

**RESOLUCIÓN DGADM/SGCIA/SAMA DEL SERVICIO DE AYUDAS DE MEDIDAS DE ACOMPAÑAMIENTO DE LA DIRECCIÓN GENERAL DE AYUDAS DIRECTAS Y DE MERCADOS DE LA CONSEJERÍA DE AGRICULTURA, PESCA, AGUA Y DESARROLLO RURAL, DE CONCESIÓN DE LA SOLICITUD DE LA AYUDA DE LA INTERVENCIÓN 6613 AYUDAS A ZONAS CON LIMITACIONES NATURALES U OTRAS LIMITACIONES ESPECÍFICAS, OPERACIÓN 6613.2 PAGO COMPENSATORIO POR OTRAS ZONAS CON LIMITACIONES NATURALES SIGNIFICATIVAS, CONVOCATORIA 2023, EN EL MARCO CORRESPONDIENTE AL PLAN ESTRATÉGICO DE LA POLÍTICA AGRÍCOLA COMÚN 2023-2027, CAMPAÑA 2023.**

**ANTECEDENTES DE HECHO**

**PRIMERO:** Mediante Orden de 28 de marzo de 2023, se aprobaron en la Comunidad Autónoma de Andalucía las bases reguladoras para la concesión de subvenciones correspondientes a la Intervención sobre el desarrollo rural relativa a zonas con limitaciones naturales u otras limitaciones específicas correspondiente al Plan Estratégico de la Política Agrícola Común 2023-2027, y mediante Orden 31 de marzo de 2023, se efectúa la convocatoria de éstas para el año 2023, al amparo del Reglamento (UE) 2021/2116 del Parlamento Europeo y del Consejo, de 2 de diciembre de 2021, sobre la financiación, la gestión y el seguimiento de la política agrícola común y por el que se deroga el Reglamento (UE) núm. 1306/2013 y el Reglamento (UE) 2021/2115 del Parlamento Europeo y del Consejo, de 2 de diciembre de 2021, por el que se establecen las normas en relación con la ayuda a los planes estratégicos que deben elaborar los Estados miembros en el marco de la política Agrícola común, financiada con cargo al Fondo Europeo de Garantía (FEAGA) y al Fondo Europeo Agrícola de Desarrollo Rural (FEADER), y por el que se derogan los Reglamentos (UE) núm. 1305/2013 y (UE) núm. 1307/2013.

Las personas que se relacionan en anexo adjunto de la presente Resolución presentaron solicitud al amparo de lo dispuesto en el párrafo anterior.

**SEGUNDO:** Examinadas las solicitudes, se procedió a realizar el trámite de subsanación y/o mejora de acuerdo con lo dispuesto en el artículo 68 de la Ley 39/2015, de 1 de octubre, del Procedimiento Administrativo Común de las Administraciones Públicas, al objeto de subsanar aquellas solicitudes que no reunían los requisitos exigidos en la normativa aplicable, y una vez practicado, las Delegaciones Territoriales de Agricultura, Pesca, Agua y Desarrollo Rural remitieron al Servicio de Ayudas de Medidas de Acompañamiento de la Dirección General de Ayudas Directas y de Mercados un informe en el que se relacionaban las solicitudes que habían superado el citado trámite, así como aquellas otras solicitudes que no habían subsanado las incidencias comunicadas.

**TERCERO:** Seguidamente con fecha 1/03/2024 se publica la Propuesta Provisional de Resolución concediéndose por la persona titular de la Dirección General de Ayudas Directas y de Mercados un plazo de 10 días para que las personas afectadas por las incidencias detectadas con arreglo a la misma, alegaran y presentaran la documentación pertinente, en los términos previstos en el artículo 82 de la Ley 39/2015, de 1 de octubre.



Puede verificar la integridad de una copia de este documento mediante la lectura del código QR adjunto o mediante el acceso a la dirección <a href="https://ws050.juntadeandalucia.es/verificarFirma">https://ws050.juntadeandalucia.es/verificarFirma</a> indicando el código de VERIFICACIÓN				
FIRMADO POR	RAQUEL MARIA ESPIN CRESPO	FECHA	26/06/2024	
VERIFICACIÓN	Pk2jmMQ72K8YCCE9EQ8LU85ENJJ6M	PÁGINA	1/8857	



**CUARTO:** Revisada la documentación, y realizadas las comunicaciones de los controles sobre el terreno efectuados en virtud de lo establecido en el Reglamento (UE) 2021/2116 del Parlamento Europeo y del Consejo de 2 de diciembre de 2021 sobre la financiación, la gestión y el seguimiento de la Política Agrícola Común y por el que se deroga el Reglamento (UE) núm. 1306/2013 y el Real Decreto 1047/2022, de 27 de diciembre, por el que se regula el sistema de gestión y control de las intervenciones del Plan Estratégico y otras ayudas de la Política Agrícola Común, procede emitir la presente Resolución de la Dirección General de Ayudas Directas y de Mercados relativa a la solicitud de la ayuda de la de la Intervención 6613 Ayudas a zonas con limitaciones naturales u otras limitaciones específicas, Operación 6613.2: Pago compensatorio por otras zonas con limitaciones naturales significativas, anualidad 2023.

**VISTOS**, el Reglamento (UE) 2021/2116 del Parlamento Europeo y del Consejo, de 2 de diciembre de 2021, sobre la financiación, la gestión y el seguimiento de la política agrícola común y por el que se deroga el Reglamento (UE) núm. 1306/2013; el Reglamento (UE) 2021/2115 del Parlamento Europeo y del Consejo, de 2 de diciembre de 2021, por el que se establecen las normas en relación con la ayuda a los planes estratégicos que deben elaborar los Estados miembros en el marco de la política Agrícola común, financiada con cargo al Fondo Europeo de Garantía (FEAGA) y al Fondo Europeo Agrícola de Desarrollo Rural (FEADER), y por el que se derogan los Reglamentos (UE) núm. 1305/2013 y (UE) núm. 1307/2013; el Real Decreto 1048/2022, de 27 de diciembre, sobre la aplicación, a partir de 2023, de las intervenciones en forma de pagos directos y el establecimiento de requisitos comunes en el marco del Plan Estratégico de la Política Agrícola Común, y la regulación de la solicitud única del sistema integrado de gestión y control; el Real Decreto 1047/2022, de 27 de diciembre, por el que se regula el sistema de gestión y control de las intervenciones del Plan Estratégico y otras ayudas de la Política Agrícola Común; la Orden de 28 de marzo de 2023, por la que se aprueban las bases reguladoras para la concesión de subvenciones correspondientes a la intervención sobre el desarrollo rural relativa a zonas con limitaciones naturales u otras limitaciones específicas (6613) correspondiente al Plan Estratégico de la Política Agrícola Común 2023-2027 y la Orden de 31 de marzo de 2023, por la que se efectúa la convocatoria para el año 2023; la Ley 38/2003, de 17 de noviembre, General de Subvenciones; el Decreto Legislativo 1/2010 de 2 de marzo por el que se aprueba el Texto Refundido de la Ley General de la Hacienda Pública de la Junta de Andalucía; la Ley 39/2015, de 1 de octubre, del Procedimiento Administrativo Común de las Administraciones Públicas.

## FUNDAMENTOS DE DERECHO

**PRIMERO:** Corresponde a la Dirección General de Ayudas Directas y de Mercados dictar la resolución, en el uso de las funciones atribuidas por la legislación vigente y, en particular, el Decreto 70/2016, de 1 de marzo, por el que se establece la organización y el régimen de funcionamiento del organismo pagador de los gastos financiados por el Fondo Europeo Agrícola de Garantía y por el Fondo Europeo Agrícola de Desarrollo Rural en la Comunidad Autónoma de Andalucía, así como el Decreto 157/2022, de 9 de agosto, por el que se establece la estructura orgánica de la Consejería de Agricultura, Pesca, Agua y Desarrollo Rural.

**SEGUNDO:** La Orden de 28 de marzo de 2023 por la que se aprueban las bases reguladoras para la concesión de subvenciones correspondientes a la intervención sobre el desarrollo rural relativa a zonas con limitaciones naturales u otras limitaciones específicas (6613) correspondiente al Plan Estratégico de la Política Agrícola

Puede verificar la integridad de una copia de este documento mediante la lectura del código QR adjunto o mediante el acceso a la dirección <https://ws050.juntadeandalucia.es/verificarFirma> indicando el código de VERIFICACIÓN

FIRMADO POR	RAQUEL MARIA ESPIN CRESPO	FECHA	26/06/2024
-------------	---------------------------	-------	------------

VERIFICACIÓN	Pk2jmMQ72K8YCCE9EQ8LU85ENJJ6M	PÁGINA	2/8857
--------------	-------------------------------	--------	--------







Común 2023-2027, establece los requisitos relativos a los solicitantes y a las condiciones de la ayuda de cada operación, entre ellas la Operación 6613.2: Pago compensatorio por otras zonas con limitaciones naturales significativas, Convocatoria 2023, efectuada mediante Orden de 31 de marzo de 2023.

**TERCERO:** Esta operación está cofinanciada en un 85% por el FEADER, en un 9,81% por el Ministerio de Agricultura, Pesca y Alimentación y en un 5,19% por la Comunidad Autónoma de Andalucía, y está incluida en el Plan Estratégico de la Política Agrícola Común 2023-2027 dentro de la Intervención 6613 Ayudas a zonas con limitaciones naturales u otras limitaciones específicas, en aplicación del Artículo 71 del Reglamento (UE) 2021/2115 del Parlamento Europeo y del Consejo, de 2 de diciembre de 2021.

## RESUELVO

**PRIMERO: CONCEDER** la solicitud a la ayuda de la Intervención 6613 Ayudas a zonas con limitaciones naturales u otras limitaciones específicas, Operación 6613.2: Pago compensatorio por otras zonas con limitaciones naturales significativas, anualidad 2023, a las personas que se relacionan en anexo adjunto de la presente resolución, formada por 5034 expedientes, que empieza por ALONSO GRANADOS GERONIMA con NIF \*\*\*\*5323\* y termina en ZAPATA ANDRADES MANUEL con NIF\*\*\*\*6726\*.

**SEGUNDO: PROCEDER** a la publicación de la presente Resolución en la página web de la Consejería de Agricultura, Pesca, Agua y Desarrollo Rural, en la siguiente dirección: <https://www.juntadeandalucia.es/organismos/agriculturapescaaguaydesarrollorural/areas/politica-agraria-comun/ayudas-pac/paginas/suaa-2023-2027-zln.html>. Todo ello conforme prevé el Artículo 14 de la Orden de 28 de marzo de 2023, por la que se aprueban las bases reguladoras para la concesión de subvenciones correspondientes a la intervención sobre el desarrollo rural relativa a zonas con limitaciones naturales u otras limitaciones específicas (6613) correspondiente al Plan Estratégico de la Política Agrícola Común 2023-2027. En todo caso, esta publicación sustituye a la notificación personal y surtirá los mismos efectos.

Contra la presente resolución, que pone fin a la vía administrativa, podrá interponerse recurso potestativo de reposición ante la persona titular de la Dirección General de Ayudas Directas y de Mercados, en el plazo de un mes, contado a partir del día siguiente a la publicación de la misma, de acuerdo con lo dispuesto en los Artículos 45, 123 y 124 de la Ley 39/2015, de 1 de octubre, de Procedimiento Administrativo Común de las Administraciones Públicas, o bien interponer directamente recurso contencioso-administrativo en el plazo de dos meses, contados desde el día siguiente a aquel en que tenga lugar su publicación, de conformidad con lo establecido en el artículo 46.1 de la Ley 29/1998, de 13 de julio, reguladora de la Jurisdicción Contencioso-Administrativa.

LA DIRECTORA GENERAL DE AYUDAS DIRECTAS Y DE MERCADOS

Fdo.: Raquel Espín Crespo

Puede verificar la integridad de una copia de este documento mediante la lectura del código QR adjunto o mediante el acceso a la dirección <a href="https://ws050.juntadeandalucia.es/verificarFirma">https://ws050.juntadeandalucia.es/verificarFirma</a> indicando el código de VERIFICACIÓN				
FIRMADO POR	RAQUEL MARIA ESPIN CRESPO	FECHA	26/06/2024	
VERIFICACIÓN	Pk2jmMQ72K8YCCE9EQ8LU85ENJJ6M	PÁGINA	3/8857	

ANEXO: RELACIÓN DE EXPEDIENTES INCLUIDOS EN LA RESOLUCIÓN DEFINITIVA DE SOLICITUD DE CONCESIÓN DE AYUDA

PEPAC - Operación 6613.2 - Pago compensatorio por otras zonas con limitaciones naturales significativas. Convocatoria 2023

(Orden de 28 de marzo de 2023, de la Consejería de Agricultura, Pesca, Agua y Desarrollo Rural, BOJA Nº 63 de 3 de abril de 2023)

ALMERIA

**APELLIDOS Y NOMBRE / RAZÓN SOCIAL**

ALONSO GRANADOS GERONIMA

**NIF**  
\*\*\*\*5323\*

**EXPEDIENTE**  
1117492

**RESOLUCIÓN**  
CONCESIÓN DE LA AYUDA

**DATOS DE MANTENIMIENTO UNIDADES**

**GRUPO DE PAGO**

ZONAS DE LIMITACIONES NATURALES

**Sup. Dec. Admisible**  
18,05

**Sup. Resuelta**  
18,05

**Sobredecl.**  
0,00

**% Sobredecl.**  
0,00

**RESUMEN DE PAGOS**

	<b>IMPORTE ( Euros )</b>			
	<b>RESUELTO</b>	<b>FEADER</b>	<b>MAPA</b>	<b>CAPADR</b>
Pago realizado	857,10	728,54	84,08	44,48
A pagar	84,66	71,96	8,31	4,39
<b>TOTAL</b>	<b>941,76</b>	<b>800,50</b>	<b>92,39</b>	<b>48,87</b>

**APLICACIÓN DE REDUCCIONES Y PENALIZACIONES (%)**

Criterios de subvencionabilidad (1)	Presentación tardía	Omisión declaración	Condicionalidad
0,00	0,00	0,00	0,00

**IMPORTE ( Euros )**

Calculado(2)	Reducción	Penalización	Reducción Penalización (3)	Penalización adicional	Resuelto	FEADER	MAPA	CAPADR
941,76 €	0,00 €	0,00 €	0,00 €	0,00 €	941,76 €	800,50 €	92,39 €	48,87 €
<b>Importe Unitario:</b>	<b>54,00 €</b>	<b>Nuevo Importe Unitario:</b>	<b>52,18 €</b>					



(1) Con incidencias que retienen pago o deniegan el expediente.  
(2) Se calcula sobre superficie declarada admisible.  
(3) Aplicación del artículo 16 bis del RD 147/2023.

Puede verificar la integridad de una copia de este documento mediante la lectura del código QR adjunto o mediante el acceso a la dirección <a href="https://ws050.juntadeandalucia.es/verificarFirma">https://ws050.juntadeandalucia.es/verificarFirma</a> indicando el código de VERIFICACIÓN				
FIRMADO POR	RAQUEL MARIA ESPIN CRESPO	FECHA	26/06/2024	
VERIFICACIÓN	Pk2jmMQ72K8YCCE9EQ8LU85ENJJ6M	PÁGINA	4/8857	



**RECINTOS PROPUESTOS**

REF.	REFERENCIA SIGPAC	CULTIVO	S/R	USO SIGPAC	Sup. Dec. admisible	Sup. Campo	Sup. Determ.	Sup. Resuelta
-703411	04-006-027-00102-0007	ALMENDROS	S		0,54		0,54	0,54
-703409	04-006-027-00102-0006	ALMENDROS	S		0,94		0,94	0,94
-703408	04-006-027-00102-0005	ALMENDROS	S		0,33		0,33	0,33
1700000005455281	04-006-027-00060-0016	OLIVAR	S		0,03		0,03	0,03
1700000005455282	04-006-027-00060-0008	OLIVAR	S		0,07		0,07	0,07
1700000005455283	04-006-027-00060-0014	OLIVAR	S		0,04		0,04	0,04
1700000005455284	04-006-027-00065-0010	OLIVAR	S		0,07		0,07	0,07
1700000005455286	04-006-027-00028-0004	OLIVAR	S		0,03		0,03	0,03
1700000005455295	04-006-027-00060-0009	OLIVAR	S		0,08		0,08	0,08
1700000005455296	04-006-027-00028-0005	OLIVAR	S		0,04		0,04	0,04
1700000005455299	04-006-027-00060-0010	OLIVAR	S		0,20		0,20	0,20
1700000005455301	04-006-027-00060-0015	OLIVAR	S		0,05		0,05	0,05
1700000005455302	04-006-030-00072-0003	OLIVAR	S		0,04		0,04	0,04
1700000005455303	04-006-009-00111-0001	ALMENDROS	S		1,32		1,32	1,32
1700000005455304	04-006-009-00111-0002	ALMENDROS	S		3,27		3,27	3,27
1700000005455305	04-006-009-00115-0001	ALMENDROS	S		2,02		2,02	2,02
1700000005455309	04-006-027-00060-0004	ALMENDROS	S		1,32		1,32	1,32
1700000005455313	04-006-018-00188-0001	ALMENDROS	S		0,46		0,46	0,46
1700000005455314	04-006-027-00065-0011	ALMENDROS	S		0,88		0,88	0,88
1700000005455315	04-006-027-00065-0019	ALMENDROS	S		0,33		0,33	0,33
1700000005455325	04-006-018-00047-0001	ALMENDROS	S		0,47		0,47	0,47
1700000005455326	04-006-018-00059-0003	ALMENDROS	S		0,65		0,65	0,65
1700000005455343	04-006-027-00060-0002	ALMENDROS	S		0,19		0,19	0,19
1700000005455349	04-006-009-00111-0013	ALMENDROS	S		0,18		0,18	0,18
1700000005455358	04-006-009-00125-0004	ALMENDROS	S		0,56		0,56	0,56
1700000005455360	04-006-009-00126-0002	ALMENDROS	S		0,47		0,47	0,47
1700000005455361	04-006-009-00127-0001	ALMENDROS	S		0,38		0,38	0,38
1700000005455368	04-006-027-00065-0006	ALMENDROS	S		0,38		0,38	0,38
1700000005455383	04-006-027-00060-0003	ALMENDROS	S		0,15		0,15	0,15
1700000005455391	04-006-027-00028-0007	ALMENDROS	S		0,23		0,23	0,23
1700000005455393	04-006-027-00028-0008	ALMENDROS	S		1,10		1,10	1,10
1700000005455394	04-006-027-00065-0007	ALMENDROS	S		1,23		1,23	1,23

(1) Con incidencias que retienen pago o deniegan el expediente.  
 (2) Se calcula sobre superficie declarada admisible.  
 (3) Aplicación del artículo 16 bis del RD 147/2023.

Puede verificar la integridad de una copia de este documento mediante la lectura del código QR adjunto o mediante el acceso a la dirección <a href="https://ws050.juntadeandalucia.es/verificarFirma">https://ws050.juntadeandalucia.es/verificarFirma</a> indicando el código de VERIFICACIÓN				
FIRMADO POR	RAQUEL MARIA ESPIN CRESPO	FECHA	26/06/2024	
VERIFICACIÓN	Pk2jmMQ72K8YCCCE9EQ8LU85ENJJ6M	PÁGINA	5/8857	

**APELLIDOS Y NOMBRE / RAZÓN SOCIAL**

ALONSO RECHE JUAN DIEGO

**NIF**

\*\*\*6188\*

**EXPEDIENTE**

1221380

**RESOLUCIÓN**

CONCESIÓN DE LA AYUDA

**DATOS DE MANTENIMIENTO UNIDADES****GRUPO DE PAGO**

ZONAS DE LIMITACIONES NATURALES

**Sup. Dec.  
Admisible**

13,49

**Sup.  
Resuelta**

13,49

**Sobredecl.**

0,00

**% Sobredecl.**

0,00

**RESUMEN DE PAGOS**

	<b>IMPORTE ( Euros )</b>			
	<b>RESUELTO</b>	<b>FEADER</b>	<b>MAPA</b>	<b>CAPADR</b>
Pago realizado	665,92	566,04	65,33	34,56
A pagar	62,54	53,16	6,14	3,24
<b>TOTAL</b>	<b>728,46</b>	<b>619,20</b>	<b>71,47</b>	<b>37,80</b>

**APLICACIÓN DE REDUCCIONES Y PENALIZACIONES (%)**

<b>Criterios de subvencionabilidad (1)</b>	<b>Presentación tardía</b>	<b>Omisión declaración</b>	<b>Condicionabilidad</b>
0,00	0,00	0,00	0,00

**IMPORTE ( Euros )**

Calculado(2)	Reducción	Penalización	Reducción Penalización (3)	Penalización adicional	Resuelto	FEADER	MAPA	CAPADR
728,46 €	0,00 €	0,00 €	0,00 €	0,00 €	728,46 €	619,19 €	71,46 €	37,81 €
Importe Unitario:	54,00 €	Nuevo Importe Unitario:	54,00 €					

(1) Con incidencias que retienen pago o deniegan el expediente.

(2) Se calcula sobre superficie declarada admisible.

(3) Aplicación del artículo 16 bis del RD 147/2023.

Puede verificar la integridad de una copia de este documento mediante la lectura del código QR adjunto o mediante el acceso a la dirección <https://ws050.juntadeandalucia.es/verificarFirma> indicando el código de VERIFICACIÓN

FIRMADO POR	RAQUEL MARIA ESPIN CRESPO	FECHA	26/06/2024	
VERIFICACIÓN	Pk2jmMQ72K8YCCE9EQ8LU85ENJJ6M	PÁGINA	6/8857	

**RECINTOS PROPUESTOS**

REF.	REFERENCIA SIGPAC	CULTIVO	S/R	USO SIGPAC	Sup. Dec. admisible	Sup. Campo	Sup. Determ.	Sup. Resuelta
-1229079	04-006-009-00204-0020	ALMENDROS	R		0,04		0,04	0,04
-1229078	04-006-009-00204-0019	OLIVAR	R		0,05		0,05	0,05
-1229077	04-006-009-00204-0018	OTROS FRUTALES	R		0,05		0,05	0,05
-1229076	04-006-009-00204-0016	OLIVAR	R		0,04		0,04	0,04
-764483	04-006-009-00204-0014	HUERTA	R		0,02		0,02	0,02
-459985	04-006-009-00204-0013	OLIVAR	R		0,05		0,05	0,05
-62359	04-006-009-00215-0001	PASTOS PERMANENTES DE 5 O MAS AÑOS	S		0,59		0,59	0,59
-62250	04-006-009-00340-0006	PASTOS PERMANENTES DE 5 O MAS AÑOS	S		0,87		0,87	0,87
-62147	04-006-009-00340-0004	PASTOS PERMANENTES DE 5 O MAS AÑOS	S		6,63		6,63	6,63
-59213	04-006-009-00264-0004	OLIVAR	S		0,06		0,06	0,06
-59211	04-006-009-00264-0003	OLIVAR	S		0,11		0,11	0,11
1700000006526387	04-006-009-00215-0004	PASTOS DE MENOS DE 5 AÑOS	S		0,13		0,13	0,13
1700000006526398	04-006-009-00193-0001	CEBADA	R		0,17		0,17	0,17
1700000006526400	04-006-009-00204-0005	BARBECHO TRADICIONAL	R		0,28		0,28	0,24
1700000006526402	04-006-009-00177-0001	BARBECHO TRADICIONAL	R		0,20		0,20	0,20
1700000006526409	04-006-009-00216-0001	OLIVAR	R		0,03		0,03	0,03
1700000006526413	04-006-009-00204-0005	HUERTA	R		0,06		0,06	0,04
1700000006526415	04-006-009-00222-0001	OLIVAR	R		0,02		0,02	0,02
1700000006526417	04-006-009-00229-0005	OLIVAR	R		0,27		0,27	0,27
1700000006526419	04-006-009-00229-0001	OLIVAR	R		0,05		0,05	0,05
1700000006526436	04-006-009-00177-0002	OLIVAR	R		0,01		0,01	0,01
1700000006526437	04-006-009-00177-0005	OLIVAR	R		0,01		0,01	0,01
1700000006526439	04-006-009-00152-0001	OLIVAR	R		0,10		0,10	0,10
1700000006526440	04-006-009-00201-0001	OLIVAR	S		0,02		0,02	0,02
1700000006526441	04-006-009-00205-0006	OLIVAR	R		0,24		0,24	0,24
1700000006526442	04-006-009-00196-0001	OLIVAR	R		0,17		0,17	0,17
1700000006526443	04-006-009-00203-0003	OLIVAR	R		0,12		0,12	0,12
1700000006526450	04-006-009-00250-0001	OLIVAR	R		0,09		0,09	0,09
1700000006526451	04-006-009-00229-0006	OLIVAR	R		0,03		0,03	0,03
1700000006526461	04-006-009-00275-0002	PASTOS PERMANENTES DE 5 O MAS AÑOS	S		0,40		0,40	0,40
1700000006526467	04-006-009-00275-0001	PASTOS PERMANENTES DE 5 O MAS AÑOS	S		1,54		1,54	1,54
1700000006526474	04-006-009-00195-0001	ALMENDROS	R		0,08		0,08	0,08
1700000006526484	04-006-009-00229-0004	ALMENDROS	R		0,45		0,45	0,45
1700000006526498	04-006-009-00215-0002	FRUTOS DE CÁSCARA	S		0,57		0,57	0,57

**INCIDENCIAS****INCIDENCIA DESCRIPCIÓN**

- 4272 Verifica que las líneas de declaración de las Solicitudes Únicas no tienen solapes con la capa de Retroactividad Gráfica (ambas de la misma campaña) a nivel de expediente/línea de declaración gráfica de la solicitud.  
 Recinto:04-006-009-00204-00005 Cultivo: - Agregado de la referencia del recinto.:0 Zona de la referencia del recinto.:0 Superficie solapada.:0,02 Id. Incid.:95153581  
 Recinto:04-006-009-00204-00005 Cultivo: - Agregado de la referencia del recinto.:0 Zona de la referencia del recinto.:0 Superficie solapada.:0,04 Id. Incid.:95153580

**Datos considerados para el Cálculo de la Carga Ganadera del expediente**

Superficie determinada para Cálculo Carga Ganadera: 14,42 ha

Carga Ganadera del Expediente: 1,47 ugm/ha

Explotación	Especie	Ugm Calculada para CG
ES040890001002	CAPRINA	21,23

(1) Con incidencias que retienen pago o deniegan el expediente.  
 (2) Se calcula sobre superficie declarada admisible.  
 (3) Aplicación del artículo 16 bis del RD 147/2023.

Puede verificar la integridad de una copia de este documento mediante la lectura del código QR adjunto o mediante el acceso a la dirección <https://ws050.juntadeandalucia.es/verificarFirma> indicando el código de VERIFICACIÓN

FIRMADO POR	RAQUEL MARIA ESPIN CRESPO	FECHA	26/06/2024
VERIFICACIÓN	Pk2jmMQ72K8YCC9EQ8LU85ENJJ6M	PÁGINA	7/8857



**Recintos Determinados para el Cálculo de Garga Ganadera**

REF.	REFERENCIA SIGPAC	CULTIVO	DESCRIPCIÓN CULTIVO	S/R	SUP. RESUELTA (ha)
-1229080	04-089-013-00167-00009	62000	PASTOS PERMANENTES DE 5 O MAS AÑOS-SIN VARIEDAD	S	0,19
-764486	04-089-013-00057-00001	62000	PASTOS PERMANENTES DE 5 O MAS AÑOS-SIN VARIEDAD	S	0,01
-62359	04-006-009-00215-00001	62000	PASTOS PERMANENTES DE 5 O MAS AÑOS-SIN VARIEDAD	S	0,59
-62250	04-006-009-00340-00006	62000	PASTOS PERMANENTES DE 5 O MAS AÑOS-SIN VARIEDAD	S	0,87
-62147	04-006-009-00340-00004	62000	PASTOS PERMANENTES DE 5 O MAS AÑOS-SIN VARIEDAD	S	6,63
4586509	04-089-013-00033-00001	62000	PASTOS PERMANENTES DE 5 O MAS AÑOS-SIN VARIEDAD	S	0,42
1700000006526387	04-006-009-00215-00004	63000	PASTOS DE MENOS DE 5 AÑOS-SIN VARIEDAD	S	0,13
1700000006526389	04-089-023-00223-00011	62000	PASTOS PERMANENTES DE 5 O MAS AÑOS-SIN VARIEDAD	S	0,11
1700000006526395	04-089-023-00223-00008	62000	PASTOS PERMANENTES DE 5 O MAS AÑOS-SIN VARIEDAD	S	0,13
1700000006526396	04-089-023-00223-00008	62000	PASTOS PERMANENTES DE 5 O MAS AÑOS-SIN VARIEDAD	S	0,10
1700000006526403	04-089-013-00167-00003	62000	PASTOS PERMANENTES DE 5 O MAS AÑOS-SIN VARIEDAD	S	0,47
1700000006526426	04-089-023-00223-00004	62000	PASTOS PERMANENTES DE 5 O MAS AÑOS-SIN VARIEDAD	S	0,14
1700000006526427	04-089-023-00223-00006	62000	PASTOS PERMANENTES DE 5 O MAS AÑOS-SIN VARIEDAD	S	1,31
1700000006526434	04-089-013-00167-00005	62000	PASTOS PERMANENTES DE 5 O MAS AÑOS-SIN VARIEDAD	S	0,76
1700000006526445	04-089-013-80001-00011	62000	PASTOS PERMANENTES DE 5 O MAS AÑOS-SIN VARIEDAD	S	0,19
1700000006526446	04-089-013-00052-00004	62000	PASTOS PERMANENTES DE 5 O MAS AÑOS-SIN VARIEDAD	S	0,02
1700000006526459	04-089-013-00032-00009	62000	PASTOS PERMANENTES DE 5 O MAS AÑOS-SIN VARIEDAD	S	0,41
1700000006526461	04-006-009-00275-00002	62000	PASTOS PERMANENTES DE 5 O MAS AÑOS-SIN VARIEDAD	S	0,40
1700000006526467	04-006-009-00275-00001	62000	PASTOS PERMANENTES DE 5 O MAS AÑOS-SIN VARIEDAD	S	1,54

**Incidencias de carga ganadera****INCIDENCIA DESCRIPCIÓN**

- 86132 Recinto superficie forrajera que no realiza la actividad de producción de pastoreo.  
 Recinto:04-006-009-00204-00005 Cultivo:20000 BARBECHO TRADICIONAL-SIN VARIEDAD Regadío  
 Recinto:04-006-009-00177-00001 Cultivo:20000 BARBECHO TRADICIONAL-SIN VARIEDAD Regadío

(1) Con incidencias que retienen pago o deniegan el expediente.  
 (2) Se calcula sobre superficie declarada admisible.  
 (3) Aplicación del artículo 16 bis del RD 147/2023.

Puede verificar la integridad de una copia de este documento mediante la lectura del código QR adjunto o mediante el acceso a la dirección <https://ws050.juntadeandalucia.es/verificarFirma> indicando el código de VERIFICACIÓN

FIRMADO POR	RAQUEL MARIA ESPIN CRESPO	FECHA	26/06/2024
VERIFICACIÓN	Pk2jmMQ72K8YCCE9EQ8LU85ENJJ6M	PÁGINA	8/8857





**APELLIDOS Y NOMBRE / RAZÓN SOCIAL**

ALONSO SOTO JESUS MIGUEL

**NIF**

\*\*\*\*7206\*

**EXPEDIENTE**

1233710

**RESOLUCIÓN**

CONCESIÓN DE LA AYUDA

**DATOS DE MANTENIMIENTO UNIDADES****GRUPO DE PAGO**

ZONAS DE LIMITACIONES NATURALES

**Sup. Dec.  
Admisible**

3,02

**Sup.  
Resuelta**

3,02

**Sobredecl.**

0,00

**% Sobredecl.**

0,00

**RESUMEN DE PAGOS**

	<b>IMPORTE ( Euros )</b>			
	<b>RESUELTO</b>	<b>FEADER</b>	<b>MAPA</b>	<b>CAPADR</b>
Pago realizado	148,42	126,16	14,56	7,70
A pagar	14,66	12,46	1,44	0,76
<b>TOTAL</b>	<b>163,08</b>	<b>138,62</b>	<b>16,00</b>	<b>8,46</b>

**APLICACIÓN DE REDUCCIONES Y PENALIZACIONES (%)**

<b>Criterios de subvencionabilidad (1)</b>	<b>Presentación tardía</b>	<b>Omisión declaración</b>	<b>Condicionalidad</b>
0,00	0,00	0,00	0,00

**IMPORTE ( Euros )**

Calculado(2)	Reducción	Penalización	Reducción Penalización (3)	Penalización adicional	Resuelto	FEADER	MAPA	CAPADR
163,08 €	0,00 €	0,00 €	0,00 €	0,00 €	163,08 €	138,62 €	16,00 €	8,46 €
Importe Unitario:	54,00 €	Nuevo Importe Unitario:	54,00 €					

**RECINTOS PROPUESTOS**

<b>REF.</b>	<b>REFERENCIA SIGPAC</b>	<b>CULTIVO</b>	<b>S/R</b>	<b>USO SIGPAC</b>	<b>Sup. Dec. admisible</b>	<b>Sup. Campo</b>	<b>Sup. Determ.</b>	<b>Sup. Resuelta</b>
1700000006349905	04-006-037-00178-0005	ALMENDROS	S		0,43		0,43	0,43
1700000006349913	04-053-001-00358-0001	ALMENDROS	S		0,03		0,03	0,03
1700000006349914	04-053-001-00356-0002	ALMENDROS	S		0,97		0,97	0,97
1700000006349915	04-053-001-00355-0001	ALMENDROS	S		0,75		0,75	0,75
1700000006349916	04-006-037-00179-0001	ALMENDROS	R		0,33		0,33	0,33
1700000006349932	04-053-001-00658-0004	ALMENDROS	S		0,31		0,31	0,31
1700000006349933	04-053-001-00658-0005	ALMENDROS	S		0,20		0,20	0,20

(1) Con incidencias que retienen pago o deniegan el expediente.

(2) Se calcula sobre superficie declarada admisible.

(3) Aplicación del artículo 16 bis del RD 147/2023.

Puede verificar la integridad de una copia de este documento mediante la lectura del código QR adjunto o mediante el acceso a la dirección <https://ws050.juntadeandalucia.es/verificarFirma> indicando el código de VERIFICACIÓN

FIRMADO POR	RAQUEL MARIA ESPIN CRESPO	FECHA	26/06/2024
-------------	---------------------------	-------	------------

VERIFICACIÓN	Pk2jmMQ72K8YCCE9EQ8LU85ENJJ6M	PÁGINA	9/8857
--------------	-------------------------------	--------	--------



**APELLIDOS Y NOMBRE / RAZÓN SOCIAL**

ANTEQUERA PEREZ MARIA ISABEL

**NIF**

\*\*\*\*3824\*

**EXPEDIENTE**

1154887

**RESOLUCIÓN**

CONCESIÓN DE LA AYUDA

**DATOS DE MANTENIMIENTO UNIDADES****GRUPO DE PAGO**

ZONAS DE LIMITACIONES NATURALES

**Sup. Dec.  
Admisible**

2,95

**Sup.  
Resuelta**

2,95

**Sobredecl.**

0,00

**% Sobredecl.**

0,00

**RESUMEN DE PAGOS**

	<b>IMPORTE ( Euros )</b>			
	<b>RESUELTO</b>	<b>FEADER</b>	<b>MAPA</b>	<b>CAPADR</b>
Pago realizado	144,98	123,24	14,22	7,52
A pagar	14,32	12,17	1,40	0,75
<b>TOTAL</b>	<b>159,30</b>	<b>135,41</b>	<b>15,62</b>	<b>8,27</b>

**APLICACIÓN DE REDUCCIONES Y PENALIZACIONES (%)**

<b>Criterios de subvencionabilidad (1)</b>	<b>Presentación tardía</b>	<b>Omisión declaración</b>	<b>Condicionalidad</b>
0,00	0,00	0,00	0,00

**IMPORTE ( Euros )**

Calculado(2)	Reducción	Penalización	Reducción Penalización (3)	Penalización adicional	Resuelto	FEADER	MAPA	CAPADR
159,30 €	0,00 €	0,00 €	0,00 €	0,00 €	159,30 €	135,41 €	15,63 €	8,26 €
Importe Unitario:	54,00 €	Nuevo Importe Unitario:	54,00 €					

**RECINTOS PROPUESTOS**

<b>REF.</b>	<b>REFERENCIA SIGPAC</b>	<b>CULTIVO</b>	<b>S/R</b>	<b>USO SIGPAC</b>	<b>Sup. Dec. admisible</b>	<b>Sup. Campo</b>	<b>Sup. Determ.</b>	<b>Sup. Resuelta</b>
-1587662	04-102-019-00096-0001	PIMIENTO	R		0,03		0,03	0,03
-1587661	04-102-019-00096-0001	PIMIENTO	R		0,05		0,05	0,05
1700000006292779	04-102-019-00096-0001	PIMIENTO	R		1,56		1,56	1,56
1700000006292780	04-102-019-00111-0001	PIMIENTO	R		1,31		1,31	1,31

(1) Con incidencias que retienen pago o deniegan el expediente.

(2) Se calcula sobre superficie declarada admisible.

(3) Aplicación del artículo 16 bis del RD 147/2023.

Puede verificar la integridad de una copia de este documento mediante la lectura del código QR adjunto o mediante el acceso a la dirección <https://ws050.juntadeandalucia.es/verificarFirma> indicando el código de VERIFICACIÓN

FIRMADO POR	RAQUEL MARIA ESPIN CRESPO	FECHA	26/06/2024
VERIFICACIÓN	Pk2jmMQ72K8YCCE9EQ8LU85ENJJ6M	PÁGINA	10/8857



**APELLIDOS Y NOMBRE / RAZÓN SOCIAL**

ARTERO PARRA JUAN LORENZO

**NIF**

\*\*\*\*9002\*

**EXPEDIENTE**

1231907

**RESOLUCIÓN**

CONCESIÓN DE LA AYUDA

**DATOS DE MANTENIMIENTO UNIDADES****GRUPO DE PAGO**

ZONAS DE LIMITACIONES NATURALES

**Sup. Dec.  
Admisible**

2,38

**Sup.  
Resuelta**

2,38

**Sobredecl.**

0,00

**% Sobredecl.**

0,00

**RESUMEN DE PAGOS**

	<b>IMPORTE ( Euros )</b>			
	<b>RESUELTO</b>	<b>FEADER</b>	<b>MAPA</b>	<b>CAPADR</b>
Pago realizado	116,97	99,42	11,48	6,07
A pagar	11,55	9,82	1,13	0,60
<b>TOTAL</b>	<b>128,52</b>	<b>109,24</b>	<b>12,61</b>	<b>6,67</b>

**APLICACIÓN DE REDUCCIONES Y PENALIZACIONES (%)**

<b>Criterios de subvencionabilidad (1)</b>	<b>Presentación tardía</b>	<b>Omisión declaración</b>	<b>Condicionalidad</b>
0,00	0,00	0,00	0,00

**IMPORTE ( Euros )**

Calculado(2)	Reducción	Penalización	Reducción Penalización (3)	Penalización adicional	Resuelto	FEADER	MAPA	CAPADR
128,52 €	0,00 €	0,00 €	0,00 €	0,00 €	128,52 €	109,24 €	12,61 €	6,67 €
Importe Unitario:	54,00 €	Nuevo Importe Unitario:	54,00 €					

**RECINTOS PROPUESTOS**

<b>REF.</b>	<b>REFERENCIA SIGPAC</b>	<b>CULTIVO</b>	<b>S/R</b>	<b>USO SIGPAC</b>	<b>Sup. Dec. admisible</b>	<b>Sup. Campo</b>	<b>Sup. Determ.</b>	<b>Sup. Resuelta</b>
-992939	04-053-060-00058-0008	CEBADA	S		0,10		0,10	0,10
-992938	04-053-060-00058-0007	CEBADA	S		0,50		0,50	0,50
-992937	04-053-056-00214-0009	OLIVAR	S		0,05		0,05	0,05
4208374	04-053-060-00041-0002	CEBADA	S		0,08		0,08	0,08
4211851	04-053-056-00212-0001	CEBADA	S		1,30		1,30	1,30
4211859	04-053-056-00214-0002	CEBADA	S		0,08		0,08	0,08
4211860	04-053-056-00214-0005	CEBADA	S		0,06		0,06	0,06
4211972	04-053-056-00214-0007	CEBADA	S		0,04		0,04	0,04
4590624	04-053-056-00212-0005	ALMENDROS	S		0,10		0,10	0,10
4590683	04-053-060-00058-0002	OTROS FRUTALES	S		0,03		0,03	0,03
4590693	04-053-060-00142-0001	CEBADA	S		0,04		0,04	0,04

(1) Con incidencias que retienen pago o deniegan el expediente.

(2) Se calcula sobre superficie declarada admisible.

(3) Aplicación del artículo 16 bis del RD 147/2023.

Puede verificar la integridad de una copia de este documento mediante la lectura del código QR adjunto o mediante el acceso a la dirección <https://ws050.juntadeandalucia.es/verificarFirma> indicando el código de VERIFICACIÓN

FIRMADO POR	RAQUEL MARIA ESPIN CRESPO	FECHA	26/06/2024
-------------	---------------------------	-------	------------

VERIFICACIÓN	Pk2jmMQ72K8YCCE9EQ8LU85ENJJJ6M	PÁGINA	11/8857
--------------	--------------------------------	--------	---------





**APELLIDOS Y NOMBRE / RAZÓN SOCIAL**

BERBEL BERBEL MARIA CATALINA

**NIF**  
\*\*\*\*2162\*

**EXPEDIENTE**  
1176523

**RESOLUCIÓN**  
CONCESIÓN DE LA AYUDA

**DATOS DE MANTENIMIENTO UNIDADES**

**GRUPO DE PAGO**

ZONAS DE LIMITACIONES NATURALES

<b>Sup. Dec. Admisible</b>	<b>Sup. Resuelta</b>	<b>Sobredecl.</b>	<b>% Sobredecl.</b>
48,10	48,10	0,00	0,00

**RESUMEN DE PAGOS**

	<b>IMPORTE ( Euros )</b>			
	<b>RESUELTO</b>	<b>FEADER</b>	<b>MAPA</b>	<b>CAPADR</b>
Pago realizado	1.070,64	910,05	105,03	55,57
A pagar	116,37	98,91	11,42	6,04
<b>TOTAL</b>	<b>1.187,01</b>	<b>1.008,96</b>	<b>116,45</b>	<b>61,61</b>

**APLICACIÓN DE REDUCCIONES Y PENALIZACIONES (%)**

<b>Criterios de subvencionabilidad (1)</b>	<b>Presentación tardía</b>	<b>Omisión declaración</b>	<b>Condicionabilidad</b>
0,00	0,00	0,00	0,00

**IMPORTE ( Euros )**

<b>Calculado(2)</b>	<b>Reducción</b>	<b>Penalización</b>	<b>Reducción Penalización (3)</b>	<b>Penalización adicional</b>	<b>Resuelto</b>	<b>FEADER</b>	<b>MAPA</b>	<b>CAPADR</b>
1.187,01 €	0,00 €	0,00 €	0,00 €	0,00 €	1.187,01 €	1.008,96 €	116,45 €	61,60 €
<b>Importe Unitario:</b>	<b>54,00 €</b>	<b>Nuevo Importe Unitario:</b>	<b>24,68 €</b>					

(1) Con incidencias que retienen pago o deniegan el expediente.  
(2) Se calcula sobre superficie declarada admisible.  
(3) Aplicación del artículo 16 bis del RD 147/2023.

Puede verificar la integridad de una copia de este documento mediante la lectura del código QR adjunto o mediante el acceso a la dirección <a href="https://ws050.juntadeandalucia.es/verificarFirma">https://ws050.juntadeandalucia.es/verificarFirma</a> indicando el código de VERIFICACIÓN				
FIRMADO POR	RAQUEL MARIA ESPIN CRESPO	FECHA	26/06/2024	
VERIFICACIÓN	Pk2jmMQ72K8YCCE9EQ8LU85ENJJ6M	PÁGINA	12/8857	



**RECINTOS PROPUESTOS**

REF.	REFERENCIA SIGPAC	CULTIVO	S/R	USO SIGPAC	Sup. Dec. admisible	Sup. Campo	Sup. Determ.	Sup. Resuelta
-1609332	04-006-015-00071-0021	ALMENDROS	S		0,05		0,05	0,05
-1609331	04-006-015-00071-0022	OTROS FRUTALES	S		0,03		0,03	0,03
-1609330	04-006-015-00071-0007	OLIVAR	S		0,02		0,02	0,02
-1609329	04-006-015-00071-0006	PASTOS PERMANENTES DE 5 O MAS AÑOS	S		0,00		0,00	0,00
-1609327	04-006-015-00071-0015	PASTOS PERMANENTES DE 5 O MAS AÑOS	S		0,04		0,04	0,04
-1609326	04-006-015-00071-0008	OLIVAR	S		0,06		0,06	0,06
-1609325	04-006-015-00071-0010	OLIVAR	S		0,08		0,08	0,08
-1609324	04-006-015-00071-0013	ALMENDROS	S		0,34		0,34	0,34
-1609322	04-006-015-00071-0009	OLIVAR	S		0,03		0,03	0,03
-1609321	04-006-015-00071-0004	OLIVAR	S		0,27		0,27	0,27
-1609320	04-006-015-00071-0002	PASTOS PERMANENTES DE 5 O MAS AÑOS	S		0,68		0,68	0,68
-1609319	04-006-015-00071-0020	PASTOS PERMANENTES DE 5 O MAS AÑOS	S		0,06		0,06	0,06
-1609318	04-006-015-00071-0003	ALMENDROS	S		0,60		0,60	0,60
-1609317	04-006-015-00071-0005	PASTOS PERMANENTES DE 5 O MAS AÑOS	S		0,50		0,50	0,50
-1609316	04-006-015-00071-0014	ALMENDROS	S		1,99		1,99	1,99
-1609315	04-006-015-00071-0001	PASTOS PERMANENTES DE 5 O MAS AÑOS	S		0,65		0,65	0,65
-1609314	04-006-017-00024-0010	ALMENDROS	S		0,01		0,01	0,01
-1609311	04-006-017-00024-0003	PASTOS PERMANENTES DE 5 O MAS AÑOS	S		0,06		0,06	0,06
-1609309	04-006-017-00024-0004	ALMENDROS	S		0,35		0,35	0,35
-1609308	04-006-017-00024-0007	ALMENDROS	S		0,04		0,04	0,04
-1609307	04-006-017-00024-0002	PASTOS PERMANENTES DE 5 O MAS AÑOS	S		0,26		0,26	0,26
-1609306	04-006-017-00024-0009	PASTOS PERMANENTES DE 5 O MAS AÑOS	S		0,32		0,32	0,32
-1609305	04-006-017-00024-0006	PASTOS PERMANENTES DE 5 O MAS AÑOS	S		0,05		0,05	0,05
-1609301	04-006-017-00024-0001	ALMENDROS	S		0,80		0,80	0,80
-1538467	04-006-019-00135-0001	PASTOS PERMANENTES DE 5 O MAS AÑOS	S		0,48		0,48	0,48
-1538464	04-006-007-00016-0010	PASTOS PERMANENTES DE 5 O MAS AÑOS	S		0,09		0,09	0,09
-1538461	04-006-007-00016-0003	PASTOS PERMANENTES DE 5 O MAS AÑOS	S		0,05		0,05	0,05
-1112305	04-006-007-00008-0007	PASTOS PERMANENTES DE 5 O MAS AÑOS	S		0,07		0,07	0,07
-734523	04-006-019-00046-0003	ALMENDROS	S		0,72		0,72	0,72
-734521	04-006-019-00046-0002	ALMENDROS	S		0,76		0,76	0,76
-94409	04-006-019-00005-0021	PASTOS PERMANENTES DE 5 O MAS AÑOS	S		0,02		0,02	0,02
4597437	04-006-007-00008-0005	ALMENDROS	S		0,02		0,02	0,02
4597438	04-006-007-00008-0003	VIÑEDO VINIFICACIÓN	S		0,14		0,14	0,14
4597439	04-006-007-00008-0002	ALMENDROS	S		2,46		2,46	2,46
1700000005961726	04-006-019-00046-0019	PASTOS PERMANENTES DE 5 O MAS AÑOS	S		0,06		0,06	0,06
1700000005961727	04-006-011-00027-0039	PASTOS PERMANENTES DE 5 O MAS AÑOS	S		1,04		1,04	1,04
1700000005961728	04-006-011-00027-0035	PASTOS PERMANENTES DE 5 O MAS AÑOS	S		0,28		0,28	0,28
1700000005961730	04-006-017-00060-0006	BARBECHO TRADICIONAL	S		0,12		0,12	0,12
1700000005961731	04-006-017-00060-0005	ALMENDROS	S		0,24		0,24	0,24
1700000005961734	04-006-011-00027-0014	PASTOS PERMANENTES DE 5 O MAS AÑOS	S		7,12		7,12	7,12
1700000005961735	04-006-019-00005-0019	BARBECHO TRADICIONAL	S		0,52		0,52	0,52
1700000005961736	04-006-019-00046-0014	PASTOS PERMANENTES DE 5 O MAS AÑOS	S		0,98		0,98	0,98
1700000005961737	04-006-019-00046-0004	PASTOS PERMANENTES DE 5 O MAS AÑOS	S		0,01		0,01	0,01
1700000005961738	04-006-019-00005-0001	PASTOS PERMANENTES DE 5 O MAS AÑOS	S		0,74		0,74	0,74
1700000005961739	04-006-011-00027-0034	PASTOS PERMANENTES DE 5 O MAS AÑOS	S		1,12		1,12	1,12
1700000005961740	04-006-019-00046-0001	PASTOS PERMANENTES DE 5 O MAS AÑOS	S		1,59		1,59	1,59
1700000005961742	04-006-019-00005-0020	BARBECHO TRADICIONAL	S		0,18		0,18	0,18
1700000005961743	04-006-011-00027-0045	PASTOS PERMANENTES DE 5 O MAS AÑOS	S		0,37		0,37	0,37
1700000005961744	04-006-011-00027-0037	PASTOS PERMANENTES DE 5 O MAS AÑOS	S		0,68		0,68	0,68
1700000005961745	04-006-019-00046-0010	PASTOS PERMANENTES DE 5 O MAS AÑOS	S		0,01		0,01	0,00
1700000005961746	04-006-011-00027-0046	PASTOS PERMANENTES DE 5 O MAS AÑOS	S		0,10		0,10	0,10
1700000005961747	04-006-011-00027-0025	OLIVAR	S		0,01		0,01	0,00

(1) Con incidencias que retienen pago o deniegan el expediente.  
 (2) Se calcula sobre superficie declarada admisible.  
 (3) Aplicación del artículo 16 bis del RD 147/2023.

Puede verificar la integridad de una copia de este documento mediante la lectura del código QR adjunto o mediante el acceso a la dirección <a href="https://ws050.juntadeandalucia.es/verificarFirma">https://ws050.juntadeandalucia.es/verificarFirma</a> indicando el código de VERIFICACIÓN				
FIRMADO POR	RAQUEL MARIA ESPIN CRESPO	FECHA	26/06/2024	
VERIFICACIÓN	Pk2jmMQ72K8YCCE9EQ8LU85ENJJ6M	PÁGINA	13/8857	

**RECINTOS PROPUESTOS**

REF.	REFERENCIA SIGPAC	CULTIVO	S/R	USO SIGPAC	Sup. Dec. admisible	Sup. Campo	Sup. Determ.	Sup. Resuelta
170000005961748	04-006-019-00005-0007	OLIVAR	S		0,01		0,01	0,00
170000005961749	04-006-019-00005-0007	OLIVAR	S		0,01		0,01	0,00
170000005961750	04-006-011-00020-0003	ALMENDROS	S		1,46		1,46	1,46
170000005961751	04-006-015-00039-0006	ALMENDROS	S		0,33		0,33	0,33
170000005961752	04-006-015-00039-0007	ALMENDROS	S		0,78		0,78	0,78
170000005961753	04-006-015-00039-0008	ALMENDROS	S		1,41		1,41	1,41
170000005961755	04-006-017-00025-0015	ALMENDROS	S		0,49		0,49	0,49
170000005961756	04-006-017-00025-0016	ALMENDROS	S		0,69		0,69	0,69
170000005961757	04-006-017-00025-0017	ALMENDROS	S		2,26		2,26	2,26
170000005961758	04-006-017-00060-0004	ALMENDROS	S		0,98		0,98	0,98
170000005961759	04-006-019-00046-0015	ALMENDROS	S		0,47		0,47	0,47
170000005961765	04-006-019-00005-0002	ALMENDROS	S		0,16		0,16	0,16
170000005961766	04-006-019-00005-0003	ALMENDROS	S		0,08		0,08	0,08
170000005961767	04-006-019-00005-0014	ALMENDROS	S		1,62		1,62	1,62
170000005961771	04-006-011-00027-0012	ALMENDROS	S		0,66		0,66	0,66
170000005961772	04-006-011-00027-0011	ALMENDROS	S		0,26		0,26	0,26
170000005961773	04-006-011-00027-0010	ALMENDROS	S		0,23		0,23	0,23
170000005961774	04-006-011-00027-0009	ALMENDROS	S		0,15		0,15	0,15
170000005961775	04-006-011-00027-0036	ALMENDROS	S		0,03		0,03	0,03
170000005961776	04-006-011-00027-0033	ALMENDROS	S		0,08		0,08	0,08
170000005961777	04-006-011-00027-0032	ALMENDROS	S		0,05		0,05	0,05
170000005961778	04-006-011-00027-0028	ALMENDROS	S		0,48		0,48	0,48
170000005961779	04-006-015-00029-0003	ALMENDROS	S		0,30		0,30	0,30
170000005961780	04-006-015-00029-0002	ALMENDROS	S		1,17		1,17	1,17
170000005961781	04-006-015-00029-0001	ALMENDROS	S		0,29		0,29	0,29
170000005961782	04-006-015-00021-0008	ALMENDROS	S		3,45		3,45	3,45
170000005961783	04-006-019-00046-0017	ALMENDROS	S		0,21		0,21	0,21
170000005961784	04-006-019-00046-0016	ALMENDROS	S		0,20		0,20	0,20
170000005961785	04-006-011-00024-0004	ALMENDROS	S		2,45		2,45	2,45
170000005961786	04-006-019-00046-0018	ALMENDROS	S		0,11		0,11	0,11

**INCIDENCIAS****INCIDENCIA DESCRIPCIÓN**

3790 Recinto declarado inactivo  
 Recinto:04-006-011-00027-00025 Cultivo: -  
 Recinto:04-006-019-00005-00007 Cultivo: -  
 Recinto:04-006-019-00046-00010 Cultivo: -

**Datos considerados para el Cálculo de la Carga Ganadera del expediente**

Superficie determinada para Cálculo Carga Ganadera: 17,42 ha  
 Carga Ganadera del Expediente: 0,78 ugm/ha

Explotación	Especie	Ugm Calculada para CG
ES040060001006	CAPRINA	13,51

**Recintos Determinados para el Cálculo de Garga Ganadera**

REF.	REFERENCIA SIGPAC	CULTIVO	DESCRIPCIÓN CULTIVO	S/R	SUP. RESUELTA (ha)
-1609329	04-006-015-00071-00006	62000	PASTOS PERMANENTES DE 5 O MAS AÑOS-SIN VARIEDAD	S	0,00
-1609327	04-006-015-00071-00015	62000	PASTOS PERMANENTES DE 5 O MAS AÑOS-SIN VARIEDAD	S	0,04

(1) Con incidencias que retienen pago o deniegan el expediente.  
 (2) Se calcula sobre superficie declarada admisible.  
 (3) Aplicación del artículo 16 bis del RD 147/2023.

Puede verificar la integridad de una copia de este documento mediante la lectura del código QR adjunto o mediante el acceso a la dirección <a href="https://ws050.juntadeandalucia.es/verificarFirma">https://ws050.juntadeandalucia.es/verificarFirma</a> indicando el código de VERIFICACIÓN					
FIRMADO POR	RAQUEL MARIA ESPIN CRESPO		FECHA		26/06/2024
VERIFICACIÓN	Pk2jmMQ72K8YCCE9EQ8LU85ENJJ6M		PÁGINA		14/8857





**Recintos Determinados para el Cálculo de Garga Ganadera**

REF.	REFERENCIA SIGPAC	CULTIVO	DESCRIPCIÓN CULTIVO	S/R	SUP. RESUELTA (ha)
-1609320	04-006-015-00071-00002	62000	PASTOS PERMANENTES DE 5 O MAS AÑOS-SIN VARIEDAD	S	0,68
-1609319	04-006-015-00071-00020	62000	PASTOS PERMANENTES DE 5 O MAS AÑOS-SIN VARIEDAD	S	0,06
-1609317	04-006-015-00071-00005	62000	PASTOS PERMANENTES DE 5 O MAS AÑOS-SIN VARIEDAD	S	0,50
-1609315	04-006-015-00071-00001	62000	PASTOS PERMANENTES DE 5 O MAS AÑOS-SIN VARIEDAD	S	0,65
-1609311	04-006-017-00024-00003	62000	PASTOS PERMANENTES DE 5 O MAS AÑOS-SIN VARIEDAD	S	0,06
-1609307	04-006-017-00024-00002	62000	PASTOS PERMANENTES DE 5 O MAS AÑOS-SIN VARIEDAD	S	0,26
-1609306	04-006-017-00024-00009	62000	PASTOS PERMANENTES DE 5 O MAS AÑOS-SIN VARIEDAD	S	0,32
-1609305	04-006-017-00024-00006	62000	PASTOS PERMANENTES DE 5 O MAS AÑOS-SIN VARIEDAD	S	0,05
-1538467	04-006-019-00135-00001	62000	PASTOS PERMANENTES DE 5 O MAS AÑOS-SIN VARIEDAD	S	0,48
-1538464	04-006-007-00016-00010	62000	PASTOS PERMANENTES DE 5 O MAS AÑOS-SIN VARIEDAD	S	0,09
-1538461	04-006-007-00016-00003	62000	PASTOS PERMANENTES DE 5 O MAS AÑOS-SIN VARIEDAD	S	0,05
-1112305	04-006-007-00008-00007	62000	PASTOS PERMANENTES DE 5 O MAS AÑOS-SIN VARIEDAD	S	0,07
-94409	04-006-019-00005-00021	62000	PASTOS PERMANENTES DE 5 O MAS AÑOS-SIN VARIEDAD	S	0,02
1700000005961726	04-006-019-00046-00019	62000	PASTOS PERMANENTES DE 5 O MAS AÑOS-SIN VARIEDAD	S	0,06
1700000005961727	04-006-011-00027-00039	62000	PASTOS PERMANENTES DE 5 O MAS AÑOS-SIN VARIEDAD	S	1,04
1700000005961728	04-006-011-00027-00035	62000	PASTOS PERMANENTES DE 5 O MAS AÑOS-SIN VARIEDAD	S	0,28
1700000005961734	04-006-011-00027-00014	62000	PASTOS PERMANENTES DE 5 O MAS AÑOS-SIN VARIEDAD	S	7,12
1700000005961736	04-006-019-00046-00014	62000	PASTOS PERMANENTES DE 5 O MAS AÑOS-SIN VARIEDAD	S	0,98
1700000005961737	04-006-019-00046-00004	62000	PASTOS PERMANENTES DE 5 O MAS AÑOS-SIN VARIEDAD	S	0,01
1700000005961738	04-006-019-00005-00001	62000	PASTOS PERMANENTES DE 5 O MAS AÑOS-SIN VARIEDAD	S	0,74
1700000005961739	04-006-011-00027-00034	62000	PASTOS PERMANENTES DE 5 O MAS AÑOS-SIN VARIEDAD	S	1,12
1700000005961740	04-006-019-00046-00001	62000	PASTOS PERMANENTES DE 5 O MAS AÑOS-SIN VARIEDAD	S	1,59
1700000005961743	04-006-011-00027-00045	62000	PASTOS PERMANENTES DE 5 O MAS AÑOS-SIN VARIEDAD	S	0,37
1700000005961744	04-006-011-00027-00037	62000	PASTOS PERMANENTES DE 5 O MAS AÑOS-SIN VARIEDAD	S	0,68
1700000005961745	04-006-019-00046-00010	62000	PASTOS PERMANENTES DE 5 O MAS AÑOS-SIN VARIEDAD	S	0,00
1700000005961746	04-006-011-00027-00046	62000	PASTOS PERMANENTES DE 5 O MAS AÑOS-SIN VARIEDAD	S	0,10

**Incidencias de carga ganadera**

**INCIDENCIA DESCRIPCIÓN**

- 3790 Recinto declarado inactivo  
Recinto:04-006-019-00046-00010 Cultivo: -
- 86132 Recinto superficie forrajera que no realiza la actividad de producción de pastoreo.  
Recinto:04-006-017-00060-00006 Cultivo:20000 BARBECHO TRADICIONAL-SIN VARIEDAD Secano  
Recinto:04-006-019-00005-00019 Cultivo:20000 BARBECHO TRADICIONAL-SIN VARIEDAD Secano  
Recinto:04-006-019-00005-00020 Cultivo:20000 BARBECHO TRADICIONAL-SIN VARIEDAD Secano

(1) Con incidencias que retienen pago o deniegan el expediente.  
(2) Se calcula sobre superficie declarada admisible.  
(3) Aplicación del artículo 16 bis del RD 147/2023.

Puede verificar la integridad de una copia de este documento mediante la lectura del código QR adjunto o mediante el acceso a la dirección <a href="https://ws050.juntadeandalucia.es/verificarFirma">https://ws050.juntadeandalucia.es/verificarFirma</a> indicando el código de VERIFICACIÓN				
FIRMADO POR	RAQUEL MARIA ESPIN CRESPO	FECHA	26/06/2024	
VERIFICACIÓN	Pk2jmMQ72K8YCCE9EQ8LU85ENJJ6M	PÁGINA	15/8857	



**APELLIDOS Y NOMBRE / RAZÓN SOCIAL**

CABRERA FERNANDEZ ANGEL TOMAS

**NIF**

\*\*\*\*7717\*

**EXPEDIENTE**

1270974

**RESOLUCIÓN**

CONCESIÓN DE LA AYUDA

**DATOS DE MANTENIMIENTO UNIDADES**

**GRUPO DE PAGO**

ZONAS DE LIMITACIONES NATURALES

**Sup. Dec.  
Admisible**

24,51

**Sup.  
Resuelta**

21,41

**Sobredecl.**

3,10

**% Sobredecl.**

12,65

**RESUMEN DE PAGOS**

	<b>IMPORTE ( Euros )</b>			
	<b>RESUELTO</b>	<b>FEADER</b>	<b>MAPA</b>	<b>CAPADR</b>
Pago realizado	659,38	560,47	64,68	34,23
A pagar	105,50	89,68	10,35	5,47
<b>TOTAL</b>	<b>764,88</b>	<b>650,15</b>	<b>75,03</b>	<b>39,70</b>

**APLICACIÓN DE REDUCCIONES Y PENALIZACIONES (%)**

<b>Criterios de subvencionabilidad (1)</b>	<b>Presentación tardía</b>	<b>Omisión declaración</b>	<b>Condicionalidad</b>
0,00	0,00	0,00	0,00

**IMPORTE ( Euros )**

Calculado(2)	Reducción	Penalización	Reducción Penalización (3)	Penalización adicional	Resuelto	FEADER	MAPA	CAPADR
1.172,12 €	148,25 €	259,00 €	0,00 €	0,00 €	764,88 €	650,15 €	75,03 €	39,70 €
<b>Importe Unitario:</b>	<b>54,00 €</b>	<b>Nuevo Importe Unitario:</b>	<b>47,82 €</b>					

(1) Con incidencias que retienen pago o deniegan el expediente.  
 (2) Se calcula sobre superficie declarada admisible.  
 (3) Aplicación del artículo 16 bis del RD 147/2023.

Puede verificar la integridad de una copia de este documento mediante la lectura del código QR adjunto o mediante el acceso a la dirección <a href="https://ws050.juntadeandalucia.es/verificarFirma">https://ws050.juntadeandalucia.es/verificarFirma</a> indicando el código de VERIFICACIÓN					
FIRMADO POR	RAQUEL MARIA ESPIN CRESPO		FECHA		26/06/2024
VERIFICACIÓN	Pk2jmMQ72K8YCCE9EQ8LU85ENJJ6M		PÁGINA		16/8857

**RECINTOS PROPUESTOS**

REF.	REFERENCIA SIGPAC	CULTIVO	S/R	USO SIGPAC	Sup. Dec. admisible	Sup. Campo	Sup. Determ.	Sup. Resuelta
-1586115	04-006-011-00012-0001	OLIVAR	S		0,03		0,03	0,03
-1585345	04-006-002-00179-0001	ALMENDROS	S		0,25		0,25	0,25
-1585343	04-006-002-00156-0001	ALMENDROS	S		0,68		0,68	0,68
-1585342	04-006-002-00116-0006	ALMENDROS	S		0,13		0,13	0,13
-1585341	04-006-002-00116-0009	ALMENDROS	S		0,40		0,40	0,40
-1585339	04-006-002-00116-0007	ALMENDROS	S		0,02		0,02	0,02
-1585337	04-006-002-00116-0003	ALMENDROS	S		0,53		0,53	0,53
-1585336	04-006-002-00116-0002	ALMENDROS	S		0,86		0,86	0,86
-1585334	04-006-002-00116-0001	ALMENDROS	S		0,10		0,10	0,10
-1585333	04-006-002-00157-0002	ALMENDROS	S		0,66		0,66	0,66
-1585332	04-006-002-00154-0006	ALMENDROS	S		0,63		0,63	0,63
-1585331	04-006-002-00154-0005	ALMENDROS	S		0,57		0,57	0,57
-1585330	04-006-002-00154-0004	ALMENDROS	S		0,42		0,42	0,42
-1585328	04-006-002-00153-0006	ALMENDROS	S		0,90		0,90	0,90
-1585327	04-006-002-00153-0004	ALMENDROS	S		1,42		1,42	1,42
-1585326	04-006-002-00153-0003	ALMENDROS	S		1,49		1,49	1,49
-1403342	04-006-007-00060-0040	ALMENDROS	S		0,36		0,36	0,36
-1403340	04-006-007-00060-0041	ALMENDROS	S		0,41		0,41	0,41
-1403339	04-006-007-00060-0042	ALMENDROS	S		0,55		0,55	0,55
-456806	04-006-007-00060-0010	ALMENDROS	S		4,34		4,34	1,24
5300862	04-006-007-00060-0006	ALMENDROS	S		0,05		0,05	0,05
5300863	04-006-007-00060-0009	ALMENDROS	S		0,30		0,30	0,30
5300865	04-006-007-00060-0038	ALMENDROS	S		0,04		0,04	0,04
1700000004435553	04-006-002-00108-0016	ALMENDROS	S		0,35		0,35	0,35
1700000004435557	04-006-002-00081-0001	ALMENDROS	S		0,76		0,76	0,76
1700000004435558	04-006-005-00042-0004	ALMENDROS	S		0,30		0,30	0,30
1700000004435565	04-006-006-00082-0005	ALMENDROS	S		0,29		0,29	0,29
1700000004435566	04-006-006-00082-0006	ALMENDROS	S		0,65		0,65	0,65
1700000004435569	04-006-007-00060-0016	ALMENDROS	S		0,05		0,05	0,05
1700000004435570	04-006-007-00060-0034	ALMENDROS	S		2,86		2,86	2,86
1700000004435571	04-006-005-00042-0001	ALMENDROS	S		1,26		1,26	1,26
1700000004435572	04-006-011-00012-0001	ALMENDROS	S		0,37		0,37	0,37
1700000004435573	04-006-002-00108-0004	ALMENDROS	S		2,34		2,34	2,34
1700000004435574	04-006-002-00108-0008	ALMENDROS	S		0,14		0,14	0,14

**INCIDENCIAS****INCIDENCIA DESCRIPCIÓN**

- 225 Superficie neta de cruce en un recinto en el conjunto de solicitudes supera superficie admisible que SIGPAC establece para él.  
 Recinto:04-006-007-00060-00010 Cultivo:104020 ALMENDROS-GUARA Secano Superficie admisible de pastos del recinto según SIGPAC.:265 Suma de superficies de cruce netas declaradas para este recinto por todos los solicitantes.:575 Exceso de superficie (Hectáreas):3,1

(1) Con incidencias que retienen pago o deniegan el expediente.  
 (2) Se calcula sobre superficie declarada admisible.  
 (3) Aplicación del artículo 16 bis del RD 147/2023.

Puede verificar la integridad de una copia de este documento mediante la lectura del código QR adjunto o mediante el acceso a la dirección <a href="https://ws050.juntadeandalucia.es/verificarFirma">https://ws050.juntadeandalucia.es/verificarFirma</a> indicando el código de VERIFICACIÓN					
FIRMADO POR	RAQUEL MARIA ESPIN CRESPO		FECHA		26/06/2024
VERIFICACIÓN	Pk2jmMQ72K8YCCE9EQ8LU85ENJJ6M		PÁGINA		17/8857



**APELLIDOS Y NOMBRE / RAZÓN SOCIAL**

CABRERA GOMEZ ISABEL

**NIF**

\*\*\*0377\*

**EXPEDIENTE**

1240636

**RESOLUCIÓN**

CONCESIÓN DE LA AYUDA

**DATOS DE MANTENIMIENTO UNIDADES**

**GRUPO DE PAGO**

ZONAS DE LIMITACIONES NATURALES

**Sup. Dec. Admisible**

3,34

**Sup. Resuelta**

3,34

**Sobredecl.**

0,00

**% Sobredecl.**

0,00

**RESUMEN DE PAGOS**

	<b>IMPORTE ( Euros )</b>			
	<b>RESUELTO</b>	<b>FEADER</b>	<b>MAPA</b>	<b>CAPADR</b>
Pago realizado	164,15	139,53	16,10	8,52
A pagar	16,21	13,78	1,59	0,84
<b>TOTAL</b>	<b>180,36</b>	<b>153,31</b>	<b>17,69</b>	<b>9,36</b>

**APLICACIÓN DE REDUCCIONES Y PENALIZACIONES (%)**

<b>Crterios de subvencionabilidad (1)</b>	<b>Presentación tardía</b>	<b>Omisión declaración</b>	<b>Condicionalidad</b>
0,00	0,00	0,00	0,00

**IMPORTE ( Euros )**

Calculado(2)	Reducción	Penalización	Reducción Penalización (3)	Penalización adicional	Resuelto	FEADER	MAPA	CAPADR
180,36 €	0,00 €	0,00 €	0,00 €	0,00 €	180,36 €	153,31 €	17,69 €	9,36 €
Importe Unitario:	54,00 €	Nuevo Importe Unitario:	54,00 €					

**RECINTOS PROPUESTOS**

<b>REF.</b>	<b>REFERENCIA SIGPAC</b>	<b>CULTIVO</b>	<b>S/R</b>	<b>USO SIGPAC</b>	<b>Sup. Dec. admisible</b>	<b>Sup. Campo</b>	<b>Sup. Determ.</b>	<b>Sup. Resuelta</b>
-1495583	04-103-002-00553-0004	OLIVAR	S		0,58		0,58	0,58
-736596	04-103-002-00312-0006	OTROS FRUTALES	S		0,08		0,08	0,08
1700000004648429	04-103-004-00007-0001	OLIVAR	S		0,21		0,21	0,21
1700000004648430	04-103-004-00007-0001	OLIVAR	S		0,71		0,71	0,71
1700000004648431	04-103-003-00053-0002	OLIVAR	S		0,35		0,35	0,35
1700000004648432	04-103-002-00553-0005	OLIVAR	S		0,31		0,31	0,31
1700000004648434	04-103-020-00158-0002	OLIVAR	S		0,03		0,03	0,03
1700000004648435	04-103-004-00019-0002	OLIVAR	S		0,07		0,07	0,07
1700000004648436	04-103-004-00017-0001	OLIVAR	S		0,29		0,29	0,29
1700000004648437	04-103-002-00292-0001	OLIVAR	S		0,01		0,01	0,01
1700000004648438	04-103-002-00293-0001	OLIVAR	S		0,52		0,52	0,52
1700000004648441	04-103-002-00297-0002	OLIVAR	S		0,16		0,16	0,16
1700000004648443	04-103-002-00553-0006	OTROS FRUTALES	S		0,02		0,02	0,02

(1) Con incidencias que retienen pago o deniegan el expediente.  
 (2) Se calcula sobre superficie declarada admisible.  
 (3) Aplicación del artículo 16 bis del RD 147/2023.

Puede verificar la integridad de una copia de este documento mediante la lectura del código QR adjunto o mediante el acceso a la dirección <a href="https://ws050.juntadeandalucia.es/verificarFirma">https://ws050.juntadeandalucia.es/verificarFirma</a> indicando el código de VERIFICACIÓN					
FIRMADO POR	RAQUEL MARIA ESPIN CRESPO		FECHA		26/06/2024
VERIFICACIÓN	Pk2jmMQ72K8YCCE9EQ8LU85ENJJ6M		PÁGINA		18/8857



**APELLIDOS Y NOMBRE / RAZÓN SOCIAL**

CAMPOY JIMENEZ JUAN

**NIF**

\*\*\*\*2158\*

**EXPEDIENTE**

1070845

**RESOLUCIÓN**

CONCESIÓN DE LA AYUDA

**DATOS DE MANTENIMIENTO UNIDADES**

**GRUPO DE PAGO**

ZONAS DE LIMITACIONES NATURALES

**Sup. Dec. Admisible**

63,90

**Sup. Resuelta**

63,47

**Sobredecl.**

0,43

**% Sobredecl.**

0,67

**RESUMEN DE PAGOS**

	<b><u>IMPORTE ( Euros )</u></b>			
	<b><u>RESUELTO</u></b>	<b><u>FEADER</u></b>	<b><u>MAPA</u></b>	<b><u>CAPADR</u></b>
Pago realizado	1.073,93	912,84	105,35	55,73
A pagar	106,08	90,17	10,41	5,50
<b>TOTAL</b>	<b>1.180,01</b>	<b>1.003,01</b>	<b>115,76</b>	<b>61,23</b>

**APLICACIÓN DE REDUCCIONES Y PENALIZACIONES (%)**

<b><u>Criterios de subvencionabilidad (1)</u></b>	<b><u>Presentación tardía</u></b>	<b><u>Omisión declaración</u></b>	<b><u>Condicionabilidad</u></b>
0,00	0,00	0,00	0,00

**IMPORTE ( Euros )**

<b><u>Calculado(2)</u></b>	<b><u>Reducción</u></b>	<b><u>Penalización</u></b>	<b><u>Reducción Penalización (3)</u></b>	<b><u>Penalización adicional</u></b>	<b><u>Resuelto</u></b>	<b><u>FEADER</u></b>	<b><u>MAPA</u></b>	<b><u>CAPADR</u></b>
1.188,00 €	7,99 €	0,00 €	0,00 €	0,00 €	1.180,01 €	1.003,01 €	115,76 €	61,24 €
<b>Importe Unitario:</b>	<b>54,00 €</b>	<b>Nuevo Importe Unitario:</b>	<b>18,59 €</b>					

(1) Con incidencias que retienen pago o deniegan el expediente.

(2) Se calcula sobre superficie declarada admisible.

(3) Aplicación del artículo 16 bis del RD 147/2023.

Puede verificar la integridad de una copia de este documento mediante la lectura del código QR adjunto o mediante el acceso a la dirección <a href="https://ws050.juntadeandalucia.es/verificarFirma">https://ws050.juntadeandalucia.es/verificarFirma</a> indicando el código de VERIFICACIÓN				
FIRMADO POR	RAQUEL MARIA ESPIN CRESPO	FECHA	26/06/2024	
VERIFICACIÓN	Pk2jmMQ72K8YCCE9EQ8LU85ENJJ6M	PÁGINA	19/8857	



**RECINTOS PROPUESTOS**

REF.	REFERENCIA SIGPAC	CULTIVO	S/R	USO SIGPAC	Sup. Dec. admisible	Sup. Campo	Sup. Determ.	Sup. Resuelta
-1600470	04-006-007-00056-0003	ALMENDROS	S		0,09		0,09	0,00
-1600460	04-006-005-00281-0007	ALMENDROS	S		0,05		0,05	0,05
-1600459	04-006-005-00281-0004	ALMENDROS	S		0,05		0,05	0,00
-1600451	04-006-005-00284-0001	ALMENDROS	S		0,17		0,17	0,00
-1600445	04-006-005-00259-0005	OLIVAR	S		0,05		0,05	0,00
-1600444	04-006-005-00148-0011	ALMENDROS	S		0,07		0,07	0,00
-1402744	04-006-006-00025-0006	VIÑEDO VINIFICACIÓN	S		0,36		0,36	0,36
-1119838	04-006-004-00466-0023	ALMENDROS	S		0,13		0,13	0,13
1700000004932469	04-006-009-00082-0004	OLIVAR	S		0,01		0,01	0,01
1700000004932471	04-006-009-00082-0002	OLIVAR	S		0,01		0,01	0,01
1700000004932472	04-006-004-00466-0022	OLIVAR	S		0,07		0,07	0,07
1700000004932477	04-006-015-00045-0001	OLIVAR	S		0,03		0,03	0,03
1700000004932479	04-006-009-00080-0003	OTROS FRUTALES	S		0,05		0,05	0,05
1700000004932483	04-006-002-00042-0008	ALMENDROS	S		10,56		10,56	10,56
1700000004932484	04-006-002-00044-0001	ALMENDROS	S		2,45		2,45	2,45
1700000004932485	04-006-002-00042-0015	ALMENDROS	S		4,93		4,93	4,93
1700000004932486	04-006-002-00042-0014	ALMENDROS	S		5,37		5,37	5,37
1700000004932487	04-006-005-00046-0002	ALMENDROS	S		0,20		0,20	0,20
1700000004932488	04-006-004-00466-0006	ALMENDROS	S		3,38		3,38	3,38
1700000004932495	04-006-002-00113-0003	ALMENDROS	S		1,27		1,27	1,27
1700000004932496	04-006-002-00113-0002	ALMENDROS	S		0,01		0,01	0,01
1700000004932497	04-006-002-00107-0005	ALMENDROS	S		0,96		0,96	0,96
1700000004932498	04-006-002-00107-0004	ALMENDROS	S		1,41		1,41	1,41
1700000004932499	04-006-002-00107-0003	ALMENDROS	S		3,88		3,88	3,88
1700000004932500	04-006-002-00113-0001	ALMENDROS	S		2,55		2,55	2,55
1700000004932501	04-006-005-00047-0001	ALMENDROS	S		2,05		2,05	2,05
1700000004932502	04-006-005-00047-0005	ALMENDROS	S		0,46		0,46	0,46
1700000004932503	04-006-005-00047-0007	ALMENDROS	S		0,10		0,10	0,10
1700000004932504	04-006-005-00259-0001	ALMENDROS	S		1,53		1,53	1,53
1700000004932505	04-006-005-00259-0006	ALMENDROS	S		0,97		0,97	0,97
1700000004932506	04-006-005-00281-0001	ALMENDROS	S		6,13		6,13	6,13
1700000004932507	04-006-005-00281-0002	ALMENDROS	S		0,78		0,78	0,78
1700000004932508	04-006-005-00281-0008	ALMENDROS	S		0,04		0,04	0,04
1700000004932509	04-006-006-00025-0002	ALMENDROS	S		2,40		2,40	2,40
1700000004932510	04-006-006-00025-0003	ALMENDROS	S		5,99		5,99	5,99
1700000004932511	04-006-007-00056-0001	ALMENDROS	S		1,78		1,78	1,78
1700000004932512	04-006-007-00056-0005	ALMENDROS	S		0,41		0,41	0,41
1700000004932513	04-006-007-00059-0001	ALMENDROS	S		3,07		3,07	3,07
1700000004932528	04-006-018-00167-0003	ALMENDROS	S		0,07		0,07	0,07
1700000004932530	04-006-018-00187-0003	ALMENDROS	S		0,01		0,01	0,01

**INCIDENCIAS**

**INCIDENCIA DESCRIPCIÓN**

3790	Recinto declarado inactivo
	Recinto:04-006-005-00148-00011 Cultivo: -
	Recinto:04-006-005-00259-00005 Cultivo: -
	Recinto:04-006-005-00281-00004 Cultivo: -
	Recinto:04-006-005-00284-00001 Cultivo: -
	Recinto:04-006-007-00056-00003 Cultivo: -

(1) Con incidencias que retienen pago o deniegan el expediente.  
 (2) Se calcula sobre superficie declarada admisible.  
 (3) Aplicación del artículo 16 bis del RD 147/2023.

Puede verificar la integridad de una copia de este documento mediante la lectura del código QR adjunto o mediante el acceso a la dirección <a href="https://ws050.juntadeandalucia.es/verificarFirma">https://ws050.juntadeandalucia.es/verificarFirma</a> indicando el código de VERIFICACIÓN					
FIRMADO POR	RAQUEL MARIA ESPIN CRESPO		FECHA		26/06/2024
VERIFICACIÓN	Pk2jmMQ72K8YCCE9EQ8LU85ENJJ6M		PÁGINA		20/8857





**APELLIDOS Y NOMBRE / RAZÓN SOCIAL**

CAMPOY JIMENEZ JUAN

**NIF**

\*\*\*\*1568\*

**EXPEDIENTE**

1126912

**RESOLUCIÓN**

CONCESIÓN DE LA AYUDA

**DATOS DE MANTENIMIENTO UNIDADES**

**GRUPO DE PAGO**

ZONAS DE LIMITACIONES NATURALES

**Sup. Dec.  
Admisible**

35,42

**Sup.  
Resuelta**

33,98

**Sobredecl.**

1,44

**% Sobredecl.**

4,07

**RESUMEN DE PAGOS**

	<b><u>IMPORTE ( Euros )</u></b>			
	<b><u>RESUELTO</u></b>	<b><u>FEADER</u></b>	<b><u>MAPA</u></b>	<b><u>CAPADR</u></b>
Pago realizado	932,84	792,92	91,51	48,42
A pagar	114,19	97,06	11,20	5,93
<b>TOTAL</b>	<b>1.047,03</b>	<b>889,98</b>	<b>102,71</b>	<b>54,35</b>

**APLICACIÓN DE REDUCCIONES Y PENALIZACIONES (%)**

<b><u>Criterios de subvencionabilidad (1)</u></b>	<b><u>Presentación tardía</u></b>	<b><u>Omisión declaración</u></b>	<b><u>Condicionalidad</u></b>
0,00	0,00	0,00	0,00

**IMPORTE ( Euros )**

<b><u>Calculado(2)</u></b>	<b><u>Reducción</u></b>	<b><u>Penalización</u></b>	<b><u>Reducción Penalización (3)</u></b>	<b><u>Penalización adicional</u></b>	<b><u>Resuelto</u></b>	<b><u>FEADER</u></b>	<b><u>MAPA</u></b>	<b><u>CAPADR</u></b>
1.188,00 €	48,30 €	92,67 €	0,00 €	0,00 €	1.047,03 €	889,98 €	102,71 €	54,34 €
<b>Importe Unitario:</b>	<b>54,00 €</b>	<b>Nuevo Importe Unitario:</b>	<b>33,54 €</b>					

(1) Con incidencias que retienen pago o deniegan el expediente.

(2) Se calcula sobre superficie declarada admisible.

(3) Aplicación del artículo 16 bis del RD 147/2023.

Puede verificar la integridad de una copia de este documento mediante la lectura del código QR adjunto o mediante el acceso a la dirección <a href="https://ws050.juntadeandalucia.es/verificarFirma">https://ws050.juntadeandalucia.es/verificarFirma</a> indicando el código de VERIFICACIÓN				
FIRMADO POR	RAQUEL MARIA ESPIN CRESPO	FECHA	26/06/2024	
VERIFICACIÓN	Pk2jmMQ72K8YCCE9EQ8LU85ENJJ6M	PÁGINA	21/8857	



**RECINTOS PROPUESTOS**

REF.	REFERENCIA SIGPAC	CULTIVO	S/R	USO SIGPAC	Sup. Dec. admisible	Sup. Campo	Sup. Determ.	Sup. Resuelta
-1576798	04-006-005-00354-0001	OLIVAR	R		0,06		0,06	0,00
-1576766	04-006-004-00343-0001	OLIVAR	R		0,04		0,04	0,00
-1576763	04-006-004-00339-0001	OLIVAR	R		0,02		0,02	0,00
-1576760	04-006-004-00338-0001	OLIVAR	R		0,02		0,02	0,00
-1576757	04-006-004-00341-0001	OLIVAR	R		0,06		0,06	0,06
-1576591	04-006-005-00286-0001	ALMENDROS	S		0,08		0,08	0,08
-1576590	04-006-005-00287-0001	ALMENDROS	S		0,10		0,10	0,10
-1576565	04-006-005-00384-0001	ALMENDROS	S		0,50		0,50	0,00
-1042032	04-006-011-00115-0009	OLIVAR	S		0,10		0,10	0,10
-1041951	04-006-005-00157-0007	OLIVAR	S		0,05		0,05	0,00
-1041878	04-006-005-00329-0005	ALMENDROS	S		0,02		0,02	0,02
4792444	04-006-011-00115-0006	ALMENDROS	S		0,32		0,32	0,32
4792446	04-006-011-00115-0003	ALMENDROS	S		2,68		2,68	2,68
4792447	04-006-011-00115-0005	ALMENDROS	S		1,96		1,96	1,96
4792489	04-006-011-00115-0010	OLIVAR	S		0,01		0,01	0,01
1700000006028421	04-006-004-00175-0002	ALMENDROS	S		1,69		1,69	1,69
1700000006028422	04-006-004-00203-0001	ALMENDROS	S		0,91		0,91	0,91
1700000006028423	04-006-005-00157-0005	ALMENDROS	S		0,45		0,45	0,00
1700000006028424	04-006-005-00288-0001	ALMENDROS	S		0,18		0,18	0,18
1700000006028425	04-006-005-00311-0002	ALMENDROS	S		2,03		2,03	2,03
1700000006028426	04-006-005-00157-0017	ALMENDROS	S		0,05		0,05	0,00
1700000006028428	04-006-005-00314-0001	ALMENDROS	S		2,65		2,65	2,65
1700000006028429	04-006-005-00329-0001	ALMENDROS	S		1,32		1,32	1,32
1700000006028430	04-006-010-00016-0006	ALMENDROS	S		0,04		0,04	0,04
1700000006028431	04-006-005-00329-0004	ALMENDROS	S		0,15		0,15	0,15
1700000006028432	04-006-010-00037-0003	ALMENDROS	S		2,38		2,38	2,38
1700000006028433	04-006-011-00111-0002	ALMENDROS	S		4,35		4,35	4,35
1700000006028434	04-006-010-00016-0008	ALMENDROS	S		3,75		3,75	3,75
1700000006028435	04-006-010-00039-0022	ALMENDROS	S		7,68		7,68	7,68
1700000006031019	04-006-005-00157-0015	ALMENDROS	S		0,10		0,10	0,00
1700000006031035	04-006-004-00214-0001	ALMENDROS	S		0,07		0,07	0,07
1700000006031036	04-006-004-00215-0001	ALMENDROS	S		0,06		0,06	0,06
1700000006031037	04-006-011-00236-0001	OLIVAR	R		0,08		0,08	0,08
1700000006031039	04-006-010-00039-0010	ALMENDROS	S		0,07		0,07	0,07
1700000006031040	04-006-010-00039-0011	OLIVAR	S		0,08		0,08	0,08
1700000006031041	04-006-010-00039-0014	OLIVAR	S		0,08		0,08	0,08
1700000006031042	04-006-004-00430-0001	OLIVAR	R		0,12		0,12	0,12
1700000006031043	04-006-010-00016-0005	OLIVAR	S		0,03		0,03	0,03
1700000006031045	04-006-010-00039-0008	OLIVAR	S		0,02		0,02	0,02
1700000006031046	04-006-010-00039-0009	OLIVAR	S		0,02		0,02	0,02
1700000006031047	04-006-005-00157-0006	ALMENDROS	S		0,03		0,03	0,00
1700000006031048	04-006-011-00234-0001	OLIVAR	R		0,17		0,17	0,17
1700000006031049	04-006-005-00198-0002	OLIVAR	S		0,18		0,18	0,18
1700000006031050	04-006-010-00016-0002	OLIVAR	S		0,01		0,01	0,01
1700000006031051	04-006-011-00260-0001	OLIVAR	S		0,01		0,01	0,01
1700000006031052	04-006-005-00157-0020	ALMENDROS	S		0,12		0,12	0,00
1700000006031053	04-006-005-00199-0001	OLIVAR	S		0,02		0,02	0,02
1700000006031054	04-006-004-00350-0001	ALMENDROS	R		0,13		0,13	0,13
1700000006031055	04-006-011-00166-0001	ALMENDROS	R		0,37		0,37	0,37

**INCIDENCIAS**

**INCIDENCIA DESCRIPCIÓN**

(1) Con incidencias que retienen pago o deniegan el expediente.  
 (2) Se calcula sobre superficie declarada admisible.  
 (3) Aplicación del artículo 16 bis del RD 147/2023.

Puede verificar la integridad de una copia de este documento mediante la lectura del código QR adjunto o mediante el acceso a la dirección <a href="https://ws050.juntadeandalucia.es/verificarFirma">https://ws050.juntadeandalucia.es/verificarFirma</a> indicando el código de VERIFICACIÓN					
FIRMADO POR	RAQUEL MARIA ESPIN CRESPO		FECHA		26/06/2024
VERIFICACIÓN	Pk2jmMQ72K8YCCE9EQ8LU85ENJJ6M		PÁGINA		22/8857



**INCIDENCIAS**

**INCIDENCIA DESCRIPCIÓN**

3790 Recinto declarado inactivo  
Recinto:04-006-005-00384-00001 Cultivo: -

(1) Con incidencias que retienen pago o deniegan el expediente.  
(2) Se calcula sobre superficie declarada admisible.  
(3) Aplicación del artículo 16 bis del RD 147/2023.

Puede verificar la integridad de una copia de este documento mediante la lectura del código QR adjunto o mediante el acceso a la dirección <https://ws050.juntadeandalucia.es/verificarFirma> indicando el código de VERIFICACIÓN

FIRMADO POR	RAQUEL MARIA ESPIN CRESCO	FECHA	26/06/2024
VERIFICACIÓN	Pk2jmMQ72K8YCCE9EQ8LU85ENJJ6M	PÁGINA	23/8857



**APELLIDOS Y NOMBRE / RAZÓN SOCIAL**

CAPEL CARAVACA JOSE FRANCISCO

**NIF**

\*\*\*\*4044\*

**EXPEDIENTE**

1124817

**RESOLUCIÓN**

CONCESIÓN DE LA AYUDA

**DATOS DE MANTENIMIENTO UNIDADES****GRUPO DE PAGO**

ZONAS DE LIMITACIONES NATURALES

**Sup. Dec.  
Admisible**

2,25

**Sup.  
Resuelta**

2,25

**Sobredecl.**

0,00

**% Sobredecl.**

0,00

**RESUMEN DE PAGOS**

	<b>IMPORTE ( Euros )</b>			
	<b>RESUELTO</b>	<b>FEADER</b>	<b>MAPA</b>	<b>CAPADR</b>
Pago realizado	110,58	94,00	10,85	5,73
A pagar	10,92	9,28	1,07	0,57
<b>TOTAL</b>	<b>121,50</b>	<b>103,28</b>	<b>11,92</b>	<b>6,30</b>

**APLICACIÓN DE REDUCCIONES Y PENALIZACIONES (%)**

<b>Criterios de subvencionabilidad (1)</b>	<b>Presentación tardía</b>	<b>Omisión declaración</b>	<b>Condicionalidad</b>
0,00	0,00	0,00	0,00

**IMPORTE ( Euros )**

Calculado(2)	Reducción	Penalización	Reducción Penalización (3)	Penalización adicional	Resuelto	FEADER	MAPA	CAPADR
121,50 €	0,00 €	0,00 €	0,00 €	0,00 €	121,50 €	103,28 €	11,92 €	6,30 €
Importe Unitario:	54,00 €	Nuevo Importe Unitario:	54,00 €					

**RECINTOS PROPUESTOS**

<b>REF.</b>	<b>REFERENCIA SIGPAC</b>	<b>CULTIVO</b>	<b>S/R</b>	<b>USO</b>	<b>Sup. Dec.</b>	<b>Sup.</b>	<b>Sup.</b>	<b>Sup.</b>
				<b>SIGPAC</b>	<b>admisible</b>	<b>Campo</b>	<b>Determ.</b>	<b>Resuelta</b>
-1083803	04-066-207-00122-0007	SANDÍA	R		0,64		0,64	0,64
1700000005906884	04-066-207-00122-0004	SANDÍA	R		0,78		0,78	0,78
1700000005906885	04-066-207-00123-0002	SANDÍA	R		0,83		0,83	0,83

(1) Con incidencias que retienen pago o deniegan el expediente.

(2) Se calcula sobre superficie declarada admisible.

(3) Aplicación del artículo 16 bis del RD 147/2023.

Puede verificar la integridad de una copia de este documento mediante la lectura del código QR adjunto o mediante el acceso a la dirección <https://ws050.juntadeandalucia.es/verificarFirma> indicando el código de VERIFICACIÓN

FIRMADO POR	RAQUEL MARIA ESPIN CRESPO	FECHA	26/06/2024
VERIFICACIÓN	Pk2jmMQ72K8YCCE9EQ8LU85ENJJJ6M	PÁGINA	24/8857





**APELLIDOS Y NOMBRE / RAZÓN SOCIAL**

CAPEL PEREZ JOSE FRANCISCO

**NIF**

\*\*\*6065\*

**EXPEDIENTE**

1261015

**RESOLUCIÓN**

CONCESIÓN DE LA AYUDA

**DATOS DE MANTENIMIENTO UNIDADES**

**GRUPO DE PAGO**

ZONAS DE LIMITACIONES NATURALES

**Sup. Dec. Admisible**

2,00

**Sup. Resuelta**

2,00

**Sobredecl.**

0,00

**% Sobredecl.**

0,00

**RESUMEN DE PAGOS**

	<b>IMPORTE ( Euros )</b>			
	<b>RESUELTO</b>	<b>FEADER</b>	<b>MAPA</b>	<b>CAPADR</b>
Pago realizado	98,29	83,55	9,64	5,11
A pagar	9,71	8,25	0,95	0,51
<b>TOTAL</b>	<b>108,00</b>	<b>91,80</b>	<b>10,59</b>	<b>5,62</b>

**APLICACIÓN DE REDUCCIONES Y PENALIZACIONES (%)**

<b>Criterios de subvencionabilidad (1)</b>	<b>Presentación tardía</b>	<b>Omisión declaración</b>	<b>Condicionabilidad</b>
0,00	0,00	0,00	0,00

**IMPORTE ( Euros )**

Calculado(2)	Reducción	Penalización	Reducción Penalización (3)	Penalización adicional	Resuelto	FEADER	MAPA	CAPADR
108,00 €	0,00 €	0,00 €	0,00 €	0,00 €	108,00 €	91,80 €	10,59 €	5,61 €
Importe Unitario:	54,00 €	Nuevo Importe Unitario:	54,00 €					

**RECINTOS PROPUESTOS**

<b>REF.</b>	<b>REFERENCIA SIGPAC</b>	<b>CULTIVO</b>	<b>S/R</b>	<b>USO SIGPAC</b>	<b>Sup. Dec. admisible</b>	<b>Sup. Campo</b>	<b>Sup. Determ.</b>	<b>Sup. Resuelta</b>
5276130	04-066-189-00054-0001	TOMATE	R		2,00		2,00	2,00

(1) Con incidencias que retienen pago o deniegan el expediente.  
 (2) Se calcula sobre superficie declarada admisible.  
 (3) Aplicación del artículo 16 bis del RD 147/2023.

Puede verificar la integridad de una copia de este documento mediante la lectura del código QR adjunto o mediante el acceso a la dirección <https://ws050.juntadeandalucia.es/verificarFirma> indicando el código de VERIFICACIÓN

FIRMADO POR	RAQUEL MARIA ESPIN CRESPO	FECHA	26/06/2024	
VERIFICACIÓN	Pk2jmMQ72K8YCCE9EQ8LU85ENJJ6M	PÁGINA	25/8857	



**APELLIDOS Y NOMBRE / RAZÓN SOCIAL**

CARMONA GIMENEZ FRANCISCA

**NIF**  
\*\*\*\*2313\*

**EXPEDIENTE**  
1127231

**RESOLUCIÓN**  
CONCESIÓN DE LA AYUDA

**DATOS DE MANTENIMIENTO UNIDADES**

**GRUPO DE PAGO**

ZONAS DE LIMITACIONES NATURALES

Sup. Dec. Admisible	Sup. Resuelta	Sobredecl.	% Sobredecl.
3,26	3,26	0,00	0,00

**RESUMEN DE PAGOS**

	IMPORTE ( Euros )			
	RESUELTO	FEADER	MAPA	CAPADR
Pago realizado	162,67	138,27	15,95	8,45
A pagar	13,37	11,36	1,31	0,70
<b>TOTAL</b>	<b>176,04</b>	<b>149,63</b>	<b>17,26</b>	<b>9,15</b>

**APLICACIÓN DE REDUCCIONES Y PENALIZACIONES (%)**

Criterios de subvencionabilidad (1)	Presentación tardía	Omisión declaración	Condicionalidad
0,00	0,00	0,00	0,00

**IMPORTE ( Euros )**

Calculado(2)	Reducción	Penalización	Reducción Penalización (3)	Penalización adicional	Resuelto	FEADER	MAPA	CAPADR
176,04 €	0,00 €	0,00 €	0,00 €	0,00 €	176,04 €	149,63 €	17,27 €	9,14 €
Importe Unitario:	54,00 €	Nuevo Importe Unitario:	54,00 €					

**RECINTOS PROPUESTOS**

REF.	REFERENCIA SIGPAC	CULTIVO	S/R	USO SIGPAC	Sup. Dec. admisible	Sup. Campo	Sup. Determ.	Sup. Resuelta
4133156	04-066-096-00082-0001	TOMATE	S		1,38		1,38	1,38
4133157	04-066-096-00082-0003	CALABACÍN	S		0,49		0,49	0,49
4133158	04-066-096-00082-0006	CALABACÍN	R		1,39		1,39	1,39

(1) Con incidencias que retienen pago o deniegan el expediente.

(2) Se calcula sobre superficie declarada admisible.

(3) Aplicación del artículo 16 bis del RD 147/2023.

Puede verificar la integridad de una copia de este documento mediante la lectura del código QR adjunto o mediante el acceso a la dirección <https://ws050.juntadeandalucia.es/verificarFirma> indicando el código de VERIFICACIÓN

FIRMADO POR	RAQUEL MARIA ESPIN CRESPO	FECHA	26/06/2024
VERIFICACIÓN	Pk2jmMQ72K8YCCE9EQ8LU85ENJJ6M	PÁGINA	26/8857







**APELLIDOS Y NOMBRE / RAZÓN SOCIAL**

CARRILLO OLLER ANTONIO

**NIF**

\*\*\*\*7365\*

**EXPEDIENTE**

1142983

**RESOLUCIÓN**

CONCESIÓN DE LA AYUDA

**DATOS DE MANTENIMIENTO UNIDADES**

**GRUPO DE PAGO**

ZONAS DE LIMITACIONES NATURALES

**Sup. Dec. Admisible**

56,15

**Sup. Resuelta**

55,46

**Sobredecl.**

0,69

**% Sobredecl.**

1,23

**RESUMEN DE PAGOS**

	<b><u>IMPORTE ( Euros )</u></b>			
	<b><u>RESUELTO</u></b>	<b><u>FEADER</u></b>	<b><u>MAPA</u></b>	<b><u>CAPADR</u></b>
Pago realizado	564,19	479,56	55,34	29,29
A pagar	609,21	517,83	59,76	31,62
<b>TOTAL</b>	<b>1.173,40</b>	<b>997,39</b>	<b>115,10</b>	<b>60,91</b>

**APLICACIÓN DE REDUCCIONES Y PENALIZACIONES (%)**

<b><u>Criterios de subvencionabilidad (1)</u></b>	<b><u>Presentación tardía</u></b>	<b><u>Omisión declaración</u></b>	<b><u>Condicionabilidad</u></b>
0,00	0,00	0,00	0,00

**IMPORTE ( Euros )**

<b><u>Calculado(2)</u></b>	<b><u>Reducción</u></b>	<b><u>Penalización</u></b>	<b><u>Reducción Penalización (3)</u></b>	<b><u>Penalización adicional</u></b>	<b><u>Resuelto</u></b>	<b><u>FEADER</u></b>	<b><u>MAPA</u></b>	<b><u>CAPADR</u></b>
1.188,00 €	14,60 €	0,00 €	0,00 €	0,00 €	1.173,40 €	997,39 €	115,11 €	60,90 €
<b>Importe Unitario:</b>	<b>54,00 €</b>	<b>Nuevo Importe Unitario:</b>	<b>21,16 €</b>					

(1) Con incidencias que retienen pago o deniegan el expediente.  
 (2) Se calcula sobre superficie declarada admisible.  
 (3) Aplicación del artículo 16 bis del RD 147/2023.

Puede verificar la integridad de una copia de este documento mediante la lectura del código QR adjunto o mediante el acceso a la dirección <a href="https://ws050.juntadeandalucia.es/verificarFirma">https://ws050.juntadeandalucia.es/verificarFirma</a> indicando el código de VERIFICACIÓN				
FIRMADO POR	RAQUEL MARIA ESPIN CRESPO	FECHA	26/06/2024	
VERIFICACIÓN	Pk2jmMQ72K8YCCE9EQ8LU85ENJJ6M	PÁGINA	27/8857	



**RECINTOS PROPUESTOS**

REF.	REFERENCIA SIGPAC	CULTIVO	S/R	USO SIGPAC	Sup. Dec. admisible	Sup. Campo	Sup. Determ.	Sup. Resuelta
-1585643	04-006-009-00087-0001	ALMENDROS	S		0,19		0,19	0,19
-1585627	04-006-009-00088-0016	ALMENDROS	S		0,07		0,07	0,07
-1585624	04-006-009-00088-0016	ALMENDROS	S		0,11		0,11	0,11
-1585578	04-006-007-00009-0001	ALMENDROS	S		0,40		0,40	0,40
-919064	04-006-006-00068-0002	ALMENDROS	S		0,03		0,03	0,03
-757992	04-006-007-00041-0003	ALMENDROS	S		0,27		0,27	0,27
4133149	04-006-008-00029-0001	ALMENDROS	S		0,58		0,58	0,58
4133150	04-006-015-00012-0002	ALMENDROS	S		1,29		1,29	1,29
4133151	04-006-009-00341-0003	ALMENDROS	S		2,66		2,66	2,66
170000003488211	04-006-007-00028-0001	OLIVAR	S		0,01		0,01	0,01
170000003488215	04-006-008-00028-0010	OLIVAR	S		0,03		0,03	0,03
170000003488216	04-006-008-00028-0009	OLIVAR	S		0,03		0,03	0,03
170000003488217	04-006-008-00028-0008	OLIVAR	S		0,02		0,02	0,02
170000003488218	04-006-008-00028-0007	OLIVAR	S		0,02		0,02	0,02
170000003488219	04-006-009-00087-0005	OLIVAR	S		0,07		0,07	0,07
170000003488220	04-006-009-00087-0004	OLIVAR	S		0,03		0,03	0,03
170000003488221	04-006-009-00001-0013	OLIVAR	S		0,05		0,05	0,05
170000003488222	04-006-009-00001-0001	OLIVAR	S		0,05		0,05	0,05
170000003488223	04-006-009-00088-0008	OLIVAR	S		0,05		0,05	0,05
170000003488224	04-006-009-00088-0007	OLIVAR	S		0,06		0,06	0,06
170000003488225	04-006-009-00087-0006	OLIVAR	S		0,24		0,24	0,24
170000003488227	04-006-009-00109-0011	OLIVAR	S		0,05		0,05	0,05
170000003488228	04-006-011-00001-0007	OLIVAR	S		0,03		0,03	0,03
170000003488229	04-006-011-00001-0008	OLIVAR	S		0,04		0,04	0,04
170000003488230	04-006-017-00082-0002	OLIVAR	S		0,02		0,02	0,02
170000003488231	04-006-009-00088-0010	OLIVAR	S		0,03		0,03	0,03
170000003488232	04-006-009-00088-0011	OLIVAR	S		0,05		0,05	0,05
170000003488233	04-006-009-00109-0007	OLIVAR	S		0,07		0,07	0,07
170000003488234	04-006-009-00109-0009	OLIVAR	S		0,02		0,02	0,02
170000003488235	04-006-005-00051-0002	VIÑEDO VINIFICACIÓN	S		0,13		0,13	0,13
170000003488236	04-006-017-00082-0003	OLIVAR	S		0,04		0,04	0,04
170000003488237	04-006-017-00082-0004	OLIVAR	S		0,09		0,09	0,09
170000003488239	04-006-011-00001-0003	VIÑEDO VINIFICACIÓN	S		0,16		0,16	0,16
170000003488240	04-006-001-00039-0001	ALMENDROS	S		0,83		0,83	0,83
170000003488241	04-006-006-00067-0001	ALMENDROS	S		2,11		2,11	2,11
170000003488243	04-006-006-00067-0002	ALMENDROS	S		0,72		0,72	0,72
170000003488244	04-006-007-00026-0001	ALMENDROS	S		0,96		0,96	0,96
170000003488245	04-006-007-00025-0002	ALMENDROS	S		0,63		0,63	0,63
170000003488246	04-006-007-00029-0001	ALMENDROS	S		0,25		0,25	0,25
170000003488247	04-006-007-00027-0001	ALMENDROS	S		0,20		0,20	0,20
170000003488248	04-006-006-00106-0001	ALMENDROS	S		0,63		0,63	0,63
170000003488250	04-006-007-00024-0001	ALMENDROS	S		0,56		0,56	0,56
170000003488251	04-006-007-00023-0001	ALMENDROS	S		2,45		2,45	2,45
170000003488252	04-006-011-00001-0009	ALMENDROS	S		8,95		8,95	8,26
170000003488253	04-006-011-00001-0012	ALMENDROS	S		0,27		0,27	0,27
170000003488254	04-006-009-00109-0014	ALMENDROS	S		0,34		0,34	0,34
170000003488255	04-006-009-00109-0016	ALMENDROS	S		0,08		0,08	0,08
170000003488256	04-006-009-00109-0001	ALMENDROS	S		1,16		1,16	1,16
170000003488257	04-006-009-00109-0012	ALMENDROS	S		0,49		0,49	0,49
170000003488258	04-006-009-00087-0001	ALMENDROS	S		2,89		2,89	2,89
170000003488259	04-006-009-00088-0016	ALMENDROS	S		2,03		2,03	2,03
170000003488260	04-006-009-00096-0001	ALMENDROS	S		2,12		2,12	2,12

(1) Con incidencias que retienen pago o deniegan el expediente.  
 (2) Se calcula sobre superficie declarada admisible.  
 (3) Aplicación del artículo 16 bis del RD 147/2023.

Puede verificar la integridad de una copia de este documento mediante la lectura del código QR adjunto o mediante el acceso a la dirección <a href="https://ws050.juntadeandalucia.es/verificarFirma">https://ws050.juntadeandalucia.es/verificarFirma</a> indicando el código de VERIFICACIÓN					
FIRMADO POR	RAQUEL MARIA ESPIN CRESPO		FECHA		26/06/2024
VERIFICACIÓN	Pk2jmMQ72K8YCCE9EQ8LU85ENJJ6M		PÁGINA		28/8857



**RECINTOS PROPUESTOS**

REF.	REFERENCIA SIGPAC	CULTIVO	S/R	USO SIGPAC	Sup. Dec. admisible	Sup. Campo	Sup. Determ.	Sup. Resuelta
170000003488261	04-006-006-00031-0002	ALMENDROS	S		0,74		0,74	0,74
170000003488262	04-006-006-00031-0003	ALMENDROS	S		0,56		0,56	0,56
170000003488263	04-006-006-00068-0002	ALMENDROS	S		0,10		0,10	0,10
170000003488264	04-006-006-00104-0001	ALMENDROS	S		4,11		4,11	4,11
170000003488265	04-006-005-00051-0001	ALMENDROS	S		0,15		0,15	0,15
170000003488266	04-006-008-00028-0018	ALMENDROS	S		1,68		1,68	1,68
170000003488267	04-006-008-00028-0001	ALMENDROS	S		2,46		2,46	2,46
170000003488268	04-006-009-00001-0002	ALMENDROS	S		7,69		7,69	7,69
170000003488269	04-006-007-00040-0002	ALMENDROS	S		0,01		0,01	0,01
170000003488270	04-006-007-00030-0001	ALMENDROS	S		0,33		0,33	0,33
170000003488271	04-006-006-00011-0001	ALMENDROS	S		0,55		0,55	0,55
170000003488272	04-006-008-00003-0001	ALMENDROS	S		0,91		0,91	0,91
170000003488273	04-006-017-00082-0005	ALMENDROS	S		1,00		1,00	1,00
170000003488274	04-006-007-00041-0002	ALMENDROS	S		1,20		1,20	1,20

(1) Con incidencias que retienen pago o deniegan el expediente.  
(2) Se calcula sobre superficie declarada admisible.  
(3) Aplicación del artículo 16 bis del RD 147/2023.

Puede verificar la integridad de una copia de este documento mediante la lectura del código QR adjunto o mediante el acceso a la dirección <a href="https://ws050.juntadeandalucia.es/verificarFirma">https://ws050.juntadeandalucia.es/verificarFirma</a> indicando el código de VERIFICACIÓN				
FIRMADO POR	RAQUEL MARIA ESPIN CRESPO	FECHA	26/06/2024	
VERIFICACIÓN	Pk2jmMQ72K8YCCCE9EQ8LU85ENJJ6M	PÁGINA	29/8857	



**APELLIDOS Y NOMBRE / RAZÓN SOCIAL**

COLLANTES GOMEZ CARLOS

**NIF**

\*\*\*9018\*

**EXPEDIENTE**

1235335

**RESOLUCIÓN**

CONCESIÓN DE LA AYUDA

**DATOS DE MANTENIMIENTO UNIDADES**

<b>GRUPO DE PAGO</b>	<b>Sup. Dec. Admisible</b>	<b>Sup. Resuelta</b>	<b>Sobredecl.</b>	<b>% Sobredecl.</b>
ZONAS DE LIMITACIONES NATURALES	14,69	13,81	0,88	5,99

**RESUMEN DE PAGOS**

	<b>IMPORTE ( Euros )</b>			
	<b>RESUELTO</b>	<b>FEADER</b>	<b>MAPA</b>	<b>CAPADR</b>
A pagar	656,39	557,93	64,39	34,07

**APLICACIÓN DE REDUCCIONES Y PENALIZACIONES (%)**

<b>Criterios de subvencionabilidad (1)</b>	<b>Presentación tardía</b>	<b>Omisión declaración</b>	<b>Condicionalidad</b>
0,00	0,00	0,00	0,00

**IMPORTE ( Euros )**

<b>Calculado(2)</b>	<b>Reducción</b>	<b>Penalización</b>	<b>Reducción Penalización (3)</b>	<b>Penalización adicional</b>	<b>Resuelto</b>	<b>FEADER</b>	<b>MAPA</b>	<b>CAPADR</b>
793,26 €	47,52 €	89,35 €	0,00 €	0,00 €	656,39 €	557,93 €	64,39 €	34,07 €
<b>Importe Unitario:</b>	<b>54,00 €</b>	<b>Nuevo Importe Unitario:</b>	<b>54,00 €</b>					

**RECINTOS PROPUESTOS**

<b>REF.</b>	<b>REFERENCIA SIGPAC</b>	<b>CULTIVO</b>	<b>S/R</b>	<b>USO SIGPAC</b>	<b>Sup. Dec. admisible</b>	<b>Sup. Campo</b>	<b>Sup. Determ.</b>	<b>Sup. Resuelta</b>
-1602890	04-103-011-00025-0013	BARBECHO TRADICIONAL	R		0,07		0,07	0,06
-1602889	04-053-014-00222-0011	BARBECHO TRADICIONAL	R		0,15		0,15	0,15
-1118500	04-103-009-00003-0027	LIMONERO	S		0,03		0,03	0,03
-67194	04-103-011-00024-0002	LIMONERO	R		0,33		0,33	0,33
-67188	04-053-014-00222-0011	BARBECHO TRADICIONAL	R		0,89		0,89	0,89
1700000007237072	04-053-014-00222-0006	OLIVAR	R		0,64	0,00	0,64	0,00
1700000007237074	04-103-011-00025-0005	BARBECHO TRADICIONAL	R		1,09		1,09	1,09
1700000007237078	04-103-011-00053-0003	BARBECHO TRADICIONAL	R		0,38		0,38	0,38
1700000007237080	04-103-011-00025-0013	BARBECHO TRADICIONAL	R		1,24		1,24	1,18
1700000007237083	04-053-014-00222-0007	BARBECHO TRADICIONAL	R		0,34		0,34	0,34
1700000007237084	04-103-011-00025-0011	OLIVAR	S		0,12		0,12	0,12
1700000007237085	04-103-011-00025-0010	OLIVAR	S		0,26		0,26	0,26
1700000007237087	04-103-009-00003-0019	BARBECHO TRADICIONAL	R		1,05	1,05	1,05	1,05
1700000007237089	04-053-014-00223-0001	OLIVAR	R		0,84		0,84	0,84
1700000007237090	04-103-009-00003-0003	MANDARINO	R		0,87	0,87	0,87	0,87
1700000007237092	04-103-011-00025-0002	LIMONERO	R		0,70		0,70	0,70
1700000007237093	04-103-009-00003-0018	LIMONERO	S		0,10		0,10	0,10
1700000007237094	04-103-009-00003-0004	LIMONERO	R		0,88		0,88	0,88
1700000007237095	04-103-009-00161-0008	LIMONERO	R		0,13		0,13	0,13
1700000007237096	04-103-009-00003-0021	LIMONERO	R		0,43		0,43	0,43
1700000007237097	04-103-009-00003-0004	LIMONERO	R		0,96		0,96	0,96
1700000007237098	04-103-009-00161-0007	LIMONERO	R		0,09		0,09	0,09
1700000007237099	04-103-009-00003-0018	LIMONERO	S		0,03	0,00	0,03	0,00
1700000007237100	04-103-011-00053-0002	NARANJO	R		1,75		1,75	1,75
1700000007237101	04-103-011-00053-0005	NARANJO	R		0,92		0,92	0,92
1700000007237102	04-103-011-00025-0015	OLIVAR	S		0,05	0,00	0,05	0,00
1700000007237110	04-103-009-00003-0020	MANDARINO	R		0,26	0,26	0,26	0,26
1700000007237112	04-103-009-00003-0016	NARANJO	R		0,09	0,00	0,09	0,00

(1) Con incidencias que retienen pago o deniegan el expediente.  
 (2) Se calcula sobre superficie declarada admisible.  
 (3) Aplicación del artículo 16 bis del RD 147/2023.

Puede verificar la integridad de una copia de este documento mediante la lectura del código QR adjunto o mediante el acceso a la dirección <a href="https://ws050.juntadeandalucia.es/verificarFirma">https://ws050.juntadeandalucia.es/verificarFirma</a> indicando el código de VERIFICACIÓN					
FIRMADO POR	RAQUEL MARIA ESPIN CRESPO		FECHA		26/06/2024
VERIFICACIÓN	Pk2jmMQ72K8YCCE9EQ8LU85ENJJ6M		PÁGINA		30/8857

**INCIDENCIAS****INCIDENCIA DESCRIPCIÓN**

- 219 Superficie bruta de cruce en un recinto en una misma solicitud supera superficie total que el SIGPAC establece para él.  
 Recinto:04-103-011-00025-00013 Cultivo:20000 BARBECHO TRADICIONAL-SIN VARIEDAD Regadío Suma de superficies declaradas para este recinto por el solicitante (Áreas):131 Superficie SIGPAC total para el recinto (Áreas):130 Exceso de superficie declarada (Hectáreas):0,01  
 Recinto:04-103-011-00025-00013 Cultivo:20000 BARBECHO TRADICIONAL-SIN VARIEDAD Regadío Suma de superficies declaradas para este recinto por el solicitante (Áreas):131 Superficie SIGPAC total para el recinto (Áreas):130 Exceso de superficie declarada (Hectáreas):0,01
- 3795 Recinto declarado con una situación de riesgo de abandono.  
 Recinto:04-053-014-00222-00007 Cultivo: -  
 Recinto:04-053-014-00222-00011 Cultivo: -  
 Recinto:04-103-011-00025-00005 Cultivo: -  
 Recinto:04-103-011-00025-00013 Cultivo: -  
 Recinto:04-103-011-00053-00003 Cultivo: -
- 4272 Verifica que las líneas de declaración de las Solicitudes Únicas no tienen solapes con la capa de Retroactividad Gráfica (ambas de la misma campaña) a nivel de expediente/línea de declaración gráfica de la solicitud.  
 Recinto:04-103-011-00025-00013 Cultivo: - Agregado de la referencia del recinto.:0 Zona de la referencia del recinto.:0 Superficie solapada.:0,05 Id. Incid.:95158139

**Datos considerados para el Cálculo de la Carga Ganadera del expediente**

Superficie determinada para Cálculo Carga Ganadera: 0,00 ha  
 Carga Ganadera del Expediente: 0,00 ugm/ha

**Incidenias de carga ganadera****INCIDENCIA DESCRIPCIÓN**

- 219 Superficie bruta de cruce en un recinto en una misma solicitud supera superficie total que el SIGPAC establece para él.  
 Recinto:04-103-011-00025-00013 Cultivo:20000 BARBECHO TRADICIONAL-SIN VARIEDAD Regadío Suma de superficies declaradas para este recinto por el solicitante (Áreas):131 Superficie SIGPAC total para el recinto (Áreas):130 Exceso de superficie declarada (Hectáreas):0,01  
 Recinto:04-103-011-00025-00013 Cultivo:20000 BARBECHO TRADICIONAL-SIN VARIEDAD Regadío Suma de superficies declaradas para este recinto por el solicitante (Áreas):131 Superficie SIGPAC total para el recinto (Áreas):130 Exceso de superficie declarada (Hectáreas):0,01
- 3795 Recinto declarado con una situación de riesgo de abandono.  
 Recinto:04-103-011-00025-00013 Cultivo: -  
 Recinto:04-053-014-00222-00011 Cultivo: -  
 Recinto:04-053-014-00222-00011 Cultivo: -  
 Recinto:04-103-011-00025-00005 Cultivo: -  
 Recinto:04-103-011-00053-00003 Cultivo: -  
 Recinto:04-103-011-00025-00013 Cultivo: -  
 Recinto:04-053-014-00222-00007 Cultivo: -
- 86132 Recinto superficie forrajera que no realiza la actividad de producción de pastoreo.  
 Recinto:04-103-011-00025-00013 Cultivo:20000 BARBECHO TRADICIONAL-SIN VARIEDAD Regadío  
 Recinto:04-053-014-00222-00011 Cultivo:20000 BARBECHO TRADICIONAL-SIN VARIEDAD Regadío  
 Recinto:04-053-014-00222-00011 Cultivo:20000 BARBECHO TRADICIONAL-SIN VARIEDAD Regadío  
 Recinto:04-103-011-00025-00005 Cultivo:20000 BARBECHO TRADICIONAL-SIN VARIEDAD Regadío  
 Recinto:04-103-011-00053-00003 Cultivo:20000 BARBECHO TRADICIONAL-SIN VARIEDAD Regadío  
 Recinto:04-103-011-00025-00013 Cultivo:20000 BARBECHO TRADICIONAL-SIN VARIEDAD Regadío  
 Recinto:04-053-014-00222-00007 Cultivo:20000 BARBECHO TRADICIONAL-SIN VARIEDAD Regadío  
 Recinto:04-103-009-00003-00019 Cultivo:20000 BARBECHO TRADICIONAL-SIN VARIEDAD Regadío

(1) Con incidencias que retienen pago o deniegan el expediente.  
 (2) Se calcula sobre superficie declarada admisible.  
 (3) Aplicación del artículo 16 bis del RD 147/2023.

Puede verificar la integridad de una copia de este documento mediante la lectura del código QR adjunto o mediante el acceso a la dirección <a href="https://ws050.juntadeandalucia.es/verificarFirma">https://ws050.juntadeandalucia.es/verificarFirma</a> indicando el código de VERIFICACIÓN				
FIRMADO POR	RAQUEL MARIA ESPIN CRESPO	FECHA	26/06/2024	
VERIFICACIÓN	Pk2jmMQ72K8YCC9E9EQ8LU85ENJJ6M	PÁGINA	31/8857	



**APELLIDOS Y NOMBRE / RAZÓN SOCIAL**

CORTES RUIZ GERMAN

**NIF**

\*\*\*1613\*

**EXPEDIENTE**

1245986

**RESOLUCIÓN**

CONCESIÓN DE LA AYUDA

**DATOS DE MANTENIMIENTO UNIDADES**

<b>GRUPO DE PAGO</b>	<b>Sup. Dec. Admisible</b>	<b>Sup. Resuelta</b>	<b>Sobredecl.</b>	<b>% Sobredecl.</b>
ZONAS DE LIMITACIONES NATURALES	6,97	6,97	0,00	0,00

**RESUMEN DE PAGOS**

	<b>IMPORTE ( Euros )</b>			
	<b>RESUELTO</b>	<b>FEADER</b>	<b>MAPA</b>	<b>CAPADR</b>
A pagar	376,38	319,92	36,92	19,54

**APLICACIÓN DE REDUCCIONES Y PENALIZACIONES (%)**

<b>Criterios de subvencionabilidad (1)</b>	<b>Presentación tardía</b>	<b>Omisión declaración</b>	<b>Condicionabilidad</b>
0,00	0,00	0,00	0,00

**IMPORTE ( Euros )**

<b>Calculado(2)</b>	<b>Reducción</b>	<b>Penalización</b>	<b>Reducción Penalización (3)</b>	<b>Penalización adicional</b>	<b>Resuelto</b>	<b>FEADER</b>	<b>MAPA</b>	<b>CAPADR</b>
376,38 €	0,00 €	0,00 €	0,00 €	0,00 €	376,38 €	319,92 €	36,92 €	19,54 €
<b>Importe Unitario:</b>	54,00 €	<b>Nuevo Importe Unitario:</b>	54,00 €					

**RECINTOS PROPUESTOS**

<b>REF.</b>	<b>REFERENCIA SIGPAC</b>	<b>CULTIVO</b>	<b>S/R</b>	<b>USO SIGPAC</b>	<b>Sup. Dec. admisible</b>	<b>Sup. Campo</b>	<b>Sup. Determ.</b>	<b>Sup. Resuelta</b>
-475557	04-053-023-00148-0005	NARANJO	R		0,18		0,18	0,18
-475556	04-053-023-00148-0005	POMELO O TORONJA	R		0,55		0,55	0,55
-475525	04-053-023-00148-0005	NARANJO	R		0,25		0,25	0,25
4591791	04-053-023-00723-0005	OLIVAR	R		0,19		0,19	0,19
4591840	04-053-023-00148-0009	POMELO O TORONJA	R		0,01		0,01	0,01
4591878	04-053-025-00094-0005	OLIVAR	S		0,03		0,03	0,03
4591879	04-053-025-00094-0007	OLIVAR	S		0,14		0,14	0,14
4591880	04-053-025-00094-0008	OLIVAR	S		0,21		0,21	0,21
4591881	04-053-025-00094-0010	BARBECHO TRADICIONAL	S		1,31		1,31	1,31
5256247	04-053-023-00822-0001	OLIVAR	R		0,53		0,53	0,53
1700000006115990	04-053-022-00063-0001	POMELO O TORONJA	R		0,03		0,03	0,03
1700000006115991	04-053-023-00462-0001	NARANJO	R		0,41		0,41	0,41
1700000006115992	04-053-023-00164-0002	NARANJO	R		0,31		0,31	0,31
1700000006115993	04-053-023-00494-0001	NARANJO	R		0,44		0,44	0,44
1700000006115994	04-053-023-00481-0005	NARANJO	R		1,47		1,47	1,43
1700000006115997	04-053-023-00717-0015	OLIVAR	R		0,57		0,57	0,57
1700000006115998	04-053-022-00064-0001	POMELO O TORONJA	R		0,17		0,17	0,17
1700000006116000	04-053-023-00147-0001	POMELO O TORONJA	R		0,21		0,21	0,21

**INCIDENCIAS**

**INCIDENCIA DESCRIPCIÓN**

- 3795 Recinto declarado con una situación de riesgo de abandono.  
Recinto:04-053-025-00094-00010 Cultivo: -
- 4272 Verifica que las líneas de declaración de las Solicitudes Únicas no tienen solapes con la capa de Retroactividad Gráfica (ambas de la misma campaña) a nivel de expediente/línea de declaración gráfica de la solicitud.  
Recinto:04-053-023-00481-00005 Cultivo: - Agregado de la referencia del recinto.:0 Zona de la referencia del recinto.:0 Superficie solapada.:0,04 Id. Incid.:95158383

(1) Con incidencias que retienen pago o deniegan el expediente.  
(2) Se calcula sobre superficie declarada admisible.  
(3) Aplicación del artículo 16 bis del RD 147/2023.

Puede verificar la integridad de una copia de este documento mediante la lectura del código QR adjunto o mediante el acceso a la dirección <a href="https://ws050.juntadeandalucia.es/verificarFirma">https://ws050.juntadeandalucia.es/verificarFirma</a> indicando el código de VERIFICACIÓN				
FIRMADO POR	RAQUEL MARIA ESPIN CRESPO	FECHA	26/06/2024	
VERIFICACIÓN	Pk2jmMQ72K8YCC9EQ8LU85ENJJ6M	PÁGINA	32/8857	



**Datos considerados para el Cálculo de la Carga Ganadera del expediente**

Superficie determinada para Cálculo Carga Ganadera: 0,00 ha  
Carga Ganadera del Expediente: 0,00 ugm/ha

**Incidencias de carga ganadera**

**INCIDENCIA DESCRIPCIÓN**

- 3795 Recinto declarado con una situación de riesgo de abandono.  
Recinto:04-053-025-00094-00010 Cultivo: -
- 86132 Recinto superficie forrajera que no realiza la actividad de producción de pastoreo.  
Recinto:04-053-025-00094-00010 Cultivo:20000 BARBECHO TRADICIONAL-SIN VARIEDAD Secano

(1) Con incidencias que retienen pago o deniegan el expediente.  
(2) Se calcula sobre superficie declarada admisible.  
(3) Aplicación del artículo 16 bis del RD 147/2023.

Puede verificar la integridad de una copia de este documento mediante la lectura del código QR adjunto o mediante el acceso a la dirección <a href="https://ws050.juntadeandalucia.es/verificarFirma">https://ws050.juntadeandalucia.es/verificarFirma</a> indicando el código de VERIFICACIÓN				
FIRMADO POR	RAQUEL MARIA ESPIN CRESPO	FECHA	26/06/2024	
VERIFICACIÓN	Pk2jmMQ72K8YCCE9EQ8LU85ENJJ6M	PÁGINA	33/8857	



**APELLIDOS Y NOMBRE / RAZÓN SOCIAL**

GALERA TORREGROSA VICENTE

**NIF**

\*\*\*\*8497\*

**EXPEDIENTE**

1024876

**RESOLUCIÓN**

CONCESIÓN DE LA AYUDA

**DATOS DE MANTENIMIENTO UNIDADES**

<b>GRUPO DE PAGO</b>	<b>Sup. Dec. Admisible</b>	<b>Sup. Resuelta</b>	<b>Sobredecl.</b>	<b>% Sobredecl.</b>
ZONAS DE LIMITACIONES NATURALES	28,28	28,28	0,00	0,00

**RESUMEN DE PAGOS**

	<b>IMPORTE ( Euros )</b>			
	<b>RESUELTO</b>	<b>FEADER</b>	<b>MAPA</b>	<b>CAPADR</b>
Pago realizado	1.072,42	911,56	105,21	55,65
A pagar	114,32	97,17	11,21	5,94
<b>TOTAL</b>	<b>1.186,74</b>	<b>1.008,73</b>	<b>116,42</b>	<b>61,59</b>

**APLICACIÓN DE REDUCCIONES Y PENALIZACIONES (%)**

<b>Crterios de subvencionabilidad (1)</b>	<b>Presentación tardía</b>	<b>Omisión declaración</b>	<b>Condicionalidad</b>
0,00	0,00	0,00	0,00

**IMPORTE ( Euros )**

Calculado(2)	Reducción	Penalización	Reducción Penalización (3)	Penalización adicional	Resuelto	FEADER	MAPA	CAPADR
1.186,74 €	0,00 €	0,00 €	0,00 €	0,00 €	1.186,74 €	1.008,73 €	116,42 €	61,59 €
Importe Unitario:	54,00 €	Nuevo Importe Unitario:	41,96 €					

**RECINTOS PROPUESTOS**

<b>REF.</b>	<b>REFERENCIA SIGPAC</b>	<b>CULTIVO</b>	<b>USO S/R SIGPAC</b>	<b>Sup. Dec. admisible</b>	<b>Sup. Campo</b>	<b>Sup. Determ.</b>	<b>Sup. Resuelta</b>
-1591181	04-006-011-00131-0001	OLIVAR	S	0,09		0,09	0,09
-1591178	04-006-010-00150-0003	OLIVAR	S	0,11		0,11	0,11
-1591083	04-006-011-00190-0008	ALMENDROS	S	0,25		0,25	0,25
-1591082	04-006-011-00190-0006	ALMENDROS	S	1,83		1,83	1,83
-1591081	04-006-011-00190-0007	ALMENDROS	S	0,25		0,25	0,25
-1591080	04-006-011-00190-0005	ALMENDROS	S	0,10		0,10	0,10
-1591078	04-006-011-00190-0004	OLIVAR	S	0,03	0,00	0,03	0,00
-1590834	04-006-011-00126-0001	OLIVAR	R	0,12		0,12	0,12
-1590833	04-006-011-00126-0001	OLIVAR	R	0,08		0,08	0,08
-1403494	04-006-010-00147-0004	OLIVAR	S	0,02		0,02	0,02
-1401504	04-006-011-00126-0004	ALMENDROS	R	0,04		0,04	0,04
-1282928	04-006-011-00165-0001	ALMENDROS	R	0,23		0,23	0,23
-1282851	04-006-011-00128-0001	ALMENDROS	R	0,16		0,16	0,16
-1282841	04-006-010-00149-0001	OLIVAR	R	0,05		0,05	0,05
-1282839	04-006-010-00179-0003	OLIVAR	S	0,18		0,18	0,18
-1282835	04-006-011-00150-0001	ALMENDRO-OLIVAR	R	0,09		0,09	0,09
-1282834	04-006-011-00149-0001	ALMENDRO-OLIVAR	R	0,06		0,06	0,06
-1282822	04-006-011-00148-0001	ALMENDRO-OLIVAR	R	0,37		0,37	0,37
-999397	04-006-011-00125-0002	OLIVAR	R	0,12		0,12	0,12
1700000004663548	04-006-011-00120-0011	OLIVAR	S	0,04		0,04	0,04
1700000004663550	04-006-011-00120-0023	OLIVAR	S	0,06		0,06	0,06
1700000004663554	04-006-011-00126-0001	OLIVAR	R	0,58		0,58	0,58
1700000004663561	04-006-010-00029-0018	ALMENDROS	S	3,10		3,10	3,10
1700000004663578	04-006-011-00120-0027	ALMENDROS	S	2,80		2,80	2,80
1700000004663580	04-006-011-00120-0021	ALMENDROS	S	17,39		17,39	17,39
1700000004663582	04-006-011-00120-0019	ALMENDROS	S	0,16		0,16	0,16

(1) Con incidencias que retienen pago o deniegan el expediente.  
 (2) Se calcula sobre superficie declarada admisible.  
 (3) Aplicación del artículo 16 bis del RD 147/2023.

Puede verificar la integridad de una copia de este documento mediante la lectura del código QR adjunto o mediante el acceso a la dirección <a href="https://ws050.juntadeandalucia.es/verificarFirma">https://ws050.juntadeandalucia.es/verificarFirma</a> indicando el código de VERIFICACIÓN				
FIRMADO POR	RAQUEL MARIA ESPIN CRESPO	FECHA	26/06/2024	
VERIFICACIÓN	Pk2jmMQ72K8YCCE9EQ8LU85ENJJ6M	PÁGINA	34/8857	





(1) Con incidencias que retienen pago o deniegan el expediente.  
(2) Se calcula sobre superficie declarada admisible.  
(3) Aplicación del artículo 16 bis del RD 147/2023.

Puede verificar la integridad de una copia de este documento mediante la lectura del código QR adjunto o mediante el acceso a la dirección <https://ws050.juntadeandalucia.es/verificarFirma> indicando el código de VERIFICACIÓN

FIRMADO POR	RAQUEL MARIA ESPIN CRESCO	FECHA	26/06/2024
VERIFICACIÓN	Pk2jmMQ72K8YCCE9EQ8LU85ENJJ6M	PÁGINA	35/8857



**APELLIDOS Y NOMBRE / RAZÓN SOCIAL**

GARCIA CAMACHO MANUEL

**NIF**

\*\*\*\*4038\*

**EXPEDIENTE**

1278559

**RESOLUCIÓN**

CONCESIÓN DE LA AYUDA

**DATOS DE MANTENIMIENTO UNIDADES****GRUPO DE PAGO**

ZONAS DE LIMITACIONES NATURALES

**Sup. Dec.  
Admisible**

1,95

**Sup.  
Resuelta**

1,95

**Sobredecl.**

0,00

**% Sobredecl.**

0,00

**RESUMEN DE PAGOS**

	<b>IMPORTE ( Euros )</b>			
	<b>RESUELTO</b>	<b>FEADER</b>	<b>MAPA</b>	<b>CAPADR</b>
Pago realizado	95,83	81,46	9,40	4,97
A pagar	9,47	8,05	0,93	0,49
<b>TOTAL</b>	<b>105,30</b>	<b>89,51</b>	<b>10,33</b>	<b>5,46</b>

**APLICACIÓN DE REDUCCIONES Y PENALIZACIONES (%)**

<b>Criterios de subvencionabilidad (1)</b>	<b>Presentación tardía</b>	<b>Omisión declaración</b>	<b>Condicionalidad</b>
0,00	0,00	0,00	0,00

**IMPORTE ( Euros )**

Calculado(2)	Reducción	Penalización	Reducción Penalización (3)	Penalización adicional	Resuelto	FEADER	MAPA	CAPADR
105,30 €	0,00 €	0,00 €	0,00 €	0,00 €	105,30 €	89,51 €	10,33 €	5,46 €
Importe Unitario:	54,00 €	Nuevo Importe Unitario:	54,00 €					

**RECINTOS PROPUESTOS**

<b>REF.</b>	<b>REFERENCIA SIGPAC</b>	<b>CULTIVO</b>	<b>S/R</b>	<b>USO SIGPAC</b>	<b>Sup. Dec. admisible</b>	<b>Sup. Campo</b>	<b>Sup. Determ.</b>	<b>Sup. Resuelta</b>
6851762	04-066-042-00050-0001	TOMATE	R		0,99		0,99	0,99
6851780	04-066-042-00049-0002	TOMATE	R		0,96		0,96	0,96

(1) Con incidencias que retienen pago o deniegan el expediente.

(2) Se calcula sobre superficie declarada admisible.

(3) Aplicación del artículo 16 bis del RD 147/2023.

Puede verificar la integridad de una copia de este documento mediante la lectura del código QR adjunto o mediante el acceso a la dirección <https://ws050.juntadeandalucia.es/verificarFirma> indicando el código de VERIFICACIÓN

FIRMADO POR	RAQUEL MARIA ESPIN CRESPO	FECHA	26/06/2024
VERIFICACIÓN	Pk2jmMQ72K8YCCE9EQ8LU85ENJJ6M	PÁGINA	36/8857



**APELLIDOS Y NOMBRE / RAZÓN SOCIAL**

GARCIA GARCIA FRANCISCO JESUS

**NIF**

\*\*\*\*8555\*

**EXPEDIENTE**

1115443

**RESOLUCIÓN**

CONCESIÓN DE LA AYUDA

**DATOS DE MANTENIMIENTO UNIDADES****GRUPO DE PAGO**

ZONAS DE LIMITACIONES NATURALES

**Sup. Dec.  
Admisible**

11,67

**Sup.  
Resuelta**

11,67

**Sobredecl.**

0,00

**% Sobredecl.**

0,00

**RESUMEN DE PAGOS**

	<b>IMPORTE ( Euros )</b>			
	<b>RESUELTO</b>	<b>FEADER</b>	<b>MAPA</b>	<b>CAPADR</b>
Pago realizado	327,31	278,21	32,11	16,99
A pagar	302,87	257,44	29,71	15,72
<b>TOTAL</b>	<b>630,18</b>	<b>535,65</b>	<b>61,82</b>	<b>32,71</b>

**APLICACIÓN DE REDUCCIONES Y PENALIZACIONES (%)**

<b>Crterios de subvencionabilidad (1)</b>	<b>Presentación tardía</b>	<b>Omisión declaración</b>	<b>Condicionalidad</b>
0,00	0,00	0,00	0,00

**IMPORTE ( Euros )**

Calculado(2)	Reducción	Penalización	Reducción Penalización (3)	Penalización adicional	Resuelto	FEADER	MAPA	CAPADR
630,18 €	0,00 €	0,00 €	0,00 €	0,00 €	630,18 €	535,65 €	61,82 €	32,71 €
Importe Unitario:	54,00 €	Nuevo Importe Unitario:	54,00 €					

**RECINTOS PROPUESTOS**

<b>REF.</b>	<b>REFERENCIA SIGPAC</b>	<b>CULTIVO</b>	<b>S/R</b>	<b>USO SIGPAC</b>	<b>Sup. Dec. admisible</b>	<b>Sup. Campo</b>	<b>Sup. Determ.</b>	<b>Sup. Resuelta</b>
-748955	04-053-014-00008-0007	ALMENDROS	R		0,14		0,14	0,14
5273661	04-053-014-00008-0006	OLIVAR	R		0,17		0,17	0,17
5505200	04-053-014-00210-0001	ALMENDROS	S		0,90		0,90	0,90
6829808	04-053-014-00198-0001	ALMENDROS	S		0,12		0,12	0,12
6829809	04-053-014-00198-0002	ALMENDROS	S		1,55		1,55	1,55
1700000005259110	04-053-014-00169-0002	OLIVAR	S		0,29		0,29	0,29
1700000005259111	04-053-009-00974-0001	ALMENDROS	S		0,46		0,46	0,46
1700000005259112	04-053-011-00068-0001	ALMENDROS	S		1,15		1,15	1,15
1700000005259113	04-053-011-00168-0001	ALMENDROS	R		1,87		1,87	1,87
1700000005259114	04-053-014-00087-0001	ALMENDROS	R		0,38		0,38	0,38
1700000005259115	04-053-014-00089-0001	ALMENDROS	R		0,65		0,65	0,65
1700000005259117	04-053-014-00008-0002	ALMENDROS	R		3,99		3,99	3,99

(1) Con incidencias que retienen pago o deniegan el expediente.

(2) Se calcula sobre superficie declarada admisible.

(3) Aplicación del artículo 16 bis del RD 147/2023.

Puede verificar la integridad de una copia de este documento mediante la lectura del código QR adjunto o mediante el acceso a la dirección <https://ws050.juntadeandalucia.es/verificarFirma> indicando el código de VERIFICACIÓN

FIRMADO POR

RAQUEL MARIA ESPIN CRESPO

FECHA

26/06/2024

VERIFICACIÓN

Pk2jmMQ72K8YCCE9EQ8LU85ENJJ6M

PÁGINA

37/8857



**APELLIDOS Y NOMBRE / RAZÓN SOCIAL**

GARCIA JIMENEZ JUAN FRANCISCO

**NIF**

\*\*\*\*8872\*

**EXPEDIENTE**

1026635

**RESOLUCIÓN**

CONCESIÓN DE LA AYUDA

**DATOS DE MANTENIMIENTO UNIDADES****GRUPO DE PAGO**  
ZONAS DE LIMITACIONES NATURALES**Sup. Dec. Admisible**  
12,79**Sup. Resuelta**  
12,79**Sobredecl.**  
0,00**% Sobredecl.**  
0,00**RESUMEN DE PAGOS**

	<b>IMPORTE ( Euros )</b>			
	<b>RESUELTO</b>	<b>FEADER</b>	<b>MAPA</b>	<b>CAPADR</b>
Pago realizado	628,57	534,28	61,66	32,63
A pagar	62,09	52,78	6,09	3,22
<b>TOTAL</b>	<b>690,66</b>	<b>587,06</b>	<b>67,75</b>	<b>35,85</b>

**APLICACIÓN DE REDUCCIONES Y PENALIZACIONES (%)**

<b>Crterios de subvencionabilidad (1)</b>	<b>Presentación tardía</b>	<b>Omisión declaración</b>	<b>Condicionalidad</b>
0,00	0,00	0,00	0,00

**IMPORTE ( Euros )**

Calculado(2)	Reducción	Penalización	Reducción Penalización (3)	Penalización adicional	Resuelto	FEADER	MAPA	CAPADR
690,66 €	0,00 €	0,00 €	0,00 €	0,00 €	690,66 €	587,06 €	67,75 €	35,85 €
Importe Unitario:	54,00 €	Nuevo Importe Unitario:	54,00 €					

**RECINTOS PROPUESTOS**

<b>REF.</b>	<b>REFERENCIA SIGPAC</b>	<b>CULTIVO</b>	<b>USO S/R SIGPAC</b>	<b>Sup. Dec. admisible</b>	<b>Sup. Campo</b>	<b>Sup. Determ.</b>	<b>Sup. Resuelta</b>
170000005620428	04-006-017-00181-0003	OLIVAR	S	0,54		0,54	0,54
1700000005620431	04-006-017-00181-0004	OLIVAR	S	1,03		1,03	1,03
1700000005620433	04-006-017-00181-0019	OLIVAR	S	0,02		0,02	0,02
1700000005620457	04-006-017-00181-0021	OLIVAR	S	0,03		0,03	0,03
1700000005620458	04-006-017-00181-0026	OLIVAR	S	0,32		0,32	0,32
1700000005620459	04-006-028-00292-0005	OLIVAR	S	0,17		0,17	0,17
1700000005620460	04-006-017-00181-0037	OLIVAR	S	0,04		0,04	0,04
1700000005620461	04-006-017-00181-0045	OLIVAR	S	0,24		0,24	0,24
1700000005620465	04-006-017-00176-0003	ALMENDROS	S	0,31		0,31	0,31
1700000005620466	04-006-017-00177-0003	ALMENDROS	S	0,54		0,54	0,54
1700000005620467	04-006-017-00181-0028	ALMENDROS	S	0,89		0,89	0,89
1700000005620468	04-006-017-00181-0029	ALMENDROS	S	6,76		6,76	6,76
1700000005620474	04-006-028-00292-0003	ALMENDROS	S	0,06		0,06	0,06
1700000005620475	04-006-028-00292-0002	ALMENDROS	S	0,04		0,04	0,04
1700000005620476	04-006-026-00049-0001	ALMENDROS	S	0,26		0,26	0,26
1700000005620477	04-006-026-00048-0001	ALMENDROS	S	0,09		0,09	0,09
1700000005620478	04-006-026-00045-0003	ALMENDROS	S	0,59		0,59	0,59
1700000005620480	04-006-017-00181-0027	ALMENDROS	S	0,10		0,10	0,10
1700000005620481	04-006-017-00178-0001	ALMENDROS	S	0,14		0,14	0,14
1700000005620483	04-006-017-00177-0001	ALMENDROS	S	0,09		0,09	0,09
1700000005620488	04-006-017-00181-0041	ALMENDROS	S	0,04		0,04	0,04
1700000005620489	04-006-017-00181-0044	ALMENDROS	S	0,18		0,18	0,18
1700000005620490	04-006-026-00045-0002	ALMENDROS	S	0,31		0,31	0,31

(1) Con incidencias que retienen pago o deniegan el expediente.  
(2) Se calcula sobre superficie declarada admisible.  
(3) Aplicación del artículo 16 bis del RD 147/2023.

Puede verificar la integridad de una copia de este documento mediante la lectura del código QR adjunto o mediante el acceso a la dirección <https://ws050.juntadeandalucia.es/verificarFirma> indicando el código de VERIFICACIÓN

FIRMADO POR	RAQUEL MARIA ESPIN CRESPO	FECHA	26/06/2024
VERIFICACIÓN	Pk2jmMQ72K8YCCE9EQ8LU85ENJJ6M	PÁGINA	38/8857





**APELLIDOS Y NOMBRE / RAZÓN SOCIAL**

GARCIA SANCHEZ JERONIMO ISRAEL

**NIF**

\*\*\*\*6031\*

**EXPEDIENTE**

1135873

**RESOLUCIÓN**

CONCESIÓN DE LA AYUDA

**DATOS DE MANTENIMIENTO UNIDADES**

**GRUPO DE PAGO**

ZONAS DE LIMITACIONES NATURALES

**Sup. Dec.  
Admisible**

41,83

**Sup.  
Resuelta**

41,83

**Sobredecl.**

0,00

**% Sobredecl.**

0,00

**RESUMEN DE PAGOS**

	<b>IMPORTE ( Euros )</b>			
	<b>RESUELTO</b>	<b>FEADER</b>	<b>MAPA</b>	<b>CAPADR</b>
Pago realizado	1.081,20	919,02	106,06	56,12
A pagar	102,27	86,93	10,03	5,31
<b>TOTAL</b>	<b>1.183,47</b>	<b>1.005,95</b>	<b>116,09</b>	<b>61,43</b>

**APLICACIÓN DE REDUCCIONES Y PENALIZACIONES (%)**

<b>Criterios de subvencionabilidad (1)</b>	<b>Presentación tardía</b>	<b>Omisión declaración</b>	<b>Condicionabilidad</b>
0,00	0,00	0,00	0,00

**IMPORTE ( Euros )**

<b>Calculado(2)</b>	<b>Reducción</b>	<b>Penalización</b>	<b>Reducción Penalización (3)</b>	<b>Penalización adicional</b>	<b>Resuelto</b>	<b>FEADER</b>	<b>MAPA</b>	<b>CAPADR</b>
1.183,47 €	0,00 €	0,00 €	0,00 €	0,00 €	1.183,47 €	1.005,95 €	116,10 €	61,42 €
<b>Importe Unitario:</b>	<b>54,00 €</b>	<b>Nuevo Importe Unitario:</b>	<b>28,29 €</b>					

(1) Con incidencias que retienen pago o deniegan el expediente.

(2) Se calcula sobre superficie declarada admisible.

(3) Aplicación del artículo 16 bis del RD 147/2023.

Puede verificar la integridad de una copia de este documento mediante la lectura del código QR adjunto o mediante el acceso a la dirección <https://ws050.juntadeandalucia.es/verificarFirma> indicando el código de VERIFICACIÓN

FIRMADO POR	RAQUEL MARIA ESPIN CRESPO	FECHA	26/06/2024
VERIFICACIÓN	Pk2jmMQ72K8YCCE9EQ8LU85ENJJJ6M	PÁGINA	39/8857





**RECINTOS PROPUESTOS**

REF.	REFERENCIA SIGPAC	CULTIVO	S/R	USO SIGPAC	Sup. Dec. admisible	Sup. Campo	Sup. Determ.	Sup. Resuelta
-998983	04-006-007-00037-0005	VIÑEDO VINIFICACIÓN	S		0,12		0,12	0,12
-998980	04-006-007-00037-0001	ALMENDROS	S		0,04		0,04	0,04
-730612	04-006-007-00038-0025	ALMENDROS	S		0,06		0,06	0,06
-713089	04-006-007-00039-0019	ALMENDROS	S		0,05		0,05	0,05
-713087	04-006-007-00038-0026	ALMENDROS	S		0,02		0,02	0,02
-713084	04-006-007-00038-0019	ALMENDROS	S		3,05		3,05	3,05
-713081	04-006-007-00038-0015	ALMENDROS	S		0,54		0,54	0,54
-713080	04-006-007-00038-0002	ALMENDROS	S		1,21		1,21	1,21
-497393	04-006-009-00032-0001	PISTACHO	S		0,60		0,60	0,60
6816920	04-006-007-00038-0022	ALMENDROS	S		0,01		0,01	0,01
1700000005183828	04-006-007-00043-0004	ALMENDROS	S		7,10		7,10	7,02
1700000005183829	04-006-007-00045-0002	ALMENDROS	S		1,77		1,77	1,77
1700000005183830	04-006-009-00032-0013	ALMENDROS	S		1,44		1,44	1,44
1700000005183831	04-006-009-00027-0002	ALMENDROS	S		0,16		0,16	0,16
1700000005183832	04-006-009-00027-0003	ALMENDROS	S		0,98		0,98	0,98
1700000005183833	04-006-009-00027-0004	ALMENDROS	S		1,19		1,19	1,19
1700000005183834	04-006-009-00029-0002	ALMENDROS	S		0,78		0,78	0,78
1700000005183835	04-006-009-00028-0001	ALMENDROS	S		2,97		2,97	2,97
1700000005183836	04-006-009-00032-0009	PISTACHO	S		2,58		2,58	2,58
1700000005183837	04-006-009-00032-0001	ALMENDROS	S		4,38		4,38	4,38
1700000006841920	04-006-007-00037-0006	ALMENDROS	S		0,07		0,07	0,07
1700000006841930	04-006-007-00031-0001	ALMENDROS	S		0,37		0,37	0,37
1700000006841931	04-006-007-00038-0009	ALMENDROS	S		0,25		0,25	0,25
1700000006841932	04-006-007-00038-0007	ALMENDROS	S		0,40		0,40	0,40
1700000006841933	04-006-007-00074-0003	ALMENDROS	S		0,10		0,10	0,10
1700000006841934	04-006-007-00035-0001	ALMENDROS	S		0,04		0,04	0,04
1700000006841935	04-006-007-00038-0001	ALMENDROS	S		0,48		0,48	0,48
1700000006841937	04-006-007-00036-0013	ALMENDROS	S		0,07		0,07	0,07
1700000006841938	04-006-007-00035-0002	ALMENDROS	S		0,09		0,09	0,09
1700000006841940	04-006-007-00039-0002	ALMENDROS	S		0,35		0,35	0,35
1700000006841942	04-006-007-00036-0008	ALMENDROS	S		4,98		4,98	4,90
1700000006841943	04-006-007-00033-0003	ALMENDROS	S		0,85		0,85	0,85
1700000006841944	04-006-007-00036-0004	ALMENDROS	S		4,73		4,73	4,73
1700000006841946	04-006-007-00034-0001	ALMENDROS	S		0,16		0,16	0,16

**INCIDENCIAS**

**INCIDENCIA DESCRIPCIÓN**

- 4272 Verifica que las líneas de declaración de las Solicitudes Únicas no tienen solapes con la capa de Retroactividad Gráfica (ambas de la misma campaña) a nivel de expediente/línea de declaración gráfica de la solicitud.  
 Recinto:04-006-007-00036-00008 Cultivo: - Agregado de la referencia del recinto.:0 Zona de la referencia del recinto.:0 Superficie solapada.:0,08 Id. Incid.:95145994  
 Recinto:04-006-007-00043-00004 Cultivo: - Agregado de la referencia del recinto.:0 Zona de la referencia del recinto.:0 Superficie solapada.:0,08 Id. Incid.:95145993
- 86021 Verifica que determinados recintos declarados por el expte para la operación, no se corresponde con la ZONA DESFAVORECIDA. Y no ha sido solicitada la operación análoga o correspondiente.  
 Recinto:04-099-035-00424-00006 Cultivo:5000 CEBADA-SIN VARIEDAD Secano Operación correcta del recinto:6613.1  
 Recinto:04-099-035-00424-00007 Cultivo:104057 ALMENDROS-AVIJOR Secano Operación correcta del recinto:6613.1  
 Recinto:04-099-035-00424-00008 Cultivo:5000 CEBADA-SIN VARIEDAD Secano Operación correcta del recinto:6613.1
- 86119 Carga ganadera NO cumple con el valor mínimo de 0,2 UGM/ha.  
 Recinto:04-006-007-00033-00001 Cultivo:62000 PASTOS PERMANENTES DE 5 O MAS AÑOS-SIN VARIEDAD Secano Carga Ganadera:0  
 Recinto:04-006-007-00038-00003 Cultivo:62000 PASTOS PERMANENTES DE 5 O MAS AÑOS-SIN VARIEDAD Secano Carga Ganadera:0  
 Recinto:04-006-007-00038-00004 Cultivo:62000 PASTOS PERMANENTES DE 5 O MAS AÑOS-SIN VARIEDAD Secano Carga Ganadera:0

(1) Con incidencias que retienen pago o deniegan el expediente.  
 (2) Se calcula sobre superficie declarada admisible.  
 (3) Aplicación del artículo 16 bis del RD 147/2023.

Puede verificar la integridad de una copia de este documento mediante la lectura del código QR adjunto o mediante el acceso a la dirección <a href="https://ws050.juntadeandalucia.es/verificarFirma">https://ws050.juntadeandalucia.es/verificarFirma</a> indicando el código de VERIFICACIÓN				
FIRMADO POR	RAQUEL MARIA ESPIN CRESPO	FECHA	26/06/2024	
VERIFICACIÓN	Pk2jmMQ72K8YCCE9EQ8LU85ENJJ6M	PÁGINA	40/8857	



**INCIDENCIAS**

**INCIDENCIA DESCRIPCIÓN**

	Ganadera:0			
	Recinto:04-006-007-00038-00008	Cultivo:62000	PASTOS PERMANENTES DE 5 O MAS AÑOS-SIN VARIEDAD	Secano Carga
	Ganadera:0			
	Recinto:04-006-007-00038-00013	Cultivo:62000	PASTOS PERMANENTES DE 5 O MAS AÑOS-SIN VARIEDAD	Secano Carga
	Ganadera:0			
	Recinto:04-006-007-00038-00014	Cultivo:62000	PASTOS PERMANENTES DE 5 O MAS AÑOS-SIN VARIEDAD	Secano Carga
	Ganadera:0			
	Recinto:04-006-007-00038-00016	Cultivo:62000	PASTOS PERMANENTES DE 5 O MAS AÑOS-SIN VARIEDAD	Secano Carga
	Ganadera:0			
	Recinto:04-006-007-00039-00025	Cultivo:62000	PASTOS PERMANENTES DE 5 O MAS AÑOS-SIN VARIEDAD	Secano Carga
	Ganadera:0			
	Recinto:04-006-007-00051-00001	Cultivo:62000	PASTOS PERMANENTES DE 5 O MAS AÑOS-SIN VARIEDAD	Secano Carga
	Ganadera:0			
	Recinto:04-006-007-00074-00001	Cultivo:62000	PASTOS PERMANENTES DE 5 O MAS AÑOS-SIN VARIEDAD	Secano Carga
	Ganadera:0			
86122	Recinto superficie forrajera que realiza la actividad de producción de pastoreo y no declara el o los códigos del Registro de Explotaciones Ganaderas de Andalucía, REGA.			
	Recinto:04-006-007-00033-00001	Cultivo:62000	PASTOS PERMANENTES DE 5 O MAS AÑOS-SIN VARIEDAD	Secano
	Recinto:04-006-007-00038-00003	Cultivo:62000	PASTOS PERMANENTES DE 5 O MAS AÑOS-SIN VARIEDAD	Secano
	Recinto:04-006-007-00038-00004	Cultivo:62000	PASTOS PERMANENTES DE 5 O MAS AÑOS-SIN VARIEDAD	Secano
	Recinto:04-006-007-00038-00008	Cultivo:62000	PASTOS PERMANENTES DE 5 O MAS AÑOS-SIN VARIEDAD	Secano
	Recinto:04-006-007-00038-00013	Cultivo:62000	PASTOS PERMANENTES DE 5 O MAS AÑOS-SIN VARIEDAD	Secano
	Recinto:04-006-007-00038-00014	Cultivo:62000	PASTOS PERMANENTES DE 5 O MAS AÑOS-SIN VARIEDAD	Secano
	Recinto:04-006-007-00038-00016	Cultivo:62000	PASTOS PERMANENTES DE 5 O MAS AÑOS-SIN VARIEDAD	Secano
	Recinto:04-006-007-00039-00025	Cultivo:62000	PASTOS PERMANENTES DE 5 O MAS AÑOS-SIN VARIEDAD	Secano
	Recinto:04-006-007-00051-00001	Cultivo:62000	PASTOS PERMANENTES DE 5 O MAS AÑOS-SIN VARIEDAD	Secano
	Recinto:04-006-007-00074-00001	Cultivo:62000	PASTOS PERMANENTES DE 5 O MAS AÑOS-SIN VARIEDAD	Secano
86124	Recinto de forrajera para Cálculo de Carga Ganadera que No pertenece a Explotación.			
	Recinto:04-006-007-00033-00001	Cultivo:62000	PASTOS PERMANENTES DE 5 O MAS AÑOS-SIN VARIEDAD	Secano
	Recinto:04-006-007-00038-00003	Cultivo:62000	PASTOS PERMANENTES DE 5 O MAS AÑOS-SIN VARIEDAD	Secano
	Recinto:04-006-007-00038-00004	Cultivo:62000	PASTOS PERMANENTES DE 5 O MAS AÑOS-SIN VARIEDAD	Secano
	Recinto:04-006-007-00038-00008	Cultivo:62000	PASTOS PERMANENTES DE 5 O MAS AÑOS-SIN VARIEDAD	Secano
	Recinto:04-006-007-00038-00013	Cultivo:62000	PASTOS PERMANENTES DE 5 O MAS AÑOS-SIN VARIEDAD	Secano
	Recinto:04-006-007-00038-00014	Cultivo:62000	PASTOS PERMANENTES DE 5 O MAS AÑOS-SIN VARIEDAD	Secano
	Recinto:04-006-007-00038-00016	Cultivo:62000	PASTOS PERMANENTES DE 5 O MAS AÑOS-SIN VARIEDAD	Secano
	Recinto:04-006-007-00039-00025	Cultivo:62000	PASTOS PERMANENTES DE 5 O MAS AÑOS-SIN VARIEDAD	Secano
	Recinto:04-006-007-00051-00001	Cultivo:62000	PASTOS PERMANENTES DE 5 O MAS AÑOS-SIN VARIEDAD	Secano
	Recinto:04-006-007-00074-00001	Cultivo:62000	PASTOS PERMANENTES DE 5 O MAS AÑOS-SIN VARIEDAD	Secano

**Datos considerados para el Cálculo de la Carga Ganadera del expediente**

Superficie determinada para Cálculo Carga Ganadera: 0,00 ha  
 Carga Ganadera del Expediente: 0,00 ugm/ha

**Incidenias de carga ganadera**

**INCIDENCIA DESCRIPCIÓN**

86122	Recinto superficie forrajera que realiza la actividad de producción de pastoreo y no declara el o los códigos del Registro de Explotaciones Ganaderas de Andalucía, REGA.			
	Recinto:04-006-007-00051-00001	Cultivo:62000	PASTOS PERMANENTES DE 5 O MAS AÑOS-SIN VARIEDAD	Secano
	Recinto:04-006-007-00074-00001	Cultivo:62000	PASTOS PERMANENTES DE 5 O MAS AÑOS-SIN VARIEDAD	Secano
	Recinto:04-006-007-00039-00025	Cultivo:62000	PASTOS PERMANENTES DE 5 O MAS AÑOS-SIN VARIEDAD	Secano
	Recinto:04-006-007-00038-00016	Cultivo:62000	PASTOS PERMANENTES DE 5 O MAS AÑOS-SIN VARIEDAD	Secano
	Recinto:04-006-007-00038-00014	Cultivo:62000	PASTOS PERMANENTES DE 5 O MAS AÑOS-SIN VARIEDAD	Secano
	Recinto:04-006-007-00038-00008	Cultivo:62000	PASTOS PERMANENTES DE 5 O MAS AÑOS-SIN VARIEDAD	Secano
	Recinto:04-006-007-00038-00013	Cultivo:62000	PASTOS PERMANENTES DE 5 O MAS AÑOS-SIN VARIEDAD	Secano
	Recinto:04-006-007-00038-00013	Cultivo:62000	PASTOS PERMANENTES DE 5 O MAS AÑOS-SIN VARIEDAD	Secano
	Recinto:04-006-007-00038-00004	Cultivo:62000	PASTOS PERMANENTES DE 5 O MAS AÑOS-SIN VARIEDAD	Secano
	Recinto:04-006-007-00038-00003	Cultivo:62000	PASTOS PERMANENTES DE 5 O MAS AÑOS-SIN VARIEDAD	Secano
	Recinto:04-006-007-00033-00001	Cultivo:62000	PASTOS PERMANENTES DE 5 O MAS AÑOS-SIN VARIEDAD	Secano

(1) Con incidencias que retienen pago o deniegan el expediente.  
 (2) Se calcula sobre superficie declarada admisible.  
 (3) Aplicación del artículo 16 bis del RD 147/2023.

Puede verificar la integridad de una copia de este documento mediante la lectura del código QR adjunto o mediante el acceso a la dirección <https://ws050.juntadeandalucia.es/verificarFirma> indicando el código de VERIFICACIÓN

FIRMADO POR	RAQUEL MARIA ESPIN CRESPO	FECHA	26/06/2024
VERIFICACIÓN	Pk2jmMQ72K8YCCE9EQ8LU85ENJJ6M	PÁGINA	41/8857





86124	<p>Recinto de forrajera para Cálculo de Carga Ganadera que No pertenece a Explotación.</p> <p>Recinto:04-006-007-00051-00001 Cultivo:62000 PASTOS PERMANENTES DE 5 O MAS AÑOS-SIN VARIEDAD Secano</p> <p>Recinto:04-006-007-00074-00001 Cultivo:62000 PASTOS PERMANENTES DE 5 O MAS AÑOS-SIN VARIEDAD Secano</p> <p>Recinto:04-006-007-00039-00025 Cultivo:62000 PASTOS PERMANENTES DE 5 O MAS AÑOS-SIN VARIEDAD Secano</p> <p>Recinto:04-006-007-00038-00016 Cultivo:62000 PASTOS PERMANENTES DE 5 O MAS AÑOS-SIN VARIEDAD Secano</p> <p>Recinto:04-006-007-00038-00014 Cultivo:62000 PASTOS PERMANENTES DE 5 O MAS AÑOS-SIN VARIEDAD Secano</p> <p>Recinto:04-006-007-00038-00008 Cultivo:62000 PASTOS PERMANENTES DE 5 O MAS AÑOS-SIN VARIEDAD Secano</p> <p>Recinto:04-006-007-00038-00013 Cultivo:62000 PASTOS PERMANENTES DE 5 O MAS AÑOS-SIN VARIEDAD Secano</p> <p>Recinto:04-006-007-00038-00004 Cultivo:62000 PASTOS PERMANENTES DE 5 O MAS AÑOS-SIN VARIEDAD Secano</p> <p>Recinto:04-006-007-00038-00003 Cultivo:62000 PASTOS PERMANENTES DE 5 O MAS AÑOS-SIN VARIEDAD Secano</p> <p>Recinto:04-006-007-00033-00001 Cultivo:62000 PASTOS PERMANENTES DE 5 O MAS AÑOS-SIN VARIEDAD Secano</p>
86128	<p>Recinto de Forrajeras que no ha contabilizado para Carga Ganadera por no tener una explotación válida para el cálculo de la Carga Ganadera</p> <p>Recinto:04-006-007-00051-00001 Cultivo:62 PASTOS PERMANENTES DE 5 O MAS AÑOS-</p> <p>Recinto:04-006-007-00074-00001 Cultivo:62 PASTOS PERMANENTES DE 5 O MAS AÑOS-</p> <p>Recinto:04-006-007-00039-00025 Cultivo:62 PASTOS PERMANENTES DE 5 O MAS AÑOS-</p> <p>Recinto:04-006-007-00038-00016 Cultivo:62 PASTOS PERMANENTES DE 5 O MAS AÑOS-</p> <p>Recinto:04-006-007-00038-00014 Cultivo:62 PASTOS PERMANENTES DE 5 O MAS AÑOS-</p> <p>Recinto:04-006-007-00038-00008 Cultivo:62 PASTOS PERMANENTES DE 5 O MAS AÑOS-</p> <p>Recinto:04-006-007-00038-00013 Cultivo:62 PASTOS PERMANENTES DE 5 O MAS AÑOS-</p> <p>Recinto:04-006-007-00038-00004 Cultivo:62 PASTOS PERMANENTES DE 5 O MAS AÑOS-</p> <p>Recinto:04-006-007-00038-00003 Cultivo:62 PASTOS PERMANENTES DE 5 O MAS AÑOS-</p> <p>Recinto:04-006-007-00033-00001 Cultivo:62 PASTOS PERMANENTES DE 5 O MAS AÑOS-</p>

(1) Con incidencias que retienen pago o deniegan el expediente.  
 (2) Se calcula sobre superficie declarada admisible.  
 (3) Aplicación del artículo 16 bis del RD 147/2023.

Puede verificar la integridad de una copia de este documento mediante la lectura del código QR adjunto o mediante el acceso a la dirección <a href="https://ws050.juntadeandalucia.es/verificarFirma">https://ws050.juntadeandalucia.es/verificarFirma</a> indicando el código de VERIFICACIÓN				
FIRMADO POR	RAQUEL MARIA ESPIN CRESPO	FECHA	26/06/2024	
VERIFICACIÓN	Pk2jmMQ72K8YCCE9EQ8LU85ENJJ6M	PÁGINA	42/8857	



**APELLIDOS Y NOMBRE / RAZÓN SOCIAL**

GIMENEZ ASIS JOSE ANTONIO

**NIF**

\*\*\*\*4057\*

**EXPEDIENTE**

1182639

**RESOLUCIÓN**

CONCESIÓN DE LA AYUDA

**DATOS DE MANTENIMIENTO UNIDADES****GRUPO DE PAGO**

ZONAS DE LIMITACIONES NATURALES

**Sup. Dec.  
Admisible**

2,00

**Sup.  
Resuelta**

2,00

**Sobredecl.**

0,00

**% Sobredecl.**

0,00

**RESUMEN DE PAGOS**

	<b>IMPORTE ( Euros )</b>			
	<b>RESUELTO</b>	<b>FEADER</b>	<b>MAPA</b>	<b>CAPADR</b>
Pago realizado	98,29	83,55	9,64	5,11
A pagar	9,71	8,25	0,95	0,51
<b>TOTAL</b>	<b>108,00</b>	<b>91,80</b>	<b>10,59</b>	<b>5,62</b>

**APLICACIÓN DE REDUCCIONES Y PENALIZACIONES (%)**

<b>Criterios de subvencionabilidad (1)</b>	<b>Presentación tardía</b>	<b>Omisión declaración</b>	<b>Condicionabilidad</b>
0,00	0,00	0,00	0,00

**IMPORTE ( Euros )**

Calculado(2)	Reducción	Penalización	Reducción Penalización (3)	Penalización adicional	Resuelto	FEADER	MAPA	CAPADR
108,00 €	0,00 €	0,00 €	0,00 €	0,00 €	108,00 €	91,80 €	10,59 €	5,61 €
Importe Unitario:	54,00 €	Nuevo Importe Unitario:	54,00 €					

**RECINTOS PROPUESTOS**

<b>REF.</b>	<b>REFERENCIA SIGPAC</b>	<b>CULTIVO</b>	<b>S/R</b>	<b>USO</b>	<b>Sup. Dec. admisible</b>	<b>Sup. Campo</b>	<b>Sup. Determ.</b>	<b>Sup. Resuelta</b>
				<b>SIGPAC</b>				
-134789	04-066-199-00079-0004	CALABACÍN	S		0,20		0,20	0,20
-134788	04-066-199-00079-0003	CALABACÍN	S		0,47		0,47	0,47
4175378	04-066-199-00074-0002	CALABACÍN	R		1,33		1,33	1,33

(1) Con incidencias que retienen pago o deniegan el expediente.

(2) Se calcula sobre superficie declarada admisible.

(3) Aplicación del artículo 16 bis del RD 147/2023.

Puede verificar la integridad de una copia de este documento mediante la lectura del código QR adjunto o mediante el acceso a la dirección <https://ws050.juntadeandalucia.es/verificarFirma> indicando el código de VERIFICACIÓN

FIRMADO POR	RAQUEL MARIA ESPIN CRESPO	FECHA	26/06/2024	
VERIFICACIÓN	Pk2jmMQ72K8YCCE9EQ8LU85ENJJ6M	PÁGINA	43/8857	



**APELLIDOS Y NOMBRE / RAZÓN SOCIAL**

GONZALEZ PEREZ CATALINA

**NIF**

\*\*\*6598\*

**EXPEDIENTE**

1145832

**RESOLUCIÓN**

CONCESIÓN DE LA AYUDA

**DATOS DE MANTENIMIENTO UNIDADES**

**GRUPO DE PAGO**

ZONAS DE LIMITACIONES NATURALES

**Sup. Dec. Admisible**

90,03

**Sup. Resuelta**

90,03

**Sobredecl.**

0,00

**% Sobredecl.**

0,00

**RESUMEN DE PAGOS**

	<b><u>IMPORTE ( Euros )</u></b>			
	<b><u>RESUELTO</u></b>	<b><u>FEADER</u></b>	<b><u>MAPA</u></b>	<b><u>CAPADR</u></b>
Pago realizado	1.070,39	909,83	105,01	55,55
A pagar	105,73	89,87	10,37	5,49
<b>TOTAL</b>	<b>1.176,12</b>	<b>999,70</b>	<b>115,38</b>	<b>61,04</b>

**APLICACIÓN DE REDUCCIONES Y PENALIZACIONES (%)**

<b><u>Criterios de subvencionabilidad (1)</u></b>	<b><u>Presentación tardía</u></b>	<b><u>Omisión declaración</u></b>	<b><u>Condicionabilidad</u></b>
0,00	0,00	1,00	0,00

**IMPORTE ( Euros )**

<b><u>Calculado(2)</u></b>	<b><u>Reducción</u></b>	<b><u>Penalización</u></b>	<b><u>Reducción Penalización (3)</u></b>	<b><u>Penalización adicional</u></b>	<b><u>Resuelto</u></b>	<b><u>FEADER</u></b>	<b><u>MAPA</u></b>	<b><u>CAPADR</u></b>
1.188,00 €	0,00 €	0,00 €	0,00 €	0,00 €	1.176,12 €	999,70 €	115,38 €	61,04 €
<b>Importe Unitario:</b>	<b>54,00 €</b>	<b>Nuevo Importe Unitario:</b>	<b>13,20 €</b>					

(1) Con incidencias que retienen pago o deniegan el expediente.  
 (2) Se calcula sobre superficie declarada admisible.  
 (3) Aplicación del artículo 16 bis del RD 147/2023.

Puede verificar la integridad de una copia de este documento mediante la lectura del código QR adjunto o mediante el acceso a la dirección <a href="https://ws050.juntadeandalucia.es/verificarFirma">https://ws050.juntadeandalucia.es/verificarFirma</a> indicando el código de VERIFICACIÓN					
FIRMADO POR	RAQUEL MARIA ESPIN CRESPO		FECHA		26/06/2024
VERIFICACIÓN	Pk2jmMQ72K8YCCE9EQ8LU85ENJJJ6M		PÁGINA		44/8857



**RECINTOS PROPUESTOS**

REF.	REFERENCIA SIGPAC	CULTIVO	S/R	USO SIGPAC	Sup. Dec. admisible	Sup. Campo	Sup. Determ.	Sup. Resuelta
-1251172	04-006-015-00018-0017	OLIVAR	S		0,02		0,02	0,02
-1251158	04-006-017-00031-0015	ALMENDROS	S		0,05		0,05	0,05
-1251143	04-006-018-00183-0001	ALMENDROS	S		0,20		0,20	0,20
-1087310	04-006-018-00181-0016	OLIVAR	S		0,08		0,08	0,08
-1087309	04-006-018-00181-0017	OLIVAR	S		0,12		0,12	0,12
-1087308	04-006-018-00181-0031	OLIVAR	S		0,04		0,04	0,04
-1087307	04-006-018-00181-0014	OLIVAR	S		0,05		0,05	0,05
-1087306	04-006-018-00181-0015	OLIVAR	S		0,06		0,06	0,06
-1087305	04-006-018-00181-0002	OLIVAR	S		0,06		0,06	0,06
-814671	04-006-018-00172-0023	ALMENDROS	S		0,58		0,58	0,58
4144588	04-006-015-00018-0005	ALMENDROS	S		9,25		9,25	9,25
4144605	04-006-018-00181-0005	ALMENDROS	S		23,02		23,02	23,02
4144634	04-006-015-00022-0036	ALMENDROS	S		1,42		1,42	1,42
4144637	04-006-018-00180-0018	OLIVAR	S		1,81		1,81	1,81
4144640	04-006-018-00181-0034	OLIVAR	S		1,14		1,14	1,14
4144645	04-006-015-00018-0037	ALMENDROS	S		0,57		0,57	0,57
4578764	04-006-015-00016-0001	ALMENDROS	S		9,03		9,03	9,03
4597025	04-006-018-00181-0030	OLIVAR	S		0,50		0,50	0,50
4597026	04-006-018-00181-0018	OLIVAR	S		0,14		0,14	0,14
4597056	04-006-018-00172-0015	ALMENDROS	S		0,13		0,13	0,13
4597057	04-006-018-00172-0008	OLIVAR	S		0,22		0,22	0,22
4597059	04-006-018-00172-0014	ALMENDROS	S		0,21		0,21	0,21
4597069	04-006-018-00183-0002	ALMENDROS	S		1,13		1,13	1,13
1700000005162646	04-006-015-00018-0003	ALMENDROS	S		0,18		0,18	0,18
1700000005162651	04-006-017-00026-0005	OLIVAR	S		0,38		0,38	0,38
1700000005162653	04-006-009-00112-0003	OLIVAR	S		0,03		0,03	0,03
1700000005162654	04-006-015-00018-0022	OLIVAR	S		0,05		0,05	0,05
1700000005162655	04-006-015-00018-0023	OLIVAR	S		0,07		0,07	0,07
1700000005162656	04-006-015-00018-0024	OLIVAR	S		0,07		0,07	0,07
1700000005162661	04-006-018-00181-0041	VIÑEDO VINIFICACIÓN	S		0,09		0,09	0,09
1700000005162662	04-006-018-00181-0036	OLIVAR	S		0,37		0,37	0,37
1700000005162663	04-006-018-00181-0037	OLIVAR	S		0,09		0,09	0,09
1700000005162664	04-006-018-00181-0038	OLIVAR	S		0,10		0,10	0,10
1700000005162665	04-006-015-00018-0026	OLIVAR	S		0,51		0,51	0,51
1700000005162666	04-006-015-00018-0025	OLIVAR	S		0,45		0,45	0,45
1700000005162667	04-006-015-00022-0014	OLIVAR	S		0,05		0,05	0,05
1700000005162668	04-006-015-00022-0015	OLIVAR	S		0,09		0,09	0,09
1700000005162672	04-006-015-00022-0011	OLIVAR	S		0,08		0,08	0,08
1700000005162673	04-006-015-00018-0019	OLIVAR	S		0,03		0,03	0,03
1700000005162674	04-006-015-00018-0020	OLIVAR	S		0,04		0,04	0,04
1700000005162675	04-006-015-00022-0001	OLIVAR	S		0,01		0,01	0,01
1700000005162679	04-006-017-00026-0011	OLIVAR	S		0,21		0,21	0,21
1700000005162680	04-006-015-00022-0017	OLIVAR	S		0,21		0,21	0,21
1700000005162681	04-006-015-00022-0030	OLIVAR	S		0,03		0,03	0,03
1700000005162683	04-006-015-00022-0016	OLIVAR	S		0,10		0,10	0,10
1700000005162687	04-006-015-00022-0012	OLIVAR	S		0,03		0,03	0,03
1700000005162688	04-006-017-00031-0006	OLIVAR	S		0,05		0,05	0,05
1700000005162689	04-006-015-00022-0013	OLIVAR	S		0,05		0,05	0,05
1700000005162690	04-006-009-00112-0001	ALMENDROS	S		3,58		3,58	3,58
1700000005162691	04-006-018-00180-0010	ALMENDROS	S		0,15		0,15	0,15
1700000005162692	04-006-018-00180-0011	ALMENDROS	S		0,17		0,17	0,17
1700000005162693	04-006-017-00026-0008	ALMENDROS	S		0,37		0,37	0,37

(1) Con incidencias que retienen pago o deniegan el expediente.  
 (2) Se calcula sobre superficie declarada admisible.  
 (3) Aplicación del artículo 16 bis del RD 147/2023.

Puede verificar la integridad de una copia de este documento mediante la lectura del código QR adjunto o mediante el acceso a la dirección <a href="https://ws050.juntadeandalucia.es/verificarFirma">https://ws050.juntadeandalucia.es/verificarFirma</a> indicando el código de VERIFICACIÓN					
FIRMADO POR	RAQUEL MARIA ESPIN CRESPO		FECHA		26/06/2024
VERIFICACIÓN	Pk2jmMQ72K8YCCE9EQ8LU85ENJJ6M		PÁGINA		45/8857

**RECINTOS PROPUESTOS**

REF.	REFERENCIA SIGPAC	CULTIVO	S/R	USO SIGPAC	Sup. Dec. admisible	Sup. Campo	Sup. Determ.	Sup. Resuelta
170000005162694	04-006-009-00112-0004	ALMENDROS	S		0,25		0,25	0,25
170000005162695	04-006-018-00180-0012	ALMENDROS	S		0,23		0,23	0,23
170000005162696	04-006-018-00180-0013	ALMENDROS	S		0,23		0,23	0,23
170000005162697	04-006-018-00181-0043	ALMENDROS	S		9,78		9,78	9,78
170000005162699	04-006-015-00022-0027	ALMENDROS	S		0,09		0,09	0,09
170000005162701	04-006-018-00180-0017	ALMENDROS	S		2,72		2,72	2,72
170000005162704	04-006-018-00180-0016	ALMENDROS	S		0,37		0,37	0,37
170000005162705	04-006-015-00022-0024	ALMENDROS	S		0,07		0,07	0,07
170000005162706	04-006-015-00022-0026	ALMENDROS	S		0,05		0,05	0,05
170000005162707	04-006-018-00181-0045	ALMENDROS	S		2,45		2,45	2,45
170000005162708	04-006-015-00018-0031	ALMENDROS	S		0,17		0,17	0,17
170000005162709	04-006-015-00018-0035	ALMENDROS	S		2,34		2,34	2,34
170000005162710	04-006-017-00031-0001	ALMENDROS	S		3,06		3,06	3,06
170000005162713	04-006-017-00026-0006	ALMENDROS	S		1,14		1,14	1,14
170000005162714	04-006-009-00116-0002	ALMENDROS	S		1,36		1,36	1,36
170000005162716	04-006-015-00018-0004	ALMENDROS	S		0,19		0,19	0,19
170000005162717	04-006-015-00018-0030	ALMENDROS	S		0,03		0,03	0,03
170000005162718	04-006-015-00022-0023	ALMENDROS	S		0,18		0,18	0,18
170000005162719	04-006-015-00022-0021	ALMENDROS	S		0,65		0,65	0,65
170000005162721	04-006-009-00116-0017	ALMENDROS	S		1,03		1,03	1,03
170000005162722	04-006-017-00026-0007	ALMENDROS	S		1,81		1,81	1,81
170000005162723	04-006-018-00180-0009	ALMENDROS	S		0,13		0,13	0,13
170000005162724	04-006-009-00112-0006	ALMENDROS	S		0,51		0,51	0,51
170000005162725	04-006-018-00180-0007	ALMENDROS	S		0,05		0,05	0,05
170000005162726	04-006-009-00337-0001	ALMENDROS	S		0,48		0,48	0,48
170000005162727	04-006-015-00022-0031	ALMENDROS	S		0,03		0,03	0,03
170000005162729	04-006-015-00019-0001	ALMENDROS	S		0,92		0,92	0,92
170000005162730	04-006-018-00180-0014	ALMENDROS	S		0,24		0,24	0,24
170000005162731	04-006-018-00205-0008	ALMENDROS	S		0,02		0,02	0,02
170000005162732	04-006-015-00022-0019	ALMENDROS	S		0,10		0,10	0,10
170000005162734	04-006-018-00180-0015	ALMENDROS	S		0,33		0,33	0,33
170000005162735	04-006-015-00022-0020	ALMENDROS	S		1,55		1,55	1,55

**INCIDENCIAS****INCIDENCIA DESCRIPCIÓN**

- 256 Solicitud con recintos no declarados en campaña actual con una reducción por omisión de superficie superior al 3%  
CÓDIGO PARA EL PORCENTAJE DE REDUCCIÓN POR OMISIÓN QUE CORRESPONDE A LA SOLICITUD:1

(1) Con incidencias que retienen pago o deniegan el expediente.  
(2) Se calcula sobre superficie declarada admisible.  
(3) Aplicación del artículo 16 bis del RD 147/2023.

Puede verificar la integridad de una copia de este documento mediante la lectura del código QR adjunto o mediante el acceso a la dirección <a href="https://ws050.juntadeandalucia.es/verificarFirma">https://ws050.juntadeandalucia.es/verificarFirma</a> indicando el código de VERIFICACIÓN				
FIRMADO POR	RAQUEL MARIA ESPIN CRESPO	FECHA	26/06/2024	
VERIFICACIÓN	Pk2jmMQ72K8YCCE9EQ8LU85ENJJ6M	PÁGINA	46/8857	



**APELLIDOS Y NOMBRE / RAZÓN SOCIAL**

GRANADOS GALERA BORJA

**NIF**

\*\*\*\*0910\*

**EXPEDIENTE**

1251497

**RESOLUCIÓN**

CONCESIÓN DE LA AYUDA

**DATOS DE MANTENIMIENTO UNIDADES**

**GRUPO DE PAGO**

ZONAS DE LIMITACIONES NATURALES

**Sup. Dec. Admisible**

21,70

**Sup. Resuelta**

21,70

**Sobredecl.**

0,00

**% Sobredecl.**

0,00

**RESUMEN DE PAGOS**

	<b>IMPORTE ( Euros )</b>			
	<b>RESUELTO</b>	<b>FEADER</b>	<b>MAPA</b>	<b>CAPADR</b>
Pago realizado	983,89	836,31	96,52	51,07
A pagar	97,19	82,61	9,53	5,05
<b>TOTAL</b>	<b>1.081,08</b>	<b>918,92</b>	<b>106,05</b>	<b>56,12</b>

**APLICACIÓN DE REDUCCIONES Y PENALIZACIONES (%)**

<b>Criterios de subvencionabilidad (1)</b>	<b>Presentación tardía</b>	<b>Omisión declaración</b>	<b>Condicionabilidad</b>
0,00	0,00	0,00	0,00

**IMPORTE ( Euros )**

Calculado(2)	Reducción	Penalización	Reducción Penalización (3)	Penalización adicional	Resuelto	FEADER	MAPA	CAPADR
1.081,08 €	0,00 €	0,00 €	0,00 €	0,00 €	1.081,08 €	918,92 €	106,05 €	56,11 €
<b>Importe Unitario:</b>	<b>54,00 €</b>	<b>Nuevo Importe Unitario:</b>	<b>49,82 €</b>					

**RECINTOS PROPUESTOS**

<b>REF.</b>	<b>REFERENCIA SIGPAC</b>	<b>CULTIVO</b>	<b>S/R</b>	<b>USO SIGPAC</b>	<b>Sup. Dec. admisible</b>	<b>Sup. Campo</b>	<b>Sup. Determ.</b>	<b>Sup. Resuelta</b>
-1401291	04-006-006-00036-0019	ALMENDROS	S		1,14		1,14	1,14
4188654	04-006-006-00036-0007	ALMENDROS	S		11,44		11,44	11,44
4188655	04-006-006-00036-0006	ALMENDROS	R		3,12		3,12	3,12
4188656	04-006-006-00036-0013	OLIVAR	S		0,01		0,01	0,01
4188657	04-006-006-00036-0008	OLIVAR	S		0,02		0,02	0,02
4188658	04-006-006-00036-0017	OLIVAR	S		0,01		0,01	0,01
4189033	04-006-006-00036-0005	ALMENDROS	S		0,22		0,22	0,22
4770245	04-006-002-00061-0001	ALMENDROS	S		2,00		2,00	2,00
4770251	04-006-002-00073-0002	ALMENDROS	S		1,13		1,13	1,13
5066623	04-006-002-00093-0001	ALMENDROS	S		2,61		2,61	2,61

(1) Con incidencias que retienen pago o deniegan el expediente.

(2) Se calcula sobre superficie declarada admisible.

(3) Aplicación del artículo 16 bis del RD 147/2023.

Puede verificar la integridad de una copia de este documento mediante la lectura del código QR adjunto o mediante el acceso a la dirección <https://ws050.juntadeandalucia.es/verificarFirma> indicando el código de VERIFICACIÓN

FIRMADO POR	RAQUEL MARIA ESPIN CRESPO	FECHA	26/06/2024
VERIFICACIÓN	Pk2jmMQ72K8YCCE9EQ8LU85ENJJ6M	PÁGINA	47/8857





**APELLIDOS Y NOMBRE / RAZÓN SOCIAL**

GRANADOS SANCHEZ MARIA CATALINA

**NIF**

\*\*\*6863\*

**EXPEDIENTE**

1198951

**RESOLUCIÓN**

CONCESIÓN DE LA AYUDA

**DATOS DE MANTENIMIENTO UNIDADES**

**GRUPO DE PAGO**

ZONAS DE LIMITACIONES NATURALES

**Sup. Dec. Admisible**

62,38

**Sup. Resuelta**

61,91

**Sobredecl.**

0,47

**% Sobredecl.**

0,75

**RESUMEN DE PAGOS**

	<b>IMPORTE ( Euros )</b>			
	<b>RESUELTO</b>	<b>FEADER</b>	<b>MAPA</b>	<b>CAPADR</b>
Pago realizado	1.073,05	912,09	105,26	55,70
A pagar	106,00	90,10	10,40	5,50
<b>TOTAL</b>	<b>1.179,05</b>	<b>1.002,19</b>	<b>115,66</b>	<b>61,20</b>

**APLICACIÓN DE REDUCCIONES Y PENALIZACIONES (%)**

<b>Criterios de subvencionabilidad (1)</b>	<b>Presentación tardía</b>	<b>Omisión declaración</b>	<b>Condicionalidad</b>
0,00	0,00	0,00	0,00

**IMPORTE ( Euros )**

Calculado(2)	Reducción	Penalización	Reducción Penalización (3)	Penalización adicional	Resuelto	FEADER	MAPA	CAPADR
1.188,00 €	8,95 €	0,00 €	0,00 €	0,00 €	1.179,05 €	1.002,19 €	115,66 €	61,20 €
<b>Importe Unitario:</b>	<b>54,00 €</b>	<b>Nuevo Importe Unitario:</b>	<b>19,04 €</b>					

(1) Con incidencias que retienen pago o deniegan el expediente.  
 (2) Se calcula sobre superficie declarada admisible.  
 (3) Aplicación del artículo 16 bis del RD 147/2023.

Puede verificar la integridad de una copia de este documento mediante la lectura del código QR adjunto o mediante el acceso a la dirección <a href="https://ws050.juntadeandalucia.es/verificarFirma">https://ws050.juntadeandalucia.es/verificarFirma</a> indicando el código de VERIFICACIÓN				
FIRMADO POR	RAQUEL MARIA ESPIN CRESPO	FECHA	26/06/2024	
VERIFICACIÓN	Pk2jmMQ72K8YCCE9EQ8LU85ENJJ6M	PÁGINA	48/8857	



**RECINTOS PROPUESTOS**

REF.	REFERENCIA SIGPAC	CULTIVO	S/R	USO SIGPAC	Sup. Dec. admisible	Sup. Campo	Sup. Determ.	Sup. Resuelta
-1560397	04-006-006-00023-0003	ALMENDROS	S		0,21		0,21	0,00
-1560355	04-006-006-00110-0001	VIÑEDO VINIFICACIÓN	S		0,26		0,26	0,00
-1560303	04-006-007-00007-0004	ALMENDROS	S		0,93		0,93	0,93
-1043465	04-006-007-00002-0015	ALMENDROS	S		0,15		0,15	0,15
-1043462	04-006-007-00002-0006	ALMENDROS	S		0,32		0,32	0,32
-1043460	04-006-007-00002-0002	ALMENDROS	S		1,41		1,41	1,41
-1043459	04-006-007-00002-0003	ALMENDROS	S		0,29		0,29	0,29
-786278	04-006-006-00047-0006	VIÑEDO VINIFICACIÓN	S		0,14		0,14	0,14
5257846	04-006-006-00037-0001	ALMENDROS	S		2,04		2,04	2,04
5257865	04-006-007-00007-0001	ALMENDROS	S		1,55		1,55	1,55
5258016	04-006-006-00046-0002	ALMENDROS	S		1,05		1,05	1,05
5322099	04-006-007-00006-0001	ALMENDROS	S		0,12		0,12	0,12
5322100	04-006-007-00001-0003	ALMENDROS	S		1,60		1,60	1,60
1700000006661370	04-006-006-00044-0006	OLIVAR	S		0,24		0,24	0,24
1700000006661371	04-006-006-00044-0005	OLIVAR	S		0,03		0,03	0,03
1700000006661372	04-006-006-00061-0004	OLIVAR	S		0,01		0,01	0,01
1700000006661373	04-006-001-00093-0001	ALMENDROS	S		0,59		0,59	0,59
1700000006661375	04-006-006-00008-0001	ALMENDROS	S		0,63		0,63	0,63
1700000006661377	04-006-006-00117-0002	ALMENDROS	S		0,18		0,18	0,18
1700000006661378	04-006-006-00113-0002	ALMENDROS	S		0,61		0,61	0,61
1700000006661379	04-006-002-00028-0001	ALMENDROS	S		1,40		1,40	1,40
1700000006661380	04-006-002-00029-0003	ALMENDROS	S		7,32		7,32	7,32
1700000006661381	04-006-002-00087-0001	ALMENDROS	S		2,19		2,19	2,19
1700000006661384	04-006-006-00044-0008	ALMENDROS	S		0,37		0,37	0,37
1700000006661385	04-006-006-00044-0003	ALMENDROS	S		2,20		2,20	2,20
1700000006661386	04-006-006-00047-0001	ALMENDROS	S		1,54		1,54	1,54
1700000006661388	04-006-006-00061-0001	ALMENDROS	S		1,21		1,21	1,21
1700000006661389	04-006-006-00047-0002	ALMENDROS	S		3,13		3,13	3,13
1700000006661391	04-006-002-00086-0005	ALMENDROS	S		2,38		2,38	2,38
1700000006661392	04-006-002-00090-0001	ALMENDROS	S		0,59		0,59	0,59
1700000006661393	04-006-006-00021-0006	ALMENDROS	S		11,09		11,09	11,09
1700000006661394	04-006-006-00023-0002	ALMENDROS	S		2,07		2,07	2,07
1700000006661395	04-006-002-00191-0006	ALMENDROS	S		0,34		0,34	0,34
1700000006661396	04-006-006-00021-0010	ALMENDROS	S		2,12		2,12	2,12
1700000006661397	04-006-006-00023-0001	ALMENDROS	S		1,52		1,52	1,52
1700000006661398	04-006-005-00096-0001	ALMENDROS	S		3,96		3,96	3,96
1700000006661399	04-006-006-00021-0013	ALMENDROS	S		0,80		0,80	0,80
1700000006661400	04-006-006-00117-0001	ALMENDROS	S		1,50		1,50	1,50
1700000006661402	04-006-006-00040-0001	ALMENDROS	S		2,15		2,15	2,15
1700000006661403	04-006-006-00041-0001	ALMENDROS	S		2,14		2,14	2,14

**INCIDENCIAS**

**INCIDENCIA DESCRIPCIÓN**

3790 Recinto declarado inactivo  
 Recinto:04-006-006-00023-00003 Cultivo: -  
 Recinto:04-006-006-00110-00001 Cultivo: -

(1) Con incidencias que retienen pago o deniegan el expediente.  
 (2) Se calcula sobre superficie declarada admisible.  
 (3) Aplicación del artículo 16 bis del RD 147/2023.

Puede verificar la integridad de una copia de este documento mediante la lectura del código QR adjunto o mediante el acceso a la dirección <a href="https://ws050.juntadeandalucia.es/verificarFirma">https://ws050.juntadeandalucia.es/verificarFirma</a> indicando el código de VERIFICACIÓN					
FIRMADO POR	RAQUEL MARIA ESPIN CRESPO		FECHA		26/06/2024
VERIFICACIÓN	Pk2jmMQ72K8YCCE9EQ8LU85ENJJ6M		PÁGINA		49/8857

**APELLIDOS Y NOMBRE / RAZÓN SOCIAL**

GUILLEN ROMERO MARIA DEL CARMEN

**NIF**

\*\*\*\*7311\*

**EXPEDIENTE**

1228438

**RESOLUCIÓN**

CONCESIÓN DE LA AYUDA

**DATOS DE MANTENIMIENTO UNIDADES****GRUPO DE PAGO**

ZONAS DE LIMITACIONES NATURALES

**Sup. Dec.  
Admisible**

2,14

**Sup.  
Resuelta**

2,14

**Sobredecl.**

0,00

**% Sobredecl.**

0,00

**RESUMEN DE PAGOS**

	<b>IMPORTE ( Euros )</b>			
	<b>RESUELTO</b>	<b>FEADER</b>	<b>MAPA</b>	<b>CAPADR</b>
Pago realizado	107,63	91,48	10,56	5,59
A pagar	7,93	6,74	0,78	0,41
<b>TOTAL</b>	<b>115,56</b>	<b>98,22</b>	<b>11,34</b>	<b>6,00</b>

**APLICACIÓN DE REDUCCIONES Y PENALIZACIONES (%)**

<b>Criterios de subvencionabilidad (1)</b>	<b>Presentación tardía</b>	<b>Omisión declaración</b>	<b>Condicionalidad</b>
0,00	0,00	0,00	0,00

**IMPORTE ( Euros )**

Calculado(2)	Reducción	Penalización	Reducción Penalización (3)	Penalización adicional	Resuelto	FEADER	MAPA	CAPADR
115,56 €	0,00 €	0,00 €	0,00 €	0,00 €	115,56 €	98,23 €	11,34 €	5,99 €
Importe Unitario:	54,00 €	Nuevo Importe Unitario:	54,00 €					

**RECINTOS PROPUESTOS**

<b>REF.</b>	<b>REFERENCIA SIGPAC</b>	<b>CULTIVO</b>	<b>S/R</b>	<b>USO SIGPAC</b>	<b>Sup. Dec. admisible</b>	<b>Sup. Campo</b>	<b>Sup. Determ.</b>	<b>Sup. Resuelta</b>
4200602	04-066-034-00035-0002	SANDÍA	R		0,53		0,53	0,53
4200606	04-066-034-00035-0003	SANDÍA	R		1,66		1,66	1,61

**INCIDENCIAS****INCIDENCIA DESCRIPCIÓN**

4272	Verifica que las líneas de declaración de las Solicitudes Únicas no tienen solapes con la capa de Retroactividad Gráfica (ambas de la misma campaña) a nivel de expediente/línea de declaración gráfica de la solicitud. Recinto:04-066-034-00035-00003 Cultivo: - Agregado de la referencia del recinto.:0 Zona de la referencia del recinto.:0 Superficie solapada.:0,05 Id. Incid.:95157826
------	---

(1) Con incidencias que retienen pago o deniegan el expediente.

(2) Se calcula sobre superficie declarada admisible.

(3) Aplicación del artículo 16 bis del RD 147/2023.

Puede verificar la integridad de una copia de este documento mediante la lectura del código QR adjunto o mediante el acceso a la dirección <https://ws050.juntadeandalucia.es/verificarFirma> indicando el código de VERIFICACIÓN

FIRMADO POR	RAQUEL MARIA ESPIN CRESPO	FECHA	26/06/2024
VERIFICACIÓN	Pk2jmMQ72K8YCCE9EQ8LU85ENJJ6M	PÁGINA	50/8857





**APELLIDOS Y NOMBRE / RAZÓN SOCIAL**

JIMENEZ CARRILLO JUAN

**NIF**

\*\*\*\*2781\*

**EXPEDIENTE**

1070993

**RESOLUCIÓN**

CONCESIÓN DE LA AYUDA

**DATOS DE MANTENIMIENTO UNIDADES**

<b>GRUPO DE PAGO</b>	<b>Sup. Dec. Admisible</b>	<b>Sup. Resuelta</b>	<b>Sobredecl.</b>	<b>% Sobredecl.</b>
ZONAS DE LIMITACIONES NATURALES	23,41	23,41	0,00	0,00

**RESUMEN DE PAGOS**

	<b>IMPORTE ( Euros )</b>			
	<b>RESUELTO</b>	<b>FEADER</b>	<b>MAPA</b>	<b>CAPADR</b>
Pago realizado	1.034,31	879,17	101,47	53,68
A pagar	102,17	86,84	10,02	5,31
<b>TOTAL</b>	<b>1.136,48</b>	<b>966,01</b>	<b>111,49</b>	<b>58,99</b>

**APLICACIÓN DE REDUCCIONES Y PENALIZACIONES (%)**

<b>Criterios de subvencionabilidad (1)</b>	<b>Presentación tardía</b>	<b>Omisión declaración</b>	<b>Condicionalidad</b>
0,00	0,00	0,00	0,00

**IMPORTE ( Euros )**

Calculado(2)	Reducción	Penalización	Reducción Penalización (3)	Penalización adicional	Resuelto	FEADER	MAPA	CAPADR
1.136,48 €	0,00 €	0,00 €	0,00 €	0,00 €	1.136,48 €	966,01 €	111,49 €	58,98 €
Importe Unitario:	54,00 €	Nuevo Importe Unitario:	48,55 €					

**RECINTOS PROPUESTOS**

<b>REF.</b>	<b>REFERENCIA SIGPAC</b>	<b>CULTIVO</b>	<b>S/R</b>	<b>USO SIGPAC</b>	<b>Sup. Dec. admisible</b>	<b>Sup. Campo</b>	<b>Sup. Determ.</b>	<b>Sup. Resuelta</b>
-1286920	04-006-011-00192-0021	ALMENDROS	S		0,03		0,03	0,03
-1286877	04-006-011-00273-0007	ALMENDROS	S		0,08		0,08	0,08
-1286819	04-006-011-00106-0014	ALMENDROS	S		1,29		1,29	1,29
4102818	04-006-011-00108-0001	ALMENDROS	S		1,82		1,82	1,82
4102819	04-006-011-00108-0008	ALMENDROS	S		3,45		3,45	3,45
4102820	04-006-011-00108-0012	ALMENDROS	S		0,08		0,08	0,08
4102821	04-006-011-00108-0014	ALMENDROS	S		0,19		0,19	0,19
4102822	04-006-011-00108-0017	ALMENDROS	S		2,47		2,47	2,47
4102823	04-006-011-00108-0019	ALMENDROS	S		1,58		1,58	1,58
4102957	04-006-011-00106-0014	ALMENDROS	S		4,93		4,93	4,93
4102958	04-006-005-00217-0002	ALMENDROS	S		7,02		7,02	7,02
4102959	04-006-005-00217-0005	ALMENDROS	S		0,47		0,47	0,47

(1) Con incidencias que retienen pago o deniegan el expediente.

(2) Se calcula sobre superficie declarada admisible.

(3) Aplicación del artículo 16 bis del RD 147/2023.

Puede verificar la integridad de una copia de este documento mediante la lectura del código QR adjunto o mediante el acceso a la dirección <https://ws050.juntadeandalucia.es/verificarFirma> indicando el código de VERIFICACIÓN

FIRMADO POR	RAQUEL MARIA ESPIN CRESPO	FECHA	26/06/2024
VERIFICACIÓN	Pk2jmMQ72K8YCCE9EQ8LU85ENJJ6M	PÁGINA	51/8857





**APELLIDOS Y NOMBRE / RAZÓN SOCIAL**

JIMENEZ CARRILLO LUIS

**NIF**

\*\*\*\*2489\*

**EXPEDIENTE**

1263811

**RESOLUCIÓN**

CONCESIÓN DE LA AYUDA

**DATOS DE MANTENIMIENTO UNIDADES**

**GRUPO DE PAGO**

ZONAS DE LIMITACIONES NATURALES

**Sup. Dec. Admisible**

18,31

**Sup. Resuelta**

18,31

**Sobredecl.**

0,00

**% Sobredecl.**

0,00

**RESUMEN DE PAGOS**

	<b><u>IMPORTE ( Euros )</u></b>			
	<b><u>RESUELTO</u></b>	<b><u>FEADER</u></b>	<b><u>MAPA</u></b>	<b><u>CAPADR</u></b>
Pago realizado	867,32	737,22	85,09	45,01
A pagar	85,67	72,82	8,40	4,45
<b>TOTAL</b>	<b>952,99</b>	<b>810,04</b>	<b>93,49</b>	<b>49,46</b>

**APLICACIÓN DE REDUCCIONES Y PENALIZACIONES (%)**

<b><u>Criterios de subvencionabilidad (1)</u></b>	<b><u>Presentación tardía</u></b>	<b><u>Omisión declaración</u></b>	<b><u>Condicionabilidad</u></b>
0,00	0,00	0,00	0,00

**IMPORTE ( Euros )**

<b><u>Calculado(2)</u></b>	<b><u>Reducción</u></b>	<b><u>Penalización</u></b>	<b><u>Reducción Penalización (3)</u></b>	<b><u>Penalización adicional</u></b>	<b><u>Resuelto</u></b>	<b><u>FEADER</u></b>	<b><u>MAPA</u></b>	<b><u>CAPADR</u></b>
952,99 €	0,00 €	0,00 €	0,00 €	0,00 €	952,99 €	810,04 €	93,49 €	49,46 €
<b>Importe Unitario:</b>	<b>54,00 €</b>	<b>Nuevo Importe Unitario:</b>	<b>52,05 €</b>					

(1) Con incidencias que retienen pago o deniegan el expediente.  
 (2) Se calcula sobre superficie declarada admisible.  
 (3) Aplicación del artículo 16 bis del RD 147/2023.

Puede verificar la integridad de una copia de este documento mediante la lectura del código QR adjunto o mediante el acceso a la dirección <a href="https://ws050.juntadeandalucia.es/verificarFirma">https://ws050.juntadeandalucia.es/verificarFirma</a> indicando el código de VERIFICACIÓN				
FIRMADO POR	RAQUEL MARIA ESPIN CRESPO	FECHA	26/06/2024	
VERIFICACIÓN	Pk2jmMQ72K8YCCE9EQ8LU85ENJJ6M	PÁGINA	52/8857	



**RECINTOS PROPUESTOS**

REF.	REFERENCIA SIGPAC	CULTIVO	S/R	USO SIGPAC	Sup. Dec. admisible	Sup. Campo	Sup. Determ.	Sup. Resuelta
-790081	04-006-026-00115-0001	ALMENDROS	S		0,02		0,02	0,02
-790080	04-006-026-00115-0002	ALMENDROS	S		0,03		0,03	0,03
-790076	04-006-026-00114-0003	ALMENDROS	S		0,05		0,05	0,05
-766928	04-006-013-00222-0009	OLIVAR	S		0,02		0,02	0,02
-766927	04-006-013-00222-0011	OLIVAR	S		0,02		0,02	0,02
-766913	04-006-013-00215-0002	ALMENDROS	S		0,12		0,12	0,12
-766541	04-006-013-00234-0010	ALMENDROS	S		0,03		0,03	0,03
4800961	04-006-010-00067-0003	ALMENDROS	S		0,14		0,14	0,14
5300939	04-006-010-00068-0007	ALMENDROS	S		1,23		1,23	1,23
1700000005625858	04-006-010-00083-0016	OLIVAR	S		0,03		0,03	0,03
1700000005625890	04-006-013-00235-0015	OLIVAR	S		0,03		0,03	0,03
1700000005625923	04-006-013-00235-0016	OLIVAR	S		0,02		0,02	0,02
1700000005625929	04-006-010-00083-0017	OLIVAR	S		0,02		0,02	0,02
1700000005625930	04-006-010-00083-0014	OLIVAR	S		0,02		0,02	0,02
1700000005625933	04-006-010-00083-0004	OLIVAR	S		0,04		0,04	0,04
1700000005625935	04-006-010-00083-0023	ALMENDROS	S		3,41		3,41	3,41
1700000005625936	04-006-010-00083-0024	ALMENDROS	S		0,48		0,48	0,48
1700000005625937	04-006-010-00083-0030	ALMENDROS	S		0,32		0,32	0,32
1700000005625938	04-006-010-00083-0040	ALMENDROS	S		0,33		0,33	0,33
1700000005625944	04-006-013-00234-0001	ALMENDROS	S		0,23		0,23	0,23
1700000005625945	04-006-013-00235-0004	ALMENDROS	S		0,90		0,90	0,90
1700000005625946	04-006-013-00235-0003	ALMENDROS	S		0,51		0,51	0,51
1700000005625947	04-006-013-00235-0031	ALMENDROS	S		0,06		0,06	0,06
1700000005625948	04-006-013-00235-0033	ALMENDROS	S		0,01		0,01	0,01
1700000005625973	04-006-013-00235-0040	ALMENDROS	S		0,30		0,30	0,30
1700000006152570	04-006-013-00222-0002	OLIVAR	S		0,06		0,06	0,06
1700000006152573	04-006-013-00222-0007	OLIVAR	S		0,02		0,02	0,02
1700000006152576	04-006-016-00210-0002	OLIVAR	S		0,24		0,24	0,24
1700000006152577	04-006-016-00210-0003	OLIVAR	S		0,11		0,11	0,11
1700000006152598	04-006-010-00068-0004	OLIVAR	S		0,04		0,04	0,04
1700000006152599	04-006-010-00069-0003	OLIVAR	S		0,02		0,02	0,02
1700000006152600	04-006-010-00069-0004	OLIVAR	S		0,02		0,02	0,02
1700000006152603	04-006-017-00066-0004	ALMENDROS	S		0,14		0,14	0,14
1700000006152606	04-006-010-00069-0007	ALMENDROS	S		0,12		0,12	0,12
1700000006152615	04-006-013-00222-0008	OLIVAR	S		0,11		0,11	0,11
1700000006152621	04-006-010-00039-0022	ALMENDROS	S		0,16		0,16	0,16
1700000006152623	04-006-010-00069-0006	ALMENDROS	S		0,43		0,43	0,43
1700000006152624	04-006-010-00070-0001	ALMENDROS	S		0,90		0,90	0,90
1700000006152625	04-006-010-00071-0003	ALMENDROS	S		0,83		0,83	0,83
1700000006152632	04-006-013-00222-0031	ALMENDROS	S		0,02		0,02	0,02
1700000006152638	04-006-013-00222-0020	ALMENDROS	S		0,25		0,25	0,25
1700000006152643	04-006-013-00215-0002	ALMENDROS	S		0,16		0,16	0,16
1700000006152650	04-006-010-00086-0001	ALMENDROS	S		1,71		1,71	1,71
1700000006152651	04-006-010-00088-0002	ALMENDROS	S		0,08		0,08	0,08
1700000006152652	04-006-013-00222-0021	ALMENDROS	S		0,71		0,71	0,71
1700000006152654	04-006-013-00222-0027	ALMENDROS	S		0,14		0,14	0,14
1700000006152655	04-006-013-00222-0022	ALMENDROS	S		0,05		0,05	0,05
1700000006152656	04-006-013-00222-0033	ALMENDROS	S		0,04		0,04	0,04
1700000006152657	04-006-013-00222-0026	ALMENDROS	S		0,31		0,31	0,31
1700000006152659	04-006-017-00066-0001	ALMENDROS	S		2,07		2,07	2,07
1700000006152660	04-006-013-00215-0002	ALMENDROS	S		0,45		0,45	0,45
1700000006152661	04-006-013-00212-0001	ALMENDROS	S		0,15		0,15	0,15

(1) Con incidencias que retienen pago o deniegan el expediente.  
 (2) Se calcula sobre superficie declarada admisible.  
 (3) Aplicación del artículo 16 bis del RD 147/2023.

Puede verificar la integridad de una copia de este documento mediante la lectura del código QR adjunto o mediante el acceso a la dirección <a href="https://ws050.juntadeandalucia.es/verificarFirma">https://ws050.juntadeandalucia.es/verificarFirma</a> indicando el código de VERIFICACIÓN					
FIRMADO POR	RAQUEL MARIA ESPIN CRESPO		FECHA		26/06/2024
VERIFICACIÓN	Pk2jmMQ72K8YCCE9EQ8LU85ENJJ6M		PÁGINA		53/8857



**RECINTOS PROPUESTOS**

<u>REF.</u>	<u>REFERENCIA SIGPAC</u>	<u>CULTIVO</u>	<u>S/R</u>	<u>USO SIGPAC</u>	<u>Sup. Dec. admisible</u>	<u>Sup. Campo</u>	<u>Sup. Determ.</u>	<u>Sup. Resuelta</u>
1700000006152662	04-006-010-00084-0008	ALMENDROS	S		0,33		0,33	0,33
1700000006152663	04-006-013-00222-0018	ALMENDROS	S		0,07		0,07	0,07
1700000006152664	04-006-013-00222-0019	ALMENDROS	S		0,20		0,20	0,20

(1) Con incidencias que retienen pago o deniegan el expediente.  
(2) Se calcula sobre superficie declarada admisible.  
(3) Aplicación del artículo 16 bis del RD 147/2023.

Puede verificar la integridad de una copia de este documento mediante la lectura del código QR adjunto o mediante el acceso a la dirección <a href="https://ws050.juntadeandalucia.es/verificarFirma">https://ws050.juntadeandalucia.es/verificarFirma</a> indicando el código de VERIFICACIÓN				
FIRMADO POR	RAQUEL MARIA ESPIN CREPO	FECHA	26/06/2024	
VERIFICACIÓN	Pk2jmMQ72K8YCCE9EQ8LU85ENJJ6M	PÁGINA	54/8857	



**APELLIDOS Y NOMBRE / RAZÓN SOCIAL**

JIMENEZ LOZANO INOCENTE

**NIF**

\*\*\*\*7911\*

**EXPEDIENTE**

1229113

**RESOLUCIÓN**

CONCESIÓN DE LA AYUDA

**DATOS DE MANTENIMIENTO UNIDADES**

**GRUPO DE PAGO**

ZONAS DE LIMITACIONES NATURALES

**Sup. Dec. Admisible**

85,95

**Sup. Resuelta**

85,95

**Sobredecl.**

0,00

**% Sobredecl.**

0,00

**RESUMEN DE PAGOS**

	<b><u>IMPORTE ( Euros )</u></b>			
	<b><u>RESUELTO</u></b>	<b><u>FEADER</u></b>	<b><u>MAPA</u></b>	<b><u>CAPADR</u></b>
Pago realizado	1.070,39	909,83	105,01	55,55
A pagar	105,73	89,87	10,37	5,49
<b>TOTAL</b>	<b>1.176,12</b>	<b>999,70</b>	<b>115,38</b>	<b>61,04</b>

**APLICACIÓN DE REDUCCIONES Y PENALIZACIONES (%)**

<b><u>Criterios de subvencionabilidad (1)</u></b>	<b><u>Presentación tardía</u></b>	<b><u>Omisión declaración</u></b>	<b><u>Condicionabilidad</u></b>
0,00	0,00	1,00	0,00

**IMPORTE ( Euros )**

<b><u>Calculado(2)</u></b>	<b><u>Reducción</u></b>	<b><u>Penalización</u></b>	<b><u>Reducción Penalización (3)</u></b>	<b><u>Penalización adicional</u></b>	<b><u>Resuelto</u></b>	<b><u>FEADER</u></b>	<b><u>MAPA</u></b>	<b><u>CAPADR</u></b>
1.188,00 €	0,00 €	0,00 €	0,00 €	0,00 €	1.176,12 €	999,70 €	115,38 €	61,04 €
<b>Importe Unitario:</b>	<b>54,00 €</b>	<b>Nuevo Importe Unitario:</b>	<b>13,82 €</b>					

(1) Con incidencias que retienen pago o deniegan el expediente.

(2) Se calcula sobre superficie declarada admisible.

(3) Aplicación del artículo 16 bis del RD 147/2023.

Puede verificar la integridad de una copia de este documento mediante la lectura del código QR adjunto o mediante el acceso a la dirección <a href="https://ws050.juntadeandalucia.es/verificarFirma">https://ws050.juntadeandalucia.es/verificarFirma</a> indicando el código de VERIFICACIÓN					
FIRMADO POR	RAQUEL MARIA ESPIN CRESPO		FECHA		26/06/2024
VERIFICACIÓN	Pk2jmMQ72K8YCCE9EQ8LU85ENJJ6M		PÁGINA		55/8857



**RECINTOS PROPUESTOS**

REF.	REFERENCIA SIGPAC	CULTIVO	S/R	USO SIGPAC	Sup. Dec. admisible	Sup. Campo	Sup. Determ.	Sup. Resuelta
-695982	04-006-011-00076-0034	ALMENDROS	S		0,04		0,04	0,04
-695981	04-006-011-00076-0033	ALMENDROS	S		0,02		0,02	0,02
4120836	04-006-010-00038-0006	OLIVAR	S		0,12		0,12	0,12
4120842	04-006-010-00038-0008	OLIVAR	S		0,06		0,06	0,06
4120857	04-006-010-00038-0004	OLIVAR	S		0,01		0,01	0,01
4120858	04-006-010-00038-0011	OLIVAR	S		0,05		0,05	0,05
4120859	04-006-013-00039-0001	OLIVAR	S		0,08		0,08	0,08
4120860	04-006-013-00039-0004	OLIVAR	S		0,07		0,07	0,07
4120872	04-006-010-00038-0007	OLIVAR	S		0,15		0,15	0,15
4120873	04-006-013-00039-0006	ALMENDROS	S		1,52		1,52	1,52
4120874	04-006-013-00039-0003	OLIVAR	S		0,03		0,03	0,03
1700000003030933	04-006-004-00471-0001	OLIVAR	S		0,05		0,05	0,05
1700000003030938	04-006-011-00076-0019	OLIVAR	S		0,06		0,06	0,06
1700000003030940	04-006-011-00076-0029	OLIVAR	S		0,03		0,03	0,03
1700000003030941	04-006-011-00076-0027	OLIVAR	S		0,01		0,01	0,01
1700000003030942	04-006-010-00028-0001	ALMENDROS	S		0,51		0,51	0,51
1700000003030950	04-006-010-00035-0011	OLIVAR	S		0,03		0,03	0,03
1700000003030951	04-006-010-00035-0013	OLIVAR	S		0,02		0,02	0,02
1700000003030952	04-006-010-00035-0014	OLIVAR	S		0,05		0,05	0,05
1700000003030953	04-006-010-00035-0019	OLIVAR	S		0,18		0,18	0,18
1700000003030954	04-006-010-00035-0020	OLIVAR	S		0,07		0,07	0,07
1700000003030955	04-006-010-00035-0021	OLIVAR	S		0,08		0,08	0,08
1700000003030956	04-006-010-00051-0004	OLIVAR	S		0,06		0,06	0,06
1700000003030957	04-006-010-00051-0005	OLIVAR	S		0,07		0,07	0,07
1700000003030958	04-006-011-00076-0030	OLIVAR	S		0,01		0,01	0,01
1700000003030959	04-006-011-00076-0031	OLIVAR	S		0,08		0,08	0,08
1700000003030960	04-006-011-00076-0032	OLIVAR	S		0,63		0,63	0,63
1700000003030961	04-006-011-00116-0002	OLIVAR	S		0,03		0,03	0,03
1700000003030962	04-006-011-00227-0001	OLIVAR	R		0,15		0,15	0,15
1700000003030963	04-006-004-00471-0007	OLIVAR	S		0,02		0,02	0,02
1700000003030964	04-006-010-00028-0003	OLIVAR	S		0,04		0,04	0,04
1700000003030965	04-006-011-00076-0014	OLIVAR	S		0,02		0,02	0,02
1700000003030966	04-006-011-00076-0012	OLIVAR	S		0,06		0,06	0,06
1700000003030968	04-006-011-00076-0011	ALMENDROS	S		1,90		1,90	1,90
1700000003030969	04-006-011-00076-0009	ALMENDROS	S		0,07		0,07	0,07
1700000003030970	04-006-011-00076-0016	ALMENDROS	S		0,03		0,03	0,03
1700000003030971	04-006-011-00076-0013	ALMENDROS	S		6,25		6,25	6,25
1700000003030972	04-006-010-00040-0004	ALMENDROS	S		3,38		3,38	3,38
1700000003030973	04-006-010-00041-0002	ALMENDROS	S		0,57		0,57	0,57
1700000003030974	04-006-010-00041-0003	ALMENDROS	S		0,33		0,33	0,33
1700000003030975	04-006-010-00041-0004	ALMENDROS	S		0,45		0,45	0,45
1700000003030976	04-006-010-00041-0005	ALMENDROS	S		0,50		0,50	0,50
1700000003030977	04-006-010-00041-0007	ALMENDROS	S		0,16		0,16	0,16
1700000003030978	04-006-010-00124-0001	ALMENDROS	R		0,20		0,20	0,20
1700000003030979	04-006-010-00051-0007	ALMENDROS	S		0,02		0,02	0,02
1700000003030980	04-006-011-00155-0001	ALMENDROS	R		0,21		0,21	0,21
1700000003030981	04-006-011-00135-0001	ALMENDROS	R		0,28		0,28	0,28
1700000003030982	04-006-011-00116-0001	ALMENDROS	S		2,19		2,19	2,19
1700000003030983	04-006-013-00001-0001	ALMENDROS	S		0,28		0,28	0,28
1700000003030984	04-006-013-00002-0001	ALMENDROS	S		0,86		0,86	0,86
1700000003030987	04-006-011-00076-0020	ALMENDROS	S		11,85		11,85	11,85
1700000003030988	04-006-011-00093-0001	ALMENDROS	S		2,56		2,56	2,56

(1) Con incidencias que retienen pago o deniegan el expediente.  
 (2) Se calcula sobre superficie declarada admisible.  
 (3) Aplicación del artículo 16 bis del RD 147/2023.

Puede verificar la integridad de una copia de este documento mediante la lectura del código QR adjunto o mediante el acceso a la dirección <a href="https://ws050.juntadeandalucia.es/verificarFirma">https://ws050.juntadeandalucia.es/verificarFirma</a> indicando el código de VERIFICACIÓN					
FIRMADO POR	RAQUEL MARIA ESPIN CRESPO		FECHA		26/06/2024
VERIFICACIÓN	Pk2jmMQ72K8YCCE9EQ8LU85ENJJ6M		PÁGINA		56/8857

**RECINTOS PROPUESTOS**

REF.	REFERENCIA SIGPAC	CULTIVO	S/R	USO SIGPAC	Sup. Dec. admisible	Sup. Campo	Sup. Determ.	Sup. Resuelta
170000003030989	04-006-011-00076-0017	ALMENDROS	S		0,13		0,13	0,13
170000003030990	04-006-011-00076-0026	ALMENDROS	S		4,47		4,47	4,47
170000003030991	04-006-011-00076-0021	ALMENDROS	S		0,02		0,02	0,02
170000003030992	04-006-010-00035-0023	ALMENDROS	S		12,00		12,00	12,00
170000003030993	04-006-010-00051-0006	ALMENDROS	S		1,51		1,51	1,51
170000003030994	04-006-010-00028-0007	ALMENDROS	S		4,08		4,08	4,08
170000003030995	04-006-013-00037-0004	ALMENDROS	S		0,04		0,04	0,04
170000003030996	04-006-004-00471-0012	ALMENDROS	S		0,05		0,05	0,05
170000003030997	04-006-013-00001-0003	ALMENDROS	S		0,16		0,16	0,16
170000003030998	04-006-013-00037-0001	ALMENDROS	S		1,27		1,27	1,27
170000003030999	04-006-010-00028-0005	ALMENDROS	S		0,25		0,25	0,25
170000003031000	04-006-010-00028-0006	ALMENDROS	S		0,25		0,25	0,25
170000003031001	04-006-004-00471-0013	ALMENDROS	S		0,55		0,55	0,55
170000003031002	04-006-004-00471-0014	ALMENDROS	S		1,57		1,57	1,57
170000006287660	04-006-010-00038-0002	ALMENDROS	S		0,36		0,36	0,36
170000006287662	04-006-010-00038-0016	OLIVAR	S		0,05		0,05	0,05
170000006287663	04-006-010-00038-0014	OLIVAR	S		0,19		0,19	0,19
170000006287665	04-006-010-00038-0010	OLIVAR	S		0,07		0,07	0,07
170000006287667	04-006-010-00038-0009	OLIVAR	S		0,02		0,02	0,02
170000006287670	04-006-013-00040-0004	OLIVAR	S		0,04		0,04	0,04
170000006287671	04-006-013-00040-0009	OLIVAR	S		0,10		0,10	0,10
170000006287672	04-006-013-00040-0005	OLIVAR	S		0,13		0,13	0,13
170000006287674	04-006-010-00038-0018	ALMENDROS	S		12,32		12,32	12,32
170000006287675	04-006-013-00039-0008	ALMENDROS	S		0,78		0,78	0,78
170000006287676	04-006-013-00040-0003	ALMENDROS	S		2,63		2,63	2,63
170000006287677	04-006-010-00038-0019	ALMENDROS	S		1,53		1,53	1,53
170000006287678	04-006-010-00038-0017	ALMENDROS	S		4,88		4,88	4,88

**INCIDENCIAS****INCIDENCIA DESCRIPCIÓN**

- 256 Solicitud con recintos no declarados en campaña actual con una reducción por omisión de superficie superior al 3%  
CÓDIGO PARA EL PORCENTAJE DE REDUCCIÓN POR OMISIÓN QUE CORRESPONDE A LA SOLICITUD:1

(1) Con incidencias que retienen pago o deniegan el expediente.  
(2) Se calcula sobre superficie declarada admisible.  
(3) Aplicación del artículo 16 bis del RD 147/2023.

Puede verificar la integridad de una copia de este documento mediante la lectura del código QR adjunto o mediante el acceso a la dirección <a href="https://ws050.juntadeandalucia.es/verificarFirma">https://ws050.juntadeandalucia.es/verificarFirma</a> indicando el código de VERIFICACIÓN				
FIRMADO POR	RAQUEL MARIA ESPIN CRESPO	FECHA	26/06/2024	
VERIFICACIÓN	Pk2jmMQ72K8YCCE9EQ8LU85ENJJ6M	PÁGINA	57/8857	



**APELLIDOS Y NOMBRE / RAZÓN SOCIAL**

JIMENEZ LOZANO JUAN

**NIF**

\*\*\*\*5687\*

**EXPEDIENTE**

1071255

**RESOLUCIÓN**

CONCESIÓN DE LA AYUDA

**DATOS DE MANTENIMIENTO UNIDADES**

**GRUPO DE PAGO**

ZONAS DE LIMITACIONES NATURALES

**Sup. Dec.  
Admisible**

53,96

**Sup.  
Resuelta**

53,96

**Sobredecl.**

0,00

**% Sobredecl.**

0,00

**RESUMEN DE PAGOS**

	<b><u>IMPORTE ( Euros )</u></b>			
	<b><u>RESUELTO</u></b>	<b><u>FEADER</u></b>	<b><u>MAPA</u></b>	<b><u>CAPADR</u></b>
Pago realizado	1.081,20	919,02	106,06	56,12
A pagar	106,80	90,78	10,48	5,54
<b>TOTAL</b>	<b>1.188,00</b>	<b>1.009,80</b>	<b>116,54</b>	<b>61,66</b>

**APLICACIÓN DE REDUCCIONES Y PENALIZACIONES (%)**

<b><u>Criterios de subvencionabilidad (1)</u></b>	<b><u>Presentación tardía</u></b>	<b><u>Omisión declaración</u></b>	<b><u>Condicionabilidad</u></b>
0,00	0,00	0,00	0,00

**IMPORTE ( Euros )**

<b><u>Calculado(2)</u></b>	<b><u>Reducción</u></b>	<b><u>Penalización</u></b>	<b><u>Reducción Penalización (3)</u></b>	<b><u>Penalización adicional</u></b>	<b><u>Resuelto</u></b>	<b><u>FEADER</u></b>	<b><u>MAPA</u></b>	<b><u>CAPADR</u></b>
1.188,00 €	0,00 €	0,00 €	0,00 €	0,00 €	1.188,00 €	1.009,80 €	116,54 €	61,66 €
<b>Importe Unitario:</b>	<b>54,00 €</b>	<b>Nuevo Importe Unitario:</b>	<b>22,02 €</b>					

(1) Con incidencias que retienen pago o deniegan el expediente.

(2) Se calcula sobre superficie declarada admisible.

(3) Aplicación del artículo 16 bis del RD 147/2023.

Puede verificar la integridad de una copia de este documento mediante la lectura del código QR adjunto o mediante el acceso a la dirección <a href="https://ws050.juntadeandalucia.es/verificarFirma">https://ws050.juntadeandalucia.es/verificarFirma</a> indicando el código de VERIFICACIÓN					
FIRMADO POR	RAQUEL MARIA ESPIN CRESPO		FECHA		26/06/2024
VERIFICACIÓN	Pk2jmMQ72K8YCCE9EQ8LU85ENJJJ6M		PÁGINA		58/8857





**RECINTOS PROPUESTOS**

REF.	REFERENCIA SIGPAC	CULTIVO	S/R	USO SIGPAC	Sup. Dec. admisible	Sup. Campo	Sup. Determ.	Sup. Resuelta
-981173	04-006-011-00026-0001	ALMENDROS	S		0,87		0,87	0,87
-981172	04-006-011-00019-0002	ALMENDROS	S		2,04		2,04	2,04
-981171	04-006-011-00019-0001	ALMENDROS	S		2,62		2,62	2,62
-981108	04-006-005-00149-0004	ALMENDROS	S		0,12		0,12	0,12
-53716	04-006-011-00115-0014	ALMENDROS	S		0,10		0,10	0,10
170000005840889	04-006-011-00108-0004	PASTOS PERMANENTES DE 5 O MAS AÑOS	S		0,36		0,36	0,36
170000005840890	04-006-011-00074-0020	PASTOS PERMANENTES DE 5 O MAS AÑOS	S		0,08		0,08	0,08
170000005840891	04-006-011-00074-0019	PASTOS PERMANENTES DE 5 O MAS AÑOS	S		0,18		0,18	0,18
170000005840892	04-006-011-00108-0003	PASTOS PERMANENTES DE 5 O MAS AÑOS	S		0,25		0,25	0,25
170000005840893	04-006-011-00106-0013	PASTOS PERMANENTES DE 5 O MAS AÑOS	S		0,39		0,39	0,39
170000005840894	04-006-011-00108-0013	PASTOS PERMANENTES DE 5 O MAS AÑOS	S		1,28		1,28	1,28
170000005840895	04-006-005-00149-0008	PASTOS PERMANENTES DE 5 O MAS AÑOS	S		0,78		0,78	0,78
170000005840896	04-006-011-00266-0003	PASTOS PERMANENTES DE 5 O MAS AÑOS	S		0,71		0,71	0,71
170000005840897	04-006-011-00077-0013	PASTOS PERMANENTES DE 5 O MAS AÑOS	S		1,30		1,30	1,30
170000005840898	04-006-005-00217-0001	PASTOS PERMANENTES DE 5 O MAS AÑOS	S		0,60		0,60	0,60
170000005840899	04-006-011-00108-0029	PASTOS PERMANENTES DE 5 O MAS AÑOS	S		0,02		0,02	0,02
170000005840900	04-006-011-00108-0005	PASTOS PERMANENTES DE 5 O MAS AÑOS	S		0,75		0,75	0,75
170000005840901	04-006-011-00080-0002	PASTOS PERMANENTES DE 5 O MAS AÑOS	S		0,17		0,17	0,17
170000005840902	04-006-005-00149-0009	OLIVAR	S		0,01		0,01	0,01
170000005840903	04-006-011-00074-0002	OLIVAR	S		0,01		0,01	0,01
170000005840904	04-006-011-00074-0001	OLIVAR	S		0,01		0,01	0,01
170000005840905	04-006-011-00074-0017	OLIVAR	S		0,04		0,04	0,04
170000005840906	04-006-011-00074-0016	OLIVAR	S		0,01		0,01	0,01
170000005840907	04-006-011-00077-0007	OLIVAR	S		0,01		0,01	0,01
170000005840908	04-006-011-00074-0026	OLIVAR	S		0,21		0,21	0,21
170000005840909	04-006-011-00136-0001	OLIVAR	R		0,32		0,32	0,32
170000005840910	04-006-011-00078-0003	OLIVAR	S		0,07		0,07	0,07
170000005840911	04-006-011-00266-0007	OLIVAR	S		0,07		0,07	0,07
170000005840912	04-006-011-00266-0006	OLIVAR	S		0,50		0,50	0,50
170000005840913	04-006-011-00266-0009	OLIVAR	S		0,03		0,03	0,03
170000005840914	04-006-011-00266-0008	OLIVAR	S		0,03		0,03	0,03
170000005840916	04-006-011-00108-0030	PASTOS PERMANENTES DE 5 O MAS AÑOS	S		0,01		0,01	0,01
170000005840918	04-006-011-00108-0024	PASTOS PERMANENTES DE 5 O MAS AÑOS	S		0,03		0,03	0,03
170000005840919	04-006-011-00108-0032	PASTOS PERMANENTES DE 5 O MAS AÑOS	S		0,01		0,01	0,01
170000005840920	04-006-004-00024-0001	ALMENDROS	R		0,24		0,24	0,24
170000005840921	04-006-004-00185-0001	ALMENDROS	R		0,62		0,62	0,62
170000005840922	04-006-005-00217-0007	ALMENDROS	S		0,02		0,02	0,02
170000005840923	04-006-011-00074-0018	ALMENDROS	S		6,37		6,37	6,37
170000005840924	04-006-011-00074-0029	ALMENDROS	S		4,09		4,09	4,09
170000005840925	04-006-011-00281-0002	ALMENDROS	S		3,56		3,56	3,56
170000005840926	04-006-011-00074-0030	ALMENDROS	S		1,29		1,29	1,29
170000005840927	04-006-011-00077-0010	ALMENDROS	S		0,67		0,67	0,67
170000005840930	04-006-011-00010-0001	ALMENDROS	S		2,27		2,27	2,27
170000005840931	04-006-011-00077-0012	ALMENDROS	S		0,22		0,22	0,22
170000005840932	04-006-011-00078-0001	ALMENDROS	S		3,35		3,35	3,35
170000005840933	04-006-011-00080-0001	ALMENDROS	S		2,74		2,74	2,74
170000005840934	04-006-011-00266-0005	ALMENDROS	S		0,10		0,10	0,10
170000005840935	04-006-011-00114-0008	ALMENDROS	S		0,82		0,82	0,82
170000005840936	04-006-011-00114-0007	ALMENDROS	S		0,17		0,17	0,17
170000005840937	04-006-011-00266-0001	ALMENDROS	S		0,10		0,10	0,10
170000005840938	04-006-011-00158-0001	ALMENDROS	R		0,20		0,20	0,20
170000005840939	04-006-011-00094-0008	ALMENDROS	S		0,02		0,02	0,02

(1) Con incidencias que retienen pago o deniegan el expediente.  
 (2) Se calcula sobre superficie declarada admisible.  
 (3) Aplicación del artículo 16 bis del RD 147/2023.

Puede verificar la integridad de una copia de este documento mediante la lectura del código QR adjunto o mediante el acceso a la dirección <a href="https://ws050.juntadeandalucia.es/verificarFirma">https://ws050.juntadeandalucia.es/verificarFirma</a> indicando el código de VERIFICACIÓN					
FIRMADO POR	RAQUEL MARIA ESPIN CRESPO		FECHA		26/06/2024
VERIFICACIÓN	Pk2jmMQ72K8YCCE9EQ8LU85ENJJ6M		PÁGINA		59/8857

**RECINTOS PROPUESTOS**

REF.	REFERENCIA SIGPAC	CULTIVO	S/R	USO SIGPAC	Sup. Dec. admisible	Sup. Campo	Sup. Determ.	Sup. Resuelta
170000005840940	04-006-011-00113-0005	ALMENDROS	S		1,32		1,32	1,32
170000005840941	04-006-011-00113-0003	ALMENDROS	S		2,45		2,45	2,45
170000005840943	04-006-011-00094-0002	ALMENDROS	S		1,22		1,22	1,22
170000005840951	04-006-011-00266-0012	ALMENDROS	S		1,02		1,02	1,02
170000005840952	04-006-005-00149-0004	ALMENDROS	S		4,23		4,23	4,23
170000005840954	04-006-005-00135-0001	ALMENDROS	S		1,64		1,64	1,64
170000005840955	04-006-004-00184-0001	ALMENDROS	R		0,29		0,29	0,29
170000005840956	04-006-005-00149-0016	ALMENDROS	S		0,05		0,05	0,05
170000005840957	04-006-005-00149-0015	ALMENDROS	S		0,31		0,31	0,31
170000005840958	04-006-005-00149-0005	ALMENDROS	S		0,59		0,59	0,59

**Datos considerados para el Cálculo de la Carga Ganadera del expediente**

Superficie determinada para Cálculo Carga Ganadera: 6,92 ha

Carga Ganadera del Expediente: 1,62 ugm/ha

Explotación	Especie	Ugm Calculada para CG
ES040060001075	CAPRINA	11,20

**Recintos Determinados para el Cálculo de Garga Ganadera**

REF.	REFERENCIA SIGPAC	CULTIVO	DESCRIPCIÓN CULTIVO	S/R	SUP. RESUELTA (ha)
170000005840889	04-006-011-00108-00004	62000	PASTOS PERMANENTES DE 5 O MAS AÑOS-SIN VARIEDAD	S	0,36
170000005840890	04-006-011-00074-00020	62000	PASTOS PERMANENTES DE 5 O MAS AÑOS-SIN VARIEDAD	S	0,08
170000005840891	04-006-011-00074-00019	62000	PASTOS PERMANENTES DE 5 O MAS AÑOS-SIN VARIEDAD	S	0,18
170000005840892	04-006-011-00108-00003	62000	PASTOS PERMANENTES DE 5 O MAS AÑOS-SIN VARIEDAD	S	0,25
170000005840893	04-006-011-00106-00013	62000	PASTOS PERMANENTES DE 5 O MAS AÑOS-SIN VARIEDAD	S	0,39
170000005840894	04-006-011-00108-00013	62000	PASTOS PERMANENTES DE 5 O MAS AÑOS-SIN VARIEDAD	S	1,28
170000005840895	04-006-005-00149-00008	62000	PASTOS PERMANENTES DE 5 O MAS AÑOS-SIN VARIEDAD	S	0,78
170000005840896	04-006-011-00266-00003	62000	PASTOS PERMANENTES DE 5 O MAS AÑOS-SIN VARIEDAD	S	0,71
170000005840897	04-006-011-00077-00013	62000	PASTOS PERMANENTES DE 5 O MAS AÑOS-SIN VARIEDAD	S	1,30
170000005840898	04-006-005-00217-00001	62000	PASTOS PERMANENTES DE 5 O MAS AÑOS-SIN VARIEDAD	S	0,60
170000005840899	04-006-011-00108-00029	62000	PASTOS PERMANENTES DE 5 O MAS AÑOS-SIN VARIEDAD	S	0,02
170000005840900	04-006-011-00108-00005	62000	PASTOS PERMANENTES DE 5 O MAS AÑOS-SIN VARIEDAD	S	0,75
170000005840901	04-006-011-00080-00002	62000	PASTOS PERMANENTES DE 5 O MAS AÑOS-SIN VARIEDAD	S	0,17
170000005840916	04-006-011-00108-00030	62000	PASTOS PERMANENTES DE 5 O MAS AÑOS-SIN VARIEDAD	S	0,01
170000005840918	04-006-011-00108-00024	62000	PASTOS PERMANENTES DE 5 O MAS AÑOS-SIN VARIEDAD	S	0,03
170000005840919	04-006-011-00108-00032	62000	PASTOS PERMANENTES DE 5 O MAS AÑOS-SIN VARIEDAD	S	0,01

(1) Con incidencias que retienen pago o deniegan el expediente.  
(2) Se calcula sobre superficie declarada admisible.  
(3) Aplicación del artículo 16 bis del RD 147/2023.

Puede verificar la integridad de una copia de este documento mediante la lectura del código QR adjunto o mediante el acceso a la dirección <a href="https://ws050.juntadeandalucia.es/verificarFirma">https://ws050.juntadeandalucia.es/verificarFirma</a> indicando el código de VERIFICACIÓN				
FIRMADO POR	RAQUEL MARIA ESPIN CRESPO	FECHA	26/06/2024	
VERIFICACIÓN	Pk2jmMQ72K8YCCE9EQ8LU85ENJJ6M	PÁGINA	60/8857	



**APELLIDOS Y NOMBRE / RAZÓN SOCIAL**

LOPEZ DOMINGUEZ LORENA

**NIF**

\*\*\*\*6498\*

**EXPEDIENTE**

1278839

**RESOLUCIÓN**

CONCESIÓN DE LA AYUDA

**DATOS DE MANTENIMIENTO UNIDADES**

**GRUPO DE PAGO**

ZONAS DE LIMITACIONES NATURALES

**Sup. Dec. Admisible**

2,69

**Sup. Resuelta**

2,69

**Sobredecl.**

0,00

**% Sobredecl.**

0,00

**RESUMEN DE PAGOS**

	<b>IMPORTE ( Euros )</b>			
	<b>RESUELTO</b>	<b>FEADER</b>	<b>MAPA</b>	<b>CAPADR</b>
A pagar	145,26	123,47	14,25	7,54

**APLICACIÓN DE REDUCCIONES Y PENALIZACIONES (%)**

Criterios de subvencionabilidad (1)	Presentación tardía	Omisión declaración	Condicionabilidad
0,00	0,00	0,00	0,00

**IMPORTE ( Euros )**

Calculado(2)	Reducción	Penalización	Reducción Penalización (3)	Penalización adicional	Resuelto	FEADER	MAPA	CAPADR
145,26 €	0,00 €	0,00 €	0,00 €	0,00 €	145,26 €	123,47 €	14,25 €	7,54 €
Importe Unitario:	54,00 €	Nuevo Importe Unitario:		54,00 €				

**RECINTOS PROPUESTOS**

REF.	REFERENCIA SIGPAC	CULTIVO	S/R	USO SIGPAC	Sup. Dec. admisible	Sup. Campo	Sup. Determ.	Sup. Resuelta
6852060	04-066-083-00008-0003	CALABACÍN	R		1,26		1,26	1,26
6852062	04-066-083-00037-0003	CALABACÍN	R		1,38		1,38	1,38
6852073	04-066-083-00089-0002	CALABACÍN	R		0,05		0,05	0,05

(1) Con incidencias que retienen pago o deniegan el expediente.  
 (2) Se calcula sobre superficie declarada admisible.  
 (3) Aplicación del artículo 16 bis del RD 147/2023.

Puede verificar la integridad de una copia de este documento mediante la lectura del código QR adjunto o mediante el acceso a la dirección <https://ws050.juntadeandalucia.es/verificarFirma> indicando el código de VERIFICACIÓN

FIRMADO POR	RAQUEL MARIA ESPIN CRESPO	FECHA	26/06/2024
VERIFICACIÓN	Pk2jmMQ72K8YCCE9EQ8LU85ENJJ6M	PÁGINA	61/8857





**APELLIDOS Y NOMBRE / RAZÓN SOCIAL**

LOPEZ GRANADOS ANTONIO

**NIF**

\*\*\*9688\*

**EXPEDIENTE**

1176545

**RESOLUCIÓN**

CONCESIÓN DE LA AYUDA

**DATOS DE MANTENIMIENTO UNIDADES**

**GRUPO DE PAGO**

ZONAS DE LIMITACIONES NATURALES

**Sup. Dec. Admisible**

12,29

**Sup. Resuelta**

12,29

**Sobredecl.**

0,00

**% Sobredecl.**

0,00

**RESUMEN DE PAGOS**

	<b><u>IMPORTE ( Euros )</u></b>			
	<b><u>RESUELTO</u></b>	<b><u>FEADER</u></b>	<b><u>MAPA</u></b>	<b><u>CAPADR</u></b>
Pago realizado	597,95	508,26	58,66	31,03
A pagar	59,07	50,21	5,79	3,07
<b>TOTAL</b>	<b>657,02</b>	<b>558,47</b>	<b>64,45</b>	<b>34,10</b>

**APLICACIÓN DE REDUCCIONES Y PENALIZACIONES (%)**

<b><u>Criterios de subvencionabilidad (1)</u></b>	<b><u>Presentación tardía</u></b>	<b><u>Omisión declaración</u></b>	<b><u>Condicionabilidad</u></b>
0,00	0,00	1,00	0,00

**IMPORTE ( Euros )**

Calculado(2)	Reducción	Penalización	Reducción Penalización (3)	Penalización adicional	Resuelto	FEADER	MAPA	CAPADR
663,66 €	0,00 €	0,00 €	0,00 €	0,00 €	657,02 €	558,47 €	64,45 €	34,10 €
Importe Unitario:	54,00 €	Nuevo Importe Unitario:	54,00 €					

(1) Con incidencias que retienen pago o deniegan el expediente.  
 (2) Se calcula sobre superficie declarada admisible.  
 (3) Aplicación del artículo 16 bis del RD 147/2023.

Puede verificar la integridad de una copia de este documento mediante la lectura del código QR adjunto o mediante el acceso a la dirección <a href="https://ws050.juntadeandalucia.es/verificarFirma">https://ws050.juntadeandalucia.es/verificarFirma</a> indicando el código de VERIFICACIÓN				
FIRMADO POR	RAQUEL MARIA ESPIN CRESPO	FECHA	26/06/2024	
VERIFICACIÓN	Pk2jmMQ72K8YCCE9EQ8LU85ENJJ6M	PÁGINA	62/8857	



**RECINTOS PROPUESTOS**

REF.	REFERENCIA SIGPAC	CULTIVO	S/R	USO SIGPAC	Sup. Dec. admisible	Sup. Campo	Sup. Determ.	Sup. Resuelta
4597368	04-006-007-00016-0002	ALMENDROS	S		0,32		0,32	0,32
4597381	04-006-017-00006-0006	ALMENDROS	S		0,28		0,28	0,28
170000005960910	04-006-017-00005-0005	OLIVAR	S		0,04		0,04	0,04
170000005960911	04-006-017-00012-0004	OLIVAR	S		0,01		0,01	0,01
170000005960912	04-006-015-00067-0005	OLIVAR	S		0,25		0,25	0,25
170000005960913	04-006-017-00005-0004	OLIVAR	S		0,05		0,05	0,05
170000005960914	04-006-017-00012-0007	OLIVAR	S		0,04		0,04	0,04
170000005960915	04-006-017-00012-0016	OLIVAR	S		0,06		0,06	0,06
170000005960916	04-006-017-00012-0005	OLIVAR	S		0,01		0,01	0,01
170000005960917	04-006-017-00012-0006	OLIVAR	S		0,04		0,04	0,04
170000005960918	04-006-011-00027-0016	OLIVAR	S		0,16		0,16	0,16
170000005960919	04-006-015-00021-0006	OLIVAR	S		0,03		0,03	0,03
170000005960920	04-006-011-00020-0006	OLIVAR	S		0,02		0,02	0,02
170000005960921	04-006-011-00027-0001	OLIVAR	S		0,05		0,05	0,05
170000005960922	04-006-015-00067-0003	OLIVAR	S		0,05		0,05	0,05
170000005960923	04-006-015-00067-0004	OLIVAR	S		0,06		0,06	0,06
170000005960924	04-006-015-00039-0003	OLIVAR	S		0,03		0,03	0,03
170000005960925	04-006-015-00039-0004	OLIVAR	S		0,03		0,03	0,03
170000005960926	04-006-017-00030-0003	OLIVAR	S		0,22		0,22	0,22
170000005960927	04-006-017-00032-0005	OLIVAR	S		0,03		0,03	0,03
170000005960928	04-006-017-00027-0007	OLIVAR	S		0,02		0,02	0,02
170000005960929	04-006-017-00029-0003	OLIVAR	S		0,12		0,12	0,12
170000005960930	04-006-017-00025-0011	OLIVAR	S		0,03		0,03	0,03
170000005960931	04-006-017-00025-0012	OLIVAR	S		0,09		0,09	0,09
170000005960932	04-006-017-00012-0017	OLIVAR	S		0,10		0,10	0,10
170000005960933	04-006-017-00012-0018	OLIVAR	S		0,23		0,23	0,23
170000005960934	04-006-019-00046-0009	OLIVAR	S		0,12		0,12	0,12
170000005960936	04-006-019-00046-0008	OLIVAR	S		0,03		0,03	0,03
170000005960937	04-006-017-00032-0007	OLIVAR	S		0,04		0,04	0,04
170000005960938	04-006-017-00060-0001	OLIVAR	S		0,05		0,05	0,05
170000005960939	04-006-004-00381-0001	ALMENDROS	S		0,87		0,87	0,87
170000005960940	04-006-017-00027-0002	ALMENDROS	S		0,92		0,92	0,92
170000005960941	04-006-017-00005-0009	ALMENDROS	S		0,74		0,74	0,74
170000005960942	04-006-017-00006-0005	ALMENDROS	S		0,23		0,23	0,23
170000005960943	04-006-011-00090-0009	ALMENDROS	S		1,51		1,51	1,51
170000005960944	04-006-007-00016-0015	ALMENDROS	S		0,34		0,34	0,34
170000005960945	04-006-007-00016-0011	ALMENDROS	S		0,49		0,49	0,49
170000005960946	04-006-007-00016-0007	ALMENDROS	S		1,64		1,64	1,64
170000005960947	04-006-007-00016-0006	ALMENDROS	S		1,34		1,34	1,34
170000005960948	04-006-019-00144-0008	ALMENDROS	S		0,03		0,03	0,03
170000005960953	04-006-017-00027-0008	ALMENDROS	S		0,55		0,55	0,55
170000005960954	04-006-005-00022-0001	ALMENDROS	S		1,02		1,02	1,02

**INCIDENCIAS**

**INCIDENCIA DESCRIPCIÓN**

256 Solicitud con recintos no declarados en campaña actual con una reducción por omisión de superficie superior al 3%  
 CÓDIGO PARA EL PORCENTAJE DE REDUCCIÓN POR OMISIÓN QUE CORRESPONDE A LA SOLICITUD:1

(1) Con incidencias que retienen pago o deniegan el expediente.  
 (2) Se calcula sobre superficie declarada admisible.  
 (3) Aplicación del artículo 16 bis del RD 147/2023.

Puede verificar la integridad de una copia de este documento mediante la lectura del código QR adjunto o mediante el acceso a la dirección <a href="https://ws050.juntadeandalucia.es/verificarFirma">https://ws050.juntadeandalucia.es/verificarFirma</a> indicando el código de VERIFICACIÓN					
FIRMADO POR	RAQUEL MARIA ESPIN CRESPO		FECHA		26/06/2024
VERIFICACIÓN	Pk2jmMQ72K8YCCE9EQ8LU85ENJJ6M		PÁGINA		63/8857

**APELLIDOS Y NOMBRE / RAZÓN SOCIAL**

LOPEZ HERNANDEZ SANTIAGO JESUS

**NIF**

\*\*\*\*4502\*

**EXPEDIENTE**

1152419

**RESOLUCIÓN**

CONCESIÓN DE LA AYUDA

**DATOS DE MANTENIMIENTO UNIDADES****GRUPO DE PAGO**

ZONAS DE LIMITACIONES NATURALES

**Sup. Dec.  
Admisible**

4,07

**Sup.  
Resuelta**

4,07

**Sobredecl.**

0,00

**% Sobredecl.**

0,00

**RESUMEN DE PAGOS**

	<b>IMPORTE ( Euros )</b>			
	<b>RESUELTO</b>	<b>FEADER</b>	<b>MAPA</b>	<b>CAPADR</b>
Pago realizado	200,02	170,02	19,62	10,38
A pagar	19,76	16,80	1,94	1,02
<b>TOTAL</b>	<b>219,78</b>	<b>186,82</b>	<b>21,56</b>	<b>11,40</b>

**APLICACIÓN DE REDUCCIONES Y PENALIZACIONES (%)**

<b>Crterios de subvencionabilidad (1)</b>	<b>Presentación tardía</b>	<b>Omisión declaración</b>	<b>Condicionalidad</b>
0,00	0,00	0,00	0,00

**IMPORTE ( Euros )**

Calculado(2)	Reducción	Penalización	Reducción Penalización (3)	Penalización adicional	Resuelto	FEADER	MAPA	CAPADR
219,78 €	0,00 €	0,00 €	0,00 €	0,00 €	219,78 €	186,81 €	21,56 €	11,41 €
Importe Unitario:	54,00 €	Nuevo Importe Unitario:	54,00 €					

**RECINTOS PROPUESTOS**

<b>REF.</b>	<b>REFERENCIA SIGPAC</b>	<b>CULTIVO</b>	<b>S/R</b>	<b>USO SIGPAC</b>	<b>Sup. Dec. admisible</b>	<b>Sup. Campo</b>	<b>Sup. Determ.</b>	<b>Sup. Resuelta</b>
-1492566	04-066-038-00035-0004	BERENJENA	S		0,11		0,11	0,11
-1036169	04-066-081-00081-0002	SANDÍA	R		0,84		0,84	0,84
-109706	04-066-081-00081-0002	SANDÍA	R		0,55		0,55	0,55
5817988	04-066-038-00035-0001	BERENJENA	S		0,62		0,62	0,62
5817989	04-066-038-00035-0004	CALABACÍN	S		0,30		0,30	0,30
1700000004659274	04-066-038-00046-0001	BERENJENA	R		0,72		0,72	0,72
1700000004659275	04-066-081-00081-0002	SANDÍA	R		0,40		0,40	0,40
1700000004659277	04-066-038-00046-0004	BERENJENA	R		0,53		0,53	0,53

(1) Con incidencias que retienen pago o deniegan el expediente.

(2) Se calcula sobre superficie declarada admisible.

(3) Aplicación del artículo 16 bis del RD 147/2023.

Puede verificar la integridad de una copia de este documento mediante la lectura del código QR adjunto o mediante el acceso a la dirección <https://ws050.juntadeandalucia.es/verificarFirma> indicando el código de VERIFICACIÓN

FIRMADO POR	RAQUEL MARIA ESPIN CRESPO	FECHA	26/06/2024
-------------	---------------------------	-------	------------

VERIFICACIÓN	Pk2jmMQ72K8YCCE9EQ8LU85ENJJ6M	PÁGINA	64/8857
--------------	-------------------------------	--------	---------





**APELLIDOS Y NOMBRE / RAZÓN SOCIAL**

LOPEZ PARRA JUAN CARLOS

**NIF**

\*\*\*\*5604\*

**EXPEDIENTE**

1067629

**RESOLUCIÓN**

CONCESIÓN DE LA AYUDA

**DATOS DE MANTENIMIENTO UNIDADES**

**GRUPO DE PAGO**

ZONAS DE LIMITACIONES NATURALES

**Sup. Dec. Admisible**

4,28

**Sup. Resuelta**

4,28

**Sobredecl.**

0,00

**% Sobredecl.**

0,00

**RESUMEN DE PAGOS**

	<b>IMPORTE ( Euros )</b>			
	<b>RESUELTO</b>	<b>FEADER</b>	<b>MAPA</b>	<b>CAPADR</b>
A pagar	231,12	196,45	22,67	12,00

**APLICACIÓN DE REDUCCIONES Y PENALIZACIONES (%)**

Criterios de subvencionabilidad (1)	Presentación tardía	Omisión declaración	Condicionabilidad
0,00	0,00	0,00	0,00

**IMPORTE ( Euros )**

Calculado(2)	Reducción	Penalización	Reducción Penalización (3)	Penalización adicional	Resuelto	FEADER	MAPA	CAPADR
231,12 €	0,00 €	0,00 €	0,00 €	0,00 €	231,12 €	196,45 €	22,67 €	12,00 €
Importe Unitario:	54,00 €	Nuevo Importe Unitario:		54,00 €				

**RECINTOS PROPUESTOS**

REF.	REFERENCIA SIGPAC	CULTIVO	S/R	USO SIGPAC	Sup. Dec. admisible	Sup. Campo	Sup. Determ.	Sup. Resuelta
5792967	04-053-014-00145-0004	TOMATE	R		2,87		2,87	2,87
5793008	04-053-014-00221-0007	TOMATE	R		1,41		1,41	1,41
7493806	04-053-014-00221-0011	TOMATE	R		0,09		0,09	0,00

**INCIDENCIAS**

**INCIDENCIA DESCRIPCIÓN**

3790 Recinto declarado inactivo  
 Recinto:04-053-014-00221-00011 Cultivo: -

(1) Con incidencias que retienen pago o deniegan el expediente.  
 (2) Se calcula sobre superficie declarada admisible.  
 (3) Aplicación del artículo 16 bis del RD 147/2023.

Puede verificar la integridad de una copia de este documento mediante la lectura del código QR adjunto o mediante el acceso a la dirección <a href="https://ws050.juntadeandalucia.es/verificarFirma">https://ws050.juntadeandalucia.es/verificarFirma</a> indicando el código de VERIFICACIÓN				
FIRMADO POR	RAQUEL MARIA ESPIN CRESPO	FECHA	26/06/2024	
VERIFICACIÓN	Pk2jmMQ72K8YCCE9EQ8LU85ENJJ6M	PÁGINA	65/8857	



**APELLIDOS Y NOMBRE / RAZÓN SOCIAL**

LOZANO ALONSO FRANCISCO

**NIF**

\*\*\*\*1056\*

**EXPEDIENTE**

1254960

**RESOLUCIÓN**

CONCESIÓN DE LA AYUDA

**DATOS DE MANTENIMIENTO UNIDADES**

**GRUPO DE PAGO**

ZONAS DE LIMITACIONES NATURALES

**Sup. Dec. Admisible**

20,14

**Sup. Resuelta**

20,14

**Sobredecl.**

0,00

**% Sobredecl.**

0,00

**RESUMEN DE PAGOS**

	<b>IMPORTE ( Euros )</b>			
	<b>RESUELTO</b>	<b>FEADER</b>	<b>MAPA</b>	<b>CAPADR</b>
Pago realizado	937,89	797,21	92,01	48,67
A pagar	92,65	78,75	9,09	4,81
<b>TOTAL</b>	<b>1.030,54</b>	<b>875,96</b>	<b>101,10</b>	<b>53,48</b>

**APLICACIÓN DE REDUCCIONES Y PENALIZACIONES (%)**

<b>Criterios de subvencionabilidad (1)</b>	<b>Presentación tardía</b>	<b>Omisión declaración</b>	<b>Condicionalidad</b>
0,00	0,00	0,00	0,00

**IMPORTE ( Euros )**

Calculado(2)	Reducción	Penalización	Reducción Penalización (3)	Penalización adicional	Resuelto	FEADER	MAPA	CAPADR
1.030,54 €	0,00 €	0,00 €	0,00 €	0,00 €	1.030,54 €	875,96 €	101,10 €	53,48 €
<b>Importe Unitario:</b>	<b>54,00 €</b>	<b>Nuevo Importe Unitario:</b>			<b>51,17 €</b>			

**RECINTOS PROPUESTOS**

<b>REF.</b>	<b>REFERENCIA SIGPAC</b>	<b>CULTIVO</b>	<b>S/R</b>	<b>USO SIGPAC</b>	<b>Sup. Dec. admisible</b>	<b>Sup. Campo</b>	<b>Sup. Determ.</b>	<b>Sup. Resuelta</b>
-1514239	04-006-002-00176-0003	ALMENDROS	S		6,17		6,17	6,17
1700000004977192	04-006-002-00084-0001	ALMENDROS	S		5,63		5,63	5,63
1700000004977193	04-006-002-00084-0002	ALMENDROS	S		1,93		1,93	1,93
1700000004977194	04-006-002-00177-0001	ALMENDROS	S		6,41		6,41	6,41

(1) Con incidencias que retienen pago o deniegan el expediente.  
 (2) Se calcula sobre superficie declarada admisible.  
 (3) Aplicación del artículo 16 bis del RD 147/2023.

Puede verificar la integridad de una copia de este documento mediante la lectura del código QR adjunto o mediante el acceso a la dirección <a href="https://ws050.juntadeandalucia.es/verificarFirma">https://ws050.juntadeandalucia.es/verificarFirma</a> indicando el código de VERIFICACIÓN				
FIRMADO POR	RAQUEL MARIA ESPIN CRESPO	FECHA	26/06/2024	
VERIFICACIÓN	Pk2jmMQ72K8YCCE9EQ8LU85ENJJ6M	PÁGINA	66/8857	



**APELLIDOS Y NOMBRE / RAZÓN SOCIAL**

LOZANO MARTINEZ JUAN

**NIF**

\*\*\*\*2200\*

**EXPEDIENTE**

1213723

**RESOLUCIÓN**

CONCESIÓN DE LA AYUDA

**DATOS DE MANTENIMIENTO UNIDADES****GRUPO DE PAGO**

ZONAS DE LIMITACIONES NATURALES

**Sup. Dec.  
Admisible**

68,12

**Sup.  
Resuelta**

68,12

**Sobredecl.**

0,00

**% Sobredecl.**

0,00

**RESUMEN DE PAGOS**

	<b>IMPORTE ( Euros )</b>			
	<b>RESUELTO</b>	<b>FEADER</b>	<b>MAPA</b>	<b>CAPADR</b>
Pago realizado	1.081,20	919,02	106,06	56,12
A pagar	106,80	90,78	10,48	5,54
<b>TOTAL</b>	<b>1.188,00</b>	<b>1.009,80</b>	<b>116,54</b>	<b>61,66</b>

**APLICACIÓN DE REDUCCIONES Y PENALIZACIONES (%)**

<b>Criterios de subvencionabilidad (1)</b>	<b>Presentación tardía</b>	<b>Omisión declaración</b>	<b>Condicionabilidad</b>
0,00	0,00	0,00	0,00

**IMPORTE ( Euros )**

Calculado(2)	Reducción	Penalización	Reducción Penalización (3)	Penalización adicional	Resuelto	FEADER	MAPA	CAPADR
1.188,00 €	0,00 €	0,00 €	0,00 €	0,00 €	1.188,00 €	1.009,80 €	116,54 €	61,66 €
<b>Importe Unitario:</b>	<b>54,00 €</b>	<b>Nuevo Importe Unitario:</b>	<b>17,44 €</b>					

(1) Con incidencias que retienen pago o deniegan el expediente.  
(2) Se calcula sobre superficie declarada admisible.  
(3) Aplicación del artículo 16 bis del RD 147/2023.

Puede verificar la integridad de una copia de este documento mediante la lectura del código QR adjunto o mediante el acceso a la dirección <a href="https://ws050.juntadeandalucia.es/verificarFirma">https://ws050.juntadeandalucia.es/verificarFirma</a> indicando el código de VERIFICACIÓN				
FIRMADO POR	RAQUEL MARIA ESPIN CRESPO	FECHA	26/06/2024	
VERIFICACIÓN	Pk2jmMQ72K8YCCE9EQ8LU85ENJJ6M	PÁGINA	67/8857	

**RECINTOS PROPUESTOS**

REF.	REFERENCIA SIGPAC	CULTIVO	S/R	USO SIGPAC	Sup. Dec. admisible	Sup. Campo	Sup. Determ.	Sup. Resuelta
-1353898	04-006-011-00044-0003	ALMENDROS	S		0,06		0,06	0,06
-1353870	04-006-011-00046-0001	ALMENDROS	S		0,08		0,08	0,08
-1353863	04-006-011-00046-0005	ALMENDROS	S		12,63		12,63	12,63
-718760	04-006-004-00242-0001	ALMENDROS	R		0,02		0,02	0,02
-718759	04-006-004-00243-0008	ALMENDROS	S		0,14		0,14	0,14
-718613	04-006-004-00219-0009	ALMENDROS	S		0,02		0,02	0,02
-718612	04-006-004-00219-0001	ALMENDROS	S		0,87		0,87	0,87
-718607	04-006-002-00010-0009	ALMENDROS	S		1,84		1,84	1,84
-718603	04-006-001-00100-0032	ALMENDROS	S		0,01		0,01	0,01
-525242	04-006-003-00023-0004	ALMENDROS	S		0,58		0,58	0,58
-525237	04-006-003-00023-0002	ALMENDROS	S		0,06		0,06	0,06
-525097	04-006-003-00045-0003	ALMENDROS	S		0,24		0,24	0,24
-525081	04-006-003-00045-0004	ALMENDROS	S		2,79		2,79	2,79
-525056	04-006-004-00219-0008	ALMENDROS	S		0,05		0,05	0,05
-525054	04-006-004-00219-0006	ALMENDROS	S		0,01		0,01	0,01
-525053	04-006-004-00219-0005	ALMENDROS	S		0,11		0,11	0,11
4621459	04-006-003-00023-0001	ALMENDROS	S		6,11		6,11	6,11
4621489	04-006-001-00140-0001	ALMENDROS	S		0,35		0,35	0,35
4765650	04-006-004-00243-0001	ALMENDROS	S		0,14		0,14	0,14
5529008	04-006-011-00008-0001	ALMENDROS	S		3,44		3,44	3,44
5529010	04-006-011-00046-0004	ALMENDROS	S		0,28		0,28	0,28
5529011	04-006-008-00027-0001	ALMENDROS	S		0,13		0,13	0,13
5529015	04-006-008-00013-0001	ALMENDROS	S		0,18		0,18	0,18
1700000005978616	04-006-003-00071-0004	OLIVAR	S		0,06		0,06	0,06
1700000005978618	04-006-003-00165-0001	OLIVAR	R		0,12		0,12	0,12
1700000005978620	04-006-001-00091-0003	ALMENDROS	S		1,29		1,29	1,29
1700000005978621	04-006-004-00170-0003	ALMENDROS	S		3,10		3,10	3,10
1700000005978622	04-006-005-00304-0001	ALMENDROS	S		0,90		0,90	0,90
1700000005978623	04-006-005-00302-0001	ALMENDROS	S		0,81		0,81	0,81
1700000005978629	04-006-005-00310-0001	ALMENDROS	S		1,63		1,63	1,63
1700000005978633	04-006-002-00010-0005	ALMENDROS	S		0,12		0,12	0,12
1700000005978635	04-006-002-00014-0004	ALMENDROS	S		1,12		1,12	1,12
1700000005978636	04-006-003-00104-0003	ALMENDROS	S		1,49		1,49	1,49
1700000005978637	04-006-003-00071-0001	ALMENDROS	S		2,04		2,04	2,04
1700000005978639	04-006-004-00044-0001	ALMENDROS	S		0,50		0,50	0,50
1700000005978640	04-006-004-00162-0003	ALMENDROS	S		2,96		2,96	2,96
1700000005978641	04-006-004-00146-0002	ALMENDROS	S		0,27		0,27	0,27
1700000005978644	04-006-002-00014-0005	ALMENDROS	S		7,35		7,35	7,35
1700000005978645	04-006-004-00170-0002	ALMENDROS	S		0,18		0,18	0,18
1700000005978646	04-006-004-00043-0002	ALMENDROS	S		0,35		0,35	0,35
1700000005978647	04-006-001-00100-0004	ALMENDROS	S		9,04		9,04	9,04
1700000005978648	04-006-001-00100-0011	ALMENDROS	S		4,65		4,65	4,65

(1) Con incidencias que retienen pago o deniegan el expediente.  
(2) Se calcula sobre superficie declarada admisible.  
(3) Aplicación del artículo 16 bis del RD 147/2023.

Puede verificar la integridad de una copia de este documento mediante la lectura del código QR adjunto o mediante el acceso a la dirección <https://ws050.juntadeandalucia.es/verificarFirma> indicando el código de VERIFICACIÓN

FIRMADO POR	RAQUEL MARIA ESPIN CRESPO	FECHA	26/06/2024
VERIFICACIÓN	Pk2jmMQ72K8YCC9E9EQ8LU85ENJJ6M	PÁGINA	68/8857





**APELLIDOS Y NOMBRE / RAZÓN SOCIAL**

LOZANO MARTINEZ MANUEL

**NIF**

\*\*\*6452\*

**EXPEDIENTE**

1070742

**RESOLUCIÓN**

CONCESIÓN DE LA AYUDA

**DATOS DE MANTENIMIENTO UNIDADES**

**GRUPO DE PAGO**

ZONAS DE LIMITACIONES NATURALES

**Sup. Dec. Admisible**

43,66

**Sup. Resuelta**

41,37

**Sobredecl.**

2,29

**% Sobredecl.**

5,25

**RESUMEN DE PAGOS**

	<b><u>IMPORTE ( Euros )</u></b>			
	<b><u>RESUELTO</u></b>	<b><u>FEADER</u></b>	<b><u>MAPA</u></b>	<b><u>CAPADR</u></b>
Pago realizado	909,32	772,92	89,21	47,19
A pagar	88,21	74,98	8,65	4,58
<b>TOTAL</b>	<b>997,53</b>	<b>847,90</b>	<b>97,86</b>	<b>51,77</b>

**APLICACIÓN DE REDUCCIONES Y PENALIZACIONES (%)**

<b><u>Criterios de subvencionabilidad (1)</u></b>	<b><u>Presentación tardía</u></b>	<b><u>Omisión declaración</u></b>	<b><u>Condicionalidad</u></b>
0,00	0,00	1,00	0,00

**IMPORTE ( Euros )**

<b><u>Calculado(2)</u></b>	<b><u>Reducción</u></b>	<b><u>Penalización</u></b>	<b><u>Reducción Penalización (3)</u></b>	<b><u>Penalización adicional</u></b>	<b><u>Resuelto</u></b>	<b><u>FEADER</u></b>	<b><u>MAPA</u></b>	<b><u>CAPADR</u></b>
1.188,00 €	62,31 €	118,09 €	0,00 €	0,00 €	997,52 €	847,89 €	97,86 €	51,77 €
<b>Importe Unitario:</b>	<b>54,00 €</b>	<b>Nuevo Importe Unitario:</b>	<b>27,21 €</b>					

(1) Con incidencias que retienen pago o deniegan el expediente.

(2) Se calcula sobre superficie declarada admisible.

(3) Aplicación del artículo 16 bis del RD 147/2023.

Puede verificar la integridad de una copia de este documento mediante la lectura del código QR adjunto o mediante el acceso a la dirección <https://ws050.juntadeandalucia.es/verificarFirma> indicando el código de VERIFICACIÓN

FIRMADO POR	RAQUEL MARIA ESPIN CRESPO	FECHA	26/06/2024
VERIFICACIÓN	Pk2jmMQ72K8YCCE9EQ8LU85ENJJ6M	PÁGINA	69/8857





**RECINTOS PROPUESTOS**

REF.	REFERENCIA SIGPAC	CULTIVO	S/R	USO SIGPAC	Sup. Dec. admisible	Sup. Campo	Sup. Determ.	Sup. Resuelta
-1605657	04-006-005-00092-0001	ALMENDROS	S		0,10		0,10	0,00
-1605651	04-006-011-00018-0006	OLIVAR	S		0,09		0,09	0,09
-1605633	04-006-001-00101-0001	ALMENDROS	S		0,11		0,11	0,11
-1605604	04-006-001-00238-0010	ALMENDROS	S		0,33		0,33	0,00
-1605603	04-006-001-00238-0005	ALMENDROS	S		0,26		0,26	0,00
-1605602	04-006-001-00221-0002	ALMENDROS	S		0,06		0,06	0,06
-1525295	04-006-001-00235-0001	ALMENDROS	S		0,44		0,44	0,00
-1525288	04-006-001-00238-0007	ALMENDROS	S		0,26		0,26	0,26
-1525287	04-006-001-00238-0003	ALMENDROS	S		0,74		0,74	0,74
-1525274	04-006-001-00238-0004	ALMENDROS	S		0,95		0,95	0,95
-1525209	04-006-004-00320-0001	ALMENDROS	S		0,05		0,05	0,00
-1525208	04-006-004-00321-0001	ALMENDROS	S		0,07		0,07	0,00
-1525207	04-006-004-00224-0004	OLIVAR	S		0,04		0,04	0,00
-1525206	04-006-004-00224-0003	ALMENDROS	S		0,90		0,90	0,00
-1525140	04-006-005-00015-0001	ALMENDROS	S		2,70		2,70	2,70
-1383799	04-006-005-00015-0005	ALMENDROS	S		0,12		0,12	0,12
-1383797	04-006-005-00015-0007	ALMENDROS	S		0,05		0,05	0,05
-1383796	04-006-005-00015-0003	ALMENDROS	S		0,50		0,50	0,50
-1383795	04-006-005-00015-0002	ALMENDROS	S		0,40		0,40	0,40
-723676	04-006-003-00225-0002	ALMENDROS	R		0,07		0,07	0,07
-723675	04-006-003-00226-0001	OTROS FRUTALES	S		0,06		0,06	0,06
-706972	04-006-011-00078-0001	ALMENDROS	S		0,11		0,11	0,11
-706968	04-006-004-00512-0001	ALMENDROS	S		1,76		1,76	1,76
-706966	04-006-004-00288-0003	ALMENDROS	S		0,09		0,09	0,09
-706962	04-006-004-00027-0008	ALMENDROS	S		0,51		0,51	0,51
4587856	04-006-002-00186-0001	ALMENDROS	S		1,30		1,30	1,30
5527493	04-006-005-00065-0001	ALMENDROS	S		2,71		2,71	2,71
5527498	04-006-006-00086-0001	ALMENDROS	S		0,32		0,32	0,32
6829183	04-006-011-00009-0004	ALMENDROS	S		1,89		1,89	1,89
6829187	04-006-011-00018-0001	ALMENDROS	S		1,80		1,80	1,80
6919873	04-006-011-00009-0003	ALMENDROS	S		0,17		0,17	0,17
1700000006004086	04-006-003-00198-0003	PIMIENTO	R		0,10		0,10	0,10
1700000006004097	04-006-003-00172-0002	OLIVAR	R		0,05		0,05	0,05
1700000006004108	04-006-011-00079-0001	ALMENDROS	S		1,77		1,77	1,77
1700000006004110	04-006-001-00112-0005	ALMENDROS	S		0,41		0,41	0,41
1700000006004120	04-006-001-00101-0002	ALMENDROS	S		1,13		1,13	1,13
1700000006004121	04-006-001-00101-0003	ALMENDROS	S		0,77		0,77	0,77
1700000006004125	04-006-001-00221-0003	ALMENDROS	S		5,95		5,95	5,95
1700000006004126	04-006-001-00223-0001	ALMENDROS	S		1,05		1,05	1,05
1700000006004127	04-006-004-00019-0001	ALMENDROS	S		0,28		0,28	0,28
1700000006004128	04-006-004-00001-0004	ALMENDROS	S		0,31		0,31	0,31
1700000006004134	04-006-001-00230-0001	ALMENDROS	S		0,95		0,95	0,88
1700000006004135	04-006-001-00267-0001	ALMENDROS	S		1,01		1,01	1,01
1700000006004136	04-006-001-00112-0003	ALMENDROS	S		0,86		0,86	0,86
1700000006004137	04-006-001-00277-0001	ALMENDROS	S		0,59		0,59	0,59
1700000006004138	04-006-010-00019-0004	ALMENDROS	S		5,02		5,02	5,02
1700000006004139	04-006-004-00223-0001	ALMENDROS	S		4,10		4,10	4,10
1700000006004140	04-006-004-00288-0001	ALMENDROS	S		0,31		0,31	0,28
1700000006004141	04-006-004-00322-0002	ALMENDROS	S		0,04		0,04	0,04

**INCIDENCIAS**

**INCIDENCIA DESCRIPCIÓN**

(1) Con incidencias que retienen pago o deniegan el expediente.  
 (2) Se calcula sobre superficie declarada admisible.  
 (3) Aplicación del artículo 16 bis del RD 147/2023.

Puede verificar la integridad de una copia de este documento mediante la lectura del código QR adjunto o mediante el acceso a la dirección <a href="https://ws050.juntadeandalucia.es/verificarFirma">https://ws050.juntadeandalucia.es/verificarFirma</a> indicando el código de VERIFICACIÓN				
FIRMADO POR	RAQUEL MARIA ESPIN CRESPO	FECHA	26/06/2024	
VERIFICACIÓN	Pk2jmMQ72K8YCCE9EQ8LU85ENJJ6M	PÁGINA	70/8857	



**INCIDENCIAS**

**INCIDENCIA DESCRIPCIÓN**

- 256 Solicitud con recintos no declarados en campaña actual con una reducción por omisión de superficie superior al 3%  
CÓDIGO PARA EL PORCENTAJE DE REDUCCIÓN POR OMISIÓN QUE CORRESPONDE A LA SOLICITUD:1
- 3790 Recinto declarado inactivo  
Recinto:04-006-001-00235-00001 Cultivo: -  
Recinto:04-006-001-00238-00005 Cultivo: -  
Recinto:04-006-001-00238-00010 Cultivo: -  
Recinto:04-006-004-00224-00003 Cultivo: -  
Recinto:04-006-004-00224-00004 Cultivo: -  
Recinto:04-006-004-00320-00001 Cultivo: -  
Recinto:04-006-004-00321-00001 Cultivo: -  
Recinto:04-006-005-00092-00001 Cultivo: -
- 4272 Verifica que las líneas de declaración de las Solicitudes Únicas no tienen solapes con la capa de Retroactividad Gráfica (ambas de la misma campaña) a nivel de expediente/línea de declaración gráfica de la solicitud.  
Recinto:04-006-001-00230-00001 Cultivo: - Agregado de la referencia del recinto.:0 Zona de la referencia del recinto.:0 Superficie solapada.:0,07 Id. Incid.:95142929  
Recinto:04-006-004-00288-00001 Cultivo: - Agregado de la referencia del recinto.:0 Zona de la referencia del recinto.:0 Superficie solapada.:0,03 Id. Incid.:95142930

(1) Con incidencias que retienen pago o deniegan el expediente.  
(2) Se calcula sobre superficie declarada admisible.  
(3) Aplicación del artículo 16 bis del RD 147/2023.

Puede verificar la integridad de una copia de este documento mediante la lectura del código QR adjunto o mediante el acceso a la dirección <https://ws050.juntadeandalucia.es/verificarFirma> indicando el código de VERIFICACIÓN

FIRMADO POR	RAQUEL MARIA ESPIN CRESPO	FECHA	26/06/2024
VERIFICACIÓN	Pk2jmMQ72K8YCCE9EQ8LU85ENJJ6M	PÁGINA	71/8857



**APELLIDOS Y NOMBRE / RAZÓN SOCIAL**

MALDONADO MANZANO ANTONIO DAVID

**NIF**

\*\*\*\*9770\*

**EXPEDIENTE**

1166465

**RESOLUCIÓN**

CONCESIÓN DE LA AYUDA

**DATOS DE MANTENIMIENTO UNIDADES****GRUPO DE PAGO**

ZONAS DE LIMITACIONES NATURALES

**Sup. Dec.  
Admisible**

3,73

**Sup.  
Resuelta**

3,73

**Sobredecl.**

0,00

**% Sobredecl.**

0,00

**RESUMEN DE PAGOS**

	<b>IMPORTE ( Euros )</b>			
	<b>RESUELTO</b>	<b>FEADER</b>	<b>MAPA</b>	<b>CAPADR</b>
Pago realizado	183,31	155,82	17,98	9,51
A pagar	18,11	15,39	1,78	0,94
<b>TOTAL</b>	<b>201,42</b>	<b>171,21</b>	<b>19,76</b>	<b>10,45</b>

**APLICACIÓN DE REDUCCIONES Y PENALIZACIONES (%)**

<b>Criterios de subvencionabilidad (1)</b>	<b>Presentación tardía</b>	<b>Omisión declaración</b>	<b>Condicionabilidad</b>
0,00	0,00	0,00	0,00

**IMPORTE ( Euros )**

Calculado(2)	Reducción	Penalización	Reducción Penalización (3)	Penalización adicional	Resuelto	FEADER	MAPA	CAPADR
201,42 €	0,00 €	0,00 €	0,00 €	0,00 €	201,42 €	171,21 €	19,76 €	10,45 €
Importe Unitario:	54,00 €	Nuevo Importe Unitario:	54,00 €					

**RECINTOS PROPUESTOS**

<b>REF.</b>	<b>REFERENCIA SIGPAC</b>	<b>CULTIVO</b>	<b>S/R</b>	<b>USO SIGPAC</b>	<b>Sup. Dec. admisible</b>	<b>Sup. Campo</b>	<b>Sup. Determ.</b>	<b>Sup. Resuelta</b>
-21826	04-102-024-00179-0003	PIMIENTO	R		0,92		0,92	0,92
1700000006579901	04-102-028-00054-0006	PIMIENTO	R		1,54		1,54	1,54
1700000006579902	04-102-028-00054-0005	PIMIENTO	R		1,27		1,27	1,27

(1) Con incidencias que retienen pago o deniegan el expediente.  
 (2) Se calcula sobre superficie declarada admisible.  
 (3) Aplicación del artículo 16 bis del RD 147/2023.

Puede verificar la integridad de una copia de este documento mediante la lectura del código QR adjunto o mediante el acceso a la dirección <https://ws050.juntadeandalucia.es/verificarFirma> indicando el código de VERIFICACIÓN

FIRMADO POR	RAQUEL MARIA ESPIN CRESPO	FECHA	26/06/2024
VERIFICACIÓN	Pk2jmMQ72K8YCCE9EQ8LU85ENJJ6M	PÁGINA	72/8857





**APELLIDOS Y NOMBRE / RAZÓN SOCIAL**

MANRIQUE MARTIN MARIA

**NIF**

\*\*\*\*1260\*

**EXPEDIENTE**

1006984

**RESOLUCIÓN**

CONCESIÓN DE LA AYUDA

**DATOS DE MANTENIMIENTO UNIDADES**

**GRUPO DE PAGO**

ZONAS DE LIMITACIONES NATURALES

**Sup. Dec. Admisible**

2,13

**Sup. Resuelta**

2,13

**Sobredecl.**

0,00

**% Sobredecl.**

0,00

**RESUMEN DE PAGOS**

	<b>IMPORTE ( Euros )</b>			
	<b>RESUELTO</b>	<b>FEADER</b>	<b>MAPA</b>	<b>CAPADR</b>
Pago realizado	104,68	88,98	10,27	5,43
A pagar	10,34	8,79	1,01	0,54
<b>TOTAL</b>	<b>115,02</b>	<b>97,77</b>	<b>11,28</b>	<b>5,97</b>

**APLICACIÓN DE REDUCCIONES Y PENALIZACIONES (%)**

<b>Criterios de subvencionabilidad (1)</b>	<b>Presentación tardía</b>	<b>Omisión declaración</b>	<b>Condicionalidad</b>
0,00	0,00	0,00	0,00

**IMPORTE ( Euros )**

Calculado(2)	Reducción	Penalización	Reducción Penalización (3)	Penalización adicional	Resuelto	FEADER	MAPA	CAPADR
115,02 €	0,00 €	0,00 €	0,00 €	0,00 €	115,02 €	97,77 €	11,28 €	5,97 €
Importe Unitario:	54,00 €	Nuevo Importe Unitario:	54,00 €					

**RECINTOS PROPUESTOS**

<b>REF.</b>	<b>REFERENCIA SIGPAC</b>	<b>CULTIVO</b>	<b>S/R</b>	<b>USO SIGPAC</b>	<b>Sup. Dec. admisible</b>	<b>Sup. Campo</b>	<b>Sup. Determ.</b>	<b>Sup. Resuelta</b>
4771577	04-102-026-00124-0002	PEPINO	R		0,59		0,59	0,59
4771590	04-102-026-00141-0003	PEPINO	R		0,76		0,76	0,76
1700000006472779	04-102-026-00123-0003	PEPINO	R		0,78		0,78	0,78

(1) Con incidencias que retienen pago o deniegan el expediente.

(2) Se calcula sobre superficie declarada admisible.

(3) Aplicación del artículo 16 bis del RD 147/2023.

Puede verificar la integridad de una copia de este documento mediante la lectura del código QR adjunto o mediante el acceso a la dirección <https://ws050.juntadeandalucia.es/verificarFirma> indicando el código de VERIFICACIÓN

FIRMADO POR	RAQUEL MARIA ESPIN CRESPO	FECHA	26/06/2024
VERIFICACIÓN	Pk2jmMQ72K8YCCE9EQ8LU85ENJJ6M	PÁGINA	73/8857





**APELLIDOS Y NOMBRE / RAZÓN SOCIAL**

MARTINEZ CAMPOY JUAN

**NIF**

\*\*\*0606\*

**EXPEDIENTE**

1031016

**RESOLUCIÓN**

CONCESIÓN DE LA AYUDA

**DATOS DE MANTENIMIENTO UNIDADES**

**GRUPO DE PAGO**

ZONAS DE LIMITACIONES NATURALES

**Sup. Dec. Admisible**

26,35

**Sup. Resuelta**

26,35

**Sobredecl.**

0,00

**% Sobredecl.**

0,00

**RESUMEN DE PAGOS**

	<b>IMPORTE ( Euros )</b>			
	<b>RESUELTO</b>	<b>FEADER</b>	<b>MAPA</b>	<b>CAPADR</b>
Pago realizado	948,66	806,36	93,07	49,24
A pagar	226,12	192,20	22,18	11,74
<b>TOTAL</b>	<b>1.174,78</b>	<b>998,56</b>	<b>115,25</b>	<b>60,98</b>

**APLICACIÓN DE REDUCCIONES Y PENALIZACIONES (%)**

<b>Criterios de subvencionabilidad (1)</b>	<b>Presentación tardía</b>	<b>Omisión declaración</b>	<b>Condicionabilidad</b>
0,00	0,00	1,00	0,00

**IMPORTE ( Euros )**

<b>Calculado(2)</b>	<b>Reducción</b>	<b>Penalización</b>	<b>Reducción Penalización (3)</b>	<b>Penalización adicional</b>	<b>Resuelto</b>	<b>FEADER</b>	<b>MAPA</b>	<b>CAPADR</b>
1.186,65 €	0,00 €	0,00 €	0,00 €	0,00 €	1.174,78 €	998,56 €	115,25 €	60,97 €
<b>Importe Unitario:</b>	<b>54,00 €</b>	<b>Nuevo Importe Unitario:</b>	<b>45,03 €</b>					

(1) Con incidencias que retienen pago o deniegan el expediente.  
 (2) Se calcula sobre superficie declarada admisible.  
 (3) Aplicación del artículo 16 bis del RD 147/2023.

Puede verificar la integridad de una copia de este documento mediante la lectura del código QR adjunto o mediante el acceso a la dirección <a href="https://ws050.juntadeandalucia.es/verificarFirma">https://ws050.juntadeandalucia.es/verificarFirma</a> indicando el código de VERIFICACIÓN				
FIRMADO POR	RAQUEL MARIA ESPIN CRESPO	FECHA	26/06/2024	
VERIFICACIÓN	Pk2jmMQ72K8YCCE9EQ8LU85ENJJ6M	PÁGINA	74/8857	





**RECINTOS PROPUESTOS**

REF.	REFERENCIA SIGPAC	CULTIVO	S/R	USO SIGPAC	Sup. Dec. admisible	Sup. Campo	Sup. Determ.	Sup. Resuelta
-1606622	04-006-010-00005-0003	ALMENDROS	S		0,96		0,96	0,96
-1606619	04-006-010-00005-0003	ALMENDROS	S		1,08		1,08	1,08
-1325416	04-006-011-00192-0026	OLIVAR	S		0,14		0,14	0,14
-1325415	04-006-004-00467-0019	ALMENDROS	S		0,38		0,38	0,38
-809346	04-006-010-00006-0003	ALMENDROS	S		0,05		0,05	0,05
1700000004795463	04-006-004-00467-0012	OLIVAR	S		0,08		0,08	0,08
1700000004795464	04-006-004-00467-0011	OLIVAR	S		0,05		0,05	0,05
1700000004795465	04-006-004-00467-0010	OLIVAR	S		0,05		0,05	0,05
1700000004795466	04-006-004-00467-0009	OLIVAR	S		0,04		0,04	0,04
1700000004795478	04-006-010-00012-0006	OLIVAR	S		0,01		0,01	0,01
1700000004795479	04-006-011-00101-0001	OLIVAR	R		0,11		0,11	0,11
1700000004795481	04-006-011-00192-0009	OLIVAR	S		0,03		0,03	0,03
1700000004795482	04-006-011-00192-0010	OLIVAR	S		0,96		0,96	0,96
1700000004795483	04-006-011-00192-0012	ALMENDROS	S		0,02		0,02	0,02
1700000004795484	04-006-011-00192-0018	ALMENDROS	S		0,21		0,21	0,21
1700000004795486	04-006-004-00484-0007	OLIVAR	S		0,02		0,02	0,02
1700000004795487	04-006-004-00484-0009	OLIVAR	S		0,03		0,03	0,03
1700000004795488	04-006-004-00484-0010	OLIVAR	S		0,10		0,10	0,10
1700000004795489	04-006-004-00484-0011	OLIVAR	S		0,10		0,10	0,10
1700000004795490	04-006-004-00484-0012	OLIVAR	S		0,10		0,10	0,10
1700000004795491	04-006-005-00254-0003	OLIVAR	S		0,24		0,24	0,24
1700000004795492	04-006-005-00254-0004	OLIVAR	S		0,01		0,01	0,01
1700000004795493	04-006-005-00254-0005	OLIVAR	S		0,04		0,04	0,04
1700000004795494	04-006-011-00192-0014	ALMENDROS	S		0,09		0,09	0,09
1700000004795496	04-006-011-00192-0007	ALMENDROS	S		0,61		0,61	0,61
1700000004795497	04-006-011-00192-0008	ALMENDROS	S		0,80		0,80	0,80
1700000004795498	04-006-016-00108-0002	ALMENDROS	S		0,12		0,12	0,12
1700000004795499	04-006-016-00108-0003	ALMENDROS	S		1,50		1,50	1,50
1700000004795501	04-006-011-00220-0001	ALMENDROS	S		1,11		1,11	1,11
1700000004795502	04-006-004-00467-0005	ALMENDROS	S		1,05		1,05	1,05
1700000004795503	04-006-004-00467-0015	ALMENDROS	S		0,19		0,19	0,19
1700000004795504	04-006-004-00293-0001	ALMENDROS	S		0,19		0,19	0,19
1700000004795505	04-006-004-00386-0001	ALMENDROS	S		0,86		0,86	0,83
1700000004795506	04-006-010-00006-0005	ALMENDROS	S		0,23		0,23	0,23
1700000004795507	04-006-011-00192-0006	ALMENDROS	S		0,43		0,43	0,43
1700000004795508	04-006-010-00003-0001	ALMENDROS	S		2,14		2,14	2,14
1700000004795509	04-006-010-00006-0001	ALMENDROS	S		1,54		1,54	1,54
1700000004795523	04-006-004-00270-0001	ALMENDROS	S		1,08		1,08	1,08
1700000004795524	04-006-004-00271-0004	ALMENDROS	S		1,73		1,73	1,73
1700000004795525	04-006-004-00265-0001	ALMENDROS	S		2,65		2,65	2,65
1700000004795527	04-006-004-00207-0001	ALMENDROS	S		0,85		0,85	0,85
1700000004795528	04-006-004-00221-0001	ALMENDROS	S		0,67		0,67	0,67
1700000004795529	04-006-004-00199-0001	ALMENDROS	S		1,00		1,00	1,00
1700000004795530	04-006-004-00201-0001	ALMENDROS	S		1,22		1,22	1,22
1700000004795532	04-006-004-00193-0001	ALMENDROS	S		1,51		1,51	1,51

**INCIDENCIAS**

**INCIDENCIA DESCRIPCIÓN**

- 256 Solicitud con recintos no declarados en campaña actual con una reducción por omisión de superficie superior al 3%  
CÓDIGO PARA EL PORCENTAJE DE REDUCCIÓN POR OMISIÓN QUE CORRESPONDE A LA SOLICITUD:1
- 4272 Verifica que las líneas de declaración de las Solicitudes Únicas no tienen solapes con la capa de Retroactividad Gráfica (ambas de la misma campaña) a nivel de expediente/línea de declaración gráfica de la solicitud.

(1) Con incidencias que retienen pago o deniegan el expediente.  
(2) Se calcula sobre superficie declarada admisible.  
(3) Aplicación del artículo 16 bis del RD 147/2023.

Puede verificar la integridad de una copia de este documento mediante la lectura del código QR adjunto o mediante el acceso a la dirección <a href="https://ws050.juntadeandalucia.es/verificarFirma">https://ws050.juntadeandalucia.es/verificarFirma</a> indicando el código de VERIFICACIÓN					
FIRMADO POR	RAQUEL MARIA ESPIN CRESPO		FECHA		26/06/2024
VERIFICACIÓN	Pk2jmMQ72K8YCCE9EQ8LU85ENJJ6M		PÁGINA		75/8857



**INCIDENCIAS**

**INCIDENCIA DESCRIPCIÓN**

Recinto:04-006-004-00386-00001 Cultivo: - Agregado de la referencia del recinto.:0 Zona de la referencia del recinto.:0 Superficie solapada.:0,03 Id. Incid.:95142651

(1) Con incidencias que retienen pago o deniegan el expediente.  
(2) Se calcula sobre superficie declarada admisible.  
(3) Aplicación del artículo 16 bis del RD 147/2023.

Puede verificar la integridad de una copia de este documento mediante la lectura del código QR adjunto o mediante el acceso a la dirección <a href="https://ws050.juntadeandalucia.es/verificarFirma">https://ws050.juntadeandalucia.es/verificarFirma</a> indicando el código de VERIFICACIÓN				
FIRMADO POR	RAQUEL MARIA ESPIN CRESCO	FECHA	26/06/2024	
VERIFICACIÓN	Pk2jmMQ72K8YCCE9EQ8LU85ENJJ6M	PÁGINA	76/8857	

**APELLIDOS Y NOMBRE / RAZÓN SOCIAL**

MARTINEZ CAPARROS JOAQUIN JUAN

**NIF**

\*\*\*\*8252\*

**EXPEDIENTE**

1023911

**RESOLUCIÓN**

CONCESIÓN DE LA AYUDA

**DATOS DE MANTENIMIENTO UNIDADES****GRUPO DE PAGO**

ZONAS DE LIMITACIONES NATURALES

**Sup. Dec.  
Admisible**

2,72

**Sup.  
Resuelta**

2,72

**Sobredecl.**

0,00

**% Sobredecl.**

0,00

**RESUMEN DE PAGOS**

	<b>IMPORTE ( Euros )</b>			
	<b>RESUELTO</b>	<b>FEADER</b>	<b>MAPA</b>	<b>CAPADR</b>
Pago realizado	129,66	110,21	12,72	6,73
A pagar	12,81	10,89	1,26	0,66
<b>TOTAL</b>	<b>142,47</b>	<b>121,10</b>	<b>13,98</b>	<b>7,39</b>

**APLICACIÓN DE REDUCCIONES Y PENALIZACIONES (%)**

<b>Criterios de subvencionabilidad (1)</b>	<b>Presentación tardía</b>	<b>Omisión declaración</b>	<b>Condicionabilidad</b>
0,00	0,00	3,00	0,00

**IMPORTE ( Euros )**

Calculado(2)	Reducción	Penalización	Reducción Penalización (3)	Penalización adicional	Resuelto	FEADER	MAPA	CAPADR
146,88 €	0,00 €	0,00 €	0,00 €	0,00 €	142,47 €	121,10 €	13,98 €	7,39 €
Importe Unitario:	54,00 €	Nuevo Importe Unitario:	54,00 €					

**RECINTOS PROPUESTOS**

<b>REF.</b>	<b>REFERENCIA SIGPAC</b>	<b>CULTIVO</b>	<b>S/R</b>	<b>USO SIGPAC</b>	<b>Sup. Dec. admisible</b>	<b>Sup. Campo</b>	<b>Sup. Determ.</b>	<b>Sup. Resuelta</b>
1700000006857383	04-006-002-00048-0004	ALMENDROS	S		0,33		0,33	0,33
1700000006857399	04-006-002-00045-0001	ALMENDROS	S		0,38		0,38	0,38
1700000006857411	04-006-002-00048-0001	ALMENDROS	S		0,17		0,17	0,17
1700000006857413	04-006-002-00048-0003	ALMENDROS	S		1,84		1,84	1,84

**INCIDENCIAS****INCIDENCIA DESCRIPCIÓN**

256 Solicitud con recintos no declarados en campaña actual con una reducción por omisión de superficie superior al 3%  
CÓDIGO PARA EL PORCENTAJE DE REDUCCIÓN POR OMISIÓN QUE CORRESPONDE A LA SOLICITUD:3

(1) Con incidencias que retienen pago o deniegan el expediente.

(2) Se calcula sobre superficie declarada admisible.

(3) Aplicación del artículo 16 bis del RD 147/2023.

Puede verificar la integridad de una copia de este documento mediante la lectura del código QR adjunto o mediante el acceso a la dirección <https://ws050.juntadeandalucia.es/verificarFirma> indicando el código de VERIFICACIÓN

FIRMADO POR	RAQUEL MARIA ESPIN CRESPO	FECHA	26/06/2024
VERIFICACIÓN	Pk2jmMQ72K8YCCE9EQ8LU85ENJJ6M	PÁGINA	77/8857



**APELLIDOS Y NOMBRE / RAZÓN SOCIAL**

MARTINEZ LOSILLA DIEGO

**NIF**

\*\*\*\*4120\*

**EXPEDIENTE**

1175229

**RESOLUCIÓN**

CONCESIÓN DE LA AYUDA

**DATOS DE MANTENIMIENTO UNIDADES****GRUPO DE PAGO**

ZONAS DE LIMITACIONES NATURALES

**Sup. Dec.  
Admisible**

4,57

**Sup.  
Resuelta**

4,57

**Sobredecl.**

0,00

**% Sobredecl.**

0,00

**RESUMEN DE PAGOS**

	<b>IMPORTE ( Euros )</b>			
	<b>RESUELTO</b>	<b>FEADER</b>	<b>MAPA</b>	<b>CAPADR</b>
Pago realizado	225,58	191,74	22,13	11,70
A pagar	13,80	11,73	1,35	0,72
<b>TOTAL</b>	<b>239,38</b>	<b>203,47</b>	<b>23,48</b>	<b>12,42</b>

**APLICACIÓN DE REDUCCIONES Y PENALIZACIONES (%)**

<b>Criterios de subvencionabilidad (1)</b>	<b>Presentación tardía</b>	<b>Omisión declaración</b>	<b>Condicionalidad</b>
0,00	0,00	0,00	3,00

**IMPORTE ( Euros )**

Calculado(2)	Reducción	Penalización	Reducción Penalización (3)	Penalización adicional	Resuelto	FEADER	MAPA	CAPADR
246,78 €	0,00 €	0,00 €	0,00 €	0,00 €	239,38 €	203,47 €	23,48 €	12,43 €
Importe Unitario:	54,00 €	Nuevo Importe Unitario:	54,00 €					

**RECINTOS PROPUESTOS**

<b>REF.</b>	<b>REFERENCIA SIGPAC</b>	<b>CULTIVO</b>	<b>USO S/R</b>	<b>Sup. Dec. admisible</b>	<b>Sup. Campo</b>	<b>Sup. Determ.</b>	<b>Sup. Resuelta</b>
6849766	04-035-022-00189-0004	CEBADA	S	2,23		2,23	2,21
6849812	04-035-022-00189-0004	CEBADA	S	2,36		2,36	2,36

**INCIDENCIAS****INCIDENCIA DESCRIPCIÓN**

4272 Verifica que las líneas de declaración de las Solicitudes Únicas no tienen solapes con la capa de Retroactividad Gráfica (ambas de la misma campaña) a nivel de expediente/línea de declaración gráfica de la solicitud.  
 Recinto:04-035-022-00189-00004 Cultivo: - Agregado de la referencia del recinto.:0 Zona de la referencia del recinto.:0 Superficie solapada.:0,02 Id. Incid.:95149322

(1) Con incidencias que retienen pago o deniegan el expediente.  
 (2) Se calcula sobre superficie declarada admisible.  
 (3) Aplicación del artículo 16 bis del RD 147/2023.

Puede verificar la integridad de una copia de este documento mediante la lectura del código QR adjunto o mediante el acceso a la dirección <https://ws050.juntadeandalucia.es/verificarFirma> indicando el código de VERIFICACIÓN

FIRMADO POR	RAQUEL MARIA ESPIN CRESPO	FECHA	26/06/2024
VERIFICACIÓN	Pk2jmMQ72K8YCCE9EQ8LU85ENJJ6M	PÁGINA	78/8857





**APELLIDOS Y NOMBRE / RAZÓN SOCIAL**

MARTINEZ PEREZ PEDRO JOSE

**NIF**  
\*\*\*0602\*

**EXPEDIENTE**  
1012673

**RESOLUCIÓN**  
CONCESIÓN DE LA AYUDA

**DATOS DE MANTENIMIENTO UNIDADES**

**GRUPO DE PAGO**

ZONAS DE LIMITACIONES NATURALES

<b><u>Sup. Dec. Admisible</u></b>	<b><u>Sup. Resuelta</u></b>	<b><u>Sobredecl.</u></b>	<b><u>% Sobredecl.</u></b>
29,40	29,40	0,00	0,00

**RESUMEN DE PAGOS**

	<b><u>IMPORTE ( Euros )</u></b>			
	<b><u>RESUELTO</u></b>	<b><u>FEADER</u></b>	<b><u>MAPA</u></b>	<b><u>CAPADR</u></b>
Pago realizado	1.081,20	919,02	106,06	56,12
A pagar	106,80	90,78	10,48	5,54
<b>TOTAL</b>	<b>1.188,00</b>	<b>1.009,80</b>	<b>116,54</b>	<b>61,66</b>

**APLICACIÓN DE REDUCCIONES Y PENALIZACIONES (%)**

<b><u>Criterios de subvencionabilidad (1)</u></b>	<b><u>Presentación tardía</u></b>	<b><u>Omisión declaración</u></b>	<b><u>Condicionabilidad</u></b>
0,00	0,00	0,00	0,00

**IMPORTE ( Euros )**

<b><u>Calculado(2)</u></b>	<b><u>Reducción</u></b>	<b><u>Penalización</u></b>	<b><u>Reducción Penalización (3)</u></b>	<b><u>Penalización adicional</u></b>	<b><u>Resuelto</u></b>	<b><u>FEADER</u></b>	<b><u>MAPA</u></b>	<b><u>CAPADR</u></b>
1.188,00 €	0,00 €	0,00 €	0,00 €	0,00 €	1.188,00 €	1.009,80 €	116,54 €	61,66 €
<b>Importe Unitario:</b>	<b>54,00 €</b>	<b>Nuevo Importe Unitario:</b>	<b>40,41 €</b>					

(1) Con incidencias que retienen pago o deniegan el expediente.  
(2) Se calcula sobre superficie declarada admisible.  
(3) Aplicación del artículo 16 bis del RD 147/2023.

Puede verificar la integridad de una copia de este documento mediante la lectura del código QR adjunto o mediante el acceso a la dirección <a href="https://ws050.juntadeandalucia.es/verificarFirma">https://ws050.juntadeandalucia.es/verificarFirma</a> indicando el código de VERIFICACIÓN				
FIRMADO POR	RAQUEL MARIA ESPIN CRESPO	FECHA	26/06/2024	
VERIFICACIÓN	Pk2jmMQ72K8YCCE9EQ8LU85ENJJ6M	PÁGINA	79/8857	

**RECINTOS PROPUESTOS**

REF.	REFERENCIA SIGPAC	CULTIVO	S/R	USO SIGPAC	Sup. Dec. admisible	Sup. Campo	Sup. Determ.	Sup. Resuelta
-812797	04-006-005-00277-0001	ALMENDROS	S		1,87		1,87	1,87
4758844	04-006-005-00276-0005	ALMENDROS	S		1,40		1,40	1,40
4758845	04-006-005-00276-0004	OLIVAR	S		0,05		0,05	0,05
4758846	04-006-005-00275-0001	ALMENDROS	S		0,99		0,99	0,99
4758848	04-006-005-00072-0001	ALMENDROS	S		0,33		0,33	0,33
4758850	04-006-005-00071-0001	ALMENDROS	S		2,99		2,99	2,99
4758851	04-006-005-00066-0002	ALMENDROS	S		0,80		0,80	0,80
4758852	04-006-005-00066-0003	ALMENDROS	S		0,37		0,37	0,37
4758853	04-006-005-00067-0008	ALMENDROS	S		9,82		9,82	9,82
4758884	04-006-005-00067-0017	ALMENDROS	S		0,05		0,05	0,05
4758892	04-006-005-00067-0003	OLIVAR	S		0,03		0,03	0,03
4758893	04-006-005-00067-0006	OLIVAR	S		0,06		0,06	0,06
4758894	04-006-005-00067-0004	OLIVAR	S		0,04		0,04	0,04
4758895	04-006-005-00067-0007	OLIVAR	S		0,09		0,09	0,09
4758898	04-006-005-00067-0013	ALMENDROS	S		0,04		0,04	0,04
4758899	04-006-005-00067-0016	ALMENDROS	S		0,02		0,02	0,02
4758900	04-006-005-00067-0014	ALMENDROS	S		0,04		0,04	0,04
4758901	04-006-005-00067-0015	ALMENDROS	S		0,04		0,04	0,04
4758906	04-006-005-00067-0021	ALMENDROS	S		0,12		0,12	0,12
1700000002794572	04-006-001-00118-0003	ALMENDROS	S		0,29		0,29	0,29
1700000002794581	04-006-004-00177-0004	OLIVAR	S		0,02		0,02	0,02
1700000002794592	04-006-005-00337-0001	OLIVAR	R		0,07		0,07	0,07
1700000002794593	04-006-004-00427-0001	OLIVAR	R		0,06		0,06	0,06
1700000002794607	04-006-005-00023-0001	ALMENDROS	S		1,22		1,22	1,22
1700000002794608	04-006-005-00021-0001	ALMENDROS	S		1,03		1,03	1,03
1700000002794609	04-006-004-00200-0001	ALMENDROS	S		0,92		0,92	0,92
1700000002794610	04-006-004-00177-0005	ALMENDROS	S		0,07		0,07	0,07
1700000002794615	04-006-004-00050-0004	ALMENDROS	S		0,73		0,73	0,73
1700000002794616	04-006-001-00141-0002	ALMENDROS	S		0,43		0,43	0,43
1700000002794617	04-006-001-00118-0006	ALMENDROS	S		0,05		0,05	0,05
1700000002794618	04-006-001-00118-0005	ALMENDROS	S		4,27		4,27	4,27
1700000002794619	04-006-004-00177-0002	ALMENDROS	S		1,09		1,09	1,09

(1) Con incidencias que retienen pago o deniegan el expediente.  
(2) Se calcula sobre superficie declarada admisible.  
(3) Aplicación del artículo 16 bis del RD 147/2023.

Puede verificar la integridad de una copia de este documento mediante la lectura del código QR adjunto o mediante el acceso a la dirección <a href="https://ws050.juntadeandalucia.es/verificarFirma">https://ws050.juntadeandalucia.es/verificarFirma</a> indicando el código de VERIFICACIÓN				
FIRMADO POR	RAQUEL MARIA ESPIN CRESPO	FECHA	26/06/2024	
VERIFICACIÓN	Pk2jmMQ72K8YCC9EQ8LU85ENJJ6M	PÁGINA	80/8857	

**APELLIDOS Y NOMBRE / RAZÓN SOCIAL**

MARTOS GARCIA JOSE

**NIF**

\*\*\*6912\*

**EXPEDIENTE**

1073922

**RESOLUCIÓN**

CONCESIÓN DE LA AYUDA

**DATOS DE MANTENIMIENTO UNIDADES****GRUPO DE PAGO**

ZONAS DE LIMITACIONES NATURALES

**Sup. Dec.  
Admisible**

8,35

**Sup.  
Resuelta**

8,35

**Sobredecl.**

0,00

**% Sobredecl.**

0,00

**RESUMEN DE PAGOS**

	<b>IMPORTE ( Euros )</b>			
	<b>RESUELTO</b>	<b>FEADER</b>	<b>MAPA</b>	<b>CAPADR</b>
Pago realizado	410,36	348,81	40,25	21,30
A pagar	40,54	34,46	3,98	2,10
<b>TOTAL</b>	<b>450,90</b>	<b>383,27</b>	<b>44,23</b>	<b>23,40</b>

**APLICACIÓN DE REDUCCIONES Y PENALIZACIONES (%)**

<b>Criterios de subvencionabilidad (1)</b>	<b>Presentación tardía</b>	<b>Omisión declaración</b>	<b>Condicionalidad</b>
0,00	0,00	0,00	0,00

**IMPORTE ( Euros )**

Calculado(2)	Reducción	Penalización	Reducción Penalización (3)	Penalización adicional	Resuelto	FEADER	MAPA	CAPADR
450,90 €	0,00 €	0,00 €	0,00 €	0,00 €	450,90 €	383,27 €	44,23 €	23,40 €
Importe Unitario:	54,00 €	Nuevo Importe Unitario:	54,00 €					

**RECINTOS PROPUESTOS**

<b>REF.</b>	<b>REFERENCIA SIGPAC</b>	<b>CULTIVO</b>	<b>S/R</b>	<b>USO SIGPAC</b>	<b>Sup. Dec. admisible</b>	<b>Sup. Campo</b>	<b>Sup. Determ.</b>	<b>Sup. Resuelta</b>
-55300	04-006-010-00116-0011	ALMENDROS	S		1,66		1,66	1,66
-55299	04-006-010-00116-0009	ALMENDROS	S		0,09		0,09	0,09
5097272	04-006-012-00010-0001	ALMENDROS	S		2,11		2,11	2,11
1700000004609918	04-006-010-00116-0004	OTROS FRUTALES	S		0,10		0,10	0,10
1700000004609923	04-006-010-00116-0006	OLIVAR	S		0,06		0,06	0,06
1700000004609951	04-006-010-00116-0002	ALMENDROS	S		4,33		4,33	4,33

(1) Con incidencias que retienen pago o deniegan el expediente.

(2) Se calcula sobre superficie declarada admisible.

(3) Aplicación del artículo 16 bis del RD 147/2023.

Puede verificar la integridad de una copia de este documento mediante la lectura del código QR adjunto o mediante el acceso a la dirección <https://ws050.juntadeandalucia.es/verificarFirma> indicando el código de VERIFICACIÓN

FIRMADO POR

RAQUEL MARIA ESPIN CRESPO

FECHA

26/06/2024

VERIFICACIÓN

Pk2jmMQ72K8YCCE9EQ8LU85ENJJ6M

PÁGINA

81/8857



**APELLIDOS Y NOMBRE / RAZÓN SOCIAL**

MARTOS JIMENEZ GENOVEVA MARIA

**NIF**

\*\*\*6442\*

**EXPEDIENTE**

1056078

**RESOLUCIÓN**

CONCESIÓN DE LA AYUDA

**DATOS DE MANTENIMIENTO UNIDADES****GRUPO DE PAGO**

ZONAS DE LIMITACIONES NATURALES

**Sup. Dec.  
Admisible**

29,86

**Sup.  
Resuelta**

29,86

**Sobredecl.**

0,00

**% Sobredecl.**

0,00

**RESUMEN DE PAGOS**

	<b>IMPORTE ( Euros )</b>			
	<b>RESUELTO</b>	<b>FEADER</b>	<b>MAPA</b>	<b>CAPADR</b>
Pago realizado	1.070,39	909,83	105,01	55,55
A pagar	105,73	89,87	10,37	5,49
<b>TOTAL</b>	<b>1.176,12</b>	<b>999,70</b>	<b>115,38</b>	<b>61,04</b>

**APLICACIÓN DE REDUCCIONES Y PENALIZACIONES (%)**

<b>Crterios de subvencionabilidad (1)</b>	<b>Presentación tardía</b>	<b>Omisión declaración</b>	<b>Condicionalidad</b>
0,00	0,00	1,00	0,00

**IMPORTE ( Euros )**

Calculado(2)	Reducción	Penalización	Reducción Penalización (3)	Penalización adicional	Resuelto	FEADER	MAPA	CAPADR
1.188,00 €	0,00 €	0,00 €	0,00 €	0,00 €	1.176,12 €	999,70 €	115,38 €	61,04 €
<b>Importe Unitario:</b>	<b>54,00 €</b>	<b>Nuevo Importe Unitario:</b>	<b>39,79 €</b>					

**RECINTOS PROPUESTOS**

<b>REF.</b>	<b>REFERENCIA SIGPAC</b>	<b>CULTIVO</b>	<b>USO S/R SIGPAC</b>	<b>Sup. Dec. admisible</b>	<b>Sup. Campo</b>	<b>Sup. Determ.</b>	<b>Sup. Resuelta</b>
170000005886218	04-006-011-00094-0020	OLIVAR	S	0,10		0,10	0,10
170000005886251	04-006-002-00050-0001	ALMENDROS	S	5,16		5,16	5,16
170000005886256	04-006-011-00094-0022	ALMENDROS	S	0,01		0,01	0,01
170000005886258	04-006-011-00094-0018	ALMENDROS	S	0,03		0,03	0,03
170000005886260	04-006-011-00094-0021	ALMENDROS	S	0,02		0,02	0,02
170000005886263	04-006-011-00094-0001	ALMENDROS	S	0,17		0,17	0,17
170000005886265	04-006-011-00094-0002	ALMENDROS	S	3,24		3,24	3,24
170000005886266	04-006-011-00091-0012	ALMENDROS	S	0,13		0,13	0,13
170000005886267	04-006-011-00091-0004	ALMENDROS	S	0,74		0,74	0,74
170000005886268	04-006-011-00091-0005	ALMENDROS	S	0,80		0,80	0,80
170000005886269	04-006-005-00155-0010	ALMENDROS	S	4,46		4,46	4,46
170000005886270	04-006-005-00155-0013	ALMENDROS	S	0,02		0,02	0,02
170000005886271	04-006-011-00091-0006	ALMENDROS	S	2,36		2,36	2,36
170000005886272	04-006-005-00141-0003	ALMENDROS	S	1,73		1,73	1,73
170000005886273	04-006-005-00142-0001	ALMENDROS	S	1,37		1,37	1,37
170000005886274	04-006-005-00148-0009	ALMENDROS	S	2,39		2,39	2,39
170000005886275	04-006-002-00050-0011	ALMENDROS	S	3,17		3,17	3,17
170000005886285	04-006-011-00091-0003	ALMENDROS	S	0,34		0,34	0,34
170000005886286	04-006-005-00155-0009	ALMENDROS	S	1,21		1,21	1,21
170000005886287	04-006-005-00154-0001	ALMENDROS	S	2,24		2,24	2,24
170000005886300	04-006-005-00148-0014	ALMENDROS	S	0,16		0,16	0,16
170000005886301	04-006-005-00148-0026	ALMENDROS	S	0,01		0,01	0,01

(1) Con incidencias que retienen pago o deniegan el expediente.

(2) Se calcula sobre superficie declarada admisible.

(3) Aplicación del artículo 16 bis del RD 147/2023.

Puede verificar la integridad de una copia de este documento mediante la lectura del código QR adjunto o mediante el acceso a la dirección <https://ws050.juntadeandalucia.es/verificarFirma> indicando el código de VERIFICACIÓN

FIRMADO POR

RAQUEL MARIA ESPIN CRESPO

FECHA

26/06/2024

VERIFICACIÓN

Pk2jmMQ72K8YCCE9EQ8LU85ENJJ6M

PÁGINA

82/8857







**INCIDENCIAS**

**INCIDENCIA DESCRIPCIÓN**

256 Solicitud con recintos no declarados en campaña actual con una reducción por omisión de superficie superior al 3%  
CÓDIGO PARA EL PORCENTAJE DE REDUCCIÓN POR OMISIÓN QUE CORRESPONDE A LA SOLICITUD:1

(1) Con incidencias que retienen pago o deniegan el expediente.  
(2) Se calcula sobre superficie declarada admisible.  
(3) Aplicación del artículo 16 bis del RD 147/2023.

Puede verificar la integridad de una copia de este documento mediante la lectura del código QR adjunto o mediante el acceso a la dirección <a href="https://ws050.juntadeandalucia.es/verificarFirma">https://ws050.juntadeandalucia.es/verificarFirma</a> indicando el código de VERIFICACIÓN				
FIRMADO POR	RAQUEL MARIA ESPIN CRESCO	FECHA	26/06/2024	
VERIFICACIÓN	Pk2jmMQ72K8YCCE9EQ8LU85ENJJ6M	PÁGINA	83/8857	



**APELLIDOS Y NOMBRE / RAZÓN SOCIAL**

MENCHON LOPEZ MARIA JOSEFA

**NIF**

\*\*\*6466\*

**EXPEDIENTE**

1240508

**RESOLUCIÓN**

CONCESIÓN DE LA AYUDA

**DATOS DE MANTENIMIENTO UNIDADES**

**GRUPO DE PAGO**

ZONAS DE LIMITACIONES NATURALES

**Sup. Dec. Admisible**

116,48

**Sup. Resuelta**

116,48

**Sobredecl.**

0,00

**% Sobredecl.**

0,00

**RESUMEN DE PAGOS**

	<b><u>IMPORTE ( Euros )</u></b>			
	<b><u>RESUELTO</u></b>	<b><u>FEADER</u></b>	<b><u>MAPA</u></b>	<b><u>CAPADR</u></b>
Pago realizado	1.078,88	917,04	105,84	56,00
A pagar	108,10	91,89	10,60	5,61
<b>TOTAL</b>	<b>1.186,98</b>	<b>1.008,93</b>	<b>116,44</b>	<b>61,61</b>

**APLICACIÓN DE REDUCCIONES Y PENALIZACIONES (%)**

<b><u>Criterios de subvencionabilidad (1)</u></b>	<b><u>Presentación tardía</u></b>	<b><u>Omisión declaración</u></b>	<b><u>Condicionabilidad</u></b>
0,00	0,00	0,00	0,00

**IMPORTE ( Euros )**

<b><u>Calculado(2)</u></b>	<b><u>Reducción</u></b>	<b><u>Penalización</u></b>	<b><u>Reducción Penalización (3)</u></b>	<b><u>Penalización adicional</u></b>	<b><u>Resuelto</u></b>	<b><u>FEADER</u></b>	<b><u>MAPA</u></b>	<b><u>CAPADR</u></b>
1.186,98 €	0,00 €	0,00 €	0,00 €	0,00 €	1.186,98 €	1.008,93 €	116,44 €	61,61 €
<b>Importe Unitario:</b>	<b>54,00 €</b>	<b>Nuevo Importe Unitario:</b>	<b>10,19 €</b>					

(1) Con incidencias que retienen pago o deniegan el expediente.  
 (2) Se calcula sobre superficie declarada admisible.  
 (3) Aplicación del artículo 16 bis del RD 147/2023.

Puede verificar la integridad de una copia de este documento mediante la lectura del código QR adjunto o mediante el acceso a la dirección <a href="https://ws050.juntadeandalucia.es/verificarFirma">https://ws050.juntadeandalucia.es/verificarFirma</a> indicando el código de VERIFICACIÓN				
FIRMADO POR	RAQUEL MARIA ESPIN CRESPO	FECHA	26/06/2024	
VERIFICACIÓN	Pk2jmMQ72K8YCCE9EQ8LU85ENJJ6M	PÁGINA	84/8857	



**RECINTOS PROPUESTOS**

REF.	REFERENCIA SIGPAC	CULTIVO	S/R	USO SIGPAC	Sup._Dec. admisible	Sup. Campo	Sup. Determ.	Sup. Resuelta
-975189	04-103-010-06000-0029	PASTOS PERMANENTES DE 5 O MAS AÑOS	S		0,02		0,02	0,02
-975188	04-103-010-00235-0031	PASTOS PERMANENTES DE 5 O MAS AÑOS	S		0,57		0,57	0,57
-975187	04-103-010-00235-0030	PASTOS PERMANENTES DE 5 O MAS AÑOS	S		0,03		0,03	0,03
-975186	04-103-010-00235-0029	PASTOS PERMANENTES DE 5 O MAS AÑOS	S		0,03		0,03	0,03
-975185	04-103-010-00235-0026	PASTOS PERMANENTES DE 5 O MAS AÑOS	S		0,01		0,01	0,01
-975183	04-103-010-00062-0035	ALMENDROS	S		0,07		0,07	0,07
-975182	04-103-010-00062-0034	ALMENDROS	S		0,04		0,04	0,04
-975181	04-103-010-00062-0018	ALMENDROS	S		0,01		0,01	0,01
-975180	04-103-010-00062-0018	ALMENDROS	S		0,01		0,01	0,01
-975170	04-103-010-00061-0017	OLIVAR	S		0,08		0,08	0,08
-975169	04-103-010-00058-0037	PASTOS PERMANENTES DE 5 O MAS AÑOS	S		0,10		0,10	0,10
-975168	04-103-010-00058-0036	PASTOS PERMANENTES DE 5 O MAS AÑOS	S		0,03		0,03	0,03
-975167	04-103-010-00058-0035	BARBECHO TRADICIONAL	S		0,02		0,02	0,02
-975166	04-103-010-00058-0033	OLIVAR	S		0,04		0,04	0,04
-975163	04-103-010-00058-0031	PASTOS PERMANENTES DE 5 O MAS AÑOS	S		0,03		0,03	0,03
-975162	04-103-010-00058-0030	PASTOS PERMANENTES DE 5 O MAS AÑOS	S		0,20		0,20	0,20
-975159	04-103-009-00180-0011	PASTOS PERMANENTES DE 5 O MAS AÑOS	S		0,05		0,05	0,05
-975157	04-103-009-00178-0007	PASTOS PERMANENTES DE 5 O MAS AÑOS	S		0,05		0,05	0,05
-975156	04-103-009-00178-0006	PASTOS PERMANENTES DE 5 O MAS AÑOS	S		0,14		0,14	0,14
-975155	04-103-009-00178-0005	PASTOS PERMANENTES DE 5 O MAS AÑOS	S		0,33		0,33	0,33
-975154	04-103-009-00178-0004	PASTOS PERMANENTES DE 5 O MAS AÑOS	S		0,10		0,10	0,10
-975151	04-103-009-00176-0009	PASTOS PERMANENTES DE 5 O MAS AÑOS	S		0,03		0,03	0,03
-975150	04-103-009-00176-0008	PASTOS PERMANENTES DE 5 O MAS AÑOS	S		0,24		0,24	0,24
-975149	04-103-009-00176-0006	BARBECHO TRADICIONAL	S		0,04		0,04	0,04
-975148	04-103-009-00125-0013	PASTOS PERMANENTES DE 5 O MAS AÑOS	S		0,01		0,01	0,01
-975147	04-103-009-00125-0012	PASTOS PERMANENTES DE 5 O MAS AÑOS	S		0,13		0,13	0,13
-975146	04-103-009-00125-0011	ALMENDROS	S		0,04		0,04	0,04
-975145	04-103-009-00032-0020	BARBECHO TRADICIONAL	S		0,02		0,02	0,02
-975144	04-103-009-00032-0019	BARBECHO TRADICIONAL	S		0,03		0,03	0,03
-975143	04-103-009-00032-0018	BARBECHO TRADICIONAL	S		0,03		0,03	0,03
-975142	04-103-009-00032-0017	BARBECHO TRADICIONAL	S		0,05		0,05	0,05
-975141	04-103-009-00032-0016	BARBECHO TRADICIONAL	S		0,01		0,01	0,01
-975140	04-103-009-00032-0015	BARBECHO TRADICIONAL	S		0,07		0,07	0,07
-975139	04-103-009-00030-0002	PASTOS PERMANENTES DE 5 O MAS AÑOS	S		0,04		0,04	0,04
-975138	04-103-009-00027-0024	BARBECHO TRADICIONAL	S		0,02		0,02	0,02
-975137	04-103-009-00027-0023	PASTOS PERMANENTES DE 5 O MAS AÑOS	S		0,02		0,02	0,02
-975136	04-103-009-00027-0022	BARBECHO TRADICIONAL	S		0,08		0,08	0,08
-975135	04-103-009-00027-0021	PASTOS PERMANENTES DE 5 O MAS AÑOS	S		0,02		0,02	0,02
-975134	04-103-009-00027-0020	BARBECHO TRADICIONAL	S		0,02		0,02	0,02
-975133	04-103-009-00027-0019	BARBECHO TRADICIONAL	S		0,02		0,02	0,02
-975130	04-103-009-00026-0053	BARBECHO TRADICIONAL	S		0,02		0,02	0,02
-975129	04-103-009-00026-0051	BARBECHO TRADICIONAL	S		0,03		0,03	0,03
-975128	04-103-009-00026-0050	PASTOS PERMANENTES DE 5 O MAS AÑOS	S		0,02		0,02	0,02
-975127	04-103-009-00026-0049	OLIVAR	S		0,02		0,02	0,02
-975124	04-103-009-00026-0044	BARBECHO TRADICIONAL	S		0,02		0,02	0,02
-975123	04-103-009-00026-0041	BARBECHO TRADICIONAL	S		0,07		0,07	0,07
-975122	04-103-009-00026-0040	BARBECHO TRADICIONAL	S		0,08		0,08	0,08
-975121	04-103-009-00026-0039	BARBECHO TRADICIONAL	S		0,03		0,03	0,03
-975120	04-103-009-00026-0038	BARBECHO TRADICIONAL	S		0,04		0,04	0,04
-975119	04-103-009-00026-0036	PASTOS PERMANENTES DE 5 O MAS AÑOS	S		0,06		0,06	0,06
-975113	04-103-009-00025-0020	PASTOS PERMANENTES DE 5 O MAS AÑOS	S		0,03		0,03	0,03
-975111	04-103-009-00025-0014	BARBECHO TRADICIONAL	S		0,01		0,01	0,01

(1) Con incidencias que retienen pago o deniegan el expediente.  
 (2) Se calcula sobre superficie declarada admisible.  
 (3) Aplicación del artículo 16 bis del RD 147/2023.

Puede verificar la integridad de una copia de este documento mediante la lectura del código QR adjunto o mediante el acceso a la dirección <a href="https://ws050.juntadeandalucia.es/verificarFirma">https://ws050.juntadeandalucia.es/verificarFirma</a> indicando el código de VERIFICACIÓN				
FIRMADO POR	RAQUEL MARIA ESPIN CRESPO	FECHA	26/06/2024	
VERIFICACIÓN	Pk2jmMQ72K8YCCE9EQ8LU85ENJJ6M	PÁGINA	85/8857	



**RECINTOS PROPUESTOS**

REF.	REFERENCIA SIGPAC	CULTIVO	S/R	USO SIGPAC	Sup. Dec. admisible	Sup. Campo	Sup. Determ.	Sup. Resuelta
-711303	04-103-010-06000-0025	PASTOS PERMANENTES DE 5 O MAS AÑOS	S		0,11		0,11	0,11
-711302	04-103-010-06000-0017	ALMENDROS	S		0,03		0,03	0,03
-711301	04-103-010-06000-0008	PASTOS PERMANENTES DE 5 O MAS AÑOS	S		0,01		0,01	0,01
-711300	04-103-010-06000-0007	PASTOS PERMANENTES DE 5 O MAS AÑOS	S		0,02		0,02	0,02
-711298	04-103-010-06000-0005	BARBECHO TRADICIONAL	S		0,58		0,58	0,58
-711294	04-103-010-06000-0003	PASTOS PERMANENTES DE 5 O MAS AÑOS	S		0,12		0,12	0,12
-711292	04-103-010-06000-0002	PASTOS PERMANENTES DE 5 O MAS AÑOS	S		0,05		0,05	0,05
-711290	04-103-010-00237-0006	PASTOS PERMANENTES DE 5 O MAS AÑOS	S		0,15		0,15	0,15
-711285	04-103-010-00236-0014	OLIVAR	S		0,85		0,85	0,85
-711283	04-103-010-00236-0012	PASTOS PERMANENTES DE 5 O MAS AÑOS	S		0,62		0,62	0,62
-711282	04-103-010-00236-0011	BARBECHO TRADICIONAL	S		0,31		0,31	0,31
-711281	04-103-010-00236-0007	PASTOS PERMANENTES DE 5 O MAS AÑOS	S		0,05		0,05	0,05
-711280	04-103-010-00236-0006	PASTOS PERMANENTES DE 5 O MAS AÑOS	S		0,00		0,00	0,00
-711279	04-103-010-00236-0005	PASTOS PERMANENTES DE 5 O MAS AÑOS	S		0,02		0,02	0,02
-711278	04-103-010-00236-0004	PASTOS PERMANENTES DE 5 O MAS AÑOS	S		0,12		0,12	0,12
-711277	04-103-010-00236-0003	PASTOS PERMANENTES DE 5 O MAS AÑOS	S		0,02		0,02	0,02
-711276	04-103-010-00236-0002	OLIVAR	S		0,06		0,06	0,06
-711272	04-103-010-00235-0028	PASTOS PERMANENTES DE 5 O MAS AÑOS	S		0,14		0,14	0,14
-711270	04-103-010-00235-0025	PASTOS PERMANENTES DE 5 O MAS AÑOS	S		1,53		1,53	1,53
-711269	04-103-010-00235-0001	BARBECHO TRADICIONAL	S		1,38		1,38	1,38
-711262	04-103-010-00058-0029	BARBECHO TRADICIONAL	S		2,06		2,06	2,06
-711261	04-103-010-00058-0028	BARBECHO TRADICIONAL	S		0,14		0,14	0,14
-711260	04-103-009-06001-0012	PASTOS PERMANENTES DE 5 O MAS AÑOS	S		0,01		0,01	0,01
-711259	04-103-009-06001-0003	PASTOS PERMANENTES DE 5 O MAS AÑOS	S		0,02		0,02	0,02
-711257	04-103-009-06001-0002	OLIVAR	S		0,01		0,01	0,01
-488431	04-103-009-00176-0006	BARBECHO TRADICIONAL	S		2,65		2,65	2,65
4762564	04-103-009-00027-0003	BARBECHO TRADICIONAL	S		4,62		4,62	4,62
4762868	04-103-010-00062-0023	PASTOS PERMANENTES DE 5 O MAS AÑOS	S		6,46		6,46	6,46
4762890	04-103-010-00235-0026	PASTOS PERMANENTES DE 5 O MAS AÑOS	S		4,08		4,08	4,08
4762891	04-103-010-00236-0001	PASTOS PERMANENTES DE 5 O MAS AÑOS	S		1,46		1,46	1,46
5604171	04-103-010-00235-0001	BARBECHO TRADICIONAL	S		8,34		8,34	8,34
1700000005614861	04-103-009-00025-0008	BARBECHO TRADICIONAL	S		2,45		2,45	2,45
1700000005614862	04-103-009-00027-0010	BARBECHO TRADICIONAL	S		0,23		0,23	0,23
1700000005614863	04-103-009-00030-0001	BARBECHO TRADICIONAL	S		0,40		0,40	0,40
1700000005614864	04-103-009-00031-0001	BARBECHO TRADICIONAL	S		0,06		0,06	0,06
1700000005614865	04-103-009-00032-0004	BARBECHO TRADICIONAL	S		1,21		1,21	1,21
1700000005614866	04-103-009-00032-0005	BARBECHO TRADICIONAL	S		0,33		0,33	0,33
1700000005614867	04-103-009-00032-0008	BARBECHO TRADICIONAL	S		0,46		0,46	0,46
1700000005614868	04-103-009-00034-0003	BARBECHO TRADICIONAL	S		4,39		4,39	4,39
1700000005614869	04-103-009-00137-0002	BARBECHO TRADICIONAL	S		0,65		0,65	0,65
1700000005614870	04-103-009-00176-0005	BARBECHO TRADICIONAL	S		1,02		1,02	1,02
1700000005614871	04-103-010-00058-0001	BARBECHO TRADICIONAL	S		3,32		3,32	3,32
1700000005614872	04-103-009-00026-0002	BARBECHO TRADICIONAL	S		1,86		1,86	1,86
1700000005614873	04-103-009-00026-0005	BARBECHO TRADICIONAL	S		0,84		0,84	0,84
1700000005614874	04-103-009-00026-0014	BARBECHO TRADICIONAL	S		0,16		0,16	0,16
1700000005614875	04-103-009-00026-0029	BARBECHO TRADICIONAL	S		0,44		0,44	0,44
1700000005614878	04-103-010-00062-0011	BARBECHO TRADICIONAL	S		0,46		0,46	0,46
1700000005614879	04-103-009-00180-0001	BARBECHO TRADICIONAL	S		1,08		1,08	1,08
1700000005614881	04-103-009-00027-0007	BARBECHO TRADICIONAL	S		0,38		0,38	0,38
1700000005614882	04-103-009-00009-0002	BARBECHO TRADICIONAL	R		0,02		0,02	0,02
1700000005614883	04-103-009-00026-0009	BARBECHO TRADICIONAL	S		1,65		1,65	1,65
1700000005614885	04-103-009-00027-0018	BARBECHO TRADICIONAL	S		0,25		0,25	0,25

(1) Con incidencias que retienen pago o deniegan el expediente.  
(2) Se calcula sobre superficie declarada admisible.  
(3) Aplicación del artículo 16 bis del RD 147/2023.

<p>Puede verificar la integridad de una copia de este documento mediante la lectura del código QR adjunto o mediante el acceso a la dirección <a href="https://ws050.juntadeandalucia.es/verificarFirma">https://ws050.juntadeandalucia.es/verificarFirma</a> indicando el código de VERIFICACIÓN</p>				
FIRMADO POR	RAQUEL MARIA ESPIN CRESPO	FECHA	26/06/2024	
VERIFICACIÓN	Pk2jmMQ72K8YCCE9EQ8LU85ENJJ6M	PÁGINA	86/8857	



**RECINTOS PROPUESTOS**

REF.	REFERENCIA SIGPAC	CULTIVO	S/R	USO SIGPAC	Sup. Dec. admisible	Sup. Campo	Sup. Determ.	Sup. Resuelta
170000005614886	04-103-009-00137-0005	BARBECHO TRADICIONAL	S		0,99		0,99	0,99
170000005614887	04-103-009-00005-0004	BARBECHO TRADICIONAL	S		0,41		0,41	0,41
170000005614888	04-103-009-00026-0003	BARBECHO TRADICIONAL	S		0,79		0,79	0,79
170000005614889	04-103-009-00137-0004	BARBECHO TRADICIONAL	S		0,24		0,24	0,24
170000005614890	04-103-009-00180-0003	BARBECHO TRADICIONAL	S		0,09		0,09	0,09
170000005614891	04-103-009-00027-0005	BARBECHO TRADICIONAL	S		1,64		1,64	1,64
170000005614892	04-103-009-00027-0009	BARBECHO TRADICIONAL	S		1,95		1,95	1,95
170000005614893	04-103-009-00175-0003	BARBECHO TRADICIONAL	S		0,43		0,43	0,43
170000005614894	04-103-009-00137-0001	BARBECHO TRADICIONAL	S		0,03		0,03	0,03
170000005614895	04-103-009-00178-0003	BARBECHO TRADICIONAL	S		1,34		1,34	1,34
170000005614896	04-103-009-00137-0008	PASTOS PERMANENTES DE 5 O MAS AÑOS	S		0,01		0,01	0,01
170000005614897	04-103-009-00137-0009	PASTOS PERMANENTES DE 5 O MAS AÑOS	S		0,22		0,22	0,22
170000005614898	04-103-009-00027-0004	BARBECHO TRADICIONAL	S		0,19		0,19	0,19
170000005614900	04-103-009-00179-0001	PASTOS PERMANENTES DE 5 O MAS AÑOS	S		2,49		2,49	2,49
170000005614901	04-103-009-00180-0004	PASTOS PERMANENTES DE 5 O MAS AÑOS	S		0,34		0,34	0,34
170000005614902	04-103-009-00137-0006	PASTOS PERMANENTES DE 5 O MAS AÑOS	S		0,03		0,03	0,03
170000005614903	04-103-009-00178-0001	PASTOS PERMANENTES DE 5 O MAS AÑOS	S		0,18		0,18	0,18
170000005614904	04-103-009-00180-0007	PASTOS PERMANENTES DE 5 O MAS AÑOS	S		0,29		0,29	0,29
170000005614905	04-103-009-00180-0010	PASTOS PERMANENTES DE 5 O MAS AÑOS	S		0,02		0,02	0,02
170000005614906	04-103-009-00180-0005	PASTOS PERMANENTES DE 5 O MAS AÑOS	S		0,85		0,85	0,80
170000005614907	04-103-009-00180-0006	PASTOS PERMANENTES DE 5 O MAS AÑOS	S		0,04		0,04	0,04
170000005614910	04-103-010-00062-0001	PASTOS PERMANENTES DE 5 O MAS AÑOS	S		0,04		0,04	0,04
170000005614912	04-103-010-00058-0025	PASTOS PERMANENTES DE 5 O MAS AÑOS	S		0,02		0,02	0,02
170000005614913	04-103-010-00061-0005	PASTOS PERMANENTES DE 5 O MAS AÑOS	S		0,01		0,01	0,01
170000005614914	04-103-010-00061-0003	PASTOS PERMANENTES DE 5 O MAS AÑOS	S		6,11		6,11	6,08
170000005614916	04-103-009-00025-0005	OLIVAR	S		0,01		0,01	0,01
170000005614917	04-103-009-00005-0002	OLIVAR	S		0,02		0,02	0,02
170000005614918	04-103-009-00026-0018	OTROS FRUTALES	S		0,07		0,07	0,07
170000005614919	04-103-009-00026-0021	HIGUERA	S		0,17		0,17	0,17
170000005614922	04-103-010-00062-0030	PASTOS PERMANENTES DE 5 O MAS AÑOS	S		0,07		0,07	0,07
170000005614927	04-103-010-00062-0016	PASTOS PERMANENTES DE 5 O MAS AÑOS	S		0,14		0,14	0,14
170000005614929	04-103-010-00062-0009	PASTOS PERMANENTES DE 5 O MAS AÑOS	S		0,20		0,20	0,20
170000005614930	04-103-010-00069-0003	PASTOS PERMANENTES DE 5 O MAS AÑOS	S		0,31		0,31	0,31
170000005614931	04-103-010-00069-0004	PASTOS PERMANENTES DE 5 O MAS AÑOS	S		3,33		3,33	3,33
170000005614932	04-103-009-00005-0003	PASTOS PERMANENTES DE 5 O MAS AÑOS	S		0,14		0,14	0,14
170000005614935	04-103-010-00062-0006	PASTOS PERMANENTES DE 5 O MAS AÑOS	S		0,09		0,09	0,09
170000005614937	04-103-009-00137-0007	PASTOS PERMANENTES DE 5 O MAS AÑOS	S		0,03		0,03	0,03
170000005614938	04-103-009-00137-0003	PASTOS PERMANENTES DE 5 O MAS AÑOS	S		2,39		2,39	2,39
170000005614939	04-103-009-00127-0001	PASTOS PERMANENTES DE 5 O MAS AÑOS	S		0,30		0,30	0,30
170000005614940	04-103-009-00125-0001	PASTOS PERMANENTES DE 5 O MAS AÑOS	S		0,55		0,55	0,55
170000005614941	04-103-009-00007-0003	PASTOS PERMANENTES DE 5 O MAS AÑOS	S		0,17		0,17	0,15
170000005614942	04-103-009-00009-0003	PASTOS PERMANENTES DE 5 O MAS AÑOS	S		0,05		0,05	0,05
170000005614943	04-103-009-00009-0004	PASTOS PERMANENTES DE 5 O MAS AÑOS	S		0,01		0,01	0,01
170000005614944	04-103-009-00016-0001	PASTOS PERMANENTES DE 5 O MAS AÑOS	S		0,03		0,03	0,03
170000005614945	04-103-009-00125-0009	PASTOS PERMANENTES DE 5 O MAS AÑOS	S		0,11		0,11	0,11
170000005614946	04-103-009-00125-0010	PASTOS PERMANENTES DE 5 O MAS AÑOS	S		0,03		0,03	0,03
170000005614947	04-103-009-00125-0006	PASTOS PERMANENTES DE 5 O MAS AÑOS	S		0,04		0,04	0,04
170000005614948	04-103-009-00029-0001	PASTOS PERMANENTES DE 5 O MAS AÑOS	S		0,01		0,01	0,01
170000005614949	04-103-009-00122-0001	PASTOS PERMANENTES DE 5 O MAS AÑOS	S		0,08		0,08	0,08
170000005614950	04-103-009-00125-0004	PASTOS PERMANENTES DE 5 O MAS AÑOS	S		0,55		0,55	0,55
170000005614951	04-103-009-00125-0005	PASTOS PERMANENTES DE 5 O MAS AÑOS	S		1,32		1,32	1,32
170000005614952	04-103-009-00125-0008	PASTOS PERMANENTES DE 5 O MAS AÑOS	S		0,11		0,11	0,11

(1) Con incidencias que retienen pago o deniegan el expediente.  
(2) Se calcula sobre superficie declarada admisible.  
(3) Aplicación del artículo 16 bis del RD 147/2023.

Puede verificar la integridad de una copia de este documento mediante la lectura del código QR adjunto o mediante el acceso a la dirección <a href="https://ws050.juntadeandalucia.es/verificarFirma">https://ws050.juntadeandalucia.es/verificarFirma</a> indicando el código de VERIFICACIÓN					
FIRMADO POR	RAQUEL MARIA ESPIN CRESPO		FECHA		26/06/2024
VERIFICACIÓN	Pk2jmMQ72K8YCCE9EQ8LU85ENJJ6M		PÁGINA		87/8857



**RECINTOS PROPUESTOS**

REF.	REFERENCIA SIGPAC	CULTIVO	S/R	USO SIGPAC	Sup. Dec. admisible	Sup. Campo	Sup. Determ.	Sup. Resuelta
170000005614953	04-103-009-00026-0020	PASTOS PERMANENTES DE 5 O MAS AÑOS	S		0,30		0,30	0,30
170000005614954	04-103-009-00026-0022	PASTOS PERMANENTES DE 5 O MAS AÑOS	S		0,08		0,08	0,08
170000005614955	04-103-009-00026-0010	PASTOS PERMANENTES DE 5 O MAS AÑOS	S		1,97		1,97	1,97
170000005614956	04-103-009-00027-0008	PASTOS PERMANENTES DE 5 O MAS AÑOS	S		9,22		9,22	9,22
170000005614957	04-103-009-00026-0017	PASTOS PERMANENTES DE 5 O MAS AÑOS	S		0,11		0,11	0,11
170000005614958	04-103-009-00027-0014	PASTOS PERMANENTES DE 5 O MAS AÑOS	S		0,03		0,03	0,03
170000005614959	04-103-009-00178-0002	PASTOS PERMANENTES DE 5 O MAS AÑOS	S		0,20		0,20	0,20
170000005614960	04-103-009-00026-0035	PASTOS PERMANENTES DE 5 O MAS AÑOS	S		0,28		0,28	0,28
170000005614962	04-103-009-00026-0001	PASTOS PERMANENTES DE 5 O MAS AÑOS	S		0,47		0,47	0,47
170000005614963	04-103-009-00175-0002	PASTOS PERMANENTES DE 5 O MAS AÑOS	S		0,87		0,87	0,87
170000005614964	04-103-009-00176-0004	PASTOS PERMANENTES DE 5 O MAS AÑOS	S		2,57		2,57	2,57
170000005614966	04-103-009-00026-0004	PASTOS PERMANENTES DE 5 O MAS AÑOS	S		0,46		0,46	0,46
170000005614967	04-103-009-00027-0017	PASTOS PERMANENTES DE 5 O MAS AÑOS	S		8,44		8,44	8,44
170000005614968	04-103-009-00026-0006	PASTOS PERMANENTES DE 5 O MAS AÑOS	S		0,20		0,20	0,20
170000005614969	04-103-009-00026-0026	OLIVAR	S		0,01		0,01	0,01
170000005614970	04-103-009-00026-0027	OLIVAR	S		0,02		0,02	0,02
170000005614971	04-103-009-00026-0024	OLIVAR	S		0,02		0,02	0,02
170000005614972	04-103-009-00026-0025	OLIVAR	S		0,02		0,02	0,02
170000005614973	04-103-009-00026-0012	OLIVAR	S		0,04		0,04	0,04
170000005614974	04-103-009-00026-0013	OLIVAR	S		0,02		0,02	0,02
170000005614975	04-103-009-00025-0006	OLIVAR	S		0,05		0,05	0,05
170000005614976	04-103-009-00026-0011	OLIVAR	S		0,03		0,03	0,03
170000005614977	04-103-010-00061-0010	OLIVAR	S		0,02		0,02	0,02
170000005614978	04-103-010-00058-0022	BARBECHO TRADICIONAL	S		0,03		0,03	0,03
170000005614979	04-103-010-00058-0009	OLIVAR	S		0,03		0,03	0,03
170000005614980	04-103-010-00058-0008	OLIVAR	S		0,01		0,01	0,01
170000005614981	04-103-010-00058-0007	OLIVAR	S		0,02		0,02	0,02
170000005614982	04-103-009-00032-0002	OLIVAR	S		0,19		0,19	0,19
170000005614983	04-103-009-00032-0001	OLIVAR	S		0,02		0,02	0,02
170000005614984	04-103-009-00026-0028	OLIVAR	S		0,02		0,02	0,02
170000005614985	04-103-010-00069-0001	OLIVAR	S		0,02		0,02	0,02
170000005614986	04-103-010-00062-0027	OLIVAR	S		0,01		0,01	0,01
170000005614987	04-103-010-00062-0026	OLIVAR	S		0,09		0,09	0,09
170000005614988	04-103-010-00062-0013	OLIVAR	S		0,05		0,05	0,05
170000005614991	04-103-010-00061-0015	OLIVAR	S		0,15		0,15	0,15
170000005615004	04-103-009-00125-0002	ALMENDROS	S		0,05		0,05	0,05
170000005615005	04-103-009-00124-0002	ALMENDROS	S		0,25		0,25	0,25
170000005615006	04-103-010-00062-0017	ALMENDROS	S		0,14		0,14	0,14

**INCIDENCIAS**

**INCIDENCIA DESCRIPCIÓN**

3795	Recinto declarado con una situación de riesgo de abandono. Recinto:04-103-009-00027-00018 Cultivo: -
4272	Verifica que las líneas de declaración de las Solicitudes Únicas no tienen solapes con la capa de Retroactividad Gráfica (ambas de la misma campaña) a nivel de expediente/línea de declaración gráfica de la solicitud. Recinto:04-103-009-00007-00003 Cultivo: - Agregado de la referencia del recinto.:0 Zona de la referencia del recinto.:0 Superficie solapada.:0,02 Id. Incid.:95158287 Recinto:04-103-009-00180-00005 Cultivo: - Agregado de la referencia del recinto.:0 Zona de la referencia del recinto.:0 Superficie solapada.:0,02 Id. Incid.:95158285 Recinto:04-103-009-00180-00005 Cultivo: - Agregado de la referencia del recinto.:0 Zona de la referencia del recinto.:0 Superficie solapada.:0,03 Id. Incid.:95158284 Recinto:04-103-010-00061-00003 Cultivo: - Agregado de la referencia del recinto.:0 Zona de la referencia del recinto.:0 Superficie solapada.:0,03 Id. Incid.:95158286

(1) Con incidencias que retienen pago o deniegan el expediente.  
(2) Se calcula sobre superficie declarada admisible.  
(3) Aplicación del artículo 16 bis del RD 147/2023.

Puede verificar la integridad de una copia de este documento mediante la lectura del código QR adjunto o mediante el acceso a la dirección <a href="https://ws050.juntadeandalucia.es/verificarFirma">https://ws050.juntadeandalucia.es/verificarFirma</a> indicando el código de VERIFICACIÓN				
FIRMADO POR	RAQUEL MARIA ESPIN CRESPO	FECHA	26/06/2024	
VERIFICACIÓN	Pk2jmMQ72K8YCC9E9Q8LU85ENJJ6M	PÁGINA	88/8857	

**Datos considerados para el Cálculo de la Carga Ganadera del expediente**

Superficie determinada para Cálculo Carga Ganadera: 63,09 ha

Carga Ganadera del Expediente: 0,93 ugm/ha

Explotación	Especie	Ugm Calculada para CG
ES041030001016	CAPRINA	3,15
ES041030001016	OVINA	55,83

**Recintos Determinados para el Cálculo de Garga Ganadera**

REF.	REFERENCIA SIGPAC	CULTIVO	DESCRIPCIÓN CULTIVO	S/R	SUP. RESUELTA (ha)
-975189	04-103-010-06000-00029	62000	PASTOS PERMANENTES DE 5 O MAS AÑOS-SIN VARIEDAD	S	0,02
-975188	04-103-010-00235-00031	62000	PASTOS PERMANENTES DE 5 O MAS AÑOS-SIN VARIEDAD	S	0,57
-975187	04-103-010-00235-00030	62000	PASTOS PERMANENTES DE 5 O MAS AÑOS-SIN VARIEDAD	S	0,03
-975186	04-103-010-00235-00029	62000	PASTOS PERMANENTES DE 5 O MAS AÑOS-SIN VARIEDAD	S	0,03
-975185	04-103-010-00235-00026	62000	PASTOS PERMANENTES DE 5 O MAS AÑOS-SIN VARIEDAD	S	0,01
-975169	04-103-010-00058-00037	62000	PASTOS PERMANENTES DE 5 O MAS AÑOS-SIN VARIEDAD	S	0,10
-975168	04-103-010-00058-00036	62000	PASTOS PERMANENTES DE 5 O MAS AÑOS-SIN VARIEDAD	S	0,03
-975163	04-103-010-00058-00031	62000	PASTOS PERMANENTES DE 5 O MAS AÑOS-SIN VARIEDAD	S	0,03
-975162	04-103-010-00058-00030	62000	PASTOS PERMANENTES DE 5 O MAS AÑOS-SIN VARIEDAD	S	0,20
-975159	04-103-009-00180-00011	62000	PASTOS PERMANENTES DE 5 O MAS AÑOS-SIN VARIEDAD	S	0,05
-975157	04-103-009-00178-00007	62000	PASTOS PERMANENTES DE 5 O MAS AÑOS-SIN VARIEDAD	S	0,05
-975156	04-103-009-00178-00006	62000	PASTOS PERMANENTES DE 5 O MAS AÑOS-SIN VARIEDAD	S	0,14
-975155	04-103-009-00178-00005	62000	PASTOS PERMANENTES DE 5 O MAS AÑOS-SIN VARIEDAD	S	0,33
-975154	04-103-009-00178-00004	62000	PASTOS PERMANENTES DE 5 O MAS AÑOS-SIN VARIEDAD	S	0,10
-975151	04-103-009-00176-00009	62000	PASTOS PERMANENTES DE 5 O MAS AÑOS-SIN VARIEDAD	S	0,03
-975150	04-103-009-00176-00008	62000	PASTOS PERMANENTES DE 5 O MAS AÑOS-SIN VARIEDAD	S	0,24
-975148	04-103-009-00125-00013	62000	PASTOS PERMANENTES DE 5 O MAS AÑOS-SIN VARIEDAD	S	0,01
-975147	04-103-009-00125-00012	62000	PASTOS PERMANENTES DE 5 O MAS AÑOS-SIN VARIEDAD	S	0,13
-975139	04-103-009-00030-00002	62000	PASTOS PERMANENTES DE 5 O MAS AÑOS-SIN VARIEDAD	S	0,04
-975137	04-103-009-00027-00023	62000	PASTOS PERMANENTES DE 5 O MAS AÑOS-SIN VARIEDAD	S	0,02
-975135	04-103-009-00027-00021	62000	PASTOS PERMANENTES DE 5 O MAS AÑOS-SIN VARIEDAD	S	0,02
-975128	04-103-009-00026-00050	62000	PASTOS PERMANENTES DE 5 O MAS AÑOS-SIN VARIEDAD	S	0,02
-975119	04-103-009-00026-00036	62000	PASTOS PERMANENTES DE 5 O MAS AÑOS-SIN VARIEDAD	S	0,06
-975113	04-103-009-00025-00020	62000	PASTOS PERMANENTES DE 5 O MAS AÑOS-SIN VARIEDAD	S	0,03
-711303	04-103-010-06000-00025	62000	PASTOS PERMANENTES DE 5 O MAS AÑOS-SIN VARIEDAD	S	0,11
-711301	04-103-010-06000-00008	62000	PASTOS PERMANENTES DE 5 O MAS AÑOS-SIN VARIEDAD	S	0,01
-711300	04-103-010-06000-00007	62000	PASTOS PERMANENTES DE 5 O MAS AÑOS-SIN VARIEDAD	S	0,02
-711294	04-103-010-06000-00003	62000	PASTOS PERMANENTES DE 5 O MAS AÑOS-SIN VARIEDAD	S	0,12
-711292	04-103-010-06000-00002	62000	PASTOS PERMANENTES DE 5 O MAS AÑOS-SIN VARIEDAD	S	0,05
-711290	04-103-010-00237-00006	62000	PASTOS PERMANENTES DE 5 O MAS AÑOS-SIN VARIEDAD	S	0,15

(1) Con incidencias que retienen pago o deniegan el expediente.  
(2) Se calcula sobre superficie declarada admisible.  
(3) Aplicación del artículo 16 bis del RD 147/2023.

Puede verificar la integridad de una copia de este documento mediante la lectura del código QR adjunto o mediante el acceso a la dirección <https://ws050.juntadeandalucia.es/verificarFirma> indicando el código de VERIFICACIÓN

FIRMADO POR	RAQUEL MARIA ESPIN CRESPO	FECHA	26/06/2024
-------------	---------------------------	-------	------------

VERIFICACIÓN	Pk2jmMQ72K8YCCCE9EQ8LU85ENJJ6M	PÁGINA	89/8857
--------------	--------------------------------	--------	---------



**Recintos Determinados para el Cálculo de Garga Ganadera**

REF.	REFERENCIA SIGPAC	CULTIVO	DESCRIPCIÓN CULTIVO	S/R	SUP. RESUELTA (ha)
-711283	04-103-010-00236-00012	62000	PASTOS PERMANENTES DE 5 O MAS AÑOS-SIN VARIEDAD	S	0,62
-711281	04-103-010-00236-00007	62000	PASTOS PERMANENTES DE 5 O MAS AÑOS-SIN VARIEDAD	S	0,05
-711280	04-103-010-00236-00006	62000	PASTOS PERMANENTES DE 5 O MAS AÑOS-SIN VARIEDAD	S	0,00
-711279	04-103-010-00236-00005	62000	PASTOS PERMANENTES DE 5 O MAS AÑOS-SIN VARIEDAD	S	0,02
-711278	04-103-010-00236-00004	62000	PASTOS PERMANENTES DE 5 O MAS AÑOS-SIN VARIEDAD	S	0,12
-711277	04-103-010-00236-00003	62000	PASTOS PERMANENTES DE 5 O MAS AÑOS-SIN VARIEDAD	S	0,02
-711272	04-103-010-00235-00028	62000	PASTOS PERMANENTES DE 5 O MAS AÑOS-SIN VARIEDAD	S	0,14
-711270	04-103-010-00235-00025	62000	PASTOS PERMANENTES DE 5 O MAS AÑOS-SIN VARIEDAD	S	1,53
-711260	04-103-009-06001-00012	62000	PASTOS PERMANENTES DE 5 O MAS AÑOS-SIN VARIEDAD	S	0,01
-711259	04-103-009-06001-00003	62000	PASTOS PERMANENTES DE 5 O MAS AÑOS-SIN VARIEDAD	S	0,02
4762868	04-103-010-00062-00023	62000	PASTOS PERMANENTES DE 5 O MAS AÑOS-SIN VARIEDAD	S	6,46
4762890	04-103-010-00235-00026	62000	PASTOS PERMANENTES DE 5 O MAS AÑOS-SIN VARIEDAD	S	4,08
4762891	04-103-010-00236-00001	62000	PASTOS PERMANENTES DE 5 O MAS AÑOS-SIN VARIEDAD	S	1,46
1700000005614896	04-103-009-00137-00008	62000	PASTOS PERMANENTES DE 5 O MAS AÑOS-SIN VARIEDAD	S	0,01
1700000005614897	04-103-009-00137-00009	62000	PASTOS PERMANENTES DE 5 O MAS AÑOS-SIN VARIEDAD	S	0,22
1700000005614900	04-103-009-00179-00001	62000	PASTOS PERMANENTES DE 5 O MAS AÑOS-SIN VARIEDAD	S	2,49
1700000005614901	04-103-009-00180-00004	62000	PASTOS PERMANENTES DE 5 O MAS AÑOS-SIN VARIEDAD	S	0,34
1700000005614902	04-103-009-00137-00006	62000	PASTOS PERMANENTES DE 5 O MAS AÑOS-SIN VARIEDAD	S	0,03
1700000005614903	04-103-009-00178-00001	62000	PASTOS PERMANENTES DE 5 O MAS AÑOS-SIN VARIEDAD	S	0,18
1700000005614904	04-103-009-00180-00007	62000	PASTOS PERMANENTES DE 5 O MAS AÑOS-SIN VARIEDAD	S	0,29
1700000005614905	04-103-009-00180-00010	62000	PASTOS PERMANENTES DE 5 O MAS AÑOS-SIN VARIEDAD	S	0,02
1700000005614906	04-103-009-00180-00005	62000	PASTOS PERMANENTES DE 5 O MAS AÑOS-SIN VARIEDAD	S	0,80
1700000005614907	04-103-009-00180-00006	62000	PASTOS PERMANENTES DE 5 O MAS AÑOS-SIN VARIEDAD	S	0,04
1700000005614910	04-103-010-00062-00001	62000	PASTOS PERMANENTES DE 5 O MAS AÑOS-SIN VARIEDAD	S	0,04
1700000005614912	04-103-010-00058-00025	62000	PASTOS PERMANENTES DE 5 O MAS AÑOS-SIN VARIEDAD	S	0,02
1700000005614913	04-103-010-00061-00005	62000	PASTOS PERMANENTES DE 5 O MAS AÑOS-SIN VARIEDAD	S	0,01
1700000005614914	04-103-010-00061-00003	62000	PASTOS PERMANENTES DE 5 O MAS AÑOS-SIN VARIEDAD	S	6,08
1700000005614922	04-103-010-00062-00030	62000	PASTOS PERMANENTES DE 5 O MAS AÑOS-SIN VARIEDAD	S	0,07
1700000005614927	04-103-010-00062-00016	62000	PASTOS PERMANENTES DE 5 O MAS AÑOS-SIN VARIEDAD	S	0,14
1700000005614929	04-103-010-00062-00009	62000	PASTOS PERMANENTES DE 5 O MAS AÑOS-SIN VARIEDAD	S	0,20
1700000005614930	04-103-010-00069-00003	62000	PASTOS PERMANENTES DE 5 O MAS AÑOS-SIN VARIEDAD	S	0,31
1700000005614931	04-103-010-00069-00004	62000	PASTOS PERMANENTES DE 5 O MAS AÑOS-SIN VARIEDAD	S	3,33
1700000005614932	04-103-009-00005-00003	62000	PASTOS PERMANENTES DE 5 O MAS AÑOS-SIN VARIEDAD	S	0,14
1700000005614935	04-103-010-00062-00006	62000	PASTOS PERMANENTES DE 5 O MAS AÑOS-SIN VARIEDAD	S	0,09
1700000005614937	04-103-009-00137-00007	62000	PASTOS PERMANENTES DE 5 O MAS AÑOS-SIN VARIEDAD	S	0,03
1700000005614938	04-103-009-00137-00003	62000	PASTOS PERMANENTES DE 5 O MAS AÑOS-SIN VARIEDAD	S	2,39
1700000005614939	04-103-009-00127-00001	62000	PASTOS PERMANENTES DE 5 O MAS AÑOS-SIN VARIEDAD	S	0,30

(1) Con incidencias que retienen pago o deniegan el expediente.

(2) Se calcula sobre superficie declarada admisible.

(3) Aplicación del artículo 16 bis del RD 147/2023.

Puede verificar la integridad de una copia de este documento mediante la lectura del código QR adjunto o mediante el acceso a la dirección <https://ws050.juntadeandalucia.es/verificarFirma> indicando el código de VERIFICACIÓN

FIRMADO POR

RAQUEL MARIA ESPIN CRESPO

FECHA

26/06/2024

VERIFICACIÓN

Pk2jmMQ72K8YCCE9EQ8LU85ENJJ6M

PÁGINA

90/8857







**Recintos Determinados para el Cálculo de Garga Ganadera**

REF.	REFERENCIA SIGPAC	CULTIVO	DESCRIPCIÓN CULTIVO	S/R	SUP. RESUELTA (ha)
170000005614940	04-103-009-00125-00001	62000	PASTOS PERMANENTES DE 5 O MAS AÑOS-SIN VARIEDAD	S	0,55
170000005614941	04-103-009-00007-00003	62000	PASTOS PERMANENTES DE 5 O MAS AÑOS-SIN VARIEDAD	S	0,15
170000005614942	04-103-009-00009-00003	62000	PASTOS PERMANENTES DE 5 O MAS AÑOS-SIN VARIEDAD	S	0,05
170000005614943	04-103-009-00009-00004	62000	PASTOS PERMANENTES DE 5 O MAS AÑOS-SIN VARIEDAD	S	0,01
170000005614944	04-103-009-00016-00001	62000	PASTOS PERMANENTES DE 5 O MAS AÑOS-SIN VARIEDAD	S	0,03
170000005614945	04-103-009-00125-00009	62000	PASTOS PERMANENTES DE 5 O MAS AÑOS-SIN VARIEDAD	S	0,11
170000005614946	04-103-009-00125-00010	62000	PASTOS PERMANENTES DE 5 O MAS AÑOS-SIN VARIEDAD	S	0,03
170000005614947	04-103-009-00125-00006	62000	PASTOS PERMANENTES DE 5 O MAS AÑOS-SIN VARIEDAD	S	0,04
170000005614948	04-103-009-00029-00001	62000	PASTOS PERMANENTES DE 5 O MAS AÑOS-SIN VARIEDAD	S	0,01
170000005614949	04-103-009-00122-00001	62000	PASTOS PERMANENTES DE 5 O MAS AÑOS-SIN VARIEDAD	S	0,08
170000005614950	04-103-009-00125-00004	62000	PASTOS PERMANENTES DE 5 O MAS AÑOS-SIN VARIEDAD	S	0,55
170000005614951	04-103-009-00125-00005	62000	PASTOS PERMANENTES DE 5 O MAS AÑOS-SIN VARIEDAD	S	1,32
170000005614952	04-103-009-00125-00008	62000	PASTOS PERMANENTES DE 5 O MAS AÑOS-SIN VARIEDAD	S	0,11
170000005614953	04-103-009-00026-00020	62000	PASTOS PERMANENTES DE 5 O MAS AÑOS-SIN VARIEDAD	S	0,30
170000005614954	04-103-009-00026-00022	62000	PASTOS PERMANENTES DE 5 O MAS AÑOS-SIN VARIEDAD	S	0,08
170000005614955	04-103-009-00026-00010	62000	PASTOS PERMANENTES DE 5 O MAS AÑOS-SIN VARIEDAD	S	1,97
170000005614956	04-103-009-00027-00008	62000	PASTOS PERMANENTES DE 5 O MAS AÑOS-SIN VARIEDAD	S	9,22
170000005614957	04-103-009-00026-00017	62000	PASTOS PERMANENTES DE 5 O MAS AÑOS-SIN VARIEDAD	S	0,11
170000005614958	04-103-009-00027-00014	62000	PASTOS PERMANENTES DE 5 O MAS AÑOS-SIN VARIEDAD	S	0,03
170000005614959	04-103-009-00178-00002	62000	PASTOS PERMANENTES DE 5 O MAS AÑOS-SIN VARIEDAD	S	0,20
170000005614960	04-103-009-00026-00035	62000	PASTOS PERMANENTES DE 5 O MAS AÑOS-SIN VARIEDAD	S	0,28
170000005614962	04-103-009-00026-00001	62000	PASTOS PERMANENTES DE 5 O MAS AÑOS-SIN VARIEDAD	S	0,47
170000005614963	04-103-009-00175-00002	62000	PASTOS PERMANENTES DE 5 O MAS AÑOS-SIN VARIEDAD	S	0,87
170000005614964	04-103-009-00176-00004	62000	PASTOS PERMANENTES DE 5 O MAS AÑOS-SIN VARIEDAD	S	2,57
170000005614966	04-103-009-00026-00004	62000	PASTOS PERMANENTES DE 5 O MAS AÑOS-SIN VARIEDAD	S	0,46
170000005614967	04-103-009-00027-00017	62000	PASTOS PERMANENTES DE 5 O MAS AÑOS-SIN VARIEDAD	S	8,44
170000005614968	04-103-009-00026-00006	62000	PASTOS PERMANENTES DE 5 O MAS AÑOS-SIN VARIEDAD	S	0,20

**Incidencias de carga ganadera**

**INCIDENCIA DESCRIPCIÓN**

3795	Recinto declarado con una situación de riesgo de abandono. Recinto:04-103-009-00027-00018 Cultivo: -
86132	Recinto superficie forrajera que no realiza la actividad de producción de pastoreo. Recinto:04-103-010-00058-00035 Cultivo:20000 BARBECHO TRADICIONAL-SIN VARIEDAD Secano Recinto:04-103-009-00176-00006 Cultivo:20000 BARBECHO TRADICIONAL-SIN VARIEDAD Secano Recinto:04-103-009-00032-00020 Cultivo:20000 BARBECHO TRADICIONAL-SIN VARIEDAD Secano Recinto:04-103-009-00032-00019 Cultivo:20000 BARBECHO TRADICIONAL-SIN VARIEDAD Secano Recinto:04-103-009-00032-00018 Cultivo:20000 BARBECHO TRADICIONAL-SIN VARIEDAD Secano Recinto:04-103-009-00032-00017 Cultivo:20000 BARBECHO TRADICIONAL-SIN VARIEDAD Secano Recinto:04-103-009-00032-00016 Cultivo:20000 BARBECHO TRADICIONAL-SIN VARIEDAD Secano Recinto:04-103-009-00032-00015 Cultivo:20000 BARBECHO TRADICIONAL-SIN VARIEDAD Secano Recinto:04-103-009-00027-00024 Cultivo:20000 BARBECHO TRADICIONAL-SIN VARIEDAD Secano

(1) Con incidencias que retienen pago o deniegan el expediente.  
(2) Se calcula sobre superficie declarada admisible.  
(3) Aplicación del artículo 16 bis del RD 147/2023.

Puede verificar la integridad de una copia de este documento mediante la lectura del código QR adjunto o mediante el acceso a la dirección <https://ws050.juntadeandalucia.es/verificarFirma> indicando el código de VERIFICACIÓN

FIRMADO POR	RAQUEL MARIA ESPIN CRESPO	FECHA	26/06/2024
VERIFICACIÓN	Pk2jmMQ72K8YCCE9EQ8LU85ENJJ6M	PÁGINA	91/8857





Recinto:04-103-009-00027-00022	Cultivo:20000	BARBECHO TRADICIONAL-SIN VARIEDAD	Secano
Recinto:04-103-009-00027-00020	Cultivo:20000	BARBECHO TRADICIONAL-SIN VARIEDAD	Secano
Recinto:04-103-009-00027-00019	Cultivo:20000	BARBECHO TRADICIONAL-SIN VARIEDAD	Secano
Recinto:04-103-009-00026-00053	Cultivo:20000	BARBECHO TRADICIONAL-SIN VARIEDAD	Secano
Recinto:04-103-009-00026-00051	Cultivo:20000	BARBECHO TRADICIONAL-SIN VARIEDAD	Secano
Recinto:04-103-009-00026-00044	Cultivo:20000	BARBECHO TRADICIONAL-SIN VARIEDAD	Secano
Recinto:04-103-009-00026-00041	Cultivo:20000	BARBECHO TRADICIONAL-SIN VARIEDAD	Secano
Recinto:04-103-009-00026-00040	Cultivo:20000	BARBECHO TRADICIONAL-SIN VARIEDAD	Secano
Recinto:04-103-009-00026-00039	Cultivo:20000	BARBECHO TRADICIONAL-SIN VARIEDAD	Secano
Recinto:04-103-009-00026-00038	Cultivo:20000	BARBECHO TRADICIONAL-SIN VARIEDAD	Secano
Recinto:04-103-009-00025-00014	Cultivo:20000	BARBECHO TRADICIONAL-SIN VARIEDAD	Secano
Recinto:04-103-010-06000-00005	Cultivo:20000	BARBECHO TRADICIONAL-SIN VARIEDAD	Secano
Recinto:04-103-010-00236-00011	Cultivo:20000	BARBECHO TRADICIONAL-SIN VARIEDAD	Secano
Recinto:04-103-010-00235-00001	Cultivo:20000	BARBECHO TRADICIONAL-SIN VARIEDAD	Secano
Recinto:04-103-010-00058-00029	Cultivo:20000	BARBECHO TRADICIONAL-SIN VARIEDAD	Secano
Recinto:04-103-010-00058-00028	Cultivo:20000	BARBECHO TRADICIONAL-SIN VARIEDAD	Secano
Recinto:04-103-009-00176-00006	Cultivo:20000	BARBECHO TRADICIONAL-SIN VARIEDAD	Secano
Recinto:04-103-009-00027-00003	Cultivo:20000	BARBECHO TRADICIONAL-SIN VARIEDAD	Secano
Recinto:04-103-010-00235-00001	Cultivo:20000	BARBECHO TRADICIONAL-SIN VARIEDAD	Secano
Recinto:04-103-009-00025-00008	Cultivo:20000	BARBECHO TRADICIONAL-SIN VARIEDAD	Secano
Recinto:04-103-009-00027-00010	Cultivo:20000	BARBECHO TRADICIONAL-SIN VARIEDAD	Secano
Recinto:04-103-009-00030-00001	Cultivo:20000	BARBECHO TRADICIONAL-SIN VARIEDAD	Secano
Recinto:04-103-009-00031-00001	Cultivo:20000	BARBECHO TRADICIONAL-SIN VARIEDAD	Secano
Recinto:04-103-009-00032-00004	Cultivo:20000	BARBECHO TRADICIONAL-SIN VARIEDAD	Secano
Recinto:04-103-009-00032-00005	Cultivo:20000	BARBECHO TRADICIONAL-SIN VARIEDAD	Secano
Recinto:04-103-009-00032-00008	Cultivo:20000	BARBECHO TRADICIONAL-SIN VARIEDAD	Secano
Recinto:04-103-009-00034-00003	Cultivo:20000	BARBECHO TRADICIONAL-SIN VARIEDAD	Secano
Recinto:04-103-009-00137-00002	Cultivo:20000	BARBECHO TRADICIONAL-SIN VARIEDAD	Secano
Recinto:04-103-009-00176-00005	Cultivo:20000	BARBECHO TRADICIONAL-SIN VARIEDAD	Secano
Recinto:04-103-010-00058-00001	Cultivo:20000	BARBECHO TRADICIONAL-SIN VARIEDAD	Secano
Recinto:04-103-009-00026-00002	Cultivo:20000	BARBECHO TRADICIONAL-SIN VARIEDAD	Secano
Recinto:04-103-009-00026-00005	Cultivo:20000	BARBECHO TRADICIONAL-SIN VARIEDAD	Secano
Recinto:04-103-009-00026-00014	Cultivo:20000	BARBECHO TRADICIONAL-SIN VARIEDAD	Secano
Recinto:04-103-009-00026-00029	Cultivo:20000	BARBECHO TRADICIONAL-SIN VARIEDAD	Secano
Recinto:04-103-010-00062-00011	Cultivo:20000	BARBECHO TRADICIONAL-SIN VARIEDAD	Secano
Recinto:04-103-009-00180-00001	Cultivo:20000	BARBECHO TRADICIONAL-SIN VARIEDAD	Secano
Recinto:04-103-009-00027-00007	Cultivo:20000	BARBECHO TRADICIONAL-SIN VARIEDAD	Secano
Recinto:04-103-009-00009-00002	Cultivo:20000	BARBECHO TRADICIONAL-SIN VARIEDAD	Regadío
Recinto:04-103-009-00026-00009	Cultivo:20000	BARBECHO TRADICIONAL-SIN VARIEDAD	Secano
Recinto:04-103-009-00027-00018	Cultivo:20000	BARBECHO TRADICIONAL-SIN VARIEDAD	Secano
Recinto:04-103-009-00137-00005	Cultivo:20000	BARBECHO TRADICIONAL-SIN VARIEDAD	Secano
Recinto:04-103-009-00005-00004	Cultivo:20000	BARBECHO TRADICIONAL-SIN VARIEDAD	Secano
Recinto:04-103-009-00026-00003	Cultivo:20000	BARBECHO TRADICIONAL-SIN VARIEDAD	Secano
Recinto:04-103-009-00137-00004	Cultivo:20000	BARBECHO TRADICIONAL-SIN VARIEDAD	Secano
Recinto:04-103-009-00180-00003	Cultivo:20000	BARBECHO TRADICIONAL-SIN VARIEDAD	Secano
Recinto:04-103-009-00027-00005	Cultivo:20000	BARBECHO TRADICIONAL-SIN VARIEDAD	Secano
Recinto:04-103-009-00027-00009	Cultivo:20000	BARBECHO TRADICIONAL-SIN VARIEDAD	Secano
Recinto:04-103-009-00175-00003	Cultivo:20000	BARBECHO TRADICIONAL-SIN VARIEDAD	Secano
Recinto:04-103-009-00137-00001	Cultivo:20000	BARBECHO TRADICIONAL-SIN VARIEDAD	Secano
Recinto:04-103-009-00178-00003	Cultivo:20000	BARBECHO TRADICIONAL-SIN VARIEDAD	Secano
Recinto:04-103-009-00027-00004	Cultivo:20000	BARBECHO TRADICIONAL-SIN VARIEDAD	Secano
Recinto:04-103-010-00058-00022	Cultivo:20000	BARBECHO TRADICIONAL-SIN VARIEDAD	Secano

(1) Con incidencias que retienen pago o deniegan el expediente.  
 (2) Se calcula sobre superficie declarada admisible.  
 (3) Aplicación del artículo 16 bis del RD 147/2023.

Puede verificar la integridad de una copia de este documento mediante la lectura del código QR adjunto o mediante el acceso a la dirección <a href="https://ws050.juntadeandalucia.es/verificarFirma">https://ws050.juntadeandalucia.es/verificarFirma</a> indicando el código de VERIFICACIÓN				
FIRMADO POR	RAQUEL MARIA ESPIN CRESPO	FECHA	26/06/2024	
VERIFICACIÓN	Pk2jmMQ72K8YCC9E9EQ8LU85ENJJ6M	PÁGINA	92/8857	

**APELLIDOS Y NOMBRE / RAZÓN SOCIAL**

MOLINA BENITEZ JOSE MARIA

**NIF**

\*\*\*\*4249\*

**EXPEDIENTE**

1125581

**RESOLUCIÓN**

CONCESIÓN DE LA AYUDA

**DATOS DE MANTENIMIENTO UNIDADES****GRUPO DE PAGO**

ZONAS DE LIMITACIONES NATURALES

**Sup. Dec.  
Admisible**

1,88

**Sup.  
Resuelta**

1,88

**Sobredecl.**

0,00

**% Sobredecl.**

0,00

**RESUMEN DE PAGOS**

	<b>IMPORTE ( Euros )</b>			
	<b>RESUELTO</b>	<b>FEADER</b>	<b>MAPA</b>	<b>CAPADR</b>
Pago realizado	92,39	78,53	9,06	4,80
A pagar	9,13	7,76	0,90	0,47
<b>TOTAL</b>	<b>101,52</b>	<b>86,29</b>	<b>9,96</b>	<b>5,27</b>

**APLICACIÓN DE REDUCCIONES Y PENALIZACIONES (%)**

<b>Criterios de subvencionabilidad (1)</b>	<b>Presentación tardía</b>	<b>Omisión declaración</b>	<b>Condicionabilidad</b>
0,00	0,00	0,00	0,00

**IMPORTE ( Euros )**

Calculado(2)	Reducción	Penalización	Reducción Penalización (3)	Penalización adicional	Resuelto	FEADER	MAPA	CAPADR
101,52 €	0,00 €	0,00 €	0,00 €	0,00 €	101,52 €	86,29 €	9,96 €	5,27 €
Importe Unitario:	54,00 €	Nuevo Importe Unitario:	54,00 €					

**RECINTOS PROPUESTOS**

<b>REF.</b>	<b>REFERENCIA SIGPAC</b>	<b>CULTIVO</b>	<b>S/R</b>	<b>USO SIGPAC</b>	<b>Sup. Dec. admisible</b>	<b>Sup. Campo</b>	<b>Sup. Determ.</b>	<b>Sup. Resuelta</b>
170000005841781	04-053-003-00033-0001	ALMENDROS	S		1,15		1,15	1,15
1700000005841793	04-053-003-00033-0004	ALMENDROS	S		0,73		0,73	0,73

(1) Con incidencias que retienen pago o deniegan el expediente.

(2) Se calcula sobre superficie declarada admisible.

(3) Aplicación del artículo 16 bis del RD 147/2023.

Puede verificar la integridad de una copia de este documento mediante la lectura del código QR adjunto o mediante el acceso a la dirección <https://ws050.juntadeandalucia.es/verificarFirma> indicando el código de VERIFICACIÓN

FIRMADO POR	RAQUEL MARIA ESPIN CRESPO	FECHA	26/06/2024
VERIFICACIÓN	Pk2jmMQ72K8YCCE9EQ8LU85ENJJ6M	PÁGINA	93/8857





**APELLIDOS Y NOMBRE / RAZÓN SOCIAL**

NANU DANIELA

**NIF**

\*\*\*\*7739\*

**EXPEDIENTE**

1240841

**RESOLUCIÓN**

CONCESIÓN DE LA AYUDA

**DATOS DE MANTENIMIENTO UNIDADES**

**GRUPO DE PAGO**

ZONAS DE LIMITACIONES NATURALES

**Sup. Dec. Admisible**

8,87

**Sup. Resuelta**

8,87

**Sobredecl.**

0,00

**% Sobredecl.**

0,00

**RESUMEN DE PAGOS**

	<b>IMPORTE ( Euros )</b>			
	<b>RESUELTO</b>	<b>FEADER</b>	<b>MAPA</b>	<b>CAPADR</b>
Pago realizado	435,92	370,53	42,77	22,63
A pagar	43,06	36,60	4,22	2,24
<b>TOTAL</b>	<b>478,98</b>	<b>407,13</b>	<b>46,99</b>	<b>24,87</b>

**APLICACIÓN DE REDUCCIONES Y PENALIZACIONES (%)**

<b>Crterios de subvencionabilidad (1)</b>	<b>Presentación tardía</b>	<b>Omisión declaración</b>	<b>Condicionalidad</b>
0,00	0,00	0,00	0,00

**IMPORTE ( Euros )**

Calculado(2)	Reducción	Penalización	Reducción Penalización (3)	Penalización adicional	Resuelto	FEADER	MAPA	CAPADR
478,98 €	0,00 €	0,00 €	0,00 €	0,00 €	478,98 €	407,13 €	46,99 €	24,86 €
<b>Importe Unitario:</b>	<b>54,00 €</b>	<b>Nuevo Importe Unitario:</b>	<b>54,00 €</b>					

**RECINTOS PROPUESTOS**

<b>REF.</b>	<b>REFERENCIA SIGPAC</b>	<b>CULTIVO</b>	<b>S/R</b>	<b>USO SIGPAC</b>	<b>Sup. Dec. admisible</b>	<b>Sup. Campo</b>	<b>Sup. Determ.</b>	<b>Sup. Resuelta</b>
-784402	04-006-007-00020-0014	ALMENDROS	S		0,06		0,06	0,06
-784397	04-006-007-00068-0001	ALMENDROS	S		0,07		0,07	0,07
-784395	04-006-007-00065-0001	ALMENDROS	S		0,13		0,13	0,13
-784394	04-006-007-00069-0001	ALMENDROS	S		0,18		0,18	0,18
4591497	04-006-007-00019-0003	ALMENDROS	S		0,11		0,11	0,11
4591502	04-006-007-00019-0006	ALMENDROS	S		0,14		0,14	0,14
4591504	04-006-007-00020-0003	ALMENDROS	S		0,79		0,79	0,79
4591508	04-006-007-00020-0008	ALMENDROS	S		0,11		0,11	0,11
4591510	04-006-007-00020-0010	ALMENDROS	S		0,09		0,09	0,09
4591511	04-006-007-00020-0012	ALMENDROS	S		0,57		0,57	0,57
4591514	04-006-007-00021-0001	ALMENDROS	S		0,03		0,03	0,03
4591519	04-006-007-00176-0001	ALMENDROS	R		0,04		0,04	0,04
1700000004661413	04-006-007-00066-0001	ALMENDROS	S		0,15		0,15	0,15
1700000004661422	04-006-007-00018-0001	ALMENDROS	S		0,82		0,82	0,82
1700000004661423	04-006-007-00049-0001	ALMENDROS	S		0,26		0,26	0,26
1700000004661424	04-006-007-00049-0002	ALMENDROS	S		1,07		1,07	1,07
1700000004661425	04-006-007-00052-0001	ALMENDROS	S		1,16		1,16	1,16
1700000004661426	04-006-007-00049-0008	ALMENDROS	S		0,02		0,02	0,02
1700000004661427	04-006-007-00061-0003	ALMENDROS	S		0,03		0,03	0,03
1700000004661428	04-006-007-00061-0005	ALMENDROS	S		0,14		0,14	0,14
1700000004661429	04-006-007-00062-0001	ALMENDROS	S		0,06		0,06	0,06
1700000004661432	04-006-007-00067-0003	ALMENDROS	S		0,12		0,12	0,12
1700000004661433	04-006-007-00063-0001	ALMENDROS	S		2,28		2,28	2,28
1700000004661434	04-006-007-00019-0005	ALMENDROS	S		0,03		0,03	0,03
1700000004661436	04-006-007-00070-0001	ALMENDROS	S		0,08		0,08	0,08
1700000004661437	04-006-007-00020-0007	ALMENDROS	S		0,33		0,33	0,33

(1) Con incidencias que retienen pago o deniegan el expediente.  
 (2) Se calcula sobre superficie declarada admisible.  
 (3) Aplicación del artículo 16 bis del RD 147/2023.

Puede verificar la integridad de una copia de este documento mediante la lectura del código QR adjunto o mediante el acceso a la dirección <a href="https://ws050.juntadeandalucia.es/verificarFirma">https://ws050.juntadeandalucia.es/verificarFirma</a> indicando el código de VERIFICACIÓN					
FIRMADO POR	RAQUEL MARIA ESPIN CRESPO		FECHA		26/06/2024
VERIFICACIÓN	Pk2jmMQ72K8YCCE9EQ8LU85ENJJ6M		PÁGINA		94/8857



(1) Con incidencias que retienen pago o deniegan el expediente.  
(2) Se calcula sobre superficie declarada admisible.  
(3) Aplicación del artículo 16 bis del RD 147/2023.

Puede verificar la integridad de una copia de este documento mediante la lectura del código QR adjunto o mediante el acceso a la dirección <https://ws050.juntadeandalucia.es/verificarFirma> indicando el código de VERIFICACIÓN

FIRMADO POR	RAQUEL MARIA ESPIN CRESCO	FECHA	26/06/2024
VERIFICACIÓN	Pk2jmMQ72K8YCCE9EQ8LU85ENJJ6M	PÁGINA	95/8857



**APELLIDOS Y NOMBRE / RAZÓN SOCIAL**

ORTIZ CARRILLO MIGUEL ANGEL

**NIF**

\*\*\*\*5543\*

**EXPEDIENTE**

1182993

**RESOLUCIÓN**

CONCESIÓN DE LA AYUDA

**DATOS DE MANTENIMIENTO UNIDADES****GRUPO DE PAGO**

ZONAS DE LIMITACIONES NATURALES

**Sup. Dec.  
Admisible**

53,59

**Sup.  
Resuelta**

53,59

**Sobredecl.**

0,00

**% Sobredecl.**

0,00

**RESUMEN DE PAGOS**

	<b>IMPORTE ( Euros )</b>			
	<b>RESUELTO</b>	<b>FEADER</b>	<b>MAPA</b>	<b>CAPADR</b>
Pago realizado	1.081,20	919,02	106,06	56,12
A pagar	106,80	90,78	10,48	5,54
<b>TOTAL</b>	<b>1.188,00</b>	<b>1.009,80</b>	<b>116,54</b>	<b>61,66</b>

**APLICACIÓN DE REDUCCIONES Y PENALIZACIONES (%)**

<b>Criterios de subvencionabilidad (1)</b>	<b>Presentación tardía</b>	<b>Omisión declaración</b>	<b>Condicionabilidad</b>
0,00	0,00	0,00	0,00

**IMPORTE ( Euros )**

Calculado(2)	Reducción	Penalización	Reducción Penalización (3)	Penalización adicional	Resuelto	FEADER	MAPA	CAPADR
1.188,00 €	0,00 €	0,00 €	0,00 €	0,00 €	1.188,00 €	1.009,80 €	116,54 €	61,66 €
<b>Importe Unitario:</b>	<b>54,00 €</b>	<b>Nuevo Importe Unitario:</b>	<b>22,17 €</b>					

**RECINTOS PROPUESTOS**

<b>REF.</b>	<b>REFERENCIA SIGPAC</b>	<b>CULTIVO</b>	<b>S/R</b>	<b>USO SIGPAC</b>	<b>Sup. Dec. admisible</b>	<b>Sup. Campo</b>	<b>Sup. Determ.</b>	<b>Sup. Resuelta</b>
-1062026	04-006-002-00030-0023	ALMENDROS	S		0,03		0,03	0,03
-556299	04-006-002-00030-0022	ALMENDROS	S		0,05		0,05	0,05
1700000005361190	04-006-001-00012-0001	ALMENDROS	S		0,74		0,74	0,74
1700000005361191	04-006-002-00030-0021	ALMENDROS	S		0,02		0,02	0,02
1700000005361192	04-006-002-00030-0020	ALMENDROS	S		0,03		0,03	0,03
1700000005361218	04-006-002-00030-0001	ALMENDROS	S		28,95		28,95	28,95
1700000005361219	04-006-002-00030-0006	ALMENDROS	S		23,77		23,77	23,77

(1) Con incidencias que retienen pago o deniegan el expediente.

(2) Se calcula sobre superficie declarada admisible.

(3) Aplicación del artículo 16 bis del RD 147/2023.

Puede verificar la integridad de una copia de este documento mediante la lectura del código QR adjunto o mediante el acceso a la dirección <https://ws050.juntadeandalucia.es/verificarFirma> indicando el código de VERIFICACIÓN

FIRMADO POR	RAQUEL MARIA ESPIN CRESPO	FECHA	26/06/2024
VERIFICACIÓN	Pk2jmMQ72K8YCCE9EQ8LU85ENJJ6M	PÁGINA	96/8857





**APELLIDOS Y NOMBRE / RAZÓN SOCIAL**

PARRA AGUERA BENIGNO JOSE

**NIF**

\*\*\*\*3001\*

**EXPEDIENTE**

1219305

**RESOLUCIÓN**

CONCESIÓN DE LA AYUDA

**DATOS DE MANTENIMIENTO UNIDADES**

**GRUPO DE PAGO**

ZONAS DE LIMITACIONES NATURALES

**Sup. Dec. Admisible**

23,05

**Sup. Resuelta**

23,05

**Sobredecl.**

0,00

**% Sobredecl.**

0,00

**RESUMEN DE PAGOS**

	<b><u>IMPORTE ( Euros )</u></b>			
	<b><u>RESUELTO</u></b>	<b><u>FEADER</u></b>	<b><u>MAPA</u></b>	<b><u>CAPADR</u></b>
Pago realizado	1.023,70	870,15	100,42	53,13
A pagar	101,12	85,95	9,92	5,25
<b>TOTAL</b>	<b>1.124,82</b>	<b>956,10</b>	<b>110,34</b>	<b>58,38</b>

**APLICACIÓN DE REDUCCIONES Y PENALIZACIONES (%)**

<b><u>Criterios de subvencionabilidad (1)</u></b>	<b><u>Presentación tardía</u></b>	<b><u>Omisión declaración</u></b>	<b><u>Condicionalidad</u></b>
0,00	0,00	0,00	0,00

**IMPORTE ( Euros )**

<b><u>Calculado(2)</u></b>	<b><u>Reducción</u></b>	<b><u>Penalización</u></b>	<b><u>Reducción Penalización (3)</u></b>	<b><u>Penalización adicional</u></b>	<b><u>Resuelto</u></b>	<b><u>FEADER</u></b>	<b><u>MAPA</u></b>	<b><u>CAPADR</u></b>
1.124,82 €	0,00 €	0,00 €	0,00 €	0,00 €	1.124,82 €	956,10 €	110,34 €	58,38 €
<b>Importe Unitario:</b>	<b>54,00 €</b>	<b>Nuevo Importe Unitario:</b>	<b>48,80 €</b>					

(1) Con incidencias que retienen pago o deniegan el expediente.

(2) Se calcula sobre superficie declarada admisible.

(3) Aplicación del artículo 16 bis del RD 147/2023.

Puede verificar la integridad de una copia de este documento mediante la lectura del código QR adjunto o mediante el acceso a la dirección <a href="https://ws050.juntadeandalucia.es/verificarFirma">https://ws050.juntadeandalucia.es/verificarFirma</a> indicando el código de VERIFICACIÓN				
FIRMADO POR	RAQUEL MARIA ESPIN CRESPO	FECHA	26/06/2024	
VERIFICACIÓN	Pk2jmMQ72K8YCCE9EQ8LU85ENJJ6M	PÁGINA	97/8857	



**RECINTOS PROPUESTOS**

REF.	REFERENCIA SIGPAC	CULTIVO	S/R	USO SIGPAC	Sup. Dec. admisible	Sup. Campo	Sup. Determ.	Sup. Resuelta
-1001015	04-053-055-00243-0034	OLIVAR	S		0,01		0,01	0,01
-1001014	04-053-055-00243-0033	OLIVAR	S		0,04		0,04	0,04
-721223	04-053-065-00273-0005	ALMENDROS	R		0,18		0,18	0,18
-164904	04-053-055-00243-0028	OTROS FRUTALES	S		0,08		0,08	0,08
-164742	04-053-065-00273-0006	ALMENDROS	R		0,12		0,12	0,12
1700000004918903	04-053-055-00221-0006	ALCAPARRA	S		2,54		2,54	2,54
1700000004918917	04-053-065-00264-0002	ALMENDROS	R		0,29		0,29	0,29
1700000004918923	04-053-055-00221-0011	OLIVAR	S		0,65		0,65	0,65
1700000004918925	04-053-055-00222-0005	OLIVAR	S		0,02		0,02	0,02
1700000004918926	04-053-055-00222-0007	OLIVAR	S		0,02		0,02	0,02
1700000004918927	04-053-055-00222-0008	OLIVAR	S		0,02		0,02	0,02
1700000004918928	04-053-055-00222-0009	OLIVAR	S		0,03		0,03	0,03
1700000004918929	04-053-055-00222-0010	OLIVAR	S		0,05		0,05	0,05
1700000004918930	04-053-055-00222-0012	OLIVAR	S		0,03		0,03	0,03
1700000004918935	04-053-055-00202-0001	OLIVAR	S		0,01		0,01	0,01
1700000004918936	04-053-055-00222-0022	OLIVAR	S		0,06		0,06	0,06
1700000004918937	04-053-055-00221-0008	OLIVAR	S		0,08		0,08	0,08
1700000004918938	04-053-055-00221-0009	OLIVAR	S		0,10		0,10	0,10
1700000004918939	04-053-055-00243-0014	OLIVAR	S		0,43		0,43	0,43
1700000004918941	04-053-055-00243-0013	OLIVAR	S		0,08		0,08	0,08
1700000004918942	04-053-055-00243-0011	OLIVAR	S		0,02		0,02	0,02
1700000004918946	04-053-055-00243-0025	OLIVAR	S		0,17		0,17	0,17
1700000004918947	04-053-055-00222-0020	OLIVAR	S		0,03		0,03	0,03
1700000004918948	04-053-055-00222-0019	OLIVAR	S		0,02		0,02	0,02
1700000004918949	04-053-055-00222-0015	OLIVAR	S		0,02		0,02	0,02
1700000004918950	04-053-055-00222-0014	OLIVAR	S		0,02		0,02	0,02
1700000004918951	04-053-055-00243-0010	OLIVAR	S		0,02		0,02	0,02
1700000004918952	04-053-055-00243-0009	OLIVAR	S		0,01		0,01	0,01
1700000004918953	04-053-055-00239-0002	OLIVAR	S		0,05		0,05	0,05
1700000004918954	04-053-055-00222-0021	OLIVAR	S		0,03		0,03	0,03
1700000004918955	04-053-064-00260-0001	OLIVAR	S		0,06		0,06	0,06
1700000004918956	04-053-064-00258-0004	MANDARINOS HÍBRIDOS	S		0,18		0,18	0,18
1700000004918957	04-053-064-00258-0009	MANDARINOS HÍBRIDOS	S		0,03		0,03	0,03
1700000004918960	04-053-065-00272-0004	ALMENDROS	S		0,47		0,47	0,47
1700000004918962	04-053-064-00226-0001	ALMENDROS	S		0,92		0,92	0,92
1700000004918964	04-053-064-00256-0004	OLIVAR	S		0,04		0,04	0,04
1700000004918965	04-053-064-00256-0005	OLIVAR	S		0,05		0,05	0,05
1700000004918968	04-053-064-00258-0001	OLIVAR	S		0,02		0,02	0,02
1700000004918969	04-053-064-00258-0002	OLIVAR	S		0,15		0,15	0,15
1700000004918970	04-053-064-00256-0006	OLIVAR	S		0,07		0,07	0,07
1700000004918971	04-053-064-00256-0007	OLIVAR	S		0,02		0,02	0,02
1700000004918974	04-053-064-00197-0009	OLIVAR	S		0,02		0,02	0,02
1700000004918976	04-053-055-00231-0003	ALMENDROS	R		0,06		0,06	0,06
1700000004918977	04-053-055-00231-0004	ALMENDROS	R		0,10		0,10	0,10
1700000004918978	04-053-055-00232-0002	ALMENDROS	R		0,06		0,06	0,06
1700000004918979	04-053-064-00197-0007	OLIVAR	S		0,04		0,04	0,04
1700000004918981	04-053-055-00231-0002	ALMENDROS	R		0,41		0,41	0,41
1700000004918984	04-053-064-00197-0011	OLIVAR	S		0,06		0,06	0,06
1700000004918986	04-053-064-00197-0014	OLIVAR	S		0,07		0,07	0,07
1700000004918987	04-053-052-00556-0001	ALMENDROS	S		0,93		0,93	0,93
1700000004918989	04-053-064-00234-0005	ALMENDROS	S		0,99		0,99	0,99
1700000004918990	04-053-064-00218-0001	ALMENDROS	S		1,61		1,61	1,61

(1) Con incidencias que retienen pago o deniegan el expediente.  
(2) Se calcula sobre superficie declarada admisible.  
(3) Aplicación del artículo 16 bis del RD 147/2023.

Puede verificar la integridad de una copia de este documento mediante la lectura del código QR adjunto o mediante el acceso a la dirección <a href="https://ws050.juntadeandalucia.es/verificarFirma">https://ws050.juntadeandalucia.es/verificarFirma</a> indicando el código de VERIFICACIÓN					
FIRMADO POR	RAQUEL MARIA ESPIN CRESPO		FECHA		26/06/2024
VERIFICACIÓN	Pk2jmMQ72K8YCCE9EQ8LU85ENJJ6M		PÁGINA		98/8857





**RECINTOS PROPUESTOS**

REF.	REFERENCIA SIGPAC	CULTIVO	S/R	USO SIGPAC	Sup. Dec. admisible	Sup. Campo	Sup. Determ.	Sup. Resuelta
1700000004918991	04-053-065-00264-0001	ALMENDROS	R		0,53		0,53	0,53
1700000004918992	04-053-064-00249-0001	ALMENDROS	S		2,34		2,34	2,34
1700000004918993	04-053-055-00236-0001	ALMENDROS	R		0,06		0,06	0,06
1700000004918994	04-053-055-00237-0001	ALMENDROS	R		0,05		0,05	0,05
1700000004918995	04-053-064-00201-0001	ALMENDROS	S		0,70		0,70	0,70
1700000004918999	04-053-055-00231-0001	ALMENDROS	R		2,45		2,45	2,45
1700000004919000	04-053-055-00232-0001	ALMENDROS	R		0,39		0,39	0,39
1700000004919001	04-053-065-00285-0001	ALMENDROS	R		0,62		0,62	0,62
1700000004919002	04-053-065-00271-0001	ALMENDROS	R		1,74		1,74	1,74
1700000004919003	04-053-065-00272-0003	ALMENDROS	R		2,58		2,58	2,58

(1) Con incidencias que retienen pago o deniegan el expediente.  
(2) Se calcula sobre superficie declarada admisible.  
(3) Aplicación del artículo 16 bis del RD 147/2023.

Puede verificar la integridad de una copia de este documento mediante la lectura del código QR adjunto o mediante el acceso a la dirección <https://ws050.juntadeandalucia.es/verificarFirma> indicando el código de VERIFICACIÓN

FIRMADO POR	RAQUEL MARIA ESPIN CRESPO	FECHA	26/06/2024
VERIFICACIÓN	Pk2jmMQ72K8YCCCE9EQ8LU85ENJJ6M	PÁGINA	99/8857



**APELLIDOS Y NOMBRE / RAZÓN SOCIAL**

PARRA LOPEZ FRANCISCO JAVIER

**NIF**

\*\*\*\*3718\*

**EXPEDIENTE**

1265987

**RESOLUCIÓN**

CONCESIÓN DE LA AYUDA

**DATOS DE MANTENIMIENTO UNIDADES****GRUPO DE PAGO**

ZONAS DE LIMITACIONES NATURALES

**Sup. Dec.  
Admisible**

14,49

**Sup.  
Resuelta**

14,49

**Sobredecl.**

0,00

**% Sobredecl.**

0,00

**RESUMEN DE PAGOS**

	<b>IMPORTE ( Euros )</b>			
	<b>RESUELTO</b>	<b>FEADER</b>	<b>MAPA</b>	<b>CAPADR</b>
Pago realizado	712,12	605,30	69,86	36,96
A pagar	70,34	59,79	6,90	3,65
<b>TOTAL</b>	<b>782,46</b>	<b>665,09</b>	<b>76,76</b>	<b>40,61</b>

**APLICACIÓN DE REDUCCIONES Y PENALIZACIONES (%)**

<b>Criterios de subvencionabilidad (1)</b>	<b>Presentación tardía</b>	<b>Omisión declaración</b>	<b>Condicionalidad</b>
0,00	0,00	0,00	0,00

**IMPORTE ( Euros )**

Calculado(2)	Reducción	Penalización	Reducción Penalización (3)	Penalización adicional	Resuelto	FEADER	MAPA	CAPADR
782,46 €	0,00 €	0,00 €	0,00 €	0,00 €	782,46 €	665,09 €	76,76 €	40,61 €
Importe Unitario:	54,00 €	Nuevo Importe Unitario:	54,00 €					

**RECINTOS PROPUESTOS**

<b>REF.</b>	<b>REFERENCIA SIGPAC</b>	<b>CULTIVO</b>	<b>USO S/R SIGPAC</b>	<b>Sup. Dec. admisible</b>	<b>Sup. Campo</b>	<b>Sup. Determ.</b>	<b>Sup. Resuelta</b>
5239224	04-053-009-00124-0001	ALMENDROS	S	0,86		0,86	0,86
5239227	04-053-009-00128-0001	ALMENDROS	R	1,80		1,80	1,80
5239237	04-053-009-00129-0001	ALMENDROS	R	2,05		2,05	2,05
5239254	04-053-009-00143-0001	ALMENDROS	S	0,08		0,08	0,08
5239255	04-053-009-00340-0001	ALMENDROS	S	0,14		0,14	0,14
5239257	04-053-009-00402-0001	ALMENDROS	S	0,07		0,07	0,07
5239261	04-053-009-00477-0001	ALMENDROS	R	0,92		0,92	0,92
5239267	04-053-009-00489-0001	ALMENDROS	S	0,84		0,84	0,84
5239272	04-053-009-00492-0001	ALMENDROS	S	0,40		0,40	0,40
5239276	04-053-009-00638-0001	ALMENDROS	S	0,93		0,93	0,93
5239297	04-053-009-00716-0002	ALMENDROS	S	1,77		1,77	1,77
5239300	04-053-009-00717-0001	ALMENDROS	S	0,46		0,46	0,46
5239305	04-053-009-00717-0002	ALMENDROS	S	0,02		0,02	0,02
5239311	04-053-009-00734-0001	ALMENDROS	S	1,16		1,16	1,16
5239315	04-053-009-00743-0001	ALMENDROS	S	0,12		0,12	0,12
5239319	04-053-009-00747-0001	ALMENDROS	S	0,14		0,14	0,14
5239327	04-053-009-00750-0007	ALMENDROS	S	0,21		0,21	0,21
5239328	04-053-009-00750-0009	ALMENDROS	S	0,62		0,62	0,62
5239331	04-053-009-01074-0001	ALMENDROS	S	1,04		1,04	1,04
5328266	04-053-009-00750-0001	PIMIENTO	R	0,49		0,49	0,49
5328269	04-053-009-00750-0003	PIMIENTO	R	0,37		0,37	0,37

(1) Con incidencias que retienen pago o deniegan el expediente.

(2) Se calcula sobre superficie declarada admisible.

(3) Aplicación del artículo 16 bis del RD 147/2023.

Puede verificar la integridad de una copia de este documento mediante la lectura del código QR adjunto o mediante el acceso a la dirección <https://ws050.juntadeandalucia.es/verificarFirma> indicando el código de VERIFICACIÓN

FIRMADO POR	RAQUEL MARIA ESPIN CRESPO	FECHA	26/06/2024
-------------	---------------------------	-------	------------

VERIFICACIÓN	Pk2jmMQ72K8YCC9EQ8LU85ENJJ6M	PÁGINA	100/8857
--------------	------------------------------	--------	----------



**APELLIDOS Y NOMBRE / RAZÓN SOCIAL**

PARRA SANCHEZ ROSA MARIA

**NIF**

\*\*\*\*4636\*

**EXPEDIENTE**

1253401

**RESOLUCIÓN**

CONCESIÓN DE LA AYUDA

**DATOS DE MANTENIMIENTO UNIDADES****GRUPO DE PAGO**

ZONAS DE LIMITACIONES NATURALES

**Sup. Dec.  
Admisible**

2,65

**Sup.  
Resuelta**

2,65

**Sobredecl.**

0,00

**% Sobredecl.**

0,00

**RESUMEN DE PAGOS**

	<b>IMPORTE ( Euros )</b>			
	<b>RESUELTO</b>	<b>FEADER</b>	<b>MAPA</b>	<b>CAPADR</b>
Pago realizado	130,24	110,70	12,78	6,75
A pagar	12,86	10,93	1,26	0,67
<b>TOTAL</b>	<b>143,10</b>	<b>121,63</b>	<b>14,04</b>	<b>7,42</b>

**APLICACIÓN DE REDUCCIONES Y PENALIZACIONES (%)**

<b>Criterios de subvencionabilidad (1)</b>	<b>Presentación tardía</b>	<b>Omisión declaración</b>	<b>Condicionalidad</b>
0,00	0,00	0,00	0,00

**IMPORTE ( Euros )**

Calculado(2)	Reducción	Penalización	Reducción Penalización (3)	Penalización adicional	Resuelto	FEADER	MAPA	CAPADR
143,10 €	0,00 €	0,00 €	0,00 €	0,00 €	143,10 €	121,64 €	14,04 €	7,42 €
Importe Unitario:	54,00 €	Nuevo Importe Unitario:	54,00 €					

**RECINTOS PROPUESTOS**

<b>REF.</b>	<b>REFERENCIA SIGPAC</b>	<b>CULTIVO</b>	<b>S/R</b>	<b>USO SIGPAC</b>	<b>Sup. Dec. admisible</b>	<b>Sup. Campo</b>	<b>Sup. Determ.</b>	<b>Sup. Resuelta</b>
-936120	04-053-059-00012-0008	ALMENDROS	R		0,53		0,53	0,53
5090026	04-053-059-00010-0001	ALMENDROS	R		0,95		0,95	0,95
5090027	04-053-059-00010-0002	OLIVAR	R		0,49		0,49	0,49
5090029	04-053-059-00012-0006	OLIVAR	R		0,20		0,20	0,20
5090030	04-053-059-00012-0007	OLIVAR	R		0,48		0,48	0,48

**INCIDENCIAS****INCIDENCIA DESCRIPCIÓN**

86124 Recinto de forrajera para Cálculo de Carga Ganadera que No pertenece a Explotación.  
 Recinto:04-099-017-00226-00001 Cultivo:62000 PASTOS PERMANENTES DE 5 O MAS AÑOS-SIN VARIEDAD Secano  
 Recinto:04-099-017-00226-00005 Cultivo:62000 PASTOS PERMANENTES DE 5 O MAS AÑOS-SIN VARIEDAD Secano

(1) Con incidencias que retienen pago o deniegan el expediente.  
 (2) Se calcula sobre superficie declarada admisible.  
 (3) Aplicación del artículo 16 bis del RD 147/2023.

Puede verificar la integridad de una copia de este documento mediante la lectura del código QR adjunto o mediante el acceso a la dirección <https://ws050.juntadeandalucia.es/verificarFirma> indicando el código de VERIFICACIÓN

FIRMADO POR	RAQUEL MARIA ESPIN CRESPO	FECHA	26/06/2024
VERIFICACIÓN	Pk2jmMQ72K8YCCE9EQ8LU85ENJJ6M	PÁGINA	101/8857



**APELLIDOS Y NOMBRE / RAZÓN SOCIAL**

PARRA SEGURA JUAN

**NIF**

\*\*\*\*8922\*

**EXPEDIENTE**

1066481

**RESOLUCIÓN**

CONCESIÓN DE LA AYUDA

**DATOS DE MANTENIMIENTO UNIDADES**

<b>GRUPO DE PAGO</b>	<b>Sup. Dec. Admisible</b>	<b>Sup. Resuelta</b>	<b>Sobredecl.</b>	<b>% Sobredecl.</b>
ZONAS DE LIMITACIONES NATURALES	5,51	4,65	0,86	15,61

**RESUMEN DE PAGOS**

	<b>IMPORTE ( Euros )</b>			
	<b>RESUELTO</b>	<b>FEADER</b>	<b>MAPA</b>	<b>CAPADR</b>
A pagar	172,72	146,81	16,94	8,97

**APLICACIÓN DE REDUCCIONES Y PENALIZACIONES (%)**

<b>Criterios de subvencionabilidad (1)</b>	<b>Presentación tardía</b>	<b>Omisión declaración</b>	<b>Condicionabilidad</b>
0,00	0,00	0,00	0,00

**IMPORTE ( Euros )**

<b>Calculado(2)</b>	<b>Reducción</b>	<b>Penalización</b>	<b>Reducción Penalización (3)</b>	<b>Penalización adicional</b>	<b>Resuelto</b>	<b>FEADER</b>	<b>MAPA</b>	<b>CAPADR</b>
297,54 €	46,44 €	78,38 €	0,00 €	0,00 €	172,72 €	146,81 €	16,94 €	8,97 €
<b>Importe Unitario:</b>	54,00 €	<b>Nuevo Importe Unitario:</b>	54,00 €					

**RECINTOS PROPUESTOS**

<b>REF.</b>	<b>REFERENCIA SIGPAC</b>	<b>CULTIVO</b>	<b>S/R</b>	<b>USO SIGPAC</b>	<b>Sup. Dec. admisible</b>	<b>Sup. Campo</b>	<b>Sup. Determ.</b>	<b>Sup. Resuelta</b>
-730449	04-053-007-00229-0018	BARBECHO TRADICIONAL	S		0,38		0,38	0,38
5261366	04-053-007-00229-0005	BARBECHO TRADICIONAL	S		0,74	0,00	0,74	0,00
5261367	04-053-007-00229-0015	OLIVAR	S		0,07		0,07	0,07
5261368	04-053-007-00229-0019	OLIVAR	S		0,03		0,03	0,03
5270265	04-053-007-00218-0001	BARBECHO TRADICIONAL	S		0,02		0,02	0,02
5270266	04-053-007-00218-0002	BARBECHO TRADICIONAL	S		0,21		0,21	0,21
5270267	04-053-007-00218-0003	OLIVAR	S		0,67		0,67	0,67
5503808	04-053-007-00229-0010	ALMENDROS	S		0,05		0,05	0,05
5503809	04-053-007-00229-0011	ALMENDROS	S		0,58		0,58	0,58
5503810	04-053-007-00229-0013	ALMENDROS	S		1,49		1,49	1,49
1700000004716351	04-053-007-00229-0002	ALMENDROS	S		0,06		0,06	0,06
1700000004716352	04-053-007-00229-0006	BARBECHO TRADICIONAL	S		0,31	0,19	0,31	0,19
1700000004716355	04-053-007-00229-0004	OLIVAR	S		0,70		0,70	0,70
1700000004716356	04-053-007-00235-0001	OLIVAR	S		0,20		0,20	0,20

**INCIDENCIAS****INCIDENCIA DESCRIPCIÓN**

- 3795 Recinto declarado con una situación de riesgo de abandono.  
 Recinto:04-053-007-00218-00001 Cultivo: -  
 Recinto:04-053-007-00218-00002 Cultivo: -  
 Recinto:04-053-007-00229-00005 Cultivo: -  
 Recinto:04-053-007-00229-00006 Cultivo: -  
 Recinto:04-053-007-00229-00018 Cultivo: -
- 4272 Verifica que las líneas de declaración de las Solicitudes Únicas no tienen solapes con la capa de Retroactividad Gráfica (ambas de la misma campaña) a nivel de expediente/línea de declaración gráfica de la solicitud.  
 Recinto:04-053-007-00229-00006 Cultivo: - Agregado de la referencia del recinto.:0 Zona de la referencia del recinto.:0 Superficie solapada.:0,12 Id. Incid.:95142914

(1) Con incidencias que retienen pago o deniegan el expediente.  
 (2) Se calcula sobre superficie declarada admisible.  
 (3) Aplicación del artículo 16 bis del RD 147/2023.

Puede verificar la integridad de una copia de este documento mediante la lectura del código QR adjunto o mediante el acceso a la dirección <https://ws050.juntadeandalucia.es/verificarFirma> indicando el código de VERIFICACIÓN

<b>FIRMADO POR</b>	RAQUEL MARIA ESPIN CRESPO	<b>FECHA</b>	26/06/2024
<b>VERIFICACIÓN</b>	Pk2jmMQ72K8YCC9EQ8LU85ENJJ6M	<b>PÁGINA</b>	102/8857





**Datos considerados para el Cálculo de la Carga Ganadera del expediente**

Superficie determinada para Cálculo Carga Ganadera: 0,00 ha  
Carga Ganadera del Expediente: 0,00 ugm/ha

**Incidencias de carga ganadera**

**INCIDENCIA DESCRIPCIÓN**

- 3795 Recinto declarado con una situación de riesgo de abandono.  
Recinto:04-053-007-00229-00018 Cultivo: -  
Recinto:04-053-007-00229-00005 Cultivo: -  
Recinto:04-053-007-00218-00001 Cultivo: -  
Recinto:04-053-007-00218-00002 Cultivo: -  
Recinto:04-053-007-00229-00006 Cultivo: -
- 86132 Recinto superficie forrajera que no realiza la actividad de producción de pastoreo.  
Recinto:04-053-007-00229-00018 Cultivo:20000 BARBECHO TRADICIONAL-SIN VARIEDAD Secano  
Recinto:04-053-007-00229-00005 Cultivo:20000 BARBECHO TRADICIONAL-SIN VARIEDAD Secano  
Recinto:04-053-007-00218-00001 Cultivo:20000 BARBECHO TRADICIONAL-SIN VARIEDAD Secano  
Recinto:04-053-007-00218-00002 Cultivo:20000 BARBECHO TRADICIONAL-SIN VARIEDAD Secano  
Recinto:04-053-007-00229-00006 Cultivo:20000 BARBECHO TRADICIONAL-SIN VARIEDAD Secano

(1) Con incidencias que retienen pago o deniegan el expediente.  
(2) Se calcula sobre superficie declarada admisible.  
(3) Aplicación del artículo 16 bis del RD 147/2023.

Puede verificar la integridad de una copia de este documento mediante la lectura del código QR adjunto o mediante el acceso a la dirección <a href="https://ws050.juntadeandalucia.es/verificarFirma">https://ws050.juntadeandalucia.es/verificarFirma</a> indicando el código de VERIFICACIÓN				
FIRMADO POR	RAQUEL MARIA ESPIN CRESPO	FECHA	26/06/2024	
VERIFICACIÓN	Pk2jmMQ72K8YCCCE9EQ8LU85ENJJ6M	PÁGINA	103/8857	

**APELLIDOS Y NOMBRE / RAZÓN SOCIAL**

PARRA ZURANO CATALINA

**NIF**

\*\*\*\*2837\*

**EXPEDIENTE**

1110148

**RESOLUCIÓN**

CONCESIÓN DE LA AYUDA

**DATOS DE MANTENIMIENTO UNIDADES**

<b>GRUPO DE PAGO</b>	<b>Sup. Dec. Admisible</b>	<b>Sup. Resuelta</b>	<b>Sobredecl.</b>	<b>% Sobredecl.</b>
ZONAS DE LIMITACIONES NATURALES	3,10	3,10	0,00	0,00

**RESUMEN DE PAGOS**

	<b>IMPORTE ( Euros )</b>			
	<b>RESUELTO</b>	<b>FEADER</b>	<b>MAPA</b>	<b>CAPADR</b>
Pago realizado	134,66	114,46	13,21	6,99
A pagar	32,74	27,83	3,21	1,70
<b>TOTAL</b>	<b>167,40</b>	<b>142,29</b>	<b>16,42</b>	<b>8,69</b>

**APLICACIÓN DE REDUCCIONES Y PENALIZACIONES (%)**

<b>Crterios de subvencionabilidad (1)</b>	<b>Presentación tardía</b>	<b>Omisión declaración</b>	<b>Condicionalidad</b>
0,00	0,00	0,00	0,00

**IMPORTE ( Euros )**

Calculado(2)	Reducción	Penalización	Reducción Penalización (3)	Penalización adicional	Resuelto	FEADER	MAPA	CAPADR
167,40 €	0,00 €	0,00 €	0,00 €	0,00 €	167,40 €	142,29 €	16,42 €	8,69 €
Importe Unitario:	54,00 €	Nuevo Importe Unitario:	54,00 €					

**RECINTOS PROPUESTOS**

<b>REF.</b>	<b>REFERENCIA SIGPAC</b>	<b>CULTIVO</b>	<b>S/R</b>	<b>USO SIGPAC</b>	<b>Sup. Dec. admisible</b>	<b>Sup. Campo</b>	<b>Sup. Determ.</b>	<b>Sup. Resuelta</b>
-1446251	04-053-017-00025-0010	OLIVAR	R		0,08		0,08	0,08
5235871	04-053-017-00025-0003	POMELO O TORONJA	R		0,37		0,37	0,37
5235880	04-053-017-00025-0002	BARBECHO TRADICIONAL	R		0,06		0,06	0,06
5235882	04-053-017-00025-0010	OLIVAR	R		0,18		0,18	0,18
5235883	04-053-017-00025-0011	BARBECHO TRADICIONAL	S		0,06		0,06	0,06
5235884	04-053-017-00025-0012	OTROS FRUTALES	R		0,02		0,02	0,02
5235891	04-053-017-00027-0001	ALMENDROS	S		0,59		0,59	0,59
5235895	04-053-017-00034-0001	POMELO O TORONJA	R		1,08		1,08	1,08
5235908	04-053-017-00024-0016	POMELO O TORONJA	R		0,07		0,07	0,07
6896256	04-053-017-00147-0004	POMELO O TORONJA	R		0,59		0,59	0,59

**INCIDENCIAS****INCIDENCIA DESCRIPCIÓN**

3795 Recinto declarado con una situación de riesgo de abandono.  
 Recinto:04-053-017-00025-00002 Cultivo: -  
 Recinto:04-053-017-00025-00011 Cultivo: -

**Datos considerados para el Cálculo de la Carga Ganadera del expediente**

Superficie determinada para Cálculo Carga Ganadera: 0,00 ha  
 Carga Ganadera del Expediente: 0,00 ugm/ha

(1) Con incidencias que retienen pago o deniegan el expediente.  
 (2) Se calcula sobre superficie declarada admisible.  
 (3) Aplicación del artículo 16 bis del RD 147/2023.

Puede verificar la integridad de una copia de este documento mediante la lectura del código QR adjunto o mediante el acceso a la dirección <https://ws050.juntadeandalucia.es/verificarFirma> indicando el código de VERIFICACIÓN

FIRMADO POR	RAQUEL MARIA ESPIN CRESPO	FECHA	26/06/2024
VERIFICACIÓN	Pk2jmMQ72K8YCCE9EQ8LU85ENJJ6M	PÁGINA	104/8857





**Incidencias de carga ganadera**

**INCIDENCIA DESCRIPCIÓN**

3795	Recinto declarado con una situación de riesgo de abandono. Recinto:04-053-017-00025-00002 Cultivo: - Recinto:04-053-017-00025-00011 Cultivo: -
86132	Recinto superficie forrajera que no realiza la actividad de producción de pastoreo. Recinto:04-053-017-00025-00002 Cultivo:20000 BARBECHO TRADICIONAL-SIN VARIEDAD Regadío Recinto:04-053-017-00025-00011 Cultivo:20000 BARBECHO TRADICIONAL-SIN VARIEDAD Secano

(1) Con incidencias que retienen pago o deniegan el expediente.  
(2) Se calcula sobre superficie declarada admisible.  
(3) Aplicación del artículo 16 bis del RD 147/2023.

Puede verificar la integridad de una copia de este documento mediante la lectura del código QR adjunto o mediante el acceso a la dirección <https://ws050.juntadeandalucia.es/verificarFirma> indicando el código de VERIFICACIÓN

FIRMADO POR	RAQUEL MARIA ESPIN CRESPO	FECHA	26/06/2024
VERIFICACIÓN	Pk2jmMQ72K8YCCE9EQ8LU85ENJJ6M	PÁGINA	105/8857



**APELLIDOS Y NOMBRE / RAZÓN SOCIAL**

PEREZ FERNANDEZ ANTONIO JUAN

**NIF**

\*\*\*\*3383\*

**EXPEDIENTE**

1210941

**RESOLUCIÓN**

CONCESIÓN DE LA AYUDA

**DATOS DE MANTENIMIENTO UNIDADES****GRUPO DE PAGO**

ZONAS DE LIMITACIONES NATURALES

**Sup. Dec.  
Admisible**

20,53

**Sup.  
Resuelta**

20,53

**Sobredecl.**

0,00

**% Sobredecl.**

0,00

**RESUMEN DE PAGOS**

	<b>IMPORTE ( Euros )</b>			
	<b>RESUELTO</b>	<b>FEADER</b>	<b>MAPA</b>	<b>CAPADR</b>
Pago realizado	939,90	798,91	92,20	48,78
A pagar	92,84	78,91	9,11	4,82
<b>TOTAL</b>	<b>1.032,74</b>	<b>877,82</b>	<b>101,31</b>	<b>53,60</b>

**APLICACIÓN DE REDUCCIONES Y PENALIZACIONES (%)**

<b>Crterios de subvencionabilidad (1)</b>	<b>Presentación tardía</b>	<b>Omisión declaración</b>	<b>Condicionalidad</b>
0,00	0,00	1,00	0,00

**IMPORTE ( Euros )**

Calculado(2)	Reducción	Penalización	Reducción Penalización (3)	Penalización adicional	Resuelto	FEADER	MAPA	CAPADR
1.043,17 €	0,00 €	0,00 €	0,00 €	0,00 €	1.032,74 €	877,83 €	101,31 €	53,60 €
<b>Importe Unitario:</b>	<b>54,00 €</b>	<b>Nuevo Importe Unitario:</b>	<b>50,81 €</b>					

**RECINTOS PROPUESTOS**

<b>REF.</b>	<b>REFERENCIA SIGPAC</b>	<b>CULTIVO</b>	<b>S/R</b>	<b>USO SIGPAC</b>	<b>Sup. Dec. admisible</b>	<b>Sup. Campo</b>	<b>Sup. Determ.</b>	<b>Sup. Resuelta</b>
170000005885299	04-006-011-00075-0008	OLIVAR	S		0,05		0,05	0,05
170000005885300	04-006-011-00029-0007	OLIVAR	S		0,07		0,07	0,07
170000005885344	04-006-011-00025-0007	BARBECHO TRADICIONAL	S		0,16		0,16	0,16
170000005885345	04-006-011-00025-0009	ALMENDROS	S		0,07		0,07	0,07
170000005885346	04-006-011-00025-0001	ALMENDROS	S		9,02		9,02	9,02
170000005885347	04-006-011-00022-0004	ALMENDROS	S		0,02		0,02	0,02
170000005885348	04-006-022-00111-0001	ALMENDROS	S		0,55		0,55	0,55
170000005885349	04-006-011-00021-0004	ALMENDROS	S		0,51		0,51	0,51
170000005885351	04-006-011-00021-0001	ALMENDROS	S		0,56		0,56	0,56
170000005885352	04-006-011-00025-0013	ALMENDROS	S		5,76		5,76	5,76
170000005885356	04-006-011-00021-0002	OLIVAR	S		0,16		0,16	0,16
170000005885385	04-006-011-00025-0016	ALMENDROS	S		0,05		0,05	0,05
170000005885386	04-006-011-00029-0001	ALMENDROS	S		0,79		0,79	0,79
170000005885387	04-006-011-00075-0001	ALMENDROS	S		2,76		2,76	2,76

**INCIDENCIAS****INCIDENCIA DESCRIPCIÓN**

256 Solicitud con recintos no declarados en campaña actual con una reducción por omisión de superficie superior al 3%  
CÓDIGO PARA EL PORCENTAJE DE REDUCCIÓN POR OMISIÓN QUE CORRESPONDE A LA SOLICITUD:1

**Datos considerados para el Cálculo de la Carga Ganadera del expediente**

**Superficie determinada para Cálculo Carga Ganadera:** 0,00 ha  
**Carga Ganadera del Expediente:** 0,00 ugm/ha

(1) Con incidencias que retienen pago o deniegan el expediente.  
(2) Se calcula sobre superficie declarada admisible.  
(3) Aplicación del artículo 16 bis del RD 147/2023.

Puede verificar la integridad de una copia de este documento mediante la lectura del código QR adjunto o mediante el acceso a la dirección <https://ws050.juntadeandalucia.es/verificarFirma> indicando el código de VERIFICACIÓN

FIRMADO POR	RAQUEL MARIA ESPIN CRESPO	FECHA	26/06/2024
VERIFICACIÓN	Pk2jmMQ72K8YCCE9EQ8LU85ENJJ6M	PÁGINA	106/8857







**Incidencias de carga ganadera**

**INCIDENCIA DESCRIPCIÓN**

86132 Recinto superficie forrajera que no realiza la actividad de producción de pastoreo.  
Recinto:04-006-011-00025-00007 Cultivo:20000 BARBECHO TRADICIONAL-SIN VARIEDAD Secano

(1) Con incidencias que retienen pago o deniegan el expediente.  
(2) Se calcula sobre superficie declarada admisible.  
(3) Aplicación del artículo 16 bis del RD 147/2023.

Puede verificar la integridad de una copia de este documento mediante la lectura del código QR adjunto o mediante el acceso a la dirección <https://ws050.juntadeandalucia.es/verificarFirma> indicando el código de VERIFICACIÓN

FIRMADO POR	RAQUEL MARIA ESPIN CRESCO	FECHA	26/06/2024
VERIFICACIÓN	Pk2jmMQ72K8YCCE9EQ8LU85ENJJ6M	PÁGINA	107/8857



**APELLIDOS Y NOMBRE / RAZÓN SOCIAL**

PEREZ FERNANDEZ BARTOLOME JOSE

**NIF**

\*\*\*\*3338\*

**EXPEDIENTE**

1207124

**RESOLUCIÓN**

CONCESIÓN DE LA AYUDA

**DATOS DE MANTENIMIENTO UNIDADES**

<b>GRUPO DE PAGO</b>	<b>Sup. Dec. Admisible</b>	<b>Sup. Resuelta</b>	<b>Sobredecl.</b>	<b>% Sobredecl.</b>
ZONAS DE LIMITACIONES NATURALES	15,10	15,10	0,00	0,00

**RESUMEN DE PAGOS**

	<b>IMPORTE ( Euros )</b>			
	<b>RESUELTO</b>	<b>FEADER</b>	<b>MAPA</b>	<b>CAPADR</b>
Pago realizado	726,29	617,35	71,25	37,69
A pagar	71,74	60,98	7,04	3,72
<b>TOTAL</b>	<b>798,03</b>	<b>678,33</b>	<b>78,29</b>	<b>41,41</b>

**APLICACIÓN DE REDUCCIONES Y PENALIZACIONES (%)**

<b>Crterios de subvencionabilidad (1)</b>	<b>Presentación tardía</b>	<b>Omisión declaración</b>	<b>Condicionalidad</b>
0,00	0,00	2,00	0,00

**IMPORTE ( Euros )**

Calculado(2)	Reducción	Penalización	Reducción Penalización (3)	Penalización adicional	Resuelto	FEADER	MAPA	CAPADR
814,32 €	0,00 €	0,00 €	0,00 €	0,00 €	798,03 €	678,33 €	78,29 €	41,41 €
<b>Importe Unitario:</b>	<b>54,00 €</b>	<b>Nuevo Importe Unitario:</b>	<b>53,93 €</b>					

**RECINTOS PROPUESTOS**

<b>REF.</b>	<b>REFERENCIA SIGPAC</b>	<b>CULTIVO</b>	<b>S/R</b>	<b>USO SIGPAC</b>	<b>Sup. Dec. admisible</b>	<b>Sup. Campo</b>	<b>Sup. Determ.</b>	<b>Sup. Resuelta</b>
170000005885056	04-006-012-00031-0003	OLIVAR	S		0,04		0,04	0,04
170000005885057	04-006-012-00023-0006	OLIVAR	S		0,01		0,01	0,01
170000005885058	04-006-012-00023-0004	OLIVAR	S		0,01		0,01	0,01
170000005885060	04-006-012-00031-0023	OLIVAR	S		0,04		0,04	0,04
170000005885061	04-006-012-00031-0011	OLIVAR	S		0,03		0,03	0,03
170000005885062	04-006-012-00031-0006	OLIVAR	S		0,01		0,01	0,01
170000005885063	04-006-012-00031-0004	OLIVAR	S		0,03		0,03	0,03
170000005885076	04-006-012-00022-0002	ALMENDROS	S		0,21		0,21	0,21
170000005885077	04-006-012-00023-0001	ALMENDROS	R		3,79		3,79	3,79
170000005885078	04-006-012-00031-0002	AVENA	R		3,62		3,62	3,62
170000005885079	04-006-012-00031-0031	ALMENDROS	R		1,36		1,36	1,36
170000005885080	04-006-012-00023-0014	ALMENDROS	R		2,41		2,41	2,41
170000005885081	04-006-012-00023-0015	ALMENDROS	R		1,16		1,16	1,16
170000005885082	04-006-012-00022-0003	ALMENDROS	S		0,15		0,15	0,15
170000005885087	04-006-012-00031-0040	AVENA	R		2,00		2,00	2,00
170000005885088	04-006-012-00032-0005	ALMENDROS	S		0,23		0,23	0,23

**INCIDENCIAS****INCIDENCIA DESCRIPCIÓN**

256 Solicitud con recintos no declarados en campaña actual con una reducción por omisión de superficie superior al 3%  
CÓDIGO PARA EL PORCENTAJE DE REDUCCIÓN POR OMISIÓN QUE CORRESPONDE A LA SOLICITUD:2

(1) Con incidencias que retienen pago o deniegan el expediente.  
(2) Se calcula sobre superficie declarada admisible.  
(3) Aplicación del artículo 16 bis del RD 147/2023.

Puede verificar la integridad de una copia de este documento mediante la lectura del código QR adjunto o mediante el acceso a la dirección <https://ws050.juntadeandalucia.es/verificarFirma> indicando el código de VERIFICACIÓN

FIRMADO POR	RAQUEL MARIA ESPIN CRESPO	FECHA	26/06/2024
VERIFICACIÓN	Pk2jmMQ72K8YCCE9EQ8LU85ENJJ6M	PÁGINA	108/8857



**APELLIDOS Y NOMBRE / RAZÓN SOCIAL**

PEREZ GARCIA ENCARNACION MARIA

**NIF**

\*\*\*\*3900\*

**EXPEDIENTE**

1225506

**RESOLUCIÓN**

CONCESIÓN DE LA AYUDA

**DATOS DE MANTENIMIENTO UNIDADES****GRUPO DE PAGO**

ZONAS DE LIMITACIONES NATURALES

**Sup. Dec.  
Admisible**

9,80

**Sup.  
Resuelta**

9,80

**Sobredecl.**

0,00

**% Sobredecl.**

0,00

**RESUMEN DE PAGOS**

	<b>IMPORTE ( Euros )</b>			
	<b>RESUELTO</b>	<b>FEADER</b>	<b>MAPA</b>	<b>CAPADR</b>
Pago realizado	481,62	409,38	47,24	25,00
A pagar	47,58	40,44	4,67	2,47
<b>TOTAL</b>	<b>529,20</b>	<b>449,82</b>	<b>51,91</b>	<b>27,47</b>

**APLICACIÓN DE REDUCCIONES Y PENALIZACIONES (%)**

<b>Crterios de subvencionabilidad (1)</b>	<b>Presentación tardía</b>	<b>Omisión declaración</b>	<b>Condicionalidad</b>
0,00	0,00	0,00	0,00

**IMPORTE ( Euros )**

Calculado(2)	Reducción	Penalización	Reducción Penalización (3)	Penalización adicional	Resuelto	FEADER	MAPA	CAPADR
529,20 €	0,00 €	0,00 €	0,00 €	0,00 €	529,20 €	449,82 €	51,91 €	27,47 €
Importe Unitario:	54,00 €	Nuevo Importe Unitario:	54,00 €					

**RECINTOS PROPUESTOS**

<b>REF.</b>	<b>REFERENCIA SIGPAC</b>	<b>CULTIVO</b>	<b>S/R</b>	<b>USO SIGPAC</b>	<b>Sup. Dec. admisible</b>	<b>Sup. Campo</b>	<b>Sup. Determ.</b>	<b>Sup. Resuelta</b>
-749947	04-103-002-00575-0003	ALMENDROS	R		0,11		0,11	0,11
-749946	04-103-002-00575-0002	ALMENDROS	R		0,35		0,35	0,35
-11546	04-053-038-00006-0019	ALMENDROS	R		0,16		0,16	0,16
-11545	04-053-038-00005-0039	OLIVAR	S		0,70		0,70	0,70
5257050	04-103-002-00575-0001	ALMENDROS	R		3,74		3,74	3,74
1700000005630356	04-053-038-00005-0023	OLIVAR	S		0,08		0,08	0,08
1700000005630357	04-053-038-00005-0026	OLIVAR	S		0,52		0,52	0,52
1700000005630358	04-053-038-00006-0007	OLIVAR	S		0,01		0,01	0,01
1700000005630359	04-053-038-00006-0008	OLIVAR	S		0,30		0,30	0,30
1700000005630367	04-053-038-00006-0015	ALMENDROS	R		1,86		1,86	1,86
1700000005630369	04-103-002-00026-0002	ALMENDROS	R		1,87		1,87	1,87
1700000005630370	04-103-001-00094-0005	ALMENDROS	S		0,10		0,10	0,10

(1) Con incidencias que retienen pago o deniegan el expediente.

(2) Se calcula sobre superficie declarada admisible.

(3) Aplicación del artículo 16 bis del RD 147/2023.

Puede verificar la integridad de una copia de este documento mediante la lectura del código QR adjunto o mediante el acceso a la dirección <https://ws050.juntadeandalucia.es/verificarFirma> indicando el código de VERIFICACIÓN

FIRMADO POR	RAQUEL MARIA ESPIN CRESPO	FECHA	26/06/2024
VERIFICACIÓN	Pk2jmMQ72K8YCCE9EQ8LU85ENJJ6M	PÁGINA	109/8857



**APELLIDOS Y NOMBRE / RAZÓN SOCIAL**

RIVAS MARTIN JAVIER

**NIF**

\*\*\*0405\*

**EXPEDIENTE**

1277878

**RESOLUCIÓN**

CONCESIÓN DE LA AYUDA

**DATOS DE MANTENIMIENTO UNIDADES****GRUPO DE PAGO**

ZONAS DE LIMITACIONES NATURALES

**Sup. Dec.  
Admisible**

3,07

**Sup.  
Resuelta**

3,07

**Sobredecl.**

0,00

**% Sobredecl.**

0,00

**RESUMEN DE PAGOS**

	<b>IMPORTE ( Euros )</b>			
	<b>RESUELTO</b>	<b>FEADER</b>	<b>MAPA</b>	<b>CAPADR</b>
Pago realizado	150,88	128,24	14,80	7,84
A pagar	14,90	12,67	1,46	0,77
<b>TOTAL</b>	<b>165,78</b>	<b>140,91</b>	<b>16,26</b>	<b>8,61</b>

**APLICACIÓN DE REDUCCIONES Y PENALIZACIONES (%)**

<b>Criterios de subvencionabilidad (1)</b>	<b>Presentación tardía</b>	<b>Omisión declaración</b>	<b>Condicionalidad</b>
0,00	0,00	0,00	0,00

**IMPORTE ( Euros )**

Calculado(2)	Reducción	Penalización	Reducción Penalización (3)	Penalización adicional	Resuelto	FEADER	MAPA	CAPADR
165,78 €	0,00 €	0,00 €	0,00 €	0,00 €	165,78 €	140,91 €	16,26 €	8,61 €
Importe Unitario:	54,00 €	Nuevo Importe Unitario:	54,00 €					

**RECINTOS PROPUESTOS**

<b>REF.</b>	<b>REFERENCIA SIGPAC</b>	<b>CULTIVO</b>	<b>S/R</b>	<b>USO SIGPAC</b>	<b>Sup. Dec. admisible</b>	<b>Sup. Campo</b>	<b>Sup. Determ.</b>	<b>Sup. Resuelta</b>
6840270	04-066-202-00143-0003	TOMATE	R		0,67		0,67	0,67
6840273	04-066-202-00144-0005	TOMATE	R		0,44		0,44	0,44
6840277	04-066-204-00052-0002	TOMATE	R		1,96		1,96	1,96

(1) Con incidencias que retienen pago o deniegan el expediente.

(2) Se calcula sobre superficie declarada admisible.

(3) Aplicación del artículo 16 bis del RD 147/2023.

Puede verificar la integridad de una copia de este documento mediante la lectura del código QR adjunto o mediante el acceso a la dirección <https://ws050.juntadeandalucia.es/verificarFirma> indicando el código de VERIFICACIÓN

FIRMADO POR	RAQUEL MARIA ESPIN CRESPO	FECHA	26/06/2024
VERIFICACIÓN	Pk2jmMQ72K8YCCE9EQ8LU85ENJJ6M	PÁGINA	110/8857





**APELLIDOS Y NOMBRE / RAZÓN SOCIAL**

ROBLES CARRICONDO ALEJANDRO

**NIF**  
\*\*\*\*6835\*

**EXPEDIENTE**  
1217059

**RESOLUCIÓN**  
CONCESIÓN DE LA AYUDA

**DATOS DE MANTENIMIENTO UNIDADES**

<b>GRUPO DE PAGO</b>	<b>Sup. Dec. Admisible</b>	<b>Sup. Resuelta</b>	<b>Sobredecl.</b>	<b>% Sobredecl.</b>
ZONAS DE LIMITACIONES NATURALES	19,95	19,95	0,00	0,00

**RESUMEN DE PAGOS**

	<b>IMPORTE ( Euros )</b>			
	<b>RESUELTO</b>	<b>FEADER</b>	<b>MAPA</b>	<b>CAPADR</b>
Pago realizado	931,80	792,02	91,41	48,36
A pagar	92,04	78,23	9,03	4,78
<b>TOTAL</b>	<b>1.023,84</b>	<b>870,25</b>	<b>100,44</b>	<b>53,14</b>

**APLICACIÓN DE REDUCCIONES Y PENALIZACIONES (%)**

<b>Crterios de subvencionabilidad (1)</b>	<b>Presentación tardía</b>	<b>Omisión declaración</b>	<b>Condicionalidad</b>
0,00	0,00	0,00	0,00

**IMPORTE ( Euros )**

Calculado(2)	Reducción	Penalización	Reducción Penalización (3)	Penalización adicional	Resuelto	FEADER	MAPA	CAPADR
1.023,84 €	0,00 €	0,00 €	0,00 €	0,00 €	1.023,84 €	870,26 €	100,44 €	53,14 €
<b>Importe Unitario:</b>	<b>54,00 €</b>	<b>Nuevo Importe Unitario:</b>	<b>51,32 €</b>					

**RECINTOS PROPUESTOS**

<b>REF.</b>	<b>REFERENCIA SIGPAC</b>	<b>CULTIVO</b>	<b>USO S/R SIGPAC</b>	<b>Sup. Dec. admisible</b>	<b>Sup. Campo</b>	<b>Sup. Determ.</b>	<b>Sup. Resuelta</b>
-955641	04-006-001-00009-0043	FRUTOS DE CÁSCARA	S	0,07		0,07	0,07
4113976	04-006-001-00009-0039	ALMENDROS	S	0,27		0,27	0,27
4113987	04-006-001-00009-0038	ALMENDROS	S	0,07		0,07	0,07
4665726	04-006-001-00011-0004	ALMENDROS	S	0,25		0,25	0,25
1700000006383378	04-006-001-00009-0009	ALMENDROS	S	0,27		0,27	0,27
1700000006383380	04-006-001-00009-0001	ALMENDROS	S	0,22		0,22	0,22
1700000006383381	04-006-001-00009-0020	ALMENDROS	S	1,94		1,94	1,94
1700000006383382	04-006-001-00009-0012	ALMENDROS	S	4,09		4,09	4,09
1700000006383383	04-006-001-00009-0003	ALMENDROS	S	0,46		0,46	0,46
1700000006383384	04-006-001-00009-0002	ALMENDROS	S	0,14		0,14	0,14
1700000006383385	04-006-001-00009-0019	ALMENDROS	S	1,02		1,02	1,02
1700000006383386	04-006-001-00009-0018	ALMENDROS	R	0,08		0,08	0,08
1700000006383387	04-006-001-00009-0017	ALMENDROS	S	0,07		0,07	0,07
1700000006383388	04-006-001-00009-0004	ALMENDROS	S	0,51		0,51	0,51
1700000006383389	04-006-001-00009-0033	ALMENDROS	S	0,06		0,06	0,06
1700000006383390	04-006-001-00009-0032	ALMENDROS	R	0,06		0,06	0,06
1700000006383391	04-006-001-00009-0031	ALMENDROS	R	0,24		0,24	0,24
1700000006383392	04-006-001-00009-0027	ALMENDROS	S	1,28		1,28	1,28
1700000006383393	04-006-001-00010-0003	ALMENDROS	S	2,52		2,52	2,52
1700000006383396	04-006-001-00067-0005	ALMENDROS	S	0,05		0,05	0,05
1700000006383403	04-006-001-00009-0005	ALMENDROS	S	6,28		6,28	6,28

(1) Con incidencias que retienen pago o deniegan el expediente.  
(2) Se calcula sobre superficie declarada admisible.  
(3) Aplicación del artículo 16 bis del RD 147/2023.

Puede verificar la integridad de una copia de este documento mediante la lectura del código QR adjunto o mediante el acceso a la dirección <https://ws050.juntadeandalucia.es/verificarFirma> indicando el código de VERIFICACIÓN

FIRMADO POR	RAQUEL MARIA ESPIN CRESPO	FECHA	26/06/2024
VERIFICACIÓN	Pk2jmMQ72K8YCC9E9Q8LU85ENJJ6M	PÁGINA	111/8857



**APELLIDOS Y NOMBRE / RAZÓN SOCIAL**

RODRIGUEZ PINTOR AUREA

**NIF**

\*\*\*9205\*

**EXPEDIENTE**

1258280

**RESOLUCIÓN**

CONCESIÓN DE LA AYUDA

**DATOS DE MANTENIMIENTO UNIDADES****GRUPO DE PAGO**

ZONAS DE LIMITACIONES NATURALES

**Sup. Dec.  
Admisible**

2,39

**Sup.  
Resuelta**

2,39

**Sobredecl.**

0,00

**% Sobredecl.**

0,00

**RESUMEN DE PAGOS**

	<b>IMPORTE ( Euros )</b>			
	<b>RESUELTO</b>	<b>FEADER</b>	<b>MAPA</b>	<b>CAPADR</b>
Pago realizado	117,46	99,84	11,52	6,10
A pagar	11,60	9,86	1,14	0,60
<b>TOTAL</b>	<b>129,06</b>	<b>109,70</b>	<b>12,66</b>	<b>6,70</b>

**APLICACIÓN DE REDUCCIONES Y PENALIZACIONES (%)**

<b>Crterios de subvencionabilidad (1)</b>	<b>Presentación tardía</b>	<b>Omisión declaración</b>	<b>Condicionalidad</b>
0,00	0,00	0,00	0,00

**IMPORTE ( Euros )**

Calculado(2)	Reducción	Penalización	Reducción Penalización (3)	Penalización adicional	Resuelto	FEADER	MAPA	CAPADR
129,06 €	0,00 €	0,00 €	0,00 €	0,00 €	129,06 €	109,70 €	12,66 €	6,70 €
Importe Unitario:	54,00 €	Nuevo Importe Unitario:	54,00 €					

**RECINTOS PROPUESTOS**

<b>REF.</b>	<b>REFERENCIA SIGPAC</b>	<b>CULTIVO</b>	<b>S/R</b>	<b>USO SIGPAC</b>	<b>Sup. Dec. admisible</b>	<b>Sup. Campo</b>	<b>Sup. Determ.</b>	<b>Sup. Resuelta</b>
-1197258	04-066-047-00038-0001	TOMATE	R		0,01		0,01	0,01
-1047814	04-066-047-00038-0001	TOMATE	R		0,05		0,05	0,05
5259704	04-066-047-00038-0001	TOMATE	R		2,02		2,02	2,02
5259707	04-066-047-00038-0004	TOMATE	R		0,31		0,31	0,31

(1) Con incidencias que retienen pago o deniegan el expediente.  
(2) Se calcula sobre superficie declarada admisible.  
(3) Aplicación del artículo 16 bis del RD 147/2023.

Puede verificar la integridad de una copia de este documento mediante la lectura del código QR adjunto o mediante el acceso a la dirección <https://ws050.juntadeandalucia.es/verificarFirma> indicando el código de VERIFICACIÓN

FIRMADO POR	RAQUEL MARIA ESPIN CRESPO	FECHA	26/06/2024
VERIFICACIÓN	Pk2jmMQ72K8YCCE9EQ8LU85ENJJJ6M	PÁGINA	112/8857



**APELLIDOS Y NOMBRE / RAZÓN SOCIAL**

ROMERO CAÑADAS ANTONIO JOSE

**NIF**

\*\*\*6815\*

**EXPEDIENTE**

1149419

**RESOLUCIÓN**

CONCESIÓN DE LA AYUDA

**DATOS DE MANTENIMIENTO UNIDADES****GRUPO DE PAGO**

ZONAS DE LIMITACIONES NATURALES

**Sup. Dec.  
Admisible**

82,12

**Sup.  
Resuelta**

82,12

**Sobredecl.**

0,00

**% Sobredecl.**

0,00

**RESUMEN DE PAGOS**

	<b>IMPORTE ( Euros )</b>			
	<b>RESUELTO</b>	<b>FEADER</b>	<b>MAPA</b>	<b>CAPADR</b>
Pago realizado	1.081,20	919,02	106,06	56,12
A pagar	106,80	90,78	10,48	5,54
<b>TOTAL</b>	<b>1.188,00</b>	<b>1.009,80</b>	<b>116,54</b>	<b>61,66</b>

**APLICACIÓN DE REDUCCIONES Y PENALIZACIONES (%)**

<b>Crterios de subvencionabilidad (1)</b>	<b>Presentación tardía</b>	<b>Omisión declaración</b>	<b>Condicionalidad</b>
0,00	0,00	0,00	0,00

**IMPORTE ( Euros )**

Calculado(2)	Reducción	Penalización	Reducción Penalización (3)	Penalización adicional	Resuelto	FEADER	MAPA	CAPADR
1.188,00 €	0,00 €	0,00 €	0,00 €	0,00 €	1.188,00 €	1.009,80 €	116,54 €	61,66 €
<b>Importe Unitario:</b>	<b>54,00 €</b>	<b>Nuevo Importe Unitario:</b>	<b>14,47 €</b>					

**RECINTOS PROPUESTOS**

<b>REF.</b>	<b>REFERENCIA SIGPAC</b>	<b>CULTIVO</b>	<b>S/R</b>	<b>USO SIGPAC</b>	<b>Sup. Dec. admisible</b>	<b>Sup. Campo</b>	<b>Sup. Determ.</b>	<b>Sup. Resuelta</b>
-107043	18-046-005-00007-0005	ALMENDROS	S		0,23		0,23	0,23
-107042	18-046-005-00007-0004	ALMENDROS	S		0,20		0,20	0,20
1700000006468956	18-046-005-00024-0001	ALMENDROS	R		1,21		1,21	1,21
1700000006468959	18-046-005-00005-0002	ALMENDROS	S		8,64		8,64	8,64
1700000006468960	18-046-005-00006-0003	ALMENDROS	S		18,33		18,33	18,33
1700000006468961	18-046-005-00007-0003	ALMENDROS	S		23,81		23,81	23,81
1700000006468962	18-046-005-00023-0001	ALMENDROS	S		2,43		2,43	2,43
1700000006468963	18-046-005-00009-0002	ALMENDROS	S		27,27		27,27	27,27

**INCIDENCIAS****INCIDENCIA DESCRIPCIÓN**

86126	Recinto de forrajera para Cálculo de Carga Ganadera que No pertenece a Explotación con UGM válida. Recinto:18-046-005-00007-00002 Cultivo:62000 PASTOS PERMANENTES DE 5 O MAS AÑOS-SIN VARIEDAD Secano Explotacion:ES180450000174 Recinto:18-046-005-00009-00001 Cultivo:62000 PASTOS PERMANENTES DE 5 O MAS AÑOS-SIN VARIEDAD Secano Explotacion:ES180450000174 Recinto:18-046-005-00009-00003 Cultivo:62000 PASTOS PERMANENTES DE 5 O MAS AÑOS-SIN VARIEDAD Secano Explotacion:ES180450000174 Recinto:18-046-005-00009-00004 Cultivo:62000 PASTOS PERMANENTES DE 5 O MAS AÑOS-SIN VARIEDAD Secano Explotacion:ES180450000174 Recinto:18-046-005-00009-00005 Cultivo:62000 PASTOS PERMANENTES DE 5 O MAS AÑOS-SIN VARIEDAD Secano Explotacion:ES180450000174 Recinto:18-046-005-00009-00006 Cultivo:62000 PASTOS PERMANENTES DE 5 O MAS AÑOS-SIN VARIEDAD Secano Explotacion:ES180450000174 Recinto:18-046-005-00009-00007 Cultivo:62000 PASTOS PERMANENTES DE 5 O MAS AÑOS-SIN VARIEDAD Secano Explotacion:ES180450000174 Recinto:18-046-005-00009-00008 Cultivo:62000 PASTOS PERMANENTES DE 5 O MAS AÑOS-SIN VARIEDAD Secano Explotacion:ES180450000174
-------	--

(1) Con incidencias que retienen pago o deniegan el expediente.

(2) Se calcula sobre superficie declarada admisible.

(3) Aplicación del artículo 16 bis del RD 147/2023.

Puede verificar la integridad de una copia de este documento mediante la lectura del código QR adjunto o mediante el acceso a la dirección <https://ws050.juntadeandalucia.es/verificarFirma> indicando el código de VERIFICACIÓN

FIRMADO POR	RAQUEL MARIA ESPIN CRESPO	FECHA	26/06/2024
VERIFICACIÓN	Pk2jmMQ72K8YCC9E9Q8LU85ENJJ6M	PÁGINA	113/8857





**Datos considerados para el Cálculo de la Carga Ganadera del expediente**

Superficie determinada para Cálculo Carga Ganadera: 191,53 ha  
Carga Ganadera del Expediente: 0,25 ugm/ha

Explotación	Especie	Ugm Calculada para CG
ES180560000221	OVINA	48,00

**Recintos Determinados para el Cálculo de Garga Ganadera**

REF.	REFERENCIA SIGPAC	CULTIVO	DESCRIPCIÓN CULTIVO	S/R	SUP. RESUELTA (ha)
-1036457	18-057-025-00009-00015	62000	PASTOS PERMANENTES DE 5 O MAS AÑOS-SIN VARIEDAD	S	0,01
-1036456	18-057-025-00009-00013	62000	PASTOS PERMANENTES DE 5 O MAS AÑOS-SIN VARIEDAD	S	0,00
-1036455	18-057-014-00434-00012	62000	PASTOS PERMANENTES DE 5 O MAS AÑOS-SIN VARIEDAD	S	0,02
-1036454	18-057-014-00434-00011	62000	PASTOS PERMANENTES DE 5 O MAS AÑOS-SIN VARIEDAD	S	0,09
170000006468943	04-037-038-00032-00016	62000	PASTOS PERMANENTES DE 5 O MAS AÑOS-SIN VARIEDAD	S	74,27
170000006468944	04-037-039-00010-00001	62000	PASTOS PERMANENTES DE 5 O MAS AÑOS-SIN VARIEDAD	S	117,14

**Incidencias de carga ganadera**

**INCIDENCIA DESCRIPCIÓN**

3790	Recinto declarado inactivo Recinto:18-057-025-00009-00013 Cultivo: -
86126	Recinto de forrajera para Cálculo de Carga Ganadera que No pertenece a Explotación con UGM válida. Recinto:18-046-005-00009-00008 Cultivo:62000 PASTOS PERMANENTES DE 5 O MAS AÑOS-SIN VARIEDAD Secano Explotacion:ES180450000174 Recinto:18-046-005-00009-00007 Cultivo:62000 PASTOS PERMANENTES DE 5 O MAS AÑOS-SIN VARIEDAD Secano Explotacion:ES180450000174 Recinto:18-046-005-00009-00006 Cultivo:62000 PASTOS PERMANENTES DE 5 O MAS AÑOS-SIN VARIEDAD Secano Explotacion:ES180450000174 Recinto:18-046-005-00009-00005 Cultivo:62000 PASTOS PERMANENTES DE 5 O MAS AÑOS-SIN VARIEDAD Secano Explotacion:ES180450000174 Recinto:18-046-005-00009-00004 Cultivo:62000 PASTOS PERMANENTES DE 5 O MAS AÑOS-SIN VARIEDAD Secano Explotacion:ES180450000174 Recinto:18-046-005-00009-00003 Cultivo:62000 PASTOS PERMANENTES DE 5 O MAS AÑOS-SIN VARIEDAD Secano Explotacion:ES180450000174 Recinto:18-046-005-00009-00001 Cultivo:62000 PASTOS PERMANENTES DE 5 O MAS AÑOS-SIN VARIEDAD Secano Explotacion:ES180450000174 Recinto:18-046-005-00007-00002 Cultivo:62000 PASTOS PERMANENTES DE 5 O MAS AÑOS-SIN VARIEDAD Secano Explotacion:ES180450000174
86128	Recinto de Forrajeras que no ha contabilizado para Carga Ganadera por no tener una explotación válida para el cálculo de la Carga Ganadera Recinto:18-046-005-00009-00008 Cultivo:62 PASTOS PERMANENTES DE 5 O MAS AÑOS- Recinto:18-046-005-00009-00007 Cultivo:62 PASTOS PERMANENTES DE 5 O MAS AÑOS- Recinto:18-046-005-00009-00006 Cultivo:62 PASTOS PERMANENTES DE 5 O MAS AÑOS- Recinto:18-046-005-00009-00005 Cultivo:62 PASTOS PERMANENTES DE 5 O MAS AÑOS- Recinto:18-046-005-00009-00004 Cultivo:62 PASTOS PERMANENTES DE 5 O MAS AÑOS- Recinto:18-046-005-00009-00003 Cultivo:62 PASTOS PERMANENTES DE 5 O MAS AÑOS- Recinto:18-046-005-00009-00001 Cultivo:62 PASTOS PERMANENTES DE 5 O MAS AÑOS- Recinto:18-046-005-00007-00002 Cultivo:62 PASTOS PERMANENTES DE 5 O MAS AÑOS-

(1) Con incidencias que retienen pago o deniegan el expediente.  
(2) Se calcula sobre superficie declarada admisible.  
(3) Aplicación del artículo 16 bis del RD 147/2023.

Puede verificar la integridad de una copia de este documento mediante la lectura del código QR adjunto o mediante el acceso a la dirección <a href="https://ws050.juntadeandalucia.es/verificarFirma">https://ws050.juntadeandalucia.es/verificarFirma</a> indicando el código de VERIFICACIÓN				
FIRMADO POR	RAQUEL MARIA ESPIN CRESPO	FECHA	26/06/2024	
VERIFICACIÓN	Pk2jmMQ72K8YCCE9EQ8LU85ENJJ6M	PÁGINA	114/8857	





**APELLIDOS Y NOMBRE / RAZÓN SOCIAL**

RUBIO RAMOS JUAN CECILIO

**NIF**

\*\*\*6570\*

**EXPEDIENTE**

1062248

**RESOLUCIÓN**

CONCESIÓN DE LA AYUDA

**DATOS DE MANTENIMIENTO UNIDADES**

**GRUPO DE PAGO**

ZONAS DE LIMITACIONES NATURALES

**Sup. Dec. Admisible**

16,20

**Sup. Resuelta**

16,20

**Sobredecl.**

0,00

**% Sobredecl.**

0,00

**RESUMEN DE PAGOS**

	<b><u>IMPORTE ( Euros )</u></b>			
	<b><u>RESUELTO</u></b>	<b><u>FEADER</u></b>	<b><u>MAPA</u></b>	<b><u>CAPADR</u></b>
Pago realizado	761,61	647,36	74,71	39,53
A pagar	100,23	85,20	9,83	5,20
<b>TOTAL</b>	<b>861,84</b>	<b>732,56</b>	<b>84,54</b>	<b>44,73</b>

**APLICACIÓN DE REDUCCIONES Y PENALIZACIONES (%)**

<b><u>Criterios de subvencionabilidad (1)</u></b>	<b><u>Presentación tardía</u></b>	<b><u>Omisión declaración</u></b>	<b><u>Condicionalidad</u></b>
0,00	0,00	0,00	0,00

**IMPORTE ( Euros )**

<b><u>Calculado(2)</u></b>	<b><u>Reducción</u></b>	<b><u>Penalización</u></b>	<b><u>Reducción Penalización (3)</u></b>	<b><u>Penalización adicional</u></b>	<b><u>Resuelto</u></b>	<b><u>FEADER</u></b>	<b><u>MAPA</u></b>	<b><u>CAPADR</u></b>
861,84 €	0,00 €	0,00 €	0,00 €	0,00 €	861,84 €	732,56 €	84,55 €	44,73 €
<b>Importe Unitario:</b>	<b>54,00 €</b>	<b>Nuevo Importe Unitario:</b>	<b>53,20 €</b>					

(1) Con incidencias que retienen pago o deniegan el expediente.

(2) Se calcula sobre superficie declarada admisible.

(3) Aplicación del artículo 16 bis del RD 147/2023.

Puede verificar la integridad de una copia de este documento mediante la lectura del código QR adjunto o mediante el acceso a la dirección <https://ws050.juntadeandalucia.es/verificarFirma> indicando el código de VERIFICACIÓN

FIRMADO POR	RAQUEL MARIA ESPIN CRESPO	FECHA	26/06/2024
VERIFICACIÓN	Pk2jmMQ72K8YCCE9EQ8LU85ENJJ6M	PÁGINA	115/8857





**RECINTOS PROPUESTOS**

REF.	REFERENCIA SIGPAC	CULTIVO	S/R	USO SIGPAC	Sup. Dec. admisible	Sup. Campo	Sup. Determ.	Sup. Resuelta
-731048	04-095-010-80026-0003	PASTOS PERMANENTES DE 5 O MAS AÑOS	S		0,06		0,06	0,06
-731047	04-095-001-00053-0002	PASTOS PERMANENTES DE 5 O MAS AÑOS	S		0,02		0,02	0,02
170000005491095	04-095-001-00049-0002	PASTOS PERMANENTES DE 5 O MAS AÑOS	S		4,89		4,89	4,89
170000005491096	04-095-010-00250-0002	BARBECHO TRADICIONAL	S		0,15		0,15	0,15
170000005491097	04-095-010-00017-0012	BARBECHO TRADICIONAL	S		0,29		0,29	0,29
170000005491099	04-095-007-00101-0001	BARBECHO TRADICIONAL	R		0,03		0,03	0,03
170000005491100	04-095-010-00001-0029	PASTOS PERMANENTES DE 5 O MAS AÑOS	S		0,90		0,90	0,90
170000005491101	04-095-010-00037-0004	PASTOS PERMANENTES DE 5 O MAS AÑOS	S		0,06		0,06	0,06
170000005491102	04-095-013-00003-0001	PASTOS PERMANENTES DE 5 O MAS AÑOS	S		0,23		0,23	0,23
170000005491103	04-095-013-00016-0002	PASTOS PERMANENTES DE 5 O MAS AÑOS	S		0,43		0,43	0,43
170000005491104	04-095-001-00051-0001	PASTOS PERMANENTES DE 5 O MAS AÑOS	S		0,16		0,16	0,16
170000005491106	04-095-010-00001-0003	PASTOS PERMANENTES DE 5 O MAS AÑOS	S		1,48		1,48	1,48
170000005491107	04-095-010-00001-0027	PASTOS PERMANENTES DE 5 O MAS AÑOS	S		0,16		0,16	0,16
170000005491112	04-095-013-00021-0001	PASTOS PERMANENTES DE 5 O MAS AÑOS	S		0,06		0,06	0,06
170000005491114	04-095-017-00021-0001	PASTOS PERMANENTES DE 5 O MAS AÑOS	S		0,05		0,05	0,05
170000005491115	04-095-018-00012-0001	PASTOS PERMANENTES DE 5 O MAS AÑOS	S		0,57		0,57	0,57
170000005491124	04-095-010-00001-0024	OLIVAR	S		0,04		0,04	0,04
170000005491125	04-095-010-00001-0024	OLIVAR	S		0,01		0,01	0,01
170000005491126	04-095-018-00050-0002	PASTOS PERMANENTES DE 5 O MAS AÑOS	S		0,21		0,21	0,21
170000005491128	04-095-010-00001-0024	OLIVAR	S		0,03		0,03	0,03
170000005491129	04-095-010-00001-0024	OLIVAR	S		0,02		0,02	0,02
170000005491130	04-095-010-00018-0001	PASTOS PERMANENTES DE 5 O MAS AÑOS	S		0,05		0,05	0,05
170000005491131	04-095-010-00028-0001	PASTOS PERMANENTES DE 5 O MAS AÑOS	S		0,21		0,21	0,21
170000005491132	04-095-010-00030-0001	PASTOS PERMANENTES DE 5 O MAS AÑOS	S		0,20		0,20	0,20
170000005491133	04-095-010-00032-0001	PASTOS PERMANENTES DE 5 O MAS AÑOS	S		4,03		4,03	4,03
170000005491134	04-095-010-00001-0018	PASTOS PERMANENTES DE 5 O MAS AÑOS	R		0,12		0,12	0,12
170000005491135	04-095-010-00003-0002	PASTOS PERMANENTES DE 5 O MAS AÑOS	S		0,09		0,09	0,09
170000005491136	04-095-010-00221-0002	PASTOS PERMANENTES DE 5 O MAS AÑOS	S		0,17		0,17	0,17
170000005491137	04-095-013-00019-0001	PASTOS PERMANENTES DE 5 O MAS AÑOS	S		0,12		0,12	0,12
170000005491144	04-095-010-00001-0005	PASTOS PERMANENTES DE 5 O MAS AÑOS	S		1,29		1,29	1,29
170000005491169	04-095-010-00221-0001	ALMENDROS	S		0,03		0,03	0,03
170000005491170	04-095-010-00250-0001	ALMENDROS	S		0,04		0,04	0,04

**INCIDENCIAS**

**INCIDENCIA DESCRIPCIÓN**

- 3795 Recinto declarado con una situación de riesgo de abandono.  
 Recinto:04-095-007-00101-00001 Cultivo: -  
 Recinto:04-095-010-00017-00012 Cultivo: -  
 Recinto:04-095-010-00250-00002 Cultivo: -

**Datos considerados para el Cálculo de la Carga Ganadera del expediente**

Superficie determinada para Cálculo Carga Ganadera: 37,04 ha  
 Carga Ganadera del Expediente: 1,02 ugm/ha

Explotación	Especie	Ugm Calculada para CG
ES040950001020	CAPRINA	35,89
ES040950001020	OVINA	1,94

**Recintos Determinados para el Cálculo de Garga Ganadera**

REF.	REFERENCIA SIGPAC	CULTIVO	DESCRIPCIÓN CULTIVO	S/R	SUP. RESUELTA (ha)
------	-------------------	---------	---------------------	-----	--------------------

(1) Con incidencias que retienen pago o deniegan el expediente.  
 (2) Se calcula sobre superficie declarada admisible.  
 (3) Aplicación del artículo 16 bis del RD 147/2023.

Puede verificar la integridad de una copia de este documento mediante la lectura del código QR adjunto o mediante el acceso a la dirección <a href="https://ws050.juntadeandalucia.es/verificarFirma">https://ws050.juntadeandalucia.es/verificarFirma</a> indicando el código de VERIFICACIÓN					
FIRMADO POR	RAQUEL MARIA ESPIN CRESPO		FECHA		26/06/2024
VERIFICACIÓN	Pk2jmMQ72K8YCCE9EQ8LU85ENJJ6M		PÁGINA		116/8857

**Recintos Determinados para el Cálculo de Garga Ganadera**

REF.	REFERENCIA SIGPAC	CULTIVO	DESCRIPCIÓN CULTIVO	S/R	SUP. RESUELTA (ha)
-731048	04-095-010-80026-00003	62000	PASTOS PERMANENTES DE 5 O MAS AÑOS-SIN VARIEDAD	S	0,06
-731047	04-095-001-00053-00002	62000	PASTOS PERMANENTES DE 5 O MAS AÑOS-SIN VARIEDAD	S	0,02
170000005491090	04-027-005-00033-00001	62000	PASTOS PERMANENTES DE 5 O MAS AÑOS-SIN VARIEDAD	S	0,06
170000005491091	04-027-005-00191-00001	62000	PASTOS PERMANENTES DE 5 O MAS AÑOS-SIN VARIEDAD	S	0,19
170000005491092	04-027-005-00255-00002	62000	PASTOS PERMANENTES DE 5 O MAS AÑOS-SIN VARIEDAD	S	0,66
170000005491093	04-027-005-00255-00001	62000	PASTOS PERMANENTES DE 5 O MAS AÑOS-SIN VARIEDAD	S	0,14
170000005491094	04-095-001-00050-00001	62000	PASTOS PERMANENTES DE 5 O MAS AÑOS-SIN VARIEDAD	S	0,12
170000005491095	04-095-001-00049-00002	62000	PASTOS PERMANENTES DE 5 O MAS AÑOS-SIN VARIEDAD	S	4,89
170000005491098	04-027-005-00206-00002	62000	PASTOS PERMANENTES DE 5 O MAS AÑOS-SIN VARIEDAD	S	0,30
170000005491100	04-095-010-00001-00029	62000	PASTOS PERMANENTES DE 5 O MAS AÑOS-SIN VARIEDAD	S	0,90
170000005491101	04-095-010-00037-00004	62000	PASTOS PERMANENTES DE 5 O MAS AÑOS-SIN VARIEDAD	S	0,06
170000005491102	04-095-013-00003-00001	62000	PASTOS PERMANENTES DE 5 O MAS AÑOS-SIN VARIEDAD	S	0,23
170000005491103	04-095-013-00016-00002	62000	PASTOS PERMANENTES DE 5 O MAS AÑOS-SIN VARIEDAD	S	0,43
170000005491104	04-095-001-00051-00001	62000	PASTOS PERMANENTES DE 5 O MAS AÑOS-SIN VARIEDAD	S	0,16
170000005491105	04-095-007-00097-00001	62000	PASTOS PERMANENTES DE 5 O MAS AÑOS-SIN VARIEDAD	S	0,22
170000005491106	04-095-010-00001-00003	62000	PASTOS PERMANENTES DE 5 O MAS AÑOS-SIN VARIEDAD	S	1,48
170000005491107	04-095-010-00001-00027	62000	PASTOS PERMANENTES DE 5 O MAS AÑOS-SIN VARIEDAD	S	0,16
170000005491108	04-027-005-00202-00001	62000	PASTOS PERMANENTES DE 5 O MAS AÑOS-SIN VARIEDAD	S	0,31
170000005491109	04-027-005-00213-00001	62000	PASTOS PERMANENTES DE 5 O MAS AÑOS-SIN VARIEDAD	S	0,08
170000005491110	04-027-005-00216-00001	62000	PASTOS PERMANENTES DE 5 O MAS AÑOS-SIN VARIEDAD	S	0,96
170000005491111	04-027-005-00198-00003	62000	PASTOS PERMANENTES DE 5 O MAS AÑOS-SIN VARIEDAD	S	1,60
170000005491112	04-095-013-00021-00001	62000	PASTOS PERMANENTES DE 5 O MAS AÑOS-SIN VARIEDAD	S	0,06
170000005491113	04-095-017-00004-00001	62000	PASTOS PERMANENTES DE 5 O MAS AÑOS-SIN VARIEDAD	S	0,05
170000005491114	04-095-017-00021-00001	62000	PASTOS PERMANENTES DE 5 O MAS AÑOS-SIN VARIEDAD	S	0,05
170000005491115	04-095-018-00012-00001	62000	PASTOS PERMANENTES DE 5 O MAS AÑOS-SIN VARIEDAD	S	0,57
170000005491116	04-027-005-00067-00001	62000	PASTOS PERMANENTES DE 5 O MAS AÑOS-SIN VARIEDAD	S	0,77
170000005491117	04-027-005-00070-00001	62000	PASTOS PERMANENTES DE 5 O MAS AÑOS-SIN VARIEDAD	S	0,00
170000005491118	04-027-005-00071-00001	62000	PASTOS PERMANENTES DE 5 O MAS AÑOS-SIN VARIEDAD	S	0,02
170000005491119	04-027-005-00072-00001	62000	PASTOS PERMANENTES DE 5 O MAS AÑOS-SIN VARIEDAD	S	0,09
170000005491120	04-027-005-00190-00001	62000	PASTOS PERMANENTES DE 5 O MAS AÑOS-SIN VARIEDAD	S	0,07
170000005491121	04-027-005-00074-00001	62000	PASTOS PERMANENTES DE 5 O MAS AÑOS-SIN VARIEDAD	S	0,20
170000005491122	04-027-005-00195-00001	62000	PASTOS PERMANENTES DE 5 O MAS AÑOS-SIN VARIEDAD	S	0,11
170000005491123	04-027-005-00086-00001	62000	PASTOS PERMANENTES DE 5 O MAS AÑOS-SIN VARIEDAD	S	1,74
170000005491126	04-095-018-00050-00002	62000	PASTOS PERMANENTES DE 5 O MAS AÑOS-SIN VARIEDAD	S	0,21
170000005491127	04-027-005-00089-00002	62000	PASTOS PERMANENTES DE 5 O MAS AÑOS-SIN VARIEDAD	S	1,03
170000005491130	04-095-010-00018-00001	62000	PASTOS PERMANENTES DE 5 O MAS AÑOS-SIN VARIEDAD	S	0,05
170000005491131	04-095-010-00028-00001	62000	PASTOS PERMANENTES DE 5 O MAS AÑOS-SIN VARIEDAD	S	0,21

(1) Con incidencias que retienen pago o deniegan el expediente.

(2) Se calcula sobre superficie declarada admisible.

(3) Aplicación del artículo 16 bis del RD 147/2023.

Puede verificar la integridad de una copia de este documento mediante la lectura del código QR adjunto o mediante el acceso a la dirección <https://ws050.juntadeandalucia.es/verificarFirma> indicando el código de VERIFICACIÓN

FIRMADO POR	RAQUEL MARIA ESPIN CRESPO	FECHA	26/06/2024
VERIFICACIÓN	Pk2jmMQ72K8YCCE9EQ8LU85ENJJ6M	PÁGINA	117/8857





**Recintos Determinados para el Cálculo de Garga Ganadera**

REF.	REFERENCIA SIGPAC	CULTIVO	DESCRIPCIÓN CULTIVO	S/R	SUP. RESUELTA (ha)
170000005491132	04-095-010-00030-00001	62000	PASTOS PERMANENTES DE 5 O MAS AÑOS-SIN VARIEDAD	S	0,20
170000005491133	04-095-010-00032-00001	62000	PASTOS PERMANENTES DE 5 O MAS AÑOS-SIN VARIEDAD	S	4,03
170000005491134	04-095-010-00001-00018	62000	PASTOS PERMANENTES DE 5 O MAS AÑOS-SIN VARIEDAD	R	0,12
170000005491135	04-095-010-00003-00002	62000	PASTOS PERMANENTES DE 5 O MAS AÑOS-SIN VARIEDAD	S	0,09
170000005491136	04-095-010-00221-00002	62000	PASTOS PERMANENTES DE 5 O MAS AÑOS-SIN VARIEDAD	S	0,17
170000005491137	04-095-013-00019-00001	62000	PASTOS PERMANENTES DE 5 O MAS AÑOS-SIN VARIEDAD	S	0,12
170000005491138	04-027-005-00036-00001	62000	PASTOS PERMANENTES DE 5 O MAS AÑOS-SIN VARIEDAD	S	0,10
170000005491139	04-027-005-00035-00001	62000	PASTOS PERMANENTES DE 5 O MAS AÑOS-SIN VARIEDAD	S	0,09
170000005491140	04-027-005-00059-00001	62000	PASTOS PERMANENTES DE 5 O MAS AÑOS-SIN VARIEDAD	S	0,78
170000005491141	04-027-005-00060-00001	62000	PASTOS PERMANENTES DE 5 O MAS AÑOS-SIN VARIEDAD	S	0,40
170000005491142	04-027-005-00044-00001	62000	PASTOS PERMANENTES DE 5 O MAS AÑOS-SIN VARIEDAD	S	1,03
170000005491143	04-027-005-00037-00001	62000	PASTOS PERMANENTES DE 5 O MAS AÑOS-SIN VARIEDAD	S	0,74
170000005491144	04-095-010-00001-00005	62000	PASTOS PERMANENTES DE 5 O MAS AÑOS-SIN VARIEDAD	S	1,29
170000005491145	04-027-005-00034-00001	62000	PASTOS PERMANENTES DE 5 O MAS AÑOS-SIN VARIEDAD	S	0,00
170000005491146	04-027-005-00179-00002	62000	PASTOS PERMANENTES DE 5 O MAS AÑOS-SIN VARIEDAD	S	0,01
170000005491147	04-027-005-00179-00003	62000	PASTOS PERMANENTES DE 5 O MAS AÑOS-SIN VARIEDAD	S	0,16
170000005491148	04-027-005-00215-00001	62000	PASTOS PERMANENTES DE 5 O MAS AÑOS-SIN VARIEDAD	S	0,10
170000005491149	04-027-005-00191-00002	62000	PASTOS PERMANENTES DE 5 O MAS AÑOS-SIN VARIEDAD	S	0,00
170000005491150	04-027-005-00069-00001	62000	PASTOS PERMANENTES DE 5 O MAS AÑOS-SIN VARIEDAD	S	0,00
170000005491151	04-027-005-00073-00001	62000	PASTOS PERMANENTES DE 5 O MAS AÑOS-SIN VARIEDAD	S	0,00
170000005491152	04-027-005-00075-00001	62000	PASTOS PERMANENTES DE 5 O MAS AÑOS-SIN VARIEDAD	S	0,08
170000005491153	04-027-005-00181-00002	62000	PASTOS PERMANENTES DE 5 O MAS AÑOS-SIN VARIEDAD	S	0,70
170000005491154	04-027-005-00068-00001	62000	PASTOS PERMANENTES DE 5 O MAS AÑOS-SIN VARIEDAD	S	0,03
170000005491155	04-027-005-00065-00001	62000	PASTOS PERMANENTES DE 5 O MAS AÑOS-SIN VARIEDAD	S	0,55
170000005491156	04-027-005-00199-00001	62000	PASTOS PERMANENTES DE 5 O MAS AÑOS-SIN VARIEDAD	S	0,41
170000005491157	04-027-005-00189-00002	62000	PASTOS PERMANENTES DE 5 O MAS AÑOS-SIN VARIEDAD	S	1,00
170000005491158	04-027-005-00183-00001	62000	PASTOS PERMANENTES DE 5 O MAS AÑOS-SIN VARIEDAD	S	0,94
170000005491159	04-027-005-00191-00005	62000	PASTOS PERMANENTES DE 5 O MAS AÑOS-SIN VARIEDAD	S	0,25
170000005491160	04-027-005-00256-00001	62000	PASTOS PERMANENTES DE 5 O MAS AÑOS-SIN VARIEDAD	S	0,33
170000005491161	04-027-005-00193-00001	62000	PASTOS PERMANENTES DE 5 O MAS AÑOS-SIN VARIEDAD	S	0,17
170000005491162	04-027-005-00181-00003	62000	PASTOS PERMANENTES DE 5 O MAS AÑOS-SIN VARIEDAD	S	0,20
170000005491163	04-027-005-00051-00002	62000	PASTOS PERMANENTES DE 5 O MAS AÑOS-SIN VARIEDAD	S	1,91
170000005491164	04-027-005-00250-00001	62000	PASTOS PERMANENTES DE 5 O MAS AÑOS-SIN VARIEDAD	S	0,29
170000005491165	04-027-005-00051-00001	62000	PASTOS PERMANENTES DE 5 O MAS AÑOS-SIN VARIEDAD	S	1,18
170000005491166	04-027-005-00066-00001	62000	PASTOS PERMANENTES DE 5 O MAS AÑOS-SIN VARIEDAD	S	1,18
170000005491167	04-027-005-00191-00003	62000	PASTOS PERMANENTES DE 5 O MAS AÑOS-SIN VARIEDAD	S	0,04
170000005491168	04-027-005-00191-00004	62000	PASTOS PERMANENTES DE 5 O MAS AÑOS-SIN VARIEDAD	S	0,09

(1) Con incidencias que retienen pago o deniegan el expediente.  
 (2) Se calcula sobre superficie declarada admisible.  
 (3) Aplicación del artículo 16 bis del RD 147/2023.

Puede verificar la integridad de una copia de este documento mediante la lectura del código QR adjunto o mediante el acceso a la dirección <a href="https://ws050.juntadeandalucia.es/verificarFirma">https://ws050.juntadeandalucia.es/verificarFirma</a> indicando el código de VERIFICACIÓN					
FIRMADO POR	RAQUEL MARIA ESPIN CRESPO		FECHA		26/06/2024
VERIFICACIÓN	Pk2jmMQ72K8YCCE9EQ8LU85ENJJ6M		PÁGINA		118/8857



**Incidencias de carga ganadera**

**INCIDENCIA DESCRIPCIÓN**

3795	Recinto declarado con una situación de riesgo de abandono. Recinto:04-095-010-00250-00002 Cultivo: - Recinto:04-095-010-00017-00012 Cultivo: - Recinto:04-095-007-00101-00001 Cultivo: -
86132	Recinto superficie forrajera que no realiza la actividad de producción de pastoreo. Recinto:04-095-010-00250-00002 Cultivo:20000 BARBECHO TRADICIONAL-SIN VARIEDAD Secano Recinto:04-095-010-00017-00012 Cultivo:20000 BARBECHO TRADICIONAL-SIN VARIEDAD Secano Recinto:04-095-007-00101-00001 Cultivo:20000 BARBECHO TRADICIONAL-SIN VARIEDAD Regadio

(1) Con incidencias que retienen pago o deniegan el expediente.  
(2) Se calcula sobre superficie declarada admisible.  
(3) Aplicación del artículo 16 bis del RD 147/2023.

Puede verificar la integridad de una copia de este documento mediante la lectura del código QR adjunto o mediante el acceso a la dirección <https://ws050.juntadeandalucia.es/verificarFirma> indicando el código de VERIFICACIÓN

FIRMADO POR	RAQUEL MARIA ESPIN CRESPO	FECHA	26/06/2024
VERIFICACIÓN	Pk2jmMQ72K8YCCE9EQ8LU85ENJJ6M	PÁGINA	119/8857



**APELLIDOS Y NOMBRE / RAZÓN SOCIAL**

RUIZ PARRA RAMON

**NIF**

\*\*\*\*8323\*

**EXPEDIENTE**

1181121

**RESOLUCIÓN**

CONCESIÓN DE LA AYUDA

**DATOS DE MANTENIMIENTO UNIDADES****GRUPO DE PAGO**

ZONAS DE LIMITACIONES NATURALES

**Sup. Dec.  
Admisible**

13,07

**Sup.  
Resuelta**

13,07

**Sobredecl.**

0,00

**% Sobredecl.**

0,00

**RESUMEN DE PAGOS**

	<b>IMPORTE ( Euros )</b>			
	<b>RESUELTO</b>	<b>FEADER</b>	<b>MAPA</b>	<b>CAPADR</b>
Pago realizado	643,31	546,82	63,11	33,39
A pagar	62,47	53,10	6,13	3,24
<b>TOTAL</b>	<b>705,78</b>	<b>599,92</b>	<b>69,24</b>	<b>36,63</b>

**APLICACIÓN DE REDUCCIONES Y PENALIZACIONES (%)**

<b>Criterios de subvencionabilidad (1)</b>	<b>Presentación tardía</b>	<b>Omisión declaración</b>	<b>Condicionabilidad</b>
0,00	0,00	0,00	0,00

**IMPORTE ( Euros )**

Calculado(2)	Reducción	Penalización	Reducción Penalización (3)	Penalización adicional	Resuelto	FEADER	MAPA	CAPADR
705,78 €	0,00 €	0,00 €	0,00 €	0,00 €	705,78 €	599,91 €	69,24 €	36,63 €
Importe Unitario:	54,00 €	Nuevo Importe Unitario:	54,00 €					

(1) Con incidencias que retienen pago o deniegan el expediente.

(2) Se calcula sobre superficie declarada admisible.

(3) Aplicación del artículo 16 bis del RD 147/2023.

Puede verificar la integridad de una copia de este documento mediante la lectura del código QR adjunto o mediante el acceso a la dirección <https://ws050.juntadeandalucia.es/verificarFirma> indicando el código de VERIFICACIÓN

FIRMADO POR

RAQUEL MARIA ESPIN CRESPO

FECHA

26/06/2024

VERIFICACIÓN

Pk2jmMQ72K8YCCE9EQ8LU85ENJJ6M

PÁGINA

120/8857



**RECINTOS PROPUESTOS**

REF.	REFERENCIA SIGPAC	CULTIVO	S/R	USO SIGPAC	Sup. Dec. admisible	Sup. Campo	Sup. Determ.	Sup. Resuelta
-1446215	04-053-023-00147-0001	NARANJO	R		0,12		0,12	0,12
-1328014	04-053-017-00126-0001	CEBADA	S		0,21		0,21	0,21
-974335	04-053-023-00717-0028	ESPÁRRAGOS	R		0,78		0,78	0,78
-746452	04-053-023-00481-0016	BARBECHO TRADICIONAL	R		0,36		0,36	0,36
1700000006116479	04-053-012-00053-0002	OLIVAR	S		0,02		0,02	0,02
1700000006116480	04-053-023-00717-0012	NARANJO	R		0,08		0,08	0,08
1700000006116481	04-053-023-00717-0020	NARANJO	R		0,04		0,04	0,04
1700000006116482	04-053-023-00475-0001	NARANJO	R		0,54		0,54	0,54
1700000006116483	04-053-023-00476-0003	NARANJO	R		1,82		1,82	1,82
1700000006116484	04-053-023-00460-0004	NARANJO	R		0,97		0,97	0,97
1700000006116485	04-053-023-00460-0005	NARANJO	R		0,39		0,39	0,39
1700000006116487	04-053-023-00148-0005	NARANJO	R		0,76		0,76	0,76
1700000006116488	04-053-022-00071-0001	NARANJO	R		0,56		0,56	0,56
1700000006116489	04-053-022-00072-0001	NARANJO	R		0,27		0,27	0,27
1700000006116490	04-053-022-00070-0001	NARANJO	R		0,31		0,31	0,31
1700000006116491	04-053-022-00081-0001	NARANJO	R		0,27		0,27	0,27
1700000006116492	04-053-023-00717-0006	OLIVAR	R		0,09		0,09	0,09
1700000006116493	04-053-023-00717-0002	OLIVAR	R		0,01		0,01	0,01
1700000006116494	04-053-023-00460-0003	OLIVAR	R		0,28		0,28	0,28
1700000006116495	04-053-012-00053-0003	OLIVAR	S		0,07		0,07	0,07
1700000006116496	04-053-023-00717-0017	OLIVAR	R		0,01		0,01	0,01
1700000006116497	04-053-017-00126-0001	CEBADA	S		3,69		3,69	3,69
1700000006116498	04-053-023-00481-0009	ESPÁRRAGOS	R		1,30		1,30	1,28
1700000006116499	04-053-023-00717-0023	NARANJO	R		0,03		0,03	0,03
1700000006116500	04-053-023-00717-0007	OLIVAR	R		0,06		0,06	0,06
1700000006116501	04-053-023-00717-0004	OLIVAR	S		0,02		0,02	0,02
1700000006116502	04-053-023-00717-0005	OLIVAR	R		0,03		0,03	0,03

**INCIDENCIAS****INCIDENCIA DESCRIPCIÓN**

- 4272 Verifica que las líneas de declaración de las Solicitudes Únicas no tienen solapes con la capa de Retroactividad Gráfica (ambas de la misma campaña) a nivel de expediente/línea de declaración gráfica de la solicitud.  
 Recinto:04-053-023-00481-00009 Cultivo: - Agregado de la referencia del recinto.:0 Zona de la referencia del recinto.:0 Superficie solapada.:0,02 Id. Incid.:95149455

**Datos considerados para el Cálculo de la Carga Ganadera del expediente**

Superficie determinada para Cálculo Carga Ganadera: 0,00 ha  
 Carga Ganadera del Expediente: 0,00 ugm/ha

**Incidentes de carga ganadera****INCIDENCIA DESCRIPCIÓN**

- 86132 Recinto superficie forrajera que no realiza la actividad de producción de pastoreo.  
 Recinto:04-053-023-00481-00016 Cultivo:20000 BARBECHO TRADICIONAL-SIN VARIEDAD Regadio

(1) Con incidencias que retienen pago o deniegan el expediente.  
 (2) Se calcula sobre superficie declarada admisible.  
 (3) Aplicación del artículo 16 bis del RD 147/2023.

Puede verificar la integridad de una copia de este documento mediante la lectura del código QR adjunto o mediante el acceso a la dirección <a href="https://ws050.juntadeandalucia.es/verificarFirma">https://ws050.juntadeandalucia.es/verificarFirma</a> indicando el código de VERIFICACIÓN				
FIRMADO POR	RAQUEL MARIA ESPIN CRESPO	FECHA	26/06/2024	
VERIFICACIÓN	Pk2jmMQ72K8YCCE9EQ8LU85ENJJ6M	PÁGINA	121/8857	

**APELLIDOS Y NOMBRE / RAZÓN SOCIAL**

SALINAS GARCIA RAFAEL

**NIF**

\*\*\*\*1918\*

**EXPEDIENTE**

1240167

**RESOLUCIÓN**

CONCESIÓN DE LA AYUDA

**DATOS DE MANTENIMIENTO UNIDADES****GRUPO DE PAGO**

ZONAS DE LIMITACIONES NATURALES

**Sup. Dec.  
Admisible**

4,76

**Sup.  
Resuelta**

4,76

**Sobredecl.**

0,00

**% Sobredecl.**

0,00

**RESUMEN DE PAGOS**

	<b>IMPORTE ( Euros )</b>			
	<b>RESUELTO</b>	<b>FEADER</b>	<b>MAPA</b>	<b>CAPADR</b>
Pago realizado	233,93	198,84	22,95	12,14
A pagar	23,11	19,64	2,27	1,20
<b>TOTAL</b>	<b>257,04</b>	<b>218,48</b>	<b>25,22</b>	<b>13,34</b>

**APLICACIÓN DE REDUCCIONES Y PENALIZACIONES (%)**

<b>Criterios de subvencionabilidad (1)</b>	<b>Presentación tardía</b>	<b>Omisión declaración</b>	<b>Condicionabilidad</b>
0,00	0,00	0,00	0,00

**IMPORTE ( Euros )**

Calculado(2)	Reducción	Penalización	Reducción Penalización (3)	Penalización adicional	Resuelto	FEADER	MAPA	CAPADR
257,04 €	0,00 €	0,00 €	0,00 €	0,00 €	257,04 €	218,48 €	25,22 €	13,34 €
Importe Unitario:	54,00 €	Nuevo Importe Unitario:	54,00 €					

**RECINTOS PROPUESTOS**

<b>REF.</b>	<b>REFERENCIA SIGPAC</b>	<b>CULTIVO</b>	<b>S/R</b>	<b>USO SIGPAC</b>	<b>Sup. Dec. admisible</b>	<b>Sup. Campo</b>	<b>Sup. Determ.</b>	<b>Sup. Resuelta</b>
-1116342	04-047-003-09000-0002	NARANJO	R		0,79		0,79	0,79
-1116341	04-047-003-00006-0001	NARANJO	R		2,26		2,26	2,26
1700000006611745	04-047-003-00019-0003	NARANJO	R		1,71		1,71	1,71

(1) Con incidencias que retienen pago o deniegan el expediente.

(2) Se calcula sobre superficie declarada admisible.

(3) Aplicación del artículo 16 bis del RD 147/2023.

Puede verificar la integridad de una copia de este documento mediante la lectura del código QR adjunto o mediante el acceso a la dirección <https://ws050.juntadeandalucia.es/verificarFirma> indicando el código de VERIFICACIÓN

FIRMADO POR	RAQUEL MARIA ESPIN CRESPO	FECHA	26/06/2024
VERIFICACIÓN	Pk2jmMQ72K8YCCE9EQ8LU85ENJJ6M	PÁGINA	122/8857







**APELLIDOS Y NOMBRE / RAZÓN SOCIAL**

SANCHEZ CABRERA SALVADOR

**NIF**

\*\*\*\*5073\*

**EXPEDIENTE**

1269174

**RESOLUCIÓN**

CONCESIÓN DE LA AYUDA

**DATOS DE MANTENIMIENTO UNIDADES**

**GRUPO DE PAGO**

ZONAS DE LIMITACIONES NATURALES

**Sup. Dec. Admisible**

7,49

**Sup. Resuelta**

7,49

**Sobredecl.**

0,00

**% Sobredecl.**

0,00

**RESUMEN DE PAGOS**

	<b>IMPORTE ( Euros )</b>			
	<b>RESUELTO</b>	<b>FEADER</b>	<b>MAPA</b>	<b>CAPADR</b>
Pago realizado	368,10	312,88	36,11	19,10
A pagar	36,36	30,91	3,57	1,88
<b>TOTAL</b>	<b>404,46</b>	<b>343,79</b>	<b>39,68</b>	<b>20,98</b>

**APLICACIÓN DE REDUCCIONES Y PENALIZACIONES (%)**

<b>Crterios de subvencionabilidad (1)</b>	<b>Presentación tardía</b>	<b>Omisión declaración</b>	<b>Condicionalidad</b>
0,00	0,00	0,00	0,00

**IMPORTE ( Euros )**

Calculado(2)	Reducción	Penalización	Reducción Penalización (3)	Penalización adicional	Resuelto	FEADER	MAPA	CAPADR
404,46 €	0,00 €	0,00 €	0,00 €	0,00 €	404,46 €	343,79 €	39,68 €	20,99 €
Importe Unitario:	54,00 €	Nuevo Importe Unitario:	54,00 €					

**RECINTOS PROPUESTOS**

REF.	REFERENCIA SIGPAC	CULTIVO	USO S/R SIGPAC	Sup. Dec. admisible	Sup. Campo	Sup. Determ.	Sup. Resuelta
-1500668	04-103-002-00553-0008	PASTOS PERMANENTES DE 5 O MAS AÑOS	S	2,89		2,89	2,89
-1500637	04-103-004-00019-0003	PASTOS PERMANENTES DE 5 O MAS AÑOS	S	0,00		0,00	0,00
-1500628	04-103-002-00553-0001	PASTOS DE MENOS DE 5 AÑOS	S	0,89		0,89	0,89
-1500618	04-103-020-00158-0009	PASTOS PERMANENTES DE 5 O MAS AÑOS	S	0,05		0,05	0,05
-1500614	04-103-020-00158-0003	PASTOS PERMANENTES DE 5 O MAS AÑOS	S	0,13		0,13	0,13
-1500612	04-103-017-00387-0002	PASTOS PERMANENTES DE 5 O MAS AÑOS	S	0,07		0,07	0,07
-1500610	04-103-017-00351-0002	PASTOS PERMANENTES DE 5 O MAS AÑOS	S	0,16		0,16	0,16
-1500609	04-103-017-00330-0001	PASTOS PERMANENTES DE 5 O MAS AÑOS	S	0,04		0,04	0,04
-1500607	04-103-017-00329-0003	PASTOS PERMANENTES DE 5 O MAS AÑOS	S	0,16		0,16	0,16
-1500606	04-103-017-00329-0002	PASTOS PERMANENTES DE 5 O MAS AÑOS	S	0,37		0,37	0,37
-1500605	04-103-017-00323-0002	PASTOS PERMANENTES DE 5 O MAS AÑOS	S	0,10		0,10	0,10
-1500604	04-103-017-00323-0001	PASTOS PERMANENTES DE 5 O MAS AÑOS	S	0,40		0,40	0,40
-1500603	04-103-017-00322-0001	PASTOS PERMANENTES DE 5 O MAS AÑOS	S	0,22		0,22	0,22
-1500602	04-103-004-00017-0003	PASTOS PERMANENTES DE 5 O MAS AÑOS	S	0,01		0,01	0,01
-1500600	04-103-004-00007-0005	PASTOS PERMANENTES DE 5 O MAS AÑOS	S	0,14		0,14	0,14
-1500597	04-103-004-00017-0002	PASTOS PERMANENTES DE 5 O MAS AÑOS	S	0,01		0,01	0,01
-1500594	04-103-004-00007-0002	PASTOS PERMANENTES DE 5 O MAS AÑOS	S	0,28		0,28	0,28
-1500593	04-103-004-00004-0001	PASTOS PERMANENTES DE 5 O MAS AÑOS	S	0,19		0,19	0,19
-1500590	04-103-003-00053-0004	PASTOS PERMANENTES DE 5 O MAS AÑOS	S	0,01		0,01	0,01
-1498186	04-103-003-00053-0001	PASTOS PERMANENTES DE 5 O MAS AÑOS	S	0,51		0,51	0,51
-1498185	04-103-002-00557-0004	PASTOS PERMANENTES DE 5 O MAS AÑOS	S	0,18		0,18	0,18
-1498183	04-103-002-00557-0003	PASTOS PERMANENTES DE 5 O MAS AÑOS	S	0,02		0,02	0,02
-1498182	04-103-002-00557-0001	PASTOS PERMANENTES DE 5 O MAS AÑOS	S	0,57		0,57	0,57
-1498159	04-103-002-00297-0003	PASTOS PERMANENTES DE 5 O MAS AÑOS	S	0,03		0,03	0,03
-1498156	04-103-002-00297-0001	PASTOS PERMANENTES DE 5 O MAS AÑOS	S	0,06		0,06	0,06

(1) Con incidencias que retienen pago o deniegan el expediente.  
 (2) Se calcula sobre superficie declarada admisible.  
 (3) Aplicación del artículo 16 bis del RD 147/2023.

Puede verificar la integridad de una copia de este documento mediante la lectura del código QR adjunto o mediante el acceso a la dirección <a href="https://ws050.juntadeandalucia.es/verificarFirma">https://ws050.juntadeandalucia.es/verificarFirma</a> indicando el código de VERIFICACIÓN					
FIRMADO POR	RAQUEL MARIA ESPIN CRESPO		FECHA		26/06/2024
VERIFICACIÓN	Pk2jmMQ72K8YCCE9EQ8LU85ENJJ6M		PÁGINA		123/8857

**Datos considerados para el Cálculo de la Carga Ganadera del expediente**

Superficie determinada para Cálculo Carga Ganadera: 7,31 ha

Carga Ganadera del Expediente: 4,41 ugm/ha

Explotación	Especie	Ugm Calculada para CG
ES041030001031	CAPRINA	32,25

**Recintos Determinados para el Cálculo de Garga Ganadera**

REE.	REFERENCIA SIGPAC	CULTIVO	DESCRIPCIÓN CULTIVO	S/R	SUP. RESUELTA (ha)
-1500668	04-103-002-00553-00008	62000	PASTOS PERMANENTES DE 5 O MAS AÑOS-SIN VARIEDAD	S	2,89
-1500637	04-103-004-00019-00003	62000	PASTOS PERMANENTES DE 5 O MAS AÑOS-SIN VARIEDAD	S	0,00
-1500628	04-103-002-00553-00001	63000	PASTOS DE MENOS DE 5 AÑOS-SIN VARIEDAD	S	0,89
-1500612	04-103-017-00387-00002	62000	PASTOS PERMANENTES DE 5 O MAS AÑOS-SIN VARIEDAD	S	0,07
-1500610	04-103-017-00351-00002	62000	PASTOS PERMANENTES DE 5 O MAS AÑOS-SIN VARIEDAD	S	0,16
-1500609	04-103-017-00330-00001	62000	PASTOS PERMANENTES DE 5 O MAS AÑOS-SIN VARIEDAD	S	0,04
-1500607	04-103-017-00329-00003	62000	PASTOS PERMANENTES DE 5 O MAS AÑOS-SIN VARIEDAD	S	0,16
-1500606	04-103-017-00329-00002	62000	PASTOS PERMANENTES DE 5 O MAS AÑOS-SIN VARIEDAD	S	0,37
-1500605	04-103-017-00323-00002	62000	PASTOS PERMANENTES DE 5 O MAS AÑOS-SIN VARIEDAD	S	0,10
-1500604	04-103-017-00323-00001	62000	PASTOS PERMANENTES DE 5 O MAS AÑOS-SIN VARIEDAD	S	0,40
-1500603	04-103-017-00322-00001	62000	PASTOS PERMANENTES DE 5 O MAS AÑOS-SIN VARIEDAD	S	0,22
-1500602	04-103-004-00017-00003	62000	PASTOS PERMANENTES DE 5 O MAS AÑOS-SIN VARIEDAD	S	0,01
-1500600	04-103-004-00007-00005	62000	PASTOS PERMANENTES DE 5 O MAS AÑOS-SIN VARIEDAD	S	0,14
-1500597	04-103-004-00017-00002	62000	PASTOS PERMANENTES DE 5 O MAS AÑOS-SIN VARIEDAD	S	0,01
-1500594	04-103-004-00007-00002	62000	PASTOS PERMANENTES DE 5 O MAS AÑOS-SIN VARIEDAD	S	0,28
-1500593	04-103-004-00004-00001	62000	PASTOS PERMANENTES DE 5 O MAS AÑOS-SIN VARIEDAD	S	0,19
-1500590	04-103-003-00053-00004	62000	PASTOS PERMANENTES DE 5 O MAS AÑOS-SIN VARIEDAD	S	0,01
-1498186	04-103-003-00053-00001	62000	PASTOS PERMANENTES DE 5 O MAS AÑOS-SIN VARIEDAD	S	0,51
-1498185	04-103-002-00557-00004	62000	PASTOS PERMANENTES DE 5 O MAS AÑOS-SIN VARIEDAD	S	0,18
-1498183	04-103-002-00557-00003	62000	PASTOS PERMANENTES DE 5 O MAS AÑOS-SIN VARIEDAD	S	0,02
-1498182	04-103-002-00557-00001	62000	PASTOS PERMANENTES DE 5 O MAS AÑOS-SIN VARIEDAD	S	0,57
-1498159	04-103-002-00297-00003	62000	PASTOS PERMANENTES DE 5 O MAS AÑOS-SIN VARIEDAD	S	0,03
-1498156	04-103-002-00297-00001	62000	PASTOS PERMANENTES DE 5 O MAS AÑOS-SIN VARIEDAD	S	0,06

**Incidencias de carga ganadera****INCIDENCIA DESCRIPCIÓN**

86128	Recinto de Forrajes que no ha contabilizado para Carga Ganadera por no tener una explotación válida para el cálculo de la Carga Ganadera
	Recinto:04-103-020-00158-00009 Cultivo:62 PASTOS PERMANENTES DE 5 O MAS AÑOS-
	Recinto:04-103-020-00158-00003 Cultivo:62 PASTOS PERMANENTES DE 5 O MAS AÑOS-
	Recinto:04-017-001-00159-00007 Cultivo:62 PASTOS PERMANENTES DE 5 O MAS AÑOS-
	Recinto:04-017-001-00159-00006 Cultivo:62 PASTOS PERMANENTES DE 5 O MAS AÑOS-
	Recinto:04-017-001-00159-00005 Cultivo:62 PASTOS PERMANENTES DE 5 O MAS AÑOS-
	Recinto:04-017-001-00159-00004 Cultivo:62 PASTOS PERMANENTES DE 5 O MAS AÑOS-
	Recinto:04-017-001-00159-00003 Cultivo:62 PASTOS PERMANENTES DE 5 O MAS AÑOS-

(1) Con incidencias que retienen pago o deniegan el expediente.  
(2) Se calcula sobre superficie declarada admisible.  
(3) Aplicación del artículo 16 bis del RD 147/2023.

Puede verificar la integridad de una copia de este documento mediante la lectura del código QR adjunto o mediante el acceso a la dirección <https://ws050.juntadeandalucia.es/verificarFirma> indicando el código de VERIFICACIÓN

FIRMADO POR	RAQUEL MARIA ESPIN CRESPO	FECHA	26/06/2024
VERIFICACIÓN	Pk2jmMQ72K8YCC9E9Q8LU85ENJJ6M	PÁGINA	124/8857





Recinto:04-017-001-00037-00001 Cultivo:62 PASTOS PERMANENTES DE 5 O MAS AÑOS-

Recinto:04-017-001-00036-00003 Cultivo:62 PASTOS PERMANENTES DE 5 O MAS AÑOS-

(1) Con incidencias que retienen pago o deniegan el expediente.  
(2) Se calcula sobre superficie declarada admisible.  
(3) Aplicación del artículo 16 bis del RD 147/2023.

Puede verificar la integridad de una copia de este documento mediante la lectura del código QR adjunto o mediante el acceso a la dirección <https://ws050.juntadeandalucia.es/verificarFirma> indicando el código de VERIFICACIÓN

FIRMADO POR	RAQUEL MARIA ESPIN CRESPO	FECHA	26/06/2024
VERIFICACIÓN	Pk2jmMQ72K8YCCE9EQ8LU85ENJJ6M	PÁGINA	125/8857



**APELLIDOS Y NOMBRE / RAZÓN SOCIAL**

SANCHEZ CAMPOY MARIA

**NIF**

\*\*\*\*2521\*

**EXPEDIENTE**

1281269

**RESOLUCIÓN**

CONCESIÓN DE LA AYUDA

**DATOS DE MANTENIMIENTO UNIDADES****GRUPO DE PAGO**

ZONAS DE LIMITACIONES NATURALES

**Sup. Dec.  
Admisible**

25,22

**Sup.  
Resuelta**

25,22

**Sobredecl.**

0,00

**% Sobredecl.**

0,00

**RESUMEN DE PAGOS**

	<b>IMPORTE ( Euros )</b>			
	<b>RESUELTO</b>	<b>FEADER</b>	<b>MAPA</b>	<b>CAPADR</b>
A pagar	1.187,06	1.009,00	116,45	61,61

**APLICACIÓN DE REDUCCIONES Y PENALIZACIONES (%)**

<b>Criterios de subvencionabilidad (1)</b>	<b>Presentación tardía</b>	<b>Omisión declaración</b>	<b>Condicionabilidad</b>
0,00	0,00	0,00	0,00

**IMPORTE ( Euros )**

<b>Calculado(2)</b>	<b>Reducción</b>	<b>Penalización</b>	<b>Reducción Penalización (3)</b>	<b>Penalización adicional</b>	<b>Resuelto</b>	<b>FEADER</b>	<b>MAPA</b>	<b>CAPADR</b>
1.187,06 €	0,00 €	0,00 €	0,00 €	0,00 €	1.187,06 €	1.009,00 €	116,45 €	61,61 €
<b>Importe Unitario:</b>	54,00 €	<b>Nuevo Importe Unitario:</b>	47,07 €					

(1) Con incidencias que retienen pago o deniegan el expediente.

(2) Se calcula sobre superficie declarada admisible.

(3) Aplicación del artículo 16 bis del RD 147/2023.

Puede verificar la integridad de una copia de este documento mediante la lectura del código QR adjunto o mediante el acceso a la dirección <https://ws050.juntadeandalucia.es/verificarFirma> indicando el código de VERIFICACIÓN

FIRMADO POR	RAQUEL MARIA ESPIN CRESPO	FECHA	26/06/2024
VERIFICACIÓN	Pk2jmMQ72K8YCCE9EQ8LU85ENJJ6M	PÁGINA	126/8857





**RECINTOS PROPUESTOS**

REF.	REFERENCIA SIGPAC	CULTIVO	S/R	USO SIGPAC	Sup. Dec. admisible	Sup. Campo	Sup. Determ.	Sup. Resuelta
6865378	04-006-002-00159-0001	ALMENDROS	S		0,09		0,09	0,09
6865428	04-006-002-00102-0001	ALMENDROS	S		0,45		0,45	0,45
6865430	04-006-006-00016-0001	ALMENDROS	S		1,04		1,04	1,04
6865434	04-006-005-00095-0001	ALMENDROS	S		3,03		3,03	3,03
6865435	04-006-002-00152-0003	ALMENDROS	S		2,09		2,09	2,09
6865436	04-006-002-00162-0001	ALMENDROS	S		3,72		3,72	3,72
6865437	04-006-002-00181-0002	ALMENDROS	S		0,17		0,17	0,17
6865438	04-006-002-00181-0003	ALMENDROS	S		1,52		1,52	1,52
1700000004932462	04-006-018-00187-0002	ALMENDROS	S		0,07		0,07	0,07
1700000004932469	04-006-009-00082-0004	OLIVAR	S		0,01		0,01	0,01
1700000004932470	04-006-009-00082-0010	OLIVAR	S		0,04		0,04	0,04
1700000004932471	04-006-009-00082-0002	OLIVAR	S		0,01		0,01	0,01
1700000004932475	04-006-018-00165-0001	OLIVAR	S		0,03		0,03	0,03
1700000004932476	04-006-015-00045-0005	OLIVAR	S		0,03		0,03	0,03
1700000004932480	04-006-015-00058-0001	ALMENDROS	S		0,11		0,11	0,11
1700000004932514	04-006-009-00077-0003	ALMENDROS	S		0,06		0,06	0,06
1700000004932515	04-006-009-00077-0005	ALMENDROS	S		0,68		0,68	0,68
1700000004932516	04-006-009-00084-0002	ALMENDROS	S		0,27		0,27	0,27
1700000004932517	04-006-009-00082-0001	ALMENDROS	S		4,02		4,02	4,00
1700000004932518	04-006-009-00077-0012	ALMENDROS	S		0,12		0,12	0,12
1700000004932519	04-006-009-00086-0001	ALMENDROS	S		3,25		3,25	3,25
1700000004932520	04-006-015-00045-0006	ALMENDROS	S		2,84		2,84	2,84
1700000004932521	04-006-011-00134-0001	ALMENDROS	R		0,39		0,39	0,39
1700000004932522	04-006-015-00045-0008	ALMENDROS	S		0,12		0,12	0,12
1700000004932523	04-006-015-00045-0007	ALMENDROS	S		0,10		0,10	0,10
1700000004932524	04-006-018-00166-0001	ALMENDROS	S		0,28		0,28	0,28
1700000004932525	04-006-018-00165-0002	ALMENDROS	S		0,25		0,25	0,25
1700000004932526	04-006-018-00187-0001	ALMENDROS	S		0,44		0,44	0,44
1700000004932530	04-006-018-00187-0003	ALMENDROS	S		0,01		0,01	0,01

**INCIDENCIAS**

**INCIDENCIA DESCRIPCIÓN**

4272 Verifica que las líneas de declaración de las Solicitudes Únicas no tienen solapes con la capa de Retroactividad Gráfica (ambas de la misma campaña) a nivel de expediente/línea de declaración gráfica de la solicitud.  
 Recinto:04-006-009-00082-00001 Cultivo: - Agregado de la referencia del recinto.:0 Zona de la referencia del recinto.:0 Superficie solapada.:0,02 Id. Incid.:95158832

(1) Con incidencias que retienen pago o deniegan el expediente.  
 (2) Se calcula sobre superficie declarada admisible.  
 (3) Aplicación del artículo 16 bis del RD 147/2023.

Puede verificar la integridad de una copia de este documento mediante la lectura del código QR adjunto o mediante el acceso a la dirección <a href="https://ws050.juntadeandalucia.es/verificarFirma">https://ws050.juntadeandalucia.es/verificarFirma</a> indicando el código de VERIFICACIÓN					
FIRMADO POR	RAQUEL MARIA ESPIN CRESPO		FECHA		26/06/2024
VERIFICACIÓN	Pk2jmMQ72K8YCCE9EQ8LU85ENJJ6M		PÁGINA		127/8857

**APELLIDOS Y NOMBRE / RAZÓN SOCIAL**

SANCHEZ FERNANDEZ PATRICIO

**NIF**

\*\*\*\*4727\*

**EXPEDIENTE**

1032608

**RESOLUCIÓN**

CONCESIÓN DE LA AYUDA

**DATOS DE MANTENIMIENTO UNIDADES****GRUPO DE PAGO**

ZONAS DE LIMITACIONES NATURALES

**Sup. Dec.  
Admisible**

42,82

**Sup.  
Resuelta**

42,82

**Sobredecl.**

0,00

**% Sobredecl.**

0,00

**RESUMEN DE PAGOS**

	<b>IMPORTE ( Euros )</b>			
	<b>RESUELTO</b>	<b>FEADER</b>	<b>MAPA</b>	<b>CAPADR</b>
Pago realizado	1.081,20	919,02	106,06	56,12
A pagar	106,80	90,78	10,48	5,54
<b>TOTAL</b>	<b>1.188,00</b>	<b>1.009,80</b>	<b>116,54</b>	<b>61,66</b>

**APLICACIÓN DE REDUCCIONES Y PENALIZACIONES (%)**

<b>Criterios de subvencionabilidad (1)</b>	<b>Presentación tardía</b>	<b>Omisión declaración</b>	<b>Condicionabilidad</b>
0,00	0,00	0,00	0,00

**IMPORTE ( Euros )**

Calculado(2)	Reducción	Penalización	Reducción Penalización (3)	Penalización adicional	Resuelto	FEADER	MAPA	CAPADR
1.188,00 €	0,00 €	0,00 €	0,00 €	0,00 €	1.188,00 €	1.009,80 €	116,54 €	61,66 €
<b>Importe Unitario:</b>	<b>54,00 €</b>	<b>Nuevo Importe Unitario:</b>	<b>27,74 €</b>					

(1) Con incidencias que retienen pago o deniegan el expediente.  
(2) Se calcula sobre superficie declarada admisible.  
(3) Aplicación del artículo 16 bis del RD 147/2023.

Puede verificar la integridad de una copia de este documento mediante la lectura del código QR adjunto o mediante el acceso a la dirección <a href="https://ws050.juntadeandalucia.es/verificarFirma">https://ws050.juntadeandalucia.es/verificarFirma</a> indicando el código de VERIFICACIÓN				
FIRMADO POR	RAQUEL MARIA ESPIN CRESPO	FECHA	26/06/2024	
VERIFICACIÓN	Pk2jmMQ72K8YCCE9EQ8LU85ENJJ6M	PÁGINA	128/8857	



**RECINTOS PROPUESTOS**

REF.	REFERENCIA SIGPAC	CULTIVO	S/R	USO SIGPAC	Sup. Dec. admisible	Sup. Campo	Sup. Determ.	Sup. Resuelta
-31277	04-006-009-00005-0055	ALMENDROS	S		0,02		0,02	0,02
-31275	04-006-009-00003-0004	ALMENDROS	S		0,02		0,02	0,02
1700000005625089	04-006-008-00054-0001	ALMENDROS	S		0,35		0,35	0,35
1700000005625094	04-006-009-00006-0005	OLIVAR	S		0,08		0,08	0,08
1700000005625095	04-006-009-00005-0003	OLIVAR	S		0,04		0,04	0,04
1700000005625096	04-006-009-00005-0049	ALMENDROS	S		0,19		0,19	0,19
1700000005625097	04-006-009-00006-0003	ALMENDROS	S		0,23		0,23	0,23
1700000005625104	04-006-008-00048-0022	OTROS FRUTALES	S		0,05		0,05	0,05
1700000005625105	04-006-009-00006-0022	BARBECHO TRADICIONAL	S		0,02		0,02	0,02
1700000005625106	04-006-008-00048-0004	ALMENDROS	S		4,02		4,02	4,02
1700000005625107	04-006-009-00005-0036	ALBARICOQUEROS	S		0,07		0,07	0,07
1700000005625109	04-006-007-00012-0002	ALMENDROS	S		1,06		1,06	1,06
1700000005625110	04-006-007-00178-0001	ALMENDROS	S		1,34		1,34	1,34
1700000005625113	04-006-009-00005-0015	ALMENDROS	S		0,08		0,08	0,08
1700000005625116	04-006-009-00006-0039	ALMENDROS	S		0,14		0,14	0,14
1700000005625117	04-006-009-00006-0011	ALMENDROS	S		0,03		0,03	0,03
1700000005625121	04-006-009-00006-0031	ALMENDROS	S		0,10		0,10	0,10
1700000005625123	04-006-009-00005-0019	ALMENDROS	S		0,20		0,20	0,20
1700000005625124	04-006-009-00005-0022	ALMENDROS	S		0,65		0,65	0,65
1700000005625125	04-006-009-00006-0018	ALMENDROS	S		1,85		1,85	1,85
1700000005625126	04-006-009-00006-0012	ALMENDROS	S		0,16		0,16	0,16
1700000005625128	04-006-007-00042-0003	ALMENDROS	S		2,40		2,40	2,40
1700000005625129	04-006-007-00042-0004	ALMENDROS	S		0,41		0,41	0,41
1700000005625130	04-006-007-00040-0002	ALMENDROS	S		0,53		0,53	0,53
1700000005625131	04-006-008-00047-0006	ALMENDROS	S		0,81		0,81	0,81
1700000005625132	04-006-008-00048-0002	ALMENDROS	S		0,15		0,15	0,15
1700000005625133	04-006-008-00060-0003	ALMENDROS	S		4,04		4,04	4,04
1700000005625134	04-006-008-00060-0007	ALMENDROS	S		0,72		0,72	0,72
1700000005625135	04-006-008-00047-0005	ALMENDROS	S		0,39		0,39	0,39
1700000005625137	04-006-009-00003-0001	ALMENDROS	S		0,60		0,60	0,60
1700000005625138	04-006-009-00005-0013	ALMENDROS	S		2,54		2,54	2,54
1700000005625139	04-006-009-00005-0016	ALMENDROS	S		0,31		0,31	0,31
1700000005625141	04-006-009-00005-0053	ALMENDROS	S		0,19		0,19	0,19
1700000005625142	04-006-008-00054-0002	ALMENDROS	S		1,48		1,48	1,48
1700000005625143	04-006-009-00005-0006	ALMENDROS	S		12,64		12,64	12,64
1700000005625144	04-006-009-00006-0007	ALMENDROS	S		4,32		4,32	4,32
1700000005625145	04-006-009-00006-0038	ALMENDROS	S		0,26		0,26	0,26
1700000005625146	04-006-009-00006-0040	ALMENDROS	S		0,22		0,22	0,22
1700000005625150	04-006-009-00005-0050	ALMENDROS	S		0,11		0,11	0,11

**Datos considerados para el Cálculo de la Carga Ganadera del expediente**

Superficie determinada para Cálculo Carga Ganadera: 0,00 ha

Carga Ganadera del Expediente: 0,00 ugm/ha

**Incidencias de carga ganadera**

**INCIDENCIA DESCRIPCIÓN**

86132 Recinto superficie forrajera que no realiza la actividad de producción de pastoreo.  
 Recinto:04-006-009-00006-00022 Cultivo:20000 BARBECHO TRADICIONAL-SIN VARIEDAD Secano

(1) Con incidencias que retienen pago o deniegan el expediente.  
 (2) Se calcula sobre superficie declarada admisible.  
 (3) Aplicación del artículo 16 bis del RD 147/2023.

Puede verificar la integridad de una copia de este documento mediante la lectura del código QR adjunto o mediante el acceso a la dirección <a href="https://ws050.juntadeandalucia.es/verificarFirma">https://ws050.juntadeandalucia.es/verificarFirma</a> indicando el código de VERIFICACIÓN					
FIRMADO POR	RAQUEL MARIA ESPIN CRESPO		FECHA		26/06/2024
VERIFICACIÓN	Pk2jmMQ72K8YCCE9EQ8LU85ENJJ6M		PÁGINA		129/8857

**APELLIDOS Y NOMBRE / RAZÓN SOCIAL**

SANCHEZ GIL CONVERSION

**NIF**

\*\*\*\*8860\*

**EXPEDIENTE**

1251172

**RESOLUCIÓN**

CONCESIÓN DE LA AYUDA

**DATOS DE MANTENIMIENTO UNIDADES****GRUPO DE PAGO**

ZONAS DE LIMITACIONES NATURALES

**Sup. Dec.  
Admisible**

12,17

**Sup.  
Resuelta**

12,17

**Sobredecl.**

0,00

**% Sobredecl.**

0,00

**RESUMEN DE PAGOS**

	<b>IMPORTE ( Euros )</b>			
	<b>RESUELTO</b>	<b>FEADER</b>	<b>MAPA</b>	<b>CAPADR</b>
Pago realizado	598,10	508,38	58,67	31,04
A pagar	59,08	50,22	5,80	3,06
<b>TOTAL</b>	<b>657,18</b>	<b>558,60</b>	<b>64,47</b>	<b>34,10</b>

**APLICACIÓN DE REDUCCIONES Y PENALIZACIONES (%)**

<b>Crterios de subvencionabilidad (1)</b>	<b>Presentación tardía</b>	<b>Omisión declaración</b>	<b>Condicionalidad</b>
0,00	0,00	0,00	0,00

**IMPORTE ( Euros )**

Calculado(2)	Reducción	Penalización	Reducción Penalización (3)	Penalización adicional	Resuelto	FEADER	MAPA	CAPADR
657,18 €	0,00 €	0,00 €	0,00 €	0,00 €	657,18 €	558,60 €	64,47 €	34,11 €
Importe Unitario:	54,00 €	Nuevo Importe Unitario:	54,00 €					

**RECINTOS PROPUESTOS**

<b>REF.</b>	<b>REFERENCIA SIGPAC</b>	<b>CULTIVO</b>	<b>S/R</b>	<b>USO SIGPAC</b>	<b>Sup. Dec. admisible</b>	<b>Sup. Campo</b>	<b>Sup. Determ.</b>	<b>Sup. Resuelta</b>
-1058983	04-006-005-00364-0003	OLIVAR	S		0,01		0,01	0,01
4768625	04-006-007-00053-0003	ALMENDROS	S		1,29		1,29	1,29
4768626	04-006-007-00053-0002	ALMENDROS	S		1,81		1,81	1,81
5263162	04-006-005-00364-0001	ALMENDROS	S		0,78		0,78	0,78
1700000006717365	04-006-007-00073-0003	OLIVAR	S		0,06		0,06	0,06
1700000006717366	04-006-007-00073-0004	OLIVAR	S		0,09		0,09	0,09
1700000006717373	04-006-007-00073-0002	OLIVAR	S		0,04		0,04	0,04
1700000006717375	04-006-007-00073-0005	OLIVAR	S		0,15		0,15	0,15
1700000006717377	04-006-003-00074-0001	ALMENDROS	S		1,15		1,15	1,15
1700000006717385	04-006-007-00073-0015	ALMENDROS	S		0,13		0,13	0,13
1700000006717387	04-006-007-00073-0009	ALMENDROS	S		2,75		2,75	2,75
1700000006717389	04-006-007-00073-0012	ALMENDROS	S		0,87		0,87	0,87
1700000006717390	04-006-007-00064-0004	ALMENDROS	S		1,40		1,40	1,40
1700000006717397	04-006-005-00291-0001	ALMENDROS	S		1,64		1,64	1,64

(1) Con incidencias que retienen pago o deniegan el expediente.

(2) Se calcula sobre superficie declarada admisible.

(3) Aplicación del artículo 16 bis del RD 147/2023.

Puede verificar la integridad de una copia de este documento mediante la lectura del código QR adjunto o mediante el acceso a la dirección <https://ws050.juntadeandalucia.es/verificarFirma> indicando el código de VERIFICACIÓN

FIRMADO POR

RAQUEL MARIA ESPIN CRESPO

FECHA

26/06/2024

VERIFICACIÓN

Pk2jmMQ72K8YCCE9EQ8LU85ENJJ6M

PÁGINA

130/8857







**APELLIDOS Y NOMBRE / RAZÓN SOCIAL**

SANCHEZ MARTINEZ BENITO

**NIF**

\*\*\*\*5425\*

**EXPEDIENTE**

1072371

**RESOLUCIÓN**

CONCESIÓN DE LA AYUDA

**DATOS DE MANTENIMIENTO UNIDADES**

**GRUPO DE PAGO**

ZONAS DE LIMITACIONES NATURALES

**Sup. Dec. Admisible**

35,43

**Sup. Resuelta**

35,43

**Sobredecl.**

0,00

**% Sobredecl.**

0,00

**RESUMEN DE PAGOS**

	<b><u>IMPORTE ( Euros )</u></b>			
	<b><u>RESUELTO</u></b>	<b><u>FEADER</u></b>	<b><u>MAPA</u></b>	<b><u>CAPADR</u></b>
Pago realizado	1.070,39	909,83	105,01	55,55
A pagar	117,61	99,97	11,54	6,10
<b>TOTAL</b>	<b>1.188,00</b>	<b>1.009,80</b>	<b>116,55</b>	<b>61,65</b>

**APLICACIÓN DE REDUCCIONES Y PENALIZACIONES (%)**

<b><u>Criterios de subvencionabilidad (1)</u></b>	<b><u>Presentación tardía</u></b>	<b><u>Omisión declaración</u></b>	<b><u>Condicionalidad</u></b>
0,00	0,00	0,00	0,00

**IMPORTE ( Euros )**

<b><u>Calculado(2)</u></b>	<b><u>Reducción</u></b>	<b><u>Penalización</u></b>	<b><u>Reducción Penalización (3)</u></b>	<b><u>Penalización adicional</u></b>	<b><u>Resuelto</u></b>	<b><u>FEADER</u></b>	<b><u>MAPA</u></b>	<b><u>CAPADR</u></b>
1.188,00 €	0,00 €	0,00 €	0,00 €	0,00 €	1.188,00 €	1.009,80 €	116,54 €	61,66 €
<b>Importe Unitario:</b>	<b>54,00 €</b>	<b>Nuevo Importe Unitario:</b>	<b>33,53 €</b>					

(1) Con incidencias que retienen pago o deniegan el expediente.  
 (2) Se calcula sobre superficie declarada admisible.  
 (3) Aplicación del artículo 16 bis del RD 147/2023.

Puede verificar la integridad de una copia de este documento mediante la lectura del código QR adjunto o mediante el acceso a la dirección <a href="https://ws050.juntadeandalucia.es/verificarFirma">https://ws050.juntadeandalucia.es/verificarFirma</a> indicando el código de VERIFICACIÓN				
FIRMADO POR	RAQUEL MARIA ESPIN CRESPO	FECHA	26/06/2024	
VERIFICACIÓN	Pk2jmMQ72K8YCCE9EQ8LU85ENJJ6M	PÁGINA	131/8857	



**RECINTOS PROPUESTOS**

REF.	REFERENCIA SIGPAC	CULTIVO	S/R	USO SIGPAC	Sup. Dec. admisible	Sup. Campo	Sup. Determ.	Sup. Resuelta
-1610779	04-006-017-00019-0013	ALMENDROS	S		0,63		0,63	0,63
-982244	04-006-011-00273-0007	ALMENDROS	S		0,06		0,06	0,06
-982243	04-006-011-00273-0007	ALMENDROS	S		0,11		0,11	0,11
-982242	04-006-011-00273-0007	ALMENDROS	S		0,06		0,06	0,06
1700000005144322	04-006-010-00052-0004	OLIVAR	S		0,01		0,01	0,01
1700000005144323	04-006-013-00016-0007	OLIVAR	S		0,03		0,03	0,03
1700000005144324	04-006-013-00006-0006	OLIVAR	S		0,08		0,08	0,08
1700000005144327	04-006-017-00049-0007	OLIVAR	S		0,09		0,09	0,09
1700000005144332	04-006-010-00052-0007	OLIVAR	S		0,01		0,01	0,01
1700000005144333	04-006-011-00209-0001	OLIVAR	S		0,01		0,01	0,01
1700000005144334	04-006-010-00052-0005	OLIVAR	S		0,04		0,04	0,04
1700000005144335	04-006-011-00209-0006	OLIVAR	S		0,06		0,06	0,06
1700000005144336	04-006-011-00216-0006	OLIVAR	S		0,11		0,11	0,11
1700000005144337	04-006-011-00209-0003	OLIVAR	S		0,05		0,05	0,05
1700000005144338	04-006-011-00209-0005	OLIVAR	S		0,05		0,05	0,05
1700000005144339	04-006-011-00223-0016	OLIVAR	S		0,12		0,12	0,12
1700000005144341	04-006-011-00223-0009	OLIVAR	S		0,02		0,02	0,02
1700000005144342	04-006-011-00223-0010	OLIVAR	S		0,03		0,03	0,03
1700000005144371	04-006-011-00226-0001	ALMENDROS	S		1,67		1,67	1,67
1700000005144372	04-006-011-00273-0007	ALMENDROS	S		4,06		4,06	4,06
1700000005144373	04-006-013-00006-0001	ALMENDROS	S		1,10		1,10	1,10
1700000005144374	04-006-011-00218-0001	ALMENDROS	R		0,37		0,37	0,37
1700000005144375	04-006-011-00211-0001	ALMENDROS	S		0,21		0,21	0,21
1700000005144376	04-006-011-00216-0023	ALMENDROS	S		0,40		0,40	0,40
1700000005144378	04-006-010-00121-0001	ALMENDROS	R		0,15		0,15	0,15
1700000005144379	04-006-010-00122-0001	ALMENDROS	R		0,19		0,19	0,19
1700000005144380	04-006-011-00223-0003	ALMENDROS	S		2,59		2,59	2,59
1700000005144381	04-006-011-00223-0017	ALMENDROS	S		0,42		0,42	0,42
1700000005144382	04-006-010-00104-0010	ALMENDROS	S		2,40		2,40	2,40
1700000005144383	04-006-010-00079-0024	ALMENDROS	S		1,35		1,35	1,35
1700000005144384	04-006-011-00168-0001	ALMENDROS	R		0,34		0,34	0,34
1700000005144385	04-006-011-00095-0002	ALMENDROS	S		5,25		5,25	5,25
1700000005144386	04-006-014-00310-0001	ALMENDROS	R		0,18		0,18	0,18
1700000005144387	04-006-010-00052-0006	ALMENDROS	S		1,05		1,05	1,05
1700000005144388	04-006-010-00079-0021	ALMENDROS	S		0,12		0,12	0,12
1700000005144389	04-006-010-00079-0023	ALMENDROS	S		0,44		0,44	0,44
1700000005144390	04-006-017-00045-0005	ALMENDROS	S		0,50		0,50	0,50
1700000005144391	04-006-017-00049-0004	ALMENDROS	S		0,54		0,54	0,54
1700000005144392	04-006-017-00041-0003	ALMENDROS	S		0,09		0,09	0,09
1700000005144393	04-006-017-00045-0004	ALMENDROS	S		1,05		1,05	1,05
1700000005144394	04-006-017-00049-0005	ALMENDROS	S		0,09		0,09	0,09
1700000005144395	04-006-016-00149-0015	ALMENDROS	S		0,02		0,02	0,02
1700000005144397	04-006-016-00149-0006	ALMENDROS	S		0,56		0,56	0,56
1700000005144398	04-006-016-00149-0005	ALMENDROS	S		0,39		0,39	0,39
1700000005144399	04-006-017-00041-0001	ALMENDROS	S		0,18		0,18	0,18
1700000005144400	04-006-017-00018-0008	ALMENDROS	S		0,88		0,88	0,88
1700000005144401	04-006-017-00018-0001	ALMENDROS	S		1,34		1,34	1,34
1700000005144402	04-006-011-00181-0003	ALMENDROS	S		0,19		0,19	0,19
1700000005144404	04-006-011-00181-0002	ALMENDROS	S		0,13		0,13	0,13
1700000005144405	04-006-016-00149-0003	ALMENDROS	S		0,23		0,23	0,23
1700000005144406	04-006-016-00149-0002	ALMENDROS	S		0,12		0,12	0,12
1700000005144407	04-006-013-00006-0002	ALMENDROS	S		0,31		0,31	0,31

(1) Con incidencias que retienen pago o deniegan el expediente.  
 (2) Se calcula sobre superficie declarada admisible.  
 (3) Aplicación del artículo 16 bis del RD 147/2023.

Puede verificar la integridad de una copia de este documento mediante la lectura del código QR adjunto o mediante el acceso a la dirección <a href="https://ws050.juntadeandalucia.es/verificarFirma">https://ws050.juntadeandalucia.es/verificarFirma</a> indicando el código de VERIFICACIÓN					
FIRMADO POR	RAQUEL MARIA ESPIN CRESPO		FECHA		26/06/2024
VERIFICACIÓN	Pk2jmMQ72K8YCCE9EQ8LU85ENJJ6M		PÁGINA		132/8857



**RECINTOS PROPUESTOS**

<u>REF.</u>	<u>REFERENCIA SIGPAC</u>	<u>CULTIVO</u>	<u>S/R</u>	<u>USO SIGPAC</u>	<u>Sup. Dec. admisible</u>	<u>Sup. Campo</u>	<u>Sup. Determ.</u>	<u>Sup. Resuelta</u>
170000005144408	04-006-016-00149-0004	ALMENDROS	S		0,37		0,37	0,37
170000005144409	04-006-013-00016-0012	ALMENDROS	S		0,28		0,28	0,28
170000005144410	04-006-013-00016-0009	ALMENDROS	S		1,26		1,26	1,26
170000005144411	04-006-016-00193-0003	ALMENDROS	S		0,99		0,99	0,99
170000005144412	04-006-013-00026-0001	ALMENDROS	S		2,05		2,05	2,05

(1) Con incidencias que retienen pago o deniegan el expediente.  
(2) Se calcula sobre superficie declarada admisible.  
(3) Aplicación del artículo 16 bis del RD 147/2023.

Puede verificar la integridad de una copia de este documento mediante la lectura del código QR adjunto o mediante el acceso a la dirección <a href="https://ws050.juntadeandalucia.es/verificarFirma">https://ws050.juntadeandalucia.es/verificarFirma</a> indicando el código de VERIFICACIÓN				
FIRMADO POR	RAQUEL MARIA ESPIN CRESPO	FECHA	26/06/2024	
VERIFICACIÓN	Pk2jmMQ72K8YCCCE9EQ8LU85ENJJJ6M	PÁGINA	133/8857	

**APELLIDOS Y NOMBRE / RAZÓN SOCIAL**

SANCHEZ ORTEGA ENCARNACION

**NIF**

\*\*\*\*5617\*

**EXPEDIENTE**

1163153

**RESOLUCIÓN**

CONCESIÓN DE LA AYUDA

**DATOS DE MANTENIMIENTO UNIDADES**

<b>GRUPO DE PAGO</b>	<b>Sup. Dec. Admisible</b>	<b>Sup. Resuelta</b>	<b>Sobredecl.</b>	<b>% Sobredecl.</b>
ZONAS DE LIMITACIONES NATURALES	6,09	6,09	0,00	0,00

**RESUMEN DE PAGOS**

	<b>IMPORTE ( Euros )</b>			
	<b>RESUELTO</b>	<b>FEADER</b>	<b>MAPA</b>	<b>CAPADR</b>
Pago realizado	299,30	254,40	29,36	15,54
A pagar	29,56	25,13	2,90	1,53
<b>TOTAL</b>	<b>328,86</b>	<b>279,53</b>	<b>32,26</b>	<b>17,07</b>

**APLICACIÓN DE REDUCCIONES Y PENALIZACIONES (%)**

<b>Criterios de subvencionabilidad (1)</b>	<b>Presentación tardía</b>	<b>Omisión declaración</b>	<b>Condicionalidad</b>
0,00	0,00	0,00	0,00

**IMPORTE ( Euros )**

Calculado(2)	Reducción	Penalización	Reducción Penalización (3)	Penalización adicional	Resuelto	FEADER	MAPA	CAPADR
328,86 €	0,00 €	0,00 €	0,00 €	0,00 €	328,86 €	279,53 €	32,26 €	17,07 €
Importe Unitario:	54,00 €	Nuevo Importe Unitario:	54,00 €					

**RECINTOS PROPUESTOS**

<b>REF.</b>	<b>REFERENCIA SIGPAC</b>	<b>CULTIVO</b>	<b>S/R</b>	<b>USO SIGPAC</b>	<b>Sup. Dec. admisible</b>	<b>Sup. Campo</b>	<b>Sup. Determ.</b>	<b>Sup. Resuelta</b>
-1446912	04-053-023-00563-0002	NARANJO	R		0,65		0,65	0,65
4647123	04-053-057-00272-0006	OLIVAR	R		0,05		0,05	0,05
4647133	04-053-023-00215-0001	OLIVAR	R		0,05		0,05	0,05
4655604	04-053-023-00214-0001	ALBARICOQUEROS	R		0,05		0,05	0,05
5538660	04-053-025-00052-0001	ALMENDROS	S		0,10		0,10	0,10
5538661	04-053-025-00052-0002	ALMENDROS	S		0,37		0,37	0,37
5538662	04-053-025-00052-0003	ALMENDROS	S		0,80		0,80	0,80
5538663	04-053-025-00052-0004	ALMENDROS	S		1,29		1,29	1,29
5538665	04-053-025-00053-0002	ALMENDROS	S		0,12		0,12	0,12
5538666	04-053-025-00053-0003	ALMENDROS	S		0,48		0,48	0,48
5538670	04-053-025-00054-0002	ALMENDROS	S		0,10		0,10	0,10
170000005558668	04-053-023-00215-0003	ALBARICOQUEROS	R		0,07		0,07	0,07
170000005558669	04-053-023-00563-0002	NARANJO	R		0,83		0,83	0,83
170000005558673	04-053-057-00272-0007	BRÓCOLI	R		1,07		1,07	1,07
170000005558674	04-053-023-00565-0002	NARANJO	R		0,06		0,06	0,06

(1) Con incidencias que retienen pago o deniegan el expediente.

(2) Se calcula sobre superficie declarada admisible.

(3) Aplicación del artículo 16 bis del RD 147/2023.

Puede verificar la integridad de una copia de este documento mediante la lectura del código QR adjunto o mediante el acceso a la dirección <https://ws050.juntadeandalucia.es/verificarFirma> indicando el código de VERIFICACIÓN

FIRMADO POR	RAQUEL MARIA ESPIN CRESPO	FECHA	26/06/2024
VERIFICACIÓN	Pk2jmMQ72K8YCCE9EQ8LU85ENJJ6M	PÁGINA	134/8857



**APELLIDOS Y NOMBRE / RAZÓN SOCIAL**

SANCHEZ PARRA JAIME

**NIF**

\*\*\*\*1012\*

**EXPEDIENTE**

1214876

**RESOLUCIÓN**

CONCESIÓN DE LA AYUDA

**DATOS DE MANTENIMIENTO UNIDADES**

<b>GRUPO DE PAGO</b>	<b>Sup. Dec. Admisible</b>	<b>Sup. Resuelta</b>	<b>Sobredecl.</b>	<b>% Sobredecl.</b>
ZONAS DE LIMITACIONES NATURALES	11,10	11,10	0,00	0,00

**RESUMEN DE PAGOS**

	<b>IMPORTE ( Euros )</b>			
	<b>RESUELTO</b>	<b>FEADER</b>	<b>MAPA</b>	<b>CAPADR</b>
Pago realizado	545,51	463,69	53,51	28,31
A pagar	53,89	45,81	5,29	2,79
<b>TOTAL</b>	<b>599,40</b>	<b>509,50</b>	<b>58,80</b>	<b>31,10</b>

**APLICACIÓN DE REDUCCIONES Y PENALIZACIONES (%)**

<b>Criterios de subvencionabilidad (1)</b>	<b>Presentación tardía</b>	<b>Omisión declaración</b>	<b>Condicionalidad</b>
0,00	0,00	0,00	0,00

**IMPORTE ( Euros )**

Calculado(2)	Reducción	Penalización	Reducción Penalización (3)	Penalización adicional	Resuelto	FEADER	MAPA	CAPADR
599,40 €	0,00 €	0,00 €	0,00 €	0,00 €	599,40 €	509,49 €	58,80 €	31,11 €
Importe Unitario:	54,00 €	Nuevo Importe Unitario:	54,00 €					

**RECINTOS PROPUESTOS**

<b>REF.</b>	<b>REFERENCIA SIGPAC</b>	<b>CULTIVO</b>	<b>USO S/R SIGPAC</b>	<b>Sup. Dec. admisible</b>	<b>Sup. Campo</b>	<b>Sup. Determ.</b>	<b>Sup. Resuelta</b>
4191971	04-103-001-00078-0002	PASTOS PERMANENTES DE 5 O MAS AÑOS	S	0,47		0,47	0,47
4191977	04-103-001-00078-0004	PASTOS PERMANENTES DE 5 O MAS AÑOS	S	0,39		0,39	0,39
4191980	04-103-001-00078-0003	BARBECHO TRADICIONAL	S	0,05		0,05	0,05
4632853	04-053-057-00138-0005	CEBADA	R	0,21		0,21	0,21
4632854	04-053-057-00138-0008	CEBADA	R	0,21		0,21	0,21
4632855	04-053-042-00126-0001	OLIVAR	S	0,26		0,26	0,26
4632856	04-053-057-00138-0004	OLIVAR	R	0,02		0,02	0,02
4632857	04-053-057-00138-0003	PERALES	R	0,23		0,23	0,23
4632859	04-053-057-00263-0002	OLIVAR	S	0,37		0,37	0,37
4632860	04-053-041-00151-0001	OLIVAR	S	0,36		0,36	0,36
4632861	04-053-057-00138-0006	OLIVAR	R	0,08		0,08	0,08
4632862	04-053-057-00138-0007	OLIVAR	R	0,26		0,26	0,26
4632863	04-053-057-00138-0009	AVENA	R	0,46		0,46	0,46
1700000005165238	04-053-040-00713-0003	AVENA	S	0,97		0,97	0,97
1700000005165239	04-053-057-00269-0001	OLIVAR	R	0,33		0,33	0,33
1700000005165240	04-053-040-00750-0001	CEBADA	S	0,19		0,19	0,19
1700000005165242	04-103-002-00062-0002	PASTOS PERMANENTES DE 5 O MAS AÑOS	S	0,00		0,00	0,00
1700000005165243	04-053-040-00729-0001	CEBADA	S	0,17		0,17	0,17
1700000005165245	04-053-040-00724-0001	CEBADA	S	0,52		0,52	0,52
1700000005165246	04-103-002-00062-0001	ALMENDROS	S	2,21		2,21	2,21
1700000005165247	04-103-001-00078-0001	ALMENDROS	S	0,32		0,32	0,32
1700000005165248	04-103-002-00049-0001	ALMENDROS	S	2,28		2,28	2,28
1700000005165249	04-053-044-00027-0003	ALMENDROS	S	0,74		0,74	0,74

(1) Con incidencias que retienen pago o deniegan el expediente.

(2) Se calcula sobre superficie declarada admisible.

(3) Aplicación del artículo 16 bis del RD 147/2023.

Puede verificar la integridad de una copia de este documento mediante la lectura del código QR adjunto o mediante el acceso a la dirección <https://ws050.juntadeandalucia.es/verificarFirma> indicando el código de VERIFICACIÓN

FIRMADO POR	RAQUEL MARIA ESPIN CRESPO	FECHA	26/06/2024
VERIFICACIÓN	Pk2jmMQ72K8YCCE9EQ8LU85ENJJ6M	PÁGINA	135/8857





**Datos considerados para el Cálculo de la Carga Ganadera del expediente**

Superficie determinada para Cálculo Carga Ganadera: 0,86 ha  
Carga Ganadera del Expediente: 11,40 ugm/ha

<u>Explotación</u>	<u>Especie</u>	<u>Ugm Calculada para CG</u>
ES040530001294	CAPRINA	1,60
ES040530001294	OVINA	8,20

**Recintos Determinados para el Cálculo de Garga Ganadera**

<u>REF.</u>	<u>REFERENCIA SIGPAC</u>	<u>CULTIVO</u>	<u>DESCRIPCIÓN CULTIVO</u>	<u>S/R</u>	<u>SUP. RESUELTA (ha)</u>
4191971	04-103-001-00078-00002	62000	PASTOS PERMANENTES DE 5 O MAS AÑOS-SIN VARIEDAD	S	0,47
4191977	04-103-001-00078-00004	62000	PASTOS PERMANENTES DE 5 O MAS AÑOS-SIN VARIEDAD	S	0,39
1700000005165242	04-103-002-00062-00002	62000	PASTOS PERMANENTES DE 5 O MAS AÑOS-SIN VARIEDAD	S	0,00

**Incidencias de carga ganadera**

**INCIDENCIA DESCRIPCIÓN**

86132 Recinto superficie forrajera que no realiza la actividad de producción de pastoreo.  
Recinto:04-103-001-00078-00003 Cultivo:20000 BARBECHO TRADICIONAL-SIN VARIEDAD Secano

(1) Con incidencias que retienen pago o deniegan el expediente.  
(2) Se calcula sobre superficie declarada admisible.  
(3) Aplicación del artículo 16 bis del RD 147/2023.

Puede verificar la integridad de una copia de este documento mediante la lectura del código QR adjunto o mediante el acceso a la dirección <a href="https://ws050.juntadeandalucia.es/verificarFirma">https://ws050.juntadeandalucia.es/verificarFirma</a> indicando el código de VERIFICACIÓN				
FIRMADO POR	RAQUEL MARIA ESPIN CRESPO	FECHA	26/06/2024	
VERIFICACIÓN	Pk2jmMQ72K8YCCE9EQ8LU85ENJJ6M	PÁGINA	136/8857	

**APELLIDOS Y NOMBRE / RAZÓN SOCIAL**

SANCHEZ SEGURA ANTONIO

**NIF**

\*\*\*9688\*

**EXPEDIENTE**

1127260

**RESOLUCIÓN**

CONCESIÓN DE LA AYUDA

**DATOS DE MANTENIMIENTO UNIDADES****GRUPO DE PAGO**

ZONAS DE LIMITACIONES NATURALES

**Sup. Dec.  
Admisible**

4,14

**Sup.  
Resuelta**

4,14

**Sobredecl.**

0,00

**% Sobredecl.**

0,00

**RESUMEN DE PAGOS**

	<b>IMPORTE ( Euros )</b>			
	<b>RESUELTO</b>	<b>FEADER</b>	<b>MAPA</b>	<b>CAPADR</b>
Pago realizado	203,95	173,36	20,00	10,58
A pagar	19,61	16,67	1,92	1,02
<b>TOTAL</b>	<b>223,56</b>	<b>190,03</b>	<b>21,92</b>	<b>11,60</b>

**APLICACIÓN DE REDUCCIONES Y PENALIZACIONES (%)**

<b>Crterios de subvencionabilidad (1)</b>	<b>Presentación tardía</b>	<b>Omisión declaración</b>	<b>Condicionalidad</b>
0,00	0,00	0,00	0,00

**IMPORTE ( Euros )**

Calculado(2)	Reducción	Penalización	Reducción Penalización (3)	Penalización adicional	Resuelto	FEADER	MAPA	CAPADR
223,56 €	0,00 €	0,00 €	0,00 €	0,00 €	223,56 €	190,03 €	21,93 €	11,60 €
Importe Unitario:	54,00 €	Nuevo Importe Unitario:	54,00 €					

**RECINTOS PROPUESTOS**

<b>REF.</b>	<b>REFERENCIA SIGPAC</b>	<b>CULTIVO</b>	<b>S/R</b>	<b>USO SIGPAC</b>	<b>Sup. Dec. admisible</b>	<b>Sup. Campo</b>	<b>Sup. Determ.</b>	<b>Sup. Resuelta</b>
-1481222	04-066-190-00016-0008	CALABACÍN	R		0,34		0,34	0,34
-1104068	04-066-190-00016-0008	CALABACÍN	R		0,51		0,51	0,51
-1104067	04-066-190-00016-0007	PIMIENTO	R		1,09		1,09	1,09
-1104066	04-066-190-00016-0006	CALABACÍN	R		0,94		0,94	0,94
-91953	04-066-190-00016-0005	BERENJENA	R		1,26		1,26	1,26

(1) Con incidencias que retienen pago o deniegan el expediente.

(2) Se calcula sobre superficie declarada admisible.

(3) Aplicación del artículo 16 bis del RD 147/2023.

Puede verificar la integridad de una copia de este documento mediante la lectura del código QR adjunto o mediante el acceso a la dirección <https://ws050.juntadeandalucia.es/verificarFirma> indicando el código de VERIFICACIÓN

FIRMADO POR	RAQUEL MARIA ESPIN CRESPO	FECHA	26/06/2024
-------------	---------------------------	-------	------------

VERIFICACIÓN	Pk2jmMQ72K8YCCE9EQ8LU85ENJJ6M	PÁGINA	137/8857
--------------	-------------------------------	--------	----------



**APELLIDOS Y NOMBRE / RAZÓN SOCIAL**

TORRECILLAS GARCIA JOSEFINA

**NIF**

\*\*\*\*5591\*

**EXPEDIENTE**

1117875

**RESOLUCIÓN**

CONCESIÓN DE LA AYUDA

**DATOS DE MANTENIMIENTO UNIDADES****GRUPO DE PAGO**

ZONAS DE LIMITACIONES NATURALES

**Sup. Dec.  
Admisible**

2,75

**Sup.  
Resuelta**

2,75

**Sobredecl.**

0,00

**% Sobredecl.**

0,00

**RESUMEN DE PAGOS**

	<b>IMPORTE ( Euros )</b>			
	<b>RESUELTO</b>	<b>FEADER</b>	<b>MAPA</b>	<b>CAPADR</b>
Pago realizado	135,15	114,88	13,26	7,01
A pagar	13,35	11,35	1,31	0,69
<b>TOTAL</b>	<b>148,50</b>	<b>126,23</b>	<b>14,57</b>	<b>7,70</b>

**APLICACIÓN DE REDUCCIONES Y PENALIZACIONES (%)**

<b>Crterios de subvencionabilidad (1)</b>	<b>Presentación tardía</b>	<b>Omisión declaración</b>	<b>Condicionalidad</b>
0,00	0,00	0,00	0,00

**IMPORTE ( Euros )**

Calculado(2)	Reducción	Penalización	Reducción Penalización (3)	Penalización adicional	Resuelto	FEADER	MAPA	CAPADR
148,50 €	0,00 €	0,00 €	0,00 €	0,00 €	148,50 €	126,23 €	14,57 €	7,70 €
Importe Unitario:	54,00 €	Nuevo Importe Unitario:	54,00 €					

**RECINTOS PROPUESTOS**

<b>REF.</b>	<b>REFERENCIA SIGPAC</b>	<b>CULTIVO</b>	<b>S/R</b>	<b>USO SIGPAC</b>	<b>Sup. Dec. admisible</b>	<b>Sup. Campo</b>	<b>Sup. Determ.</b>	<b>Sup. Resuelta</b>
-567478	04-066-205-00007-0003	SANDÍA	R		0,83		0,83	0,83
-567477	04-066-205-00007-0003	SANDÍA	R		0,20		0,20	0,20
4646107	04-066-084-00007-0005	SANDÍA	R		0,59		0,59	0,59
170000005915664	04-066-205-00007-0003	SANDÍA	R		1,13		1,13	1,13

(1) Con incidencias que retienen pago o deniegan el expediente.

(2) Se calcula sobre superficie declarada admisible.

(3) Aplicación del artículo 16 bis del RD 147/2023.

Puede verificar la integridad de una copia de este documento mediante la lectura del código QR adjunto o mediante el acceso a la dirección <https://ws050.juntadeandalucia.es/verificarFirma> indicando el código de VERIFICACIÓN

FIRMADO POR	RAQUEL MARIA ESPIN CRESPO	FECHA	26/06/2024
-------------	---------------------------	-------	------------

VERIFICACIÓN	Pk2jmMQ72K8YCCE9EQ8LU85ENJJJ6M	PÁGINA	138/8857
--------------	--------------------------------	--------	----------







**APELLIDOS Y NOMBRE / RAZÓN SOCIAL**

TRIPIANA FERRE JOSE

**NIF**

\*\*\*1060\*

**EXPEDIENTE**

1217921

**RESOLUCIÓN**

CONCESIÓN DE LA AYUDA

**DATOS DE MANTENIMIENTO UNIDADES**

**GRUPO DE PAGO**

ZONAS DE LIMITACIONES NATURALES

**Sup. Dec. Admisible**  
1,92

**Sup. Resuelta**  
1,92

**Sobredecl.**  
0,00

**% Sobredecl.**  
0,00

**RESUMEN DE PAGOS**

	<b>IMPORTE ( Euros )</b>			
	<b>RESUELTO</b>	<b>FEADER</b>	<b>MAPA</b>	<b>CAPADR</b>
Pago realizado	94,36	80,21	9,26	4,90
A pagar	9,32	7,92	0,91	0,49
<b>TOTAL</b>	<b>103,68</b>	<b>88,13</b>	<b>10,17</b>	<b>5,39</b>

**APLICACIÓN DE REDUCCIONES Y PENALIZACIONES (%)**

<b>Criterios de subvencionabilidad (1)</b>	<b>Presentación tardía</b>	<b>Omisión declaración</b>	<b>Condicionalidad</b>
0,00	0,00	0,00	0,00

**IMPORTE ( Euros )**

Calculado(2)	Reducción	Penalización	Reducción Penalización (3)	Penalización adicional	Resuelto	FEADER	MAPA	CAPADR
103,68 €	0,00 €	0,00 €	0,00 €	0,00 €	103,68 €	88,13 €	10,17 €	5,38 €
Importe Unitario:	54,00 €	Nuevo Importe Unitario:	54,00 €					

**RECINTOS PROPUESTOS**

<b>REF.</b>	<b>REFERENCIA SIGPAC</b>	<b>CULTIVO</b>	<b>S/R</b>	<b>USO SIGPAC</b>	<b>Sup. Dec. admisible</b>	<b>Sup. Campo</b>	<b>Sup. Determ.</b>	<b>Sup. Resuelta</b>
4206322	04-066-031-00023-0002	TOMATE	R		1,92		1,92	1,92

(1) Con incidencias que retienen pago o deniegan el expediente.  
 (2) Se calcula sobre superficie declarada admisible.  
 (3) Aplicación del artículo 16 bis del RD 147/2023.

Puede verificar la integridad de una copia de este documento mediante la lectura del código QR adjunto o mediante el acceso a la dirección <a href="https://ws050.juntadeandalucia.es/verificarFirma">https://ws050.juntadeandalucia.es/verificarFirma</a> indicando el código de VERIFICACIÓN				
FIRMADO POR	RAQUEL MARIA ESPIN CRESPO	FECHA	26/06/2024	
VERIFICACIÓN	Pk2jmMQ72K8YCCE9EQ8LU85ENJJ6M	PÁGINA	139/8857	

**APELLIDOS Y NOMBRE / RAZÓN SOCIAL**

TRISTAN HERRADA JOSE

**NIF**

\*\*\*\*1562\*

**EXPEDIENTE**

1228127

**RESOLUCIÓN**

CONCESIÓN DE LA AYUDA

**DATOS DE MANTENIMIENTO UNIDADES****GRUPO DE PAGO**

ZONAS DE LIMITACIONES NATURALES

**Sup. Dec.  
Admisible**

3,04

**Sup.  
Resuelta**

3,04

**Sobredecl.**

0,00

**% Sobredecl.**

0,00

**RESUMEN DE PAGOS**

	<b>IMPORTE ( Euros )</b>			
	<b>RESUELTO</b>	<b>FEADER</b>	<b>MAPA</b>	<b>CAPADR</b>
Pago realizado	149,40	127,00	14,65	7,75
A pagar	14,76	12,55	1,45	0,76
<b>TOTAL</b>	<b>164,16</b>	<b>139,55</b>	<b>16,10</b>	<b>8,51</b>

**APLICACIÓN DE REDUCCIONES Y PENALIZACIONES (%)**

<b>Crterios de subvencionabilidad (1)</b>	<b>Presentación tardía</b>	<b>Omisión declaración</b>	<b>Condicionalidad</b>
0,00	0,00	0,00	0,00

**IMPORTE ( Euros )**

Calculado(2)	Reducción	Penalización	Reducción Penalización (3)	Penalización adicional	Resuelto	FEADER	MAPA	CAPADR
164,16 €	0,00 €	0,00 €	0,00 €	0,00 €	164,16 €	139,54 €	16,10 €	8,52 €
Importe Unitario:	54,00 €	Nuevo Importe Unitario:	54,00 €					

**RECINTOS PROPUESTOS**

<b>REF.</b>	<b>REFERENCIA SIGPAC</b>	<b>CULTIVO</b>	<b>S/R</b>	<b>USO SIGPAC</b>	<b>Sup. Dec. admisible</b>	<b>Sup. Campo</b>	<b>Sup. Determ.</b>	<b>Sup. Resuelta</b>
-957358	04-066-198-00033-0004	TOMATE	R		0,28		0,28	0,28
1700000006954922	04-066-198-00027-0002	CALABACÍN	R		0,73		0,73	0,73
1700000006954924	04-066-198-00033-0001	CALABACÍN	R		1,70		1,70	1,70
1700000006954925	04-066-198-00031-0003	TOMATE	R		0,33		0,33	0,33

(1) Con incidencias que retienen pago o deniegan el expediente.

(2) Se calcula sobre superficie declarada admisible.

(3) Aplicación del artículo 16 bis del RD 147/2023.

Puede verificar la integridad de una copia de este documento mediante la lectura del código QR adjunto o mediante el acceso a la dirección <https://ws050.juntadeandalucia.es/verificarFirma> indicando el código de VERIFICACIÓN

FIRMADO POR	RAQUEL MARIA ESPIN CRESPO	FECHA	26/06/2024
VERIFICACIÓN	Pk2jmMQ72K8YCCE9EQ8LU85ENJJ6M	PÁGINA	140/8857



**APELLIDOS Y NOMBRE / RAZÓN SOCIAL**

VALERA MARTINEZ JACINTA

**NIF**

\*\*\*\*7324\*

**EXPEDIENTE**

1124816

**RESOLUCIÓN**

CONCESIÓN DE LA AYUDA

**DATOS DE MANTENIMIENTO UNIDADES****GRUPO DE PAGO**

ZONAS DE LIMITACIONES NATURALES

**Sup. Dec.  
Admisible**

19,30

**Sup.  
Resuelta**

18,97

**Sobredecl.**

0,33

**% Sobredecl.**

1,71

**RESUMEN DE PAGOS**

	<b>IMPORTE ( Euros )</b>			
	<b>RESUELTO</b>	<b>FEADER</b>	<b>MAPA</b>	<b>CAPADR</b>
Pago realizado	864,02	734,41	84,76	44,85
A pagar	85,35	72,55	8,37	4,43
<b>TOTAL</b>	<b>949,37</b>	<b>806,96</b>	<b>93,13</b>	<b>49,28</b>

**APLICACIÓN DE REDUCCIONES Y PENALIZACIONES (%)**

<b>Criterios de subvencionabilidad (1)</b>	<b>Presentación tardía</b>	<b>Omisión declaración</b>	<b>Condicionabilidad</b>
0,00	0,00	3,00	0,00

**IMPORTE ( Euros )**

Calculado(2)	Reducción	Penalización	Reducción Penalización (3)	Penalización adicional	Resuelto	FEADER	MAPA	CAPADR
995,76 €	17,03 €	0,00 €	0,00 €	0,00 €	949,37 €	806,96 €	93,13 €	49,28 €
Importe Unitario:	54,00 €	Nuevo Importe Unitario:	51,59 €					

(1) Con incidencias que retienen pago o deniegan el expediente.

(2) Se calcula sobre superficie declarada admisible.

(3) Aplicación del artículo 16 bis del RD 147/2023.

Puede verificar la integridad de una copia de este documento mediante la lectura del código QR adjunto o mediante el acceso a la dirección <https://ws050.juntadeandalucia.es/verificarFirma> indicando el código de VERIFICACIÓN

FIRMADO POR	RAQUEL MARIA ESPIN CRESPO	FECHA	26/06/2024
VERIFICACIÓN	Pk2jmMQ72K8YCCE9EQ8LU85ENJJ6M	PÁGINA	141/8857





**RECINTOS PROPUESTOS**

REF.	REFERENCIA SIGPAC	CULTIVO	S/R	USO SIGPAC	Sup. Dec. admisible	Sup. Campo	Sup. Determ.	Sup. Resuelta
-1523709	04-103-017-00238-0003	OLIVAR	S		0,10		0,10	0,10
-1233856	04-103-019-00228-0004	ALMENDROS	S		0,14		0,14	0,14
-982911	04-103-018-00028-0003	ALBARICOQUEROS	S		0,67		0,67	0,67
-982682	04-103-019-00099-0001	ALMENDROS	S		0,08		0,08	0,08
-982681	04-103-019-00085-0016	ALMENDROS	S		0,29		0,29	0,29
-982680	04-103-019-00085-0015	ALMENDROS	S		0,29		0,29	0,29
-982676	04-103-019-00082-0007	ALMENDROS	S		0,44		0,44	0,44
-982675	04-103-019-00082-0005	ALMENDROS	S		0,13		0,13	0,13
-982674	04-103-019-00078-0007	ALMENDROS	S		0,25		0,25	0,25
-982673	04-103-019-00078-0006	ALMENDROS	S		0,43		0,43	0,43
-982672	04-103-018-00025-0002	ALMENDROS	S		0,04		0,04	0,04
-723541	04-103-019-00085-0009	ALMENDROS	S		0,35		0,35	0,35
-723502	04-103-019-00078-0003	ALMENDROS	S		0,09		0,09	0,09
-723500	04-103-019-00078-0002	ALMENDROS	S		1,13		1,13	1,13
-723499	04-103-019-00101-0004	ALMENDROS	S		0,18		0,18	0,18
-723498	04-103-019-09008-0003	ALMENDROS	S		0,06		0,06	0,06
-723497	04-103-019-00099-0001	ALMENDROS	S		0,13		0,13	0,13
-723494	04-103-019-00083-0001	ALMENDROS	S		0,55		0,55	0,55
-723493	04-103-019-00083-0008	ALMENDROS	S		0,08		0,08	0,08
-723492	04-103-019-00084-0001	ALMENDROS	S		0,20		0,20	0,20
-723491	04-103-019-00084-0005	ALMENDROS	S		0,32		0,32	0,32
-723488	04-103-019-00085-0010	ALMENDROS	S		0,05		0,05	0,05
-723487	04-103-019-00085-0001	ALMENDROS	S		0,98		0,98	0,98
-723449	04-103-018-00026-0001	ALMENDROS	S		1,40		1,40	1,40
-715659	04-103-017-00381-0002	ALMENDROS	S		0,02		0,02	0,02
-715656	04-103-004-00142-0003	OLIVAR	S		0,02		0,02	0,02
-452019	04-103-004-00142-0008	OLIVAR	S		0,03		0,03	0,03
-452018	04-103-004-00142-0003	OLIVAR	S		0,01		0,01	0,01
-452017	04-103-004-00142-0003	OLIVAR	S		0,01		0,01	0,01
-452016	04-103-004-00142-0003	OLIVAR	S		0,01		0,01	0,01
-452015	04-103-004-00142-0003	OLIVAR	S		0,01		0,01	0,01
-452014	04-103-004-00142-0003	OLIVAR	S		0,01		0,01	0,01
-452013	04-103-004-00142-0003	OLIVAR	S		0,01		0,01	0,01
1700000006369305	04-103-004-00143-0005	OLIVAR	S		0,64		0,64	0,64
1700000006369306	04-103-004-00142-0003	OLIVAR	S		1,29		1,29	1,29
1700000006369317	04-103-017-00252-0001	OLIVAR	S		0,92		0,92	0,92
1700000006369318	04-103-017-00256-0002	OLIVAR	S		0,15		0,15	0,15
1700000006369319	04-103-017-00249-0004	OLIVAR	S		0,33		0,33	0,00
1700000006369320	04-103-017-00249-0005	OLIVAR	S		0,51		0,51	0,51
1700000006369322	04-103-016-00035-0005	OLIVAR	R		0,22		0,22	0,22
1700000006369323	04-103-017-00220-0001	OLIVAR	S		0,36		0,36	0,36
1700000006369324	04-103-004-00143-0008	OLIVAR	S		0,03		0,03	0,03
1700000006369325	04-103-004-00385-0002	OLIVAR	S		0,07		0,07	0,07
1700000006369326	04-103-017-00231-0003	OLIVAR	S		0,17		0,17	0,17
1700000006369327	04-103-017-00232-0001	OLIVAR	S		2,33		2,33	2,33
1700000006369328	04-103-017-00238-0003	OLIVAR	S		0,61		0,61	0,61
1700000006369329	04-103-017-00229-0002	OLIVAR	S		0,27		0,27	0,27
1700000006369338	04-103-017-00232-0006	ALMENDROS	S		0,71		0,71	0,71
1700000006369339	04-103-017-00235-0001	ALMENDROS	S		1,64		1,64	1,64
1700000006369340	04-103-017-00235-0002	ALMENDROS	S		0,54		0,54	0,54

(1) Con incidencias que retienen pago o deniegan el expediente.  
 (2) Se calcula sobre superficie declarada admisible.  
 (3) Aplicación del artículo 16 bis del RD 147/2023.

Puede verificar la integridad de una copia de este documento mediante la lectura del código QR adjunto o mediante el acceso a la dirección <a href="https://ws050.juntadeandalucia.es/verificarFirma">https://ws050.juntadeandalucia.es/verificarFirma</a> indicando el código de VERIFICACIÓN					
FIRMADO POR	RAQUEL MARIA ESPIN CRESPO		FECHA		26/06/2024
VERIFICACIÓN	Pk2jmMQ72K8YCCE9EQ8LU85ENJJ6M		PÁGINA		142/8857



**INCIDENCIAS**

**INCIDENCIA DESCRIPCIÓN**

256	Solicitud con recintos no declarados en campaña actual con una reducción por omisión de superficie superior al 3% CÓDIGO PARA EL PORCENTAJE DE REDUCCIÓN POR OMISIÓN QUE CORRESPONDE A LA SOLICITUD:3
8227	Control por Monitorización sin respuesta por parte del productor y, por tanto, sin Juicio Experto de campo. Recinto:04-103-017-00249-00004 Cultivo:101010 OLIVAR-PICUAL

(1) Con incidencias que retienen pago o deniegan el expediente.  
(2) Se calcula sobre superficie declarada admisible.  
(3) Aplicación del artículo 16 bis del RD 147/2023.

Puede verificar la integridad de una copia de este documento mediante la lectura del código QR adjunto o mediante el acceso a la dirección <https://ws050.juntadeandalucia.es/verificarFirma> indicando el código de VERIFICACIÓN

FIRMADO POR	RAQUEL MARIA ESPIN CRESPO	FECHA	26/06/2024
VERIFICACIÓN	Pk2jmMQ72K8YCCE9EQ8LU85ENJJ6M	PÁGINA	143/8857



**APELLIDOS Y NOMBRE / RAZÓN SOCIAL**

VICENTE TRUJILLO MATILDE

**NIF**

\*\*\*1031\*

**EXPEDIENTE**

1124941

**RESOLUCIÓN**

CONCESIÓN DE LA AYUDA

**DATOS DE MANTENIMIENTO UNIDADES****GRUPO DE PAGO**

ZONAS DE LIMITACIONES NATURALES

**Sup. Dec.  
Admisible**

3,39

**Sup.  
Resuelta**

3,03

**Sobredecl.**

0,36

**% Sobredecl.**

10,62

**RESUMEN DE PAGOS****IMPORTE ( Euros )**

	<u>RESUELTO</u>	<u>FEADER</u>	<u>MAPA</u>	<u>CAPADR</u>
A pagar	128,87	109,54	12,64	6,69

**APLICACIÓN DE REDUCCIONES Y PENALIZACIONES (%)**

Criterios de subvencionabilidad (1)	Presentación tardía	Omisión declaración	Condicionalidad
0,00	0,00	0,00	0,00

**IMPORTE ( Euros )**

Calculado(2)	Reducción	Penalización	Reducción Penalización (3)	Penalización adicional	Resuelto	FEADER	MAPA	CAPADR
183,06 €	19,44 €	34,75 €	0,00 €	0,00 €	128,87 €	109,54 €	12,64 €	6,69 €
Importe Unitario:	54,00 €	Nuevo Importe Unitario:	54,00 €					

**RECINTOS PROPUESTOS**

REF.	REFERENCIA SIGPAC	CULTIVO	S/R	USO SIGPAC	Sup. Dec. admisible	Sup. Campo	Sup. Determ.	Sup. Resuelta
5276861	04-066-207-00100-0001	TOMATE	R		0,88		0,88	0,88
5276863	04-066-207-00108-0001	TOMATE	R		0,43		0,43	0,41
5276864	04-066-207-00109-0001	TOMATE	R		0,38		0,38	0,38
5276865	04-066-207-00111-0001	TOMATE	R		0,43		0,43	0,27
5276866	04-066-207-00113-0001	TOMATE	R		0,46		0,46	0,28
170000005906886	04-066-207-00112-0001	TOMATE	R		0,40		0,40	0,40
170000005906887	04-066-207-00114-0003	TOMATE	R		0,37		0,37	0,37
170000005906888	04-066-207-09017-0003	TOMATE	S		0,04		0,04	0,04

**INCIDENCIAS****INCIDENCIA DESCRIPCIÓN**

4272 Verifica que las líneas de declaración de las Solicitudes Únicas no tienen solapes con la capa de Retroactividad Gráfica (ambas de la misma campaña) a nivel de expediente/línea de declaración gráfica de la solicitud.  
 Recinto:04-066-207-00108-00001 Cultivo: - Agregado de la referencia del recinto.:0 Zona de la referencia del recinto.:0 Superficie solapada.:0,02 Id. Incid.:95145796  
 Recinto:04-066-207-00111-00001 Cultivo: - Agregado de la referencia del recinto.:0 Zona de la referencia del recinto.:0 Superficie solapada.:0,16 Id. Incid.:95145797  
 Recinto:04-066-207-00113-00001 Cultivo: - Agregado de la referencia del recinto.:0 Zona de la referencia del recinto.:0 Superficie solapada.:0,18 Id. Incid.:95145798

8018 Control por Monitorización con medición de campo en fase de Juicio Experto  
 Recinto:04-066-207-00111-00001 Cultivo:197000 TOMATE-SIN VARIEDAD  
 Recinto:04-066-207-00113-00001 Cultivo:197000 TOMATE-SIN VARIEDAD

(1) Con incidencias que retienen pago o deniegan el expediente.  
 (2) Se calcula sobre superficie declarada admisible.  
 (3) Aplicación del artículo 16 bis del RD 147/2023.

Puede verificar la integridad de una copia de este documento mediante la lectura del código QR adjunto o mediante el acceso a la dirección <https://ws050.juntadeandalucia.es/verificarFirma> indicando el código de VERIFICACIÓN

FIRMADO POR	RAQUEL MARIA ESPIN CRESPO	FECHA	26/06/2024
VERIFICACIÓN	Pk2jmMQ72K8YCCE9EQ8LU85ENJJ6M	PÁGINA	144/8857



**APELLIDOS Y NOMBRE / RAZÓN SOCIAL**

VISIEDO FELICES GEMA

**NIF**

\*\*\*0708\*

**EXPEDIENTE**

1253815

**RESOLUCIÓN**

CONCESIÓN DE LA AYUDA

**DATOS DE MANTENIMIENTO UNIDADES****GRUPO DE PAGO**

ZONAS DE LIMITACIONES NATURALES

**Sup. Dec.  
Admisible**

2,48

**Sup.  
Resuelta**

2,48

**Sobredecl.**

0,00

**% Sobredecl.**

0,00

**RESUMEN DE PAGOS**

	<b>IMPORTE ( Euros )</b>			
	<b>RESUELTO</b>	<b>FEADER</b>	<b>MAPA</b>	<b>CAPADR</b>
Pago realizado	121,88	103,60	11,96	6,33
A pagar	12,04	10,23	1,18	0,63
<b>TOTAL</b>	<b>133,92</b>	<b>113,83</b>	<b>13,14</b>	<b>6,96</b>

**APLICACIÓN DE REDUCCIONES Y PENALIZACIONES (%)**

<b>Criterios de subvencionabilidad (1)</b>	<b>Presentación tardía</b>	<b>Omisión declaración</b>	<b>Condicionabilidad</b>
0,00	0,00	0,00	0,00

**IMPORTE ( Euros )**

Calculado(2)	Reducción	Penalización	Reducción Penalización (3)	Penalización adicional	Resuelto	FEADER	MAPA	CAPADR
133,92 €	0,00 €	0,00 €	0,00 €	0,00 €	133,92 €	113,83 €	13,14 €	6,95 €
Importe Unitario:	54,00 €	Nuevo Importe Unitario:	54,00 €					

**RECINTOS PROPUESTOS**

<b>REF.</b>	<b>REFERENCIA SIGPAC</b>	<b>CULTIVO</b>	<b>S/R</b>	<b>USO SIGPAC</b>	<b>Sup. Dec. admisible</b>	<b>Sup. Campo</b>	<b>Sup. Determ.</b>	<b>Sup. Resuelta</b>
5070622	04-900-067-00042-0002	TOMATE	R		2,48		2,48	2,48

(1) Con incidencias que retienen pago o deniegan el expediente.  
(2) Se calcula sobre superficie declarada admisible.  
(3) Aplicación del artículo 16 bis del RD 147/2023.

Puede verificar la integridad de una copia de este documento mediante la lectura del código QR adjunto o mediante el acceso a la dirección <https://ws050.juntadeandalucia.es/verificarFirma> indicando el código de VERIFICACIÓN

FIRMADO POR	RAQUEL MARIA ESPIN CRESPO	FECHA	26/06/2024
VERIFICACIÓN	Pk2jmMQ72K8YCCE9EQ8LU85ENJJ6M	PÁGINA	145/8857





## CADIZ

**APELLIDOS Y NOMBRE / RAZÓN SOCIAL**

ARTILLO GUMERA JOSE IGNACIO

**NIF**

\*\*\*\*2498\*

**EXPEDIENTE**

1201839

**RESOLUCIÓN**

CONCESIÓN DE LA AYUDA

**DATOS DE MANTENIMIENTO UNIDADES****GRUPO DE PAGO**

ZONAS DE LIMITACIONES NATURALES

**Sup. Dec.  
Admisible**

2,30

**Sup.  
Resuelta**

2,30

**Sobredecl.**

0,00

**% Sobredecl.**

0,00

**RESUMEN DE PAGOS**

	<b>IMPORTE ( Euros )</b>			
	<b>RESUELTO</b>	<b>FEADER</b>	<b>MAPA</b>	<b>CAPADR</b>
Pago realizado	98,29	83,55	9,64	5,11
A pagar	25,91	22,02	2,54	1,35
<b>TOTAL</b>	<b>124,20</b>	<b>105,57</b>	<b>12,18</b>	<b>6,46</b>

**APLICACIÓN DE REDUCCIONES Y PENALIZACIONES (%)**

<b>Criterios de subvencionabilidad (1)</b>	<b>Presentación tardía</b>	<b>Omisión declaración</b>	<b>Condicionabilidad</b>
0,00	0,00	0,00	0,00

**IMPORTE ( Euros )**

<b>Calculado(2)</b>	<b>Reducción</b>	<b>Penalización</b>	<b>Reducción Penalización (3)</b>	<b>Penalización adicional</b>	<b>Resuelto</b>	<b>FEADER</b>	<b>MAPA</b>	<b>CAPADR</b>
124,20 €	0,00 €	0,00 €	0,00 €	0,00 €	124,20 €	105,57 €	12,18 €	6,45 €
<b>Importe Unitario:</b>	54,00 €	<b>Nuevo Importe Unitario:</b>	54,00 €					

**RECINTOS PROPUESTOS**

<b>REF.</b>	<b>REFERENCIA SIGPAC</b>	<b>CULTIVO</b>	<b>S/R</b>	<b>USO SIGPAC</b>	<b>Sup. Dec. admisible</b>	<b>Sup. Campo</b>	<b>Sup. Determ.</b>	<b>Sup. Resuelta</b>
-751073	21-068-004-00044-0013	VIÑEDO VINIFICACIÓN	S		2,20		2,20	2,20
4643030	21-068-004-00044-0002	BARBECHO TRADICIONAL	R		0,10		0,10	0,10

**INCIDENCIAS****INCIDENCIA DESCRIPCIÓN**

- 452 Actividad agraria declarada en un recinto no compatible con el uso PA, PR o PS asignado en SIGPAC para ese recinto.  
Recinto:21-068-004-00044-00001 Cultivo:20000 BARBECHO TRADICIONAL-SIN VARIEDAD Secano USO ASIGNADO EN SIGPAC:PS
- 3795 Recinto declarado con una situación de riesgo de abandono.  
Recinto:21-068-004-00044-00002 Cultivo: -

**Datos considerados para el Cálculo de la Carga Ganadera del expediente**

Superficie determinada para Cálculo Carga Ganadera: 0,00 ha

Carga Ganadera del Expediente: 0,00 ugm/ha

(1) Con incidencias que retienen pago o deniegan el expediente.  
 (2) Se calcula sobre superficie declarada admisible.  
 (3) Aplicación del artículo 16 bis del RD 147/2023.

Puede verificar la integridad de una copia de este documento mediante la lectura del código QR adjunto o mediante el acceso a la dirección <https://ws050.juntadeandalucia.es/verificarFirma> indicando el código de VERIFICACIÓN

FIRMADO POR	RAQUEL MARIA ESPIN CRESPO	FECHA	26/06/2024
VERIFICACIÓN	Pk2jmMQ72K8YCCe9EQ8LU85ENJJ6M	PÁGINA	146/8857







**Incidencias de carga ganadera**

**INCIDENCIA DESCRIPCIÓN**

- 452 Actividad agraria declarada en un recinto no compatible con el uso PA, PR o PS asignado en SIGPAC para ese recinto.  
Recinto:21-068-004-00044-00001 Cultivo:20000 BARBECHO TRADICIONAL-SIN VARIEDAD Secano USO ASIGNADO EN SIGPAC:PS
- 3795 Recinto declarado con una situación de riesgo de abandono.  
Recinto:21-068-004-00044-00002 Cultivo: -
- 86128 Recinto de Forrajerías que no ha contabilizado para Carga Ganadera por no tener una explotación válida para el cálculo de la Carga Ganadera  
Recinto:11-020-114-00233-00005 Cultivo:62 PASTOS PERMANENTES DE 5 O MAS AÑOS-
- 86131 Recinto superficie forrajera con explotación ganadera según VAG que en REGA no tiene clasificación zootécnica permitida.  
Recinto:11-020-114-00233-00005 Cultivo:62000 PASTOS PERMANENTES DE 5 O MAS AÑOS-SIN VARIEDAD Secano Explotacion:ES210690000376
- 86132 Recinto superficie forrajera que no realiza la actividad de producción de pastoreo.  
Recinto:21-068-004-00044-00001 Cultivo:20000 BARBECHO TRADICIONAL-SIN VARIEDAD Secano  
Recinto:21-068-004-00044-00002 Cultivo:20000 BARBECHO TRADICIONAL-SIN VARIEDAD Regadío

(1) Con incidencias que retienen pago o deniegan el expediente.  
(2) Se calcula sobre superficie declarada admisible.  
(3) Aplicación del artículo 16 bis del RD 147/2023.

Puede verificar la integridad de una copia de este documento mediante la lectura del código QR adjunto o mediante el acceso a la dirección <a href="https://ws050.juntadeandalucia.es/verificarFirma">https://ws050.juntadeandalucia.es/verificarFirma</a> indicando el código de VERIFICACIÓN				
FIRMADO POR	RAQUEL MARIA ESPIN CRESPO	FECHA	26/06/2024	
VERIFICACIÓN	Pk2jmMQ72K8YCCE9EQ8LU85ENJJ6M	PÁGINA	147/8857	

**APELLIDOS Y NOMBRE / RAZÓN SOCIAL**

BARQUERO TORNAY ANDRES

**NIF**

\*\*\*\*5922\*

**EXPEDIENTE**

1274262

**RESOLUCIÓN**

CONCESIÓN DE LA AYUDA

**DATOS DE MANTENIMIENTO UNIDADES****GRUPO DE PAGO**

ZONAS DE LIMITACIONES NATURALES

**Sup. Dec.  
Admisible**

2,36

**Sup.  
Resuelta**

2,36

**Sobredecl.**

0,00

**% Sobredecl.**

0,00

**RESUMEN DE PAGOS**

	<b>IMPORTE ( Euros )</b>			
	<b>RESUELTO</b>	<b>FEADER</b>	<b>MAPA</b>	<b>CAPADR</b>
Pago realizado	115,98	98,58	11,38	6,02
A pagar	11,46	9,74	1,12	0,60
<b>TOTAL</b>	<b>127,44</b>	<b>108,32</b>	<b>12,50</b>	<b>6,62</b>

**APLICACIÓN DE REDUCCIONES Y PENALIZACIONES (%)**

<b>Criterios de subvencionabilidad (1)</b>	<b>Presentación tardía</b>	<b>Omisión declaración</b>	<b>Condicionabilidad</b>
0,00	0,00	0,00	0,00

**IMPORTE ( Euros )**

Calculado(2)	Reducción	Penalización	Reducción Penalización (3)	Penalización adicional	Resuelto	FEADER	MAPA	CAPADR
127,44 €	0,00 €	0,00 €	0,00 €	0,00 €	127,44 €	108,32 €	12,50 €	6,62 €
Importe Unitario:	54,00 €	Nuevo Importe Unitario:	54,00 €					

**RECINTOS PROPUESTOS**

<b>REF.</b>	<b>REFERENCIA SIGPAC</b>	<b>CULTIVO</b>	<b>S/R</b>	<b>USO SIGPAC</b>	<b>Sup. Dec. admisible</b>	<b>Sup. Campo</b>	<b>Sup. Determ.</b>	<b>Sup. Resuelta</b>
170000002277999	11-002-006-00045-0001	OLIVAR	S		2,36		2,36	2,36

(1) Con incidencias que retienen pago o deniegan el expediente.

(2) Se calcula sobre superficie declarada admisible.

(3) Aplicación del artículo 16 bis del RD 147/2023.

Puede verificar la integridad de una copia de este documento mediante la lectura del código QR adjunto o mediante el acceso a la dirección <https://ws050.juntadeandalucia.es/verificarFirma> indicando el código de VERIFICACIÓN

FIRMADO POR	RAQUEL MARIA ESPIN CRESPO	FECHA	26/06/2024	
VERIFICACIÓN	Pk2jmMQ72K8YCCE9EQ8LU85ENJJ6M	PÁGINA	148/8857	

**APELLIDOS Y NOMBRE / RAZÓN SOCIAL**

BECERRA ORELLANA JOSE RAMON

**NIF**

\*\*\*\*7850\*

**EXPEDIENTE**

1185721

**RESOLUCIÓN**

CONCESIÓN DE LA AYUDA

**DATOS DE MANTENIMIENTO UNIDADES****GRUPO DE PAGO**

ZONAS DE LIMITACIONES NATURALES

**Sup. Dec.  
Admisible**

177,17

**Sup.  
Resuelta**

177,17

**Sobredecl.**

0,00

**% Sobredecl.**

0,00

**RESUMEN DE PAGOS**

	<b>IMPORTE ( Euros )</b>			
	<b>RESUELTO</b>	<b>FEADER</b>	<b>MAPA</b>	<b>CAPADR</b>
Pago realizado	1.081,20	919,02	106,06	56,12
A pagar	106,80	90,78	10,48	5,54
<b>TOTAL</b>	<b>1.188,00</b>	<b>1.009,80</b>	<b>116,54</b>	<b>61,66</b>

**APLICACIÓN DE REDUCCIONES Y PENALIZACIONES (%)**

<b>Criterios de subvencionabilidad (1)</b>	<b>Presentación tardía</b>	<b>Omisión declaración</b>	<b>Condicionabilidad</b>
0,00	0,00	0,00	0,00

**IMPORTE ( Euros )**

Calculado(2)	Reducción	Penalización	Reducción Penalización (3)	Penalización adicional	Resuelto	FEADER	MAPA	CAPADR
1.188,00 €	0,00 €	0,00 €	0,00 €	0,00 €	1.188,00 €	1.009,80 €	116,54 €	61,66 €
<b>Importe Unitario:</b>	54,00 €	<b>Nuevo Importe Unitario:</b>	6,71 €					

(1) Con incidencias que retienen pago o deniegan el expediente.

(2) Se calcula sobre superficie declarada admisible.

(3) Aplicación del artículo 16 bis del RD 147/2023.

Puede verificar la integridad de una copia de este documento mediante la lectura del código QR adjunto o mediante el acceso a la dirección <https://ws050.juntadeandalucia.es/verificarFirma> indicando el código de VERIFICACIÓN

FIRMADO POR	RAQUEL MARIA ESPIN CRESPO	FECHA	26/06/2024
VERIFICACIÓN	Pk2jmMQ72K8YCCE9EQ8LU85ENJJ6M	PÁGINA	149/8857



**RECINTOS PROPUESTOS**

REF.	REFERENCIA SIGPAC	CULTIVO	S/R	USO SIGPAC	Sup. Dec. admisible	Sup. Campo	Sup. Determ.	Sup. Resuelta
-1459958	11-026-010-00027-0026	PASTOS PERMANENTES DE 5 O MAS AÑOS	S		0,32		0,32	0,32
-1459954	11-026-010-00042-0012	PASTOS PERMANENTES DE 5 O MAS AÑOS	S		1,56		1,56	1,56
-1459930	11-026-010-00028-0011	PASTOS PERMANENTES DE 5 O MAS AÑOS	S		0,09		0,09	0,09
-1459790	11-026-010-00045-0002	TRITICALE	S		4,26		4,26	4,26
-1205692	11-026-010-00044-0017	TRITICALE	S		0,01		0,01	0,01
-1205691	11-026-010-00044-0016	TRITICALE	S		0,01		0,01	0,01
-876489	11-026-010-00045-0013	PASTOS PERMANENTES DE 5 O MAS AÑOS	S		0,01		0,01	0,01
-876488	11-026-010-00045-0012	PASTOS PERMANENTES DE 5 O MAS AÑOS	S		0,02		0,02	0,02
-876487	11-026-010-00045-0011	PASTOS PERMANENTES DE 5 O MAS AÑOS	S		0,01		0,01	0,01
-876486	11-026-010-00045-0006	TRITICALE	S		0,01		0,01	0,01
-876485	11-026-010-00045-0005	PASTOS PERMANENTES DE 5 O MAS AÑOS	S		0,02		0,02	0,02
-876481	11-026-010-00044-0015	PASTOS PERMANENTES DE 5 O MAS AÑOS	S		0,03		0,03	0,03
-876480	11-026-010-00044-0010	TRITICALE	S		0,26		0,26	0,26
-876477	11-026-010-00042-0013	PASTOS PERMANENTES DE 5 O MAS AÑOS	S		0,04		0,04	0,04
-876472	11-026-010-00042-0011	AVENA	S		3,96		3,96	3,96
-876471	11-026-010-00042-0010	AVENA	S		2,38		2,38	2,38
-876470	11-026-010-00042-0010	AVENA	S		2,12		2,12	2,12
-876469	11-026-010-00042-0010	AVENA	S		4,15		4,15	4,15
-876467	11-026-010-00028-0016	PASTOS PERMANENTES DE 5 O MAS AÑOS	S		0,01		0,01	0,01
-876466	11-026-010-00028-0016	PASTOS PERMANENTES DE 5 O MAS AÑOS	S		0,05		0,05	0,05
-876465	11-026-010-00028-0015	PASTOS PERMANENTES DE 5 O MAS AÑOS	S		0,05		0,05	0,05
-876463	11-026-010-00028-0009	PASTOS PERMANENTES DE 5 O MAS AÑOS	S		0,45		0,45	0,45
-876462	11-026-010-00028-0009	PASTOS PERMANENTES DE 5 O MAS AÑOS	S		0,28		0,28	0,28
-876461	11-026-010-00027-0033	PASTOS DE MENOS DE 5 AÑOS	S		0,10		0,10	0,10
-876460	11-026-010-00027-0032	PASTOS PERMANENTES DE 5 O MAS AÑOS	S		0,59		0,59	0,59
-876458	11-026-010-00027-0030	PASTOS PERMANENTES DE 5 O MAS AÑOS	S		0,06		0,06	0,06
-876451	11-026-010-00027-0025	PASTOS PERMANENTES DE 5 O MAS AÑOS	S		0,78		0,78	0,78
-876449	11-026-010-00027-0021	PASTOS PERMANENTES DE 5 O MAS AÑOS	S		0,25		0,25	0,25
-876448	11-026-010-00027-0019	PASTOS DE MENOS DE 5 AÑOS	S		4,95		4,95	4,95
-876447	11-026-010-00027-0019	HABAS	S		7,08		7,08	7,08
-876446	11-026-010-00027-0011	PASTOS DE MENOS DE 5 AÑOS	S		0,05		0,05	0,05
-876445	11-026-010-00027-0011	PASTOS DE MENOS DE 5 AÑOS	S		0,81		0,81	0,81
-876444	11-026-010-00026-0004	PASTOS PERMANENTES DE 5 O MAS AÑOS	S		1,00		1,00	1,00
-876443	11-026-010-00026-0004	PASTOS PERMANENTES DE 5 O MAS AÑOS	S		0,48		0,48	0,48
-876442	11-026-010-00026-0003	PASTOS PERMANENTES DE 5 O MAS AÑOS	S		0,06		0,06	0,06
-697685	11-026-010-00044-0004	TRITICALE	S		7,27		7,27	7,27
-694261	11-026-010-00042-0002	AVENA	S		9,01		9,01	9,01
-472434	11-026-010-00027-0011	TRIGO DURO	S		17,80		17,80	17,80
-436166	11-026-010-00042-0009	PASTOS PERMANENTES DE 5 O MAS AÑOS	S		0,22		0,22	0,22
-436165	11-026-010-00042-0008	PASTOS PERMANENTES DE 5 O MAS AÑOS	S		0,12		0,12	0,12
-4398	11-026-010-00028-0009	PASTOS PERMANENTES DE 5 O MAS AÑOS	S		1,60		1,60	1,60
5792177	11-026-010-00045-0003	PASTOS PERMANENTES DE 5 O MAS AÑOS	S		0,26		0,26	0,26
170000006044744	11-026-010-00044-0008	PASTOS PERMANENTES DE 5 O MAS AÑOS	S		0,03		0,03	0,03
170000006044745	11-026-010-00028-0004	PASTOS DE MENOS DE 5 AÑOS	S		0,04		0,04	0,04
170000006044747	11-026-010-00044-0005	TRITICALE	S		0,60		0,60	0,60
170000006044748	11-026-010-00044-0006	TRITICALE	S		0,10		0,10	0,10
170000006044751	11-026-010-00027-0014	PASTOS PERMANENTES DE 5 O MAS AÑOS	S		0,83		0,83	0,83
170000006044752	11-026-010-00043-0001	TRITICALE	S		8,82		8,82	8,82
170000006044753	11-026-010-00028-0004	PASTOS DE MENOS DE 5 AÑOS	S		0,03		0,03	0,03
170000006044754	11-026-010-00028-0005	PASTOS PERMANENTES DE 5 O MAS AÑOS	S		1,99		1,99	1,99
170000006044756	11-026-010-00045-0001	PASTOS PERMANENTES DE 5 O MAS AÑOS	S		0,04		0,04	0,04
170000006044757	11-026-010-00026-0001	HABAS	S		4,01		4,01	4,01

(1) Con incidencias que retienen pago o deniegan el expediente.  
(2) Se calcula sobre superficie declarada admisible.  
(3) Aplicación del artículo 16 bis del RD 147/2023.

Puede verificar la integridad de una copia de este documento mediante la lectura del código QR adjunto o mediante el acceso a la dirección <a href="https://ws050.juntadeandalucia.es/verificarFirma">https://ws050.juntadeandalucia.es/verificarFirma</a> indicando el código de VERIFICACIÓN					
FIRMADO POR	RAQUEL MARIA ESPIN CRESPO		FECHA		26/06/2024
VERIFICACIÓN	Pk2jmMQ72K8YCCE9EQ8LU85ENJJ6M		PÁGINA		150/8857

**RECINTOS PROPUESTOS**

REF.	REFERENCIA SIGPAC	CULTIVO	S/R	USO SIGPAC	Sup. Dec. admisible	Sup. Campo	Sup. Determ.	Sup. Resuelta
170000006044758	11-026-010-00044-0002	PASTOS PERMANENTES DE 5 O MAS AÑOS	S		0,43		0,43	0,43
170000006044759	11-026-010-00045-0005	PASTOS PERMANENTES DE 5 O MAS AÑOS	S		0,22		0,22	0,22
170000006044760	11-026-010-00042-0006	AVENA	S		1,66		1,66	1,66
170000006044761	11-026-010-00043-0003	PASTOS PERMANENTES DE 5 O MAS AÑOS	S		0,29		0,29	0,29
170000006044762	11-026-010-00044-0007	PASTOS PERMANENTES DE 5 O MAS AÑOS	S		0,05		0,05	0,05
170000006044764	11-026-010-00042-0007	PASTOS PERMANENTES DE 5 O MAS AÑOS	S		0,39		0,39	0,39
170000006044765	11-026-010-00043-0002	PASTOS PERMANENTES DE 5 O MAS AÑOS	S		0,30		0,30	0,30
170000006044768	11-026-010-00045-0009	HABAS	S		0,07		0,07	0,07
170000006044769	11-026-010-00042-0006	AVENA	S		3,31		3,31	3,31
170000006044771	11-026-010-00028-0004	HABAS	S		3,70		3,70	3,70
170000006044773	11-026-010-00024-0002	AVENA	S		5,72		5,72	5,72
170000006044775	11-026-010-00045-0006	TRITICALE	S		5,19		5,19	5,19
170000006044776	11-026-010-00027-0015	PASTOS PERMANENTES DE 5 O MAS AÑOS	S		0,82		0,82	0,82
170000006044777	11-026-010-00027-0017	PASTOS PERMANENTES DE 5 O MAS AÑOS	S		0,41		0,41	0,41
170000006044779	11-026-010-00027-0018	PASTOS PERMANENTES DE 5 O MAS AÑOS	S		0,91		0,91	0,91
170000006044781	11-026-010-00028-0006	OTROS FRUTALES	S		0,08		0,08	0,08
170000006044782	11-026-010-00042-0001	PASTOS PERMANENTES DE 5 O MAS AÑOS	S		2,73		2,73	2,73
170000006044783	11-026-010-00044-0003	PASTOS PERMANENTES DE 5 O MAS AÑOS	S		0,77		0,77	0,77
170000006044784	11-026-010-00024-0004	PASTOS PERMANENTES DE 5 O MAS AÑOS	S		49,20		49,20	49,20
170000006044785	11-026-010-00028-0007	PASTOS PERMANENTES DE 5 O MAS AÑOS	S		7,99		7,99	7,99
170000006044786	11-026-010-00024-0003	PASTOS PERMANENTES DE 5 O MAS AÑOS	S		0,36		0,36	0,36
170000006044787	11-026-010-00027-0011	PASTOS DE MENOS DE 5 AÑOS	S		3,49		3,49	3,49

**INCIDENCIAS****INCIDENCIA DESCRIPCIÓN**

- 86122 Recinto superficie forrajera que realiza la actividad de producción de pastoreo y no declara el o los códigos del Registro de Explotaciones Ganaderas de Andalucía, REGA.  
Recinto:11-026-010-00042-00006 Cultivo:63000 PASTOS DE MENOS DE 5 AÑOS-SIN VARIEDAD Secano
- 86124 Recinto de forrajera para Cálculo de Carga Ganadera que No pertenece a Explotación.  
Recinto:11-026-010-00042-00006 Cultivo:63000 PASTOS DE MENOS DE 5 AÑOS-SIN VARIEDAD Secano

**Datos considerados para el Cálculo de la Carga Ganadera del expediente**

Superficie determinada para Cálculo Carga Ganadera: 87,78 ha  
Carga Ganadera del Expediente: 0,48 ugm/ha

Explotación	Especie	Ugm Calculada para CG
ES110260000106	BOVINA	42,28

**Recintos Determinados para el Cálculo de Garga Ganadera**

REF.	REFERENCIA SIGPAC	CULTIVO	DESCRIPCIÓN CULTIVO	S/R	SUP. RESUELTA (ha)
-1459958	11-026-010-00027-00026	62000	PASTOS PERMANENTES DE 5 O MAS AÑOS-SIN VARIEDAD	S	0,32
-1459954	11-026-010-00042-00012	62000	PASTOS PERMANENTES DE 5 O MAS AÑOS-SIN VARIEDAD	S	1,56
-1459930	11-026-010-00028-00011	62000	PASTOS PERMANENTES DE 5 O MAS AÑOS-SIN VARIEDAD	S	0,09
-876489	11-026-010-00045-00013	62000	PASTOS PERMANENTES DE 5 O MAS AÑOS-SIN VARIEDAD	S	0,01
-876488	11-026-010-00045-00012	62000	PASTOS PERMANENTES DE 5 O MAS AÑOS-SIN VARIEDAD	S	0,02
-876487	11-026-010-00045-00011	62000	PASTOS PERMANENTES DE 5 O MAS AÑOS-SIN VARIEDAD	S	0,01
-876485	11-026-010-00045-00005	62000	PASTOS PERMANENTES DE 5 O MAS AÑOS-SIN VARIEDAD	S	0,02
-876481	11-026-010-00044-00015	62000	PASTOS PERMANENTES DE 5 O MAS AÑOS-SIN VARIEDAD	S	0,03

(1) Con incidencias que retienen pago o deniegan el expediente.  
(2) Se calcula sobre superficie declarada admisible.  
(3) Aplicación del artículo 16 bis del RD 147/2023.

Puede verificar la integridad de una copia de este documento mediante la lectura del código QR adjunto o mediante el acceso a la dirección <https://ws050.juntadeandalucia.es/verificarFirma> indicando el código de VERIFICACIÓN

FIRMADO POR	RAQUEL MARIA ESPIN CRESPO	FECHA	26/06/2024
VERIFICACIÓN	Pk2jmMQ72K8YCCE9EQ8LU85ENJJ6M	PÁGINA	151/8857



**Recintos Determinados para el Cálculo de Garga Ganadera**

REF.	REFERENCIA SIGPAC	CULTIVO	DESCRIPCIÓN CULTIVO	S/R	SUP.
					RESUELTA (ha)
			VARIEDAD		
-876477	11-026-010-00042-00013	62000	PASTOS PERMANENTES DE 5 O MAS AÑOS-SIN VARIEDAD	S	0,04
-876467	11-026-010-00028-00016	62000	PASTOS PERMANENTES DE 5 O MAS AÑOS-SIN VARIEDAD	S	0,01
-876466	11-026-010-00028-00016	62000	PASTOS PERMANENTES DE 5 O MAS AÑOS-SIN VARIEDAD	S	0,05
-876465	11-026-010-00028-00015	62000	PASTOS PERMANENTES DE 5 O MAS AÑOS-SIN VARIEDAD	S	0,05
-876463	11-026-010-00028-00009	62000	PASTOS PERMANENTES DE 5 O MAS AÑOS-SIN VARIEDAD	S	0,45
-876462	11-026-010-00028-00009	62000	PASTOS PERMANENTES DE 5 O MAS AÑOS-SIN VARIEDAD	S	0,28
-876461	11-026-010-00027-00033	63000	PASTOS DE MENOS DE 5 AÑOS-SIN VARIEDAD	S	0,10
-876460	11-026-010-00027-00032	62000	PASTOS PERMANENTES DE 5 O MAS AÑOS-SIN VARIEDAD	S	0,59
-876458	11-026-010-00027-00030	62000	PASTOS PERMANENTES DE 5 O MAS AÑOS-SIN VARIEDAD	S	0,06
-876451	11-026-010-00027-00025	62000	PASTOS PERMANENTES DE 5 O MAS AÑOS-SIN VARIEDAD	S	0,78
-876449	11-026-010-00027-00021	62000	PASTOS PERMANENTES DE 5 O MAS AÑOS-SIN VARIEDAD	S	0,25
-876448	11-026-010-00027-00019	63000	PASTOS DE MENOS DE 5 AÑOS-SIN VARIEDAD	S	4,95
-876446	11-026-010-00027-00011	63000	PASTOS DE MENOS DE 5 AÑOS-SIN VARIEDAD	S	0,05
-876445	11-026-010-00027-00011	63000	PASTOS DE MENOS DE 5 AÑOS-SIN VARIEDAD	S	0,81
-876444	11-026-010-00026-00004	62000	PASTOS PERMANENTES DE 5 O MAS AÑOS-SIN VARIEDAD	S	1,00
-876443	11-026-010-00026-00004	62000	PASTOS PERMANENTES DE 5 O MAS AÑOS-SIN VARIEDAD	S	0,48
-876442	11-026-010-00026-00003	62000	PASTOS PERMANENTES DE 5 O MAS AÑOS-SIN VARIEDAD	S	0,06
-436166	11-026-010-00042-00009	62000	PASTOS PERMANENTES DE 5 O MAS AÑOS-SIN VARIEDAD	S	0,22
-436165	11-026-010-00042-00008	62000	PASTOS PERMANENTES DE 5 O MAS AÑOS-SIN VARIEDAD	S	0,12
-4398	11-026-010-00028-00009	62000	PASTOS PERMANENTES DE 5 O MAS AÑOS-SIN VARIEDAD	S	1,60
5792177	11-026-010-00045-00003	62000	PASTOS PERMANENTES DE 5 O MAS AÑOS-SIN VARIEDAD	S	0,26
1700000006044740	11-011-007-00001-00001	62000	PASTOS PERMANENTES DE 5 O MAS AÑOS-SIN VARIEDAD	S	0,86
1700000006044741	11-011-007-00001-00006	62000	PASTOS PERMANENTES DE 5 O MAS AÑOS-SIN VARIEDAD	S	0,13
1700000006044742	11-011-007-00001-00007	62000	PASTOS PERMANENTES DE 5 O MAS AÑOS-SIN VARIEDAD	S	0,33
1700000006044743	11-011-007-00001-00008	62000	PASTOS PERMANENTES DE 5 O MAS AÑOS-SIN VARIEDAD	S	0,05
1700000006044744	11-026-010-00044-00008	62000	PASTOS PERMANENTES DE 5 O MAS AÑOS-SIN VARIEDAD	S	0,03
1700000006044745	11-026-010-00028-00004	63000	PASTOS DE MENOS DE 5 AÑOS-SIN VARIEDAD	S	0,04
1700000006044746	11-011-008-00001-00001	62000	PASTOS PERMANENTES DE 5 O MAS AÑOS-SIN VARIEDAD	S	0,19
1700000006044751	11-026-010-00027-00014	62000	PASTOS PERMANENTES DE 5 O MAS AÑOS-SIN VARIEDAD	S	0,83
1700000006044753	11-026-010-00028-00004	63000	PASTOS DE MENOS DE 5 AÑOS-SIN VARIEDAD	S	0,03
1700000006044754	11-026-010-00028-00005	62000	PASTOS PERMANENTES DE 5 O MAS AÑOS-SIN VARIEDAD	S	1,99
1700000006044756	11-026-010-00045-00001	62000	PASTOS PERMANENTES DE 5 O MAS AÑOS-SIN VARIEDAD	S	0,04
1700000006044758	11-026-010-00044-00002	62000	PASTOS PERMANENTES DE 5 O MAS AÑOS-SIN VARIEDAD	S	0,43
1700000006044759	11-026-010-00045-00005	62000	PASTOS PERMANENTES DE 5 O MAS AÑOS-SIN VARIEDAD	S	0,22
1700000006044761	11-026-010-00043-00003	62000	PASTOS PERMANENTES DE 5 O MAS AÑOS-SIN VARIEDAD	S	0,29
1700000006044762	11-026-010-00044-00007	62000	PASTOS PERMANENTES DE 5 O MAS AÑOS-SIN VARIEDAD	S	0,05
1700000006044764	11-026-010-00042-00007	62000	PASTOS PERMANENTES DE 5 O MAS AÑOS-SIN VARIEDAD	S	0,39
1700000006044765	11-026-010-00043-00002	62000	PASTOS PERMANENTES DE 5 O MAS AÑOS-SIN VARIEDAD	S	0,30

(1) Con incidencias que retienen pago o deniegan el expediente.  
(2) Se calcula sobre superficie declarada admisible.  
(3) Aplicación del artículo 16 bis del RD 147/2023.

Puede verificar la integridad de una copia de este documento mediante la lectura del código QR adjunto o mediante el acceso a la dirección <a href="https://ws050.juntadeandalucia.es/verificarFirma">https://ws050.juntadeandalucia.es/verificarFirma</a> indicando el código de VERIFICACIÓN					
FIRMADO POR	RAQUEL MARIA ESPIN CRESPO		FECHA		26/06/2024
VERIFICACIÓN	Pk2jmMQ72K8YCCE9EQ8LU85ENJJ6M		PÁGINA		152/8857

**Recintos Determinados para el Cálculo de Garga Ganadera**

REF.	REFERENCIA SIGPAC	CULTIVO	DESCRIPCIÓN CULTIVO	S/R	SUP.
					RESUELTA (ha)
170000006044776	11-026-010-00027-00015	62000	PASTOS PERMANENTES DE 5 O MAS AÑOS-SIN VARIEDAD	S	0,82
170000006044777	11-026-010-00027-00017	62000	PASTOS PERMANENTES DE 5 O MAS AÑOS-SIN VARIEDAD	S	0,41
170000006044779	11-026-010-00027-00018	62000	PASTOS PERMANENTES DE 5 O MAS AÑOS-SIN VARIEDAD	S	0,91
170000006044782	11-026-010-00042-00001	62000	PASTOS PERMANENTES DE 5 O MAS AÑOS-SIN VARIEDAD	S	2,73
170000006044783	11-026-010-00044-00003	62000	PASTOS PERMANENTES DE 5 O MAS AÑOS-SIN VARIEDAD	S	0,77
170000006044784	11-026-010-00024-00004	62000	PASTOS PERMANENTES DE 5 O MAS AÑOS-SIN VARIEDAD	S	49,20
170000006044785	11-026-010-00028-00007	62000	PASTOS PERMANENTES DE 5 O MAS AÑOS-SIN VARIEDAD	S	7,99
170000006044786	11-026-010-00024-00003	62000	PASTOS PERMANENTES DE 5 O MAS AÑOS-SIN VARIEDAD	S	0,36
170000006044787	11-026-010-00027-00011	63000	PASTOS DE MENOS DE 5 AÑOS-SIN VARIEDAD	S	3,49
170000006044788	11-011-007-00001-00002	62000	PASTOS PERMANENTES DE 5 O MAS AÑOS-SIN VARIEDAD	S	0,63

**Incidencias de carga ganadera****INCIDENCIA DESCRIPCIÓN**

86122	Recinto superficie forrajera que realiza la actividad de producción de pastoreo y no declara el o los códigos del Registro de Explotaciones Ganaderas de Andalucía, REGA. Recinto:11-026-010-00042-00006 Cultivo:63000 PASTOS DE MENOS DE 5 AÑOS-SIN VARIEDAD Secano
86124	Recinto de forrajera para Cálculo de Carga Ganadera que No pertenece a Explotación. Recinto:11-026-010-00042-00006 Cultivo:63000 PASTOS DE MENOS DE 5 AÑOS-SIN VARIEDAD Secano
86128	Recinto de Forrajeras que no ha contabilizado para Carga Ganadera por no tener una explotación válida para el cálculo de la Carga Ganadera Recinto:11-026-010-00042-00006 Cultivo:63 PASTOS DE MENOS DE 5 AÑOS-

(1) Con incidencias que retienen pago o deniegan el expediente.

(2) Se calcula sobre superficie declarada admisible.

(3) Aplicación del artículo 16 bis del RD 147/2023.

Puede verificar la integridad de una copia de este documento mediante la lectura del código QR adjunto o mediante el acceso a la dirección <https://ws050.juntadeandalucia.es/verificarFirma> indicando el código de VERIFICACIÓN

FIRMADO POR	RAQUEL MARIA ESPIN CRESPO	FECHA	26/06/2024
VERIFICACIÓN	Pk2jmMQ72K8YCCE9EQ8LU85ENJJ6M	PÁGINA	153/8857



**APELLIDOS Y NOMBRE / RAZÓN SOCIAL**

Beltrán Fernández Antonio Jesús

**NIF**

\*\*\*\*9642\*

**EXPEDIENTE**

1127611

**RESOLUCIÓN**

CONCESIÓN DE LA AYUDA

**DATOS DE MANTENIMIENTO UNIDADES**

<b>GRUPO DE PAGO</b>	<b>Sup. Dec. Admisible</b>	<b>Sup. Resuelta</b>	<b>Sobredecl.</b>	<b>% Sobredecl.</b>
ZONAS DE LIMITACIONES NATURALES	39,13	39,13	0,00	0,00

**RESUMEN DE PAGOS**

	<b>IMPORTE ( Euros )</b>			
	<b>RESUELTO</b>	<b>FEADER</b>	<b>MAPA</b>	<b>CAPADR</b>
Pago realizado	1.081,20	919,02	106,06	56,12
A pagar	106,80	90,78	10,48	5,54
<b>TOTAL</b>	<b>1.188,00</b>	<b>1.009,80</b>	<b>116,54</b>	<b>61,66</b>

**APLICACIÓN DE REDUCCIONES Y PENALIZACIONES (%)**

<b>Criterios de subvencionabilidad (1)</b>	<b>Presentación tardía</b>	<b>Omisión declaración</b>	<b>Condicionalidad</b>
0,00	0,00	0,00	0,00

**IMPORTE ( Euros )**

Calculado(2)	Reducción	Penalización	Reducción Penalización (3)	Penalización adicional	Resuelto	FEADER	MAPA	CAPADR
1.188,00 €	0,00 €	0,00 €	0,00 €	0,00 €	1.188,00 €	1.009,80 €	116,54 €	61,66 €
<b>Importe Unitario:</b>	<b>54,00 €</b>	<b>Nuevo Importe Unitario:</b>	<b>30,36 €</b>					

**RECINTOS PROPUESTOS**

<b>REF.</b>	<b>REFERENCIA SIGPAC</b>	<b>CULTIVO</b>	<b>S/R</b>	<b>USO SIGPAC</b>	<b>Sup. Dec. admisible</b>	<b>Sup. Campo</b>	<b>Sup. Determ.</b>	<b>Sup. Resuelta</b>
-948763	11-026-012-00026-0002	VIÑEDO VINIFICACIÓN	S		1,29		1,29	1,29
-876567	11-026-013-00003-0008	OTROS FRUTALES	S		0,03		0,03	0,03
5108995	11-026-012-00028-0006	TRIGO DURO	S		0,53		0,53	0,53
5108996	11-026-013-00003-0001	TRITICALE	S		5,84		5,84	5,84
1700000006953051	11-026-014-00040-0002	AVENA	S		1,05		1,05	1,05
1700000006953053	11-026-014-00041-0001	OLIVAR	S		0,38		0,38	0,38
1700000006953054	11-026-013-00037-0001	TRITICALE	S		9,48		9,48	9,48
1700000006953059	11-026-013-00037-0005	TRITICALE	S		0,44		0,44	0,44
1700000006953063	11-026-014-00040-0004	OLIVAR	S		0,08		0,08	0,08
1700000006953064	11-026-014-00040-0003	OLIVAR	S		0,04		0,04	0,04
1700000006953066	11-026-011-00004-0009	OLIVAR	S		1,22		1,22	1,22
1700000006953067	11-026-011-00005-0003	OLIVAR	S		1,22		1,22	1,22
1700000006953070	11-026-012-00028-0005	TRIGO DURO	S		0,70		0,70	0,70
1700000006953071	11-026-014-00040-0013	OLIVAR	S		0,02		0,02	0,02
1700000006953072	11-026-014-00040-0014	OLIVAR	S		0,03		0,03	0,03
1700000006953073	11-026-014-00040-0005	OLIVAR	S		1,18		1,18	1,18
1700000006953074	11-026-012-00048-0001	TRIGO DURO	S		0,68		0,68	0,68
1700000006953075	11-026-014-00040-0006	OLIVAR	S		1,06		1,06	1,06
1700000006953077	11-026-012-00026-0001	TRIGO DURO	S		3,74		3,74	3,74
1700000006953084	11-026-012-00018-0002	AVENA	S		1,25		1,25	1,25
1700000006953086	11-026-014-00042-0003	CEBADA	S		8,87		8,87	8,87

(1) Con incidencias que retienen pago o deniegan el expediente.

(2) Se calcula sobre superficie declarada admisible.

(3) Aplicación del artículo 16 bis del RD 147/2023.

Puede verificar la integridad de una copia de este documento mediante la lectura del código QR adjunto o mediante el acceso a la dirección <https://ws050.juntadeandalucia.es/verificarFirma> indicando el código de VERIFICACIÓN

FIRMADO POR	RAQUEL MARIA ESPIN CRESPO	FECHA	26/06/2024
VERIFICACIÓN	Pk2jmMQ72K8YCC9E9Q8LU85ENJJ6M	PÁGINA	154/8857








**INCIDENCIAS**

**INCIDENCIA DESCRIPCIÓN**

- 86119 Carga ganadera NO cumple con el valor mínimo de 0,2 UGM/ha.  
 Recinto:11-026-013-00003-00007 Cultivo:62000 PASTOS PERMANENTES DE 5 O MAS AÑOS-SIN VARIEDAD Secano Carga Ganadera:0  
 Recinto:11-026-013-00003-00009 Cultivo:62000 PASTOS PERMANENTES DE 5 O MAS AÑOS-SIN VARIEDAD Secano Carga Ganadera:0  
 Recinto:11-026-013-00003-00010 Cultivo:62000 PASTOS PERMANENTES DE 5 O MAS AÑOS-SIN VARIEDAD Secano Carga Ganadera:0  
 Recinto:11-026-013-00037-00015 Cultivo:62000 PASTOS PERMANENTES DE 5 O MAS AÑOS-SIN VARIEDAD Secano Carga Ganadera:0  
 Recinto:11-026-014-00042-00016 Cultivo:62000 PASTOS PERMANENTES DE 5 O MAS AÑOS-SIN VARIEDAD Secano Carga Ganadera:0  
 Recinto:11-026-014-00046-00002 Cultivo:62000 PASTOS PERMANENTES DE 5 O MAS AÑOS-SIN VARIEDAD Regadío Carga Ganadera:0  
 Recinto:11-026-014-00080-00016 Cultivo:62000 PASTOS PERMANENTES DE 5 O MAS AÑOS-SIN VARIEDAD Secano Carga Ganadera:0
  
- 86122 Recinto superficie forrajera que realiza la actividad de producción de pastoreo y no declara el o los códigos del Registro de Explotaciones Ganaderas de Andalucía, REGA.  
 Recinto:11-026-013-00003-00007 Cultivo:62000 PASTOS PERMANENTES DE 5 O MAS AÑOS-SIN VARIEDAD Secano  
 Recinto:11-026-013-00003-00009 Cultivo:62000 PASTOS PERMANENTES DE 5 O MAS AÑOS-SIN VARIEDAD Secano  
 Recinto:11-026-013-00003-00010 Cultivo:62000 PASTOS PERMANENTES DE 5 O MAS AÑOS-SIN VARIEDAD Secano  
 Recinto:11-026-013-00037-00015 Cultivo:62000 PASTOS PERMANENTES DE 5 O MAS AÑOS-SIN VARIEDAD Secano  
 Recinto:11-026-014-00042-00016 Cultivo:62000 PASTOS PERMANENTES DE 5 O MAS AÑOS-SIN VARIEDAD Secano  
 Recinto:11-026-014-00046-00002 Cultivo:62000 PASTOS PERMANENTES DE 5 O MAS AÑOS-SIN VARIEDAD Regadío  
 Recinto:11-026-014-00080-00016 Cultivo:62000 PASTOS PERMANENTES DE 5 O MAS AÑOS-SIN VARIEDAD Secano
  
- 86124 Recinto de forrajera para Cálculo de Carga Ganadera que No pertenece a Explotación.  
 Recinto:11-026-013-00003-00007 Cultivo:62000 PASTOS PERMANENTES DE 5 O MAS AÑOS-SIN VARIEDAD Secano  
 Recinto:11-026-013-00003-00009 Cultivo:62000 PASTOS PERMANENTES DE 5 O MAS AÑOS-SIN VARIEDAD Secano  
 Recinto:11-026-013-00003-00010 Cultivo:62000 PASTOS PERMANENTES DE 5 O MAS AÑOS-SIN VARIEDAD Secano  
 Recinto:11-026-013-00037-00015 Cultivo:62000 PASTOS PERMANENTES DE 5 O MAS AÑOS-SIN VARIEDAD Secano  
 Recinto:11-026-014-00042-00016 Cultivo:62000 PASTOS PERMANENTES DE 5 O MAS AÑOS-SIN VARIEDAD Secano  
 Recinto:11-026-014-00046-00002 Cultivo:62000 PASTOS PERMANENTES DE 5 O MAS AÑOS-SIN VARIEDAD Regadío  
 Recinto:11-026-014-00080-00016 Cultivo:62000 PASTOS PERMANENTES DE 5 O MAS AÑOS-SIN VARIEDAD Secano
  
- 86126 Recinto de forrajera para Cálculo de Carga Ganadera que No pertenece a Explotación con UGM válida.  
 Recinto:11-006-018-00002-00002 Cultivo:62000 PASTOS PERMANENTES DE 5 O MAS AÑOS-SIN VARIEDAD Secano  
 Explotacion:ES110060000484  
 Recinto:11-006-018-00027-00002 Cultivo:62000 PASTOS PERMANENTES DE 5 O MAS AÑOS-SIN VARIEDAD Secano  
 Explotacion:ES110060000484  
 Recinto:11-006-075-00001-00034 Cultivo:62000 PASTOS PERMANENTES DE 5 O MAS AÑOS-SIN VARIEDAD Secano  
 Explotacion:ES110060000484  
 Recinto:11-006-075-00001-00037 Cultivo:62000 PASTOS PERMANENTES DE 5 O MAS AÑOS-SIN VARIEDAD Secano  
 Explotacion:ES110060000484  
 Recinto:11-006-075-00001-00055 Cultivo:62000 PASTOS PERMANENTES DE 5 O MAS AÑOS-SIN VARIEDAD Secano  
 Explotacion:ES110060000484  
 Recinto:11-006-075-00002-00005 Cultivo:62000 PASTOS PERMANENTES DE 5 O MAS AÑOS-SIN VARIEDAD Secano  
 Explotacion:ES110060000484  
 Recinto:11-006-075-00010-00005 Cultivo:62000 PASTOS PERMANENTES DE 5 O MAS AÑOS-SIN VARIEDAD Secano  
 Explotacion:ES110060000484  
 Recinto:11-006-075-00011-00005 Cultivo:62000 PASTOS PERMANENTES DE 5 O MAS AÑOS-SIN VARIEDAD Secano  
 Explotacion:ES110060000484  
 Recinto:11-006-075-00013-00036 Cultivo:62000 PASTOS PERMANENTES DE 5 O MAS AÑOS-SIN VARIEDAD Secano  
 Explotacion:ES110060000484  
 Recinto:11-006-075-00013-00037 Cultivo:62000 PASTOS PERMANENTES DE 5 O MAS AÑOS-SIN VARIEDAD Secano  
 Explotacion:ES110060000484  
 Recinto:11-006-075-00014-00036 Cultivo:62000 PASTOS PERMANENTES DE 5 O MAS AÑOS-SIN VARIEDAD Secano  
 Explotacion:ES110060000484  
 Recinto:11-006-075-00015-00035 Cultivo:62000 PASTOS PERMANENTES DE 5 O MAS AÑOS-SIN VARIEDAD Secano  
 Explotacion:ES110060000484  
 Recinto:11-006-075-00015-00037 Cultivo:62000 PASTOS PERMANENTES DE 5 O MAS AÑOS-SIN VARIEDAD Secano  
 Explotacion:ES110060000484  
 Recinto:11-006-075-09002-00036 Cultivo:62000 PASTOS PERMANENTES DE 5 O MAS AÑOS-SIN VARIEDAD Secano  
 Explotacion:ES110060000484

(1) Con incidencias que retienen pago o deniegan el expediente.  
 (2) Se calcula sobre superficie declarada admisible.  
 (3) Aplicación del artículo 16 bis del RD 147/2023.

Puede verificar la integridad de una copia de este documento mediante la lectura del código QR adjunto o mediante el acceso a la dirección <a href="https://ws050.juntadeandalucia.es/verificarFirma">https://ws050.juntadeandalucia.es/verificarFirma</a> indicando el código de VERIFICACIÓN				
FIRMADO POR	RAQUEL MARIA ESPIN CRESPO	FECHA	26/06/2024	
VERIFICACIÓN	Pk2jmMQ72K8YCC9E9EQ8LU85ENJJ6M	PÁGINA	155/8857	



**Datos considerados para el Cálculo de la Carga Ganadera del expediente**

Superficie determinada para Cálculo Carga Ganadera: 0,00 ha  
 Carga Ganadera del Expediente: 0,00 ugm/ha

**Incidencias de carga ganadera**

**INCIDENCIA DESCRIPCIÓN**

86122	Recinto superficie forrajera que realiza la actividad de producción de pastoreo y no declara el o los códigos del Registro de Explotaciones Ganaderas de Andalucía, REGA. Recinto:11-026-014-00080-00016 Cultivo:62000 PASTOS PERMANENTES DE 5 O MAS AÑOS-SIN VARIEDAD Secano Recinto:11-026-014-00046-00002 Cultivo:62000 PASTOS PERMANENTES DE 5 O MAS AÑOS-SIN VARIEDAD Regadío Recinto:11-026-014-00042-00016 Cultivo:62000 PASTOS PERMANENTES DE 5 O MAS AÑOS-SIN VARIEDAD Secano Recinto:11-026-013-00037-00015 Cultivo:62000 PASTOS PERMANENTES DE 5 O MAS AÑOS-SIN VARIEDAD Secano Recinto:11-026-013-00003-00010 Cultivo:62000 PASTOS PERMANENTES DE 5 O MAS AÑOS-SIN VARIEDAD Secano Recinto:11-026-013-00003-00009 Cultivo:62000 PASTOS PERMANENTES DE 5 O MAS AÑOS-SIN VARIEDAD Secano Recinto:11-026-013-00003-00007 Cultivo:62000 PASTOS PERMANENTES DE 5 O MAS AÑOS-SIN VARIEDAD Secano
86124	Recinto de forrajera para Cálculo de Carga Ganadera que No pertenece a Explotación. Recinto:11-026-014-00080-00016 Cultivo:62000 PASTOS PERMANENTES DE 5 O MAS AÑOS-SIN VARIEDAD Secano Recinto:11-026-014-00046-00002 Cultivo:62000 PASTOS PERMANENTES DE 5 O MAS AÑOS-SIN VARIEDAD Regadío Recinto:11-026-014-00042-00016 Cultivo:62000 PASTOS PERMANENTES DE 5 O MAS AÑOS-SIN VARIEDAD Secano Recinto:11-026-013-00037-00015 Cultivo:62000 PASTOS PERMANENTES DE 5 O MAS AÑOS-SIN VARIEDAD Secano Recinto:11-026-013-00003-00010 Cultivo:62000 PASTOS PERMANENTES DE 5 O MAS AÑOS-SIN VARIEDAD Secano Recinto:11-026-013-00003-00009 Cultivo:62000 PASTOS PERMANENTES DE 5 O MAS AÑOS-SIN VARIEDAD Secano Recinto:11-026-013-00003-00007 Cultivo:62000 PASTOS PERMANENTES DE 5 O MAS AÑOS-SIN VARIEDAD Secano
86126	Recinto de forrajera para Cálculo de Carga Ganadera que No pertenece a Explotación con UGM válida. Recinto:11-006-018-00002-00002 Cultivo:62000 PASTOS PERMANENTES DE 5 O MAS AÑOS-SIN VARIEDAD Secano Explotacion:ES110060000484 Recinto:11-006-075-09002-00036 Cultivo:62000 PASTOS PERMANENTES DE 5 O MAS AÑOS-SIN VARIEDAD Secano Explotacion:ES110060000484 Recinto:11-006-075-00015-00037 Cultivo:62000 PASTOS PERMANENTES DE 5 O MAS AÑOS-SIN VARIEDAD Secano Explotacion:ES110060000484 Recinto:11-006-075-00015-00035 Cultivo:62000 PASTOS PERMANENTES DE 5 O MAS AÑOS-SIN VARIEDAD Secano Explotacion:ES110060000484 Recinto:11-006-075-00014-00036 Cultivo:62000 PASTOS PERMANENTES DE 5 O MAS AÑOS-SIN VARIEDAD Secano Explotacion:ES110060000484 Recinto:11-006-075-00013-00037 Cultivo:62000 PASTOS PERMANENTES DE 5 O MAS AÑOS-SIN VARIEDAD Secano Explotacion:ES110060000484 Recinto:11-006-075-00013-00036 Cultivo:62000 PASTOS PERMANENTES DE 5 O MAS AÑOS-SIN VARIEDAD Secano Explotacion:ES110060000484 Recinto:11-006-075-00002-00005 Cultivo:62000 PASTOS PERMANENTES DE 5 O MAS AÑOS-SIN VARIEDAD Secano Explotacion:ES110060000484 Recinto:11-006-075-00011-00005 Cultivo:62000 PASTOS PERMANENTES DE 5 O MAS AÑOS-SIN VARIEDAD Secano Explotacion:ES110060000484 Recinto:11-006-075-00010-00005 Cultivo:62000 PASTOS PERMANENTES DE 5 O MAS AÑOS-SIN VARIEDAD Secano Explotacion:ES110060000484 Recinto:11-006-075-00001-00034 Cultivo:62000 PASTOS PERMANENTES DE 5 O MAS AÑOS-SIN VARIEDAD Secano Explotacion:ES110060000484 Recinto:11-006-075-00001-00037 Cultivo:62000 PASTOS PERMANENTES DE 5 O MAS AÑOS-SIN VARIEDAD Secano Explotacion:ES110060000484 Recinto:11-006-018-00027-00002 Cultivo:62000 PASTOS PERMANENTES DE 5 O MAS AÑOS-SIN VARIEDAD Secano Explotacion:ES110060000484 Recinto:11-006-075-00001-00055 Cultivo:62000 PASTOS PERMANENTES DE 5 O MAS AÑOS-SIN VARIEDAD Secano Explotacion:ES110060000484
86128	Recinto de Forrajeras que no ha contabilizado para Carga Ganadera por no tener una explotación válida para el cálculo de la Carga Ganadera Recinto:11-006-018-00002-00002 Cultivo:62 PASTOS PERMANENTES DE 5 O MAS AÑOS- Recinto:11-006-075-09002-00036 Cultivo:62 PASTOS PERMANENTES DE 5 O MAS AÑOS- Recinto:11-006-075-00015-00037 Cultivo:62 PASTOS PERMANENTES DE 5 O MAS AÑOS- Recinto:11-006-075-00015-00035 Cultivo:62 PASTOS PERMANENTES DE 5 O MAS AÑOS- Recinto:11-006-075-00014-00036 Cultivo:62 PASTOS PERMANENTES DE 5 O MAS AÑOS- Recinto:11-006-075-00013-00037 Cultivo:62 PASTOS PERMANENTES DE 5 O MAS AÑOS- Recinto:11-006-075-00013-00036 Cultivo:62 PASTOS PERMANENTES DE 5 O MAS AÑOS- Recinto:11-006-075-00002-00005 Cultivo:62 PASTOS PERMANENTES DE 5 O MAS AÑOS-

(1) Con incidencias que retienen pago o deniegan el expediente.  
 (2) Se calcula sobre superficie declarada admisible.  
 (3) Aplicación del artículo 16 bis del RD 147/2023.

Puede verificar la integridad de una copia de este documento mediante la lectura del código QR adjunto o mediante el acceso a la dirección <a href="https://ws050.juntadeandalucia.es/verificarFirma">https://ws050.juntadeandalucia.es/verificarFirma</a> indicando el código de VERIFICACIÓN				
FIRMADO POR	RAQUEL MARIA ESPIN CRESPO	FECHA	26/06/2024	
VERIFICACIÓN	Pk2jmMQ72K8YCCE9EQ8LU85ENJJ6M	PÁGINA	156/8857	



Recinto:11-006-075-00011-00005 Cultivo:62 PASTOS PERMANENTES DE 5 O MAS AÑOS-  
Recinto:11-006-075-00010-00005 Cultivo:62 PASTOS PERMANENTES DE 5 O MAS AÑOS-  
Recinto:11-006-075-00001-00034 Cultivo:62 PASTOS PERMANENTES DE 5 O MAS AÑOS-  
Recinto:11-006-075-00001-00037 Cultivo:62 PASTOS PERMANENTES DE 5 O MAS AÑOS-  
Recinto:11-006-018-00027-00002 Cultivo:62 PASTOS PERMANENTES DE 5 O MAS AÑOS-  
Recinto:11-006-075-00001-00055 Cultivo:62 PASTOS PERMANENTES DE 5 O MAS AÑOS-  
Recinto:11-026-014-00080-00016 Cultivo:62 PASTOS PERMANENTES DE 5 O MAS AÑOS-  
Recinto:11-026-014-00046-00002 Cultivo:62 PASTOS PERMANENTES DE 5 O MAS AÑOS-  
Recinto:11-026-014-00042-00016 Cultivo:62 PASTOS PERMANENTES DE 5 O MAS AÑOS-  
Recinto:11-026-013-00037-00015 Cultivo:62 PASTOS PERMANENTES DE 5 O MAS AÑOS-  
Recinto:11-026-013-00003-00010 Cultivo:62 PASTOS PERMANENTES DE 5 O MAS AÑOS-  
Recinto:11-026-013-00003-00009 Cultivo:62 PASTOS PERMANENTES DE 5 O MAS AÑOS-  
Recinto:11-026-013-00003-00007 Cultivo:62 PASTOS PERMANENTES DE 5 O MAS AÑOS-

(1) Con incidencias que retienen pago o deniegan el expediente.  
(2) Se calcula sobre superficie declarada admisible.  
(3) Aplicación del artículo 16 bis del RD 147/2023.

Puede verificar la integridad de una copia de este documento mediante la lectura del código QR adjunto o mediante el acceso a la dirección <https://ws050.juntadeandalucia.es/verificarFirma> indicando el código de VERIFICACIÓN

FIRMADO POR	RAQUEL MARIA ESPIN CRESPO	FECHA	26/06/2024
VERIFICACIÓN	Pk2jmMQ72K8YCCE9EQ8LU85ENJJ6M	PÁGINA	157/8857



**APELLIDOS Y NOMBRE / RAZÓN SOCIAL**

CABELLO AYALA ELENA

**NIF**

\*\*\*\*2534\*

**EXPEDIENTE**

1226862

**RESOLUCIÓN**

CONCESIÓN DE LA AYUDA

**DATOS DE MANTENIMIENTO UNIDADES****GRUPO DE PAGO**

ZONAS DE LIMITACIONES NATURALES

**Sup. Dec.  
Admisible**

25,44

**Sup.  
Resuelta**

25,44

**Sobredecl.**

0,00

**% Sobredecl.**

0,00

**RESUMEN DE PAGOS**

	<b>IMPORTE ( Euros )</b>			
	<b>RESUELTO</b>	<b>FEADER</b>	<b>MAPA</b>	<b>CAPADR</b>
Pago realizado	1.081,20	919,02	106,06	56,12
A pagar	106,80	90,78	10,48	5,54
<b>TOTAL</b>	<b>1.188,00</b>	<b>1.009,80</b>	<b>116,54</b>	<b>61,66</b>

**APLICACIÓN DE REDUCCIONES Y PENALIZACIONES (%)**

<b>Criterios de subvencionabilidad (1)</b>	<b>Presentación tardía</b>	<b>Omisión declaración</b>	<b>Condicionalidad</b>
0,00	0,00	0,00	0,00

**IMPORTE ( Euros )**

Calculado(2)	Reducción	Penalización	Reducción Penalización (3)	Penalización adicional	Resuelto	FEADER	MAPA	CAPADR
1.188,00 €	0,00 €	0,00 €	0,00 €	0,00 €	1.188,00 €	1.009,80 €	116,54 €	61,66 €
<b>Importe Unitario:</b>	<b>54,00 €</b>	<b>Nuevo Importe Unitario:</b>	<b>46,70 €</b>					

**RECINTOS PROPUESTOS**

<b>REF.</b>	<b>REFERENCIA SIGPAC</b>	<b>CULTIVO</b>	<b>S/R</b>	<b>USO SIGPAC</b>	<b>Sup. Dec. admisible</b>	<b>Sup. Campo</b>	<b>Sup. Determ.</b>	<b>Sup. Resuelta</b>
1700000006296682	11-034-024-00001-0009	OLIVAR	S		24,73		24,73	24,73
1700000006296683	11-034-024-00001-0002	PISTACHO	S		0,22		0,22	0,22
1700000006296684	11-034-024-00001-0006	PISTACHO	S		0,49		0,49	0,49

(1) Con incidencias que retienen pago o deniegan el expediente.

(2) Se calcula sobre superficie declarada admisible.

(3) Aplicación del artículo 16 bis del RD 147/2023.

Puede verificar la integridad de una copia de este documento mediante la lectura del código QR adjunto o mediante el acceso a la dirección <https://ws050.juntadeandalucia.es/verificarFirma> indicando el código de VERIFICACIÓN

FIRMADO POR	RAQUEL MARIA ESPIN CRESPO	FECHA	26/06/2024
VERIFICACIÓN	Pk2jmMQ72K8YCCE9EQ8LU85ENJJJ6M	PÁGINA	158/8857



**APELLIDOS Y NOMBRE / RAZÓN SOCIAL**

CAMACHO PEREZ FRANCISCO JAVIER

**NIF**

\*\*\*6534\*

**EXPEDIENTE**

1126010

**RESOLUCIÓN**

CONCESIÓN DE LA AYUDA

**DATOS DE MANTENIMIENTO UNIDADES****GRUPO DE PAGO**

ZONAS DE LIMITACIONES NATURALES

**Sup. Dec.  
Admisible**

58,89

**Sup.  
Resuelta**

58,89

**Sobredecl.**

0,00

**% Sobredecl.**

0,00

**RESUMEN DE PAGOS**

	<b>IMPORTE ( Euros )</b>			
	<b>RESUELTO</b>	<b>FEADER</b>	<b>MAPA</b>	<b>CAPADR</b>
Pago realizado	1.081,20	919,02	106,06	56,12
A pagar	106,80	90,78	10,48	5,54
<b>TOTAL</b>	<b>1.188,00</b>	<b>1.009,80</b>	<b>116,54</b>	<b>61,66</b>

**APLICACIÓN DE REDUCCIONES Y PENALIZACIONES (%)**

<b>Criterios de subvencionabilidad (1)</b>	<b>Presentación tardía</b>	<b>Omisión declaración</b>	<b>Condicionabilidad</b>
0,00	0,00	0,00	0,00

**IMPORTE ( Euros )**

Calculado(2)	Reducción	Penalización	Reducción Penalización (3)	Penalización adicional	Resuelto	FEADER	MAPA	CAPADR
1.188,00 €	0,00 €	0,00 €	0,00 €	0,00 €	1.188,00 €	1.009,80 €	116,54 €	61,66 €
Importe Unitario:	54,00 €	Nuevo Importe Unitario:	20,17 €					

(1) Con incidencias que retienen pago o deniegan el expediente.

(2) Se calcula sobre superficie declarada admisible.

(3) Aplicación del artículo 16 bis del RD 147/2023.

Puede verificar la integridad de una copia de este documento mediante la lectura del código QR adjunto o mediante el acceso a la dirección <https://ws050.juntadeandalucia.es/verificarFirma> indicando el código de VERIFICACIÓN

FIRMADO POR	RAQUEL MARIA ESPIN CRESPO	FECHA	26/06/2024
VERIFICACIÓN	Pk2jmMQ72K8YCCE9EQ8LU85ENJJ6M	PÁGINA	159/8857





**RECINTOS PROPUESTOS**

REF.	REFERENCIA SIGPAC	CULTIVO	S/R	USO SIGPAC	Sup._Dec. admisible	Sup. Campo	Sup. Determ.	Sup. Resuelta
-1534807	11-034-004-00080-0004	PISTACHO	S		0,02		0,02	0,02
-1534806	11-034-004-00080-0003	PISTACHO	S		0,01		0,01	0,01
-1534805	11-034-004-00080-0003	PISTACHO	S		0,02		0,02	0,02
-1534804	11-034-004-00080-0002	PASTOS PERMANENTES DE 5 O MAS AÑOS	S		4,77		4,77	4,77
-1534803	11-034-004-00080-0001	PISTACHO	S		0,03		0,03	0,03
-1534802	11-034-004-00079-0004	PASTOS PERMANENTES DE 5 O MAS AÑOS	S		0,02		0,02	0,02
-1534801	11-034-004-00079-0002	PASTOS PERMANENTES DE 5 O MAS AÑOS	S		0,04		0,04	0,04
-1534800	11-034-004-00079-0001	PISTACHO	S		3,98		3,98	3,98
-1103440	11-034-004-00004-0013	VIÑEDO VINIFICACIÓN	S		0,06		0,06	0,06
-1103439	11-034-004-00004-0010	CEREZOS	S		0,03		0,03	0,03
-1103438	11-034-004-00004-0006	VIÑEDO VINIFICACIÓN	S		0,01		0,01	0,01
-738322	11-034-005-00017-0001	PISTACHO	S		8,61		8,61	8,61
-738321	11-034-005-00016-0001	PISTACHO	S		1,81		1,81	1,81
-738320	11-034-004-00082-0002	PASTOS PERMANENTES DE 5 O MAS AÑOS	S		4,76		4,76	4,76
-738319	11-034-004-00081-0002	PASTOS PERMANENTES DE 5 O MAS AÑOS	S		11,97		11,97	11,97
-738318	11-034-004-00004-0004	PASTOS PERMANENTES DE 5 O MAS AÑOS	S		0,87		0,87	0,87
1700000005046424	11-034-004-00003-0001	PASTOS PERMANENTES DE 5 O MAS AÑOS	S		5,09		5,09	5,09
1700000005046426	11-034-004-00003-0002	PASTOS PERMANENTES DE 5 O MAS AÑOS	S		0,09		0,09	0,09
1700000005046427	11-034-004-00004-0002	PASTOS PERMANENTES DE 5 O MAS AÑOS	S		9,23		9,23	9,23
1700000005046428	11-034-004-00010-0003	PASTOS PERMANENTES DE 5 O MAS AÑOS	S		0,17		0,17	0,17
1700000005046430	11-034-004-00004-0005	PASTOS PERMANENTES DE 5 O MAS AÑOS	S		0,39		0,39	0,39
1700000005046433	11-034-004-00004-0006	VIÑEDO VINIFICACIÓN	S		0,89		0,89	0,89
1700000005046435	11-034-004-00004-0008	VIÑEDO VINIFICACIÓN	S		0,50		0,50	0,50
1700000005046436	11-034-004-00004-0009	OLIVAR	S		0,16		0,16	0,16
1700000005046437	11-034-015-00016-0001	OLIVAR	S		1,92		1,92	1,92
1700000005046438	11-034-015-00017-0002	OLIVAR	S		1,35		1,35	1,35
1700000005046442	11-034-004-00003-0003	PISTACHO	S		2,09		2,09	2,09

**Datos considerados para el Cálculo de la Carga Ganadera del expediente**

Superficie determinada para Cálculo Carga Ganadera: 37,44 ha

Carga Ganadera del Expediente: 7,29 ugm/ha

Explotación	Especie	Ugm Calculada para CG
ES110340000001	BOVINA	19,48
ES110340000001	OVINA	12,52
ES110340000001	PORCINO	241,06

**Recintos Determinados para el Cálculo de Garga Ganadera**

REF.	REFERENCIA SIGPAC	CULTIVO	DESCRIPCIÓN CULTIVO	S/R	SUP. RESUELTA (ha)
-1534804	11-034-004-00080-00002	62000	PASTOS PERMANENTES DE 5 O MAS AÑOS-SIN VARIEDAD	S	4,77
-1534802	11-034-004-00079-00004	62000	PASTOS PERMANENTES DE 5 O MAS AÑOS-SIN VARIEDAD	S	0,02
-1534801	11-034-004-00079-00002	62000	PASTOS PERMANENTES DE 5 O MAS AÑOS-SIN VARIEDAD	S	0,04
-738320	11-034-004-00082-00002	62000	PASTOS PERMANENTES DE 5 O MAS AÑOS-SIN VARIEDAD	S	4,76
-738319	11-034-004-00081-00002	62000	PASTOS PERMANENTES DE 5 O MAS AÑOS-SIN VARIEDAD	S	11,97
-738318	11-034-004-00004-00004	62000	PASTOS PERMANENTES DE 5 O MAS AÑOS-SIN VARIEDAD	S	0,87
-592065	29-035-034-00029-00005	62000	PASTOS PERMANENTES DE 5 O MAS AÑOS-SIN VARIEDAD	S	0,04

(1) Con incidencias que retienen pago o deniegan el expediente.  
 (2) Se calcula sobre superficie declarada admisible.  
 (3) Aplicación del artículo 16 bis del RD 147/2023.

Puede verificar la integridad de una copia de este documento mediante la lectura del código QR adjunto o mediante el acceso a la dirección <a href="https://ws050.juntadeandalucia.es/verificarFirma">https://ws050.juntadeandalucia.es/verificarFirma</a> indicando el código de VERIFICACIÓN					
FIRMADO POR	RAQUEL MARIA ESPIN CRESPO		FECHA		26/06/2024
VERIFICACIÓN	Pk2jmMQ72K8YCCE9EQ8LU85ENJJ6M		PÁGINA		160/8857



**Recintos Determinados para el Cálculo de Garga Ganadera**

REF.	REFERENCIA SIGPAC	CULTIVO	DESCRIPCIÓN CULTIVO	S/R	SUP. RESUELTA (ha)
170000005046424	11-034-004-00003-00001	62000	PASTOS PERMANENTES DE 5 O MAS AÑOS-SIN VARIEDAD	S	5,09
170000005046426	11-034-004-00003-00002	62000	PASTOS PERMANENTES DE 5 O MAS AÑOS-SIN VARIEDAD	S	0,09
170000005046427	11-034-004-00004-00002	62000	PASTOS PERMANENTES DE 5 O MAS AÑOS-SIN VARIEDAD	S	9,23
170000005046428	11-034-004-00010-00003	62000	PASTOS PERMANENTES DE 5 O MAS AÑOS-SIN VARIEDAD	S	0,17
170000005046430	11-034-004-00004-00005	62000	PASTOS PERMANENTES DE 5 O MAS AÑOS-SIN VARIEDAD	S	0,39

(1) Con incidencias que retienen pago o deniegan el expediente.  
(2) Se calcula sobre superficie declarada admisible.  
(3) Aplicación del artículo 16 bis del RD 147/2023.

Puede verificar la integridad de una copia de este documento mediante la lectura del código QR adjunto o mediante el acceso a la dirección <https://ws050.juntadeandalucia.es/verificarFirma> indicando el código de VERIFICACIÓN

FIRMADO POR	RAQUEL MARIA ESPIN CRESPO	FECHA	26/06/2024
VERIFICACIÓN	Pk2jmMQ72K8YCCE9EQ8LU85ENJJ6M	PÁGINA	161/8857



**APELLIDOS Y NOMBRE / RAZÓN SOCIAL**

DURAN GONZALEZ RAFAEL

**NIF**

\*\*\*\*2169\*

**EXPEDIENTE**

1224508

**RESOLUCIÓN**

CONCESIÓN DE LA AYUDA

**DATOS DE MANTENIMIENTO UNIDADES****GRUPO DE PAGO**

ZONAS DE LIMITACIONES NATURALES

**Sup. Dec.  
Admisible**

15,35

**Sup.  
Resuelta**

15,35

**Sobredecl.**

0,00

**% Sobredecl.**

0,00

**RESUMEN DE PAGOS**

	<b>IMPORTE ( Euros )</b>			
	<b>RESUELTO</b>	<b>FEADER</b>	<b>MAPA</b>	<b>CAPADR</b>
Pago realizado	750,94	638,30	73,66	38,98
A pagar	74,18	63,05	7,28	3,85
<b>TOTAL</b>	<b>825,12</b>	<b>701,35</b>	<b>80,94</b>	<b>42,83</b>

**APLICACIÓN DE REDUCCIONES Y PENALIZACIONES (%)**

<b>Criterios de subvencionabilidad (1)</b>	<b>Presentación tardía</b>	<b>Omisión declaración</b>	<b>Condicionalidad</b>
0,00	0,00	0,00	0,00

**IMPORTE ( Euros )**

Calculado(2)	Reducción	Penalización	Reducción Penalización (3)	Penalización adicional	Resuelto	FEADER	MAPA	CAPADR
825,12 €	0,00 €	0,00 €	0,00 €	0,00 €	825,12 €	701,35 €	80,94 €	42,83 €
Importe Unitario:	54,00 €	Nuevo Importe Unitario:	53,75 €					

**RECINTOS PROPUESTOS**

<b>REF.</b>	<b>REFERENCIA SIGPAC</b>	<b>CULTIVO</b>	<b>USO S/R SIGPAC</b>	<b>Sup. Dec. admisible</b>	<b>Sup. Campo</b>	<b>Sup. Determ.</b>	<b>Sup. Resuelta</b>
-1403170	11-034-011-00049-0005	OLIVAR	R	9,16		9,16	9,16
-1041495	11-034-014-00016-0009	OLIVAR	S	0,30		0,30	0,30
-1041484	11-034-014-00016-0009	OLIVAR	S	3,35		3,35	3,35
-948406	11-034-014-00017-0011	OLIVAR	S	2,10		2,10	2,10
4166156	11-034-014-00016-0002	OLIVAR	S	0,44		0,44	0,44

(1) Con incidencias que retienen pago o deniegan el expediente.

(2) Se calcula sobre superficie declarada admisible.

(3) Aplicación del artículo 16 bis del RD 147/2023.

Puede verificar la integridad de una copia de este documento mediante la lectura del código QR adjunto o mediante el acceso a la dirección <https://ws050.juntadeandalucia.es/verificarFirma> indicando el código de VERIFICACIÓN

FIRMADO POR	RAQUEL MARIA ESPIN CRESPO	FECHA	26/06/2024
VERIFICACIÓN	Pk2jmMQ72K8YCCE9EQ8LU85ENJJ6M	PÁGINA	162/8857





**APELLIDOS Y NOMBRE / RAZÓN SOCIAL**

DURAN MOLINILLO CRISTOBAL JAVIER

**NIF**

\*\*\*\*8303\*

**EXPEDIENTE**

1110784

**RESOLUCIÓN**

CONCESIÓN DE LA AYUDA

**DATOS DE MANTENIMIENTO UNIDADES****GRUPO DE PAGO**

ZONAS DE LIMITACIONES NATURALES

**Sup. Dec.  
Admisible**

53,13

**Sup.  
Resuelta**

53,13

**Sobredecl.**

0,00

**% Sobredecl.**

0,00

**RESUMEN DE PAGOS**

	<b>IMPORTE ( Euros )</b>			
	<b>RESUELTO</b>	<b>FEADER</b>	<b>MAPA</b>	<b>CAPADR</b>
Pago realizado	1.081,20	919,02	106,06	56,12
A pagar	106,80	90,78	10,48	5,54
<b>TOTAL</b>	<b>1.188,00</b>	<b>1.009,80</b>	<b>116,54</b>	<b>61,66</b>

**APLICACIÓN DE REDUCCIONES Y PENALIZACIONES (%)**

<b>Criterios de subvencionabilidad (1)</b>	<b>Presentación tardía</b>	<b>Omisión declaración</b>	<b>Condicionalidad</b>
0,00	0,00	0,00	0,00

**IMPORTE ( Euros )**

Calculado(2)	Reducción	Penalización	Reducción Penalización (3)	Penalización adicional	Resuelto	FEADER	MAPA	CAPADR
1.188,00 €	0,00 €	0,00 €	0,00 €	0,00 €	1.188,00 €	1.009,80 €	116,54 €	61,66 €
Importe Unitario:	54,00 €	Nuevo Importe Unitario:	22,36 €					

**RECINTOS PROPUESTOS**

<b>REF.</b>	<b>REFERENCIA SIGPAC</b>	<b>CULTIVO</b>	<b>S/R</b>	<b>USO SIGPAC</b>	<b>Sup. Dec. admisible</b>	<b>Sup. Campo</b>	<b>Sup. Determ.</b>	<b>Sup. Resuelta</b>
-1499013	11-034-004-00015-0001	OLIVAR	S		32,02		32,02	32,02
-546378	11-034-004-00021-0001	OLIVAR	S		14,51		14,51	14,51
170000005852748	11-034-004-00015-0002	BARBECHO TRADICIONAL	S		0,32		0,32	0,32
170000005852754	11-034-004-00015-0010	OLIVAR	S		1,23		1,23	1,23
170000005852755	11-034-004-00021-0004	OLIVAR	S		5,05		5,05	5,05

**Datos considerados para el Cálculo de la Carga Ganadera del expediente**

Superficie determinada para Cálculo Carga Ganadera: 0,00 ha

Carga Ganadera del Expediente: 0,00 ugm/ha

**Incidencias de carga ganadera****INCIDENCIA DESCRIPCIÓN**

- 86132 Recinto superficie forrajera que no realiza la actividad de producción de pastoreo.  
Recinto:11-034-004-00015-00002 Cultivo:20000 BARBECHO TRADICIONAL-SIN VARIEDAD Secano

(1) Con incidencias que retienen pago o deniegan el expediente.  
(2) Se calcula sobre superficie declarada admisible.  
(3) Aplicación del artículo 16 bis del RD 147/2023.

Puede verificar la integridad de una copia de este documento mediante la lectura del código QR adjunto o mediante el acceso a la dirección <https://ws050.juntadeandalucia.es/verificarFirma> indicando el código de VERIFICACIÓN

FIRMADO POR	RAQUEL MARIA ESPIN CRESPO	FECHA	26/06/2024
VERIFICACIÓN	Pk2jmMQ72K8YCCE9EQ8LU85ENJJ6M	PÁGINA	163/8857





**APELLIDOS Y NOMBRE / RAZÓN SOCIAL** ESCALANTE VALENCIA ALFONSO ALBERTO **NIF** \*\*\*\*4809\* **EXPEDIENTE** 1269521 **RESOLUCIÓN** CONCESIÓN DE LA AYUDA

**DATOS DE MANTENIMIENTO UNIDADES**

<b>GRUPO DE PAGO</b>	<b>Sup. Dec. Admisible</b>	<b>Sup. Resuelta</b>	<b>Sobredecl.</b>	<b>% Sobredecl.</b>
ZONAS DE LIMITACIONES NATURALES	24,19	24,19	0,00	0,00

**RESUMEN DE PAGOS**

	<b>IMPORTE ( Euros )</b>			
	<b>RESUELTO</b>	<b>FEADER</b>	<b>MAPA</b>	<b>CAPADR</b>
Pago realizado	1.057,32	898,72	103,72	54,87
A pagar	104,44	88,77	10,25	5,42
<b>TOTAL</b>	<b>1.161,76</b>	<b>987,49</b>	<b>113,97</b>	<b>60,29</b>

**APLICACIÓN DE REDUCCIONES Y PENALIZACIONES (%)**

<b>Criterios de subvencionabilidad (1)</b>	<b>Presentación tardía</b>	<b>Omisión declaración</b>	<b>Condicionabilidad</b>
0,00	0,00	0,00	0,00

**IMPORTE ( Euros )**

<b>Calculado(2)</b>	<b>Reducción</b>	<b>Penalización</b>	<b>Reducción Penalización (3)</b>	<b>Penalización adicional</b>	<b>Resuelto</b>	<b>FEADER</b>	<b>MAPA</b>	<b>CAPADR</b>
1.161,76 €	0,00 €	0,00 €	0,00 €	0,00 €	1.161,76 €	987,50 €	113,97 €	60,29 €
<b>Importe Unitario:</b>	<b>54,00 €</b>	<b>Nuevo Importe Unitario:</b>	<b>48,03 €</b>					

**RECINTOS PROPUESTOS**

<b>REF.</b>	<b>REFERENCIA SIGPAC</b>	<b>CULTIVO</b>	<b>S/R</b>	<b>USO SIGPAC</b>	<b>Sup. Dec. admisible</b>	<b>Sup. Campo</b>	<b>Sup. Determ.</b>	<b>Sup. Resuelta</b>
-1321096	11-034-020-00064-0015	BARBECHO TRADICIONAL	S		0,11		0,11	0,11
-115337	11-034-020-00064-0021	OLIVAR	S		0,08		0,08	0,08
170000003471956	11-034-020-00064-0017	OLIVAR	S		24,00		24,00	24,00

**Datos considerados para el Cálculo de la Carga Ganadera del expediente**

**Superficie determinada para Cálculo Carga Ganadera:** 0,00 ha  
**Carga Ganadera del Expediente:** 0,00 ugm/ha

**Incidencias de carga ganadera****INCIDENCIA DESCRIPCIÓN**

86132 Recinto superficie forrajera que no realiza la actividad de producción de pastoreo.  
 Recinto:11-034-020-00064-00015 Cultivo:20000 BARBECHO TRADICIONAL-SIN VARIEDAD Secano

(1) Con incidencias que retienen pago o deniegan el expediente.  
 (2) Se calcula sobre superficie declarada admisible.  
 (3) Aplicación del artículo 16 bis del RD 147/2023.

Puede verificar la integridad de una copia de este documento mediante la lectura del código QR adjunto o mediante el acceso a la dirección <https://ws050.juntadeandalucia.es/verificarFirma> indicando el código de VERIFICACIÓN

FIRMADO POR	RAQUEL MARIA ESPIN CRESPO	FECHA	26/06/2024
VERIFICACIÓN	Pk2jmMQ72K8YCCE9EQ8LU85ENJJ6M	PÁGINA	164/8857



**APELLIDOS Y NOMBRE / RAZÓN SOCIAL**

Escot Pulido Juan Antonio

**NIF**

\*\*\*6373\*

**EXPEDIENTE**

1120747

**RESOLUCIÓN**

CONCESIÓN DE LA AYUDA

**DATOS DE MANTENIMIENTO UNIDADES****GRUPO DE PAGO**

ZONAS DE LIMITACIONES NATURALES

**Sup. Dec.  
Admisible**

5,08

**Sup.  
Resuelta**

5,08

**Sobredecl.**

0,00

**% Sobredecl.**

0,00

**RESUMEN DE PAGOS**

	<b>IMPORTE ( Euros )</b>			
	<b>RESUELTO</b>	<b>FEADER</b>	<b>MAPA</b>	<b>CAPADR</b>
Pago realizado	249,66	212,21	24,49	12,96
A pagar	24,66	20,96	2,42	1,28
<b>TOTAL</b>	<b>274,32</b>	<b>233,17</b>	<b>26,91</b>	<b>14,24</b>

**APLICACIÓN DE REDUCCIONES Y PENALIZACIONES (%)**

<b>Criterios de subvencionabilidad (1)</b>	<b>Presentación tardía</b>	<b>Omisión declaración</b>	<b>Condicionalidad</b>
0,00	0,00	0,00	0,00

**IMPORTE ( Euros )**

Calculado(2)	Reducción	Penalización	Reducción Penalización (3)	Penalización adicional	Resuelto	FEADER	MAPA	CAPADR
274,32 €	0,00 €	0,00 €	0,00 €	0,00 €	274,32 €	233,17 €	26,91 €	14,24 €
Importe Unitario:	54,00 €	Nuevo Importe Unitario:	54,00 €					

**RECINTOS PROPUESTOS**

<b>REF.</b>	<b>REFERENCIA SIGPAC</b>	<b>CULTIVO</b>	<b>S/R</b>	<b>USO SIGPAC</b>	<b>Sup. Dec. admisible</b>	<b>Sup. Campo</b>	<b>Sup. Determ.</b>	<b>Sup. Resuelta</b>
-1058528	11-002-003-00005-0012	PASTOS PERMANENTES DE 5 O MAS AÑOS	S		0,00		0,00	0,00
-184751	11-002-003-00005-0010	BARBECHO TRADICIONAL	S		0,09		0,09	0,09
-184750	11-002-003-00005-0011	PASTOS PERMANENTES DE 5 O MAS AÑOS	S		0,71		0,71	0,71
-184748	11-002-003-00005-0002	OLIVAR	S		4,28		4,28	4,28

**Datos considerados para el Cálculo de la Carga Ganadera del expediente**

Superficie determinada para Cálculo Carga Ganadera: 0,71 ha

Carga Ganadera del Expediente: 5,72 ugm/ha

<b>Explotación</b>	<b>Especie</b>	<b>Ugm Calculada para CG</b>
ES110020000023	CAPRINA	1,62
ES110020000023	OVINA	2,44

**Recintos Determinados para el Cálculo de Garga Ganadera**

<b>REF.</b>	<b>REFERENCIA SIGPAC</b>	<b>CULTIVO</b>	<b>DESCRIPCIÓN CULTIVO</b>	<b>S/R</b>	<b>SUP. RESUELTA (ha)</b>
-1058528	11-002-003-00005-00012	62000	PASTOS PERMANENTES DE 5 O MAS AÑOS-SIN VARIEDAD	S	0,00
-184750	11-002-003-00005-00011	62000	PASTOS PERMANENTES DE 5 O MAS AÑOS-SIN VARIEDAD	S	0,71

**Incidencias de carga ganadera****INCIDENCIA DESCRIPCIÓN**

86132 Recinto superficie forrajera que no realiza la actividad de producción de pastoreo.

Recinto:11-002-003-00005-00010 Cultivo:20000 BARBECHO TRADICIONAL-SIN VARIEDAD Secano

(1) Con incidencias que retienen pago o deniegan el expediente.  
 (2) Se calcula sobre superficie declarada admisible.  
 (3) Aplicación del artículo 16 bis del RD 147/2023.

Puede verificar la integridad de una copia de este documento mediante la lectura del código QR adjunto o mediante el acceso a la dirección <https://ws050.juntadeandalucia.es/verificarFirma> indicando el código de VERIFICACIÓN

FIRMADO POR	RAQUEL MARIA ESPIN CRESPO	FECHA	26/06/2024
VERIFICACIÓN	Pk2jmMQ72K8YCC9EQ8LU85ENJJ6M	PÁGINA	165/8857





**APELLIDOS Y NOMBRE / RAZÓN SOCIAL**  
FERNANDEZ SANCHEZ PUERTA GREGORIO

**NIF**  
\*\*\*6801\*

**EXPEDIENTE**  
1076889

**RESOLUCIÓN**  
CONCESIÓN DE LA AYUDA

**DATOS DE MANTENIMIENTO UNIDADES**

<b>GRUPO DE PAGO</b>	<b>Sup. Dec. Admisible</b>	<b>Sup. Resuelta</b>	<b>Sobredecl.</b>	<b>% Sobredecl.</b>
ZONAS DE LIMITACIONES NATURALES	47,61	47,61	0,00	0,00

**RESUMEN DE PAGOS**

	<b>IMPORTE ( Euros )</b>			
	<b>RESUELTO</b>	<b>FEADER</b>	<b>MAPA</b>	<b>CAPADR</b>
Pago realizado	1.081,20	919,02	106,06	56,12
A pagar	106,80	90,78	10,48	5,54
<b>TOTAL</b>	<b>1.188,00</b>	<b>1.009,80</b>	<b>116,54</b>	<b>61,66</b>

**APLICACIÓN DE REDUCCIONES Y PENALIZACIONES (%)**

<b>Criterios de subvencionabilidad (1)</b>	<b>Presentación tardía</b>	<b>Omisión declaración</b>	<b>Condicionalidad</b>
0,00	0,00	0,00	0,00

**IMPORTE ( Euros )**

Calculado(2)	Reducción	Penalización	Reducción Penalización (3)	Penalización adicional	Resuelto	FEADER	MAPA	CAPADR
1.188,00 €	0,00 €	0,00 €	0,00 €	0,00 €	1.188,00 €	1.009,80 €	116,54 €	61,66 €
<b>Importe Unitario:</b>	<b>54,00 €</b>	<b>Nuevo Importe Unitario:</b>	<b>24,95 €</b>					

**RECINTOS PROPUESTOS**

<b>REF.</b>	<b>REFERENCIA SIGPAC</b>	<b>CULTIVO</b>	<b>S/R</b>	<b>USO SIGPAC</b>	<b>Sup. Dec. admisible</b>	<b>Sup. Campo</b>	<b>Sup. Determ.</b>	<b>Sup. Resuelta</b>
-1499107	23-058-022-00016-0010	OLIVAR	R		0,01		0,01	0,01
-63550	23-058-022-00648-0001	OLIVAR	R		0,36		0,36	0,36
-63530	23-058-022-00630-0001	OLIVAR	R		0,08		0,08	0,08
-63522	23-058-022-00629-0001	OLIVAR	R		2,58		2,58	2,58
4115735	23-058-022-00628-0001	OLIVAR	R		15,85		15,85	15,85
4115756	23-058-022-00015-0003	OLIVAR	R		0,02		0,02	0,02
1700000004680620	23-058-008-00032-0003	OLIVAR	R		8,20		8,20	8,20
1700000004680621	23-058-010-00053-0001	OLIVAR	R		7,22		7,22	7,22
1700000004680623	23-058-010-00093-0002	OLIVAR	R		13,29		13,29	13,29

(1) Con incidencias que retienen pago o deniegan el expediente.

(2) Se calcula sobre superficie declarada admisible.

(3) Aplicación del artículo 16 bis del RD 147/2023.

Puede verificar la integridad de una copia de este documento mediante la lectura del código QR adjunto o mediante el acceso a la dirección <https://ws050.juntadeandalucia.es/verificarFirma> indicando el código de VERIFICACIÓN

FIRMADO POR	RAQUEL MARIA ESPIN CRESPO	FECHA	26/06/2024
VERIFICACIÓN	Pk2jmMQ72K8YCCE9EQ8LU85ENJJ6M	PÁGINA	166/8857



**APELLIDOS Y NOMBRE / RAZÓN SOCIAL**

FLORES GARCIA BENITO JESUS

**NIF**

\*\*\*\*6407\*

**EXPEDIENTE**

1158346

**RESOLUCIÓN**

CONCESIÓN DE LA AYUDA

**DATOS DE MANTENIMIENTO UNIDADES**

<b>GRUPO DE PAGO</b>	<b>Sup. Dec. Admisible</b>	<b>Sup. Resuelta</b>	<b>Sobredecl.</b>	<b>% Sobredecl.</b>
ZONAS DE LIMITACIONES NATURALES	34,64	34,64	0,00	0,00

**RESUMEN DE PAGOS**

	<b>IMPORTE ( Euros )</b>			
	<b>RESUELTO</b>	<b>FEADER</b>	<b>MAPA</b>	<b>CAPADR</b>
Pago realizado	1.081,20	919,02	106,06	56,12
A pagar	105,77	89,90	10,38	5,49
<b>TOTAL</b>	<b>1.186,97</b>	<b>1.008,92</b>	<b>116,44</b>	<b>61,61</b>

**APLICACIÓN DE REDUCCIONES Y PENALIZACIONES (%)**

<b>Criterios de subvencionabilidad (1)</b>	<b>Presentación tardía</b>	<b>Omisión declaración</b>	<b>Condicionabilidad</b>
0,00	0,00	0,00	0,00

**IMPORTE ( Euros )**

Calculado(2)	Reducción	Penalización	Reducción Penalización (3)	Penalización adicional	Resuelto	FEADER	MAPA	CAPADR
1.186,97 €	0,00 €	0,00 €	0,00 €	0,00 €	1.186,97 €	1.008,92 €	116,44 €	61,61 €
Importe Unitario:	54,00 €	Nuevo Importe Unitario:	34,27 €					

**RECINTOS PROPUESTOS**

<b>REF.</b>	<b>REFERENCIA SIGPAC</b>	<b>CULTIVO</b>	<b>S/R</b>	<b>USO SIGPAC</b>	<b>Sup. Dec. admisible</b>	<b>Sup. Campo</b>	<b>Sup. Determ.</b>	<b>Sup. Resuelta</b>
-1581185	11-034-020-00120-0013	OLIVAR	S		5,18		5,18	5,18
-1363820	11-034-015-00042-0002	MEZCLA VEZA - AVENA	S		2,75		2,75	2,75
-1363797	11-034-021-00027-0001	OLIVAR	S		1,68		1,68	1,68
-1363796	11-034-021-00027-0002	OLIVAR	S		1,50		1,50	1,47
-1358927	11-034-020-00120-0013	OLIVAR	S		14,30		14,30	14,30
-1358894	11-034-020-00120-0013	OLIVAR	S		9,17		9,17	9,17
-755949	11-034-020-00122-0013	OLIVAR	S		0,09		0,09	0,09

**INCIDENCIAS****INCIDENCIA DESCRIPCIÓN**

4272 Verifica que las líneas de declaración de las Solicitudes Únicas no tienen solapes con la capa de Retroactividad Gráfica (ambas de la misma campaña) a nivel de expediente/línea de declaración gráfica de la solicitud.  
 Recinto:11-034-021-00027-00002 Cultivo: - Agregado de la referencia del recinto.:0 Zona de la referencia del recinto.:0 Superficie solapada.:0,03 Id. Incid.:95148960

(1) Con incidencias que retienen pago o deniegan el expediente.  
 (2) Se calcula sobre superficie declarada admisible.  
 (3) Aplicación del artículo 16 bis del RD 147/2023.

Puede verificar la integridad de una copia de este documento mediante la lectura del código QR adjunto o mediante el acceso a la dirección <https://ws050.juntadeandalucia.es/verificarFirma> indicando el código de VERIFICACIÓN

FIRMADO POR	RAQUEL MARIA ESPIN CRESPO	FECHA	26/06/2024
VERIFICACIÓN	Pk2jmMQ72K8YCCE9EQ8LU85ENJJ6M	PÁGINA	167/8857



**APELLIDOS Y NOMBRE / RAZÓN SOCIAL**

GALLEGO DOMINGUEZ MIGUEL ANGEL

**NIF**

\*\*\*\*8575\*

**EXPEDIENTE**

1273830

**RESOLUCIÓN**

CONCESIÓN DE LA AYUDA

**DATOS DE MANTENIMIENTO UNIDADES****GRUPO DE PAGO**

ZONAS DE LIMITACIONES NATURALES

**Sup. Dec.  
Admisible**

22,16

**Sup.  
Resuelta**

22,16

**Sobredecl.**

0,00

**% Sobredecl.**

0,00

**RESUMEN DE PAGOS**

	<b>IMPORTE ( Euros )</b>			
	<b>RESUELTO</b>	<b>FEADER</b>	<b>MAPA</b>	<b>CAPADR</b>
Pago realizado	997,45	847,83	97,85	51,77
A pagar	98,53	83,75	9,67	5,11
<b>TOTAL</b>	<b>1.095,98</b>	<b>931,58</b>	<b>107,52</b>	<b>56,88</b>

**APLICACIÓN DE REDUCCIONES Y PENALIZACIONES (%)**

<b>Criterios de subvencionabilidad (1)</b>	<b>Presentación tardía</b>	<b>Omisión declaración</b>	<b>Condicionalidad</b>
0,00	0,00	0,00	0,00

**IMPORTE ( Euros )**

Calculado(2)	Reducción	Penalización	Reducción Penalización (3)	Penalización adicional	Resuelto	FEADER	MAPA	CAPADR
1.095,98 €	0,00 €	0,00 €	0,00 €	0,00 €	1.095,98 €	931,58 €	107,52 €	56,88 €
Importe Unitario:	54,00 €	Nuevo Importe Unitario:	49,46 €					

**RECINTOS PROPUESTOS**

<b>REF.</b>	<b>REFERENCIA SIGPAC</b>	<b>CULTIVO</b>	<b>S/R</b>	<b>USO</b>	<b>Sup. Dec. admisible</b>	<b>Sup. Campo</b>	<b>Sup. Determ.</b>	<b>Sup. Resuelta</b>
				<b>SIGPAC</b>				
1700000006967115	11-002-012-00025-0001	OLIVAR	R		17,76		17,76	17,76
1700000006967116	11-002-011-00051-0003	OLIVAR	S		1,98		1,98	1,98
1700000006967117	11-002-012-00024-0002	OLIVAR	R		2,42		2,42	2,42

(1) Con incidencias que retienen pago o deniegan el expediente.

(2) Se calcula sobre superficie declarada admisible.

(3) Aplicación del artículo 16 bis del RD 147/2023.

Puede verificar la integridad de una copia de este documento mediante la lectura del código QR adjunto o mediante el acceso a la dirección <https://ws050.juntadeandalucia.es/verificarFirma> indicando el código de VERIFICACIÓN

FIRMADO POR	RAQUEL MARIA ESPIN CRESPO	FECHA	26/06/2024
-------------	---------------------------	-------	------------

VERIFICACIÓN	Pk2jmMQ72K8YCCE9EQ8LU85ENJJ6M	PÁGINA	168/8857
--------------	-------------------------------	--------	----------



**APELLIDOS Y NOMBRE / RAZÓN SOCIAL**

GARCIA GARCIA DIEGO ALONSO

**NIF**

\*\*\*0528\*

**EXPEDIENTE**

1273810

**RESOLUCIÓN**

CONCESIÓN DE LA AYUDA

**DATOS DE MANTENIMIENTO UNIDADES**

<b>GRUPO DE PAGO</b>	<b>Sup. Dec. Admisible</b>	<b>Sup. Resuelta</b>	<b>Sobredecl.</b>	<b>% Sobredecl.</b>
ZONAS DE LIMITACIONES NATURALES	19,30	19,30	0,00	0,00

**RESUMEN DE PAGOS**

	<b>IMPORTE ( Euros )</b>			
	<b>RESUELTO</b>	<b>FEADER</b>	<b>MAPA</b>	<b>CAPADR</b>
Pago realizado	906,24	770,31	88,90	47,03
A pagar	89,52	76,09	8,78	4,65
<b>TOTAL</b>	<b>995,76</b>	<b>846,40</b>	<b>97,68</b>	<b>51,68</b>

**APLICACIÓN DE REDUCCIONES Y PENALIZACIONES (%)**

<b>Criterios de subvencionabilidad (1)</b>	<b>Presentación tardía</b>	<b>Omisión declaración</b>	<b>Condicionalidad</b>
0,00	0,00	0,00	0,00

**IMPORTE ( Euros )**

Calculado(2)	Reducción	Penalización	Reducción Penalización (3)	Penalización adicional	Resuelto	FEADER	MAPA	CAPADR
995,76 €	0,00 €	0,00 €	0,00 €	0,00 €	995,76 €	846,40 €	97,68 €	51,68 €
Importe Unitario:	54,00 €	Nuevo Importe Unitario:	51,59 €					

**RECINTOS PROPUESTOS**

<b>REF.</b>	<b>REFERENCIA SIGPAC</b>	<b>CULTIVO</b>	<b>S/R</b>	<b>USO SIGPAC</b>	<b>Sup. Dec. admisible</b>	<b>Sup. Campo</b>	<b>Sup. Determ.</b>	<b>Sup. Resuelta</b>
5490143	11-034-020-00062-0001	OLIVAR	S		5,75		5,75	5,75
5490144	11-034-020-00114-0002	OLIVAR	S		3,68		3,68	3,68
5490146	11-034-016-00002-0003	OLIVAR	S		9,09		9,09	9,09
5490147	11-034-016-00002-0004	OLIVAR	S		0,09		0,09	0,09
5490152	11-034-017-00008-0002	OLIVAR	S		0,69		0,69	0,69

(1) Con incidencias que retienen pago o deniegan el expediente.

(2) Se calcula sobre superficie declarada admisible.

(3) Aplicación del artículo 16 bis del RD 147/2023.

Puede verificar la integridad de una copia de este documento mediante la lectura del código QR adjunto o mediante el acceso a la dirección <https://ws050.juntadeandalucia.es/verificarFirma> indicando el código de VERIFICACIÓN

FIRMADO POR	RAQUEL MARIA ESPIN CRESPO	FECHA	26/06/2024
VERIFICACIÓN	Pk2jmMQ72K8YCCE9EQ8LU85ENJJ6M	PÁGINA	169/8857



**APELLIDOS Y NOMBRE / RAZÓN SOCIAL**

GARCIA HORMIGO ANTONIO

**NIF**

\*\*\*\*6169\*

**EXPEDIENTE**

1230098

**RESOLUCIÓN**

CONCESIÓN DE LA AYUDA

**DATOS DE MANTENIMIENTO UNIDADES****GRUPO DE PAGO**

ZONAS DE LIMITACIONES NATURALES

**Sup. Dec.  
Admisible**

20,85

**Sup.  
Resuelta**

20,85

**Sobredecl.**

0,00

**% Sobredecl.**

0,00

**RESUMEN DE PAGOS**

	<b>IMPORTE ( Euros )</b>			
	<b>RESUELTO</b>	<b>FEADER</b>	<b>MAPA</b>	<b>CAPADR</b>
Pago realizado	958,83	815,00	94,06	49,76
A pagar	94,71	80,50	9,29	4,92
<b>TOTAL</b>	<b>1.053,54</b>	<b>895,50</b>	<b>103,35</b>	<b>54,68</b>

**APLICACIÓN DE REDUCCIONES Y PENALIZACIONES (%)**

<b>Criterios de subvencionabilidad (1)</b>	<b>Presentación tardía</b>	<b>Omisión declaración</b>	<b>Condicionalidad</b>
0,00	0,00	0,00	0,00

**IMPORTE ( Euros )**

<b>Calculado(2)</b>	<b>Reducción</b>	<b>Penalización</b>	<b>Reducción Penalización (3)</b>	<b>Penalización adicional</b>	<b>Resuelto</b>	<b>FEADER</b>	<b>MAPA</b>	<b>CAPADR</b>
1.053,54 €	0,00 €	0,00 €	0,00 €	0,00 €	1.053,54 €	895,51 €	103,35 €	54,68 €
<b>Importe Unitario:</b>	<b>54,00 €</b>	<b>Nuevo Importe Unitario:</b>	<b>50,53 €</b>					

**RECINTOS PROPUESTOS**

<b>REF.</b>	<b>REFERENCIA SIGPAC</b>	<b>CULTIVO</b>	<b>S/R</b>	<b>USO SIGPAC</b>	<b>Sup. Dec. admisible</b>	<b>Sup. Campo</b>	<b>Sup. Determ.</b>	<b>Sup. Resuelta</b>
-1463516	11-002-005-00004-0002	OLIVAR	S		0,07		0,07	0,07
-940240	11-002-005-00003-0002	OLIVAR	S		8,94		8,94	8,94
1700000006333559	11-002-005-00003-0003	OLIVAR	S		4,63		4,63	4,63
1700000006333560	11-002-005-00003-0005	CEREZOS	S		0,46		0,46	0,46
1700000006333561	11-002-006-00074-0001	OLIVAR	S		6,75		6,75	6,75

(1) Con incidencias que retienen pago o deniegan el expediente.

(2) Se calcula sobre superficie declarada admisible.

(3) Aplicación del artículo 16 bis del RD 147/2023.

Puede verificar la integridad de una copia de este documento mediante la lectura del código QR adjunto o mediante el acceso a la dirección <https://ws050.juntadeandalucia.es/verificarFirma> indicando el código de VERIFICACIÓN

FIRMADO POR	RAQUEL MARIA ESPIN CRESPO	FECHA	26/06/2024
VERIFICACIÓN	Pk2jmMQ72K8YCCE9EQ8LU85ENJJ6M	PÁGINA	170/8857





**APELLIDOS Y NOMBRE / RAZÓN SOCIAL**

GARCIA TIRADO JOSE LUIS

**NIF**

\*\*\*\*6412\*

**EXPEDIENTE**

1107350

**RESOLUCIÓN**

CONCESIÓN DE LA AYUDA

**DATOS DE MANTENIMIENTO UNIDADES****GRUPO DE PAGO**

ZONAS DE LIMITACIONES NATURALES

**Sup. Dec.  
Admisible**

20,98

**Sup.  
Resuelta**

20,98

**Sobredecl.**

0,00

**% Sobredecl.**

0,00

**RESUMEN DE PAGOS**

	<b>IMPORTE ( Euros )</b>			
	<b>RESUELTO</b>	<b>FEADER</b>	<b>MAPA</b>	<b>CAPADR</b>
Pago realizado	962,66	818,26	94,44	49,96
A pagar	95,09	80,83	9,33	4,93
<b>TOTAL</b>	<b>1.057,75</b>	<b>899,09</b>	<b>103,77</b>	<b>54,89</b>

**APLICACIÓN DE REDUCCIONES Y PENALIZACIONES (%)**

<b>Criterios de subvencionabilidad (1)</b>	<b>Presentación tardía</b>	<b>Omisión declaración</b>	<b>Condicionalidad</b>
0,00	0,00	0,00	0,00

**IMPORTE ( Euros )**

Calculado(2)	Reducción	Penalización	Reducción Penalización (3)	Penalización adicional	Resuelto	FEADER	MAPA	CAPADR
1.057,75 €	0,00 €	0,00 €	0,00 €	0,00 €	1.057,75 €	899,09 €	103,77 €	54,89 €
Importe Unitario:	54,00 €	Nuevo Importe Unitario:	50,42 €					

**RECINTOS PROPUESTOS**

<b>REF.</b>	<b>REFERENCIA SIGPAC</b>	<b>CULTIVO</b>	<b>S/R</b>	<b>USO SIGPAC</b>	<b>Sup. Dec. admisible</b>	<b>Sup. Campo</b>	<b>Sup. Determ.</b>	<b>Sup. Resuelta</b>
-1526853	11-034-009-00004-0008	OLIVAR	S		4,97		4,97	4,97
-77087	11-034-026-00006-0002	OLIVAR	S		6,10		6,10	6,10
1700000004467169	11-034-009-00004-0002	BARBECHO TRADICIONAL	S		1,35		1,35	1,35
1700000004467171	11-034-009-00004-0004	BARBECHO TRADICIONAL	S		2,92		2,92	2,92
1700000004467174	11-034-009-00004-0008	OLIVAR	S		5,64		5,64	5,64

**Datos considerados para el Cálculo de la Carga Ganadera del expediente**

Superficie determinada para Cálculo Carga Ganadera: 0,00 ha

Carga Ganadera del Expediente: 0,00 ugm/ha

**Incidencias de carga ganadera****INCIDENCIA DESCRIPCIÓN**

- 86132 Recinto superficie forrajera que no realiza la actividad de producción de pastoreo.  
 Recinto:11-034-009-00004-00002 Cultivo:20000 BARBECHO TRADICIONAL-SIN VARIEDAD Secano  
 Recinto:11-034-009-00004-00004 Cultivo:20000 BARBECHO TRADICIONAL-SIN VARIEDAD Secano

(1) Con incidencias que retienen pago o deniegan el expediente.  
 (2) Se calcula sobre superficie declarada admisible.  
 (3) Aplicación del artículo 16 bis del RD 147/2023.

Puede verificar la integridad de una copia de este documento mediante la lectura del código QR adjunto o mediante el acceso a la dirección <https://ws050.juntadeandalucia.es/verificarFirma> indicando el código de VERIFICACIÓN

FIRMADO POR	RAQUEL MARIA ESPIN CRESPO	FECHA	26/06/2024
VERIFICACIÓN	Pk2jmMQ72K8YCCe9EQ8LU85ENJJ6M	PÁGINA	171/8857



**APELLIDOS Y NOMBRE / RAZÓN SOCIAL**

GERENA ESCOT ADRIAN

**NIF**

\*\*\*\*7807\*

**EXPEDIENTE**

1231253

**RESOLUCIÓN**

CONCESIÓN DE LA AYUDA

**DATOS DE MANTENIMIENTO UNIDADES**

<b>GRUPO DE PAGO</b>	<b>Sup. Dec. Admisible</b>	<b>Sup. Resuelta</b>	<b>Sobredecl.</b>	<b>% Sobredecl.</b>
ZONAS DE LIMITACIONES NATURALES	15,64	15,64	0,00	0,00

**RESUMEN DE PAGOS**

	<b>IMPORTE ( Euros )</b>			
	<b>RESUELTO</b>	<b>FEADER</b>	<b>MAPA</b>	<b>CAPADR</b>
Pago realizado	762,35	647,99	74,78	39,57
A pagar	75,30	64,01	7,39	3,90
<b>TOTAL</b>	<b>837,65</b>	<b>712,00</b>	<b>82,17</b>	<b>43,47</b>

**APLICACIÓN DE REDUCCIONES Y PENALIZACIONES (%)**

<b>Criterios de subvencionabilidad (1)</b>	<b>Presentación tardía</b>	<b>Omisión declaración</b>	<b>Condicionalidad</b>
0,00	0,00	0,00	0,00

**IMPORTE ( Euros )**

Calculado(2)	Reducción	Penalización	Reducción Penalización (3)	Penalización adicional	Resuelto	FEADER	MAPA	CAPADR
837,65 €	0,00 €	0,00 €	0,00 €	0,00 €	837,65 €	712,00 €	82,17 €	43,48 €
Importe Unitario:	54,00 €	Nuevo Importe Unitario:	53,56 €					

**RECINTOS PROPUESTOS**

<b>REF.</b>	<b>REFERENCIA SIGPAC</b>	<b>CULTIVO</b>	<b>S/R</b>	<b>USO SIGPAC</b>	<b>Sup. Dec. admisible</b>	<b>Sup. Campo</b>	<b>Sup. Determ.</b>	<b>Sup. Resuelta</b>
-539674	11-034-019-09004-0003	OLIVAR	S		0,30		0,30	0,30
-182065	11-034-019-00040-0002	OLIVAR	S		2,14		2,14	2,14
-182064	11-034-019-00040-0003	OLIVAR	S		0,24		0,24	0,24
-182062	11-034-019-00038-0007	OLIVAR	S		0,07		0,07	0,07
-182061	11-034-018-00015-0007	OLIVAR	S		12,89		12,89	12,89

(1) Con incidencias que retienen pago o deniegan el expediente.

(2) Se calcula sobre superficie declarada admisible.

(3) Aplicación del artículo 16 bis del RD 147/2023.

Puede verificar la integridad de una copia de este documento mediante la lectura del código QR adjunto o mediante el acceso a la dirección <https://ws050.juntadeandalucia.es/verificarFirma> indicando el código de VERIFICACIÓN

FIRMADO POR	RAQUEL MARIA ESPIN CRESPO	FECHA	26/06/2024
VERIFICACIÓN	Pk2jmMQ72K8YCCE9EQ8LU85ENJJ6M	PÁGINA	172/8857



**APELLIDOS Y NOMBRE / RAZÓN SOCIAL**

GOMEZ LANCHA PEDRO

**NIF**

\*\*\*\*5626\*

**EXPEDIENTE**

1220679

**RESOLUCIÓN**

CONCESIÓN DE LA AYUDA

**DATOS DE MANTENIMIENTO UNIDADES**

<b>GRUPO DE PAGO</b>	<b>Sup. Dec. Admisible</b>	<b>Sup. Resuelta</b>	<b>Sobredecl.</b>	<b>% Sobredecl.</b>
ZONAS DE LIMITACIONES NATURALES	63,10	63,10	0,00	0,00

**RESUMEN DE PAGOS**

	<b>IMPORTE ( Euros )</b>			
	<b>RESUELTO</b>	<b>FEADER</b>	<b>MAPA</b>	<b>CAPADR</b>
Pago realizado	1.081,20	919,02	106,06	56,12
A pagar	106,80	90,78	10,48	5,54
<b>TOTAL</b>	<b>1.188,00</b>	<b>1.009,80</b>	<b>116,54</b>	<b>61,66</b>

**APLICACIÓN DE REDUCCIONES Y PENALIZACIONES (%)**

<b>Crterios de subvencionabilidad (1)</b>	<b>Presentación tardía</b>	<b>Omisión declaración</b>	<b>Condicionalidad</b>
0,00	0,00	0,00	0,00

**IMPORTE ( Euros )**

Calculado(2)	Reducción	Penalización	Reducción Penalización (3)	Penalización adicional	Resuelto	FEADER	MAPA	CAPADR
1.188,00 €	0,00 €	0,00 €	0,00 €	0,00 €	1.188,00 €	1.009,80 €	116,54 €	61,66 €
<b>Importe Unitario:</b>	<b>54,00 €</b>	<b>Nuevo Importe Unitario:</b>	<b>18,83 €</b>					

**RECINTOS PROPUESTOS**

<b>REF.</b>	<b>REFERENCIA SIGPAC</b>	<b>CULTIVO</b>	<b>USO S/R SIGPAC</b>	<b>Sup. Dec. admisible</b>	<b>Sup. Campo</b>	<b>Sup. Determ.</b>	<b>Sup. Resuelta</b>
-539635	11-034-006-00001-0012	PASTOS PERMANENTES DE 5 O MAS AÑOS	S	0,33		0,33	0,33
1700000005442210	11-002-008-00004-0002	PASTOS PERMANENTES DE 5 O MAS AÑOS	S	1,85		1,85	1,85
1700000005442211	11-002-008-00109-0008	PASTOS PERMANENTES DE 5 O MAS AÑOS	S	2,13		2,13	2,13
1700000005442213	11-034-006-00001-0007	PASTOS PERMANENTES DE 5 O MAS AÑOS	S	14,36		14,36	14,36
1700000005442214	11-002-009-00006-0013	PASTOS PERMANENTES DE 5 O MAS AÑOS	S	14,77		14,77	14,77
1700000005442215	11-002-009-00006-0014	PASTOS PERMANENTES DE 5 O MAS AÑOS	S	1,75		1,75	1,75
1700000005442219	11-002-009-00006-0002	PASTOS PERMANENTES DE 5 O MAS AÑOS	S	26,78		26,78	26,78
1700000005442220	11-002-008-00109-0009	PASTOS PERMANENTES DE 5 O MAS AÑOS	S	1,07		1,07	1,07
1700000005442221	11-002-008-00017-0008	PASTOS PERMANENTES DE 5 O MAS AÑOS	S	0,06		0,06	0,06

(1) Con incidencias que retienen pago o deniegan el expediente.

(2) Se calcula sobre superficie declarada admisible.

(3) Aplicación del artículo 16 bis del RD 147/2023.

Puede verificar la integridad de una copia de este documento mediante la lectura del código QR adjunto o mediante el acceso a la dirección <https://ws050.juntadeandalucia.es/verificarFirma> indicando el código de VERIFICACIÓN

FIRMADO POR	RAQUEL MARIA ESPIN CRESPO	FECHA	26/06/2024
VERIFICACIÓN	Pk2jmMQ72K8YCCE9EQ8LU85ENJJ6M	PÁGINA	173/8857



**Datos considerados para el Cálculo de la Carga Ganadera del expediente**

Superficie determinada para Cálculo Carga Ganadera: 63,10 ha

Carga Ganadera del Expediente: 1,13 ugm/ha

<u>Explotación</u>	<u>Especie</u>	<u>Ugm Calculada para CG</u>
ES110020000029	CAPRINA	71,07

**Recintos Determinados para el Cálculo de Garga Ganadera**

<u>REF.</u>	<u>REFERENCIA SIGPAC</u>	<u>CULTIVO</u>	<u>DESCRIPCIÓN CULTIVO</u>	<u>S/R</u>	<u>SUP. RESUELTA (ha)</u>
-539635	11-034-006-00001-00012	62000	PASTOS PERMANENTES DE 5 O MAS AÑOS-SIN VARIEDAD	S	0,33
170000005442210	11-002-008-00004-00002	62000	PASTOS PERMANENTES DE 5 O MAS AÑOS-SIN VARIEDAD	S	1,85
170000005442211	11-002-008-00109-00008	62000	PASTOS PERMANENTES DE 5 O MAS AÑOS-SIN VARIEDAD	S	2,13
170000005442213	11-034-006-00001-00007	62000	PASTOS PERMANENTES DE 5 O MAS AÑOS-SIN VARIEDAD	S	14,36
170000005442214	11-002-009-00006-00013	62000	PASTOS PERMANENTES DE 5 O MAS AÑOS-SIN VARIEDAD	S	14,77
170000005442215	11-002-009-00006-00014	62000	PASTOS PERMANENTES DE 5 O MAS AÑOS-SIN VARIEDAD	S	1,75
170000005442219	11-002-009-00006-00002	62000	PASTOS PERMANENTES DE 5 O MAS AÑOS-SIN VARIEDAD	S	26,78
170000005442220	11-002-008-00109-00009	62000	PASTOS PERMANENTES DE 5 O MAS AÑOS-SIN VARIEDAD	S	1,07
170000005442221	11-002-008-00017-00008	62000	PASTOS PERMANENTES DE 5 O MAS AÑOS-SIN VARIEDAD	S	0,06


(1) Con incidencias que retienen pago o deniegan el expediente.

(2) Se calcula sobre superficie declarada admisible.

(3) Aplicación del artículo 16 bis del RD 147/2023.

Puede verificar la integridad de una copia de este documento mediante la lectura del código QR adjunto o mediante el acceso a la dirección <https://ws050.juntadeandalucia.es/verificarFirma> indicando el código de VERIFICACIÓN

FIRMADO POR	RAQUEL MARIA ESPIN CRESPO	FECHA	26/06/2024
VERIFICACIÓN	Pk2jmMQ72K8YCCE9EQ8LU85ENJJ6M	PÁGINA	174/8857



**APELLIDOS Y NOMBRE / RAZÓN SOCIAL**

GONZALEZ FUENTES FRANCISCO JOSE

**NIF**

\*\*\*\*9398\*

**EXPEDIENTE**

1196861

**RESOLUCIÓN**

CONCESIÓN DE LA AYUDA

**DATOS DE MANTENIMIENTO UNIDADES****GRUPO DE PAGO**

ZONAS DE LIMITACIONES NATURALES

**Sup. Dec.  
Admisible**

26,84

**Sup.  
Resuelta**

26,84

**Sobredecl.**

0,00

**% Sobredecl.**

0,00

**RESUMEN DE PAGOS**

	<b>IMPORTE ( Euros )</b>			
	<b>RESUELTO</b>	<b>FEADER</b>	<b>MAPA</b>	<b>CAPADR</b>
Pago realizado	1.081,20	919,02	106,06	56,12
A pagar	105,47	89,65	10,35	5,47
<b>TOTAL</b>	<b>1.186,67</b>	<b>1.008,67</b>	<b>116,41</b>	<b>61,59</b>

**APLICACIÓN DE REDUCCIONES Y PENALIZACIONES (%)**

<b>Crterios de subvencionabilidad (1)</b>	<b>Presentación tardía</b>	<b>Omisión declaración</b>	<b>Condicionalidad</b>
0,00	0,00	0,00	0,00

**IMPORTE ( Euros )**

<b>Calculado(2)</b>	<b>Reducción</b>	<b>Penalización</b>	<b>Reducción Penalización (3)</b>	<b>Penalización adicional</b>	<b>Resuelto</b>	<b>FEADER</b>	<b>MAPA</b>	<b>CAPADR</b>
1.186,67 €	0,00 €	0,00 €	0,00 €	0,00 €	1.186,67 €	1.008,67 €	116,41 €	61,59 €
<b>Importe Unitario:</b>	<b>54,00 €</b>	<b>Nuevo Importe Unitario:</b>	<b>44,21 €</b>					

**RECINTOS PROPUESTOS**

<b>REF.</b>	<b>REFERENCIA SIGPAC</b>	<b>CULTIVO</b>	<b>USO S/R SIGPAC</b>	<b>Sup. Dec. admisible</b>	<b>Sup. Campo</b>	<b>Sup. Determ.</b>	<b>Sup. Resuelta</b>
-981244	11-034-003-00111-0013	OLIVAR	S	0,02		0,02	0,02
-981243	11-034-003-00111-0012	OLIVAR	S	0,05		0,05	0,05
-770210	11-034-003-00119-0001	OLIVAR	S	0,02		0,02	0,02
-145650	11-034-003-00074-0001	OLIVAR	S	6,15		6,15	6,15
4186060	11-034-003-00073-0009	CEBADA	S	1,11		1,11	1,11
4186787	11-034-003-00111-0001	CEBADA	S	2,62		2,62	2,59
170000006406852	11-002-004-00033-0005	ESPÁRRAGOS	S	0,50		0,50	0,50
170000006406853	11-002-004-00033-0010	ESPÁRRAGOS	S	2,92		2,92	2,92
170000006406855	11-034-003-00075-0001	OLIVAR	S	0,83		0,83	0,83
170000006406856	11-034-003-00111-0010	OLIVAR	S	0,11		0,11	0,11
170000006406857	11-034-003-00074-0002	AVENA	S	1,09		1,09	1,09
170000006406858	11-034-003-00107-0001	TRIGO DURO	S	3,80		3,80	3,80
170000006406859	11-034-003-00073-0008	OLIVAR	S	0,04		0,04	0,04
170000006406860	11-034-003-00073-0006	OLIVAR	S	3,39		3,39	3,39
170000006406861	11-034-003-00073-0007	OLIVAR	S	0,04		0,04	0,04
170000006406862	11-002-005-00008-0001	OLIVAR	S	1,28		1,28	1,28
170000006406863	11-034-003-00029-0002	OLIVAR	S	1,64		1,64	1,64
170000006406867	11-034-003-00029-0001	TRIGO DURO	S	1,26		1,26	1,26

**INCIDENCIAS****INCIDENCIA DESCRIPCIÓN**

4272 Verifica que las líneas de declaración de las Solicitudes Únicas no tienen solapes con la capa de Retroactividad Gráfica (ambas de la misma campaña) a nivel de expediente/línea de declaración gráfica de la solicitud.  
 Recinto:11-034-003-00111-00001 Cultivo: - Agregado de la referencia del recinto.:0 Zona de la referencia del recinto.:0 Superficie solapada.:0,03 Id. Incid.:95152877

(1) Con incidencias que retienen pago o deniegan el expediente.  
 (2) Se calcula sobre superficie declarada admisible.  
 (3) Aplicación del artículo 16 bis del RD 147/2023.

Puede verificar la integridad de una copia de este documento mediante la lectura del código QR adjunto o mediante el acceso a la dirección <https://ws050.juntadeandalucia.es/verificarFirma> indicando el código de VERIFICACIÓN

FIRMADO POR	RAQUEL MARIA ESPIN CRESPO	FECHA	26/06/2024
VERIFICACIÓN	Pk2jmMQ72K8YCCE9EQ8LU85ENJJ6M	PÁGINA	175/8857



**APELLIDOS Y NOMBRE / RAZÓN SOCIAL**

GUERRERO PERNIA JOSE MIGUEL

**NIF**

\*\*\*\*7035\*

**EXPEDIENTE**

1164798

**RESOLUCIÓN**

CONCESIÓN DE LA AYUDA

**DATOS DE MANTENIMIENTO UNIDADES****GRUPO DE PAGO**

ZONAS DE LIMITACIONES NATURALES

**Sup. Dec.  
Admisible**

17,92

**Sup.  
Resuelta**

17,92

**Sobredecl.**

0,00

**% Sobredecl.**

0,00

**RESUMEN DE PAGOS**

	<b>IMPORTE ( Euros )</b>			
	<b>RESUELTO</b>	<b>FEADER</b>	<b>MAPA</b>	<b>CAPADR</b>
Pago realizado	851,98	724,18	83,58	44,21
A pagar	84,16	71,54	8,26	4,36
<b>TOTAL</b>	<b>936,14</b>	<b>795,72</b>	<b>91,84</b>	<b>48,57</b>

**APLICACIÓN DE REDUCCIONES Y PENALIZACIONES (%)**

<b>Criterios de subvencionabilidad (1)</b>	<b>Presentación tardía</b>	<b>Omisión declaración</b>	<b>Condicionalidad</b>
0,00	0,00	0,00	0,00

**IMPORTE ( Euros )**

Calculado(2)	Reducción	Penalización	Reducción Penalización (3)	Penalización adicional	Resuelto	FEADER	MAPA	CAPADR
936,14 €	0,00 €	0,00 €	0,00 €	0,00 €	936,14 €	795,72 €	91,84 €	48,58 €
Importe Unitario:	54,00 €	Nuevo Importe Unitario:	52,24 €					

**RECINTOS PROPUESTOS**

<b>REF.</b>	<b>REFERENCIA SIGPAC</b>	<b>CULTIVO</b>	<b>S/R</b>	<b>USO SIGPAC</b>	<b>Sup. Dec. admisible</b>	<b>Sup. Campo</b>	<b>Sup. Determ.</b>	<b>Sup. Resuelta</b>
-1526162	11-034-020-00124-0005	OLIVAR	S		0,06		0,06	0,06
-1526161	11-034-020-00123-0005	OLIVAR	S		6,39		6,39	6,39
-1526160	11-034-020-00123-0003	ESPÁRRAGOS	S		2,03		2,03	2,03
-1526159	11-034-020-00123-0002	OLIVAR	S		0,50		0,50	0,50
-1526156	11-034-020-00010-0004	ESPÁRRAGOS	S		0,01		0,01	0,01
-1526155	11-034-019-00090-0003	OLIVAR	S		0,14		0,14	0,14
-1120775	11-034-019-09001-0003	OLIVAR	S		0,02		0,02	0,02
-1058515	11-034-020-00010-0005	OLIVAR	S		8,77		8,77	8,77

(1) Con incidencias que retienen pago o deniegan el expediente.

(2) Se calcula sobre superficie declarada admisible.

(3) Aplicación del artículo 16 bis del RD 147/2023.

Puede verificar la integridad de una copia de este documento mediante la lectura del código QR adjunto o mediante el acceso a la dirección <https://ws050.juntadeandalucia.es/verificarFirma> indicando el código de VERIFICACIÓN

FIRMADO POR	RAQUEL MARIA ESPIN CRESPO	FECHA	26/06/2024
VERIFICACIÓN	Pk2jmMQ72K8YCCE9EQ8LU85ENJJ6M	PÁGINA	176/8857



**APELLIDOS Y NOMBRE / RAZÓN SOCIAL**

HORMIGO ALMARIO LUIS SEBASTIAN

**NIF**

\*\*\*\*1544\*

**EXPEDIENTE**

1205839

**RESOLUCIÓN**

CONCESIÓN DE LA AYUDA

**DATOS DE MANTENIMIENTO UNIDADES****GRUPO DE PAGO**

ZONAS DE LIMITACIONES NATURALES

**Sup. Dec.  
Admisible**

8,34

**Sup.  
Resuelta**

8,34

**Sobredecl.**

0,00

**% Sobredecl.**

0,00

**RESUMEN DE PAGOS**

	<b>IMPORTE ( Euros )</b>			
	<b>RESUELTO</b>	<b>FEADER</b>	<b>MAPA</b>	<b>CAPADR</b>
Pago realizado	409,87	348,40	40,21	21,27
A pagar	40,49	34,42	3,97	2,10
<b>TOTAL</b>	<b>450,36</b>	<b>382,82</b>	<b>44,18</b>	<b>23,37</b>

**APLICACIÓN DE REDUCCIONES Y PENALIZACIONES (%)**

<b>Criterios de subvencionabilidad (1)</b>	<b>Presentación tardía</b>	<b>Omisión declaración</b>	<b>Condicionabilidad</b>
0,00	0,00	0,00	0,00

**IMPORTE ( Euros )**

Calculado(2)	Reducción	Penalización	Reducción Penalización (3)	Penalización adicional	Resuelto	FEADER	MAPA	CAPADR
450,36 €	0,00 €	0,00 €	0,00 €	0,00 €	450,36 €	382,81 €	44,18 €	23,37 €
Importe Unitario:	54,00 €	Nuevo Importe Unitario:	54,00 €					

**RECINTOS PROPUESTOS**

<b>REF.</b>	<b>REFERENCIA SIGPAC</b>	<b>CULTIVO</b>	<b>USO S/R SIGPAC</b>	<b>Sup. Dec. admisible</b>	<b>Sup. Campo</b>	<b>Sup. Determ.</b>	<b>Sup. Resuelta</b>
4644500	11-034-021-00005-0002	OLIVAR	S	2,14		2,14	2,14
4644509	11-034-021-00002-0002	OLIVAR	S	2,33		2,33	2,33
4644516	11-034-021-00003-0001	OLIVAR	S	2,17		2,17	2,17
4644518	11-034-021-00006-0002	OLIVAR	S	1,70		1,70	1,70

**INCIDENCIAS****INCIDENCIA DESCRIPCIÓN**

86124	Recinto de forrajera para Cálculo de Carga Ganadera que No pertenece a Explotación. Recinto:29-101-019-00026-00002 Cultivo:62000 PASTOS PERMANENTES DE 5 O MAS AÑOS-SIN VARIEDAD Secano Recinto:29-101-019-00026-00003 Cultivo:62000 PASTOS PERMANENTES DE 5 O MAS AÑOS-SIN VARIEDAD Secano
-------	---

(1) Con incidencias que retienen pago o deniegan el expediente.

(2) Se calcula sobre superficie declarada admisible.

(3) Aplicación del artículo 16 bis del RD 147/2023.

Puede verificar la integridad de una copia de este documento mediante la lectura del código QR adjunto o mediante el acceso a la dirección <https://ws050.juntadeandalucia.es/verificarFirma> indicando el código de VERIFICACIÓN

FIRMADO POR	RAQUEL MARIA ESPIN CRESPO	FECHA	26/06/2024
VERIFICACIÓN	Pk2jmMQ72K8YCCE9EQ8LU85ENJJ6M	PÁGINA	177/8857



**APELLIDOS Y NOMBRE / RAZÓN SOCIAL**

LINERO CANTALEJO JOAQUIN

**NIF**

\*\*\*\*4301\*

**EXPEDIENTE**

1112766

**RESOLUCIÓN**

CONCESIÓN DE LA AYUDA

**DATOS DE MANTENIMIENTO UNIDADES****GRUPO DE PAGO**

ZONAS DE LIMITACIONES NATURALES

**Sup. Dec.  
Admisible**

65,89

**Sup.  
Resuelta**

65,89

**Sobredecl.**

0,00

**% Sobredecl.**

0,00

**RESUMEN DE PAGOS**

	<b>IMPORTE ( Euros )</b>			
	<b>RESUELTO</b>	<b>FEADER</b>	<b>MAPA</b>	<b>CAPADR</b>
Pago realizado	1.081,20	919,02	106,06	56,12
A pagar	106,80	90,78	10,48	5,54
<b>TOTAL</b>	<b>1.188,00</b>	<b>1.009,80</b>	<b>116,54</b>	<b>61,66</b>

**APLICACIÓN DE REDUCCIONES Y PENALIZACIONES (%)**

<b>Crterios de subvencionabilidad (1)</b>	<b>Presentación tardía</b>	<b>Omisión declaración</b>	<b>Condicionalidad</b>
0,00	0,00	0,00	0,00

**IMPORTE ( Euros )**

Calculado(2)	Reducción	Penalización	Reducción Penalización (3)	Penalización adicional	Resuelto	FEADER	MAPA	CAPADR
1.188,00 €	0,00 €	0,00 €	0,00 €	0,00 €	1.188,00 €	1.009,80 €	116,54 €	61,66 €
<b>Importe Unitario:</b>	<b>54,00 €</b>	<b>Nuevo Importe Unitario:</b>	<b>18,03 €</b>					

**RECINTOS PROPUESTOS**

<b>REF.</b>	<b>REFERENCIA SIGPAC</b>	<b>CULTIVO</b>	<b>USO S/R SIGPAC</b>	<b>Sup. Dec. admisible</b>	<b>Sup. Campo</b>	<b>Sup. Determ.</b>	<b>Sup. Resuelta</b>
170000005910207	41-065-019-00035-0002	PASTOS PERMANENTES DE 5 O MAS AÑOS	S	40,32		40,32	40,32
170000005910208	41-065-019-00040-0002	PASTOS PERMANENTES DE 5 O MAS AÑOS	S	6,98		6,98	6,98
170000005910214	41-065-019-00040-0004	PASTOS PERMANENTES DE 5 O MAS AÑOS	S	2,38		2,38	2,38
170000005910215	41-065-019-00040-0005	PASTOS PERMANENTES DE 5 O MAS AÑOS	S	3,63		3,63	3,63
170000005910216	41-065-019-00041-0002	PASTOS PERMANENTES DE 5 O MAS AÑOS	S	10,23		10,23	10,23
170000005910218	41-065-019-00041-0003	PASTOS PERMANENTES DE 5 O MAS AÑOS	S	1,82		1,82	1,82
170000005910222	41-065-019-00040-0006	PASTOS PERMANENTES DE 5 O MAS AÑOS	S	0,53		0,53	0,53

(1) Con incidencias que retienen pago o deniegan el expediente.

(2) Se calcula sobre superficie declarada admisible.

(3) Aplicación del artículo 16 bis del RD 147/2023.

Puede verificar la integridad de una copia de este documento mediante la lectura del código QR adjunto o mediante el acceso a la dirección <https://ws050.juntadeandalucia.es/verificarFirma> indicando el código de VERIFICACIÓN

FIRMADO POR	RAQUEL MARIA ESPIN CRESPO	FECHA	26/06/2024
VERIFICACIÓN	Pk2jmMQ72K8YCCE9EQ8LU85ENJJJ6M	PÁGINA	178/8857





**Datos considerados para el Cálculo de la Carga Ganadera del expediente**

Superficie determinada para Cálculo Carga Ganadera: 149,69 ha

Carga Ganadera del Expediente: 0,70 ugm/ha

Explotación	Especie	Ugm Calculada para CG
ES110240000265	BOVINA	37,54
ES110240000265	CAPRINA	31,52
ES110240000265	OVINA	11,11
ES110240000265	PORCINO	24,84

**Recintos Determinados para el Cálculo de Carga Ganadera**

REF.	REFERENCIA SIGPAC	CULTIVO	DESCRIPCIÓN CULTIVO	S/R	SUP. RESUELTA (ha)
1700000005910207	41-065-019-00035-00002	62000	PASTOS PERMANENTES DE 5 O MAS AÑOS-SIN VARIEDAD	S	40,32
1700000005910208	41-065-019-00040-00002	62000	PASTOS PERMANENTES DE 5 O MAS AÑOS-SIN VARIEDAD	S	6,98
1700000005910209	11-024-034-00011-00004	62000	PASTOS PERMANENTES DE 5 O MAS AÑOS-SIN VARIEDAD	S	0,28
1700000005910210	11-024-034-00011-00005	62000	PASTOS PERMANENTES DE 5 O MAS AÑOS-SIN VARIEDAD	S	0,15
1700000005910211	11-024-034-00032-00001	62000	PASTOS PERMANENTES DE 5 O MAS AÑOS-SIN VARIEDAD	S	25,34
1700000005910212	11-024-034-00031-00002	62000	PASTOS PERMANENTES DE 5 O MAS AÑOS-SIN VARIEDAD	S	25,77
1700000005910213	11-024-034-00031-00001	62000	PASTOS PERMANENTES DE 5 O MAS AÑOS-SIN VARIEDAD	S	7,12
1700000005910214	41-065-019-00040-00004	62000	PASTOS PERMANENTES DE 5 O MAS AÑOS-SIN VARIEDAD	S	2,38
1700000005910215	41-065-019-00040-00005	62000	PASTOS PERMANENTES DE 5 O MAS AÑOS-SIN VARIEDAD	S	3,63
1700000005910216	41-065-019-00041-00002	62000	PASTOS PERMANENTES DE 5 O MAS AÑOS-SIN VARIEDAD	S	10,23
1700000005910218	41-065-019-00041-00003	62000	PASTOS PERMANENTES DE 5 O MAS AÑOS-SIN VARIEDAD	S	1,82
1700000005910219	11-024-034-00034-00001	62000	PASTOS PERMANENTES DE 5 O MAS AÑOS-SIN VARIEDAD	S	1,14
1700000005910220	11-024-034-00011-00002	62000	PASTOS PERMANENTES DE 5 O MAS AÑOS-SIN VARIEDAD	S	0,31
1700000005910221	11-024-034-00033-00003	62000	PASTOS PERMANENTES DE 5 O MAS AÑOS-SIN VARIEDAD	S	23,69
1700000005910222	41-065-019-00040-00006	62000	PASTOS PERMANENTES DE 5 O MAS AÑOS-SIN VARIEDAD	S	0,53

(1) Con incidencias que retienen pago o deniegan el expediente.

(2) Se calcula sobre superficie declarada admisible.

(3) Aplicación del artículo 16 bis del RD 147/2023.

Puede verificar la integridad de una copia de este documento mediante la lectura del código QR adjunto o mediante el acceso a la dirección <https://ws050.juntadeandalucia.es/verificarFirma> indicando el código de VERIFICACIÓN

FIRMADO POR	RAQUEL MARIA ESPIN CRESPO	FECHA	26/06/2024
VERIFICACIÓN	Pk2jmMQ72K8YCCE9EQ8LU85ENJJJ6M	PÁGINA	179/8857



**APELLIDOS Y NOMBRE / RAZÓN SOCIAL**

LOBATO GARCIA JOSE MANUEL

**NIF**

\*\*\*\*6473\*

**EXPEDIENTE**

1263679

**RESOLUCIÓN**

CONCESIÓN DE LA AYUDA

**DATOS DE MANTENIMIENTO UNIDADES**

<b>GRUPO DE PAGO</b>	<b>Sup. Dec. Admisible</b>	<b>Sup. Resuelta</b>	<b>Sobredecl.</b>	<b>% Sobredecl.</b>
ZONAS DE LIMITACIONES NATURALES	55,64	55,64	0,00	0,00

**RESUMEN DE PAGOS**

	<b>IMPORTE ( Euros )</b>			
	<b>RESUELTO</b>	<b>FEADER</b>	<b>MAPA</b>	<b>CAPADR</b>
Pago realizado	1.076,15	914,72	105,57	55,85
A pagar	111,85	95,07	10,97	5,81
<b>TOTAL</b>	<b>1.188,00</b>	<b>1.009,79</b>	<b>116,54</b>	<b>61,66</b>

**APLICACIÓN DE REDUCCIONES Y PENALIZACIONES (%)**

<b>Criterios de subvencionabilidad (1)</b>	<b>Presentación tardía</b>	<b>Omisión declaración</b>	<b>Condicionabilidad</b>
0,00	0,00	0,00	0,00

**IMPORTE ( Euros )**

Calculado(2)	Reducción	Penalización	Reducción Penalización (3)	Penalización adicional	Resuelto	FEADER	MAPA	CAPADR
1.188,00 €	0,00 €	0,00 €	0,00 €	0,00 €	1.188,00 €	1.009,80 €	116,54 €	61,66 €
Importe Unitario:	54,00 €	Nuevo Importe Unitario:	21,35 €					

**RECINTOS PROPUESTOS**

<b>REF.</b>	<b>REFERENCIA SIGPAC</b>	<b>CULTIVO</b>	<b>S/R</b>	<b>USO SIGPAC</b>	<b>Sup. Dec. admisible</b>	<b>Sup. Campo</b>	<b>Sup. Determ.</b>	<b>Sup. Resuelta</b>
-1513042	11-034-025-00110-0002	OLIVAR	S		2,77		2,77	2,77
-140709	11-034-009-00002-0004	BARBECHO TRADICIONAL	S		0,26		0,26	0,26
-140706	11-034-009-00002-0003	PASTOS PERMANENTES DE 5 O MAS AÑOS	S		19,33		19,33	19,33
-98286	11-034-009-00002-0008	PASTOS PERMANENTES DE 5 O MAS AÑOS	S		0,01		0,01	0,01
170000005497632	11-034-010-00062-0001	PASTOS PERMANENTES DE 5 O MAS AÑOS	S		15,24		15,24	15,24
170000005497633	11-034-009-00003-0001	PASTOS PERMANENTES DE 5 O MAS AÑOS	S		18,03		18,03	18,03

**INCIDENCIAS****INCIDENCIA DESCRIPCIÓN**

3795 Recinto declarado con una situación de riesgo de abandono.  
Recinto:11-034-009-00002-00004 Cultivo: -

(1) Con incidencias que retienen pago o deniegan el expediente.  
(2) Se calcula sobre superficie declarada admisible.  
(3) Aplicación del artículo 16 bis del RD 147/2023.

Puede verificar la integridad de una copia de este documento mediante la lectura del código QR adjunto o mediante el acceso a la dirección <https://ws050.juntadeandalucia.es/verificarFirma> indicando el código de VERIFICACIÓN

FIRMADO POR	RAQUEL MARIA ESPIN CRESPO	FECHA	26/06/2024
VERIFICACIÓN	Pk2jmMQ72K8YCCE9EQ8LU85ENJJ6M	PÁGINA	180/8857



**Datos considerados para el Cálculo de la Carga Ganadera del expediente**

Superficie determinada para Cálculo Carga Ganadera: 52,61 ha

Carga Ganadera del Expediente: 0,63 ugm/ha

<u>Explotación</u>	<u>Especie</u>	<u>Ugm Calculada para CG</u>
ES110340000015	OVINA	32,93
ES110340000015	PORCINO	0,29

**Recintos Determinados para el Cálculo de Garga Ganadera**

<u>REF.</u>	<u>REFERENCIA SIGPAC</u>	<u>CULTIVO</u>	<u>DESCRIPCIÓN CULTIVO</u>	<u>S/R</u>	<u>SUP. RESUELTA (ha)</u>
-140706	11-034-009-00002-00003	62000	PASTOS PERMANENTES DE 5 O MAS AÑOS-SIN VARIEDAD	S	19,33
-98286	11-034-009-00002-00008	62000	PASTOS PERMANENTES DE 5 O MAS AÑOS-SIN VARIEDAD	S	0,01
170000005497632	11-034-010-00062-00001	62000	PASTOS PERMANENTES DE 5 O MAS AÑOS-SIN VARIEDAD	S	15,24
170000005497633	11-034-009-00003-00001	62000	PASTOS PERMANENTES DE 5 O MAS AÑOS-SIN VARIEDAD	S	18,03


**Incidencias de carga ganadera****INCIDENCIA DESCRIPCIÓN**

3795	Recinto declarado con una situación de riesgo de abandono. Recinto:11-034-009-00002-00004 Cultivo: -
86132	Recinto superficie forrajera que no realiza la actividad de producción de pastoreo. Recinto:11-034-009-00002-00004 Cultivo:20000 BARBECHO TRADICIONAL-SIN VARIEDAD Secano

(1) Con incidencias que retienen pago o deniegan el expediente.  
(2) Se calcula sobre superficie declarada admisible.  
(3) Aplicación del artículo 16 bis del RD 147/2023.

Puede verificar la integridad de una copia de este documento mediante la lectura del código QR adjunto o mediante el acceso a la dirección <https://ws050.juntadeandalucia.es/verificarFirma> indicando el código de VERIFICACIÓN

FIRMADO POR	RAQUEL MARIA ESPIN CRESPO	FECHA	26/06/2024
VERIFICACIÓN	Pk2jmMQ72K8YCCE9EQ8LU85ENJJ6M	PÁGINA	181/8857



**APELLIDOS Y NOMBRE / RAZÓN SOCIAL**

LOBATO ORTEGA FRANCISCO

**NIF**

\*\*\*\*5846\*

**EXPEDIENTE**

1104277

**RESOLUCIÓN**

CONCESIÓN DE LA AYUDA

**DATOS DE MANTENIMIENTO UNIDADES****GRUPO DE PAGO**

ZONAS DE LIMITACIONES NATURALES

**Sup. Dec.  
Admisible**

4,58

**Sup.  
Resuelta**

4,58

**Sobredecl.**

0,00

**% Sobredecl.**

0,00

**RESUMEN DE PAGOS**

	<b>IMPORTE ( Euros )</b>			
	<b>RESUELTO</b>	<b>FEADER</b>	<b>MAPA</b>	<b>CAPADR</b>
Pago realizado	225,09	191,32	22,08	11,69
A pagar	22,23	18,90	2,18	1,15
<b>TOTAL</b>	<b>247,32</b>	<b>210,22</b>	<b>24,26</b>	<b>12,84</b>

**APLICACIÓN DE REDUCCIONES Y PENALIZACIONES (%)**

<b>Criterios de subvencionabilidad (1)</b>	<b>Presentación tardía</b>	<b>Omisión declaración</b>	<b>Condicionalidad</b>
0,00	0,00	0,00	0,00

**IMPORTE ( Euros )**

Calculado(2)	Reducción	Penalización	Reducción Penalización (3)	Penalización adicional	Resuelto	FEADER	MAPA	CAPADR
247,32 €	0,00 €	0,00 €	0,00 €	0,00 €	247,32 €	210,22 €	24,26 €	12,84 €
Importe Unitario:	54,00 €	Nuevo Importe Unitario:	54,00 €					

**RECINTOS PROPUESTOS**

<b>REF.</b>	<b>REFERENCIA SIGPAC</b>	<b>CULTIVO</b>	<b>S/R</b>	<b>USO SIGPAC</b>	<b>Sup. Dec. admisible</b>	<b>Sup. Campo</b>	<b>Sup. Determ.</b>	<b>Sup. Resuelta</b>
6949007	11-034-011-00066-0001	OLIVAR	S		3,13		3,13	3,13
1700000003620853	11-034-011-00044-0059	OLIVAR	S		0,05		0,05	0,05
1700000003620854	11-034-011-00081-0003	OLIVAR	S		0,07		0,07	0,07
1700000003620855	11-034-011-00081-0004	OLIVAR	S		1,33		1,33	1,33

(1) Con incidencias que retienen pago o deniegan el expediente.

(2) Se calcula sobre superficie declarada admisible.

(3) Aplicación del artículo 16 bis del RD 147/2023.

Puede verificar la integridad de una copia de este documento mediante la lectura del código QR adjunto o mediante el acceso a la dirección <https://ws050.juntadeandalucia.es/verificarFirma> indicando el código de VERIFICACIÓN

FIRMADO POR	RAQUEL MARIA ESPIN CRESPO	FECHA	26/06/2024
-------------	---------------------------	-------	------------

VERIFICACIÓN	Pk2jmMQ72K8YCCE9EQ8LU85ENJJ6M	PÁGINA	182/8857
--------------	-------------------------------	--------	----------



**APELLIDOS Y NOMBRE / RAZÓN SOCIAL**

MARQUEZ AGUILERA MARIA DOLORES

**NIF**

\*\*\*\*3991\*

**EXPEDIENTE**

1253566

**RESOLUCIÓN**

CONCESIÓN DE LA AYUDA

**DATOS DE MANTENIMIENTO UNIDADES****GRUPO DE PAGO**

ZONAS DE LIMITACIONES NATURALES

**Sup. Dec.  
Admisible**

17,58

**Sup.  
Resuelta**

17,58

**Sobredecl.**

0,00

**% Sobredecl.**

0,00

**RESUMEN DE PAGOS**

	<b>IMPORTE ( Euros )</b>			
	<b>RESUELTO</b>	<b>FEADER</b>	<b>MAPA</b>	<b>CAPADR</b>
Pago realizado	838,62	712,83	82,27	43,52
A pagar	82,84	70,41	8,13	4,30
<b>TOTAL</b>	<b>921,46</b>	<b>783,24</b>	<b>90,40</b>	<b>47,82</b>

**APLICACIÓN DE REDUCCIONES Y PENALIZACIONES (%)**

<b>Criterios de subvencionabilidad (1)</b>	<b>Presentación tardía</b>	<b>Omisión declaración</b>	<b>Condicionalidad</b>
0,00	0,00	0,00	0,00

**IMPORTE ( Euros )**

Calculado(2)	Reducción	Penalización	Reducción Penalización (3)	Penalización adicional	Resuelto	FEADER	MAPA	CAPADR
921,46 €	0,00 €	0,00 €	0,00 €	0,00 €	921,46 €	783,24 €	90,40 €	47,82 €
Importe Unitario:	54,00 €	Nuevo Importe Unitario:	52,42 €					

**RECINTOS PROPUESTOS**

<b>REF.</b>	<b>REFERENCIA SIGPAC</b>	<b>CULTIVO</b>	<b>S/R</b>	<b>USO SIGPAC</b>	<b>Sup. Dec. admisible</b>	<b>Sup. Campo</b>	<b>Sup. Determ.</b>	<b>Sup. Resuelta</b>
-451611	11-034-021-00018-0009	OLIVAR	S		1,23		1,23	1,23
-451610	11-034-021-00013-0003	OLIVAR	S		12,90		12,90	12,90
1700000006249226	11-034-021-00018-0007	OLIVAR	S		2,40		2,40	2,40
1700000006249228	11-034-021-00017-0001	OLIVAR	S		1,05		1,05	1,05

(1) Con incidencias que retienen pago o deniegan el expediente.

(2) Se calcula sobre superficie declarada admisible.

(3) Aplicación del artículo 16 bis del RD 147/2023.

Puede verificar la integridad de una copia de este documento mediante la lectura del código QR adjunto o mediante el acceso a la dirección <https://ws050.juntadeandalucia.es/verificarFirma> indicando el código de VERIFICACIÓN

FIRMADO POR	RAQUEL MARIA ESPIN CRESPO	FECHA	26/06/2024
-------------	---------------------------	-------	------------

VERIFICACIÓN	Pk2jmMQ72K8YCCE9EQ8LU85ENJJ6M	PÁGINA	183/8857
--------------	-------------------------------	--------	----------



**APELLIDOS Y NOMBRE / RAZÓN SOCIAL**

MOLINILLO BORREGO JUAN

**NIF**

\*\*\*\*8561\*

**EXPEDIENTE**

1244422

**RESOLUCIÓN**

CONCESIÓN DE LA AYUDA

**DATOS DE MANTENIMIENTO UNIDADES****GRUPO DE PAGO**

ZONAS DE LIMITACIONES NATURALES

**Sup. Dec.  
Admisible**

3,89

**Sup.  
Resuelta**

3,89

**Sobredecl.**

0,00

**% Sobredecl.**

0,00

**RESUMEN DE PAGOS**

	<b>IMPORTE ( Euros )</b>			
	<b>RESUELTO</b>	<b>FEADER</b>	<b>MAPA</b>	<b>CAPADR</b>
Pago realizado	198,06	168,35	19,43	10,28
A pagar	12,00	10,20	1,18	0,62
<b>TOTAL</b>	<b>210,06</b>	<b>178,55</b>	<b>20,61</b>	<b>10,90</b>

**APLICACIÓN DE REDUCCIONES Y PENALIZACIONES (%)**

<b>Criterios de subvencionabilidad (1)</b>	<b>Presentación tardía</b>	<b>Omisión declaración</b>	<b>Condicionalidad</b>
0,00	0,00	0,00	0,00

**IMPORTE ( Euros )**

Calculado(2)	Reducción	Penalización	Reducción Penalización (3)	Penalización adicional	Resuelto	FEADER	MAPA	CAPADR
210,06 €	0,00 €	0,00 €	0,00 €	0,00 €	210,06 €	178,55 €	20,61 €	10,90 €
Importe Unitario:	54,00 €	Nuevo Importe Unitario:	54,00 €					

**RECINTOS PROPUESTOS**

<b>REF.</b>	<b>REFERENCIA SIGPAC</b>	<b>CULTIVO</b>	<b>S/R</b>	<b>USO SIGPAC</b>	<b>Sup. Dec. admisible</b>	<b>Sup. Campo</b>	<b>Sup. Determ.</b>	<b>Sup. Resuelta</b>
-760254	11-002-013-00050-0008	ESPÁRRAGOS	S		0,83		0,83	0,83
-760253	11-002-013-00050-0005	AVENA	S		2,98		2,98	2,84
-760252	11-002-013-00050-0002	OLIVAR	S		0,22		0,22	0,22

**INCIDENCIAS****INCIDENCIA DESCRIPCIÓN**

4272 Verifica que las líneas de declaración de las Solicitudes Únicas no tienen solapes con la capa de Retroactividad Gráfica (ambas de la misma campaña) a nivel de expediente/línea de declaración gráfica de la solicitud.  
Recinto:11-002-013-00050-00005 Cultivo: - Agregado de la referencia del recinto.:0 Zona de la referencia del recinto.:0 Superficie solapada.:0,14 Id. Incid.:95158344

(1) Con incidencias que retienen pago o deniegan el expediente.  
(2) Se calcula sobre superficie declarada admisible.  
(3) Aplicación del artículo 16 bis del RD 147/2023.

Puede verificar la integridad de una copia de este documento mediante la lectura del código QR adjunto o mediante el acceso a la dirección <https://ws050.juntadeandalucia.es/verificarFirma> indicando el código de VERIFICACIÓN

FIRMADO POR	RAQUEL MARIA ESPIN CRESPO	FECHA	26/06/2024
VERIFICACIÓN	Pk2jmMQ72K8YCCE9EQ8LU85ENJJ6M	PÁGINA	184/8857



**APELLIDOS Y NOMBRE / RAZÓN SOCIAL**

MOLINILLO PORRAS JUAN CRISTÓBAL

**NIF**

\*\*\*\*5426\*

**EXPEDIENTE**

1179215

**RESOLUCIÓN**

CONCESIÓN DE LA AYUDA

**DATOS DE MANTENIMIENTO UNIDADES****GRUPO DE PAGO**

ZONAS DE LIMITACIONES NATURALES

**Sup. Dec.  
Admisible**

33,62

**Sup.  
Resuelta**

33,62

**Sobredecl.**

0,00

**% Sobredecl.**

0,00

**RESUMEN DE PAGOS**

	<b>IMPORTE ( Euros )</b>			
	<b>RESUELTO</b>	<b>FEADER</b>	<b>MAPA</b>	<b>CAPADR</b>
Pago realizado	1.081,20	919,02	106,06	56,12
A pagar	106,80	90,78	10,48	5,54
<b>TOTAL</b>	<b>1.188,00</b>	<b>1.009,80</b>	<b>116,54</b>	<b>61,66</b>

**APLICACIÓN DE REDUCCIONES Y PENALIZACIONES (%)**

<b>Crterios de subvencionabilidad (1)</b>	<b>Presentación tardía</b>	<b>Omisión declaración</b>	<b>Condicionalidad</b>
0,00	0,00	0,00	0,00

**IMPORTE ( Euros )**

Calculado(2)	Reducción	Penalización	Reducción Penalización (3)	Penalización adicional	Resuelto	FEADER	MAPA	CAPADR
1.188,00 €	0,00 €	0,00 €	0,00 €	0,00 €	1.188,00 €	1.009,80 €	116,54 €	61,66 €
<b>Importe Unitario:</b>	<b>54,00 €</b>	<b>Nuevo Importe Unitario:</b>	<b>35,34 €</b>					

**RECINTOS PROPUESTOS**

<b>REF.</b>	<b>REFERENCIA SIGPAC</b>	<b>CULTIVO</b>	<b>S/R</b>	<b>USO SIGPAC</b>	<b>Sup. Dec. admisible</b>	<b>Sup. Campo</b>	<b>Sup. Determ.</b>	<b>Sup. Resuelta</b>
-1599445	11-034-024-00001-0009	OLIVAR	S		11,19		11,19	11,19
-1129838	11-034-005-00010-0006	PISTACHO	S		0,08		0,08	0,08
-1129837	11-034-005-00010-0005	PISTACHO	S		0,11		0,11	0,11
-1129836	11-034-005-00010-0004	OLIVAR	S		0,08		0,08	0,08
1700000006296687	11-034-005-00010-0002	OLIVAR	S		11,73		11,73	11,73
1700000006296694	11-034-024-00005-0001	BARBECHO TRADICIONAL	S		0,30		0,30	0,30
1700000006296695	11-034-005-00010-0003	PISTACHO	S		8,46		8,46	8,46
1700000006296696	11-034-024-00004-0001	PISTACHO	R		0,91		0,91	0,91
1700000006296697	11-034-024-00003-0002	PISTACHO	R		0,76		0,76	0,76

(1) Con incidencias que retienen pago o deniegan el expediente.

(2) Se calcula sobre superficie declarada admisible.

(3) Aplicación del artículo 16 bis del RD 147/2023.

Puede verificar la integridad de una copia de este documento mediante la lectura del código QR adjunto o mediante el acceso a la dirección <https://ws050.juntadeandalucia.es/verificarFirma> indicando el código de VERIFICACIÓN

FIRMADO POR	RAQUEL MARIA ESPIN CRESPO	FECHA	26/06/2024
-------------	---------------------------	-------	------------

VERIFICACIÓN	Pk2jmMQ72K8YCCE9EQ8LU85ENJJ6M	PÁGINA	185/8857
--------------	-------------------------------	--------	----------



**INCIDENCIAS****INCIDENCIA DESCRIPCIÓN**

- 86119 Carga ganadera NO cumple con el valor mínimo de 0,2 UGM/ha.  
 Recinto:11-034-005-00006-00001 Cultivo:62000 PASTOS PERMANENTES DE 5 O MAS AÑOS-SIN VARIEDAD Secano Carga Ganadera:0,18  
 Recinto:11-034-005-00006-00006 Cultivo:62000 PASTOS PERMANENTES DE 5 O MAS AÑOS-SIN VARIEDAD Secano Carga Ganadera:0,18  
 Recinto:11-034-005-00007-00003 Cultivo:62000 PASTOS PERMANENTES DE 5 O MAS AÑOS-SIN VARIEDAD Secano Carga Ganadera:0,18  
 Recinto:11-034-005-00010-00001 Cultivo:62000 PASTOS PERMANENTES DE 5 O MAS AÑOS-SIN VARIEDAD Secano Carga Ganadera:0,18  
 Recinto:11-034-005-00010-00007 Cultivo:62000 PASTOS PERMANENTES DE 5 O MAS AÑOS-SIN VARIEDAD Secano Carga Ganadera:0,18  
 Recinto:11-034-005-00010-00008 Cultivo:62000 PASTOS PERMANENTES DE 5 O MAS AÑOS-SIN VARIEDAD Secano Carga Ganadera:0,18  
 Recinto:11-034-005-00010-00009 Cultivo:62000 PASTOS PERMANENTES DE 5 O MAS AÑOS-SIN VARIEDAD Secano Carga Ganadera:0,18  
 Recinto:11-034-011-00068-00002 Cultivo:62000 PASTOS PERMANENTES DE 5 O MAS AÑOS-SIN VARIEDAD Secano Carga Ganadera:0,18  
 Recinto:11-034-024-00003-00005 Cultivo:62000 PASTOS PERMANENTES DE 5 O MAS AÑOS-SIN VARIEDAD Secano Carga Ganadera:0,18
- 86122 Recinto superficie forrajera que realiza la actividad de producción de pastoreo y no declara el o los códigos del Registro de Explotaciones Ganaderas de Andalucía, REGA.  
 Recinto:11-034-024-00003-00005 Cultivo:62000 PASTOS PERMANENTES DE 5 O MAS AÑOS-SIN VARIEDAD Secano
- 86124 Recinto de forrajera para Cálculo de Carga Ganadera que No pertenece a Explotación.  
 Recinto:11-034-024-00003-00005 Cultivo:62000 PASTOS PERMANENTES DE 5 O MAS AÑOS-SIN VARIEDAD Secano

**Datos considerados para el Cálculo de la Carga Ganadera del expediente**

Superficie determinada para Cálculo Carga Ganadera: 151,49 ha

Carga Ganadera del Expediente: 0,18 ugm/ha

Explotación	Especie	Ugm Calculada para CG
ES110340000010	BOVINA	9,10
ES110340000012	BOVINA	10,27
ES110340000012	PORCINO	7,22

**Recintos Determinados para el Cálculo de Garga Ganadera**

REF.	REFERENCIA SIGPAC	CULTIVO	DESCRIPCIÓN CULTIVO	S/R	SUP. RESUELTA (ha)
-1129841	11-034-005-00010-00009	62000	PASTOS PERMANENTES DE 5 O MAS AÑOS-SIN VARIEDAD	S	0,00
-1129840	11-034-005-00010-00008	62000	PASTOS PERMANENTES DE 5 O MAS AÑOS-SIN VARIEDAD	S	0,04
-1129839	11-034-005-00010-00007	62000	PASTOS PERMANENTES DE 5 O MAS AÑOS-SIN VARIEDAD	S	0,33
1700000006296686	11-034-005-00006-00001	62000	PASTOS PERMANENTES DE 5 O MAS AÑOS-SIN VARIEDAD	S	25,36
1700000006296688	11-034-011-00068-00002	62000	PASTOS PERMANENTES DE 5 O MAS AÑOS-SIN VARIEDAD	S	82,78
1700000006296691	11-034-005-00006-00006	62000	PASTOS PERMANENTES DE 5 O MAS AÑOS-SIN VARIEDAD	S	1,98
1700000006296692	11-034-005-00007-00003	62000	PASTOS PERMANENTES DE 5 O MAS AÑOS-SIN VARIEDAD	S	31,88
1700000006296693	11-034-005-00010-00001	62000	PASTOS PERMANENTES DE 5 O MAS AÑOS-SIN VARIEDAD	S	9,12

**Incidenias de carga ganadera****INCIDENCIA DESCRIPCIÓN**

- 86122 Recinto superficie forrajera que realiza la actividad de producción de pastoreo y no declara el o los códigos del Registro de Explotaciones Ganaderas de Andalucía, REGA.  
 Recinto:11-034-024-00003-00005 Cultivo:62000 PASTOS PERMANENTES DE 5 O MAS AÑOS-SIN VARIEDAD Secano
- 86124 Recinto de forrajera para Cálculo de Carga Ganadera que No pertenece a Explotación.  
 Recinto:11-034-024-00003-00005 Cultivo:62000 PASTOS PERMANENTES DE 5 O MAS AÑOS-SIN VARIEDAD Secano

(1) Con incidencias que retienen pago o deniegan el expediente.  
 (2) Se calcula sobre superficie declarada admisible.  
 (3) Aplicación del artículo 16 bis del RD 147/2023.

Puede verificar la integridad de una copia de este documento mediante la lectura del código QR adjunto o mediante el acceso a la dirección <https://ws050.juntadeandalucia.es/verificarFirma> indicando el código de VERIFICACIÓN

FIRMADO POR	RAQUEL MARIA ESPIN CRESPO	FECHA	26/06/2024
VERIFICACIÓN	Pk2jmMQ72K8YCCE9EQ8LU85ENJJ6M	PÁGINA	186/8857







86128	Recinto de Forrajeras que no ha contabilizado para Carga Ganadera por no tener una explotación válida para el cálculo de la Carga Ganadera Recinto:11-034-024-00003-00005 Cultivo:62 PASTOS PERMANENTES DE 5 O MAS AÑOS-
86132	Recinto superficie forrajera que no realiza la actividad de producción de pastoreo. Recinto:11-034-024-00005-00001 Cultivo:20000 BARBECHO TRADICIONAL-SIN VARIEDAD Secano

(1) Con incidencias que retienen pago o deniegan el expediente.  
(2) Se calcula sobre superficie declarada admisible.  
(3) Aplicación del artículo 16 bis del RD 147/2023.

Puede verificar la integridad de una copia de este documento mediante la lectura del código QR adjunto o mediante el acceso a la dirección <https://ws050.juntadeandalucia.es/verificarFirma> indicando el código de VERIFICACIÓN

FIRMADO POR	RAQUEL MARIA ESPIN CRESPO	FECHA	26/06/2024
VERIFICACIÓN	Pk2jmMQ72K8YCCE9EQ8LU85ENJJJ6M	PÁGINA	187/8857



**APELLIDOS Y NOMBRE / RAZÓN SOCIAL**

MORALES ÁLVAREZ TERESA SUSANA

**NIF**

\*\*\*\*2461\*

**EXPEDIENTE**

1068898

**RESOLUCIÓN**

CONCESIÓN DE LA AYUDA

**DATOS DE MANTENIMIENTO UNIDADES****GRUPO DE PAGO**

ZONAS DE LIMITACIONES NATURALES

**Sup. Dec.  
Admisible**

10,67

**Sup.  
Resuelta**

10,67

**Sobredecl.**

0,00

**% Sobredecl.**

0,00

**RESUMEN DE PAGOS**

	<b>IMPORTE ( Euros )</b>			
	<b>RESUELTO</b>	<b>FEADER</b>	<b>MAPA</b>	<b>CAPADR</b>
Pago realizado	524,38	445,72	51,44	27,22
A pagar	51,80	44,03	5,08	2,69
<b>TOTAL</b>	<b>576,18</b>	<b>489,75</b>	<b>56,52</b>	<b>29,91</b>

**APLICACIÓN DE REDUCCIONES Y PENALIZACIONES (%)**

<b>Criterios de subvencionabilidad (1)</b>	<b>Presentación tardía</b>	<b>Omisión declaración</b>	<b>Condicionabilidad</b>
0,00	0,00	0,00	0,00

**IMPORTE ( Euros )**

Calculado(2)	Reducción	Penalización	Reducción Penalización (3)	Penalización adicional	Resuelto	FEADER	MAPA	CAPADR
576,18 €	0,00 €	0,00 €	0,00 €	0,00 €	576,18 €	489,75 €	56,52 €	29,91 €
Importe Unitario:	54,00 €	Nuevo Importe Unitario:	54,00 €					

**RECINTOS PROPUESTOS**

<b>REF.</b>	<b>REFERENCIA SIGPAC</b>	<b>CULTIVO</b>	<b>S/R</b>	<b>USO SIGPAC</b>	<b>Sup. Dec. admisible</b>	<b>Sup. Campo</b>	<b>Sup. Determ.</b>	<b>Sup. Resuelta</b>
-1462859	11-002-005-00006-0001	OLIVAR	S		0,05		0,05	0,05
-1236334	11-002-005-00006-0001	OLIVAR	S		4,51		4,51	4,51
-984099	11-002-005-00006-0022	HUERTA	S		0,01		0,01	0,01
-729373	11-002-006-00028-0002	OLIVAR	S		0,45		0,45	0,45
-729248	11-002-005-00006-0015	CEREZOS	S		0,26		0,26	0,26
-729241	11-002-005-00006-0009	OLIVAR	S		0,15		0,15	0,15
-729219	11-002-005-00028-0002	OLIVAR	S		0,26		0,26	0,26
4106638	11-002-005-00028-0001	OLIVAR	S		2,24		2,24	2,24
1700000004550307	11-002-006-00027-0002	OLIVAR	S		2,13		2,13	2,13
1700000004550313	11-002-005-00015-0001	OLIVAR	S		0,61		0,61	0,61

(1) Con incidencias que retienen pago o deniegan el expediente.

(2) Se calcula sobre superficie declarada admisible.

(3) Aplicación del artículo 16 bis del RD 147/2023.

Puede verificar la integridad de una copia de este documento mediante la lectura del código QR adjunto o mediante el acceso a la dirección <https://ws050.juntadeandalucia.es/verificarFirma> indicando el código de VERIFICACIÓN

FIRMADO POR	RAQUEL MARIA ESPIN CRESPO	FECHA	26/06/2024
VERIFICACIÓN	Pk2jmMQ72K8YCCE9EQ8LU85ENJJ6M	PÁGINA	188/8857



**APELLIDOS Y NOMBRE / RAZÓN SOCIAL**

MULERO TAMAYO ANTONIO

**NIF**

\*\*\*\*8914\*

**EXPEDIENTE**

1168247

**RESOLUCIÓN**

CONCESIÓN DE LA AYUDA

**DATOS DE MANTENIMIENTO UNIDADES****GRUPO DE PAGO**

ZONAS DE LIMITACIONES NATURALES

**Sup. Dec.  
Admisible**

17,31

**Sup.  
Resuelta**

17,31

**Sobredecl.**

0,00

**% Sobredecl.**

0,00

**RESUMEN DE PAGOS**

	<b>IMPORTE ( Euros )</b>			
	<b>RESUELTO</b>	<b>FEADER</b>	<b>MAPA</b>	<b>CAPADR</b>
Pago realizado	828,00	703,80	81,23	42,97
A pagar	81,79	69,52	8,02	4,25
<b>TOTAL</b>	<b>909,79</b>	<b>773,32</b>	<b>89,25</b>	<b>47,22</b>

**APLICACIÓN DE REDUCCIONES Y PENALIZACIONES (%)**

<b>Criterios de subvencionabilidad (1)</b>	<b>Presentación tardía</b>	<b>Omisión declaración</b>	<b>Condicionabilidad</b>
0,00	0,00	0,00	0,00

**IMPORTE ( Euros )**

Calculado(2)	Reducción	Penalización	Reducción Penalización (3)	Penalización adicional	Resuelto	FEADER	MAPA	CAPADR
909,79 €	0,00 €	0,00 €	0,00 €	0,00 €	909,79 €	773,32 €	89,25 €	47,22 €
Importe Unitario:	54,00 €	Nuevo Importe Unitario:	52,56 €					

(1) Con incidencias que retienen pago o deniegan el expediente.

(2) Se calcula sobre superficie declarada admisible.

(3) Aplicación del artículo 16 bis del RD 147/2023.

Puede verificar la integridad de una copia de este documento mediante la lectura del código QR adjunto o mediante el acceso a la dirección <https://ws050.juntadeandalucia.es/verificarFirma> indicando el código de VERIFICACIÓN

FIRMADO POR	RAQUEL MARIA ESPIN CRESPO	FECHA	26/06/2024
VERIFICACIÓN	Pk2jmMQ72K8YCCE9EQ8LU85ENJJ6M	PÁGINA	189/8857



**RECINTOS PROPUESTOS**

REF.	REFERENCIA SIGPAC	CULTIVO	S/R	USO SIGPAC	Sup. Dec. admisible	Sup. Campo	Sup. Determ.	Sup. Resuelta
-1577220	11-026-001-00050-0008	PIMIENTO	R		0,05		0,05	0,05
-1577201	11-026-001-00050-0008	REMOLACHA	R		0,03		0,03	0,03
-1576904	11-026-001-00049-0008	OTROS FRUTALES	R		0,01		0,01	0,01
-1576903	11-026-001-00049-0007	COLIFLOR	R		0,09		0,09	0,09
-1355568	11-026-001-00029-0002	CEBOLLA	S		0,42		0,42	0,42
-1355567	11-026-001-00029-0002	BARBECHO TRADICIONAL	S		0,70		0,70	0,70
-1128689	11-026-001-00050-0015	CALABAZA	R		0,04		0,04	0,04
-1128630	11-026-001-00050-0008	AJO	R		0,05		0,05	0,05
-1128576	11-026-001-00050-0008	BARBECHO TRADICIONAL	R		0,02		0,02	0,02
-1128476	11-026-001-00049-0001	REMOLACHA	R		0,01		0,01	0,01
-805049	11-026-001-00044-0008	OLIVAR	S		0,04		0,04	0,04
-805048	11-026-001-00044-0001	OLIVAR	S		0,04		0,04	0,04
-804900	11-026-001-00050-0015	PUERROS	R		0,06		0,06	0,06
-804894	11-026-001-00050-0008	LECHUGA	R		0,03		0,03	0,03
-804891	11-026-001-00050-0006	OTROS FRUTALES	S		0,04		0,04	0,04
-804890	11-026-001-00049-0001	SANDÍA	R		0,03		0,03	0,03
-804888	11-026-001-00049-0001	PUERROS	R		0,08		0,08	0,08
-804887	11-026-001-00049-0001	ALCACHOFA	R		0,05		0,05	0,05
-562349	11-026-001-00050-0015	MELÓN	R		0,13		0,13	0,13
-562337	11-026-001-00050-0008	CEBOLLA	R		0,04		0,04	0,04
1700000006721397	11-026-001-00029-0001	OLIVAR	S		0,04		0,04	0,04
1700000006721398	11-026-001-00029-0002	BARBECHO TRADICIONAL	S		0,28		0,28	0,28
1700000006721399	11-026-001-00050-0008	COLIFLOR	R		0,06		0,06	0,06
1700000006721400	11-026-001-00044-0007	AGUACATE	S		0,60		0,60	0,60
1700000006721401	11-026-001-00050-0008	CEBOLLA	R		0,04		0,04	0,04
1700000006721405	11-026-001-00049-0002	NARANJO	R		0,13		0,13	0,13
1700000006721406	11-026-001-00050-0001	NARANJO	R		0,12		0,12	0,12
1700000006721407	11-026-001-00050-0014	LIMONERO	S		0,05		0,05	0,05
1700000006721408	11-026-001-00050-0006	CAQUI o PALOSANTO	S		0,04		0,04	0,04
1700000006721413	11-026-001-00044-0006	PASTOS PERMANENTES DE 5 O MAS AÑOS	S		0,24		0,24	0,24
1700000006721415	11-026-001-00044-0004	OLIVAR	S		4,45		4,45	4,45
1700000006721416	11-026-001-00047-0001	OLIVAR	S		2,42		2,42	2,42
1700000006721417	11-026-001-00029-0006	OLIVAR	S		5,69		5,69	5,69
1700000006721418	11-026-001-00050-0016	OTROS FRUTALES	R		0,07		0,07	0,07
1700000006721419	11-026-001-00044-0003	NARANJO	S		0,35		0,35	0,35
1700000006721420	11-026-001-00050-0007	OLIVAR	S		0,43		0,43	0,43
1700000006721421	11-026-001-00050-0009	OLIVAR	S		0,01		0,01	0,01
1700000006721422	11-026-001-00049-0006	OTROS FRUTALES	R		0,03		0,03	0,03
1700000006721425	11-026-001-00050-0008	BRÓCOLI	R		0,05		0,05	0,05
1700000006721428	11-026-001-00050-0008	ZANAHORIA	R		0,03		0,03	0,03
1700000006721431	11-026-001-00050-0008	TOMATE	R		0,12		0,12	0,12
1700000006721432	11-026-001-00029-0021	ALGARROBO	S		0,01		0,01	0,01
1700000006721433	11-026-001-00029-0015	ALGARROBO	S		0,02		0,02	0,02
1700000006721434	11-026-001-00029-0014	ALGARROBO	S		0,06		0,06	0,06
1700000006721435	11-026-001-00029-0022	ALGARROBO	S		0,01		0,01	0,01

**Datos considerados para el Cálculo de la Carga Ganadera del expediente**

Superficie determinada para Cálculo Carga Ganadera: 0,24 ha

Carga Ganadera del Expediente: 20,96 ugm/ha

**Explotación****Especie****Ugm Calculada para CG**

(1) Con incidencias que retienen pago o deniegan el expediente.  
(2) Se calcula sobre superficie declarada admisible.  
(3) Aplicación del artículo 16 bis del RD 147/2023.

Puede verificar la integridad de una copia de este documento mediante la lectura del código QR adjunto o mediante el acceso a la dirección <https://ws050.juntadeandalucia.es/verificarFirma> indicando el código de VERIFICACIÓN

FIRMADO POR

RAQUEL MARIA ESPIN CRESPO

FECHA

26/06/2024

VERIFICACIÓN

Pk2jmMQ72K8YCCE9EQ8LU85ENJJ6M

PÁGINA

190/8857





**Datos considerados para el Cálculo de la Carga Ganadera del expediente**

<u>Explotación</u>	<u>Especie</u>	<u>Ugm Calculada para CG</u>
ES110260000129	OVINA	5,03

**Recintos Determinados para el Cálculo de Garga Ganadera**

<u>REF.</u>	<u>REFERENCIA SIGPAC</u>	<u>CULTIVO</u>	<u>DESCRIPCIÓN CULTIVO</u>	<u>S/R</u>	<u>SUP. RESUELTA (ha)</u>
1700000006721413	11-026-001-00044-00006	62000	PASTOS PERMANENTES DE 5 O MAS AÑOS-SIN VARIEDAD	S	0,24

**Incidencias de carga ganadera**

**INCIDENCIA DESCRIPCIÓN**

86132	Recinto superficie forrajera que no realiza la actividad de producción de pastoreo. Recinto:11-026-001-00029-00002 Cultivo:20000 BARBECHO TRADICIONAL-SIN VARIEDAD Secano Recinto:11-026-001-00050-00008 Cultivo:20000 BARBECHO TRADICIONAL-SIN VARIEDAD Regadío Recinto:11-026-001-00029-00002 Cultivo:20000 BARBECHO TRADICIONAL-SIN VARIEDAD Secano
-------	---

(1) Con incidencias que retienen pago o deniegan el expediente.  
(2) Se calcula sobre superficie declarada admisible.  
(3) Aplicación del artículo 16 bis del RD 147/2023.

Puede verificar la integridad de una copia de este documento mediante la lectura del código QR adjunto o mediante el acceso a la dirección <https://ws050.juntadeandalucia.es/verificarFirma> indicando el código de VERIFICACIÓN

FIRMADO POR	RAQUEL MARIA ESPIN CRESPO	FECHA	26/06/2024
VERIFICACIÓN	Pk2jmMQ72K8YCCE9EQ8LU85ENJJ6M	PÁGINA	191/8857



**APELLIDOS Y NOMBRE / RAZÓN SOCIAL**

NUÑEZ RUBIALES SUSANA

**NIF**

\*\*\*\*4428\*

**EXPEDIENTE**

1186582

**RESOLUCIÓN**

CONCESIÓN DE LA AYUDA

**DATOS DE MANTENIMIENTO UNIDADES**

<b>GRUPO DE PAGO</b>	<b>Sup. Dec. Admisible</b>	<b>Sup. Resuelta</b>	<b>Sobredecl.</b>	<b>% Sobredecl.</b>
ZONAS DE LIMITACIONES NATURALES	28,75	28,75	0,00	0,00

**RESUMEN DE PAGOS**

	<b>IMPORTE ( Euros )</b>			
	<b>RESUELTO</b>	<b>FEADER</b>	<b>MAPA</b>	<b>CAPADR</b>
Pago realizado	1.081,20	919,02	106,06	56,12
A pagar	106,80	90,78	10,48	5,54
<b>TOTAL</b>	<b>1.188,00</b>	<b>1.009,80</b>	<b>116,54</b>	<b>61,66</b>

**APLICACIÓN DE REDUCCIONES Y PENALIZACIONES (%)**

<b>Crterios de subvencionabilidad (1)</b>	<b>Presentación tardía</b>	<b>Omisión declaración</b>	<b>Condicionalidad</b>
0,00	0,00	0,00	0,00

**IMPORTE ( Euros )**

Calculado(2)	Reducción	Penalización	Reducción Penalización (3)	Penalización adicional	Resuelto	FEADER	MAPA	CAPADR
1.188,00 €	0,00 €	0,00 €	0,00 €	0,00 €	1.188,00 €	1.009,80 €	116,54 €	61,66 €
<b>Importe Unitario:</b>	<b>54,00 €</b>	<b>Nuevo Importe Unitario:</b>	<b>41,32 €</b>					

**RECINTOS PROPUESTOS**

<b>REF.</b>	<b>REFERENCIA SIGPAC</b>	<b>CULTIVO</b>	<b>USO S/R</b>	<b>Sup. Dec. admisible</b>	<b>Sup. Campo</b>	<b>Sup. Determ.</b>	<b>Sup. Resuelta</b>
-1610103	11-026-009-09022-0002	VEZA	S	0,13		0,13	0,13
-1610102	11-026-010-00039-0001	VEZA	S	1,56		1,56	1,56
-1610089	11-026-009-00010-0006	CEBADA	S	1,00		1,00	1,00
-1610042	11-026-009-00010-0011	ALMENDROS	S	1,95		1,95	1,95
-1370641	11-026-015-00063-0008	ALMENDROS	S	1,65		1,65	1,65
-1370625	11-026-015-00063-0002	ALMENDROS	S	4,35		4,35	4,35
-1370519	11-026-009-00010-0006	TRIGO BLANDO	S	0,82		0,82	0,82
-1370506	11-026-009-09022-0002	TRIGO BLANDO	S	0,24		0,24	0,24
-1370494	11-026-010-00039-0001	TRIGO BLANDO	S	8,16		8,16	8,16
-697796	11-026-017-00046-0008	AVENA	R	0,20		0,20	0,20
-697795	11-026-017-00046-0005	AVENA	S	0,21		0,21	0,21
-697794	11-026-017-00046-0001	AVENA	R	0,72		0,72	0,72
-137153	11-026-009-09022-0002	CEBADA	S	0,44		0,44	0,44
1700000002729443	11-026-009-00010-0009	ALMENDROS	S	2,79		2,79	2,79
1700000002729448	11-026-009-00008-0004	AVENA	R	3,05		3,05	3,05
1700000002729449	11-026-009-00008-0004	AVENA	S	0,13		0,13	0,13
1700000002729456	11-026-009-00008-0002	NARANJO	S	0,30		0,30	0,30
1700000002729457	11-026-009-00011-0001	CEBADA	S	0,31		0,31	0,31
1700000002729459	11-026-009-09022-0002	TRIGO BLANDO	S	0,12		0,12	0,12
1700000002729460	11-026-009-00010-0001	CEBADA	S	0,62		0,62	0,62

(1) Con incidencias que retienen pago o deniegan el expediente.

(2) Se calcula sobre superficie declarada admisible.

(3) Aplicación del artículo 16 bis del RD 147/2023.

Puede verificar la integridad de una copia de este documento mediante la lectura del código QR adjunto o mediante el acceso a la dirección <https://ws050.juntadeandalucia.es/verificarFirma> indicando el código de VERIFICACIÓN

FIRMADO POR	RAQUEL MARIA ESPIN CRESPO	FECHA	26/06/2024
VERIFICACIÓN	Pk2jmMQ72K8YCC9E9EQ8LU85ENJJ6M	PÁGINA	192/8857



**APELLIDOS Y NOMBRE / RAZÓN SOCIAL**

ORTEGA GUZMAN VICTOR SEBASTIAN

**NIF**

\*\*\*\*8921\*

**EXPEDIENTE**

1273964

**RESOLUCIÓN**

CONCESIÓN DE LA AYUDA

**DATOS DE MANTENIMIENTO UNIDADES****GRUPO DE PAGO**

ZONAS DE LIMITACIONES NATURALES

**Sup. Dec.  
Admisible**

11,87

**Sup.  
Resuelta**

11,87

**Sobredecl.**

0,00

**% Sobredecl.**

0,00

**RESUMEN DE PAGOS**

	<b>IMPORTE ( Euros )</b>			
	<b>RESUELTO</b>	<b>FEADER</b>	<b>MAPA</b>	<b>CAPADR</b>
Pago realizado	584,34	496,69	57,33	30,32
A pagar	56,64	48,14	5,56	2,94
<b>TOTAL</b>	<b>640,98</b>	<b>544,83</b>	<b>62,89</b>	<b>33,26</b>

**APLICACIÓN DE REDUCCIONES Y PENALIZACIONES (%)**

<b>Criterios de subvencionabilidad (1)</b>	<b>Presentación tardía</b>	<b>Omisión declaración</b>	<b>Condicionalidad</b>
0,00	0,00	0,00	0,00

**IMPORTE ( Euros )**

Calculado(2)	Reducción	Penalización	Reducción Penalización (3)	Penalización adicional	Resuelto	FEADER	MAPA	CAPADR
640,98 €	0,00 €	0,00 €	0,00 €	0,00 €	640,98 €	544,83 €	62,88 €	33,27 €
Importe Unitario:	54,00 €	Nuevo Importe Unitario:	54,00 €					

**RECINTOS PROPUESTOS**

<b>REF.</b>	<b>REFERENCIA SIGPAC</b>	<b>CULTIVO</b>	<b>USO S/R</b>	<b>Sup. Dec. admisible</b>	<b>Sup. Campo</b>	<b>Sup. Determ.</b>	<b>Sup. Resuelta</b>
-1594837	11-034-018-00029-0001	OLIVAR	S	1,97		1,97	1,95
-1381819	11-034-018-00033-0007	ESPÁRRAGOS	S	0,25		0,25	0,25
-1381810	11-034-018-00032-0005	ESPÁRRAGOS	S	0,44		0,44	0,44
-1381777	11-034-018-00033-0003	TRIGO DURO	S	0,12		0,12	0,12
-1381773	11-034-018-00029-0008	ESPÁRRAGOS	S	0,36		0,36	0,36
-1108174	11-034-018-00029-0009	OLIVAR	S	0,04		0,04	0,04
-137884	11-034-018-00032-0008	OLIVAR	S	0,19		0,19	0,19
4178531	11-034-018-00029-0008	TRIGO DURO	S	1,26		1,26	1,26
1700000006613423	11-034-018-00033-0005	OLIVAR	S	0,83		0,83	0,83
1700000006613424	11-034-018-00033-0002	OLIVAR	S	1,28		1,28	1,28
1700000006613426	11-034-018-00029-0003	OLIVAR	S	0,15		0,15	0,15
1700000006613427	11-034-018-00029-0001	OLIVAR	S	2,74		2,74	2,74
1700000006613429	11-034-018-00033-0003	ESPÁRRAGOS	S	0,93		0,93	0,93
1700000006613430	11-034-018-00032-0005	TRIGO DURO	S	1,33		1,33	1,33

**INCIDENCIAS****INCIDENCIA DESCRIPCIÓN**

4272 Verifica que las líneas de declaración de las Solicitudes Únicas no tienen solapes con la capa de Retroactividad Gráfica (ambas de la misma campaña) a nivel de expediente/línea de declaración gráfica de la solicitud.  
 Recinto:11-034-018-00029-00001 Cultivo: - Agregado de la referencia del recinto.:0 Zona de la referencia del recinto.:0 Superficie solapada.:0,02 Id. Incid.:95158773

(1) Con incidencias que retienen pago o deniegan el expediente.  
 (2) Se calcula sobre superficie declarada admisible.  
 (3) Aplicación del artículo 16 bis del RD 147/2023.

Puede verificar la integridad de una copia de este documento mediante la lectura del código QR adjunto o mediante el acceso a la dirección <https://ws050.juntadeandalucia.es/verificarFirma> indicando el código de VERIFICACIÓN

FIRMADO POR RAQUEL MARIA ESPIN CRESPO FECHA 26/06/2024

VERIFICACIÓN Pk2jmMQ72K8YCC9E9EQ8LU85ENJJ6M PÁGINA 193/8857



**APELLIDOS Y NOMBRE / RAZÓN SOCIAL**

PEREZ RIOS MIGUEL-ANGEL

**NIF**

\*\*\*\*8336\*

**EXPEDIENTE**

1186627

**RESOLUCIÓN**

CONCESIÓN DE LA AYUDA

**DATOS DE MANTENIMIENTO UNIDADES**

<b>GRUPO DE PAGO</b>	<b>Sup. Dec. Admisible</b>	<b>Sup. Resuelta</b>	<b>Sobredecl.</b>	<b>% Sobredecl.</b>
ZONAS DE LIMITACIONES NATURALES	6,63	6,63	0,00	0,00

**RESUMEN DE PAGOS**

	<b>IMPORTE ( Euros )</b>			
	<b>RESUELTO</b>	<b>FEADER</b>	<b>MAPA</b>	<b>CAPADR</b>
Pago realizado	329,38	279,97	32,31	17,10
A pagar	25,06	21,30	2,46	1,30
<b>TOTAL</b>	<b>354,44</b>	<b>301,27</b>	<b>34,77</b>	<b>18,40</b>

**APLICACIÓN DE REDUCCIONES Y PENALIZACIONES (%)**

<b>Crterios de subvencionabilidad (1)</b>	<b>Presentación tardía</b>	<b>Omisión declaración</b>	<b>Condicionalidad</b>
0,00	0,00	1,00	0,00

**IMPORTE ( Euros )**

Calculado(2)	Reducción	Penalización	Reducción Penalización (3)	Penalización adicional	Resuelto	FEADER	MAPA	CAPADR
358,02 €	0,00 €	0,00 €	0,00 €	0,00 €	354,44 €	301,27 €	34,77 €	18,40 €
Importe Unitario:	54,00 €	Nuevo Importe Unitario:	54,00 €					

**RECINTOS PROPUESTOS**

<b>REF.</b>	<b>REFERENCIA SIGPAC</b>	<b>CULTIVO</b>	<b>S/R</b>	<b>USO SIGPAC</b>	<b>Sup. Dec. admisible</b>	<b>Sup. Campo</b>	<b>Sup. Determ.</b>	<b>Sup. Resuelta</b>
-1446839	11-026-012-00071-0007	OLIVAR	S		0,07		0,07	0,07
-1446838	11-026-012-00058-0006	OLIVAR	S		0,08		0,08	0,08
-1446837	11-026-012-00058-0001	TRANQUILLÓN	S		0,16		0,16	0,16
-875915	11-026-012-00058-0013	TRANQUILLÓN	S		0,11		0,11	0,07
-875914	11-026-012-00058-0012	PASTOS PERMANENTES DE 5 O MAS AÑOS	S		0,02		0,02	0,02
-133175	11-026-012-00056-0004	BARBECHO TRADICIONAL	S		0,39		0,39	0,39
1700000005583008	11-026-012-00057-0001	TRANQUILLÓN	S		2,09		2,09	2,09
1700000005583009	11-026-012-00058-0001	TRANQUILLÓN	S		1,90		1,90	1,80
1700000005583026	11-026-012-00058-0015	OLIVAR	S		0,16		0,16	0,16
1700000005583031	11-026-012-00056-0003	BARBECHO TRADICIONAL	S		0,32		0,32	0,32
1700000005583064	11-026-012-00058-0008	OLIVAR	S		1,33		1,33	1,33
1700000005583065	11-026-012-00058-0007	OLIVAR	S		0,13		0,13	0,13
1700000005583066	11-026-012-00057-0011	TRANQUILLÓN	S		0,01		0,01	0,01

(1) Con incidencias que retienen pago o deniegan el expediente.

(2) Se calcula sobre superficie declarada admisible.

(3) Aplicación del artículo 16 bis del RD 147/2023.

Puede verificar la integridad de una copia de este documento mediante la lectura del código QR adjunto o mediante el acceso a la dirección <https://ws050.juntadeandalucia.es/verificarFirma> indicando el código de VERIFICACIÓN

FIRMADO POR	RAQUEL MARIA ESPIN CRESPO	FECHA	26/06/2024
VERIFICACIÓN	Pk2jmMQ72K8YCCE9EQ8LU85ENJJ6M	PÁGINA	194/8857





**INCIDENCIAS****INCIDENCIA DESCRIPCIÓN**

- 256 Solicitud con recintos no declarados en campaña actual con una reducción por omisión de superficie superior al 3%  
CÓDIGO PARA EL PORCENTAJE DE REDUCCIÓN POR OMISIÓN QUE CORRESPONDE A LA SOLICITUD:1
- 4272 Verifica que las líneas de declaración de las Solicitudes Únicas no tienen solapes con la capa de Retroactividad Gráfica (ambas de la misma campaña) a nivel de expediente/línea de declaración gráfica de la solicitud.  
Recinto:11-026-012-00058-00001 Cultivo: - Agregado de la referencia del recinto.:0 Zona de la referencia del recinto.:0 Superficie solapada.:0,1 Id. Incid.:95149541  
Recinto:11-026-012-00058-00013 Cultivo: - Agregado de la referencia del recinto.:0 Zona de la referencia del recinto.:0 Superficie solapada.:0,04 Id. Incid.:95149540
- 86124 Recinto de forrajera para Cálculo de Carga Ganadera que No pertenece a Explotación.  
Recinto:11-006-086-00065-00009 Cultivo:78000 RAYGRAS ANUAL (Lolium multiflorum LAM. And hybrids)-SIN VARIEDAD Secano  
Recinto:11-006-086-00065-00010 Cultivo:78000 RAYGRAS ANUAL (Lolium multiflorum LAM. And hybrids)-SIN VARIEDAD Secano  
Recinto:11-006-086-00068-00001 Cultivo:78000 RAYGRAS ANUAL (Lolium multiflorum LAM. And hybrids)-SIN VARIEDAD Secano  
Recinto:11-006-086-00068-00005 Cultivo:78000 RAYGRAS ANUAL (Lolium multiflorum LAM. And hybrids)-SIN VARIEDAD Secano  
Recinto:11-006-086-00068-00006 Cultivo:78000 RAYGRAS ANUAL (Lolium multiflorum LAM. And hybrids)-SIN VARIEDAD Secano  
Recinto:11-006-086-00068-00009 Cultivo:62000 PASTOS PERMANENTES DE 5 O MAS AÑOS-SIN VARIEDAD Secano  
Recinto:11-006-086-00069-00001 Cultivo:78000 RAYGRAS ANUAL (Lolium multiflorum LAM. And hybrids)-SIN VARIEDAD Secano  
Recinto:11-006-086-00069-00005 Cultivo:78000 RAYGRAS ANUAL (Lolium multiflorum LAM. And hybrids)-SIN VARIEDAD Secano

**Datos considerados para el Cálculo de la Carga Ganadera del expediente**

Superficie determinada para Cálculo Carga Ganadera: 105,11 ha

Carga Ganadera del Expediente: 1,27 ugm/ha

Explotación	Especie	Ugm Calculada para CG
ES110030000002	CAPRINA	88,06
ES1101100000051	BOVINA	45,46

**Recintos Determinados para el Cálculo de Carga Ganadera**

REF.	REFERENCIA SIGPAC	CULTIVO	DESCRIPCIÓN CULTIVO	S/R	SUP. RESUELTA (ha)
-875914	11-026-012-00058-00012	62000	PASTOS PERMANENTES DE 5 O MAS AÑOS-SIN VARIEDAD	S	0,02
-875910	11-011-006-00002-00008	62000	PASTOS PERMANENTES DE 5 O MAS AÑOS-SIN VARIEDAD	S	0,18
-493383	11-003-009-00005-00001	20000	BARBECHO TRADICIONAL-SIN VARIEDAD	S	0,09
-133175	11-026-012-00056-00004	20000	BARBECHO TRADICIONAL-SIN VARIEDAD	S	0,39
-5955	11-011-006-00004-00008	20000	BARBECHO TRADICIONAL-SIN VARIEDAD	S	0,14
1700000005583006	11-003-002-00020-00003	62000	PASTOS PERMANENTES DE 5 O MAS AÑOS-SIN VARIEDAD	S	1,48
1700000005583007	11-003-002-00020-00004	62000	PASTOS PERMANENTES DE 5 O MAS AÑOS-SIN VARIEDAD	S	1,03
1700000005583017	11-011-006-00003-00005	20000	BARBECHO TRADICIONAL-SIN VARIEDAD	S	6,99
1700000005583018	11-011-006-00004-00005	20000	BARBECHO TRADICIONAL-SIN VARIEDAD	S	1,19
1700000005583021	11-003-009-00071-00003	78000	RAYGRAS ANUAL (Lolium multiflorum LAM. And hybrids)-SIN VARIEDAD	S	2,38
1700000005583025	11-011-004-00002-00001	62000	PASTOS PERMANENTES DE 5 O MAS AÑOS-SIN VARIEDAD	S	35,34
1700000005583031	11-026-012-00056-00003	20000	BARBECHO TRADICIONAL-SIN VARIEDAD	S	0,32
1700000005583032	11-011-006-00002-00009	62000	PASTOS PERMANENTES DE 5 O MAS AÑOS-SIN VARIEDAD	S	4,78
1700000005583033	11-011-006-00003-00008	62000	PASTOS PERMANENTES DE 5 O MAS AÑOS-SIN VARIEDAD	S	1,41
1700000005583038	11-003-009-00063-00004	62000	PASTOS PERMANENTES DE 5 O MAS AÑOS-SIN VARIEDAD	S	0,31
1700000005583039	11-003-009-00008-00002	62000	PASTOS PERMANENTES DE 5 O MAS AÑOS-SIN	S	1,07

(1) Con incidencias que retienen pago o deniegan el expediente.  
(2) Se calcula sobre superficie declarada admisible.  
(3) Aplicación del artículo 16 bis del RD 147/2023.

Puede verificar la integridad de una copia de este documento mediante la lectura del código QR adjunto o mediante el acceso a la dirección <https://ws050.juntadeandalucia.es/verificarFirma> indicando el código de VERIFICACIÓN

FIRMADO POR	RAQUEL MARIA ESPIN CRESPO	FECHA	26/06/2024
VERIFICACIÓN	Pk2jmMQ72K8YCCE9EQ8LU85ENJJ6M	PÁGINA	195/8857



**Recintos Determinados para el Cálculo de Garga Ganadera**

REF.	REFERENCIA SIGPAC	CULTIVO	DESCRIPCIÓN CULTIVO	S/R	SUP.
					RESUELTA (ha)
			VARIEDAD		
170000005583041	11-011-006-00004-00003	62000	PASTOS PERMANENTES DE 5 O MAS AÑOS-SIN VARIEDAD	S	1,81
170000005583047	11-011-006-00002-00005	62000	PASTOS PERMANENTES DE 5 O MAS AÑOS-SIN VARIEDAD	S	11,79
170000005583049	11-011-006-00003-00003	62000	PASTOS PERMANENTES DE 5 O MAS AÑOS-SIN VARIEDAD	S	12,63
170000005583051	11-011-006-00003-00011	62000	PASTOS PERMANENTES DE 5 O MAS AÑOS-SIN VARIEDAD	S	0,02
170000005583053	11-011-006-00003-00009	62000	PASTOS PERMANENTES DE 5 O MAS AÑOS-SIN VARIEDAD	S	0,12
170000005583055	11-011-006-00002-00004	62000	PASTOS PERMANENTES DE 5 O MAS AÑOS-SIN VARIEDAD	S	3,72
170000005583057	11-011-004-00003-00002	62000	PASTOS PERMANENTES DE 5 O MAS AÑOS-SIN VARIEDAD	S	3,15
170000005583058	11-011-004-00003-00001	62000	PASTOS PERMANENTES DE 5 O MAS AÑOS-SIN VARIEDAD	S	5,62
170000005583059	11-003-009-00007-00003	62000	PASTOS PERMANENTES DE 5 O MAS AÑOS-SIN VARIEDAD	S	0,10
170000005583060	11-003-009-00005-00003	62000	PASTOS PERMANENTES DE 5 O MAS AÑOS-SIN VARIEDAD	S	4,50
170000005583061	11-003-009-00006-00004	62000	PASTOS PERMANENTES DE 5 O MAS AÑOS-SIN VARIEDAD	S	0,27
170000005583077	11-003-009-09017-00002	62000	PASTOS PERMANENTES DE 5 O MAS AÑOS-SIN VARIEDAD	S	0,02
170000005583078	11-003-009-00007-00001	62000	PASTOS PERMANENTES DE 5 O MAS AÑOS-SIN VARIEDAD	S	2,16
170000005583079	11-003-009-00063-00003	62000	PASTOS PERMANENTES DE 5 O MAS AÑOS-SIN VARIEDAD	S	0,03
170000005583080	11-011-006-00002-00008	62000	PASTOS PERMANENTES DE 5 O MAS AÑOS-SIN VARIEDAD	S	0,01
170000005583083	11-003-009-00007-00002	62000	PASTOS PERMANENTES DE 5 O MAS AÑOS-SIN VARIEDAD	S	0,30
170000005583084	11-011-006-00002-00007	62000	PASTOS PERMANENTES DE 5 O MAS AÑOS-SIN VARIEDAD	S	1,74

**Incidencias de carga ganadera****INCIDENCIA DESCRIPCIÓN**

86124	Recinto de forrajera para Cálculo de Carga Ganadera que No pertenece a Explotación. Recinto:11-006-086-00065-00010 Cultivo:78000 RAYGRAS ANUAL (Lolium multiflorum LAM. And hybrids)-SIN VARIEDAD Secano Recinto:11-006-086-00068-00009 Cultivo:62000 PASTOS PERMANENTES DE 5 O MAS AÑOS-SIN VARIEDAD Secano Recinto:11-006-086-00065-00009 Cultivo:78000 RAYGRAS ANUAL (Lolium multiflorum LAM. And hybrids)-SIN VARIEDAD Secano Recinto:11-006-086-00068-00006 Cultivo:78000 RAYGRAS ANUAL (Lolium multiflorum LAM. And hybrids)-SIN VARIEDAD Secano Recinto:11-006-086-00069-00001 Cultivo:78000 RAYGRAS ANUAL (Lolium multiflorum LAM. And hybrids)-SIN VARIEDAD Secano Recinto:11-006-086-00068-00001 Cultivo:78000 RAYGRAS ANUAL (Lolium multiflorum LAM. And hybrids)-SIN VARIEDAD Secano Recinto:11-006-086-00068-00005 Cultivo:78000 RAYGRAS ANUAL (Lolium multiflorum LAM. And hybrids)-SIN VARIEDAD Secano Recinto:11-006-086-00069-00005 Cultivo:78000 RAYGRAS ANUAL (Lolium multiflorum LAM. And hybrids)-SIN VARIEDAD Secano
86128	Recinto de Forrajeras que no ha contabilizado para Carga Ganadera por no tener una explotación válida para el cálculo de la Carga Ganadera Recinto:11-006-086-00065-00010 Cultivo:78 RAYGRAS ANUAL (Lolium multiflorum LAM. And hybrids)- Recinto:11-006-086-00068-00009 Cultivo:62 PASTOS PERMANENTES DE 5 O MAS AÑOS- Recinto:11-006-086-00065-00009 Cultivo:78 RAYGRAS ANUAL (Lolium multiflorum LAM. And hybrids)- Recinto:11-006-086-00068-00006 Cultivo:78 RAYGRAS ANUAL (Lolium multiflorum LAM. And hybrids)- Recinto:11-006-086-00069-00001 Cultivo:78 RAYGRAS ANUAL (Lolium multiflorum LAM. And hybrids)- Recinto:11-006-086-00068-00001 Cultivo:78 RAYGRAS ANUAL (Lolium multiflorum LAM. And hybrids)- Recinto:11-006-086-00068-00005 Cultivo:78 RAYGRAS ANUAL (Lolium multiflorum LAM. And hybrids)- Recinto:11-006-086-00069-00005 Cultivo:78 RAYGRAS ANUAL (Lolium multiflorum LAM. And hybrids)-

(1) Con incidencias que retienen pago o deniegan el expediente.  
(2) Se calcula sobre superficie declarada admisible.  
(3) Aplicación del artículo 16 bis del RD 147/2023.

Puede verificar la integridad de una copia de este documento mediante la lectura del código QR adjunto o mediante el acceso a la dirección <a href="https://ws050.juntadeandalucia.es/verificarFirma">https://ws050.juntadeandalucia.es/verificarFirma</a> indicando el código de VERIFICACIÓN			
FIRMADO POR	RAQUEL MARIA ESPIN CRESPO	FECHA	26/06/2024
VERIFICACIÓN	Pk2jmMQ72K8YCC9E9Q8LU85ENJJ6M	PÁGINA	196/8857



**APELLIDOS Y NOMBRE / RAZÓN SOCIAL**

PEREZ SACIE JOSE MANUEL

**NIF**

\*\*\*8382\*

**EXPEDIENTE**

1232929

**RESOLUCIÓN**

CONCESIÓN DE LA AYUDA

**DATOS DE MANTENIMIENTO UNIDADES****GRUPO DE PAGO**

ZONAS DE LIMITACIONES NATURALES

**Sup. Dec.  
Admisible**

78,51

**Sup.  
Resuelta**

78,51

**Sobredecl.**

0,00

**% Sobredecl.**

0,00

**RESUMEN DE PAGOS**

	<b>IMPORTE ( Euros )</b>			
	<b>RESUELTO</b>	<b>FEADER</b>	<b>MAPA</b>	<b>CAPADR</b>
Pago realizado	1.081,20	919,02	106,06	56,12
A pagar	106,80	90,78	10,48	5,54
<b>TOTAL</b>	<b>1.188,00</b>	<b>1.009,80</b>	<b>116,54</b>	<b>61,66</b>

**APLICACIÓN DE REDUCCIONES Y PENALIZACIONES (%)**

<b>Crterios de subvencionabilidad (1)</b>	<b>Presentación tardía</b>	<b>Omisión declaración</b>	<b>Condicionalidad</b>
0,00	0,00	0,00	0,00

**IMPORTE ( Euros )**

<b>Calculado(2)</b>	<b>Reducción</b>	<b>Penalización</b>	<b>Reducción Penalización (3)</b>	<b>Penalización adicional</b>	<b>Resuelto</b>	<b>FEADER</b>	<b>MAPA</b>	<b>CAPADR</b>
1.188,00 €	0,00 €	0,00 €	0,00 €	0,00 €	1.188,00 €	1.009,80 €	116,54 €	61,66 €
<b>Importe Unitario:</b>	54,00 €	<b>Nuevo Importe Unitario:</b>	15,13 €					

**RECINTOS PROPUESTOS**

<b>REF.</b>	<b>REFERENCIA SIGPAC</b>	<b>CULTIVO</b>	<b>USO S/R SIGPAC</b>	<b>Sup. Dec. admisible</b>	<b>Sup. Campo</b>	<b>Sup. Determ.</b>	<b>Sup. Resuelta</b>
-1117977	41-065-019-06002-0002	PASTOS PERMANENTES DE 5 O MAS AÑOS	S	12,09		12,09	12,09
-1117952	41-065-020-06001-0001	PASTOS PERMANENTES DE 5 O MAS AÑOS	S	36,81		36,81	36,81
-183578	41-065-020-06001-0003	PASTOS PERMANENTES DE 5 O MAS AÑOS	S	10,33		10,33	10,33
1700000006483577	41-065-020-06001-0004	PASTOS PERMANENTES DE 5 O MAS AÑOS	S	3,23		3,23	3,23
1700000006483592	41-065-019-06001-0004	PASTOS PERMANENTES DE 5 O MAS AÑOS	S	5,88		5,88	5,88
1700000006483605	41-065-019-06001-0003	PASTOS PERMANENTES DE 5 O MAS AÑOS	S	8,06		8,06	8,06
1700000006483607	41-065-020-06001-0002	PASTOS PERMANENTES DE 5 O MAS AÑOS	S	2,11		2,11	2,11

**INCIDENCIAS****INCIDENCIA DESCRIPCIÓN**

86124 Recinto de forrajera para Cálculo de Carga Ganadera que No pertenece a Explotación.  
 Recinto:11-024-033-00014-00003 Cultivo:62000 PASTOS PERMANENTES DE 5 O MAS AÑOS-SIN VARIEDAD Secano

(1) Con incidencias que retienen pago o deniegan el expediente.  
 (2) Se calcula sobre superficie declarada admisible.  
 (3) Aplicación del artículo 16 bis del RD 147/2023.

Puede verificar la integridad de una copia de este documento mediante la lectura del código QR adjunto o mediante el acceso a la dirección <https://ws050.juntadeandalucia.es/verificarFirma> indicando el código de VERIFICACIÓN

FIRMADO POR	RAQUEL MARIA ESPIN CRESPO	FECHA	26/06/2024
VERIFICACIÓN	Pk2jmMQ72K8YCCE9EQ8LU85ENJJ6M	PÁGINA	197/8857



**Datos considerados para el Cálculo de la Carga Ganadera del expediente**

Superficie determinada para Cálculo Carga Ganadera: 141,52 ha

Carga Ganadera del Expediente: 0,97 ugm/ha

Explotación	Especie	Ugm Calculada para CG
ES110240000251	BOVINA	25,43
ES110240000251	CAPRINA	60,22
ES110240000251	OVINA	6,30
ES110240000433	BOVINA	10,02
ES110240000433	OVINA	7,68
ES410650000379	OVINA	27,05

**Recintos Determinados para el Cálculo de Garga Ganadera**

REF.	REFERENCIA SIGPAC	CULTIVO	DESCRIPCIÓN CULTIVO	S/R	SUP. RESUELTA (ha)
-1528994	11-024-033-00017-00005	62000	PASTOS PERMANENTES DE 5 O MAS AÑOS-SIN VARIEDAD	S	0,17
-1528993	11-024-033-00017-00004	62000	PASTOS PERMANENTES DE 5 O MAS AÑOS-SIN VARIEDAD	S	0,87
-1528992	11-024-033-00017-00001	62000	PASTOS PERMANENTES DE 5 O MAS AÑOS-SIN VARIEDAD	S	3,90
-1528948	11-024-033-00008-00010	62000	PASTOS PERMANENTES DE 5 O MAS AÑOS-SIN VARIEDAD	S	0,11
-1528933	11-024-033-00010-00002	62000	PASTOS PERMANENTES DE 5 O MAS AÑOS-SIN VARIEDAD	S	1,72
-1528932	11-024-033-00010-00001	62000	PASTOS PERMANENTES DE 5 O MAS AÑOS-SIN VARIEDAD	S	7,06
-1528907	11-024-033-00009-00001	62000	PASTOS PERMANENTES DE 5 O MAS AÑOS-SIN VARIEDAD	S	2,72
-1528906	11-024-033-00009-00002	62000	PASTOS PERMANENTES DE 5 O MAS AÑOS-SIN VARIEDAD	S	0,77
-1528765	11-024-034-00027-00006	62000	PASTOS PERMANENTES DE 5 O MAS AÑOS-SIN VARIEDAD	S	1,32
-1117977	41-065-019-06002-00002	62000	PASTOS PERMANENTES DE 5 O MAS AÑOS-SIN VARIEDAD	S	12,09
-1117952	41-065-020-06001-00001	62000	PASTOS PERMANENTES DE 5 O MAS AÑOS-SIN VARIEDAD	S	36,81
-1117826	11-024-034-00029-00003	62000	PASTOS PERMANENTES DE 5 O MAS AÑOS-SIN VARIEDAD	S	8,31
-1117414	11-024-033-00013-00003	62000	PASTOS PERMANENTES DE 5 O MAS AÑOS-SIN VARIEDAD	S	7,63
-547413	11-024-033-00016-00010	62000	PASTOS PERMANENTES DE 5 O MAS AÑOS-SIN VARIEDAD	S	0,14
-183578	41-065-020-06001-00003	62000	PASTOS PERMANENTES DE 5 O MAS AÑOS-SIN VARIEDAD	S	10,33
5092772	11-024-033-00013-00002	62000	PASTOS PERMANENTES DE 5 O MAS AÑOS-SIN VARIEDAD	S	0,56
5098058	11-024-034-00028-00004	62000	PASTOS PERMANENTES DE 5 O MAS AÑOS-SIN VARIEDAD	S	7,37
5098105	11-024-034-00029-00012	62000	PASTOS PERMANENTES DE 5 O MAS AÑOS-SIN VARIEDAD	S	0,25
5098106	11-024-034-00029-00011	62000	PASTOS PERMANENTES DE 5 O MAS AÑOS-SIN VARIEDAD	S	1,12
5098107	11-024-034-00029-00013	62000	PASTOS PERMANENTES DE 5 O MAS AÑOS-SIN VARIEDAD	S	0,25
1700000006483566	11-024-034-00030-00015	62000	PASTOS PERMANENTES DE 5 O MAS AÑOS-SIN VARIEDAD	S	0,16
1700000006483567	11-024-034-00030-00012	62000	PASTOS PERMANENTES DE 5 O MAS AÑOS-SIN VARIEDAD	S	0,12
1700000006483568	11-024-034-00030-00014	62000	PASTOS PERMANENTES DE 5 O MAS AÑOS-SIN VARIEDAD	S	0,37
1700000006483569	11-024-033-00016-00004	62000	PASTOS PERMANENTES DE 5 O MAS AÑOS-SIN VARIEDAD	S	0,34
1700000006483570	11-024-034-00030-00009	62000	PASTOS PERMANENTES DE 5 O MAS AÑOS-SIN VARIEDAD	S	0,44
1700000006483571	11-024-034-00030-00010	62000	PASTOS PERMANENTES DE 5 O MAS AÑOS-SIN VARIEDAD	S	0,39
1700000006483572	11-024-034-00030-00006	62000	PASTOS PERMANENTES DE 5 O MAS AÑOS-SIN VARIEDAD	S	0,13

(1) Con incidencias que retienen pago o deniegan el expediente.  
(2) Se calcula sobre superficie declarada admisible.  
(3) Aplicación del artículo 16 bis del RD 147/2023.

Puede verificar la integridad de una copia de este documento mediante la lectura del código QR adjunto o mediante el acceso a la dirección <https://ws050.juntadeandalucia.es/verificarFirma> indicando el código de VERIFICACIÓN

FIRMADO POR	RAQUEL MARIA ESPIN CRESPO	FECHA	26/06/2024
VERIFICACIÓN	Pk2jmMQ72K8YCCE9EQ8LU85ENJJ6M	PÁGINA	198/8857



**Recintos Determinados para el Cálculo de Garga Ganadera**

REF.	REFERENCIA SIGPAC	CULTIVO	DESCRIPCIÓN CULTIVO	S/R	SUP. RESUELTA (ha)
170000006483573	11-024-034-00030-00013	62000	PASTOS PERMANENTES DE 5 O MAS AÑOS-SIN VARIEDAD	S	1,16
170000006483574	11-024-034-00030-00011	62000	PASTOS PERMANENTES DE 5 O MAS AÑOS-SIN VARIEDAD	S	7,18
170000006483575	11-024-034-00030-00004	62000	PASTOS PERMANENTES DE 5 O MAS AÑOS-SIN VARIEDAD	S	0,61
170000006483577	41-065-020-06001-00004	62000	PASTOS PERMANENTES DE 5 O MAS AÑOS-SIN VARIEDAD	S	3,23
170000006483581	11-024-033-00016-00008	62000	PASTOS PERMANENTES DE 5 O MAS AÑOS-SIN VARIEDAD	S	2,16
170000006483583	11-024-033-00014-00007	62000	PASTOS PERMANENTES DE 5 O MAS AÑOS-SIN VARIEDAD	S	0,07
170000006483584	11-024-034-00030-00005	62000	PASTOS PERMANENTES DE 5 O MAS AÑOS-SIN VARIEDAD	S	0,04
170000006483592	41-065-019-06001-00004	62000	PASTOS PERMANENTES DE 5 O MAS AÑOS-SIN VARIEDAD	S	5,88
170000006483605	41-065-019-06001-00003	62000	PASTOS PERMANENTES DE 5 O MAS AÑOS-SIN VARIEDAD	S	8,06
170000006483607	41-065-020-06001-00002	62000	PASTOS PERMANENTES DE 5 O MAS AÑOS-SIN VARIEDAD	S	2,11
170000006483609	11-024-034-00030-00007	62000	PASTOS PERMANENTES DE 5 O MAS AÑOS-SIN VARIEDAD	S	5,57

**Incidencias de carga ganadera****INCIDENCIA DESCRIPCIÓN**

- 225 Superficie neta de cruce en un recinto en el conjunto de solicitudes supera superficie admisible que SIGPAC establece para él.  
Recinto:11-024-033-00008-00010 Cultivo:62000 PASTOS PERMANENTES DE 5 O MAS AÑOS-SIN VARIEDAD Secano Superficie admisible de pastos del recinto según SIGPAC.:113 Suma de superficies de cruce netas declaradas para este recinto por todos los solicitantes.:164 Exceso de superficie (Hectáreas):0,51
- 238 Recinto cuyo CAP declarado es mayor al CAP prevalente y no presenta alegación al SIGPAC.  
Recinto:11-024-033-00008-00010 Cultivo:62000 PASTOS PERMANENTES DE 5 O MAS AÑOS-SIN VARIEDAD Secano CAP prevalente:55 CAP declarado:100 Exceso de superficie (Hectáreas):0,51
- 86124 Recinto de forrajera para Cálculo de Carga Ganadera que No pertenece a Explotación.  
Recinto:11-024-033-00014-00003 Cultivo:62000 PASTOS PERMANENTES DE 5 O MAS AÑOS-SIN VARIEDAD Secano  
Recinto:11-024-033-00014-00003 Cultivo:62000 PASTOS PERMANENTES DE 5 O MAS AÑOS-SIN VARIEDAD Secano
- 86128 Recinto de Forrajeras que no ha contabilizado para Carga Ganadera por no tener una explotación válida para el cálculo de la Carga Ganadera  
Recinto:11-024-033-00014-00003 Cultivo:62 PASTOS PERMANENTES DE 5 O MAS AÑOS-  
Recinto:11-024-033-00014-00003 Cultivo:62 PASTOS PERMANENTES DE 5 O MAS AÑOS-

(1) Con incidencias que retienen pago o deniegan el expediente.  
(2) Se calcula sobre superficie declarada admisible.  
(3) Aplicación del artículo 16 bis del RD 147/2023.

Puede verificar la integridad de una copia de este documento mediante la lectura del código QR adjunto o mediante el acceso a la dirección <https://ws050.juntadeandalucia.es/verificarFirma> indicando el código de VERIFICACIÓN

FIRMADO POR	RAQUEL MARIA ESPIN CRESPO	FECHA	26/06/2024
VERIFICACIÓN	Pk2jmMQ72K8YCCE9EQ8LU85ENJJ6M	PÁGINA	199/8857



**APELLIDOS Y NOMBRE / RAZÓN SOCIAL**

PEREZ SANCHEZ PURIFICACION

**NIF**

\*\*\*\*2612\*

**EXPEDIENTE**

1243832

**RESOLUCIÓN**

CONCESIÓN DE LA AYUDA

**DATOS DE MANTENIMIENTO UNIDADES****GRUPO DE PAGO**

ZONAS DE LIMITACIONES NATURALES

**Sup. Dec.  
Admisible**

5,91

**Sup.  
Resuelta**

5,91

**Sobredecl.**

0,00

**% Sobredecl.**

0,00

**RESUMEN DE PAGOS**

	<b>IMPORTE ( Euros )</b>			
	<b>RESUELTO</b>	<b>FEADER</b>	<b>MAPA</b>	<b>CAPADR</b>
Pago realizado	290,45	246,88	28,50	15,07
A pagar	28,69	24,39	2,81	1,49
<b>TOTAL</b>	<b>319,14</b>	<b>271,27</b>	<b>31,31</b>	<b>16,56</b>

**APLICACIÓN DE REDUCCIONES Y PENALIZACIONES (%)**

<b>Criterios de subvencionabilidad (1)</b>	<b>Presentación tardía</b>	<b>Omisión declaración</b>	<b>Condicionabilidad</b>
0,00	0,00	0,00	0,00

**IMPORTE ( Euros )**

Calculado(2)	Reducción	Penalización	Reducción Penalización (3)	Penalización adicional	Resuelto	FEADER	MAPA	CAPADR
319,14 €	0,00 €	0,00 €	0,00 €	0,00 €	319,14 €	271,27 €	31,31 €	16,56 €
Importe Unitario:	54,00 €	Nuevo Importe Unitario:	54,00 €					

**RECINTOS PROPUESTOS**

<b>REF.</b>	<b>REFERENCIA SIGPAC</b>	<b>CULTIVO</b>	<b>S/R</b>	<b>USO SIGPAC</b>	<b>Sup. Dec. admisible</b>	<b>Sup. Campo</b>	<b>Sup. Determ.</b>	<b>Sup. Resuelta</b>
1700000006256696	11-034-022-00066-0002	OLIVAR	S		0,31		0,31	0,31
1700000006256697	11-034-022-00066-0004	OLIVAR	S		5,60		5,60	5,60

(1) Con incidencias que retienen pago o deniegan el expediente.

(2) Se calcula sobre superficie declarada admisible.

(3) Aplicación del artículo 16 bis del RD 147/2023.

Puede verificar la integridad de una copia de este documento mediante la lectura del código QR adjunto o mediante el acceso a la dirección <https://ws050.juntadeandalucia.es/verificarFirma> indicando el código de VERIFICACIÓN

FIRMADO POR	RAQUEL MARIA ESPIN CRESPO	FECHA	26/06/2024
VERIFICACIÓN	Pk2jmMQ72K8YCCE9EQ8LU85ENJJ6M	PÁGINA	200/8857



**APELLIDOS Y NOMBRE / RAZÓN SOCIAL**

RAMIREZ TOLEDO SACRAMENTO

**NIF**

\*\*\*\*8178\*

**EXPEDIENTE**

1253467

**RESOLUCIÓN**

CONCESIÓN DE LA AYUDA

**DATOS DE MANTENIMIENTO UNIDADES****GRUPO DE PAGO**

ZONAS DE LIMITACIONES NATURALES

**Sup. Dec.  
Admisible**

7,60

**Sup.  
Resuelta**

7,60

**Sobredecl.**

0,00

**% Sobredecl.**

0,00

**RESUMEN DE PAGOS**

	<b>IMPORTE ( Euros )</b>			
	<b>RESUELTO</b>	<b>FEADER</b>	<b>MAPA</b>	<b>CAPADR</b>
Pago realizado	373,51	317,48	36,64	19,39
A pagar	36,89	31,36	3,62	1,91
<b>TOTAL</b>	<b>410,40</b>	<b>348,84</b>	<b>40,26</b>	<b>21,30</b>

**APLICACIÓN DE REDUCCIONES Y PENALIZACIONES (%)**

<b>Criterios de subvencionabilidad (1)</b>	<b>Presentación tardía</b>	<b>Omisión declaración</b>	<b>Condicionabilidad</b>
0,00	0,00	0,00	0,00

**IMPORTE ( Euros )**

Calculado(2)	Reducción	Penalización	Reducción Penalización (3)	Penalización adicional	Resuelto	FEADER	MAPA	CAPADR
410,40 €	0,00 €	0,00 €	0,00 €	0,00 €	410,40 €	348,84 €	40,26 €	21,30 €
Importe Unitario:	54,00 €	Nuevo Importe Unitario:	54,00 €					

**RECINTOS PROPUESTOS**

<b>REF.</b>	<b>REFERENCIA SIGPAC</b>	<b>CULTIVO</b>	<b>S/R</b>	<b>USO SIGPAC</b>	<b>Sup. Dec. admisible</b>	<b>Sup. Campo</b>	<b>Sup. Determ.</b>	<b>Sup. Resuelta</b>
-803195	11-034-019-00089-0004	OLIVAR	S		2,52		2,52	2,52
-803194	11-034-019-00088-0002	OLIVAR	S		4,77		4,77	4,77
-803193	11-034-019-00087-0002	OLIVAR	S		0,18		0,18	0,18
-803192	11-034-019-00086-0002	OLIVAR	S		0,08		0,08	0,08
-803191	11-034-019-00084-0004	OLIVAR	S		0,01		0,01	0,01
-49150	11-034-019-00012-0004	OLIVAR	S		0,04		0,04	0,04

(1) Con incidencias que retienen pago o deniegan el expediente.

(2) Se calcula sobre superficie declarada admisible.

(3) Aplicación del artículo 16 bis del RD 147/2023.

Puede verificar la integridad de una copia de este documento mediante la lectura del código QR adjunto o mediante el acceso a la dirección <https://ws050.juntadeandalucia.es/verificarFirma> indicando el código de VERIFICACIÓN

FIRMADO POR	RAQUEL MARIA ESPIN CRESPO	FECHA	26/06/2024
VERIFICACIÓN	Pk2jmMQ72K8YCCE9EQ8LU85ENJJ6M	PÁGINA	201/8857



**APELLIDOS Y NOMBRE / RAZÓN SOCIAL**

RODRIGUEZ GÓMEZ ALFONSO

**NIF**

\*\*\*\*5282\*

**EXPEDIENTE**

1249037

**RESOLUCIÓN**

CONCESIÓN DE LA AYUDA

**DATOS DE MANTENIMIENTO UNIDADES****GRUPO DE PAGO**

ZONAS DE LIMITACIONES NATURALES

**Sup. Dec.  
Admisible**

190,65

**Sup.  
Resuelta**

190,65

**Sobredecl.**

0,00

**% Sobredecl.**

0,00

**RESUMEN DE PAGOS**

	<b>IMPORTE ( Euros )</b>			
	<b>RESUELTO</b>	<b>FEADER</b>	<b>MAPA</b>	<b>CAPADR</b>
Pago realizado	1.081,20	919,02	106,06	56,12
A pagar	106,80	90,78	10,48	5,54
<b>TOTAL</b>	<b>1.188,00</b>	<b>1.009,80</b>	<b>116,54</b>	<b>61,66</b>

**APLICACIÓN DE REDUCCIONES Y PENALIZACIONES (%)**

<b>Criterios de subvencionabilidad (1)</b>	<b>Presentación tardía</b>	<b>Omisión declaración</b>	<b>Condicionabilidad</b>
0,00	0,00	0,00	0,00

**IMPORTE ( Euros )**

Calculado(2)	Reducción	Penalización	Reducción Penalización (3)	Penalización adicional	Resuelto	FEADER	MAPA	CAPADR
1.188,00 €	0,00 €	0,00 €	0,00 €	0,00 €	1.188,00 €	1.009,80 €	116,54 €	61,66 €
<b>Importe Unitario:</b>	54,00 €	<b>Nuevo Importe Unitario:</b>	6,23 €					

(1) Con incidencias que retienen pago o deniegan el expediente.

(2) Se calcula sobre superficie declarada admisible.

(3) Aplicación del artículo 16 bis del RD 147/2023.

Puede verificar la integridad de una copia de este documento mediante la lectura del código QR adjunto o mediante el acceso a la dirección <https://ws050.juntadeandalucia.es/verificarFirma> indicando el código de VERIFICACIÓN

FIRMADO POR	RAQUEL MARIA ESPIN CRESPO	FECHA	26/06/2024
VERIFICACIÓN	Pk2jmMQ72K8YCCE9EQ8LU85ENJJ6M	PÁGINA	202/8857





**RECINTOS PROPUESTOS**

REF.	REFERENCIA SIGPAC	CULTIVO	S/R	USO SIGPAC	Sup. Dec. admisible	Sup. Campo	Sup. Determ.	Sup. Resuelta
-1461011	11-026-004-00006-0001	PASTOS DE MENOS DE 5 AÑOS	S		0,42		0,42	0,42
-1460997	11-026-004-00006-0001	MEZCLA VEZA-CEBADA	S		9,93		9,93	9,93
-1460992	11-026-004-00006-0001	PASTOS DE MENOS DE 5 AÑOS	S		0,12		0,12	0,12
-1460991	11-026-004-00006-0001	PASTOS DE MENOS DE 5 AÑOS	S		0,21		0,21	0,21
-1460988	11-026-004-00006-0001	MEZCLA VEZA-CEBADA	S		19,15		19,15	19,15
-1460970	11-026-005-00015-0026	PASTOS PERMANENTES DE 5 O MAS AÑOS	S		0,51		0,51	0,51
-1460969	11-026-005-00015-0026	PASTOS PERMANENTES DE 5 O MAS AÑOS	S		3,35		3,35	3,35
-1460959	11-026-005-00015-0026	PASTOS PERMANENTES DE 5 O MAS AÑOS	S		6,83		6,83	6,83
-1460948	11-026-004-00042-0003	PASTOS PERMANENTES DE 5 O MAS AÑOS	S		0,65		0,65	0,65
-1460945	11-026-004-00042-0003	PASTOS PERMANENTES DE 5 O MAS AÑOS	S		0,88		0,88	0,88
-1460929	11-026-004-00042-0001	PASTOS PERMANENTES DE 5 O MAS AÑOS	S		2,23		2,23	2,23
-1460909	11-026-004-00007-0015	AVENA	S		16,73		16,73	16,73
-1460879	11-026-004-00007-0015	PASTOS DE MENOS DE 5 AÑOS	S		1,88		1,88	1,88
-1460860	11-026-004-00007-0015	AVENA	S		1,27		1,27	1,27
-885780	11-026-004-00007-0156	PASTOS PERMANENTES DE 5 O MAS AÑOS	S		0,92		0,92	0,92
-885778	11-026-004-00007-0154	PASTOS DE MENOS DE 5 AÑOS	S		0,02		0,02	0,02
-885777	11-026-004-00007-0153	PASTOS PERMANENTES DE 5 O MAS AÑOS	S		0,19		0,19	0,19
-885776	11-026-004-00007-0152	PASTOS PERMANENTES DE 5 O MAS AÑOS	S		0,32		0,32	0,32
-885775	11-026-004-00007-0151	PASTOS PERMANENTES DE 5 O MAS AÑOS	S		0,00		0,00	0,00
-885774	11-026-004-00007-0150	PASTOS PERMANENTES DE 5 O MAS AÑOS	S		0,00		0,00	0,00
-885773	11-026-004-00001-0004	PASTOS DE MENOS DE 5 AÑOS	S		0,02		0,02	0,02
-885772	11-026-003-00027-0006	PASTOS DE MENOS DE 5 AÑOS	S		0,07		0,07	0,07
-885771	11-026-001-00039-0006	CEBADA	S		0,34		0,34	0,34
-732066	11-026-004-00007-0015	PASTOS DE MENOS DE 5 AÑOS	S		33,22		33,22	33,22
-455546	11-026-004-00007-0148	OLIVAR	S		1,20		1,20	1,20
1700000007174140	11-026-004-00007-0010	PASTOS PERMANENTES DE 5 O MAS AÑOS	S		1,33		1,33	1,33
1700000007174141	11-026-004-00001-0003	PASTOS PERMANENTES DE 5 O MAS AÑOS	S		0,23		0,23	0,23
1700000007174142	11-026-004-00042-0001	PASTOS PERMANENTES DE 5 O MAS AÑOS	S		3,46		3,46	3,46
1700000007174143	11-026-001-00039-0003	PASTOS PERMANENTES DE 5 O MAS AÑOS	S		1,46		1,46	1,46
1700000007174145	11-026-001-00039-0002	PASTOS PERMANENTES DE 5 O MAS AÑOS	S		3,40		3,40	3,40
1700000007174146	11-026-004-00007-0143	PASTOS PERMANENTES DE 5 O MAS AÑOS	S		0,48		0,48	0,48
1700000007174148	11-026-003-00027-0003	PASTOS PERMANENTES DE 5 O MAS AÑOS	S		0,27		0,27	0,27
1700000007174151	11-026-003-00026-0003	PASTOS PERMANENTES DE 5 O MAS AÑOS	S		0,14		0,14	0,14
1700000007174155	11-026-003-00028-0003	PASTOS PERMANENTES DE 5 O MAS AÑOS	S		0,01		0,01	0,01
1700000007174157	11-026-004-00007-0052	OLIVAR	S		0,67		0,67	0,67
1700000007174158	11-026-004-00007-0054	OLIVAR	S		4,85		4,85	4,85
1700000007174159	11-026-004-00007-0053	PASTOS PERMANENTES DE 5 O MAS AÑOS	S		2,89		2,89	2,89
1700000007174164	11-026-003-00025-0004	PASTOS PERMANENTES DE 5 O MAS AÑOS	S		0,41		0,41	0,41
1700000007174165	11-026-003-00025-0002	PASTOS PERMANENTES DE 5 O MAS AÑOS	S		0,26		0,26	0,26
1700000007174166	11-026-003-00025-0001	PASTOS PERMANENTES DE 5 O MAS AÑOS	S		0,14		0,14	0,14
1700000007174168	11-026-001-00038-0001	PASTOS PERMANENTES DE 5 O MAS AÑOS	S		0,42		0,42	0,42
1700000007174169	11-026-004-00007-0019	PASTOS PERMANENTES DE 5 O MAS AÑOS	S		0,45		0,45	0,45
1700000007174170	11-026-003-00027-0004	PASTOS PERMANENTES DE 5 O MAS AÑOS	S		0,06		0,06	0,06
1700000007174171	11-026-004-00043-0003	PASTOS PERMANENTES DE 5 O MAS AÑOS	S		0,30		0,30	0,30
1700000007174173	11-026-004-00043-0001	PASTOS PERMANENTES DE 5 O MAS AÑOS	S		0,00		0,00	0,00
1700000007174181	11-026-004-00007-0142	CEBADA	S		2,96		2,96	2,96
1700000007174186	11-026-001-00039-0001	CEBADA	S		0,71		0,71	0,71
1700000007174187	11-026-003-00025-0006	TRANQUILLÓN	S		0,18		0,18	0,18
1700000007174188	11-026-003-00028-0001	TRANQUILLÓN	S		0,56		0,56	0,56
1700000007174189	11-026-003-00025-0005	TRANQUILLÓN	S		15,88		15,88	15,88
1700000007174190	11-026-003-00027-0001	TRANQUILLÓN	S		2,49		2,49	2,49
1700000007174191	11-026-003-00026-0002	TRANQUILLÓN	S		3,44		3,44	3,44

(1) Con incidencias que retienen pago o deniegan el expediente.  
(2) Se calcula sobre superficie declarada admisible.  
(3) Aplicación del artículo 16 bis del RD 147/2023.

Puede verificar la integridad de una copia de este documento mediante la lectura del código QR adjunto o mediante el acceso a la dirección <https://ws050.juntadeandalucia.es/verificarFirma> indicando el código de VERIFICACIÓN

FIRMADO POR	RAQUEL MARIA ESPIN CRESPO	FECHA	26/06/2024
VERIFICACIÓN	Pk2jmMQ72K8YCCE9EQ8LU85ENJJ6M	PÁGINA	203/8857



**RECINTOS PROPUESTOS**

REF.	REFERENCIA SIGPAC	CULTIVO	S/R	USO SIGPAC	Sup. Dec. admisible	Sup. Campo	Sup. Determ.	Sup. Resuelta
170000007174194	11-026-003-00025-0003	PASTOS PERMANENTES DE 5 O MAS AÑOS	S		0,25		0,25	0,25
170000007174195	11-026-004-00043-0002	PASTOS PERMANENTES DE 5 O MAS AÑOS	S		0,00		0,00	0,00
170000007174198	11-026-004-00011-0001	PASTOS PERMANENTES DE 5 O MAS AÑOS	S		6,45		6,45	6,45
170000007174199	11-026-005-00015-0026	PASTOS PERMANENTES DE 5 O MAS AÑOS	S		5,06		5,06	5,06
170000007174202	11-026-004-00007-0145	PASTOS PERMANENTES DE 5 O MAS AÑOS	S		3,79		3,79	3,79
170000007174204	11-026-004-00007-0011	PASTOS PERMANENTES DE 5 O MAS AÑOS	S		6,51		6,51	6,51
170000007174212	11-026-004-00042-0003	PASTOS PERMANENTES DE 5 O MAS AÑOS	S		9,33		9,33	9,33
170000007174214	11-026-004-00001-0001	TRANQUILLÓN	S		3,43		3,43	3,43
170000007174215	11-026-004-00007-0009	PASTOS PERMANENTES DE 5 O MAS AÑOS	S		0,32		0,32	0,32
170000007174218	11-026-004-00042-0002	VEZA	S		7,14		7,14	7,14
170000007174219	11-026-004-00001-0002	PASTOS PERMANENTES DE 5 O MAS AÑOS	S		0,23		0,23	0,23
170000007174220	11-026-004-00004-0001	PASTOS DE MENOS DE 5 AÑOS	S		0,23		0,23	0,23

**INCIDENCIAS****INCIDENCIA DESCRIPCIÓN**

- 86122 Recinto superficie forrajera que realiza la actividad de producción de pastoreo y no declara el o los códigos del Registro de Explotaciones Ganaderas de Andalucía, REGA.  
Recinto:11-026-004-00007-00155 Cultivo:63000 PASTOS DE MENOS DE 5 AÑOS-SIN VARIEDAD Secano
- 86124 Recinto de forrajera para Cálculo de Carga Ganadera que No pertenece a Explotación.  
Recinto:11-026-004-00007-00155 Cultivo:63000 PASTOS DE MENOS DE 5 AÑOS-SIN VARIEDAD Secano

**Datos considerados para el Cálculo de la Carga Ganadera del expediente**

Superficie determinada para Cálculo Carga Ganadera: 99,72 ha

Carga Ganadera del Expediente: 0,64 ugm/ha

Explotación	Especie	Ugm Calculada para CG
ES110260000195	BOVINA	63,76

**Recintos Determinados para el Cálculo de Garga Ganadera**

REF.	REFERENCIA SIGPAC	CULTIVO	DESCRIPCIÓN CULTIVO	S/R	SUP. RESUELTA (ha)
-1461011	11-026-004-00006-00001	63000	PASTOS DE MENOS DE 5 AÑOS-SIN VARIEDAD	S	0,42
-1460992	11-026-004-00006-00001	63000	PASTOS DE MENOS DE 5 AÑOS-SIN VARIEDAD	S	0,12
-1460991	11-026-004-00006-00001	63000	PASTOS DE MENOS DE 5 AÑOS-SIN VARIEDAD	S	0,21
-1460970	11-026-005-00015-00026	62000	PASTOS PERMANENTES DE 5 O MAS AÑOS-SIN VARIEDAD	S	0,51
-1460969	11-026-005-00015-00026	62000	PASTOS PERMANENTES DE 5 O MAS AÑOS-SIN VARIEDAD	S	3,35
-1460959	11-026-005-00015-00026	62000	PASTOS PERMANENTES DE 5 O MAS AÑOS-SIN VARIEDAD	S	6,83
-1460948	11-026-004-00042-00003	62000	PASTOS PERMANENTES DE 5 O MAS AÑOS-SIN VARIEDAD	S	0,65
-1460945	11-026-004-00042-00003	62000	PASTOS PERMANENTES DE 5 O MAS AÑOS-SIN VARIEDAD	S	0,88
-1460929	11-026-004-00042-00001	62000	PASTOS PERMANENTES DE 5 O MAS AÑOS-SIN VARIEDAD	S	2,23
-1460879	11-026-004-00007-00015	63000	PASTOS DE MENOS DE 5 AÑOS-SIN VARIEDAD	S	1,88
-885780	11-026-004-00007-00156	62000	PASTOS PERMANENTES DE 5 O MAS AÑOS-SIN VARIEDAD	S	0,92
-885778	11-026-004-00007-00154	63000	PASTOS DE MENOS DE 5 AÑOS-SIN VARIEDAD	S	0,02
-885777	11-026-004-00007-00153	62000	PASTOS PERMANENTES DE 5 O MAS AÑOS-SIN VARIEDAD	S	0,19
-885776	11-026-004-00007-00152	62000	PASTOS PERMANENTES DE 5 O MAS AÑOS-SIN VARIEDAD	S	0,32
-885775	11-026-004-00007-00151	62000	PASTOS PERMANENTES DE 5 O MAS AÑOS-SIN VARIEDAD	S	0,00
-885774	11-026-004-00007-00150	62000	PASTOS PERMANENTES DE 5 O MAS AÑOS-SIN VARIEDAD	S	0,00

(1) Con incidencias que retienen pago o deniegan el expediente.  
(2) Se calcula sobre superficie declarada admisible.  
(3) Aplicación del artículo 16 bis del RD 147/2023.

Puede verificar la integridad de una copia de este documento mediante la lectura del código QR adjunto o mediante el acceso a la dirección <https://ws050.juntadeandalucia.es/verificarFirma> indicando el código de VERIFICACIÓN

FIRMADO POR	RAQUEL MARIA ESPIN CRESPO	FECHA	26/06/2024
VERIFICACIÓN	Pk2jmMQ72K8YCCE9EQ8LU85ENJJ6M	PÁGINA	204/8857



**Recintos Determinados para el Cálculo de Garga Ganadera**

REF.	REFERENCIA SIGPAC	CULTIVO	DESCRIPCIÓN CULTIVO	S/R	SUP.
					RESUELTA (ha)
-885773	11-026-004-00001-00004	63000	PASTOS DE MENOS DE 5 AÑOS-SIN VARIEDAD	S	0,02
-885772	11-026-003-00027-00006	63000	PASTOS DE MENOS DE 5 AÑOS-SIN VARIEDAD	S	0,07
-732066	11-026-004-00007-00015	63000	PASTOS DE MENOS DE 5 AÑOS-SIN VARIEDAD	S	33,22
1700000007174140	11-026-004-00007-00010	62000	PASTOS PERMANENTES DE 5 O MAS AÑOS-SIN VARIEDAD	S	1,33
1700000007174141	11-026-004-00001-00003	62000	PASTOS PERMANENTES DE 5 O MAS AÑOS-SIN VARIEDAD	S	0,23
1700000007174142	11-026-004-00042-00001	62000	PASTOS PERMANENTES DE 5 O MAS AÑOS-SIN VARIEDAD	S	3,46
1700000007174143	11-026-001-00039-00003	62000	PASTOS PERMANENTES DE 5 O MAS AÑOS-SIN VARIEDAD	S	1,46
1700000007174145	11-026-001-00039-00002	62000	PASTOS PERMANENTES DE 5 O MAS AÑOS-SIN VARIEDAD	S	3,40
1700000007174146	11-026-004-00007-00143	62000	PASTOS PERMANENTES DE 5 O MAS AÑOS-SIN VARIEDAD	S	0,48
1700000007174148	11-026-003-00027-00003	62000	PASTOS PERMANENTES DE 5 O MAS AÑOS-SIN VARIEDAD	S	0,27
1700000007174151	11-026-003-00026-00003	62000	PASTOS PERMANENTES DE 5 O MAS AÑOS-SIN VARIEDAD	S	0,14
1700000007174155	11-026-003-00028-00003	62000	PASTOS PERMANENTES DE 5 O MAS AÑOS-SIN VARIEDAD	S	0,01
1700000007174159	11-026-004-00007-00053	62000	PASTOS PERMANENTES DE 5 O MAS AÑOS-SIN VARIEDAD	S	2,89
1700000007174164	11-026-003-00025-00004	62000	PASTOS PERMANENTES DE 5 O MAS AÑOS-SIN VARIEDAD	S	0,41
1700000007174165	11-026-003-00025-00002	62000	PASTOS PERMANENTES DE 5 O MAS AÑOS-SIN VARIEDAD	S	0,26
1700000007174166	11-026-003-00025-00001	62000	PASTOS PERMANENTES DE 5 O MAS AÑOS-SIN VARIEDAD	S	0,14
1700000007174168	11-026-001-00038-00001	62000	PASTOS PERMANENTES DE 5 O MAS AÑOS-SIN VARIEDAD	S	0,42
1700000007174169	11-026-004-00007-00019	62000	PASTOS PERMANENTES DE 5 O MAS AÑOS-SIN VARIEDAD	S	0,45
1700000007174170	11-026-003-00027-00004	62000	PASTOS PERMANENTES DE 5 O MAS AÑOS-SIN VARIEDAD	S	0,06
1700000007174171	11-026-004-00043-00003	62000	PASTOS PERMANENTES DE 5 O MAS AÑOS-SIN VARIEDAD	S	0,30
1700000007174173	11-026-004-00043-00001	62000	PASTOS PERMANENTES DE 5 O MAS AÑOS-SIN VARIEDAD	S	0,00
1700000007174194	11-026-003-00025-00003	62000	PASTOS PERMANENTES DE 5 O MAS AÑOS-SIN VARIEDAD	S	0,25
1700000007174195	11-026-004-00043-00002	62000	PASTOS PERMANENTES DE 5 O MAS AÑOS-SIN VARIEDAD	S	0,00
1700000007174198	11-026-004-00011-00001	62000	PASTOS PERMANENTES DE 5 O MAS AÑOS-SIN VARIEDAD	S	6,45
1700000007174199	11-026-005-00015-00026	62000	PASTOS PERMANENTES DE 5 O MAS AÑOS-SIN VARIEDAD	S	5,06
1700000007174202	11-026-004-00007-00145	62000	PASTOS PERMANENTES DE 5 O MAS AÑOS-SIN VARIEDAD	S	3,79
1700000007174204	11-026-004-00007-00011	62000	PASTOS PERMANENTES DE 5 O MAS AÑOS-SIN VARIEDAD	S	6,51
1700000007174212	11-026-004-00042-00003	62000	PASTOS PERMANENTES DE 5 O MAS AÑOS-SIN VARIEDAD	S	9,33
1700000007174215	11-026-004-00007-00009	62000	PASTOS PERMANENTES DE 5 O MAS AÑOS-SIN VARIEDAD	S	0,32
1700000007174219	11-026-004-00001-00002	62000	PASTOS PERMANENTES DE 5 O MAS AÑOS-SIN VARIEDAD	S	0,23
1700000007174220	11-026-004-00004-00001	63000	PASTOS DE MENOS DE 5 AÑOS-SIN VARIEDAD	S	0,23

**Incidencias de carga ganadera****INCIDENCIA DESCRIPCIÓN**

- 86122 Recinto superficie forrajera que realiza la actividad de producción de pastoreo y no declara el o los códigos del Registro de Explotaciones Ganaderas de Andalucía, REGA.  
Recinto:11-026-004-00007-00155 Cultivo:63000 PASTOS DE MENOS DE 5 AÑOS-SIN VARIEDAD Secano
- 86124 Recinto de forrajera para Cálculo de Carga Ganadera que No pertenece a Explotación.  
Recinto:11-026-004-00007-00155 Cultivo:63000 PASTOS DE MENOS DE 5 AÑOS-SIN VARIEDAD Secano
- 86128 Recinto de Forrajeras que no ha contabilizado para Carga Ganadera por no tener una explotación válida para el cálculo de la Carga Ganadera  
Recinto:11-026-004-00007-00155 Cultivo:63 PASTOS DE MENOS DE 5 AÑOS-

(1) Con incidencias que retienen pago o deniegan el expediente.  
(2) Se calcula sobre superficie declarada admisible.  
(3) Aplicación del artículo 16 bis del RD 147/2023.

Puede verificar la integridad de una copia de este documento mediante la lectura del código QR adjunto o mediante el acceso a la dirección <https://ws050.juntadeandalucia.es/verificarFirma> indicando el código de VERIFICACIÓN

FIRMADO POR	RAQUEL MARIA ESPIN CRESPO	FECHA	26/06/2024
VERIFICACIÓN	Pk2jmMQ72K8YCCE9EQ8LU85ENJJ6M	PÁGINA	205/8857



**APELLIDOS Y NOMBRE / RAZÓN SOCIAL**

RODRIGUEZ LOZANO ALVARO

**NIF**

\*\*\*\*1303\*

**EXPEDIENTE**

1236753

**RESOLUCIÓN**

CONCESIÓN DE LA AYUDA

**DATOS DE MANTENIMIENTO UNIDADES****GRUPO DE PAGO**

ZONAS DE LIMITACIONES NATURALES

**Sup. Dec.  
Admisible**

4,15

**Sup.  
Resuelta**

4,15

**Sobredecl.**

0,00

**% Sobredecl.**

0,00

**RESUMEN DE PAGOS**

	<b>IMPORTE ( Euros )</b>			
	<b>RESUELTO</b>	<b>FEADER</b>	<b>MAPA</b>	<b>CAPADR</b>
Pago realizado	203,95	173,36	20,00	10,58
A pagar	20,15	17,13	1,98	1,04
<b>TOTAL</b>	<b>224,10</b>	<b>190,49</b>	<b>21,98</b>	<b>11,62</b>

**APLICACIÓN DE REDUCCIONES Y PENALIZACIONES (%)**

<b>Criterios de subvencionabilidad (1)</b>	<b>Presentación tardía</b>	<b>Omisión declaración</b>	<b>Condicionalidad</b>
0,00	0,00	0,00	0,00

**IMPORTE ( Euros )**

Calculado(2)	Reducción	Penalización	Reducción Penalización (3)	Penalización adicional	Resuelto	FEADER	MAPA	CAPADR
224,10 €	0,00 €	0,00 €	0,00 €	0,00 €	224,10 €	190,49 €	21,98 €	11,63 €
Importe Unitario:	54,00 €	Nuevo Importe Unitario:	54,00 €					

**RECINTOS PROPUESTOS**

<b>REF.</b>	<b>REFERENCIA SIGPAC</b>	<b>CULTIVO</b>	<b>S/R</b>	<b>USO SIGPAC</b>	<b>Sup. Dec. admisible</b>	<b>Sup. Campo</b>	<b>Sup. Determ.</b>	<b>Sup. Resuelta</b>
-1387934	41-065-021-00001-0002	AVENA	S		4,15		4,15	4,15

(1) Con incidencias que retienen pago o deniegan el expediente.

(2) Se calcula sobre superficie declarada admisible.

(3) Aplicación del artículo 16 bis del RD 147/2023.

Puede verificar la integridad de una copia de este documento mediante la lectura del código QR adjunto o mediante el acceso a la dirección <https://ws050.juntadeandalucia.es/verificarFirma> indicando el código de VERIFICACIÓN

FIRMADO POR	RAQUEL MARIA ESPIN CRESPO	FECHA	26/06/2024
VERIFICACIÓN	Pk2jmMQ72K8YCCE9EQ8LU85ENJJ6M	PÁGINA	206/8857



**APELLIDOS Y NOMBRE / RAZÓN SOCIAL**

RODRIGUEZ ROMERO JUAN

**NIF**

\*\*\*\*6929\*

**EXPEDIENTE**

1237332

**RESOLUCIÓN**

CONCESIÓN DE LA AYUDA

**DATOS DE MANTENIMIENTO UNIDADES****GRUPO DE PAGO**

ZONAS DE LIMITACIONES NATURALES

**Sup. Dec.  
Admisible**

7,27

**Sup.  
Resuelta**

7,27

**Sobredecl.**

0,00

**% Sobredecl.**

0,00

**RESUMEN DE PAGOS**

	<b>IMPORTE ( Euros )</b>			
	<b>RESUELTO</b>	<b>FEADER</b>	<b>MAPA</b>	<b>CAPADR</b>
Pago realizado	357,29	303,69	35,05	18,55
A pagar	35,29	30,00	3,46	1,83
<b>TOTAL</b>	<b>392,58</b>	<b>333,69</b>	<b>38,51</b>	<b>20,38</b>

**APLICACIÓN DE REDUCCIONES Y PENALIZACIONES (%)**

<b>Criterios de subvencionabilidad (1)</b>	<b>Presentación tardía</b>	<b>Omisión declaración</b>	<b>Condicionalidad</b>
0,00	0,00	0,00	0,00

**IMPORTE ( Euros )**

Calculado(2)	Reducción	Penalización	Reducción Penalización (3)	Penalización adicional	Resuelto	FEADER	MAPA	CAPADR
392,58 €	0,00 €	0,00 €	0,00 €	0,00 €	392,58 €	333,69 €	38,51 €	20,38 €
Importe Unitario:	54,00 €	Nuevo Importe Unitario:	54,00 €					

**RECINTOS PROPUESTOS**

<b>REF.</b>	<b>REFERENCIA SIGPAC</b>	<b>CULTIVO</b>	<b>S/R</b>	<b>USO SIGPAC</b>	<b>Sup. Dec. admisible</b>	<b>Sup. Campo</b>	<b>Sup. Determ.</b>	<b>Sup. Resuelta</b>
5557340	41-065-021-00001-0002	AVENA	S		2,52		2,52	2,52
1700000007143255	41-064-008-00003-0002	TRIGO BLANDO	S		1,77		1,77	1,77
1700000007143257	41-064-008-00007-0001	TRIGO BLANDO	S		2,98		2,98	2,98

**INCIDENCIAS****INCIDENCIA DESCRIPCIÓN**

86124	Recinto de forrajera para Cálculo de Carga Ganadera que No pertenece a Explotación. Recinto:11-024-025-00022-00013 Cultivo:62000 PASTOS PERMANENTES DE 5 O MAS AÑOS-SIN VARIEDAD Secano Recinto:11-041-023-00011-00002 Cultivo:62000 PASTOS PERMANENTES DE 5 O MAS AÑOS-SIN VARIEDAD Secano Recinto:11-041-023-00011-00005 Cultivo:62000 PASTOS PERMANENTES DE 5 O MAS AÑOS-SIN VARIEDAD Secano Recinto:11-041-024-00025-00009 Cultivo:62000 PASTOS PERMANENTES DE 5 O MAS AÑOS-SIN VARIEDAD Secano
-------	---

(1) Con incidencias que retienen pago o deniegan el expediente.

(2) Se calcula sobre superficie declarada admisible.

(3) Aplicación del artículo 16 bis del RD 147/2023.

Puede verificar la integridad de una copia de este documento mediante la lectura del código QR adjunto o mediante el acceso a la dirección <https://ws050.juntadeandalucia.es/verificarFirma> indicando el código de VERIFICACIÓN

FIRMADO POR	RAQUEL MARIA ESPIN CRESPO	FECHA	26/06/2024
VERIFICACIÓN	Pk2jmMQ72K8YCCE9EQ8LU85ENJJ6M	PÁGINA	207/8857



**APELLIDOS Y NOMBRE / RAZÓN SOCIAL**

ROMERO VILCHES MARIA CARMEN

**NIF**

\*\*\*\*9813\*

**EXPEDIENTE**

1087021

**RESOLUCIÓN**

CONCESIÓN DE LA AYUDA

**DATOS DE MANTENIMIENTO UNIDADES**

<b>GRUPO DE PAGO</b>	<b>Sup. Dec. Admisible</b>	<b>Sup. Resuelta</b>	<b>Sobredecl.</b>	<b>% Sobredecl.</b>
ZONAS DE LIMITACIONES NATURALES	84,35	84,35	0,00	0,00

**RESUMEN DE PAGOS**

	<b>IMPORTE ( Euros )</b>			
	<b>RESUELTO</b>	<b>FEADER</b>	<b>MAPA</b>	<b>CAPADR</b>
Pago realizado	1.081,20	919,02	106,06	56,12
A pagar	106,80	90,78	10,48	5,54
<b>TOTAL</b>	<b>1.188,00</b>	<b>1.009,80</b>	<b>116,54</b>	<b>61,66</b>

**APLICACIÓN DE REDUCCIONES Y PENALIZACIONES (%)**

<b>Crterios de subvencionabilidad (1)</b>	<b>Presentación tardía</b>	<b>Omisión declaración</b>	<b>Condicionalidad</b>
0,00	0,00	0,00	0,00

**IMPORTE ( Euros )**

<b>Calculado(2)</b>	<b>Reducción</b>	<b>Penalización</b>	<b>Reducción Penalización (3)</b>	<b>Penalización adicional</b>	<b>Resuelto</b>	<b>FEADER</b>	<b>MAPA</b>	<b>CAPADR</b>
1.188,00 €	0,00 €	0,00 €	0,00 €	0,00 €	1.188,00 €	1.009,80 €	116,54 €	61,66 €
<b>Importe Unitario:</b>	<b>54,00 €</b>	<b>Nuevo Importe Unitario:</b>	<b>14,08 €</b>					

**RECINTOS PROPUESTOS**

<b>REF.</b>	<b>REFERENCIA SIGPAC</b>	<b>CULTIVO</b>	<b>S/R</b>	<b>USO SIGPAC</b>	<b>Sup. Dec. admisible</b>	<b>Sup. Campo</b>	<b>Sup. Determ.</b>	<b>Sup. Resuelta</b>
-973626	11-026-010-00020-0014	PASTOS PERMANENTES DE 5 O MAS AÑOS	S		0,19		0,19	0,19
4811214	11-026-010-00020-0001	PASTOS PERMANENTES DE 5 O MAS AÑOS	S		1,94		1,94	1,94
4811215	11-026-010-00020-0002	PASTOS PERMANENTES DE 5 O MAS AÑOS	S		18,95		18,95	18,95
4811216	11-026-010-00020-0003	PASTOS PERMANENTES DE 5 O MAS AÑOS	S		11,94		11,94	11,94
4811217	11-026-010-00020-0004	PASTOS PERMANENTES DE 5 O MAS AÑOS	S		3,19		3,19	3,19
4811218	11-026-010-00020-0006	PASTOS PERMANENTES DE 5 O MAS AÑOS	S		0,67		0,67	0,67
4811219	11-026-010-00020-0009	PASTOS PERMANENTES DE 5 O MAS AÑOS	S		0,85		0,85	0,85
4811220	11-026-010-00020-0011	PASTOS PERMANENTES DE 5 O MAS AÑOS	S		6,01		6,01	6,01
4811221	11-026-010-00020-0013	PASTOS PERMANENTES DE 5 O MAS AÑOS	S		0,85		0,85	0,85
4811223	11-026-010-00020-0015	PASTOS PERMANENTES DE 5 O MAS AÑOS	S		0,14		0,14	0,14
4811229	11-026-010-00025-0002	PASTOS PERMANENTES DE 5 O MAS AÑOS	S		30,88		30,88	30,88
4811230	11-026-010-00025-0009	PASTOS PERMANENTES DE 5 O MAS AÑOS	S		4,27		4,27	4,27
1700000005848648	23-039-034-00025-0001	OLIVAR	R		4,47		4,47	4,47

**INCIDENCIAS****INCIDENCIA DESCRIPCIÓN**

- 86124 Recinto de forrajera para Cálculo de Carga Ganadera que No pertenece a Explotación.  
 Recinto:11-006-027-00006-00009 Cultivo:62000 PASTOS PERMANENTES DE 5 O MAS AÑOS-SIN VARIEDAD Secano  
 Recinto:11-006-027-00006-00010 Cultivo:62000 PASTOS PERMANENTES DE 5 O MAS AÑOS-SIN VARIEDAD Secano

(1) Con incidencias que retienen pago o deniegan el expediente.  
 (2) Se calcula sobre superficie declarada admisible.  
 (3) Aplicación del artículo 16 bis del RD 147/2023.

Puede verificar la integridad de una copia de este documento mediante la lectura del código QR adjunto o mediante el acceso a la dirección <https://ws050.juntadeandalucia.es/verificarFirma> indicando el código de VERIFICACIÓN

FIRMADO POR	RAQUEL MARIA ESPIN CRESPO	FECHA	26/06/2024
VERIFICACIÓN	Pk2jmMQ72K8YCCE9EQ8LU85ENJJ6M	PÁGINA	208/8857



**Datos considerados para el Cálculo de la Carga Ganadera del expediente**

Superficie determinada para Cálculo Carga Ganadera: 79,88 ha

Carga Ganadera del Expediente: 0,74 ugm/ha

Explotación	Especie	Ugm Calculada para CG
ES110260000197	BOVINA	38,10
ES110260000197	OVINA	0,55
ES110260000197	PORCINO	20,22

**Recintos Determinados para el Cálculo de Garga Ganadera**

REF.	REFERENCIA SIGPAC	CULTIVO	DESCRIPCIÓN CULTIVO	S/R	SUP. RESUELTA (ha)
-973626	11-026-010-00020-00014	62000	PASTOS PERMANENTES DE 5 O MAS AÑOS-SIN VARIEDAD	S	0,19
4811214	11-026-010-00020-00001	62000	PASTOS PERMANENTES DE 5 O MAS AÑOS-SIN VARIEDAD	S	1,94
4811215	11-026-010-00020-00002	62000	PASTOS PERMANENTES DE 5 O MAS AÑOS-SIN VARIEDAD	S	18,95
4811216	11-026-010-00020-00003	62000	PASTOS PERMANENTES DE 5 O MAS AÑOS-SIN VARIEDAD	S	11,94
4811217	11-026-010-00020-00004	62000	PASTOS PERMANENTES DE 5 O MAS AÑOS-SIN VARIEDAD	S	3,19
4811218	11-026-010-00020-00006	62000	PASTOS PERMANENTES DE 5 O MAS AÑOS-SIN VARIEDAD	S	0,67
4811219	11-026-010-00020-00009	62000	PASTOS PERMANENTES DE 5 O MAS AÑOS-SIN VARIEDAD	S	0,85
4811220	11-026-010-00020-00011	62000	PASTOS PERMANENTES DE 5 O MAS AÑOS-SIN VARIEDAD	S	6,01
4811221	11-026-010-00020-00013	62000	PASTOS PERMANENTES DE 5 O MAS AÑOS-SIN VARIEDAD	S	0,85
4811223	11-026-010-00020-00015	62000	PASTOS PERMANENTES DE 5 O MAS AÑOS-SIN VARIEDAD	S	0,14
4811229	11-026-010-00025-00002	62000	PASTOS PERMANENTES DE 5 O MAS AÑOS-SIN VARIEDAD	S	30,88
4811230	11-026-010-00025-00009	62000	PASTOS PERMANENTES DE 5 O MAS AÑOS-SIN VARIEDAD	S	4,27

**Incidencias de carga ganadera****INCIDENCIA DESCRIPCIÓN**

86124	Recinto de forrajera para Cálculo de Carga Ganadera que No pertenece a Explotación. Recinto:11-006-027-00006-00009 Cultivo:62000 PASTOS PERMANENTES DE 5 O MAS AÑOS-SIN VARIEDAD Secano Recinto:11-006-027-00006-00010 Cultivo:62000 PASTOS PERMANENTES DE 5 O MAS AÑOS-SIN VARIEDAD Secano
86128	Recinto de Forrajeras que no ha contabilizado para Carga Ganadera por no tener una explotación válida para el cálculo de la Carga Ganadera Recinto:11-006-027-00006-00009 Cultivo:62 PASTOS PERMANENTES DE 5 O MAS AÑOS- Recinto:11-006-027-00006-00010 Cultivo:62 PASTOS PERMANENTES DE 5 O MAS AÑOS-

(1) Con incidencias que retienen pago o deniegan el expediente.  
(2) Se calcula sobre superficie declarada admisible.  
(3) Aplicación del artículo 16 bis del RD 147/2023.

Puede verificar la integridad de una copia de este documento mediante la lectura del código QR adjunto o mediante el acceso a la dirección <a href="https://ws050.juntadeandalucia.es/verificarFirma">https://ws050.juntadeandalucia.es/verificarFirma</a> indicando el código de VERIFICACIÓN			
FIRMADO POR	RAQUEL MARIA ESPIN CRESPO	FECHA	26/06/2024
VERIFICACIÓN	Pk2jmMQ72K8YCCE9EQ8LU85ENJJ6M	PÁGINA	209/8857



**APELLIDOS Y NOMBRE / RAZÓN SOCIAL**

RUIZ-MATEOS RUIZ DE LA CANAL IGNACIO

**NIF**

\*\*\*0951\*

**EXPEDIENTE**

1283137

**RESOLUCIÓN**

CONCESIÓN DE LA AYUDA

**DATOS DE MANTENIMIENTO UNIDADES****GRUPO DE PAGO**

ZONAS DE LIMITACIONES NATURALES

**Sup. Dec.  
Admisible**

2,37

**Sup.  
Resuelta**

2,37

**Sobredecl.**

0,00

**% Sobredecl.**

0,00

**RESUMEN DE PAGOS**

	<b>IMPORTE ( Euros )</b>			
	<b>RESUELTO</b>	<b>FEADER</b>	<b>MAPA</b>	<b>CAPADR</b>
Pago realizado	116,47	99,00	11,42	6,05
A pagar	11,51	9,78	1,13	0,60
<b>TOTAL</b>	<b>127,98</b>	<b>108,78</b>	<b>12,55</b>	<b>6,65</b>

**APLICACIÓN DE REDUCCIONES Y PENALIZACIONES (%)**

<b>Criterios de subvencionabilidad (1)</b>	<b>Presentación tardía</b>	<b>Omisión declaración</b>	<b>Condicionabilidad</b>
0,00	0,00	0,00	0,00

**IMPORTE ( Euros )**

Calculado(2)	Reducción	Penalización	Reducción Penalización (3)	Penalización adicional	Resuelto	FEADER	MAPA	CAPADR
127,98 €	0,00 €	0,00 €	0,00 €	0,00 €	127,98 €	108,78 €	12,55 €	6,65 €
Importe Unitario:	54,00 €	Nuevo Importe Unitario:	54,00 €					

**RECINTOS PROPUESTOS**

<b>REF.</b>	<b>REFERENCIA SIGPAC</b>	<b>CULTIVO</b>	<b>S/R</b>	<b>USO</b>	<b>Sup. Dec. admisible</b>	<b>Sup. Campo</b>	<b>Sup. Determ.</b>	<b>Sup. Resuelta</b>
				<b>SIGPAC</b>				
1700000004947357	23-059-006-00070-0002	ESPÁRRAGOS	R		1,98		1,98	1,98
1700000004947359	23-059-006-00425-0005	ESPÁRRAGOS	R		0,39		0,39	0,39

(1) Con incidencias que retienen pago o deniegan el expediente.

(2) Se calcula sobre superficie declarada admisible.

(3) Aplicación del artículo 16 bis del RD 147/2023.

Puede verificar la integridad de una copia de este documento mediante la lectura del código QR adjunto o mediante el acceso a la dirección <https://ws050.juntadeandalucia.es/verificarFirma> indicando el código de VERIFICACIÓN

FIRMADO POR	RAQUEL MARIA ESPIN CRESPO	FECHA	26/06/2024
VERIFICACIÓN	Pk2jmMQ72K8YCCE9EQ8LU85ENJJ6M	PÁGINA	210/8857





**APELLIDOS Y NOMBRE / RAZÓN SOCIAL**

SANCHEZ ALVAREZ ISABEL

**NIF**

\*\*\*\*8544\*

**EXPEDIENTE**

1271576

**RESOLUCIÓN**

CONCESIÓN DE LA AYUDA

**DATOS DE MANTENIMIENTO UNIDADES****GRUPO DE PAGO**

ZONAS DE LIMITACIONES NATURALES

**Sup. Dec.  
Admisible**

5,76

**Sup.  
Resuelta**

5,76

**Sobredecl.**

0,00

**% Sobredecl.**

0,00

**RESUMEN DE PAGOS**

	<b>IMPORTE ( Euros )</b>			
	<b>RESUELTO</b>	<b>FEADER</b>	<b>MAPA</b>	<b>CAPADR</b>
Pago realizado	283,08	240,61	27,77	14,70
A pagar	27,96	23,77	2,74	1,45
<b>TOTAL</b>	<b>311,04</b>	<b>264,38</b>	<b>30,51</b>	<b>16,15</b>

**APLICACIÓN DE REDUCCIONES Y PENALIZACIONES (%)**

<b>Criterios de subvencionabilidad (1)</b>	<b>Presentación tardía</b>	<b>Omisión declaración</b>	<b>Condicionalidad</b>
0,00	0,00	0,00	0,00

**IMPORTE ( Euros )**

Calculado(2)	Reducción	Penalización	Reducción Penalización (3)	Penalización adicional	Resuelto	FEADER	MAPA	CAPADR
311,04 €	0,00 €	0,00 €	0,00 €	0,00 €	311,04 €	264,38 €	30,51 €	16,15 €
Importe Unitario:	54,00 €	Nuevo Importe Unitario:	54,00 €					

**RECINTOS PROPUESTOS**

<b>REF.</b>	<b>REFERENCIA SIGPAC</b>	<b>CULTIVO</b>	<b>S/R</b>	<b>USO SIGPAC</b>	<b>Sup. Dec. admisible</b>	<b>Sup. Campo</b>	<b>Sup. Determ.</b>	<b>Sup. Resuelta</b>
-1524493	11-002-015-00019-0008	BARBECHO TRADICIONAL	S		0,09		0,09	0,09
-1524492	11-002-015-00019-0004	OLIVAR	S		0,54		0,54	0,54
-1404849	11-002-015-00019-0007	ESPÁRRAGOS	S		0,13		0,13	0,13
-1360127	11-002-015-00019-0001	CEREZOS	S		0,62		0,62	0,62
-1346651	11-034-024-00016-0007	ESPÁRRAGOS	S		1,30		1,30	1,30
-1274296	11-002-015-00019-0006	ESPÁRRAGOS	S		0,52		0,52	0,52
-176991	11-002-010-00044-0001	AVENA	S		0,34		0,34	0,34
1700000005154301	11-002-011-00038-0003	OLIVAR	S		0,54		0,54	0,54
1700000005154302	11-002-015-00019-0004	OLIVAR	S		1,10		1,10	1,10
1700000005154303	11-002-011-00038-0002	OLIVAR	S		0,43		0,43	0,43
1700000005154306	11-002-011-00038-0004	MELÓN	S		0,15		0,15	0,15

**Datos considerados para el Cálculo de la Carga Ganadera del expediente**

Superficie determinada para Cálculo Carga Ganadera: 0,00 ha

Carga Ganadera del Expediente: 0,00 ugm/ha

**Incidencias de carga ganadera****INCIDENCIA DESCRIPCIÓN**

86132 Recinto superficie forrajera que no realiza la actividad de producción de pastoreo.

Recinto:11-002-015-00019-00008 Cultivo:20000 BARBECHO TRADICIONAL-SIN VARIEDAD Secano

(1) Con incidencias que retienen pago o deniegan el expediente.  
(2) Se calcula sobre superficie declarada admisible.  
(3) Aplicación del artículo 16 bis del RD 147/2023.

Puede verificar la integridad de una copia de este documento mediante la lectura del código QR adjunto o mediante el acceso a la dirección <https://ws050.juntadeandalucia.es/verificarFirma> indicando el código de VERIFICACIÓN

FIRMADO POR	RAQUEL MARIA ESPIN CRESPO	FECHA	26/06/2024
VERIFICACIÓN	Pk2jmMQ72K8YCCE9EQ8LU85ENJJ6M	PÁGINA	211/8857



**APELLIDOS Y NOMBRE / RAZÓN SOCIAL**

Sanchez García Maria Gloria

**NIF**

\*\*\*3780\*

**EXPEDIENTE**

1254885

**RESOLUCIÓN**

CONCESIÓN DE LA AYUDA

**DATOS DE MANTENIMIENTO UNIDADES****GRUPO DE PAGO**

ZONAS DE LIMITACIONES NATURALES

**Sup. Dec.  
Admisible**

5,14

**Sup.  
Resuelta**

5,14

**Sobredecl.**

0,00

**% Sobredecl.**

0,00

**RESUMEN DE PAGOS**

	<b>IMPORTE ( Euros )</b>			
	<b>RESUELTO</b>	<b>FEADER</b>	<b>MAPA</b>	<b>CAPADR</b>
Pago realizado	256,54	218,06	25,16	13,31
A pagar	21,02	17,87	2,06	1,09
<b>TOTAL</b>	<b>277,56</b>	<b>235,93</b>	<b>27,22</b>	<b>14,40</b>

**APLICACIÓN DE REDUCCIONES Y PENALIZACIONES (%)**

<b>Criterios de subvencionabilidad (1)</b>	<b>Presentación tardía</b>	<b>Omisión declaración</b>	<b>Condicionalidad</b>
0,00	0,00	0,00	0,00

**IMPORTE ( Euros )**

Calculado(2)	Reducción	Penalización	Reducción Penalización (3)	Penalización adicional	Resuelto	FEADER	MAPA	CAPADR
277,56 €	0,00 €	0,00 €	0,00 €	0,00 €	277,56 €	235,93 €	27,23 €	14,40 €
Importe Unitario:	54,00 €	Nuevo Importe Unitario:	54,00 €					

**RECINTOS PROPUESTOS**

<b>REF.</b>	<b>REFERENCIA SIGPAC</b>	<b>CULTIVO</b>	<b>USO S/R SIGPAC</b>	<b>Sup. Dec. admisible</b>	<b>Sup. Campo</b>	<b>Sup. Determ.</b>	<b>Sup. Resuelta</b>
-1339101	11-026-014-00015-0003	GUISANTES	S	2,69		2,69	2,61
4767769	11-026-015-00053-0007	OLIVAR	R	2,53		2,53	2,53

**INCIDENCIAS****INCIDENCIA DESCRIPCIÓN**

4272	Verifica que las líneas de declaración de las Solicitudes Únicas no tienen solapes con la capa de Retroactividad Gráfica (ambas de la misma campaña) a nivel de expediente/línea de declaración gráfica de la solicitud. Recinto:11-026-014-00015-00003 Cultivo: - Agregado de la referencia del recinto.:0 Zona de la referencia del recinto.:0 Superficie solapada.:0,08 Id. Incid.:95158565
86126	Recinto de forrajera para Cálculo de Carga Ganadera que No pertenece a Explotación con UGM válida. Recinto:11-041-028-00023-00004 Cultivo:62000 PASTOS PERMANENTES DE 5 O MAS AÑOS-SIN VARIEDAD Secano Explotacion:ES110410000119 Recinto:11-041-028-00023-00005 Cultivo:62000 PASTOS PERMANENTES DE 5 O MAS AÑOS-SIN VARIEDAD Secano Explotacion:ES110410000119 Recinto:11-041-028-00024-00014 Cultivo:62000 PASTOS PERMANENTES DE 5 O MAS AÑOS-SIN VARIEDAD Secano Explotacion:ES110410000119 Recinto:11-041-028-00026-00003 Cultivo:62000 PASTOS PERMANENTES DE 5 O MAS AÑOS-SIN VARIEDAD Secano Explotacion:ES110410000119 Recinto:11-041-028-00026-00010 Cultivo:62000 PASTOS PERMANENTES DE 5 O MAS AÑOS-SIN VARIEDAD Secano Explotacion:ES110410000119 Recinto:11-041-028-00089-00001 Cultivo:62000 PASTOS PERMANENTES DE 5 O MAS AÑOS-SIN VARIEDAD Secano Explotacion:ES110410000119 Recinto:11-041-028-00089-00002 Cultivo:62000 PASTOS PERMANENTES DE 5 O MAS AÑOS-SIN VARIEDAD Secano Explotacion:ES110410000119 Recinto:11-041-028-00089-00003 Cultivo:62000 PASTOS PERMANENTES DE 5 O MAS AÑOS-SIN VARIEDAD Secano Explotacion:ES110410000119

(1) Con incidencias que retienen pago o deniegan el expediente.  
(2) Se calcula sobre superficie declarada admisible.  
(3) Aplicación del artículo 16 bis del RD 147/2023.

Puede verificar la integridad de una copia de este documento mediante la lectura del código QR adjunto o mediante el acceso a la dirección <https://ws050.juntadeandalucia.es/verificarFirma> indicando el código de VERIFICACIÓN

FIRMADO POR	RAQUEL MARIA ESPIN CRESPO	FECHA	26/06/2024
VERIFICACIÓN	Pk2jmMQ72K8YCC9E9Q8LU85ENJJ6M	PÁGINA	212/8857



**APELLIDOS Y NOMBRE / RAZÓN SOCIAL**

Sánchez Núñez Gonzalo

**NIF**

\*\*\*\*7775\*

**EXPEDIENTE**

1186483

**RESOLUCIÓN**

CONCESIÓN DE LA AYUDA

**DATOS DE MANTENIMIENTO UNIDADES**

<b>GRUPO DE PAGO</b>	<b>Sup. Dec. Admisible</b>	<b>Sup. Resuelta</b>	<b>Sobredecl.</b>	<b>% Sobredecl.</b>
ZONAS DE LIMITACIONES NATURALES	69,33	61,28	8,05	11,61

**RESUMEN DE PAGOS**

	<b>IMPORTE ( Euros )</b>			
	<b>RESUELTO</b>	<b>FEADER</b>	<b>MAPA</b>	<b>CAPADR</b>
Pago realizado	704,58	598,89	69,12	36,57
A pagar	101,63	86,39	9,97	5,27
<b>TOTAL</b>	<b>806,21</b>	<b>685,28</b>	<b>79,09</b>	<b>41,84</b>

**APLICACIÓN DE REDUCCIONES Y PENALIZACIONES (%)**

<b>Crterios de subvencionabilidad (1)</b>	<b>Presentación tardía</b>	<b>Omisión declaración</b>	<b>Condicionalidad</b>
0,00	0,00	0,00	0,00

**IMPORTE ( Euros )**

Calculado(2)	Reducción	Penalización	Reducción Penalización (3)	Penalización adicional	Resuelto	FEADER	MAPA	CAPADR
1.188,00 €	137,94 €	243,85 €	0,00 €	0,00 €	806,21 €	685,28 €	79,09 €	41,84 €
<b>Importe Unitario:</b>	<b>54,00 €</b>	<b>Nuevo Importe Unitario:</b>	<b>17,14 €</b>					

**RECINTOS PROPUESTOS**

<b>REF.</b>	<b>REFERENCIA SIGPAC</b>	<b>CULTIVO</b>	<b>USO S/R SIGPAC</b>	<b>Sup. Dec. admisible</b>	<b>Sup. Campo</b>	<b>Sup. Determ.</b>	<b>Sup. Resuelta</b>
170000006038573	11-026-006-00040-0007	OLIVAR	S	0,75		0,75	0,75
170000006038574	11-026-006-00040-0008	OLIVAR	S	0,46		0,46	0,46
170000006038578	11-026-006-00040-0001	PASTOS PERMANENTES DE 5 O MAS AÑOS	S	0,29		0,29	0,29
170000006038580	11-026-004-00014-0001	PASTOS PERMANENTES DE 5 O MAS AÑOS	S	6,61		6,61	0,00
170000006038581	11-026-004-00022-0021	PASTOS PERMANENTES DE 5 O MAS AÑOS	S	0,10		0,10	0,10
170000006038583	11-026-004-00022-0009	OLIVAR	S	0,14		0,14	0,14
170000006038584	11-026-004-00021-0003	PASTOS PERMANENTES DE 5 O MAS AÑOS	S	0,56		0,56	0,00
170000006038585	11-026-004-00022-0015	OLIVAR	S	0,36		0,36	0,36
170000006038586	11-026-004-00021-0001	PASTOS PERMANENTES DE 5 O MAS AÑOS	S	0,20		0,20	0,00
170000006038591	11-026-006-00040-0004	PASTOS PERMANENTES DE 5 O MAS AÑOS	S	0,71		0,71	0,71
170000006038593	11-026-006-00040-0003	PASTOS PERMANENTES DE 5 O MAS AÑOS	S	2,47		2,47	2,47
170000006038594	11-026-004-00022-0018	OLIVAR	S	0,05		0,05	0,05
170000006038596	11-026-004-00022-0019	OLIVAR	S	0,03		0,03	0,03
170000006038601	11-026-004-00022-0016	PASTOS PERMANENTES DE 5 O MAS AÑOS	S	0,43		0,43	0,43
170000006038607	11-026-006-00040-0010	PASTOS PERMANENTES DE 5 O MAS AÑOS	S	0,29		0,29	0,29
170000006038608	11-026-006-00040-0011	PASTOS PERMANENTES DE 5 O MAS AÑOS	S	0,29		0,29	0,29
170000006038611	11-026-007-00015-0003	PASTOS PERMANENTES DE 5 O MAS AÑOS	S	3,20		3,20	3,20
170000006038612	11-026-006-00040-0002	PASTOS PERMANENTES DE 5 O MAS AÑOS	S	35,69		35,69	35,69
170000006038613	11-026-007-00015-0001	PASTOS PERMANENTES DE 5 O MAS AÑOS	S	0,25		0,25	0,25
170000006038617	11-026-004-00014-0002	PASTOS PERMANENTES DE 5 O MAS AÑOS	S	0,05		0,05	0,00
170000006038618	11-026-004-00014-0003	PASTOS PERMANENTES DE 5 O MAS AÑOS	S	0,18		0,18	0,00
170000006038619	11-026-004-00014-0004	PASTOS PERMANENTES DE 5 O MAS AÑOS	S	0,45		0,45	0,00
170000006038621	11-026-004-00022-0001	PASTOS PERMANENTES DE 5 O MAS AÑOS	S	15,68		15,68	15,68
170000006038625	11-026-004-00022-0017	OLIVAR	S	0,03		0,03	0,03
170000006038627	11-026-004-00022-0002	OLIVAR	S	0,06		0,06	0,06

(1) Con incidencias que retienen pago o deniegan el expediente.

(2) Se calcula sobre superficie declarada admisible.

(3) Aplicación del artículo 16 bis del RD 147/2023.

Puede verificar la integridad de una copia de este documento mediante la lectura del código QR adjunto o mediante el acceso a la dirección <https://ws050.juntadeandalucia.es/verificarFirma> indicando el código de VERIFICACIÓN

FIRMADO POR	RAQUEL MARIA ESPIN CRESPO	FECHA	26/06/2024
VERIFICACIÓN	Pk2jmMQ72K8YCCE9EQ8LU85ENJJ6M	PÁGINA	213/8857



**INCIDENCIAS****INCIDENCIA DESCRIPCIÓN**

- 225 Superficie neta de cruce en un recinto en el conjunto de solicitudes supera superficie admisible que SIGPAC establece para él.  
 Recinto:11-026-004-00014-00001 Cultivo:62000 PASTOS PERMANENTES DE 5 O MAS AÑOS-SIN VARIEDAD Secano Superficie admisible de pastos del recinto según SIGPAC.:661 Suma de superficies de cruce netas declaradas para este recinto por todos los solicitantes.:1322 Exceso de superficie (Hectáreas):6,61  
 Recinto:11-026-004-00014-00002 Cultivo:62000 PASTOS PERMANENTES DE 5 O MAS AÑOS-SIN VARIEDAD Secano Superficie admisible de pastos del recinto según SIGPAC.:5 Suma de superficies de cruce netas declaradas para este recinto por todos los solicitantes.:10 Exceso de superficie (Hectáreas):0,05  
 Recinto:11-026-004-00014-00003 Cultivo:62000 PASTOS PERMANENTES DE 5 O MAS AÑOS-SIN VARIEDAD Secano Superficie admisible de pastos del recinto según SIGPAC.:18 Suma de superficies de cruce netas declaradas para este recinto por todos los solicitantes.:36 Exceso de superficie (Hectáreas):0,18  
 Recinto:11-026-004-00014-00004 Cultivo:62000 PASTOS PERMANENTES DE 5 O MAS AÑOS-SIN VARIEDAD Secano Superficie admisible de pastos del recinto según SIGPAC.:45 Suma de superficies de cruce netas declaradas para este recinto por todos los solicitantes.:90 Exceso de superficie (Hectáreas):0,45  
 Recinto:11-026-004-00021-00001 Cultivo:62000 PASTOS PERMANENTES DE 5 O MAS AÑOS-SIN VARIEDAD Secano Superficie admisible de pastos del recinto según SIGPAC.:20 Suma de superficies de cruce netas declaradas para este recinto por todos los solicitantes.:40 Exceso de superficie (Hectáreas):0,2  
 Recinto:11-026-004-00021-00003 Cultivo:62000 PASTOS PERMANENTES DE 5 O MAS AÑOS-SIN VARIEDAD Secano Superficie admisible de pastos del recinto según SIGPAC.:56 Suma de superficies de cruce netas declaradas para este recinto por todos los solicitantes.:112 Exceso de superficie (Hectáreas):0,56
- 242 Recinto pendiente de acreditación de titularidad.  
 Recinto:11-026-004-00014-00001 Cultivo:62000 PASTOS PERMANENTES DE 5 O MAS AÑOS-SIN VARIEDAD Secano  
 Recinto:11-026-004-00014-00002 Cultivo:62000 PASTOS PERMANENTES DE 5 O MAS AÑOS-SIN VARIEDAD Secano  
 Recinto:11-026-004-00014-00003 Cultivo:62000 PASTOS PERMANENTES DE 5 O MAS AÑOS-SIN VARIEDAD Secano  
 Recinto:11-026-004-00014-00004 Cultivo:62000 PASTOS PERMANENTES DE 5 O MAS AÑOS-SIN VARIEDAD Secano  
 Recinto:11-026-004-00021-00001 Cultivo:62000 PASTOS PERMANENTES DE 5 O MAS AÑOS-SIN VARIEDAD Secano  
 Recinto:11-026-004-00021-00003 Cultivo:62000 PASTOS PERMANENTES DE 5 O MAS AÑOS-SIN VARIEDAD Secano
- 243 Superficie bruta de cruce total en un mismo recinto en el conjunto de las solicitudes supera superficie total que SIGPAC establece para él.  
 Recinto:11-026-004-00014-00001 Cultivo:62000 PASTOS PERMANENTES DE 5 O MAS AÑOS-SIN VARIEDAD Secano SUMAS SUPERFICIE DE CRUCE:1201  
 Recinto:11-026-004-00014-00002 Cultivo:62000 PASTOS PERMANENTES DE 5 O MAS AÑOS-SIN VARIEDAD Secano SUMAS SUPERFICIE DE CRUCE:8  
 Recinto:11-026-004-00014-00003 Cultivo:62000 PASTOS PERMANENTES DE 5 O MAS AÑOS-SIN VARIEDAD Secano SUMAS SUPERFICIE DE CRUCE:21  
 Recinto:11-026-004-00014-00004 Cultivo:62000 PASTOS PERMANENTES DE 5 O MAS AÑOS-SIN VARIEDAD Secano SUMAS SUPERFICIE DE CRUCE:60  
 Recinto:11-026-004-00021-00001 Cultivo:62000 PASTOS PERMANENTES DE 5 O MAS AÑOS-SIN VARIEDAD Secano SUMAS SUPERFICIE DE CRUCE:24  
 Recinto:11-026-004-00021-00003 Cultivo:62000 PASTOS PERMANENTES DE 5 O MAS AÑOS-SIN VARIEDAD Secano SUMAS SUPERFICIE DE CRUCE:66
- 86126 Recinto de forrajera para Cálculo de Carga Ganadera que No pertenece a Explotación con UGM válida.  
 Recinto:11-006-034-00004-00009 Cultivo:62000 PASTOS PERMANENTES DE 5 O MAS AÑOS-SIN VARIEDAD Regadío Explotacion:ES110060000087  
 Recinto:11-006-034-00004-00020 Cultivo:62000 PASTOS PERMANENTES DE 5 O MAS AÑOS-SIN VARIEDAD Secano Explotacion:ES110060000087  
 Recinto:11-006-034-00004-00025 Cultivo:62000 PASTOS PERMANENTES DE 5 O MAS AÑOS-SIN VARIEDAD Secano Explotacion:ES110060000087

**Datos considerados para el Cálculo de la Carga Ganadera del expediente**

Superficie determinada para Cálculo Carga Ganadera: 59,46 ha

Carga Ganadera del Expediente: 1,28 ugm/ha

Explotación	Especie	Ugm Calculada para CG
ES110260000005	BOVINA	8,08
ES110260000005	PORCINO	59,96
ES110260000128	OVINA	1,08
ES110260000128	PORCINO	7,25

(1) Con incidencias que retienen pago o deniegan el expediente.  
 (2) Se calcula sobre superficie declarada admisible.  
 (3) Aplicación del artículo 16 bis del RD 147/2023.

Puede verificar la integridad de una copia de este documento mediante la lectura del código QR adjunto o mediante el acceso a la dirección <https://ws050.juntadeandalucia.es/verificarFirma> indicando el código de VERIFICACIÓN

FIRMADO POR	RAQUEL MARIA ESPIN CRESPO	FECHA	26/06/2024
VERIFICACIÓN	Pk2jmMQ72K8YCC9EQ8LU85ENJJ6M	PÁGINA	214/8857



**Recintos Determinados para el Cálculo de Garga Ganadera**

REF.	REFERENCIA SIGPAC	CULTIVO	DESCRIPCIÓN CULTIVO	S/R	SUP. RESUELTA (ha)
-876329	11-006-033-00005-00011	62000	PASTOS PERMANENTES DE 5 O MAS AÑOS-SIN VARIEDAD	S	0,06
170000006038578	11-026-006-00040-00001	62000	PASTOS PERMANENTES DE 5 O MAS AÑOS-SIN VARIEDAD	S	0,29
170000006038580	11-026-004-00014-00001	62000	PASTOS PERMANENTES DE 5 O MAS AÑOS-SIN VARIEDAD	S	0,00
170000006038581	11-026-004-00022-00021	62000	PASTOS PERMANENTES DE 5 O MAS AÑOS-SIN VARIEDAD	S	0,10
170000006038584	11-026-004-00021-00003	62000	PASTOS PERMANENTES DE 5 O MAS AÑOS-SIN VARIEDAD	S	0,00
170000006038586	11-026-004-00021-00001	62000	PASTOS PERMANENTES DE 5 O MAS AÑOS-SIN VARIEDAD	S	0,00
170000006038591	11-026-006-00040-00004	62000	PASTOS PERMANENTES DE 5 O MAS AÑOS-SIN VARIEDAD	S	0,71
170000006038593	11-026-006-00040-00003	62000	PASTOS PERMANENTES DE 5 O MAS AÑOS-SIN VARIEDAD	S	2,47
170000006038601	11-026-004-00022-00016	62000	PASTOS PERMANENTES DE 5 O MAS AÑOS-SIN VARIEDAD	S	0,43
170000006038607	11-026-006-00040-00010	62000	PASTOS PERMANENTES DE 5 O MAS AÑOS-SIN VARIEDAD	S	0,29
170000006038608	11-026-006-00040-00011	62000	PASTOS PERMANENTES DE 5 O MAS AÑOS-SIN VARIEDAD	S	0,29
170000006038611	11-026-007-00015-00003	62000	PASTOS PERMANENTES DE 5 O MAS AÑOS-SIN VARIEDAD	S	3,20
170000006038612	11-026-006-00040-00002	62000	PASTOS PERMANENTES DE 5 O MAS AÑOS-SIN VARIEDAD	S	35,69
170000006038613	11-026-007-00015-00001	62000	PASTOS PERMANENTES DE 5 O MAS AÑOS-SIN VARIEDAD	S	0,25
170000006038617	11-026-004-00014-00002	62000	PASTOS PERMANENTES DE 5 O MAS AÑOS-SIN VARIEDAD	S	0,00
170000006038618	11-026-004-00014-00003	62000	PASTOS PERMANENTES DE 5 O MAS AÑOS-SIN VARIEDAD	S	0,00
170000006038619	11-026-004-00014-00004	62000	PASTOS PERMANENTES DE 5 O MAS AÑOS-SIN VARIEDAD	S	0,00
170000006038621	11-026-004-00022-00001	62000	PASTOS PERMANENTES DE 5 O MAS AÑOS-SIN VARIEDAD	S	15,68

**Incidencias de carga ganadera****INCIDENCIA DESCRIPCIÓN**

- 225 Superficie neta de cruce en un recinto en el conjunto de solicitudes supera superficie admisible que SIGPAC establece para él.  
 Recinto:11-026-004-00014-00001 Cultivo:62000 PASTOS PERMANENTES DE 5 O MAS AÑOS-SIN VARIEDAD Secano Superficie admisible de pastos del recinto según SIGPAC.:661 Suma de superficies de cruce netas declaradas para este recinto por todos los solicitantes.:1322 Exceso de superficie (Hectáreas):6,61  
 Recinto:11-026-004-00021-00003 Cultivo:62000 PASTOS PERMANENTES DE 5 O MAS AÑOS-SIN VARIEDAD Secano Superficie admisible de pastos del recinto según SIGPAC.:56 Suma de superficies de cruce netas declaradas para este recinto por todos los solicitantes.:112 Exceso de superficie (Hectáreas):0,56  
 Recinto:11-026-004-00021-00001 Cultivo:62000 PASTOS PERMANENTES DE 5 O MAS AÑOS-SIN VARIEDAD Secano Superficie admisible de pastos del recinto según SIGPAC.:20 Suma de superficies de cruce netas declaradas para este recinto por todos los solicitantes.:40 Exceso de superficie (Hectáreas):0,2  
 Recinto:11-026-004-00014-00002 Cultivo:62000 PASTOS PERMANENTES DE 5 O MAS AÑOS-SIN VARIEDAD Secano Superficie admisible de pastos del recinto según SIGPAC.:5 Suma de superficies de cruce netas declaradas para este recinto por todos los solicitantes.:10 Exceso de superficie (Hectáreas):0,05  
 Recinto:11-026-004-00014-00003 Cultivo:62000 PASTOS PERMANENTES DE 5 O MAS AÑOS-SIN VARIEDAD Secano Superficie admisible de pastos del recinto según SIGPAC.:18 Suma de superficies de cruce netas declaradas para este recinto por todos los solicitantes.:36 Exceso de superficie (Hectáreas):0,18  
 Recinto:11-026-004-00014-00004 Cultivo:62000 PASTOS PERMANENTES DE 5 O MAS AÑOS-SIN VARIEDAD Secano Superficie admisible de pastos del recinto según SIGPAC.:45 Suma de superficies de cruce netas declaradas para este recinto por todos los solicitantes.:90 Exceso de superficie (Hectáreas):0,45
- 242 Recinto pendiente de acreditación de titularidad.  
 Recinto:11-026-004-00014-00001 Cultivo:62000 PASTOS PERMANENTES DE 5 O MAS AÑOS-SIN VARIEDAD Secano  
 Recinto:11-026-004-00021-00003 Cultivo:62000 PASTOS PERMANENTES DE 5 O MAS AÑOS-SIN VARIEDAD Secano  
 Recinto:11-026-004-00021-00001 Cultivo:62000 PASTOS PERMANENTES DE 5 O MAS AÑOS-SIN VARIEDAD Secano  
 Recinto:11-026-004-00014-00002 Cultivo:62000 PASTOS PERMANENTES DE 5 O MAS AÑOS-SIN VARIEDAD Secano  
 Recinto:11-026-004-00014-00003 Cultivo:62000 PASTOS PERMANENTES DE 5 O MAS AÑOS-SIN VARIEDAD Secano  
 Recinto:11-026-004-00014-00004 Cultivo:62000 PASTOS PERMANENTES DE 5 O MAS AÑOS-SIN VARIEDAD Secano
- 86126 Recinto de forrajera para Cálculo de Carga Ganadera que No pertenece a Explotación con UGM válida.  
 Recinto:11-006-034-00004-00025 Cultivo:62000 PASTOS PERMANENTES DE 5 O MAS AÑOS-SIN VARIEDAD Secano

(1) Con incidencias que retienen pago o deniegan el expediente.  
 (2) Se calcula sobre superficie declarada admisible.  
 (3) Aplicación del artículo 16 bis del RD 147/2023.

Puede verificar la integridad de una copia de este documento mediante la lectura del código QR adjunto o mediante el acceso a la dirección <https://ws050.juntadeandalucia.es/verificarFirma> indicando el código de VERIFICACIÓN

FIRMADO POR	RAQUEL MARIA ESPIN CRESPO	FECHA	26/06/2024
VERIFICACIÓN	Pk2jmMQ72K8YCCE9EQ8LU85ENJJ6M	PÁGINA	215/8857






Explotacion:ES110060000087  
Recinto:11-006-034-00004-00020 Cultivo:62000 PASTOS PERMANENTES DE 5 O MAS AÑOS-SIN VARIEDAD Secano  
Explotacion:ES110060000087  
Recinto:11-006-034-00004-00009 Cultivo:62000 PASTOS PERMANENTES DE 5 O MAS AÑOS-SIN VARIEDAD Regadío  
Explotacion:ES110060000087  
86128 Recinto de Forrajerías que no ha contabilizado para Carga Ganadera por no tener una explotación válida para el cálculo de la Carga Ganadera  
Recinto:11-006-034-00004-00025 Cultivo:62 PASTOS PERMANENTES DE 5 O MAS AÑOS-  
Recinto:11-006-034-00004-00020 Cultivo:62 PASTOS PERMANENTES DE 5 O MAS AÑOS-  
Recinto:11-006-034-00004-00009 Cultivo:62 PASTOS PERMANENTES DE 5 O MAS AÑOS-

(1) Con incidencias que retienen pago o deniegan el expediente.  
(2) Se calcula sobre superficie declarada admisible.  
(3) Aplicación del artículo 16 bis del RD 147/2023.

Puede verificar la integridad de una copia de este documento mediante la lectura del código QR adjunto o mediante el acceso a la dirección <https://ws050.juntadeandalucia.es/verificarFirma> indicando el código de VERIFICACIÓN

FIRMADO POR	RAQUEL MARIA ESPIN CRESPO	FECHA	26/06/2024
VERIFICACIÓN	Pk2jmMQ72K8YCCE9EQ8LU85ENJJ6M	PÁGINA	216/8857



**APELLIDOS Y NOMBRE / RAZÓN SOCIAL**

Valle Gil Antonio

**NIF**

\*\*\*2348\*

**EXPEDIENTE**

1108552

**RESOLUCIÓN**

CONCESIÓN DE LA AYUDA

**DATOS DE MANTENIMIENTO UNIDADES****GRUPO DE PAGO**

ZONAS DE LIMITACIONES NATURALES

**Sup. Dec.  
Admisible**

45,27

**Sup.  
Resuelta**

45,27

**Sobredecl.**

0,00

**% Sobredecl.**

0,00

**RESUMEN DE PAGOS**

	<b>IMPORTE ( Euros )</b>			
	<b>RESUELTO</b>	<b>FEADER</b>	<b>MAPA</b>	<b>CAPADR</b>
Pago realizado	1.081,20	919,02	106,06	56,12
A pagar	106,28	90,34	10,43	5,51
<b>TOTAL</b>	<b>1.187,48</b>	<b>1.009,36</b>	<b>116,49</b>	<b>61,63</b>

**APLICACIÓN DE REDUCCIONES Y PENALIZACIONES (%)**

<b>Criterios de subvencionabilidad (1)</b>	<b>Presentación tardía</b>	<b>Omisión declaración</b>	<b>Condicionabilidad</b>
0,00	0,00	0,00	0,00

**IMPORTE ( Euros )**

<b>Calculado(2)</b>	<b>Reducción</b>	<b>Penalización</b>	<b>Reducción Penalización (3)</b>	<b>Penalización adicional</b>	<b>Resuelto</b>	<b>FEADER</b>	<b>MAPA</b>	<b>CAPADR</b>
1.187,48 €	0,00 €	0,00 €	0,00 €	0,00 €	1.187,48 €	1.009,36 €	116,49 €	61,63 €
<b>Importe Unitario:</b>	<b>54,00 €</b>	<b>Nuevo Importe Unitario:</b>	<b>26,23 €</b>					

(1) Con incidencias que retienen pago o deniegan el expediente.

(2) Se calcula sobre superficie declarada admisible.

(3) Aplicación del artículo 16 bis del RD 147/2023.

Puede verificar la integridad de una copia de este documento mediante la lectura del código QR adjunto o mediante el acceso a la dirección <https://ws050.juntadeandalucia.es/verificarFirma> indicando el código de VERIFICACIÓN

FIRMADO POR	RAQUEL MARIA ESPIN CRESPO	FECHA	26/06/2024	
VERIFICACIÓN	Pk2jmMQ72K8YCCE9EQ8LU85ENJJ6M	PÁGINA	217/8857	

**RECINTOS PROPUESTOS**

REF.	REFERENCIA SIGPAC	CULTIVO	S/R	USO SIGPAC	Sup. Dec. admisible	Sup. Campo	Sup. Determ.	Sup. Resuelta
-1490957	11-026-008-00030-0001	BARBECHO TRADICIONAL	S		0,53		0,53	0,53
-1490872	11-026-002-00010-0001	CEBADA	S		2,62		2,62	2,62
-876386	11-026-003-00021-0011	PASTOS PERMANENTES DE 5 O MAS AÑOS	S		0,14		0,14	0,14
-876381	11-026-002-00010-0001	VEZA	S		12,15		12,15	12,15
-710626	11-026-001-00083-0003	OLIVAR	S		1,43		1,43	1,43
-702773	11-026-003-00021-0003	CEBADA	S		2,88		2,88	2,88
-702738	11-026-002-00008-0001	PASTOS PERMANENTES DE 5 O MAS AÑOS	S		0,26		0,26	0,26
-702730	11-026-015-00046-0001	BARBECHO TRADICIONAL	S		2,68		2,68	2,68
-702650	11-026-002-00010-0057	OLIVAR	S		0,03		0,03	0,03
-702648	11-026-002-00010-0055	OLIVAR	S		0,03		0,03	0,03
-702644	11-026-002-00010-0051	OLIVAR	S		0,08		0,08	0,08
-702642	11-026-002-00010-0048	OLIVAR	S		0,03		0,03	0,03
-702641	11-026-002-00010-0047	OLIVAR	S		0,47		0,47	0,47
-702640	11-026-002-00010-0045	OLIVAR	S		0,05		0,05	0,05
-702638	11-026-002-00010-0042	OLIVAR	S		0,02		0,02	0,02
-702636	11-026-001-00085-0001	CEBADA	S		0,39		0,39	0,39
-702635	11-026-001-00083-0003	OLIVAR	S		0,10		0,10	0,10
-524013	11-026-002-00010-0014	OLIVAR	S		0,05		0,05	0,05
-515186	11-026-002-00010-0041	PASTOS PERMANENTES DE 5 O MAS AÑOS	S		0,01		0,01	0,01
-515183	11-026-002-00010-0041	PASTOS PERMANENTES DE 5 O MAS AÑOS	S		0,01		0,01	0,01
-515178	11-026-002-00010-0041	PASTOS PERMANENTES DE 5 O MAS AÑOS	S		0,07		0,07	0,07
-471626	11-026-008-00029-0004	AVENA	S		4,17		4,17	4,17
-471117	11-026-003-00024-0009	PASTOS PERMANENTES DE 5 O MAS AÑOS	S		0,09		0,09	0,09
-471116	11-026-003-00024-0009	PASTOS PERMANENTES DE 5 O MAS AÑOS	S		2,07		2,07	2,07
-471115	11-026-003-00024-0009	PASTOS PERMANENTES DE 5 O MAS AÑOS	S		0,03		0,03	0,03
-471111	11-026-002-00010-0041	PASTOS PERMANENTES DE 5 O MAS AÑOS	S		0,59		0,59	0,59
-471102	11-026-002-00010-0006	OLIVAR	S		0,09		0,09	0,09
-5051	11-026-003-00024-0008	PASTOS PERMANENTES DE 5 O MAS AÑOS	S		0,02		0,02	0,00
5491992	11-026-003-00002-0004	CEBADA	S		0,18		0,18	0,18
5491994	11-026-003-00021-0009	CEBADA	S		0,29		0,29	0,29
5492006	11-026-008-00030-0001	AVENA	S		4,50		4,50	4,50
1700000006995951	11-026-002-00010-0023	OLIVAR	S		0,03		0,03	0,03
1700000006995956	11-026-002-00010-0022	OLIVAR	S		0,03		0,03	0,03
1700000006995959	11-026-002-00010-0036	OLIVAR	S		0,02		0,02	0,02
1700000006995965	11-026-002-00010-0034	OLIVAR	S		0,05		0,05	0,05
1700000006995966	11-026-002-00010-0037	OLIVAR	S		0,03		0,03	0,03
1700000006995968	11-026-001-00052-0001	OLIVAR	S		1,64		1,64	1,64
1700000006995984	11-026-002-00010-0013	OLIVAR	S		0,16		0,16	0,16
1700000006995995	11-026-002-00010-0038	OLIVAR	S		0,01		0,01	0,01
1700000006995996	11-026-002-00013-0002	OLIVAR	S		0,79		0,79	0,79
1700000006996000	11-026-003-00002-0001	CEBADA	S		2,99		2,99	2,99
1700000006996005	11-026-001-00084-0001	CEBADA	S		0,53		0,53	0,53
1700000006996008	11-026-015-00129-0001	CEBADA	S		2,95		2,95	2,95

**INCIDENCIAS****INCIDENCIA DESCRIPCIÓN**

- 4272 Verifica que las líneas de declaración de las Solicitudes Únicas no tienen solapes con la capa de Retroactividad Gráfica (ambas de la misma campaña) a nivel de expediente/línea de declaración gráfica de la solicitud.  
 Recinto:11-026-003-00024-00002 Cultivo: - Agregado de la referencia del recinto.:0 Zona de la referencia del recinto.:0 Superficie solapada.:0,09 Id. Incid.:95145636  
 Recinto:11-026-003-00024-00008 Cultivo: - Agregado de la referencia del recinto.:0 Zona de la referencia del recinto.:0 Superficie solapada.:0,02 Id. Incid.:95145637
- 86122 Recinto superficie forrajera que realiza la actividad de producción de pastoreo y no declara el o los códigos del Registro de Explotaciones

(1) Con incidencias que retienen pago o deniegan el expediente.  
 (2) Se calcula sobre superficie declarada admisible.  
 (3) Aplicación del artículo 16 bis del RD 147/2023.

Puede verificar la integridad de una copia de este documento mediante la lectura del código QR adjunto o mediante el acceso a la dirección <a href="https://ws050.juntadeandalucia.es/verificarFirma">https://ws050.juntadeandalucia.es/verificarFirma</a> indicando el código de VERIFICACIÓN					
FIRMADO POR	RAQUEL MARIA ESPIN CRESPO		FECHA		26/06/2024
VERIFICACIÓN	Pk2jmMQ72K8YCCE9EQ8LU85ENJJ6M		PÁGINA		218/8857



**INCIDENCIAS****INCIDENCIA DESCRIPCIÓN**

- Ganaderas de Andalucía, REGA.  
 Recinto:11-026-003-00024-00002 Cultivo:20000 BARBECHO TRADICIONAL-SIN VARIEDAD Secano  
 86124 Recinto de forrajera para Cálculo de Carga Ganadera que No pertenece a Explotación.  
 Recinto:11-011-010-00007-00019 Cultivo:63000 PASTOS DE MENOS DE 5 AÑOS-SIN VARIEDAD Secano  
 Recinto:11-026-003-00024-00002 Cultivo:20000 BARBECHO TRADICIONAL-SIN VARIEDAD Secano

**Datos considerados para el Cálculo de la Carga Ganadera del expediente**

**Superficie determinada para Cálculo Carga Ganadera:** 22,99 ha  
**Carga Ganadera del Expediente:** 0,51 ugm/ha

Explotación	Especie	Ugm Calculada para CG
ES110260000038	OVINA	10,48
ES110260000038	PORCINO	1,33

**Recintos Determinados para el Cálculo de Garga Ganadera**

REF.	REFERENCIA SIGPAC	CULTIVO	DESCRIPCIÓN CULTIVO	S/R	SUP. RESUELTA (ha)
-1284224	11-011-010-00104-00018	62000	PASTOS PERMANENTES DE 5 O MAS AÑOS-SIN VARIEDAD	S	12,53
-876386	11-026-003-00021-00011	62000	PASTOS PERMANENTES DE 5 O MAS AÑOS-SIN VARIEDAD	S	0,14
-876376	11-011-010-00007-00026	62000	PASTOS PERMANENTES DE 5 O MAS AÑOS-SIN VARIEDAD	S	0,03
-876375	11-011-010-00007-00026	62000	PASTOS PERMANENTES DE 5 O MAS AÑOS-SIN VARIEDAD	S	0,01
-876374	11-011-010-00007-00025	62000	PASTOS PERMANENTES DE 5 O MAS AÑOS-SIN VARIEDAD	S	0,18
-876369	11-011-010-00007-00023	62000	PASTOS PERMANENTES DE 5 O MAS AÑOS-SIN VARIEDAD	S	0,70
-876368	11-011-010-00007-00023	62000	PASTOS PERMANENTES DE 5 O MAS AÑOS-SIN VARIEDAD	S	0,28
-876367	11-011-010-00007-00022	62000	PASTOS PERMANENTES DE 5 O MAS AÑOS-SIN VARIEDAD	S	0,30
-702738	11-026-002-00008-00001	62000	PASTOS PERMANENTES DE 5 O MAS AÑOS-SIN VARIEDAD	S	0,26
-515186	11-026-002-00010-00041	62000	PASTOS PERMANENTES DE 5 O MAS AÑOS-SIN VARIEDAD	S	0,01
-515183	11-026-002-00010-00041	62000	PASTOS PERMANENTES DE 5 O MAS AÑOS-SIN VARIEDAD	S	0,01
-515178	11-026-002-00010-00041	62000	PASTOS PERMANENTES DE 5 O MAS AÑOS-SIN VARIEDAD	S	0,07
-471117	11-026-003-00024-00009	62000	PASTOS PERMANENTES DE 5 O MAS AÑOS-SIN VARIEDAD	S	0,09
-471116	11-026-003-00024-00009	62000	PASTOS PERMANENTES DE 5 O MAS AÑOS-SIN VARIEDAD	S	2,07
-471115	11-026-003-00024-00009	62000	PASTOS PERMANENTES DE 5 O MAS AÑOS-SIN VARIEDAD	S	0,03
-471111	11-026-002-00010-00041	62000	PASTOS PERMANENTES DE 5 O MAS AÑOS-SIN VARIEDAD	S	0,59
-5051	11-026-003-00024-00008	62000	PASTOS PERMANENTES DE 5 O MAS AÑOS-SIN VARIEDAD	S	0,00
-5048	11-011-010-00007-00018	62000	PASTOS PERMANENTES DE 5 O MAS AÑOS-SIN VARIEDAD	S	0,74
170000006995950	11-011-010-00006-00001	62000	PASTOS PERMANENTES DE 5 O MAS AÑOS-SIN VARIEDAD	S	4,95

**Incidenias de carga ganadera****INCIDENCIA DESCRIPCIÓN**

- 86122 Recinto superficie forrajera que realiza la actividad de producción de pastoreo y no declara el o los códigos del Registro de Explotaciones Ganaderas de Andalucía, REGA.  
 Recinto:11-026-003-00024-00002 Cultivo:20000 BARBECHO TRADICIONAL-SIN VARIEDAD Secano  
 Recinto:11-026-003-00024-00002 Cultivo:20000 BARBECHO TRADICIONAL-SIN VARIEDAD Secano  
 86124 Recinto de forrajera para Cálculo de Carga Ganadera que No pertenece a Explotación.  
 Recinto:11-026-003-00024-00002 Cultivo:20000 BARBECHO TRADICIONAL-SIN VARIEDAD Secano

(1) Con incidencias que retienen pago o deniegan el expediente.  
 (2) Se calcula sobre superficie declarada admisible.  
 (3) Aplicación del artículo 16 bis del RD 147/2023.

Puede verificar la integridad de una copia de este documento mediante la lectura del código QR adjunto o mediante el acceso a la dirección <https://ws050.juntadeandalucia.es/verificarFirma> indicando el código de VERIFICACIÓN

FIRMADO POR	RAQUEL MARIA ESPIN CRESPO	FECHA	26/06/2024
VERIFICACIÓN	Pk2jmMQ72K8YCCE9EQ8LU85ENJJ6M	PÁGINA	219/8857






	Recinto:11-026-003-00024-00002 Cultivo:20000 BARBECHO TRADICIONAL-SIN VARIEDAD Secano
	Recinto:11-011-010-00007-00019 Cultivo:63000 PASTOS DE MENOS DE 5 AÑOS-SIN VARIEDAD Secano
86128	Recinto de Forrajerías que no ha contabilizado para Carga Ganadera por no tener una explotación válida para el cálculo de la Carga Ganadera
	Recinto:11-026-003-00024-00002 Cultivo:20 BARBECHO TRADICIONAL-
	Recinto:11-026-003-00024-00002 Cultivo:20 BARBECHO TRADICIONAL-
	Recinto:11-011-010-00007-00019 Cultivo:63 PASTOS DE MENOS DE 5 AÑOS-
86132	Recinto superficie forrajera que no realiza la actividad de producción de pastoreo.
	Recinto:11-026-008-00030-00001 Cultivo:20000 BARBECHO TRADICIONAL-SIN VARIEDAD Secano
	Recinto:11-026-015-00046-00001 Cultivo:20000 BARBECHO TRADICIONAL-SIN VARIEDAD Secano

(1) Con incidencias que retienen pago o deniegan el expediente.  
(2) Se calcula sobre superficie declarada admisible.  
(3) Aplicación del artículo 16 bis del RD 147/2023.

Puede verificar la integridad de una copia de este documento mediante la lectura del código QR adjunto o mediante el acceso a la dirección <https://ws050.juntadeandalucia.es/verificarFirma> indicando el código de VERIFICACIÓN

FIRMADO POR	RAQUEL MARIA ESPIN CRESPO	FECHA	26/06/2024
VERIFICACIÓN	Pk2jmMQ72K8YCCCE9EQ8LU85ENJJ6M	PÁGINA	220/8857



**APELLIDOS Y NOMBRE / RAZÓN SOCIAL**

Velazquez García Pablo

**NIF**

\*\*\*\*6673\*

**EXPEDIENTE**

1273717

**RESOLUCIÓN**

CONCESIÓN DE LA AYUDA

**DATOS DE MANTENIMIENTO UNIDADES**

<b>GRUPO DE PAGO</b>	<b>Sup. Dec. Admisible</b>	<b>Sup. Resuelta</b>	<b>Sobredecl.</b>	<b>% Sobredecl.</b>
ZONAS DE LIMITACIONES NATURALES	38,11	37,73	0,38	1,00

**RESUMEN DE PAGOS**

	<b>IMPORTE ( Euros )</b>			
	<b>RESUELTO</b>	<b>FEADER</b>	<b>MAPA</b>	<b>CAPADR</b>
Pago realizado	1.081,20	919,02	106,06	56,12
A pagar	94,95	80,71	9,31	4,93
<b>TOTAL</b>	<b>1.176,15</b>	<b>999,73</b>	<b>115,37</b>	<b>61,05</b>

**APLICACIÓN DE REDUCCIONES Y PENALIZACIONES (%)**

<b>Crterios de subvencionabilidad (1)</b>	<b>Presentación tardía</b>	<b>Omisión declaración</b>	<b>Condicionalidad</b>
0,00	0,00	0,00	0,00

**IMPORTE ( Euros )**

<b>Calculado(2)</b>	<b>Reducción</b>	<b>Penalización</b>	<b>Reducción Penalización (3)</b>	<b>Penalización adicional</b>	<b>Resuelto</b>	<b>FEADER</b>	<b>MAPA</b>	<b>CAPADR</b>
1.188,00 €	11,85 €	0,00 €	0,00 €	0,00 €	1.176,15 €	999,73 €	115,38 €	61,04 €
<b>Importe Unitario:</b>	<b>54,00 €</b>	<b>Nuevo Importe Unitario:</b>	<b>31,17 €</b>					

**RECINTOS PROPUESTOS**

<b>REF.</b>	<b>REFERENCIA SIGPAC</b>	<b>CULTIVO</b>	<b>S/R</b>	<b>USO SIGPAC</b>	<b>Sup. Dec. admisible</b>	<b>Sup. Campo</b>	<b>Sup. Determ.</b>	<b>Sup. Resuelta</b>
5540272	11-026-016-00001-0001	PASTOS PERMANENTES DE 5 O MAS AÑOS	S		0,10		0,10	0,10
5540277	11-026-016-00001-0002	PASTOS PERMANENTES DE 5 O MAS AÑOS	S		0,00		0,00	0,00
5540278	11-026-016-00001-0004	PASTOS PERMANENTES DE 5 O MAS AÑOS	S		0,00		0,00	0,00
5540281	11-026-016-00002-0005	PASTOS PERMANENTES DE 5 O MAS AÑOS	S		1,07		1,07	1,07
5540286	11-026-016-00003-0005	PASTOS PERMANENTES DE 5 O MAS AÑOS	S		2,57		2,57	2,57
5540287	11-026-016-00003-0006	PASTOS PERMANENTES DE 5 O MAS AÑOS	S		0,18		0,18	0,18
5540291	11-026-016-00040-0001	PASTOS PERMANENTES DE 5 O MAS AÑOS	S		0,00		0,00	0,00
1700000006253189	11-026-015-00011-0001	PASTOS PERMANENTES DE 5 O MAS AÑOS	S		13,68		13,68	13,68
1700000006253220	11-026-015-00011-0017	PASTOS PERMANENTES DE 5 O MAS AÑOS	S		0,11		0,11	0,11
1700000006253241	11-026-015-00011-0007	PASTOS PERMANENTES DE 5 O MAS AÑOS	S		10,65		10,65	10,27
1700000006253243	11-026-015-00011-0002	PASTOS PERMANENTES DE 5 O MAS AÑOS	S		3,05		3,05	3,05
1700000006253244	11-026-015-00011-0018	PASTOS PERMANENTES DE 5 O MAS AÑOS	S		3,24		3,24	3,24
1700000006253280	11-026-015-00011-0003	PASTOS PERMANENTES DE 5 O MAS AÑOS	S		0,09		0,09	0,09
1700000006253281	11-026-015-00011-0015	PASTOS PERMANENTES DE 5 O MAS AÑOS	S		3,23		3,23	3,23
1700000006253282	11-026-015-00011-0016	PASTOS PERMANENTES DE 5 O MAS AÑOS	S		0,14		0,14	0,14

**INCIDENCIAS****INCIDENCIA DESCRIPCIÓN**

4272 Verifica que las líneas de declaración de las Solicitudes Únicas no tienen solapes con la capa de Retroactividad Gráfica (ambas de la misma campaña) a nivel de expediente/línea de declaración gráfica de la solicitud.  
 Recinto:11-026-015-00011-00007 Cultivo: - Agregado de la referencia del recinto.:0 Zona de la referencia del recinto.:0 Superficie solapada.:0,38 Id. Incid.:95158772

(1) Con incidencias que retienen pago o deniegan el expediente.  
 (2) Se calcula sobre superficie declarada admisible.  
 (3) Aplicación del artículo 16 bis del RD 147/2023.

Puede verificar la integridad de una copia de este documento mediante la lectura del código QR adjunto o mediante el acceso a la dirección <https://ws050.juntadeandalucia.es/verificarFirma> indicando el código de VERIFICACIÓN

FIRMADO POR	RAQUEL MARIA ESPIN CRESPO	FECHA	26/06/2024
VERIFICACIÓN	Pk2jmMQ72K8YCC9EQ8LU85ENJJ6M	PÁGINA	221/8857



**Datos considerados para el Cálculo de la Carga Ganadera del expediente**

Superficie determinada para Cálculo Carga Ganadera: 47,96 ha

Carga Ganadera del Expediente: 0,72 ugm/ha

Explotación	Especie	Ugm Calculada para CG
ES110260000147	BOVINA	22,77
ES110260000147	PORCINO	11,66

**Recintos Determinados para el Cálculo de Garga Ganadera**

REF.	REFERENCIA SIGPAC	CULTIVO	DESCRIPCIÓN CULTIVO	S/R	SUP. RESUELTA (ha)
-556639	11-041-034-00053-00007	62000	PASTOS PERMANENTES DE 5 O MAS AÑOS-SIN VARIEDAD	S	0,03
5540272	11-026-016-00001-00001	62000	PASTOS PERMANENTES DE 5 O MAS AÑOS-SIN VARIEDAD	S	0,10
5540277	11-026-016-00001-00002	62000	PASTOS PERMANENTES DE 5 O MAS AÑOS-SIN VARIEDAD	S	0,00
5540278	11-026-016-00001-00004	62000	PASTOS PERMANENTES DE 5 O MAS AÑOS-SIN VARIEDAD	S	0,00
5540281	11-026-016-00002-00005	62000	PASTOS PERMANENTES DE 5 O MAS AÑOS-SIN VARIEDAD	S	1,07
5540286	11-026-016-00003-00005	62000	PASTOS PERMANENTES DE 5 O MAS AÑOS-SIN VARIEDAD	S	2,57
5540287	11-026-016-00003-00006	62000	PASTOS PERMANENTES DE 5 O MAS AÑOS-SIN VARIEDAD	S	0,18
5540291	11-026-016-00040-00001	62000	PASTOS PERMANENTES DE 5 O MAS AÑOS-SIN VARIEDAD	S	0,00
5540302	11-041-029-00027-00020	62000	PASTOS PERMANENTES DE 5 O MAS AÑOS-SIN VARIEDAD	S	0,08
5540303	11-041-029-00033-00001	62000	PASTOS PERMANENTES DE 5 O MAS AÑOS-SIN VARIEDAD	S	0,00
5540313	11-041-029-00051-00002	62000	PASTOS PERMANENTES DE 5 O MAS AÑOS-SIN VARIEDAD	S	0,74
1700000006253189	11-026-015-00011-00001	62000	PASTOS PERMANENTES DE 5 O MAS AÑOS-SIN VARIEDAD	S	13,68
1700000006253198	11-041-029-00051-00006	62000	PASTOS PERMANENTES DE 5 O MAS AÑOS-SIN VARIEDAD	S	4,62
1700000006253199	11-041-029-00052-00022	62000	PASTOS PERMANENTES DE 5 O MAS AÑOS-SIN VARIEDAD	S	0,03
1700000006253205	11-041-029-00050-00001	62000	PASTOS PERMANENTES DE 5 O MAS AÑOS-SIN VARIEDAD	S	0,79
1700000006253206	11-041-029-00051-00001	62000	PASTOS PERMANENTES DE 5 O MAS AÑOS-SIN VARIEDAD	S	1,96
1700000006253217	11-041-029-00069-00003	62000	PASTOS PERMANENTES DE 5 O MAS AÑOS-SIN VARIEDAD	S	0,17
1700000006253220	11-026-015-00011-00017	62000	PASTOS PERMANENTES DE 5 O MAS AÑOS-SIN VARIEDAD	S	0,11
1700000006253224	11-041-029-00038-00002	62000	PASTOS PERMANENTES DE 5 O MAS AÑOS-SIN VARIEDAD	S	0,09
1700000006253239	11-041-029-00027-00003	63000	PASTOS DE MENOS DE 5 AÑOS-SIN VARIEDAD	S	0,25
1700000006253241	11-026-015-00011-00007	62000	PASTOS PERMANENTES DE 5 O MAS AÑOS-SIN VARIEDAD	S	10,27
1700000006253242	11-041-029-00027-00003	63000	PASTOS DE MENOS DE 5 AÑOS-SIN VARIEDAD	S	0,14
1700000006253243	11-026-015-00011-00002	62000	PASTOS PERMANENTES DE 5 O MAS AÑOS-SIN VARIEDAD	S	3,05
1700000006253244	11-026-015-00011-00018	62000	PASTOS PERMANENTES DE 5 O MAS AÑOS-SIN VARIEDAD	S	3,24
1700000006253250	11-041-029-00051-00007	62000	PASTOS PERMANENTES DE 5 O MAS AÑOS-SIN VARIEDAD	S	0,02
1700000006253272	11-041-029-00069-00004	62000	PASTOS PERMANENTES DE 5 O MAS AÑOS-SIN VARIEDAD	S	0,12
1700000006253273	11-041-029-00027-00003	63000	PASTOS DE MENOS DE 5 AÑOS-SIN VARIEDAD	S	0,13
1700000006253280	11-026-015-00011-00003	62000	PASTOS PERMANENTES DE 5 O MAS AÑOS-SIN VARIEDAD	S	0,09
1700000006253281	11-026-015-00011-00015	62000	PASTOS PERMANENTES DE 5 O MAS AÑOS-SIN VARIEDAD	S	3,23
1700000006253282	11-026-015-00011-00016	62000	PASTOS PERMANENTES DE 5 O MAS AÑOS-SIN VARIEDAD	S	0,14
1700000006253283	11-041-029-00027-00018	62000	PASTOS PERMANENTES DE 5 O MAS AÑOS-SIN VARIEDAD	S	0,19

(1) Con incidencias que retienen pago o deniegan el expediente.  
(2) Se calcula sobre superficie declarada admisible.  
(3) Aplicación del artículo 16 bis del RD 147/2023.

Puede verificar la integridad de una copia de este documento mediante la lectura del código QR adjunto o mediante el acceso a la dirección <https://ws050.juntadeandalucia.es/verificarFirma> indicando el código de VERIFICACIÓN

FIRMADO POR	RAQUEL MARIA ESPIN CRESPO	FECHA	26/06/2024
VERIFICACIÓN	Pk2jmMQ72K8YCCE9EQ8LU85ENJJ6M	PÁGINA	222/8857





**Recintos Determinados para el Cálculo de Garga Ganadera**

REF.	REFERENCIA SIGPAC	CULTIVO	DESCRIPCIÓN CULTIVO	S/R	SUP. RESUELTA (ha)
1700000006253284	11-041-029-00027-00018	62000	PASTOS PERMANENTES DE 5 O MAS AÑOS-SIN VARIEDAD	S	0,41
1700000006253287	11-041-029-00027-00019	62000	PASTOS PERMANENTES DE 5 O MAS AÑOS-SIN VARIEDAD	S	0,46

(1) Con incidencias que retienen pago o deniegan el expediente.  
(2) Se calcula sobre superficie declarada admisible.  
(3) Aplicación del artículo 16 bis del RD 147/2023.

Puede verificar la integridad de una copia de este documento mediante la lectura del código QR adjunto o mediante el acceso a la dirección <a href="https://ws050.juntadeandalucia.es/verificarFirma">https://ws050.juntadeandalucia.es/verificarFirma</a> indicando el código de VERIFICACIÓN					
FIRMADO POR	RAQUEL MARIA ESPIN CRESPO		FECHA		26/06/2024
VERIFICACIÓN	Pk2jmMQ72K8YCCE9EQ8LU85ENJJ6M		PÁGINA		223/8857

**APELLIDOS Y NOMBRE / RAZÓN SOCIAL**

VILLALBA GARCIA DAVID

**NIF**

\*\*\*\*9508\*

**EXPEDIENTE**

1248993

**RESOLUCIÓN**

CONCESIÓN DE LA AYUDA

**DATOS DE MANTENIMIENTO UNIDADES****GRUPO DE PAGO**

ZONAS DE LIMITACIONES NATURALES

**Sup. Dec.  
Admisible**

8,40

**Sup.  
Resuelta**

8,40

**Sobredecl.**

0,00

**% Sobredecl.**

0,00

**RESUMEN DE PAGOS**

	<b>IMPORTE ( Euros )</b>			
	<b>RESUELTO</b>	<b>FEADER</b>	<b>MAPA</b>	<b>CAPADR</b>
Pago realizado	412,82	350,90	40,50	21,42
A pagar	40,78	34,66	4,00	2,12
<b>TOTAL</b>	<b>453,60</b>	<b>385,56</b>	<b>44,50</b>	<b>23,54</b>

**APLICACIÓN DE REDUCCIONES Y PENALIZACIONES (%)**

<b>Criterios de subvencionabilidad (1)</b>	<b>Presentación tardía</b>	<b>Omisión declaración</b>	<b>Condicionalidad</b>
0,00	0,00	0,00	0,00

**IMPORTE ( Euros )**

Calculado(2)	Reducción	Penalización	Reducción Penalización (3)	Penalización adicional	Resuelto	FEADER	MAPA	CAPADR
453,60 €	0,00 €	0,00 €	0,00 €	0,00 €	453,60 €	385,56 €	44,50 €	23,54 €
Importe Unitario:	54,00 €	Nuevo Importe Unitario:	54,00 €					

**RECINTOS PROPUESTOS**

<b>REF.</b>	<b>REFERENCIA SIGPAC</b>	<b>CULTIVO</b>	<b>S/R</b>	<b>USO SIGPAC</b>	<b>Sup. Dec. admisible</b>	<b>Sup. Campo</b>	<b>Sup. Determ.</b>	<b>Sup. Resuelta</b>
-1514671	11-034-020-00031-0002	OLIVAR	S		0,32		0,32	0,32
4760724	11-034-018-00008-0004	OLIVAR	S		3,37		3,37	3,37
1700000006364297	11-034-020-00002-0001	OLIVAR	S		1,65		1,65	1,65
1700000006364298	11-034-020-00006-0001	OLIVAR	S		1,28		1,28	1,28
1700000006364299	11-034-020-00031-0002	OLIVAR	S		1,78		1,78	1,78

(1) Con incidencias que retienen pago o deniegan el expediente.

(2) Se calcula sobre superficie declarada admisible.

(3) Aplicación del artículo 16 bis del RD 147/2023.

Puede verificar la integridad de una copia de este documento mediante la lectura del código QR adjunto o mediante el acceso a la dirección <https://ws050.juntadeandalucia.es/verificarFirma> indicando el código de VERIFICACIÓN

FIRMADO POR	RAQUEL MARIA ESPIN CRESPO	FECHA	26/06/2024
VERIFICACIÓN	Pk2jmMQ72K8YCCE9EQ8LU85ENJJ6M	PÁGINA	224/8857



**APELLIDOS Y NOMBRE / RAZÓN SOCIAL**

VILLALON BURGOS SERGIO

**NIF**

\*\*\*\*5473\*

**EXPEDIENTE**

1196046

**RESOLUCIÓN**

CONCESIÓN DE LA AYUDA

**DATOS DE MANTENIMIENTO UNIDADES****GRUPO DE PAGO**

ZONAS DE LIMITACIONES NATURALES

**Sup. Dec.  
Admisible**

61,11

**Sup.  
Resuelta**

61,11

**Sobredecl.**

0,00

**% Sobredecl.**

0,00

**RESUMEN DE PAGOS**

	<b>IMPORTE ( Euros )</b>			
	<b>RESUELTO</b>	<b>FEADER</b>	<b>MAPA</b>	<b>CAPADR</b>
Pago realizado	1.081,20	919,02	106,06	56,12
A pagar	106,80	90,78	10,48	5,54
<b>TOTAL</b>	<b>1.188,00</b>	<b>1.009,80</b>	<b>116,54</b>	<b>61,66</b>

**APLICACIÓN DE REDUCCIONES Y PENALIZACIONES (%)**

<b>Crterios de subvencionabilidad (1)</b>	<b>Presentación tardía</b>	<b>Omisión declaración</b>	<b>Condicionalidad</b>
0,00	0,00	0,00	0,00

**IMPORTE ( Euros )**

Calculado(2)	Reducción	Penalización	Reducción Penalización (3)	Penalización adicional	Resuelto	FEADER	MAPA	CAPADR
1.188,00 €	0,00 €	0,00 €	0,00 €	0,00 €	1.188,00 €	1.009,80 €	116,54 €	61,66 €
<b>Importe Unitario:</b>	<b>54,00 €</b>	<b>Nuevo Importe Unitario:</b>	<b>19,44 €</b>					

**RECINTOS PROPUESTOS**

<b>REF.</b>	<b>REFERENCIA SIGPAC</b>	<b>CULTIVO</b>	<b>S/R</b>	<b>USO SIGPAC</b>	<b>Sup. Dec. admisible</b>	<b>Sup. Campo</b>	<b>Sup. Determ.</b>	<b>Sup. Resuelta</b>
-1499999	11-034-019-00005-0016	ALGARROBO	S		2,62		2,62	2,62
-1402147	11-034-019-00005-0015	OLIVAR	S		1,76		1,76	1,76
-1402146	11-034-019-00005-0014	ALMENDROS	S		5,13		5,13	5,13
-1103762	11-034-019-00001-0003	OLIVAR	S		8,08		8,08	8,08
-1103753	11-034-019-00001-0009	ALMENDROS	S		8,33		8,33	8,33
-1103718	11-034-019-00001-0020	BARBECHO TRADICIONAL	S		0,07		0,07	0,07
-1103717	11-034-019-00001-0018	ALMENDROS	S		3,16		3,16	3,16
-1103221	11-034-019-00005-0005	ALGARROBO	S		4,08		4,08	4,08
-1103220	11-034-019-00001-0012	BARBECHO TRADICIONAL	S		0,03		0,03	0,03
-811493	11-034-019-00001-0002	OLIVAR	S		15,51		15,51	15,51
6836082	11-034-019-00005-0004	ALGARROBO	S		8,05		8,05	8,05
170000006761977	11-034-019-00004-0001	OLIVAR	S		4,29		4,29	4,29

(1) Con incidencias que retienen pago o deniegan el expediente.

(2) Se calcula sobre superficie declarada admisible.

(3) Aplicación del artículo 16 bis del RD 147/2023.

Puede verificar la integridad de una copia de este documento mediante la lectura del código QR adjunto o mediante el acceso a la dirección <https://ws050.juntadeandalucia.es/verificarFirma> indicando el código de VERIFICACIÓN

FIRMADO POR	RAQUEL MARIA ESPIN CRESPO	FECHA	26/06/2024
VERIFICACIÓN	Pk2jmMQ72K8YCCE9EQ8LU85ENJJ6M	PÁGINA	225/8857



**INCIDENCIAS****INCIDENCIA DESCRIPCIÓN**

452	<p>Actividad agraria declarada en un recinto no compatible con el uso PA, PR o PS asignado en SIGPAC para ese recinto.</p> <p>Recinto:11-034-019-00001-00001 Cultivo:62000 PASTOS PERMANENTES DE 5 O MAS AÑOS-SIN VARIEDAD Secano USO ASIGNADO EN SIGPAC:PS</p> <p>Recinto:11-034-019-00001-00005 Cultivo:62000 PASTOS PERMANENTES DE 5 O MAS AÑOS-SIN VARIEDAD Secano USO ASIGNADO EN SIGPAC:PS</p> <p>Recinto:11-034-019-00001-00006 Cultivo:62000 PASTOS PERMANENTES DE 5 O MAS AÑOS-SIN VARIEDAD Secano USO ASIGNADO EN SIGPAC:PS</p> <p>Recinto:11-034-019-00001-00007 Cultivo:62000 PASTOS PERMANENTES DE 5 O MAS AÑOS-SIN VARIEDAD Secano USO ASIGNADO EN SIGPAC:PR</p> <p>Recinto:11-034-019-00001-00008 Cultivo:62000 PASTOS PERMANENTES DE 5 O MAS AÑOS-SIN VARIEDAD Secano USO ASIGNADO EN SIGPAC:PR</p> <p>Recinto:11-034-019-00001-00011 Cultivo:62000 PASTOS PERMANENTES DE 5 O MAS AÑOS-SIN VARIEDAD Secano USO ASIGNADO EN SIGPAC:PR</p> <p>Recinto:11-034-019-00001-00013 Cultivo:62000 PASTOS PERMANENTES DE 5 O MAS AÑOS-SIN VARIEDAD Secano USO ASIGNADO EN SIGPAC:PR</p> <p>Recinto:11-034-019-00001-00017 Cultivo:62000 PASTOS PERMANENTES DE 5 O MAS AÑOS-SIN VARIEDAD Secano USO ASIGNADO EN SIGPAC:PR</p> <p>Recinto:11-034-019-00001-00021 Cultivo:62000 PASTOS PERMANENTES DE 5 O MAS AÑOS-SIN VARIEDAD Secano USO ASIGNADO EN SIGPAC:PR</p> <p>Recinto:11-034-019-00001-00024 Cultivo:62000 PASTOS PERMANENTES DE 5 O MAS AÑOS-SIN VARIEDAD Secano USO ASIGNADO EN SIGPAC:PR</p> <p>Recinto:11-034-019-00005-00007 Cultivo:62000 PASTOS PERMANENTES DE 5 O MAS AÑOS-SIN VARIEDAD Secano USO ASIGNADO EN SIGPAC:PR</p> <p>Recinto:11-034-019-00005-00013 Cultivo:62000 PASTOS PERMANENTES DE 5 O MAS AÑOS-SIN VARIEDAD Secano USO ASIGNADO EN SIGPAC:PR</p>
86119	<p>Carga ganadera NO cumple con el valor mínimo de 0,2 UGM/ha.</p> <p>Recinto:11-034-019-00001-00001 Cultivo:62000 PASTOS PERMANENTES DE 5 O MAS AÑOS-SIN VARIEDAD Secano Carga Ganadera:0</p> <p>Recinto:11-034-019-00001-00005 Cultivo:62000 PASTOS PERMANENTES DE 5 O MAS AÑOS-SIN VARIEDAD Secano Carga Ganadera:0</p> <p>Recinto:11-034-019-00001-00006 Cultivo:62000 PASTOS PERMANENTES DE 5 O MAS AÑOS-SIN VARIEDAD Secano Carga Ganadera:0</p> <p>Recinto:11-034-019-00001-00007 Cultivo:62000 PASTOS PERMANENTES DE 5 O MAS AÑOS-SIN VARIEDAD Secano Carga Ganadera:0</p> <p>Recinto:11-034-019-00001-00008 Cultivo:62000 PASTOS PERMANENTES DE 5 O MAS AÑOS-SIN VARIEDAD Secano Carga Ganadera:0</p> <p>Recinto:11-034-019-00001-00011 Cultivo:62000 PASTOS PERMANENTES DE 5 O MAS AÑOS-SIN VARIEDAD Secano Carga Ganadera:0</p> <p>Recinto:11-034-019-00001-00013 Cultivo:62000 PASTOS PERMANENTES DE 5 O MAS AÑOS-SIN VARIEDAD Secano Carga Ganadera:0</p> <p>Recinto:11-034-019-00001-00017 Cultivo:62000 PASTOS PERMANENTES DE 5 O MAS AÑOS-SIN VARIEDAD Secano Carga Ganadera:0</p> <p>Recinto:11-034-019-00001-00021 Cultivo:62000 PASTOS PERMANENTES DE 5 O MAS AÑOS-SIN VARIEDAD Secano Carga Ganadera:0</p> <p>Recinto:11-034-019-00001-00024 Cultivo:62000 PASTOS PERMANENTES DE 5 O MAS AÑOS-SIN VARIEDAD Secano Carga Ganadera:0</p> <p>Recinto:11-034-019-00005-00007 Cultivo:62000 PASTOS PERMANENTES DE 5 O MAS AÑOS-SIN VARIEDAD Secano Carga Ganadera:0</p> <p>Recinto:11-034-019-00005-00013 Cultivo:62000 PASTOS PERMANENTES DE 5 O MAS AÑOS-SIN VARIEDAD Secano Carga Ganadera:0</p>
86121	<p>Recinto superficie forrajera que no realiza la actividad de producción de pastoreo.</p> <p>Recinto:11-034-019-00001-00001 Cultivo:62000 PASTOS PERMANENTES DE 5 O MAS AÑOS-SIN VARIEDAD Secano Actividad Agraria del recinto:2</p> <p>Recinto:11-034-019-00001-00005 Cultivo:62000 PASTOS PERMANENTES DE 5 O MAS AÑOS-SIN VARIEDAD Secano Actividad Agraria del recinto:2</p> <p>Recinto:11-034-019-00001-00006 Cultivo:62000 PASTOS PERMANENTES DE 5 O MAS AÑOS-SIN VARIEDAD Secano Actividad Agraria del recinto:2</p> <p>Recinto:11-034-019-00001-00007 Cultivo:62000 PASTOS PERMANENTES DE 5 O MAS AÑOS-SIN VARIEDAD Secano Actividad Agraria del recinto:2</p> <p>Recinto:11-034-019-00001-00008 Cultivo:62000 PASTOS PERMANENTES DE 5 O MAS AÑOS-SIN VARIEDAD Secano Actividad Agraria del recinto:2</p> <p>Recinto:11-034-019-00001-00011 Cultivo:62000 PASTOS PERMANENTES DE 5 O MAS AÑOS-SIN VARIEDAD Secano Actividad Agraria del recinto:2</p> <p>Recinto:11-034-019-00001-00013 Cultivo:62000 PASTOS PERMANENTES DE 5 O MAS AÑOS-SIN VARIEDAD Secano Actividad Agraria del recinto:2</p>

(1) Con incidencias que retienen pago o deniegan el expediente.  
(2) Se calcula sobre superficie declarada admisible.  
(3) Aplicación del artículo 16 bis del RD 147/2023.

Puede verificar la integridad de una copia de este documento mediante la lectura del código QR adjunto o mediante el acceso a la dirección <a href="https://ws050.juntadeandalucia.es/verificarFirma">https://ws050.juntadeandalucia.es/verificarFirma</a> indicando el código de VERIFICACIÓN				
FIRMADO POR	RAQUEL MARIA ESPIN CRESPO	FECHA	26/06/2024	
VERIFICACIÓN	Pk2jmMQ72K8YCC9EQ8LU85ENJJ6M	PÁGINA	226/8857	



**INCIDENCIAS****INCIDENCIA DESCRIPCIÓN**

	Recinto:11-034-019-00001-00017	Cultivo:62000	PASTOS PERMANENTES DE 5 O MAS AÑOS-SIN VARIEDAD	Secano	Actividad Agraria del recinto:2
	Recinto:11-034-019-00001-00021	Cultivo:62000	PASTOS PERMANENTES DE 5 O MAS AÑOS-SIN VARIEDAD	Secano	Actividad Agraria del recinto:2
	Recinto:11-034-019-00001-00024	Cultivo:62000	PASTOS PERMANENTES DE 5 O MAS AÑOS-SIN VARIEDAD	Secano	Actividad Agraria del recinto:2
	Recinto:11-034-019-00005-00007	Cultivo:62000	PASTOS PERMANENTES DE 5 O MAS AÑOS-SIN VARIEDAD	Secano	Actividad Agraria del recinto:2
	Recinto:11-034-019-00005-00013	Cultivo:62000	PASTOS PERMANENTES DE 5 O MAS AÑOS-SIN VARIEDAD	Secano	Actividad Agraria del recinto:2
86122	Recinto superficie forrajera que realiza la actividad de producción de pastoreo y no declara el o los códigos del Registro de Explotaciones Ganaderas de Andalucía, REGA.				
	Recinto:11-034-019-00001-00001	Cultivo:62000	PASTOS PERMANENTES DE 5 O MAS AÑOS-SIN VARIEDAD	Secano	
	Recinto:11-034-019-00001-00005	Cultivo:62000	PASTOS PERMANENTES DE 5 O MAS AÑOS-SIN VARIEDAD	Secano	
	Recinto:11-034-019-00001-00006	Cultivo:62000	PASTOS PERMANENTES DE 5 O MAS AÑOS-SIN VARIEDAD	Secano	
	Recinto:11-034-019-00001-00007	Cultivo:62000	PASTOS PERMANENTES DE 5 O MAS AÑOS-SIN VARIEDAD	Secano	
	Recinto:11-034-019-00001-00008	Cultivo:62000	PASTOS PERMANENTES DE 5 O MAS AÑOS-SIN VARIEDAD	Secano	
	Recinto:11-034-019-00001-00011	Cultivo:62000	PASTOS PERMANENTES DE 5 O MAS AÑOS-SIN VARIEDAD	Secano	
	Recinto:11-034-019-00001-00013	Cultivo:62000	PASTOS PERMANENTES DE 5 O MAS AÑOS-SIN VARIEDAD	Secano	
	Recinto:11-034-019-00001-00017	Cultivo:62000	PASTOS PERMANENTES DE 5 O MAS AÑOS-SIN VARIEDAD	Secano	
	Recinto:11-034-019-00001-00021	Cultivo:62000	PASTOS PERMANENTES DE 5 O MAS AÑOS-SIN VARIEDAD	Secano	
	Recinto:11-034-019-00001-00024	Cultivo:62000	PASTOS PERMANENTES DE 5 O MAS AÑOS-SIN VARIEDAD	Secano	
	Recinto:11-034-019-00005-00007	Cultivo:62000	PASTOS PERMANENTES DE 5 O MAS AÑOS-SIN VARIEDAD	Secano	
	Recinto:11-034-019-00005-00013	Cultivo:62000	PASTOS PERMANENTES DE 5 O MAS AÑOS-SIN VARIEDAD	Secano	
86124	Recinto de forrajera para Cálculo de Carga Ganadera que No pertenece a Explotación.				
	Recinto:11-034-019-00001-00001	Cultivo:62000	PASTOS PERMANENTES DE 5 O MAS AÑOS-SIN VARIEDAD	Secano	
	Recinto:11-034-019-00001-00005	Cultivo:62000	PASTOS PERMANENTES DE 5 O MAS AÑOS-SIN VARIEDAD	Secano	
	Recinto:11-034-019-00001-00006	Cultivo:62000	PASTOS PERMANENTES DE 5 O MAS AÑOS-SIN VARIEDAD	Secano	
	Recinto:11-034-019-00001-00007	Cultivo:62000	PASTOS PERMANENTES DE 5 O MAS AÑOS-SIN VARIEDAD	Secano	
	Recinto:11-034-019-00001-00008	Cultivo:62000	PASTOS PERMANENTES DE 5 O MAS AÑOS-SIN VARIEDAD	Secano	
	Recinto:11-034-019-00001-00011	Cultivo:62000	PASTOS PERMANENTES DE 5 O MAS AÑOS-SIN VARIEDAD	Secano	
	Recinto:11-034-019-00001-00013	Cultivo:62000	PASTOS PERMANENTES DE 5 O MAS AÑOS-SIN VARIEDAD	Secano	
	Recinto:11-034-019-00001-00017	Cultivo:62000	PASTOS PERMANENTES DE 5 O MAS AÑOS-SIN VARIEDAD	Secano	
	Recinto:11-034-019-00001-00021	Cultivo:62000	PASTOS PERMANENTES DE 5 O MAS AÑOS-SIN VARIEDAD	Secano	
	Recinto:11-034-019-00001-00024	Cultivo:62000	PASTOS PERMANENTES DE 5 O MAS AÑOS-SIN VARIEDAD	Secano	
	Recinto:11-034-019-00005-00007	Cultivo:62000	PASTOS PERMANENTES DE 5 O MAS AÑOS-SIN VARIEDAD	Secano	
	Recinto:11-034-019-00005-00013	Cultivo:62000	PASTOS PERMANENTES DE 5 O MAS AÑOS-SIN VARIEDAD	Secano	

**Datos considerados para el Cálculo de la Carga Ganadera del expediente**

**Superficie determinada para Cálculo Carga Ganadera:** 0,00 ha  
**Carga Ganadera del Expediente:** 0,00 ugm/ha

**Incidenias de carga ganadera****INCIDENCIA DESCRIPCIÓN**

452	Actividad agraria declarada en un recinto no compatible con el uso PA, PR o PS asignado en SIGPAC para ese recinto.				
	Recinto:11-034-019-00001-00008	Cultivo:62000	PASTOS PERMANENTES DE 5 O MAS AÑOS-SIN VARIEDAD	Secano	USO ASIGNADO EN SIGPAC:PR
	Recinto:11-034-019-00005-00013	Cultivo:62000	PASTOS PERMANENTES DE 5 O MAS AÑOS-SIN VARIEDAD	Secano	USO ASIGNADO EN SIGPAC:PR
	Recinto:11-034-019-00005-00007	Cultivo:62000	PASTOS PERMANENTES DE 5 O MAS AÑOS-SIN VARIEDAD	Secano	USO ASIGNADO EN SIGPAC:PR
	Recinto:11-034-019-00001-00024	Cultivo:62000	PASTOS PERMANENTES DE 5 O MAS AÑOS-SIN VARIEDAD	Secano	USO ASIGNADO EN SIGPAC:PR
	Recinto:11-034-019-00001-00021	Cultivo:62000	PASTOS PERMANENTES DE 5 O MAS AÑOS-SIN VARIEDAD	Secano	USO ASIGNADO EN SIGPAC:PR
	Recinto:11-034-019-00001-00017	Cultivo:62000	PASTOS PERMANENTES DE 5 O MAS AÑOS-SIN VARIEDAD	Secano	USO ASIGNADO EN SIGPAC:PR

(1) Con incidencias que retienen pago o deniegan el expediente.  
(2) Se calcula sobre superficie declarada admisible.  
(3) Aplicación del artículo 16 bis del RD 147/2023.

Puede verificar la integridad de una copia de este documento mediante la lectura del código QR adjunto o mediante el acceso a la dirección <https://ws050.juntadeandalucia.es/verificarFirma> indicando el código de VERIFICACIÓN

FIRMADO POR	RAQUEL MARIA ESPIN CRESPO	FECHA	26/06/2024
VERIFICACIÓN	Pk2jmMQ72K8YCC9E9Q8LU85ENJJ6M	PÁGINA	227/8857





	Recinto:11-034-019-00001-00013	Cultivo:62000	PASTOS PERMANENTES DE 5 O MAS AÑOS-SIN VARIEDAD	Secano	USO ASIGNADO EN SIGPAC:PR
	Recinto:11-034-019-00001-00011	Cultivo:62000	PASTOS PERMANENTES DE 5 O MAS AÑOS-SIN VARIEDAD	Secano	USO ASIGNADO EN SIGPAC:PR
	Recinto:11-034-019-00001-00007	Cultivo:62000	PASTOS PERMANENTES DE 5 O MAS AÑOS-SIN VARIEDAD	Secano	USO ASIGNADO EN SIGPAC:PR
	Recinto:11-034-019-00001-00005	Cultivo:62000	PASTOS PERMANENTES DE 5 O MAS AÑOS-SIN VARIEDAD	Secano	USO ASIGNADO EN SIGPAC:PS
	Recinto:11-034-019-00001-00006	Cultivo:62000	PASTOS PERMANENTES DE 5 O MAS AÑOS-SIN VARIEDAD	Secano	USO ASIGNADO EN SIGPAC:PS
	Recinto:11-034-019-00001-00001	Cultivo:62000	PASTOS PERMANENTES DE 5 O MAS AÑOS-SIN VARIEDAD	Secano	USO ASIGNADO EN SIGPAC:PS
86122	Recinto superficie forrajera que realiza la actividad de producción de pastoreo y no declara el o los códigos del Registro de Explotaciones Ganaderas de Andalucía, REGA.				
	Recinto:11-034-019-00001-00008	Cultivo:62000	PASTOS PERMANENTES DE 5 O MAS AÑOS-SIN VARIEDAD	Secano	
	Recinto:11-034-019-00005-00013	Cultivo:62000	PASTOS PERMANENTES DE 5 O MAS AÑOS-SIN VARIEDAD	Secano	
	Recinto:11-034-019-00005-00007	Cultivo:62000	PASTOS PERMANENTES DE 5 O MAS AÑOS-SIN VARIEDAD	Secano	
	Recinto:11-034-019-00001-00024	Cultivo:62000	PASTOS PERMANENTES DE 5 O MAS AÑOS-SIN VARIEDAD	Secano	
	Recinto:11-034-019-00001-00021	Cultivo:62000	PASTOS PERMANENTES DE 5 O MAS AÑOS-SIN VARIEDAD	Secano	
	Recinto:11-034-019-00001-00017	Cultivo:62000	PASTOS PERMANENTES DE 5 O MAS AÑOS-SIN VARIEDAD	Secano	
	Recinto:11-034-019-00001-00013	Cultivo:62000	PASTOS PERMANENTES DE 5 O MAS AÑOS-SIN VARIEDAD	Secano	
	Recinto:11-034-019-00001-00011	Cultivo:62000	PASTOS PERMANENTES DE 5 O MAS AÑOS-SIN VARIEDAD	Secano	
	Recinto:11-034-019-00001-00007	Cultivo:62000	PASTOS PERMANENTES DE 5 O MAS AÑOS-SIN VARIEDAD	Secano	
	Recinto:11-034-019-00001-00005	Cultivo:62000	PASTOS PERMANENTES DE 5 O MAS AÑOS-SIN VARIEDAD	Secano	
	Recinto:11-034-019-00001-00006	Cultivo:62000	PASTOS PERMANENTES DE 5 O MAS AÑOS-SIN VARIEDAD	Secano	
	Recinto:11-034-019-00001-00001	Cultivo:62000	PASTOS PERMANENTES DE 5 O MAS AÑOS-SIN VARIEDAD	Secano	
86124	Recinto de forrajera para Cálculo de Carga Ganadera que No pertenece a Explotación.				
	Recinto:11-034-019-00001-00008	Cultivo:62000	PASTOS PERMANENTES DE 5 O MAS AÑOS-SIN VARIEDAD	Secano	
	Recinto:11-034-019-00005-00013	Cultivo:62000	PASTOS PERMANENTES DE 5 O MAS AÑOS-SIN VARIEDAD	Secano	
	Recinto:11-034-019-00005-00007	Cultivo:62000	PASTOS PERMANENTES DE 5 O MAS AÑOS-SIN VARIEDAD	Secano	
	Recinto:11-034-019-00001-00024	Cultivo:62000	PASTOS PERMANENTES DE 5 O MAS AÑOS-SIN VARIEDAD	Secano	
	Recinto:11-034-019-00001-00021	Cultivo:62000	PASTOS PERMANENTES DE 5 O MAS AÑOS-SIN VARIEDAD	Secano	
	Recinto:11-034-019-00001-00017	Cultivo:62000	PASTOS PERMANENTES DE 5 O MAS AÑOS-SIN VARIEDAD	Secano	
	Recinto:11-034-019-00001-00013	Cultivo:62000	PASTOS PERMANENTES DE 5 O MAS AÑOS-SIN VARIEDAD	Secano	
	Recinto:11-034-019-00001-00011	Cultivo:62000	PASTOS PERMANENTES DE 5 O MAS AÑOS-SIN VARIEDAD	Secano	
	Recinto:11-034-019-00001-00007	Cultivo:62000	PASTOS PERMANENTES DE 5 O MAS AÑOS-SIN VARIEDAD	Secano	
	Recinto:11-034-019-00001-00005	Cultivo:62000	PASTOS PERMANENTES DE 5 O MAS AÑOS-SIN VARIEDAD	Secano	
	Recinto:11-034-019-00001-00006	Cultivo:62000	PASTOS PERMANENTES DE 5 O MAS AÑOS-SIN VARIEDAD	Secano	
	Recinto:11-034-019-00001-00001	Cultivo:62000	PASTOS PERMANENTES DE 5 O MAS AÑOS-SIN VARIEDAD	Secano	
86128	Recinto de Forrajeras que no ha contabilizado para Carga Ganadera por no tener una explotación válida para el cálculo de la Carga Ganadera				
	Recinto:11-034-019-00001-00008	Cultivo:62	PASTOS PERMANENTES DE 5 O MAS AÑOS-		
	Recinto:11-034-019-00005-00013	Cultivo:62	PASTOS PERMANENTES DE 5 O MAS AÑOS-		
	Recinto:11-034-019-00005-00007	Cultivo:62	PASTOS PERMANENTES DE 5 O MAS AÑOS-		
	Recinto:11-034-019-00001-00024	Cultivo:62	PASTOS PERMANENTES DE 5 O MAS AÑOS-		
	Recinto:11-034-019-00001-00021	Cultivo:62	PASTOS PERMANENTES DE 5 O MAS AÑOS-		
	Recinto:11-034-019-00001-00017	Cultivo:62	PASTOS PERMANENTES DE 5 O MAS AÑOS-		
	Recinto:11-034-019-00001-00013	Cultivo:62	PASTOS PERMANENTES DE 5 O MAS AÑOS-		
	Recinto:11-034-019-00001-00011	Cultivo:62	PASTOS PERMANENTES DE 5 O MAS AÑOS-		
	Recinto:11-034-019-00001-00007	Cultivo:62	PASTOS PERMANENTES DE 5 O MAS AÑOS-		
	Recinto:11-034-019-00001-00005	Cultivo:62	PASTOS PERMANENTES DE 5 O MAS AÑOS-		
	Recinto:11-034-019-00001-00006	Cultivo:62	PASTOS PERMANENTES DE 5 O MAS AÑOS-		
	Recinto:11-034-019-00001-00001	Cultivo:62	PASTOS PERMANENTES DE 5 O MAS AÑOS-		
86132	Recinto superficie forrajera que no realiza la actividad de producción de pastoreo.				
	Recinto:11-034-019-00001-00008	Cultivo:62000	PASTOS PERMANENTES DE 5 O MAS AÑOS-SIN VARIEDAD	Secano	
	Recinto:11-034-019-00005-00013	Cultivo:62000	PASTOS PERMANENTES DE 5 O MAS AÑOS-SIN VARIEDAD	Secano	
	Recinto:11-034-019-00005-00007	Cultivo:62000	PASTOS PERMANENTES DE 5 O MAS AÑOS-SIN VARIEDAD	Secano	
	Recinto:11-034-019-00001-00024	Cultivo:62000	PASTOS PERMANENTES DE 5 O MAS AÑOS-SIN VARIEDAD	Secano	
	Recinto:11-034-019-00001-00021	Cultivo:62000	PASTOS PERMANENTES DE 5 O MAS AÑOS-SIN VARIEDAD	Secano	
	Recinto:11-034-019-00001-00020	Cultivo:20000	BARBECHO TRADICIONAL-SIN VARIEDAD	Secano	
	Recinto:11-034-019-00001-00017	Cultivo:62000	PASTOS PERMANENTES DE 5 O MAS AÑOS-SIN VARIEDAD	Secano	
	Recinto:11-034-019-00001-00012	Cultivo:20000	BARBECHO TRADICIONAL-SIN VARIEDAD	Secano	

(1) Con incidencias que retienen pago o deniegan el expediente.  
(2) Se calcula sobre superficie declarada admisible.  
(3) Aplicación del artículo 16 bis del RD 147/2023.

Puede verificar la integridad de una copia de este documento mediante la lectura del código QR adjunto o mediante el acceso a la dirección <a href="https://ws050.juntadeandalucia.es/verificarFirma">https://ws050.juntadeandalucia.es/verificarFirma</a> indicando el código de VERIFICACIÓN			
FIRMADO POR	RAQUEL MARIA ESPIN CRESPO	FECHA	26/06/2024
VERIFICACIÓN	Pk2jmMQ72K8YCCE9EQ8LU85ENJJ6M	PÁGINA	228/8857





Recinto:11-034-019-00001-00013 Cultivo:62000 PASTOS PERMANENTES DE 5 O MAS AÑOS-SIN VARIEDAD Secano  
Recinto:11-034-019-00001-00011 Cultivo:62000 PASTOS PERMANENTES DE 5 O MAS AÑOS-SIN VARIEDAD Secano  
Recinto:11-034-019-00001-00007 Cultivo:62000 PASTOS PERMANENTES DE 5 O MAS AÑOS-SIN VARIEDAD Secano  
Recinto:11-034-019-00001-00005 Cultivo:62000 PASTOS PERMANENTES DE 5 O MAS AÑOS-SIN VARIEDAD Secano  
Recinto:11-034-019-00001-00006 Cultivo:62000 PASTOS PERMANENTES DE 5 O MAS AÑOS-SIN VARIEDAD Secano  
Recinto:11-034-019-00001-00001 Cultivo:62000 PASTOS PERMANENTES DE 5 O MAS AÑOS-SIN VARIEDAD Secano

(1) Con incidencias que retienen pago o deniegan el expediente.  
(2) Se calcula sobre superficie declarada admisible.  
(3) Aplicación del artículo 16 bis del RD 147/2023.

Puede verificar la integridad de una copia de este documento mediante la lectura del código QR adjunto o mediante el acceso a la dirección <https://ws050.juntadeandalucia.es/verificarFirma> indicando el código de VERIFICACIÓN

FIRMADO POR	RAQUEL MARIA ESPIN CRESPO	FECHA	26/06/2024
VERIFICACIÓN	Pk2jmMQ72K8YCCE9EQ8LU85ENJJ6M	PÁGINA	229/8857



**APELLIDOS Y NOMBRE / RAZÓN SOCIAL**

ZAMUDIO GUTIERREZ ALEJANDRO

**NIF**

\*\*\*\*4876\*

**EXPEDIENTE**

1281263

**RESOLUCIÓN**

CONCESIÓN DE LA AYUDA

**DATOS DE MANTENIMIENTO UNIDADES****GRUPO DE PAGO**

ZONAS DE LIMITACIONES NATURALES

**Sup. Dec.  
Admisible**

51,20

**Sup.  
Resuelta**

50,86

**Sobredecl.**

0,34

**% Sobredecl.**

0,66

**RESUMEN DE PAGOS**

	<b>IMPORTE ( Euros )</b>			
	<b>RESUELTO</b>	<b>FEADER</b>	<b>MAPA</b>	<b>CAPADR</b>
Pago realizado	1.074,02	912,91	105,36	55,74
A pagar	106,09	90,18	10,41	5,50
<b>TOTAL</b>	<b>1.180,11</b>	<b>1.003,09</b>	<b>115,77</b>	<b>61,24</b>

**APLICACIÓN DE REDUCCIONES Y PENALIZACIONES (%)**

<b>Criterios de subvencionabilidad (1)</b>	<b>Presentación tardía</b>	<b>Omisión declaración</b>	<b>Condicionalidad</b>
0,00	0,00	0,00	0,00

**IMPORTE ( Euros )**

Calculado(2)	Reducción	Penalización	Reducción Penalización (3)	Penalización adicional	Resuelto	FEADER	MAPA	CAPADR
1.188,00 €	7,89 €	0,00 €	0,00 €	0,00 €	1.180,11 €	1.003,09 €	115,77 €	61,25 €
Importe Unitario:	54,00 €	Nuevo Importe Unitario:	23,20 €					

**RECINTOS PROPUESTOS**

<b>REF.</b>	<b>REFERENCIA SIGPAC</b>	<b>CULTIVO</b>	<b>S/R</b>	<b>USO</b>	<b>Sup. Dec. admisible</b>	<b>Sup. Campo</b>	<b>Sup. Determ.</b>	<b>Sup. Resuelta</b>
				<b>SIGPAC</b>				
-1599302	11-034-026-00002-0003	OLIVAR	S		14,33		14,33	14,33
6912864	11-034-026-00002-0003	OLIVAR	S		15,49		15,49	15,49
6912865	11-034-026-00002-0004	OLIVAR	S		0,34		0,34	0,00
6912866	11-034-026-00002-0011	OLIVAR	S		17,49		17,49	17,49
6912894	11-034-005-00005-0003	OLIVAR	S		1,50		1,50	1,50
6912895	11-034-005-00005-0004	OLIVAR	S		1,97		1,97	1,97
6912896	11-034-005-00005-0009	OLIVAR	S		0,08		0,08	0,08

**INCIDENCIAS****INCIDENCIA DESCRIPCIÓN**

3790 Recinto declarado inactivo  
 Recinto:11-034-026-00002-00004 Cultivo: -

(1) Con incidencias que retienen pago o deniegan el expediente.  
 (2) Se calcula sobre superficie declarada admisible.  
 (3) Aplicación del artículo 16 bis del RD 147/2023.

Puede verificar la integridad de una copia de este documento mediante la lectura del código QR adjunto o mediante el acceso a la dirección <https://ws050.juntadeandalucia.es/verificarFirma> indicando el código de VERIFICACIÓN

FIRMADO POR	RAQUEL MARIA ESPIN CRESPO	FECHA	26/06/2024
VERIFICACIÓN	Pk2jmMQ72K8YCCE9EQ8LU85ENJJ6M	PÁGINA	230/8857



**APELLIDOS Y NOMBRE / RAZÓN SOCIAL**

ZAMUDIO VILLALBA JUAN FRANCISCO

**NIF**

\*\*\*\*2405\*

**EXPEDIENTE**

1181786

**RESOLUCIÓN**

CONCESIÓN DE LA AYUDA

**DATOS DE MANTENIMIENTO UNIDADES**

<b>GRUPO DE PAGO</b>	<b>Sup. Dec. Admisible</b>	<b>Sup. Resuelta</b>	<b>Sobredecl.</b>	<b>% Sobredecl.</b>
ZONAS DE LIMITACIONES NATURALES	62,66	62,66	0,00	0,00

**RESUMEN DE PAGOS**

	<b>IMPORTE ( Euros )</b>			
	<b>RESUELTO</b>	<b>FEADER</b>	<b>MAPA</b>	<b>CAPADR</b>
Pago realizado	1.057,19	898,61	103,71	54,87
A pagar	130,81	111,19	12,83	6,79
<b>TOTAL</b>	<b>1.188,00</b>	<b>1.009,80</b>	<b>116,54</b>	<b>61,66</b>

**APLICACIÓN DE REDUCCIONES Y PENALIZACIONES (%)**

<b>Criterios de subvencionabilidad (1)</b>	<b>Presentación tardía</b>	<b>Omisión declaración</b>	<b>Condicionalidad</b>
0,00	0,00	0,00	0,00

**IMPORTE ( Euros )**

Calculado(2)	Reducción	Penalización	Reducción Penalización (3)	Penalización adicional	Resuelto	FEADER	MAPA	CAPADR
1.188,00 €	0,00 €	0,00 €	0,00 €	0,00 €	1.188,00 €	1.009,80 €	116,54 €	61,66 €
Importe Unitario:	54,00 €	Nuevo Importe Unitario:	18,96 €					

**RECINTOS PROPUESTOS**

<b>REF.</b>	<b>REFERENCIA SIGPAC</b>	<b>CULTIVO</b>	<b>S/R</b>	<b>USO SIGPAC</b>	<b>Sup. Dec. admisible</b>	<b>Sup. Campo</b>	<b>Sup. Determ.</b>	<b>Sup. Resuelta</b>
-1537443	11-034-018-00082-0001	OLIVAR	S		10,30		10,30	10,30
-1379175	11-034-019-00013-0001	CÁRTAMO	S		0,65		0,65	0,65
-1048403	11-034-018-00015-0013	OLIVAR	S		0,37		0,37	0,37
-1048399	11-034-011-00085-0007	AVENA	S		0,71		0,71	0,71
-1048397	11-034-011-00085-0005	AVENA	S		1,17		1,17	1,17
-728000	11-034-019-00080-0004	CÁRTAMO	S		0,40		0,40	0,40
-727999	11-034-019-00080-0002	CÁRTAMO	S		19,73		19,73	19,73
-128781	11-034-020-00001-0001	TRIGO DURO	S		4,51		4,51	4,51
-128774	11-034-019-00035-0003	CÁRTAMO	S		0,07		0,07	0,07
-128767	11-034-019-00035-0001	CÁRTAMO	S		2,72		2,72	2,72
-128708	11-034-019-00014-0001	CÁRTAMO	S		0,54		0,54	0,54
-128700	11-034-019-00013-0003	CÁRTAMO	S		0,12		0,12	0,12
-128693	11-034-019-00013-0001	CÁRTAMO	S		0,82		0,82	0,82
-128659	11-034-018-00015-0001	OLIVAR	S		10,57		10,57	10,57
-128651	11-034-011-00085-0004	AVENA	S		1,62		1,62	1,62
5260671	11-034-017-00014-0001	ANÍS DULCE	S		6,96		6,96	6,96
5260745	11-034-026-00002-0002	BARBECHO TRADICIONAL	S		1,40		1,40	1,40

(1) Con incidencias que retienen pago o deniegan el expediente.

(2) Se calcula sobre superficie declarada admisible.

(3) Aplicación del artículo 16 bis del RD 147/2023.

Puede verificar la integridad de una copia de este documento mediante la lectura del código QR adjunto o mediante el acceso a la dirección <https://ws050.juntadeandalucia.es/verificarFirma> indicando el código de VERIFICACIÓN

FIRMADO POR	RAQUEL MARIA ESPIN CRESPO	FECHA	26/06/2024
VERIFICACIÓN	Pk2jmMQ72K8YCC9EQ8LU85ENJJ6M	PÁGINA	231/8857



**INCIDENCIAS****INCIDENCIA DESCRIPCIÓN**

- 3795 Recinto declarado con una situación de riesgo de abandono.  
Recinto:11-034-026-00002-00002 Cultivo: -
- 86119 Carga ganadera NO cumple con el valor mínimo de 0,2 UGM/ha.  
Recinto:11-034-026-00002-00008 Cultivo:20000 BARBECHO TRADICIONAL-SIN VARIEDAD Regadío Carga Ganadera:0
- 86122 Recinto superficie forrajera que realiza la actividad de producción de pastoreo y no declara el o los códigos del Registro de Explotaciones Ganaderas de Andalucía, REGA.  
Recinto:11-034-026-00002-00008 Cultivo:20000 BARBECHO TRADICIONAL-SIN VARIEDAD Regadío
- 86124 Recinto de forrajera para Cálculo de Carga Ganadera que No pertenece a Explotación.  
Recinto:11-034-026-00002-00008 Cultivo:20000 BARBECHO TRADICIONAL-SIN VARIEDAD Regadío

**Datos considerados para el Cálculo de la Carga Ganadera del expediente**

**Superficie determinada para Cálculo Carga Ganadera:** 0,00 ha  
**Carga Ganadera del Expediente:** 0,00 ugm/ha

**Incidencias de carga ganadera****INCIDENCIA DESCRIPCIÓN**

- 3795 Recinto declarado con una situación de riesgo de abandono.  
Recinto:11-034-026-00002-00002 Cultivo: -
- 86122 Recinto superficie forrajera que realiza la actividad de producción de pastoreo y no declara el o los códigos del Registro de Explotaciones Ganaderas de Andalucía, REGA.  
Recinto:11-034-026-00002-00008 Cultivo:20000 BARBECHO TRADICIONAL-SIN VARIEDAD Regadío
- 86124 Recinto de forrajera para Cálculo de Carga Ganadera que No pertenece a Explotación.  
Recinto:11-034-026-00002-00008 Cultivo:20000 BARBECHO TRADICIONAL-SIN VARIEDAD Regadío
- 86128 Recinto de Forrajeras que no ha contabilizado para Carga Ganadera por no tener una explotación válida para el cálculo de la Carga Ganadera  
Recinto:11-034-026-00002-00008 Cultivo:20 BARBECHO TRADICIONAL-
- 86132 Recinto superficie forrajera que no realiza la actividad de producción de pastoreo.  
Recinto:11-034-026-00002-00002 Cultivo:20000 BARBECHO TRADICIONAL-SIN VARIEDAD Secano

(1) Con incidencias que retienen pago o deniegan el expediente.  
(2) Se calcula sobre superficie declarada admisible.  
(3) Aplicación del artículo 16 bis del RD 147/2023.

Puede verificar la integridad de una copia de este documento mediante la lectura del código QR adjunto o mediante el acceso a la dirección <a href="https://ws050.juntadeandalucia.es/verificarFirma">https://ws050.juntadeandalucia.es/verificarFirma</a> indicando el código de VERIFICACIÓN				
FIRMADO POR	RAQUEL MARIA ESPIN CRESPO	FECHA	26/06/2024	
VERIFICACIÓN	Pk2jmMQ72K8YCCE9EQ8LU85ENJJ6M	PÁGINA	232/8857	



**CÓRDOBA**

**APellidos y Nombre / Razón Social**  
ACEDO AGREDANO JACINTA

**NIF**  
\*\*\*\*5852\*

**EXPEDIENTE**  
1182949

**RESOLUCIÓN**  
CONCESIÓN DE LA AYUDA

**DATOS DE MANTENIMIENTO UNIDADES**

GRUPO DE PAGO	Sup. Dec. Admisible	Sup. Resuelta	Sobredecl.	% Sobredecl.
ZONAS DE LIMITACIONES NATURALES	167,08	167,08	0,00	0,00

**RESUMEN DE PAGOS**

	IMPORTE ( Euros )			
	RESUELTO	FEADER	MAPA	CAPADR
Pago realizado	1.081,20	919,02	106,06	56,12
A pagar	106,80	90,78	10,48	5,54
<b>TOTAL</b>	<b>1.188,00</b>	<b>1.009,80</b>	<b>116,54</b>	<b>61,66</b>

**APLICACIÓN DE REDUCCIONES Y PENALIZACIONES (%)**

Criterios de subvencionabilidad (1)	Presentación tardía	Omisión declaración	Condicionalidad
0,00	0,00	0,00	0,00

**IMPORTE ( Euros )**

Calculado(2)	Reducción	Penalización	Reducción Penalización (3)	Penalización adicional	Resuelto	FEADER	MAPA	CAPADR
1.188,00 €	0,00 €	0,00 €	0,00 €	0,00 €	1.188,00 €	1.009,80 €	116,54 €	61,66 €
<b>Importe Unitario:</b>	54,00 €	<b>Nuevo Importe Unitario:</b>	7,11 €					

**RECINTOS PROPUESTOS**

REF.	REFERENCIA SIGPAC	CULTIVO	S/R	USO SIGPAC	Sup. Dec. Admisible	Sup. Campo	Sup. Determ.	Sup. Resuelta
-1323651	14-029-042-00021-0003	GUISANTES	S		13,26		13,26	13,26
-1144441	14-029-042-00021-0003	PASTOS DE MENOS DE 5 AÑOS	S		56,62		56,62	56,62
-1144395	14-029-042-00021-0003	CEBADA	S		8,78		8,78	8,78
-1144294	14-029-042-00020-0006	PASTOS PERMANENTES DE 5 O MAS AÑOS	S		1,61		1,61	1,61
-1140632	14-029-042-00022-0001	PASTOS PERMANENTES DE 5 O MAS AÑOS	S		0,31		0,31	0,31
-1140585	14-029-042-00021-0003	CEBADA	S		8,96		8,96	8,96
5322004	14-029-042-00020-0003	PASTOS PERMANENTES DE 5 O MAS AÑOS	S		0,09		0,09	0,09
5322005	14-029-042-00020-0004	PASTOS PERMANENTES DE 5 O MAS AÑOS	S		0,00		0,00	0,00
5322006	14-029-042-00020-0005	PASTOS PERMANENTES DE 5 O MAS AÑOS	S		0,23		0,23	0,23
5322007	14-029-042-00020-0007	PASTOS DE MENOS DE 5 AÑOS	S		16,51		16,51	16,51
5322009	14-029-042-00020-0014	PASTOS PERMANENTES DE 5 O MAS AÑOS	S		1,53		1,53	1,53
5322065	14-029-042-00019-0001	PASTOS PERMANENTES DE 5 O MAS AÑOS	S		0,33		0,33	0,33
1700000006723548	14-029-042-00028-0013	PASTOS PERMANENTES DE 5 O MAS AÑOS	S		13,09		13,09	13,09
1700000006723549	14-029-042-00028-0004	PASTOS PERMANENTES DE 5 O MAS AÑOS	S		24,02		24,02	24,02
1700000006723550	14-029-042-00023-0001	PASTOS PERMANENTES DE 5 O MAS AÑOS	S		21,39		21,39	21,39
1700000006723555	14-029-042-00028-0001	PASTOS PERMANENTES DE 5 O MAS AÑOS	S		0,35		0,35	0,35

(1) Con incidencias que retienen pago o deniegan el expediente.  
(2) Se calcula sobre superficie declarada admisible.  
(3) Aplicación del artículo 16 bis del RD 147/2023.

Puede verificar la integridad de una copia de este documento mediante la lectura del código QR adjunto o mediante el acceso a la dirección <a href="https://ws050.juntadeandalucia.es/verificarFirma">https://ws050.juntadeandalucia.es/verificarFirma</a> indicando el código de VERIFICACIÓN					
FIRMADO POR	RAQUEL MARIA ESPIN CRESPO		FECHA		26/06/2024
VERIFICACIÓN	Pk2jmMQ72K8YCC9EQ8LU85ENJJ6M		PÁGINA		233/8857



**Datos considerados para el Cálculo de la Carga Ganadera del expediente**

Superficie determinada para Cálculo Carga Ganadera: 136,08 ha  
Carga Ganadera del Expediente: 0,93 ugm/ha

Explotación	Especie	Ugm Calculada para CG
ES140290000081	CAPRINA	1,09
ES140290000081	OVINA	41,36
ES140290000081	PORCINO	84,76

**Recintos Determinados para el Cálculo de Garga Ganadera**

REF.	REFERENCIA SIGPAC	CULTIVO	DESCRIPCIÓN CULTIVO	S/R	SUP. RESUELTA (ha)
-1144441	14-029-042-00021-00003	63000	PASTOS DE MENOS DE 5 AÑOS-SIN VARIEDAD	S	56,62
-1144294	14-029-042-00020-00006	62000	PASTOS PERMANENTES DE 5 O MAS AÑOS-SIN VARIEDAD	S	1,61
-1140632	14-029-042-00022-00001	62000	PASTOS PERMANENTES DE 5 O MAS AÑOS-SIN VARIEDAD	S	0,31
5322004	14-029-042-00020-00003	62000	PASTOS PERMANENTES DE 5 O MAS AÑOS-SIN VARIEDAD	S	0,09
5322005	14-029-042-00020-00004	62000	PASTOS PERMANENTES DE 5 O MAS AÑOS-SIN VARIEDAD	S	0,00
5322006	14-029-042-00020-00005	62000	PASTOS PERMANENTES DE 5 O MAS AÑOS-SIN VARIEDAD	S	0,23
5322007	14-029-042-00020-00007	63000	PASTOS DE MENOS DE 5 AÑOS-SIN VARIEDAD	S	16,51
5322009	14-029-042-00020-00014	62000	PASTOS PERMANENTES DE 5 O MAS AÑOS-SIN VARIEDAD	S	1,53
5322065	14-029-042-00019-00001	62000	PASTOS PERMANENTES DE 5 O MAS AÑOS-SIN VARIEDAD	S	0,33
1700000006723548	14-029-042-00028-00013	62000	PASTOS PERMANENTES DE 5 O MAS AÑOS-SIN VARIEDAD	S	13,09
1700000006723549	14-029-042-00028-00004	62000	PASTOS PERMANENTES DE 5 O MAS AÑOS-SIN VARIEDAD	S	24,02
1700000006723550	14-029-042-00023-00001	62000	PASTOS PERMANENTES DE 5 O MAS AÑOS-SIN VARIEDAD	S	21,39
1700000006723555	14-029-042-00028-00001	62000	PASTOS PERMANENTES DE 5 O MAS AÑOS-SIN VARIEDAD	S	0,35

(1) Con incidencias que retienen pago o deniegan el expediente.  
(2) Se calcula sobre superficie declarada admisible.  
(3) Aplicación del artículo 16 bis del RD 147/2023.

Puede verificar la integridad de una copia de este documento mediante la lectura del código QR adjunto o mediante el acceso a la dirección <a href="https://ws050.juntadeandalucia.es/verificarFirma">https://ws050.juntadeandalucia.es/verificarFirma</a> indicando el código de VERIFICACIÓN				
FIRMADO POR	RAQUEL MARIA ESPIN CRESPO	FECHA	26/06/2024	
VERIFICACIÓN	Pk2jmMQ72K8YCCE9EQ8LU85ENJJ6M	PÁGINA	234/8857	





**APELLIDOS Y NOMBRE / RAZÓN SOCIAL**

ADAMUZ GALAN ANTONIO

**NIF**

\*\*\*\*1056\*

**EXPEDIENTE**

1253724

**RESOLUCIÓN**

CONCESIÓN DE LA AYUDA

**DATOS DE MANTENIMIENTO UNIDADES**

**GRUPO DE PAGO**

ZONAS DE LIMITACIONES NATURALES

**Sup. Dec. Admisible**

28,69

**Sup. Resuelta**

28,69

**Sobredecl.**

0,00

**% Sobredecl.**

0,00

**RESUMEN DE PAGOS**

	<b>IMPORTE ( Euros )</b>			
	<b>RESUELTO</b>	<b>FEADER</b>	<b>MAPA</b>	<b>CAPADR</b>
Pago realizado	1.081,20	919,02	106,06	56,12
A pagar	106,80	90,78	10,48	5,54
<b>TOTAL</b>	<b>1.188,00</b>	<b>1.009,80</b>	<b>116,54</b>	<b>61,66</b>

**APLICACIÓN DE REDUCCIONES Y PENALIZACIONES (%)**

<b>Crterios de subvencionabilidad (1)</b>	<b>Presentación tardía</b>	<b>Omisión declaración</b>	<b>Condicionalidad</b>
0,00	0,00	0,00	0,00

**IMPORTE ( Euros )**

Calculado(2)	Reducción	Penalización	Reducción Penalización (3)	Penalización adicional	Resuelto	FEADER	MAPA	CAPADR
1.188,00 €	0,00 €	0,00 €	0,00 €	0,00 €	1.188,00 €	1.009,80 €	116,54 €	61,66 €
Importe Unitario:	54,00 €	Nuevo Importe Unitario:	41,41 €					

**RECINTOS PROPUESTOS**

<b>REF.</b>	<b>REFERENCIA SIGPAC</b>	<b>CULTIVO</b>	<b>USO S/R SIGPAC</b>	<b>Sup. Dec. admisible</b>	<b>Sup. Campo</b>	<b>Sup. Determ.</b>	<b>Sup. Resuelta</b>
-1030253	14-042-017-00142-0012	OLIVAR	S	0,01		0,01	0,01
-1030252	14-042-017-00142-0011	OLIVAR	S	0,22		0,22	0,22
-797372	14-042-018-00027-0004	OLIVAR	S	9,92		9,92	9,92
-126132	14-042-017-00073-0009	OLIVAR	S	0,02		0,02	0,02
-126131	14-042-017-00073-0008	OLIVAR	S	0,32		0,32	0,32
4618608	14-042-017-00071-0004	OLIVAR	S	0,77		0,77	0,77
1700000005814392	14-042-018-00027-0004	OLIVAR	S	6,07		6,07	6,07
1700000005814393	14-042-017-00142-0002	OLIVAR	S	4,67		4,67	4,67
1700000005814394	14-042-017-09005-0004	OLIVAR	S	0,09		0,09	0,09
1700000005814395	14-042-017-00019-0004	OLIVAR	S	1,61		1,61	1,61
1700000005814396	14-042-017-00073-0002	OLIVAR	S	0,41		0,41	0,41
1700000005814398	14-042-017-00018-0002	OLIVAR	S	2,27		2,27	2,27
1700000005814401	14-042-017-00142-0007	VIÑEDO VINIFICACIÓN	S	2,31		2,31	2,31

**INCIDENCIAS**

**INCIDENCIA DESCRIPCIÓN**

75022 No Autoriza a que, en caso de la devolución por la entidad financiera (retrocesión bancaria) del pago en la cuenta corriente consignada en la solicitud y que está debidamente registrada en el sistema contable GIRO de la Junta de Andalucía, se proceda al pago en cualquier otra cuenta corriente de la titularidad del solicitante vigente en dicho sistema contable.

(1) Con incidencias que retienen pago o deniegan el expediente.  
 (2) Se calcula sobre superficie declarada admisible.  
 (3) Aplicación del artículo 16 bis del RD 147/2023.

Puede verificar la integridad de una copia de este documento mediante la lectura del código QR adjunto o mediante el acceso a la dirección <a href="https://ws050.juntadeandalucia.es/verificarFirma">https://ws050.juntadeandalucia.es/verificarFirma</a> indicando el código de VERIFICACIÓN					
FIRMADO POR	RAQUEL MARIA ESPIN CRESPO		FECHA		26/06/2024
VERIFICACIÓN	Pk2jmMQ72K8YCCE9EQ8LU85ENJJ6M		PÁGINA		235/8857

**APELLIDOS Y NOMBRE / RAZÓN SOCIAL**

ADAMUZ GALVEZ FRANCISCO MANUEL

**NIF**

\*\*\*\*2785\*

**EXPEDIENTE**

1182065

**RESOLUCIÓN**

CONCESIÓN DE LA AYUDA

**DATOS DE MANTENIMIENTO UNIDADES****GRUPO DE PAGO**

ZONAS DE LIMITACIONES NATURALES

**Sup. Dec.  
Admisible**

31,45

**Sup.  
Resuelta**

31,45

**Sobredecl.**

0,00

**% Sobredecl.**

0,00

**RESUMEN DE PAGOS**

	<b>IMPORTE ( Euros )</b>			
	<b>RESUELTO</b>	<b>FEADER</b>	<b>MAPA</b>	<b>CAPADR</b>
Pago realizado	1.081,20	919,02	106,06	56,12
A pagar	106,80	90,78	10,48	5,54
<b>TOTAL</b>	<b>1.188,00</b>	<b>1.009,80</b>	<b>116,54</b>	<b>61,66</b>

**APLICACIÓN DE REDUCCIONES Y PENALIZACIONES (%)**

<b>Criterios de subvencionabilidad (1)</b>	<b>Presentación tardía</b>	<b>Omisión declaración</b>	<b>Condicionalidad</b>
0,00	0,00	0,00	0,00

**IMPORTE ( Euros )**

Calculado(2)	Reducción	Penalización	Reducción Penalización (3)	Penalización adicional	Resuelto	FEADER	MAPA	CAPADR
1.188,00 €	0,00 €	0,00 €	0,00 €	0,00 €	1.188,00 €	1.009,80 €	116,54 €	61,66 €
<b>Importe Unitario:</b>	<b>54,00 €</b>	<b>Nuevo Importe Unitario:</b>	<b>37,77 €</b>					

**RECINTOS PROPUESTOS**

<b>REF.</b>	<b>REFERENCIA SIGPAC</b>	<b>CULTIVO</b>	<b>S/R</b>	<b>USO SIGPAC</b>	<b>Sup. Dec. admisible</b>	<b>Sup. Campo</b>	<b>Sup. Determ.</b>	<b>Sup. Resuelta</b>
-1529430	14-013-003-00046-0002	OLIVAR	S		3,01		3,01	3,01
-984736	14-013-003-00087-0002	OLIVAR	S		0,31		0,31	0,31
1700000005814380	14-013-003-00046-0002	OLIVAR	S		3,48		3,48	3,48
1700000005814381	14-013-003-00047-0001	OLIVAR	S		0,42		0,42	0,42
1700000005814382	14-013-003-00048-0002	OLIVAR	S		0,21		0,21	0,21
1700000005814383	14-013-003-00049-0001	OLIVAR	S		0,25		0,25	0,25
1700000005814384	14-013-003-00055-0001	OLIVAR	S		0,02		0,02	0,02
1700000005814385	14-013-003-00087-0001	OLIVAR	S		0,59		0,59	0,59
1700000005814386	14-013-003-00059-0003	OLIVAR	S		5,17		5,17	5,17
1700000005814387	14-013-004-00161-0001	OLIVAR	S		1,62		1,62	1,62
1700000005814388	14-013-021-00133-0001	OLIVAR	S		5,14		5,14	5,14
1700000005814389	14-013-003-00077-0001	OLIVAR	S		0,51		0,51	0,51
1700000005814392	14-042-018-00027-0004	OLIVAR	S		2,01		2,01	2,01
1700000005814393	14-042-017-00142-0002	OLIVAR	S		3,32		3,32	3,32
1700000005814399	14-042-017-00142-0008	VIÑEDO VINIFICACIÓN	S		5,39		5,39	5,39

**INCIDENCIAS****INCIDENCIA DESCRIPCIÓN**

75022 No Autoriza a que, en caso de la devolución por la entidad financiera (retrocesión bancaria) del pago en la cuenta corriente consignada en la solicitud y que está debidamente registrada en el sistema contable GIRO de la Junta de Andalucía, se proceda al pago en cualquier otra cuenta corriente de la titularidad del solicitante vigente en dicho sistema contable.

(1) Con incidencias que retienen pago o deniegan el expediente.  
 (2) Se calcula sobre superficie declarada admisible.  
 (3) Aplicación del artículo 16 bis del RD 147/2023.

Puede verificar la integridad de una copia de este documento mediante la lectura del código QR adjunto o mediante el acceso a la dirección <https://ws050.juntadeandalucia.es/verificarFirma> indicando el código de VERIFICACIÓN

FIRMADO POR	RAQUEL MARIA ESPIN CRESPO	FECHA	26/06/2024
-------------	---------------------------	-------	------------

VERIFICACIÓN	Pk2jmMQ72K8YCC9EQ8LU85ENJJ6M	PÁGINA	236/8857
--------------	------------------------------	--------	----------



**APELLIDOS Y NOMBRE / RAZÓN SOCIAL**

AGENJO NÚÑEZ JOSÉ JOAQUÍN

**NIF**

\*\*\*\*8812\*

**EXPEDIENTE**

1156632

**RESOLUCIÓN**

CONCESIÓN DE LA AYUDA

**DATOS DE MANTENIMIENTO UNIDADES****GRUPO DE PAGO**

ZONAS DE LIMITACIONES NATURALES

**Sup. Dec. Admisible**

110,45

**Sup. Resuelta**

110,45

**Sobredecl.**

0,00

**% Sobredecl.**

0,00

**RESUMEN DE PAGOS**

	<b>IMPORTE ( Euros )</b>			
	<b>RESUELTO</b>	<b>FEADER</b>	<b>MAPA</b>	<b>CAPADR</b>
Pago realizado	1.081,20	919,02	106,06	56,12
A pagar	106,80	90,78	10,48	5,54
<b>TOTAL</b>	<b>1.188,00</b>	<b>1.009,80</b>	<b>116,54</b>	<b>61,66</b>

**APLICACIÓN DE REDUCCIONES Y PENALIZACIONES (%)**

<b>Crterios de subvencionabilidad (1)</b>	<b>Presentación tardía</b>	<b>Omisión declaración</b>	<b>Condicionalidad</b>
0,00	0,00	0,00	0,00

**IMPORTE ( Euros )**

Calculado(2)	Reducción	Penalización	Reducción Penalización (3)	Penalización adicional	Resuelto	FEADER	MAPA	CAPADR
1.188,00 €	0,00 €	0,00 €	0,00 €	0,00 €	1.188,00 €	1.009,80 €	116,54 €	61,66 €
<b>Importe Unitario:</b>	<b>54,00 €</b>	<b>Nuevo Importe Unitario:</b>	<b>10,76 €</b>					

**RECINTOS PROPUESTOS**

<b>REF.</b>	<b>REFERENCIA SIGPAC</b>	<b>CULTIVO</b>	<b>USO S/R SIGPAC</b>	<b>Sup. Dec. admisible</b>	<b>Sup. Campo</b>	<b>Sup. Determ.</b>	<b>Sup. Resuelta</b>
-730511	14-011-002-00085-0004	AVENA	S	5,49		5,49	5,49
-730510	14-011-002-00085-0004	BARBECHO TRADICIONAL	S	0,69		0,69	0,69
-730509	14-011-001-00013-0020	AVENA	S	1,36		1,36	1,36
-515060	14-011-002-00086-0001	AVENA	S	2,04		2,04	2,04
-112934	14-011-002-00085-0001	AVENA	S	5,86		5,86	5,86
-112904	14-064-015-00002-0006	BARBECHO TRADICIONAL	S	9,15		9,15	9,15
-112899	14-064-015-00002-0003	BARBECHO TRADICIONAL	S	7,36		7,36	7,36
-112743	14-011-002-00086-0001	BARBECHO TRADICIONAL	S	2,18		2,18	2,18
4153172	14-064-015-00002-0003	AVENA	S	17,81		17,81	17,81
4153178	14-064-015-00002-0006	BARBECHO TRADICIONAL	S	15,22		15,22	15,22
4153183	14-064-015-00007-0002	BARBECHO TRADICIONAL	S	1,07		1,07	1,07
1700000006589445	14-011-001-00013-0006	AVENA	S	5,29		5,29	5,29
1700000006589446	14-011-001-00013-0011	OLIVAR	R	6,03		6,03	6,03
1700000006589447	14-011-002-00086-0001	BARBECHO TRADICIONAL	S	8,28		8,28	8,28
1700000006589448	14-011-002-00086-0001	BARBECHO TRADICIONAL	S	6,66		6,66	6,66
1700000006589449	14-011-001-00013-0017	OLIVAR	R	1,43		1,43	1,43
1700000006589450	14-011-001-00013-0006	BARBECHO TRADICIONAL	S	9,24		9,24	9,24
1700000006589453	14-011-002-00085-0001	BARBECHO TRADICIONAL	S	5,29		5,29	5,29

(1) Con incidencias que retienen pago o deniegan el expediente.

(2) Se calcula sobre superficie declarada admisible.

(3) Aplicación del artículo 16 bis del RD 147/2023.

Puede verificar la integridad de una copia de este documento mediante la lectura del código QR adjunto o mediante el acceso a la dirección <https://ws050.juntadeandalucia.es/verificarFirma> indicando el código de VERIFICACIÓN

FIRMADO POR	RAQUEL MARIA ESPIN CRESPO	FECHA	26/06/2024
VERIFICACIÓN	Pk2jmMQ72K8YCC9E9EQ8LU85ENJJ6M	PÁGINA	237/8857



**INCIDENCIAS****INCIDENCIA DESCRIPCIÓN**

452	<p>Actividad agraria declarada en un recinto no compatible con el uso PA, PR o PS asignado en SIGPAC para ese recinto.</p> <p>Recinto:14-011-002-00085-00006 Cultivo:62000 PASTOS PERMANENTES DE 5 O MAS AÑOS-SIN VARIEDAD Secano USO ASIGNADO EN SIGPAC:PR</p> <p>Recinto:14-011-002-00085-00007 Cultivo:62000 PASTOS PERMANENTES DE 5 O MAS AÑOS-SIN VARIEDAD Secano USO ASIGNADO EN SIGPAC:PR</p> <p>Recinto:14-011-002-00085-00008 Cultivo:62000 PASTOS PERMANENTES DE 5 O MAS AÑOS-SIN VARIEDAD Secano USO ASIGNADO EN SIGPAC:PR</p> <p>Recinto:14-011-002-00085-00009 Cultivo:62000 PASTOS PERMANENTES DE 5 O MAS AÑOS-SIN VARIEDAD Secano USO ASIGNADO EN SIGPAC:PR</p> <p>Recinto:14-011-002-00085-00010 Cultivo:62000 PASTOS PERMANENTES DE 5 O MAS AÑOS-SIN VARIEDAD Secano USO ASIGNADO EN SIGPAC:PR</p> <p>Recinto:14-011-002-00087-00002 Cultivo:62000 PASTOS PERMANENTES DE 5 O MAS AÑOS-SIN VARIEDAD Secano USO ASIGNADO EN SIGPAC:PR</p>
86119	<p>Carga ganadera NO cumple con el valor mínimo de 0,2 UGM/ha.</p> <p>Recinto:14-011-002-00085-00006 Cultivo:62000 PASTOS PERMANENTES DE 5 O MAS AÑOS-SIN VARIEDAD Secano Carga Ganadera:0</p> <p>Recinto:14-011-002-00085-00007 Cultivo:62000 PASTOS PERMANENTES DE 5 O MAS AÑOS-SIN VARIEDAD Secano Carga Ganadera:0</p> <p>Recinto:14-011-002-00085-00008 Cultivo:62000 PASTOS PERMANENTES DE 5 O MAS AÑOS-SIN VARIEDAD Secano Carga Ganadera:0</p> <p>Recinto:14-011-002-00085-00009 Cultivo:62000 PASTOS PERMANENTES DE 5 O MAS AÑOS-SIN VARIEDAD Secano Carga Ganadera:0</p> <p>Recinto:14-011-002-00085-00010 Cultivo:62000 PASTOS PERMANENTES DE 5 O MAS AÑOS-SIN VARIEDAD Secano Carga Ganadera:0</p> <p>Recinto:14-011-002-00087-00002 Cultivo:62000 PASTOS PERMANENTES DE 5 O MAS AÑOS-SIN VARIEDAD Secano Carga Ganadera:0</p>
86121	<p>Recinto superficie forrajera que no realiza la actividad de producción de pastoreo.</p> <p>Recinto:14-011-002-00085-00006 Cultivo:62000 PASTOS PERMANENTES DE 5 O MAS AÑOS-SIN VARIEDAD Secano Actividad Agraria del recinto:2</p> <p>Recinto:14-011-002-00085-00007 Cultivo:62000 PASTOS PERMANENTES DE 5 O MAS AÑOS-SIN VARIEDAD Secano Actividad Agraria del recinto:2</p> <p>Recinto:14-011-002-00085-00008 Cultivo:62000 PASTOS PERMANENTES DE 5 O MAS AÑOS-SIN VARIEDAD Secano Actividad Agraria del recinto:2</p> <p>Recinto:14-011-002-00085-00009 Cultivo:62000 PASTOS PERMANENTES DE 5 O MAS AÑOS-SIN VARIEDAD Secano Actividad Agraria del recinto:2</p> <p>Recinto:14-011-002-00085-00010 Cultivo:62000 PASTOS PERMANENTES DE 5 O MAS AÑOS-SIN VARIEDAD Secano Actividad Agraria del recinto:2</p> <p>Recinto:14-011-002-00087-00002 Cultivo:62000 PASTOS PERMANENTES DE 5 O MAS AÑOS-SIN VARIEDAD Secano Actividad Agraria del recinto:2</p>
86122	<p>Recinto superficie forrajera que realiza la actividad de producción de pastoreo y no declara el o los códigos del Registro de Explotaciones Ganaderas de Andalucía, REGA.</p> <p>Recinto:14-011-002-00085-00006 Cultivo:62000 PASTOS PERMANENTES DE 5 O MAS AÑOS-SIN VARIEDAD Secano</p> <p>Recinto:14-011-002-00085-00007 Cultivo:62000 PASTOS PERMANENTES DE 5 O MAS AÑOS-SIN VARIEDAD Secano</p> <p>Recinto:14-011-002-00085-00008 Cultivo:62000 PASTOS PERMANENTES DE 5 O MAS AÑOS-SIN VARIEDAD Secano</p> <p>Recinto:14-011-002-00085-00009 Cultivo:62000 PASTOS PERMANENTES DE 5 O MAS AÑOS-SIN VARIEDAD Secano</p> <p>Recinto:14-011-002-00085-00010 Cultivo:62000 PASTOS PERMANENTES DE 5 O MAS AÑOS-SIN VARIEDAD Secano</p> <p>Recinto:14-011-002-00087-00002 Cultivo:62000 PASTOS PERMANENTES DE 5 O MAS AÑOS-SIN VARIEDAD Secano</p>
86124	<p>Recinto de forrajera para Cálculo de Carga Ganadera que No pertenece a Explotación.</p> <p>Recinto:14-011-002-00085-00006 Cultivo:62000 PASTOS PERMANENTES DE 5 O MAS AÑOS-SIN VARIEDAD Secano</p> <p>Recinto:14-011-002-00085-00007 Cultivo:62000 PASTOS PERMANENTES DE 5 O MAS AÑOS-SIN VARIEDAD Secano</p> <p>Recinto:14-011-002-00085-00008 Cultivo:62000 PASTOS PERMANENTES DE 5 O MAS AÑOS-SIN VARIEDAD Secano</p> <p>Recinto:14-011-002-00085-00009 Cultivo:62000 PASTOS PERMANENTES DE 5 O MAS AÑOS-SIN VARIEDAD Secano</p> <p>Recinto:14-011-002-00085-00010 Cultivo:62000 PASTOS PERMANENTES DE 5 O MAS AÑOS-SIN VARIEDAD Secano</p> <p>Recinto:14-011-002-00087-00002 Cultivo:62000 PASTOS PERMANENTES DE 5 O MAS AÑOS-SIN VARIEDAD Secano</p>

**Datos considerados para el Cálculo de la Carga Ganadera del expediente**

**Superficie determinada para Cálculo Carga Ganadera:** 0,00 ha  
**Carga Ganadera del Expediente:** 0,00 ugm/ha

(1) Con incidencias que retienen pago o deniegan el expediente.  
(2) Se calcula sobre superficie declarada admisible.  
(3) Aplicación del artículo 16 bis del RD 147/2023.

Puede verificar la integridad de una copia de este documento mediante la lectura del código QR adjunto o mediante el acceso a la dirección <a href="https://ws050.juntadeandalucia.es/verificarFirma">https://ws050.juntadeandalucia.es/verificarFirma</a> indicando el código de VERIFICACIÓN				
FIRMADO POR	RAQUEL MARIA ESPIN CRESPO	FECHA	26/06/2024	
VERIFICACIÓN	Pk2jmMQ72K8YCCE9EQ8LU85ENJJ6M	PÁGINA	238/8857	

**Incidencias de carga ganadera****INCIDENCIA DESCRIPCIÓN**

452	Actividad agraria declarada en un recinto no compatible con el uso PA, PR o PS asignado en SIGPAC para ese recinto. Recinto:14-011-002-00085-00010 Cultivo:62000 PASTOS PERMANENTES DE 5 O MAS AÑOS-SIN VARIEDAD Secano USO ASIGNADO EN SIGPAC:PR Recinto:14-011-002-00085-00009 Cultivo:62000 PASTOS PERMANENTES DE 5 O MAS AÑOS-SIN VARIEDAD Secano USO ASIGNADO EN SIGPAC:PR Recinto:14-011-002-00085-00008 Cultivo:62000 PASTOS PERMANENTES DE 5 O MAS AÑOS-SIN VARIEDAD Secano USO ASIGNADO EN SIGPAC:PR Recinto:14-011-002-00085-00007 Cultivo:62000 PASTOS PERMANENTES DE 5 O MAS AÑOS-SIN VARIEDAD Secano USO ASIGNADO EN SIGPAC:PR Recinto:14-011-002-00085-00006 Cultivo:62000 PASTOS PERMANENTES DE 5 O MAS AÑOS-SIN VARIEDAD Secano USO ASIGNADO EN SIGPAC:PR Recinto:14-011-002-00087-00002 Cultivo:62000 PASTOS PERMANENTES DE 5 O MAS AÑOS-SIN VARIEDAD Secano USO ASIGNADO EN SIGPAC:PR
86122	Recinto superficie forrajera que realiza la actividad de producción de pastoreo y no declara el o los códigos del Registro de Explotaciones Ganaderas de Andalucía, REGA. Recinto:14-011-002-00085-00010 Cultivo:62000 PASTOS PERMANENTES DE 5 O MAS AÑOS-SIN VARIEDAD Secano Recinto:14-011-002-00085-00009 Cultivo:62000 PASTOS PERMANENTES DE 5 O MAS AÑOS-SIN VARIEDAD Secano Recinto:14-011-002-00085-00008 Cultivo:62000 PASTOS PERMANENTES DE 5 O MAS AÑOS-SIN VARIEDAD Secano Recinto:14-011-002-00085-00007 Cultivo:62000 PASTOS PERMANENTES DE 5 O MAS AÑOS-SIN VARIEDAD Secano Recinto:14-011-002-00085-00006 Cultivo:62000 PASTOS PERMANENTES DE 5 O MAS AÑOS-SIN VARIEDAD Secano Recinto:14-011-002-00087-00002 Cultivo:62000 PASTOS PERMANENTES DE 5 O MAS AÑOS-SIN VARIEDAD Secano
86124	Recinto de forrajera para Cálculo de Carga Ganadera que No pertenece a Explotación. Recinto:14-011-002-00085-00010 Cultivo:62000 PASTOS PERMANENTES DE 5 O MAS AÑOS-SIN VARIEDAD Secano Recinto:14-011-002-00085-00009 Cultivo:62000 PASTOS PERMANENTES DE 5 O MAS AÑOS-SIN VARIEDAD Secano Recinto:14-011-002-00085-00008 Cultivo:62000 PASTOS PERMANENTES DE 5 O MAS AÑOS-SIN VARIEDAD Secano Recinto:14-011-002-00085-00007 Cultivo:62000 PASTOS PERMANENTES DE 5 O MAS AÑOS-SIN VARIEDAD Secano Recinto:14-011-002-00085-00006 Cultivo:62000 PASTOS PERMANENTES DE 5 O MAS AÑOS-SIN VARIEDAD Secano Recinto:14-011-002-00087-00002 Cultivo:62000 PASTOS PERMANENTES DE 5 O MAS AÑOS-SIN VARIEDAD Secano
86128	Recinto de Forrajeras que no ha contabilizado para Carga Ganadera por no tener una explotación válida para el cálculo de la Carga Ganadera Recinto:14-011-002-00085-00010 Cultivo:62 PASTOS PERMANENTES DE 5 O MAS AÑOS- Recinto:14-011-002-00085-00009 Cultivo:62 PASTOS PERMANENTES DE 5 O MAS AÑOS- Recinto:14-011-002-00085-00008 Cultivo:62 PASTOS PERMANENTES DE 5 O MAS AÑOS- Recinto:14-011-002-00085-00007 Cultivo:62 PASTOS PERMANENTES DE 5 O MAS AÑOS- Recinto:14-011-002-00085-00006 Cultivo:62 PASTOS PERMANENTES DE 5 O MAS AÑOS- Recinto:14-011-002-00087-00002 Cultivo:62 PASTOS PERMANENTES DE 5 O MAS AÑOS-
86132	Recinto superficie forrajera que no realiza la actividad de producción de pastoreo. Recinto:14-011-002-00085-00010 Cultivo:62000 PASTOS PERMANENTES DE 5 O MAS AÑOS-SIN VARIEDAD Secano Recinto:14-011-002-00085-00009 Cultivo:62000 PASTOS PERMANENTES DE 5 O MAS AÑOS-SIN VARIEDAD Secano Recinto:14-011-002-00085-00008 Cultivo:62000 PASTOS PERMANENTES DE 5 O MAS AÑOS-SIN VARIEDAD Secano Recinto:14-011-002-00085-00007 Cultivo:62000 PASTOS PERMANENTES DE 5 O MAS AÑOS-SIN VARIEDAD Secano Recinto:14-011-002-00085-00006 Cultivo:62000 PASTOS PERMANENTES DE 5 O MAS AÑOS-SIN VARIEDAD Secano Recinto:14-011-002-00085-00004 Cultivo:20000 BARBECHO TRADICIONAL-SIN VARIEDAD Secano Recinto:14-064-015-00002-00006 Cultivo:20000 BARBECHO TRADICIONAL-SIN VARIEDAD Secano Recinto:14-064-015-00002-00003 Cultivo:20000 BARBECHO TRADICIONAL-SIN VARIEDAD Secano Recinto:14-011-002-00086-00001 Cultivo:20000 BARBECHO TRADICIONAL-SIN VARIEDAD Secano Recinto:14-064-015-00002-00006 Cultivo:20000 BARBECHO TRADICIONAL-SIN VARIEDAD Secano Recinto:14-064-015-00007-00002 Cultivo:20000 BARBECHO TRADICIONAL-SIN VARIEDAD Secano Recinto:14-011-002-00086-00001 Cultivo:20000 BARBECHO TRADICIONAL-SIN VARIEDAD Secano Recinto:14-011-002-00086-00001 Cultivo:20000 BARBECHO TRADICIONAL-SIN VARIEDAD Secano Recinto:14-011-001-00013-00006 Cultivo:20000 BARBECHO TRADICIONAL-SIN VARIEDAD Secano Recinto:14-011-002-00087-00002 Cultivo:62000 PASTOS PERMANENTES DE 5 O MAS AÑOS-SIN VARIEDAD Secano Recinto:14-011-002-00085-00001 Cultivo:20000 BARBECHO TRADICIONAL-SIN VARIEDAD Secano

(1) Con incidencias que retienen pago o deniegan el expediente.

(2) Se calcula sobre superficie declarada admisible.

(3) Aplicación del artículo 16 bis del RD 147/2023.

Puede verificar la integridad de una copia de este documento mediante la lectura del código QR adjunto o mediante el acceso a la dirección <https://ws050.juntadeandalucia.es/verificarFirma> indicando el código de VERIFICACIÓN

FIRMADO POR	RAQUEL MARIA ESPIN CRESPO	FECHA	26/06/2024
VERIFICACIÓN	Pk2jmMQ72K8YCC9E9EQ8LU85ENJJ6M	PÁGINA	239/8857



**APELLIDOS Y NOMBRE / RAZÓN SOCIAL**

AGUADO BEJARANO FAUSTO

**NIF**

\*\*\*\*6743\*

**EXPEDIENTE**

1111374

**RESOLUCIÓN**

CONCESIÓN DE LA AYUDA

**DATOS DE MANTENIMIENTO UNIDADES****GRUPO DE PAGO**

ZONAS DE LIMITACIONES NATURALES

**Sup. Dec.  
Admisible**

4,61

**Sup.  
Resuelta**

4,61

**Sobredecl.**

0,00

**% Sobredecl.**

0,00

**RESUMEN DE PAGOS**

	<b>IMPORTE ( Euros )</b>			
	<b>RESUELTO</b>	<b>FEADER</b>	<b>MAPA</b>	<b>CAPADR</b>
Pago realizado	226,56	192,58	22,22	11,76
A pagar	22,38	19,02	2,20	1,16
<b>TOTAL</b>	<b>248,94</b>	<b>211,60</b>	<b>24,42</b>	<b>12,92</b>

**APLICACIÓN DE REDUCCIONES Y PENALIZACIONES (%)**

<b>Crterios de subvencionabilidad (1)</b>	<b>Presentación tardía</b>	<b>Omisión declaración</b>	<b>Condicionalidad</b>
0,00	0,00	0,00	0,00

**IMPORTE ( Euros )**

Calculado(2)	Reducción	Penalización	Reducción Penalización (3)	Penalización adicional	Resuelto	FEADER	MAPA	CAPADR
248,94 €	0,00 €	0,00 €	0,00 €	0,00 €	248,94 €	211,60 €	24,42 €	12,92 €
Importe Unitario:	54,00 €	Nuevo Importe Unitario:	54,00 €					

**RECINTOS PROPUESTOS**

<b>REF.</b>	<b>REFERENCIA SIGPAC</b>	<b>CULTIVO</b>	<b>S/R</b>	<b>USO SIGPAC</b>	<b>Sup. Dec. admisible</b>	<b>Sup. Campo</b>	<b>Sup. Determ.</b>	<b>Sup. Resuelta</b>
-1295459	14-054-019-00008-0001	BARBECHO TRADICIONAL	S		0,11		0,11	0,11
4113977	14-054-019-00005-0001	BARBECHO TRADICIONAL	S		0,60		0,60	0,60
4113981	14-054-019-00007-0004	BARBECHO TRADICIONAL	S		0,53		0,53	0,53
4113984	14-054-019-00010-0003	BARBECHO TRADICIONAL	R		0,24		0,24	0,24
4113988	14-054-004-00085-0001	BARBECHO TRADICIONAL	S		2,33		2,33	2,33
4113990	14-054-004-00085-0004	BARBECHO TRADICIONAL	S		0,43		0,43	0,43
170000006165631	14-054-002-00019-0002	BARBECHO TRADICIONAL	R		0,37		0,37	0,37

**Datos considerados para el Cálculo de la Carga Ganadera del expediente**

Superficie determinada para Cálculo Carga Ganadera: 0,00 ha

Carga Ganadera del Expediente: 0,00 ugm/ha

**Incidencias de carga ganadera****INCIDENCIA DESCRIPCIÓN**

86132	Recinto superficie forrajera que no realiza la actividad de producción de pastoreo.
	Recinto:14-054-019-00008-00001 Cultivo:20000 BARBECHO TRADICIONAL-SIN VARIEDAD Secano
	Recinto:14-054-019-00005-00001 Cultivo:20000 BARBECHO TRADICIONAL-SIN VARIEDAD Secano
	Recinto:14-054-019-00007-00004 Cultivo:20000 BARBECHO TRADICIONAL-SIN VARIEDAD Secano
	Recinto:14-054-019-00010-00003 Cultivo:20000 BARBECHO TRADICIONAL-SIN VARIEDAD Regadío
	Recinto:14-054-004-00085-00001 Cultivo:20000 BARBECHO TRADICIONAL-SIN VARIEDAD Secano
	Recinto:14-054-004-00085-00004 Cultivo:20000 BARBECHO TRADICIONAL-SIN VARIEDAD Secano
	Recinto:14-054-002-00019-00002 Cultivo:20000 BARBECHO TRADICIONAL-SIN VARIEDAD Regadío

(1) Con incidencias que retienen pago o deniegan el expediente.  
(2) Se calcula sobre superficie declarada admisible.  
(3) Aplicación del artículo 16 bis del RD 147/2023.

Puede verificar la integridad de una copia de este documento mediante la lectura del código QR adjunto o mediante el acceso a la dirección <https://ws050.juntadeandalucia.es/verificarFirma> indicando el código de VERIFICACIÓN

FIRMADO POR	RAQUEL MARIA ESPIN CRESPO	FECHA	26/06/2024
VERIFICACIÓN	Pk2jmMQ72K8YCC9E9EQ8LU85ENJJ6M	PÁGINA	240/8857



**APellidos y Nombre / RAZÓN SOCIAL**  
AGUADO SERRANO BARTOLOME FRANCISCO**NIF**  
\*\*\*\*4847\***EXPEDIENTE**  
1148594**RESOLUCIÓN**  
CONCESIÓN DE LA AYUDA**DATOS DE MANTENIMIENTO UNIDADES**

<b>GRUPO DE PAGO</b>	<b>Sup. Dec. Admisible</b>	<b>Sup. Resuelta</b>	<b>Sobredecl.</b>	<b>% Sobredecl.</b>
ZONAS DE LIMITACIONES NATURALES	42,84	42,84	0,00	0,00

**RESUMEN DE PAGOS**

	<b>IMPORTE ( Euros )</b>			
	<b>RESUELTO</b>	<b>FEADER</b>	<b>MAPA</b>	<b>CAPADR</b>
Pago realizado	1.081,20	919,02	106,06	56,12
A pagar	106,80	90,78	10,48	5,54
<b>TOTAL</b>	<b>1.188,00</b>	<b>1.009,80</b>	<b>116,54</b>	<b>61,66</b>

**APLICACIÓN DE REDUCCIONES Y PENALIZACIONES (%)**

<b>Criterios de subvencionabilidad (1)</b>	<b>Presentación tardía</b>	<b>Omisión declaración</b>	<b>Condicionabilidad</b>
0,00	0,00	0,00	0,00

**IMPORTE ( Euros )**

Calculado(2)	Reducción	Penalización	Reducción Penalización (3)	Penalización adicional	Resuelto	FEADER	MAPA	CAPADR
1.188,00 €	0,00 €	0,00 €	0,00 €	0,00 €	1.188,00 €	1.009,80 €	116,54 €	61,66 €
Importe Unitario:	54,00 €	Nuevo Importe Unitario:	27,73 €					

**RECINTOS PROPUESTOS**

<b>REF.</b>	<b>REFERENCIA SIGPAC</b>	<b>CULTIVO</b>	<b>S/R</b>	<b>USO SIGPAC</b>	<b>Sup. Dec. admisible</b>	<b>Sup. Campo</b>	<b>Sup. Determ.</b>	<b>Sup. Resuelta</b>
170000007046939	14-054-011-00004-0003	PASTOS PERMANENTES DE 5 O MAS AÑOS	S		23,56		23,56	23,56
170000007046940	14-054-011-00027-0002	PASTOS PERMANENTES DE 5 O MAS AÑOS	S		19,28		19,28	19,28

**Datos considerados para el Cálculo de la Carga Ganadera del expediente**

Superficie determinada para Cálculo Carga Ganadera: 42,84 ha  
Carga Ganadera del Expediente: 0,74 ugm/ha

<b>Explotación</b>	<b>Especie</b>	<b>Ugm Calculada para CG</b>
ES140540000557	BOVINA	31,64

**Recintos Determinados para el Cálculo de Garga Ganadera**

<b>REF.</b>	<b>REFERENCIA SIGPAC</b>	<b>CULTIVO</b>	<b>DESCRIPCIÓN CULTIVO</b>	<b>S/R</b>	<b>SUP. RESUELTA (ha)</b>
170000007046939	14-054-011-00004-0003	62000	PASTOS PERMANENTES DE 5 O MAS AÑOS-SIN VARIEDAD	S	23,56
170000007046940	14-054-011-00027-0002	62000	PASTOS PERMANENTES DE 5 O MAS AÑOS-SIN VARIEDAD	S	19,28

(1) Con incidencias que retienen pago o deniegan el expediente.  
(2) Se calcula sobre superficie declarada admisible.  
(3) Aplicación del artículo 16 bis del RD 147/2023.

Puede verificar la integridad de una copia de este documento mediante la lectura del código QR adjunto o mediante el acceso a la dirección <https://ws050.juntadeandalucia.es/verificarFirma> indicando el código de VERIFICACIÓN

FIRMADO POR	RAQUEL MARIA ESPIN CRESPO	FECHA	26/06/2024
VERIFICACIÓN	Pk2jmMQ72K8YCCE9EQ8LU85ENJJJ6M	PÁGINA	241/8857





**APELLIDOS Y NOMBRE / RAZÓN SOCIAL**

AGUAYO FUENTES EVARISTO JOSE

**NIF**

\*\*\*\*9325\*

**EXPEDIENTE**

1053118

**RESOLUCIÓN**

CONCESIÓN DE LA AYUDA

**DATOS DE MANTENIMIENTO UNIDADES**

<b>GRUPO DE PAGO</b>	<b>Sup. Dec. Admisible</b>	<b>Sup. Resuelta</b>	<b>Sobredecl.</b>	<b>% Sobredecl.</b>
ZONAS DE LIMITACIONES NATURALES	36,18	36,18	0,00	0,00

**RESUMEN DE PAGOS**

	<b>IMPORTE ( Euros )</b>			
	<b>RESUELTO</b>	<b>FEADER</b>	<b>MAPA</b>	<b>CAPADR</b>
Pago realizado	1.081,20	919,02	106,06	56,12
A pagar	106,80	90,78	10,48	5,54
<b>TOTAL</b>	<b>1.188,00</b>	<b>1.009,80</b>	<b>116,54</b>	<b>61,66</b>

**APLICACIÓN DE REDUCCIONES Y PENALIZACIONES (%)**

<b>Criterios de subvencionabilidad (1)</b>	<b>Presentación tardía</b>	<b>Omisión declaración</b>	<b>Condicionalidad</b>
0,00	0,00	0,00	0,00

**IMPORTE ( Euros )**

Calculado(2)	Reducción	Penalización	Reducción Penalización (3)	Penalización adicional	Resuelto	FEADER	MAPA	CAPADR
1.188,00 €	0,00 €	0,00 €	0,00 €	0,00 €	1.188,00 €	1.009,80 €	116,54 €	61,66 €
Importe Unitario:	54,00 €	Nuevo Importe Unitario:	32,84 €					

**RECINTOS PROPUESTOS**

<b>REF.</b>	<b>REFERENCIA SIGPAC</b>	<b>CULTIVO</b>	<b>S/R</b>	<b>USO SIGPAC</b>	<b>Sup. Dec. admisible</b>	<b>Sup. Campo</b>	<b>Sup. Determ.</b>	<b>Sup. Resuelta</b>
-602520	14-039-020-00319-0003	OLIVAR	S		0,09		0,09	0,09
-432343	14-039-020-00319-0005	OLIVAR	S		0,03		0,03	0,03
-43905	14-039-021-00138-0002	OLIVAR	S		2,82		2,82	2,82
6817273	14-039-021-00143-0006	OLIVAR	S		2,86		2,86	2,86
1700000007008339	14-039-020-00082-0001	OLIVAR	S		2,83		2,83	2,83
1700000007008340	14-039-021-00010-0003	OLIVAR	S		1,13		1,13	1,13
1700000007008341	14-039-021-00011-0002	OLIVAR	S		0,26		0,26	0,26
1700000007008342	14-039-021-00099-0001	OLIVAR	S		1,92		1,92	1,92
1700000007008343	14-039-021-00142-0003	OLIVAR	S		0,03		0,03	0,03
1700000007008344	14-039-021-00143-0006	OLIVAR	S		2,32		2,32	2,32
1700000007008345	14-039-021-00136-0002	OLIVAR	S		0,01		0,01	0,01
1700000007008346	14-039-021-00306-0003	OLIVAR	S		1,29		1,29	1,29
1700000007008347	14-039-021-00138-0001	OLIVAR	S		4,82		4,82	4,82
1700000007008348	14-039-021-00140-0001	OLIVAR	S		0,50		0,50	0,50
1700000007008349	14-039-021-00141-0001	OLIVAR	S		3,87		3,87	3,87
1700000007008350	14-039-021-00142-0009	OLIVAR	S		0,01		0,01	0,01
1700000007008351	14-039-021-00143-0001	OLIVAR	S		5,14		5,14	5,14
1700000007008352	14-039-021-00308-0001	OLIVAR	S		1,04		1,04	1,04
1700000007008353	14-039-021-00309-0001	OLIVAR	S		1,65		1,65	1,65
1700000007008356	14-039-020-00086-0001	OLIVAR	S		3,56		3,56	3,56

(1) Con incidencias que retienen pago o deniegan el expediente.  
 (2) Se calcula sobre superficie declarada admisible.  
 (3) Aplicación del artículo 16 bis del RD 147/2023.

Puede verificar la integridad de una copia de este documento mediante la lectura del código QR adjunto o mediante el acceso a la dirección <https://ws050.juntadeandalucia.es/verificarFirma> indicando el código de VERIFICACIÓN

FIRMADO POR	RAQUEL MARIA ESPIN CRESPO	FECHA	26/06/2024
VERIFICACIÓN	Pk2jmMQ72K8YCCE9EQ8LU85ENJJ6M	PÁGINA	242/8857





**APELLIDOS Y NOMBRE / RAZÓN SOCIAL**

AGUAYO PEREZ VICENTE

**NIF**

\*\*\*\*1748\*

**EXPEDIENTE**

1169492

**RESOLUCIÓN**

CONCESIÓN DE LA AYUDA

**DATOS DE MANTENIMIENTO UNIDADES****GRUPO DE PAGO**

ZONAS DE LIMITACIONES NATURALES

**Sup. Dec.  
Admisible**

14,18

**Sup.  
Resuelta**

14,18

**Sobredecl.**

0,00

**% Sobredecl.**

0,00

**RESUMEN DE PAGOS**

	<b>IMPORTE ( Euros )</b>			
	<b>RESUELTO</b>	<b>FEADER</b>	<b>MAPA</b>	<b>CAPADR</b>
Pago realizado	696,88	592,35	68,37	36,17
A pagar	68,84	58,51	6,75	3,58
<b>TOTAL</b>	<b>765,72</b>	<b>650,86</b>	<b>75,12</b>	<b>39,75</b>

**APLICACIÓN DE REDUCCIONES Y PENALIZACIONES (%)**

<b>Criterios de subvencionabilidad (1)</b>	<b>Presentación tardía</b>	<b>Omisión declaración</b>	<b>Condicionalidad</b>
0,00	0,00	0,00	0,00

**IMPORTE ( Euros )**

Calculado(2)	Reducción	Penalización	Reducción Penalización (3)	Penalización adicional	Resuelto	FEADER	MAPA	CAPADR
765,72 €	0,00 €	0,00 €	0,00 €	0,00 €	765,72 €	650,86 €	75,12 €	39,74 €
Importe Unitario:	54,00 €	Nuevo Importe Unitario:	54,00 €					

**RECINTOS PROPUESTOS**

<b>REF.</b>	<b>REFERENCIA SIGPAC</b>	<b>CULTIVO</b>	<b>S/R</b>	<b>USO SIGPAC</b>	<b>Sup. Dec. admisible</b>	<b>Sup. Campo</b>	<b>Sup. Determ.</b>	<b>Sup. Resuelta</b>
-1319909	14-002-022-00088-0008	OLIVAR	S		0,01		0,01	0,01
-1319908	14-002-022-00088-0007	OLIVAR	S		0,01		0,01	0,01
-1319907	14-002-022-00088-0006	OLIVAR	S		0,01		0,01	0,01
-1128887	14-042-034-00115-0001	OLIVAR	S		3,66		3,66	3,66
-795366	14-002-022-00068-0001	OLIVAR	S		6,58		6,58	6,58
-123928	14-042-034-00036-0001	OLIVAR	S		3,91		3,91	3,91

(1) Con incidencias que retienen pago o deniegan el expediente.

(2) Se calcula sobre superficie declarada admisible.

(3) Aplicación del artículo 16 bis del RD 147/2023.

Puede verificar la integridad de una copia de este documento mediante la lectura del código QR adjunto o mediante el acceso a la dirección <https://ws050.juntadeandalucia.es/verificarFirma> indicando el código de VERIFICACIÓN

FIRMADO POR	RAQUEL MARIA ESPIN CRESPO	FECHA	26/06/2024
VERIFICACIÓN	Pk2jmMQ72K8YCCE9EQ8LU85ENJJ6M	PÁGINA	243/8857





**APELLIDOS Y NOMBRE / RAZÓN SOCIAL**

AGUDO RUIZ ANTONIO

**NIF**

\*\*\*\*3643\*

**EXPEDIENTE**

1037306

**RESOLUCIÓN**

CONCESIÓN DE LA AYUDA

**DATOS DE MANTENIMIENTO UNIDADES**

<b>GRUPO DE PAGO</b>	<b>Sup. Dec. Admisible</b>	<b>Sup. Resuelta</b>	<b>Sobredecl.</b>	<b>% Sobredecl.</b>
ZONAS DE LIMITACIONES NATURALES	11,40	9,39	2,01	17,63

**RESUMEN DE PAGOS**

	<b>IMPORTE ( Euros )</b>			
	<b>RESUELTO</b>	<b>FEADER</b>	<b>MAPA</b>	<b>CAPADR</b>
A pagar	324,97	276,22	31,88	16,87

**APLICACIÓN DE REDUCCIONES Y PENALIZACIONES (%)**

<b>Criterios de subvencionabilidad (1)</b>	<b>Presentación tardía</b>	<b>Omisión declaración</b>	<b>Condicionabilidad</b>
0,00	0,00	1,00	0,00

**IMPORTE ( Euros )**

<b>Calculado(2)</b>	<b>Reducción</b>	<b>Penalización</b>	<b>Reducción Penalización (3)</b>	<b>Penalización adicional</b>	<b>Resuelto</b>	<b>FEADER</b>	<b>MAPA</b>	<b>CAPADR</b>
615,60 €	108,54 €	178,81 €	0,00 €	0,00 €	324,97 €	276,22 €	31,88 €	16,87 €
<b>Importe Unitario:</b>	54,00 €	<b>Nuevo Importe Unitario:</b>	54,00 €					

**RECINTOS PROPUESTOS**

<b>REF.</b>	<b>REFERENCIA SIGPAC</b>	<b>CULTIVO</b>	<b>S/R</b>	<b>USO SIGPAC</b>	<b>Sup. Dec. admisible</b>	<b>Sup. Campo</b>	<b>Sup. Determ.</b>	<b>Sup. Resuelta</b>
-1349688	14-035-040-00016-0003	PASTOS PERMANENTES DE 5 O MAS AÑOS	S		0,81		0,81	0,81
5541863	14-035-038-00008-0009	PASTOS PERMANENTES DE 5 O MAS AÑOS	S		0,38		0,38	0,38
5786423	14-035-029-00371-0001	PASTOS PERMANENTES DE 5 O MAS AÑOS	S		2,01		2,01	0,00
1700000005323938	14-035-029-00131-0001	PASTOS PERMANENTES DE 5 O MAS AÑOS	S		0,20		0,20	0,20
1700000005323939	14-035-029-00411-0004	PASTOS PERMANENTES DE 5 O MAS AÑOS	S		3,73		3,73	3,73
1700000005323940	14-035-029-00454-0002	PASTOS PERMANENTES DE 5 O MAS AÑOS	S		2,57		2,57	2,57
1700000005323941	14-035-029-00135-0001	PASTOS PERMANENTES DE 5 O MAS AÑOS	S		0,59		0,59	0,59
1700000005323942	14-035-029-00140-0001	PASTOS PERMANENTES DE 5 O MAS AÑOS	S		0,68		0,68	0,68
1700000005323946	14-035-029-00141-0001	PASTOS PERMANENTES DE 5 O MAS AÑOS	S		0,43		0,43	0,43

**INCIDENCIAS**

**INCIDENCIA DESCRIPCIÓN**

256	Solicitud con recintos no declarados en campaña actual con una reducción por omisión de superficie superior al 3% CÓDIGO PARA EL PORCENTAJE DE REDUCCIÓN POR OMISIÓN QUE CORRESPONDE A LA SOLICITUD:1
3790	Recinto declarado inactivo Recinto:14-035-029-00371-00001 Cultivo: -

(1) Con incidencias que retienen pago o deniegan el expediente.  
(2) Se calcula sobre superficie declarada admisible.  
(3) Aplicación del artículo 16 bis del RD 147/2023.

Puede verificar la integridad de una copia de este documento mediante la lectura del código QR adjunto o mediante el acceso a la dirección <a href="https://ws050.juntadeandalucia.es/verificarFirma">https://ws050.juntadeandalucia.es/verificarFirma</a> indicando el código de VERIFICACIÓN				
FIRMADO POR	RAQUEL MARIA ESPIN CRESPO	FECHA	26/06/2024	
VERIFICACIÓN	Pk2jmMQ72K8YCCE9EQ8LU85ENJJ6M	PÁGINA	244/8857	

**Datos considerados para el Cálculo de la Carga Ganadera del expediente**

Superficie determinada para Cálculo Carga Ganadera: 9,39 ha

Carga Ganadera del Expediente: 0,87 ugm/ha

<u>Explotación</u>	<u>Especie</u>	<u>Ugm Calculada para CG</u>
ES140350000624	OVINA	8,17

**Recintos Determinados para el Cálculo de Garga Ganadera**

<u>REF.</u>	<u>REFERENCIA SIGPAC</u>	<u>CULTIVO</u>	<u>DESCRIPCIÓN CULTIVO</u>	<u>S/R</u>	<u>SUP. RESUELTA (ha)</u>
-1349688	14-035-040-00016-00003	62000	PASTOS PERMANENTES DE 5 O MAS AÑOS-SIN VARIEDAD	S	0,81
5541863	14-035-038-00008-00009	62000	PASTOS PERMANENTES DE 5 O MAS AÑOS-SIN VARIEDAD	S	0,38
5786423	14-035-029-00371-00001	62000	PASTOS PERMANENTES DE 5 O MAS AÑOS-SIN VARIEDAD	S	0,00
1700000005323938	14-035-029-00131-00001	62000	PASTOS PERMANENTES DE 5 O MAS AÑOS-SIN VARIEDAD	S	0,20
1700000005323939	14-035-029-00411-00004	62000	PASTOS PERMANENTES DE 5 O MAS AÑOS-SIN VARIEDAD	S	3,73
1700000005323940	14-035-029-00454-00002	62000	PASTOS PERMANENTES DE 5 O MAS AÑOS-SIN VARIEDAD	S	2,57
1700000005323941	14-035-029-00135-00001	62000	PASTOS PERMANENTES DE 5 O MAS AÑOS-SIN VARIEDAD	S	0,59
1700000005323942	14-035-029-00140-00001	62000	PASTOS PERMANENTES DE 5 O MAS AÑOS-SIN VARIEDAD	S	0,68
1700000005323946	14-035-029-00141-00001	62000	PASTOS PERMANENTES DE 5 O MAS AÑOS-SIN VARIEDAD	S	0,43

**Incidencias de carga ganadera****INCIDENCIA DESCRIPCIÓN**

3790 Recinto declarado inactivo  
 Recinto:14-035-029-00371-00001 Cultivo: -

(1) Con incidencias que retienen pago o deniegan el expediente.  
 (2) Se calcula sobre superficie declarada admisible.  
 (3) Aplicación del artículo 16 bis del RD 147/2023.

Puede verificar la integridad de una copia de este documento mediante la lectura del código QR adjunto o mediante el acceso a la dirección <https://ws050.juntadeandalucia.es/verificarFirma> indicando el código de VERIFICACIÓN

FIRMADO POR	RAQUEL MARIA ESPIN CRESPO	FECHA	26/06/2024	
VERIFICACIÓN	Pk2jmMQ72K8YCCE9EQ8LU85ENJJ6M	PÁGINA	245/8857	



**APELLIDOS Y NOMBRE / RAZÓN SOCIAL**

AGUILAR BERRAL FRANCISCO

**NIF**

\*\*\*\*6749\*

**EXPEDIENTE**

1228483

**RESOLUCIÓN**

CONCESIÓN DE LA AYUDA

**DATOS DE MANTENIMIENTO UNIDADES**

<b>GRUPO DE PAGO</b>	<b>Sup. Dec. Admisible</b>	<b>Sup. Resuelta</b>	<b>Sobredecl.</b>	<b>% Sobredecl.</b>
ZONAS DE LIMITACIONES NATURALES	28,03	28,03	0,00	0,00

**RESUMEN DE PAGOS**

	<b>IMPORTE ( Euros )</b>			
	<b>RESUELTO</b>	<b>FEADER</b>	<b>MAPA</b>	<b>CAPADR</b>
Pago realizado	1.081,20	919,02	106,06	56,12
A pagar	106,80	90,78	10,48	5,54
<b>TOTAL</b>	<b>1.188,00</b>	<b>1.009,80</b>	<b>116,54</b>	<b>61,66</b>

**APLICACIÓN DE REDUCCIONES Y PENALIZACIONES (%)**

<b>Crterios de subvencionabilidad (1)</b>	<b>Presentación tardía</b>	<b>Omisión declaración</b>	<b>Condicionalidad</b>
0,00	0,00	0,00	0,00

**IMPORTE ( Euros )**

Calculado(2)	Reducción	Penalización	Reducción Penalización (3)	Penalización adicional	Resuelto	FEADER	MAPA	CAPADR
1.188,00 €	0,00 €	0,00 €	0,00 €	0,00 €	1.188,00 €	1.009,80 €	116,54 €	61,66 €
Importe Unitario:	54,00 €	Nuevo Importe Unitario:	42,38 €					

**RECINTOS PROPUESTOS**

<b>REF.</b>	<b>REFERENCIA SIGPAC</b>	<b>CULTIVO</b>	<b>USO S/R SIGPAC</b>	<b>Sup. Dec. admisible</b>	<b>Sup. Campo</b>	<b>Sup. Determ.</b>	<b>Sup. Resuelta</b>
-1582846	14-056-020-00205-0002	ALGODÓN	R	1,20		1,20	1,20
-163187	14-056-013-00118-0005	OLIVAR	R	0,26		0,26	0,26
-163186	14-056-013-00091-0003	OLIVAR	R	0,36		0,36	0,36
4205631	14-056-014-00121-0001	ALGODÓN	R	3,62		3,62	3,62
4205893	14-056-014-00163-0004	OLIVAR	R	0,61		0,61	0,61
4205894	14-056-015-00145-0004	OLIVAR	R	0,08		0,08	0,08
4205895	14-056-014-00163-0006	OLIVAR	R	0,89		0,89	0,89
4216586	14-056-013-09000-0019	AVENA	S	1,64		1,64	1,64
4216605	14-056-013-00039-0001	AVENA	S	1,15		1,15	1,15
4614875	14-056-015-00151-0001	OLIVAR	R	1,75		1,75	1,75
4614876	14-056-020-00243-0001	OLIVAR	R	0,74		0,74	0,74
5103980	14-056-020-00205-0002	BARBECHO TRADICIONAL	R	1,71		1,71	1,71
5321688	14-056-027-00146-0001	OLIVAR	S	1,28		1,28	1,28
1700000006953162	14-056-005-00100-0001	OLIVAR	S	0,51		0,51	0,51
1700000006953163	14-056-013-00118-0001	OLIVAR	R	1,02		1,02	1,02
1700000006953169	14-056-020-00157-0002	OLIVAR	R	2,03		2,03	2,03
1700000006953170	14-056-020-00257-0001	OLIVAR	S	0,44		0,44	0,44
1700000006953172	14-056-015-00099-0002	OLIVAR	S	2,11		2,11	2,11
1700000006953174	14-056-005-00104-0002	OLIVAR	S	1,66		1,66	1,66
1700000006953175	14-056-013-00091-0001	OLIVAR	R	0,84		0,84	0,84
1700000006953177	14-056-013-00039-0004	OLIVAR	S	3,98		3,98	3,98
1700000006953178	14-056-013-00042-0001	OLIVAR	S	0,04		0,04	0,04
1700000006953179	14-056-013-00043-0003	OLIVAR	S	0,11		0,11	0,11

(1) Con incidencias que retienen pago o deniegan el expediente.  
 (2) Se calcula sobre superficie declarada admisible.  
 (3) Aplicación del artículo 16 bis del RD 147/2023.

Puede verificar la integridad de una copia de este documento mediante la lectura del código QR adjunto o mediante el acceso a la dirección <a href="https://ws050.juntadeandalucia.es/verificarFirma">https://ws050.juntadeandalucia.es/verificarFirma</a> indicando el código de VERIFICACIÓN					
FIRMADO POR	RAQUEL MARIA ESPIN CRESPO		FECHA		26/06/2024
VERIFICACIÓN	Pk2jmMQ72K8YCCE9EQ8LU85ENJJ6M		PÁGINA		246/8857



**Datos considerados para el Cálculo de la Carga Ganadera del expediente**

Superficie determinada para Cálculo Carga Ganadera: 0,00 ha  
Carga Ganadera del Expediente: 0,00 ugm/ha

**Incidencias de carga ganadera**

**INCIDENCIA DESCRIPCIÓN**

86132 Recinto superficie forrajera que no realiza la actividad de producción de pastoreo.  
Recinto:14-056-020-00205-00002 Cultivo:20000 BARBECHO TRADICIONAL-SIN VARIEDAD Regadío

(1) Con incidencias que retienen pago o deniegan el expediente.  
(2) Se calcula sobre superficie declarada admisible.  
(3) Aplicación del artículo 16 bis del RD 147/2023.

Puede verificar la integridad de una copia de este documento mediante la lectura del código QR adjunto o mediante el acceso a la dirección <a href="https://ws050.juntadeandalucia.es/verificarFirma">https://ws050.juntadeandalucia.es/verificarFirma</a> indicando el código de VERIFICACIÓN				
FIRMADO POR	RAQUEL MARIA ESPIN CRESPO	FECHA	26/06/2024	
VERIFICACIÓN	Pk2jmMQ72K8YCCE9EQ8LU85ENJJJ6M	PÁGINA	247/8857	



**APELLIDOS Y NOMBRE / RAZÓN SOCIAL**

AGUILAR BERRAL JOSE MARIO

**NIF**  
\*\*\*\*2850\*

**EXPEDIENTE**  
1228468

**RESOLUCIÓN**  
CONCESIÓN DE LA AYUDA

**DATOS DE MANTENIMIENTO UNIDADES**

<b>GRUPO DE PAGO</b>	<b>Sup. Dec. Admisible</b>	<b>Sup. Resuelta</b>	<b>Sobredecl.</b>	<b>% Sobredecl.</b>
ZONAS DE LIMITACIONES NATURALES	29,01	29,01	0,00	0,00

**RESUMEN DE PAGOS**

	<b>IMPORTE ( Euros )</b>			
	<b>RESUELTO</b>	<b>FEADER</b>	<b>MAPA</b>	<b>CAPADR</b>
Pago realizado	1.081,20	919,02	106,06	56,12
A pagar	105,16	89,39	10,32	5,45
<b>TOTAL</b>	<b>1.186,36</b>	<b>1.008,41</b>	<b>116,38</b>	<b>61,57</b>

**APLICACIÓN DE REDUCCIONES Y PENALIZACIONES (%)**

<b>Crterios de subvencionabilidad (1)</b>	<b>Presentación tardía</b>	<b>Omisión declaración</b>	<b>Condicionalidad</b>
0,00	0,00	0,00	0,00

**IMPORTE ( Euros )**

Calculado(2)	Reducción	Penalización	Reducción Penalización (3)	Penalización adicional	Resuelto	FEADER	MAPA	CAPADR
1.186,36 €	0,00 €	0,00 €	0,00 €	0,00 €	1.186,36 €	1.008,41 €	116,38 €	61,57 €
Importe Unitario:	54,00 €	Nuevo Importe Unitario:	40,90 €					

**RECINTOS PROPUESTOS**

<b>REF.</b>	<b>REFERENCIA SIGPAC</b>	<b>CULTIVO</b>	<b>USO S/R SIGPAC</b>	<b>Sup. Dec. admisible</b>	<b>Sup. Campo</b>	<b>Sup. Determ.</b>	<b>Sup. Resuelta</b>
-1122786	14-056-020-00157-0002	OLIVAR	R	2,03		2,03	2,03
-162619	14-056-013-09000-0001	OLIVAR	S	2,29		2,29	2,25
-162618	14-056-013-09000-0001	OLIVAR	S	3,33		3,33	3,33
4205927	14-056-014-00163-0004	OLIVAR	R	1,57		1,57	1,57
4216506	14-056-013-09000-0019	AVENA	S	2,01		2,01	2,01
4624266	14-056-020-00163-0001	OLIVAR	R	0,91		0,91	0,91
4624287	14-056-020-00187-0001	OLIVAR	R	1,53		1,53	1,53
5103949	14-056-015-00139-0001	BARBECHO TRADICIONAL	R	1,14		1,14	1,14
1700000006955108	14-056-005-00100-0001	OLIVAR	S	0,51		0,51	0,51
1700000006955109	14-056-013-00039-0001	AVENA	S	1,95		1,95	1,95
1700000006955110	14-056-020-00224-0002	OLIVAR	R	0,40		0,40	0,40
1700000006955113	14-056-014-00121-0004	ALGODÓN	R	2,63		2,63	2,63
1700000006955115	14-056-020-00184-0004	OLIVAR	R	0,67		0,67	0,67
1700000006955116	14-056-020-00186-0002	OLIVAR	R	2,50		2,50	2,50
1700000006955119	14-056-014-00121-0002	BARBECHO TRADICIONAL	R	0,46		0,46	0,46
1700000006955120	14-056-019-00001-0002	ALMENDROS	R	1,23		1,23	1,23
1700000006955121	14-056-005-00104-0002	OLIVAR	S	1,69		1,69	1,69
1700000006955123	14-056-015-00099-0002	OLIVAR	S	2,13		2,13	2,13
1700000006955126	14-056-020-00184-0006	OLIVAR	S	0,07		0,07	0,07

**INCIDENCIAS**

**INCIDENCIA DESCRIPCIÓN**

4272 Verifica que las líneas de declaración de las Solicitudes Únicas no tienen solapes con la capa de Retroactividad Gráfica (ambas de la misma campaña) a nivel de expediente/línea de declaración gráfica de la solicitud.  
 Recinto:14-056-013-09000-00001 Cultivo: - Agregado de la referencia del recinto.:0 Zona de la referencia del recinto.:0 Superficie solapada.:0,04 Id. Incid.:95157827

(1) Con incidencias que retienen pago o deniegan el expediente.  
 (2) Se calcula sobre superficie declarada admisible.  
 (3) Aplicación del artículo 16 bis del RD 147/2023.

Puede verificar la integridad de una copia de este documento mediante la lectura del código QR adjunto o mediante el acceso a la dirección <a href="https://ws050.juntadeandalucia.es/verificarFirma">https://ws050.juntadeandalucia.es/verificarFirma</a> indicando el código de VERIFICACIÓN					
FIRMADO POR	RAQUEL MARIA ESPIN CRESPO		FECHA		26/06/2024
VERIFICACIÓN	Pk2jmMQ72K8YCCE9EQ8LU85ENJJ6M		PÁGINA		248/8857



**Datos considerados para el Cálculo de la Carga Ganadera del expediente**

Superficie determinada para Cálculo Carga Ganadera: 0,00 ha

Carga Ganadera del Expediente: 0,00 ugm/ha

**Incidencias de carga ganadera**

**INCIDENCIA DESCRIPCIÓN**

86132 Recinto superficie forrajera que no realiza la actividad de producción de pastoreo.  
Recinto:14-056-015-00139-00001 Cultivo:20000 BARBECHO TRADICIONAL-SIN VARIEDAD Regadío  
Recinto:14-056-014-00121-00002 Cultivo:20000 BARBECHO TRADICIONAL-SIN VARIEDAD Regadío

(1) Con incidencias que retienen pago o deniegan el expediente.  
(2) Se calcula sobre superficie declarada admisible.  
(3) Aplicación del artículo 16 bis del RD 147/2023.

Puede verificar la integridad de una copia de este documento mediante la lectura del código QR adjunto o mediante el acceso a la dirección <a href="https://ws050.juntadeandalucia.es/verificarFirma">https://ws050.juntadeandalucia.es/verificarFirma</a> indicando el código de VERIFICACIÓN				
FIRMADO POR	RAQUEL MARIA ESPIN CRESPO	FECHA	26/06/2024	
VERIFICACIÓN	Pk2jmMQ72K8YCCE9EQ8LU85ENJJ6M	PÁGINA	249/8857	

**APELLIDOS Y NOMBRE / RAZÓN SOCIAL**

AGUILAR CABELLO ARACELI

**NIF**

\*\*\*\*7276\*

**EXPEDIENTE**

1197419

**RESOLUCIÓN**

CONCESIÓN DE LA AYUDA

**DATOS DE MANTENIMIENTO UNIDADES****GRUPO DE PAGO**

ZONAS DE LIMITACIONES NATURALES

**Sup. Dec.  
Admisible**

60,05

**Sup.  
Resuelta**

60,05

**Sobredecl.**

0,00

**% Sobredecl.**

0,00

**RESUMEN DE PAGOS**

	<b>IMPORTE ( Euros )</b>			
	<b>RESUELTO</b>	<b>FEADER</b>	<b>MAPA</b>	<b>CAPADR</b>
Pago realizado	1.081,20	919,02	106,06	56,12
A pagar	106,80	90,78	10,48	5,54
<b>TOTAL</b>	<b>1.188,00</b>	<b>1.009,80</b>	<b>116,54</b>	<b>61,66</b>

**APLICACIÓN DE REDUCCIONES Y PENALIZACIONES (%)**

<b>Criterios de subvencionabilidad (1)</b>	<b>Presentación tardía</b>	<b>Omisión declaración</b>	<b>Condicionabilidad</b>
0,00	0,00	0,00	0,00

**IMPORTE ( Euros )**

Calculado(2)	Reducción	Penalización	Reducción Penalización (3)	Penalización adicional	Resuelto	FEADER	MAPA	CAPADR
1.188,00 €	0,00 €	0,00 €	0,00 €	0,00 €	1.188,00 €	1.009,80 €	116,54 €	61,66 €
Importe Unitario:	54,00 €	Nuevo Importe Unitario:	19,78 €					

(1) Con incidencias que retienen pago o deniegan el expediente.

(2) Se calcula sobre superficie declarada admisible.

(3) Aplicación del artículo 16 bis del RD 147/2023.

Puede verificar la integridad de una copia de este documento mediante la lectura del código QR adjunto o mediante el acceso a la dirección <https://ws050.juntadeandalucia.es/verificarFirma> indicando el código de VERIFICACIÓN

FIRMADO POR

RAQUEL MARIA ESPIN CRESPO

FECHA

26/06/2024

VERIFICACIÓN

Pk2jmMQ72K8YCCE9EQ8LU85ENJJJ6M

PÁGINA

250/8857







**RECINTOS PROPUESTOS**

REF.	REFERENCIA SIGPAC	CULTIVO	S/R	USO SIGPAC	Sup. Dec. admisible	Sup. Campo	Sup. Determ.	Sup. Resuelta
-1548725	14-010-008-00059-0001	OLIVAR	S		3,42		3,42	3,42
-1548717	14-010-008-00059-0001	OLIVAR	S		5,34		5,34	5,34
-1105642	14-024-003-00177-0002	OLIVAR	S		0,30		0,30	0,30
-1105640	14-024-003-00171-0001	OLIVAR	S		0,04		0,04	0,04
1700000005298510	14-010-007-00037-0001	OLIVAR	S		23,22		23,22	23,22
1700000005298511	14-010-007-00039-0001	OLIVAR	S		0,01		0,01	0,01
1700000005298512	14-010-007-00352-0001	OLIVAR	S		0,10		0,10	0,10
1700000005298513	14-010-008-00035-0001	OLIVAR	S		0,04		0,04	0,04
1700000005298514	14-010-008-00057-0001	OLIVAR	S		0,01		0,01	0,01
1700000005298515	14-010-008-00059-0001	OLIVAR	S		9,10		9,10	9,10
1700000005298516	14-010-008-00060-0001	OLIVAR	S		1,03		1,03	1,03
1700000005298517	14-010-008-00048-0001	OLIVAR	S		2,27		2,27	2,27
1700000005298518	14-010-008-09003-0001	OLIVAR	S		0,05		0,05	0,05
1700000005298519	14-024-003-00171-0001	OLIVAR	S		0,05		0,05	0,05
1700000005298520	14-024-003-00174-0002	OLIVAR	S		0,05		0,05	0,05
1700000005298521	14-024-003-00175-0002	OLIVAR	S		0,05		0,05	0,05
1700000005298522	14-024-003-00176-0001	OLIVAR	S		0,05		0,05	0,05
1700000005298523	14-024-003-00176-0001	OLIVAR	S		0,02		0,02	0,02
1700000005298524	14-024-003-00177-0002	OLIVAR	S		5,37		5,37	5,37
1700000005298525	14-038-015-00153-0002	OLIVAR	S		0,01		0,01	0,01
1700000005298526	14-038-015-00140-0001	OLIVAR	S		0,05		0,05	0,05
1700000005298527	14-038-015-00148-0001	OLIVAR	S		1,88		1,88	1,88
1700000005298528	14-038-015-00149-0001	OLIVAR	S		0,61		0,61	0,61
1700000005298529	14-024-004-00148-0001	OLIVAR	S		0,03		0,03	0,03
1700000005298530	14-024-004-00149-0001	OLIVAR	S		2,23		2,23	2,23
1700000005298531	14-024-004-00151-0001	OLIVAR	S		0,01		0,01	0,01
1700000005298532	14-024-004-00152-0002	OLIVAR	S		0,02		0,02	0,02
1700000005298533	14-024-004-00153-0003	OLIVAR	S		0,01		0,01	0,01
1700000005298534	14-024-004-00164-0001	OLIVAR	S		2,21		2,21	2,21
1700000005298535	14-024-003-00173-0002	OLIVAR	S		0,13		0,13	0,13
1700000005298536	14-024-010-00213-0001	OLIVAR	S		0,37		0,37	0,37
1700000005298537	14-024-003-00204-0001	OLIVAR	S		1,97		1,97	1,97

(1) Con incidencias que retienen pago o deniegan el expediente.  
 (2) Se calcula sobre superficie declarada admisible.  
 (3) Aplicación del artículo 16 bis del RD 147/2023.

Puede verificar la integridad de una copia de este documento mediante la lectura del código QR adjunto o mediante el acceso a la dirección <a href="https://ws050.juntadeandalucia.es/verificarFirma">https://ws050.juntadeandalucia.es/verificarFirma</a> indicando el código de VERIFICACIÓN					
FIRMADO POR	RAQUEL MARIA ESPIN CRESPO		FECHA		26/06/2024
VERIFICACIÓN	Pk2jmMQ72K8YCCE9EQ8LU85ENJJ6M		PÁGINA		251/8857

**APELLIDOS Y NOMBRE / RAZÓN SOCIAL**

AGUILAR CESAR JOSE MIGUEL

**NIF**

\*\*\*9015\*

**EXPEDIENTE**

1200980

**RESOLUCIÓN**

CONCESIÓN DE LA AYUDA

**DATOS DE MANTENIMIENTO UNIDADES****GRUPO DE PAGO**

ZONAS DE LIMITACIONES NATURALES

**Sup. Dec.  
Admisible**

36,57

**Sup.  
Resuelta**

36,57

**Sobredecl.**

0,00

**% Sobredecl.**

0,00

**RESUMEN DE PAGOS**

	<b>IMPORTE ( Euros )</b>			
	<b>RESUELTO</b>	<b>FEADER</b>	<b>MAPA</b>	<b>CAPADR</b>
Pago realizado	1.081,20	919,02	106,06	56,12
A pagar	106,80	90,78	10,48	5,54
<b>TOTAL</b>	<b>1.188,00</b>	<b>1.009,80</b>	<b>116,54</b>	<b>61,66</b>

**APLICACIÓN DE REDUCCIONES Y PENALIZACIONES (%)**

<b>Criterios de subvencionabilidad (1)</b>	<b>Presentación tardía</b>	<b>Omisión declaración</b>	<b>Condicionabilidad</b>
0,00	0,00	0,00	0,00

**IMPORTE ( Euros )**

Calculado(2)	Reducción	Penalización	Reducción Penalización (3)	Penalización adicional	Resuelto	FEADER	MAPA	CAPADR
1.188,00 €	0,00 €	0,00 €	0,00 €	0,00 €	1.188,00 €	1.009,80 €	116,54 €	61,66 €
Importe Unitario:	54,00 €	Nuevo Importe Unitario:	32,49 €					

(1) Con incidencias que retienen pago o deniegan el expediente.

(2) Se calcula sobre superficie declarada admisible.

(3) Aplicación del artículo 16 bis del RD 147/2023.

Puede verificar la integridad de una copia de este documento mediante la lectura del código QR adjunto o mediante el acceso a la dirección <https://ws050.juntadeandalucia.es/verificarFirma> indicando el código de VERIFICACIÓN

FIRMADO POR

RAQUEL MARIA ESPIN CRESPO

FECHA

26/06/2024

VERIFICACIÓN

Pk2jmMQ72K8YCCE9EQ8LU85ENJJ6M

PÁGINA

252/8857





**RECINTOS PROPUESTOS**

REF.	REFERENCIA SIGPAC	CULTIVO	S/R	USO SIGPAC	Sup. Dec. admisible	Sup. Campo	Sup. Determ.	Sup. Resuelta
-1575288	14-042-023-00093-0007	VIÑEDO VINIFICACIÓN	S		8,80		8,80	8,80
-1575286	14-042-023-00012-0024	VIÑEDO VINIFICACIÓN	S		0,11		0,11	0,11
-1575285	14-042-022-00181-0001	OLIVAR	S		3,75		3,75	3,75
-1360971	14-042-025-00060-0002	OLIVAR	S		0,05		0,05	0,05
4626482	14-042-025-00097-0002	OLIVAR	S		0,56		0,56	0,56
4626486	14-042-011-00053-0001	OLIVAR	S		1,27		1,27	1,27
4626488	14-042-011-00053-0002	OLIVAR	S		0,03		0,03	0,03
5279831	14-042-013-00100-0003	OLIVAR	S		0,41		0,41	0,41
5324227	14-042-009-00364-0001	OLIVAR	S		0,76		0,76	0,76
5324233	14-042-009-00376-0002	OLIVAR	S		0,53		0,53	0,53
5324241	14-042-009-00376-0007	OLIVAR	S		0,12		0,12	0,12
5324247	14-042-025-00024-0004	OLIVAR	S		0,46		0,46	0,46
5324255	14-042-025-00039-0001	OLIVAR	S		0,21		0,21	0,21
5324258	14-042-025-00025-0001	OLIVAR	S		0,31		0,31	0,31
5324264	14-042-026-00225-0001	OLIVAR	S		1,09		1,09	1,09
5324269	14-042-027-00015-0002	OLIVAR	S		0,67		0,67	0,67
5324274	14-042-037-00080-0001	OLIVAR	S		0,22		0,22	0,22
5324280	14-042-037-00201-0001	OLIVAR	S		0,27		0,27	0,27
5324284	14-042-037-00202-0001	OLIVAR	S		0,12		0,12	0,12
1700000004767567	14-042-009-00037-0001	OLIVAR	S		0,34		0,34	0,34
1700000004767568	14-042-009-00039-0002	OLIVAR	S		0,49		0,49	0,49
1700000004767569	14-042-009-00040-0001	OLIVAR	S		0,34		0,34	0,34
1700000004767570	14-042-024-00007-0003	OLIVAR	S		2,32		2,32	2,32
1700000006842198	14-042-027-00302-0003	OLIVAR	S		0,88		0,88	0,88
1700000006842199	14-042-025-00005-0001	OLIVAR	S		0,72		0,72	0,72
1700000006842200	14-042-026-00248-0003	OLIVAR	S		1,85		1,85	1,85
1700000006842201	14-042-030-00023-0001	OLIVAR	S		2,30		2,30	2,30
1700000006842203	14-042-027-00041-0001	OLIVAR	S		1,16		1,16	1,16
1700000006842204	14-042-027-00298-0002	OLIVAR	S		0,67		0,67	0,67
1700000006842205	14-042-027-00048-0001	OLIVAR	S		0,49		0,49	0,49
1700000006842207	14-042-015-00194-0001	OLIVAR	S		0,85		0,85	0,85
1700000006842208	14-042-028-00062-0008	OLIVAR	S		1,32		1,32	1,32
1700000006842209	14-042-013-00098-0001	OLIVAR	S		0,67		0,67	0,67
1700000006842210	14-042-013-00099-0001	OLIVAR	S		0,95		0,95	0,95
1700000006842211	14-042-030-00040-0001	OLIVAR	S		0,64		0,64	0,64
1700000006842212	14-042-030-00041-0001	OLIVAR	S		0,52		0,52	0,52
1700000006842213	14-042-024-00102-0002	VIÑEDO VINIFICACIÓN	S		0,32		0,32	0,32

(1) Con incidencias que retienen pago o deniegan el expediente.  
 (2) Se calcula sobre superficie declarada admisible.  
 (3) Aplicación del artículo 16 bis del RD 147/2023.

Puede verificar la integridad de una copia de este documento mediante la lectura del código QR adjunto o mediante el acceso a la dirección <a href="https://ws050.juntadeandalucia.es/verificarFirma">https://ws050.juntadeandalucia.es/verificarFirma</a> indicando el código de VERIFICACIÓN					
FIRMADO POR	RAQUEL MARIA ESPIN CRESPO		FECHA		26/06/2024
VERIFICACIÓN	Pk2jmMQ72K8YCC9EQ8LU85ENJJ6M		PÁGINA		253/8857

**APELLIDOS Y NOMBRE / RAZÓN SOCIAL**

AGUILAR GALVEZ ANGEL MANUEL

**NIF**

\*\*\*9394\*

**EXPEDIENTE**

1004731

**RESOLUCIÓN**

CONCESIÓN DE LA AYUDA

**DATOS DE MANTENIMIENTO UNIDADES****GRUPO DE PAGO**

ZONAS DE LIMITACIONES NATURALES

**Sup. Dec.  
Admisible**

23,69

**Sup.  
Resuelta**

23,69

**Sobredecl.**

0,00

**% Sobredecl.**

0,00

**RESUMEN DE PAGOS**

	<b>IMPORTE ( Euros )</b>			
	<b>RESUELTO</b>	<b>FEADER</b>	<b>MAPA</b>	<b>CAPADR</b>
Pago realizado	1.042,57	886,19	102,28	54,11
A pagar	102,99	87,54	10,10	5,35
<b>TOTAL</b>	<b>1.145,56</b>	<b>973,73</b>	<b>112,38</b>	<b>59,46</b>

**APLICACIÓN DE REDUCCIONES Y PENALIZACIONES (%)**

<b>Criterios de subvencionabilidad (1)</b>	<b>Presentación tardía</b>	<b>Omisión declaración</b>	<b>Condicionabilidad</b>
0,00	0,00	0,00	0,00

**IMPORTE ( Euros )**

Calculado(2)	Reducción	Penalización	Reducción Penalización (3)	Penalización adicional	Resuelto	FEADER	MAPA	CAPADR
1.145,56 €	0,00 €	0,00 €	0,00 €	0,00 €	1.145,56 €	973,73 €	112,38 €	59,45 €
Importe Unitario:	54,00 €	Nuevo Importe Unitario:	48,36 €					

(1) Con incidencias que retienen pago o deniegan el expediente.  
(2) Se calcula sobre superficie declarada admisible.  
(3) Aplicación del artículo 16 bis del RD 147/2023.

Puede verificar la integridad de una copia de este documento mediante la lectura del código QR adjunto o mediante el acceso a la dirección <https://ws050.juntadeandalucia.es/verificarFirma> indicando el código de VERIFICACIÓN

FIRMADO POR	RAQUEL MARIA ESPIN CRESPO	FECHA	26/06/2024
VERIFICACIÓN	Pk2jmMQ72K8YCCE9EQ8LU85ENJJ6M	PÁGINA	254/8857



**RECINTOS PROPUESTOS**

REF.	REFERENCIA SIGPAC	CULTIVO	S/R	USO SIGPAC	Sup. Dec. admisible	Sup. Campo	Sup. Determ.	Sup. Resuelta
-1263867	14-038-037-00057-0001	OLIVAR	S		1,55		1,55	1,55
1700000005277188	14-013-021-00201-0003	OLIVAR	S		1,09		1,09	1,09
1700000005277189	14-038-036-00069-0002	OLIVAR	S		1,32		1,32	1,32
1700000005277190	14-038-036-00114-0002	OLIVAR	S		0,04		0,04	0,04
1700000005277191	14-038-005-00042-0003	OLIVAR	S		0,16		0,16	0,16
1700000005277192	14-038-005-00060-0002	OLIVAR	S		0,34		0,34	0,34
1700000005277193	14-038-041-00024-0001	OLIVAR	S		0,01		0,01	0,01
1700000005277194	14-038-041-00027-0003	OLIVAR	S		0,04		0,04	0,04
1700000005277195	14-038-041-00028-0003	OLIVAR	S		6,00		6,00	6,00
1700000005277196	14-038-041-00036-0001	OLIVAR	S		0,01		0,01	0,01
1700000005277197	14-038-005-00042-0003	OLIVAR	S		0,04		0,04	0,04
1700000005277198	14-038-036-00068-0004	OLIVAR	S		0,01		0,01	0,01
1700000005277199	14-038-037-00044-0001	OLIVAR	S		1,16		1,16	1,16
1700000005277200	14-038-043-00006-0002	OLIVAR	S		0,03		0,03	0,03
1700000005277201	14-038-043-00008-0001	OLIVAR	S		1,00		1,00	1,00
1700000005277202	14-038-043-00011-0002	OLIVAR	S		0,01		0,01	0,01
1700000005277203	14-038-036-00136-0003	OLIVAR	S		0,08		0,08	0,08
1700000005277204	14-038-036-00059-0001	OLIVAR	S		0,47		0,47	0,47
1700000005277205	14-038-086-00080-0005	OLIVAR	S		1,90		1,90	1,90
1700000005277206	14-038-086-00081-0001	OLIVAR	S		0,02		0,02	0,02
1700000005277207	14-038-086-00081-0001	OLIVAR	S		0,05		0,05	0,05
1700000005277208	14-038-005-00034-0001	OLIVAR	S		0,01		0,01	0,01
1700000005277209	14-038-005-00035-0001	OLIVAR	S		0,01		0,01	0,01
1700000005277210	14-038-005-00042-0003	OLIVAR	S		0,02		0,02	0,02
1700000005277211	14-038-005-00065-0002	OLIVAR	S		0,41		0,41	0,41
1700000005277212	14-038-036-00068-0004	OLIVAR	S		4,27		4,27	4,27
1700000005277213	14-038-036-00069-0002	OLIVAR	S		0,10		0,10	0,10
1700000005277214	14-038-004-00065-0004	OLIVAR	S		0,02		0,02	0,02
1700000005277215	14-038-004-00067-0003	OLIVAR	S		0,09		0,09	0,09
1700000005277216	14-038-004-00068-0001	OLIVAR	S		0,87		0,87	0,87
1700000005277217	14-038-036-00128-0004	OLIVAR	S		0,24		0,24	0,24
1700000005277218	14-038-005-00009-0001	OLIVAR	S		0,01		0,01	0,01
1700000005277219	14-038-005-00010-0003	OLIVAR	S		1,35		1,35	1,35
1700000005277220	14-038-001-00318-0002	OLIVAR	S		0,33		0,33	0,33
1700000005277221	14-038-001-00319-0002	OLIVAR	S		0,02		0,02	0,02
1700000005277222	14-038-121-09000-0116	OLIVAR	S		0,61		0,61	0,61

(1) Con incidencias que retienen pago o deniegan el expediente.  
(2) Se calcula sobre superficie declarada admisible.  
(3) Aplicación del artículo 16 bis del RD 147/2023.

Puede verificar la integridad de una copia de este documento mediante la lectura del código QR adjunto o mediante el acceso a la dirección <a href="https://ws050.juntadeandalucia.es/verificarFirma">https://ws050.juntadeandalucia.es/verificarFirma</a> indicando el código de VERIFICACIÓN					
FIRMADO POR	RAQUEL MARIA ESPIN CRESPO		FECHA		26/06/2024
VERIFICACIÓN	Pk2jmMQ72K8YCC9EQ8LU85ENJJ6M		PÁGINA		255/8857

**APELLIDOS Y NOMBRE / RAZÓN SOCIAL**

AGUILAR GOMEZ JOSE

**NIF**

\*\*\*\*2663\*

**EXPEDIENTE**

1084761

**RESOLUCIÓN**

CONCESIÓN DE LA AYUDA

**DATOS DE MANTENIMIENTO UNIDADES****GRUPO DE PAGO**

ZONAS DE LIMITACIONES NATURALES

**Sup. Dec.  
Admisible**

10,02

**Sup.  
Resuelta**

10,02

**Sobredecl.**

0,00

**% Sobredecl.**

0,00

**RESUMEN DE PAGOS**

	<b>IMPORTE ( Euros )</b>			
	<b>RESUELTO</b>	<b>FEADER</b>	<b>MAPA</b>	<b>CAPADR</b>
Pago realizado	492,44	418,57	48,31	25,56
A pagar	48,64	41,34	4,77	2,53
<b>TOTAL</b>	<b>541,08</b>	<b>459,91</b>	<b>53,08</b>	<b>28,09</b>

**APLICACIÓN DE REDUCCIONES Y PENALIZACIONES (%)**

<b>Crterios de subvencionabilidad (1)</b>	<b>Presentación tardía</b>	<b>Omisión declaración</b>	<b>Condicionalidad</b>
0,00	0,00	0,00	0,00

**IMPORTE ( Euros )**

Calculado(2)	Reducción	Penalización	Reducción Penalización (3)	Penalización adicional	Resuelto	FEADER	MAPA	CAPADR
541,08 €	0,00 €	0,00 €	0,00 €	0,00 €	541,08 €	459,92 €	53,08 €	28,08 €
<b>Importe Unitario:</b>	<b>54,00 €</b>	<b>Nuevo Importe Unitario:</b>	<b>54,00 €</b>					

**RECINTOS PROPUESTOS**

<b>REF.</b>	<b>REFERENCIA SIGPAC</b>	<b>CULTIVO</b>	<b>S/R</b>	<b>USO SIGPAC</b>	<b>Sup. Dec. admisible</b>	<b>Sup. Campo</b>	<b>Sup. Determ.</b>	<b>Sup. Resuelta</b>
-1198796	14-042-011-00198-0006	OLIVAR	S		0,52		0,52	0,52
1700000006431835	14-042-005-00041-0001	OLIVAR	R		0,93		0,93	0,93
1700000006431836	14-042-009-00123-0001	OLIVAR	R		0,34		0,34	0,34
1700000006431837	14-042-009-00124-0001	OLIVAR	R		0,32		0,32	0,32
1700000006431838	14-042-009-00116-0001	OLIVAR	R		0,43		0,43	0,43
1700000006431839	14-042-009-00379-0001	OLIVAR	S		0,12		0,12	0,12
1700000006431840	14-042-008-00093-0002	OLIVAR	R		0,32		0,32	0,32
1700000006431841	14-042-011-00197-0001	OLIVAR	R		0,83		0,83	0,83
1700000006431842	14-042-011-00187-0005	VIÑEDO VINIFICACIÓN	R		1,69		1,69	1,69
1700000006431843	14-042-011-00194-0002	VIÑEDO VINIFICACIÓN	R		0,80		0,80	0,80
1700000006431844	14-042-011-00198-0003	OLIVAR	S		1,14		1,14	1,14
1700000006431845	14-042-039-00068-0001	OLIVAR	S		0,70		0,70	0,70
1700000006431846	14-042-026-00242-0002	OLIVAR	S		1,57		1,57	1,57
1700000006431847	14-042-009-00406-0001	OLIVAR	S		0,31		0,31	0,31

(1) Con incidencias que retienen pago o deniegan el expediente.

(2) Se calcula sobre superficie declarada admisible.

(3) Aplicación del artículo 16 bis del RD 147/2023.

Puede verificar la integridad de una copia de este documento mediante la lectura del código QR adjunto o mediante el acceso a la dirección <https://ws050.juntadeandalucia.es/verificarFirma> indicando el código de VERIFICACIÓN

FIRMADO POR

RAQUEL MARIA ESPIN CRESPO

FECHA

26/06/2024

VERIFICACIÓN

Pk2jmMQ72K8YCCE9EQ8LU85ENJJ6M

PÁGINA

256/8857





**APELLIDOS Y NOMBRE / RAZÓN SOCIAL**

AGUILAR LEIVA FRANCISCO JOSE

**NIF**  
\*\*\*\*7836\*

**EXPEDIENTE**  
1070589

**RESOLUCIÓN**  
CONCESIÓN DE LA AYUDA

**DATOS DE MANTENIMIENTO UNIDADES**

<b>GRUPO DE PAGO</b>	<b>Sup. Dec. Admisible</b>	<b>Sup. Resuelta</b>	<b>Sobredecl.</b>	<b>% Sobredecl.</b>
ZONAS DE LIMITACIONES NATURALES	14,10	14,10	0,00	0,00

**RESUMEN DE PAGOS**

	<b>IMPORTE ( Euros )</b>			
	<b>RESUELTO</b>	<b>FEADER</b>	<b>MAPA</b>	<b>CAPADR</b>
Pago realizado	451,15	383,48	44,26	23,42
A pagar	310,25	263,71	30,44	16,10
<b>TOTAL</b>	<b>761,40</b>	<b>647,19</b>	<b>74,70</b>	<b>39,52</b>

**APLICACIÓN DE REDUCCIONES Y PENALIZACIONES (%)**

<b>Criterios de subvencionabilidad (1)</b>	<b>Presentación tardía</b>	<b>Omisión declaración</b>	<b>Condicionabilidad</b>
0,00	0,00	0,00	0,00

**IMPORTE ( Euros )**

Calculado(2)	Reducción	Penalización	Reducción Penalización (3)	Penalización adicional	Resuelto	FEADER	MAPA	CAPADR
761,40 €	0,00 €	0,00 €	0,00 €	0,00 €	761,40 €	647,19 €	74,69 €	39,52 €
Importe Unitario:	54,00 €	Nuevo Importe Unitario:	54,00 €					

**RECINTOS PROPUESTOS**

<b>REF.</b>	<b>REFERENCIA SIGPAC</b>	<b>CULTIVO</b>	<b>S/R</b>	<b>USO SIGPAC</b>	<b>Sup. Dec. admisible</b>	<b>Sup. Campo</b>	<b>Sup. Determ.</b>	<b>Sup. Resuelta</b>
-1236940	14-038-067-00094-0001	OLIVAR	S		0,16		0,16	0,16
1700000004971852	14-010-004-00264-0001	OLIVAR	S		0,50		0,50	0,50
1700000004971853	14-038-067-00008-0001	OLIVAR	S		10,62		10,62	10,62
1700000004971854	14-038-067-00009-0001	OLIVAR	S		0,90		0,90	0,90
1700000004971857	14-038-067-00009-0002	BARBECHO TRADICIONAL	S		0,42		0,42	0,42
1700000004971858	14-038-067-00008-0005	BARBECHO TRADICIONAL	S		1,22		1,22	1,22
1700000004971859	14-010-006-00114-0001	OLIVAR	S		0,28		0,28	0,28

**INCIDENCIAS**

**INCIDENCIA DESCRIPCIÓN**

3795 Recinto declarado con una situación de riesgo de abandono.  
 Recinto:14-038-067-00008-00005 Cultivo: -  
 Recinto:14-038-067-00009-00002 Cultivo: -

**Datos considerados para el Cálculo de la Carga Ganadera del expediente**

Superficie determinada para Cálculo Carga Ganadera: 0,00 ha  
 Carga Ganadera del Expediente: 0,00 ugm/ha

(1) Con incidencias que retienen pago o deniegan el expediente.  
 (2) Se calcula sobre superficie declarada admisible.  
 (3) Aplicación del artículo 16 bis del RD 147/2023.

Puede verificar la integridad de una copia de este documento mediante la lectura del código QR adjunto o mediante el acceso a la dirección <https://ws050.juntadeandalucia.es/verificarFirma> indicando el código de VERIFICACIÓN

FIRMADO POR	RAQUEL MARIA ESPIN CRESPO	FECHA	26/06/2024
VERIFICACIÓN	Pk2jmMQ72K8YCCE9EQ8LU85ENJJ6M	PÁGINA	257/8857





**Incidencias de carga ganadera**

**INCIDENCIA DESCRIPCIÓN**

3795	Recinto declarado con una situación de riesgo de abandono. Recinto:14-038-067-00009-00002 Cultivo: - Recinto:14-038-067-00008-00005 Cultivo: -
86132	Recinto superficie forrajera que no realiza la actividad de producción de pastoreo. Recinto:14-038-067-00009-00002 Cultivo:20000 BARBECHO TRADICIONAL-SIN VARIEDAD Secano Recinto:14-038-067-00008-00005 Cultivo:20000 BARBECHO TRADICIONAL-SIN VARIEDAD Secano

(1) Con incidencias que retienen pago o deniegan el expediente.  
(2) Se calcula sobre superficie declarada admisible.  
(3) Aplicación del artículo 16 bis del RD 147/2023.

Puede verificar la integridad de una copia de este documento mediante la lectura del código QR adjunto o mediante el acceso a la dirección <https://ws050.juntadeandalucia.es/verificarFirma> indicando el código de VERIFICACIÓN

FIRMADO POR	RAQUEL MARIA ESPIN CRESPO	FECHA	26/06/2024
VERIFICACIÓN	Pk2jmMQ72K8YCCE9EQ8LU85ENJJ6M	PÁGINA	258/8857







**APELLIDOS Y NOMBRE / RAZÓN SOCIAL**

AGUILAR LLAMAS MARIA DEL CARMEN

**NIF**

\*\*\*\*9614\*

**EXPEDIENTE**

1167851

**RESOLUCIÓN**

CONCESIÓN DE LA AYUDA

**DATOS DE MANTENIMIENTO UNIDADES**

**GRUPO DE PAGO**

ZONAS DE LIMITACIONES NATURALES

**Sup. Dec. Admisible**

10,13

**Sup. Resuelta**

8,50

**Sobredecl.**

1,63

**% Sobredecl.**

16,09

**RESUMEN DE PAGOS**

	<b>IMPORTE ( Euros )</b>			
	<b>RESUELTO</b>	<b>FEADER</b>	<b>MAPA</b>	<b>CAPADR</b>
Pago realizado	257,52	218,90	25,26	13,36
A pagar	53,77	45,70	5,27	2,80
<b>TOTAL</b>	<b>311,29</b>	<b>264,60</b>	<b>30,53</b>	<b>16,16</b>

**APLICACIÓN DE REDUCCIONES Y PENALIZACIONES (%)**

<b>Criterios de subvencionabilidad (1)</b>	<b>Presentación tardía</b>	<b>Omisión declaración</b>	<b>Condicionalidad</b>
0,00	0,00	0,00	0,00

**IMPORTE ( Euros )**

Calculado(2)	Reducción	Penalización	Reducción Penalización (3)	Penalización adicional	Resuelto	FEADER	MAPA	CAPADR
547,02 €	88,02 €	147,71 €	0,00 €	0,00 €	311,29 €	264,60 €	30,54 €	16,15 €
Importe Unitario:	54,00 €	Nuevo Importe Unitario:	54,00 €					

**RECINTOS PROPUESTOS**

<b>REF.</b>	<b>REFERENCIA SIGPAC</b>	<b>CULTIVO</b>	<b>S/R</b>	<b>USO SIGPAC</b>	<b>Sup. Dec. admisible</b>	<b>Sup. Campo</b>	<b>Sup. Determ.</b>	<b>Sup. Resuelta</b>
-1516100	14-042-029-00132-0001	OLIVAR	S		0,84		0,84	0,84
6819695	14-042-011-00296-0001	OLIVAR	S		1,63		1,63	0,00
1700000005160479	14-042-014-00199-0003	OLIVAR	S		0,18		0,18	0,18
1700000005160481	14-042-026-00374-0003	OLIVAR	S		0,02		0,02	0,02
1700000005160482	14-042-024-00054-0001	VIÑEDO VINIFICACIÓN	S		0,86		0,86	0,86
1700000005160483	14-042-025-00194-0002	VIÑEDO VINIFICACIÓN	S		2,54		2,54	2,54
1700000005160484	14-042-026-00218-0001	OLIVAR	S		0,57		0,57	0,57
1700000005160485	14-042-026-00217-0001	OLIVAR	S		0,07		0,07	0,07
1700000005160486	14-042-014-00199-0010	VIÑEDO VINIFICACIÓN	S		2,24		2,24	2,24
1700000005160487	14-042-029-00132-0001	OLIVAR	S		0,90		0,90	0,90
1700000005160488	14-042-026-00247-0001	OLIVAR	S		0,28		0,28	0,28

**INCIDENCIAS**

**INCIDENCIA DESCRIPCIÓN**

3790 Recinto declarado inactivo  
Recinto:14-042-011-00296-00001 Cultivo: -

(1) Con incidencias que retienen pago o deniegan el expediente.  
(2) Se calcula sobre superficie declarada admisible.  
(3) Aplicación del artículo 16 bis del RD 147/2023.

Puede verificar la integridad de una copia de este documento mediante la lectura del código QR adjunto o mediante el acceso a la dirección <a href="https://ws050.juntadeandalucia.es/verificarFirma">https://ws050.juntadeandalucia.es/verificarFirma</a> indicando el código de VERIFICACIÓN					
FIRMADO POR	RAQUEL MARIA ESPIN CRESPO		FECHA		26/06/2024
VERIFICACIÓN	Pk2jmMQ72K8YCCE9EQ8LU85ENJJ6M		PÁGINA		259/8857



**APELLIDOS Y NOMBRE / RAZÓN SOCIAL**

AGUILAR LOPEZ DANIEL

**NIF**

\*\*\*\*7044\*

**EXPEDIENTE**

1276510

**RESOLUCIÓN**

CONCESIÓN DE LA AYUDA

**DATOS DE MANTENIMIENTO UNIDADES**

**GRUPO DE PAGO**

ZONAS DE LIMITACIONES NATURALES

**Sup. Dec. Admisible**

4,30

**Sup. Resuelta**

4,30

**Sobredecl.**

0,00

**% Sobredecl.**

0,00

**RESUMEN DE PAGOS**

	<b>IMPORTE ( Euros )</b>			
	<b>RESUELTO</b>	<b>FEADER</b>	<b>MAPA</b>	<b>CAPADR</b>
Pago realizado	211,33	179,63	20,73	10,97
A pagar	20,87	17,74	2,05	1,08
<b>TOTAL</b>	<b>232,20</b>	<b>197,37</b>	<b>22,78</b>	<b>12,05</b>

**APLICACIÓN DE REDUCCIONES Y PENALIZACIONES (%)**

<b>Criterios de subvencionabilidad (1)</b>	<b>Presentación tardía</b>	<b>Omisión declaración</b>	<b>Condicionalidad</b>
0,00	0,00	0,00	0,00

**IMPORTE ( Euros )**

Calculado(2)	Reducción	Penalización	Reducción Penalización (3)	Penalización adicional	Resuelto	FEADER	MAPA	CAPADR
232,20 €	0,00 €	0,00 €	0,00 €	0,00 €	232,20 €	197,37 €	22,78 €	12,05 €
Importe Unitario:	54,00 €	Nuevo Importe Unitario:	54,00 €					

**RECINTOS PROPUESTOS**

<b>REF.</b>	<b>REFERENCIA SIGPAC</b>	<b>CULTIVO</b>	<b>S/R</b>	<b>USO SIGPAC</b>	<b>Sup. Dec. admisible</b>	<b>Sup. Campo</b>	<b>Sup. Determ.</b>	<b>Sup. Resuelta</b>
1700000004491794	14-042-009-00029-0001	OLIVAR	S		0,64		0,64	0,64
1700000004491795	14-042-011-00081-0002	OLIVAR	S		0,94		0,94	0,94
1700000004491796	14-042-009-00051-0001	OLIVAR	S		0,70		0,70	0,70
1700000004491971	14-042-009-00041-0001	OLIVAR	S		1,67		1,67	1,67
1700000005689317	14-042-010-00180-0001	OLIVAR	S		0,35		0,35	0,35

(1) Con incidencias que retienen pago o deniegan el expediente.  
 (2) Se calcula sobre superficie declarada admisible.  
 (3) Aplicación del artículo 16 bis del RD 147/2023.

Puede verificar la integridad de una copia de este documento mediante la lectura del código QR adjunto o mediante el acceso a la dirección <https://ws050.juntadeandalucia.es/verificarFirma> indicando el código de VERIFICACIÓN

FIRMADO POR	RAQUEL MARIA ESPIN CRESPO	FECHA	26/06/2024
VERIFICACIÓN	Pk2jmMQ72K8YCCE9EQ8LU85ENJJ6M	PÁGINA	260/8857



**APELLIDOS Y NOMBRE / RAZÓN SOCIAL**

AGUILAR MERINO INMACULADA

**NIF**

\*\*\*\*3116\*

**EXPEDIENTE**

1223289

**RESOLUCIÓN**

CONCESIÓN DE LA AYUDA

**DATOS DE MANTENIMIENTO UNIDADES****GRUPO DE PAGO**

ZONAS DE LIMITACIONES NATURALES

**Sup. Dec.  
Admisible**

10,02

**Sup.  
Resuelta**

10,02

**Sobredecl.**

0,00

**% Sobredecl.**

0,00

**RESUMEN DE PAGOS**

	<b>IMPORTE ( Euros )</b>			
	<b>RESUELTO</b>	<b>FEADER</b>	<b>MAPA</b>	<b>CAPADR</b>
Pago realizado	492,44	418,57	48,31	25,56
A pagar	48,64	41,34	4,77	2,53
<b>TOTAL</b>	<b>541,08</b>	<b>459,91</b>	<b>53,08</b>	<b>28,09</b>

**APLICACIÓN DE REDUCCIONES Y PENALIZACIONES (%)**

<b>Criterios de subvencionabilidad (1)</b>	<b>Presentación tardía</b>	<b>Omisión declaración</b>	<b>Condicionalidad</b>
0,00	0,00	0,00	0,00

**IMPORTE ( Euros )**

Calculado(2)	Reducción	Penalización	Reducción Penalización (3)	Penalización adicional	Resuelto	FEADER	MAPA	CAPADR
541,08 €	0,00 €	0,00 €	0,00 €	0,00 €	541,08 €	459,92 €	53,08 €	28,08 €
<b>Importe Unitario:</b>	<b>54,00 €</b>	<b>Nuevo Importe Unitario:</b>	<b>54,00 €</b>					

**RECINTOS PROPUESTOS**

<b>REF.</b>	<b>REFERENCIA SIGPAC</b>	<b>CULTIVO</b>	<b>S/R</b>	<b>USO</b>	<b>Sup. Dec. admisible</b>	<b>Sup. Campo</b>	<b>Sup. Determ.</b>	<b>Sup. Resuelta</b>
				<b>SIGPAC</b>				
1700000006144192	14-056-003-00029-0001	OLIVAR	S		0,08		0,08	0,08
1700000006144193	14-056-003-00030-0001	OLIVAR	S		0,03		0,03	0,03
1700000006144194	14-056-003-00030-0001	OLIVAR	S		0,06		0,06	0,06
1700000006144195	14-056-003-00031-0001	OLIVAR	S		2,46		2,46	2,46
1700000006144196	14-056-003-00032-0003	OLIVAR	S		0,34		0,34	0,34
1700000006144198	14-056-003-00058-0001	OLIVAR	S		2,05		2,05	2,05
1700000006144200	14-056-030-00001-0002	OLIVAR	R		1,06		1,06	1,06
1700000006144201	14-056-030-00002-0001	OLIVAR	R		1,19		1,19	1,19
1700000006144202	14-056-030-00003-0001	OLIVAR	S		2,74		2,74	2,74
1700000006144203	14-056-030-00008-0001	OLIVAR	S		0,01		0,01	0,01

(1) Con incidencias que retienen pago o deniegan el expediente.

(2) Se calcula sobre superficie declarada admisible.

(3) Aplicación del artículo 16 bis del RD 147/2023.

Puede verificar la integridad de una copia de este documento mediante la lectura del código QR adjunto o mediante el acceso a la dirección <https://ws050.juntadeandalucia.es/verificarFirma> indicando el código de VERIFICACIÓN

FIRMADO POR	RAQUEL MARIA ESPIN CRESPO	FECHA	26/06/2024
-------------	---------------------------	-------	------------

VERIFICACIÓN	Pk2jmMQ72K8YCCE9EQ8LU85ENJJ6M	PÁGINA	261/8857
--------------	-------------------------------	--------	----------



**APELLIDOS Y NOMBRE / RAZÓN SOCIAL**

AGUILAR PÉREZ JUAN LUIS

**NIF**

\*\*\*\*8676\*

**EXPEDIENTE**

1032850

**RESOLUCIÓN**

CONCESIÓN DE LA AYUDA

**DATOS DE MANTENIMIENTO UNIDADES**

<b>GRUPO DE PAGO</b>	<b>Sup. Dec. Admisible</b>	<b>Sup. Resuelta</b>	<b>Sobredecl.</b>	<b>% Sobredecl.</b>
ZONAS DE LIMITACIONES NATURALES	22,27	22,27	0,00	0,00

**RESUMEN DE PAGOS**

	<b>IMPORTE ( Euros )</b>			
	<b>RESUELTO</b>	<b>FEADER</b>	<b>MAPA</b>	<b>CAPADR</b>
Pago realizado	1.000,70	850,60	98,17	51,93
A pagar	98,85	84,02	9,70	5,13
<b>TOTAL</b>	<b>1.099,55</b>	<b>934,62</b>	<b>107,87</b>	<b>57,06</b>

**APLICACIÓN DE REDUCCIONES Y PENALIZACIONES (%)**

<b>Crterios de subvencionabilidad (1)</b>	<b>Presentación tardía</b>	<b>Omisión declaración</b>	<b>Condicionalidad</b>
0,00	0,00	0,00	0,00

**IMPORTE ( Euros )**

Calculado(2)	Reducción	Penalización	Reducción Penalización (3)	Penalización adicional	Resuelto	FEADER	MAPA	CAPADR
1.099,55 €	0,00 €	0,00 €	0,00 €	0,00 €	1.099,55 €	934,62 €	107,87 €	57,06 €
Importe Unitario:	54,00 €	Nuevo Importe Unitario:	49,37 €					

**RECINTOS PROPUESTOS**

<b>REF.</b>	<b>REFERENCIA SIGPAC</b>	<b>CULTIVO</b>	<b>S/R</b>	<b>USO SIGPAC</b>	<b>Sup. Dec. admisible</b>	<b>Sup. Campo</b>	<b>Sup. Determ.</b>	<b>Sup. Resuelta</b>
-1459067	14-013-001-00114-0001	OLIVAR	S		9,36		9,36	9,36
-1459061	14-013-001-00114-0001	OLIVAR	S		12,43		12,43	12,43
-13652	14-013-001-00114-0025	BARBECHO TRADICIONAL	S		0,48		0,48	0,48

**INCIDENCIAS****INCIDENCIA DESCRIPCIÓN**

75022 No Autoriza a que, en caso de la devolución por la entidad financiera (retrocesión bancaria) del pago en la cuenta corriente consignada en la solicitud y que está debidamente registrada en el sistema contable GIRO de la Junta de Andalucía, se proceda al pago en cualquier otra cuenta corriente de la titularidad del solicitante vigente en dicho sistema contable.

**Datos considerados para el Cálculo de la Carga Ganadera del expediente**

Superficie determinada para Cálculo Carga Ganadera: 0,00 ha  
Carga Ganadera del Expediente: 0,00 ugm/ha

**Incidentes de carga ganadera****INCIDENCIA DESCRIPCIÓN**

86132 Recinto superficie forrajera que no realiza la actividad de producción de pastoreo.  
Recinto:14-013-001-00114-00025 Cultivo:20000 BARBECHO TRADICIONAL-SIN VARIEDAD Secano

(1) Con incidencias que retienen pago o deniegan el expediente.  
(2) Se calcula sobre superficie declarada admisible.  
(3) Aplicación del artículo 16 bis del RD 147/2023.

Puede verificar la integridad de una copia de este documento mediante la lectura del código QR adjunto o mediante el acceso a la dirección <https://ws050.juntadeandalucia.es/verificarFirma> indicando el código de VERIFICACIÓN

FIRMADO POR	RAQUEL MARIA ESPIN CRESPO	FECHA	26/06/2024
VERIFICACIÓN	Pk2jmMQ72K8YCCE9EQ8LU85ENJJ6M	PÁGINA	262/8857





**APELLIDOS Y NOMBRE / RAZÓN SOCIAL**

AGUILAR VELASCO ALFONSO JOSE

**NIF**

\*\*\*\*8139\*

**EXPEDIENTE**

1027606

**RESOLUCIÓN**

CONCESIÓN DE LA AYUDA

**DATOS DE MANTENIMIENTO UNIDADES**

**GRUPO DE PAGO**

ZONAS DE LIMITACIONES NATURALES

**Sup. Dec. Admisible**

67,94

**Sup. Resuelta**

67,94

**Sobredecl.**

0,00

**% Sobredecl.**

0,00

**RESUMEN DE PAGOS**

	<b>IMPORTE ( Euros )</b>			
	<b>RESUELTO</b>	<b>FEADER</b>	<b>MAPA</b>	<b>CAPADR</b>
Pago realizado	1.078,50	916,73	105,80	55,97
A pagar	107,23	91,15	10,52	5,56
<b>TOTAL</b>	<b>1.185,73</b>	<b>1.007,88</b>	<b>116,32</b>	<b>61,53</b>

**APLICACIÓN DE REDUCCIONES Y PENALIZACIONES (%)**

<b>Crterios de subvencionabilidad (1)</b>	<b>Presentación tardía</b>	<b>Omisión declaración</b>	<b>Condicionalidad</b>
0,00	0,00	0,00	0,00

**IMPORTE ( Euros )**

Calculado(2)	Reducción	Penalización	Reducción Penalización (3)	Penalización adicional	Resuelto	FEADER	MAPA	CAPADR
1.185,73 €	0,00 €	0,00 €	0,00 €	0,00 €	1.185,73 €	1.007,87 €	116,32 €	61,54 €
<b>Importe Unitario:</b>	<b>54,00 €</b>	<b>Nuevo Importe Unitario:</b>	<b>17,45 €</b>					

**RECINTOS PROPUESTOS**

<b>REF.</b>	<b>REFERENCIA SIGPAC</b>	<b>CULTIVO</b>	<b>S/R</b>	<b>USO SIGPAC</b>	<b>Sup. Dec. admisible</b>	<b>Sup. Campo</b>	<b>Sup. Determ.</b>	<b>Sup. Resuelta</b>
-1473065	14-056-010-00111-0011	OLIVAR	R		5,62		5,62	5,56
-1473061	14-056-010-00110-0009	OLIVAR	R		5,53		5,53	5,48
-1320729	14-056-017-00042-0001	OLIVAR	S		3,73		3,73	3,73
-901900	14-056-010-00011-0001	OLIVAR	S		19,90		19,90	19,90
-27598	14-056-019-09010-0004	ALMENDROS	S		0,17		0,17	0,17
-27597	14-056-019-00012-0015	ALMENDROS	R		0,11		0,11	0,11
4790394	14-056-010-00005-0001	OLIVAR	S		5,12		5,12	5,12
4790396	14-056-010-00004-0002	OLIVAR	S		6,02		6,02	6,00
5800621	14-056-017-00033-0002	OLIVAR	S		2,97		2,97	2,97
5800622	14-056-017-00034-0001	OLIVAR	S		1,11		1,11	1,11
5800623	14-056-017-09012-0009	OLIVAR	S		0,04		0,04	0,04
5800626	14-056-017-00037-0001	OLIVAR	R		0,07		0,07	0,07
1700000005685336	14-056-019-00026-0002	OLIVAR	R		3,28		3,28	3,28
1700000005685338	14-056-018-00008-0001	OLIVAR	S		3,87		3,87	3,87
1700000005685343	14-056-019-00013-0001	ALMENDROS	R		0,02		0,02	0,02
1700000005685344	14-056-019-00013-0002	ALMENDROS	R		0,18		0,18	0,18
1700000005685345	14-056-019-00013-0003	ALMENDROS	R		5,22		5,22	5,22
1700000005685346	14-056-019-00013-0004	ALMENDROS	R		3,63		3,63	3,63
1700000005685347	14-056-019-00013-0005	ALMENDROS	R		0,05		0,05	0,05
1700000005685349	14-056-034-00001-0001	ALMENDROS	R		1,43		1,43	1,43

(1) Con incidencias que retienen pago o deniegan el expediente.

(2) Se calcula sobre superficie declarada admisible.

(3) Aplicación del artículo 16 bis del RD 147/2023.

Puede verificar la integridad de una copia de este documento mediante la lectura del código QR adjunto o mediante el acceso a la dirección <a href="https://ws050.juntadeandalucia.es/verificarFirma">https://ws050.juntadeandalucia.es/verificarFirma</a> indicando el código de VERIFICACIÓN					
FIRMADO POR	RAQUEL MARIA ESPIN CRESPO		FECHA		26/06/2024
VERIFICACIÓN	Pk2jmMQ72K8YCC9EQ8LU85ENJJ6M		PÁGINA		263/8857



**INCIDENCIAS**

**INCIDENCIA DESCRIPCIÓN**

- 4272 Verifica que las líneas de declaración de las Solicitudes Únicas no tienen solapes con la capa de Retroactividad Gráfica (ambas de la misma campaña) a nivel de expediente/línea de declaración gráfica de la solicitud.  
Recinto:14-056-010-00004-00002 Cultivo: - Agregado de la referencia del recinto.:0 Zona de la referencia del recinto.:0 Superficie solapada.:0,02 Id. Incid.:95142641  
Recinto:14-056-010-00110-00009 Cultivo: - Agregado de la referencia del recinto.:0 Zona de la referencia del recinto.:0 Superficie solapada.:0,05 Id. Incid.:95142640  
Recinto:14-056-010-00111-00011 Cultivo: - Agregado de la referencia del recinto.:0 Zona de la referencia del recinto.:0 Superficie solapada.:0,06 Id. Incid.:95142639
- 75022 No Autoriza a que, en caso de la devolución por la entidad financiera (retrocesión bancaria) del pago en la cuenta corriente consignada en la solicitud y que está debidamente registrada en el sistema contable GIRO de la Junta de Andalucía, se proceda al pago en cualquier otra cuenta corriente de la titularidad del solicitante vigente en dicho sistema contable.

(1) Con incidencias que retienen pago o deniegan el expediente.  
(2) Se calcula sobre superficie declarada admisible.  
(3) Aplicación del artículo 16 bis del RD 147/2023.

Puede verificar la integridad de una copia de este documento mediante la lectura del código QR adjunto o mediante el acceso a la dirección <https://ws050.juntadeandalucia.es/verificarFirma> indicando el código de VERIFICACIÓN

FIRMADO POR	RAQUEL MARIA ESPIN CRESPO	FECHA	26/06/2024
VERIFICACIÓN	Pk2jmMQ72K8YCCE9EQ8LU85ENJJ6M	PÁGINA	264/8857





**APELLIDOS Y NOMBRE / RAZÓN SOCIAL**

AGUILERA AMO GREGORIO

**NIF**

\*\*\*\*7542\*

**EXPEDIENTE**

1041944

**RESOLUCIÓN**

CONCESIÓN DE LA AYUDA

**DATOS DE MANTENIMIENTO UNIDADES**

**GRUPO DE PAGO**

ZONAS DE LIMITACIONES NATURALES

**Sup. Dec. Admisible**  
11,12

**Sup. Resuelta**  
11,12

**Sobredecl.**  
0,00

**% Sobredecl.**  
0,00

**RESUMEN DE PAGOS**

	<b>IMPORTE ( Euros )</b>			
	<b>RESUELTO</b>	<b>FEADER</b>	<b>MAPA</b>	<b>CAPADR</b>
Pago realizado	546,50	464,52	53,61	28,36
A pagar	53,98	45,88	5,30	2,80
<b>TOTAL</b>	<b>600,48</b>	<b>510,40</b>	<b>58,91</b>	<b>31,16</b>

**APLICACIÓN DE REDUCCIONES Y PENALIZACIONES (%)**

<b>Criterios de subvencionabilidad (1)</b>	<b>Presentación tardía</b>	<b>Omisión declaración</b>	<b>Condicionalidad</b>
0,00	0,00	0,00	0,00

**IMPORTE ( Euros )**

Calculado(2)	Reducción	Penalización	Reducción Penalización (3)	Penalización adicional	Resuelto	FEADER	MAPA	CAPADR
600,48 €	0,00 €	0,00 €	0,00 €	0,00 €	600,48 €	510,41 €	58,91 €	31,16 €
Importe Unitario:	54,00 €	Nuevo Importe Unitario:	54,00 €					

**RECINTOS PROPUESTOS**

<b>REF.</b>	<b>REFERENCIA SIGPAC</b>	<b>CULTIVO</b>	<b>S/R</b>	<b>USO SIGPAC</b>	<b>Sup. Dec. admisible</b>	<b>Sup. Campo</b>	<b>Sup. Determ.</b>	<b>Sup. Resuelta</b>
-590804	14-007-008-00096-0001	OLIVAR	S		1,08		1,08	1,08
1700000005143106	14-007-015-00030-0002	OLIVAR	S		0,61		0,61	0,61
1700000005143107	14-007-015-00030-0013	OLIVAR	S		1,72		1,72	1,72
1700000005469922	14-007-015-00028-0001	OLIVAR	S		0,04		0,04	0,04
1700000005469923	14-007-015-00029-0003	OLIVAR	S		2,27		2,27	2,27
1700000005469926	14-007-014-00112-0002	OLIVAR	S		0,96		0,96	0,96
1700000005469928	14-007-014-00112-0001	OLIVAR	S		0,96		0,96	0,96
1700000006204775	14-007-015-00030-0002	OLIVAR	S		2,33		2,33	2,33
1700000006206674	14-007-015-00030-0002	OLIVAR	S		1,15		1,15	1,15

(1) Con incidencias que retienen pago o deniegan el expediente.  
(2) Se calcula sobre superficie declarada admisible.  
(3) Aplicación del artículo 16 bis del RD 147/2023.

Puede verificar la integridad de una copia de este documento mediante la lectura del código QR adjunto o mediante el acceso a la dirección <a href="https://ws050.juntadeandalucia.es/verificarFirma">https://ws050.juntadeandalucia.es/verificarFirma</a> indicando el código de VERIFICACIÓN					
FIRMADO POR	RAQUEL MARIA ESPIN CRESPO		FECHA		26/06/2024
VERIFICACIÓN	Pk2jmMQ72K8YCCE9EQ8LU85ENJJJ6M		PÁGINA		265/8857



**APELLIDOS Y NOMBRE / RAZÓN SOCIAL**

AGUILERA ARIAS JOSE ANTONIO

**NIF**

\*\*\*\*9248\*

**EXPEDIENTE**

1186899

**RESOLUCIÓN**

CONCESIÓN DE LA AYUDA

**DATOS DE MANTENIMIENTO UNIDADES**

**GRUPO DE PAGO**

ZONAS DE LIMITACIONES NATURALES

**Sup. Dec. Admisible**

12,12

**Sup. Resuelta**

12,12

**Sobredecl.**

0,00

**% Sobredecl.**

0,00

**RESUMEN DE PAGOS**

	<b>IMPORTE ( Euros )</b>			
	<b>RESUELTO</b>	<b>FEADER</b>	<b>MAPA</b>	<b>CAPADR</b>
Pago realizado	595,64	506,30	58,43	30,92
A pagar	58,84	50,01	5,77	3,06
<b>TOTAL</b>	<b>654,48</b>	<b>556,31</b>	<b>64,20</b>	<b>33,98</b>

**APLICACIÓN DE REDUCCIONES Y PENALIZACIONES (%)**

<b>Criterios de subvencionabilidad (1)</b>	<b>Presentación tardía</b>	<b>Omisión declaración</b>	<b>Condicionalidad</b>
0,00	0,00	0,00	0,00

**IMPORTE ( Euros )**

Calculado(2)	Reducción	Penalización	Reducción Penalización (3)	Penalización adicional	Resuelto	FEADER	MAPA	CAPADR
654,48 €	0,00 €	0,00 €	0,00 €	0,00 €	654,48 €	556,31 €	64,20 €	33,97 €
<b>Importe Unitario:</b>	<b>54,00 €</b>	<b>Nuevo Importe Unitario:</b>	<b>54,00 €</b>					

**RECINTOS PROPUESTOS**

<b>REF.</b>	<b>REFERENCIA SIGPAC</b>	<b>CULTIVO</b>	<b>S/R</b>	<b>USO SIGPAC</b>	<b>Sup. Dec. admisible</b>	<b>Sup. Campo</b>	<b>Sup. Determ.</b>	<b>Sup. Resuelta</b>
4767370	14-042-038-00226-0001	OLIVAR	S		0,34		0,34	0,34
1700000002335707	14-042-029-00172-0001	OLIVAR	S		0,89		0,89	0,89
1700000002335708	14-042-038-00027-0002	OLIVAR	S		0,29		0,29	0,29
1700000002335709	14-042-030-00061-0001	OLIVAR	S		1,17		1,17	1,17
1700000005448985	14-013-002-00191-0002	OLIVAR	S		0,20		0,20	0,20
1700000005448986	14-013-002-00192-0002	OLIVAR	S		1,14		1,14	1,14
1700000005448987	14-042-017-00117-0003	OLIVAR	S		1,54		1,54	1,54
1700000005448988	14-013-004-00160-0001	OLIVAR	S		0,99		0,99	0,99
1700000005448991	14-013-002-00251-0001	OLIVAR	S		2,99		2,99	2,99
1700000005448992	14-013-002-09018-0002	OLIVAR	S		0,08		0,08	0,08
1700000005448993	14-013-009-00050-0001	OLIVAR	S		1,92		1,92	1,92
1700000005448994	14-042-017-00093-0001	OLIVAR	S		0,57		0,57	0,57

(1) Con incidencias que retienen pago o deniegan el expediente.

(2) Se calcula sobre superficie declarada admisible.

(3) Aplicación del artículo 16 bis del RD 147/2023.

Puede verificar la integridad de una copia de este documento mediante la lectura del código QR adjunto o mediante el acceso a la dirección <https://ws050.juntadeandalucia.es/verificarFirma> indicando el código de VERIFICACIÓN

FIRMADO POR	RAQUEL MARIA ESPIN CRESPO	FECHA	26/06/2024
VERIFICACIÓN	Pk2jmMQ72K8YCCE9EQ8LU85ENJJ6M	PÁGINA	266/8857







**APELLIDOS Y NOMBRE / RAZÓN SOCIAL**

AGUILERA BAENA RAFAEL

**NIF**

\*\*\*\*2315\*

**EXPEDIENTE**

1158454

**RESOLUCIÓN**

CONCESIÓN DE LA AYUDA

**DATOS DE MANTENIMIENTO UNIDADES**

**GRUPO DE PAGO**

ZONAS DE LIMITACIONES NATURALES

**Sup. Dec. Admisible**

68,13

**Sup. Resuelta**

68,13

**Sobredecl.**

0,00

**% Sobredecl.**

0,00

**RESUMEN DE PAGOS**

	<b><u>IMPORTE ( Euros )</u></b>			
	<b><u>RESUELTO</u></b>	<b><u>FEADER</u></b>	<b><u>MAPA</u></b>	<b><u>CAPADR</u></b>
Pago realizado	1.081,20	919,02	106,06	56,12
A pagar	106,28	90,34	10,43	5,51
<b>TOTAL</b>	<b>1.187,48</b>	<b>1.009,36</b>	<b>116,49</b>	<b>61,63</b>

**APLICACIÓN DE REDUCCIONES Y PENALIZACIONES (%)**

<b><u>Criterios de subvencionabilidad (1)</u></b>	<b><u>Presentación tardía</u></b>	<b><u>Omisión declaración</u></b>	<b><u>Condicionalidad</u></b>
0,00	0,00	0,00	0,00

**IMPORTE ( Euros )**

<b><u>Calculado(2)</u></b>	<b><u>Reducción</u></b>	<b><u>Penalización</u></b>	<b><u>Reducción Penalización (3)</u></b>	<b><u>Penalización adicional</u></b>	<b><u>Resuelto</u></b>	<b><u>FEADER</u></b>	<b><u>MAPA</u></b>	<b><u>CAPADR</u></b>
1.187,48 €	0,00 €	0,00 €	0,00 €	0,00 €	1.187,48 €	1.009,36 €	116,49 €	61,63 €
<b>Importe Unitario:</b>	<b>54,00 €</b>	<b>Nuevo Importe Unitario:</b>	<b>17,43 €</b>					

(1) Con incidencias que retienen pago o deniegan el expediente.  
 (2) Se calcula sobre superficie declarada admisible.  
 (3) Aplicación del artículo 16 bis del RD 147/2023.

Puede verificar la integridad de una copia de este documento mediante la lectura del código QR adjunto o mediante el acceso a la dirección <a href="https://ws050.juntadeandalucia.es/verificarFirma">https://ws050.juntadeandalucia.es/verificarFirma</a> indicando el código de VERIFICACIÓN				
FIRMADO POR	RAQUEL MARIA ESPIN CRESPO	FECHA	26/06/2024	
VERIFICACIÓN	Pk2jmMQ72K8YCCE9EQ8LU85ENJJ6M	PÁGINA	267/8857	

**RECINTOS PROPUESTOS**

REF.	REFERENCIA SIGPAC	CULTIVO	S/R	USO SIGPAC	Sup. Dec. admisible	Sup. Campo	Sup. Determ.	Sup. Resuelta
-1319529	14-007-041-00222-0007	OLIVAR	S		0,01		0,01	0,01
-941597	14-039-018-00099-0006	OLIVAR	S		1,51		1,51	1,51
-114380	14-007-038-00064-0001	OLIVAR	S		0,04		0,04	0,04
-112894	14-007-038-00058-0004	OLIVAR	S		0,05		0,05	0,05
-112800	14-007-038-00059-0007	OLIVAR	S		2,77		2,77	2,77
-112229	14-039-025-00653-0001	OLIVAR	S		0,83		0,83	0,83
-112228	14-039-025-00653-0001	OLIVAR	S		0,66		0,66	0,66
4153081	14-007-038-00059-0001	OLIVAR	S		0,96		0,96	0,96
1700000006205147	14-007-035-00029-0003	OLIVAR	S		10,77		10,77	10,77
1700000006205149	14-039-018-00037-0002	OLIVAR	S		1,58		1,58	1,58
1700000006205150	14-039-018-00042-0001	OLIVAR	S		0,61		0,61	0,61
1700000006205151	14-039-018-00039-0001	OLIVAR	S		1,13		1,13	1,13
1700000006205152	14-039-018-00038-0002	OLIVAR	S		1,03		1,03	1,03
1700000006205153	14-039-018-00065-0001	OLIVAR	S		0,26		0,26	0,26
1700000006205154	14-039-018-00094-0002	OLIVAR	S		2,19		2,19	2,19
1700000006205155	14-039-018-00055-0001	OLIVAR	S		0,80		0,80	0,80
1700000006205156	14-039-018-00064-0001	OLIVAR	S		0,19		0,19	0,19
1700000006205158	14-039-015-00022-0001	OLIVAR	S		0,87		0,87	0,87
1700000006205159	14-039-015-00314-0001	OLIVAR	S		0,07		0,07	0,07
1700000006205162	14-039-015-00195-0001	OLIVAR	S		0,71		0,71	0,71
1700000006205163	14-039-017-00104-0001	OLIVAR	S		0,16		0,16	0,16
1700000006205164	14-039-015-00057-0001	OLIVAR	S		0,44		0,44	0,44
1700000006205165	14-039-012-00522-0001	OLIVAR	S		0,41		0,41	0,41
1700000006205167	14-039-011-00120-0001	OLIVAR	S		0,19		0,19	0,19
1700000006205168	14-039-026-00429-0001	OLIVAR	S		0,31		0,31	0,31
1700000006205172	14-039-013-00137-0001	OLIVAR	S		0,22		0,22	0,22
1700000006205173	14-039-026-00430-0001	OLIVAR	S		0,35		0,35	0,35
1700000006205174	14-007-056-00109-0002	OLIVAR	S		0,03		0,03	0,03
1700000006205175	14-007-056-00110-0002	OLIVAR	S		3,28		3,28	3,28
1700000006205176	14-039-026-00400-0001	OLIVAR	S		0,17		0,17	0,17
1700000006205177	14-039-026-00356-0001	OLIVAR	S		0,62		0,62	0,59
1700000006205178	14-039-026-00361-0001	OLIVAR	S		0,76		0,76	0,76
1700000006205179	14-039-026-00295-0001	OLIVAR	S		0,54		0,54	0,54
1700000006205180	14-039-026-00265-0001	OLIVAR	S		0,26		0,26	0,26
1700000006205181	14-039-026-00223-0001	OLIVAR	S		0,22		0,22	0,22
1700000006205182	14-039-026-00034-0001	OLIVAR	S		0,02		0,02	0,02
1700000006205183	14-039-026-00035-0001	OLIVAR	S		0,36		0,36	0,36
1700000006205184	14-039-024-00511-0001	OLIVAR	S		0,61		0,61	0,61
1700000006205185	14-039-025-00051-0001	OLIVAR	S		0,23		0,23	0,23
1700000006205186	14-039-025-00092-0001	OLIVAR	S		1,11		1,11	1,11
1700000006205189	14-039-025-00652-0001	OLIVAR	S		1,70		1,70	1,70
1700000006205190	14-039-022-00374-0001	OLIVAR	S		0,40		0,40	0,40
1700000006205191	14-039-023-00307-0001	OLIVAR	S		0,19		0,19	0,19
1700000006205192	14-007-056-00100-0002	OLIVAR	S		0,03		0,03	0,03
1700000006205193	14-007-056-00101-0001	OLIVAR	S		0,33		0,33	0,33
1700000006205194	14-039-023-00316-0001	OLIVAR	S		0,59		0,59	0,59
1700000006205195	14-039-024-00178-0001	OLIVAR	S		2,06		2,06	2,06
1700000006205196	14-039-023-00413-0001	OLIVAR	S		0,54		0,54	0,54
1700000006205197	14-039-024-00070-0001	OLIVAR	S		0,36		0,36	0,36
1700000006205198	14-039-024-00380-0001	OLIVAR	S		0,16		0,16	0,16
1700000006205199	14-039-024-00406-0001	OLIVAR	S		0,18		0,18	0,18
1700000006205200	14-039-024-00409-0001	OLIVAR	S		0,32		0,32	0,32

(1) Con incidencias que retienen pago o deniegan el expediente.  
(2) Se calcula sobre superficie declarada admisible.  
(3) Aplicación del artículo 16 bis del RD 147/2023.

Puede verificar la integridad de una copia de este documento mediante la lectura del código QR adjunto o mediante el acceso a la dirección <https://ws050.juntadeandalucia.es/verificarFirma> indicando el código de VERIFICACIÓN

FIRMADO POR	RAQUEL MARIA ESPIN CRESPO	FECHA	26/06/2024
VERIFICACIÓN	Pk2jmMQ72K8YCC9EQ8LU85ENJJ6M	PÁGINA	268/8857



**RECINTOS PROPUESTOS**

REF.	REFERENCIA SIGPAC	CULTIVO	S/R	USO SIGPAC	Sup. Dec. admisible	Sup. Campo	Sup. Determ.	Sup. Resuelta
170000006205201	14-039-019-00217-0003	OLIVAR	S		0,54		0,54	0,54
170000006205202	14-039-019-00086-0001	OLIVAR	S		0,09		0,09	0,09
170000006205203	14-039-019-00087-0001	OLIVAR	S		0,52		0,52	0,52
170000006205204	14-039-022-00081-0002	OLIVAR	S		0,83		0,83	0,83
170000006205205	14-039-022-00083-0001	OLIVAR	S		0,05		0,05	0,05
170000006205206	14-039-020-00190-0001	OLIVAR	S		0,65		0,65	0,65
170000006205207	14-039-014-00297-0001	OLIVAR	S		1,36		1,36	1,36
170000006205208	14-039-022-00080-0002	OLIVAR	S		0,14		0,14	0,14
170000006205209	14-039-016-00036-0001	OLIVAR	S		0,18		0,18	0,18
170000006205210	14-039-022-00104-0001	OLIVAR	S		0,54		0,54	0,54
170000006205211	14-039-014-00065-0001	OLIVAR	S		0,25		0,25	0,25
170000006205212	14-039-014-00071-0001	OLIVAR	S		0,05		0,05	0,05
170000006205213	14-039-022-00082-0001	OLIVAR	S		0,72		0,72	0,72
170000006205214	14-039-018-00099-0003	OLIVAR	S		0,58		0,58	0,58
170000006205215	14-039-018-00099-0002	OLIVAR	S		0,72		0,72	0,72
170000006205216	14-039-018-00102-0001	OLIVAR	S		1,01		1,01	1,01
170000006205217	14-039-018-00103-0001	OLIVAR	S		1,16		1,16	1,16
170000006205218	14-039-019-00036-0001	OLIVAR	S		0,05		0,05	0,05
170000006205219	14-039-018-00163-0001	OLIVAR	S		1,11		1,11	1,11
170000006205220	14-039-019-00038-0001	OLIVAR	S		0,57		0,57	0,57
170000006285356	14-039-026-00018-0001	OLIVAR	S		0,50		0,50	0,50
170000006285357	14-007-070-00059-0002	OLIVAR	S		0,01		0,01	0,01
170000006285358	14-007-070-00060-0002	OLIVAR	S		0,10		0,10	0,10
170000006285359	14-007-070-00125-0003	OLIVAR	S		0,01		0,01	0,01
170000006285360	14-007-070-00126-0002	OLIVAR	S		1,58		1,58	1,58
170000006285362	14-007-041-00223-0002	OLIVAR	S		10,24		10,24	10,24
170000006285363	14-007-041-09007-0015	OLIVAR	S		0,25		0,25	0,25
170000006285364	14-007-041-00224-0001	OLIVAR	R		0,05		0,05	0,05
170000006285365	14-007-041-00285-0004	OLIVAR	R		0,11		0,11	0,11

**INCIDENCIAS****INCIDENCIA DESCRIPCIÓN**

4272 Verifica que las líneas de declaración de las Solicitudes Únicas no tienen solapes con la capa de Retroactividad Gráfica (ambas de la misma campaña) a nivel de expediente/línea de declaración gráfica de la solicitud.  
 Recinto:14-039-026-00356-00001 Cultivo: - Agregado de la referencia del recinto.:0 Zona de la referencia del recinto.:0 Superficie solapada.:0,03 Id. Incid.:95148961

(1) Con incidencias que retienen pago o deniegan el expediente.  
 (2) Se calcula sobre superficie declarada admisible.  
 (3) Aplicación del artículo 16 bis del RD 147/2023.

Puede verificar la integridad de una copia de este documento mediante la lectura del código QR adjunto o mediante el acceso a la dirección <a href="https://ws050.juntadeandalucia.es/verificarFirma">https://ws050.juntadeandalucia.es/verificarFirma</a> indicando el código de VERIFICACIÓN					
FIRMADO POR	RAQUEL MARIA ESPIN CRESPO		FECHA		26/06/2024
VERIFICACIÓN	Pk2jmMQ72K8YCCE9EQ8LU85ENJJ6M		PÁGINA		269/8857

**APELLIDOS Y NOMBRE / RAZÓN SOCIAL**

AGUILERA CARDENAS ANTONIO JULIAN

**NIF**

\*\*\*\*1708\*

**EXPEDIENTE**

1015431

**RESOLUCIÓN**

CONCESIÓN DE LA AYUDA

**DATOS DE MANTENIMIENTO UNIDADES****GRUPO DE PAGO**

ZONAS DE LIMITACIONES NATURALES

**Sup. Dec.  
Admisible**

24,52

**Sup.  
Resuelta**

24,52

**Sobredecl.**

0,00

**% Sobredecl.**

0,00

**RESUMEN DE PAGOS**

	<b>IMPORTE ( Euros )</b>			
	<b>RESUELTO</b>	<b>FEADER</b>	<b>MAPA</b>	<b>CAPADR</b>
Pago realizado	1.067,05	906,99	104,68	55,38
A pagar	105,40	89,59	10,34	5,47
<b>TOTAL</b>	<b>1.172,45</b>	<b>996,58</b>	<b>115,02</b>	<b>60,85</b>

**APLICACIÓN DE REDUCCIONES Y PENALIZACIONES (%)**

<b>Criterios de subvencionabilidad (1)</b>	<b>Presentación tardía</b>	<b>Omisión declaración</b>	<b>Condicionalidad</b>
0,00	0,00	0,00	0,00

**IMPORTE ( Euros )**

Calculado(2)	Reducción	Penalización	Reducción Penalización (3)	Penalización adicional	Resuelto	FEADER	MAPA	CAPADR
1.172,45 €	0,00 €	0,00 €	0,00 €	0,00 €	1.172,45 €	996,58 €	115,02 €	60,85 €
<b>Importe Unitario:</b>	<b>54,00 €</b>	<b>Nuevo Importe Unitario:</b>	<b>47,82 €</b>					

**RECINTOS PROPUESTOS**

<b>REF.</b>	<b>REFERENCIA SIGPAC</b>	<b>CULTIVO</b>	<b>S/R</b>	<b>USO SIGPAC</b>	<b>Sup. Dec. admisible</b>	<b>Sup. Campo</b>	<b>Sup. Determ.</b>	<b>Sup. Resuelta</b>
170000002439238	14-038-104-00058-0001	OLIVAR	S		1,08		1,08	1,08
1700000007101233	14-002-043-00029-0001	OLIVAR	S		23,44		23,44	23,44

(1) Con incidencias que retienen pago o deniegan el expediente.

(2) Se calcula sobre superficie declarada admisible.

(3) Aplicación del artículo 16 bis del RD 147/2023.

Puede verificar la integridad de una copia de este documento mediante la lectura del código QR adjunto o mediante el acceso a la dirección <https://ws050.juntadeandalucia.es/verificarFirma> indicando el código de VERIFICACIÓN

FIRMADO POR	RAQUEL MARIA ESPIN CRESPO	FECHA	26/06/2024
VERIFICACIÓN	Pk2jmMQ72K8YCCE9EQ8LU85ENJJ6M	PÁGINA	270/8857





**APELLIDOS Y NOMBRE / RAZÓN SOCIAL**

AGUILERA CARRILLO JUAN JOSE

**NIF**

\*\*\*\*2936\*

**EXPEDIENTE**

1123318

**RESOLUCIÓN**

CONCESIÓN DE LA AYUDA

**DATOS DE MANTENIMIENTO UNIDADES**

<b>GRUPO DE PAGO</b>	<b>Sup. Dec. Admisible</b>	<b>Sup. Resuelta</b>	<b>Sobredecl.</b>	<b>% Sobredecl.</b>
ZONAS DE LIMITACIONES NATURALES	25,35	25,35	0,00	0,00

**RESUMEN DE PAGOS**

	<b>IMPORTE ( Euros )</b>			
	<b>RESUELTO</b>	<b>FEADER</b>	<b>MAPA</b>	<b>CAPADR</b>
Pago realizado	1.081,20	919,02	106,06	56,12
A pagar	106,80	90,78	10,48	5,54
<b>TOTAL</b>	<b>1.188,00</b>	<b>1.009,80</b>	<b>116,54</b>	<b>61,66</b>

**APLICACIÓN DE REDUCCIONES Y PENALIZACIONES (%)**

<b>Criterios de subvencionabilidad (1)</b>	<b>Presentación tardía</b>	<b>Omisión declaración</b>	<b>Condicionalidad</b>
0,00	0,00	0,00	0,00

**IMPORTE ( Euros )**

Calculado(2)	Reducción	Penalización	Reducción Penalización (3)	Penalización adicional	Resuelto	FEADER	MAPA	CAPADR
1.188,00 €	0,00 €	0,00 €	0,00 €	0,00 €	1.188,00 €	1.009,80 €	116,54 €	61,66 €
<b>Importe Unitario:</b>	<b>54,00 €</b>	<b>Nuevo Importe Unitario:</b>	<b>46,86 €</b>					

**RECINTOS PROPUESTOS**

<b>REF.</b>	<b>REFERENCIA SIGPAC</b>	<b>CULTIVO</b>	<b>S/R</b>	<b>USO SIGPAC</b>	<b>Sup. Dec. admisible</b>	<b>Sup. Campo</b>	<b>Sup. Determ.</b>	<b>Sup. Resuelta</b>
-1327491	14-007-054-00114-0001	OLIVAR	S		0,48		0,48	0,48
-1266546	14-007-057-00212-0003	OLIVAR	S		7,31		7,31	7,31
-89318	14-007-051-00135-0002	OLIVAR	S		0,78		0,78	0,78
170000005449428	14-007-008-00051-0001	OLIVAR	S		3,41		3,41	3,41
170000005449429	14-007-059-00108-0003	OLIVAR	S		1,42		1,42	1,42
170000005449430	14-007-059-00109-0003	OLIVAR	S		0,23		0,23	0,23
170000005449431	14-007-059-00114-0004	OLIVAR	S		0,05		0,05	0,05
170000005449432	14-007-059-09005-0001	OLIVAR	S		0,12		0,12	0,12
170000005449433	14-007-013-00084-0004	OLIVAR	S		6,11		6,11	6,11
170000005449434	14-007-051-00134-0001	OLIVAR	S		0,08		0,08	0,08
170000005449435	14-007-051-00135-0001	OLIVAR	S		1,01		1,01	1,01
170000005449436	14-007-051-00158-0001	OLIVAR	S		0,07		0,07	0,07
170000005449441	14-007-051-00101-0001	OLIVAR	S		1,19		1,19	1,19
170000005449445	14-007-038-00170-0001	OLIVAR	S		0,89		0,89	0,89
170000005449446	14-007-038-00252-0001	OLIVAR	S		1,26		1,26	1,26
170000005449447	14-007-038-00250-0001	OLIVAR	S		0,94		0,94	0,94

(1) Con incidencias que retienen pago o deniegan el expediente.  
 (2) Se calcula sobre superficie declarada admisible.  
 (3) Aplicación del artículo 16 bis del RD 147/2023.

Puede verificar la integridad de una copia de este documento mediante la lectura del código QR adjunto o mediante el acceso a la dirección <https://ws050.juntadeandalucia.es/verificarFirma> indicando el código de VERIFICACIÓN

FIRMADO POR	RAQUEL MARIA ESPIN CRESPO	FECHA	26/06/2024
VERIFICACIÓN	Pk2jmMQ72K8YCCE9EQ8LU85ENJJ6M	PÁGINA	271/8857



**APELLIDOS Y NOMBRE / RAZÓN SOCIAL**

AGUILERA LAZARO ROBERTO LUIS

**NIF**

\*\*\*\*3342\*

**EXPEDIENTE**

1004501

**RESOLUCIÓN**

CONCESIÓN DE LA AYUDA

**DATOS DE MANTENIMIENTO UNIDADES****GRUPO DE PAGO**

ZONAS DE LIMITACIONES NATURALES

**Sup. Dec.  
Admisible**

5,33

**Sup.  
Resuelta**

5,33

**Sobredecl.**

0,00

**% Sobredecl.**

0,00

**RESUMEN DE PAGOS**

	<b>IMPORTE ( Euros )</b>			
	<b>RESUELTO</b>	<b>FEADER</b>	<b>MAPA</b>	<b>CAPADR</b>
Pago realizado	261,94	222,66	25,70	13,59
A pagar	25,88	22,00	2,54	1,34
<b>TOTAL</b>	<b>287,82</b>	<b>244,66</b>	<b>28,24</b>	<b>14,93</b>

**APLICACIÓN DE REDUCCIONES Y PENALIZACIONES (%)**

<b>Criterios de subvencionabilidad (1)</b>	<b>Presentación tardía</b>	<b>Omisión declaración</b>	<b>Condicionabilidad</b>
0,00	0,00	0,00	0,00

**IMPORTE ( Euros )**

Calculado(2)	Reducción	Penalización	Reducción Penalización (3)	Penalización adicional	Resuelto	FEADER	MAPA	CAPADR
287,82 €	0,00 €	0,00 €	0,00 €	0,00 €	287,82 €	244,65 €	28,24 €	14,93 €
Importe Unitario:	54,00 €	Nuevo Importe Unitario:	54,00 €					

**RECINTOS PROPUESTOS**

<b>REF.</b>	<b>REFERENCIA SIGPAC</b>	<b>CULTIVO</b>	<b>S/R</b>	<b>USO SIGPAC</b>	<b>Sup. Dec. admisible</b>	<b>Sup. Campo</b>	<b>Sup. Determ.</b>	<b>Sup. Resuelta</b>
1700000003564972	14-031-001-00357-0001	OLIVAR	S		5,33		5,33	5,33

(1) Con incidencias que retienen pago o deniegan el expediente.  
 (2) Se calcula sobre superficie declarada admisible.  
 (3) Aplicación del artículo 16 bis del RD 147/2023.

Puede verificar la integridad de una copia de este documento mediante la lectura del código QR adjunto o mediante el acceso a la dirección <https://ws050.juntadeandalucia.es/verificarFirma> indicando el código de VERIFICACIÓN

FIRMADO POR	RAQUEL MARIA ESPIN CRESPO	FECHA	26/06/2024
VERIFICACIÓN	Pk2jmMQ72K8YCCE9EQ8LU85ENJJ6M	PÁGINA	272/8857





**APELLIDOS Y NOMBRE / RAZÓN SOCIAL**

AGUILERA LOPERA MIGUEL

**NIF**

\*\*\*\*4129\*

**EXPEDIENTE**

1271364

**RESOLUCIÓN**

CONCESIÓN DE LA AYUDA

**DATOS DE MANTENIMIENTO UNIDADES**

**GRUPO DE PAGO**

ZONAS DE LIMITACIONES NATURALES

**Sup. Dec. Admisible**

2,38

**Sup. Resuelta**

2,38

**Sobredecl.**

0,00

**% Sobredecl.**

0,00

**RESUMEN DE PAGOS**

	<b>IMPORTE ( Euros )</b>			
	<b>RESUELTO</b>	<b>FEADER</b>	<b>MAPA</b>	<b>CAPADR</b>
Pago realizado	116,97	99,42	11,48	6,07
A pagar	11,55	9,82	1,13	0,60
<b>TOTAL</b>	<b>128,52</b>	<b>109,24</b>	<b>12,61</b>	<b>6,67</b>

**APLICACIÓN DE REDUCCIONES Y PENALIZACIONES (%)**

<b>Criterios de subvencionabilidad (1)</b>	<b>Presentación tardía</b>	<b>Omisión declaración</b>	<b>Condicionalidad</b>
0,00	0,00	0,00	0,00

**IMPORTE ( Euros )**

Calculado(2)	Reducción	Penalización	Reducción Penalización (3)	Penalización adicional	Resuelto	FEADER	MAPA	CAPADR
128,52 €	0,00 €	0,00 €	0,00 €	0,00 €	128,52 €	109,24 €	12,61 €	6,67 €
Importe Unitario:	54,00 €	Nuevo Importe Unitario:	54,00 €					

**RECINTOS PROPUESTOS**

<b>REF.</b>	<b>REFERENCIA SIGPAC</b>	<b>CULTIVO</b>	<b>S/R</b>	<b>USO SIGPAC</b>	<b>Sup. Dec. admisible</b>	<b>Sup. Campo</b>	<b>Sup. Determ.</b>	<b>Sup. Resuelta</b>
-1499720	14-013-016-00104-0006	HABAS	R		0,09		0,09	0,09
-1499719	14-013-016-00104-0005	HABAS	R		0,09		0,09	0,09
-1499718	14-013-016-00104-0005	PATATA	R		0,01		0,01	0,01
-1357054	14-013-016-00104-0004	PATATA	R		0,17		0,17	0,17
5530949	14-013-023-00429-0003	CALABACÍN	R		0,20		0,20	0,20
6016002	14-013-016-00060-0003	ZANAHORIA	R		0,08		0,08	0,08
6016024	14-013-023-00429-0003	CEBOLLETA	R		0,08		0,08	0,08
1700000004576459	14-013-018-00024-0002	OLIVAR	S		0,25		0,25	0,25
1700000004576460	14-013-018-00025-0001	OLIVAR	S		0,50		0,50	0,50
1700000004576461	14-013-018-00025-0002	OLIVAR	S		0,11		0,11	0,11
1700000004576462	14-013-018-00024-0003	OLIVAR	S		0,05		0,05	0,05
1700000006875946	14-013-023-00136-0001	OLIVAR	S		0,75		0,75	0,75

(1) Con incidencias que retienen pago o deniegan el expediente.

(2) Se calcula sobre superficie declarada admisible.

(3) Aplicación del artículo 16 bis del RD 147/2023.

Puede verificar la integridad de una copia de este documento mediante la lectura del código QR adjunto o mediante el acceso a la dirección <https://ws050.juntadeandalucia.es/verificarFirma> indicando el código de VERIFICACIÓN

FIRMADO POR	RAQUEL MARIA ESPIN CRESPO	FECHA	26/06/2024
VERIFICACIÓN	Pk2jmMQ72K8YCCE9EQ8LU85ENJJ6M	PÁGINA	273/8857





**APELLIDOS Y NOMBRE / RAZÓN SOCIAL**

AGUILERA PERALVAREZ ANTONIO

**NIF**  
\*\*\*9826\*

**EXPEDIENTE**  
1159829

**RESOLUCIÓN**  
CONCESIÓN DE LA AYUDA

**DATOS DE MANTENIMIENTO UNIDADES**

**GRUPO DE PAGO**

ZONAS DE LIMITACIONES NATURALES

Sup. Dec. Admisible	Sup. Resuelta	Sobredecl.	% Sobredecl.
4,27	4,27	0,00	0,00

**RESUMEN DE PAGOS**

	IMPORTE ( Euros )			
	RESUELTO	FEADER	MAPA	CAPADR
Pago realizado	209,85	178,37	20,59	10,89
A pagar	20,73	17,62	2,03	1,08
<b>TOTAL</b>	<b>230,58</b>	<b>195,99</b>	<b>22,62</b>	<b>11,97</b>

**APLICACIÓN DE REDUCCIONES Y PENALIZACIONES (%)**

Criterios de subvencionabilidad (1)	Presentación tardía	Omisión declaración	Condicionalidad
0,00	0,00	0,00	0,00

**IMPORTE ( Euros )**

Calculado(2)	Reducción	Penalización	Reducción Penalización (3)	Penalización adicional	Resuelto	FEADER	MAPA	CAPADR
230,58 €	0,00 €	0,00 €	0,00 €	0,00 €	230,58 €	195,99 €	22,62 €	11,97 €
Importe Unitario:	54,00 €	Nuevo Importe Unitario:	54,00 €					

**RECINTOS PROPUESTOS**

REF.	REFERENCIA SIGPAC	CULTIVO	S/R	USO SIGPAC	Sup. Dec. admisible	Sup. Campo	Sup. Determ.	Sup. Resuelta
4568593	14-013-009-00150-0002	OLIVAR	S		3,65		3,65	3,65
1700000006255251	14-031-004-00498-0001	OLIVAR	S		0,62		0,62	0,62

(1) Con incidencias que retienen pago o deniegan el expediente.  
(2) Se calcula sobre superficie declarada admisible.  
(3) Aplicación del artículo 16 bis del RD 147/2023.

Puede verificar la integridad de una copia de este documento mediante la lectura del código QR adjunto o mediante el acceso a la dirección <https://ws050.juntadeandalucia.es/verificarFirma> indicando el código de VERIFICACIÓN

FIRMADO POR	RAQUEL MARIA ESPIN CRESPO	FECHA	26/06/2024
VERIFICACIÓN	Pk2jmMQ72K8YCCE9EQ8LU85ENJJ6M	PÁGINA	274/8857





**APELLIDOS Y NOMBRE / RAZÓN SOCIAL**

AGUILERA ROJANO RAFAEL

**NIF**

\*\*\*\*3683\*

**EXPEDIENTE**

1056584

**RESOLUCIÓN**

CONCESIÓN DE LA AYUDA

**DATOS DE MANTENIMIENTO UNIDADES****GRUPO DE PAGO**

ZONAS DE LIMITACIONES NATURALES

**Sup. Dec.  
Admisible**

45,76

**Sup.  
Resuelta**

44,35

**Sobredecl.**

1,41

**% Sobredecl.**

3,08

**RESUMEN DE PAGOS**

	<b>IMPORTE ( Euros )</b>			
	<b>RESUELTO</b>	<b>FEADER</b>	<b>MAPA</b>	<b>CAPADR</b>
Pago realizado	982,67	835,27	96,40	51,00
A pagar	97,77	83,10	9,59	5,08
<b>TOTAL</b>	<b>1.080,44</b>	<b>918,37</b>	<b>105,99</b>	<b>56,08</b>

**APLICACIÓN DE REDUCCIONES Y PENALIZACIONES (%)**

<b>Criterios de subvencionabilidad (1)</b>	<b>Presentación tardía</b>	<b>Omisión declaración</b>	<b>Condicionabilidad</b>
0,00	0,00	0,00	0,00

**IMPORTE ( Euros )**

Calculado(2)	Reducción	Penalización	Reducción Penalización (3)	Penalización adicional	Resuelto	FEADER	MAPA	CAPADR
1.188,00 €	36,61 €	70,96 €	0,00 €	0,00 €	1.080,44 €	918,37 €	105,99 €	56,08 €
<b>Importe Unitario:</b>	<b>54,00 €</b>	<b>Nuevo Importe Unitario:</b>	<b>25,96 €</b>					

(1) Con incidencias que retienen pago o deniegan el expediente.

(2) Se calcula sobre superficie declarada admisible.

(3) Aplicación del artículo 16 bis del RD 147/2023.

Puede verificar la integridad de una copia de este documento mediante la lectura del código QR adjunto o mediante el acceso a la dirección <https://ws050.juntadeandalucia.es/verificarFirma> indicando el código de VERIFICACIÓN

FIRMADO POR	RAQUEL MARIA ESPIN CRESPO	FECHA	26/06/2024
VERIFICACIÓN	Pk2jmMQ72K8YCCE9EQ8LU85ENJJJ6M	PÁGINA	275/8857





**RECINTOS PROPUESTOS**

REF.	REFERENCIA SIGPAC	CULTIVO	S/R	USO SIGPAC	Sup. Dec. admisible	Sup. Campo	Sup. Determ.	Sup. Resuelta
-1244723	14-007-063-00066-0001	OLIVAR	S		0,24		0,24	0,24
-1244633	14-007-063-00041-0004	OLIVAR	S		3,14		3,14	3,14
1700000006069363	14-007-008-00071-0001	OLIVAR	S		2,08		2,08	2,08
1700000006069364	14-007-059-00126-0003	OLIVAR	S		0,01		0,01	0,01
1700000006069365	14-007-059-00127-0002	OLIVAR	S		0,03		0,03	0,03
1700000006069366	14-007-059-00128-0002	OLIVAR	S		0,95		0,95	0,95
1700000006069367	14-007-059-00128-0008	OLIVAR	S		0,26		0,26	0,26
1700000006069368	14-007-059-00129-0001	OLIVAR	S		0,06		0,06	0,06
1700000006069369	14-007-059-09001-0012	OLIVAR	S		0,01		0,01	0,01
1700000006069370	14-007-059-09001-0014	OLIVAR	S		0,02		0,02	0,02
1700000006069371	14-007-060-00177-0003	OLIVAR	S		0,02		0,02	0,02
1700000006069372	14-007-064-00041-0002	OLIVAR	S		0,04		0,04	0,04
1700000006069373	14-007-064-00061-0001	OLIVAR	S		1,70		1,70	1,70
1700000006069374	14-007-061-00017-0001	OLIVAR	S		0,89		0,89	0,89
1700000006069375	14-007-047-00061-0001	OLIVAR	S		0,32		0,32	0,32
1700000006069376	14-007-047-00042-0001	OLIVAR	S		0,83		0,83	0,83
1700000006069377	14-007-061-00021-0002	OLIVAR	S		0,91		0,91	0,91
1700000006069378	14-007-061-00022-0003	OLIVAR	S		0,86		0,86	0,86
1700000006069379	14-007-061-00023-0001	OLIVAR	S		2,01		2,01	2,01
1700000006069380	14-007-061-00024-0004	OLIVAR	S		0,39		0,39	0,00
1700000006069381	14-007-060-00209-0001	OLIVAR	S		0,71		0,71	0,71
1700000006069382	14-007-064-00037-0001	OLIVAR	S		1,03		1,03	1,03
1700000006069383	14-007-064-00088-0001	OLIVAR	S		1,87		1,87	1,87
1700000006069384	14-007-061-00024-0004	OLIVAR	S		1,02		1,02	0,00
1700000006069385	14-007-061-00025-0003	OLIVAR	S		1,21		1,21	1,21
1700000006069386	14-007-061-00105-0003	OLIVAR	S		1,03		1,03	1,03
1700000006069389	14-007-008-00071-0002	OLIVAR	S		1,33		1,33	1,33
1700000006069390	14-007-063-00029-0002	OLIVAR	S		0,65		0,65	0,65
1700000006069391	14-007-064-00063-0001	OLIVAR	S		0,34		0,34	0,34
1700000006069392	14-007-064-00064-0001	OLIVAR	S		3,71		3,71	3,71
1700000006069394	14-007-064-00065-0003	OLIVAR	S		0,78		0,78	0,78
1700000006069395	14-007-061-00058-0001	OLIVAR	S		0,78		0,78	0,78
1700000006069398	14-007-061-00061-0003	OLIVAR	S		0,86		0,86	0,86
1700000006069399	14-007-063-00050-0002	OLIVAR	S		0,02		0,02	0,02
1700000006069400	14-007-063-00051-0003	OLIVAR	S		1,04		1,04	1,04
1700000006069402	14-007-063-00054-0001	OLIVAR	S		0,01		0,01	0,01
1700000006069403	14-007-064-00032-0003	OLIVAR	S		0,44		0,44	0,44
1700000006069406	14-007-064-00036-0002	OLIVAR	S		2,27		2,27	2,27
1700000006069407	14-007-064-00019-0002	OLIVAR	S		0,04		0,04	0,04
1700000006069408	14-007-064-00020-0001	OLIVAR	S		0,35		0,35	0,35
1700000006069409	14-007-063-00071-0003	OLIVAR	S		0,04		0,04	0,04
1700000006069410	14-007-063-00030-0001	OLIVAR	S		0,05		0,05	0,05
1700000006069413	14-007-063-00045-0001	OLIVAR	S		0,74		0,74	0,74
1700000006069415	14-007-063-00055-0003	OLIVAR	S		0,18		0,18	0,18
1700000006069416	14-007-063-00068-0001	OLIVAR	S		0,14		0,14	0,14
1700000006069417	14-007-063-00030-0001	OLIVAR	S		0,01		0,01	0,01
1700000006069421	14-007-063-00065-0002	OLIVAR	S		4,46		4,46	4,46
1700000006069422	14-007-063-00020-0001	OLIVAR	S		0,10		0,10	0,10
1700000006069423	14-007-063-00022-0001	OLIVAR	S		0,25		0,25	0,25
1700000006069425	14-007-063-00075-0001	OLIVAR	S		3,12		3,12	3,12
1700000006069426	14-007-063-00012-0003	OLIVAR	S		0,02		0,02	0,02
1700000006069427	14-007-063-00017-0001	OLIVAR	S		0,02		0,02	0,02

(1) Con incidencias que retienen pago o deniegan el expediente.  
 (2) Se calcula sobre superficie declarada admisible.  
 (3) Aplicación del artículo 16 bis del RD 147/2023.

Puede verificar la integridad de una copia de este documento mediante la lectura del código QR adjunto o mediante el acceso a la dirección <a href="https://ws050.juntadeandalucia.es/verificarFirma">https://ws050.juntadeandalucia.es/verificarFirma</a> indicando el código de VERIFICACIÓN					
FIRMADO POR	RAQUEL MARIA ESPIN CRESPO		FECHA		26/06/2024
VERIFICACIÓN	Pk2jmMQ72K8YCCE9EQ8LU85ENJJ6M		PÁGINA		276/8857



**RECINTOS PROPUESTOS**

<u>REF.</u>	<u>REFERENCIA SIGPAC</u>	<u>CULTIVO</u>	<u>S/R</u>	<u>USO SIGPAC</u>	<u>Sup. Dec. admisible</u>	<u>Sup. Campo</u>	<u>Sup. Determ.</u>	<u>Sup. Resuelta</u>
1700000006069428	14-007-063-00018-0001	OLIVAR	S		2,24		2,24	2,24
1700000006069429	14-007-063-00019-0002	OLIVAR	S		0,09		0,09	0,09
1700000006069430	14-007-063-00019-0002	OLIVAR	S		0,04		0,04	0,04

(1) Con incidencias que retienen pago o deniegan el expediente.  
(2) Se calcula sobre superficie declarada admisible.  
(3) Aplicación del artículo 16 bis del RD 147/2023.

Puede verificar la integridad de una copia de este documento mediante la lectura del código QR adjunto o mediante el acceso a la dirección <https://ws050.juntadeandalucia.es/verificarFirma> indicando el código de VERIFICACIÓN

FIRMADO POR	RAQUEL MARIA ESPIN CRESPO	FECHA	26/06/2024
-------------	---------------------------	-------	------------

VERIFICACIÓN	Pk2jmMQ72K8YCCE9EQ8LU85ENJJJ6M	PÁGINA	277/8857
--------------	--------------------------------	--------	----------





**APELLIDOS Y NOMBRE / RAZÓN SOCIAL**

AGUILERA VALVERDE ANTONIO

**NIF**

\*\*\*\*2120\*

**EXPEDIENTE**

1085830

**RESOLUCIÓN**

CONCESIÓN DE LA AYUDA

**DATOS DE MANTENIMIENTO UNIDADES**

**GRUPO DE PAGO**

ZONAS DE LIMITACIONES NATURALES

**Sup. Dec.  
Admisible**

23,01

**Sup.  
Resuelta**

23,01

**Sobredecl.**

0,00

**% Sobredecl.**

0,00

**RESUMEN DE PAGOS**

	<b><u>IMPORTE ( Euros )</u></b>			
	<b><u>RESUELTO</u></b>	<b><u>FEADER</u></b>	<b><u>MAPA</u></b>	<b><u>CAPADR</u></b>
Pago realizado	1.022,52	869,14	100,31	53,07
A pagar	101,00	85,85	9,91	5,24
<b>TOTAL</b>	<b>1.123,52</b>	<b>954,99</b>	<b>110,22</b>	<b>58,31</b>

**APLICACIÓN DE REDUCCIONES Y PENALIZACIONES (%)**

<b><u>Criterios de subvencionabilidad (1)</u></b>	<b><u>Presentación tardía</u></b>	<b><u>Omisión declaración</u></b>	<b><u>Condicionabilidad</u></b>
0,00	0,00	0,00	0,00

**IMPORTE ( Euros )**

<b><u>Calculado(2)</u></b>	<b><u>Reducción</u></b>	<b><u>Penalización</u></b>	<b><u>Reducción Penalización (3)</u></b>	<b><u>Penalización adicional</u></b>	<b><u>Resuelto</u></b>	<b><u>FEADER</u></b>	<b><u>MAPA</u></b>	<b><u>CAPADR</u></b>
1.123,52 €	0,00 €	0,00 €	0,00 €	0,00 €	1.123,52 €	954,99 €	110,22 €	58,31 €
<b>Importe Unitario:</b>	<b>54,00 €</b>	<b>Nuevo Importe Unitario:</b>	<b>48,83 €</b>					

(1) Con incidencias que retienen pago o deniegan el expediente.  
 (2) Se calcula sobre superficie declarada admisible.  
 (3) Aplicación del artículo 16 bis del RD 147/2023.

Puede verificar la integridad de una copia de este documento mediante la lectura del código QR adjunto o mediante el acceso a la dirección <a href="https://ws050.juntadeandalucia.es/verificarFirma">https://ws050.juntadeandalucia.es/verificarFirma</a> indicando el código de VERIFICACIÓN					
FIRMADO POR	RAQUEL MARIA ESPIN CRESPO		FECHA		26/06/2024
VERIFICACIÓN	Pk2jmMQ72K8YCCE9EQ8LU85ENJJ6M		PÁGINA		278/8857

**RECINTOS PROPUESTOS**

REF.	REFERENCIA SIGPAC	CULTIVO	S/R	USO SIGPAC	Sup._Dec. admisible	Sup. Campo	Sup. Determ.	Sup. Resuelta
-1569992	14-013-016-00352-0001	OLIVAR	S		0,05		0,05	0,05
-1569460	14-013-016-00166-0003	OLIVAR	S		0,21		0,21	0,21
-1568970	14-013-016-00352-0001	OLIVAR	S		0,06		0,06	0,06
-1568969	14-013-016-00350-0001	OLIVAR	S		0,06		0,06	0,06
-1568967	14-013-016-00166-0003	OLIVAR	S		0,94		0,94	0,94
-1568966	14-013-016-00113-0002	OLIVAR	S		1,91		1,91	1,91
-1064386	14-013-023-00315-0007	OLIVAR	S		0,02		0,02	0,02
-1064385	14-013-023-00315-0007	OLIVAR	S		0,05		0,05	0,05
1700000002259880	14-013-011-00089-0001	OLIVAR	S		1,54		1,54	1,54
1700000002259881	14-013-020-00170-0002	OLIVAR	S		0,03		0,03	0,03
1700000002259882	14-013-020-00175-0001	OLIVAR	S		0,62		0,62	0,62
1700000002259883	14-013-021-09045-0008	OLIVAR	S		0,02		0,02	0,02
1700000002259884	14-013-022-00211-0001	OLIVAR	S		0,15		0,15	0,15
1700000002259885	14-013-022-00214-0001	OLIVAR	S		0,02		0,02	0,02
1700000002259886	14-013-020-00244-0001	OLIVAR	S		1,40		1,40	1,40
1700000002875349	14-013-020-00306-0001	OLIVAR	S		0,36		0,36	0,36
1700000002875350	14-013-020-00310-0001	OLIVAR	S		1,13		1,13	1,13
1700000002875351	14-013-023-00311-0001	OLIVAR	S		0,11		0,11	0,11
1700000002875352	14-013-023-09033-0010	OLIVAR	S		0,01		0,01	0,01
1700000002875353	14-013-023-00313-0001	OLIVAR	S		1,15		1,15	1,15
1700000002875354	14-013-023-00314-0004	OLIVAR	S		0,01		0,01	0,01
1700000004541773	14-013-023-00307-0003	OLIVAR	S		0,02		0,02	0,02
1700000004541774	14-013-023-00314-0001	OLIVAR	S		0,89		0,89	0,89
1700000004541775	14-013-023-00315-0003	OLIVAR	S		0,07		0,07	0,07
1700000004541776	14-013-023-00314-0002	OLIVAR	S		0,52		0,52	0,52
1700000004541777	14-013-023-00310-0001	OLIVAR	S		0,03		0,03	0,03
1700000004652593	14-013-025-00003-0002	OLIVAR	S		1,81		1,81	1,81
1700000006050798	14-013-016-00111-0001	OLIVAR	S		2,21		2,21	2,21
1700000006050803	14-013-016-00317-0001	OLIVAR	R		0,80		0,80	0,80
1700000006050809	14-013-017-00007-0002	OLIVAR	S		5,80		5,80	5,80
1700000006050812	14-013-021-00083-0001	OLIVAR	S		1,01		1,01	1,01

**INCIDENCIAS****INCIDENCIA DESCRIPCIÓN**

75022 No Autoriza a que, en caso de la devolución por la entidad financiera (retrocesión bancaria) del pago en la cuenta corriente consignada en la solicitud y que está debidamente registrada en el sistema contable GIRO de la Junta de Andalucía, se proceda al pago en cualquier otra cuenta corriente de la titularidad del solicitante vigente en dicho sistema contable.

(1) Con incidencias que retienen pago o deniegan el expediente.  
(2) Se calcula sobre superficie declarada admisible.  
(3) Aplicación del artículo 16 bis del RD 147/2023.

Puede verificar la integridad de una copia de este documento mediante la lectura del código QR adjunto o mediante el acceso a la dirección <a href="https://ws050.juntadeandalucia.es/verificarFirma">https://ws050.juntadeandalucia.es/verificarFirma</a> indicando el código de VERIFICACIÓN				
FIRMADO POR	RAQUEL MARIA ESPIN CRESPO	FECHA	26/06/2024	
VERIFICACIÓN	Pk2jmMQ72K8YCCCE9EQ8LU85ENJJ6M	PÁGINA	279/8857	

**APELLIDOS Y NOMBRE / RAZÓN SOCIAL**

ALBENDIN PEREZ JOSE

**NIF**

\*\*\*9069\*

**EXPEDIENTE**

1020405

**RESOLUCIÓN**

CONCESIÓN DE LA AYUDA

**DATOS DE MANTENIMIENTO UNIDADES****GRUPO DE PAGO**

ZONAS DE LIMITACIONES NATURALES

**Sup. Dec.  
Admisible**

25,76

**Sup.  
Resuelta**

25,76

**Sobredecl.**

0,00

**% Sobredecl.**

0,00

**RESUMEN DE PAGOS**

	<b>IMPORTE ( Euros )</b>			
	<b>RESUELTO</b>	<b>FEADER</b>	<b>MAPA</b>	<b>CAPADR</b>
Pago realizado	1.081,20	919,02	106,06	56,12
A pagar	106,80	90,78	10,48	5,54
<b>TOTAL</b>	<b>1.188,00</b>	<b>1.009,80</b>	<b>116,54</b>	<b>61,66</b>

**APLICACIÓN DE REDUCCIONES Y PENALIZACIONES (%)**

<b>Criterios de subvencionabilidad (1)</b>	<b>Presentación tardía</b>	<b>Omisión declaración</b>	<b>Condicionabilidad</b>
0,00	0,00	0,00	0,00

**IMPORTE ( Euros )**

<b>Calculado(2)</b>	<b>Reducción</b>	<b>Penalización</b>	<b>Reducción Penalización (3)</b>	<b>Penalización adicional</b>	<b>Resuelto</b>	<b>FEADER</b>	<b>MAPA</b>	<b>CAPADR</b>
1.188,00 €	0,00 €	0,00 €	0,00 €	0,00 €	1.188,00 €	1.009,80 €	116,54 €	61,66 €
<b>Importe Unitario:</b>	<b>54,00 €</b>	<b>Nuevo Importe Unitario:</b>	<b>46,12 €</b>					

(1) Con incidencias que retienen pago o deniegan el expediente.

(2) Se calcula sobre superficie declarada admisible.

(3) Aplicación del artículo 16 bis del RD 147/2023.

Puede verificar la integridad de una copia de este documento mediante la lectura del código QR adjunto o mediante el acceso a la dirección <https://ws050.juntadeandalucia.es/verificarFirma> indicando el código de VERIFICACIÓN

FIRMADO POR	RAQUEL MARIA ESPIN CRESPO	FECHA	26/06/2024	
VERIFICACIÓN	Pk2jmMQ72K8YCCE9EQ8LU85ENJJ6M	PÁGINA	280/8857	



**RECINTOS PROPUESTOS**

REF.	REFERENCIA SIGPAC	CULTIVO	S/R	USO SIGPAC	Sup. Dec. admisible	Sup. Campo	Sup. Determ.	Sup. Resuelta
-1549305	14-007-060-00004-0001	OLIVAR	S		0,33		0,33	0,33
-1216688	14-007-060-00004-0001	OLIVAR	S		0,69		0,69	0,69
-1216662	14-007-050-00014-0001	OLIVAR	S		0,13		0,13	0,13
-1216661	14-007-048-00190-0007	OLIVAR	S		0,02		0,02	0,02
-1216660	14-007-048-00190-0004	OLIVAR	S		0,02		0,02	0,02
-1216659	14-007-048-00148-0004	OLIVAR	S		0,06		0,06	0,06
-1216658	14-007-048-00148-0002	OLIVAR	S		0,28		0,28	0,28
-721284	14-007-060-00002-0001	OLIVAR	S		0,66		0,66	0,66
1700000003030339	14-007-008-00095-0001	OLIVAR	S		1,15		1,15	1,15
1700000003030340	14-007-048-00144-0002	OLIVAR	S		2,41		2,41	2,41
1700000003030341	14-007-048-00162-0003	OLIVAR	S		2,64		2,64	2,64
1700000003030342	14-007-048-00163-0003	OLIVAR	S		2,14		2,14	2,14
1700000003030343	14-007-048-00124-0002	OLIVAR	S		3,19		3,19	3,19
1700000003030345	14-007-048-00155-0001	OLIVAR	S		0,28		0,28	0,28
1700000003030346	14-007-048-00161-0002	OLIVAR	S		1,98		1,98	1,98
1700000003030347	14-007-048-00147-0003	OLIVAR	R		0,29		0,29	0,29
1700000003030349	14-007-048-00159-0004	OLIVAR	R		0,04		0,04	0,04
1700000003030350	14-007-048-00160-0001	OLIVAR	R		0,73		0,73	0,73
1700000003030352	14-007-050-00018-0002	OLIVAR	S		2,50		2,50	2,50
1700000003030353	14-007-061-00038-0001	OLIVAR	S		0,39		0,39	0,39
1700000003030354	14-007-048-00147-0001	PATATA	R		0,07		0,07	0,07
1700000003030355	14-007-008-00096-0001	OLIVAR	S		0,18		0,18	0,18
1700000003030356	14-007-060-00001-0001	OLIVAR	S		0,93		0,93	0,93
1700000003030357	14-007-014-00113-0002	OLIVAR	S		0,79		0,79	0,79
1700000003030358	14-007-060-00005-0001	OLIVAR	S		0,57		0,57	0,57
1700000003030359	14-007-014-00113-0001	OLIVAR	S		1,17		1,17	1,17
1700000003030360	14-007-048-00123-0002	OLIVAR	S		0,18		0,18	0,18
1700000003030361	14-007-050-00019-0001	OLIVAR	S		0,38		0,38	0,38
1700000003030362	14-007-047-00054-0001	OLIVAR	S		1,56		1,56	1,56

(1) Con incidencias que retienen pago o deniegan el expediente.  
 (2) Se calcula sobre superficie declarada admisible.  
 (3) Aplicación del artículo 16 bis del RD 147/2023.

Puede verificar la integridad de una copia de este documento mediante la lectura del código QR adjunto o mediante el acceso a la dirección <a href="https://ws050.juntadeandalucia.es/verificarFirma">https://ws050.juntadeandalucia.es/verificarFirma</a> indicando el código de VERIFICACIÓN				
FIRMADO POR	RAQUEL MARIA ESPIN CRESPO	FECHA	26/06/2024	
VERIFICACIÓN	Pk2jmMQ72K8YCCCE9EQ8LU85ENJJ6M	PÁGINA	281/8857	



**APELLIDOS Y NOMBRE / RAZÓN SOCIAL**

ALBIOL PLAZA ALEJANDRO

**NIF**

\*\*\*\*8993\*

**EXPEDIENTE**

1056678

**RESOLUCIÓN**

CONCESIÓN DE LA AYUDA

**DATOS DE MANTENIMIENTO UNIDADES**

<b>GRUPO DE PAGO</b>	<b>Sup. Dec. Admisible</b>	<b>Sup. Resuelta</b>	<b>Sobredecl.</b>	<b>% Sobredecl.</b>
ZONAS DE LIMITACIONES NATURALES	37,64	37,64	0,00	0,00

**RESUMEN DE PAGOS**

	<b>IMPORTE ( Euros )</b>			
	<b>RESUELTO</b>	<b>FEADER</b>	<b>MAPA</b>	<b>CAPADR</b>
Pago realizado	1.081,20	919,02	106,06	56,12
A pagar	103,65	88,10	10,17	5,38
<b>TOTAL</b>	<b>1.184,85</b>	<b>1.007,12</b>	<b>116,23</b>	<b>61,50</b>

**APLICACIÓN DE REDUCCIONES Y PENALIZACIONES (%)**

<b>Crterios de subvencionabilidad (1)</b>	<b>Presentación tardía</b>	<b>Omisión declaración</b>	<b>Condicionalidad</b>
0,00	0,00	0,00	0,00

**IMPORTE ( Euros )**

Calculado(2)	Reducción	Penalización	Reducción Penalización (3)	Penalización adicional	Resuelto	FEADER	MAPA	CAPADR
1.184,85 €	0,00 €	0,00 €	0,00 €	0,00 €	1.184,85 €	1.007,12 €	116,23 €	61,50 €
Importe Unitario:	54,00 €	Nuevo Importe Unitario:	31,48 €					

**RECINTOS PROPUESTOS**

<b>REF.</b>	<b>REFERENCIA SIGPAC</b>	<b>CULTIVO</b>	<b>S/R</b>	<b>USO SIGPAC</b>	<b>Sup. Dec. admisible</b>	<b>Sup. Campo</b>	<b>Sup. Determ.</b>	<b>Sup. Resuelta</b>
6827020	14-003-017-00025-0001	BARBECHO TRADICIONAL	S		1,21		1,21	1,21
6827021	14-003-017-00026-0001	BARBECHO TRADICIONAL	S		0,56		0,56	0,56
1700000005171292	14-003-003-00185-0001	TRANQUILLÓN	S		0,77		0,77	0,77
1700000005171293	14-003-003-00189-0001	TRANQUILLÓN	S		3,32		3,32	3,32
1700000005171294	14-003-010-00045-0001	OLIVAR	R		3,31		3,31	3,31
1700000005171295	14-003-010-00045-0003	OLIVAR	R		2,16		2,16	2,16
1700000005171296	14-003-013-00090-0001	OLIVAR	R		2,46		2,46	2,46
1700000005171297	14-003-013-00094-0002	OLIVAR	R		3,38		3,38	3,38
1700000005171298	14-003-012-00086-0001	TRANQUILLÓN	S		1,02		1,02	1,02
1700000005171299	14-003-012-00089-0001	TRANQUILLÓN	S		0,70		0,70	0,70
1700000005171300	14-003-012-00090-0001	TRANQUILLÓN	S		0,85		0,85	0,85
1700000005171301	14-003-012-00091-0001	TRANQUILLÓN	S		0,68		0,68	0,68
1700000005171302	14-003-012-00092-0001	TRANQUILLÓN	S		1,96		1,96	1,96
1700000005171303	14-003-013-00126-0002	TRANQUILLÓN	S		1,31		1,31	1,31
1700000005171304	14-003-005-00130-0001	TRANQUILLÓN	S		1,47		1,47	1,47
1700000005171305	14-003-005-00029-0005	TRANQUILLÓN	R		0,55		0,55	0,55
1700000005171306	14-003-008-00023-0001	TRANQUILLÓN	S		0,89		0,89	0,89
1700000005171307	14-003-003-00195-0001	AVENA	S		1,29		1,29	1,29
1700000005171308	14-003-018-00167-0001	TRITICALE	S		1,17		1,17	1,17
1700000005171309	14-003-012-00065-0001	TRANQUILLÓN	S		1,30		1,30	1,30
1700000005171310	14-003-005-00029-0003	TRANQUILLÓN	R		2,86		2,86	2,86
1700000005171311	14-003-008-00018-0001	TRANQUILLÓN	S		0,24		0,24	0,14
1700000005171312	14-003-005-00021-0001	TRANQUILLÓN	S		1,46		1,46	1,46
1700000005171313	14-003-018-00172-0001	TRITICALE	S		2,82		2,82	2,82

(1) Con incidencias que retienen pago o deniegan el expediente.  
 (2) Se calcula sobre superficie declarada admisible.  
 (3) Aplicación del artículo 16 bis del RD 147/2023.

Puede verificar la integridad de una copia de este documento mediante la lectura del código QR adjunto o mediante el acceso a la dirección <https://ws050.juntadeandalucia.es/verificarFirma> indicando el código de VERIFICACIÓN

FIRMADO POR	RAQUEL MARIA ESPIN CRESPO	FECHA	26/06/2024
VERIFICACIÓN	Pk2jmMQ72K8YCCE9EQ8LU85ENJJ6M	PÁGINA	282/8857





**INCIDENCIAS****INCIDENCIA DESCRIPCIÓN**

- 452 Actividad agraria declarada en un recinto no compatible con el uso PA, PR o PS asignado en SIGPAC para ese recinto.  
Recinto:14-003-013-00126-00003 Cultivo:62000 PASTOS PERMANENTES DE 5 O MAS AÑOS-SIN VARIEDAD Secano USO ASIGNADO EN SIGPAC:PR
- 3795 Recinto declarado con una situación de riesgo de abandono.  
Recinto:14-003-013-00126-00003 Cultivo: -
- 4272 Verifica que las líneas de declaración de las Solicitudes Únicas no tienen solapes con la capa de Retroactividad Gráfica (ambas de la misma campaña) a nivel de expediente/línea de declaración gráfica de la solicitud.  
Recinto:14-003-008-00018-00001 Cultivo: - Agregado de la referencia del recinto.:0 Zona de la referencia del recinto.:0 Superficie solapada.:0,1 Id. Incid.:95142831
- 86119 Carga ganadera NO cumple con el valor mínimo de 0,2 UGM/ha.  
Recinto:14-003-013-00126-00003 Cultivo:62000 PASTOS PERMANENTES DE 5 O MAS AÑOS-SIN VARIEDAD Secano Carga Ganadera:0
- 86121 Recinto superficie forrajera que no realiza la actividad de producción de pastoreo.  
Recinto:14-003-013-00126-00003 Cultivo:62000 PASTOS PERMANENTES DE 5 O MAS AÑOS-SIN VARIEDAD Secano Actividad Agraria del recinto:2
- 86122 Recinto superficie forrajera que realiza la actividad de producción de pastoreo y no declara el o los códigos del Registro de Explotaciones Ganaderas de Andalucía, REGA.  
Recinto:14-003-013-00126-00003 Cultivo:62000 PASTOS PERMANENTES DE 5 O MAS AÑOS-SIN VARIEDAD Secano
- 86124 Recinto de forrajera para Cálculo de Carga Ganadera que No pertenece a Explotación.  
Recinto:14-003-013-00126-00003 Cultivo:62000 PASTOS PERMANENTES DE 5 O MAS AÑOS-SIN VARIEDAD Secano

**Datos considerados para el Cálculo de la Carga Ganadera del expediente**

**Superficie determinada para Cálculo Carga Ganadera:** 0,00 ha  
**Carga Ganadera del Expediente:** 0,00 ugm/ha

**Incidenias de carga ganadera****INCIDENCIA DESCRIPCIÓN**

- 452 Actividad agraria declarada en un recinto no compatible con el uso PA, PR o PS asignado en SIGPAC para ese recinto.  
Recinto:14-003-013-00126-00003 Cultivo:62000 PASTOS PERMANENTES DE 5 O MAS AÑOS-SIN VARIEDAD Secano USO ASIGNADO EN SIGPAC:PR
- 3795 Recinto declarado con una situación de riesgo de abandono.  
Recinto:14-003-013-00126-00003 Cultivo: -
- 86122 Recinto superficie forrajera que realiza la actividad de producción de pastoreo y no declara el o los códigos del Registro de Explotaciones Ganaderas de Andalucía, REGA.  
Recinto:14-003-013-00126-00003 Cultivo:62000 PASTOS PERMANENTES DE 5 O MAS AÑOS-SIN VARIEDAD Secano
- 86124 Recinto de forrajera para Cálculo de Carga Ganadera que No pertenece a Explotación.  
Recinto:14-003-013-00126-00003 Cultivo:62000 PASTOS PERMANENTES DE 5 O MAS AÑOS-SIN VARIEDAD Secano
- 86128 Recinto de Forrajeras que no ha contabilizado para Carga Ganadera por no tener una explotación válida para el cálculo de la Carga Ganadera  
Recinto:14-003-013-00126-00003 Cultivo:62 PASTOS PERMANENTES DE 5 O MAS AÑOS-
- 86132 Recinto superficie forrajera que no realiza la actividad de producción de pastoreo.  
Recinto:14-003-013-00126-00003 Cultivo:62000 PASTOS PERMANENTES DE 5 O MAS AÑOS-SIN VARIEDAD Secano  
Recinto:14-003-017-00025-00001 Cultivo:20000 BARBECHO TRADICIONAL-SIN VARIEDAD Secano  
Recinto:14-003-017-00026-00001 Cultivo:20000 BARBECHO TRADICIONAL-SIN VARIEDAD Secano

(1) Con incidencias que retienen pago o deniegan el expediente.  
(2) Se calcula sobre superficie declarada admisible.  
(3) Aplicación del artículo 16 bis del RD 147/2023.

Puede verificar la integridad de una copia de este documento mediante la lectura del código QR adjunto o mediante el acceso a la dirección <https://ws050.juntadeandalucia.es/verificarFirma> indicando el código de VERIFICACIÓN

FIRMADO POR	RAQUEL MARIA ESPIN CRESPO	FECHA	26/06/2024
VERIFICACIÓN	Pk2jmMQ72K8YCCE9EQ8LU85ENJJ6M	PÁGINA	283/8857



**APELLIDOS Y NOMBRE / RAZÓN SOCIAL**

ALBORNOZ DELGADO JOSE ANTONIO

**NIF**

\*\*\*\*6217\*

**EXPEDIENTE**

1123915

**RESOLUCIÓN**

CONCESIÓN DE LA AYUDA

**DATOS DE MANTENIMIENTO UNIDADES**

<b>GRUPO DE PAGO</b>	<b>Sup. Dec. Admisible</b>	<b>Sup. Resuelta</b>	<b>Sobredecl.</b>	<b>% Sobredecl.</b>
ZONAS DE LIMITACIONES NATURALES	12,15	12,15	0,00	0,00

**RESUMEN DE PAGOS**

	<b>IMPORTE ( Euros )</b>			
	<b>RESUELTO</b>	<b>FEADER</b>	<b>MAPA</b>	<b>CAPADR</b>
Pago realizado	597,12	507,55	58,57	30,99
A pagar	58,98	50,13	5,79	3,06
<b>TOTAL</b>	<b>656,10</b>	<b>557,68</b>	<b>64,36</b>	<b>34,05</b>

**APLICACIÓN DE REDUCCIONES Y PENALIZACIONES (%)**

<b>Crterios de subvencionabilidad (1)</b>	<b>Presentación tardía</b>	<b>Omisión declaración</b>	<b>Condicionalidad</b>
0,00	0,00	0,00	0,00

**IMPORTE ( Euros )**

Calculado(2)	Reducción	Penalización	Reducción Penalización (3)	Penalización adicional	Resuelto	FEADER	MAPA	CAPADR
656,10 €	0,00 €	0,00 €	0,00 €	0,00 €	656,10 €	557,69 €	64,36 €	34,05 €
Importe Unitario:	54,00 €	Nuevo Importe Unitario:	54,00 €					

**RECINTOS PROPUESTOS**

<b>REF.</b>	<b>REFERENCIA SIGPAC</b>	<b>CULTIVO</b>	<b>USO S/R SIGPAC</b>	<b>Sup. Dec. admisible</b>	<b>Sup. Campo</b>	<b>Sup. Determ.</b>	<b>Sup. Resuelta</b>
-1403260	14-042-013-00110-0003	OLIVAR	S	0,25		0,25	0,25
-727842	14-042-013-00110-0002	OLIVAR	S	0,15		0,15	0,15
4122641	14-042-012-00140-0001	VIÑEDO VINIFICACIÓN	S	0,85		0,85	0,85
4122642	14-042-013-00109-0001	OLIVAR	S	0,42		0,42	0,42
4122655	14-042-011-00193-0001	OLIVAR	S	0,46		0,46	0,46
4122665	14-042-011-00701-0001	OLIVAR	S	1,25		1,25	1,25
4122686	14-042-037-00118-0001	OLIVAR	R	3,34		3,34	3,34
4122692	14-042-013-00034-0001	OLIVAR	S	0,75		0,75	0,75
4122699	14-042-013-00111-0002	OLIVAR	S	0,31		0,31	0,31
4122702	14-042-011-00244-0001	VIÑEDO VINIFICACIÓN	S	0,39		0,39	0,39
4122705	14-042-011-00300-0001	VIÑEDO VINIFICACIÓN	S	0,68		0,68	0,68
4122709	14-042-010-00098-0003	OLIVAR	S	0,43		0,43	0,43
4122711	14-042-010-00100-0001	OLIVAR	S	0,23		0,23	0,23
4122714	14-042-026-00171-0003	VIÑEDO VINIFICACIÓN	S	0,26		0,26	0,26
4769959	14-042-013-00111-0001	OLIVAR	S	0,01		0,01	0,01
170000006086103	14-042-010-00173-0001	OLIVAR	S	0,23		0,23	0,23
170000006086104	14-042-035-00109-0001	OLIVAR	S	1,29		1,29	1,29
170000006086105	14-042-013-00110-0001	OLIVAR	S	0,85		0,85	0,85

(1) Con incidencias que retienen pago o deniegan el expediente.

(2) Se calcula sobre superficie declarada admisible.

(3) Aplicación del artículo 16 bis del RD 147/2023.

Puede verificar la integridad de una copia de este documento mediante la lectura del código QR adjunto o mediante el acceso a la dirección <https://ws050.juntadeandalucia.es/verificarFirma> indicando el código de VERIFICACIÓN

FIRMADO POR	RAQUEL MARIA ESPIN CRESPO	FECHA	26/06/2024
VERIFICACIÓN	Pk2jmMQ72K8YCCE9EQ8LU85ENJJ6M	PÁGINA	284/8857





**APELLIDOS Y NOMBRE / RAZÓN SOCIAL**

ALCAIDE TORRES ANTONIO JESUS

**NIF**

\*\*\*6251\*

**EXPEDIENTE**

1211693

**RESOLUCIÓN**

CONCESIÓN DE LA AYUDA

**DATOS DE MANTENIMIENTO UNIDADES**

**GRUPO DE PAGO**

ZONAS DE LIMITACIONES NATURALES

**Sup. Dec. Admisible**

21,42

**Sup. Resuelta**

21,42

**Sobredecl.**

0,00

**% Sobredecl.**

0,00

**RESUMEN DE PAGOS**

	<b>IMPORTE ( Euros )</b>			
	<b>RESUELTO</b>	<b>FEADER</b>	<b>MAPA</b>	<b>CAPADR</b>
Pago realizado	975,64	829,29	95,71	50,64
A pagar	96,37	81,91	9,45	5,01
<b>TOTAL</b>	<b>1.072,01</b>	<b>911,20</b>	<b>105,16</b>	<b>55,65</b>

**APLICACIÓN DE REDUCCIONES Y PENALIZACIONES (%)**

<b>Criterios de subvencionabilidad (1)</b>	<b>Presentación tardía</b>	<b>Omisión declaración</b>	<b>Condicionalidad</b>
0,00	0,00	0,00	0,00

**IMPORTE ( Euros )**

Calculado(2)	Reducción	Penalización	Reducción Penalización (3)	Penalización adicional	Resuelto	FEADER	MAPA	CAPADR
1.072,01 €	0,00 €	0,00 €	0,00 €	0,00 €	1.072,01 €	911,21 €	105,16 €	55,64 €
<b>Importe Unitario:</b>	<b>54,00 €</b>	<b>Nuevo Importe Unitario:</b>	<b>50,05 €</b>					

**RECINTOS PROPUESTOS**

<b>REF.</b>	<b>REFERENCIA SIGPAC</b>	<b>CULTIVO</b>	<b>S/R</b>	<b>USO SIGPAC</b>	<b>Sup. Dec. admisible</b>	<b>Sup. Campo</b>	<b>Sup. Determ.</b>	<b>Sup. Resuelta</b>
170000007251773	14-054-054-00029-0002	OLIVAR	S		5,56		5,56	5,56
1700000007251774	14-054-054-00031-0001	OLIVAR	S		0,02		0,02	0,02
1700000007251776	14-054-054-00104-0001	OLIVAR	S		0,34		0,34	0,34
1700000007251777	14-054-054-00152-0002	OLIVAR	S		2,47		2,47	2,47
1700000007251778	14-054-054-00129-0003	OLIVAR	S		2,14		2,14	2,14
1700000007251781	14-054-054-00129-0007	OLIVAR	S		1,15		1,15	1,15
1700000007251782	14-054-054-00053-0001	OLIVAR	S		1,61		1,61	1,61
1700000007251783	14-054-054-00137-0005	OLIVAR	S		0,38		0,38	0,38
1700000007251784	14-054-054-00129-0007	OLIVAR	S		0,17		0,17	0,17
1700000007251785	14-054-054-00137-0003	OLIVAR	S		1,08		1,08	1,08
1700000007251786	14-054-054-00138-0002	OLIVAR	S		1,01		1,01	1,01
1700000007251787	14-054-054-00134-0002	OLIVAR	S		0,19		0,19	0,19
1700000007251788	14-054-054-00136-0001	OLIVAR	S		3,04		3,04	3,04
1700000007251789	14-054-054-00137-0002	OLIVAR	S		2,26		2,26	2,26

(1) Con incidencias que retienen pago o deniegan el expediente.  
 (2) Se calcula sobre superficie declarada admisible.  
 (3) Aplicación del artículo 16 bis del RD 147/2023.

Puede verificar la integridad de una copia de este documento mediante la lectura del código QR adjunto o mediante el acceso a la dirección <a href="https://ws050.juntadeandalucia.es/verificarFirma">https://ws050.juntadeandalucia.es/verificarFirma</a> indicando el código de VERIFICACIÓN					
FIRMADO POR	RAQUEL MARIA ESPIN CRESPO		FECHA		26/06/2024
VERIFICACIÓN	Pk2jmMQ72K8YCCE9EQ8LU85ENJJ6M		PÁGINA		285/8857

**APELLIDOS Y NOMBRE / RAZÓN SOCIAL**

ALCALA DE LA MONEDA ADELA

**NIF**

\*\*\*\*1038\*

**EXPEDIENTE**

1214933

**RESOLUCIÓN**

CONCESIÓN DE LA AYUDA

**DATOS DE MANTENIMIENTO UNIDADES****GRUPO DE PAGO**

ZONAS DE LIMITACIONES NATURALES

**Sup. Dec.  
Admisible**

2,64

**Sup.  
Resuelta**

2,64

**Sobredecl.**

0,00

**% Sobredecl.**

0,00

**RESUMEN DE PAGOS**

	<b>IMPORTE ( Euros )</b>			
	<b>RESUELTO</b>	<b>FEADER</b>	<b>MAPA</b>	<b>CAPADR</b>
Pago realizado	129,74	110,29	12,73	6,73
A pagar	12,82	10,90	1,26	0,66
<b>TOTAL</b>	<b>142,56</b>	<b>121,19</b>	<b>13,99</b>	<b>7,39</b>

**APLICACIÓN DE REDUCCIONES Y PENALIZACIONES (%)**

<b>Criterios de subvencionabilidad (1)</b>	<b>Presentación tardía</b>	<b>Omisión declaración</b>	<b>Condicionalidad</b>
0,00	0,00	0,00	0,00

**IMPORTE ( Euros )**

Calculado(2)	Reducción	Penalización	Reducción Penalización (3)	Penalización adicional	Resuelto	FEADER	MAPA	CAPADR
142,56 €	0,00 €	0,00 €	0,00 €	0,00 €	142,56 €	121,18 €	13,99 €	7,39 €
Importe Unitario:	54,00 €	Nuevo Importe Unitario:	54,00 €					

**RECINTOS PROPUESTOS**

<b>REF.</b>	<b>REFERENCIA SIGPAC</b>	<b>CULTIVO</b>	<b>S/R</b>	<b>USO SIGPAC</b>	<b>Sup. Dec. admisible</b>	<b>Sup. Campo</b>	<b>Sup. Determ.</b>	<b>Sup. Resuelta</b>
1700000005148175	14-007-016-00018-0002	BARBECHO TRADICIONAL	R		0,02		0,02	0,02
1700000005148176	14-007-016-00018-0003	BARBECHO TRADICIONAL	R		0,02		0,02	0,02
1700000005148177	14-007-016-00024-0002	BARBECHO TRADICIONAL	R		2,60		2,60	2,60

**Datos considerados para el Cálculo de la Carga Ganadera del expediente**

Superficie determinada para Cálculo Carga Ganadera: 0,00 ha

Carga Ganadera del Expediente: 0,00 ugm/ha

**Incidencias de carga ganadera****INCIDENCIA DESCRIPCIÓN**

3790	Recinto declarado inactivo Recinto:14-060-011-00020-00004 Cultivo: -
3795	Recinto declarado con una situación de riesgo de abandono. Recinto:14-060-011-00014-00014 Cultivo: -
86132	Recinto superficie forrajera que no realiza la actividad de producción de pastoreo. Recinto:14-007-016-00018-00002 Cultivo:20000 BARBECHO TRADICIONAL-SIN VARIEDAD Regadío Recinto:14-007-016-00018-00003 Cultivo:20000 BARBECHO TRADICIONAL-SIN VARIEDAD Regadío Recinto:14-007-016-00024-00002 Cultivo:20000 BARBECHO TRADICIONAL-SIN VARIEDAD Regadío

(1) Con incidencias que retienen pago o deniegan el expediente.

(2) Se calcula sobre superficie declarada admisible.

(3) Aplicación del artículo 16 bis del RD 147/2023.

Puede verificar la integridad de una copia de este documento mediante la lectura del código QR adjunto o mediante el acceso a la dirección <https://ws050.juntadeandalucia.es/verificarFirma> indicando el código de VERIFICACIÓN

FIRMADO POR	RAQUEL MARIA ESPIN CRESPO	FECHA	26/06/2024
VERIFICACIÓN	Pk2jmMQ72K8YCC9E9EQ8LU85ENJJ6M	PÁGINA	286/8857



**APELLIDOS Y NOMBRE / RAZÓN SOCIAL**

ALCALA TORRES MARIA DEL CARMEN

**NIF**

\*\*\*0844\*

**EXPEDIENTE**

1086870

**RESOLUCIÓN**

CONCESIÓN DE LA AYUDA

**DATOS DE MANTENIMIENTO UNIDADES****GRUPO DE PAGO**

ZONAS DE LIMITACIONES NATURALES

**Sup. Dec.  
Admisible**

154,87

**Sup.  
Resuelta**

154,87

**Sobredecl.**

0,00

**% Sobredecl.**

0,00

**RESUMEN DE PAGOS**

	<b>IMPORTE ( Euros )</b>			
	<b>RESUELTO</b>	<b>FEADER</b>	<b>MAPA</b>	<b>CAPADR</b>
Pago realizado	1.081,20	919,02	106,06	56,12
A pagar	106,03	90,13	10,40	5,50
<b>TOTAL</b>	<b>1.187,23</b>	<b>1.009,15</b>	<b>116,46</b>	<b>61,62</b>

**APLICACIÓN DE REDUCCIONES Y PENALIZACIONES (%)**

<b>Criterios de subvencionabilidad (1)</b>	<b>Presentación tardía</b>	<b>Omisión declaración</b>	<b>Condicionabilidad</b>
0,00	0,00	0,00	0,00

**IMPORTE ( Euros )**

Calculado(2)	Reducción	Penalización	Reducción Penalización (3)	Penalización adicional	Resuelto	FEADER	MAPA	CAPADR
1.187,23 €	0,00 €	0,00 €	0,00 €	0,00 €	1.187,23 €	1.009,15 €	116,47 €	61,61 €
<b>Importe Unitario:</b>	<b>54,00 €</b>	<b>Nuevo Importe Unitario:</b>	<b>7,67 €</b>					

(1) Con incidencias que retienen pago o deniegan el expediente.  
 (2) Se calcula sobre superficie declarada admisible.  
 (3) Aplicación del artículo 16 bis del RD 147/2023.

Puede verificar la integridad de una copia de este documento mediante la lectura del código QR adjunto o mediante el acceso a la dirección <a href="https://ws050.juntadeandalucia.es/verificarFirma">https://ws050.juntadeandalucia.es/verificarFirma</a> indicando el código de VERIFICACIÓN					
FIRMADO POR	RAQUEL MARIA ESPIN CRESPO		FECHA		26/06/2024
VERIFICACIÓN	Pk2jmMQ72K8YCCE9EQ8LU85ENJJ6M		PÁGINA		287/8857



**RECINTOS PROPUESTOS**

REF.	REFERENCIA SIGPAC	CULTIVO	S/R	USO SIGPAC	Sup. Dec. admisible	Sup. Campo	Sup. Determ.	Sup. Resuelta
-1344574	14-010-010-00053-0021	OLIVAR	S		0,13		0,13	0,13
-1344573	14-010-010-00053-0003	OLIVAR	S		0,14		0,14	0,14
-1344572	14-010-010-00053-0001	OLIVAR	S		9,01		9,01	9,01
-754438	14-010-009-00024-0015	ALMENDROS	S		19,45		19,45	19,45
-11213	14-010-010-00052-0006	OLIVAR	S		0,02		0,02	0,02
4071377	14-010-010-09003-0002	OLIVAR	S		0,13		0,13	0,13
1700000007150927	14-010-009-00023-0001	OLIVAR	S		18,81		18,81	18,81
1700000007150928	14-010-009-00024-0001	OLIVAR	S		18,12		18,12	18,12
1700000007150936	14-010-010-00059-0001	OLIVAR	S		2,59		2,59	2,59
1700000007150937	14-010-010-00075-0004	OLIVAR	S		15,77		15,77	15,77
1700000007150938	14-010-010-09020-0001	OLIVAR	S		0,10		0,10	0,10
1700000007150939	14-010-010-00064-0001	OLIVAR	S		7,26		7,26	7,26
1700000007150940	14-010-010-00077-0001	OLIVAR	S		1,80		1,80	1,80
1700000007150941	14-010-010-09009-0004	OLIVAR	S		0,03		0,03	0,03
1700000007150942	14-010-010-00050-0001	OLIVAR	S		0,21		0,21	0,21
1700000007150943	14-010-010-00063-0009	OLIVAR	S		1,79		1,79	1,79
1700000007150944	14-010-010-09009-0003	OLIVAR	S		0,07		0,07	0,07
1700000007150945	14-010-010-00077-0002	OLIVAR	S		0,65		0,65	0,65
1700000007150946	14-048-003-00103-0002	OLIVAR	R		15,89		15,89	15,87
1700000007150947	14-010-010-00075-0021	OLIVAR	S		0,01		0,01	0,01
1700000007150948	14-010-010-00075-0016	ALMENDROS	S		0,19		0,19	0,19
1700000007150949	14-010-010-00057-0001	ALMENDROS	S		1,24		1,24	1,24
1700000007150952	14-010-010-00057-0007	OLIVAR	S		0,04		0,04	0,04
1700000007150955	14-010-010-00057-0002	OLIVAR	S		7,38		7,38	7,38
1700000007150956	14-010-010-00052-0003	OLIVAR	S		9,62		9,62	9,62
1700000007150957	14-010-010-00053-0021	OLIVAR	S		0,28		0,28	0,28
1700000007150959	14-010-010-00053-0022	OLIVAR	S		7,04		7,04	7,04
1700000007150960	14-048-004-00462-0001	OLIVAR	R		4,97		4,97	4,89
1700000007150963	14-010-010-09014-0006	OLIVAR	S		0,05		0,05	0,05
1700000007150964	14-010-010-00063-0011	OLIVAR	S		0,35		0,35	0,35
1700000007150965	14-010-010-00052-0004	ALMENDROS	S		0,47		0,47	0,47
1700000007150966	14-010-010-00053-0020	ALMENDROS	S		11,36		11,36	11,36

**INCIDENCIAS**

**INCIDENCIA DESCRIPCIÓN**

- 4272 Verifica que las líneas de declaración de las Solicitudes Únicas no tienen solapes con la capa de Retroactividad Gráfica (ambas de la misma campaña) a nivel de expediente/línea de declaración gráfica de la solicitud.  
 Recinto:14-048-003-00103-00002 Cultivo: - Agregado de la referencia del recinto.:0 Zona de la referencia del recinto.:0 Superficie solapada.:0,02 Id. Incid.:95145449  
 Recinto:14-048-004-00462-00001 Cultivo: - Agregado de la referencia del recinto.:0 Zona de la referencia del recinto.:0 Superficie solapada.:0,08 Id. Incid.:95145450

(1) Con incidencias que retienen pago o deniegan el expediente.  
 (2) Se calcula sobre superficie declarada admisible.  
 (3) Aplicación del artículo 16 bis del RD 147/2023.

Puede verificar la integridad de una copia de este documento mediante la lectura del código QR adjunto o mediante el acceso a la dirección <a href="https://ws050.juntadeandalucia.es/verificarFirma">https://ws050.juntadeandalucia.es/verificarFirma</a> indicando el código de VERIFICACIÓN				
FIRMADO POR	RAQUEL MARIA ESPIN CRESPO	FECHA	26/06/2024	
VERIFICACIÓN	Pk2jmMQ72K8YCCE9EQ8LU85ENJJ6M	PÁGINA	288/8857	



**APELLIDOS Y NOMBRE / RAZÓN SOCIAL**

ALCALDE RUIZ MARIA JOSEFA

**NIF**

\*\*\*\*7154\*

**EXPEDIENTE**

1085598

**RESOLUCIÓN**

CONCESIÓN DE LA AYUDA

**DATOS DE MANTENIMIENTO UNIDADES**

<b>GRUPO DE PAGO</b>	<b>Sup. Dec. Admisible</b>	<b>Sup. Resuelta</b>	<b>Sobredecl.</b>	<b>% Sobredecl.</b>
ZONAS DE LIMITACIONES NATURALES	31,73	31,73	0,00	0,00

**RESUMEN DE PAGOS**

	<b>IMPORTE ( Euros )</b>			
	<b>RESUELTO</b>	<b>FEADER</b>	<b>MAPA</b>	<b>CAPADR</b>
Pago realizado	1.055,64	897,29	103,56	54,79
A pagar	132,36	112,51	12,98	6,87
<b>TOTAL</b>	<b>1.188,00</b>	<b>1.009,80</b>	<b>116,54</b>	<b>61,66</b>

**APLICACIÓN DE REDUCCIONES Y PENALIZACIONES (%)**

<b>Criterios de subvencionabilidad (1)</b>	<b>Presentación tardía</b>	<b>Omisión declaración</b>	<b>Condicionalidad</b>
0,00	0,00	0,00	0,00

**IMPORTE ( Euros )**

Calculado(2)	Reducción	Penalización	Reducción Penalización (3)	Penalización adicional	Resuelto	FEADER	MAPA	CAPADR
1.188,00 €	0,00 €	0,00 €	0,00 €	0,00 €	1.188,00 €	1.009,80 €	116,54 €	61,66 €
Importe Unitario:	54,00 €	Nuevo Importe Unitario:	37,44 €					

**RECINTOS PROPUESTOS**

<b>REF.</b>	<b>REFERENCIA SIGPAC</b>	<b>CULTIVO</b>	<b>USO S/R SIGPAC</b>	<b>Sup. Dec. admisible</b>	<b>Sup. Campo</b>	<b>Sup. Determ.</b>	<b>Sup. Resuelta</b>
4559491	14-009-017-00063-0001	OLIVAR	S	0,22		0,22	0,22
4559492	14-009-017-00064-0001	OLIVAR	S	1,03		1,03	1,03
4559494	14-009-017-00065-0002	OLIVAR	S	0,55		0,55	0,55
4559495	14-009-017-00078-0002	OLIVAR	S	0,68		0,68	0,68
4559496	14-009-017-00066-0001	OLIVAR	S	0,13		0,13	0,13
1700000005931631	14-009-017-00029-0002	OLIVAR	S	16,42		16,42	16,42
1700000005931632	14-009-017-00075-0001	OLIVAR	S	1,66		1,66	1,66
1700000005931638	14-009-017-00067-0001	BARBECHO TRADICIONAL	S	1,07		1,07	1,07
1700000005931639	14-009-017-00068-0001	BARBECHO TRADICIONAL	S	0,29		0,29	0,29
1700000005931641	14-009-017-00056-0002	TRANQUILLÓN	S	0,92		0,92	0,92
1700000005931642	14-009-017-00057-0001	TRANQUILLÓN	S	0,45		0,45	0,45
1700000005931643	14-009-017-00058-0002	TRANQUILLÓN	S	0,37		0,37	0,37
1700000005931644	14-009-017-00059-0004	TRANQUILLÓN	S	1,56		1,56	1,56
1700000005931645	14-009-017-00072-0001	TRANQUILLÓN	S	0,52		0,52	0,52
1700000005931650	14-009-017-00080-0001	BARBECHO TRADICIONAL	S	0,18		0,18	0,18
1700000005931656	14-009-017-00056-0001	PASTOS PERMANENTES DE 5 O MAS AÑOS	S	0,06		0,06	0,06
1700000005931657	14-009-017-00060-0001	PASTOS PERMANENTES DE 5 O MAS AÑOS	S	0,32		0,32	0,32
1700000005931658	14-009-017-00059-0003	PASTOS PERMANENTES DE 5 O MAS AÑOS	S	0,03		0,03	0,03
1700000005931659	14-009-017-00029-0004	OLIVAR	S	2,13		2,13	2,13
1700000005931660	14-009-017-00075-0002	OLIVAR	S	1,06		1,06	1,06
1700000005931661	14-009-017-00071-0001	OLIVAR	S	0,46		0,46	0,46
1700000005931662	14-009-017-00070-0001	OLIVAR	S	0,87		0,87	0,87
1700000005931664	14-009-017-00062-0001	BARBECHO TRADICIONAL	S	0,75		0,75	0,75

(1) Con incidencias que retienen pago o deniegan el expediente.  
 (2) Se calcula sobre superficie declarada admisible.  
 (3) Aplicación del artículo 16 bis del RD 147/2023.

Puede verificar la integridad de una copia de este documento mediante la lectura del código QR adjunto o mediante el acceso a la dirección <https://ws050.juntadeandalucia.es/verificarFirma> indicando el código de VERIFICACIÓN

FIRMADO POR	RAQUEL MARIA ESPIN CRESPO	FECHA	26/06/2024
VERIFICACIÓN	Pk2jmMQ72K8YCCE9EQ8LU85ENJJ6M	PÁGINA	289/8857



**INCIDENCIAS****INCIDENCIA DESCRIPCIÓN**

3795 Recinto declarado con una situación de riesgo de abandono.  
Recinto:14-009-017-00062-00001 Cultivo: -

**Datos considerados para el Cálculo de la Carga Ganadera del expediente**

Superficie determinada para Cálculo Carga Ganadera: 38,74 ha  
Carga Ganadera del Expediente: 0,47 ugm/ha

Explotación	Especie	Ugm Calculada para CG
ES140090000020	OVINA	0,08
ES140710000089	OVINA	18,00

**Recintos Determinados para el Cálculo de Garga Ganadera**

REF.	REFERENCIA SIGPAC	CULTIVO	DESCRIPCIÓN CULTIVO	S/R	SUP. RESUELTA (ha)
-703612	14-071-002-00016-00001	20000	BARBECHO TRADICIONAL-SIN VARIEDAD	S	1,14
-703603	14-071-001-00035-00002	20000	BARBECHO TRADICIONAL-SIN VARIEDAD	S	7,54
-429096	14-071-001-00036-00005	62000	PASTOS PERMANENTES DE 5 O MAS AÑOS-SIN VARIEDAD	S	2,27
4758855	14-071-001-00037-00002	62000	PASTOS PERMANENTES DE 5 O MAS AÑOS-SIN VARIEDAD	S	1,07
4758858	14-071-002-00018-00001	20000	BARBECHO TRADICIONAL-SIN VARIEDAD	S	0,30
1700000005931636	14-071-002-00016-00001	20000	BARBECHO TRADICIONAL-SIN VARIEDAD	S	0,99
1700000005931638	14-009-017-00067-00001	20000	BARBECHO TRADICIONAL-SIN VARIEDAD	S	1,07
1700000005931639	14-009-017-00068-00001	20000	BARBECHO TRADICIONAL-SIN VARIEDAD	S	0,29
1700000005931647	14-071-002-00056-00003	20000	BARBECHO TRADICIONAL-SIN VARIEDAD	S	4,38
1700000005931648	14-071-002-00056-00008	20000	BARBECHO TRADICIONAL-SIN VARIEDAD	S	0,14
1700000005931650	14-009-017-00080-00001	20000	BARBECHO TRADICIONAL-SIN VARIEDAD	S	0,18
1700000005931651	14-071-002-00016-00001	20000	BARBECHO TRADICIONAL-SIN VARIEDAD	S	2,56
1700000005931652	14-071-001-00035-00002	20000	BARBECHO TRADICIONAL-SIN VARIEDAD	S	7,63
1700000005931653	14-071-001-00036-00003	20000	BARBECHO TRADICIONAL-SIN VARIEDAD	S	4,40
1700000005931654	14-071-002-00017-00001	20000	BARBECHO TRADICIONAL-SIN VARIEDAD	S	0,07
1700000005931655	14-071-001-00036-00004	62000	PASTOS PERMANENTES DE 5 O MAS AÑOS-SIN VARIEDAD	S	3,55
1700000005931656	14-009-017-00056-00001	62000	PASTOS PERMANENTES DE 5 O MAS AÑOS-SIN VARIEDAD	S	0,06
1700000005931657	14-009-017-00060-00001	62000	PASTOS PERMANENTES DE 5 O MAS AÑOS-SIN VARIEDAD	S	0,32
1700000005931658	14-009-017-00059-00003	62000	PASTOS PERMANENTES DE 5 O MAS AÑOS-SIN VARIEDAD	S	0,03
1700000005931664	14-009-017-00062-00001	20000	BARBECHO TRADICIONAL-SIN VARIEDAD	S	0,75

**Incidencias de carga ganadera****INCIDENCIA DESCRIPCIÓN**

3795 Recinto declarado con una situación de riesgo de abandono.  
Recinto:14-071-001-00035-00002 Cultivo: -  
Recinto:14-071-002-00056-00003 Cultivo: -  
Recinto:14-071-002-00056-00008 Cultivo: -  
Recinto:14-071-001-00035-00002 Cultivo: -  
Recinto:14-071-001-00036-00003 Cultivo: -  
Recinto:14-009-017-00062-00001 Cultivo: -

(1) Con incidencias que retienen pago o deniegan el expediente.  
(2) Se calcula sobre superficie declarada admisible.  
(3) Aplicación del artículo 16 bis del RD 147/2023.

Puede verificar la integridad de una copia de este documento mediante la lectura del código QR adjunto o mediante el acceso a la dirección <https://ws050.juntadeandalucia.es/verificarFirma> indicando el código de VERIFICACIÓN

FIRMADO POR	RAQUEL MARIA ESPIN CRESPO	FECHA	26/06/2024
VERIFICACIÓN	Pk2jmMQ72K8YCC9E9EQ8LU85ENJJ6M	PÁGINA	290/8857





**APELLIDOS Y NOMBRE / RAZÓN SOCIAL**

ALFARO ROMERO JUAN IGNACIO

**NIF**

\*\*\*\*8551\*

**EXPEDIENTE**

1223908

**RESOLUCIÓN**

CONCESIÓN DE LA AYUDA

**DATOS DE MANTENIMIENTO UNIDADES****GRUPO DE PAGO**

ZONAS DE LIMITACIONES NATURALES

**Sup. Dec.  
Admisible**

146,44

**Sup.  
Resuelta**

146,44

**Sobredecl.**

0,00

**% Sobredecl.**

0,00

**RESUMEN DE PAGOS**

	<b>IMPORTE ( Euros )</b>			
	<b>RESUELTO</b>	<b>FEADER</b>	<b>MAPA</b>	<b>CAPADR</b>
Pago realizado	1.081,20	919,02	106,06	56,12
A pagar	106,15	90,23	10,41	5,51
<b>TOTAL</b>	<b>1.187,35</b>	<b>1.009,25</b>	<b>116,47</b>	<b>61,63</b>

**APLICACIÓN DE REDUCCIONES Y PENALIZACIONES (%)**

<b>Criterios de subvencionabilidad (1)</b>	<b>Presentación tardía</b>	<b>Omisión declaración</b>	<b>Condicionabilidad</b>
0,00	0,00	0,00	0,00

**IMPORTE ( Euros )**

Calculado(2)	Reducción	Penalización	Reducción Penalización (3)	Penalización adicional	Resuelto	FEADER	MAPA	CAPADR
1.187,35 €	0,00 €	0,00 €	0,00 €	0,00 €	1.187,35 €	1.009,25 €	116,48 €	61,62 €
<b>Importe Unitario:</b>	<b>54,00 €</b>	<b>Nuevo Importe Unitario:</b>	<b>8,11 €</b>					

(1) Con incidencias que retienen pago o deniegan el expediente.  
 (2) Se calcula sobre superficie declarada admisible.  
 (3) Aplicación del artículo 16 bis del RD 147/2023.

Puede verificar la integridad de una copia de este documento mediante la lectura del código QR adjunto o mediante el acceso a la dirección <https://ws050.juntadeandalucia.es/verificarFirma> indicando el código de VERIFICACIÓN

FIRMADO POR	RAQUEL MARIA ESPIN CRESPO	FECHA	26/06/2024
VERIFICACIÓN	Pk2jmMQ72K8YCCE9EQ8LU85ENJJ6M	PÁGINA	291/8857





**RECINTOS PROPUESTOS**

REF.	REFERENCIA SIGPAC	CULTIVO	S/R	USO SIGPAC	Sup. Dec. admisible	Sup. Campo	Sup. Determ.	Sup. Resuelta
-1606574	14-029-096-00036-0005	CEBADA	S		8,54		8,54	8,54
-1606241	14-029-044-00118-0003	OLIVAR	S		0,12		0,12	0,12
-1376535	14-029-096-00037-0001	CEBADA	S		2,45		2,45	2,45
-1078852	14-029-096-00038-0002	BARBECHO TRADICIONAL	S		7,52		7,52	7,52
-1071559	14-029-096-00083-0003	BARBECHO TRADICIONAL	S		0,10		0,10	0,10
-1071558	14-029-096-00038-0003	CEBADA	S		0,56		0,56	0,56
-1071556	14-029-044-00141-0008	OLIVAR	S		0,03		0,03	0,03
-714002	14-009-019-00212-0027	OLIVAR	S		0,07		0,07	0,07
-714001	14-009-019-00212-0025	OLIVAR	S		0,23		0,23	0,23
-155573	14-009-019-00214-0003	OLIVAR	S		0,03		0,03	0,03
1700000006431050	14-009-018-00098-0001	OLIVAR	S		0,51		0,51	0,51
1700000006431051	14-029-044-00141-0002	OLIVAR	S		0,01		0,01	0,01
1700000006431052	14-029-044-00142-0005	OLIVAR	S		0,02		0,02	0,02
1700000006431053	14-029-044-00153-0004	OLIVAR	S		0,02		0,02	0,02
1700000006431054	14-029-044-00101-0001	OLIVAR	S		0,38		0,38	0,38
1700000006431055	14-029-044-00102-0001	OLIVAR	S		0,63		0,63	0,63
1700000006431056	14-029-044-00160-0001	OLIVAR	S		0,37		0,37	0,37
1700000006431057	14-029-044-00137-0001	OLIVAR	S		0,25		0,25	0,25
1700000006431058	14-029-044-00139-0002	OLIVAR	S		0,13		0,13	0,13
1700000006431059	14-029-044-00149-0001	OLIVAR	S		0,92		0,92	0,92
1700000006431060	14-029-044-00150-0001	OLIVAR	S		0,41		0,41	0,41
1700000006431061	14-029-044-00079-0001	OLIVAR	S		0,38		0,38	0,38
1700000006431062	14-029-044-00080-0001	OLIVAR	S		0,47		0,47	0,47
1700000006431063	14-029-044-00081-0001	OLIVAR	S		0,39		0,39	0,39
1700000006431064	14-029-044-00082-0001	OLIVAR	S		0,27		0,27	0,27
1700000006431065	14-029-044-00083-0001	OLIVAR	S		0,37		0,37	0,37
1700000006431066	14-029-044-00089-0001	OLIVAR	S		0,34		0,34	0,34
1700000006431067	14-029-044-00093-0011	OLIVAR	S		1,46		1,46	1,46
1700000006431068	14-029-044-00162-0001	OLIVAR	S		0,16		0,16	0,16
1700000006431069	14-029-044-00163-0001	OLIVAR	S		0,19		0,19	0,19
1700000006431070	14-029-044-00137-0002	OLIVAR	S		0,08		0,08	0,08
1700000006431071	14-029-091-00031-0001	OLIVAR	S		0,56		0,56	0,56
1700000006431072	14-029-091-00032-0001	OLIVAR	S		0,80		0,80	0,80
1700000006431073	14-029-091-00033-0001	OLIVAR	S		0,69		0,69	0,69
1700000006431074	14-029-096-00007-0001	BARBECHO TRADICIONAL	S		0,77		0,77	0,77
1700000006431075	14-029-079-00059-0001	AVENA	S		1,17		1,17	1,17
1700000006431076	14-029-045-00013-0001	AVENA	S		1,15		1,15	1,15
1700000006431077	14-029-045-00014-0001	AVENA	S		1,33		1,33	1,33
1700000006431078	14-029-045-00015-0001	AVENA	S		4,58		4,58	4,58
1700000006431079	14-029-045-00016-0001	AVENA	S		0,27		0,27	0,27
1700000006431080	14-029-045-00012-0001	BARBECHO TRADICIONAL	S		11,00		11,00	11,00
1700000006431083	14-029-044-00135-0001	OLIVAR	S		0,33		0,33	0,33
1700000006431084	14-029-044-00135-0002	OLIVAR	S		0,21		0,21	0,21
1700000006431085	14-029-091-00049-0001	OLIVAR	S		0,78		0,78	0,78
1700000006431086	14-029-091-00050-0002	OLIVAR	S		0,71		0,71	0,71
1700000006431087	14-029-044-00135-0004	OLIVAR	S		0,07		0,07	0,07
1700000006431088	14-029-091-00035-0003	OLIVAR	S		0,40		0,40	0,40
1700000006431089	14-029-044-00049-0001	OLIVAR	S		0,25		0,25	0,25
1700000006431090	14-029-044-00050-0001	OLIVAR	S		0,23		0,23	0,23
1700000006431091	14-029-044-00051-0001	OLIVAR	S		0,25		0,25	0,25
1700000006431092	14-029-044-00052-0001	OLIVAR	S		0,27		0,27	0,27
1700000006431093	14-029-044-00053-0001	OLIVAR	S		0,58		0,58	0,58

(1) Con incidencias que retienen pago o deniegan el expediente.  
 (2) Se calcula sobre superficie declarada admisible.  
 (3) Aplicación del artículo 16 bis del RD 147/2023.

Puede verificar la integridad de una copia de este documento mediante la lectura del código QR adjunto o mediante el acceso a la dirección <a href="https://ws050.juntadeandalucia.es/verificarFirma">https://ws050.juntadeandalucia.es/verificarFirma</a> indicando el código de VERIFICACIÓN					
FIRMADO POR	RAQUEL MARIA ESPIN CRESPO		FECHA		26/06/2024
VERIFICACIÓN	Pk2jmMQ72K8YCCE9EQ8LU85ENJJ6M		PÁGINA		292/8857



**RECINTOS PROPUESTOS**

REF.	REFERENCIA SIGPAC	CULTIVO	S/R	USO SIGPAC	Sup. Dec. admisible	Sup. Campo	Sup. Determ.	Sup. Resuelta
170000006431094	14-029-044-00054-0001	OLIVAR	S		0,25		0,25	0,25
170000006431095	14-029-044-00056-0001	OLIVAR	S		0,27		0,27	0,27
170000006431096	14-029-044-00057-0001	OLIVAR	S		0,53		0,53	0,53
170000006431097	14-029-044-00058-0001	OLIVAR	S		0,28		0,28	0,28
170000006431098	14-029-044-00059-0001	OLIVAR	S		0,17		0,17	0,17
170000006431099	14-029-044-00060-0001	OLIVAR	S		0,14		0,14	0,14
170000006431100	14-029-044-00061-0004	OLIVAR	S		0,26		0,26	0,26
170000006431101	14-029-044-00062-0001	OLIVAR	S		0,10		0,10	0,10
170000006431102	14-029-044-00064-0001	OLIVAR	S		0,85		0,85	0,85
170000006431103	14-029-044-00065-0001	OLIVAR	S		0,15		0,15	0,15
170000006431104	14-029-044-00067-0001	OLIVAR	S		0,31		0,31	0,31
170000006431105	14-029-044-00068-0001	OLIVAR	S		0,32		0,32	0,32
170000006431106	14-029-044-00069-0001	OLIVAR	S		0,52		0,52	0,52
170000006431107	14-029-044-00070-0001	OLIVAR	S		0,28		0,28	0,28
170000006431108	14-029-044-00071-0002	OLIVAR	S		0,24		0,24	0,24
170000006431109	14-029-044-00085-0003	OLIVAR	S		0,24		0,24	0,24
170000006431113	14-009-019-00214-0001	OLIVAR	S		0,31		0,31	0,31
170000006431115	14-009-018-00104-0003	OLIVAR	S		0,75		0,75	0,75
170000006431116	14-009-018-00103-0001	OLIVAR	S		0,75		0,75	0,75
170000006431118	14-029-044-00098-0003	BARBECHO TRADICIONAL	S		0,04		0,04	0,04
170000006431119	14-029-044-00098-0001	BARBECHO TRADICIONAL	S		0,31		0,31	0,31
170000006431120	14-029-044-00132-0008	OLIVAR	S		0,18		0,18	0,18
170000006431121	14-029-044-00133-0006	OLIVAR	S		0,08		0,08	0,08
170000006431122	14-029-044-00134-0006	OLIVAR	S		0,06		0,06	0,06
170000006431123	14-029-044-00140-0006	OLIVAR	S		0,07		0,07	0,07
170000006431124	14-029-044-00141-0006	OLIVAR	S		0,05		0,05	0,05
170000006431125	14-029-044-00142-0003	OLIVAR	S		0,04		0,04	0,04
170000006431126	14-029-091-00076-0001	OLIVAR	S		0,87		0,87	0,87
170000006431127	14-029-092-00021-0001	OLIVAR	S		0,13		0,13	0,13
170000006431128	14-029-092-00022-0001	OLIVAR	S		0,19		0,19	0,19
170000006431129	14-029-044-00095-0003	OLIVAR	S		0,10		0,10	0,10
170000006431130	14-029-044-00097-0001	OLIVAR	S		0,08		0,08	0,08
170000006431131	14-009-018-00102-0001	OLIVAR	S		1,66		1,66	1,66
170000006431135	14-029-044-00101-0003	OLIVAR	S		0,02		0,02	0,02
170000006431136	14-029-044-00160-0003	OLIVAR	S		0,03		0,03	0,03
170000006431137	14-029-081-00116-0001	BARBECHO TRADICIONAL	S		1,38		1,38	1,38
170000006431138	14-029-081-00015-0001	BARBECHO TRADICIONAL	S		0,75		0,75	0,75
170000006431139	14-029-044-00097-0002	OLIVAR	S		0,04		0,04	0,04
170000006431141	14-029-044-00087-0001	OLIVAR	S		0,26		0,26	0,26
170000006431142	14-029-044-00094-0005	OLIVAR	S		0,98		0,98	0,98
170000006431145	14-029-044-00099-0001	OLIVAR	S		0,32		0,32	0,32
170000006431146	14-029-044-00100-0001	OLIVAR	S		0,52		0,52	0,52
170000006431149	14-029-044-00105-0001	OLIVAR	S		0,69		0,69	0,69
170000006431150	14-029-044-00106-0001	OLIVAR	S		0,58		0,58	0,58
170000006431151	14-029-044-00107-0001	OLIVAR	S		0,39		0,39	0,39
170000006431152	14-029-044-00108-0001	OLIVAR	S		0,19		0,19	0,19
170000006431153	14-029-044-00109-0001	OLIVAR	S		0,22		0,22	0,22
170000006431154	14-029-044-00110-0002	OLIVAR	S		0,51		0,51	0,45
170000006431155	14-029-044-00110-0005	OLIVAR	S		0,12		0,12	0,12
170000006431156	14-029-044-00118-0007	OLIVAR	S		0,04		0,04	0,04
170000006431157	14-029-044-00119-0001	OLIVAR	S		0,36		0,36	0,36
170000006431158	14-029-044-00119-0005	OLIVAR	S		0,12		0,12	0,12

(1) Con incidencias que retienen pago o deniegan el expediente.  
 (2) Se calcula sobre superficie declarada admisible.  
 (3) Aplicación del artículo 16 bis del RD 147/2023.

Puede verificar la integridad de una copia de este documento mediante la lectura del código QR adjunto o mediante el acceso a la dirección <a href="https://ws050.juntadeandalucia.es/verificarFirma">https://ws050.juntadeandalucia.es/verificarFirma</a> indicando el código de VERIFICACIÓN					
FIRMADO POR	RAQUEL MARIA ESPIN CRESPO		FECHA		26/06/2024
VERIFICACIÓN	Pk2jmMQ72K8YCCE9EQ8LU85ENJJJ6M		PÁGINA		293/8857



**RECINTOS PROPUESTOS**

REF.	REFERENCIA SIGPAC	CULTIVO	S/R	USO SIGPAC	Sup. Dec. admisible	Sup. Campo	Sup. Determ.	Sup. Resuelta
170000006431159	14-029-044-00122-0001	OLIVAR	S		0,15		0,15	0,15
170000006431160	14-029-044-00122-0004	OLIVAR	S		0,12		0,12	0,12
170000006431161	14-029-044-00122-0006	OLIVAR	S		0,07		0,07	0,07
170000006431162	14-029-044-00124-0001	OLIVAR	S		0,31		0,31	0,31
170000006431163	14-029-044-00124-0002	OLIVAR	S		0,10		0,10	0,10
170000006431164	14-029-044-00125-0001	OLIVAR	S		0,20		0,20	0,20
170000006431165	14-029-044-00126-0001	OLIVAR	S		0,13		0,13	0,13
170000006431166	14-029-044-00126-0002	OLIVAR	S		0,08		0,08	0,08
170000006431167	14-029-044-00126-0004	OLIVAR	S		0,12		0,12	0,12
170000006431168	14-029-044-00127-0001	OLIVAR	S		0,29		0,29	0,29
170000006431169	14-029-044-00127-0002	OLIVAR	S		0,29		0,29	0,29
170000006431170	14-029-044-00127-0006	OLIVAR	S		0,02		0,02	0,02
170000006431171	14-029-044-00128-0001	OLIVAR	S		0,17		0,17	0,17
170000006431172	14-029-044-00129-0001	OLIVAR	S		0,32		0,32	0,32
170000006431173	14-029-044-00129-0002	OLIVAR	S		0,17		0,17	0,17
170000006431174	14-029-044-00132-0001	OLIVAR	S		0,31		0,31	0,31
170000006431175	14-029-044-00132-0006	OLIVAR	S		0,21		0,21	0,21
170000006431176	14-029-044-00133-0002	OLIVAR	S		0,16		0,16	0,16
170000006431177	14-029-044-00133-0004	OLIVAR	S		0,15		0,15	0,15
170000006431178	14-029-044-00134-0001	OLIVAR	S		0,16		0,16	0,16
170000006431179	14-029-044-00134-0008	OLIVAR	S		0,13		0,13	0,13
170000006431180	14-029-044-00137-0004	OLIVAR	S		0,22		0,22	0,22
170000006431181	14-029-044-00139-0001	OLIVAR	S		0,20		0,20	0,20
170000006431182	14-029-044-00140-0002	OLIVAR	S		0,02		0,02	0,02
170000006431183	14-029-044-00140-0004	OLIVAR	S		0,19		0,19	0,19
170000006431184	14-029-044-00141-0001	OLIVAR	S		0,19		0,19	0,19
170000006431187	14-029-044-00142-0002	OLIVAR	S		0,06		0,06	0,06
170000006431188	14-029-044-00143-0001	OLIVAR	S		0,12		0,12	0,12
170000006431189	14-029-044-00144-0001	OLIVAR	S		0,11		0,11	0,11
170000006431190	14-029-044-00145-0001	OLIVAR	S		0,15		0,15	0,15
170000006431191	14-029-044-00145-0002	OLIVAR	S		0,01		0,01	0,01
170000006431192	14-029-044-00146-0001	OLIVAR	S		0,21		0,21	0,21
170000006431193	14-029-044-00146-0003	OLIVAR	S		0,01		0,01	0,01
170000006431194	14-029-044-00147-0001	OLIVAR	S		0,34		0,34	0,34
170000006431195	14-029-044-00150-0002	OLIVAR	S		0,10		0,10	0,10
170000006431196	14-029-044-00153-0002	OLIVAR	S		0,28		0,28	0,28
170000006431197	14-009-019-00212-0005	OLIVAR	S		0,13		0,13	0,13
170000006431198	14-009-019-00212-0008	OLIVAR	S		0,02		0,02	0,02
170000006431199	14-009-019-00212-0004	OLIVAR	S		0,39		0,39	0,39
170000006431200	14-029-044-00132-0004	OLIVAR	S		0,18		0,18	0,18
170000006431201	14-029-044-00133-0001	OLIVAR	S		0,09		0,09	0,09
170000006431202	14-029-044-00134-0004	OLIVAR	S		0,11		0,11	0,11
170000006431203	14-029-044-00140-0001	OLIVAR	S		0,18		0,18	0,18
170000006431204	14-029-044-00141-0004	OLIVAR	S		0,11		0,11	0,11
170000006431205	14-029-044-00142-0001	OLIVAR	S		0,13		0,13	0,13
170000006431206	14-029-044-00153-0001	OLIVAR	S		0,34		0,34	0,34
170000006431207	14-029-044-00103-0002	OLIVAR	S		0,49		0,49	0,49
170000006431208	14-029-044-00104-0002	OLIVAR	S		0,54		0,54	0,54
170000006431209	14-029-044-00117-0002	OLIVAR	S		0,16		0,16	0,16
170000006431210	14-029-044-00118-0005	OLIVAR	S		0,37		0,37	0,37
170000006431212	14-029-044-00120-0001	OLIVAR	S		0,22		0,22	0,22
170000006431213	14-029-044-00121-0001	OLIVAR	S		0,26		0,26	0,26

(1) Con incidencias que retienen pago o deniegan el expediente.  
 (2) Se calcula sobre superficie declarada admisible.  
 (3) Aplicación del artículo 16 bis del RD 147/2023.

Puede verificar la integridad de una copia de este documento mediante la lectura del código QR adjunto o mediante el acceso a la dirección <a href="https://ws050.juntadeandalucia.es/verificarFirma">https://ws050.juntadeandalucia.es/verificarFirma</a> indicando el código de VERIFICACIÓN					
FIRMADO POR	RAQUEL MARIA ESPIN CRESPO		FECHA		26/06/2024
VERIFICACIÓN	Pk2jmMQ72K8YCCE9EQ8LU85ENJJ6M		PÁGINA		294/8857



**RECINTOS PROPUESTOS**

REF.	REFERENCIA SIGPAC	CULTIVO	S/R	USO SIGPAC	Sup. Dec. admisible	Sup. Campo	Sup. Determ.	Sup. Resuelta
170000006431214	14-029-044-00118-0002	OLIVAR	S		1,22		1,22	1,22
170000006431215	14-029-044-00120-0002	OLIVAR	S		0,03		0,03	0,03
170000006431216	14-029-044-00112-0001	OLIVAR	S		0,66		0,66	0,66
170000006431217	14-029-044-00113-0001	OLIVAR	S		0,56		0,56	0,56
170000006431218	14-029-044-00114-0003	OLIVAR	S		0,58		0,58	0,58
170000006431219	14-029-044-00115-0001	OLIVAR	S		0,83		0,83	0,83
170000006431220	14-029-044-00116-0001	OLIVAR	S		0,59		0,59	0,59
170000006431221	14-029-044-00117-0001	OLIVAR	S		0,53		0,53	0,53
170000006431222	14-029-044-00105-0003	OLIVAR	S		0,15		0,15	0,15
170000006431223	14-029-044-00106-0004	OLIVAR	S		0,15		0,15	0,15
170000006431224	14-029-044-00108-0002	OLIVAR	S		0,06		0,06	0,06
170000006431225	14-029-044-00109-0002	OLIVAR	S		0,07		0,07	0,07
170000006431226	14-029-044-00110-0003	OLIVAR	S		0,17		0,17	0,17
170000006431227	14-029-044-00112-0002	OLIVAR	S		0,07		0,07	0,07
170000006431228	14-029-044-00113-0002	OLIVAR	S		0,02		0,02	0,02
170000006431229	14-029-044-00114-0004	OLIVAR	S		0,04		0,04	0,04
170000006431230	14-029-096-00038-0002	CEBADA	S		1,44		1,44	1,44
170000006431231	14-029-091-00051-0001	OLIVAR	S		0,74		0,74	0,74
170000006431232	14-029-091-00052-0001	OLIVAR	S		0,65		0,65	0,65
170000006431233	14-029-091-00054-0001	OLIVAR	S		0,53		0,53	0,53
170000006431234	14-029-091-00055-0001	OLIVAR	S		0,62		0,62	0,62
170000006431235	14-029-096-00037-0001	CEBADA	S		17,09		17,09	17,09
170000006431236	14-029-096-00036-0005	CEBADA	S		16,32		16,32	16,32
170000006431237	14-029-098-00119-0001	BARBECHO TRADICIONAL	S		1,67		1,67	1,67
170000006431238	14-029-099-00119-0001	BARBECHO TRADICIONAL	S		0,68		0,68	0,68
170000006431239	14-029-098-00174-0001	BARBECHO TRADICIONAL	S		3,60		3,60	3,60
170000006431240	14-029-099-00123-0001	BARBECHO TRADICIONAL	S		0,67		0,67	0,67
170000006431241	14-029-099-00124-0001	BARBECHO TRADICIONAL	S		2,30		2,30	2,30
170000006431242	14-029-096-00036-0006	AVENA	R		1,29		1,29	1,29
170000006431243	14-029-096-00035-0008	BARBECHO TRADICIONAL	S		3,22		3,22	3,20
170000006431244	14-029-096-00083-0001	BARBECHO TRADICIONAL	S		3,10		3,10	3,10
170000006431245	14-029-044-00128-0002	OLIVAR	S		0,07		0,07	0,07
170000006431246	14-029-044-00129-0004	OLIVAR	S		0,06		0,06	0,06
170000006431247	14-029-098-00111-0001	BARBECHO TRADICIONAL	S		0,67		0,67	0,67
170000006431248	14-029-099-00003-0001	BARBECHO TRADICIONAL	S		4,57		4,57	4,57

**INCIDENCIAS**

**INCIDENCIA DESCRIPCIÓN**

- 4272 Verifica que las líneas de declaración de las Solicitudes Únicas no tienen solapes con la capa de Retroactividad Gráfica (ambas de la misma campaña) a nivel de expediente/línea de declaración gráfica de la solicitud.  
 Recinto:14-029-044-00110-00002 Cultivo: - Agregado de la referencia del recinto.:0 Zona de la referencia del recinto.:0 Superficie solapada.:0,06 Id. Incid.:95712463  
 Recinto:14-029-096-00035-00008 Cultivo: - Agregado de la referencia del recinto.:0 Zona de la referencia del recinto.:0 Superficie solapada.:0,02 Id. Incid.:95712464
- 86119 Carga ganadera NO cumple con el valor mínimo de 0,2 UGM/ha.  
 Recinto:14-029-044-00051-00002 Cultivo:62000 PASTOS PERMANENTES DE 5 O MAS AÑOS-SIN VARIEDAD Secano Carga Ganadera:0  
 Recinto:14-029-044-00052-00002 Cultivo:62000 PASTOS PERMANENTES DE 5 O MAS AÑOS-SIN VARIEDAD Secano Carga Ganadera:0  
 Recinto:14-029-044-00053-00002 Cultivo:62000 PASTOS PERMANENTES DE 5 O MAS AÑOS-SIN VARIEDAD Secano Carga Ganadera:0  
 Recinto:14-029-044-00102-00003 Cultivo:62000 PASTOS PERMANENTES DE 5 O MAS AÑOS-SIN VARIEDAD Secano Carga Ganadera:0  
 Recinto:14-029-044-00103-00003 Cultivo:62000 PASTOS PERMANENTES DE 5 O MAS AÑOS-SIN VARIEDAD Secano Carga Ganadera:0

(1) Con incidencias que retienen pago o deniegan el expediente.  
 (2) Se calcula sobre superficie declarada admisible.  
 (3) Aplicación del artículo 16 bis del RD 147/2023.

Puede verificar la integridad de una copia de este documento mediante la lectura del código QR adjunto o mediante el acceso a la dirección <a href="https://ws050.juntadeandalucia.es/verificarFirma">https://ws050.juntadeandalucia.es/verificarFirma</a> indicando el código de VERIFICACIÓN					
FIRMADO POR	RAQUEL MARIA ESPIN CRESPO		FECHA		26/06/2024
VERIFICACIÓN	Pk2jmMQ72K8YCC9E9EQ8LU85ENJJ6M		PÁGINA		295/8857



**INCIDENCIAS**

**INCIDENCIA DESCRIPCIÓN**

	Recinto:14-029-044-00104-00003	Cultivo:62000	PASTOS PERMANENTES DE 5 O MAS AÑOS-SIN VARIEDAD	Secano	Carga Ganadera:0
	Recinto:14-029-044-00106-00002	Cultivo:62000	PASTOS PERMANENTES DE 5 O MAS AÑOS-SIN VARIEDAD	Secano	Carga Ganadera:0
	Recinto:14-029-044-00107-00002	Cultivo:62000	PASTOS PERMANENTES DE 5 O MAS AÑOS-SIN VARIEDAD	Secano	Carga Ganadera:0
	Recinto:14-029-044-00122-00002	Cultivo:62000	PASTOS PERMANENTES DE 5 O MAS AÑOS-SIN VARIEDAD	Secano	Carga Ganadera:0
	Recinto:14-029-044-00125-00002	Cultivo:62000	PASTOS PERMANENTES DE 5 O MAS AÑOS-SIN VARIEDAD	Secano	Carga Ganadera:0
	Recinto:14-029-044-00126-00006	Cultivo:62000	PASTOS PERMANENTES DE 5 O MAS AÑOS-SIN VARIEDAD	Secano	Carga Ganadera:0
	Recinto:14-029-044-00127-00004	Cultivo:62000	PASTOS PERMANENTES DE 5 O MAS AÑOS-SIN VARIEDAD	Secano	Carga Ganadera:0
	Recinto:14-029-044-00132-00002	Cultivo:62000	PASTOS PERMANENTES DE 5 O MAS AÑOS-SIN VARIEDAD	Secano	Carga Ganadera:0
	Recinto:14-029-044-00133-00008	Cultivo:62000	PASTOS PERMANENTES DE 5 O MAS AÑOS-SIN VARIEDAD	Secano	Carga Ganadera:0
	Recinto:14-029-044-00134-00003	Cultivo:62000	PASTOS PERMANENTES DE 5 O MAS AÑOS-SIN VARIEDAD	Secano	Carga Ganadera:0
	Recinto:14-029-044-00140-00008	Cultivo:62000	PASTOS PERMANENTES DE 5 O MAS AÑOS-SIN VARIEDAD	Secano	Carga Ganadera:0
86121	Recinto superficie forrajera que no realiza la actividad de producción de pastoreo.				
	Recinto:14-029-044-00051-00002	Cultivo:62000	PASTOS PERMANENTES DE 5 O MAS AÑOS-SIN VARIEDAD	Secano	Actividad Agraria del recinto:5
	Recinto:14-029-044-00052-00002	Cultivo:62000	PASTOS PERMANENTES DE 5 O MAS AÑOS-SIN VARIEDAD	Secano	Actividad Agraria del recinto:5
	Recinto:14-029-044-00053-00002	Cultivo:62000	PASTOS PERMANENTES DE 5 O MAS AÑOS-SIN VARIEDAD	Secano	Actividad Agraria del recinto:5
	Recinto:14-029-044-00102-00003	Cultivo:62000	PASTOS PERMANENTES DE 5 O MAS AÑOS-SIN VARIEDAD	Secano	Actividad Agraria del recinto:5
	Recinto:14-029-044-00103-00003	Cultivo:62000	PASTOS PERMANENTES DE 5 O MAS AÑOS-SIN VARIEDAD	Secano	Actividad Agraria del recinto:5
	Recinto:14-029-044-00104-00003	Cultivo:62000	PASTOS PERMANENTES DE 5 O MAS AÑOS-SIN VARIEDAD	Secano	Actividad Agraria del recinto:5
	Recinto:14-029-044-00106-00002	Cultivo:62000	PASTOS PERMANENTES DE 5 O MAS AÑOS-SIN VARIEDAD	Secano	Actividad Agraria del recinto:5
	Recinto:14-029-044-00107-00002	Cultivo:62000	PASTOS PERMANENTES DE 5 O MAS AÑOS-SIN VARIEDAD	Secano	Actividad Agraria del recinto:5
	Recinto:14-029-044-00122-00002	Cultivo:62000	PASTOS PERMANENTES DE 5 O MAS AÑOS-SIN VARIEDAD	Secano	Actividad Agraria del recinto:5
	Recinto:14-029-044-00125-00002	Cultivo:62000	PASTOS PERMANENTES DE 5 O MAS AÑOS-SIN VARIEDAD	Secano	Actividad Agraria del recinto:5
	Recinto:14-029-044-00126-00006	Cultivo:62000	PASTOS PERMANENTES DE 5 O MAS AÑOS-SIN VARIEDAD	Secano	Actividad Agraria del recinto:5
	Recinto:14-029-044-00127-00004	Cultivo:62000	PASTOS PERMANENTES DE 5 O MAS AÑOS-SIN VARIEDAD	Secano	Actividad Agraria del recinto:5
	Recinto:14-029-044-00132-00002	Cultivo:62000	PASTOS PERMANENTES DE 5 O MAS AÑOS-SIN VARIEDAD	Secano	Actividad Agraria del recinto:5
	Recinto:14-029-044-00133-00008	Cultivo:62000	PASTOS PERMANENTES DE 5 O MAS AÑOS-SIN VARIEDAD	Secano	Actividad Agraria del recinto:5
	Recinto:14-029-044-00134-00003	Cultivo:62000	PASTOS PERMANENTES DE 5 O MAS AÑOS-SIN VARIEDAD	Secano	Actividad Agraria del recinto:5
	Recinto:14-029-044-00140-00008	Cultivo:62000	PASTOS PERMANENTES DE 5 O MAS AÑOS-SIN VARIEDAD	Secano	Actividad Agraria del recinto:5
86122	Recinto superficie forrajera que realiza la actividad de producción de pastoreo y no declara el o los códigos del Registro de Explotaciones Ganaderas de Andalucía, REGA.				
	Recinto:14-029-044-00051-00002	Cultivo:62000	PASTOS PERMANENTES DE 5 O MAS AÑOS-SIN VARIEDAD	Secano	
	Recinto:14-029-044-00052-00002	Cultivo:62000	PASTOS PERMANENTES DE 5 O MAS AÑOS-SIN VARIEDAD	Secano	
	Recinto:14-029-044-00053-00002	Cultivo:62000	PASTOS PERMANENTES DE 5 O MAS AÑOS-SIN VARIEDAD	Secano	
	Recinto:14-029-044-00102-00003	Cultivo:62000	PASTOS PERMANENTES DE 5 O MAS AÑOS-SIN VARIEDAD	Secano	
	Recinto:14-029-044-00103-00003	Cultivo:62000	PASTOS PERMANENTES DE 5 O MAS AÑOS-SIN VARIEDAD	Secano	
	Recinto:14-029-044-00104-00003	Cultivo:62000	PASTOS PERMANENTES DE 5 O MAS AÑOS-SIN VARIEDAD	Secano	
	Recinto:14-029-044-00106-00002	Cultivo:62000	PASTOS PERMANENTES DE 5 O MAS AÑOS-SIN VARIEDAD	Secano	

(1) Con incidencias que retienen pago o deniegan el expediente.  
 (2) Se calcula sobre superficie declarada admisible.  
 (3) Aplicación del artículo 16 bis del RD 147/2023.

Puede verificar la integridad de una copia de este documento mediante la lectura del código QR adjunto o mediante el acceso a la dirección <https://ws050.juntadeandalucia.es/verificarFirma> indicando el código de VERIFICACIÓN

FIRMADO POR	RAQUEL MARIA ESPIN CRESPO	FECHA	26/06/2024
VERIFICACIÓN	Pk2jmMQ72K8YCC9E9EQ8LU85ENJJ6M	PÁGINA	296/8857





**INCIDENCIAS**

**INCIDENCIA DESCRIPCIÓN**

	Recinto:14-029-044-00107-00002	Cultivo:62000	PASTOS PERMANENTES DE 5 O MAS AÑOS-SIN VARIEDAD	Secano
	Recinto:14-029-044-00122-00002	Cultivo:62000	PASTOS PERMANENTES DE 5 O MAS AÑOS-SIN VARIEDAD	Secano
	Recinto:14-029-044-00125-00002	Cultivo:62000	PASTOS PERMANENTES DE 5 O MAS AÑOS-SIN VARIEDAD	Secano
	Recinto:14-029-044-00126-00006	Cultivo:62000	PASTOS PERMANENTES DE 5 O MAS AÑOS-SIN VARIEDAD	Secano
	Recinto:14-029-044-00127-00004	Cultivo:62000	PASTOS PERMANENTES DE 5 O MAS AÑOS-SIN VARIEDAD	Secano
	Recinto:14-029-044-00132-00002	Cultivo:62000	PASTOS PERMANENTES DE 5 O MAS AÑOS-SIN VARIEDAD	Secano
	Recinto:14-029-044-00133-00008	Cultivo:62000	PASTOS PERMANENTES DE 5 O MAS AÑOS-SIN VARIEDAD	Secano
	Recinto:14-029-044-00134-00003	Cultivo:62000	PASTOS PERMANENTES DE 5 O MAS AÑOS-SIN VARIEDAD	Secano
	Recinto:14-029-044-00140-00008	Cultivo:62000	PASTOS PERMANENTES DE 5 O MAS AÑOS-SIN VARIEDAD	Secano
86124	Recinto de forrajera para Cálculo de Carga Ganadera que No pertenece a Explotación.			
	Recinto:14-029-044-00051-00002	Cultivo:62000	PASTOS PERMANENTES DE 5 O MAS AÑOS-SIN VARIEDAD	Secano
	Recinto:14-029-044-00052-00002	Cultivo:62000	PASTOS PERMANENTES DE 5 O MAS AÑOS-SIN VARIEDAD	Secano
	Recinto:14-029-044-00053-00002	Cultivo:62000	PASTOS PERMANENTES DE 5 O MAS AÑOS-SIN VARIEDAD	Secano
	Recinto:14-029-044-00102-00003	Cultivo:62000	PASTOS PERMANENTES DE 5 O MAS AÑOS-SIN VARIEDAD	Secano
	Recinto:14-029-044-00103-00003	Cultivo:62000	PASTOS PERMANENTES DE 5 O MAS AÑOS-SIN VARIEDAD	Secano
	Recinto:14-029-044-00104-00003	Cultivo:62000	PASTOS PERMANENTES DE 5 O MAS AÑOS-SIN VARIEDAD	Secano
	Recinto:14-029-044-00106-00002	Cultivo:62000	PASTOS PERMANENTES DE 5 O MAS AÑOS-SIN VARIEDAD	Secano
	Recinto:14-029-044-00107-00002	Cultivo:62000	PASTOS PERMANENTES DE 5 O MAS AÑOS-SIN VARIEDAD	Secano
	Recinto:14-029-044-00122-00002	Cultivo:62000	PASTOS PERMANENTES DE 5 O MAS AÑOS-SIN VARIEDAD	Secano
	Recinto:14-029-044-00125-00002	Cultivo:62000	PASTOS PERMANENTES DE 5 O MAS AÑOS-SIN VARIEDAD	Secano
	Recinto:14-029-044-00126-00006	Cultivo:62000	PASTOS PERMANENTES DE 5 O MAS AÑOS-SIN VARIEDAD	Secano
	Recinto:14-029-044-00127-00004	Cultivo:62000	PASTOS PERMANENTES DE 5 O MAS AÑOS-SIN VARIEDAD	Secano
	Recinto:14-029-044-00132-00002	Cultivo:62000	PASTOS PERMANENTES DE 5 O MAS AÑOS-SIN VARIEDAD	Secano
	Recinto:14-029-044-00133-00008	Cultivo:62000	PASTOS PERMANENTES DE 5 O MAS AÑOS-SIN VARIEDAD	Secano
	Recinto:14-029-044-00134-00003	Cultivo:62000	PASTOS PERMANENTES DE 5 O MAS AÑOS-SIN VARIEDAD	Secano
	Recinto:14-029-044-00140-00008	Cultivo:62000	PASTOS PERMANENTES DE 5 O MAS AÑOS-SIN VARIEDAD	Secano

**Datos considerados para el Cálculo de la Carga Ganadera del expediente**

Superficie determinada para Cálculo Carga Ganadera: 0,00 ha  
 Carga Ganadera del Expediente: 0,00 ugm/ha

**Incidencias de carga ganadera**

**INCIDENCIA DESCRIPCIÓN**

86122	Recinto superficie forrajera que realiza la actividad de producción de pastoreo y no declara el o los códigos del Registro de Explotaciones Ganaderas de Andalucía, REGA.			
	Recinto:14-029-044-00053-00002	Cultivo:62000	PASTOS PERMANENTES DE 5 O MAS AÑOS-SIN VARIEDAD	Secano
	Recinto:14-029-044-00052-00002	Cultivo:62000	PASTOS PERMANENTES DE 5 O MAS AÑOS-SIN VARIEDAD	Secano
	Recinto:14-029-044-00051-00002	Cultivo:62000	PASTOS PERMANENTES DE 5 O MAS AÑOS-SIN VARIEDAD	Secano
	Recinto:14-029-044-00132-00002	Cultivo:62000	PASTOS PERMANENTES DE 5 O MAS AÑOS-SIN VARIEDAD	Secano
	Recinto:14-029-044-00133-00008	Cultivo:62000	PASTOS PERMANENTES DE 5 O MAS AÑOS-SIN VARIEDAD	Secano
	Recinto:14-029-044-00102-00003	Cultivo:62000	PASTOS PERMANENTES DE 5 O MAS AÑOS-SIN VARIEDAD	Secano
	Recinto:14-029-044-00103-00003	Cultivo:62000	PASTOS PERMANENTES DE 5 O MAS AÑOS-SIN VARIEDAD	Secano
	Recinto:14-029-044-00104-00003	Cultivo:62000	PASTOS PERMANENTES DE 5 O MAS AÑOS-SIN VARIEDAD	Secano
	Recinto:14-029-044-00106-00002	Cultivo:62000	PASTOS PERMANENTES DE 5 O MAS AÑOS-SIN VARIEDAD	Secano
	Recinto:14-029-044-00107-00002	Cultivo:62000	PASTOS PERMANENTES DE 5 O MAS AÑOS-SIN VARIEDAD	Secano
	Recinto:14-029-044-00125-00002	Cultivo:62000	PASTOS PERMANENTES DE 5 O MAS AÑOS-SIN VARIEDAD	Secano
	Recinto:14-029-044-00127-00002	Cultivo:62000	PASTOS PERMANENTES DE 5 O MAS AÑOS-SIN VARIEDAD	Secano
	Recinto:14-029-044-00127-00004	Cultivo:62000	PASTOS PERMANENTES DE 5 O MAS AÑOS-SIN VARIEDAD	Secano
	Recinto:14-029-044-00126-00006	Cultivo:62000	PASTOS PERMANENTES DE 5 O MAS AÑOS-SIN VARIEDAD	Secano
	Recinto:14-029-044-00140-00008	Cultivo:62000	PASTOS PERMANENTES DE 5 O MAS AÑOS-SIN VARIEDAD	Secano
	Recinto:14-029-044-00134-00003	Cultivo:62000	PASTOS PERMANENTES DE 5 O MAS AÑOS-SIN VARIEDAD	Secano
86124	Recinto de forrajera para Cálculo de Carga Ganadera que No pertenece a Explotación.			
	Recinto:14-029-044-00053-00002	Cultivo:62000	PASTOS PERMANENTES DE 5 O MAS AÑOS-SIN VARIEDAD	Secano
	Recinto:14-029-044-00052-00002	Cultivo:62000	PASTOS PERMANENTES DE 5 O MAS AÑOS-SIN VARIEDAD	Secano

(1) Con incidencias que retienen pago o deniegan el expediente.  
 (2) Se calcula sobre superficie declarada admisible.  
 (3) Aplicación del artículo 16 bis del RD 147/2023.

Puede verificar la integridad de una copia de este documento mediante la lectura del código QR adjunto o mediante el acceso a la dirección <a href="https://ws050.juntadeandalucia.es/verificarFirma">https://ws050.juntadeandalucia.es/verificarFirma</a> indicando el código de VERIFICACIÓN					
FIRMADO POR	RAQUEL MARIA ESPIN CRESPO		FECHA		26/06/2024
VERIFICACIÓN	Pk2jmMQ72K8YCCE9EQ8LU85ENJJ6M		PÁGINA		297/8857





	Recinto:14-029-044-00051-00002	Cultivo:62000	PASTOS PERMANENTES DE 5 O MAS AÑOS-SIN VARIEDAD	Secano
	Recinto:14-029-044-00132-00002	Cultivo:62000	PASTOS PERMANENTES DE 5 O MAS AÑOS-SIN VARIEDAD	Secano
	Recinto:14-029-044-00133-00008	Cultivo:62000	PASTOS PERMANENTES DE 5 O MAS AÑOS-SIN VARIEDAD	Secano
	Recinto:14-029-044-00102-00003	Cultivo:62000	PASTOS PERMANENTES DE 5 O MAS AÑOS-SIN VARIEDAD	Secano
	Recinto:14-029-044-00103-00003	Cultivo:62000	PASTOS PERMANENTES DE 5 O MAS AÑOS-SIN VARIEDAD	Secano
	Recinto:14-029-044-00104-00003	Cultivo:62000	PASTOS PERMANENTES DE 5 O MAS AÑOS-SIN VARIEDAD	Secano
	Recinto:14-029-044-00106-00002	Cultivo:62000	PASTOS PERMANENTES DE 5 O MAS AÑOS-SIN VARIEDAD	Secano
	Recinto:14-029-044-00107-00002	Cultivo:62000	PASTOS PERMANENTES DE 5 O MAS AÑOS-SIN VARIEDAD	Secano
	Recinto:14-029-044-00125-00002	Cultivo:62000	PASTOS PERMANENTES DE 5 O MAS AÑOS-SIN VARIEDAD	Secano
	Recinto:14-029-044-00122-00002	Cultivo:62000	PASTOS PERMANENTES DE 5 O MAS AÑOS-SIN VARIEDAD	Secano
	Recinto:14-029-044-00127-00004	Cultivo:62000	PASTOS PERMANENTES DE 5 O MAS AÑOS-SIN VARIEDAD	Secano
	Recinto:14-029-044-00126-00006	Cultivo:62000	PASTOS PERMANENTES DE 5 O MAS AÑOS-SIN VARIEDAD	Secano
	Recinto:14-029-044-00140-00008	Cultivo:62000	PASTOS PERMANENTES DE 5 O MAS AÑOS-SIN VARIEDAD	Secano
	Recinto:14-029-044-00134-00003	Cultivo:62000	PASTOS PERMANENTES DE 5 O MAS AÑOS-SIN VARIEDAD	Secano
86128	Recinto de Forrajeras que no ha contabilizado para Carga Ganadera por no tener una explotación válida para el cálculo de la Carga Ganadera			
	Recinto:14-029-044-00053-00002	Cultivo:62	PASTOS PERMANENTES DE 5 O MAS AÑOS-	
	Recinto:14-029-044-00052-00002	Cultivo:62	PASTOS PERMANENTES DE 5 O MAS AÑOS-	
	Recinto:14-029-044-00051-00002	Cultivo:62	PASTOS PERMANENTES DE 5 O MAS AÑOS-	
	Recinto:14-029-044-00132-00002	Cultivo:62	PASTOS PERMANENTES DE 5 O MAS AÑOS-	
	Recinto:14-029-044-00133-00008	Cultivo:62	PASTOS PERMANENTES DE 5 O MAS AÑOS-	
	Recinto:14-029-044-00102-00003	Cultivo:62	PASTOS PERMANENTES DE 5 O MAS AÑOS-	
	Recinto:14-029-044-00103-00003	Cultivo:62	PASTOS PERMANENTES DE 5 O MAS AÑOS-	
	Recinto:14-029-044-00104-00003	Cultivo:62	PASTOS PERMANENTES DE 5 O MAS AÑOS-	
	Recinto:14-029-044-00106-00002	Cultivo:62	PASTOS PERMANENTES DE 5 O MAS AÑOS-	
	Recinto:14-029-044-00107-00002	Cultivo:62	PASTOS PERMANENTES DE 5 O MAS AÑOS-	
	Recinto:14-029-044-00125-00002	Cultivo:62	PASTOS PERMANENTES DE 5 O MAS AÑOS-	
	Recinto:14-029-044-00122-00002	Cultivo:62	PASTOS PERMANENTES DE 5 O MAS AÑOS-	
	Recinto:14-029-044-00127-00004	Cultivo:62	PASTOS PERMANENTES DE 5 O MAS AÑOS-	
	Recinto:14-029-044-00126-00006	Cultivo:62	PASTOS PERMANENTES DE 5 O MAS AÑOS-	
	Recinto:14-029-044-00140-00008	Cultivo:62	PASTOS PERMANENTES DE 5 O MAS AÑOS-	
	Recinto:14-029-044-00134-00003	Cultivo:62	PASTOS PERMANENTES DE 5 O MAS AÑOS-	
86132	Recinto superficie forrajera que no realiza la actividad de producción de pastoreo.			
	Recinto:14-029-096-00038-00002	Cultivo:20000	BARBECHO TRADICIONAL-SIN VARIEDAD	Secano
	Recinto:14-029-096-00083-00003	Cultivo:20000	BARBECHO TRADICIONAL-SIN VARIEDAD	Secano
	Recinto:14-029-044-00053-00002	Cultivo:62000	PASTOS PERMANENTES DE 5 O MAS AÑOS-SIN VARIEDAD	Secano
	Recinto:14-029-044-00052-00002	Cultivo:62000	PASTOS PERMANENTES DE 5 O MAS AÑOS-SIN VARIEDAD	Secano
	Recinto:14-029-044-00051-00002	Cultivo:62000	PASTOS PERMANENTES DE 5 O MAS AÑOS-SIN VARIEDAD	Secano
	Recinto:14-029-096-00007-00001	Cultivo:20000	BARBECHO TRADICIONAL-SIN VARIEDAD	Secano
	Recinto:14-029-045-00012-00001	Cultivo:20000	BARBECHO TRADICIONAL-SIN VARIEDAD	Secano
	Recinto:14-029-044-00132-00002	Cultivo:62000	PASTOS PERMANENTES DE 5 O MAS AÑOS-SIN VARIEDAD	Secano
	Recinto:14-029-044-00133-00008	Cultivo:62000	PASTOS PERMANENTES DE 5 O MAS AÑOS-SIN VARIEDAD	Secano
	Recinto:14-029-044-00102-00003	Cultivo:62000	PASTOS PERMANENTES DE 5 O MAS AÑOS-SIN VARIEDAD	Secano
	Recinto:14-029-044-00103-00003	Cultivo:62000	PASTOS PERMANENTES DE 5 O MAS AÑOS-SIN VARIEDAD	Secano
	Recinto:14-029-044-00104-00003	Cultivo:62000	PASTOS PERMANENTES DE 5 O MAS AÑOS-SIN VARIEDAD	Secano
	Recinto:14-029-044-00098-00003	Cultivo:20000	BARBECHO TRADICIONAL-SIN VARIEDAD	Secano
	Recinto:14-029-044-00098-00001	Cultivo:20000	BARBECHO TRADICIONAL-SIN VARIEDAD	Secano
	Recinto:14-029-044-00106-00002	Cultivo:62000	PASTOS PERMANENTES DE 5 O MAS AÑOS-SIN VARIEDAD	Secano
	Recinto:14-029-044-00107-00002	Cultivo:62000	PASTOS PERMANENTES DE 5 O MAS AÑOS-SIN VARIEDAD	Secano
	Recinto:14-029-044-00125-00002	Cultivo:62000	PASTOS PERMANENTES DE 5 O MAS AÑOS-SIN VARIEDAD	Secano
	Recinto:14-029-081-00116-00001	Cultivo:20000	BARBECHO TRADICIONAL-SIN VARIEDAD	Secano
	Recinto:14-029-081-00015-00001	Cultivo:20000	BARBECHO TRADICIONAL-SIN VARIEDAD	Secano
	Recinto:14-029-044-00122-00002	Cultivo:62000	PASTOS PERMANENTES DE 5 O MAS AÑOS-SIN VARIEDAD	Secano
	Recinto:14-029-044-00127-00004	Cultivo:62000	PASTOS PERMANENTES DE 5 O MAS AÑOS-SIN VARIEDAD	Secano
	Recinto:14-029-044-00126-00006	Cultivo:62000	PASTOS PERMANENTES DE 5 O MAS AÑOS-SIN VARIEDAD	Secano
	Recinto:14-029-044-00140-00008	Cultivo:62000	PASTOS PERMANENTES DE 5 O MAS AÑOS-SIN VARIEDAD	Secano
	Recinto:14-029-044-00134-00003	Cultivo:62000	PASTOS PERMANENTES DE 5 O MAS AÑOS-SIN VARIEDAD	Secano
	Recinto:14-029-098-00122-00001	Cultivo:20000	BARBECHO TRADICIONAL-SIN VARIEDAD	Secano
	Recinto:14-029-099-00119-00001	Cultivo:20000	BARBECHO TRADICIONAL-SIN VARIEDAD	Secano
	Recinto:14-029-098-00174-00001	Cultivo:20000	BARBECHO TRADICIONAL-SIN VARIEDAD	Secano
	Recinto:14-029-099-00123-00001	Cultivo:20000	BARBECHO TRADICIONAL-SIN VARIEDAD	Secano

(1) Con incidencias que retienen pago o deniegan el expediente.  
 (2) Se calcula sobre superficie declarada admisible.  
 (3) Aplicación del artículo 16 bis del RD 147/2023.

Puede verificar la integridad de una copia de este documento mediante la lectura del código QR adjunto o mediante el acceso a la dirección <a href="https://ws050.juntadeandalucia.es/verificarFirma">https://ws050.juntadeandalucia.es/verificarFirma</a> indicando el código de VERIFICACIÓN				
FIRMADO POR	RAQUEL MARIA ESPIN CRESPO	FECHA	26/06/2024	
VERIFICACIÓN	Pk2jmMQ72K8YCCE9EQ8LU85ENJJ6M	PÁGINA	298/8857	





Recinto:14-029-099-00124-00001 Cultivo:20000 BARBECHO TRADICIONAL-SIN VARIEDAD Secano  
Recinto:14-029-096-00035-00008 Cultivo:20000 BARBECHO TRADICIONAL-SIN VARIEDAD Secano  
Recinto:14-029-096-00083-00001 Cultivo:20000 BARBECHO TRADICIONAL-SIN VARIEDAD Secano  
Recinto:14-029-098-00111-00001 Cultivo:20000 BARBECHO TRADICIONAL-SIN VARIEDAD Secano  
Recinto:14-029-099-00003-00001 Cultivo:20000 BARBECHO TRADICIONAL-SIN VARIEDAD Secano

(1) Con incidencias que retienen pago o deniegan el expediente.  
(2) Se calcula sobre superficie declarada admisible.  
(3) Aplicación del artículo 16 bis del RD 147/2023.

Puede verificar la integridad de una copia de este documento mediante la lectura del código QR adjunto o mediante el acceso a la dirección <https://ws050.juntadeandalucia.es/verificarFirma> indicando el código de VERIFICACIÓN

FIRMADO POR	RAQUEL MARIA ESPIN CRESPO	FECHA	26/06/2024
VERIFICACIÓN	Pk2jmMQ72K8YCCCE9EQ8LU85ENJJJ6M	PÁGINA	299/8857





**APELLIDOS Y NOMBRE / RAZÓN SOCIAL**

ALFEREZ ESPEJO ANTONIO

**NIF**

\*\*\*\*1697\*

**EXPEDIENTE**

1071992

**RESOLUCIÓN**

CONCESIÓN DE LA AYUDA

**DATOS DE MANTENIMIENTO UNIDADES**

**GRUPO DE PAGO**

ZONAS DE LIMITACIONES NATURALES

**Sup. Dec. Admisible**

13,04

**Sup. Resuelta**

13,04

**Sobredecl.**

0,00

**% Sobredecl.**

0,00

**RESUMEN DE PAGOS**

	<b>IMPORTE ( Euros )</b>			
	<b>RESUELTO</b>	<b>FEADER</b>	<b>MAPA</b>	<b>CAPADR</b>
Pago realizado	640,86	544,73	62,87	33,26
A pagar	63,30	53,81	6,21	3,28
<b>TOTAL</b>	<b>704,16</b>	<b>598,54</b>	<b>69,08</b>	<b>36,54</b>

**APLICACIÓN DE REDUCCIONES Y PENALIZACIONES (%)**

<b>Criterios de subvencionabilidad (1)</b>	<b>Presentación tardía</b>	<b>Omisión declaración</b>	<b>Condicionalidad</b>
0,00	0,00	0,00	0,00

**IMPORTE ( Euros )**

Calculado(2)	Reducción	Penalización	Reducción Penalización (3)	Penalización adicional	Resuelto	FEADER	MAPA	CAPADR
704,16 €	0,00 €	0,00 €	0,00 €	0,00 €	704,16 €	598,54 €	69,08 €	36,54 €
Importe Unitario:	54,00 €	Nuevo Importe Unitario:	54,00 €					

**RECINTOS PROPUESTOS**

<b>REF.</b>	<b>REFERENCIA SIGPAC</b>	<b>CULTIVO</b>	<b>USO S/R SIGPAC</b>	<b>Sup. Dec. admisible</b>	<b>Sup. Campo</b>	<b>Sup. Determ.</b>	<b>Sup. Resuelta</b>
-53927	14-042-018-00166-0007	VIÑEDO VINIFICACIÓN	S	0,02		0,02	0,02
1700000006119266	14-042-018-00021-0002	VIÑEDO VINIFICACIÓN	S	0,51		0,51	0,51
1700000006119268	14-042-018-00115-0001	OLIVAR	S	3,16		3,16	3,16
1700000006119269	14-042-018-00117-0003	OLIVAR	S	0,02		0,02	0,02
1700000006119270	14-042-018-00125-0001	OLIVAR	S	0,54		0,54	0,54
1700000006119271	14-042-018-00153-0002	OLIVAR	S	0,12		0,12	0,12
1700000006119272	14-042-018-00153-0005	OLIVAR	S	0,48		0,48	0,48
1700000006119273	14-042-018-00154-0001	OLIVAR	S	1,04		1,04	1,04
1700000006119274	14-042-018-00109-0001	VIÑEDO VINIFICACIÓN	S	1,79		1,79	1,79
1700000006119275	14-042-018-00110-0001	VIÑEDO VINIFICACIÓN	S	0,28		0,28	0,28
1700000006119276	14-042-018-00112-0003	VIÑEDO VINIFICACIÓN	S	0,48		0,48	0,48
1700000006119277	14-042-018-00114-0001	VIÑEDO VINIFICACIÓN	S	0,58		0,58	0,58
1700000006119278	14-042-018-00115-0002	VIÑEDO VINIFICACIÓN	S	0,02		0,02	0,02
1700000006119279	14-042-018-00133-0001	VIÑEDO VINIFICACIÓN	S	0,40		0,40	0,40
1700000006119280	14-042-018-00134-0002	VIÑEDO VINIFICACIÓN	S	0,19		0,19	0,19
1700000006119281	14-042-018-00135-0002	VIÑEDO VINIFICACIÓN	S	0,46		0,46	0,46
1700000006119282	14-042-018-00153-0001	VIÑEDO VINIFICACIÓN	S	0,30		0,30	0,30
1700000006119283	14-042-018-00132-0002	VIÑEDO VINIFICACIÓN	S	0,66		0,66	0,66
1700000006119284	14-042-018-00153-0004	VIÑEDO VINIFICACIÓN	S	0,27		0,27	0,27
1700000006119285	14-042-018-00125-0003	VIÑEDO VINIFICACIÓN	S	0,01		0,01	0,01
1700000006119286	14-042-018-00161-0001	VIÑEDO VINIFICACIÓN	S	0,17		0,17	0,17
1700000006119287	14-042-018-00162-0001	VIÑEDO VINIFICACIÓN	S	0,57		0,57	0,57
1700000006119289	14-042-021-00062-0001	VIÑEDO VINIFICACIÓN	S	0,97		0,97	0,97

(1) Con incidencias que retienen pago o deniegan el expediente.

(2) Se calcula sobre superficie declarada admisible.

(3) Aplicación del artículo 16 bis del RD 147/2023.

Puede verificar la integridad de una copia de este documento mediante la lectura del código QR adjunto o mediante el acceso a la dirección <https://ws050.juntadeandalucia.es/verificarFirma> indicando el código de VERIFICACIÓN

FIRMADO POR	RAQUEL MARIA ESPIN CRESPO	FECHA	26/06/2024
VERIFICACIÓN	Pk2jmMQ72K8YCC9EQ8LU85ENJJ6M	PÁGINA	300/8857





**APELLIDOS Y NOMBRE / RAZÓN SOCIAL**

ALFEREZ PORTERO MANUEL

**NIF**

\*\*\*\*5360\*

**EXPEDIENTE**

1119115

**RESOLUCIÓN**

CONCESIÓN DE LA AYUDA

**DATOS DE MANTENIMIENTO UNIDADES**

**GRUPO DE PAGO**

ZONAS DE LIMITACIONES NATURALES

**Sup. Dec. Admisible**  
8,39

**Sup. Resuelta**  
8,39

**Sobredecl.**  
0,00

**% Sobredecl.**  
0,00

**RESUMEN DE PAGOS**

	<b>IMPORTE ( Euros )</b>			
	<b>RESUELTO</b>	<b>FEADER</b>	<b>MAPA</b>	<b>CAPADR</b>
Pago realizado	412,33	350,48	40,45	21,40
A pagar	40,73	34,62	4,00	2,11
<b>TOTAL</b>	<b>453,06</b>	<b>385,10</b>	<b>44,45</b>	<b>23,51</b>

**APLICACIÓN DE REDUCCIONES Y PENALIZACIONES (%)**

<b>Crterios de subvencionabilidad (1)</b>	<b>Presentación tardía</b>	<b>Omisión declaración</b>	<b>Condicionalidad</b>
0,00	0,00	0,00	0,00

**IMPORTE ( Euros )**

Calculado(2)	Reducción	Penalización	Reducción Penalización (3)	Penalización adicional	Resuelto	FEADER	MAPA	CAPADR
453,06 €	0,00 €	0,00 €	0,00 €	0,00 €	453,06 €	385,10 €	44,45 €	23,51 €
Importe Unitario:	54,00 €	Nuevo Importe Unitario:	54,00 €					

**RECINTOS PROPUESTOS**

<b>REF.</b>	<b>REFERENCIA SIGPAC</b>	<b>CULTIVO</b>	<b>S/R</b>	<b>USO SIGPAC</b>	<b>Sup. Dec. admisible</b>	<b>Sup. Campo</b>	<b>Sup. Determ.</b>	<b>Sup. Resuelta</b>
1700000006437011	14-042-011-00272-0001	VIÑEDO VINIFICACIÓN	R		0,88		0,88	0,88
1700000006437012	14-042-011-00273-0001	VIÑEDO VINIFICACIÓN	R		0,24		0,24	0,24
1700000006437013	14-042-011-00274-0001	VIÑEDO VINIFICACIÓN	R		0,22		0,22	0,22
1700000006437014	14-042-011-00275-0003	VIÑEDO VINIFICACIÓN	R		1,68		1,68	1,68
1700000006437015	14-042-011-00278-0001	VIÑEDO VINIFICACIÓN	R		0,21		0,21	0,21
1700000006437017	14-042-009-00070-0002	OLIVAR	R		0,84		0,84	0,84
1700000006437018	14-042-009-00071-0002	OLIVAR	R		0,27		0,27	0,27
1700000006437019	14-042-029-00013-0001	VIÑEDO VINIFICACIÓN	S		0,37		0,37	0,37
1700000006437020	14-042-011-00275-0004	VIÑEDO VINIFICACIÓN	R		0,22		0,22	0,22
1700000006437021	14-042-020-00098-0002	VIÑEDO VINIFICACIÓN	S		2,05		2,05	2,05
1700000006437022	14-042-020-00098-0002	VIÑEDO VINIFICACIÓN	S		0,40		0,40	0,40
1700000006437023	14-042-034-00111-0003	BARBECHO MEDIOAMBIENTAL	S		1,01		1,01	1,01

(1) Con incidencias que retienen pago o deniegan el expediente.  
(2) Se calcula sobre superficie declarada admisible.  
(3) Aplicación del artículo 16 bis del RD 147/2023.

Puede verificar la integridad de una copia de este documento mediante la lectura del código QR adjunto o mediante el acceso a la dirección <a href="https://ws050.juntadeandalucia.es/verificarFirma">https://ws050.juntadeandalucia.es/verificarFirma</a> indicando el código de VERIFICACIÓN					
FIRMADO POR	RAQUEL MARIA ESPIN CRESPO		FECHA		26/06/2024
VERIFICACIÓN	Pk2jmMQ72K8YCCE9EQ8LU85ENJJ6M		PÁGINA		301/8857

**APELLIDOS Y NOMBRE / RAZÓN SOCIAL**

ALGAR ALBA JUAN JOSE

**NIF**

\*\*\*\*3717\*

**EXPEDIENTE**

1218202

**RESOLUCIÓN**

CONCESIÓN DE LA AYUDA

**DATOS DE MANTENIMIENTO UNIDADES****GRUPO DE PAGO**

ZONAS DE LIMITACIONES NATURALES

**Sup. Dec.  
Admisible**

19,35

**Sup.  
Resuelta**

19,35

**Sobredecl.**

0,00

**% Sobredecl.**

0,00

**RESUMEN DE PAGOS**

	<b>IMPORTE ( Euros )</b>			
	<b>RESUELTO</b>	<b>FEADER</b>	<b>MAPA</b>	<b>CAPADR</b>
Pago realizado	908,21	771,97	89,10	47,13
A pagar	89,71	76,25	8,80	4,66
<b>TOTAL</b>	<b>997,92</b>	<b>848,22</b>	<b>97,90</b>	<b>51,79</b>

**APLICACIÓN DE REDUCCIONES Y PENALIZACIONES (%)**

<b>Criterios de subvencionabilidad (1)</b>	<b>Presentación tardía</b>	<b>Omisión declaración</b>	<b>Condicionabilidad</b>
0,00	0,00	0,00	0,00

**IMPORTE ( Euros )**

Calculado(2)	Reducción	Penalización	Reducción Penalización (3)	Penalización adicional	Resuelto	FEADER	MAPA	CAPADR
997,92 €	0,00 €	0,00 €	0,00 €	0,00 €	997,92 €	848,23 €	97,90 €	51,79 €
Importe Unitario:	54,00 €	Nuevo Importe Unitario:	51,57 €					

(1) Con incidencias que retienen pago o deniegan el expediente.

(2) Se calcula sobre superficie declarada admisible.

(3) Aplicación del artículo 16 bis del RD 147/2023.

Puede verificar la integridad de una copia de este documento mediante la lectura del código QR adjunto o mediante el acceso a la dirección <https://ws050.juntadeandalucia.es/verificarFirma> indicando el código de VERIFICACIÓN

FIRMADO POR	RAQUEL MARIA ESPIN CRESPO	FECHA	26/06/2024
VERIFICACIÓN	Pk2jmMQ72K8YCCE9EQ8LU85ENJJJ6M	PÁGINA	302/8857





**RECINTOS PROPUESTOS**

REF.	REFERENCIA SIGPAC	CULTIVO	S/R	USO SIGPAC	Sup. Dec. admisible	Sup. Campo	Sup. Determ.	Sup. Resuelta
-1571040	14-038-018-00061-0001	OLIVAR	S		1,40		1,40	1,40
-1571006	14-024-001-00166-0003	OLIVAR	S		0,07		0,07	0,07
-1200991	14-038-018-00099-0001	OLIVAR	S		0,04		0,04	0,04
-917935	14-024-003-00012-0002	OLIVAR	S		0,31		0,31	0,31
1700000006253839	14-024-001-00162-0001	OLIVAR	S		1,10		1,10	1,10
1700000006253840	14-024-003-00098-0001	OLIVAR	S		0,48		0,48	0,48
1700000006253841	14-024-003-00100-0001	OLIVAR	S		0,13		0,13	0,13
1700000006253842	14-024-003-00126-0002	OLIVAR	S		0,39		0,39	0,39
1700000006253843	14-024-003-00249-0002	OLIVAR	S		0,48		0,48	0,48
1700000006253844	14-024-003-00113-0003	OLIVAR	S		0,93		0,93	0,93
1700000006253845	14-024-003-00114-0001	OLIVAR	S		0,02		0,02	0,02
1700000006253846	14-024-003-00117-0001	OLIVAR	S		0,01		0,01	0,01
1700000006253847	14-024-003-00057-0002	OLIVAR	S		0,40		0,40	0,40
1700000006253848	14-024-003-00058-0001	OLIVAR	S		0,73		0,73	0,73
1700000006253849	14-024-003-00084-0001	OLIVAR	S		0,56		0,56	0,56
1700000006253850	14-024-003-00068-0001	OLIVAR	S		0,64		0,64	0,64
1700000006253853	14-024-003-00083-0001	OLIVAR	S		0,07		0,07	0,07
1700000006253854	14-024-002-00021-0001	OLIVAR	S		0,05		0,05	0,05
1700000006253855	14-024-002-00046-0001	OLIVAR	S		1,54		1,54	1,54
1700000006253856	14-024-002-00047-0001	OLIVAR	S		0,31		0,31	0,31
1700000006253857	14-024-002-00038-0001	OLIVAR	S		0,44		0,44	0,44
1700000006253860	14-024-001-00165-0001	OLIVAR	S		0,01		0,01	0,01
1700000006253861	14-024-001-00165-0001	OLIVAR	S		0,11		0,11	0,11
1700000006253863	14-024-001-00167-0001	OLIVAR	S		1,50		1,50	1,50
1700000006253864	14-024-001-00166-0003	OLIVAR	S		1,28		1,28	1,28
1700000006253865	14-038-054-00036-0004	OLIVAR	S		1,44		1,44	1,44
1700000006253866	14-038-054-00206-0001	OLIVAR	S		0,41		0,41	0,41
1700000006253867	14-038-054-00207-0001	OLIVAR	S		0,17		0,17	0,17
1700000006253868	14-038-054-09001-0007	OLIVAR	S		0,12		0,12	0,12
1700000006253870	14-038-018-00058-0003	OLIVAR	S		0,01		0,01	0,01
1700000006253871	14-038-018-00060-0001	OLIVAR	S		0,01		0,01	0,01
1700000006253873	14-038-018-00059-0003	OLIVAR	S		1,44		1,44	1,44
1700000006253874	14-024-014-00321-0001	OLIVAR	S		0,36		0,36	0,36
1700000006253875	14-024-011-00081-0001	OLIVAR	S		0,74		0,74	0,74
1700000006253876	14-024-011-00082-0002	OLIVAR	S		0,13		0,13	0,13
1700000006253877	14-024-004-00093-0002	OLIVAR	S		0,32		0,32	0,32
1700000006253878	14-024-003-00003-0002	OLIVAR	S		0,01		0,01	0,01
1700000006253879	14-024-003-00004-0001	OLIVAR	S		0,18		0,18	0,18
1700000006253880	14-024-003-00004-0001	OLIVAR	S		0,49		0,49	0,49
1700000006253881	14-024-003-09010-0056	OLIVAR	S		0,04		0,04	0,04
1700000006253882	14-024-004-00101-0001	OLIVAR	S		0,14		0,14	0,14
1700000006253883	14-024-003-00012-0001	OLIVAR	S		0,34		0,34	0,34

(1) Con incidencias que retienen pago o deniegan el expediente.  
 (2) Se calcula sobre superficie declarada admisible.  
 (3) Aplicación del artículo 16 bis del RD 147/2023.

Puede verificar la integridad de una copia de este documento mediante la lectura del código QR adjunto o mediante el acceso a la dirección <a href="https://ws050.juntadeandalucia.es/verificarFirma">https://ws050.juntadeandalucia.es/verificarFirma</a> indicando el código de VERIFICACIÓN					
FIRMADO POR	RAQUEL MARIA ESPIN CRESPO		FECHA		26/06/2024
VERIFICACIÓN	Pk2jmMQ72K8YCCCE9EQ8LU85ENJJ6M		PÁGINA		303/8857



**APELLIDOS Y NOMBRE / RAZÓN SOCIAL**

ALGAR MORENO JORGE

**NIF**

\*\*\*\*5060\*

**EXPEDIENTE**

1160945

**RESOLUCIÓN**

CONCESIÓN DE LA AYUDA

**DATOS DE MANTENIMIENTO UNIDADES**

**GRUPO DE PAGO**

ZONAS DE LIMITACIONES NATURALES

**Sup. Dec. Admisible**

5,83

**Sup. Resuelta**

5,83

**Sobredecl.**

0,00

**% Sobredecl.**

0,00

**RESUMEN DE PAGOS**

	<b>IMPORTE ( Euros )</b>			
	<b>RESUELTO</b>	<b>FEADER</b>	<b>MAPA</b>	<b>CAPADR</b>
Pago realizado	286,52	243,54	28,10	14,87
A pagar	28,30	24,06	2,78	1,46
<b>TOTAL</b>	<b>314,82</b>	<b>267,60</b>	<b>30,88</b>	<b>16,33</b>

**APLICACIÓN DE REDUCCIONES Y PENALIZACIONES (%)**

<b>Crterios de subvencionabilidad (1)</b>	<b>Presentación tardía</b>	<b>Omisión declaración</b>	<b>Condicionalidad</b>
0,00	0,00	0,00	0,00

**IMPORTE ( Euros )**

Calculado(2)	Reducción	Penalización	Reducción Penalización (3)	Penalización adicional	Resuelto	FEADER	MAPA	CAPADR
314,82 €	0,00 €	0,00 €	0,00 €	0,00 €	314,82 €	267,60 €	30,88 €	16,34 €
Importe Unitario:	54,00 €	Nuevo Importe Unitario:	54,00 €					

**RECINTOS PROPUESTOS**

<b>REF.</b>	<b>REFERENCIA SIGPAC</b>	<b>CULTIVO</b>	<b>S/R</b>	<b>USO SIGPAC</b>	<b>Sup. Dec. admisible</b>	<b>Sup. Campo</b>	<b>Sup. Determ.</b>	<b>Sup. Resuelta</b>
-883836	14-024-003-00039-0004	OLIVAR	S		0,10		0,10	0,10
-883835	14-024-003-00039-0002	OLIVAR	S		0,28		0,28	0,28
-883834	14-024-003-00029-0002	OLIVAR	S		0,01		0,01	0,01
-883833	14-024-003-00028-0004	OLIVAR	S		0,89		0,89	0,89
1700000005354560	14-024-001-00168-0003	OLIVAR	S		0,50		0,50	0,50
1700000005354561	14-024-003-00028-0003	OLIVAR	S		1,13		1,13	1,13
1700000005354570	14-038-015-00008-0002	OLIVAR	S		0,02		0,02	0,02
1700000005354571	14-038-015-00003-0001	OLIVAR	S		0,58		0,58	0,58
1700000005354578	14-024-003-00060-0001	OLIVAR	S		0,06		0,06	0,06
1700000005354579	14-024-003-00059-0001	OLIVAR	S		0,10		0,10	0,10
1700000005354580	14-024-003-00104-0001	OLIVAR	S		0,57		0,57	0,57
1700000005354581	14-024-003-00105-0001	OLIVAR	S		0,06		0,06	0,06
1700000005354582	14-024-003-00128-0001	OLIVAR	S		0,06		0,06	0,06
1700000005354583	14-024-003-00129-0002	OLIVAR	S		0,30		0,30	0,30
1700000005354584	14-024-003-00157-0001	OLIVAR	S		0,01		0,01	0,01
1700000005354586	14-024-003-00039-0001	OLIVAR	S		0,24		0,24	0,24
1700000005354590	14-024-004-00104-0001	OLIVAR	S		0,92		0,92	0,92

(1) Con incidencias que retienen pago o deniegan el expediente.

(2) Se calcula sobre superficie declarada admisible.

(3) Aplicación del artículo 16 bis del RD 147/2023.

Puede verificar la integridad de una copia de este documento mediante la lectura del código QR adjunto o mediante el acceso a la dirección <a href="https://ws050.juntadeandalucia.es/verificarFirma">https://ws050.juntadeandalucia.es/verificarFirma</a> indicando el código de VERIFICACIÓN					
FIRMADO POR	RAQUEL MARIA ESPIN CRESPO		FECHA		26/06/2024
VERIFICACIÓN	Pk2jmMQ72K8YCC9E9EQ8LU85ENJJ6M		PÁGINA		304/8857



**APELLIDOS Y NOMBRE / RAZÓN SOCIAL**

ALGUACIL RODRIGUEZ ANTONIO

**NIF**

\*\*\*\*9490\*

**EXPEDIENTE**

1120852

**RESOLUCIÓN**

CONCESIÓN DE LA AYUDA

**DATOS DE MANTENIMIENTO UNIDADES**

**GRUPO DE PAGO**

ZONAS DE LIMITACIONES NATURALES

**Sup. Dec. Admisible**

5,00

**Sup. Resuelta**

5,00

**Sobredecl.**

0,00

**% Sobredecl.**

0,00

**RESUMEN DE PAGOS**

	<b>IMPORTE ( Euros )</b>			
	<b>RESUELTO</b>	<b>FEADER</b>	<b>MAPA</b>	<b>CAPADR</b>
Pago realizado	244,25	207,61	23,96	12,68
A pagar	25,75	21,89	2,53	1,33
<b>TOTAL</b>	<b>270,00</b>	<b>229,50</b>	<b>26,49</b>	<b>14,01</b>

**APLICACIÓN DE REDUCCIONES Y PENALIZACIONES (%)**

<b>Criterios de subvencionabilidad (1)</b>	<b>Presentación tardía</b>	<b>Omisión declaración</b>	<b>Condicionalidad</b>
0,00	0,00	0,00	0,00

**IMPORTE ( Euros )**

Calculado(2)	Reducción	Penalización	Reducción Penalización (3)	Penalización adicional	Resuelto	FEADER	MAPA	CAPADR
270,00 €	0,00 €	0,00 €	0,00 €	0,00 €	270,00 €	229,50 €	26,49 €	14,01 €
<b>Importe Unitario:</b>	<b>54,00 €</b>	<b>Nuevo Importe Unitario:</b>	<b>54,00 €</b>					

**RECINTOS PROPUESTOS**

<b>REF.</b>	<b>REFERENCIA SIGPAC</b>	<b>CULTIVO</b>	<b>S/R</b>	<b>USO SIGPAC</b>	<b>Sup. Dec. admisible</b>	<b>Sup. Campo</b>	<b>Sup. Determ.</b>	<b>Sup. Resuelta</b>
4114312	14-013-003-00040-0002	OLIVAR	S		0,64		0,64	0,64
5213474	14-042-015-00055-0002	OLIVAR	S		0,41		0,41	0,41
1700000002704880	14-013-002-00076-0001	OLIVAR	S		0,62		0,62	0,62
1700000002704881	14-013-002-00077-0001	OLIVAR	S		0,01		0,01	0,01
1700000002704882	14-013-002-00192-0002	OLIVAR	S		0,10		0,10	0,10
1700000002704883	14-013-002-00193-0002	OLIVAR	S		0,80		0,80	0,80
1700000006326894	14-042-014-00276-0001	OLIVAR	S		0,29		0,29	0,29
1700000006326895	14-042-014-00305-0001	OLIVAR	S		0,12		0,12	0,12
1700000006326896	14-042-014-00304-0001	OLIVAR	S		0,58		0,58	0,58
1700000006326897	14-042-015-00057-0001	OLIVAR	S		1,03		1,03	1,03
1700000006326898	14-042-014-00310-0002	OLIVAR	S		0,03		0,03	0,03
1700000006326899	14-042-016-00166-0009	OLIVAR	S		0,37		0,37	0,37

(1) Con incidencias que retienen pago o deniegan el expediente.  
 (2) Se calcula sobre superficie declarada admisible.  
 (3) Aplicación del artículo 16 bis del RD 147/2023.

Puede verificar la integridad de una copia de este documento mediante la lectura del código QR adjunto o mediante el acceso a la dirección <https://ws050.juntadeandalucia.es/verificarFirma> indicando el código de VERIFICACIÓN

FIRMADO POR	RAQUEL MARIA ESPIN CRESPO	FECHA	26/06/2024
VERIFICACIÓN	Pk2jmMQ72K8YCCE9EQ8LU85ENJJ6M	PÁGINA	305/8857





**APELLIDOS Y NOMBRE / RAZÓN SOCIAL**

ALISEDA MOLINA EDUARDO

**NIF**

\*\*\*\*3743\*

**EXPEDIENTE**

1206579

**RESOLUCIÓN**

CONCESIÓN DE LA AYUDA

**DATOS DE MANTENIMIENTO UNIDADES**

<b>GRUPO DE PAGO</b>	<b>Sup. Dec. Admisible</b>	<b>Sup. Resuelta</b>	<b>Sobredecl.</b>	<b>% Sobredecl.</b>
ZONAS DE LIMITACIONES NATURALES	36,69	36,69	0,00	0,00

**RESUMEN DE PAGOS**

	<b>IMPORTE ( Euros )</b>			
	<b>RESUELTO</b>	<b>FEADER</b>	<b>MAPA</b>	<b>CAPADR</b>
Pago realizado	1.081,20	919,02	106,06	56,12
A pagar	104,54	88,86	10,26	5,42
<b>TOTAL</b>	<b>1.185,74</b>	<b>1.007,88</b>	<b>116,32</b>	<b>61,54</b>

**APLICACIÓN DE REDUCCIONES Y PENALIZACIONES (%)**

<b>Criterios de subvencionabilidad (1)</b>	<b>Presentación tardía</b>	<b>Omisión declaración</b>	<b>Condicionalidad</b>
0,00	0,00	0,00	0,00

**IMPORTE ( Euros )**

Calculado(2)	Reducción	Penalización	Reducción Penalización (3)	Penalización adicional	Resuelto	FEADER	MAPA	CAPADR
1.185,74 €	0,00 €	0,00 €	0,00 €	0,00 €	1.185,74 €	1.007,88 €	116,32 €	61,54 €
<b>Importe Unitario:</b>	<b>54,00 €</b>	<b>Nuevo Importe Unitario:</b>	<b>32,32 €</b>					

**RECINTOS PROPUESTOS**

<b>REF.</b>	<b>REFERENCIA SIGPAC</b>	<b>CULTIVO</b>	<b>S/R</b>	<b>USO SIGPAC</b>	<b>Sup. Dec. admisible</b>	<b>Sup. Campo</b>	<b>Sup. Determ.</b>	<b>Sup. Resuelta</b>
-1467118	14-035-041-00003-0003	BARBECHO TRADICIONAL	S		0,04		0,04	0,04
-1467114	14-035-041-00002-0003	BARBECHO TRADICIONAL	S		1,16		1,16	1,16
-1467110	14-035-041-00004-0001	BARBECHO TRADICIONAL	S		4,27		4,27	4,27
-1467109	14-035-042-00107-0002	BARBECHO TRADICIONAL	S		2,14		2,14	2,14
-1467078	14-035-016-00343-0001	GUISANTES	S		0,06		0,06	0,01
-1467077	14-035-016-00337-0001	GUISANTES	S		0,02		0,02	0,02
-1467076	14-035-016-00341-0002	GUISANTES	S		0,01		0,01	0,01
-1467075	14-035-016-00340-0002	GUISANTES	S		0,01		0,01	0,01
-1467074	14-035-016-00339-0002	GUISANTES	S		0,01		0,01	0,01
5213161	14-035-017-00191-0001	BARBECHO TRADICIONAL	S		0,52		0,52	0,52
5798412	14-035-016-00180-0001	GUISANTES	S		1,78		1,78	1,78
5798413	14-035-016-00178-0001	GUISANTES	S		1,02		1,02	1,02
5798414	14-035-016-00338-0001	GUISANTES	S		1,18		1,18	1,16
5798473	14-008-011-00004-0001	TRIGO BLANDO	S		11,56		11,56	11,56
5798474	14-035-019-00362-0001	CEBADA	S		0,73		0,73	0,73
5798475	14-035-019-00310-0001	CEBADA	S		0,73		0,73	0,73
5798476	14-035-019-00361-0001	CEBADA	S		4,61		4,61	4,61
1700000006222378	14-008-025-00252-0001	TRIGO BLANDO	S		4,40		4,40	4,40
1700000006222383	14-035-009-00217-0001	CEBADA	S		2,05		2,05	2,05
1700000006222384	14-035-009-00219-0001	CEBADA	S		0,46		0,46	0,46

(1) Con incidencias que retienen pago o deniegan el expediente.  
 (2) Se calcula sobre superficie declarada admisible.  
 (3) Aplicación del artículo 16 bis del RD 147/2023.

Puede verificar la integridad de una copia de este documento mediante la lectura del código QR adjunto o mediante el acceso a la dirección <https://ws050.juntadeandalucia.es/verificarFirma> indicando el código de VERIFICACIÓN

<b>FIRMADO POR</b>	RAQUEL MARIA ESPIN CRESPO	<b>FECHA</b>	26/06/2024
<b>VERIFICACIÓN</b>	Pk2jmMQ72K8YCCE9EQ8LU85ENJJ6M	<b>PÁGINA</b>	306/8857







### INCIDENCIAS

#### INCIDENCIA DESCRIPCIÓN

- 4272 Verifica que las líneas de declaración de las Solicitudes Únicas no tienen solapes con la capa de Retroactividad Gráfica (ambas de la misma campaña) a nivel de expediente/línea de declaración gráfica de la solicitud.  
Recinto:14-035-016-00338-00001 Cultivo: - Agregado de la referencia del recinto.:0 Zona de la referencia del recinto.:0 Superficie solapada.:0,02 Id. Incid.:95153089  
Recinto:14-035-016-00343-00001 Cultivo: - Agregado de la referencia del recinto.:0 Zona de la referencia del recinto.:0 Superficie solapada.:0,05 Id. Incid.:95153088

#### Datos considerados para el Cálculo de la Carga Ganadera del expediente

Superficie determinada para Cálculo Carga Ganadera: 0,00 ha  
Carga Ganadera del Expediente: 0,00 ugm/ha

#### Incidentes de carga ganadera

#### INCIDENCIA DESCRIPCIÓN

- 86132 Recinto superficie forrajera que no realiza la actividad de producción de pastoreo.  
Recinto:14-035-041-00003-00003 Cultivo:20000 BARBECHO TRADICIONAL-SIN VARIEDAD Secano  
Recinto:14-035-041-00002-00003 Cultivo:20000 BARBECHO TRADICIONAL-SIN VARIEDAD Secano  
Recinto:14-035-041-00004-00001 Cultivo:20000 BARBECHO TRADICIONAL-SIN VARIEDAD Secano  
Recinto:14-035-042-00107-00002 Cultivo:20000 BARBECHO TRADICIONAL-SIN VARIEDAD Secano  
Recinto:14-035-017-00191-00001 Cultivo:20000 BARBECHO TRADICIONAL-SIN VARIEDAD Secano

(1) Con incidencias que retienen pago o deniegan el expediente.  
(2) Se calcula sobre superficie declarada admisible.  
(3) Aplicación del artículo 16 bis del RD 147/2023.

Puede verificar la integridad de una copia de este documento mediante la lectura del código QR adjunto o mediante el acceso a la dirección <a href="https://ws050.juntadeandalucia.es/verificarFirma">https://ws050.juntadeandalucia.es/verificarFirma</a> indicando el código de VERIFICACIÓN				
FIRMADO POR	RAQUEL MARIA ESPIN CRESPO	FECHA	26/06/2024	
VERIFICACIÓN	Pk2jmMQ72K8YCCCE9EQ8LU85ENJJ6M	PÁGINA	307/8857	



**APELLIDOS Y NOMBRE / RAZÓN SOCIAL**

ALMENARA SERRANO DAVID

**NIF**

\*\*\*0138\*

**EXPEDIENTE**

1048427

**RESOLUCIÓN**

CONCESIÓN DE LA AYUDA

**DATOS DE MANTENIMIENTO UNIDADES**

**GRUPO DE PAGO**

ZONAS DE LIMITACIONES NATURALES

**Sup. Dec. Admisible**

22,49

**Sup. Resuelta**

22,49

**Sobredecl.**

0,00

**% Sobredecl.**

0,00

**RESUMEN DE PAGOS**

	<b>IMPORTE ( Euros )</b>			
	<b>RESUELTO</b>	<b>FEADER</b>	<b>MAPA</b>	<b>CAPADR</b>
Pago realizado	1.007,19	856,11	98,81	52,27
A pagar	99,49	84,57	9,76	5,16
<b>TOTAL</b>	<b>1.106,68</b>	<b>940,68</b>	<b>108,57</b>	<b>57,43</b>

**APLICACIÓN DE REDUCCIONES Y PENALIZACIONES (%)**

<b>Crterios de subvencionabilidad (1)</b>	<b>Presentación tardía</b>	<b>Omisión declaración</b>	<b>Condicionalidad</b>
0,00	0,00	0,00	0,00

**IMPORTE ( Euros )**

Calculado(2)	Reducción	Penalización	Reducción Penalización (3)	Penalización adicional	Resuelto	FEADER	MAPA	CAPADR
1.106,68 €	0,00 €	0,00 €	0,00 €	0,00 €	1.106,68 €	940,68 €	108,57 €	57,43 €
<b>Importe Unitario:</b>	<b>54,00 €</b>	<b>Nuevo Importe Unitario:</b>	<b>49,21 €</b>					

**RECINTOS PROPUESTOS**

<b>REF.</b>	<b>REFERENCIA SIGPAC</b>	<b>CULTIVO</b>	<b>USO S/R SIGPAC</b>	<b>Sup. Dec. admisible</b>	<b>Sup. Campo</b>	<b>Sup. Determ.</b>	<b>Sup. Resuelta</b>
-1461188	14-013-023-00030-0010	OLIVAR	S	1,59		1,59	1,59
-1461187	14-013-023-00030-0010	OLIVAR	S	0,03		0,03	0,03
-904296	14-013-030-00094-0001	OLIVAR	S	0,57		0,57	0,57
-19465	14-013-030-00068-0022	OLIVAR	S	0,09		0,09	0,09
5262720	14-013-030-00094-0001	OLIVAR	S	1,27		1,27	1,27
1700000002637395	14-013-023-00030-0001	OLIVAR	S	1,84		1,84	1,84
1700000002637397	14-013-030-00094-0001	OLIVAR	S	6,33		6,33	6,33
1700000002637398	14-013-030-00094-0014	OLIVAR	S	0,21		0,21	0,21
1700000002637399	14-013-030-00095-0001	OLIVAR	S	0,26		0,26	0,26
1700000002637400	14-013-030-00096-0001	OLIVAR	S	0,60		0,60	0,60
1700000002637401	14-013-030-00097-0001	OLIVAR	S	0,45		0,45	0,45
1700000002637402	14-013-030-00098-0002	OLIVAR	S	0,58		0,58	0,58
1700000002637403	14-013-030-00099-0001	OLIVAR	S	0,18		0,18	0,18
1700000002637404	14-013-030-00100-0003	OLIVAR	S	0,12		0,12	0,12
1700000002637405	14-013-023-00030-0006	OLIVAR	S	4,77		4,77	4,77
1700000002637407	14-013-030-00100-0004	OLIVAR	S	0,37		0,37	0,37
1700000002637408	14-013-023-00034-0001	OLIVAR	S	2,80		2,80	2,80
1700000002637409	14-013-030-00094-0002	OLIVAR	S	0,43		0,43	0,43

(1) Con incidencias que retienen pago o deniegan el expediente.  
 (2) Se calcula sobre superficie declarada admisible.  
 (3) Aplicación del artículo 16 bis del RD 147/2023.

Puede verificar la integridad de una copia de este documento mediante la lectura del código QR adjunto o mediante el acceso a la dirección <https://ws050.juntadeandalucia.es/verificarFirma> indicando el código de VERIFICACIÓN

FIRMADO POR	RAQUEL MARIA ESPIN CRESPO	FECHA	26/06/2024
VERIFICACIÓN	Pk2jmMQ72K8YCCE9EQ8LU85ENJJ6M	PÁGINA	308/8857



**APELLIDOS Y NOMBRE / RAZÓN SOCIAL**

ALVAREZ GOMEZ CONCEPCION

**NIF**

\*\*\*\*4149\*

**EXPEDIENTE**

1195831

**RESOLUCIÓN**

CONCESIÓN DE LA AYUDA

**DATOS DE MANTENIMIENTO UNIDADES**

<b>GRUPO DE PAGO</b>	<b>Sup. Dec. Admisible</b>	<b>Sup. Resuelta</b>	<b>Sobredecl.</b>	<b>% Sobredecl.</b>
ZONAS DE LIMITACIONES NATURALES	53,27	50,91	2,36	4,43

**RESUMEN DE PAGOS**

	<b>IMPORTE ( Euros )</b>			
	<b>RESUELTO</b>	<b>FEADER</b>	<b>MAPA</b>	<b>CAPADR</b>
Pago realizado	937,50	796,87	91,97	48,66
A pagar	147,57	125,43	14,48	7,66
<b>TOTAL</b>	<b>1.085,07</b>	<b>922,30</b>	<b>106,45</b>	<b>56,32</b>

**APLICACIÓN DE REDUCCIONES Y PENALIZACIONES (%)**

<b>Criterios de subvencionabilidad (1)</b>	<b>Presentación tardía</b>	<b>Omisión declaración</b>	<b>Condicionalidad</b>
0,00	0,00	0,00	0,00

**IMPORTE ( Euros )**

Calculado(2)	Reducción	Penalización	Reducción Penalización (3)	Penalización adicional	Resuelto	FEADER	MAPA	CAPADR
1.188,00 €	52,63 €	50,30 €	0,00 €	0,00 €	1.085,07 €	922,31 €	106,45 €	56,31 €
<b>Importe Unitario:</b>	<b>54,00 €</b>	<b>Nuevo Importe Unitario:</b>	<b>22,30 €</b>					

**RECINTOS PROPUESTOS**

<b>REF.</b>	<b>REFERENCIA SIGPAC</b>	<b>CULTIVO</b>	<b>S/R</b>	<b>USO SIGPAC</b>	<b>Sup. Dec. admisible</b>	<b>Sup. Campo</b>	<b>Sup. Determ.</b>	<b>Sup. Resuelta</b>
-804338	14-070-019-00251-0002	BARBECHO TRADICIONAL	S		32,32		32,32	32,32
-559108	14-070-019-09010-0002	BARBECHO TRADICIONAL	S		0,08		0,08	0,08
1700000006019251	14-070-019-00249-0002	BARBECHO TRADICIONAL	S		2,36	0,00	2,36	0,00
1700000006019256	14-070-019-00250-0001	BARBECHO TRADICIONAL	S		0,14		0,14	0,14
1700000006019263	14-070-019-00167-0005	OLIVAR	S		0,75		0,75	0,75
1700000006019265	14-070-018-00169-0001	OLIVAR	S		0,23		0,23	0,23
1700000006019268	14-070-019-00242-0002	BARBECHO TRADICIONAL	S		12,08		12,08	12,08
1700000006019269	14-070-019-00241-0001	BARBECHO TRADICIONAL	S		4,59		4,59	4,59
1700000006019271	14-070-019-00246-0003	BARBECHO TRADICIONAL	S		0,17		0,17	0,17
1700000006019272	14-070-019-00245-0002	BARBECHO TRADICIONAL	S		0,55		0,55	0,55

**Datos considerados para el Cálculo de la Carga Ganadera del expediente**

Superficie determinada para Cálculo Carga Ganadera: 0,00 ha

Carga Ganadera del Expediente: 0,00 ugm/ha

(1) Con incidencias que retienen pago o deniegan el expediente.  
(2) Se calcula sobre superficie declarada admisible.  
(3) Aplicación del artículo 16 bis del RD 147/2023.

Puede verificar la integridad de una copia de este documento mediante la lectura del código QR adjunto o mediante el acceso a la dirección <https://ws050.juntadeandalucia.es/verificarFirma> indicando el código de VERIFICACIÓN

FIRMADO POR	RAQUEL MARIA ESPIN CRESPO	FECHA	26/06/2024
VERIFICACIÓN	Pk2jmMQ72K8YCC9E9EQ8LU85ENJJ6M	PÁGINA	309/8857





**Incidencias de carga ganadera**

**INCIDENCIA DESCRIPCIÓN**

86132	Recinto superficie forrajera que no realiza la actividad de producción de pastoreo.
	Recinto:14-070-019-00251-00002 Cultivo:20000 BARBECHO TRADICIONAL-SIN VARIEDAD Secano
	Recinto:14-070-019-09010-00002 Cultivo:20000 BARBECHO TRADICIONAL-SIN VARIEDAD Secano
	Recinto:14-070-019-00249-00002 Cultivo:20000 BARBECHO TRADICIONAL-SIN VARIEDAD Secano
	Recinto:14-070-019-00250-00001 Cultivo:20000 BARBECHO TRADICIONAL-SIN VARIEDAD Secano
	Recinto:14-070-019-00242-00002 Cultivo:20000 BARBECHO TRADICIONAL-SIN VARIEDAD Secano
	Recinto:14-070-019-00241-00001 Cultivo:20000 BARBECHO TRADICIONAL-SIN VARIEDAD Secano
	Recinto:14-070-019-00246-00003 Cultivo:20000 BARBECHO TRADICIONAL-SIN VARIEDAD Secano
	Recinto:14-070-019-00245-00002 Cultivo:20000 BARBECHO TRADICIONAL-SIN VARIEDAD Secano

(1) Con incidencias que retienen pago o deniegan el expediente.  
(2) Se calcula sobre superficie declarada admisible.  
(3) Aplicación del artículo 16 bis del RD 147/2023.

Puede verificar la integridad de una copia de este documento mediante la lectura del código QR adjunto o mediante el acceso a la dirección <https://ws050.juntadeandalucia.es/verificarFirma> indicando el código de VERIFICACIÓN

FIRMADO POR	RAQUEL MARIA ESPIN CRESPO	FECHA	26/06/2024
VERIFICACIÓN	Pk2jmMQ72K8YCCE9EQ8LU85ENJJ6M	PÁGINA	310/8857



**APELLIDOS Y NOMBRE / RAZÓN SOCIAL**

ALVAREZ MORILLO OLGA

**NIF**

\*\*\*\*9099\*

**EXPEDIENTE**

1163841

**RESOLUCIÓN**

CONCESIÓN DE LA AYUDA

**DATOS DE MANTENIMIENTO UNIDADES**

<b>GRUPO DE PAGO</b>	<b>Sup. Dec. Admisible</b>	<b>Sup. Resuelta</b>	<b>Sobredecl.</b>	<b>% Sobredecl.</b>
ZONAS DE LIMITACIONES NATURALES	128,70	128,70	0,00	0,00

**RESUMEN DE PAGOS**

	<b>IMPORTE ( Euros )</b>			
	<b>RESUELTO</b>	<b>FEADER</b>	<b>MAPA</b>	<b>CAPADR</b>
Pago realizado	1.081,20	919,02	106,06	56,12
A pagar	106,80	90,78	10,48	5,54
<b>TOTAL</b>	<b>1.188,00</b>	<b>1.009,80</b>	<b>116,54</b>	<b>61,66</b>

**APLICACIÓN DE REDUCCIONES Y PENALIZACIONES (%)**

<b>Criterios de subvencionabilidad (1)</b>	<b>Presentación tardía</b>	<b>Omisión declaración</b>	<b>Condicionalidad</b>
0,00	0,00	0,00	0,00

**IMPORTE ( Euros )**

Calculado(2)	Reducción	Penalización	Reducción Penalización (3)	Penalización adicional	Resuelto	FEADER	MAPA	CAPADR
1.188,00 €	0,00 €	0,00 €	0,00 €	0,00 €	1.188,00 €	1.009,80 €	116,54 €	61,66 €
Importe Unitario:	54,00 €	Nuevo Importe Unitario:	9,23 €					

**RECINTOS PROPUESTOS**

<b>REF.</b>	<b>REFERENCIA SIGPAC</b>	<b>CULTIVO</b>	<b>S/R</b>	<b>USO SIGPAC</b>	<b>Sup. Dec. admisible</b>	<b>Sup. Campo</b>	<b>Sup. Determ.</b>	<b>Sup. Resuelta</b>
-1511771	14-029-069-00040-0001	BARBECHO TRADICIONAL	S		21,24		21,24	21,24
-1511757	14-029-068-00103-0003	CEBADA	S		20,00		20,00	20,00
4773488	14-029-069-00040-0001	GIRASOL	S		10,00		10,00	10,00
4773491	14-029-068-00103-0003	TRIGO BLANDO	S		15,34		15,34	15,34
1700000005097763	14-029-067-00001-0001	TRIGO BLANDO	S		30,07		30,07	30,07
1700000005097764	14-029-069-00038-0002	BARBECHO TRADICIONAL	S		32,05		32,05	32,05

**Datos considerados para el Cálculo de la Carga Ganadera del expediente**

Superficie determinada para Cálculo Carga Ganadera: 0,00 ha

Carga Ganadera del Expediente: 0,00 ugm/ha

**Incidencias de carga ganadera****INCIDENCIA DESCRIPCIÓN**

- 86132 Recinto superficie forrajera que no realiza la actividad de producción de pastoreo.  
 Recinto:14-029-069-00040-00001 Cultivo:20000 BARBECHO TRADICIONAL-SIN VARIEDAD Secano  
 Recinto:14-029-069-00038-00002 Cultivo:20000 BARBECHO TRADICIONAL-SIN VARIEDAD Secano

(1) Con incidencias que retienen pago o deniegan el expediente.  
 (2) Se calcula sobre superficie declarada admisible.  
 (3) Aplicación del artículo 16 bis del RD 147/2023.

Puede verificar la integridad de una copia de este documento mediante la lectura del código QR adjunto o mediante el acceso a la dirección <https://ws050.juntadeandalucia.es/verificarFirma> indicando el código de VERIFICACIÓN

FIRMADO POR	RAQUEL MARIA ESPIN CRESPO	FECHA	26/06/2024
VERIFICACIÓN	Pk2jmMQ72K8YCCE9EQ8LU85ENJJ6M	PÁGINA	311/8857





**APELLIDOS Y NOMBRE / RAZÓN SOCIAL**

AMOR GARCIA ANDRES

**NIF**

\*\*\*\*5521\*

**EXPEDIENTE**

1134172

**RESOLUCIÓN**

CONCESIÓN DE LA AYUDA

**DATOS DE MANTENIMIENTO UNIDADES**

**GRUPO DE PAGO**

ZONAS DE LIMITACIONES NATURALES

**Sup. Dec. Admisible**

14,78

**Sup. Resuelta**

14,78

**Sobredecl.**

0,00

**% Sobredecl.**

0,00

**RESUMEN DE PAGOS**

	<b>IMPORTE ( Euros )</b>			
	<b>RESUELTO</b>	<b>FEADER</b>	<b>MAPA</b>	<b>CAPADR</b>
Pago realizado	726,37	617,41	71,26	37,70
A pagar	71,75	60,99	7,04	3,72
<b>TOTAL</b>	<b>798,12</b>	<b>678,40</b>	<b>78,30</b>	<b>41,42</b>

**APLICACIÓN DE REDUCCIONES Y PENALIZACIONES (%)**

<b>Criterios de subvencionabilidad (1)</b>	<b>Presentación tardía</b>	<b>Omisión declaración</b>	<b>Condicionalidad</b>
0,00	0,00	0,00	0,00

**IMPORTE ( Euros )**

Calculado(2)	Reducción	Penalización	Reducción Penalización (3)	Penalización adicional	Resuelto	FEADER	MAPA	CAPADR
798,12 €	0,00 €	0,00 €	0,00 €	0,00 €	798,12 €	678,40 €	78,30 €	41,42 €
Importe Unitario:	54,00 €	Nuevo Importe Unitario:	54,00 €					

**RECINTOS PROPUESTOS**

<b>REF.</b>	<b>REFERENCIA SIGPAC</b>	<b>CULTIVO</b>	<b>S/R</b>	<b>USO SIGPAC</b>	<b>Sup. Dec. admisible</b>	<b>Sup. Campo</b>	<b>Sup. Determ.</b>	<b>Sup. Resuelta</b>
-957562	14-008-045-00146-0001	AVENA	S		0,33		0,33	0,33
-957458	14-008-025-00428-0002	AVENA	R		0,75		0,75	0,75
-475942	14-008-025-00428-0004	AVENA	R		0,36		0,36	0,36
-475937	14-008-025-00428-0002	HUERTA	R		0,07		0,07	0,07
4136752	14-008-025-00427-0001	AVENA	S		3,02		3,02	3,02
4592117	14-008-025-00319-0001	AVENA	S		1,80		1,80	1,80
1700000006813981	14-008-025-00318-0001	AVENA	S		2,66		2,66	2,66
1700000006813983	14-008-025-00320-0001	AVENA	S		1,10		1,10	1,10
1700000006813984	14-008-025-00419-0001	GUISANTES	S		0,63		0,63	0,63
1700000006813987	14-008-025-00344-0001	AVENA	S		0,89		0,89	0,89
1700000006813989	14-008-025-00342-0001	AVENA	S		1,30		1,30	1,30
1700000006813990	14-008-025-00323-0001	GUISANTES	S		0,10		0,10	0,10
1700000006813991	14-008-025-00437-0001	GUISANTES	S		0,41		0,41	0,41
1700000006813992	14-008-025-00418-0002	GUISANTES	S		1,15		1,15	1,15
1700000006813994	14-008-025-00436-0001	GUISANTES	S		0,21		0,21	0,21

(1) Con incidencias que retienen pago o deniegan el expediente.

(2) Se calcula sobre superficie declarada admisible.

(3) Aplicación del artículo 16 bis del RD 147/2023.

Puede verificar la integridad de una copia de este documento mediante la lectura del código QR adjunto o mediante el acceso a la dirección <https://ws050.juntadeandalucia.es/verificarFirma> indicando el código de VERIFICACIÓN

FIRMADO POR	RAQUEL MARIA ESPIN CRESPO	FECHA	26/06/2024
VERIFICACIÓN	Pk2jmMQ72K8YCCE9EQ8LU85ENJJ6M	PÁGINA	312/8857





**APELLIDOS Y NOMBRE / RAZÓN SOCIAL**

ANDUJAR FERNANDEZ EMILIO

**NIF**

\*\*\*6382\*

**EXPEDIENTE**

1179343

**RESOLUCIÓN**

CONCESIÓN DE LA AYUDA

**DATOS DE MANTENIMIENTO UNIDADES**

<b>GRUPO DE PAGO</b>	<b>Sup. Dec. Admisible</b>	<b>Sup. Resuelta</b>	<b>Sobredecl.</b>	<b>% Sobredecl.</b>
ZONAS DE LIMITACIONES NATURALES	137,30	137,30	0,00	0,00

**RESUMEN DE PAGOS**

	<b>IMPORTE ( Euros )</b>			
	<b>RESUELTO</b>	<b>FEADER</b>	<b>MAPA</b>	<b>CAPADR</b>
Pago realizado	1.081,20	919,02	106,06	56,12
A pagar	106,54	90,56	10,45	5,53
<b>TOTAL</b>	<b>1.187,74</b>	<b>1.009,58</b>	<b>116,51</b>	<b>61,65</b>

**APLICACIÓN DE REDUCCIONES Y PENALIZACIONES (%)**

<b>Crterios de subvencionabilidad (1)</b>	<b>Presentación tardía</b>	<b>Omisión declaración</b>	<b>Condicionalidad</b>
0,00	0,00	0,00	0,00

**IMPORTE ( Euros )**

Calculado(2)	Reducción	Penalización	Reducción Penalización (3)	Penalización adicional	Resuelto	FEADER	MAPA	CAPADR
1.187,74 €	0,00 €	0,00 €	0,00 €	0,00 €	1.187,74 €	1.009,58 €	116,52 €	61,64 €
<b>Importe Unitario:</b>	<b>54,00 €</b>	<b>Nuevo Importe Unitario:</b>	<b>8,65 €</b>					

**RECINTOS PROPUESTOS**

<b>REF.</b>	<b>REFERENCIA SIGPAC</b>	<b>CULTIVO</b>	<b>S/R</b>	<b>USO SIGPAC</b>	<b>Sup. Dec. admisible</b>	<b>Sup. Campo</b>	<b>Sup. Determ.</b>	<b>Sup. Resuelta</b>
4173034	14-062-034-00079-0002	PASTOS PERMANENTES DE 5 O MAS AÑOS	S		4,39		4,39	4,39
5496080	14-062-034-00153-0001	PASTOS DE MENOS DE 5 AÑOS	S		0,70		0,70	0,70
5496089	14-062-034-00195-0001	PASTOS PERMANENTES DE 5 O MAS AÑOS	S		0,58		0,58	0,55
170000005319890	14-062-009-00035-0001	PASTOS PERMANENTES DE 5 O MAS AÑOS	S		5,04		5,04	5,04
170000005319891	14-062-027-00013-0001	PASTOS PERMANENTES DE 5 O MAS AÑOS	S		6,32		6,32	6,32
170000005319892	14-062-032-00021-0001	PASTOS PERMANENTES DE 5 O MAS AÑOS	S		0,85		0,85	0,85
170000005319893	14-062-027-00005-0001	PASTOS PERMANENTES DE 5 O MAS AÑOS	S		3,08		3,08	3,08
170000005319894	14-062-027-00012-0001	PASTOS PERMANENTES DE 5 O MAS AÑOS	S		1,79		1,79	1,79
170000005319895	14-062-027-00008-0001	PASTOS PERMANENTES DE 5 O MAS AÑOS	S		24,56		24,56	24,56
170000005319896	14-062-027-00017-0001	PASTOS PERMANENTES DE 5 O MAS AÑOS	S		9,95		9,95	9,95
170000005319897	14-062-027-00006-0001	PASTOS PERMANENTES DE 5 O MAS AÑOS	S		20,89		20,89	20,89
170000005319898	14-062-027-00003-0002	PASTOS PERMANENTES DE 5 O MAS AÑOS	S		4,97		4,97	4,97
170000005319899	14-062-026-00004-0001	PASTOS PERMANENTES DE 5 O MAS AÑOS	S		2,75		2,75	2,75
170000005319900	14-062-026-00006-0001	PASTOS PERMANENTES DE 5 O MAS AÑOS	S		0,84		0,84	0,84
170000005319901	14-062-034-00097-0001	PASTOS PERMANENTES DE 5 O MAS AÑOS	S		3,58		3,58	3,58
170000005319902	14-062-009-00135-0001	PASTOS PERMANENTES DE 5 O MAS AÑOS	S		1,00		1,00	1,00
170000005319903	14-062-033-00130-0001	PASTOS PERMANENTES DE 5 O MAS AÑOS	S		1,64		1,64	1,64
170000005319904	14-062-009-00144-0001	PASTOS PERMANENTES DE 5 O MAS AÑOS	S		0,35		0,35	0,35
170000005319905	14-062-034-00105-0001	PASTOS PERMANENTES DE 5 O MAS AÑOS	S		3,49		3,49	3,49
170000005319906	14-062-034-00108-0001	PASTOS PERMANENTES DE 5 O MAS AÑOS	S		2,58		2,58	2,58
170000005319907	14-062-009-00035-0002	PASTOS PERMANENTES DE 5 O MAS AÑOS	S		1,08		1,08	1,08
170000005319908	14-062-034-00152-0001	PASTOS PERMANENTES DE 5 O MAS AÑOS	S		4,70		4,70	4,70
170000005319909	14-062-034-00093-0001	PASTOS PERMANENTES DE 5 O MAS AÑOS	S		3,97		3,97	3,97
170000005319910	14-062-033-00135-0001	PASTOS PERMANENTES DE 5 O MAS AÑOS	S		10,41		10,41	10,41
170000005319911	14-062-034-00107-0001	PASTOS PERMANENTES DE 5 O MAS AÑOS	S		4,80		4,80	4,80
170000005319912	14-062-034-00096-0003	PASTOS PERMANENTES DE 5 O MAS AÑOS	S		13,02		13,02	13,02

(1) Con incidencias que retienen pago o deniegan el expediente.  
 (2) Se calcula sobre superficie declarada admisible.  
 (3) Aplicación del artículo 16 bis del RD 147/2023.

Puede verificar la integridad de una copia de este documento mediante la lectura del código QR adjunto o mediante el acceso a la dirección <a href="https://ws050.juntadeandalucia.es/verificarFirma">https://ws050.juntadeandalucia.es/verificarFirma</a> indicando el código de VERIFICACIÓN				
FIRMADO POR	RAQUEL MARIA ESPIN CRESPO	FECHA	26/06/2024	
VERIFICACIÓN	Pk2jmMQ72K8YCCE9EQ8LU85ENJJJ6M	PÁGINA	313/8857	

**INCIDENCIAS****INCIDENCIA DESCRIPCIÓN**

4272 Verifica que las líneas de declaración de las Solicitudes Únicas no tienen solapes con la capa de Retroactividad Gráfica (ambas de la misma campaña) a nivel de expediente/línea de declaración gráfica de la solicitud.  
 Recinto:14-062-034-00195-00001 Cultivo: - Agregado de la referencia del recinto.:0 Zona de la referencia del recinto.:0 Superficie solapada.:0,03 Id. Incid.:95149407

**Datos considerados para el Cálculo de la Carga Ganadera del expediente**

Superficie determinada para Cálculo Carga Ganadera: 137,30 ha  
 Carga Ganadera del Expediente: 0,36 ugm/ha

Explotación	Especie	Ugm Calculada para CG
ES140620000339	CAPRINA	0,50
ES140620000339	OVINA	47,81
ES140620000339	PORCINO	1,23

**Recintos Determinados para el Cálculo de Garga Ganadera**

REF.	REFERENCIA SIGPAC	CULTIVO	DESCRIPCIÓN CULTIVO	S/R	SUP. RESUELTA (ha)
4173034	14-062-034-00079-00002	62000	PASTOS PERMANENTES DE 5 O MAS AÑOS-SIN VARIEDAD	S	4,39
5496080	14-062-034-00153-00001	63000	PASTOS DE MENOS DE 5 AÑOS-SIN VARIEDAD	S	0,70
5496089	14-062-034-00195-00001	62000	PASTOS PERMANENTES DE 5 O MAS AÑOS-SIN VARIEDAD	S	0,55
1700000005319890	14-062-009-00035-00001	62000	PASTOS PERMANENTES DE 5 O MAS AÑOS-SIN VARIEDAD	S	5,04
1700000005319891	14-062-027-00013-00001	62000	PASTOS PERMANENTES DE 5 O MAS AÑOS-SIN VARIEDAD	S	6,32
1700000005319892	14-062-032-00021-00001	62000	PASTOS PERMANENTES DE 5 O MAS AÑOS-SIN VARIEDAD	S	0,85
1700000005319893	14-062-027-00005-00001	62000	PASTOS PERMANENTES DE 5 O MAS AÑOS-SIN VARIEDAD	S	3,08
1700000005319894	14-062-027-00012-00001	62000	PASTOS PERMANENTES DE 5 O MAS AÑOS-SIN VARIEDAD	S	1,79
1700000005319895	14-062-027-00008-00001	62000	PASTOS PERMANENTES DE 5 O MAS AÑOS-SIN VARIEDAD	S	24,56
1700000005319896	14-062-027-00017-00001	62000	PASTOS PERMANENTES DE 5 O MAS AÑOS-SIN VARIEDAD	S	9,95
1700000005319897	14-062-027-00006-00001	62000	PASTOS PERMANENTES DE 5 O MAS AÑOS-SIN VARIEDAD	S	20,89
1700000005319898	14-062-027-00003-00002	62000	PASTOS PERMANENTES DE 5 O MAS AÑOS-SIN VARIEDAD	S	4,97
1700000005319899	14-062-026-00004-00001	62000	PASTOS PERMANENTES DE 5 O MAS AÑOS-SIN VARIEDAD	S	2,75
1700000005319900	14-062-026-00006-00001	62000	PASTOS PERMANENTES DE 5 O MAS AÑOS-SIN VARIEDAD	S	0,84
1700000005319901	14-062-034-00097-00001	62000	PASTOS PERMANENTES DE 5 O MAS AÑOS-SIN VARIEDAD	S	3,58
1700000005319902	14-062-009-00135-00001	62000	PASTOS PERMANENTES DE 5 O MAS AÑOS-SIN VARIEDAD	S	1,00
1700000005319903	14-062-033-00130-00001	62000	PASTOS PERMANENTES DE 5 O MAS AÑOS-SIN VARIEDAD	S	1,64
1700000005319904	14-062-009-00144-00001	62000	PASTOS PERMANENTES DE 5 O MAS AÑOS-SIN VARIEDAD	S	0,35
1700000005319905	14-062-034-00105-00001	62000	PASTOS PERMANENTES DE 5 O MAS AÑOS-SIN VARIEDAD	S	3,49
1700000005319906	14-062-034-00108-00001	62000	PASTOS PERMANENTES DE 5 O MAS AÑOS-SIN VARIEDAD	S	2,58
1700000005319907	14-062-009-00035-00002	62000	PASTOS PERMANENTES DE 5 O MAS AÑOS-SIN VARIEDAD	S	1,08
1700000005319908	14-062-034-00152-00001	62000	PASTOS PERMANENTES DE 5 O MAS AÑOS-SIN VARIEDAD	S	4,70
1700000005319909	14-062-034-00093-00001	62000	PASTOS PERMANENTES DE 5 O MAS AÑOS-SIN VARIEDAD	S	3,97
1700000005319910	14-062-033-00135-00001	62000	PASTOS PERMANENTES DE 5 O MAS AÑOS-SIN VARIEDAD	S	10,41
1700000005319911	14-062-034-00107-00001	62000	PASTOS PERMANENTES DE 5 O MAS AÑOS-SIN VARIEDAD	S	4,80

(1) Con incidencias que retienen pago o deniegan el expediente.  
 (2) Se calcula sobre superficie declarada admisible.  
 (3) Aplicación del artículo 16 bis del RD 147/2023.

Puede verificar la integridad de una copia de este documento mediante la lectura del código QR adjunto o mediante el acceso a la dirección <https://ws050.juntadeandalucia.es/verificarFirma> indicando el código de VERIFICACIÓN

FIRMADO POR	RAQUEL MARIA ESPIN CRESPO	FECHA	26/06/2024
VERIFICACIÓN	Pk2jmMQ72K8YCCE9EQ8LU85ENJJ6M	PÁGINA	314/8857







**Recintos Determinados para el Cálculo de Garga Ganadera**

<b>REF.</b>	<b>REFERENCIA SIGPAC</b>	<b>CULTIVO</b>	<b>DESCRIPCIÓN CULTIVO</b>	<b>S/R</b>	<b>SUP. RESUELTA (ha)</b>
170000005319912	14-062-034-00096-00003	62000	PASTOS PERMANENTES DE 5 O MAS AÑOS-SIN VARIEDAD	S	13,02

(1) Con incidencias que retienen pago o deniegan el expediente.  
(2) Se calcula sobre superficie declarada admisible.  
(3) Aplicación del artículo 16 bis del RD 147/2023.

Puede verificar la integridad de una copia de este documento mediante la lectura del código QR adjunto o mediante el acceso a la dirección <https://ws050.juntadeandalucia.es/verificarFirma> indicando el código de VERIFICACIÓN

FIRMADO POR	RAQUEL MARIA ESPIN CRESCO	FECHA	26/06/2024	
VERIFICACIÓN	Pk2jmMQ72K8YCCE9EQ8LU85ENJJ6M	PÁGINA	315/8857	

**APELLIDOS Y NOMBRE / RAZÓN SOCIAL**

ANDUJAR QUINTANA ANTONIO

**NIF**

\*\*\*\*5744\*

**EXPEDIENTE**

1211724

**RESOLUCIÓN**

CONCESIÓN DE LA AYUDA

**DATOS DE MANTENIMIENTO UNIDADES****GRUPO DE PAGO**

ZONAS DE LIMITACIONES NATURALES

**Sup. Dec.  
Admisible**

69,13

**Sup.  
Resuelta**

69,13

**Sobredecl.**

0,00

**% Sobredecl.**

0,00

**RESUMEN DE PAGOS**

	<b>IMPORTE ( Euros )</b>			
	<b>RESUELTO</b>	<b>FEADER</b>	<b>MAPA</b>	<b>CAPADR</b>
Pago realizado	1.081,20	919,02	106,06	56,12
A pagar	106,80	90,78	10,48	5,54
<b>TOTAL</b>	<b>1.188,00</b>	<b>1.009,80</b>	<b>116,54</b>	<b>61,66</b>

**APLICACIÓN DE REDUCCIONES Y PENALIZACIONES (%)**

<b>Criterios de subvencionabilidad (1)</b>	<b>Presentación tardía</b>	<b>Omisión declaración</b>	<b>Condicionalidad</b>
0,00	0,00	0,00	0,00

**IMPORTE ( Euros )**

Calculado(2)	Reducción	Penalización	Reducción Penalización (3)	Penalización adicional	Resuelto	FEADER	MAPA	CAPADR
1.188,00 €	0,00 €	0,00 €	0,00 €	0,00 €	1.188,00 €	1.009,80 €	116,54 €	61,66 €
<b>Importe Unitario:</b>	<b>54,00 €</b>	<b>Nuevo Importe Unitario:</b>			<b>17,19 €</b>			

**RECINTOS PROPUESTOS**

<b>REF.</b>	<b>REFERENCIA SIGPAC</b>	<b>CULTIVO</b>	<b>USO S/R SIGPAC</b>	<b>Sup. Dec. admisible</b>	<b>Sup. Campo</b>	<b>Sup. Determ.</b>	<b>Sup. Resuelta</b>
170000005697432	14-016-025-00044-0002	PASTOS PERMANENTES DE 5 O MAS AÑOS	S	25,89		25,89	25,89
170000005697433	14-016-025-00045-0004	PASTOS PERMANENTES DE 5 O MAS AÑOS	S	37,07		37,07	37,07
170000005697434	14-016-025-00045-0014	PASTOS PERMANENTES DE 5 O MAS AÑOS	S	6,17		6,17	6,17

**INCIDENCIAS****INCIDENCIA DESCRIPCIÓN**

86126	Recinto de forrajera para Cálculo de Carga Ganadera que No pertenece a Explotación con UGM válida. Recinto:14-069-003-00030-00003 Cultivo:62000 PASTOS PERMANENTES DE 5 O MAS AÑOS-SIN VARIEDAD Secano Explotacion:ES140690000408 Recinto:14-069-003-00030-00004 Cultivo:62000 PASTOS PERMANENTES DE 5 O MAS AÑOS-SIN VARIEDAD Secano Explotacion:ES140690000408
-------	--

(1) Con incidencias que retienen pago o deniegan el expediente.  
(2) Se calcula sobre superficie declarada admisible.  
(3) Aplicación del artículo 16 bis del RD 147/2023.

Puede verificar la integridad de una copia de este documento mediante la lectura del código QR adjunto o mediante el acceso a la dirección <a href="https://ws050.juntadeandalucia.es/verificarFirma">https://ws050.juntadeandalucia.es/verificarFirma</a> indicando el código de VERIFICACIÓN					
FIRMADO POR	RAQUEL MARIA ESPIN CRESPO		FECHA		26/06/2024
VERIFICACIÓN	Pk2jmMQ72K8YCCCE9EQ8LU85ENJJJ6M		PÁGINA		316/8857

**Datos considerados para el Cálculo de la Carga Ganadera del expediente**

Superficie determinada para Cálculo Carga Ganadera: 69,13 ha  
Carga Ganadera del Expediente: 1,25 ugm/ha

Explotación	Especie	Ugm Calculada para CG
ES140160000092	BOVINA	35,26
ES140160000092	CAPRINA	0,70
ES140160000092	PORCINO	50,33

**Recintos Determinados para el Cálculo de Garga Ganadera**

REF.	REFERENCIA SIGPAC	CULTIVO	DESCRIPCIÓN CULTIVO	S/R	SUP. RESUELTA (ha)
1700000005697432	14-016-025-00044-00002	62000	PASTOS PERMANENTES DE 5 O MAS AÑOS-SIN VARIEDAD	S	25,89
1700000005697433	14-016-025-00045-00004	62000	PASTOS PERMANENTES DE 5 O MAS AÑOS-SIN VARIEDAD	S	37,07
1700000005697434	14-016-025-00045-00014	62000	PASTOS PERMANENTES DE 5 O MAS AÑOS-SIN VARIEDAD	S	6,17

**Incidencias de carga ganadera****INCIDENCIA DESCRIPCIÓN**

- 86126 Recinto de forrajera para Cálculo de Carga Ganadera que No pertenece a Explotación con UGM válida.  
Recinto:14-069-003-00030-00003 Cultivo:62000 PASTOS PERMANENTES DE 5 O MAS AÑOS-SIN VARIEDAD Secano  
Explotacion:ES140690000408  
Recinto:14-069-003-00030-00004 Cultivo:62000 PASTOS PERMANENTES DE 5 O MAS AÑOS-SIN VARIEDAD Secano  
Explotacion:ES140690000408
- 86128 Recinto de Forrajeras que no ha contabilizado para Carga Ganadera por no tener una explotación válida para el cálculo de la Carga Ganadera  
Recinto:14-069-003-00030-00003 Cultivo:62 PASTOS PERMANENTES DE 5 O MAS AÑOS-  
Recinto:14-069-003-00030-00004 Cultivo:62 PASTOS PERMANENTES DE 5 O MAS AÑOS-

(1) Con incidencias que retienen pago o deniegan el expediente.  
(2) Se calcula sobre superficie declarada admisible.  
(3) Aplicación del artículo 16 bis del RD 147/2023.

Puede verificar la integridad de una copia de este documento mediante la lectura del código QR adjunto o mediante el acceso a la dirección <https://ws050.juntadeandalucia.es/verificarFirma> indicando el código de VERIFICACIÓN

FIRMADO POR	RAQUEL MARIA ESPIN CRESPO	FECHA	26/06/2024
VERIFICACIÓN	Pk2jmMQ72K8YCCCE9EQ8LU85ENJJ6M	PÁGINA	317/8857



**APELLIDOS Y NOMBRE / RAZÓN SOCIAL**

APARICIO APARICIO MARIA ELENA

**NIF**

\*\*\*\*4745\*

**EXPEDIENTE**

1213963

**RESOLUCIÓN**

CONCESIÓN DE LA AYUDA

**DATOS DE MANTENIMIENTO UNIDADES**

<b>GRUPO DE PAGO</b>	<b>Sup. Dec. Admisible</b>	<b>Sup. Resuelta</b>	<b>Sobredecl.</b>	<b>% Sobredecl.</b>
ZONAS DE LIMITACIONES NATURALES	92,59	92,59	0,00	0,00

**RESUMEN DE PAGOS**

	<b>IMPORTE ( Euros )</b>			
	<b>RESUELTO</b>	<b>FEADER</b>	<b>MAPA</b>	<b>CAPADR</b>
Pago realizado	1.081,20	919,02	106,06	56,12
A pagar	106,80	90,78	10,48	5,54
<b>TOTAL</b>	<b>1.188,00</b>	<b>1.009,80</b>	<b>116,54</b>	<b>61,66</b>

**APLICACIÓN DE REDUCCIONES Y PENALIZACIONES (%)**

<b>Criterios de subvencionabilidad (1)</b>	<b>Presentación tardía</b>	<b>Omisión declaración</b>	<b>Condicionalidad</b>
0,00	0,00	0,00	0,00

**IMPORTE ( Euros )**

Calculado(2)	Reducción	Penalización	Reducción Penalización (3)	Penalización adicional	Resuelto	FEADER	MAPA	CAPADR
1.188,00 €	0,00 €	0,00 €	0,00 €	0,00 €	1.188,00 €	1.009,80 €	116,54 €	61,66 €
Importe Unitario:	54,00 €	Nuevo Importe Unitario:	12,83 €					

**RECINTOS PROPUESTOS**

<b>REF.</b>	<b>REFERENCIA SIGPAC</b>	<b>CULTIVO</b>	<b>S/R</b>	<b>USO SIGPAC</b>	<b>Sup. Dec. admisible</b>	<b>Sup. Campo</b>	<b>Sup. Determ.</b>	<b>Sup. Resuelta</b>
-1556443	14-035-015-00022-0002	GUISANTES	S		9,55		9,55	9,55
-1556420	14-035-015-00064-0005	AVENA	S		0,04		0,04	0,04
-1556408	14-035-015-00064-0001	AVENA	S		9,29		9,29	9,29
-1556389	14-035-015-00022-0002	AVENA	S		12,10		12,10	12,10
-1556384	14-035-015-00022-0002	AVENA	S		2,27		2,27	2,27
-1556329	14-035-015-00022-0002	BARBECHO TRADICIONAL	S		33,73		33,73	33,73
-1362982	14-035-015-00064-0002	AVENA	S		6,39		6,39	6,39
-1362978	14-035-015-00065-0001	AVENA	S		8,20		8,20	8,20
-431959	14-035-015-00060-0003	TRIGO BLANDO	S		10,89		10,89	10,89
170000003512343	14-035-015-00062-0003	TRIGO BLANDO	S		0,13		0,13	0,13

**Datos considerados para el Cálculo de la Carga Ganadera del expediente**

Superficie determinada para Cálculo Carga Ganadera: 0,00 ha  
Carga Ganadera del Expediente: 0,00 ugm/ha

**Incidencias de carga ganadera****INCIDENCIA DESCRIPCIÓN**

86132 Recinto superficie forrajera que no realiza la actividad de producción de pastoreo.  
Recinto:14-035-015-00022-00002 Cultivo:20000 BARBECHO TRADICIONAL-SIN VARIEDAD Secano

(1) Con incidencias que retienen pago o deniegan el expediente.  
(2) Se calcula sobre superficie declarada admisible.  
(3) Aplicación del artículo 16 bis del RD 147/2023.

Puede verificar la integridad de una copia de este documento mediante la lectura del código QR adjunto o mediante el acceso a la dirección <https://ws050.juntadeandalucia.es/verificarFirma> indicando el código de VERIFICACIÓN

FIRMADO POR	RAQUEL MARIA ESPIN CRESPO	FECHA	26/06/2024
VERIFICACIÓN	Pk2jmMQ72K8YCCE9EQ8LU85ENJJ6M	PÁGINA	318/8857



**APELLIDOS Y NOMBRE / RAZÓN SOCIAL**

APARICIO GARCIA SAGRARIO

**NIF**

\*\*\*\*4724\*

**EXPEDIENTE**

1237867

**RESOLUCIÓN**

CONCESIÓN DE LA AYUDA

**DATOS DE MANTENIMIENTO UNIDADES****GRUPO DE PAGO**

ZONAS DE LIMITACIONES NATURALES

**Sup. Dec.  
Admisible**

213,97

**Sup.  
Resuelta**

208,91

**Sobredecl.**

5,06

**% Sobredecl.**

2,36

**RESUMEN DE PAGOS**

	<b>IMPORTE ( Euros )</b>			
	<b>RESUELTO</b>	<b>FEADER</b>	<b>MAPA</b>	<b>CAPADR</b>
Pago realizado	675,84	574,46	66,30	35,08
A pagar	429,21	364,83	42,11	22,27
<b>TOTAL</b>	<b>1.105,05</b>	<b>939,29</b>	<b>108,41</b>	<b>57,35</b>

**APLICACIÓN DE REDUCCIONES Y PENALIZACIONES (%)**

<b>Criterios de subvencionabilidad (1)</b>	<b>Presentación tardía</b>	<b>Omisión declaración</b>	<b>Condicionalidad</b>
0,00	0,00	0,00	0,00

**IMPORTE ( Euros )**

Calculado(2)	Reducción	Penalización	Reducción Penalización (3)	Penalización adicional	Resuelto	FEADER	MAPA	CAPADR
1.188,00 €	28,09 €	54,86 €	0,00 €	0,00 €	1.105,05 €	939,29 €	108,41 €	57,35 €
<b>Importe Unitario:</b>	54,00 €	<b>Nuevo Importe Unitario:</b>	5,55 €					

(1) Con incidencias que retienen pago o deniegan el expediente.

(2) Se calcula sobre superficie declarada admisible.

(3) Aplicación del artículo 16 bis del RD 147/2023.

Puede verificar la integridad de una copia de este documento mediante la lectura del código QR adjunto o mediante el acceso a la dirección <https://ws050.juntadeandalucia.es/verificarFirma> indicando el código de VERIFICACIÓN

FIRMADO POR	RAQUEL MARIA ESPIN CRESPO	FECHA	26/06/2024
VERIFICACIÓN	Pk2jmMQ72K8YCCE9EQ8LU85ENJJ6M	PÁGINA	319/8857





**RECINTOS PROPUESTOS**

REF.	REFERENCIA SIGPAC	CULTIVO	S/R	USO SIGPAC	Sup. Dec. admisible	Sup. Campo	Sup. Determ.	Sup. Resuelta
-1619665	14-023-005-00020-0001	BARBECHO TRADICIONAL	S		8,04		8,04	8,04
-1610837	14-061-022-00316-0001	BARBECHO TRADICIONAL	S		3,59		3,59	3,59
-1610836	14-061-015-00019-0001	BARBECHO TRADICIONAL	S		7,76		7,76	7,76
-1610835	14-061-022-00318-0002	BARBECHO TRADICIONAL	S		12,61		12,61	12,61
-1469789	14-061-022-00276-0001	BARBECHO TRADICIONAL	S		0,05		0,05	0,05
-1469788	14-061-022-00275-0001	BARBECHO TRADICIONAL	S		0,85		0,85	0,85
-1469787	14-061-015-00035-0001	BARBECHO TRADICIONAL	S		0,89		0,89	0,89
-1469786	14-061-022-00273-0001	BARBECHO TRADICIONAL	S		3,37		3,37	3,37
-1469785	14-061-022-00274-0001	BARBECHO TRADICIONAL	S		1,24		1,24	1,24
-475691	14-052-003-00033-0001	GUISANTES	S		1,02		1,02	1,02
5293945	14-061-015-00033-0001	BARBECHO TRADICIONAL	S		1,17		1,17	1,17
5293946	14-061-015-00082-0001	BARBECHO TRADICIONAL	S		0,58		0,58	0,58
5293947	14-061-015-00020-0001	BARBECHO TRADICIONAL	S		1,66		1,66	1,66
5799303	14-052-003-00078-0005	AVENA	S		1,27		1,27	1,27
5799307	14-052-003-00033-0001	AVENA	S		18,80		18,80	18,80
5799474	14-070-023-00105-0001	BARBECHO TRADICIONAL	S		9,77		9,77	9,77
5799475	14-070-023-00111-0003	TRANQUILLÓN	S		6,38		6,38	6,38
5799476	14-070-023-00111-0003	TRANQUILLÓN	S		1,00		1,00	1,00
5799477	14-070-023-00111-0003	BARBECHO TRADICIONAL	S		5,94		5,94	5,94
5799478	14-070-023-00112-0001	BARBECHO TRADICIONAL	S		4,13		4,13	4,13
5799479	14-070-024-00017-0001	TRANQUILLÓN	S		2,19		2,19	2,19
5799480	14-070-011-00022-0002	BARBECHO TRADICIONAL	S		16,96		16,96	16,96
5799481	14-070-011-00023-0001	TRANQUILLÓN	S		6,74		6,74	6,74
5799482	14-070-011-09007-0002	BARBECHO TRADICIONAL	S		1,39		1,39	1,36
5799483	14-070-012-00061-0001	TRANQUILLÓN	S		4,92		4,92	4,92
5799484	14-070-012-09013-0002	BARBECHO TRADICIONAL	S		0,07		0,07	0,07
5799485	14-070-012-09013-0003	TRANQUILLÓN	S		0,04		0,04	0,04
5799486	14-070-023-00001-0002	BARBECHO TRADICIONAL	S		2,26		2,26	2,26
5799487	14-070-023-00001-0002	TRANQUILLÓN	S		0,68		0,68	0,68
5799488	14-070-023-00002-0002	BARBECHO TRADICIONAL	S		1,93		1,93	1,93
5799489	14-070-023-00049-0001	TRANQUILLÓN	S		5,45		5,45	5,45
5799490	14-070-023-00049-0001	BARBECHO TRADICIONAL	S		11,45		11,45	11,45
5799491	14-070-023-00050-0008	BARBECHO TRADICIONAL	S		0,14		0,14	0,14
5799492	14-070-023-00050-0008	TRANQUILLÓN	S		0,07		0,07	0,07
6933711	14-052-003-00078-0005	GUISANTES	S		2,87		2,87	2,87
6937861	14-070-011-00023-0001	TRANQUILLÓN	S		2,01		2,01	2,01
6937875	14-052-003-00033-0001	AVENA	S		0,84		0,84	0,84
1700000007058362	14-052-004-00014-0001	AVENA	S		5,61		5,61	5,61
1700000007058370	14-052-003-00072-0001	AVENA	S		11,46		11,46	11,46
1700000007058371	14-052-003-00076-0004	GUISANTES	S		0,11		0,11	0,11
1700000007058373	14-052-003-00078-0005	GUISANTES	S		28,55		28,55	28,55
1700000007058374	14-052-003-00085-0004	GUISANTES	S		5,88		5,88	5,88
1700000007058376	14-072-014-00115-0002	AVENA	S		4,60		4,60	0,00
1700000007058377	14-072-014-00148-0001	AVENA	S		0,39		0,39	0,00
1700000007058378	14-072-014-09005-0003	AVENA	S		0,04		0,04	0,00
1700000007058383	14-070-024-00016-0004	OLIVAR	S		0,03		0,03	0,03
1700000007058384	14-052-003-00077-0001	GUISANTES	S		2,34		2,34	2,34
1700000007058388	14-072-011-00574-0001	BARBECHO TRADICIONAL	S		1,26		1,26	1,26
1700000007058390	14-052-002-00033-0003	OLIVAR	S		2,25		2,25	2,25
1700000007058394	14-070-020-00472-0004	OLIVAR	S		1,32		1,32	1,32

(1) Con incidencias que retienen pago o deniegan el expediente.  
 (2) Se calcula sobre superficie declarada admisible.  
 (3) Aplicación del artículo 16 bis del RD 147/2023.

Puede verificar la integridad de una copia de este documento mediante la lectura del código QR adjunto o mediante el acceso a la dirección <a href="https://ws050.juntadeandalucia.es/verificarFirma">https://ws050.juntadeandalucia.es/verificarFirma</a> indicando el código de VERIFICACIÓN					
FIRMADO POR	RAQUEL MARIA ESPIN CRESPO		FECHA		26/06/2024
VERIFICACIÓN	Pk2jmMQ72K8YCCE9EQ8LU85ENJJ6M		PÁGINA		320/8857



**INCIDENCIAS**

**INCIDENCIA DESCRIPCIÓN**

- 242 Recinto pendiente de acreditación de titularidad.  
 Recinto:14-072-014-00115-00002 Cultivo:8000 AVENA-SIN VARIEDAD Secano  
 Recinto:14-072-014-00148-00001 Cultivo:8000 AVENA-SIN VARIEDAD Secano  
 Recinto:14-072-014-09005-00003 Cultivo:8000 AVENA-SIN VARIEDAD Secano
- 3795 Recinto declarado con una situación de riesgo de abandono.  
 Recinto:14-061-015-00035-00001 Cultivo: -  
 Recinto:14-070-012-09013-00002 Cultivo: -  
 Recinto:14-070-023-00002-00002 Cultivo: -  
 Recinto:14-070-023-00105-00001 Cultivo: -  
 Recinto:14-070-023-00112-00001 Cultivo: -
- 4272 Verifica que las líneas de declaración de las Solicitudes Únicas no tienen solapes con la capa de Retroactividad Gráfica (ambas de la misma campaña) a nivel de expediente/línea de declaración gráfica de la solicitud.  
 Recinto:14-070-011-09007-00002 Cultivo: - Agregado de la referencia del recinto.:0 Zona de la referencia del recinto.:0 Superficie solapada.:0,03 Id. Incid.:95158247  
 Recinto:14-072-014-00115-00002 Cultivo: - Agregado de la referencia del recinto.:0 Zona de la referencia del recinto.:0 Superficie solapada.:0,03 Id. Incid.:95158248

**Datos considerados para el Cálculo de la Carga Ganadera del expediente**

**Superficie determinada para Cálculo Carga Ganadera:** 0,00 ha  
**Carga Ganadera del Expediente:** 0,00 ugm/ha

**Incidencias de carga ganadera**

**INCIDENCIA DESCRIPCIÓN**

- 3795 Recinto declarado con una situación de riesgo de abandono.  
 Recinto:14-061-015-00035-00001 Cultivo: -  
 Recinto:14-070-023-00105-00001 Cultivo: -  
 Recinto:14-070-023-00112-00001 Cultivo: -  
 Recinto:14-070-012-09013-00002 Cultivo: -  
 Recinto:14-070-023-00002-00002 Cultivo: -
- 86132 Recinto superficie forrajera que no realiza la actividad de producción de pastoreo.  
 Recinto:14-023-005-00020-00001 Cultivo:20000 BARBECHO TRADICIONAL-SIN VARIEDAD Secano  
 Recinto:14-061-022-00316-00001 Cultivo:20000 BARBECHO TRADICIONAL-SIN VARIEDAD Secano  
 Recinto:14-061-015-00019-00001 Cultivo:20000 BARBECHO TRADICIONAL-SIN VARIEDAD Secano  
 Recinto:14-061-022-00318-00002 Cultivo:20000 BARBECHO TRADICIONAL-SIN VARIEDAD Secano  
 Recinto:14-061-022-00276-00001 Cultivo:20000 BARBECHO TRADICIONAL-SIN VARIEDAD Secano  
 Recinto:14-061-022-00275-00001 Cultivo:20000 BARBECHO TRADICIONAL-SIN VARIEDAD Secano  
 Recinto:14-061-015-00035-00001 Cultivo:20000 BARBECHO TRADICIONAL-SIN VARIEDAD Secano  
 Recinto:14-061-022-00273-00001 Cultivo:20000 BARBECHO TRADICIONAL-SIN VARIEDAD Secano  
 Recinto:14-061-022-00274-00001 Cultivo:20000 BARBECHO TRADICIONAL-SIN VARIEDAD Secano  
 Recinto:14-061-015-00033-00001 Cultivo:20000 BARBECHO TRADICIONAL-SIN VARIEDAD Secano  
 Recinto:14-061-015-00082-00001 Cultivo:20000 BARBECHO TRADICIONAL-SIN VARIEDAD Secano  
 Recinto:14-061-015-00020-00001 Cultivo:20000 BARBECHO TRADICIONAL-SIN VARIEDAD Secano  
 Recinto:14-070-023-00105-00001 Cultivo:20000 BARBECHO TRADICIONAL-SIN VARIEDAD Secano  
 Recinto:14-070-023-00111-00003 Cultivo:20000 BARBECHO TRADICIONAL-SIN VARIEDAD Secano  
 Recinto:14-070-023-00112-00001 Cultivo:20000 BARBECHO TRADICIONAL-SIN VARIEDAD Secano  
 Recinto:14-070-011-00022-00002 Cultivo:20000 BARBECHO TRADICIONAL-SIN VARIEDAD Secano  
 Recinto:14-070-011-09007-00002 Cultivo:20000 BARBECHO TRADICIONAL-SIN VARIEDAD Secano  
 Recinto:14-070-012-09013-00002 Cultivo:20000 BARBECHO TRADICIONAL-SIN VARIEDAD Secano  
 Recinto:14-070-023-00001-00002 Cultivo:20000 BARBECHO TRADICIONAL-SIN VARIEDAD Secano  
 Recinto:14-070-023-00002-00002 Cultivo:20000 BARBECHO TRADICIONAL-SIN VARIEDAD Secano  
 Recinto:14-070-023-00049-00001 Cultivo:20000 BARBECHO TRADICIONAL-SIN VARIEDAD Secano  
 Recinto:14-070-023-00050-00008 Cultivo:20000 BARBECHO TRADICIONAL-SIN VARIEDAD Secano  
 Recinto:14-072-011-00574-00001 Cultivo:20000 BARBECHO TRADICIONAL-SIN VARIEDAD Secano

(1) Con incidencias que retienen pago o deniegan el expediente.  
 (2) Se calcula sobre superficie declarada admisible.  
 (3) Aplicación del artículo 16 bis del RD 147/2023.

Puede verificar la integridad de una copia de este documento mediante la lectura del código QR adjunto o mediante el acceso a la dirección <a href="https://ws050.juntadeandalucia.es/verificarFirma">https://ws050.juntadeandalucia.es/verificarFirma</a> indicando el código de VERIFICACIÓN				
FIRMADO POR	RAQUEL MARIA ESPIN CRESPO	FECHA	26/06/2024	
VERIFICACIÓN	Pk2jmMQ72K8YCC9E9EQ8LU85ENJJ6M	PÁGINA	321/8857	



**APELLIDOS Y NOMBRE / RAZÓN SOCIAL**

APARICIO MARTIN JUAN BARTOLOME

**NIF**

\*\*\*\*5934\*

**EXPEDIENTE**

1018269

**RESOLUCIÓN**

CONCESIÓN DE LA AYUDA

**DATOS DE MANTENIMIENTO UNIDADES**

**GRUPO DE PAGO**

ZONAS DE LIMITACIONES NATURALES

**Sup. Dec. Admisible**

19,44

**Sup. Resuelta**

19,44

**Sobredecl.**

0,00

**% Sobredecl.**

0,00

**RESUMEN DE PAGOS**

	<b>IMPORTE ( Euros )</b>			
	<b>RESUELTO</b>	<b>FEADER</b>	<b>MAPA</b>	<b>CAPADR</b>
Pago realizado	911,75	774,99	89,44	47,32
A pagar	90,06	76,55	8,83	4,68
<b>TOTAL</b>	<b>1.001,81</b>	<b>851,54</b>	<b>98,27</b>	<b>52,00</b>

**APLICACIÓN DE REDUCCIONES Y PENALIZACIONES (%)**

<b>Crterios de subvencionabilidad (1)</b>	<b>Presentación tardía</b>	<b>Omisión declaración</b>	<b>Condicionalidad</b>
0,00	0,00	0,00	0,00

**IMPORTE ( Euros )**

Calculado(2)	Reducción	Penalización	Reducción Penalización (3)	Penalización adicional	Resuelto	FEADER	MAPA	CAPADR
1.001,81 €	0,00 €	0,00 €	0,00 €	0,00 €	1.001,81 €	851,54 €	98,28 €	51,99 €
<b>Importe Unitario:</b>	<b>54,00 €</b>	<b>Nuevo Importe Unitario:</b>	<b>51,53 €</b>					

**RECINTOS PROPUESTOS**

<b>REF.</b>	<b>REFERENCIA SIGPAC</b>	<b>CULTIVO</b>	<b>S/R</b>	<b>USO SIGPAC</b>	<b>Sup. Dec. admisible</b>	<b>Sup. Campo</b>	<b>Sup. Determ.</b>	<b>Sup. Resuelta</b>
-1257079	14-054-059-00099-0001	OLIVAR	S		0,30		0,30	0,30
-906040	14-054-059-00035-0004	OLIVAR	S		0,11		0,11	0,11
1700000005888462	14-054-059-00030-0003	OLIVAR	S		2,50		2,50	2,50
1700000005888463	14-054-059-00088-0001	OLIVAR	S		0,69		0,69	0,69
1700000005888464	14-054-059-00067-0003	OLIVAR	S		1,56		1,56	1,56
1700000005888465	14-054-059-00067-0002	OLIVAR	S		4,84		4,84	4,84
1700000005888466	14-054-059-00068-0003	OLIVAR	S		6,96		6,96	6,96
1700000005888467	14-054-059-00051-0001	OLIVAR	S		1,12		1,12	1,12
1700000005888468	14-054-059-00035-0001	OLIVAR	S		0,14		0,14	0,14
1700000005888469	14-054-059-00031-0001	OLIVAR	S		1,22		1,22	1,22

(1) Con incidencias que retienen pago o deniegan el expediente.  
 (2) Se calcula sobre superficie declarada admisible.  
 (3) Aplicación del artículo 16 bis del RD 147/2023.

Puede verificar la integridad de una copia de este documento mediante la lectura del código QR adjunto o mediante el acceso a la dirección <a href="https://ws050.juntadeandalucia.es/verificarFirma">https://ws050.juntadeandalucia.es/verificarFirma</a> indicando el código de VERIFICACIÓN				
FIRMADO POR	RAQUEL MARIA ESPIN CRESPO	FECHA	26/06/2024	
VERIFICACIÓN	Pk2jmMQ72K8YCCE9EQ8LU85ENJJ6M	PÁGINA	322/8857	



**APELLIDOS Y NOMBRE / RAZÓN SOCIAL**

APERADOR FERREROS ELISA

**NIF**

\*\*\*0640\*

**EXPEDIENTE**

1246992

**RESOLUCIÓN**

CONCESIÓN DE LA AYUDA

**DATOS DE MANTENIMIENTO UNIDADES****GRUPO DE PAGO**

ZONAS DE LIMITACIONES NATURALES

**Sup. Dec.  
Admisible**

106,90

**Sup.  
Resuelta**

106,90

**Sobredecl.**

0,00

**% Sobredecl.**

0,00

**RESUMEN DE PAGOS**

	<b>IMPORTE ( Euros )</b>			
	<b>RESUELTO</b>	<b>FEADER</b>	<b>MAPA</b>	<b>CAPADR</b>
Pago realizado	1.081,20	919,02	106,06	56,12
A pagar	106,47	90,50	10,44	5,53
<b>TOTAL</b>	<b>1.187,67</b>	<b>1.009,52</b>	<b>116,50</b>	<b>61,65</b>

**APLICACIÓN DE REDUCCIONES Y PENALIZACIONES (%)**

<b>Criterios de subvencionabilidad (1)</b>	<b>Presentación tardía</b>	<b>Omisión declaración</b>	<b>Condicionabilidad</b>
0,00	0,00	0,00	0,00

**IMPORTE ( Euros )**

Calculado(2)	Reducción	Penalización	Reducción Penalización (3)	Penalización adicional	Resuelto	FEADER	MAPA	CAPADR
1.187,67 €	0,00 €	0,00 €	0,00 €	0,00 €	1.187,67 €	1.009,52 €	116,51 €	61,64 €
Importe Unitario:	54,00 €	Nuevo Importe Unitario:	11,11 €					

(1) Con incidencias que retienen pago o deniegan el expediente.  
(2) Se calcula sobre superficie declarada admisible.  
(3) Aplicación del artículo 16 bis del RD 147/2023.

Puede verificar la integridad de una copia de este documento mediante la lectura del código QR adjunto o mediante el acceso a la dirección <https://ws050.juntadeandalucia.es/verificarFirma> indicando el código de VERIFICACIÓN

FIRMADO POR	RAQUEL MARIA ESPIN CRESPO	FECHA	26/06/2024
VERIFICACIÓN	Pk2jmMQ72K8YCCE9EQ8LU85ENJJ6M	PÁGINA	323/8857





**RECINTOS PROPUESTOS**

REF.	REFERENCIA SIGPAC	CULTIVO	S/R	USO SIGPAC	Sup. Dec. admisible	Sup. Campo	Sup. Determ.	Sup. Resuelta
-1121323	14-034-001-00291-0001	PASTOS DE MENOS DE 5 AÑOS	S		0,21		0,21	0,21
-1121322	14-034-001-00291-0003	PASTOS PERMANENTES DE 5 O MAS AÑOS	S		0,55		0,55	0,55
-1121321	14-034-001-00292-0001	PASTOS PERMANENTES DE 5 O MAS AÑOS	S		0,81		0,81	0,81
-1064417	14-034-009-00066-0003	PASTOS PERMANENTES DE 5 O MAS AÑOS	S		4,00		4,00	4,00
-1064416	14-034-009-00005-0003	PASTOS PERMANENTES DE 5 O MAS AÑOS	S		0,19		0,19	0,19
-1064415	14-034-009-00005-0002	PASTOS PERMANENTES DE 5 O MAS AÑOS	S		0,13		0,13	0,13
-825044	14-034-002-00074-0002	PASTOS DE MENOS DE 5 AÑOS	S		0,18		0,18	0,18
-825043	14-034-002-00075-0001	PASTOS DE MENOS DE 5 AÑOS	S		0,20		0,20	0,20
-825042	14-034-002-00076-0001	PASTOS DE MENOS DE 5 AÑOS	S		1,64		1,64	1,64
-825041	14-034-002-00078-0001	PASTOS DE MENOS DE 5 AÑOS	S		1,20		1,20	1,20
-825040	14-034-002-00071-0001	PASTOS PERMANENTES DE 5 O MAS AÑOS	S		1,00		1,00	1,00
-825039	14-034-002-00070-0001	PASTOS DE MENOS DE 5 AÑOS	S		0,89		0,89	0,89
-825038	14-034-002-00069-0001	PASTOS DE MENOS DE 5 AÑOS	S		0,93		0,93	0,93
-825037	14-034-002-00068-0001	PASTOS DE MENOS DE 5 AÑOS	S		1,06		1,06	1,06
-825036	14-034-002-00067-0001	PASTOS DE MENOS DE 5 AÑOS	S		0,93		0,93	0,93
-825035	14-034-002-00273-0001	PASTOS DE MENOS DE 5 AÑOS	S		1,06		1,06	1,06
-825034	14-034-002-00066-0001	PASTOS DE MENOS DE 5 AÑOS	S		2,89		2,89	2,89
-825033	14-034-002-00065-0002	PASTOS PERMANENTES DE 5 O MAS AÑOS	S		1,80		1,80	1,80
-825032	14-034-002-00064-0001	PASTOS DE MENOS DE 5 AÑOS	S		3,09		3,09	3,09
-825023	14-034-009-00088-0001	PASTOS DE MENOS DE 5 AÑOS	S		0,52		0,52	0,52
-825022	14-034-009-00089-0001	PASTOS DE MENOS DE 5 AÑOS	S		0,48		0,48	0,48
-825018	14-034-002-00121-0001	PASTOS DE MENOS DE 5 AÑOS	S		0,54		0,54	0,54
-825017	14-034-002-00120-0001	PASTOS DE MENOS DE 5 AÑOS	S		0,80		0,80	0,80
-825016	14-034-009-00040-0001	PASTOS DE MENOS DE 5 AÑOS	S		1,01		1,01	1,01
-825015	14-034-009-00039-0001	PASTOS DE MENOS DE 5 AÑOS	S		0,74		0,74	0,74
-825014	14-034-009-00038-0001	PASTOS DE MENOS DE 5 AÑOS	S		2,80		2,80	2,80
-825013	14-034-009-00037-0001	PASTOS DE MENOS DE 5 AÑOS	S		0,95		0,95	0,95
-825012	14-034-009-00036-0001	PASTOS DE MENOS DE 5 AÑOS	S		0,95		0,95	0,95
-825011	14-034-009-00066-0001	PASTOS DE MENOS DE 5 AÑOS	S		1,78		1,78	1,78
-825009	14-034-001-00021-0001	PASTOS PERMANENTES DE 5 O MAS AÑOS	S		1,14		1,14	1,14
-825008	14-034-001-00022-0001	PASTOS PERMANENTES DE 5 O MAS AÑOS	S		1,28		1,28	1,28
-825007	14-034-001-00072-0001	PASTOS PERMANENTES DE 5 O MAS AÑOS	S		0,05		0,05	0,05
-825006	14-034-001-00077-0001	PASTOS PERMANENTES DE 5 O MAS AÑOS	S		0,22		0,22	0,22
-825005	14-034-001-00087-0001	PASTOS DE MENOS DE 5 AÑOS	S		1,78		1,78	1,78
-825004	14-034-001-00086-0001	PASTOS DE MENOS DE 5 AÑOS	S		0,31		0,31	0,31
-825003	14-034-009-00009-0001	PASTOS PERMANENTES DE 5 O MAS AÑOS	S		5,37		5,37	5,37
-825002	14-034-009-00008-0001	PASTOS PERMANENTES DE 5 O MAS AÑOS	S		0,64		0,64	0,64
-825001	14-034-009-00007-0001	PASTOS PERMANENTES DE 5 O MAS AÑOS	S		0,84		0,84	0,84
-825000	14-034-009-00006-0001	PASTOS DE MENOS DE 5 AÑOS	S		1,70		1,70	1,70
-824999	14-034-009-00005-0001	PASTOS DE MENOS DE 5 AÑOS	S		0,67		0,67	0,67
-600362	14-034-009-00127-0001	PASTOS DE MENOS DE 5 AÑOS	S		0,77		0,77	0,77
-600282	14-034-001-00104-0001	PASTOS DE MENOS DE 5 AÑOS	S		3,02		3,02	3,02
-600178	14-034-001-00089-0001	PASTOS PERMANENTES DE 5 O MAS AÑOS	S		1,61		1,61	1,61
-600177	14-034-001-00085-0001	PASTOS PERMANENTES DE 5 O MAS AÑOS	S		0,23		0,23	0,23
-600176	14-034-001-00083-0001	PASTOS PERMANENTES DE 5 O MAS AÑOS	S		1,87		1,87	1,87
-600175	14-034-001-00076-0001	PASTOS PERMANENTES DE 5 O MAS AÑOS	S		1,10		1,10	1,10
-600174	14-034-001-00073-0001	PASTOS PERMANENTES DE 5 O MAS AÑOS	S		0,25		0,25	0,22
-600153	14-034-002-00054-0001	PASTOS DE MENOS DE 5 AÑOS	S		0,10		0,10	0,10
-600152	14-034-002-00055-0001	PASTOS PERMANENTES DE 5 O MAS AÑOS	S		0,28		0,28	0,28
-600151	14-034-002-00056-0001	PASTOS PERMANENTES DE 5 O MAS AÑOS	S		0,14		0,14	0,14
-600150	14-034-002-00056-0002	PASTOS PERMANENTES DE 5 O MAS AÑOS	S		0,22		0,22	0,22
-600107	14-034-009-00131-0002	PASTOS PERMANENTES DE 5 O MAS AÑOS	S		0,60		0,60	0,60

(1) Con incidencias que retienen pago o deniegan el expediente.  
 (2) Se calcula sobre superficie declarada admisible.  
 (3) Aplicación del artículo 16 bis del RD 147/2023.

Puede verificar la integridad de una copia de este documento mediante la lectura del código QR adjunto o mediante el acceso a la dirección <a href="https://ws050.juntadeandalucia.es/verificarFirma">https://ws050.juntadeandalucia.es/verificarFirma</a> indicando el código de VERIFICACIÓN				
FIRMADO POR	RAQUEL MARIA ESPIN CRESPO	FECHA	26/06/2024	
VERIFICACIÓN	Pk2jmMQ72K8YCCE9EQ8LU85ENJJ6M	PÁGINA	324/8857	

**RECINTOS PROPUESTOS**

REF.	REFERENCIA SIGPAC	CULTIVO	S/R	USO SIGPAC	Sup. Dec. admisible	Sup. Campo	Sup. Determ.	Sup. Resuelta
-600106	14-034-009-00131-0001	PASTOS PERMANENTES DE 5 O MAS AÑOS	S		0,99		0,99	0,99
-600004	14-034-001-00297-0001	PASTOS PERMANENTES DE 5 O MAS AÑOS	S		0,78		0,78	0,78
-600003	14-034-001-00299-0001	PASTOS DE MENOS DE 5 AÑOS	S		1,06		1,06	1,06
-600000	14-034-001-00018-0001	PASTOS DE MENOS DE 5 AÑOS	S		1,57		1,57	1,57
-599999	14-034-001-00023-0001	PASTOS PERMANENTES DE 5 O MAS AÑOS	S		2,72		2,72	2,72
-599998	14-034-001-00024-0001	PASTOS PERMANENTES DE 5 O MAS AÑOS	S		1,52		1,52	1,52
-599996	14-034-001-00025-0001	PASTOS PERMANENTES DE 5 O MAS AÑOS	S		1,22		1,22	1,22
-599991	14-034-001-00026-0001	PASTOS PERMANENTES DE 5 O MAS AÑOS	S		0,35		0,35	0,35
-599990	14-034-001-00027-0001	PASTOS PERMANENTES DE 5 O MAS AÑOS	S		1,38		1,38	1,38
-599986	14-034-001-00028-0001	PASTOS PERMANENTES DE 5 O MAS AÑOS	S		0,39		0,39	0,39
-599985	14-034-001-00029-0001	PASTOS PERMANENTES DE 5 O MAS AÑOS	S		0,51		0,51	0,51
-599977	14-034-001-00030-0001	PASTOS PERMANENTES DE 5 O MAS AÑOS	S		0,45		0,45	0,45
-599693	14-034-001-00293-0006	PASTOS PERMANENTES DE 5 O MAS AÑOS	S		0,47		0,47	0,47
4117177	14-034-001-00279-0001	PASTOS PERMANENTES DE 5 O MAS AÑOS	S		0,94		0,94	0,94
4117202	14-034-001-00293-0004	PASTOS PERMANENTES DE 5 O MAS AÑOS	S		3,43		3,43	3,43
1700000006424411	14-034-001-00020-0001	PASTOS PERMANENTES DE 5 O MAS AÑOS	S		3,52		3,52	3,52
1700000006424412	14-034-001-00033-0003	PASTOS PERMANENTES DE 5 O MAS AÑOS	S		4,07		4,07	4,07
1700000006424413	14-034-001-00034-0001	PASTOS PERMANENTES DE 5 O MAS AÑOS	S		0,39		0,39	0,39
1700000006424414	14-034-001-00035-0001	PASTOS PERMANENTES DE 5 O MAS AÑOS	S		0,17		0,17	0,17
1700000006424415	14-034-001-00036-0001	PASTOS PERMANENTES DE 5 O MAS AÑOS	S		0,77		0,77	0,77
1700000006424416	14-034-001-00234-0001	PASTOS PERMANENTES DE 5 O MAS AÑOS	S		0,63		0,63	0,63
1700000006424419	14-034-002-00059-0001	PASTOS PERMANENTES DE 5 O MAS AÑOS	S		0,93		0,93	0,93
1700000006424421	14-034-002-00061-0001	PASTOS PERMANENTES DE 5 O MAS AÑOS	S		0,40		0,40	0,40
1700000006424424	14-034-009-00063-0001	PASTOS PERMANENTES DE 5 O MAS AÑOS	S		0,03		0,03	0,03
1700000006424427	14-034-009-00121-0001	PASTOS PERMANENTES DE 5 O MAS AÑOS	S		1,10		1,10	1,10
1700000006424428	14-034-009-00122-0001	PASTOS PERMANENTES DE 5 O MAS AÑOS	S		0,77		0,77	0,77
1700000006424433	14-034-009-00056-0001	PASTOS PERMANENTES DE 5 O MAS AÑOS	S		0,93		0,93	0,93
1700000006424434	14-034-002-00044-0002	PASTOS PERMANENTES DE 5 O MAS AÑOS	S		0,71		0,71	0,71
1700000006424435	14-034-009-00004-0003	PASTOS PERMANENTES DE 5 O MAS AÑOS	S		6,58		6,58	6,58
1700000006424438	14-034-009-00051-0001	PASTOS PERMANENTES DE 5 O MAS AÑOS	S		1,74		1,74	1,74
1700000006424445	14-034-001-00031-0001	PASTOS PERMANENTES DE 5 O MAS AÑOS	S		0,56		0,56	0,56
1700000006424446	14-034-001-00032-0001	PASTOS PERMANENTES DE 5 O MAS AÑOS	S		1,37		1,37	1,37
1700000006424447	14-034-001-00084-0001	PASTOS PERMANENTES DE 5 O MAS AÑOS	S		0,37		0,37	0,37
1700000006424448	14-034-002-00095-0001	PASTOS PERMANENTES DE 5 O MAS AÑOS	S		0,89		0,89	0,89
1700000006424449	14-034-002-00096-0001	PASTOS PERMANENTES DE 5 O MAS AÑOS	S		0,92		0,92	0,92
1700000006424450	14-034-002-00097-0001	PASTOS PERMANENTES DE 5 O MAS AÑOS	S		0,49		0,49	0,49
1700000006424451	14-034-002-00098-0001	PASTOS PERMANENTES DE 5 O MAS AÑOS	S		0,42		0,42	0,42
1700000006424452	14-034-002-00099-0001	PASTOS PERMANENTES DE 5 O MAS AÑOS	S		1,09		1,09	1,09
1700000006424453	14-034-002-00100-0001	PASTOS PERMANENTES DE 5 O MAS AÑOS	S		0,66		0,66	0,66
1700000006424456	14-034-009-00056-0004	PASTOS PERMANENTES DE 5 O MAS AÑOS	S		0,21		0,21	0,21
1700000006424460	14-034-002-00044-0001	PASTOS PERMANENTES DE 5 O MAS AÑOS	S		1,91		1,91	1,91

**INCIDENCIAS****INCIDENCIA DESCRIPCIÓN**

- 4272 Verifica que las líneas de declaración de las Solicitudes Únicas no tienen solapes con la capa de Retroactividad Gráfica (ambas de la misma campaña) a nivel de expediente/línea de declaración gráfica de la solicitud.  
Recinto:14-034-001-00073-00001 Cultivo: - Agregado de la referencia del recinto.:0 Zona de la referencia del recinto.:0 Superficie solapada.:0,03 Id. Incid.:95158392
- 86121 Recinto superficie forrajera que no realiza la actividad de producción de pastoreo.  
Recinto:14-062-001-00024-00001 Cultivo:62000 PASTOS PERMANENTES DE 5 O MAS AÑOS-SIN VARIEDAD Secano Actividad Agraria del recinto:4  
Recinto:14-062-001-00085-00001 Cultivo:62000 PASTOS PERMANENTES DE 5 O MAS AÑOS-SIN VARIEDAD Secano Actividad Agraria del recinto:4

(1) Con incidencias que retienen pago o deniegan el expediente.  
(2) Se calcula sobre superficie declarada admisible.  
(3) Aplicación del artículo 16 bis del RD 147/2023.

Puede verificar la integridad de una copia de este documento mediante la lectura del código QR adjunto o mediante el acceso a la dirección <a href="https://ws050.juntadeandalucia.es/verificarFirma">https://ws050.juntadeandalucia.es/verificarFirma</a> indicando el código de VERIFICACIÓN				
FIRMADO POR	RAQUEL MARIA ESPIN CRESPO	FECHA	26/06/2024	
VERIFICACIÓN	Pk2jmMQ72K8YCCE9EQ8LU85ENJJJ6M	PÁGINA	325/8857	



**INCIDENCIAS**

**INCIDENCIA DESCRIPCIÓN**

86126 Recinto de forrajera para Cálculo de Carga Ganadera que No pertenece a Explotación con UGM válida.  
 Recinto:13-015-171-00025-00005 Cultivo:63000 PASTOS DE MENOS DE 5 AÑOS-SIN VARIEDAD Secano Explotacion: ES130150000259  
 Recinto:13-015-171-00025-00007 Cultivo:63000 PASTOS DE MENOS DE 5 AÑOS-SIN VARIEDAD Secano Explotacion: ES130150000259  
 Recinto:13-015-171-00081-00001 Cultivo:62000 PASTOS PERMANENTES DE 5 O MAS AÑOS-SIN VARIEDAD Secano Explotacion:ES130150000259

**Datos considerados para el Cálculo de la Carga Ganadera del expediente**

Superficie determinada para Cálculo Carga Ganadera: 106,90 ha  
 Carga Ganadera del Expediente: 0,31 ugm/ha

Explotación	Especie	Ugm Calculada para CG
ES140340000137	PORCINO	32,73

**Recintos Determinados para el Cálculo de Garga Ganadera**

REF.	REFERENCIA SIGPAC	CULTIVO	DESCRIPCIÓN CULTIVO	S/R	SUP. RESUELTA (ha)
-1121323	14-034-001-00291-00001	63000	PASTOS DE MENOS DE 5 AÑOS-SIN VARIEDAD	S	0,21
-1121322	14-034-001-00291-00003	62000	PASTOS PERMANENTES DE 5 O MAS AÑOS-SIN VARIEDAD	S	0,55
-1121321	14-034-001-00292-00001	62000	PASTOS PERMANENTES DE 5 O MAS AÑOS-SIN VARIEDAD	S	0,81
-1064417	14-034-009-00066-00003	62000	PASTOS PERMANENTES DE 5 O MAS AÑOS-SIN VARIEDAD	S	4,00
-1064416	14-034-009-00005-00003	62000	PASTOS PERMANENTES DE 5 O MAS AÑOS-SIN VARIEDAD	S	0,19
-1064415	14-034-009-00005-00002	62000	PASTOS PERMANENTES DE 5 O MAS AÑOS-SIN VARIEDAD	S	0,13
-825044	14-034-002-00074-00002	63000	PASTOS DE MENOS DE 5 AÑOS-SIN VARIEDAD	S	0,18
-825043	14-034-002-00075-00001	63000	PASTOS DE MENOS DE 5 AÑOS-SIN VARIEDAD	S	0,20
-825042	14-034-002-00076-00001	63000	PASTOS DE MENOS DE 5 AÑOS-SIN VARIEDAD	S	1,64
-825041	14-034-002-00078-00001	63000	PASTOS DE MENOS DE 5 AÑOS-SIN VARIEDAD	S	1,20
-825040	14-034-002-00071-00001	62000	PASTOS PERMANENTES DE 5 O MAS AÑOS-SIN VARIEDAD	S	1,00
-825039	14-034-002-00070-00001	63000	PASTOS DE MENOS DE 5 AÑOS-SIN VARIEDAD	S	0,89
-825038	14-034-002-00069-00001	63000	PASTOS DE MENOS DE 5 AÑOS-SIN VARIEDAD	S	0,93
-825037	14-034-002-00068-00001	63000	PASTOS DE MENOS DE 5 AÑOS-SIN VARIEDAD	S	1,06
-825036	14-034-002-00067-00001	63000	PASTOS DE MENOS DE 5 AÑOS-SIN VARIEDAD	S	0,93
-825035	14-034-002-00273-00001	63000	PASTOS DE MENOS DE 5 AÑOS-SIN VARIEDAD	S	1,06
-825034	14-034-002-00066-00001	63000	PASTOS DE MENOS DE 5 AÑOS-SIN VARIEDAD	S	2,89
-825033	14-034-002-00065-00002	62000	PASTOS PERMANENTES DE 5 O MAS AÑOS-SIN VARIEDAD	S	1,80
-825032	14-034-002-00064-00001	63000	PASTOS DE MENOS DE 5 AÑOS-SIN VARIEDAD	S	3,09
-825023	14-034-009-00088-00001	63000	PASTOS DE MENOS DE 5 AÑOS-SIN VARIEDAD	S	0,52
-825022	14-034-009-00089-00001	63000	PASTOS DE MENOS DE 5 AÑOS-SIN VARIEDAD	S	0,48
-825018	14-034-002-00121-00001	63000	PASTOS DE MENOS DE 5 AÑOS-SIN VARIEDAD	S	0,54
-825017	14-034-002-00120-00001	63000	PASTOS DE MENOS DE 5 AÑOS-SIN VARIEDAD	S	0,80
-825016	14-034-009-00040-00001	63000	PASTOS DE MENOS DE 5 AÑOS-SIN VARIEDAD	S	1,01
-825015	14-034-009-00039-00001	63000	PASTOS DE MENOS DE 5 AÑOS-SIN VARIEDAD	S	0,74
-825014	14-034-009-00038-00001	63000	PASTOS DE MENOS DE 5 AÑOS-SIN VARIEDAD	S	2,80
-825013	14-034-009-00037-00001	63000	PASTOS DE MENOS DE 5 AÑOS-SIN VARIEDAD	S	0,95
-825012	14-034-009-00036-00001	63000	PASTOS DE MENOS DE 5 AÑOS-SIN VARIEDAD	S	0,95
-825011	14-034-009-00066-00001	63000	PASTOS DE MENOS DE 5 AÑOS-SIN VARIEDAD	S	1,78
-825009	14-034-001-00021-00001	62000	PASTOS PERMANENTES DE 5 O MAS AÑOS-SIN VARIEDAD	S	1,14
-825008	14-034-001-00022-00001	62000	PASTOS PERMANENTES DE 5 O MAS AÑOS-SIN VARIEDAD	S	1,28

(1) Con incidencias que retienen pago o deniegan el expediente.  
 (2) Se calcula sobre superficie declarada admisible.  
 (3) Aplicación del artículo 16 bis del RD 147/2023.

Puede verificar la integridad de una copia de este documento mediante la lectura del código QR adjunto o mediante el acceso a la dirección <a href="https://ws050.juntadeandalucia.es/verificarFirma">https://ws050.juntadeandalucia.es/verificarFirma</a> indicando el código de VERIFICACIÓN					
FIRMADO POR	RAQUEL MARIA ESPIN CRESPO		FECHA		26/06/2024
VERIFICACIÓN	Pk2jmMQ72K8YCC9E9EQ8LU85ENJJ6M		PÁGINA		326/8857



**Recintos Determinados para el Cálculo de Garga Ganadera**

REF.	REFERENCIA SIGPAC	CULTIVO	DESCRIPCIÓN CULTIVO	S/R	SUP.
					RESUELTA (ha)
-825007	14-034-001-00072-00001	62000	PASTOS PERMANENTES DE 5 O MAS AÑOS-SIN VARIEDAD	S	0,05
-825006	14-034-001-00077-00001	62000	PASTOS PERMANENTES DE 5 O MAS AÑOS-SIN VARIEDAD	S	0,22
-825005	14-034-001-00087-00001	63000	PASTOS DE MENOS DE 5 AÑOS-SIN VARIEDAD	S	1,78
-825004	14-034-001-00086-00001	63000	PASTOS DE MENOS DE 5 AÑOS-SIN VARIEDAD	S	0,31
-825003	14-034-009-00009-00001	62000	PASTOS PERMANENTES DE 5 O MAS AÑOS-SIN VARIEDAD	S	5,37
-825002	14-034-009-00008-00001	62000	PASTOS PERMANENTES DE 5 O MAS AÑOS-SIN VARIEDAD	S	0,64
-825001	14-034-009-00007-00001	62000	PASTOS PERMANENTES DE 5 O MAS AÑOS-SIN VARIEDAD	S	0,84
-825000	14-034-009-00006-00001	63000	PASTOS DE MENOS DE 5 AÑOS-SIN VARIEDAD	S	1,70
-824999	14-034-009-00005-00001	63000	PASTOS DE MENOS DE 5 AÑOS-SIN VARIEDAD	S	0,67
-600362	14-034-009-00127-00001	63000	PASTOS DE MENOS DE 5 AÑOS-SIN VARIEDAD	S	0,77
-600282	14-034-001-00104-00001	63000	PASTOS DE MENOS DE 5 AÑOS-SIN VARIEDAD	S	3,02
-600178	14-034-001-00089-00001	62000	PASTOS PERMANENTES DE 5 O MAS AÑOS-SIN VARIEDAD	S	1,61
-600177	14-034-001-00085-00001	62000	PASTOS PERMANENTES DE 5 O MAS AÑOS-SIN VARIEDAD	S	0,23
-600176	14-034-001-00083-00001	62000	PASTOS PERMANENTES DE 5 O MAS AÑOS-SIN VARIEDAD	S	1,87
-600175	14-034-001-00076-00001	62000	PASTOS PERMANENTES DE 5 O MAS AÑOS-SIN VARIEDAD	S	1,10
-600174	14-034-001-00073-00001	62000	PASTOS PERMANENTES DE 5 O MAS AÑOS-SIN VARIEDAD	S	0,22
-600153	14-034-002-00054-00001	63000	PASTOS DE MENOS DE 5 AÑOS-SIN VARIEDAD	S	0,10
-600152	14-034-002-00055-00001	62000	PASTOS PERMANENTES DE 5 O MAS AÑOS-SIN VARIEDAD	S	0,28
-600151	14-034-002-00056-00001	62000	PASTOS PERMANENTES DE 5 O MAS AÑOS-SIN VARIEDAD	S	0,14
-600150	14-034-002-00056-00002	62000	PASTOS PERMANENTES DE 5 O MAS AÑOS-SIN VARIEDAD	S	0,22
-600107	14-034-009-001131-00002	62000	PASTOS PERMANENTES DE 5 O MAS AÑOS-SIN VARIEDAD	S	0,60
-600106	14-034-009-001131-00001	62000	PASTOS PERMANENTES DE 5 O MAS AÑOS-SIN VARIEDAD	S	0,99
-600004	14-034-001-00297-00001	62000	PASTOS PERMANENTES DE 5 O MAS AÑOS-SIN VARIEDAD	S	0,78
-600003	14-034-001-00299-00001	63000	PASTOS DE MENOS DE 5 AÑOS-SIN VARIEDAD	S	1,06
-600000	14-034-001-00018-00001	63000	PASTOS DE MENOS DE 5 AÑOS-SIN VARIEDAD	S	1,57
-599999	14-034-001-00023-00001	62000	PASTOS PERMANENTES DE 5 O MAS AÑOS-SIN VARIEDAD	S	2,72
-599998	14-034-001-00024-00001	62000	PASTOS PERMANENTES DE 5 O MAS AÑOS-SIN VARIEDAD	S	1,52
-599996	14-034-001-00025-00001	62000	PASTOS PERMANENTES DE 5 O MAS AÑOS-SIN VARIEDAD	S	1,22
-599991	14-034-001-00026-00001	62000	PASTOS PERMANENTES DE 5 O MAS AÑOS-SIN VARIEDAD	S	0,35
-599990	14-034-001-00027-00001	62000	PASTOS PERMANENTES DE 5 O MAS AÑOS-SIN VARIEDAD	S	1,38
-599986	14-034-001-00028-00001	62000	PASTOS PERMANENTES DE 5 O MAS AÑOS-SIN VARIEDAD	S	0,39
-599985	14-034-001-00029-00001	62000	PASTOS PERMANENTES DE 5 O MAS AÑOS-SIN VARIEDAD	S	0,51
-599977	14-034-001-00030-00001	62000	PASTOS PERMANENTES DE 5 O MAS AÑOS-SIN VARIEDAD	S	0,45
-599693	14-034-001-00293-00006	62000	PASTOS PERMANENTES DE 5 O MAS AÑOS-SIN VARIEDAD	S	0,47
4117177	14-034-001-00279-00001	62000	PASTOS PERMANENTES DE 5 O MAS AÑOS-SIN VARIEDAD	S	0,94
4117202	14-034-001-00293-00004	62000	PASTOS PERMANENTES DE 5 O MAS AÑOS-SIN VARIEDAD	S	3,43
1700000006424411	14-034-001-00020-00001	62000	PASTOS PERMANENTES DE 5 O MAS AÑOS-SIN VARIEDAD	S	3,52
1700000006424412	14-034-001-00033-00003	62000	PASTOS PERMANENTES DE 5 O MAS AÑOS-SIN VARIEDAD	S	4,07
1700000006424413	14-034-001-00034-00001	62000	PASTOS PERMANENTES DE 5 O MAS AÑOS-SIN VARIEDAD	S	0,39
1700000006424414	14-034-001-00035-00001	62000	PASTOS PERMANENTES DE 5 O MAS AÑOS-SIN	S	0,17

(1) Con incidencias que retienen pago o deniegan el expediente.  
 (2) Se calcula sobre superficie declarada admisible.  
 (3) Aplicación del artículo 16 bis del RD 147/2023.

Puede verificar la integridad de una copia de este documento mediante la lectura del código QR adjunto o mediante el acceso a la dirección <a href="https://ws050.juntadeandalucia.es/verificarFirma">https://ws050.juntadeandalucia.es/verificarFirma</a> indicando el código de VERIFICACIÓN					
FIRMADO POR	RAQUEL MARIA ESPIN CRESPO		FECHA		26/06/2024
VERIFICACIÓN	Pk2jmMQ72K8YCC9EQ8LU85ENJJ6M		PÁGINA		327/8857

**Recintos Determinados para el Cálculo de Garga Ganadera**

REF.	REFERENCIA SIGPAC	CULTIVO	DESCRIPCIÓN CULTIVO	S/R	SUP.
					RESUELTA (ha)
			VARIEDAD		
170000006424415	14-034-001-00036-00001	62000	PASTOS PERMANENTES DE 5 O MAS AÑOS-SIN VARIEDAD	S	0,77
170000006424416	14-034-001-00234-00001	62000	PASTOS PERMANENTES DE 5 O MAS AÑOS-SIN VARIEDAD	S	0,63
170000006424419	14-034-002-00059-00001	62000	PASTOS PERMANENTES DE 5 O MAS AÑOS-SIN VARIEDAD	S	0,93
170000006424421	14-034-002-00061-00001	62000	PASTOS PERMANENTES DE 5 O MAS AÑOS-SIN VARIEDAD	S	0,40
170000006424424	14-034-009-00063-00001	62000	PASTOS PERMANENTES DE 5 O MAS AÑOS-SIN VARIEDAD	S	0,03
170000006424427	14-034-009-00121-00001	62000	PASTOS PERMANENTES DE 5 O MAS AÑOS-SIN VARIEDAD	S	1,10
170000006424428	14-034-009-00122-00001	62000	PASTOS PERMANENTES DE 5 O MAS AÑOS-SIN VARIEDAD	S	0,77
170000006424433	14-034-009-00056-00001	62000	PASTOS PERMANENTES DE 5 O MAS AÑOS-SIN VARIEDAD	S	0,93
170000006424434	14-034-002-00044-00002	62000	PASTOS PERMANENTES DE 5 O MAS AÑOS-SIN VARIEDAD	S	0,71
170000006424435	14-034-009-00004-00003	62000	PASTOS PERMANENTES DE 5 O MAS AÑOS-SIN VARIEDAD	S	6,58
170000006424438	14-034-009-00051-00001	62000	PASTOS PERMANENTES DE 5 O MAS AÑOS-SIN VARIEDAD	S	1,74
170000006424445	14-034-001-00031-00001	62000	PASTOS PERMANENTES DE 5 O MAS AÑOS-SIN VARIEDAD	S	0,56
170000006424446	14-034-001-00032-00001	62000	PASTOS PERMANENTES DE 5 O MAS AÑOS-SIN VARIEDAD	S	1,37
170000006424447	14-034-001-00084-00001	62000	PASTOS PERMANENTES DE 5 O MAS AÑOS-SIN VARIEDAD	S	0,37
170000006424448	14-034-002-00095-00001	62000	PASTOS PERMANENTES DE 5 O MAS AÑOS-SIN VARIEDAD	S	0,89
170000006424449	14-034-002-00096-00001	62000	PASTOS PERMANENTES DE 5 O MAS AÑOS-SIN VARIEDAD	S	0,92
170000006424450	14-034-002-00097-00001	62000	PASTOS PERMANENTES DE 5 O MAS AÑOS-SIN VARIEDAD	S	0,49
170000006424451	14-034-002-00098-00001	62000	PASTOS PERMANENTES DE 5 O MAS AÑOS-SIN VARIEDAD	S	0,42
170000006424452	14-034-002-00099-00001	62000	PASTOS PERMANENTES DE 5 O MAS AÑOS-SIN VARIEDAD	S	1,09
170000006424453	14-034-002-00100-00001	62000	PASTOS PERMANENTES DE 5 O MAS AÑOS-SIN VARIEDAD	S	0,66
170000006424456	14-034-009-00056-00004	62000	PASTOS PERMANENTES DE 5 O MAS AÑOS-SIN VARIEDAD	S	0,21
170000006424460	14-034-002-00044-00001	62000	PASTOS PERMANENTES DE 5 O MAS AÑOS-SIN VARIEDAD	S	1,91

**Incidencias de carga ganadera****INCIDENCIA DESCRIPCIÓN**

86126	Recinto de forrajera para Cálculo de Carga Ganadera que No pertenece a Explotación con UGM válida. Recinto:13-015-171-00081-00001 Cultivo:62000 PASTOS PERMANENTES DE 5 O MAS AÑOS-SIN VARIEDAD Secano Explotacion:ES130150000259 Recinto:13-015-171-00025-00007 Cultivo:63000 PASTOS DE MENOS DE 5 AÑOS-SIN VARIEDAD Secano Explotacion:ES130150000259 Recinto:13-015-171-00025-00005 Cultivo:63000 PASTOS DE MENOS DE 5 AÑOS-SIN VARIEDAD Secano Explotacion:ES130150000259
86128	Recinto de Forrajeras que no ha contabilizado para Carga Ganadera por no tener una explotación válida para el cálculo de la Carga Ganadera Recinto:13-015-171-00081-00001 Cultivo:62 PASTOS PERMANENTES DE 5 O MAS AÑOS- Recinto:13-015-171-00025-00007 Cultivo:63 PASTOS DE MENOS DE 5 AÑOS- Recinto:13-015-171-00025-00005 Cultivo:63 PASTOS DE MENOS DE 5 AÑOS-
86132	Recinto superficie forrajera que no realiza la actividad de producción de pastoreo. Recinto:14-062-001-00085-00001 Cultivo:62000 PASTOS PERMANENTES DE 5 O MAS AÑOS-SIN VARIEDAD Secano Recinto:14-062-001-00024-00001 Cultivo:62000 PASTOS PERMANENTES DE 5 O MAS AÑOS-SIN VARIEDAD Secano

(1) Con incidencias que retienen pago o deniegan el expediente.  
(2) Se calcula sobre superficie declarada admisible.  
(3) Aplicación del artículo 16 bis del RD 147/2023.

Puede verificar la integridad de una copia de este documento mediante la lectura del código QR adjunto o mediante el acceso a la dirección <https://ws050.juntadeandalucia.es/verificarFirma> indicando el código de VERIFICACIÓN

FIRMADO POR	RAQUEL MARIA ESPIN CRESPO	FECHA	26/06/2024
VERIFICACIÓN	Pk2jmMQ72K8YCC9EQ8LU85ENJJ6M	PÁGINA	328/8857





**APellidos y Nombre / Razón Social**

APERADOR GARCIA DEMETRIO

**NIF**  
\*\*\*6459\*

**EXPEDIENTE**  
1091016

**RESOLUCIÓN**  
CONCESIÓN DE LA AYUDA

**DATOS DE MANTENIMIENTO UNIDADES**

<b>GRUPO DE PAGO</b>	<b>Sup. Dec. Admisible</b>	<b>Sup. Resuelta</b>	<b>Sobredecl.</b>	<b>% Sobredecl.</b>
ZONAS DE LIMITACIONES NATURALES	132,96	132,96	0,00	0,00

**RESUMEN DE PAGOS**

	<b>IMPORTE ( Euros )</b>			
	<b>RESUELTO</b>	<b>FEADER</b>	<b>MAPA</b>	<b>CAPADR</b>
Pago realizado	1.079,33	917,44	105,88	56,02
A pagar	106,62	90,63	10,46	5,53
<b>TOTAL</b>	<b>1.185,95</b>	<b>1.008,07</b>	<b>116,34</b>	<b>61,55</b>

**APLICACIÓN DE REDUCCIONES Y PENALIZACIONES (%)**

<b>Crterios de subvencionabilidad (1)</b>	<b>Presentación tardía</b>	<b>Omisión declaración</b>	<b>Condicionalidad</b>
0,00	0,00	0,00	0,00

**IMPORTE ( Euros )**

Calculado(2)	Reducción	Penalización	Reducción Penalización (3)	Penalización adicional	Resuelto	FEADER	MAPA	CAPADR
1.185,95 €	0,00 €	0,00 €	0,00 €	0,00 €	1.185,95 €	1.008,06 €	116,34 €	61,55 €
<b>Importe Unitario:</b>	<b>54,00 €</b>	<b>Nuevo Importe Unitario:</b>	<b>8,92 €</b>					

**RECINTOS PROPUESTOS**

<b>REF.</b>	<b>REFERENCIA SIGPAC</b>	<b>CULTIVO</b>	<b>S/R</b>	<b>USO SIGPAC</b>	<b>Sup. Dec. admisible</b>	<b>Sup. Campo</b>	<b>Sup. Determ.</b>	<b>Sup. Resuelta</b>
-1623698	14-023-009-00002-0001	PASTOS DE MENOS DE 5 AÑOS	S		11,96		11,96	11,96
-1556766	14-034-009-00413-0002	OLIVAR	S		0,23		0,23	0,00
-1324772	14-062-001-00084-0001	PASTOS PERMANENTES DE 5 O MAS AÑOS	S		10,71		10,71	10,71
-1324771	14-062-001-00083-0001	PASTOS PERMANENTES DE 5 O MAS AÑOS	S		9,21		9,21	9,21
-1324770	14-062-001-00082-0001	PASTOS PERMANENTES DE 5 O MAS AÑOS	S		9,69		9,69	9,69
-66783	14-062-001-00038-0005	PASTOS PERMANENTES DE 5 O MAS AÑOS	S		1,93		1,93	1,93
-66782	14-062-001-00038-0006	PASTOS PERMANENTES DE 5 O MAS AÑOS	S		15,17		15,17	15,17
-66770	14-034-009-00331-0001	TRANQUILLÓN	S		0,21		0,21	0,21
-66769	14-034-009-00330-0001	TRANQUILLÓN	S		0,13		0,13	0,13
-66767	14-034-009-00333-0002	TRANQUILLÓN	S		0,15		0,15	0,15
-66766	14-034-009-00329-0001	TRANQUILLÓN	S		0,25		0,25	0,25
1700000006374325	14-034-009-00332-0001	TRANQUILLÓN	S		0,16		0,16	0,16
1700000006374334	14-062-001-00042-0001	PASTOS PERMANENTES DE 5 O MAS AÑOS	S		16,69		16,69	16,69
1700000006374337	14-023-009-00003-0002	PASTOS DE MENOS DE 5 AÑOS	S		15,40		15,40	15,40
1700000006374343	14-062-001-00040-0001	PASTOS PERMANENTES DE 5 O MAS AÑOS	S		16,71		16,71	16,71
1700000006374345	14-062-001-00037-0001	PASTOS PERMANENTES DE 5 O MAS AÑOS	S		1,26		1,26	1,26
1700000006374349	14-062-001-00079-0001	PASTOS PERMANENTES DE 5 O MAS AÑOS	S		20,48		20,48	20,48
1700000006374355	14-023-009-00001-0001	PASTOS DE MENOS DE 5 AÑOS	S		2,85		2,85	2,85

(1) Con incidencias que retienen pago o deniegan el expediente.  
(2) Se calcula sobre superficie declarada admisible.  
(3) Aplicación del artículo 16 bis del RD 147/2023.

Puede verificar la integridad de una copia de este documento mediante la lectura del código QR adjunto o mediante el acceso a la dirección <https://ws050.juntadeandalucia.es/verificarFirma> indicando el código de VERIFICACIÓN

<b>FIRMADO POR</b>	RAQUEL MARIA ESPIN CRESPO	<b>FECHA</b>	26/06/2024
<b>VERIFICACIÓN</b>	Pk2jmMQ72K8YCCE9EQ8LU85ENJJ6M	<b>PÁGINA</b>	329/8857







**INCIDENCIAS**

**INCIDENCIA DESCRIPCIÓN**

3790	Recinto declarado inactivo Recinto:14-034-001-00416-00001 Cultivo: - Recinto:14-034-009-00413-00002 Cultivo: - Recinto:14-034-009-00413-00003 Cultivo: -
86122	Recinto superficie forrajera que realiza la actividad de producción de pastoreo y no declara el o los códigos del Registro de Explotaciones Ganaderas de Andalucía, REGA. Recinto:14-023-009-00005-00006 Cultivo:63000 PASTOS DE MENOS DE 5 AÑOS-SIN VARIEDAD Secano Recinto:14-034-001-00413-00001 Cultivo:63000 PASTOS DE MENOS DE 5 AÑOS-SIN VARIEDAD Secano Recinto:14-034-001-00416-00001 Cultivo:63000 PASTOS DE MENOS DE 5 AÑOS-SIN VARIEDAD Secano Recinto:14-034-001-00417-00002 Cultivo:63000 PASTOS DE MENOS DE 5 AÑOS-SIN VARIEDAD Secano Recinto:14-034-009-00342-00001 Cultivo:62000 PASTOS PERMANENTES DE 5 O MAS AÑOS-SIN VARIEDAD Secano Recinto:14-034-009-00342-00001 Cultivo:63000 PASTOS DE MENOS DE 5 AÑOS-SIN VARIEDAD Secano Recinto:14-034-009-00345-00001 Cultivo:63000 PASTOS DE MENOS DE 5 AÑOS-SIN VARIEDAD Secano Recinto:14-034-009-00347-00001 Cultivo:63000 PASTOS DE MENOS DE 5 AÑOS-SIN VARIEDAD Secano Recinto:14-034-009-00413-00003 Cultivo:63000 PASTOS DE MENOS DE 5 AÑOS-SIN VARIEDAD Secano Recinto:14-051-002-00004-00003 Cultivo:63000 PASTOS DE MENOS DE 5 AÑOS-SIN VARIEDAD Secano Recinto:14-051-002-00004-00006 Cultivo:63000 PASTOS DE MENOS DE 5 AÑOS-SIN VARIEDAD Secano Recinto:14-051-003-00184-00001 Cultivo:62000 PASTOS PERMANENTES DE 5 O MAS AÑOS-SIN VARIEDAD Secano Recinto:14-051-003-00185-00001 Cultivo:62000 PASTOS PERMANENTES DE 5 O MAS AÑOS-SIN VARIEDAD Secano
86124	Recinto de forrajera para Cálculo de Carga Ganadera que No pertenece a Explotación. Recinto:14-023-009-00005-00006 Cultivo:63000 PASTOS DE MENOS DE 5 AÑOS-SIN VARIEDAD Secano Recinto:14-034-001-00413-00001 Cultivo:63000 PASTOS DE MENOS DE 5 AÑOS-SIN VARIEDAD Secano Recinto:14-034-001-00416-00001 Cultivo:63000 PASTOS DE MENOS DE 5 AÑOS-SIN VARIEDAD Secano Recinto:14-034-001-00417-00002 Cultivo:63000 PASTOS DE MENOS DE 5 AÑOS-SIN VARIEDAD Secano Recinto:14-034-009-00334-00001 Cultivo:62000 PASTOS PERMANENTES DE 5 O MAS AÑOS-SIN VARIEDAD Secano Recinto:14-034-009-00342-00001 Cultivo:63000 PASTOS DE MENOS DE 5 AÑOS-SIN VARIEDAD Secano Recinto:14-034-009-00345-00001 Cultivo:63000 PASTOS DE MENOS DE 5 AÑOS-SIN VARIEDAD Secano Recinto:14-034-009-00347-00001 Cultivo:63000 PASTOS DE MENOS DE 5 AÑOS-SIN VARIEDAD Secano Recinto:14-034-009-00413-00003 Cultivo:63000 PASTOS DE MENOS DE 5 AÑOS-SIN VARIEDAD Secano Recinto:14-051-002-00004-00003 Cultivo:63000 PASTOS DE MENOS DE 5 AÑOS-SIN VARIEDAD Secano Recinto:14-051-002-00004-00006 Cultivo:63000 PASTOS DE MENOS DE 5 AÑOS-SIN VARIEDAD Secano Recinto:14-051-003-00184-00001 Cultivo:62000 PASTOS PERMANENTES DE 5 O MAS AÑOS-SIN VARIEDAD Secano Recinto:14-051-003-00185-00001 Cultivo:62000 PASTOS PERMANENTES DE 5 O MAS AÑOS-SIN VARIEDAD Secano

**Datos considerados para el Cálculo de la Carga Ganadera del expediente**

Superficie determinada para Cálculo Carga Ganadera: 132,06 ha  
Carga Ganadera del Expediente: 0,59 ugm/ha

Explotación	Especie	Ugm Calculada para CG
ES140620000535	OVINA	70,47
ES140620000535	PORCINO	7,89

**Recintos Determinados para el Cálculo de Carga Ganadera**

REF.	REFERENCIA SIGPAC	CULTIVO	DESCRIPCIÓN CULTIVO	S/R	SUP. RESUELTA (ha)
-1623698	14-023-009-00002-00001	63000	PASTOS DE MENOS DE 5 AÑOS-SIN VARIEDAD	S	11,96
-1324772	14-062-001-00084-00001	62000	PASTOS PERMANENTES DE 5 O MAS AÑOS-SIN VARIEDAD	S	10,71
-1324771	14-062-001-00083-00001	62000	PASTOS PERMANENTES DE 5 O MAS AÑOS-SIN VARIEDAD	S	9,21
-1324770	14-062-001-00082-00001	62000	PASTOS PERMANENTES DE 5 O MAS AÑOS-SIN VARIEDAD	S	9,69
-66783	14-062-001-00038-00005	62000	PASTOS PERMANENTES DE 5 O MAS AÑOS-SIN VARIEDAD	S	1,93
-66782	14-062-001-00038-00006	62000	PASTOS PERMANENTES DE 5 O MAS AÑOS-SIN VARIEDAD	S	15,17
170000006374334	14-062-001-00042-00001	62000	PASTOS PERMANENTES DE 5 O MAS AÑOS-SIN	S	16,69

(1) Con incidencias que retienen pago o deniegan el expediente.  
(2) Se calcula sobre superficie declarada admisible.  
(3) Aplicación del artículo 16 bis del RD 147/2023.

Puede verificar la integridad de una copia de este documento mediante la lectura del código QR adjunto o mediante el acceso a la dirección <https://ws050.juntadeandalucia.es/verificarFirma> indicando el código de VERIFICACIÓN

FIRMADO POR	RAQUEL MARIA ESPIN CRESPO	FECHA	26/06/2024
VERIFICACIÓN	Pk2jmMQ72K8YCCE9EQ8LU85ENJJ6M	PÁGINA	330/8857





**Recintos Determinados para el Cálculo de Garga Ganadera**

REF.	REFERENCIA SIGPAC	CULTIVO	DESCRIPCIÓN CULTIVO	S/R	SUP. RESUELTA (ha)
			VARIEDAD		
170000006374337	14-023-009-00003-00002	63000	PASTOS DE MENOS DE 5 AÑOS-SIN VARIEDAD	S	15,40
170000006374343	14-062-001-00040-00001	62000	PASTOS PERMANENTES DE 5 O MAS AÑOS-SIN VARIEDAD	S	16,71
170000006374345	14-062-001-00037-00001	62000	PASTOS PERMANENTES DE 5 O MAS AÑOS-SIN VARIEDAD	S	1,26
170000006374349	14-062-001-00079-00001	62000	PASTOS PERMANENTES DE 5 O MAS AÑOS-SIN VARIEDAD	S	20,48
170000006374355	14-023-009-00001-00001	63000	PASTOS DE MENOS DE 5 AÑOS-SIN VARIEDAD	S	2,85

**Incidencias de carga ganadera****INCIDENCIA DESCRIPCIÓN**

3790	Recinto declarado inactivo Recinto:14-034-001-00416-00001 Cultivo: - Recinto:14-034-009-00413-00003 Cultivo: -
86122	Recinto superficie forrajera que realiza la actividad de producción de pastoreo y no declara el o los códigos del Registro de Explotaciones Ganaderas de Andalucía, REGA. Recinto:14-034-001-00416-00001 Cultivo:63000 PASTOS DE MENOS DE 5 AÑOS-SIN VARIEDAD Secano Recinto:14-034-009-00413-00003 Cultivo:63000 PASTOS DE MENOS DE 5 AÑOS-SIN VARIEDAD Secano Recinto:14-034-009-00345-00001 Cultivo:63000 PASTOS DE MENOS DE 5 AÑOS-SIN VARIEDAD Secano Recinto:14-051-002-00004-00003 Cultivo:63000 PASTOS DE MENOS DE 5 AÑOS-SIN VARIEDAD Secano Recinto:14-034-001-00417-00002 Cultivo:63000 PASTOS DE MENOS DE 5 AÑOS-SIN VARIEDAD Secano Recinto:14-034-001-00413-00001 Cultivo:63000 PASTOS DE MENOS DE 5 AÑOS-SIN VARIEDAD Secano Recinto:14-034-009-00342-00001 Cultivo:63000 PASTOS DE MENOS DE 5 AÑOS-SIN VARIEDAD Secano Recinto:14-034-009-00347-00001 Cultivo:63000 PASTOS DE MENOS DE 5 AÑOS-SIN VARIEDAD Secano Recinto:14-051-002-00004-00006 Cultivo:63000 PASTOS DE MENOS DE 5 AÑOS-SIN VARIEDAD Secano Recinto:14-023-009-00005-00006 Cultivo:63000 PASTOS DE MENOS DE 5 AÑOS-SIN VARIEDAD Secano Recinto:14-051-003-00184-00001 Cultivo:62000 PASTOS PERMANENTES DE 5 O MAS AÑOS-SIN VARIEDAD Secano Recinto:14-051-003-00185-00001 Cultivo:62000 PASTOS PERMANENTES DE 5 O MAS AÑOS-SIN VARIEDAD Secano Recinto:14-034-009-00334-00001 Cultivo:62000 PASTOS PERMANENTES DE 5 O MAS AÑOS-SIN VARIEDAD Secano
86124	Recinto de forrajera para Cálculo de Carga Ganadera que No pertenece a Explotación. Recinto:14-034-001-00416-00001 Cultivo:63000 PASTOS DE MENOS DE 5 AÑOS-SIN VARIEDAD Secano Recinto:14-034-009-00413-00003 Cultivo:63000 PASTOS DE MENOS DE 5 AÑOS-SIN VARIEDAD Secano Recinto:14-034-009-00345-00001 Cultivo:63000 PASTOS DE MENOS DE 5 AÑOS-SIN VARIEDAD Secano Recinto:14-051-002-00004-00003 Cultivo:63000 PASTOS DE MENOS DE 5 AÑOS-SIN VARIEDAD Secano Recinto:14-034-001-00417-00002 Cultivo:63000 PASTOS DE MENOS DE 5 AÑOS-SIN VARIEDAD Secano Recinto:14-034-001-00413-00001 Cultivo:63000 PASTOS DE MENOS DE 5 AÑOS-SIN VARIEDAD Secano Recinto:14-034-009-00342-00001 Cultivo:63000 PASTOS DE MENOS DE 5 AÑOS-SIN VARIEDAD Secano Recinto:14-034-009-00347-00001 Cultivo:63000 PASTOS DE MENOS DE 5 AÑOS-SIN VARIEDAD Secano Recinto:14-051-002-00004-00006 Cultivo:63000 PASTOS DE MENOS DE 5 AÑOS-SIN VARIEDAD Secano Recinto:14-023-009-00005-00006 Cultivo:63000 PASTOS DE MENOS DE 5 AÑOS-SIN VARIEDAD Secano Recinto:14-051-003-00184-00001 Cultivo:62000 PASTOS PERMANENTES DE 5 O MAS AÑOS-SIN VARIEDAD Secano Recinto:14-051-003-00185-00001 Cultivo:62000 PASTOS PERMANENTES DE 5 O MAS AÑOS-SIN VARIEDAD Secano Recinto:14-034-009-00334-00001 Cultivo:62000 PASTOS PERMANENTES DE 5 O MAS AÑOS-SIN VARIEDAD Secano
86128	Recinto de Forrajeras que no ha contabilizado para Carga Ganadera por no tener una explotación válida para el cálculo de la Carga Ganadera Recinto:14-034-001-00416-00001 Cultivo:63 PASTOS DE MENOS DE 5 AÑOS- Recinto:14-034-009-00413-00003 Cultivo:63 PASTOS DE MENOS DE 5 AÑOS- Recinto:14-034-009-00345-00001 Cultivo:63 PASTOS DE MENOS DE 5 AÑOS- Recinto:14-051-002-00004-00003 Cultivo:63 PASTOS DE MENOS DE 5 AÑOS- Recinto:14-034-001-00417-00002 Cultivo:63 PASTOS DE MENOS DE 5 AÑOS- Recinto:14-034-001-00413-00001 Cultivo:63 PASTOS DE MENOS DE 5 AÑOS- Recinto:14-034-009-00342-00001 Cultivo:63 PASTOS DE MENOS DE 5 AÑOS- Recinto:14-034-009-00347-00001 Cultivo:63 PASTOS DE MENOS DE 5 AÑOS- Recinto:14-051-002-00004-00006 Cultivo:63 PASTOS DE MENOS DE 5 AÑOS- Recinto:14-023-009-00005-00006 Cultivo:63 PASTOS DE MENOS DE 5 AÑOS- Recinto:14-051-003-00184-00001 Cultivo:62 PASTOS PERMANENTES DE 5 O MAS AÑOS- Recinto:14-051-003-00185-00001 Cultivo:62 PASTOS PERMANENTES DE 5 O MAS AÑOS- Recinto:14-034-009-00334-00001 Cultivo:62 PASTOS PERMANENTES DE 5 O MAS AÑOS-

(1) Con incidencias que retienen pago o deniegan el expediente.  
(2) Se calcula sobre superficie declarada admisible.  
(3) Aplicación del artículo 16 bis del RD 147/2023.

Puede verificar la integridad de una copia de este documento mediante la lectura del código QR adjunto o mediante el acceso a la dirección <https://ws050.juntadeandalucia.es/verificarFirma> indicando el código de VERIFICACIÓN

FIRMADO POR	RAQUEL MARIA ESPIN CRESPO	FECHA	26/06/2024
VERIFICACIÓN	Pk2jmMQ72K8YCCE9EQ8LU85ENJJ6M	PÁGINA	331/8857





(1) Con incidencias que retienen pago o deniegan el expediente.  
(2) Se calcula sobre superficie declarada admisible.  
(3) Aplicación del artículo 16 bis del RD 147/2023.

Puede verificar la integridad de una copia de este documento mediante la lectura del código QR adjunto o mediante el acceso a la dirección <https://ws050.juntadeandalucia.es/verificarFirma> indicando el código de VERIFICACIÓN

FIRMADO POR	RAQUEL MARIA ESPIN CRESCO	FECHA	26/06/2024
VERIFICACIÓN	Pk2jmMQ72K8YCCE9EQ8LU85ENJJ6M	PÁGINA	332/8857





**APELLIDOS Y NOMBRE / RAZÓN SOCIAL**

ARAGON FLORES MARIA ANGELES

**NIF**  
\*\*\*6735\*

**EXPEDIENTE**  
1231202

**RESOLUCIÓN**  
CONCESIÓN DE LA AYUDA

**DATOS DE MANTENIMIENTO UNIDADES**

<b>GRUPO DE PAGO</b>	<b>Sup. Dec. Admisible</b>	<b>Sup. Resuelta</b>	<b>Sobredecl.</b>	<b>% Sobredecl.</b>
ZONAS DE LIMITACIONES NATURALES	10,40	10,40	0,00	0,00

**RESUMEN DE PAGOS**

	<b>IMPORTE ( Euros )</b>			
	<b>RESUELTO</b>	<b>FEADER</b>	<b>MAPA</b>	<b>CAPADR</b>
Pago realizado	511,11	434,45	50,14	26,53
A pagar	50,49	42,92	4,95	2,62
<b>TOTAL</b>	<b>561,60</b>	<b>477,37</b>	<b>55,09</b>	<b>29,15</b>

**APLICACIÓN DE REDUCCIONES Y PENALIZACIONES (%)**

<b>Criterios de subvencionabilidad (1)</b>	<b>Presentación tardía</b>	<b>Omisión declaración</b>	<b>Condicionabilidad</b>
0,00	0,00	0,00	0,00

**IMPORTE ( Euros )**

Calculado(2)	Reducción	Penalización	Reducción Penalización (3)	Penalización adicional	Resuelto	FEADER	MAPA	CAPADR
561,60 €	0,00 €	0,00 €	0,00 €	0,00 €	561,60 €	477,36 €	55,09 €	29,15 €
Importe Unitario:	54,00 €	Nuevo Importe Unitario:	54,00 €					

**RECINTOS PROPUESTOS**

<b>REF.</b>	<b>REFERENCIA SIGPAC</b>	<b>CULTIVO</b>	<b>S/R</b>	<b>USO SIGPAC</b>	<b>Sup. Dec. admisible</b>	<b>Sup. Campo</b>	<b>Sup. Determ.</b>	<b>Sup. Resuelta</b>
-194270	14-056-026-00241-0001	OLIVAR	S		1,15		1,15	1,15
1700000006407250	14-056-005-00099-0001	OLIVAR	S		4,39		4,39	4,39
1700000006407251	14-056-005-09004-0002	OLIVAR	S		0,02		0,02	0,02
1700000006407252	14-056-022-00004-0002	OLIVAR	R		1,38		1,38	1,38
1700000006407254	14-056-022-00010-0001	OLIVAR	R		0,65		0,65	0,65
1700000006407255	14-056-022-00011-0001	OLIVAR	R		0,62		0,62	0,62
1700000006407256	14-056-025-00192-0002	OLIVAR	S		2,19		2,19	2,19

(1) Con incidencias que retienen pago o deniegan el expediente.

(2) Se calcula sobre superficie declarada admisible.

(3) Aplicación del artículo 16 bis del RD 147/2023.

Puede verificar la integridad de una copia de este documento mediante la lectura del código QR adjunto o mediante el acceso a la dirección <https://ws050.juntadeandalucia.es/verificarFirma> indicando el código de VERIFICACIÓN

FIRMADO POR	RAQUEL MARIA ESPIN CRESPO	FECHA	26/06/2024
VERIFICACIÓN	Pk2jmMQ72K8YCCE9EQ8LU85ENJJ6M	PÁGINA	333/8857



**APELLIDOS Y NOMBRE / RAZÓN SOCIAL**

ARANDA DELGADO ANTONIO

**NIF**

\*\*\*\*2117\*

**EXPEDIENTE**

1235433

**RESOLUCIÓN**

CONCESIÓN DE LA AYUDA

**DATOS DE MANTENIMIENTO UNIDADES****GRUPO DE PAGO**

ZONAS DE LIMITACIONES NATURALES

**Sup. Dec.  
Admisible**

65,22

**Sup.  
Resuelta**

58,77

**Sobredecl.**

6,45

**% Sobredecl.**

9,89

**RESUMEN DE PAGOS**

	<b>IMPORTE ( Euros )</b>			
	<b>RESUELTO</b>	<b>FEADER</b>	<b>MAPA</b>	<b>CAPADR</b>
Pago realizado	695,76	591,40	68,26	36,10
A pagar	163,01	138,56	15,99	8,46
<b>TOTAL</b>	<b>858,77</b>	<b>729,96</b>	<b>84,25</b>	<b>44,56</b>

**APLICACIÓN DE REDUCCIONES Y PENALIZACIONES (%)**

<b>Criterios de subvencionabilidad (1)</b>	<b>Presentación tardía</b>	<b>Omisión declaración</b>	<b>Condicionalidad</b>
0,00	0,00	0,00	0,00

**IMPORTE ( Euros )**

<b>Calculado(2)</b>	<b>Reducción</b>	<b>Penalización</b>	<b>Reducción Penalización (3)</b>	<b>Penalización adicional</b>	<b>Resuelto</b>	<b>FEADER</b>	<b>MAPA</b>	<b>CAPADR</b>
1.188,00 €	117,49 €	211,74 €	0,00 €	0,00 €	858,77 €	729,95 €	84,25 €	44,57 €
<b>Importe Unitario:</b>	54,00 €	<b>Nuevo Importe Unitario:</b>	18,22 €					

(1) Con incidencias que retienen pago o deniegan el expediente.

(2) Se calcula sobre superficie declarada admisible.

(3) Aplicación del artículo 16 bis del RD 147/2023.

Puede verificar la integridad de una copia de este documento mediante la lectura del código QR adjunto o mediante el acceso a la dirección <https://ws050.juntadeandalucia.es/verificarFirma> indicando el código de VERIFICACIÓN

FIRMADO POR	RAQUEL MARIA ESPIN CRESPO	FECHA	26/06/2024
VERIFICACIÓN	Pk2jmMQ72K8YCCCE9EQ8LU85ENJJ6M	PÁGINA	334/8857





**RECINTOS PROPUESTOS**

REF.	REFERENCIA SIGPAC	CULTIVO	S/R	USO SIGPAC	Sup. Dec. admisible	Sup. Campo	Sup. Determ.	Sup. Resuelta
-1531786	14-035-041-00001-0007	BARBECHO TRADICIONAL	S		6,45		6,45	0,00
-1326308	14-035-047-00223-0001	BARBECHO TRADICIONAL	S		0,07		0,07	0,07
-1326299	14-035-020-00037-0001	TRANQUILLÓN	S		0,16		0,16	0,16
-1326279	14-035-020-00036-0001	TRANQUILLÓN	S		0,03		0,03	0,03
-1326216	14-008-023-00091-0002	BARBECHO TRADICIONAL	R		0,20		0,20	0,20
-1138230	14-035-009-00157-0001	TRANQUILLÓN	S		0,09		0,09	0,09
4123581	14-008-047-00059-0001	BARBECHO TRADICIONAL	S		0,49		0,49	0,49
4123582	14-008-047-00061-0001	BARBECHO TRADICIONAL	S		0,65		0,65	0,65
4231148	14-035-009-00031-0001	TRANQUILLÓN	S		1,80		1,80	1,80
5233377	14-035-016-00028-0001	TRANQUILLÓN	S		0,97		0,97	0,97
5233378	14-035-016-00027-0003	TRANQUILLÓN	S		1,35		1,35	1,35
5233379	14-035-016-00029-0003	TRANQUILLÓN	S		0,39		0,39	0,39
5233380	14-035-016-00029-0001	TRANQUILLÓN	S		0,76		0,76	0,76
5233382	14-035-016-00355-0002	TRANQUILLÓN	S		0,70		0,70	0,70
5233384	14-035-016-00024-0002	TRANQUILLÓN	S		0,56		0,56	0,56
5233386	14-035-016-00026-0001	TRANQUILLÓN	S		1,09		1,09	1,09
5233387	14-035-016-00025-0002	TRANQUILLÓN	S		1,45		1,45	1,45
5238331	14-008-049-00009-0001	BARBECHO TRADICIONAL	S		1,65		1,65	1,65
5238336	14-008-049-00010-0001	BARBECHO TRADICIONAL	S		0,64		0,64	0,64
5238337	14-008-049-00010-0002	BARBECHO TRADICIONAL	S		0,85		0,85	0,85
5509227	14-008-049-00008-0001	TRIGO BLANDO	S		10,57		10,57	10,57
5509228	14-008-049-00004-0002	BARBECHO TRADICIONAL	S		19,98		19,98	19,98
5535133	14-035-047-00505-0001	TRANQUILLÓN	S		0,70		0,70	0,70
5535136	14-035-052-00143-0001	TRANQUILLÓN	S		0,65		0,65	0,65
5535137	14-035-052-00144-0001	TRANQUILLÓN	S		0,85		0,85	0,85
1700000007231747	14-008-025-00213-0001	TRANQUILLÓN	S		1,20		1,20	1,20
1700000007231758	14-035-020-00402-0001	TRANQUILLÓN	S		0,85		0,85	0,85
1700000007231760	14-035-020-00034-0001	TRANQUILLÓN	S		0,99		0,99	0,99
1700000007231762	14-035-008-00122-0001	TRANQUILLÓN	S		1,33		1,33	1,33
1700000007231763	14-035-020-00081-0001	TRANQUILLÓN	S		1,20		1,20	1,20
1700000007231765	14-035-047-00180-0001	BARBECHO TRADICIONAL	S		0,34		0,34	0,34
1700000007231767	14-035-020-00035-0001	TRANQUILLÓN	S		0,15		0,15	0,15
1700000007231768	14-008-047-00060-0001	BARBECHO TRADICIONAL	S		2,17		2,17	2,17
1700000007231771	14-035-019-00740-0001	BARBECHO TRADICIONAL	S		0,45		0,45	0,45
1700000007231772	14-035-047-00219-0001	BARBECHO TRADICIONAL	S		1,41		1,41	1,41
1700000007231775	14-008-023-00091-0001	BARBECHO TRADICIONAL	S		0,97		0,97	0,97
1700000007231777	14-008-023-00089-0002	BARBECHO TRADICIONAL	S		0,78		0,78	0,78
1700000007231780	14-035-017-00339-0001	OLIVAR	S		0,28		0,28	0,28

**INCIDENCIAS**

**INCIDENCIA DESCRIPCIÓN**

- 242 Recinto pendiente de acreditación de titularidad.  
Recinto:14-035-041-00001-00007 Cultivo:20000 BARBECHO TRADICIONAL-SIN VARIEDAD Secano
- 3795 Recinto declarado con una situación de riesgo de abandono.  
Recinto:14-008-049-00010-00002 Cultivo: -  
Recinto:14-035-019-00740-00001 Cultivo: -

**Datos considerados para el Cálculo de la Carga Ganadera del expediente**

Superficie determinada para Cálculo Carga Ganadera: 0,00 ha  
Carga Ganadera del Expediente: 0,00 ugm/ha

(1) Con incidencias que retienen pago o deniegan el expediente.  
(2) Se calcula sobre superficie declarada admisible.  
(3) Aplicación del artículo 16 bis del RD 147/2023.

Puede verificar la integridad de una copia de este documento mediante la lectura del código QR adjunto o mediante el acceso a la dirección <a href="https://ws050.juntadeandalucia.es/verificarFirma">https://ws050.juntadeandalucia.es/verificarFirma</a> indicando el código de VERIFICACIÓN				
FIRMADO POR	RAQUEL MARIA ESPIN CRESPO	FECHA	26/06/2024	
VERIFICACIÓN	Pk2jmMQ72K8YCCE9EQ8LU85ENJJ6M	PÁGINA	335/8857	




**Incidencias de carga ganadera**

**INCIDENCIA DESCRIPCIÓN**

242	Recinto pendiente de acreditación de titularidad. Recinto:14-035-041-00001-00007 Cultivo:20000 BARBECHO TRADICIONAL-SIN VARIEDAD Secano
3795	Recinto declarado con una situación de riesgo de abandono. Recinto:14-008-049-00010-00002 Cultivo: - Recinto:14-035-019-00740-00001 Cultivo: -
8227	Control por Monitorización sin respuesta por parte del productor y, por tanto, sin Juicio Experto de campo. Recinto:14-035-041-00001-00007 Cultivo:20000 BARBECHO TRADICIONAL-SIN VARIEDAD
86132	Recinto superficie forrajera que no realiza la actividad de producción de pastoreo. Recinto:14-035-041-00001-00007 Cultivo:20000 BARBECHO TRADICIONAL-SIN VARIEDAD Secano Recinto:14-035-047-00223-00001 Cultivo:20000 BARBECHO TRADICIONAL-SIN VARIEDAD Secano Recinto:14-008-023-00091-00002 Cultivo:20000 BARBECHO TRADICIONAL-SIN VARIEDAD Regadío Recinto:14-008-047-00059-00001 Cultivo:20000 BARBECHO TRADICIONAL-SIN VARIEDAD Secano Recinto:14-008-047-00061-00001 Cultivo:20000 BARBECHO TRADICIONAL-SIN VARIEDAD Secano Recinto:14-008-049-00009-00001 Cultivo:20000 BARBECHO TRADICIONAL-SIN VARIEDAD Secano Recinto:14-008-049-00010-00001 Cultivo:20000 BARBECHO TRADICIONAL-SIN VARIEDAD Secano Recinto:14-008-049-00010-00002 Cultivo:20000 BARBECHO TRADICIONAL-SIN VARIEDAD Secano Recinto:14-008-049-00004-00002 Cultivo:20000 BARBECHO TRADICIONAL-SIN VARIEDAD Secano Recinto:14-035-047-00180-00001 Cultivo:20000 BARBECHO TRADICIONAL-SIN VARIEDAD Secano Recinto:14-008-047-00060-00001 Cultivo:20000 BARBECHO TRADICIONAL-SIN VARIEDAD Secano Recinto:14-035-019-00740-00001 Cultivo:20000 BARBECHO TRADICIONAL-SIN VARIEDAD Secano Recinto:14-035-047-00219-00001 Cultivo:20000 BARBECHO TRADICIONAL-SIN VARIEDAD Secano Recinto:14-008-023-00091-00001 Cultivo:20000 BARBECHO TRADICIONAL-SIN VARIEDAD Secano Recinto:14-008-023-00089-00002 Cultivo:20000 BARBECHO TRADICIONAL-SIN VARIEDAD Secano

(1) Con incidencias que retienen pago o deniegan el expediente.  
(2) Se calcula sobre superficie declarada admisible.  
(3) Aplicación del artículo 16 bis del RD 147/2023.

Puede verificar la integridad de una copia de este documento mediante la lectura del código QR adjunto o mediante el acceso a la dirección <a href="https://ws050.juntadeandalucia.es/verificarFirma">https://ws050.juntadeandalucia.es/verificarFirma</a> indicando el código de VERIFICACIÓN				
FIRMADO POR	RAQUEL MARIA ESPIN CRESPO	FECHA	26/06/2024	
VERIFICACIÓN	Pk2jmMQ72K8YCCCE9EQ8LU85ENJJ6M	PÁGINA	336/8857	



**APELLIDOS Y NOMBRE / RAZÓN SOCIAL**

ARANDA GARCIA JOSE ANTONIO

**NIF**

\*\*\*\*9516\*

**EXPEDIENTE**

1266129

**RESOLUCIÓN**

CONCESIÓN DE LA AYUDA

**DATOS DE MANTENIMIENTO UNIDADES**

**GRUPO DE PAGO**

ZONAS DE LIMITACIONES NATURALES

**Sup. Dec. Admisible**

135,61

**Sup. Resuelta**

135,61

**Sobredecl.**

0,00

**% Sobredecl.**

0,00

**RESUMEN DE PAGOS**

	<b>IMPORTE ( Euros )</b>			
	<b>RESUELTO</b>	<b>FEADER</b>	<b>MAPA</b>	<b>CAPADR</b>
Pago realizado	1.081,20	919,02	106,06	56,12
A pagar	106,80	90,78	10,48	5,54
<b>TOTAL</b>	<b>1.188,00</b>	<b>1.009,80</b>	<b>116,54</b>	<b>61,66</b>

**APLICACIÓN DE REDUCCIONES Y PENALIZACIONES (%)**

<b>Criterios de subvencionabilidad (1)</b>	<b>Presentación tardía</b>	<b>Omisión declaración</b>	<b>Condicionalidad</b>
0,00	0,00	0,00	0,00

**IMPORTE ( Euros )**

Calculado(2)	Reducción	Penalización	Reducción Penalización (3)	Penalización adicional	Resuelto	FEADER	MAPA	CAPADR
1.188,00 €	0,00 €	0,00 €	0,00 €	0,00 €	1.188,00 €	1.009,80 €	116,54 €	61,66 €
<b>Importe Unitario:</b>	<b>54,00 €</b>	<b>Nuevo Importe Unitario:</b>	<b>8,76 €</b>					

**RECINTOS PROPUESTOS**

<b>REF.</b>	<b>REFERENCIA SIGPAC</b>	<b>CULTIVO</b>	<b>S/R</b>	<b>USO SIGPAC</b>	<b>Sup. Dec. admisible</b>	<b>Sup. Campo</b>	<b>Sup. Determ.</b>	<b>Sup. Resuelta</b>
-1299320	14-029-027-00013-0006	TRITICALE	S		40,13		40,13	40,13
-1299307	14-029-027-00013-0006	TRITICALE	S		25,88		25,88	25,88
-1299294	14-029-027-00013-0006	GUISANTES	S		9,26		9,26	9,26
-1299235	14-029-027-00013-0006	TRIGO BLANDO	S		19,86		19,86	19,86
-1299203	14-032-008-00070-0002	BARBECHO TRADICIONAL	S		0,04		0,04	0,04
5498270	14-029-027-00007-0001	BARBECHO TRADICIONAL	S		1,01		1,01	1,01
5498275	14-029-027-00009-0002	TRIGO BLANDO	S		26,67		26,67	26,67
5498277	14-029-027-00009-0007	TRIGO BLANDO	S		0,06		0,06	0,06
5498278	14-029-027-00009-0005	TRIGO BLANDO	S		0,02		0,02	0,02
5498280	14-029-027-00008-0001	TRIGO BLANDO	S		5,80		5,80	5,80
5498285	14-029-027-00012-0003	GUISANTES	S		0,01		0,01	0,01
5498286	14-029-027-00012-0001	BARBECHO TRADICIONAL	S		0,25		0,25	0,25
5498288	14-029-027-00026-0001	BARBECHO TRADICIONAL	S		0,07		0,07	0,07
5498291	14-029-027-00010-0001	GUISANTES	S		5,45		5,45	5,45
5498292	14-029-027-00011-0002	BARBECHO TRADICIONAL	S		0,23		0,23	0,23
5498297	14-032-008-00070-0002	BARBECHO TRADICIONAL	S		0,87		0,87	0,87

(1) Con incidencias que retienen pago o deniegan el expediente.  
 (2) Se calcula sobre superficie declarada admisible.  
 (3) Aplicación del artículo 16 bis del RD 147/2023.

Puede verificar la integridad de una copia de este documento mediante la lectura del código QR adjunto o mediante el acceso a la dirección <a href="https://ws050.juntadeandalucia.es/verificarFirma">https://ws050.juntadeandalucia.es/verificarFirma</a> indicando el código de VERIFICACIÓN					
FIRMADO POR	RAQUEL MARIA ESPIN CRESPO		FECHA		26/06/2024
VERIFICACIÓN	Pk2jmMQ72K8YCCE9EQ8LU85ENJJJ6M		PÁGINA		337/8857



**INCIDENCIAS**

**INCIDENCIA DESCRIPCIÓN**

- 86119 Carga ganadera NO cumple con el valor mínimo de 0,2 UGM/ha.  
 Recinto:14-029-027-00007-00002 Cultivo:62000 PASTOS PERMANENTES DE 5 O MAS AÑOS-SIN VARIEDAD Secano Carga Ganadera:0  
 Recinto:14-029-027-00008-00002 Cultivo:62000 PASTOS PERMANENTES DE 5 O MAS AÑOS-SIN VARIEDAD Secano Carga Ganadera:0  
 Recinto:14-029-027-00009-00001 Cultivo:62000 PASTOS PERMANENTES DE 5 O MAS AÑOS-SIN VARIEDAD Secano Carga Ganadera:0  
 Recinto:14-029-027-00009-00003 Cultivo:62000 PASTOS PERMANENTES DE 5 O MAS AÑOS-SIN VARIEDAD Secano Carga Ganadera:0
- 86122 Recinto superficie forrajera que realiza la actividad de producción de pastoreo y no declara el o los códigos del Registro de Explotaciones Ganaderas de Andalucía, REGA.  
 Recinto:14-029-027-00007-00002 Cultivo:62000 PASTOS PERMANENTES DE 5 O MAS AÑOS-SIN VARIEDAD Secano  
 Recinto:14-029-027-00008-00002 Cultivo:62000 PASTOS PERMANENTES DE 5 O MAS AÑOS-SIN VARIEDAD Secano  
 Recinto:14-029-027-00009-00001 Cultivo:62000 PASTOS PERMANENTES DE 5 O MAS AÑOS-SIN VARIEDAD Secano  
 Recinto:14-029-027-00009-00003 Cultivo:62000 PASTOS PERMANENTES DE 5 O MAS AÑOS-SIN VARIEDAD Secano
- 86124 Recinto de forrajera para Cálculo de Carga Ganadera que No pertenece a Explotación.  
 Recinto:14-029-027-00007-00002 Cultivo:62000 PASTOS PERMANENTES DE 5 O MAS AÑOS-SIN VARIEDAD Secano  
 Recinto:14-029-027-00008-00002 Cultivo:62000 PASTOS PERMANENTES DE 5 O MAS AÑOS-SIN VARIEDAD Secano  
 Recinto:14-029-027-00009-00001 Cultivo:62000 PASTOS PERMANENTES DE 5 O MAS AÑOS-SIN VARIEDAD Secano  
 Recinto:14-029-027-00009-00003 Cultivo:62000 PASTOS PERMANENTES DE 5 O MAS AÑOS-SIN VARIEDAD Secano

**Datos considerados para el Cálculo de la Carga Ganadera del expediente**

Superficie determinada para Cálculo Carga Ganadera: 0,00 ha  
 Carga Ganadera del Expediente: 0,00 ugm/ha

**Incidencias de carga ganadera**

**INCIDENCIA DESCRIPCIÓN**

- 86122 Recinto superficie forrajera que realiza la actividad de producción de pastoreo y no declara el o los códigos del Registro de Explotaciones Ganaderas de Andalucía, REGA.  
 Recinto:14-029-027-00009-00001 Cultivo:62000 PASTOS PERMANENTES DE 5 O MAS AÑOS-SIN VARIEDAD Secano  
 Recinto:14-029-027-00009-00003 Cultivo:62000 PASTOS PERMANENTES DE 5 O MAS AÑOS-SIN VARIEDAD Secano  
 Recinto:14-029-027-00007-00002 Cultivo:62000 PASTOS PERMANENTES DE 5 O MAS AÑOS-SIN VARIEDAD Secano  
 Recinto:14-029-027-00008-00002 Cultivo:62000 PASTOS PERMANENTES DE 5 O MAS AÑOS-SIN VARIEDAD Secano
- 86124 Recinto de forrajera para Cálculo de Carga Ganadera que No pertenece a Explotación.  
 Recinto:14-029-027-00009-00001 Cultivo:62000 PASTOS PERMANENTES DE 5 O MAS AÑOS-SIN VARIEDAD Secano  
 Recinto:14-029-027-00009-00003 Cultivo:62000 PASTOS PERMANENTES DE 5 O MAS AÑOS-SIN VARIEDAD Secano  
 Recinto:14-029-027-00007-00002 Cultivo:62000 PASTOS PERMANENTES DE 5 O MAS AÑOS-SIN VARIEDAD Secano  
 Recinto:14-029-027-00008-00002 Cultivo:62000 PASTOS PERMANENTES DE 5 O MAS AÑOS-SIN VARIEDAD Secano
- 86128 Recinto de Forrajeras que no ha contabilizado para Carga Ganadera por no tener una explotación válida para el cálculo de la Carga Ganadera  
 Recinto:14-029-027-00009-00001 Cultivo:62 PASTOS PERMANENTES DE 5 O MAS AÑOS-  
 Recinto:14-029-027-00009-00003 Cultivo:62 PASTOS PERMANENTES DE 5 O MAS AÑOS-  
 Recinto:14-029-027-00007-00002 Cultivo:62 PASTOS PERMANENTES DE 5 O MAS AÑOS-  
 Recinto:14-029-027-00008-00002 Cultivo:62 PASTOS PERMANENTES DE 5 O MAS AÑOS-
- 86132 Recinto superficie forrajera que no realiza la actividad de producción de pastoreo.  
 Recinto:14-032-008-00070-00002 Cultivo:20000 BARBECHO TRADICIONAL-SIN VARIEDAD Secano  
 Recinto:14-029-027-00007-00001 Cultivo:20000 BARBECHO TRADICIONAL-SIN VARIEDAD Secano  
 Recinto:14-029-027-00012-00001 Cultivo:20000 BARBECHO TRADICIONAL-SIN VARIEDAD Secano  
 Recinto:14-029-027-00026-00001 Cultivo:20000 BARBECHO TRADICIONAL-SIN VARIEDAD Secano  
 Recinto:14-029-027-00011-00002 Cultivo:20000 BARBECHO TRADICIONAL-SIN VARIEDAD Secano  
 Recinto:14-032-008-00070-00002 Cultivo:20000 BARBECHO TRADICIONAL-SIN VARIEDAD Secano

(1) Con incidencias que retienen pago o deniegan el expediente.  
 (2) Se calcula sobre superficie declarada admisible.  
 (3) Aplicación del artículo 16 bis del RD 147/2023.

Puede verificar la integridad de una copia de este documento mediante la lectura del código QR adjunto o mediante el acceso a la dirección <a href="https://ws050.juntadeandalucia.es/verificarFirma">https://ws050.juntadeandalucia.es/verificarFirma</a> indicando el código de VERIFICACIÓN				
FIRMADO POR	RAQUEL MARIA ESPIN CRESPO	FECHA	26/06/2024	
VERIFICACIÓN	Pk2jmMQ72K8YCCE9EQ8LU85ENJJ6M	PÁGINA	338/8857	



**APELLIDOS Y NOMBRE / RAZÓN SOCIAL**

ARANDA GOMEZ ANTONIA

**NIF**

\*\*\*8827\*

**EXPEDIENTE**

1064495

**RESOLUCIÓN**

CONCESIÓN DE LA AYUDA

**DATOS DE MANTENIMIENTO UNIDADES****GRUPO DE PAGO**

ZONAS DE LIMITACIONES NATURALES

**Sup. Dec.  
Admisible**

97,05

**Sup.  
Resuelta**

97,05

**Sobredecl.**

0,00

**% Sobredecl.**

0,00

**RESUMEN DE PAGOS**

	<b>IMPORTE ( Euros )</b>			
	<b>RESUELTO</b>	<b>FEADER</b>	<b>MAPA</b>	<b>CAPADR</b>
Pago realizado	1.081,20	919,02	106,06	56,12
A pagar	106,80	90,78	10,48	5,54
<b>TOTAL</b>	<b>1.188,00</b>	<b>1.009,80</b>	<b>116,54</b>	<b>61,66</b>

**APLICACIÓN DE REDUCCIONES Y PENALIZACIONES (%)**

<b>Criterios de subvencionabilidad (1)</b>	<b>Presentación tardía</b>	<b>Omisión declaración</b>	<b>Condicionalidad</b>
0,00	0,00	0,00	0,00

**IMPORTE ( Euros )**

Calculado(2)	Reducción	Penalización	Reducción Penalización (3)	Penalización adicional	Resuelto	FEADER	MAPA	CAPADR
1.188,00 €	0,00 €	0,00 €	0,00 €	0,00 €	1.188,00 €	1.009,80 €	116,54 €	61,66 €
Importe Unitario:	54,00 €	Nuevo Importe Unitario:	12,24 €					

(1) Con incidencias que retienen pago o deniegan el expediente.  
(2) Se calcula sobre superficie declarada admisible.  
(3) Aplicación del artículo 16 bis del RD 147/2023.

Puede verificar la integridad de una copia de este documento mediante la lectura del código QR adjunto o mediante el acceso a la dirección <https://ws050.juntadeandalucia.es/verificarFirma> indicando el código de VERIFICACIÓN

FIRMADO POR	RAQUEL MARIA ESPIN CRESPO	FECHA	26/06/2024
VERIFICACIÓN	Pk2jmMQ72K8YCCE9EQ8LU85ENJJ6M	PÁGINA	339/8857





**RECINTOS PROPUESTOS**

REF.	REFERENCIA SIGPAC	CULTIVO	S/R	USO SIGPAC	Sup. Dec. admisible	Sup. Campo	Sup. Determ.	Sup. Resuelta
-1502811	14-035-049-00056-0001	BARBECHO TRADICIONAL	S		11,55		11,55	11,55
-1396103	14-035-025-00269-0001	TRIGO BLANDO	S		25,79		25,79	25,79
-1266723	14-035-017-00749-0003	OLIVAR	S		0,01		0,01	0,01
-1266705	14-035-052-00251-0001	BARBECHO TRADICIONAL	S		0,31		0,31	0,31
-1266704	14-035-020-00006-0001	BARBECHO TRADICIONAL	S		0,16		0,16	0,16
-1266701	14-035-017-00749-0013	BARBECHO TRADICIONAL	S		0,02		0,02	0,02
-1011843	14-035-039-00053-0003	HUERTA	S		0,06		0,06	0,06
-1011842	14-035-039-00053-0003	CEBADA	S		7,39		7,39	7,39
-1011830	14-035-049-00056-0012	BARBECHO TRADICIONAL	S		0,06		0,06	0,06
-1011829	14-035-049-00056-0014	BARBECHO TRADICIONAL	S		0,02		0,02	0,02
-1011828	14-035-049-00056-0016	BARBECHO TRADICIONAL	S		0,01		0,01	0,01
-1011827	14-035-049-00056-0015	BARBECHO TRADICIONAL	S		0,02		0,02	0,02
-1011819	14-035-051-00030-0001	BARBECHO TRADICIONAL	S		0,02		0,02	0,02
-1011816	14-035-009-00277-0001	BARBECHO TRADICIONAL	S		0,04		0,04	0,04
-763790	14-035-048-00457-0001	MELÓN	S		0,40		0,40	0,40
4798880	14-035-048-00456-0001	BARBECHO TRADICIONAL	S		1,00		1,00	1,00
5484909	14-035-017-00749-0013	BARBECHO TRADICIONAL	S		0,04		0,04	0,04
1700000006179228	14-035-009-00278-0001	BARBECHO TRADICIONAL	S		0,66		0,66	0,66
1700000006179229	14-035-025-00353-0003	MEZCLA VEZA - AVENA	S		10,78		10,78	10,78
1700000006179230	14-035-020-00005-0001	BARBECHO TRADICIONAL	S		0,60		0,60	0,60
1700000006179232	14-035-025-00269-0002	BARBECHO TRADICIONAL	S		5,09		5,09	5,09
1700000006179233	14-035-031-00123-0001	OLIVAR	S		0,91		0,91	0,91
1700000006179235	14-035-049-00056-0002	BARBECHO TRADICIONAL	S		0,62		0,62	0,62
1700000006179236	14-035-022-00389-0001	AVENA	S		0,01		0,01	0,01
1700000006179237	14-035-022-00392-0001	AVENA	S		0,53		0,53	0,53
1700000006179238	14-035-017-00746-0003	OLIVAR	S		0,19		0,19	0,19
1700000006179239	14-035-017-00746-0005	OLIVAR	S		0,16		0,16	0,16
1700000006179241	14-035-049-00055-0001	BARBECHO TRADICIONAL	S		0,09		0,09	0,09
1700000006179243	14-035-024-00222-0001	OLIVAR	S		1,84		1,84	1,84
1700000006179244	14-035-024-00225-0001	OLIVAR	S		0,06		0,06	0,06
1700000006179245	14-035-024-00250-0001	OLIVAR	S		0,01		0,01	0,01
1700000006179246	14-035-024-00550-0001	OLIVAR	S		0,02		0,02	0,02
1700000006179247	14-035-025-00353-0005	BARBECHO TRADICIONAL	S		2,27		2,27	2,27
1700000006179248	14-035-017-00747-0001	OLIVAR	S		1,30		1,30	1,30
1700000006179249	14-035-012-00785-0001	OLIVAR	S		0,06		0,06	0,06
1700000006179250	14-035-012-00788-0001	OLIVAR	S		2,59		2,59	2,59
1700000006179251	14-035-025-00269-0001	BARBECHO TRADICIONAL	S		7,83		7,83	7,83
1700000006179253	14-035-017-00749-0013	BARBECHO TRADICIONAL	S		0,01		0,01	0,01
1700000006179254	14-035-039-00054-0001	CEBADA	S		3,80		3,80	3,80
1700000006179255	14-035-049-00056-0008	BARBECHO TRADICIONAL	S		0,11		0,11	0,11
1700000006179256	14-035-025-00268-0001	TRIGO BLANDO	S		1,05		1,05	1,05
1700000006179257	14-035-051-00022-0001	BARBECHO TRADICIONAL	S		0,65		0,65	0,65
1700000006179258	14-035-051-00023-0001	BARBECHO TRADICIONAL	S		0,05		0,05	0,05
1700000006179260	14-035-017-00748-0004	OLIVAR	S		0,96		0,96	0,96
1700000006179261	14-035-025-00275-0001	OLIVAR	S		1,29		1,29	1,29
1700000006179262	14-035-039-00052-0001	CEBADA	S		0,19		0,19	0,19
1700000006179263	14-035-052-00247-0001	BARBECHO TRADICIONAL	S		0,37		0,37	0,37
1700000006179264	14-035-052-00246-0001	BARBECHO TRADICIONAL	S		0,56		0,56	0,56
1700000006179265	14-035-018-00042-0001	TRIGO BLANDO	S		1,43		1,43	1,43
1700000006179266	14-035-017-00747-0003	OLIVAR	S		0,21		0,21	0,21
1700000006179267	14-035-017-00748-0009	OLIVAR	S		0,20		0,20	0,20
1700000006179268	14-035-017-00748-0001	OLIVAR	S		0,13		0,13	0,13

(1) Con incidencias que retienen pago o deniegan el expediente.  
 (2) Se calcula sobre superficie declarada admisible.  
 (3) Aplicación del artículo 16 bis del RD 147/2023.

Puede verificar la integridad de una copia de este documento mediante la lectura del código QR adjunto o mediante el acceso a la dirección <a href="https://ws050.juntadeandalucia.es/verificarFirma">https://ws050.juntadeandalucia.es/verificarFirma</a> indicando el código de VERIFICACIÓN				
FIRMADO POR	RAQUEL MARIA ESPIN CRESPO	FECHA	26/06/2024	
VERIFICACIÓN	Pk2jmMQ72K8YCCE9EQ8LU85ENJJ6M	PÁGINA	340/8857	

**RECINTOS PROPUESTOS**

REF.	REFERENCIA SIGPAC	CULTIVO	S/R	USO SIGPAC	Sup. Dec. admisible	Sup. Campo	Sup. Determ.	Sup. Resuelta
1700000006179270	14-035-049-00172-0002	BARBECHO TRADICIONAL	S		0,03		0,03	0,03
1700000006179271	14-035-017-00749-0002	OLIVAR	S		0,04		0,04	0,04
1700000006179272	14-035-017-00747-0005	OLIVAR	S		0,06		0,06	0,06
1700000006179273	14-035-017-00749-0004	OLIVAR	S		0,04		0,04	0,04
1700000006179274	14-035-018-00043-0001	TRIGO BLANDO	S		1,29		1,29	1,29
1700000006179275	14-035-017-00749-0003	OLIVAR	S		0,01		0,01	0,01
1700000006179276	14-035-017-00746-0001	TRIGO BLANDO	S		0,12		0,12	0,12
1700000006179277	14-035-017-00747-0002	TRIGO BLANDO	S		1,11		1,11	1,11
1700000006179278	14-035-017-00748-0003	TRIGO BLANDO	S		0,80		0,80	0,80
1700000006179279	14-035-017-00749-0007	TRIGO BLANDO	S		0,02		0,02	0,02

**Datos considerados para el Cálculo de la Carga Ganadera del expediente**

Superficie determinada para Cálculo Carga Ganadera: 0,00 ha

Carga Ganadera del Expediente: 0,00 ugm/ha

**Incidencias de carga ganadera****INCIDENCIA DESCRIPCIÓN**

86132	Recinto superficie forrajera que no realiza la actividad de producción de pastoreo.
	Recinto:14-035-049-00056-00001 Cultivo:20000 BARBECHO TRADICIONAL-SIN VARIEDAD Secano
	Recinto:14-035-052-00251-00001 Cultivo:20000 BARBECHO TRADICIONAL-SIN VARIEDAD Secano
	Recinto:14-035-020-00006-00001 Cultivo:20000 BARBECHO TRADICIONAL-SIN VARIEDAD Secano
	Recinto:14-035-017-00749-00013 Cultivo:20000 BARBECHO TRADICIONAL-SIN VARIEDAD Secano
	Recinto:14-035-049-00056-00012 Cultivo:20000 BARBECHO TRADICIONAL-SIN VARIEDAD Secano
	Recinto:14-035-049-00056-00014 Cultivo:20000 BARBECHO TRADICIONAL-SIN VARIEDAD Secano
	Recinto:14-035-049-00056-00016 Cultivo:20000 BARBECHO TRADICIONAL-SIN VARIEDAD Secano
	Recinto:14-035-049-00056-00015 Cultivo:20000 BARBECHO TRADICIONAL-SIN VARIEDAD Secano
	Recinto:14-035-051-00030-00001 Cultivo:20000 BARBECHO TRADICIONAL-SIN VARIEDAD Secano
	Recinto:14-035-009-00277-00001 Cultivo:20000 BARBECHO TRADICIONAL-SIN VARIEDAD Secano
	Recinto:14-035-048-00456-00001 Cultivo:20000 BARBECHO TRADICIONAL-SIN VARIEDAD Secano
	Recinto:14-035-017-00749-00013 Cultivo:20000 BARBECHO TRADICIONAL-SIN VARIEDAD Secano
	Recinto:14-035-009-00278-00001 Cultivo:20000 BARBECHO TRADICIONAL-SIN VARIEDAD Secano
	Recinto:14-035-020-00005-00001 Cultivo:20000 BARBECHO TRADICIONAL-SIN VARIEDAD Secano
	Recinto:14-035-025-00269-00002 Cultivo:20000 BARBECHO TRADICIONAL-SIN VARIEDAD Secano
	Recinto:14-035-049-00056-00002 Cultivo:20000 BARBECHO TRADICIONAL-SIN VARIEDAD Secano
	Recinto:14-035-049-00055-00001 Cultivo:20000 BARBECHO TRADICIONAL-SIN VARIEDAD Secano
	Recinto:14-035-025-00353-00005 Cultivo:20000 BARBECHO TRADICIONAL-SIN VARIEDAD Secano
	Recinto:14-035-025-00269-00001 Cultivo:20000 BARBECHO TRADICIONAL-SIN VARIEDAD Secano
	Recinto:14-035-017-00749-00013 Cultivo:20000 BARBECHO TRADICIONAL-SIN VARIEDAD Secano
	Recinto:14-035-049-00056-00008 Cultivo:20000 BARBECHO TRADICIONAL-SIN VARIEDAD Secano
	Recinto:14-035-051-00022-00001 Cultivo:20000 BARBECHO TRADICIONAL-SIN VARIEDAD Secano
	Recinto:14-035-051-00023-00001 Cultivo:20000 BARBECHO TRADICIONAL-SIN VARIEDAD Secano
	Recinto:14-035-052-00247-00001 Cultivo:20000 BARBECHO TRADICIONAL-SIN VARIEDAD Secano
	Recinto:14-035-052-00246-00001 Cultivo:20000 BARBECHO TRADICIONAL-SIN VARIEDAD Secano
	Recinto:14-035-049-00172-00002 Cultivo:20000 BARBECHO TRADICIONAL-SIN VARIEDAD Secano

(1) Con incidencias que retienen pago o deniegan el expediente.  
(2) Se calcula sobre superficie declarada admisible.  
(3) Aplicación del artículo 16 bis del RD 147/2023.

Puede verificar la integridad de una copia de este documento mediante la lectura del código QR adjunto o mediante el acceso a la dirección <https://ws050.juntadeandalucia.es/verificarFirma> indicando el código de VERIFICACIÓN

FIRMADO POR	RAQUEL MARIA ESPIN CRESPO	FECHA	26/06/2024
VERIFICACIÓN	Pk2jmMQ72K8YCC9E9EQ8LU85ENJJ6M	PÁGINA	341/8857



**APELLIDOS Y NOMBRE / RAZÓN SOCIAL**

ARANDA LOPEZ ELISABETH

**NIF**

\*\*\*9670\*

**EXPEDIENTE**

1148581

**RESOLUCIÓN**

CONCESIÓN DE LA AYUDA

**DATOS DE MANTENIMIENTO UNIDADES****GRUPO DE PAGO**

ZONAS DE LIMITACIONES NATURALES

**Sup. Dec.  
Admisible**

38,66

**Sup.  
Resuelta**

38,66

**Sobredecl.**

0,00

**% Sobredecl.**

0,00

**RESUMEN DE PAGOS**

	<b>IMPORTE ( Euros )</b>			
	<b>RESUELTO</b>	<b>FEADER</b>	<b>MAPA</b>	<b>CAPADR</b>
Pago realizado	1.056,79	898,27	103,67	54,85
A pagar	131,21	111,53	12,87	6,81
<b>TOTAL</b>	<b>1.188,00</b>	<b>1.009,80</b>	<b>116,54</b>	<b>61,66</b>

**APLICACIÓN DE REDUCCIONES Y PENALIZACIONES (%)**

<b>Criterios de subvencionabilidad (1)</b>	<b>Presentación tardía</b>	<b>Omisión declaración</b>	<b>Condicionabilidad</b>
0,00	0,00	0,00	0,00

**IMPORTE ( Euros )**

Calculado(2)	Reducción	Penalización	Reducción Penalización (3)	Penalización adicional	Resuelto	FEADER	MAPA	CAPADR
1.188,00 €	0,00 €	0,00 €	0,00 €	0,00 €	1.188,00 €	1.009,80 €	116,54 €	61,66 €
Importe Unitario:	54,00 €	Nuevo Importe Unitario:	30,73 €					

(1) Con incidencias que retienen pago o deniegan el expediente.

(2) Se calcula sobre superficie declarada admisible.

(3) Aplicación del artículo 16 bis del RD 147/2023.

Puede verificar la integridad de una copia de este documento mediante la lectura del código QR adjunto o mediante el acceso a la dirección <https://ws050.juntadeandalucia.es/verificarFirma> indicando el código de VERIFICACIÓN

FIRMADO POR

RAQUEL MARIA ESPIN CRESPO

FECHA

26/06/2024

VERIFICACIÓN

Pk2jmMQ72K8YCCE9EQ8LU85ENJJJ6M

PÁGINA

342/8857



**RECINTOS PROPUESTOS**

REF.	REFERENCIA SIGPAC	CULTIVO	S/R	USO SIGPAC	Sup. Dec. admisible	Sup. Campo	Sup. Determ.	Sup. Resuelta
-1479444	14-035-027-00031-0001	CEBADA	S		1,16		1,16	1,16
-1479441	14-035-027-00031-0004	BARBECHO TRADICIONAL	S		0,08		0,08	0,08
-921615	14-035-027-00017-0002	BARBECHO TRADICIONAL	S		0,09		0,09	0,09
-921613	14-035-027-00018-0004	BARBECHO TRADICIONAL	S		0,02		0,02	0,02
-921612	14-035-027-00018-0005	PASTOS PERMANENTES DE 5 O MAS AÑOS	S		0,08		0,08	0,08
-921610	14-035-027-00019-0002	PASTOS PERMANENTES DE 5 O MAS AÑOS	S		0,15		0,15	0,15
-921607	14-035-027-00016-0004	BARBECHO TRADICIONAL	S		2,19		2,19	2,19
-921604	14-035-027-00030-0021	OLIVAR	S		0,17		0,17	0,17
-921603	14-035-027-00030-0020	OLIVAR	S		0,49		0,49	0,49
-921602	14-035-027-00030-0019	OLIVAR	S		0,04		0,04	0,04
-921601	14-035-027-00030-0018	BARBECHO TRADICIONAL	S		0,28		0,28	0,28
-921600	14-035-027-00030-0017	PASTOS PERMANENTES DE 5 O MAS AÑOS	S		0,03		0,03	0,03
-921599	14-035-027-00013-0005	OLIVAR	S		0,13		0,13	0,13
-713376	14-035-027-00115-0001	BARBECHO TRADICIONAL	S		0,32		0,32	0,32
-443798	14-035-027-00031-0006	PASTOS PERMANENTES DE 5 O MAS AÑOS	S		0,23		0,23	0,23
-106662	14-035-027-00013-0004	PASTOS PERMANENTES DE 5 O MAS AÑOS	S		0,14		0,14	0,14
-106645	14-035-027-00031-0004	CEBADA	S		0,69		0,69	0,69
-106622	14-035-027-00031-0001	CEBADA	S		1,64		1,64	1,64
4763102	14-035-027-00114-0001	BARBECHO TRADICIONAL	S		2,40		2,40	2,40
4763104	14-035-029-00445-0001	OLIVAR	S		0,41		0,41	0,41
4763107	14-035-027-00021-0002	PASTOS PERMANENTES DE 5 O MAS AÑOS	S		0,20		0,20	0,20
4763108	14-035-029-00034-0001	OLIVAR	S		0,36		0,36	0,36
1700000006074238	14-035-027-00013-0002	OLIVAR	S		3,14		3,14	3,14
1700000006074239	14-035-027-00030-0009	OLIVAR	S		0,27		0,27	0,27
1700000006074240	14-035-027-00030-0015	OLIVAR	S		1,34		1,34	1,34
1700000006074241	14-035-027-00031-0002	OLIVAR	S		0,72		0,72	0,72
1700000006074243	14-035-027-00016-0001	PASTOS PERMANENTES DE 5 O MAS AÑOS	S		3,08		3,08	3,08
1700000006074244	14-035-027-00030-0002	OLIVAR	S		2,90		2,90	2,90
1700000006074245	14-035-027-00030-0003	OLIVAR	S		1,18		1,18	1,18
1700000006074247	14-035-027-00030-0001	OLIVAR	S		0,36		0,36	0,36
1700000006074249	14-035-027-00016-0005	PASTOS PERMANENTES DE 5 O MAS AÑOS	S		1,59		1,59	1,59
1700000006074250	14-035-027-00030-0011	PASTOS PERMANENTES DE 5 O MAS AÑOS	S		0,02		0,02	0,02
1700000006074251	14-035-027-00030-0011	PASTOS PERMANENTES DE 5 O MAS AÑOS	S		5,73		5,73	5,73
1700000006074252	14-035-027-00030-0010	PASTOS PERMANENTES DE 5 O MAS AÑOS	S		2,29		2,29	2,29
1700000006074253	14-035-027-00031-0003	PASTOS PERMANENTES DE 5 O MAS AÑOS	S		4,53		4,53	4,53
1700000006074258	14-035-027-00013-0003	PASTOS PERMANENTES DE 5 O MAS AÑOS	S		0,08		0,08	0,08
1700000006074260	14-035-027-00031-0003	PASTOS PERMANENTES DE 5 O MAS AÑOS	S		0,13		0,13	0,13

**INCIDENCIAS****INCIDENCIA DESCRIPCIÓN**

3795	Recinto declarado con una situación de riesgo de abandono. Recinto:14-035-027-00020-00001 Cultivo: - Recinto:14-035-027-00021-00001 Cultivo: - Recinto:14-035-027-00021-00003 Cultivo: - Recinto:14-035-027-00022-00001 Cultivo: - Recinto:14-035-027-00023-00002 Cultivo: - Recinto:14-035-027-00030-00022 Cultivo: -
86122	Recinto superficie forrajera que realiza la actividad de producción de pastoreo y no declara el o los códigos del Registro de Explotaciones Ganaderas de Andalucía, REGA. Recinto:14-035-027-00020-00001 Cultivo:20000 BARBECHO TRADICIONAL-SIN VARIEDAD Secano Recinto:14-035-027-00021-00001 Cultivo:20000 BARBECHO TRADICIONAL-SIN VARIEDAD Secano Recinto:14-035-027-00021-00003 Cultivo:20000 BARBECHO TRADICIONAL-SIN VARIEDAD Secano Recinto:14-035-027-00022-00001 Cultivo:20000 BARBECHO TRADICIONAL-SIN VARIEDAD Secano

(1) Con incidencias que retienen pago o deniegan el expediente.  
(2) Se calcula sobre superficie declarada admisible.  
(3) Aplicación del artículo 16 bis del RD 147/2023.

Puede verificar la integridad de una copia de este documento mediante la lectura del código QR adjunto o mediante el acceso a la dirección <https://ws050.juntadeandalucia.es/verificarFirma> indicando el código de VERIFICACIÓN

FIRMADO POR	RAQUEL MARIA ESPIN CRESPO	FECHA	26/06/2024
VERIFICACIÓN	Pk2jmMQ72K8YCCE9EQ8LU85ENJJ6M	PÁGINA	343/8857



**INCIDENCIAS****INCIDENCIA DESCRIPCIÓN**

	Recinto:14-035-027-00023-00002	Cultivo:20000	BARBECHO TRADICIONAL-SIN VARIEDAD	Secano
	Recinto:14-035-027-00030-00013	Cultivo:20000	BARBECHO TRADICIONAL-SIN VARIEDAD	Secano
	Recinto:14-035-027-00030-00022	Cultivo:20000	BARBECHO TRADICIONAL-SIN VARIEDAD	Secano
86124	Recinto de forrajera para Cálculo de Carga Ganadera que No pertenece a Explotación.			
	Recinto:14-035-027-00020-00001	Cultivo:20000	BARBECHO TRADICIONAL-SIN VARIEDAD	Secano
	Recinto:14-035-027-00021-00001	Cultivo:20000	BARBECHO TRADICIONAL-SIN VARIEDAD	Secano
	Recinto:14-035-027-00021-00003	Cultivo:20000	BARBECHO TRADICIONAL-SIN VARIEDAD	Secano
	Recinto:14-035-027-00022-00001	Cultivo:20000	BARBECHO TRADICIONAL-SIN VARIEDAD	Secano
	Recinto:14-035-027-00023-00002	Cultivo:20000	BARBECHO TRADICIONAL-SIN VARIEDAD	Secano
	Recinto:14-035-027-00030-00013	Cultivo:20000	BARBECHO TRADICIONAL-SIN VARIEDAD	Secano
	Recinto:14-035-027-00030-00022	Cultivo:20000	BARBECHO TRADICIONAL-SIN VARIEDAD	Secano

**Datos considerados para el Cálculo de la Carga Ganadera del expediente**

Superficie determinada para Cálculo Carga Ganadera: 18,28 ha

Carga Ganadera del Expediente: 0,82 ugm/ha

Explotación	Especie	Ugm Calculada para CG
ES140350000325	OVINA	14,97

**Recintos Determinados para el Cálculo de Garga Ganadera**

REF.	REFERENCIA SIGPAC	CULTIVO	DESCRIPCIÓN CULTIVO	S/R	SUP. RESUELTA (ha)
-921612	14-035-027-00018-00005	62000	PASTOS PERMANENTES DE 5 O MAS AÑOS-SIN VARIEDAD	S	0,08
-921610	14-035-027-00019-00002	62000	PASTOS PERMANENTES DE 5 O MAS AÑOS-SIN VARIEDAD	S	0,15
-921600	14-035-027-00030-00017	62000	PASTOS PERMANENTES DE 5 O MAS AÑOS-SIN VARIEDAD	S	0,03
-443798	14-035-027-00031-00006	62000	PASTOS PERMANENTES DE 5 O MAS AÑOS-SIN VARIEDAD	S	0,23
-106662	14-035-027-00013-00004	62000	PASTOS PERMANENTES DE 5 O MAS AÑOS-SIN VARIEDAD	S	0,14
4763107	14-035-027-00021-00002	62000	PASTOS PERMANENTES DE 5 O MAS AÑOS-SIN VARIEDAD	S	0,20
1700000006074243	14-035-027-00016-00001	62000	PASTOS PERMANENTES DE 5 O MAS AÑOS-SIN VARIEDAD	S	3,08
1700000006074249	14-035-027-00016-00005	62000	PASTOS PERMANENTES DE 5 O MAS AÑOS-SIN VARIEDAD	S	1,59
1700000006074250	14-035-027-00030-00011	62000	PASTOS PERMANENTES DE 5 O MAS AÑOS-SIN VARIEDAD	S	0,02
1700000006074251	14-035-027-00030-00011	62000	PASTOS PERMANENTES DE 5 O MAS AÑOS-SIN VARIEDAD	S	5,73
1700000006074252	14-035-027-00030-00010	62000	PASTOS PERMANENTES DE 5 O MAS AÑOS-SIN VARIEDAD	S	2,29
1700000006074253	14-035-027-00031-00003	62000	PASTOS PERMANENTES DE 5 O MAS AÑOS-SIN VARIEDAD	S	4,53
1700000006074258	14-035-027-00013-00003	62000	PASTOS PERMANENTES DE 5 O MAS AÑOS-SIN VARIEDAD	S	0,08
1700000006074260	14-035-027-00031-00003	62000	PASTOS PERMANENTES DE 5 O MAS AÑOS-SIN VARIEDAD	S	0,13

**Incidenias de carga ganadera****INCIDENCIA DESCRIPCIÓN**

3795	Recinto declarado con una situación de riesgo de abandono.			
	Recinto:14-035-027-00023-00002	Cultivo: -		
	Recinto:14-035-027-00022-00001	Cultivo: -		
	Recinto:14-035-027-00030-00022	Cultivo: -		
	Recinto:14-035-027-00021-00003	Cultivo: -		
	Recinto:14-035-027-00021-00001	Cultivo: -		
	Recinto:14-035-027-00020-00001	Cultivo: -		
86122	Recinto superficie forrajera que realiza la actividad de producción de pastoreo y no declara el o los códigos del Registro de Explotaciones Ganaderas de Andalucía, REGA.			

(1) Con incidencias que retienen pago o deniegan el expediente.  
(2) Se calcula sobre superficie declarada admisible.  
(3) Aplicación del artículo 16 bis del RD 147/2023.

Puede verificar la integridad de una copia de este documento mediante la lectura del código QR adjunto o mediante el acceso a la dirección <https://ws050.juntadeandalucia.es/verificarFirma> indicando el código de VERIFICACIÓN

FIRMADO POR	RAQUEL MARIA ESPIN CRESPO	FECHA	26/06/2024
VERIFICACIÓN	Pk2jmMQ72K8YCCE9EQ8LU85ENJJ6M	PÁGINA	344/8857





	Recinto:14-035-027-00023-00002	Cultivo:20000	BARBECHO TRADICIONAL-SIN VARIEDAD	Secano
	Recinto:14-035-027-00022-00001	Cultivo:20000	BARBECHO TRADICIONAL-SIN VARIEDAD	Secano
	Recinto:14-035-027-00030-00022	Cultivo:20000	BARBECHO TRADICIONAL-SIN VARIEDAD	Secano
	Recinto:14-035-027-00021-00003	Cultivo:20000	BARBECHO TRADICIONAL-SIN VARIEDAD	Secano
	Recinto:14-035-027-00030-00013	Cultivo:20000	BARBECHO TRADICIONAL-SIN VARIEDAD	Secano
	Recinto:14-035-027-00021-00001	Cultivo:20000	BARBECHO TRADICIONAL-SIN VARIEDAD	Secano
	Recinto:14-035-027-00020-00001	Cultivo:20000	BARBECHO TRADICIONAL-SIN VARIEDAD	Secano
86124	Recinto de forrajera para Cálculo de Carga Ganadera que No pertenece a Explotación.			
	Recinto:14-035-027-00023-00002	Cultivo:20000	BARBECHO TRADICIONAL-SIN VARIEDAD	Secano
	Recinto:14-035-027-00022-00001	Cultivo:20000	BARBECHO TRADICIONAL-SIN VARIEDAD	Secano
	Recinto:14-035-027-00030-00022	Cultivo:20000	BARBECHO TRADICIONAL-SIN VARIEDAD	Secano
	Recinto:14-035-027-00021-00003	Cultivo:20000	BARBECHO TRADICIONAL-SIN VARIEDAD	Secano
	Recinto:14-035-027-00030-00013	Cultivo:20000	BARBECHO TRADICIONAL-SIN VARIEDAD	Secano
	Recinto:14-035-027-00021-00001	Cultivo:20000	BARBECHO TRADICIONAL-SIN VARIEDAD	Secano
	Recinto:14-035-027-00020-00001	Cultivo:20000	BARBECHO TRADICIONAL-SIN VARIEDAD	Secano
86128	Recinto de Forrajeras que no ha contabilizado para Carga Ganadera por no tener una explotación válida para el cálculo de la Carga Ganadera			
	Recinto:14-035-027-00023-00002	Cultivo:20	BARBECHO TRADICIONAL-	
	Recinto:14-035-027-00022-00001	Cultivo:20	BARBECHO TRADICIONAL-	
	Recinto:14-035-027-00030-00022	Cultivo:20	BARBECHO TRADICIONAL-	
	Recinto:14-035-027-00021-00003	Cultivo:20	BARBECHO TRADICIONAL-	
	Recinto:14-035-027-00030-00013	Cultivo:20	BARBECHO TRADICIONAL-	
	Recinto:14-035-027-00021-00001	Cultivo:20	BARBECHO TRADICIONAL-	
	Recinto:14-035-027-00020-00001	Cultivo:20	BARBECHO TRADICIONAL-	
86132	Recinto superficie forrajera que no realiza la actividad de producción de pastoreo.			
	Recinto:14-035-027-00031-00004	Cultivo:20000	BARBECHO TRADICIONAL-SIN VARIEDAD	Secano
	Recinto:14-035-027-00017-00002	Cultivo:20000	BARBECHO TRADICIONAL-SIN VARIEDAD	Secano
	Recinto:14-035-027-00018-00004	Cultivo:20000	BARBECHO TRADICIONAL-SIN VARIEDAD	Secano
	Recinto:14-035-027-00016-00004	Cultivo:20000	BARBECHO TRADICIONAL-SIN VARIEDAD	Secano
	Recinto:14-035-027-00030-00018	Cultivo:20000	BARBECHO TRADICIONAL-SIN VARIEDAD	Secano
	Recinto:14-035-027-00115-00001	Cultivo:20000	BARBECHO TRADICIONAL-SIN VARIEDAD	Secano
	Recinto:14-035-027-00114-00001	Cultivo:20000	BARBECHO TRADICIONAL-SIN VARIEDAD	Secano

(1) Con incidencias que retienen pago o deniegan el expediente.  
 (2) Se calcula sobre superficie declarada admisible.  
 (3) Aplicación del artículo 16 bis del RD 147/2023.

Puede verificar la integridad de una copia de este documento mediante la lectura del código QR adjunto o mediante el acceso a la dirección <a href="https://ws050.juntadeandalucia.es/verificarFirma">https://ws050.juntadeandalucia.es/verificarFirma</a> indicando el código de VERIFICACIÓN				
FIRMADO POR	RAQUEL MARIA ESPIN CRESPO	FECHA	26/06/2024	
VERIFICACIÓN	Pk2jmMQ72K8YCCE9EQ8LU85ENJJ6M	PÁGINA	345/8857	

**APELLIDOS Y NOMBRE / RAZÓN SOCIAL**

ARANDA MORENO ANTONIO

**NIF**

\*\*\*\*1990\*

**EXPEDIENTE**

1219470

**RESOLUCIÓN**

CONCESIÓN DE LA AYUDA

**DATOS DE MANTENIMIENTO UNIDADES**

<b>GRUPO DE PAGO</b>	<b>Sup. Dec. Admisible</b>	<b>Sup. Resuelta</b>	<b>Sobredecl.</b>	<b>% Sobredecl.</b>
ZONAS DE LIMITACIONES NATURALES	137,82	137,82	0,00	0,00

**RESUMEN DE PAGOS**

	<b>IMPORTE ( Euros )</b>			
	<b>RESUELTO</b>	<b>FEADER</b>	<b>MAPA</b>	<b>CAPADR</b>
Pago realizado	1.080,18	918,15	105,96	56,06
A pagar	106,70	90,70	10,47	5,53
<b>TOTAL</b>	<b>1.186,88</b>	<b>1.008,85</b>	<b>116,43</b>	<b>61,59</b>

**APLICACIÓN DE REDUCCIONES Y PENALIZACIONES (%)**

<b>Crterios de subvencionabilidad (1)</b>	<b>Presentación tardía</b>	<b>Omisión declaración</b>	<b>Condicionalidad</b>
0,00	0,00	0,00	0,00

**IMPORTE ( Euros )**

Calculado(2)	Reducción	Penalización	Reducción Penalización (3)	Penalización adicional	Resuelto	FEADER	MAPA	CAPADR
1.186,88 €	0,00 €	0,00 €	0,00 €	0,00 €	1.186,88 €	1.008,85 €	116,43 €	61,60 €
Importe Unitario:	54,00 €	Nuevo Importe Unitario:	8,61 €					

**RECINTOS PROPUESTOS**

<b>REF.</b>	<b>REFERENCIA SIGPAC</b>	<b>CULTIVO</b>	<b>S/R</b>	<b>USO SIGPAC</b>	<b>Sup. Dec. admisible</b>	<b>Sup. Campo</b>	<b>Sup. Determ.</b>	<b>Sup. Resuelta</b>
-1552831	14-029-017-00044-0001	GUISANTES	S		1,04		1,04	1,04
-1552811	14-029-017-00044-0001	CEBADA	S		1,01		1,01	1,01
-1552776	14-029-017-00044-0001	CEBADA	S		5,13		5,13	5,13
-1552765	14-029-017-00044-0001	GUISANTES	S		5,31		5,31	5,31
-1552759	14-029-017-00044-0001	COLZA	S		4,75		4,75	4,75
-1552606	14-029-020-00014-0002	BARBECHO TRADICIONAL	S		0,11		0,11	0,10
-1552597	14-029-020-00014-0002	TRITICALE	S		1,77		1,77	1,76
-1552593	14-029-020-00014-0002	BARBECHO TRADICIONAL	S		0,38		0,38	0,37
-1552583	14-029-020-00014-0002	TRITICALE	S		1,47		1,47	1,46
-1552581	14-029-020-00014-0002	BARBECHO TRADICIONAL	S		0,34		0,34	0,33
-1552578	14-029-020-00014-0002	TRITICALE	S		2,76		2,76	2,75
-1552575	14-029-020-00014-0002	BARBECHO TRADICIONAL	S		0,67		0,67	0,66
-1552571	14-029-020-00014-0002	TRITICALE	S		4,98		4,98	4,97
-1552565	14-029-020-00014-0002	BARBECHO TRADICIONAL	S		1,43		1,43	1,42
-1552562	14-029-020-00014-0002	TRITICALE	S		5,99		5,99	5,98
-1552541	14-029-020-00014-0002	TRITICALE	S		5,81		5,81	5,80
-1552537	14-029-020-00014-0002	TRITICALE	S		0,72		0,72	0,71
-1299058	14-029-017-00044-0001	BARBECHO TRADICIONAL	S		33,01		33,01	33,01
-1299036	14-029-017-00044-0001	TRIGO BLANDO	S		34,53		34,53	34,53
-541799	14-032-006-00067-0005	BARBECHO TRADICIONAL	S		0,18		0,18	0,18
-541797	14-032-006-00067-0005	BARBECHO TRADICIONAL	S		0,19		0,19	0,19
-124684	14-029-020-00014-0002	TRITICALE	S		4,09		4,09	4,08
1700000007259142	14-029-017-00043-0001	TRIGO BLANDO	S		5,39		5,39	5,39
1700000007259143	14-029-017-00044-0001	COLZA	S		8,81		8,81	8,81
1700000007259144	14-032-006-00067-0005	CEBADA	S		7,78		7,78	7,78
1700000007259145	14-029-017-00045-0001	COLZA	S		0,30		0,30	0,30

(1) Con incidencias que retienen pago o deniegan el expediente.

(2) Se calcula sobre superficie declarada admisible.

(3) Aplicación del artículo 16 bis del RD 147/2023.

Puede verificar la integridad de una copia de este documento mediante la lectura del código QR adjunto o mediante el acceso a la dirección <https://ws050.juntadeandalucia.es/verificarFirma> indicando el código de VERIFICACIÓN

FIRMADO POR	RAQUEL MARIA ESPIN CRESPO	FECHA	26/06/2024
VERIFICACIÓN	Pk2jmMQ72K8YCCE9EQ8LU85ENJJJ6M	PÁGINA	346/8857







**INCIDENCIAS**

**INCIDENCIA DESCRIPCIÓN**

- 219 Superficie bruta de cruce en un recinto en una misma solicitud supera superficie total que el SIGPAC establece para él.  
 Recinto:14-029-020-00014-00002 Cultivo:13000 TRITICALE-SIN VARIEDAD Secano Suma de superficies declaradas para este recinto por el solicitante (Áreas):3052 Superficie SIGPAC total para el recinto (Áreas):3051 Exceso de superficie declarada (Hectáreas):0,01  
 Recinto:14-029-020-00014-00002 Cultivo:13000 TRITICALE-SIN VARIEDAD Secano Suma de superficies declaradas para este recinto por el solicitante (Áreas):3052 Superficie SIGPAC total para el recinto (Áreas):3051 Exceso de superficie declarada (Hectáreas):0,01  
 Recinto:14-029-020-00014-00002 Cultivo:13000 TRITICALE-SIN VARIEDAD Secano Suma de superficies declaradas para este recinto por el solicitante (Áreas):3052 Superficie SIGPAC total para el recinto (Áreas):3051 Exceso de superficie declarada (Hectáreas):0,01  
 Recinto:14-029-020-00014-00002 Cultivo:13000 TRITICALE-SIN VARIEDAD Secano Suma de superficies declaradas para este recinto por el solicitante (Áreas):3052 Superficie SIGPAC total para el recinto (Áreas):3051 Exceso de superficie declarada (Hectáreas):0,01  
 Recinto:14-029-020-00014-00002 Cultivo:13000 TRITICALE-SIN VARIEDAD Secano Suma de superficies declaradas para este recinto por el solicitante (Áreas):3052 Superficie SIGPAC total para el recinto (Áreas):3051 Exceso de superficie declarada (Hectáreas):0,01  
 Recinto:14-029-020-00014-00002 Cultivo:13000 TRITICALE-SIN VARIEDAD Secano Suma de superficies declaradas para este recinto por el solicitante (Áreas):3052 Superficie SIGPAC total para el recinto (Áreas):3051 Exceso de superficie declarada (Hectáreas):0,01  
 Recinto:14-029-020-00014-00002 Cultivo:13000 TRITICALE-SIN VARIEDAD Secano Suma de superficies declaradas para este recinto por el solicitante (Áreas):3052 Superficie SIGPAC total para el recinto (Áreas):3051 Exceso de superficie declarada (Hectáreas):0,01  
 Recinto:14-029-020-00014-00002 Cultivo:20000 BARBECHO TRADICIONAL-SIN VARIEDAD Secano Suma de superficies declaradas para este recinto por el solicitante (Áreas):3052 Superficie SIGPAC total para el recinto (Áreas):3051 Exceso de superficie declarada (Hectáreas):0,01  
 Recinto:14-029-020-00014-00002 Cultivo:20000 BARBECHO TRADICIONAL-SIN VARIEDAD Secano Suma de superficies declaradas para este recinto por el solicitante (Áreas):3052 Superficie SIGPAC total para el recinto (Áreas):3051 Exceso de superficie declarada (Hectáreas):0,01  
 Recinto:14-029-020-00014-00002 Cultivo:20000 BARBECHO TRADICIONAL-SIN VARIEDAD Secano Suma de superficies declaradas para este recinto por el solicitante (Áreas):3052 Superficie SIGPAC total para el recinto (Áreas):3051 Exceso de superficie declarada (Hectáreas):0,01  
 Recinto:14-029-020-00014-00002 Cultivo:20000 BARBECHO TRADICIONAL-SIN VARIEDAD Secano Suma de superficies declaradas para este recinto por el solicitante (Áreas):3052 Superficie SIGPAC total para el recinto (Áreas):3051 Exceso de superficie declarada (Hectáreas):0,01  
 Recinto:14-029-020-00014-00002 Cultivo:20000 BARBECHO TRADICIONAL-SIN VARIEDAD Secano Suma de superficies declaradas para este recinto por el solicitante (Áreas):3052 Superficie SIGPAC total para el recinto (Áreas):3051 Exceso de superficie declarada (Hectáreas):0,01

**Datos considerados para el Cálculo de la Carga Ganadera del expediente**

Superficie determinada para Cálculo Carga Ganadera: 0,00 ha  
 Carga Ganadera del Expediente: 0,00 ugm/ha

**Incidencias de carga ganadera**

**INCIDENCIA DESCRIPCIÓN**

- 219 Superficie bruta de cruce en un recinto en una misma solicitud supera superficie total que el SIGPAC establece para él.  
 Recinto:14-029-020-00014-00002 Cultivo:20000 BARBECHO TRADICIONAL-SIN VARIEDAD Secano Suma de superficies declaradas para este recinto por el solicitante (Áreas):3052 Superficie SIGPAC total para el recinto (Áreas):3051 Exceso de superficie declarada (Hectáreas):0,01  
 Recinto:14-029-020-00014-00002 Cultivo:20000 BARBECHO TRADICIONAL-SIN VARIEDAD Secano Suma de superficies declaradas para este recinto por el solicitante (Áreas):3052 Superficie SIGPAC total para el recinto (Áreas):3051 Exceso de superficie declarada (Hectáreas):0,01  
 Recinto:14-029-020-00014-00002 Cultivo:20000 BARBECHO TRADICIONAL-SIN VARIEDAD Secano Suma de superficies declaradas para este recinto por el solicitante (Áreas):3052 Superficie SIGPAC total para el recinto (Áreas):3051 Exceso de superficie declarada (Hectáreas):0,01  
 Recinto:14-029-020-00014-00002 Cultivo:20000 BARBECHO TRADICIONAL-SIN VARIEDAD Secano Suma de superficies declaradas para este recinto por el solicitante (Áreas):3052 Superficie SIGPAC total para el recinto (Áreas):3051 Exceso de superficie declarada (Hectáreas):0,01  
 Recinto:14-029-020-00014-00002 Cultivo:20000 BARBECHO TRADICIONAL-SIN VARIEDAD Secano Suma de superficies declaradas para este recinto por el solicitante (Áreas):3052 Superficie SIGPAC total para el recinto (Áreas):3051 Exceso de superficie declarada (Hectáreas):0,01  
 Recinto:14-029-020-00014-00002 Cultivo:20000 BARBECHO TRADICIONAL-SIN VARIEDAD Secano Suma de superficies declaradas para este recinto por el solicitante (Áreas):3052 Superficie SIGPAC total para el recinto (Áreas):3051 Exceso de superficie declarada (Hectáreas):0,01
- 86132 Recinto superficie forrajera que no realiza la actividad de producción de pastoreo.  
 Recinto:14-029-020-00014-00002 Cultivo:20000 BARBECHO TRADICIONAL-SIN VARIEDAD Secano  
 Recinto:14-029-020-00014-00002 Cultivo:20000 BARBECHO TRADICIONAL-SIN VARIEDAD Secano  
 Recinto:14-029-020-00014-00002 Cultivo:20000 BARBECHO TRADICIONAL-SIN VARIEDAD Secano  
 Recinto:14-029-020-00014-00002 Cultivo:20000 BARBECHO TRADICIONAL-SIN VARIEDAD Secano  
 Recinto:14-029-020-00014-00002 Cultivo:20000 BARBECHO TRADICIONAL-SIN VARIEDAD Secano

(1) Con incidencias que retienen pago o deniegan el expediente.  
 (2) Se calcula sobre superficie declarada admisible.  
 (3) Aplicación del artículo 16 bis del RD 147/2023.

Puede verificar la integridad de una copia de este documento mediante la lectura del código QR adjunto o mediante el acceso a la dirección <a href="https://ws050.juntadeandalucia.es/verificarFirma">https://ws050.juntadeandalucia.es/verificarFirma</a> indicando el código de VERIFICACIÓN				
FIRMADO POR	RAQUEL MARIA ESPIN CRESPO	FECHA	26/06/2024	
VERIFICACIÓN	Pk2jmMQ72K8YCCE9EQ8LU85ENJJ6M	PÁGINA	347/8857	



Recinto:14-029-017-00044-00001 Cultivo:20000 BARBECHO TRADICIONAL-SIN VARIEDAD Secano  
Recinto:14-032-006-00067-00005 Cultivo:20000 BARBECHO TRADICIONAL-SIN VARIEDAD Secano  
Recinto:14-032-006-00067-00005 Cultivo:20000 BARBECHO TRADICIONAL-SIN VARIEDAD Secano

(1) Con incidencias que retienen pago o deniegan el expediente.  
(2) Se calcula sobre superficie declarada admisible.  
(3) Aplicación del artículo 16 bis del RD 147/2023.

Puede verificar la integridad de una copia de este documento mediante la lectura del código QR adjunto o mediante el acceso a la dirección <https://ws050.juntadeandalucia.es/verificarFirma> indicando el código de VERIFICACIÓN

FIRMADO POR	RAQUEL MARIA ESPIN CRESPO	FECHA	26/06/2024
VERIFICACIÓN	Pk2jmMQ72K8YCCE9EQ8LU85ENJJ6M	PÁGINA	348/8857





**APELLIDOS Y NOMBRE / RAZÓN SOCIAL**

ARANDA MORENO ROQUE

**NIF**

\*\*\*0136\*

**EXPEDIENTE**

1087687

**RESOLUCIÓN**

CONCESIÓN DE LA AYUDA

**DATOS DE MANTENIMIENTO UNIDADES**

**GRUPO DE PAGO**

ZONAS DE LIMITACIONES NATURALES

**Sup. Dec.  
Admisible**

204,06

**Sup.  
Resuelta**

204,06

**Sobredecl.**

0,00

**% Sobredecl.**

0,00

**RESUMEN DE PAGOS**

	<b><u>IMPORTE ( Euros )</u></b>			
	<b><u>RESUELTO</u></b>	<b><u>FEADER</u></b>	<b><u>MAPA</u></b>	<b><u>CAPADR</u></b>
Pago realizado	1.081,20	919,02	106,06	56,12
A pagar	106,80	90,78	10,48	5,54
<b>TOTAL</b>	<b>1.188,00</b>	<b>1.009,80</b>	<b>116,54</b>	<b>61,66</b>

**APLICACIÓN DE REDUCCIONES Y PENALIZACIONES (%)**

<b><u>Criterios de subvencionabilidad (1)</u></b>	<b><u>Presentación tardía</u></b>	<b><u>Omisión declaración</u></b>	<b><u>Condicionabilidad</u></b>
0,00	0,00	0,00	0,00

**IMPORTE ( Euros )**

<b><u>Calculado(2)</u></b>	<b><u>Reducción</u></b>	<b><u>Penalización</u></b>	<b><u>Reducción Penalización (3)</u></b>	<b><u>Penalización adicional</u></b>	<b><u>Resuelto</u></b>	<b><u>FEADER</u></b>	<b><u>MAPA</u></b>	<b><u>CAPADR</u></b>
1.188,00 €	0,00 €	0,00 €	0,00 €	0,00 €	1.188,00 €	1.009,80 €	116,54 €	61,66 €
<b>Importe Unitario:</b>	54,00 €	<b>Nuevo Importe Unitario:</b>	5,82 €					

(1) Con incidencias que retienen pago o deniegan el expediente.  
 (2) Se calcula sobre superficie declarada admisible.  
 (3) Aplicación del artículo 16 bis del RD 147/2023.

Puede verificar la integridad de una copia de este documento mediante la lectura del código QR adjunto o mediante el acceso a la dirección <a href="https://ws050.juntadeandalucia.es/verificarFirma">https://ws050.juntadeandalucia.es/verificarFirma</a> indicando el código de VERIFICACIÓN				
FIRMADO POR	RAQUEL MARIA ESPIN CRESPO	FECHA	26/06/2024	
VERIFICACIÓN	Pk2jmMQ72K8YCCE9EQ8LU85ENJJJ6M	PÁGINA	349/8857	



**RECINTOS PROPUESTOS**

REF.	REFERENCIA SIGPAC	CULTIVO	S/R	USO SIGPAC	Sup. Dec. admisible	Sup. Campo	Sup. Determ.	Sup. Resuelta
-1516509	14-029-020-00062-0002	CEBADA	S		1,08		1,08	1,08
-1516507	14-029-020-00061-0002	COLZA	S		5,07		5,07	5,07
-1516506	14-029-020-00062-0002	CEBADA	S		7,04		7,04	7,04
-1516505	14-029-020-00062-0002	COLZA	S		7,53		7,53	7,53
-1276264	14-029-019-00003-0002	BARBECHO TRADICIONAL	S		3,03		3,03	3,03
-1276263	14-029-019-00003-0001	BARBECHO TRADICIONAL	S		6,03		6,03	6,03
-1276207	14-029-020-00012-0001	CEBADA	S		2,24		2,24	2,24
-1276138	14-029-018-80005-0003	TRIGO BLANDO	S		22,09		22,09	22,09
-64310	14-029-020-00064-0001	CEBADA	S		1,21		1,21	1,21
-64309	14-029-020-00064-0005	CEBADA	S		0,30		0,30	0,30
-64087	14-029-020-00061-0002	CEBADA	S		3,06		3,06	3,06
1700000006093037	14-029-015-00046-0004	BARBECHO TRADICIONAL	S		8,33		8,33	8,33
1700000006093038	14-029-018-00011-0003	BARBECHO TRADICIONAL	S		21,10		21,10	21,10
1700000006093039	14-029-020-00065-0002	CEBADA	S		2,08		2,08	2,08
1700000006093040	14-029-017-09001-0007	CEBADA	S		0,44		0,44	0,44
1700000006093041	14-029-020-00064-0002	CEBADA	S		0,02		0,02	0,02
1700000006093044	14-029-020-00061-0002	AVENA	S		21,46		21,46	21,46
1700000006093045	14-029-020-00062-0002	AVENA	S		2,15		2,15	2,15
1700000006093047	14-029-020-00044-0002	BARBECHO TRADICIONAL	S		10,94		10,94	10,94
1700000006093048	14-029-020-00045-0002	BARBECHO TRADICIONAL	S		9,78		9,78	9,78
1700000006093049	14-029-021-00035-0002	TRIGO BLANDO	S		10,10		10,10	10,10
1700000006093051	14-029-018-00022-0040	TRIGO BLANDO	S		0,09		0,09	0,09
1700000006093052	14-029-018-09011-0002	TRIGO BLANDO	S		0,22		0,22	0,22
1700000006093054	14-029-018-09003-0008	COLZA	S		0,90		0,90	0,90
1700000006093055	14-029-019-00001-0005	COLZA	S		27,80		27,80	27,80
1700000006093056	14-032-006-00069-0002	TRANQUILLÓN	S		4,94		4,94	4,94
1700000006093058	14-032-006-00069-0002	BARBECHO TRADICIONAL	S		24,34		24,34	24,34
1700000006093059	14-029-019-00031-0004	COLZA	S		0,69		0,69	0,69

**Datos considerados para el Cálculo de la Carga Ganadera del expediente**

Superficie determinada para Cálculo Carga Ganadera: 0,00 ha  
 Carga Ganadera del Expediente: 0,00 ugm/ha

**Incidencias de carga ganadera**

**INCIDENCIA DESCRIPCIÓN**

86132	Recinto superficie forrajera que no realiza la actividad de producción de pastoreo.
	Recinto:14-029-019-00003-00002 Cultivo:20000 BARBECHO TRADICIONAL-SIN VARIEDAD Secano
	Recinto:14-029-019-00003-00001 Cultivo:20000 BARBECHO TRADICIONAL-SIN VARIEDAD Secano
	Recinto:14-029-015-00046-00004 Cultivo:20000 BARBECHO TRADICIONAL-SIN VARIEDAD Secano
	Recinto:14-029-018-00011-00003 Cultivo:20000 BARBECHO TRADICIONAL-SIN VARIEDAD Secano
	Recinto:14-029-020-00044-00002 Cultivo:20000 BARBECHO TRADICIONAL-SIN VARIEDAD Secano
	Recinto:14-029-020-00045-00002 Cultivo:20000 BARBECHO TRADICIONAL-SIN VARIEDAD Secano
	Recinto:14-032-006-00069-00002 Cultivo:20000 BARBECHO TRADICIONAL-SIN VARIEDAD Secano

(1) Con incidencias que retienen pago o deniegan el expediente.  
 (2) Se calcula sobre superficie declarada admisible.  
 (3) Aplicación del artículo 16 bis del RD 147/2023.

Puede verificar la integridad de una copia de este documento mediante la lectura del código QR adjunto o mediante el acceso a la dirección <a href="https://ws050.juntadeandalucia.es/verificarFirma">https://ws050.juntadeandalucia.es/verificarFirma</a> indicando el código de VERIFICACIÓN				
FIRMADO POR	RAQUEL MARIA ESPIN CRESPO	FECHA	26/06/2024	
VERIFICACIÓN	Pk2jmMQ72K8YCCE9EQ8LU85ENJJ6M	PÁGINA	350/8857	

**APELLIDOS Y NOMBRE / RAZÓN SOCIAL**

ARANDA ROLDAN EUGENIO

**NIF**

\*\*\*0612\*

**EXPEDIENTE**

1107634

**RESOLUCIÓN**

CONCESIÓN DE LA AYUDA

**DATOS DE MANTENIMIENTO UNIDADES****GRUPO DE PAGO**

ZONAS DE LIMITACIONES NATURALES

**Sup. Dec.  
Admisible**

16,57

**Sup.  
Resuelta**

16,57

**Sobredecl.**

0,00

**% Sobredecl.**

0,00

**RESUMEN DE PAGOS**

	<b>IMPORTE ( Euros )</b>			
	<b>RESUELTO</b>	<b>FEADER</b>	<b>MAPA</b>	<b>CAPADR</b>
Pago realizado	798,90	679,07	78,37	41,46
A pagar	78,92	67,08	7,74	4,10
<b>TOTAL</b>	<b>877,82</b>	<b>746,15</b>	<b>86,11</b>	<b>45,56</b>

**APLICACIÓN DE REDUCCIONES Y PENALIZACIONES (%)**

<b>Criterios de subvencionabilidad (1)</b>	<b>Presentación tardía</b>	<b>Omisión declaración</b>	<b>Condicionalidad</b>
0,00	0,00	0,00	0,00

**IMPORTE ( Euros )**

Calculado(2)	Reducción	Penalización	Reducción Penalización (3)	Penalización adicional	Resuelto	FEADER	MAPA	CAPADR
877,82 €	0,00 €	0,00 €	0,00 €	0,00 €	877,82 €	746,15 €	86,11 €	45,56 €
Importe Unitario:	54,00 €	Nuevo Importe Unitario:	52,98 €					

**RECINTOS PROPUESTOS**

<b>REF.</b>	<b>REFERENCIA SIGPAC</b>	<b>CULTIVO</b>	<b>S/R</b>	<b>USO SIGPAC</b>	<b>Sup. Dec. admisible</b>	<b>Sup. Campo</b>	<b>Sup. Determ.</b>	<b>Sup. Resuelta</b>
-1500641	14-046-012-00225-0002	OLIVAR	S		0,26		0,26	0,26
-1500636	14-046-012-00225-0002	OLIVAR	S		3,56		3,56	3,56
-1500627	14-046-012-00225-0002	OLIVAR	S		0,14		0,14	0,14
1700000004764294	14-046-012-00224-0003	OLIVAR	S		9,05		9,05	9,05
1700000004764295	14-046-012-00225-0002	OLIVAR	S		3,52		3,52	3,52
1700000004764296	14-046-012-00224-0007	OLIVAR	S		0,04		0,04	0,04

(1) Con incidencias que retienen pago o deniegan el expediente.

(2) Se calcula sobre superficie declarada admisible.

(3) Aplicación del artículo 16 bis del RD 147/2023.

Puede verificar la integridad de una copia de este documento mediante la lectura del código QR adjunto o mediante el acceso a la dirección <https://ws050.juntadeandalucia.es/verificarFirma> indicando el código de VERIFICACIÓN

FIRMADO POR	RAQUEL MARIA ESPIN CRESPO	FECHA	26/06/2024
VERIFICACIÓN	Pk2jmMQ72K8YCCE9EQ8LU85ENJJ6M	PÁGINA	351/8857



**APELLIDOS Y NOMBRE / RAZÓN SOCIAL**

ARANDA RUEDA MANUEL

**NIF**

\*\*\*\*2974\*

**EXPEDIENTE**

1151680

**RESOLUCIÓN**

CONCESIÓN DE LA AYUDA

**DATOS DE MANTENIMIENTO UNIDADES****GRUPO DE PAGO**

ZONAS DE LIMITACIONES NATURALES

**Sup. Dec.  
Admisible**

73,43

**Sup.  
Resuelta**

73,43

**Sobredecl.**

0,00

**% Sobredecl.**

0,00

**RESUMEN DE PAGOS**

	<b>IMPORTE ( Euros )</b>			
	<b>RESUELTO</b>	<b>FEADER</b>	<b>MAPA</b>	<b>CAPADR</b>
Pago realizado	1.080,02	918,02	105,95	56,05
A pagar	106,69	90,69	10,47	5,53
<b>TOTAL</b>	<b>1.186,71</b>	<b>1.008,71</b>	<b>116,42</b>	<b>61,58</b>

**APLICACIÓN DE REDUCCIONES Y PENALIZACIONES (%)**

<b>Criterios de subvencionabilidad (1)</b>	<b>Presentación tardía</b>	<b>Omisión declaración</b>	<b>Condicionabilidad</b>
0,00	0,00	0,00	0,00

**IMPORTE ( Euros )**

Calculado(2)	Reducción	Penalización	Reducción Penalización (3)	Penalización adicional	Resuelto	FEADER	MAPA	CAPADR
1.186,71 €	0,00 €	0,00 €	0,00 €	0,00 €	1.186,71 €	1.008,70 €	116,42 €	61,59 €
<b>Importe Unitario:</b>	<b>54,00 €</b>	<b>Nuevo Importe Unitario:</b>	<b>16,16 €</b>					

(1) Con incidencias que retienen pago o deniegan el expediente.

(2) Se calcula sobre superficie declarada admisible.

(3) Aplicación del artículo 16 bis del RD 147/2023.

Puede verificar la integridad de una copia de este documento mediante la lectura del código QR adjunto o mediante el acceso a la dirección <https://ws050.juntadeandalucia.es/verificarFirma> indicando el código de VERIFICACIÓN

FIRMADO POR

RAQUEL MARIA ESPIN CRESPO

FECHA

26/06/2024

VERIFICACIÓN

Pk2jmMQ72K8YCCE9EQ8LU85ENJJJ6M

PÁGINA

352/8857



**RECINTOS PROPUESTOS**

REF.	REFERENCIA SIGPAC	CULTIVO	S/R	USO SIGPAC	Sup. Dec. admisible	Sup. Campo	Sup. Determ.	Sup. Resuelta
-1068270	14-038-120-00091-0010	OLIVAR	S		0,51		0,51	0,51
-1068269	14-038-120-00006-0009	OLIVAR	S		0,02		0,02	0,02
-1068268	14-038-120-00006-0009	OLIVAR	S		0,02		0,02	0,02
1700000006539955	14-038-075-00042-0002	OLIVAR	S		0,02		0,02	0,02
1700000006539956	14-038-075-00043-0003	OLIVAR	S		6,46		6,46	6,40
1700000006539957	14-038-075-00055-0001	OLIVAR	S		0,01		0,01	0,01
1700000006539958	14-038-075-09001-0003	OLIVAR	S		0,02		0,02	0,02
1700000006539959	14-038-112-00030-0015	OLIVAR	S		2,32		2,32	2,32
1700000006539961	14-038-120-00092-0004	OLIVAR	S		1,54		1,54	1,54
1700000006539963	14-038-119-00180-0003	OLIVAR	S		0,03		0,03	0,03
1700000006539964	14-038-119-00180-0003	OLIVAR	S		0,10		0,10	0,10
1700000006539965	14-038-119-00180-0006	OLIVAR	S		0,01		0,01	0,01
1700000006539966	14-038-119-00181-0003	OLIVAR	S		17,66		17,66	17,66
1700000006539967	14-038-119-00042-0003	OLIVAR	S		0,01		0,01	0,01
1700000006539968	14-038-075-00078-0004	OLIVAR	S		0,14		0,14	0,12
1700000006539970	14-038-120-00006-0005	OLIVAR	S		0,01		0,01	0,01
1700000006539972	14-038-120-00006-0005	OLIVAR	S		0,02		0,02	0,02
1700000006539973	14-038-120-00091-0006	OLIVAR	S		0,91		0,91	0,91
1700000006539974	14-038-120-00094-0004	OLIVAR	S		13,57		13,57	13,57
1700000006539975	14-038-112-00030-0016	OLIVAR	S		0,49		0,49	0,49
1700000006539976	14-038-112-09005-0001	OLIVAR	S		0,19		0,19	0,19
1700000006539977	14-038-105-00008-0001	OLIVAR	S		0,74		0,74	0,74
1700000006539978	14-038-105-09004-0001	OLIVAR	S		0,02		0,02	0,02
1700000006539979	14-038-105-00007-0001	OLIVAR	S		0,48		0,48	0,48
1700000006539980	14-038-105-00087-0001	OLIVAR	S		0,06		0,06	0,06
1700000006539981	14-038-105-00089-0001	OLIVAR	S		0,02		0,02	0,02
1700000006539982	14-038-105-00090-0001	OLIVAR	S		0,03		0,03	0,03
1700000006539983	14-038-105-00111-0001	OLIVAR	S		8,09		8,09	8,09
1700000006539984	14-038-112-00030-0011	OLIVAR	S		16,45		16,45	16,45
1700000006539985	14-038-105-00008-0002	OLIVAR	S		3,05		3,05	3,05
1700000006539986	14-038-105-00099-0002	OLIVAR	S		0,01		0,01	0,01
1700000006539987	14-038-105-00101-0001	OLIVAR	S		0,01		0,01	0,01
1700000006539988	14-038-120-00095-0004	OLIVAR	S		0,49		0,49	0,49

**INCIDENCIAS****INCIDENCIA DESCRIPCIÓN**

- 4012 Existen líneas de declaración de la solicitud que presentan solapes de superficie gráfica con líneas de declaración de otras solicitudes.  
 Recinto:14-038-075-00043-00003 Cultivo:101138 OLIVAR-HOJIBLANCA Secano Superficie solapada (Hectáreas):0,06  
 Recinto:14-038-075-00078-00004 Cultivo:101138 OLIVAR-HOJIBLANCA Secano Superficie solapada (Hectáreas):0,02

(1) Con incidencias que retienen pago o deniegan el expediente.  
 (2) Se calcula sobre superficie declarada admisible.  
 (3) Aplicación del artículo 16 bis del RD 147/2023.

Puede verificar la integridad de una copia de este documento mediante la lectura del código QR adjunto o mediante el acceso a la dirección <a href="https://ws050.juntadeandalucia.es/verificarFirma">https://ws050.juntadeandalucia.es/verificarFirma</a> indicando el código de VERIFICACIÓN				
FIRMADO POR	RAQUEL MARIA ESPIN CRESPO	FECHA	26/06/2024	
VERIFICACIÓN	Pk2jmMQ72K8YCCE9EQ8LU85ENJJ6M	PÁGINA	353/8857	



**APELLIDOS Y NOMBRE / RAZÓN SOCIAL**

ARENAS GRANADOS PEDRO JOSE

**NIF**

\*\*\*\*8846\*

**EXPEDIENTE**

1144110

**RESOLUCIÓN**

CONCESIÓN DE LA AYUDA

**DATOS DE MANTENIMIENTO UNIDADES**

**GRUPO DE PAGO**

ZONAS DE LIMITACIONES NATURALES

**Sup. Dec. Admisible**

13,44

**Sup. Resuelta**

13,44

**Sobredecl.**

0,00

**% Sobredecl.**

0,00

**RESUMEN DE PAGOS**

	<b>IMPORTE ( Euros )</b>			
	<b>RESUELTO</b>	<b>FEADER</b>	<b>MAPA</b>	<b>CAPADR</b>
Pago realizado	660,51	561,44	64,80	34,27
A pagar	65,25	55,46	6,40	3,39
<b>TOTAL</b>	<b>725,76</b>	<b>616,90</b>	<b>71,20</b>	<b>37,66</b>

**APLICACIÓN DE REDUCCIONES Y PENALIZACIONES (%)**

<b>Criterios de subvencionabilidad (1)</b>	<b>Presentación tardía</b>	<b>Omisión declaración</b>	<b>Condicionalidad</b>
0,00	0,00	0,00	0,00

**IMPORTE ( Euros )**

Calculado(2)	Reducción	Penalización	Reducción Penalización (3)	Penalización adicional	Resuelto	FEADER	MAPA	CAPADR
725,76 €	0,00 €	0,00 €	0,00 €	0,00 €	725,76 €	616,90 €	71,20 €	37,66 €
Importe Unitario:	54,00 €	Nuevo Importe Unitario:	54,00 €					

**RECINTOS PROPUESTOS**

<b>REF.</b>	<b>REFERENCIA SIGPAC</b>	<b>CULTIVO</b>	<b>S/R</b>	<b>USO SIGPAC</b>	<b>Sup. Dec. admisible</b>	<b>Sup. Campo</b>	<b>Sup. Determ.</b>	<b>Sup. Resuelta</b>
-1509980	14-007-011-00041-0001	OLIVAR	S		1,03		1,03	1,03
-1327346	14-007-011-00051-0001	OLIVAR	S		2,20		2,20	2,20
-498440	14-007-011-00038-0001	BARBECHO MEDIOAMBIENTAL	S		0,07		0,07	0,07
1700000005901770	14-007-011-00039-0002	BARBECHO MEDIOAMBIENTAL	S		1,74		1,74	1,74
1700000005901771	14-007-011-00040-0001	OLIVAR	S		0,47		0,47	0,47
1700000005901774	14-007-011-00041-0002	BARBECHO MEDIOAMBIENTAL	S		1,03		1,03	1,03
1700000005901776	14-007-011-00041-0004	BARBECHO MEDIOAMBIENTAL	S		0,03		0,03	0,03
1700000005901777	14-007-011-00040-0004	OLIVAR	S		0,08		0,08	0,08
1700000005901778	14-007-011-00043-0001	OLIVAR	S		0,22		0,22	0,22
1700000005901779	14-007-011-00044-0001	OLIVAR	S		1,00		1,00	1,00
1700000005901781	14-007-011-00080-0001	OLIVAR	S		0,20		0,20	0,20
1700000005901782	14-007-011-00081-0001	OLIVAR	S		2,16		2,16	2,16
1700000005901783	14-007-041-00187-0003	OLIVAR	S		0,11		0,11	0,11
1700000005901784	14-007-041-00188-0001	OLIVAR	S		2,96		2,96	2,96
1700000005901785	14-007-041-00190-0002	OLIVAR	S		0,14		0,14	0,14

(1) Con incidencias que retienen pago o deniegan el expediente.

(2) Se calcula sobre superficie declarada admisible.

(3) Aplicación del artículo 16 bis del RD 147/2023.

Puede verificar la integridad de una copia de este documento mediante la lectura del código QR adjunto o mediante el acceso a la dirección <https://ws050.juntadeandalucia.es/verificarFirma> indicando el código de VERIFICACIÓN

FIRMADO POR	RAQUEL MARIA ESPIN CRESPO	FECHA	26/06/2024
VERIFICACIÓN	Pk2jmMQ72K8YCCE9EQ8LU85ENJJ6M	PÁGINA	354/8857





**APELLIDOS Y NOMBRE / RAZÓN SOCIAL**

ARENAS VICO RAFAEL MANUEL

**NIF**

\*\*\*\*5752\*

**EXPEDIENTE**

1143750

**RESOLUCIÓN**

CONCESIÓN DE LA AYUDA

**DATOS DE MANTENIMIENTO UNIDADES**

<b>GRUPO DE PAGO</b>	<b>Sup. Dec. Admisible</b>	<b>Sup. Resuelta</b>	<b>Sobredecl.</b>	<b>% Sobredecl.</b>
ZONAS DE LIMITACIONES NATURALES	13,44	13,44	0,00	0,00

**RESUMEN DE PAGOS**

	<b>IMPORTE ( Euros )</b>			
	<b>RESUELTO</b>	<b>FEADER</b>	<b>MAPA</b>	<b>CAPADR</b>
Pago realizado	660,51	561,44	64,80	34,27
A pagar	65,25	55,46	6,40	3,39
<b>TOTAL</b>	<b>725,76</b>	<b>616,90</b>	<b>71,20</b>	<b>37,66</b>

**APLICACIÓN DE REDUCCIONES Y PENALIZACIONES (%)**

<b>Criterios de subvencionabilidad (1)</b>	<b>Presentación tardía</b>	<b>Omisión declaración</b>	<b>Condicionalidad</b>
0,00	0,00	0,00	0,00

**IMPORTE ( Euros )**

Calculado(2)	Reducción	Penalización	Reducción Penalización (3)	Penalización adicional	Resuelto	FEADER	MAPA	CAPADR
725,76 €	0,00 €	0,00 €	0,00 €	0,00 €	725,76 €	616,90 €	71,20 €	37,66 €
Importe Unitario:	54,00 €	Nuevo Importe Unitario:	54,00 €					

**RECINTOS PROPUESTOS**

<b>REF.</b>	<b>REFERENCIA SIGPAC</b>	<b>CULTIVO</b>	<b>S/R</b>	<b>USO SIGPAC</b>	<b>Sup. Dec. admisible</b>	<b>Sup. Campo</b>	<b>Sup. Determ.</b>	<b>Sup. Resuelta</b>
-1327239	14-007-038-00304-0001	OLIVAR	S		0,03		0,03	0,03
-1327238	14-007-011-00302-0003	OLIVAR	S		0,02		0,02	0,02
-527646	14-007-011-00046-0005	OLIVAR	S		0,26		0,26	0,26
4623017	14-007-011-00046-0007	OLIVAR	R		1,51		1,51	1,51
4623018	14-007-011-00046-0006	OLIVAR	S		2,15		2,15	2,15
1700000006772589	14-007-012-00093-0001	TRIGO BLANDO	S		2,86		2,86	2,86
1700000006772590	14-007-012-00095-0004	TRIGO BLANDO	S		0,08		0,08	0,08
1700000006772592	14-007-012-00095-0001	TRIGO BLANDO	S		0,57		0,57	0,57
1700000006772593	23-077-008-00227-0001	OLIVAR	S		0,32		0,32	0,32
1700000006772594	23-077-008-00228-0001	OLIVAR	S		2,78		2,78	2,78
1700000006772595	14-007-038-00303-0001	OLIVAR	S		0,64		0,64	0,64
1700000006772596	14-007-038-00314-0002	OLIVAR	S		2,22		2,22	2,22

(1) Con incidencias que retienen pago o deniegan el expediente.

(2) Se calcula sobre superficie declarada admisible.

(3) Aplicación del artículo 16 bis del RD 147/2023.

Puede verificar la integridad de una copia de este documento mediante la lectura del código QR adjunto o mediante el acceso a la dirección <https://ws050.juntadeandalucia.es/verificarFirma> indicando el código de VERIFICACIÓN

FIRMADO POR	RAQUEL MARIA ESPIN CRESPO	FECHA	26/06/2024
VERIFICACIÓN	Pk2jmMQ72K8YCCE9EQ8LU85ENJJ6M	PÁGINA	355/8857





**APELLIDOS Y NOMBRE / RAZÓN SOCIAL**

AREVALO CABALLERO FRANCISCO JAVIER

**NIF**

\*\*\*\*9849\*

**EXPEDIENTE**

1181848

**RESOLUCIÓN**

CONCESIÓN DE LA AYUDA

**DATOS DE MANTENIMIENTO UNIDADES**

**GRUPO DE PAGO**

ZONAS DE LIMITACIONES NATURALES

**Sup. Dec. Admisible**

109,48

**Sup. Resuelta**

109,48

**Sobredecl.**

0,00

**% Sobredecl.**

0,00

**RESUMEN DE PAGOS**

	<b>IMPORTE ( Euros )</b>			
	<b>RESUELTO</b>	<b>FEADER</b>	<b>MAPA</b>	<b>CAPADR</b>
Pago realizado	1.081,20	919,02	106,06	56,12
A pagar	106,80	90,78	10,48	5,54
<b>TOTAL</b>	<b>1.188,00</b>	<b>1.009,80</b>	<b>116,54</b>	<b>61,66</b>

**APLICACIÓN DE REDUCCIONES Y PENALIZACIONES (%)**

<b>Criterios de subvencionabilidad (1)</b>	<b>Presentación tardía</b>	<b>Omisión declaración</b>	<b>Condicionabilidad</b>
0,00	0,00	0,00	0,00

**IMPORTE ( Euros )**

Calculado(2)	Reducción	Penalización	Reducción Penalización (3)	Penalización adicional	Resuelto	FEADER	MAPA	CAPADR
1.188,00 €	0,00 €	0,00 €	0,00 €	0,00 €	1.188,00 €	1.009,80 €	116,54 €	61,66 €
<b>Importe Unitario:</b>	<b>54,00 €</b>	<b>Nuevo Importe Unitario:</b>	<b>10,85 €</b>					

**RECINTOS PROPUESTOS**

<b>REF.</b>	<b>REFERENCIA SIGPAC</b>	<b>CULTIVO</b>	<b>S/R</b>	<b>USO SIGPAC</b>	<b>Sup. Dec. admisible</b>	<b>Sup. Campo</b>	<b>Sup. Determ.</b>	<b>Sup. Resuelta</b>
-1574907	14-006-009-00023-0001	BARBECHO TRADICIONAL	S		4,70		4,70	4,70
-1520909	14-006-009-00022-0003	GUISANTES	S		3,18		3,18	3,18
-1474808	14-006-009-00022-0003	BARBECHO TRADICIONAL	S		15,39		15,39	15,39
-1308759	14-006-017-00065-0001	PASTOS PERMANENTES DE 5 O MAS AÑOS	S		0,74		0,74	0,74
5501767	14-006-016-00008-0001	PASTOS DE MENOS DE 5 AÑOS	S		17,09		17,09	17,09
5501768	14-006-017-00063-0001	PASTOS PERMANENTES DE 5 O MAS AÑOS	S		2,96		2,96	2,96
1700000006484065	14-006-007-00050-0001	PASTOS PERMANENTES DE 5 O MAS AÑOS	S		7,48		7,48	7,48
1700000006484066	14-006-007-00053-0001	PASTOS PERMANENTES DE 5 O MAS AÑOS	S		10,38		10,38	10,38
1700000006484070	14-006-017-00002-0001	PASTOS PERMANENTES DE 5 O MAS AÑOS	S		3,14		3,14	3,14
1700000006484071	14-006-007-00050-0002	PASTOS PERMANENTES DE 5 O MAS AÑOS	S		0,18		0,18	0,18
1700000006484073	14-006-009-00021-0001	PASTOS PERMANENTES DE 5 O MAS AÑOS	S		0,33		0,33	0,33
1700000006484074	14-006-017-00003-0001	TRANQUILLÓN	S		8,32		8,32	8,32
1700000006484076	14-006-007-00054-0005	PASTOS PERMANENTES DE 5 O MAS AÑOS	R		27,43		27,43	27,43
1700000006484077	14-006-017-00005-0001	PASTOS PERMANENTES DE 5 O MAS AÑOS	S		8,16		8,16	8,16

(1) Con incidencias que retienen pago o deniegan el expediente.  
 (2) Se calcula sobre superficie declarada admisible.  
 (3) Aplicación del artículo 16 bis del RD 147/2023.

Puede verificar la integridad de una copia de este documento mediante la lectura del código QR adjunto o mediante el acceso a la dirección <a href="https://ws050.juntadeandalucia.es/verificarFirma">https://ws050.juntadeandalucia.es/verificarFirma</a> indicando el código de VERIFICACIÓN					
FIRMADO POR	RAQUEL MARIA ESPIN CRESPO		FECHA		26/06/2024
VERIFICACIÓN	Pk2jmMQ72K8YCCE9EQ8LU85ENJJ6M		PÁGINA		356/8857

**Datos considerados para el Cálculo de la Carga Ganadera del expediente**

Superficie determinada para Cálculo Carga Ganadera: 77,89 ha

Carga Ganadera del Expediente: 0,52 ugm/ha

<u>Explotación</u>	<u>Especie</u>	<u>Ugm Calculada para CG</u>
ES140060000349	OVINA	31,14
ES140060000349	PORCINO	2,22
ES140060000533	OVINA	5,58
ES140060000538	OVINA	1,90

**Recintos Determinados para el Cálculo de Carga Ganadera**

<u>REF.</u>	<u>REFERENCIA SIGPAC</u>	<u>CULTIVO</u>	<u>DESCRIPCIÓN CULTIVO</u>	<u>S/R</u>	<u>SUP. RESUELTA (ha)</u>
-1308759	14-006-017-00065-00001	62000	PASTOS PERMANENTES DE 5 O MAS AÑOS-SIN VARIEDAD	S	0,74
5501767	14-006-016-00008-00001	63000	PASTOS DE MENOS DE 5 AÑOS-SIN VARIEDAD	S	17,09
5501768	14-006-017-00063-00001	62000	PASTOS PERMANENTES DE 5 O MAS AÑOS-SIN VARIEDAD	S	2,96
1700000006484065	14-006-007-00050-00001	62000	PASTOS PERMANENTES DE 5 O MAS AÑOS-SIN VARIEDAD	S	7,48
1700000006484066	14-006-007-00053-00001	62000	PASTOS PERMANENTES DE 5 O MAS AÑOS-SIN VARIEDAD	S	10,38
1700000006484070	14-006-017-00002-00001	62000	PASTOS PERMANENTES DE 5 O MAS AÑOS-SIN VARIEDAD	S	3,14
1700000006484071	14-006-007-00050-00002	62000	PASTOS PERMANENTES DE 5 O MAS AÑOS-SIN VARIEDAD	S	0,18
1700000006484073	14-006-009-00021-00001	62000	PASTOS PERMANENTES DE 5 O MAS AÑOS-SIN VARIEDAD	S	0,33
1700000006484076	14-006-007-00054-00005	62000	PASTOS PERMANENTES DE 5 O MAS AÑOS-SIN VARIEDAD	R	27,43
1700000006484077	14-006-017-00005-00001	62000	PASTOS PERMANENTES DE 5 O MAS AÑOS-SIN VARIEDAD	S	8,16

**Incidencias de carga ganadera****INCIDENCIA DESCRIPCIÓN**

- 86132 Recinto superficie forrajera que no realiza la actividad de producción de pastoreo.  
 Recinto:14-006-009-00023-00001 Cultivo:20000 BARBECHO TRADICIONAL-SIN VARIEDAD Secano  
 Recinto:14-006-009-00022-00003 Cultivo:20000 BARBECHO TRADICIONAL-SIN VARIEDAD Secano

(1) Con incidencias que retienen pago o deniegan el expediente.  
 (2) Se calcula sobre superficie declarada admisible.  
 (3) Aplicación del artículo 16 bis del RD 147/2023.

Puede verificar la integridad de una copia de este documento mediante la lectura del código QR adjunto o mediante el acceso a la dirección <https://ws050.juntadeandalucia.es/verificarFirma> indicando el código de VERIFICACIÓN

FIRMADO POR	RAQUEL MARIA ESPIN CRESPO	FECHA	26/06/2024
VERIFICACIÓN	Pk2jmMQ72K8YCCE9EQ8LU85ENJJ6M	PÁGINA	357/8857





**APELLIDOS Y NOMBRE / RAZÓN SOCIAL**

AREVALO GARCIA CATALINA

**NIF**

\*\*\*\*5188\*

**EXPEDIENTE**

1038136

**RESOLUCIÓN**

CONCESIÓN DE LA AYUDA

**DATOS DE MANTENIMIENTO UNIDADES**

**GRUPO DE PAGO**

ZONAS DE LIMITACIONES NATURALES

**Sup. Dec. Admisible**

48,94

**Sup. Resuelta**

48,94

**Sobredecl.**

0,00

**% Sobredecl.**

0,00

**RESUMEN DE PAGOS**

	<b>IMPORTE ( Euros )</b>			
	<b>RESUELTO</b>	<b>FEADER</b>	<b>MAPA</b>	<b>CAPADR</b>
Pago realizado	1.081,20	919,02	106,06	56,12
A pagar	106,80	90,78	10,48	5,54
<b>TOTAL</b>	<b>1.188,00</b>	<b>1.009,80</b>	<b>116,54</b>	<b>61,66</b>

**APLICACIÓN DE REDUCCIONES Y PENALIZACIONES (%)**

<b>Criterios de subvencionabilidad (1)</b>	<b>Presentación tardía</b>	<b>Omisión declaración</b>	<b>Condicionalidad</b>
0,00	0,00	0,00	0,00

**IMPORTE ( Euros )**

Calculado(2)	Reducción	Penalización	Reducción Penalización (3)	Penalización adicional	Resuelto	FEADER	MAPA	CAPADR
1.188,00 €	0,00 €	0,00 €	0,00 €	0,00 €	1.188,00 €	1.009,80 €	116,54 €	61,66 €
<b>Importe Unitario:</b>	<b>54,00 €</b>	<b>Nuevo Importe Unitario:</b>	<b>24,27 €</b>					

**RECINTOS PROPUESTOS**

<b>REF.</b>	<b>REFERENCIA SIGPAC</b>	<b>CULTIVO</b>	<b>S/R</b>	<b>USO SIGPAC</b>	<b>Sup. Dec. admisible</b>	<b>Sup. Campo</b>	<b>Sup. Determ.</b>	<b>Sup. Resuelta</b>
1700000005180136	14-054-052-00048-0002	OLIVAR	S		14,45		14,45	14,45
1700000005180137	14-054-056-00035-0004	OLIVAR	S		0,87		0,87	0,87
1700000005180138	14-054-056-00043-0001	OLIVAR	S		8,98		8,98	8,98
1700000005180139	14-054-056-00046-0001	OLIVAR	S		0,68		0,68	0,68
1700000005180140	14-054-056-00049-0002	OLIVAR	S		11,16		11,16	11,16
1700000005180141	14-054-056-00049-0006	OLIVAR	S		0,01		0,01	0,01
1700000005180142	14-054-056-00049-0008	OLIVAR	S		0,02		0,02	0,02
1700000005180143	14-054-052-00049-0003	OLIVAR	S		11,87		11,87	11,87
1700000005180144	14-054-056-00046-0003	OLIVAR	S		0,09		0,09	0,09
1700000005180145	14-054-052-00049-0005	OLIVAR	S		0,81		0,81	0,81

(1) Con incidencias que retienen pago o deniegan el expediente.  
 (2) Se calcula sobre superficie declarada admisible.  
 (3) Aplicación del artículo 16 bis del RD 147/2023.

Puede verificar la integridad de una copia de este documento mediante la lectura del código QR adjunto o mediante el acceso a la dirección <a href="https://ws050.juntadeandalucia.es/verificarFirma">https://ws050.juntadeandalucia.es/verificarFirma</a> indicando el código de VERIFICACIÓN					
FIRMADO POR	RAQUEL MARIA ESPIN CRESPO		FECHA		26/06/2024
VERIFICACIÓN	Pk2jmMQ72K8YCCE9EQ8LU85ENJJ6M		PÁGINA		358/8857

**APELLIDOS Y NOMBRE / RAZÓN SOCIAL**

AREVALO GRANADOS JUAN JOSE

**NIF**

\*\*\*\*1381\*

**EXPEDIENTE**

1194193

**RESOLUCIÓN**

CONCESIÓN DE LA AYUDA

**DATOS DE MANTENIMIENTO UNIDADES****GRUPO DE PAGO**

ZONAS DE LIMITACIONES NATURALES

**Sup. Dec.  
Admisible**

86,71

**Sup.  
Resuelta**

86,71

**Sobredecl.**

0,00

**% Sobredecl.**

0,00

**RESUMEN DE PAGOS**

	<b>IMPORTE ( Euros )</b>			
	<b>RESUELTO</b>	<b>FEADER</b>	<b>MAPA</b>	<b>CAPADR</b>
Pago realizado	1.081,20	919,02	106,06	56,12
A pagar	106,80	90,78	10,48	5,54
<b>TOTAL</b>	<b>1.188,00</b>	<b>1.009,80</b>	<b>116,54</b>	<b>61,66</b>

**APLICACIÓN DE REDUCCIONES Y PENALIZACIONES (%)**

<b>Criterios de subvencionabilidad (1)</b>	<b>Presentación tardía</b>	<b>Omisión declaración</b>	<b>Condicionalidad</b>
0,00	0,00	0,00	0,00

**IMPORTE ( Euros )**

Calculado(2)	Reducción	Penalización	Reducción Penalización (3)	Penalización adicional	Resuelto	FEADER	MAPA	CAPADR
1.188,00 €	0,00 €	0,00 €	0,00 €	0,00 €	1.188,00 €	1.009,80 €	116,54 €	61,66 €
Importe Unitario:	54,00 €	Nuevo Importe Unitario:	13,70 €					

(1) Con incidencias que retienen pago o deniegan el expediente.  
(2) Se calcula sobre superficie declarada admisible.  
(3) Aplicación del artículo 16 bis del RD 147/2023.

Puede verificar la integridad de una copia de este documento mediante la lectura del código QR adjunto o mediante el acceso a la dirección <https://ws050.juntadeandalucia.es/verificarFirma> indicando el código de VERIFICACIÓN

FIRMADO POR	RAQUEL MARIA ESPIN CRESPO	FECHA	26/06/2024
VERIFICACIÓN	Pk2jmMQ72K8YCCE9EQ8LU85ENJJ6M	PÁGINA	359/8857





**RECINTOS PROPUESTOS**

REF.	REFERENCIA SIGPAC	CULTIVO	S/R	USO SIGPAC	Sup. Dec. admisible	Sup. Campo	Sup. Determ.	Sup. Resuelta
-1365496	14-070-022-00320-0001	BARBECHO TRADICIONAL	S		2,50		2,50	2,50
-1043372	14-003-001-00024-0001	BARBECHO TRADICIONAL	S		1,27		1,27	1,27
-1043290	14-070-005-00317-0001	PASTOS DE MENOS DE 5 AÑOS	S		0,52		0,52	0,52
-804902	14-070-004-00204-0001	TRANQUILLÓN	S		0,23		0,23	0,23
-804901	14-070-004-00203-0001	TRANQUILLÓN	S		0,09		0,09	0,09
-529427	14-070-031-00023-0001	TRANQUILLÓN	S		0,28		0,28	0,28
-529322	14-070-005-00245-0001	TRANQUILLÓN	S		0,35		0,35	0,35
1700000006707737	14-003-020-00032-0001	AVENA	S		14,26		14,26	14,26
1700000006707738	14-070-005-00317-0001	PASTOS DE MENOS DE 5 AÑOS	S		6,20		6,20	6,20
1700000006707739	14-070-005-00317-0003	HUERTA	S		0,01		0,01	0,01
1700000006707740	14-070-005-00317-0005	PASTOS DE MENOS DE 5 AÑOS	S		0,06		0,06	0,06
1700000006707741	14-070-005-00345-0001	BARBECHO TRADICIONAL	S		0,83		0,83	0,83
1700000006707742	14-070-030-00089-0001	BARBECHO TRADICIONAL	S		0,94		0,94	0,94
1700000006707743	14-070-009-00082-0001	BARBECHO TRADICIONAL	S		0,45		0,45	0,45
1700000006707744	14-070-009-00075-0001	BARBECHO TRADICIONAL	S		0,47		0,47	0,47
1700000006707745	14-070-003-00504-0001	BARBECHO TRADICIONAL	S		0,63		0,63	0,63
1700000006707746	14-070-004-00097-0001	TRANQUILLÓN	S		1,08		1,08	1,08
1700000006707747	14-070-004-00107-0001	TRANQUILLÓN	S		0,19		0,19	0,19
1700000006707748	14-070-004-00108-0001	TRANQUILLÓN	S		1,15		1,15	1,15
1700000006707750	14-070-004-00436-0001	TRIGO BLANDO	S		0,31		0,31	0,31
1700000006707751	14-070-004-00109-0001	TRANQUILLÓN	S		1,02		1,02	1,02
1700000006707752	14-003-022-00032-0014	BARBECHO TRADICIONAL	S		6,68		6,68	6,68
1700000006707754	14-003-022-00032-0015	BARBECHO TRADICIONAL	S		3,60		3,60	3,60
1700000006707755	14-070-004-00465-0001	TRIGO BLANDO	S		1,31		1,31	1,31
1700000006707756	14-070-005-00238-0004	PASTOS PERMANENTES DE 5 O MAS AÑOS	S		0,14		0,14	0,14
1700000006707757	14-070-005-00051-0001	TRANQUILLÓN	S		1,32		1,32	1,32
1700000006707758	14-070-005-00238-0003	TRANQUILLÓN	S		0,24		0,24	0,24
1700000006707759	14-070-005-00238-0001	TRANQUILLÓN	S		0,76		0,76	0,76
1700000006707760	14-070-001-00201-0001	BARBECHO TRADICIONAL	S		0,37		0,37	0,37
1700000006707761	14-070-004-00096-0001	TRANQUILLÓN	S		0,50		0,50	0,50
1700000006707762	14-070-020-00235-0002	OLIVAR	S		0,36		0,36	0,36
1700000006707763	14-070-020-00147-0001	OLIVAR	S		0,20		0,20	0,20
1700000006707765	14-003-022-00032-0001	BARBECHO TRADICIONAL	S		10,21		10,21	10,21
1700000006707766	14-070-002-00082-0001	BARBECHO TRADICIONAL	S		0,20		0,20	0,20
1700000006707768	14-070-002-00080-0001	BARBECHO TRADICIONAL	S		0,22		0,22	0,22
1700000006707769	14-070-005-00274-0001	PASTOS DE MENOS DE 5 AÑOS	S		1,67		1,67	1,67
1700000006707770	14-070-005-00314-0001	PASTOS DE MENOS DE 5 AÑOS	S		1,44		1,44	1,44
1700000006707772	14-070-005-00246-0001	TRANQUILLÓN	S		0,58		0,58	0,58
1700000006707775	14-070-030-00292-0001	BARBECHO TRADICIONAL	S		0,33		0,33	0,33
1700000006707777	14-070-031-00006-0001	TRANQUILLÓN	S		0,08		0,08	0,08
1700000006707778	14-070-031-00031-0002	TRANQUILLÓN	S		1,98		1,98	1,98
1700000006707779	14-070-034-00085-0001	TRANQUILLÓN	S		0,54		0,54	0,54
1700000006707780	14-070-034-00089-0001	TRANQUILLÓN	S		1,66		1,66	1,66
1700000006707781	14-070-009-00367-0001	BARBECHO TRADICIONAL	S		0,22		0,22	0,22
1700000006707782	14-070-031-00165-0001	BARBECHO TRADICIONAL	S		0,78		0,78	0,78
1700000006707783	14-070-009-00229-0001	BARBECHO TRADICIONAL	S		0,25		0,25	0,25
1700000006707784	14-070-009-00357-0001	BARBECHO TRADICIONAL	S		1,17		1,17	1,17
1700000006707785	14-070-029-00092-0001	BARBECHO TRADICIONAL	S		0,23		0,23	0,23
1700000006707786	14-070-030-00005-0001	BARBECHO TRADICIONAL	S		0,29		0,29	0,29
1700000006707787	14-070-031-00227-0001	BARBECHO TRADICIONAL	S		1,95		1,95	1,95
1700000006707790	14-070-003-00486-0001	BARBECHO TRADICIONAL	S		0,82		0,82	0,82
1700000006707791	14-070-030-00008-0001	BARBECHO TRADICIONAL	S		0,10		0,10	0,10

(1) Con incidencias que retienen pago o deniegan el expediente.  
 (2) Se calcula sobre superficie declarada admisible.  
 (3) Aplicación del artículo 16 bis del RD 147/2023.

Puede verificar la integridad de una copia de este documento mediante la lectura del código QR adjunto o mediante el acceso a la dirección <a href="https://ws050.juntadeandalucia.es/verificarFirma">https://ws050.juntadeandalucia.es/verificarFirma</a> indicando el código de VERIFICACIÓN					
FIRMADO POR	RAQUEL MARIA ESPIN CRESPO		FECHA		26/06/2024
VERIFICACIÓN	Pk2jmMQ72K8YCCE9EQ8LU85ENJJ6M		PÁGINA		360/8857

**RECINTOS PROPUESTOS**

REF.	REFERENCIA SIGPAC	CULTIVO	S/R	USO SIGPAC	Sup. Dec. admisible	Sup. Campo	Sup. Determ.	Sup. Resuelta
170000006707792	14-070-030-00065-0001	BARBECHO TRADICIONAL	S		0,12		0,12	0,12
170000006707793	14-070-004-00233-0001	TRANQUILLÓN	S		0,55		0,55	0,55
170000006707795	14-070-004-00435-0001	TRIGO BLANDO	S		0,83		0,83	0,83
170000006707796	14-070-003-00282-0001	TRANQUILLÓN	S		0,90		0,90	0,90
170000006707797	14-070-034-00076-0001	OLIVAR	S		0,12		0,12	0,12
170000006707798	14-070-034-00077-0001	OLIVAR	S		0,05		0,05	0,05
170000006707802	14-070-022-00320-0007	BARBECHO TRADICIONAL	S		0,02		0,02	0,02
170000006707803	14-070-022-00320-0005	OLIVAR	S		4,23		4,23	4,23
170000006707804	14-070-034-00074-0001	OLIVAR	S		0,31		0,31	0,31
170000006707805	14-070-020-00246-0005	OLIVAR	S		6,47		6,47	6,47
170000006707806	14-070-022-00320-0011	BARBECHO TRADICIONAL	S		0,02		0,02	0,02
170000006707807	14-070-022-00320-0008	BARBECHO TRADICIONAL	S		0,04		0,04	0,04
170000006707808	14-070-022-00320-0009	BARBECHO TRADICIONAL	S		0,01		0,01	0,01

**INCIDENCIAS****INCIDENCIA DESCRIPCIÓN**

86121	Recinto superficie forrajera que no realiza la actividad de producción de pastoreo. Recinto:14-003-020-00032-00002 Cultivo:62000 PASTOS PERMANENTES DE 5 O MAS AÑOS-SIN VARIEDAD Secano Actividad Agraria del recinto:2 Recinto:14-003-022-00009-00001 Cultivo:62000 PASTOS PERMANENTES DE 5 O MAS AÑOS-SIN VARIEDAD Secano Actividad Agraria del recinto:2 Recinto:14-003-022-00032-00006 Cultivo:62000 PASTOS PERMANENTES DE 5 O MAS AÑOS-SIN VARIEDAD Secano Actividad Agraria del recinto:2 Recinto:14-003-022-00032-00007 Cultivo:62000 PASTOS PERMANENTES DE 5 O MAS AÑOS-SIN VARIEDAD Secano Actividad Agraria del recinto:2 Recinto:14-003-022-00032-00008 Cultivo:62000 PASTOS PERMANENTES DE 5 O MAS AÑOS-SIN VARIEDAD Secano Actividad Agraria del recinto:2 Recinto:14-003-022-00032-00009 Cultivo:62000 PASTOS PERMANENTES DE 5 O MAS AÑOS-SIN VARIEDAD Secano Actividad Agraria del recinto:2 Recinto:14-003-022-00032-00011 Cultivo:62000 PASTOS PERMANENTES DE 5 O MAS AÑOS-SIN VARIEDAD Secano Actividad Agraria del recinto:2 Recinto:14-003-022-00032-00012 Cultivo:62000 PASTOS PERMANENTES DE 5 O MAS AÑOS-SIN VARIEDAD Secano Actividad Agraria del recinto:2 Recinto:14-070-031-00031-00003 Cultivo:62000 PASTOS PERMANENTES DE 5 O MAS AÑOS-SIN VARIEDAD Secano Actividad Agraria del recinto:2
86122	Recinto superficie forrajera que realiza la actividad de producción de pastoreo y no declara el o los códigos del Registro de Explotaciones Ganaderas de Andalucía, REGA. Recinto:14-003-020-00032-00002 Cultivo:62000 PASTOS PERMANENTES DE 5 O MAS AÑOS-SIN VARIEDAD Secano Recinto:14-003-022-00009-00001 Cultivo:62000 PASTOS PERMANENTES DE 5 O MAS AÑOS-SIN VARIEDAD Secano Recinto:14-003-022-00032-00006 Cultivo:62000 PASTOS PERMANENTES DE 5 O MAS AÑOS-SIN VARIEDAD Secano Recinto:14-003-022-00032-00007 Cultivo:62000 PASTOS PERMANENTES DE 5 O MAS AÑOS-SIN VARIEDAD Secano Recinto:14-003-022-00032-00008 Cultivo:62000 PASTOS PERMANENTES DE 5 O MAS AÑOS-SIN VARIEDAD Secano Recinto:14-003-022-00032-00009 Cultivo:62000 PASTOS PERMANENTES DE 5 O MAS AÑOS-SIN VARIEDAD Secano Recinto:14-003-022-00032-00011 Cultivo:62000 PASTOS PERMANENTES DE 5 O MAS AÑOS-SIN VARIEDAD Secano Recinto:14-003-022-00032-00012 Cultivo:62000 PASTOS PERMANENTES DE 5 O MAS AÑOS-SIN VARIEDAD Secano
86124	Recinto de forrajera para Cálculo de Carga Ganadera que No pertenece a Explotación. Recinto:14-003-020-00032-00002 Cultivo:62000 PASTOS PERMANENTES DE 5 O MAS AÑOS-SIN VARIEDAD Secano Recinto:14-003-022-00009-00001 Cultivo:62000 PASTOS PERMANENTES DE 5 O MAS AÑOS-SIN VARIEDAD Secano Recinto:14-003-022-00032-00006 Cultivo:62000 PASTOS PERMANENTES DE 5 O MAS AÑOS-SIN VARIEDAD Secano Recinto:14-003-022-00032-00007 Cultivo:62000 PASTOS PERMANENTES DE 5 O MAS AÑOS-SIN VARIEDAD Secano Recinto:14-003-022-00032-00008 Cultivo:62000 PASTOS PERMANENTES DE 5 O MAS AÑOS-SIN VARIEDAD Secano Recinto:14-003-022-00032-00009 Cultivo:62000 PASTOS PERMANENTES DE 5 O MAS AÑOS-SIN VARIEDAD Secano Recinto:14-003-022-00032-00011 Cultivo:62000 PASTOS PERMANENTES DE 5 O MAS AÑOS-SIN VARIEDAD Secano Recinto:14-003-022-00032-00012 Cultivo:62000 PASTOS PERMANENTES DE 5 O MAS AÑOS-SIN VARIEDAD Secano

**Datos considerados para el Cálculo de la Carga Ganadera del expediente**

(1) Con incidencias que retienen pago o deniegan el expediente.  
(2) Se calcula sobre superficie declarada admisible.  
(3) Aplicación del artículo 16 bis del RD 147/2023.

Puede verificar la integridad de una copia de este documento mediante la lectura del código QR adjunto o mediante el acceso a la dirección <https://ws050.juntadeandalucia.es/verificarFirma> indicando el código de VERIFICACIÓN

FIRMADO POR	RAQUEL MARIA ESPIN CRESPO	FECHA	26/06/2024
VERIFICACIÓN	Pk2jmMQ72K8YCC9EQ8LU85ENJJ6M	PÁGINA	361/8857



**Datos considerados para el Cálculo de la Carga Ganadera del expediente**

Superficie determinada para Cálculo Carga Ganadera: 10,03 ha

Carga Ganadera del Expediente: 0,70 ugm/ha

Explotación	Especie	Ugm Calculada para CG
ES140700000221	OVINA	6,99

**Recintos Determinados para el Cálculo de Garga Ganadera**

REF.	REFERENCIA SIGPAC	CULTIVO	DESCRIPCIÓN CULTIVO	S/R	SUP. RESUELTA (ha)
-1043290	14-070-005-00317-00001	63000	PASTOS DE MENOS DE 5 AÑOS-SIN VARIEDAD	S	0,52
1700000006707738	14-070-005-00317-00001	63000	PASTOS DE MENOS DE 5 AÑOS-SIN VARIEDAD	S	6,20
1700000006707740	14-070-005-00317-00005	63000	PASTOS DE MENOS DE 5 AÑOS-SIN VARIEDAD	S	0,06
1700000006707756	14-070-005-00238-00004	62000	PASTOS PERMANENTES DE 5 O MAS AÑOS-SIN VARIEDAD	S	0,14
1700000006707769	14-070-005-00274-00001	63000	PASTOS DE MENOS DE 5 AÑOS-SIN VARIEDAD	S	1,67
1700000006707770	14-070-005-00314-00001	63000	PASTOS DE MENOS DE 5 AÑOS-SIN VARIEDAD	S	1,44

**Incidencias de carga ganadera****INCIDENCIA DESCRIPCIÓN**

86122	Recinto superficie forrajera que realiza la actividad de producción de pastoreo y no declara el o los códigos del Registro de Explotaciones Ganaderas de Andalucía, REGA. Recinto:14-003-022-00032-00001 Cultivo:62000 PASTOS PERMANENTES DE 5 O MAS AÑOS-SIN VARIEDAD Secano Recinto:14-003-022-00032-00006 Cultivo:62000 PASTOS PERMANENTES DE 5 O MAS AÑOS-SIN VARIEDAD Secano Recinto:14-003-022-00032-00007 Cultivo:62000 PASTOS PERMANENTES DE 5 O MAS AÑOS-SIN VARIEDAD Secano Recinto:14-003-022-00032-00008 Cultivo:62000 PASTOS PERMANENTES DE 5 O MAS AÑOS-SIN VARIEDAD Secano Recinto:14-003-022-00032-00009 Cultivo:62000 PASTOS PERMANENTES DE 5 O MAS AÑOS-SIN VARIEDAD Secano Recinto:14-003-022-00032-00011 Cultivo:62000 PASTOS PERMANENTES DE 5 O MAS AÑOS-SIN VARIEDAD Secano Recinto:14-003-022-00009-00001 Cultivo:62000 PASTOS PERMANENTES DE 5 O MAS AÑOS-SIN VARIEDAD Secano Recinto:14-003-020-00032-00002 Cultivo:62000 PASTOS PERMANENTES DE 5 O MAS AÑOS-SIN VARIEDAD Secano
86124	Recinto de forrajera para Cálculo de Carga Ganadera que No pertenece a Explotación. Recinto:14-003-022-00032-00012 Cultivo:62000 PASTOS PERMANENTES DE 5 O MAS AÑOS-SIN VARIEDAD Secano Recinto:14-003-022-00032-00006 Cultivo:62000 PASTOS PERMANENTES DE 5 O MAS AÑOS-SIN VARIEDAD Secano Recinto:14-003-022-00032-00007 Cultivo:62000 PASTOS PERMANENTES DE 5 O MAS AÑOS-SIN VARIEDAD Secano Recinto:14-003-022-00032-00008 Cultivo:62000 PASTOS PERMANENTES DE 5 O MAS AÑOS-SIN VARIEDAD Secano Recinto:14-003-022-00032-00009 Cultivo:62000 PASTOS PERMANENTES DE 5 O MAS AÑOS-SIN VARIEDAD Secano Recinto:14-003-022-00032-00011 Cultivo:62000 PASTOS PERMANENTES DE 5 O MAS AÑOS-SIN VARIEDAD Secano Recinto:14-003-022-00009-00001 Cultivo:62000 PASTOS PERMANENTES DE 5 O MAS AÑOS-SIN VARIEDAD Secano Recinto:14-003-020-00032-00002 Cultivo:62000 PASTOS PERMANENTES DE 5 O MAS AÑOS-SIN VARIEDAD Secano
86128	Recinto de Forrajeras que no ha contabilizado para Carga Ganadera por no tener una explotación válida para el cálculo de la Carga Ganadera Recinto:14-003-022-00032-00012 Cultivo:62 PASTOS PERMANENTES DE 5 O MAS AÑOS- Recinto:14-003-022-00032-00006 Cultivo:62 PASTOS PERMANENTES DE 5 O MAS AÑOS- Recinto:14-003-022-00032-00007 Cultivo:62 PASTOS PERMANENTES DE 5 O MAS AÑOS- Recinto:14-003-022-00032-00008 Cultivo:62 PASTOS PERMANENTES DE 5 O MAS AÑOS- Recinto:14-003-022-00032-00009 Cultivo:62 PASTOS PERMANENTES DE 5 O MAS AÑOS- Recinto:14-003-022-00032-00011 Cultivo:62 PASTOS PERMANENTES DE 5 O MAS AÑOS- Recinto:14-003-022-00009-00001 Cultivo:62 PASTOS PERMANENTES DE 5 O MAS AÑOS- Recinto:14-003-020-00032-00002 Cultivo:62 PASTOS PERMANENTES DE 5 O MAS AÑOS-
86132	Recinto superficie forrajera que no realiza la actividad de producción de pastoreo. Recinto:14-070-022-00320-00001 Cultivo:20000 BARBECHO TRADICIONAL-SIN VARIEDAD Secano Recinto:14-003-001-00024-00001 Cultivo:20000 BARBECHO TRADICIONAL-SIN VARIEDAD Secano Recinto:14-070-005-00345-00001 Cultivo:20000 BARBECHO TRADICIONAL-SIN VARIEDAD Secano Recinto:14-070-030-00089-00001 Cultivo:20000 BARBECHO TRADICIONAL-SIN VARIEDAD Secano Recinto:14-070-009-00082-00001 Cultivo:20000 BARBECHO TRADICIONAL-SIN VARIEDAD Secano Recinto:14-070-009-00075-00001 Cultivo:20000 BARBECHO TRADICIONAL-SIN VARIEDAD Secano Recinto:14-070-003-00504-00001 Cultivo:20000 BARBECHO TRADICIONAL-SIN VARIEDAD Secano Recinto:14-003-022-00032-00012 Cultivo:62000 PASTOS PERMANENTES DE 5 O MAS AÑOS-SIN VARIEDAD Secano Recinto:14-003-022-00032-00014 Cultivo:20000 BARBECHO TRADICIONAL-SIN VARIEDAD Secano

(1) Con incidencias que retienen pago o deniegan el expediente.  
(2) Se calcula sobre superficie declarada admisible.  
(3) Aplicación del artículo 16 bis del RD 147/2023.

Puede verificar la integridad de una copia de este documento mediante la lectura del código QR adjunto o mediante el acceso a la dirección <https://ws050.juntadeandalucia.es/verificarFirma> indicando el código de VERIFICACIÓN

FIRMADO POR	RAQUEL MARIA ESPIN CRESPO	FECHA	26/06/2024
VERIFICACIÓN	Pk2jmMQ72K8YCCE9EQ8LU85ENJJ6M	PÁGINA	362/8857







Recinto:14-003-022-00032-00015	Cultivo:20000	BARBECHO TRADICIONAL-SIN VARIEDAD	Secano
Recinto:14-070-001-00201-00001	Cultivo:20000	BARBECHO TRADICIONAL-SIN VARIEDAD	Secano
Recinto:14-003-022-00032-00001	Cultivo:20000	BARBECHO TRADICIONAL-SIN VARIEDAD	Secano
Recinto:14-070-002-00082-00001	Cultivo:20000	BARBECHO TRADICIONAL-SIN VARIEDAD	Secano
Recinto:14-003-022-00032-00006	Cultivo:62000	PASTOS PERMANENTES DE 5 O MAS AÑOS-SIN VARIEDAD	Secano
Recinto:14-070-002-00080-00001	Cultivo:20000	BARBECHO TRADICIONAL-SIN VARIEDAD	Secano
Recinto:14-003-022-00032-00007	Cultivo:62000	PASTOS PERMANENTES DE 5 O MAS AÑOS-SIN VARIEDAD	Secano
Recinto:14-003-022-00032-00008	Cultivo:62000	PASTOS PERMANENTES DE 5 O MAS AÑOS-SIN VARIEDAD	Secano
Recinto:14-003-022-00032-00009	Cultivo:62000	PASTOS PERMANENTES DE 5 O MAS AÑOS-SIN VARIEDAD	Secano
Recinto:14-070-030-00292-00001	Cultivo:20000	BARBECHO TRADICIONAL-SIN VARIEDAD	Secano
Recinto:14-003-022-00032-00011	Cultivo:62000	PASTOS PERMANENTES DE 5 O MAS AÑOS-SIN VARIEDAD	Secano
Recinto:14-070-009-00367-00001	Cultivo:20000	BARBECHO TRADICIONAL-SIN VARIEDAD	Secano
Recinto:14-070-031-00165-00001	Cultivo:20000	BARBECHO TRADICIONAL-SIN VARIEDAD	Secano
Recinto:14-070-009-00229-00001	Cultivo:20000	BARBECHO TRADICIONAL-SIN VARIEDAD	Secano
Recinto:14-070-009-00357-00001	Cultivo:20000	BARBECHO TRADICIONAL-SIN VARIEDAD	Secano
Recinto:14-070-029-00092-00001	Cultivo:20000	BARBECHO TRADICIONAL-SIN VARIEDAD	Secano
Recinto:14-070-030-00005-00001	Cultivo:20000	BARBECHO TRADICIONAL-SIN VARIEDAD	Secano
Recinto:14-070-031-00227-00001	Cultivo:20000	BARBECHO TRADICIONAL-SIN VARIEDAD	Secano
Recinto:14-070-003-00486-00001	Cultivo:20000	BARBECHO TRADICIONAL-SIN VARIEDAD	Secano
Recinto:14-070-030-00008-00001	Cultivo:20000	BARBECHO TRADICIONAL-SIN VARIEDAD	Secano
Recinto:14-070-030-00065-00001	Cultivo:20000	BARBECHO TRADICIONAL-SIN VARIEDAD	Secano
Recinto:14-070-031-00031-00003	Cultivo:62000	PASTOS PERMANENTES DE 5 O MAS AÑOS-SIN VARIEDAD	Secano
Recinto:14-003-022-00009-00001	Cultivo:62000	PASTOS PERMANENTES DE 5 O MAS AÑOS-SIN VARIEDAD	Secano
Recinto:14-003-020-00032-00002	Cultivo:62000	PASTOS PERMANENTES DE 5 O MAS AÑOS-SIN VARIEDAD	Secano
Recinto:14-070-022-00320-00007	Cultivo:20000	BARBECHO TRADICIONAL-SIN VARIEDAD	Secano
Recinto:14-070-022-00320-00011	Cultivo:20000	BARBECHO TRADICIONAL-SIN VARIEDAD	Secano
Recinto:14-070-022-00320-00008	Cultivo:20000	BARBECHO TRADICIONAL-SIN VARIEDAD	Secano
Recinto:14-070-022-00320-00009	Cultivo:20000	BARBECHO TRADICIONAL-SIN VARIEDAD	Secano

(1) Con incidencias que retienen pago o deniegan el expediente.  
(2) Se calcula sobre superficie declarada admisible.  
(3) Aplicación del artículo 16 bis del RD 147/2023.

Puede verificar la integridad de una copia de este documento mediante la lectura del código QR adjunto o mediante el acceso a la dirección <a href="https://ws050.juntadeandalucia.es/verificarFirma">https://ws050.juntadeandalucia.es/verificarFirma</a> indicando el código de VERIFICACIÓN				
FIRMADO POR	RAQUEL MARIA ESPIN CRESPO	FECHA	26/06/2024	
VERIFICACIÓN	Pk2jmMQ72K8YCC9E9EQ8LU85ENJJ6M	PÁGINA	363/8857	



**APELLIDOS Y NOMBRE / RAZÓN SOCIAL**

AREVALO JURADO GUADALUPE

**NIF**

\*\*\*\*2072\*

**EXPEDIENTE**

1225746

**RESOLUCIÓN**

CONCESIÓN DE LA AYUDA

**DATOS DE MANTENIMIENTO UNIDADES**

**GRUPO DE PAGO**

ZONAS DE LIMITACIONES NATURALES

**Sup. Dec. Admisible**

4,89

**Sup. Resuelta**

4,89

**Sobredecl.**

0,00

**% Sobredecl.**

0,00

**RESUMEN DE PAGOS**

	<b>IMPORTE ( Euros )</b>			
	<b>RESUELTO</b>	<b>FEADER</b>	<b>MAPA</b>	<b>CAPADR</b>
Pago realizado	242,78	206,37	23,82	12,60
A pagar	21,28	18,09	2,09	1,10
<b>TOTAL</b>	<b>264,06</b>	<b>224,46</b>	<b>25,91</b>	<b>13,70</b>

**APLICACIÓN DE REDUCCIONES Y PENALIZACIONES (%)**

<b>Crterios de subvencionabilidad (1)</b>	<b>Presentación tardía</b>	<b>Omisión declaración</b>	<b>Condicionalidad</b>
0,00	0,00	0,00	0,00

**IMPORTE ( Euros )**

Calculado(2)	Reducción	Penalización	Reducción Penalización (3)	Penalización adicional	Resuelto	FEADER	MAPA	CAPADR
264,06 €	0,00 €	0,00 €	0,00 €	0,00 €	264,06 €	224,45 €	25,90 €	13,71 €
Importe Unitario:	54,00 €	Nuevo Importe Unitario:	54,00 €					

**RECINTOS PROPUESTOS**

REF.	REFERENCIA SIGPAC	CULTIVO	USO S/R SIGPAC	Sup. Dec. admisible	Sup. Campo	Sup. Determ.	Sup. Resuelta
170000007103281	14-056-014-00061-0002	MEMBRILLO	R	3,43		3,43	3,38
170000007103282	14-056-014-09015-0003	MEMBRILLO	R	0,08		0,08	0,08
170000007103283	14-056-014-00062-0001	MEMBRILLO	S	1,02		1,02	1,02
170000007103284	14-056-014-80025-0001	MEMBRILLO	S	0,01		0,01	0,01
170000007103285	14-056-014-00063-0001	MEMBRILLO	R	0,29		0,29	0,29
170000007103287	14-056-014-00065-0001	MEMBRILLO	R	0,11		0,11	0,11

**INCIDENCIAS**

**INCIDENCIA DESCRIPCIÓN**

4272 Verifica que las líneas de declaración de las Solicitudes Únicas no tienen solapes con la capa de Retroactividad Gráfica (ambas de la misma campaña) a nivel de expediente/línea de declaración gráfica de la solicitud.  
 Recinto:14-056-014-00061-00002 Cultivo: - Agregado de la referencia del recinto.:0 Zona de la referencia del recinto.:0 Superficie solapada.:0,05 Id. Incid.:95712515

(1) Con incidencias que retienen pago o deniegan el expediente.  
 (2) Se calcula sobre superficie declarada admisible.  
 (3) Aplicación del artículo 16 bis del RD 147/2023.

Puede verificar la integridad de una copia de este documento mediante la lectura del código QR adjunto o mediante el acceso a la dirección <a href="https://ws050.juntadeandalucia.es/verificarFirma">https://ws050.juntadeandalucia.es/verificarFirma</a> indicando el código de VERIFICACIÓN				
FIRMADO POR	RAQUEL MARIA ESPIN CRESPO	FECHA	26/06/2024	
VERIFICACIÓN	Pk2jmMQ72K8YCCE9EQ8LU85ENJJ6M	PÁGINA	364/8857	

**APELLIDOS Y NOMBRE / RAZÓN SOCIAL**

ARIAS GARCIA PABLO JESUS

**NIF**

\*\*\*\*5154\*

**EXPEDIENTE**

1042234

**RESOLUCIÓN**

CONCESIÓN DE LA AYUDA

**DATOS DE MANTENIMIENTO UNIDADES**

<b>GRUPO DE PAGO</b>	<b>Sup. Dec. Admisible</b>	<b>Sup. Resuelta</b>	<b>Sobredecl.</b>	<b>% Sobredecl.</b>
ZONAS DE LIMITACIONES NATURALES	4,51	4,51	0,00	0,00

**RESUMEN DE PAGOS**

	<b>IMPORTE ( Euros )</b>			
	<b>RESUELTO</b>	<b>FEADER</b>	<b>MAPA</b>	<b>CAPADR</b>
Pago realizado	221,65	188,40	21,74	11,50
A pagar	21,89	18,61	2,15	1,13
<b>TOTAL</b>	<b>243,54</b>	<b>207,01</b>	<b>23,89</b>	<b>12,63</b>

**APLICACIÓN DE REDUCCIONES Y PENALIZACIONES (%)**

<b>Crterios de subvencionabilidad (1)</b>	<b>Presentación tardía</b>	<b>Omisión declaración</b>	<b>Condicionalidad</b>
0,00	0,00	0,00	0,00

**IMPORTE ( Euros )**

Calculado(2)	Reducción	Penalización	Reducción Penalización (3)	Penalización adicional	Resuelto	FEADER	MAPA	CAPADR
243,54 €	0,00 €	0,00 €	0,00 €	0,00 €	243,54 €	207,01 €	23,89 €	12,64 €
Importe Unitario:	54,00 €	Nuevo Importe Unitario:	54,00 €					

**RECINTOS PROPUESTOS**

<b>REF.</b>	<b>REFERENCIA SIGPAC</b>	<b>CULTIVO</b>	<b>USO S/R SIGPAC</b>	<b>Sup. Dec. admisible</b>	<b>Sup. Campo</b>	<b>Sup. Determ.</b>	<b>Sup. Resuelta</b>
-37349	14-038-046-00069-0007	OLIVAR	S	0,03		0,03	0,03
1700000004772274	14-038-009-00014-0001	OLIVAR	S	0,70		0,70	0,70
1700000004772275	14-038-009-00207-0002	OLIVAR	S	0,16		0,16	0,16
1700000004772276	14-038-009-09004-0014	OLIVAR	S	0,08		0,08	0,08
1700000004772277	14-038-009-00016-0001	OLIVAR	S	0,12		0,12	0,12
1700000004772278	14-038-009-00017-0001	OLIVAR	S	0,11		0,11	0,11
1700000004772279	14-038-009-00018-0001	OLIVAR	S	0,84		0,84	0,84
1700000004772280	14-038-009-09005-0002	OLIVAR	S	0,04		0,04	0,04
1700000004772282	14-038-009-00015-0004	OLIVAR	S	0,14		0,14	0,14
1700000004772283	14-038-009-00019-0001	OLIVAR	S	0,04		0,04	0,04
1700000004772284	14-038-009-00214-0001	OLIVAR	S	0,01		0,01	0,01
1700000004772285	14-038-009-00214-0001	OLIVAR	S	0,04		0,04	0,04
1700000004772286	14-038-009-00219-0002	OLIVAR	S	1,34		1,34	1,34
1700000004772293	14-038-048-00121-0001	OLIVAR	S	0,21		0,21	0,21
1700000004772294	14-038-009-00201-0001	OLIVAR	S	0,01		0,01	0,01
1700000004772295	14-038-009-00204-0004	OLIVAR	S	0,08		0,08	0,08
1700000004772296	14-038-009-00205-0002	OLIVAR	S	0,56		0,56	0,56

(1) Con incidencias que retienen pago o deniegan el expediente.

(2) Se calcula sobre superficie declarada admisible.

(3) Aplicación del artículo 16 bis del RD 147/2023.

Puede verificar la integridad de una copia de este documento mediante la lectura del código QR adjunto o mediante el acceso a la dirección <https://ws050.juntadeandalucia.es/verificarFirma> indicando el código de VERIFICACIÓN

FIRMADO POR	RAQUEL MARIA ESPIN CRESPO	FECHA	26/06/2024
VERIFICACIÓN	Pk2jmMQ72K8YCCE9EQ8LU85ENJJ6M	PÁGINA	365/8857



**APELLIDOS Y NOMBRE / RAZÓN SOCIAL**

ARIZA JURADO JOSE

**NIF**

\*\*\*8920\*

**EXPEDIENTE**

1134878

**RESOLUCIÓN**

CONCESIÓN DE LA AYUDA

**DATOS DE MANTENIMIENTO UNIDADES****GRUPO DE PAGO**

ZONAS DE LIMITACIONES NATURALES

**Sup. Dec.  
Admisible**

3,11

**Sup.  
Resuelta**

3,11

**Sobredecl.**

0,00

**% Sobredecl.**

0,00

**RESUMEN DE PAGOS**

	<b>IMPORTE ( Euros )</b>			
	<b>RESUELTO</b>	<b>FEADER</b>	<b>MAPA</b>	<b>CAPADR</b>
Pago realizado	152,84	129,92	14,99	7,94
A pagar	15,10	12,84	1,48	0,78
<b>TOTAL</b>	<b>167,94</b>	<b>142,76</b>	<b>16,47</b>	<b>8,72</b>

**APLICACIÓN DE REDUCCIONES Y PENALIZACIONES (%)**

<b>Criterios de subvencionabilidad (1)</b>	<b>Presentación tardía</b>	<b>Omisión declaración</b>	<b>Condicionalidad</b>
0,00	0,00	0,00	0,00

**IMPORTE ( Euros )**

Calculado(2)	Reducción	Penalización	Reducción Penalización (3)	Penalización adicional	Resuelto	FEADER	MAPA	CAPADR
167,94 €	0,00 €	0,00 €	0,00 €	0,00 €	167,94 €	142,75 €	16,47 €	8,72 €
Importe Unitario:	54,00 €	Nuevo Importe Unitario:	54,00 €					

**RECINTOS PROPUESTOS**

<b>REF.</b>	<b>REFERENCIA SIGPAC</b>	<b>CULTIVO</b>	<b>S/R</b>	<b>USO SIGPAC</b>	<b>Sup. Dec. admisible</b>	<b>Sup. Campo</b>	<b>Sup. Determ.</b>	<b>Sup. Resuelta</b>
-96288	14-013-018-00049-0007	OLIVAR	S		3,11		3,11	3,11

(1) Con incidencias que retienen pago o deniegan el expediente.  
(2) Se calcula sobre superficie declarada admisible.  
(3) Aplicación del artículo 16 bis del RD 147/2023.

Puede verificar la integridad de una copia de este documento mediante la lectura del código QR adjunto o mediante el acceso a la dirección <https://ws050.juntadeandalucia.es/verificarFirma> indicando el código de VERIFICACIÓN

FIRMADO POR	RAQUEL MARIA ESPIN CRESPO	FECHA	26/06/2024
VERIFICACIÓN	Pk2jmMQ72K8YCCE9EQ8LU85ENJJ6M	PÁGINA	366/8857





**APELLIDOS Y NOMBRE / RAZÓN SOCIAL**

ARIZA NUÑEZ FERNANDO AGUSTIN

**NIF**

\*\*\*9019\*

**EXPEDIENTE**

1194280

**RESOLUCIÓN**

CONCESIÓN DE LA AYUDA

**DATOS DE MANTENIMIENTO UNIDADES**

**GRUPO DE PAGO**

ZONAS DE LIMITACIONES NATURALES

**Sup. Dec. Admisible**

20,98

**Sup. Resuelta**

20,98

**Sobredecl.**

0,00

**% Sobredecl.**

0,00

**RESUMEN DE PAGOS**

	<b>IMPORTE ( Euros )</b>			
	<b>RESUELTO</b>	<b>FEADER</b>	<b>MAPA</b>	<b>CAPADR</b>
Pago realizado	962,66	818,26	94,44	49,96
A pagar	95,09	80,83	9,33	4,93
<b>TOTAL</b>	<b>1.057,75</b>	<b>899,09</b>	<b>103,77</b>	<b>54,89</b>

**APLICACIÓN DE REDUCCIONES Y PENALIZACIONES (%)**

<b>Criterios de subvencionabilidad (1)</b>	<b>Presentación tardía</b>	<b>Omisión declaración</b>	<b>Condicionalidad</b>
0,00	0,00	0,00	0,00

**IMPORTE ( Euros )**

Calculado(2)	Reducción	Penalización	Reducción Penalización (3)	Penalización adicional	Resuelto	FEADER	MAPA	CAPADR
1.057,75 €	0,00 €	0,00 €	0,00 €	0,00 €	1.057,75 €	899,09 €	103,77 €	54,89 €
<b>Importe Unitario:</b>	<b>54,00 €</b>	<b>Nuevo Importe Unitario:</b>	<b>50,42 €</b>					

**RECINTOS PROPUESTOS**

<b>REF.</b>	<b>REFERENCIA SIGPAC</b>	<b>CULTIVO</b>	<b>S/R</b>	<b>USO SIGPAC</b>	<b>Sup. Dec. admisible</b>	<b>Sup. Campo</b>	<b>Sup. Determ.</b>	<b>Sup. Resuelta</b>
-725845	14-013-018-00002-0005	OLIVAR	S		0,03		0,03	0,03
5225531	14-013-025-00035-0001	OLIVAR	S		0,12		0,12	0,12
1700000002270635	14-013-025-00036-0001	OLIVAR	S		3,14		3,14	3,14
1700000002270636	14-013-025-00079-0002	OLIVAR	S		0,45		0,45	0,45
1700000002270637	14-013-025-00034-0001	OLIVAR	S		1,96		1,96	1,96
1700000004726100	14-013-018-00001-0001	OLIVAR	S		1,33		1,33	1,33
1700000004726101	14-013-018-00002-0003	OLIVAR	S		4,07		4,07	4,07
1700000004728449	14-013-010-00153-0001	OLIVAR	S		3,57		3,57	3,57
1700000004728451	14-013-010-00161-0002	OLIVAR	S		0,25		0,25	0,25
1700000004728452	14-013-010-00162-0001	OLIVAR	S		3,14		3,14	3,14
1700000004728453	14-013-010-00163-0002	OLIVAR	S		2,92		2,92	2,92

(1) Con incidencias que retienen pago o deniegan el expediente.  
 (2) Se calcula sobre superficie declarada admisible.  
 (3) Aplicación del artículo 16 bis del RD 147/2023.

Puede verificar la integridad de una copia de este documento mediante la lectura del código QR adjunto o mediante el acceso a la dirección <a href="https://ws050.juntadeandalucia.es/verificarFirma">https://ws050.juntadeandalucia.es/verificarFirma</a> indicando el código de VERIFICACIÓN					
FIRMADO POR	RAQUEL MARIA ESPIN CRESPO		FECHA		26/06/2024
VERIFICACIÓN	Pk2jmMQ72K8YCCE9EQ8LU85ENJJ6M		PÁGINA		367/8857

**APELLIDOS Y NOMBRE / RAZÓN SOCIAL**

ARIZA ORDOÑEZ ANTONIO

**NIF**

\*\*\*0367\*

**EXPEDIENTE**

1231140

**RESOLUCIÓN**

CONCESIÓN DE LA AYUDA

**DATOS DE MANTENIMIENTO UNIDADES****GRUPO DE PAGO**

ZONAS DE LIMITACIONES NATURALES

**Sup. Dec.  
Admisible**

78,49

**Sup.  
Resuelta**

78,49

**Sobredecl.**

0,00

**% Sobredecl.**

0,00

**RESUMEN DE PAGOS**

	<b>IMPORTE ( Euros )</b>			
	<b>RESUELTO</b>	<b>FEADER</b>	<b>MAPA</b>	<b>CAPADR</b>
Pago realizado	1.081,20	919,02	106,06	56,12
A pagar	106,80	90,78	10,48	5,54
<b>TOTAL</b>	<b>1.188,00</b>	<b>1.009,80</b>	<b>116,54</b>	<b>61,66</b>

**APLICACIÓN DE REDUCCIONES Y PENALIZACIONES (%)**

<b>Criterios de subvencionabilidad (1)</b>	<b>Presentación tardía</b>	<b>Omisión declaración</b>	<b>Condicionabilidad</b>
0,00	0,00	0,00	0,00

**IMPORTE ( Euros )**

Calculado(2)	Reducción	Penalización	Reducción Penalización (3)	Penalización adicional	Resuelto	FEADER	MAPA	CAPADR
1.188,00 €	0,00 €	0,00 €	0,00 €	0,00 €	1.188,00 €	1.009,80 €	116,54 €	61,66 €
<b>Importe Unitario:</b>	<b>54,00 €</b>	<b>Nuevo Importe Unitario:</b>	<b>15,14 €</b>					

(1) Con incidencias que retienen pago o deniegan el expediente.

(2) Se calcula sobre superficie declarada admisible.

(3) Aplicación del artículo 16 bis del RD 147/2023.

Puede verificar la integridad de una copia de este documento mediante la lectura del código QR adjunto o mediante el acceso a la dirección <https://ws050.juntadeandalucia.es/verificarFirma> indicando el código de VERIFICACIÓN

FIRMADO POR	RAQUEL MARIA ESPIN CRESPO	FECHA	26/06/2024
VERIFICACIÓN	Pk2jmMQ72K8YCCE9EQ8LU85ENJJ6M	PÁGINA	368/8857





**RECINTOS PROPUESTOS**

REF.	REFERENCIA SIGPAC	CULTIVO	S/R	USO SIGPAC	Sup. Dec. admisible	Sup. Campo	Sup. Determ.	Sup. Resuelta
-1590961	14-007-056-00132-0002	OLIVAR	S		0,02		0,02	0,02
-1590956	14-007-042-00218-0002	OLIVAR	S		0,05		0,05	0,05
-1577685	14-007-042-00217-0001	OLIVAR	S		0,03		0,03	0,03
-1577683	14-007-042-00218-0001	OLIVAR	S		3,78		3,78	3,78
-1577418	14-007-056-00092-0002	OLIVAR	S		2,24		2,24	2,24
-1313216	14-007-058-09004-0003	OLIVAR	S		0,27		0,27	0,27
-1128296	14-007-059-09005-0002	OLIVAR	S		0,03		0,03	0,03
-1128215	14-007-032-00048-0001	OLIVAR	S		0,01		0,01	0,01
-1128126	14-007-032-00043-0013	OLIVAR	S		0,02		0,02	0,02
-738145	14-007-013-00073-0001	OLIVAR	S		4,24		4,24	4,24
-585351	14-007-058-00041-0001	OLIVAR	S		0,01		0,01	0,01
-573973	14-007-058-00205-0001	OLIVAR	S		0,99		0,99	0,99
-164372	14-007-070-00209-0001	OLIVAR	S		0,01		0,01	0,01
-108180	14-007-032-00043-0014	OLIVAR	S		1,03		1,03	1,03
4148823	14-007-038-00515-0001	OLIVAR	S		0,75		0,75	0,75
4148829	14-007-038-00520-0002	OLIVAR	S		0,26		0,26	0,26
4148858	14-007-038-00514-0001	OLIVAR	S		0,02		0,02	0,02
4148877	14-007-040-00032-0001	OLIVAR	S		1,17		1,17	1,17
1700000005561899	14-007-007-00063-0001	OLIVAR	S		23,17		23,17	23,17
1700000005561906	14-007-059-00098-0002	OLIVAR	S		0,02		0,02	0,02
1700000005561907	14-007-059-00099-0003	OLIVAR	S		0,04		0,04	0,04
1700000005561909	14-007-059-00104-0004	OLIVAR	S		2,47		2,47	2,47
1700000005561910	14-007-059-00105-0003	OLIVAR	S		1,01		1,01	1,01
1700000005561911	14-007-059-00112-0001	OLIVAR	S		0,10		0,10	0,10
1700000005561912	14-007-059-09005-0001	OLIVAR	S		0,08		0,08	0,08
1700000005561913	14-007-032-00043-0001	OLIVAR	S		6,06		6,06	6,06
1700000005561914	14-007-032-00092-0029	OLIVAR	S		0,11		0,11	0,11
1700000005561915	14-007-058-00212-0001	OLIVAR	S		2,01		2,01	2,01
1700000005561916	14-007-058-00213-0001	OLIVAR	S		0,01		0,01	0,01
1700000005561919	14-007-032-00039-0002	OLIVAR	S		0,52		0,52	0,52
1700000005561920	14-007-032-00092-0029	OLIVAR	S		0,01		0,01	0,01
1700000005561921	14-007-032-00043-0001	OLIVAR	S		0,23		0,23	0,23
1700000005561922	14-007-058-00009-0002	OLIVAR	S		0,26		0,26	0,26
1700000005561923	14-007-058-00210-0001	OLIVAR	S		3,63		3,63	3,63
1700000005561924	14-007-058-09002-0001	OLIVAR	S		0,08		0,08	0,08
1700000005561925	14-007-070-00210-0001	OLIVAR	S		0,47		0,47	0,47
1700000005561926	14-007-070-00211-0001	OLIVAR	S		0,07		0,07	0,07
1700000005561927	14-007-059-00087-0001	OLIVAR	S		1,60		1,60	1,60
1700000005561928	14-007-059-00090-0001	OLIVAR	S		2,17		2,17	2,17
1700000005561930	14-007-059-00092-0001	OLIVAR	S		3,29		3,29	3,29
1700000005561931	14-007-059-00097-0006	OLIVAR	S		0,21		0,21	0,21
1700000005561932	14-007-059-00099-0003	OLIVAR	S		0,04		0,04	0,04
1700000005561933	14-007-058-00042-0001	OLIVAR	S		0,03		0,03	0,03
1700000005561934	14-007-058-00043-0002	OLIVAR	S		0,01		0,01	0,01
1700000005561936	14-007-058-00005-0002	OLIVAR	S		0,06		0,06	0,06
1700000005561937	14-007-058-00010-0002	OLIVAR	S		0,16		0,16	0,16
1700000005561938	14-007-058-00011-0001	OLIVAR	S		0,97		0,97	0,97
1700000005561939	14-007-070-00408-0004	OLIVAR	S		4,38		4,38	4,38
1700000005561941	14-007-054-00179-0001	AVENA	S		2,96		2,96	2,96
1700000005561943	14-007-070-00701-0002	OLIVAR	S		1,89		1,89	1,89
1700000005561944	14-007-070-00702-0001	OLIVAR	S		0,01		0,01	0,01
1700000007177909	14-007-038-00399-0001	OLIVAR	S		0,57		0,57	0,57

(1) Con incidencias que retienen pago o deniegan el expediente.  
 (2) Se calcula sobre superficie declarada admisible.  
 (3) Aplicación del artículo 16 bis del RD 147/2023.

Puede verificar la integridad de una copia de este documento mediante la lectura del código QR adjunto o mediante el acceso a la dirección <a href="https://ws050.juntadeandalucia.es/verificarFirma">https://ws050.juntadeandalucia.es/verificarFirma</a> indicando el código de VERIFICACIÓN					
FIRMADO POR	RAQUEL MARIA ESPIN CRESPO		FECHA		26/06/2024
VERIFICACIÓN	Pk2jmMQ72K8YCCE9EQ8LU85ENJJ6M		PÁGINA		369/8857



**RECINTOS PROPUESTOS**

<u>REF.</u>	<u>REFERENCIA SIGPAC</u>	<u>CULTIVO</u>	<u>S/R</u>	<u>USO SIGPAC</u>	<u>Sup. Dec. admisible</u>	<u>Sup. Campo</u>	<u>Sup. Determ.</u>	<u>Sup. Resuelta</u>
1700000007177925	14-007-059-00103-0002	OLIVAR	S		3,65		3,65	3,65
1700000007177930	14-007-059-00101-0001	OLIVAR	S		0,57		0,57	0,57
1700000007177935	14-007-058-00218-0001	OLIVAR	S		0,64		0,64	0,64

(1) Con incidencias que retienen pago o deniegan el expediente.  
(2) Se calcula sobre superficie declarada admisible.  
(3) Aplicación del artículo 16 bis del RD 147/2023.

Puede verificar la integridad de una copia de este documento mediante la lectura del código QR adjunto o mediante el acceso a la dirección <a href="https://ws050.juntadeandalucia.es/verificarFirma">https://ws050.juntadeandalucia.es/verificarFirma</a> indicando el código de VERIFICACIÓN				
FIRMADO POR	RAQUEL MARIA ESPIN CRESPO	FECHA	26/06/2024	
VERIFICACIÓN	Pk2jmMQ72K8YCCE9EQ8LU85ENJJ6M	PÁGINA	370/8857	





**APELLIDOS Y NOMBRE / RAZÓN SOCIAL**

ARIZA RODRIGUEZ FRANCISCO JAVIER

**NIF**

\*\*\*\*4005\*

**EXPEDIENTE**

1241649

**RESOLUCIÓN**

CONCESIÓN DE LA AYUDA

**DATOS DE MANTENIMIENTO UNIDADES**

**GRUPO DE PAGO**

ZONAS DE LIMITACIONES NATURALES

**Sup. Dec. Admisible**

13,43

**Sup. Resuelta**

13,43

**Sobredecl.**

0,00

**% Sobredecl.**

0,00

**RESUMEN DE PAGOS**

	<b><u>IMPORTE ( Euros )</u></b>			
	<b><u>RESUELTO</u></b>	<b><u>FEADER</u></b>	<b><u>MAPA</u></b>	<b><u>CAPADR</u></b>
Pago realizado	660,02	561,02	64,74	34,26
A pagar	65,20	55,42	6,40	3,38
<b>TOTAL</b>	<b>725,22</b>	<b>616,44</b>	<b>71,14</b>	<b>37,64</b>

**APLICACIÓN DE REDUCCIONES Y PENALIZACIONES (%)**

<b><u>Criterios de subvencionabilidad (1)</u></b>	<b><u>Presentación tardía</u></b>	<b><u>Omisión declaración</u></b>	<b><u>Condicionalidad</u></b>
0,00	0,00	0,00	0,00

**IMPORTE ( Euros )**

Calculado(2)	Reducción	Penalización	Reducción Penalización (3)	Penalización adicional	Resuelto	FEADER	MAPA	CAPADR
725,22 €	0,00 €	0,00 €	0,00 €	0,00 €	725,22 €	616,44 €	71,14 €	37,64 €
Importe Unitario:	54,00 €	Nuevo Importe Unitario:	54,00 €					

(1) Con incidencias que retienen pago o deniegan el expediente.  
 (2) Se calcula sobre superficie declarada admisible.  
 (3) Aplicación del artículo 16 bis del RD 147/2023.

Puede verificar la integridad de una copia de este documento mediante la lectura del código QR adjunto o mediante el acceso a la dirección <a href="https://ws050.juntadeandalucia.es/verificarFirma">https://ws050.juntadeandalucia.es/verificarFirma</a> indicando el código de VERIFICACIÓN				
FIRMADO POR	RAQUEL MARIA ESPIN CRESPO	FECHA	26/06/2024	
VERIFICACIÓN	Pk2jmMQ72K8YCCE9EQ8LU85ENJJJ6M	PÁGINA	371/8857	



**RECINTOS PROPUESTOS**

REF.	REFERENCIA SIGPAC	CULTIVO	S/R	USO SIGPAC	Sup. Dec. admisible	Sup. Campo	Sup. Determ.	Sup. Resuelta
-1207397	14-004-024-00099-0001	OLIVAR	S		0,07		0,07	0,07
-1207396	14-004-024-00098-0002	OLIVAR	S		0,11		0,11	0,11
-1207395	14-004-024-00098-0002	OLIVAR	S		0,23		0,23	0,23
-1207394	14-004-024-00095-0002	OLIVAR	S		0,01		0,01	0,01
4619675	14-004-014-00125-0002	OLIVAR	S		1,51		1,51	1,51
1700000002980782	14-004-024-00127-0001	OLIVAR	S		0,24		0,24	0,24
1700000002980783	14-004-024-00123-0002	OLIVAR	S		0,28		0,28	0,28
1700000002980785	14-004-006-00167-0002	OLIVAR	S		0,09		0,09	0,09
1700000002980787	14-004-014-00140-0001	OLIVAR	S		0,20		0,20	0,20
1700000002980788	14-004-014-00139-0003	OLIVAR	S		2,02		2,02	2,02
1700000002980789	14-004-019-00010-0001	OLIVAR	S		0,63		0,63	0,63
1700000002980790	14-004-019-00011-0003	OLIVAR	S		0,18		0,18	0,18
1700000002980792	14-004-020-00050-0001	OLIVAR	S		1,03		1,03	1,03
1700000002980793	14-004-020-00051-0001	OLIVAR	S		0,09		0,09	0,09
1700000002980794	14-004-020-00054-0002	OLIVAR	S		0,26		0,26	0,26
1700000005485994	14-004-014-00139-0003	OLIVAR	S		2,03		2,03	2,03
1700000005485995	14-004-024-00051-0002	OLIVAR	S		0,35		0,35	0,35
1700000005485996	14-004-024-00052-0001	OLIVAR	S		0,19		0,19	0,19
1700000005485997	14-004-024-00054-0001	OLIVAR	S		0,28		0,28	0,28
1700000005485998	14-004-024-00055-0001	OLIVAR	S		0,41		0,41	0,41
1700000005485999	14-004-024-00056-0001	OLIVAR	S		0,14		0,14	0,14
1700000005486000	14-004-024-00057-0002	OLIVAR	S		0,24		0,24	0,24
1700000005486001	14-004-020-00106-0001	OLIVAR	S		0,45		0,45	0,45
1700000005486002	14-004-024-00154-0001	OLIVAR	S		0,34		0,34	0,34
1700000005486003	14-004-024-00009-0001	OLIVAR	S		0,52		0,52	0,52
1700000005486004	14-004-021-00212-0004	OLIVAR	S		0,42		0,42	0,42
1700000005486005	14-004-013-00096-0001	OLIVAR	S		0,36		0,36	0,36
1700000005486007	14-004-014-00138-0002	OLIVAR	S		0,23		0,23	0,23
1700000005486008	14-004-013-00097-0002	OLIVAR	S		0,52		0,52	0,52

(1) Con incidencias que retienen pago o deniegan el expediente.  
 (2) Se calcula sobre superficie declarada admisible.  
 (3) Aplicación del artículo 16 bis del RD 147/2023.

Puede verificar la integridad de una copia de este documento mediante la lectura del código QR adjunto o mediante el acceso a la dirección <a href="https://ws050.juntadeandalucia.es/verificarFirma">https://ws050.juntadeandalucia.es/verificarFirma</a> indicando el código de VERIFICACIÓN					
FIRMADO POR	RAQUEL MARIA ESPIN CRESPO		FECHA		26/06/2024
VERIFICACIÓN	Pk2jmMQ72K8YCCE9EQ8LU85ENJJ6M		PÁGINA		372/8857



**APELLIDOS Y NOMBRE / RAZÓN SOCIAL**

ARIZA SANCHEZ LUIS

**NIF**

\*\*\*3622\*

**EXPEDIENTE**

1011289

**RESOLUCIÓN**

CONCESIÓN DE LA AYUDA

**DATOS DE MANTENIMIENTO UNIDADES**

**GRUPO DE PAGO**

ZONAS DE LIMITACIONES NATURALES

**Sup. Dec. Admisible**

33,16

**Sup. Resuelta**

33,16

**Sobredecl.**

0,00

**% Sobredecl.**

0,00

**RESUMEN DE PAGOS**

	<b><u>IMPORTE ( Euros )</u></b>			
	<b><u>RESUELTO</u></b>	<b><u>FEADER</u></b>	<b><u>MAPA</u></b>	<b><u>CAPADR</u></b>
Pago realizado	1.081,20	919,02	106,06	56,12
A pagar	106,80	90,78	10,48	5,54
<b>TOTAL</b>	<b>1.188,00</b>	<b>1.009,80</b>	<b>116,54</b>	<b>61,66</b>

**APLICACIÓN DE REDUCCIONES Y PENALIZACIONES (%)**

<b><u>Criterios de subvencionabilidad (1)</u></b>	<b><u>Presentación tardía</u></b>	<b><u>Omisión declaración</u></b>	<b><u>Condicionalidad</u></b>
0,00	0,00	0,00	0,00

**IMPORTE ( Euros )**

<b><u>Calculado(2)</u></b>	<b><u>Reducción</u></b>	<b><u>Penalización</u></b>	<b><u>Reducción Penalización (3)</u></b>	<b><u>Penalización adicional</u></b>	<b><u>Resuelto</u></b>	<b><u>FEADER</u></b>	<b><u>MAPA</u></b>	<b><u>CAPADR</u></b>
1.188,00 €	0,00 €	0,00 €	0,00 €	0,00 €	1.188,00 €	1.009,80 €	116,54 €	61,66 €
<b>Importe Unitario:</b>	<b>54,00 €</b>	<b>Nuevo Importe Unitario:</b>	<b>35,83 €</b>					

(1) Con incidencias que retienen pago o deniegan el expediente.  
 (2) Se calcula sobre superficie declarada admisible.  
 (3) Aplicación del artículo 16 bis del RD 147/2023.

Puede verificar la integridad de una copia de este documento mediante la lectura del código QR adjunto o mediante el acceso a la dirección <a href="https://ws050.juntadeandalucia.es/verificarFirma">https://ws050.juntadeandalucia.es/verificarFirma</a> indicando el código de VERIFICACIÓN				
FIRMADO POR	RAQUEL MARIA ESPIN CRESPO	FECHA	26/06/2024	
VERIFICACIÓN	Pk2jmMQ72K8YCCE9EQ8LU85ENJJ6M	PÁGINA	373/8857	



**RECINTOS PROPUESTOS**

REF.	REFERENCIA SIGPAC	CULTIVO	S/R	USO SIGPAC	Sup. Dec. admisible	Sup. Campo	Sup. Determ.	Sup. Resuelta
-1360539	14-038-023-00116-0001	OLIVAR	S		0,01		0,01	0,01
-897286	14-038-067-00062-0004	OLIVAR	S		0,04		0,04	0,04
-897285	14-038-067-00062-0003	OLIVAR	S		0,08		0,08	0,08
1700000006630339	14-010-002-00013-0001	OLIVAR	S		1,47		1,47	1,47
1700000006630340	14-010-002-00018-0001	OLIVAR	S		0,05		0,05	0,05
1700000006630341	14-010-005-00069-0001	OLIVAR	S		0,40		0,40	0,40
1700000006630342	14-010-005-00070-0001	OLIVAR	S		0,07		0,07	0,07
1700000006630343	14-010-005-00071-0001	OLIVAR	S		0,02		0,02	0,02
1700000006630344	14-010-013-00097-0001	OLIVAR	S		0,33		0,33	0,33
1700000006630345	14-010-013-00137-0001	OLIVAR	S		0,05		0,05	0,05
1700000006630346	14-010-013-00138-0001	OLIVAR	S		0,52		0,52	0,52
1700000006630347	14-010-013-00178-0003	OLIVAR	S		0,03		0,03	0,03
1700000006630348	14-010-013-00179-0001	OLIVAR	S		0,43		0,43	0,43
1700000006630349	14-010-013-00165-0001	OLIVAR	S		0,32		0,32	0,32
1700000006630350	14-010-016-00033-0001	OLIVAR	S		0,53		0,53	0,53
1700000006630353	14-038-066-00049-0001	OLIVAR	S		1,06		1,06	1,06
1700000006630354	14-038-067-00073-0001	OLIVAR	S		0,01		0,01	0,01
1700000006630355	14-038-067-00074-0006	OLIVAR	S		1,08		1,08	1,08
1700000006630358	14-010-004-00159-0001	OLIVAR	S		0,77		0,77	0,77
1700000006630359	14-010-004-00168-0001	OLIVAR	S		0,03		0,03	0,03
1700000006630368	14-038-023-00114-0001	OLIVAR	S		0,65		0,65	0,65
1700000006630369	14-038-023-00083-0001	OLIVAR	S		2,56		2,56	2,56
1700000006630370	14-038-023-00084-0001	OLIVAR	S		0,13		0,13	0,13
1700000006630371	14-038-023-00088-0004	OLIVAR	S		0,01		0,01	0,01
1700000006630372	14-038-023-00086-0001	OLIVAR	S		0,03		0,03	0,03
1700000006630374	14-038-023-00088-0004	OLIVAR	S		0,01		0,01	0,01
1700000006630376	14-038-023-00115-0001	OLIVAR	S		0,39		0,39	0,39
1700000006630378	14-038-023-00050-0001	OLIVAR	S		0,07		0,07	0,07
1700000006630379	14-038-023-00049-0001	OLIVAR	S		1,43		1,43	1,43
1700000006630380	14-038-023-00007-0001	OLIVAR	S		5,57		5,57	5,57
1700000006630381	14-038-022-00202-0001	OLIVAR	S		0,02		0,02	0,02
1700000006630384	14-038-022-00206-0001	OLIVAR	S		0,01		0,01	0,01
1700000006630385	14-038-022-00199-0002	OLIVAR	S		0,10		0,10	0,10
1700000006630386	14-038-022-00200-0001	OLIVAR	S		2,15		2,15	2,15
1700000006630387	14-038-067-00055-0003	OLIVAR	S		0,17		0,17	0,17
1700000006630388	14-038-067-00062-0001	OLIVAR	S		1,11		1,11	1,11
1700000006630390	14-038-066-00098-0001	OLIVAR	S		0,81		0,81	0,81
1700000006630391	14-038-066-00099-0001	OLIVAR	S		1,35		1,35	1,35
1700000006630392	14-038-066-09008-0004	OLIVAR	S		0,10		0,10	0,10
1700000006630393	14-010-004-00019-0001	OLIVAR	S		0,38		0,38	0,38
1700000006630394	14-038-067-00018-0001	OLIVAR	S		0,68		0,68	0,68
1700000006630395	14-038-067-00017-0002	OLIVAR	S		0,10		0,10	0,10
1700000006630397	14-038-066-00062-0001	OLIVAR	S		0,13		0,13	0,13
1700000006630398	14-038-066-00063-0002	OLIVAR	S		0,01		0,01	0,01
1700000006630399	14-038-066-00064-0001	OLIVAR	S		0,02		0,02	0,02
1700000006630400	14-038-066-00073-0001	OLIVAR	S		0,11		0,11	0,11
1700000006630401	14-038-066-00070-0009	OLIVAR	S		2,50		2,50	2,50
1700000006630402	14-038-066-09008-0001	OLIVAR	S		0,10		0,10	0,10
1700000006630403	14-038-066-00070-0001	OLIVAR	S		5,14		5,14	5,14
1700000006630405	14-038-066-00048-0001	OLIVAR	S		0,02		0,02	0,02

(1) Con incidencias que retienen pago o deniegan el expediente.  
 (2) Se calcula sobre superficie declarada admisible.  
 (3) Aplicación del artículo 16 bis del RD 147/2023.

Puede verificar la integridad de una copia de este documento mediante la lectura del código QR adjunto o mediante el acceso a la dirección <a href="https://ws050.juntadeandalucia.es/verificarFirma">https://ws050.juntadeandalucia.es/verificarFirma</a> indicando el código de VERIFICACIÓN					
FIRMADO POR	RAQUEL MARIA ESPIN CRESPO		FECHA		26/06/2024
VERIFICACIÓN	Pk2jmMQ72K8YCCE9EQ8LU85ENJJ6M		PÁGINA		374/8857

**APELLIDOS Y NOMBRE / RAZÓN SOCIAL**

ARJONA LUNA JOSE MANUEL

**NIF**

\*\*\*\*7417\*

**EXPEDIENTE**

1143083

**RESOLUCIÓN**

CONCESIÓN DE LA AYUDA

**DATOS DE MANTENIMIENTO UNIDADES****GRUPO DE PAGO**

ZONAS DE LIMITACIONES NATURALES

**Sup. Dec.  
Admisible**

27,45

**Sup.  
Resuelta**

27,45

**Sobredecl.**

0,00

**% Sobredecl.**

0,00

**RESUMEN DE PAGOS**

	<b>IMPORTE ( Euros )</b>			
	<b>RESUELTO</b>	<b>FEADER</b>	<b>MAPA</b>	<b>CAPADR</b>
Pago realizado	1.081,20	919,02	106,06	56,12
A pagar	105,07	89,31	10,31	5,45
<b>TOTAL</b>	<b>1.186,27</b>	<b>1.008,33</b>	<b>116,37</b>	<b>61,57</b>

**APLICACIÓN DE REDUCCIONES Y PENALIZACIONES (%)**

<b>Criterios de subvencionabilidad (1)</b>	<b>Presentación tardía</b>	<b>Omisión declaración</b>	<b>Condicionalidad</b>
0,00	0,00	0,00	0,00

**IMPORTE ( Euros )**

Calculado(2)	Reducción	Penalización	Reducción Penalización (3)	Penalización adicional	Resuelto	FEADER	MAPA	CAPADR
1.186,27 €	0,00 €	0,00 €	0,00 €	0,00 €	1.186,27 €	1.008,33 €	116,37 €	61,57 €
<b>Importe Unitario:</b>	<b>54,00 €</b>	<b>Nuevo Importe Unitario:</b>	<b>43,22 €</b>					

**RECINTOS PROPUESTOS**

<b>REF.</b>	<b>REFERENCIA SIGPAC</b>	<b>CULTIVO</b>	<b>S/R</b>	<b>USO SIGPAC</b>	<b>Sup. Dec. admisible</b>	<b>Sup. Campo</b>	<b>Sup. Determ.</b>	<b>Sup. Resuelta</b>
-533443	14-056-024-00436-0003	OLIVAR	S		1,19		1,19	1,19
1700000006199194	14-056-024-00370-0002	OLIVAR	S		0,11		0,11	0,11
1700000006199195	14-056-024-00371-0001	OLIVAR	S		0,05		0,05	0,05
1700000006199196	14-056-024-00876-0015	OLIVAR	S		0,62		0,62	0,62
1700000006199197	14-056-024-00435-0001	OLIVAR	S		0,63		0,63	0,63
1700000006199199	14-056-024-00437-0001	OLIVAR	S		0,64		0,64	0,64
1700000006199200	14-056-024-00440-0001	OLIVAR	S		0,04		0,04	0,04
1700000006199201	14-056-024-00442-0002	OLIVAR	S		1,98		1,98	1,98
1700000006199202	14-056-024-00444-0002	OLIVAR	S		0,04		0,04	0,04
1700000006199205	14-056-024-00438-0001	OLIVAR	S		1,55		1,55	1,55
1700000006199206	14-056-024-00439-0001	OLIVAR	S		1,00		1,00	1,00
1700000006203255	14-056-018-00038-0001	OLIVAR	S		4,91		4,91	4,91
1700000006203256	14-056-018-00041-0001	OLIVAR	S		4,98		4,98	4,98
1700000006203257	14-056-018-00045-0001	OLIVAR	S		0,02		0,02	0,02
1700000006203259	14-056-024-00418-0002	OLIVAR	S		0,27		0,27	0,27
1700000006203260	14-056-024-00418-0005	OLIVAR	S		0,02		0,02	0,02
1700000006203261	14-056-024-00875-0002	OLIVAR	S		9,06		9,06	9,06
1700000006203262	14-056-024-00368-0001	OLIVAR	S		0,38		0,38	0,34

**INCIDENCIAS****INCIDENCIA DESCRIPCIÓN**

4272 Verifica que las líneas de declaración de las Solicitudes Únicas no tienen solapes con la capa de Retroactividad Gráfica (ambas de la misma campaña) a nivel de expediente/línea de declaración gráfica de la solicitud.  
 Recinto:14-056-024-00368-00001 Cultivo: - Agregado de la referencia del recinto.:0 Zona de la referencia del recinto.:0 Superficie solapada.:0,04 Id. Incid.:95146091

(1) Con incidencias que retienen pago o deniegan el expediente.

(2) Se calcula sobre superficie declarada admisible.

(3) Aplicación del artículo 16 bis del RD 147/2023.

Puede verificar la integridad de una copia de este documento mediante la lectura del código QR adjunto o mediante el acceso a la dirección <https://ws050.juntadeandalucia.es/verificarFirma> indicando el código de VERIFICACIÓN

FIRMADO POR	RAQUEL MARIA ESPIN CRESPO	FECHA	26/06/2024
VERIFICACIÓN	Pk2jmMQ72K8YCCE9EQ8LU85ENJJJ6M	PÁGINA	375/8857



**APELLIDOS Y NOMBRE / RAZÓN SOCIAL**

ARJONA RAMIREZ PEDRO

**NIF**

\*\*\*\*6159\*

**EXPEDIENTE**

1101419

**RESOLUCIÓN**

CONCESIÓN DE LA AYUDA

**DATOS DE MANTENIMIENTO UNIDADES****GRUPO DE PAGO**

ZONAS DE LIMITACIONES NATURALES

**Sup. Dec.  
Admisible**

6,93

**Sup.  
Resuelta**

6,93

**Sobredecl.**

0,00

**% Sobredecl.**

0,00

**RESUMEN DE PAGOS**

	<b>IMPORTE ( Euros )</b>			
	<b>RESUELTO</b>	<b>FEADER</b>	<b>MAPA</b>	<b>CAPADR</b>
Pago realizado	341,56	290,33	33,51	17,72
A pagar	13,95	11,86	1,37	0,72
<b>TOTAL</b>	<b>355,51</b>	<b>302,19</b>	<b>34,88</b>	<b>18,44</b>

**APLICACIÓN DE REDUCCIONES Y PENALIZACIONES (%)**

<b>Crterios de subvencionabilidad (1)</b>	<b>Presentación tardía</b>	<b>Omisión declaración</b>	<b>Condicionalidad</b>
0,00	0,00	0,00	5,00

**IMPORTE ( Euros )**

Calculado(2)	Reducción	Penalización	Reducción Penalización (3)	Penalización adicional	Resuelto	FEADER	MAPA	CAPADR
374,22 €	0,00 €	0,00 €	0,00 €	0,00 €	355,51 €	302,18 €	34,88 €	18,45 €
Importe Unitario:	54,00 €	Nuevo Importe Unitario:	54,00 €					

**RECINTOS PROPUESTOS**

<b>REF.</b>	<b>REFERENCIA SIGPAC</b>	<b>CULTIVO</b>	<b>USO S/R SIGPAC</b>	<b>Sup. Dec. admisible</b>	<b>Sup. Campo</b>	<b>Sup. Determ.</b>	<b>Sup. Resuelta</b>
-1297493	14-038-100-00042-0004	OLIVAR	S	0,04		0,04	0,04
1700000006133398	14-038-100-00031-0001	OLIVAR	S	0,50		0,50	0,50
1700000006133399	14-038-112-00017-0001	OLIVAR	S	0,02		0,02	0,02
1700000006133400	14-038-112-00018-0002	OLIVAR	S	3,18		3,18	3,16
1700000006133401	14-038-112-09003-0001	OLIVAR	S	0,12		0,12	0,12
1700000006133402	14-038-112-80003-0001	OLIVAR	S	0,02		0,02	0,02
1700000006133405	14-038-112-00011-0002	OLIVAR	S	0,11		0,11	0,11
1700000006133406	14-038-112-00011-0002	OLIVAR	S	0,01		0,01	0,01
1700000006133407	14-038-112-00012-0001	OLIVAR	S	1,23		1,23	1,23
1700000006133408	14-038-112-00013-0002	OLIVAR	S	0,03		0,03	0,03
1700000006133409	14-038-112-00019-0002	OLIVAR	S	0,80		0,80	0,80
1700000006133410	14-038-100-00046-0001	OLIVAR	S	0,04		0,04	0,04
1700000006133411	14-038-100-00047-0001	OLIVAR	S	0,44		0,44	0,44
1700000006133412	14-038-100-00032-0002	OLIVAR	S	0,27		0,27	0,27
1700000006133413	14-038-100-00037-0001	OLIVAR	S	0,02		0,02	0,02
1700000006133414	14-038-100-09014-0002	OLIVAR	S	0,03		0,03	0,03
1700000006133416	14-038-100-00042-0010	OLIVAR	S	0,08		0,08	0,08
1700000006133417	14-038-100-00042-0008	OLIVAR	S	0,01		0,01	0,01

**INCIDENCIAS****INCIDENCIA DESCRIPCIÓN**

4272	Verifica que las líneas de declaración de las Solicitudes Únicas no tienen solapes con la capa de Retroactividad Gráfica (ambas de la misma campaña) a nivel de expediente/línea de declaración gráfica de la solicitud. Recinto:14-038-112-00018-00002 Cultivo: - Agregado de la referencia del recinto.:0 Zona de la referencia del recinto.:0 Superficie solapada.:0,02 Id. Incid.:95145587
------	---

(1) Con incidencias que retienen pago o deniegan el expediente.

(2) Se calcula sobre superficie declarada admisible.

(3) Aplicación del artículo 16 bis del RD 147/2023.

Puede verificar la integridad de una copia de este documento mediante la lectura del código QR adjunto o mediante el acceso a la dirección <https://ws050.juntadeandalucia.es/verificarFirma> indicando el código de VERIFICACIÓN

FIRMADO POR	RAQUEL MARIA ESPIN CRESPO	FECHA	26/06/2024
VERIFICACIÓN	Pk2jmMQ72K8YCCE9EQ8LU85ENJJ6M	PÁGINA	376/8857



**APELLIDOS Y NOMBRE / RAZÓN SOCIAL**

ARMENTA PASCUAL MANUEL

**NIF**

\*\*\*\*7724\*

**EXPEDIENTE**

1193209

**RESOLUCIÓN**

CONCESIÓN DE LA AYUDA

**DATOS DE MANTENIMIENTO UNIDADES****GRUPO DE PAGO**

ZONAS DE LIMITACIONES NATURALES

**Sup. Dec.  
Admisible**

44,25

**Sup.  
Resuelta**

44,25

**Sobredecl.**

0,00

**% Sobredecl.**

0,00

**RESUMEN DE PAGOS**

	<b>IMPORTE ( Euros )</b>			
	<b>RESUELTO</b>	<b>FEADER</b>	<b>MAPA</b>	<b>CAPADR</b>
Pago realizado	1.081,20	919,02	106,06	56,12
A pagar	106,80	90,78	10,48	5,54
<b>TOTAL</b>	<b>1.188,00</b>	<b>1.009,80</b>	<b>116,54</b>	<b>61,66</b>

**APLICACIÓN DE REDUCCIONES Y PENALIZACIONES (%)**

<b>Criterios de subvencionabilidad (1)</b>	<b>Presentación tardía</b>	<b>Omisión declaración</b>	<b>Condicionabilidad</b>
0,00	0,00	0,00	0,00

**IMPORTE ( Euros )**

Calculado(2)	Reducción	Penalización	Reducción Penalización (3)	Penalización adicional	Resuelto	FEADER	MAPA	CAPADR
1.188,00 €	0,00 €	0,00 €	0,00 €	0,00 €	1.188,00 €	1.009,80 €	116,54 €	61,66 €
<b>Importe Unitario:</b>	<b>54,00 €</b>	<b>Nuevo Importe Unitario:</b>	<b>26,85 €</b>					

(1) Con incidencias que retienen pago o deniegan el expediente.

(2) Se calcula sobre superficie declarada admisible.

(3) Aplicación del artículo 16 bis del RD 147/2023.

Puede verificar la integridad de una copia de este documento mediante la lectura del código QR adjunto o mediante el acceso a la dirección <https://ws050.juntadeandalucia.es/verificarFirma> indicando el código de VERIFICACIÓN

FIRMADO POR	RAQUEL MARIA ESPIN CRESPO	FECHA	26/06/2024
VERIFICACIÓN	Pk2jmMQ72K8YCCE9EQ8LU85ENJJ6M	PÁGINA	377/8857





**RECINTOS PROPUESTOS**

REF.	REFERENCIA SIGPAC	CULTIVO	S/R	USO SIGPAC	Sup. Dec. admisible	Sup. Campo	Sup. Determ.	Sup. Resuelta
-1483619	14-008-053-00193-0001	TRANQUILLÓN	S		0,12		0,12	0,12
-1304157	14-008-054-00411-0001	TRIGO BLANDO	S		0,05		0,05	0,05
-1304153	14-008-029-00020-0001	TRIGO BLANDO	S		0,13		0,13	0,13
-1304133	14-008-029-00021-0001	TRIGO BLANDO	S		0,16		0,16	0,16
-1304108	14-008-029-00023-0005	TRIGO BLANDO	S		0,07		0,07	0,07
-1304047	14-008-029-00025-0001	TRIGO BLANDO	S		0,08		0,08	0,08
-1304046	14-008-029-00024-0001	TRIGO BLANDO	S		0,29		0,29	0,29
-1303983	14-008-028-00080-0002	CEBADA	S		0,20		0,20	0,20
-1033389	14-008-028-00006-0004	AVENA	S		0,25		0,25	0,25
-1033374	14-008-028-00008-0008	AVENA	S		2,00		2,00	2,00
-1033330	14-008-057-00129-0007	TITARROS	S		4,62		4,62	4,62
-1033326	14-008-057-00129-0007	TRANQUILLÓN	S		4,32		4,32	4,32
-1033320	14-008-057-00129-0004	OLIVAR	S		1,44		1,44	1,44
-765139	14-008-028-00474-0002	CEBADA	S		0,06		0,06	0,06
-489989	14-008-053-00249-0001	AVENA	S		2,24		2,24	2,24
5499945	14-008-054-00412-0001	TRIGO BLANDO	S		0,08		0,08	0,08
1700000005685410	14-008-025-00364-0001	CEBADA	S		0,34		0,34	0,34
1700000005685411	14-008-028-00069-0002	CEBADA	S		0,07		0,07	0,07
1700000005685412	14-008-028-00078-0001	CEBADA	S		0,17		0,17	0,17
1700000005685413	14-008-028-00079-0003	CEBADA	S		0,23		0,23	0,23
1700000005685414	14-008-028-00471-0002	CEBADA	S		0,16		0,16	0,16
1700000005685415	14-008-028-00007-0001	AVENA	S		0,06		0,06	0,06
1700000005685416	14-008-028-00007-0002	AVENA	S		0,05		0,05	0,05
1700000005685419	14-008-057-00131-0001	TRANQUILLÓN	S		2,50		2,50	2,50
1700000005685420	14-008-057-00130-0001	TITARROS	S		0,97		0,97	0,97
1700000005685423	14-008-056-00001-0001	CEBADA	S		1,26		1,26	1,26
1700000005685425	14-008-053-00248-0001	AVENA	S		0,03		0,03	0,03
1700000005685426	14-008-053-00193-0001	TRANQUILLÓN	S		0,57		0,57	0,57
1700000005685428	14-008-027-00268-0001	CEBADA	S		1,11		1,11	1,11
1700000005685429	14-008-027-00269-0001	CEBADA	S		0,15		0,15	0,15
1700000005685430	14-008-027-00239-0001	CEBADA	S		0,58		0,58	0,58
1700000005685432	14-008-027-00237-0001	CEBADA	S		0,15		0,15	0,15
1700000005685433	14-008-027-00238-0001	CEBADA	S		0,12		0,12	0,12
1700000005685435	14-008-054-00101-0001	TRIGO BLANDO	S		0,42		0,42	0,42
1700000005685436	14-008-054-00100-0001	TRIGO BLANDO	S		0,07		0,07	0,07
1700000005685437	14-008-030-00244-0001	TRANQUILLÓN	S		1,31		1,31	1,31
1700000005685438	14-008-030-00242-0001	TRANQUILLÓN	S		0,65		0,65	0,65
1700000005685441	14-008-030-00203-0001	TRANQUILLÓN	S		0,02		0,02	0,02
1700000005685442	14-008-030-00204-0003	TRANQUILLÓN	S		4,37		4,37	4,37
1700000005685443	14-008-030-00176-0001	TRIGO BLANDO	S		0,54		0,54	0,54
1700000005685444	14-008-057-00132-0001	TRANQUILLÓN	S		1,57		1,57	1,57
1700000005685445	14-008-065-00358-0001	CEBADA	S		0,24		0,24	0,24
1700000005685446	14-008-030-00175-0001	TRIGO BLANDO	S		1,47		1,47	1,47
1700000005685447	14-008-028-00072-0001	CEBADA	S		0,31		0,31	0,31
1700000005685448	14-008-028-00075-0001	CEBADA	S		0,46		0,46	0,46
1700000005685449	14-008-028-00082-0001	CEBADA	S		0,77		0,77	0,77
1700000005685450	14-008-028-00474-0002	CEBADA	S		0,33		0,33	0,33
1700000005685452	14-008-028-00071-0001	CEBADA	S		0,18		0,18	0,18
1700000005685453	14-008-028-00076-0001	CEBADA	S		0,21		0,21	0,21
1700000005685454	14-008-028-00081-0001	CEBADA	S		0,33		0,33	0,33
1700000005685455	14-008-028-00473-0001	CEBADA	S		0,20		0,20	0,20
1700000005685456	14-008-028-00070-0002	CEBADA	S		0,05		0,05	0,05

(1) Con incidencias que retienen pago o deniegan el expediente.  
 (2) Se calcula sobre superficie declarada admisible.  
 (3) Aplicación del artículo 16 bis del RD 147/2023.

Puede verificar la integridad de una copia de este documento mediante la lectura del código QR adjunto o mediante el acceso a la dirección <a href="https://ws050.juntadeandalucia.es/verificarFirma">https://ws050.juntadeandalucia.es/verificarFirma</a> indicando el código de VERIFICACIÓN					
FIRMADO POR	RAQUEL MARIA ESPIN CRESPO		FECHA		26/06/2024
VERIFICACIÓN	Pk2jmMQ72K8YCCE9EQ8LU85ENJJ6M		PÁGINA		378/8857





**RECINTOS PROPUESTOS**

REF.	REFERENCIA SIGPAC	CULTIVO	S/R	USO SIGPAC	Sup. Dec. admisible	Sup. Campo	Sup. Determ.	Sup. Resuelta
1700000005685457	14-008-028-00077-0002	CEBADA	S		0,12		0,12	0,12
1700000005685459	14-008-028-00472-0002	CEBADA	S		0,12		0,12	0,12
1700000005685460	14-008-028-00070-0001	CEBADA	S		0,20		0,20	0,20
1700000005685461	14-008-028-00077-0001	CEBADA	S		0,31		0,31	0,31
1700000005685462	14-008-028-00080-0002	CEBADA	S		0,40		0,40	0,40
1700000005685463	14-008-028-00472-0001	CEBADA	S		0,34		0,34	0,34
1700000005685464	14-008-053-00267-0001	CEBADA	S		0,54		0,54	0,54
1700000005685465	14-008-053-00268-0001	CEBADA	S		0,72		0,72	0,72
1700000005685466	14-008-053-00269-0001	CEBADA	S		0,35		0,35	0,35
1700000005685467	14-008-053-00271-0001	CEBADA	S		0,58		0,58	0,58
1700000005685468	14-008-053-00273-0001	CEBADA	S		1,74		1,74	1,74
1700000005685469	14-008-053-00274-0002	CEBADA	S		0,64		0,64	0,64
1700000005685470	14-008-028-00005-0001	AVENA	S		0,06		0,06	0,06

(1) Con incidencias que retienen pago o deniegan el expediente.  
(2) Se calcula sobre superficie declarada admisible.  
(3) Aplicación del artículo 16 bis del RD 147/2023.

Puede verificar la integridad de una copia de este documento mediante la lectura del código QR adjunto o mediante el acceso a la dirección <https://ws050.juntadeandalucia.es/verificarFirma> indicando el código de VERIFICACIÓN

FIRMADO POR	RAQUEL MARIA ESPIN CRESPO	FECHA	26/06/2024	
VERIFICACIÓN	Pk2jmMQ72K8YCCCE9EQ8LU85ENJJJ6M	PÁGINA	379/8857	



**APELLIDOS Y NOMBRE / RAZÓN SOCIAL**

AROCA PEREZ ANTONIO

**NIF**

\*\*\*0627\*

**EXPEDIENTE**

1166365

**RESOLUCIÓN**

CONCESIÓN DE LA AYUDA

**DATOS DE MANTENIMIENTO UNIDADES**

**GRUPO DE PAGO**

ZONAS DE LIMITACIONES NATURALES

**Sup. Dec. Admisible**  
10,04

**Sup. Resuelta**  
10,04

**Sobredecl.**  
0,00

**% Sobredecl.**  
0,00

**RESUMEN DE PAGOS**

	<b>IMPORTE ( Euros )</b>			
	<b>RESUELTO</b>	<b>FEADER</b>	<b>MAPA</b>	<b>CAPADR</b>
Pago realizado	493,42	419,41	48,41	25,60
A pagar	48,74	41,43	4,78	2,53
<b>TOTAL</b>	<b>542,16</b>	<b>460,84</b>	<b>53,19</b>	<b>28,13</b>

**APLICACIÓN DE REDUCCIONES Y PENALIZACIONES (%)**

<b>Crterios de subvencionabilidad (1)</b>	<b>Presentación tardía</b>	<b>Omisión declaración</b>	<b>Condicionalidad</b>
0,00	0,00	0,00	0,00

**IMPORTE ( Euros )**

Calculado(2)	Reducción	Penalización	Reducción Penalización (3)	Penalización adicional	Resuelto	FEADER	MAPA	CAPADR
542,16 €	0,00 €	0,00 €	0,00 €	0,00 €	542,16 €	460,84 €	53,19 €	28,13 €
Importe Unitario:	54,00 €	Nuevo Importe Unitario:	54,00 €					

**RECINTOS PROPUESTOS**

<b>REF.</b>	<b>REFERENCIA SIGPAC</b>	<b>CULTIVO</b>	<b>USO S/R SIGPAC</b>	<b>Sup. Dec. admisible</b>	<b>Sup. Campo</b>	<b>Sup. Determ.</b>	<b>Sup. Resuelta</b>
-1394534	14-013-022-00224-0001	OLIVAR	S	1,00		1,00	1,00
-1394533	14-013-022-00217-0001	OLIVAR	S	0,17		0,17	0,17
-1394532	14-013-022-00216-0001	OLIVAR	S	0,56		0,56	0,56
-903959	14-013-022-00090-0003	OLIVAR	S	0,09		0,09	0,09
-734089	14-038-046-09004-0004	OLIVAR	S	0,05		0,05	0,05
1700000005215023	14-013-022-00090-0002	OLIVAR	S	1,03		1,03	1,03
1700000005215029	14-038-009-00132-0002	OLIVAR	S	0,04		0,04	0,04
1700000005215030	14-038-009-00133-0001	OLIVAR	S	0,91		0,91	0,91
1700000005215031	14-038-005-00096-0001	OLIVAR	S	0,01		0,01	0,01
1700000005215032	14-038-005-00096-0001	OLIVAR	S	0,02		0,02	0,02
1700000005215033	14-038-005-00097-0001	OLIVAR	S	2,05		2,05	2,05
1700000005215034	14-038-005-00101-0002	OLIVAR	S	0,01		0,01	0,01
1700000005215039	14-038-046-00101-0002	OLIVAR	S	0,57		0,57	0,57
1700000005215040	14-038-046-00102-0002	OLIVAR	S	1,00		1,00	1,00
1700000005215043	14-038-005-00102-0001	OLIVAR	S	0,01		0,01	0,01
1700000005215044	14-038-005-00103-0003	OLIVAR	S	0,02		0,02	0,02
1700000005215045	14-038-005-00125-0001	OLIVAR	S	0,95		0,95	0,95
1700000005215049	14-038-046-00101-0001	OLIVAR	S	0,11		0,11	0,11
1700000005215050	14-038-081-00038-0003	OLIVAR	S	0,01		0,01	0,01
1700000005215051	14-038-081-00039-0002	OLIVAR	S	1,43		1,43	1,43

(1) Con incidencias que retienen pago o deniegan el expediente.  
(2) Se calcula sobre superficie declarada admisible.  
(3) Aplicación del artículo 16 bis del RD 147/2023.

Puede verificar la integridad de una copia de este documento mediante la lectura del código QR adjunto o mediante el acceso a la dirección <a href="https://ws050.juntadeandalucia.es/verificarFirma">https://ws050.juntadeandalucia.es/verificarFirma</a> indicando el código de VERIFICACIÓN					
FIRMADO POR	RAQUEL MARIA ESPIN CRESPO		FECHA		26/06/2024
VERIFICACIÓN	Pk2jmMQ72K8YCC9EQ8LU85ENJJ6M		PÁGINA		380/8857

**APELLIDOS Y NOMBRE / RAZÓN SOCIAL**

ARREBOLA LUCENA JOSE ANTONIO

**NIF**

\*\*\*0968\*

**EXPEDIENTE**

1153317

**RESOLUCIÓN**

CONCESIÓN DE LA AYUDA

**DATOS DE MANTENIMIENTO UNIDADES****GRUPO DE PAGO**

ZONAS DE LIMITACIONES NATURALES

**Sup. Dec.  
Admisible**

52,09

**Sup.  
Resuelta**

52,09

**Sobredecl.**

0,00

**% Sobredecl.**

0,00

**RESUMEN DE PAGOS**

	<b>IMPORTE ( Euros )</b>			
	<b>RESUELTO</b>	<b>FEADER</b>	<b>MAPA</b>	<b>CAPADR</b>
Pago realizado	1.070,39	909,83	105,01	55,55
A pagar	105,28	89,49	10,33	5,46
<b>TOTAL</b>	<b>1.175,67</b>	<b>999,32</b>	<b>115,34</b>	<b>61,01</b>

**APLICACIÓN DE REDUCCIONES Y PENALIZACIONES (%)**

<b>Criterios de subvencionabilidad (1)</b>	<b>Presentación tardía</b>	<b>Omisión declaración</b>	<b>Condicionabilidad</b>
0,00	0,00	1,00	0,00

**IMPORTE ( Euros )**

Calculado(2)	Reducción	Penalización	Reducción Penalización (3)	Penalización adicional	Resuelto	FEADER	MAPA	CAPADR
1.187,54 €	0,00 €	0,00 €	0,00 €	0,00 €	1.175,66 €	999,31 €	115,33 €	61,02 €
<b>Importe Unitario:</b>	54,00 €	<b>Nuevo Importe Unitario:</b>	22,80 €					

(1) Con incidencias que retienen pago o deniegan el expediente.

(2) Se calcula sobre superficie declarada admisible.

(3) Aplicación del artículo 16 bis del RD 147/2023.

Puede verificar la integridad de una copia de este documento mediante la lectura del código QR adjunto o mediante el acceso a la dirección <https://ws050.juntadeandalucia.es/verificarFirma> indicando el código de VERIFICACIÓN

FIRMADO POR

RAQUEL MARIA ESPIN CRESPO

FECHA

26/06/2024

VERIFICACIÓN

Pk2jmMQ72K8YCCE9EQ8LU85ENJJ6M

PÁGINA

381/8857





**RECINTOS PROPUESTOS**

REF.	REFERENCIA SIGPAC	CULTIVO	S/R	USO SIGPAC	Sup. Dec. admisible	Sup. Campo	Sup. Determ.	Sup. Resuelta
-1558971	14-002-029-09002-0019	VIÑEDO VINIFICACIÓN	S		0,03		0,03	0,03
-1287062	14-002-030-00037-0003	VIÑEDO VINIFICACIÓN	S		0,44		0,44	0,44
-1287061	14-002-020-09011-0002	OLIVAR	S		0,01		0,01	0,01
-110256	14-002-057-00021-0003	OLIVAR	S		0,19		0,19	0,19
4150571	14-002-011-00061-0001	OLIVAR	S		1,23		1,23	1,23
4150636	14-002-031-00093-0003	VIÑEDO VINIFICACIÓN	S		0,50		0,50	0,50
4150648	14-002-056-00065-0004	OLIVAR	S		0,59		0,59	0,59
4150654	14-002-057-00022-0002	OLIVAR	S		0,78		0,78	0,78
4651061	14-002-013-00080-0002	OLIVAR	S		0,79		0,79	0,79
5279389	14-002-029-00113-0001	VIÑEDO VINIFICACIÓN	S		1,36		1,36	1,36
5279413	14-002-061-00269-0001	OLIVAR	S		1,52		1,52	1,52
1700000002274716	14-002-053-00020-0001	OLIVAR	S		2,02		2,02	2,02
1700000002995641	14-002-005-00029-0003	OLIVAR	S		0,66		0,66	0,66
1700000002995642	14-002-005-00053-0002	OLIVAR	S		3,74		3,74	3,74
1700000002995643	14-002-005-00041-0001	OLIVAR	S		0,63		0,63	0,63
1700000002995644	14-002-005-00067-0001	OLIVAR	S		0,24		0,24	0,24
1700000002995645	14-002-005-00068-0001	OLIVAR	S		0,51		0,51	0,51
1700000002995648	14-002-056-00059-0001	OLIVAR	S		2,73		2,73	2,73
1700000006104171	14-002-011-00044-0001	OLIVAR	S		0,78		0,78	0,78
1700000006104172	14-044-009-00051-0001	OLIVAR	S		0,67		0,67	0,67
1700000006847946	14-002-005-00065-0002	OLIVAR	S		3,56		3,56	3,56
1700000006847947	14-002-050-00137-0001	OLIVAR	S		0,84		0,84	0,84
1700000006847949	14-002-056-00067-0001	OLIVAR	S		1,50		1,50	1,50
1700000006847951	14-002-040-00050-0004	OLIVAR	S		2,75		2,75	2,75
1700000006847952	14-002-040-00043-0001	OLIVAR	S		0,27		0,27	0,27
1700000006847953	14-002-040-00044-0002	OLIVAR	S		6,05		6,05	6,05
1700000006847954	14-002-047-00129-0001	OLIVAR	S		0,61		0,61	0,61
1700000006847955	14-002-047-00130-0001	OLIVAR	S		0,67		0,67	0,67
1700000006847956	14-002-026-00062-0001	OLIVAR	S		0,50		0,50	0,50
1700000006847959	14-002-056-00167-0001	OLIVAR	S		0,46		0,46	0,46
1700000006847960	14-002-056-00168-0001	OLIVAR	S		0,75		0,75	0,75
1700000006847961	14-002-056-00169-0001	OLIVAR	S		0,24		0,24	0,24
1700000006847962	14-002-061-00140-0001	OLIVAR	S		0,45		0,45	0,45
1700000006847963	14-002-032-00073-0003	OLIVAR	S		0,54		0,54	0,54
1700000006847964	14-002-021-00037-0001	OLIVAR	S		0,49		0,49	0,49
1700000006847965	14-002-022-00021-0004	OLIVAR	S		1,07		1,07	1,07
1700000006847966	14-002-020-00128-0003	OLIVAR	S		1,62		1,62	1,62
1700000006847967	14-002-009-00046-0001	OLIVAR	S		0,88		0,88	0,88
1700000006847968	14-044-009-00014-0003	VIÑEDO VINIFICACIÓN	S		0,63		0,63	0,63
1700000006847969	14-044-009-00017-0001	OLIVAR	S		0,37		0,37	0,35
1700000006847970	14-002-016-00158-0001	OLIVAR	S		0,84		0,84	0,84
1700000006847972	14-002-018-00083-0001	OLIVAR	S		1,45		1,45	1,45
1700000006847973	14-002-030-00037-0004	VIÑEDO VINIFICACIÓN	S		0,34		0,34	0,34
1700000006847974	14-002-011-00028-0001	OLIVAR	S		1,43		1,43	1,43
1700000006847975	14-002-016-00155-0002	OLIVAR	S		0,09		0,09	0,09
1700000006847976	14-002-058-00013-0001	VIÑEDO VINIFICACIÓN	S		0,87		0,87	0,87
1700000006847977	14-042-022-00053-0002	OLIVAR	S		0,49		0,49	0,49
1700000006847978	14-002-061-00197-0003	OLIVAR	S		0,72		0,72	0,72
1700000006847979	14-044-009-00014-0002	OLIVAR	S		1,14		1,14	1,14
1700000006847980	14-042-022-00079-0004	OLIVAR	S		1,07		1,07	1,07

(1) Con incidencias que retienen pago o deniegan el expediente.  
 (2) Se calcula sobre superficie declarada admisible.  
 (3) Aplicación del artículo 16 bis del RD 147/2023.

Puede verificar la integridad de una copia de este documento mediante la lectura del código QR adjunto o mediante el acceso a la dirección <a href="https://ws050.juntadeandalucia.es/verificarFirma">https://ws050.juntadeandalucia.es/verificarFirma</a> indicando el código de VERIFICACIÓN					
FIRMADO POR	RAQUEL MARIA ESPIN CRESPO		FECHA		26/06/2024
VERIFICACIÓN	Pk2jmMQ72K8YCCE9EQ8LU85ENJJ6M		PÁGINA		382/8857



### INCIDENCIAS

#### INCIDENCIA DESCRIPCIÓN

- 256 Solicitud con recintos no declarados en campaña actual con una reducción por omisión de superficie superior al 3%  
CÓDIGO PARA EL PORCENTAJE DE REDUCCIÓN POR OMISIÓN QUE CORRESPONDE A LA SOLICITUD:1
- 4272 Verifica que las líneas de declaración de las Solicitudes Únicas no tienen solapes con la capa de Retroactividad Gráfica (ambas de la misma campaña) a nivel de expediente/línea de declaración gráfica de la solicitud.  
Recinto:14-044-009-00017-00001 Cultivo: - Agregado de la referencia del recinto.:0 Zona de la referencia del recinto.:0 Superficie solapada.:0,02 Id. Incid.:95148823
- 75022 No Autoriza a que, en caso de la devolución por la entidad financiera (retrocesión bancaria) del pago en la cuenta corriente consignada en la solicitud y que está debidamente registrada en el sistema contable GIRO de la Junta de Andalucía, se proceda al pago en cualquier otra cuenta corriente de la titularidad del solicitante vigente en dicho sistema contable.

(1) Con incidencias que retienen pago o deniegan el expediente.  
(2) Se calcula sobre superficie declarada admisible.  
(3) Aplicación del artículo 16 bis del RD 147/2023.

Puede verificar la integridad de una copia de este documento mediante la lectura del código QR adjunto o mediante el acceso a la dirección <https://ws050.juntadeandalucia.es/verificarFirma> indicando el código de VERIFICACIÓN

FIRMADO POR	RAQUEL MARIA ESPIN CRESPO	FECHA	26/06/2024
VERIFICACIÓN	Pk2jmMQ72K8YCCE9EQ8LU85ENJJ6M	PÁGINA	383/8857





**APELLIDOS Y NOMBRE / RAZÓN SOCIAL**

ARREBOLA MARTINEZ CARLOS

**NIF**

\*\*\*\*7501\*

**EXPEDIENTE**

1205407

**RESOLUCIÓN**

CONCESIÓN DE LA AYUDA

**DATOS DE MANTENIMIENTO UNIDADES**

**GRUPO DE PAGO**

ZONAS DE LIMITACIONES NATURALES

**Sup. Dec. Admisible**

85,62

**Sup. Resuelta**

85,62

**Sobredecl.**

0,00

**% Sobredecl.**

0,00

**RESUMEN DE PAGOS**

	<b>IMPORTE ( Euros )</b>			
	<b>RESUELTO</b>	<b>FEADER</b>	<b>MAPA</b>	<b>CAPADR</b>
Pago realizado	1.081,20	919,02	106,06	56,12
A pagar	106,80	90,78	10,48	5,54
<b>TOTAL</b>	<b>1.188,00</b>	<b>1.009,80</b>	<b>116,54</b>	<b>61,66</b>

**APLICACIÓN DE REDUCCIONES Y PENALIZACIONES (%)**

<b>Criterios de subvencionabilidad (1)</b>	<b>Presentación tardía</b>	<b>Omisión declaración</b>	<b>Condicionalidad</b>
0,00	0,00	0,00	0,00

**IMPORTE ( Euros )**

Calculado(2)	Reducción	Penalización	Reducción Penalización (3)	Penalización adicional	Resuelto	FEADER	MAPA	CAPADR
1.188,00 €	0,00 €	0,00 €	0,00 €	0,00 €	1.188,00 €	1.009,80 €	116,54 €	61,66 €
Importe Unitario:	54,00 €	Nuevo Importe Unitario:	13,88 €					

**RECINTOS PROPUESTOS**

<b>REF.</b>	<b>REFERENCIA SIGPAC</b>	<b>CULTIVO</b>	<b>USO S/R SIGPAC</b>	<b>Sup. Dec. admisible</b>	<b>Sup. Campo</b>	<b>Sup. Determ.</b>	<b>Sup. Resuelta</b>
-1584058	14-007-041-00226-0001	OLIVAR	R	5,41		5,41	5,41
-1584053	14-007-041-00225-0001	OLIVAR	R	2,61		2,61	2,61
-1583981	14-007-041-00224-0001	OLIVAR	R	3,13		3,13	3,13
-1309657	14-007-042-00298-0007	OLIVAR	R	3,93		3,93	3,93
-1309656	14-007-038-00385-0001	OLIVAR	S	6,97		6,97	6,97
-818834	14-013-028-00102-0003	OLIVAR	S	14,27		14,27	14,27
-818830	14-013-007-00123-0001	OLIVAR	S	0,64		0,64	0,64
-818823	14-013-007-00122-0001	OLIVAR	S	3,14		3,14	3,14
-818759	14-007-038-00385-0007	OLIVAR	S	0,76		0,76	0,76
-800943	14-007-042-00082-0002	OLIVAR	S	0,07		0,07	0,07
-800937	14-007-042-00081-0001	OLIVAR	S	0,31		0,31	0,31
-800924	14-007-038-09009-0003	OLIVAR	S	0,03		0,03	0,03
-800922	14-007-038-00594-0008	OLIVAR	S	0,17		0,17	0,17
-800913	14-007-038-00767-0005	OLIVAR	S	0,34		0,34	0,34
4157711	14-007-060-00037-0001	OLIVAR	S	0,61		0,61	0,61
5307921	14-007-063-00003-0001	OLIVAR	S	9,78		9,78	9,78
1700000007173326	14-007-051-00231-0001	OLIVAR	S	0,90		0,90	0,90
1700000007173327	14-007-051-00232-0002	OLIVAR	S	0,09		0,09	0,09
1700000007173328	14-007-051-00233-0003	OLIVAR	S	0,20		0,20	0,20
1700000007173329	14-007-051-00234-0002	OLIVAR	S	0,02		0,02	0,02
1700000007173331	14-007-044-00010-0008	OLIVAR	R	27,05		27,05	27,05
1700000007173332	14-007-044-09000-0008	OLIVAR	S	0,51		0,51	0,51
1700000007173333	14-007-058-00001-0002	OLIVAR	R	3,05		3,05	3,05
1700000007173337	14-007-044-00010-0010	OLIVAR	R	1,49		1,49	1,49
1700000007173343	14-007-051-00229-0003	OLIVAR	S	0,14		0,14	0,14

(1) Con incidencias que retienen pago o deniegan el expediente.  
 (2) Se calcula sobre superficie declarada admisible.  
 (3) Aplicación del artículo 16 bis del RD 147/2023.

Puede verificar la integridad de una copia de este documento mediante la lectura del código QR adjunto o mediante el acceso a la dirección <a href="https://ws050.juntadeandalucia.es/verificarFirma">https://ws050.juntadeandalucia.es/verificarFirma</a> indicando el código de VERIFICACIÓN					
FIRMADO POR	RAQUEL MARIA ESPIN CRESPO		FECHA		26/06/2024
VERIFICACIÓN	Pk2jmMQ72K8YCCE9EQ8LU85ENJJ6M		PÁGINA		384/8857



(1) Con incidencias que retienen pago o deniegan el expediente.  
(2) Se calcula sobre superficie declarada admisible.  
(3) Aplicación del artículo 16 bis del RD 147/2023.

Puede verificar la integridad de una copia de este documento mediante la lectura del código QR adjunto o mediante el acceso a la dirección <https://ws050.juntadeandalucia.es/verificarFirma> indicando el código de VERIFICACIÓN

FIRMADO POR	RAQUEL MARIA ESPIN CRESCO	FECHA	26/06/2024
VERIFICACIÓN	Pk2jmMQ72K8YCCE9EQ8LU85ENJJJ6M	PÁGINA	385/8857





**APELLIDOS Y NOMBRE / RAZÓN SOCIAL**

ARREBOLA MARTINEZ ESTHER DEL CARMEN

**NIF**

\*\*\*3971\*

**EXPEDIENTE**

1211901

**RESOLUCIÓN**

CONCESIÓN DE LA AYUDA

**DATOS DE MANTENIMIENTO UNIDADES**

**GRUPO DE PAGO**

ZONAS DE LIMITACIONES NATURALES

**Sup. Dec.  
Admisible**

55,07

**Sup.  
Resuelta**

55,07

**Sobredecl.**

0,00

**% Sobredecl.**

0,00

**RESUMEN DE PAGOS**

	<b>IMPORTE ( Euros )</b>			
	<b>RESUELTO</b>	<b>FEADER</b>	<b>MAPA</b>	<b>CAPADR</b>
Pago realizado	1.081,20	919,02	106,06	56,12
A pagar	106,80	90,78	10,48	5,54
<b>TOTAL</b>	<b>1.188,00</b>	<b>1.009,80</b>	<b>116,54</b>	<b>61,66</b>

**APLICACIÓN DE REDUCCIONES Y PENALIZACIONES (%)**

<b>Criterios de subvencionabilidad (1)</b>	<b>Presentación tardía</b>	<b>Omisión declaración</b>	<b>Condicionabilidad</b>
0,00	0,00	0,00	0,00

**IMPORTE ( Euros )**

Calculado(2)	Reducción	Penalización	Reducción Penalización (3)	Penalización adicional	Resuelto	FEADER	MAPA	CAPADR
1.188,00 €	0,00 €	0,00 €	0,00 €	0,00 €	1.188,00 €	1.009,80 €	116,54 €	61,66 €
<b>Importe Unitario:</b>	<b>54,00 €</b>	<b>Nuevo Importe Unitario:</b>	<b>21,57 €</b>					

(1) Con incidencias que retienen pago o deniegan el expediente.

(2) Se calcula sobre superficie declarada admisible.

(3) Aplicación del artículo 16 bis del RD 147/2023.

Puede verificar la integridad de una copia de este documento mediante la lectura del código QR adjunto o mediante el acceso a la dirección <a href="https://ws050.juntadeandalucia.es/verificarFirma">https://ws050.juntadeandalucia.es/verificarFirma</a> indicando el código de VERIFICACIÓN				
FIRMADO POR	RAQUEL MARIA ESPIN CRESPO	FECHA	26/06/2024	
VERIFICACIÓN	Pk2jmMQ72K8YCCE9EQ8LU85ENJJ6M	PÁGINA	386/8857	



**RECINTOS PROPUESTOS**

REF.	REFERENCIA SIGPAC	CULTIVO	S/R	USO SIGPAC	Sup._Dec. admisible	Sup. Campo	Sup. Determ.	Sup. Resuelta
-1547312	14-007-041-00224-0001	OLIVAR	R		1,59		1,59	1,59
-1547310	14-007-041-00225-0001	OLIVAR	R		1,29		1,29	1,29
-1547296	14-007-041-00226-0001	OLIVAR	R		2,70		2,70	2,70
-1546944	14-007-043-00146-0001	OLIVAR	R		0,01		0,01	0,01
-1546943	14-007-043-00145-0001	OLIVAR	R		0,01		0,01	0,01
-1546942	14-007-038-00822-0004	OLIVAR	S		0,07		0,07	0,07
-1546941	14-007-038-00822-0004	OLIVAR	S		0,04		0,04	0,04
-1546940	14-007-038-00385-0001	OLIVAR	S		0,23		0,23	0,23
-1369716	14-007-051-00290-0002	OLIVAR	S		0,10		0,10	0,10
-1369715	14-007-051-00279-0001	OLIVAR	S		0,01		0,01	0,01
-1369713	14-007-051-00277-0001	OLIVAR	R		0,03		0,03	0,03
-1369712	14-007-038-00822-0009	OLIVAR	S		0,15		0,15	0,15
-1369711	14-007-038-00822-0007	OLIVAR	S		0,05		0,05	0,05
-1369709	14-007-038-00822-0004	OLIVAR	S		0,07		0,07	0,07
-1369706	14-007-038-00385-0001	OLIVAR	S		3,26		3,26	3,26
-1034304	14-039-014-00272-0001	OLIVAR	S		0,68		0,68	0,68
-819013	14-013-028-00102-0003	OLIVAR	S		7,14		7,14	7,14
-819004	14-013-007-00123-0001	OLIVAR	S		0,32		0,32	0,32
-818995	14-013-007-00122-0001	OLIVAR	S		1,57		1,57	1,57
-732643	14-007-051-00277-0004	OLIVAR	R		0,97		0,97	0,97
4665100	14-007-051-00277-0003	OLIVAR	S		0,06		0,06	0,06
5540450	14-007-063-00003-0001	OLIVAR	S		4,89		4,89	4,89
1700000006677082	14-007-042-00240-0002	OLIVAR	R		13,11		13,11	13,11
1700000006677084	14-007-051-00278-0001	OLIVAR	R		0,51		0,51	0,51
1700000006677085	14-007-051-00282-0002	OLIVAR	R		1,32		1,32	1,32
1700000006677086	14-007-051-00290-0001	OLIVAR	R		6,14		6,14	6,14
1700000006677087	14-007-051-00291-0003	OLIVAR	R		1,70		1,70	1,70
1700000006677088	14-007-043-00147-0001	OLIVAR	R		0,20		0,20	0,20
1700000006677089	14-007-043-00150-0001	OLIVAR	R		1,62		1,62	1,62
1700000006677091	14-007-043-00148-0003	OLIVAR	R		1,52		1,52	1,52
1700000006677092	14-007-043-00149-0001	OLIVAR	R		3,13		3,13	3,13
1700000006677093	14-007-051-00229-0003	OLIVAR	R		0,53		0,53	0,53
1700000006677095	14-007-051-00292-0001	OLIVAR	S		0,05		0,05	0,05

(1) Con incidencias que retienen pago o deniegan el expediente.  
(2) Se calcula sobre superficie declarada admisible.  
(3) Aplicación del artículo 16 bis del RD 147/2023.

Puede verificar la integridad de una copia de este documento mediante la lectura del código QR adjunto o mediante el acceso a la dirección <a href="https://ws050.juntadeandalucia.es/verificarFirma">https://ws050.juntadeandalucia.es/verificarFirma</a> indicando el código de VERIFICACIÓN				
FIRMADO POR	RAQUEL MARIA ESPIN CRESPO	FECHA	26/06/2024	
VERIFICACIÓN	Pk2jmMQ72K8YCCCE9EQ8LU85ENJJ6M	PÁGINA	387/8857	



**APELLIDOS Y NOMBRE / RAZÓN SOCIAL**

ARROYO DELGADO VICTOR MANUEL

**NIF**

\*\*\*\*4703\*

**EXPEDIENTE**

1135106

**RESOLUCIÓN**

CONCESIÓN DE LA AYUDA

**DATOS DE MANTENIMIENTO UNIDADES**

**GRUPO DE PAGO**

ZONAS DE LIMITACIONES NATURALES

**Sup. Dec. Admisible**

8,14

**Sup. Resuelta**

8,14

**Sobredecl.**

0,00

**% Sobredecl.**

0,00

**RESUMEN DE PAGOS**

	<b>IMPORTE ( Euros )</b>			
	<b>RESUELTO</b>	<b>FEADER</b>	<b>MAPA</b>	<b>CAPADR</b>
Pago realizado	400,04	340,04	39,24	20,76
A pagar	39,52	33,59	3,88	2,05
<b>TOTAL</b>	<b>439,56</b>	<b>373,63</b>	<b>43,12</b>	<b>22,81</b>

**APLICACIÓN DE REDUCCIONES Y PENALIZACIONES (%)**

<b>Crterios de subvencionabilidad (1)</b>	<b>Presentación tardía</b>	<b>Omisión declaración</b>	<b>Condicionalidad</b>
0,00	0,00	0,00	0,00

**IMPORTE ( Euros )**

Calculado(2)	Reducción	Penalización	Reducción Penalización (3)	Penalización adicional	Resuelto	FEADER	MAPA	CAPADR
439,56 €	0,00 €	0,00 €	0,00 €	0,00 €	439,56 €	373,63 €	43,12 €	22,81 €
<b>Importe Unitario:</b>	<b>54,00 €</b>	<b>Nuevo Importe Unitario:</b>	<b>54,00 €</b>					

**RECINTOS PROPUESTOS**

<b>REF.</b>	<b>REFERENCIA SIGPAC</b>	<b>CULTIVO</b>	<b>USO S/R SIGPAC</b>	<b>Sup. Dec. admisible</b>	<b>Sup. Campo</b>	<b>Sup. Determ.</b>	<b>Sup. Resuelta</b>
-1471578	14-056-015-00154-0003	OLIVAR	R	2,18		2,18	2,18
-1471577	14-056-015-00128-0009	OLIVAR	R	0,04		0,04	0,04
-1285981	14-056-015-00128-0008	OLIVAR	R	0,02		0,02	0,02
-1285979	14-002-063-00016-0002	OLIVAR	S	0,05		0,05	0,05
1700000006527280	14-002-040-00039-0001	OLIVAR	S	0,98		0,98	0,98
1700000006527281	14-056-010-00045-0002	OLIVAR	S	0,02		0,02	0,02
1700000006527282	14-056-010-00046-0002	OLIVAR	S	0,40		0,40	0,40
1700000006527283	14-002-063-00016-0001	OLIVAR	S	0,84		0,84	0,84
1700000006527284	14-002-063-00017-0001	OLIVAR	S	0,76		0,76	0,76
1700000006527285	14-002-063-00018-0004	OLIVAR	S	0,96		0,96	0,96
1700000006527286	14-056-029-00101-0001	OLIVAR	R	0,42		0,42	0,42
1700000006527287	14-056-015-00011-0001	OLIVAR	S	0,28		0,28	0,28
1700000006527288	14-056-015-00012-0003	OLIVAR	S	0,04		0,04	0,04
1700000006527289	14-056-010-00044-0003	OLIVAR	S	0,06		0,06	0,06
1700000006527290	14-056-010-09007-0004	OLIVAR	S	0,06		0,06	0,06
1700000006527292	14-056-015-00029-0001	OLIVAR	S	0,29		0,29	0,29
1700000006527293	14-056-010-00045-0002	OLIVAR	S	0,04		0,04	0,04
1700000006527294	14-056-010-00047-0001	OLIVAR	S	0,70		0,70	0,70

(1) Con incidencias que retienen pago o deniegan el expediente.  
 (2) Se calcula sobre superficie declarada admisible.  
 (3) Aplicación del artículo 16 bis del RD 147/2023.

Puede verificar la integridad de una copia de este documento mediante la lectura del código QR adjunto o mediante el acceso a la dirección <https://ws050.juntadeandalucia.es/verificarFirma> indicando el código de VERIFICACIÓN

FIRMADO POR	RAQUEL MARIA ESPIN CRESPO	FECHA	26/06/2024
VERIFICACIÓN	Pk2jmMQ72K8YCCE9EQ8LU85ENJJ6M	PÁGINA	388/8857



**APELLIDOS Y NOMBRE / RAZÓN SOCIAL**

ARROYO JIMENEZ JUAN

**NIF**

\*\*\*6279\*

**EXPEDIENTE**

1235857

**RESOLUCIÓN**

CONCESIÓN DE LA AYUDA

**DATOS DE MANTENIMIENTO UNIDADES**

<b>GRUPO DE PAGO</b>	<b>Sup. Dec. Admisible</b>	<b>Sup. Resuelta</b>	<b>Sobredecl.</b>	<b>% Sobredecl.</b>
ZONAS DE LIMITACIONES NATURALES	19,12	19,12	0,00	0,00

**RESUMEN DE PAGOS**

	<b>IMPORTE ( Euros )</b>			
	<b>RESUELTO</b>	<b>FEADER</b>	<b>MAPA</b>	<b>CAPADR</b>
Pago realizado	899,16	764,28	88,21	46,67
A pagar	88,82	75,50	8,71	4,61
<b>TOTAL</b>	<b>987,98</b>	<b>839,78</b>	<b>96,92</b>	<b>51,28</b>

**APLICACIÓN DE REDUCCIONES Y PENALIZACIONES (%)**

<b>Crterios de subvencionabilidad (1)</b>	<b>Presentación tardía</b>	<b>Omisión declaración</b>	<b>Condicionalidad</b>
0,00	0,00	0,00	0,00

**IMPORTE ( Euros )**

Calculado(2)	Reducción	Penalización	Reducción Penalización (3)	Penalización adicional	Resuelto	FEADER	MAPA	CAPADR
987,98 €	0,00 €	0,00 €	0,00 €	0,00 €	987,98 €	839,78 €	96,92 €	51,28 €
Importe Unitario:	54,00 €	Nuevo Importe Unitario:	51,67 €					

**RECINTOS PROPUESTOS**

<b>REF.</b>	<b>REFERENCIA SIGPAC</b>	<b>CULTIVO</b>	<b>USO S/R SIGPAC</b>	<b>Sup. Dec. admisible</b>	<b>Sup. Campo</b>	<b>Sup. Determ.</b>	<b>Sup. Resuelta</b>
-1093567	14-044-009-00094-0004	OLIVAR	S	0,05		0,05	0,05
-1093560	14-044-009-00119-0001	OLIVAR	S	0,95		0,95	0,95
-492979	14-044-009-00094-0005	OLIVAR	S	1,16		1,16	1,16
170000002749107	14-044-009-00311-0003	OLIVAR	S	0,43		0,43	0,43
1700000005884838	14-038-038-00053-0001	OLIVAR	S	0,03		0,03	0,03
1700000005884839	14-038-038-00054-0002	OLIVAR	S	2,06		2,06	2,06
1700000005884840	14-044-011-00142-0003	OLIVAR	S	0,72		0,72	0,72
1700000005884841	14-044-003-00085-0001	OLIVAR	S	3,95		3,95	3,95
1700000005884842	14-044-003-09011-0001	OLIVAR	S	0,08		0,08	0,08
1700000005884843	14-044-003-00091-0001	OLIVAR	S	0,65		0,65	0,65
1700000005884845	14-044-010-00083-0001	OLIVAR	S	1,50		1,50	1,50
1700000005884850	14-044-010-00229-0002	OLIVAR	S	1,86		1,86	1,86
1700000005884851	14-044-010-00233-0001	OLIVAR	S	0,36		0,36	0,36
1700000005884852	14-044-010-00241-0005	OLIVAR	S	0,08		0,08	0,08
1700000005884853	14-044-004-00118-0002	OLIVAR	S	1,80		1,80	1,80
1700000005884855	14-044-009-00096-0004	OLIVAR	S	0,63		0,63	0,63
1700000005884856	14-044-009-00120-0001	OLIVAR	S	1,95		1,95	1,95
1700000005884857	14-044-009-00310-0001	OLIVAR	S	0,35		0,35	0,35
1700000005884859	14-044-009-00386-0001	OLIVAR	S	0,38		0,38	0,38
1700000005884860	14-044-010-00082-0001	OLIVAR	S	0,13		0,13	0,13

(1) Con incidencias que retienen pago o deniegan el expediente.

(2) Se calcula sobre superficie declarada admisible.

(3) Aplicación del artículo 16 bis del RD 147/2023.

Puede verificar la integridad de una copia de este documento mediante la lectura del código QR adjunto o mediante el acceso a la dirección <https://ws050.juntadeandalucia.es/verificarFirma> indicando el código de VERIFICACIÓN

FIRMADO POR	RAQUEL MARIA ESPIN CRESPO	FECHA	26/06/2024
VERIFICACIÓN	Pk2jmMQ72K8YCCE9EQ8LU85ENJJ6M	PÁGINA	389/8857



**APELLIDOS Y NOMBRE / RAZÓN SOCIAL**

ARROYO TARIFA ANTONIO JOSE

**NIF**

\*\*\*\*5221\*

**EXPEDIENTE**

1148219

**RESOLUCIÓN**

CONCESIÓN DE LA AYUDA

**DATOS DE MANTENIMIENTO UNIDADES****GRUPO DE PAGO**

ZONAS DE LIMITACIONES NATURALES

**Sup. Dec.  
Admisible**

47,78

**Sup.  
Resuelta**

46,93

**Sobredecl.**

0,85

**% Sobredecl.**

1,78

**RESUMEN DE PAGOS**

	<b>IMPORTE ( Euros )</b>			
	<b>RESUELTO</b>	<b>FEADER</b>	<b>MAPA</b>	<b>CAPADR</b>
Pago realizado	1.061,97	902,67	104,18	55,12
A pagar	104,90	89,17	10,29	5,44
<b>TOTAL</b>	<b>1.166,87</b>	<b>991,84</b>	<b>114,47</b>	<b>60,56</b>

**APLICACIÓN DE REDUCCIONES Y PENALIZACIONES (%)**

<b>Criterios de subvencionabilidad (1)</b>	<b>Presentación tardía</b>	<b>Omisión declaración</b>	<b>Condicionalidad</b>
0,00	0,00	0,00	0,00

**IMPORTE ( Euros )**

Calculado(2)	Reducción	Penalización	Reducción Penalización (3)	Penalización adicional	Resuelto	FEADER	MAPA	CAPADR
1.188,00 €	21,13 €	0,00 €	0,00 €	0,00 €	1.166,87 €	991,84 €	114,47 €	60,56 €
<b>Importe Unitario:</b>	<b>54,00 €</b>	<b>Nuevo Importe Unitario:</b>	<b>24,86 €</b>					

(1) Con incidencias que retienen pago o deniegan el expediente.  
 (2) Se calcula sobre superficie declarada admisible.  
 (3) Aplicación del artículo 16 bis del RD 147/2023.

Puede verificar la integridad de una copia de este documento mediante la lectura del código QR adjunto o mediante el acceso a la dirección <a href="https://ws050.juntadeandalucia.es/verificarFirma">https://ws050.juntadeandalucia.es/verificarFirma</a> indicando el código de VERIFICACIÓN				
FIRMADO POR	RAQUEL MARIA ESPIN CRESPO	FECHA	26/06/2024	
VERIFICACIÓN	Pk2jmMQ72K8YCCE9EQ8LU85ENJJ6M	PÁGINA	390/8857	



**RECINTOS PROPUESTOS**

REF.	REFERENCIA SIGPAC	CULTIVO	S/R	USO SIGPAC	Sup. Dec. admisible	Sup. Campo	Sup. Determ.	Sup. Resuelta
-1588952	14-038-100-00309-0003	OLIVAR	S		0,01		0,01	0,01
-1330384	14-038-001-00634-0004	OLIVAR	S		0,03		0,03	0,03
-1082885	14-038-001-09033-0006	OLIVAR	S		0,02		0,02	0,02
-789949	14-038-100-00188-0001	OLIVAR	S		0,03		0,03	0,03
-789927	14-013-016-00272-0001	OLIVAR	S		0,68		0,68	0,68
-539004	14-038-039-09004-0011	OLIVAR	S		0,10		0,10	0,10
-106336	14-038-001-00109-0001	OLIVAR	S		1,52		1,52	1,52
1700000002734136	14-038-005-00037-0001	OLIVAR	S		0,57		0,57	0,57
1700000002734138	14-038-090-00031-0001	OLIVAR	S		0,07		0,07	0,07
1700000002734139	14-038-090-00032-0001	OLIVAR	S		0,28		0,28	0,28
1700000002734140	14-038-005-00118-0002	OLIVAR	S		0,70		0,70	0,70
1700000002734141	14-038-091-00025-0002	OLIVAR	S		0,02		0,02	0,02
1700000003552686	14-038-119-00176-0001	OLIVAR	S		0,56		0,56	0,56
1700000003552687	14-044-007-00176-0001	OLIVAR	S		0,73		0,73	0,00
1700000003552688	14-044-007-00358-0001	OLIVAR	S		0,12		0,12	0,00
1700000005897282	14-038-001-00065-0001	OLIVAR	S		0,37		0,37	0,37
1700000005897284	14-038-093-00049-0003	OLIVAR	S		0,15		0,15	0,15
1700000005897285	14-038-093-00050-0002	OLIVAR	S		0,81		0,81	0,81
1700000005897287	14-038-093-00051-0001	OLIVAR	S		0,80		0,80	0,80
1700000005897288	14-038-093-00053-0004	OLIVAR	S		0,73		0,73	0,73
1700000005897289	14-038-093-00062-0004	OLIVAR	S		1,10		1,10	1,10
1700000005897290	14-038-093-00063-0001	OLIVAR	S		0,10		0,10	0,10
1700000005897291	14-038-093-09017-0018	OLIVAR	S		0,13		0,13	0,13
1700000005897294	14-038-001-00471-0001	OLIVAR	S		0,04		0,04	0,04
1700000005897295	14-038-001-00475-0001	OLIVAR	S		2,39		2,39	2,39
1700000005897296	14-038-001-00476-0001	OLIVAR	S		0,03		0,03	0,03
1700000005897297	14-038-001-00107-0001	OLIVAR	S		1,70		1,70	1,70
1700000005897298	14-038-001-00108-0001	OLIVAR	S		1,63		1,63	1,63
1700000005897299	14-038-001-00117-0001	OLIVAR	S		0,01		0,01	0,01
1700000005897300	14-038-119-00151-0002	OLIVAR	S		0,01		0,01	0,01
1700000005897301	14-038-119-00158-0002	OLIVAR	S		0,56		0,56	0,56
1700000005897302	14-038-119-00144-0001	OLIVAR	S		0,05		0,05	0,05
1700000005897303	14-038-119-00145-0001	OLIVAR	S		0,46		0,46	0,46
1700000005897304	14-038-119-00163-0001	OLIVAR	S		0,71		0,71	0,71
1700000005897305	14-038-116-00001-0004	OLIVAR	S		0,18		0,18	0,18
1700000005897306	14-038-116-00010-0001	OLIVAR	S		0,23		0,23	0,23
1700000005897307	14-038-116-00011-0001	OLIVAR	S		1,62		1,62	1,62
1700000005897308	14-038-116-00035-0001	OLIVAR	S		0,02		0,02	0,02
1700000005897309	14-038-119-00121-0001	OLIVAR	S		0,01		0,01	0,01
1700000005897310	14-038-119-00178-0004	OLIVAR	S		0,11		0,11	0,11
1700000005897311	14-038-119-00091-0002	OLIVAR	S		0,14		0,14	0,14
1700000005897312	14-038-119-00092-0002	OLIVAR	S		0,18		0,18	0,18
1700000005897314	14-038-001-00534-0002	OLIVAR	S		0,05		0,05	0,05
1700000005897316	14-038-001-00539-0004	OLIVAR	S		0,38		0,38	0,38
1700000005897317	14-038-001-00569-0003	OLIVAR	S		0,03		0,03	0,03
1700000005897318	14-038-001-00570-0002	OLIVAR	S		0,42		0,42	0,42
1700000005897320	14-038-001-00585-0001	OLIVAR	S		0,36		0,36	0,36
1700000005897321	14-038-001-00584-0001	OLIVAR	S		0,02		0,02	0,02
1700000005897322	14-038-036-00086-0001	OLIVAR	S		0,02		0,02	0,02
1700000005897323	14-038-036-00097-0002	OLIVAR	S		2,09		2,09	2,09
1700000005897324	14-038-036-00098-0002	OLIVAR	S		0,35		0,35	0,35
1700000005897325	14-038-036-00099-0001	OLIVAR	S		1,97		1,97	1,97

(1) Con incidencias que retienen pago o deniegan el expediente.  
 (2) Se calcula sobre superficie declarada admisible.  
 (3) Aplicación del artículo 16 bis del RD 147/2023.

Puede verificar la integridad de una copia de este documento mediante la lectura del código QR adjunto o mediante el acceso a la dirección <a href="https://ws050.juntadeandalucia.es/verificarFirma">https://ws050.juntadeandalucia.es/verificarFirma</a> indicando el código de VERIFICACIÓN					
FIRMADO POR	RAQUEL MARIA ESPIN CRESPO		FECHA		26/06/2024
VERIFICACIÓN	Pk2jmMQ72K8YCCE9EQ8LU85ENJJ6M		PÁGINA		391/8857



**RECINTOS PROPUESTOS**

REF.	REFERENCIA SIGPAC	CULTIVO	S/R	USO SIGPAC	Sup. Dec. admisible	Sup. Campo	Sup. Determ.	Sup. Resuelta
170000005897327	14-038-121-09000-0151	OLIVAR	S		1,36		1,36	1,36
170000005897328	14-038-001-00303-0003	OLIVAR	S		1,29		1,29	1,29
170000005897329	14-038-001-00304-0003	OLIVAR	S		0,10		0,10	0,10
170000005897330	14-038-001-00305-0001	OLIVAR	S		0,01		0,01	0,01
170000005897331	14-038-001-00390-0001	OLIVAR	S		0,02		0,02	0,02
170000005897332	14-038-001-00466-0002	OLIVAR	S		2,54		2,54	2,54
170000005897334	14-038-001-00464-0001	OLIVAR	S		0,50		0,50	0,50
170000005897335	14-038-086-00003-0002	OLIVAR	S		0,18		0,18	0,18
170000005897336	14-038-086-00004-0002	OLIVAR	S		0,64		0,64	0,64
170000005897337	14-038-060-00062-0003	OLIVAR	S		0,88		0,88	0,88
170000005897338	14-038-060-00068-0001	OLIVAR	S		0,01		0,01	0,01
170000005897339	14-038-050-00019-0003	OLIVAR	S		0,57		0,57	0,57
170000005897340	14-038-049-00062-0001	OLIVAR	S		0,03		0,03	0,03
170000005897341	14-038-049-00102-0001	OLIVAR	S		0,69		0,69	0,69
170000005897342	14-038-091-00034-0001	OLIVAR	S		0,01		0,01	0,01
170000005897343	14-038-091-00037-0001	OLIVAR	S		1,08		1,08	1,08
170000005897344	14-038-091-00039-0001	OLIVAR	S		0,04		0,04	0,04
170000005897346	14-038-089-00049-0001	OLIVAR	S		0,43		0,43	0,43
170000005897347	14-038-121-09000-0120	OLIVAR	S		0,02		0,02	0,02
170000005897348	14-038-086-00009-0003	OLIVAR	S		0,73		0,73	0,73
170000005897350	14-038-086-00012-0005	OLIVAR	S		0,01		0,01	0,01
170000005897351	14-038-039-00136-0005	OLIVAR	S		0,26		0,26	0,26
170000005897352	14-038-039-80002-0001	OLIVAR	S		0,09		0,09	0,09
170000005897353	14-038-037-00038-0002	OLIVAR	S		0,07		0,07	0,07
170000005897354	14-038-037-00040-0001	OLIVAR	S		0,81		0,81	0,81
170000005897355	14-038-037-00041-0004	OLIVAR	S		0,12		0,12	0,12
170000005897356	14-038-037-00047-0001	OLIVAR	S		0,71		0,71	0,71
170000005897357	14-038-037-00037-0001	OLIVAR	S		0,01		0,01	0,01
170000005897358	14-038-039-00155-0003	OLIVAR	S		0,23		0,23	0,23
170000005897360	14-038-039-00154-0005	OLIVAR	S		0,03		0,03	0,03
170000005897361	14-038-039-00155-0001	OLIVAR	S		1,09		1,09	1,09
170000005897363	14-038-039-00137-0001	OLIVAR	S		0,11		0,11	0,11
170000005897364	14-038-100-00128-0002	OLIVAR	S		0,18		0,18	0,18
170000005897365	14-038-100-00150-0003	OLIVAR	S		0,04		0,04	0,04
170000005897366	14-038-100-00128-0001	OLIVAR	S		0,77		0,77	0,77
170000005897367	14-038-100-00129-0001	OLIVAR	S		0,02		0,02	0,02
170000005897368	14-038-100-00183-0009	OLIVAR	S		0,09		0,09	0,09
170000005897370	14-038-098-00071-0001	OLIVAR	S		0,56		0,56	0,56
170000005897371	14-038-121-09000-0132	OLIVAR	S		0,79		0,79	0,79
170000005897372	14-038-100-00187-0002	OLIVAR	S		0,01		0,01	0,01
170000005897374	14-038-100-00190-0003	OLIVAR	S		1,44		1,44	1,44
170000005897375	14-038-100-00294-0003	OLIVAR	S		0,07		0,07	0,07
170000005897376	14-038-100-09005-0003	OLIVAR	S		0,05		0,05	0,05
170000005897377	14-038-100-00185-0001	OLIVAR	S		0,84		0,84	0,84
170000005897378	14-038-100-09005-0007	OLIVAR	S		0,01		0,01	0,01
170000005897381	14-038-091-00043-0001	OLIVAR	S		0,15		0,15	0,15
170000005897382	14-038-091-00044-0001	OLIVAR	S		0,04		0,04	0,04
170000005897383	14-038-091-00072-0001	OLIVAR	S		0,30		0,30	0,30
170000005897384	14-038-039-00137-0001	OLIVAR	S		2,35		2,35	2,35

**INCIDENCIAS**

**INCIDENCIA DESCRIPCIÓN**

(1) Con incidencias que retienen pago o deniegan el expediente.  
 (2) Se calcula sobre superficie declarada admisible.  
 (3) Aplicación del artículo 16 bis del RD 147/2023.

Puede verificar la integridad de una copia de este documento mediante la lectura del código QR adjunto o mediante el acceso a la dirección <a href="https://ws050.juntadeandalucia.es/verificarFirma">https://ws050.juntadeandalucia.es/verificarFirma</a> indicando el código de VERIFICACIÓN					
FIRMADO POR	RAQUEL MARIA ESPIN CRESPO		FECHA		26/06/2024
VERIFICACIÓN	Pk2jmMQ72K8YCCE9EQ8LU85ENJJ6M		PÁGINA		392/8857



**INCIDENCIAS**

**INCIDENCIA DESCRIPCIÓN**

242	Recinto pendiente de acreditación de titularidad. Recinto:14-044-007-00176-00001 Cultivo:101138 OLIVAR-HOJIBLANCA Secano Recinto:14-044-007-00358-00001 Cultivo:101138 OLIVAR-HOJIBLANCA Secano
-----	---

(1) Con incidencias que retienen pago o deniegan el expediente.  
(2) Se calcula sobre superficie declarada admisible.  
(3) Aplicación del artículo 16 bis del RD 147/2023.

Puede verificar la integridad de una copia de este documento mediante la lectura del código QR adjunto o mediante el acceso a la dirección <https://ws050.juntadeandalucia.es/verificarFirma> indicando el código de VERIFICACIÓN

FIRMADO POR	RAQUEL MARIA ESPIN CRESPO	FECHA	26/06/2024
VERIFICACIÓN	Pk2jmMQ72K8YCCE9EQ8LU85ENJJ6M	PÁGINA	393/8857



**APELLIDOS Y NOMBRE / RAZÓN SOCIAL**

ARROYO TARIFA FRANCISCO DE PAULA

**NIF**

\*\*\*8473\*

**EXPEDIENTE**

1004815

**RESOLUCIÓN**

CONCESIÓN DE LA AYUDA

**DATOS DE MANTENIMIENTO UNIDADES****GRUPO DE PAGO**

ZONAS DE LIMITACIONES NATURALES

**Sup. Dec.  
Admisible**

16,52

**Sup.  
Resuelta**

16,52

**Sobredecl.**

0,00

**% Sobredecl.**

0,00

**RESUMEN DE PAGOS**

	<b>IMPORTE ( Euros )</b>			
	<b>RESUELTO</b>	<b>FEADER</b>	<b>MAPA</b>	<b>CAPADR</b>
Pago realizado	796,50	677,02	78,14	41,34
A pagar	78,68	66,88	7,72	4,08
<b>TOTAL</b>	<b>875,18</b>	<b>743,90</b>	<b>85,86</b>	<b>45,42</b>

**APLICACIÓN DE REDUCCIONES Y PENALIZACIONES (%)**

<b>Criterios de subvencionabilidad (1)</b>	<b>Presentación tardía</b>	<b>Omisión declaración</b>	<b>Condicionabilidad</b>
0,00	0,00	0,00	0,00

**IMPORTE ( Euros )**

Calculado(2)	Reducción	Penalización	Reducción Penalización (3)	Penalización adicional	Resuelto	FEADER	MAPA	CAPADR
875,18 €	0,00 €	0,00 €	0,00 €	0,00 €	875,18 €	743,90 €	85,86 €	45,42 €
<b>Importe Unitario:</b>	<b>54,00 €</b>	<b>Nuevo Importe Unitario:</b>	<b>52,98 €</b>					

(1) Con incidencias que retienen pago o deniegan el expediente.

(2) Se calcula sobre superficie declarada admisible.

(3) Aplicación del artículo 16 bis del RD 147/2023.

Puede verificar la integridad de una copia de este documento mediante la lectura del código QR adjunto o mediante el acceso a la dirección <https://ws050.juntadeandalucia.es/verificarFirma> indicando el código de VERIFICACIÓN

FIRMADO POR	RAQUEL MARIA ESPIN CRESPO	FECHA	26/06/2024
VERIFICACIÓN	Pk2jmMQ72K8YCCE9EQ8LU85ENJJJ6M	PÁGINA	394/8857







**RECINTOS PROPUESTOS**

REF.	REFERENCIA SIGPAC	CULTIVO	S/R	USO SIGPAC	Sup. Dec. admisible	Sup. Campo	Sup. Determ.	Sup. Resuelta
-1515315	14-038-001-00133-0001	OLIVAR	S		0,34		0,34	0,34
-1515250	14-038-001-00132-0002	OLIVAR	S		0,37		0,37	0,37
-1331713	14-038-085-00025-0002	OLIVAR	S		1,37		1,37	1,37
-1331707	14-038-001-00092-0003	OLIVAR	S		0,16		0,16	0,16
-934981	14-038-001-00028-0006	OLIVAR	S		0,09		0,09	0,09
-934980	14-038-001-00028-0005	OLIVAR	S		0,36		0,36	0,36
-934979	14-038-001-00028-0003	OLIVAR	S		0,53		0,53	0,53
1700000002722337	14-038-047-00119-0003	OLIVAR	S		0,05		0,05	0,05
1700000002722338	14-038-047-00123-0002	OLIVAR	S		0,01		0,01	0,01
1700000002722339	14-038-048-00176-0002	OLIVAR	S		0,43		0,43	0,43
1700000002722340	14-038-048-00177-0002	OLIVAR	S		0,04		0,04	0,04
1700000002722341	14-038-047-00122-0002	OLIVAR	S		0,53		0,53	0,53
1700000002722342	14-038-121-09000-0151	OLIVAR	S		1,60		1,60	1,60
1700000002722343	14-038-079-00004-0002	OLIVAR	S		2,31		2,31	2,31
1700000005466593	14-038-001-00028-0002	OLIVAR	S		1,62		1,62	1,62
1700000005466594	14-038-001-00029-0002	OLIVAR	S		0,02		0,02	0,02
1700000005466595	14-038-093-00596-0002	OLIVAR	S		1,03		1,03	1,03
1700000005466596	14-038-093-00604-0002	OLIVAR	S		0,01		0,01	0,01
1700000005466597	14-038-093-00604-0002	OLIVAR	S		0,02		0,02	0,02
1700000005466598	14-038-093-00605-0003	OLIVAR	S		0,02		0,02	0,02
1700000005466602	14-038-093-00409-0001	OLIVAR	S		0,05		0,05	0,00
1700000005466603	14-038-093-00410-0001	OLIVAR	S		0,05		0,05	0,05
1700000005466604	14-038-093-00441-0001	OLIVAR	S		0,84		0,84	0,84
1700000005466605	14-038-093-00331-0001	OLIVAR	S		0,17		0,17	0,17
1700000005466606	14-038-093-00332-0002	OLIVAR	S		0,02		0,02	0,02
1700000005466607	14-038-093-00333-0001	OLIVAR	S		0,48		0,48	0,48
1700000005466611	14-038-001-00132-0002	OLIVAR	S		0,43		0,43	0,43
1700000005466613	14-038-001-00090-0001	OLIVAR	S		1,84		1,84	1,84
1700000005466614	14-038-001-00091-0002	OLIVAR	S		0,13		0,13	0,13
1700000005466615	14-038-001-00092-0003	OLIVAR	S		0,43		0,43	0,43
1700000005466616	14-038-001-00131-0003	OLIVAR	S		0,01		0,01	0,01
1700000005466618	14-038-001-00049-0001	OLIVAR	S		0,01		0,01	0,01
1700000005466619	14-038-001-00051-0001	OLIVAR	S		1,20		1,20	1,20

**INCIDENCIAS**

**INCIDENCIA DESCRIPCIÓN**

242 Recinto pendiente de acreditación de titularidad.  
 Recinto:14-038-093-00409-00001 Cultivo:101138 OLIVAR-HOJIBLANCA Secano

(1) Con incidencias que retienen pago o deniegan el expediente.  
 (2) Se calcula sobre superficie declarada admisible.  
 (3) Aplicación del artículo 16 bis del RD 147/2023.

Puede verificar la integridad de una copia de este documento mediante la lectura del código QR adjunto o mediante el acceso a la dirección <a href="https://ws050.juntadeandalucia.es/verificarFirma">https://ws050.juntadeandalucia.es/verificarFirma</a> indicando el código de VERIFICACIÓN				
FIRMADO POR	RAQUEL MARIA ESPIN CRESPO	FECHA	26/06/2024	
VERIFICACIÓN	Pk2jmMQ72K8YCCE9EQ8LU85ENJJ6M	PÁGINA	395/8857	



**APELLIDOS Y NOMBRE / RAZÓN SOCIAL**

AVALOS AGUILERA JUAN FRANCISCO

**NIF**

\*\*\*\*3469\*

**EXPEDIENTE**

1186320

**RESOLUCIÓN**

CONCESIÓN DE LA AYUDA

**DATOS DE MANTENIMIENTO UNIDADES**

**GRUPO DE PAGO**

ZONAS DE LIMITACIONES NATURALES

**Sup. Dec. Admisible**

9,43

**Sup. Resuelta**

9,43

**Sobredecl.**

0,00

**% Sobredecl.**

0,00

**RESUMEN DE PAGOS**

	<b>IMPORTE ( Euros )</b>			
	<b>RESUELTO</b>	<b>FEADER</b>	<b>MAPA</b>	<b>CAPADR</b>
Pago realizado	465,41	395,59	45,66	24,15
A pagar	43,81	37,24	4,30	2,27
<b>TOTAL</b>	<b>509,22</b>	<b>432,83</b>	<b>49,96</b>	<b>26,42</b>

**APLICACIÓN DE REDUCCIONES Y PENALIZACIONES (%)**

<b>Criterios de subvencionabilidad (1)</b>	<b>Presentación tardía</b>	<b>Omisión declaración</b>	<b>Condicionabilidad</b>
0,00	0,00	0,00	0,00

**IMPORTE ( Euros )**

Calculado(2)	Reducción	Penalización	Reducción Penalización (3)	Penalización adicional	Resuelto	FEADER	MAPA	CAPADR
509,22 €	0,00 €	0,00 €	0,00 €	0,00 €	509,22 €	432,84 €	49,95 €	26,43 €
Importe Unitario:	54,00 €	Nuevo Importe Unitario:	54,00 €					

(1) Con incidencias que retienen pago o deniegan el expediente.  
 (2) Se calcula sobre superficie declarada admisible.  
 (3) Aplicación del artículo 16 bis del RD 147/2023.

Puede verificar la integridad de una copia de este documento mediante la lectura del código QR adjunto o mediante el acceso a la dirección <a href="https://ws050.juntadeandalucia.es/verificarFirma">https://ws050.juntadeandalucia.es/verificarFirma</a> indicando el código de VERIFICACIÓN				
FIRMADO POR	RAQUEL MARIA ESPIN CRESPO	FECHA	26/06/2024	
VERIFICACIÓN	Pk2jmMQ72K8YCCE9EQ8LU85ENJJ6M	PÁGINA	396/8857	



**RECINTOS PROPUESTOS**

REF.	REFERENCIA SIGPAC	CULTIVO	S/R	USO SIGPAC	Sup. Dec. admisible	Sup. Campo	Sup. Determ.	Sup. Resuelta
-1267058	14-031-007-00329-0002	OLIVAR	S		0,27		0,27	0,27
-1267018	14-031-007-00220-0001	OLIVAR	S		0,13		0,13	0,13
-1266959	14-007-032-00087-0002	OLIVAR	S		0,05		0,05	0,05
-1266958	14-007-032-00087-0002	OLIVAR	S		0,24		0,24	0,24
-1266957	14-007-032-00087-0002	OLIVAR	S		0,08		0,08	0,08
-1266955	14-007-032-00085-0002	OLIVAR	S		0,14		0,14	0,14
-189208	14-007-032-09004-0007	OLIVAR	S		0,04		0,04	0,04
-36036	14-039-007-00029-0001	OLIVAR	S		0,01		0,01	0,01
1700000005684856	14-007-032-00085-0002	OLIVAR	S		0,59		0,59	0,59
1700000005684857	14-007-032-00086-0002	OLIVAR	S		0,73		0,73	0,73
1700000005684858	14-007-032-00087-0002	OLIVAR	S		0,60		0,60	0,60
1700000005684862	14-031-007-00241-0002	OLIVAR	S		0,04		0,04	0,04
1700000005684863	14-031-007-00296-0002	OLIVAR	S		0,21		0,21	0,21
1700000005684864	14-031-007-00307-0001	OLIVAR	S		0,05		0,05	0,05
1700000005684865	14-031-007-00235-0004	OLIVAR	S		0,15		0,15	0,15
1700000005684866	14-031-007-00241-0002	OLIVAR	S		0,08		0,08	0,08
1700000005684867	14-031-007-00242-0002	OLIVAR	S		0,02		0,02	0,02
1700000005684868	14-031-007-00296-0002	OLIVAR	S		0,02		0,02	0,02
1700000005684869	14-031-007-00306-0001	OLIVAR	S		0,06		0,06	0,06
1700000005684870	14-039-020-00153-0001	OLIVAR	S		0,61		0,61	0,61
1700000005684871	14-039-020-00129-0001	OLIVAR	S		0,02		0,02	0,00
1700000005684872	14-039-020-00130-0002	OLIVAR	S		0,63		0,63	0,63
1700000005684873	14-039-020-00132-0002	OLIVAR	S		0,01		0,01	0,01
1700000005684874	14-039-020-00164-0002	OLIVAR	S		0,17		0,17	0,17
1700000005684875	14-039-020-00166-0002	OLIVAR	S		0,03		0,03	0,03
1700000005684876	14-039-020-00321-0001	OLIVAR	S		0,01		0,01	0,01
1700000005684879	14-039-023-00443-0003	OLIVAR	S		0,96		0,96	0,96
1700000005684881	14-039-023-00128-0001	OLIVAR	S		0,02		0,02	0,02
1700000005684882	14-039-023-00129-0001	OLIVAR	S		0,18		0,18	0,18
1700000005684883	14-039-021-00072-0001	OLIVAR	S		0,84		0,84	0,84
1700000005684889	14-031-007-00005-0001	OLIVAR	S		0,07		0,07	0,07
1700000005684890	14-031-007-00242-0002	OLIVAR	S		0,02		0,02	0,02
1700000005684891	14-031-007-00243-0001	OLIVAR	S		0,14		0,14	0,14
1700000005684892	14-031-007-00277-0001	OLIVAR	S		0,21		0,21	0,21
1700000005684893	14-039-007-00038-0001	OLIVAR	S		1,00		1,00	0,98
1700000005684894	14-039-007-00028-0001	OLIVAR	S		1,04		1,04	1,04

**INCIDENCIAS**

**INCIDENCIA DESCRIPCIÓN**

- 3790 Recinto declarado inactivo  
Recinto:14-039-020-00129-00001 Cultivo: -
- 4272 Verifica que las líneas de declaración de las Solicitudes Únicas no tienen solapes con la capa de Retroactividad Gráfica (ambas de la misma campaña) a nivel de expediente/línea de declaración gráfica de la solicitud.  
Recinto:14-039-007-00038-00001 Cultivo: - Agregado de la referencia del recinto.:0 Zona de la referencia del recinto.:0 Superficie solapada.:0,02 Id. Incid.:95149514

(1) Con incidencias que retienen pago o deniegan el expediente.  
(2) Se calcula sobre superficie declarada admisible.  
(3) Aplicación del artículo 16 bis del RD 147/2023.

Puede verificar la integridad de una copia de este documento mediante la lectura del código QR adjunto o mediante el acceso a la dirección <a href="https://ws050.juntadeandalucia.es/verificarFirma">https://ws050.juntadeandalucia.es/verificarFirma</a> indicando el código de VERIFICACIÓN					
FIRMADO POR	RAQUEL MARIA ESPIN CRESPO		FECHA		26/06/2024
VERIFICACIÓN	Pk2jmMQ72K8YCCE9EQ8LU85ENJJ6M		PÁGINA		397/8857



**APELLIDOS Y NOMBRE / RAZÓN SOCIAL**

AVALOS CANO JOSE

**NIF**  
\*\*\*0240\*

**EXPEDIENTE**  
1020364

**RESOLUCIÓN**  
CONCESIÓN DE LA AYUDA

**DATOS DE MANTENIMIENTO UNIDADES**

**GRUPO DE PAGO**

ZONAS DE LIMITACIONES NATURALES

Sup. Dec. Admisible	Sup. Resuelta	Sobredecl.	% Sobredecl.
11,39	11,39	0,00	0,00

**RESUMEN DE PAGOS**

	IMPORTE ( Euros )			
	RESUELTO	FEADER	MAPA	CAPADR
Pago realizado	557,80	474,13	54,72	28,94
A pagar	57,26	48,67	5,62	2,97
<b>TOTAL</b>	<b>615,06</b>	<b>522,80</b>	<b>60,34</b>	<b>31,91</b>

**APLICACIÓN DE REDUCCIONES Y PENALIZACIONES (%)**

Criterios de subvencionabilidad (1)	Presentación tardía	Omisión declaración	Condicionalidad
0,00	0,00	0,00	0,00

**IMPORTE ( Euros )**

Calculado(2)	Reducción	Penalización	Reducción Penalización (3)	Penalización adicional	Resuelto	FEADER	MAPA	CAPADR
615,06 €	0,00 €	0,00 €	0,00 €	0,00 €	615,06 €	522,80 €	60,34 €	31,92 €
Importe Unitario:	54,00 €	Nuevo Importe Unitario:	54,00 €					

**RECINTOS PROPUESTOS**

REF.	REFERENCIA SIGPAC	CULTIVO	USO S/R SIGPAC	Sup. Dec. admisible	Sup. Campo	Sup. Determ.	Sup. Resuelta
-517801	14-007-038-00672-0006	OLIVAR	S	0,15		0,15	0,15
-517732	14-007-070-00496-0005	OLIVAR	S	0,04		0,04	0,04
-517703	14-007-070-00470-0007	OLIVAR	S	0,07		0,07	0,07
-517638	14-007-070-00494-0008	OLIVAR	S	0,05		0,05	0,05
-517608	14-007-070-09036-0003	OLIVAR	S	0,06		0,06	0,06
-517599	14-007-070-00470-0006	OLIVAR	S	0,07		0,07	0,07
-517143	14-007-070-09002-0008	OLIVAR	S	0,02		0,02	0,02
1700000005514636	14-007-070-00465-0001	OLIVAR	S	0,04		0,04	0,04
1700000005514637	14-007-070-00466-0002	OLIVAR	S	2,09		2,09	2,09
1700000005514639	14-007-070-00642-0003	OLIVAR	S	0,01		0,01	0,01
1700000005514640	14-007-070-00730-0001	OLIVAR	S	0,01		0,01	0,01
1700000005514641	14-007-070-00730-0001	OLIVAR	S	0,01		0,01	0,01
1700000005514642	14-007-070-00732-0001	OLIVAR	S	0,02		0,02	0,02
1700000005514652	14-007-070-00643-0006	OLIVAR	S	4,19		4,19	4,19
1700000005514686	14-007-070-00495-0001	OLIVAR	R	4,56		4,56	4,56

(1) Con incidencias que retienen pago o deniegan el expediente.

(2) Se calcula sobre superficie declarada admisible.

(3) Aplicación del artículo 16 bis del RD 147/2023.

Puede verificar la integridad de una copia de este documento mediante la lectura del código QR adjunto o mediante el acceso a la dirección <https://ws050.juntadeandalucia.es/verificarFirma> indicando el código de VERIFICACIÓN

FIRMADO POR	RAQUEL MARIA ESPIN CRESPO	FECHA	26/06/2024
VERIFICACIÓN	Pk2jmMQ72K8YCCE9EQ8LU85ENJJ6M	PÁGINA	398/8857





**APELLIDOS Y NOMBRE / RAZÓN SOCIAL**

AVALOS MARIN FRANCISCO

**NIF**

\*\*\*\*5781\*

**EXPEDIENTE**

1141842

**RESOLUCIÓN**

CONCESIÓN DE LA AYUDA

**DATOS DE MANTENIMIENTO UNIDADES**

**GRUPO DE PAGO**

ZONAS DE LIMITACIONES NATURALES

**Sup. Dec. Admisible**

2,48

**Sup. Resuelta**

2,48

**Sobredecl.**

0,00

**% Sobredecl.**

0,00

**RESUMEN DE PAGOS**

	<b>IMPORTE ( Euros )</b>			
	<b>RESUELTO</b>	<b>FEADER</b>	<b>MAPA</b>	<b>CAPADR</b>
Pago realizado	121,88	103,60	11,96	6,33
A pagar	12,04	10,23	1,18	0,63
<b>TOTAL</b>	<b>133,92</b>	<b>113,83</b>	<b>13,14</b>	<b>6,96</b>

**APLICACIÓN DE REDUCCIONES Y PENALIZACIONES (%)**

<b>Criterios de subvencionabilidad (1)</b>	<b>Presentación tardía</b>	<b>Omisión declaración</b>	<b>Condicionabilidad</b>
0,00	0,00	0,00	0,00

**IMPORTE ( Euros )**

Calculado(2)	Reducción	Penalización	Reducción Penalización (3)	Penalización adicional	Resuelto	FEADER	MAPA	CAPADR
133,92 €	0,00 €	0,00 €	0,00 €	0,00 €	133,92 €	113,83 €	13,14 €	6,95 €
Importe Unitario:	54,00 €	Nuevo Importe Unitario:	54,00 €					

**RECINTOS PROPUESTOS**

<b>REF.</b>	<b>REFERENCIA SIGPAC</b>	<b>CULTIVO</b>	<b>S/R</b>	<b>USO SIGPAC</b>	<b>Sup. Dec. admisible</b>	<b>Sup. Campo</b>	<b>Sup. Determ.</b>	<b>Sup. Resuelta</b>
-1234517	14-031-009-80001-0001	OLIVAR	S		0,02		0,02	0,02
1700000005282962	14-031-001-00248-0001	OLIVAR	S		0,58		0,58	0,58
1700000005282963	14-031-007-00019-0003	OLIVAR	S		0,89		0,89	0,89
1700000005282965	14-031-009-00151-0001	OLIVAR	S		0,99		0,99	0,99

(1) Con incidencias que retienen pago o deniegan el expediente.  
 (2) Se calcula sobre superficie declarada admisible.  
 (3) Aplicación del artículo 16 bis del RD 147/2023.

Puede verificar la integridad de una copia de este documento mediante la lectura del código QR adjunto o mediante el acceso a la dirección <https://ws050.juntadeandalucia.es/verificarFirma> indicando el código de VERIFICACIÓN

FIRMADO POR	RAQUEL MARIA ESPIN CRESPO	FECHA	26/06/2024
VERIFICACIÓN	Pk2jmMQ72K8YCCE9EQ8LU85ENJJ6M	PÁGINA	399/8857





**APELLIDOS Y NOMBRE / RAZÓN SOCIAL**

AVENDAÑO GOMEZ FRANCISCO SOLANO

**NIF**

\*\*\*9136\*

**EXPEDIENTE**

1015088

**RESOLUCIÓN**

CONCESIÓN DE LA AYUDA

**DATOS DE MANTENIMIENTO UNIDADES**

**GRUPO DE PAGO**

ZONAS DE LIMITACIONES NATURALES

**Sup. Dec. Admisible**  
10,81

**Sup. Resuelta**  
10,81

**Sobredecl.**  
0,00

**% Sobredecl.**  
0,00

**RESUMEN DE PAGOS**

	<b>IMPORTE ( Euros )</b>			
	<b>RESUELTO</b>	<b>FEADER</b>	<b>MAPA</b>	<b>CAPADR</b>
Pago realizado	531,26	451,57	52,11	27,58
A pagar	52,48	44,61	5,15	2,72
<b>TOTAL</b>	<b>583,74</b>	<b>496,18</b>	<b>57,26</b>	<b>30,30</b>

**APLICACIÓN DE REDUCCIONES Y PENALIZACIONES (%)**

<b>Criterios de subvencionabilidad (1)</b>	<b>Presentación tardía</b>	<b>Omisión declaración</b>	<b>Condicionalidad</b>
0,00	0,00	0,00	0,00

**IMPORTE ( Euros )**

Calculado(2)	Reducción	Penalización	Reducción Penalización (3)	Penalización adicional	Resuelto	FEADER	MAPA	CAPADR
583,74 €	0,00 €	0,00 €	0,00 €	0,00 €	583,74 €	496,18 €	57,26 €	30,30 €
<b>Importe Unitario:</b>	<b>54,00 €</b>	<b>Nuevo Importe Unitario:</b>	<b>54,00 €</b>					

**RECINTOS PROPUESTOS**

<b>REF.</b>	<b>REFERENCIA SIGPAC</b>	<b>CULTIVO</b>	<b>USO S/R SIGPAC</b>	<b>Sup. Dec. admisible</b>	<b>Sup. Campo</b>	<b>Sup. Determ.</b>	<b>Sup. Resuelta</b>
-1559173	14-042-027-00292-0005	OLIVAR	S	1,19		1,19	1,19
-1559172	14-042-027-00211-0007	OLIVAR	S	0,57		0,57	0,57
4583448	14-042-027-00215-0001	OLIVAR	S	0,19		0,19	0,19
4583452	14-042-027-00404-0001	OLIVAR	S	0,21		0,21	0,21
4768951	14-042-039-00122-0001	OLIVAR	S	0,36		0,36	0,36
4768955	14-042-027-00331-0001	OLIVAR	S	0,67		0,67	0,67
4768960	14-042-027-00333-0003	OLIVAR	S	0,56		0,56	0,56
1700000002647953	14-042-007-00038-0001	OLIVAR	S	0,36		0,36	0,36
1700000002647954	14-042-025-00028-0001	OLIVAR	S	0,31		0,31	0,31
1700000002647955	14-042-007-00039-0001	OLIVAR	S	0,24		0,24	0,24
1700000002647956	14-042-027-00098-0002	OLIVAR	S	0,53		0,53	0,53
1700000002647957	14-042-027-00381-0003	OLIVAR	S	0,19		0,19	0,19
1700000002647958	14-042-028-00277-0001	OLIVAR	S	0,42		0,42	0,42
1700000002647959	14-042-027-00381-0002	OLIVAR	S	0,29		0,29	0,29
1700000002647961	14-042-039-00069-0003	OLIVAR	S	0,36		0,36	0,36
1700000002647962	14-042-027-00098-0001	OLIVAR	S	0,39		0,39	0,39
1700000002647963	14-042-027-00381-0001	OLIVAR	S	0,14		0,14	0,14
1700000002647964	14-042-025-00029-0002	OLIVAR	S	0,50		0,50	0,50
1700000002647965	14-042-027-00332-0001	OLIVAR	S	0,51		0,51	0,51
1700000002649420	14-042-027-00292-0005	OLIVAR	S	1,50		1,50	1,50
1700000002649421	14-042-027-00333-0001	OLIVAR	S	0,22		0,22	0,22
1700000002649422	14-042-028-00116-0003	OLIVAR	S	0,49		0,49	0,49
1700000002649423	14-042-028-00289-0001	OLIVAR	S	0,61		0,61	0,61

(1) Con incidencias que retienen pago o deniegan el expediente.  
(2) Se calcula sobre superficie declarada admisible.  
(3) Aplicación del artículo 16 bis del RD 147/2023.

Puede verificar la integridad de una copia de este documento mediante la lectura del código QR adjunto o mediante el acceso a la dirección <https://ws050.juntadeandalucia.es/verificarFirma> indicando el código de VERIFICACIÓN

FIRMADO POR	RAQUEL MARIA ESPIN CRESPO	FECHA	26/06/2024
VERIFICACIÓN	Pk2jmMQ72K8YCCE9EQ8LU85ENJJ6M	PÁGINA	400/8857



**APELLIDOS Y NOMBRE / RAZÓN SOCIAL**

AVENDAÑO PRIEGO ANTONIO MANUEL

**NIF**

\*\*\*\*8156\*

**EXPEDIENTE**

1249532

**RESOLUCIÓN**

CONCESIÓN DE LA AYUDA

**DATOS DE MANTENIMIENTO UNIDADES**

<b>GRUPO DE PAGO</b>	<b>Sup. Dec. Admisible</b>	<b>Sup. Resuelta</b>	<b>Sobredecl.</b>	<b>% Sobredecl.</b>
ZONAS DE LIMITACIONES NATURALES	17,29	17,29	0,00	0,00

**RESUMEN DE PAGOS**

	<b>IMPORTE ( Euros )</b>			
	<b>RESUELTO</b>	<b>FEADER</b>	<b>MAPA</b>	<b>CAPADR</b>
Pago realizado	829,57	705,14	81,38	43,06
A pagar	78,80	66,98	7,73	4,09
<b>TOTAL</b>	<b>908,37</b>	<b>772,12</b>	<b>89,11</b>	<b>47,15</b>

**APLICACIÓN DE REDUCCIONES Y PENALIZACIONES (%)**

<b>Criterios de subvencionabilidad (1)</b>	<b>Presentación tardía</b>	<b>Omisión declaración</b>	<b>Condicionalidad</b>
0,00	0,00	0,00	0,00

**IMPORTE ( Euros )**

Calculado(2)	Reducción	Penalización	Reducción Penalización (3)	Penalización adicional	Resuelto	FEADER	MAPA	CAPADR
908,37 €	0,00 €	0,00 €	0,00 €	0,00 €	908,37 €	772,11 €	89,11 €	47,15 €
Importe Unitario:	54,00 €	Nuevo Importe Unitario:	52,54 €					

**RECINTOS PROPUESTOS**

<b>REF.</b>	<b>REFERENCIA SIGPAC</b>	<b>CULTIVO</b>	<b>USO SIGPAC</b>	<b>Sup. Dec. admisible</b>	<b>Sup. Campo</b>	<b>Sup. Determ.</b>	<b>Sup. Resuelta</b>
-1364571	14-042-011-00257-0001	OLIVAR	S	0,12		0,12	0,12
4758230	14-042-027-00022-0001	OLIVAR	S	0,89		0,89	0,89
4758231	14-042-027-00022-0003	OLIVAR	S	0,28		0,28	0,28
4797799	14-042-002-09004-0004	OLIVAR	S	0,09		0,09	0,09
4797803	14-042-003-00189-0002	OLIVAR	S	0,19		0,19	0,13
4797807	14-042-003-00250-0001	OLIVAR	S	2,66		2,66	2,66
5798320	14-042-008-00173-0003	OLIVAR	S	4,41		4,41	4,41
6917654	14-042-003-00252-0009	OLIVAR	S	3,48		3,48	3,48
6918089	14-042-003-00253-0001	OLIVAR	S	0,10		0,10	0,10
1700000002976146	14-042-026-00120-0001	OLIVAR	S	0,62		0,62	0,62
1700000002976147	14-042-026-00264-0001	OLIVAR	S	1,09		1,09	1,09
1700000002976148	14-042-026-00265-0001	OLIVAR	S	0,16		0,16	0,16
1700000002976149	14-042-026-00274-0002	OLIVAR	S	0,63		0,63	0,63
1700000002976150	14-042-035-00136-0001	OLIVAR	S	0,35		0,35	0,35
1700000004782990	14-042-026-00266-0001	OLIVAR	S	1,71		1,71	1,71
1700000006192803	14-042-011-00256-0001	OLIVAR	S	0,57		0,57	0,57

**INCIDENCIAS****INCIDENCIA DESCRIPCIÓN**

4272 Verifica que las líneas de declaración de las Solicitudes Únicas no tienen solapes con la capa de Retroactividad Gráfica (ambas de la misma campaña) a nivel de expediente/línea de declaración gráfica de la solicitud.  
 Recinto:14-042-003-00189-00002 Cultivo: - Agregado de la referencia del recinto.:0 Zona de la referencia del recinto.:0 Superficie solapada.:0,06 Id. Incid.:95158429

(1) Con incidencias que retienen pago o deniegan el expediente.  
 (2) Se calcula sobre superficie declarada admisible.  
 (3) Aplicación del artículo 16 bis del RD 147/2023.

Puede verificar la integridad de una copia de este documento mediante la lectura del código QR adjunto o mediante el acceso a la dirección <https://ws050.juntadeandalucia.es/verificarFirma> indicando el código de VERIFICACIÓN

FIRMADO POR	RAQUEL MARIA ESPIN CRESPO	FECHA	26/06/2024
VERIFICACIÓN	Pk2jmMQ72K8YCCE9EQ8LU85ENJJ6M	PÁGINA	401/8857



**APELLIDOS Y NOMBRE / RAZÓN SOCIAL**

AVILA MUÑOZ JULIA

**NIF**

\*\*\*\*7700\*

**EXPEDIENTE**

1165061

**RESOLUCIÓN**

CONCESIÓN DE LA AYUDA

**DATOS DE MANTENIMIENTO UNIDADES****GRUPO DE PAGO**

ZONAS DE LIMITACIONES NATURALES

**Sup. Dec.  
Admisible**

256,68

**Sup.  
Resuelta**

256,68

**Sobredecl.**

0,00

**% Sobredecl.**

0,00

**RESUMEN DE PAGOS**

	<b>IMPORTE ( Euros )</b>			
	<b>RESUELTO</b>	<b>FEADER</b>	<b>MAPA</b>	<b>CAPADR</b>
Pago realizado	1.081,20	919,02	106,06	56,12
A pagar	106,01	90,11	10,40	5,50
<b>TOTAL</b>	<b>1.187,21</b>	<b>1.009,13</b>	<b>116,46</b>	<b>61,62</b>

**APLICACIÓN DE REDUCCIONES Y PENALIZACIONES (%)**

<b>Criterios de subvencionabilidad (1)</b>	<b>Presentación tardía</b>	<b>Omisión declaración</b>	<b>Condicionabilidad</b>
0,00	0,00	0,00	0,00

**IMPORTE ( Euros )**

Calculado(2)	Reducción	Penalización	Reducción Penalización (3)	Penalización adicional	Resuelto	FEADER	MAPA	CAPADR
1.187,21 €	0,00 €	0,00 €	0,00 €	0,00 €	1.187,21 €	1.009,13 €	116,47 €	61,61 €
<b>Importe Unitario:</b>	<b>54,00 €</b>	<b>Nuevo Importe Unitario:</b>	<b>4,63 €</b>					

(1) Con incidencias que retienen pago o deniegan el expediente.

(2) Se calcula sobre superficie declarada admisible.

(3) Aplicación del artículo 16 bis del RD 147/2023.

Puede verificar la integridad de una copia de este documento mediante la lectura del código QR adjunto o mediante el acceso a la dirección <https://ws050.juntadeandalucia.es/verificarFirma> indicando el código de VERIFICACIÓN

FIRMADO POR	RAQUEL MARIA ESPIN CRESPO	FECHA	26/06/2024
VERIFICACIÓN	Pk2jmMQ72K8YCCE9EQ8LU85ENJJ6M	PÁGINA	402/8857





**RECINTOS PROPUESTOS**

REF.	REFERENCIA SIGPAC	CULTIVO	S/R	USO SIGPAC	Sup. Dec. admisible	Sup. Campo	Sup. Determ.	Sup. Resuelta
-1585850	14-035-039-00081-0011	TRANQUILLÓN	S		15,88		15,88	15,88
-1513502	14-035-037-00137-0001	AVENA	S		15,49		15,49	15,35
-1513472	14-035-037-00137-0001	AVENA	S		9,24		9,24	9,24
-1513455	14-035-037-00137-0001	GUISANTES	S		4,41		4,41	4,41
-1513420	14-035-037-00137-0001	BARBECHO TRADICIONAL	S		29,74		29,74	29,74
-1513331	14-035-035-00103-0001	TRANQUILLÓN	S		9,04		9,04	9,04
-1301410	14-035-037-00137-0048	PASTOS PERMANENTES DE 5 O MAS AÑOS	S		0,09		0,09	0,09
-1301409	14-035-037-00137-0047	PASTOS PERMANENTES DE 5 O MAS AÑOS	S		0,01		0,01	0,01
-1301408	14-035-037-00137-0046	PASTOS PERMANENTES DE 5 O MAS AÑOS	S		0,04		0,04	0,04
-1301407	14-035-037-00137-0044	PASTOS PERMANENTES DE 5 O MAS AÑOS	S		0,03		0,03	0,03
-1301406	14-035-037-00137-0043	PASTOS PERMANENTES DE 5 O MAS AÑOS	S		0,03		0,03	0,03
-1301405	14-035-037-00137-0042	PASTOS PERMANENTES DE 5 O MAS AÑOS	S		0,08		0,08	0,08
-1301404	14-035-037-00137-0041	PASTOS PERMANENTES DE 5 O MAS AÑOS	S		0,03		0,03	0,03
-1301403	14-035-037-00137-0040	BARBECHO TRADICIONAL	S		0,03		0,03	0,03
-1301402	14-035-037-00137-0039	BARBECHO TRADICIONAL	S		0,01		0,01	0,01
-1301401	14-035-037-00137-0038	BARBECHO TRADICIONAL	S		0,01		0,01	0,01
-1301400	14-035-037-00137-0037	BARBECHO TRADICIONAL	S		0,02		0,02	0,02
-1301399	14-035-037-00137-0036	BARBECHO TRADICIONAL	S		0,04		0,04	0,04
-1301398	14-035-037-00137-0035	BARBECHO TRADICIONAL	S		0,02		0,02	0,02
-1301397	14-035-037-00137-0034	BARBECHO TRADICIONAL	S		0,01		0,01	0,01
-1301396	14-035-037-00137-0033	BARBECHO TRADICIONAL	S		0,01		0,01	0,01
-1301395	14-035-037-00137-0031	BARBECHO TRADICIONAL	S		0,02		0,02	0,02
-1301394	14-035-037-00137-0030	AVENA	S		0,10		0,10	0,10
-1301393	14-035-037-00137-0017	PASTOS PERMANENTES DE 5 O MAS AÑOS	S		0,13		0,13	0,13
-1301392	14-035-037-00137-0015	PASTOS PERMANENTES DE 5 O MAS AÑOS	S		0,15		0,15	0,15
-1301391	14-035-037-00137-0014	PASTOS PERMANENTES DE 5 O MAS AÑOS	S		0,95		0,95	0,95
-1301390	14-035-037-00137-0012	PASTOS PERMANENTES DE 5 O MAS AÑOS	S		0,34		0,34	0,34
-1301389	14-035-037-00137-0011	PASTOS PERMANENTES DE 5 O MAS AÑOS	S		0,18		0,18	0,18
-1301388	14-035-037-00137-0010	AVENA	S		0,04		0,04	0,04
-1301387	14-035-037-00137-0009	GUISANTES	S		0,04		0,04	0,04
-1301386	14-035-037-00137-0007	GUISANTES	S		0,91		0,91	0,91
-1301385	14-035-037-00137-0006	PASTOS PERMANENTES DE 5 O MAS AÑOS	S		1,28		1,28	1,28
-1301384	14-035-037-00137-0005	PASTOS PERMANENTES DE 5 O MAS AÑOS	S		1,18		1,18	1,18
-1301383	14-035-037-00137-0004	BARBECHO TRADICIONAL	S		2,94		2,94	2,91
-1301382	14-035-037-00137-0003	AVENA	S		0,29		0,29	0,29
-1301381	14-035-037-00137-0002	BARBECHO TRADICIONAL	S		16,82		16,82	16,82
-728856	14-035-039-00081-0019	PASTOS PERMANENTES DE 5 O MAS AÑOS	S		0,08		0,08	0,08
-728855	14-035-039-00081-0018	PASTOS PERMANENTES DE 5 O MAS AÑOS	S		0,10		0,10	0,10
-728852	14-035-039-00080-0004	PASTOS PERMANENTES DE 5 O MAS AÑOS	S		0,05		0,05	0,05
-554943	14-035-035-00069-0001	TRANQUILLÓN	S		1,38		1,38	1,38
-99491	14-035-039-00081-0011	TRANQUILLÓN	S		10,51		10,51	10,51
-99323	14-028-004-00229-0003	OTROS FRUTALES	S		0,02		0,02	0,02
4622148	14-035-032-00296-0008	PASTOS PERMANENTES DE 5 O MAS AÑOS	S		0,39		0,39	0,39
5557240	14-028-004-00121-0001	BARBECHO TRADICIONAL	S		0,18		0,18	0,18
1700000006792105	14-028-001-00002-0001	AVENA	S		0,13		0,13	0,13
1700000006792106	14-028-001-00009-0001	AVENA	S		0,10		0,10	0,10
1700000006792107	14-028-002-00451-0001	BARBECHO TRADICIONAL	S		0,09		0,09	0,09
1700000006792108	14-035-032-00090-0001	TRANQUILLÓN	S		0,45		0,45	0,45
1700000006792109	14-028-001-00032-0001	AVENA	S		0,07		0,07	0,07
1700000006792110	14-028-001-00033-0001	AVENA	S		0,07		0,07	0,07
1700000006792111	14-028-001-00034-0001	AVENA	S		0,07		0,07	0,07
1700000006792112	14-028-001-00006-0001	AVENA	S		0,14		0,14	0,14

(1) Con incidencias que retienen pago o deniegan el expediente.  
(2) Se calcula sobre superficie declarada admisible.  
(3) Aplicación del artículo 16 bis del RD 147/2023.

Puede verificar la integridad de una copia de este documento mediante la lectura del código QR adjunto o mediante el acceso a la dirección <a href="https://ws050.juntadeandalucia.es/verificarFirma">https://ws050.juntadeandalucia.es/verificarFirma</a> indicando el código de VERIFICACIÓN					
FIRMADO POR	RAQUEL MARIA ESPIN CRESPO		FECHA		26/06/2024
VERIFICACIÓN	Pk2jmMQ72K8YCCE9EQ8LU85ENJJ6M		PÁGINA		403/8857



**RECINTOS PROPUESTOS**

REF.	REFERENCIA SIGPAC	CULTIVO	S/R	USO SIGPAC	Sup. Dec. admisible	Sup. Campo	Sup. Determ.	Sup. Resuelta
170000006792113	14-028-001-00036-0001	AVENA	S		0,04		0,04	0,04
170000006792114	14-028-001-00037-0001	AVENA	S		0,05		0,05	0,05
170000006792115	14-028-001-00038-0001	AVENA	S		0,05		0,05	0,05
170000006792116	14-028-001-00041-0001	AVENA	S		0,14		0,14	0,14
170000006792117	14-028-001-00042-0001	AVENA	S		0,11		0,11	0,11
170000006792118	14-028-001-00043-0001	AVENA	S		0,34		0,34	0,34
170000006792119	14-028-001-00029-0001	AVENA	S		0,02		0,02	0,02
170000006792120	14-028-001-00030-0001	AVENA	S		0,03		0,03	0,03
170000006792121	14-028-002-00546-0001	BARBECHO TRADICIONAL	S		0,10		0,10	0,10
170000006792122	14-035-032-00136-0001	TRANQUILLÓN	S		0,51		0,51	0,51
170000006792123	14-028-002-00242-0001	BARBECHO TRADICIONAL	S		0,04		0,04	0,04
170000006792124	14-028-002-00520-0001	BARBECHO TRADICIONAL	S		0,03		0,03	0,03
170000006792125	14-028-002-00544-0001	BARBECHO TRADICIONAL	S		0,04		0,04	0,04
170000006792126	14-028-002-00501-0001	BARBECHO TRADICIONAL	S		0,19		0,19	0,19
170000006792127	14-035-032-00139-0001	TRANQUILLÓN	S		0,66		0,66	0,66
170000006792128	14-028-002-00506-0001	BARBECHO TRADICIONAL	S		0,08		0,08	0,08
170000006792129	14-028-002-00466-0001	BARBECHO TRADICIONAL	S		0,17		0,17	0,17
170000006792130	14-028-002-00487-0001	BARBECHO TRADICIONAL	S		0,10		0,10	0,10
170000006792131	14-028-002-00115-0001	AVENA	S		0,17		0,17	0,17
170000006792132	14-028-002-00447-0001	BARBECHO TRADICIONAL	S		0,21		0,21	0,21
170000006792133	14-028-002-00434-0001	BARBECHO TRADICIONAL	S		0,10		0,10	0,10
170000006792134	14-028-002-00433-0003	BARBECHO TRADICIONAL	S		0,14		0,14	0,14
170000006792135	14-028-002-00430-0001	OLIVAR	S		0,27		0,27	0,27
170000006792137	14-028-002-00364-0001	BARBECHO TRADICIONAL	S		0,01		0,01	0,01
170000006792138	14-028-002-00278-0001	BARBECHO TRADICIONAL	S		0,02		0,02	0,02
170000006792139	14-028-002-00070-0001	AVENA	S		0,25		0,25	0,25
170000006792140	14-028-002-00196-0001	AVENA	S		0,15		0,15	0,15
170000006792142	14-028-002-00156-0001	AVENA	S		0,66		0,66	0,66
170000006792143	14-028-002-00180-0001	AVENA	S		0,12		0,12	0,12
170000006792144	14-028-002-00125-0001	AVENA	S		0,08		0,08	0,08
170000006792145	14-028-002-00135-0001	AVENA	S		0,06		0,06	0,06
170000006792146	14-028-002-00111-0001	AVENA	S		0,22		0,22	0,22
170000006792147	14-028-004-00532-0001	BARBECHO TRADICIONAL	S		0,05		0,05	0,05
170000006792148	14-028-004-00244-0001	BARBECHO TRADICIONAL	S		0,41		0,41	0,41
170000006792149	14-028-004-00222-0001	BARBECHO TRADICIONAL	S		0,17		0,17	0,17
170000006792150	14-028-004-00229-0001	BARBECHO TRADICIONAL	S		0,51		0,51	0,51
170000006792151	14-028-003-00048-0001	BARBECHO TRADICIONAL	S		0,11		0,11	0,11
170000006792152	14-028-004-00216-0001	BARBECHO TRADICIONAL	S		0,27		0,27	0,27
170000006792153	14-028-004-00209-0001	BARBECHO TRADICIONAL	S		0,32		0,32	0,32
170000006792154	14-028-004-00224-0001	BARBECHO TRADICIONAL	S		0,05		0,05	0,05
170000006792155	14-028-004-00139-0001	BARBECHO TRADICIONAL	S		0,07		0,07	0,07
170000006792156	14-028-004-00259-0001	BARBECHO TRADICIONAL	S		0,14		0,14	0,14
170000006792157	14-028-004-00178-0002	AVENA	S		0,20		0,20	0,20
170000006792158	14-028-004-00258-0001	BARBECHO TRADICIONAL	S		0,03		0,03	0,03
170000006792159	14-028-004-00283-0001	BARBECHO TRADICIONAL	S		0,35		0,35	0,35
170000006792162	14-028-004-00136-0001	BARBECHO TRADICIONAL	S		0,04		0,04	0,04
170000006792163	14-028-004-00500-0002	BARBECHO TRADICIONAL	S		0,04		0,04	0,04
170000006792164	14-035-032-00015-0001	TRANQUILLÓN	S		0,65		0,65	0,65
170000006792165	14-028-004-00520-0001	BARBECHO TRADICIONAL	S		0,11		0,11	0,11
170000006792166	14-028-004-00194-0001	BARBECHO TRADICIONAL	S		0,28		0,28	0,28
170000006792167	14-028-004-00427-0001	BARBECHO TRADICIONAL	S		0,21		0,21	0,21
170000006792168	14-028-004-00522-0001	BARBECHO TRADICIONAL	S		0,12		0,12	0,12

(1) Con incidencias que retienen pago o deniegan el expediente.  
 (2) Se calcula sobre superficie declarada admisible.  
 (3) Aplicación del artículo 16 bis del RD 147/2023.

Puede verificar la integridad de una copia de este documento mediante la lectura del código QR adjunto o mediante el acceso a la dirección <a href="https://ws050.juntadeandalucia.es/verificarFirma">https://ws050.juntadeandalucia.es/verificarFirma</a> indicando el código de VERIFICACIÓN					
FIRMADO POR	RAQUEL MARIA ESPIN CRESPO		FECHA		26/06/2024
VERIFICACIÓN	Pk2jmMQ72K8YCC9E9EQ8LU85ENJJ6M		PÁGINA		404/8857



**RECINTOS PROPUESTOS**

REF.	REFERENCIA SIGPAC	CULTIVO	S/R	USO SIGPAC	Sup. Dec. admisible	Sup. Campo	Sup. Determ.	Sup. Resuelta
170000006792169	14-028-004-00415-0001	BARBECHO TRADICIONAL	S		0,25		0,25	0,25
170000006792170	14-028-004-00527-0001	BARBECHO TRADICIONAL	S		0,44		0,44	0,44
170000006792171	14-028-004-00523-0001	BARBECHO TRADICIONAL	S		0,24		0,24	0,24
170000006792175	14-035-039-00118-0004	TRANQUILLÓN	S		4,46		4,46	4,46
170000006792177	14-035-039-00118-0004	GUISANTES	S		2,93		2,93	2,93
170000006792178	14-035-032-00297-0001	TRANQUILLÓN	S		1,61		1,61	1,61
170000006792179	14-028-001-00229-0001	AVENA	S		0,10		0,10	0,10
170000006792180	14-028-001-00156-0002	AVENA	S		0,16		0,16	0,16
170000006792181	14-028-001-00151-0002	AVENA	S		0,16		0,16	0,16
170000006792182	14-035-050-00022-0003	BARBECHO TRADICIONAL	S		0,12		0,12	0,12
170000006792183	14-028-001-00179-0001	AVENA	S		0,49		0,49	0,49
170000006792184	14-035-050-00023-0001	BARBECHO TRADICIONAL	S		6,85		6,85	6,85
170000006792185	14-028-001-00211-0001	AVENA	S		0,06		0,06	0,06
170000006792186	14-035-050-00021-0001	BARBECHO TRADICIONAL	S		1,30		1,30	1,30
170000006792187	14-028-001-00076-0001	AVENA	S		0,44		0,44	0,44
170000006792188	14-035-050-00022-0001	BARBECHO TRADICIONAL	S		2,09		2,09	2,09
170000006792189	14-028-001-00178-0001	AVENA	S		0,51		0,51	0,51
170000006792190	14-028-001-00127-0002	OLIVAR	S		0,16		0,16	0,16
170000006792191	14-035-032-00025-0003	TRANQUILLÓN	S		0,22		0,22	0,22
170000006792192	14-028-002-00278-0002	OLIVAR	S		0,03		0,03	0,03
170000006792193	14-028-001-00305-0001	OLIVAR	S		0,04		0,04	0,04
170000006792194	14-028-001-00565-0002	OLIVAR	S		0,95		0,95	0,95
170000006792195	14-028-002-00288-0001	OLIVAR	S		0,03		0,03	0,03
170000006792196	14-028-002-00434-0004	OLIVAR	S		0,02		0,02	0,02
170000006792197	14-028-002-00258-0001	OLIVAR	S		0,15		0,15	0,15
170000006792198	14-028-002-00364-0003	OLIVAR	S		0,03		0,03	0,03
170000006792199	14-028-002-00433-0001	OLIVAR	S		0,01		0,01	0,01
170000006792200	14-028-002-00397-0001	OLIVAR	S		0,02		0,02	0,02
170000006792201	14-035-035-00103-0001	BARBECHO TRADICIONAL	S		20,90		20,90	20,90
170000006792203	14-035-032-00092-0001	TRANQUILLÓN	S		1,76		1,76	1,76
170000006792204	14-028-001-00047-0001	AVENA	S		0,49		0,49	0,49
170000006792205	14-035-032-00296-0003	BARBECHO TRADICIONAL	S		20,23		20,23	20,23
170000006792206	14-035-032-00025-0002	TRANQUILLÓN	S		0,79		0,79	0,79
170000006792207	14-035-039-00083-0001	PASTOS PERMANENTES DE 5 O MAS AÑOS	S		0,04		0,04	0,04
170000006792208	14-028-001-00051-0001	AVENA	S		0,37		0,37	0,37
170000006792209	14-035-032-00297-0003	PASTOS PERMANENTES DE 5 O MAS AÑOS	S		0,98		0,98	0,98
170000006792210	14-028-001-00052-0001	AVENA	S		0,34		0,34	0,34
170000006792211	14-035-039-00082-0004	GUISANTES	S		4,35		4,35	4,35
170000006792212	14-035-039-00120-0003	GUISANTES	S		7,47		7,47	7,47
170000006792213	14-028-001-00083-0002	AVENA	S		0,18		0,18	0,18
170000006792215	14-028-001-00127-0001	AVENA	S		0,11		0,11	0,11
170000006792216	14-035-032-00024-0001	TRANQUILLÓN	S		2,32		2,32	2,32
170000006792218	14-028-001-00084-0001	AVENA	S		0,06		0,06	0,06
170000006792219	14-035-039-00085-0001	TRANQUILLÓN	S		1,98		1,98	1,98
170000006792220	14-028-003-00015-0001	BARBECHO TRADICIONAL	S		0,07		0,07	0,07
170000006792221	14-028-003-00022-0001	BARBECHO TRADICIONAL	S		0,07		0,07	0,07
170000006792222	14-028-002-00028-0001	AVENA	S		0,12		0,12	0,12
170000006792223	14-028-002-00057-0001	AVENA	S		0,04		0,04	0,04
170000006792224	14-028-002-00040-0001	AVENA	S		0,36		0,36	0,36
170000006792225	14-028-003-00034-0001	BARBECHO TRADICIONAL	S		0,02		0,02	0,02
170000006792226	14-028-002-00104-0001	AVENA	S		0,07		0,07	0,07
170000006792228	14-028-002-00093-0001	AVENA	S		0,15		0,15	0,15

(1) Con incidencias que retienen pago o deniegan el expediente.  
 (2) Se calcula sobre superficie declarada admisible.  
 (3) Aplicación del artículo 16 bis del RD 147/2023.

Puede verificar la integridad de una copia de este documento mediante la lectura del código QR adjunto o mediante el acceso a la dirección <a href="https://ws050.juntadeandalucia.es/verificarFirma">https://ws050.juntadeandalucia.es/verificarFirma</a> indicando el código de VERIFICACIÓN					
FIRMADO POR	RAQUEL MARIA ESPIN CRESPO		FECHA		26/06/2024
VERIFICACIÓN	Pk2jmMQ72K8YCCE9EQ8LU85ENJJ6M		PÁGINA		405/8857

**RECINTOS PROPUESTOS**

REF.	REFERENCIA SIGPAC	CULTIVO	S/R	USO SIGPAC	Sup. Dec. admisible	Sup. Campo	Sup. Determ.	Sup. Resuelta
170000006792230	14-028-002-00110-0001	AVENA	S		0,32		0,32	0,32
170000006792231	14-028-002-00549-0001	BARBECHO TRADICIONAL	S		0,15		0,15	0,15
170000006792232	14-028-002-00108-0001	AVENA	S		0,14		0,14	0,14
170000006792233	14-028-002-00560-0001	BARBECHO TRADICIONAL	S		0,03		0,03	0,03
170000006792234	14-028-003-00024-0001	BARBECHO TRADICIONAL	S		0,10		0,10	0,10
170000006792235	14-028-001-00544-0001	AVENA	S		0,01		0,01	0,01
170000006792237	14-028-003-00087-0001	BARBECHO TRADICIONAL	S		0,26		0,26	0,26
170000006792239	14-028-004-00005-0001	BARBECHO TRADICIONAL	S		0,17		0,17	0,17
170000006792241	14-028-004-00016-0002	BARBECHO TRADICIONAL	S		0,32		0,32	0,32
170000006792242	14-028-002-00014-0001	AVENA	S		0,65		0,65	0,65
170000006792244	14-028-002-00015-0001	AVENA	S		0,39		0,39	0,39
170000006792245	14-028-002-00434-0005	OLIVAR	S		0,10		0,10	0,10
170000006792246	14-028-003-00050-0001	BARBECHO TRADICIONAL	S		0,03		0,03	0,03
170000006792247	14-028-003-00051-0001	BARBECHO TRADICIONAL	S		0,03		0,03	0,03
170000006792248	14-028-001-00570-0001	AVENA	S		0,42		0,42	0,42
170000006792249	14-028-003-00071-0002	BARBECHO TRADICIONAL	S		0,07		0,07	0,07
170000006792250	14-028-002-00018-0001	AVENA	S		0,38		0,38	0,38
170000006792252	14-028-001-00272-0001	AVENA	S		0,83		0,83	0,83
170000006792253	14-028-003-00034-0002	OLIVAR	S		0,01		0,01	0,01
170000006792255	14-028-004-00063-0001	OLIVAR	S		0,07		0,07	0,07
170000006792256	14-028-001-00294-0001	AVENA	S		0,15		0,15	0,15
170000006792257	14-028-002-00433-0002	OLIVAR	S		0,04		0,04	0,04
170000006792258	14-028-004-00307-0001	BARBECHO TRADICIONAL	S		0,51		0,51	0,51
170000006792259	14-028-004-00047-0001	OLIVAR	S		0,23		0,23	0,23
170000006792260	14-028-004-00286-0001	BARBECHO TRADICIONAL	S		0,48		0,48	0,48
170000006792261	14-028-001-00409-0001	AVENA	S		0,22		0,22	0,22
170000006792262	14-028-004-00137-0001	OLIVAR	S		0,30		0,30	0,30
170000006792264	14-035-032-00025-0001	OLIVAR	S		0,59		0,59	0,59
170000006792265	14-028-001-00443-0001	AVENA	S		0,35		0,35	0,35
170000006792266	14-028-004-00049-0001	OLIVAR	S		0,30		0,30	0,30
170000006792267	14-028-004-00438-0001	BARBECHO TRADICIONAL	S		0,13		0,13	0,13
170000006792268	14-028-004-00141-0001	OLIVAR	S		0,35		0,35	0,35
170000006792270	14-028-001-00299-0001	AVENA	S		0,19		0,19	0,19
170000006792271	14-028-004-00437-0001	BARBECHO TRADICIONAL	S		0,46		0,46	0,46
170000006792272	14-035-039-00081-0011	GUISANTES	S		22,05		22,05	22,05
170000006792273	14-028-001-00403-0001	AVENA	S		0,27		0,27	0,27
170000006792274	14-028-004-00258-0002	OLIVAR	S		0,10		0,10	0,10
170000006792276	14-035-032-00296-0009	PASTOS PERMANENTES DE 5 O MAS AÑOS	S		0,67		0,67	0,67
170000006792277	14-028-001-00174-0001	AVENA	S		0,07		0,07	0,07
170000006792278	14-028-001-00488-0002	OLIVAR	S		0,08		0,08	0,08
170000006792280	14-035-035-00103-0005	PASTOS PERMANENTES DE 5 O MAS AÑOS	S		0,98		0,98	0,98
170000006792281	14-028-001-00161-0002	AVENA	S		0,22		0,22	0,22
170000006792282	14-035-035-00103-0004	PASTOS PERMANENTES DE 5 O MAS AÑOS	S		0,51		0,51	0,51
170000006792283	14-035-039-00084-0001	TRANQUILLÓN	S		3,22		3,22	3,22
170000006792284	14-028-001-00305-0002	OLIVAR	S		0,01		0,01	0,01

**INCIDENCIAS****INCIDENCIA DESCRIPCIÓN**

- 4272 Verifica que las líneas de declaración de las Solicitudes Únicas no tienen solapes con la capa de Retroactividad Gráfica (ambas de la misma campaña) a nivel de expediente/línea de declaración gráfica de la solicitud.  
 Recinto:14-035-037-00137-00001 Cultivo: - Agregado de la referencia del recinto.:0 Zona de la referencia del recinto.:0 Superficie solapada.:0,14 Id. Incid.:95149097  
 Recinto:14-035-037-00137-00004 Cultivo: - Agregado de la referencia del recinto.:0 Zona de la referencia del recinto.:0 Superficie

(1) Con incidencias que retienen pago o deniegan el expediente.  
 (2) Se calcula sobre superficie declarada admisible.  
 (3) Aplicación del artículo 16 bis del RD 147/2023.

Puede verificar la integridad de una copia de este documento mediante la lectura del código QR adjunto o mediante el acceso a la dirección <a href="https://ws050.juntadeandalucia.es/verificarFirma">https://ws050.juntadeandalucia.es/verificarFirma</a> indicando el código de VERIFICACIÓN					
FIRMADO POR	RAQUEL MARIA ESPIN CRESPO		FECHA		26/06/2024
VERIFICACIÓN	Pk2jmMQ72K8YCCE9EQ8LU85ENJJ6M		PÁGINA		406/8857



**INCIDENCIAS**

**INCIDENCIA DESCRIPCIÓN**

- solapada.:0,03 Id. Incid.:95149098
- 86122 Recinto superficie forrajera que realiza la actividad de producción de pastoreo y no declara el o los códigos del Registro de Explotaciones Ganaderas de Andalucía, REGA.  
 Recinto:14-035-032-00015-00002 Cultivo:62000 PASTOS PERMANENTES DE 5 O MAS AÑOS-SIN VARIEDAD Secano  
 Recinto:14-035-050-00022-00005 Cultivo:62000 PASTOS PERMANENTES DE 5 O MAS AÑOS-SIN VARIEDAD Secano
- 86124 Recinto de forrajera para Cálculo de Carga Ganadera que No pertenece a Explotación.  
 Recinto:14-035-032-00015-00002 Cultivo:62000 PASTOS PERMANENTES DE 5 O MAS AÑOS-SIN VARIEDAD Secano  
 Recinto:14-035-050-00022-00005 Cultivo:62000 PASTOS PERMANENTES DE 5 O MAS AÑOS-SIN VARIEDAD Secano

**Datos considerados para el Cálculo de la Carga Ganadera del expediente**

Superficie determinada para Cálculo Carga Ganadera: 8,32 ha  
 Carga Ganadera del Expediente: 8,06 ugm/ha

Explotación	Especie	Ugm Calculada para CG
ES140350000221	OVINA	7,78
ES140350000902	OVINA	46,38
ES140350000973	BOVINA	10,64
ES140350000973	OVINA	2,26

**Recintos Determinados para el Cálculo de Garga Ganadera**

REF.	REFERENCIA SIGPAC	CULTIVO	DESCRIPCIÓN CULTIVO	S/R	SUP. RESUELTA (ha)
-1301410	14-035-037-00137-00048	62000	PASTOS PERMANENTES DE 5 O MAS AÑOS-SIN VARIEDAD	S	0,09
-1301409	14-035-037-00137-00047	62000	PASTOS PERMANENTES DE 5 O MAS AÑOS-SIN VARIEDAD	S	0,01
-1301408	14-035-037-00137-00046	62000	PASTOS PERMANENTES DE 5 O MAS AÑOS-SIN VARIEDAD	S	0,04
-1301407	14-035-037-00137-00044	62000	PASTOS PERMANENTES DE 5 O MAS AÑOS-SIN VARIEDAD	S	0,03
-1301406	14-035-037-00137-00043	62000	PASTOS PERMANENTES DE 5 O MAS AÑOS-SIN VARIEDAD	S	0,03
-1301405	14-035-037-00137-00042	62000	PASTOS PERMANENTES DE 5 O MAS AÑOS-SIN VARIEDAD	S	0,08
-1301404	14-035-037-00137-00041	62000	PASTOS PERMANENTES DE 5 O MAS AÑOS-SIN VARIEDAD	S	0,03
-1301393	14-035-037-00137-00017	62000	PASTOS PERMANENTES DE 5 O MAS AÑOS-SIN VARIEDAD	S	0,13
-1301392	14-035-037-00137-00015	62000	PASTOS PERMANENTES DE 5 O MAS AÑOS-SIN VARIEDAD	S	0,15
-1301391	14-035-037-00137-00014	62000	PASTOS PERMANENTES DE 5 O MAS AÑOS-SIN VARIEDAD	S	0,95
-1301390	14-035-037-00137-00012	62000	PASTOS PERMANENTES DE 5 O MAS AÑOS-SIN VARIEDAD	S	0,34
-1301389	14-035-037-00137-00011	62000	PASTOS PERMANENTES DE 5 O MAS AÑOS-SIN VARIEDAD	S	0,18
-1301385	14-035-037-00137-00006	62000	PASTOS PERMANENTES DE 5 O MAS AÑOS-SIN VARIEDAD	S	1,28
-1301384	14-035-037-00137-00005	62000	PASTOS PERMANENTES DE 5 O MAS AÑOS-SIN VARIEDAD	S	1,18
-728856	14-035-039-00081-00019	62000	PASTOS PERMANENTES DE 5 O MAS AÑOS-SIN VARIEDAD	S	0,08
-728855	14-035-039-00081-00018	62000	PASTOS PERMANENTES DE 5 O MAS AÑOS-SIN VARIEDAD	S	0,10
-728852	14-035-039-00080-00004	62000	PASTOS PERMANENTES DE 5 O MAS AÑOS-SIN VARIEDAD	S	0,05
4622148	14-035-032-00296-00008	62000	PASTOS PERMANENTES DE 5 O MAS AÑOS-SIN VARIEDAD	S	0,39
1700000006792207	14-035-039-00083-00001	62000	PASTOS PERMANENTES DE 5 O MAS AÑOS-SIN VARIEDAD	S	0,04
1700000006792209	14-035-032-00297-00003	62000	PASTOS PERMANENTES DE 5 O MAS AÑOS-SIN VARIEDAD	S	0,98
1700000006792276	14-035-032-00296-00009	62000	PASTOS PERMANENTES DE 5 O MAS AÑOS-SIN VARIEDAD	S	0,67

(1) Con incidencias que retienen pago o deniegan el expediente.  
 (2) Se calcula sobre superficie declarada admisible.  
 (3) Aplicación del artículo 16 bis del RD 147/2023.

Puede verificar la integridad de una copia de este documento mediante la lectura del código QR adjunto o mediante el acceso a la dirección <a href="https://ws050.juntadeandalucia.es/verificarFirma">https://ws050.juntadeandalucia.es/verificarFirma</a> indicando el código de VERIFICACIÓN					
FIRMADO POR	RAQUEL MARIA ESPIN CRESPO		FECHA		26/06/2024
VERIFICACIÓN	Pk2jmMQ72K8YCCE9EQ8LU85ENJJ6M		PÁGINA		407/8857

**Recintos Determinados para el Cálculo de Garga Ganadera**

REF.	REFERENCIA SIGPAC	CULTIVO	DESCRIPCIÓN CULTIVO	S/R	SUP. RESUELTA (ha)
1700000006792280	14-035-035-00103-00005	62000	PASTOS PERMANENTES DE 5 O MAS AÑOS-SIN VARIEDAD	S	0,98
1700000006792282	14-035-035-00103-00004	62000	PASTOS PERMANENTES DE 5 O MAS AÑOS-SIN VARIEDAD	S	0,51

**Incidencias de carga ganadera****INCIDENCIA DESCRIPCIÓN**

86122	Recinto superficie forrajera que realiza la actividad de producción de pastoreo y no declara el o los códigos del Registro de Explotaciones Ganaderas de Andalucía, REGA. Recinto:14-035-050-00022-00005 Cultivo:62000 PASTOS PERMANENTES DE 5 O MAS AÑOS-SIN VARIEDAD Secano Recinto:14-035-032-00015-00002 Cultivo:62000 PASTOS PERMANENTES DE 5 O MAS AÑOS-SIN VARIEDAD Secano
86124	Recinto de forrajera para Cálculo de Carga Ganadera que No pertenece a Explotación. Recinto:14-035-050-00022-00005 Cultivo:62000 PASTOS PERMANENTES DE 5 O MAS AÑOS-SIN VARIEDAD Secano Recinto:14-035-032-00015-00002 Cultivo:62000 PASTOS PERMANENTES DE 5 O MAS AÑOS-SIN VARIEDAD Secano
86128	Recinto de Forrajeras que no ha contabilizado para Carga Ganadera por no tener una explotación válida para el cálculo de la Carga Ganadera Recinto:14-035-050-00022-00005 Cultivo:62 PASTOS PERMANENTES DE 5 O MAS AÑOS- Recinto:14-035-032-00015-00002 Cultivo:62 PASTOS PERMANENTES DE 5 O MAS AÑOS-
86132	Recinto superficie forrajera que no realiza la actividad de producción de pastoreo. Recinto:14-035-037-00137-00001 Cultivo:20000 BARBECHO TRADICIONAL-SIN VARIEDAD Secano Recinto:14-035-037-00137-00040 Cultivo:20000 BARBECHO TRADICIONAL-SIN VARIEDAD Secano Recinto:14-035-037-00137-00039 Cultivo:20000 BARBECHO TRADICIONAL-SIN VARIEDAD Secano Recinto:14-035-037-00137-00038 Cultivo:20000 BARBECHO TRADICIONAL-SIN VARIEDAD Secano Recinto:14-035-037-00137-00037 Cultivo:20000 BARBECHO TRADICIONAL-SIN VARIEDAD Secano Recinto:14-035-037-00137-00036 Cultivo:20000 BARBECHO TRADICIONAL-SIN VARIEDAD Secano Recinto:14-035-037-00137-00035 Cultivo:20000 BARBECHO TRADICIONAL-SIN VARIEDAD Secano Recinto:14-035-037-00137-00034 Cultivo:20000 BARBECHO TRADICIONAL-SIN VARIEDAD Secano Recinto:14-035-037-00137-00033 Cultivo:20000 BARBECHO TRADICIONAL-SIN VARIEDAD Secano Recinto:14-035-037-00137-00031 Cultivo:20000 BARBECHO TRADICIONAL-SIN VARIEDAD Secano Recinto:14-035-037-00137-00004 Cultivo:20000 BARBECHO TRADICIONAL-SIN VARIEDAD Secano Recinto:14-035-037-00137-00002 Cultivo:20000 BARBECHO TRADICIONAL-SIN VARIEDAD Secano Recinto:14-028-004-00121-00001 Cultivo:20000 BARBECHO TRADICIONAL-SIN VARIEDAD Secano Recinto:14-028-002-00451-00001 Cultivo:20000 BARBECHO TRADICIONAL-SIN VARIEDAD Secano Recinto:14-028-002-00546-00001 Cultivo:20000 BARBECHO TRADICIONAL-SIN VARIEDAD Secano Recinto:14-028-002-00242-00001 Cultivo:20000 BARBECHO TRADICIONAL-SIN VARIEDAD Secano Recinto:14-028-002-00520-00001 Cultivo:20000 BARBECHO TRADICIONAL-SIN VARIEDAD Secano Recinto:14-028-002-00544-00001 Cultivo:20000 BARBECHO TRADICIONAL-SIN VARIEDAD Secano Recinto:14-028-002-00501-00001 Cultivo:20000 BARBECHO TRADICIONAL-SIN VARIEDAD Secano Recinto:14-028-002-00506-00001 Cultivo:20000 BARBECHO TRADICIONAL-SIN VARIEDAD Secano Recinto:14-028-002-00466-00001 Cultivo:20000 BARBECHO TRADICIONAL-SIN VARIEDAD Secano Recinto:14-028-002-00487-00001 Cultivo:20000 BARBECHO TRADICIONAL-SIN VARIEDAD Secano Recinto:14-028-002-00447-00001 Cultivo:20000 BARBECHO TRADICIONAL-SIN VARIEDAD Secano Recinto:14-028-002-00434-00001 Cultivo:20000 BARBECHO TRADICIONAL-SIN VARIEDAD Secano Recinto:14-028-002-00433-00003 Cultivo:20000 BARBECHO TRADICIONAL-SIN VARIEDAD Secano Recinto:14-028-002-00364-00001 Cultivo:20000 BARBECHO TRADICIONAL-SIN VARIEDAD Secano Recinto:14-028-002-00278-00001 Cultivo:20000 BARBECHO TRADICIONAL-SIN VARIEDAD Secano Recinto:14-028-004-00532-00001 Cultivo:20000 BARBECHO TRADICIONAL-SIN VARIEDAD Secano Recinto:14-028-004-00244-00001 Cultivo:20000 BARBECHO TRADICIONAL-SIN VARIEDAD Secano Recinto:14-028-004-00222-00001 Cultivo:20000 BARBECHO TRADICIONAL-SIN VARIEDAD Secano Recinto:14-028-004-00229-00001 Cultivo:20000 BARBECHO TRADICIONAL-SIN VARIEDAD Secano Recinto:14-028-003-00048-00001 Cultivo:20000 BARBECHO TRADICIONAL-SIN VARIEDAD Secano Recinto:14-028-004-00216-00001 Cultivo:20000 BARBECHO TRADICIONAL-SIN VARIEDAD Secano Recinto:14-028-004-00209-00001 Cultivo:20000 BARBECHO TRADICIONAL-SIN VARIEDAD Secano Recinto:14-028-004-00224-00001 Cultivo:20000 BARBECHO TRADICIONAL-SIN VARIEDAD Secano Recinto:14-028-004-00139-00001 Cultivo:20000 BARBECHO TRADICIONAL-SIN VARIEDAD Secano Recinto:14-028-004-00259-00001 Cultivo:20000 BARBECHO TRADICIONAL-SIN VARIEDAD Secano Recinto:14-028-004-00258-00001 Cultivo:20000 BARBECHO TRADICIONAL-SIN VARIEDAD Secano Recinto:14-028-004-00283-00001 Cultivo:20000 BARBECHO TRADICIONAL-SIN VARIEDAD Secano

(1) Con incidencias que retienen pago o deniegan el expediente.

(2) Se calcula sobre superficie declarada admisible.

(3) Aplicación del artículo 16 bis del RD 147/2023.

Puede verificar la integridad de una copia de este documento mediante la lectura del código QR adjunto o mediante el acceso a la dirección <https://ws050.juntadeandalucia.es/verificarFirma> indicando el código de VERIFICACIÓN

FIRMADO POR	RAQUEL MARIA ESPIN CRESPO	FECHA	26/06/2024
VERIFICACIÓN	Pk2jmMQ72K8YCCE9EQ8LU85ENJJ6M	PÁGINA	408/8857





Recinto:14-028-004-00136-00001	Cultivo:20000	BARBECHO TRADICIONAL-SIN VARIEDAD	Secano
Recinto:14-028-004-00500-00002	Cultivo:20000	BARBECHO TRADICIONAL-SIN VARIEDAD	Secano
Recinto:14-028-004-00520-00001	Cultivo:20000	BARBECHO TRADICIONAL-SIN VARIEDAD	Secano
Recinto:14-028-004-00194-00001	Cultivo:20000	BARBECHO TRADICIONAL-SIN VARIEDAD	Secano
Recinto:14-028-004-00427-00001	Cultivo:20000	BARBECHO TRADICIONAL-SIN VARIEDAD	Secano
Recinto:14-028-004-00522-00001	Cultivo:20000	BARBECHO TRADICIONAL-SIN VARIEDAD	Secano
Recinto:14-028-004-00415-00001	Cultivo:20000	BARBECHO TRADICIONAL-SIN VARIEDAD	Secano
Recinto:14-028-004-00527-00001	Cultivo:20000	BARBECHO TRADICIONAL-SIN VARIEDAD	Secano
Recinto:14-028-004-00523-00001	Cultivo:20000	BARBECHO TRADICIONAL-SIN VARIEDAD	Secano
Recinto:14-035-050-00022-00003	Cultivo:20000	BARBECHO TRADICIONAL-SIN VARIEDAD	Secano
Recinto:14-035-050-00023-00001	Cultivo:20000	BARBECHO TRADICIONAL-SIN VARIEDAD	Secano
Recinto:14-035-050-00021-00001	Cultivo:20000	BARBECHO TRADICIONAL-SIN VARIEDAD	Secano
Recinto:14-035-050-00022-00001	Cultivo:20000	BARBECHO TRADICIONAL-SIN VARIEDAD	Secano
Recinto:14-035-035-00103-00001	Cultivo:20000	BARBECHO TRADICIONAL-SIN VARIEDAD	Secano
Recinto:14-035-032-00296-00003	Cultivo:20000	BARBECHO TRADICIONAL-SIN VARIEDAD	Secano
Recinto:14-028-003-00015-00001	Cultivo:20000	BARBECHO TRADICIONAL-SIN VARIEDAD	Secano
Recinto:14-028-003-00022-00001	Cultivo:20000	BARBECHO TRADICIONAL-SIN VARIEDAD	Secano
Recinto:14-028-003-00034-00001	Cultivo:20000	BARBECHO TRADICIONAL-SIN VARIEDAD	Secano
Recinto:14-028-002-00549-00001	Cultivo:20000	BARBECHO TRADICIONAL-SIN VARIEDAD	Secano
Recinto:14-028-002-00560-00001	Cultivo:20000	BARBECHO TRADICIONAL-SIN VARIEDAD	Secano
Recinto:14-028-003-00024-00001	Cultivo:20000	BARBECHO TRADICIONAL-SIN VARIEDAD	Secano
Recinto:14-028-003-00087-00001	Cultivo:20000	BARBECHO TRADICIONAL-SIN VARIEDAD	Secano
Recinto:14-028-004-00005-00001	Cultivo:20000	BARBECHO TRADICIONAL-SIN VARIEDAD	Secano
Recinto:14-028-004-00016-00002	Cultivo:20000	BARBECHO TRADICIONAL-SIN VARIEDAD	Secano
Recinto:14-028-003-00050-00001	Cultivo:20000	BARBECHO TRADICIONAL-SIN VARIEDAD	Secano
Recinto:14-028-003-00051-00001	Cultivo:20000	BARBECHO TRADICIONAL-SIN VARIEDAD	Secano
Recinto:14-028-003-00071-00002	Cultivo:20000	BARBECHO TRADICIONAL-SIN VARIEDAD	Secano
Recinto:14-028-004-00307-00001	Cultivo:20000	BARBECHO TRADICIONAL-SIN VARIEDAD	Secano
Recinto:14-028-004-00286-00001	Cultivo:20000	BARBECHO TRADICIONAL-SIN VARIEDAD	Secano
Recinto:14-028-004-00438-00001	Cultivo:20000	BARBECHO TRADICIONAL-SIN VARIEDAD	Secano
Recinto:14-028-004-00437-00001	Cultivo:20000	BARBECHO TRADICIONAL-SIN VARIEDAD	Secano

(1) Con incidencias que retienen pago o deniegan el expediente.  
(2) Se calcula sobre superficie declarada admisible.  
(3) Aplicación del artículo 16 bis del RD 147/2023.

Puede verificar la integridad de una copia de este documento mediante la lectura del código QR adjunto o mediante el acceso a la dirección <a href="https://ws050.juntadeandalucia.es/verificarFirma">https://ws050.juntadeandalucia.es/verificarFirma</a> indicando el código de VERIFICACIÓN				
FIRMADO POR	RAQUEL MARIA ESPIN CRESPO	FECHA	26/06/2024	
VERIFICACIÓN	Pk2jmMQ72K8YCCCE9EQ8LU85ENJJ6M	PÁGINA	409/8857	

**APELLIDOS Y NOMBRE / RAZÓN SOCIAL**

AVILA MUÑOZ MARIA ROSARIO

**NIF**

\*\*\*\*2575\*

**EXPEDIENTE**

1165079

**RESOLUCIÓN**

CONCESIÓN DE LA AYUDA

**DATOS DE MANTENIMIENTO UNIDADES****GRUPO DE PAGO**

ZONAS DE LIMITACIONES NATURALES

**Sup. Dec.  
Admisible**

141,65

**Sup.  
Resuelta**

141,65

**Sobredecl.**

0,00

**% Sobredecl.**

0,00

**RESUMEN DE PAGOS**

	<b>IMPORTE ( Euros )</b>			
	<b>RESUELTO</b>	<b>FEADER</b>	<b>MAPA</b>	<b>CAPADR</b>
Pago realizado	1.081,20	919,02	106,06	56,12
A pagar	106,80	90,78	10,48	5,54
<b>TOTAL</b>	<b>1.188,00</b>	<b>1.009,80</b>	<b>116,54</b>	<b>61,66</b>

**APLICACIÓN DE REDUCCIONES Y PENALIZACIONES (%)**

<b>Criterios de subvencionabilidad (1)</b>	<b>Presentación tardía</b>	<b>Omisión declaración</b>	<b>Condicionalidad</b>
0,00	0,00	0,00	0,00

**IMPORTE ( Euros )**

Calculado(2)	Reducción	Penalización	Reducción Penalización (3)	Penalización adicional	Resuelto	FEADER	MAPA	CAPADR
1.188,00 €	0,00 €	0,00 €	0,00 €	0,00 €	1.188,00 €	1.009,80 €	116,54 €	61,66 €
Importe Unitario:	54,00 €	Nuevo Importe Unitario:	8,39 €					

(1) Con incidencias que retienen pago o deniegan el expediente.

(2) Se calcula sobre superficie declarada admisible.

(3) Aplicación del artículo 16 bis del RD 147/2023.

Puede verificar la integridad de una copia de este documento mediante la lectura del código QR adjunto o mediante el acceso a la dirección <https://ws050.juntadeandalucia.es/verificarFirma> indicando el código de VERIFICACIÓN

FIRMADO POR

RAQUEL MARIA ESPIN CRESPO

FECHA

26/06/2024

VERIFICACIÓN

Pk2jmMQ72K8YCCE9EQ8LU85ENJJ6M

PÁGINA

410/8857







**RECINTOS PROPUESTOS**

REF.	REFERENCIA SIGPAC	CULTIVO	S/R	USO SIGPAC	Sup. Dec. admisible	Sup. Campo	Sup. Determ.	Sup. Resuelta
-1513934	14-035-037-00133-0001	AVENA	S		0,65		0,65	0,65
-1513932	14-035-037-00133-0001	PASTOS DE MENOS DE 5 AÑOS	S		41,21		41,21	41,21
-1513916	14-035-037-00133-0018	AVENA	S		1,28		1,28	1,28
-1513879	14-035-037-00133-0005	GUISANTES	S		0,03		0,03	0,03
-1513750	14-035-032-00169-0005	TRANQUILLÓN	S		9,22		9,22	9,22
-1513649	14-035-037-00133-0046	PASTOS PERMANENTES DE 5 O MAS AÑOS	S		0,75		0,75	0,75
-1301362	14-035-037-00133-0001	AVENA	S		0,67		0,67	0,67
-1301273	14-035-037-00133-0002	AVENA	S		4,82		4,82	4,82
-1300919	14-035-037-00133-0001	GUISANTES	S		14,00		14,00	14,00
-1300917	14-035-037-00133-0001	AVENA	S		3,54		3,54	3,54
-822324	14-035-037-00133-0026	PASTOS DE MENOS DE 5 AÑOS	S		0,02		0,02	0,02
-822323	14-035-037-00133-0045	GUISANTES	S		0,01		0,01	0,01
-822322	14-035-037-00133-0010	PASTOS PERMANENTES DE 5 O MAS AÑOS	S		0,21		0,21	0,21
-822321	14-035-037-00133-0008	PASTOS PERMANENTES DE 5 O MAS AÑOS	S		0,15		0,15	0,15
-822320	14-035-037-00133-0016	PASTOS PERMANENTES DE 5 O MAS AÑOS	S		0,15		0,15	0,15
-822318	14-035-037-00133-0007	GUISANTES	S		4,97		4,97	4,97
-822316	14-035-037-00133-0029	AVENA	S		0,15		0,15	0,15
-822315	14-035-037-00133-0009	PASTOS PERMANENTES DE 5 O MAS AÑOS	S		0,19		0,19	0,19
-822314	14-035-037-00133-0027	PASTOS PERMANENTES DE 5 O MAS AÑOS	S		0,05		0,05	0,05
-822312	14-035-037-00133-0013	PASTOS PERMANENTES DE 5 O MAS AÑOS	S		0,58		0,58	0,58
-822311	14-035-037-00133-0004	PASTOS PERMANENTES DE 5 O MAS AÑOS	S		11,63		11,63	11,63
-526689	14-035-032-00169-0001	TRANQUILLÓN	S		16,33		16,33	16,33
5548270	14-028-002-00270-0001	OLIVAR	S		0,11		0,11	0,11
5548271	14-028-002-00228-0001	AVENA	S		0,18		0,18	0,18
5548272	14-028-004-00176-0001	AVENA	S		0,31		0,31	0,31
5548274	14-028-002-00041-0001	AVENA	S		0,09		0,09	0,09
5548275	14-028-002-00185-0001	TRANQUILLÓN	S		0,24		0,24	0,24
5548276	14-028-002-00054-0001	AVENA	S		1,28		1,28	1,28
5548294	14-028-002-00312-0002	OLIVAR	S		0,05		0,05	0,05
1700000006791979	14-028-001-00017-0001	AVENA	S		0,42		0,42	0,42
1700000006791981	14-035-032-00179-0006	TRANQUILLÓN	S		8,62		8,62	8,62
1700000006791984	14-035-032-00168-0006	TRANQUILLÓN	S		0,88		0,88	0,88
1700000006791985	14-035-032-00168-0003	TRANQUILLÓN	S		5,03		5,03	5,03
1700000006791987	14-028-004-00190-0001	BARBECHO TRADICIONAL	S		0,17		0,17	0,17
1700000006791988	14-028-004-00201-0001	BARBECHO TRADICIONAL	S		0,17		0,17	0,17
1700000006791990	14-028-004-00212-0001	BARBECHO TRADICIONAL	S		0,17		0,17	0,17
1700000006791991	14-028-004-00210-0001	BARBECHO TRADICIONAL	S		0,24		0,24	0,24
1700000006791992	14-028-002-00042-0001	AVENA	S		0,08		0,08	0,08
1700000006791994	14-028-001-00046-0001	AVENA	S		0,71		0,71	0,71
1700000006791996	14-028-004-00175-0001	AVENA	S		0,25		0,25	0,25
1700000006792001	14-028-001-00102-0001	AVENA	S		0,13		0,13	0,13
1700000006792002	14-028-004-00071-0001	BARBECHO TRADICIONAL	S		0,09		0,09	0,09
1700000006792003	14-028-002-00027-0001	AVENA	S		0,31		0,31	0,31
1700000006792004	14-028-001-00109-0001	AVENA	S		0,38		0,38	0,38
1700000006792005	14-028-002-00047-0001	AVENA	S		0,04		0,04	0,04
1700000006792006	14-035-035-00069-0001	TRANQUILLÓN	S		10,66		10,66	10,66
1700000006792007	14-028-004-00042-0001	BARBECHO TRADICIONAL	S		0,43		0,43	0,43

**INCIDENCIAS**

**INCIDENCIA DESCRIPCIÓN**

86122 Recinto superficie forrajera que realiza la actividad de producción de pastoreo y no declara el o los códigos del Registro de Explotaciones Ganaderas de Andalucía, REGA.

(1) Con incidencias que retienen pago o deniegan el expediente.  
 (2) Se calcula sobre superficie declarada admisible.  
 (3) Aplicación del artículo 16 bis del RD 147/2023.

Puede verificar la integridad de una copia de este documento mediante la lectura del código QR adjunto o mediante el acceso a la dirección <a href="https://ws050.juntadeandalucia.es/verificarFirma">https://ws050.juntadeandalucia.es/verificarFirma</a> indicando el código de VERIFICACIÓN					
FIRMADO POR	RAQUEL MARIA ESPIN CRESPO		FECHA		26/06/2024
VERIFICACIÓN	Pk2jmMQ72K8YCCE9EQ8LU85ENJJ6M		PÁGINA		411/8857

**INCIDENCIAS****INCIDENCIA DESCRIPCIÓN**

	Recinto:14-035-032-00168-00005	Cultivo:62000	PASTOS PERMANENTES DE 5 O MAS AÑOS-SIN VARIEDAD	Secano
	Recinto:14-035-032-00169-00003	Cultivo:62000	PASTOS PERMANENTES DE 5 O MAS AÑOS-SIN VARIEDAD	Secano
	Recinto:14-035-032-00169-00004	Cultivo:62000	PASTOS PERMANENTES DE 5 O MAS AÑOS-SIN VARIEDAD	Secano
	Recinto:14-035-035-00069-00003	Cultivo:62000	PASTOS PERMANENTES DE 5 O MAS AÑOS-SIN VARIEDAD	Secano
86124	Recinto de forrajera para Cálculo de Carga Ganadera que No pertenece a Explotación.			
	Recinto:14-035-032-00168-00005	Cultivo:62000	PASTOS PERMANENTES DE 5 O MAS AÑOS-SIN VARIEDAD	Secano
	Recinto:14-035-032-00169-00003	Cultivo:62000	PASTOS PERMANENTES DE 5 O MAS AÑOS-SIN VARIEDAD	Secano
	Recinto:14-035-032-00169-00004	Cultivo:62000	PASTOS PERMANENTES DE 5 O MAS AÑOS-SIN VARIEDAD	Secano
	Recinto:14-035-035-00069-00003	Cultivo:62000	PASTOS PERMANENTES DE 5 O MAS AÑOS-SIN VARIEDAD	Secano

**Datos considerados para el Cálculo de la Carga Ganadera del expediente**

Superficie determinada para Cálculo Carga Ganadera: 54,94 ha

Carga Ganadera del Expediente: 0,65 ugm/ha

Explotación	Especie	Ugm Calculada para CG
ES140350000106	BOVINA	35,60

**Recintos Determinados para el Cálculo de Garga Ganadera**

REE.	REFERENCIA SIGPAC	CULTIVO	DESCRIPCIÓN CULTIVO	S/R	SUP. RESUELTA (ha)
-1513932	14-035-037-00133-00001	63000	PASTOS DE MENOS DE 5 AÑOS-SIN VARIEDAD	S	41,21
-1513649	14-035-037-00133-00046	62000	PASTOS PERMANENTES DE 5 O MAS AÑOS-SIN VARIEDAD	S	0,75
-822324	14-035-037-00133-00026	63000	PASTOS DE MENOS DE 5 AÑOS-SIN VARIEDAD	S	0,02
-822322	14-035-037-00133-00010	62000	PASTOS PERMANENTES DE 5 O MAS AÑOS-SIN VARIEDAD	S	0,21
-822321	14-035-037-00133-00008	62000	PASTOS PERMANENTES DE 5 O MAS AÑOS-SIN VARIEDAD	S	0,15
-822320	14-035-037-00133-00016	62000	PASTOS PERMANENTES DE 5 O MAS AÑOS-SIN VARIEDAD	S	0,15
-822315	14-035-037-00133-00009	62000	PASTOS PERMANENTES DE 5 O MAS AÑOS-SIN VARIEDAD	S	0,19
-822314	14-035-037-00133-00027	62000	PASTOS PERMANENTES DE 5 O MAS AÑOS-SIN VARIEDAD	S	0,05
-822312	14-035-037-00133-00013	62000	PASTOS PERMANENTES DE 5 O MAS AÑOS-SIN VARIEDAD	S	0,58
-822311	14-035-037-00133-00004	62000	PASTOS PERMANENTES DE 5 O MAS AÑOS-SIN VARIEDAD	S	11,63

**Incidencias de carga ganadera****INCIDENCIA DESCRIPCIÓN**

86122	Recinto superficie forrajera que realiza la actividad de producción de pastoreo y no declara el o los códigos del Registro de Explotaciones Ganaderas de Andalucía, REGA.			
	Recinto:14-035-032-00168-00005	Cultivo:62000	PASTOS PERMANENTES DE 5 O MAS AÑOS-SIN VARIEDAD	Secano
	Recinto:14-035-032-00169-00003	Cultivo:62000	PASTOS PERMANENTES DE 5 O MAS AÑOS-SIN VARIEDAD	Secano
	Recinto:14-035-035-00069-00003	Cultivo:62000	PASTOS PERMANENTES DE 5 O MAS AÑOS-SIN VARIEDAD	Secano
	Recinto:14-035-032-00169-00004	Cultivo:62000	PASTOS PERMANENTES DE 5 O MAS AÑOS-SIN VARIEDAD	Secano
86124	Recinto de forrajera para Cálculo de Carga Ganadera que No pertenece a Explotación.			
	Recinto:14-035-032-00168-00005	Cultivo:62000	PASTOS PERMANENTES DE 5 O MAS AÑOS-SIN VARIEDAD	Secano
	Recinto:14-035-032-00169-00003	Cultivo:62000	PASTOS PERMANENTES DE 5 O MAS AÑOS-SIN VARIEDAD	Secano
	Recinto:14-035-035-00069-00003	Cultivo:62000	PASTOS PERMANENTES DE 5 O MAS AÑOS-SIN VARIEDAD	Secano
	Recinto:14-035-032-00169-00004	Cultivo:62000	PASTOS PERMANENTES DE 5 O MAS AÑOS-SIN VARIEDAD	Secano
86128	Recinto de Forrajeras que no ha contabilizado para Carga Ganadera por no tener una explotación válida para el cálculo de la Carga Ganadera			
	Recinto:14-035-032-00168-00005	Cultivo:62	PASTOS PERMANENTES DE 5 O MAS AÑOS-	
	Recinto:14-035-032-00169-00003	Cultivo:62	PASTOS PERMANENTES DE 5 O MAS AÑOS-	
	Recinto:14-035-035-00069-00003	Cultivo:62	PASTOS PERMANENTES DE 5 O MAS AÑOS-	
	Recinto:14-035-032-00169-00004	Cultivo:62	PASTOS PERMANENTES DE 5 O MAS AÑOS-	
86132	Recinto superficie forrajera que no realiza la actividad de producción de pastoreo.			

(1) Con incidencias que retienen pago o deniegan el expediente.

(2) Se calcula sobre superficie declarada admisible.

(3) Aplicación del artículo 16 bis del RD 147/2023.

Puede verificar la integridad de una copia de este documento mediante la lectura del código QR adjunto o mediante el acceso a la dirección <https://ws050.juntadeandalucia.es/verificarFirma> indicando el código de VERIFICACIÓN

FIRMADO POR	RAQUEL MARIA ESPIN CRESPO	FECHA	26/06/2024
VERIFICACIÓN	Pk2jmMQ72K8YCCE9EQ8LU85ENJJ6M	PÁGINA	412/8857





Recinto:14-028-004-00190-00001 Cultivo:20000 BARBECHO TRADICIONAL-SIN VARIEDAD Secano  
Recinto:14-028-004-00201-00001 Cultivo:20000 BARBECHO TRADICIONAL-SIN VARIEDAD Secano  
Recinto:14-028-004-00212-00001 Cultivo:20000 BARBECHO TRADICIONAL-SIN VARIEDAD Secano  
Recinto:14-028-004-00210-00001 Cultivo:20000 BARBECHO TRADICIONAL-SIN VARIEDAD Secano  
Recinto:14-028-004-00071-00001 Cultivo:20000 BARBECHO TRADICIONAL-SIN VARIEDAD Secano  
Recinto:14-028-004-00042-00001 Cultivo:20000 BARBECHO TRADICIONAL-SIN VARIEDAD Secano

(1) Con incidencias que retienen pago o deniegan el expediente.  
(2) Se calcula sobre superficie declarada admisible.  
(3) Aplicación del artículo 16 bis del RD 147/2023.

Puede verificar la integridad de una copia de este documento mediante la lectura del código QR adjunto o mediante el acceso a la dirección <https://ws050.juntadeandalucia.es/verificarFirma> indicando el código de VERIFICACIÓN

FIRMADO POR	RAQUEL MARIA ESPIN CRESPO	FECHA	26/06/2024
VERIFICACIÓN	Pk2jmMQ72K8YCCCE9EQ8LU85ENJJ6M	PÁGINA	413/8857



**APELLIDOS Y NOMBRE / RAZÓN SOCIAL**

AVILA SEPULVEDA FRANCISCO JOSE

**NIF**

\*\*\*0145\*

**EXPEDIENTE**

1226676

**RESOLUCIÓN**

CONCESIÓN DE LA AYUDA

**DATOS DE MANTENIMIENTO UNIDADES****GRUPO DE PAGO**

ZONAS DE LIMITACIONES NATURALES

**Sup. Dec.  
Admisible**

52,56

**Sup.  
Resuelta**

52,56

**Sobredecl.**

0,00

**% Sobredecl.**

0,00

**RESUMEN DE PAGOS**

	<b>IMPORTE ( Euros )</b>			
	<b>RESUELTO</b>	<b>FEADER</b>	<b>MAPA</b>	<b>CAPADR</b>
Pago realizado	950,76	808,15	93,27	49,35
A pagar	237,24	201,65	23,27	12,32
<b>TOTAL</b>	<b>1.188,00</b>	<b>1.009,80</b>	<b>116,54</b>	<b>61,67</b>

**APLICACIÓN DE REDUCCIONES Y PENALIZACIONES (%)**

<b>Criterios de subvencionabilidad (1)</b>	<b>Presentación tardía</b>	<b>Omisión declaración</b>	<b>Condicionabilidad</b>
0,00	0,00	0,00	0,00

**IMPORTE ( Euros )**

Calculado(2)	Reducción	Penalización	Reducción Penalización (3)	Penalización adicional	Resuelto	FEADER	MAPA	CAPADR
1.188,00 €	0,00 €	0,00 €	0,00 €	0,00 €	1.188,00 €	1.009,80 €	116,54 €	61,66 €
Importe Unitario:	54,00 €	Nuevo Importe Unitario:	22,60 €					

(1) Con incidencias que retienen pago o deniegan el expediente.  
(2) Se calcula sobre superficie declarada admisible.  
(3) Aplicación del artículo 16 bis del RD 147/2023.

Puede verificar la integridad de una copia de este documento mediante la lectura del código QR adjunto o mediante el acceso a la dirección <https://ws050.juntadeandalucia.es/verificarFirma> indicando el código de VERIFICACIÓN

FIRMADO POR	RAQUEL MARIA ESPIN CRESPO	FECHA	26/06/2024
-------------	---------------------------	-------	------------

VERIFICACIÓN	Pk2jmMQ72K8YCCE9EQ8LU85ENJJJ6M	PÁGINA	414/8857
--------------	--------------------------------	--------	----------



**RECINTOS PROPUESTOS**

REF.	REFERENCIA SIGPAC	CULTIVO	S/R	USO SIGPAC	Sup._Dec. admisible	Sup. Campo	Sup. Determ.	Sup. Resuelta
-1532322	14-070-011-00026-0003	OLIVAR	S		0,05		0,05	0,05
-1360353	14-070-011-00026-0017	AVENA	S		1,22		1,22	1,22
-1360348	14-070-011-00026-0017	TRANQUILLÓN	S		15,12		15,12	15,12
-1274403	14-070-011-00026-0029	TRANQUILLÓN	S		2,48		2,48	2,48
-1274288	14-070-011-00036-0002	PASTOS PERMANENTES DE 5 O MAS AÑOS	S		0,41		0,41	0,41
-1080482	14-070-011-00026-0017	TRANQUILLÓN	S		1,91		1,91	1,91
-1080057	14-070-003-00029-0001	BARBECHO TRADICIONAL	S		0,03		0,03	0,03
-166847	14-070-011-00026-0040	PASTOS PERMANENTES DE 5 O MAS AÑOS	S		2,15		2,15	2,15
-166843	14-070-011-00026-0033	PASTOS PERMANENTES DE 5 O MAS AÑOS	S		0,71		0,71	0,71
-166826	14-070-011-00026-0025	PASTOS PERMANENTES DE 5 O MAS AÑOS	S		0,04		0,04	0,04
-166825	14-070-011-00026-0003	OLIVAR	S		0,61		0,61	0,61
-166822	14-070-011-00026-0031	PASTOS PERMANENTES DE 5 O MAS AÑOS	S		0,84		0,84	0,84
-166819	14-070-011-00026-0034	PASTOS PERMANENTES DE 5 O MAS AÑOS	S		0,19		0,19	0,19
-166805	14-070-011-00026-0021	AVENA	S		0,29		0,29	0,29
-166802	14-070-011-00026-0020	PASTOS PERMANENTES DE 5 O MAS AÑOS	S		0,60		0,60	0,60
-166797	14-070-011-00026-0018	BARBECHO TRADICIONAL	S		5,34		5,34	5,34
-166794	14-070-024-00014-0002	PASTOS PERMANENTES DE 5 O MAS AÑOS	S		0,15		0,15	0,15
-166792	14-070-024-00014-0001	TRANQUILLÓN	S		0,55		0,55	0,55
-166791	14-070-011-00030-0002	PASTOS PERMANENTES DE 5 O MAS AÑOS	S		0,94		0,94	0,94
-166790	14-070-011-00035-0002	PASTOS PERMANENTES DE 5 O MAS AÑOS	S		1,22		1,22	1,22
-166788	14-070-005-00313-0001	BARBECHO TRADICIONAL	S		0,28		0,28	0,28
-166787	14-070-005-00159-0001	BARBECHO TRADICIONAL	S		0,12		0,12	0,12
-166785	14-070-005-00185-0001	BARBECHO TRADICIONAL	S		0,07		0,07	0,07
-166784	14-070-005-00186-0001	BARBECHO TRADICIONAL	S		0,11		0,11	0,11
5534573	14-070-005-00160-0001	BARBECHO TRADICIONAL	S		0,09		0,09	0,09
1700000006769958	14-070-003-00029-0001	BARBECHO TRADICIONAL	S		0,96		0,96	0,96
1700000006769959	14-070-003-00030-0001	BARBECHO TRADICIONAL	S		0,30		0,30	0,30
1700000006769961	14-070-005-00156-0001	BARBECHO TRADICIONAL	S		0,93		0,93	0,93
1700000006769963	14-070-005-00163-0001	BARBECHO TRADICIONAL	S		0,16		0,16	0,16
1700000006769964	14-070-005-00165-0001	BARBECHO TRADICIONAL	S		0,16		0,16	0,16
1700000006769965	14-070-011-00026-0027	PASTOS PERMANENTES DE 5 O MAS AÑOS	S		0,74		0,74	0,74
1700000006769972	14-070-005-00143-0001	BARBECHO TRADICIONAL	S		0,21		0,21	0,21
1700000006769973	14-070-011-00026-0041	PASTOS PERMANENTES DE 5 O MAS AÑOS	S		0,63		0,63	0,63
1700000006769980	14-070-005-00142-0001	BARBECHO TRADICIONAL	S		0,96		0,96	0,96
1700000006769985	14-070-005-00187-0001	BARBECHO TRADICIONAL	S		0,90		0,90	0,90
1700000006769989	14-070-005-00165-0002	PASTOS PERMANENTES DE 5 O MAS AÑOS	S		0,06		0,06	0,06
1700000006769996	14-070-003-00100-0001	TRANQUILLÓN	S		0,04		0,04	0,04
1700000006770000	14-070-005-00096-0001	BARBECHO TRADICIONAL	S		0,11		0,11	0,11
1700000006770002	14-070-004-00558-0001	TRANQUILLÓN	S		0,68		0,68	0,68
1700000006770003	14-070-032-00077-0002	PASTOS PERMANENTES DE 5 O MAS AÑOS	S		0,25		0,25	0,25
1700000006770004	14-070-005-00157-0001	BARBECHO TRADICIONAL	S		0,01		0,01	0,01
1700000006770005	14-070-005-00158-0001	BARBECHO TRADICIONAL	S		0,01		0,01	0,01
1700000006770008	14-070-005-00187-0002	PASTOS PERMANENTES DE 5 O MAS AÑOS	S		0,04		0,04	0,04
1700000006770009	14-070-005-00188-0001	PASTOS PERMANENTES DE 5 O MAS AÑOS	S		0,02		0,02	0,02
1700000006770010	14-070-005-00189-0002	PASTOS PERMANENTES DE 5 O MAS AÑOS	S		0,01		0,01	0,01
1700000006770011	14-070-005-00190-0001	PASTOS PERMANENTES DE 5 O MAS AÑOS	S		0,03		0,03	0,03
1700000006770012	14-070-005-00191-0001	PASTOS PERMANENTES DE 5 O MAS AÑOS	S		0,01		0,01	0,01
1700000006770013	14-070-005-00192-0002	PASTOS PERMANENTES DE 5 O MAS AÑOS	S		0,02		0,02	0,02
1700000006770016	14-070-003-00134-0001	BARBECHO TRADICIONAL	S		0,37		0,37	0,37
1700000006770017	14-070-003-00139-0001	BARBECHO TRADICIONAL	S		0,66		0,66	0,66
1700000006770021	14-070-011-00026-0019	PASTOS PERMANENTES DE 5 O MAS AÑOS	S		0,17		0,17	0,17
1700000006770022	14-070-011-00026-0042	PASTOS PERMANENTES DE 5 O MAS AÑOS	S		0,41		0,41	0,41

(1) Con incidencias que retienen pago o deniegan el expediente.  
(2) Se calcula sobre superficie declarada admisible.  
(3) Aplicación del artículo 16 bis del RD 147/2023.

Puede verificar la integridad de una copia de este documento mediante la lectura del código QR adjunto o mediante el acceso a la dirección <a href="https://ws050.juntadeandalucia.es/verificarFirma">https://ws050.juntadeandalucia.es/verificarFirma</a> indicando el código de VERIFICACIÓN					
FIRMADO POR	RAQUEL MARIA ESPIN CRESPO		FECHA		26/06/2024
VERIFICACIÓN	Pk2jmMQ72K8YCCE9EQ8LU85ENJJ6M		PÁGINA		415/8857



**RECINTOS PROPUESTOS**

REF.	REFERENCIA SIGPAC	CULTIVO	S/R	USO SIGPAC	Sup. Dec. admisible	Sup. Campo	Sup. Determ.	Sup. Resuelta
170000006770034	14-070-031-00240-0001	TRANQUILLÓN	S		0,44		0,44	0,44
170000006770036	14-070-011-00033-0001	PASTOS PERMANENTES DE 5 O MAS AÑOS	S		0,56		0,56	0,56
170000006770040	14-070-011-00026-0024	OLIVAR	S		0,03		0,03	0,03
170000006770041	14-070-011-00026-0032	PASTOS PERMANENTES DE 5 O MAS AÑOS	S		0,20		0,20	0,20
170000006770044	14-070-005-00152-0001	PASTOS PERMANENTES DE 5 O MAS AÑOS	S		0,43		0,43	0,43
170000006770045	14-070-011-00026-0036	PASTOS PERMANENTES DE 5 O MAS AÑOS	S		0,07		0,07	0,07
170000006770046	14-070-005-00140-0001	BARBECHO TRADICIONAL	S		0,26		0,26	0,26
170000006770047	14-070-005-00141-0001	BARBECHO TRADICIONAL	S		0,25		0,25	0,25
170000006770048	14-070-011-00026-0028	PASTOS PERMANENTES DE 5 O MAS AÑOS	S		2,40		2,40	2,40
170000006770049	14-070-005-00144-0001	BARBECHO TRADICIONAL	S		1,26		1,26	1,26
170000006770052	14-070-030-00286-0001	TRANQUILLÓN	S		0,47		0,47	0,47
170000006770053	14-070-011-00026-0043	PASTOS PERMANENTES DE 5 O MAS AÑOS	S		0,11		0,11	0,11
170000006770054	14-070-003-00236-0001	AVENA	S		0,55		0,55	0,55
170000006770055	14-070-005-00194-0001	BARBECHO TRADICIONAL	S		0,49		0,49	0,49
170000006770056	14-070-005-00195-0001	BARBECHO TRADICIONAL	S		0,42		0,42	0,42
170000006770062	14-070-032-00079-0003	PASTOS PERMANENTES DE 5 O MAS AÑOS	S		0,21		0,21	0,21
170000006770065	14-070-011-00026-0002	OLIVAR	S		0,04		0,04	0,04

**INCIDENCIAS**

**INCIDENCIA DESCRIPCIÓN**

3795	Recinto declarado con una situación de riesgo de abandono. Recinto:14-070-032-00078-00001 Cultivo: -
86122	Recinto superficie forrajera que realiza la actividad de producción de pastoreo y no declara el o los códigos del Registro de Explotaciones Ganaderas de Andalucía, REGA. Recinto:14-070-005-00188-00002 Cultivo:20000 BARBECHO TRADICIONAL-SIN VARIEDAD Secano Recinto:14-070-005-00189-00001 Cultivo:20000 BARBECHO TRADICIONAL-SIN VARIEDAD Secano Recinto:14-070-005-00190-00002 Cultivo:20000 BARBECHO TRADICIONAL-SIN VARIEDAD Secano Recinto:14-070-005-00191-00002 Cultivo:20000 BARBECHO TRADICIONAL-SIN VARIEDAD Secano Recinto:14-070-005-00192-00001 Cultivo:20000 BARBECHO TRADICIONAL-SIN VARIEDAD Secano Recinto:14-070-005-00312-00001 Cultivo:20000 BARBECHO TRADICIONAL-SIN VARIEDAD Secano Recinto:14-070-011-00026-00015 Cultivo:20000 BARBECHO TRADICIONAL-SIN VARIEDAD Secano Recinto:14-070-011-00026-00018 Cultivo:20000 BARBECHO TRADICIONAL-SIN VARIEDAD Secano Recinto:14-070-011-00026-00029 Cultivo:20000 BARBECHO TRADICIONAL-SIN VARIEDAD Secano Recinto:14-070-011-00030-00001 Cultivo:20000 BARBECHO TRADICIONAL-SIN VARIEDAD Secano Recinto:14-070-011-00033-00002 Cultivo:20000 BARBECHO TRADICIONAL-SIN VARIEDAD Secano Recinto:14-070-011-00035-00001 Cultivo:20000 BARBECHO TRADICIONAL-SIN VARIEDAD Secano Recinto:14-070-011-00036-00001 Cultivo:20000 BARBECHO TRADICIONAL-SIN VARIEDAD Secano Recinto:14-070-011-00037-00001 Cultivo:20000 BARBECHO TRADICIONAL-SIN VARIEDAD Secano Recinto:14-070-024-00014-00001 Cultivo:20000 BARBECHO TRADICIONAL-SIN VARIEDAD Secano Recinto:14-070-032-00077-00001 Cultivo:20000 BARBECHO TRADICIONAL-SIN VARIEDAD Secano Recinto:14-070-032-00078-00001 Cultivo:20000 BARBECHO TRADICIONAL-SIN VARIEDAD Secano Recinto:14-070-032-00079-00001 Cultivo:20000 BARBECHO TRADICIONAL-SIN VARIEDAD Secano Recinto:14-070-032-00083-00004 Cultivo:20000 BARBECHO TRADICIONAL-SIN VARIEDAD Secano
86124	Recinto de forrajera para Cálculo de Carga Ganadera que No pertenece a Explotación. Recinto:14-070-005-00188-00002 Cultivo:20000 BARBECHO TRADICIONAL-SIN VARIEDAD Secano Recinto:14-070-005-00189-00001 Cultivo:20000 BARBECHO TRADICIONAL-SIN VARIEDAD Secano Recinto:14-070-005-00190-00002 Cultivo:20000 BARBECHO TRADICIONAL-SIN VARIEDAD Secano Recinto:14-070-005-00191-00002 Cultivo:20000 BARBECHO TRADICIONAL-SIN VARIEDAD Secano Recinto:14-070-005-00192-00001 Cultivo:20000 BARBECHO TRADICIONAL-SIN VARIEDAD Secano Recinto:14-070-005-00312-00001 Cultivo:20000 BARBECHO TRADICIONAL-SIN VARIEDAD Secano Recinto:14-070-011-00026-00015 Cultivo:20000 BARBECHO TRADICIONAL-SIN VARIEDAD Secano Recinto:14-070-011-00026-00018 Cultivo:20000 BARBECHO TRADICIONAL-SIN VARIEDAD Secano Recinto:14-070-011-00026-00029 Cultivo:20000 BARBECHO TRADICIONAL-SIN VARIEDAD Secano Recinto:14-070-011-00030-00001 Cultivo:20000 BARBECHO TRADICIONAL-SIN VARIEDAD Secano

(1) Con incidencias que retienen pago o deniegan el expediente.  
(2) Se calcula sobre superficie declarada admisible.  
(3) Aplicación del artículo 16 bis del RD 147/2023.

Puede verificar la integridad de una copia de este documento mediante la lectura del código QR adjunto o mediante el acceso a la dirección <a href="https://ws050.juntadeandalucia.es/verificarFirma">https://ws050.juntadeandalucia.es/verificarFirma</a> indicando el código de VERIFICACIÓN				
FIRMADO POR	RAQUEL MARIA ESPIN CRESPO	FECHA	26/06/2024	
VERIFICACIÓN	Pk2jmMQ72K8YCC9E9Q8LU85ENJJ6M	PÁGINA	416/8857	

**INCIDENCIAS****INCIDENCIA DESCRIPCIÓN**

Recinto:14-070-011-00033-00002	Cultivo:20000	BARBECHO TRADICIONAL-SIN VARIEDAD	Secano
Recinto:14-070-011-00035-00001	Cultivo:20000	BARBECHO TRADICIONAL-SIN VARIEDAD	Secano
Recinto:14-070-011-00036-00001	Cultivo:20000	BARBECHO TRADICIONAL-SIN VARIEDAD	Secano
Recinto:14-070-011-00037-00001	Cultivo:20000	BARBECHO TRADICIONAL-SIN VARIEDAD	Secano
Recinto:14-070-024-00014-00001	Cultivo:20000	BARBECHO TRADICIONAL-SIN VARIEDAD	Secano
Recinto:14-070-032-00077-00001	Cultivo:20000	BARBECHO TRADICIONAL-SIN VARIEDAD	Secano
Recinto:14-070-032-00078-00001	Cultivo:20000	BARBECHO TRADICIONAL-SIN VARIEDAD	Secano
Recinto:14-070-032-00079-00001	Cultivo:20000	BARBECHO TRADICIONAL-SIN VARIEDAD	Secano
Recinto:14-070-032-00083-00004	Cultivo:20000	BARBECHO TRADICIONAL-SIN VARIEDAD	Secano

**Datos considerados para el Cálculo de la Carga Ganadera del expediente**

Superficie determinada para Cálculo Carga Ganadera: 13,62 ha

Carga Ganadera del Expediente: 1,37 ugm/ha

Explotación	Especie	Ugm Calculada para CG
ES140700000106	OVINA	18,62

**Recintos Determinados para el Cálculo de Garga Ganadera**

REF.	REFERENCIA SIGPAC	CULTIVO	DESCRIPCIÓN CULTIVO	S/R	SUP. RESUELTA (ha)
-1274288	14-070-011-00036-00002	62000	PASTOS PERMANENTES DE 5 O MAS AÑOS-SIN VARIEDAD	S	0,41
-166847	14-070-011-00026-00040	62000	PASTOS PERMANENTES DE 5 O MAS AÑOS-SIN VARIEDAD	S	2,15
-166843	14-070-011-00026-00033	62000	PASTOS PERMANENTES DE 5 O MAS AÑOS-SIN VARIEDAD	S	0,71
-166826	14-070-011-00026-00025	62000	PASTOS PERMANENTES DE 5 O MAS AÑOS-SIN VARIEDAD	S	0,04
-166822	14-070-011-00026-00031	62000	PASTOS PERMANENTES DE 5 O MAS AÑOS-SIN VARIEDAD	S	0,84
-166819	14-070-011-00026-00034	62000	PASTOS PERMANENTES DE 5 O MAS AÑOS-SIN VARIEDAD	S	0,19
-166802	14-070-011-00026-00020	62000	PASTOS PERMANENTES DE 5 O MAS AÑOS-SIN VARIEDAD	S	0,60
-166794	14-070-024-00014-00002	62000	PASTOS PERMANENTES DE 5 O MAS AÑOS-SIN VARIEDAD	S	0,15
-166791	14-070-011-00030-00002	62000	PASTOS PERMANENTES DE 5 O MAS AÑOS-SIN VARIEDAD	S	0,94
-166790	14-070-011-00035-00002	62000	PASTOS PERMANENTES DE 5 O MAS AÑOS-SIN VARIEDAD	S	1,22
1700000006769965	14-070-011-00026-00027	62000	PASTOS PERMANENTES DE 5 O MAS AÑOS-SIN VARIEDAD	S	0,74
1700000006769973	14-070-011-00026-00041	62000	PASTOS PERMANENTES DE 5 O MAS AÑOS-SIN VARIEDAD	S	0,63
1700000006769989	14-070-005-00165-00002	62000	PASTOS PERMANENTES DE 5 O MAS AÑOS-SIN VARIEDAD	S	0,06
1700000006770003	14-070-032-00077-00002	62000	PASTOS PERMANENTES DE 5 O MAS AÑOS-SIN VARIEDAD	S	0,25
1700000006770008	14-070-005-00187-00002	62000	PASTOS PERMANENTES DE 5 O MAS AÑOS-SIN VARIEDAD	S	0,04
1700000006770009	14-070-005-00188-00001	62000	PASTOS PERMANENTES DE 5 O MAS AÑOS-SIN VARIEDAD	S	0,02
1700000006770010	14-070-005-00189-00002	62000	PASTOS PERMANENTES DE 5 O MAS AÑOS-SIN VARIEDAD	S	0,01
1700000006770011	14-070-005-00190-00001	62000	PASTOS PERMANENTES DE 5 O MAS AÑOS-SIN VARIEDAD	S	0,03
1700000006770012	14-070-005-00191-00001	62000	PASTOS PERMANENTES DE 5 O MAS AÑOS-SIN VARIEDAD	S	0,01
1700000006770013	14-070-005-00192-00002	62000	PASTOS PERMANENTES DE 5 O MAS AÑOS-SIN VARIEDAD	S	0,02
1700000006770021	14-070-011-00026-00019	62000	PASTOS PERMANENTES DE 5 O MAS AÑOS-SIN VARIEDAD	S	0,17
1700000006770022	14-070-011-00026-00042	62000	PASTOS PERMANENTES DE 5 O MAS AÑOS-SIN VARIEDAD	S	0,41
1700000006770036	14-070-011-00033-00001	62000	PASTOS PERMANENTES DE 5 O MAS AÑOS-SIN VARIEDAD	S	0,56

(1) Con incidencias que retienen pago o deniegan el expediente.

(2) Se calcula sobre superficie declarada admisible.

(3) Aplicación del artículo 16 bis del RD 147/2023.

Puede verificar la integridad de una copia de este documento mediante la lectura del código QR adjunto o mediante el acceso a la dirección <https://ws050.juntadeandalucia.es/verificarFirma> indicando el código de VERIFICACIÓN

FIRMADO POR	RAQUEL MARIA ESPIN CRESPO	FECHA	26/06/2024
VERIFICACIÓN	Pk2jmMQ72K8YCCE9EQ8LU85ENJJ6M	PÁGINA	417/8857



**Recintos Determinados para el Cálculo de Garga Ganadera**

REF.	REFERENCIA SIGPAC	CULTIVO	DESCRIPCIÓN CULTIVO	S/R	SUP. RESUELTA (ha)
170000006770041	14-070-011-00026-00032	62000	PASTOS PERMANENTES DE 5 O MAS AÑOS-SIN VARIEDAD	S	0,20
170000006770044	14-070-005-00152-00001	62000	PASTOS PERMANENTES DE 5 O MAS AÑOS-SIN VARIEDAD	S	0,43
170000006770045	14-070-011-00026-00036	62000	PASTOS PERMANENTES DE 5 O MAS AÑOS-SIN VARIEDAD	S	0,07
170000006770048	14-070-011-00026-00028	62000	PASTOS PERMANENTES DE 5 O MAS AÑOS-SIN VARIEDAD	S	2,40
170000006770053	14-070-011-00026-00043	62000	PASTOS PERMANENTES DE 5 O MAS AÑOS-SIN VARIEDAD	S	0,11
170000006770062	14-070-032-00079-00003	62000	PASTOS PERMANENTES DE 5 O MAS AÑOS-SIN VARIEDAD	S	0,21

**Incidencias de carga ganadera****INCIDENCIA DESCRIPCIÓN**

3795	Recinto declarado con una situación de riesgo de abandono. Recinto:14-070-032-00078-00001 Cultivo: -
86122	Recinto superficie forrajera que realiza la actividad de producción de pastoreo y no declara el o los códigos del Registro de Explotaciones Ganaderas de Andalucía, REGA. Recinto:14-070-011-00036-00001 Cultivo:20000 BARBECHO TRADICIONAL-SIN VARIEDAD Secano Recinto:14-070-032-00078-00001 Cultivo:20000 BARBECHO TRADICIONAL-SIN VARIEDAD Secano Recinto:14-070-024-00014-00001 Cultivo:20000 BARBECHO TRADICIONAL-SIN VARIEDAD Secano Recinto:14-070-032-00083-00004 Cultivo:20000 BARBECHO TRADICIONAL-SIN VARIEDAD Secano Recinto:14-070-011-00037-00001 Cultivo:20000 BARBECHO TRADICIONAL-SIN VARIEDAD Secano Recinto:14-070-024-00014-00001 Cultivo:20000 BARBECHO TRADICIONAL-SIN VARIEDAD Secano Recinto:14-070-011-00026-00018 Cultivo:20000 BARBECHO TRADICIONAL-SIN VARIEDAD Secano Recinto:14-070-011-00026-00029 Cultivo:20000 BARBECHO TRADICIONAL-SIN VARIEDAD Secano Recinto:14-070-011-00026-00029 Cultivo:20000 BARBECHO TRADICIONAL-SIN VARIEDAD Secano Recinto:14-070-011-00035-00001 Cultivo:20000 BARBECHO TRADICIONAL-SIN VARIEDAD Secano Recinto:14-070-005-00189-00001 Cultivo:20000 BARBECHO TRADICIONAL-SIN VARIEDAD Secano Recinto:14-070-005-00190-00002 Cultivo:20000 BARBECHO TRADICIONAL-SIN VARIEDAD Secano Recinto:14-070-005-00191-00002 Cultivo:20000 BARBECHO TRADICIONAL-SIN VARIEDAD Secano Recinto:14-070-005-00192-00001 Cultivo:20000 BARBECHO TRADICIONAL-SIN VARIEDAD Secano Recinto:14-070-011-00026-00015 Cultivo:20000 BARBECHO TRADICIONAL-SIN VARIEDAD Secano Recinto:14-070-032-00077-00001 Cultivo:20000 BARBECHO TRADICIONAL-SIN VARIEDAD Secano Recinto:14-070-005-00188-00002 Cultivo:20000 BARBECHO TRADICIONAL-SIN VARIEDAD Secano Recinto:14-070-005-00312-00001 Cultivo:20000 BARBECHO TRADICIONAL-SIN VARIEDAD Secano Recinto:14-070-011-00033-00002 Cultivo:20000 BARBECHO TRADICIONAL-SIN VARIEDAD Secano Recinto:14-070-032-00079-00001 Cultivo:20000 BARBECHO TRADICIONAL-SIN VARIEDAD Secano Recinto:14-070-011-00030-00001 Cultivo:20000 BARBECHO TRADICIONAL-SIN VARIEDAD Secano
86124	Recinto de forrajera para Cálculo de Carga Ganadera que No pertenece a Explotación. Recinto:14-070-011-00036-00001 Cultivo:20000 BARBECHO TRADICIONAL-SIN VARIEDAD Secano Recinto:14-070-032-00078-00001 Cultivo:20000 BARBECHO TRADICIONAL-SIN VARIEDAD Secano Recinto:14-070-024-00014-00001 Cultivo:20000 BARBECHO TRADICIONAL-SIN VARIEDAD Secano Recinto:14-070-032-00083-00004 Cultivo:20000 BARBECHO TRADICIONAL-SIN VARIEDAD Secano Recinto:14-070-011-00037-00001 Cultivo:20000 BARBECHO TRADICIONAL-SIN VARIEDAD Secano Recinto:14-070-024-00014-00001 Cultivo:20000 BARBECHO TRADICIONAL-SIN VARIEDAD Secano Recinto:14-070-011-00026-00018 Cultivo:20000 BARBECHO TRADICIONAL-SIN VARIEDAD Secano Recinto:14-070-011-00026-00029 Cultivo:20000 BARBECHO TRADICIONAL-SIN VARIEDAD Secano Recinto:14-070-011-00026-00029 Cultivo:20000 BARBECHO TRADICIONAL-SIN VARIEDAD Secano Recinto:14-070-011-00035-00001 Cultivo:20000 BARBECHO TRADICIONAL-SIN VARIEDAD Secano Recinto:14-070-005-00189-00001 Cultivo:20000 BARBECHO TRADICIONAL-SIN VARIEDAD Secano Recinto:14-070-005-00190-00002 Cultivo:20000 BARBECHO TRADICIONAL-SIN VARIEDAD Secano Recinto:14-070-005-00191-00002 Cultivo:20000 BARBECHO TRADICIONAL-SIN VARIEDAD Secano Recinto:14-070-005-00192-00001 Cultivo:20000 BARBECHO TRADICIONAL-SIN VARIEDAD Secano Recinto:14-070-011-00026-00015 Cultivo:20000 BARBECHO TRADICIONAL-SIN VARIEDAD Secano Recinto:14-070-032-00077-00001 Cultivo:20000 BARBECHO TRADICIONAL-SIN VARIEDAD Secano Recinto:14-070-005-00188-00002 Cultivo:20000 BARBECHO TRADICIONAL-SIN VARIEDAD Secano Recinto:14-070-005-00312-00001 Cultivo:20000 BARBECHO TRADICIONAL-SIN VARIEDAD Secano

(1) Con incidencias que retienen pago o deniegan el expediente.

(2) Se calcula sobre superficie declarada admisible.

(3) Aplicación del artículo 16 bis del RD 147/2023.

Puede verificar la integridad de una copia de este documento mediante la lectura del código QR adjunto o mediante el acceso a la dirección <https://ws050.juntadeandalucia.es/verificarFirma> indicando el código de VERIFICACIÓN

FIRMADO POR	RAQUEL MARIA ESPIN CRESPO	FECHA	26/06/2024
VERIFICACIÓN	Pk2jmMQ72K8YCCE9EQ8LU85ENJJ6M	PÁGINA	418/8857







	Recinto:14-070-011-00033-00002	Cultivo:20000	BARBECHO TRADICIONAL-SIN VARIEDAD	Secano
	Recinto:14-070-032-00079-00001	Cultivo:20000	BARBECHO TRADICIONAL-SIN VARIEDAD	Secano
	Recinto:14-070-011-00030-00001	Cultivo:20000	BARBECHO TRADICIONAL-SIN VARIEDAD	Secano
86128	Recinto de Forrajeras que no ha contabilizado para Carga Ganadera por no tener una explotación válida para el cálculo de la Carga Ganadera			
	Recinto:14-070-011-00036-00001	Cultivo:20	BARBECHO TRADICIONAL-	
	Recinto:14-070-032-00078-00001	Cultivo:20	BARBECHO TRADICIONAL-	
	Recinto:14-070-024-00014-00001	Cultivo:20	BARBECHO TRADICIONAL-	
	Recinto:14-070-003-00029-00001	Cultivo:20	BARBECHO TRADICIONAL-	
	Recinto:14-070-032-00083-00004	Cultivo:20	BARBECHO TRADICIONAL-	
	Recinto:14-070-011-00037-00001	Cultivo:20	BARBECHO TRADICIONAL-	
	Recinto:14-070-024-00014-00001	Cultivo:20	BARBECHO TRADICIONAL-	
	Recinto:14-070-011-00026-00018	Cultivo:20	BARBECHO TRADICIONAL-	
	Recinto:14-070-011-00026-00029	Cultivo:20	BARBECHO TRADICIONAL-	
	Recinto:14-070-011-00026-00029	Cultivo:20	BARBECHO TRADICIONAL-	
	Recinto:14-070-005-00185-00001	Cultivo:20	BARBECHO TRADICIONAL-	
	Recinto:14-070-005-00186-00001	Cultivo:20	BARBECHO TRADICIONAL-	
	Recinto:14-070-003-00029-00001	Cultivo:20	BARBECHO TRADICIONAL-	
	Recinto:14-070-003-00030-00001	Cultivo:20	BARBECHO TRADICIONAL-	
	Recinto:14-070-011-00035-00001	Cultivo:20	BARBECHO TRADICIONAL-	
	Recinto:14-070-005-00189-00001	Cultivo:20	BARBECHO TRADICIONAL-	
	Recinto:14-070-005-00190-00002	Cultivo:20	BARBECHO TRADICIONAL-	
	Recinto:14-070-005-00191-00002	Cultivo:20	BARBECHO TRADICIONAL-	
	Recinto:14-070-005-00192-00001	Cultivo:20	BARBECHO TRADICIONAL-	
	Recinto:14-070-005-00187-00001	Cultivo:20	BARBECHO TRADICIONAL-	
	Recinto:14-070-011-00026-00015	Cultivo:20	BARBECHO TRADICIONAL-	
	Recinto:14-070-032-00077-00001	Cultivo:20	BARBECHO TRADICIONAL-	
	Recinto:14-070-003-00134-00001	Cultivo:20	BARBECHO TRADICIONAL-	
	Recinto:14-070-003-00139-00001	Cultivo:20	BARBECHO TRADICIONAL-	
	Recinto:14-070-005-00188-00002	Cultivo:20	BARBECHO TRADICIONAL-	
	Recinto:14-070-005-00312-00001	Cultivo:20	BARBECHO TRADICIONAL-	
	Recinto:14-070-011-00033-00002	Cultivo:20	BARBECHO TRADICIONAL-	
	Recinto:14-070-032-00079-00001	Cultivo:20	BARBECHO TRADICIONAL-	
	Recinto:14-070-011-00030-00001	Cultivo:20	BARBECHO TRADICIONAL-	
86132	Recinto superficie forrajera que no realiza la actividad de producción de pastoreo.			
	Recinto:14-070-011-00026-00018	Cultivo:20000	BARBECHO TRADICIONAL-SIN VARIEDAD	Secano
	Recinto:14-070-005-00313-00001	Cultivo:20000	BARBECHO TRADICIONAL-SIN VARIEDAD	Secano
	Recinto:14-070-005-00159-00001	Cultivo:20000	BARBECHO TRADICIONAL-SIN VARIEDAD	Secano
	Recinto:14-070-005-00160-00001	Cultivo:20000	BARBECHO TRADICIONAL-SIN VARIEDAD	Secano
	Recinto:14-070-005-00156-00001	Cultivo:20000	BARBECHO TRADICIONAL-SIN VARIEDAD	Secano
	Recinto:14-070-005-00163-00001	Cultivo:20000	BARBECHO TRADICIONAL-SIN VARIEDAD	Secano
	Recinto:14-070-005-00165-00001	Cultivo:20000	BARBECHO TRADICIONAL-SIN VARIEDAD	Secano
	Recinto:14-070-005-00143-00001	Cultivo:20000	BARBECHO TRADICIONAL-SIN VARIEDAD	Secano
	Recinto:14-070-005-00142-00001	Cultivo:20000	BARBECHO TRADICIONAL-SIN VARIEDAD	Secano
	Recinto:14-070-005-00096-00001	Cultivo:20000	BARBECHO TRADICIONAL-SIN VARIEDAD	Secano
	Recinto:14-070-005-00157-00001	Cultivo:20000	BARBECHO TRADICIONAL-SIN VARIEDAD	Secano
	Recinto:14-070-005-00158-00001	Cultivo:20000	BARBECHO TRADICIONAL-SIN VARIEDAD	Secano
	Recinto:14-070-005-00140-00001	Cultivo:20000	BARBECHO TRADICIONAL-SIN VARIEDAD	Secano
	Recinto:14-070-005-00141-00001	Cultivo:20000	BARBECHO TRADICIONAL-SIN VARIEDAD	Secano
	Recinto:14-070-005-00144-00001	Cultivo:20000	BARBECHO TRADICIONAL-SIN VARIEDAD	Secano
	Recinto:14-070-005-00194-00001	Cultivo:20000	BARBECHO TRADICIONAL-SIN VARIEDAD	Secano
	Recinto:14-070-005-00195-00001	Cultivo:20000	BARBECHO TRADICIONAL-SIN VARIEDAD	Secano

(1) Con incidencias que retienen pago o deniegan el expediente.  
(2) Se calcula sobre superficie declarada admisible.  
(3) Aplicación del artículo 16 bis del RD 147/2023.

Puede verificar la integridad de una copia de este documento mediante la lectura del código QR adjunto o mediante el acceso a la dirección <a href="https://ws050.juntadeandalucia.es/verificarFirma">https://ws050.juntadeandalucia.es/verificarFirma</a> indicando el código de VERIFICACIÓN				
FIRMADO POR	RAQUEL MARIA ESPIN CRESPO	FECHA	26/06/2024	
VERIFICACIÓN	Pk2jmMQ72K8YCC9E9EQ8LU85ENJJ6M	PÁGINA	419/8857	

**APELLIDOS Y NOMBRE / RAZÓN SOCIAL**

AYUSO PEÑAS FRANCISCO ANDRES

**NIF**

\*\*\*\*7938\*

**EXPEDIENTE**

1217476

**RESOLUCIÓN**

CONCESIÓN DE LA AYUDA

**DATOS DE MANTENIMIENTO UNIDADES****GRUPO DE PAGO**

ZONAS DE LIMITACIONES NATURALES

**Sup. Dec.  
Admisible**

130,37

**Sup.  
Resuelta**

130,37

**Sobredecl.**

0,00

**% Sobredecl.**

0,00

**RESUMEN DE PAGOS**

	<b>IMPORTE ( Euros )</b>			
	<b>RESUELTO</b>	<b>FEADER</b>	<b>MAPA</b>	<b>CAPADR</b>
A pagar	1.187,82	1.009,65	116,53	61,64

**APLICACIÓN DE REDUCCIONES Y PENALIZACIONES (%)**

<b>Criterios de subvencionabilidad (1)</b>	<b>Presentación tardía</b>	<b>Omisión declaración</b>	<b>Condicionabilidad</b>
0,00	0,00	0,00	0,00

**IMPORTE ( Euros )**

<b>Calculado(2)</b>	<b>Reducción</b>	<b>Penalización</b>	<b>Reducción Penalización (3)</b>	<b>Penalización adicional</b>	<b>Resuelto</b>	<b>FEADER</b>	<b>MAPA</b>	<b>CAPADR</b>
1.187,82 €	0,00 €	0,00 €	0,00 €	0,00 €	1.187,82 €	1.009,65 €	116,53 €	61,64 €
<b>Importe Unitario:</b>	54,00 €	<b>Nuevo Importe Unitario:</b>	9,11 €					

(1) Con incidencias que retienen pago o deniegan el expediente.  
(2) Se calcula sobre superficie declarada admisible.  
(3) Aplicación del artículo 16 bis del RD 147/2023.

Puede verificar la integridad de una copia de este documento mediante la lectura del código QR adjunto o mediante el acceso a la dirección <https://ws050.juntadeandalucia.es/verificarFirma> indicando el código de VERIFICACIÓN

FIRMADO POR	RAQUEL MARIA ESPIN CRESPO	FECHA	26/06/2024
-------------	---------------------------	-------	------------

VERIFICACIÓN	Pk2jmMQ72K8YCCE9EQ8LU85ENJJ6M	PÁGINA	420/8857
--------------	-------------------------------	--------	----------





**RECINTOS PROPUESTOS**

REF.	REFERENCIA SIGPAC	CULTIVO	S/R	USO SIGPAC	Sup. Dec. admisible	Sup. Campo	Sup. Determ.	Sup. Resuelta
-1620672	14-035-045-00172-0003	BARBECHO TRADICIONAL	S		5,91		5,91	5,91
-981504	14-035-013-00006-0007	AVENA	S		0,02		0,02	0,02
-981503	14-035-013-00006-0006	PASTOS PERMANENTES DE 5 O MAS AÑOS	S		0,05		0,05	0,05
-1254	14-035-013-00006-0005	PASTOS PERMANENTES DE 5 O MAS AÑOS	S		0,09		0,09	0,09
-1253	14-035-013-00006-0004	TRANQUILLÓN	S		3,12		3,12	3,12
4578903	14-035-009-00058-0001	TRANQUILLÓN	S		1,78		1,78	1,76
1700000007025197	14-035-013-00007-0005	TRANQUILLÓN	S		0,18		0,18	0,18
1700000007025198	14-008-030-00105-0001	AVENA	S		0,58		0,58	0,58
1700000007025199	14-008-030-00106-0001	AVENA	S		2,22		2,22	2,22
1700000007025200	14-008-030-00113-0001	TRANQUILLÓN	S		1,41		1,41	1,41
1700000007025201	14-008-030-00114-0001	TRANQUILLÓN	S		0,43		0,43	0,43
1700000007025202	14-008-030-00117-0001	TRANQUILLÓN	S		1,28		1,28	1,28
1700000007025203	14-008-030-00118-0001	TRANQUILLÓN	S		2,67		2,67	2,67
1700000007025206	14-008-025-00119-0002	GUISANTES	S		10,71		10,71	10,71
1700000007025207	14-008-030-00104-0001	TRANQUILLÓN	S		0,66		0,66	0,66
1700000007025208	14-008-030-00115-0001	TRANQUILLÓN	S		0,47		0,47	0,47
1700000007025209	14-008-030-00116-0001	TRANQUILLÓN	S		1,41		1,41	1,41
1700000007025210	14-035-013-00006-0001	PASTOS PERMANENTES DE 5 O MAS AÑOS	S		0,28		0,28	0,28
1700000007025211	14-008-025-00202-0001	TRANQUILLÓN	S		0,84		0,84	0,84
1700000007025212	14-008-030-00239-0001	AVENA	S		1,86		1,86	1,86
1700000007025213	14-035-017-00600-0001	TRANQUILLÓN	S		1,36		1,36	1,36
1700000007025216	14-008-030-00241-0001	AVENA	S		4,82		4,82	4,82
1700000007025217	14-035-013-00006-0003	TRANQUILLÓN	S		20,24		20,24	20,24
1700000007025220	14-035-013-00007-0001	PASTOS PERMANENTES DE 5 O MAS AÑOS	S		3,55		3,55	3,55
1700000007025222	14-008-030-00240-0001	AVENA	S		1,23		1,23	1,23
1700000007025223	14-035-019-00423-0002	TRANQUILLÓN	S		1,23		1,23	1,23
1700000007025224	14-035-045-00175-0001	TRANQUILLÓN	S		1,29		1,29	1,29
1700000007025225	14-035-052-00041-0001	TRANQUILLÓN	S		0,63		0,63	0,63
1700000007025226	14-008-025-00157-0001	TRANQUILLÓN	S		0,35		0,35	0,35
1700000007025228	14-008-030-00120-0002	GUISANTES	S		0,16		0,16	0,16
1700000007025230	14-008-025-00117-0001	TRANQUILLÓN	S		1,71		1,71	1,71
1700000007025231	14-008-025-00201-0001	TRANQUILLÓN	S		0,16		0,16	0,16
1700000007025232	14-035-019-00258-0001	TRANQUILLÓN	S		1,34		1,34	1,34
1700000007025233	14-035-019-00259-0001	AVENA	S		0,62		0,62	0,62
1700000007025235	14-035-018-00307-0001	TRANQUILLÓN	S		0,80		0,80	0,80
1700000007025236	14-008-025-00158-0001	TRANQUILLÓN	S		0,68		0,68	0,68
1700000007025238	14-035-045-00140-0001	AVENA	S		9,71		9,71	9,71
1700000007025242	14-035-018-00320-0001	TRANQUILLÓN	S		0,59		0,59	0,59
1700000007025243	14-035-018-00323-0001	TRANQUILLÓN	S		1,09		1,09	1,09
1700000007025245	14-035-017-00648-0001	TRANQUILLÓN	S		3,12		3,12	3,12
1700000007025246	14-008-030-00121-0001	GUISANTES	S		0,70		0,70	0,70
1700000007025247	14-008-030-00107-0002	GUISANTES	S		0,70		0,70	0,70
1700000007025248	14-008-030-00112-0002	GUISANTES	S		0,37		0,37	0,37
1700000007025249	14-008-030-00119-0001	GUISANTES	S		0,34		0,34	0,34
1700000007025250	14-008-030-00108-0001	GUISANTES	S		0,51		0,51	0,51
1700000007025251	14-008-030-00111-0001	GUISANTES	S		0,53		0,53	0,53
1700000007025252	14-008-030-00122-0001	GUISANTES	S		0,91		0,91	0,91
1700000007025256	14-035-012-00001-0001	PASTOS PERMANENTES DE 5 O MAS AÑOS	S		2,84		2,84	2,84
1700000007025257	14-035-013-00007-0004	PASTOS DE MENOS DE 5 AÑOS	S		3,75		3,75	3,75
1700000007025258	14-008-030-00109-0001	GUISANTES	S		2,41		2,41	2,41
1700000007025259	14-008-030-00110-0001	GUISANTES	S		1,49		1,49	1,49
1700000007025260	14-008-046-00124-0004	GUISANTES	S		12,32		12,32	12,32

(1) Con incidencias que retienen pago o deniegan el expediente.  
 (2) Se calcula sobre superficie declarada admisible.  
 (3) Aplicación del artículo 16 bis del RD 147/2023.

Puede verificar la integridad de una copia de este documento mediante la lectura del código QR adjunto o mediante el acceso a la dirección <a href="https://ws050.juntadeandalucia.es/verificarFirma">https://ws050.juntadeandalucia.es/verificarFirma</a> indicando el código de VERIFICACIÓN					
FIRMADO POR	RAQUEL MARIA ESPIN CRESPO		FECHA		26/06/2024
VERIFICACIÓN	Pk2jmMQ72K8YCC9E9EQ8LU85ENJJ6M		PÁGINA		421/8857

**RECINTOS PROPUESTOS**

REF.	REFERENCIA SIGPAC	CULTIVO	USO S/R SIGPAC	Sup. Dec. admisible	Sup. Campo	Sup. Determ.	Sup. Resuelta
170000007025261	14-035-013-00007-0004	TRANQUILLÓN	S	12,87		12,87	12,87

**INCIDENCIAS****INCIDENCIA DESCRIPCIÓN**

3795	Recinto declarado con una situación de riesgo de abandono. Recinto:14-008-046-00124-00013 Cultivo: - Recinto:14-035-012-00001-00004 Cultivo: -						
4272	Verifica que las líneas de declaración de las Solicitudes Únicas no tienen solapes con la capa de Retroactividad Gráfica (ambas de la misma campaña) a nivel de expediente/línea de declaración gráfica de la solicitud. Recinto:14-035-009-00058-00001 Cultivo: - Agregado de la referencia del recinto.:0 Zona de la referencia del recinto.:0 Superficie solapada.:0,02 Id. Incid.:95153444						
86122	Recinto superficie forrajera que realiza la actividad de producción de pastoreo y no declara el o los códigos del Registro de Explotaciones Ganaderas de Andalucía, REGA. Recinto:14-008-030-00123-00002 Cultivo:20000 BARBECHO TRADICIONAL-SIN VARIEDAD Secano Recinto:14-008-046-00124-00004 Cultivo:20000 BARBECHO TRADICIONAL-SIN VARIEDAD Secano Recinto:14-008-046-00124-00011 Cultivo:20000 BARBECHO TRADICIONAL-SIN VARIEDAD Secano Recinto:14-008-046-00124-00013 Cultivo:20000 BARBECHO TRADICIONAL-SIN VARIEDAD Secano Recinto:14-035-007-00010-00001 Cultivo:63000 PASTOS DE MENOS DE 5 AÑOS-SIN VARIEDAD Secano Recinto:14-035-007-00011-00001 Cultivo:63000 PASTOS DE MENOS DE 5 AÑOS-SIN VARIEDAD Secano Recinto:14-035-007-00012-00001 Cultivo:63000 PASTOS DE MENOS DE 5 AÑOS-SIN VARIEDAD Secano Recinto:14-035-007-00013-00001 Cultivo:63000 PASTOS DE MENOS DE 5 AÑOS-SIN VARIEDAD Secano Recinto:14-035-012-00001-00004 Cultivo:20000 BARBECHO TRADICIONAL-SIN VARIEDAD Secano Recinto:14-035-035-00008-00001 Cultivo:63000 PASTOS DE MENOS DE 5 AÑOS-SIN VARIEDAD Secano Recinto:14-074-014-00005-00003 Cultivo:20000 BARBECHO TRADICIONAL-SIN VARIEDAD Secano						
86124	Recinto de forrajera para Cálculo de Carga Ganadera que No pertenece a Explotación. Recinto:14-008-030-00123-00002 Cultivo:20000 BARBECHO TRADICIONAL-SIN VARIEDAD Secano Recinto:14-008-046-00124-00004 Cultivo:20000 BARBECHO TRADICIONAL-SIN VARIEDAD Secano Recinto:14-008-046-00124-00011 Cultivo:20000 BARBECHO TRADICIONAL-SIN VARIEDAD Secano Recinto:14-008-046-00124-00013 Cultivo:20000 BARBECHO TRADICIONAL-SIN VARIEDAD Secano Recinto:14-035-007-00010-00001 Cultivo:63000 PASTOS DE MENOS DE 5 AÑOS-SIN VARIEDAD Secano Recinto:14-035-007-00011-00001 Cultivo:63000 PASTOS DE MENOS DE 5 AÑOS-SIN VARIEDAD Secano Recinto:14-035-007-00012-00001 Cultivo:63000 PASTOS DE MENOS DE 5 AÑOS-SIN VARIEDAD Secano Recinto:14-035-007-00013-00001 Cultivo:63000 PASTOS DE MENOS DE 5 AÑOS-SIN VARIEDAD Secano Recinto:14-035-012-00001-00004 Cultivo:20000 BARBECHO TRADICIONAL-SIN VARIEDAD Secano Recinto:14-035-035-00008-00001 Cultivo:63000 PASTOS DE MENOS DE 5 AÑOS-SIN VARIEDAD Secano Recinto:14-074-014-00005-00003 Cultivo:20000 BARBECHO TRADICIONAL-SIN VARIEDAD Secano						

**Datos considerados para el Cálculo de la Carga Ganadera del expediente**

Superficie determinada para Cálculo Carga Ganadera: 10,56 ha

Carga Ganadera del Expediente: 4,97 ugm/ha

Explotación	Especie	Ugm Calculada para CG
ES140350000623	BOVINA	52,47
ES140350000623	OVINA	0,05

**Recintos Determinados para el Cálculo de Carga Ganadera**

REF.	REFERENCIA SIGPAC	CULTIVO	DESCRIPCIÓN CULTIVO	S/R	SUP. RESUELTA (ha)
-981503	14-035-013-00006-00006	62000	PASTOS PERMANENTES DE 5 O MAS AÑOS-SIN VARIEDAD	S	0,05
-1254	14-035-013-00006-00005	62000	PASTOS PERMANENTES DE 5 O MAS AÑOS-SIN VARIEDAD	S	0,09
1700000007025210	14-035-013-00006-00001	62000	PASTOS PERMANENTES DE 5 O MAS AÑOS-SIN VARIEDAD	S	0,28
1700000007025220	14-035-013-00007-00001	62000	PASTOS PERMANENTES DE 5 O MAS AÑOS-SIN VARIEDAD	S	3,55

(1) Con incidencias que retienen pago o deniegan el expediente.  
(2) Se calcula sobre superficie declarada admisible.  
(3) Aplicación del artículo 16 bis del RD 147/2023.

Puede verificar la integridad de una copia de este documento mediante la lectura del código QR adjunto o mediante el acceso a la dirección <https://ws050.juntadeandalucia.es/verificarFirma> indicando el código de VERIFICACIÓN

FIRMADO POR	RAQUEL MARIA ESPIN CRESPO	FECHA	26/06/2024
VERIFICACIÓN	Pk2jmMQ72K8YCC9EQ8LU85ENJJ6M	PÁGINA	422/8857





**Recintos Determinados para el Cálculo de Garga Ganadera**

REF.	REFERENCIA SIGPAC	CULTIVO	DESCRIPCIÓN CULTIVO	S/R	SUP. RESUELTA (ha)
170000007025256	14-035-012-00001-00001	62000	PASTOS PERMANENTES DE 5 O MAS AÑOS-SIN VARIEDAD	S	2,84
170000007025257	14-035-013-00007-00004	63000	PASTOS DE MENOS DE 5 AÑOS-SIN VARIEDAD	S	3,75

**Incidencias de carga ganadera**

**INCIDENCIA DESCRIPCIÓN**

3795	Recinto declarado con una situación de riesgo de abandono. Recinto:14-035-012-00001-00004 Cultivo: - Recinto:14-008-046-00124-00013 Cultivo: - Recinto:14-008-046-00124-00013 Cultivo: -
86122	Recinto superficie forrajera que realiza la actividad de producción de pastoreo y no declara el o los códigos del Registro de Explotaciones Ganaderas de Andalucía, REGA. Recinto:14-074-014-00005-00003 Cultivo:20000 BARBECHO TRADICIONAL-SIN VARIEDAD Secano Recinto:14-035-035-00008-00001 Cultivo:63000 PASTOS DE MENOS DE 5 AÑOS-SIN VARIEDAD Secano Recinto:14-008-046-00124-00004 Cultivo:20000 BARBECHO TRADICIONAL-SIN VARIEDAD Secano Recinto:14-035-007-00010-00001 Cultivo:63000 PASTOS DE MENOS DE 5 AÑOS-SIN VARIEDAD Secano Recinto:14-035-007-00011-00001 Cultivo:63000 PASTOS DE MENOS DE 5 AÑOS-SIN VARIEDAD Secano Recinto:14-008-046-00124-00004 Cultivo:20000 BARBECHO TRADICIONAL-SIN VARIEDAD Secano Recinto:14-008-046-00124-00004 Cultivo:20000 BARBECHO TRADICIONAL-SIN VARIEDAD Secano Recinto:14-035-012-00001-00004 Cultivo:20000 BARBECHO TRADICIONAL-SIN VARIEDAD Secano Recinto:14-008-046-00124-00013 Cultivo:20000 BARBECHO TRADICIONAL-SIN VARIEDAD Secano Recinto:14-008-046-00124-00013 Cultivo:20000 BARBECHO TRADICIONAL-SIN VARIEDAD Secano Recinto:14-008-046-00124-00011 Cultivo:20000 BARBECHO TRADICIONAL-SIN VARIEDAD Secano Recinto:14-035-007-00012-00001 Cultivo:63000 PASTOS DE MENOS DE 5 AÑOS-SIN VARIEDAD Secano Recinto:14-035-007-00013-00001 Cultivo:63000 PASTOS DE MENOS DE 5 AÑOS-SIN VARIEDAD Secano Recinto:14-008-030-00123-00002 Cultivo:20000 BARBECHO TRADICIONAL-SIN VARIEDAD Secano
86124	Recinto de forrajera para Cálculo de Carga Ganadera que No pertenece a Explotación. Recinto:14-074-014-00005-00003 Cultivo:20000 BARBECHO TRADICIONAL-SIN VARIEDAD Secano Recinto:14-035-035-00008-00001 Cultivo:63000 PASTOS DE MENOS DE 5 AÑOS-SIN VARIEDAD Secano Recinto:14-008-046-00124-00004 Cultivo:20000 BARBECHO TRADICIONAL-SIN VARIEDAD Secano Recinto:14-035-007-00010-00001 Cultivo:63000 PASTOS DE MENOS DE 5 AÑOS-SIN VARIEDAD Secano Recinto:14-035-007-00011-00001 Cultivo:63000 PASTOS DE MENOS DE 5 AÑOS-SIN VARIEDAD Secano Recinto:14-008-046-00124-00004 Cultivo:20000 BARBECHO TRADICIONAL-SIN VARIEDAD Secano Recinto:14-008-046-00124-00004 Cultivo:20000 BARBECHO TRADICIONAL-SIN VARIEDAD Secano Recinto:14-035-012-00001-00004 Cultivo:20000 BARBECHO TRADICIONAL-SIN VARIEDAD Secano Recinto:14-008-046-00124-00013 Cultivo:20000 BARBECHO TRADICIONAL-SIN VARIEDAD Secano Recinto:14-008-046-00124-00013 Cultivo:20000 BARBECHO TRADICIONAL-SIN VARIEDAD Secano Recinto:14-008-046-00124-00011 Cultivo:20000 BARBECHO TRADICIONAL-SIN VARIEDAD Secano Recinto:14-035-007-00012-00001 Cultivo:63000 PASTOS DE MENOS DE 5 AÑOS-SIN VARIEDAD Secano Recinto:14-035-007-00013-00001 Cultivo:63000 PASTOS DE MENOS DE 5 AÑOS-SIN VARIEDAD Secano Recinto:14-008-030-00123-00002 Cultivo:20000 BARBECHO TRADICIONAL-SIN VARIEDAD Secano
86128	Recinto de Forrajeras que no ha contabilizado para Carga Ganadera por no tener una explotación válida para el cálculo de la Carga Ganadera Recinto:14-074-014-00005-00003 Cultivo:20 BARBECHO TRADICIONAL- Recinto:14-035-035-00008-00001 Cultivo:63 PASTOS DE MENOS DE 5 AÑOS- Recinto:14-008-046-00124-00004 Cultivo:20 BARBECHO TRADICIONAL- Recinto:14-035-007-00010-00001 Cultivo:63 PASTOS DE MENOS DE 5 AÑOS- Recinto:14-035-007-00011-00001 Cultivo:63 PASTOS DE MENOS DE 5 AÑOS- Recinto:14-008-046-00124-00004 Cultivo:20 BARBECHO TRADICIONAL- Recinto:14-008-046-00124-00004 Cultivo:20 BARBECHO TRADICIONAL- Recinto:14-035-012-00001-00004 Cultivo:20 BARBECHO TRADICIONAL- Recinto:14-008-046-00124-00013 Cultivo:20 BARBECHO TRADICIONAL- Recinto:14-008-046-00124-00013 Cultivo:20 BARBECHO TRADICIONAL- Recinto:14-008-046-00124-00011 Cultivo:20 BARBECHO TRADICIONAL- Recinto:14-035-007-00012-00001 Cultivo:63 PASTOS DE MENOS DE 5 AÑOS- Recinto:14-035-007-00013-00001 Cultivo:63 PASTOS DE MENOS DE 5 AÑOS- Recinto:14-008-030-00123-00002 Cultivo:20 BARBECHO TRADICIONAL-
86132	Recinto superficie forrajera que no realiza la actividad de producción de pastoreo.

(1) Con incidencias que retienen pago o deniegan el expediente.  
(2) Se calcula sobre superficie declarada admisible.  
(3) Aplicación del artículo 16 bis del RD 147/2023.

Puede verificar la integridad de una copia de este documento mediante la lectura del código QR adjunto o mediante el acceso a la dirección <https://ws050.juntadeandalucia.es/verificarFirma> indicando el código de VERIFICACIÓN

FIRMADO POR	RAQUEL MARIA ESPIN CRESPO	FECHA	26/06/2024
VERIFICACIÓN	Pk2jmMQ72K8YCCE9EQ8LU85ENJJ6M	PÁGINA	423/8857





Recinto:14-035-045-00172-00003 Cultivo:20000 BARBECHO TRADICIONAL-SIN VARIEDAD Secano

(1) Con incidencias que retienen pago o deniegan el expediente.  
(2) Se calcula sobre superficie declarada admisible.  
(3) Aplicación del artículo 16 bis del RD 147/2023.

Puede verificar la integridad de una copia de este documento mediante la lectura del código QR adjunto o mediante el acceso a la dirección <https://ws050.juntadeandalucia.es/verificarFirma> indicando el código de VERIFICACIÓN

FIRMADO POR	RAQUEL MARIA ESPIN CRESCO	FECHA	26/06/2024
VERIFICACIÓN	Pk2jmMQ72K8YCCE9EQ8LU85ENJJJ6M	PÁGINA	424/8857





**APELLIDOS Y NOMBRE / RAZÓN SOCIAL**

AYUSO PEÑAS MARIA CONCEPCION

**NIF**

\*\*\*\*5237\*

**EXPEDIENTE**

1217486

**RESOLUCIÓN**

CONCESIÓN DE LA AYUDA

**DATOS DE MANTENIMIENTO UNIDADES**

**GRUPO DE PAGO**

ZONAS DE LIMITACIONES NATURALES

**Sup. Dec. Admisible**

120,00

**Sup. Resuelta**

120,00

**Sobredecl.**

0,00

**% Sobredecl.**

0,00

**RESUMEN DE PAGOS**

	<b>IMPORTE ( Euros )</b>			
	<b>RESUELTO</b>	<b>FEADER</b>	<b>MAPA</b>	<b>CAPADR</b>
Pago realizado	1.081,20	919,02	106,06	56,12
A pagar	106,80	90,78	10,48	5,54
<b>TOTAL</b>	<b>1.188,00</b>	<b>1.009,80</b>	<b>116,54</b>	<b>61,66</b>

**APLICACIÓN DE REDUCCIONES Y PENALIZACIONES (%)**

<b>Criterios de subvencionabilidad (1)</b>	<b>Presentación tardía</b>	<b>Omisión declaración</b>	<b>Condicionalidad</b>
0,00	0,00	0,00	0,00

**IMPORTE ( Euros )**

Calculado(2)	Reducción	Penalización	Reducción Penalización (3)	Penalización adicional	Resuelto	FEADER	MAPA	CAPADR
1.188,00 €	0,00 €	0,00 €	0,00 €	0,00 €	1.188,00 €	1.009,80 €	116,54 €	61,66 €
Importe Unitario:	54,00 €	Nuevo Importe Unitario:	9,90 €					

**RECINTOS PROPUESTOS**

REF.	REFERENCIA SIGPAC	CULTIVO	S/R	USO SIGPAC	Sup. Dec. admisible	Sup. Campo	Sup. Determ.	Sup. Resuelta
-1622487	14-064-004-00007-0004	BARBECHO TRADICIONAL	S		14,60		14,60	14,60
-1622482	14-008-059-00040-0005	BARBECHO TRADICIONAL	S		7,46		7,46	7,46
-1622481	14-008-059-00040-0005	BARBECHO TRADICIONAL	S		3,17	3,17	3,17	3,17
-1622480	14-008-059-00040-0005	BARBECHO TRADICIONAL	S		2,62		2,62	2,62
-1622479	14-008-059-00040-0005	AVENA	S		4,74		4,74	4,74
-1622472	14-008-059-00040-0005	BARBECHO TRADICIONAL	S		11,65		11,65	11,65
-1622471	14-008-059-00040-0005	TRIGO BLANDO	S		2,40		2,40	2,40
-1622470	14-008-059-00040-0005	TRIGO BLANDO	S		39,50		39,50	39,50
-1622469	14-008-059-00038-0001	BARBECHO TRADICIONAL	S		12,11		12,11	12,11
-1083695	14-008-059-00040-0005	TRIGO BLANDO	S		6,92		6,92	6,92
-1083694	14-008-059-00040-0005	BARBECHO TRADICIONAL	S		3,16		3,16	3,16
-1083690	14-008-059-00037-0001	BARBECHO TRADICIONAL	S		11,67		11,67	11,67

**Datos considerados para el Cálculo de la Carga Ganadera del expediente**

Superficie determinada para Cálculo Carga Ganadera: 0,00 ha

Carga Ganadera del Expediente: 0,00 ugm/ha

(1) Con incidencias que retienen pago o deniegan el expediente.  
 (2) Se calcula sobre superficie declarada admisible.  
 (3) Aplicación del artículo 16 bis del RD 147/2023.

Puede verificar la integridad de una copia de este documento mediante la lectura del código QR adjunto o mediante el acceso a la dirección <a href="https://ws050.juntadeandalucia.es/verificarFirma">https://ws050.juntadeandalucia.es/verificarFirma</a> indicando el código de VERIFICACIÓN					
FIRMADO POR	RAQUEL MARIA ESPIN CRESPO		FECHA		26/06/2024
VERIFICACIÓN	Pk2jmMQ72K8YCCE9EQ8LU85ENJJ6M		PÁGINA		425/8857



**Incidencias de carga ganadera**

**INCIDENCIA DESCRIPCIÓN**

86132	Recinto superficie forrajera que no realiza la actividad de producción de pastoreo.
Recinto:14-064-004-00007-00004	Cultivo:20000 BARBECHO TRADICIONAL-SIN VARIEDAD Secano
Recinto:14-008-059-00040-00005	Cultivo:20000 BARBECHO TRADICIONAL-SIN VARIEDAD Secano
Recinto:14-008-059-00040-00005	Cultivo:20000 BARBECHO TRADICIONAL-SIN VARIEDAD Secano
Recinto:14-008-059-00040-00005	Cultivo:20000 BARBECHO TRADICIONAL-SIN VARIEDAD Secano
Recinto:14-008-059-00040-00005	Cultivo:20000 BARBECHO TRADICIONAL-SIN VARIEDAD Secano
Recinto:14-008-059-00038-00001	Cultivo:20000 BARBECHO TRADICIONAL-SIN VARIEDAD Secano
Recinto:14-008-059-00040-00005	Cultivo:20000 BARBECHO TRADICIONAL-SIN VARIEDAD Secano
Recinto:14-008-059-00037-00001	Cultivo:20000 BARBECHO TRADICIONAL-SIN VARIEDAD Secano

(1) Con incidencias que retienen pago o deniegan el expediente.  
(2) Se calcula sobre superficie declarada admisible.  
(3) Aplicación del artículo 16 bis del RD 147/2023.

Puede verificar la integridad de una copia de este documento mediante la lectura del código QR adjunto o mediante el acceso a la dirección <https://ws050.juntadeandalucia.es/verificarFirma> indicando el código de VERIFICACIÓN

FIRMADO POR	RAQUEL MARIA ESPIN CRESPO	FECHA	26/06/2024
VERIFICACIÓN	Pk2jmMQ72K8YCCCE9EQ8LU85ENJJ6M	PÁGINA	426/8857





**APELLIDOS Y NOMBRE / RAZÓN SOCIAL**

AZAÑON GARCIA ANTONIO

**NIF**

\*\*\*\*1951\*

**EXPEDIENTE**

1090092

**RESOLUCIÓN**

CONCESIÓN DE LA AYUDA

**DATOS DE MANTENIMIENTO UNIDADES****GRUPO DE PAGO**

ZONAS DE LIMITACIONES NATURALES

**Sup. Dec.  
Admisible**

4,47

**Sup.  
Resuelta**

4,47

**Sobredecl.**

0,00

**% Sobredecl.**

0,00

**RESUMEN DE PAGOS**

	<b>IMPORTE ( Euros )</b>			
	<b>RESUELTO</b>	<b>FEADER</b>	<b>MAPA</b>	<b>CAPADR</b>
Pago realizado	219,68	186,73	21,55	11,40
A pagar	21,70	18,45	2,13	1,12
<b>TOTAL</b>	<b>241,38</b>	<b>205,18</b>	<b>23,68</b>	<b>12,52</b>

**APLICACIÓN DE REDUCCIONES Y PENALIZACIONES (%)**

<b>Crterios de subvencionabilidad (1)</b>	<b>Presentación tardía</b>	<b>Omisión declaración</b>	<b>Condicionalidad</b>
0,00	0,00	0,00	0,00

**IMPORTE ( Euros )**

Calculado(2)	Reducción	Penalización	Reducción Penalización (3)	Penalización adicional	Resuelto	FEADER	MAPA	CAPADR
241,38 €	0,00 €	0,00 €	0,00 €	0,00 €	241,38 €	205,17 €	23,68 €	12,53 €
Importe Unitario:	54,00 €	Nuevo Importe Unitario:	54,00 €					

**RECINTOS PROPUESTOS**

<b>REF.</b>	<b>REFERENCIA SIGPAC</b>	<b>CULTIVO</b>	<b>S/R</b>	<b>USO SIGPAC</b>	<b>Sup. Dec. admisible</b>	<b>Sup. Campo</b>	<b>Sup. Determ.</b>	<b>Sup. Resuelta</b>
-1475636	14-008-031-00083-0001	AVENA	S		0,06		0,06	0,06
-917793	14-008-031-00079-0002	MEZCLA AVENA-TRITICALE	S		0,28		0,28	0,28
170000005967336	14-008-031-00082-0004	MEZCLA AVENA-TRITICALE	S		1,90		1,90	1,90
170000005967337	14-008-031-00082-0004	AVENA	S		2,23		2,23	2,23

(1) Con incidencias que retienen pago o deniegan el expediente.

(2) Se calcula sobre superficie declarada admisible.

(3) Aplicación del artículo 16 bis del RD 147/2023.

Puede verificar la integridad de una copia de este documento mediante la lectura del código QR adjunto o mediante el acceso a la dirección <https://ws050.juntadeandalucia.es/verificarFirma> indicando el código de VERIFICACIÓN

FIRMADO POR	RAQUEL MARIA ESPIN CRESPO	FECHA	26/06/2024
VERIFICACIÓN	Pk2jmMQ72K8YCCE9EQ8LU85ENJJ6M	PÁGINA	427/8857





**APELLIDOS Y NOMBRE / RAZÓN SOCIAL**

AZAÑON GARCIA GABRIEL

**NIF**

\*\*\*\*8828\*

**EXPEDIENTE**

1136119

**RESOLUCIÓN**

CONCESIÓN DE LA AYUDA

**DATOS DE MANTENIMIENTO UNIDADES**

**GRUPO DE PAGO**

ZONAS DE LIMITACIONES NATURALES

**Sup. Dec. Admisible**

8,52

**Sup. Resuelta**

8,52

**Sobredecl.**

0,00

**% Sobredecl.**

0,00

**RESUMEN DE PAGOS**

	<b>IMPORTE ( Euros )</b>			
	<b>RESUELTO</b>	<b>FEADER</b>	<b>MAPA</b>	<b>CAPADR</b>
Pago realizado	418,72	355,91	41,07	21,73
A pagar	41,36	35,16	4,06	2,14
<b>TOTAL</b>	<b>460,08</b>	<b>391,07</b>	<b>45,13</b>	<b>23,87</b>

**APLICACIÓN DE REDUCCIONES Y PENALIZACIONES (%)**

<b>Criterios de subvencionabilidad (1)</b>	<b>Presentación tardía</b>	<b>Omisión declaración</b>	<b>Condicionabilidad</b>
0,00	0,00	0,00	0,00

**IMPORTE ( Euros )**

Calculado(2)	Reducción	Penalización	Reducción Penalización (3)	Penalización adicional	Resuelto	FEADER	MAPA	CAPADR
460,08 €	0,00 €	0,00 €	0,00 €	0,00 €	460,08 €	391,07 €	45,13 €	23,88 €
Importe Unitario:	54,00 €	Nuevo Importe Unitario:	54,00 €					

**RECINTOS PROPUESTOS**

<b>REF.</b>	<b>REFERENCIA SIGPAC</b>	<b>CULTIVO</b>	<b>S/R</b>	<b>USO SIGPAC</b>	<b>Sup. Dec. admisible</b>	<b>Sup. Campo</b>	<b>Sup. Determ.</b>	<b>Sup. Resuelta</b>
-1506023	14-008-031-00044-0001	AVENA	S		0,06		0,06	0,06
-1488288	14-008-055-00072-0001	MEZCLA AVENA-TRITICALE	S		0,03		0,03	0,03
-1265679	14-008-055-00086-0001	MEZCLA AVENA-TRITICALE	S		0,73		0,73	0,73
-1265663	14-008-055-00084-0003	MEZCLA AVENA-TRITICALE	S		0,32		0,32	0,32
-1265657	14-008-055-00084-0002	MEZCLA AVENA-TRITICALE	S		0,30		0,30	0,30
-1265640	14-008-055-00110-0001	AVENA	S		0,01		0,01	0,01
-1265605	14-008-055-00110-0001	AVENA	S		0,01		0,01	0,01
-944803	14-008-055-00087-0001	MEZCLA AVENA-TRITICALE	S		0,98		0,98	0,98
-944802	14-008-055-00087-0001	MEZCLA AVENA-TRITICALE	S		0,40		0,40	0,40
1700000006505144	14-008-031-00084-0001	AVENA	S		1,52		1,52	1,52
1700000006505145	14-008-031-00086-0001	AVENA	S		0,04		0,04	0,04
1700000006505146	14-008-055-00086-0001	MEZCLA AVENA-TRITICALE	S		0,47		0,47	0,47
1700000006505147	14-008-055-00085-0003	MEZCLA AVENA-TRITICALE	S		0,53		0,53	0,53
1700000006505148	14-008-055-00107-0001	AVENA	S		2,46		2,46	2,46
1700000006505149	14-008-055-00108-0001	AVENA	S		0,08		0,08	0,08
1700000006505151	14-008-055-00085-0003	MEZCLA AVENA-TRITICALE	S		0,58		0,58	0,58

(1) Con incidencias que retienen pago o deniegan el expediente.

(2) Se calcula sobre superficie declarada admisible.

(3) Aplicación del artículo 16 bis del RD 147/2023.

Puede verificar la integridad de una copia de este documento mediante la lectura del código QR adjunto o mediante el acceso a la dirección <https://ws050.juntadeandalucia.es/verificarFirma> indicando el código de VERIFICACIÓN

FIRMADO POR	RAQUEL MARIA ESPIN CRESPO	FECHA	26/06/2024
VERIFICACIÓN	Pk2jmMQ72K8YCCE9EQ8LU85ENJJ6M	PÁGINA	428/8857





**APELLIDOS Y NOMBRE / RAZÓN SOCIAL**

BAENA CALVO MARIA CARMEN

**NIF**  
\*\*\*\*2683\*

**EXPEDIENTE**  
1199180

**RESOLUCIÓN**  
CONCESIÓN DE LA AYUDA

**DATOS DE MANTENIMIENTO UNIDADES**

**GRUPO DE PAGO**

ZONAS DE LIMITACIONES NATURALES

Sup. Dec. Admisible	Sup. Resuelta	Sobredecl.	% Sobredecl.
7,67	7,67	0,00	0,00

**RESUMEN DE PAGOS**

	IMPORTE ( Euros )			
	RESUELTO	FEADER	MAPA	CAPADR
Pago realizado	377,93	321,24	37,08	19,61
A pagar	36,25	30,81	3,56	1,88
<b>TOTAL</b>	<b>414,18</b>	<b>352,05</b>	<b>40,64</b>	<b>21,49</b>

**APLICACIÓN DE REDUCCIONES Y PENALIZACIONES (%)**

Crterios de subvencionabilidad (1)	Presentación tardía	Omisión declaración	Condicionalidad
0,00	0,00	0,00	0,00

**IMPORTE ( Euros )**

Calculado(2)	Reducción	Penalización	Reducción Penalización (3)	Penalización adicional	Resuelto	FEADER	MAPA	CAPADR
414,18 €	0,00 €	0,00 €	0,00 €	0,00 €	414,18 €	352,05 €	40,63 €	21,50 €
Importe Unitario:	54,00 €	Nuevo Importe Unitario:	54,00 €					

**RECINTOS PROPUESTOS**

REF.	REFERENCIA SIGPAC	CULTIVO	USO S/R SIGPAC	Sup. Dec. admisible	Sup. Campo	Sup. Determ.	Sup. Resuelta
-1571741	14-007-057-00132-0001	OLIVAR	S	0,15		0,15	0,15
-1310947	14-039-013-00642-0001	OLIVAR	S	0,05		0,05	0,05
-1310946	14-039-013-00637-0001	OLIVAR	S	0,01		0,01	0,01
170000005044863	14-039-013-00635-0001	OLIVAR	S	1,09		1,09	1,09
170000005044866	14-039-025-00433-0001	OLIVAR	S	0,65		0,65	0,65
170000005044867	14-039-025-00441-0004	OLIVAR	S	0,07		0,07	0,07
170000005044868	14-039-013-00632-0002	OLIVAR	S	0,12		0,12	0,12
170000005044870	14-039-013-00616-0002	OLIVAR	R	0,15		0,15	0,15
1700000050595992	14-007-057-00132-0001	OLIVAR	S	0,20		0,20	0,20
1700000050595993	14-007-057-00203-0001	OLIVAR	S	0,01		0,01	0,01
1700000050595995	14-039-024-00274-0001	OLIVAR	S	0,30		0,30	0,30
1700000050595996	14-039-024-00275-0001	OLIVAR	S	0,25		0,25	0,25
1700000050595997	14-039-024-00276-0001	OLIVAR	S	0,64		0,64	0,62
1700000050595998	14-039-016-00261-0001	OLIVAR	S	0,28		0,28	0,28
1700000050595999	14-039-016-00262-0001	OLIVAR	S	0,02		0,02	0,02
1700000050596000	14-039-016-00262-0001	OLIVAR	S	0,03		0,03	0,03
1700000050596001	14-039-016-00022-0001	OLIVAR	S	0,51		0,51	0,51
1700000050596002	14-039-026-00107-0001	OLIVAR	S	0,54		0,54	0,54
1700000050596003	14-039-015-00073-0001	OLIVAR	S	0,23		0,23	0,23
1700000050596004	14-039-016-00023-0001	OLIVAR	S	1,21		1,21	1,21
1700000050596005	14-039-023-00243-0001	OLIVAR	S	1,06		1,06	1,06
1700000050596006	14-039-017-00110-0001	OLIVAR	S	0,12		0,12	0,12

(1) Con incidencias que retienen pago o deniegan el expediente.  
(2) Se calcula sobre superficie declarada admisible.  
(3) Aplicación del artículo 16 bis del RD 147/2023.

Puede verificar la integridad de una copia de este documento mediante la lectura del código QR adjunto o mediante el acceso a la dirección <a href="https://ws050.juntadeandalucia.es/verificarFirma">https://ws050.juntadeandalucia.es/verificarFirma</a> indicando el código de VERIFICACIÓN					
FIRMADO POR	RAQUEL MARIA ESPIN CRESPO		FECHA		26/06/2024
VERIFICACIÓN	Pk2jmMQ72K8YCCE9EQ8LU85ENJJ6M		PÁGINA		429/8857



**INCIDENCIAS**

**INCIDENCIA DESCRIPCIÓN**

4272 Verifica que las líneas de declaración de las Solicitudes Únicas no tienen solapes con la capa de Retroactividad Gráfica (ambas de la misma campaña) a nivel de expediente/línea de declaración gráfica de la solicitud.  
Recinto:14-039-024-00276-00001 Cultivo: - Agregado de la referencia del recinto.:0 Zona de la referencia del recinto.:0 Superficie solapada.:0,02 Id. Incid.:95152944

(1) Con incidencias que retienen pago o deniegan el expediente.  
(2) Se calcula sobre superficie declarada admisible.  
(3) Aplicación del artículo 16 bis del RD 147/2023.

Puede verificar la integridad de una copia de este documento mediante la lectura del código QR adjunto o mediante el acceso a la dirección <https://ws050.juntadeandalucia.es/verificarFirma> indicando el código de VERIFICACIÓN

FIRMADO POR	RAQUEL MARIA ESPIN CRESPO	FECHA	26/06/2024
VERIFICACIÓN	Pk2jmMQ72K8YCCE9EQ8LU85ENJJ6M	PÁGINA	430/8857



**APELLIDOS Y NOMBRE / RAZÓN SOCIAL**

BAENA CALVO SANTIAGO

**NIF**

\*\*\*\*1125\*

**EXPEDIENTE**

1094249

**RESOLUCIÓN**

CONCESIÓN DE LA AYUDA

**DATOS DE MANTENIMIENTO UNIDADES****GRUPO DE PAGO**

ZONAS DE LIMITACIONES NATURALES

**Sup. Dec.  
Admisible**

20,84

**Sup.  
Resuelta**

20,84

**Sobredecl.**

0,00

**% Sobredecl.**

0,00

**RESUMEN DE PAGOS**

	<b>IMPORTE ( Euros )</b>			
	<b>RESUELTO</b>	<b>FEADER</b>	<b>MAPA</b>	<b>CAPADR</b>
Pago realizado	958,54	814,76	94,03	49,75
A pagar	94,68	80,48	9,29	4,91
<b>TOTAL</b>	<b>1.053,22</b>	<b>895,24</b>	<b>103,32</b>	<b>54,66</b>

**APLICACIÓN DE REDUCCIONES Y PENALIZACIONES (%)**

<b>Criterios de subvencionabilidad (1)</b>	<b>Presentación tardía</b>	<b>Omisión declaración</b>	<b>Condicionabilidad</b>
0,00	0,00	0,00	0,00

**IMPORTE ( Euros )**

Calculado(2)	Reducción	Penalización	Reducción Penalización (3)	Penalización adicional	Resuelto	FEADER	MAPA	CAPADR
1.053,22 €	0,00 €	0,00 €	0,00 €	0,00 €	1.053,22 €	895,24 €	103,32 €	54,66 €
Importe Unitario:	54,00 €	Nuevo Importe Unitario:	50,54 €					

(1) Con incidencias que retienen pago o deniegan el expediente.

(2) Se calcula sobre superficie declarada admisible.

(3) Aplicación del artículo 16 bis del RD 147/2023.

Puede verificar la integridad de una copia de este documento mediante la lectura del código QR adjunto o mediante el acceso a la dirección <https://ws050.juntadeandalucia.es/verificarFirma> indicando el código de VERIFICACIÓN

FIRMADO POR	RAQUEL MARIA ESPIN CRESPO	FECHA	26/06/2024
-------------	---------------------------	-------	------------

VERIFICACIÓN	Pk2jmMQ72K8YCCE9EQ8LU85ENJJ6M	PÁGINA	431/8857
--------------	-------------------------------	--------	----------





**RECINTOS PROPUESTOS**

REF.	REFERENCIA SIGPAC	CULTIVO	S/R	USO SIGPAC	Sup. Dec. admisible	Sup. Campo	Sup. Determ.	Sup. Resuelta
-1014483	14-039-024-00089-0001	OLIVAR	S		1,33		1,33	1,33
-1014476	14-039-012-00395-0001	OLIVAR	S		0,44		0,44	0,44
-1014475	14-039-012-00388-0001	OLIVAR	S		0,09		0,09	0,09
-528639	14-039-019-00264-0001	OLIVAR	S		0,02		0,02	0,02
-528398	14-007-033-00166-0002	OLIVAR	S		0,19		0,19	0,19
-464683	14-007-033-00164-0003	OLIVAR	S		4,71		4,71	4,71
5066996	14-039-013-00616-0002	OLIVAR	R		0,15		0,15	0,15
5066999	14-039-013-00632-0002	OLIVAR	S		0,12		0,12	0,12
5067002	14-039-025-00441-0004	OLIVAR	S		0,07		0,07	0,07
5067006	14-039-023-00084-0001	OLIVAR	S		0,75		0,75	0,75
1700000005252992	14-039-012-00473-0001	OLIVAR	S		0,08		0,08	0,08
1700000005252993	14-039-012-00474-0002	OLIVAR	S		0,77		0,77	0,77
1700000005252994	14-039-012-00475-0002	OLIVAR	S		0,09		0,09	0,09
1700000005252995	14-039-026-00209-0001	OLIVAR	S		0,67		0,67	0,67
1700000005252996	14-039-013-00356-0001	OLIVAR	S		0,25		0,25	0,25
1700000005252997	14-039-025-00218-0001	OLIVAR	S		1,00		1,00	1,00
1700000005252998	14-039-025-00483-0001	OLIVAR	S		2,39		2,39	2,39
1700000005252999	14-039-023-00296-0002	OLIVAR	S		0,41		0,41	0,41
1700000005253000	14-039-023-00296-0003	OLIVAR	S		0,09		0,09	0,09
1700000005253001	14-039-019-00358-0001	OLIVAR	S		0,26		0,26	0,26
1700000005253002	14-039-021-00260-0001	OLIVAR	S		0,93		0,93	0,93
1700000005253004	14-039-013-00407-0001	OLIVAR	S		0,81		0,81	0,81
1700000005253005	14-039-013-00408-0002	OLIVAR	S		0,01		0,01	0,01
1700000005253006	14-039-016-00022-0001	OLIVAR	S		0,57		0,57	0,57
1700000005253007	14-039-013-00416-0001	OLIVAR	S		0,01		0,01	0,01
1700000005253008	14-039-013-00417-0001	OLIVAR	S		0,01		0,01	0,01
1700000005253009	14-039-013-00418-0001	OLIVAR	S		0,89		0,89	0,89
1700000005253010	14-039-019-00263-0001	OLIVAR	S		1,45		1,45	1,45
1700000005253011	14-039-017-00030-0001	OLIVAR	S		1,38		1,38	1,38
1700000005253012	14-039-013-00410-0001	OLIVAR	S		0,89		0,89	0,89
1700000005253013	14-039-013-00411-0002	OLIVAR	S		0,01		0,01	0,01

(1) Con incidencias que retienen pago o deniegan el expediente.  
 (2) Se calcula sobre superficie declarada admisible.  
 (3) Aplicación del artículo 16 bis del RD 147/2023.

Puede verificar la integridad de una copia de este documento mediante la lectura del código QR adjunto o mediante el acceso a la dirección <a href="https://ws050.juntadeandalucia.es/verificarFirma">https://ws050.juntadeandalucia.es/verificarFirma</a> indicando el código de VERIFICACIÓN				
FIRMADO POR	RAQUEL MARIA ESPIN CRESPO	FECHA	26/06/2024	
VERIFICACIÓN	Pk2jmMQ72K8YCCCE9EQ8LU85ENJJ6M	PÁGINA	432/8857	

**APELLIDOS Y NOMBRE / RAZÓN SOCIAL**

BAENA ESPEJO FRANCISCO SOLANO

**NIF**

\*\*\*\*4802\*

**EXPEDIENTE**

1176534

**RESOLUCIÓN**

CONCESIÓN DE LA AYUDA

**DATOS DE MANTENIMIENTO UNIDADES****GRUPO DE PAGO**

ZONAS DE LIMITACIONES NATURALES

**Sup. Dec.  
Admisible**

11,06

**Sup.  
Resuelta**

11,06

**Sobredecl.**

0,00

**% Sobredecl.**

0,00

**RESUMEN DE PAGOS**

	<b>IMPORTE ( Euros )</b>			
	<b>RESUELTO</b>	<b>FEADER</b>	<b>MAPA</b>	<b>CAPADR</b>
Pago realizado	543,55	462,01	53,32	28,21
A pagar	53,69	45,64	5,27	2,78
<b>TOTAL</b>	<b>597,24</b>	<b>507,65</b>	<b>58,59</b>	<b>30,99</b>

**APLICACIÓN DE REDUCCIONES Y PENALIZACIONES (%)**

<b>Crterios de subvencionabilidad (1)</b>	<b>Presentación tardía</b>	<b>Omisión declaración</b>	<b>Condicionalidad</b>
0,00	0,00	0,00	0,00

**IMPORTE ( Euros )**

Calculado(2)	Reducción	Penalización	Reducción Penalización (3)	Penalización adicional	Resuelto	FEADER	MAPA	CAPADR
597,24 €	0,00 €	0,00 €	0,00 €	0,00 €	597,24 €	507,65 €	58,59 €	31,00 €
Importe Unitario:	54,00 €	Nuevo Importe Unitario:	54,00 €					

**RECINTOS PROPUESTOS**

<b>REF.</b>	<b>REFERENCIA SIGPAC</b>	<b>CULTIVO</b>	<b>USO S/R SIGPAC</b>	<b>Sup. Dec. admisible</b>	<b>Sup. Campo</b>	<b>Sup. Determ.</b>	<b>Sup. Resuelta</b>
-1543259	14-042-001-09000-0010	OLIVAR	S	0,04		0,04	0,04
4169399	14-042-011-00435-0001	OLIVAR	S	0,78		0,78	0,78
5300132	14-042-008-00294-0002	OLIVAR	S	2,41		2,41	2,41
5300178	14-042-014-00026-0001	OLIVAR	S	0,80		0,80	0,80
5514939	14-042-036-00211-0006	OLIVAR	S	0,34		0,34	0,34
5514940	14-042-036-00211-0004	OLIVAR	S	1,28		1,28	1,28
5515173	14-042-036-00211-0008	PATATA	S	0,06		0,06	0,06
6838267	14-042-008-00223-0001	OLIVAR	S	0,30		0,30	0,30
6838271	14-042-008-00223-0003	OLIVAR	S	0,04		0,04	0,04
6838284	14-042-014-00257-0004	OLIVAR	S	0,18		0,18	0,18
6838289	14-042-014-00263-0001	OLIVAR	S	0,83		0,83	0,83
1700000006788481	14-042-025-00199-0002	OLIVAR	S	0,03		0,03	0,03
1700000006788483	14-042-025-00199-0001	VIÑEDO VINIFICACIÓN	S	2,19		2,19	2,19
1700000006788487	14-042-036-00045-0002	OLIVAR	S	0,61		0,61	0,61
1700000006788488	14-042-002-00128-0001	OLIVAR	S	0,22		0,22	0,22
1700000006788489	14-042-002-00355-0001	OLIVAR	S	0,17		0,17	0,17
1700000006788499	14-042-002-00182-0003	OLIVAR	S	0,32		0,32	0,32
1700000006788500	14-042-011-00023-0001	VIÑEDO VINIFICACIÓN	S	0,46		0,46	0,46

(1) Con incidencias que retienen pago o deniegan el expediente.

(2) Se calcula sobre superficie declarada admisible.

(3) Aplicación del artículo 16 bis del RD 147/2023.

Puede verificar la integridad de una copia de este documento mediante la lectura del código QR adjunto o mediante el acceso a la dirección <https://ws050.juntadeandalucia.es/verificarFirma> indicando el código de VERIFICACIÓN

FIRMADO POR	RAQUEL MARIA ESPIN CRESPO	FECHA	26/06/2024
VERIFICACIÓN	Pk2jmMQ72K8YCCE9EQ8LU85ENJJ6M	PÁGINA	433/8857



**APELLIDOS Y NOMBRE / RAZÓN SOCIAL**

BAENA GAMA ALICIA

**NIF**

\*\*\*\*5207\*

**EXPEDIENTE**

1032954

**RESOLUCIÓN**

CONCESIÓN DE LA AYUDA

**DATOS DE MANTENIMIENTO UNIDADES****GRUPO DE PAGO**

ZONAS DE LIMITACIONES NATURALES

**Sup. Dec.  
Admisible**

18,68

**Sup.  
Resuelta**

18,68

**Sobredecl.**

0,00

**% Sobredecl.**

0,00

**RESUMEN DE PAGOS**

	<b>IMPORTE ( Euros )</b>			
	<b>RESUELTO</b>	<b>FEADER</b>	<b>MAPA</b>	<b>CAPADR</b>
Pago realizado	881,87	749,59	86,51	45,77
A pagar	87,11	74,04	8,55	4,52
<b>TOTAL</b>	<b>968,98</b>	<b>823,63</b>	<b>95,06</b>	<b>50,29</b>

**APLICACIÓN DE REDUCCIONES Y PENALIZACIONES (%)**

<b>Criterios de subvencionabilidad (1)</b>	<b>Presentación tardía</b>	<b>Omisión declaración</b>	<b>Condicionalidad</b>
0,00	0,00	0,00	0,00

**IMPORTE ( Euros )**

Calculado(2)	Reducción	Penalización	Reducción Penalización (3)	Penalización adicional	Resuelto	FEADER	MAPA	CAPADR
968,98 €	0,00 €	0,00 €	0,00 €	0,00 €	968,98 €	823,63 €	95,06 €	50,29 €
Importe Unitario:	54,00 €	Nuevo Importe Unitario:	51,87 €					

**RECINTOS PROPUESTOS**

<b>REF.</b>	<b>REFERENCIA SIGPAC</b>	<b>CULTIVO</b>	<b>S/R</b>	<b>USO SIGPAC</b>	<b>Sup. Dec. admisible</b>	<b>Sup. Campo</b>	<b>Sup. Determ.</b>	<b>Sup. Resuelta</b>
-701857	14-056-023-09005-0003	OLIVAR	S		0,08		0,08	0,08
1700000006316486	14-056-023-00125-0002	OLIVAR	S		0,83		0,83	0,83
1700000006316487	14-056-023-00128-0001	OLIVAR	S		17,77		17,77	17,77

(1) Con incidencias que retienen pago o deniegan el expediente.

(2) Se calcula sobre superficie declarada admisible.

(3) Aplicación del artículo 16 bis del RD 147/2023.

Puede verificar la integridad de una copia de este documento mediante la lectura del código QR adjunto o mediante el acceso a la dirección <https://ws050.juntadeandalucia.es/verificarFirma> indicando el código de VERIFICACIÓN

FIRMADO POR	RAQUEL MARIA ESPIN CRESPO	FECHA	26/06/2024
-------------	---------------------------	-------	------------

VERIFICACIÓN	Pk2jmMQ72K8YCCE9EQ8LU85ENJJ6M	PÁGINA	434/8857
--------------	-------------------------------	--------	----------





**APELLIDOS Y NOMBRE / RAZÓN SOCIAL**

BAENA GAMA MANUEL

**NIF**

\*\*\*\*7371\*

**EXPEDIENTE**

1032335

**RESOLUCIÓN**

CONCESIÓN DE LA AYUDA

**DATOS DE MANTENIMIENTO UNIDADES****GRUPO DE PAGO**

ZONAS DE LIMITACIONES NATURALES

**Sup. Dec.  
Admisible**

9,04

**Sup.  
Resuelta**

9,04

**Sobredecl.**

0,00

**% Sobredecl.**

0,00

**RESUMEN DE PAGOS**

	<b>IMPORTE ( Euros )</b>			
	<b>RESUELTO</b>	<b>FEADER</b>	<b>MAPA</b>	<b>CAPADR</b>
Pago realizado	445,26	378,47	43,68	23,12
A pagar	42,90	36,47	4,21	2,22
<b>TOTAL</b>	<b>488,16</b>	<b>414,94</b>	<b>47,89</b>	<b>25,34</b>

**APLICACIÓN DE REDUCCIONES Y PENALIZACIONES (%)**

<b>Criterios de subvencionabilidad (1)</b>	<b>Presentación tardía</b>	<b>Omisión declaración</b>	<b>Condicionabilidad</b>
0,00	0,00	0,00	0,00

**IMPORTE ( Euros )**

Calculado(2)	Reducción	Penalización	Reducción Penalización (3)	Penalización adicional	Resuelto	FEADER	MAPA	CAPADR
488,16 €	0,00 €	0,00 €	0,00 €	0,00 €	488,16 €	414,94 €	47,89 €	25,33 €
Importe Unitario:	54,00 €	Nuevo Importe Unitario:	54,00 €					

**RECINTOS PROPUESTOS**

<b>REF.</b>	<b>REFERENCIA SIGPAC</b>	<b>CULTIVO</b>	<b>S/R</b>	<b>USO SIGPAC</b>	<b>Sup. Dec. admisible</b>	<b>Sup. Campo</b>	<b>Sup. Determ.</b>	<b>Sup. Resuelta</b>
-523796	14-056-023-00078-0011	OLIVAR	S		0,01		0,01	0,01
1700000006315235	14-056-023-00075-0001	OLIVAR	R		3,15		3,15	3,13
1700000006315236	14-056-023-00078-0003	OLIVAR	R		1,80		1,80	1,80
1700000006315237	14-056-023-00076-0004	OLIVAR	R		2,09		2,09	2,09
1700000006315239	14-056-023-00078-0010	OLIVAR	R		0,07		0,07	0,07
1700000006315240	14-056-024-00654-0001	OLIVAR	R		1,75		1,75	1,75
1700000006315241	14-056-023-00078-0004	OLIVAR	R		0,19		0,19	0,19

**INCIDENCIAS****INCIDENCIA DESCRIPCIÓN**

4272 Verifica que las líneas de declaración de las Solicitudes Únicas no tienen solapes con la capa de Retroactividad Gráfica (ambas de la misma campaña) a nivel de expediente/línea de declaración gráfica de la solicitud.  
Recinto:14-056-023-00075-00001 Cultivo: - Agregado de la referencia del recinto.:0 Zona de la referencia del recinto.:0 Superficie solapada.:0,02 Id. Incid.:95142657

(1) Con incidencias que retienen pago o deniegan el expediente.  
(2) Se calcula sobre superficie declarada admisible.  
(3) Aplicación del artículo 16 bis del RD 147/2023.

Puede verificar la integridad de una copia de este documento mediante la lectura del código QR adjunto o mediante el acceso a la dirección <https://ws050.juntadeandalucia.es/verificarFirma> indicando el código de VERIFICACIÓN

FIRMADO POR	RAQUEL MARIA ESPIN CRESPO	FECHA	26/06/2024
VERIFICACIÓN	Pk2jmMQ72K8YCCE9EQ8LU85ENJJJ6M	PÁGINA	435/8857



**APELLIDOS Y NOMBRE / RAZÓN SOCIAL**

BAENA JANINI FRANCISCO JOSE

**NIF**

\*\*\*\*1541\*

**EXPEDIENTE**

1162747

**RESOLUCIÓN**

CONCESIÓN DE LA AYUDA

**DATOS DE MANTENIMIENTO UNIDADES****GRUPO DE PAGO**

ZONAS DE LIMITACIONES NATURALES

**Sup. Dec.  
Admisible**

16,28

**Sup.  
Resuelta**

16,28

**Sobredecl.**

0,00

**% Sobredecl.**

0,00

**RESUMEN DE PAGOS**

	<b>IMPORTE ( Euros )</b>			
	<b>RESUELTO</b>	<b>FEADER</b>	<b>MAPA</b>	<b>CAPADR</b>
Pago realizado	787,51	669,39	77,26	40,86
A pagar	77,79	66,12	7,63	4,04
<b>TOTAL</b>	<b>865,30</b>	<b>735,51</b>	<b>84,89</b>	<b>44,90</b>

**APLICACIÓN DE REDUCCIONES Y PENALIZACIONES (%)**

<b>Criterios de subvencionabilidad (1)</b>	<b>Presentación tardía</b>	<b>Omisión declaración</b>	<b>Condicionalidad</b>
0,00	0,00	0,00	0,00

**IMPORTE ( Euros )**

Calculado(2)	Reducción	Penalización	Reducción Penalización (3)	Penalización adicional	Resuelto	FEADER	MAPA	CAPADR
865,30 €	0,00 €	0,00 €	0,00 €	0,00 €	865,30 €	735,51 €	84,89 €	44,90 €
Importe Unitario:	54,00 €	Nuevo Importe Unitario:	53,15 €					

**RECINTOS PROPUESTOS**

REF.	REFERENCIA SIGPAC	CULTIVO	S/R	USO	Sup. Dec. admisible	Sup. Campo	Sup. Determ.	Sup. Resuelta
				SIGPAC				
1700000004751076	14-002-050-00110-0001	OLIVAR	S		1,33		1,33	1,33
1700000004751077	14-002-051-00046-0005	OLIVAR	S		2,20		2,20	2,20
1700000004751078	14-002-051-00049-0001	OLIVAR	S		3,34		3,34	3,34
1700000004751079	14-002-051-00050-0003	OLIVAR	S		0,45		0,45	0,45
1700000004751080	14-002-051-00071-0001	OLIVAR	S		3,70		3,70	3,70
1700000004751083	14-002-051-00072-0001	OLIVAR	S		1,79		1,79	1,79
1700000004751084	14-056-013-00048-0001	OLIVAR	S		3,47		3,47	3,47

(1) Con incidencias que retienen pago o deniegan el expediente.

(2) Se calcula sobre superficie declarada admisible.

(3) Aplicación del artículo 16 bis del RD 147/2023.

Puede verificar la integridad de una copia de este documento mediante la lectura del código QR adjunto o mediante el acceso a la dirección <https://ws050.juntadeandalucia.es/verificarFirma> indicando el código de VERIFICACIÓN

FIRMADO POR	RAQUEL MARIA ESPIN CRESPO	FECHA	26/06/2024
VERIFICACIÓN	Pk2jmMQ72K8YCCE9EQ8LU85ENJJ6M	PÁGINA	436/8857



**APELLIDOS Y NOMBRE / RAZÓN SOCIAL**

BAENA JIMENEZ ANTONIO MANUEL

**NIF**

\*\*\*0316\*

**EXPEDIENTE**

1175304

**RESOLUCIÓN**

CONCESIÓN DE LA AYUDA

**DATOS DE MANTENIMIENTO UNIDADES****GRUPO DE PAGO**

ZONAS DE LIMITACIONES NATURALES

**Sup. Dec.  
Admisible**

30,90

**Sup.  
Resuelta**

30,90

**Sobredecl.**

0,00

**% Sobredecl.**

0,00

**RESUMEN DE PAGOS**

	<b>IMPORTE ( Euros )</b>			
	<b>RESUELTO</b>	<b>FEADER</b>	<b>MAPA</b>	<b>CAPADR</b>
Pago realizado	1.081,20	919,02	106,06	56,12
A pagar	103,35	87,85	10,14	5,36
<b>TOTAL</b>	<b>1.184,55</b>	<b>1.006,87</b>	<b>116,20</b>	<b>61,48</b>

**APLICACIÓN DE REDUCCIONES Y PENALIZACIONES (%)**

<b>Criterios de subvencionabilidad (1)</b>	<b>Presentación tardía</b>	<b>Omisión declaración</b>	<b>Condicionabilidad</b>
0,00	0,00	0,00	0,00

**IMPORTE ( Euros )**

<b>Calculado(2)</b>	<b>Reducción</b>	<b>Penalización</b>	<b>Reducción Penalización (3)</b>	<b>Penalización adicional</b>	<b>Resuelto</b>	<b>FEADER</b>	<b>MAPA</b>	<b>CAPADR</b>
1.184,55 €	0,00 €	0,00 €	0,00 €	0,00 €	1.184,55 €	1.006,87 €	116,20 €	61,48 €
<b>Importe Unitario:</b>	<b>54,00 €</b>	<b>Nuevo Importe Unitario:</b>	<b>38,33 €</b>					

(1) Con incidencias que retienen pago o deniegan el expediente.  
 (2) Se calcula sobre superficie declarada admisible.  
 (3) Aplicación del artículo 16 bis del RD 147/2023.

Puede verificar la integridad de una copia de este documento mediante la lectura del código QR adjunto o mediante el acceso a la dirección <https://ws050.juntadeandalucia.es/verificarFirma> indicando el código de VERIFICACIÓN

FIRMADO POR	RAQUEL MARIA ESPIN CRESPO	FECHA	26/06/2024	
VERIFICACIÓN	Pk2jmMQ72K8YCCE9EQ8LU85ENJJJ6M	PÁGINA	437/8857	



**RECINTOS PROPUESTOS**

REF.	REFERENCIA SIGPAC	CULTIVO	S/R	USO SIGPAC	Sup. Dec. admisible	Sup. Campo	Sup. Determ.	Sup. Resuelta
1700000006496629	14-007-055-00013-0001	OLIVAR	S		0,63		0,63	0,63
1700000006496631	14-039-013-00739-0001	OLIVAR	S		1,22		1,22	1,22
1700000006496632	14-039-015-00310-0001	OLIVAR	S		0,05		0,05	0,05
1700000006496633	14-039-016-00074-0001	OLIVAR	S		1,61		1,61	1,61
1700000006496634	14-039-016-00075-0001	OLIVAR	S		0,06		0,06	0,06
1700000006496635	14-039-016-00083-0001	OLIVAR	S		0,60		0,60	0,60
1700000006496636	14-039-011-00116-0001	OLIVAR	S		0,32		0,32	0,32
1700000006496637	14-039-012-00035-0001	OLIVAR	S		2,75		2,75	2,75
1700000006496638	23-003-039-00057-0001	OLIVAR	R		5,07		5,07	5,07
1700000006496640	14-039-012-00028-0001	OLIVAR	S		0,36		0,36	0,36
1700000006496641	14-039-013-00395-0001	OLIVAR	S		0,11		0,11	0,11
1700000006496642	14-039-013-00396-0001	OLIVAR	S		0,54		0,54	0,54
1700000006496643	14-039-016-00174-0001	OLIVAR	S		0,71		0,71	0,71
1700000006496644	14-039-004-00118-0001	OLIVAR	S		1,33		1,33	1,33
1700000006496645	14-039-004-09022-0007	OLIVAR	S		0,23		0,23	0,19
1700000006496646	14-039-018-00117-0001	OLIVAR	S		2,98		2,98	2,98
1700000006496647	14-039-013-00666-0001	OLIVAR	S		0,50		0,50	0,50
1700000006496648	14-039-024-00278-0001	OLIVAR	S		0,11		0,11	0,11
1700000006496649	14-039-017-00022-0001	OLIVAR	S		0,36		0,36	0,36
1700000006496650	14-039-026-00300-0001	OLIVAR	S		1,58		1,58	1,58
1700000006496651	14-039-015-00140-0001	OLIVAR	S		0,56		0,56	0,56
1700000006496652	14-039-022-00056-0001	OLIVAR	S		1,41		1,41	1,41
1700000006496654	14-039-013-00312-0001	OLIVAR	S		0,82		0,82	0,82
1700000006496655	14-039-024-00278-0002	OLIVAR	S		1,04		1,04	0,99
1700000006496656	14-039-024-00188-0003	OLIVAR	S		0,13		0,13	0,13
1700000006496657	14-039-024-00205-0002	OLIVAR	S		0,84		0,84	0,84
1700000006496658	14-039-024-00205-0003	OLIVAR	S		0,11		0,11	0,11
1700000006496659	14-039-020-00196-0001	OLIVAR	S		0,49		0,49	0,49
1700000006496660	14-039-022-00092-0001	OLIVAR	S		0,66		0,66	0,66
1700000006496661	14-039-004-09022-0006	OLIVAR	S		0,22		0,22	0,22
1700000006496662	14-039-018-00002-0001	OLIVAR	S		0,96		0,96	0,96
1700000006496663	14-039-001-00015-0004	OLIVAR	S		0,01		0,01	0,01
1700000006496664	14-039-015-00296-0001	OLIVAR	S		0,71		0,71	0,71
1700000006496665	14-039-017-00120-0001	OLIVAR	S		0,34		0,34	0,34
1700000006496666	14-039-016-00249-0001	OLIVAR	S		0,34		0,34	0,34
1700000006496667	14-039-001-00017-0001	OLIVAR	S		1,23		1,23	1,23

**INCIDENCIAS**

**INCIDENCIA DESCRIPCIÓN**

- 4272 Verifica que las líneas de declaración de las Solicitudes Únicas no tienen solapes con la capa de Retroactividad Gráfica (ambas de la misma campaña) a nivel de expediente/línea de declaración gráfica de la solicitud.  
 Recinto:14-039-004-09022-00007 Cultivo: - Agregado de la referencia del recinto.:0 Zona de la referencia del recinto.:0 Superficie solapada.:0,04 Id. Incid.:95149323  
 Recinto:14-039-024-00278-00002 Cultivo: - Agregado de la referencia del recinto.:0 Zona de la referencia del recinto.:0 Superficie solapada.:0,05 Id. Incid.:95149324

(1) Con incidencias que retienen pago o deniegan el expediente.  
 (2) Se calcula sobre superficie declarada admisible.  
 (3) Aplicación del artículo 16 bis del RD 147/2023.

Puede verificar la integridad de una copia de este documento mediante la lectura del código QR adjunto o mediante el acceso a la dirección <a href="https://ws050.juntadeandalucia.es/verificarFirma">https://ws050.juntadeandalucia.es/verificarFirma</a> indicando el código de VERIFICACIÓN					
FIRMADO POR	RAQUEL MARIA ESPIN CRESPO		FECHA		26/06/2024
VERIFICACIÓN	Pk2jmMQ72K8YCC9EQ8LU85ENJJ6M		PÁGINA		438/8857



**APELLIDOS Y NOMBRE / RAZÓN SOCIAL**

BAENA LOPEZ ANTONIO LUIS

**NIF**

\*\*\*\*7250\*

**EXPEDIENTE**

1236087

**RESOLUCIÓN**

CONCESIÓN DE LA AYUDA

**DATOS DE MANTENIMIENTO UNIDADES**

**GRUPO DE PAGO**

ZONAS DE LIMITACIONES NATURALES

**Sup. Dec. Admisible**

20,52

**Sup. Resuelta**

20,52

**Sobredecl.**

0,00

**% Sobredecl.**

0,00

**RESUMEN DE PAGOS**

	<b>IMPORTE ( Euros )</b>			
	<b>RESUELTO</b>	<b>FEADER</b>	<b>MAPA</b>	<b>CAPADR</b>
Pago realizado	949,10	806,73	93,10	49,26
A pagar	93,75	79,69	9,20	4,86
<b>TOTAL</b>	<b>1.042,85</b>	<b>886,42</b>	<b>102,30</b>	<b>54,12</b>

**APLICACIÓN DE REDUCCIONES Y PENALIZACIONES (%)**

<b>Criterios de subvencionabilidad (1)</b>	<b>Presentación tardía</b>	<b>Omisión declaración</b>	<b>Condicionabilidad</b>
0,00	0,00	0,00	0,00

**IMPORTE ( Euros )**

Calculado(2)	Reducción	Penalización	Reducción Penalización (3)	Penalización adicional	Resuelto	FEADER	MAPA	CAPADR
1.042,85 €	0,00 €	0,00 €	0,00 €	0,00 €	1.042,85 €	886,42 €	102,30 €	54,13 €
Importe Unitario:	54,00 €	Nuevo Importe Unitario:	50,82 €					

**RECINTOS PROPUESTOS**

<b>REF.</b>	<b>REFERENCIA SIGPAC</b>	<b>CULTIVO</b>	<b>S/R</b>	<b>USO SIGPAC</b>	<b>Sup. Dec. admisible</b>	<b>Sup. Campo</b>	<b>Sup. Determ.</b>	<b>Sup. Resuelta</b>
-1570876	14-007-070-00230-0001	OLIVAR	S		0,21		0,21	0,21
-1570875	14-007-070-00769-0001	OLIVAR	S		0,27		0,27	0,27
-1570874	14-007-038-00273-0001	OLIVAR	S		0,81		0,81	0,81
-152032	14-007-065-00323-0004	OLIVAR	S		0,06		0,06	0,06
-152012	14-007-065-00289-0002	OLIVAR	S		0,09		0,09	0,09
-139638	14-007-069-00010-0002	OLIVAR	S		0,12		0,12	0,12
-139634	14-007-052-00012-0003	OLIVAR	S		0,14		0,14	0,14
-139633	14-007-052-00012-0004	OLIVAR	S		0,08		0,08	0,08
4180537	14-007-065-00324-0004	OLIVAR	S		7,64		7,64	7,64
1700000005902442	14-007-014-00126-0001	OLIVAR	S		9,18		9,18	9,18
1700000005902444	14-007-052-00012-0002	OLIVAR	S		0,38		0,38	0,38
1700000005902445	14-007-069-00010-0001	OLIVAR	S		0,63		0,63	0,63
1700000005902446	14-007-069-00011-0001	OLIVAR	S		0,91		0,91	0,91

(1) Con incidencias que retienen pago o deniegan el expediente.  
 (2) Se calcula sobre superficie declarada admisible.  
 (3) Aplicación del artículo 16 bis del RD 147/2023.

Puede verificar la integridad de una copia de este documento mediante la lectura del código QR adjunto o mediante el acceso a la dirección <a href="https://ws050.juntadeandalucia.es/verificarFirma">https://ws050.juntadeandalucia.es/verificarFirma</a> indicando el código de VERIFICACIÓN					
FIRMADO POR	RAQUEL MARIA ESPIN CRESPO		FECHA		26/06/2024
VERIFICACIÓN	Pk2jmMQ72K8YCCE9EQ8LU85ENJJ6M		PÁGINA		439/8857

**APELLIDOS Y NOMBRE / RAZÓN SOCIAL**

BAENA ONTIVEROS ANTONIO MANUEL

**NIF**

\*\*\*\*4067\*

**EXPEDIENTE**

1165922

**RESOLUCIÓN**

CONCESIÓN DE LA AYUDA

**DATOS DE MANTENIMIENTO UNIDADES****GRUPO DE PAGO**

ZONAS DE LIMITACIONES NATURALES

**Sup. Dec.  
Admisible**

6,74

**Sup.  
Resuelta**

6,74

**Sobredecl.**

0,00

**% Sobredecl.**

0,00

**RESUMEN DE PAGOS**

	<b>IMPORTE ( Euros )</b>			
	<b>RESUELTO</b>	<b>FEADER</b>	<b>MAPA</b>	<b>CAPADR</b>
Pago realizado	331,24	281,56	32,49	17,19
A pagar	32,72	27,81	3,21	1,70
<b>TOTAL</b>	<b>363,96</b>	<b>309,37</b>	<b>35,70</b>	<b>18,89</b>

**APLICACIÓN DE REDUCCIONES Y PENALIZACIONES (%)**

<b>Criterios de subvencionabilidad (1)</b>	<b>Presentación tardía</b>	<b>Omisión declaración</b>	<b>Condicionabilidad</b>
0,00	0,00	0,00	0,00

**IMPORTE ( Euros )**

<b>Calculado(2)</b>	<b>Reducción</b>	<b>Penalización</b>	<b>Reducción Penalización (3)</b>	<b>Penalización adicional</b>	<b>Resuelto</b>	<b>FEADER</b>	<b>MAPA</b>	<b>CAPADR</b>
363,96 €	0,00 €	0,00 €	0,00 €	0,00 €	363,96 €	309,37 €	35,70 €	18,89 €
<b>Importe Unitario:</b>	54,00 €	<b>Nuevo Importe Unitario:</b>	54,00 €					

**RECINTOS PROPUESTOS**

<b>REF.</b>	<b>REFERENCIA SIGPAC</b>	<b>CULTIVO</b>	<b>S/R</b>	<b>USO SIGPAC</b>	<b>Sup. Dec. admisible</b>	<b>Sup. Campo</b>	<b>Sup. Determ.</b>	<b>Sup. Resuelta</b>
1700000005477200	14-039-012-00173-0001	OLIVAR	S		0,57		0,57	0,57
1700000005477201	14-039-026-00346-0001	OLIVAR	S		0,28		0,28	0,28
1700000005477202	14-039-024-00040-0001	OLIVAR	S		0,44		0,44	0,44
1700000005477203	14-039-023-00334-0001	OLIVAR	S		0,56		0,56	0,56
1700000005477204	14-039-023-00085-0001	OLIVAR	S		0,55		0,55	0,55
1700000005477206	14-039-026-00388-0001	OLIVAR	S		0,73		0,73	0,73
1700000005477207	14-039-014-00105-0001	OLIVAR	S		0,93		0,93	0,93
1700000005477208	14-039-013-00272-0001	OLIVAR	S		1,10		1,10	1,10
1700000005477209	14-039-012-00327-0001	OLIVAR	S		0,93		0,93	0,93
1700000005477210	14-039-013-00240-0001	OLIVAR	S		0,14		0,14	0,14
1700000005477211	14-039-017-00154-0001	OLIVAR	S		0,51		0,51	0,51

(1) Con incidencias que retienen pago o deniegan el expediente.

(2) Se calcula sobre superficie declarada admisible.

(3) Aplicación del artículo 16 bis del RD 147/2023.

Puede verificar la integridad de una copia de este documento mediante la lectura del código QR adjunto o mediante el acceso a la dirección <https://ws050.juntadeandalucia.es/verificarFirma> indicando el código de VERIFICACIÓN

FIRMADO POR	RAQUEL MARIA ESPIN CRESPO	FECHA	26/06/2024
-------------	---------------------------	-------	------------

VERIFICACIÓN	Pk2jmMQ72K8YCCE9EQ8LU85ENJJ6M	PÁGINA	440/8857
--------------	-------------------------------	--------	----------





**APELLIDOS Y NOMBRE / RAZÓN SOCIAL**

BALLESTEROS BALLESTEROS TEODORA

**NIF**

\*\*\*\*2404\*

**EXPEDIENTE**

1011784

**RESOLUCIÓN**

CONCESIÓN DE LA AYUDA

**DATOS DE MANTENIMIENTO UNIDADES**

**GRUPO DE PAGO**

ZONAS DE LIMITACIONES NATURALES

**Sup. Dec. Admisible**

65,79

**Sup. Resuelta**

65,79

**Sobredecl.**

0,00

**% Sobredecl.**

0,00

**RESUMEN DE PAGOS**

	<b>IMPORTE ( Euros )</b>			
	<b>RESUELTO</b>	<b>FEADER</b>	<b>MAPA</b>	<b>CAPADR</b>
Pago realizado	1.081,20	919,02	106,06	56,12
A pagar	106,80	90,78	10,48	5,54
<b>TOTAL</b>	<b>1.188,00</b>	<b>1.009,80</b>	<b>116,54</b>	<b>61,66</b>

**APLICACIÓN DE REDUCCIONES Y PENALIZACIONES (%)**

<b>Criterios de subvencionabilidad (1)</b>	<b>Presentación tardía</b>	<b>Omisión declaración</b>	<b>Condicionalidad</b>
0,00	0,00	0,00	0,00

**IMPORTE ( Euros )**

Calculado(2)	Reducción	Penalización	Reducción Penalización (3)	Penalización adicional	Resuelto	FEADER	MAPA	CAPADR
1.188,00 €	0,00 €	0,00 €	0,00 €	0,00 €	1.188,00 €	1.009,80 €	116,54 €	61,66 €
<b>Importe Unitario:</b>	<b>54,00 €</b>	<b>Nuevo Importe Unitario:</b>	<b>18,06 €</b>					

**RECINTOS PROPUESTOS**

<b>REF.</b>	<b>REFERENCIA SIGPAC</b>	<b>CULTIVO</b>	<b>S/R</b>	<b>USO SIGPAC</b>	<b>Sup. Dec. admisible</b>	<b>Sup. Campo</b>	<b>Sup. Determ.</b>	<b>Sup. Resuelta</b>
4070588	14-051-020-00056-0001	PASTOS PERMANENTES DE 5 O MAS AÑOS	S		3,75		3,75	3,75
4070611	14-054-002-00094-0002	TRANQUILLÓN	S		5,75		5,75	5,75
4070614	14-051-020-00062-0004	PASTOS PERMANENTES DE 5 O MAS AÑOS	S		0,89		0,89	0,89
4070616	14-051-020-00126-0001	PASTOS PERMANENTES DE 5 O MAS AÑOS	S		18,58		18,58	18,58
4070617	14-051-020-00056-0005	PASTOS PERMANENTES DE 5 O MAS AÑOS	S		1,62		1,62	1,62
4070618	14-051-020-00056-0004	PASTOS PERMANENTES DE 5 O MAS AÑOS	S		0,59		0,59	0,59
4070619	14-051-020-00062-0005	PASTOS PERMANENTES DE 5 O MAS AÑOS	S		7,85		7,85	7,85
4070646	14-051-020-00057-0001	PASTOS PERMANENTES DE 5 O MAS AÑOS	S		7,19		7,19	7,19
4070647	14-051-020-00062-0001	PASTOS PERMANENTES DE 5 O MAS AÑOS	S		7,44		7,44	7,44
4070663	14-051-020-00062-0006	PASTOS PERMANENTES DE 5 O MAS AÑOS	S		1,14		1,14	1,14
4070665	14-051-020-00056-0002	TRANQUILLÓN	S		5,05		5,05	5,05
4070666	14-051-020-00122-0001	PASTOS DE MENOS DE 5 AÑOS	S		5,94		5,94	5,94

(1) Con incidencias que retienen pago o deniegan el expediente.

(2) Se calcula sobre superficie declarada admisible.

(3) Aplicación del artículo 16 bis del RD 147/2023.

Puede verificar la integridad de una copia de este documento mediante la lectura del código QR adjunto o mediante el acceso a la dirección <https://ws050.juntadeandalucia.es/verificarFirma> indicando el código de VERIFICACIÓN

FIRMADO POR	RAQUEL MARIA ESPIN CRESPO	FECHA	26/06/2024
VERIFICACIÓN	Pk2jmMQ72K8YCC9E9EQ8LU85ENJJ6M	PÁGINA	441/8857



**INCIDENCIAS****INCIDENCIA DESCRIPCIÓN**

86126	Recinto de forrajera para Cálculo de Carga Ganadera que No pertenece a Explotación con UGM válida. Recinto:14-054-004-00044-00001 Cultivo:62000 PASTOS PERMANENTES DE 5 O MAS AÑOS-SIN VARIEDAD Secano Explotacion:ES140540001324 Recinto:14-054-004-00045-00001 Cultivo:62000 PASTOS PERMANENTES DE 5 O MAS AÑOS-SIN VARIEDAD Secano Explotacion:ES140540001324 Recinto:14-054-004-00046-00001 Cultivo:62000 PASTOS PERMANENTES DE 5 O MAS AÑOS-SIN VARIEDAD Secano Explotacion:ES140540001324 Recinto:14-054-004-00046-00002 Cultivo:62000 PASTOS PERMANENTES DE 5 O MAS AÑOS-SIN VARIEDAD Secano Explotacion:ES140540001324 Recinto:14-054-004-00046-00003 Cultivo:62000 PASTOS PERMANENTES DE 5 O MAS AÑOS-SIN VARIEDAD Secano Explotacion:ES140540001324 Recinto:14-054-004-00046-00004 Cultivo:62000 PASTOS PERMANENTES DE 5 O MAS AÑOS-SIN VARIEDAD Secano Explotacion:ES140540001324 Recinto:14-054-004-00046-00005 Cultivo:62000 PASTOS PERMANENTES DE 5 O MAS AÑOS-SIN VARIEDAD Secano Explotacion:ES140540001324 Recinto:14-054-004-00047-00001 Cultivo:62000 PASTOS PERMANENTES DE 5 O MAS AÑOS-SIN VARIEDAD Secano Explotacion:ES140540001324 Recinto:14-054-004-00048-00001 Cultivo:62000 PASTOS PERMANENTES DE 5 O MAS AÑOS-SIN VARIEDAD Secano Explotacion:ES140540001324 Recinto:14-054-004-00052-00001 Cultivo:62000 PASTOS PERMANENTES DE 5 O MAS AÑOS-SIN VARIEDAD Secano Explotacion:ES140540001324
-------	--

**Datos considerados para el Cálculo de la Carga Ganadera del expediente**

Superficie determinada para Cálculo Carga Ganadera: 54,99 ha  
Carga Ganadera del Expediente: 0,55 ugm/ha

<u>Explotación</u>	<u>Especie</u>	<u>Ugm Calculada para CG</u>
ES140510000356	OVINA	3,76
ES140510000534	OVINA	24,26
ES140510000772	OVINA	2,34

**Recintos Determinados para el Cálculo de Carga Ganadera**

<u>REF.</u>	<u>REFERENCIA SIGPAC</u>	<u>CULTIVO</u>	<u>DESCRIPCIÓN CULTIVO</u>	<u>S/R</u>	<u>SUP. RESUELTA (ha)</u>
4070588	14-051-020-00056-00001	62000	PASTOS PERMANENTES DE 5 O MAS AÑOS-SIN VARIEDAD	S	3,75
4070614	14-051-020-00062-00004	62000	PASTOS PERMANENTES DE 5 O MAS AÑOS-SIN VARIEDAD	S	0,89
4070616	14-051-020-00126-00001	62000	PASTOS PERMANENTES DE 5 O MAS AÑOS-SIN VARIEDAD	S	18,58
4070617	14-051-020-00056-00005	62000	PASTOS PERMANENTES DE 5 O MAS AÑOS-SIN VARIEDAD	S	1,62
4070618	14-051-020-00056-00004	62000	PASTOS PERMANENTES DE 5 O MAS AÑOS-SIN VARIEDAD	S	0,59
4070619	14-051-020-00062-00005	62000	PASTOS PERMANENTES DE 5 O MAS AÑOS-SIN VARIEDAD	S	7,85
4070646	14-051-020-00057-00001	62000	PASTOS PERMANENTES DE 5 O MAS AÑOS-SIN VARIEDAD	S	7,19
4070647	14-051-020-00062-00001	62000	PASTOS PERMANENTES DE 5 O MAS AÑOS-SIN VARIEDAD	S	7,44
4070663	14-051-020-00062-00006	62000	PASTOS PERMANENTES DE 5 O MAS AÑOS-SIN VARIEDAD	S	1,14
4070666	14-051-020-00122-00001	63000	PASTOS DE MENOS DE 5 AÑOS-SIN VARIEDAD	S	5,94

**Incidencias de carga ganadera****INCIDENCIA DESCRIPCIÓN**

86126	Recinto de forrajera para Cálculo de Carga Ganadera que No pertenece a Explotación con UGM válida. Recinto:14-054-004-00052-00001 Cultivo:62000 PASTOS PERMANENTES DE 5 O MAS AÑOS-SIN VARIEDAD Secano Explotacion:ES140540001324 Recinto:14-054-004-00048-00001 Cultivo:62000 PASTOS PERMANENTES DE 5 O MAS AÑOS-SIN VARIEDAD Secano Explotacion:ES140540001324 Recinto:14-054-004-00046-00003 Cultivo:62000 PASTOS PERMANENTES DE 5 O MAS AÑOS-SIN VARIEDAD Secano
-------	---

(1) Con incidencias que retienen pago o deniegan el expediente.  
(2) Se calcula sobre superficie declarada admisible.  
(3) Aplicación del artículo 16 bis del RD 147/2023.


Puede verificar la integridad de una copia de este documento mediante la lectura del código QR adjunto o mediante el acceso a la dirección <a href="https://ws050.juntadeandalucia.es/verificarFirma">https://ws050.juntadeandalucia.es/verificarFirma</a> indicando el código de VERIFICACIÓN				
FIRMADO POR	RAQUEL MARIA ESPIN CRESPO	FECHA	26/06/2024	
VERIFICACIÓN	Pk2jmMQ72K8YCCE9EQ8LU85ENJJ6M	PÁGINA	442/8857	





- Explotacion:ES140540001324
- Recinto:14-054-004-00047-00001 Cultivo:62000 PASTOS PERMANENTES DE 5 O MAS AÑOS-SIN VARIEDAD Secano
- Explotacion:ES140540001324
- Recinto:14-054-004-00046-00002 Cultivo:62000 PASTOS PERMANENTES DE 5 O MAS AÑOS-SIN VARIEDAD Secano
- Explotacion:ES140540001324
- Recinto:14-054-004-00046-00001 Cultivo:62000 PASTOS PERMANENTES DE 5 O MAS AÑOS-SIN VARIEDAD Secano
- Explotacion:ES140540001324
- Recinto:14-054-004-00045-00001 Cultivo:62000 PASTOS PERMANENTES DE 5 O MAS AÑOS-SIN VARIEDAD Secano
- Explotacion:ES140540001324
- Recinto:14-054-004-00044-00001 Cultivo:62000 PASTOS PERMANENTES DE 5 O MAS AÑOS-SIN VARIEDAD Secano
- Explotacion:ES140540001324
- Recinto:14-054-004-00046-00005 Cultivo:62000 PASTOS PERMANENTES DE 5 O MAS AÑOS-SIN VARIEDAD Secano
- Explotacion:ES140540001324
- Recinto:14-054-004-00046-00004 Cultivo:62000 PASTOS PERMANENTES DE 5 O MAS AÑOS-SIN VARIEDAD Secano
- Explotacion:ES140540001324
- 86128 Recinto de Forrajerías que no ha contabilizado para Carga Ganadera por no tener una explotación válida para el cálculo de la Carga Ganadera
- Recinto:14-054-004-00052-00001 Cultivo:62 PASTOS PERMANENTES DE 5 O MAS AÑOS-
- Recinto:14-054-004-00048-00001 Cultivo:62 PASTOS PERMANENTES DE 5 O MAS AÑOS-
- Recinto:14-054-004-00046-00003 Cultivo:62 PASTOS PERMANENTES DE 5 O MAS AÑOS-
- Recinto:14-054-004-00047-00001 Cultivo:62 PASTOS PERMANENTES DE 5 O MAS AÑOS-
- Recinto:14-054-004-00046-00002 Cultivo:62 PASTOS PERMANENTES DE 5 O MAS AÑOS-
- Recinto:14-054-004-00046-00001 Cultivo:62 PASTOS PERMANENTES DE 5 O MAS AÑOS-
- Recinto:14-054-004-00045-00001 Cultivo:62 PASTOS PERMANENTES DE 5 O MAS AÑOS-
- Recinto:14-054-004-00044-00001 Cultivo:62 PASTOS PERMANENTES DE 5 O MAS AÑOS-
- Recinto:14-054-004-00046-00005 Cultivo:62 PASTOS PERMANENTES DE 5 O MAS AÑOS-
- Recinto:14-054-004-00046-00004 Cultivo:62 PASTOS PERMANENTES DE 5 O MAS AÑOS-

(1) Con incidencias que retienen pago o deniegan el expediente.  
 (2) Se calcula sobre superficie declarada admisible.  
 (3) Aplicación del artículo 16 bis del RD 147/2023.

Puede verificar la integridad de una copia de este documento mediante la lectura del código QR adjunto o mediante el acceso a la dirección <a href="https://ws050.juntadeandalucia.es/verificarFirma">https://ws050.juntadeandalucia.es/verificarFirma</a> indicando el código de VERIFICACIÓN				
FIRMADO POR	RAQUEL MARIA ESPIN CRESPO	FECHA	26/06/2024	
VERIFICACIÓN	Pk2jmMQ72K8YCCCE9EQ8LU85ENJJ6M	PÁGINA	443/8857	



**APELLIDOS Y NOMBRE / RAZÓN SOCIAL**  
BALLESTEROS MONTORO FRANCISCO ANGEL

**NIF**  
\*\*\*\*4819\*

**EXPEDIENTE**  
1037907

**RESOLUCIÓN**  
CONCESIÓN DE LA AYUDA

**DATOS DE MANTENIMIENTO UNIDADES**

<b>GRUPO DE PAGO</b>	<b>Sup. Dec. Admisible</b>	<b>Sup. Resuelta</b>	<b>Sobredecl.</b>	<b>% Sobredecl.</b>
ZONAS DE LIMITACIONES NATURALES	29,37	29,37	0,00	0,00

**RESUMEN DE PAGOS**

	<b>IMPORTE ( Euros )</b>			
	<b>RESUELTO</b>	<b>FEADER</b>	<b>MAPA</b>	<b>CAPADR</b>
Pago realizado	1.081,20	919,02	106,06	56,12
A pagar	106,80	90,78	10,48	5,54
<b>TOTAL</b>	<b>1.188,00</b>	<b>1.009,80</b>	<b>116,54</b>	<b>61,66</b>

**APLICACIÓN DE REDUCCIONES Y PENALIZACIONES (%)**

<b>Criterios de subvencionabilidad (1)</b>	<b>Presentación tardía</b>	<b>Omisión declaración</b>	<b>Condicionalidad</b>
0,00	0,00	0,00	0,00

**IMPORTE ( Euros )**

Calculado(2)	Reducción	Penalización	Reducción Penalización (3)	Penalización adicional	Resuelto	FEADER	MAPA	CAPADR
1.188,00 €	0,00 €	0,00 €	0,00 €	0,00 €	1.188,00 €	1.009,80 €	116,54 €	61,66 €
<b>Importe Unitario:</b>	<b>54,00 €</b>	<b>Nuevo Importe Unitario:</b>	<b>40,45 €</b>					

**RECINTOS PROPUESTOS**

<b>REF.</b>	<b>REFERENCIA SIGPAC</b>	<b>CULTIVO</b>	<b>USO S/R SIGPAC</b>	<b>Sup. Dec. admisible</b>	<b>Sup. Campo</b>	<b>Sup. Determ.</b>	<b>Sup. Resuelta</b>
1700000005697323	14-054-054-00187-0001	OLIVAR	S	2,50		2,50	2,50
1700000005697324	14-054-054-00142-0003	OLIVAR	S	2,64		2,64	2,64
1700000005697327	14-054-054-00204-0002	OLIVAR	S	0,07		0,07	0,07
1700000005697332	14-054-044-00159-0001	OLIVAR	S	2,11		2,11	2,11
1700000005697333	14-054-044-00168-0001	OLIVAR	S	0,83		0,83	0,83
1700000005697335	14-054-044-00166-0001	OLIVAR	S	0,13		0,13	0,13
1700000005697336	14-054-044-00165-0001	OLIVAR	S	1,38		1,38	1,38
1700000005697337	14-054-044-00169-0001	OLIVAR	S	1,08		1,08	1,08
1700000005697343	14-054-044-00119-0001	OLIVAR	S	2,62		2,62	2,62
1700000005697345	14-054-054-00021-0001	OLIVAR	S	2,30		2,30	2,30
1700000005697352	14-054-053-00005-0003	OLIVAR	S	1,76		1,76	1,76
1700000005697353	14-054-054-00007-0003	OLIVAR	S	0,63		0,63	0,63
1700000005697354	14-054-054-00018-0001	OLIVAR	S	4,32		4,32	4,32
1700000005697355	14-054-054-00023-0004	OLIVAR	S	2,01		2,01	2,01
1700000005697356	14-054-054-00022-0003	OLIVAR	S	4,99		4,99	4,99

(1) Con incidencias que retienen pago o deniegan el expediente.  
(2) Se calcula sobre superficie declarada admisible.  
(3) Aplicación del artículo 16 bis del RD 147/2023.

Puede verificar la integridad de una copia de este documento mediante la lectura del código QR adjunto o mediante el acceso a la dirección <a href="https://ws050.juntadeandalucia.es/verificarFirma">https://ws050.juntadeandalucia.es/verificarFirma</a> indicando el código de VERIFICACIÓN					
FIRMADO POR	RAQUEL MARIA ESPIN CRESPO		FECHA		26/06/2024
VERIFICACIÓN	Pk2jmMQ72K8YCCE9EQ8LU85ENJJ6M		PÁGINA		444/8857



**INCIDENCIAS**

**INCIDENCIA DESCRIPCIÓN**

- 86119 Carga ganadera NO cumple con el valor mínimo de 0,2 UGM/ha.
  - Recinto:14-054-035-00009-00002 Cultivo:62000 PASTOS PERMANENTES DE 5 O MAS AÑOS-SIN VARIEDAD Secano Carga Ganadera:0
  - Recinto:14-054-035-00009-00004 Cultivo:63000 PASTOS DE MENOS DE 5 AÑOS-SIN VARIEDAD Secano Carga Ganadera:0
  - Recinto:14-054-035-00010-00003 Cultivo:62000 PASTOS PERMANENTES DE 5 O MAS AÑOS-SIN VARIEDAD Secano Carga Ganadera:0
  - Recinto:14-054-035-00085-00001 Cultivo:62000 PASTOS PERMANENTES DE 5 O MAS AÑOS-SIN VARIEDAD Secano Carga Ganadera:0
  - Recinto:14-054-043-00023-00001 Cultivo:62000 PASTOS PERMANENTES DE 5 O MAS AÑOS-SIN VARIEDAD Secano Carga Ganadera:0
  - Recinto:14-054-043-00100-00001 Cultivo:62000 PASTOS PERMANENTES DE 5 O MAS AÑOS-SIN VARIEDAD Secano Carga Ganadera:0
  - Recinto:14-054-053-00005-00004 Cultivo:62000 PASTOS PERMANENTES DE 5 O MAS AÑOS-SIN VARIEDAD Secano Carga Ganadera:0
  - Recinto:14-054-054-00027-00003 Cultivo:62000 PASTOS PERMANENTES DE 5 O MAS AÑOS-SIN VARIEDAD Secano Carga Ganadera:0
  - Recinto:14-054-054-00093-00002 Cultivo:62000 PASTOS PERMANENTES DE 5 O MAS AÑOS-SIN VARIEDAD Secano Carga Ganadera:0
  - Recinto:14-054-054-00100-00002 Cultivo:62000 PASTOS PERMANENTES DE 5 O MAS AÑOS-SIN VARIEDAD Secano Carga Ganadera:0
  
- 86121 Recinto superficie forrajera que no realiza la actividad de producción de pastoreo.
  - Recinto:14-054-043-00023-00001 Cultivo:62000 PASTOS PERMANENTES DE 5 O MAS AÑOS-SIN VARIEDAD Secano Actividad Agraria del recinto:2
  - Recinto:14-054-043-00100-00001 Cultivo:62000 PASTOS PERMANENTES DE 5 O MAS AÑOS-SIN VARIEDAD Secano Actividad Agraria del recinto:2
  - Recinto:14-054-053-00005-00004 Cultivo:62000 PASTOS PERMANENTES DE 5 O MAS AÑOS-SIN VARIEDAD Secano Actividad Agraria del recinto:2
  - Recinto:14-054-054-00027-00003 Cultivo:62000 PASTOS PERMANENTES DE 5 O MAS AÑOS-SIN VARIEDAD Secano Actividad Agraria del recinto:2
  - Recinto:14-054-054-00093-00002 Cultivo:62000 PASTOS PERMANENTES DE 5 O MAS AÑOS-SIN VARIEDAD Secano Actividad Agraria del recinto:2
  - Recinto:14-054-054-00100-00002 Cultivo:62000 PASTOS PERMANENTES DE 5 O MAS AÑOS-SIN VARIEDAD Secano Actividad Agraria del recinto:2
  
- 86122 Recinto superficie forrajera que realiza la actividad de producción de pastoreo y no declara el o los códigos del Registro de Explotaciones Ganaderas de Andalucía, REGA.
  - Recinto:14-054-035-00009-00002 Cultivo:62000 PASTOS PERMANENTES DE 5 O MAS AÑOS-SIN VARIEDAD Secano
  - Recinto:14-054-035-00009-00004 Cultivo:63000 PASTOS DE MENOS DE 5 AÑOS-SIN VARIEDAD Secano
  - Recinto:14-054-035-00010-00003 Cultivo:62000 PASTOS PERMANENTES DE 5 O MAS AÑOS-SIN VARIEDAD Secano
  - Recinto:14-054-035-00085-00001 Cultivo:62000 PASTOS PERMANENTES DE 5 O MAS AÑOS-SIN VARIEDAD Secano
  - Recinto:14-054-043-00023-00001 Cultivo:62000 PASTOS PERMANENTES DE 5 O MAS AÑOS-SIN VARIEDAD Secano
  - Recinto:14-054-043-00100-00001 Cultivo:62000 PASTOS PERMANENTES DE 5 O MAS AÑOS-SIN VARIEDAD Secano
  - Recinto:14-054-053-00005-00004 Cultivo:62000 PASTOS PERMANENTES DE 5 O MAS AÑOS-SIN VARIEDAD Secano
  - Recinto:14-054-054-00027-00003 Cultivo:62000 PASTOS PERMANENTES DE 5 O MAS AÑOS-SIN VARIEDAD Secano
  - Recinto:14-054-054-00093-00002 Cultivo:62000 PASTOS PERMANENTES DE 5 O MAS AÑOS-SIN VARIEDAD Secano
  - Recinto:14-054-054-00100-00002 Cultivo:62000 PASTOS PERMANENTES DE 5 O MAS AÑOS-SIN VARIEDAD Secano
  
- 86124 Recinto de forrajera para Cálculo de Carga Ganadera que No pertenece a Explotación.
  - Recinto:14-054-035-00009-00002 Cultivo:62000 PASTOS PERMANENTES DE 5 O MAS AÑOS-SIN VARIEDAD Secano
  - Recinto:14-054-035-00009-00004 Cultivo:63000 PASTOS DE MENOS DE 5 AÑOS-SIN VARIEDAD Secano
  - Recinto:14-054-035-00010-00003 Cultivo:62000 PASTOS PERMANENTES DE 5 O MAS AÑOS-SIN VARIEDAD Secano
  - Recinto:14-054-035-00085-00001 Cultivo:62000 PASTOS PERMANENTES DE 5 O MAS AÑOS-SIN VARIEDAD Secano
  - Recinto:14-054-043-00023-00001 Cultivo:62000 PASTOS PERMANENTES DE 5 O MAS AÑOS-SIN VARIEDAD Secano
  - Recinto:14-054-043-00100-00001 Cultivo:62000 PASTOS PERMANENTES DE 5 O MAS AÑOS-SIN VARIEDAD Secano
  - Recinto:14-054-053-00005-00004 Cultivo:62000 PASTOS PERMANENTES DE 5 O MAS AÑOS-SIN VARIEDAD Secano
  - Recinto:14-054-054-00027-00003 Cultivo:62000 PASTOS PERMANENTES DE 5 O MAS AÑOS-SIN VARIEDAD Secano
  - Recinto:14-054-054-00093-00002 Cultivo:62000 PASTOS PERMANENTES DE 5 O MAS AÑOS-SIN VARIEDAD Secano
  - Recinto:14-054-054-00100-00002 Cultivo:62000 PASTOS PERMANENTES DE 5 O MAS AÑOS-SIN VARIEDAD Secano

**Datos considerados para el Cálculo de la Carga Ganadera del expediente**

**Superficie determinada para Cálculo Carga Ganadera:** 0,00 ha  
**Carga Ganadera del Expediente:** 0,00 ugm/ha

(1) Con incidencias que retienen pago o deniegan el expediente.  
 (2) Se calcula sobre superficie declarada admisible.  
 (3) Aplicación del artículo 16 bis del RD 147/2023.

Puede verificar la integridad de una copia de este documento mediante la lectura del código QR adjunto o mediante el acceso a la dirección <a href="https://ws050.juntadeandalucia.es/verificarFirma">https://ws050.juntadeandalucia.es/verificarFirma</a> indicando el código de VERIFICACIÓN				
FIRMADO POR	RAQUEL MARIA ESPIN CRESPO	FECHA	26/06/2024	
VERIFICACIÓN	Pk2jmMQ72K8YCCE9EQ8LU85ENJJ6M	PÁGINA	445/8857	



**Datos considerados para el Cálculo de la Carga Ganadera del expediente**

**Incidencias de carga ganadera**

**INCIDENCIA DESCRIPCIÓN**

86122	Recinto superficie forrajera que realiza la actividad de producción de pastoreo y no declara el o los códigos del Registro de Explotaciones Ganaderas de Andalucía, REGA. Recinto:14-054-035-00010-00003 Cultivo:62000 PASTOS PERMANENTES DE 5 O MAS AÑOS-SIN VARIEDAD Secano Recinto:14-054-035-00085-00001 Cultivo:62000 PASTOS PERMANENTES DE 5 O MAS AÑOS-SIN VARIEDAD Secano Recinto:14-054-035-00009-00002 Cultivo:62000 PASTOS PERMANENTES DE 5 O MAS AÑOS-SIN VARIEDAD Secano Recinto:14-054-035-00009-00004 Cultivo:63000 PASTOS DE MENOS DE 5 AÑOS-SIN VARIEDAD Secano Recinto:14-054-053-00005-00004 Cultivo:62000 PASTOS PERMANENTES DE 5 O MAS AÑOS-SIN VARIEDAD Secano Recinto:14-054-043-00100-00001 Cultivo:62000 PASTOS PERMANENTES DE 5 O MAS AÑOS-SIN VARIEDAD Secano Recinto:14-054-054-00027-00003 Cultivo:62000 PASTOS PERMANENTES DE 5 O MAS AÑOS-SIN VARIEDAD Secano Recinto:14-054-054-00093-00002 Cultivo:62000 PASTOS PERMANENTES DE 5 O MAS AÑOS-SIN VARIEDAD Secano Recinto:14-054-043-00023-00001 Cultivo:62000 PASTOS PERMANENTES DE 5 O MAS AÑOS-SIN VARIEDAD Secano Recinto:14-054-054-00100-00002 Cultivo:62000 PASTOS PERMANENTES DE 5 O MAS AÑOS-SIN VARIEDAD Secano
86124	Recinto de forrajera para Cálculo de Carga Ganadera que No pertenece a Explotación. Recinto:14-054-035-00010-00003 Cultivo:62000 PASTOS PERMANENTES DE 5 O MAS AÑOS-SIN VARIEDAD Secano Recinto:14-054-035-00085-00001 Cultivo:62000 PASTOS PERMANENTES DE 5 O MAS AÑOS-SIN VARIEDAD Secano Recinto:14-054-035-00009-00002 Cultivo:62000 PASTOS PERMANENTES DE 5 O MAS AÑOS-SIN VARIEDAD Secano Recinto:14-054-035-00009-00004 Cultivo:63000 PASTOS DE MENOS DE 5 AÑOS-SIN VARIEDAD Secano Recinto:14-054-053-00005-00004 Cultivo:62000 PASTOS PERMANENTES DE 5 O MAS AÑOS-SIN VARIEDAD Secano Recinto:14-054-043-00100-00001 Cultivo:62000 PASTOS PERMANENTES DE 5 O MAS AÑOS-SIN VARIEDAD Secano Recinto:14-054-054-00027-00003 Cultivo:62000 PASTOS PERMANENTES DE 5 O MAS AÑOS-SIN VARIEDAD Secano Recinto:14-054-054-00093-00002 Cultivo:62000 PASTOS PERMANENTES DE 5 O MAS AÑOS-SIN VARIEDAD Secano Recinto:14-054-043-00023-00001 Cultivo:62000 PASTOS PERMANENTES DE 5 O MAS AÑOS-SIN VARIEDAD Secano Recinto:14-054-054-00100-00002 Cultivo:62000 PASTOS PERMANENTES DE 5 O MAS AÑOS-SIN VARIEDAD Secano
86128	Recinto de Forrajeras que no ha contabilizado para Carga Ganadera por no tener una explotación válida para el cálculo de la Carga Ganadera Recinto:14-054-035-00010-00003 Cultivo:62 PASTOS PERMANENTES DE 5 O MAS AÑOS- Recinto:14-054-035-00085-00001 Cultivo:62 PASTOS PERMANENTES DE 5 O MAS AÑOS- Recinto:14-054-035-00009-00002 Cultivo:62 PASTOS PERMANENTES DE 5 O MAS AÑOS- Recinto:14-054-035-00009-00004 Cultivo:63 PASTOS DE MENOS DE 5 AÑOS- Recinto:14-054-053-00005-00004 Cultivo:62 PASTOS PERMANENTES DE 5 O MAS AÑOS- Recinto:14-054-043-00100-00001 Cultivo:62 PASTOS PERMANENTES DE 5 O MAS AÑOS- Recinto:14-054-054-00027-00003 Cultivo:62 PASTOS PERMANENTES DE 5 O MAS AÑOS- Recinto:14-054-054-00093-00002 Cultivo:62 PASTOS PERMANENTES DE 5 O MAS AÑOS- Recinto:14-054-043-00023-00001 Cultivo:62 PASTOS PERMANENTES DE 5 O MAS AÑOS- Recinto:14-054-054-00100-00002 Cultivo:62 PASTOS PERMANENTES DE 5 O MAS AÑOS-
86132	Recinto superficie forrajera que no realiza la actividad de producción de pastoreo. Recinto:14-054-053-00005-00004 Cultivo:62000 PASTOS PERMANENTES DE 5 O MAS AÑOS-SIN VARIEDAD Secano Recinto:14-054-043-00100-00001 Cultivo:62000 PASTOS PERMANENTES DE 5 O MAS AÑOS-SIN VARIEDAD Secano Recinto:14-054-054-00027-00003 Cultivo:62000 PASTOS PERMANENTES DE 5 O MAS AÑOS-SIN VARIEDAD Secano Recinto:14-054-054-00093-00002 Cultivo:62000 PASTOS PERMANENTES DE 5 O MAS AÑOS-SIN VARIEDAD Secano Recinto:14-054-043-00023-00001 Cultivo:62000 PASTOS PERMANENTES DE 5 O MAS AÑOS-SIN VARIEDAD Secano Recinto:14-054-054-00100-00002 Cultivo:62000 PASTOS PERMANENTES DE 5 O MAS AÑOS-SIN VARIEDAD Secano

(1) Con incidencias que retienen pago o deniegan el expediente.  
 (2) Se calcula sobre superficie declarada admisible.  
 (3) Aplicación del artículo 16 bis del RD 147/2023.

Puede verificar la integridad de una copia de este documento mediante la lectura del código QR adjunto o mediante el acceso a la dirección <a href="https://ws050.juntadeandalucia.es/verificarFirma">https://ws050.juntadeandalucia.es/verificarFirma</a> indicando el código de VERIFICACIÓN				
FIRMADO POR	RAQUEL MARIA ESPIN CRESPO	FECHA	26/06/2024	
VERIFICACIÓN	Pk2jmMQ72K8YCCE9EQ8LU85ENJJ6M	PÁGINA	446/8857	

**APELLIDOS Y NOMBRE / RAZÓN SOCIAL**  
BALLESTEROS MONTORO ISABEL**NIF**  
\*\*\*8227\***EXPEDIENTE**  
1037884**RESOLUCIÓN**  
CONCESIÓN DE LA AYUDA**DATOS DE MANTENIMIENTO UNIDADES**

<b>GRUPO DE PAGO</b>	<b>Sup. Dec. Admisible</b>	<b>Sup. Resuelta</b>	<b>Sobredecl.</b>	<b>% Sobredecl.</b>
ZONAS DE LIMITACIONES NATURALES	45,10	45,10	0,00	0,00

**RESUMEN DE PAGOS**

	<b>IMPORTE ( Euros )</b>			
	<b>RESUELTO</b>	<b>FEADER</b>	<b>MAPA</b>	<b>CAPADR</b>
Pago realizado	1.081,20	919,02	106,06	56,12
A pagar	106,80	90,78	10,48	5,54
<b>TOTAL</b>	<b>1.188,00</b>	<b>1.009,80</b>	<b>116,54</b>	<b>61,66</b>

**APLICACIÓN DE REDUCCIONES Y PENALIZACIONES (%)**

<b>Crterios de subvencionabilidad (1)</b>	<b>Presentación tardía</b>	<b>Omisión declaración</b>	<b>Condicionalidad</b>
0,00	0,00	0,00	0,00

**IMPORTE ( Euros )**

<b>Calculado(2)</b>	<b>Reducción</b>	<b>Penalización</b>	<b>Reducción Penalización (3)</b>	<b>Penalización adicional</b>	<b>Resuelto</b>	<b>FEADER</b>	<b>MAPA</b>	<b>CAPADR</b>
1.188,00 €	0,00 €	0,00 €	0,00 €	0,00 €	1.188,00 €	1.009,80 €	116,54 €	61,66 €
<b>Importe Unitario:</b>	<b>54,00 €</b>	<b>Nuevo Importe Unitario:</b>	<b>26,34 €</b>					

**RECINTOS PROPUESTOS**

<b>REF.</b>	<b>REFERENCIA SIGPAC</b>	<b>CULTIVO</b>	<b>USO S/R</b>	<b>Sup. Dec. admisible</b>	<b>Sup. Campo</b>	<b>Sup. Determ.</b>	<b>Sup. Resuelta</b>
1700000005160659	14-054-056-00067-0004	OLIVAR	S	20,87		20,87	20,87
1700000005160660	14-054-056-00069-0002	OLIVAR	S	4,30		4,30	4,30
1700000005160661	14-054-056-00070-0001	OLIVAR	S	1,04		1,04	1,04
1700000005160666	14-054-056-00081-0003	OLIVAR	S	4,54		4,54	4,54
1700000005160667	14-054-056-00071-0002	OLIVAR	S	3,45		3,45	3,45
1700000005160668	14-054-056-00072-0005	OLIVAR	S	0,34		0,34	0,34
1700000005160669	14-054-056-00073-0002	OLIVAR	S	10,56		10,56	10,56

**INCIDENCIAS****INCIDENCIA DESCRIPCIÓN**

- 86119 Carga ganadera NO cumple con el valor mínimo de 0,2 UGM/ha.  
Recinto:14-054-043-00033-00004 Cultivo:62000 PASTOS PERMANENTES DE 5 O MAS AÑOS-SIN VARIEDAD Secano Carga Ganadera:0
- 86123 Recinto superficie forrajera que en REGA no tiene clasificación zootécnica permitida.  
Recinto:14-054-043-00033-00004 Cultivo:62000 PASTOS PERMANENTES DE 5 O MAS AÑOS-SIN VARIEDAD Secano Explotacion:ES140540001408
- 86126 Recinto de forrajera para Cálculo de Carga Ganadera que No pertenece a Explotación con UGM válida.  
Recinto:14-054-043-00033-00004 Cultivo:62000 PASTOS PERMANENTES DE 5 O MAS AÑOS-SIN VARIEDAD Secano Explotacion:ES140540001408  
Recinto:14-054-056-00069-00003 Cultivo:62000 PASTOS PERMANENTES DE 5 O MAS AÑOS-SIN VARIEDAD Secano Explotacion:ES140540001408  
Recinto:14-054-056-00069-00004 Cultivo:62000 PASTOS PERMANENTES DE 5 O MAS AÑOS-SIN VARIEDAD Secano Explotacion:ES140540001408

(1) Con incidencias que retienen pago o deniegan el expediente.  
(2) Se calcula sobre superficie declarada admisible.  
(3) Aplicación del artículo 16 bis del RD 147/2023.

Puede verificar la integridad de una copia de este documento mediante la lectura del código QR adjunto o mediante el acceso a la dirección <https://ws050.juntadeandalucia.es/verificarFirma> indicando el código de VERIFICACIÓN

FIRMADO POR	RAQUEL MARIA ESPIN CRESPO	FECHA	26/06/2024
VERIFICACIÓN	Pk2jmMQ72K8YCCE9EQ8LU85ENJJ6M	PÁGINA	447/8857





**Datos considerados para el Cálculo de la Carga Ganadera del expediente**

**Superficie determinada para Cálculo Carga Ganadera:** 0,00 ha  
**Carga Ganadera del Expediente:** 0,00 ugm/ha

**Incidencias de carga ganadera**


**INCIDENCIA DESCRIPCIÓN**

- 86123 Recinto superficie forrajera que en REGA no tiene clasificación zootécnica permitida.  
Recinto:14-054-043-00033-00004 Cultivo:62000 PASTOS PERMANENTES DE 5 O MAS AÑOS-SIN VARIEDAD Secano  
Explotacion:ES140540001408
- 86126 Recinto de forrajera para Cálculo de Carga Ganadera que No pertenece a Explotación con UGM válida.  
Recinto:14-054-043-00033-00004 Cultivo:62000 PASTOS PERMANENTES DE 5 O MAS AÑOS-SIN VARIEDAD Secano  
Explotacion:ES140540001408  
Recinto:14-054-056-00069-00004 Cultivo:62000 PASTOS PERMANENTES DE 5 O MAS AÑOS-SIN VARIEDAD Secano  
Explotacion:ES140540001408  
Recinto:14-054-056-00069-00003 Cultivo:62000 PASTOS PERMANENTES DE 5 O MAS AÑOS-SIN VARIEDAD Secano  
Explotacion:ES140540001408
- 86128 Recinto de Forrajeras que no ha contabilizado para Carga Ganadera por no tener una explotación válida para el cálculo de la Carga Ganadera  
Recinto:14-054-043-00033-00004 Cultivo:62 PASTOS PERMANENTES DE 5 O MAS AÑOS-  
Recinto:14-054-056-00069-00004 Cultivo:62 PASTOS PERMANENTES DE 5 O MAS AÑOS-  
Recinto:14-054-056-00069-00003 Cultivo:62 PASTOS PERMANENTES DE 5 O MAS AÑOS-

(1) Con incidencias que retienen pago o deniegan el expediente.  
(2) Se calcula sobre superficie declarada admisible.  
(3) Aplicación del artículo 16 bis del RD 147/2023.

Puede verificar la integridad de una copia de este documento mediante la lectura del código QR adjunto o mediante el acceso a la dirección <https://ws050.juntadeandalucia.es/verificarFirma> indicando el código de VERIFICACIÓN

FIRMADO POR	RAQUEL MARIA ESPIN CRESPO	FECHA	26/06/2024
VERIFICACIÓN	Pk2jmMQ72K8YCCE9EQ8LU85ENJJ6M	PÁGINA	448/8857





**APELLIDOS Y NOMBRE / RAZÓN SOCIAL**

BALLESTEROS ROJAS PEDRO

**NIF**

\*\*\*\*4279\*

**EXPEDIENTE**

1111829

**RESOLUCIÓN**

CONCESIÓN DE LA AYUDA

**DATOS DE MANTENIMIENTO UNIDADES**

**GRUPO DE PAGO**

ZONAS DE LIMITACIONES NATURALES

**Sup. Dec. Admisible**

32,04

**Sup. Resuelta**

32,04

**Sobredecl.**

0,00

**% Sobredecl.**

0,00

**RESUMEN DE PAGOS**

	<b>IMPORTE ( Euros )</b>			
	<b>RESUELTO</b>	<b>FEADER</b>	<b>MAPA</b>	<b>CAPADR</b>
Pago realizado	1.070,39	909,83	105,01	55,55
A pagar	105,73	89,87	10,37	5,49
<b>TOTAL</b>	<b>1.176,12</b>	<b>999,70</b>	<b>115,38</b>	<b>61,04</b>

**APLICACIÓN DE REDUCCIONES Y PENALIZACIONES (%)**

<b>Criterios de subvencionabilidad (1)</b>	<b>Presentación tardía</b>	<b>Omisión declaración</b>	<b>Condicionalidad</b>
0,00	0,00	1,00	0,00

**IMPORTE ( Euros )**

Calculado(2)	Reducción	Penalización	Reducción Penalización (3)	Penalización adicional	Resuelto	FEADER	MAPA	CAPADR
1.188,00 €	0,00 €	0,00 €	0,00 €	0,00 €	1.176,12 €	999,70 €	115,38 €	61,04 €
<b>Importe Unitario:</b>	<b>54,00 €</b>	<b>Nuevo Importe Unitario:</b>	<b>37,08 €</b>					

**RECINTOS PROPUESTOS**

<b>REF.</b>	<b>REFERENCIA SIGPAC</b>	<b>CULTIVO</b>	<b>S/R</b>	<b>USO SIGPAC</b>	<b>Sup. Dec. admisible</b>	<b>Sup. Campo</b>	<b>Sup. Determ.</b>	<b>Sup. Resuelta</b>
-1358630	14-054-020-00046-0002	PASTOS DE MENOS DE 5 AÑOS	S		17,83		17,83	17,83
-1358608	14-054-004-00054-0002	BARBECHO TRADICIONAL	S		0,37		0,37	0,37
-727065	14-054-004-00056-0002	AVENA	S		2,84		2,84	2,84
-727057	14-051-019-00063-0003	AVENA	S		1,26		1,26	1,26
1700000006231449	14-051-019-00063-0003	AVENA	S		1,00		1,00	1,00
1700000006231450	14-054-004-00054-0002	AVENA	S		1,57		1,57	1,57
1700000006231451	14-054-004-00054-0002	AVENA	S		1,61		1,61	1,61
1700000006231452	14-054-004-00056-0004	AVENA	S		0,27		0,27	0,27
1700000006231455	14-054-004-00041-0001	PASTOS PERMANENTES DE 5 O MAS AÑOS	S		5,00		5,00	5,00
1700000006231458	14-054-004-00054-0002	BARBECHO TRADICIONAL	S		0,29		0,29	0,29

**INCIDENCIAS**

**INCIDENCIA DESCRIPCIÓN**

- 256 Solicitud con recintos no declarados en campaña actual con una reducción por omisión de superficie superior al 3%  
CÓDIGO PARA EL PORCENTAJE DE REDUCCIÓN POR OMISIÓN QUE CORRESPONDE A LA SOLICITUD:1
- 86122 Recinto superficie forrajera que realiza la actividad de producción de pastoreo y no declara el o los códigos del Registro de Explotaciones Ganaderas de Andalucía, REGA.  
Recinto:14-051-019-00063-00010 Cultivo:62000 PASTOS PERMANENTES DE 5 O MAS AÑOS-SIN VARIEDAD Secano  
Recinto:14-051-019-00063-00011 Cultivo:62000 PASTOS PERMANENTES DE 5 O MAS AÑOS-SIN VARIEDAD Secano  
Recinto:14-051-019-00063-00012 Cultivo:62000 PASTOS PERMANENTES DE 5 O MAS AÑOS-SIN VARIEDAD Secano
- 86124 Recinto de forrajera para Cálculo de Carga Ganadera que No pertenece a Explotación.  
Recinto:14-051-019-00063-00010 Cultivo:62000 PASTOS PERMANENTES DE 5 O MAS AÑOS-SIN VARIEDAD Secano  
Recinto:14-051-019-00063-00011 Cultivo:62000 PASTOS PERMANENTES DE 5 O MAS AÑOS-SIN VARIEDAD Secano  
Recinto:14-051-019-00063-00012 Cultivo:62000 PASTOS PERMANENTES DE 5 O MAS AÑOS-SIN VARIEDAD Secano

(1) Con incidencias que retienen pago o deniegan el expediente.  
(2) Se calcula sobre superficie declarada admisible.  
(3) Aplicación del artículo 16 bis del RD 147/2023.

Puede verificar la integridad de una copia de este documento mediante la lectura del código QR adjunto o mediante el acceso a la dirección <a href="https://ws050.juntadeandalucia.es/verificarFirma">https://ws050.juntadeandalucia.es/verificarFirma</a> indicando el código de VERIFICACIÓN					
FIRMADO POR	RAQUEL MARIA ESPIN CRESPO		FECHA		26/06/2024
VERIFICACIÓN	Pk2jmMQ72K8YCCE9EQ8LU85ENJJ6M		PÁGINA		449/8857



**Datos considerados para el Cálculo de la Carga Ganadera del expediente**

Superficie determinada para Cálculo Carga Ganadera: 22,83 ha  
Carga Ganadera del Expediente: 1,07 ugm/ha

Explotación	Especie	Ugm Calculada para CG
ES140540001386	BOVINA	1,01
ES140540006029	BOVINA	23,36

**Recintos Determinados para el Cálculo de Garga Ganadera**

REF.	REFERENCIA SIGPAC	CULTIVO	DESCRIPCIÓN CULTIVO	S/R	SUP. RESUELTA (ha)
-1358630	14-054-020-00046-00002	63000	PASTOS DE MENOS DE 5 AÑOS-SIN VARIEDAD	S	17,83
1700000006231455	14-054-004-00041-00001	62000	PASTOS PERMANENTES DE 5 O MAS AÑOS-SIN VARIEDAD	S	5,00

**Incidencias de carga ganadera**

**INCIDENCIA DESCRIPCIÓN**

- 86122 Recinto superficie forrajera que realiza la actividad de producción de pastoreo y no declara el o los códigos del Registro de Explotaciones Ganaderas de Andalucía, REGA.  
Recinto:14-051-019-00063-00010 Cultivo:62000 PASTOS PERMANENTES DE 5 O MAS AÑOS-SIN VARIEDAD Secano  
Recinto:14-051-019-00063-00011 Cultivo:62000 PASTOS PERMANENTES DE 5 O MAS AÑOS-SIN VARIEDAD Secano  
Recinto:14-051-019-00063-00012 Cultivo:62000 PASTOS PERMANENTES DE 5 O MAS AÑOS-SIN VARIEDAD Secano
- 86124 Recinto de forrajera para Cálculo de Carga Ganadera que No pertenece a Explotación.  
Recinto:14-051-019-00063-00010 Cultivo:62000 PASTOS PERMANENTES DE 5 O MAS AÑOS-SIN VARIEDAD Secano  
Recinto:14-051-019-00063-00011 Cultivo:62000 PASTOS PERMANENTES DE 5 O MAS AÑOS-SIN VARIEDAD Secano  
Recinto:14-051-019-00063-00012 Cultivo:62000 PASTOS PERMANENTES DE 5 O MAS AÑOS-SIN VARIEDAD Secano
- 86128 Recinto de Forrajeras que no ha contabilizado para Carga Ganadera por no tener una explotación válida para el cálculo de la Carga Ganadera  
Recinto:14-051-019-00063-00010 Cultivo:62 PASTOS PERMANENTES DE 5 O MAS AÑOS-  
Recinto:14-051-019-00063-00011 Cultivo:62 PASTOS PERMANENTES DE 5 O MAS AÑOS-  
Recinto:14-051-019-00063-00012 Cultivo:62 PASTOS PERMANENTES DE 5 O MAS AÑOS-
- 86132 Recinto superficie forrajera que no realiza la actividad de producción de pastoreo.  
Recinto:14-054-004-00054-00002 Cultivo:20000 BARBECHO TRADICIONAL-SIN VARIEDAD Secano  
Recinto:14-054-004-00054-00002 Cultivo:20000 BARBECHO TRADICIONAL-SIN VARIEDAD Secano

(1) Con incidencias que retienen pago o deniegan el expediente.  
(2) Se calcula sobre superficie declarada admisible.  
(3) Aplicación del artículo 16 bis del RD 147/2023.

Puede verificar la integridad de una copia de este documento mediante la lectura del código QR adjunto o mediante el acceso a la dirección <a href="https://ws050.juntadeandalucia.es/verificarFirma">https://ws050.juntadeandalucia.es/verificarFirma</a> indicando el código de VERIFICACIÓN				
FIRMADO POR	RAQUEL MARIA ESPIN CRESPO	FECHA	26/06/2024	
VERIFICACIÓN	Pk2jmMQ72K8YCCE9EQ8LU85ENJJ6M	PÁGINA	450/8857	



**APELLIDOS Y NOMBRE / RAZÓN SOCIAL**

BARBANCHO BARBANCHO JUAN RAMON

**NIF**

\*\*\*\*4596\*

**EXPEDIENTE**

1112452

**RESOLUCIÓN**

CONCESIÓN DE LA AYUDA

**DATOS DE MANTENIMIENTO UNIDADES****GRUPO DE PAGO**

ZONAS DE LIMITACIONES NATURALES

**Sup. Dec.  
Admisible**

151,17

**Sup.  
Resuelta**

151,17

**Sobredecl.**

0,00

**% Sobredecl.**

0,00

**RESUMEN DE PAGOS**

	<b>IMPORTE ( Euros )</b>			
	<b>RESUELTO</b>	<b>FEADER</b>	<b>MAPA</b>	<b>CAPADR</b>
Pago realizado	1.081,20	919,02	106,06	56,12
A pagar	106,80	90,78	10,48	5,54
<b>TOTAL</b>	<b>1.188,00</b>	<b>1.009,80</b>	<b>116,54</b>	<b>61,66</b>

**APLICACIÓN DE REDUCCIONES Y PENALIZACIONES (%)**

<b>Criterios de subvencionabilidad (1)</b>	<b>Presentación tardía</b>	<b>Omisión declaración</b>	<b>Condicionabilidad</b>
0,00	0,00	0,00	0,00

**IMPORTE ( Euros )**

Calculado(2)	Reducción	Penalización	Reducción Penalización (3)	Penalización adicional	Resuelto	FEADER	MAPA	CAPADR
1.188,00 €	0,00 €	0,00 €	0,00 €	0,00 €	1.188,00 €	1.009,80 €	116,54 €	61,66 €
Importe Unitario:	54,00 €	Nuevo Importe Unitario:	7,86 €					

(1) Con incidencias que retienen pago o deniegan el expediente.

(2) Se calcula sobre superficie declarada admisible.

(3) Aplicación del artículo 16 bis del RD 147/2023.

Puede verificar la integridad de una copia de este documento mediante la lectura del código QR adjunto o mediante el acceso a la dirección <https://ws050.juntadeandalucia.es/verificarFirma> indicando el código de VERIFICACIÓN

FIRMADO POR

RAQUEL MARIA ESPIN CRESPO

FECHA

26/06/2024

VERIFICACIÓN

Pk2jmMQ72K8YCCE9EQ8LU85ENJJ6M

PÁGINA

451/8857





**RECINTOS PROPUESTOS**

REF.	REFERENCIA SIGPAC	CULTIVO	S/R	USO SIGPAC	Sup. Dec. admisible	Sup. Campo	Sup. Determ.	Sup. Resuelta
-1583088	14-035-013-00092-0010	PASTOS PERMANENTES DE 5 O MAS AÑOS	S		0,92		0,92	0,92
-1583087	14-035-013-00092-0008	PASTOS PERMANENTES DE 5 O MAS AÑOS	S		0,27		0,27	0,27
-1583086	14-035-013-00093-0001	PASTOS PERMANENTES DE 5 O MAS AÑOS	S		7,96		7,96	7,96
-1583085	14-035-013-00338-0002	PASTOS PERMANENTES DE 5 O MAS AÑOS	S		0,59		0,59	0,59
-1583084	14-035-013-00337-0002	PASTOS PERMANENTES DE 5 O MAS AÑOS	S		4,38		4,38	4,38
-1583083	14-035-013-00092-0012	PASTOS PERMANENTES DE 5 O MAS AÑOS	S		0,10		0,10	0,10
-1583082	14-035-013-00092-0007	PASTOS DE MENOS DE 5 AÑOS	S		0,58		0,58	0,58
-1583081	14-035-013-00092-0002	PASTOS PERMANENTES DE 5 O MAS AÑOS	S		13,15		13,15	13,15
-784099	14-035-023-00109-0001	GUISANTES	S		0,01		0,01	0,01
-784096	14-035-022-00443-0001	BARBECHO TRADICIONAL	S		1,78		1,78	1,78
-784095	14-035-022-00443-0001	BARBECHO TRADICIONAL	S		0,91		0,91	0,91
-784091	14-035-022-00443-0001	BARBECHO TRADICIONAL	S		15,98		15,98	15,98
-472841	14-035-052-00232-0001	TRANQUILLÓN	S		0,65		0,65	0,65
-472765	14-035-022-00443-0001	BARBECHO TRADICIONAL	S		5,28		5,28	5,28
-80848	14-035-051-00136-0001	TRANQUILLÓN	S		0,43		0,43	0,43
-80847	14-035-051-00132-0001	TRANQUILLÓN	S		3,60		3,60	3,60
-80846	14-035-022-00085-0001	AVENA	S		0,52		0,52	0,52
-80844	14-035-022-00420-0001	TRANQUILLÓN	S		0,36		0,36	0,36
-80840	14-035-022-00288-0001	TRANQUILLÓN	S		0,61		0,61	0,61
-80838	14-035-022-00155-0001	TRITICALE	S		0,93		0,93	0,93
1700000007036950	14-035-021-00152-0001	AVENA	S		0,79		0,79	0,79
1700000007036951	14-035-021-00160-0001	AVENA	S		0,96		0,96	0,96
1700000007036952	14-035-021-00161-0001	AVENA	S		1,06		1,06	1,06
1700000007036954	14-035-022-00250-0001	TRANQUILLÓN	S		1,22		1,22	1,22
1700000007036955	14-035-022-00125-0001	TRITICALE	S		0,96		0,96	0,96
1700000007036956	14-035-022-00126-0001	TRITICALE	S		0,76		0,76	0,76
1700000007036957	14-035-022-00387-0001	TRANQUILLÓN	S		2,08		2,08	2,08
1700000007036958	14-035-022-00255-0001	TRANQUILLÓN	S		0,66		0,66	0,66
1700000007036959	14-035-022-00259-0001	TRANQUILLÓN	S		0,98		0,98	0,98
1700000007036960	14-035-022-00260-0001	TRANQUILLÓN	S		0,56		0,56	0,56
1700000007036961	14-035-024-00027-0001	AVENA	S		0,76		0,76	0,76
1700000007036962	14-035-024-00033-0001	AVENA	S		1,07		1,07	1,07
1700000007036963	14-035-023-00107-0001	GUISANTES	S		10,78		10,78	10,78
1700000007036964	14-035-023-00108-0001	GUISANTES	S		0,68		0,68	0,68
1700000007036965	14-035-023-00110-0001	GUISANTES	S		1,28		1,28	1,28
1700000007036967	14-035-046-00164-0001	TRANQUILLÓN	S		0,46		0,46	0,46
1700000007036968	14-035-046-00165-0001	TRANQUILLÓN	S		0,47		0,47	0,47
1700000007036969	14-035-022-00424-0001	TRANQUILLÓN	S		0,43		0,43	0,43
1700000007036970	14-035-022-00432-0001	TRANQUILLÓN	S		0,72		0,72	0,72
1700000007036971	14-035-022-00434-0007	TRANQUILLÓN	S		4,32		4,32	4,32
1700000007036972	14-035-022-00434-0006	OLIVAR	S		0,05		0,05	0,05
1700000007036973	14-035-022-00439-0001	OLIVAR	S		0,44		0,44	0,44
1700000007036974	14-035-022-00418-0001	TRANQUILLÓN	S		0,56		0,56	0,56
1700000007036975	14-035-022-00419-0001	TRANQUILLÓN	S		0,65		0,65	0,65
1700000007036976	14-035-022-00422-0001	TRANQUILLÓN	S		1,14		1,14	1,14
1700000007036977	14-035-022-00427-0001	TRANQUILLÓN	S		0,36		0,36	0,36
1700000007036978	14-035-022-00428-0001	TRANQUILLÓN	S		0,66		0,66	0,66
1700000007036979	14-035-022-00443-0020	OLIVAR	S		0,04		0,04	0,04
1700000007036980	14-035-023-00326-0003	OLIVAR	S		4,52		4,52	4,52
1700000007036981	14-035-022-00243-0001	TRIGO BLANDO	S		4,21		4,21	4,21
1700000007036982	14-035-022-00244-0001	TRIGO BLANDO	S		1,12		1,12	1,12
1700000007036983	14-035-022-00245-0001	TRIGO BLANDO	S		0,31		0,31	0,31

(1) Con incidencias que retienen pago o deniegan el expediente.  
 (2) Se calcula sobre superficie declarada admisible.  
 (3) Aplicación del artículo 16 bis del RD 147/2023.

Puede verificar la integridad de una copia de este documento mediante la lectura del código QR adjunto o mediante el acceso a la dirección <a href="https://ws050.juntadeandalucia.es/verificarFirma">https://ws050.juntadeandalucia.es/verificarFirma</a> indicando el código de VERIFICACIÓN					
FIRMADO POR	RAQUEL MARIA ESPIN CRESPO		FECHA		26/06/2024
VERIFICACIÓN	Pk2jmMQ72K8YCCE9EQ8LU85ENJJ6M		PÁGINA		452/8857



**RECINTOS PROPUESTOS**

REF.	REFERENCIA SIGPAC	CULTIVO	S/R	USO SIGPAC	Sup. Dec. admisible	Sup. Campo	Sup. Determ.	Sup. Resuelta
170000007036984	14-035-022-00246-0001	TRIGO BLANDO	S		0,61		0,61	0,61
170000007036985	14-035-022-00247-0001	TRIGO BLANDO	S		1,78		1,78	1,78
170000007036986	14-035-022-00434-0004	OLIVAR	S		0,04		0,04	0,04
170000007036987	14-035-022-00434-0005	OLIVAR	S		0,06		0,06	0,06
170000007036988	14-035-053-00234-0002	OLIVAR	S		0,07		0,07	0,07
170000007036989	14-035-053-00234-0003	OLIVAR	S		0,56		0,56	0,56
170000007036992	14-035-023-00112-0001	BARBECHO TRADICIONAL	S		5,12		5,12	5,12
170000007036993	14-035-022-00241-0001	TRIGO BLANDO	S		0,59		0,59	0,59
170000007036994	14-035-022-00242-0001	TRIGO BLANDO	S		4,14		4,14	4,14
170000007036995	14-035-023-00116-0001	BARBECHO TRADICIONAL	S		6,19		6,19	6,19
170000007036996	14-035-031-00174-0006	TRANQUILLÓN	S		0,19		0,19	0,19
170000007036997	14-035-022-00437-0001	BARBECHO TRADICIONAL	S		0,21		0,21	0,21
170000007036998	14-035-031-00174-0006	TRANQUILLÓN	S		8,27		8,27	8,27
170000007036999	14-035-053-00001-0002	TRANQUILLÓN	S		0,85		0,85	0,85
170000007037001	14-035-022-00437-0002	BARBECHO TRADICIONAL	S		0,03		0,03	0,03
170000007037002	14-035-021-00187-0001	AVENA	S		0,91		0,91	0,91
170000007037003	14-035-023-00115-0001	BARBECHO TRADICIONAL	S		3,15		3,15	3,15
170000007037004	14-035-021-00314-0001	AVENA	S		0,21		0,21	0,21
170000007037005	14-035-023-00111-0001	BARBECHO TRADICIONAL	S		0,88		0,88	0,88
170000007037006	14-035-031-00177-0001	TRANQUILLÓN	S		5,81		5,81	5,81
170000007037007	14-035-031-00177-0004	TRANQUILLÓN	S		0,19		0,19	0,19
170000007037008	14-035-023-00109-0001	BARBECHO TRADICIONAL	S		0,28		0,28	0,28
170000007037009	14-035-023-00110-0001	BARBECHO TRADICIONAL	S		3,19		3,19	3,19
170000007037010	14-035-022-00124-0001	TRANQUILLÓN	S		0,15		0,15	0,15
170000007037011	14-035-022-00156-0001	TRITICALE	S		0,63		0,63	0,63
170000007037012	14-035-022-00103-0001	AVENA	S		0,99		0,99	0,99
170000007037013	14-035-022-00104-0001	AVENA	S		0,64		0,64	0,64
170000007037014	14-035-053-00234-0001	BARBECHO TRADICIONAL	S		0,15		0,15	0,15
170000007037015	14-035-022-00273-0001	TRANQUILLÓN	S		1,21		1,21	1,21

**Datos considerados para el Cálculo de la Carga Ganadera del expediente**

Superficie determinada para Cálculo Carga Ganadera: 35,92 ha

Carga Ganadera del Expediente: 2,80 ugm/ha

Explotación	Especie	Ugm Calculada para CG
ES140350000419	OVINA	11,95
ES140350000618	CAPRINA	0,67
ES140350000618	OVINA	86,01
ES140350000618	PORCINO	1,92

**Recintos Determinados para el Cálculo de Garga Ganadera**

REF.	REFERENCIA SIGPAC	CULTIVO	DESCRIPCIÓN CULTIVO	S/R	SUP. RESUELTA (ha)
-1583088	14-035-013-00092-00010	62000	PASTOS PERMANENTES DE 5 O MAS AÑOS-SIN VARIEDAD	S	0,92
-1583087	14-035-013-00092-00008	62000	PASTOS PERMANENTES DE 5 O MAS AÑOS-SIN VARIEDAD	S	0,27
-1583086	14-035-013-00093-00001	62000	PASTOS PERMANENTES DE 5 O MAS AÑOS-SIN VARIEDAD	S	7,96
-1583085	14-035-013-00338-00002	62000	PASTOS PERMANENTES DE 5 O MAS AÑOS-SIN VARIEDAD	S	0,59
-1583084	14-035-013-00337-00002	62000	PASTOS PERMANENTES DE 5 O MAS AÑOS-SIN VARIEDAD	S	4,38

(1) Con incidencias que retienen pago o deniegan el expediente.  
 (2) Se calcula sobre superficie declarada admisible.  
 (3) Aplicación del artículo 16 bis del RD 147/2023.

Puede verificar la integridad de una copia de este documento mediante la lectura del código QR adjunto o mediante el acceso a la dirección <https://ws050.juntadeandalucia.es/verificarFirma> indicando el código de VERIFICACIÓN

FIRMADO POR	RAQUEL MARIA ESPIN CRESPO	FECHA	26/06/2024
VERIFICACIÓN	Pk2jmMQ72K8YCCE9EQ8LU85ENJJ6M	PÁGINA	453/8857



**Recintos Determinados para el Cálculo de Garga Ganadera**

REF.	REFERENCIA SIGPAC	CULTIVO	DESCRIPCIÓN CULTIVO	S/R	SUP. RESUELTA (ha)
-1583083	14-035-013-00092-00012	62000	PASTOS PERMANENTES DE 5 O MAS AÑOS-SIN VARIEDAD	S	0,10
-1583082	14-035-013-00092-00007	63000	PASTOS DE MENOS DE 5 AÑOS-SIN VARIEDAD	S	0,58
-1583081	14-035-013-00092-00002	62000	PASTOS PERMANENTES DE 5 O MAS AÑOS-SIN VARIEDAD	S	13,15
-784096	14-035-022-00443-00001	20000	BARBECHO TRADICIONAL-SIN VARIEDAD	S	1,78
-784095	14-035-022-00443-00001	20000	BARBECHO TRADICIONAL-SIN VARIEDAD	S	0,91
-472765	14-035-022-00443-00001	20000	BARBECHO TRADICIONAL-SIN VARIEDAD	S	5,28

**Incidencias de carga ganadera****INCIDENCIA DESCRIPCIÓN**

86132	Recinto superficie forrajera que no realiza la actividad de producción de pastoreo.
	Recinto:14-035-022-00443-00001 Cultivo:20000 BARBECHO TRADICIONAL-SIN VARIEDAD Secano
	Recinto:14-035-023-00112-00001 Cultivo:20000 BARBECHO TRADICIONAL-SIN VARIEDAD Secano
	Recinto:14-035-023-00116-00001 Cultivo:20000 BARBECHO TRADICIONAL-SIN VARIEDAD Secano
	Recinto:14-035-022-00437-00001 Cultivo:20000 BARBECHO TRADICIONAL-SIN VARIEDAD Secano
	Recinto:14-035-022-00437-00002 Cultivo:20000 BARBECHO TRADICIONAL-SIN VARIEDAD Secano
	Recinto:14-035-023-00115-00001 Cultivo:20000 BARBECHO TRADICIONAL-SIN VARIEDAD Secano
	Recinto:14-035-023-00111-00001 Cultivo:20000 BARBECHO TRADICIONAL-SIN VARIEDAD Secano
	Recinto:14-035-023-00109-00001 Cultivo:20000 BARBECHO TRADICIONAL-SIN VARIEDAD Secano
	Recinto:14-035-023-00110-00001 Cultivo:20000 BARBECHO TRADICIONAL-SIN VARIEDAD Secano
	Recinto:14-035-053-00234-00001 Cultivo:20000 BARBECHO TRADICIONAL-SIN VARIEDAD Secano

(1) Con incidencias que retienen pago o deniegan el expediente.  
(2) Se calcula sobre superficie declarada admisible.  
(3) Aplicación del artículo 16 bis del RD 147/2023.

Puede verificar la integridad de una copia de este documento mediante la lectura del código QR adjunto o mediante el acceso a la dirección <https://ws050.juntadeandalucia.es/verificarFirma> indicando el código de VERIFICACIÓN

FIRMADO POR	RAQUEL MARIA ESPIN CRESPO	FECHA	26/06/2024
VERIFICACIÓN	Pk2jmMQ72K8YCCCE9EQ8LU85ENJJ6M	PÁGINA	454/8857





**APELLIDOS Y NOMBRE / RAZÓN SOCIAL**

BARBANCHO FERNANDEZ JOSE

**NIF**

\*\*\*9193\*

**EXPEDIENTE**

1236454

**RESOLUCIÓN**

CONCESIÓN DE LA AYUDA

**DATOS DE MANTENIMIENTO UNIDADES**

<b>GRUPO DE PAGO</b>	<b>Sup. Dec. Admisible</b>	<b>Sup. Resuelta</b>	<b>Sobredecl.</b>	<b>% Sobredecl.</b>
ZONAS DE LIMITACIONES NATURALES	22,41	22,41	0,00	0,00

**RESUMEN DE PAGOS**

	<b>IMPORTE ( Euros )</b>			
	<b>RESUELTO</b>	<b>FEADER</b>	<b>MAPA</b>	<b>CAPADR</b>
A pagar	1.104,08	938,47	108,31	57,30

**APLICACIÓN DE REDUCCIONES Y PENALIZACIONES (%)**

<b>Criterios de subvencionabilidad (1)</b>	<b>Presentación tardía</b>	<b>Omisión declaración</b>	<b>Condicionabilidad</b>
0,00	0,00	0,00	0,00

**IMPORTE ( Euros )**

<b>Calculado(2)</b>	<b>Reducción</b>	<b>Penalización</b>	<b>Reducción Penalización (3)</b>	<b>Penalización adicional</b>	<b>Resuelto</b>	<b>FEADER</b>	<b>MAPA</b>	<b>CAPADR</b>
1.104,08 €	0,00 €	0,00 €	0,00 €	0,00 €	1.104,08 €	938,47 €	108,31 €	57,30 €
<b>Importe Unitario:</b>	54,00 €	<b>Nuevo Importe Unitario:</b>		49,27 €				

**RECINTOS PROPUESTOS**

<b>REF.</b>	<b>REFERENCIA SIGPAC</b>	<b>CULTIVO</b>	<b>S/R</b>	<b>USO SIGPAC</b>	<b>Sup. Dec. admisible</b>	<b>Sup. Campo</b>	<b>Sup. Determ.</b>	<b>Sup. Resuelta</b>
-1451631	14-035-041-00004-0001	TRIGO BLANDO	S		5,27		5,27	5,27
-1451630	14-035-042-00107-0002	TRITICALE	S		2,40		2,40	2,40
1700000007003553	14-035-025-00192-0003	OLIVAR	S		14,04		14,04	14,04
1700000007003554	14-035-053-00252-0001	OLIVAR	S		0,08		0,08	0,08
1700000007003555	14-035-053-00253-0001	OLIVAR	S		0,62		0,62	0,62

(1) Con incidencias que retienen pago o deniegan el expediente.

(2) Se calcula sobre superficie declarada admisible.

(3) Aplicación del artículo 16 bis del RD 147/2023.

Puede verificar la integridad de una copia de este documento mediante la lectura del código QR adjunto o mediante el acceso a la dirección <a href="https://ws050.juntadeandalucia.es/verificarFirma">https://ws050.juntadeandalucia.es/verificarFirma</a> indicando el código de VERIFICACIÓN					
FIRMADO POR	RAQUEL MARIA ESPIN CRESPO		FECHA		26/06/2024
VERIFICACIÓN	Pk2jmMQ72K8YCCE9EQ8LU85ENJJ6M		PÁGINA		455/8857



**APELLIDOS Y NOMBRE / RAZÓN SOCIAL**

BARBANCHO GIL JOSE

**NIF**

\*\*\*\*8981\*

**EXPEDIENTE**

1236219

**RESOLUCIÓN**

CONCESIÓN DE LA AYUDA

**DATOS DE MANTENIMIENTO UNIDADES**

**GRUPO DE PAGO**

ZONAS DE LIMITACIONES NATURALES

**Sup. Dec. Admisible**

133,95

**Sup. Resuelta**

133,95

**Sobredecl.**

0,00

**% Sobredecl.**

0,00

**RESUMEN DE PAGOS**

	<b><u>IMPORTE ( Euros )</u></b>			
	<b><u>RESUELTO</u></b>	<b><u>FEADER</u></b>	<b><u>MAPA</u></b>	<b><u>CAPADR</u></b>
Pago realizado	1.079,99	917,99	105,94	56,05
A pagar	106,42	90,46	10,44	5,52
<b>TOTAL</b>	<b>1.186,41</b>	<b>1.008,45</b>	<b>116,38</b>	<b>61,57</b>

**APLICACIÓN DE REDUCCIONES Y PENALIZACIONES (%)**

<b><u>Criterios de subvencionabilidad (1)</u></b>	<b><u>Presentación tardía</u></b>	<b><u>Omisión declaración</u></b>	<b><u>Condicionabilidad</u></b>
0,00	0,00	0,00	0,00

**IMPORTE ( Euros )**

<b><u>Calculado(2)</u></b>	<b><u>Reducción</u></b>	<b><u>Penalización</u></b>	<b><u>Reducción Penalización (3)</u></b>	<b><u>Penalización adicional</u></b>	<b><u>Resuelto</u></b>	<b><u>FEADER</u></b>	<b><u>MAPA</u></b>	<b><u>CAPADR</u></b>
1.186,41 €	0,00 €	0,00 €	0,00 €	0,00 €	1.186,41 €	1.008,45 €	116,39 €	61,57 €
<b>Importe Unitario:</b>	<b>54,00 €</b>	<b>Nuevo Importe Unitario:</b>	<b>8,86 €</b>					

(1) Con incidencias que retienen pago o deniegan el expediente.  
 (2) Se calcula sobre superficie declarada admisible.  
 (3) Aplicación del artículo 16 bis del RD 147/2023.

Puede verificar la integridad de una copia de este documento mediante la lectura del código QR adjunto o mediante el acceso a la dirección <a href="https://ws050.juntadeandalucia.es/verificarFirma">https://ws050.juntadeandalucia.es/verificarFirma</a> indicando el código de VERIFICACIÓN				
FIRMADO POR	RAQUEL MARIA ESPIN CRESPO	FECHA	26/06/2024	
VERIFICACIÓN	Pk2jmMQ72K8YCCE9EQ8LU85ENJJ6M	PÁGINA	456/8857	



**RECINTOS PROPUESTOS**

REF.	REFERENCIA SIGPAC	CULTIVO	S/R	USO SIGPAC	Sup. Dec. admisible	Sup. Campo	Sup. Determ.	Sup. Resuelta
-1451625	14-035-043-00379-0004	SANDÍA	S		0,18		0,18	0,18
-1233001	14-035-009-00324-0001	BARBECHO TRADICIONAL	S		0,02		0,02	0,02
-1232999	14-035-009-00326-0001	BARBECHO TRADICIONAL	S		0,03		0,03	0,03
-1232996	14-035-052-00244-0001	BARBECHO TRADICIONAL	S		0,02		0,02	0,02
-1232995	14-035-052-00245-0001	BARBECHO TRADICIONAL	S		0,38		0,38	0,38
-1232987	14-035-049-00105-0001	TRIGO BLANDO	S		0,07		0,07	0,07
-1232986	14-035-049-00114-0001	TRIGO BLANDO	S		0,01		0,01	0,01
-1232984	14-035-047-00005-0001	CEBADA	S		0,02		0,02	0,02
-1232980	14-035-010-00010-0001	BARBECHO TRADICIONAL	S		0,06		0,06	0,06
-1232979	14-035-010-00010-0001	BARBECHO TRADICIONAL	S		0,04		0,04	0,04
-1232977	14-035-020-00200-0001	BARBECHO TRADICIONAL	S		0,03		0,03	0,03
-1232976	14-035-020-00199-0001	BARBECHO TRADICIONAL	S		0,01		0,01	0,01
-1232975	14-035-020-00252-0001	BARBECHO TRADICIONAL	S		0,01		0,01	0,01
-1232974	14-035-020-00255-0001	BARBECHO TRADICIONAL	S		0,04		0,04	0,04
-1232973	14-035-020-00215-0001	BARBECHO TRADICIONAL	S		0,04		0,04	0,00
-1232972	14-035-020-00226-0001	BARBECHO TRADICIONAL	S		0,01		0,01	0,01
-1232971	14-035-020-00226-0001	BARBECHO TRADICIONAL	S		0,06		0,06	0,06
-1232970	14-035-020-00221-0001	BARBECHO TRADICIONAL	S		0,09		0,09	0,09
-1232968	14-035-021-00196-0001	BARBECHO TRADICIONAL	S		0,04		0,04	0,04
-1232967	14-035-049-00049-0004	CEBADA	S		0,40		0,40	0,40
-1232966	14-035-019-00947-0005	OLIVAR	R		0,46		0,46	0,46
-1232965	14-035-019-00947-0001	BARBECHO TRADICIONAL	S		0,05		0,05	0,05
-932025	14-035-027-00076-0001	BARBECHO TRADICIONAL	S		0,03		0,03	0,03
-932023	14-035-027-00099-0001	TRIGO BLANDO	S		0,01		0,01	0,01
-932022	14-035-027-00097-0001	TRIGO BLANDO	S		0,08		0,08	0,08
-932018	14-035-027-00039-0001	TRIGO BLANDO	S		0,21		0,21	0,21
-932013	14-035-012-00255-0001	PASTOS DE MENOS DE 5 AÑOS	S		0,10		0,10	0,10
-932012	14-035-026-00011-0001	AVENA	S		0,07		0,07	0,07
-932008	14-035-018-00296-0001	CEBADA	S		0,01		0,01	0,01
-932004	14-035-018-00295-0001	CEBADA	S		0,06		0,06	0,06
-931960	14-035-052-00204-0001	BARBECHO TRADICIONAL	S		0,33		0,33	0,33
-931946	14-035-043-00131-0001	BARBECHO TRADICIONAL	S		0,01		0,01	0,01
-931943	14-035-043-00131-0001	BARBECHO TRADICIONAL	S		0,02		0,02	0,02
-931940	14-035-043-00132-0001	AVENA	S		0,64		0,64	0,64
-705305	14-035-027-00081-0001	TRIGO BLANDO	S		0,41		0,41	0,41
-705303	14-035-043-00379-0004	BARBECHO TRADICIONAL	S		1,40		1,40	1,40
-705297	14-035-049-00049-0004	BARBECHO TRADICIONAL	S		1,46		1,46	1,46
-467807	14-035-021-00091-0001	TRIGO BLANDO	S		0,81		0,81	0,81
-467268	14-035-049-00058-0008	PASTOS PERMANENTES DE 5 O MAS AÑOS	S		0,18		0,18	0,18
-467241	14-035-027-00035-0002	PASTOS PERMANENTES DE 5 O MAS AÑOS	S		0,27		0,27	0,27
-467236	14-035-027-00035-0001	PASTOS PERMANENTES DE 5 O MAS AÑOS	S		0,13		0,13	0,13
-467226	14-035-049-00050-0005	PASTOS PERMANENTES DE 5 O MAS AÑOS	S		0,03		0,03	0,03
-467219	14-035-049-00050-0003	PASTOS PERMANENTES DE 5 O MAS AÑOS	S		0,02		0,02	0,02
-467118	14-035-021-00080-0001	TRIGO BLANDO	S		4,21		4,21	4,18
-467104	14-035-021-00083-0001	TRIGO BLANDO	S		1,49		1,49	1,49
-466983	14-035-027-00075-0003	PASTOS PERMANENTES DE 5 O MAS AÑOS	S		0,42		0,42	0,42
-466975	14-035-027-00076-0001	BARBECHO TRADICIONAL	S		0,02		0,02	0,02
-466966	14-035-027-00076-0001	BARBECHO TRADICIONAL	S		0,04		0,04	0,04
-466765	14-035-020-00224-0001	BARBECHO TRADICIONAL	S		0,02		0,02	0,02
-466736	14-035-020-00222-0001	BARBECHO TRADICIONAL	S		0,60		0,60	0,60
-466710	14-035-009-00004-0002	OLIVAR	S		1,57		1,57	1,57
-466629	14-035-049-00052-0008	PASTOS PERMANENTES DE 5 O MAS AÑOS	S		0,06		0,06	0,06

(1) Con incidencias que retienen pago o deniegan el expediente.  
 (2) Se calcula sobre superficie declarada admisible.  
 (3) Aplicación del artículo 16 bis del RD 147/2023.

Puede verificar la integridad de una copia de este documento mediante la lectura del código QR adjunto o mediante el acceso a la dirección <a href="https://ws050.juntadeandalucia.es/verificarFirma">https://ws050.juntadeandalucia.es/verificarFirma</a> indicando el código de VERIFICACIÓN					
FIRMADO POR	RAQUEL MARIA ESPIN CRESPO		FECHA		26/06/2024
VERIFICACIÓN	Pk2jmMQ72K8YCCE9EQ8LU85ENJJ6M		PÁGINA		457/8857



**RECINTOS PROPUESTOS**

REF.	REFERENCIA SIGPAC	CULTIVO	S/R	USO SIGPAC	Sup. Dec. admisible	Sup. Campo	Sup. Determ.	Sup. Resuelta
-75220	14-035-027-00089-0004	TRIGO BLANDO	S		0,61		0,61	0,61
-75219	14-035-020-00320-0002	BARBECHO TRADICIONAL	S		0,08		0,08	0,08
5475195	14-035-012-00242-0001	GUISANTES	S		1,05		1,05	1,05
5475196	14-035-043-00133-0001	AVENA	S		0,70		0,70	0,70
170000007001369	14-035-008-00251-0001	TRIGO BLANDO	S		3,29		3,29	3,29
170000007001374	14-035-027-00089-0001	TRIGO BLANDO	S		0,64		0,64	0,64
170000007001375	14-035-009-00140-0001	TRIGO BLANDO	S		0,11		0,11	0,00
170000007001376	14-035-009-00172-0001	TRIGO BLANDO	S		1,31		1,31	1,31
170000007001378	14-035-020-00217-0001	BARBECHO TRADICIONAL	S		0,74		0,74	0,74
170000007001380	14-035-020-00198-0001	BARBECHO TRADICIONAL	S		0,99		0,99	0,99
170000007001383	14-035-049-00049-0004	CEBADA	S		0,12		0,12	0,12
170000007001384	14-035-046-00109-0001	TRIGO BLANDO	S		0,72		0,72	0,72
170000007001385	14-035-009-00328-0001	BARBECHO TRADICIONAL	S		0,58		0,58	0,58
170000007001386	14-035-009-00006-0004	BARBECHO TRADICIONAL	S		3,91		3,91	3,91
170000007001387	14-035-020-00216-0001	BARBECHO TRADICIONAL	S		0,51		0,51	0,51
170000007001388	14-035-020-00223-0001	BARBECHO TRADICIONAL	S		0,42		0,42	0,42
170000007001389	14-035-012-00245-0001	BARBECHO TRADICIONAL	S		2,15		2,15	2,15
170000007001390	14-035-049-00102-0001	TRIGO BLANDO	S		0,15		0,15	0,15
170000007001391	14-035-009-00006-0009	SANDÍA	S		0,28		0,28	0,28
170000007001392	14-035-008-00252-0001	TRIGO BLANDO	S		0,66		0,66	0,66
170000007001393	14-035-053-00245-0002	OLIVAR	S		0,01		0,01	0,01
170000007001396	14-035-026-00010-0001	AVENA	S		0,78		0,78	0,78
170000007001397	14-035-026-00077-0001	TRIGO BLANDO	S		0,45		0,45	0,45
170000007001398	14-035-049-00049-0003	PASTOS PERMANENTES DE 5 O MAS AÑOS	S		0,77		0,77	0,77
170000007001399	14-035-049-00049-0019	PASTOS PERMANENTES DE 5 O MAS AÑOS	S		0,21		0,21	0,21
170000007001400	14-035-027-00038-0001	TRIGO BLANDO	S		1,86		1,86	1,86
170000007001401	14-035-020-00157-0001	BARBECHO TRADICIONAL	S		2,22		2,22	2,22
170000007001402	14-035-020-00158-0001	BARBECHO TRADICIONAL	S		0,52		0,52	0,52
170000007001403	14-035-027-00089-0003	PASTOS PERMANENTES DE 5 O MAS AÑOS	S		0,02		0,02	0,02
170000007001404	14-035-018-00294-0001	CEBADA	S		1,58		1,58	1,58
170000007001405	14-035-049-00049-0004	CEBADA	S		5,42		5,42	5,42
170000007001407	14-035-049-00103-0001	TRIGO BLANDO	S		4,30		4,30	4,30
170000007001408	14-035-026-00085-0001	TRIGO BLANDO	S		1,19		1,19	1,19
170000007001409	14-035-027-00098-0001	TRIGO BLANDO	S		0,79		0,79	0,79
170000007001410	14-035-049-00049-0004	BARBECHO TRADICIONAL	S		0,82		0,82	0,82
170000007001411	14-035-009-00006-0002	OLIVAR	S		0,25		0,25	0,25
170000007001412	14-035-049-00101-0002	TRIGO BLANDO	S		1,14		1,14	1,14
170000007001413	14-035-019-00097-0001	TRIGO BLANDO	S		0,93		0,93	0,93
170000007001414	14-035-019-00570-0001	BARBECHO TRADICIONAL	S		0,05		0,05	0,05
170000007001415	14-035-053-00245-0001	OLIVAR	S		0,68		0,68	0,68
170000007001416	14-035-049-00050-0006	BARBECHO TRADICIONAL	S		0,42		0,42	0,42
170000007001417	14-035-027-00072-0001	BARBECHO TRADICIONAL	S		0,08		0,08	0,08
170000007001418	14-035-027-00075-0001	BARBECHO TRADICIONAL	S		7,61		7,61	7,61
170000007001419	14-035-012-00253-0001	AVENA	S		5,39		5,39	5,39
170000007001420	14-035-012-00258-0001	BARBECHO TRADICIONAL	S		3,11		3,11	3,11
170000007001421	14-035-009-00006-0008	OLIVAR	S		0,07		0,07	0,07
170000007001423	14-035-049-00050-0001	CEBADA	S		0,48		0,48	0,48
170000007001424	14-035-027-00079-0001	TRIGO BLANDO	S		2,76		2,76	2,76
170000007001425	14-035-052-00251-0001	BARBECHO TRADICIONAL	S		1,19		1,19	1,19
170000007001426	14-035-052-00252-0001	BARBECHO TRADICIONAL	S		0,17		0,17	0,17
170000007001427	14-035-008-00257-0003	TRIGO BLANDO	S		2,80		2,80	2,80
170000007001428	14-035-008-00260-0001	TRIGO BLANDO	S		0,15		0,15	0,15

(1) Con incidencias que retienen pago o deniegan el expediente.  
 (2) Se calcula sobre superficie declarada admisible.  
 (3) Aplicación del artículo 16 bis del RD 147/2023.

Puede verificar la integridad de una copia de este documento mediante la lectura del código QR adjunto o mediante el acceso a la dirección <a href="https://ws050.juntadeandalucia.es/verificarFirma">https://ws050.juntadeandalucia.es/verificarFirma</a> indicando el código de VERIFICACIÓN					
FIRMADO POR	RAQUEL MARIA ESPIN CRESPO		FECHA		26/06/2024
VERIFICACIÓN	Pk2jmMQ72K8YCCE9EQ8LU85ENJJ6M		PÁGINA		458/8857



**RECINTOS PROPUESTOS**

REF.	REFERENCIA SIGPAC	CULTIVO	S/R	USO SIGPAC	Sup. Dec. admisible	Sup. Campo	Sup. Determ.	Sup. Resuelta
170000007001430	14-035-008-00253-0004	TRIGO BLANDO	S		11,27		11,27	11,27
170000007001431	14-035-008-00262-0001	TRIGO BLANDO	S		0,67		0,67	0,67
170000007001432	14-035-008-00265-0001	TRIGO BLANDO	S		0,71		0,71	0,71
170000007001435	14-035-010-00011-0001	BARBECHO TRADICIONAL	S		2,01		2,01	2,01
170000007001436	14-035-052-00203-0001	BARBECHO TRADICIONAL	S		2,12		2,12	2,12
170000007001437	14-035-009-00327-0001	BARBECHO TRADICIONAL	S		0,57		0,57	0,57
170000007001440	14-035-043-00130-0001	BARBECHO TRADICIONAL	S		1,88		1,88	1,88
170000007001443	14-035-047-00006-0001	CEBADA	S		0,21		0,21	0,21
170000007001444	14-035-049-00049-0010	PASTOS PERMANENTES DE 5 O MAS AÑOS	S		0,11		0,11	0,11
170000007001445	14-035-019-00565-0001	BARBECHO TRADICIONAL	S		0,06		0,06	0,06
170000007001446	14-035-019-00569-0002	BARBECHO TRADICIONAL	S		0,04		0,04	0,04
170000007001447	14-035-049-00049-0008	PASTOS PERMANENTES DE 5 O MAS AÑOS	S		0,05		0,05	0,05
170000007001448	14-035-027-00035-0003	TRIGO BLANDO	S		6,99		6,99	6,99
170000007001449	14-035-021-00206-0002	BARBECHO TRADICIONAL	S		0,39		0,39	0,39
170000007001450	14-035-021-00211-0001	BARBECHO TRADICIONAL	S		0,33		0,33	0,33
170000007001451	14-035-020-00225-0001	BARBECHO TRADICIONAL	S		2,39		2,39	2,39
170000007001452	14-035-020-00320-0001	BARBECHO TRADICIONAL	S		0,10		0,10	0,10
170000007001453	14-035-012-00590-0001	OLIVAR	S		0,43		0,43	0,43
170000007001455	14-035-012-00241-0001	GUISANTES	S		11,75		11,75	11,75
170000007001457	14-035-027-00040-0001	TRIGO BLANDO	S		1,74		1,74	1,74
170000007001461	14-035-049-00049-0004	BARBECHO TRADICIONAL	S		6,12		6,12	6,12
170000007001463	14-035-021-00207-0001	BARBECHO TRADICIONAL	S		0,04		0,04	0,04
170000007001464	14-035-021-00210-0001	BARBECHO TRADICIONAL	S		0,13		0,13	0,13

**INCIDENCIAS****INCIDENCIA DESCRIPCIÓN**

- 218 Superficie bruta de cruce en un recinto en el conjunto de las solicitudes supera superficie total que SIGPAC establece para él.  
Recinto:14-035-020-00215-00001 Cultivo:20000 BARBECHO TRADICIONAL-SIN VARIEDAD Secano Suma de superficies declaradas para este recinto por todos los solicitantes (Áreas):82 Superficie SIGPAC medida para este recinto (Áreas):78 Exceso de superficie declarada (Hectáreas):0,04 Suma de superficies declaradas para este recinto por el solicitante (Áreas):4
- 242 Recinto pendiente de acreditación de titularidad.  
Recinto:14-035-009-00140-00001 Cultivo:1000 TRIGO BLANDO-SIN VARIEDAD Secano
- 4272 Verifica que las líneas de declaración de las Solicitudes Únicas no tienen solapes con la capa de Retroactividad Gráfica (ambas de la misma campaña) a nivel de expediente/línea de declaración gráfica de la solicitud.  
Recinto:14-035-021-00080-00001 Cultivo: - Agregado de la referencia del recinto.:0 Zona de la referencia del recinto.:0 Superficie solapada.:0,03 Id. Incid.:95158197

**Datos considerados para el Cálculo de la Carga Ganadera del expediente**

Superficie determinada para Cálculo Carga Ganadera: 2,37 ha  
Carga Ganadera del Expediente: 18,19 ugm/ha

Explotación	Especie	Ugm Calculada para CG
ES140350000718	OVINA	2,36
ES140350000751	OVINA	30,12
ES140350000751	PORCINO	10,63

**Recintos Determinados para el Cálculo de Garga Ganadera**

REF.	REFERENCIA SIGPAC	CULTIVO	DESCRIPCIÓN CULTIVO	S/R	SUP. RESUELTA (ha)
-932013	14-035-012-00255-00001	63000	PASTOS DE MENOS DE 5 AÑOS-SIN VARIEDAD	S	0,10
-467268	14-035-049-00058-00008	62000	PASTOS PERMANENTES DE 5 O MAS AÑOS-SIN VARIEDAD	S	0,18
-467241	14-035-027-00035-00002	62000	PASTOS PERMANENTES DE 5 O MAS AÑOS-SIN	S	0,27

(1) Con incidencias que retienen pago o deniegan el expediente.  
(2) Se calcula sobre superficie declarada admisible.  
(3) Aplicación del artículo 16 bis del RD 147/2023.

Puede verificar la integridad de una copia de este documento mediante la lectura del código QR adjunto o mediante el acceso a la dirección <https://ws050.juntadeandalucia.es/verificarFirma> indicando el código de VERIFICACIÓN

FIRMADO POR	RAQUEL MARIA ESPIN CRESPO	FECHA	26/06/2024
VERIFICACIÓN	Pk2jmMQ72K8YCCE9EQ8LU85ENJJ6M	PÁGINA	459/8857





**Recintos Determinados para el Cálculo de Garga Ganadera**

REF.	REFERENCIA SIGPAC	CULTIVO	DESCRIPCIÓN CULTIVO	S/R	SUP. RESUELTA (ha)
			VARIEDAD		
-467236	14-035-027-00035-00001	62000	PASTOS PERMANENTES DE 5 O MAS AÑOS-SIN VARIEDAD	S	0,13
-467226	14-035-049-00050-00005	62000	PASTOS PERMANENTES DE 5 O MAS AÑOS-SIN VARIEDAD	S	0,03
-467219	14-035-049-00050-00003	62000	PASTOS PERMANENTES DE 5 O MAS AÑOS-SIN VARIEDAD	S	0,02
-466983	14-035-027-00075-00003	62000	PASTOS PERMANENTES DE 5 O MAS AÑOS-SIN VARIEDAD	S	0,42
-466629	14-035-049-00052-00008	62000	PASTOS PERMANENTES DE 5 O MAS AÑOS-SIN VARIEDAD	S	0,06
1700000007001398	14-035-049-00049-00003	62000	PASTOS PERMANENTES DE 5 O MAS AÑOS-SIN VARIEDAD	S	0,77
1700000007001399	14-035-049-00049-00019	62000	PASTOS PERMANENTES DE 5 O MAS AÑOS-SIN VARIEDAD	S	0,21
1700000007001403	14-035-027-00089-00003	62000	PASTOS PERMANENTES DE 5 O MAS AÑOS-SIN VARIEDAD	S	0,02
1700000007001444	14-035-049-00049-00010	62000	PASTOS PERMANENTES DE 5 O MAS AÑOS-SIN VARIEDAD	S	0,11
1700000007001447	14-035-049-00049-00008	62000	PASTOS PERMANENTES DE 5 O MAS AÑOS-SIN VARIEDAD	S	0,05

**Incidencias de carga ganadera**

**INCIDENCIA DESCRIPCIÓN**

218	Superficie bruta de cruce en un recinto en el conjunto de las solicitudes supera superficie total que SIGPAC establece para él. Recinto:14-035-020-00215-00001 Cultivo:20000 BARBECHO TRADICIONAL-SIN VARIEDAD Secano Suma de superficies declaradas para este recinto por todos los solicitantes (Áreas):82 Superficie SIGPAC medida para este recinto (Áreas):78 Exceso de superficie declarada (Hectáreas):0,04 Suma de superficies declaradas para este recinto por el solicitante (Áreas):4
8227	Control por Monitorización sin respuesta por parte del productor y, por tanto, sin Juicio Experto de campo. Recinto:14-035-052-00204-00001 Cultivo:20000 BARBECHO TRADICIONAL-SIN VARIEDAD
86132	Recinto superficie forrajera que no realiza la actividad de producción de pastoreo. Recinto:14-035-009-00324-00001 Cultivo:20000 BARBECHO TRADICIONAL-SIN VARIEDAD Secano Recinto:14-035-009-00326-00001 Cultivo:20000 BARBECHO TRADICIONAL-SIN VARIEDAD Secano Recinto:14-035-052-00244-00001 Cultivo:20000 BARBECHO TRADICIONAL-SIN VARIEDAD Secano Recinto:14-035-052-00245-00001 Cultivo:20000 BARBECHO TRADICIONAL-SIN VARIEDAD Secano Recinto:14-035-010-00010-00001 Cultivo:20000 BARBECHO TRADICIONAL-SIN VARIEDAD Secano Recinto:14-035-010-00010-00001 Cultivo:20000 BARBECHO TRADICIONAL-SIN VARIEDAD Secano Recinto:14-035-020-00200-00001 Cultivo:20000 BARBECHO TRADICIONAL-SIN VARIEDAD Secano Recinto:14-035-020-00199-00001 Cultivo:20000 BARBECHO TRADICIONAL-SIN VARIEDAD Secano Recinto:14-035-020-00252-00001 Cultivo:20000 BARBECHO TRADICIONAL-SIN VARIEDAD Secano Recinto:14-035-020-00255-00001 Cultivo:20000 BARBECHO TRADICIONAL-SIN VARIEDAD Secano Recinto:14-035-020-00215-00001 Cultivo:20000 BARBECHO TRADICIONAL-SIN VARIEDAD Secano Recinto:14-035-020-00226-00001 Cultivo:20000 BARBECHO TRADICIONAL-SIN VARIEDAD Secano Recinto:14-035-020-00226-00001 Cultivo:20000 BARBECHO TRADICIONAL-SIN VARIEDAD Secano Recinto:14-035-020-00221-00001 Cultivo:20000 BARBECHO TRADICIONAL-SIN VARIEDAD Secano Recinto:14-035-021-00196-00001 Cultivo:20000 BARBECHO TRADICIONAL-SIN VARIEDAD Secano Recinto:14-035-019-00947-00001 Cultivo:20000 BARBECHO TRADICIONAL-SIN VARIEDAD Secano Recinto:14-035-027-00076-00001 Cultivo:20000 BARBECHO TRADICIONAL-SIN VARIEDAD Secano Recinto:14-035-052-00204-00001 Cultivo:20000 BARBECHO TRADICIONAL-SIN VARIEDAD Secano Recinto:14-035-043-00131-00001 Cultivo:20000 BARBECHO TRADICIONAL-SIN VARIEDAD Secano Recinto:14-035-043-00131-00001 Cultivo:20000 BARBECHO TRADICIONAL-SIN VARIEDAD Secano Recinto:14-035-043-00379-00004 Cultivo:20000 BARBECHO TRADICIONAL-SIN VARIEDAD Secano Recinto:14-035-049-00049-00004 Cultivo:20000 BARBECHO TRADICIONAL-SIN VARIEDAD Secano Recinto:14-035-027-00076-00001 Cultivo:20000 BARBECHO TRADICIONAL-SIN VARIEDAD Secano Recinto:14-035-027-00076-00001 Cultivo:20000 BARBECHO TRADICIONAL-SIN VARIEDAD Secano Recinto:14-035-020-00224-00001 Cultivo:20000 BARBECHO TRADICIONAL-SIN VARIEDAD Secano Recinto:14-035-020-00222-00001 Cultivo:20000 BARBECHO TRADICIONAL-SIN VARIEDAD Secano Recinto:14-035-020-00320-00002 Cultivo:20000 BARBECHO TRADICIONAL-SIN VARIEDAD Secano Recinto:14-035-020-00217-00001 Cultivo:20000 BARBECHO TRADICIONAL-SIN VARIEDAD Secano Recinto:14-035-020-00198-00001 Cultivo:20000 BARBECHO TRADICIONAL-SIN VARIEDAD Secano Recinto:14-035-009-00328-00001 Cultivo:20000 BARBECHO TRADICIONAL-SIN VARIEDAD Secano

(1) Con incidencias que retienen pago o deniegan el expediente.  
(2) Se calcula sobre superficie declarada admisible.  
(3) Aplicación del artículo 16 bis del RD 147/2023.

Puede verificar la integridad de una copia de este documento mediante la lectura del código QR adjunto o mediante el acceso a la dirección <a href="https://ws050.juntadeandalucia.es/verificarFirma">https://ws050.juntadeandalucia.es/verificarFirma</a> indicando el código de VERIFICACIÓN					
FIRMADO POR	RAQUEL MARIA ESPIN CRESPO		FECHA		26/06/2024
VERIFICACIÓN	Pk2jmMQ72K8YCCE9EQ8LU85ENJJ6M		PÁGINA		460/8857




Recinto:14-035-009-00006-00004	Cultivo:20000	BARBECHO TRADICIONAL-SIN VARIEDAD	Secano
Recinto:14-035-020-00216-00001	Cultivo:20000	BARBECHO TRADICIONAL-SIN VARIEDAD	Secano
Recinto:14-035-020-00223-00001	Cultivo:20000	BARBECHO TRADICIONAL-SIN VARIEDAD	Secano
Recinto:14-035-012-00245-00001	Cultivo:20000	BARBECHO TRADICIONAL-SIN VARIEDAD	Secano
Recinto:14-035-020-00157-00001	Cultivo:20000	BARBECHO TRADICIONAL-SIN VARIEDAD	Secano
Recinto:14-035-020-00158-00001	Cultivo:20000	BARBECHO TRADICIONAL-SIN VARIEDAD	Secano
Recinto:14-035-049-00049-00004	Cultivo:20000	BARBECHO TRADICIONAL-SIN VARIEDAD	Secano
Recinto:14-035-019-00570-00001	Cultivo:20000	BARBECHO TRADICIONAL-SIN VARIEDAD	Secano
Recinto:14-035-049-00050-00006	Cultivo:20000	BARBECHO TRADICIONAL-SIN VARIEDAD	Secano
Recinto:14-035-027-00072-00001	Cultivo:20000	BARBECHO TRADICIONAL-SIN VARIEDAD	Secano
Recinto:14-035-027-00075-00001	Cultivo:20000	BARBECHO TRADICIONAL-SIN VARIEDAD	Secano
Recinto:14-035-012-00258-00001	Cultivo:20000	BARBECHO TRADICIONAL-SIN VARIEDAD	Secano
Recinto:14-035-052-00251-00001	Cultivo:20000	BARBECHO TRADICIONAL-SIN VARIEDAD	Secano
Recinto:14-035-052-00252-00001	Cultivo:20000	BARBECHO TRADICIONAL-SIN VARIEDAD	Secano
Recinto:14-035-010-00011-00001	Cultivo:20000	BARBECHO TRADICIONAL-SIN VARIEDAD	Secano
Recinto:14-035-052-00203-00001	Cultivo:20000	BARBECHO TRADICIONAL-SIN VARIEDAD	Secano
Recinto:14-035-009-00327-00001	Cultivo:20000	BARBECHO TRADICIONAL-SIN VARIEDAD	Secano
Recinto:14-035-043-00130-00001	Cultivo:20000	BARBECHO TRADICIONAL-SIN VARIEDAD	Secano
Recinto:14-035-019-00565-00001	Cultivo:20000	BARBECHO TRADICIONAL-SIN VARIEDAD	Secano
Recinto:14-035-019-00569-00002	Cultivo:20000	BARBECHO TRADICIONAL-SIN VARIEDAD	Secano
Recinto:14-035-021-00206-00002	Cultivo:20000	BARBECHO TRADICIONAL-SIN VARIEDAD	Secano
Recinto:14-035-021-00211-00001	Cultivo:20000	BARBECHO TRADICIONAL-SIN VARIEDAD	Secano
Recinto:14-035-020-00225-00001	Cultivo:20000	BARBECHO TRADICIONAL-SIN VARIEDAD	Secano
Recinto:14-035-020-00320-00001	Cultivo:20000	BARBECHO TRADICIONAL-SIN VARIEDAD	Secano
Recinto:14-035-049-00049-00004	Cultivo:20000	BARBECHO TRADICIONAL-SIN VARIEDAD	Secano
Recinto:14-035-021-00207-00001	Cultivo:20000	BARBECHO TRADICIONAL-SIN VARIEDAD	Secano
Recinto:14-035-021-00210-00001	Cultivo:20000	BARBECHO TRADICIONAL-SIN VARIEDAD	Secano

(1) Con incidencias que retienen pago o deniegan el expediente.  
(2) Se calcula sobre superficie declarada admisible.  
(3) Aplicación del artículo 16 bis del RD 147/2023.

Puede verificar la integridad de una copia de este documento mediante la lectura del código QR adjunto o mediante el acceso a la dirección <https://ws050.juntadeandalucia.es/verificarFirma> indicando el código de VERIFICACIÓN

FIRMADO POR	RAQUEL MARIA ESPIN CRESPO	FECHA	26/06/2024
VERIFICACIÓN	Pk2jmMQ72K8YCCCE9EQ8LU85ENJJ6M	PÁGINA	461/8857



**APELLIDOS Y NOMBRE / RAZÓN SOCIAL**

BARBANCHO GONZALEZ JOSE

**NIF**

\*\*\*8599\*

**EXPEDIENTE**

1226599

**RESOLUCIÓN**

CONCESIÓN DE LA AYUDA

**DATOS DE MANTENIMIENTO UNIDADES****GRUPO DE PAGO**

ZONAS DE LIMITACIONES NATURALES

**Sup. Dec.  
Admisible**

107,78

**Sup.  
Resuelta**

107,78

**Sobredecl.**

0,00

**% Sobredecl.**

0,00

**RESUMEN DE PAGOS**

	<b>IMPORTE ( Euros )</b>			
	<b>RESUELTO</b>	<b>FEADER</b>	<b>MAPA</b>	<b>CAPADR</b>
Pago realizado	1.081,20	919,02	106,06	56,12
A pagar	106,36	90,41	10,43	5,52
<b>TOTAL</b>	<b>1.187,56</b>	<b>1.009,43</b>	<b>116,49</b>	<b>61,64</b>

**APLICACIÓN DE REDUCCIONES Y PENALIZACIONES (%)**

<b>Criterios de subvencionabilidad (1)</b>	<b>Presentación tardía</b>	<b>Omisión declaración</b>	<b>Condicionabilidad</b>
0,00	0,00	0,00	0,00

**IMPORTE ( Euros )**

Calculado(2)	Reducción	Penalización	Reducción Penalización (3)	Penalización adicional	Resuelto	FEADER	MAPA	CAPADR
1.187,56 €	0,00 €	0,00 €	0,00 €	0,00 €	1.187,56 €	1.009,43 €	116,50 €	61,63 €
Importe Unitario:	54,00 €	Nuevo Importe Unitario:	11,02 €					

(1) Con incidencias que retienen pago o deniegan el expediente.  
(2) Se calcula sobre superficie declarada admisible.  
(3) Aplicación del artículo 16 bis del RD 147/2023.

Puede verificar la integridad de una copia de este documento mediante la lectura del código QR adjunto o mediante el acceso a la dirección <https://ws050.juntadeandalucia.es/verificarFirma> indicando el código de VERIFICACIÓN

FIRMADO POR	RAQUEL MARIA ESPIN CRESPO	FECHA	26/06/2024
-------------	---------------------------	-------	------------

VERIFICACIÓN	Pk2jmMQ72K8YCCE9EQ8LU85ENJJ6M	PÁGINA	462/8857
--------------	-------------------------------	--------	----------



**RECINTOS PROPUESTOS**

REF.	REFERENCIA SIGPAC	CULTIVO	S/R	USO SIGPAC	Sup. Dec. admisible	Sup. Campo	Sup. Determ.	Sup. Resuelta
-1545368	14-035-005-00165-0005	BARBECHO TRADICIONAL	S		0,02		0,02	0,02
-1545364	14-035-005-00164-0001	BARBECHO TRADICIONAL	S		9,95		9,95	9,95
-1545363	14-035-005-00165-0004	BARBECHO TRADICIONAL	S		7,86		7,86	7,86
-1545310	14-035-015-00047-0001	TRIGO BLANDO	S		5,34		5,34	5,34
-1545309	14-035-015-00045-0001	TRIGO BLANDO	S		10,79		10,79	10,79
-1336999	14-035-014-00001-0006	AVENA	S		0,20		0,20	0,20
-981388	14-035-013-00011-0005	PASTOS PERMANENTES DE 5 O MAS AÑOS	S		0,20		0,20	0,20
-981387	14-035-013-00011-0004	PASTOS PERMANENTES DE 5 O MAS AÑOS	S		0,09		0,09	0,09
-93956	14-035-014-00001-0006	BARBECHO TRADICIONAL	S		0,18		0,18	0,18
-93903	14-035-014-00002-0008	BARBECHO TRADICIONAL	S		0,17		0,17	0,17
-93852	14-035-014-00001-0007	BARBECHO TRADICIONAL	S		0,66		0,66	0,66
-93822	14-035-014-00001-0009	PASTOS PERMANENTES DE 5 O MAS AÑOS	S		0,12		0,12	0,12
-93784	14-035-014-09001-0009	CEBADA	S		0,12		0,12	0,12
-93738	14-035-013-09002-0005	BARBECHO TRADICIONAL	S		0,08		0,08	0,08
6839276	14-035-005-00165-0001	BARBECHO TRADICIONAL	S		0,12		0,12	0,12
6891593	14-035-043-00450-0001	TRIGO BLANDO	S		2,47		2,47	2,47
1700000007217645	14-035-014-00002-0001	CEBADA	S		1,85		1,85	1,85
1700000007217646	14-035-014-00002-0012	AVENA	S		0,65		0,65	0,65
1700000007217647	14-035-014-00002-0012	GUISANTES	S		1,99		1,99	1,95
1700000007217648	14-035-014-00002-0001	GUISANTES	S		10,67		10,67	10,67
1700000007217650	14-035-014-00002-0001	TRANQUILLÓN	S		8,04		8,04	8,04
1700000007217652	14-035-014-00001-0006	CEBADA	S		4,30		4,30	4,30
1700000007217653	14-035-014-00001-0006	CEBADA	S		0,26		0,26	0,26
1700000007217654	14-035-014-00002-0001	CEBADA	S		3,58		3,58	3,58
1700000007217655	14-035-014-00002-0001	BARBECHO TRADICIONAL	S		0,14		0,14	0,14
1700000007217656	14-035-014-00001-0007	TRIGO BLANDO	S		0,57		0,57	0,57
1700000007217657	14-035-014-00002-0008	TRIGO BLANDO	S		0,21		0,21	0,21
1700000007217658	14-035-014-00001-0007	AVENA	S		0,15		0,15	0,15
1700000007217659	14-035-014-00003-0003	CEBADA	S		1,75		1,75	1,75
1700000007217660	14-035-014-00002-0008	AVENA	S		0,23		0,23	0,23
1700000007217661	14-035-013-00011-0002	PASTOS PERMANENTES DE 5 O MAS AÑOS	S		1,90		1,90	1,90
1700000007217662	14-035-013-00011-0003	BARBECHO TRADICIONAL	S		19,71		19,71	19,71
1700000007217664	14-035-014-00002-0012	CEBADA	S		3,77		3,77	3,77
1700000007217665	14-035-014-00002-0012	CEBADA	S		3,19		3,19	3,19
1700000007217666	14-035-014-00002-0012	BARBECHO TRADICIONAL	S		2,00		2,00	2,00
1700000007217667	14-035-014-00001-0005	CEBADA	S		4,49		4,49	4,49

**INCIDENCIAS****INCIDENCIA DESCRIPCIÓN**

4272 Verifica que las líneas de declaración de las Solicitudes Únicas no tienen solapes con la capa de Retroactividad Gráfica (ambas de la misma campaña) a nivel de expediente/línea de declaración gráfica de la solicitud.  
 Recinto:14-035-014-00002-00012 Cultivo: - Agregado de la referencia del recinto.:0 Zona de la referencia del recinto.:0 Superficie solapada.:0,04 Id. Incid.:95712524

**Datos considerados para el Cálculo de la Carga Ganadera del expediente**

Superficie determinada para Cálculo Carga Ganadera: 5,46 ha

Carga Ganadera del Expediente: 7,28 ugm/ha

<b>Explotación</b>	<b>Especie</b>	<b>Ugm Calculada para CG</b>
ES140350000223	OVINA	39,77

(1) Con incidencias que retienen pago o deniegan el expediente.  
 (2) Se calcula sobre superficie declarada admisible.  
 (3) Aplicación del artículo 16 bis del RD 147/2023.

Puede verificar la integridad de una copia de este documento mediante la lectura del código QR adjunto o mediante el acceso a la dirección <https://ws050.juntadeandalucia.es/verificarFirma> indicando el código de VERIFICACIÓN

FIRMADO POR	RAQUEL MARIA ESPIN CRESPO	FECHA	26/06/2024
VERIFICACIÓN	Pk2jmMQ72K8YCCE9EQ8LU85ENJJ6M	PÁGINA	463/8857



**Recintos Determinados para el Cálculo de Garga Ganadera**

REF.	REFERENCIA SIGPAC	CULTIVO	DESCRIPCIÓN CULTIVO	S/R	SUP.
					RESUELTA (ha)
-981388	14-035-013-00011-00005	62000	PASTOS PERMANENTES DE 5 O MAS AÑOS-SIN VARIEDAD	S	0,20
-981387	14-035-013-00011-00004	62000	PASTOS PERMANENTES DE 5 O MAS AÑOS-SIN VARIEDAD	S	0,09
-93956	14-035-014-00001-00006	20000	BARBECHO TRADICIONAL-SIN VARIEDAD	S	0,18
-93903	14-035-014-00002-00008	20000	BARBECHO TRADICIONAL-SIN VARIEDAD	S	0,17
-93852	14-035-014-00001-00007	20000	BARBECHO TRADICIONAL-SIN VARIEDAD	S	0,66
-93822	14-035-014-00001-00009	62000	PASTOS PERMANENTES DE 5 O MAS AÑOS-SIN VARIEDAD	S	0,12
1700000007217655	14-035-014-00002-00001	20000	BARBECHO TRADICIONAL-SIN VARIEDAD	S	0,14
1700000007217661	14-035-013-00011-00002	62000	PASTOS PERMANENTES DE 5 O MAS AÑOS-SIN VARIEDAD	S	1,90
1700000007217666	14-035-014-00002-00012	20000	BARBECHO TRADICIONAL-SIN VARIEDAD	S	2,00

**Incidencias de carga ganadera****INCIDENCIA DESCRIPCIÓN**

86132	Recinto superficie forrajera que no realiza la actividad de producción de pastoreo.
	Recinto:14-035-005-00165-00005 Cultivo:20000 BARBECHO TRADICIONAL-SIN VARIEDAD Secano
	Recinto:14-035-005-00164-00001 Cultivo:20000 BARBECHO TRADICIONAL-SIN VARIEDAD Secano
	Recinto:14-035-005-00165-00004 Cultivo:20000 BARBECHO TRADICIONAL-SIN VARIEDAD Secano
	Recinto:14-035-013-09002-00005 Cultivo:20000 BARBECHO TRADICIONAL-SIN VARIEDAD Secano
	Recinto:14-035-005-00165-00001 Cultivo:20000 BARBECHO TRADICIONAL-SIN VARIEDAD Secano
	Recinto:14-035-013-00011-00003 Cultivo:20000 BARBECHO TRADICIONAL-SIN VARIEDAD Secano

(1) Con incidencias que retienen pago o deniegan el expediente.  
 (2) Se calcula sobre superficie declarada admisible.  
 (3) Aplicación del artículo 16 bis del RD 147/2023.

Puede verificar la integridad de una copia de este documento mediante la lectura del código QR adjunto o mediante el acceso a la dirección <https://ws050.juntadeandalucia.es/verificarFirma> indicando el código de VERIFICACIÓN

FIRMADO POR	RAQUEL MARIA ESPIN CRESPO	FECHA	26/06/2024
VERIFICACIÓN	Pk2jmMQ72K8YCCE9EQ8LU85ENJJ6M	PÁGINA	464/8857



**APELLIDOS Y NOMBRE / RAZÓN SOCIAL**

BARBANCHO PEREA ANA MARÍA

**NIF**

\*\*\*\*8478\*

**EXPEDIENTE**

1242825

**RESOLUCIÓN**

CONCESIÓN DE LA AYUDA

**DATOS DE MANTENIMIENTO UNIDADES**

<b>GRUPO DE PAGO</b>	<b>Sup. Dec. Admisible</b>	<b>Sup. Resuelta</b>	<b>Sobredecl.</b>	<b>% Sobredecl.</b>
ZONAS DE LIMITACIONES NATURALES	14,85	14,85	0,00	0,00

**RESUMEN DE PAGOS**

	<b>IMPORTE ( Euros )</b>			
	<b>RESUELTO</b>	<b>FEADER</b>	<b>MAPA</b>	<b>CAPADR</b>
Pago realizado	595,64	506,30	58,43	30,92
A pagar	206,26	175,32	20,23	10,71
<b>TOTAL</b>	<b>801,90</b>	<b>681,62</b>	<b>78,66</b>	<b>41,63</b>

**APLICACIÓN DE REDUCCIONES Y PENALIZACIONES (%)**

<b>Criterios de subvencionabilidad (1)</b>	<b>Presentación tardía</b>	<b>Omisión declaración</b>	<b>Condicionalidad</b>
0,00	0,00	0,00	0,00

**IMPORTE ( Euros )**

Calculado(2)	Reducción	Penalización	Reducción Penalización (3)	Penalización adicional	Resuelto	FEADER	MAPA	CAPADR
801,90 €	0,00 €	0,00 €	0,00 €	0,00 €	801,90 €	681,62 €	78,67 €	41,61 €
Importe Unitario:	54,00 €	Nuevo Importe Unitario:	54,00 €					

**RECINTOS PROPUESTOS**

<b>REF.</b>	<b>REFERENCIA SIGPAC</b>	<b>CULTIVO</b>	<b>S/R</b>	<b>USO SIGPAC</b>	<b>Sup. Dec. admisible</b>	<b>Sup. Campo</b>	<b>Sup. Determ.</b>	<b>Sup. Resuelta</b>
-1362029	14-035-031-00474-0002	GUISANTES	S		2,39		2,39	2,39
-1362028	14-035-031-00473-0004	GUISANTES	S		4,43		4,43	4,43
-1053506	14-035-053-00338-0016	GUISANTES	S		0,03		0,03	0,03
-547197	14-035-053-00339-0002	GUISANTES	S		0,88		0,88	0,88
-547125	14-035-053-00340-0001	GUISANTES	S		7,12		7,12	7,12

(1) Con incidencias que retienen pago o deniegan el expediente.

(2) Se calcula sobre superficie declarada admisible.

(3) Aplicación del artículo 16 bis del RD 147/2023.

Puede verificar la integridad de una copia de este documento mediante la lectura del código QR adjunto o mediante el acceso a la dirección <https://ws050.juntadeandalucia.es/verificarFirma> indicando el código de VERIFICACIÓN

FIRMADO POR	RAQUEL MARIA ESPIN CRESPO	FECHA	26/06/2024
VERIFICACIÓN	Pk2jmMQ72K8YCCE9EQ8LU85ENJJ6M	PÁGINA	465/8857





**APELLIDOS Y NOMBRE / RAZÓN SOCIAL**  
BARBARROJA CANO JOSE EMILIO

**NIF**  
\*\*\*\*4583\*

**EXPEDIENTE**  
1068552

**RESOLUCIÓN**  
CONCESIÓN DE LA AYUDA

**DATOS DE MANTENIMIENTO UNIDADES**

<b>GRUPO DE PAGO</b>	<b>Sup. Dec. Admisible</b>	<b>Sup. Resuelta</b>	<b>Sobredecl.</b>	<b>% Sobredecl.</b>
ZONAS DE LIMITACIONES NATURALES	22,85	22,85	0,00	0,00

**RESUMEN DE PAGOS**

	<b>IMPORTE ( Euros )</b>			
	<b>RESUELTO</b>	<b>FEADER</b>	<b>MAPA</b>	<b>CAPADR</b>
Pago realizado	1.017,80	865,13	99,85	52,82
A pagar	100,54	85,46	9,86	5,22
<b>TOTAL</b>	<b>1.118,34</b>	<b>950,59</b>	<b>109,71</b>	<b>58,04</b>

**APLICACIÓN DE REDUCCIONES Y PENALIZACIONES (%)**

<b>Criterios de subvencionabilidad (1)</b>	<b>Presentación tardía</b>	<b>Omisión declaración</b>	<b>Condicionalidad</b>
0,00	0,00	0,00	0,00

**IMPORTE ( Euros )**

Calculado(2)	Reducción	Penalización	Reducción Penalización (3)	Penalización adicional	Resuelto	FEADER	MAPA	CAPADR
1.118,34 €	0,00 €	0,00 €	0,00 €	0,00 €	1.118,34 €	950,59 €	109,71 €	58,04 €
<b>Importe Unitario:</b>	<b>54,00 €</b>	<b>Nuevo Importe Unitario:</b>	<b>48,94 €</b>					

**RECINTOS PROPUESTOS**

<b>REF.</b>	<b>REFERENCIA SIGPAC</b>	<b>CULTIVO</b>	<b>S/R</b>	<b>USO SIGPAC</b>	<b>Sup. Dec. admisible</b>	<b>Sup. Campo</b>	<b>Sup. Determ.</b>	<b>Sup. Resuelta</b>
-1217932	14-008-021-00033-0009	PASTOS DE MENOS DE 5 AÑOS	R		1,98		1,98	1,98
-1087314	14-008-021-00030-0001	AVENA	S		0,11		0,11	0,11
-1087276	14-008-021-00033-0001	AVENA	S		0,74		0,74	0,74
-702882	14-008-021-00033-0011	PASTOS DE MENOS DE 5 AÑOS	S		0,92		0,92	0,92
-702881	14-008-021-00033-0007	PASTOS PERMANENTES DE 5 O MAS AÑOS	S		0,05		0,05	0,05
-702880	14-008-021-00030-0001	TRANQUILLÓN	S		0,06		0,06	0,06
-702879	14-008-020-00055-0004	PASTOS PERMANENTES DE 5 O MAS AÑOS	S		0,08		0,08	0,08
-449093	14-008-021-00030-0001	PASTOS DE MENOS DE 5 AÑOS	S		0,11		0,11	0,11
1700000006493898	14-008-020-00055-0002	AVENA	S		0,58		0,58	0,58
1700000006493901	14-008-020-00056-0005	BARBECHO TRADICIONAL	S		0,45		0,45	0,45
1700000006493902	14-008-020-00056-0006	AVENA	S		0,25		0,25	0,25
1700000006493903	14-008-020-00056-0007	PASTOS PERMANENTES DE 5 O MAS AÑOS	S		0,02		0,02	0,02
1700000006493904	14-008-020-00056-0003	PASTOS PERMANENTES DE 5 O MAS AÑOS	S		0,13		0,13	0,13
1700000006493906	14-008-020-00056-0004	PASTOS PERMANENTES DE 5 O MAS AÑOS	S		0,29		0,29	0,29
1700000006493907	14-008-021-00033-0004	PASTOS PERMANENTES DE 5 O MAS AÑOS	S		0,36		0,36	0,36
1700000006493908	14-008-021-00033-0005	PASTOS PERMANENTES DE 5 O MAS AÑOS	S		0,40		0,40	0,40
1700000006493911	14-008-021-00033-0003	PASTOS PERMANENTES DE 5 O MAS AÑOS	S		0,15		0,15	0,15
1700000006493914	14-008-021-00033-0001	TRANQUILLÓN	S		4,13		4,13	4,13
1700000006493916	14-008-021-00033-0006	PASTOS PERMANENTES DE 5 O MAS AÑOS	S		0,73		0,73	0,73
1700000006493924	14-008-021-00030-0001	AVENA	S		0,11		0,11	0,11
1700000006493925	14-008-021-00033-0001	PASTOS DE MENOS DE 5 AÑOS	S		6,55		6,55	6,55
1700000006493926	14-008-021-00033-0008	AVENA	R		2,83		2,83	2,83
1700000006493928	14-008-021-00039-0001	AVENA	S		0,82		0,82	0,82
1700000006493933	14-008-021-00033-0001	PASTOS DE MENOS DE 5 AÑOS	S		1,00		1,00	1,00

(1) Con incidencias que retienen pago o deniegan el expediente.  
(2) Se calcula sobre superficie declarada admisible.  
(3) Aplicación del artículo 16 bis del RD 147/2023.

Puede verificar la integridad de una copia de este documento mediante la lectura del código QR adjunto o mediante el acceso a la dirección <a href="https://ws050.juntadeandalucia.es/verificarFirma">https://ws050.juntadeandalucia.es/verificarFirma</a> indicando el código de VERIFICACIÓN					
FIRMADO POR	RAQUEL MARIA ESPIN CRESPO		FECHA		26/06/2024
VERIFICACIÓN	Pk2jmMQ72K8YCCE9EQ8LU85ENJJ6M		PÁGINA		466/8857



**INCIDENCIAS****INCIDENCIA DESCRIPCIÓN**

75022 No Autoriza a que, en caso de la devolución por la entidad financiera (retrocesión bancaria) del pago en la cuenta corriente consignada en la solicitud y que está debidamente registrada en el sistema contable GIRO de la Junta de Andalucía, se proceda al pago en cualquier otra cuenta corriente de la titularidad del solicitante vigente en dicho sistema contable.

**Datos considerados para el Cálculo de la Carga Ganadera del expediente**

Superficie determinada para Cálculo Carga Ganadera: 12,77 ha

Carga Ganadera del Expediente: 1,94 ugm/ha

Explotación	Especie	Ugm Calculada para CG
ES140080000616	OVINA	24,82

**Recintos Determinados para el Cálculo de Garga Ganadera**

REF.	REFERENCIA SIGPAC	CULTIVO	DESCRIPCIÓN CULTIVO	S/R	SUP. RESUELTA (ha)
-1217932	14-008-021-00033-00009	63000	PASTOS DE MENOS DE 5 AÑOS-SIN VARIEDAD	R	1,98
-702882	14-008-021-00033-00011	63000	PASTOS DE MENOS DE 5 AÑOS-SIN VARIEDAD	S	0,92
-702881	14-008-021-00033-00007	62000	PASTOS PERMANENTES DE 5 O MAS AÑOS-SIN VARIEDAD	S	0,05
-702879	14-008-020-00055-00004	62000	PASTOS PERMANENTES DE 5 O MAS AÑOS-SIN VARIEDAD	S	0,08
-449093	14-008-021-00030-00001	63000	PASTOS DE MENOS DE 5 AÑOS-SIN VARIEDAD	S	0,11
1700000006493903	14-008-020-00056-00007	62000	PASTOS PERMANENTES DE 5 O MAS AÑOS-SIN VARIEDAD	S	0,02
1700000006493904	14-008-020-00056-00003	62000	PASTOS PERMANENTES DE 5 O MAS AÑOS-SIN VARIEDAD	S	0,13
1700000006493906	14-008-020-00056-00004	62000	PASTOS PERMANENTES DE 5 O MAS AÑOS-SIN VARIEDAD	S	0,29
1700000006493907	14-008-021-00033-00004	62000	PASTOS PERMANENTES DE 5 O MAS AÑOS-SIN VARIEDAD	S	0,36
1700000006493908	14-008-021-00033-00005	62000	PASTOS PERMANENTES DE 5 O MAS AÑOS-SIN VARIEDAD	S	0,40
1700000006493911	14-008-021-00033-00003	62000	PASTOS PERMANENTES DE 5 O MAS AÑOS-SIN VARIEDAD	S	0,15
1700000006493916	14-008-021-00033-00006	62000	PASTOS PERMANENTES DE 5 O MAS AÑOS-SIN VARIEDAD	S	0,73
1700000006493925	14-008-021-00033-00001	63000	PASTOS DE MENOS DE 5 AÑOS-SIN VARIEDAD	S	6,55
1700000006493933	14-008-021-00033-00001	63000	PASTOS DE MENOS DE 5 AÑOS-SIN VARIEDAD	S	1,00

**Incidenias de carga ganadera****INCIDENCIA DESCRIPCIÓN**

86132 Recinto superficie forrajera que no realiza la actividad de producción de pastoreo.  
Recinto:14-008-020-00056-00005 Cultivo:20000 BARBECHO TRADICIONAL-SIN VARIEDAD Secano

(1) Con incidencias que retienen pago o deniegan el expediente.  
(2) Se calcula sobre superficie declarada admisible.  
(3) Aplicación del artículo 16 bis del RD 147/2023.

Puede verificar la integridad de una copia de este documento mediante la lectura del código QR adjunto o mediante el acceso a la dirección <https://ws050.juntadeandalucia.es/verificarFirma> indicando el código de VERIFICACIÓN

FIRMADO POR	RAQUEL MARIA ESPIN CRESPO	FECHA	26/06/2024
VERIFICACIÓN	Pk2jmMQ72K8YCCE9EQ8LU85ENJJ6M	PÁGINA	467/8857





**APELLIDOS Y NOMBRE / RAZÓN SOCIAL**  
BARBARROJA MONTENEGRO MARIA GEMA

**NIF**  
\*\*\*\*7260\*

**EXPEDIENTE**  
1127220

**RESOLUCIÓN**  
CONCESIÓN DE LA AYUDA

**DATOS DE MANTENIMIENTO UNIDADES**

<b>GRUPO DE PAGO</b>	<b>Sup. Dec. Admisible</b>	<b>Sup. Resuelta</b>	<b>Sobredecl.</b>	<b>% Sobredecl.</b>
ZONAS DE LIMITACIONES NATURALES	11,75	11,75	0,00	0,00

**RESUMEN DE PAGOS**

	<b>IMPORTE ( Euros )</b>			
	<b>RESUELTO</b>	<b>FEADER</b>	<b>MAPA</b>	<b>CAPADR</b>
A pagar	634,50	539,33	62,24	32,93

**APLICACIÓN DE REDUCCIONES Y PENALIZACIONES (%)**

<b>Criterios de subvencionabilidad (1)</b>	<b>Presentación tardía</b>	<b>Omisión declaración</b>	<b>Condicionabilidad</b>
0,00	0,00	0,00	0,00

**IMPORTE ( Euros )**

<b>Calculado(2)</b>	<b>Reducción</b>	<b>Penalización</b>	<b>Reducción Penalización (3)</b>	<b>Penalización adicional</b>	<b>Resuelto</b>	<b>FEADER</b>	<b>MAPA</b>	<b>CAPADR</b>
634,50 €	0,00 €	0,00 €	0,00 €	0,00 €	634,50 €	539,33 €	62,24 €	32,93 €
<b>Importe Unitario:</b>	54,00 €	<b>Nuevo Importe Unitario:</b>	54,00 €					

**RECINTOS PROPUESTOS**

<b>REF.</b>	<b>REFERENCIA SIGPAC</b>	<b>CULTIVO</b>	<b>S/R</b>	<b>USO SIGPAC</b>	<b>Sup. Dec. admisible</b>	<b>Sup. Campo</b>	<b>Sup. Determ.</b>	<b>Sup. Resuelta</b>
-899922	14-035-026-00290-0004	PASTOS PERMANENTES DE 5 O MAS AÑOS	S		0,10		0,10	0,10
5481967	14-035-026-00109-0001	AVENA	S		1,02		1,02	1,02
5481968	14-035-026-00294-0001	BARBECHO TRADICIONAL	S		0,30		0,30	0,30
1700000007031002	14-035-026-00014-0001	CEBADA	S		0,50		0,50	0,50
1700000007031003	14-035-026-00160-0001	BARBECHO TRADICIONAL	S		1,77		1,77	1,77
1700000007031004	14-035-026-00211-0001	BARBECHO TRADICIONAL	S		1,33		1,33	1,33
1700000007031005	14-035-026-00290-0001	BARBECHO TRADICIONAL	S		0,17		0,17	0,17
1700000007031008	14-035-026-00138-0001	AVENA	S		6,56		6,56	6,56

**INCIDENCIAS**

**INCIDENCIA DESCRIPCIÓN**

3795	Recinto declarado con una situación de riesgo de abandono. Recinto:14-035-026-00160-00001 Cultivo: - Recinto:14-035-026-00211-00001 Cultivo: - Recinto:14-035-026-00290-00001 Cultivo: -
75022	No Autoriza a que, en caso de la devolución por la entidad financiera (retrocesión bancaria) del pago en la cuenta corriente consignada en la solicitud y que está debidamente registrada en el sistema contable GIRO de la Junta de Andalucía, se proceda al pago en cualquier otra cuenta corriente de la titularidad del solicitante vigente en dicho sistema contable.

(1) Con incidencias que retienen pago o deniegan el expediente.

(2) Se calcula sobre superficie declarada admisible.

(3) Aplicación del artículo 16 bis del RD 147/2023.

Puede verificar la integridad de una copia de este documento mediante la lectura del código QR adjunto o mediante el acceso a la dirección <https://ws050.juntadeandalucia.es/verificarFirma> indicando el código de VERIFICACIÓN

FIRMADO POR	RAQUEL MARIA ESPIN CRESPO	FECHA	26/06/2024
VERIFICACIÓN	Pk2jmMQ72K8YCCE9EQ8LU85ENJJJ6M	PÁGINA	468/8857





**Datos considerados para el Cálculo de la Carga Ganadera del expediente**

Superficie determinada para Cálculo Carga Ganadera: 0,10 ha  
Carga Ganadera del Expediente: 450,40 ugm/ha

<u>Explotación</u>	<u>Especie</u>	<u>Ugm Calculada para CG</u>
ES140350000388	OVINA	45,04

**Recintos Determinados para el Cálculo de Garga Ganadera**

<u>REF.</u>	<u>REFERENCIA SIGPAC</u>	<u>CULTIVO</u>	<u>DESCRIPCIÓN CULTIVO</u>	<u>S/R</u>	<u>SUP. RESUELTA (ha)</u>
-899922	14-035-026-00290-00004	62000	PASTOS PERMANENTES DE 5 O MAS AÑOS-SIN VARIEDAD	S	0,10

**Incidencias de carga ganadera**

**INCIDENCIA DESCRIPCIÓN**

3795	Recinto declarado con una situación de riesgo de abandono. Recinto:14-035-026-00160-00001 Cultivo: - Recinto:14-035-026-00211-00001 Cultivo: - Recinto:14-035-026-00290-00001 Cultivo: -
86132	Recinto superficie forrajera que no realiza la actividad de producción de pastoreo. Recinto:14-035-026-00294-00001 Cultivo:20000 BARBECHO TRADICIONAL-SIN VARIEDAD Secano Recinto:14-035-026-00160-00001 Cultivo:20000 BARBECHO TRADICIONAL-SIN VARIEDAD Secano Recinto:14-035-026-00211-00001 Cultivo:20000 BARBECHO TRADICIONAL-SIN VARIEDAD Secano Recinto:14-035-026-00290-00001 Cultivo:20000 BARBECHO TRADICIONAL-SIN VARIEDAD Secano

(1) Con incidencias que retienen pago o deniegan el expediente.  
(2) Se calcula sobre superficie declarada admisible.  
(3) Aplicación del artículo 16 bis del RD 147/2023.

Puede verificar la integridad de una copia de este documento mediante la lectura del código QR adjunto o mediante el acceso a la dirección <https://ws050.juntadeandalucia.es/verificarFirma> indicando el código de VERIFICACIÓN

FIRMADO POR	RAQUEL MARIA ESPIN CRESPO	FECHA	26/06/2024
VERIFICACIÓN	Pk2jmMQ72K8YCCE9EQ8LU85ENJJ6M	PÁGINA	469/8857



**APELLIDOS Y NOMBRE / RAZÓN SOCIAL**

BARBERO FERNANDEZ JOSE ANGEL

**NIF**

\*\*\*6155\*

**EXPEDIENTE**

1161319

**RESOLUCIÓN**

CONCESIÓN DE LA AYUDA

**DATOS DE MANTENIMIENTO UNIDADES****GRUPO DE PAGO**

ZONAS DE LIMITACIONES NATURALES

**Sup. Dec.  
Admisible**

27,09

**Sup.  
Resuelta**

27,09

**Sobredecl.**

0,00

**% Sobredecl.**

0,00

**RESUMEN DE PAGOS**

	<b>IMPORTE ( Euros )</b>			
	<b>RESUELTO</b>	<b>FEADER</b>	<b>MAPA</b>	<b>CAPADR</b>
Pago realizado	1.079,61	917,66	105,91	56,03
A pagar	107,51	91,38	10,55	5,58
<b>TOTAL</b>	<b>1.187,12</b>	<b>1.009,04</b>	<b>116,46</b>	<b>61,61</b>

**APLICACIÓN DE REDUCCIONES Y PENALIZACIONES (%)**

<b>Criterios de subvencionabilidad (1)</b>	<b>Presentación tardía</b>	<b>Omisión declaración</b>	<b>Condicionabilidad</b>
0,00	0,00	0,00	0,00

**IMPORTE ( Euros )**

Calculado(2)	Reducción	Penalización	Reducción Penalización (3)	Penalización adicional	Resuelto	FEADER	MAPA	CAPADR
1.187,12 €	0,00 €	0,00 €	0,00 €	0,00 €	1.187,12 €	1.009,05 €	116,46 €	61,61 €
<b>Importe Unitario:</b>	<b>54,00 €</b>	<b>Nuevo Importe Unitario:</b>	<b>43,82 €</b>					

(1) Con incidencias que retienen pago o deniegan el expediente.  
(2) Se calcula sobre superficie declarada admisible.  
(3) Aplicación del artículo 16 bis del RD 147/2023.

Puede verificar la integridad de una copia de este documento mediante la lectura del código QR adjunto o mediante el acceso a la dirección <a href="https://ws050.juntadeandalucia.es/verificarFirma">https://ws050.juntadeandalucia.es/verificarFirma</a> indicando el código de VERIFICACIÓN				
FIRMADO POR	RAQUEL MARIA ESPIN CRESPO	FECHA	26/06/2024	
VERIFICACIÓN	Pk2jmMQ72K8YCCE9EQ8LU85ENJJ6M	PÁGINA	470/8857	

**RECINTOS PROPUESTOS**

REF.	REFERENCIA SIGPAC	CULTIVO	S/R	USO SIGPAC	Sup._Dec. admisible	Sup. Campo	Sup. Determ.	Sup. Resuelta
4113453	14-035-018-00116-0001	OLIVAR	S		0,57		0,57	0,57
4113456	14-035-018-00093-0001	OLIVAR	S		0,78		0,78	0,78
4113459	14-035-018-00094-0001	OLIVAR	S		0,84		0,84	0,84
4113462	14-035-018-00092-0001	OLIVAR	S		0,69		0,69	0,69
1700000006934266	14-035-017-00462-0001	AVENA	S		0,64		0,64	0,64
1700000006934269	14-035-024-00299-0006	OLIVAR	S		0,02		0,02	0,02
1700000006934270	14-035-024-00299-0009	OLIVAR	S		0,09		0,09	0,09
1700000006934272	14-035-024-00299-0016	OLIVAR	S		5,12		5,12	5,12
1700000006934273	14-035-024-00299-0043	BARBECHO TRADICIONAL	S		0,04		0,04	0,04
1700000006934274	14-035-017-00654-0001	OLIVAR	S		1,12		1,12	1,12
1700000006934275	14-035-024-00299-0010	OLIVAR	S		0,04		0,04	0,04
1700000006934276	14-035-024-00299-0012	OLIVAR	S		0,05		0,05	0,05
1700000006934278	14-035-018-00083-0002	GUISANTES	S		1,28		1,28	1,28
1700000006934279	14-035-024-00303-0003	AVENA	S		1,77		1,77	1,77
1700000006934280	14-035-020-00400-0001	BARBECHO TRADICIONAL	S		0,59		0,59	0,59
1700000006934281	14-035-020-00399-0002	BARBECHO TRADICIONAL	S		0,79		0,79	0,79
1700000006934282	14-035-024-00299-0034	OLIVAR	S		0,05		0,05	0,05
1700000006934283	14-035-024-00299-0015	OLIVAR	S		3,62		3,62	3,62
1700000006934284	14-035-024-00299-0003	AVENA	S		2,23		2,23	2,21
1700000006934285	14-035-024-00267-0001	AVENA	S		1,28		1,28	1,28
1700000006934286	14-035-024-00299-0013	OLIVAR	S		0,13		0,13	0,13
1700000006934287	14-035-018-00470-0001	OLIVAR	S		2,41		2,41	2,41
1700000006934288	14-035-024-00303-0004	OLIVAR	S		0,50		0,50	0,50
1700000006934289	14-035-024-00299-0014	OLIVAR	S		0,06		0,06	0,06
1700000006934290	14-035-018-00085-0001	OLIVAR	S		1,60		1,60	1,60
1700000006934291	14-035-018-00095-0001	OLIVAR	S		0,52		0,52	0,52
1700000006934292	14-035-053-00025-0001	OLIVAR	S		0,28		0,28	0,28

**INCIDENCIAS****INCIDENCIA DESCRIPCIÓN**

- 3795 Recinto declarado con una situación de riesgo de abandono.  
Recinto:14-035-024-00299-00043 Cultivo: -
- 4272 Verifica que las líneas de declaración de las Solicitudes Únicas no tienen solapes con la capa de Retroactividad Gráfica (ambas de la misma campaña) a nivel de expediente/línea de declaración gráfica de la solicitud.  
Recinto:14-035-024-00299-00003 Cultivo: - Agregado de la referencia del recinto.:0 Zona de la referencia del recinto.:0 Superficie solapada.:0,02 Id. Incid.:95149019

**Datos considerados para el Cálculo de la Carga Ganadera del expediente**

Superficie determinada para Cálculo Carga Ganadera: 0,00 ha  
Carga Ganadera del Expediente: 0,00 ugm/ha

**Incidentes de carga ganadera****INCIDENCIA DESCRIPCIÓN**

- 3795 Recinto declarado con una situación de riesgo de abandono.  
Recinto:14-035-024-00299-00043 Cultivo: -
- 86132 Recinto superficie forrajera que no realiza la actividad de producción de pastoreo.  
Recinto:14-035-024-00299-00043 Cultivo:20000 BARBECHO TRADICIONAL-SIN VARIEDAD Secano  
Recinto:14-035-020-00400-00001 Cultivo:20000 BARBECHO TRADICIONAL-SIN VARIEDAD Secano  
Recinto:14-035-020-00399-00002 Cultivo:20000 BARBECHO TRADICIONAL-SIN VARIEDAD Secano

(1) Con incidencias que retienen pago o deniegan el expediente.  
(2) Se calcula sobre superficie declarada admisible.  
(3) Aplicación del artículo 16 bis del RD 147/2023.

Puede verificar la integridad de una copia de este documento mediante la lectura del código QR adjunto o mediante el acceso a la dirección <https://ws050.juntadeandalucia.es/verificarFirma> indicando el código de VERIFICACIÓN

FIRMADO POR	RAQUEL MARIA ESPIN CRESPO	FECHA	26/06/2024
VERIFICACIÓN	Pk2jmMQ72K8YCCE9EQ8LU85ENJJ6M	PÁGINA	471/8857



**APELLIDOS Y NOMBRE / RAZÓN SOCIAL**

BARBERO GARCIA JOSE CARLOS

**NIF**

\*\*\*\*7835\*

**EXPEDIENTE**

1096113

**RESOLUCIÓN**

CONCESIÓN DE LA AYUDA

**DATOS DE MANTENIMIENTO UNIDADES****GRUPO DE PAGO**

ZONAS DE LIMITACIONES NATURALES

**Sup. Dec.  
Admisible**

59,79

**Sup.  
Resuelta**

59,79

**Sobredecl.**

0,00

**% Sobredecl.**

0,00

**RESUMEN DE PAGOS**

	<b>IMPORTE ( Euros )</b>			
	<b>RESUELTO</b>	<b>FEADER</b>	<b>MAPA</b>	<b>CAPADR</b>
Pago realizado	768,84	653,52	75,42	39,91
A pagar	419,16	356,29	41,12	21,75
<b>TOTAL</b>	<b>1.188,00</b>	<b>1.009,81</b>	<b>116,54</b>	<b>61,66</b>

**APLICACIÓN DE REDUCCIONES Y PENALIZACIONES (%)**

<b>Criterios de subvencionabilidad (1)</b>	<b>Presentación tardía</b>	<b>Omisión declaración</b>	<b>Condicionabilidad</b>
0,00	0,00	0,00	0,00

**IMPORTE ( Euros )**

Calculado(2)	Reducción	Penalización	Reducción Penalización (3)	Penalización adicional	Resuelto	FEADER	MAPA	CAPADR
1.188,00 €	0,00 €	0,00 €	0,00 €	0,00 €	1.188,00 €	1.009,80 €	116,54 €	61,66 €
Importe Unitario:	54,00 €	Nuevo Importe Unitario:	19,87 €					

(1) Con incidencias que retienen pago o deniegan el expediente.

(2) Se calcula sobre superficie declarada admisible.

(3) Aplicación del artículo 16 bis del RD 147/2023.

Puede verificar la integridad de una copia de este documento mediante la lectura del código QR adjunto o mediante el acceso a la dirección <https://ws050.juntadeandalucia.es/verificarFirma> indicando el código de VERIFICACIÓN

FIRMADO POR

RAQUEL MARIA ESPIN CRESPO

FECHA

26/06/2024

VERIFICACIÓN

Pk2jmMQ72K8YCCE9EQ8LU85ENJJ6M

PÁGINA

472/8857





**RECINTOS PROPUESTOS**

REF.	REFERENCIA SIGPAC	CULTIVO	S/R	USO SIGPAC	Sup._Dec. admisible	Sup. Campo	Sup. Determ.	Sup. Resuelta
-1602900	14-035-041-00001-0007	MEZCLA AVENA-TRIGO	S		1,07		1,07	1,07
-1602897	14-035-005-00221-0001	TRIGO BLANDO	S		0,08		0,08	0,08
-1602891	14-035-041-00001-0007	TRIGO BLANDO	S		5,06		5,06	5,06
-1457699	14-035-005-00039-0001	BARBECHO TRADICIONAL	S		3,65		3,65	3,65
-1457697	14-035-022-00455-0023	OLIVAR	S		1,84		1,84	1,84
-1457696	14-035-022-00454-0014	OLIVAR	S		4,53		4,53	4,53
-531360	14-035-006-00072-0001	BARBECHO TRADICIONAL	S		9,47		9,47	9,47
-531359	14-035-006-00073-0001	BARBECHO TRADICIONAL	S		1,92		1,92	1,92
4757125	14-035-022-00358-0002	GUISANTES	S		0,63		0,63	0,63
170000006276965	14-035-005-00046-0001	BARBECHO TRADICIONAL	S		1,00		1,00	1,00
170000006276966	14-035-005-00048-0001	BARBECHO TRADICIONAL	S		0,38		0,38	0,38
170000006276967	14-035-005-00222-0002	TRIGO BLANDO	S		13,79		13,79	13,79
170000006276968	14-035-022-00375-0002	OLIVAR	S		0,01		0,01	0,01
170000006276969	14-035-022-00375-0002	OLIVAR	S		0,02		0,02	0,02
170000006276972	14-035-006-00018-0001	BARBECHO TRADICIONAL	S		3,89		3,89	3,89
170000006276973	14-035-024-00007-0001	TRANQUILLÓN	S		1,69		1,69	1,69
170000006276976	14-035-022-00381-0001	BARBECHO TRADICIONAL	S		0,65		0,65	0,65
170000006276977	14-035-022-00373-0001	BARBECHO TRADICIONAL	S		0,85		0,85	0,85
170000006276978	14-035-022-00379-0001	BARBECHO TRADICIONAL	S		0,66		0,66	0,66
170000006276979	14-035-006-00020-0001	BARBECHO TRADICIONAL	S		2,64		2,64	2,64
170000006276981	14-035-022-00372-0001	BARBECHO TRADICIONAL	S		0,29		0,29	0,29
170000006276983	14-035-022-00357-0001	GUISANTES	S		0,30		0,30	0,30
170000006276984	14-035-024-00035-0001	GUISANTES	S		1,23		1,23	1,23
170000006276985	14-035-024-00036-0001	GUISANTES	S		0,39		0,39	0,39
170000006276987	14-035-022-00388-0001	OLIVAR	S		1,16		1,16	1,16
170000006276988	14-035-006-00017-0001	BARBECHO TRADICIONAL	S		0,76		0,76	0,76
170000006276989	14-035-022-00368-0001	GUISANTES	S		1,14		1,14	1,14
170000006276990	14-035-005-00049-0001	BARBECHO TRADICIONAL	S		0,69		0,69	0,69

**INCIDENCIAS**

**INCIDENCIA DESCRIPCIÓN**

3795	Recinto declarado con una situación de riesgo de abandono. Recinto:14-035-022-00362-00001 Cultivo: - Recinto:14-035-022-00363-00001 Cultivo: -
86119	Carga ganadera NO cumple con el valor mínimo de 0,2 UGM/ha. Recinto:14-035-003-00024-00003 Cultivo:20000 BARBECHO TRADICIONAL-SIN VARIEDAD Secano Carga Ganadera:0 Recinto:14-035-022-00362-00001 Cultivo:20000 BARBECHO TRADICIONAL-SIN VARIEDAD Secano Carga Ganadera:0 Recinto:14-035-022-00363-00001 Cultivo:20000 BARBECHO TRADICIONAL-SIN VARIEDAD Secano Carga Ganadera:0
86122	Recinto superficie forrajera que realiza la actividad de producción de pastoreo y no declara el o los códigos del Registro de Explotaciones Ganaderas de Andalucía, REGA. Recinto:14-035-003-00024-00003 Cultivo:20000 BARBECHO TRADICIONAL-SIN VARIEDAD Secano Recinto:14-035-022-00362-00001 Cultivo:20000 BARBECHO TRADICIONAL-SIN VARIEDAD Secano Recinto:14-035-022-00363-00001 Cultivo:20000 BARBECHO TRADICIONAL-SIN VARIEDAD Secano
86124	Recinto de forrajera para Cálculo de Carga Ganadera que No pertenece a Explotación. Recinto:14-035-003-00024-00003 Cultivo:20000 BARBECHO TRADICIONAL-SIN VARIEDAD Secano Recinto:14-035-022-00362-00001 Cultivo:20000 BARBECHO TRADICIONAL-SIN VARIEDAD Secano Recinto:14-035-022-00363-00001 Cultivo:20000 BARBECHO TRADICIONAL-SIN VARIEDAD Secano

**Datos considerados para el Cálculo de la Carga Ganadera del expediente**

Superficie determinada para Cálculo Carga Ganadera: 0,00 ha  
Carga Ganadera del Expediente: 0,00 ugm/ha

(1) Con incidencias que retienen pago o deniegan el expediente.  
(2) Se calcula sobre superficie declarada admisible.  
(3) Aplicación del artículo 16 bis del RD 147/2023.

Puede verificar la integridad de una copia de este documento mediante la lectura del código QR adjunto o mediante el acceso a la dirección <a href="https://ws050.juntadeandalucia.es/verificarFirma">https://ws050.juntadeandalucia.es/verificarFirma</a> indicando el código de VERIFICACIÓN				
FIRMADO POR	RAQUEL MARIA ESPIN CRESPO	FECHA	26/06/2024	
VERIFICACIÓN	Pk2jmMQ72K8YCCE9EQ8LU85ENJJ6M	PÁGINA	473/8857	




**Incidencias de carga ganadera**

**INCIDENCIA DESCRIPCIÓN**

3795	Recinto declarado con una situación de riesgo de abandono. Recinto:14-035-022-00363-00001 Cultivo: - Recinto:14-035-022-00362-00001 Cultivo: -
86122	Recinto superficie forrajera que realiza la actividad de producción de pastoreo y no declara el o los códigos del Registro de Explotaciones Ganaderas de Andalucía, REGA. Recinto:14-035-003-00024-00003 Cultivo:20000 BARBECHO TRADICIONAL-SIN VARIEDAD Secano Recinto:14-035-022-00363-00001 Cultivo:20000 BARBECHO TRADICIONAL-SIN VARIEDAD Secano Recinto:14-035-022-00362-00001 Cultivo:20000 BARBECHO TRADICIONAL-SIN VARIEDAD Secano
86124	Recinto de forrajera para Cálculo de Carga Ganadera que No pertenece a Explotación. Recinto:14-035-003-00024-00003 Cultivo:20000 BARBECHO TRADICIONAL-SIN VARIEDAD Secano Recinto:14-035-022-00363-00001 Cultivo:20000 BARBECHO TRADICIONAL-SIN VARIEDAD Secano Recinto:14-035-022-00362-00001 Cultivo:20000 BARBECHO TRADICIONAL-SIN VARIEDAD Secano
86128	Recinto de Forrajeras que no ha contabilizado para Carga Ganadera por no tener una explotación válida para el cálculo de la Carga Ganadera Recinto:14-035-003-00024-00003 Cultivo:20 BARBECHO TRADICIONAL- Recinto:14-035-022-00363-00001 Cultivo:20 BARBECHO TRADICIONAL- Recinto:14-035-022-00362-00001 Cultivo:20 BARBECHO TRADICIONAL-
86132	Recinto superficie forrajera que no realiza la actividad de producción de pastoreo. Recinto:14-035-005-00039-00001 Cultivo:20000 BARBECHO TRADICIONAL-SIN VARIEDAD Secano Recinto:14-035-006-00072-00001 Cultivo:20000 BARBECHO TRADICIONAL-SIN VARIEDAD Secano Recinto:14-035-006-00073-00001 Cultivo:20000 BARBECHO TRADICIONAL-SIN VARIEDAD Secano Recinto:14-035-005-00046-00001 Cultivo:20000 BARBECHO TRADICIONAL-SIN VARIEDAD Secano Recinto:14-035-005-00048-00001 Cultivo:20000 BARBECHO TRADICIONAL-SIN VARIEDAD Secano Recinto:14-035-006-00018-00001 Cultivo:20000 BARBECHO TRADICIONAL-SIN VARIEDAD Secano Recinto:14-035-022-00381-00001 Cultivo:20000 BARBECHO TRADICIONAL-SIN VARIEDAD Secano Recinto:14-035-022-00373-00001 Cultivo:20000 BARBECHO TRADICIONAL-SIN VARIEDAD Secano Recinto:14-035-022-00379-00001 Cultivo:20000 BARBECHO TRADICIONAL-SIN VARIEDAD Secano Recinto:14-035-006-00020-00001 Cultivo:20000 BARBECHO TRADICIONAL-SIN VARIEDAD Secano Recinto:14-035-022-00372-00001 Cultivo:20000 BARBECHO TRADICIONAL-SIN VARIEDAD Secano Recinto:14-035-006-00017-00001 Cultivo:20000 BARBECHO TRADICIONAL-SIN VARIEDAD Secano Recinto:14-035-005-00049-00001 Cultivo:20000 BARBECHO TRADICIONAL-SIN VARIEDAD Secano

(1) Con incidencias que retienen pago o deniegan el expediente.  
(2) Se calcula sobre superficie declarada admisible.  
(3) Aplicación del artículo 16 bis del RD 147/2023.

Puede verificar la integridad de una copia de este documento mediante la lectura del código QR adjunto o mediante el acceso a la dirección <a href="https://ws050.juntadeandalucia.es/verificarFirma">https://ws050.juntadeandalucia.es/verificarFirma</a> indicando el código de VERIFICACIÓN				
FIRMADO POR	RAQUEL MARIA ESPIN CRESPO	FECHA	26/06/2024	
VERIFICACIÓN	Pk2jmMQ72K8YCCCE9EQ8LU85ENJJ6M	PÁGINA	474/8857	



**APELLIDOS Y NOMBRE / RAZÓN SOCIAL**

BARBERO LEAL ANGEL

**NIF**

\*\*\*\*4951\*

**EXPEDIENTE**

1161599

**RESOLUCIÓN**

CONCESIÓN DE LA AYUDA

**DATOS DE MANTENIMIENTO UNIDADES****GRUPO DE PAGO**

ZONAS DE LIMITACIONES NATURALES

**Sup. Dec.  
Admisible**

172,45

**Sup.  
Resuelta**

171,77

**Sobredecl.**

0,68

**% Sobredecl.**

0,39

**RESUMEN DE PAGOS**

	<b>IMPORTE ( Euros )</b>			
	<b>RESUELTO</b>	<b>FEADER</b>	<b>MAPA</b>	<b>CAPADR</b>
Pago realizado	881,45	749,23	86,47	45,75
A pagar	301,87	256,59	29,61	15,67
<b>TOTAL</b>	<b>1.183,32</b>	<b>1.005,82</b>	<b>116,08</b>	<b>61,42</b>

**APLICACIÓN DE REDUCCIONES Y PENALIZACIONES (%)**

<b>Criterios de subvencionabilidad (1)</b>	<b>Presentación tardía</b>	<b>Omisión declaración</b>	<b>Condicionabilidad</b>
0,00	0,00	0,00	0,00

**IMPORTE ( Euros )**

Calculado(2)	Reducción	Penalización	Reducción Penalización (3)	Penalización adicional	Resuelto	FEADER	MAPA	CAPADR
1.188,00 €	4,68 €	0,00 €	0,00 €	0,00 €	1.183,32 €	1.005,82 €	116,08 €	61,42 €
<b>Importe Unitario:</b>	<b>54,00 €</b>	<b>Nuevo Importe Unitario:</b>	<b>6,89 €</b>					

(1) Con incidencias que retienen pago o deniegan el expediente.  
(2) Se calcula sobre superficie declarada admisible.  
(3) Aplicación del artículo 16 bis del RD 147/2023.

Puede verificar la integridad de una copia de este documento mediante la lectura del código QR adjunto o mediante el acceso a la dirección <a href="https://ws050.juntadeandalucia.es/verificarFirma">https://ws050.juntadeandalucia.es/verificarFirma</a> indicando el código de VERIFICACIÓN				
FIRMADO POR	RAQUEL MARIA ESPIN CRESPO	FECHA	26/06/2024	
VERIFICACIÓN	Pk2jmMQ72K8YCCE9EQ8LU85ENJJ6M	PÁGINA	475/8857	



**RECINTOS PROPUESTOS**

REF.	REFERENCIA SIGPAC	CULTIVO	S/R	USO SIGPAC	Sup. Dec. admisible	Sup. Campo	Sup. Determ.	Sup. Resuelta
-1508436	14-035-048-00288-0001	TRIGO BLANDO	S		0,02		0,02	0,02
-1508435	14-008-025-00182-0001	TRIGO BLANDO	S		0,04		0,04	0,00
-1508432	14-035-041-00004-0001	TRIGO BLANDO	S		1,78		1,78	1,78
-1508417	14-070-026-00070-0004	BARBECHO TRADICIONAL	S		6,88		6,88	6,88
-1465277	14-070-026-00070-0004	BARBECHO TRADICIONAL	S		5,32		5,32	5,32
-1465275	14-035-045-00172-0003	BARBECHO TRADICIONAL	S		7,26		7,26	7,26
-1465274	14-035-041-00004-0001	TRIGO BLANDO	S		4,11		4,11	4,11
-1465252	14-035-018-00296-0001	AVENA	S		0,04		0,04	0,04
-1465244	14-035-020-00373-0003	MEZCLA VEZA-TRIGO	S		0,01		0,01	0,01
-1465243	14-035-020-00372-0003	MEZCLA VEZA-TRIGO	S		0,05		0,05	0,05
-1465237	14-035-020-00210-0003	TRIGO BLANDO	S		0,19		0,19	0,19
-1465235	14-035-020-00210-0001	TRIGO BLANDO	S		0,38		0,38	0,38
-1465234	14-035-020-00211-0001	TRIGO BLANDO	S		3,02		3,02	3,02
-1465233	14-035-051-00340-0001	MEZCLA VEZA-TRIGO	S		0,02		0,02	0,00
-1465232	14-035-052-00554-0001	MEZCLA VEZA-TRIGO	S		0,14		0,14	0,14
-1465231	14-035-052-00561-0001	MEZCLA VEZA-TRIGO	S		0,56		0,56	0,56
-1465230	14-035-051-00339-0001	MEZCLA VEZA-TRIGO	S		2,29		2,29	2,29
-1465228	14-035-054-00078-0001	AVENA	S		1,75		1,75	1,75
-1465227	14-070-026-00070-0004	AVENA	S		4,16		4,16	4,16
-1329051	14-035-052-00562-0001	MEZCLA VEZA-TRIGO	S		0,07		0,07	0,07
-1329035	14-035-016-00106-0001	BARBECHO TRADICIONAL	S		0,01		0,01	0,01
-1329034	14-035-017-00175-0002	BARBECHO TRADICIONAL	S		0,01		0,01	0,01
-1329033	14-035-016-00105-0001	BARBECHO TRADICIONAL	S		0,02		0,02	0,02
-1329028	14-035-008-00241-0001	BARBECHO TRADICIONAL	S		0,01		0,01	0,00
-1329027	14-035-008-00241-0001	BARBECHO TRADICIONAL	S		0,01		0,01	0,00
-1329025	14-008-025-00257-0001	TRIGO BLANDO	S		0,05		0,05	0,05
-1329014	14-035-052-00544-0001	AVENA	S		0,01		0,01	0,00
-1329013	14-035-052-00546-0001	AVENA	S		0,02		0,02	0,00
-1329012	14-035-052-00540-0001	AVENA	S		0,09		0,09	0,00
-1329010	14-035-052-00500-0001	AVENA	S		0,03		0,03	0,03
-1329007	14-035-052-00492-0001	AVENA	S		0,03		0,03	0,03
-1329006	14-035-052-00321-0001	MEZCLA VEZA-TRIGO	S		0,18		0,18	0,18
-1329003	14-035-052-00309-0001	MEZCLA VEZA-TRIGO	S		0,09		0,09	0,09
-1329002	14-035-052-00385-0001	MEZCLA VEZA-TRIGO	S		0,01		0,01	0,01
-1329001	14-035-052-00311-0001	MEZCLA VEZA-TRIGO	S		0,05		0,05	0,05
-1329000	14-035-052-00316-0001	MEZCLA VEZA-TRIGO	S		0,04		0,04	0,04
-1328999	14-035-052-00192-0001	BARBECHO TRADICIONAL	S		0,20		0,20	0,20
-1328998	14-035-048-00290-0001	TRIGO BLANDO	S		0,07		0,07	0,07
-1328997	14-035-048-00291-0001	TRIGO BLANDO	S		0,21		0,21	0,21
-1328996	14-035-048-00208-0001	TRIGO BLANDO	S		0,03		0,03	0,03
-1328993	14-035-048-00206-0001	TRIGO BLANDO	S		0,06		0,06	0,06
-1328992	14-035-048-00205-0001	TRIGO BLANDO	S		0,14		0,14	0,14
-1328991	14-035-048-00193-0001	BARBECHO TRADICIONAL	S		0,01		0,01	0,01
-1328990	14-035-051-00048-0001	AVENA	S		0,15		0,15	0,15
-1328989	14-035-051-00048-0001	AVENA	S		0,04		0,04	0,04
-1328988	14-035-051-00042-0001	AVENA	S		0,11		0,11	0,00
-1328987	14-035-051-00044-0001	AVENA	S		0,01		0,01	0,01
-1328986	14-035-051-00044-0001	AVENA	S		0,07		0,07	0,07
-1328985	14-035-051-00044-0001	AVENA	S		0,01		0,01	0,01
-1328984	14-035-049-00131-0002	TRIGO BLANDO	S		0,06		0,06	0,06
-1328983	14-035-049-00128-0002	TRIGO BLANDO	S		0,14		0,14	0,14
-1328982	14-035-049-00121-0001	TRIGO BLANDO	S		0,09		0,09	0,09

(1) Con incidencias que retienen pago o deniegan el expediente.  
 (2) Se calcula sobre superficie declarada admisible.  
 (3) Aplicación del artículo 16 bis del RD 147/2023.

Puede verificar la integridad de una copia de este documento mediante la lectura del código QR adjunto o mediante el acceso a la dirección <a href="https://ws050.juntadeandalucia.es/verificarFirma">https://ws050.juntadeandalucia.es/verificarFirma</a> indicando el código de VERIFICACIÓN					
FIRMADO POR	RAQUEL MARIA ESPIN CRESPO		FECHA		26/06/2024
VERIFICACIÓN	Pk2jmMQ72K8YCCE9EQ8LU85ENJJ6M		PÁGINA		476/8857



**RECINTOS PROPUESTOS**

REF.	REFERENCIA SIGPAC	CULTIVO	S/R	USO SIGPAC	Sup. Dec. admisible	Sup. Campo	Sup. Determ.	Sup. Resuelta
-1328938	14-035-048-00194-0001	BARBECHO TRADICIONAL	S		0,03		0,03	0,03
-1328913	14-035-043-00464-0001	BARBECHO TRADICIONAL	R		0,01		0,01	0,01
-1328912	14-035-026-00215-0001	BARBECHO TRADICIONAL	S		0,07		0,07	0,07
-1328911	14-035-026-00112-0001	BARBECHO TRADICIONAL	S		0,10		0,10	0,10
-1328910	14-035-026-00029-0033	BARBECHO TRADICIONAL	S		0,06		0,06	0,06
-1328909	14-035-026-00029-0034	BARBECHO TRADICIONAL	S		0,11		0,11	0,11
-1328908	14-035-022-00353-0001	AVENA	S		0,01		0,01	0,01
-1328899	14-035-022-00180-0001	AVENA	S		0,02		0,02	0,02
-1328897	14-035-021-00167-0001	AVENA	S		0,47		0,47	0,47
-1328502	14-035-020-00109-0001	BARBECHO TRADICIONAL	S		0,04		0,04	0,04
-1328494	14-035-020-00379-0002	OLIVAR	S		0,11		0,11	0,11
-1328493	14-035-020-00378-0002	OLIVAR	S		0,10		0,10	0,10
-1328489	14-035-020-00316-0001	MEZCLA VEZA-TRIGO	S		0,05		0,05	0,05
-1328483	14-035-020-00319-0002	MEZCLA VEZA-TRIGO	S		0,01		0,01	0,01
-1321622	14-035-020-00010-0001	BARBECHO TRADICIONAL	S		0,31		0,31	0,31
-1321620	14-035-018-00301-0001	AVENA	S		0,09		0,09	0,09
-1321617	14-035-018-00290-0001	AVENA	S		0,04		0,04	0,04
-1321616	14-035-018-00291-0001	AVENA	S		0,02		0,02	0,02
-1321615	14-035-018-00224-0001	AVENA	S		0,02		0,02	0,02
-1321614	14-035-018-09011-0001	AVENA	S		0,14		0,14	0,14
-1321613	14-035-018-00223-0001	AVENA	S		0,08		0,08	0,08
-1321611	14-035-018-00221-0001	AVENA	S		0,06		0,06	0,06
-1321604	14-035-018-00122-0001	AVENA	S		0,15		0,15	0,15
-1321603	14-035-018-00120-0001	CABECERA DE CULTIVO PERMANENTE	S		0,01		0,01	0,01
-1321602	14-035-018-00112-0001	AVENA	S		0,02		0,02	0,02
-1321601	14-035-018-00114-0001	AVENA	S		0,24		0,24	0,24
-1321600	14-035-018-00110-0001	AVENA	S		0,22		0,22	0,22
-1321598	14-035-018-00104-0001	AVENA	S		0,12		0,12	0,12
-1321597	14-035-018-00101-0002	AVENA	S		0,01		0,01	0,01
-1321594	14-035-018-00106-0001	AVENA	S		0,13		0,13	0,13
-1321575	14-035-017-00203-0001	BARBECHO TRADICIONAL	S		0,09		0,09	0,09
-1321573	14-035-009-00122-0001	MEZCLA VEZA-TRIGO	S		0,14		0,14	0,14
-1321571	14-035-009-00099-0001	BARBECHO TRADICIONAL	S		0,14		0,14	0,14
-1321570	14-035-026-00120-0001	BARBECHO TRADICIONAL	S		0,03		0,03	0,03
-1321569	14-035-026-00113-0004	BARBECHO TRADICIONAL	S		0,08		0,08	0,08
-1321568	14-035-022-00043-0001	AVENA	S		0,04		0,04	0,04
-1321565	14-035-021-00032-0001	BARBECHO TRADICIONAL	S		0,19		0,19	0,19
-1321564	14-035-020-00322-0001	MEZCLA VEZA-TRIGO	S		0,02		0,02	0,02
-1321563	14-035-020-00315-0001	MEZCLA VEZA-TRIGO	S		0,02		0,02	0,02
-1321562	14-035-020-00315-0001	MEZCLA VEZA-TRIGO	S		0,12		0,12	0,12
-1321561	14-035-020-00315-0001	MEZCLA VEZA-TRIGO	S		0,10		0,10	0,10
-1321559	14-035-016-00216-0001	BARBECHO TRADICIONAL	S		0,02		0,02	0,02
-1321558	14-035-016-00216-0001	BARBECHO TRADICIONAL	S		0,02		0,02	0,02
-1321446	14-035-016-00233-0001	BARBECHO TRADICIONAL	S		0,15		0,15	0,15
-1321438	14-035-016-00217-0001	BARBECHO TRADICIONAL	S		0,05		0,05	0,05
-985659	14-035-020-00009-0001	BARBECHO TRADICIONAL	S		4,61		4,61	4,61
-962055	14-035-026-00114-0002	BARBECHO TRADICIONAL	S		3,17		3,17	3,11
-719462	14-035-021-00168-0001	AVENA	S		0,83		0,83	0,83
-719407	14-035-052-00054-0001	TRIGO BLANDO	S		0,73		0,73	0,73
-719404	14-035-052-00052-0001	TRIGO BLANDO	S		0,62		0,62	0,62
-719379	14-035-048-00280-0001	TRIGO BLANDO	S		1,84		1,84	1,84
-719326	14-035-019-00690-0001	BARBECHO TRADICIONAL	S		2,45		2,45	2,45

(1) Con incidencias que retienen pago o deniegan el expediente.  
 (2) Se calcula sobre superficie declarada admisible.  
 (3) Aplicación del artículo 16 bis del RD 147/2023.

Puede verificar la integridad de una copia de este documento mediante la lectura del código QR adjunto o mediante el acceso a la dirección <a href="https://ws050.juntadeandalucia.es/verificarFirma">https://ws050.juntadeandalucia.es/verificarFirma</a> indicando el código de VERIFICACIÓN					
FIRMADO POR	RAQUEL MARIA ESPIN CRESPO		FECHA		26/06/2024
VERIFICACIÓN	Pk2jmMQ72K8YCCE9EQ8LU85ENJJ6M		PÁGINA		477/8857

**RECINTOS PROPUESTOS**

REF.	REFERENCIA SIGPAC	CULTIVO	S/R	USO SIGPAC	Sup. Dec. admisible	Sup. Campo	Sup. Determ.	Sup. Resuelta
-719322	14-035-018-00288-0001	AVENA	S		0,70		0,70	0,70
-719318	14-035-017-00201-0001	BARBECHO TRADICIONAL	S		1,66		1,66	1,66
-719316	14-035-017-00118-0001	OLIVAR	S		0,71		0,71	0,71
-719299	14-035-017-00119-0001	BARBECHO TRADICIONAL	S		0,35		0,35	0,35
-719280	14-035-017-00119-0002	OLIVAR	S		0,49		0,49	0,49
-60048	14-070-026-00076-0002	AVENA	S		7,31		7,31	7,31
-60042	14-070-026-00076-0002	BARBECHO TRADICIONAL	S		4,74		4,74	4,74
-60039	14-070-026-00076-0002	BARBECHO TRADICIONAL	S		1,12		1,12	1,12
4113560	14-035-008-00287-0001	BARBECHO TRADICIONAL	S		0,56		0,56	0,56
4113671	14-070-026-00070-0004	GUISANTES	S		2,57		2,57	2,57
4113733	14-035-018-00096-0001	OLIVAR	S		0,63		0,63	0,63
4591834	14-035-018-00117-0001	OLIVAR	S		0,16		0,16	0,16
5223271	14-035-008-00214-0001	BARBECHO TRADICIONAL	S		0,44		0,44	0,44
5223274	14-035-008-00218-0001	BARBECHO TRADICIONAL	S		0,46		0,46	0,46
5223279	14-035-020-00375-0001	OLIVAR	S		0,39		0,39	0,39
5223338	14-035-020-00376-0001	OLIVAR	S		0,19		0,19	0,19
5223339	14-035-020-00373-0003	OLIVAR	S		1,08		1,08	1,08
5223342	14-035-020-00384-0002	OLIVAR	S		0,64		0,64	0,64
5223343	14-035-046-00304-0001	BARBECHO TRADICIONAL	S		0,50		0,50	0,50
5223344	14-035-020-00383-0001	OLIVAR	S		0,72		0,72	0,72
5223345	14-035-052-00498-0001	AVENA	S		0,38		0,38	0,38
5223346	14-035-052-00499-0001	AVENA	S		0,93		0,93	0,93
5223347	14-035-052-00394-0001	MEZCLA VEZA-TRIGO	S		1,12		1,12	1,12
5223348	14-035-052-00393-0001	MEZCLA VEZA-TRIGO	S		0,73		0,73	0,73
5223349	14-035-052-00392-0001	MEZCLA VEZA-TRIGO	S		0,66		0,66	0,66
5223351	14-035-052-00315-0001	MEZCLA VEZA-TRIGO	S		0,63		0,63	0,63
5223353	14-035-018-00115-0001	AVENA	S		0,82		0,82	0,82
5223356	14-035-022-00052-0001	AVENA	S		1,30		1,30	1,30
5223359	14-035-017-00279-0002	ALMENDROS	S		4,31		4,31	4,31
5223362	14-035-017-00277-0001	ALMENDROS	S		0,76		0,76	0,76
5223377	14-035-020-00372-0003	OLIVAR	S		0,82		0,82	0,82
5223524	14-035-020-00321-0001	MEZCLA VEZA-TRIGO	S		1,11		1,11	1,11
5225045	14-035-020-00398-0001	BARBECHO TRADICIONAL	S		0,27		0,27	0,27
5225046	14-035-026-00171-0001	BARBECHO TRADICIONAL	S		2,05		2,05	2,05
5225047	14-035-026-00205-0001	BARBECHO TRADICIONAL	S		2,79		2,79	2,79
5494792	14-035-009-00123-0003	MEZCLA VEZA-TRIGO	S		2,51		2,51	2,51
5494793	14-035-009-00123-0001	MEZCLA VEZA-TRIGO	S		0,04		0,04	0,04
5494794	14-035-018-00111-0001	AVENA	S		1,40		1,40	1,40
5494795	14-035-018-00222-0001	AVENA	S		1,74		1,74	1,74
5494796	14-035-020-00374-0001	OLIVAR	S		0,20		0,20	0,20
5494798	14-035-020-00377-0003	OLIVAR	S		0,45		0,45	0,45
5510767	14-035-048-00071-0001	BARBECHO TRADICIONAL	S		0,74		0,74	0,74
1700000006946320	14-008-025-00176-0001	TRIGO BLANDO	S		0,31		0,31	0,00
1700000006946321	14-035-043-00465-0001	BARBECHO TRADICIONAL	S		0,25		0,25	0,25
1700000006946322	14-035-018-00221-0001	AVENA	S		1,43		1,43	1,43
1700000006946325	14-035-021-00030-0001	BARBECHO TRADICIONAL	S		2,00		2,00	2,00
1700000006946326	14-035-048-00012-0002	OLIVAR	S		0,15		0,15	0,15
1700000006946327	14-035-048-00203-0002	TRIGO BLANDO	S		1,68		1,68	1,68
1700000006946328	14-035-048-00204-0001	TRIGO BLANDO	S		0,23		0,23	0,23
1700000006946329	14-035-052-00563-0001	MEZCLA VEZA-TRIGO	S		1,38		1,38	1,38
1700000006946332	14-035-022-00352-0001	AVENA	S		0,65		0,65	0,65
1700000006946333	14-035-018-00105-0001	AVENA	S		0,59		0,59	0,59

(1) Con incidencias que retienen pago o deniegan el expediente.

(2) Se calcula sobre superficie declarada admisible.

(3) Aplicación del artículo 16 bis del RD 147/2023.

Puede verificar la integridad de una copia de este documento mediante la lectura del código QR adjunto o mediante el acceso a la dirección <https://ws050.juntadeandalucia.es/verificarFirma> indicando el código de VERIFICACIÓN

FIRMADO POR	RAQUEL MARIA ESPIN CRESPO	FECHA	26/06/2024
VERIFICACIÓN	Pk2jmMQ72K8YCCE9EQ8LU85ENJJ6M	PÁGINA	478/8857





**RECINTOS PROPUESTOS**

REF.	REFERENCIA SIGPAC	CULTIVO	S/R	USO SIGPAC	Sup. Dec. admisible	Sup. Campo	Sup. Determ.	Sup. Resuelta
170000006946334	14-035-017-00177-0001	BARBECHO TRADICIONAL	S		0,22		0,22	0,22
170000006946336	14-035-052-00190-0001	BARBECHO TRADICIONAL	S		0,48		0,48	0,48
170000006946337	14-035-020-00156-0001	BARBECHO TRADICIONAL	S		1,19		1,19	1,19
170000006946346	14-035-052-00491-0001	AVENA	S		1,45		1,45	1,45
170000006946347	14-035-052-00324-0001	MEZCLA VEZA-TRIGO	S		1,28		1,28	1,28
170000006946348	14-035-052-00326-0001	MEZCLA VEZA-TRIGO	S		1,65		1,65	1,65
170000006946352	14-035-052-00325-0001	MEZCLA VEZA-TRIGO	S		0,33		0,33	0,33
170000006946353	14-035-052-00327-0001	MEZCLA VEZA-TRIGO	S		0,26		0,26	0,26
170000006946354	14-035-016-00107-0001	BARBECHO TRADICIONAL	S		0,73		0,73	0,73
170000006946355	14-035-009-00100-0001	BARBECHO TRADICIONAL	S		1,79		1,79	1,79
170000006946356	14-035-016-00144-0001	BARBECHO TRADICIONAL	S		0,64		0,64	0,64
170000006946358	14-035-026-00028-0009	BARBECHO TRADICIONAL	S		1,86		1,86	1,86
170000006946360	14-008-025-00177-0001	TRIGO BLANDO	S		0,95		0,95	0,95
170000006946362	14-035-026-00029-0001	OLIVAR	S		0,46		0,46	0,46
170000006946365	14-035-018-00469-0001	AVENA	S		0,80		0,80	0,80
170000006946366	14-008-025-00178-0001	TRIGO BLANDO	S		0,95		0,95	0,95
170000006946371	14-008-025-00260-0001	TRIGO BLANDO	S		2,78		2,78	2,78
170000006946373	14-035-026-00028-0006	OLIVAR	S		0,82		0,82	0,82
170000006946377	14-035-052-00552-0001	AVENA	S		1,51		1,51	1,51
170000006946380	14-035-021-00243-0001	AVENA	S		0,92		0,92	0,92
170000006946381	14-035-021-00244-0002	AVENA	S		0,86		0,86	0,86
170000006946384	14-035-052-00542-0001	AVENA	S		0,93		0,93	0,93
170000006946385	14-035-052-00543-0001	AVENA	S		0,97		0,97	0,97
170000006946386	14-035-020-00317-0001	MEZCLA VEZA-TRIGO	S		2,11		2,11	2,11
170000006946387	14-035-020-00318-0001	MEZCLA VEZA-TRIGO	S		0,23		0,23	0,23
170000006946392	14-035-018-00121-0001	AVENA	S		1,24		1,24	1,24
170000006946393	14-035-021-00245-0001	AVENA	S		0,75		0,75	0,75
170000006946400	14-035-022-00179-0001	AVENA	S		0,89		0,89	0,89
170000006946401	14-035-020-00447-0001	BARBECHO TRADICIONAL	S		0,72		0,72	0,72
170000006946403	14-035-026-00029-0013	BARBECHO TRADICIONAL	S		0,40		0,40	0,40
170000006946406	14-035-048-00287-0001	TRIGO BLANDO	S		0,88		0,88	0,88
170000006946407	14-035-016-00219-0001	BARBECHO TRADICIONAL	S		0,19		0,19	0,19
170000006946411	14-035-018-00107-0001	AVENA	S		0,66		0,66	0,66
170000006946412	14-035-026-00029-0024	BARBECHO TRADICIONAL	S		0,52		0,52	0,52
170000006946414	14-035-026-00029-0008	BARBECHO TRADICIONAL	S		1,57		1,57	1,57
170000006946415	14-035-016-00108-0001	BARBECHO TRADICIONAL	S		0,31		0,31	0,31
170000006946417	14-035-026-00029-0025	BARBECHO TRADICIONAL	S		0,28		0,28	0,28
170000006946418	14-035-008-00242-0001	BARBECHO TRADICIONAL	S		1,90		1,90	1,90
170000006946421	14-035-048-00191-0001	BARBECHO TRADICIONAL	S		0,71		0,71	0,71
170000006946422	14-035-048-00192-0001	BARBECHO TRADICIONAL	S		0,16		0,16	0,16
170000006946423	14-035-049-00129-0001	TRIGO BLANDO	S		0,36		0,36	0,36
170000006946424	14-035-051-00043-0001	AVENA	S		0,87		0,87	0,87
170000006946425	14-035-051-00045-0001	AVENA	S		1,72		1,72	1,72
170000006946426	14-035-051-00081-0003	TRIGO BLANDO	S		0,21		0,21	0,21
170000006946432	14-035-026-00025-0002	BARBECHO TRADICIONAL	S		0,49		0,49	0,49
170000006946433	14-035-049-00169-0001	TRIGO BLANDO	S		0,13		0,13	0,13
170000006946434	14-035-026-00029-0002	BARBECHO TRADICIONAL	S		5,34		5,34	5,34
170000006946436	14-035-026-00028-0011	BARBECHO TRADICIONAL	S		0,35		0,35	0,35
170000006946437	14-035-049-00130-0001	TRIGO BLANDO	S		0,77		0,77	0,77
170000006946441	14-035-018-00302-0001	AVENA	S		0,48		0,48	0,48
170000006946442	14-035-026-00029-0027	BARBECHO TRADICIONAL	S		0,49		0,49	0,49
170000006946444	14-035-024-00217-0001	AVENA	S		0,04		0,04	0,04

(1) Con incidencias que retienen pago o deniegan el expediente.  
 (2) Se calcula sobre superficie declarada admisible.  
 (3) Aplicación del artículo 16 bis del RD 147/2023.

Puede verificar la integridad de una copia de este documento mediante la lectura del código QR adjunto o mediante el acceso a la dirección <a href="https://ws050.juntadeandalucia.es/verificarFirma">https://ws050.juntadeandalucia.es/verificarFirma</a> indicando el código de VERIFICACIÓN					
FIRMADO POR	RAQUEL MARIA ESPIN CRESPO		FECHA		26/06/2024
VERIFICACIÓN	Pk2jmMQ72K8YCCE9EQ8LU85ENJJ6M		PÁGINA		479/8857

**RECINTOS PROPUESTOS**

REF.	REFERENCIA SIGPAC	CULTIVO	USO S/R	Sup. Dec. SIGPAC	Sup. Dec. admisible	Sup. Campo	Sup. Determ.	Sup. Resuelta
170000006946447	14-035-024-00217-0003	AVENA	S		0,58		0,58	0,58
170000006946448	14-035-052-00434-0001	BARBECHO TRADICIONAL	S		0,57		0,57	0,57
170000006946450	14-035-026-00115-0001	BARBECHO TRADICIONAL	S		3,09		3,09	3,09
170000006946451	14-035-016-00218-0001	BARBECHO TRADICIONAL	S		0,72		0,72	0,72
170000006946458	14-035-024-00217-0004	AVENA	S		0,58		0,58	0,58

**INCIDENCIAS****INCIDENCIA DESCRIPCIÓN**

- 218 Superficie bruta de cruce en un recinto en el conjunto de las solicitudes supera superficie total que SIGPAC establece para él.  
Recinto:14-035-051-00340-00001 Cultivo:243000 MEZCLA VEZA-TRIGO-SIN VARIEDAD Secano Suma de superficies declaradas para este recinto por todos los solicitantes (Áreas):60 Superficie SIGPAC medida para este recinto (Áreas):58 Exceso de superficie declarada (Hectáreas):0,02 Suma de superficies declaradas para este recinto por el solicitante (Áreas):2
- 242 Recinto pendiente de acreditación de titularidad.  
Recinto:14-008-025-00176-00001 Cultivo:1000 TRIGO BLANDO-SIN VARIEDAD Secano  
Recinto:14-008-025-00182-00001 Cultivo:1000 TRIGO BLANDO-SIN VARIEDAD Secano  
Recinto:14-035-008-00241-00001 Cultivo:20000 BARBECHO TRADICIONAL-SIN VARIEDAD Secano  
Recinto:14-035-051-00042-00001 Cultivo:8000 AVENA-SIN VARIEDAD Secano  
Recinto:14-035-051-00340-00001 Cultivo:243000 MEZCLA VEZA-TRIGO-SIN VARIEDAD Secano  
Recinto:14-035-052-00540-00001 Cultivo:8000 AVENA-SIN VARIEDAD Secano  
Recinto:14-035-052-00544-00001 Cultivo:8000 AVENA-SIN VARIEDAD Secano  
Recinto:14-035-052-00546-00001 Cultivo:8000 AVENA-SIN VARIEDAD Secano
- 3795 Recinto declarado con una situación de riesgo de abandono.  
Recinto:14-035-020-00398-00001 Cultivo: -
- 4272 Verifica que las líneas de declaración de las Solicitudes Únicas no tienen solapes con la capa de Retroactividad Gráfica (ambas de la misma campaña) a nivel de expediente/línea de declaración gráfica de la solicitud.  
Recinto:14-035-026-00114-00002 Cultivo: - Agregado de la referencia del recinto.:0 Zona de la referencia del recinto.:0 Superficie solapada.:0,06 Id. Incid.:95149038

**Datos considerados para el Cálculo de la Carga Ganadera del expediente**

Superficie determinada para Cálculo Carga Ganadera: 0,00 ha

Carga Ganadera del Expediente: 0,00 ugm/ha

**Incidenias de carga ganadera****INCIDENCIA DESCRIPCIÓN**

- 242 Recinto pendiente de acreditación de titularidad.  
Recinto:14-035-008-00241-00001 Cultivo:20000 BARBECHO TRADICIONAL-SIN VARIEDAD Secano  
Recinto:14-035-008-00241-00001 Cultivo:20000 BARBECHO TRADICIONAL-SIN VARIEDAD Secano
- 3795 Recinto declarado con una situación de riesgo de abandono.  
Recinto:14-035-020-00398-00001 Cultivo: -
- 86132 Recinto superficie forrajera que no realiza la actividad de producción de pastoreo.  
Recinto:14-070-026-00070-00004 Cultivo:20000 BARBECHO TRADICIONAL-SIN VARIEDAD Secano  
Recinto:14-070-026-00070-00004 Cultivo:20000 BARBECHO TRADICIONAL-SIN VARIEDAD Secano  
Recinto:14-035-045-00172-00003 Cultivo:20000 BARBECHO TRADICIONAL-SIN VARIEDAD Secano  
Recinto:14-035-016-00106-00001 Cultivo:20000 BARBECHO TRADICIONAL-SIN VARIEDAD Secano  
Recinto:14-035-017-00175-00002 Cultivo:20000 BARBECHO TRADICIONAL-SIN VARIEDAD Secano  
Recinto:14-035-016-00105-00001 Cultivo:20000 BARBECHO TRADICIONAL-SIN VARIEDAD Secano  
Recinto:14-035-008-00241-00001 Cultivo:20000 BARBECHO TRADICIONAL-SIN VARIEDAD Secano  
Recinto:14-035-008-00241-00001 Cultivo:20000 BARBECHO TRADICIONAL-SIN VARIEDAD Secano  
Recinto:14-035-052-00192-00001 Cultivo:20000 BARBECHO TRADICIONAL-SIN VARIEDAD Secano  
Recinto:14-035-048-00193-00001 Cultivo:20000 BARBECHO TRADICIONAL-SIN VARIEDAD Secano  
Recinto:14-035-048-00194-00001 Cultivo:20000 BARBECHO TRADICIONAL-SIN VARIEDAD Secano  
Recinto:14-035-043-00464-00001 Cultivo:20000 BARBECHO TRADICIONAL-SIN VARIEDAD Regadío  
Recinto:14-035-026-00215-00001 Cultivo:20000 BARBECHO TRADICIONAL-SIN VARIEDAD Secano

(1) Con incidencias que retienen pago o deniegan el expediente.  
(2) Se calcula sobre superficie declarada admisible.  
(3) Aplicación del artículo 16 bis del RD 147/2023.

Puede verificar la integridad de una copia de este documento mediante la lectura del código QR adjunto o mediante el acceso a la dirección <https://ws050.juntadeandalucia.es/verificarFirma> indicando el código de VERIFICACIÓN

FIRMADO POR	RAQUEL MARIA ESPIN CRESPO	FECHA	26/06/2024
VERIFICACIÓN	Pk2jmMQ72K8YCC9E9EQ8LU85ENJJ6M	PÁGINA	480/8857





Recinto:14-035-026-00112-00001	Cultivo:20000	BARBECHO TRADICIONAL-SIN VARIEDAD	Secano
Recinto:14-035-026-00029-00033	Cultivo:20000	BARBECHO TRADICIONAL-SIN VARIEDAD	Secano
Recinto:14-035-026-00029-00034	Cultivo:20000	BARBECHO TRADICIONAL-SIN VARIEDAD	Secano
Recinto:14-035-020-00109-00001	Cultivo:20000	BARBECHO TRADICIONAL-SIN VARIEDAD	Secano
Recinto:14-035-020-00010-00001	Cultivo:20000	BARBECHO TRADICIONAL-SIN VARIEDAD	Secano
Recinto:14-035-017-00203-00001	Cultivo:20000	BARBECHO TRADICIONAL-SIN VARIEDAD	Secano
Recinto:14-035-009-00099-00001	Cultivo:20000	BARBECHO TRADICIONAL-SIN VARIEDAD	Secano
Recinto:14-035-026-00120-00001	Cultivo:20000	BARBECHO TRADICIONAL-SIN VARIEDAD	Secano
Recinto:14-035-026-00113-00004	Cultivo:20000	BARBECHO TRADICIONAL-SIN VARIEDAD	Secano
Recinto:14-035-021-00032-00001	Cultivo:20000	BARBECHO TRADICIONAL-SIN VARIEDAD	Secano
Recinto:14-035-016-00216-00001	Cultivo:20000	BARBECHO TRADICIONAL-SIN VARIEDAD	Secano
Recinto:14-035-016-00216-00001	Cultivo:20000	BARBECHO TRADICIONAL-SIN VARIEDAD	Secano
Recinto:14-035-016-00233-00001	Cultivo:20000	BARBECHO TRADICIONAL-SIN VARIEDAD	Secano
Recinto:14-035-016-00217-00001	Cultivo:20000	BARBECHO TRADICIONAL-SIN VARIEDAD	Secano
Recinto:14-035-020-00009-00001	Cultivo:20000	BARBECHO TRADICIONAL-SIN VARIEDAD	Secano
Recinto:14-035-026-00114-00002	Cultivo:20000	BARBECHO TRADICIONAL-SIN VARIEDAD	Secano
Recinto:14-035-019-00690-00001	Cultivo:20000	BARBECHO TRADICIONAL-SIN VARIEDAD	Secano
Recinto:14-035-017-00201-00001	Cultivo:20000	BARBECHO TRADICIONAL-SIN VARIEDAD	Secano
Recinto:14-035-017-00119-00001	Cultivo:20000	BARBECHO TRADICIONAL-SIN VARIEDAD	Secano
Recinto:14-070-026-00076-00002	Cultivo:20000	BARBECHO TRADICIONAL-SIN VARIEDAD	Secano
Recinto:14-070-026-00076-00002	Cultivo:20000	BARBECHO TRADICIONAL-SIN VARIEDAD	Secano
Recinto:14-035-008-00287-00001	Cultivo:20000	BARBECHO TRADICIONAL-SIN VARIEDAD	Secano
Recinto:14-035-008-00214-00001	Cultivo:20000	BARBECHO TRADICIONAL-SIN VARIEDAD	Secano
Recinto:14-035-008-00218-00001	Cultivo:20000	BARBECHO TRADICIONAL-SIN VARIEDAD	Secano
Recinto:14-035-046-00304-00001	Cultivo:20000	BARBECHO TRADICIONAL-SIN VARIEDAD	Secano
Recinto:14-035-020-00398-00001	Cultivo:20000	BARBECHO TRADICIONAL-SIN VARIEDAD	Secano
Recinto:14-035-026-00171-00001	Cultivo:20000	BARBECHO TRADICIONAL-SIN VARIEDAD	Secano
Recinto:14-035-026-00205-00001	Cultivo:20000	BARBECHO TRADICIONAL-SIN VARIEDAD	Secano
Recinto:14-035-048-00071-00001	Cultivo:20000	BARBECHO TRADICIONAL-SIN VARIEDAD	Secano
Recinto:14-035-043-00465-00001	Cultivo:20000	BARBECHO TRADICIONAL-SIN VARIEDAD	Secano
Recinto:14-035-021-00030-00001	Cultivo:20000	BARBECHO TRADICIONAL-SIN VARIEDAD	Secano
Recinto:14-035-017-00177-00001	Cultivo:20000	BARBECHO TRADICIONAL-SIN VARIEDAD	Secano
Recinto:14-035-052-00190-00001	Cultivo:20000	BARBECHO TRADICIONAL-SIN VARIEDAD	Secano
Recinto:14-035-020-00156-00001	Cultivo:20000	BARBECHO TRADICIONAL-SIN VARIEDAD	Secano
Recinto:14-035-016-00107-00001	Cultivo:20000	BARBECHO TRADICIONAL-SIN VARIEDAD	Secano
Recinto:14-035-009-00100-00001	Cultivo:20000	BARBECHO TRADICIONAL-SIN VARIEDAD	Secano
Recinto:14-035-016-00144-00001	Cultivo:20000	BARBECHO TRADICIONAL-SIN VARIEDAD	Secano
Recinto:14-035-026-00028-00009	Cultivo:20000	BARBECHO TRADICIONAL-SIN VARIEDAD	Secano
Recinto:14-035-020-00447-00001	Cultivo:20000	BARBECHO TRADICIONAL-SIN VARIEDAD	Secano
Recinto:14-035-026-00029-00013	Cultivo:20000	BARBECHO TRADICIONAL-SIN VARIEDAD	Secano
Recinto:14-035-016-00219-00001	Cultivo:20000	BARBECHO TRADICIONAL-SIN VARIEDAD	Secano
Recinto:14-035-026-00029-00024	Cultivo:20000	BARBECHO TRADICIONAL-SIN VARIEDAD	Secano
Recinto:14-035-026-00029-00008	Cultivo:20000	BARBECHO TRADICIONAL-SIN VARIEDAD	Secano
Recinto:14-035-016-00108-00001	Cultivo:20000	BARBECHO TRADICIONAL-SIN VARIEDAD	Secano
Recinto:14-035-026-00029-00025	Cultivo:20000	BARBECHO TRADICIONAL-SIN VARIEDAD	Secano
Recinto:14-035-008-00242-00001	Cultivo:20000	BARBECHO TRADICIONAL-SIN VARIEDAD	Secano
Recinto:14-035-048-00191-00001	Cultivo:20000	BARBECHO TRADICIONAL-SIN VARIEDAD	Secano
Recinto:14-035-048-00192-00001	Cultivo:20000	BARBECHO TRADICIONAL-SIN VARIEDAD	Secano
Recinto:14-035-026-00025-00002	Cultivo:20000	BARBECHO TRADICIONAL-SIN VARIEDAD	Secano
Recinto:14-035-026-00029-00002	Cultivo:20000	BARBECHO TRADICIONAL-SIN VARIEDAD	Secano
Recinto:14-035-026-00028-00011	Cultivo:20000	BARBECHO TRADICIONAL-SIN VARIEDAD	Secano
Recinto:14-035-026-00029-00027	Cultivo:20000	BARBECHO TRADICIONAL-SIN VARIEDAD	Secano
Recinto:14-035-052-00434-00001	Cultivo:20000	BARBECHO TRADICIONAL-SIN VARIEDAD	Secano
Recinto:14-035-026-00115-00001	Cultivo:20000	BARBECHO TRADICIONAL-SIN VARIEDAD	Secano
Recinto:14-035-016-00218-00001	Cultivo:20000	BARBECHO TRADICIONAL-SIN VARIEDAD	Secano

(1) Con incidencias que retienen pago o deniegan el expediente.  
 (2) Se calcula sobre superficie declarada admisible.  
 (3) Aplicación del artículo 16 bis del RD 147/2023.

Puede verificar la integridad de una copia de este documento mediante la lectura del código QR adjunto o mediante el acceso a la dirección <a href="https://ws050.juntadeandalucia.es/verificarFirma">https://ws050.juntadeandalucia.es/verificarFirma</a> indicando el código de VERIFICACIÓN				
FIRMADO POR	RAQUEL MARIA ESPIN CRESPO	FECHA	26/06/2024	
VERIFICACIÓN	Pk2jmMQ72K8YCC9E9EQ8LU85ENJJ6M	PÁGINA	481/8857	

**APELLIDOS Y NOMBRE / RAZÓN SOCIAL**

BARBERO ROMERO ANTONIO JOSE

**NIF**

\*\*\*\*4619\*

**EXPEDIENTE**

1168544

**RESOLUCIÓN**

CONCESIÓN DE LA AYUDA

**DATOS DE MANTENIMIENTO UNIDADES****GRUPO DE PAGO**

ZONAS DE LIMITACIONES NATURALES

**Sup. Dec.  
Admisible**

33,64

**Sup.  
Resuelta**

33,64

**Sobredecl.**

0,00

**% Sobredecl.**

0,00

**RESUMEN DE PAGOS**

	<b>IMPORTE ( Euros )</b>			
	<b>RESUELTO</b>	<b>FEADER</b>	<b>MAPA</b>	<b>CAPADR</b>
Pago realizado	1.081,20	919,02	106,06	56,12
A pagar	106,80	90,78	10,48	5,54
<b>TOTAL</b>	<b>1.188,00</b>	<b>1.009,80</b>	<b>116,54</b>	<b>61,66</b>

**APLICACIÓN DE REDUCCIONES Y PENALIZACIONES (%)**

<b>Criterios de subvencionabilidad (1)</b>	<b>Presentación tardía</b>	<b>Omisión declaración</b>	<b>Condicionalidad</b>
0,00	0,00	0,00	0,00

**IMPORTE ( Euros )**

Calculado(2)	Reducción	Penalización	Reducción Penalización (3)	Penalización adicional	Resuelto	FEADER	MAPA	CAPADR
1.188,00 €	0,00 €	0,00 €	0,00 €	0,00 €	1.188,00 €	1.009,80 €	116,54 €	61,66 €
Importe Unitario:	54,00 €	Nuevo Importe Unitario:	35,32 €					

**RECINTOS PROPUESTOS**

REF.	REFERENCIA SIGPAC	CULTIVO	S/R	USO SIGPAC	Sup. Dec. admisible	Sup. Campo	Sup. Determ.	Sup. Resuelta
-1582651	14-035-007-00031-0001	GUISANTES	S		8,83		8,83	8,83
-1013916	14-035-007-00031-0001	TRANQUILLÓN	S		11,95		11,95	11,95
-554957	14-035-007-00047-0001	BARBECHO TRADICIONAL	S		8,47		8,47	8,47
6868388	14-035-018-00063-0001	CEBADA	S		0,34		0,34	0,34
1700000006777019	14-035-007-00047-0001	BARBECHO TRADICIONAL	S		4,05		4,05	4,05

**INCIDENCIAS****INCIDENCIA DESCRIPCIÓN**

- 86119 Carga ganadera NO cumple con el valor mínimo de 0,2 UGM/ha.  
Recinto:14-035-007-00043-00001 Cultivo:20000 BARBECHO TRADICIONAL-SIN VARIEDAD Secano Carga Ganadera:0
- 86122 Recinto superficie forrajera que realiza la actividad de producción de pastoreo y no declara el o los códigos del Registro de Explotaciones Ganaderas de Andalucía, REGA.  
Recinto:14-035-007-00043-00001 Cultivo:20000 BARBECHO TRADICIONAL-SIN VARIEDAD Secano
- 86124 Recinto de forrajera para Cálculo de Carga Ganadera que No pertenece a Explotación.  
Recinto:14-035-007-00043-00001 Cultivo:20000 BARBECHO TRADICIONAL-SIN VARIEDAD Secano

**Datos considerados para el Cálculo de la Carga Ganadera del expediente**

Superficie determinada para Cálculo Carga Ganadera: 0,00 ha  
Carga Ganadera del Expediente: 0,00 ugm/ha

(1) Con incidencias que retienen pago o deniegan el expediente.  
(2) Se calcula sobre superficie declarada admisible.  
(3) Aplicación del artículo 16 bis del RD 147/2023.

Puede verificar la integridad de una copia de este documento mediante la lectura del código QR adjunto o mediante el acceso a la dirección <https://ws050.juntadeandalucia.es/verificarFirma> indicando el código de VERIFICACIÓN

FIRMADO POR	RAQUEL MARIA ESPIN CRESPO	FECHA	26/06/2024
VERIFICACIÓN	Pk2jmMQ72K8YCCE9EQ8LU85ENJJ6M	PÁGINA	482/8857







**Incidencias de carga ganadera**

**INCIDENCIA DESCRIPCIÓN**

- 86122 Recinto superficie forrajera que realiza la actividad de producción de pastoreo y no declara el o los códigos del Registro de Explotaciones Ganaderas de Andalucía, REGA.  
Recinto:14-035-007-00043-00001 Cultivo:20000 BARBECHO TRADICIONAL-SIN VARIEDAD Secano
- 86124 Recinto de forrajera para Cálculo de Carga Ganadera que No pertenece a Explotación.  
Recinto:14-035-007-00043-00001 Cultivo:20000 BARBECHO TRADICIONAL-SIN VARIEDAD Secano
- 86128 Recinto de Forrajeras que no ha contabilizado para Carga Ganadera por no tener una explotación válida para el cálculo de la Carga Ganadera  
Recinto:14-035-007-00043-00001 Cultivo:20 BARBECHO TRADICIONAL-
- 86132 Recinto superficie forrajera que no realiza la actividad de producción de pastoreo.  
Recinto:14-035-007-00047-00001 Cultivo:20000 BARBECHO TRADICIONAL-SIN VARIEDAD Secano  
Recinto:14-035-007-00047-00001 Cultivo:20000 BARBECHO TRADICIONAL-SIN VARIEDAD Secano

(1) Con incidencias que retienen pago o deniegan el expediente.  
(2) Se calcula sobre superficie declarada admisible.  
(3) Aplicación del artículo 16 bis del RD 147/2023.

Puede verificar la integridad de una copia de este documento mediante la lectura del código QR adjunto o mediante el acceso a la dirección <https://ws050.juntadeandalucia.es/verificarFirma> indicando el código de VERIFICACIÓN

FIRMADO POR	RAQUEL MARIA ESPIN CRESPO	FECHA	26/06/2024
VERIFICACIÓN	Pk2jmMQ72K8YCCE9EQ8LU85ENJJ6M	PÁGINA	483/8857





**APELLIDOS Y NOMBRE / RAZÓN SOCIAL**

BARBERO ROMERO FRANCISCO

**NIF**

\*\*\*\*5248\*

**EXPEDIENTE**

1169903

**RESOLUCIÓN**

CONCESIÓN DE LA AYUDA

**DATOS DE MANTENIMIENTO UNIDADES**

**GRUPO DE PAGO**

ZONAS DE LIMITACIONES NATURALES

**Sup. Dec. Admisible**

37,41

**Sup. Resuelta**

37,41

**Sobredecl.**

0,00

**% Sobredecl.**

0,00

**RESUMEN DE PAGOS**

	<b>IMPORTE ( Euros )</b>			
	<b>RESUELTO</b>	<b>FEADER</b>	<b>MAPA</b>	<b>CAPADR</b>
Pago realizado	1.073,46	912,45	105,31	55,71
A pagar	110,43	93,87	10,83	5,73
<b>TOTAL</b>	<b>1.183,89</b>	<b>1.006,32</b>	<b>116,14</b>	<b>61,44</b>

**APLICACIÓN DE REDUCCIONES Y PENALIZACIONES (%)**

<b>Criterios de subvencionabilidad (1)</b>	<b>Presentación tardía</b>	<b>Omisión declaración</b>	<b>Condicionalidad</b>
0,00	0,00	0,00	0,00

**IMPORTE ( Euros )**

Calculado(2)	Reducción	Penalización	Reducción Penalización (3)	Penalización adicional	Resuelto	FEADER	MAPA	CAPADR
1.183,89 €	0,00 €	0,00 €	0,00 €	0,00 €	1.183,89 €	1.006,31 €	116,14 €	61,44 €
<b>Importe Unitario:</b>	<b>54,00 €</b>	<b>Nuevo Importe Unitario:</b>	<b>31,65 €</b>					

**RECINTOS PROPUESTOS**

<b>REF.</b>	<b>REFERENCIA SIGPAC</b>	<b>CULTIVO</b>	<b>S/R</b>	<b>USO SIGPAC</b>	<b>Sup. Dec. admisible</b>	<b>Sup. Campo</b>	<b>Sup. Determ.</b>	<b>Sup. Resuelta</b>
-1582694	14-035-007-00050-0005	CEBADA	S		0,37		0,37	0,37
-1354030	14-035-007-00050-0005	CEBADA	S		2,79		2,79	2,79
-1353824	14-035-007-00051-0002	BARBECHO TRADICIONAL	S		0,23		0,23	0,23
-1353810	14-035-007-00051-0003	BARBECHO TRADICIONAL	S		0,81		0,81	0,81
-1013777	14-035-007-00050-0001	BARBECHO TRADICIONAL	S		1,45		1,45	1,45
6868363	14-008-028-00167-0001	TRANQUILLÓN	S		0,31		0,31	0,31
6868364	14-008-028-00167-0002	TRANQUILLÓN	S		0,03		0,03	0,00
6868365	14-008-028-00181-0001	TRANQUILLÓN	S		0,77		0,77	0,77
6868366	14-008-028-00181-0003	TRANQUILLÓN	S		0,10		0,10	0,00
6868367	14-008-028-00182-0003	TRANQUILLÓN	S		2,71		2,71	2,71
6868369	14-035-007-00031-0001	MEZCLA GUISANTE - CEBADA	S		0,31		0,31	0,31
6868402	14-035-009-00261-0001	TRANQUILLÓN	S		1,54		1,54	1,54
1700000006784746	14-035-007-00047-0001	BARBECHO TRADICIONAL	S		1,00		1,00	1,00
1700000006784747	14-035-007-00048-0002	BARBECHO TRADICIONAL	S		20,50		20,50	20,50
1700000006784748	14-035-007-00049-0001	CEBADA	S		4,62		4,62	4,62

(1) Con incidencias que retienen pago o deniegan el expediente.  
 (2) Se calcula sobre superficie declarada admisible.  
 (3) Aplicación del artículo 16 bis del RD 147/2023.

Puede verificar la integridad de una copia de este documento mediante la lectura del código QR adjunto o mediante el acceso a la dirección <a href="https://ws050.juntadeandalucia.es/verificarFirma">https://ws050.juntadeandalucia.es/verificarFirma</a> indicando el código de VERIFICACIÓN					
FIRMADO POR	RAQUEL MARIA ESPIN CRESPO		FECHA		26/06/2024
VERIFICACIÓN	Pk2jmMQ72K8YCCE9EQ8LU85ENJJ6M		PÁGINA		484/8857



**INCIDENCIAS**

**INCIDENCIA DESCRIPCIÓN**

3790	Recinto declarado inactivo Recinto:14-008-028-00167-00002 Cultivo: - Recinto:14-008-028-00181-00003 Cultivo: -
86119	Carga ganadera NO cumple con el valor mínimo de 0,2 UGM/ha. Recinto:14-035-007-00048-00002 Cultivo:20000 BARBECHO TRADICIONAL-SIN VARIEDAD Secano Carga Ganadera:0 Recinto:14-035-007-00048-00006 Cultivo:20000 BARBECHO TRADICIONAL-SIN VARIEDAD Secano Carga Ganadera:0 Recinto:14-035-007-00050-00001 Cultivo:20000 BARBECHO TRADICIONAL-SIN VARIEDAD Secano Carga Ganadera:0 Recinto:14-035-007-00051-00002 Cultivo:20000 BARBECHO TRADICIONAL-SIN VARIEDAD Secano Carga Ganadera:0 Recinto:14-035-007-00051-00003 Cultivo:20000 BARBECHO TRADICIONAL-SIN VARIEDAD Secano Carga Ganadera:0
86122	Recinto superficie forrajera que realiza la actividad de producción de pastoreo y no declara el o los códigos del Registro de Explotaciones Ganaderas de Andalucía, REGA. Recinto:14-035-007-00048-00002 Cultivo:20000 BARBECHO TRADICIONAL-SIN VARIEDAD Secano Recinto:14-035-007-00048-00006 Cultivo:20000 BARBECHO TRADICIONAL-SIN VARIEDAD Secano Recinto:14-035-007-00050-00001 Cultivo:20000 BARBECHO TRADICIONAL-SIN VARIEDAD Secano Recinto:14-035-007-00051-00002 Cultivo:20000 BARBECHO TRADICIONAL-SIN VARIEDAD Secano Recinto:14-035-007-00051-00003 Cultivo:20000 BARBECHO TRADICIONAL-SIN VARIEDAD Secano
86124	Recinto de forrajera para Cálculo de Carga Ganadera que No pertenece a Explotación. Recinto:14-035-007-00048-00002 Cultivo:20000 BARBECHO TRADICIONAL-SIN VARIEDAD Secano Recinto:14-035-007-00048-00006 Cultivo:20000 BARBECHO TRADICIONAL-SIN VARIEDAD Secano Recinto:14-035-007-00050-00001 Cultivo:20000 BARBECHO TRADICIONAL-SIN VARIEDAD Secano Recinto:14-035-007-00051-00002 Cultivo:20000 BARBECHO TRADICIONAL-SIN VARIEDAD Secano Recinto:14-035-007-00051-00003 Cultivo:20000 BARBECHO TRADICIONAL-SIN VARIEDAD Secano

**Datos considerados para el Cálculo de la Carga Ganadera del expediente**

Superficie determinada para Cálculo Carga Ganadera: 0,00 ha  
Carga Ganadera del Expediente: 0,00 ugm/ha

**Incidencias de carga ganadera**

**INCIDENCIA DESCRIPCIÓN**

86122	Recinto superficie forrajera que realiza la actividad de producción de pastoreo y no declara el o los códigos del Registro de Explotaciones Ganaderas de Andalucía, REGA. Recinto:14-035-007-00050-00001 Cultivo:20000 BARBECHO TRADICIONAL-SIN VARIEDAD Secano Recinto:14-035-007-00051-00002 Cultivo:20000 BARBECHO TRADICIONAL-SIN VARIEDAD Secano Recinto:14-035-007-00048-00002 Cultivo:20000 BARBECHO TRADICIONAL-SIN VARIEDAD Secano Recinto:14-035-007-00048-00006 Cultivo:20000 BARBECHO TRADICIONAL-SIN VARIEDAD Secano Recinto:14-035-007-00051-00003 Cultivo:20000 BARBECHO TRADICIONAL-SIN VARIEDAD Secano
86124	Recinto de forrajera para Cálculo de Carga Ganadera que No pertenece a Explotación. Recinto:14-035-007-00050-00001 Cultivo:20000 BARBECHO TRADICIONAL-SIN VARIEDAD Secano Recinto:14-035-007-00051-00002 Cultivo:20000 BARBECHO TRADICIONAL-SIN VARIEDAD Secano Recinto:14-035-007-00048-00002 Cultivo:20000 BARBECHO TRADICIONAL-SIN VARIEDAD Secano Recinto:14-035-007-00048-00006 Cultivo:20000 BARBECHO TRADICIONAL-SIN VARIEDAD Secano Recinto:14-035-007-00051-00003 Cultivo:20000 BARBECHO TRADICIONAL-SIN VARIEDAD Secano
86128	Recinto de Forrajeras que no ha contabilizado para Carga Ganadera por no tener una explotación válida para el cálculo de la Carga Ganadera Recinto:14-035-007-00050-00001 Cultivo:20 BARBECHO TRADICIONAL- Recinto:14-035-007-00051-00002 Cultivo:20 BARBECHO TRADICIONAL- Recinto:14-035-007-00048-00002 Cultivo:20 BARBECHO TRADICIONAL- Recinto:14-035-007-00048-00006 Cultivo:20 BARBECHO TRADICIONAL- Recinto:14-035-007-00051-00003 Cultivo:20 BARBECHO TRADICIONAL-
86132	Recinto superficie forrajera que no realiza la actividad de producción de pastoreo. Recinto:14-035-007-00051-00002 Cultivo:20000 BARBECHO TRADICIONAL-SIN VARIEDAD Secano Recinto:14-035-007-00051-00003 Cultivo:20000 BARBECHO TRADICIONAL-SIN VARIEDAD Secano Recinto:14-035-007-00050-00001 Cultivo:20000 BARBECHO TRADICIONAL-SIN VARIEDAD Secano Recinto:14-035-007-00047-00001 Cultivo:20000 BARBECHO TRADICIONAL-SIN VARIEDAD Secano Recinto:14-035-007-00048-00002 Cultivo:20000 BARBECHO TRADICIONAL-SIN VARIEDAD Secano

(1) Con incidencias que retienen pago o deniegan el expediente.  
(2) Se calcula sobre superficie declarada admisible.  
(3) Aplicación del artículo 16 bis del RD 147/2023.

Puede verificar la integridad de una copia de este documento mediante la lectura del código QR adjunto o mediante el acceso a la dirección <a href="https://ws050.juntadeandalucia.es/verificarFirma">https://ws050.juntadeandalucia.es/verificarFirma</a> indicando el código de VERIFICACIÓN				
FIRMADO POR	RAQUEL MARIA ESPIN CRESPO	FECHA	26/06/2024	
VERIFICACIÓN	Pk2jmMQ72K8YCC9EQ8LU85ENJJ6M	PÁGINA	485/8857	



(1) Con incidencias que retienen pago o deniegan el expediente.  
(2) Se calcula sobre superficie declarada admisible.  
(3) Aplicación del artículo 16 bis del RD 147/2023.

Puede verificar la integridad de una copia de este documento mediante la lectura del código QR adjunto o mediante el acceso a la dirección <https://ws050.juntadeandalucia.es/verificarFirma> indicando el código de VERIFICACIÓN

FIRMADO POR	RAQUEL MARIA ESPIN CRESCO	FECHA	26/06/2024
VERIFICACIÓN	Pk2jmMQ72K8YCCE9EQ8LU85ENJJ6M	PÁGINA	486/8857



**APELLIDOS Y NOMBRE / RAZÓN SOCIAL**

BARDISA YERON MACARENA

**NIF**

\*\*\*\*9215\*

**EXPEDIENTE**

1241534

**RESOLUCIÓN**

CONCESIÓN DE LA AYUDA

**DATOS DE MANTENIMIENTO UNIDADES**

<b>GRUPO DE PAGO</b>	<b>Sup. Dec. Admisible</b>	<b>Sup. Resuelta</b>	<b>Sobredecl.</b>	<b>% Sobredecl.</b>
ZONAS DE LIMITACIONES NATURALES	100,41	99,70	0,71	0,71

**RESUMEN DE PAGOS**

	<b>IMPORTE ( Euros )</b>			
	<b>RESUELTO</b>	<b>FEADER</b>	<b>MAPA</b>	<b>CAPADR</b>
Pago realizado	1.081,20	919,02	106,06	56,12
A pagar	98,40	83,64	9,65	5,11
<b>TOTAL</b>	<b>1.179,60</b>	<b>1.002,66</b>	<b>115,71</b>	<b>61,23</b>

**APLICACIÓN DE REDUCCIONES Y PENALIZACIONES (%)**

<b>Criterios de subvencionabilidad (1)</b>	<b>Presentación tardía</b>	<b>Omisión declaración</b>	<b>Condicionalidad</b>
0,00	0,00	0,00	0,00

**IMPORTE ( Euros )**

Calculado(2)	Reducción	Penalización	Reducción Penalización (3)	Penalización adicional	Resuelto	FEADER	MAPA	CAPADR
1.188,00 €	8,40 €	0,00 €	0,00 €	0,00 €	1.179,60 €	1.002,66 €	115,72 €	61,22 €
<b>Importe Unitario:</b>	<b>54,00 €</b>	<b>Nuevo Importe Unitario:</b>	<b>11,83 €</b>					

**RECINTOS PROPUESTOS**

<b>REF.</b>	<b>REFERENCIA SIGPAC</b>	<b>CULTIVO</b>	<b>S/R</b>	<b>USO SIGPAC</b>	<b>Sup. Dec. admisible</b>	<b>Sup. Campo</b>	<b>Sup. Determ.</b>	<b>Sup. Resuelta</b>
-1570465	14-056-017-00014-0006	GIRASOL	R		6,28		6,28	6,28
-1570355	14-056-017-00014-0006	MELÓN	R		7,00		7,00	6,96
-1570333	14-002-038-00027-0001	AVENA	S		19,61		19,61	19,61
-1327028	14-002-038-00003-0002	AVENA	S		1,66		1,66	1,66
-991121	14-002-038-00003-0003	AVENA	S		0,85		0,85	0,85
-518717	14-002-038-00027-0001	TRITICALE	S		12,00		12,00	11,33
4618068	14-002-037-00032-0001	AVENA	S		1,75		1,75	1,75
4618069	14-002-038-00003-0002	AVENA	S		2,98		2,98	2,98
4618081	14-038-036-00006-0002	OLIVAR	S		7,55		7,55	7,55
4618082	14-038-035-00050-0001	OLIVAR	S		15,85		15,85	15,85
4618083	14-056-017-00014-0005	ALMENDROS	R		14,35		14,35	14,35
4618084	14-056-017-00002-0001	OLIVAR	S		2,91		2,91	2,91
4618086	14-002-038-00005-0001	AVENA	S		0,47		0,47	0,47
4618087	14-002-038-00028-0002	AVENA	S		7,15		7,15	7,15

(1) Con incidencias que retienen pago o deniegan el expediente.

(2) Se calcula sobre superficie declarada admisible.

(3) Aplicación del artículo 16 bis del RD 147/2023.

Puede verificar la integridad de una copia de este documento mediante la lectura del código QR adjunto o mediante el acceso a la dirección <https://ws050.juntadeandalucia.es/verificarFirma> indicando el código de VERIFICACIÓN

FIRMADO POR	RAQUEL MARIA ESPIN CRESPO	FECHA	26/06/2024
VERIFICACIÓN	Pk2jmMQ72K8YCC9EQ8LU85ENJJ6M	PÁGINA	487/8857





**INCIDENCIAS**

**INCIDENCIA DESCRIPCIÓN**

- 452 Actividad agraria declarada en un recinto no compatible con el uso PA, PR o PS asignado en SIGPAC para ese recinto.  
 Recinto:14-002-038-00027-00003 Cultivo:62000 PASTOS PERMANENTES DE 5 O MAS AÑOS-SIN VARIEDAD Secano USO ASIGNADO EN SIGPAC:PR  
 Recinto:14-002-038-00027-00004 Cultivo:62000 PASTOS PERMANENTES DE 5 O MAS AÑOS-SIN VARIEDAD Secano USO ASIGNADO EN SIGPAC:PR  
 Recinto:14-038-035-00050-00002 Cultivo:62000 PASTOS PERMANENTES DE 5 O MAS AÑOS-SIN VARIEDAD Secano USO ASIGNADO EN SIGPAC:PR
- 3795 Recinto declarado con una situación de riesgo de abandono.  
 Recinto:14-002-038-00027-00003 Cultivo: -  
 Recinto:14-002-038-00027-00004 Cultivo: -  
 Recinto:14-038-035-00050-00002 Cultivo: -
- 4272 Verifica que las líneas de declaración de las Solicitudes Únicas no tienen solapes con la capa de Retroactividad Gráfica (ambas de la misma campaña) a nivel de expediente/línea de declaración gráfica de la solicitud.  
 Recinto:14-002-038-00027-00001 Cultivo: - Agregado de la referencia del recinto.:0 Zona de la referencia del recinto.:0 Superficie solapada.:0,67 Id. Incid.:95158308  
 Recinto:14-056-017-00014-00006 Cultivo: - Agregado de la referencia del recinto.:0 Zona de la referencia del recinto.:0 Superficie solapada.:0,04 Id. Incid.:95158307
- 86119 Carga ganadera NO cumple con el valor mínimo de 0,2 UGM/ha.  
 Recinto:14-002-038-00027-00003 Cultivo:62000 PASTOS PERMANENTES DE 5 O MAS AÑOS-SIN VARIEDAD Secano Carga Ganadera:0  
 Recinto:14-002-038-00027-00004 Cultivo:62000 PASTOS PERMANENTES DE 5 O MAS AÑOS-SIN VARIEDAD Secano Carga Ganadera:0  
 Recinto:14-038-035-00050-00002 Cultivo:62000 PASTOS PERMANENTES DE 5 O MAS AÑOS-SIN VARIEDAD Secano Carga Ganadera:0
- 86121 Recinto superficie forrajera que no realiza la actividad de producción de pastoreo.  
 Recinto:14-002-038-00027-00003 Cultivo:62000 PASTOS PERMANENTES DE 5 O MAS AÑOS-SIN VARIEDAD Secano Actividad Agraria del recinto:2  
 Recinto:14-002-038-00027-00004 Cultivo:62000 PASTOS PERMANENTES DE 5 O MAS AÑOS-SIN VARIEDAD Secano Actividad Agraria del recinto:2  
 Recinto:14-038-035-00050-00002 Cultivo:62000 PASTOS PERMANENTES DE 5 O MAS AÑOS-SIN VARIEDAD Secano Actividad Agraria del recinto:2
- 86122 Recinto superficie forrajera que realiza la actividad de producción de pastoreo y no declara el o los códigos del Registro de Explotaciones Ganaderas de Andalucía, REGA.  
 Recinto:14-002-038-00027-00003 Cultivo:62000 PASTOS PERMANENTES DE 5 O MAS AÑOS-SIN VARIEDAD Secano  
 Recinto:14-002-038-00027-00004 Cultivo:62000 PASTOS PERMANENTES DE 5 O MAS AÑOS-SIN VARIEDAD Secano  
 Recinto:14-038-035-00050-00002 Cultivo:62000 PASTOS PERMANENTES DE 5 O MAS AÑOS-SIN VARIEDAD Secano
- 86124 Recinto de forrajera para Cálculo de Carga Ganadera que No pertenece a Explotación.  
 Recinto:14-002-038-00027-00003 Cultivo:62000 PASTOS PERMANENTES DE 5 O MAS AÑOS-SIN VARIEDAD Secano  
 Recinto:14-002-038-00027-00004 Cultivo:62000 PASTOS PERMANENTES DE 5 O MAS AÑOS-SIN VARIEDAD Secano  
 Recinto:14-038-035-00050-00002 Cultivo:62000 PASTOS PERMANENTES DE 5 O MAS AÑOS-SIN VARIEDAD Secano

**Datos considerados para el Cálculo de la Carga Ganadera del expediente**

Superficie determinada para Cálculo Carga Ganadera: 0,00 ha  
 Carga Ganadera del Expediente: 0,00 ugm/ha

**Incidenias de carga ganadera**

**INCIDENCIA DESCRIPCIÓN**

- 452 Actividad agraria declarada en un recinto no compatible con el uso PA, PR o PS asignado en SIGPAC para ese recinto.  
 Recinto:14-038-035-00050-00002 Cultivo:62000 PASTOS PERMANENTES DE 5 O MAS AÑOS-SIN VARIEDAD Secano USO ASIGNADO EN SIGPAC:PR  
 Recinto:14-002-038-00027-00004 Cultivo:62000 PASTOS PERMANENTES DE 5 O MAS AÑOS-SIN VARIEDAD Secano USO ASIGNADO EN SIGPAC:PR  
 Recinto:14-002-038-00027-00003 Cultivo:62000 PASTOS PERMANENTES DE 5 O MAS AÑOS-SIN VARIEDAD Secano USO ASIGNADO EN SIGPAC:PR
- 3795 Recinto declarado con una situación de riesgo de abandono.  
 Recinto:14-038-035-00050-00002 Cultivo: -  
 Recinto:14-002-038-00027-00004 Cultivo: -

(1) Con incidencias que retienen pago o deniegan el expediente.  
 (2) Se calcula sobre superficie declarada admisible.  
 (3) Aplicación del artículo 16 bis del RD 147/2023.

Puede verificar la integridad de una copia de este documento mediante la lectura del código QR adjunto o mediante el acceso a la dirección <a href="https://ws050.juntadeandalucia.es/verificarFirma">https://ws050.juntadeandalucia.es/verificarFirma</a> indicando el código de VERIFICACIÓN				
FIRMADO POR	RAQUEL MARIA ESPIN CRESPO	FECHA	26/06/2024	
VERIFICACIÓN	Pk2jmMQ72K8YCCE9EQ8LU85ENJJ6M	PÁGINA	488/8857	



- Recinto:14-002-038-00027-00003 Cultivo: -
- 86122 Recinto superficie forrajera que realiza la actividad de producción de pastoreo y no declara el o los códigos del Registro de Explotaciones Ganaderas de Andalucía, REGA.  
 Recinto:14-038-035-00050-00002 Cultivo:62000 PASTOS PERMANENTES DE 5 O MAS AÑOS-SIN VARIEDAD Secano  
 Recinto:14-002-038-00027-00004 Cultivo:62000 PASTOS PERMANENTES DE 5 O MAS AÑOS-SIN VARIEDAD Secano  
 Recinto:14-002-038-00027-00003 Cultivo:62000 PASTOS PERMANENTES DE 5 O MAS AÑOS-SIN VARIEDAD Secano
- 86124 Recinto de forrajera para Cálculo de Carga Ganadera que No pertenece a Explotación.  
 Recinto:14-038-035-00050-00002 Cultivo:62000 PASTOS PERMANENTES DE 5 O MAS AÑOS-SIN VARIEDAD Secano  
 Recinto:14-002-038-00027-00004 Cultivo:62000 PASTOS PERMANENTES DE 5 O MAS AÑOS-SIN VARIEDAD Secano  
 Recinto:14-002-038-00027-00003 Cultivo:62000 PASTOS PERMANENTES DE 5 O MAS AÑOS-SIN VARIEDAD Secano
- 86128 Recinto de Forrajeras que no ha contabilizado para Carga Ganadera por no tener una explotación válida para el cálculo de la Carga Ganadera  
 Recinto:14-038-035-00050-00002 Cultivo:62 PASTOS PERMANENTES DE 5 O MAS AÑOS-  
 Recinto:14-002-038-00027-00004 Cultivo:62 PASTOS PERMANENTES DE 5 O MAS AÑOS-  
 Recinto:14-002-038-00027-00003 Cultivo:62 PASTOS PERMANENTES DE 5 O MAS AÑOS-
- 86132 Recinto superficie forrajera que no realiza la actividad de producción de pastoreo.  
 Recinto:14-038-035-00050-00002 Cultivo:62000 PASTOS PERMANENTES DE 5 O MAS AÑOS-SIN VARIEDAD Secano  
 Recinto:14-002-038-00027-00004 Cultivo:62000 PASTOS PERMANENTES DE 5 O MAS AÑOS-SIN VARIEDAD Secano  
 Recinto:14-002-038-00027-00003 Cultivo:62000 PASTOS PERMANENTES DE 5 O MAS AÑOS-SIN VARIEDAD Secano

(1) Con incidencias que retienen pago o deniegan el expediente.  
 (2) Se calcula sobre superficie declarada admisible.  
 (3) Aplicación del artículo 16 bis del RD 147/2023.

Puede verificar la integridad de una copia de este documento mediante la lectura del código QR adjunto o mediante el acceso a la dirección <https://ws050.juntadeandalucia.es/verificarFirma> indicando el código de VERIFICACIÓN

FIRMADO POR	RAQUEL MARIA ESPIN CRESPO	FECHA	26/06/2024	
VERIFICACIÓN	Pk2jmMQ72K8YCCe9EQ8LU85ENJJ6M	PÁGINA	489/8857	

**APELLIDOS Y NOMBRE / RAZÓN SOCIAL**

BARDO IBAÑEZ RAQUEL ADRIANA

**NIF**

\*\*\*\*6277\*

**EXPEDIENTE**

1131242

**RESOLUCIÓN**

CONCESIÓN DE LA AYUDA

**DATOS DE MANTENIMIENTO UNIDADES**

<b>GRUPO DE PAGO</b>	<b>Sup. Dec. Admisible</b>	<b>Sup. Resuelta</b>	<b>Sobredecl.</b>	<b>% Sobredecl.</b>
ZONAS DE LIMITACIONES NATURALES	31,24	31,24	0,00	0,00

**RESUMEN DE PAGOS**

	<b>IMPORTE ( Euros )</b>			
	<b>RESUELTO</b>	<b>FEADER</b>	<b>MAPA</b>	<b>CAPADR</b>
Pago realizado	1.081,20	919,02	106,06	56,12
A pagar	106,80	90,78	10,48	5,54
<b>TOTAL</b>	<b>1.188,00</b>	<b>1.009,80</b>	<b>116,54</b>	<b>61,66</b>

**APLICACIÓN DE REDUCCIONES Y PENALIZACIONES (%)**

<b>Crterios de subvencionabilidad (1)</b>	<b>Presentación tardía</b>	<b>Omisión declaración</b>	<b>Condicionalidad</b>
0,00	0,00	0,00	0,00

**IMPORTE ( Euros )**

Calculado(2)	Reducción	Penalización	Reducción Penalización (3)	Penalización adicional	Resuelto	FEADER	MAPA	CAPADR
1.188,00 €	0,00 €	0,00 €	0,00 €	0,00 €	1.188,00 €	1.009,80 €	116,54 €	61,66 €
Importe Unitario:	54,00 €	Nuevo Importe Unitario:	38,03 €					

**RECINTOS PROPUESTOS**

<b>REF.</b>	<b>REFERENCIA SIGPAC</b>	<b>CULTIVO</b>	<b>S/R</b>	<b>USO SIGPAC</b>	<b>Sup. Dec. admisible</b>	<b>Sup. Campo</b>	<b>Sup. Determ.</b>	<b>Sup. Resuelta</b>
-1524792	14-009-007-00047-0001	BARBECHO TRADICIONAL	S		8,68		8,68	8,68
-1253576	14-009-007-80013-0013	BARBECHO TRADICIONAL	S		0,47		0,47	0,47
-1253575	14-009-007-80013-0002	TRIGO BLANDO	S		0,78		0,78	0,78
1700000006090825	14-009-001-00029-0001	TRIGO BLANDO	S		2,52		2,52	2,52
1700000006090826	14-009-007-00048-0001	BARBECHO TRADICIONAL	S		0,08		0,08	0,08
1700000006090827	14-009-007-00049-0001	BARBECHO TRADICIONAL	S		0,02		0,02	0,02
1700000006090828	14-009-007-00051-0002	GUISANTES	S		5,18		5,18	5,18
1700000006090829	14-009-007-00054-0002	TRIGO BLANDO	S		0,37		0,37	0,37
1700000006090831	14-009-007-00053-0001	BARBECHO TRADICIONAL	S		0,58		0,58	0,58
1700000006090832	14-009-002-00022-0002	TRIGO BLANDO	S		0,78		0,78	0,78
1700000006090833	14-009-007-00052-0001	BARBECHO TRADICIONAL	S		1,39		1,39	1,39
1700000006090836	14-009-007-00059-0001	BARBECHO TRADICIONAL	S		0,01		0,01	0,01
1700000006090838	14-009-002-00022-0001	TRIGO BLANDO	S		1,36		1,36	1,36
1700000006090839	14-009-007-00047-0001	BARBECHO TRADICIONAL	S		7,88		7,88	7,88
1700000006090840	14-009-001-00029-0004	TRIGO BLANDO	S		0,34		0,34	0,34
1700000006090841	14-009-007-00046-0002	TRIGO BLANDO	S		0,80		0,80	0,80

**Datos considerados para el Cálculo de la Carga Ganadera del expediente**

Superficie determinada para Cálculo Carga Ganadera: 0,00 ha

Carga Ganadera del Expediente: 0,00 ugm/ha

(1) Con incidencias que retienen pago o deniegan el expediente.  
(2) Se calcula sobre superficie declarada admisible.  
(3) Aplicación del artículo 16 bis del RD 147/2023.

Puede verificar la integridad de una copia de este documento mediante la lectura del código QR adjunto o mediante el acceso a la dirección <https://ws050.juntadeandalucia.es/verificarFirma> indicando el código de VERIFICACIÓN

FIRMADO POR	RAQUEL MARIA ESPIN CRESPO	FECHA	26/06/2024
VERIFICACIÓN	Pk2jmMQ72K8YCCE9EQ8LU85ENJJ6M	PÁGINA	490/8857







**Incidencias de carga ganadera**

**INCIDENCIA DESCRIPCIÓN**

86132	Recinto superficie forrajera que no realiza la actividad de producción de pastoreo.
Recinto:14-009-007-00047-00001	Cultivo:20000 BARBECHO TRADICIONAL-SIN VARIEDAD Secano
Recinto:14-009-007-80013-00013	Cultivo:20000 BARBECHO TRADICIONAL-SIN VARIEDAD Secano
Recinto:14-009-007-00048-00001	Cultivo:20000 BARBECHO TRADICIONAL-SIN VARIEDAD Secano
Recinto:14-009-007-00049-00001	Cultivo:20000 BARBECHO TRADICIONAL-SIN VARIEDAD Secano
Recinto:14-009-007-00053-00001	Cultivo:20000 BARBECHO TRADICIONAL-SIN VARIEDAD Secano
Recinto:14-009-007-00052-00001	Cultivo:20000 BARBECHO TRADICIONAL-SIN VARIEDAD Secano
Recinto:14-009-007-00059-00001	Cultivo:20000 BARBECHO TRADICIONAL-SIN VARIEDAD Secano
Recinto:14-009-007-00047-00001	Cultivo:20000 BARBECHO TRADICIONAL-SIN VARIEDAD Secano

(1) Con incidencias que retienen pago o deniegan el expediente.  
(2) Se calcula sobre superficie declarada admisible.  
(3) Aplicación del artículo 16 bis del RD 147/2023.

Puede verificar la integridad de una copia de este documento mediante la lectura del código QR adjunto o mediante el acceso a la dirección <https://ws050.juntadeandalucia.es/verificarFirma> indicando el código de VERIFICACIÓN

FIRMADO POR	RAQUEL MARIA ESPIN CRESPO	FECHA	26/06/2024
VERIFICACIÓN	Pk2jmMQ72K8YCCCE9EQ8LU85ENJJ6M	PÁGINA	491/8857





**APELLIDOS Y NOMBRE / RAZÓN SOCIAL**

BAREA ABALOS JUAN MARIA

**NIF**

\*\*\*\*9697\*

**EXPEDIENTE**

1010964

**RESOLUCIÓN**

CONCESIÓN DE LA AYUDA

**DATOS DE MANTENIMIENTO UNIDADES**

**GRUPO DE PAGO**

ZONAS DE LIMITACIONES NATURALES

**Sup. Dec. Admisible**

8,22

**Sup. Resuelta**

8,22

**Sobredecl.**

0,00

**% Sobredecl.**

0,00

**RESUMEN DE PAGOS**

	<b>IMPORTE ( Euros )</b>			
	<b>RESUELTO</b>	<b>FEADER</b>	<b>MAPA</b>	<b>CAPADR</b>
Pago realizado	403,98	343,38	39,63	20,97
A pagar	39,90	33,92	3,91	2,07
<b>TOTAL</b>	<b>443,88</b>	<b>377,30</b>	<b>43,54</b>	<b>23,04</b>

**APLICACIÓN DE REDUCCIONES Y PENALIZACIONES (%)**

<b>Crterios de subvencionabilidad (1)</b>	<b>Presentación tardía</b>	<b>Omisión declaración</b>	<b>Condicionalidad</b>
0,00	0,00	0,00	0,00

**IMPORTE ( Euros )**

Calculado(2)	Reducción	Penalización	Reducción Penalización (3)	Penalización adicional	Resuelto	FEADER	MAPA	CAPADR
443,88 €	0,00 €	0,00 €	0,00 €	0,00 €	443,88 €	377,30 €	43,54 €	23,04 €
Importe Unitario:	54,00 €	Nuevo Importe Unitario:	54,00 €					

**RECINTOS PROPUESTOS**

REF.	REFERENCIA SIGPAC	CULTIVO	USO SIGPAC	Sup. Dec. admisible	Sup. Campo	Sup. Determ.	Sup. Resuelta
1700000002779257	14-031-001-00168-0002	OLIVAR	S	2,77		2,77	2,77
1700000002779258	14-031-001-00850-0001	OLIVAR	S	0,22		0,22	0,22
1700000002779259	14-031-001-00173-0001	OLIVAR	S	0,14		0,14	0,14
1700000002779260	14-031-007-00140-0001	OLIVAR	S	0,16		0,16	0,16
1700000002779261	14-031-007-00008-0001	OLIVAR	S	0,68		0,68	0,68
1700000002779262	14-031-004-00733-0004	OLIVAR	S	0,79		0,79	0,79
1700000002779263	14-031-004-00561-0003	OLIVAR	S	0,38		0,38	0,38
1700000002779264	14-031-009-00044-0002	OLIVAR	S	0,79		0,79	0,79
1700000002779265	14-031-009-00070-0002	OLIVAR	S	0,08		0,08	0,08
1700000002779266	14-031-009-00003-0001	OLIVAR	S	2,21		2,21	2,21

**INCIDENCIAS**

**INCIDENCIA DESCRIPCIÓN**

75022 No Autoriza a que, en caso de la devolución por la entidad financiera (retrocesión bancaria) del pago en la cuenta corriente consignada en la solicitud y que está debidamente registrada en el sistema contable GIRO de la Junta de Andalucía, se proceda al pago en cualquier otra cuenta corriente de la titularidad del solicitante vigente en dicho sistema contable.

(1) Con incidencias que retienen pago o deniegan el expediente.  
 (2) Se calcula sobre superficie declarada admisible.  
 (3) Aplicación del artículo 16 bis del RD 147/2023.

Puede verificar la integridad de una copia de este documento mediante la lectura del código QR adjunto o mediante el acceso a la dirección <a href="https://ws050.juntadeandalucia.es/verificarFirma">https://ws050.juntadeandalucia.es/verificarFirma</a> indicando el código de VERIFICACIÓN				
FIRMADO POR	RAQUEL MARIA ESPIN CRESPO	FECHA	26/06/2024	
VERIFICACIÓN	Pk2jmMQ72K8YCC9EQ8LU85ENJJ6M	PÁGINA	492/8857	



**APELLIDOS Y NOMBRE / RAZÓN SOCIAL**

BAREA MUÑOZ ANTONIO

**NIF**  
\*\*\*0765\*

**EXPEDIENTE**  
1051778

**RESOLUCIÓN**  
CONCESIÓN DE LA AYUDA

**DATOS DE MANTENIMIENTO UNIDADES**

**GRUPO DE PAGO**

ZONAS DE LIMITACIONES NATURALES

Sup. Dec. Admisible	Sup. Resuelta	Sobredecl.	% Sobredecl.
2,51	2,51	0,00	0,00

**RESUMEN DE PAGOS**

	IMPORTE ( Euros )			
	RESUELTO	FEADER	MAPA	CAPADR
Pago realizado	123,35	104,85	12,10	6,40
A pagar	12,19	10,36	1,20	0,63
<b>TOTAL</b>	<b>135,54</b>	<b>115,21</b>	<b>13,30</b>	<b>7,03</b>

**APLICACIÓN DE REDUCCIONES Y PENALIZACIONES (%)**

Criterios de subvencionabilidad (1)	Presentación tardía	Omisión declaración	Condicionabilidad
0,00	0,00	0,00	0,00

**IMPORTE ( Euros )**

Calculado(2)	Reducción	Penalización	Reducción Penalización (3)	Penalización adicional	Resuelto	FEADER	MAPA	CAPADR
135,54 €	0,00 €	0,00 €	0,00 €	0,00 €	135,54 €	115,21 €	13,30 €	7,03 €
Importe Unitario:	54,00 €	Nuevo Importe Unitario:	54,00 €					

**RECINTOS PROPUESTOS**

REF.	REFERENCIA SIGPAC	CULTIVO	USO S/R SIGPAC	Sup. Dec. admisible	Sup. Campo	Sup. Determ.	Sup. Resuelta
1700000004842514	14-004-015-00064-0001	OLIVAR	S	0,48		0,48	0,48
1700000004842515	14-004-015-00221-0001	OLIVAR	S	0,14		0,14	0,14
1700000004842516	14-004-015-00221-0002	OLIVAR	S	0,11		0,11	0,11
1700000004842517	14-004-015-00231-0001	OLIVAR	R	0,40		0,40	0,40
1700000004842520	14-004-016-00360-0001	OLIVAR	S	0,17		0,17	0,17
1700000004842521	14-004-020-00224-0001	OLIVAR	S	0,45		0,45	0,45
1700000004842525	14-004-016-00016-0001	OLIVAR	S	0,76		0,76	0,76

**INCIDENCIAS**

**INCIDENCIA DESCRIPCIÓN**

75022 No Autoriza a que, en caso de la devolución por la entidad financiera (retrocesión bancaria) del pago en la cuenta corriente consignada en la solicitud y que está debidamente registrada en el sistema contable GIRO de la Junta de Andalucía, se proceda al pago en cualquier otra cuenta corriente de la titularidad del solicitante vigente en dicho sistema contable.

(1) Con incidencias que retienen pago o deniegan el expediente.  
(2) Se calcula sobre superficie declarada admisible.  
(3) Aplicación del artículo 16 bis del RD 147/2023.

Puede verificar la integridad de una copia de este documento mediante la lectura del código QR adjunto o mediante el acceso a la dirección <a href="https://ws050.juntadeandalucia.es/verificarFirma">https://ws050.juntadeandalucia.es/verificarFirma</a> indicando el código de VERIFICACIÓN				
FIRMADO POR	RAQUEL MARIA ESPIN CRESPO	FECHA	26/06/2024	
VERIFICACIÓN	Pk2jmMQ72K8YCCE9EQ8LU85ENJJ6M	PÁGINA	493/8857	



**APELLIDOS Y NOMBRE / RAZÓN SOCIAL**

BAREA SERRANO ROSA MARIA

**NIF**  
\*\*\*\*9918\*

**EXPEDIENTE**  
1215653

**RESOLUCIÓN**  
CONCESIÓN DE LA AYUDA

**DATOS DE MANTENIMIENTO UNIDADES**

<b>GRUPO DE PAGO</b>	<b>Sup. Dec. Admisible</b>	<b>Sup. Resuelta</b>	<b>Sobredecl.</b>	<b>% Sobredecl.</b>
ZONAS DE LIMITACIONES NATURALES	14,80	14,80	0,00	0,00

**RESUMEN DE PAGOS**

	<b>IMPORTE ( Euros )</b>			
	<b>RESUELTO</b>	<b>FEADER</b>	<b>MAPA</b>	<b>CAPADR</b>
Pago realizado	720,08	612,07	70,64	37,37
A pagar	71,13	60,46	6,98	3,69
<b>TOTAL</b>	<b>791,21</b>	<b>672,53</b>	<b>77,62</b>	<b>41,06</b>

**APLICACIÓN DE REDUCCIONES Y PENALIZACIONES (%)**

<b>Crterios de subvencionabilidad (1)</b>	<b>Presentación tardía</b>	<b>Omisión declaración</b>	<b>Condicionalidad</b>
0,00	0,00	1,00	0,00

**IMPORTE ( Euros )**

Calculado(2)	Reducción	Penalización	Reducción Penalización (3)	Penalización adicional	Resuelto	FEADER	MAPA	CAPADR
799,20 €	0,00 €	0,00 €	0,00 €	0,00 €	791,21 €	672,53 €	77,62 €	41,06 €
Importe Unitario:	54,00 €	Nuevo Importe Unitario:	54,00 €					

**RECINTOS PROPUESTOS**

<b>REF.</b>	<b>REFERENCIA SIGPAC</b>	<b>CULTIVO</b>	<b>USO S/R</b>	<b>Sup. Dec. admisible</b>	<b>Sup. Campo</b>	<b>Sup. Determ.</b>	<b>Sup. Resuelta</b>
-1327697	14-004-013-00682-0002	OLIVAR	S	0,01		0,01	0,01
-1327696	14-004-013-00284-0001	OLIVAR	S	0,38		0,38	0,38
4203353	14-004-013-00146-0001	OLIVAR	S	1,95		1,95	1,95
4207069	14-004-013-00147-0003	OLIVAR	S	1,30		1,30	1,30
5299064	14-004-016-00033-0002	OLIVAR	S	0,04		0,04	0,04
1700000006553369	14-004-007-00424-0001	OLIVAR	S	1,91		1,91	1,91
1700000006553370	14-004-020-00038-0001	OLIVAR	S	0,40		0,40	0,40
1700000006553371	14-004-020-00156-0001	OLIVAR	S	0,40		0,40	0,40
1700000006553376	14-004-016-00058-0002	OLIVAR	S	0,08		0,08	0,08
1700000006553377	14-004-016-00059-0003	OLIVAR	S	2,53		2,53	2,53
1700000006553378	14-004-016-00059-0005	OLIVAR	S	0,03		0,03	0,03
1700000006553379	14-004-016-00060-0001	OLIVAR	S	0,89		0,89	0,89
1700000006553380	14-004-016-00072-0002	OLIVAR	S	0,60		0,60	0,60
1700000006553381	14-004-016-09001-0002	OLIVAR	S	0,05		0,05	0,05
1700000006553382	14-004-016-00066-0001	OLIVAR	S	0,17		0,17	0,17
1700000006553383	14-004-020-00064-0001	OLIVAR	S	0,02		0,02	0,02
1700000006553384	14-004-020-00067-0002	OLIVAR	S	0,33		0,33	0,33
1700000006553385	14-004-016-00059-0004	OLIVAR	S	0,20		0,20	0,20
1700000006553388	14-004-016-00030-0001	OLIVAR	S	1,37		1,37	1,37
1700000006553389	14-004-016-00031-0001	OLIVAR	S	0,19		0,19	0,19
1700000006553390	14-004-016-00031-0002	OLIVAR	S	0,38		0,38	0,38
1700000006553391	14-004-016-00031-0004	OLIVAR	S	0,32		0,32	0,32
1700000006553392	14-004-016-00034-0003	OLIVAR	S	0,46		0,46	0,46
1700000006553393	14-004-016-00501-0001	OLIVAR	S	0,29		0,29	0,29
1700000006553394	14-004-016-00063-0001	OLIVAR	S	0,50		0,50	0,50

(1) Con incidencias que retienen pago o deniegan el expediente.

(2) Se calcula sobre superficie declarada admisible.

(3) Aplicación del artículo 16 bis del RD 147/2023.

Puede verificar la integridad de una copia de este documento mediante la lectura del código QR adjunto o mediante el acceso a la dirección <https://ws050.juntadeandalucia.es/verificarFirma> indicando el código de VERIFICACIÓN

FIRMADO POR	RAQUEL MARIA ESPIN CRESPO	FECHA	26/06/2024
VERIFICACIÓN	Pk2jmMQ72K8YCCE9EQ8LU85ENJJ6M	PÁGINA	494/8857





**INCIDENCIAS**

**INCIDENCIA DESCRIPCIÓN**

256 Solicitud con recintos no declarados en campaña actual con una reducción por omisión de superficie superior al 3%  
CÓDIGO PARA EL PORCENTAJE DE REDUCCIÓN POR OMISIÓN QUE CORRESPONDE A LA SOLICITUD:1

(1) Con incidencias que retienen pago o deniegan el expediente.  
(2) Se calcula sobre superficie declarada admisible.  
(3) Aplicación del artículo 16 bis del RD 147/2023.

Puede verificar la integridad de una copia de este documento mediante la lectura del código QR adjunto o mediante el acceso a la dirección <https://ws050.juntadeandalucia.es/verificarFirma> indicando el código de VERIFICACIÓN

FIRMADO POR	RAQUEL MARIA ESPIN CRESCO	FECHA	26/06/2024
VERIFICACIÓN	Pk2jmMQ72K8YCCE9EQ8LU85ENJJ6M	PÁGINA	495/8857





**APELLIDOS Y NOMBRE / RAZÓN SOCIAL**

BAREA YEVENES FRANCISCO JAVIER

**NIF**

\*\*\*\*3723\*

**EXPEDIENTE**

1224378

**RESOLUCIÓN**

CONCESIÓN DE LA AYUDA

**DATOS DE MANTENIMIENTO UNIDADES**

**GRUPO DE PAGO**

ZONAS DE LIMITACIONES NATURALES

**Sup. Dec. Admisible**

3,84

**Sup. Resuelta**

3,84

**Sobredecl.**

0,00

**% Sobredecl.**

0,00

**RESUMEN DE PAGOS**

	<b>IMPORTE ( Euros )</b>			
	<b>RESUELTO</b>	<b>FEADER</b>	<b>MAPA</b>	<b>CAPADR</b>
Pago realizado	188,72	160,41	18,51	9,79
A pagar	18,64	15,84	1,83	0,97
<b>TOTAL</b>	<b>207,36</b>	<b>176,25</b>	<b>20,34</b>	<b>10,76</b>

**APLICACIÓN DE REDUCCIONES Y PENALIZACIONES (%)**

<b>Criterios de subvencionabilidad (1)</b>	<b>Presentación tardía</b>	<b>Omisión declaración</b>	<b>Condicionalidad</b>
0,00	0,00	0,00	0,00

**IMPORTE ( Euros )**

Calculado(2)	Reducción	Penalización	Reducción Penalización (3)	Penalización adicional	Resuelto	FEADER	MAPA	CAPADR
207,36 €	0,00 €	0,00 €	0,00 €	0,00 €	207,36 €	176,26 €	20,34 €	10,76 €
Importe Unitario:	54,00 €	Nuevo Importe Unitario:	54,00 €					

**RECINTOS PROPUESTOS**

<b>REF.</b>	<b>REFERENCIA SIGPAC</b>	<b>CULTIVO</b>	<b>S/R</b>	<b>USO</b>	<b>Sup. Dec. admisible</b>	<b>Sup. Campo</b>	<b>Sup. Determ.</b>	<b>Sup. Resuelta</b>
				<b>SIGPAC</b>				
1700000004767998	14-004-014-00026-0001	OLIVAR	S		1,25		1,25	1,25
1700000004768000	14-004-015-00182-0001	OLIVAR	S		0,48		0,48	0,48
1700000004768001	14-004-015-00389-0001	OLIVAR	S		0,35		0,35	0,35
1700000004768002	14-004-015-00415-0001	OLIVAR	S		0,64		0,64	0,64
1700000006494779	14-004-015-00013-0001	OLIVAR	S		0,67		0,67	0,67
1700000006494786	14-004-015-00357-0002	OLIVAR	S		0,45		0,45	0,45

(1) Con incidencias que retienen pago o deniegan el expediente.  
 (2) Se calcula sobre superficie declarada admisible.  
 (3) Aplicación del artículo 16 bis del RD 147/2023.

Puede verificar la integridad de una copia de este documento mediante la lectura del código QR adjunto o mediante el acceso a la dirección <https://ws050.juntadeandalucia.es/verificarFirma> indicando el código de VERIFICACIÓN

FIRMADO POR	RAQUEL MARIA ESPIN CRESPO	FECHA	26/06/2024
VERIFICACIÓN	Pk2jmMQ72K8YCCE9EQ8LU85ENJJ6M	PÁGINA	496/8857



**APELLIDOS Y NOMBRE / RAZÓN SOCIAL**

BARRA GOMEZ MANUEL JOSE

**NIF**

\*\*\*\*4254\*

**EXPEDIENTE**

1195436

**RESOLUCIÓN**

CONCESIÓN DE LA AYUDA

**DATOS DE MANTENIMIENTO UNIDADES**

<b>GRUPO DE PAGO</b>	<b>Sup. Dec. Admisible</b>	<b>Sup. Resuelta</b>	<b>Sobredecl.</b>	<b>% Sobredecl.</b>
ZONAS DE LIMITACIONES NATURALES	185,11	185,11	0,00	0,00

**RESUMEN DE PAGOS**

	<b>IMPORTE ( Euros )</b>			
	<b>RESUELTO</b>	<b>FEADER</b>	<b>MAPA</b>	<b>CAPADR</b>
Pago realizado	1.081,20	919,02	106,06	56,12
A pagar	106,80	90,78	10,48	5,54
<b>TOTAL</b>	<b>1.188,00</b>	<b>1.009,80</b>	<b>116,54</b>	<b>61,66</b>

**APLICACIÓN DE REDUCCIONES Y PENALIZACIONES (%)**

<b>Criterios de subvencionabilidad (1)</b>	<b>Presentación tardía</b>	<b>Omisión declaración</b>	<b>Condicionalidad</b>
0,00	0,00	0,00	0,00

**IMPORTE ( Euros )**

Calculado(2)	Reducción	Penalización	Reducción Penalización (3)	Penalización adicional	Resuelto	FEADER	MAPA	CAPADR
1.188,00 €	0,00 €	0,00 €	0,00 €	0,00 €	1.188,00 €	1.009,80 €	116,54 €	61,66 €
Importe Unitario:	54,00 €	Nuevo Importe Unitario:	6,42 €					

**RECINTOS PROPUESTOS**

<b>REF.</b>	<b>REFERENCIA SIGPAC</b>	<b>CULTIVO</b>	<b>S/R</b>	<b>USO SIGPAC</b>	<b>Sup. Dec. admisible</b>	<b>Sup. Campo</b>	<b>Sup. Determ.</b>	<b>Sup. Resuelta</b>
-1310205	14-029-018-80005-0003	CEBADA	S		0,07		0,07	0,07
-1310204	14-029-018-80004-0003	CEBADA	S		14,42		14,42	14,42
-1310203	14-029-018-80003-0002	CEBADA	S		4,82		4,82	4,82
-1310202	14-029-018-80002-0004	CEBADA	S		0,01		0,01	0,01
-1310201	14-029-018-80002-0002	GUISANTES	S		7,08		7,08	7,08
-1310200	14-029-018-80002-0002	BARBECHO TRADICIONAL	S		9,94		9,94	9,94
-1310198	14-029-018-00010-0002	CEBADA	S		18,10		18,10	18,10
-1310197	14-029-018-00010-0001	CEBADA	S		8,95		8,95	8,95
1700000005170180	14-029-015-00035-0003	GUISANTES	S		12,65		12,65	12,65
1700000005170182	14-029-018-00013-0001	CEBADA	S		47,22		47,22	47,22
1700000005170183	14-029-018-00012-0002	CEBADA	S		23,30		23,30	23,30
1700000005170184	14-029-019-00022-0005	CEBADA	S		38,55		38,55	38,55

**Datos considerados para el Cálculo de la Carga Ganadera del expediente**

Superficie determinada para Cálculo Carga Ganadera: 0,00 ha

Carga Ganadera del Expediente: 0,00 ugm/ha

**Incidencias de carga ganadera****INCIDENCIA DESCRIPCIÓN**

86132 Recinto superficie forrajera que no realiza la actividad de producción de pastoreo.

Recinto:14-029-018-80002-00002 Cultivo:20000 BARBECHO TRADICIONAL-SIN VARIEDAD Secano

(1) Con incidencias que retienen pago o deniegan el expediente.  
(2) Se calcula sobre superficie declarada admisible.  
(3) Aplicación del artículo 16 bis del RD 147/2023.Puede verificar la integridad de una copia de este documento mediante la lectura del código QR adjunto o mediante el acceso a la dirección <https://ws050.juntadeandalucia.es/verificarFirma> indicando el código de VERIFICACIÓN

FIRMADO POR	RAQUEL MARIA ESPIN CRESPO	FECHA	26/06/2024
VERIFICACIÓN	Pk2jmMQ72K8YCCE9EQ8LU85ENJJ6M	PÁGINA	497/8857





**APELLIDOS Y NOMBRE / RAZÓN SOCIAL**

BARRIENTOS GONZALEZ LUIS

**NIF**

\*\*\*\*3166\*

**EXPEDIENTE**

1015578

**RESOLUCIÓN**

CONCESIÓN DE LA AYUDA

**DATOS DE MANTENIMIENTO UNIDADES**

**GRUPO DE PAGO**

ZONAS DE LIMITACIONES NATURALES

**Sup. Dec. Admisible**

26,86

**Sup. Resuelta**

26,86

**Sobredecl.**

0,00

**% Sobredecl.**

0,00

**RESUMEN DE PAGOS**

	<b>IMPORTE ( Euros )</b>			
	<b>RESUELTO</b>	<b>FEADER</b>	<b>MAPA</b>	<b>CAPADR</b>
Pago realizado	1.081,20	919,02	106,06	56,12
A pagar	106,80	90,78	10,48	5,54
<b>TOTAL</b>	<b>1.188,00</b>	<b>1.009,80</b>	<b>116,54</b>	<b>61,66</b>

**APLICACIÓN DE REDUCCIONES Y PENALIZACIONES (%)**

<b>Crterios de subvencionabilidad (1)</b>	<b>Presentación tardía</b>	<b>Omisión declaración</b>	<b>Condicionalidad</b>
0,00	0,00	0,00	0,00

**IMPORTE ( Euros )**

Calculado(2)	Reducción	Penalización	Reducción Penalización (3)	Penalización adicional	Resuelto	FEADER	MAPA	CAPADR
1.188,00 €	0,00 €	0,00 €	0,00 €	0,00 €	1.188,00 €	1.009,80 €	116,54 €	61,66 €
Importe Unitario:	54,00 €	Nuevo Importe Unitario:	44,23 €					

**RECINTOS PROPUESTOS**

<b>REF.</b>	<b>REFERENCIA SIGPAC</b>	<b>CULTIVO</b>	<b>USO S/R SIGPAC</b>	<b>Sup. Dec. admisible</b>	<b>Sup. Campo</b>	<b>Sup. Determ.</b>	<b>Sup. Resuelta</b>
-1249950	14-004-007-00334-0001	OLIVAR	S	0,94		0,94	0,94
-1249949	14-004-007-00330-0003	OLIVAR	S	13,23		13,23	13,23
-1249948	14-004-007-00329-0001	OLIVAR	S	0,15		0,15	0,15
-1249946	14-004-005-00038-0001	OLIVAR	S	0,05		0,05	0,05
1700000006675597	14-004-005-00033-0001	OLIVAR	S	0,17		0,17	0,17
1700000006675598	14-004-005-00034-0004	OLIVAR	S	1,29		1,29	1,29
1700000006675599	14-004-005-00038-0001	OLIVAR	S	0,87		0,87	0,87
1700000006675600	14-004-005-00039-0003	OLIVAR	S	0,49		0,49	0,49
1700000006675601	14-004-005-00149-0002	OLIVAR	S	0,94		0,94	0,94
1700000006675602	14-004-005-00036-0001	OLIVAR	S	0,02		0,02	0,02
1700000006675603	14-004-005-00037-0002	OLIVAR	S	0,02		0,02	0,02
1700000006675604	14-004-007-00330-0002	OLIVAR	S	0,09		0,09	0,09
1700000006675607	14-004-007-09015-0003	OLIVAR	S	0,05		0,05	0,05
1700000006675608	14-004-005-00011-0002	OLIVAR	S	0,15		0,15	0,15
1700000006675610	14-004-007-00365-0003	OLIVAR	S	0,17		0,17	0,17
1700000006675611	14-063-003-00158-0003	OLIVAR	S	5,61		5,61	5,61
1700000006675612	14-004-007-00365-0002	OLIVAR	S	2,62		2,62	2,62

**INCIDENCIAS**

**INCIDENCIA DESCRIPCIÓN**

86124	Recinto de forrajera para Cálculo de Carga Ganadera que No pertenece a Explotación. Recinto:14-004-005-00010-00001 Cultivo:62000 PASTOS PERMANENTES DE 5 O MAS AÑOS-SIN VARIEDAD Secano Recinto:14-004-005-00038-00005 Cultivo:62000 PASTOS PERMANENTES DE 5 O MAS AÑOS-SIN VARIEDAD Secano Recinto:14-004-005-00039-00002 Cultivo:62000 PASTOS PERMANENTES DE 5 O MAS AÑOS-SIN VARIEDAD Secano
-------	--

(1) Con incidencias que retienen pago o deniegan el expediente.  
(2) Se calcula sobre superficie declarada admisible.  
(3) Aplicación del artículo 16 bis del RD 147/2023.

Puede verificar la integridad de una copia de este documento mediante la lectura del código QR adjunto o mediante el acceso a la dirección <https://ws050.juntadeandalucia.es/verificarFirma> indicando el código de VERIFICACIÓN

FIRMADO POR	RAQUEL MARIA ESPIN CRESPO	FECHA	26/06/2024
VERIFICACIÓN	Pk2jmMQ72K8YCC9E9Q8LU85ENJJ6M	PÁGINA	498/8857







**APELLIDOS Y NOMBRE / RAZÓN SOCIAL**

BAUTISTA JURADO FRANCISCO

**NIF**

\*\*\*6351\*

**EXPEDIENTE**

1196231

**RESOLUCIÓN**

CONCESIÓN DE LA AYUDA

**DATOS DE MANTENIMIENTO UNIDADES**

<b>GRUPO DE PAGO</b>	<b>Sup. Dec. Admisible</b>	<b>Sup. Resuelta</b>	<b>Sobredecl.</b>	<b>% Sobredecl.</b>
ZONAS DE LIMITACIONES NATURALES	57,46	54,06	3,40	5,92

**RESUMEN DE PAGOS**

	<b>IMPORTE ( Euros )</b>			
	<b>RESUELTO</b>	<b>FEADER</b>	<b>MAPA</b>	<b>CAPADR</b>
A pagar	985,43	837,62	96,67	51,14

**APLICACIÓN DE REDUCCIONES Y PENALIZACIONES (%)**

<b>Criterios de subvencionabilidad (1)</b>	<b>Presentación tardía</b>	<b>Omisión declaración</b>	<b>Condicionalidad</b>
0,00	0,00	0,00	0,00

**IMPORTE ( Euros )**

<b>Calculado(2)</b>	<b>Reducción</b>	<b>Penalización</b>	<b>Reducción Penalización (3)</b>	<b>Penalización adicional</b>	<b>Resuelto</b>	<b>FEADER</b>	<b>MAPA</b>	<b>CAPADR</b>
1.188,00 €	70,30 €	132,27 €	0,00 €	0,00 €	985,43 €	837,62 €	96,67 €	51,14 €
<b>Importe Unitario:</b>	54,00 €	<b>Nuevo Importe Unitario:</b>	20,68 €					

**RECINTOS PROPUESTOS**

<b>REF.</b>	<b>REFERENCIA SIGPAC</b>	<b>CULTIVO</b>	<b>S/R</b>	<b>USO SIGPAC</b>	<b>Sup. Dec. admisible</b>	<b>Sup. Campo</b>	<b>Sup. Determ.</b>	<b>Sup. Resuelta</b>
-1581418	14-061-013-00121-0008	GUISANTES	R		5,76		5,76	5,76
-1085745	14-061-006-01140-0001	BARBECHO TRADICIONAL	S		4,70		4,70	4,70
-1085644	14-061-013-00121-0007	PASTOS PERMANENTES DE 5 O MAS AÑOS	S		0,45		0,45	0,45
-1085643	14-061-013-00121-0007	PASTOS PERMANENTES DE 5 O MAS AÑOS	S		0,02		0,02	0,02
-1085642	14-061-013-00121-0007	PASTOS PERMANENTES DE 5 O MAS AÑOS	S		1,26		1,26	1,26
-815281	14-061-007-00003-0001	AVENA	S		0,96		0,96	0,96
-815280	14-061-007-00007-0001	AVENA	S		3,60		3,60	3,60
-815276	14-061-007-00028-0001	AVENA	S		0,79		0,79	0,79
-586061	14-061-013-00121-0002	BARBECHO TRADICIONAL	S		0,55		0,55	0,55
1700000006787043	14-061-005-00144-0001	AVENA	S		3,40		3,40	0,00
1700000006787044	14-061-006-00295-0001	AVENA	S		9,94		9,94	9,94
1700000006787045	14-061-005-00470-0001	AVENA	S		5,14		5,14	5,14
1700000006787046	14-061-013-00121-0002	BARBECHO TRADICIONAL	S		0,06		0,06	0,06
1700000006787047	14-061-005-00177-0001	AVENA	S		2,33		2,33	2,33
1700000006787048	14-061-006-01140-0004	OLIVAR	S		0,77		0,77	0,77
1700000006787049	14-061-013-00121-0002	BARBECHO TRADICIONAL	S		2,97		2,97	2,97
1700000006787050	14-061-013-00015-0001	TRANQUILLÓN	S		1,00		1,00	1,00
1700000006787051	14-061-013-00016-0001	TRANQUILLÓN	S		1,72		1,72	1,72
1700000006787052	14-061-006-00560-0001	TRANQUILLÓN	S		0,85		0,85	0,85
1700000006787054	14-061-013-00121-0002	PASTOS DE MENOS DE 5 AÑOS	S		4,84		4,84	4,84
1700000006787058	14-061-013-00121-0002	BARBECHO TRADICIONAL	S		1,55		1,55	1,55
1700000006787059	14-061-014-00073-0001	TRANQUILLÓN	S		0,95		0,95	0,95
1700000006787060	14-061-006-00561-0001	TRANQUILLÓN	S		2,38		2,38	2,38
1700000006787061	14-061-013-00111-0001	BARBECHO TRADICIONAL	R		1,47		1,47	1,47

(1) Con incidencias que retienen pago o deniegan el expediente.  
 (2) Se calcula sobre superficie declarada admisible.  
 (3) Aplicación del artículo 16 bis del RD 147/2023.

Puede verificar la integridad de una copia de este documento mediante la lectura del código QR adjunto o mediante el acceso a la dirección <a href="https://ws050.juntadeandalucia.es/verificarFirma">https://ws050.juntadeandalucia.es/verificarFirma</a> indicando el código de VERIFICACIÓN					
FIRMADO POR	RAQUEL MARIA ESPIN CRESPO		FECHA		26/06/2024
VERIFICACIÓN	Pk2jmMQ72K8YCCE9EQ8LU85ENJJ6M		PÁGINA		499/8857

**INCIDENCIAS****INCIDENCIA DESCRIPCIÓN**

242	Recinto pendiente de acreditación de titularidad. Recinto:14-061-005-00144-00001 Cultivo:8000 AVENA-SIN VARIEDAD Secano
3795	Recinto declarado con una situación de riesgo de abandono. Recinto:14-061-005-00239-00001 Cultivo: - Recinto:14-061-006-00303-00001 Cultivo: - Recinto:14-061-006-00304-00001 Cultivo: - Recinto:14-061-006-01140-00001 Cultivo: -
86122	Recinto superficie forrajera que realiza la actividad de producción de pastoreo y no declara el o los códigos del Registro de Explotaciones Ganaderas de Andalucía, REGA. Recinto:14-061-005-00144-00004 Cultivo:62000 PASTOS PERMANENTES DE 5 O MAS AÑOS-SIN VARIEDAD Secano Recinto:14-061-005-00177-00002 Cultivo:62000 PASTOS PERMANENTES DE 5 O MAS AÑOS-SIN VARIEDAD Secano Recinto:14-061-005-00239-00001 Cultivo:20000 BARBECHO TRADICIONAL-SIN VARIEDAD Secano Recinto:14-061-006-00302-00001 Cultivo:63000 PASTOS DE MENOS DE 5 AÑOS-SIN VARIEDAD Secano Recinto:14-061-006-00303-00001 Cultivo:20000 BARBECHO TRADICIONAL-SIN VARIEDAD Secano Recinto:14-061-006-00304-00001 Cultivo:20000 BARBECHO TRADICIONAL-SIN VARIEDAD Secano
86124	Recinto de forrajera para Cálculo de Carga Ganadera que No pertenece a Explotación. Recinto:14-061-005-00144-00004 Cultivo:62000 PASTOS PERMANENTES DE 5 O MAS AÑOS-SIN VARIEDAD Secano Recinto:14-061-005-00177-00002 Cultivo:62000 PASTOS PERMANENTES DE 5 O MAS AÑOS-SIN VARIEDAD Secano Recinto:14-061-005-00239-00001 Cultivo:20000 BARBECHO TRADICIONAL-SIN VARIEDAD Secano Recinto:14-061-006-00302-00001 Cultivo:63000 PASTOS DE MENOS DE 5 AÑOS-SIN VARIEDAD Secano Recinto:14-061-006-00303-00001 Cultivo:20000 BARBECHO TRADICIONAL-SIN VARIEDAD Secano Recinto:14-061-006-00304-00001 Cultivo:20000 BARBECHO TRADICIONAL-SIN VARIEDAD Secano

**Datos considerados para el Cálculo de la Carga Ganadera del expediente**

Superficie determinada para Cálculo Carga Ganadera: 16,40 ha  
Carga Ganadera del Expediente: 1,69 ugm/ha

<b>Explotación</b>	<b>Especie</b>	<b>Ugm Calculada para CG</b>
ES140610000015	OVINA	12,94
ES140610000184	OVINA	14,77

**Recintos Determinados para el Cálculo de Garga Ganadera**

<b>REF.</b>	<b>REFERENCIA SIGPAC</b>	<b>CULTIVO</b>	<b>DESCRIPCIÓN CULTIVO</b>	<b>S/R</b>	<b>SUP. RESUELTA (ha)</b>
-1085745	14-061-006-01140-00001	20000	BARBECHO TRADICIONAL-SIN VARIEDAD	S	4,70
-1085644	14-061-013-00121-00007	62000	PASTOS PERMANENTES DE 5 O MAS AÑOS-SIN VARIEDAD	S	0,45
-1085643	14-061-013-00121-00007	62000	PASTOS PERMANENTES DE 5 O MAS AÑOS-SIN VARIEDAD	S	0,02
-1085642	14-061-013-00121-00007	62000	PASTOS PERMANENTES DE 5 O MAS AÑOS-SIN VARIEDAD	S	1,26
-586061	14-061-013-00121-00002	20000	BARBECHO TRADICIONAL-SIN VARIEDAD	S	0,55
1700000006787046	14-061-013-00121-00002	20000	BARBECHO TRADICIONAL-SIN VARIEDAD	S	0,06
1700000006787049	14-061-013-00121-00002	20000	BARBECHO TRADICIONAL-SIN VARIEDAD	S	2,97
1700000006787054	14-061-013-00121-00002	63000	PASTOS DE MENOS DE 5 AÑOS-SIN VARIEDAD	S	4,84
1700000006787058	14-061-013-00121-00002	20000	BARBECHO TRADICIONAL-SIN VARIEDAD	S	1,55

**Incidentes de carga ganadera****INCIDENCIA DESCRIPCIÓN**

3795	Recinto declarado con una situación de riesgo de abandono. Recinto:14-061-006-01140-00001 Cultivo: - Recinto:14-061-005-00239-00001 Cultivo: - Recinto:14-061-006-00303-00001 Cultivo: - Recinto:14-061-006-00304-00001 Cultivo: -
86122	Recinto superficie forrajera que realiza la actividad de producción de pastoreo y no declara el o los códigos del Registro de Explotaciones

(1) Con incidencias que retienen pago o deniegan el expediente.  
(2) Se calcula sobre superficie declarada admisible.  
(3) Aplicación del artículo 16 bis del RD 147/2023.

Puede verificar la integridad de una copia de este documento mediante la lectura del código QR adjunto o mediante el acceso a la dirección <https://ws050.juntadeandalucia.es/verificarFirma> indicando el código de VERIFICACIÓN

FIRMADO POR	RAQUEL MARIA ESPIN CRESPO	FECHA	26/06/2024
VERIFICACIÓN	Pk2jmMQ72K8YCC9E9EQ8LU85ENJJ6M	PÁGINA	500/8857





- Ganaderas de Andalucía, REGA.
- Recinto:14-061-005-00239-00001 Cultivo:20000 BARBECHO TRADICIONAL-SIN VARIEDAD Secano
  - Recinto:14-061-006-00302-00001 Cultivo:63000 PASTOS DE MENOS DE 5 AÑOS-SIN VARIEDAD Secano
  - Recinto:14-061-006-00303-00001 Cultivo:20000 BARBECHO TRADICIONAL-SIN VARIEDAD Secano
  - Recinto:14-061-006-00304-00001 Cultivo:20000 BARBECHO TRADICIONAL-SIN VARIEDAD Secano
  - Recinto:14-061-005-00144-00004 Cultivo:62000 PASTOS PERMANENTES DE 5 O MAS AÑOS-SIN VARIEDAD Secano
  - Recinto:14-061-005-00177-00002 Cultivo:62000 PASTOS PERMANENTES DE 5 O MAS AÑOS-SIN VARIEDAD Secano
- 86124 Recinto de forrajera para Cálculo de Carga Ganadera que No pertenece a Explotación.
- Recinto:14-061-005-00239-00001 Cultivo:20000 BARBECHO TRADICIONAL-SIN VARIEDAD Secano
  - Recinto:14-061-006-00302-00001 Cultivo:63000 PASTOS DE MENOS DE 5 AÑOS-SIN VARIEDAD Secano
  - Recinto:14-061-006-00303-00001 Cultivo:20000 BARBECHO TRADICIONAL-SIN VARIEDAD Secano
  - Recinto:14-061-006-00304-00001 Cultivo:20000 BARBECHO TRADICIONAL-SIN VARIEDAD Secano
  - Recinto:14-061-005-00144-00004 Cultivo:62000 PASTOS PERMANENTES DE 5 O MAS AÑOS-SIN VARIEDAD Secano
  - Recinto:14-061-005-00177-00002 Cultivo:62000 PASTOS PERMANENTES DE 5 O MAS AÑOS-SIN VARIEDAD Secano
- 86128 Recinto de Forrajeras que no ha contabilizado para Carga Ganadera por no tener una explotación válida para el cálculo de la Carga Ganadera
- Recinto:14-061-005-00239-00001 Cultivo:20 BARBECHO TRADICIONAL-
  - Recinto:14-061-006-00302-00001 Cultivo:63 PASTOS DE MENOS DE 5 AÑOS-
  - Recinto:14-061-006-00303-00001 Cultivo:20 BARBECHO TRADICIONAL-
  - Recinto:14-061-006-00304-00001 Cultivo:20 BARBECHO TRADICIONAL-
  - Recinto:14-061-005-00144-00004 Cultivo:62 PASTOS PERMANENTES DE 5 O MAS AÑOS-
  - Recinto:14-061-005-00177-00002 Cultivo:62 PASTOS PERMANENTES DE 5 O MAS AÑOS-
- 86132 Recinto superficie forrajera que no realiza la actividad de producción de pastoreo.
- Recinto:14-061-013-00111-00001 Cultivo:20000 BARBECHO TRADICIONAL-SIN VARIEDAD Regadío

(1) Con incidencias que retienen pago o deniegan el expediente.  
 (2) Se calcula sobre superficie declarada admisible.  
 (3) Aplicación del artículo 16 bis del RD 147/2023.

Puede verificar la integridad de una copia de este documento mediante la lectura del código QR adjunto o mediante el acceso a la dirección <https://ws050.juntadeandalucia.es/verificarFirma> indicando el código de VERIFICACIÓN

FIRMADO POR	RAQUEL MARIA ESPIN CRESPO	FECHA	26/06/2024
VERIFICACIÓN	Pk2jmMQ72K8YCCE9EQ8LU85ENJJ6M	PÁGINA	501/8857





**APELLIDOS Y NOMBRE / RAZÓN SOCIAL**

BEDMAR AGUILERA MARIA DEL CARMEN

**NIF**  
\*\*\*\*2488\*

**EXPEDIENTE**  
1149973

**RESOLUCIÓN**  
CONCESIÓN DE LA AYUDA

**DATOS DE MANTENIMIENTO UNIDADES**

**GRUPO DE PAGO**

ZONAS DE LIMITACIONES NATURALES

Sup. Dec. Admisible	Sup. Resuelta	Sobredecl.	% Sobredecl.
7,02	7,02	0,00	0,00

**RESUMEN DE PAGOS**

	IMPORTE ( Euros )			
	RESUELTO	FEADER	MAPA	CAPADR
Pago realizado	345,00	293,25	33,85	17,90
A pagar	34,08	28,97	3,34	1,77
<b>TOTAL</b>	<b>379,08</b>	<b>322,22</b>	<b>37,19</b>	<b>19,67</b>

**APLICACIÓN DE REDUCCIONES Y PENALIZACIONES (%)**

Criterios de subvencionabilidad (1)	Presentación tardía	Omisión declaración	Condicionalidad
0,00	0,00	0,00	0,00

**IMPORTE ( Euros )**

Calculado(2)	Reducción	Penalización	Reducción Penalización (3)	Penalización adicional	Resuelto	FEADER	MAPA	CAPADR
379,08 €	0,00 €	0,00 €	0,00 €	0,00 €	379,08 €	322,22 €	37,19 €	19,67 €
Importe Unitario:	54,00 €	Nuevo Importe Unitario:	54,00 €					

**RECINTOS PROPUESTOS**

REF.	REFERENCIA SIGPAC	CULTIVO	S/R	USO SIGPAC	Sup. Dec. admisible	Sup. Campo	Sup. Determ.	Sup. Resuelta
1700000006802262	14-056-001-00088-0001	OLIVAR	S		1,10		1,10	1,10
1700000006802263	14-056-015-00020-0001	OLIVAR	S		2,75		2,75	2,75
1700000006802264	14-056-014-00099-0001	OLIVAR	R		0,15		0,15	0,15
1700000006802267	14-056-030-00096-0001	OLIVAR	R		2,35		2,35	2,35
1700000006802268	14-056-014-00097-0001	OLIVAR	R		0,67		0,67	0,67

(1) Con incidencias que retienen pago o deniegan el expediente.  
(2) Se calcula sobre superficie declarada admisible.  
(3) Aplicación del artículo 16 bis del RD 147/2023.

Puede verificar la integridad de una copia de este documento mediante la lectura del código QR adjunto o mediante el acceso a la dirección <https://ws050.juntadeandalucia.es/verificarFirma> indicando el código de VERIFICACIÓN

FIRMADO POR	RAQUEL MARIA ESPIN CRESPO	FECHA	26/06/2024
VERIFICACIÓN	Pk2jmMQ72K8YCCE9EQ8LU85ENJJ6M	PÁGINA	502/8857



**APELLIDOS Y NOMBRE / RAZÓN SOCIAL**

BEDMAR JIMENEZ MARIO

**NIF**

\*\*\*\*2975\*

**EXPEDIENTE**

1052609

**RESOLUCIÓN**

CONCESIÓN DE LA AYUDA

**DATOS DE MANTENIMIENTO UNIDADES****GRUPO DE PAGO**

ZONAS DE LIMITACIONES NATURALES

**Sup. Dec.  
Admisible**

30,41

**Sup.  
Resuelta**

30,41

**Sobredecl.**

0,00

**% Sobredecl.**

0,00

**RESUMEN DE PAGOS**

	<b>IMPORTE ( Euros )</b>			
	<b>RESUELTO</b>	<b>FEADER</b>	<b>MAPA</b>	<b>CAPADR</b>
Pago realizado	1.081,20	919,02	106,06	56,12
A pagar	106,80	90,78	10,48	5,54
<b>TOTAL</b>	<b>1.188,00</b>	<b>1.009,80</b>	<b>116,54</b>	<b>61,66</b>

**APLICACIÓN DE REDUCCIONES Y PENALIZACIONES (%)**

<b>Criterios de subvencionabilidad (1)</b>	<b>Presentación tardía</b>	<b>Omisión declaración</b>	<b>Condicionabilidad</b>
0,00	0,00	0,00	0,00

**IMPORTE ( Euros )**

Calculado(2)	Reducción	Penalización	Reducción Penalización (3)	Penalización adicional	Resuelto	FEADER	MAPA	CAPADR
1.188,00 €	0,00 €	0,00 €	0,00 €	0,00 €	1.188,00 €	1.009,80 €	116,54 €	61,66 €
<b>Importe Unitario:</b>	<b>54,00 €</b>	<b>Nuevo Importe Unitario:</b>	<b>39,07 €</b>					

(1) Con incidencias que retienen pago o deniegan el expediente.  
 (2) Se calcula sobre superficie declarada admisible.  
 (3) Aplicación del artículo 16 bis del RD 147/2023.

Puede verificar la integridad de una copia de este documento mediante la lectura del código QR adjunto o mediante el acceso a la dirección <a href="https://ws050.juntadeandalucia.es/verificarFirma">https://ws050.juntadeandalucia.es/verificarFirma</a> indicando el código de VERIFICACIÓN				
FIRMADO POR	RAQUEL MARIA ESPIN CRESPO	FECHA	26/06/2024	
VERIFICACIÓN	Pk2jmMQ72K8YCCE9EQ8LU85ENJJ6M	PÁGINA	503/8857	



**RECINTOS PROPUESTOS**

REF.	REFERENCIA SIGPAC	CULTIVO	S/R	USO SIGPAC	Sup._Dec. admisible	Sup. Campo	Sup. Determ.	Sup. Resuelta
-1402056	14-056-001-00062-0002	OLIVAR	S		0,03		0,03	0,03
-745272	14-056-001-00066-0002	OLIVAR	R		2,44		2,44	2,44
-521805	14-056-014-09018-0002	OLIVAR	S		0,04		0,04	0,04
-521745	14-056-019-09003-0015	OLIVAR	S		0,03		0,03	0,03
-43578	14-056-001-00088-0001	OLIVAR	S		0,94		0,94	0,94
4172299	14-056-001-00091-0001	OLIVAR	S		0,45		0,45	0,45
7494974	14-056-001-00078-0002	OLIVAR	R		0,62		0,62	0,62
7496244	14-056-001-00056-0003	OLIVAR	R		0,04		0,04	0,04
170000007226191	14-056-001-00056-0001	OLIVAR	R		3,21		3,21	3,21
170000007226192	14-056-014-00095-0002	OLIVAR	S		1,05		1,05	1,05
170000007226193	14-056-001-00117-0001	OLIVAR	S		0,02		0,02	0,02
170000007226195	14-056-001-00063-0001	OLIVAR	R		2,01		2,01	2,01
170000007226196	14-056-001-00075-0001	OLIVAR	R		0,37		0,37	0,37
170000007226197	14-056-014-00096-0002	OLIVAR	R		0,23		0,23	0,23
170000007226198	14-056-001-00106-0003	OLIVAR	S		0,91		0,91	0,91
170000007226199	14-056-001-00113-0006	OLIVAR	S		0,05		0,05	0,05
170000007226200	14-056-030-00097-0001	OLIVAR	R		1,85		1,85	1,85
170000007226201	14-056-030-00098-0001	OLIVAR	R		0,01		0,01	0,01
170000007226202	14-056-019-00064-0001	OLIVAR	S		0,86		0,86	0,86
170000007226203	14-056-001-00073-0001	OLIVAR	R		0,89		0,89	0,89
170000007226204	14-056-019-00045-0001	OLIVAR	R		0,25		0,25	0,25
170000007226207	14-056-019-00063-0002	OLIVAR	S		0,11		0,11	0,11
170000007226210	14-056-001-00087-0001	OLIVAR	S		0,02		0,02	0,02
170000007226211	14-056-001-00094-0001	OLIVAR	S		1,73		1,73	1,73
170000007226212	14-056-001-00064-0003	OLIVAR	S		1,58		1,58	1,58
170000007226213	14-056-001-00078-0001	OLIVAR	R		1,47		1,47	1,47
170000007226214	14-056-001-00090-0001	OLIVAR	S		0,70		0,70	0,70
170000007226215	14-056-001-00118-0003	OLIVAR	S		1,02		1,02	1,02
170000007226216	14-056-001-00119-0001	OLIVAR	S		0,02		0,02	0,02
170000007226217	14-056-019-00086-0001	OLIVAR	R		0,14		0,14	0,14
170000007226218	14-056-002-00082-0001	OLIVAR	S		0,13		0,13	0,13
170000007226219	14-056-002-00083-0001	OLIVAR	S		0,96		0,96	0,96
170000007226221	14-056-001-00093-0001	OLIVAR	S		1,17		1,17	1,17
170000007226222	14-056-001-00065-0002	OLIVAR	S		0,04		0,04	0,04
170000007226223	14-056-001-00088-0001	OLIVAR	S		0,02		0,02	0,02
170000007226224	14-056-001-00089-0001	OLIVAR	S		1,02		1,02	1,02
170000007226225	14-056-001-00057-0001	OLIVAR	R		1,56		1,56	1,56
170000007226226	14-056-001-00058-0001	OLIVAR	R		2,41		2,41	2,41
170000007226227	14-056-001-00060-0002	OLIVAR	S		0,01		0,01	0,01

(1) Con incidencias que retienen pago o deniegan el expediente.  
 (2) Se calcula sobre superficie declarada admisible.  
 (3) Aplicación del artículo 16 bis del RD 147/2023.

Puede verificar la integridad de una copia de este documento mediante la lectura del código QR adjunto o mediante el acceso a la dirección <a href="https://ws050.juntadeandalucia.es/verificarFirma">https://ws050.juntadeandalucia.es/verificarFirma</a> indicando el código de VERIFICACIÓN					
FIRMADO POR	RAQUEL MARIA ESPIN CRESPO		FECHA		26/06/2024
VERIFICACIÓN	Pk2jmMQ72K8YCC9EQ8LU85ENJJ6M		PÁGINA		504/8857



**APELLIDOS Y NOMBRE / RAZÓN SOCIAL**

BEDMAR LEON FRANCISCO

**NIF**  
\*\*\*\*5366\*

**EXPEDIENTE**  
1032793

**RESOLUCIÓN**  
CONCESIÓN DE LA AYUDA

**DATOS DE MANTENIMIENTO UNIDADES**

<b>GRUPO DE PAGO</b>	<b>Sup. Dec. Admisible</b>	<b>Sup. Resuelta</b>	<b>Sobredecl.</b>	<b>% Sobredecl.</b>
ZONAS DE LIMITACIONES NATURALES	49,99	49,99	0,00	0,00

**RESUMEN DE PAGOS**

	<b>IMPORTE ( Euros )</b>			
	<b>RESUELTO</b>	<b>FEADER</b>	<b>MAPA</b>	<b>CAPADR</b>
Pago realizado	1.081,20	919,02	106,06	56,12
A pagar	105,85	89,97	10,38	5,50
<b>TOTAL</b>	<b>1.187,05</b>	<b>1.008,99</b>	<b>116,44</b>	<b>61,62</b>

**APLICACIÓN DE REDUCCIONES Y PENALIZACIONES (%)**

<b>Criterios de subvencionabilidad (1)</b>	<b>Presentación tardía</b>	<b>Omisión declaración</b>	<b>Condicionalidad</b>
0,00	0,00	0,00	0,00

**IMPORTE ( Euros )**

Calculado(2)	Reducción	Penalización	Reducción Penalización (3)	Penalización adicional	Resuelto	FEADER	MAPA	CAPADR
1.187,05 €	0,00 €	0,00 €	0,00 €	0,00 €	1.187,05 €	1.008,99 €	116,45 €	61,61 €
<b>Importe Unitario:</b>	<b>54,00 €</b>	<b>Nuevo Importe Unitario:</b>	<b>23,75 €</b>					

**RECINTOS PROPUESTOS**

<b>REF.</b>	<b>REFERENCIA SIGPAC</b>	<b>CULTIVO</b>	<b>USO S/R SIGPAC</b>	<b>Sup. Dec. admisible</b>	<b>Sup. Campo</b>	<b>Sup. Determ.</b>	<b>Sup. Resuelta</b>
-1537531	14-056-012-00080-0001	PATATA	R	0,51		0,51	0,51
-890492	14-056-008-00100-0005	VIÑEDO VINIFICACIÓN	S	0,18		0,18	0,18
4089382	14-056-008-00019-0001	OLIVAR	S	0,43		0,43	0,43
4091182	14-056-008-00018-0003	OLIVAR	S	0,19		0,19	0,19
4582637	14-002-050-00104-0001	OLIVAR	S	1,25		1,25	1,25
4761608	14-056-008-00100-0006	OLIVAR	S	0,28		0,28	0,28
4761615	14-056-008-00100-0004	VIÑEDO VINIFICACIÓN	S	0,32		0,32	0,32
4761617	14-056-008-00100-0003	OLIVAR	R	1,29		1,29	1,29
4761628	14-056-008-00099-0001	OLIVAR	S	0,29		0,29	0,29
5209930	14-056-008-00022-0002	TRIGO DURO	R	8,73		8,73	8,69
5531204	14-002-054-00012-0001	OLIVAR	S	9,01		9,01	9,01
5531403	14-002-053-00098-0005	OLIVAR	S	1,66		1,66	1,66
5531404	14-002-053-00102-0001	OLIVAR	S	1,32		1,32	1,32
6835024	14-002-053-00096-0002	OLIVAR	S	1,26		1,26	1,26
6835200	14-056-012-00080-0001	PATATA	R	2,25		2,25	2,25
6835216	14-056-009-00004-0001	OLIVAR	S	0,87		0,87	0,87
1700000006764391	14-002-052-00007-0002	OLIVAR	S	5,08		5,08	5,08
1700000006764394	14-056-014-00058-0001	OLIVAR	R	0,30		0,30	0,30
1700000006764396	14-056-008-00031-0002	TRIGO DURO	R	6,17		6,17	6,17
1700000006764397	14-056-008-00022-0005	TRIGO DURO	R	1,17		1,17	1,17
1700000006764400	14-056-008-00020-0003	OLIVAR	S	3,55		3,55	3,55
1700000006764401	14-056-014-00046-0002	OLIVAR	R	0,36		0,36	0,36
1700000006764403	14-002-053-00099-0001	OLIVAR	S	2,83		2,83	2,83
1700000006764404	14-056-014-00059-0001	OLIVAR	R	0,73		0,73	0,73

(1) Con incidencias que retienen pago o deniegan el expediente.  
 (2) Se calcula sobre superficie declarada admisible.  
 (3) Aplicación del artículo 16 bis del RD 147/2023.

Puede verificar la integridad de una copia de este documento mediante la lectura del código QR adjunto o mediante el acceso a la dirección <https://ws050.juntadeandalucia.es/verificarFirma> indicando el código de VERIFICACIÓN

<b>FIRMADO POR</b>	RAQUEL MARIA ESPIN CRESPO	<b>FECHA</b>	26/06/2024
<b>VERIFICACIÓN</b>	Pk2jmMQ72K8YCCE9EQ8LU85ENJJ6M	<b>PÁGINA</b>	505/8857





**INCIDENCIAS**

**INCIDENCIA DESCRIPCIÓN**

4272 Verifica que las líneas de declaración de las Solicitudes Únicas no tienen solapes con la capa de Retroactividad Gráfica (ambas de la misma campaña) a nivel de expediente/línea de declaración gráfica de la solicitud.  
Recinto:14-056-008-00022-00002 Cultivo: - Agregado de la referencia del recinto.:0 Zona de la referencia del recinto.:0 Superficie solapada.:0,04 Id. Incid.:95142669

(1) Con incidencias que retienen pago o deniegan el expediente.  
(2) Se calcula sobre superficie declarada admisible.  
(3) Aplicación del artículo 16 bis del RD 147/2023.

Puede verificar la integridad de una copia de este documento mediante la lectura del código QR adjunto o mediante el acceso a la dirección <https://ws050.juntadeandalucia.es/verificarFirma> indicando el código de VERIFICACIÓN

FIRMADO POR	RAQUEL MARIA ESPIN CRESPO	FECHA	26/06/2024
VERIFICACIÓN	Pk2jmMQ72K8YCCE9EQ8LU85ENJJ6M	PÁGINA	506/8857





**APELLIDOS Y NOMBRE / RAZÓN SOCIAL**

BEDMAR MOLINA JESUS ALBERTO

**NIF**

\*\*\*\*3687\*

**EXPEDIENTE**

1269146

**RESOLUCIÓN**

CONCESIÓN DE LA AYUDA

**DATOS DE MANTENIMIENTO UNIDADES****GRUPO DE PAGO**

ZONAS DE LIMITACIONES NATURALES

**Sup. Dec.  
Admisible**

3,40

**Sup.  
Resuelta**

3,40

**Sobredecl.**

0,00

**% Sobredecl.**

0,00

**RESUMEN DE PAGOS**

	<b>IMPORTE ( Euros )</b>			
	<b>RESUELTO</b>	<b>FEADER</b>	<b>MAPA</b>	<b>CAPADR</b>
Pago realizado	167,09	142,03	16,39	8,67
A pagar	16,51	14,03	1,62	0,86
<b>TOTAL</b>	<b>183,60</b>	<b>156,06</b>	<b>18,01</b>	<b>9,53</b>

**APLICACIÓN DE REDUCCIONES Y PENALIZACIONES (%)**

<b>Criterios de subvencionabilidad (1)</b>	<b>Presentación tardía</b>	<b>Omisión declaración</b>	<b>Condicionabilidad</b>
0,00	0,00	0,00	0,00

**IMPORTE ( Euros )**

Calculado(2)	Reducción	Penalización	Reducción Penalización (3)	Penalización adicional	Resuelto	FEADER	MAPA	CAPADR
183,60 €	0,00 €	0,00 €	0,00 €	0,00 €	183,60 €	156,06 €	18,01 €	9,53 €
Importe Unitario:	54,00 €	Nuevo Importe Unitario:	54,00 €					

**RECINTOS PROPUESTOS**

<b>REF.</b>	<b>REFERENCIA SIGPAC</b>	<b>CULTIVO</b>	<b>S/R</b>	<b>USO SIGPAC</b>	<b>Sup. Dec. admisible</b>	<b>Sup. Campo</b>	<b>Sup. Determ.</b>	<b>Sup. Resuelta</b>
-37330	14-056-011-00031-0001	OLIVAR	S		0,64		0,64	0,64
5787856	14-056-012-00050-0001	OLIVAR	S		0,34		0,34	0,34
1700000006212562	14-056-012-00014-0001	OLIVAR	R		0,82		0,82	0,82
1700000006212566	14-056-011-00031-0001	OLIVAR	R		1,14		1,14	1,14
1700000006212569	14-056-012-00014-0001	OLIVAR	S		0,46		0,46	0,46

(1) Con incidencias que retienen pago o deniegan el expediente.

(2) Se calcula sobre superficie declarada admisible.

(3) Aplicación del artículo 16 bis del RD 147/2023.

Puede verificar la integridad de una copia de este documento mediante la lectura del código QR adjunto o mediante el acceso a la dirección <https://ws050.juntadeandalucia.es/verificarFirma> indicando el código de VERIFICACIÓN

FIRMADO POR	RAQUEL MARIA ESPIN CRESPO	FECHA	26/06/2024
VERIFICACIÓN	Pk2jmMQ72K8YCCE9EQ8LU85ENJJ6M	PÁGINA	507/8857





**APELLIDOS Y NOMBRE / RAZÓN SOCIAL**

BEJARANO CABALLERO JUAN ANTONIO

**NIF**

\*\*\*\*7325\*

**EXPEDIENTE**

1057066

**RESOLUCIÓN**

CONCESIÓN DE LA AYUDA

**DATOS DE MANTENIMIENTO UNIDADES**

**GRUPO DE PAGO**

ZONAS DE LIMITACIONES NATURALES

**Sup. Dec. Admisible**

82,31

**Sup. Resuelta**

82,31

**Sobredecl.**

0,00

**% Sobredecl.**

0,00

**RESUMEN DE PAGOS**

	<b>IMPORTE ( Euros )</b>			
	<b>RESUELTO</b>	<b>FEADER</b>	<b>MAPA</b>	<b>CAPADR</b>
Pago realizado	1.058,36	899,61	103,82	54,93
A pagar	128,49	109,22	12,60	6,67
<b>TOTAL</b>	<b>1.186,85</b>	<b>1.008,83</b>	<b>116,42</b>	<b>61,60</b>

**APLICACIÓN DE REDUCCIONES Y PENALIZACIONES (%)**

<b>Crterios de subvencionabilidad (1)</b>	<b>Presentación tardía</b>	<b>Omisión declaración</b>	<b>Condicionalidad</b>
0,00	0,00	0,00	0,00

**IMPORTE ( Euros )**

Calculado(2)	Reducción	Penalización	Reducción Penalización (3)	Penalización adicional	Resuelto	FEADER	MAPA	CAPADR
1.186,85 €	0,00 €	0,00 €	0,00 €	0,00 €	1.186,85 €	1.008,82 €	116,43 €	61,60 €
<b>Importe Unitario:</b>	<b>54,00 €</b>	<b>Nuevo Importe Unitario:</b>	<b>14,42 €</b>					

**RECINTOS PROPUESTOS**

<b>REF.</b>	<b>REFERENCIA SIGPAC</b>	<b>CULTIVO</b>	<b>S/R</b>	<b>USO SIGPAC</b>	<b>Sup. Dec. admisible</b>	<b>Sup. Campo</b>	<b>Sup. Determ.</b>	<b>Sup. Resuelta</b>
-973244	14-052-008-00044-0009	PISTACHO	S		2,58		2,58	2,58
-747635	14-052-008-00044-0008	OLIVAR	S		0,37		0,37	0,37
-540414	14-052-008-00044-0003	MEZCLA VEZA - AVENA	S		6,31		6,31	6,31
-540345	14-052-008-00030-0009	OLIVAR	S		1,49		1,49	1,45
170000007210794	14-052-008-00003-0001	MEZCLA VEZA - AVENA	S		4,49		4,49	4,49
170000007210795	14-052-008-00046-0001	MEZCLA VEZA - AVENA	S		0,65		0,65	0,65
170000007210797	14-052-008-00044-0003	MEZCLA VEZA - AVENA	S		12,04		12,04	12,04
170000007210799	14-052-008-00052-0001	MEZCLA VEZA - AVENA	S		0,53		0,53	0,53
170000007210800	14-052-008-00045-0001	MEZCLA VEZA - AVENA	S		15,01		15,01	15,01
170000007210801	14-052-008-00046-0002	MEZCLA VEZA - AVENA	S		0,02		0,02	0,02
170000007210802	14-052-008-00043-0001	MEZCLA VEZA - AVENA	S		9,52		9,52	9,52
170000007210804	14-052-008-00044-0004	BARBECHO TRADICIONAL	S		0,25		0,25	0,25
170000007210805	14-052-008-00044-0003	BARBECHO TRADICIONAL	S		0,22		0,22	0,22
170000007210808	14-052-008-00031-0001	OLIVAR	S		0,27		0,27	0,27
170000007210809	14-052-008-00016-0001	OLIVAR	S		0,22		0,22	0,22
170000007210810	14-052-008-00073-0001	TRANQUILLÓN	S		4,00		4,00	4,00
170000007210811	14-052-008-00074-0001	TRANQUILLÓN	S		3,37		3,37	3,37
170000007210812	14-052-008-00030-0003	TRANQUILLÓN	S		6,30		6,30	6,26
170000007210813	14-052-008-00044-0003	TRANQUILLÓN	S		14,66		14,66	14,66
170000007210814	14-052-008-00042-0001	BARBECHO TRADICIONAL	S		0,05		0,05	0,05
170000007210816	14-052-008-00041-0001	BARBECHO TRADICIONAL	S		0,04		0,04	0,04

(1) Con incidencias que retienen pago o deniegan el expediente.  
 (2) Se calcula sobre superficie declarada admisible.  
 (3) Aplicación del artículo 16 bis del RD 147/2023.

Puede verificar la integridad de una copia de este documento mediante la lectura del código QR adjunto o mediante el acceso a la dirección <a href="https://ws050.juntadeandalucia.es/verificarFirma">https://ws050.juntadeandalucia.es/verificarFirma</a> indicando el código de VERIFICACIÓN				
FIRMADO POR	RAQUEL MARIA ESPIN CRESPO	FECHA	26/06/2024	
VERIFICACIÓN	Pk2jmMQ72K8YCCE9EQ8LU85ENJJ6M	PÁGINA	508/8857	

**INCIDENCIAS****INCIDENCIA DESCRIPCIÓN**

- 3795 Recinto declarado con una situación de riesgo de abandono.  
Recinto:14-052-008-00030-00009 Cultivo: -  
Recinto:14-052-008-00044-00004 Cultivo: -
- 4272 Verifica que las líneas de declaración de las Solicitudes Únicas no tienen solapes con la capa de Retroactividad Gráfica (ambas de la misma campaña) a nivel de expediente/línea de declaración gráfica de la solicitud.  
Recinto:14-052-008-00030-00003 Cultivo: - Agregado de la referencia del recinto.:0 Zona de la referencia del recinto.:0 Superficie solapada.:0,04 Id. Incid.:95142838  
Recinto:14-052-008-00030-00009 Cultivo: - Agregado de la referencia del recinto.:0 Zona de la referencia del recinto.:0 Superficie solapada.:0,04 Id. Incid.:95142837

**Datos considerados para el Cálculo de la Carga Ganadera del expediente**

Superficie determinada para Cálculo Carga Ganadera: 0,00 ha  
Carga Ganadera del Expediente: 0,00 ugm/ha

**Incidenias de carga ganadera****INCIDENCIA DESCRIPCIÓN**

- 3795 Recinto declarado con una situación de riesgo de abandono.  
Recinto:14-052-008-00044-00004 Cultivo: -
- 86132 Recinto superficie forrajera que no realiza la actividad de producción de pastoreo.  
Recinto:14-052-008-00044-00004 Cultivo:20000 BARBECHO TRADICIONAL-SIN VARIEDAD Secano  
Recinto:14-052-008-00044-00003 Cultivo:20000 BARBECHO TRADICIONAL-SIN VARIEDAD Secano  
Recinto:14-052-008-00042-00001 Cultivo:20000 BARBECHO TRADICIONAL-SIN VARIEDAD Secano  
Recinto:14-052-008-00041-00001 Cultivo:20000 BARBECHO TRADICIONAL-SIN VARIEDAD Secano

(1) Con incidencias que retienen pago o deniegan el expediente.  
(2) Se calcula sobre superficie declarada admisible.  
(3) Aplicación del artículo 16 bis del RD 147/2023.

Puede verificar la integridad de una copia de este documento mediante la lectura del código QR adjunto o mediante el acceso a la dirección <https://ws050.juntadeandalucia.es/verificarFirma> indicando el código de VERIFICACIÓN

FIRMADO POR	RAQUEL MARIA ESPIN CRESPO	FECHA	26/06/2024	
VERIFICACIÓN	Pk2jmMQ72K8YCCE9EQ8LU85ENJJ6M	PÁGINA	509/8857	



**APELLIDOS Y NOMBRE / RAZÓN SOCIAL**

BEJARANO ESCRIBANO MANUEL

**NIF**

\*\*\*\*8966\*

**EXPEDIENTE**

1165116

**RESOLUCIÓN**

CONCESIÓN DE LA AYUDA

**DATOS DE MANTENIMIENTO UNIDADES**

<b>GRUPO DE PAGO</b>	<b>Sup. Dec. Admisible</b>	<b>Sup. Resuelta</b>	<b>Sobredecl.</b>	<b>% Sobredecl.</b>
ZONAS DE LIMITACIONES NATURALES	124,12	124,12	0,00	0,00

**RESUMEN DE PAGOS**

	<b>IMPORTE ( Euros )</b>			
	<b>RESUELTO</b>	<b>FEADER</b>	<b>MAPA</b>	<b>CAPADR</b>
Pago realizado	1.081,20	919,02	106,06	56,12
A pagar	106,80	90,78	10,48	5,54
<b>TOTAL</b>	<b>1.188,00</b>	<b>1.009,80</b>	<b>116,54</b>	<b>61,66</b>

**APLICACIÓN DE REDUCCIONES Y PENALIZACIONES (%)**

<b>Crterios de subvencionabilidad (1)</b>	<b>Presentación tardía</b>	<b>Omisión declaración</b>	<b>Condicionalidad</b>
0,00	0,00	0,00	0,00

**IMPORTE ( Euros )**

<b>Calculado(2)</b>	<b>Reducción</b>	<b>Penalización</b>	<b>Reducción Penalización (3)</b>	<b>Penalización adicional</b>	<b>Resuelto</b>	<b>FEADER</b>	<b>MAPA</b>	<b>CAPADR</b>
1.188,00 €	0,00 €	0,00 €	0,00 €	0,00 €	1.188,00 €	1.009,80 €	116,54 €	61,66 €
<b>Importe Unitario:</b>	<b>54,00 €</b>	<b>Nuevo Importe Unitario:</b>	<b>9,57 €</b>					

**RECINTOS PROPUESTOS**

<b>REF.</b>	<b>REFERENCIA SIGPAC</b>	<b>CULTIVO</b>	<b>S/R</b>	<b>USO SIGPAC</b>	<b>Sup. Dec. admisible</b>	<b>Sup. Campo</b>	<b>Sup. Determ.</b>	<b>Sup. Resuelta</b>
-67775	14-069-054-00017-0003	PASTOS PERMANENTES DE 5 O MAS AÑOS	S		0,02		0,02	0,02
1700000005312438	14-054-030-00023-0001	PASTOS PERMANENTES DE 5 O MAS AÑOS	S		0,57		0,57	0,57
1700000005312439	14-069-054-00016-0002	PASTOS PERMANENTES DE 5 O MAS AÑOS	S		0,99		0,99	0,99
1700000005312440	14-069-054-00016-0003	PASTOS PERMANENTES DE 5 O MAS AÑOS	S		0,78		0,78	0,78
1700000005312441	14-069-054-00016-0004	PASTOS PERMANENTES DE 5 O MAS AÑOS	S		0,10		0,10	0,10
1700000005312442	14-069-054-00018-0003	PASTOS PERMANENTES DE 5 O MAS AÑOS	S		13,28		13,28	13,28
1700000005312443	14-069-054-00019-0003	PASTOS PERMANENTES DE 5 O MAS AÑOS	S		1,75		1,75	1,75
1700000005312444	14-069-054-00019-0003	PASTOS PERMANENTES DE 5 O MAS AÑOS	S		1,64		1,64	1,64
1700000005312445	14-069-054-00018-0003	PASTOS PERMANENTES DE 5 O MAS AÑOS	S		29,66		29,66	29,66
1700000005312446	14-069-054-00015-0001	PASTOS PERMANENTES DE 5 O MAS AÑOS	S		1,62		1,62	1,62
1700000005312447	14-069-054-00018-0009	PASTOS PERMANENTES DE 5 O MAS AÑOS	S		0,21		0,21	0,21
1700000005312448	14-069-054-00017-0002	PASTOS PERMANENTES DE 5 O MAS AÑOS	S		42,68		42,68	42,68
1700000005312449	14-069-054-00018-0010	PASTOS PERMANENTES DE 5 O MAS AÑOS	S		0,03		0,03	0,03
1700000005312450	14-069-054-00019-0001	PASTOS PERMANENTES DE 5 O MAS AÑOS	S		0,10		0,10	0,10
1700000005312452	14-069-054-00017-0005	PASTOS PERMANENTES DE 5 O MAS AÑOS	S		0,10		0,10	0,10
1700000005312453	14-069-054-00019-0004	PASTOS PERMANENTES DE 5 O MAS AÑOS	S		0,11		0,11	0,11
1700000005312454	14-069-054-00017-0003	PASTOS PERMANENTES DE 5 O MAS AÑOS	S		16,87		16,87	16,87
1700000005312456	14-069-054-00018-0006	PASTOS PERMANENTES DE 5 O MAS AÑOS	S		13,15		13,15	13,15
1700000005312458	14-069-054-00020-0001	PASTOS PERMANENTES DE 5 O MAS AÑOS	S		0,46		0,46	0,46

(1) Con incidencias que retienen pago o deniegan el expediente.

(2) Se calcula sobre superficie declarada admisible.

(3) Aplicación del artículo 16 bis del RD 147/2023.

Puede verificar la integridad de una copia de este documento mediante la lectura del código QR adjunto o mediante el acceso a la dirección <https://ws050.juntadeandalucia.es/verificarFirma> indicando el código de VERIFICACIÓN

<b>FIRMADO POR</b>	RAQUEL MARIA ESPIN CRESPO	<b>FECHA</b>	26/06/2024
<b>VERIFICACIÓN</b>	Pk2jmMQ72K8YCCE9EQ8LU85ENJJ6M	<b>PÁGINA</b>	510/8857





**Datos considerados para el Cálculo de la Carga Ganadera del expediente**

Superficie determinada para Cálculo Carga Ganadera: 124,12 ha

Carga Ganadera del Expediente: 0,93 ugm/ha

Explotación	Especie	Ugm Calculada para CG
ES140690001000	BOVINA	54,53
ES140690001000	OVINA	2,26
ES140690001000	PORCINO	58,43

**Recintos Determinados para el Cálculo de Garga Ganadera**

REF.	REFERENCIA SIGPAC	CULTIVO	DESCRIPCIÓN CULTIVO	S/R	SUP. RESUELTA (ha)
-67775	14-069-054-00017-00003	62000	PASTOS PERMANENTES DE 5 O MAS AÑOS-SIN VARIEDAD	S	0,02
1700000005312438	14-054-030-00023-00001	62000	PASTOS PERMANENTES DE 5 O MAS AÑOS-SIN VARIEDAD	S	0,57
1700000005312439	14-069-054-00016-00002	62000	PASTOS PERMANENTES DE 5 O MAS AÑOS-SIN VARIEDAD	S	0,99
1700000005312440	14-069-054-00016-00003	62000	PASTOS PERMANENTES DE 5 O MAS AÑOS-SIN VARIEDAD	S	0,78
1700000005312441	14-069-054-00016-00004	62000	PASTOS PERMANENTES DE 5 O MAS AÑOS-SIN VARIEDAD	S	0,10
1700000005312442	14-069-054-00018-00003	62000	PASTOS PERMANENTES DE 5 O MAS AÑOS-SIN VARIEDAD	S	13,28
1700000005312443	14-069-054-00019-00003	62000	PASTOS PERMANENTES DE 5 O MAS AÑOS-SIN VARIEDAD	S	1,75
1700000005312444	14-069-054-00019-00003	62000	PASTOS PERMANENTES DE 5 O MAS AÑOS-SIN VARIEDAD	S	1,64
1700000005312445	14-069-054-00018-00003	62000	PASTOS PERMANENTES DE 5 O MAS AÑOS-SIN VARIEDAD	S	29,66
1700000005312446	14-069-054-00015-00001	62000	PASTOS PERMANENTES DE 5 O MAS AÑOS-SIN VARIEDAD	S	1,62
1700000005312447	14-069-054-00018-00009	62000	PASTOS PERMANENTES DE 5 O MAS AÑOS-SIN VARIEDAD	S	0,21
1700000005312448	14-069-054-00017-00002	62000	PASTOS PERMANENTES DE 5 O MAS AÑOS-SIN VARIEDAD	S	42,68
1700000005312449	14-069-054-00018-00010	62000	PASTOS PERMANENTES DE 5 O MAS AÑOS-SIN VARIEDAD	S	0,03
1700000005312450	14-069-054-00019-00001	62000	PASTOS PERMANENTES DE 5 O MAS AÑOS-SIN VARIEDAD	S	0,10
1700000005312452	14-069-054-00017-00005	62000	PASTOS PERMANENTES DE 5 O MAS AÑOS-SIN VARIEDAD	S	0,10
1700000005312453	14-069-054-00019-00004	62000	PASTOS PERMANENTES DE 5 O MAS AÑOS-SIN VARIEDAD	S	0,11
1700000005312454	14-069-054-00017-00003	62000	PASTOS PERMANENTES DE 5 O MAS AÑOS-SIN VARIEDAD	S	16,87
1700000005312456	14-069-054-00018-00006	62000	PASTOS PERMANENTES DE 5 O MAS AÑOS-SIN VARIEDAD	S	13,15
1700000005312458	14-069-054-00020-00001	62000	PASTOS PERMANENTES DE 5 O MAS AÑOS-SIN VARIEDAD	S	0,46

(1) Con incidencias que retienen pago o deniegan el expediente.  
 (2) Se calcula sobre superficie declarada admisible.  
 (3) Aplicación del artículo 16 bis del RD 147/2023.

Puede verificar la integridad de una copia de este documento mediante la lectura del código QR adjunto o mediante el acceso a la dirección <a href="https://ws050.juntadeandalucia.es/verificarFirma">https://ws050.juntadeandalucia.es/verificarFirma</a> indicando el código de VERIFICACIÓN					
FIRMADO POR	RAQUEL MARIA ESPIN CRESPO		FECHA		26/06/2024
VERIFICACIÓN	Pk2jmMQ72K8YCCE9EQ8LU85ENJJ6M		PÁGINA		511/8857

**APELLIDOS Y NOMBRE / RAZÓN SOCIAL**

BELLIDO ROCHE FRANCISCO JOSE

**NIF**

\*\*\*\*2564\*

**EXPEDIENTE**

1044960

**RESOLUCIÓN**

CONCESIÓN DE LA AYUDA

**DATOS DE MANTENIMIENTO UNIDADES****GRUPO DE PAGO**

ZONAS DE LIMITACIONES NATURALES

**Sup. Dec.  
Admisible**

42,58

**Sup.  
Resuelta**

42,58

**Sobredecl.**

0,00

**% Sobredecl.**

0,00

**RESUMEN DE PAGOS**

	<b>IMPORTE ( Euros )</b>			
	<b>RESUELTO</b>	<b>FEADER</b>	<b>MAPA</b>	<b>CAPADR</b>
Pago realizado	1.081,20	919,02	106,06	56,12
A pagar	106,80	90,78	10,48	5,54
<b>TOTAL</b>	<b>1.188,00</b>	<b>1.009,80</b>	<b>116,54</b>	<b>61,66</b>

**APLICACIÓN DE REDUCCIONES Y PENALIZACIONES (%)**

<b>Crterios de subvencionabilidad (1)</b>	<b>Presentación tardía</b>	<b>Omisión declaración</b>	<b>Condicionalidad</b>
0,00	0,00	0,00	0,00

**IMPORTE ( Euros )**

Calculado(2)	Reducción	Penalización	Reducción Penalización (3)	Penalización adicional	Resuelto	FEADER	MAPA	CAPADR
1.188,00 €	0,00 €	0,00 €	0,00 €	0,00 €	1.188,00 €	1.009,80 €	116,54 €	61,66 €
<b>Importe Unitario:</b>	<b>54,00 €</b>	<b>Nuevo Importe Unitario:</b>	<b>27,90 €</b>					

**RECINTOS PROPUESTOS**

<b>REF.</b>	<b>REFERENCIA SIGPAC</b>	<b>CULTIVO</b>	<b>S/R</b>	<b>USO SIGPAC</b>	<b>Sup. Dec. admisible</b>	<b>Sup. Campo</b>	<b>Sup. Determ.</b>	<b>Sup. Resuelta</b>
1700000005501311	23-056-007-00284-0001	OLIVAR	S		3,62		3,62	3,62
1700000005501312	23-056-008-00240-0001	OLIVAR	S		2,81		2,81	2,81
1700000005501313	23-056-004-00061-0001	OLIVAR	S		3,02		3,02	3,02
1700000005501314	23-056-007-00212-0001	OLIVAR	S		3,12		3,12	3,12
1700000005501315	23-056-001-00169-0001	OLIVAR	S		2,16		2,16	2,16
1700000005501316	23-056-008-00280-0001	OLIVAR	S		6,51		6,51	6,51
1700000005501317	23-056-008-00244-0003	OLIVAR	S		9,66		9,66	9,66
1700000005501328	23-056-001-00266-0005	OLIVAR	S		2,40		2,40	2,40
1700000005501330	23-056-016-00004-0001	OLIVAR	R		6,56		6,56	6,56
1700000005501331	23-056-001-00120-0001	OLIVAR	S		2,72		2,72	2,72

(1) Con incidencias que retienen pago o deniegan el expediente.

(2) Se calcula sobre superficie declarada admisible.

(3) Aplicación del artículo 16 bis del RD 147/2023.

Puede verificar la integridad de una copia de este documento mediante la lectura del código QR adjunto o mediante el acceso a la dirección <https://ws050.juntadeandalucia.es/verificarFirma> indicando el código de VERIFICACIÓN

FIRMADO POR	RAQUEL MARIA ESPIN CRESPO	FECHA	26/06/2024
-------------	---------------------------	-------	------------

VERIFICACIÓN	Pk2jmMQ72K8YCCE9EQ8LU85ENJJ6M	PÁGINA	512/8857
--------------	-------------------------------	--------	----------



**APELLIDOS Y NOMBRE / RAZÓN SOCIAL**

BELLO LUQUE EUSTASIA

**NIF**

\*\*\*\*3922\*

**EXPEDIENTE**

1113778

**RESOLUCIÓN**

CONCESIÓN DE LA AYUDA

**DATOS DE MANTENIMIENTO UNIDADES****GRUPO DE PAGO**

ZONAS DE LIMITACIONES NATURALES

**Sup. Dec.  
Admisible**

6,75

**Sup.  
Resuelta**

6,75

**Sobredecl.**

0,00

**% Sobredecl.**

0,00

**RESUMEN DE PAGOS**

	<b>IMPORTE ( Euros )</b>			
	<b>RESUELTO</b>	<b>FEADER</b>	<b>MAPA</b>	<b>CAPADR</b>
Pago realizado	331,73	281,98	32,55	17,21
A pagar	32,77	27,85	3,21	1,71
<b>TOTAL</b>	<b>364,50</b>	<b>309,83</b>	<b>35,76</b>	<b>18,92</b>

**APLICACIÓN DE REDUCCIONES Y PENALIZACIONES (%)**

<b>Criterios de subvencionabilidad (1)</b>	<b>Presentación tardía</b>	<b>Omisión declaración</b>	<b>Condicionalidad</b>
0,00	0,00	0,00	0,00

**IMPORTE ( Euros )**

Calculado(2)	Reducción	Penalización	Reducción Penalización (3)	Penalización adicional	Resuelto	FEADER	MAPA	CAPADR
364,50 €	0,00 €	0,00 €	0,00 €	0,00 €	364,50 €	309,83 €	35,76 €	18,91 €
Importe Unitario:	54,00 €	Nuevo Importe Unitario:	54,00 €					

**RECINTOS PROPUESTOS**

<b>REF.</b>	<b>REFERENCIA SIGPAC</b>	<b>CULTIVO</b>	<b>S/R</b>	<b>USO</b>	<b>Sup. Dec. admisible</b>	<b>Sup. Campo</b>	<b>Sup. Determ.</b>	<b>Sup. Resuelta</b>
				<b>SIGPAC</b>				
170000005235120	14-042-011-00556-0003	OLIVAR	S		0,11		0,11	0,11
1700000005235121	14-042-011-00561-0002	OLIVAR	S		1,93		1,93	1,93
1700000005235122	14-042-011-00573-0001	OLIVAR	S		0,02		0,02	0,02
1700000005235125	14-042-011-00555-0004	OLIVAR	S		0,53		0,53	0,53
1700000005235126	14-042-011-00561-0004	OLIVAR	S		0,04		0,04	0,04
1700000005235127	14-042-011-00562-0004	OLIVAR	S		4,04		4,04	4,04
1700000005235128	14-042-011-09029-0006	OLIVAR	S		0,05		0,05	0,05
1700000005235129	14-042-011-09029-0009	OLIVAR	S		0,03		0,03	0,03

(1) Con incidencias que retienen pago o deniegan el expediente.

(2) Se calcula sobre superficie declarada admisible.

(3) Aplicación del artículo 16 bis del RD 147/2023.

Puede verificar la integridad de una copia de este documento mediante la lectura del código QR adjunto o mediante el acceso a la dirección <https://ws050.juntadeandalucia.es/verificarFirma> indicando el código de VERIFICACIÓN

FIRMADO POR	RAQUEL MARIA ESPIN CRESPO	FECHA	26/06/2024
-------------	---------------------------	-------	------------

VERIFICACIÓN	Pk2jmMQ72K8YCCE9EQ8LU85ENJJ6M	PÁGINA	513/8857
--------------	-------------------------------	--------	----------



**APELLIDOS Y NOMBRE / RAZÓN SOCIAL**

BELMONTE GIBBERT GONZALO

**NIF**

\*\*\*\*3197\*

**EXPEDIENTE**

1265745

**RESOLUCIÓN**

CONCESIÓN DE LA AYUDA

**DATOS DE MANTENIMIENTO UNIDADES****GRUPO DE PAGO**

ZONAS DE LIMITACIONES NATURALES

**Sup. Dec.  
Admisible**

19,71

**Sup.  
Resuelta**

19,71

**Sobredecl.**

0,00

**% Sobredecl.**

0,00

**RESUMEN DE PAGOS**

	<b>IMPORTE ( Euros )</b>			
	<b>RESUELTO</b>	<b>FEADER</b>	<b>MAPA</b>	<b>CAPADR</b>
Pago realizado	922,36	784,01	90,48	47,87
A pagar	91,11	77,44	8,94	4,73
<b>TOTAL</b>	<b>1.013,47</b>	<b>861,45</b>	<b>99,42</b>	<b>52,60</b>

**APLICACIÓN DE REDUCCIONES Y PENALIZACIONES (%)**

<b>Criterios de subvencionabilidad (1)</b>	<b>Presentación tardía</b>	<b>Omisión declaración</b>	<b>Condicionalidad</b>
0,00	0,00	0,00	0,00

**IMPORTE ( Euros )**

Calculado(2)	Reducción	Penalización	Reducción Penalización (3)	Penalización adicional	Resuelto	FEADER	MAPA	CAPADR
1.013,47 €	0,00 €	0,00 €	0,00 €	0,00 €	1.013,47 €	861,45 €	99,42 €	52,60 €
Importe Unitario:	54,00 €	Nuevo Importe Unitario:	51,42 €					

**RECINTOS PROPUESTOS**

<b>REF.</b>	<b>REFERENCIA SIGPAC</b>	<b>CULTIVO</b>	<b>S/R</b>	<b>USO SIGPAC</b>	<b>Sup. Dec. admisible</b>	<b>Sup. Campo</b>	<b>Sup. Determ.</b>	<b>Sup. Resuelta</b>
170000007224433	14-069-007-00020-0001	PASTOS PERMANENTES DE 5 O MAS AÑOS	S		12,16		12,16	12,16
170000007224434	14-069-007-00056-0003	PASTOS PERMANENTES DE 5 O MAS AÑOS	S		6,95		6,95	6,95
170000007224435	14-069-007-00020-0002	PASTOS PERMANENTES DE 5 O MAS AÑOS	S		0,60		0,60	0,60

**Datos considerados para el Cálculo de la Carga Ganadera del expediente**

Superficie determinada para Cálculo Carga Ganadera: 19,71 ha

Carga Ganadera del Expediente: 0,60 ugm/ha

<b>Explotación</b>	<b>Especie</b>	<b>Ugm Calculada para CG</b>
ES140690000232	OVINA	11,75
ES140690000232	PORCINO	0,15

**Recintos Determinados para el Cálculo de Garga Ganadera**

<b>REF.</b>	<b>REFERENCIA SIGPAC</b>	<b>CULTIVO</b>	<b>DESCRIPCIÓN CULTIVO</b>	<b>S/R</b>	<b>SUP. RESUELTA (ha)</b>
170000007224433	14-069-007-00020-00001	62000	PASTOS PERMANENTES DE 5 O MAS AÑOS-SIN VARIEDAD	S	12,16
170000007224434	14-069-007-00056-00003	62000	PASTOS PERMANENTES DE 5 O MAS AÑOS-SIN VARIEDAD	S	6,95
170000007224435	14-069-007-00020-00002	62000	PASTOS PERMANENTES DE 5 O MAS AÑOS-SIN VARIEDAD	S	0,60

(1) Con incidencias que retienen pago o deniegan el expediente.

(2) Se calcula sobre superficie declarada admisible.

(3) Aplicación del artículo 16 bis del RD 147/2023.

Puede verificar la integridad de una copia de este documento mediante la lectura del código QR adjunto o mediante el acceso a la dirección <https://ws050.juntadeandalucia.es/verificarFirma> indicando el código de VERIFICACIÓN

FIRMADO POR	RAQUEL MARIA ESPIN CRESPO	FECHA	26/06/2024
VERIFICACIÓN	Pk2jmMQ72K8YCCE9EQ8LU85ENJJ6M	PÁGINA	514/8857







**APELLIDOS Y NOMBRE / RAZÓN SOCIAL**

BENITEZ AGUILERA FRANCISCO JOSE

**NIF**

\*\*\*\*5150\*

**EXPEDIENTE**

1024627

**RESOLUCIÓN**

CONCESIÓN DE LA AYUDA

**DATOS DE MANTENIMIENTO UNIDADES**

**GRUPO DE PAGO**

ZONAS DE LIMITACIONES NATURALES

**Sup. Dec. Admisible**

8,02

**Sup. Resuelta**

8,02

**Sobredecl.**

0,00

**% Sobredecl.**

0,00

**RESUMEN DE PAGOS**

	<b>IMPORTE ( Euros )</b>			
	<b>RESUELTO</b>	<b>FEADER</b>	<b>MAPA</b>	<b>CAPADR</b>
Pago realizado	394,15	335,03	38,67	20,45
A pagar	38,93	33,09	3,82	2,02
<b>TOTAL</b>	<b>433,08</b>	<b>368,12</b>	<b>42,49</b>	<b>22,47</b>

**APLICACIÓN DE REDUCCIONES Y PENALIZACIONES (%)**

<b>Criterios de subvencionabilidad (1)</b>	<b>Presentación tardía</b>	<b>Omisión declaración</b>	<b>Condicionalidad</b>
0,00	0,00	0,00	0,00

**IMPORTE ( Euros )**

Calculado(2)	Reducción	Penalización	Reducción Penalización (3)	Penalización adicional	Resuelto	FEADER	MAPA	CAPADR
433,08 €	0,00 €	0,00 €	0,00 €	0,00 €	433,08 €	368,12 €	42,49 €	22,47 €
Importe Unitario:	54,00 €	Nuevo Importe Unitario:	54,00 €					

**RECINTOS PROPUESTOS**

<b>REF.</b>	<b>REFERENCIA SIGPAC</b>	<b>CULTIVO</b>	<b>S/R</b>	<b>USO SIGPAC</b>	<b>Sup. Dec. admisible</b>	<b>Sup. Campo</b>	<b>Sup. Determ.</b>	<b>Sup. Resuelta</b>
5475913	14-013-032-00236-0003	OLIVAR	S		4,12		4,12	4,12
1700000003030548	14-013-023-00185-0002	OLIVAR	S		0,01		0,01	0,01
1700000003030556	14-013-023-00192-0002	OLIVAR	S		0,03		0,03	0,03
1700000003030557	14-013-023-00284-0001	OLIVAR	S		0,04		0,04	0,04
1700000003030558	14-013-023-00187-0007	OLIVAR	R		0,73		0,73	0,73
1700000003030559	14-013-023-00189-0001	OLIVAR	S		0,09		0,09	0,09
1700000003030560	14-013-023-00277-0003	OLIVAR	S		0,09		0,09	0,09
1700000003030561	14-013-023-00278-0001	OLIVAR	S		0,33		0,33	0,33
1700000003030562	14-013-023-00279-0003	OLIVAR	S		0,01		0,01	0,01
1700000003030563	14-013-023-00187-0005	OLIVAR	R		1,37		1,37	1,37
1700000003030564	14-013-023-00283-0001	OLIVAR	S		0,14		0,14	0,14
1700000006262450	14-013-023-00188-0001	OLIVAR	S		1,06		1,06	1,06

(1) Con incidencias que retienen pago o deniegan el expediente.  
 (2) Se calcula sobre superficie declarada admisible.  
 (3) Aplicación del artículo 16 bis del RD 147/2023.

Puede verificar la integridad de una copia de este documento mediante la lectura del código QR adjunto o mediante el acceso a la dirección <a href="https://ws050.juntadeandalucia.es/verificarFirma">https://ws050.juntadeandalucia.es/verificarFirma</a> indicando el código de VERIFICACIÓN					
FIRMADO POR	RAQUEL MARIA ESPIN CRESPO		FECHA		26/06/2024
VERIFICACIÓN	Pk2jmMQ72K8YCCE9EQ8LU85ENJJ6M		PÁGINA		515/8857



**APELLIDOS Y NOMBRE / RAZÓN SOCIAL**

BENITEZ AGUILERA ROSARIO

**NIF**

\*\*\*9073\*

**EXPEDIENTE**

1249811

**RESOLUCIÓN**

CONCESIÓN DE LA AYUDA

**DATOS DE MANTENIMIENTO UNIDADES**

**GRUPO DE PAGO**

ZONAS DE LIMITACIONES NATURALES

**Sup. Dec. Admisible**

2,63

**Sup. Resuelta**

2,63

**Sobredecl.**

0,00

**% Sobredecl.**

0,00

**RESUMEN DE PAGOS**

	<b>IMPORTE ( Euros )</b>			
	<b>RESUELTO</b>	<b>FEADER</b>	<b>MAPA</b>	<b>CAPADR</b>
Pago realizado	129,25	109,87	12,68	6,71
A pagar	12,77	10,85	1,25	0,67
<b>TOTAL</b>	<b>142,02</b>	<b>120,72</b>	<b>13,93</b>	<b>7,38</b>

**APLICACIÓN DE REDUCCIONES Y PENALIZACIONES (%)**

<b>Criterios de subvencionabilidad (1)</b>	<b>Presentación tardía</b>	<b>Omisión declaración</b>	<b>Condicionalidad</b>
0,00	0,00	0,00	0,00

**IMPORTE ( Euros )**

Calculado(2)	Reducción	Penalización	Reducción Penalización (3)	Penalización adicional	Resuelto	FEADER	MAPA	CAPADR
142,02 €	0,00 €	0,00 €	0,00 €	0,00 €	142,02 €	120,72 €	13,93 €	7,37 €
Importe Unitario:	54,00 €	Nuevo Importe Unitario:	54,00 €					

**RECINTOS PROPUESTOS**

<b>REF.</b>	<b>REFERENCIA SIGPAC</b>	<b>CULTIVO</b>	<b>S/R</b>	<b>USO SIGPAC</b>	<b>Sup. Dec. admisible</b>	<b>Sup. Campo</b>	<b>Sup. Determ.</b>	<b>Sup. Resuelta</b>
-1494436	14-013-023-00368-0009	OLIVAR	R		0,02		0,02	0,02
-1494435	14-013-023-00368-0008	OLIVAR	R		0,04		0,04	0,04
4793756	14-013-023-00367-0002	OLIVAR	R		2,45		2,45	2,45
4793757	14-013-023-09032-0004	OLIVAR	R		0,12		0,12	0,12

(1) Con incidencias que retienen pago o deniegan el expediente.

(2) Se calcula sobre superficie declarada admisible.

(3) Aplicación del artículo 16 bis del RD 147/2023.

Puede verificar la integridad de una copia de este documento mediante la lectura del código QR adjunto o mediante el acceso a la dirección <https://ws050.juntadeandalucia.es/verificarFirma> indicando el código de VERIFICACIÓN

FIRMADO POR	RAQUEL MARIA ESPIN CRESPO	FECHA	26/06/2024
VERIFICACIÓN	Pk2jmMQ72K8YCCE9EQ8LU85ENJJJ6M	PÁGINA	516/8857



**APELLIDOS Y NOMBRE / RAZÓN SOCIAL**

BENITEZ BLANCO ASCENSION

**NIF**

\*\*\*\*4233\*

**EXPEDIENTE**

1205857

**RESOLUCIÓN**

CONCESIÓN DE LA AYUDA

**DATOS DE MANTENIMIENTO UNIDADES****GRUPO DE PAGO**

ZONAS DE LIMITACIONES NATURALES

**Sup. Dec.  
Admisible**

57,50

**Sup.  
Resuelta**

57,50

**Sobredecl.**

0,00

**% Sobredecl.**

0,00

**RESUMEN DE PAGOS**

	<b>IMPORTE ( Euros )</b>			
	<b>RESUELTO</b>	<b>FEADER</b>	<b>MAPA</b>	<b>CAPADR</b>
Pago realizado	1.076,15	914,72	105,57	55,85
A pagar	111,85	95,07	10,97	5,81
<b>TOTAL</b>	<b>1.188,00</b>	<b>1.009,79</b>	<b>116,54</b>	<b>61,66</b>

**APLICACIÓN DE REDUCCIONES Y PENALIZACIONES (%)**

<b>Criterios de subvencionabilidad (1)</b>	<b>Presentación tardía</b>	<b>Omisión declaración</b>	<b>Condicionabilidad</b>
0,00	0,00	0,00	0,00

**IMPORTE ( Euros )**

Calculado(2)	Reducción	Penalización	Reducción Penalización (3)	Penalización adicional	Resuelto	FEADER	MAPA	CAPADR
1.188,00 €	0,00 €	0,00 €	0,00 €	0,00 €	1.188,00 €	1.009,80 €	116,54 €	61,66 €
<b>Importe Unitario:</b>	<b>54,00 €</b>	<b>Nuevo Importe Unitario:</b>	<b>20,66 €</b>					

(1) Con incidencias que retienen pago o deniegan el expediente.

(2) Se calcula sobre superficie declarada admisible.

(3) Aplicación del artículo 16 bis del RD 147/2023.

Puede verificar la integridad de una copia de este documento mediante la lectura del código QR adjunto o mediante el acceso a la dirección <https://ws050.juntadeandalucia.es/verificarFirma> indicando el código de VERIFICACIÓN

FIRMADO POR	RAQUEL MARIA ESPIN CRESPO	FECHA	26/06/2024
VERIFICACIÓN	Pk2jmMQ72K8YCCE9EQ8LU85ENJJJ6M	PÁGINA	517/8857





**RECINTOS PROPUESTOS**

REF.	REFERENCIA SIGPAC	CULTIVO	S/R	USO SIGPAC	Sup. Dec. admisible	Sup. Campo	Sup. Determ.	Sup. Resuelta
-1596675	14-035-041-00002-0003	BARBECHO TRADICIONAL	S		3,00		3,00	3,00
-1596674	14-035-041-00004-0001	BARBECHO TRADICIONAL	S		1,68		1,68	1,68
-1596664	14-035-042-00107-0002	BARBECHO TRADICIONAL	S		2,54		2,54	2,54
-1327907	14-035-051-00223-0004	AVENA	S		0,23		0,23	0,23
-766208	14-035-012-00668-0001	OLIVAR	S		0,77		0,77	0,77
-531215	14-035-019-00862-0001	OLIVAR	S		0,20		0,20	0,20
-531214	14-035-019-00863-0001	OLIVAR	S		0,21		0,21	0,21
-531213	14-035-019-00865-0001	OLIVAR	S		0,08		0,08	0,08
4194650	14-008-025-00238-0001	OLIVAR	S		1,38		1,38	1,38
4194651	14-008-025-00237-0001	OLIVAR	S		0,31		0,31	0,31
4800306	14-008-025-00236-0001	OLIVAR	S		0,79		0,79	0,79
6879631	14-035-019-00328-0001	AVENA	S		2,53		2,53	2,53
6879632	14-008-026-00108-0001	AVENA	S		1,21		1,21	1,21
6879633	14-035-019-00318-0001	AVENA	S		1,83		1,83	1,83
1700000006926353	14-008-025-00246-0001	CEBADA	S		1,10		1,10	1,10
1700000006926357	14-035-051-00228-0001	AVENA	S		0,37		0,37	0,37
1700000006926358	14-035-051-00229-0001	AVENA	S		1,23		1,23	1,23
1700000006926359	14-035-051-00224-0001	AVENA	S		1,01		1,01	1,01
1700000006926360	14-035-051-00222-0001	AVENA	S		1,42		1,42	1,42
1700000006926361	14-035-051-00205-0001	AVENA	S		1,22		1,22	1,22
1700000006926362	14-035-048-00133-0001	BARBECHO TRADICIONAL	S		0,19		0,19	0,19
1700000006926363	14-035-048-00132-0001	BARBECHO TRADICIONAL	S		0,62		0,62	0,62
1700000006926364	14-035-045-00092-0001	TRANQUILLÓN	S		1,34		1,34	1,34
1700000006926365	14-035-045-00093-0001	TRANQUILLÓN	S		0,45		0,45	0,45
1700000006926366	14-035-019-00647-0002	AVENA	S		0,73		0,73	0,73
1700000006926367	14-035-019-00342-0001	AVENA	S		0,82		0,82	0,82
1700000006926368	14-035-019-00334-0001	AVENA	S		1,07		1,07	1,07
1700000006926370	14-035-019-00329-0001	AVENA	S		0,79		0,79	0,79
1700000006926375	14-035-019-00864-0002	OLIVAR	S		0,48		0,48	0,48
1700000006926376	14-035-012-00667-0002	OLIVAR	S		0,89		0,89	0,89
1700000006926377	14-035-020-00378-0001	TRANQUILLÓN	S		1,42		1,42	1,42
1700000006926378	14-035-012-00583-0001	OLIVAR	S		0,23		0,23	0,23
1700000006926379	14-035-047-00060-0001	AVENA	S		1,04		1,04	1,04
1700000006926380	14-035-023-00081-0001	OLIVAR	S		0,11		0,11	0,11
1700000006926381	14-035-023-00082-0001	OLIVAR	S		0,14		0,14	0,14
1700000006926382	14-035-022-00209-0001	OLIVAR	S		0,12		0,12	0,12
1700000006926383	14-035-023-00085-0001	OLIVAR	S		0,36		0,36	0,36
1700000006926384	14-035-023-00086-0002	OLIVAR	S		0,38		0,38	0,38
1700000006926385	14-070-021-00080-0001	OLIVAR	S		3,69		3,69	3,69
1700000006926386	14-035-008-00029-0001	AVENA	S		0,91		0,91	0,91
1700000006926387	14-035-019-00079-0001	AVENA	S		0,77		0,77	0,77
1700000006926388	14-035-019-00316-0002	AVENA	S		1,41		1,41	1,41
1700000006926390	14-070-021-00139-0001	AVENA	S		0,18		0,18	0,18
1700000006926391	14-070-022-00093-0001	TRANQUILLÓN	S		2,17		2,17	2,17
1700000006926392	14-070-022-00146-0001	TRANQUILLÓN	S		5,29		5,29	5,29
1700000006926393	14-035-008-00028-0001	AVENA	S		0,29		0,29	0,29
1700000006926394	14-035-047-00463-0001	AVENA	S		0,38		0,38	0,38
1700000006926395	14-070-021-00135-0001	AVENA	S		4,41		4,41	4,41
1700000006926396	14-035-010-00088-0001	AVENA	S		0,85		0,85	0,85
1700000006926397	14-035-010-00089-0002	AVENA	S		0,53		0,53	0,53
1700000006926398	14-035-010-00221-0001	AVENA	S		0,66		0,66	0,66
1700000006926399	14-070-021-00138-0001	AVENA	S		0,44		0,44	0,44

(1) Con incidencias que retienen pago o deniegan el expediente.  
 (2) Se calcula sobre superficie declarada admisible.  
 (3) Aplicación del artículo 16 bis del RD 147/2023.

Puede verificar la integridad de una copia de este documento mediante la lectura del código QR adjunto o mediante el acceso a la dirección <a href="https://ws050.juntadeandalucia.es/verificarFirma">https://ws050.juntadeandalucia.es/verificarFirma</a> indicando el código de VERIFICACIÓN					
FIRMADO POR	RAQUEL MARIA ESPIN CRESPO		FECHA		26/06/2024
VERIFICACIÓN	Pk2jmMQ72K8YCCE9EQ8LU85ENJJ6M		PÁGINA		518/8857

**RECINTOS PROPUESTOS**

REF.	REFERENCIA SIGPAC	CULTIVO	USO S/R	Sup. Dec. admisible	Sup. Campo	Sup. Determ.	Sup. Resuelta
170000006926400	14-008-027-00310-0001	AVENA	S	0,24		0,24	0,24
170000006926402	14-008-027-00309-0001	AVENA	S	0,99		0,99	0,99

**INCIDENCIAS****INCIDENCIA DESCRIPCIÓN**

3795	Recinto declarado con una situación de riesgo de abandono. Recinto:14-035-012-00667-00001 Cultivo: -
86119	Carga ganadera NO cumple con el valor mínimo de 0,2 UGM/ha. Recinto:14-035-012-00667-00001 Cultivo:20000 BARBECHO TRADICIONAL-SIN VARIEDAD Secano Carga Ganadera:0
86122	Recinto superficie forrajera que realiza la actividad de producción de pastoreo y no declara el o los códigos del Registro de Explotaciones Ganaderas de Andalucía, REGA. Recinto:14-035-012-00667-00001 Cultivo:20000 BARBECHO TRADICIONAL-SIN VARIEDAD Secano
86124	Recinto de forrajera para Cálculo de Carga Ganadera que No pertenece a Explotación. Recinto:14-035-012-00667-00001 Cultivo:20000 BARBECHO TRADICIONAL-SIN VARIEDAD Secano

**Datos considerados para el Cálculo de la Carga Ganadera del expediente**

Superficie determinada para Cálculo Carga Ganadera: 0,00 ha  
Carga Ganadera del Expediente: 0,00 ugm/ha

**Incidencias de carga ganadera****INCIDENCIA DESCRIPCIÓN**

3795	Recinto declarado con una situación de riesgo de abandono. Recinto:14-035-012-00667-00001 Cultivo: -
86122	Recinto superficie forrajera que realiza la actividad de producción de pastoreo y no declara el o los códigos del Registro de Explotaciones Ganaderas de Andalucía, REGA. Recinto:14-035-012-00667-00001 Cultivo:20000 BARBECHO TRADICIONAL-SIN VARIEDAD Secano
86124	Recinto de forrajera para Cálculo de Carga Ganadera que No pertenece a Explotación. Recinto:14-035-012-00667-00001 Cultivo:20000 BARBECHO TRADICIONAL-SIN VARIEDAD Secano
86128	Recinto de Forrajeras que no ha contabilizado para Carga Ganadera por no tener una explotación válida para el cálculo de la Carga Ganadera Recinto:14-035-012-00667-00001 Cultivo:20 BARBECHO TRADICIONAL-
86132	Recinto superficie forrajera que no realiza la actividad de producción de pastoreo. Recinto:14-035-041-00002-00003 Cultivo:20000 BARBECHO TRADICIONAL-SIN VARIEDAD Secano Recinto:14-035-041-00004-00001 Cultivo:20000 BARBECHO TRADICIONAL-SIN VARIEDAD Secano Recinto:14-035-042-00107-00002 Cultivo:20000 BARBECHO TRADICIONAL-SIN VARIEDAD Secano Recinto:14-035-048-00133-00001 Cultivo:20000 BARBECHO TRADICIONAL-SIN VARIEDAD Secano Recinto:14-035-048-00132-00001 Cultivo:20000 BARBECHO TRADICIONAL-SIN VARIEDAD Secano

(1) Con incidencias que retienen pago o deniegan el expediente.  
(2) Se calcula sobre superficie declarada admisible.  
(3) Aplicación del artículo 16 bis del RD 147/2023.

Puede verificar la integridad de una copia de este documento mediante la lectura del código QR adjunto o mediante el acceso a la dirección <a href="https://ws050.juntadeandalucia.es/verificarFirma">https://ws050.juntadeandalucia.es/verificarFirma</a> indicando el código de VERIFICACIÓN			
FIRMADO POR	RAQUEL MARIA ESPIN CRESPO	FECHA	26/06/2024
VERIFICACIÓN	Pk2jmMQ72K8YCCCE9EQ8LU85ENJJ6M	PÁGINA	519/8857





**APELLIDOS Y NOMBRE / RAZÓN SOCIAL**

BENITEZ LOPEZ JOSE

**NIF**

\*\*\*\*1001\*

**EXPEDIENTE**

1026118

**RESOLUCIÓN**

CONCESIÓN DE LA AYUDA

**DATOS DE MANTENIMIENTO UNIDADES**

**GRUPO DE PAGO**

ZONAS DE LIMITACIONES NATURALES

**Sup. Dec. Admisible**  
3,41

**Sup. Resuelta**  
3,41

**Sobredecl.**  
0,00

**% Sobredecl.**  
0,00

**RESUMEN DE PAGOS**

	<b>IMPORTE ( Euros )</b>			
	<b>RESUELTO</b>	<b>FEADER</b>	<b>MAPA</b>	<b>CAPADR</b>
Pago realizado	167,59	142,45	16,44	8,70
A pagar	16,55	14,07	1,62	0,86
<b>TOTAL</b>	<b>184,14</b>	<b>156,52</b>	<b>18,06</b>	<b>9,56</b>

**APLICACIÓN DE REDUCCIONES Y PENALIZACIONES (%)**

<b>Criterios de subvencionabilidad (1)</b>	<b>Presentación tardía</b>	<b>Omisión declaración</b>	<b>Condicionabilidad</b>
0,00	0,00	0,00	0,00

**IMPORTE ( Euros )**

Calculado(2)	Reducción	Penalización	Reducción Penalización (3)	Penalización adicional	Resuelto	FEADER	MAPA	CAPADR
184,14 €	0,00 €	0,00 €	0,00 €	0,00 €	184,14 €	156,52 €	18,06 €	9,56 €
Importe Unitario:	54,00 €	Nuevo Importe Unitario:	54,00 €					

**RECINTOS PROPUESTOS**

<b>REF.</b>	<b>REFERENCIA SIGPAC</b>	<b>CULTIVO</b>	<b>S/R</b>	<b>USO SIGPAC</b>	<b>Sup. Dec. admisible</b>	<b>Sup. Campo</b>	<b>Sup. Determ.</b>	<b>Sup. Resuelta</b>
1700000007074567	14-013-021-00147-0001	OLIVAR	S		3,41		3,41	3,41

(1) Con incidencias que retienen pago o deniegan el expediente.  
 (2) Se calcula sobre superficie declarada admisible.  
 (3) Aplicación del artículo 16 bis del RD 147/2023.

Puede verificar la integridad de una copia de este documento mediante la lectura del código QR adjunto o mediante el acceso a la dirección <a href="https://ws050.juntadeandalucia.es/verificarFirma">https://ws050.juntadeandalucia.es/verificarFirma</a> indicando el código de VERIFICACIÓN				
FIRMADO POR	RAQUEL MARIA ESPIN CRESPO	FECHA	26/06/2024	
VERIFICACIÓN	Pk2jmMQ72K8YCCE9EQ8LU85ENJJ6M	PÁGINA	520/8857	

**APELLIDOS Y NOMBRE / RAZÓN SOCIAL**

BENITEZ RODRIGUEZ RAFAEL

**NIF**

\*\*\*\*1570\*

**EXPEDIENTE**

1195062

**RESOLUCIÓN**

CONCESIÓN DE LA AYUDA

**DATOS DE MANTENIMIENTO UNIDADES****GRUPO DE PAGO**

ZONAS DE LIMITACIONES NATURALES

**Sup. Dec.  
Admisible**

97,29

**Sup.  
Resuelta**

97,29

**Sobredecl.**

0,00

**% Sobredecl.**

0,00

**RESUMEN DE PAGOS**

	<b>IMPORTE ( Euros )</b>			
	<b>RESUELTO</b>	<b>FEADER</b>	<b>MAPA</b>	<b>CAPADR</b>
Pago realizado	1.081,20	919,02	106,06	56,12
A pagar	106,80	90,78	10,48	5,54
<b>TOTAL</b>	<b>1.188,00</b>	<b>1.009,80</b>	<b>116,54</b>	<b>61,66</b>

**APLICACIÓN DE REDUCCIONES Y PENALIZACIONES (%)**

<b>Criterios de subvencionabilidad (1)</b>	<b>Presentación tardía</b>	<b>Omisión declaración</b>	<b>Condicionabilidad</b>
0,00	0,00	0,00	0,00

**IMPORTE ( Euros )**

Calculado(2)	Reducción	Penalización	Reducción Penalización (3)	Penalización adicional	Resuelto	FEADER	MAPA	CAPADR
1.188,00 €	0,00 €	0,00 €	0,00 €	0,00 €	1.188,00 €	1.009,80 €	116,54 €	61,66 €
Importe Unitario:	54,00 €	Nuevo Importe Unitario:	12,21 €					

(1) Con incidencias que retienen pago o deniegan el expediente.  
(2) Se calcula sobre superficie declarada admisible.  
(3) Aplicación del artículo 16 bis del RD 147/2023.

Puede verificar la integridad de una copia de este documento mediante la lectura del código QR adjunto o mediante el acceso a la dirección <https://ws050.juntadeandalucia.es/verificarFirma> indicando el código de VERIFICACIÓN

FIRMADO POR	RAQUEL MARIA ESPIN CRESPO	FECHA	26/06/2024
VERIFICACIÓN	Pk2jmMQ72K8YCCE9EQ8LU85ENJJ6M	PÁGINA	521/8857





**RECINTOS PROPUESTOS**

REF.	REFERENCIA SIGPAC	CULTIVO	S/R	USO SIGPAC	Sup. Dec. admisible	Sup. Campo	Sup. Determ.	Sup. Resuelta
-1559940	14-013-026-00035-0001	OLIVAR	S		0,01		0,01	0,01
-1367582	14-013-008-00137-0003	OLIVAR	S		3,74		3,74	3,74
-1367560	14-013-008-00153-0005	OLIVAR	S		2,61		2,61	2,61
-1367553	14-013-008-00153-0005	OLIVAR	S		2,76		2,76	2,76
-1367544	14-013-008-00153-0005	OLIVAR	S		3,01		3,01	3,01
-1367516	14-013-008-00152-0001	OLIVAR	S		1,28		1,28	1,28
-1367499	14-013-008-00152-0001	OLIVAR	S		4,65		4,65	4,65
-1367489	14-013-008-00152-0001	OLIVAR	S		5,58		5,58	5,58
-1253595	14-013-009-00138-0002	OLIVAR	S		0,07		0,07	0,07
-1253577	14-013-009-00124-0002	VIÑEDO VINIFICACIÓN	S		5,09		5,09	5,09
-1253518	14-013-008-00132-0001	OLIVAR	S		0,02		0,02	0,02
-1253501	14-013-008-00132-0001	OLIVAR	S		0,04		0,04	0,04
4185201	14-013-026-00096-0001	OLIVAR	S		0,04		0,04	0,04
5480594	14-013-008-00137-0003	OLIVAR	S		5,30		5,30	5,30
5480595	14-013-026-00033-0002	OLIVAR	S		2,91		2,91	2,91
5480596	14-013-008-00136-0006	OLIVAR	S		10,04		10,04	10,04
5480597	14-013-009-00124-0005	OLIVAR	S		20,84		20,84	20,84
5480598	14-013-008-00137-0006	OLIVAR	S		0,01		0,01	0,01
5480599	14-013-008-00137-0002	VIÑEDO VINIFICACIÓN	S		1,73		1,73	1,73
5480600	14-013-008-00137-0005	OLIVAR	S		1,17		1,17	1,17
5480601	14-013-026-00034-0001	OLIVAR	S		0,65		0,65	0,65
5480602	14-013-008-00140-0002	OLIVAR	S		0,65		0,65	0,65
5480603	14-013-008-00137-0007	OLIVAR	S		0,02		0,02	0,02
5480604	14-013-008-00137-0008	VIÑEDO VINIFICACIÓN	S		0,38		0,38	0,38
5480605	14-013-008-00151-0001	OLIVAR	S		0,27		0,27	0,27
5480607	14-013-008-00137-0010	VIÑEDO VINIFICACIÓN	S		1,39		1,39	1,39
5480608	14-013-008-00153-0005	OLIVAR	S		7,88		7,88	7,88
5480611	14-013-008-00134-0001	OLIVAR	S		5,81		5,81	5,81
5480612	14-013-008-00154-0001	OLIVAR	S		0,17		0,17	0,17
5480613	14-013-008-00133-0002	OLIVAR	S		7,04		7,04	7,04
1700000006957592	14-013-026-00095-0003	OLIVAR	S		2,13		2,13	2,13

(1) Con incidencias que retienen pago o deniegan el expediente.  
 (2) Se calcula sobre superficie declarada admisible.  
 (3) Aplicación del artículo 16 bis del RD 147/2023.

Puede verificar la integridad de una copia de este documento mediante la lectura del código QR adjunto o mediante el acceso a la dirección <a href="https://ws050.juntadeandalucia.es/verificarFirma">https://ws050.juntadeandalucia.es/verificarFirma</a> indicando el código de VERIFICACIÓN					
FIRMADO POR	RAQUEL MARIA ESPIN CRESPO		FECHA		26/06/2024
VERIFICACIÓN	Pk2jmMQ72K8YCCCE9EQ8LU85ENJJ6M		PÁGINA		522/8857





**APELLIDOS Y NOMBRE / RAZÓN SOCIAL**

BENITEZ TEJERO JOSE LUIS

**NIF**

\*\*\*\*9120\*

**EXPEDIENTE**

1167716

**RESOLUCIÓN**

CONCESIÓN DE LA AYUDA

**DATOS DE MANTENIMIENTO UNIDADES**

**GRUPO DE PAGO**

ZONAS DE LIMITACIONES NATURALES

**Sup. Dec. Admisible**

19,01

**Sup. Resuelta**

18,62

**Sobredecl.**

0,39

**% Sobredecl.**

2,05

**RESUMEN DE PAGOS**

	<b>IMPORTE ( Euros )</b>			
	<b>RESUELTO</b>	<b>FEADER</b>	<b>MAPA</b>	<b>CAPADR</b>
Pago realizado	876,48	745,01	85,99	45,49
A pagar	86,58	73,59	8,49	4,50
<b>TOTAL</b>	<b>963,06</b>	<b>818,60</b>	<b>94,48</b>	<b>49,99</b>

**APLICACIÓN DE REDUCCIONES Y PENALIZACIONES (%)**

<b>Crterios de subvencionabilidad (1)</b>	<b>Presentación tardía</b>	<b>Omisión declaración</b>	<b>Condicionalidad</b>
0,00	0,00	0,00	0,00

**IMPORTE ( Euros )**

Calculado(2)	Reducción	Penalización	Reducción Penalización (3)	Penalización adicional	Resuelto	FEADER	MAPA	CAPADR
983,23 €	20,17 €	0,00 €	0,00 €	0,00 €	963,06 €	818,60 €	94,48 €	49,98 €
<b>Importe Unitario:</b>	<b>54,00 €</b>	<b>Nuevo Importe Unitario:</b>			<b>51,72 €</b>			

**RECINTOS PROPUESTOS**

<b>REF.</b>	<b>REFERENCIA SIGPAC</b>	<b>CULTIVO</b>	<b>S/R</b>	<b>USO SIGPAC</b>	<b>Sup. Dec. admisible</b>	<b>Sup. Campo</b>	<b>Sup. Determ.</b>	<b>Sup. Resuelta</b>
-1344498	14-008-062-00177-0001	BARBECHO TRADICIONAL	S		1,31		1,31	1,31
-1344381	14-008-062-00161-0006	HUERTA	S		0,04		0,04	0,04
-1344378	14-008-062-00161-0006	BARBECHO TRADICIONAL	S		0,04		0,04	0,04
-798927	14-008-062-00166-0003	CEBADA	S		3,49		3,49	3,49
4624230	14-008-062-00287-0003	MEZCLA AVENA-TRIGO	S		1,75		1,75	1,75
5519554	14-008-062-00161-0004	MEZCLA AVENA-TRIGO	S		0,72		0,72	0,72
5519555	14-008-062-00161-0006	MEZCLA AVENA-TRIGO	S		0,05		0,05	0,05
5519556	14-008-062-00161-0008	MEZCLA AVENA-TRIGO	S		0,02		0,02	0,02
5519561	14-008-062-00162-0001	MEZCLA AVENA-TRIGO	S		1,31		1,31	1,31
5519562	14-008-062-00162-0004	MEZCLA AVENA-TRIGO	S		0,14		0,14	0,14
6816807	14-008-062-00146-0001	CEBADA	S		2,08		2,08	2,08
6816811	14-008-062-00178-0001	BARBECHO TRADICIONAL	S		0,39		0,39	0,00
1700000006607953	14-008-057-00019-0001	TRANQUILLÓN	S		2,49		2,49	2,49
1700000006607954	14-008-062-00140-0002	MEZCLA AVENA-TRIGO	S		1,89		1,89	1,89
1700000006607955	14-008-062-00177-0001	BARBECHO TRADICIONAL	S		1,03		1,03	1,03
1700000006607957	14-008-062-00133-0001	TRANQUILLÓN	S		1,93		1,93	1,93
1700000006607958	14-008-062-00165-0001	CEBADA	S		0,33		0,33	0,33

**INCIDENCIAS**

**INCIDENCIA DESCRIPCIÓN**

3790 Recinto declarado inactivo  
 Recinto:14-008-062-00178-00001 Cultivo: -

(1) Con incidencias que retienen pago o deniegan el expediente.  
 (2) Se calcula sobre superficie declarada admisible.  
 (3) Aplicación del artículo 16 bis del RD 147/2023.

Puede verificar la integridad de una copia de este documento mediante la lectura del código QR adjunto o mediante el acceso a la dirección <a href="https://ws050.juntadeandalucia.es/verificarFirma">https://ws050.juntadeandalucia.es/verificarFirma</a> indicando el código de VERIFICACIÓN					
FIRMADO POR	RAQUEL MARIA ESPIN CRESPO		FECHA		26/06/2024
VERIFICACIÓN	Pk2jmMQ72K8YCCE9EQ8LU85ENJJ6M		PÁGINA		523/8857



**Datos considerados para el Cálculo de la Carga Ganadera del expediente**

**Superficie determinada para Cálculo Carga Ganadera:** 0,00 ha  
**Carga Ganadera del Expediente:** 0,00 ugm/ha

**Incidencias de carga ganadera**

**INCIDENCIA DESCRIPCIÓN**

3790	Recinto declarado inactivo Recinto:14-008-062-00178-00001 Cultivo: -
86132	Recinto superficie forrajera que no realiza la actividad de producción de pastoreo. Recinto:14-008-062-00177-00001 Cultivo:20000 BARBECHO TRADICIONAL-SIN VARIEDAD Secano Recinto:14-008-062-00161-00006 Cultivo:20000 BARBECHO TRADICIONAL-SIN VARIEDAD Secano Recinto:14-008-062-00178-00001 Cultivo:20000 BARBECHO TRADICIONAL-SIN VARIEDAD Secano Recinto:14-008-062-00177-00001 Cultivo:20000 BARBECHO TRADICIONAL-SIN VARIEDAD Secano

(1) Con incidencias que retienen pago o deniegan el expediente.  
(2) Se calcula sobre superficie declarada admisible.  
(3) Aplicación del artículo 16 bis del RD 147/2023.

Puede verificar la integridad de una copia de este documento mediante la lectura del código QR adjunto o mediante el acceso a la dirección <https://ws050.juntadeandalucia.es/verificarFirma> indicando el código de VERIFICACIÓN

FIRMADO POR	RAQUEL MARIA ESPIN CRESPO	FECHA	26/06/2024
VERIFICACIÓN	Pk2jmMQ72K8YCCE9EQ8LU85ENJJ6M	PÁGINA	524/8857





**APELLIDOS Y NOMBRE / RAZÓN SOCIAL**

BERLANGA NIETO MARIA DEL CARMEN

**NIF**

\*\*\*0087\*

**EXPEDIENTE**

1169222

**RESOLUCIÓN**

CONCESIÓN DE LA AYUDA

**DATOS DE MANTENIMIENTO UNIDADES**

**GRUPO DE PAGO**

ZONAS DE LIMITACIONES NATURALES

**Sup. Dec. Admisible**

3,95

**Sup. Resuelta**

3,95

**Sobredecl.**

0,00

**% Sobredecl.**

0,00

**RESUMEN DE PAGOS**

	<b>IMPORTE ( Euros )</b>			
	<b>RESUELTO</b>	<b>FEADER</b>	<b>MAPA</b>	<b>CAPADR</b>
Pago realizado	194,12	165,01	19,04	10,07
A pagar	19,18	16,30	1,88	1,00
<b>TOTAL</b>	<b>213,30</b>	<b>181,31</b>	<b>20,92</b>	<b>11,07</b>

**APLICACIÓN DE REDUCCIONES Y PENALIZACIONES (%)**

<b>Criterios de subvencionabilidad (1)</b>	<b>Presentación tardía</b>	<b>Omisión declaración</b>	<b>Condicionalidad</b>
0,00	0,00	0,00	0,00

**IMPORTE ( Euros )**

Calculado(2)	Reducción	Penalización	Reducción Penalización (3)	Penalización adicional	Resuelto	FEADER	MAPA	CAPADR
213,30 €	0,00 €	0,00 €	0,00 €	0,00 €	213,30 €	181,31 €	20,92 €	11,07 €
Importe Unitario:	54,00 €	Nuevo Importe Unitario:	54,00 €					

**RECINTOS PROPUESTOS**

<b>REF.</b>	<b>REFERENCIA SIGPAC</b>	<b>CULTIVO</b>	<b>S/R</b>	<b>USO SIGPAC</b>	<b>Sup. Dec. admisible</b>	<b>Sup. Campo</b>	<b>Sup. Determ.</b>	<b>Sup. Resuelta</b>
170000005930914	14-004-012-00028-0001	OLIVAR	S		0,07		0,07	0,07
170000005930915	14-004-013-00560-0001	OLIVAR	S		1,12		1,12	1,12
170000005930916	14-004-014-00451-0002	OLIVAR	S		1,49		1,49	1,49
170000005930917	14-004-012-00028-0007	OLIVAR	S		0,09		0,09	0,09
170000005930918	14-004-012-00028-0008	OLIVAR	S		0,10		0,10	0,10
170000005930919	14-004-014-00493-0001	OLIVAR	S		1,08		1,08	1,08

(1) Con incidencias que retienen pago o deniegan el expediente.

(2) Se calcula sobre superficie declarada admisible.

(3) Aplicación del artículo 16 bis del RD 147/2023.

Puede verificar la integridad de una copia de este documento mediante la lectura del código QR adjunto o mediante el acceso a la dirección <https://ws050.juntadeandalucia.es/verificarFirma> indicando el código de VERIFICACIÓN

FIRMADO POR	RAQUEL MARIA ESPIN CRESPO	FECHA	26/06/2024
VERIFICACIÓN	Pk2jmMQ72K8YCCE9EQ8LU85ENJJ6M	PÁGINA	525/8857



**APELLIDOS Y NOMBRE / RAZÓN SOCIAL**

BERMEJILLO MUÑOZ EDUARDO

**NIF**

\*\*\*\*4171\*

**EXPEDIENTE**

1032937

**RESOLUCIÓN**

CONCESIÓN DE LA AYUDA

**DATOS DE MANTENIMIENTO UNIDADES****GRUPO DE PAGO**  
ZONAS DE LIMITACIONES NATURALES**Sup. Dec. Admisible**  
282,49**Sup. Resuelta**  
280,81**Sobredecl.**  
1,68**% Sobredecl.**  
0,59**RESUMEN DE PAGOS**

	<b>IMPORTE ( Euros )</b>			
	<b>RESUELTO</b>	<b>FEADER</b>	<b>MAPA</b>	<b>CAPADR</b>
Pago realizado	1.048,94	891,60	102,91	54,43
A pagar	131,99	112,19	12,95	6,85
<b>TOTAL</b>	<b>1.180,93</b>	<b>1.003,79</b>	<b>115,86</b>	<b>61,28</b>

**APLICACIÓN DE REDUCCIONES Y PENALIZACIONES (%)**

<b>Crterios de subvencionabilidad (1)</b>	<b>Presentación tardía</b>	<b>Omisión declaración</b>	<b>Condicionalidad</b>
0,00	0,00	0,00	0,00

**IMPORTE ( Euros )**

Calculado(2)	Reducción	Penalización	Reducción Penalización (3)	Penalización adicional	Resuelto	FEADER	MAPA	CAPADR
1.188,00 €	7,07 €	0,00 €	0,00 €	0,00 €	1.180,93 €	1.003,79 €	115,85 €	61,29 €
<b>Importe Unitario:</b>	<b>54,00 €</b>	<b>Nuevo Importe Unitario:</b>	<b>4,21 €</b>					

**RECINTOS PROPUESTOS**

<b>REF.</b>	<b>REFERENCIA SIGPAC</b>	<b>CULTIVO</b>	<b>USO S/R SIGPAC</b>	<b>Sup. Dec. admisible</b>	<b>Sup. Campo</b>	<b>Sup. Determ.</b>	<b>Sup. Resuelta</b>
-1532947	14-029-102-00007-0001	TRIGO BLANDO	S	0,45		0,45	0,45
-1532943	14-029-101-00010-0011	TRIGO BLANDO	S		0,00	1,68	0,00
-1532933	14-029-101-00010-0011	AVENA	S	9,32		9,32	9,32
-1532931	14-029-102-00007-0001	TRANQUILLÓN	S	0,66		0,66	0,66
-1532927	14-029-101-00010-0011	TRANQUILLÓN	S	0,61		0,61	0,61
-1532919	14-029-101-00010-0011	TRIGO BLANDO	S	8,10		8,10	8,10
-1532895	14-029-101-00010-0011	AVENA	S	27,23		27,23	27,23
-1296125	14-029-101-00010-0011	BARBECHO TRADICIONAL	S	53,37		53,37	53,37
-1296109	14-029-101-00010-0011	AVENA	S	1,02		1,02	1,02
-1077440	14-029-102-00007-0001	AVENA	S	0,73		0,73	0,73
-1077321	14-029-101-00010-0011	BARBECHO TRADICIONAL	S	3,49		3,49	3,49
-1077205	14-029-101-00010-0011	TRANQUILLÓN	S	17,27		17,27	17,27
-1077119	14-029-101-00010-0011	AVENA	S	0,75		0,75	0,75
-941966	14-029-101-00007-0004	BARBECHO TRADICIONAL	S	0,04		0,04	0,04
-695702	14-029-101-00010-0017	ALOE VERA	S	0,02		0,02	0,02
-695701	14-029-101-00010-0011	AVENA	S	1,95		1,95	1,95
-695678	14-029-101-00010-0011	BARBECHO TRADICIONAL	S	87,65		87,65	87,65
1700000006584696	14-029-100-00076-0001	BARBECHO TRADICIONAL	S	1,13		1,13	1,13
1700000006584700	14-029-102-00007-0001	BARBECHO TRADICIONAL	S	2,38		2,38	2,38
1700000006584702	14-029-101-00007-0002	PASTOS PERMANENTES DE 5 O MAS AÑOS	S	0,42		0,42	0,42
1700000006584703	14-029-101-00007-0003	BARBECHO TRADICIONAL	S	38,97		38,97	38,97
1700000006584706	14-029-100-00078-0001	PASTOS PERMANENTES DE 5 O MAS AÑOS	S	0,20		0,20	0,20
1700000006584708	14-029-100-00078-0002	TRANQUILLÓN	S	1,32		1,32	1,32
1700000006584709	14-029-100-00077-0002	TRANQUILLÓN	S	23,46		23,46	23,46
1700000006584714	14-029-100-00077-0005	TRANQUILLÓN	S	0,27		0,27	0,27

(1) Con incidencias que retienen pago o deniegan el expediente.  
(2) Se calcula sobre superficie declarada admisible.  
(3) Aplicación del artículo 16 bis del RD 147/2023.Puede verificar la integridad de una copia de este documento mediante la lectura del código QR adjunto o mediante el acceso a la dirección <https://ws050.juntadeandalucia.es/verificarFirma> indicando el código de VERIFICACIÓN

FIRMADO POR	RAQUEL MARIA ESPIN CRESPO	FECHA	26/06/2024
VERIFICACIÓN	Pk2jmMQ72K8YCCE9EQ8LU85ENJJ6M	PÁGINA	526/8857



**INCIDENCIAS****INCIDENCIA DESCRIPCIÓN**

3795 Recinto declarado con una situación de riesgo de abandono.  
Recinto:14-029-100-00076-00001 Cultivo: -

**Datos considerados para el Cálculo de la Carga Ganadera del expediente**

Superficie determinada para Cálculo Carga Ganadera: 187,65 ha  
Carga Ganadera del Expediente: 0,33 ugm/ha

Explotación	Especie	Ugm Calculada para CG
ES140290000066	OVINA	50,74
ES140290000066	PORCINO	10,76

**Recintos Determinados para el Cálculo de Garga Ganadera**

REF.	REFERENCIA SIGPAC	CULTIVO	DESCRIPCIÓN CULTIVO	S/R	SUP. RESUELTA (ha)
-1296125	14-029-101-00010-00011	20000	BARBECHO TRADICIONAL-SIN VARIEDAD	S	53,37
-1077321	14-029-101-00010-00011	20000	BARBECHO TRADICIONAL-SIN VARIEDAD	S	3,49
-941966	14-029-101-00007-00004	20000	BARBECHO TRADICIONAL-SIN VARIEDAD	S	0,04
-695678	14-029-101-00010-00011	20000	BARBECHO TRADICIONAL-SIN VARIEDAD	S	87,65
1700000006584696	14-029-100-00076-00001	20000	BARBECHO TRADICIONAL-SIN VARIEDAD	S	1,13
1700000006584700	14-029-102-00007-00001	20000	BARBECHO TRADICIONAL-SIN VARIEDAD	S	2,38
1700000006584702	14-029-101-00007-00002	62000	PASTOS PERMANENTES DE 5 O MAS AÑOS-SIN VARIEDAD	S	0,42
1700000006584703	14-029-101-00007-00003	20000	BARBECHO TRADICIONAL-SIN VARIEDAD	S	38,97
1700000006584706	14-029-100-00078-00001	62000	PASTOS PERMANENTES DE 5 O MAS AÑOS-SIN VARIEDAD	S	0,20

**Incidenias de carga ganadera****INCIDENCIA DESCRIPCIÓN**

3795 Recinto declarado con una situación de riesgo de abandono.  
Recinto:14-029-100-00076-00001 Cultivo: -

(1) Con incidencias que retienen pago o deniegan el expediente.  
(2) Se calcula sobre superficie declarada admisible.  
(3) Aplicación del artículo 16 bis del RD 147/2023.

Puede verificar la integridad de una copia de este documento mediante la lectura del código QR adjunto o mediante el acceso a la dirección <https://ws050.juntadeandalucia.es/verificarFirma> indicando el código de VERIFICACIÓN

FIRMADO POR	RAQUEL MARIA ESPIN CRESPO	FECHA	26/06/2024
VERIFICACIÓN	Pk2jmMQ72K8YCCE9EQ8LU85ENJJ6M	PÁGINA	527/8857



**APELLIDOS Y NOMBRE / RAZÓN SOCIAL**

BERMUDEZ ARCO ANTONIO

**NIF**

\*\*\*\*1703\*

**EXPEDIENTE**

1051948

**RESOLUCIÓN**

CONCESIÓN DE LA AYUDA

**DATOS DE MANTENIMIENTO UNIDADES****GRUPO DE PAGO**

ZONAS DE LIMITACIONES NATURALES

**Sup. Dec.  
Admisible**

7,71

**Sup.  
Resuelta**

7,71

**Sobredecl.**

0,00

**% Sobredecl.**

0,00

**RESUMEN DE PAGOS**

	<b>IMPORTE ( Euros )</b>			
	<b>RESUELTO</b>	<b>FEADER</b>	<b>MAPA</b>	<b>CAPADR</b>
Pago realizado	378,91	322,08	37,17	19,67
A pagar	37,43	31,82	3,67	1,94
<b>TOTAL</b>	<b>416,34</b>	<b>353,90</b>	<b>40,84</b>	<b>21,61</b>

**APLICACIÓN DE REDUCCIONES Y PENALIZACIONES (%)**

<b>Criterios de subvencionabilidad (1)</b>	<b>Presentación tardía</b>	<b>Omisión declaración</b>	<b>Condicionalidad</b>
0,00	0,00	0,00	0,00

**IMPORTE ( Euros )**

Calculado(2)	Reducción	Penalización	Reducción Penalización (3)	Penalización adicional	Resuelto	FEADER	MAPA	CAPADR
416,34 €	0,00 €	0,00 €	0,00 €	0,00 €	416,34 €	353,89 €	40,84 €	21,61 €
Importe Unitario:	54,00 €	Nuevo Importe Unitario:	54,00 €					

**RECINTOS PROPUESTOS**

<b>REF.</b>	<b>REFERENCIA SIGPAC</b>	<b>CULTIVO</b>	<b>USO S/R SIGPAC</b>	<b>Sup. Dec. admisible</b>	<b>Sup. Campo</b>	<b>Sup. Determ.</b>	<b>Sup. Resuelta</b>
-1231886	14-004-017-00026-0003	OLIVAR	S	0,12		0,12	0,12
5286280	14-004-017-00033-0001	OLIVAR	S	0,11		0,11	0,11
5286291	14-004-017-00026-0005	OLIVAR	S	0,77		0,77	0,77
170000005483182	14-004-014-00013-0002	OLIVAR	S	2,41		2,41	2,41
170000005483183	14-004-014-00055-0001	OLIVAR	S	0,07		0,07	0,07
170000005483185	14-004-014-00013-0003	OLIVAR	S	1,14		1,14	1,14
170000005483187	14-004-014-00017-0001	OLIVAR	S	0,42		0,42	0,42
170000005483188	14-004-016-00549-0002	OLIVAR	S	0,41		0,41	0,41
170000005483189	14-004-016-00358-0002	OLIVAR	S	0,52		0,52	0,52
170000005483192	14-004-016-00134-0001	OLIVAR	S	0,82		0,82	0,82
170000005483193	14-004-014-00205-0001	OLIVAR	S	0,76		0,76	0,76
170000005483194	14-004-016-00294-0002	OLIVAR	S	0,12		0,12	0,12
170000005483195	14-004-016-00138-0001	OLIVAR	S	0,04		0,04	0,04

**INCIDENCIAS****INCIDENCIA DESCRIPCIÓN**

75022 No Autoriza a que, en caso de la devolución por la entidad financiera (retrocesión bancaria) del pago en la cuenta corriente consignada en la solicitud y que está debidamente registrada en el sistema contable GIRO de la Junta de Andalucía, se proceda al pago en cualquier otra cuenta corriente de la titularidad del solicitante vigente en dicho sistema contable.

(1) Con incidencias que retienen pago o deniegan el expediente.

(2) Se calcula sobre superficie declarada admisible.

(3) Aplicación del artículo 16 bis del RD 147/2023.

Puede verificar la integridad de una copia de este documento mediante la lectura del código QR adjunto o mediante el acceso a la dirección <https://ws050.juntadeandalucia.es/verificarFirma> indicando el código de VERIFICACIÓN

FIRMADO POR	RAQUEL MARIA ESPIN CRESPO	FECHA	26/06/2024
-------------	---------------------------	-------	------------

VERIFICACIÓN	Pk2jmMQ72K8YCCE9EQ8LU85ENJJ6M	PÁGINA	528/8857
--------------	-------------------------------	--------	----------





**APELLIDOS Y NOMBRE / RAZÓN SOCIAL**

BERMUDEZ JIMENEZ LUIS

**NIF**

\*\*\*6910\*

**EXPEDIENTE**

1204248

**RESOLUCIÓN**

CONCESIÓN DE LA AYUDA

**DATOS DE MANTENIMIENTO UNIDADES**

**GRUPO DE PAGO**

ZONAS DE LIMITACIONES NATURALES

**Sup. Dec. Admisible**

14,11

**Sup. Resuelta**

14,11

**Sobredecl.**

0,00

**% Sobredecl.**

0,00

**RESUMEN DE PAGOS**

	<b>IMPORTE ( Euros )</b>			
	<b>RESUELTO</b>	<b>FEADER</b>	<b>MAPA</b>	<b>CAPADR</b>
Pago realizado	398,57	338,78	39,10	20,69
A pagar	363,37	308,86	35,65	18,86
<b>TOTAL</b>	<b>761,94</b>	<b>647,64</b>	<b>74,75</b>	<b>39,55</b>

**APLICACIÓN DE REDUCCIONES Y PENALIZACIONES (%)**

<b>Crterios de subvencionabilidad (1)</b>	<b>Presentación tardía</b>	<b>Omisión declaración</b>	<b>Condicionalidad</b>
0,00	0,00	0,00	0,00

**IMPORTE ( Euros )**

Calculado(2)	Reducción	Penalización	Reducción Penalización (3)	Penalización adicional	Resuelto	FEADER	MAPA	CAPADR
761,94 €	0,00 €	0,00 €	0,00 €	0,00 €	761,94 €	647,65 €	74,75 €	39,54 €
Importe Unitario:	54,00 €	Nuevo Importe Unitario:	54,00 €					

**RECINTOS PROPUESTOS**

<b>REF.</b>	<b>REFERENCIA SIGPAC</b>	<b>CULTIVO</b>	<b>USO S/R</b>	<b>Sup. Dec. admisible</b>	<b>Sup. Campo</b>	<b>Sup. Determ.</b>	<b>Sup. Resuelta</b>
6834207	14-004-007-00346-0001	OLIVAR	S	0,91		0,91	0,91
6834208	14-004-007-00533-0003	OLIVAR	S	1,09		1,09	1,09
1700000005835623	14-004-006-00184-0002	OLIVAR	S	0,82		0,82	0,82
1700000005835627	14-004-007-00339-0003	OLIVAR	S	0,30		0,30	0,30
1700000005835628	14-004-007-00342-0002	OLIVAR	S	0,99		0,99	0,99
1700000005835629	14-004-007-00371-0002	OLIVAR	S	0,85		0,85	0,85
1700000005835630	14-004-007-00427-0001	OLIVAR	S	0,98		0,98	0,98
1700000005835631	14-004-007-00440-0002	OLIVAR	S	0,43		0,43	0,43
1700000005835632	14-004-008-00002-0001	OLIVAR	S	0,42		0,42	0,42
1700000005835633	14-004-008-00004-0001	OLIVAR	S	0,24		0,24	0,24
1700000005835634	14-004-007-00500-0001	OLIVAR	S	1,87		1,87	1,87
1700000005835635	14-004-010-00053-0001	OLIVAR	S	0,24		0,24	0,24
1700000005835636	14-004-008-00066-0002	OLIVAR	S	0,43		0,43	0,43
1700000005835637	14-004-008-00067-0003	OLIVAR	S	0,47		0,47	0,47
1700000005835638	14-004-010-00085-0001	OLIVAR	S	0,72		0,72	0,72
1700000005835639	14-004-010-00086-0001	OLIVAR	S	0,91		0,91	0,91
1700000005835640	14-004-019-00012-0001	OLIVAR	S	0,40		0,40	0,40
1700000005835641	14-004-019-00013-0001	OLIVAR	S	0,43		0,43	0,43
1700000005835643	14-004-007-00501-0001	OLIVAR	S	1,08		1,08	1,08
1700000005835644	14-004-008-00027-0001	OLIVAR	S	0,53		0,53	0,53

(1) Con incidencias que retienen pago o deniegan el expediente.

(2) Se calcula sobre superficie declarada admisible.

(3) Aplicación del artículo 16 bis del RD 147/2023.

Puede verificar la integridad de una copia de este documento mediante la lectura del código QR adjunto o mediante el acceso a la dirección <https://ws050.juntadeandalucia.es/verificarFirma> indicando el código de VERIFICACIÓN

FIRMADO POR RAQUEL MARIA ESPIN CRESPO FECHA 26/06/2024

VERIFICACIÓN Pk2jmMQ72K8YCCE9EQ8LU85ENJJ6M PÁGINA 529/8857



**APELLIDOS Y NOMBRE / RAZÓN SOCIAL**

BERMUDEZ REINA MANUEL

**NIF**

\*\*\*8685\*

**EXPEDIENTE**

1124382

**RESOLUCIÓN**

CONCESIÓN DE LA AYUDA

**DATOS DE MANTENIMIENTO UNIDADES****GRUPO DE PAGO**

ZONAS DE LIMITACIONES NATURALES

**Sup. Dec.  
Admisible**

41,09

**Sup.  
Resuelta**

41,09

**Sobredecl.**

0,00

**% Sobredecl.**

0,00

**RESUMEN DE PAGOS**

	<b>IMPORTE ( Euros )</b>			
	<b>RESUELTO</b>	<b>FEADER</b>	<b>MAPA</b>	<b>CAPADR</b>
Pago realizado	1.081,20	919,02	106,06	56,12
A pagar	106,80	90,78	10,48	5,54
<b>TOTAL</b>	<b>1.188,00</b>	<b>1.009,80</b>	<b>116,54</b>	<b>61,66</b>

**APLICACIÓN DE REDUCCIONES Y PENALIZACIONES (%)**

<b>Criterios de subvencionabilidad (1)</b>	<b>Presentación tardía</b>	<b>Omisión declaración</b>	<b>Condicionabilidad</b>
0,00	0,00	0,00	0,00

**IMPORTE ( Euros )**

Calculado(2)	Reducción	Penalización	Reducción Penalización (3)	Penalización adicional	Resuelto	FEADER	MAPA	CAPADR
1.188,00 €	0,00 €	0,00 €	0,00 €	0,00 €	1.188,00 €	1.009,80 €	116,54 €	61,66 €
<b>Importe Unitario:</b>	<b>54,00 €</b>	<b>Nuevo Importe Unitario:</b>	<b>28,91 €</b>					

(1) Con incidencias que retienen pago o deniegan el expediente.

(2) Se calcula sobre superficie declarada admisible.

(3) Aplicación del artículo 16 bis del RD 147/2023.

Puede verificar la integridad de una copia de este documento mediante la lectura del código QR adjunto o mediante el acceso a la dirección <https://ws050.juntadeandalucia.es/verificarFirma> indicando el código de VERIFICACIÓN

FIRMADO POR	RAQUEL MARIA ESPIN CRESPO	FECHA	26/06/2024	
VERIFICACIÓN	Pk2jmMQ72K8YCCE9EQ8LU85ENJJ6M	PÁGINA	530/8857	





**RECINTOS PROPUESTOS**

REF.	REFERENCIA SIGPAC	CULTIVO	S/R	USO SIGPAC	Sup._Dec. admisible	Sup. Campo	Sup. Determ.	Sup. Resuelta
-1531289	14-013-025-00227-0001	OLIVAR	S		1,12		1,12	1,12
-1025022	14-013-030-00127-0011	OLIVAR	S		0,02		0,02	0,02
1700000005393887	14-013-005-00089-0001	OLIVAR	S		2,21		2,21	2,21
1700000005393889	14-013-030-00152-0001	OLIVAR	S		2,46		2,46	2,46
1700000005393891	14-013-030-00127-0003	OLIVAR	S		1,25		1,25	1,25
1700000005393892	14-013-030-00114-0004	OLIVAR	S		3,27		3,27	3,27
1700000005393893	14-013-030-00116-0002	OLIVAR	S		3,23		3,23	3,23
1700000005393894	14-013-019-00340-0001	OLIVAR	S		1,82		1,82	1,82
1700000005393895	14-013-019-00340-0002	OLIVAR	S		0,01		0,01	0,01
1700000005393896	14-013-021-00020-0002	OLIVAR	S		0,35		0,35	0,35
1700000005393897	14-013-021-00021-0001	OLIVAR	S		0,71		0,71	0,71
1700000005393898	14-013-021-00035-0002	OLIVAR	S		0,39		0,39	0,39
1700000005393899	14-013-021-00089-0001	OLIVAR	S		2,96		2,96	2,96
1700000005393900	14-013-021-00103-0001	OLIVAR	S		1,72		1,72	1,72
1700000005393901	14-013-021-00207-0001	OLIVAR	S		1,10		1,10	1,10
1700000005393902	14-013-021-00160-0002	OLIVAR	S		3,54		3,54	3,54
1700000005393904	14-013-021-00208-0001	OLIVAR	S		0,76		0,76	0,76
1700000005393905	14-013-029-00164-0001	OLIVAR	S		1,11		1,11	1,11
1700000005393906	14-013-029-00158-0004	OLIVAR	S		4,43		4,43	4,43
1700000005393907	14-013-030-00034-0001	OLIVAR	S		0,42		0,42	0,42
1700000005393908	14-013-030-00033-0001	OLIVAR	S		0,96		0,96	0,96
1700000005393909	14-013-030-00037-0001	OLIVAR	S		3,45		3,45	3,45
1700000005393910	14-013-030-00191-0001	OLIVAR	S		0,04		0,04	0,04
1700000005393911	14-013-030-00127-0009	OLIVAR	S		0,09		0,09	0,09
1700000005393912	14-013-030-00127-0008	OLIVAR	S		0,50		0,50	0,50
1700000005396366	14-013-021-00178-0001	OLIVAR	S		1,89		1,89	1,89
1700000005396367	14-013-021-00179-0001	OLIVAR	S		1,28		1,28	1,28

**INCIDENCIAS**

**INCIDENCIA DESCRIPCIÓN**

75022 No Autoriza a que, en caso de la devolución por la entidad financiera (retrocesión bancaria) del pago en la cuenta corriente consignada en la solicitud y que está debidamente registrada en el sistema contable GIRO de la Junta de Andalucía, se proceda al pago en cualquier otra cuenta corriente de la titularidad del solicitante vigente en dicho sistema contable.

(1) Con incidencias que retienen pago o deniegan el expediente.  
 (2) Se calcula sobre superficie declarada admisible.  
 (3) Aplicación del artículo 16 bis del RD 147/2023.

Puede verificar la integridad de una copia de este documento mediante la lectura del código QR adjunto o mediante el acceso a la dirección <a href="https://ws050.juntadeandalucia.es/verificarFirma">https://ws050.juntadeandalucia.es/verificarFirma</a> indicando el código de VERIFICACIÓN					
FIRMADO POR	RAQUEL MARIA ESPIN CRESPO		FECHA		26/06/2024
VERIFICACIÓN	Pk2jmMQ72K8YCCE9EQ8LU85ENJJ6M		PÁGINA		531/8857

**APELLIDOS Y NOMBRE / RAZÓN SOCIAL**

BERNIAS TORRICO MOISES

**NIF**

\*\*\*\*2928\*

**EXPEDIENTE**

1081054

**RESOLUCIÓN**

CONCESIÓN DE LA AYUDA

**DATOS DE MANTENIMIENTO UNIDADES**

<b>GRUPO DE PAGO</b>	<b>Sup. Dec. Admisible</b>	<b>Sup. Resuelta</b>	<b>Sobredecl.</b>	<b>% Sobredecl.</b>
ZONAS DE LIMITACIONES NATURALES	37,95	37,95	0,00	0,00

**RESUMEN DE PAGOS**

	<b>IMPORTE ( Euros )</b>			
	<b>RESUELTO</b>	<b>FEADER</b>	<b>MAPA</b>	<b>CAPADR</b>
Pago realizado	1.081,20	919,02	106,06	56,12
A pagar	101,19	86,01	9,93	5,25
<b>TOTAL</b>	<b>1.182,39</b>	<b>1.005,03</b>	<b>115,99</b>	<b>61,37</b>

**APLICACIÓN DE REDUCCIONES Y PENALIZACIONES (%)**

<b>Criterios de subvencionabilidad (1)</b>	<b>Presentación tardía</b>	<b>Omisión declaración</b>	<b>Condicionalidad</b>
0,00	0,00	0,00	0,00

**IMPORTE ( Euros )**

Calculado(2)	Reducción	Penalización	Reducción Penalización (3)	Penalización adicional	Resuelto	FEADER	MAPA	CAPADR
1.182,39 €	0,00 €	0,00 €	0,00 €	0,00 €	1.182,39 €	1.005,03 €	115,99 €	61,37 €
Importe Unitario:	54,00 €	Nuevo Importe Unitario:	31,16 €					

**RECINTOS PROPUESTOS**

<b>REF.</b>	<b>REFERENCIA SIGPAC</b>	<b>CULTIVO</b>	<b>S/R</b>	<b>USO SIGPAC</b>	<b>Sup. Dec. admisible</b>	<b>Sup. Campo</b>	<b>Sup. Determ.</b>	<b>Sup. Resuelta</b>
-1626263	14-034-004-00007-0003	GUISANTES	S		3,91	3,91	3,91	3,91
-1514903	14-034-004-00007-0003	TRANQUILLÓN	S		30,78		30,78	30,78
-1251836	14-034-004-00007-0010	PASTOS PERMANENTES DE 5 O MAS AÑOS	S		3,44		3,44	3,26

**INCIDENCIAS****INCIDENCIA DESCRIPCIÓN**

4272	Verifica que las líneas de declaración de las Solicitudes Únicas no tienen solapes con la capa de Retroactividad Gráfica (ambas de la misma campaña) a nivel de expediente/línea de declaración gráfica de la solicitud. Recinto:14-034-004-00007-00010 Cultivo: - Agregado de la referencia del recinto.:0 Zona de la referencia del recinto.:0 Superficie solapada.:0,18 Id. Incid.:95143007
86122	Recinto superficie forrajera que realiza la actividad de producción de pastoreo y no declara el o los códigos del Registro de Explotaciones Ganaderas de Andalucía, REGA. Recinto:14-034-004-00007-00003 Cultivo:62000 PASTOS PERMANENTES DE 5 O MAS AÑOS-SIN VARIEDAD Secano
86124	Recinto de forrajera para Cálculo de Carga Ganadera que No pertenece a Explotación. Recinto:14-034-004-00007-00003 Cultivo:62000 PASTOS PERMANENTES DE 5 O MAS AÑOS-SIN VARIEDAD Secano

(1) Con incidencias que retienen pago o deniegan el expediente.  
(2) Se calcula sobre superficie declarada admisible.  
(3) Aplicación del artículo 16 bis del RD 147/2023.

Puede verificar la integridad de una copia de este documento mediante la lectura del código QR adjunto o mediante el acceso a la dirección <https://ws050.juntadeandalucia.es/verificarFirma> indicando el código de VERIFICACIÓN

FIRMADO POR	RAQUEL MARIA ESPIN CRESPO	FECHA	26/06/2024
VERIFICACIÓN	Pk2jmMQ72K8YCCE9EQ8LU85ENJJJ6M	PÁGINA	532/8857



**Datos considerados para el Cálculo de la Carga Ganadera del expediente**

Superficie determinada para Cálculo Carga Ganadera: 3,26 ha  
Carga Ganadera del Expediente: 19,09 ugm/ha

<u>Explotación</u>	<u>Especie</u>	<u>Ugm Calculada para CG</u>
ES140340000095	BOVINA	62,23

**Recintos Determinados para el Cálculo de Garga Ganadera**

<u>REF.</u>	<u>REFERENCIA SIGPAC</u>	<u>CULTIVO</u>	<u>DESCRIPCIÓN CULTIVO</u>	<u>S/R</u>	<u>SUP. RESUELTA (ha)</u>
-1251836	14-034-004-00007-00010	62000	PASTOS PERMANENTES DE 5 O MAS AÑOS-SIN VARIEDAD	S	3,26

**Incidencias de carga ganadera****INCIDENCIA DESCRIPCIÓN**

- 86122 Recinto superficie forrajera que realiza la actividad de producción de pastoreo y no declara el o los códigos del Registro de Explotaciones Ganaderas de Andalucía, REGA.  
Recinto:14-034-004-00007-00003 Cultivo:62000 PASTOS PERMANENTES DE 5 O MAS AÑOS-SIN VARIEDAD Secano
- 86124 Recinto de forrajera para Cálculo de Carga Ganadera que No pertenece a Explotación.  
Recinto:14-034-004-00007-00003 Cultivo:62000 PASTOS PERMANENTES DE 5 O MAS AÑOS-SIN VARIEDAD Secano
- 86128 Recinto de Forrajeras que no ha contabilizado para Carga Ganadera por no tener una explotación válida para el cálculo de la Carga Ganadera  
Recinto:14-034-004-00007-00003 Cultivo:62 PASTOS PERMANENTES DE 5 O MAS AÑOS-

(1) Con incidencias que retienen pago o deniegan el expediente.  
(2) Se calcula sobre superficie declarada admisible.  
(3) Aplicación del artículo 16 bis del RD 147/2023.

Puede verificar la integridad de una copia de este documento mediante la lectura del código QR adjunto o mediante el acceso a la dirección <https://ws050.juntadeandalucia.es/verificarFirma> indicando el código de VERIFICACIÓN

FIRMADO POR	RAQUEL MARIA ESPIN CRESPO	FECHA	26/06/2024
VERIFICACIÓN	Pk2jmMQ72K8YCCE9EQ8LU85ENJJ6M	PÁGINA	533/8857



**APELLIDOS Y NOMBRE / RAZÓN SOCIAL**

BETANCURT CASTRILLON MARIA ESTELA

**NIF**

\*\*\*\*3247\*

**EXPEDIENTE**

1059618

**RESOLUCIÓN**

CONCESIÓN DE LA AYUDA

**DATOS DE MANTENIMIENTO UNIDADES****GRUPO DE PAGO**

ZONAS DE LIMITACIONES NATURALES

**Sup. Dec.  
Admisible**

186,27

**Sup.  
Resuelta**

186,27

**Sobredecl.**

0,00

**% Sobredecl.**

0,00

**RESUMEN DE PAGOS**

	<b>IMPORTE ( Euros )</b>			
	<b>RESUELTO</b>	<b>FEADER</b>	<b>MAPA</b>	<b>CAPADR</b>
Pago realizado	1.081,20	919,02	106,06	56,12
A pagar	106,35	90,40	10,43	5,52
<b>TOTAL</b>	<b>1.187,55</b>	<b>1.009,42</b>	<b>116,49</b>	<b>61,64</b>

**APLICACIÓN DE REDUCCIONES Y PENALIZACIONES (%)**

<b>Criterios de subvencionabilidad (1)</b>	<b>Presentación tardía</b>	<b>Omisión declaración</b>	<b>Condicionalidad</b>
0,00	0,00	0,00	0,00

**IMPORTE ( Euros )**

Calculado(2)	Reducción	Penalización	Reducción Penalización (3)	Penalización adicional	Resuelto	FEADER	MAPA	CAPADR
1.187,55 €	0,00 €	0,00 €	0,00 €	0,00 €	1.187,55 €	1.009,42 €	116,50 €	61,63 €
<b>Importe Unitario:</b>	<b>54,00 €</b>	<b>Nuevo Importe Unitario:</b>	<b>6,38 €</b>					

**RECINTOS PROPUESTOS**

<b>REF.</b>	<b>REFERENCIA SIGPAC</b>	<b>CULTIVO</b>	<b>S/R</b>	<b>USO SIGPAC</b>	<b>Sup. Dec. admisible</b>	<b>Sup. Campo</b>	<b>Sup. Determ.</b>	<b>Sup. Resuelta</b>
-1500532	14-034-004-00007-0003	PASTOS PERMANENTES DE 5 O MAS AÑOS	S		33,47		33,47	33,40
-1269622	14-034-003-00009-0001	PASTOS PERMANENTES DE 5 O MAS AÑOS	S		86,11		86,11	86,11
-1269621	14-034-003-00009-0013	TRANQUILLÓN	S		25,10		25,10	25,10
-1269620	14-034-003-00009-0012	AVENA	S		13,03		13,03	13,03
170000006994491	14-034-004-00007-0003	PASTOS PERMANENTES DE 5 O MAS AÑOS	S		1,33		1,33	1,33
170000006994494	14-034-004-00007-0010	PASTOS PERMANENTES DE 5 O MAS AÑOS	S		27,30		27,30	27,30

**INCIDENCIAS****INCIDENCIA DESCRIPCIÓN**

4272 Verifica que las líneas de declaración de las Solicitudes Únicas no tienen solapes con la capa de Retroactividad Gráfica (ambas de la misma campaña) a nivel de expediente/línea de declaración gráfica de la solicitud.  
 Recinto:14-034-004-00007-00003 Cultivo: - Agregado de la referencia del recinto.:0 Zona de la referencia del recinto.:0 Superficie solapada.:0,07 Id. Incid.:95142877

(1) Con incidencias que retienen pago o deniegan el expediente.  
 (2) Se calcula sobre superficie declarada admisible.  
 (3) Aplicación del artículo 16 bis del RD 147/2023.

Puede verificar la integridad de una copia de este documento mediante la lectura del código QR adjunto o mediante el acceso a la dirección <https://ws050.juntadeandalucia.es/verificarFirma> indicando el código de VERIFICACIÓN

FIRMADO POR	RAQUEL MARIA ESPIN CRESPO	FECHA	26/06/2024
VERIFICACIÓN	Pk2jmMQ72K8YCCE9EQ8LU85ENJJJ6M	PÁGINA	534/8857





**Datos considerados para el Cálculo de la Carga Ganadera del expediente**

Superficie determinada para Cálculo Carga Ganadera: 148,14 ha  
Carga Ganadera del Expediente: 0,35 ugm/ha

<u>Explotación</u>	<u>Especie</u>	<u>Ugm Calculada para CG</u>
ES140340000117	BOVINA	48,91
ES140340000117	PORCINO	3,50


**Recintos Determinados para el Cálculo de Garga Ganadera**

<u>REF.</u>	<u>REFERENCIA SIGPAC</u>	<u>CULTIVO</u>	<u>DESCRIPCIÓN CULTIVO</u>	<u>S/R</u>	<u>SUP. RESUELTA (ha)</u>
-1500532	14-034-004-00007-00003	62000	PASTOS PERMANENTES DE 5 O MAS AÑOS-SIN VARIEDAD	S	33,40
-1269622	14-034-003-00009-00001	62000	PASTOS PERMANENTES DE 5 O MAS AÑOS-SIN VARIEDAD	S	86,11
1700000006994491	14-034-004-00007-00003	62000	PASTOS PERMANENTES DE 5 O MAS AÑOS-SIN VARIEDAD	S	1,33
1700000006994494	14-034-004-00007-00010	62000	PASTOS PERMANENTES DE 5 O MAS AÑOS-SIN VARIEDAD	S	27,30

(1) Con incidencias que retienen pago o deniegan el expediente.  
(2) Se calcula sobre superficie declarada admisible.  
(3) Aplicación del artículo 16 bis del RD 147/2023.

Puede verificar la integridad de una copia de este documento mediante la lectura del código QR adjunto o mediante el acceso a la dirección <https://ws050.juntadeandalucia.es/verificarFirma> indicando el código de VERIFICACIÓN

FIRMADO POR	RAQUEL MARIA ESPIN CRESPO	FECHA	26/06/2024
VERIFICACIÓN	Pk2jmMQ72K8YCCCE9EQ8LU85ENJJ6M	PÁGINA	535/8857





**APELLIDOS Y NOMBRE / RAZÓN SOCIAL**

BLANCO CANTIZANI EDUARDO

**NIF**

\*\*\*\*3777\*

**EXPEDIENTE**

1133797

**RESOLUCIÓN**

CONCESIÓN DE LA AYUDA

**DATOS DE MANTENIMIENTO UNIDADES**

<b>GRUPO DE PAGO</b>	<b>Sup. Dec. Admisible</b>	<b>Sup. Resuelta</b>	<b>Sobredecl.</b>	<b>% Sobredecl.</b>
ZONAS DE LIMITACIONES NATURALES	13,21	13,21	0,00	0,00

**RESUMEN DE PAGOS**

	<b>IMPORTE ( Euros )</b>			
	<b>RESUELTO</b>	<b>FEADER</b>	<b>MAPA</b>	<b>CAPADR</b>
Pago realizado	650,19	552,67	63,78	33,75
A pagar	63,15	53,68	6,20	3,27
<b>TOTAL</b>	<b>713,34</b>	<b>606,35</b>	<b>69,98</b>	<b>37,02</b>

**APLICACIÓN DE REDUCCIONES Y PENALIZACIONES (%)**

<b>Criterios de subvencionabilidad (1)</b>	<b>Presentación tardía</b>	<b>Omisión declaración</b>	<b>Condicionabilidad</b>
0,00	0,00	0,00	0,00

**IMPORTE ( Euros )**

Calculado(2)	Reducción	Penalización	Reducción Penalización (3)	Penalización adicional	Resuelto	FEADER	MAPA	CAPADR
713,34 €	0,00 €	0,00 €	0,00 €	0,00 €	713,34 €	606,34 €	69,98 €	37,02 €
Importe Unitario:	54,00 €	Nuevo Importe Unitario:	54,00 €					

**RECINTOS PROPUESTOS**

<b>REF.</b>	<b>REFERENCIA SIGPAC</b>	<b>CULTIVO</b>	<b>USO S/R SIGPAC</b>	<b>Sup. Dec. admisible</b>	<b>Sup. Campo</b>	<b>Sup. Determ.</b>	<b>Sup. Resuelta</b>
170000004895100	14-038-117-00055-0001	OLIVAR	S	0,07		0,07	0,07
170000004895103	14-038-117-00056-0001	OLIVAR	S	2,53		2,53	2,53
1700000005217614	14-038-010-00104-0001	OLIVAR	S	0,02		0,02	0,02
1700000005217615	14-038-010-00104-0001	OLIVAR	S	0,03		0,03	0,03
1700000005217616	14-038-010-00105-0002	OLIVAR	S	3,35		3,35	3,35
1700000005217617	14-038-010-00106-0002	OLIVAR	S	0,01		0,01	0,01
1700000005217624	14-038-060-00015-0001	OLIVAR	S	4,62		4,62	4,62
1700000005217625	14-038-060-00016-0001	OLIVAR	S	0,03		0,03	0,03
1700000005217628	14-038-099-00106-0001	OLIVAR	S	0,21		0,21	0,21
1700000005217629	14-038-099-00032-0001	OLIVAR	S	1,16		1,16	1,14
1700000005217630	14-038-099-00033-0001	OLIVAR	S	0,19		0,19	0,19
1700000005217631	14-038-118-00024-0002	OLIVAR	S	0,02		0,02	0,02
1700000005217632	14-038-118-00025-0001	OLIVAR	S	0,99		0,99	0,99

**INCIDENCIAS**

**INCIDENCIA DESCRIPCIÓN**

4272 Verifica que las líneas de declaración de las Solicitudes Únicas no tienen solapes con la capa de Retroactividad Gráfica (ambas de la misma campaña) a nivel de expediente/línea de declaración gráfica de la solicitud.  
 Recinto:14-038-099-00032-00001 Cultivo: - Agregado de la referencia del recinto.:0 Zona de la referencia del recinto.:0 Superficie solapada.:0,02 Id. Incid.:95145980

(1) Con incidencias que retienen pago o deniegan el expediente.  
 (2) Se calcula sobre superficie declarada admisible.  
 (3) Aplicación del artículo 16 bis del RD 147/2023.

Puede verificar la integridad de una copia de este documento mediante la lectura del código QR adjunto o mediante el acceso a la dirección <a href="https://ws050.juntadeandalucia.es/verificarFirma">https://ws050.juntadeandalucia.es/verificarFirma</a> indicando el código de VERIFICACIÓN					
FIRMADO POR	RAQUEL MARIA ESPIN CRESPO		FECHA		26/06/2024
VERIFICACIÓN	Pk2jmMQ72K8YCCE9EQ8LU85ENJJ6M		PÁGINA		536/8857

**APELLIDOS Y NOMBRE / RAZÓN SOCIAL**

BLANCO GAÑAN JULIAN

**NIF**

\*\*\*3177\*

**EXPEDIENTE**

1166481

**RESOLUCIÓN**

CONCESIÓN DE LA AYUDA

**DATOS DE MANTENIMIENTO UNIDADES****GRUPO DE PAGO**

ZONAS DE LIMITACIONES NATURALES

**Sup. Dec.  
Admisible**

33,78

**Sup.  
Resuelta**

33,78

**Sobredecl.**

0,00

**% Sobredecl.**

0,00

**RESUMEN DE PAGOS**

	<b>IMPORTE ( Euros )</b>			
	<b>RESUELTO</b>	<b>FEADER</b>	<b>MAPA</b>	<b>CAPADR</b>
Pago realizado	1.081,20	919,02	106,06	56,12
A pagar	106,80	90,78	10,48	5,54
<b>TOTAL</b>	<b>1.188,00</b>	<b>1.009,80</b>	<b>116,54</b>	<b>61,66</b>

**APLICACIÓN DE REDUCCIONES Y PENALIZACIONES (%)**

<b>Criterios de subvencionabilidad (1)</b>	<b>Presentación tardía</b>	<b>Omisión declaración</b>	<b>Condicionalidad</b>
0,00	0,00	0,00	0,00

**IMPORTE ( Euros )**

Calculado(2)	Reducción	Penalización	Reducción Penalización (3)	Penalización adicional	Resuelto	FEADER	MAPA	CAPADR
1.188,00 €	0,00 €	0,00 €	0,00 €	0,00 €	1.188,00 €	1.009,80 €	116,54 €	61,66 €
Importe Unitario:	54,00 €	Nuevo Importe Unitario:	35,17 €					

**RECINTOS PROPUESTOS**

<b>REF.</b>	<b>REFERENCIA SIGPAC</b>	<b>CULTIVO</b>	<b>S/R</b>	<b>USO SIGPAC</b>	<b>Sup. Dec. admisible</b>	<b>Sup. Campo</b>	<b>Sup. Determ.</b>	<b>Sup. Resuelta</b>
170000005702686	14-069-078-00012-0001	PASTOS PERMANENTES DE 5 O MAS AÑOS	S		33,78		33,78	33,78

**Datos considerados para el Cálculo de la Carga Ganadera del expediente**

Superficie determinada para Cálculo Carga Ganadera: 33,78 ha

Carga Ganadera del Expediente: 0,27 ugm/ha

<b>Explotación</b>	<b>Especie</b>	<b>Ugm Calculada para CG</b>
ES140690001135	BOVINA	0,33
ES140690001135	PORCINO	8,69

**Recintos Determinados para el Cálculo de Garga Ganadera**

<b>REF.</b>	<b>REFERENCIA SIGPAC</b>	<b>CULTIVO</b>	<b>DESCRIPCIÓN CULTIVO</b>	<b>S/R</b>	<b>SUP. RESUELTA (ha)</b>
1700000005702686	14-069-078-00012-00001	62000	PASTOS PERMANENTES DE 5 O MAS AÑOS-SIN VARIEDAD	S	33,78

(1) Con incidencias que retienen pago o deniegan el expediente.  
(2) Se calcula sobre superficie declarada admisible.  
(3) Aplicación del artículo 16 bis del RD 147/2023.

Puede verificar la integridad de una copia de este documento mediante la lectura del código QR adjunto o mediante el acceso a la dirección <https://ws050.juntadeandalucia.es/verificarFirma> indicando el código de VERIFICACIÓN

FIRMADO POR	RAQUEL MARIA ESPIN CRESPO	FECHA	26/06/2024
VERIFICACIÓN	Pk2jmMQ72K8YCCE9EQ8LU85ENJJ6M	PÁGINA	537/8857





**APELLIDOS Y NOMBRE / RAZÓN SOCIAL**

BLANCO GARCIA EDUARDO

**NIF**

\*\*\*\*5383\*

**EXPEDIENTE**

1169834

**RESOLUCIÓN**

CONCESIÓN DE LA AYUDA

**DATOS DE MANTENIMIENTO UNIDADES**

**GRUPO DE PAGO**

ZONAS DE LIMITACIONES NATURALES

**Sup. Dec. Admisible**

107,31

**Sup. Resuelta**

107,31

**Sobredecl.**

0,00

**% Sobredecl.**

0,00

**RESUMEN DE PAGOS**

	<b>IMPORTE ( Euros )</b>			
	<b>RESUELTO</b>	<b>FEADER</b>	<b>MAPA</b>	<b>CAPADR</b>
Pago realizado	1.081,20	919,02	106,06	56,12
A pagar	104,81	89,09	10,28	5,44
<b>TOTAL</b>	<b>1.186,01</b>	<b>1.008,11</b>	<b>116,34</b>	<b>61,56</b>

**APLICACIÓN DE REDUCCIONES Y PENALIZACIONES (%)**

<b>Criterios de subvencionabilidad (1)</b>	<b>Presentación tardía</b>	<b>Omisión declaración</b>	<b>Condicionalidad</b>
0,00	0,00	0,00	0,00

**IMPORTE ( Euros )**

Calculado(2)	Reducción	Penalización	Reducción Penalización (3)	Penalización adicional	Resuelto	FEADER	MAPA	CAPADR
1.186,01 €	0,00 €	0,00 €	0,00 €	0,00 €	1.186,01 €	1.008,11 €	116,35 €	61,55 €
<b>Importe Unitario:</b>	<b>54,00 €</b>	<b>Nuevo Importe Unitario:</b>			<b>11,05 €</b>			

**RECINTOS PROPUESTOS**

<b>REF.</b>	<b>REFERENCIA SIGPAC</b>	<b>CULTIVO</b>	<b>S/R</b>	<b>USO SIGPAC</b>	<b>Sup. Dec. admisible</b>	<b>Sup. Campo</b>	<b>Sup. Determ.</b>	<b>Sup. Resuelta</b>
170000006008298	14-054-026-00012-0002	PASTOS PERMANENTES DE 5 O MAS AÑOS	S		4,25		4,25	4,25
170000006008299	14-054-026-00011-0002	PASTOS PERMANENTES DE 5 O MAS AÑOS	S		3,55		3,55	3,55
170000006008300	14-054-027-00023-0001	PASTOS DE MENOS DE 5 AÑOS	S		92,19		92,19	92,01
170000006008301	14-054-026-00010-0003	PASTOS PERMANENTES DE 5 O MAS AÑOS	S		2,08		2,08	2,08
170000006008302	14-054-026-00010-0002	PASTOS PERMANENTES DE 5 O MAS AÑOS	S		5,42		5,42	5,42

**INCIDENCIAS**

**INCIDENCIA DESCRIPCIÓN**

4272	Verifica que las líneas de declaración de las Solicitudes Únicas no tienen solapes con la capa de Retroactividad Gráfica (ambas de la misma campaña) a nivel de expediente/línea de declaración gráfica de la solicitud. Recinto:14-054-027-00023-00001 Cultivo: - Agregado de la referencia del recinto.:0 Zona de la referencia del recinto.:0 Superficie solapada.:0,18 Id. Incid.:95149236
86126	Recinto de forrajera para Cálculo de Carga Ganadera que No pertenece a Explotación con UGM válida. Recinto:14-054-010-00017-00001 Cultivo:62000 PASTOS PERMANENTES DE 5 O MAS AÑOS-SIN VARIEDAD Secano Explotacion:ES140540001261

(1) Con incidencias que retienen pago o deniegan el expediente.  
(2) Se calcula sobre superficie declarada admisible.  
(3) Aplicación del artículo 16 bis del RD 147/2023.

Puede verificar la integridad de una copia de este documento mediante la lectura del código QR adjunto o mediante el acceso a la dirección <a href="https://ws050.juntadeandalucia.es/verificarFirma">https://ws050.juntadeandalucia.es/verificarFirma</a> indicando el código de VERIFICACIÓN				
FIRMADO POR	RAQUEL MARIA ESPIN CRESPO	FECHA	26/06/2024	
VERIFICACIÓN	Pk2jmMQ72K8YCCE9EQ8LU85ENJJ6M	PÁGINA	538/8857	



**Datos considerados para el Cálculo de la Carga Ganadera del expediente**

Superficie determinada para Cálculo Carga Ganadera: 107,31 ha

Carga Ganadera del Expediente: 0,41 ugm/ha

Explotación	Especie	Ugm Calculada para CG
ES140540001260	BOVINA	41,95
ES140540001260	PORCINO	2,39

**Recintos Determinados para el Cálculo de Garga Ganadera**

REF.	REFERENCIA SIGPAC	CULTIVO	DESCRIPCIÓN CULTIVO	S/R	SUP. RESUELTA (ha)
1700000006008298	14-054-026-00012-00002	62000	PASTOS PERMANENTES DE 5 O MAS AÑOS-SIN VARIEDAD	S	4,25
1700000006008299	14-054-026-00011-00002	62000	PASTOS PERMANENTES DE 5 O MAS AÑOS-SIN VARIEDAD	S	3,55
1700000006008300	14-054-027-00023-00001	63000	PASTOS DE MENOS DE 5 AÑOS-SIN VARIEDAD	S	92,01
1700000006008301	14-054-026-00010-00003	62000	PASTOS PERMANENTES DE 5 O MAS AÑOS-SIN VARIEDAD	S	2,08
1700000006008302	14-054-026-00010-00002	62000	PASTOS PERMANENTES DE 5 O MAS AÑOS-SIN VARIEDAD	S	5,42

**Incidencias de carga ganadera****INCIDENCIA DESCRIPCIÓN**

- 86126 Recinto de forrajera para Cálculo de Carga Ganadera que No pertenece a Explotación con UGM válida.  
Recinto:14-054-010-00017-00001 Cultivo:62000 PASTOS PERMANENTES DE 5 O MAS AÑOS-SIN VARIEDAD Secano  
Explotacion:ES140540001261
- 86128 Recinto de Forrajeras que no ha contabilizado para Carga Ganadera por no tener una explotación válida para el cálculo de la Carga Ganadera  
Recinto:14-054-010-00017-00001 Cultivo:62 PASTOS PERMANENTES DE 5 O MAS AÑOS-

(1) Con incidencias que retienen pago o deniegan el expediente.  
(2) Se calcula sobre superficie declarada admisible.  
(3) Aplicación del artículo 16 bis del RD 147/2023.

Puede verificar la integridad de una copia de este documento mediante la lectura del código QR adjunto o mediante el acceso a la dirección <https://ws050.juntadeandalucia.es/verificarFirma> indicando el código de VERIFICACIÓN

FIRMADO POR	RAQUEL MARIA ESPIN CRESPO	FECHA	26/06/2024
VERIFICACIÓN	Pk2jmMQ72K8YCCE9EQ8LU85ENJJ6M	PÁGINA	539/8857



**APELLIDOS Y NOMBRE / RAZÓN SOCIAL**

BLANCO GARCIA-AREVALO JUAN

**NIF**

\*\*\*3689\*

**EXPEDIENTE**

1077672

**RESOLUCIÓN**

CONCESIÓN DE LA AYUDA

**DATOS DE MANTENIMIENTO UNIDADES****GRUPO DE PAGO**

ZONAS DE LIMITACIONES NATURALES

**Sup. Dec.  
Admisible**

219,47

**Sup.  
Resuelta**

219,47

**Sobredecl.**

0,00

**% Sobredecl.**

0,00

**RESUMEN DE PAGOS**

	<b>IMPORTE ( Euros )</b>			
	<b>RESUELTO</b>	<b>FEADER</b>	<b>MAPA</b>	<b>CAPADR</b>
Pago realizado	799,36	679,45	78,41	41,49
A pagar	388,64	330,34	38,13	20,17
<b>TOTAL</b>	<b>1.188,00</b>	<b>1.009,79</b>	<b>116,54</b>	<b>61,66</b>

**APLICACIÓN DE REDUCCIONES Y PENALIZACIONES (%)**

<b>Criterios de subvencionabilidad (1)</b>	<b>Presentación tardía</b>	<b>Omisión declaración</b>	<b>Condicionabilidad</b>
0,00	0,00	0,00	0,00

**IMPORTE ( Euros )**

Calculado(2)	Reducción	Penalización	Reducción Penalización (3)	Penalización adicional	Resuelto	FEADER	MAPA	CAPADR
1.188,00 €	0,00 €	0,00 €	0,00 €	0,00 €	1.188,00 €	1.009,80 €	116,54 €	61,66 €
<b>Importe Unitario:</b>	54,00 €	<b>Nuevo Importe Unitario:</b>	5,41 €					

(1) Con incidencias que retienen pago o deniegan el expediente.  
 (2) Se calcula sobre superficie declarada admisible.  
 (3) Aplicación del artículo 16 bis del RD 147/2023.

Puede verificar la integridad de una copia de este documento mediante la lectura del código QR adjunto o mediante el acceso a la dirección <a href="https://ws050.juntadeandalucia.es/verificarFirma">https://ws050.juntadeandalucia.es/verificarFirma</a> indicando el código de VERIFICACIÓN				
FIRMADO POR	RAQUEL MARIA ESPIN CRESPO	FECHA	26/06/2024	
VERIFICACIÓN	Pk2jmMQ72K8YCCE9EQ8LU85ENJJJ6M	PÁGINA	540/8857	

**RECINTOS PROPUESTOS**

REF.	REFERENCIA SIGPAC	CULTIVO	S/R	USO SIGPAC	Sup. Dec. admisible	Sup. Campo	Sup. Determ.	Sup. Resuelta
-1485479	14-035-023-00010-0003	CEBADA	S		15,68		15,68	15,68
-1485476	14-035-023-00010-0003	BARBECHO TRADICIONAL	S		17,16		17,16	17,16
-1485473	14-035-023-00010-0003	TRANQUILLÓN	S		15,51		15,51	15,51
-958093	14-035-029-00113-0005	PASTOS PERMANENTES DE 5 O MAS AÑOS	S		0,06		0,06	0,06
-958092	14-035-023-00010-0023	PASTOS PERMANENTES DE 5 O MAS AÑOS	S		0,53		0,53	0,53
4774246	14-035-013-00100-0001	MEMBRILLO	S		0,84		0,84	0,84
5815498	14-035-023-00010-0003	BARBECHO TRADICIONAL	S		7,75		7,75	7,75
5815621	14-035-025-00005-0001	BARBECHO CON ESPECIES MELÍFERAS	S		0,67		0,67	0,67
5815622	14-035-025-00009-0003	BARBECHO CON ESPECIES MELÍFERAS	S		4,93		4,93	4,93
1700000005152804	14-023-015-00009-0001	AVENA	S		2,38		2,38	2,38
1700000005152805	14-035-025-00001-0001	BARBECHO CON ESPECIES MELÍFERAS	S		1,03		1,03	1,03
1700000005152806	14-035-025-00002-0001	BARBECHO CON ESPECIES MELÍFERAS	S		1,17		1,17	1,17
1700000005152807	14-035-025-00003-0001	BARBECHO CON ESPECIES MELÍFERAS	S		0,32		0,32	0,32
1700000005152808	14-035-025-00003-0002	BARBECHO CON ESPECIES MELÍFERAS	S		0,65		0,65	0,65
1700000005152809	14-035-025-00004-0001	BARBECHO CON ESPECIES MELÍFERAS	S		0,39		0,39	0,39
1700000005152810	14-035-025-00004-0002	BARBECHO CON ESPECIES MELÍFERAS	S		0,73		0,73	0,73
1700000005152812	14-035-025-00005-0002	BARBECHO CON ESPECIES MELÍFERAS	S		0,61		0,61	0,61
1700000005152818	14-035-025-00003-0003	PASTOS PERMANENTES DE 5 O MAS AÑOS	S		0,14		0,14	0,14
1700000005152820	14-035-025-00004-0003	PASTOS PERMANENTES DE 5 O MAS AÑOS	S		0,17		0,17	0,17
1700000005152821	14-035-025-00005-0003	PASTOS PERMANENTES DE 5 O MAS AÑOS	S		0,20		0,20	0,20
1700000005152822	14-035-025-00009-0001	PASTOS PERMANENTES DE 5 O MAS AÑOS	S		0,03		0,03	0,03
1700000005152824	14-035-025-00009-0002	PASTOS PERMANENTES DE 5 O MAS AÑOS	S		0,17		0,17	0,17
1700000005152826	14-035-025-00001-0002	PASTOS PERMANENTES DE 5 O MAS AÑOS	S		0,03		0,03	0,03
1700000005152832	14-054-059-00008-0009	OLIVAR	S		0,33		0,33	0,33
1700000005152833	14-035-029-00113-0001	AVENA	S		1,52		1,52	1,52
1700000005152835	14-035-029-00113-0002	AVENA	S		0,08		0,08	0,08
1700000005152837	14-054-049-00085-0005	OLIVAR	S		0,74		0,74	0,74
1700000005152839	14-054-049-00004-0001	OLIVAR	S		1,87		1,87	1,87
1700000005152841	14-054-049-00085-0001	OLIVAR	S		15,94		15,94	15,94
1700000005152843	14-054-049-00085-0004	OLIVAR	S		13,88		13,88	13,88
1700000005152845	14-035-023-00010-0005	PASTOS PERMANENTES DE 5 O MAS AÑOS	S		4,47		4,47	4,47
1700000005152846	14-035-023-09028-0003	PASTOS PERMANENTES DE 5 O MAS AÑOS	S		0,19		0,19	0,19
1700000005152847	14-035-029-00112-0002	PASTOS PERMANENTES DE 5 O MAS AÑOS	S		0,00		0,00	0,00
1700000005152849	14-035-023-00010-0004	PASTOS PERMANENTES DE 5 O MAS AÑOS	S		0,46		0,46	0,46
1700000005152851	14-035-013-00100-0002	PASTOS PERMANENTES DE 5 O MAS AÑOS	S		22,79		22,79	22,79
1700000005152852	14-035-013-00101-0001	PASTOS PERMANENTES DE 5 O MAS AÑOS	S		43,39		43,39	43,39
1700000005152856	14-035-013-00100-0004	PASTOS PERMANENTES DE 5 O MAS AÑOS	S		4,17		4,17	4,17
1700000005152872	14-035-025-00022-0001	PASTOS PERMANENTES DE 5 O MAS AÑOS	S		0,99		0,99	0,99
1700000005152876	14-035-023-00010-0002	OLIVAR	S		18,35		18,35	18,35
1700000005152880	14-035-023-00010-0022	BARBECHO TRADICIONAL	S		19,07		19,07	19,07
1700000005152882	14-035-025-00009-0004	PASTOS PERMANENTES DE 5 O MAS AÑOS	S		0,08		0,08	0,08

**INCIDENCIAS****INCIDENCIA DESCRIPCIÓN**

452	Actividad agraria declarada en un recinto no compatible con el uso PA, PR o PS asignado en SIGPAC para ese recinto. Recinto:14-054-049-00003-00002 Cultivo:62000 PASTOS PERMANENTES DE 5 O MAS AÑOS-SIN VARIEDAD Secano USO ASIGNADO EN SIGPAC:PR Recinto:14-054-049-00085-00002 Cultivo:62000 PASTOS PERMANENTES DE 5 O MAS AÑOS-SIN VARIEDAD Secano USO ASIGNADO EN SIGPAC:PR
3795	Recinto declarado con una situación de riesgo de abandono. Recinto:14-035-023-00010-00022 Cultivo: -
86121	Recinto superficie forrajera que no realiza la actividad de producción de pastoreo.

(1) Con incidencias que retienen pago o deniegan el expediente.  
(2) Se calcula sobre superficie declarada admisible.  
(3) Aplicación del artículo 16 bis del RD 147/2023.

Puede verificar la integridad de una copia de este documento mediante la lectura del código QR adjunto o mediante el acceso a la dirección <a href="https://ws050.juntadeandalucia.es/verificarFirma">https://ws050.juntadeandalucia.es/verificarFirma</a> indicando el código de VERIFICACIÓN			
FIRMADO POR	RAQUEL MARIA ESPIN CRESPO	FECHA	26/06/2024
VERIFICACIÓN	Pk2jmMQ72K8YCCE9EQ8LU85ENJJ6M	PÁGINA	541/8857





**INCIDENCIAS**

**INCIDENCIA DESCRIPCIÓN**

	Recinto:14-054-049-00003-00002 Cultivo:62000 PASTOS PERMANENTES DE 5 O MAS AÑOS-SIN VARIEDAD Secano Actividad Agraria del recinto:2
	Recinto:14-054-049-00085-00002 Cultivo:62000 PASTOS PERMANENTES DE 5 O MAS AÑOS-SIN VARIEDAD Secano Actividad Agraria del recinto:2
86122	Recinto superficie forrajera que realiza la actividad de producción de pastoreo y no declara el o los códigos del Registro de Explotaciones Ganaderas de Andalucía, REGA. Recinto:14-054-049-00003-00002 Cultivo:62000 PASTOS PERMANENTES DE 5 O MAS AÑOS-SIN VARIEDAD Secano
	Recinto:14-054-049-00085-00002 Cultivo:62000 PASTOS PERMANENTES DE 5 O MAS AÑOS-SIN VARIEDAD Secano
86124	Recinto de forrajera para Cálculo de Carga Ganadera que No pertenece a Explotación. Recinto:14-054-049-00003-00002 Cultivo:62000 PASTOS PERMANENTES DE 5 O MAS AÑOS-SIN VARIEDAD Secano
	Recinto:14-054-049-00085-00002 Cultivo:62000 PASTOS PERMANENTES DE 5 O MAS AÑOS-SIN VARIEDAD Secano

**Datos considerados para el Cálculo de la Carga Ganadera del expediente**

Superficie determinada para Cálculo Carga Ganadera: 96,94 ha

Carga Ganadera del Expediente: 0,52 ugm/ha

<b>Explotación</b>	<b>Especie</b>	<b>Ugm Calculada para CG</b>
ES140350000231	OVINA	50,09

**Recintos Determinados para el Cálculo de Carga Ganadera**

REE.	REFERENCIA SIGPAC	CULTIVO	DESCRIPCIÓN CULTIVO	S/R	SUP. RESUELTA (ha)
-958093	14-035-029-00113-00005	62000	PASTOS PERMANENTES DE 5 O MAS AÑOS-SIN VARIEDAD	S	0,06
-958092	14-035-023-00010-00023	62000	PASTOS PERMANENTES DE 5 O MAS AÑOS-SIN VARIEDAD	S	0,53
1700000005152818	14-035-025-00003-00003	62000	PASTOS PERMANENTES DE 5 O MAS AÑOS-SIN VARIEDAD	S	0,14
1700000005152820	14-035-025-00004-00003	62000	PASTOS PERMANENTES DE 5 O MAS AÑOS-SIN VARIEDAD	S	0,17
1700000005152821	14-035-025-00005-00003	62000	PASTOS PERMANENTES DE 5 O MAS AÑOS-SIN VARIEDAD	S	0,20
1700000005152822	14-035-025-00009-00001	62000	PASTOS PERMANENTES DE 5 O MAS AÑOS-SIN VARIEDAD	S	0,03
1700000005152824	14-035-025-00009-00002	62000	PASTOS PERMANENTES DE 5 O MAS AÑOS-SIN VARIEDAD	S	0,17
1700000005152826	14-035-025-00001-00002	62000	PASTOS PERMANENTES DE 5 O MAS AÑOS-SIN VARIEDAD	S	0,03
1700000005152845	14-035-023-00010-00005	62000	PASTOS PERMANENTES DE 5 O MAS AÑOS-SIN VARIEDAD	S	4,47
1700000005152846	14-035-023-09028-00003	62000	PASTOS PERMANENTES DE 5 O MAS AÑOS-SIN VARIEDAD	S	0,19
1700000005152847	14-035-029-00112-00002	62000	PASTOS PERMANENTES DE 5 O MAS AÑOS-SIN VARIEDAD	S	0,00
1700000005152849	14-035-023-00010-00004	62000	PASTOS PERMANENTES DE 5 O MAS AÑOS-SIN VARIEDAD	S	0,46
1700000005152851	14-035-013-00100-00002	62000	PASTOS PERMANENTES DE 5 O MAS AÑOS-SIN VARIEDAD	S	22,79
1700000005152852	14-035-013-00101-00001	62000	PASTOS PERMANENTES DE 5 O MAS AÑOS-SIN VARIEDAD	S	43,39
1700000005152856	14-035-013-00100-00004	62000	PASTOS PERMANENTES DE 5 O MAS AÑOS-SIN VARIEDAD	S	4,17
1700000005152872	14-035-025-00022-00001	62000	PASTOS PERMANENTES DE 5 O MAS AÑOS-SIN VARIEDAD	S	0,99
1700000005152880	14-035-023-00010-00022	20000	BARBECHO TRADICIONAL-SIN VARIEDAD	S	19,07
1700000005152882	14-035-025-00009-00004	62000	PASTOS PERMANENTES DE 5 O MAS AÑOS-SIN VARIEDAD	S	0,08

**Incidenias de carga ganadera**

**INCIDENCIA DESCRIPCIÓN**

452	Actividad agraria declarada en un recinto no compatible con el uso PA, PR o PS asignado en SIGPAC para ese recinto. Recinto:14-054-049-00003-00002 Cultivo:62000 PASTOS PERMANENTES DE 5 O MAS AÑOS-SIN VARIEDAD Secano USO ASIGNADO EN SIGPAC:PR Recinto:14-054-049-00085-00002 Cultivo:62000 PASTOS PERMANENTES DE 5 O MAS AÑOS-SIN VARIEDAD Secano USO
-----	---

(1) Con incidencias que retienen pago o deniegan el expediente.  
(2) Se calcula sobre superficie declarada admisible.  
(3) Aplicación del artículo 16 bis del RD 147/2023.

Puede verificar la integridad de una copia de este documento mediante la lectura del código QR adjunto o mediante el acceso a la dirección <a href="https://ws050.juntadeandalucia.es/verificarFirma">https://ws050.juntadeandalucia.es/verificarFirma</a> indicando el código de VERIFICACIÓN				
FIRMADO POR	RAQUEL MARIA ESPIN CRESPO	FECHA	26/06/2024	
VERIFICACIÓN	Pk2jmMQ72K8YCCE9EQ8LU85ENJJ6M	PÁGINA	542/8857	



ASIGNADO EN SIGPAC:PR	
3795	Recinto declarado con una situación de riesgo de abandono. Recinto:14-035-023-00010-00022 Cultivo: -
86122	Recinto superficie forrajera que realiza la actividad de producción de pastoreo y no declara el o los códigos del Registro de Explotaciones Ganaderas de Andalucía, REGA. Recinto:14-054-049-00003-00002 Cultivo:62000 PASTOS PERMANENTES DE 5 O MAS AÑOS-SIN VARIEDAD Secano Recinto:14-054-049-00085-00002 Cultivo:62000 PASTOS PERMANENTES DE 5 O MAS AÑOS-SIN VARIEDAD Secano
86124	Recinto de forrajera para Cálculo de Carga Ganadera que No pertenece a Explotación. Recinto:14-054-049-00003-00002 Cultivo:62000 PASTOS PERMANENTES DE 5 O MAS AÑOS-SIN VARIEDAD Secano Recinto:14-054-049-00085-00002 Cultivo:62000 PASTOS PERMANENTES DE 5 O MAS AÑOS-SIN VARIEDAD Secano
86128	Recinto de Forrajeras que no ha contabilizado para Carga Ganadera por no tener una explotación válida para el cálculo de la Carga Ganadera Recinto:14-054-049-00003-00002 Cultivo:62 PASTOS PERMANENTES DE 5 O MAS AÑOS- Recinto:14-054-049-00085-00002 Cultivo:62 PASTOS PERMANENTES DE 5 O MAS AÑOS-
86132	Recinto superficie forrajera que no realiza la actividad de producción de pastoreo. Recinto:14-035-023-00010-00003 Cultivo:20000 BARBECHO TRADICIONAL-SIN VARIEDAD Secano Recinto:14-035-023-00010-00003 Cultivo:20000 BARBECHO TRADICIONAL-SIN VARIEDAD Secano Recinto:14-054-049-00003-00002 Cultivo:62000 PASTOS PERMANENTES DE 5 O MAS AÑOS-SIN VARIEDAD Secano Recinto:14-054-049-00085-00002 Cultivo:62000 PASTOS PERMANENTES DE 5 O MAS AÑOS-SIN VARIEDAD Secano

(1) Con incidencias que retienen pago o deniegan el expediente.  
(2) Se calcula sobre superficie declarada admisible.  
(3) Aplicación del artículo 16 bis del RD 147/2023.

Puede verificar la integridad de una copia de este documento mediante la lectura del código QR adjunto o mediante el acceso a la dirección <a href="https://ws050.juntadeandalucia.es/verificarFirma">https://ws050.juntadeandalucia.es/verificarFirma</a> indicando el código de VERIFICACIÓN				
FIRMADO POR	RAQUEL MARIA ESPIN CRESPO	FECHA	26/06/2024	
VERIFICACIÓN	Pk2jmMQ72K8YCCE9EQ8LU85ENJJ6M	PÁGINA	543/8857	

**APELLIDOS Y NOMBRE / RAZÓN SOCIAL**

BLANCO MORENO ANA

**NIF**

\*\*\*9856\*

**EXPEDIENTE**

1166488

**RESOLUCIÓN**

CONCESIÓN DE LA AYUDA

**DATOS DE MANTENIMIENTO UNIDADES****GRUPO DE PAGO**

ZONAS DE LIMITACIONES NATURALES

**Sup. Dec.  
Admisible**

158,63

**Sup.  
Resuelta**

158,63

**Sobredecl.**

0,00

**% Sobredecl.**

0,00

**RESUMEN DE PAGOS**

	<b>IMPORTE ( Euros )</b>			
	<b>RESUELTO</b>	<b>FEADER</b>	<b>MAPA</b>	<b>CAPADR</b>
Pago realizado	1.081,20	919,02	106,06	56,12
A pagar	106,80	90,78	10,48	5,54
<b>TOTAL</b>	<b>1.188,00</b>	<b>1.009,80</b>	<b>116,54</b>	<b>61,66</b>

**APLICACIÓN DE REDUCCIONES Y PENALIZACIONES (%)**

<b>Criterios de subvencionabilidad (1)</b>	<b>Presentación tardía</b>	<b>Omisión declaración</b>	<b>Condicionalidad</b>
0,00	0,00	0,00	0,00

**IMPORTE ( Euros )**

Calculado(2)	Reducción	Penalización	Reducción Penalización (3)	Penalización adicional	Resuelto	FEADER	MAPA	CAPADR
1.188,00 €	0,00 €	0,00 €	0,00 €	0,00 €	1.188,00 €	1.009,80 €	116,54 €	61,66 €
<b>Importe Unitario:</b>	<b>54,00 €</b>	<b>Nuevo Importe Unitario:</b>	<b>7,49 €</b>					

**RECINTOS PROPUESTOS**

<b>REF.</b>	<b>REFERENCIA SIGPAC</b>	<b>CULTIVO</b>	<b>S/R</b>	<b>USO SIGPAC</b>	<b>Sup. Dec. admisible</b>	<b>Sup. Campo</b>	<b>Sup. Determ.</b>	<b>Sup. Resuelta</b>
170000005740376	14-016-002-00020-0001	PASTOS PERMANENTES DE 5 O MAS AÑOS	R		2,51		2,51	2,51
170000005740391	14-016-018-00002-0005	PASTOS PERMANENTES DE 5 O MAS AÑOS	S		83,35		83,35	83,35
170000005740402	14-069-008-00003-0002	PASTOS PERMANENTES DE 5 O MAS AÑOS	S		35,72		35,72	35,72
170000005740408	14-016-002-00020-0002	PASTOS PERMANENTES DE 5 O MAS AÑOS	S		37,05		37,05	37,05

(1) Con incidencias que retienen pago o deniegan el expediente.

(2) Se calcula sobre superficie declarada admisible.

(3) Aplicación del artículo 16 bis del RD 147/2023.

Puede verificar la integridad de una copia de este documento mediante la lectura del código QR adjunto o mediante el acceso a la dirección <https://ws050.juntadeandalucia.es/verificarFirma> indicando el código de VERIFICACIÓN

FIRMADO POR	RAQUEL MARIA ESPIN CRESPO	FECHA	26/06/2024
-------------	---------------------------	-------	------------

VERIFICACIÓN	Pk2jmMQ72K8YCCE9EQ8LU85ENJJJ6M	PÁGINA	544/8857
--------------	--------------------------------	--------	----------





**Datos considerados para el Cálculo de la Carga Ganadera del expediente**

Superficie determinada para Cálculo Carga Ganadera: 158,63 ha

Carga Ganadera del Expediente: 0,84 ugm/ha

<u>Explotación</u>	<u>Especie</u>	<u>Ugm Calculada para CG</u>
ES140160000150	BOVINA	42,94
ES140160000150	PORCINO	77,11
ES140690000794	BOVINA	11,63
ES140690000794	PORCINO	1,29


**Recintos Determinados para el Cálculo de Garga Ganadera**

<u>REF.</u>	<u>REFERENCIA SIGPAC</u>	<u>CULTIVO</u>	<u>DESCRIPCIÓN CULTIVO</u>	<u>S/R</u>	<u>SUP. RESUELTA (ha)</u>
1700000005740376	14-016-002-00020-00001	62000	PASTOS PERMANENTES DE 5 O MAS AÑOS-SIN VARIEDAD	R	2,51
1700000005740391	14-016-018-00002-00005	62000	PASTOS PERMANENTES DE 5 O MAS AÑOS-SIN VARIEDAD	S	83,35
1700000005740402	14-069-008-00003-00002	62000	PASTOS PERMANENTES DE 5 O MAS AÑOS-SIN VARIEDAD	S	35,72
1700000005740408	14-016-002-00020-00002	62000	PASTOS PERMANENTES DE 5 O MAS AÑOS-SIN VARIEDAD	S	37,05

(1) Con incidencias que retienen pago o deniegan el expediente.  
(2) Se calcula sobre superficie declarada admisible.  
(3) Aplicación del artículo 16 bis del RD 147/2023.

Puede verificar la integridad de una copia de este documento mediante la lectura del código QR adjunto o mediante el acceso a la dirección <https://ws050.juntadeandalucia.es/verificarFirma> indicando el código de VERIFICACIÓN

FIRMADO POR	RAQUEL MARIA ESPIN CRESPO	FECHA	26/06/2024
VERIFICACIÓN	Pk2jmMQ72K8YCCE9EQ8LU85ENJJ6M	PÁGINA	545/8857



**APELLIDOS Y NOMBRE / RAZÓN SOCIAL**

BLANCO VILLANUEVA JESUS

**NIF**

\*\*\*6688\*

**EXPEDIENTE**

1249212

**RESOLUCIÓN**

CONCESIÓN DE LA AYUDA

**DATOS DE MANTENIMIENTO UNIDADES**

<b>GRUPO DE PAGO</b>	<b>Sup. Dec. Admisible</b>	<b>Sup. Resuelta</b>	<b>Sobredecl.</b>	<b>% Sobredecl.</b>
ZONAS DE LIMITACIONES NATURALES	89,68	89,68	0,00	0,00

**RESUMEN DE PAGOS**

	<b>IMPORTE ( Euros )</b>			
	<b>RESUELTO</b>	<b>FEADER</b>	<b>MAPA</b>	<b>CAPADR</b>
Pago realizado	1.081,20	919,02	106,06	56,12
A pagar	106,54	90,56	10,45	5,53
<b>TOTAL</b>	<b>1.187,74</b>	<b>1.009,58</b>	<b>116,51</b>	<b>61,65</b>

**APLICACIÓN DE REDUCCIONES Y PENALIZACIONES (%)**

<b>Criterios de subvencionabilidad (1)</b>	<b>Presentación tardía</b>	<b>Omisión declaración</b>	<b>Condicionalidad</b>
0,00	0,00	0,00	0,00

**IMPORTE ( Euros )**

Calculado(2)	Reducción	Penalización	Reducción Penalización (3)	Penalización adicional	Resuelto	FEADER	MAPA	CAPADR
1.187,74 €	0,00 €	0,00 €	0,00 €	0,00 €	1.187,74 €	1.009,58 €	116,52 €	61,64 €
Importe Unitario:	54,00 €	Nuevo Importe Unitario:	13,24 €					

**RECINTOS PROPUESTOS**

<b>REF.</b>	<b>REFERENCIA SIGPAC</b>	<b>CULTIVO</b>	<b>S/R</b>	<b>USO SIGPAC</b>	<b>Sup. Dec. admisible</b>	<b>Sup. Campo</b>	<b>Sup. Determ.</b>	<b>Sup. Resuelta</b>
-695134	14-054-006-00047-0002	PASTOS PERMANENTES DE 5 O MAS AÑOS	S		25,30		25,30	25,28
1700000006270426	14-054-006-00049-0001	PASTOS PERMANENTES DE 5 O MAS AÑOS	S		21,63		21,63	21,63
1700000006270428	14-054-006-00054-0001	PASTOS PERMANENTES DE 5 O MAS AÑOS	S		0,37		0,37	0,37
1700000006270429	14-054-006-00055-0001	PASTOS PERMANENTES DE 5 O MAS AÑOS	S		26,47		26,47	26,47
1700000006270431	14-054-006-00023-0001	PASTOS PERMANENTES DE 5 O MAS AÑOS	S		2,49		2,49	2,49
1700000006270432	14-054-006-00026-0002	PASTOS PERMANENTES DE 5 O MAS AÑOS	S		7,41		7,41	7,41
1700000006270433	14-054-006-00046-0002	PASTOS PERMANENTES DE 5 O MAS AÑOS	S		5,41		5,41	5,41
1700000006270439	14-054-006-00022-0001	PASTOS PERMANENTES DE 5 O MAS AÑOS	S		0,62		0,62	0,62

**INCIDENCIAS****INCIDENCIA DESCRIPCIÓN**

4272 Verifica que las líneas de declaración de las Solicitudes Únicas no tienen solapes con la capa de Retroactividad Gráfica (ambas de la misma campaña) a nivel de expediente/línea de declaración gráfica de la solicitud.  
 Recinto:14-054-006-00047-00002 Cultivo: - Agregado de la referencia del recinto.:0 Zona de la referencia del recinto.:0 Superficie solapada.:0,02 Id. Incid.:95158427

(1) Con incidencias que retienen pago o deniegan el expediente.  
 (2) Se calcula sobre superficie declarada admisible.  
 (3) Aplicación del artículo 16 bis del RD 147/2023.

Puede verificar la integridad de una copia de este documento mediante la lectura del código QR adjunto o mediante el acceso a la dirección <https://ws050.juntadeandalucia.es/verificarFirma> indicando el código de VERIFICACIÓN

FIRMADO POR	RAQUEL MARIA ESPIN CRESPO	FECHA	26/06/2024
VERIFICACIÓN	Pk2jmMQ72K8YCCE9EQ8LU85ENJJ6M	PÁGINA	546/8857







**Datos considerados para el Cálculo de la Carga Ganadera del expediente**

Superficie determinada para Cálculo Carga Ganadera: 89,68 ha  
 Carga Ganadera del Expediente: 0,52 ugm/ha

<b>Explotación</b>	<b>Especie</b>	<b>Ugm Calculada para CG</b>
ES140540000052	BOVINA	46,82

**Recintos Determinados para el Cálculo de Garga Ganadera**

REF.	REFERENCIA SIGPAC	CULTIVO	DESCRIPCIÓN CULTIVO	S/R	SUP. RESUELTA (ha)
-695134	14-054-006-00047-00002	62000	PASTOS PERMANENTES DE 5 O MAS AÑOS-SIN VARIEDAD	S	25,28
1700000006270426	14-054-006-00049-00001	62000	PASTOS PERMANENTES DE 5 O MAS AÑOS-SIN VARIEDAD	S	21,63
1700000006270428	14-054-006-00054-00001	62000	PASTOS PERMANENTES DE 5 O MAS AÑOS-SIN VARIEDAD	S	0,37
1700000006270429	14-054-006-00055-00001	62000	PASTOS PERMANENTES DE 5 O MAS AÑOS-SIN VARIEDAD	S	26,47
1700000006270431	14-054-006-00023-00001	62000	PASTOS PERMANENTES DE 5 O MAS AÑOS-SIN VARIEDAD	S	2,49
1700000006270432	14-054-006-00026-00002	62000	PASTOS PERMANENTES DE 5 O MAS AÑOS-SIN VARIEDAD	S	7,41
1700000006270433	14-054-006-00046-00002	62000	PASTOS PERMANENTES DE 5 O MAS AÑOS-SIN VARIEDAD	S	5,41
1700000006270439	14-054-006-00022-00001	62000	PASTOS PERMANENTES DE 5 O MAS AÑOS-SIN VARIEDAD	S	0,62

(1) Con incidencias que retienen pago o deniegan el expediente.  
 (2) Se calcula sobre superficie declarada admisible.  
 (3) Aplicación del artículo 16 bis del RD 147/2023.

Puede verificar la integridad de una copia de este documento mediante la lectura del código QR adjunto o mediante el acceso a la dirección <a href="https://ws050.juntadeandalucia.es/verificarFirma">https://ws050.juntadeandalucia.es/verificarFirma</a> indicando el código de VERIFICACIÓN				
FIRMADO POR	RAQUEL MARIA ESPIN CRESPO	FECHA	26/06/2024	
VERIFICACIÓN	Pk2jmMQ72K8YCCE9EQ8LU85ENJJ6M	PÁGINA	547/8857	



**APELLIDOS Y NOMBRE / RAZÓN SOCIAL**

BLASCO BAZO MARIA ANGELES

**NIF**

\*\*\*6361\*

**EXPEDIENTE**

1140541

**RESOLUCIÓN**

CONCESIÓN DE LA AYUDA

**DATOS DE MANTENIMIENTO UNIDADES**

**GRUPO DE PAGO**

ZONAS DE LIMITACIONES NATURALES

**Sup. Dec. Admisible**  
6,39

**Sup. Resuelta**  
6,39

**Sobredecl.**  
0,00

**% Sobredecl.**  
0,00

**RESUMEN DE PAGOS**

	<b>IMPORTE ( Euros )</b>			
	<b>RESUELTO</b>	<b>FEADER</b>	<b>MAPA</b>	<b>CAPADR</b>
Pago realizado	314,04	266,93	30,81	16,30
A pagar	31,02	26,37	3,04	1,61
<b>TOTAL</b>	<b>345,06</b>	<b>293,30</b>	<b>33,85</b>	<b>17,91</b>

**APLICACIÓN DE REDUCCIONES Y PENALIZACIONES (%)**

<b>Criterios de subvencionabilidad (1)</b>	<b>Presentación tardía</b>	<b>Omisión declaración</b>	<b>Condicionabilidad</b>
0,00	0,00	0,00	0,00

**IMPORTE ( Euros )**

Calculado(2)	Reducción	Penalización	Reducción Penalización (3)	Penalización adicional	Resuelto	FEADER	MAPA	CAPADR
345,06 €	0,00 €	0,00 €	0,00 €	0,00 €	345,06 €	293,30 €	33,85 €	17,91 €
<b>Importe Unitario:</b>	<b>54,00 €</b>	<b>Nuevo Importe Unitario:</b>	<b>54,00 €</b>					

**RECINTOS PROPUESTOS**

<b>REF.</b>	<b>REFERENCIA SIGPAC</b>	<b>CULTIVO</b>	<b>S/R</b>	<b>USO SIGPAC</b>	<b>Sup. Dec. admisible</b>	<b>Sup. Campo</b>	<b>Sup. Determ.</b>	<b>Sup. Resuelta</b>
-970167	14-038-016-00246-0002	OLIVAR	S		0,09		0,09	0,09
-970165	14-038-016-00024-0005	OLIVAR	S		0,01		0,01	0,01
1700000005240720	14-038-015-00049-0001	OLIVAR	S		2,82		2,82	2,82
1700000005240721	14-038-015-09003-0003	OLIVAR	S		0,07		0,07	0,07
1700000005240722	14-038-016-00022-0001	OLIVAR	S		2,38		2,38	2,38
1700000005240723	14-038-016-00023-0001	OLIVAR	S		0,04		0,04	0,04
1700000005240724	14-038-016-00024-0001	OLIVAR	S		0,20		0,20	0,20
1700000005240725	14-038-016-00025-0002	OLIVAR	S		0,73		0,73	0,73
1700000005240726	14-038-016-00246-0002	OLIVAR	S		0,05		0,05	0,05

(1) Con incidencias que retienen pago o deniegan el expediente.

(2) Se calcula sobre superficie declarada admisible.

(3) Aplicación del artículo 16 bis del RD 147/2023.

Puede verificar la integridad de una copia de este documento mediante la lectura del código QR adjunto o mediante el acceso a la dirección <https://ws050.juntadeandalucia.es/verificarFirma> indicando el código de VERIFICACIÓN

FIRMADO POR	RAQUEL MARIA ESPIN CRESPO	FECHA	26/06/2024
VERIFICACIÓN	Pk2jmMQ72K8YCCE9EQ8LU85ENJJ6M	PÁGINA	548/8857





**APELLIDOS Y NOMBRE / RAZÓN SOCIAL**

BLAZQUEZ BALSERA RAFAEL

**NIF**

\*\*\*\*8431\*

**EXPEDIENTE**

1050039

**RESOLUCIÓN**

CONCESIÓN DE LA AYUDA

**DATOS DE MANTENIMIENTO UNIDADES**

**GRUPO DE PAGO**

ZONAS DE LIMITACIONES NATURALES

**Sup. Dec.  
Admisible**

118,14

**Sup.  
Resuelta**

118,14

**Sobredecl.**

0,00

**% Sobredecl.**

0,00

**RESUMEN DE PAGOS**

	<b><u>IMPORTE ( Euros )</u></b>			
	<b><u>RESUELTO</u></b>	<b><u>FEADER</u></b>	<b><u>MAPA</u></b>	<b><u>CAPADR</u></b>
Pago realizado	1.008,99	857,64	98,98	52,37
A pagar	179,01	152,16	17,56	9,29
<b>TOTAL</b>	<b>1.188,00</b>	<b>1.009,80</b>	<b>116,54</b>	<b>61,66</b>

**APLICACIÓN DE REDUCCIONES Y PENALIZACIONES (%)**

<b><u>Criterios de subvencionabilidad (1)</u></b>	<b><u>Presentación tardía</u></b>	<b><u>Omisión declaración</u></b>	<b><u>Condicionabilidad</u></b>
0,00	0,00	0,00	0,00

**IMPORTE ( Euros )**

<b><u>Calculado(2)</u></b>	<b><u>Reducción</u></b>	<b><u>Penalización</u></b>	<b><u>Reducción Penalización (3)</u></b>	<b><u>Penalización adicional</u></b>	<b><u>Resuelto</u></b>	<b><u>FEADER</u></b>	<b><u>MAPA</u></b>	<b><u>CAPADR</u></b>
1.188,00 €	0,00 €	0,00 €	0,00 €	0,00 €	1.188,00 €	1.009,80 €	116,54 €	61,66 €
<b>Importe Unitario:</b>	<b>54,00 €</b>	<b>Nuevo Importe Unitario:</b>	<b>10,06 €</b>					

(1) Con incidencias que retienen pago o deniegan el expediente.  
 (2) Se calcula sobre superficie declarada admisible.  
 (3) Aplicación del artículo 16 bis del RD 147/2023.

Puede verificar la integridad de una copia de este documento mediante la lectura del código QR adjunto o mediante el acceso a la dirección <a href="https://ws050.juntadeandalucia.es/verificarFirma">https://ws050.juntadeandalucia.es/verificarFirma</a> indicando el código de VERIFICACIÓN				
FIRMADO POR	RAQUEL MARIA ESPIN CRESPO	FECHA	26/06/2024	
VERIFICACIÓN	Pk2jmMQ72K8YCCE9EQ8LU85ENJJ6M	PÁGINA	549/8857	

**RECINTOS PROPUESTOS**

REF.	REFERENCIA SIGPAC	CULTIVO	S/R	USO SIGPAC	Sup. Dec. admisible	Sup. Campo	Sup. Determ.	Sup. Resuelta
-1600724	14-008-063-00290-0001	PASTOS PERMANENTES DE 5 O MAS AÑOS	S		1,79		1,79	1,79
-1600723	14-008-063-00292-0001	PASTOS PERMANENTES DE 5 O MAS AÑOS	S		1,44		1,44	1,44
-1206899	14-008-063-00277-0004	TRANQUILLÓN	S		0,02		0,02	0,02
-1206898	14-008-063-00049-0004	BARBECHO TRADICIONAL	S		0,25		0,25	0,25
-1206897	14-008-063-00049-0004	AVENA	S		0,85		0,85	0,85
-1206895	14-008-063-00022-0001	AVENA	S		1,75		1,75	1,75
-1206894	14-008-063-00022-0001	BARBECHO TRADICIONAL	S		3,51		3,51	3,51
-1206884	14-008-063-00023-0001	TRITICALE	S		1,10		1,10	1,10
-966506	14-008-063-00174-0004	BARBECHO TRADICIONAL	S		0,08		0,08	0,08
-966369	14-008-063-00278-0001	BARBECHO TRADICIONAL	S		0,07		0,07	0,07
-965923	14-008-063-00017-0004	GUISANTES	S		0,12		0,12	0,12
-434324	14-008-063-00020-0001	GUISANTES	S		0,02		0,02	0,02
-434315	14-008-063-00023-0001	GUISANTES	S		10,28		10,28	10,28
-434313	14-008-063-00018-0001	GUISANTES	S		2,02		2,02	2,02
-434312	14-008-063-00007-0001	GUISANTES	S		1,12		1,12	1,12
-434307	14-008-064-00361-0004	PASTOS PERMANENTES DE 5 O MAS AÑOS	S		0,07		0,07	0,07
-434306	14-008-064-00361-0003	TRANQUILLÓN	S		0,09		0,09	0,09
-434305	14-008-063-00295-0003	PASTOS PERMANENTES DE 5 O MAS AÑOS	S		0,10		0,10	0,10
-434304	14-008-063-00277-0004	AVENA	S		0,33		0,33	0,33
-434303	14-008-063-00277-0004	BARBECHO TRADICIONAL	S		0,10		0,10	0,10
-434302	14-008-063-00207-0002	PASTOS PERMANENTES DE 5 O MAS AÑOS	S		0,03		0,03	0,03
-434301	14-008-063-00193-0002	PASTOS PERMANENTES DE 5 O MAS AÑOS	S		0,02		0,02	0,02
-41434	14-008-063-00022-0001	TRANQUILLÓN	S		0,61		0,61	0,61
-41334	14-008-063-00048-0002	AVENA	S		6,52		6,52	6,52
1700000005971884	14-008-061-00219-0001	AVENA	S		0,73		0,73	0,73
1700000005971885	14-008-063-00222-0001	PASTOS PERMANENTES DE 5 O MAS AÑOS	S		0,23		0,23	0,23
1700000005971887	14-008-063-00221-0001	PASTOS PERMANENTES DE 5 O MAS AÑOS	S		0,00		0,00	0,00
1700000005971888	14-008-063-00281-0008	PASTOS PERMANENTES DE 5 O MAS AÑOS	S		1,08		1,08	1,08
1700000005971889	14-008-063-00219-0001	PASTOS PERMANENTES DE 5 O MAS AÑOS	S		0,00		0,00	0,00
1700000005971890	14-008-063-00220-0001	PASTOS PERMANENTES DE 5 O MAS AÑOS	S		0,00		0,00	0,00
1700000005971892	14-008-063-00040-0002	TRITICALE	S		1,39		1,39	1,39
1700000005971893	14-008-063-00284-0001	TRITICALE	S		0,12		0,12	0,12
1700000005971894	14-008-063-00286-0001	TRITICALE	S		0,78		0,78	0,78
1700000005971895	14-008-063-00022-0002	PASTOS PERMANENTES DE 5 O MAS AÑOS	S		0,17		0,17	0,17
1700000005971896	14-008-063-00285-0001	TRITICALE	S		3,42		3,42	3,42
1700000005971897	14-008-063-00291-0001	BARBECHO TRADICIONAL	S		0,69		0,69	0,69
1700000005971898	14-008-064-00360-0001	TRANQUILLÓN	S		0,04		0,04	0,04
1700000005971899	14-008-063-00179-0001	BARBECHO TRADICIONAL	S		1,45		1,45	1,45
1700000005971900	14-008-063-00180-0001	BARBECHO TRADICIONAL	S		1,07		1,07	1,07
1700000005971904	14-008-063-00247-0001	BARBECHO TRADICIONAL	S		0,63		0,63	0,63
1700000005971905	14-008-063-00251-0001	PASTOS DE MENOS DE 5 AÑOS	S		0,45		0,45	0,45
1700000005971906	14-008-063-00252-0001	BARBECHO TRADICIONAL	S		0,62		0,62	0,62
1700000005971907	14-008-063-00253-0001	BARBECHO TRADICIONAL	S		4,64		4,64	4,64
1700000005971908	14-008-063-00256-0001	BARBECHO TRADICIONAL	S		0,55		0,55	0,55
1700000005971909	14-008-063-00257-0001	BARBECHO TRADICIONAL	S		0,49		0,49	0,49
1700000005971910	14-008-063-00260-0001	BARBECHO TRADICIONAL	S		0,81		0,81	0,81
1700000005971911	14-008-063-00261-0001	BARBECHO TRADICIONAL	S		0,71		0,71	0,71
1700000005971912	14-008-063-00264-0001	BARBECHO TRADICIONAL	S		0,58		0,58	0,58
1700000005971913	14-008-063-00265-0001	BARBECHO TRADICIONAL	S		0,52		0,52	0,52
1700000005971914	14-008-063-00268-0001	BARBECHO TRADICIONAL	S		0,43		0,43	0,43
1700000005971915	14-008-063-00269-0001	BARBECHO TRADICIONAL	S		0,26		0,26	0,26
1700000005971916	14-008-063-00272-0001	BARBECHO TRADICIONAL	S		0,50		0,50	0,50

(1) Con incidencias que retienen pago o deniegan el expediente.

(2) Se calcula sobre superficie declarada admisible.

(3) Aplicación del artículo 16 bis del RD 147/2023.

Puede verificar la integridad de una copia de este documento mediante la lectura del código QR adjunto o mediante el acceso a la dirección <https://ws050.juntadeandalucia.es/verificarFirma> indicando el código de VERIFICACIÓN

FIRMADO POR	RAQUEL MARIA ESPIN CRESPO	FECHA	26/06/2024
-------------	---------------------------	-------	------------

VERIFICACIÓN	Pk2jmMQ72K8YCCE9EQ8LU85ENJJ6M	PÁGINA	550/8857
--------------	-------------------------------	--------	----------





**RECINTOS PROPUESTOS**

REF.	REFERENCIA SIGPAC	CULTIVO	S/R	USO SIGPAC	Sup. Dec. admisible	Sup. Campo	Sup. Determ.	Sup. Resuelta
170000005971917	14-008-063-00273-0001	BARBECHO TRADICIONAL	S		0,34		0,34	0,34
170000005971918	14-008-063-00276-0001	BARBECHO TRADICIONAL	S		1,05		1,05	1,05
170000005971920	14-008-063-00240-0001	TRITICALE	S		0,96		0,96	0,96
170000005971921	14-008-063-00245-0001	TRITICALE	S		0,20		0,20	0,20
170000005971922	14-008-063-00246-0001	TRITICALE	S		0,29		0,29	0,29
170000005971923	14-008-063-00247-0001	TRITICALE	S		0,23		0,23	0,23
170000005971924	14-008-063-00252-0001	TRITICALE	S		0,59		0,59	0,59
170000005971925	14-008-063-00253-0001	TRITICALE	S		0,57		0,57	0,57
170000005971926	14-008-063-00254-0001	TRITICALE	S		0,35		0,35	0,35
170000005971927	14-008-063-00254-0001	TRITICALE	S		0,58		0,58	0,58
170000005971928	14-008-063-00255-0001	TRITICALE	S		0,12		0,12	0,12
170000005971929	14-008-063-00256-0001	TRITICALE	S		0,11		0,11	0,11
170000005971930	14-008-063-00257-0001	TRITICALE	S		0,10		0,10	0,10
170000005971931	14-008-063-00258-0001	TRITICALE	S		0,12		0,12	0,12
170000005971932	14-008-063-00259-0001	TRITICALE	S		0,22		0,22	0,22
170000005971933	14-008-063-00260-0001	TRITICALE	S		0,20		0,20	0,20
170000005971934	14-008-063-00261-0001	TRITICALE	S		0,16		0,16	0,16
170000005971935	14-008-063-00262-0001	TRITICALE	S		0,18		0,18	0,18
170000005971936	14-008-063-00263-0001	TRITICALE	S		0,17		0,17	0,17
170000005971937	14-008-063-00264-0001	TRITICALE	S		0,14		0,14	0,14
170000005971938	14-008-063-00265-0001	TRITICALE	S		0,13		0,13	0,13
170000005971939	14-008-063-00266-0001	TRITICALE	S		0,17		0,17	0,17
170000005971940	14-008-063-00267-0001	TRITICALE	S		0,15		0,15	0,15
170000005971941	14-008-063-00268-0001	TRITICALE	S		0,10		0,10	0,10
170000005971942	14-008-063-00269-0001	TRITICALE	S		0,08		0,08	0,08
170000005971943	14-008-063-00270-0001	TRITICALE	S		0,13		0,13	0,13
170000005971944	14-008-063-00271-0001	TRITICALE	S		0,13		0,13	0,13
170000005971945	14-008-063-00272-0001	TRITICALE	S		0,09		0,09	0,09
170000005971946	14-008-063-00273-0001	TRITICALE	S		0,09		0,09	0,09
170000005971947	14-008-063-00274-0001	TRITICALE	S		0,11		0,11	0,11
170000005971948	14-008-063-00275-0001	TRITICALE	S		0,34		0,34	0,34
170000005971949	14-008-063-00276-0001	TRITICALE	S		0,36		0,36	0,36
170000005971950	14-008-063-00278-0001	TRITICALE	S		0,45		0,45	0,45
170000005971951	14-008-063-00279-0001	TRITICALE	S		0,26		0,26	0,26
170000005971954	14-008-063-00278-0001	BARBECHO TRADICIONAL	S		0,55		0,55	0,55
170000005971955	14-008-063-00281-0003	BARBECHO TRADICIONAL	S		0,19		0,19	0,19
170000005971956	14-008-063-00244-0001	PASTOS PERMANENTES DE 5 O MAS AÑOS	S		0,41		0,41	0,41
170000005971957	14-008-062-00001-0001	AVENA	S		0,06		0,06	0,06
170000005971958	14-008-063-00240-0001	BARBECHO TRADICIONAL	S		1,10		1,10	1,10
170000005971959	14-008-063-00243-0001	BARBECHO TRADICIONAL	S		0,54		0,54	0,54
170000005971960	14-008-063-00245-0001	BARBECHO TRADICIONAL	S		0,66		0,66	0,66
170000005971961	14-008-063-00246-0001	BARBECHO TRADICIONAL	S		1,21		1,21	1,21
170000005971962	14-008-063-00280-0002	PASTOS PERMANENTES DE 5 O MAS AÑOS	S		0,05		0,05	0,05
170000005971963	14-008-063-00293-0001	BARBECHO TRADICIONAL	S		1,49		1,49	1,49
170000005971964	14-008-063-00295-0001	BARBECHO TRADICIONAL	S		0,22		0,22	0,22
170000005971965	14-008-063-00048-0008	AVENA	S		0,01		0,01	0,01
170000005971968	14-008-063-00281-0005	AVENA	S		2,34		2,34	2,34
170000005971969	14-008-063-00282-0001	AVENA	S		0,12		0,12	0,12
170000005971970	14-008-063-00288-0002	AVENA	S		0,11		0,11	0,11
170000005971971	14-008-063-00289-0001	AVENA	S		0,25		0,25	0,25
170000005971974	14-008-063-00022-0005	PASTOS DE MENOS DE 5 AÑOS	S		0,33		0,33	0,33
170000005971975	14-008-063-00277-0002	TRANQUILLÓN	S		0,11		0,11	0,11

(1) Con incidencias que retienen pago o deniegan el expediente.  
(2) Se calcula sobre superficie declarada admisible.  
(3) Aplicación del artículo 16 bis del RD 147/2023.

Puede verificar la integridad de una copia de este documento mediante la lectura del código QR adjunto o mediante el acceso a la dirección <a href="https://ws050.juntadeandalucia.es/verificarFirma">https://ws050.juntadeandalucia.es/verificarFirma</a> indicando el código de VERIFICACIÓN					
FIRMADO POR	RAQUEL MARIA ESPIN CRESPO		FECHA		26/06/2024
VERIFICACIÓN	Pk2jmMQ72K8YCCE9EQ8LU85ENJJ6M		PÁGINA		551/8857



**RECINTOS PROPUESTOS**

REF.	REFERENCIA SIGPAC	CULTIVO	S/R	USO SIGPAC	Sup. Dec. admisible	Sup. Campo	Sup. Determ.	Sup. Resuelta
170000005971976	14-008-063-00281-0007	TRANQUILLÓN	S		1,15		1,15	1,15
170000005971977	14-008-063-00283-0001	TRANQUILLÓN	S		0,02		0,02	0,02
170000005971978	14-008-063-00287-0001	TRANQUILLÓN	S		0,11		0,11	0,11
170000005971979	14-008-063-00288-0001	TRANQUILLÓN	S		0,18		0,18	0,18
170000005971982	14-008-063-00176-0001	BARBECHO TRADICIONAL	S		0,82		0,82	0,82
170000005971983	14-008-063-00177-0001	BARBECHO TRADICIONAL	S		2,14		2,14	2,14
170000005971984	14-008-063-00182-0001	BARBECHO TRADICIONAL	S		0,85		0,85	0,85
170000005971985	14-008-063-00183-0001	BARBECHO TRADICIONAL	S		1,42		1,42	1,42
170000005971986	14-008-063-00187-0001	BARBECHO TRADICIONAL	S		0,43		0,43	0,43
170000005971987	14-008-063-00188-0001	BARBECHO TRADICIONAL	S		0,49		0,49	0,49
170000005971988	14-008-063-00189-0001	BARBECHO TRADICIONAL	S		0,45		0,45	0,45
170000005971989	14-008-063-00190-0001	BARBECHO TRADICIONAL	S		1,90		1,90	1,90
170000005971990	14-008-063-00195-0001	BARBECHO TRADICIONAL	S		0,66		0,66	0,66
170000005971991	14-008-063-00046-0002	AVENA	S		1,27		1,27	1,27
170000005971992	14-008-063-00048-0006	AVENA	S		1,90		1,90	1,90
170000005971993	14-008-063-00007-0001	BARBECHO TRADICIONAL	S		0,82		0,82	0,82
170000005971994	14-008-063-00017-0004	GUISANTES	S		0,27		0,27	0,27
170000005971995	14-008-063-00018-0001	BARBECHO TRADICIONAL	S		1,60		1,60	1,60
170000005971996	14-008-063-00023-0001	BARBECHO TRADICIONAL	S		1,07		1,07	1,07
170000005971998	14-008-063-00207-0001	BARBECHO TRADICIONAL	S		0,14		0,14	0,14
170000005971999	14-008-063-00208-0001	BARBECHO TRADICIONAL	S		0,67		0,67	0,67
170000005972000	14-008-063-00209-0001	BARBECHO TRADICIONAL	S		0,68		0,68	0,68
170000005972001	14-008-063-00210-0001	BARBECHO TRADICIONAL	S		0,61		0,61	0,61
170000005972002	14-008-063-00211-0001	BARBECHO TRADICIONAL	S		0,66		0,66	0,66
170000005972003	14-008-063-00214-0001	BARBECHO TRADICIONAL	S		1,05		1,05	1,05
170000005972004	14-008-063-00215-0001	BARBECHO TRADICIONAL	S		0,53		0,53	0,53
170000005972005	14-008-063-00224-0001	TRITICALE	S		0,06		0,06	0,06
170000005972006	14-008-063-00227-0001	TRITICALE	S		0,05		0,05	0,05
170000005972007	14-008-063-00230-0001	TRITICALE	S		0,06		0,06	0,06
170000005972008	14-008-063-00233-0001	TRITICALE	S		0,08		0,08	0,08
170000005972009	14-008-063-00281-0001	BARBECHO TRADICIONAL	S		1,73		1,73	1,73
170000005972010	14-008-063-00175-0001	BARBECHO TRADICIONAL	S		0,39		0,39	0,39
170000005972011	14-008-063-00178-0001	BARBECHO TRADICIONAL	S		0,90		0,90	0,90
170000005972014	14-008-063-00181-0001	BARBECHO TRADICIONAL	S		0,31		0,31	0,31
170000005972015	14-008-063-00184-0005	BARBECHO TRADICIONAL	S		0,87		0,87	0,87
170000005972016	14-008-064-00359-0001	TRANQUILLÓN	S		0,23		0,23	0,23
170000005972017	14-008-063-00279-0003	BARBECHO TRADICIONAL	S		0,02		0,02	0,02
170000005972018	14-008-063-00280-0001	BARBECHO TRADICIONAL	S		0,34		0,34	0,34
170000005972019	14-008-063-00019-0001	BARBECHO TRADICIONAL	S		0,31		0,31	0,31
170000005972020	14-008-063-00020-0001	BARBECHO TRADICIONAL	S		0,31		0,31	0,31
170000005972022	14-008-063-00199-0002	OLIVAR	S		0,43		0,43	0,43
170000005972023	14-008-063-00279-0001	BARBECHO TRADICIONAL	S		0,06		0,06	0,06
170000005972024	14-008-063-00242-0001	PASTOS PERMANENTES DE 5 O MAS AÑOS	S		0,18		0,18	0,18
170000005972026	14-008-063-00241-0001	PASTOS PERMANENTES DE 5 O MAS AÑOS	S		0,47		0,47	0,47
170000005972027	14-008-063-00225-0001	BARBECHO TRADICIONAL	S		0,12		0,12	0,12
170000005972028	14-008-063-00226-0001	BARBECHO TRADICIONAL	S		0,07		0,07	0,07
170000005972029	14-008-063-00231-0001	BARBECHO TRADICIONAL	S		0,16		0,16	0,16
170000005972030	14-008-063-00232-0001	BARBECHO TRADICIONAL	S		0,17		0,17	0,17
170000005972031	14-008-063-00233-0001	BARBECHO TRADICIONAL	S		0,62		0,62	0,62
170000005972032	14-008-063-00199-0001	BARBECHO TRADICIONAL	S		1,58		1,58	1,58
170000005972033	14-008-063-00206-0001	BARBECHO TRADICIONAL	S		2,00		2,00	2,00
170000005972034	14-008-063-00212-0001	BARBECHO TRADICIONAL	S		0,07		0,07	0,07

(1) Con incidencias que retienen pago o deniegan el expediente.  
(2) Se calcula sobre superficie declarada admisible.  
(3) Aplicación del artículo 16 bis del RD 147/2023.

Puede verificar la integridad de una copia de este documento mediante la lectura del código QR adjunto o mediante el acceso a la dirección <a href="https://ws050.juntadeandalucia.es/verificarFirma">https://ws050.juntadeandalucia.es/verificarFirma</a> indicando el código de VERIFICACIÓN					
FIRMADO POR	RAQUEL MARIA ESPIN CRESPO		FECHA		26/06/2024
VERIFICACIÓN	Pk2jmMQ72K8YCCE9EQ8LU85ENJJ6M		PÁGINA		552/8857

**RECINTOS PROPUESTOS**

REF.	REFERENCIA SIGPAC	CULTIVO	S/R	USO SIGPAC	Sup. Dec. admisible	Sup. Campo	Sup. Determ.	Sup. Resuelta
170000005972035	14-008-063-00213-0001	BARBECHO TRADICIONAL	S		0,65		0,65	0,65
170000005972036	14-008-063-00216-0001	BARBECHO TRADICIONAL	S		0,56		0,56	0,56
170000005972037	14-008-063-00217-0001	BARBECHO TRADICIONAL	S		0,21		0,21	0,21
170000005972038	14-008-063-00217-0001	BARBECHO TRADICIONAL	S		0,38		0,38	0,38
170000005972039	14-008-062-00001-0002	AVENA	S		0,28		0,28	0,28
170000005972040	14-008-063-00223-0001	TRITICALE	S		0,19		0,19	0,19
170000005972041	14-008-063-00228-0001	TRITICALE	S		0,12		0,12	0,12
170000005972042	14-008-063-00229-0001	TRITICALE	S		0,14		0,14	0,14
170000005972043	14-008-063-00234-0001	TRITICALE	S		0,14		0,14	0,14
170000005972044	14-008-063-00191-0001	BARBECHO TRADICIONAL	S		0,75		0,75	0,75
170000005972045	14-008-063-00192-0001	BARBECHO TRADICIONAL	S		0,16		0,16	0,16
170000005972046	14-008-063-00193-0001	BARBECHO TRADICIONAL	S		0,10		0,10	0,10
170000005972047	14-008-063-00194-0001	BARBECHO TRADICIONAL	S		0,11		0,11	0,11
170000005972048	14-008-064-00361-0001	TRANQUILLÓN	S		0,17		0,17	0,17
170000005972049	14-008-063-00224-0001	BARBECHO TRADICIONAL	S		0,67		0,67	0,67
170000005972050	14-008-063-00227-0001	BARBECHO TRADICIONAL	S		0,42		0,42	0,42
170000005972051	14-008-063-00230-0001	BARBECHO TRADICIONAL	S		0,65		0,65	0,65
170000005972053	14-008-063-00294-0001	BARBECHO TRADICIONAL	S		0,15		0,15	0,15
170000005972054	14-008-063-00296-0001	BARBECHO TRADICIONAL	S		0,08		0,08	0,08
170000005972055	14-008-063-00218-0001	BARBECHO TRADICIONAL	S		0,10		0,10	0,10
170000005972057	14-008-063-00049-0002	AVENA	S		4,96		4,96	4,96

**INCIDENCIAS****INCIDENCIA DESCRIPCIÓN**

- 3795 Recinto declarado con una situación de riesgo de abandono.  
 Recinto:14-008-063-00291-00001 Cultivo: -  
 Recinto:14-008-063-00293-00001 Cultivo: -  
 Recinto:14-008-063-00294-00001 Cultivo: -  
 Recinto:14-008-063-00295-00001 Cultivo: -  
 Recinto:14-008-063-00296-00001 Cultivo: -

**Datos considerados para el Cálculo de la Carga Ganadera del expediente**

Superficie determinada para Cálculo Carga Ganadera: 64,07 ha  
 Carga Ganadera del Expediente: 0,43 ugm/ha

Explotación	Especie	Ugm Calculada para CG
ES14008000607	OVINA	27,47

**Recintos Determinados para el Cálculo de Garga Ganadera**

REF.	REFERENCIA SIGPAC	CULTIVO	DESCRIPCIÓN CULTIVO	S/R	SUP. RESUELTA (ha)
-1600724	14-008-063-00290-00001	62000	PASTOS PERMANENTES DE 5 O MAS AÑOS-SIN VARIEDAD	S	1,79
-1600723	14-008-063-00292-00001	62000	PASTOS PERMANENTES DE 5 O MAS AÑOS-SIN VARIEDAD	S	1,44
-1206898	14-008-063-00049-00004	20000	BARBECHO TRADICIONAL-SIN VARIEDAD	S	0,25
-1206894	14-008-063-00022-00001	20000	BARBECHO TRADICIONAL-SIN VARIEDAD	S	3,51
-966506	14-008-063-00174-00004	20000	BARBECHO TRADICIONAL-SIN VARIEDAD	S	0,08
-966369	14-008-063-00278-00001	20000	BARBECHO TRADICIONAL-SIN VARIEDAD	S	0,07
-434305	14-008-063-00295-00003	62000	PASTOS PERMANENTES DE 5 O MAS AÑOS-SIN VARIEDAD	S	0,10
-434303	14-008-063-00277-00004	20000	BARBECHO TRADICIONAL-SIN VARIEDAD	S	0,10
-434302	14-008-063-00207-00002	62000	PASTOS PERMANENTES DE 5 O MAS AÑOS-SIN VARIEDAD	S	0,03

(1) Con incidencias que retienen pago o deniegan el expediente.  
 (2) Se calcula sobre superficie declarada admisible.  
 (3) Aplicación del artículo 16 bis del RD 147/2023.

Puede verificar la integridad de una copia de este documento mediante la lectura del código QR adjunto o mediante el acceso a la dirección <https://ws050.juntadeandalucia.es/verificarFirma> indicando el código de VERIFICACIÓN

FIRMADO POR	RAQUEL MARIA ESPIN CRESPO	FECHA	26/06/2024
VERIFICACIÓN	Pk2jmMQ72K8YCCCE9EQ8LU85ENJJJ6M	PÁGINA	553/8857





**Recintos Determinados para el Cálculo de Garga Ganadera**

REF.	REFERENCIA SIGPAC	CULTIVO	DESCRIPCIÓN CULTIVO	S/R	SUP. RESUELTA (ha)
-434301	14-008-063-00193-00002	62000	PASTOS PERMANENTES DE 5 O MAS AÑOS-SIN VARIEDAD	S	0,02
1700000005971885	14-008-063-00222-00001	62000	PASTOS PERMANENTES DE 5 O MAS AÑOS-SIN VARIEDAD	S	0,23
1700000005971887	14-008-063-00221-00001	62000	PASTOS PERMANENTES DE 5 O MAS AÑOS-SIN VARIEDAD	S	0,00
1700000005971888	14-008-063-00281-00008	62000	PASTOS PERMANENTES DE 5 O MAS AÑOS-SIN VARIEDAD	S	1,08
1700000005971889	14-008-063-00219-00001	62000	PASTOS PERMANENTES DE 5 O MAS AÑOS-SIN VARIEDAD	S	0,00
1700000005971890	14-008-063-00220-00001	62000	PASTOS PERMANENTES DE 5 O MAS AÑOS-SIN VARIEDAD	S	0,00
1700000005971895	14-008-063-00022-00002	62000	PASTOS PERMANENTES DE 5 O MAS AÑOS-SIN VARIEDAD	S	0,17
1700000005971897	14-008-063-00291-00001	20000	BARBECHO TRADICIONAL-SIN VARIEDAD	S	0,69
1700000005971899	14-008-063-00179-00001	20000	BARBECHO TRADICIONAL-SIN VARIEDAD	S	1,45
1700000005971900	14-008-063-00180-00001	20000	BARBECHO TRADICIONAL-SIN VARIEDAD	S	1,07
1700000005971904	14-008-063-00247-00001	20000	BARBECHO TRADICIONAL-SIN VARIEDAD	S	0,63
1700000005971905	14-008-063-00251-00001	63000	PASTOS DE MENOS DE 5 AÑOS-SIN VARIEDAD	S	0,45
1700000005971906	14-008-063-00252-00001	20000	BARBECHO TRADICIONAL-SIN VARIEDAD	S	0,62
1700000005971907	14-008-063-00253-00001	20000	BARBECHO TRADICIONAL-SIN VARIEDAD	S	4,64
1700000005971908	14-008-063-00256-00001	20000	BARBECHO TRADICIONAL-SIN VARIEDAD	S	0,55
1700000005971909	14-008-063-00257-00001	20000	BARBECHO TRADICIONAL-SIN VARIEDAD	S	0,49
1700000005971910	14-008-063-00260-00001	20000	BARBECHO TRADICIONAL-SIN VARIEDAD	S	0,81
1700000005971911	14-008-063-00261-00001	20000	BARBECHO TRADICIONAL-SIN VARIEDAD	S	0,71
1700000005971912	14-008-063-00264-00001	20000	BARBECHO TRADICIONAL-SIN VARIEDAD	S	0,58
1700000005971913	14-008-063-00265-00001	20000	BARBECHO TRADICIONAL-SIN VARIEDAD	S	0,52
1700000005971914	14-008-063-00268-00001	20000	BARBECHO TRADICIONAL-SIN VARIEDAD	S	0,43
1700000005971915	14-008-063-00269-00001	20000	BARBECHO TRADICIONAL-SIN VARIEDAD	S	0,26
1700000005971916	14-008-063-00272-00001	20000	BARBECHO TRADICIONAL-SIN VARIEDAD	S	0,50
1700000005971917	14-008-063-00273-00001	20000	BARBECHO TRADICIONAL-SIN VARIEDAD	S	0,34
1700000005971918	14-008-063-00276-00001	20000	BARBECHO TRADICIONAL-SIN VARIEDAD	S	1,05
1700000005971954	14-008-063-00278-00001	20000	BARBECHO TRADICIONAL-SIN VARIEDAD	S	0,55
1700000005971955	14-008-063-00281-00003	20000	BARBECHO TRADICIONAL-SIN VARIEDAD	S	0,19
1700000005971956	14-008-063-00244-00001	62000	PASTOS PERMANENTES DE 5 O MAS AÑOS-SIN VARIEDAD	S	0,41
1700000005971958	14-008-063-00240-00001	20000	BARBECHO TRADICIONAL-SIN VARIEDAD	S	1,10
1700000005971959	14-008-063-00243-00001	20000	BARBECHO TRADICIONAL-SIN VARIEDAD	S	0,54
1700000005971960	14-008-063-00245-00001	20000	BARBECHO TRADICIONAL-SIN VARIEDAD	S	0,66
1700000005971961	14-008-063-00246-00001	20000	BARBECHO TRADICIONAL-SIN VARIEDAD	S	1,21
1700000005971962	14-008-063-00280-00002	62000	PASTOS PERMANENTES DE 5 O MAS AÑOS-SIN VARIEDAD	S	0,05
1700000005971963	14-008-063-00293-00001	20000	BARBECHO TRADICIONAL-SIN VARIEDAD	S	1,49
1700000005971964	14-008-063-00295-00001	20000	BARBECHO TRADICIONAL-SIN VARIEDAD	S	0,22
1700000005971974	14-008-063-00022-00005	63000	PASTOS DE MENOS DE 5 AÑOS-SIN VARIEDAD	S	0,33
1700000005971982	14-008-063-00176-00001	20000	BARBECHO TRADICIONAL-SIN VARIEDAD	S	0,82
1700000005971983	14-008-063-00177-00001	20000	BARBECHO TRADICIONAL-SIN VARIEDAD	S	2,14
1700000005971984	14-008-063-00182-00001	20000	BARBECHO TRADICIONAL-SIN VARIEDAD	S	0,85
1700000005971985	14-008-063-00183-00001	20000	BARBECHO TRADICIONAL-SIN VARIEDAD	S	1,42
1700000005971986	14-008-063-00187-00001	20000	BARBECHO TRADICIONAL-SIN VARIEDAD	S	0,43
1700000005971987	14-008-063-00188-00001	20000	BARBECHO TRADICIONAL-SIN VARIEDAD	S	0,49
1700000005971988	14-008-063-00189-00001	20000	BARBECHO TRADICIONAL-SIN VARIEDAD	S	0,45
1700000005971989	14-008-063-00190-00001	20000	BARBECHO TRADICIONAL-SIN VARIEDAD	S	1,90
1700000005971990	14-008-063-00195-00001	20000	BARBECHO TRADICIONAL-SIN VARIEDAD	S	0,66
1700000005971993	14-008-063-00007-00001	20000	BARBECHO TRADICIONAL-SIN VARIEDAD	S	0,82
1700000005971995	14-008-063-00018-00001	20000	BARBECHO TRADICIONAL-SIN VARIEDAD	S	1,60
1700000005971996	14-008-063-00023-00001	20000	BARBECHO TRADICIONAL-SIN VARIEDAD	S	1,07

(1) Con incidencias que retienen pago o deniegan el expediente.  
 (2) Se calcula sobre superficie declarada admisible.  
 (3) Aplicación del artículo 16 bis del RD 147/2023.

Puede verificar la integridad de una copia de este documento mediante la lectura del código QR adjunto o mediante el acceso a la dirección <a href="https://ws050.juntadeandalucia.es/verificarFirma">https://ws050.juntadeandalucia.es/verificarFirma</a> indicando el código de VERIFICACIÓN					
FIRMADO POR	RAQUEL MARIA ESPIN CRESPO		FECHA		26/06/2024
VERIFICACIÓN	Pk2jmMQ72K8YCCE9EQ8LU85ENJJ6M		PÁGINA		554/8857



**Recintos Determinados para el Cálculo de Garga Ganadera**

REF.	REFERENCIA SIGPAC	CULTIVO	DESCRIPCIÓN CULTIVO	S/R	SUP. RESUELTA (ha)
170000005971998	14-008-063-00207-00001	20000	BARBECHO TRADICIONAL-SIN VARIEDAD	S	0,14
170000005971999	14-008-063-00208-00001	20000	BARBECHO TRADICIONAL-SIN VARIEDAD	S	0,67
170000005972000	14-008-063-00209-00001	20000	BARBECHO TRADICIONAL-SIN VARIEDAD	S	0,68
170000005972001	14-008-063-00210-00001	20000	BARBECHO TRADICIONAL-SIN VARIEDAD	S	0,61
170000005972002	14-008-063-00211-00001	20000	BARBECHO TRADICIONAL-SIN VARIEDAD	S	0,66
170000005972003	14-008-063-00214-00001	20000	BARBECHO TRADICIONAL-SIN VARIEDAD	S	1,05
170000005972004	14-008-063-00215-00001	20000	BARBECHO TRADICIONAL-SIN VARIEDAD	S	0,53
170000005972009	14-008-063-00281-00001	20000	BARBECHO TRADICIONAL-SIN VARIEDAD	S	1,73
170000005972010	14-008-063-00175-00001	20000	BARBECHO TRADICIONAL-SIN VARIEDAD	S	0,39
170000005972011	14-008-063-00178-00001	20000	BARBECHO TRADICIONAL-SIN VARIEDAD	S	0,90
170000005972014	14-008-063-00181-00001	20000	BARBECHO TRADICIONAL-SIN VARIEDAD	S	0,31
170000005972015	14-008-063-00184-00005	20000	BARBECHO TRADICIONAL-SIN VARIEDAD	S	0,87
170000005972017	14-008-063-00279-00003	20000	BARBECHO TRADICIONAL-SIN VARIEDAD	S	0,02
170000005972018	14-008-063-00280-00001	20000	BARBECHO TRADICIONAL-SIN VARIEDAD	S	0,34
170000005972019	14-008-063-00019-00001	20000	BARBECHO TRADICIONAL-SIN VARIEDAD	S	0,31
170000005972020	14-008-063-00020-00001	20000	BARBECHO TRADICIONAL-SIN VARIEDAD	S	0,31
170000005972023	14-008-063-00279-00001	20000	BARBECHO TRADICIONAL-SIN VARIEDAD	S	0,06
170000005972024	14-008-063-00242-00001	62000	PASTOS PERMANENTES DE 5 O MAS AÑOS-SIN VARIEDAD	S	0,18
170000005972026	14-008-063-00241-00001	62000	PASTOS PERMANENTES DE 5 O MAS AÑOS-SIN VARIEDAD	S	0,47
170000005972027	14-008-063-00225-00001	20000	BARBECHO TRADICIONAL-SIN VARIEDAD	S	0,12
170000005972028	14-008-063-00226-00001	20000	BARBECHO TRADICIONAL-SIN VARIEDAD	S	0,07
170000005972029	14-008-063-00231-00001	20000	BARBECHO TRADICIONAL-SIN VARIEDAD	S	0,16
170000005972030	14-008-063-00232-00001	20000	BARBECHO TRADICIONAL-SIN VARIEDAD	S	0,17
170000005972031	14-008-063-00233-00001	20000	BARBECHO TRADICIONAL-SIN VARIEDAD	S	0,62
170000005972032	14-008-063-00199-00001	20000	BARBECHO TRADICIONAL-SIN VARIEDAD	S	1,58
170000005972033	14-008-063-00206-00001	20000	BARBECHO TRADICIONAL-SIN VARIEDAD	S	2,00
170000005972034	14-008-063-00212-00001	20000	BARBECHO TRADICIONAL-SIN VARIEDAD	S	0,07
170000005972035	14-008-063-00213-00001	20000	BARBECHO TRADICIONAL-SIN VARIEDAD	S	0,65
170000005972036	14-008-063-00216-00001	20000	BARBECHO TRADICIONAL-SIN VARIEDAD	S	0,56
170000005972037	14-008-063-00217-00001	20000	BARBECHO TRADICIONAL-SIN VARIEDAD	S	0,21
170000005972038	14-008-063-00217-00001	20000	BARBECHO TRADICIONAL-SIN VARIEDAD	S	0,38
170000005972044	14-008-063-00191-00001	20000	BARBECHO TRADICIONAL-SIN VARIEDAD	S	0,75
170000005972045	14-008-063-00192-00001	20000	BARBECHO TRADICIONAL-SIN VARIEDAD	S	0,16
170000005972046	14-008-063-00193-00001	20000	BARBECHO TRADICIONAL-SIN VARIEDAD	S	0,10
170000005972047	14-008-063-00194-00001	20000	BARBECHO TRADICIONAL-SIN VARIEDAD	S	0,11
170000005972049	14-008-063-00224-00001	20000	BARBECHO TRADICIONAL-SIN VARIEDAD	S	0,67
170000005972050	14-008-063-00227-00001	20000	BARBECHO TRADICIONAL-SIN VARIEDAD	S	0,42
170000005972051	14-008-063-00230-00001	20000	BARBECHO TRADICIONAL-SIN VARIEDAD	S	0,65
170000005972053	14-008-063-00294-00001	20000	BARBECHO TRADICIONAL-SIN VARIEDAD	S	0,15
170000005972054	14-008-063-00296-00001	20000	BARBECHO TRADICIONAL-SIN VARIEDAD	S	0,08
170000005972055	14-008-063-00218-00001	20000	BARBECHO TRADICIONAL-SIN VARIEDAD	S	0,10

**Incidencias de carga ganadera****INCIDENCIA DESCRIPCIÓN**

3795	Recinto declarado con una situación de riesgo de abandono. Recinto:14-008-063-00291-00001 Cultivo: - Recinto:14-008-063-00293-00001 Cultivo: - Recinto:14-008-063-00295-00001 Cultivo: - Recinto:14-008-063-00294-00001 Cultivo: - Recinto:14-008-063-00296-00001 Cultivo: -
86128	Recinto de Forrajes que no ha contabilizado para Carga Ganadera por no tener una explotación válida para el cálculo de la Carga Ganadera Recinto:14-008-064-00361-00004 Cultivo:62 PASTOS PERMANENTES DE 5 O MAS AÑOS-

(1) Con incidencias que retienen pago o deniegan el expediente.  
(2) Se calcula sobre superficie declarada admisible.  
(3) Aplicación del artículo 16 bis del RD 147/2023.

Puede verificar la integridad de una copia de este documento mediante la lectura del código QR adjunto o mediante el acceso a la dirección <https://ws050.juntadeandalucia.es/verificarFirma> indicando el código de VERIFICACIÓN

FIRMADO POR	RAQUEL MARIA ESPIN CRESPO	FECHA	26/06/2024
VERIFICACIÓN	Pk2jmMQ72K8YCC9E9Q8LU85ENJJ6M	PÁGINA	555/8857





(1) Con incidencias que retienen pago o deniegan el expediente.  
(2) Se calcula sobre superficie declarada admisible.  
(3) Aplicación del artículo 16 bis del RD 147/2023.

Puede verificar la integridad de una copia de este documento mediante la lectura del código QR adjunto o mediante el acceso a la dirección <https://ws050.juntadeandalucia.es/verificarFirma> indicando el código de VERIFICACIÓN

FIRMADO POR	RAQUEL MARIA ESPIN CRESCO	FECHA	26/06/2024
VERIFICACIÓN	Pk2jmMQ72K8YCCE9EQ8LU85ENJJ6M	PÁGINA	556/8857



**APELLIDOS Y NOMBRE / RAZÓN SOCIAL**

Blázquez Pascual Victor Manuel

**NIF**

\*\*\*\*3218\*

**EXPEDIENTE**

1253977

**RESOLUCIÓN**

CONCESIÓN DE LA AYUDA

**DATOS DE MANTENIMIENTO UNIDADES****GRUPO DE PAGO**

ZONAS DE LIMITACIONES NATURALES

**Sup. Dec.  
Admisible**

151,99

**Sup.  
Resuelta**

151,99

**Sobredecl.**

0,00

**% Sobredecl.**

0,00

**RESUMEN DE PAGOS**

	<b>IMPORTE ( Euros )</b>			
	<b>RESUELTO</b>	<b>FEADER</b>	<b>MAPA</b>	<b>CAPADR</b>
Pago realizado	1.080,84	918,72	106,03	56,10
A pagar	106,77	90,75	10,47	5,55
<b>TOTAL</b>	<b>1.187,61</b>	<b>1.009,47</b>	<b>116,50</b>	<b>61,65</b>

**APLICACIÓN DE REDUCCIONES Y PENALIZACIONES (%)**

<b>Criterios de subvencionabilidad (1)</b>	<b>Presentación tardía</b>	<b>Omisión declaración</b>	<b>Condicionabilidad</b>
0,00	0,00	0,00	0,00

**IMPORTE ( Euros )**

Calculado(2)	Reducción	Penalización	Reducción Penalización (3)	Penalización adicional	Resuelto	FEADER	MAPA	CAPADR
1.187,61 €	0,00 €	0,00 €	0,00 €	0,00 €	1.187,61 €	1.009,47 €	116,50 €	61,64 €
<b>Importe Unitario:</b>	<b>54,00 €</b>	<b>Nuevo Importe Unitario:</b>	<b>7,81 €</b>					

(1) Con incidencias que retienen pago o deniegan el expediente.

(2) Se calcula sobre superficie declarada admisible.

(3) Aplicación del artículo 16 bis del RD 147/2023.

Puede verificar la integridad de una copia de este documento mediante la lectura del código QR adjunto o mediante el acceso a la dirección <https://ws050.juntadeandalucia.es/verificarFirma> indicando el código de VERIFICACIÓN

FIRMADO POR	RAQUEL MARIA ESPIN CRESPO	FECHA	26/06/2024
VERIFICACIÓN	Pk2jmMQ72K8YCCE9EQ8LU85ENJJ6M	PÁGINA	557/8857



**RECINTOS PROPUESTOS**

REF.	REFERENCIA SIGPAC	CULTIVO	S/R	USO SIGPAC	Sup. Dec. admisible	Sup. Campo	Sup. Determ.	Sup. Resuelta
-1610142	14-008-013-00005-0003	GUISANTES	S		7,69		7,69	7,69
-1206910	14-008-045-00235-0020	BARBECHO TRADICIONAL	S		0,11		0,11	0,11
-1206909	14-008-045-00235-0020	BARBECHO TRADICIONAL	S		0,34		0,34	0,34
-1206908	14-008-045-00235-0020	BARBECHO TRADICIONAL	S		1,91		1,91	1,91
-1206906	14-008-045-00235-0020	BARBECHO TRADICIONAL	S		6,00		6,00	6,00
-1206905	14-008-045-00235-0020	BARBECHO TRADICIONAL	S		7,54		7,54	7,54
-1008224	14-008-045-00235-0020	BARBECHO TRADICIONAL	S		3,55		3,55	3,55
-1008223	14-008-045-00235-0020	PASTOS DE MENOS DE 5 AÑOS	S		0,03		0,03	0,03
-1008222	14-008-045-00235-0020	PASTOS DE MENOS DE 5 AÑOS	S		0,34		0,34	0,34
-1008221	14-008-045-00235-0020	PASTOS DE MENOS DE 5 AÑOS	S		0,12		0,12	0,12
-1008220	14-008-045-00235-0020	BARBECHO TRADICIONAL	S		16,79		16,79	16,79
-1008219	14-008-045-00235-0020	BARBECHO TRADICIONAL	S		4,85		4,85	4,85
-1008218	14-008-045-00235-0020	TRANQUILLÓN	S		9,17		9,17	9,17
-1008217	14-008-045-00235-0031	AVENA	S		0,82		0,82	0,82
-1008216	14-008-045-00235-0031	AVENA	S		9,36		9,36	9,36
-1008215	14-008-045-00235-0020	TRITICALE	S		17,66		17,66	17,66
-812129	14-008-045-00235-0020	PASTOS DE MENOS DE 5 AÑOS	S		0,03		0,03	0,03
-812128	14-008-045-00235-0020	PASTOS DE MENOS DE 5 AÑOS	S		0,04		0,04	0,04
-812127	14-008-045-00235-0020	PASTOS DE MENOS DE 5 AÑOS	S		0,34		0,34	0,34
-812121	14-008-045-00235-0020	BARBECHO TRADICIONAL	S		0,97		0,97	0,97
-812108	14-008-045-00235-0020	BARBECHO TRADICIONAL	S		12,17		12,17	12,17
-812052	14-008-045-00235-0018	PASTOS DE MENOS DE 5 AÑOS	S		1,73		1,73	1,73
-812051	14-008-045-00235-0032	PASTOS PERMANENTES DE 5 O MAS AÑOS	S		1,35		1,35	1,35
-812050	14-008-045-00237-0001	PASTOS PERMANENTES DE 5 O MAS AÑOS	S		0,45		0,45	0,40
-812049	14-008-045-00238-0002	PASTOS PERMANENTES DE 5 O MAS AÑOS	S		0,49		0,49	0,49
-812048	14-008-045-00239-0003	PASTOS PERMANENTES DE 5 O MAS AÑOS	S		0,23		0,23	0,23
-812045	14-008-045-00235-0031	PASTOS DE MENOS DE 5 AÑOS	S		0,38		0,38	0,38
-812028	14-008-045-00235-0020	PASTOS DE MENOS DE 5 AÑOS	S		0,05		0,05	0,05
-812021	14-008-045-00235-0020	PASTOS DE MENOS DE 5 AÑOS	S		0,33		0,33	0,33
-812020	14-008-045-00235-0020	BARBECHO TRADICIONAL	S		0,86		0,86	0,86
-812019	14-008-045-00235-0020	TRANQUILLÓN	S		6,70		6,70	6,70
-812005	14-008-045-00235-0020	TRANQUILLÓN	S		2,53		2,53	2,53
-812001	14-008-045-00235-0031	AVENA	S		0,92		0,92	0,92
-811999	14-008-045-00235-0020	GUISANTES	S		10,51		10,51	10,51
-811984	14-008-045-00235-0020	PASTOS DE MENOS DE 5 AÑOS	S		3,12		3,12	3,12
-776993	14-008-045-00234-0003	TRITICALE	S		2,61		2,61	2,61
-776990	14-008-045-00173-0001	AVENA	S		1,70		1,70	1,70
-776979	14-008-045-00172-0001	AVENA	S		0,12		0,12	0,12
-776977	14-008-045-00171-0001	AVENA	S		1,88		1,88	1,88
4809660	14-008-045-00170-0001	AVENA	S		0,47		0,47	0,47
6921956	14-008-013-00004-0003	GUISANTES	S		4,71		4,71	4,71
6924878	14-008-013-00005-0003	GUISANTES	S		11,07		11,07	11,07

**INCIDENCIAS****INCIDENCIA DESCRIPCIÓN**

238 Recinto cuyo CAP declarado es mayor al CAP prevalente y no presenta alegación al SIGPAC.  
 Recinto:14-008-045-00237-00001 Cultivo:62000 PASTOS PERMANENTES DE 5 O MAS AÑOS-SIN VARIEDAD Secano CAP prevalente:75 CAP declarado:85 Exceso de superficie (Hectáreas):0,05

**Datos considerados para el Cálculo de la Carga Ganadera del expediente**

Superficie determinada para Cálculo Carga Ganadera: 8,98 ha  
 Carga Ganadera del Expediente: 4,74 ugm/ha

(1) Con incidencias que retienen pago o deniegan el expediente.  
 (2) Se calcula sobre superficie declarada admisible.  
 (3) Aplicación del artículo 16 bis del RD 147/2023.

Puede verificar la integridad de una copia de este documento mediante la lectura del código QR adjunto o mediante el acceso a la dirección <https://ws050.juntadeandalucia.es/verificarFirma> indicando el código de VERIFICACIÓN

FIRMADO POR	RAQUEL MARIA ESPIN CRESPO	FECHA	26/06/2024
VERIFICACIÓN	Pk2jmMQ72K8YCC9E9EQ8LU85ENJJ6M	PÁGINA	558/8857



**Datos considerados para el Cálculo de la Carga Ganadera del expediente**

Explotación	Especie	Ugm Calculada para CG
ES140080000363	OVINA	42,59

**Recintos Determinados para el Cálculo de Garga Ganadera**

REF.	REFERENCIA SIGPAC	CULTIVO	DESCRIPCIÓN CULTIVO	S/R	SUP. RESUELTA (ha)
-1008223	14-008-045-00235-00020	63000	PASTOS DE MENOS DE 5 AÑOS-SIN VARIEDAD	S	0,03
-1008222	14-008-045-00235-00020	63000	PASTOS DE MENOS DE 5 AÑOS-SIN VARIEDAD	S	0,34
-1008221	14-008-045-00235-00020	63000	PASTOS DE MENOS DE 5 AÑOS-SIN VARIEDAD	S	0,12
-812129	14-008-045-00235-00020	63000	PASTOS DE MENOS DE 5 AÑOS-SIN VARIEDAD	S	0,03
-812128	14-008-045-00235-00020	63000	PASTOS DE MENOS DE 5 AÑOS-SIN VARIEDAD	S	0,04
-812127	14-008-045-00235-00020	63000	PASTOS DE MENOS DE 5 AÑOS-SIN VARIEDAD	S	0,34
-812052	14-008-045-00235-00018	63000	PASTOS DE MENOS DE 5 AÑOS-SIN VARIEDAD	S	1,73
-812051	14-008-045-00235-00032	62000	PASTOS PERMANENTES DE 5 O MAS AÑOS-SIN VARIEDAD	S	1,35
-812050	14-008-045-00237-00001	62000	PASTOS PERMANENTES DE 5 O MAS AÑOS-SIN VARIEDAD	S	0,40
-812049	14-008-045-00238-00002	62000	PASTOS PERMANENTES DE 5 O MAS AÑOS-SIN VARIEDAD	S	0,49
-812048	14-008-045-00239-00003	62000	PASTOS PERMANENTES DE 5 O MAS AÑOS-SIN VARIEDAD	S	0,23
-812045	14-008-045-00235-00031	63000	PASTOS DE MENOS DE 5 AÑOS-SIN VARIEDAD	S	0,38
-812028	14-008-045-00235-00020	63000	PASTOS DE MENOS DE 5 AÑOS-SIN VARIEDAD	S	0,05
-812021	14-008-045-00235-00020	63000	PASTOS DE MENOS DE 5 AÑOS-SIN VARIEDAD	S	0,33
-811984	14-008-045-00235-00020	63000	PASTOS DE MENOS DE 5 AÑOS-SIN VARIEDAD	S	3,12

**Incidencias de carga ganadera****INCIDENCIA DESCRIPCIÓN**

238	Recinto cuyo CAP declarado es mayor al CAP prevalente y no presenta alegación al SIGPAC. Recinto:14-008-045-00237-00001 Cultivo:62000 PASTOS PERMANENTES DE 5 O MAS AÑOS-SIN VARIEDAD Secano CAP prevalente:75 CAP declarado:85 Exceso de superficie (Hectáreas):0,05
86132	Recinto superficie forrajera que no realiza la actividad de producción de pastoreo. Recinto:14-008-045-00235-00020 Cultivo:20000 BARBECHO TRADICIONAL-SIN VARIEDAD Secano Recinto:14-008-045-00235-00020 Cultivo:20000 BARBECHO TRADICIONAL-SIN VARIEDAD Secano Recinto:14-008-045-00235-00020 Cultivo:20000 BARBECHO TRADICIONAL-SIN VARIEDAD Secano Recinto:14-008-045-00235-00020 Cultivo:20000 BARBECHO TRADICIONAL-SIN VARIEDAD Secano Recinto:14-008-045-00235-00020 Cultivo:20000 BARBECHO TRADICIONAL-SIN VARIEDAD Secano Recinto:14-008-045-00235-00020 Cultivo:20000 BARBECHO TRADICIONAL-SIN VARIEDAD Secano Recinto:14-008-045-00235-00020 Cultivo:20000 BARBECHO TRADICIONAL-SIN VARIEDAD Secano Recinto:14-008-045-00235-00020 Cultivo:20000 BARBECHO TRADICIONAL-SIN VARIEDAD Secano Recinto:14-008-045-00235-00020 Cultivo:20000 BARBECHO TRADICIONAL-SIN VARIEDAD Secano Recinto:14-008-045-00235-00020 Cultivo:20000 BARBECHO TRADICIONAL-SIN VARIEDAD Secano

(1) Con incidencias que retienen pago o deniegan el expediente.  
(2) Se calcula sobre superficie declarada admisible.  
(3) Aplicación del artículo 16 bis del RD 147/2023.

Puede verificar la integridad de una copia de este documento mediante la lectura del código QR adjunto o mediante el acceso a la dirección <https://ws050.juntadeandalucia.es/verificarFirma> indicando el código de VERIFICACIÓN

FIRMADO POR	RAQUEL MARIA ESPIN CRESPO	FECHA	26/06/2024
VERIFICACIÓN	Pk2jmMQ72K8YCCE9EQ8LU85ENJJ6M	PÁGINA	559/8857



**APELLIDOS Y NOMBRE / RAZÓN SOCIAL**

BLAZQUEZ PIZARRO RUBEN

**NIF**

\*\*\*0346\*

**EXPEDIENTE**

1217814

**RESOLUCIÓN**

CONCESIÓN DE LA AYUDA

**DATOS DE MANTENIMIENTO UNIDADES**

<b>GRUPO DE PAGO</b>	<b>Sup. Dec. Admisible</b>	<b>Sup. Resuelta</b>	<b>Sobredecl.</b>	<b>% Sobredecl.</b>
ZONAS DE LIMITACIONES NATURALES	37,45	37,45	0,00	0,00

**RESUMEN DE PAGOS**

	<b>IMPORTE ( Euros )</b>			
	<b>RESUELTO</b>	<b>FEADER</b>	<b>MAPA</b>	<b>CAPADR</b>
Pago realizado	1.081,20	919,02	106,06	56,12
A pagar	106,80	90,78	10,48	5,54
<b>TOTAL</b>	<b>1.188,00</b>	<b>1.009,80</b>	<b>116,54</b>	<b>61,66</b>

**APLICACIÓN DE REDUCCIONES Y PENALIZACIONES (%)**

<b>Criterios de subvencionabilidad (1)</b>	<b>Presentación tardía</b>	<b>Omisión declaración</b>	<b>Condicionalidad</b>
0,00	0,00	0,00	0,00

**IMPORTE ( Euros )**

Calculado(2)	Reducción	Penalización	Reducción Penalización (3)	Penalización adicional	Resuelto	FEADER	MAPA	CAPADR
1.188,00 €	0,00 €	0,00 €	0,00 €	0,00 €	1.188,00 €	1.009,80 €	116,54 €	61,66 €
Importe Unitario:	54,00 €	Nuevo Importe Unitario:	31,72 €					

**RECINTOS PROPUESTOS**

<b>REF.</b>	<b>REFERENCIA SIGPAC</b>	<b>CULTIVO</b>	<b>S/R</b>	<b>USO SIGPAC</b>	<b>Sup. Dec. admisible</b>	<b>Sup. Campo</b>	<b>Sup. Determ.</b>	<b>Sup. Resuelta</b>
4075335	14-069-064-00010-0005	PASTOS PERMANENTES DE 5 O MAS AÑOS	S		13,70		13,70	13,70
4075336	14-069-064-00015-0001	PASTOS PERMANENTES DE 5 O MAS AÑOS	S		6,60		6,60	6,60
4075339	14-069-064-00010-0004	PASTOS PERMANENTES DE 5 O MAS AÑOS	S		17,15		17,15	17,15

**Datos considerados para el Cálculo de la Carga Ganadera del expediente**

Superficie determinada para Cálculo Carga Ganadera: 37,45 ha

Carga Ganadera del Expediente: 0,53 ugm/ha

<b>Explotación</b>	<b>Especie</b>	<b>Ugm Calculada para CG</b>
ES140690000162	OVINA	13,99
ES140690000162	PORCINO	5,94

**Recintos Determinados para el Cálculo de Garga Ganadera**

<b>REF.</b>	<b>REFERENCIA SIGPAC</b>	<b>CULTIVO</b>	<b>DESCRIPCIÓN CULTIVO</b>	<b>S/R</b>	<b>SUP. RESUELTA (ha)</b>
4075335	14-069-064-00010-00005	62000	PASTOS PERMANENTES DE 5 O MAS AÑOS-SIN VARIEDAD	S	13,70
4075336	14-069-064-00015-00001	62000	PASTOS PERMANENTES DE 5 O MAS AÑOS-SIN VARIEDAD	S	6,60
4075339	14-069-064-00010-00004	62000	PASTOS PERMANENTES DE 5 O MAS AÑOS-SIN VARIEDAD	S	17,15

(1) Con incidencias que retienen pago o deniegan el expediente.  
(2) Se calcula sobre superficie declarada admisible.  
(3) Aplicación del artículo 16 bis del RD 147/2023.

Puede verificar la integridad de una copia de este documento mediante la lectura del código QR adjunto o mediante el acceso a la dirección <https://ws050.juntadeandalucia.es/verificarFirma> indicando el código de VERIFICACIÓN

FIRMADO POR	RAQUEL MARIA ESPIN CRESPO	FECHA	26/06/2024
VERIFICACIÓN	Pk2jmMQ72K8YCCE9EQ8LU85ENJJ6M	PÁGINA	560/8857



**APELLIDOS Y NOMBRE / RAZÓN SOCIAL**

BONILLA VEGA EDUARDO

**NIF**

\*\*\*\*7572\*

**EXPEDIENTE**

1161403

**RESOLUCIÓN**

CONCESIÓN DE LA AYUDA

**DATOS DE MANTENIMIENTO UNIDADES****GRUPO DE PAGO**

ZONAS DE LIMITACIONES NATURALES

**Sup. Dec.  
Admisible**

8,16

**Sup.  
Resuelta**

8,16

**Sobredecl.**

0,00

**% Sobredecl.**

0,00

**RESUMEN DE PAGOS**

	<b>IMPORTE ( Euros )</b>			
	<b>RESUELTO</b>	<b>FEADER</b>	<b>MAPA</b>	<b>CAPADR</b>
Pago realizado	401,03	340,87	39,34	20,81
A pagar	39,61	33,67	3,89	2,05
<b>TOTAL</b>	<b>440,64</b>	<b>374,54</b>	<b>43,23</b>	<b>22,86</b>

**APLICACIÓN DE REDUCCIONES Y PENALIZACIONES (%)**

<b>Crterios de subvencionabilidad (1)</b>	<b>Presentación tardía</b>	<b>Omisión declaración</b>	<b>Condicionalidad</b>
0,00	0,00	0,00	0,00

**IMPORTE ( Euros )**

Calculado(2)	Reducción	Penalización	Reducción Penalización (3)	Penalización adicional	Resuelto	FEADER	MAPA	CAPADR
440,64 €	0,00 €	0,00 €	0,00 €	0,00 €	440,64 €	374,54 €	43,23 €	22,87 €
Importe Unitario:	54,00 €	Nuevo Importe Unitario:	54,00 €					

**RECINTOS PROPUESTOS**

<b>REF.</b>	<b>REFERENCIA SIGPAC</b>	<b>CULTIVO</b>	<b>S/R</b>	<b>USO</b>	<b>Sup. Dec. admisible</b>	<b>Sup. Campo</b>	<b>Sup. Determ.</b>	<b>Sup. Resuelta</b>
				<b>SIGPAC</b>				
1700000004458398	14-013-023-00040-0003	OLIVAR	S		2,02		2,02	2,02
1700000004458399	14-013-023-00085-0001	OLIVAR	S		3,39		3,39	3,39
1700000004458400	14-013-023-00086-0002	OLIVAR	S		2,20		2,20	2,20
1700000004458401	14-013-023-09022-0003	OLIVAR	S		0,55		0,55	0,55

(1) Con incidencias que retienen pago o deniegan el expediente.

(2) Se calcula sobre superficie declarada admisible.

(3) Aplicación del artículo 16 bis del RD 147/2023.

Puede verificar la integridad de una copia de este documento mediante la lectura del código QR adjunto o mediante el acceso a la dirección <https://ws050.juntadeandalucia.es/verificarFirma> indicando el código de VERIFICACIÓN

FIRMADO POR	RAQUEL MARIA ESPIN CRESPO	FECHA	26/06/2024
VERIFICACIÓN	Pk2jmMQ72K8YCCE9EQ8LU85ENJJ6M	PÁGINA	561/8857





**APELLIDOS Y NOMBRE / RAZÓN SOCIAL**

BORRALLO ACEITUNO JOSE LUIS

**NIF**

\*\*\*\*7493\*

**EXPEDIENTE**

1203495

**RESOLUCIÓN**

CONCESIÓN DE LA AYUDA

**DATOS DE MANTENIMIENTO UNIDADES**

**GRUPO DE PAGO**

ZONAS DE LIMITACIONES NATURALES

**Sup. Dec. Admisible**  
8,33

**Sup. Resuelta**  
8,33

**Sobredecl.**  
0,00

**% Sobredecl.**  
0,00

**RESUMEN DE PAGOS**

	<b><u>IMPORTE ( Euros )</u></b>			
	<b><u>RESUELTO</u></b>	<b><u>FEADER</u></b>	<b><u>MAPA</u></b>	<b><u>CAPADR</u></b>
Pago realizado	409,38	347,98	40,16	21,24
A pagar	40,44	34,37	3,97	2,10
<b>TOTAL</b>	<b>449,82</b>	<b>382,35</b>	<b>44,13</b>	<b>23,34</b>

**APLICACIÓN DE REDUCCIONES Y PENALIZACIONES (%)**

<b><u>Criterios de subvencionabilidad (1)</u></b>	<b><u>Presentación tardía</u></b>	<b><u>Omisión declaración</u></b>	<b><u>Condicionabilidad</u></b>
0,00	0,00	0,00	0,00

**IMPORTE ( Euros )**

<b><u>Calculado(2)</u></b>	<b><u>Reducción</u></b>	<b><u>Penalización</u></b>	<b><u>Reducción Penalización (3)</u></b>	<b><u>Penalización adicional</u></b>	<b><u>Resuelto</u></b>	<b><u>FEADER</u></b>	<b><u>MAPA</u></b>	<b><u>CAPADR</u></b>
449,82 €	0,00 €	0,00 €	0,00 €	0,00 €	449,82 €	382,35 €	44,13 €	23,34 €
<b>Importe Unitario:</b>	<b>54,00 €</b>	<b>Nuevo Importe Unitario:</b>	<b>54,00 €</b>					

(1) Con incidencias que retienen pago o deniegan el expediente.  
(2) Se calcula sobre superficie declarada admisible.  
(3) Aplicación del artículo 16 bis del RD 147/2023.

Puede verificar la integridad de una copia de este documento mediante la lectura del código QR adjunto o mediante el acceso a la dirección <a href="https://ws050.juntadeandalucia.es/verificarFirma">https://ws050.juntadeandalucia.es/verificarFirma</a> indicando el código de VERIFICACIÓN				
FIRMADO POR	RAQUEL MARIA ESPIN CRESPO	FECHA	26/06/2024	
VERIFICACIÓN	Pk2jmMQ72K8YCCE9EQ8LU85ENJJJ6M	PÁGINA	562/8857	



**RECINTOS PROPUESTOS**

REF.	REFERENCIA SIGPAC	CULTIVO	S/R	USO SIGPAC	Sup. Dec. admisible	Sup. Campo	Sup. Determ.	Sup. Resuelta
5497838	14-007-068-00015-0001	OLIVAR	S		0,24		0,24	0,24
6822500	14-022-003-00002-0001	OLIVAR	S		0,04		0,04	0,04
1700000003480329	14-022-003-00001-0001	OLIVAR	S		0,16		0,16	0,16
1700000004597541	14-007-068-00001-0002	OLIVAR	S		0,02		0,02	0,02
1700000004597542	14-007-068-00003-0001	OLIVAR	S		0,21		0,21	0,21
1700000004597543	14-007-068-00006-0002	OLIVAR	S		0,01		0,01	0,01
1700000004878782	14-046-009-00157-0002	OLIVAR	S		2,83		2,83	2,83
1700000005290031	14-007-068-00007-0001	OLIVAR	S		0,06		0,06	0,06
1700000005290032	14-007-068-00008-0001	OLIVAR	S		0,15		0,15	0,15
1700000005290033	14-007-068-00009-0001	OLIVAR	S		0,21		0,21	0,21
1700000005290034	14-007-068-00010-0001	OLIVAR	S		0,22		0,22	0,22
1700000005290035	14-007-068-00011-0001	OLIVAR	S		0,03		0,03	0,03
1700000005290036	14-007-068-00012-0001	OLIVAR	S		0,02		0,02	0,02
1700000005290037	14-007-068-00013-0002	OLIVAR	S		0,01		0,01	0,01
1700000005290038	14-007-068-00271-0001	OLIVAR	S		0,45		0,45	0,45
1700000005290039	14-007-068-00284-0001	OLIVAR	S		0,02		0,02	0,02
1700000005290040	14-007-068-00296-0002	OLIVAR	S		0,01		0,01	0,01
1700000005290041	14-007-068-09001-0003	OLIVAR	S		0,05		0,05	0,05
1700000005290042	14-013-006-00232-0001	OLIVAR	S		1,05		1,05	1,05
1700000005290043	14-013-006-00314-0001	OLIVAR	S		0,01		0,01	0,01
1700000005290044	14-013-006-00316-0002	OLIVAR	S		0,93		0,93	0,93
1700000005290045	14-022-005-00193-0001	OLIVAR	S		0,40		0,40	0,40
1700000005290046	14-022-001-00441-0001	OLIVAR	S		0,18		0,18	0,18
1700000005290047	14-022-005-00120-0001	OLIVAR	S		0,34		0,34	0,34
1700000005290048	14-022-005-00200-0001	OLIVAR	S		0,42		0,42	0,42
1700000005290049	14-022-004-00096-0001	OLIVAR	S		0,25		0,25	0,25
1700000005290050	14-022-004-00099-0001	OLIVAR	S		0,01		0,01	0,01

(1) Con incidencias que retienen pago o deniegan el expediente.  
(2) Se calcula sobre superficie declarada admisible.  
(3) Aplicación del artículo 16 bis del RD 147/2023.

Puede verificar la integridad de una copia de este documento mediante la lectura del código QR adjunto o mediante el acceso a la dirección <a href="https://ws050.juntadeandalucia.es/verificarFirma">https://ws050.juntadeandalucia.es/verificarFirma</a> indicando el código de VERIFICACIÓN				
FIRMADO POR	RAQUEL MARIA ESPIN CRESPO	FECHA	26/06/2024	
VERIFICACIÓN	Pk2jmMQ72K8YCCCE9EQ8LU85ENJJ6M	PÁGINA	563/8857	



**APELLIDOS Y NOMBRE / RAZÓN SOCIAL**

BORRALLO GALISTEO JOSE MARIA

**NIF**  
\*\*\*0550\*

**EXPEDIENTE**  
1200165

**RESOLUCIÓN**  
CONCESIÓN DE LA AYUDA

**DATOS DE MANTENIMIENTO UNIDADES**

**GRUPO DE PAGO**

ZONAS DE LIMITACIONES NATURALES

Sup. Dec. Admisible	Sup. Resuelta	Sobredecl.	% Sobredecl.
1,93	1,93	0,00	0,00

**RESUMEN DE PAGOS**

	IMPORTE ( Euros )			
	RESUELTO	FEADER	MAPA	CAPADR
Pago realizado	94,85	80,63	9,30	4,92
A pagar	9,37	7,96	0,92	0,49
<b>TOTAL</b>	<b>104,22</b>	<b>88,59</b>	<b>10,22</b>	<b>5,41</b>

**APLICACIÓN DE REDUCCIONES Y PENALIZACIONES (%)**

Criterios de subvencionabilidad (1)	Presentación tardía	Omisión declaración	Condicionalidad
0,00	0,00	0,00	0,00

**IMPORTE ( Euros )**

Calculado(2)	Reducción	Penalización	Reducción Penalización (3)	Penalización adicional	Resuelto	FEADER	MAPA	CAPADR
104,22 €	0,00 €	0,00 €	0,00 €	0,00 €	104,22 €	88,59 €	10,22 €	5,41 €
Importe Unitario:	54,00 €	Nuevo Importe Unitario:	54,00 €					

**RECINTOS PROPUESTOS**

REF.	REFERENCIA SIGPAC	CULTIVO	USO S/R SIGPAC	Sup. Dec. admisible	Sup. Campo	Sup. Determ.	Sup. Resuelta
-732556	14-013-006-00258-0007	OLIVAR	S	0,07		0,07	0,07
4772689	14-013-006-00257-0004	OLIVAR	S	0,02		0,02	0,02
1700000003596049	14-013-006-00249-0001	OLIVAR	S	0,28		0,28	0,28
1700000003596050	14-013-006-00258-0002	OLIVAR	S	0,63		0,63	0,63
1700000003596051	14-013-006-09019-0001	OLIVAR	S	0,02		0,02	0,02
1700000003596052	14-013-006-00315-0001	OLIVAR	S	0,90		0,90	0,90
1700000003596053	14-013-006-00318-0001	OLIVAR	S	0,01		0,01	0,01

(1) Con incidencias que retienen pago o deniegan el expediente.  
(2) Se calcula sobre superficie declarada admisible.  
(3) Aplicación del artículo 16 bis del RD 147/2023.

Puede verificar la integridad de una copia de este documento mediante la lectura del código QR adjunto o mediante el acceso a la dirección <https://ws050.juntadeandalucia.es/verificarFirma> indicando el código de VERIFICACIÓN

FIRMADO POR	RAQUEL MARIA ESPIN CRESPO	FECHA	26/06/2024
VERIFICACIÓN	Pk2jmMQ72K8YCCE9EQ8LU85ENJJ6M	PÁGINA	564/8857



**APELLIDOS Y NOMBRE / RAZÓN SOCIAL**

BOUIGHEJD RUIZ YOUSSEF FRANCISCO

**NIF**

\*\*\*6444\*

**EXPEDIENTE**

1259520

**RESOLUCIÓN**

CONCESIÓN DE LA AYUDA

**DATOS DE MANTENIMIENTO UNIDADES****GRUPO DE PAGO**

ZONAS DE LIMITACIONES NATURALES

**Sup. Dec.  
Admisible**

4,22

**Sup.  
Resuelta**

4,22

**Sobredecl.**

0,00

**% Sobredecl.**

0,00

**RESUMEN DE PAGOS**

	<b>IMPORTE ( Euros )</b>			
	<b>RESUELTO</b>	<b>FEADER</b>	<b>MAPA</b>	<b>CAPADR</b>
Pago realizado	207,39	176,29	20,35	10,76
A pagar	20,49	17,42	2,01	1,06
<b>TOTAL</b>	<b>227,88</b>	<b>193,71</b>	<b>22,36</b>	<b>11,82</b>

**APLICACIÓN DE REDUCCIONES Y PENALIZACIONES (%)**

<b>Criterios de subvencionabilidad (1)</b>	<b>Presentación tardía</b>	<b>Omisión declaración</b>	<b>Condicionalidad</b>
0,00	0,00	0,00	0,00

**IMPORTE ( Euros )**

Calculado(2)	Reducción	Penalización	Reducción Penalización (3)	Penalización adicional	Resuelto	FEADER	MAPA	CAPADR
227,88 €	0,00 €	0,00 €	0,00 €	0,00 €	227,88 €	193,70 €	22,36 €	11,82 €
Importe Unitario:	54,00 €	Nuevo Importe Unitario:	54,00 €					

**RECINTOS PROPUESTOS**

<b>REF.</b>	<b>REFERENCIA SIGPAC</b>	<b>CULTIVO</b>	<b>USO S/R SIGPAC</b>	<b>Sup. Dec. admisible</b>	<b>Sup. Campo</b>	<b>Sup. Determ.</b>	<b>Sup. Resuelta</b>
-1359120	14-003-002-00113-0009	OLIVAR	S	0,81		0,81	0,81
-1359119	14-003-002-00009-0009	OLIVAR	S	0,03		0,03	0,03
-1359118	14-003-002-00009-0008	OLIVAR	S	0,20		0,20	0,20
5235934	14-003-002-00008-0001	OLIVAR	S	0,85		0,85	0,85
5235935	14-074-052-00001-0002	ALMENDROS	S	0,84		0,84	0,84
5235936	14-003-002-00032-0001	OLIVAR	S	1,33		1,33	1,33
5249228	14-003-002-00009-0007	BARBECHO TRADICIONAL	S	0,16		0,16	0,16

**Datos considerados para el Cálculo de la Carga Ganadera del expediente**

Superficie determinada para Cálculo Carga Ganadera: 0,00 ha

Carga Ganadera del Expediente: 0,00 ugm/ha

**Incidencias de carga ganadera****INCIDENCIA DESCRIPCIÓN**

86132 Recinto superficie forrajera que no realiza la actividad de producción de pastoreo.

Recinto:14-003-002-00009-00007 Cultivo:20000 BARBECHO TRADICIONAL-SIN VARIEDAD Secano

(1) Con incidencias que retienen pago o deniegan el expediente.

(2) Se calcula sobre superficie declarada admisible.

(3) Aplicación del artículo 16 bis del RD 147/2023.

Puede verificar la integridad de una copia de este documento mediante la lectura del código QR adjunto o mediante el acceso a la dirección <https://ws050.juntadeandalucia.es/verificarFirma> indicando el código de VERIFICACIÓN

FIRMADO POR	RAQUEL MARIA ESPIN CRESPO	FECHA	26/06/2024
VERIFICACIÓN	Pk2jmMQ72K8YCCE9EQ8LU85ENJJJ6M	PÁGINA	565/8857





**APELLIDOS Y NOMBRE / RAZÓN SOCIAL**

BRAVO ARIAS JUAN MANUEL

**NIF**

\*\*\*\*9257\*

**EXPEDIENTE**

1127274

**RESOLUCIÓN**

CONCESIÓN DE LA AYUDA

**DATOS DE MANTENIMIENTO UNIDADES**

**GRUPO DE PAGO**

ZONAS DE LIMITACIONES NATURALES

**Sup. Dec. Admisible**

24,23

**Sup. Resuelta**

24,23

**Sobredecl.**

0,00

**% Sobredecl.**

0,00

**RESUMEN DE PAGOS**

	<b>IMPORTE ( Euros )</b>			
	<b>RESUELTO</b>	<b>FEADER</b>	<b>MAPA</b>	<b>CAPADR</b>
Pago realizado	1.058,49	899,72	103,84	54,93
A pagar	104,56	88,88	10,26	5,42
<b>TOTAL</b>	<b>1.163,05</b>	<b>988,60</b>	<b>114,10</b>	<b>60,35</b>

**APLICACIÓN DE REDUCCIONES Y PENALIZACIONES (%)**

<b>Crterios de subvencionabilidad (1)</b>	<b>Presentación tardía</b>	<b>Omisión declaración</b>	<b>Condicionalidad</b>
0,00	0,00	0,00	0,00

**IMPORTE ( Euros )**

Calculado(2)	Reducción	Penalización	Reducción Penalización (3)	Penalización adicional	Resuelto	FEADER	MAPA	CAPADR
1.163,05 €	0,00 €	0,00 €	0,00 €	0,00 €	1.163,05 €	988,59 €	114,10 €	60,36 €
<b>Importe Unitario:</b>	<b>54,00 €</b>	<b>Nuevo Importe Unitario:</b>	<b>48,00 €</b>					

**RECINTOS PROPUESTOS**

<b>REF.</b>	<b>REFERENCIA SIGPAC</b>	<b>CULTIVO</b>	<b>USO S/R SIGPAC</b>	<b>Sup. Dec. admisible</b>	<b>Sup. Campo</b>	<b>Sup. Determ.</b>	<b>Sup. Resuelta</b>
-1614320	14-008-058-00027-0001	GUISANTES	S	2,50	2,50	2,50	2,50
-1614130	14-008-058-00027-0001	GUISANTES	S	2,50		2,50	2,50
-1614112	14-008-053-00026-0002	TRANQUILLÓN	S	0,30		0,30	0,30
-1614085	14-008-053-00026-0009	TRANQUILLÓN	S	0,03		0,03	0,03
-1380068	14-008-058-00027-0001	TRIGO BLANDO	S	6,34		6,34	6,34
-1095204	14-008-058-00027-0001	BARBECHO TRADICIONAL	S	1,08		1,08	1,08
5284362	14-008-027-00136-0001	CEBADA	S	0,65		0,65	0,65
5284368	14-008-031-00025-0002	CEBADA	S	1,24		1,24	1,24
5284371	14-008-031-00069-0001	CEBADA	S	1,05		1,05	1,05
5284383	14-008-052-00159-0001	BARBECHO TRADICIONAL	S	2,38		2,38	2,38
5284397	14-008-053-00287-0001	TRANQUILLÓN	S	0,31		0,31	0,31
5284405	14-008-054-00452-0001	BARBECHO TRADICIONAL	S	0,91		0,91	0,91
5284406	14-008-054-00452-0002	BARBECHO TRADICIONAL	S	0,04		0,04	0,04
5284423	14-008-054-00453-0001	BARBECHO TRADICIONAL	S	0,75		0,75	0,75
5284428	14-008-054-00454-0001	BARBECHO TRADICIONAL	S	0,72		0,72	0,72
5284458	14-008-061-00033-0001	BARBECHO TRADICIONAL	S	0,92		0,92	0,92
5284464	14-008-061-00034-0001	BARBECHO TRADICIONAL	S	0,27		0,27	0,27
5284465	14-008-064-00237-0001	BARBECHO TRADICIONAL	S	1,16		1,16	1,16
5284467	14-008-064-00238-0001	BARBECHO TRADICIONAL	S	0,23		0,23	0,23
5284476	14-008-065-00316-0001	BARBECHO TRADICIONAL	S	0,69		0,69	0,69
5284532	14-008-054-00455-0001	BARBECHO TRADICIONAL	S	0,16		0,16	0,16

(1) Con incidencias que retienen pago o deniegan el expediente.  
 (2) Se calcula sobre superficie declarada admisible.  
 (3) Aplicación del artículo 16 bis del RD 147/2023.

Puede verificar la integridad de una copia de este documento mediante la lectura del código QR adjunto o mediante el acceso a la dirección <https://ws050.juntadeandalucia.es/verificarFirma> indicando el código de VERIFICACIÓN

FIRMADO POR	RAQUEL MARIA ESPIN CRESPO	FECHA	26/06/2024
VERIFICACIÓN	Pk2jmMQ72K8YCCE9EQ8LU85ENJJ6M	PÁGINA	566/8857





**Datos considerados para el Cálculo de la Carga Ganadera del expediente**

Superficie determinada para Cálculo Carga Ganadera: 0,00 ha

Carga Ganadera del Expediente: 0,00 ugm/ha

**Incidencias de carga ganadera**


**INCIDENCIA DESCRIPCIÓN**

86132	Recinto superficie forrajera que no realiza la actividad de producción de pastoreo.
	Recinto:14-008-058-00027-00001 Cultivo:20000 BARBECHO TRADICIONAL-SIN VARIEDAD Secano
	Recinto:14-008-052-00159-00001 Cultivo:20000 BARBECHO TRADICIONAL-SIN VARIEDAD Secano
	Recinto:14-008-054-00452-00001 Cultivo:20000 BARBECHO TRADICIONAL-SIN VARIEDAD Secano
	Recinto:14-008-054-00452-00002 Cultivo:20000 BARBECHO TRADICIONAL-SIN VARIEDAD Secano
	Recinto:14-008-054-00453-00001 Cultivo:20000 BARBECHO TRADICIONAL-SIN VARIEDAD Secano
	Recinto:14-008-054-00454-00001 Cultivo:20000 BARBECHO TRADICIONAL-SIN VARIEDAD Secano
	Recinto:14-008-061-00033-00001 Cultivo:20000 BARBECHO TRADICIONAL-SIN VARIEDAD Secano
	Recinto:14-008-061-00034-00001 Cultivo:20000 BARBECHO TRADICIONAL-SIN VARIEDAD Secano
	Recinto:14-008-064-00237-00001 Cultivo:20000 BARBECHO TRADICIONAL-SIN VARIEDAD Secano
	Recinto:14-008-064-00238-00001 Cultivo:20000 BARBECHO TRADICIONAL-SIN VARIEDAD Secano
	Recinto:14-008-065-00316-00001 Cultivo:20000 BARBECHO TRADICIONAL-SIN VARIEDAD Secano
	Recinto:14-008-054-00455-00001 Cultivo:20000 BARBECHO TRADICIONAL-SIN VARIEDAD Secano

(1) Con incidencias que retienen pago o deniegan el expediente.  
(2) Se calcula sobre superficie declarada admisible.  
(3) Aplicación del artículo 16 bis del RD 147/2023.

Puede verificar la integridad de una copia de este documento mediante la lectura del código QR adjunto o mediante el acceso a la dirección <https://ws050.juntadeandalucia.es/verificarFirma> indicando el código de VERIFICACIÓN

FIRMADO POR	RAQUEL MARIA ESPIN CRESPO	FECHA	26/06/2024
VERIFICACIÓN	Pk2jmMQ72K8YCCE9EQ8LU85ENJJ6M	PÁGINA	567/8857



**APELLIDOS Y NOMBRE / RAZÓN SOCIAL**

BRAVO BAENA JUAN

**NIF**

\*\*\*0985\*

**EXPEDIENTE**

1199732

**RESOLUCIÓN**

CONCESIÓN DE LA AYUDA

**DATOS DE MANTENIMIENTO UNIDADES**

<b>GRUPO DE PAGO</b>	<b>Sup. Dec. Admisible</b>	<b>Sup. Resuelta</b>	<b>Sobredecl.</b>	<b>% Sobredecl.</b>
ZONAS DE LIMITACIONES NATURALES	23,35	23,35	0,00	0,00

**RESUMEN DE PAGOS**

	<b>IMPORTE ( Euros )</b>			
	<b>RESUELTO</b>	<b>FEADER</b>	<b>MAPA</b>	<b>CAPADR</b>
Pago realizado	1.032,54	877,66	101,29	53,59
A pagar	102,00	86,70	10,01	5,29
<b>TOTAL</b>	<b>1.134,54</b>	<b>964,36</b>	<b>111,30</b>	<b>58,88</b>

**APLICACIÓN DE REDUCCIONES Y PENALIZACIONES (%)**

<b>Crterios de subvencionabilidad (1)</b>	<b>Presentación tardía</b>	<b>Omisión declaración</b>	<b>Condicionalidad</b>
0,00	0,00	0,00	0,00

**IMPORTE ( Euros )**

Calculado(2)	Reducción	Penalización	Reducción Penalización (3)	Penalización adicional	Resuelto	FEADER	MAPA	CAPADR
1.134,54 €	0,00 €	0,00 €	0,00 €	0,00 €	1.134,54 €	964,36 €	111,30 €	58,88 €
Importe Unitario:	54,00 €	Nuevo Importe Unitario:	48,59 €					

**RECINTOS PROPUESTOS**

<b>REF.</b>	<b>REFERENCIA SIGPAC</b>	<b>CULTIVO</b>	<b>USO S/R SIGPAC</b>	<b>Sup. Dec. admisible</b>	<b>Sup. Campo</b>	<b>Sup. Determ.</b>	<b>Sup. Resuelta</b>
-1310976	14-039-014-00315-0001	OLIVAR	S	0,01		0,01	0,01
-1310975	14-039-014-00315-0001	OLIVAR	S	0,03		0,03	0,03
-1310974	14-039-014-00311-0001	OLIVAR	S	0,01		0,01	0,01
-1310973	14-039-014-00310-0001	OLIVAR	S	3,51		3,51	3,51
-1310972	14-039-014-00309-0001	OLIVAR	S	3,88		3,88	3,88
-1310971	14-039-014-00308-0001	OLIVAR	S	0,05		0,05	0,05
-492886	14-039-001-00165-0001	OLIVAR	S	8,03		8,03	8,03
1700000005960628	14-039-011-00064-0002	OLIVAR	S	0,44		0,44	0,44
1700000005960629	14-039-016-00200-0005	OLIVAR	S	2,25		2,25	2,25
1700000005960630	14-039-016-00222-0001	OLIVAR	S	1,41		1,41	1,41
1700000005960631	14-039-016-00223-0003	OLIVAR	S	0,32		0,32	0,32
1700000005960632	14-039-016-00353-0004	OLIVAR	S	1,66		1,66	1,66
1700000005960633	14-039-016-00353-0005	OLIVAR	S	0,15		0,15	0,15
1700000005960634	14-039-022-00226-0001	OLIVAR	S	0,37		0,37	0,37
1700000005960635	14-039-022-00212-0001	OLIVAR	S	0,16		0,16	0,16
1700000005960637	14-039-022-00227-0001	OLIVAR	S	0,54		0,54	0,54
1700000005960638	14-039-013-00675-0001	OLIVAR	S	0,01		0,01	0,01
1700000005960639	14-039-013-00678-0001	OLIVAR	S	0,47		0,47	0,47
1700000005960640	14-039-014-00224-0001	OLIVAR	S	0,05		0,05	0,05

(1) Con incidencias que retienen pago o deniegan el expediente.

(2) Se calcula sobre superficie declarada admisible.

(3) Aplicación del artículo 16 bis del RD 147/2023.

Puede verificar la integridad de una copia de este documento mediante la lectura del código QR adjunto o mediante el acceso a la dirección <https://ws050.juntadeandalucia.es/verificarFirma> indicando el código de VERIFICACIÓN

FIRMADO POR	RAQUEL MARIA ESPIN CRESPO	FECHA	26/06/2024
-------------	---------------------------	-------	------------

VERIFICACIÓN	Pk2jmMQ72K8YCCE9EQ8LU85ENJJ6M	PÁGINA	568/8857
--------------	-------------------------------	--------	----------



**APELLIDOS Y NOMBRE / RAZÓN SOCIAL**

BRAVO BALSERA PABLO

**NIF**

\*\*\*\*8703\*

**EXPEDIENTE**

1185681

**RESOLUCIÓN**

CONCESIÓN DE LA AYUDA

**DATOS DE MANTENIMIENTO UNIDADES****GRUPO DE PAGO**

ZONAS DE LIMITACIONES NATURALES

**Sup. Dec.  
Admisible**

31,87

**Sup.  
Resuelta**

31,87

**Sobredecl.**

0,00

**% Sobredecl.**

0,00

**RESUMEN DE PAGOS**

	<b>IMPORTE ( Euros )</b>			
	<b>RESUELTO</b>	<b>FEADER</b>	<b>MAPA</b>	<b>CAPADR</b>
Pago realizado	1.073,13	912,16	105,27	55,70
A pagar	105,26	89,47	10,33	5,46
<b>TOTAL</b>	<b>1.178,39</b>	<b>1.001,63</b>	<b>115,60</b>	<b>61,16</b>

**APLICACIÓN DE REDUCCIONES Y PENALIZACIONES (%)**

<b>Criterios de subvencionabilidad (1)</b>	<b>Presentación tardía</b>	<b>Omisión declaración</b>	<b>Condicionalidad</b>
0,00	0,00	0,00	0,00

**IMPORTE ( Euros )**

Calculado(2)	Reducción	Penalización	Reducción Penalización (3)	Penalización adicional	Resuelto	FEADER	MAPA	CAPADR
1.178,39 €	0,00 €	0,00 €	0,00 €	0,00 €	1.178,39 €	1.001,63 €	115,60 €	61,16 €
<b>Importe Unitario:</b>	<b>54,00 €</b>	<b>Nuevo Importe Unitario:</b>	<b>36,97 €</b>					

(1) Con incidencias que retienen pago o deniegan el expediente.  
 (2) Se calcula sobre superficie declarada admisible.  
 (3) Aplicación del artículo 16 bis del RD 147/2023.

Puede verificar la integridad de una copia de este documento mediante la lectura del código QR adjunto o mediante el acceso a la dirección <https://ws050.juntadeandalucia.es/verificarFirma> indicando el código de VERIFICACIÓN

FIRMADO POR	RAQUEL MARIA ESPIN CRESPO	FECHA	26/06/2024
VERIFICACIÓN	Pk2jmMQ72K8YCCE9EQ8LU85ENJJ6M	PÁGINA	569/8857



**RECINTOS PROPUESTOS**

REF.	REFERENCIA SIGPAC	CULTIVO	S/R	USO SIGPAC	Sup._Dec. admisible	Sup. Campo	Sup. Determ.	Sup. Resuelta
-1329407	14-008-052-00141-0001	CENTENO	S		0,11		0,11	0,11
-1329405	14-008-025-00217-0001	TRANQUILLÓN	S		0,24		0,24	0,00
-1329404	14-008-025-00298-0001	TRANQUILLÓN	S		0,03		0,03	0,03
-1329403	14-008-025-00298-0001	TRANQUILLÓN	S		0,10		0,10	0,10
-1329402	14-008-025-00298-0001	TRANQUILLÓN	S		0,01		0,01	0,01
-1329401	14-008-025-00313-0001	TRANQUILLÓN	S		0,19		0,19	0,19
-1329400	14-008-027-00267-0001	CEBADA	S		0,17		0,17	0,17
-1329399	14-008-027-00267-0001	CEBADA	S		0,05		0,05	0,05
4177219	14-008-025-00175-0001	TRANQUILLÓN	S		0,73		0,73	0,73
4177244	14-008-026-00042-0001	TRANQUILLÓN	S		0,32		0,32	0,32
4600330	14-008-027-00265-0001	CEBADA	S		0,63		0,63	0,63
4600347	14-008-027-00266-0002	CEBADA	S		0,73		0,73	0,73
5070685	14-008-026-00132-0001	CEBADA	S		0,47		0,47	0,47
5070686	14-008-026-00133-0001	CEBADA	S		0,59		0,59	0,59
5070697	14-008-025-00310-0001	TRANQUILLÓN	S		5,69		5,69	5,69
5070718	14-008-025-00297-0001	TRANQUILLÓN	S		2,00		2,00	2,00
5070721	14-008-026-00140-0001	CEBADA	S		0,29		0,29	0,29
1700000005936415	14-008-025-00216-0001	TRANQUILLÓN	S		0,51		0,51	0,51
1700000005936416	14-008-052-00004-0004	CENTENO	S		1,61		1,61	1,61
1700000005936417	14-008-033-00047-0001	BARBECHO TRADICIONAL	S		2,32		2,32	2,32
1700000005936420	14-008-026-00054-0007	OLIVAR	S		0,29		0,29	0,29
1700000005936421	14-008-026-00057-0002	TRANQUILLÓN	S		1,49		1,49	1,49
1700000005936423	14-008-026-00053-0002	CENTENO	S		2,08		2,08	2,08
1700000005936424	14-008-055-00096-0001	CEBADA	S		0,16		0,16	0,16
1700000005936425	14-008-026-00054-0006	CENTENO	S		0,42		0,42	0,42
1700000005936426	14-008-026-00056-0001	CENTENO	S		0,07		0,07	0,07
1700000005936427	14-008-026-00061-0003	CENTENO	S		1,51		1,51	1,51
1700000005936428	14-008-026-00061-0004	CENTENO	S		0,09		0,09	0,07
1700000005936429	14-008-026-00062-0001	CENTENO	S		0,81		0,81	0,81
1700000005936432	14-008-052-00005-0001	CENTENO	S		3,02		3,02	3,02
1700000005936433	14-008-026-00054-0008	OLIVAR	S		0,02		0,02	0,02
1700000005936434	14-008-026-00061-0001	OLIVAR	S		0,80		0,80	0,80
1700000005936435	14-008-055-00095-0004	CEBADA	S		1,40		1,40	1,40
1700000005936436	14-008-033-00046-0001	BARBECHO TRADICIONAL	S		1,13		1,13	1,13
1700000005936438	14-008-026-00200-0001	CENTENO	S		2,05		2,05	2,05

**INCIDENCIAS****INCIDENCIA DESCRIPCIÓN**

- 242 Recinto pendiente de acreditación de titularidad.  
Recinto:14-008-025-00217-00001 Cultivo:12000 TRANQUILLÓN-SIN VARIEDAD Secano
- 4272 Verifica que las líneas de declaración de las Solicitudes Únicas no tienen solapes con la capa de Retroactividad Gráfica (ambas de la misma campaña) a nivel de expediente/línea de declaración gráfica de la solicitud.  
Recinto:14-008-026-00061-00004 Cultivo: - Agregado de la referencia del recinto.:0 Zona de la referencia del recinto.:0 Superficie solapada.:0,02 Id. Incid.:95149511

**Datos considerados para el Cálculo de la Carga Ganadera del expediente**

Superficie determinada para Cálculo Carga Ganadera: 0,00 ha  
Carga Ganadera del Expediente: 0,00 ugm/ha

**Incidencias de carga ganadera****INCIDENCIA DESCRIPCIÓN**

(1) Con incidencias que retienen pago o deniegan el expediente.  
(2) Se calcula sobre superficie declarada admisible.  
(3) Aplicación del artículo 16 bis del RD 147/2023.

Puede verificar la integridad de una copia de este documento mediante la lectura del código QR adjunto o mediante el acceso a la dirección <https://ws050.juntadeandalucia.es/verificarFirma> indicando el código de VERIFICACIÓN

FIRMADO POR	RAQUEL MARIA ESPIN CRESPO	FECHA	26/06/2024
VERIFICACIÓN	Pk2jmMQ72K8YCCE9EQ8LU85ENJJ6M	PÁGINA	570/8857







86132 Recinto superficie forrajera que no realiza la actividad de producción de pastoreo.  
Recinto:14-008-033-00047-00001 Cultivo:20000 BARBECHO TRADICIONAL-SIN VARIEDAD Secano  
Recinto:14-008-033-00046-00001 Cultivo:20000 BARBECHO TRADICIONAL-SIN VARIEDAD Secano

(1) Con incidencias que retienen pago o deniegan el expediente.  
(2) Se calcula sobre superficie declarada admisible.  
(3) Aplicación del artículo 16 bis del RD 147/2023.

Puede verificar la integridad de una copia de este documento mediante la lectura del código QR adjunto o mediante el acceso a la dirección <https://ws050.juntadeandalucia.es/verificarFirma> indicando el código de VERIFICACIÓN

FIRMADO POR	RAQUEL MARIA ESPIN CRESPO	FECHA	26/06/2024
VERIFICACIÓN	Pk2jmMQ72K8YCCE9EQ8LU85ENJJ6M	PÁGINA	571/8857





**APELLIDOS Y NOMBRE / RAZÓN SOCIAL**

BRAVO GARCIA MIGUEL

**NIF**

\*\*\*\*8843\*

**EXPEDIENTE**

1175252

**RESOLUCIÓN**

CONCESIÓN DE LA AYUDA

**DATOS DE MANTENIMIENTO UNIDADES**

<b>GRUPO DE PAGO</b>	<b>Sup. Dec. Admisible</b>	<b>Sup. Resuelta</b>	<b>Sobredecl.</b>	<b>% Sobredecl.</b>
ZONAS DE LIMITACIONES NATURALES	12,09	12,09	0,00	0,00

**RESUMEN DE PAGOS**

	<b>IMPORTE ( Euros )</b>			
	<b>RESUELTO</b>	<b>FEADER</b>	<b>MAPA</b>	<b>CAPADR</b>
Pago realizado	594,17	505,04	58,29	30,83
A pagar	58,69	49,89	5,76	3,04
<b>TOTAL</b>	<b>652,86</b>	<b>554,93</b>	<b>64,05</b>	<b>33,87</b>

**APLICACIÓN DE REDUCCIONES Y PENALIZACIONES (%)**

<b>Criterios de subvencionabilidad (1)</b>	<b>Presentación tardía</b>	<b>Omisión declaración</b>	<b>Condicionabilidad</b>
0,00	0,00	0,00	0,00

**IMPORTE ( Euros )**

Calculado(2)	Reducción	Penalización	Reducción Penalización (3)	Penalización adicional	Resuelto	FEADER	MAPA	CAPADR
652,86 €	0,00 €	0,00 €	0,00 €	0,00 €	652,86 €	554,93 €	64,05 €	33,88 €
Importe Unitario:	54,00 €	Nuevo Importe Unitario:	54,00 €					

**RECINTOS PROPUESTOS**

<b>REF.</b>	<b>REFERENCIA SIGPAC</b>	<b>CULTIVO</b>	<b>S/R</b>	<b>USO SIGPAC</b>	<b>Sup. Dec. admisible</b>	<b>Sup. Campo</b>	<b>Sup. Determ.</b>	<b>Sup. Resuelta</b>
170000005917463	14-008-025-00033-0002	BARBECHO TRADICIONAL	S		0,44		0,44	0,44
170000005917464	14-008-025-00173-0001	BARBECHO TRADICIONAL	S		0,73		0,73	0,73
170000005917465	14-008-025-00039-0001	TRANQUILLÓN	S		0,40		0,40	0,40
170000005917466	14-008-025-00040-0001	TRANQUILLÓN	S		0,49		0,49	0,49
170000005917467	14-008-025-00120-0001	TRANQUILLÓN	S		0,71		0,71	0,71
170000005917468	14-008-025-00369-0001	TRANQUILLÓN	S		0,45		0,45	0,45
170000005917469	14-008-025-00121-0001	TRANQUILLÓN	S		0,07		0,07	0,07
170000005917470	14-008-025-00368-0001	TRANQUILLÓN	S		0,03		0,03	0,03
170000005917471	14-008-025-00410-0001	AVENA	S		3,46		3,46	3,46
170000005917472	14-008-065-00035-0001	TRANQUILLÓN	S		0,24		0,24	0,24
170000005917473	14-008-025-00302-0001	TRANQUILLÓN	S		2,26		2,26	2,26
170000005917474	14-008-065-00384-0001	AVENA	S		0,35		0,35	0,35
170000005917475	14-008-065-00036-0001	TRANQUILLÓN	S		0,28		0,28	0,28
170000005917476	14-008-026-00031-0001	BARBECHO TRADICIONAL	S		0,61		0,61	0,61
170000005917477	14-008-026-00026-0002	BARBECHO TRADICIONAL	S		0,36		0,36	0,36
170000005917478	14-008-054-00110-0001	AVENA	S		0,39		0,39	0,39
170000005917479	14-008-054-00113-0001	AVENA	S		0,48		0,48	0,48
170000005917480	14-008-054-00111-0001	AVENA	S		0,07		0,07	0,07
170000005917481	14-008-054-00112-0001	AVENA	S		0,04		0,04	0,04
170000005917482	14-008-054-00114-0001	AVENA	S		0,23		0,23	0,23

(1) Con incidencias que retienen pago o deniegan el expediente.

(2) Se calcula sobre superficie declarada admisible.

(3) Aplicación del artículo 16 bis del RD 147/2023.

Puede verificar la integridad de una copia de este documento mediante la lectura del código QR adjunto o mediante el acceso a la dirección <https://ws050.juntadeandalucia.es/verificarFirma> indicando el código de VERIFICACIÓN

FIRMADO POR	RAQUEL MARIA ESPIN CRESPO	FECHA	26/06/2024
VERIFICACIÓN	Pk2jmMQ72K8YCCE9EQ8LU85ENJJ6M	PÁGINA	572/8857





**Datos considerados para el Cálculo de la Carga Ganadera del expediente**

Superficie determinada para Cálculo Carga Ganadera: 0,00 ha  
Carga Ganadera del Expediente: 0,00 ugm/ha

**Incidencias de carga ganadera**

**INCIDENCIA DESCRIPCIÓN**

86132 Recinto superficie forrajera que no realiza la actividad de producción de pastoreo.  
Recinto:14-008-025-00033-00002 Cultivo:20000 BARBECHO TRADICIONAL-SIN VARIEDAD Secano  
Recinto:14-008-025-00173-00001 Cultivo:20000 BARBECHO TRADICIONAL-SIN VARIEDAD Secano  
Recinto:14-008-026-00031-00001 Cultivo:20000 BARBECHO TRADICIONAL-SIN VARIEDAD Secano  
Recinto:14-008-026-00026-00002 Cultivo:20000 BARBECHO TRADICIONAL-SIN VARIEDAD Secano

(1) Con incidencias que retienen pago o deniegan el expediente.  
(2) Se calcula sobre superficie declarada admisible.  
(3) Aplicación del artículo 16 bis del RD 147/2023.

Puede verificar la integridad de una copia de este documento mediante la lectura del código QR adjunto o mediante el acceso a la dirección <a href="https://ws050.juntadeandalucia.es/verificarFirma">https://ws050.juntadeandalucia.es/verificarFirma</a> indicando el código de VERIFICACIÓN				
FIRMADO POR	RAQUEL MARIA ESPIN CRESPO	FECHA	26/06/2024	
VERIFICACIÓN	Pk2jmMQ72K8YCCE9EQ8LU85ENJJ6M	PÁGINA	573/8857	

**APELLIDOS Y NOMBRE / RAZÓN SOCIAL**

BRAVO JURADO JUAN

**NIF**

\*\*\*\*2861\*

**EXPEDIENTE**

1200390

**RESOLUCIÓN**

CONCESIÓN DE LA AYUDA

**DATOS DE MANTENIMIENTO UNIDADES****GRUPO DE PAGO**

ZONAS DE LIMITACIONES NATURALES

**Sup. Dec.  
Admisible**

20,08

**Sup.  
Resuelta**

20,08

**Sobredecl.**

0,00

**% Sobredecl.**

0,00

**RESUMEN DE PAGOS**

	<b>IMPORTE ( Euros )</b>			
	<b>RESUELTO</b>	<b>FEADER</b>	<b>MAPA</b>	<b>CAPADR</b>
Pago realizado	936,12	795,70	91,83	48,59
A pagar	92,47	78,60	9,07	4,80
<b>TOTAL</b>	<b>1.028,59</b>	<b>874,30</b>	<b>100,90</b>	<b>53,39</b>

**APLICACIÓN DE REDUCCIONES Y PENALIZACIONES (%)**

<b>Criterios de subvencionabilidad (1)</b>	<b>Presentación tardía</b>	<b>Omisión declaración</b>	<b>Condicionabilidad</b>
0,00	0,00	0,00	0,00

**IMPORTE ( Euros )**

Calculado(2)	Reducción	Penalización	Reducción Penalización (3)	Penalización adicional	Resuelto	FEADER	MAPA	CAPADR
1.028,59 €	0,00 €	0,00 €	0,00 €	0,00 €	1.028,59 €	874,30 €	100,90 €	53,39 €
<b>Importe Unitario:</b>	<b>54,00 €</b>	<b>Nuevo Importe Unitario:</b>	<b>51,22 €</b>					

(1) Con incidencias que retienen pago o deniegan el expediente.

(2) Se calcula sobre superficie declarada admisible.

(3) Aplicación del artículo 16 bis del RD 147/2023.

Puede verificar la integridad de una copia de este documento mediante la lectura del código QR adjunto o mediante el acceso a la dirección <https://ws050.juntadeandalucia.es/verificarFirma> indicando el código de VERIFICACIÓN

FIRMADO POR	RAQUEL MARIA ESPIN CRESPO	FECHA	26/06/2024
-------------	---------------------------	-------	------------

VERIFICACIÓN	Pk2jmMQ72K8YCCE9EQ8LU85ENJJJ6M	PÁGINA	574/8857
--------------	--------------------------------	--------	----------





**RECINTOS PROPUESTOS**

REF.	REFERENCIA SIGPAC	CULTIVO	S/R	USO SIGPAC	Sup. Dec. admisible	Sup. Campo	Sup. Determ.	Sup. Resuelta
-1312386	14-039-014-00314-0001	OLIVAR	S		0,01		0,01	0,01
-1312385	14-039-014-00313-0001	OLIVAR	S		0,01		0,01	0,01
-1312384	14-039-014-00311-0001	OLIVAR	S		2,71		2,71	2,71
-1312383	14-039-014-00310-0001	OLIVAR	S		0,01		0,01	0,01
-1312382	14-039-014-00310-0001	OLIVAR	S		0,04		0,04	0,04
-1312379	14-039-004-00129-0004	OLIVAR	S		0,03		0,03	0,03
-541164	14-039-023-00182-0002	OLIVAR	S		0,88		0,88	0,88
1700000007225407	14-007-033-00003-0001	OLIVAR	S		0,01		0,01	0,01
1700000007225408	14-007-033-00020-0001	OLIVAR	S		0,38		0,38	0,38
1700000007225409	14-039-022-00202-0001	OLIVAR	S		0,81		0,81	0,81
1700000007225410	14-039-024-00121-0002	OLIVAR	S		0,49		0,49	0,49
1700000007225411	14-039-021-00267-0001	OLIVAR	S		0,60		0,60	0,60
1700000007225412	14-039-020-00020-0001	OLIVAR	S		0,72		0,72	0,72
1700000007225413	14-039-020-00016-0001	OLIVAR	S		0,52		0,52	0,52
1700000007225414	14-039-020-00014-0001	OLIVAR	S		0,01		0,01	0,01
1700000007225415	14-039-018-00129-0001	OLIVAR	S		0,61		0,61	0,61
1700000007225416	14-039-017-00168-0001	OLIVAR	S		0,91		0,91	0,91
1700000007225418	14-039-016-00238-0001	OLIVAR	S		0,87		0,87	0,87
1700000007225422	14-039-026-00012-0001	OLIVAR	S		0,42		0,42	0,42
1700000007225425	14-039-023-00242-0001	OLIVAR	S		0,33		0,33	0,33
1700000007225426	14-039-016-00154-0002	OLIVAR	S		2,35		2,35	2,35
1700000007225427	14-039-016-00198-0001	OLIVAR	S		0,19		0,19	0,19
1700000007225428	14-039-016-00317-0001	OLIVAR	S		0,36		0,36	0,36
1700000007225429	14-039-023-00156-0009	OLIVAR	S		0,03		0,03	0,03
1700000007225430	14-039-023-00182-0002	OLIVAR	S		0,01		0,01	0,01
1700000007225431	14-039-012-00521-0001	OLIVAR	S		0,17		0,17	0,17
1700000007225432	14-039-012-00464-0001	OLIVAR	S		1,98		1,98	1,98
1700000007225434	14-039-013-00269-0001	OLIVAR	S		1,21		1,21	1,21
1700000007225437	14-039-015-00263-0001	OLIVAR	S		1,15		1,15	1,15
1700000007225442	14-039-004-00095-0001	OLIVAR	S		1,14		1,14	1,14
1700000007225444	14-039-012-00096-0001	OLIVAR	S		0,04		0,04	0,04
1700000007225445	14-039-012-00097-0001	OLIVAR	S		0,26		0,26	0,26
1700000007225446	14-039-026-00254-0001	OLIVAR	S		0,19		0,19	0,19
1700000007225447	14-039-016-00019-0001	OLIVAR	S		0,44		0,44	0,44
1700000007225448	14-039-026-00030-0001	OLIVAR	S		0,19		0,19	0,19

(1) Con incidencias que retienen pago o deniegan el expediente.  
 (2) Se calcula sobre superficie declarada admisible.  
 (3) Aplicación del artículo 16 bis del RD 147/2023.

Puede verificar la integridad de una copia de este documento mediante la lectura del código QR adjunto o mediante el acceso a la dirección <a href="https://ws050.juntadeandalucia.es/verificarFirma">https://ws050.juntadeandalucia.es/verificarFirma</a> indicando el código de VERIFICACIÓN					
FIRMADO POR	RAQUEL MARIA ESPIN CRESPO		FECHA		26/06/2024
VERIFICACIÓN	Pk2jmMQ72K8YCCCE9EQ8LU85ENJJ6M		PÁGINA		575/8857

**APELLIDOS Y NOMBRE / RAZÓN SOCIAL**

BRAVO ORTIZ MARIA JESUS

**NIF**

\*\*\*\*8623\*

**EXPEDIENTE**

1044949

**RESOLUCIÓN**

CONCESIÓN DE LA AYUDA

**DATOS DE MANTENIMIENTO UNIDADES****GRUPO DE PAGO**

ZONAS DE LIMITACIONES NATURALES

**Sup. Dec.  
Admisible**

7,54

**Sup.  
Resuelta**

7,54

**Sobredecl.**

0,00

**% Sobredecl.**

0,00

**RESUMEN DE PAGOS**

	<b>IMPORTE ( Euros )</b>			
	<b>RESUELTO</b>	<b>FEADER</b>	<b>MAPA</b>	<b>CAPADR</b>
Pago realizado	370,56	314,98	36,35	19,23
A pagar	36,60	31,11	3,59	1,90
<b>TOTAL</b>	<b>407,16</b>	<b>346,09</b>	<b>39,94</b>	<b>21,13</b>

**APLICACIÓN DE REDUCCIONES Y PENALIZACIONES (%)**

<b>Criterios de subvencionabilidad (1)</b>	<b>Presentación tardía</b>	<b>Omisión declaración</b>	<b>Condicionalidad</b>
0,00	0,00	0,00	0,00

**IMPORTE ( Euros )**

Calculado(2)	Reducción	Penalización	Reducción Penalización (3)	Penalización adicional	Resuelto	FEADER	MAPA	CAPADR
407,16 €	0,00 €	0,00 €	0,00 €	0,00 €	407,16 €	346,09 €	39,94 €	21,13 €
Importe Unitario:	54,00 €	Nuevo Importe Unitario:	54,00 €					

**RECINTOS PROPUESTOS**

<b>REF.</b>	<b>REFERENCIA SIGPAC</b>	<b>CULTIVO</b>	<b>S/R</b>	<b>USO SIGPAC</b>	<b>Sup. Dec. admisible</b>	<b>Sup. Campo</b>	<b>Sup. Determ.</b>	<b>Sup. Resuelta</b>
1700000004927729	14-022-001-00065-0001	OLIVAR	S		0,94		0,94	0,94
1700000004927730	14-039-015-00051-0001	OLIVAR	S		0,25		0,25	0,25
1700000004927731	14-039-015-00052-0001	OLIVAR	S		0,01		0,01	0,01
1700000004927732	14-039-016-00129-0001	OLIVAR	S		4,08		4,08	4,08
1700000004927733	14-039-013-00064-0001	OLIVAR	S		0,34		0,34	0,34
1700000004927734	14-039-026-00419-0001	OLIVAR	S		0,24		0,24	0,24
1700000004927735	14-039-026-00500-0001	OLIVAR	S		0,08		0,08	0,08
1700000004927736	14-039-022-00326-0001	OLIVAR	S		0,28		0,28	0,28
1700000004927737	14-039-024-00238-0001	OLIVAR	S		0,98		0,98	0,98
1700000004927738	14-039-001-00060-0001	OLIVAR	S		0,24		0,24	0,24
1700000004927739	14-039-001-00061-0002	OLIVAR	S		0,10		0,10	0,10

(1) Con incidencias que retienen pago o deniegan el expediente.  
(2) Se calcula sobre superficie declarada admisible.  
(3) Aplicación del artículo 16 bis del RD 147/2023.

Puede verificar la integridad de una copia de este documento mediante la lectura del código QR adjunto o mediante el acceso a la dirección <https://ws050.juntadeandalucia.es/verificarFirma> indicando el código de VERIFICACIÓN

FIRMADO POR	RAQUEL MARIA ESPIN CRESPO	FECHA	26/06/2024
VERIFICACIÓN	Pk2jmMQ72K8YCCE9EQ8LU85ENJJJ6M	PÁGINA	576/8857



**APELLIDOS Y NOMBRE / RAZÓN SOCIAL**

BRICEÑO GARCIA FRANCISCO RAFAEL

**NIF**

\*\*\*\*7533\*

**EXPEDIENTE**

1146603

**RESOLUCIÓN**

CONCESIÓN DE LA AYUDA

**DATOS DE MANTENIMIENTO UNIDADES****GRUPO DE PAGO**

ZONAS DE LIMITACIONES NATURALES

**Sup. Dec.  
Admisible**

27,26

**Sup.  
Resuelta**

27,26

**Sobredecl.**

0,00

**% Sobredecl.**

0,00

**RESUMEN DE PAGOS**

	<b>IMPORTE ( Euros )</b>			
	<b>RESUELTO</b>	<b>FEADER</b>	<b>MAPA</b>	<b>CAPADR</b>
Pago realizado	1.081,20	919,02	106,06	56,12
A pagar	106,80	90,78	10,48	5,54
<b>TOTAL</b>	<b>1.188,00</b>	<b>1.009,80</b>	<b>116,54</b>	<b>61,66</b>

**APLICACIÓN DE REDUCCIONES Y PENALIZACIONES (%)**

<b>Criterios de subvencionabilidad (1)</b>	<b>Presentación tardía</b>	<b>Omisión declaración</b>	<b>Condicionalidad</b>
0,00	0,00	0,00	0,00

**IMPORTE ( Euros )**

Calculado(2)	Reducción	Penalización	Reducción Penalización (3)	Penalización adicional	Resuelto	FEADER	MAPA	CAPADR
1.188,00 €	0,00 €	0,00 €	0,00 €	0,00 €	1.188,00 €	1.009,80 €	116,54 €	61,66 €
<b>Importe Unitario:</b>	<b>54,00 €</b>	<b>Nuevo Importe Unitario:</b>	<b>43,58 €</b>					

**RECINTOS PROPUESTOS**

<b>REF.</b>	<b>REFERENCIA SIGPAC</b>	<b>CULTIVO</b>	<b>S/R</b>	<b>USO</b>	<b>Sup. Dec. admisible</b>	<b>Sup. Campo</b>	<b>Sup. Determ.</b>	<b>Sup. Resuelta</b>
				<b>SIGPAC</b>				
1700000004951326	14-007-024-00016-0001	OLIVAR	S		17,80		17,80	17,80
1700000004951327	14-007-025-00114-0003	OLIVAR	S		0,02		0,02	0,02
1700000004951328	14-007-025-00116-0001	OLIVAR	S		0,22		0,22	0,22
1700000004951329	14-007-025-00124-0002	OLIVAR	S		0,04		0,04	0,04
1700000004951330	14-007-024-00022-0002	OLIVAR	S		4,85		4,85	4,85
1700000004951881	14-007-025-00123-0005	OLIVAR	S		1,79		1,79	1,79
1700000004951882	14-007-025-00199-0002	OLIVAR	S		0,02		0,02	0,02
1700000004951883	14-007-027-00101-0001	OLIVAR	S		0,08		0,08	0,08
1700000004951884	14-007-027-00102-0001	OLIVAR	S		2,44		2,44	2,44

(1) Con incidencias que retienen pago o deniegan el expediente.

(2) Se calcula sobre superficie declarada admisible.

(3) Aplicación del artículo 16 bis del RD 147/2023.

Puede verificar la integridad de una copia de este documento mediante la lectura del código QR adjunto o mediante el acceso a la dirección <https://ws050.juntadeandalucia.es/verificarFirma> indicando el código de VERIFICACIÓN

FIRMADO POR	RAQUEL MARIA ESPIN CRESPO	FECHA	26/06/2024
VERIFICACIÓN	Pk2jmMQ72K8YCCE9EQ8LU85ENJJ6M	PÁGINA	577/8857





**APELLIDOS Y NOMBRE / RAZÓN SOCIAL**

BUCIEGAS FERNANDEZ AMPARO

**NIF**  
\*\*\*0255\*

**EXPEDIENTE**  
1182594

**RESOLUCIÓN**  
CONCESIÓN DE LA AYUDA

**DATOS DE MANTENIMIENTO UNIDADES**

<b>GRUPO DE PAGO</b>	<b>Sup. Dec. Admisible</b>	<b>Sup. Resuelta</b>	<b>Sobredecl.</b>	<b>% Sobredecl.</b>
ZONAS DE LIMITACIONES NATURALES	176,70	176,70	0,00	0,00

**RESUMEN DE PAGOS**

	<b>IMPORTE ( Euros )</b>			
	<b>RESUELTO</b>	<b>FEADER</b>	<b>MAPA</b>	<b>CAPADR</b>
Pago realizado	1.081,20	919,02	106,06	56,12
A pagar	106,80	90,78	10,48	5,54
<b>TOTAL</b>	<b>1.188,00</b>	<b>1.009,80</b>	<b>116,54</b>	<b>61,66</b>

**APLICACIÓN DE REDUCCIONES Y PENALIZACIONES (%)**

<b>Criterios de subvencionabilidad (1)</b>	<b>Presentación tardía</b>	<b>Omisión declaración</b>	<b>Condicionalidad</b>
0,00	0,00	0,00	0,00

**IMPORTE ( Euros )**

Calculado(2)	Reducción	Penalización	Reducción Penalización (3)	Penalización adicional	Resuelto	FEADER	MAPA	CAPADR
1.188,00 €	0,00 €	0,00 €	0,00 €	0,00 €	1.188,00 €	1.009,80 €	116,54 €	61,66 €
<b>Importe Unitario:</b>	<b>54,00 €</b>	<b>Nuevo Importe Unitario:</b>	<b>6,72 €</b>					

**RECINTOS PROPUESTOS**

<b>REF.</b>	<b>REFERENCIA SIGPAC</b>	<b>CULTIVO</b>	<b>S/R</b>	<b>USO SIGPAC</b>	<b>Sup. Dec. admisible</b>	<b>Sup. Campo</b>	<b>Sup. Determ.</b>	<b>Sup. Resuelta</b>
-1568515	14-061-009-00008-0003	PASTOS PERMANENTES DE 5 O MAS AÑOS	S		32,56		32,56	32,56
-1568511	14-023-008-00066-0001	AVENA	S		2,41		2,41	2,41
-1568282	14-061-008-00007-0003	PASTOS DE MENOS DE 5 AÑOS	S		10,80		10,80	10,80
-134725	14-061-009-00006-0001	PASTOS PERMANENTES DE 5 O MAS AÑOS	S		0,73		0,73	0,73
-134683	14-061-009-00004-0019	PASTOS PERMANENTES DE 5 O MAS AÑOS	S		0,09		0,09	0,09
-134682	14-061-009-00004-0017	PASTOS PERMANENTES DE 5 O MAS AÑOS	S		4,66		4,66	4,66
-134681	14-061-009-00004-0016	PASTOS PERMANENTES DE 5 O MAS AÑOS	S		0,54		0,54	0,54
-134680	14-061-009-00004-0015	PASTOS PERMANENTES DE 5 O MAS AÑOS	S		10,40		10,40	10,40
-134679	14-061-009-00004-0013	PASTOS PERMANENTES DE 5 O MAS AÑOS	S		3,09		3,09	3,09
4640470	14-061-008-00007-0004	PASTOS PERMANENTES DE 5 O MAS AÑOS	S		1,77		1,77	1,77
4640471	14-061-008-00007-0012	PASTOS PERMANENTES DE 5 O MAS AÑOS	S		7,64		7,64	7,64
4640472	14-061-008-00007-0013	PASTOS PERMANENTES DE 5 O MAS AÑOS	S		2,49		2,49	2,49
170000007081391	14-023-006-00032-0001	AVENA	S		3,46		3,46	3,46
170000007081395	14-061-009-00006-0001	PASTOS PERMANENTES DE 5 O MAS AÑOS	S		8,74		8,74	8,74
170000007081398	14-061-009-00004-0001	PASTOS PERMANENTES DE 5 O MAS AÑOS	S		28,17		28,17	28,17
170000007081400	14-061-009-00004-0001	PASTOS PERMANENTES DE 5 O MAS AÑOS	S		4,90		4,90	4,90
170000007081401	14-061-009-00004-0011	PASTOS PERMANENTES DE 5 O MAS AÑOS	S		54,25		54,25	54,25

(1) Con incidencias que retienen pago o deniegan el expediente.

(2) Se calcula sobre superficie declarada admisible.

(3) Aplicación del artículo 16 bis del RD 147/2023.

Puede verificar la integridad de una copia de este documento mediante la lectura del código QR adjunto o mediante el acceso a la dirección <https://ws050.juntadeandalucia.es/verificarFirma> indicando el código de VERIFICACIÓN

FIRMADO POR	RAQUEL MARIA ESPIN CRESPO	FECHA	26/06/2024
VERIFICACIÓN	Pk2jmMQ72K8YCCE9EQ8LU85ENJJ6M	PÁGINA	578/8857





**Datos considerados para el Cálculo de la Carga Ganadera del expediente**

Superficie determinada para Cálculo Carga Ganadera: 170,83 ha

Carga Ganadera del Expediente: 0,37 ugm/ha

Explotación	Especie	Ugm Calculada para CG
ES140610000258	OVINA	62,60

**Recintos Determinados para el Cálculo de Garga Ganadera**

REF.	REFERENCIA SIGPAC	CULTIVO	DESCRIPCIÓN CULTIVO	S/R	SUP. RESUELTA (ha)
-1568515	14-061-009-00008-00003	62000	PASTOS PERMANENTES DE 5 O MAS AÑOS-SIN VARIEDAD	S	32,56
-1568282	14-061-008-00007-00003	63000	PASTOS DE MENOS DE 5 AÑOS-SIN VARIEDAD	S	10,80
-134725	14-061-009-00006-00001	62000	PASTOS PERMANENTES DE 5 O MAS AÑOS-SIN VARIEDAD	S	0,73
-134683	14-061-009-00004-00019	62000	PASTOS PERMANENTES DE 5 O MAS AÑOS-SIN VARIEDAD	S	0,09
-134682	14-061-009-00004-00017	62000	PASTOS PERMANENTES DE 5 O MAS AÑOS-SIN VARIEDAD	S	4,66
-134681	14-061-009-00004-00016	62000	PASTOS PERMANENTES DE 5 O MAS AÑOS-SIN VARIEDAD	S	0,54
-134680	14-061-009-00004-00015	62000	PASTOS PERMANENTES DE 5 O MAS AÑOS-SIN VARIEDAD	S	10,40
-134679	14-061-009-00004-00013	62000	PASTOS PERMANENTES DE 5 O MAS AÑOS-SIN VARIEDAD	S	3,09
4640470	14-061-008-00007-00004	62000	PASTOS PERMANENTES DE 5 O MAS AÑOS-SIN VARIEDAD	S	1,77
4640471	14-061-008-00007-00012	62000	PASTOS PERMANENTES DE 5 O MAS AÑOS-SIN VARIEDAD	S	7,64
4640472	14-061-008-00007-00013	62000	PASTOS PERMANENTES DE 5 O MAS AÑOS-SIN VARIEDAD	S	2,49
1700000007081395	14-061-009-00006-00001	62000	PASTOS PERMANENTES DE 5 O MAS AÑOS-SIN VARIEDAD	S	8,74
1700000007081398	14-061-009-00004-00001	62000	PASTOS PERMANENTES DE 5 O MAS AÑOS-SIN VARIEDAD	S	28,17
1700000007081400	14-061-009-00004-00001	62000	PASTOS PERMANENTES DE 5 O MAS AÑOS-SIN VARIEDAD	S	4,90
1700000007081401	14-061-009-00004-00011	62000	PASTOS PERMANENTES DE 5 O MAS AÑOS-SIN VARIEDAD	S	54,25

(1) Con incidencias que retienen pago o deniegan el expediente.  
(2) Se calcula sobre superficie declarada admisible.  
(3) Aplicación del artículo 16 bis del RD 147/2023.

Puede verificar la integridad de una copia de este documento mediante la lectura del código QR adjunto o mediante el acceso a la dirección <https://ws050.juntadeandalucia.es/verificarFirma> indicando el código de VERIFICACIÓN

FIRMADO POR	RAQUEL MARIA ESPIN CRESPO	FECHA	26/06/2024
VERIFICACIÓN	Pk2jmMQ72K8YCCE9EQ8LU85ENJJ6M	PÁGINA	579/8857





**APELLIDOS Y NOMBRE / RAZÓN SOCIAL**

BUENDIA GUILLEN GLORIA

**NIF**

\*\*\*3676\*

**EXPEDIENTE**

1124832

**RESOLUCIÓN**

CONCESIÓN DE LA AYUDA

**DATOS DE MANTENIMIENTO UNIDADES**

**GRUPO DE PAGO**

ZONAS DE LIMITACIONES NATURALES

**Sup. Dec. Admisible**

306,40

**Sup. Resuelta**

306,40

**Sobredecl.**

0,00

**% Sobredecl.**

0,00

**RESUMEN DE PAGOS**

	<b><u>IMPORTE ( Euros )</u></b>			
	<b><u>RESUELTO</u></b>	<b><u>FEADER</u></b>	<b><u>MAPA</u></b>	<b><u>CAPADR</u></b>
Pago realizado	1.079,47	917,55	105,90	56,02
A pagar	108,53	92,25	10,65	5,63
<b>TOTAL</b>	<b>1.188,00</b>	<b>1.009,80</b>	<b>116,55</b>	<b>61,65</b>

**APLICACIÓN DE REDUCCIONES Y PENALIZACIONES (%)**

<b><u>Criterios de subvencionabilidad (1)</u></b>	<b><u>Presentación tardía</u></b>	<b><u>Omisión declaración</u></b>	<b><u>Condicionalidad</u></b>
0,00	0,00	0,00	0,00

**IMPORTE ( Euros )**

<b><u>Calculado(2)</u></b>	<b><u>Reducción</u></b>	<b><u>Penalización</u></b>	<b><u>Reducción Penalización (3)</u></b>	<b><u>Penalización adicional</u></b>	<b><u>Resuelto</u></b>	<b><u>FEADER</u></b>	<b><u>MAPA</u></b>	<b><u>CAPADR</u></b>
1.188,00 €	0,00 €	0,00 €	0,00 €	0,00 €	1.188,00 €	1.009,80 €	116,54 €	61,66 €
<b>Importe Unitario:</b>	54,00 €	<b>Nuevo Importe Unitario:</b>	3,88 €					

(1) Con incidencias que retienen pago o deniegan el expediente.  
 (2) Se calcula sobre superficie declarada admisible.  
 (3) Aplicación del artículo 16 bis del RD 147/2023.

Puede verificar la integridad de una copia de este documento mediante la lectura del código QR adjunto o mediante el acceso a la dirección <a href="https://ws050.juntadeandalucia.es/verificarFirma">https://ws050.juntadeandalucia.es/verificarFirma</a> indicando el código de VERIFICACIÓN					
FIRMADO POR	RAQUEL MARIA ESPIN CRESPO		FECHA		26/06/2024
VERIFICACIÓN	Pk2jmMQ72K8YCCE9EQ8LU85ENJJ6M		PÁGINA		580/8857

**RECINTOS PROPUESTOS**

REF.	REFERENCIA SIGPAC	CULTIVO	S/R	USO SIGPAC	Sup._Dec. admisible	Sup. Campo	Sup. Determ.	Sup. Resuelta
-1532429	14-009-002-00006-0019	AVENA	S		17,37		17,37	17,37
-1532401	14-009-002-00004-0001	BARBECHO TRADICIONAL	S		8,78		8,78	8,78
-1524619	14-009-002-00004-0001	AVENA	S		10,68		10,68	10,68
-1524472	14-009-003-00058-0002	BARBECHO TRADICIONAL	S		0,04		0,04	0,04
-1524422	14-009-003-00039-0002	GUISANTES	S		8,04		8,04	8,04
-1524353	14-009-002-00004-0001	AVENA	S		10,59		10,59	10,59
-933021	14-009-002-00005-0010	AVENA	S		0,01		0,01	0,01
-932739	14-009-003-00044-0011	GUISANTES	S		0,84		0,84	0,84
-742906	14-009-003-00056-0006	GUISANTES	S		0,41		0,41	0,41
-742905	14-009-002-00010-0003	OLIVAR	S		0,30		0,30	0,30
4595940	14-009-002-00006-0019	TRIGO BLANDO	S		76,89		76,89	76,89
4596011	14-009-002-00013-0001	BARBECHO TRADICIONAL	R		0,39		0,39	0,39
5224738	14-009-003-00058-0011	CABECERA DE CULTIVO PERMANENTE	S		0,28		0,28	0,28
5224769	14-009-002-00009-0001	BARBECHO TRADICIONAL	S		0,28		0,28	0,28
5484595	14-009-003-00058-0002	BARBECHO TRADICIONAL	S		0,19		0,19	0,19
5484649	14-009-002-00009-0001	BARBECHO TRADICIONAL	S		0,09		0,09	0,09
1700000006430929	14-009-002-00010-0001	OLIVAR	S		0,39		0,39	0,39
1700000006430931	14-009-003-00044-0003	GUISANTES	S		30,40		30,40	30,40
1700000006430933	14-009-003-00058-0006	OLIVAR	S		27,31		27,31	27,31
1700000006430934	14-009-002-00006-0009	OLIVAR	S		5,33		5,33	5,33
1700000006430935	14-009-002-00006-0019	AVENA	S		42,38		42,38	42,38
1700000006430939	14-009-002-00006-0018	AVENA	S		0,30		0,30	0,30
1700000006430940	14-009-002-00005-0001	AVENA	S		4,61		4,61	4,61
1700000006430941	14-009-003-00056-0005	GUISANTES	S		0,62		0,62	0,62
1700000006430942	14-009-003-00050-0002	VEZA	S		3,44		3,44	3,44
1700000006430943	14-009-003-00039-0009	GUISANTES	S		4,33		4,33	4,33
1700000006430946	14-009-003-00058-0002	GUISANTES	S		10,15		10,15	10,15
1700000006430947	14-009-003-00043-0009	BARBECHO TRADICIONAL	S		0,12		0,12	0,12
1700000006430948	14-009-003-00043-0001	GUISANTES	S		41,84		41,84	41,84

**INCIDENCIAS****INCIDENCIA DESCRIPCIÓN**

3795 Recinto declarado con una situación de riesgo de abandono.  
 Recinto:14-009-002-00009-00001 Cultivo: -  
 Recinto:14-009-003-00043-00009 Cultivo: -

**Datos considerados para el Cálculo de la Carga Ganadera del expediente**

Superficie determinada para Cálculo Carga Ganadera: 0,00 ha  
 Carga Ganadera del Expediente: 0,00 ugm/ha

**Incidencias de carga ganadera****INCIDENCIA DESCRIPCIÓN**

3795 Recinto declarado con una situación de riesgo de abandono.  
 Recinto:14-009-002-00009-00001 Cultivo: -  
 Recinto:14-009-002-00009-00001 Cultivo: -  
 Recinto:14-009-003-00043-00009 Cultivo: -

86132 Recinto superficie forrajera que no realiza la actividad de producción de pastoreo.  
 Recinto:14-009-002-00004-00001 Cultivo:20000 BARBECHO TRADICIONAL-SIN VARIEDAD Secano  
 Recinto:14-009-003-00058-00002 Cultivo:20000 BARBECHO TRADICIONAL-SIN VARIEDAD Secano  
 Recinto:14-009-002-00013-00001 Cultivo:20000 BARBECHO TRADICIONAL-SIN VARIEDAD Regadio

(1) Con incidencias que retienen pago o deniegan el expediente.  
 (2) Se calcula sobre superficie declarada admisible.  
 (3) Aplicación del artículo 16 bis del RD 147/2023.

Puede verificar la integridad de una copia de este documento mediante la lectura del código QR adjunto o mediante el acceso a la dirección <https://ws050.juntadeandalucia.es/verificarFirma> indicando el código de VERIFICACIÓN

FIRMADO POR	RAQUEL MARIA ESPIN CRESPO	FECHA	26/06/2024
VERIFICACIÓN	Pk2jmMQ72K8YCCE9EQ8LU85ENJJ6M	PÁGINA	581/8857





Recinto:14-009-002-00009-00001 Cultivo:20000 BARBECHO TRADICIONAL-SIN VARIEDAD Secano  
Recinto:14-009-003-00058-00002 Cultivo:20000 BARBECHO TRADICIONAL-SIN VARIEDAD Secano  
Recinto:14-009-002-00009-00001 Cultivo:20000 BARBECHO TRADICIONAL-SIN VARIEDAD Secano  
Recinto:14-009-003-00043-00009 Cultivo:20000 BARBECHO TRADICIONAL-SIN VARIEDAD Secano

(1) Con incidencias que retienen pago o deniegan el expediente.  
(2) Se calcula sobre superficie declarada admisible.  
(3) Aplicación del artículo 16 bis del RD 147/2023.

Puede verificar la integridad de una copia de este documento mediante la lectura del código QR adjunto o mediante el acceso a la dirección <https://ws050.juntadeandalucia.es/verificarFirma> indicando el código de VERIFICACIÓN

FIRMADO POR	RAQUEL MARIA ESPIN CRESPO	FECHA	26/06/2024
VERIFICACIÓN	Pk2jmMQ72K8YCCE9EQ8LU85ENJJ6M	PÁGINA	582/8857



**APELLIDOS Y NOMBRE / RAZÓN SOCIAL**

BUENESTADO CALERO JOSE MARIA

**NIF**

\*\*\*\*4072\*

**EXPEDIENTE**

1166517

**RESOLUCIÓN**

CONCESIÓN DE LA AYUDA

**DATOS DE MANTENIMIENTO UNIDADES****GRUPO DE PAGO**

ZONAS DE LIMITACIONES NATURALES

**Sup. Dec.  
Admisible**

43,28

**Sup.  
Resuelta**

43,28

**Sobredecl.**

0,00

**% Sobredecl.**

0,00

**RESUMEN DE PAGOS**

	<b>IMPORTE ( Euros )</b>			
	<b>RESUELTO</b>	<b>FEADER</b>	<b>MAPA</b>	<b>CAPADR</b>
Pago realizado	1.081,20	919,02	106,06	56,12
A pagar	106,80	90,78	10,48	5,54
<b>TOTAL</b>	<b>1.188,00</b>	<b>1.009,80</b>	<b>116,54</b>	<b>61,66</b>

**APLICACIÓN DE REDUCCIONES Y PENALIZACIONES (%)**

<b>Criterios de subvencionabilidad (1)</b>	<b>Presentación tardía</b>	<b>Omisión declaración</b>	<b>Condicionalidad</b>
0,00	0,00	0,00	0,00

**IMPORTE ( Euros )**

Calculado(2)	Reducción	Penalización	Reducción Penalización (3)	Penalización adicional	Resuelto	FEADER	MAPA	CAPADR
1.188,00 €	0,00 €	0,00 €	0,00 €	0,00 €	1.188,00 €	1.009,80 €	116,54 €	61,66 €
<b>Importe Unitario:</b>	<b>54,00 €</b>	<b>Nuevo Importe Unitario:</b>	<b>27,45 €</b>					

**RECINTOS PROPUESTOS**

<b>REF.</b>	<b>REFERENCIA SIGPAC</b>	<b>CULTIVO</b>	<b>S/R</b>	<b>USO SIGPAC</b>	<b>Sup. Dec. admisible</b>	<b>Sup. Campo</b>	<b>Sup. Determ.</b>	<b>Sup. Resuelta</b>
-1559504	14-016-032-00043-0005	PASTOS PERMANENTES DE 5 O MAS AÑOS	S		8,42		8,42	8,42
-1559503	14-016-032-00042-0006	PASTOS PERMANENTES DE 5 O MAS AÑOS	S		0,77		0,77	0,77
-1559502	14-016-032-00042-0004	PASTOS PERMANENTES DE 5 O MAS AÑOS	S		15,52		15,52	15,52
170000005814519	14-016-032-00011-0001	PASTOS PERMANENTES DE 5 O MAS AÑOS	S		17,41		17,41	17,41
170000005814520	14-016-032-00011-0003	PASTOS PERMANENTES DE 5 O MAS AÑOS	S		1,16		1,16	1,16

(1) Con incidencias que retienen pago o deniegan el expediente.

(2) Se calcula sobre superficie declarada admisible.

(3) Aplicación del artículo 16 bis del RD 147/2023.

Puede verificar la integridad de una copia de este documento mediante la lectura del código QR adjunto o mediante el acceso a la dirección <https://ws050.juntadeandalucia.es/verificarFirma> indicando el código de VERIFICACIÓN

FIRMADO POR	RAQUEL MARIA ESPIN CRESPO	FECHA	26/06/2024
VERIFICACIÓN	Pk2jmMQ72K8YCCE9EQ8LU85ENJJJ6M	PÁGINA	583/8857





**Datos considerados para el Cálculo de la Carga Ganadera del expediente**

Superficie determinada para Cálculo Carga Ganadera: 43,28 ha  
Carga Ganadera del Expediente: 0,47 ugm/ha

<u>Explotación</u>	<u>Especie</u>	<u>Ugm Calculada para CG</u>
ES140160000286	BOVINA	18,12
ES140160000286	PORCINO	2,04


**Recintos Determinados para el Cálculo de Garga Ganadera**

<u>REF.</u>	<u>REFERENCIA SIGPAC</u>	<u>CULTIVO</u>	<u>DESCRIPCIÓN CULTIVO</u>	<u>S/R</u>	<u>SUP. RESUELTA (ha)</u>
-1559504	14-016-032-00043-00005	62000	PASTOS PERMANENTES DE 5 O MAS AÑOS-SIN VARIEDAD	S	8,42
-1559503	14-016-032-00042-00006	62000	PASTOS PERMANENTES DE 5 O MAS AÑOS-SIN VARIEDAD	S	0,77
-1559502	14-016-032-00042-00004	62000	PASTOS PERMANENTES DE 5 O MAS AÑOS-SIN VARIEDAD	S	15,52
1700000005814519	14-016-032-00011-00001	62000	PASTOS PERMANENTES DE 5 O MAS AÑOS-SIN VARIEDAD	S	17,41
1700000005814520	14-016-032-00011-00003	62000	PASTOS PERMANENTES DE 5 O MAS AÑOS-SIN VARIEDAD	S	1,16

(1) Con incidencias que retienen pago o deniegan el expediente.  
(2) Se calcula sobre superficie declarada admisible.  
(3) Aplicación del artículo 16 bis del RD 147/2023.

Puede verificar la integridad de una copia de este documento mediante la lectura del código QR adjunto o mediante el acceso a la dirección <https://ws050.juntadeandalucia.es/verificarFirma> indicando el código de VERIFICACIÓN

FIRMADO POR	RAQUEL MARIA ESPIN CRESPO	FECHA	26/06/2024
VERIFICACIÓN	Pk2jmMQ72K8YCCE9EQ8LU85ENJJ6M	PÁGINA	584/8857





**APELLIDOS Y NOMBRE / RAZÓN SOCIAL**

BUENESTADO CANO ALEJANDRA

**NIF**

\*\*\*\*4218\*

**EXPEDIENTE**

1244760

**RESOLUCIÓN**

CONCESIÓN DE LA AYUDA

**DATOS DE MANTENIMIENTO UNIDADES**

**GRUPO DE PAGO**

ZONAS DE LIMITACIONES NATURALES

**Sup. Dec. Admisible**

58,07

**Sup. Resuelta**

58,07

**Sobredecl.**

0,00

**% Sobredecl.**

0,00

**RESUMEN DE PAGOS**

	<b>IMPORTE ( Euros )</b>			
	<b>RESUELTO</b>	<b>FEADER</b>	<b>MAPA</b>	<b>CAPADR</b>
Pago realizado	1.081,20	919,02	106,06	56,12
A pagar	106,80	90,78	10,48	5,54
<b>TOTAL</b>	<b>1.188,00</b>	<b>1.009,80</b>	<b>116,54</b>	<b>61,66</b>

**APLICACIÓN DE REDUCCIONES Y PENALIZACIONES (%)**

<b>Crterios de subvencionabilidad (1)</b>	<b>Presentación tardía</b>	<b>Omisión declaración</b>	<b>Condicionalidad</b>
0,00	0,00	0,00	0,00

**IMPORTE ( Euros )**

Calculado(2)	Reducción	Penalización	Reducción Penalización (3)	Penalización adicional	Resuelto	FEADER	MAPA	CAPADR
1.188,00 €	0,00 €	0,00 €	0,00 €	0,00 €	1.188,00 €	1.009,80 €	116,54 €	61,66 €
<b>Importe Unitario:</b>	<b>54,00 €</b>	<b>Nuevo Importe Unitario:</b>	<b>20,46 €</b>					

**RECINTOS PROPUESTOS**

<b>REF.</b>	<b>REFERENCIA SIGPAC</b>	<b>CULTIVO</b>	<b>USO S/R SIGPAC</b>	<b>Sup. Dec. admisible</b>	<b>Sup. Campo</b>	<b>Sup. Determ.</b>	<b>Sup. Resuelta</b>
170000006218704	14-069-073-00011-0004	PASTOS PERMANENTES DE 5 O MAS AÑOS	S	1,12		1,12	1,12
170000006218705	14-069-073-00011-0010	PASTOS PERMANENTES DE 5 O MAS AÑOS	S	10,87		10,87	10,87
170000006218706	14-069-075-00004-0002	PASTOS PERMANENTES DE 5 O MAS AÑOS	S	0,04		0,04	0,04
170000006218708	14-069-073-00011-0007	PASTOS PERMANENTES DE 5 O MAS AÑOS	S	30,11		30,11	30,11
170000006218709	14-069-073-00011-0015	PASTOS PERMANENTES DE 5 O MAS AÑOS	S	0,57		0,57	0,57
170000006218711	14-069-075-00004-0001	PASTOS PERMANENTES DE 5 O MAS AÑOS	S	4,77		4,77	4,77
170000006218712	14-069-075-00003-0001	PASTOS PERMANENTES DE 5 O MAS AÑOS	S	3,23		3,23	3,23
170000006218713	14-069-075-00002-0001	PASTOS PERMANENTES DE 5 O MAS AÑOS	S	7,36		7,36	7,36

(1) Con incidencias que retienen pago o deniegan el expediente.  
 (2) Se calcula sobre superficie declarada admisible.  
 (3) Aplicación del artículo 16 bis del RD 147/2023.

Puede verificar la integridad de una copia de este documento mediante la lectura del código QR adjunto o mediante el acceso a la dirección <a href="https://ws050.juntadeandalucia.es/verificarFirma">https://ws050.juntadeandalucia.es/verificarFirma</a> indicando el código de VERIFICACIÓN				
FIRMADO POR	RAQUEL MARIA ESPIN CRESPO	FECHA	26/06/2024	
VERIFICACIÓN	Pk2jmMQ72K8YCCE9EQ8LU85ENJJ6M	PÁGINA	585/8857	

**Datos considerados para el Cálculo de la Carga Ganadera del expediente**

Superficie determinada para Cálculo Carga Ganadera: 58,07 ha

Carga Ganadera del Expediente: 0,97 ugm/ha

<u>Explotación</u>	<u>Especie</u>	<u>Ugm Calculada para CG</u>
ES140690000135	BOVINA	39,26
ES140690000135	CAPRINA	1,19
ES140690000135	OVINA	12,81
ES140690000135	PORCINO	2,97

**Recintos Determinados para el Cálculo de Carga Ganadera**

<u>REF.</u>	<u>REFERENCIA SIGPAC</u>	<u>CULTIVO</u>	<u>DESCRIPCIÓN CULTIVO</u>	<u>S/R</u>	<u>SUP. RESUELTA (ha)</u>
1700000006218704	14-069-073-00011-00004	62000	PASTOS PERMANENTES DE 5 O MAS AÑOS-SIN VARIEDAD	S	1,12
1700000006218705	14-069-073-00011-00010	62000	PASTOS PERMANENTES DE 5 O MAS AÑOS-SIN VARIEDAD	S	10,87
1700000006218706	14-069-075-00004-00002	62000	PASTOS PERMANENTES DE 5 O MAS AÑOS-SIN VARIEDAD	S	0,04
1700000006218708	14-069-073-00011-00007	62000	PASTOS PERMANENTES DE 5 O MAS AÑOS-SIN VARIEDAD	S	30,11
1700000006218709	14-069-073-00011-00015	62000	PASTOS PERMANENTES DE 5 O MAS AÑOS-SIN VARIEDAD	S	0,57
1700000006218711	14-069-075-00004-00001	62000	PASTOS PERMANENTES DE 5 O MAS AÑOS-SIN VARIEDAD	S	4,77
1700000006218712	14-069-075-00003-00001	62000	PASTOS PERMANENTES DE 5 O MAS AÑOS-SIN VARIEDAD	S	3,23
1700000006218713	14-069-075-00002-00001	62000	PASTOS PERMANENTES DE 5 O MAS AÑOS-SIN VARIEDAD	S	7,36

(1) Con incidencias que retienen pago o deniegan el expediente.  
(2) Se calcula sobre superficie declarada admisible.  
(3) Aplicación del artículo 16 bis del RD 147/2023.

Puede verificar la integridad de una copia de este documento mediante la lectura del código QR adjunto o mediante el acceso a la dirección <https://ws050.juntadeandalucia.es/verificarFirma> indicando el código de VERIFICACIÓN

FIRMADO POR	RAQUEL MARIA ESPIN CRESPO	FECHA	26/06/2024
-------------	---------------------------	-------	------------

VERIFICACIÓN	Pk2jmMQ72K8YCCE9EQ8LU85ENJJ6M	PÁGINA	586/8857
--------------	-------------------------------	--------	----------





**APELLIDOS Y NOMBRE / RAZÓN SOCIAL**

BUENESTADO LOZANO BERNARDO

**NIF**

\*\*\*9649\*

**EXPEDIENTE**

1148597

**RESOLUCIÓN**

CONCESIÓN DE LA AYUDA

**DATOS DE MANTENIMIENTO UNIDADES****GRUPO DE PAGO**

ZONAS DE LIMITACIONES NATURALES

**Sup. Dec.  
Admisible**

130,73

**Sup.  
Resuelta**

130,73

**Sobredecl.**

0,00

**% Sobredecl.**

0,00

**RESUMEN DE PAGOS**

	<b>IMPORTE ( Euros )</b>			
	<b>RESUELTO</b>	<b>FEADER</b>	<b>MAPA</b>	<b>CAPADR</b>
Pago realizado	1.081,20	919,02	106,06	56,12
A pagar	106,80	90,78	10,48	5,54
<b>TOTAL</b>	<b>1.188,00</b>	<b>1.009,80</b>	<b>116,54</b>	<b>61,66</b>

**APLICACIÓN DE REDUCCIONES Y PENALIZACIONES (%)**

<b>Criterios de subvencionabilidad (1)</b>	<b>Presentación tardía</b>	<b>Omisión declaración</b>	<b>Condicionabilidad</b>
0,00	0,00	0,00	0,00

**IMPORTE ( Euros )**

Calculado(2)	Reducción	Penalización	Reducción Penalización (3)	Penalización adicional	Resuelto	FEADER	MAPA	CAPADR
1.188,00 €	0,00 €	0,00 €	0,00 €	0,00 €	1.188,00 €	1.009,80 €	116,54 €	61,66 €
Importe Unitario:	54,00 €	Nuevo Importe Unitario:	9,09 €					

**RECINTOS PROPUESTOS**

<b>REF.</b>	<b>REFERENCIA SIGPAC</b>	<b>CULTIVO</b>	<b>USO S/R SIGPAC</b>	<b>Sup. Dec. admisible</b>	<b>Sup. Campo</b>	<b>Sup. Determ.</b>	<b>Sup. Resuelta</b>
-30603	14-016-010-00001-0026	PASTOS PERMANENTES DE 5 O MAS AÑOS	S	0,49		0,49	0,49
-30602	14-016-010-00001-0025	PASTOS PERMANENTES DE 5 O MAS AÑOS	S	5,89		5,89	5,89
5502730	14-016-010-00001-0016	PASTOS PERMANENTES DE 5 O MAS AÑOS	S	117,67		117,67	117,67
1700000006052262	14-016-010-00001-0010	PASTOS PERMANENTES DE 5 O MAS AÑOS	S	0,09		0,09	0,09
1700000006052267	14-016-010-00001-0019	PASTOS PERMANENTES DE 5 O MAS AÑOS	S	3,54		3,54	3,54
1700000006052268	14-016-010-00001-0021	PASTOS PERMANENTES DE 5 O MAS AÑOS	S	2,20		2,20	2,20
1700000006052269	14-016-010-00001-0022	PASTOS PERMANENTES DE 5 O MAS AÑOS	S	0,49		0,49	0,49
1700000006052276	14-016-010-00007-0001	PASTOS PERMANENTES DE 5 O MAS AÑOS	S	0,36		0,36	0,36

(1) Con incidencias que retienen pago o deniegan el expediente.

(2) Se calcula sobre superficie declarada admisible.

(3) Aplicación del artículo 16 bis del RD 147/2023.

Puede verificar la integridad de una copia de este documento mediante la lectura del código QR adjunto o mediante el acceso a la dirección <https://ws050.juntadeandalucia.es/verificarFirma> indicando el código de VERIFICACIÓN

FIRMADO POR	RAQUEL MARIA ESPIN CRESPO	FECHA	26/06/2024
VERIFICACIÓN	Pk2jmMQ72K8YCCE9EQ8LU85ENJJJ6M	PÁGINA	587/8857



**Datos considerados para el Cálculo de la Carga Ganadera del expediente**

Superficie determinada para Cálculo Carga Ganadera: 130,73 ha

Carga Ganadera del Expediente: 0,46 ugm/ha

<u>Explotación</u>	<u>Especie</u>	<u>Ugm Calculada para CG</u>
ES140160000159	BOVINA	32,48
ES140160000159	OVINA	17,29
ES140160000159	PORCINO	10,47

**Recintos Determinados para el Cálculo de Garga Ganadera**

<u>REF.</u>	<u>REFERENCIA SIGPAC</u>	<u>CULTIVO</u>	<u>DESCRIPCIÓN CULTIVO</u>	<u>S/R</u>	<u>SUP. RESUELTA (ha)</u>
-30603	14-016-010-00001-00026	62000	PASTOS PERMANENTES DE 5 O MAS AÑOS-SIN VARIEDAD	S	0,49
-30602	14-016-010-00001-00025	62000	PASTOS PERMANENTES DE 5 O MAS AÑOS-SIN VARIEDAD	S	5,89
5502730	14-016-010-00001-00016	62000	PASTOS PERMANENTES DE 5 O MAS AÑOS-SIN VARIEDAD	S	117,67
1700000006052262	14-016-010-00001-00010	62000	PASTOS PERMANENTES DE 5 O MAS AÑOS-SIN VARIEDAD	S	0,09
1700000006052267	14-016-010-00001-00019	62000	PASTOS PERMANENTES DE 5 O MAS AÑOS-SIN VARIEDAD	S	3,54
1700000006052268	14-016-010-00001-00021	62000	PASTOS PERMANENTES DE 5 O MAS AÑOS-SIN VARIEDAD	S	2,20
1700000006052269	14-016-010-00001-00022	62000	PASTOS PERMANENTES DE 5 O MAS AÑOS-SIN VARIEDAD	S	0,49
1700000006052276	14-016-010-00007-00001	62000	PASTOS PERMANENTES DE 5 O MAS AÑOS-SIN VARIEDAD	S	0,36

(1) Con incidencias que retienen pago o deniegan el expediente.  
 (2) Se calcula sobre superficie declarada admisible.  
 (3) Aplicación del artículo 16 bis del RD 147/2023.

Puede verificar la integridad de una copia de este documento mediante la lectura del código QR adjunto o mediante el acceso a la dirección <a href="https://ws050.juntadeandalucia.es/verificarFirma">https://ws050.juntadeandalucia.es/verificarFirma</a> indicando el código de VERIFICACIÓN				
FIRMADO POR	RAQUEL MARIA ESPIN CRESPO	FECHA	26/06/2024	
VERIFICACIÓN	Pk2jmMQ72K8YCCE9EQ8LU85ENJJJ6M	PÁGINA	588/8857	

**APELLIDOS Y NOMBRE / RAZÓN SOCIAL**  
BUENESTADO RODRIGUEZ FERNANDO TOMAS**NIF**  
\*\*\*\*3877\***EXPEDIENTE**  
1232423**RESOLUCIÓN**  
CONCESIÓN DE LA AYUDA**DATOS DE MANTENIMIENTO UNIDADES**

<b>GRUPO DE PAGO</b>	<b>Sup. Dec. Admisible</b>	<b>Sup. Resuelta</b>	<b>Sobredecl.</b>	<b>% Sobredecl.</b>
ZONAS DE LIMITACIONES NATURALES	13,51	13,51	0,00	0,00

**RESUMEN DE PAGOS**

	<b>IMPORTE ( Euros )</b>			
	<b>RESUELTO</b>	<b>FEADER</b>	<b>MAPA</b>	<b>CAPADR</b>
Pago realizado	663,95	564,36	65,14	34,46
A pagar	65,59	55,75	6,43	3,41
<b>TOTAL</b>	<b>729,54</b>	<b>620,11</b>	<b>71,57</b>	<b>37,87</b>

**APLICACIÓN DE REDUCCIONES Y PENALIZACIONES (%)**

<b>Criterios de subvencionabilidad (1)</b>	<b>Presentación tardía</b>	<b>Omisión declaración</b>	<b>Condicionabilidad</b>
0,00	0,00	0,00	0,00

**IMPORTE ( Euros )**

Calculado(2)	Reducción	Penalización	Reducción Penalización (3)	Penalización adicional	Resuelto	FEADER	MAPA	CAPADR
729,54 €	0,00 €	0,00 €	0,00 €	0,00 €	729,54 €	620,11 €	71,57 €	37,86 €
Importe Unitario:	54,00 €	Nuevo Importe Unitario:	54,00 €					

**RECINTOS PROPUESTOS**

<b>REF.</b>	<b>REFERENCIA SIGPAC</b>	<b>CULTIVO</b>	<b>S/R</b>	<b>USO SIGPAC</b>	<b>Sup. Dec. admisible</b>	<b>Sup. Campo</b>	<b>Sup. Determ.</b>	<b>Sup. Resuelta</b>
4228762	14-069-056-00033-0001	PASTOS PERMANENTES DE 5 O MAS AÑOS	S		2,36		2,36	2,36
4228764	14-069-056-00034-0001	PASTOS PERMANENTES DE 5 O MAS AÑOS	S		2,98		2,98	2,98
4228767	14-069-056-00035-0001	PASTOS PERMANENTES DE 5 O MAS AÑOS	S		6,41		6,41	6,41
4228771	14-069-056-00036-0001	PASTOS PERMANENTES DE 5 O MAS AÑOS	S		1,76		1,76	1,76

**Datos considerados para el Cálculo de la Carga Ganadera del expediente**

Superficie determinada para Cálculo Carga Ganadera: 13,51 ha  
Carga Ganadera del Expediente: 1,29 ugm/ha

<b>Explotación</b>	<b>Especie</b>	<b>Ugm Calculada para CG</b>
ES140690001059	BOVINA	6,52
ES140690001059	PORCINO	10,87

**Recintos Determinados para el Cálculo de Garga Ganadera**

<b>REF.</b>	<b>REFERENCIA SIGPAC</b>	<b>CULTIVO</b>	<b>DESCRIPCIÓN CULTIVO</b>	<b>S/R</b>	<b>SUP. RESUELTA (ha)</b>
4228762	14-069-056-00033-00001	62000	PASTOS PERMANENTES DE 5 O MAS AÑOS-SIN VARIEDAD	S	2,36
4228764	14-069-056-00034-00001	62000	PASTOS PERMANENTES DE 5 O MAS AÑOS-SIN VARIEDAD	S	2,98
4228767	14-069-056-00035-00001	62000	PASTOS PERMANENTES DE 5 O MAS AÑOS-SIN VARIEDAD	S	6,41
4228771	14-069-056-00036-00001	62000	PASTOS PERMANENTES DE 5 O MAS AÑOS-SIN VARIEDAD	S	1,76

(1) Con incidencias que retienen pago o deniegan el expediente.  
(2) Se calcula sobre superficie declarada admisible.  
(3) Aplicación del artículo 16 bis del RD 147/2023.

Puede verificar la integridad de una copia de este documento mediante la lectura del código QR adjunto o mediante el acceso a la dirección <https://ws050.juntadeandalucia.es/verificarFirma> indicando el código de VERIFICACIÓN

FIRMADO POR	RAQUEL MARIA ESPIN CRESPO	FECHA	26/06/2024
VERIFICACIÓN	Pk2jmMQ72K8YCCE9EQ8LU85ENJJJ6M	PÁGINA	589/8857





**APELLIDOS Y NOMBRE / RAZÓN SOCIAL**

BUENESTADO TORRALBO FRANCISCO

**NIF**

\*\*\*\*3916\*

**EXPEDIENTE**

1063300

**RESOLUCIÓN**

CONCESIÓN DE LA AYUDA

**DATOS DE MANTENIMIENTO UNIDADES**

<b>GRUPO DE PAGO</b>	<b>Sup. Dec. Admisible</b>	<b>Sup. Resuelta</b>	<b>Sobredecl.</b>	<b>% Sobredecl.</b>
ZONAS DE LIMITACIONES NATURALES	25,56	25,56	0,00	0,00

**RESUMEN DE PAGOS**

	<b>IMPORTE ( Euros )</b>			
	<b>RESUELTO</b>	<b>FEADER</b>	<b>MAPA</b>	<b>CAPADR</b>
Pago realizado	1.081,20	919,02	106,06	56,12
A pagar	106,80	90,78	10,48	5,54
<b>TOTAL</b>	<b>1.188,00</b>	<b>1.009,80</b>	<b>116,54</b>	<b>61,66</b>

**APLICACIÓN DE REDUCCIONES Y PENALIZACIONES (%)**

<b>Crterios de subvencionabilidad (1)</b>	<b>Presentación tardía</b>	<b>Omisión declaración</b>	<b>Condicionalidad</b>
0,00	0,00	0,00	0,00

**IMPORTE ( Euros )**

Calculado(2)	Reducción	Penalización	Reducción Penalización (3)	Penalización adicional	Resuelto	FEADER	MAPA	CAPADR
1.188,00 €	0,00 €	0,00 €	0,00 €	0,00 €	1.188,00 €	1.009,80 €	116,54 €	61,66 €
<b>Importe Unitario:</b>	<b>54,00 €</b>	<b>Nuevo Importe Unitario:</b>	<b>46,48 €</b>					

**RECINTOS PROPUESTOS**

<b>REF.</b>	<b>REFERENCIA SIGPAC</b>	<b>CULTIVO</b>	<b>USO S/R SIGPAC</b>	<b>Sup. Dec. admisible</b>	<b>Sup. Campo</b>	<b>Sup. Determ.</b>	<b>Sup. Resuelta</b>
1700000002674961	14-069-048-00012-0001	OLIVAR	S	0,54		0,54	0,54
1700000002674962	14-069-048-00062-0008	OLIVAR	S	0,81		0,81	0,81
1700000002674963	14-069-048-00013-0001	OLIVAR	S	0,29		0,29	0,29
1700000002674964	14-069-048-00013-0008	OLIVAR	S	0,11		0,11	0,11
1700000002674965	14-069-048-00031-0001	OLIVAR	S	0,86		0,86	0,86
1700000002674966	14-069-048-00032-0002	OLIVAR	S	0,34		0,34	0,34
1700000002674967	14-069-048-00031-0002	OLIVAR	S	0,51		0,51	0,51
1700000002674968	14-069-048-00032-0001	OLIVAR	S	0,52		0,52	0,52
1700000002674969	14-069-048-00035-0001	OLIVAR	S	0,90		0,90	0,90
1700000002674970	14-069-048-00038-0001	OLIVAR	S	0,17		0,17	0,17
1700000002674971	14-069-048-00041-0001	OLIVAR	S	0,22		0,22	0,22
1700000002674972	14-069-048-00034-0002	OLIVAR	S	0,51		0,51	0,51
1700000002674973	14-069-048-00039-0001	OLIVAR	S	0,16		0,16	0,16
1700000002674974	14-069-048-00040-0001	OLIVAR	S	0,14		0,14	0,14
1700000002674975	14-069-048-00036-0001	OLIVAR	S	0,35		0,35	0,35
1700000002674976	14-069-048-00037-0001	OLIVAR	S	0,29		0,29	0,29
1700000002674977	14-069-048-00042-0002	OLIVAR	S	0,27		0,27	0,27
1700000002674979	14-069-048-00037-0002	OLIVAR	S	0,25		0,25	0,25
1700000002674980	14-069-048-00042-0001	OLIVAR	S	0,38		0,38	0,38
1700000002674981	14-069-048-00062-0003	OLIVAR	S	0,95		0,95	0,95
1700000002674982	14-069-048-00062-0001	OLIVAR	S	2,51		2,51	2,51
1700000002674983	14-069-048-00047-0001	OLIVAR	S	0,11		0,11	0,11
1700000004549425	14-054-031-00022-0002	OLIVAR	S	10,30		10,30	10,30
1700000004549426	14-054-031-00027-0002	OLIVAR	S	4,07		4,07	4,07

(1) Con incidencias que retienen pago o deniegan el expediente.

(2) Se calcula sobre superficie declarada admisible.

(3) Aplicación del artículo 16 bis del RD 147/2023.

Puede verificar la integridad de una copia de este documento mediante la lectura del código QR adjunto o mediante el acceso a la dirección <https://ws050.juntadeandalucia.es/verificarFirma> indicando el código de VERIFICACIÓN

FIRMADO POR	RAQUEL MARIA ESPIN CRESPO	FECHA	26/06/2024
VERIFICACIÓN	Pk2jmMQ72K8YCCE9EQ8LU85ENJJ6M	PÁGINA	590/8857



**APELLIDOS Y NOMBRE / RAZÓN SOCIAL**

BUENO CHAVES FRANCISCO

**NIF**

\*\*\*\*7689\*

**EXPEDIENTE**

1061057

**RESOLUCIÓN**

CONCESIÓN DE LA AYUDA

**DATOS DE MANTENIMIENTO UNIDADES****GRUPO DE PAGO**

ZONAS DE LIMITACIONES NATURALES

**Sup. Dec.  
Admisible**

193,67

**Sup.  
Resuelta**

193,67

**Sobredecl.**

0,00

**% Sobredecl.**

0,00

**RESUMEN DE PAGOS**

	<b>IMPORTE ( Euros )</b>			
	<b>RESUELTO</b>	<b>FEADER</b>	<b>MAPA</b>	<b>CAPADR</b>
Pago realizado	1.081,20	919,02	106,06	56,12
A pagar	106,43	90,47	10,44	5,52
<b>TOTAL</b>	<b>1.187,63</b>	<b>1.009,49</b>	<b>116,50</b>	<b>61,64</b>

**APLICACIÓN DE REDUCCIONES Y PENALIZACIONES (%)**

<b>Criterios de subvencionabilidad (1)</b>	<b>Presentación tardía</b>	<b>Omisión declaración</b>	<b>Condicionabilidad</b>
0,00	0,00	0,00	0,00

**IMPORTE ( Euros )**

Calculado(2)	Reducción	Penalización	Reducción Penalización (3)	Penalización adicional	Resuelto	FEADER	MAPA	CAPADR
1.187,63 €	0,00 €	0,00 €	0,00 €	0,00 €	1.187,63 €	1.009,49 €	116,51 €	61,63 €
Importe Unitario:	54,00 €	Nuevo Importe Unitario:	6,13 €					

(1) Con incidencias que retienen pago o deniegan el expediente.  
(2) Se calcula sobre superficie declarada admisible.  
(3) Aplicación del artículo 16 bis del RD 147/2023.

Puede verificar la integridad de una copia de este documento mediante la lectura del código QR adjunto o mediante el acceso a la dirección <https://ws050.juntadeandalucia.es/verificarFirma> indicando el código de VERIFICACIÓN

FIRMADO POR	RAQUEL MARIA ESPIN CRESPO	FECHA	26/06/2024
VERIFICACIÓN	Pk2jmMQ72K8YCCE9EQ8LU85ENJJ6M	PÁGINA	591/8857





**RECINTOS PROPUESTOS**

REF.	REFERENCIA SIGPAC	CULTIVO	S/R	USO SIGPAC	Sup. Dec. admisible	Sup. Campo	Sup. Determ.	Sup. Resuelta
-1504140	14-074-057-00096-0001	GUISANTES	S		2,80		2,80	2,80
-1503849	14-035-035-00115-0004	BARBECHO TRADICIONAL	S		1,66		1,66	1,66
-1503824	14-035-035-00011-0001	CEBADA	S		17,85		17,85	17,85
-1503810	14-035-035-00115-0004	CEBADA	S		13,82		13,82	13,82
-1503791	14-028-004-00545-0001	AVENA	S		0,06		0,06	0,06
-1503789	14-028-004-00400-0001	AVENA	S		0,42		0,42	0,42
-1503781	14-028-001-00203-0001	AVENA	S		0,92		0,92	0,92
-1230360	14-028-002-00501-0001	AVENA	S		0,01		0,01	0,01
-1230319	14-035-039-00016-0002	BARBECHO TRADICIONAL	S		0,01		0,01	0,01
-1230209	14-035-049-00058-0001	AVENA	S		9,51		9,51	9,51
-1230178	14-028-002-00478-0002	AVENA	S		0,57		0,57	0,57
-1217793	14-074-057-00199-0001	AVENA	S		1,27		1,27	1,27
-1217792	14-072-013-00368-0001	TRANQUILLÓN	S		0,27		0,27	0,27
-1217791	14-072-010-00194-0001	TRANQUILLÓN	S		0,33		0,33	0,33
-1217789	14-035-050-00019-0001	MELÓN	S		0,37		0,37	0,37
-1217783	14-028-001-00079-0001	BARBECHO TRADICIONAL	S		0,03		0,03	0,03
-1217782	14-028-001-00139-0001	BARBECHO TRADICIONAL	S		0,20		0,20	0,20
-1217781	14-028-001-00119-0001	AVENA	S		0,02		0,02	0,02
-1217780	14-028-001-00137-0002	AVENA	S		0,05		0,05	0,05
-1012634	14-074-058-00153-0001	GUISANTES	S		0,14		0,14	0,14
-1012632	14-035-049-00045-0003	AVENA	S		0,11		0,11	0,11
-1012631	14-028-001-00169-0001	AVENA	S		0,02		0,02	0,02
-1012630	14-028-001-00003-0001	AVENA	S		0,08		0,08	0,08
-1012625	14-028-002-00141-0001	AVENA	S		0,18		0,18	0,18
-918129	14-035-049-00058-0026	AVENA	S		0,02		0,02	0,02
-918127	14-035-049-00058-0024	AVENA	S		0,01		0,01	0,01
-918126	14-035-049-00058-0023	AVENA	S		0,06		0,06	0,06
-918111	14-028-002-00478-0011	AVENA	S		0,64		0,64	0,64
-705284	14-074-058-00089-0001	GUISANTES	S		0,48		0,48	0,48
-705282	14-035-039-00032-0007	BARBECHO TRADICIONAL	S		0,21		0,21	0,21
-705280	14-035-039-00033-0002	BARBECHO TRADICIONAL	S		0,24		0,24	0,24
-705276	14-074-057-00095-0001	CEBADA	S		1,25		1,25	1,25
-705255	14-035-049-00058-0001	AVENA	S		0,34		0,34	0,34
-705251	14-035-049-00058-0001	AVENA	S		4,97		4,97	4,97
-442515	14-028-002-00471-0001	BARBECHO TRADICIONAL	S		0,11		0,11	0,11
-442362	14-028-004-00218-0001	BARBECHO TRADICIONAL	S		0,03		0,03	0,03
-47166	14-028-004-00455-0001	OLIVAR	S		0,17		0,17	0,17
-47165	14-028-002-00217-0001	OLIVAR	S		0,04		0,04	0,04
-47157	14-028-002-00429-0006	OLIVAR	S		0,04		0,04	0,04
-47156	14-028-002-00569-0001	OLIVAR	S		0,24		0,24	0,24
5216067	14-028-002-00078-0001	AVENA	S		0,06		0,06	0,06
5216069	14-028-002-00080-0001	AVENA	S		0,06		0,06	0,06
5216070	14-028-002-00079-0001	AVENA	S		0,05		0,05	0,05
5216071	14-028-002-00082-0001	AVENA	S		0,05		0,05	0,05
5216072	14-028-002-00081-0001	AVENA	S		0,15		0,15	0,15
5216073	14-028-002-00083-0001	AVENA	S		0,44		0,44	0,44
5216074	14-028-001-00350-0001	AVENA	S		0,22		0,22	0,22
5216075	14-028-002-00077-0001	AVENA	S		0,32		0,32	0,32
5216077	14-028-003-00056-0001	AVENA	S		0,12		0,12	0,12
5216078	14-028-002-00441-0001	AVENA	S		0,15		0,15	0,15
5216079	14-028-002-00442-0001	AVENA	S		1,44		1,44	1,44
5216080	14-028-002-00315-0001	AVENA	S		0,13		0,13	0,13

(1) Con incidencias que retienen pago o deniegan el expediente.  
 (2) Se calcula sobre superficie declarada admisible.  
 (3) Aplicación del artículo 16 bis del RD 147/2023.

Puede verificar la integridad de una copia de este documento mediante la lectura del código QR adjunto o mediante el acceso a la dirección <a href="https://ws050.juntadeandalucia.es/verificarFirma">https://ws050.juntadeandalucia.es/verificarFirma</a> indicando el código de VERIFICACIÓN					
FIRMADO POR	RAQUEL MARIA ESPIN CRESPO		FECHA		26/06/2024
VERIFICACIÓN	Pk2jmMQ72K8YCCE9EQ8LU85ENJJ6M		PÁGINA		592/8857

**RECINTOS PROPUESTOS**

REF.	REFERENCIA SIGPAC	CULTIVO	S/R	USO SIGPAC	Sup. Dec. admisible	Sup. Campo	Sup. Determ.	Sup. Resuelta
5216081	14-028-002-00540-0001	AVENA	S		0,37		0,37	0,37
5216082	14-028-002-00444-0002	AVENA	S		0,14		0,14	0,14
5216083	14-028-002-00498-0001	AVENA	S		0,46		0,46	0,46
5216084	14-028-002-00531-0001	AVENA	S		0,08		0,08	0,08
5216085	14-028-001-00136-0001	AVENA	S		0,32		0,32	0,32
5216086	14-028-004-00196-0001	AVENA	S		0,10		0,10	0,10
5216087	14-028-001-00328-0001	AVENA	S		0,05		0,05	0,05
5216088	14-028-001-00327-0001	AVENA	S		0,04		0,04	0,04
5216089	14-028-004-00371-0001	AVENA	S		1,08		1,08	1,08
5216090	14-028-004-00285-0001	AVENA	S		0,95		0,95	0,89
5216091	14-028-002-00188-0001	AVENA	S		0,20		0,20	0,20
5216092	14-028-002-00187-0001	AVENA	S		0,18		0,18	0,18
5216093	14-028-002-00154-0001	AVENA	S		0,39		0,39	0,39
5216094	14-028-002-00189-0001	AVENA	S		0,36		0,36	0,36
5216095	14-028-003-00118-0001	AVENA	S		0,04		0,04	0,04
5216096	14-028-002-00172-0001	AVENA	S		0,38		0,38	0,38
5216097	14-028-004-00457-0001	BARBECHO TRADICIONAL	S		0,03		0,03	0,03
5216098	14-072-005-00406-0006	TRANQUILLÓN	S		4,42		4,42	4,42
5216099	14-028-002-00186-0001	AVENA	S		0,23		0,23	0,23
5216100	14-072-005-00407-0001	TRANQUILLÓN	S		1,97		1,97	1,97
5245414	14-028-001-00524-0001	AVENA	S		0,10		0,10	0,10
5245415	14-028-002-00349-0001	AVENA	S		0,49		0,49	0,49
5245416	14-028-002-00350-0001	AVENA	S		0,17		0,17	0,17
5245417	14-028-004-00235-0001	AVENA	S		0,20		0,20	0,20
5245418	14-028-002-00091-0002	AVENA	S		0,16		0,16	0,16
5245419	14-028-002-00130-0001	AVENA	S		0,15		0,15	0,15
5245421	14-028-003-00114-0001	AVENA	S		0,46		0,46	0,46
5245425	14-028-002-00131-0001	AVENA	S		0,32		0,32	0,32
1700000005319235	14-028-001-00004-0001	AVENA	S		0,10		0,10	0,10
1700000005319236	14-028-002-00513-0001	AVENA	S		0,08		0,08	0,08
1700000005319237	14-070-001-00040-0001	AVENA	S		1,68		1,68	1,68
1700000005319238	14-074-057-00096-0001	AVENA	S		5,45		5,45	5,45
1700000005319239	14-035-037-00084-0001	TRANQUILLÓN	S		0,71		0,71	0,71
1700000005319240	14-035-050-00019-0002	AVENA	S		0,24		0,24	0,24
1700000005319241	14-035-037-00087-0001	TRANQUILLÓN	S		0,55		0,55	0,55
1700000005319242	14-074-057-00033-0001	BARBECHO TRADICIONAL	S		9,36		9,36	9,36
1700000005319243	14-035-050-00019-0001	AVENA	S		2,65		2,65	2,65
1700000005319245	14-035-050-00020-0001	AVENA	S		0,05		0,05	0,05
1700000005319247	14-035-039-00031-0001	BARBECHO TRADICIONAL	S		1,04		1,04	1,04
1700000005319248	14-035-037-00090-0001	TRANQUILLÓN	S		0,21		0,21	0,21
1700000005319250	14-035-037-00094-0001	TRANQUILLÓN	S		0,61		0,61	0,61
1700000005319251	14-035-037-00095-0002	TRANQUILLÓN	S		0,02		0,02	0,02
1700000005319252	14-035-039-00030-0002	BARBECHO TRADICIONAL	S		2,03		2,03	2,03
1700000005319253	14-035-049-00059-0002	AVENA	S		5,51		5,51	5,51
1700000005319256	14-028-003-00121-0001	CEBADA	S		0,83		0,83	0,83
1700000005319257	14-028-004-00487-0001	CEBADA	S		3,45		3,45	3,45
1700000005319260	14-035-049-00070-0003	AVENA	S		2,40		2,40	2,40
1700000005319261	14-035-049-00058-0003	AVENA	S		2,36		2,36	2,36
1700000005319262	14-035-031-00343-0001	BARBECHO TRADICIONAL	S		0,12		0,12	0,12
1700000005319263	14-035-031-00345-0001	BARBECHO TRADICIONAL	S		1,99		1,99	1,99
1700000005319264	14-035-031-00347-0002	BARBECHO TRADICIONAL	S		0,15		0,15	0,15
1700000005319265	14-035-037-00086-0002	TRANQUILLÓN	S		0,03		0,03	0,03

(1) Con incidencias que retienen pago o deniegan el expediente.

(2) Se calcula sobre superficie declarada admisible.

(3) Aplicación del artículo 16 bis del RD 147/2023.

Puede verificar la integridad de una copia de este documento mediante la lectura del código QR adjunto o mediante el acceso a la dirección <https://ws050.juntadeandalucia.es/verificarFirma> indicando el código de VERIFICACIÓN

FIRMADO POR	RAQUEL MARIA ESPIN CRESPO	FECHA	26/06/2024
VERIFICACIÓN	Pk2jmMQ72K8YCCE9EQ8LU85ENJJ6M	PÁGINA	593/8857





**RECINTOS PROPUESTOS**

REF.	REFERENCIA SIGPAC	CULTIVO	S/R	USO SIGPAC	Sup. Dec. admisible	Sup. Campo	Sup. Determ.	Sup. Resuelta
170000005319266	14-035-037-00087-0002	TRANQUILLÓN	S		0,44		0,44	0,44
170000005319267	14-028-003-00121-0003	CEBADA	S		0,81		0,81	0,81
170000005319269	14-072-013-00363-0001	TRANQUILLÓN	S		0,24		0,24	0,24
170000005319270	14-072-013-00274-0001	TRANQUILLÓN	S		0,24		0,24	0,24
170000005319271	14-072-013-00274-0001	TRANQUILLÓN	S		0,13		0,13	0,13
170000005319272	14-072-013-00242-0002	TRANQUILLÓN	S		0,27		0,27	0,27
170000005319273	14-072-010-00195-0001	TRANQUILLÓN	S		2,75		2,75	2,75
170000005319275	14-028-002-00551-0001	AVENA	S		0,09		0,09	0,09
170000005319276	14-028-002-00552-0001	AVENA	S		0,05		0,05	0,05
170000005319279	14-072-010-00104-0001	TRANQUILLÓN	S		0,86		0,86	0,86
170000005319280	14-028-001-00331-0001	AVENA	S		0,02		0,02	0,02
170000005319281	14-028-002-00496-0001	AVENA	S		0,09		0,09	0,09
170000005319282	14-028-002-00497-0001	AVENA	S		0,09		0,09	0,09
170000005319283	14-028-002-00550-0001	AVENA	S		0,09		0,09	0,09
170000005319288	14-028-001-00173-0001	AVENA	S		0,15		0,15	0,15
170000005319290	14-028-001-00538-0003	AVENA	S		0,38		0,38	0,38
170000005319294	14-028-001-00144-0001	AVENA	S		1,43		1,43	1,43
170000005319300	14-035-031-00031-0001	OLIVAR	S		0,47		0,47	0,47
170000005319311	14-028-004-00218-0001	BARBECHO TRADICIONAL	S		0,21		0,21	0,21
170000005319318	14-035-050-00024-0001	BARBECHO TRADICIONAL	S		7,55		7,55	7,55
170000005319319	14-035-031-00248-0001	OLIVAR	S		0,68		0,68	0,68
170000005319321	14-035-031-00103-0001	OLIVAR	S		0,40		0,40	0,40
170000005319322	14-028-002-00051-0002	OLIVAR	S		1,06		1,06	1,06
170000005319323	14-035-050-00026-0001	BARBECHO TRADICIONAL	S		1,34		1,34	1,34
170000005319324	14-035-049-00058-0002	OLIVAR	S		1,67		1,67	1,67
170000005319326	14-072-004-00027-0001	TRANQUILLÓN	S		2,37		2,37	2,37
170000005319327	14-072-005-00088-0001	TRANQUILLÓN	S		0,51		0,51	0,51
170000005319328	14-028-002-00429-0002	OLIVAR	S		0,13		0,13	0,13
170000005319329	14-035-050-00025-0003	BARBECHO TRADICIONAL	S		1,91		1,91	1,91
170000005319330	14-072-005-00248-0001	TRANQUILLÓN	S		0,47		0,47	0,47
170000005319332	14-072-007-00020-0001	TRANQUILLÓN	S		5,53		5,53	5,53
170000005319333	14-028-002-00435-0001	OLIVAR	S		0,20		0,20	0,20
170000005319334	14-028-002-00554-0001	AVENA	S		0,11		0,11	0,11
170000005319335	14-028-002-00241-0001	AVENA	S		0,24		0,24	0,24
170000005319336	14-028-002-00541-0001	AVENA	S		0,58		0,58	0,58
170000005319337	14-028-002-00542-0001	AVENA	S		0,46		0,46	0,46
170000005319338	14-028-002-00314-0001	AVENA	S		0,09		0,09	0,09
170000005319340	14-028-002-00317-0001	AVENA	S		0,29		0,29	0,29
170000005319344	14-028-002-00069-0001	AVENA	S		0,33		0,33	0,33
170000005319346	14-028-001-00389-0001	AVENA	S		0,18		0,18	0,18
170000005319347	14-028-002-00074-0001	AVENA	S		1,05		1,05	1,05
170000005319348	14-028-002-00157-0001	AVENA	S		0,37		0,37	0,37
170000005319350	14-028-002-00086-0001	AVENA	S		0,45		0,45	0,45
170000005319353	14-028-004-00486-0001	CEBADA	S		8,14		8,14	8,14
170000005319354	14-028-003-00115-0001	AVENA	S		0,46		0,46	0,46
170000005319355	14-028-004-00484-0004	CEBADA	S		13,73		13,73	13,73
170000005319356	14-028-004-00485-0001	CEBADA	S		1,02		1,02	1,02
170000005319357	14-028-001-00420-0001	BARBECHO TRADICIONAL	S		0,08		0,08	0,08
170000005319358	14-028-004-00211-0001	AVENA	S		0,13		0,13	0,13
170000005319359	14-028-002-00507-0001	AVENA	S		0,10		0,10	0,10
170000005319360	14-028-002-00565-0001	AVENA	S		0,20		0,20	0,20
170000005319361	14-028-002-00468-0001	BARBECHO TRADICIONAL	S		0,04		0,04	0,04

(1) Con incidencias que retienen pago o deniegan el expediente.  
 (2) Se calcula sobre superficie declarada admisible.  
 (3) Aplicación del artículo 16 bis del RD 147/2023.

Puede verificar la integridad de una copia de este documento mediante la lectura del código QR adjunto o mediante el acceso a la dirección <a href="https://ws050.juntadeandalucia.es/verificarFirma">https://ws050.juntadeandalucia.es/verificarFirma</a> indicando el código de VERIFICACIÓN					
FIRMADO POR	RAQUEL MARIA ESPIN CRESPO		FECHA		26/06/2024
VERIFICACIÓN	Pk2jmMQ72K8YCCE9EQ8LU85ENJJ6M		PÁGINA		594/8857



**RECINTOS PROPUESTOS**

REF.	REFERENCIA SIGPAC	CULTIVO	S/R	USO SIGPAC	Sup. Dec. admisible	Sup. Campo	Sup. Determ.	Sup. Resuelta
170000005319362	14-028-002-00449-0001	AVENA	S		0,14		0,14	0,14
170000005319363	14-028-003-00113-0001	AVENA	S		0,26		0,26	0,26
170000005319364	14-028-002-00514-0001	AVENA	S		0,04		0,04	0,04
170000005319367	14-028-002-00543-0001	AVENA	S		0,11		0,11	0,11
170000005319370	14-072-014-00062-0002	TRANQUILLÓN	S		0,76		0,76	0,76
170000005319371	14-074-057-00117-0001	GUISANTES	S		0,70		0,70	0,70
170000005319372	14-074-058-00075-0003	GUISANTES	S		0,18		0,18	0,18
170000005319373	14-074-058-00076-0001	GUISANTES	S		0,38		0,38	0,38
170000005319376	14-074-058-00088-0001	GUISANTES	S		2,99		2,99	2,99
170000005319378	14-028-003-00122-0001	CEBADA	S		0,09		0,09	0,09
170000005319379	14-028-003-00123-0002	CEBADA	S		0,40		0,40	0,40
170000005319380	14-074-058-00154-0001	GUISANTES	S		8,80		8,80	8,80

**INCIDENCIAS****INCIDENCIA DESCRIPCIÓN**

4272	Verifica que las líneas de declaración de las Solicitudes Únicas no tienen solapes con la capa de Retroactividad Gráfica (ambas de la misma campaña) a nivel de expediente/línea de declaración gráfica de la solicitud. Recinto: 14-028-004-00285-00001 Cultivo: - Agregado de la referencia del recinto.:0 Zona de la referencia del recinto.:0 Superficie solapada.:0,06 Id. Incid.:95142882
86119	Carga ganadera NO cumple con el valor mínimo de 0,2 UGM/ha. Recinto: 14-028-002-00069-00002 Cultivo: 62000 PASTOS PERMANENTES DE 5 O MAS AÑOS-SIN VARIEDAD Secano Carga Ganadera:0 Recinto: 14-028-002-00478-00012 Cultivo: 62000 PASTOS PERMANENTES DE 5 O MAS AÑOS-SIN VARIEDAD Secano Carga Ganadera:0 Recinto: 14-028-002-00552-00004 Cultivo: 62000 PASTOS PERMANENTES DE 5 O MAS AÑOS-SIN VARIEDAD Secano Carga Ganadera:0 Recinto: 14-028-003-00121-00004 Cultivo: 62000 PASTOS PERMANENTES DE 5 O MAS AÑOS-SIN VARIEDAD Secano Carga Ganadera:0 Recinto: 14-028-004-00484-00010 Cultivo: 62000 PASTOS PERMANENTES DE 5 O MAS AÑOS-SIN VARIEDAD Secano Carga Ganadera:0 Recinto: 14-035-035-00010-00002 Cultivo: 20000 BARBECHO TRADICIONAL-SIN VARIEDAD Secano Carga Ganadera:0 Recinto: 14-035-037-00094-00004 Cultivo: 62000 PASTOS PERMANENTES DE 5 O MAS AÑOS-SIN VARIEDAD Secano Carga Ganadera:0 Recinto: 14-035-049-00058-00007 Cultivo: 62000 PASTOS PERMANENTES DE 5 O MAS AÑOS-SIN VARIEDAD Secano Carga Ganadera:0 Recinto: 14-035-049-00058-00008 Cultivo: 62000 PASTOS PERMANENTES DE 5 O MAS AÑOS-SIN VARIEDAD Secano Carga Ganadera:0 Recinto: 14-035-049-00058-00009 Cultivo: 62000 PASTOS PERMANENTES DE 5 O MAS AÑOS-SIN VARIEDAD Secano Carga Ganadera:0 Recinto: 14-035-049-00058-00017 Cultivo: 62000 PASTOS PERMANENTES DE 5 O MAS AÑOS-SIN VARIEDAD Secano Carga Ganadera:0 Recinto: 14-035-049-00058-00018 Cultivo: 62000 PASTOS PERMANENTES DE 5 O MAS AÑOS-SIN VARIEDAD Secano Carga Ganadera:0 Recinto: 14-035-049-00058-00019 Cultivo: 62000 PASTOS PERMANENTES DE 5 O MAS AÑOS-SIN VARIEDAD Secano Carga Ganadera:0 Recinto: 14-035-049-00058-00020 Cultivo: 62000 PASTOS PERMANENTES DE 5 O MAS AÑOS-SIN VARIEDAD Secano Carga Ganadera:0 Recinto: 14-035-049-00058-00021 Cultivo: 62000 PASTOS PERMANENTES DE 5 O MAS AÑOS-SIN VARIEDAD Secano Carga Ganadera:0 Recinto: 14-035-049-00058-00022 Cultivo: 62000 PASTOS PERMANENTES DE 5 O MAS AÑOS-SIN VARIEDAD Secano Carga Ganadera:0 Recinto: 14-035-049-00058-00025 Cultivo: 62000 PASTOS PERMANENTES DE 5 O MAS AÑOS-SIN VARIEDAD Secano Carga Ganadera:0 Recinto: 14-035-049-00059-00001 Cultivo: 62000 PASTOS PERMANENTES DE 5 O MAS AÑOS-SIN VARIEDAD Secano Carga Ganadera:0 Recinto: 14-035-049-00059-00003 Cultivo: 62000 PASTOS PERMANENTES DE 5 O MAS AÑOS-SIN VARIEDAD Secano Carga Ganadera:0 Recinto: 14-035-049-00059-00004 Cultivo: 62000 PASTOS PERMANENTES DE 5 O MAS AÑOS-SIN VARIEDAD Secano Carga Ganadera:0 Recinto: 14-035-049-00059-00006 Cultivo: 62000 PASTOS PERMANENTES DE 5 O MAS AÑOS-SIN VARIEDAD Secano Carga Ganadera:0

(1) Con incidencias que retienen pago o deniegan el expediente.  
(2) Se calcula sobre superficie declarada admisible.  
(3) Aplicación del artículo 16 bis del RD 147/2023.

Puede verificar la integridad de una copia de este documento mediante la lectura del código QR adjunto o mediante el acceso a la dirección <https://ws050.juntadeandalucia.es/verificarFirma> indicando el código de VERIFICACIÓN

FIRMADO POR	RAQUEL MARIA ESPIN CRESPO	FECHA	26/06/2024
VERIFICACIÓN	Pk2jmMQ72K8YCC9E9Q8LU85ENJJ6M	PÁGINA	595/8857



**INCIDENCIAS****INCIDENCIA DESCRIPCIÓN**

	Recinto:14-035-050-00019-00005	Cultivo:62000	PASTOS PERMANENTES DE 5 O MAS AÑOS-SIN VARIEDAD	Secano	Carga Ganadera:0
	Recinto:14-035-050-00024-00003	Cultivo:62000	PASTOS PERMANENTES DE 5 O MAS AÑOS-SIN VARIEDAD	Secano	Carga Ganadera:0
	Recinto:14-035-050-00024-00004	Cultivo:62000	PASTOS PERMANENTES DE 5 O MAS AÑOS-SIN VARIEDAD	Secano	Carga Ganadera:0
	Recinto:14-035-050-00024-00005	Cultivo:62000	PASTOS PERMANENTES DE 5 O MAS AÑOS-SIN VARIEDAD	Secano	Carga Ganadera:0
	Recinto:14-072-013-00368-00002	Cultivo:62000	PASTOS PERMANENTES DE 5 O MAS AÑOS-SIN VARIEDAD	Secano	Carga Ganadera:0
	Recinto:14-074-058-00088-00003	Cultivo:62000	PASTOS PERMANENTES DE 5 O MAS AÑOS-SIN VARIEDAD	Secano	Carga Ganadera:0
	Recinto:14-074-058-00089-00002	Cultivo:62000	PASTOS PERMANENTES DE 5 O MAS AÑOS-SIN VARIEDAD	Secano	Carga Ganadera:0
86121	Recinto superficie forrajera que no realiza la actividad de producción de pastoreo.				
	Recinto:14-028-002-00069-00002	Cultivo:62000	PASTOS PERMANENTES DE 5 O MAS AÑOS-SIN VARIEDAD	Secano	Actividad Agraria del recinto:2
	Recinto:14-028-002-00478-00012	Cultivo:62000	PASTOS PERMANENTES DE 5 O MAS AÑOS-SIN VARIEDAD	Secano	Actividad Agraria del recinto:2
	Recinto:14-028-002-00552-00004	Cultivo:62000	PASTOS PERMANENTES DE 5 O MAS AÑOS-SIN VARIEDAD	Secano	Actividad Agraria del recinto:2
	Recinto:14-028-003-00121-00004	Cultivo:62000	PASTOS PERMANENTES DE 5 O MAS AÑOS-SIN VARIEDAD	Secano	Actividad Agraria del recinto:2
	Recinto:14-028-004-00484-00010	Cultivo:62000	PASTOS PERMANENTES DE 5 O MAS AÑOS-SIN VARIEDAD	Secano	Actividad Agraria del recinto:2
	Recinto:14-072-013-00368-00002	Cultivo:62000	PASTOS PERMANENTES DE 5 O MAS AÑOS-SIN VARIEDAD	Secano	Actividad Agraria del recinto:2
86122	Recinto superficie forrajera que realiza la actividad de producción de pastoreo y no declara el o los códigos del Registro de Explotaciones Ganaderas de Andalucía, REGA.				
	Recinto:14-028-002-00069-00002	Cultivo:62000	PASTOS PERMANENTES DE 5 O MAS AÑOS-SIN VARIEDAD	Secano	
	Recinto:14-028-002-00478-00012	Cultivo:62000	PASTOS PERMANENTES DE 5 O MAS AÑOS-SIN VARIEDAD	Secano	
	Recinto:14-028-002-00552-00004	Cultivo:62000	PASTOS PERMANENTES DE 5 O MAS AÑOS-SIN VARIEDAD	Secano	
	Recinto:14-028-003-00121-00004	Cultivo:62000	PASTOS PERMANENTES DE 5 O MAS AÑOS-SIN VARIEDAD	Secano	
	Recinto:14-028-004-00484-00010	Cultivo:62000	PASTOS PERMANENTES DE 5 O MAS AÑOS-SIN VARIEDAD	Secano	
	Recinto:14-035-035-00010-00002	Cultivo:20000	BARBECHO TRADICIONAL-SIN VARIEDAD	Secano	
	Recinto:14-035-037-00094-00004	Cultivo:62000	PASTOS PERMANENTES DE 5 O MAS AÑOS-SIN VARIEDAD	Secano	
	Recinto:14-035-049-00058-00007	Cultivo:62000	PASTOS PERMANENTES DE 5 O MAS AÑOS-SIN VARIEDAD	Secano	
	Recinto:14-035-049-00058-00008	Cultivo:62000	PASTOS PERMANENTES DE 5 O MAS AÑOS-SIN VARIEDAD	Secano	
	Recinto:14-035-049-00058-00009	Cultivo:62000	PASTOS PERMANENTES DE 5 O MAS AÑOS-SIN VARIEDAD	Secano	
	Recinto:14-035-049-00058-00017	Cultivo:62000	PASTOS PERMANENTES DE 5 O MAS AÑOS-SIN VARIEDAD	Secano	
	Recinto:14-035-049-00058-00018	Cultivo:62000	PASTOS PERMANENTES DE 5 O MAS AÑOS-SIN VARIEDAD	Secano	
	Recinto:14-035-049-00058-00019	Cultivo:62000	PASTOS PERMANENTES DE 5 O MAS AÑOS-SIN VARIEDAD	Secano	
	Recinto:14-035-049-00058-00020	Cultivo:62000	PASTOS PERMANENTES DE 5 O MAS AÑOS-SIN VARIEDAD	Secano	
	Recinto:14-035-049-00058-00021	Cultivo:62000	PASTOS PERMANENTES DE 5 O MAS AÑOS-SIN VARIEDAD	Secano	
	Recinto:14-035-049-00058-00022	Cultivo:62000	PASTOS PERMANENTES DE 5 O MAS AÑOS-SIN VARIEDAD	Secano	
	Recinto:14-035-049-00058-00025	Cultivo:62000	PASTOS PERMANENTES DE 5 O MAS AÑOS-SIN VARIEDAD	Secano	
	Recinto:14-035-049-00059-00001	Cultivo:62000	PASTOS PERMANENTES DE 5 O MAS AÑOS-SIN VARIEDAD	Secano	
	Recinto:14-035-049-00059-00003	Cultivo:62000	PASTOS PERMANENTES DE 5 O MAS AÑOS-SIN VARIEDAD	Secano	
	Recinto:14-035-049-00059-00004	Cultivo:62000	PASTOS PERMANENTES DE 5 O MAS AÑOS-SIN VARIEDAD	Secano	
	Recinto:14-035-049-00059-00006	Cultivo:62000	PASTOS PERMANENTES DE 5 O MAS AÑOS-SIN VARIEDAD	Secano	
	Recinto:14-035-050-00019-00005	Cultivo:62000	PASTOS PERMANENTES DE 5 O MAS AÑOS-SIN VARIEDAD	Secano	
	Recinto:14-035-050-00024-00003	Cultivo:62000	PASTOS PERMANENTES DE 5 O MAS AÑOS-SIN VARIEDAD	Secano	
	Recinto:14-035-050-00024-00004	Cultivo:62000	PASTOS PERMANENTES DE 5 O MAS AÑOS-SIN VARIEDAD	Secano	
	Recinto:14-035-050-00024-00005	Cultivo:62000	PASTOS PERMANENTES DE 5 O MAS AÑOS-SIN VARIEDAD	Secano	
	Recinto:14-072-013-00368-00002	Cultivo:62000	PASTOS PERMANENTES DE 5 O MAS AÑOS-SIN VARIEDAD	Secano	
	Recinto:14-074-058-00088-00003	Cultivo:62000	PASTOS PERMANENTES DE 5 O MAS AÑOS-SIN VARIEDAD	Secano	
	Recinto:14-074-058-00089-00002	Cultivo:62000	PASTOS PERMANENTES DE 5 O MAS AÑOS-SIN VARIEDAD	Secano	
86124	Recinto de forrajera para Cálculo de Carga Ganadera que No pertenece a Explotación.				
	Recinto:14-028-002-00069-00002	Cultivo:62000	PASTOS PERMANENTES DE 5 O MAS AÑOS-SIN VARIEDAD	Secano	
	Recinto:14-028-002-00478-00012	Cultivo:62000	PASTOS PERMANENTES DE 5 O MAS AÑOS-SIN VARIEDAD	Secano	

(1) Con incidencias que retienen pago o deniegan el expediente.

(2) Se calcula sobre superficie declarada admisible.

(3) Aplicación del artículo 16 bis del RD 147/2023.

Puede verificar la integridad de una copia de este documento mediante la lectura del código QR adjunto o mediante el acceso a la dirección <https://ws050.juntadeandalucia.es/verificarFirma> indicando el código de VERIFICACIÓN

FIRMADO POR	RAQUEL MARIA ESPIN CRESPO	FECHA	26/06/2024
VERIFICACIÓN	Pk2jmMQ72K8YCCE9EQ8LU85ENJJ6M	PÁGINA	596/8857





**INCIDENCIAS**

**INCIDENCIA DESCRIPCIÓN**

Recinto:14-028-002-00552-00004	Cultivo:62000	PASTOS PERMANENTES DE 5 O MAS AÑOS-SIN VARIEDAD	Secano
Recinto:14-028-003-00121-00004	Cultivo:62000	PASTOS PERMANENTES DE 5 O MAS AÑOS-SIN VARIEDAD	Secano
Recinto:14-028-004-00484-00010	Cultivo:62000	PASTOS PERMANENTES DE 5 O MAS AÑOS-SIN VARIEDAD	Secano
Recinto:14-035-035-00010-00002	Cultivo:20000	BARBECHO TRADICIONAL-SIN VARIEDAD	Secano
Recinto:14-035-037-00094-00004	Cultivo:62000	PASTOS PERMANENTES DE 5 O MAS AÑOS-SIN VARIEDAD	Secano
Recinto:14-035-049-00058-00007	Cultivo:62000	PASTOS PERMANENTES DE 5 O MAS AÑOS-SIN VARIEDAD	Secano
Recinto:14-035-049-00058-00008	Cultivo:62000	PASTOS PERMANENTES DE 5 O MAS AÑOS-SIN VARIEDAD	Secano
Recinto:14-035-049-00058-00009	Cultivo:62000	PASTOS PERMANENTES DE 5 O MAS AÑOS-SIN VARIEDAD	Secano
Recinto:14-035-049-00058-00017	Cultivo:62000	PASTOS PERMANENTES DE 5 O MAS AÑOS-SIN VARIEDAD	Secano
Recinto:14-035-049-00058-00018	Cultivo:62000	PASTOS PERMANENTES DE 5 O MAS AÑOS-SIN VARIEDAD	Secano
Recinto:14-035-049-00058-00019	Cultivo:62000	PASTOS PERMANENTES DE 5 O MAS AÑOS-SIN VARIEDAD	Secano
Recinto:14-035-049-00058-00020	Cultivo:62000	PASTOS PERMANENTES DE 5 O MAS AÑOS-SIN VARIEDAD	Secano
Recinto:14-035-049-00058-00021	Cultivo:62000	PASTOS PERMANENTES DE 5 O MAS AÑOS-SIN VARIEDAD	Secano
Recinto:14-035-049-00058-00022	Cultivo:62000	PASTOS PERMANENTES DE 5 O MAS AÑOS-SIN VARIEDAD	Secano
Recinto:14-035-049-00058-00025	Cultivo:62000	PASTOS PERMANENTES DE 5 O MAS AÑOS-SIN VARIEDAD	Secano
Recinto:14-035-049-00059-00001	Cultivo:62000	PASTOS PERMANENTES DE 5 O MAS AÑOS-SIN VARIEDAD	Secano
Recinto:14-035-049-00059-00003	Cultivo:62000	PASTOS PERMANENTES DE 5 O MAS AÑOS-SIN VARIEDAD	Secano
Recinto:14-035-049-00059-00004	Cultivo:62000	PASTOS PERMANENTES DE 5 O MAS AÑOS-SIN VARIEDAD	Secano
Recinto:14-035-049-00059-00006	Cultivo:62000	PASTOS PERMANENTES DE 5 O MAS AÑOS-SIN VARIEDAD	Secano
Recinto:14-035-050-00019-00005	Cultivo:62000	PASTOS PERMANENTES DE 5 O MAS AÑOS-SIN VARIEDAD	Secano
Recinto:14-035-050-00024-00003	Cultivo:62000	PASTOS PERMANENTES DE 5 O MAS AÑOS-SIN VARIEDAD	Secano
Recinto:14-035-050-00024-00004	Cultivo:62000	PASTOS PERMANENTES DE 5 O MAS AÑOS-SIN VARIEDAD	Secano
Recinto:14-035-050-00024-00005	Cultivo:62000	PASTOS PERMANENTES DE 5 O MAS AÑOS-SIN VARIEDAD	Secano
Recinto:14-072-013-00368-00002	Cultivo:62000	PASTOS PERMANENTES DE 5 O MAS AÑOS-SIN VARIEDAD	Secano
Recinto:14-074-058-00088-00003	Cultivo:62000	PASTOS PERMANENTES DE 5 O MAS AÑOS-SIN VARIEDAD	Secano
Recinto:14-074-058-00089-00002	Cultivo:62000	PASTOS PERMANENTES DE 5 O MAS AÑOS-SIN VARIEDAD	Secano

**Datos considerados para el Cálculo de la Carga Ganadera del expediente**

Superficie determinada para Cálculo Carga Ganadera: 0,00 ha  
 Carga Ganadera del Expediente: 0,00 ugm/ha

**Incidencias de carga ganadera**

**INCIDENCIA DESCRIPCIÓN**

86122	Recinto superficie forrajera que realiza la actividad de producción de pastoreo y no declara el o los códigos del Registro de Explotaciones Ganaderas de Andalucía, REGA.
Recinto:14-035-035-00010-00002	Cultivo:20000 BARBECHO TRADICIONAL-SIN VARIEDAD Secano
Recinto:14-028-002-00478-00012	Cultivo:62000 PASTOS PERMANENTES DE 5 O MAS AÑOS-SIN VARIEDAD Secano
Recinto:14-074-058-00089-00002	Cultivo:62000 PASTOS PERMANENTES DE 5 O MAS AÑOS-SIN VARIEDAD Secano
Recinto:14-074-058-00088-00003	Cultivo:62000 PASTOS PERMANENTES DE 5 O MAS AÑOS-SIN VARIEDAD Secano
Recinto:14-074-058-00088-00003	Cultivo:62000 PASTOS PERMANENTES DE 5 O MAS AÑOS-SIN VARIEDAD Secano
Recinto:14-072-013-00368-00002	Cultivo:62000 PASTOS PERMANENTES DE 5 O MAS AÑOS-SIN VARIEDAD Secano
Recinto:14-035-050-00024-00005	Cultivo:62000 PASTOS PERMANENTES DE 5 O MAS AÑOS-SIN VARIEDAD Secano
Recinto:14-035-050-00024-00004	Cultivo:62000 PASTOS PERMANENTES DE 5 O MAS AÑOS-SIN VARIEDAD Secano
Recinto:14-035-050-00024-00003	Cultivo:62000 PASTOS PERMANENTES DE 5 O MAS AÑOS-SIN VARIEDAD Secano
Recinto:14-035-050-00019-00005	Cultivo:62000 PASTOS PERMANENTES DE 5 O MAS AÑOS-SIN VARIEDAD Secano
Recinto:14-035-049-00059-00006	Cultivo:62000 PASTOS PERMANENTES DE 5 O MAS AÑOS-SIN VARIEDAD Secano
Recinto:14-035-049-00058-00025	Cultivo:62000 PASTOS PERMANENTES DE 5 O MAS AÑOS-SIN VARIEDAD Secano
Recinto:14-035-049-00058-00022	Cultivo:62000 PASTOS PERMANENTES DE 5 O MAS AÑOS-SIN VARIEDAD Secano
Recinto:14-035-049-00058-00021	Cultivo:62000 PASTOS PERMANENTES DE 5 O MAS AÑOS-SIN VARIEDAD Secano
Recinto:14-035-049-00058-00020	Cultivo:62000 PASTOS PERMANENTES DE 5 O MAS AÑOS-SIN VARIEDAD Secano
Recinto:14-035-049-00058-00019	Cultivo:62000 PASTOS PERMANENTES DE 5 O MAS AÑOS-SIN VARIEDAD Secano
Recinto:14-035-049-00058-00018	Cultivo:62000 PASTOS PERMANENTES DE 5 O MAS AÑOS-SIN VARIEDAD Secano
Recinto:14-035-049-00058-00017	Cultivo:62000 PASTOS PERMANENTES DE 5 O MAS AÑOS-SIN VARIEDAD Secano
Recinto:14-035-037-00094-00004	Cultivo:62000 PASTOS PERMANENTES DE 5 O MAS AÑOS-SIN VARIEDAD Secano
Recinto:14-028-002-00552-00004	Cultivo:62000 PASTOS PERMANENTES DE 5 O MAS AÑOS-SIN VARIEDAD Secano

(1) Con incidencias que retienen pago o deniegan el expediente.  
 (2) Se calcula sobre superficie declarada admisible.  
 (3) Aplicación del artículo 16 bis del RD 147/2023.

Puede verificar la integridad de una copia de este documento mediante la lectura del código QR adjunto o mediante el acceso a la dirección <a href="https://ws050.juntadeandalucia.es/verificarFirma">https://ws050.juntadeandalucia.es/verificarFirma</a> indicando el código de VERIFICACIÓN				
FIRMADO POR	RAQUEL MARIA ESPIN CRESPO	FECHA	26/06/2024	
VERIFICACIÓN	Pk2jmMQ72K8YCCE9EQ8LU85ENJJ6M	PÁGINA	597/8857	



	Recinto:14-028-002-00069-00002	Cultivo:62000	PASTOS PERMANENTES DE 5 O MAS AÑOS-SIN VARIEDAD	Secano
	Recinto:14-035-049-00058-00008	Cultivo:62000	PASTOS PERMANENTES DE 5 O MAS AÑOS-SIN VARIEDAD	Secano
	Recinto:14-035-049-00059-00003	Cultivo:62000	PASTOS PERMANENTES DE 5 O MAS AÑOS-SIN VARIEDAD	Secano
	Recinto:14-035-049-00059-00001	Cultivo:62000	PASTOS PERMANENTES DE 5 O MAS AÑOS-SIN VARIEDAD	Secano
	Recinto:14-035-049-00059-00004	Cultivo:62000	PASTOS PERMANENTES DE 5 O MAS AÑOS-SIN VARIEDAD	Secano
	Recinto:14-035-049-00058-00007	Cultivo:62000	PASTOS PERMANENTES DE 5 O MAS AÑOS-SIN VARIEDAD	Secano
	Recinto:14-035-049-00058-00009	Cultivo:62000	PASTOS PERMANENTES DE 5 O MAS AÑOS-SIN VARIEDAD	Secano
	Recinto:14-028-004-00484-00010	Cultivo:62000	PASTOS PERMANENTES DE 5 O MAS AÑOS-SIN VARIEDAD	Secano
	Recinto:14-028-003-00121-00004	Cultivo:62000	PASTOS PERMANENTES DE 5 O MAS AÑOS-SIN VARIEDAD	Secano
86124	Recinto de forrajera para Cálculo de Carga Ganadera que No pertenece a Explotación.			
	Recinto:14-035-035-00010-00002	Cultivo:20000	BARBECHO TRADICIONAL-SIN VARIEDAD	Secano
	Recinto:14-028-002-00478-00012	Cultivo:62000	PASTOS PERMANENTES DE 5 O MAS AÑOS-SIN VARIEDAD	Secano
	Recinto:14-074-058-00089-00002	Cultivo:62000	PASTOS PERMANENTES DE 5 O MAS AÑOS-SIN VARIEDAD	Secano
	Recinto:14-074-058-00088-00003	Cultivo:62000	PASTOS PERMANENTES DE 5 O MAS AÑOS-SIN VARIEDAD	Secano
	Recinto:14-074-058-00088-00003	Cultivo:62000	PASTOS PERMANENTES DE 5 O MAS AÑOS-SIN VARIEDAD	Secano
	Recinto:14-072-013-00368-00002	Cultivo:62000	PASTOS PERMANENTES DE 5 O MAS AÑOS-SIN VARIEDAD	Secano
	Recinto:14-035-050-00024-00005	Cultivo:62000	PASTOS PERMANENTES DE 5 O MAS AÑOS-SIN VARIEDAD	Secano
	Recinto:14-035-050-00024-00004	Cultivo:62000	PASTOS PERMANENTES DE 5 O MAS AÑOS-SIN VARIEDAD	Secano
	Recinto:14-035-050-00024-00003	Cultivo:62000	PASTOS PERMANENTES DE 5 O MAS AÑOS-SIN VARIEDAD	Secano
	Recinto:14-035-050-00019-00005	Cultivo:62000	PASTOS PERMANENTES DE 5 O MAS AÑOS-SIN VARIEDAD	Secano
	Recinto:14-035-049-00059-00006	Cultivo:62000	PASTOS PERMANENTES DE 5 O MAS AÑOS-SIN VARIEDAD	Secano
	Recinto:14-035-049-00058-00025	Cultivo:62000	PASTOS PERMANENTES DE 5 O MAS AÑOS-SIN VARIEDAD	Secano
	Recinto:14-035-049-00058-00022	Cultivo:62000	PASTOS PERMANENTES DE 5 O MAS AÑOS-SIN VARIEDAD	Secano
	Recinto:14-035-049-00058-00021	Cultivo:62000	PASTOS PERMANENTES DE 5 O MAS AÑOS-SIN VARIEDAD	Secano
	Recinto:14-035-049-00058-00020	Cultivo:62000	PASTOS PERMANENTES DE 5 O MAS AÑOS-SIN VARIEDAD	Secano
	Recinto:14-035-049-00058-00019	Cultivo:62000	PASTOS PERMANENTES DE 5 O MAS AÑOS-SIN VARIEDAD	Secano
	Recinto:14-035-049-00058-00018	Cultivo:62000	PASTOS PERMANENTES DE 5 O MAS AÑOS-SIN VARIEDAD	Secano
	Recinto:14-035-049-00058-00017	Cultivo:62000	PASTOS PERMANENTES DE 5 O MAS AÑOS-SIN VARIEDAD	Secano
	Recinto:14-035-037-00094-00004	Cultivo:62000	PASTOS PERMANENTES DE 5 O MAS AÑOS-SIN VARIEDAD	Secano
	Recinto:14-028-002-00552-00004	Cultivo:62000	PASTOS PERMANENTES DE 5 O MAS AÑOS-SIN VARIEDAD	Secano
	Recinto:14-028-002-00069-00002	Cultivo:62000	PASTOS PERMANENTES DE 5 O MAS AÑOS-SIN VARIEDAD	Secano
	Recinto:14-035-049-00058-00008	Cultivo:62000	PASTOS PERMANENTES DE 5 O MAS AÑOS-SIN VARIEDAD	Secano
	Recinto:14-035-049-00059-00003	Cultivo:62000	PASTOS PERMANENTES DE 5 O MAS AÑOS-SIN VARIEDAD	Secano
	Recinto:14-035-049-00059-00001	Cultivo:62000	PASTOS PERMANENTES DE 5 O MAS AÑOS-SIN VARIEDAD	Secano
	Recinto:14-035-049-00059-00004	Cultivo:62000	PASTOS PERMANENTES DE 5 O MAS AÑOS-SIN VARIEDAD	Secano
	Recinto:14-035-049-00058-00007	Cultivo:62000	PASTOS PERMANENTES DE 5 O MAS AÑOS-SIN VARIEDAD	Secano
	Recinto:14-035-049-00058-00009	Cultivo:62000	PASTOS PERMANENTES DE 5 O MAS AÑOS-SIN VARIEDAD	Secano
	Recinto:14-028-004-00484-00010	Cultivo:62000	PASTOS PERMANENTES DE 5 O MAS AÑOS-SIN VARIEDAD	Secano
	Recinto:14-028-003-00121-00004	Cultivo:62000	PASTOS PERMANENTES DE 5 O MAS AÑOS-SIN VARIEDAD	Secano
86128	Recinto de Forrajeras que no ha contabilizado para Carga Ganadera por no tener una explotación válida para el cálculo de la Carga Ganadera			
	Recinto:14-035-035-00010-00002	Cultivo:20	BARBECHO TRADICIONAL-	
	Recinto:14-028-002-00478-00012	Cultivo:62	PASTOS PERMANENTES DE 5 O MAS AÑOS-	
	Recinto:14-074-058-00089-00002	Cultivo:62	PASTOS PERMANENTES DE 5 O MAS AÑOS-	
	Recinto:14-074-058-00088-00003	Cultivo:62	PASTOS PERMANENTES DE 5 O MAS AÑOS-	
	Recinto:14-074-058-00088-00003	Cultivo:62	PASTOS PERMANENTES DE 5 O MAS AÑOS-	
	Recinto:14-072-013-00368-00002	Cultivo:62	PASTOS PERMANENTES DE 5 O MAS AÑOS-	
	Recinto:14-035-050-00024-00005	Cultivo:62	PASTOS PERMANENTES DE 5 O MAS AÑOS-	
	Recinto:14-035-050-00024-00004	Cultivo:62	PASTOS PERMANENTES DE 5 O MAS AÑOS-	
	Recinto:14-035-050-00024-00003	Cultivo:62	PASTOS PERMANENTES DE 5 O MAS AÑOS-	
	Recinto:14-035-050-00019-00005	Cultivo:62	PASTOS PERMANENTES DE 5 O MAS AÑOS-	
	Recinto:14-035-049-00059-00006	Cultivo:62	PASTOS PERMANENTES DE 5 O MAS AÑOS-	
	Recinto:14-035-049-00058-00025	Cultivo:62	PASTOS PERMANENTES DE 5 O MAS AÑOS-	
	Recinto:14-035-049-00058-00022	Cultivo:62	PASTOS PERMANENTES DE 5 O MAS AÑOS-	
	Recinto:14-035-049-00058-00021	Cultivo:62	PASTOS PERMANENTES DE 5 O MAS AÑOS-	
	Recinto:14-035-049-00058-00020	Cultivo:62	PASTOS PERMANENTES DE 5 O MAS AÑOS-	
	Recinto:14-035-049-00058-00019	Cultivo:62	PASTOS PERMANENTES DE 5 O MAS AÑOS-	
	Recinto:14-035-049-00058-00018	Cultivo:62	PASTOS PERMANENTES DE 5 O MAS AÑOS-	
	Recinto:14-035-049-00058-00017	Cultivo:62	PASTOS PERMANENTES DE 5 O MAS AÑOS-	
	Recinto:14-035-037-00094-00004	Cultivo:62	PASTOS PERMANENTES DE 5 O MAS AÑOS-	
	Recinto:14-028-002-00552-00004	Cultivo:62	PASTOS PERMANENTES DE 5 O MAS AÑOS-	

(1) Con incidencias que retienen pago o deniegan el expediente.  
 (2) Se calcula sobre superficie declarada admisible.  
 (3) Aplicación del artículo 16 bis del RD 147/2023.

Puede verificar la integridad de una copia de este documento mediante la lectura del código QR adjunto o mediante el acceso a la dirección <a href="https://ws050.juntadeandalucia.es/verificarFirma">https://ws050.juntadeandalucia.es/verificarFirma</a> indicando el código de VERIFICACIÓN					
FIRMADO POR	RAQUEL MARIA ESPIN CRESPO		FECHA		26/06/2024
VERIFICACIÓN	Pk2jmMQ72K8YCCE9EQ8LU85ENJJ6M		PÁGINA		598/8857



	Recinto:14-028-002-00069-00002	Cultivo:62	PASTOS PERMANENTES DE 5 O MAS AÑOS-
	Recinto:14-035-049-00058-00008	Cultivo:62	PASTOS PERMANENTES DE 5 O MAS AÑOS-
	Recinto:14-035-049-00059-00003	Cultivo:62	PASTOS PERMANENTES DE 5 O MAS AÑOS-
	Recinto:14-035-049-00059-00001	Cultivo:62	PASTOS PERMANENTES DE 5 O MAS AÑOS-
	Recinto:14-035-049-00059-00004	Cultivo:62	PASTOS PERMANENTES DE 5 O MAS AÑOS-
	Recinto:14-035-049-00058-00007	Cultivo:62	PASTOS PERMANENTES DE 5 O MAS AÑOS-
	Recinto:14-035-049-00058-00009	Cultivo:62	PASTOS PERMANENTES DE 5 O MAS AÑOS-
	Recinto:14-028-004-00484-00010	Cultivo:62	PASTOS PERMANENTES DE 5 O MAS AÑOS-
	Recinto:14-028-003-00121-00004	Cultivo:62	PASTOS PERMANENTES DE 5 O MAS AÑOS-
86132	Recinto superficie forrajera que no realiza la actividad de producción de pastoreo.		
	Recinto:14-035-035-00115-00004	Cultivo:20000	BARBECHO TRADICIONAL-SIN VARIEDAD Secano
	Recinto:14-035-039-00016-00002	Cultivo:20000	BARBECHO TRADICIONAL-SIN VARIEDAD Secano
	Recinto:14-028-001-00079-00001	Cultivo:20000	BARBECHO TRADICIONAL-SIN VARIEDAD Secano
	Recinto:14-028-001-00139-00001	Cultivo:20000	BARBECHO TRADICIONAL-SIN VARIEDAD Secano
	Recinto:14-028-002-00478-00012	Cultivo:62000	PASTOS PERMANENTES DE 5 O MAS AÑOS-SIN VARIEDAD Secano
	Recinto:14-072-013-00368-00002	Cultivo:62000	PASTOS PERMANENTES DE 5 O MAS AÑOS-SIN VARIEDAD Secano
	Recinto:14-028-002-00552-00004	Cultivo:62000	PASTOS PERMANENTES DE 5 O MAS AÑOS-SIN VARIEDAD Secano
	Recinto:14-028-002-00069-00002	Cultivo:62000	PASTOS PERMANENTES DE 5 O MAS AÑOS-SIN VARIEDAD Secano
	Recinto:14-035-039-00032-00007	Cultivo:20000	BARBECHO TRADICIONAL-SIN VARIEDAD Secano
	Recinto:14-035-039-00033-00002	Cultivo:20000	BARBECHO TRADICIONAL-SIN VARIEDAD Secano
	Recinto:14-028-002-00471-00001	Cultivo:20000	BARBECHO TRADICIONAL-SIN VARIEDAD Secano
	Recinto:14-028-004-00218-00001	Cultivo:20000	BARBECHO TRADICIONAL-SIN VARIEDAD Secano
	Recinto:14-028-004-00457-00001	Cultivo:20000	BARBECHO TRADICIONAL-SIN VARIEDAD Secano
	Recinto:14-074-057-00033-00001	Cultivo:20000	BARBECHO TRADICIONAL-SIN VARIEDAD Secano
	Recinto:14-035-039-00031-00001	Cultivo:20000	BARBECHO TRADICIONAL-SIN VARIEDAD Secano
	Recinto:14-035-039-00030-00002	Cultivo:20000	BARBECHO TRADICIONAL-SIN VARIEDAD Secano
	Recinto:14-035-031-00343-00001	Cultivo:20000	BARBECHO TRADICIONAL-SIN VARIEDAD Secano
	Recinto:14-035-031-00345-00001	Cultivo:20000	BARBECHO TRADICIONAL-SIN VARIEDAD Secano
	Recinto:14-035-031-00347-00002	Cultivo:20000	BARBECHO TRADICIONAL-SIN VARIEDAD Secano
	Recinto:14-028-004-00218-00001	Cultivo:20000	BARBECHO TRADICIONAL-SIN VARIEDAD Secano
	Recinto:14-035-050-00024-00001	Cultivo:20000	BARBECHO TRADICIONAL-SIN VARIEDAD Secano
	Recinto:14-035-050-00026-00001	Cultivo:20000	BARBECHO TRADICIONAL-SIN VARIEDAD Secano
	Recinto:14-035-050-00025-00003	Cultivo:20000	BARBECHO TRADICIONAL-SIN VARIEDAD Secano
	Recinto:14-028-001-00420-00001	Cultivo:20000	BARBECHO TRADICIONAL-SIN VARIEDAD Secano
	Recinto:14-028-002-00468-00001	Cultivo:20000	BARBECHO TRADICIONAL-SIN VARIEDAD Secano
	Recinto:14-028-004-00484-00010	Cultivo:62000	PASTOS PERMANENTES DE 5 O MAS AÑOS-SIN VARIEDAD Secano
	Recinto:14-028-003-00121-00004	Cultivo:62000	PASTOS PERMANENTES DE 5 O MAS AÑOS-SIN VARIEDAD Secano

(1) Con incidencias que retienen pago o deniegan el expediente.  
 (2) Se calcula sobre superficie declarada admisible.  
 (3) Aplicación del artículo 16 bis del RD 147/2023.

Puede verificar la integridad de una copia de este documento mediante la lectura del código QR adjunto o mediante el acceso a la dirección <a href="https://ws050.juntadeandalucia.es/verificarFirma">https://ws050.juntadeandalucia.es/verificarFirma</a> indicando el código de VERIFICACIÓN				
FIRMADO POR	RAQUEL MARIA ESPIN CRESPO	FECHA	26/06/2024	
VERIFICACIÓN	Pk2jmMQ72K8YCC9EQ8LU85ENJJ6M	PÁGINA	599/8857	

**APELLIDOS Y NOMBRE / RAZÓN SOCIAL**

BUJALANCE DE MIGUEL MARIA PILAR

**NIF**

\*\*\*\*2154\*

**EXPEDIENTE**

1263550

**RESOLUCIÓN**

CONCESIÓN DE LA AYUDA

**DATOS DE MANTENIMIENTO UNIDADES****GRUPO DE PAGO**

ZONAS DE LIMITACIONES NATURALES

**Sup. Dec.  
Admisible**

4,16

**Sup.  
Resuelta**

4,16

**Sobredecl.**

0,00

**% Sobredecl.**

0,00

**RESUMEN DE PAGOS**

	<b>IMPORTE ( Euros )</b>			
	<b>RESUELTO</b>	<b>FEADER</b>	<b>MAPA</b>	<b>CAPADR</b>
Pago realizado	204,44	173,77	20,06	10,61
A pagar	20,20	17,17	1,98	1,05
<b>TOTAL</b>	<b>224,64</b>	<b>190,94</b>	<b>22,04</b>	<b>11,66</b>

**APLICACIÓN DE REDUCCIONES Y PENALIZACIONES (%)**

<b>Criterios de subvencionabilidad (1)</b>	<b>Presentación tardía</b>	<b>Omisión declaración</b>	<b>Condicionabilidad</b>
0,00	0,00	0,00	0,00

**IMPORTE ( Euros )**

Calculado(2)	Reducción	Penalización	Reducción Penalización (3)	Penalización adicional	Resuelto	FEADER	MAPA	CAPADR
224,64 €	0,00 €	0,00 €	0,00 €	0,00 €	224,64 €	190,94 €	22,04 €	11,66 €
Importe Unitario:	54,00 €	Nuevo Importe Unitario:	54,00 €					

**RECINTOS PROPUESTOS**

<b>REF.</b>	<b>REFERENCIA SIGPAC</b>	<b>CULTIVO</b>	<b>S/R</b>	<b>USO SIGPAC</b>	<b>Sup. Dec. admisible</b>	<b>Sup. Campo</b>	<b>Sup. Determ.</b>	<b>Sup. Resuelta</b>
-549254	14-013-002-09017-0002	OLIVAR	S		0,16		0,16	0,16
-497727	14-013-003-00006-0008	OLIVAR	S		4,00		4,00	4,00

(1) Con incidencias que retienen pago o deniegan el expediente.

(2) Se calcula sobre superficie declarada admisible.

(3) Aplicación del artículo 16 bis del RD 147/2023.

Puede verificar la integridad de una copia de este documento mediante la lectura del código QR adjunto o mediante el acceso a la dirección <https://ws050.juntadeandalucia.es/verificarFirma> indicando el código de VERIFICACIÓN

FIRMADO POR	RAQUEL MARIA ESPIN CRESPO	FECHA	26/06/2024
VERIFICACIÓN	Pk2jmMQ72K8YCCE9EQ8LU85ENJJ6M	PÁGINA	600/8857







**APELLIDOS Y NOMBRE / RAZÓN SOCIAL**

BUJALANCE HENARES ANTONIO VICENTE

**NIF**

\*\*\*\*7872\*

**EXPEDIENTE**

1057992

**RESOLUCIÓN**

CONCESIÓN DE LA AYUDA

**DATOS DE MANTENIMIENTO UNIDADES**

**GRUPO DE PAGO**

ZONAS DE LIMITACIONES NATURALES

**Sup. Dec. Admisible**

4,76

**Sup. Resuelta**

4,76

**Sobredecl.**

0,00

**% Sobredecl.**

0,00

**RESUMEN DE PAGOS**

	<b>IMPORTE ( Euros )</b>			
	<b>RESUELTO</b>	<b>FEADER</b>	<b>MAPA</b>	<b>CAPADR</b>
Pago realizado	233,93	198,84	22,95	12,14
A pagar	23,11	19,64	2,27	1,20
<b>TOTAL</b>	<b>257,04</b>	<b>218,48</b>	<b>25,22</b>	<b>13,34</b>

**APLICACIÓN DE REDUCCIONES Y PENALIZACIONES (%)**

<b>Crterios de subvencionabilidad (1)</b>	<b>Presentación tardía</b>	<b>Omisión declaración</b>	<b>Condicionalidad</b>
0,00	0,00	0,00	0,00

**IMPORTE ( Euros )**

Calculado(2)	Reducción	Penalización	Reducción Penalización (3)	Penalización adicional	Resuelto	FEADER	MAPA	CAPADR
257,04 €	0,00 €	0,00 €	0,00 €	0,00 €	257,04 €	218,48 €	25,22 €	13,34 €
Importe Unitario:	54,00 €	Nuevo Importe Unitario:	54,00 €					

**RECINTOS PROPUESTOS**

<b>REF.</b>	<b>REFERENCIA SIGPAC</b>	<b>CULTIVO</b>	<b>USO S/R SIGPAC</b>	<b>Sup. Dec. admisible</b>	<b>Sup. Campo</b>	<b>Sup. Determ.</b>	<b>Sup. Resuelta</b>
-891082	14-038-047-00116-0002	OLIVAR	S	0,41		0,41	0,41
1700000002585626	14-038-007-00205-0001	OLIVAR	S	0,45		0,45	0,45
1700000003582422	14-013-021-00406-0002	OLIVAR	S	0,30		0,30	0,30
1700000004519338	14-038-007-00046-0002	OLIVAR	S	0,04		0,04	0,04
1700000004519339	14-038-007-00049-0004	OLIVAR	S	0,60		0,60	0,60
1700000004519340	14-038-047-00114-0004	OLIVAR	S	0,01		0,01	0,01
1700000004519341	14-038-047-00115-0002	OLIVAR	S	0,01		0,01	0,01
1700000004519342	14-038-047-00116-0001	OLIVAR	S	0,48		0,48	0,48
1700000004519343	14-038-047-00120-0002	OLIVAR	S	0,02		0,02	0,02
1700000004519344	14-038-047-00182-0002	OLIVAR	S	0,02		0,02	0,02
1700000004519345	14-038-007-00296-0002	OLIVAR	S	0,01		0,01	0,01
1700000004519346	14-038-007-00297-0001	OLIVAR	S	1,13		1,13	1,13
1700000004519347	14-038-007-00298-0001	OLIVAR	S	0,02		0,02	0,02
1700000004519348	14-038-047-00058-0002	OLIVAR	S	0,18		0,18	0,18
1700000004519349	14-038-047-00171-0002	OLIVAR	S	0,37		0,37	0,37
1700000004519350	14-038-007-00050-0003	OLIVAR	S	0,44		0,44	0,44
1700000004519351	14-038-007-00115-0001	OLIVAR	S	0,27		0,27	0,27

(1) Con incidencias que retienen pago o deniegan el expediente.

(2) Se calcula sobre superficie declarada admisible.

(3) Aplicación del artículo 16 bis del RD 147/2023.

Puede verificar la integridad de una copia de este documento mediante la lectura del código QR adjunto o mediante el acceso a la dirección <https://ws050.juntadeandalucia.es/verificarFirma> indicando el código de VERIFICACIÓN

FIRMADO POR	RAQUEL MARIA ESPIN CRESPO	FECHA	26/06/2024
VERIFICACIÓN	Pk2jmMQ72K8YCCE9EQ8LU85ENJJ6M	PÁGINA	601/8857



**APELLIDOS Y NOMBRE / RAZÓN SOCIAL**

BUJALANCE HENARES JUANA

**NIF**

\*\*\*\*1167\*

**EXPEDIENTE**

1018765

**RESOLUCIÓN**

CONCESIÓN DE LA AYUDA

**DATOS DE MANTENIMIENTO UNIDADES****GRUPO DE PAGO**

ZONAS DE LIMITACIONES NATURALES

**Sup. Dec.  
Admisible**

2,41

**Sup.  
Resuelta**

2,41

**Sobredecl.**

0,00

**% Sobredecl.**

0,00

**RESUMEN DE PAGOS**

	<b>IMPORTE ( Euros )</b>			
	<b>RESUELTO</b>	<b>FEADER</b>	<b>MAPA</b>	<b>CAPADR</b>
Pago realizado	118,44	100,68	11,62	6,14
A pagar	11,70	9,95	1,15	0,60
<b>TOTAL</b>	<b>130,14</b>	<b>110,63</b>	<b>12,77</b>	<b>6,74</b>

**APLICACIÓN DE REDUCCIONES Y PENALIZACIONES (%)**

<b>Criterios de subvencionabilidad (1)</b>	<b>Presentación tardía</b>	<b>Omisión declaración</b>	<b>Condicionalidad</b>
0,00	0,00	0,00	0,00

**IMPORTE ( Euros )**

Calculado(2)	Reducción	Penalización	Reducción Penalización (3)	Penalización adicional	Resuelto	FEADER	MAPA	CAPADR
130,14 €	0,00 €	0,00 €	0,00 €	0,00 €	130,14 €	110,62 €	12,77 €	6,75 €
Importe Unitario:	54,00 €	Nuevo Importe Unitario:	54,00 €					

**RECINTOS PROPUESTOS**

<b>REF.</b>	<b>REFERENCIA SIGPAC</b>	<b>CULTIVO</b>	<b>S/R</b>	<b>USO SIGPAC</b>	<b>Sup. Dec. admisible</b>	<b>Sup. Campo</b>	<b>Sup. Determ.</b>	<b>Sup. Resuelta</b>
1700000006535228	14-038-008-00198-0001	OLIVAR	S		0,81		0,81	0,81
1700000006535229	14-038-008-00200-0001	OLIVAR	S		0,03		0,03	0,03
1700000006535230	14-038-089-00089-0002	OLIVAR	S		1,56		1,56	1,56
1700000006535231	14-038-089-00090-0002	OLIVAR	S		0,01		0,01	0,01

(1) Con incidencias que retienen pago o deniegan el expediente.

(2) Se calcula sobre superficie declarada admisible.

(3) Aplicación del artículo 16 bis del RD 147/2023.

Puede verificar la integridad de una copia de este documento mediante la lectura del código QR adjunto o mediante el acceso a la dirección <https://ws050.juntadeandalucia.es/verificarFirma> indicando el código de VERIFICACIÓN

FIRMADO POR	RAQUEL MARIA ESPIN CRESPO	FECHA	26/06/2024
VERIFICACIÓN	Pk2jmMQ72K8YCCE9EQ8LU85ENJJ6M	PÁGINA	602/8857







**APELLIDOS Y NOMBRE / RAZÓN SOCIAL**  
BUJALANCE MARTINEZ-CAÑAVATE RAMON

**NIF**  
\*\*\*\*5186\*

**EXPEDIENTE**  
1228197

**RESOLUCIÓN**  
CONCESIÓN DE LA AYUDA

**DATOS DE MANTENIMIENTO UNIDADES**

<b>GRUPO DE PAGO</b>	<b>Sup. Dec. Admisible</b>	<b>Sup. Resuelta</b>	<b>Sobredecl.</b>	<b>% Sobredecl.</b>
ZONAS DE LIMITACIONES NATURALES	98,91	98,91	0,00	0,00

**RESUMEN DE PAGOS**

	<b>IMPORTE ( Euros )</b>			
	<b>RESUELTO</b>	<b>FEADER</b>	<b>MAPA</b>	<b>CAPADR</b>
Pago realizado	1.081,20	919,02	106,06	56,12
A pagar	106,80	90,78	10,48	5,54
<b>TOTAL</b>	<b>1.188,00</b>	<b>1.009,80</b>	<b>116,54</b>	<b>61,66</b>

**APLICACIÓN DE REDUCCIONES Y PENALIZACIONES (%)**

<b>Crterios de subvencionabilidad (1)</b>	<b>Presentación tardía</b>	<b>Omisión declaración</b>	<b>Condicionalidad</b>
0,00	0,00	0,00	0,00

**IMPORTE ( Euros )**

Calculado(2)	Reducción	Penalización	Reducción Penalización (3)	Penalización adicional	Resuelto	FEADER	MAPA	CAPADR
1.188,00 €	0,00 €	0,00 €	0,00 €	0,00 €	1.188,00 €	1.009,80 €	116,54 €	61,66 €
<b>Importe Unitario:</b>	<b>54,00 €</b>	<b>Nuevo Importe Unitario:</b>	<b>12,01 €</b>					

**RECINTOS PROPUESTOS**

<b>REF.</b>	<b>REFERENCIA SIGPAC</b>	<b>CULTIVO</b>	<b>S/R</b>	<b>USO SIGPAC</b>	<b>Sup. Dec. admisible</b>	<b>Sup. Campo</b>	<b>Sup. Determ.</b>	<b>Sup. Resuelta</b>
-604201	14-046-004-00093-0001	OLIVAR	S		0,50		0,50	0,50
-604200	14-046-004-00094-0001	OLIVAR	S		2,41		2,41	2,41
-604199	14-046-004-00095-0005	OLIVAR	S		10,35		10,35	10,35
1700000006749581	14-007-040-00042-0006	OLIVAR	R		55,96		55,96	55,96
1700000006749585	14-007-040-00052-0001	OLIVAR	R		8,52		8,52	8,52
1700000006749586	14-007-040-00052-0003	OLIVAR	R		0,32		0,32	0,32
1700000006749587	14-007-040-00058-0002	OLIVAR	R		7,59		7,59	7,59
1700000006749588	14-007-046-00089-0002	OLIVAR	R		10,71		10,71	10,71
1700000006749589	14-007-040-00057-0002	OLIVAR	R		2,55		2,55	2,55

**INCIDENCIAS**

**INCIDENCIA DESCRIPCIÓN**

86119	Carga ganadera NO cumple con el valor mínimo de 0,2 UGM/ha. Recinto:14-046-004-00095-00001 Cultivo:62000 PASTOS PERMANENTES DE 5 O MAS AÑOS-SIN VARIEDAD Secano Carga Ganadera:0
86121	Recinto superficie forrajera que no realiza la actividad de producción de pastoreo. Recinto:14-046-004-00095-00001 Cultivo:62000 PASTOS PERMANENTES DE 5 O MAS AÑOS-SIN VARIEDAD Secano Actividad Agraria del recinto:5
86122	Recinto superficie forrajera que realiza la actividad de producción de pastoreo y no declara el o los códigos del Registro de Explotaciones Ganaderas de Andalucía, REGA. Recinto:14-046-004-00095-00001 Cultivo:62000 PASTOS PERMANENTES DE 5 O MAS AÑOS-SIN VARIEDAD Secano
86124	Recinto de forrajera para Cálculo de Carga Ganadera que No pertenece a Explotación. Recinto:14-046-004-00095-00001 Cultivo:62000 PASTOS PERMANENTES DE 5 O MAS AÑOS-SIN VARIEDAD Secano

(1) Con incidencias que retienen pago o deniegan el expediente.  
(2) Se calcula sobre superficie declarada admisible.  
(3) Aplicación del artículo 16 bis del RD 147/2023.

Puede verificar la integridad de una copia de este documento mediante la lectura del código QR adjunto o mediante el acceso a la dirección <https://ws050.juntadeandalucia.es/verificarFirma> indicando el código de VERIFICACIÓN

FIRMADO POR	RAQUEL MARIA ESPIN CRESPO	FECHA	26/06/2024
VERIFICACIÓN	Pk2jmMQ72K8YCCE9EQ8LU85ENJJ6M	PÁGINA	603/8857





**Datos considerados para el Cálculo de la Carga Ganadera del expediente**

Superficie determinada para Cálculo Carga Ganadera: 0,00 ha  
Carga Ganadera del Expediente: 0,00 ugm/ha

**Incidencias de carga ganadera**

**INCIDENCIA DESCRIPCIÓN**

- 86122 Recinto superficie forrajera que realiza la actividad de producción de pastoreo y no declara el o los códigos del Registro de Explotaciones Ganaderas de Andalucía, REGA.  
Recinto:14-046-004-00095-00001 Cultivo:62000 PASTOS PERMANENTES DE 5 O MAS AÑOS-SIN VARIEDAD Secano
- 86124 Recinto de forrajera para Cálculo de Carga Ganadera que No pertenece a Explotación.  
Recinto:14-046-004-00095-00001 Cultivo:62000 PASTOS PERMANENTES DE 5 O MAS AÑOS-SIN VARIEDAD Secano
- 86128 Recinto de Forrajeras que no ha contabilizado para Carga Ganadera por no tener una explotación válida para el cálculo de la Carga Ganadera  
Recinto:14-046-004-00095-00001 Cultivo:62 PASTOS PERMANENTES DE 5 O MAS AÑOS-
- 86132 Recinto superficie forrajera que no realiza la actividad de producción de pastoreo.  
Recinto:14-046-004-00095-00001 Cultivo:62000 PASTOS PERMANENTES DE 5 O MAS AÑOS-SIN VARIEDAD Secano

(1) Con incidencias que retienen pago o deniegan el expediente.  
(2) Se calcula sobre superficie declarada admisible.  
(3) Aplicación del artículo 16 bis del RD 147/2023.

Puede verificar la integridad de una copia de este documento mediante la lectura del código QR adjunto o mediante el acceso a la dirección <https://ws050.juntadeandalucia.es/verificarFirma> indicando el código de VERIFICACIÓN

FIRMADO POR	RAQUEL MARIA ESPIN CRESPO	FECHA	26/06/2024
VERIFICACIÓN	Pk2jmMQ72K8YCCE9EQ8LU85ENJJ6M	PÁGINA	604/8857





**APELLIDOS Y NOMBRE / RAZÓN SOCIAL**

BUJALANCE MONTES JUAN JOSE

**NIF**

\*\*\*9791\*

**EXPEDIENTE**

1051358

**RESOLUCIÓN**

CONCESIÓN DE LA AYUDA

**DATOS DE MANTENIMIENTO UNIDADES**

**GRUPO DE PAGO**

ZONAS DE LIMITACIONES NATURALES

**Sup. Dec. Admisible**

14,57

**Sup. Resuelta**

14,57

**Sobredecl.**

0,00

**% Sobredecl.**

0,00

**RESUMEN DE PAGOS**

	<b><u>IMPORTE ( Euros )</u></b>			
	<b><u>RESUELTO</u></b>	<b><u>FEADER</u></b>	<b><u>MAPA</u></b>	<b><u>CAPADR</u></b>
Pago realizado	716,05	608,64	70,24	37,17
A pagar	70,73	60,12	6,94	3,67
<b>TOTAL</b>	<b>786,78</b>	<b>668,76</b>	<b>77,18</b>	<b>40,84</b>

**APLICACIÓN DE REDUCCIONES Y PENALIZACIONES (%)**

<b><u>Criterios de subvencionabilidad (1)</u></b>	<b><u>Presentación tardía</u></b>	<b><u>Omisión declaración</u></b>	<b><u>Condicionabilidad</u></b>
0,00	0,00	0,00	0,00

**IMPORTE ( Euros )**

<b><u>Calculado(2)</u></b>	<b><u>Reducción</u></b>	<b><u>Penalización</u></b>	<b><u>Reducción Penalización (3)</u></b>	<b><u>Penalización adicional</u></b>	<b><u>Resuelto</u></b>	<b><u>FEADER</u></b>	<b><u>MAPA</u></b>	<b><u>CAPADR</u></b>
786,78 €	0,00 €	0,00 €	0,00 €	0,00 €	786,78 €	668,76 €	77,18 €	40,84 €
<b>Importe Unitario:</b>	<b>54,00 €</b>	<b>Nuevo Importe Unitario:</b>	<b>54,00 €</b>					

(1) Con incidencias que retienen pago o deniegan el expediente.  
 (2) Se calcula sobre superficie declarada admisible.  
 (3) Aplicación del artículo 16 bis del RD 147/2023.

Puede verificar la integridad de una copia de este documento mediante la lectura del código QR adjunto o mediante el acceso a la dirección <https://ws050.juntadeandalucia.es/verificarFirma> indicando el código de VERIFICACIÓN

FIRMADO POR	RAQUEL MARIA ESPIN CRESPO	FECHA	26/06/2024
VERIFICACIÓN	Pk2jmMQ72K8YCCE9EQ8LU85ENJJ6M	PÁGINA	605/8857



**RECINTOS PROPUESTOS**

REF.	REFERENCIA SIGPAC	CULTIVO	S/R	USO SIGPAC	Sup. Dec. admisible	Sup. Campo	Sup. Determ.	Sup. Resuelta
-1029527	14-038-002-00070-0003	OLIVAR	S		0,15		0,15	0,15
-513918	14-013-031-00175-0001	OLIVAR	S		0,58		0,58	0,58
-43116	14-038-009-00009-0002	OLIVAR	S		0,04		0,04	0,04
1700000002940942	14-038-099-00091-0001	OLIVAR	S		0,10		0,10	0,10
1700000002940943	14-038-099-00190-0001	OLIVAR	S		1,95		1,95	1,95
1700000005229986	14-038-009-00178-0002	OLIVAR	S		0,01		0,01	0,01
1700000005229987	14-038-009-00179-0002	OLIVAR	S		0,25		0,25	0,25
1700000005976411	14-013-020-00324-0001	OLIVAR	S		1,20		1,20	1,20
1700000005976413	14-038-007-00079-0002	OLIVAR	S		0,36		0,36	0,36
1700000005976414	14-038-007-00141-0001	OLIVAR	S		0,04		0,04	0,04
1700000005976415	14-038-007-00142-0001	OLIVAR	S		0,20		0,20	0,20
1700000005976416	14-013-031-00157-0001	OLIVAR	S		0,62		0,62	0,62
1700000005976418	14-038-002-00069-0002	OLIVAR	S		0,05		0,05	0,05
1700000005976419	14-038-002-00070-0002	OLIVAR	S		0,61		0,61	0,61
1700000005976420	14-038-009-00009-0001	OLIVAR	S		1,00		1,00	1,00
1700000005976421	14-038-009-00200-0002	OLIVAR	S		0,18		0,18	0,18
1700000005976422	14-038-009-09004-0015	OLIVAR	S		0,04		0,04	0,04
1700000005976423	14-038-009-00013-0001	OLIVAR	S		1,22		1,22	1,22
1700000005976424	14-038-009-00017-0001	OLIVAR	S		0,05		0,05	0,05
1700000005976429	14-038-047-00169-0001	OLIVAR	S		0,55		0,55	0,55
1700000005976430	14-038-008-00191-0001	OLIVAR	S		0,09		0,09	0,09
1700000005976431	14-038-008-00192-0002	OLIVAR	S		0,40		0,40	0,40
1700000005976432	14-038-008-00250-0001	OLIVAR	S		0,22		0,22	0,22
1700000005976435	14-038-009-00182-0001	OLIVAR	S		0,83		0,83	0,83
1700000005976436	14-038-009-00186-0005	OLIVAR	S		0,31		0,31	0,31
1700000005976437	14-038-009-00188-0001	OLIVAR	S		0,73		0,73	0,73
1700000005976438	14-038-009-00189-0002	OLIVAR	S		1,55		1,55	1,55
1700000005976439	14-038-009-00192-0002	OLIVAR	S		0,78		0,78	0,78
1700000005976440	14-038-009-00126-0002	OLIVAR	S		0,26		0,26	0,26
1700000005976442	14-038-009-00014-0001	OLIVAR	S		0,04		0,04	0,04
1700000005976445	14-013-022-00577-0001	OLIVAR	S		0,14		0,14	0,14
1700000005976446	14-038-007-00142-0003	HUERTA	S		0,02		0,02	0,02

**INCIDENCIAS****INCIDENCIA DESCRIPCIÓN**

75022 No Autoriza a que, en caso de la devolución por la entidad financiera (retrocesión bancaria) del pago en la cuenta corriente consignada en la solicitud y que está debidamente registrada en el sistema contable GIRO de la Junta de Andalucía, se proceda al pago en cualquier otra cuenta corriente de la titularidad del solicitante vigente en dicho sistema contable.

(1) Con incidencias que retienen pago o deniegan el expediente.  
(2) Se calcula sobre superficie declarada admisible.  
(3) Aplicación del artículo 16 bis del RD 147/2023.

Puede verificar la integridad de una copia de este documento mediante la lectura del código QR adjunto o mediante el acceso a la dirección <a href="https://ws050.juntadeandalucia.es/verificarFirma">https://ws050.juntadeandalucia.es/verificarFirma</a> indicando el código de VERIFICACIÓN				
FIRMADO POR	RAQUEL MARIA ESPIN CRESPO	FECHA	26/06/2024	
VERIFICACIÓN	Pk2jmMQ72K8YCCE9EQ8LU85ENJJ6M	PÁGINA	606/8857	



**APELLIDOS Y NOMBRE / RAZÓN SOCIAL**

BUJALANCE PEREZ ANTONIO

**NIF**

\*\*\*\*4595\*

**EXPEDIENTE**

1106712

**RESOLUCIÓN**

CONCESIÓN DE LA AYUDA

**DATOS DE MANTENIMIENTO UNIDADES**

**GRUPO DE PAGO**

ZONAS DE LIMITACIONES NATURALES

**Sup. Dec. Admisible**

6,14

**Sup. Resuelta**

6,14

**Sobredecl.**

0,00

**% Sobredecl.**

0,00

**RESUMEN DE PAGOS**

	<b>IMPORTE ( Euros )</b>			
	<b>RESUELTO</b>	<b>FEADER</b>	<b>MAPA</b>	<b>CAPADR</b>
Pago realizado	301,75	256,49	29,61	15,65
A pagar	29,81	25,34	2,92	1,55
<b>TOTAL</b>	<b>331,56</b>	<b>281,83</b>	<b>32,53</b>	<b>17,20</b>

**APLICACIÓN DE REDUCCIONES Y PENALIZACIONES (%)**

<b>Crterios de subvencionabilidad (1)</b>	<b>Presentación tardía</b>	<b>Omisión declaración</b>	<b>Condicionalidad</b>
0,00	0,00	0,00	0,00

**IMPORTE ( Euros )**

Calculado(2)	Reducción	Penalización	Reducción Penalización (3)	Penalización adicional	Resuelto	FEADER	MAPA	CAPADR
331,56 €	0,00 €	0,00 €	0,00 €	0,00 €	331,56 €	281,83 €	32,53 €	17,20 €
<b>Importe Unitario:</b>	<b>54,00 €</b>	<b>Nuevo Importe Unitario:</b>	<b>54,00 €</b>					

**RECINTOS PROPUESTOS**

<b>REF.</b>	<b>REFERENCIA SIGPAC</b>	<b>CULTIVO</b>	<b>USO S/R SIGPAC</b>	<b>Sup. Dec. admisible</b>	<b>Sup. Campo</b>	<b>Sup. Determ.</b>	<b>Sup. Resuelta</b>
170000003617455	14-038-046-00105-0002	OLIVAR	S	0,01		0,01	0,01
170000003617456	14-038-046-00165-0001	OLIVAR	S	0,55		0,55	0,55
170000003617457	14-038-046-00141-0001	OLIVAR	S	0,62		0,62	0,62
170000003617461	14-013-022-00196-0001	OLIVAR	S	0,34		0,34	0,34
170000005229974	14-013-022-00159-0004	OLIVAR	S	1,60		1,60	1,60
170000005229975	14-038-009-00195-0001	OLIVAR	S	0,01		0,01	0,01
170000005229976	14-038-009-00198-0002	OLIVAR	S	1,04		1,04	1,04
170000005229977	14-038-009-00199-0001	OLIVAR	S	0,17		0,17	0,17
170000005229978	14-038-009-09020-0001	OLIVAR	S	0,04		0,04	0,04
170000005229983	14-038-009-00008-0001	OLIVAR	S	0,10		0,10	0,10
170000005229984	14-038-008-00020-0001	OLIVAR	S	0,50		0,50	0,50
170000005229985	14-038-008-00261-0002	OLIVAR	S	0,05		0,05	0,05
170000005229988	14-013-022-00526-0001	OLIVAR	S	0,29		0,29	0,29
170000005229989	14-038-009-00183-0001	OLIVAR	S	0,25		0,25	0,25
170000005229990	14-038-009-00187-0006	OLIVAR	S	0,01		0,01	0,01
170000005229991	14-038-008-00033-0001	OLIVAR	S	0,21		0,21	0,21
170000005229992	14-038-008-00034-0001	OLIVAR	S	0,32		0,32	0,32
170000005229993	14-038-008-00035-0002	OLIVAR	S	0,03		0,03	0,03

(1) Con incidencias que retienen pago o deniegan el expediente.  
 (2) Se calcula sobre superficie declarada admisible.  
 (3) Aplicación del artículo 16 bis del RD 147/2023.

Puede verificar la integridad de una copia de este documento mediante la lectura del código QR adjunto o mediante el acceso a la dirección <https://ws050.juntadeandalucia.es/verificarFirma> indicando el código de VERIFICACIÓN

FIRMADO POR	RAQUEL MARIA ESPIN CRESPO	FECHA	26/06/2024
VERIFICACIÓN	Pk2jmMQ72K8YCCE9EQ8LU85ENJJ6M	PÁGINA	607/8857





**APELLIDOS Y NOMBRE / RAZÓN SOCIAL**

BUJALANCE PINO JUAN

**NIF**

\*\*\*\*1656\*

**EXPEDIENTE**

1058488

**RESOLUCIÓN**

CONCESIÓN DE LA AYUDA

**DATOS DE MANTENIMIENTO UNIDADES**

**GRUPO DE PAGO**

ZONAS DE LIMITACIONES NATURALES

**Sup. Dec.  
Admisible**

21,25

**Sup.  
Resuelta**

21,25

**Sobredecl.**

0,00

**% Sobredecl.**

0,00

**RESUMEN DE PAGOS**

	<b><u>IMPORTE ( Euros )</u></b>			
	<b><u>RESUELTO</u></b>	<b><u>FEADER</u></b>	<b><u>MAPA</u></b>	<b><u>CAPADR</u></b>
Pago realizado	970,62	825,03	95,21	50,37
A pagar	95,88	81,50	9,41	4,97
<b>TOTAL</b>	<b>1.066,50</b>	<b>906,53</b>	<b>104,62</b>	<b>55,34</b>

**APLICACIÓN DE REDUCCIONES Y PENALIZACIONES (%)**

<b><u>Criterios de subvencionabilidad (1)</u></b>	<b><u>Presentación tardía</u></b>	<b><u>Omisión declaración</u></b>	<b><u>Condicionalidad</u></b>
0,00	0,00	0,00	0,00

**IMPORTE ( Euros )**

<b><u>Calculado(2)</u></b>	<b><u>Reducción</u></b>	<b><u>Penalización</u></b>	<b><u>Reducción Penalización (3)</u></b>	<b><u>Penalización adicional</u></b>	<b><u>Resuelto</u></b>	<b><u>FEADER</u></b>	<b><u>MAPA</u></b>	<b><u>CAPADR</u></b>
1.066,50 €	0,00 €	0,00 €	0,00 €	0,00 €	1.066,50 €	906,53 €	104,62 €	55,35 €
<b>Importe Unitario:</b>	<b>54,00 €</b>	<b>Nuevo Importe Unitario:</b>	<b>50,19 €</b>					

(1) Con incidencias que retienen pago o deniegan el expediente.  
 (2) Se calcula sobre superficie declarada admisible.  
 (3) Aplicación del artículo 16 bis del RD 147/2023.

Puede verificar la integridad de una copia de este documento mediante la lectura del código QR adjunto o mediante el acceso a la dirección <a href="https://ws050.juntadeandalucia.es/verificarFirma">https://ws050.juntadeandalucia.es/verificarFirma</a> indicando el código de VERIFICACIÓN					
FIRMADO POR	RAQUEL MARIA ESPIN CRESPO		FECHA		26/06/2024
VERIFICACIÓN	Pk2jmMQ72K8YCCE9EQ8LU85ENJJ6M		PÁGINA		608/8857



**RECINTOS PROPUESTOS**

REF.	REFERENCIA SIGPAC	CULTIVO	S/R	USO SIGPAC	Sup._Dec. admisible	Sup. Campo	Sup. Determ.	Sup. Resuelta
-1204255	14-013-021-00522-0003	OLIVAR	S		0,27		0,27	0,27
-999782	14-013-022-00655-0002	OLIVAR	S		0,02		0,02	0,02
-999781	14-013-022-00656-0003	OLIVAR	S		0,05		0,05	0,05
-978251	14-013-022-00660-0001	OLIVAR	S		0,25		0,25	0,25
-978250	14-013-022-00579-0001	OLIVAR	S		0,18		0,18	0,18
-931920	14-038-047-00116-0002	OLIVAR	S		0,04		0,04	0,04
-931919	14-038-047-00114-0005	OLIVAR	S		0,57		0,57	0,57
-931918	14-013-021-00535-0003	OLIVAR	S		0,15		0,15	0,15
1700000005417750	14-013-021-00082-0001	OLIVAR	S		1,06		1,06	1,06
1700000005417751	14-038-038-00053-0001	OLIVAR	S		2,00		2,00	2,00
1700000005417753	14-044-004-00119-0003	OLIVAR	S		3,19		3,19	3,19
1700000005417755	14-038-047-00112-0001	OLIVAR	S		0,01		0,01	0,01
1700000005417756	14-038-047-00114-0004	OLIVAR	S		1,26		1,26	1,26
1700000005417758	14-038-047-00117-0001	OLIVAR	S		0,01		0,01	0,01
1700000005417759	14-038-047-00119-0003	OLIVAR	S		0,02		0,02	0,02
1700000005417760	14-038-047-00120-0002	OLIVAR	S		0,52		0,52	0,52
1700000005417761	14-038-047-00182-0002	OLIVAR	S		0,01		0,01	0,01
1700000005417766	14-038-008-00035-0002	OLIVAR	S		0,03		0,03	0,03
1700000005417767	14-013-022-00654-0001	OLIVAR	S		0,65		0,65	0,65
1700000005417768	14-013-031-00154-0001	OLIVAR	S		0,29		0,29	0,29
1700000005417772	14-038-036-00063-0003	OLIVAR	S		1,94		1,94	1,94
1700000005417773	14-038-036-00068-0004	OLIVAR	S		0,40		0,40	0,40
1700000005417774	14-038-036-00115-0001	OLIVAR	S		0,01		0,01	0,01
1700000005417776	14-044-004-00131-0003	OLIVAR	S		1,27		1,27	1,27
1700000005417777	14-038-009-00237-0001	OLIVAR	S		0,02		0,02	0,02
1700000005417778	14-038-009-00238-0002	OLIVAR	S		0,01		0,01	0,01
1700000005417779	14-038-009-00238-0002	OLIVAR	S		0,01		0,01	0,01
1700000005417780	14-038-009-00239-0003	OLIVAR	S		0,66		0,66	0,66
1700000005417781	14-038-009-00240-0002	OLIVAR	S		0,23		0,23	0,23
1700000005417782	14-038-009-00154-0001	OLIVAR	S		0,02		0,02	0,02
1700000005417783	14-038-009-00158-0001	OLIVAR	S		0,48		0,48	0,48
1700000005417786	14-013-021-00522-0001	OLIVAR	S		0,80		0,80	0,80
1700000005417794	14-038-046-00130-0002	OLIVAR	S		0,50		0,50	0,50
1700000005417795	14-013-021-00202-0002	OLIVAR	S		1,34		1,34	1,34
1700000005417796	14-038-046-00140-0001	OLIVAR	S		0,61		0,61	0,61
1700000005417797	14-038-046-00141-0001	OLIVAR	S		0,02		0,02	0,02
1700000005417798	14-013-022-00653-0001	OLIVAR	S		0,33		0,33	0,33
1700000005417799	14-038-047-00111-0001	OLIVAR	S		0,63		0,63	0,63
1700000005417802	14-038-009-00192-0002	OLIVAR	S		0,68		0,68	0,68
1700000005417803	14-013-021-00535-0002	OLIVAR	S		0,71		0,71	0,71

(1) Con incidencias que retienen pago o deniegan el expediente.  
 (2) Se calcula sobre superficie declarada admisible.  
 (3) Aplicación del artículo 16 bis del RD 147/2023.

Puede verificar la integridad de una copia de este documento mediante la lectura del código QR adjunto o mediante el acceso a la dirección <a href="https://ws050.juntadeandalucia.es/verificarFirma">https://ws050.juntadeandalucia.es/verificarFirma</a> indicando el código de VERIFICACIÓN					
FIRMADO POR	RAQUEL MARIA ESPIN CRESPO		FECHA		26/06/2024
VERIFICACIÓN	Pk2jmMQ72K8YCC9EQ8LU85ENJJ6M		PÁGINA		609/8857

**APELLIDOS Y NOMBRE / RAZÓN SOCIAL**

BUJALANCE TORO MARIA DEL CARMEN

**NIF**

\*\*\*\*5203\*

**EXPEDIENTE**

1014850

**RESOLUCIÓN**

CONCESIÓN DE LA AYUDA

**DATOS DE MANTENIMIENTO UNIDADES****GRUPO DE PAGO**

ZONAS DE LIMITACIONES NATURALES

**Sup. Dec.  
Admisible**

23,42

**Sup.  
Resuelta**

23,42

**Sobredecl.**

0,00

**% Sobredecl.**

0,00

**RESUMEN DE PAGOS**

	<b>IMPORTE ( Euros )</b>			
	<b>RESUELTO</b>	<b>FEADER</b>	<b>MAPA</b>	<b>CAPADR</b>
Pago realizado	1.037,56	881,92	101,79	53,85
A pagar	97,64	82,99	9,58	5,07
<b>TOTAL</b>	<b>1.135,20</b>	<b>964,91</b>	<b>111,37</b>	<b>58,92</b>

**APLICACIÓN DE REDUCCIONES Y PENALIZACIONES (%)**

<b>Criterios de subvencionabilidad (1)</b>	<b>Presentación tardía</b>	<b>Omisión declaración</b>	<b>Condicionalidad</b>
0,00	0,00	0,00	0,00

**IMPORTE ( Euros )**

Calculado(2)	Reducción	Penalización	Reducción Penalización (3)	Penalización adicional	Resuelto	FEADER	MAPA	CAPADR
1.135,20 €	0,00 €	0,00 €	0,00 €	0,00 €	1.135,20 €	964,92 €	111,36 €	58,92 €
Importe Unitario:	54,00 €	Nuevo Importe Unitario:	48,47 €					

**RECINTOS PROPUESTOS**

<b>REF.</b>	<b>REFERENCIA SIGPAC</b>	<b>CULTIVO</b>	<b>S/R</b>	<b>USO SIGPAC</b>	<b>Sup. Dec. admisible</b>	<b>Sup. Campo</b>	<b>Sup. Determ.</b>	<b>Sup. Resuelta</b>
-1533879	14-002-049-00101-0015	OLIVAR	S		0,58		0,58	0,58
-589072	14-056-008-00001-0002	OLIVAR	S		0,07		0,07	0,07
-589030	14-056-007-00018-0001	OLIVAR	S		1,61		1,61	1,61
-589028	14-002-049-00001-0001	OLIVAR	S		2,77		2,77	2,77
1700000006997395	14-002-049-00043-0004	OLIVAR	S		18,07		18,07	17,97
1700000006997396	14-002-049-00044-0002	OLIVAR	S		0,42		0,42	0,42

**INCIDENCIAS****INCIDENCIA DESCRIPCIÓN**

- 4272 Verifica que las líneas de declaración de las Solicitudes Únicas no tienen solapes con la capa de Retroactividad Gráfica (ambas de la misma campaña) a nivel de expediente/línea de declaración gráfica de la solicitud.  
 Recinto:14-002-049-00043-00004 Cultivo: - Agregado de la referencia del recinto.:0 Zona de la referencia del recinto.:0 Superficie solapada.:0,05 Id. Incid.:95142559  
 Recinto:14-002-049-00043-00004 Cultivo: - Agregado de la referencia del recinto.:0 Zona de la referencia del recinto.:0 Superficie solapada.:0,05 Id. Incid.:95142560

(1) Con incidencias que retienen pago o deniegan el expediente.  
 (2) Se calcula sobre superficie declarada admisible.  
 (3) Aplicación del artículo 16 bis del RD 147/2023.

Puede verificar la integridad de una copia de este documento mediante la lectura del código QR adjunto o mediante el acceso a la dirección <https://ws050.juntadeandalucia.es/verificarFirma> indicando el código de VERIFICACIÓN

FIRMADO POR	RAQUEL MARIA ESPIN CRESPO	FECHA	26/06/2024
VERIFICACIÓN	Pk2jmMQ72K8YCCE9EQ8LU85ENJJ6M	PÁGINA	610/8857





**APELLIDOS Y NOMBRE / RAZÓN SOCIAL**

BUSTOS BEJARANO JUAN JUSTO

**NIF**

\*\*\*\*9349\*

**EXPEDIENTE**

1165174

**RESOLUCIÓN**

CONCESIÓN DE LA AYUDA

**DATOS DE MANTENIMIENTO UNIDADES****GRUPO DE PAGO**

ZONAS DE LIMITACIONES NATURALES

**Sup. Dec.  
Admisible**

16,92

**Sup.  
Resuelta**

16,92

**Sobredecl.**

0,00

**% Sobredecl.**

0,00

**RESUMEN DE PAGOS**

	<b>IMPORTE ( Euros )</b>			
	<b>RESUELTO</b>	<b>FEADER</b>	<b>MAPA</b>	<b>CAPADR</b>
Pago realizado	818,96	696,12	80,34	42,50
A pagar	72,47	61,60	7,11	3,76
<b>TOTAL</b>	<b>891,43</b>	<b>757,72</b>	<b>87,45</b>	<b>46,26</b>

**APLICACIÓN DE REDUCCIONES Y PENALIZACIONES (%)**

<b>Criterios de subvencionabilidad (1)</b>	<b>Presentación tardía</b>	<b>Omisión declaración</b>	<b>Condicionalidad</b>
0,00	0,00	0,00	0,00

**IMPORTE ( Euros )**

Calculado(2)	Reducción	Penalización	Reducción Penalización (3)	Penalización adicional	Resuelto	FEADER	MAPA	CAPADR
891,43 €	0,00 €	0,00 €	0,00 €	0,00 €	891,43 €	757,72 €	87,45 €	46,26 €
Importe Unitario:	54,00 €	Nuevo Importe Unitario:	52,68 €					

**RECINTOS PROPUESTOS**

<b>REF.</b>	<b>REFERENCIA SIGPAC</b>	<b>CULTIVO</b>	<b>S/R</b>	<b>USO SIGPAC</b>	<b>Sup. Dec. admisible</b>	<b>Sup. Campo</b>	<b>Sup. Determ.</b>	<b>Sup. Resuelta</b>
-935922	14-069-059-00046-0006	PASTOS PERMANENTES DE 5 O MAS AÑOS	S		0,16		0,16	0,00
-935921	14-069-059-00046-0005	PASTOS PERMANENTES DE 5 O MAS AÑOS	S		2,77		2,77	2,77
170000005466174	14-069-058-00029-0001	PASTOS PERMANENTES DE 5 O MAS AÑOS	S		2,43		2,43	2,43
170000005466175	14-069-058-00031-0001	PASTOS PERMANENTES DE 5 O MAS AÑOS	S		0,39		0,39	0,39
170000005466176	14-069-059-00046-0002	PASTOS PERMANENTES DE 5 O MAS AÑOS	S		4,07		4,07	4,07
170000005466177	14-069-059-00047-0001	PASTOS PERMANENTES DE 5 O MAS AÑOS	S		7,26		7,26	7,26

**INCIDENCIAS****INCIDENCIA DESCRIPCIÓN**

4272 Verifica que las líneas de declaración de las Solicitudes Únicas no tienen solapes con la capa de Retroactividad Gráfica (ambas de la misma campaña) a nivel de expediente/línea de declaración gráfica de la solicitud.  
 Recinto:14-069-059-00046-00006 Cultivo: - Agregado de la referencia del recinto.:0 Zona de la referencia del recinto.:0 Superficie solapada.:0,16 Id. Incid.:95149102

(1) Con incidencias que retienen pago o deniegan el expediente.  
 (2) Se calcula sobre superficie declarada admisible.  
 (3) Aplicación del artículo 16 bis del RD 147/2023.

Puede verificar la integridad de una copia de este documento mediante la lectura del código QR adjunto o mediante el acceso a la dirección <https://ws050.juntadeandalucia.es/verificarFirma> indicando el código de VERIFICACIÓN

FIRMADO POR	RAQUEL MARIA ESPIN CRESPO	FECHA	26/06/2024
VERIFICACIÓN	Pk2jmMQ72K8YCCE9EQ8LU85ENJJJ6M	PÁGINA	611/8857





**Datos considerados para el Cálculo de la Carga Ganadera del expediente**

Superficie determinada para Cálculo Carga Ganadera: 16,92 ha  
Carga Ganadera del Expediente: 0,74 ugm/ha

<u>Explotación</u>	<u>Especie</u>	<u>Ugm Calculada para CG</u>
ES140690000480	CAPRINA	0,20
ES140690000480	OVINA	7,44
ES140690000480	PORCINO	0,05
ES140690001229	BOVINA	4,83

**Recintos Determinados para el Cálculo de Garga Ganadera**

<u>REF.</u>	<u>REFERENCIA SIGPAC</u>	<u>CULTIVO</u>	<u>DESCRIPCIÓN CULTIVO</u>	<u>S/R</u>	<u>SUP. RESUELTA (ha)</u>
-935922	14-069-059-00046-00006	62000	PASTOS PERMANENTES DE 5 O MAS AÑOS-SIN VARIEDAD	S	0,00
-935921	14-069-059-00046-00005	62000	PASTOS PERMANENTES DE 5 O MAS AÑOS-SIN VARIEDAD	S	2,77
1700000005466174	14-069-058-00029-00001	62000	PASTOS PERMANENTES DE 5 O MAS AÑOS-SIN VARIEDAD	S	2,43
1700000005466175	14-069-058-00031-00001	62000	PASTOS PERMANENTES DE 5 O MAS AÑOS-SIN VARIEDAD	S	0,39
1700000005466176	14-069-059-00046-00002	62000	PASTOS PERMANENTES DE 5 O MAS AÑOS-SIN VARIEDAD	S	4,07
1700000005466177	14-069-059-00047-00001	62000	PASTOS PERMANENTES DE 5 O MAS AÑOS-SIN VARIEDAD	S	7,26

(1) Con incidencias que retienen pago o deniegan el expediente.  
(2) Se calcula sobre superficie declarada admisible.  
(3) Aplicación del artículo 16 bis del RD 147/2023.

Puede verificar la integridad de una copia de este documento mediante la lectura del código QR adjunto o mediante el acceso a la dirección <https://ws050.juntadeandalucia.es/verificarFirma> indicando el código de VERIFICACIÓN

FIRMADO POR	RAQUEL MARIA ESPIN CRESPO	FECHA	26/06/2024
VERIFICACIÓN	Pk2jmMQ72K8YCCE9EQ8LU85ENJJ6M	PÁGINA	612/8857



**APELLIDOS Y NOMBRE / RAZÓN SOCIAL**

BUSTOS COLETO DIEGO

**NIF**

\*\*\*\*1325\*

**EXPEDIENTE**

1166528

**RESOLUCIÓN**

CONCESIÓN DE LA AYUDA

**DATOS DE MANTENIMIENTO UNIDADES**

<b>GRUPO DE PAGO</b>	<b>Sup. Dec. Admisible</b>	<b>Sup. Resuelta</b>	<b>Sobredecl.</b>	<b>% Sobredecl.</b>
ZONAS DE LIMITACIONES NATURALES	73,12	73,12	0,00	0,00

**RESUMEN DE PAGOS**

	<b>IMPORTE ( Euros )</b>			
	<b>RESUELTO</b>	<b>FEADER</b>	<b>MAPA</b>	<b>CAPADR</b>
Pago realizado	1.070,39	909,83	105,01	55,55
A pagar	105,73	89,87	10,37	5,49
<b>TOTAL</b>	<b>1.176,12</b>	<b>999,70</b>	<b>115,38</b>	<b>61,04</b>

**APLICACIÓN DE REDUCCIONES Y PENALIZACIONES (%)**

<b>Crterios de subvencionabilidad (1)</b>	<b>Presentación tardía</b>	<b>Omisión declaración</b>	<b>Condicionalidad</b>
0,00	0,00	1,00	0,00

**IMPORTE ( Euros )**

Calculado(2)	Reducción	Penalización	Reducción Penalización (3)	Penalización adicional	Resuelto	FEADER	MAPA	CAPADR
1.188,00 €	0,00 €	0,00 €	0,00 €	0,00 €	1.176,12 €	999,70 €	115,38 €	61,04 €
<b>Importe Unitario:</b>	<b>54,00 €</b>	<b>Nuevo Importe Unitario:</b>	<b>16,25 €</b>					

**RECINTOS PROPUESTOS**

<b>REF.</b>	<b>REFERENCIA SIGPAC</b>	<b>CULTIVO</b>	<b>S/R</b>	<b>USO SIGPAC</b>	<b>Sup. Dec. admisible</b>	<b>Sup. Campo</b>	<b>Sup. Determ.</b>	<b>Sup. Resuelta</b>
170000005818379	14-069-034-00012-0001	PASTOS PERMANENTES DE 5 O MAS AÑOS	S		0,41		0,41	0,41
170000005818380	14-069-034-00012-0003	PASTOS PERMANENTES DE 5 O MAS AÑOS	S		1,81		1,81	1,81
170000005818381	14-069-034-00006-0001	PASTOS PERMANENTES DE 5 O MAS AÑOS	S		3,18		3,18	3,18
170000005818385	14-069-037-00009-0014	PASTOS PERMANENTES DE 5 O MAS AÑOS	S		0,32		0,32	0,32
170000005818387	14-069-037-00008-0001	PASTOS PERMANENTES DE 5 O MAS AÑOS	S		0,54		0,54	0,54
170000005818389	14-069-035-00068-0001	PASTOS PERMANENTES DE 5 O MAS AÑOS	S		3,56		3,56	3,56
170000005818390	14-069-037-00008-0002	PASTOS PERMANENTES DE 5 O MAS AÑOS	S		21,17		21,17	21,17
170000005818392	14-069-037-00009-0012	PASTOS PERMANENTES DE 5 O MAS AÑOS	S		0,09		0,09	0,09
170000005818393	14-069-037-00009-0002	PASTOS PERMANENTES DE 5 O MAS AÑOS	S		29,98		29,98	29,98
170000005818394	14-069-037-00009-0004	PASTOS PERMANENTES DE 5 O MAS AÑOS	S		0,27		0,27	0,27
170000005818395	14-069-037-00009-0015	PASTOS PERMANENTES DE 5 O MAS AÑOS	S		0,18		0,18	0,18
170000005818396	14-069-037-00009-0005	PASTOS PERMANENTES DE 5 O MAS AÑOS	S		1,73		1,73	1,73
170000005818397	14-069-037-00009-0011	PASTOS PERMANENTES DE 5 O MAS AÑOS	S		2,12		2,12	2,12
170000005818399	14-069-037-00043-0003	OLIVAR	S		0,09		0,09	0,09
170000005818400	14-069-037-00008-0004	PASTOS PERMANENTES DE 5 O MAS AÑOS	S		3,30		3,30	3,30
170000005818401	14-069-037-00043-0002	OLIVAR	S		4,37		4,37	4,37

**INCIDENCIAS****INCIDENCIA DESCRIPCIÓN**

256 Solicitud con recintos no declarados en campaña actual con una reducción por omisión de superficie superior al 3%  
CÓDIGO PARA EL PORCENTAJE DE REDUCCIÓN POR OMISIÓN QUE CORRESPONDE A LA SOLICITUD:1

(1) Con incidencias que retienen pago o deniegan el expediente.

(2) Se calcula sobre superficie declarada admisible.

(3) Aplicación del artículo 16 bis del RD 147/2023.

Puede verificar la integridad de una copia de este documento mediante la lectura del código QR adjunto o mediante el acceso a la dirección <https://ws050.juntadeandalucia.es/verificarFirma> indicando el código de VERIFICACIÓN

FIRMADO POR	RAQUEL MARIA ESPIN CRESPO	FECHA	26/06/2024
VERIFICACIÓN	Pk2jmMQ72K8YCCE9EQ8LU85ENJJ6M	PÁGINA	613/8857



**Datos considerados para el Cálculo de la Carga Ganadera del expediente**

Superficie determinada para Cálculo Carga Ganadera: 68,78 ha

Carga Ganadera del Expediente: 2,80 ugm/ha

Explotación	Especie	Ugm Calculada para CG
ES140690000236	BOVINA	41,65
ES140690000236	CAPRINA	1,00
ES140690000236	OVINA	9,57
ES140690000236	PORCINO	114,02
ES140690000483	BOVINA	2,14
ES140690000483	PORCINO	24,17

**Recintos Determinados para el Cálculo de Carga Ganadera**

REF.	REFERENCIA SIGPAC	CULTIVO	DESCRIPCIÓN CULTIVO	S/R	SUP. RESUELTA (ha)
-433163	14-069-037-00009-00017	62000	PASTOS PERMANENTES DE 5 O MAS AÑOS-SIN VARIEDAD	S	0,12
1700000005818379	14-069-034-00012-00001	62000	PASTOS PERMANENTES DE 5 O MAS AÑOS-SIN VARIEDAD	S	0,41
1700000005818380	14-069-034-00012-00003	62000	PASTOS PERMANENTES DE 5 O MAS AÑOS-SIN VARIEDAD	S	1,81
1700000005818381	14-069-034-00006-00001	62000	PASTOS PERMANENTES DE 5 O MAS AÑOS-SIN VARIEDAD	S	3,18
1700000005818385	14-069-037-00009-00014	62000	PASTOS PERMANENTES DE 5 O MAS AÑOS-SIN VARIEDAD	S	0,32
1700000005818387	14-069-037-00008-00001	62000	PASTOS PERMANENTES DE 5 O MAS AÑOS-SIN VARIEDAD	S	0,54
1700000005818389	14-069-035-00068-00001	62000	PASTOS PERMANENTES DE 5 O MAS AÑOS-SIN VARIEDAD	S	3,56
1700000005818390	14-069-037-00008-00002	62000	PASTOS PERMANENTES DE 5 O MAS AÑOS-SIN VARIEDAD	S	21,17
1700000005818392	14-069-037-00009-00012	62000	PASTOS PERMANENTES DE 5 O MAS AÑOS-SIN VARIEDAD	S	0,09
1700000005818393	14-069-037-00009-00002	62000	PASTOS PERMANENTES DE 5 O MAS AÑOS-SIN VARIEDAD	S	29,98
1700000005818394	14-069-037-00009-00004	62000	PASTOS PERMANENTES DE 5 O MAS AÑOS-SIN VARIEDAD	S	0,27
1700000005818395	14-069-037-00009-00015	62000	PASTOS PERMANENTES DE 5 O MAS AÑOS-SIN VARIEDAD	S	0,18
1700000005818396	14-069-037-00009-00005	62000	PASTOS PERMANENTES DE 5 O MAS AÑOS-SIN VARIEDAD	S	1,73
1700000005818397	14-069-037-00009-00011	62000	PASTOS PERMANENTES DE 5 O MAS AÑOS-SIN VARIEDAD	S	2,12
1700000005818400	14-069-037-00008-00004	62000	PASTOS PERMANENTES DE 5 O MAS AÑOS-SIN VARIEDAD	S	3,30

(1) Con incidencias que retienen pago o deniegan el expediente.  
(2) Se calcula sobre superficie declarada admisible.  
(3) Aplicación del artículo 16 bis del RD 147/2023.

Puede verificar la integridad de una copia de este documento mediante la lectura del código QR adjunto o mediante el acceso a la dirección <https://ws050.juntadeandalucia.es/verificarFirma> indicando el código de VERIFICACIÓN

FIRMADO POR	RAQUEL MARIA ESPIN CRESPO	FECHA	26/06/2024
VERIFICACIÓN	Pk2jmMQ72K8YCCCE9EQ8LU85ENJJ6M	PÁGINA	614/8857





**APELLIDOS Y NOMBRE / RAZÓN SOCIAL**

BUSTOS MUÑOZ MANUEL

**NIF**

\*\*\*\*1124\*

**EXPEDIENTE**

1215753

**RESOLUCIÓN**

CONCESIÓN DE LA AYUDA

**DATOS DE MANTENIMIENTO UNIDADES**

**GRUPO DE PAGO**

ZONAS DE LIMITACIONES NATURALES

**Sup. Dec. Admisible**

169,24

**Sup. Resuelta**

169,24

**Sobredecl.**

0,00

**% Sobredecl.**

0,00

**RESUMEN DE PAGOS**

	<b>IMPORTE ( Euros )</b>			
	<b>RESUELTO</b>	<b>FEADER</b>	<b>MAPA</b>	<b>CAPADR</b>
Pago realizado	1.081,20	919,02	106,06	56,12
A pagar	106,80	90,78	10,48	5,54
<b>TOTAL</b>	<b>1.188,00</b>	<b>1.009,80</b>	<b>116,54</b>	<b>61,66</b>

**APLICACIÓN DE REDUCCIONES Y PENALIZACIONES (%)**

<b>Criterios de subvencionabilidad (1)</b>	<b>Presentación tardía</b>	<b>Omisión declaración</b>	<b>Condicionalidad</b>
0,00	0,00	0,00	0,00

**IMPORTE ( Euros )**

Calculado(2)	Reducción	Penalización	Reducción Penalización (3)	Penalización adicional	Resuelto	FEADER	MAPA	CAPADR
1.188,00 €	0,00 €	0,00 €	0,00 €	0,00 €	1.188,00 €	1.009,80 €	116,54 €	61,66 €
<b>Importe Unitario:</b>	<b>54,00 €</b>	<b>Nuevo Importe Unitario:</b>	<b>7,02 €</b>					

**RECINTOS PROPUESTOS**

<b>REF.</b>	<b>REFERENCIA SIGPAC</b>	<b>CULTIVO</b>	<b>S/R</b>	<b>USO SIGPAC</b>	<b>Sup. Dec. admisible</b>	<b>Sup. Campo</b>	<b>Sup. Determ.</b>	<b>Sup. Resuelta</b>
1700000006531720	14-069-013-00040-0002	PASTOS PERMANENTES DE 5 O MAS AÑOS	S		14,96		14,96	14,96
1700000006531721	14-069-014-00019-0006	PASTOS PERMANENTES DE 5 O MAS AÑOS	S		16,13		16,13	16,13
1700000006531722	14-069-014-00019-0001	PASTOS PERMANENTES DE 5 O MAS AÑOS	S		21,42		21,42	21,42
1700000006531723	14-069-014-00019-0003	PASTOS PERMANENTES DE 5 O MAS AÑOS	S		0,69		0,69	0,69
1700000006531724	14-069-014-00019-0004	PASTOS PERMANENTES DE 5 O MAS AÑOS	S		0,83		0,83	0,83
1700000006531725	14-069-014-00019-0005	PASTOS PERMANENTES DE 5 O MAS AÑOS	S		2,05		2,05	2,05
1700000006531726	14-069-014-00018-0004	PASTOS PERMANENTES DE 5 O MAS AÑOS	S		36,66		36,66	36,66
1700000006531727	14-069-014-00012-0001	PASTOS PERMANENTES DE 5 O MAS AÑOS	S		8,67		8,67	8,67
1700000006531728	14-069-058-00032-0001	PASTOS PERMANENTES DE 5 O MAS AÑOS	S		23,41		23,41	23,41
1700000006531729	14-069-058-00032-0006	PASTOS PERMANENTES DE 5 O MAS AÑOS	S		1,94		1,94	1,94
1700000006531730	14-069-058-00032-0004	PASTOS PERMANENTES DE 5 O MAS AÑOS	S		0,04		0,04	0,04
1700000006531731	14-069-033-00022-0001	PASTOS PERMANENTES DE 5 O MAS AÑOS	S		31,59		31,59	31,59
1700000006531732	14-069-033-00023-0001	PASTOS PERMANENTES DE 5 O MAS AÑOS	S		8,33		8,33	8,33
1700000006531733	14-069-033-00022-0004	PASTOS PERMANENTES DE 5 O MAS AÑOS	S		0,54		0,54	0,54
1700000006531734	14-069-033-00022-0005	PASTOS PERMANENTES DE 5 O MAS AÑOS	S		1,98		1,98	1,98

(1) Con incidencias que retienen pago o deniegan el expediente.  
 (2) Se calcula sobre superficie declarada admisible.  
 (3) Aplicación del artículo 16 bis del RD 147/2023.

Puede verificar la integridad de una copia de este documento mediante la lectura del código QR adjunto o mediante el acceso a la dirección <a href="https://ws050.juntadeandalucia.es/verificarFirma">https://ws050.juntadeandalucia.es/verificarFirma</a> indicando el código de VERIFICACIÓN					
FIRMADO POR	RAQUEL MARIA ESPIN CRESPO		FECHA		26/06/2024
VERIFICACIÓN	Pk2jmMQ72K8YCCE9EQ8LU85ENJJ6M		PÁGINA		615/8857

**INCIDENCIAS****INCIDENCIA DESCRIPCIÓN**

- 452 Actividad agraria declarada en un recinto no compatible con el uso PA, PR o PS asignado en SIGPAC para ese recinto.  
Recinto:14-069-033-00019-00001 Cultivo:62000 PASTOS PERMANENTES DE 5 O MAS AÑOS-SIN VARIEDAD Secano USO ASIGNADO EN SIGPAC:PA
- 86121 Recinto superficie forrajera que no realiza la actividad de producción de pastoreo.  
Recinto:14-069-033-00019-00001 Cultivo:62000 PASTOS PERMANENTES DE 5 O MAS AÑOS-SIN VARIEDAD Secano Actividad Agraria del recinto:2
- 86122 Recinto superficie forrajera que realiza la actividad de producción de pastoreo y no declara el o los códigos del Registro de Explotaciones Ganaderas de Andalucía, REGA.  
Recinto:14-069-033-00019-00001 Cultivo:62000 PASTOS PERMANENTES DE 5 O MAS AÑOS-SIN VARIEDAD Secano
- 86124 Recinto de forrajera para Cálculo de Carga Ganadera que No pertenece a Explotación.  
Recinto:14-069-033-00019-00001 Cultivo:62000 PASTOS PERMANENTES DE 5 O MAS AÑOS-SIN VARIEDAD Secano

**Datos considerados para el Cálculo de la Carga Ganadera del expediente**

Superficie determinada para Cálculo Carga Ganadera: 169,24 ha

Carga Ganadera del Expediente: 1,19 ugm/ha

Explotación	Especie	Ugm Calculada para CG
ES140690000557	BOVINA	28,65
ES140690000557	PORCINO	4,44
ES140690000643	BOVINA	26,98
ES140690000643	PORCINO	76,23
ES140690001129	BOVINA	26,55
ES140690001169	BOVINA	38,18

**Recintos Determinados para el Cálculo de Garga Ganadera**

REF.	REFERENCIA SIGPAC	CULTIVO	DESCRIPCIÓN CULTIVO	S/R	SUP. RESUELTA (ha)
170000006531720	14-069-013-00040-00002	62000	PASTOS PERMANENTES DE 5 O MAS AÑOS-SIN VARIEDAD	S	14,96
170000006531721	14-069-014-00019-00006	62000	PASTOS PERMANENTES DE 5 O MAS AÑOS-SIN VARIEDAD	S	16,13
170000006531722	14-069-014-00019-00001	62000	PASTOS PERMANENTES DE 5 O MAS AÑOS-SIN VARIEDAD	S	21,42
170000006531723	14-069-014-00019-00003	62000	PASTOS PERMANENTES DE 5 O MAS AÑOS-SIN VARIEDAD	S	0,69
170000006531724	14-069-014-00019-00004	62000	PASTOS PERMANENTES DE 5 O MAS AÑOS-SIN VARIEDAD	S	0,83
170000006531725	14-069-014-00019-00005	62000	PASTOS PERMANENTES DE 5 O MAS AÑOS-SIN VARIEDAD	S	2,05
170000006531726	14-069-014-00018-00004	62000	PASTOS PERMANENTES DE 5 O MAS AÑOS-SIN VARIEDAD	S	36,66
170000006531727	14-069-014-00012-00001	62000	PASTOS PERMANENTES DE 5 O MAS AÑOS-SIN VARIEDAD	S	8,67
170000006531728	14-069-058-00032-00001	62000	PASTOS PERMANENTES DE 5 O MAS AÑOS-SIN VARIEDAD	S	23,41
170000006531729	14-069-058-00032-00006	62000	PASTOS PERMANENTES DE 5 O MAS AÑOS-SIN VARIEDAD	S	1,94
170000006531730	14-069-058-00032-00004	62000	PASTOS PERMANENTES DE 5 O MAS AÑOS-SIN VARIEDAD	S	0,04
170000006531731	14-069-033-00022-00001	62000	PASTOS PERMANENTES DE 5 O MAS AÑOS-SIN VARIEDAD	S	31,59
170000006531732	14-069-033-00023-00001	62000	PASTOS PERMANENTES DE 5 O MAS AÑOS-SIN VARIEDAD	S	8,33
170000006531733	14-069-033-00022-00004	62000	PASTOS PERMANENTES DE 5 O MAS AÑOS-SIN VARIEDAD	S	0,54
170000006531734	14-069-033-00022-00005	62000	PASTOS PERMANENTES DE 5 O MAS AÑOS-SIN VARIEDAD	S	1,98

**Incidencias de carga ganadera****INCIDENCIA DESCRIPCIÓN**

- 452 Actividad agraria declarada en un recinto no compatible con el uso PA, PR o PS asignado en SIGPAC para ese recinto.

(1) Con incidencias que retienen pago o deniegan el expediente.  
(2) Se calcula sobre superficie declarada admisible.  
(3) Aplicación del artículo 16 bis del RD 147/2023.

Puede verificar la integridad de una copia de este documento mediante la lectura del código QR adjunto o mediante el acceso a la dirección <https://ws050.juntadeandalucia.es/verificarFirma> indicando el código de VERIFICACIÓN

FIRMADO POR	RAQUEL MARIA ESPIN CRESPO	FECHA	26/06/2024
VERIFICACIÓN	Pk2jmMQ72K8YCC9E9EQ8LU85ENJJ6M	PÁGINA	616/8857





- Recinto:14-069-033-00019-00001 Cultivo:62000 PASTOS PERMANENTES DE 5 O MAS AÑOS-SIN VARIEDAD Secano USO ASIGNADO EN SIGPAC:PA
- 86122 Recinto superficie forrajera que realiza la actividad de producción de pastoreo y no declara el o los códigos del Registro de Explotaciones Ganaderas de Andalucía, REGA.  
Recinto:14-069-033-00019-00001 Cultivo:62000 PASTOS PERMANENTES DE 5 O MAS AÑOS-SIN VARIEDAD Secano
- 86124 Recinto de forrajera para Cálculo de Carga Ganadera que No pertenece a Explotación.  
Recinto:14-069-033-00019-00001 Cultivo:62000 PASTOS PERMANENTES DE 5 O MAS AÑOS-SIN VARIEDAD Secano
- 86128 Recinto de Forrajeras que no ha contabilizado para Carga Ganadera por no tener una explotación válida para el cálculo de la Carga Ganadera  
Recinto:14-069-033-00019-00001 Cultivo:62 PASTOS PERMANENTES DE 5 O MAS AÑOS-
- 86132 Recinto superficie forrajera que no realiza la actividad de producción de pastoreo.  
Recinto:14-069-033-00019-00001 Cultivo:62000 PASTOS PERMANENTES DE 5 O MAS AÑOS-SIN VARIEDAD Secano

(1) Con incidencias que retienen pago o deniegan el expediente.  
(2) Se calcula sobre superficie declarada admisible.  
(3) Aplicación del artículo 16 bis del RD 147/2023.

Puede verificar la integridad de una copia de este documento mediante la lectura del código QR adjunto o mediante el acceso a la dirección <https://ws050.juntadeandalucia.es/verificarFirma> indicando el código de VERIFICACIÓN

FIRMADO POR	RAQUEL MARIA ESPIN CRESPO	FECHA	26/06/2024
VERIFICACIÓN	Pk2jmMQ72K8YCCE9EQ8LU85ENJJ6M	PÁGINA	617/8857



**APELLIDOS Y NOMBRE / RAZÓN SOCIAL**

BUSTOS MUÑOZ MARIA DOLORES

**NIF**

\*\*\*\*1123\*

**EXPEDIENTE**

1166535

**RESOLUCIÓN**

CONCESIÓN DE LA AYUDA

**DATOS DE MANTENIMIENTO UNIDADES****GRUPO DE PAGO**

ZONAS DE LIMITACIONES NATURALES

**Sup. Dec.  
Admisible**

50,86

**Sup.  
Resuelta**

50,86

**Sobredecl.**

0,00

**% Sobredecl.**

0,00

**RESUMEN DE PAGOS**

	<b>IMPORTE ( Euros )</b>			
	<b>RESUELTO</b>	<b>FEADER</b>	<b>MAPA</b>	<b>CAPADR</b>
Pago realizado	1.081,20	919,02	106,06	56,12
A pagar	106,80	90,78	10,48	5,54
<b>TOTAL</b>	<b>1.188,00</b>	<b>1.009,80</b>	<b>116,54</b>	<b>61,66</b>

**APLICACIÓN DE REDUCCIONES Y PENALIZACIONES (%)**

<b>Criterios de subvencionabilidad (1)</b>	<b>Presentación tardía</b>	<b>Omisión declaración</b>	<b>Condicionalidad</b>
0,00	0,00	0,00	0,00

**IMPORTE ( Euros )**

Calculado(2)	Reducción	Penalización	Reducción Penalización (3)	Penalización adicional	Resuelto	FEADER	MAPA	CAPADR
1.188,00 €	0,00 €	0,00 €	0,00 €	0,00 €	1.188,00 €	1.009,80 €	116,54 €	61,66 €
<b>Importe Unitario:</b>	<b>54,00 €</b>	<b>Nuevo Importe Unitario:</b>	<b>23,36 €</b>					

**RECINTOS PROPUESTOS**

<b>REF.</b>	<b>REFERENCIA SIGPAC</b>	<b>CULTIVO</b>	<b>S/R</b>	<b>USO SIGPAC</b>	<b>Sup. Dec. admisible</b>	<b>Sup. Campo</b>	<b>Sup. Determ.</b>	<b>Sup. Resuelta</b>
1700000006531800	14-069-013-00030-0001	PASTOS PERMANENTES DE 5 O MAS AÑOS	S		24,13		24,13	24,13
1700000006531801	14-069-015-00048-0001	PASTOS PERMANENTES DE 5 O MAS AÑOS	S		20,94		20,94	20,94
1700000006531802	14-069-015-00048-0005	PASTOS PERMANENTES DE 5 O MAS AÑOS	S		1,28		1,28	1,28
1700000006531803	14-069-015-00049-0002	PASTOS PERMANENTES DE 5 O MAS AÑOS	S		3,28		3,28	3,28
1700000006531804	14-069-015-00051-0001	PASTOS PERMANENTES DE 5 O MAS AÑOS	S		1,23		1,23	1,23

(1) Con incidencias que retienen pago o deniegan el expediente.

(2) Se calcula sobre superficie declarada admisible.

(3) Aplicación del artículo 16 bis del RD 147/2023.

Puede verificar la integridad de una copia de este documento mediante la lectura del código QR adjunto o mediante el acceso a la dirección <https://ws050.juntadeandalucia.es/verificarFirma> indicando el código de VERIFICACIÓN

FIRMADO POR	RAQUEL MARIA ESPIN CRESPO	FECHA	26/06/2024
VERIFICACIÓN	Pk2jmMQ72K8YCC9EQ8LU85ENJJ6M	PÁGINA	618/8857







**Datos considerados para el Cálculo de la Carga Ganadera del expediente**

Superficie determinada para Cálculo Carga Ganadera: 50,86 ha  
Carga Ganadera del Expediente: 0,54 ugm/ha

<u>Explotación</u>	<u>Especie</u>	<u>Ugm Calculada para CG</u>
ES140690000342	BOVINA	3,00
ES140690000342	PORCINO	1,65
ES140690001114	BOVINA	19,55
ES140690001114	PORCINO	3,10

**Recintos Determinados para el Cálculo de Garga Ganadera**

<u>REF.</u>	<u>REFERENCIA SIGPAC</u>	<u>CULTIVO</u>	<u>DESCRIPCIÓN CULTIVO</u>	<u>S/R</u>	<u>SUP. RESUELTA (ha)</u>
1700000006531800	14-069-013-00030-00001	62000	PASTOS PERMANENTES DE 5 O MAS AÑOS-SIN VARIEDAD	S	24,13
1700000006531801	14-069-015-00048-00001	62000	PASTOS PERMANENTES DE 5 O MAS AÑOS-SIN VARIEDAD	S	20,94
1700000006531802	14-069-015-00048-00005	62000	PASTOS PERMANENTES DE 5 O MAS AÑOS-SIN VARIEDAD	S	1,28
1700000006531803	14-069-015-00049-00002	62000	PASTOS PERMANENTES DE 5 O MAS AÑOS-SIN VARIEDAD	S	3,28
1700000006531804	14-069-015-00051-00001	62000	PASTOS PERMANENTES DE 5 O MAS AÑOS-SIN VARIEDAD	S	1,23

(1) Con incidencias que retienen pago o deniegan el expediente.  
(2) Se calcula sobre superficie declarada admisible.  
(3) Aplicación del artículo 16 bis del RD 147/2023.

Puede verificar la integridad de una copia de este documento mediante la lectura del código QR adjunto o mediante el acceso a la dirección <https://ws050.juntadeandalucia.es/verificarFirma> indicando el código de VERIFICACIÓN

FIRMADO POR	RAQUEL MARIA ESPIN CRESPO	FECHA	26/06/2024
-------------	---------------------------	-------	------------

VERIFICACIÓN	Pk2jmMQ72K8YCCE9EQ8LU85ENJJ6M	PÁGINA	619/8857
--------------	-------------------------------	--------	----------



**APELLIDOS Y NOMBRE / RAZÓN SOCIAL**

BUSTOS SANCHEZ JOSE

**NIF**

\*\*\*6507\*

**EXPEDIENTE**

1166539

**RESOLUCIÓN**

CONCESIÓN DE LA AYUDA

**DATOS DE MANTENIMIENTO UNIDADES**

<b>GRUPO DE PAGO</b>	<b>Sup. Dec. Admisible</b>	<b>Sup. Resuelta</b>	<b>Sobredecl.</b>	<b>% Sobredecl.</b>
ZONAS DE LIMITACIONES NATURALES	48,39	48,39	0,00	0,00

**RESUMEN DE PAGOS**

	<b>IMPORTE ( Euros )</b>			
	<b>RESUELTO</b>	<b>FEADER</b>	<b>MAPA</b>	<b>CAPADR</b>
Pago realizado	1.081,20	919,02	106,06	56,12
A pagar	106,80	90,78	10,48	5,54
<b>TOTAL</b>	<b>1.188,00</b>	<b>1.009,80</b>	<b>116,54</b>	<b>61,66</b>

**APLICACIÓN DE REDUCCIONES Y PENALIZACIONES (%)**

<b>Criterios de subvencionabilidad (1)</b>	<b>Presentación tardía</b>	<b>Omisión declaración</b>	<b>Condicionabilidad</b>
0,00	0,00	0,00	0,00

**IMPORTE ( Euros )**

Calculado(2)	Reducción	Penalización	Reducción Penalización (3)	Penalización adicional	Resuelto	FEADER	MAPA	CAPADR
1.188,00 €	0,00 €	0,00 €	0,00 €	0,00 €	1.188,00 €	1.009,80 €	116,54 €	61,66 €
Importe Unitario:	54,00 €	Nuevo Importe Unitario:	24,55 €					

**RECINTOS PROPUESTOS**

<b>REF.</b>	<b>REFERENCIA SIGPAC</b>	<b>CULTIVO</b>	<b>S/R</b>	<b>USO SIGPAC</b>	<b>Sup. Dec. admisible</b>	<b>Sup. Campo</b>	<b>Sup. Determ.</b>	<b>Sup. Resuelta</b>
1700000006576106	14-069-030-00009-0003	PASTOS PERMANENTES DE 5 O MAS AÑOS	S		44,60		44,60	44,60
1700000006576107	14-069-070-00005-0003	PASTOS PERMANENTES DE 5 O MAS AÑOS	S		0,27		0,27	0,27
1700000006576109	14-069-036-00029-0001	PASTOS PERMANENTES DE 5 O MAS AÑOS	S		0,55		0,55	0,55
1700000006576110	14-069-036-00029-0003	PASTOS PERMANENTES DE 5 O MAS AÑOS	S		0,85		0,85	0,85
1700000006576111	14-069-030-00012-0001	PASTOS PERMANENTES DE 5 O MAS AÑOS	S		0,97		0,97	0,97
1700000006576112	14-069-036-00029-0002	PASTOS PERMANENTES DE 5 O MAS AÑOS	S		1,15		1,15	1,15

**INCIDENCIAS****INCIDENCIA DESCRIPCIÓN**

86126 Recinto de forrajera para Cálculo de Carga Ganadera que No pertenece a Explotación con UGM válida.  
 Recinto:14-069-070-00005-00001 Cultivo:62000 PASTOS PERMANENTES DE 5 O MAS AÑOS-SIN VARIEDAD Secano  
 Explotacion:ES140690000472

(1) Con incidencias que retienen pago o deniegan el expediente.  
 (2) Se calcula sobre superficie declarada admisible.  
 (3) Aplicación del artículo 16 bis del RD 147/2023.

Puede verificar la integridad de una copia de este documento mediante la lectura del código QR adjunto o mediante el acceso a la dirección <https://ws050.juntadeandalucia.es/verificarFirma> indicando el código de VERIFICACIÓN

FIRMADO POR	RAQUEL MARIA ESPIN CRESPO	FECHA	26/06/2024
VERIFICACIÓN	Pk2jmMQ72K8YCCE9EQ8LU85ENJJ6M	PÁGINA	620/8857



**Datos considerados para el Cálculo de la Carga Ganadera del expediente**

Superficie determinada para Cálculo Carga Ganadera: 48,39 ha

Carga Ganadera del Expediente: 0,74 ugm/ha

Explotación	Especie	Ugm Calculada para CG
ES140690000301	OVINA	22,64
ES140690000301	PORCINO	5,18
ES140690000753	OVINA	8,12

**Recintos Determinados para el Cálculo de Garga Ganadera**

REF.	REFERENCIA SIGPAC	CULTIVO	DESCRIPCIÓN CULTIVO	S/R	SUP. RESUELTA (ha)
1700000006576106	14-069-030-00009-00003	62000	PASTOS PERMANENTES DE 5 O MAS AÑOS-SIN VARIEDAD	S	44,60
1700000006576107	14-069-070-00005-00003	62000	PASTOS PERMANENTES DE 5 O MAS AÑOS-SIN VARIEDAD	S	0,27
1700000006576109	14-069-036-00029-00001	62000	PASTOS PERMANENTES DE 5 O MAS AÑOS-SIN VARIEDAD	S	0,55
1700000006576110	14-069-036-00029-00003	62000	PASTOS PERMANENTES DE 5 O MAS AÑOS-SIN VARIEDAD	S	0,85
1700000006576111	14-069-030-00012-00001	62000	PASTOS PERMANENTES DE 5 O MAS AÑOS-SIN VARIEDAD	S	0,97
1700000006576112	14-069-036-00029-00002	62000	PASTOS PERMANENTES DE 5 O MAS AÑOS-SIN VARIEDAD	S	1,15

**Incidencias de carga ganadera****INCIDENCIA DESCRIPCIÓN**

- 86126 Recinto de forrajera para Cálculo de Carga Ganadera que No pertenece a Explotación con UGM válida.  
Recinto:14-069-070-00005-00001 Cultivo:62000 PASTOS PERMANENTES DE 5 O MAS AÑOS-SIN VARIEDAD Secano  
Explotacion:ES140690000472
- 86128 Recinto de Forrajeras que no ha contabilizado para Carga Ganadera por no tener una explotación válida para el cálculo de la Carga Ganadera  
Recinto:14-069-070-00005-00001 Cultivo:62 PASTOS PERMANENTES DE 5 O MAS AÑOS-

(1) Con incidencias que retienen pago o deniegan el expediente.  
(2) Se calcula sobre superficie declarada admisible.  
(3) Aplicación del artículo 16 bis del RD 147/2023.

Puede verificar la integridad de una copia de este documento mediante la lectura del código QR adjunto o mediante el acceso a la dirección <https://ws050.juntadeandalucia.es/verificarFirma> indicando el código de VERIFICACIÓN

FIRMADO POR	RAQUEL MARIA ESPIN CRESPO	FECHA	26/06/2024
VERIFICACIÓN	Pk2jmMQ72K8YCCE9EQ8LU85ENJJ6M	PÁGINA	621/8857





**APELLIDOS Y NOMBRE / RAZÓN SOCIAL**

BUSTOS SILVA TOMAS

**NIF**  
\*\*\*0293\*

**EXPEDIENTE**  
1106446

**RESOLUCIÓN**  
CONCESIÓN DE LA AYUDA

**DATOS DE MANTENIMIENTO UNIDADES**

<b>GRUPO DE PAGO</b>	<b>Sup. Dec. Admisible</b>	<b>Sup. Resuelta</b>	<b>Sobredecl.</b>	<b>% Sobredecl.</b>
ZONAS DE LIMITACIONES NATURALES	113,18	113,18	0,00	0,00

**RESUMEN DE PAGOS**

	<b>IMPORTE ( Euros )</b>			
	<b>RESUELTO</b>	<b>FEADER</b>	<b>MAPA</b>	<b>CAPADR</b>
Pago realizado	1.081,20	919,02	106,06	56,12
A pagar	106,80	90,78	10,48	5,54
<b>TOTAL</b>	<b>1.188,00</b>	<b>1.009,80</b>	<b>116,54</b>	<b>61,66</b>

**APLICACIÓN DE REDUCCIONES Y PENALIZACIONES (%)**

<b>Criterios de subvencionabilidad (1)</b>	<b>Presentación tardía</b>	<b>Omisión declaración</b>	<b>Condicionalidad</b>
0,00	0,00	0,00	0,00

**IMPORTE ( Euros )**

<b>Calculado(2)</b>	<b>Reducción</b>	<b>Penalización</b>	<b>Reducción Penalización (3)</b>	<b>Penalización adicional</b>	<b>Resuelto</b>	<b>FEADER</b>	<b>MAPA</b>	<b>CAPADR</b>
1.188,00 €	0,00 €	0,00 €	0,00 €	0,00 €	1.188,00 €	1.009,80 €	116,54 €	61,66 €
<b>Importe Unitario:</b>	<b>54,00 €</b>	<b>Nuevo Importe Unitario:</b>	<b>10,50 €</b>					

**RECINTOS PROPUESTOS**

<b>REF.</b>	<b>REFERENCIA SIGPAC</b>	<b>CULTIVO</b>	<b>S/R</b>	<b>USO SIGPAC</b>	<b>Sup. Dec. admisible</b>	<b>Sup. Campo</b>	<b>Sup. Determ.</b>	<b>Sup. Resuelta</b>
-958302	14-069-035-00072-0009	PASTOS PERMANENTES DE 5 O MAS AÑOS	S		1,14		1,14	1,14
-958301	14-069-035-00072-0008	PASTOS PERMANENTES DE 5 O MAS AÑOS	S		0,21		0,21	0,21
1700000006291931	14-069-035-00052-0001	PASTOS PERMANENTES DE 5 O MAS AÑOS	S		16,75		16,75	16,75
1700000006291932	14-069-035-00062-0005	PASTOS PERMANENTES DE 5 O MAS AÑOS	S		5,36		5,36	5,36
1700000006291933	14-069-035-00071-0001	PASTOS PERMANENTES DE 5 O MAS AÑOS	S		4,98		4,98	4,98
1700000006291934	14-069-035-00071-0002	PASTOS PERMANENTES DE 5 O MAS AÑOS	S		0,58		0,58	0,58
1700000006291936	14-069-035-00062-0002	PASTOS PERMANENTES DE 5 O MAS AÑOS	S		0,49		0,49	0,49
1700000006291937	14-069-035-00062-0003	PASTOS PERMANENTES DE 5 O MAS AÑOS	S		6,72		6,72	6,72
1700000006291938	14-069-035-00062-0008	PASTOS PERMANENTES DE 5 O MAS AÑOS	S		0,21		0,21	0,21
1700000006291939	14-069-035-00065-0003	PASTOS PERMANENTES DE 5 O MAS AÑOS	S		2,19		2,19	2,19
1700000006291940	14-069-035-00063-0001	PASTOS PERMANENTES DE 5 O MAS AÑOS	S		1,25		1,25	1,25
1700000006291941	14-069-035-00072-0003	PASTOS PERMANENTES DE 5 O MAS AÑOS	S		12,51		12,51	12,51
1700000006291946	14-069-035-00065-0002	PASTOS PERMANENTES DE 5 O MAS AÑOS	S		8,63		8,63	8,63
1700000006291947	14-069-035-00065-0005	PASTOS PERMANENTES DE 5 O MAS AÑOS	S		1,38		1,38	1,38
1700000006291948	14-069-035-00072-0006	PASTOS PERMANENTES DE 5 O MAS AÑOS	S		13,13		13,13	13,13
1700000006291949	14-069-040-00010-0001	PASTOS PERMANENTES DE 5 O MAS AÑOS	S		0,09		0,09	0,09
1700000006291950	14-069-040-00010-0004	PASTOS PERMANENTES DE 5 O MAS AÑOS	S		28,48		28,48	28,48
1700000006291951	14-069-045-00003-0001	PASTOS PERMANENTES DE 5 O MAS AÑOS	S		5,39		5,39	5,39
1700000006291952	14-069-035-00062-0006	PASTOS PERMANENTES DE 5 O MAS AÑOS	S		3,69		3,69	3,69

(1) Con incidencias que retienen pago o deniegan el expediente.  
(2) Se calcula sobre superficie declarada admisible.  
(3) Aplicación del artículo 16 bis del RD 147/2023.

Puede verificar la integridad de una copia de este documento mediante la lectura del código QR adjunto o mediante el acceso a la dirección <a href="https://ws050.juntadeandalucia.es/verificarFirma">https://ws050.juntadeandalucia.es/verificarFirma</a> indicando el código de VERIFICACIÓN					
FIRMADO POR	RAQUEL MARIA ESPIN CRESPO		FECHA		26/06/2024
VERIFICACIÓN	Pk2jmMQ72K8YCCE9EQ8LU85ENJJ6M		PÁGINA		622/8857

**Datos considerados para el Cálculo de la Carga Ganadera del expediente**

Superficie determinada para Cálculo Carga Ganadera: 113,18 ha

Carga Ganadera del Expediente: 1,03 ugm/ha

Explotación	Especie	Ugm Calculada para CG
ES140690000228	PORCINO	51,87
ES140690000437	PORCINO	9,84
ES140690000759	PORCINO	29,30
ES140690001116	BOVINA	25,10

**Recintos Determinados para el Cálculo de Carga Ganadera**

REF.	REFERENCIA SIGPAC	CULTIVO	DESCRIPCIÓN CULTIVO	S/R	SUP. RESUELTA (ha)
-958302	14-069-035-00072-00009	62000	PASTOS PERMANENTES DE 5 O MAS AÑOS-SIN VARIEDAD	S	1,14
-958301	14-069-035-00072-00008	62000	PASTOS PERMANENTES DE 5 O MAS AÑOS-SIN VARIEDAD	S	0,21
1700000006291931	14-069-035-00052-00001	62000	PASTOS PERMANENTES DE 5 O MAS AÑOS-SIN VARIEDAD	S	16,75
1700000006291932	14-069-035-00062-00005	62000	PASTOS PERMANENTES DE 5 O MAS AÑOS-SIN VARIEDAD	S	5,36
1700000006291933	14-069-035-00071-00001	62000	PASTOS PERMANENTES DE 5 O MAS AÑOS-SIN VARIEDAD	S	4,98
1700000006291934	14-069-035-00071-00002	62000	PASTOS PERMANENTES DE 5 O MAS AÑOS-SIN VARIEDAD	S	0,58
1700000006291936	14-069-035-00062-00002	62000	PASTOS PERMANENTES DE 5 O MAS AÑOS-SIN VARIEDAD	S	0,49
1700000006291937	14-069-035-00062-00003	62000	PASTOS PERMANENTES DE 5 O MAS AÑOS-SIN VARIEDAD	S	6,72
1700000006291938	14-069-035-00062-00008	62000	PASTOS PERMANENTES DE 5 O MAS AÑOS-SIN VARIEDAD	S	0,21
1700000006291939	14-069-035-00065-00003	62000	PASTOS PERMANENTES DE 5 O MAS AÑOS-SIN VARIEDAD	S	2,19
1700000006291940	14-069-035-00063-00001	62000	PASTOS PERMANENTES DE 5 O MAS AÑOS-SIN VARIEDAD	S	1,25
1700000006291941	14-069-035-00072-00003	62000	PASTOS PERMANENTES DE 5 O MAS AÑOS-SIN VARIEDAD	S	12,51
1700000006291946	14-069-035-00065-00002	62000	PASTOS PERMANENTES DE 5 O MAS AÑOS-SIN VARIEDAD	S	8,63
1700000006291947	14-069-035-00065-00005	62000	PASTOS PERMANENTES DE 5 O MAS AÑOS-SIN VARIEDAD	S	1,38
1700000006291948	14-069-035-00072-00006	62000	PASTOS PERMANENTES DE 5 O MAS AÑOS-SIN VARIEDAD	S	13,13
1700000006291949	14-069-040-00010-00001	62000	PASTOS PERMANENTES DE 5 O MAS AÑOS-SIN VARIEDAD	S	0,09
1700000006291950	14-069-040-00010-00004	62000	PASTOS PERMANENTES DE 5 O MAS AÑOS-SIN VARIEDAD	S	28,48
1700000006291951	14-069-045-00003-00001	62000	PASTOS PERMANENTES DE 5 O MAS AÑOS-SIN VARIEDAD	S	5,39
1700000006291952	14-069-035-00062-00006	62000	PASTOS PERMANENTES DE 5 O MAS AÑOS-SIN VARIEDAD	S	3,69

(1) Con incidencias que retienen pago o deniegan el expediente.  
(2) Se calcula sobre superficie declarada admisible.  
(3) Aplicación del artículo 16 bis del RD 147/2023.

Puede verificar la integridad de una copia de este documento mediante la lectura del código QR adjunto o mediante el acceso a la dirección <https://ws050.juntadeandalucia.es/verificarFirma> indicando el código de VERIFICACIÓN

FIRMADO POR	RAQUEL MARIA ESPIN CRESPO	FECHA	26/06/2024
VERIFICACIÓN	Pk2jmMQ72K8YCCE9EQ8LU85ENJJ6M	PÁGINA	623/8857



**APELLIDOS Y NOMBRE / RAZÓN SOCIAL**

CABALLERO BENITEZ ANTONIO FRANCISCO

**NIF**

\*\*\*\*5486\*

**EXPEDIENTE**

1218351

**RESOLUCIÓN**

CONCESIÓN DE LA AYUDA

**DATOS DE MANTENIMIENTO UNIDADES****GRUPO DE PAGO**

ZONAS DE LIMITACIONES NATURALES

**Sup. Dec.  
Admisible**

151,45

**Sup.  
Resuelta**

151,45

**Sobredecl.**

0,00

**% Sobredecl.**

0,00

**RESUMEN DE PAGOS**

	<b>IMPORTE ( Euros )</b>			
	<b>RESUELTO</b>	<b>FEADER</b>	<b>MAPA</b>	<b>CAPADR</b>
Pago realizado	1.081,20	919,02	106,06	56,12
A pagar	106,56	90,58	10,45	5,53
<b>TOTAL</b>	<b>1.187,76</b>	<b>1.009,60</b>	<b>116,51</b>	<b>61,65</b>

**APLICACIÓN DE REDUCCIONES Y PENALIZACIONES (%)**

<b>Criterios de subvencionabilidad (1)</b>	<b>Presentación tardía</b>	<b>Omisión declaración</b>	<b>Condicionabilidad</b>
0,00	0,00	0,00	0,00

**IMPORTE ( Euros )**

Calculado(2)	Reducción	Penalización	Reducción Penalización (3)	Penalización adicional	Resuelto	FEADER	MAPA	CAPADR
1.187,76 €	0,00 €	0,00 €	0,00 €	0,00 €	1.187,76 €	1.009,60 €	116,52 €	61,64 €
Importe Unitario:	54,00 €	Nuevo Importe Unitario:	7,84 €					

(1) Con incidencias que retienen pago o deniegan el expediente.

(2) Se calcula sobre superficie declarada admisible.

(3) Aplicación del artículo 16 bis del RD 147/2023.

Puede verificar la integridad de una copia de este documento mediante la lectura del código QR adjunto o mediante el acceso a la dirección <https://ws050.juntadeandalucia.es/verificarFirma> indicando el código de VERIFICACIÓN

FIRMADO POR

RAQUEL MARIA ESPIN CRESPO

FECHA

26/06/2024

VERIFICACIÓN

Pk2jmMQ72K8YCCE9EQ8LU85ENJJ6M

PÁGINA

624/8857





**RECINTOS PROPUESTOS**

REF.	REFERENCIA SIGPAC	CULTIVO	S/R	USO SIGPAC	Sup. Dec. admisible	Sup. Campo	Sup. Determ.	Sup. Resuelta
-1612769	14-008-037-00049-0001	TRIGO BLANDO	S		7,00		7,00	7,00
-1612564	14-008-065-00323-0001	BARBECHO TRADICIONAL	S		0,50		0,50	0,50
-1612458	14-008-025-00308-0001	CENTENO	S		0,01		0,01	0,01
-1612457	14-008-025-00310-0001	CENTENO	S		0,04		0,04	0,04
-1612221	14-008-062-00005-0003	MEZCLA GUISANTE - AVENA	S		2,16		2,16	2,16
-1356569	14-008-053-00242-0001	TRANQUILLÓN	S		0,52		0,52	0,52
-1356568	14-008-046-00010-0003	AVENA	S		0,02		0,02	0,02
-1356567	14-008-046-00011-0001	TRANQUILLÓN	S		1,40		1,40	1,40
-1356453	14-008-046-00021-0001	BARBECHO TRADICIONAL	S		0,06		0,06	0,06
-1356309	14-008-035-00037-0003	AVENA	S		3,21		3,21	3,21
-1356273	14-008-064-00112-0001	CENTENO	S		0,17		0,17	0,17
-1356270	14-008-064-00108-0004	TRANQUILLÓN	S		0,05		0,05	0,05
-1356268	14-008-044-00131-0001	CENTENO	S		0,02		0,02	0,02
-1356267	14-008-044-00130-0001	CENTENO	S		0,01		0,01	0,01
-1029244	14-008-064-00112-0001	CENTENO	S		1,14		1,14	1,14
-1015954	14-008-065-00004-0009	CENTENO	S		0,20		0,20	0,20
-769215	14-008-062-00009-0001	MEZCLA GUISANTE - AVENA	S		0,10		0,10	0,10
-769214	14-008-062-00008-0001	MEZCLA GUISANTE - AVENA	S		0,13		0,13	0,13
-559998	14-008-045-00185-0001	CEBADA	S		0,64		0,64	0,64
-559997	14-008-045-00184-0001	CEBADA	S		2,46		2,46	2,46
-559973	14-008-027-00061-0003	AVENA	S		0,51		0,51	0,51
-559972	14-008-027-00061-0005	AVENA	S		0,40		0,40	0,40
-559724	14-008-044-00104-0005	TRANQUILLÓN	S		4,56		4,56	4,56
-559632	14-008-064-00246-0002	TRANQUILLÓN	S		0,45		0,45	0,45
-559627	14-008-064-00245-0004	TRANQUILLÓN	S		0,71		0,71	0,71
-559045	14-008-065-00004-0003	CENTENO	S		2,01		2,01	2,01
-559038	14-008-062-00285-0003	MEZCLA GUISANTE - AVENA	S		1,22		1,22	1,22
-168183	14-008-064-00384-0001	CENTENO	S		0,16		0,16	0,16
-167995	14-008-065-00019-0001	CENTENO	S		0,63		0,63	0,63
-167994	14-008-065-00015-0001	CENTENO	S		0,10		0,10	0,10
-136554	14-008-065-00207-0001	TRANQUILLÓN	S		0,24		0,24	0,24
-136553	14-008-065-00208-0001	TRANQUILLÓN	S		1,17		1,17	1,17
-136552	14-008-065-00209-0001	TRANQUILLÓN	S		0,51		0,51	0,51
-136551	14-008-065-00211-0001	TRANQUILLÓN	S		0,06		0,06	0,06
-136522	14-008-065-00210-0001	TRANQUILLÓN	S		0,83		0,83	0,83
-136506	14-008-065-00417-0001	TRITICALE	S		0,12		0,12	0,12
-136505	14-008-065-00235-0001	TRITICALE	S		0,10		0,10	0,10
-136504	14-008-065-00416-0001	TRITICALE	S		0,22		0,22	0,22
-136503	14-008-065-00234-0001	TRITICALE	S		0,18		0,18	0,18
-136502	14-008-065-00233-0001	TRITICALE	S		0,52		0,52	0,52
-136501	14-008-065-00415-0001	TRITICALE	S		0,46		0,46	0,46
4641188	14-008-045-00183-0001	CEBADA	S		1,25		1,25	1,25
5530715	14-008-065-00117-0001	TRANQUILLÓN	S		0,90		0,90	0,90
5530716	14-008-065-00118-0001	TRANQUILLÓN	S		0,32		0,32	0,32
1700000006354138	14-008-025-00103-0001	CENTENO	S		0,84		0,84	0,84
1700000006354147	14-008-035-00033-0003	AVENA	S		0,98		0,98	0,95
1700000006354148	14-008-035-00036-0001	AVENA	S		1,52		1,52	1,52
1700000006354154	14-008-054-00422-0001	CENTENO	S		0,36		0,36	0,36
1700000006354156	14-008-035-00027-0002	AVENA	S		3,09		3,09	3,09
1700000006354157	14-008-035-00028-0001	AVENA	S		1,26		1,26	1,26
1700000006354158	14-008-035-00029-0001	AVENA	S		1,12		1,12	1,12
1700000006354160	14-008-025-00412-0001	CENTENO	S		2,44		2,44	2,44

(1) Con incidencias que retienen pago o deniegan el expediente.  
 (2) Se calcula sobre superficie declarada admisible.  
 (3) Aplicación del artículo 16 bis del RD 147/2023.

Puede verificar la integridad de una copia de este documento mediante la lectura del código QR adjunto o mediante el acceso a la dirección <a href="https://ws050.juntadeandalucia.es/verificarFirma">https://ws050.juntadeandalucia.es/verificarFirma</a> indicando el código de VERIFICACIÓN					
FIRMADO POR	RAQUEL MARIA ESPIN CRESPO		FECHA		26/06/2024
VERIFICACIÓN	Pk2jmMQ72K8YCCE9EQ8LU85ENJJ6M		PÁGINA		625/8857



**RECINTOS PROPUESTOS**

REF.	REFERENCIA SIGPAC	CULTIVO	S/R	USO SIGPAC	Sup. Dec. admisible	Sup. Campo	Sup. Determ.	Sup. Resuelta
170000006354161	14-008-035-00021-0001	AVENA	S		0,61		0,61	0,61
170000006354162	14-008-065-00134-0001	AVENA	S		0,22		0,22	0,22
170000006354166	14-008-035-00034-0001	AVENA	S		0,85		0,85	0,85
170000006354169	14-008-064-00176-0001	AVENA	S		0,10		0,10	0,10
170000006354170	14-008-065-00378-0001	CEBADA	S		0,37		0,37	0,37
170000006354171	14-008-064-00177-0001	AVENA	S		0,71		0,71	0,71
170000006354172	14-008-053-00050-0001	AVENA	S		1,19		1,19	1,19
170000006354173	14-008-052-00097-0001	MEZCLA GUISANTE - AVENA	S		1,76		1,76	1,76
170000006354176	14-008-065-00127-0001	AVENA	S		0,36		0,36	0,36
170000006354178	14-008-065-00122-0001	AVENA	S		0,38		0,38	0,38
170000006354179	14-008-052-00079-0001	CENTENO	S		0,98		0,98	0,98
170000006354180	14-008-065-00128-0001	AVENA	S		0,30		0,30	0,30
170000006354181	14-008-064-00113-0001	CENTENO	S		0,28		0,28	0,28
170000006354183	14-008-065-00016-0001	CENTENO	S		0,11		0,11	0,11
170000006354184	14-008-065-00121-0001	AVENA	S		0,39		0,39	0,39
170000006354185	14-008-063-00053-0002	TRANQUILLÓN	S		0,88		0,88	0,88
170000006354187	14-008-064-00109-0001	CENTENO	S		1,69		1,69	1,69
170000006354188	14-008-064-00113-0001	CENTENO	S		0,53		0,53	0,53
170000006354189	14-008-065-00231-0001	TRITICALE	S		0,40		0,40	0,40
170000006354190	14-008-065-00232-0001	TRITICALE	S		0,08		0,08	0,08
170000006354191	14-008-065-00017-0001	CENTENO	S		0,62		0,62	0,62
170000006354192	14-008-065-00018-0001	CENTENO	S		0,77		0,77	0,77
170000006354193	14-008-046-00105-0001	TRANQUILLÓN	S		1,32		1,32	1,32
170000006354194	14-008-065-00336-0001	TRIGO BLANDO	S		2,03		2,03	2,03
170000006354195	14-008-065-00230-0001	TRITICALE	S		0,18		0,18	0,18
170000006354196	14-008-065-00229-0001	TRITICALE	S		0,12		0,12	0,12
170000006354197	14-008-064-00381-0001	CENTENO	S		1,48		1,48	1,48
170000006354198	14-008-064-00386-0001	CENTENO	S		1,12		1,12	1,12
170000006354199	14-008-064-00371-0001	CENTENO	S		0,47		0,47	0,47
170000006354200	14-008-064-00377-0001	CENTENO	S		0,69		0,69	0,69
170000006354201	14-008-065-00256-0001	TRITICALE	S		2,36		2,36	2,36
170000006354202	14-008-065-00308-0001	BARBECHO TRADICIONAL	S		1,34		1,34	1,34
170000006354203	14-008-065-00070-0001	CENTENO	S		2,80		2,80	2,80
170000006354204	14-008-065-00071-0003	CENTENO	S		7,30		7,30	7,30
170000006354205	14-008-064-00245-0004	BARBECHO TRADICIONAL	S		0,60		0,60	0,60
170000006354207	14-008-064-00392-0001	CENTENO	S		0,90		0,90	0,90
170000006354210	14-008-065-00318-0001	BARBECHO TRADICIONAL	S		1,36		1,36	1,36
170000006354214	14-008-063-00069-0001	AVENA	S		1,87		1,87	1,87
170000006354215	14-008-063-00136-0001	AVENA	S		1,24		1,24	1,24
170000006354216	14-008-063-00056-0001	TRANQUILLÓN	S		1,30		1,30	1,30
170000006354217	14-008-063-00064-0001	TRANQUILLÓN	S		0,80		0,80	0,80
170000006354219	14-008-064-00391-0001	CENTENO	S		0,42		0,42	0,42
170000006354223	14-008-064-00203-0001	AVENA	S		1,45		1,45	1,45
170000006354224	14-008-064-00204-0001	AVENA	S		0,32		0,32	0,32
170000006354225	14-008-064-00205-0001	AVENA	S		0,37		0,37	0,37
170000006354226	14-008-061-00023-0001	MEZCLA GUISANTE - AVENA	S		0,29		0,29	0,29
170000006354227	14-008-061-00057-0001	MEZCLA GUISANTE - AVENA	S		3,42		3,42	3,42
170000006354228	14-008-062-00169-0001	TRANQUILLÓN	S		1,86		1,86	1,86
170000006354230	14-008-061-00022-0001	MEZCLA GUISANTE - AVENA	S		0,74		0,74	0,74
170000006354231	14-008-044-00064-0002	BARBECHO TRADICIONAL	S		0,46		0,46	0,46
170000006354232	14-008-061-00230-0001	MEZCLA GUISANTE - AVENA	S		3,93		3,93	3,93
170000006354233	14-008-065-00177-0001	AVENA	S		0,04		0,04	0,04

(1) Con incidencias que retienen pago o deniegan el expediente.  
 (2) Se calcula sobre superficie declarada admisible.  
 (3) Aplicación del artículo 16 bis del RD 147/2023.

Puede verificar la integridad de una copia de este documento mediante la lectura del código QR adjunto o mediante el acceso a la dirección <a href="https://ws050.juntadeandalucia.es/verificarFirma">https://ws050.juntadeandalucia.es/verificarFirma</a> indicando el código de VERIFICACIÓN					
FIRMADO POR	RAQUEL MARIA ESPIN CRESPO		FECHA		26/06/2024
VERIFICACIÓN	Pk2jmMQ72K8YCCE9EQ8LU85ENJJ6M		PÁGINA		626/8857



**RECINTOS PROPUESTOS**

REF.	REFERENCIA SIGPAC	CULTIVO	S/R	USO SIGPAC	Sup. Dec. admisible	Sup. Campo	Sup. Determ.	Sup. Resuelta
170000006354234	14-008-064-00374-0001	CENTENO	S		1,33		1,33	1,33
170000006354235	14-008-054-00429-0001	CENTENO	S		0,27		0,27	0,27
170000006354236	14-008-065-00337-0002	TRIGO BLANDO	S		0,82		0,82	0,82
170000006354237	14-008-065-00259-0001	AVENA	S		0,46		0,46	0,46
170000006354238	14-008-065-00258-0001	AVENA	S		0,45		0,45	0,45
170000006354239	14-008-054-00430-0001	CENTENO	S		0,09		0,09	0,09
170000006354242	14-008-054-00047-0001	AVENA	S		0,14		0,14	0,14
170000006354243	14-008-061-00009-0001	MEZCLA GUISANTE - AVENA	S		1,29		1,29	1,29
170000006354244	14-008-064-00383-0001	CENTENO	S		0,25		0,25	0,25
170000006354246	14-008-064-00382-0001	CENTENO	S		0,15		0,15	0,15
170000006354247	14-008-064-00385-0001	CENTENO	S		0,11		0,11	0,11
170000006354248	14-008-061-00010-0001	MEZCLA GUISANTE - AVENA	S		1,19		1,19	1,19
170000006354249	14-008-054-00048-0001	AVENA	S		0,35		0,35	0,35
170000006354250	14-008-061-00021-0001	MEZCLA GUISANTE - AVENA	S		0,14		0,14	0,14
170000006354251	14-008-055-00020-0001	AVENA	S		2,48		2,48	2,48
170000006354252	14-008-044-00064-0002	BARBECHO TRADICIONAL	S		4,73		4,73	4,73
170000006354253	14-008-065-00176-0001	AVENA	S		0,42		0,42	0,42
170000006354254	14-008-025-00309-0001	CENTENO	S		0,66		0,66	0,66
170000006354255	14-008-054-00050-0001	AVENA	S		0,20		0,20	0,20
170000006354256	14-008-054-00049-0001	AVENA	S		0,30		0,30	0,30
170000006354257	14-008-065-00174-0001	AVENA	S		0,64		0,64	0,64
170000006354260	14-008-065-00175-0001	AVENA	S		0,06		0,06	0,06
170000006354261	14-008-062-00260-0001	TRANQUILLÓN	S		1,79		1,79	1,79
170000006354262	14-008-062-00261-0001	TRANQUILLÓN	S		2,13		2,13	2,13
170000006354263	14-008-055-00021-0001	AVENA	S		0,11		0,11	0,11
170000006354264	14-008-061-00011-0001	MEZCLA GUISANTE - AVENA	S		1,04		1,04	1,04
170000006354267	14-008-063-00112-0001	TRANQUILLÓN	S		0,72		0,72	0,72
170000006354268	14-008-063-00113-0001	TRANQUILLÓN	S		0,59		0,59	0,59
170000006354269	14-008-063-00116-0001	TRANQUILLÓN	S		0,64		0,64	0,64
170000006354270	14-008-063-00117-0001	TRANQUILLÓN	S		0,50		0,50	0,50
170000006354271	14-008-064-00112-0001	CENTENO	S		1,36		1,36	1,36
170000006354272	14-008-064-00133-0002	AVENA	S		1,00		1,00	1,00
170000006354273	14-008-064-00134-0002	AVENA	S		2,80		2,80	2,80
170000006354274	14-008-064-00136-0001	AVENA	S		0,76		0,76	0,76
170000006354275	14-008-064-00135-0001	AVENA	S		0,32		0,32	0,32
170000006354276	14-008-062-00193-0001	AVENA	S		1,93		1,93	1,93
170000006354277	14-008-062-00194-0001	AVENA	S		1,09		1,09	1,09
170000006354278	14-008-063-00111-0001	TRANQUILLÓN	S		0,33		0,33	0,33
170000006354279	14-008-063-00114-0001	TRANQUILLÓN	S		0,26		0,26	0,26
170000006354280	14-008-063-00115-0001	TRANQUILLÓN	S		0,24		0,24	0,24
170000006354281	14-008-063-00118-0001	TRANQUILLÓN	S		0,31		0,31	0,31
170000006354283	14-008-062-00010-0001	MEZCLA GUISANTE - AVENA	S		2,65		2,65	2,65
170000006354285	14-008-062-00006-0001	MEZCLA GUISANTE - AVENA	S		1,15		1,15	1,15
170000006354286	14-008-062-00007-0001	MEZCLA GUISANTE - AVENA	S		0,89		0,89	0,89
170000006354287	14-008-062-00284-0001	MEZCLA GUISANTE - AVENA	S		0,46		0,46	0,46
170000006354288	14-008-062-00278-0001	TRANQUILLÓN	S		2,61		2,61	2,61
170000006354289	14-008-054-00411-0001	TRITICALE	S		0,94		0,94	0,94
170000006354290	14-008-054-00431-0001	CENTENO	S		2,02		2,02	2,02
170000006354291	14-008-053-00068-0001	CENTENO	S		0,66		0,66	0,66
170000006354292	14-008-046-00020-0001	BARBECHO TRADICIONAL	S		0,21		0,21	0,21
170000006354293	14-008-046-00040-0001	BARBECHO TRADICIONAL	S		0,20		0,20	0,20

(1) Con incidencias que retienen pago o deniegan el expediente.

(2) Se calcula sobre superficie declarada admisible.

(3) Aplicación del artículo 16 bis del RD 147/2023.

Puede verificar la integridad de una copia de este documento mediante la lectura del código QR adjunto o mediante el acceso a la dirección <https://ws050.juntadeandalucia.es/verificarFirma> indicando el código de VERIFICACIÓN

FIRMADO POR	RAQUEL MARIA ESPIN CRESPO	FECHA	26/06/2024
VERIFICACIÓN	Pk2jmMQ72K8YCCE9EQ8LU85ENJJ6M	PÁGINA	627/8857



**INCIDENCIAS****INCIDENCIA DESCRIPCIÓN**

4272	Verifica que las líneas de declaración de las Solicitudes Únicas no tienen solapes con la capa de Retroactividad Gráfica (ambas de la misma campaña) a nivel de expediente/línea de declaración gráfica de la solicitud. Recinto:14-008-035-00033-00003 Cultivo: - Agregado de la referencia del recinto.:0 Zona de la referencia del recinto.:0 Superficie solapada.:0,03 Id. Incid.:95153452
86119	Carga ganadera NO cumple con el valor mínimo de 0,2 UGM/ha. Recinto:14-008-035-00028-00002 Cultivo:62000 PASTOS PERMANENTES DE 5 O MAS AÑOS-SIN VARIEDAD Secano Carga Ganadera:0 Recinto:14-008-035-00034-00003 Cultivo:62000 PASTOS PERMANENTES DE 5 O MAS AÑOS-SIN VARIEDAD Secano Carga Ganadera:0 Recinto:14-008-035-00036-00002 Cultivo:62000 PASTOS PERMANENTES DE 5 O MAS AÑOS-SIN VARIEDAD Secano Carga Ganadera:0 Recinto:14-008-035-00037-00002 Cultivo:62000 PASTOS PERMANENTES DE 5 O MAS AÑOS-SIN VARIEDAD Secano Carga Ganadera:0 Recinto:14-008-037-00054-00002 Cultivo:62000 PASTOS PERMANENTES DE 5 O MAS AÑOS-SIN VARIEDAD Secano Carga Ganadera:0 Recinto:14-008-044-00064-00002 Cultivo:63000 PASTOS DE MENOS DE 5 AÑOS-SIN VARIEDAD Secano Carga Ganadera:0 Recinto:14-008-054-00431-00007 Cultivo:62000 PASTOS PERMANENTES DE 5 O MAS AÑOS-SIN VARIEDAD Secano Carga Ganadera:0 Recinto:14-008-056-00024-00001 Cultivo:62000 PASTOS PERMANENTES DE 5 O MAS AÑOS-SIN VARIEDAD Secano Carga Ganadera:0 Recinto:14-008-062-00010-00002 Cultivo:62000 PASTOS PERMANENTES DE 5 O MAS AÑOS-SIN VARIEDAD Secano Carga Ganadera:0 Recinto:14-008-062-00010-00003 Cultivo:62000 PASTOS PERMANENTES DE 5 O MAS AÑOS-SIN VARIEDAD Secano Carga Ganadera:0 Recinto:14-008-062-00168-00001 Cultivo:20000 BARBECHO TRADICIONAL-SIN VARIEDAD Secano Carga Ganadera:0 Recinto:14-008-062-00285-00001 Cultivo:62000 PASTOS PERMANENTES DE 5 O MAS AÑOS-SIN VARIEDAD Secano Carga Ganadera:0 Recinto:14-008-062-00285-00003 Cultivo:63000 PASTOS DE MENOS DE 5 AÑOS-SIN VARIEDAD Secano Carga Ganadera:0 Recinto:14-008-063-00196-00001 Cultivo:62000 PASTOS PERMANENTES DE 5 O MAS AÑOS-SIN VARIEDAD Secano Carga Ganadera:0 Recinto:14-008-063-00197-00001 Cultivo:62000 PASTOS PERMANENTES DE 5 O MAS AÑOS-SIN VARIEDAD Secano Carga Ganadera:0 Recinto:14-008-064-00108-00002 Cultivo:62000 PASTOS PERMANENTES DE 5 O MAS AÑOS-SIN VARIEDAD Secano Carga Ganadera:0 Recinto:14-008-064-00109-00002 Cultivo:62000 PASTOS PERMANENTES DE 5 O MAS AÑOS-SIN VARIEDAD Secano Carga Ganadera:0 Recinto:14-008-064-00113-00001 Cultivo:63000 PASTOS DE MENOS DE 5 AÑOS-SIN VARIEDAD Secano Carga Ganadera:0 Recinto:14-008-064-00245-00004 Cultivo:63000 PASTOS DE MENOS DE 5 AÑOS-SIN VARIEDAD Secano Carga Ganadera:0 Recinto:14-008-064-00246-00002 Cultivo:20000 BARBECHO TRADICIONAL-SIN VARIEDAD Secano Carga Ganadera:0 Recinto:14-008-064-00246-00002 Cultivo:63000 PASTOS DE MENOS DE 5 AÑOS-SIN VARIEDAD Secano Carga Ganadera:0 Recinto:14-008-064-00372-00001 Cultivo:62000 PASTOS PERMANENTES DE 5 O MAS AÑOS-SIN VARIEDAD Secano Carga Ganadera:0 Recinto:14-008-064-00373-00001 Cultivo:62000 PASTOS PERMANENTES DE 5 O MAS AÑOS-SIN VARIEDAD Secano Carga Ganadera:0 Recinto:14-008-064-00373-00002 Cultivo:62000 PASTOS PERMANENTES DE 5 O MAS AÑOS-SIN VARIEDAD Secano Carga Ganadera:0 Recinto:14-008-064-00374-00002 Cultivo:62000 PASTOS PERMANENTES DE 5 O MAS AÑOS-SIN VARIEDAD Secano Carga Ganadera:0 Recinto:14-008-064-00381-00002 Cultivo:62000 PASTOS PERMANENTES DE 5 O MAS AÑOS-SIN VARIEDAD Secano Carga Ganadera:0 Recinto:14-008-064-00383-00003 Cultivo:62000 PASTOS PERMANENTES DE 5 O MAS AÑOS-SIN VARIEDAD Secano Carga Ganadera:0 Recinto:14-008-064-00384-00004 Cultivo:62000 PASTOS PERMANENTES DE 5 O MAS AÑOS-SIN VARIEDAD Secano Carga Ganadera:0 Recinto:14-008-064-00386-00002 Cultivo:62000 PASTOS PERMANENTES DE 5 O MAS AÑOS-SIN VARIEDAD Secano Carga Ganadera:0 Recinto:14-008-064-00390-00001 Cultivo:62000 PASTOS PERMANENTES DE 5 O MAS AÑOS-SIN VARIEDAD Secano Carga Ganadera:0 Recinto:14-008-065-00004-00011 Cultivo:62000 PASTOS PERMANENTES DE 5 O MAS AÑOS-SIN VARIEDAD Secano Carga Ganadera:0 Recinto:14-008-065-00004-00012 Cultivo:62000 PASTOS PERMANENTES DE 5 O MAS AÑOS-SIN VARIEDAD Secano Carga Ganadera:0 Recinto:14-008-065-00007-00001 Cultivo:62000 PASTOS PERMANENTES DE 5 O MAS AÑOS-SIN VARIEDAD Secano Carga Ganadera:0

(1) Con incidencias que retienen pago o deniegan el expediente.  
(2) Se calcula sobre superficie declarada admisible.  
(3) Aplicación del artículo 16 bis del RD 147/2023.

Puede verificar la integridad de una copia de este documento mediante la lectura del código QR adjunto o mediante el acceso a la dirección <https://ws050.juntadeandalucia.es/verificarFirma> indicando el código de VERIFICACIÓN

FIRMADO POR	RAQUEL MARIA ESPIN CRESPO	FECHA	26/06/2024
VERIFICACIÓN	Pk2jmMQ72K8YCC9E9EQ8LU85ENJJ6M	PÁGINA	628/8857





**INCIDENCIAS**

**INCIDENCIA DESCRIPCIÓN**

86120	Para explotaciones de pastos permanentes ubicadas en espacios protegidos la carga ganadera mínima será 0,1 UGM/ha. Recinto:14-008-035-00027-00004 Cultivo:62000 PASTOS PERMANENTES DE 5 O MAS AÑOS-SIN VARIEDAD Secano Carga Ganadera:0 Recinto:14-008-044-00104-00004 Cultivo:62000 PASTOS PERMANENTES DE 5 O MAS AÑOS-SIN VARIEDAD Secano Carga Ganadera:0 Recinto:14-008-064-00112-00003 Cultivo:62000 PASTOS PERMANENTES DE 5 O MAS AÑOS-SIN VARIEDAD Secano Carga Ganadera:0 Recinto:14-008-065-00004-00002 Cultivo:62000 PASTOS PERMANENTES DE 5 O MAS AÑOS-SIN VARIEDAD Secano Carga Ganadera:0 Recinto:14-008-065-00008-00001 Cultivo:62000 PASTOS PERMANENTES DE 5 O MAS AÑOS-SIN VARIEDAD Secano Carga Ganadera:0 Recinto:14-008-065-00070-00001 Cultivo:63000 PASTOS DE MENOS DE 5 AÑOS-SIN VARIEDAD Secano Carga Ganadera:0 Recinto:14-008-065-00308-00003 Cultivo:62000 PASTOS PERMANENTES DE 5 O MAS AÑOS-SIN VARIEDAD Secano Carga Ganadera:0
86122	Recinto superficie forrajera que realiza la actividad de producción de pastoreo y no declara el o los códigos del Registro de Explotaciones Ganaderas de Andalucía, REGA. Recinto:14-008-035-00027-00004 Cultivo:62000 PASTOS PERMANENTES DE 5 O MAS AÑOS-SIN VARIEDAD Secano Recinto:14-008-035-00028-00002 Cultivo:62000 PASTOS PERMANENTES DE 5 O MAS AÑOS-SIN VARIEDAD Secano Recinto:14-008-035-00034-00003 Cultivo:62000 PASTOS PERMANENTES DE 5 O MAS AÑOS-SIN VARIEDAD Secano Recinto:14-008-035-00036-00002 Cultivo:62000 PASTOS PERMANENTES DE 5 O MAS AÑOS-SIN VARIEDAD Secano Recinto:14-008-035-00037-00002 Cultivo:62000 PASTOS PERMANENTES DE 5 O MAS AÑOS-SIN VARIEDAD Secano Recinto:14-008-037-00054-00002 Cultivo:62000 PASTOS PERMANENTES DE 5 O MAS AÑOS-SIN VARIEDAD Secano Recinto:14-008-044-00064-00002 Cultivo:63000 PASTOS DE MENOS DE 5 AÑOS-SIN VARIEDAD Secano Recinto:14-008-044-00104-00004 Cultivo:62000 PASTOS PERMANENTES DE 5 O MAS AÑOS-SIN VARIEDAD Secano Recinto:14-008-054-00431-00007 Cultivo:62000 PASTOS PERMANENTES DE 5 O MAS AÑOS-SIN VARIEDAD Secano Recinto:14-008-056-00024-00001 Cultivo:62000 PASTOS PERMANENTES DE 5 O MAS AÑOS-SIN VARIEDAD Secano Recinto:14-008-062-00010-00002 Cultivo:62000 PASTOS PERMANENTES DE 5 O MAS AÑOS-SIN VARIEDAD Secano Recinto:14-008-062-00010-00003 Cultivo:62000 PASTOS PERMANENTES DE 5 O MAS AÑOS-SIN VARIEDAD Secano Recinto:14-008-062-00168-00001 Cultivo:20000 BARBECHO TRADICIONAL-SIN VARIEDAD Secano Recinto:14-008-062-00285-00001 Cultivo:62000 PASTOS PERMANENTES DE 5 O MAS AÑOS-SIN VARIEDAD Secano Recinto:14-008-062-00285-00003 Cultivo:63000 PASTOS DE MENOS DE 5 AÑOS-SIN VARIEDAD Secano Recinto:14-008-063-00196-00001 Cultivo:62000 PASTOS PERMANENTES DE 5 O MAS AÑOS-SIN VARIEDAD Secano Recinto:14-008-063-00197-00001 Cultivo:62000 PASTOS PERMANENTES DE 5 O MAS AÑOS-SIN VARIEDAD Secano Recinto:14-008-064-00108-00002 Cultivo:62000 PASTOS PERMANENTES DE 5 O MAS AÑOS-SIN VARIEDAD Secano Recinto:14-008-064-00109-00002 Cultivo:62000 PASTOS PERMANENTES DE 5 O MAS AÑOS-SIN VARIEDAD Secano Recinto:14-008-064-00112-00003 Cultivo:62000 PASTOS PERMANENTES DE 5 O MAS AÑOS-SIN VARIEDAD Secano Recinto:14-008-064-00113-00001 Cultivo:63000 PASTOS DE MENOS DE 5 AÑOS-SIN VARIEDAD Secano Recinto:14-008-064-00245-00004 Cultivo:63000 PASTOS DE MENOS DE 5 AÑOS-SIN VARIEDAD Secano Recinto:14-008-064-00246-00002 Cultivo:20000 BARBECHO TRADICIONAL-SIN VARIEDAD Secano Recinto:14-008-064-00246-00002 Cultivo:63000 PASTOS DE MENOS DE 5 AÑOS-SIN VARIEDAD Secano Recinto:14-008-064-00372-00001 Cultivo:62000 PASTOS PERMANENTES DE 5 O MAS AÑOS-SIN VARIEDAD Secano Recinto:14-008-064-00373-00001 Cultivo:62000 PASTOS PERMANENTES DE 5 O MAS AÑOS-SIN VARIEDAD Secano Recinto:14-008-064-00373-00002 Cultivo:62000 PASTOS PERMANENTES DE 5 O MAS AÑOS-SIN VARIEDAD Secano Recinto:14-008-064-00374-00002 Cultivo:62000 PASTOS PERMANENTES DE 5 O MAS AÑOS-SIN VARIEDAD Secano Recinto:14-008-064-00381-00002 Cultivo:62000 PASTOS PERMANENTES DE 5 O MAS AÑOS-SIN VARIEDAD Secano Recinto:14-008-064-00383-00003 Cultivo:62000 PASTOS PERMANENTES DE 5 O MAS AÑOS-SIN VARIEDAD Secano Recinto:14-008-064-00384-00004 Cultivo:62000 PASTOS PERMANENTES DE 5 O MAS AÑOS-SIN VARIEDAD Secano Recinto:14-008-064-00386-00002 Cultivo:62000 PASTOS PERMANENTES DE 5 O MAS AÑOS-SIN VARIEDAD Secano Recinto:14-008-064-00390-00001 Cultivo:62000 PASTOS PERMANENTES DE 5 O MAS AÑOS-SIN VARIEDAD Secano Recinto:14-008-065-00004-00002 Cultivo:62000 PASTOS PERMANENTES DE 5 O MAS AÑOS-SIN VARIEDAD Secano Recinto:14-008-065-00004-00011 Cultivo:62000 PASTOS PERMANENTES DE 5 O MAS AÑOS-SIN VARIEDAD Secano Recinto:14-008-065-00004-00012 Cultivo:62000 PASTOS PERMANENTES DE 5 O MAS AÑOS-SIN VARIEDAD Secano Recinto:14-008-065-00007-00001 Cultivo:62000 PASTOS PERMANENTES DE 5 O MAS AÑOS-SIN VARIEDAD Secano Recinto:14-008-065-00008-00001 Cultivo:62000 PASTOS PERMANENTES DE 5 O MAS AÑOS-SIN VARIEDAD Secano Recinto:14-008-065-00070-00001 Cultivo:63000 PASTOS DE MENOS DE 5 AÑOS-SIN VARIEDAD Secano Recinto:14-008-065-00308-00003 Cultivo:62000 PASTOS PERMANENTES DE 5 O MAS AÑOS-SIN VARIEDAD Secano
86124	Recinto de forrajera para Cálculo de Carga Ganadera que No pertenece a Explotación. Recinto:14-008-035-00027-00004 Cultivo:62000 PASTOS PERMANENTES DE 5 O MAS AÑOS-SIN VARIEDAD Secano Recinto:14-008-035-00028-00002 Cultivo:62000 PASTOS PERMANENTES DE 5 O MAS AÑOS-SIN VARIEDAD Secano

(1) Con incidencias que retienen pago o deniegan el expediente.  
 (2) Se calcula sobre superficie declarada admisible.  
 (3) Aplicación del artículo 16 bis del RD 147/2023.

Puede verificar la integridad de una copia de este documento mediante la lectura del código QR adjunto o mediante el acceso a la dirección <https://ws050.juntadeandalucia.es/verificarFirma> indicando el código de VERIFICACIÓN

FIRMADO POR	RAQUEL MARIA ESPIN CRESPO	FECHA	26/06/2024
VERIFICACIÓN	Pk2jmMQ72K8YCCE9EQ8LU85ENJJ6M	PÁGINA	629/8857





**INCIDENCIAS**

**INCIDENCIA DESCRIPCIÓN**

Recinto:14-008-035-00034-00003	Cultivo:62000	PASTOS PERMANENTES DE 5 O MAS AÑOS-SIN VARIEDAD	Secano
Recinto:14-008-035-00036-00002	Cultivo:62000	PASTOS PERMANENTES DE 5 O MAS AÑOS-SIN VARIEDAD	Secano
Recinto:14-008-035-00037-00002	Cultivo:62000	PASTOS PERMANENTES DE 5 O MAS AÑOS-SIN VARIEDAD	Secano
Recinto:14-008-037-00054-00002	Cultivo:62000	PASTOS PERMANENTES DE 5 O MAS AÑOS-SIN VARIEDAD	Secano
Recinto:14-008-044-00064-00002	Cultivo:63000	PASTOS DE MENOS DE 5 AÑOS-SIN VARIEDAD	Secano
Recinto:14-008-044-00104-00004	Cultivo:62000	PASTOS PERMANENTES DE 5 O MAS AÑOS-SIN VARIEDAD	Secano
Recinto:14-008-054-00431-00007	Cultivo:62000	PASTOS PERMANENTES DE 5 O MAS AÑOS-SIN VARIEDAD	Secano
Recinto:14-008-056-00024-00001	Cultivo:62000	PASTOS PERMANENTES DE 5 O MAS AÑOS-SIN VARIEDAD	Secano
Recinto:14-008-062-00010-00002	Cultivo:62000	PASTOS PERMANENTES DE 5 O MAS AÑOS-SIN VARIEDAD	Secano
Recinto:14-008-062-00010-00003	Cultivo:62000	PASTOS PERMANENTES DE 5 O MAS AÑOS-SIN VARIEDAD	Secano
Recinto:14-008-062-00168-00001	Cultivo:20000	BARBECHO TRADICIONAL-SIN VARIEDAD	Secano
Recinto:14-008-062-00285-00001	Cultivo:62000	PASTOS PERMANENTES DE 5 O MAS AÑOS-SIN VARIEDAD	Secano
Recinto:14-008-062-00285-00003	Cultivo:63000	PASTOS DE MENOS DE 5 AÑOS-SIN VARIEDAD	Secano
Recinto:14-008-063-00196-00001	Cultivo:62000	PASTOS PERMANENTES DE 5 O MAS AÑOS-SIN VARIEDAD	Secano
Recinto:14-008-063-00197-00001	Cultivo:62000	PASTOS PERMANENTES DE 5 O MAS AÑOS-SIN VARIEDAD	Secano
Recinto:14-008-064-00108-00002	Cultivo:62000	PASTOS PERMANENTES DE 5 O MAS AÑOS-SIN VARIEDAD	Secano
Recinto:14-008-064-00109-00002	Cultivo:62000	PASTOS PERMANENTES DE 5 O MAS AÑOS-SIN VARIEDAD	Secano
Recinto:14-008-064-00112-00003	Cultivo:62000	PASTOS PERMANENTES DE 5 O MAS AÑOS-SIN VARIEDAD	Secano
Recinto:14-008-064-00113-00001	Cultivo:63000	PASTOS DE MENOS DE 5 AÑOS-SIN VARIEDAD	Secano
Recinto:14-008-064-00245-00004	Cultivo:63000	PASTOS DE MENOS DE 5 AÑOS-SIN VARIEDAD	Secano
Recinto:14-008-064-00246-00002	Cultivo:20000	BARBECHO TRADICIONAL-SIN VARIEDAD	Secano
Recinto:14-008-064-00246-00002	Cultivo:63000	PASTOS DE MENOS DE 5 AÑOS-SIN VARIEDAD	Secano
Recinto:14-008-064-00372-00001	Cultivo:62000	PASTOS PERMANENTES DE 5 O MAS AÑOS-SIN VARIEDAD	Secano
Recinto:14-008-064-00373-00001	Cultivo:62000	PASTOS PERMANENTES DE 5 O MAS AÑOS-SIN VARIEDAD	Secano
Recinto:14-008-064-00373-00002	Cultivo:62000	PASTOS PERMANENTES DE 5 O MAS AÑOS-SIN VARIEDAD	Secano
Recinto:14-008-064-00374-00002	Cultivo:62000	PASTOS PERMANENTES DE 5 O MAS AÑOS-SIN VARIEDAD	Secano
Recinto:14-008-064-00381-00002	Cultivo:62000	PASTOS PERMANENTES DE 5 O MAS AÑOS-SIN VARIEDAD	Secano
Recinto:14-008-064-00383-00003	Cultivo:62000	PASTOS PERMANENTES DE 5 O MAS AÑOS-SIN VARIEDAD	Secano
Recinto:14-008-064-00384-00004	Cultivo:62000	PASTOS PERMANENTES DE 5 O MAS AÑOS-SIN VARIEDAD	Secano
Recinto:14-008-064-00385-00001	Cultivo:63000	PASTOS DE MENOS DE 5 AÑOS-SIN VARIEDAD	Secano
Recinto:14-008-064-00386-00002	Cultivo:62000	PASTOS PERMANENTES DE 5 O MAS AÑOS-SIN VARIEDAD	Secano
Recinto:14-008-064-00390-00001	Cultivo:62000	PASTOS PERMANENTES DE 5 O MAS AÑOS-SIN VARIEDAD	Secano
Recinto:14-008-065-00004-00002	Cultivo:62000	PASTOS PERMANENTES DE 5 O MAS AÑOS-SIN VARIEDAD	Secano
Recinto:14-008-065-00004-00011	Cultivo:62000	PASTOS PERMANENTES DE 5 O MAS AÑOS-SIN VARIEDAD	Secano
Recinto:14-008-065-00004-00012	Cultivo:62000	PASTOS PERMANENTES DE 5 O MAS AÑOS-SIN VARIEDAD	Secano
Recinto:14-008-065-00007-00001	Cultivo:62000	PASTOS PERMANENTES DE 5 O MAS AÑOS-SIN VARIEDAD	Secano
Recinto:14-008-065-00008-00001	Cultivo:62000	PASTOS PERMANENTES DE 5 O MAS AÑOS-SIN VARIEDAD	Secano
Recinto:14-008-065-00070-00001	Cultivo:63000	PASTOS DE MENOS DE 5 AÑOS-SIN VARIEDAD	Secano
Recinto:14-008-065-00308-00003	Cultivo:62000	PASTOS PERMANENTES DE 5 O MAS AÑOS-SIN VARIEDAD	Secano

**Datos considerados para el Cálculo de la Carga Ganadera del expediente**

Superficie determinada para Cálculo Carga Ganadera: 0,00 ha  
 Carga Ganadera del Expediente: 0,00 ugm/ha

**Incidencias de carga ganadera**

**INCIDENCIA DESCRIPCIÓN**

86122	Recinto superficie forrajera que realiza la actividad de producción de pastoreo y no declara el o los códigos del Registro de Explotaciones Ganaderas de Andalucía, REGA.
Recinto:14-008-037-00054-00002	Cultivo:62000 PASTOS PERMANENTES DE 5 O MAS AÑOS-SIN VARIEDAD Secano
Recinto:14-008-044-00064-00002	Cultivo:63000 PASTOS DE MENOS DE 5 AÑOS-SIN VARIEDAD Secano
Recinto:14-008-065-00004-00002	Cultivo:62000 PASTOS PERMANENTES DE 5 O MAS AÑOS-SIN VARIEDAD Secano
Recinto:14-008-065-00308-00003	Cultivo:62000 PASTOS PERMANENTES DE 5 O MAS AÑOS-SIN VARIEDAD Secano
Recinto:14-008-065-00070-00001	Cultivo:63000 PASTOS DE MENOS DE 5 AÑOS-SIN VARIEDAD Secano
Recinto:14-008-064-00108-00002	Cultivo:62000 PASTOS PERMANENTES DE 5 O MAS AÑOS-SIN VARIEDAD Secano
Recinto:14-008-044-00104-00004	Cultivo:62000 PASTOS PERMANENTES DE 5 O MAS AÑOS-SIN VARIEDAD Secano

(1) Con incidencias que retienen pago o deniegan el expediente.  
 (2) Se calcula sobre superficie declarada admisible.  
 (3) Aplicación del artículo 16 bis del RD 147/2023.

Puede verificar la integridad de una copia de este documento mediante la lectura del código QR adjunto o mediante el acceso a la dirección <https://ws050.juntadeandalucia.es/verificarFirma> indicando el código de VERIFICACIÓN

FIRMADO POR	RAQUEL MARIA ESPIN CRESPO	FECHA	26/06/2024
VERIFICACIÓN	Pk2jmMQ72K8YCC9E9EQ8LU85ENJJ6M	PÁGINA	630/8857





Recinto:14-008-044-00104-00004	Cultivo:62000	PASTOS PERMANENTES DE 5 O MAS AÑOS-SIN VARIEDAD	Secano
Recinto:14-008-044-00104-00004	Cultivo:62000	PASTOS PERMANENTES DE 5 O MAS AÑOS-SIN VARIEDAD	Secano
Recinto:14-008-065-00004-00012	Cultivo:62000	PASTOS PERMANENTES DE 5 O MAS AÑOS-SIN VARIEDAD	Secano
Recinto:14-008-065-00004-00011	Cultivo:62000	PASTOS PERMANENTES DE 5 O MAS AÑOS-SIN VARIEDAD	Secano
Recinto:14-008-064-00384-00004	Cultivo:62000	PASTOS PERMANENTES DE 5 O MAS AÑOS-SIN VARIEDAD	Secano
Recinto:14-008-064-00384-00004	Cultivo:62000	PASTOS PERMANENTES DE 5 O MAS AÑOS-SIN VARIEDAD	Secano
Recinto:14-008-064-00383-00003	Cultivo:62000	PASTOS PERMANENTES DE 5 O MAS AÑOS-SIN VARIEDAD	Secano
Recinto:14-008-064-00374-00002	Cultivo:62000	PASTOS PERMANENTES DE 5 O MAS AÑOS-SIN VARIEDAD	Secano
Recinto:14-008-064-00112-00003	Cultivo:62000	PASTOS PERMANENTES DE 5 O MAS AÑOS-SIN VARIEDAD	Secano
Recinto:14-008-062-00010-00003	Cultivo:62000	PASTOS PERMANENTES DE 5 O MAS AÑOS-SIN VARIEDAD	Secano
Recinto:14-008-062-00010-00002	Cultivo:62000	PASTOS PERMANENTES DE 5 O MAS AÑOS-SIN VARIEDAD	Secano
Recinto:14-008-054-00431-00007	Cultivo:62000	PASTOS PERMANENTES DE 5 O MAS AÑOS-SIN VARIEDAD	Secano
Recinto:14-008-064-00386-00002	Cultivo:62000	PASTOS PERMANENTES DE 5 O MAS AÑOS-SIN VARIEDAD	Secano
Recinto:14-008-064-00381-00002	Cultivo:62000	PASTOS PERMANENTES DE 5 O MAS AÑOS-SIN VARIEDAD	Secano
Recinto:14-008-064-00373-00002	Cultivo:62000	PASTOS PERMANENTES DE 5 O MAS AÑOS-SIN VARIEDAD	Secano
Recinto:14-008-064-00109-00002	Cultivo:62000	PASTOS PERMANENTES DE 5 O MAS AÑOS-SIN VARIEDAD	Secano
Recinto:14-008-062-00285-00003	Cultivo:63000	PASTOS DE MENOS DE 5 AÑOS-SIN VARIEDAD	Secano
Recinto:14-008-035-00037-00002	Cultivo:62000	PASTOS PERMANENTES DE 5 O MAS AÑOS-SIN VARIEDAD	Secano
Recinto:14-008-064-00390-00001	Cultivo:62000	PASTOS PERMANENTES DE 5 O MAS AÑOS-SIN VARIEDAD	Secano
Recinto:14-008-065-00007-00001	Cultivo:62000	PASTOS PERMANENTES DE 5 O MAS AÑOS-SIN VARIEDAD	Secano
Recinto:14-008-065-00008-00001	Cultivo:62000	PASTOS PERMANENTES DE 5 O MAS AÑOS-SIN VARIEDAD	Secano
Recinto:14-008-035-00034-00003	Cultivo:62000	PASTOS PERMANENTES DE 5 O MAS AÑOS-SIN VARIEDAD	Secano
Recinto:14-008-035-00027-00004	Cultivo:62000	PASTOS PERMANENTES DE 5 O MAS AÑOS-SIN VARIEDAD	Secano
Recinto:14-008-035-00036-00002	Cultivo:62000	PASTOS PERMANENTES DE 5 O MAS AÑOS-SIN VARIEDAD	Secano
Recinto:14-008-064-00373-00001	Cultivo:62000	PASTOS PERMANENTES DE 5 O MAS AÑOS-SIN VARIEDAD	Secano
Recinto:14-008-035-00028-00002	Cultivo:62000	PASTOS PERMANENTES DE 5 O MAS AÑOS-SIN VARIEDAD	Secano
Recinto:14-008-056-00024-00001	Cultivo:62000	PASTOS PERMANENTES DE 5 O MAS AÑOS-SIN VARIEDAD	Secano
Recinto:14-008-065-00004-00002	Cultivo:62000	PASTOS PERMANENTES DE 5 O MAS AÑOS-SIN VARIEDAD	Secano
Recinto:14-008-064-00246-00002	Cultivo:20000	BARBECHO TRADICIONAL-SIN VARIEDAD	Secano
Recinto:14-008-063-00196-00001	Cultivo:62000	PASTOS PERMANENTES DE 5 O MAS AÑOS-SIN VARIEDAD	Secano
Recinto:14-008-063-00197-00001	Cultivo:62000	PASTOS PERMANENTES DE 5 O MAS AÑOS-SIN VARIEDAD	Secano
Recinto:14-008-064-00372-00001	Cultivo:62000	PASTOS PERMANENTES DE 5 O MAS AÑOS-SIN VARIEDAD	Secano
Recinto:14-008-062-00168-00001	Cultivo:20000	BARBECHO TRADICIONAL-SIN VARIEDAD	Secano
Recinto:14-008-064-00113-00001	Cultivo:63000	PASTOS DE MENOS DE 5 AÑOS-SIN VARIEDAD	Secano
Recinto:14-008-064-00245-00004	Cultivo:63000	PASTOS DE MENOS DE 5 AÑOS-SIN VARIEDAD	Secano
Recinto:14-008-064-00246-00002	Cultivo:63000	PASTOS DE MENOS DE 5 AÑOS-SIN VARIEDAD	Secano
Recinto:14-008-062-00285-00001	Cultivo:62000	PASTOS PERMANENTES DE 5 O MAS AÑOS-SIN VARIEDAD	Secano
Recinto:14-008-062-00285-00001	Cultivo:62000	PASTOS PERMANENTES DE 5 O MAS AÑOS-SIN VARIEDAD	Secano
86124	Recinto de forrajera para Cálculo de Carga Ganadera que No pertenece a Explotación.		
Recinto:14-008-037-00054-00002	Cultivo:62000	PASTOS PERMANENTES DE 5 O MAS AÑOS-SIN VARIEDAD	Secano
Recinto:14-008-044-00064-00002	Cultivo:63000	PASTOS DE MENOS DE 5 AÑOS-SIN VARIEDAD	Secano
Recinto:14-008-064-00113-00001	Cultivo:63000	PASTOS DE MENOS DE 5 AÑOS-SIN VARIEDAD	Secano
Recinto:14-008-064-00385-00001	Cultivo:63000	PASTOS DE MENOS DE 5 AÑOS-SIN VARIEDAD	Secano
Recinto:14-008-065-00004-00002	Cultivo:62000	PASTOS PERMANENTES DE 5 O MAS AÑOS-SIN VARIEDAD	Secano
Recinto:14-008-065-00308-00003	Cultivo:62000	PASTOS PERMANENTES DE 5 O MAS AÑOS-SIN VARIEDAD	Secano
Recinto:14-008-065-00070-00001	Cultivo:63000	PASTOS DE MENOS DE 5 AÑOS-SIN VARIEDAD	Secano
Recinto:14-008-064-00108-00002	Cultivo:62000	PASTOS PERMANENTES DE 5 O MAS AÑOS-SIN VARIEDAD	Secano
Recinto:14-008-044-00104-00004	Cultivo:62000	PASTOS PERMANENTES DE 5 O MAS AÑOS-SIN VARIEDAD	Secano
Recinto:14-008-044-00104-00004	Cultivo:62000	PASTOS PERMANENTES DE 5 O MAS AÑOS-SIN VARIEDAD	Secano
Recinto:14-008-044-00104-00004	Cultivo:62000	PASTOS PERMANENTES DE 5 O MAS AÑOS-SIN VARIEDAD	Secano
Recinto:14-008-065-00004-00012	Cultivo:62000	PASTOS PERMANENTES DE 5 O MAS AÑOS-SIN VARIEDAD	Secano
Recinto:14-008-065-00004-00011	Cultivo:62000	PASTOS PERMANENTES DE 5 O MAS AÑOS-SIN VARIEDAD	Secano
Recinto:14-008-064-00384-00004	Cultivo:62000	PASTOS PERMANENTES DE 5 O MAS AÑOS-SIN VARIEDAD	Secano
Recinto:14-008-064-00384-00004	Cultivo:62000	PASTOS PERMANENTES DE 5 O MAS AÑOS-SIN VARIEDAD	Secano
Recinto:14-008-064-00383-00003	Cultivo:62000	PASTOS PERMANENTES DE 5 O MAS AÑOS-SIN VARIEDAD	Secano
Recinto:14-008-064-00374-00002	Cultivo:62000	PASTOS PERMANENTES DE 5 O MAS AÑOS-SIN VARIEDAD	Secano
Recinto:14-008-064-00112-00003	Cultivo:62000	PASTOS PERMANENTES DE 5 O MAS AÑOS-SIN VARIEDAD	Secano
Recinto:14-008-062-00010-00003	Cultivo:62000	PASTOS PERMANENTES DE 5 O MAS AÑOS-SIN VARIEDAD	Secano
Recinto:14-008-062-00010-00002	Cultivo:62000	PASTOS PERMANENTES DE 5 O MAS AÑOS-SIN VARIEDAD	Secano
Recinto:14-008-054-00431-00007	Cultivo:62000	PASTOS PERMANENTES DE 5 O MAS AÑOS-SIN VARIEDAD	Secano

(1) Con incidencias que retienen pago o deniegan el expediente.  
 (2) Se calcula sobre superficie declarada admisible.  
 (3) Aplicación del artículo 16 bis del RD 147/2023.

Puede verificar la integridad de una copia de este documento mediante la lectura del código QR adjunto o mediante el acceso a la dirección <a href="https://ws050.juntadeandalucia.es/verificarFirma">https://ws050.juntadeandalucia.es/verificarFirma</a> indicando el código de VERIFICACIÓN				
FIRMADO POR	RAQUEL MARIA ESPIN CRESPO	FECHA	26/06/2024	
VERIFICACIÓN	Pk2jmMQ72K8YCCE9EQ8LU85ENJJ6M	PÁGINA	631/8857	





	Recinto:14-008-064-00386-00002	Cultivo:62000	PASTOS PERMANENTES DE 5 O MAS AÑOS-SIN VARIEDAD	Secano
	Recinto:14-008-064-00381-00002	Cultivo:62000	PASTOS PERMANENTES DE 5 O MAS AÑOS-SIN VARIEDAD	Secano
	Recinto:14-008-064-00373-00002	Cultivo:62000	PASTOS PERMANENTES DE 5 O MAS AÑOS-SIN VARIEDAD	Secano
	Recinto:14-008-064-00109-00002	Cultivo:62000	PASTOS PERMANENTES DE 5 O MAS AÑOS-SIN VARIEDAD	Secano
	Recinto:14-008-062-00285-00003	Cultivo:63000	PASTOS DE MENOS DE 5 AÑOS-SIN VARIEDAD	Secano
	Recinto:14-008-035-00037-00002	Cultivo:62000	PASTOS PERMANENTES DE 5 O MAS AÑOS-SIN VARIEDAD	Secano
	Recinto:14-008-064-00390-00001	Cultivo:62000	PASTOS PERMANENTES DE 5 O MAS AÑOS-SIN VARIEDAD	Secano
	Recinto:14-008-065-00007-00001	Cultivo:62000	PASTOS PERMANENTES DE 5 O MAS AÑOS-SIN VARIEDAD	Secano
	Recinto:14-008-065-00008-00001	Cultivo:62000	PASTOS PERMANENTES DE 5 O MAS AÑOS-SIN VARIEDAD	Secano
	Recinto:14-008-035-00034-00003	Cultivo:62000	PASTOS PERMANENTES DE 5 O MAS AÑOS-SIN VARIEDAD	Secano
	Recinto:14-008-035-00027-00004	Cultivo:62000	PASTOS PERMANENTES DE 5 O MAS AÑOS-SIN VARIEDAD	Secano
	Recinto:14-008-035-00036-00002	Cultivo:62000	PASTOS PERMANENTES DE 5 O MAS AÑOS-SIN VARIEDAD	Secano
	Recinto:14-008-064-00373-00001	Cultivo:62000	PASTOS PERMANENTES DE 5 O MAS AÑOS-SIN VARIEDAD	Secano
	Recinto:14-008-035-00028-00002	Cultivo:62000	PASTOS PERMANENTES DE 5 O MAS AÑOS-SIN VARIEDAD	Secano
	Recinto:14-008-056-00024-00001	Cultivo:62000	PASTOS PERMANENTES DE 5 O MAS AÑOS-SIN VARIEDAD	Secano
	Recinto:14-008-065-00004-00002	Cultivo:62000	PASTOS PERMANENTES DE 5 O MAS AÑOS-SIN VARIEDAD	Secano
	Recinto:14-008-064-00246-00002	Cultivo:20000	BARBECHO TRADICIONAL-SIN VARIEDAD	Secano
	Recinto:14-008-063-00196-00001	Cultivo:62000	PASTOS PERMANENTES DE 5 O MAS AÑOS-SIN VARIEDAD	Secano
	Recinto:14-008-063-00197-00001	Cultivo:62000	PASTOS PERMANENTES DE 5 O MAS AÑOS-SIN VARIEDAD	Secano
	Recinto:14-008-064-00372-00001	Cultivo:62000	PASTOS PERMANENTES DE 5 O MAS AÑOS-SIN VARIEDAD	Secano
	Recinto:14-008-062-00168-00001	Cultivo:20000	BARBECHO TRADICIONAL-SIN VARIEDAD	Secano
	Recinto:14-008-064-00113-00001	Cultivo:63000	PASTOS DE MENOS DE 5 AÑOS-SIN VARIEDAD	Secano
	Recinto:14-008-064-00245-00004	Cultivo:63000	PASTOS DE MENOS DE 5 AÑOS-SIN VARIEDAD	Secano
	Recinto:14-008-064-00246-00002	Cultivo:63000	PASTOS DE MENOS DE 5 AÑOS-SIN VARIEDAD	Secano
	Recinto:14-008-062-00285-00001	Cultivo:62000	PASTOS PERMANENTES DE 5 O MAS AÑOS-SIN VARIEDAD	Secano
	Recinto:14-008-062-00285-00001	Cultivo:62000	PASTOS PERMANENTES DE 5 O MAS AÑOS-SIN VARIEDAD	Secano
86128	Recinto de Forrajes que no ha contabilizado para Carga Ganadera por no tener una explotación válida para el cálculo de la Carga Ganadera			
	Recinto:14-008-037-00054-00002	Cultivo:62	PASTOS PERMANENTES DE 5 O MAS AÑOS-	
	Recinto:14-008-044-00064-00002	Cultivo:63	PASTOS DE MENOS DE 5 AÑOS-	
	Recinto:14-008-064-00113-00001	Cultivo:63	PASTOS DE MENOS DE 5 AÑOS-	
	Recinto:14-008-064-00385-00001	Cultivo:63	PASTOS DE MENOS DE 5 AÑOS-	
	Recinto:14-008-065-00004-00002	Cultivo:62	PASTOS PERMANENTES DE 5 O MAS AÑOS-	
	Recinto:14-008-065-00308-00003	Cultivo:62	PASTOS PERMANENTES DE 5 O MAS AÑOS-	
	Recinto:14-008-065-00070-00001	Cultivo:63	PASTOS DE MENOS DE 5 AÑOS-	
	Recinto:14-008-064-00108-00002	Cultivo:62	PASTOS PERMANENTES DE 5 O MAS AÑOS-	
	Recinto:14-008-044-00104-00004	Cultivo:62	PASTOS PERMANENTES DE 5 O MAS AÑOS-	
	Recinto:14-008-044-00104-00004	Cultivo:62	PASTOS PERMANENTES DE 5 O MAS AÑOS-	
	Recinto:14-008-044-00104-00004	Cultivo:62	PASTOS PERMANENTES DE 5 O MAS AÑOS-	
	Recinto:14-008-065-00004-00012	Cultivo:62	PASTOS PERMANENTES DE 5 O MAS AÑOS-	
	Recinto:14-008-065-00004-00011	Cultivo:62	PASTOS PERMANENTES DE 5 O MAS AÑOS-	
	Recinto:14-008-064-00384-00004	Cultivo:62	PASTOS PERMANENTES DE 5 O MAS AÑOS-	
	Recinto:14-008-064-00384-00004	Cultivo:62	PASTOS PERMANENTES DE 5 O MAS AÑOS-	
	Recinto:14-008-064-00383-00003	Cultivo:62	PASTOS PERMANENTES DE 5 O MAS AÑOS-	
	Recinto:14-008-064-00374-00002	Cultivo:62	PASTOS PERMANENTES DE 5 O MAS AÑOS-	
	Recinto:14-008-064-00112-00003	Cultivo:62	PASTOS PERMANENTES DE 5 O MAS AÑOS-	
	Recinto:14-008-062-00010-00003	Cultivo:62	PASTOS PERMANENTES DE 5 O MAS AÑOS-	
	Recinto:14-008-062-00010-00002	Cultivo:62	PASTOS PERMANENTES DE 5 O MAS AÑOS-	
	Recinto:14-008-054-00431-00007	Cultivo:62	PASTOS PERMANENTES DE 5 O MAS AÑOS-	
	Recinto:14-008-064-00386-00002	Cultivo:62	PASTOS PERMANENTES DE 5 O MAS AÑOS-	
	Recinto:14-008-064-00381-00002	Cultivo:62	PASTOS PERMANENTES DE 5 O MAS AÑOS-	
	Recinto:14-008-064-00373-00002	Cultivo:62	PASTOS PERMANENTES DE 5 O MAS AÑOS-	
	Recinto:14-008-064-00109-00002	Cultivo:62	PASTOS PERMANENTES DE 5 O MAS AÑOS-	
	Recinto:14-008-062-00285-00003	Cultivo:63	PASTOS DE MENOS DE 5 AÑOS-	
	Recinto:14-008-035-00037-00002	Cultivo:62	PASTOS PERMANENTES DE 5 O MAS AÑOS-	
	Recinto:14-008-064-00390-00001	Cultivo:62	PASTOS PERMANENTES DE 5 O MAS AÑOS-	
	Recinto:14-008-065-00007-00001	Cultivo:62	PASTOS PERMANENTES DE 5 O MAS AÑOS-	
	Recinto:14-008-065-00008-00001	Cultivo:62	PASTOS PERMANENTES DE 5 O MAS AÑOS-	
	Recinto:14-008-035-00034-00003	Cultivo:62	PASTOS PERMANENTES DE 5 O MAS AÑOS-	
	Recinto:14-008-035-00027-00004	Cultivo:62	PASTOS PERMANENTES DE 5 O MAS AÑOS-	
	Recinto:14-008-035-00036-00002	Cultivo:62	PASTOS PERMANENTES DE 5 O MAS AÑOS-	

(1) Con incidencias que retienen pago o deniegan el expediente.  
(2) Se calcula sobre superficie declarada admisible.  
(3) Aplicación del artículo 16 bis del RD 147/2023.

Puede verificar la integridad de una copia de este documento mediante la lectura del código QR adjunto o mediante el acceso a la dirección <https://ws050.juntadeandalucia.es/verificarFirma> indicando el código de VERIFICACIÓN

FIRMADO POR	RAQUEL MARIA ESPIN CRESPO	FECHA	26/06/2024
VERIFICACIÓN	Pk2jmMQ72K8YCCE9EQ8LU85ENJJ6M	PÁGINA	632/8857





	Recinto:14-008-064-00373-00001	Cultivo:62	PASTOS PERMANENTES DE 5 O MAS AÑOS-
	Recinto:14-008-035-00028-00002	Cultivo:62	PASTOS PERMANENTES DE 5 O MAS AÑOS-
	Recinto:14-008-056-00024-00001	Cultivo:62	PASTOS PERMANENTES DE 5 O MAS AÑOS-
	Recinto:14-008-065-00004-00002	Cultivo:62	PASTOS PERMANENTES DE 5 O MAS AÑOS-
	Recinto:14-008-064-00246-00002	Cultivo:20	BARBECHO TRADICIONAL-
	Recinto:14-008-063-00196-00001	Cultivo:62	PASTOS PERMANENTES DE 5 O MAS AÑOS-
	Recinto:14-008-063-00197-00001	Cultivo:62	PASTOS PERMANENTES DE 5 O MAS AÑOS-
	Recinto:14-008-064-00372-00001	Cultivo:62	PASTOS PERMANENTES DE 5 O MAS AÑOS-
	Recinto:14-008-062-00168-00001	Cultivo:20	BARBECHO TRADICIONAL-
	Recinto:14-008-064-00113-00001	Cultivo:63	PASTOS DE MENOS DE 5 AÑOS-
	Recinto:14-008-064-00245-00004	Cultivo:63	PASTOS DE MENOS DE 5 AÑOS-
	Recinto:14-008-064-00246-00002	Cultivo:63	PASTOS DE MENOS DE 5 AÑOS-
	Recinto:14-008-062-00285-00001	Cultivo:62	PASTOS PERMANENTES DE 5 O MAS AÑOS-
	Recinto:14-008-062-00285-00001	Cultivo:62	PASTOS PERMANENTES DE 5 O MAS AÑOS-
86132	Recinto superficie forrajera que no realiza la actividad de producción de pastoreo.		
	Recinto:14-008-065-00323-00001	Cultivo:20000	BARBECHO TRADICIONAL-SIN VARIEDAD Secano
	Recinto:14-008-046-00021-00001	Cultivo:20000	BARBECHO TRADICIONAL-SIN VARIEDAD Secano
	Recinto:14-008-065-00308-00001	Cultivo:20000	BARBECHO TRADICIONAL-SIN VARIEDAD Secano
	Recinto:14-008-064-00245-00004	Cultivo:20000	BARBECHO TRADICIONAL-SIN VARIEDAD Secano
	Recinto:14-008-065-00318-00001	Cultivo:20000	BARBECHO TRADICIONAL-SIN VARIEDAD Secano
	Recinto:14-008-044-00064-00002	Cultivo:20000	BARBECHO TRADICIONAL-SIN VARIEDAD Secano
	Recinto:14-008-044-00064-00002	Cultivo:20000	BARBECHO TRADICIONAL-SIN VARIEDAD Secano
	Recinto:14-008-046-00020-00001	Cultivo:20000	BARBECHO TRADICIONAL-SIN VARIEDAD Secano
	Recinto:14-008-046-00040-00001	Cultivo:20000	BARBECHO TRADICIONAL-SIN VARIEDAD Secano

(1) Con incidencias que retienen pago o deniegan el expediente.  
 (2) Se calcula sobre superficie declarada admisible.  
 (3) Aplicación del artículo 16 bis del RD 147/2023.

Puede verificar la integridad de una copia de este documento mediante la lectura del código QR adjunto o mediante el acceso a la dirección <https://ws050.juntadeandalucia.es/verificarFirma> indicando el código de VERIFICACIÓN

FIRMADO POR	RAQUEL MARIA ESPIN CRESPO	FECHA	26/06/2024
VERIFICACIÓN	Pk2jmMQ72K8YCCCE9EQ8LU85ENJJ6M	PÁGINA	633/8857





**APELLIDOS Y NOMBRE / RAZÓN SOCIAL** CABALLERO BENITEZ MARIA GRACIA ALCANTARILLA **NIF** \*\*\*\*8045\* **EXPEDIENTE** 1236389 **RESOLUCIÓN** CONCESIÓN DE LA AYUDA

**DATOS DE MANTENIMIENTO UNIDADES**

<b>GRUPO DE PAGO</b>	<b>Sup. Dec. Admisible</b>	<b>Sup. Resuelta</b>	<b>Sobredecl.</b>	<b>% Sobredecl.</b>
ZONAS DE LIMITACIONES NATURALES	298,58	297,99	0,59	0,20

**RESUMEN DE PAGOS**

	<b>IMPORTE ( Euros )</b>			
	<b>RESUELTO</b>	<b>FEADER</b>	<b>MAPA</b>	<b>CAPADR</b>
Pago realizado	1.079,13	917,26	105,86	56,01
A pagar	106,52	90,54	10,45	5,53
<b>TOTAL</b>	<b>1.185,65</b>	<b>1.007,80</b>	<b>116,31</b>	<b>61,54</b>

**APLICACIÓN DE REDUCCIONES Y PENALIZACIONES (%)**

<b>Criterios de subvencionabilidad (1)</b>	<b>Presentación tardía</b>	<b>Omisión declaración</b>	<b>Condicionalidad</b>
0,00	0,00	0,00	0,00

**IMPORTE ( Euros )**

Calculado(2)	Reducción	Penalización	Reducción Penalización (3)	Penalización adicional	Resuelto	FEADER	MAPA	CAPADR
1.188,00 €	2,35 €	0,00 €	0,00 €	0,00 €	1.185,65 €	1.007,80 €	116,31 €	61,54 €
<b>Importe Unitario:</b>	<b>54,00 €</b>	<b>Nuevo Importe Unitario:</b>	<b>3,98 €</b>					

**RECINTOS PROPUESTOS**

<b>REF.</b>	<b>REFERENCIA SIGPAC</b>	<b>CULTIVO</b>	<b>S/R</b>	<b>USO SIGPAC</b>	<b>Sup. Dec. admisible</b>	<b>Sup. Campo</b>	<b>Sup. Determ.</b>	<b>Sup. Resuelta</b>
-1508151	14-035-020-00409-0001	AVENA	S		0,36		0,36	0,36
-1508150	14-035-020-00410-0002	AVENA	S		1,79		1,79	1,79
-1508147	14-035-003-00008-0044	TRANQUILLÓN	S		0,12		0,12	0,00
-1508144	14-035-003-00008-0055	TRANQUILLÓN	S		0,23		0,23	0,00
-1508141	14-035-003-00008-0048	TRANQUILLÓN	S		0,22		0,22	0,00
-1508139	14-035-003-00008-0019	AVENA	S		10,62		10,62	10,62
-1508029	14-035-003-00009-0003	AVENA	S		12,68		12,68	12,68
-1508007	14-035-003-00008-0014	AVENA	S		9,55		9,55	9,55
-1342548	14-035-003-00008-0014	AVENA	S		5,20		5,20	5,20
-1342520	14-035-003-00010-0002	AVENA	S		14,61		14,61	14,61
-1342519	14-035-003-00010-0002	AVENA	S		7,53		7,53	7,53
-1045021	14-035-003-00008-0014	AVENA	S		7,07		7,07	7,07
-1045020	14-035-003-00008-0020	AVENA	S		13,67		13,67	13,67
-1045018	14-035-003-00008-0020	TRANQUILLÓN	S		33,92		33,92	33,92
-1044989	14-035-003-00062-0002	AVENA	S		0,15		0,15	0,15
-1044988	14-035-003-00062-0004	AVENA	S		0,47		0,47	0,47
-1044962	14-035-003-00010-0002	AVENA	S		1,20		1,20	1,20
-1044961	14-035-003-00010-0002	AVENA	S		0,49		0,49	0,49
-1044959	14-035-003-00010-0002	TRANQUILLÓN	S		5,23		5,23	5,23
-1044952	14-035-003-00008-0014	AVENA	S		6,96		6,96	6,96
-1044951	14-035-003-00007-0016	AVENA	S		9,10		9,10	9,08
-1044949	14-035-003-00010-0002	TRIGO BLANDO	S		107,25		107,25	107,25
-1044859	14-035-003-00009-0007	AVENA	S		0,02		0,02	0,02
-763745	14-035-003-00006-0001	AVENA	S		7,70		7,70	7,70
-763743	14-035-003-00007-0011	AVENA	S		20,65		20,65	20,65
-763737	14-035-003-00009-0001	TRANQUILLÓN	S		21,79		21,79	21,79

(1) Con incidencias que retienen pago o deniegan el expediente.  
 (2) Se calcula sobre superficie declarada admisible.  
 (3) Aplicación del artículo 16 bis del RD 147/2023.

Puede verificar la integridad de una copia de este documento mediante la lectura del código QR adjunto o mediante el acceso a la dirección <https://ws050.juntadeandalucia.es/verificarFirma> indicando el código de VERIFICACIÓN

FIRMADO POR	RAQUEL MARIA ESPIN CRESPO	FECHA	26/06/2024
VERIFICACIÓN	Pk2jmMQ72K8YCC9E9Q8LU85ENJJ6M	PÁGINA	634/8857







**INCIDENCIAS**

**INCIDENCIA DESCRIPCIÓN**

- 3790 Recinto declarado inactivo  
Recinto:14-035-003-00008-00044 Cultivo: -  
Recinto:14-035-003-00008-00048 Cultivo: -  
Recinto:14-035-003-00008-00055 Cultivo: -
- 4272 Verifica que las líneas de declaración de las Solicitudes Únicas no tienen solapes con la capa de Retroactividad Gráfica (ambas de la misma campaña) a nivel de expediente/línea de declaración gráfica de la solicitud.  
Recinto:14-035-003-00007-00016 Cultivo: - Agregado de la referencia del recinto.:0 Zona de la referencia del recinto.:0 Superficie solapada.:0,02 Id. Incid.:95158201

(1) Con incidencias que retienen pago o deniegan el expediente.  
(2) Se calcula sobre superficie declarada admisible.  
(3) Aplicación del artículo 16 bis del RD 147/2023.

Puede verificar la integridad de una copia de este documento mediante la lectura del código QR adjunto o mediante el acceso a la dirección <a href="https://ws050.juntadeandalucia.es/verificarFirma">https://ws050.juntadeandalucia.es/verificarFirma</a> indicando el código de VERIFICACIÓN				
FIRMADO POR	RAQUEL MARIA ESPIN CRESPO	FECHA	26/06/2024	
VERIFICACIÓN	Pk2jmMQ72K8YCCE9EQ8LU85ENJJ6M	PÁGINA	635/8857	

**APELLIDOS Y NOMBRE / RAZÓN SOCIAL**

CABALLERO BLANCO LUIS

**NIF**

\*\*\*8002\*

**EXPEDIENTE**

1236173

**RESOLUCIÓN**

CONCESIÓN DE LA AYUDA

**DATOS DE MANTENIMIENTO UNIDADES****GRUPO DE PAGO**

ZONAS DE LIMITACIONES NATURALES

**Sup. Dec.  
Admisible**

48,35

**Sup.  
Resuelta**

47,98

**Sobredecl.**

0,37

**% Sobredecl.**

0,77

**RESUMEN DE PAGOS**

	<b>IMPORTE ( Euros )</b>			
	<b>RESUELTO</b>	<b>FEADER</b>	<b>MAPA</b>	<b>CAPADR</b>
Pago realizado	577,99	491,29	56,70	30,00
A pagar	600,92	510,78	58,95	31,19
<b>TOTAL</b>	<b>1.178,91</b>	<b>1.002,07</b>	<b>115,65</b>	<b>61,19</b>

**APLICACIÓN DE REDUCCIONES Y PENALIZACIONES (%)**

<b>Criterios de subvencionabilidad (1)</b>	<b>Presentación tardía</b>	<b>Omisión declaración</b>	<b>Condicionalidad</b>
0,00	0,00	0,00	0,00

**IMPORTE ( Euros )**

Calculado(2)	Reducción	Penalización	Reducción Penalización (3)	Penalización adicional	Resuelto	FEADER	MAPA	CAPADR
1.188,00 €	9,09 €	0,00 €	0,00 €	0,00 €	1.178,91 €	1.002,07 €	115,65 €	61,19 €
Importe Unitario:	54,00 €	Nuevo Importe Unitario:	24,57 €					

(1) Con incidencias que retienen pago o deniegan el expediente.  
(2) Se calcula sobre superficie declarada admisible.  
(3) Aplicación del artículo 16 bis del RD 147/2023.

Puede verificar la integridad de una copia de este documento mediante la lectura del código QR adjunto o mediante el acceso a la dirección <https://ws050.juntadeandalucia.es/verificarFirma> indicando el código de VERIFICACIÓN

FIRMADO POR

RAQUEL MARIA ESPIN CRESPO

FECHA

26/06/2024

VERIFICACIÓN

Pk2jmMQ72K8YCCE9EQ8LU85ENJJ6M

PÁGINA

636/8857





**RECINTOS PROPUESTOS**

REF.	REFERENCIA SIGPAC	CULTIVO	S/R	USO SIGPAC	Sup. Dec. admisible	Sup. Campo	Sup. Determ.	Sup. Resuelta
-1505987	14-035-036-00060-0002	MEZCLA AVENA-CEBADA	S		1,64		1,64	1,64
-1505979	14-070-020-00191-0001	OLIVAR	S		0,43		0,43	0,43
-1275291	14-070-002-00223-0001	MEZCLA AVENA-CEBADA	S		0,08		0,08	0,00
-1275009	14-035-036-00060-0002	PASTOS DE MENOS DE 5 AÑOS	S		0,48		0,48	0,48
-1274951	14-070-002-00223-0001	MEZCLA AVENA-CEBADA	S		0,03		0,03	0,00
-1274903	14-070-002-00223-0001	MEZCLA AVENA-CEBADA	S		0,61		0,61	0,61
-1274902	14-070-002-00223-0001	MEZCLA AVENA-CEBADA	S		0,05		0,05	0,03
-1274901	14-070-002-00223-0001	MEZCLA AVENA-CEBADA	S		1,36		1,36	1,36
-1074272	14-070-002-00200-0001	TRANQUILLÓN	S		0,95		0,95	0,92
-1074271	14-070-003-00440-0001	TRANQUILLÓN	S		0,67		0,67	0,67
-1074270	14-070-003-00441-0001	TRANQUILLÓN	S		0,35		0,35	0,33
-1074253	14-070-002-00149-0001	MEZCLA AVENA-CEBADA	S		1,57		1,57	1,57
-1074185	14-070-012-00045-0003	PASTOS DE MENOS DE 5 AÑOS	S		3,84		3,84	3,84
-1074142	14-070-003-00265-0001	MEZCLA AVENA-CEBADA	S		0,16		0,16	0,16
-1074006	14-070-012-00045-0011	PASTOS PERMANENTES DE 5 O MAS AÑOS	S		0,20		0,20	0,20
-1074005	14-070-012-00045-0010	PASTOS PERMANENTES DE 5 O MAS AÑOS	S		0,24		0,24	0,24
-1074004	14-070-012-00045-0009	PASTOS PERMANENTES DE 5 O MAS AÑOS	S		0,17		0,17	0,17
-767029	14-070-002-00027-0004	GUISANTES	S		0,01		0,01	0,01
-767026	14-070-002-00027-0003	GUISANTES	S		0,06		0,06	0,06
-766975	14-003-022-00039-0003	PASTOS DE MENOS DE 5 AÑOS	S		1,12		1,12	1,12
-766970	14-003-022-00039-0006	PASTOS DE MENOS DE 5 AÑOS	S		5,90		5,90	5,90
-529657	14-003-022-00039-0004	PASTOS DE MENOS DE 5 AÑOS	S		1,74		1,74	1,74
-528902	14-003-022-00039-0007	PASTOS PERMANENTES DE 5 O MAS AÑOS	S		0,05		0,05	0,05
-186350	14-070-007-00290-0001	OLIVAR	S		0,29		0,29	0,29
-147836	14-003-022-00039-0006	PASTOS DE MENOS DE 5 AÑOS	S		0,03		0,03	0,03
-147835	14-003-022-00039-0003	PASTOS DE MENOS DE 5 AÑOS	S		0,05		0,05	0,05
-147834	14-003-022-00031-0001	AVENA	S		0,19		0,19	0,00
-147833	14-003-022-00031-0001	AVENA	S		1,30		1,30	1,30
-147832	14-003-022-00039-0005	PASTOS DE MENOS DE 5 AÑOS	S		0,36		0,36	0,36
-147828	14-070-020-00255-0005	OLIVAR	S		0,05		0,05	0,05
-147827	14-070-020-00198-0002	OLIVAR	S		0,03		0,03	0,03
-147826	14-070-020-00145-0002	OLIVAR	S		0,01		0,01	0,01
-147825	14-070-020-00131-0001	OLIVAR	S		0,08		0,08	0,08
-147824	14-070-020-00131-0003	PASTOS PERMANENTES DE 5 O MAS AÑOS	S		0,20		0,20	0,20
-147823	14-070-020-00114-0001	PASTOS PERMANENTES DE 5 O MAS AÑOS	S		0,62		0,62	0,62
-147820	14-070-020-00108-0001	PASTOS PERMANENTES DE 5 O MAS AÑOS	S		0,15		0,15	0,15
-147815	14-070-007-00233-0001	MEZCLA AVENA-CEBADA	S		0,02		0,02	0,02
-147814	14-070-007-00186-0001	MEZCLA AVENA-CEBADA	S		0,26		0,26	0,26
-147813	14-070-007-00105-0001	MEZCLA AVENA-CEBADA	S		0,11		0,11	0,11
-147812	14-070-030-00220-0002	PASTOS DE MENOS DE 5 AÑOS	S		0,15		0,15	0,15
-147811	14-070-009-00180-0001	PASTOS PERMANENTES DE 5 O MAS AÑOS	S		0,24		0,24	0,24
-147810	14-070-009-00178-0001	AVENA	S		0,28		0,28	0,28
-147809	14-070-012-00021-0002	PASTOS PERMANENTES DE 5 O MAS AÑOS	S		0,05		0,05	0,05
-147807	14-070-012-00024-0002	PASTOS PERMANENTES DE 5 O MAS AÑOS	S		0,27		0,27	0,27
-147805	14-070-012-00029-0002	PASTOS DE MENOS DE 5 AÑOS	S		1,01		1,01	1,01
-147804	14-070-012-00045-0008	PASTOS PERMANENTES DE 5 O MAS AÑOS	S		0,69		0,69	0,69
-147803	14-070-012-00045-0007	PASTOS PERMANENTES DE 5 O MAS AÑOS	S		0,45		0,45	0,45
-147801	14-070-021-00630-0001	PASTOS PERMANENTES DE 5 O MAS AÑOS	S		0,02		0,02	0,02
-147800	14-070-021-00630-0002	OLIVAR	S		0,39		0,39	0,39
-147799	14-070-016-00309-0002	PASTOS PERMANENTES DE 5 O MAS AÑOS	S		0,01		0,01	0,01
-147798	14-070-016-00309-0003	PASTOS PERMANENTES DE 5 O MAS AÑOS	S		0,06		0,06	0,06
-147796	14-070-016-00309-0001	OLIVAR	S		0,14		0,14	0,14

(1) Con incidencias que retienen pago o deniegan el expediente.  
 (2) Se calcula sobre superficie declarada admisible.  
 (3) Aplicación del artículo 16 bis del RD 147/2023.

Puede verificar la integridad de una copia de este documento mediante la lectura del código QR adjunto o mediante el acceso a la dirección <a href="https://ws050.juntadeandalucia.es/verificarFirma">https://ws050.juntadeandalucia.es/verificarFirma</a> indicando el código de VERIFICACIÓN					
FIRMADO POR	RAQUEL MARIA ESPIN CRESPO		FECHA		26/06/2024
VERIFICACIÓN	Pk2jmMQ72K8YCCE9EQ8LU85ENJJ6M		PÁGINA		637/8857

**RECINTOS PROPUESTOS**

REF.	REFERENCIA SIGPAC	CULTIVO	S/R	USO SIGPAC	Sup. Dec. admisible	Sup. Campo	Sup. Determ.	Sup. Resuelta
-147792	14-070-015-00053-0001	OLIVAR	S		0,22		0,22	0,22
-147791	14-070-015-00045-0002	PASTOS PERMANENTES DE 5 O MAS AÑOS	S		0,05		0,05	0,05
-147789	14-070-015-00045-0004	PASTOS PERMANENTES DE 5 O MAS AÑOS	S		0,01		0,01	0,01
-147785	14-070-022-00362-0003	PASTOS PERMANENTES DE 5 O MAS AÑOS	S		2,50		2,50	2,50
-147784	14-070-022-00228-0001	PASTOS PERMANENTES DE 5 O MAS AÑOS	S		2,96		2,96	2,96
-147783	14-070-022-00363-0001	PASTOS PERMANENTES DE 5 O MAS AÑOS	S		0,91		0,91	0,91
-147782	14-070-022-00365-0001	PASTOS PERMANENTES DE 5 O MAS AÑOS	S		0,12		0,12	0,12
-147781	14-070-022-00236-0003	PASTOS PERMANENTES DE 5 O MAS AÑOS	S		1,97		1,97	1,97
-147777	14-070-003-00317-0001	TRANQUILLÓN	S		0,79		0,79	0,79
-147774	14-035-036-00060-0002	PASTOS DE MENOS DE 5 AÑOS	S		5,53		5,53	5,53
-147773	14-070-002-00016-0002	GUISANTES	S		0,10		0,10	0,10
-147772	14-070-002-00027-0001	GUISANTES	S		0,16		0,16	0,16
-147771	14-070-002-00016-0001	GUISANTES	S		2,11		2,11	2,11
-147767	14-070-002-00199-0001	TRANQUILLÓN	S		0,11		0,11	0,11
4188051	14-070-015-00045-0001	OLIVAR	S		0,16		0,16	0,16
4188060	14-070-015-00088-0001	OLIVAR	S		0,18		0,18	0,18
4188067	14-070-020-00110-0001	OLIVAR	S		0,10		0,10	0,10
4188070	14-070-020-00143-0001	OLIVAR	S		0,04		0,04	0,04
4188072	14-070-020-00145-0001	OLIVAR	S		0,10		0,10	0,10
4188074	14-070-020-00148-0001	OLIVAR	S		0,30		0,30	0,30
5272093	14-070-002-00022-0001	MEZCLA AVENA-CEBADA	S		0,71		0,71	0,71

**INCIDENCIAS****INCIDENCIA DESCRIPCIÓN**

3795	Recinto declarado con una situación de riesgo de abandono. Recinto:14-070-002-00073-00003 Cultivo: - Recinto:14-070-007-00331-00001 Cultivo: - Recinto:14-070-012-00021-00001 Cultivo: - Recinto:14-070-012-00024-00001 Cultivo: - Recinto:14-070-022-00238-00002 Cultivo: -
4272	Verifica que las líneas de declaración de las Solicitudes Únicas no tienen solapes con la capa de Retroactividad Gráfica (ambas de la misma campaña) a nivel de expediente/línea de declaración gráfica de la solicitud. Recinto:14-070-002-00200-00001 Cultivo: - Agregado de la referencia del recinto.:0 Zona de la referencia del recinto.:0 Superficie solapada.:0,03 Id. Incid.:95158192 Recinto:14-070-002-00223-00001 Cultivo: - Agregado de la referencia del recinto.:0 Zona de la referencia del recinto.:0 Superficie solapada.:0,02 Id. Incid.:95158191 Recinto:14-070-002-00223-00001 Cultivo: - Agregado de la referencia del recinto.:0 Zona de la referencia del recinto.:0 Superficie solapada.:0,03 Id. Incid.:95158189 Recinto:14-070-002-00223-00001 Cultivo: - Agregado de la referencia del recinto.:0 Zona de la referencia del recinto.:0 Superficie solapada.:0,07 Id. Incid.:95158188 Recinto:14-070-002-00223-00001 Cultivo: - Agregado de la referencia del recinto.:0 Zona de la referencia del recinto.:0 Superficie solapada.:0,08 Id. Incid.:95158187 Recinto:14-070-002-00224-00001 Cultivo: - Agregado de la referencia del recinto.:0 Zona de la referencia del recinto.:0 Superficie solapada.:0,02 Id. Incid.:95158190 Recinto:14-070-003-00441-00001 Cultivo: - Agregado de la referencia del recinto.:0 Zona de la referencia del recinto.:0 Superficie solapada.:0,02 Id. Incid.:95158193
8227	Control por Monitorización sin respuesta por parte del productor y, por tanto, sin Juicio Experto de campo. Recinto:14-003-022-00031-00001 Cultivo:8000 AVENA-SIN VARIEDAD
86122	Recinto superficie forrajera que realiza la actividad de producción de pastoreo y no declara el o los códigos del Registro de Explotaciones Ganaderas de Andalucía, REGA. Recinto:14-070-002-00073-00003 Cultivo:20000 BARBECHO TRADICIONAL-SIN VARIEDAD Secano Recinto:14-070-002-00223-00001 Cultivo:20000 BARBECHO TRADICIONAL-SIN VARIEDAD Secano Recinto:14-070-002-00224-00001 Cultivo:20000 BARBECHO TRADICIONAL-SIN VARIEDAD Secano Recinto:14-070-007-00331-00001 Cultivo:20000 BARBECHO TRADICIONAL-SIN VARIEDAD Secano Recinto:14-070-008-00095-00001 Cultivo:20000 BARBECHO TRADICIONAL-SIN VARIEDAD Secano Recinto:14-070-012-00021-00001 Cultivo:20000 BARBECHO TRADICIONAL-SIN VARIEDAD Secano

(1) Con incidencias que retienen pago o deniegan el expediente.  
(2) Se calcula sobre superficie declarada admisible.  
(3) Aplicación del artículo 16 bis del RD 147/2023.

Puede verificar la integridad de una copia de este documento mediante la lectura del código QR adjunto o mediante el acceso a la dirección <https://ws050.juntadeandalucia.es/verificarFirma> indicando el código de VERIFICACIÓN

FIRMADO POR

RAQUEL MARIA ESPIN CRESPO

FECHA

26/06/2024

VERIFICACIÓN

Pk2jmMQ72K8YCC9E9EQ8LU85ENJJ6M

PÁGINA

638/8857



**INCIDENCIAS****INCIDENCIA DESCRIPCIÓN**

	Recinto:14-070-012-00024-00001	Cultivo:20000	BARBECHO TRADICIONAL-SIN VARIEDAD	Secano
	Recinto:14-070-022-00238-00002	Cultivo:20000	BARBECHO TRADICIONAL-SIN VARIEDAD	Secano
86124	Recinto de forrajera para Cálculo de Carga Ganadera que No pertenece a Explotación.			
	Recinto:14-070-002-00073-00003	Cultivo:20000	BARBECHO TRADICIONAL-SIN VARIEDAD	Secano
	Recinto:14-070-002-00223-00001	Cultivo:20000	BARBECHO TRADICIONAL-SIN VARIEDAD	Secano
	Recinto:14-070-002-00224-00001	Cultivo:20000	BARBECHO TRADICIONAL-SIN VARIEDAD	Secano
	Recinto:14-070-007-00331-00001	Cultivo:20000	BARBECHO TRADICIONAL-SIN VARIEDAD	Secano
	Recinto:14-070-008-00095-00001	Cultivo:20000	BARBECHO TRADICIONAL-SIN VARIEDAD	Secano
	Recinto:14-070-012-00021-00001	Cultivo:20000	BARBECHO TRADICIONAL-SIN VARIEDAD	Secano
	Recinto:14-070-012-00024-00001	Cultivo:20000	BARBECHO TRADICIONAL-SIN VARIEDAD	Secano
	Recinto:14-070-022-00238-00002	Cultivo:20000	BARBECHO TRADICIONAL-SIN VARIEDAD	Secano

**Datos considerados para el Cálculo de la Carga Ganadera del expediente**

Superficie determinada para Cálculo Carga Ganadera: 32,15 ha

Carga Ganadera del Expediente: 0,60 ugm/ha

<b>Explotación</b>	<b>Especie</b>	<b>Ugm Calculada para CG</b>
ES140030009005	OVINA	4,75
ES140350000957	OVINA	3,83
ES140700009019	OVINA	2,56
ES140700009022	OVINA	8,11

**Recintos Determinados para el Cálculo de Garga Ganadera**

<b>REF.</b>	<b>REFERENCIA SIGPAC</b>	<b>CULTIVO</b>	<b>DESCRIPCIÓN CULTIVO</b>	<b>S/R</b>	<b>SUP. RESUELTA (ha)</b>
-1275009	14-035-036-00060-00002	63000	PASTOS DE MENOS DE 5 AÑOS-SIN VARIEDAD	S	0,48
-1074185	14-070-012-00045-00003	63000	PASTOS DE MENOS DE 5 AÑOS-SIN VARIEDAD	S	3,84
-1074006	14-070-012-00045-00011	62000	PASTOS PERMANENTES DE 5 O MAS AÑOS-SIN VARIEDAD	S	0,20
-1074005	14-070-012-00045-00010	62000	PASTOS PERMANENTES DE 5 O MAS AÑOS-SIN VARIEDAD	S	0,24
-1074004	14-070-012-00045-00009	62000	PASTOS PERMANENTES DE 5 O MAS AÑOS-SIN VARIEDAD	S	0,17
-766975	14-003-022-00039-00003	63000	PASTOS DE MENOS DE 5 AÑOS-SIN VARIEDAD	S	1,12
-766970	14-003-022-00039-00006	63000	PASTOS DE MENOS DE 5 AÑOS-SIN VARIEDAD	S	5,90
-529657	14-003-022-00039-00004	63000	PASTOS DE MENOS DE 5 AÑOS-SIN VARIEDAD	S	1,74
-528902	14-003-022-00039-00007	62000	PASTOS PERMANENTES DE 5 O MAS AÑOS-SIN VARIEDAD	S	0,05
-147836	14-003-022-00039-00006	63000	PASTOS DE MENOS DE 5 AÑOS-SIN VARIEDAD	S	0,03
-147835	14-003-022-00039-00003	63000	PASTOS DE MENOS DE 5 AÑOS-SIN VARIEDAD	S	0,05
-147832	14-003-022-00039-00005	63000	PASTOS DE MENOS DE 5 AÑOS-SIN VARIEDAD	S	0,36
-147824	14-070-020-00131-00003	62000	PASTOS PERMANENTES DE 5 O MAS AÑOS-SIN VARIEDAD	S	0,20
-147823	14-070-020-00114-00001	62000	PASTOS PERMANENTES DE 5 O MAS AÑOS-SIN VARIEDAD	S	0,62
-147820	14-070-020-00108-00001	62000	PASTOS PERMANENTES DE 5 O MAS AÑOS-SIN VARIEDAD	S	0,15
-147812	14-070-030-00220-00002	63000	PASTOS DE MENOS DE 5 AÑOS-SIN VARIEDAD	S	0,15
-147811	14-070-009-00180-00001	62000	PASTOS PERMANENTES DE 5 O MAS AÑOS-SIN VARIEDAD	S	0,24
-147809	14-070-012-00021-00002	62000	PASTOS PERMANENTES DE 5 O MAS AÑOS-SIN VARIEDAD	S	0,05
-147807	14-070-012-00024-00002	62000	PASTOS PERMANENTES DE 5 O MAS AÑOS-SIN VARIEDAD	S	0,27
-147805	14-070-012-00029-00002	63000	PASTOS DE MENOS DE 5 AÑOS-SIN VARIEDAD	S	1,01
-147804	14-070-012-00045-00008	62000	PASTOS PERMANENTES DE 5 O MAS AÑOS-SIN VARIEDAD	S	0,69
-147803	14-070-012-00045-00007	62000	PASTOS PERMANENTES DE 5 O MAS AÑOS-SIN VARIEDAD	S	0,45

(1) Con incidencias que retienen pago o deniegan el expediente.  
(2) Se calcula sobre superficie declarada admisible.  
(3) Aplicación del artículo 16 bis del RD 147/2023.

Puede verificar la integridad de una copia de este documento mediante la lectura del código QR adjunto o mediante el acceso a la dirección <https://ws050.juntadeandalucia.es/verificarFirma> indicando el código de VERIFICACIÓN

FIRMADO POR	RAQUEL MARIA ESPIN CRESPO	FECHA	26/06/2024
VERIFICACIÓN	Pk2jmMQ72K8YCCE9EQ8LU85ENJJ6M	PÁGINA	639/8857





**Recintos Determinados para el Cálculo de Garga Ganadera**

REF.	REFERENCIA SIGPAC	CULTIVO	DESCRIPCIÓN CULTIVO	S/R	SUP. RESUELTA (ha)
-147801	14-070-021-00630-00001	62000	PASTOS PERMANENTES DE 5 O MAS AÑOS-SIN VARIEDAD	S	0,02
-147799	14-070-016-00309-00002	62000	PASTOS PERMANENTES DE 5 O MAS AÑOS-SIN VARIEDAD	S	0,01
-147798	14-070-016-00309-00003	62000	PASTOS PERMANENTES DE 5 O MAS AÑOS-SIN VARIEDAD	S	0,06
-147791	14-070-015-00045-00002	62000	PASTOS PERMANENTES DE 5 O MAS AÑOS-SIN VARIEDAD	S	0,05
-147789	14-070-015-00045-00004	62000	PASTOS PERMANENTES DE 5 O MAS AÑOS-SIN VARIEDAD	S	0,01
-147785	14-070-022-00362-00003	62000	PASTOS PERMANENTES DE 5 O MAS AÑOS-SIN VARIEDAD	S	2,50
-147784	14-070-022-00228-00001	62000	PASTOS PERMANENTES DE 5 O MAS AÑOS-SIN VARIEDAD	S	2,96
-147783	14-070-022-00363-00001	62000	PASTOS PERMANENTES DE 5 O MAS AÑOS-SIN VARIEDAD	S	0,91
-147782	14-070-022-00365-00001	62000	PASTOS PERMANENTES DE 5 O MAS AÑOS-SIN VARIEDAD	S	0,12
-147781	14-070-022-00236-00003	62000	PASTOS PERMANENTES DE 5 O MAS AÑOS-SIN VARIEDAD	S	1,97
-147774	14-035-036-00060-00002	63000	PASTOS DE MENOS DE 5 AÑOS-SIN VARIEDAD	S	5,53

**Incidencias de carga ganadera**

**INCIDENCIA DESCRIPCIÓN**

3795	Recinto declarado con una situación de riesgo de abandono. Recinto:14-070-007-00331-00001 Cultivo: - Recinto:14-070-012-00021-00001 Cultivo: - Recinto:14-070-012-00024-00001 Cultivo: - Recinto:14-070-022-00238-00002 Cultivo: - Recinto:14-070-002-00073-00003 Cultivo: -
86122	Recinto superficie forrajera que realiza la actividad de producción de pastoreo y no declara el o los códigos del Registro de Explotaciones Ganaderas de Andalucía, REGA. Recinto:14-070-002-00223-00001 Cultivo:20000 BARBECHO TRADICIONAL-SIN VARIEDAD Secano Recinto:14-070-002-00224-00001 Cultivo:20000 BARBECHO TRADICIONAL-SIN VARIEDAD Secano Recinto:14-070-007-00331-00001 Cultivo:20000 BARBECHO TRADICIONAL-SIN VARIEDAD Secano Recinto:14-070-008-00095-00001 Cultivo:20000 BARBECHO TRADICIONAL-SIN VARIEDAD Secano Recinto:14-070-012-00021-00001 Cultivo:20000 BARBECHO TRADICIONAL-SIN VARIEDAD Secano Recinto:14-070-012-00024-00001 Cultivo:20000 BARBECHO TRADICIONAL-SIN VARIEDAD Secano Recinto:14-070-022-00238-00002 Cultivo:20000 BARBECHO TRADICIONAL-SIN VARIEDAD Secano Recinto:14-070-002-00073-00003 Cultivo:20000 BARBECHO TRADICIONAL-SIN VARIEDAD Secano
86124	Recinto de forrajera para Cálculo de Carga Ganadera que No pertenece a Explotación. Recinto:14-070-002-00223-00001 Cultivo:20000 BARBECHO TRADICIONAL-SIN VARIEDAD Secano Recinto:14-070-002-00224-00001 Cultivo:20000 BARBECHO TRADICIONAL-SIN VARIEDAD Secano Recinto:14-070-007-00331-00001 Cultivo:20000 BARBECHO TRADICIONAL-SIN VARIEDAD Secano Recinto:14-070-008-00095-00001 Cultivo:20000 BARBECHO TRADICIONAL-SIN VARIEDAD Secano Recinto:14-070-012-00021-00001 Cultivo:20000 BARBECHO TRADICIONAL-SIN VARIEDAD Secano Recinto:14-070-012-00024-00001 Cultivo:20000 BARBECHO TRADICIONAL-SIN VARIEDAD Secano Recinto:14-070-022-00238-00002 Cultivo:20000 BARBECHO TRADICIONAL-SIN VARIEDAD Secano Recinto:14-070-002-00073-00003 Cultivo:20000 BARBECHO TRADICIONAL-SIN VARIEDAD Secano
86128	Recinto de Forrajeras que no ha contabilizado para Carga Ganadera por no tener una explotación válida para el cálculo de la Carga Ganadera Recinto:14-070-002-00223-00001 Cultivo:20 BARBECHO TRADICIONAL- Recinto:14-070-002-00224-00001 Cultivo:20 BARBECHO TRADICIONAL- Recinto:14-070-007-00331-00001 Cultivo:20 BARBECHO TRADICIONAL- Recinto:14-070-008-00095-00001 Cultivo:20 BARBECHO TRADICIONAL- Recinto:14-070-012-00021-00001 Cultivo:20 BARBECHO TRADICIONAL- Recinto:14-070-012-00024-00001 Cultivo:20 BARBECHO TRADICIONAL- Recinto:14-070-022-00238-00002 Cultivo:20 BARBECHO TRADICIONAL- Recinto:14-070-002-00073-00003 Cultivo:20 BARBECHO TRADICIONAL-

(1) Con incidencias que retienen pago o deniegan el expediente.  
(2) Se calcula sobre superficie declarada admisible.  
(3) Aplicación del artículo 16 bis del RD 147/2023.

Puede verificar la integridad de una copia de este documento mediante la lectura del código QR adjunto o mediante el acceso a la dirección <a href="https://ws050.juntadeandalucia.es/verificarFirma">https://ws050.juntadeandalucia.es/verificarFirma</a> indicando el código de VERIFICACIÓN					
FIRMADO POR	RAQUEL MARIA ESPIN CRESPO		FECHA		26/06/2024
VERIFICACIÓN	Pk2jmMQ72K8YCCE9EQ8LU85ENJJ6M		PÁGINA		640/8857



**APELLIDOS Y NOMBRE / RAZÓN SOCIAL**

CABALLERO CARRILLO FRANCISCO

**NIF**

\*\*\*\*8037\*

**EXPEDIENTE**

1148079

**RESOLUCIÓN**

CONCESIÓN DE LA AYUDA

**DATOS DE MANTENIMIENTO UNIDADES**

**GRUPO DE PAGO**

ZONAS DE LIMITACIONES NATURALES

**Sup. Dec. Admisible**

11,60

**Sup. Resuelta**

11,60

**Sobredecl.**

0,00

**% Sobredecl.**

0,00

**RESUMEN DE PAGOS**

	<b>IMPORTE ( Euros )</b>			
	<b>RESUELTO</b>	<b>FEADER</b>	<b>MAPA</b>	<b>CAPADR</b>
Pago realizado	570,09	484,57	55,93	29,59
A pagar	56,31	47,86	5,52	2,93
<b>TOTAL</b>	<b>626,40</b>	<b>532,43</b>	<b>61,45</b>	<b>32,52</b>

**APLICACIÓN DE REDUCCIONES Y PENALIZACIONES (%)**

<b>Criterios de subvencionabilidad (1)</b>	<b>Presentación tardía</b>	<b>Omisión declaración</b>	<b>Condicionalidad</b>
0,00	0,00	0,00	0,00

**IMPORTE ( Euros )**

Calculado(2)	Reducción	Penalización	Reducción Penalización (3)	Penalización adicional	Resuelto	FEADER	MAPA	CAPADR
626,40 €	0,00 €	0,00 €	0,00 €	0,00 €	626,40 €	532,44 €	61,45 €	32,51 €
Importe Unitario:	54,00 €	Nuevo Importe Unitario:	54,00 €					

**RECINTOS PROPUESTOS**

<b>REF.</b>	<b>REFERENCIA SIGPAC</b>	<b>CULTIVO</b>	<b>S/R</b>	<b>USO SIGPAC</b>	<b>Sup. Dec. admisible</b>	<b>Sup. Campo</b>	<b>Sup. Determ.</b>	<b>Sup. Resuelta</b>
4769786	14-022-001-09004-0002	OLIVAR	S		0,04		0,04	0,04
1700000005337540	14-022-002-00275-0001	OLIVAR	S		0,01		0,01	0,01
1700000005337541	14-022-001-00416-0001	OLIVAR	S		0,97		0,97	0,97
1700000005337542	14-007-067-00008-0001	OLIVAR	S		2,56		2,56	2,56
1700000005337543	14-007-067-00009-0005	OLIVAR	S		0,01		0,01	0,01
1700000005337544	14-007-066-00026-0003	OLIVAR	S		0,01		0,01	0,01
1700000005337545	14-007-066-00026-0003	OLIVAR	S		0,11		0,11	0,11
1700000005337546	14-007-066-00111-0003	OLIVAR	S		2,09		2,09	2,09
1700000005337547	14-007-066-00101-0001	OLIVAR	S		1,07		1,07	1,07
1700000005337548	14-007-066-00104-0003	OLIVAR	S		0,01		0,01	0,01
1700000005337549	14-022-001-00109-0001	OLIVAR	S		0,51		0,51	0,51
1700000005337551	14-013-006-00091-0002	OLIVAR	S		4,17		4,17	4,17
1700000005337552	14-022-001-00110-0001	OLIVAR	S		0,04		0,04	0,04

(1) Con incidencias que retienen pago o deniegan el expediente.  
 (2) Se calcula sobre superficie declarada admisible.  
 (3) Aplicación del artículo 16 bis del RD 147/2023.

Puede verificar la integridad de una copia de este documento mediante la lectura del código QR adjunto o mediante el acceso a la dirección <https://ws050.juntadeandalucia.es/verificarFirma> indicando el código de VERIFICACIÓN

FIRMADO POR	RAQUEL MARIA ESPIN CRESPO	FECHA	26/06/2024
VERIFICACIÓN	Pk2jmMQ72K8YCCE9EQ8LU85ENJJ6M	PÁGINA	641/8857





**APELLIDOS Y NOMBRE / RAZÓN SOCIAL**

CABALLERO GIL ANTONIO

**NIF**

\*\*\*\*6913\*

**EXPEDIENTE**

1204852

**RESOLUCIÓN**

CONCESIÓN DE LA AYUDA

**DATOS DE MANTENIMIENTO UNIDADES**

**GRUPO DE PAGO**

ZONAS DE LIMITACIONES NATURALES

**Sup. Dec. Admisible**

10,63

**Sup. Resuelta**

10,63

**Sobredecl.**

0,00

**% Sobredecl.**

0,00

**RESUMEN DE PAGOS**

	<b>IMPORTE ( Euros )</b>			
	<b>RESUELTO</b>	<b>FEADER</b>	<b>MAPA</b>	<b>CAPADR</b>
Pago realizado	522,42	444,06	51,25	27,11
A pagar	51,60	43,86	5,06	2,68
<b>TOTAL</b>	<b>574,02</b>	<b>487,92</b>	<b>56,31</b>	<b>29,79</b>

**APLICACIÓN DE REDUCCIONES Y PENALIZACIONES (%)**

<b>Criterios de subvencionabilidad (1)</b>	<b>Presentación tardía</b>	<b>Omisión declaración</b>	<b>Condicionalidad</b>
0,00	0,00	0,00	0,00

**IMPORTE ( Euros )**

Calculado(2)	Reducción	Penalización	Reducción Penalización (3)	Penalización adicional	Resuelto	FEADER	MAPA	CAPADR
574,02 €	0,00 €	0,00 €	0,00 €	0,00 €	574,02 €	487,92 €	56,31 €	29,79 €
Importe Unitario:	54,00 €	Nuevo Importe Unitario:	54,00 €					

**RECINTOS PROPUESTOS**

<b>REF.</b>	<b>REFERENCIA SIGPAC</b>	<b>CULTIVO</b>	<b>S/R</b>	<b>USO SIGPAC</b>	<b>Sup. Dec. admisible</b>	<b>Sup. Campo</b>	<b>Sup. Determ.</b>	<b>Sup. Resuelta</b>
-1370877	14-003-018-00086-0002	AVENA	S		0,03		0,03	0,03
-1370816	14-008-054-00168-0001	AVENA	S		0,14		0,14	0,14
5540814	14-008-046-00144-0001	AVENA	S		0,06		0,06	0,06
5540823	14-008-046-00143-0001	AVENA	S		1,63		1,63	1,63
5540950	14-008-046-00146-0001	AVENA	S		1,61		1,61	1,61
5540953	14-008-054-00168-0001	AVENA	S		2,15		2,15	2,15
5541047	14-008-054-00169-0001	AVENA	S		0,96		0,96	0,96
1700000006409944	14-003-018-00087-0001	AVENA	S		0,66		0,66	0,66
1700000006409945	14-008-057-00085-0003	AVENA	S		2,21		2,21	2,21
1700000006409946	14-008-057-00091-0001	AVENA	S		1,18		1,18	1,18

(1) Con incidencias que retienen pago o deniegan el expediente.

(2) Se calcula sobre superficie declarada admisible.

(3) Aplicación del artículo 16 bis del RD 147/2023.

Puede verificar la integridad de una copia de este documento mediante la lectura del código QR adjunto o mediante el acceso a la dirección <https://ws050.juntadeandalucia.es/verificarFirma> indicando el código de VERIFICACIÓN

FIRMADO POR	RAQUEL MARIA ESPIN CRESPO	FECHA	26/06/2024
VERIFICACIÓN	Pk2jmMQ72K8YCCE9EQ8LU85ENJJ6M	PÁGINA	642/8857







**APELLIDOS Y NOMBRE / RAZÓN SOCIAL**  
CABALLERO GRANADOS DOMINGO

**NIF**  
\*\*\*\*9591\*

**EXPEDIENTE**  
1133953

**RESOLUCIÓN**  
CONCESIÓN DE LA AYUDA

**DATOS DE MANTENIMIENTO UNIDADES**

<b>GRUPO DE PAGO</b>	<b>Sup. Dec. Admisible</b>	<b>Sup. Resuelta</b>	<b>Sobredecl.</b>	<b>% Sobredecl.</b>
ZONAS DE LIMITACIONES NATURALES	12,29	12,29	0,00	0,00

**RESUMEN DE PAGOS**

	<b>IMPORTE ( Euros )</b>			
	<b>RESUELTO</b>	<b>FEADER</b>	<b>MAPA</b>	<b>CAPADR</b>
Pago realizado	604,98	514,23	59,35	31,40
A pagar	58,68	49,88	5,76	3,04
<b>TOTAL</b>	<b>663,66</b>	<b>564,11</b>	<b>65,11</b>	<b>34,44</b>

**APLICACIÓN DE REDUCCIONES Y PENALIZACIONES (%)**

<b>Crterios de subvencionabilidad (1)</b>	<b>Presentación tardía</b>	<b>Omisión declaración</b>	<b>Condicionalidad</b>
0,00	0,00	0,00	0,00

**IMPORTE ( Euros )**

Calculado(2)	Reducción	Penalización	Reducción Penalización (3)	Penalización adicional	Resuelto	FEADER	MAPA	CAPADR
663,66 €	0,00 €	0,00 €	0,00 €	0,00 €	663,66 €	564,11 €	65,11 €	34,44 €
Importe Unitario:	54,00 €	Nuevo Importe Unitario:	54,00 €					

**RECINTOS PROPUESTOS**

<b>REF.</b>	<b>REFERENCIA SIGPAC</b>	<b>CULTIVO</b>	<b>USO SIGPAC</b>	<b>Sup. Dec. admisible</b>	<b>Sup. Campo</b>	<b>Sup. Determ.</b>	<b>Sup. Resuelta</b>
-892096	14-038-005-00161-0002	OLIVAR	S	0,32		0,32	0,30
4586596	14-002-036-00004-0001	OLIVAR	S	0,81		0,81	0,81
1700000002637908	14-038-003-00036-0002	OLIVAR	S	0,88		0,88	0,88
1700000004676291	14-013-022-00726-0002	OLIVAR	S	1,19		1,19	1,19
1700000004676292	14-038-039-00002-0002	OLIVAR	S	0,39		0,39	0,39
1700000004676293	14-038-040-00005-0001	OLIVAR	S	2,43		2,43	2,43
1700000004676294	14-038-040-00006-0004	OLIVAR	S	0,04		0,04	0,04
1700000004676295	14-038-039-00018-0002	OLIVAR	S	0,01		0,01	0,01
1700000004676296	14-038-039-00018-0002	OLIVAR	S	0,01		0,01	0,01
1700000004676297	14-038-039-00019-0002	OLIVAR	S	1,24		1,24	1,24
1700000004676298	14-038-039-00066-0001	OLIVAR	S	0,98		0,98	0,98
1700000004676299	14-038-039-00076-0001	OLIVAR	S	0,65		0,65	0,65
1700000004676300	14-038-039-09006-0050	OLIVAR	S	0,03		0,03	0,03
1700000004676301	14-038-005-00161-0001	OLIVAR	S	0,51		0,51	0,51
1700000004676302	14-038-041-00039-0001	OLIVAR	S	2,77		2,77	2,77
1700000004676303	14-038-041-00040-0001	OLIVAR	S	0,05		0,05	0,05

**INCIDENCIAS**

**INCIDENCIA DESCRIPCIÓN**

4272 Verifica que las líneas de declaración de las Solicitudes Únicas no tienen solapes con la capa de Retroactividad Gráfica (ambas de la misma campaña) a nivel de expediente/línea de declaración gráfica de la solicitud.  
Recinto:14-038-005-00161-00002 Cultivo: - Agregado de la referencia del recinto.:0 Zona de la referencia del recinto.:0 Superficie solapada.:0,02 Id. Incid.:95145982

(1) Con incidencias que retienen pago o deniegan el expediente.  
(2) Se calcula sobre superficie declarada admisible.  
(3) Aplicación del artículo 16 bis del RD 147/2023.

Puede verificar la integridad de una copia de este documento mediante la lectura del código QR adjunto o mediante el acceso a la dirección <https://ws050.juntadeandalucia.es/verificarFirma> indicando el código de VERIFICACIÓN

FIRMADO POR	RAQUEL MARIA ESPIN CRESPO	FECHA	26/06/2024
VERIFICACIÓN	Pk2jmMQ72K8YCC9E9EQ8LU85ENJJ6M	PÁGINA	643/8857





**APELLIDOS Y NOMBRE / RAZÓN SOCIAL**

CABALLERO JURADO ANA

**NIF**  
\*\*\*\*2863\*

**EXPEDIENTE**  
1215373

**RESOLUCIÓN**  
CONCESIÓN DE LA AYUDA

**DATOS DE MANTENIMIENTO UNIDADES**

<b>GRUPO DE PAGO</b>	<b>Sup. Dec. Admisible</b>	<b>Sup. Resuelta</b>	<b>Sobredecl.</b>	<b>% Sobredecl.</b>
ZONAS DE LIMITACIONES NATURALES	44,08	44,08	0,00	0,00

**RESUMEN DE PAGOS**

	<b>IMPORTE ( Euros )</b>			
	<b>RESUELTO</b>	<b>FEADER</b>	<b>MAPA</b>	<b>CAPADR</b>
A pagar	1.187,46	1.009,34	116,49	61,63

**APLICACIÓN DE REDUCCIONES Y PENALIZACIONES (%)**

<b>Criterios de subvencionabilidad (1)</b>	<b>Presentación tardía</b>	<b>Omisión declaración</b>	<b>Condicionabilidad</b>
0,00	0,00	0,00	0,00

**IMPORTE ( Euros )**

<b>Calculado(2)</b>	<b>Reducción</b>	<b>Penalización</b>	<b>Reducción Penalización (3)</b>	<b>Penalización adicional</b>	<b>Resuelto</b>	<b>FEADER</b>	<b>MAPA</b>	<b>CAPADR</b>
1.187,46 €	0,00 €	0,00 €	0,00 €	0,00 €	1.187,46 €	1.009,34 €	116,49 €	61,63 €
<b>Importe Unitario:</b>	54,00 €	<b>Nuevo Importe Unitario:</b>	26,94 €					

(1) Con incidencias que retienen pago o deniegan el expediente.  
(2) Se calcula sobre superficie declarada admisible.  
(3) Aplicación del artículo 16 bis del RD 147/2023.

Puede verificar la integridad de una copia de este documento mediante la lectura del código QR adjunto o mediante el acceso a la dirección <https://ws050.juntadeandalucia.es/verificarFirma> indicando el código de VERIFICACIÓN

<b>FIRMADO POR</b>	RAQUEL MARIA ESPIN CRESPO	<b>FECHA</b>	26/06/2024	
<b>VERIFICACIÓN</b>	Pk2jmMQ72K8YCCE9EQ8LU85ENJJJ6M	<b>PÁGINA</b>	644/8857	



**RECINTOS PROPUESTOS**

REF.	REFERENCIA SIGPAC	CULTIVO	S/R	USO SIGPAC	Sup. Dec. admisible	Sup. Campo	Sup. Determ.	Sup. Resuelta
-1402876	14-003-016-00005-0040	PASTOS PERMANENTES DE 5 O MAS AÑOS	S		0,09		0,09	0,09
-1401234	14-003-016-00012-0003	PASTOS PERMANENTES DE 5 O MAS AÑOS	S		0,81		0,81	0,81
-1366580	14-003-016-00012-0001	BARBECHO TRADICIONAL	S		1,55		1,55	1,55
-1088979	14-003-016-00005-0039	PASTOS PERMANENTES DE 5 O MAS AÑOS	S		0,11		0,11	0,11
-571097	14-003-017-00019-0003	BARBECHO TRADICIONAL	S		0,21		0,21	0,21
-570977	14-003-016-00005-0037	PASTOS PERMANENTES DE 5 O MAS AÑOS	S		0,88		0,88	0,86
-570976	14-003-016-00005-0035	OLIVAR	S		0,21		0,21	0,21
4144076	14-003-016-00005-0025	OLIVAR	S		0,19		0,19	0,19
4144160	14-003-017-00021-0001	BARBECHO TRADICIONAL	S		1,38		1,38	1,38
4144584	14-003-018-00146-0001	BARBECHO TRADICIONAL	S		0,01		0,01	0,01
4144585	14-003-017-00022-0001	BARBECHO TRADICIONAL	S		0,52		0,52	0,52
4647936	14-003-017-00023-0001	PASTOS PERMANENTES DE 5 O MAS AÑOS	S		0,47		0,47	0,47
5101530	14-003-017-00024-0001	BARBECHO TRADICIONAL	S		1,09		1,09	1,09
5101669	14-003-016-00005-0027	BARBECHO TRADICIONAL	S		0,67		0,67	0,67
5538020	14-003-016-00009-0004	BARBECHO TRADICIONAL	S		0,53		0,53	0,53
6840650	14-003-018-00144-0002	BARBECHO TRADICIONAL	S		0,71		0,71	0,71
6840651	14-003-017-00027-0001	BARBECHO TRADICIONAL	S		0,11		0,11	0,11
6840652	14-003-018-00144-0001	BARBECHO TRADICIONAL	S		0,76		0,76	0,76
6840653	14-003-018-00136-0003	BARBECHO TRADICIONAL	S		0,42		0,42	0,42
1700000006742323	14-003-003-00066-0004	BARBECHO TRADICIONAL	S		0,45		0,45	0,45
1700000006742324	14-070-010-00030-0005	OLIVAR	R		0,02		0,02	0,02
1700000006742325	14-070-010-00031-0003	OLIVAR	R		0,02		0,02	0,02
1700000006742326	14-070-010-00032-0002	OLIVAR	R		0,06		0,06	0,06
1700000006742327	14-003-003-00103-0003	OLIVAR	S		0,11		0,11	0,11
1700000006742328	14-003-004-00075-0002	TRANQUILLÓN	S		0,16		0,16	0,16
1700000006742329	14-003-004-00076-0001	TRANQUILLÓN	S		1,38		1,38	1,38
1700000006742330	14-003-004-00076-0004	TRANQUILLÓN	S		0,04		0,04	0,04
1700000006742331	14-003-004-00077-0005	TRANQUILLÓN	S		0,05		0,05	0,05
1700000006742332	14-003-004-00078-0001	TRANQUILLÓN	S		0,50		0,50	0,50
1700000006742333	14-070-010-00030-0008	BARBECHO TRADICIONAL	R		0,85		0,85	0,85
1700000006742334	14-070-010-00031-0002	BARBECHO TRADICIONAL	R		0,82		0,82	0,82
1700000006742335	14-070-010-00032-0001	BARBECHO TRADICIONAL	R		2,37		2,37	2,37
1700000006742337	14-070-010-00027-0001	BARBECHO TRADICIONAL	R		1,13		1,13	1,13
1700000006742339	14-003-018-00149-0003	BARBECHO TRADICIONAL	S		0,33		0,33	0,33
1700000006742341	14-003-018-00143-0001	BARBECHO TRADICIONAL	S		1,18		1,18	1,18
1700000006742342	14-003-017-00034-0001	BARBECHO TRADICIONAL	S		0,38		0,38	0,38
1700000006742343	14-003-018-00145-0002	BARBECHO TRADICIONAL	S		0,99		0,99	0,99
1700000006742344	14-003-018-00148-0001	BARBECHO TRADICIONAL	S		1,32		1,32	1,32
1700000006742345	14-003-018-00149-0001	BARBECHO TRADICIONAL	S		0,83		0,83	0,83
1700000006742346	14-003-018-00135-0001	BARBECHO TRADICIONAL	S		0,42		0,42	0,42
1700000006742348	14-070-010-00043-0001	TRANQUILLÓN	S		3,29		3,29	3,29
1700000006742349	14-003-003-00066-0005	BARBECHO TRADICIONAL	S		0,57		0,57	0,57
1700000006742351	14-003-017-00019-0003	BARBECHO TRADICIONAL	S		1,34		1,34	1,34
1700000006742353	14-003-018-00137-0001	BARBECHO TRADICIONAL	S		0,48		0,48	0,48
1700000006742355	14-003-018-00145-0005	BARBECHO TRADICIONAL	S		0,14		0,14	0,14
1700000006742356	14-003-017-00009-0030	PASTOS PERMANENTES DE 5 O MAS AÑOS	S		0,11		0,11	0,11
1700000006742357	14-003-016-00023-0010	PASTOS PERMANENTES DE 5 O MAS AÑOS	S		0,37		0,37	0,37
1700000006742358	14-003-017-00009-0021	PASTOS PERMANENTES DE 5 O MAS AÑOS	S		0,58		0,58	0,58
1700000006742359	14-003-017-00062-0003	PASTOS PERMANENTES DE 5 O MAS AÑOS	S		0,15		0,15	0,15
1700000006742360	14-003-018-00149-0002	PASTOS PERMANENTES DE 5 O MAS AÑOS	S		0,64		0,64	0,64
1700000006742361	14-003-018-00145-0004	BARBECHO TRADICIONAL	S		0,07		0,07	0,07
1700000006742362	14-003-016-00005-0006	BARBECHO TRADICIONAL	S		1,41		1,41	1,41

(1) Con incidencias que retienen pago o deniegan el expediente.  
 (2) Se calcula sobre superficie declarada admisible.  
 (3) Aplicación del artículo 16 bis del RD 147/2023.

Puede verificar la integridad de una copia de este documento mediante la lectura del código QR adjunto o mediante el acceso a la dirección <a href="https://ws050.juntadeandalucia.es/verificarFirma">https://ws050.juntadeandalucia.es/verificarFirma</a> indicando el código de VERIFICACIÓN					
FIRMADO POR	RAQUEL MARIA ESPIN CRESPO		FECHA		26/06/2024
VERIFICACIÓN	Pk2jmMQ72K8YCC9E9EQ8LU85ENJJ6M		PÁGINA		645/8857



**RECINTOS PROPUESTOS**

REF.	REFERENCIA SIGPAC	CULTIVO	S/R	USO SIGPAC	Sup. Dec. admisible	Sup. Campo	Sup. Determ.	Sup. Resuelta
170000006742364	14-003-017-00009-0017	PASTOS PERMANENTES DE 5 O MAS AÑOS	S		3,33		3,33	3,33
170000006742365	14-003-017-00009-0027	PASTOS PERMANENTES DE 5 O MAS AÑOS	S		1,90		1,90	1,90
170000006742366	14-003-017-00009-0020	PASTOS PERMANENTES DE 5 O MAS AÑOS	S		0,19		0,19	0,19
170000006742367	14-003-016-00014-0004	PASTOS PERMANENTES DE 5 O MAS AÑOS	S		0,65		0,65	0,65
170000006742368	14-003-016-00013-0005	PASTOS PERMANENTES DE 5 O MAS AÑOS	S		0,38		0,38	0,38
170000006742369	14-003-017-00011-0003	PASTOS PERMANENTES DE 5 O MAS AÑOS	S		0,22		0,22	0,22
170000006742370	14-003-017-00011-0014	PASTOS PERMANENTES DE 5 O MAS AÑOS	S		0,43		0,43	0,43
170000006742371	14-003-016-00013-0001	PASTOS PERMANENTES DE 5 O MAS AÑOS	S		0,97		0,97	0,97
170000006742373	14-003-017-00062-0002	PASTOS PERMANENTES DE 5 O MAS AÑOS	S		0,04		0,04	0,04
170000006742374	14-003-017-00055-0004	PASTOS PERMANENTES DE 5 O MAS AÑOS	S		0,08		0,08	0,08
170000006742375	14-003-017-00055-0003	PASTOS PERMANENTES DE 5 O MAS AÑOS	S		0,26		0,26	0,26
170000006742376	14-003-016-00014-0003	PASTOS PERMANENTES DE 5 O MAS AÑOS	S		0,03		0,03	0,03
170000006742377	14-003-017-00009-0022	PASTOS PERMANENTES DE 5 O MAS AÑOS	S		0,12		0,12	0,12
170000006742378	14-003-017-00055-0005	PASTOS PERMANENTES DE 5 O MAS AÑOS	S		0,04		0,04	0,04
170000006742379	14-003-017-00055-0007	PASTOS PERMANENTES DE 5 O MAS AÑOS	S		0,10		0,10	0,10
170000006742380	14-003-017-00055-0002	PASTOS PERMANENTES DE 5 O MAS AÑOS	S		0,13		0,13	0,13
170000006742381	14-003-017-00009-0024	PASTOS PERMANENTES DE 5 O MAS AÑOS	R		0,11		0,11	0,11
170000006742382	14-003-017-00019-0002	PASTOS PERMANENTES DE 5 O MAS AÑOS	S		0,05		0,05	0,05
170000006742383	14-003-003-00066-0006	OLIVAR	S		0,13		0,13	0,13
170000006742384	14-003-016-00005-0019	PASTOS PERMANENTES DE 5 O MAS AÑOS	S		0,32		0,32	0,32
170000006742385	14-003-016-00005-0007	PASTOS PERMANENTES DE 5 O MAS AÑOS	S		1,34		1,34	1,34

**INCIDENCIAS**

**INCIDENCIA DESCRIPCIÓN**

- 3795 Recinto declarado con una situación de riesgo de abandono.  
 Recinto:14-003-003-00066-00004 Cultivo: -  
 Recinto:14-003-003-00066-00005 Cultivo: -  
 Recinto:14-003-017-00021-00001 Cultivo: -  
 Recinto:14-003-017-00022-00001 Cultivo: -  
 Recinto:14-003-017-00024-00001 Cultivo: -  
 Recinto:14-003-017-00034-00001 Cultivo: -  
 Recinto:14-003-018-00135-00001 Cultivo: -  
 Recinto:14-003-018-00137-00001 Cultivo: -  
 Recinto:14-003-018-00143-00001 Cultivo: -  
 Recinto:14-003-018-00145-00002 Cultivo: -  
 Recinto:14-003-018-00145-00004 Cultivo: -  
 Recinto:14-003-018-00145-00005 Cultivo: -  
 Recinto:14-003-018-00146-00001 Cultivo: -  
 Recinto:14-003-018-00148-00001 Cultivo: -  
 Recinto:14-003-018-00149-00001 Cultivo: -  
 Recinto:14-003-018-00149-00003 Cultivo: -
- 4272 Verifica que las líneas de declaración de las Solicitudes Únicas no tienen solapes con la capa de Retroactividad Gráfica (ambas de la misma campaña) a nivel de expediente/línea de declaración gráfica de la solicitud.  
 Recinto:14-003-016-00005-00037 Cultivo: - Agregado de la referencia del recinto.:0 Zona de la referencia del recinto.:0 Superficie solapada.:0,02 Id. Incid.:95153380

**Datos considerados para el Cálculo de la Carga Ganadera del expediente**

Superficie determinada para Cálculo Carga Ganadera: 17,45 ha  
 Carga Ganadera del Expediente: 0,55 ugm/ha

Explotación	Especie	Ugm Calculada para CG
ES140030000497	OVINA	5,08
ES140030000497	PORCINO	4,46

(1) Con incidencias que retienen pago o deniegan el expediente.  
 (2) Se calcula sobre superficie declarada admisible.  
 (3) Aplicación del artículo 16 bis del RD 147/2023.

Puede verificar la integridad de una copia de este documento mediante la lectura del código QR adjunto o mediante el acceso a la dirección <https://ws050.juntadeandalucia.es/verificarFirma> indicando el código de VERIFICACIÓN

FIRMADO POR	RAQUEL MARIA ESPIN CRESPO	FECHA	26/06/2024
VERIFICACIÓN	Pk2jmMQ72K8YCCE9EQ8LU85ENJJ6M	PÁGINA	646/8857





**Datos considerados para el Cálculo de la Carga Ganadera del expediente**

**Recintos Determinados para el Cálculo de Garga Ganadera**

REF.	REFERENCIA SIGPAC	CULTIVO	DESCRIPCIÓN CULTIVO	S/R	SUP. RESUELTA (ha)
-1402876	14-003-016-00005-00040	62000	PASTOS PERMANENTES DE 5 O MAS AÑOS-SIN VARIEDAD	S	0,09
-1401234	14-003-016-00012-00003	62000	PASTOS PERMANENTES DE 5 O MAS AÑOS-SIN VARIEDAD	S	0,81
-1088979	14-003-016-00005-00039	62000	PASTOS PERMANENTES DE 5 O MAS AÑOS-SIN VARIEDAD	S	0,11
-571097	14-003-017-00019-00003	20000	BARBECHO TRADICIONAL-SIN VARIEDAD	S	0,21
-570977	14-003-016-00005-00037	62000	PASTOS PERMANENTES DE 5 O MAS AÑOS-SIN VARIEDAD	S	0,86
4647936	14-003-017-00023-00001	62000	PASTOS PERMANENTES DE 5 O MAS AÑOS-SIN VARIEDAD	S	0,47
1700000006742323	14-003-003-00066-00004	20000	BARBECHO TRADICIONAL-SIN VARIEDAD	S	0,45
1700000006742349	14-003-003-00066-00005	20000	BARBECHO TRADICIONAL-SIN VARIEDAD	S	0,57
1700000006742351	14-003-017-00019-00003	20000	BARBECHO TRADICIONAL-SIN VARIEDAD	S	1,34
1700000006742356	14-003-017-00009-00030	62000	PASTOS PERMANENTES DE 5 O MAS AÑOS-SIN VARIEDAD	S	0,11
1700000006742357	14-003-016-00023-00010	62000	PASTOS PERMANENTES DE 5 O MAS AÑOS-SIN VARIEDAD	S	0,37
1700000006742358	14-003-017-00009-00021	62000	PASTOS PERMANENTES DE 5 O MAS AÑOS-SIN VARIEDAD	S	0,58
1700000006742359	14-003-017-00062-00003	62000	PASTOS PERMANENTES DE 5 O MAS AÑOS-SIN VARIEDAD	S	0,15
1700000006742360	14-003-018-00149-00002	62000	PASTOS PERMANENTES DE 5 O MAS AÑOS-SIN VARIEDAD	S	0,64
1700000006742364	14-003-017-00009-00017	62000	PASTOS PERMANENTES DE 5 O MAS AÑOS-SIN VARIEDAD	S	3,33
1700000006742365	14-003-017-00009-00027	62000	PASTOS PERMANENTES DE 5 O MAS AÑOS-SIN VARIEDAD	S	1,90
1700000006742366	14-003-017-00009-00020	62000	PASTOS PERMANENTES DE 5 O MAS AÑOS-SIN VARIEDAD	S	0,19
1700000006742367	14-003-016-00014-00004	62000	PASTOS PERMANENTES DE 5 O MAS AÑOS-SIN VARIEDAD	S	0,65
1700000006742368	14-003-016-00013-00005	62000	PASTOS PERMANENTES DE 5 O MAS AÑOS-SIN VARIEDAD	S	0,38
1700000006742369	14-003-017-00011-00003	62000	PASTOS PERMANENTES DE 5 O MAS AÑOS-SIN VARIEDAD	S	0,22
1700000006742370	14-003-017-00011-00014	62000	PASTOS PERMANENTES DE 5 O MAS AÑOS-SIN VARIEDAD	S	0,43
1700000006742371	14-003-016-00013-00001	62000	PASTOS PERMANENTES DE 5 O MAS AÑOS-SIN VARIEDAD	S	0,97
1700000006742373	14-003-017-00062-00002	62000	PASTOS PERMANENTES DE 5 O MAS AÑOS-SIN VARIEDAD	S	0,04
1700000006742374	14-003-017-00055-00004	62000	PASTOS PERMANENTES DE 5 O MAS AÑOS-SIN VARIEDAD	S	0,08
1700000006742375	14-003-017-00055-00003	62000	PASTOS PERMANENTES DE 5 O MAS AÑOS-SIN VARIEDAD	S	0,26
1700000006742376	14-003-016-00014-00003	62000	PASTOS PERMANENTES DE 5 O MAS AÑOS-SIN VARIEDAD	S	0,03
1700000006742377	14-003-017-00009-00022	62000	PASTOS PERMANENTES DE 5 O MAS AÑOS-SIN VARIEDAD	S	0,12
1700000006742378	14-003-017-00055-00005	62000	PASTOS PERMANENTES DE 5 O MAS AÑOS-SIN VARIEDAD	S	0,04
1700000006742379	14-003-017-00055-00007	62000	PASTOS PERMANENTES DE 5 O MAS AÑOS-SIN VARIEDAD	S	0,10
1700000006742380	14-003-017-00055-00002	62000	PASTOS PERMANENTES DE 5 O MAS AÑOS-SIN VARIEDAD	S	0,13
1700000006742381	14-003-017-00009-00024	62000	PASTOS PERMANENTES DE 5 O MAS AÑOS-SIN VARIEDAD	R	0,11
1700000006742382	14-003-017-00019-00002	62000	PASTOS PERMANENTES DE 5 O MAS AÑOS-SIN VARIEDAD	S	0,05
1700000006742384	14-003-016-00005-00019	62000	PASTOS PERMANENTES DE 5 O MAS AÑOS-SIN VARIEDAD	S	0,32
1700000006742385	14-003-016-00005-00007	62000	PASTOS PERMANENTES DE 5 O MAS AÑOS-SIN VARIEDAD	S	1,34

**Incidencias de carga ganadera**

**INCIDENCIA DESCRIPCIÓN**

(1) Con incidencias que retienen pago o deniegan el expediente.  
 (2) Se calcula sobre superficie declarada admisible.  
 (3) Aplicación del artículo 16 bis del RD 147/2023.

Puede verificar la integridad de una copia de este documento mediante la lectura del código QR adjunto o mediante el acceso a la dirección <a href="https://ws050.juntadeandalucia.es/verificarFirma">https://ws050.juntadeandalucia.es/verificarFirma</a> indicando el código de VERIFICACIÓN				
FIRMADO POR	RAQUEL MARIA ESPIN CRESPO	FECHA	26/06/2024	
VERIFICACIÓN	Pk2jmMQ72K8YCCE9EQ8LU85ENJJ6M	PÁGINA	647/8857	



- 3795 Recinto declarado con una situación de riesgo de abandono.
- Recinto:14-003-017-00021-00001 Cultivo: -
  - Recinto:14-003-018-00146-00001 Cultivo: -
  - Recinto:14-003-017-00022-00001 Cultivo: -
  - Recinto:14-003-017-00024-00001 Cultivo: -
  - Recinto:14-003-003-00066-00004 Cultivo: -
  - Recinto:14-003-018-00149-00003 Cultivo: -
  - Recinto:14-003-018-00143-00001 Cultivo: -
  - Recinto:14-003-017-00034-00001 Cultivo: -
  - Recinto:14-003-018-00145-00002 Cultivo: -
  - Recinto:14-003-018-00148-00001 Cultivo: -
  - Recinto:14-003-018-00149-00001 Cultivo: -
  - Recinto:14-003-018-00135-00001 Cultivo: -
  - Recinto:14-003-003-00066-00005 Cultivo: -
  - Recinto:14-003-018-00137-00001 Cultivo: -
  - Recinto:14-003-018-00145-00005 Cultivo: -
  - Recinto:14-003-018-00145-00004 Cultivo: -
- 86132 Recinto superficie forrajera que no realiza la actividad de producción de pastoreo.
- Recinto:14-003-016-00012-00001 Cultivo:20000 BARBECHO TRADICIONAL-SIN VARIEDAD Secano
  - Recinto:14-003-017-00021-00001 Cultivo:20000 BARBECHO TRADICIONAL-SIN VARIEDAD Secano
  - Recinto:14-003-018-00146-00001 Cultivo:20000 BARBECHO TRADICIONAL-SIN VARIEDAD Secano
  - Recinto:14-003-017-00022-00001 Cultivo:20000 BARBECHO TRADICIONAL-SIN VARIEDAD Secano
  - Recinto:14-003-017-00024-00001 Cultivo:20000 BARBECHO TRADICIONAL-SIN VARIEDAD Secano
  - Recinto:14-003-016-00005-00027 Cultivo:20000 BARBECHO TRADICIONAL-SIN VARIEDAD Secano
  - Recinto:14-003-016-00009-00004 Cultivo:20000 BARBECHO TRADICIONAL-SIN VARIEDAD Secano
  - Recinto:14-003-018-00144-00002 Cultivo:20000 BARBECHO TRADICIONAL-SIN VARIEDAD Secano
  - Recinto:14-003-017-00027-00001 Cultivo:20000 BARBECHO TRADICIONAL-SIN VARIEDAD Secano
  - Recinto:14-003-018-00144-00001 Cultivo:20000 BARBECHO TRADICIONAL-SIN VARIEDAD Secano
  - Recinto:14-003-018-00136-00003 Cultivo:20000 BARBECHO TRADICIONAL-SIN VARIEDAD Secano
  - Recinto:14-070-010-00030-00008 Cultivo:20000 BARBECHO TRADICIONAL-SIN VARIEDAD Regadío
  - Recinto:14-070-010-00031-00002 Cultivo:20000 BARBECHO TRADICIONAL-SIN VARIEDAD Regadío
  - Recinto:14-070-010-00032-00001 Cultivo:20000 BARBECHO TRADICIONAL-SIN VARIEDAD Regadío
  - Recinto:14-070-010-00027-00001 Cultivo:20000 BARBECHO TRADICIONAL-SIN VARIEDAD Regadío
  - Recinto:14-003-018-00149-00003 Cultivo:20000 BARBECHO TRADICIONAL-SIN VARIEDAD Secano
  - Recinto:14-003-018-00143-00001 Cultivo:20000 BARBECHO TRADICIONAL-SIN VARIEDAD Secano
  - Recinto:14-003-017-00034-00001 Cultivo:20000 BARBECHO TRADICIONAL-SIN VARIEDAD Secano
  - Recinto:14-003-018-00145-00002 Cultivo:20000 BARBECHO TRADICIONAL-SIN VARIEDAD Secano
  - Recinto:14-003-018-00148-00001 Cultivo:20000 BARBECHO TRADICIONAL-SIN VARIEDAD Secano
  - Recinto:14-003-018-00149-00001 Cultivo:20000 BARBECHO TRADICIONAL-SIN VARIEDAD Secano
  - Recinto:14-003-018-00135-00001 Cultivo:20000 BARBECHO TRADICIONAL-SIN VARIEDAD Secano
  - Recinto:14-003-018-00137-00001 Cultivo:20000 BARBECHO TRADICIONAL-SIN VARIEDAD Secano
  - Recinto:14-003-018-00145-00005 Cultivo:20000 BARBECHO TRADICIONAL-SIN VARIEDAD Secano
  - Recinto:14-003-018-00145-00004 Cultivo:20000 BARBECHO TRADICIONAL-SIN VARIEDAD Secano
  - Recinto:14-003-016-00005-00006 Cultivo:20000 BARBECHO TRADICIONAL-SIN VARIEDAD Secano

(1) Con incidencias que retienen pago o deniegan el expediente.  
 (2) Se calcula sobre superficie declarada admisible.  
 (3) Aplicación del artículo 16 bis del RD 147/2023.

Puede verificar la integridad de una copia de este documento mediante la lectura del código QR adjunto o mediante el acceso a la dirección <https://ws050.juntadeandalucia.es/verificarFirma> indicando el código de VERIFICACIÓN

FIRMADO POR	RAQUEL MARIA ESPIN CRESPO	FECHA	26/06/2024
VERIFICACIÓN	Pk2jmMQ72K8YCC9E9EQ8LU85ENJJ6M	PÁGINA	648/8857





**APELLIDOS Y NOMBRE / RAZÓN SOCIAL**

CABALLERO MARQUEZ CARMEN MARIA

**NIF**

\*\*\*9856\*

**EXPEDIENTE**

1225225

**RESOLUCIÓN**

CONCESIÓN DE LA AYUDA

**DATOS DE MANTENIMIENTO UNIDADES**

**GRUPO DE PAGO**

ZONAS DE LIMITACIONES NATURALES

**Sup. Dec.  
Admisible**

30,29

**Sup.  
Resuelta**

30,29

**Sobredecl.**

0,00

**% Sobredecl.**

0,00

**RESUMEN DE PAGOS**

	<b>IMPORTE ( Euros )</b>			
	<b>RESUELTO</b>	<b>FEADER</b>	<b>MAPA</b>	<b>CAPADR</b>
Pago realizado	1.081,20	919,02	106,06	56,12
A pagar	106,80	90,78	10,48	5,54
<b>TOTAL</b>	<b>1.188,00</b>	<b>1.009,80</b>	<b>116,54</b>	<b>61,66</b>

**APLICACIÓN DE REDUCCIONES Y PENALIZACIONES (%)**

<b>Crterios de subvencionabilidad (1)</b>	<b>Presentación tardía</b>	<b>Omisión declaración</b>	<b>Condicionalidad</b>
0,00	0,00	0,00	0,00

**IMPORTE ( Euros )**

<b>Calculado(2)</b>	<b>Reducción</b>	<b>Penalización</b>	<b>Reducción Penalización (3)</b>	<b>Penalización adicional</b>	<b>Resuelto</b>	<b>FEADER</b>	<b>MAPA</b>	<b>CAPADR</b>
1.188,00 €	0,00 €	0,00 €	0,00 €	0,00 €	1.188,00 €	1.009,80 €	116,54 €	61,66 €
<b>Importe Unitario:</b>	<b>54,00 €</b>	<b>Nuevo Importe Unitario:</b>	<b>39,22 €</b>					

**RECINTOS PROPUESTOS**

<b>REF.</b>	<b>REFERENCIA SIGPAC</b>	<b>CULTIVO</b>	<b>S/R</b>	<b>USO SIGPAC</b>	<b>Sup. Dec. admisible</b>	<b>Sup. Campo</b>	<b>Sup. Determ.</b>	<b>Sup. Resuelta</b>
-1535803	14-029-082-00050-0003	TRANQUILLÓN	S		2,43		2,43	2,43
-527955	14-029-082-00036-0002	TRANQUILLÓN	S		7,24		7,24	7,24
-93431	14-029-082-00036-0002	RAYGRAS ANUAL (Lolium multiflorum LAM.	S		7,52		7,52	7,52
-93425	14-029-082-00036-0002	BARBECHO TRADICIONAL	S		1,46		1,46	1,46
4134523	14-029-082-00035-0001	BARBECHO TRADICIONAL	S		8,41		8,41	8,41
4134524	14-029-082-00050-0002	RAYGRAS ANUAL (Lolium multiflorum LAM.	S		1,35		1,35	1,35
4134525	14-029-082-00050-0003	TRANQUILLÓN	S		1,88		1,88	1,88

**Datos considerados para el Cálculo de la Carga Ganadera del expediente**

Superficie determinada para Cálculo Carga Ganadera: 18,74 ha

Carga Ganadera del Expediente: 0,85 ugm/ha

<b>Explotación</b>	<b>Especie</b>	<b>Ugm Calculada para CG</b>
ES140290000765	BOVINA	15,87

**Recintos Determinados para el Cálculo de Carga Ganadera**

<b>REF.</b>	<b>REFERENCIA SIGPAC</b>	<b>CULTIVO</b>	<b>DESCRIPCIÓN CULTIVO</b>	<b>S/R</b>	<b>SUP. RESUELTA (ha)</b>
-93431	14-029-082-00036-00002	78000	RAYGRAS ANUAL (Lolium multiflorum LAM. And hybrids)-SIN VARIEDAD	S	7,52
-93425	14-029-082-00036-00002	20000	BARBECHO TRADICIONAL-SIN VARIEDAD	S	1,46
4134523	14-029-082-00035-00001	20000	BARBECHO TRADICIONAL-SIN VARIEDAD	S	8,41
4134524	14-029-082-00050-00002	78000	RAYGRAS ANUAL (Lolium multiflorum LAM. And hybrids)-SIN VARIEDAD	S	1,35

(1) Con incidencias que retienen pago o deniegan el expediente.  
(2) Se calcula sobre superficie declarada admisible.  
(3) Aplicación del artículo 16 bis del RD 147/2023.

Puede verificar la integridad de una copia de este documento mediante la lectura del código QR adjunto o mediante el acceso a la dirección <https://ws050.juntadeandalucia.es/verificarFirma> indicando el código de VERIFICACIÓN

FIRMADO POR	RAQUEL MARIA ESPIN CRESPO	FECHA	26/06/2024
VERIFICACIÓN	Pk2jmMQ72K8YCCE9EQ8LU85ENJJ6M	PÁGINA	649/8857



**APELLIDOS Y NOMBRE / RAZÓN SOCIAL**

CABALLERO MATA ANA

**NIF**

\*\*\*3666\*

**EXPEDIENTE**

1012698

**RESOLUCIÓN**

CONCESIÓN DE LA AYUDA

**DATOS DE MANTENIMIENTO UNIDADES****GRUPO DE PAGO**

ZONAS DE LIMITACIONES NATURALES

**Sup. Dec.  
Admisible**

26,86

**Sup.  
Resuelta**

26,86

**Sobredecl.**

0,00

**% Sobredecl.**

0,00

**RESUMEN DE PAGOS**

	<b>IMPORTE ( Euros )</b>			
	<b>RESUELTO</b>	<b>FEADER</b>	<b>MAPA</b>	<b>CAPADR</b>
Pago realizado	1.081,20	919,02	106,06	56,12
A pagar	106,80	90,78	10,48	5,54
<b>TOTAL</b>	<b>1.188,00</b>	<b>1.009,80</b>	<b>116,54</b>	<b>61,66</b>

**APLICACIÓN DE REDUCCIONES Y PENALIZACIONES (%)**

<b>Criterios de subvencionabilidad (1)</b>	<b>Presentación tardía</b>	<b>Omisión declaración</b>	<b>Condicionalidad</b>
0,00	0,00	0,00	0,00

**IMPORTE ( Euros )**

Calculado(2)	Reducción	Penalización	Reducción Penalización (3)	Penalización adicional	Resuelto	FEADER	MAPA	CAPADR
1.188,00 €	0,00 €	0,00 €	0,00 €	0,00 €	1.188,00 €	1.009,80 €	116,54 €	61,66 €
Importe Unitario:	54,00 €	Nuevo Importe Unitario:	44,23 €					

**RECINTOS PROPUESTOS**

<b>REF.</b>	<b>REFERENCIA SIGPAC</b>	<b>CULTIVO</b>	<b>S/R</b>	<b>USO SIGPAC</b>	<b>Sup. Dec. admisible</b>	<b>Sup. Campo</b>	<b>Sup. Determ.</b>	<b>Sup. Resuelta</b>
1700000006016580	14-016-033-00009-0002	PASTOS PERMANENTES DE 5 O MAS AÑOS	S		26,86		26,86	26,86

**Datos considerados para el Cálculo de la Carga Ganadera del expediente**

Superficie determinada para Cálculo Carga Ganadera: 26,86 ha

Carga Ganadera del Expediente: 0,73 ugm/ha

<b>Explotación</b>	<b>Especie</b>	<b>Ugm Calculada para CG</b>
ES140160000756	OVINA	19,31
ES140160000756	PORCINO	0,25

**Recintos Determinados para el Cálculo de Garga Ganadera**

<b>REF.</b>	<b>REFERENCIA SIGPAC</b>	<b>CULTIVO</b>	<b>DESCRIPCIÓN CULTIVO</b>	<b>S/R</b>	<b>SUP. RESUELTA (ha)</b>
1700000006016580	14-016-033-00009-00002	62000	PASTOS PERMANENTES DE 5 O MAS AÑOS-SIN VARIEDAD	S	26,86

(1) Con incidencias que retienen pago o deniegan el expediente.  
(2) Se calcula sobre superficie declarada admisible.  
(3) Aplicación del artículo 16 bis del RD 147/2023.

Puede verificar la integridad de una copia de este documento mediante la lectura del código QR adjunto o mediante el acceso a la dirección <https://ws050.juntadeandalucia.es/verificarFirma> indicando el código de VERIFICACIÓN

FIRMADO POR	RAQUEL MARIA ESPIN CRESPO	FECHA	26/06/2024
VERIFICACIÓN	Pk2jmMQ72K8YCCE9EQ8LU85ENJJ6M	PÁGINA	650/8857





**APELLIDOS Y NOMBRE / RAZÓN SOCIAL**

CABALLERO MEGIAS JUAN RAMON

**NIF**

\*\*\*0131\*

**EXPEDIENTE**

1170999

**RESOLUCIÓN**

CONCESIÓN DE LA AYUDA

**DATOS DE MANTENIMIENTO UNIDADES****GRUPO DE PAGO**

ZONAS DE LIMITACIONES NATURALES

**Sup. Dec.  
Admisible**

20,57

**Sup.  
Resuelta**

20,57

**Sobredecl.**

0,00

**% Sobredecl.**

0,00

**RESUMEN DE PAGOS**

	<b>IMPORTE ( Euros )</b>			
	<b>RESUELTO</b>	<b>FEADER</b>	<b>MAPA</b>	<b>CAPADR</b>
Pago realizado	951,45	808,73	93,34	49,38
A pagar	92,47	78,60	9,07	4,80
<b>TOTAL</b>	<b>1.043,92</b>	<b>887,33</b>	<b>102,41</b>	<b>54,18</b>

**APLICACIÓN DE REDUCCIONES Y PENALIZACIONES (%)**

<b>Crterios de subvencionabilidad (1)</b>	<b>Presentación tardía</b>	<b>Omisión declaración</b>	<b>Condicionalidad</b>
0,00	0,00	0,00	0,00

**IMPORTE ( Euros )**

Calculado(2)	Reducción	Penalización	Reducción Penalización (3)	Penalización adicional	Resuelto	FEADER	MAPA	CAPADR
1.043,92 €	0,00 €	0,00 €	0,00 €	0,00 €	1.043,92 €	887,33 €	102,41 €	54,18 €
Importe Unitario:	54,00 €	Nuevo Importe Unitario:	50,75 €					

**RECINTOS PROPUESTOS**

<b>REF.</b>	<b>REFERENCIA SIGPAC</b>	<b>CULTIVO</b>	<b>USO S/R SIGPAC</b>	<b>Sup. Dec. admisible</b>	<b>Sup. Campo</b>	<b>Sup. Determ.</b>	<b>Sup. Resuelta</b>
-1333871	14-038-014-00049-0002	OLIVAR	S	0,05		0,05	0,05
-1333870	14-038-014-00048-0001	OLIVAR	S	0,02		0,02	0,02
-1333869	14-038-014-00048-0001	OLIVAR	S	0,01		0,01	0,01
-1333868	14-038-014-00048-0001	OLIVAR	S	0,01		0,01	0,01
-1333865	14-038-014-00016-0003	OLIVAR	S	5,16		5,16	5,16
-748896	14-038-014-09001-0002	OLIVAR	S	0,04		0,04	0,04
1700000006901579	14-024-005-00087-0003	OLIVAR	S	5,13		5,13	5,13
1700000006901580	14-038-015-00081-0003	OLIVAR	S	0,10		0,10	0,10
1700000006901581	14-038-015-00107-0002	OLIVAR	S	0,02		0,02	0,02
1700000006901582	14-038-015-00109-0001	OLIVAR	S	1,54		1,54	1,54
1700000006901584	14-038-014-00017-0001	OLIVAR	S	3,29		3,29	3,26
1700000006901587	14-038-014-00003-0008	OLIVAR	S	0,03		0,03	0,03
1700000006901597	14-038-014-00015-0002	OLIVAR	S	0,08		0,08	0,08
1700000006901600	14-024-006-00026-0002	OLIVAR	S	5,02		5,02	5,02
1700000006901601	14-024-006-00028-0003	OLIVAR	S	0,01		0,01	0,01
1700000006901602	14-024-006-00029-0001	OLIVAR	S	0,07		0,07	0,07
1700000006901603	14-024-006-00029-0001	OLIVAR	S	0,02		0,02	0,02

**INCIDENCIAS****INCIDENCIA DESCRIPCIÓN**

4272 Verifica que las líneas de declaración de las Solicitudes Únicas no tienen solapes con la capa de Retroactividad Gráfica (ambas de la misma campaña) a nivel de expediente/línea de declaración gráfica de la solicitud.  
Recinto:14-038-014-00017-00001 Cultivo: - Agregado de la referencia del recinto.:0 Zona de la referencia del recinto.:0 Superficie solapada.:0,03 Id. Incid.:95149245

(1) Con incidencias que retienen pago o deniegan el expediente.

(2) Se calcula sobre superficie declarada admisible.

(3) Aplicación del artículo 16 bis del RD 147/2023.

Puede verificar la integridad de una copia de este documento mediante la lectura del código QR adjunto o mediante el acceso a la dirección <https://ws050.juntadeandalucia.es/verificarFirma> indicando el código de VERIFICACIÓN

FIRMADO POR	RAQUEL MARIA ESPIN CRESPO	FECHA	26/06/2024
-------------	---------------------------	-------	------------

VERIFICACIÓN	Pk2jmMQ72K8YCC9E9EQ8LU85ENJJ6M	PÁGINA	651/8857
--------------	--------------------------------	--------	----------



**APELLIDOS Y NOMBRE / RAZÓN SOCIAL**

CABALLERO MEJIAS AMELIA

**NIF**

\*\*\*\*4180\*

**EXPEDIENTE**

1019803

**RESOLUCIÓN**

CONCESIÓN DE LA AYUDA

**DATOS DE MANTENIMIENTO UNIDADES****GRUPO DE PAGO**

ZONAS DE LIMITACIONES NATURALES

**Sup. Dec.  
Admisible**

17,16

**Sup.  
Resuelta**

17,16

**Sobredecl.**

0,00

**% Sobredecl.**

0,00

**RESUMEN DE PAGOS**

	<b>IMPORTE ( Euros )</b>			
	<b>RESUELTO</b>	<b>FEADER</b>	<b>MAPA</b>	<b>CAPADR</b>
Pago realizado	822,10	698,78	80,64	42,67
A pagar	81,21	69,03	7,97	4,21
<b>TOTAL</b>	<b>903,31</b>	<b>767,81</b>	<b>88,61</b>	<b>46,88</b>

**APLICACIÓN DE REDUCCIONES Y PENALIZACIONES (%)**

<b>Criterios de subvencionabilidad (1)</b>	<b>Presentación tardía</b>	<b>Omisión declaración</b>	<b>Condicionalidad</b>
0,00	0,00	0,00	0,00

**IMPORTE ( Euros )**

Calculado(2)	Reducción	Penalización	Reducción Penalización (3)	Penalización adicional	Resuelto	FEADER	MAPA	CAPADR
903,31 €	0,00 €	0,00 €	0,00 €	0,00 €	903,31 €	767,81 €	88,61 €	46,89 €
Importe Unitario:	54,00 €	Nuevo Importe Unitario:	52,64 €					

**RECINTOS PROPUESTOS**

<b>REF.</b>	<b>REFERENCIA SIGPAC</b>	<b>CULTIVO</b>	<b>USO S/R</b>	<b>Sup. Dec. admisible</b>	<b>Sup. Campo</b>	<b>Sup. Determ.</b>	<b>Sup. Resuelta</b>
-1485113	14-038-014-00033-0002	OLIVAR	S	0,24		0,24	0,24
-1205159	14-038-014-00047-0001	OLIVAR	S	0,01		0,01	0,01
-1205158	14-038-014-00047-0001	OLIVAR	S	0,03		0,03	0,03
-1205157	14-038-014-00047-0001	OLIVAR	S	0,01		0,01	0,01
-1205156	14-038-014-00047-0001	OLIVAR	S	0,01		0,01	0,01
-1205155	14-038-014-00035-0001	OLIVAR	S	6,08		6,08	6,08
-1025835	14-038-014-00032-0004	OLIVAR	S	0,02		0,02	0,02
1700000004922060	14-038-014-00002-0007	OLIVAR	S	0,07		0,07	0,07
1700000004922061	14-038-014-00003-0008	OLIVAR	S	0,03		0,03	0,03
1700000004922062	14-038-014-00034-0001	OLIVAR	S	0,07		0,07	0,07
1700000004922064	14-038-014-00037-0003	OLIVAR	S	0,01		0,01	0,01
1700000004922066	14-038-014-00033-0002	OLIVAR	S	2,25		2,25	2,25
1700000004922067	14-038-014-00030-0002	OLIVAR	S	0,03		0,03	0,03
1700000004922068	14-038-014-00031-0003	OLIVAR	S	0,06		0,06	0,06
1700000004922069	14-038-014-00025-0001	OLIVAR	S	5,65		5,65	5,65
1700000004922070	14-038-053-00019-0002	OLIVAR	S	0,14		0,14	0,14
1700000004922071	14-038-053-00020-0003	OLIVAR	S	1,46		1,46	1,46
1700000004922072	14-038-014-00029-0003	OLIVAR	S	0,07		0,07	0,07
1700000004922073	14-038-014-00032-0002	OLIVAR	S	0,92		0,92	0,92

(1) Con incidencias que retienen pago o deniegan el expediente.

(2) Se calcula sobre superficie declarada admisible.

(3) Aplicación del artículo 16 bis del RD 147/2023.

Puede verificar la integridad de una copia de este documento mediante la lectura del código QR adjunto o mediante el acceso a la dirección <https://ws050.juntadeandalucia.es/verificarFirma> indicando el código de VERIFICACIÓN

FIRMADO POR

RAQUEL MARIA ESPIN CRESPO

FECHA

26/06/2024

VERIFICACIÓN

Pk2jmMQ72K8YCCE9EQ8LU85ENJJ6M

PÁGINA

652/8857





**APELLIDOS Y NOMBRE / RAZÓN SOCIAL**

CABALLERO MOLERO ANDRES

**NIF**

\*\*\*\*5607\*

**EXPEDIENTE**

1059084

**RESOLUCIÓN**

CONCESIÓN DE LA AYUDA

**DATOS DE MANTENIMIENTO UNIDADES**

**GRUPO DE PAGO**

ZONAS DE LIMITACIONES NATURALES

**Sup. Dec. Admisible**

22,26

**Sup. Resuelta**

22,26

**Sobredecl.**

0,00

**% Sobredecl.**

0,00

**RESUMEN DE PAGOS**

	<b>IMPORTE ( Euros )</b>			
	<b>RESUELTO</b>	<b>FEADER</b>	<b>MAPA</b>	<b>CAPADR</b>
Pago realizado	1.000,40	850,34	98,14	51,92
A pagar	98,82	84,00	9,69	5,13
<b>TOTAL</b>	<b>1.099,22</b>	<b>934,34</b>	<b>107,83</b>	<b>57,05</b>

**APLICACIÓN DE REDUCCIONES Y PENALIZACIONES (%)**

<b>Crterios de subvencionabilidad (1)</b>	<b>Presentación tardía</b>	<b>Omisión declaración</b>	<b>Condicionalidad</b>
0,00	0,00	0,00	0,00

**IMPORTE ( Euros )**

Calculado(2)	Reducción	Penalización	Reducción Penalización (3)	Penalización adicional	Resuelto	FEADER	MAPA	CAPADR
1.099,22 €	0,00 €	0,00 €	0,00 €	0,00 €	1.099,22 €	934,34 €	107,83 €	57,05 €
Importe Unitario:	54,00 €	Nuevo Importe Unitario:	49,38 €					

**RECINTOS PROPUESTOS**

<b>REF.</b>	<b>REFERENCIA SIGPAC</b>	<b>CULTIVO</b>	<b>USO S/R</b>	<b>Sup. Dec. admisible</b>	<b>Sup. Campo</b>	<b>Sup. Determ.</b>	<b>Sup. Resuelta</b>
-1087289	14-038-016-00016-0001	OLIVAR	S	0,03		0,03	0,03
-1087204	14-038-016-00020-0004	OLIVAR	S	0,01		0,01	0,01
-1087203	14-038-016-00017-0002	OLIVAR	S	1,01		1,01	1,01
-583927	14-038-016-00014-0002	OLIVAR	S	0,20		0,20	0,20
4656867	14-038-016-00016-0001	OLIVAR	S	5,90		5,90	5,90
4656932	14-038-016-00018-0004	OLIVAR	S	4,01		4,01	4,01
1700000006262195	14-038-016-00011-0001	OLIVAR	S	1,30		1,30	1,30
1700000006262196	14-038-016-00012-0001	OLIVAR	S	0,01		0,01	0,01
1700000006262197	14-038-016-00015-0001	OLIVAR	S	0,01		0,01	0,01
1700000006262212	14-045-007-00022-0002	OLIVAR	S	2,62		2,62	2,62
1700000006262213	14-045-007-00030-0002	OLIVAR	S	0,42		0,42	0,42
1700000006262215	14-038-016-00223-0001	OLIVAR	S	0,58		0,58	0,58
1700000006262217	14-038-016-00017-0001	OLIVAR	S	1,52		1,52	1,52
1700000006262219	14-038-016-00020-0003	OLIVAR	S	0,02		0,02	0,02
1700000006262220	14-038-016-00179-0001	OLIVAR	S	0,02		0,02	0,02
1700000006262221	14-038-016-00180-0001	OLIVAR	S	0,02		0,02	0,02
1700000006262222	14-038-016-00181-0001	OLIVAR	S	0,01		0,01	0,01
1700000006262223	14-038-016-00181-0001	OLIVAR	S	0,02		0,02	0,02
1700000006262224	14-038-016-00156-0006	OLIVAR	S	0,09		0,09	0,09
1700000006262225	14-038-016-00059-0001	OLIVAR	S	2,59		2,59	2,59
1700000006262227	14-038-016-00244-0001	OLIVAR	S	0,01		0,01	0,01
1700000006262228	14-038-016-00245-0001	OLIVAR	S	1,16		1,16	1,16
1700000006262229	14-038-016-00231-0002	OLIVAR	S	0,62		0,62	0,62
1700000006262230	14-038-016-00232-0003	OLIVAR	S	0,08		0,08	0,08

(1) Con incidencias que retienen pago o deniegan el expediente.  
 (2) Se calcula sobre superficie declarada admisible.  
 (3) Aplicación del artículo 16 bis del RD 147/2023.

Puede verificar la integridad de una copia de este documento mediante la lectura del código QR adjunto o mediante el acceso a la dirección <a href="https://ws050.juntadeandalucia.es/verificarFirma">https://ws050.juntadeandalucia.es/verificarFirma</a> indicando el código de VERIFICACIÓN					
FIRMADO POR	RAQUEL MARIA ESPIN CRESPO		FECHA		26/06/2024
VERIFICACIÓN	Pk2jmMQ72K8YCCE9EQ8LU85ENJJ6M		PÁGINA		653/8857

**APELLIDOS Y NOMBRE / RAZÓN SOCIAL**

CABALLERO MOLERO VICTOR MANUEL

**NIF**

\*\*\*\*5987\*

**EXPEDIENTE**

1057883

**RESOLUCIÓN**

CONCESIÓN DE LA AYUDA

**DATOS DE MANTENIMIENTO UNIDADES****GRUPO DE PAGO**

ZONAS DE LIMITACIONES NATURALES

**Sup. Dec.  
Admisible**

16,65

**Sup.  
Resuelta**

16,65

**Sobredecl.**

0,00

**% Sobredecl.**

0,00

**RESUMEN DE PAGOS**

	<b>IMPORTE ( Euros )</b>			
	<b>RESUELTO</b>	<b>FEADER</b>	<b>MAPA</b>	<b>CAPADR</b>
Pago realizado	802,05	681,75	78,68	41,63
A pagar	79,23	67,35	7,77	4,11
<b>TOTAL</b>	<b>881,28</b>	<b>749,10</b>	<b>86,45</b>	<b>45,74</b>

**APLICACIÓN DE REDUCCIONES Y PENALIZACIONES (%)**

<b>Criterios de subvencionabilidad (1)</b>	<b>Presentación tardía</b>	<b>Omisión declaración</b>	<b>Condicionabilidad</b>
0,00	0,00	0,00	0,00

**IMPORTE ( Euros )**

Calculado(2)	Reducción	Penalización	Reducción Penalización (3)	Penalización adicional	Resuelto	FEADER	MAPA	CAPADR
881,28 €	0,00 €	0,00 €	0,00 €	0,00 €	881,28 €	749,09 €	86,45 €	45,74 €
Importe Unitario:	54,00 €	Nuevo Importe Unitario:	52,93 €					

(1) Con incidencias que retienen pago o deniegan el expediente.

(2) Se calcula sobre superficie declarada admisible.

(3) Aplicación del artículo 16 bis del RD 147/2023.

Puede verificar la integridad de una copia de este documento mediante la lectura del código QR adjunto o mediante el acceso a la dirección <https://ws050.juntadeandalucia.es/verificarFirma> indicando el código de VERIFICACIÓN

FIRMADO POR	RAQUEL MARIA ESPIN CRESPO	FECHA	26/06/2024
VERIFICACIÓN	Pk2jmMQ72K8YCCE9EQ8LU85ENJJJ6M	PÁGINA	654/8857





**RECINTOS PROPUESTOS**

REF.	REFERENCIA SIGPAC	CULTIVO	S/R	USO SIGPAC	Sup. Dec. admisible	Sup. Campo	Sup. Determ.	Sup. Resuelta
-1541499	14-038-005-00186-0001	OLIVAR	R		0,01		0,01	0,01
-1541442	14-013-021-00366-0001	OLIVAR	R		0,64		0,64	0,64
-1541423	14-013-021-09044-0004	OLIVAR	S		0,10		0,10	0,10
-1541398	14-013-022-00248-0002	OLIVAR	S		0,24		0,24	0,24
-1541371	14-013-022-00249-0002	OLIVAR	S		1,31		1,31	1,31
-1541362	14-013-022-00259-0001	OLIVAR	S		1,73		1,73	1,73
-1541312	14-013-022-00260-0001	OLIVAR	S		0,67		0,67	0,67
-1541297	14-038-004-00103-0001	OLIVAR	S		0,40		0,40	0,40
-1541238	14-038-005-00180-0001	OLIVAR	S		0,99		0,99	0,99
-1202212	14-038-016-00068-0001	OLIVAR	S		0,01		0,01	0,01
-1202211	14-038-016-00064-0001	OLIVAR	S		0,11		0,11	0,11
1700000006262588	14-024-003-00100-0001	OLIVAR	S		0,51		0,51	0,51
1700000006262589	14-024-007-00067-0001	OLIVAR	S		0,01		0,01	0,01
1700000006262590	14-038-014-00010-0002	OLIVAR	S		1,40		1,40	1,40
1700000006262591	14-038-014-00012-0001	OLIVAR	S		0,01		0,01	0,01
1700000006262592	14-038-014-00013-0001	OLIVAR	S		0,10		0,10	0,10
1700000006262593	14-038-014-00014-0001	OLIVAR	S		0,01		0,01	0,01
1700000006262594	14-038-015-00034-0004	OLIVAR	S		1,54		1,54	1,54
1700000006262595	14-038-015-00035-0001	OLIVAR	S		0,21		0,21	0,21
1700000006262596	14-038-015-00217-0002	OLIVAR	S		0,01		0,01	0,01
1700000006262597	14-038-015-09005-0001	OLIVAR	S		0,01		0,01	0,01
1700000006262611	14-038-013-00025-0003	OLIVAR	S		0,01		0,01	0,01
1700000006262612	14-038-013-00026-0001	OLIVAR	S		0,06		0,06	0,06
1700000006262613	14-038-013-00027-0001	OLIVAR	S		0,31		0,31	0,31
1700000006262615	14-038-054-00147-0002	OLIVAR	S		1,07		1,07	1,07
1700000006262616	14-038-016-00063-0001	OLIVAR	S		2,02		2,02	2,02
1700000006262619	14-024-003-00101-0002	OLIVAR	S		0,16		0,16	0,16
1700000006262620	14-045-007-00022-0002	OLIVAR	S		2,59		2,59	2,59
1700000006262621	14-045-007-00030-0002	OLIVAR	S		0,41		0,41	0,41

(1) Con incidencias que retienen pago o deniegan el expediente.  
 (2) Se calcula sobre superficie declarada admisible.  
 (3) Aplicación del artículo 16 bis del RD 147/2023.

Puede verificar la integridad de una copia de este documento mediante la lectura del código QR adjunto o mediante el acceso a la dirección <a href="https://ws050.juntadeandalucia.es/verificarFirma">https://ws050.juntadeandalucia.es/verificarFirma</a> indicando el código de VERIFICACIÓN				
FIRMADO POR	RAQUEL MARIA ESPIN CRESPO	FECHA	26/06/2024	
VERIFICACIÓN	Pk2jmMQ72K8YCCCE9EQ8LU85ENJJJ6M	PÁGINA	655/8857	

**APELLIDOS Y NOMBRE / RAZÓN SOCIAL**

CABALLERO MORAL FRANCISCA

**NIF**

\*\*\*8644\*

**EXPEDIENTE**

1120420

**RESOLUCIÓN**

CONCESIÓN DE LA AYUDA

**DATOS DE MANTENIMIENTO UNIDADES****GRUPO DE PAGO**

ZONAS DE LIMITACIONES NATURALES

**Sup. Dec.  
Admisible**

7,95

**Sup.  
Resuelta**

7,95

**Sobredecl.**

0,00

**% Sobredecl.**

0,00

**RESUMEN DE PAGOS**

	<b>IMPORTE ( Euros )</b>			
	<b>RESUELTO</b>	<b>FEADER</b>	<b>MAPA</b>	<b>CAPADR</b>
Pago realizado	390,71	332,10	38,32	20,28
A pagar	38,59	32,80	3,79	2,00
<b>TOTAL</b>	<b>429,30</b>	<b>364,90</b>	<b>42,11</b>	<b>22,28</b>

**APLICACIÓN DE REDUCCIONES Y PENALIZACIONES (%)**

<b>Criterios de subvencionabilidad (1)</b>	<b>Presentación tardía</b>	<b>Omisión declaración</b>	<b>Condicionalidad</b>
0,00	0,00	0,00	0,00

**IMPORTE ( Euros )**

Calculado(2)	Reducción	Penalización	Reducción Penalización (3)	Penalización adicional	Resuelto	FEADER	MAPA	CAPADR
429,30 €	0,00 €	0,00 €	0,00 €	0,00 €	429,30 €	364,91 €	42,11 €	22,28 €
Importe Unitario:	54,00 €	Nuevo Importe Unitario:	54,00 €					

**RECINTOS PROPUESTOS**

<b>REF.</b>	<b>REFERENCIA SIGPAC</b>	<b>CULTIVO</b>	<b>S/R</b>	<b>USO</b>	<b>Sup. Dec. admisible</b>	<b>Sup. Campo</b>	<b>Sup. Determ.</b>	<b>Sup. Resuelta</b>
				<b>SIGPAC</b>				
170000002933009	14-013-027-00130-0001	OLIVAR	S		1,63		1,63	1,63
170000002933010	14-013-027-09014-0002	OLIVAR	S		0,10		0,10	0,10
170000002933011	14-013-028-00106-0002	OLIVAR	S		2,51		2,51	2,51
170000002933012	14-042-025-00026-0001	OLIVAR	S		1,87		1,87	1,87
170000002933013	14-013-027-00135-0001	OLIVAR	S		0,03		0,03	0,03
170000002933014	14-013-027-00137-0001	OLIVAR	S		1,81		1,81	1,81

(1) Con incidencias que retienen pago o deniegan el expediente.

(2) Se calcula sobre superficie declarada admisible.

(3) Aplicación del artículo 16 bis del RD 147/2023.

Puede verificar la integridad de una copia de este documento mediante la lectura del código QR adjunto o mediante el acceso a la dirección <https://ws050.juntadeandalucia.es/verificarFirma> indicando el código de VERIFICACIÓN

FIRMADO POR	RAQUEL MARIA ESPIN CRESPO	FECHA	26/06/2024
-------------	---------------------------	-------	------------

VERIFICACIÓN	Pk2jmMQ72K8YCCE9EQ8LU85ENJJ6M	PÁGINA	656/8857
--------------	-------------------------------	--------	----------



**APELLIDOS Y NOMBRE / RAZÓN SOCIAL**

CABALLERO RAMIREZ ANTONIO

**NIF**

\*\*\*5085\*

**EXPEDIENTE**

1271159

**RESOLUCIÓN**

CONCESIÓN DE LA AYUDA

**DATOS DE MANTENIMIENTO UNIDADES****GRUPO DE PAGO**

ZONAS DE LIMITACIONES NATURALES

**Sup. Dec.  
Admisible**

122,77

**Sup.  
Resuelta**

122,77

**Sobredecl.**

0,00

**% Sobredecl.**

0,00

**RESUMEN DE PAGOS**

	<b>IMPORTE ( Euros )</b>			
	<b>RESUELTO</b>	<b>FEADER</b>	<b>MAPA</b>	<b>CAPADR</b>
Pago realizado	1.081,20	919,02	106,06	56,12
A pagar	106,80	90,78	10,48	5,54
<b>TOTAL</b>	<b>1.188,00</b>	<b>1.009,80</b>	<b>116,54</b>	<b>61,66</b>

**APLICACIÓN DE REDUCCIONES Y PENALIZACIONES (%)**

<b>Criterios de subvencionabilidad (1)</b>	<b>Presentación tardía</b>	<b>Omisión declaración</b>	<b>Condicionabilidad</b>
0,00	0,00	0,00	0,00

**IMPORTE ( Euros )**

Calculado(2)	Reducción	Penalización	Reducción Penalización (3)	Penalización adicional	Resuelto	FEADER	MAPA	CAPADR
1.188,00 €	0,00 €	0,00 €	0,00 €	0,00 €	1.188,00 €	1.009,80 €	116,54 €	61,66 €
<b>Importe Unitario:</b>	<b>54,00 €</b>	<b>Nuevo Importe Unitario:</b>	<b>9,68 €</b>					

(1) Con incidencias que retienen pago o deniegan el expediente.  
 (2) Se calcula sobre superficie declarada admisible.  
 (3) Aplicación del artículo 16 bis del RD 147/2023.

Puede verificar la integridad de una copia de este documento mediante la lectura del código QR adjunto o mediante el acceso a la dirección <a href="https://ws050.juntadeandalucia.es/verificarFirma">https://ws050.juntadeandalucia.es/verificarFirma</a> indicando el código de VERIFICACIÓN				
FIRMADO POR	RAQUEL MARIA ESPIN CRESPO	FECHA	26/06/2024	
VERIFICACIÓN	Pk2jmMQ72K8YCCE9EQ8LU85ENJJ6M	PÁGINA	657/8857	



**RECINTOS PROPUESTOS**

REF.	REFERENCIA SIGPAC	CULTIVO	S/R	USO SIGPAC	Sup. Dec. admisible	Sup. Campo	Sup. Determ.	Sup. Resuelta
-918217	14-038-100-00274-0019	OLIVAR	S		0,11		0,11	0,11
-101886	14-038-120-09006-0013	OLIVAR	S		0,07		0,07	0,07
-101885	14-038-120-00101-0004	OLIVAR	S		0,02		0,02	0,02
-101884	14-038-119-00041-0002	OLIVAR	S		0,03		0,03	0,03
1700000006473306	14-038-011-00013-0003	OLIVAR	S		2,41		2,41	2,41
1700000006473307	14-038-101-00067-0002	OLIVAR	S		0,41		0,41	0,41
1700000006473308	14-038-101-00068-0001	OLIVAR	S		0,27		0,27	0,27
1700000006473309	14-038-101-09024-0001	OLIVAR	S		0,04		0,04	0,04
1700000006473310	14-038-101-09024-0001	OLIVAR	S		0,01		0,01	0,01
1700000006473311	14-038-101-00126-0002	OLIVAR	S		0,02		0,02	0,02
1700000006473312	14-038-101-00192-0001	OLIVAR	S		0,55		0,55	0,55
1700000006473313	14-038-101-00193-0001	OLIVAR	S		0,91		0,91	0,91
1700000006473314	14-038-101-00066-0001	OLIVAR	S		1,56		1,56	1,56
1700000006473315	14-038-119-00038-0002	OLIVAR	S		0,01		0,01	0,01
1700000006473316	14-038-119-00039-0003	OLIVAR	S		0,08		0,08	0,08
1700000006473317	14-038-119-00040-0001	OLIVAR	S		2,89		2,89	2,89
1700000006473318	14-038-119-00183-0003	OLIVAR	S		0,02		0,02	0,02
1700000006473319	14-038-120-00008-0001	OLIVAR	S		2,51		2,51	2,51
1700000006473320	14-038-120-09006-0003	OLIVAR	S		0,10		0,10	0,10
1700000006473321	14-038-120-00009-0001	OLIVAR	S		2,57		2,57	2,57
1700000006473322	14-038-120-00101-0001	OLIVAR	S		0,03		0,03	0,03
1700000006473323	14-038-120-00102-0001	OLIVAR	S		0,14		0,14	0,14
1700000006473324	14-038-101-00133-0001	OLIVAR	S		3,35		3,35	3,35
1700000006473326	14-038-120-00011-0001	OLIVAR	S		7,26		7,26	7,26
1700000006473327	14-038-120-00012-0001	OLIVAR	S		0,60		0,60	0,60
1700000006473328	14-038-120-09009-0006	OLIVAR	S		0,13		0,13	0,13
1700000006473332	14-038-015-00108-0001	OLIVAR	S		1,46		1,46	1,46
1700000006473333	14-038-014-00002-0007	OLIVAR	S		33,93		33,93	33,93
1700000006473334	14-038-014-00003-0008	OLIVAR	S		0,03		0,03	0,03
1700000006473336	14-038-014-09001-0003	OLIVAR	S		0,01		0,01	0,01
1700000006473337	14-038-014-00001-0004	OLIVAR	S		0,73		0,73	0,73
1700000006473338	14-038-011-00071-0002	OLIVAR	S		0,60		0,60	0,60
1700000006473339	14-038-011-00072-0003	OLIVAR	S		0,01		0,01	0,01
1700000006473340	14-038-011-09005-0003	OLIVAR	S		0,01		0,01	0,01
1700000006473342	14-038-053-00043-0003	OLIVAR	S		1,50		1,50	1,50
1700000006473343	14-038-053-00011-0001	OLIVAR	S		4,84		4,84	4,84
1700000006473344	14-038-053-00073-0002	OLIVAR	S		0,01		0,01	0,01
1700000006473345	14-038-053-00010-0001	OLIVAR	S		2,29		2,29	2,29
1700000006473346	14-038-101-00065-0003	OLIVAR	S		1,78		1,78	1,78
1700000006473347	14-038-100-00273-0001	OLIVAR	S		3,98		3,98	3,98
1700000006473348	14-038-100-00268-0001	OLIVAR	S		1,86		1,86	1,86
1700000006473349	14-038-100-00257-0014	OLIVAR	S		0,02		0,02	0,02
1700000006473350	14-038-100-00273-0009	OLIVAR	S		0,34		0,34	0,34
1700000006473352	14-038-053-00047-0006	OLIVAR	S		0,11		0,11	0,11
1700000006473353	14-038-053-00047-0006	OLIVAR	S		10,78		10,78	10,78
1700000006567435	14-038-011-00011-0003	OLIVAR	S		0,07		0,07	0,07
1700000006567436	14-038-011-00013-0003	OLIVAR	S		2,30		2,30	2,30
1700000006567437	14-038-120-00012-0001	OLIVAR	S		0,61		0,61	0,61
1700000006567438	14-038-120-09009-0006	OLIVAR	S		0,01		0,01	0,01
1700000006567439	14-038-120-00011-0001	OLIVAR	S		7,44		7,44	7,44
1700000006567440	14-038-120-00008-0001	OLIVAR	S		2,32		2,32	2,32
1700000006567441	14-038-120-00009-0001	OLIVAR	S		2,52		2,52	2,52

(1) Con incidencias que retienen pago o deniegan el expediente.  
 (2) Se calcula sobre superficie declarada admisible.  
 (3) Aplicación del artículo 16 bis del RD 147/2023.

Puede verificar la integridad de una copia de este documento mediante la lectura del código QR adjunto o mediante el acceso a la dirección <a href="https://ws050.juntadeandalucia.es/verificarFirma">https://ws050.juntadeandalucia.es/verificarFirma</a> indicando el código de VERIFICACIÓN				
FIRMADO POR	RAQUEL MARIA ESPIN CRESPO	FECHA	26/06/2024	
VERIFICACIÓN	Pk2jmMQ72K8YCCE9EQ8LU85ENJJ6M	PÁGINA	658/8857	



**RECINTOS PROPUESTOS**

REF.	REFERENCIA SIGPAC	CULTIVO	S/R	USO SIGPAC	Sup. Dec. admisible	Sup. Campo	Sup. Determ.	Sup. Resuelta
170000006567442	14-038-120-00101-0001	OLIVAR	S		0,12		0,12	0,12
170000006567443	14-038-120-09006-0003	OLIVAR	S		0,11		0,11	0,11
170000006567445	14-038-119-00040-0001	OLIVAR	S		2,79		2,79	2,79
170000006567446	14-038-119-00041-0002	OLIVAR	S		0,09		0,09	0,09
170000006567447	14-038-119-00183-0003	OLIVAR	S		0,01		0,01	0,01
170000006567448	14-038-101-00133-0001	OLIVAR	S		3,36		3,36	3,36
170000006567449	14-038-101-00192-0001	OLIVAR	S		0,56		0,56	0,56
170000006567450	14-038-101-00193-0001	OLIVAR	S		0,82		0,82	0,82
170000006567451	14-038-120-00028-0002	OLIVAR	S		0,02		0,02	0,02
170000006567453	14-038-011-00070-0001	OLIVAR	S		0,01		0,01	0,01
170000006567454	14-038-011-00070-0001	OLIVAR	S		0,01		0,01	0,01
170000006567455	14-038-011-00071-0002	OLIVAR	S		0,58		0,58	0,58
170000006567456	14-038-011-00012-0001	OLIVAR	S		0,05		0,05	0,05
170000006567460	14-038-101-00067-0002	OLIVAR	S		0,36		0,36	0,36
170000006567461	14-038-101-00068-0001	OLIVAR	S		0,01		0,01	0,01
170000006567462	14-038-101-00183-0004	OLIVAR	S		0,02		0,02	0,02
170000006567463	14-038-101-09024-0001	OLIVAR	S		0,08		0,08	0,08
170000006567464	14-038-101-00068-0001	OLIVAR	S		0,30		0,30	0,30
170000006567465	14-038-101-00065-0003	OLIVAR	S		1,80		1,80	1,80
170000006567466	14-038-101-00071-0003	OLIVAR	S		0,01		0,01	0,01
170000006567467	14-038-101-00066-0001	OLIVAR	S		0,87		0,87	0,87
170000006567468	14-038-100-00270-0001	OLIVAR	S		0,11		0,11	0,11
170000006567469	14-038-100-00274-0016	OLIVAR	S		0,04		0,04	0,04
170000006567470	14-038-100-00273-0001	OLIVAR	S		2,84		2,84	2,84
170000006567471	14-038-100-00273-0009	OLIVAR	S		0,34		0,34	0,34
170000006567473	14-038-100-00268-0001	OLIVAR	S		1,80		1,80	1,80

**INCIDENCIAS****INCIDENCIA DESCRIPCIÓN**

- 226 Recinto abandonado según SIGPAC por el que solicita alguna ayuda/práctica.  
Recinto:14-038-120-00011-00011 Cultivo:101138 OLIVAR-HOJIBLANCA Secano
- 452 Actividad agraria declarada en un recinto no compatible con el uso PA, PR o PS asignado en SIGPAC para ese recinto.  
Recinto:14-038-053-00047-00005 Cultivo:62000 PASTOS PERMANENTES DE 5 O MAS AÑOS-SIN VARIEDAD Secano USO ASIGNADO EN SIGPAC:PS
- 86119 Carga ganadera NO cumple con el valor mínimo de 0,2 UGM/ha.  
Recinto:14-038-053-00047-00005 Cultivo:62000 PASTOS PERMANENTES DE 5 O MAS AÑOS-SIN VARIEDAD Secano Carga Ganadera:0
- 86121 Recinto superficie forrajera que no realiza la actividad de producción de pastoreo.  
Recinto:14-038-053-00047-00005 Cultivo:62000 PASTOS PERMANENTES DE 5 O MAS AÑOS-SIN VARIEDAD Secano Actividad Agraria del recinto:2
- 86122 Recinto superficie forrajera que realiza la actividad de producción de pastoreo y no declara el o los códigos del Registro de Explotaciones Ganaderas de Andalucía, REGA.  
Recinto:14-038-053-00047-00005 Cultivo:62000 PASTOS PERMANENTES DE 5 O MAS AÑOS-SIN VARIEDAD Secano
- 86124 Recinto de forrajera para Cálculo de Carga Ganadera que No pertenece a Explotación.  
Recinto:14-038-053-00047-00005 Cultivo:62000 PASTOS PERMANENTES DE 5 O MAS AÑOS-SIN VARIEDAD Secano

**Datos considerados para el Cálculo de la Carga Ganadera del expediente**

Superficie determinada para Cálculo Carga Ganadera: 0,00 ha  
Carga Ganadera del Expediente: 0,00 ugm/ha

(1) Con incidencias que retienen pago o deniegan el expediente.  
(2) Se calcula sobre superficie declarada admisible.  
(3) Aplicación del artículo 16 bis del RD 147/2023.

Puede verificar la integridad de una copia de este documento mediante la lectura del código QR adjunto o mediante el acceso a la dirección <a href="https://ws050.juntadeandalucia.es/verificarFirma">https://ws050.juntadeandalucia.es/verificarFirma</a> indicando el código de VERIFICACIÓN				
FIRMADO POR	RAQUEL MARIA ESPIN CRESPO	FECHA	26/06/2024	
VERIFICACIÓN	Pk2jmMQ72K8YCCCE9EQ8LU85ENJJ6M	PÁGINA	659/8857	



**Incidencias de carga ganadera**

**INCIDENCIA DESCRIPCIÓN**

- 452 Actividad agraria declarada en un recinto no compatible con el uso PA, PR o PS asignado en SIGPAC para ese recinto.  
Recinto:14-038-053-00047-00005 Cultivo:62000 PASTOS PERMANENTES DE 5 O MAS AÑOS-SIN VARIEDAD Secano USO ASIGNADO EN SIGPAC:PS
- 86122 Recinto superficie forrajera que realiza la actividad de producción de pastoreo y no declara el o los códigos del Registro de Explotaciones Ganaderas de Andalucía, REGA.  
Recinto:14-038-053-00047-00005 Cultivo:62000 PASTOS PERMANENTES DE 5 O MAS AÑOS-SIN VARIEDAD Secano
- 86124 Recinto de forrajera para Cálculo de Carga Ganadera que No pertenece a Explotación.  
Recinto:14-038-053-00047-00005 Cultivo:62000 PASTOS PERMANENTES DE 5 O MAS AÑOS-SIN VARIEDAD Secano
- 86128 Recinto de Forrajeras que no ha contabilizado para Carga Ganadera por no tener una explotación válida para el cálculo de la Carga Ganadera  
Recinto:14-038-053-00047-00005 Cultivo:62 PASTOS PERMANENTES DE 5 O MAS AÑOS-
- 86132 Recinto superficie forrajera que no realiza la actividad de producción de pastoreo.  
Recinto:14-038-053-00047-00005 Cultivo:62000 PASTOS PERMANENTES DE 5 O MAS AÑOS-SIN VARIEDAD Secano

(1) Con incidencias que retienen pago o deniegan el expediente.  
(2) Se calcula sobre superficie declarada admisible.  
(3) Aplicación del artículo 16 bis del RD 147/2023.

Puede verificar la integridad de una copia de este documento mediante la lectura del código QR adjunto o mediante el acceso a la dirección <https://ws050.juntadeandalucia.es/verificarFirma> indicando el código de VERIFICACIÓN

FIRMADO POR	RAQUEL MARIA ESPIN CRESPO	FECHA	26/06/2024
VERIFICACIÓN	Pk2jmMQ72K8YCCE9EQ8LU85ENJJ6M	PÁGINA	660/8857





**APELLIDOS Y NOMBRE / RAZÓN SOCIAL**

CABALLERO TRIVIÑO ROSA MARIA

**NIF**  
\*\*\*\*4903\*

**EXPEDIENTE**  
1003223

**RESOLUCIÓN**  
CONCESIÓN DE LA AYUDA

**DATOS DE MANTENIMIENTO UNIDADES**

**GRUPO DE PAGO**

ZONAS DE LIMITACIONES NATURALES

<b>Sup. Dec. Admisible</b>	<b>Sup. Resuelta</b>	<b>Sobredecl.</b>	<b>% Sobredecl.</b>
78,33	78,33	0,00	0,00

**RESUMEN DE PAGOS**

	<b>IMPORTE ( Euros )</b>			
	<b>RESUELTO</b>	<b>FEADER</b>	<b>MAPA</b>	<b>CAPADR</b>
A pagar	1.188,00	1.009,80	116,54	61,66

**APLICACIÓN DE REDUCCIONES Y PENALIZACIONES (%)**

<b>Criterios de subvencionabilidad (1)</b>	<b>Presentación tardía</b>	<b>Omisión declaración</b>	<b>Condicionabilidad</b>
0,00	0,00	0,00	0,00

**IMPORTE ( Euros )**

<b>Calculado(2)</b>	<b>Reducción</b>	<b>Penalización</b>	<b>Reducción Penalización (3)</b>	<b>Penalización adicional</b>	<b>Resuelto</b>	<b>FEADER</b>	<b>MAPA</b>	<b>CAPADR</b>
1.188,00 €	0,00 €	0,00 €	0,00 €	0,00 €	1.188,00 €	1.009,80 €	116,54 €	61,66 €
<b>Importe Unitario:</b>	54,00 €	<b>Nuevo Importe Unitario:</b>	15,17 €					

(1) Con incidencias que retienen pago o deniegan el expediente.  
 (2) Se calcula sobre superficie declarada admisible.  
 (3) Aplicación del artículo 16 bis del RD 147/2023.

Puede verificar la integridad de una copia de este documento mediante la lectura del código QR adjunto o mediante el acceso a la dirección <a href="https://ws050.juntadeandalucia.es/verificarFirma">https://ws050.juntadeandalucia.es/verificarFirma</a> indicando el código de VERIFICACIÓN					
FIRMADO POR	RAQUEL MARIA ESPIN CRESPO		FECHA		26/06/2024
VERIFICACIÓN	Pk2jmMQ72K8YCCE9EQ8LU85ENJJJ6M		PÁGINA		661/8857



**RECINTOS PROPUESTOS**

REF.	REFERENCIA SIGPAC	CULTIVO	S/R	USO SIGPAC	Sup. Dec. admisible	Sup. Campo	Sup. Determ.	Sup. Resuelta
-10365	14-029-032-00073-0001	BARBECHO TRADICIONAL	S		5,98		5,98	5,98
4070669	14-029-034-00009-0001	OLIVAR	S		0,13		0,13	0,13
4070670	14-029-034-00018-0001	OLIVAR	S		0,22		0,22	0,22
1700000002994139	14-009-019-00144-0001	PASTOS PERMANENTES DE 5 O MAS AÑOS	S		7,97		7,97	7,97
1700000002994140	14-029-031-00036-0001	PASTOS DE MENOS DE 5 AÑOS	S		0,41		0,41	0,41
1700000002994141	14-029-031-00035-0001	PASTOS PERMANENTES DE 5 O MAS AÑOS	S		0,53		0,53	0,53
1700000002994142	14-029-032-00116-0002	OLIVAR	S		0,51		0,51	0,51
1700000002994143	14-029-031-00031-0001	PASTOS PERMANENTES DE 5 O MAS AÑOS	S		0,57		0,57	0,57
1700000002994144	14-029-031-00032-0001	PASTOS PERMANENTES DE 5 O MAS AÑOS	S		0,61		0,61	0,61
1700000002994145	14-029-032-00093-0001	PASTOS PERMANENTES DE 5 O MAS AÑOS	S		3,45		3,45	3,45
1700000002994146	14-029-032-00116-0001	PASTOS PERMANENTES DE 5 O MAS AÑOS	S		0,37		0,37	0,37
1700000002994147	14-029-032-00127-0001	PASTOS PERMANENTES DE 5 O MAS AÑOS	S		0,70		0,70	0,70
1700000002994148	14-029-032-00085-0001	CEBADA	S		0,74		0,74	0,74
1700000002994149	14-029-032-00063-0001	BARBECHO TRADICIONAL	R		0,17		0,17	0,17
1700000002994150	14-029-032-00017-0001	PASTOS PERMANENTES DE 5 O MAS AÑOS	S		0,82		0,82	0,82
1700000002994151	14-029-032-00018-0001	PASTOS PERMANENTES DE 5 O MAS AÑOS	S		0,97		0,97	0,97
1700000002994152	14-029-032-00052-0002	BARBECHO TRADICIONAL	S		0,56		0,56	0,56
1700000002994153	14-009-019-00146-0001	BARBECHO TRADICIONAL	S		7,11		7,11	7,11
1700000002994154	14-029-032-00073-0001	BARBECHO TRADICIONAL	S		0,53		0,53	0,53
1700000002994155	14-029-032-00073-0001	BARBECHO TRADICIONAL	S		3,73		3,73	3,73
1700000002994156	14-029-032-00073-0005	BARBECHO TRADICIONAL	S		0,36		0,36	0,36
1700000002994157	14-029-032-00073-0005	TRANQUILLÓN	S		1,71		1,71	1,71
1700000002994158	14-029-032-00073-0005	BARBECHO TRADICIONAL	S		1,74		1,74	1,74
1700000002994159	14-029-032-00052-0003	BARBECHO TRADICIONAL	S		0,84		0,84	0,84
1700000002994160	14-029-032-00073-0001	BARBECHO TRADICIONAL	S		1,20		1,20	1,20
1700000002994161	14-029-035-00167-0001	OLIVAR	S		2,26		2,26	2,26
1700000002994162	14-009-019-00145-0001	PASTOS PERMANENTES DE 5 O MAS AÑOS	S		8,60		8,60	8,60
1700000002994163	14-029-032-00073-0005	TRANQUILLÓN	S		3,36		3,36	3,36
1700000002994164	14-029-032-00130-0001	BARBECHO TRADICIONAL	S		0,87		0,87	0,87
1700000002994165	14-029-031-00049-0001	BARBECHO TRADICIONAL	S		0,84		0,84	0,84
1700000002994166	14-029-031-00050-0001	BARBECHO TRADICIONAL	S		1,22		1,22	1,22
1700000002994167	14-029-030-00047-0002	TRANQUILLÓN	S		1,94		1,94	1,94
1700000002994168	14-029-031-00044-0001	GUISANTES	S		0,52		0,52	0,52
1700000002994170	14-029-032-00064-0001	PASTOS DE MENOS DE 5 AÑOS	S		0,24		0,24	0,24
1700000002994172	14-029-032-00022-0001	BARBECHO TRADICIONAL	S		0,24		0,24	0,24
1700000002994173	14-029-032-00024-0001	BARBECHO TRADICIONAL	S		0,45		0,45	0,45
1700000002994175	14-029-032-00135-0001	BARBECHO TRADICIONAL	S		0,89		0,89	0,89
1700000002994176	14-029-032-00132-0001	BARBECHO TRADICIONAL	S		0,19		0,19	0,19
1700000002994177	14-029-032-00079-0001	BARBECHO TRADICIONAL	S		0,55		0,55	0,55
1700000002994178	14-029-032-00073-0005	BARBECHO TRADICIONAL	S		1,05		1,05	1,05
1700000002994179	14-029-032-00114-0002	BARBECHO TRADICIONAL	S		0,24		0,24	0,24
1700000002994182	14-009-019-00144-0002	BARBECHO TRADICIONAL	S		2,62		2,62	2,62
1700000002994183	14-009-019-00144-0002	BARBECHO TRADICIONAL	S		1,06		1,06	1,06
1700000002994184	14-029-031-00007-0001	PASTOS PERMANENTES DE 5 O MAS AÑOS	S		0,96		0,96	0,96
1700000002994185	14-029-031-00008-0001	PASTOS PERMANENTES DE 5 O MAS AÑOS	S		2,56		2,56	2,56
1700000002994186	14-029-035-00156-0001	OLIVAR	S		1,23		1,23	1,23
1700000002994187	14-009-019-00145-0003	PASTOS PERMANENTES DE 5 O MAS AÑOS	S		4,07		4,07	4,07
1700000002994188	14-029-032-00115-0001	BARBECHO TRADICIONAL	S		0,44		0,44	0,44

**INCIDENCIAS**

**INCIDENCIA DESCRIPCIÓN**

(1) Con incidencias que retienen pago o deniegan el expediente.  
 (2) Se calcula sobre superficie declarada admisible.  
 (3) Aplicación del artículo 16 bis del RD 147/2023.

Puede verificar la integridad de una copia de este documento mediante la lectura del código QR adjunto o mediante el acceso a la dirección <a href="https://ws050.juntadeandalucia.es/verificarFirma">https://ws050.juntadeandalucia.es/verificarFirma</a> indicando el código de VERIFICACIÓN					
FIRMADO POR	RAQUEL MARIA ESPIN CRESPO		FECHA		26/06/2024
VERIFICACIÓN	Pk2jmMQ72K8YCCE9EQ8LU85ENJJ6M		PÁGINA		662/8857

**INCIDENCIAS****INCIDENCIA DESCRIPCIÓN**

3795	Recinto declarado con una situación de riesgo de abandono. Recinto:14-009-019-00144-00002 Cultivo: - Recinto:14-009-019-00145-00002 Cultivo: - Recinto:14-009-019-00146-00001 Cultivo: - Recinto:14-029-032-00022-00001 Cultivo: - Recinto:14-029-032-00024-00001 Cultivo: - Recinto:14-029-032-00073-00001 Cultivo: - Recinto:14-029-032-00073-00005 Cultivo: - Recinto:14-029-032-00079-00001 Cultivo: - Recinto:14-029-032-00114-00002 Cultivo: - Recinto:14-029-032-00115-00001 Cultivo: - Recinto:14-029-032-00132-00001 Cultivo: - Recinto:14-029-032-00135-00001 Cultivo: -
------	--

**Datos considerados para el Cálculo de la Carga Ganadera del expediente**

Superficie determinada para Cálculo Carga Ganadera: 65,71 ha

Carga Ganadera del Expediente: 0,29 ugm/ha

Explotación	Especie	Ugm Calculada para CG
ES140290000102	OVINA	19,18

**Recintos Determinados para el Cálculo de Garga Ganadera**

REF.	REFERENCIA SIGPAC	CULTIVO	DESCRIPCIÓN CULTIVO	S/R	SUP. RESUELTA (ha)
-10365	14-029-032-00073-00001	20000	BARBECHO TRADICIONAL-SIN VARIEDAD	S	5,98
1700000002994139	14-009-019-00144-00001	62000	PASTOS PERMANENTES DE 5 O MAS AÑOS-SIN VARIEDAD	S	7,97
1700000002994140	14-029-031-00036-00001	63000	PASTOS DE MENOS DE 5 AÑOS-SIN VARIEDAD	S	0,41
1700000002994141	14-029-031-00035-00001	62000	PASTOS PERMANENTES DE 5 O MAS AÑOS-SIN VARIEDAD	S	0,53
1700000002994143	14-029-031-00031-00001	62000	PASTOS PERMANENTES DE 5 O MAS AÑOS-SIN VARIEDAD	S	0,57
1700000002994144	14-029-031-00032-00001	62000	PASTOS PERMANENTES DE 5 O MAS AÑOS-SIN VARIEDAD	S	0,61
1700000002994145	14-029-032-00093-00001	62000	PASTOS PERMANENTES DE 5 O MAS AÑOS-SIN VARIEDAD	S	3,45
1700000002994146	14-029-032-00116-00001	62000	PASTOS PERMANENTES DE 5 O MAS AÑOS-SIN VARIEDAD	S	0,37
1700000002994147	14-029-032-00127-00001	62000	PASTOS PERMANENTES DE 5 O MAS AÑOS-SIN VARIEDAD	S	0,70
1700000002994149	14-029-032-00063-00001	20000	BARBECHO TRADICIONAL-SIN VARIEDAD	R	0,17
1700000002994150	14-029-032-00017-00001	62000	PASTOS PERMANENTES DE 5 O MAS AÑOS-SIN VARIEDAD	S	0,82
1700000002994151	14-029-032-00018-00001	62000	PASTOS PERMANENTES DE 5 O MAS AÑOS-SIN VARIEDAD	S	0,97
1700000002994152	14-029-032-00052-00002	20000	BARBECHO TRADICIONAL-SIN VARIEDAD	S	0,56
1700000002994153	14-009-019-00146-00001	20000	BARBECHO TRADICIONAL-SIN VARIEDAD	S	7,11
1700000002994154	14-029-032-00073-00001	20000	BARBECHO TRADICIONAL-SIN VARIEDAD	S	0,53
1700000002994155	14-029-032-00073-00001	20000	BARBECHO TRADICIONAL-SIN VARIEDAD	S	3,73
1700000002994156	14-029-032-00073-00005	20000	BARBECHO TRADICIONAL-SIN VARIEDAD	S	0,36
1700000002994158	14-029-032-00073-00005	20000	BARBECHO TRADICIONAL-SIN VARIEDAD	S	1,74
1700000002994159	14-029-032-00052-00003	20000	BARBECHO TRADICIONAL-SIN VARIEDAD	S	0,84
1700000002994160	14-029-032-00073-00001	20000	BARBECHO TRADICIONAL-SIN VARIEDAD	S	1,20
1700000002994162	14-009-019-00145-00001	62000	PASTOS PERMANENTES DE 5 O MAS AÑOS-SIN VARIEDAD	S	8,60
1700000002994164	14-029-032-00130-00001	20000	BARBECHO TRADICIONAL-SIN VARIEDAD	S	0,87
1700000002994165	14-029-031-00049-00001	20000	BARBECHO TRADICIONAL-SIN VARIEDAD	S	0,84
1700000002994166	14-029-031-00050-00001	20000	BARBECHO TRADICIONAL-SIN VARIEDAD	S	1,22

(1) Con incidencias que retienen pago o deniegan el expediente.  
(2) Se calcula sobre superficie declarada admisible.  
(3) Aplicación del artículo 16 bis del RD 147/2023.

Puede verificar la integridad de una copia de este documento mediante la lectura del código QR adjunto o mediante el acceso a la dirección <https://ws050.juntadeandalucia.es/verificarFirma> indicando el código de VERIFICACIÓN

FIRMADO POR	RAQUEL MARIA ESPIN CRESPO	FECHA	26/06/2024
VERIFICACIÓN	Pk2jmMQ72K8YCCE9EQ8LU85ENJJ6M	PÁGINA	663/8857



**Recintos Determinados para el Cálculo de Garga Ganadera**

REF.	REFERENCIA SIGPAC	CULTIVO	DESCRIPCIÓN CULTIVO	S/R	SUP.
					RESUELTA (ha)
170000002994170	14-029-032-00064-00001	63000	PASTOS DE MENOS DE 5 AÑOS-SIN VARIEDAD	S	0,24
170000002994172	14-029-032-00022-00001	20000	BARBECHO TRADICIONAL-SIN VARIEDAD	S	0,24
170000002994173	14-029-032-00024-00001	20000	BARBECHO TRADICIONAL-SIN VARIEDAD	S	0,45
170000002994175	14-029-032-00135-00001	20000	BARBECHO TRADICIONAL-SIN VARIEDAD	S	0,89
170000002994176	14-029-032-00132-00001	20000	BARBECHO TRADICIONAL-SIN VARIEDAD	S	0,19
170000002994177	14-029-032-00079-00001	20000	BARBECHO TRADICIONAL-SIN VARIEDAD	S	0,55
170000002994178	14-029-032-00073-00005	20000	BARBECHO TRADICIONAL-SIN VARIEDAD	S	1,05
170000002994179	14-029-032-00114-00002	20000	BARBECHO TRADICIONAL-SIN VARIEDAD	S	0,24
170000002994182	14-009-019-00145-00002	20000	BARBECHO TRADICIONAL-SIN VARIEDAD	S	2,62
170000002994183	14-009-019-00144-00002	20000	BARBECHO TRADICIONAL-SIN VARIEDAD	S	1,06
170000002994184	14-029-031-00007-00001	62000	PASTOS PERMANENTES DE 5 O MAS AÑOS-SIN VARIEDAD	S	0,96
170000002994185	14-029-031-00008-00001	62000	PASTOS PERMANENTES DE 5 O MAS AÑOS-SIN VARIEDAD	S	2,56
170000002994187	14-009-019-00145-00003	62000	PASTOS PERMANENTES DE 5 O MAS AÑOS-SIN VARIEDAD	S	4,07
170000002994188	14-029-032-00115-00001	20000	BARBECHO TRADICIONAL-SIN VARIEDAD	S	0,44

**Incidencias de carga ganadera****INCIDENCIA DESCRIPCIÓN**

3795	Recinto declarado con una situación de riesgo de abandono.
	Recinto:14-029-032-00073-00001 Cultivo: -
	Recinto:14-009-019-00146-00001 Cultivo: -
	Recinto:14-029-032-00073-00001 Cultivo: -
	Recinto:14-029-032-00073-00001 Cultivo: -
	Recinto:14-029-032-00073-00005 Cultivo: -
	Recinto:14-029-032-00073-00005 Cultivo: -
	Recinto:14-029-032-00073-00001 Cultivo: -
	Recinto:14-029-032-00022-00001 Cultivo: -
	Recinto:14-029-032-00024-00001 Cultivo: -
	Recinto:14-029-032-00135-00001 Cultivo: -
	Recinto:14-029-032-00132-00001 Cultivo: -
	Recinto:14-029-032-00079-00001 Cultivo: -
	Recinto:14-029-032-00073-00005 Cultivo: -
	Recinto:14-029-032-00114-00002 Cultivo: -
	Recinto:14-009-019-00145-00002 Cultivo: -
	Recinto:14-009-019-00144-00002 Cultivo: -
	Recinto:14-029-032-00115-00001 Cultivo: -

(1) Con incidencias que retienen pago o deniegan el expediente.

(2) Se calcula sobre superficie declarada admisible.

(3) Aplicación del artículo 16 bis del RD 147/2023.

Puede verificar la integridad de una copia de este documento mediante la lectura del código QR adjunto o mediante el acceso a la dirección <https://ws050.juntadeandalucia.es/verificarFirma> indicando el código de VERIFICACIÓN

FIRMADO POR	RAQUEL MARIA ESPIN CRESPO	FECHA	26/06/2024
VERIFICACIÓN	Pk2jmMQ72K8YCCE9EQ8LU85ENJJ6M	PÁGINA	664/8857





**APELLIDOS Y NOMBRE / RAZÓN SOCIAL**

CABALLERO VALVERDE DOMINGO

**NIF**

\*\*\*\*3492\*

**EXPEDIENTE**

1050123

**RESOLUCIÓN**

CONCESIÓN DE LA AYUDA

**DATOS DE MANTENIMIENTO UNIDADES**

**GRUPO DE PAGO**

ZONAS DE LIMITACIONES NATURALES

**Sup. Dec. Admisible**

55,04

**Sup. Resuelta**

55,04

**Sobredecl.**

0,00

**% Sobredecl.**

0,00

**RESUMEN DE PAGOS**

	<b>IMPORTE ( Euros )</b>			
	<b>RESUELTO</b>	<b>FEADER</b>	<b>MAPA</b>	<b>CAPADR</b>
Pago realizado	1.081,20	919,02	106,06	56,12
A pagar	106,80	90,78	10,48	5,54
<b>TOTAL</b>	<b>1.188,00</b>	<b>1.009,80</b>	<b>116,54</b>	<b>61,66</b>

**APLICACIÓN DE REDUCCIONES Y PENALIZACIONES (%)**

<b>Criterios de subvencionabilidad (1)</b>	<b>Presentación tardía</b>	<b>Omisión declaración</b>	<b>Condicionabilidad</b>
0,00	0,00	0,00	0,00

**IMPORTE ( Euros )**

Calculado(2)	Reducción	Penalización	Reducción Penalización (3)	Penalización adicional	Resuelto	FEADER	MAPA	CAPADR
1.188,00 €	0,00 €	0,00 €	0,00 €	0,00 €	1.188,00 €	1.009,80 €	116,54 €	61,66 €
<b>Importe Unitario:</b>	<b>54,00 €</b>	<b>Nuevo Importe Unitario:</b>	<b>21,58 €</b>					

**RECINTOS PROPUESTOS**

<b>REF.</b>	<b>REFERENCIA SIGPAC</b>	<b>CULTIVO</b>	<b>USO S/R</b>	<b>Sup. Dec. admisible</b>	<b>Sup. Campo</b>	<b>Sup. Determ.</b>	<b>Sup. Resuelta</b>
170000007175828	14-013-032-00235-0001	PASTOS PERMANENTES DE 5 O MAS AÑOS	S	1,36		1,36	1,36
170000007175829	14-013-032-00235-0002	PASTOS PERMANENTES DE 5 O MAS AÑOS	S	0,64		0,64	0,64
170000007175830	14-013-032-00235-0005	PASTOS PERMANENTES DE 5 O MAS AÑOS	S	13,25		13,25	13,25
170000007175831	14-013-032-00240-0003	PASTOS PERMANENTES DE 5 O MAS AÑOS	S	0,44		0,44	0,44
170000007175832	14-013-032-00240-0005	PASTOS PERMANENTES DE 5 O MAS AÑOS	S	1,15		1,15	1,15
170000007175849	14-013-032-00241-0002	PASTOS PERMANENTES DE 5 O MAS AÑOS	S	6,02		6,02	6,02
170000007175886	14-013-032-00240-0004	PASTOS PERMANENTES DE 5 O MAS AÑOS	S	32,18		32,18	32,18

(1) Con incidencias que retienen pago o deniegan el expediente.  
 (2) Se calcula sobre superficie declarada admisible.  
 (3) Aplicación del artículo 16 bis del RD 147/2023.

Puede verificar la integridad de una copia de este documento mediante la lectura del código QR adjunto o mediante el acceso a la dirección <a href="https://ws050.juntadeandalucia.es/verificarFirma">https://ws050.juntadeandalucia.es/verificarFirma</a> indicando el código de VERIFICACIÓN				
FIRMADO POR	RAQUEL MARIA ESPIN CRESPO	FECHA	26/06/2024	
VERIFICACIÓN	Pk2jmMQ72K8YCCE9EQ8LU85ENJJ6M	PÁGINA	665/8857	



**Datos considerados para el Cálculo de la Carga Ganadera del expediente**

Superficie determinada para Cálculo Carga Ganadera: 144,08 ha  
Carga Ganadera del Expediente: 0,32 ugm/ha

Explotación	Especie	Ugm Calculada para CG
ES140150000034	CAPRINA	42,68
ES140150000034	OVINA	3,50

**Recintos Determinados para el Cálculo de Garga Ganadera**

REF.	REFERENCIA SIGPAC	CULTIVO	DESCRIPCIÓN CULTIVO	S/R	SUP. RESUELTA (ha)
-1304994	14-058-002-00982-00014	62000	PASTOS PERMANENTES DE 5 O MAS AÑOS-SIN VARIEDAD	S	0,05
-1304993	14-058-002-00982-00003	62000	PASTOS PERMANENTES DE 5 O MAS AÑOS-SIN VARIEDAD	S	0,70
-1304992	14-058-002-00982-00003	62000	PASTOS PERMANENTES DE 5 O MAS AÑOS-SIN VARIEDAD	S	0,12
-1304991	14-058-002-00981-00013	62000	PASTOS PERMANENTES DE 5 O MAS AÑOS-SIN VARIEDAD	S	0,01
-1304990	14-058-002-00981-00009	62000	PASTOS PERMANENTES DE 5 O MAS AÑOS-SIN VARIEDAD	S	0,01
-1304988	14-058-002-00981-00007	62000	PASTOS PERMANENTES DE 5 O MAS AÑOS-SIN VARIEDAD	S	0,01
-1663	14-015-010-00076-00002	62000	PASTOS PERMANENTES DE 5 O MAS AÑOS-SIN VARIEDAD	S	0,21
-1662	14-015-009-00030-00018	62000	PASTOS PERMANENTES DE 5 O MAS AÑOS-SIN VARIEDAD	S	0,03
1700000007175828	14-013-032-00235-00001	62000	PASTOS PERMANENTES DE 5 O MAS AÑOS-SIN VARIEDAD	S	1,36
1700000007175829	14-013-032-00235-00002	62000	PASTOS PERMANENTES DE 5 O MAS AÑOS-SIN VARIEDAD	S	0,64
1700000007175830	14-013-032-00235-00005	62000	PASTOS PERMANENTES DE 5 O MAS AÑOS-SIN VARIEDAD	S	13,25
1700000007175831	14-013-032-00240-00003	62000	PASTOS PERMANENTES DE 5 O MAS AÑOS-SIN VARIEDAD	S	0,44
1700000007175832	14-013-032-00240-00005	62000	PASTOS PERMANENTES DE 5 O MAS AÑOS-SIN VARIEDAD	S	1,15
1700000007175833	14-015-009-00039-00005	62000	PASTOS PERMANENTES DE 5 O MAS AÑOS-SIN VARIEDAD	S	0,20
1700000007175834	14-015-010-00184-00002	62000	PASTOS PERMANENTES DE 5 O MAS AÑOS-SIN VARIEDAD	S	0,51
1700000007175835	14-015-010-00076-00001	62000	PASTOS PERMANENTES DE 5 O MAS AÑOS-SIN VARIEDAD	S	4,17
1700000007175836	14-015-009-00006-00001	62000	PASTOS PERMANENTES DE 5 O MAS AÑOS-SIN VARIEDAD	S	0,16
1700000007175837	14-015-009-00004-00001	62000	PASTOS PERMANENTES DE 5 O MAS AÑOS-SIN VARIEDAD	S	0,01
1700000007175838	14-015-009-00030-00015	62000	PASTOS PERMANENTES DE 5 O MAS AÑOS-SIN VARIEDAD	S	0,33
1700000007175839	14-058-002-00525-00005	62000	PASTOS PERMANENTES DE 5 O MAS AÑOS-SIN VARIEDAD	S/R	14,49
1700000007175840	14-015-009-00004-00006	62000	PASTOS PERMANENTES DE 5 O MAS AÑOS-SIN VARIEDAD	S	0,60
1700000007175841	14-058-002-00514-00004	62000	PASTOS PERMANENTES DE 5 O MAS AÑOS-SIN VARIEDAD	S	19,71
1700000007175842	14-058-002-00527-00011	62000	PASTOS PERMANENTES DE 5 O MAS AÑOS-SIN VARIEDAD	S	0,00
1700000007175843	14-015-009-00005-00001	62000	PASTOS PERMANENTES DE 5 O MAS AÑOS-SIN VARIEDAD	S	0,16
1700000007175845	14-015-009-00003-00003	62000	PASTOS PERMANENTES DE 5 O MAS AÑOS-SIN VARIEDAD	S	0,31
1700000007175846	14-015-010-00092-00038	62000	PASTOS PERMANENTES DE 5 O MAS AÑOS-SIN VARIEDAD	S	3,77
1700000007175847	14-015-009-00030-00002	62000	PASTOS PERMANENTES DE 5 O MAS AÑOS-SIN VARIEDAD	S	2,11
1700000007175848	14-058-002-00515-00001	62000	PASTOS PERMANENTES DE 5 O MAS AÑOS-SIN VARIEDAD	S	1,32
1700000007175849	14-013-032-00241-00002	62000	PASTOS PERMANENTES DE 5 O MAS AÑOS-SIN VARIEDAD	S	6,02
1700000007175850	14-058-002-00534-00002	62000	PASTOS PERMANENTES DE 5 O MAS AÑOS-SIN VARIEDAD	S	0,56

(1) Con incidencias que retienen pago o deniegan el expediente.  
(2) Se calcula sobre superficie declarada admisible.  
(3) Aplicación del artículo 16 bis del RD 147/2023.

Puede verificar la integridad de una copia de este documento mediante la lectura del código QR adjunto o mediante el acceso a la dirección <a href="https://ws050.juntadeandalucia.es/verificarFirma">https://ws050.juntadeandalucia.es/verificarFirma</a> indicando el código de VERIFICACIÓN				
FIRMADO POR	RAQUEL MARIA ESPIN CRESPO	FECHA	26/06/2024	
VERIFICACIÓN	Pk2jmMQ72K8YCCE9EQ8LU85ENJJ6M	PÁGINA	666/8857	





**Recintos Determinados para el Cálculo de Garga Ganadera**

REF.	REFERENCIA SIGPAC	CULTIVO	DESCRIPCIÓN CULTIVO	S/R	SUP. RESUELTA (ha)
1700000007175851	14-015-009-00002-00001	62000	PASTOS PERMANENTES DE 5 O MAS AÑOS-SIN VARIEDAD	S	0,77
1700000007175852	14-015-009-00001-00001	62000	PASTOS PERMANENTES DE 5 O MAS AÑOS-SIN VARIEDAD	S	0,23
1700000007175853	14-015-009-00032-00001	62000	PASTOS PERMANENTES DE 5 O MAS AÑOS-SIN VARIEDAD	S	0,58
1700000007175854	14-015-009-00040-00001	62000	PASTOS PERMANENTES DE 5 O MAS AÑOS-SIN VARIEDAD	S	0,02
1700000007175856	14-015-010-00092-00030	62000	PASTOS PERMANENTES DE 5 O MAS AÑOS-SIN VARIEDAD	S	0,49
1700000007175857	14-015-010-00092-00037	62000	PASTOS PERMANENTES DE 5 O MAS AÑOS-SIN VARIEDAD	S	0,07
1700000007175858	14-015-010-00092-00006	62000	PASTOS PERMANENTES DE 5 O MAS AÑOS-SIN VARIEDAD	S	10,09
1700000007175860	14-015-009-00030-00001	62000	PASTOS PERMANENTES DE 5 O MAS AÑOS-SIN VARIEDAD	S	0,00
1700000007175861	14-015-009-00025-00001	62000	PASTOS PERMANENTES DE 5 O MAS AÑOS-SIN VARIEDAD	S	0,72
1700000007175862	14-015-010-00098-00001	62000	PASTOS PERMANENTES DE 5 O MAS AÑOS-SIN VARIEDAD	S	0,89
1700000007175870	14-015-010-00177-00006	62000	PASTOS PERMANENTES DE 5 O MAS AÑOS-SIN VARIEDAD	S	0,04
1700000007175871	14-015-010-00178-00004	62000	PASTOS PERMANENTES DE 5 O MAS AÑOS-SIN VARIEDAD	S	0,00
1700000007175872	14-015-010-00179-00001	62000	PASTOS PERMANENTES DE 5 O MAS AÑOS-SIN VARIEDAD	S	0,19
1700000007175873	14-015-010-00086-00004	62000	PASTOS PERMANENTES DE 5 O MAS AÑOS-SIN VARIEDAD	S	18,04
1700000007175875	14-015-010-00066-00005	62000	PASTOS PERMANENTES DE 5 O MAS AÑOS-SIN VARIEDAD	S	3,05
1700000007175877	14-015-010-00116-00002	62000	PASTOS PERMANENTES DE 5 O MAS AÑOS-SIN VARIEDAD	S	0,18
1700000007175878	14-015-009-00024-00003	62000	PASTOS PERMANENTES DE 5 O MAS AÑOS-SIN VARIEDAD	S	0,03
1700000007175880	14-015-009-00024-00002	62000	PASTOS PERMANENTES DE 5 O MAS AÑOS-SIN VARIEDAD	S	0,00
1700000007175886	14-013-032-00240-00004	62000	PASTOS PERMANENTES DE 5 O MAS AÑOS-SIN VARIEDAD	S	32,18
1700000007175889	14-015-009-00225-00001	62000	PASTOS PERMANENTES DE 5 O MAS AÑOS-SIN VARIEDAD	S	0,19
1700000007175894	14-015-009-00039-00014	62000	PASTOS PERMANENTES DE 5 O MAS AÑOS-SIN VARIEDAD	S	0,07
1700000007175895	14-015-009-00030-00006	62000	PASTOS PERMANENTES DE 5 O MAS AÑOS-SIN VARIEDAD	S	1,44
1700000007175906	14-015-009-00015-00002	62000	PASTOS PERMANENTES DE 5 O MAS AÑOS-SIN VARIEDAD	S	0,31
1700000007175907	14-015-009-00003-00008	62000	PASTOS PERMANENTES DE 5 O MAS AÑOS-SIN VARIEDAD	S	0,35
1700000007175908	14-015-010-00092-00010	62000	PASTOS PERMANENTES DE 5 O MAS AÑOS-SIN VARIEDAD	S	1,74

(1) Con incidencias que retienen pago o deniegan el expediente.  
 (2) Se calcula sobre superficie declarada admisible.  
 (3) Aplicación del artículo 16 bis del RD 147/2023.

Puede verificar la integridad de una copia de este documento mediante la lectura del código QR adjunto o mediante el acceso a la dirección <a href="https://ws050.juntadeandalucia.es/verificarFirma">https://ws050.juntadeandalucia.es/verificarFirma</a> indicando el código de VERIFICACIÓN					
FIRMADO POR	RAQUEL MARIA ESPIN CRESPO		FECHA		26/06/2024
VERIFICACIÓN	Pk2jmMQ72K8YCCE9EQ8LU85ENJJ6M		PÁGINA		667/8857



**APELLIDOS Y NOMBRE / RAZÓN SOCIAL**

CABANILLAS BAREA ROSARIO

**NIF**

\*\*\*\*3211\*

**EXPEDIENTE**

1096614

**RESOLUCIÓN**

CONCESIÓN DE LA AYUDA

**DATOS DE MANTENIMIENTO UNIDADES**

**GRUPO DE PAGO**

ZONAS DE LIMITACIONES NATURALES

**Sup. Dec. Admisible**

72,43

**Sup. Resuelta**

72,43

**Sobredecl.**

0,00

**% Sobredecl.**

0,00

**RESUMEN DE PAGOS**

	<b>IMPORTE ( Euros )</b>			
	<b>RESUELTO</b>	<b>FEADER</b>	<b>MAPA</b>	<b>CAPADR</b>
Pago realizado	1.081,20	919,02	106,06	56,12
A pagar	106,80	90,78	10,48	5,54
<b>TOTAL</b>	<b>1.188,00</b>	<b>1.009,80</b>	<b>116,54</b>	<b>61,66</b>

**APLICACIÓN DE REDUCCIONES Y PENALIZACIONES (%)**

<b>Crterios de subvencionabilidad (1)</b>	<b>Presentación tardía</b>	<b>Omisión declaración</b>	<b>Condicionalidad</b>
0,00	0,00	0,00	0,00

**IMPORTE ( Euros )**

Calculado(2)	Reducción	Penalización	Reducción Penalización (3)	Penalización adicional	Resuelto	FEADER	MAPA	CAPADR
1.188,00 €	0,00 €	0,00 €	0,00 €	0,00 €	1.188,00 €	1.009,80 €	116,54 €	61,66 €
<b>Importe Unitario:</b>	<b>54,00 €</b>	<b>Nuevo Importe Unitario:</b>			<b>16,40 €</b>			

**RECINTOS PROPUESTOS**

<b>REF.</b>	<b>REFERENCIA SIGPAC</b>	<b>CULTIVO</b>	<b>S/R</b>	<b>USO SIGPAC</b>	<b>Sup. Dec. admisible</b>	<b>Sup. Campo</b>	<b>Sup. Determ.</b>	<b>Sup. Resuelta</b>
-1500553	14-032-003-00018-0003	GUISANTES	S		5,93		5,93	5,93
-1500548	14-032-003-00018-0003	BARBECHO TRADICIONAL	S		5,44		5,44	5,44
-985145	14-032-003-00018-0019	BARBECHO TRADICIONAL	S		9,42		9,42	9,42
-475813	14-032-003-00018-0020	BARBECHO TRADICIONAL	S		10,77		10,77	10,77
1700000005365312	14-032-004-00003-0003	AVENA	S		13,47		13,47	13,47
1700000005365313	14-032-009-00112-0003	AVENA	S		8,85		8,85	8,85
1700000005365314	14-032-004-00004-0002	BARBECHO TRADICIONAL	S		6,11		6,11	6,11
1700000005365315	14-032-009-00112-0003	BARBECHO TRADICIONAL	S		11,76		11,76	11,76
1700000005365317	14-032-004-00003-0002	AVENA	S		0,68		0,68	0,68

**Datos considerados para el Cálculo de la Carga Ganadera del expediente**

Superficie determinada para Cálculo Carga Ganadera: 0,00 ha

Carga Ganadera del Expediente: 0,00 ugm/ha

(1) Con incidencias que retienen pago o deniegan el expediente.  
 (2) Se calcula sobre superficie declarada admisible.  
 (3) Aplicación del artículo 16 bis del RD 147/2023.

Puede verificar la integridad de una copia de este documento mediante la lectura del código QR adjunto o mediante el acceso a la dirección <a href="https://ws050.juntadeandalucia.es/verificarFirma">https://ws050.juntadeandalucia.es/verificarFirma</a> indicando el código de VERIFICACIÓN					
FIRMADO POR	RAQUEL MARIA ESPIN CRESPO		FECHA		26/06/2024
VERIFICACIÓN	Pk2jmMQ72K8YCCE9EQ8LU85ENJJ6M		PÁGINA		668/8857



### Incidencias de carga ganadera

#### INCIDENCIA DESCRIPCIÓN

3795	Recinto declarado con una situación de riesgo de abandono. Recinto:14-900-101-00126-00001 Cultivo: -
86132	Recinto superficie forrajera que no realiza la actividad de producción de pastoreo. Recinto:14-032-003-00018-00003 Cultivo:20000 BARBECHO TRADICIONAL-SIN VARIEDAD Secano Recinto:14-032-003-00018-00019 Cultivo:20000 BARBECHO TRADICIONAL-SIN VARIEDAD Secano Recinto:14-032-003-00018-00020 Cultivo:20000 BARBECHO TRADICIONAL-SIN VARIEDAD Secano Recinto:14-032-004-00004-00002 Cultivo:20000 BARBECHO TRADICIONAL-SIN VARIEDAD Secano Recinto:14-032-009-00112-00003 Cultivo:20000 BARBECHO TRADICIONAL-SIN VARIEDAD Secano

(1) Con incidencias que retienen pago o deniegan el expediente.  
(2) Se calcula sobre superficie declarada admisible.  
(3) Aplicación del artículo 16 bis del RD 147/2023.

Puede verificar la integridad de una copia de este documento mediante la lectura del código QR adjunto o mediante el acceso a la dirección <https://ws050.juntadeandalucia.es/verificarFirma> indicando el código de VERIFICACIÓN

FIRMADO POR	RAQUEL MARIA ESPIN CRESPO	FECHA	26/06/2024
VERIFICACIÓN	Pk2jmMQ72K8YCCCE9EQ8LU85ENJJ6M	PÁGINA	669/8857



**APELLIDOS Y NOMBRE / RAZÓN SOCIAL**

CABANILLAS MURILLO MARIA VICTORIA

**NIF**

\*\*\*\*7426\*

**EXPEDIENTE**

1145861

**RESOLUCIÓN**

CONCESIÓN DE LA AYUDA

**DATOS DE MANTENIMIENTO UNIDADES****GRUPO DE PAGO**

ZONAS DE LIMITACIONES NATURALES

**Sup. Dec.  
Admisible**

7,43

**Sup.  
Resuelta**

6,91

**Sobredecl.**

0,52

**% Sobredecl.**

7,00

**RESUMEN DE PAGOS**

	<b>IMPORTE ( Euros )</b>			
	<b>RESUELTO</b>	<b>FEADER</b>	<b>MAPA</b>	<b>CAPADR</b>
Pago realizado	292,91	248,97	28,73	15,21
A pagar	28,00	23,80	2,75	1,45
<b>TOTAL</b>	<b>320,91</b>	<b>272,77</b>	<b>31,48</b>	<b>16,66</b>

**APLICACIÓN DE REDUCCIONES Y PENALIZACIONES (%)**

<b>Criterios de subvencionabilidad (1)</b>	<b>Presentación tardía</b>	<b>Omisión declaración</b>	<b>Condicionalidad</b>
0,00	0,00	0,00	0,00

**IMPORTE ( Euros )**

Calculado(2)	Reducción	Penalización	Reducción Penalización (3)	Penalización adicional	Resuelto	FEADER	MAPA	CAPADR
401,22 €	28,08 €	52,23 €	0,00 €	0,00 €	320,91 €	272,77 €	31,48 €	16,66 €
Importe Unitario:	54,00 €	Nuevo Importe Unitario:	54,00 €					

**RECINTOS PROPUESTOS**

<b>REF.</b>	<b>REFERENCIA SIGPAC</b>	<b>CULTIVO</b>	<b>S/R</b>	<b>USO SIGPAC</b>	<b>Sup. Dec. admisible</b>	<b>Sup. Campo</b>	<b>Sup. Determ.</b>	<b>Sup. Resuelta</b>
5080239	14-035-046-00124-0002	BARBECHO TRADICIONAL	S		1,28		1,28	1,25
5080248	14-035-046-00079-0001	AVENA	S		0,70		0,70	0,70
1700000006043380	14-035-017-00300-0001	OLIVAR	S		1,02		1,02	0,99
1700000006043381	14-035-020-00255-0001	BARBECHO TRADICIONAL	S		0,73		0,73	0,73
1700000006043382	14-035-020-00260-0001	BARBECHO TRADICIONAL	S		0,37		0,37	0,37
1700000006043383	14-035-020-00258-0001	BARBECHO TRADICIONAL	S		0,21		0,21	0,21
1700000006043384	14-035-020-00259-0001	BARBECHO TRADICIONAL	S		0,25		0,25	0,25
1700000006043385	14-035-019-00693-0001	AVENA	S		1,27		1,27	1,27
1700000006043386	14-035-045-00145-0001	AVENA	S		1,14		1,14	1,14
1700000006043387	14-035-043-00444-0002	AVENA	S		0,46		0,46	0,00

**INCIDENCIAS****INCIDENCIA DESCRIPCIÓN**

- 4272 Verifica que las líneas de declaración de las Solicitudes Únicas no tienen solapes con la capa de Retroactividad Gráfica (ambas de la misma campaña) a nivel de expediente/línea de declaración gráfica de la solicitud.  
Recinto:14-035-043-00444-00002 Cultivo: - Agregado de la referencia del recinto.:0 Zona de la referencia del recinto.:0 Superficie solapada.:0,05 Id. Incid.:95148726  
Recinto:14-035-046-00124-00002 Cultivo: - Agregado de la referencia del recinto.:0 Zona de la referencia del recinto.:0 Superficie solapada.:0,03 Id. Incid.:95148725
- 8227 Control por Monitorización sin respuesta por parte del productor y, por tanto, sin Juicio Experto de campo.  
Recinto:14-035-043-00444-00002 Cultivo:8000 AVENA-SIN VARIEDAD

(1) Con incidencias que retienen pago o deniegan el expediente.

(2) Se calcula sobre superficie declarada admisible.

(3) Aplicación del artículo 16 bis del RD 147/2023.

Puede verificar la integridad de una copia de este documento mediante la lectura del código QR adjunto o mediante el acceso a la dirección <https://ws050.juntadeandalucia.es/verificarFirma> indicando el código de VERIFICACIÓN

FIRMADO POR	RAQUEL MARIA ESPIN CRESPO	FECHA	26/06/2024
-------------	---------------------------	-------	------------

VERIFICACIÓN	Pk2jmMQ72K8YCC9E9EQ8LU85ENJJ6M	PÁGINA	670/8857
--------------	--------------------------------	--------	----------





**Datos considerados para el Cálculo de la Carga Ganadera del expediente**

Superficie determinada para Cálculo Carga Ganadera: 0,00 ha  
Carga Ganadera del Expediente: 0,00 ugm/ha

**Incidencias de carga ganadera**

**INCIDENCIA DESCRIPCIÓN**

86132 Recinto superficie forrajera que no realiza la actividad de producción de pastoreo.  
Recinto:14-035-046-00124-00002 Cultivo:20000 BARBECHO TRADICIONAL-SIN VARIEDAD Secano  
Recinto:14-035-020-00255-00001 Cultivo:20000 BARBECHO TRADICIONAL-SIN VARIEDAD Secano  
Recinto:14-035-020-00260-00001 Cultivo:20000 BARBECHO TRADICIONAL-SIN VARIEDAD Secano  
Recinto:14-035-020-00258-00001 Cultivo:20000 BARBECHO TRADICIONAL-SIN VARIEDAD Secano  
Recinto:14-035-020-00259-00001 Cultivo:20000 BARBECHO TRADICIONAL-SIN VARIEDAD Secano

(1) Con incidencias que retienen pago o deniegan el expediente.  
(2) Se calcula sobre superficie declarada admisible.  
(3) Aplicación del artículo 16 bis del RD 147/2023.

Puede verificar la integridad de una copia de este documento mediante la lectura del código QR adjunto o mediante el acceso a la dirección <a href="https://ws050.juntadeandalucia.es/verificarFirma">https://ws050.juntadeandalucia.es/verificarFirma</a> indicando el código de VERIFICACIÓN				
FIRMADO POR	RAQUEL MARIA ESPIN CRESPO	FECHA	26/06/2024	
VERIFICACIÓN	Pk2jmMQ72K8YCCE9EQ8LU85ENJJ6M	PÁGINA	671/8857	



**APELLIDOS Y NOMBRE / RAZÓN SOCIAL**

CABELLO CABELLO VICENTE

**NIF**

\*\*\*\*4153\*

**EXPEDIENTE**

1063611

**RESOLUCIÓN**

CONCESIÓN DE LA AYUDA

**DATOS DE MANTENIMIENTO UNIDADES**

**GRUPO DE PAGO**

ZONAS DE LIMITACIONES NATURALES

**Sup. Dec. Admisible**

11,53

**Sup. Resuelta**

11,53

**Sobredecl.**

0,00

**% Sobredecl.**

0,00

**RESUMEN DE PAGOS**

	<b>IMPORTE ( Euros )</b>			
	<b>RESUELTO</b>	<b>FEADER</b>	<b>MAPA</b>	<b>CAPADR</b>
Pago realizado	566,65	481,65	55,59	29,41
A pagar	55,97	47,57	5,49	2,91
<b>TOTAL</b>	<b>622,62</b>	<b>529,22</b>	<b>61,08</b>	<b>32,32</b>

**APLICACIÓN DE REDUCCIONES Y PENALIZACIONES (%)**

<b>Crterios de subvencionabilidad (1)</b>	<b>Presentación tardía</b>	<b>Omisión declaración</b>	<b>Condicionalidad</b>
0,00	0,00	0,00	0,00

**IMPORTE ( Euros )**

Calculado(2)	Reducción	Penalización	Reducción Penalización (3)	Penalización adicional	Resuelto	FEADER	MAPA	CAPADR
622,62 €	0,00 €	0,00 €	0,00 €	0,00 €	622,62 €	529,23 €	61,08 €	32,31 €
Importe Unitario:	54,00 €	Nuevo Importe Unitario:	54,00 €					

**RECINTOS PROPUESTOS**

<b>REF.</b>	<b>REFERENCIA SIGPAC</b>	<b>CULTIVO</b>	<b>USO S/R</b>	<b>Sup. Dec. admisible</b>	<b>Sup. Campo</b>	<b>Sup. Determ.</b>	<b>Sup. Resuelta</b>
-1615905	14-038-007-00188-0002	OLIVAR	S	0,77		0,77	0,77
-1615903	14-038-007-00188-0006	OLIVAR	S	0,24		0,24	0,24
-1313658	14-038-091-00047-0001	OLIVAR	S	0,03		0,03	0,03
-741763	14-038-093-00119-0006	OLIVAR	S	4,51		4,51	4,51
-23283	14-038-045-09004-0003	OLIVAR	S	0,02		0,02	0,02
1700000003044314	14-038-007-00182-0001	OLIVAR	S	0,06		0,06	0,06
1700000003060337	14-038-093-00396-0001	OLIVAR	S	0,05		0,05	0,05
1700000003060339	14-038-093-00616-0001	OLIVAR	S	1,37		1,37	1,37
1700000005202137	14-038-093-00118-0001	OLIVAR	S	0,01		0,01	0,01
1700000005202138	14-038-093-00119-0006	OLIVAR	S	0,19		0,19	0,19
1700000005202142	14-038-093-00387-0001	OLIVAR	S	0,01		0,01	0,01
1700000006319791	14-038-008-00213-0002	OLIVAR	S	0,02		0,02	0,02
1700000006319792	14-038-008-00213-0002	OLIVAR	S	0,09		0,09	0,09
1700000006319793	14-038-008-00214-0001	OLIVAR	S	1,06		1,06	1,06
1700000006319801	14-038-045-00087-0001	OLIVAR	S	0,55		0,55	0,55
1700000006319802	14-038-045-00088-0002	OLIVAR	S	0,44		0,44	0,44
1700000006319803	14-038-045-00089-0001	OLIVAR	S	0,03		0,03	0,03
1700000006319804	14-038-045-00089-0001	OLIVAR	S	0,06		0,06	0,06
1700000006319807	14-038-091-00048-0001	OLIVAR	S	0,28		0,28	0,28
1700000006319808	14-038-091-00059-0001	OLIVAR	S	0,05		0,05	0,05
1700000006319809	14-038-091-00060-0001	OLIVAR	S	0,59		0,59	0,59
1700000006319810	14-038-091-00061-0001	OLIVAR	S	1,07		1,07	1,07
1700000006319811	14-038-091-00075-0003	OLIVAR	S	0,03		0,03	0,03

(1) Con incidencias que retienen pago o deniegan el expediente.

(2) Se calcula sobre superficie declarada admisible.

(3) Aplicación del artículo 16 bis del RD 147/2023.

Puede verificar la integridad de una copia de este documento mediante la lectura del código QR adjunto o mediante el acceso a la dirección <https://ws050.juntadeandalucia.es/verificarFirma> indicando el código de VERIFICACIÓN

FIRMADO POR RAQUEL MARIA ESPIN CRESPO FECHA 26/06/2024

VERIFICACIÓN Pk2jmMQ72K8YCCE9EQ8LU85ENJJ6M PÁGINA 672/8857





**APELLIDOS Y NOMBRE / RAZÓN SOCIAL**

CABELLO COLETO JOSE LUIS

**NIF**

\*\*\*8533\*

**EXPEDIENTE**

1166550

**RESOLUCIÓN**

CONCESIÓN DE LA AYUDA

**DATOS DE MANTENIMIENTO UNIDADES**

**GRUPO DE PAGO**

ZONAS DE LIMITACIONES NATURALES

**Sup. Dec. Admisible**

50,48

**Sup. Resuelta**

50,48

**Sobredecl.**

0,00

**% Sobredecl.**

0,00

**RESUMEN DE PAGOS**

	<b>IMPORTE ( Euros )</b>			
	<b>RESUELTO</b>	<b>FEADER</b>	<b>MAPA</b>	<b>CAPADR</b>
Pago realizado	1.081,20	919,02	106,06	56,12
A pagar	106,80	90,78	10,48	5,54
<b>TOTAL</b>	<b>1.188,00</b>	<b>1.009,80</b>	<b>116,54</b>	<b>61,66</b>

**APLICACIÓN DE REDUCCIONES Y PENALIZACIONES (%)**

<b>Criterios de subvencionabilidad (1)</b>	<b>Presentación tardía</b>	<b>Omisión declaración</b>	<b>Condicionalidad</b>
0,00	0,00	0,00	0,00

**IMPORTE ( Euros )**

Calculado(2)	Reducción	Penalización	Reducción Penalización (3)	Penalización adicional	Resuelto	FEADER	MAPA	CAPADR
1.188,00 €	0,00 €	0,00 €	0,00 €	0,00 €	1.188,00 €	1.009,80 €	116,54 €	61,66 €
<b>Importe Unitario:</b>	<b>54,00 €</b>	<b>Nuevo Importe Unitario:</b>	<b>23,53 €</b>					

**RECINTOS PROPUESTOS**

<b>REF.</b>	<b>REFERENCIA SIGPAC</b>	<b>CULTIVO</b>	<b>S/R</b>	<b>USO SIGPAC</b>	<b>Sup. Dec. admisible</b>	<b>Sup. Campo</b>	<b>Sup. Determ.</b>	<b>Sup. Resuelta</b>
-528891	14-069-034-00041-0006	PASTOS PERMANENTES DE 5 O MAS AÑOS	S		1,71		1,71	1,71
-528887	14-069-034-00041-0005	PASTOS PERMANENTES DE 5 O MAS AÑOS	S		2,28		2,28	2,28
-528876	14-069-034-00041-0001	PASTOS PERMANENTES DE 5 O MAS AÑOS	S		1,60		1,60	1,60
-448610	14-069-034-00040-0013	PASTOS PERMANENTES DE 5 O MAS AÑOS	S		0,32		0,32	0,32
4623353	14-069-033-00035-0001	PASTOS PERMANENTES DE 5 O MAS AÑOS	S		1,92		1,92	1,92
4764386	14-069-034-00041-0003	OLIVAR	S		0,01		0,01	0,01
4764699	14-069-034-00041-0004	OLIVAR	S		1,56		1,56	1,56
1700000005819079	14-069-033-00032-0002	PASTOS PERMANENTES DE 5 O MAS AÑOS	S		8,44		8,44	8,44
1700000005819080	14-069-034-00040-0009	PASTOS PERMANENTES DE 5 O MAS AÑOS	S		0,15		0,15	0,15
1700000005819081	14-069-034-00040-0006	PASTOS PERMANENTES DE 5 O MAS AÑOS	S		2,07		2,07	2,07
1700000005819082	14-069-034-00040-0008	PASTOS PERMANENTES DE 5 O MAS AÑOS	S		1,22		1,22	1,22
1700000005819083	14-069-034-00040-0005	OLIVAR	S		2,41		2,41	2,41
1700000005819084	14-069-049-00041-0008	OLIVAR	S		2,70		2,70	2,70
1700000005819085	14-069-049-00041-0001	OLIVAR	S		9,87		9,87	9,87
1700000005819086	14-069-049-00041-0009	OLIVAR	S		0,07		0,07	0,07
1700000005819087	14-069-034-00040-0003	PASTOS PERMANENTES DE 5 O MAS AÑOS	S		5,45		5,45	5,45
1700000005819088	14-069-034-00040-0007	PASTOS PERMANENTES DE 5 O MAS AÑOS	S		2,01		2,01	2,01
1700000005819090	14-069-034-00036-0001	PASTOS PERMANENTES DE 5 O MAS AÑOS	S		3,47		3,47	3,47
1700000005819092	14-069-034-00052-0001	OLIVAR	S		3,20		3,20	3,20
1700000005819093	14-069-034-00040-0010	PASTOS PERMANENTES DE 5 O MAS AÑOS	S		0,02		0,02	0,02

(1) Con incidencias que retienen pago o deniegan el expediente.  
 (2) Se calcula sobre superficie declarada admisible.  
 (3) Aplicación del artículo 16 bis del RD 147/2023.

Puede verificar la integridad de una copia de este documento mediante la lectura del código QR adjunto o mediante el acceso a la dirección <a href="https://ws050.juntadeandalucia.es/verificarFirma">https://ws050.juntadeandalucia.es/verificarFirma</a> indicando el código de VERIFICACIÓN					
FIRMADO POR	RAQUEL MARIA ESPIN CRESPO		FECHA		26/06/2024
VERIFICACIÓN	Pk2jmMQ72K8YCCE9EQ8LU85ENJJ6M		PÁGINA		673/8857

**INCIDENCIAS****INCIDENCIA DESCRIPCIÓN**

- 452 Actividad agraria declarada en un recinto no compatible con el uso PA, PR o PS asignado en SIGPAC para ese recinto.  
Recinto:14-069-034-00052-00002 Cultivo:62000 PASTOS PERMANENTES DE 5 O MAS AÑOS-SIN VARIEDAD Secano USO ASIGNADO EN SIGPAC:PA
- 86121 Recinto superficie forrajera que no realiza la actividad de producción de pastoreo.  
Recinto:14-069-034-00052-00002 Cultivo:62000 PASTOS PERMANENTES DE 5 O MAS AÑOS-SIN VARIEDAD Secano Actividad Agraria del recinto:2
- 86122 Recinto superficie forrajera que realiza la actividad de producción de pastoreo y no declara el o los códigos del Registro de Explotaciones Ganaderas de Andalucía, REGA.  
Recinto:14-069-034-00052-00002 Cultivo:62000 PASTOS PERMANENTES DE 5 O MAS AÑOS-SIN VARIEDAD Secano
- 86124 Recinto de forrajera para Cálculo de Carga Ganadera que No pertenece a Explotación.  
Recinto:14-069-034-00052-00002 Cultivo:62000 PASTOS PERMANENTES DE 5 O MAS AÑOS-SIN VARIEDAD Secano

**Datos considerados para el Cálculo de la Carga Ganadera del expediente**

Superficie determinada para Cálculo Carga Ganadera: 30,66 ha

Carga Ganadera del Expediente: 0,53 ugm/ha

Explotación	Especie	Ugm Calculada para CG
ES140690000223	BOVINA	15,32
ES140690000223	PORCINO	0,97

**Recintos Determinados para el Cálculo de Carga Ganadera**

REE.	REFERENCIA SIGPAC	CULTIVO	DESCRIPCIÓN CULTIVO	S/R	SUP. RESUELTA (ha)
-528891	14-069-034-00041-00006	62000	PASTOS PERMANENTES DE 5 O MAS AÑOS-SIN VARIEDAD	S	1,71
-528887	14-069-034-00041-00005	62000	PASTOS PERMANENTES DE 5 O MAS AÑOS-SIN VARIEDAD	S	2,28
-528876	14-069-034-00041-00001	62000	PASTOS PERMANENTES DE 5 O MAS AÑOS-SIN VARIEDAD	S	1,60
-448610	14-069-034-00040-00013	62000	PASTOS PERMANENTES DE 5 O MAS AÑOS-SIN VARIEDAD	S	0,32
4623353	14-069-033-00035-00001	62000	PASTOS PERMANENTES DE 5 O MAS AÑOS-SIN VARIEDAD	S	1,92
1700000005819079	14-069-033-00032-00002	62000	PASTOS PERMANENTES DE 5 O MAS AÑOS-SIN VARIEDAD	S	8,44
1700000005819080	14-069-034-00040-00009	62000	PASTOS PERMANENTES DE 5 O MAS AÑOS-SIN VARIEDAD	S	0,15
1700000005819081	14-069-034-00040-00006	62000	PASTOS PERMANENTES DE 5 O MAS AÑOS-SIN VARIEDAD	S	2,07
1700000005819082	14-069-034-00040-00008	62000	PASTOS PERMANENTES DE 5 O MAS AÑOS-SIN VARIEDAD	S	1,22
1700000005819087	14-069-034-00040-00003	62000	PASTOS PERMANENTES DE 5 O MAS AÑOS-SIN VARIEDAD	S	5,45
1700000005819088	14-069-034-00040-00007	62000	PASTOS PERMANENTES DE 5 O MAS AÑOS-SIN VARIEDAD	S	2,01
1700000005819090	14-069-034-00036-00001	62000	PASTOS PERMANENTES DE 5 O MAS AÑOS-SIN VARIEDAD	S	3,47
1700000005819093	14-069-034-00040-00010	62000	PASTOS PERMANENTES DE 5 O MAS AÑOS-SIN VARIEDAD	S	0,02

**Incidencias de carga ganadera****INCIDENCIA DESCRIPCIÓN**

- 452 Actividad agraria declarada en un recinto no compatible con el uso PA, PR o PS asignado en SIGPAC para ese recinto.  
Recinto:14-069-034-00052-00002 Cultivo:62000 PASTOS PERMANENTES DE 5 O MAS AÑOS-SIN VARIEDAD Secano USO ASIGNADO EN SIGPAC:PA
- 86122 Recinto superficie forrajera que realiza la actividad de producción de pastoreo y no declara el o los códigos del Registro de Explotaciones Ganaderas de Andalucía, REGA.  
Recinto:14-069-034-00052-00002 Cultivo:62000 PASTOS PERMANENTES DE 5 O MAS AÑOS-SIN VARIEDAD Secano
- 86124 Recinto de forrajera para Cálculo de Carga Ganadera que No pertenece a Explotación.  
Recinto:14-069-034-00052-00002 Cultivo:62000 PASTOS PERMANENTES DE 5 O MAS AÑOS-SIN VARIEDAD Secano
- 86128 Recinto de Forrajeras que no ha contabilizado para Carga Ganadera por no tener una explotación válida para el cálculo de la Carga Ganadera

(1) Con incidencias que retienen pago o deniegan el expediente.  
(2) Se calcula sobre superficie declarada admisible.  
(3) Aplicación del artículo 16 bis del RD 147/2023.

Puede verificar la integridad de una copia de este documento mediante la lectura del código QR adjunto o mediante el acceso a la dirección <https://ws050.juntadeandalucia.es/verificarFirma> indicando el código de VERIFICACIÓN

FIRMADO POR	RAQUEL MARIA ESPIN CRESPO	FECHA	26/06/2024
VERIFICACIÓN	Pk2jmMQ72K8YCC9E9EQ8LU85ENJJ6M	PÁGINA	674/8857







86132 Recinto:14-069-034-00052-00002 Cultivo:62 PASTOS PERMANENTES DE 5 O MAS AÑOS-  
Recinto superficie forrajera que no realiza la actividad de producción de pastoreo.  
Recinto:14-069-034-00052-00002 Cultivo:62000 PASTOS PERMANENTES DE 5 O MAS AÑOS-SIN VARIEDAD Secano

(1) Con incidencias que retienen pago o deniegan el expediente.  
(2) Se calcula sobre superficie declarada admisible.  
(3) Aplicación del artículo 16 bis del RD 147/2023.

Puede verificar la integridad de una copia de este documento mediante la lectura del código QR adjunto o mediante el acceso a la dirección <https://ws050.juntadeandalucia.es/verificarFirma> indicando el código de VERIFICACIÓN

FIRMADO POR	RAQUEL MARIA ESPIN CRESPO	FECHA	26/06/2024
VERIFICACIÓN	Pk2jmMQ72K8YCCE9EQ8LU85ENJJ6M	PÁGINA	675/8857



**APELLIDOS Y NOMBRE / RAZÓN SOCIAL**

CABELLO FERIA FRANCISCA

**NIF**

\*\*\*\*7409\*

**EXPEDIENTE**

1152107

**RESOLUCIÓN**

CONCESIÓN DE LA AYUDA

**DATOS DE MANTENIMIENTO UNIDADES****GRUPO DE PAGO**

ZONAS DE LIMITACIONES NATURALES

**Sup. Dec.  
Admisible**

3,95

**Sup.  
Resuelta**

3,95

**Sobredecl.**

0,00

**% Sobredecl.**

0,00

**RESUMEN DE PAGOS**

	<b>IMPORTE ( Euros )</b>			
	<b>RESUELTO</b>	<b>FEADER</b>	<b>MAPA</b>	<b>CAPADR</b>
Pago realizado	194,12	165,01	19,04	10,07
A pagar	19,18	16,30	1,88	1,00
<b>TOTAL</b>	<b>213,30</b>	<b>181,31</b>	<b>20,92</b>	<b>11,07</b>

**APLICACIÓN DE REDUCCIONES Y PENALIZACIONES (%)**

<b>Criterios de subvencionabilidad (1)</b>	<b>Presentación tardía</b>	<b>Omisión declaración</b>	<b>Condicionalidad</b>
0,00	0,00	0,00	0,00

**IMPORTE ( Euros )**

Calculado(2)	Reducción	Penalización	Reducción Penalización (3)	Penalización adicional	Resuelto	FEADER	MAPA	CAPADR
213,30 €	0,00 €	0,00 €	0,00 €	0,00 €	213,30 €	181,31 €	20,92 €	11,07 €
Importe Unitario:	54,00 €	Nuevo Importe Unitario:	54,00 €					

**RECINTOS PROPUESTOS**

<b>REF.</b>	<b>REFERENCIA SIGPAC</b>	<b>CULTIVO</b>	<b>S/R</b>	<b>USO SIGPAC</b>	<b>Sup. Dec. admisible</b>	<b>Sup. Campo</b>	<b>Sup. Determ.</b>	<b>Sup. Resuelta</b>
-1570107	14-042-014-00390-0006	VIÑEDO VINIFICACIÓN	S		0,92		0,92	0,92
-1570106	14-042-014-00390-0001	OLIVAR	S		1,17		1,17	1,17
-1200574	14-042-014-00163-0005	VIÑEDO VINIFICACIÓN	S		0,04		0,04	0,04
1700000005039391	14-042-014-00161-0003	VIÑEDO VINIFICACIÓN	S		1,65		1,65	1,65
1700000005039395	14-042-014-00161-0009	OLIVAR	S		0,17		0,17	0,17

(1) Con incidencias que retienen pago o deniegan el expediente.

(2) Se calcula sobre superficie declarada admisible.

(3) Aplicación del artículo 16 bis del RD 147/2023.

Puede verificar la integridad de una copia de este documento mediante la lectura del código QR adjunto o mediante el acceso a la dirección <https://ws050.juntadeandalucia.es/verificarFirma> indicando el código de VERIFICACIÓN

FIRMADO POR	RAQUEL MARIA ESPIN CRESPO	FECHA	26/06/2024
VERIFICACIÓN	Pk2jmMQ72K8YCCE9EQ8LU85ENJJ6M	PÁGINA	676/8857





**APELLIDOS Y NOMBRE / RAZÓN SOCIAL**

CABELLO GOMEZ OLEGARIO

**NIF**

\*\*\*\*2500\*

**EXPEDIENTE**

1068814

**RESOLUCIÓN**

CONCESIÓN DE LA AYUDA

**DATOS DE MANTENIMIENTO UNIDADES**

**GRUPO DE PAGO**

ZONAS DE LIMITACIONES NATURALES

**Sup. Dec. Admisible**

23,77

**Sup. Resuelta**

23,77

**Sobredecl.**

0,00

**% Sobredecl.**

0,00

**RESUMEN DE PAGOS**

	<b><u>IMPORTE ( Euros )</u></b>			
	<b><u>RESUELTO</u></b>	<b><u>FEADER</u></b>	<b><u>MAPA</u></b>	<b><u>CAPADR</u></b>
Pago realizado	1.044,93	888,19	102,50	54,23
A pagar	103,22	87,74	10,13	5,35
<b>TOTAL</b>	<b>1.148,15</b>	<b>975,93</b>	<b>112,63</b>	<b>59,58</b>

**APLICACIÓN DE REDUCCIONES Y PENALIZACIONES (%)**

<b><u>Criterios de subvencionabilidad (1)</u></b>	<b><u>Presentación tardía</u></b>	<b><u>Omisión declaración</u></b>	<b><u>Condicionalidad</u></b>
0,00	0,00	0,00	0,00

**IMPORTE ( Euros )**

<b><u>Calculado(2)</u></b>	<b><u>Reducción</u></b>	<b><u>Penalización</u></b>	<b><u>Reducción Penalización (3)</u></b>	<b><u>Penalización adicional</u></b>	<b><u>Resuelto</u></b>	<b><u>FEADER</u></b>	<b><u>MAPA</u></b>	<b><u>CAPADR</u></b>
1.148,15 €	0,00 €	0,00 €	0,00 €	0,00 €	1.148,15 €	975,93 €	112,63 €	59,59 €
<b>Importe Unitario:</b>	<b>54,00 €</b>	<b>Nuevo Importe Unitario:</b>	<b>48,30 €</b>					

(1) Con incidencias que retienen pago o deniegan el expediente.  
 (2) Se calcula sobre superficie declarada admisible.  
 (3) Aplicación del artículo 16 bis del RD 147/2023.

Puede verificar la integridad de una copia de este documento mediante la lectura del código QR adjunto o mediante el acceso a la dirección <a href="https://ws050.juntadeandalucia.es/verificarFirma">https://ws050.juntadeandalucia.es/verificarFirma</a> indicando el código de VERIFICACIÓN				
FIRMADO POR	RAQUEL MARIA ESPIN CRESPO	FECHA	26/06/2024	
VERIFICACIÓN	Pk2jmMQ72K8YCCE9EQ8LU85ENJJ6M	PÁGINA	677/8857	



**RECINTOS PROPUESTOS**

REF.	REFERENCIA SIGPAC	CULTIVO	S/R	USO SIGPAC	Sup. Dec. admisible	Sup. Campo	Sup. Determ.	Sup. Resuelta
-993562	14-038-074-00145-0002	OLIVAR	S		0,22		0,22	0,22
-993561	14-038-074-00143-0004	OLIVAR	S		0,04		0,04	0,04
-993560	14-038-029-00152-0003	OLIVAR	S		0,03		0,03	0,03
-993559	14-038-029-00150-0002	OLIVAR	S		0,04		0,04	0,04
-993558	14-038-029-00084-0003	OLIVAR	S		0,41		0,41	0,41
-993557	14-038-029-00066-0002	OLIVAR	S		0,09		0,09	0,09
170000002245236	14-038-030-00185-0001	OLIVAR	S		0,94		0,94	0,94
170000002245237	14-038-030-00187-0004	OLIVAR	S		0,04		0,04	0,04
170000002245238	14-038-030-00190-0001	OLIVAR	S		0,07		0,07	0,07
170000002245239	14-038-030-00281-0001	OLIVAR	S		0,03		0,03	0,03
170000002245240	14-038-074-00134-0003	OLIVAR	S		0,02		0,02	0,02
170000002245241	14-038-074-00145-0001	OLIVAR	S		1,64		1,64	1,64
170000002245242	14-038-074-00146-0003	OLIVAR	S		0,03		0,03	0,03
170000002245243	14-038-029-00199-0001	OLIVAR	S		0,63		0,63	0,63
170000005353514	14-038-027-00036-0001	OLIVAR	S		0,37		0,37	0,37
170000005353515	14-038-027-00037-0002	OLIVAR	S		0,02		0,02	0,02
170000005353516	14-038-030-00276-0002	OLIVAR	S		0,52		0,52	0,52
170000005353517	14-038-030-00278-0001	OLIVAR	S		0,02		0,02	0,02
170000005353518	14-038-073-00011-0001	OLIVAR	S		0,32		0,32	0,32
170000005353519	14-038-073-00008-0001	OLIVAR	S		0,33		0,33	0,33
170000005353520	14-038-072-00062-0002	OLIVAR	S		0,02		0,02	0,02
170000005353521	14-038-072-00063-0002	OLIVAR	S		0,24		0,24	0,24
170000005353522	14-038-030-00277-0002	OLIVAR	S		0,03		0,03	0,03
170000005353523	14-038-072-00110-0001	OLIVAR	S		0,51		0,51	0,51
170000005353524	14-038-072-00111-0003	OLIVAR	S		0,59		0,59	0,59
170000005353525	14-038-072-00113-0002	OLIVAR	S		1,32		1,32	1,32
170000005353526	14-038-030-00093-0001	OLIVAR	S		0,03		0,03	0,03
170000005353527	14-038-030-00193-0001	OLIVAR	S		0,01		0,01	0,01
170000005353528	14-038-030-09006-0002	OLIVAR	S		0,01		0,01	0,01
170000005353529	14-038-073-00078-0001	OLIVAR	S		0,24		0,24	0,24
170000005353530	14-038-073-00078-0002	OLIVAR	S		0,28		0,28	0,28
170000005353531	14-038-030-00190-0001	OLIVAR	S		0,60		0,60	0,60
170000005353532	14-038-073-00067-0003	OLIVAR	S		0,32		0,32	0,32
170000005353533	14-038-028-00017-0003	OLIVAR	S		0,14		0,14	0,14
170000005353534	14-038-028-00022-0002	OLIVAR	S		0,50		0,50	0,50
170000005353535	14-038-028-09000-0002	OLIVAR	S		0,26		0,26	0,26
170000005353536	14-038-073-00068-0001	OLIVAR	S		0,36		0,36	0,36
170000005353537	14-038-073-00110-0001	OLIVAR	S		0,30		0,30	0,30
170000005353538	14-038-073-00111-0001	OLIVAR	S		0,02		0,02	0,02
170000005353539	14-038-029-00150-0001	OLIVAR	S		0,66		0,66	0,66
170000005353540	14-038-074-00099-0002	OLIVAR	S		0,83		0,83	0,83
170000005353541	14-038-074-00101-0001	OLIVAR	S		0,12		0,12	0,12
170000005353542	14-038-074-00184-0001	OLIVAR	S		0,08		0,08	0,08
170000005353543	14-038-073-00150-0001	OLIVAR	S		0,52		0,52	0,52
170000005353545	14-038-029-00066-0001	OLIVAR	S		0,53		0,53	0,53
170000005353546	14-038-074-00143-0003	OLIVAR	S		2,11		2,11	2,11
170000005353548	14-038-074-00105-0001	OLIVAR	S		0,62		0,62	0,62
170000005353549	14-038-030-00071-0001	OLIVAR	S		2,24		2,24	2,24
170000005353550	14-038-030-00079-0001	OLIVAR	S		0,11		0,11	0,11
170000005353551	14-038-030-00080-0002	OLIVAR	S		0,90		0,90	0,90
170000005353552	14-038-029-00145-0002	OLIVAR	S		0,59		0,59	0,59
170000005353553	14-038-073-00128-0001	OLIVAR	S		0,29		0,29	0,29

(1) Con incidencias que retienen pago o deniegan el expediente.  
 (2) Se calcula sobre superficie declarada admisible.  
 (3) Aplicación del artículo 16 bis del RD 147/2023.

Puede verificar la integridad de una copia de este documento mediante la lectura del código QR adjunto o mediante el acceso a la dirección <a href="https://ws050.juntadeandalucia.es/verificarFirma">https://ws050.juntadeandalucia.es/verificarFirma</a> indicando el código de VERIFICACIÓN					
FIRMADO POR	RAQUEL MARIA ESPIN CRESPO		FECHA		26/06/2024
VERIFICACIÓN	Pk2jmMQ72K8YCCE9EQ8LU85ENJJ6M		PÁGINA		678/8857



**RECINTOS PROPUESTOS**

REF.	REFERENCIA SIGPAC	CULTIVO	S/R	USO SIGPAC	Sup. Dec. admisible	Sup. Campo	Sup. Determ.	Sup. Resuelta
170000005353554	14-038-029-00152-0001	OLIVAR	S		0,61		0,61	0,61
170000005353556	14-038-073-00092-0001	OLIVAR	S		0,50		0,50	0,50
170000005353557	14-038-073-00096-0001	OLIVAR	S		0,01		0,01	0,01
170000005353558	14-038-029-00084-0002	OLIVAR	S		0,47		0,47	0,47
170000005353559	14-038-029-09007-0002	OLIVAR	S		0,04		0,04	0,04
170000005353560	14-038-030-00054-0002	OLIVAR	S		0,45		0,45	0,45
170000005353561	14-038-030-00194-0001	OLIVAR	S		0,47		0,47	0,47
170000005353562	14-038-073-09001-0001	OLIVAR	S		0,03		0,03	0,03

**INCIDENCIAS**

**INCIDENCIA DESCRIPCIÓN**

75022 No Autoriza a que, en caso de la devolución por la entidad financiera (retrocesión bancaria) del pago en la cuenta corriente consignada en la solicitud y que está debidamente registrada en el sistema contable GIRO de la Junta de Andalucía, se proceda al pago en cualquier otra cuenta corriente de la titularidad del solicitante vigente en dicho sistema contable.

(1) Con incidencias que retienen pago o deniegan el expediente.  
(2) Se calcula sobre superficie declarada admisible.  
(3) Aplicación del artículo 16 bis del RD 147/2023.

Puede verificar la integridad de una copia de este documento mediante la lectura del código QR adjunto o mediante el acceso a la dirección <a href="https://ws050.juntadeandalucia.es/verificarFirma">https://ws050.juntadeandalucia.es/verificarFirma</a> indicando el código de VERIFICACIÓN				
FIRMADO POR	RAQUEL MARIA ESPIN CRESPO	FECHA	26/06/2024	
VERIFICACIÓN	Pk2jmMQ72K8YCCE9EQ8LU85ENJJ6M	PÁGINA	679/8857	



**APELLIDOS Y NOMBRE / RAZÓN SOCIAL**

CABELLO ROLDAN ALFONSO

**NIF**

\*\*\*\*7464\*

**EXPEDIENTE**

1123050

**RESOLUCIÓN**

CONCESIÓN DE LA AYUDA

**DATOS DE MANTENIMIENTO UNIDADES**

**GRUPO DE PAGO**

ZONAS DE LIMITACIONES NATURALES

**Sup. Dec. Admisible**

12,53

**Sup. Resuelta**

12,53

**Sobredecl.**

0,00

**% Sobredecl.**

0,00

**RESUMEN DE PAGOS**

	<b>IMPORTE ( Euros )</b>			
	<b>RESUELTO</b>	<b>FEADER</b>	<b>MAPA</b>	<b>CAPADR</b>
Pago realizado	615,79	523,43	60,41	31,95
A pagar	60,83	51,71	5,97	3,15
<b>TOTAL</b>	<b>676,62</b>	<b>575,14</b>	<b>66,38</b>	<b>35,10</b>

**APLICACIÓN DE REDUCCIONES Y PENALIZACIONES (%)**

<b>Criterios de subvencionabilidad (1)</b>	<b>Presentación tardía</b>	<b>Omisión declaración</b>	<b>Condicionabilidad</b>
0,00	0,00	0,00	0,00

**IMPORTE ( Euros )**

Calculado(2)	Reducción	Penalización	Reducción Penalización (3)	Penalización adicional	Resuelto	FEADER	MAPA	CAPADR
676,62 €	0,00 €	0,00 €	0,00 €	0,00 €	676,62 €	575,13 €	66,38 €	35,11 €
Importe Unitario:	54,00 €	Nuevo Importe Unitario:	54,00 €					

**RECINTOS PROPUESTOS**

<b>REF.</b>	<b>REFERENCIA SIGPAC</b>	<b>CULTIVO</b>	<b>S/R</b>	<b>USO SIGPAC</b>	<b>Sup. Dec. admisible</b>	<b>Sup. Campo</b>	<b>Sup. Determ.</b>	<b>Sup. Resuelta</b>
1700000005542773	14-038-061-00106-0001	OLIVAR	S		1,13		1,13	1,13
1700000005542789	14-038-112-00032-0001	OLIVAR	S		0,39		0,39	0,39
1700000005542790	14-038-112-00035-0001	OLIVAR	S		11,01		11,01	11,01

(1) Con incidencias que retienen pago o deniegan el expediente.

(2) Se calcula sobre superficie declarada admisible.

(3) Aplicación del artículo 16 bis del RD 147/2023.

Puede verificar la integridad de una copia de este documento mediante la lectura del código QR adjunto o mediante el acceso a la dirección <https://ws050.juntadeandalucia.es/verificarFirma> indicando el código de VERIFICACIÓN

FIRMADO POR	RAQUEL MARIA ESPIN CRESPO	FECHA	26/06/2024
VERIFICACIÓN	Pk2jmMQ72K8YCCE9EQ8LU85ENJJ6M	PÁGINA	680/8857





**APELLIDOS Y NOMBRE / RAZÓN SOCIAL**

CABELLO YEBENES ANTONIO JESUS

**NIF**

\*\*\*\*5143\*

**EXPEDIENTE**

1117572

**RESOLUCIÓN**

CONCESIÓN DE LA AYUDA

**DATOS DE MANTENIMIENTO UNIDADES**

**GRUPO DE PAGO**

ZONAS DE LIMITACIONES NATURALES

**Sup. Dec. Admisible**  
15,40

**Sup. Resuelta**  
14,05

**Sobredecl.**  
1,35

**% Sobredecl.**  
8,77

**RESUMEN DE PAGOS**

	<b>IMPORTE ( Euros )</b>			
	<b>RESUELTO</b>	<b>FEADER</b>	<b>MAPA</b>	<b>CAPADR</b>
Pago realizado	557,84	474,16	54,72	28,95
A pagar	64,59	54,90	6,34	3,35
<b>TOTAL</b>	<b>622,43</b>	<b>529,06</b>	<b>61,06</b>	<b>32,30</b>

**APLICACIÓN DE REDUCCIONES Y PENALIZACIONES (%)**

<b>Criterios de subvencionabilidad (1)</b>	<b>Presentación tardía</b>	<b>Omisión declaración</b>	<b>Condicionalidad</b>
0,00	0,00	0,00	0,00

**IMPORTE ( Euros )**

Calculado(2)	Reducción	Penalización	Reducción Penalización (3)	Penalización adicional	Resuelto	FEADER	MAPA	CAPADR
827,28 €	72,52 €	132,33 €	0,00 €	0,00 €	622,43 €	529,07 €	61,06 €	32,30 €
<b>Importe Unitario:</b>	<b>54,00 €</b>	<b>Nuevo Importe Unitario:</b>	<b>53,72 €</b>					

**RECINTOS PROPUESTOS**

<b>REF.</b>	<b>REFERENCIA SIGPAC</b>	<b>CULTIVO</b>	<b>USO S/R SIGPAC</b>	<b>Sup. Dec. admisible</b>	<b>Sup. Campo</b>	<b>Sup. Determ.</b>	<b>Sup. Resuelta</b>
-1534919	14-038-001-00058-0003	OLIVAR	S	0,75		0,75	0,75
-1534908	14-038-001-00059-0005	OLIVAR	S	0,06		0,06	0,06
-1534869	14-038-001-00081-0002	OLIVAR	S	1,33		1,33	0,00
-1534868	14-038-001-00081-0002	OLIVAR	S	0,04		0,04	0,04
-1351906	14-038-007-00345-0001	OLIVAR	S	0,07		0,07	0,07
-1122053	14-038-001-09006-0004	OLIVAR	S	0,03		0,03	0,03
-1122052	14-038-001-00073-0003	OLIVAR	S	0,37		0,37	0,37
-118911	14-038-001-00059-0002	OLIVAR	S	0,05		0,05	0,05
-117901	14-038-001-00074-0002	OLIVAR	S	0,03		0,03	0,03
-117884	14-038-001-00072-0001	OLIVAR	S	0,09		0,09	0,09
-117883	14-038-001-00073-0002	OLIVAR	S	0,79		0,79	0,79
-117714	14-038-001-00059-0002	OLIVAR	S	0,29		0,29	0,29
-117711	14-038-001-00058-0003	OLIVAR	S	1,05		1,05	1,05
1700000006432614	14-013-013-00209-0001	OLIVAR	S	3,06		3,06	3,06
1700000006432615	14-013-013-00210-0003	OLIVAR	S	0,75		0,75	0,75
1700000006432621	14-044-005-00203-0002	OLIVAR	S	5,45		5,45	5,43
1700000006432624	14-038-007-00110-0001	OLIVAR	S	0,30		0,30	0,30
1700000006432627	14-013-031-00228-0001	OLIVAR	S	0,89		0,89	0,89

(1) Con incidencias que retienen pago o deniegan el expediente.  
(2) Se calcula sobre superficie declarada admisible.  
(3) Aplicación del artículo 16 bis del RD 147/2023.

Puede verificar la integridad de una copia de este documento mediante la lectura del código QR adjunto o mediante el acceso a la dirección <https://ws050.juntadeandalucia.es/verificarFirma> indicando el código de VERIFICACIÓN

FIRMADO POR	RAQUEL MARIA ESPIN CRESPO	FECHA	26/06/2024
VERIFICACIÓN	Pk2jmMQ72K8YCCCE9EQ8LU85ENJJ6M	PÁGINA	681/8857





### INCIDENCIAS

#### INCIDENCIA DESCRIPCIÓN

- 3790 Recinto declarado inactivo  
Recinto:14-038-001-00081-00002 Cultivo: -
- 4272 Verifica que las líneas de declaración de las Solicitudes Únicas no tienen solapes con la capa de Retroactividad Gráfica (ambas de la misma campaña) a nivel de expediente/línea de declaración gráfica de la solicitud.  
Recinto:14-044-005-00203-00002 Cultivo: - Agregado de la referencia del recinto.:0 Zona de la referencia del recinto.:0 Superficie solapada.:0,02 Id. Incid.:95145735
- 75022 No Autoriza a que, en caso de la devolución por la entidad financiera (retrocesión bancaria) del pago en la cuenta corriente consignada en la solicitud y que está debidamente registrada en el sistema contable GIRO de la Junta de Andalucía, se proceda al pago en cualquier otra cuenta corriente de la titularidad del solicitante vigente en dicho sistema contable.

(1) Con incidencias que retienen pago o deniegan el expediente.  
(2) Se calcula sobre superficie declarada admisible.  
(3) Aplicación del artículo 16 bis del RD 147/2023.

Puede verificar la integridad de una copia de este documento mediante la lectura del código QR adjunto o mediante el acceso a la dirección <https://ws050.juntadeandalucia.es/verificarFirma> indicando el código de VERIFICACIÓN

FIRMADO POR	RAQUEL MARIA ESPIN CRESPO	FECHA	26/06/2024
VERIFICACIÓN	Pk2jmMQ72K8YCCCE9EQ8LU85ENJJ6M	PÁGINA	682/8857







**APELLIDOS Y NOMBRE / RAZÓN SOCIAL**

CABEZA CANELA MARCOS ANTONIO

**NIF**  
\*\*\*0365\*

**EXPEDIENTE**  
1216775

**RESOLUCIÓN**  
CONCESIÓN DE LA AYUDA

**DATOS DE MANTENIMIENTO UNIDADES**

**GRUPO DE PAGO**

ZONAS DE LIMITACIONES NATURALES

Sup. Dec. Admisible	Sup. Resuelta	Sobredecl.	% Sobredecl.
20,77	20,77	0,00	0,00

**RESUMEN DE PAGOS**

	IMPORTE ( Euros )			
	RESUELTO	FEADER	MAPA	CAPADR
Pago realizado	956,47	813,00	93,83	49,64
A pagar	94,48	80,31	9,27	4,90
<b>TOTAL</b>	<b>1.050,95</b>	<b>893,31</b>	<b>103,10</b>	<b>54,54</b>

**APLICACIÓN DE REDUCCIONES Y PENALIZACIONES (%)**

Criterios de subvencionabilidad (1)	Presentación tardía	Omisión declaración	Condicionalidad
0,00	0,00	0,00	0,00

**IMPORTE ( Euros )**

Calculado(2)	Reducción	Penalización	Reducción Penalización (3)	Penalización adicional	Resuelto	FEADER	MAPA	CAPADR
1.050,95 €	0,00 €	0,00 €	0,00 €	0,00 €	1.050,95 €	893,31 €	103,10 €	54,54 €
Importe Unitario:	54,00 €	Nuevo Importe Unitario:	50,60 €					

**RECINTOS PROPUESTOS**

REF.	REFERENCIA SIGPAC	CULTIVO	USO S/R SIGPAC	Sup. Dec. admisible	Sup. Campo	Sup. Determ.	Sup. Resuelta
-1595875	14-038-121-09000-0226	OLIVAR	S	0,15		0,15	0,15
-76559	14-045-011-00052-0002	OLIVAR	S	1,31		1,31	1,31
-76558	14-045-011-00053-0002	OLIVAR	S	1,16		1,16	1,16
-76405	14-038-121-09000-0226	OLIVAR	R	2,47		2,47	2,47
1700000004531100	14-045-011-00051-0002	OLIVAR	S	0,93		0,93	0,93
1700000007118388	14-038-010-00104-0001	OLIVAR	R	2,00		2,00	2,00
1700000007118389	14-038-043-00057-0001	OLIVAR	S	0,01		0,01	0,01
1700000007118390	14-038-043-00065-0001	OLIVAR	S	1,60		1,60	1,60
1700000007118391	14-038-043-00066-0002	OLIVAR	S	0,01		0,01	0,01
1700000007118392	14-038-043-00079-0002	OLIVAR	S	0,12		0,12	0,12
1700000007118394	14-038-059-00002-0001	OLIVAR	S	7,30		7,30	7,30
1700000007118395	14-038-059-00003-0001	OLIVAR	S	0,03		0,03	0,03
1700000007118396	14-038-059-00031-0001	OLIVAR	S	0,02		0,02	0,02
1700000007118397	14-038-059-00031-0001	OLIVAR	S	0,01		0,01	0,01
1700000007118398	14-038-059-00041-0003	OLIVAR	S	0,07		0,07	0,07
1700000007118399	14-038-093-00043-0003	OLIVAR	S	0,01		0,01	0,01
1700000007118400	14-038-093-00043-0003	OLIVAR	S	0,02		0,02	0,02
1700000007118401	14-038-093-00043-0003	OLIVAR	S	0,01		0,01	0,01
1700000007118402	14-038-093-00044-0001	OLIVAR	S	0,78		0,78	0,78
1700000007118403	14-038-093-00046-0001	OLIVAR	S	0,38		0,38	0,38
1700000007118411	14-038-049-00006-0001	OLIVAR	S	0,02		0,02	0,02
1700000007118412	14-038-049-00008-0001	OLIVAR	S	2,35		2,35	2,35
1700000007118413	14-038-049-00009-0001	OLIVAR	S	0,01		0,01	0,01

(1) Con incidencias que retienen pago o deniegan el expediente.  
 (2) Se calcula sobre superficie declarada admisible.  
 (3) Aplicación del artículo 16 bis del RD 147/2023.

Puede verificar la integridad de una copia de este documento mediante la lectura del código QR adjunto o mediante el acceso a la dirección <a href="https://ws050.juntadeandalucia.es/verificarFirma">https://ws050.juntadeandalucia.es/verificarFirma</a> indicando el código de VERIFICACIÓN					
FIRMADO POR	RAQUEL MARIA ESPIN CRESPO		FECHA		26/06/2024
VERIFICACIÓN	Pk2jmMQ72K8YCCE9EQ8LU85ENJJ6M		PÁGINA		683/8857



**APELLIDOS Y NOMBRE / RAZÓN SOCIAL**

CABEZA CANELA RAFAEL

**NIF**

\*\*\*0366\*

**EXPEDIENTE**

1091364

**RESOLUCIÓN**

CONCESIÓN DE LA AYUDA

**DATOS DE MANTENIMIENTO UNIDADES**

**GRUPO DE PAGO**

ZONAS DE LIMITACIONES NATURALES

**Sup. Dec.  
Admisible**  
32,77

**Sup.  
Resuelta**  
32,77

**Sobredecl.**  
0,00

**% Sobredecl.**  
0,00

**RESUMEN DE PAGOS**

	<b>IMPORTE ( Euros )</b>			
	<b>RESUELTO</b>	<b>FEADER</b>	<b>MAPA</b>	<b>CAPADR</b>
Pago realizado	1.081,20	919,02	106,06	56,12
A pagar	106,80	90,78	10,48	5,54
<b>TOTAL</b>	<b>1.188,00</b>	<b>1.009,80</b>	<b>116,54</b>	<b>61,66</b>

**APLICACIÓN DE REDUCCIONES Y PENALIZACIONES (%)**

<b>Criterios de subvencionabilidad (1)</b>	<b>Presentación tardía</b>	<b>Omisión declaración</b>	<b>Condicionabilidad</b>
0,00	0,00	0,00	0,00

**IMPORTE ( Euros )**

Calculado(2)	Reducción	Penalización	Reducción Penalización (3)	Penalización adicional	Resuelto	FEADER	MAPA	CAPADR
1.188,00 €	0,00 €	0,00 €	0,00 €	0,00 €	1.188,00 €	1.009,80 €	116,54 €	61,66 €
<b>Importe Unitario:</b>	<b>54,00 €</b>	<b>Nuevo Importe Unitario:</b>	<b>36,25 €</b>					

(1) Con incidencias que retienen pago o deniegan el expediente.  
 (2) Se calcula sobre superficie declarada admisible.  
 (3) Aplicación del artículo 16 bis del RD 147/2023.

Puede verificar la integridad de una copia de este documento mediante la lectura del código QR adjunto o mediante el acceso a la dirección <a href="https://ws050.juntadeandalucia.es/verificarFirma">https://ws050.juntadeandalucia.es/verificarFirma</a> indicando el código de VERIFICACIÓN					
FIRMADO POR	RAQUEL MARIA ESPIN CRESPO		FECHA		26/06/2024
VERIFICACIÓN	Pk2jmMQ72K8YCCE9EQ8LU85ENJJ6M		PÁGINA		684/8857

**RECINTOS PROPUESTOS**

REF.	REFERENCIA SIGPAC	CULTIVO	S/R	USO SIGPAC	Sup. Dec. admisible	Sup. Campo	Sup. Determ.	Sup. Resuelta
-1204633	14-044-007-00059-0001	OLIVAR	R		0,02		0,02	0,02
-1204632	14-044-007-00055-0002	OLIVAR	R		0,03		0,03	0,03
-892418	14-038-093-00014-0002	OLIVAR	S		0,04		0,04	0,04
-892417	14-038-093-00007-0002	OLIVAR	S		0,03		0,03	0,03
-507525	14-038-093-09019-0001	OLIVAR	S		0,04		0,04	0,04
-113	14-044-007-00058-0003	OLIVAR	S		0,14		0,14	0,14
1700000005239470	14-044-007-00057-0001	OLIVAR	S		0,54		0,54	0,54
1700000005239472	14-044-007-00056-0003	OLIVAR	R		4,42		4,42	4,42
1700000005248297	14-013-016-00175-0001	OLIVAR	S		9,14		9,14	9,14
1700000005248299	14-013-016-00176-0001	OLIVAR	S		0,14		0,14	0,14
1700000005248300	14-038-001-00283-0002	OLIVAR	S		0,01		0,01	0,01
1700000005248301	14-038-001-00284-0001	OLIVAR	S		0,56		0,56	0,56
1700000005248302	14-038-001-00320-0001	OLIVAR	S		0,03		0,03	0,03
1700000005248303	14-038-048-00178-0002	OLIVAR	S		0,01		0,01	0,01
1700000005248304	14-038-048-00179-0001	OLIVAR	S		1,19		1,19	1,19
1700000005248305	14-038-048-00181-0001	OLIVAR	S		0,02		0,02	0,02
1700000005248306	14-038-048-09008-0003	OLIVAR	S		0,02		0,02	0,02
1700000005248307	14-038-093-00328-0002	OLIVAR	S		0,04		0,04	0,04
1700000005248308	14-038-093-00331-0001	OLIVAR	S		0,14		0,14	0,14
1700000005248309	14-038-001-00515-0003	OLIVAR	S		0,01		0,01	0,01
1700000005248310	14-038-001-00515-0003	OLIVAR	S		0,02		0,02	0,02
1700000005248311	14-038-001-00517-0004	OLIVAR	S		0,03		0,03	0,03
1700000005248312	14-038-001-00518-0003	OLIVAR	S		2,44		2,44	2,44
1700000005248313	14-038-001-00611-0001	OLIVAR	S		1,53		1,53	1,53
1700000005248314	14-038-092-00040-0001	OLIVAR	S		1,27		1,27	1,27
1700000005248315	14-038-092-00075-0001	OLIVAR	S		0,14		0,14	0,14
1700000005248316	14-038-001-00163-0002	OLIVAR	S		0,91		0,91	0,91
1700000005248317	14-038-001-00171-0001	OLIVAR	S		0,01		0,01	0,01
1700000005248318	14-038-001-00172-0001	OLIVAR	S		0,02		0,02	0,02
1700000005248319	14-038-093-00327-0001	OLIVAR	S		0,04		0,04	0,04
1700000005248320	14-038-001-00438-0002	OLIVAR	S		0,64		0,64	0,64
1700000005248321	14-038-093-00013-0002	OLIVAR	S		0,22		0,22	0,22
1700000005248322	14-038-039-00117-0001	OLIVAR	S		0,57		0,57	0,57
1700000005248323	14-038-039-00120-0002	OLIVAR	S		0,81		0,81	0,81
1700000005248324	14-038-048-00066-0002	OLIVAR	S		0,07		0,07	0,07
1700000005248325	14-038-048-00067-0001	OLIVAR	S		0,85		0,85	0,85
1700000005248327	14-038-093-00008-0001	OLIVAR	S		0,02		0,02	0,02
1700000005248328	14-038-093-00014-0001	OLIVAR	S		0,47		0,47	0,47
1700000005248329	14-038-093-00332-0002	OLIVAR	S		0,09		0,09	0,09
1700000005248330	14-038-093-00336-0005	OLIVAR	S		0,01		0,01	0,01
1700000005248331	14-038-093-00338-0004	OLIVAR	S		2,26		2,26	2,26
1700000005248332	14-038-093-00311-0001	OLIVAR	S		1,45		1,45	1,45
1700000005248333	14-038-093-00009-0002	OLIVAR	S		0,03		0,03	0,03
1700000005248334	14-038-048-00105-0001	OLIVAR	S		0,07		0,07	0,07
1700000005248335	14-038-048-00106-0002	OLIVAR	S		0,60		0,60	0,60
1700000005248336	14-038-048-00107-0003	OLIVAR	S		0,01		0,01	0,01
1700000005248337	14-038-048-00063-0001	OLIVAR	S		0,10		0,10	0,10
1700000005248338	14-038-093-00341-0003	OLIVAR	S		0,53		0,53	0,53
1700000005248339	14-038-093-00651-0005	OLIVAR	S		0,01		0,01	0,01
1700000005248341	14-038-092-00065-0001	OLIVAR	S		0,91		0,91	0,91
1700000005248342	14-038-092-00067-0001	OLIVAR	S		0,01		0,01	0,01
1700000005248343	14-038-048-00062-0001	OLIVAR	S		0,05		0,05	0,05

(1) Con incidencias que retienen pago o deniegan el expediente.

(2) Se calcula sobre superficie declarada admisible.

(3) Aplicación del artículo 16 bis del RD 147/2023.

Puede verificar la integridad de una copia de este documento mediante la lectura del código QR adjunto o mediante el acceso a la dirección <https://ws050.juntadeandalucia.es/verificarFirma> indicando el código de VERIFICACIÓN

FIRMADO POR

RAQUEL MARIA ESPIN CRESPO

FECHA

26/06/2024

VERIFICACIÓN

Pk2jmMQ72K8YCCE9EQ8LU85ENJJ6M

PÁGINA

685/8857





**RECINTOS PROPUESTOS**

<u>REF.</u>	<u>REFERENCIA SIGPAC</u>	<u>CULTIVO</u>	<u>S/R</u>	<u>USO SIGPAC</u>	<u>Sup. Dec. admisible</u>	<u>Sup. Campo</u>	<u>Sup. Determ.</u>	<u>Sup. Resuelta</u>
170000005248344	14-038-039-00119-0003	OLIVAR	S		0,01		0,01	0,01

(1) Con incidencias que retienen pago o deniegan el expediente.  
(2) Se calcula sobre superficie declarada admisible.  
(3) Aplicación del artículo 16 bis del RD 147/2023.

Puede verificar la integridad de una copia de este documento mediante la lectura del código QR adjunto o mediante el acceso a la dirección <a href="https://ws050.juntadeandalucia.es/verificarFirma">https://ws050.juntadeandalucia.es/verificarFirma</a> indicando el código de VERIFICACIÓN				
FIRMADO POR	RAQUEL MARIA ESPIN CRESCO	FECHA	26/06/2024	
VERIFICACIÓN	Pk2jmMQ72K8YCCE9EQ8LU85ENJJ6M	PÁGINA	686/8857	



**APELLIDOS Y NOMBRE / RAZÓN SOCIAL**

CABEZAS GONZALEZ JUAN PABLO

**NIF**

\*\*\*\*5717\*

**EXPEDIENTE**

1232740

**RESOLUCIÓN**

CONCESIÓN DE LA AYUDA

**DATOS DE MANTENIMIENTO UNIDADES**

**GRUPO DE PAGO**

ZONAS DE LIMITACIONES NATURALES

**Sup. Dec. Admisible**

28,61

**Sup. Resuelta**

28,61

**Sobredecl.**

0,00

**% Sobredecl.**

0,00

**RESUMEN DE PAGOS**

	<b>IMPORTE ( Euros )</b>			
	<b>RESUELTO</b>	<b>FEADER</b>	<b>MAPA</b>	<b>CAPADR</b>
Pago realizado	1.081,20	919,02	106,06	56,12
A pagar	106,80	90,78	10,48	5,54
<b>TOTAL</b>	<b>1.188,00</b>	<b>1.009,80</b>	<b>116,54</b>	<b>61,66</b>

**APLICACIÓN DE REDUCCIONES Y PENALIZACIONES (%)**

<b>Criterios de subvencionabilidad (1)</b>	<b>Presentación tardía</b>	<b>Omisión declaración</b>	<b>Condicionalidad</b>
0,00	0,00	0,00	0,00

**IMPORTE ( Euros )**

Calculado(2)	Reducción	Penalización	Reducción Penalización (3)	Penalización adicional	Resuelto	FEADER	MAPA	CAPADR
1.188,00 €	0,00 €	0,00 €	0,00 €	0,00 €	1.188,00 €	1.009,80 €	116,54 €	61,66 €
<b>Importe Unitario:</b>	<b>54,00 €</b>	<b>Nuevo Importe Unitario:</b>	<b>41,52 €</b>					

**RECINTOS PROPUESTOS**

<b>REF.</b>	<b>REFERENCIA SIGPAC</b>	<b>CULTIVO</b>	<b>S/R</b>	<b>USO SIGPAC</b>	<b>Sup. Dec. admisible</b>	<b>Sup. Campo</b>	<b>Sup. Determ.</b>	<b>Sup. Resuelta</b>
-1372655	14-056-034-00030-0003	MEMBRILLO	R		2,58		2,58	2,58
4216775	14-056-034-00072-0001	OLIVAR	S		2,89		2,89	2,89
1700000006800088	14-056-030-00069-0002	OLIVAR	R		1,64		1,64	1,64
1700000006800089	14-056-034-00029-0001	OLIVAR	R		0,10		0,10	0,10
1700000006800090	14-056-034-00030-0001	OLIVAR	R		5,56		5,56	5,56
1700000006800092	14-056-034-00031-0009	MEMBRILLO	R		0,03		0,03	0,03
1700000006800093	14-056-034-09003-0002	MEMBRILLO	R		0,03		0,03	0,03
1700000006800094	14-056-034-00030-0008	OLIVAR	R		0,21		0,21	0,21
1700000006800095	14-056-034-00031-0008	OLIVAR	R		2,30		2,30	2,30
1700000006800096	14-056-034-00029-0011	MEMBRILLO	R		0,07		0,07	0,07
1700000006800097	14-056-034-00030-0011	MEMBRILLO	R		4,35		4,35	4,35
1700000006800099	14-056-034-00073-0001	OLIVAR	S		2,48		2,48	2,48
1700000006800100	14-056-034-00074-0004	OLIVAR	S		0,15		0,15	0,15
1700000006800101	14-056-034-00071-0003	OLIVAR	S		6,10		6,10	6,10
1700000006800102	14-056-034-09003-0005	OLIVAR	S		0,12		0,12	0,12

(1) Con incidencias que retienen pago o deniegan el expediente.

(2) Se calcula sobre superficie declarada admisible.

(3) Aplicación del artículo 16 bis del RD 147/2023.

Puede verificar la integridad de una copia de este documento mediante la lectura del código QR adjunto o mediante el acceso a la dirección <a href="https://ws050.juntadeandalucia.es/verificarFirma">https://ws050.juntadeandalucia.es/verificarFirma</a> indicando el código de VERIFICACIÓN					
FIRMADO POR	RAQUEL MARIA ESPIN CRESPO		FECHA		26/06/2024
VERIFICACIÓN	Pk2jmMQ72K8YCCE9EQ8LU85ENJJ6M		PÁGINA		687/8857



**APELLIDOS Y NOMBRE / RAZÓN SOCIAL**

CABEZAS GUTIÉRREZ MARIA JOSÉ

**NIF**  
\*\*\*\*3740\*

**EXPEDIENTE**  
1184532

**RESOLUCIÓN**  
CONCESIÓN DE LA AYUDA

**DATOS DE MANTENIMIENTO UNIDADES**

<b>GRUPO DE PAGO</b>	<b>Sup. Dec. Admisible</b>	<b>Sup. Resuelta</b>	<b>Sobredecl.</b>	<b>% Sobredecl.</b>
ZONAS DE LIMITACIONES NATURALES	100,60	100,60	0,00	0,00

**RESUMEN DE PAGOS**

	<b>IMPORTE ( Euros )</b>			
	<b>RESUELTO</b>	<b>FEADER</b>	<b>MAPA</b>	<b>CAPADR</b>
Pago realizado	1.081,20	919,02	106,06	56,12
A pagar	106,80	90,78	10,48	5,54
<b>TOTAL</b>	<b>1.188,00</b>	<b>1.009,80</b>	<b>116,54</b>	<b>61,66</b>

**APLICACIÓN DE REDUCCIONES Y PENALIZACIONES (%)**

<b>Criterios de subvencionabilidad (1)</b>	<b>Presentación tardía</b>	<b>Omisión declaración</b>	<b>Condicionalidad</b>
0,00	0,00	0,00	0,00

**IMPORTE ( Euros )**

Calculado(2)	Reducción	Penalización	Reducción Penalización (3)	Penalización adicional	Resuelto	FEADER	MAPA	CAPADR
1.188,00 €	0,00 €	0,00 €	0,00 €	0,00 €	1.188,00 €	1.009,80 €	116,54 €	61,66 €
Importe Unitario:	54,00 €	Nuevo Importe Unitario:	11,81 €					

**RECINTOS PROPUESTOS**

<b>REF.</b>	<b>REFERENCIA SIGPAC</b>	<b>CULTIVO</b>	<b>USO SIGPAC</b>	<b>S/R</b>	<b>Sup. Dec. admisible</b>	<b>Sup. Campo</b>	<b>Sup. Determ.</b>	<b>Sup. Resuelta</b>
-592852	14-069-056-00025-0001	PASTOS PERMANENTES DE 5 O MAS AÑOS	S	S	2,68		2,68	2,68
-592851	14-069-056-00025-0001	PASTOS PERMANENTES DE 5 O MAS AÑOS	S	S	16,19		16,19	16,19
-587960	14-069-056-00029-0001	PASTOS PERMANENTES DE 5 O MAS AÑOS	S	S	6,48		6,48	6,48
-587949	14-069-056-00025-0005	PASTOS PERMANENTES DE 5 O MAS AÑOS	S	S	0,24		0,24	0,24
-587941	14-069-035-00005-0027	PASTOS PERMANENTES DE 5 O MAS AÑOS	S	S	0,09		0,09	0,09
-587940	14-069-035-00005-0029	OLIVAR	S	S	0,01		0,01	0,01
-587939	14-069-035-00005-0009	OLIVAR	S	S	0,08		0,08	0,08
-587938	14-069-035-00005-0024	PASTOS PERMANENTES DE 5 O MAS AÑOS	S	S	0,53		0,53	0,53
-587937	14-069-035-00005-0007	OLIVAR	S	S	0,10		0,10	0,10
-587936	14-069-035-00005-0031	OLIVAR	S	S	0,06		0,06	0,06
-587935	14-069-035-00005-0032	PASTOS PERMANENTES DE 5 O MAS AÑOS	S	S	0,05		0,05	0,05
-587934	14-069-035-00005-0028	OLIVAR	S	S	0,07		0,07	0,07
-587933	14-069-035-00005-0026	OLIVAR	S	S	0,26		0,26	0,26
-587932	14-069-035-00005-0008	OLIVAR	S	S	0,09		0,09	0,09
-587931	14-069-035-00005-0011	OLIVAR	S	S	0,03		0,03	0,03
-587930	14-069-035-00005-0012	OLIVAR	S	S	0,02		0,02	0,02
-587929	14-069-035-00005-0010	OLIVAR	S	S	0,04		0,04	0,04
-587928	14-069-035-00005-0021	PASTOS PERMANENTES DE 5 O MAS AÑOS	S	S	2,03		2,03	2,03
-587927	14-069-035-00005-0035	PASTOS PERMANENTES DE 5 O MAS AÑOS	S	S	0,29		0,29	0,29
-587924	14-069-035-00005-0020	PASTOS PERMANENTES DE 5 O MAS AÑOS	S	S	1,47		1,47	1,47
-587923	14-069-035-00005-0001	OLIVAR	S	S	4,45		4,45	4,45
1700000006016676	14-069-009-00036-0001	PASTOS PERMANENTES DE 5 O MAS AÑOS	S	S	2,72		2,72	2,72
1700000006016677	14-069-009-00036-0002	PASTOS PERMANENTES DE 5 O MAS AÑOS	S	S	3,28		3,28	3,28
1700000006016678	14-069-009-00036-0004	PASTOS PERMANENTES DE 5 O MAS AÑOS	S	S	3,31		3,31	3,31
1700000006016679	14-069-054-00027-0002	PASTOS PERMANENTES DE 5 O MAS AÑOS	S	S	52,73		52,73	52,73
1700000006016680	14-069-023-00091-0001	PASTOS PERMANENTES DE 5 O MAS AÑOS	S	S	3,30		3,30	3,30

(1) Con incidencias que retienen pago o deniegan el expediente.  
(2) Se calcula sobre superficie declarada admisible.  
(3) Aplicación del artículo 16 bis del RD 147/2023.

Puede verificar la integridad de una copia de este documento mediante la lectura del código QR adjunto o mediante el acceso a la dirección <a href="https://ws050.juntadeandalucia.es/verificarFirma">https://ws050.juntadeandalucia.es/verificarFirma</a> indicando el código de VERIFICACIÓN					
FIRMADO POR	RAQUEL MARIA ESPIN CRESPO		FECHA		26/06/2024
VERIFICACIÓN	Pk2jmMQ72K8YCCE9EQ8LU85ENJJ6M		PÁGINA		688/8857

**Datos considerados para el Cálculo de la Carga Ganadera del expediente**

Superficie determinada para Cálculo Carga Ganadera: 95,39 ha

Carga Ganadera del Expediente: 0,65 ugm/ha

Explotación	Especie	Ugm Calculada para CG
ES140690000012	BOVINA	34,98
ES140690000012	CAPRINA	0,30
ES140690000065	BOVINA	18,45
ES140690001278	BOVINA	5,18
ES140690001309	BOVINA	1,67
ES140690001468	BOVINA	1,73

**Recintos Determinados para el Cálculo de Garga Ganadera**

REF.	REFERENCIA SIGPAC	CULTIVO	DESCRIPCIÓN CULTIVO	S/R	SUP. RESUELTA (ha)
-592852	14-069-056-00025-00001	62000	PASTOS PERMANENTES DE 5 O MAS AÑOS-SIN VARIEDAD	S	2,68
-592851	14-069-056-00025-00001	62000	PASTOS PERMANENTES DE 5 O MAS AÑOS-SIN VARIEDAD	S	16,19
-587960	14-069-056-00029-00001	62000	PASTOS PERMANENTES DE 5 O MAS AÑOS-SIN VARIEDAD	S	6,48
-587949	14-069-056-00025-00005	62000	PASTOS PERMANENTES DE 5 O MAS AÑOS-SIN VARIEDAD	S	0,24
-587941	14-069-035-00005-00027	62000	PASTOS PERMANENTES DE 5 O MAS AÑOS-SIN VARIEDAD	S	0,09
-587938	14-069-035-00005-00024	62000	PASTOS PERMANENTES DE 5 O MAS AÑOS-SIN VARIEDAD	S	0,53
-587935	14-069-035-00005-00032	62000	PASTOS PERMANENTES DE 5 O MAS AÑOS-SIN VARIEDAD	S	0,05
-587928	14-069-035-00005-00021	62000	PASTOS PERMANENTES DE 5 O MAS AÑOS-SIN VARIEDAD	S	2,03
-587927	14-069-035-00005-00035	62000	PASTOS PERMANENTES DE 5 O MAS AÑOS-SIN VARIEDAD	S	0,29
-587924	14-069-035-00005-00020	62000	PASTOS PERMANENTES DE 5 O MAS AÑOS-SIN VARIEDAD	S	1,47
1700000006016676	14-069-009-00036-00001	62000	PASTOS PERMANENTES DE 5 O MAS AÑOS-SIN VARIEDAD	S	2,72
1700000006016677	14-069-009-00036-00002	62000	PASTOS PERMANENTES DE 5 O MAS AÑOS-SIN VARIEDAD	S	3,28
1700000006016678	14-069-009-00036-00004	62000	PASTOS PERMANENTES DE 5 O MAS AÑOS-SIN VARIEDAD	S	3,31
1700000006016679	14-069-054-00027-00002	62000	PASTOS PERMANENTES DE 5 O MAS AÑOS-SIN VARIEDAD	S	52,73
1700000006016680	14-069-023-00091-00001	62000	PASTOS PERMANENTES DE 5 O MAS AÑOS-SIN VARIEDAD	S	3,30

(1) Con incidencias que retienen pago o deniegan el expediente.  
(2) Se calcula sobre superficie declarada admisible.  
(3) Aplicación del artículo 16 bis del RD 147/2023.

Puede verificar la integridad de una copia de este documento mediante la lectura del código QR adjunto o mediante el acceso a la dirección <a href="https://ws050.juntadeandalucia.es/verificarFirma">https://ws050.juntadeandalucia.es/verificarFirma</a> indicando el código de VERIFICACIÓN				
FIRMADO POR	RAQUEL MARIA ESPIN CRESPO	FECHA	26/06/2024	
VERIFICACIÓN	Pk2jmMQ72K8YCCE9EQ8LU85ENJJ6M	PÁGINA	689/8857	

**APELLIDOS Y NOMBRE / RAZÓN SOCIAL**

CABEZAS LEON ANTONIO JAVIER

**NIF**

\*\*\*\*8294\*

**EXPEDIENTE**

1239346

**RESOLUCIÓN**

CONCESIÓN DE LA AYUDA

**DATOS DE MANTENIMIENTO UNIDADES****GRUPO DE PAGO**

ZONAS DE LIMITACIONES NATURALES

**Sup. Dec.  
Admisible**

117,28

**Sup.  
Resuelta**

117,28

**Sobredecl.**

0,00

**% Sobredecl.**

0,00

**RESUMEN DE PAGOS**

	<b>IMPORTE ( Euros )</b>			
	<b>RESUELTO</b>	<b>FEADER</b>	<b>MAPA</b>	<b>CAPADR</b>
Pago realizado	1.081,20	919,02	106,06	56,12
A pagar	106,80	90,78	10,48	5,54
<b>TOTAL</b>	<b>1.188,00</b>	<b>1.009,80</b>	<b>116,54</b>	<b>61,66</b>

**APLICACIÓN DE REDUCCIONES Y PENALIZACIONES (%)**

<b>Criterios de subvencionabilidad (1)</b>	<b>Presentación tardía</b>	<b>Omisión declaración</b>	<b>Condicionabilidad</b>
0,00	0,00	0,00	0,00

**IMPORTE ( Euros )**

Calculado(2)	Reducción	Penalización	Reducción Penalización (3)	Penalización adicional	Resuelto	FEADER	MAPA	CAPADR
1.188,00 €	0,00 €	0,00 €	0,00 €	0,00 €	1.188,00 €	1.009,80 €	116,54 €	61,66 €
<b>Importe Unitario:</b>	<b>54,00 €</b>	<b>Nuevo Importe Unitario:</b>	<b>10,13 €</b>					

**RECINTOS PROPUESTOS**

<b>REF.</b>	<b>REFERENCIA SIGPAC</b>	<b>CULTIVO</b>	<b>S/R</b>	<b>USO SIGPAC</b>	<b>Sup. Dec. admisible</b>	<b>Sup. Campo</b>	<b>Sup. Determ.</b>	<b>Sup. Resuelta</b>
-1625588	14-029-019-00023-0001	MEZCLA VEZA - AVENA	S		10,63		10,63	10,63
-1136800	14-029-019-00023-0001	MEZCLA AVENA-CEBADA	S		9,64		9,64	9,64
-449536	14-029-080-00011-0010	MEZCLA AVENA-CEBADA	S		81,20		81,20	81,20
4582870	14-029-019-00024-0003	PASTOS PERMANENTES DE 5 O MAS AÑOS	S		1,87		1,87	1,87
4582873	14-029-080-00011-0011	PASTOS PERMANENTES DE 5 O MAS AÑOS	S		1,15		1,15	1,15
4582874	14-029-080-00017-0005	PASTOS PERMANENTES DE 5 O MAS AÑOS	S		6,23		6,23	6,23
4582875	14-029-080-00018-0015	PASTOS PERMANENTES DE 5 O MAS AÑOS	S		6,56		6,56	6,56

(1) Con incidencias que retienen pago o deniegan el expediente.

(2) Se calcula sobre superficie declarada admisible.

(3) Aplicación del artículo 16 bis del RD 147/2023.

Puede verificar la integridad de una copia de este documento mediante la lectura del código QR adjunto o mediante el acceso a la dirección <https://ws050.juntadeandalucia.es/verificarFirma> indicando el código de VERIFICACIÓN

FIRMADO POR	RAQUEL MARIA ESPIN CRESPO	FECHA	26/06/2024
VERIFICACIÓN	Pk2jmMQ72K8YCCE9EQ8LU85ENJJJ6M	PÁGINA	690/8857







**Datos considerados para el Cálculo de la Carga Ganadera del expediente**

Superficie determinada para Cálculo Carga Ganadera: 15,81 ha  
Carga Ganadera del Expediente: 3,88 ugm/ha

<u>Explotación</u>	<u>Especie</u>	<u>Ugm Calculada para CG</u>
ES140290000280	CAPRINA	3,32
ES140290000280	OVINA	58,09

**Recintos Determinados para el Cálculo de Garga Ganadera**

<u>REF.</u>	<u>REFERENCIA SIGPAC</u>	<u>CULTIVO</u>	<u>DESCRIPCIÓN CULTIVO</u>	<u>S/R</u>	<u>SUP. RESUELTA (ha)</u>
4582870	14-029-019-00024-00003	62000	PASTOS PERMANENTES DE 5 O MAS AÑOS-SIN VARIEDAD	S	1,87
4582873	14-029-080-00011-00011	62000	PASTOS PERMANENTES DE 5 O MAS AÑOS-SIN VARIEDAD	S	1,15
4582874	14-029-080-00017-00005	62000	PASTOS PERMANENTES DE 5 O MAS AÑOS-SIN VARIEDAD	S	6,23
4582875	14-029-080-00018-00015	62000	PASTOS PERMANENTES DE 5 O MAS AÑOS-SIN VARIEDAD	S	6,56

(1) Con incidencias que retienen pago o deniegan el expediente.  
(2) Se calcula sobre superficie declarada admisible.  
(3) Aplicación del artículo 16 bis del RD 147/2023.

Puede verificar la integridad de una copia de este documento mediante la lectura del código QR adjunto o mediante el acceso a la dirección <a href="https://ws050.juntadeandalucia.es/verificarFirma">https://ws050.juntadeandalucia.es/verificarFirma</a> indicando el código de VERIFICACIÓN				
FIRMADO POR	RAQUEL MARIA ESPIN CRESPO	FECHA	26/06/2024	
VERIFICACIÓN	Pk2jmMQ72K8YCCCE9EQ8LU85ENJJ6M	PÁGINA	691/8857	

**APELLIDOS Y NOMBRE / RAZÓN SOCIAL**

CABEZAS MUÑOZ MARIA JOSEFA

**NIF**

\*\*\*6852\*

**EXPEDIENTE**

1156070

**RESOLUCIÓN**

CONCESIÓN DE LA AYUDA

**DATOS DE MANTENIMIENTO UNIDADES**

<b>GRUPO DE PAGO</b>	<b>Sup. Dec. Admisible</b>	<b>Sup. Resuelta</b>	<b>Sobredecl.</b>	<b>% Sobredecl.</b>
ZONAS DE LIMITACIONES NATURALES	35,45	35,45	0,00	0,00

**RESUMEN DE PAGOS**

	<b>IMPORTE ( Euros )</b>			
	<b>RESUELTO</b>	<b>FEADER</b>	<b>MAPA</b>	<b>CAPADR</b>
Pago realizado	1.081,20	919,02	106,06	56,12
A pagar	106,80	90,78	10,48	5,54
<b>TOTAL</b>	<b>1.188,00</b>	<b>1.009,80</b>	<b>116,54</b>	<b>61,66</b>

**APLICACIÓN DE REDUCCIONES Y PENALIZACIONES (%)**

<b>Criterios de subvencionabilidad (1)</b>	<b>Presentación tardía</b>	<b>Omisión declaración</b>	<b>Condicionalidad</b>
0,00	0,00	0,00	0,00

**IMPORTE ( Euros )**

Calculado(2)	Reducción	Penalización	Reducción Penalización (3)	Penalización adicional	Resuelto	FEADER	MAPA	CAPADR
1.188,00 €	0,00 €	0,00 €	0,00 €	0,00 €	1.188,00 €	1.009,80 €	116,54 €	61,66 €
<b>Importe Unitario:</b>	<b>54,00 €</b>	<b>Nuevo Importe Unitario:</b>	<b>33,51 €</b>					

**RECINTOS PROPUESTOS**

<b>REF.</b>	<b>REFERENCIA SIGPAC</b>	<b>CULTIVO</b>	<b>USO S/R SIGPAC</b>	<b>Sup. Dec. admisible</b>	<b>Sup. Campo</b>	<b>Sup. Determ.</b>	<b>Sup. Resuelta</b>
1700000006531163	14-016-030-00052-0002	PASTOS PERMANENTES DE 5 O MAS AÑOS	S	0,18		0,18	0,18
1700000006531164	14-016-030-00053-0001	PASTOS PERMANENTES DE 5 O MAS AÑOS	S	12,78		12,78	12,78
1700000006531165	14-016-030-00053-0012	PASTOS PERMANENTES DE 5 O MAS AÑOS	S	0,40		0,40	0,40
1700000006531166	14-016-030-00053-0005	PASTOS PERMANENTES DE 5 O MAS AÑOS	S	1,82		1,82	1,82
1700000006531175	14-069-020-00029-0001	PASTOS PERMANENTES DE 5 O MAS AÑOS	S	0,88		0,88	0,88
1700000006531176	14-069-020-00012-0004	PASTOS PERMANENTES DE 5 O MAS AÑOS	S	19,39		19,39	19,39

(1) Con incidencias que retienen pago o deniegan el expediente.

(2) Se calcula sobre superficie declarada admisible.

(3) Aplicación del artículo 16 bis del RD 147/2023.

Puede verificar la integridad de una copia de este documento mediante la lectura del código QR adjunto o mediante el acceso a la dirección <https://ws050.juntadeandalucia.es/verificarFirma> indicando el código de VERIFICACIÓN

FIRMADO POR	RAQUEL MARIA ESPIN CRESPO	FECHA	26/06/2024
VERIFICACIÓN	Pk2jmMQ72K8YCCE9EQ8LU85ENJJ6M	PÁGINA	692/8857



**Datos considerados para el Cálculo de la Carga Ganadera del expediente**

Superficie determinada para Cálculo Carga Ganadera: 157,84 ha

Carga Ganadera del Expediente: 0,72 ugm/ha

Explotación	Especie	Ugm Calculada para CG
ES140160000087	BOVINA	41,00
ES140160000087	OVINA	8,30
ES140160000087	PORCINO	23,13
ES140430000140	BOVINA	20,97
ES140430000140	PORCINO	2,55
ES140690000461	BOVINA	16,12
ES140690000461	PORCINO	1,16

**Recintos Determinados para el Cálculo de Garga Ganadera**

REF.	REFERENCIA SIGPAC	CULTIVO	DESCRIPCIÓN CULTIVO	S/R	SUP. RESUELTA (ha)
-1545442	14-043-043-00004-00005	63000	PASTOS DE MENOS DE 5 AÑOS-SIN VARIEDAD	S	4,57
-1545441	14-043-043-00004-00001	62000	PASTOS PERMANENTES DE 5 O MAS AÑOS-SIN VARIEDAD	S	0,00
1700000006531163	14-016-030-00052-00002	62000	PASTOS PERMANENTES DE 5 O MAS AÑOS-SIN VARIEDAD	S	0,18
1700000006531164	14-016-030-00053-00001	62000	PASTOS PERMANENTES DE 5 O MAS AÑOS-SIN VARIEDAD	S	12,78
1700000006531165	14-016-030-00053-00012	62000	PASTOS PERMANENTES DE 5 O MAS AÑOS-SIN VARIEDAD	S	0,40
1700000006531166	14-016-030-00053-00005	62000	PASTOS PERMANENTES DE 5 O MAS AÑOS-SIN VARIEDAD	S	1,82
1700000006531167	14-043-043-00028-00002	62000	PASTOS PERMANENTES DE 5 O MAS AÑOS-SIN VARIEDAD	S	13,08
1700000006531168	14-043-043-00008-00001	62000	PASTOS PERMANENTES DE 5 O MAS AÑOS-SIN VARIEDAD	S	3,03
1700000006531169	14-043-043-00006-00001	62000	PASTOS PERMANENTES DE 5 O MAS AÑOS-SIN VARIEDAD	S	0,44
1700000006531170	14-043-043-00007-00003	62000	PASTOS PERMANENTES DE 5 O MAS AÑOS-SIN VARIEDAD	S	36,83
1700000006531171	14-043-043-00003-00001	62000	PASTOS PERMANENTES DE 5 O MAS AÑOS-SIN VARIEDAD	S	0,54
1700000006531173	14-043-043-00003-00003	62000	PASTOS PERMANENTES DE 5 O MAS AÑOS-SIN VARIEDAD	S	2,33
1700000006531174	14-043-043-00003-00002	62000	PASTOS PERMANENTES DE 5 O MAS AÑOS-SIN VARIEDAD	S	37,74
1700000006531175	14-069-020-00029-00001	62000	PASTOS PERMANENTES DE 5 O MAS AÑOS-SIN VARIEDAD	S	0,88
1700000006531176	14-069-020-00012-00004	62000	PASTOS PERMANENTES DE 5 O MAS AÑOS-SIN VARIEDAD	S	19,39
1700000006531177	14-043-043-00059-00002	62000	PASTOS PERMANENTES DE 5 O MAS AÑOS-SIN VARIEDAD	S	15,60
1700000006531178	14-043-043-00080-00001	62000	PASTOS PERMANENTES DE 5 O MAS AÑOS-SIN VARIEDAD	S	8,23

**Incidencias de carga ganadera****INCIDENCIA DESCRIPCIÓN**

3790 Recinto declarado inactivo  
 Recinto:14-043-043-00004-00001 Cultivo: -

(1) Con incidencias que retienen pago o deniegan el expediente.  
 (2) Se calcula sobre superficie declarada admisible.  
 (3) Aplicación del artículo 16 bis del RD 147/2023.

Puede verificar la integridad de una copia de este documento mediante la lectura del código QR adjunto o mediante el acceso a la dirección <https://ws050.juntadeandalucia.es/verificarFirma> indicando el código de VERIFICACIÓN

FIRMADO POR	RAQUEL MARIA ESPIN CRESPO	FECHA	26/06/2024
VERIFICACIÓN	Pk2jmMQ72K8YCCE9EQ8LU85ENJJ6M	PÁGINA	693/8857





**APELLIDOS Y NOMBRE / RAZÓN SOCIAL**

CABEZAS REDONDO MARIA FRANCISCA

**NIF**  
\*\*\*\*6061\*

**EXPEDIENTE**  
1020893

**RESOLUCIÓN**  
CONCESIÓN DE LA AYUDA

**DATOS DE MANTENIMIENTO UNIDADES**

**GRUPO DE PAGO**

ZONAS DE LIMITACIONES NATURALES

Sup. Dec. Admisible	Sup. Resuelta	Sobredecl.	% Sobredecl.
78,93	78,93	0,00	0,00

**RESUMEN DE PAGOS**

	IMPORTE ( Euros )			
	RESUELTO	FEADER	MAPA	CAPADR
Pago realizado	1.081,20	919,02	106,06	56,12
A pagar	106,80	90,78	10,48	5,54
<b>TOTAL</b>	<b>1.188,00</b>	<b>1.009,80</b>	<b>116,54</b>	<b>61,66</b>

**APLICACIÓN DE REDUCCIONES Y PENALIZACIONES (%)**

Criterios de subvencionabilidad (1)	Presentación tardía	Omisión declaración	Condicionalidad
0,00	0,00	0,00	0,00

**IMPORTE ( Euros )**

Calculado(2)	Reducción	Penalización	Reducción Penalización (3)	Penalización adicional	Resuelto	FEADER	MAPA	CAPADR
1.188,00 €	0,00 €	0,00 €	0,00 €	0,00 €	1.188,00 €	1.009,80 €	116,54 €	61,66 €
Importe Unitario:	54,00 €	Nuevo Importe Unitario:			15,05 €			

**RECINTOS PROPUESTOS**

REF.	REFERENCIA SIGPAC	CULTIVO	S/R	USO SIGPAC	Sup. Dec. admisible	Sup. Campo	Sup. Determ.	Sup. Resuelta
-1550632	14-016-004-00101-0002	PASTOS PERMANENTES DE 5 O MAS AÑOS	S		2,65		2,65	2,65
4088371	14-016-004-00048-0001	OLIVAR	S		0,81		0,81	0,81
5479904	14-016-005-00225-0001	PASTOS PERMANENTES DE 5 O MAS AÑOS	S		1,09		1,09	1,09
5479905	14-016-005-00164-0001	PASTOS PERMANENTES DE 5 O MAS AÑOS	S		0,60		0,60	0,60
5479906	14-016-005-00164-0002	PASTOS PERMANENTES DE 5 O MAS AÑOS	S		1,31		1,31	1,31
5479907	14-016-005-00164-0003	PASTOS PERMANENTES DE 5 O MAS AÑOS	S		0,48		0,48	0,48
5479922	14-016-004-00100-0002	PASTOS PERMANENTES DE 5 O MAS AÑOS	S		4,88		4,88	4,88
1700000006195150	14-016-005-00166-0001	PASTOS PERMANENTES DE 5 O MAS AÑOS	S		0,79		0,79	0,79
1700000006195153	14-016-005-00165-0001	PASTOS PERMANENTES DE 5 O MAS AÑOS	S		11,64		11,64	11,64
1700000006195157	14-016-004-00101-0002	PASTOS PERMANENTES DE 5 O MAS AÑOS	S		16,31		16,31	16,31
1700000006195158	14-016-004-00102-0001	PASTOS PERMANENTES DE 5 O MAS AÑOS	S		7,23		7,23	7,23
1700000006195159	14-016-004-00103-0001	PASTOS PERMANENTES DE 5 O MAS AÑOS	S		2,79		2,79	2,79
1700000006195160	14-016-004-00104-0002	PASTOS PERMANENTES DE 5 O MAS AÑOS	S		23,26		23,26	23,26
1700000006195162	14-016-004-00105-0001	PASTOS PERMANENTES DE 5 O MAS AÑOS	S		1,50		1,50	1,50
1700000006195166	14-016-005-00224-0001	PASTOS PERMANENTES DE 5 O MAS AÑOS	S		1,36		1,36	1,36
1700000006195167	14-016-005-00167-0001	PASTOS PERMANENTES DE 5 O MAS AÑOS	S		2,23		2,23	2,23

**INCIDENCIAS**

**INCIDENCIA DESCRIPCIÓN**

86126	Recinto de forrajera para Cálculo de Carga Ganadera que No pertenece a Explotación con UGM válida. Recinto:14-016-004-00125-00001 Cultivo:62000 PASTOS PERMANENTES DE 5 O MAS AÑOS-SIN VARIEDAD Secano Explotacion:ES140160000331 Recinto:14-016-004-00127-00001 Cultivo:62000 PASTOS PERMANENTES DE 5 O MAS AÑOS-SIN VARIEDAD Secano Explotacion:ES140160000331
-------	--

(1) Con incidencias que retienen pago o deniegan el expediente.  
(2) Se calcula sobre superficie declarada admisible.  
(3) Aplicación del artículo 16 bis del RD 147/2023.

Puede verificar la integridad de una copia de este documento mediante la lectura del código QR adjunto o mediante el acceso a la dirección <a href="https://ws050.juntadeandalucia.es/verificarFirma">https://ws050.juntadeandalucia.es/verificarFirma</a> indicando el código de VERIFICACIÓN				
FIRMADO POR	RAQUEL MARIA ESPIN CRESPO	FECHA	26/06/2024	
VERIFICACIÓN	Pk2jmMQ72K8YCC9E9EQ8LU85ENJJ6M	PÁGINA	694/8857	

**Datos considerados para el Cálculo de la Carga Ganadera del expediente**

Superficie determinada para Cálculo Carga Ganadera: 78,12 ha

Carga Ganadera del Expediente: 0,55 ugm/ha

Explotación	Especie	Ugm Calculada para CG
ES140160000120	BOVINA	26,74
ES140160000120	PORCINO	16,53

**Recintos Determinados para el Cálculo de Garga Ganadera**

REF.	REFERENCIA SIGPAC	CULTIVO	DESCRIPCIÓN CULTIVO	S/R	SUP. RESUELTA (ha)
-1550632	14-016-004-00101-00002	62000	PASTOS PERMANENTES DE 5 O MAS AÑOS-SIN VARIEDAD	S	2,65
5479904	14-016-005-00225-00001	62000	PASTOS PERMANENTES DE 5 O MAS AÑOS-SIN VARIEDAD	S	1,09
5479905	14-016-005-00164-00001	62000	PASTOS PERMANENTES DE 5 O MAS AÑOS-SIN VARIEDAD	S	0,60
5479906	14-016-005-00164-00002	62000	PASTOS PERMANENTES DE 5 O MAS AÑOS-SIN VARIEDAD	S	1,31
5479907	14-016-005-00164-00003	62000	PASTOS PERMANENTES DE 5 O MAS AÑOS-SIN VARIEDAD	S	0,48
5479922	14-016-004-00100-00002	62000	PASTOS PERMANENTES DE 5 O MAS AÑOS-SIN VARIEDAD	S	4,88
1700000006195150	14-016-005-00166-00001	62000	PASTOS PERMANENTES DE 5 O MAS AÑOS-SIN VARIEDAD	S	0,79
1700000006195153	14-016-005-00165-00001	62000	PASTOS PERMANENTES DE 5 O MAS AÑOS-SIN VARIEDAD	S	11,64
1700000006195157	14-016-004-00101-00002	62000	PASTOS PERMANENTES DE 5 O MAS AÑOS-SIN VARIEDAD	S	16,31
1700000006195158	14-016-004-00102-00001	62000	PASTOS PERMANENTES DE 5 O MAS AÑOS-SIN VARIEDAD	S	7,23
1700000006195159	14-016-004-00103-00001	62000	PASTOS PERMANENTES DE 5 O MAS AÑOS-SIN VARIEDAD	S	2,79
1700000006195160	14-016-004-00104-00002	62000	PASTOS PERMANENTES DE 5 O MAS AÑOS-SIN VARIEDAD	S	23,26
1700000006195162	14-016-004-00105-00001	62000	PASTOS PERMANENTES DE 5 O MAS AÑOS-SIN VARIEDAD	S	1,50
1700000006195166	14-016-005-00224-00001	62000	PASTOS PERMANENTES DE 5 O MAS AÑOS-SIN VARIEDAD	S	1,36
1700000006195167	14-016-005-00167-00001	62000	PASTOS PERMANENTES DE 5 O MAS AÑOS-SIN VARIEDAD	S	2,23

**Incidencias de carga ganadera****INCIDENCIA DESCRIPCIÓN**

- 86126 Recinto de forrajera para Cálculo de Carga Ganadera que No pertenece a Explotación con UGM válida.  
 Recinto:14-016-004-00127-00001 Cultivo:62000 PASTOS PERMANENTES DE 5 O MAS AÑOS-SIN VARIEDAD Secano  
 Explotacion:ES140160000331  
 Recinto:14-016-004-00125-00001 Cultivo:62000 PASTOS PERMANENTES DE 5 O MAS AÑOS-SIN VARIEDAD Secano  
 Explotacion:ES140160000331
- 86128 Recinto de Forrajeras que no ha contabilizado para Carga Ganadera por no tener una explotación válida para el cálculo de la Carga Ganadera  
 Recinto:14-016-004-00127-00001 Cultivo:62 PASTOS PERMANENTES DE 5 O MAS AÑOS-  
 Recinto:14-016-004-00125-00001 Cultivo:62 PASTOS PERMANENTES DE 5 O MAS AÑOS-

(1) Con incidencias que retienen pago o deniegan el expediente.  
 (2) Se calcula sobre superficie declarada admisible.  
 (3) Aplicación del artículo 16 bis del RD 147/2023.

Puede verificar la integridad de una copia de este documento mediante la lectura del código QR adjunto o mediante el acceso a la dirección <https://ws050.juntadeandalucia.es/verificarFirma> indicando el código de VERIFICACIÓN

FIRMADO POR	RAQUEL MARIA ESPIN CRESPO	FECHA	26/06/2024
VERIFICACIÓN	Pk2jmMQ72K8YCCE9EQ8LU85ENJJ6M	PÁGINA	695/8857





**APELLIDOS Y NOMBRE / RAZÓN SOCIAL**

CABEZAS REINA FRANCISCO

**NIF**

\*\*\*6445\*

**EXPEDIENTE**

1256748

**RESOLUCIÓN**

CONCESIÓN DE LA AYUDA

**DATOS DE MANTENIMIENTO UNIDADES**

**GRUPO DE PAGO**

ZONAS DE LIMITACIONES NATURALES

**Sup. Dec. Admisible**

33,18

**Sup. Resuelta**

33,18

**Sobredecl.**

0,00

**% Sobredecl.**

0,00

**RESUMEN DE PAGOS**

	<b>IMPORTE ( Euros )</b>			
	<b>RESUELTO</b>	<b>FEADER</b>	<b>MAPA</b>	<b>CAPADR</b>
Pago realizado	1.081,20	919,02	106,06	56,12
A pagar	106,80	90,78	10,48	5,54
<b>TOTAL</b>	<b>1.188,00</b>	<b>1.009,80</b>	<b>116,54</b>	<b>61,66</b>

**APLICACIÓN DE REDUCCIONES Y PENALIZACIONES (%)**

<b>Criterios de subvencionabilidad (1)</b>	<b>Presentación tardía</b>	<b>Omisión declaración</b>	<b>Condicionalidad</b>
0,00	0,00	0,00	0,00

**IMPORTE ( Euros )**

Calculado(2)	Reducción	Penalización	Reducción Penalización (3)	Penalización adicional	Resuelto	FEADER	MAPA	CAPADR
1.188,00 €	0,00 €	0,00 €	0,00 €	0,00 €	1.188,00 €	1.009,80 €	116,54 €	61,66 €
<b>Importe Unitario:</b>	<b>54,00 €</b>	<b>Nuevo Importe Unitario:</b>	<b>35,80 €</b>					

**RECINTOS PROPUESTOS**

<b>REF.</b>	<b>REFERENCIA SIGPAC</b>	<b>CULTIVO</b>	<b>S/R</b>	<b>USO SIGPAC</b>	<b>Sup. Dec. admisible</b>	<b>Sup. Campo</b>	<b>Sup. Determ.</b>	<b>Sup. Resuelta</b>
170000005363578	14-002-035-00046-0007	OLIVAR	S		6,46		6,46	6,46
1700000005363579	14-002-047-00100-0001	OLIVAR	S		4,20		4,20	4,20
1700000005363580	14-045-006-00012-0003	OLIVAR	S		0,24		0,24	0,24
1700000005363581	14-045-013-00055-0003	OLIVAR	S		1,94		1,94	1,94
1700000005363582	14-045-013-00056-0002	OLIVAR	S		1,94		1,94	1,94
1700000005363583	14-045-013-00057-0001	OLIVAR	S		1,95		1,95	1,95
1700000005363584	14-045-013-00058-0001	OLIVAR	S		1,94		1,94	1,94
1700000005363585	14-045-006-00011-0001	OLIVAR	S		7,22		7,22	7,22
1700000005363586	14-045-006-00023-0003	OLIVAR	S		0,83		0,83	0,83
1700000005363587	14-002-035-00058-0007	OLIVAR	S		6,46		6,46	6,46

(1) Con incidencias que retienen pago o deniegan el expediente.  
 (2) Se calcula sobre superficie declarada admisible.  
 (3) Aplicación del artículo 16 bis del RD 147/2023.

Puede verificar la integridad de una copia de este documento mediante la lectura del código QR adjunto o mediante el acceso a la dirección <a href="https://ws050.juntadeandalucia.es/verificarFirma">https://ws050.juntadeandalucia.es/verificarFirma</a> indicando el código de VERIFICACIÓN				
FIRMADO POR	RAQUEL MARIA ESPIN CRESPO	FECHA	26/06/2024	
VERIFICACIÓN	Pk2jmMQ72K8YCCE9EQ8LU85ENJJ6M	PÁGINA	696/8857	



**APELLIDOS Y NOMBRE / RAZÓN SOCIAL**

CABEZAS ROMERO MARIA JOSEFA

**NIF**  
\*\*\*0214\*

**EXPEDIENTE**  
1165184

**RESOLUCIÓN**  
CONCESIÓN DE LA AYUDA

**DATOS DE MANTENIMIENTO UNIDADES**

**GRUPO DE PAGO**

ZONAS DE LIMITACIONES NATURALES

Sup. Dec. Admisible	Sup. Resuelta	Sobredecl.	% Sobredecl.
15,10	15,10	0,00	0,00

**RESUMEN DE PAGOS**

	IMPORTE ( Euros )			
	RESUELTO	FEADER	MAPA	CAPADR
Pago realizado	741,11	629,94	72,70	38,47
A pagar	73,21	62,23	7,18	3,80
<b>TOTAL</b>	<b>814,32</b>	<b>692,17</b>	<b>79,88</b>	<b>42,27</b>

**APLICACIÓN DE REDUCCIONES Y PENALIZACIONES (%)**

Criterios de subvencionabilidad (1)	Presentación tardía	Omisión declaración	Condicionalidad
0,00	0,00	0,00	0,00

**IMPORTE ( Euros )**

Calculado(2)	Reducción	Penalización	Reducción Penalización (3)	Penalización adicional	Resuelto	FEADER	MAPA	CAPADR
814,32 €	0,00 €	0,00 €	0,00 €	0,00 €	814,32 €	692,17 €	79,88 €	42,27 €
Importe Unitario:	54,00 €	Nuevo Importe Unitario:	53,93 €					

**RECINTOS PROPUESTOS**

REF.	REFERENCIA SIGPAC	CULTIVO	S/R	USO SIGPAC	Sup. Dec. admisible	Sup. Campo	Sup. Determ.	Sup. Resuelta
1700000006155387	14-069-049-00011-0001	OLIVAR	S		1,95		1,95	1,95
1700000006155388	14-069-049-00015-0007	OLIVAR	S		3,55		3,55	3,55
1700000006155389	14-069-049-00015-0006	OLIVAR	S		9,60		9,60	9,60

(1) Con incidencias que retienen pago o deniegan el expediente.  
 (2) Se calcula sobre superficie declarada admisible.  
 (3) Aplicación del artículo 16 bis del RD 147/2023.

Puede verificar la integridad de una copia de este documento mediante la lectura del código QR adjunto o mediante el acceso a la dirección <https://ws050.juntadeandalucia.es/verificarFirma> indicando el código de VERIFICACIÓN

FIRMADO POR	RAQUEL MARIA ESPIN CRESPO	FECHA	26/06/2024
VERIFICACIÓN	Pk2jmMQ72K8YCCE9EQ8LU85ENJJJ6M	PÁGINA	697/8857



**APELLIDOS Y NOMBRE / RAZÓN SOCIAL**

CABEZAS SERRANO JOSE ANTONIO

**NIF**

\*\*\*5042\*

**EXPEDIENTE**

1202375

**RESOLUCIÓN**

CONCESIÓN DE LA AYUDA

**DATOS DE MANTENIMIENTO UNIDADES****GRUPO DE PAGO**

ZONAS DE LIMITACIONES NATURALES

**Sup. Dec.  
Admisible**

29,68

**Sup.  
Resuelta**

29,68

**Sobredecl.**

0,00

**% Sobredecl.**

0,00

**RESUMEN DE PAGOS**

	<b>IMPORTE ( Euros )</b>			
	<b>RESUELTO</b>	<b>FEADER</b>	<b>MAPA</b>	<b>CAPADR</b>
Pago realizado	1.081,20	919,02	106,06	56,12
A pagar	106,80	90,78	10,48	5,54
<b>TOTAL</b>	<b>1.188,00</b>	<b>1.009,80</b>	<b>116,54</b>	<b>61,66</b>

**APLICACIÓN DE REDUCCIONES Y PENALIZACIONES (%)**

<b>Criterios de subvencionabilidad (1)</b>	<b>Presentación tardía</b>	<b>Omisión declaración</b>	<b>Condicionalidad</b>
0,00	0,00	0,00	0,00

**IMPORTE ( Euros )**

Calculado(2)	Reducción	Penalización	Reducción Penalización (3)	Penalización adicional	Resuelto	FEADER	MAPA	CAPADR
1.188,00 €	0,00 €	0,00 €	0,00 €	0,00 €	1.188,00 €	1.009,80 €	116,54 €	61,66 €
<b>Importe Unitario:</b>	<b>54,00 €</b>	<b>Nuevo Importe Unitario:</b>	<b>40,03 €</b>					

(1) Con incidencias que retienen pago o deniegan el expediente.

(2) Se calcula sobre superficie declarada admisible.

(3) Aplicación del artículo 16 bis del RD 147/2023.

Puede verificar la integridad de una copia de este documento mediante la lectura del código QR adjunto o mediante el acceso a la dirección <https://ws050.juntadeandalucia.es/verificarFirma> indicando el código de VERIFICACIÓN

FIRMADO POR	RAQUEL MARIA ESPIN CRESPO	FECHA	26/06/2024
VERIFICACIÓN	Pk2jmMQ72K8YCCE9EQ8LU85ENJJ6M	PÁGINA	698/8857







**RECINTOS PROPUESTOS**

REF.	REFERENCIA SIGPAC	CULTIVO	S/R	USO SIGPAC	Sup. Dec. admisible	Sup. Campo	Sup. Determ.	Sup. Resuelta
-1497863	14-056-033-00124-0002	OLIVAR	S		0,01		0,01	0,01
-1497862	14-056-033-00077-0001	OLIVAR	S		3,60		3,60	3,60
1700000006515472	14-056-002-00001-0001	OLIVAR	R		0,04		0,04	0,04
1700000006515473	14-056-002-00002-0001	OLIVAR	R		1,86		1,86	1,86
1700000006515475	14-056-009-00030-0001	OLIVAR	S		0,13		0,13	0,13
1700000006515476	14-056-009-00032-0003	OLIVAR	R		0,14		0,14	0,14
1700000006515477	14-056-009-00032-0005	OLIVAR	S		0,50		0,50	0,50
1700000006515478	14-056-023-00065-0002	OLIVAR	S		2,10		2,10	2,10
1700000006515479	14-056-031-00001-0001	OLIVAR	S		0,08		0,08	0,08
1700000006515480	14-056-031-00003-0001	OLIVAR	S		6,21		6,21	6,21
1700000006515481	14-056-031-00027-0001	OLIVAR	S		0,43		0,43	0,43
1700000006515482	14-056-031-00063-0001	OLIVAR	S		0,04		0,04	0,04
1700000006515483	14-056-031-00063-0001	OLIVAR	S		0,06		0,06	0,06
1700000006515484	14-056-031-00050-0001	OLIVAR	S		1,21		1,21	1,21
1700000006515485	14-056-031-00024-0003	OLIVAR	S		0,10		0,10	0,10
1700000006515486	14-056-032-00003-0002	OLIVAR	S		0,23		0,23	0,23
1700000006515487	14-056-032-00004-0001	OLIVAR	S		0,25		0,25	0,25
1700000006515488	14-056-032-00005-0001	OLIVAR	S		0,28		0,28	0,28
1700000006515489	14-056-032-00006-0001	OLIVAR	S		0,30		0,30	0,30
1700000006515490	14-056-033-00017-0001	OLIVAR	S		0,20		0,20	0,20
1700000006515491	14-056-033-00018-0001	OLIVAR	S		0,14		0,14	0,14
1700000006515492	14-056-033-00019-0001	OLIVAR	S		0,24		0,24	0,24
1700000006515493	14-056-033-00020-0001	OLIVAR	S		0,25		0,25	0,25
1700000006515494	14-056-033-00027-0001	OLIVAR	S		0,08		0,08	0,08
1700000006515496	14-056-033-00078-0007	OLIVAR	S		0,11		0,11	0,11
1700000006515499	14-056-034-00019-0002	OLIVAR	S		1,83		1,83	1,83
1700000006515501	14-056-033-00112-0001	OLIVAR	S		3,14		3,14	3,14
1700000006515502	14-056-033-00113-0001	OLIVAR	S		0,25		0,25	0,25
1700000006515503	14-056-002-00029-0001	OLIVAR	R		1,10		1,10	1,10
1700000006515505	14-056-033-00028-0001	OLIVAR	S		2,02		2,02	2,02
1700000006515507	14-056-033-00067-0004	OLIVAR	S		0,04		0,04	0,04
1700000006515508	14-056-033-00068-0003	OLIVAR	S		0,06		0,06	0,06
1700000006515509	14-056-033-00081-0001	OLIVAR	S		2,27		2,27	2,27
1700000006515510	14-056-033-00082-0002	OLIVAR	S		0,38		0,38	0,38

(1) Con incidencias que retienen pago o deniegan el expediente.  
 (2) Se calcula sobre superficie declarada admisible.  
 (3) Aplicación del artículo 16 bis del RD 147/2023.

Puede verificar la integridad de una copia de este documento mediante la lectura del código QR adjunto o mediante el acceso a la dirección <a href="https://ws050.juntadeandalucia.es/verificarFirma">https://ws050.juntadeandalucia.es/verificarFirma</a> indicando el código de VERIFICACIÓN				
FIRMADO POR	RAQUEL MARIA ESPIN CRESPO	FECHA	26/06/2024	
VERIFICACIÓN	Pk2jmMQ72K8YCCCE9EQ8LU85ENJJ6M	PÁGINA	699/8857	

**APELLIDOS Y NOMBRE / RAZÓN SOCIAL**

CABEZAS TEJADA CARMEN

**NIF**

\*\*\*\*6865\*

**EXPEDIENTE**

1197787

**RESOLUCIÓN**

CONCESIÓN DE LA AYUDA

**DATOS DE MANTENIMIENTO UNIDADES**

<b>GRUPO DE PAGO</b>	<b>Sup. Dec. Admisible</b>	<b>Sup. Resuelta</b>	<b>Sobredecl.</b>	<b>% Sobredecl.</b>
ZONAS DE LIMITACIONES NATURALES	20,46	20,46	0,00	0,00

**RESUMEN DE PAGOS**

	<b>IMPORTE ( Euros )</b>			
	<b>RESUELTO</b>	<b>FEADER</b>	<b>MAPA</b>	<b>CAPADR</b>
Pago realizado	947,32	805,23	92,93	49,16
A pagar	93,58	79,54	9,18	4,86
<b>TOTAL</b>	<b>1.040,90</b>	<b>884,77</b>	<b>102,11</b>	<b>54,02</b>

**APLICACIÓN DE REDUCCIONES Y PENALIZACIONES (%)**

<b>Crterios de subvencionabilidad (1)</b>	<b>Presentación tardía</b>	<b>Omisión declaración</b>	<b>Condicionalidad</b>
0,00	0,00	0,00	0,00

**IMPORTE ( Euros )**

Calculado(2)	Reducción	Penalización	Reducción Penalización (3)	Penalización adicional	Resuelto	FEADER	MAPA	CAPADR
1.040,90 €	0,00 €	0,00 €	0,00 €	0,00 €	1.040,90 €	884,77 €	102,11 €	54,02 €
Importe Unitario:	54,00 €	Nuevo Importe Unitario:	50,88 €					

**RECINTOS PROPUESTOS**

<b>REF.</b>	<b>REFERENCIA SIGPAC</b>	<b>CULTIVO</b>	<b>S/R</b>	<b>USO SIGPAC</b>	<b>Sup. Dec. admisible</b>	<b>Sup. Campo</b>	<b>Sup. Determ.</b>	<b>Sup. Resuelta</b>
-571504	14-056-020-00168-0001	BARBECHO TRADICIONAL	R		0,38		0,38	0,38
5102400	14-056-015-00126-0001	AJO	R		4,06		4,06	4,06
1700000006740222	14-056-015-00038-0001	OLIVAR	S		0,92		0,92	0,92
1700000006740223	14-056-020-00168-0001	PATATA	R		1,49		1,49	1,49
1700000006740226	14-056-016-00018-0001	OLIVAR	S		4,58		4,58	4,58
1700000006740228	14-056-015-00115-0001	OLIVAR	R		1,51		1,51	1,51
1700000006740229	14-056-015-00129-0001	PATATA	R		1,30		1,30	1,30
1700000006740230	14-056-020-00168-0004	ESPÁRRAGOS	R		0,32		0,32	0,32
1700000006740232	14-056-016-00040-0001	OLIVAR	S		0,02		0,02	0,02
1700000006740233	14-056-020-00108-0005	OLIVAR	S		0,04		0,04	0,04
1700000006740234	14-056-020-00110-0002	OLIVAR	S		0,28		0,28	0,28
1700000006740235	14-056-020-00109-0002	OLIVAR	R		0,56		0,56	0,56
1700000006740236	14-056-020-00164-0002	OLIVAR	R		2,07		2,07	2,07
1700000006740237	14-056-015-00054-0001	OLIVAR	S		0,04		0,04	0,04
1700000006740238	14-056-015-00061-0001	OLIVAR	S		2,79		2,79	2,79
1700000006740239	14-056-015-00062-0002	OLIVAR	S		0,05		0,05	0,05
1700000006740240	14-056-015-00063-0001	OLIVAR	S		0,05		0,05	0,05

**Datos considerados para el Cálculo de la Carga Ganadera del expediente**

Superficie determinada para Cálculo Carga Ganadera: 0,00 ha

Carga Ganadera del Expediente: 0,00 ugm/ha

(1) Con incidencias que retienen pago o deniegan el expediente.

(2) Se calcula sobre superficie declarada admisible.

(3) Aplicación del artículo 16 bis del RD 147/2023.

Puede verificar la integridad de una copia de este documento mediante la lectura del código QR adjunto o mediante el acceso a la dirección <https://ws050.juntadeandalucia.es/verificarFirma> indicando el código de VERIFICACIÓN

FIRMADO POR	RAQUEL MARIA ESPIN CRESPO	FECHA	26/06/2024
VERIFICACIÓN	Pk2jmMQ72K8YCCE9EQ8LU85ENJJJ6M	PÁGINA	700/8857





**Incidencias de carga ganadera**

**INCIDENCIA DESCRIPCIÓN**

86132 Recinto superficie forrajera que no realiza la actividad de producción de pastoreo.  
Recinto:14-056-020-00168-00001 Cultivo:20000 BARBECHO TRADICIONAL-SIN VARIEDAD Regadío

(1) Con incidencias que retienen pago o deniegan el expediente.  
(2) Se calcula sobre superficie declarada admisible.  
(3) Aplicación del artículo 16 bis del RD 147/2023.

Puede verificar la integridad de una copia de este documento mediante la lectura del código QR adjunto o mediante el acceso a la dirección <https://ws050.juntadeandalucia.es/verificarFirma> indicando el código de VERIFICACIÓN

FIRMADO POR	RAQUEL MARIA ESPIN CRESCO	FECHA	26/06/2024
VERIFICACIÓN	Pk2jmMQ72K8YCCE9EQ8LU85ENJJ6M	PÁGINA	701/8857





**APELLIDOS Y NOMBRE / RAZÓN SOCIAL**  
CABRERA APARICIO MARIA MANUELA SERGIA

**NIF**  
\*\*\*\*1766\*

**EXPEDIENTE**  
1011779

**RESOLUCIÓN**  
CONCESIÓN DE LA AYUDA

**DATOS DE MANTENIMIENTO UNIDADES**

<b>GRUPO DE PAGO</b>	<b>Sup. Dec. Admisible</b>	<b>Sup. Resuelta</b>	<b>Sobredecl.</b>	<b>% Sobredecl.</b>
ZONAS DE LIMITACIONES NATURALES	75,53	75,53	0,00	0,00

**RESUMEN DE PAGOS**

	<b>IMPORTE ( Euros )</b>			
	<b>RESUELTO</b>	<b>FEADER</b>	<b>MAPA</b>	<b>CAPADR</b>
Pago realizado	1.081,20	919,02	106,06	56,12
A pagar	106,80	90,78	10,48	5,54
<b>TOTAL</b>	<b>1.188,00</b>	<b>1.009,80</b>	<b>116,54</b>	<b>61,66</b>

**APLICACIÓN DE REDUCCIONES Y PENALIZACIONES (%)**

<b>Crterios de subvencionabilidad (1)</b>	<b>Presentación tardía</b>	<b>Omisión declaración</b>	<b>Condicionalidad</b>
0,00	0,00	0,00	0,00

**IMPORTE ( Euros )**

Calculado(2)	Reducción	Penalización	Reducción Penalización (3)	Penalización adicional	Resuelto	FEADER	MAPA	CAPADR
1.188,00 €	0,00 €	0,00 €	0,00 €	0,00 €	1.188,00 €	1.009,80 €	116,54 €	61,66 €
Importe Unitario:	54,00 €	Nuevo Importe Unitario:	15,73 €					

**RECINTOS PROPUESTOS**

REF.	REFERENCIA SIGPAC	CULTIVO	USO SIGPAC	Sup. Dec. admisible	Sup. Campo	Sup. Determ.	Sup. Resuelta
1700000005168059	14-054-006-00070-0002	PASTOS PERMANENTES DE 5 O MAS AÑOS	S	5,56		5,56	5,56
1700000005168060	14-054-011-00015-0001	PASTOS PERMANENTES DE 5 O MAS AÑOS	S	28,10		28,10	28,10
1700000005168061	14-054-011-00013-0001	PASTOS PERMANENTES DE 5 O MAS AÑOS	S	0,41		0,41	0,41
1700000005168062	14-054-006-00071-0001	PASTOS PERMANENTES DE 5 O MAS AÑOS	S	5,83		5,83	5,83
1700000005168063	14-054-008-00008-0001	PASTOS PERMANENTES DE 5 O MAS AÑOS	S	12,21		12,21	12,21
1700000005168064	14-054-052-00040-0005	OLIVAR	S	23,42		23,42	23,42

**Datos considerados para el Cálculo de la Carga Ganadera del expediente**

Superficie determinada para Cálculo Carga Ganadera: 52,11 ha

Carga Ganadera del Expediente: 0,53 ugm/ha

<b>Explotación</b>	<b>Especie</b>	<b>Ugm Calculada para CG</b>
ES140540000032	BOVINA	27,76

**Recintos Determinados para el Cálculo de Garga Ganadera**

REF.	REFERENCIA SIGPAC	CULTIVO	DESCRIPCIÓN CULTIVO	S/R	SUP. RESUELTA (ha)
1700000005168059	14-054-006-00070-00002	62000	PASTOS PERMANENTES DE 5 O MAS AÑOS-SIN VARIEDAD	S	5,56
1700000005168060	14-054-011-00015-00001	62000	PASTOS PERMANENTES DE 5 O MAS AÑOS-SIN VARIEDAD	S	28,10
1700000005168061	14-054-011-00013-00001	62000	PASTOS PERMANENTES DE 5 O MAS AÑOS-SIN VARIEDAD	S	0,41
1700000005168062	14-054-006-00071-00001	62000	PASTOS PERMANENTES DE 5 O MAS AÑOS-SIN VARIEDAD	S	5,83
1700000005168063	14-054-008-00008-00001	62000	PASTOS PERMANENTES DE 5 O MAS AÑOS-SIN VARIEDAD	S	12,21

(1) Con incidencias que retienen pago o deniegan el expediente.  
(2) Se calcula sobre superficie declarada admisible.  
(3) Aplicación del artículo 16 bis del RD 147/2023.

Puede verificar la integridad de una copia de este documento mediante la lectura del código QR adjunto o mediante el acceso a la dirección <https://ws050.juntadeandalucia.es/verificarFirma> indicando el código de VERIFICACIÓN

FIRMADO POR	RAQUEL MARIA ESPIN CRESPO	FECHA	26/06/2024
VERIFICACIÓN	Pk2jmMQ72K8YCCE9EQ8LU85ENJJ6M	PÁGINA	702/8857





(1) Con incidencias que retienen pago o deniegan el expediente.  
(2) Se calcula sobre superficie declarada admisible.  
(3) Aplicación del artículo 16 bis del RD 147/2023.

Puede verificar la integridad de una copia de este documento mediante la lectura del código QR adjunto o mediante el acceso a la dirección <https://ws050.juntadeandalucia.es/verificarFirma> indicando el código de VERIFICACIÓN

FIRMADO POR	RAQUEL MARIA ESPIN CRESCO	FECHA	26/06/2024
VERIFICACIÓN	Pk2jmMQ72K8YCCE9EQ8LU85ENJJJ6M	PÁGINA	703/8857



**APELLIDOS Y NOMBRE / RAZÓN SOCIAL**

CABRERA AREVALO PEDRO MARTA

**NIF**

\*\*\*0262\*

**EXPEDIENTE**

1047870

**RESOLUCIÓN**

CONCESIÓN DE LA AYUDA

**DATOS DE MANTENIMIENTO UNIDADES**

<b>GRUPO DE PAGO</b>	<b>Sup. Dec. Admisible</b>	<b>Sup. Resuelta</b>	<b>Sobredecl.</b>	<b>% Sobredecl.</b>
ZONAS DE LIMITACIONES NATURALES	91,74	91,74	0,00	0,00

**RESUMEN DE PAGOS**

	<b>IMPORTE ( Euros )</b>			
	<b>RESUELTO</b>	<b>FEADER</b>	<b>MAPA</b>	<b>CAPADR</b>
Pago realizado	1.081,20	919,02	106,06	56,12
A pagar	106,80	90,78	10,48	5,54
<b>TOTAL</b>	<b>1.188,00</b>	<b>1.009,80</b>	<b>116,54</b>	<b>61,66</b>

**APLICACIÓN DE REDUCCIONES Y PENALIZACIONES (%)**

<b>Crterios de subvencionabilidad (1)</b>	<b>Presentación tardía</b>	<b>Omisión declaración</b>	<b>Condicionalidad</b>
0,00	0,00	0,00	0,00

**IMPORTE ( Euros )**

Calculado(2)	Reducción	Penalización	Reducción Penalización (3)	Penalización adicional	Resuelto	FEADER	MAPA	CAPADR
1.188,00 €	0,00 €	0,00 €	0,00 €	0,00 €	1.188,00 €	1.009,80 €	116,54 €	61,66 €
<b>Importe Unitario:</b>	<b>54,00 €</b>	<b>Nuevo Importe Unitario:</b>	<b>12,95 €</b>					

**RECINTOS PROPUESTOS**

<b>REF.</b>	<b>REFERENCIA SIGPAC</b>	<b>CULTIVO</b>	<b>S/R</b>	<b>USO SIGPAC</b>	<b>Sup. Dec. admisible</b>	<b>Sup. Campo</b>	<b>Sup. Determ.</b>	<b>Sup. Resuelta</b>
-1258499	14-054-044-00210-0001	OLIVAR	S		0,35		0,35	0,35
1700000005175252	14-054-035-00005-0002	PASTOS PERMANENTES DE 5 O MAS AÑOS	S		4,71		4,71	4,71
1700000005175253	14-054-035-00012-0001	PASTOS PERMANENTES DE 5 O MAS AÑOS	S		42,40		42,40	42,40
1700000005175254	14-054-035-00014-0001	PASTOS PERMANENTES DE 5 O MAS AÑOS	S		7,62		7,62	7,62
1700000005175255	14-054-054-00198-0001	OLIVAR	S		1,14		1,14	1,14
1700000005175256	14-054-036-00009-0001	PASTOS PERMANENTES DE 5 O MAS AÑOS	S		3,35		3,35	3,35
1700000005175257	14-054-044-00122-0001	OLIVAR	S		3,15		3,15	3,15
1700000005175258	14-054-044-00157-0001	OLIVAR	S		21,58		21,58	21,58
1700000005175259	14-054-044-00163-0001	OLIVAR	S		0,32		0,32	0,32
1700000005175260	14-054-044-00179-0001	OLIVAR	S		1,10		1,10	1,10
1700000005175261	14-054-054-00036-0001	OLIVAR	S		2,02		2,02	2,02
1700000005175262	14-054-054-00038-0001	OLIVAR	S		0,50		0,50	0,50
1700000005175263	14-054-054-00043-0001	OLIVAR	S		3,50		3,50	3,50

**INCIDENCIAS****INCIDENCIA DESCRIPCIÓN**

75022 No Autoriza a que, en caso de la devolución por la entidad financiera (retrocesión bancaria) del pago en la cuenta corriente consignada en la solicitud y que está debidamente registrada en el sistema contable GIRO de la Junta de Andalucía, se proceda al pago en cualquier otra cuenta corriente de la titularidad del solicitante vigente en dicho sistema contable.

(1) Con incidencias que retienen pago o deniegan el expediente.  
 (2) Se calcula sobre superficie declarada admisible.  
 (3) Aplicación del artículo 16 bis del RD 147/2023.

Puede verificar la integridad de una copia de este documento mediante la lectura del código QR adjunto o mediante el acceso a la dirección <https://ws050.juntadeandalucia.es/verificarFirma> indicando el código de VERIFICACIÓN

FIRMADO POR	RAQUEL MARIA ESPIN CRESPO	FECHA	26/06/2024
VERIFICACIÓN	Pk2jmMQ72K8YCCE9EQ8LU85ENJJ6M	PÁGINA	704/8857





**Datos considerados para el Cálculo de la Carga Ganadera del expediente**

Superficie determinada para Cálculo Carga Ganadera: 58,08 ha  
Carga Ganadera del Expediente: 0,53 ugm/ha

<u>Explotación</u>	<u>Especie</u>	<u>Ugm Calculada para CG</u>
ES140540001332	BOVINA	30,85

**Recintos Determinados para el Cálculo de Garga Ganadera**

<u>REF.</u>	<u>REFERENCIA SIGPAC</u>	<u>CULTIVO</u>	<u>DESCRIPCIÓN CULTIVO</u>	<u>S/R</u>	<u>SUP. RESUELTA (ha)</u>
1700000005175252	14-054-035-00005-00002	62000	PASTOS PERMANENTES DE 5 O MAS AÑOS-SIN VARIEDAD	S	4,71
1700000005175253	14-054-035-00012-00001	62000	PASTOS PERMANENTES DE 5 O MAS AÑOS-SIN VARIEDAD	S	42,40
1700000005175254	14-054-035-00014-00001	62000	PASTOS PERMANENTES DE 5 O MAS AÑOS-SIN VARIEDAD	S	7,62
1700000005175256	14-054-036-00009-00001	62000	PASTOS PERMANENTES DE 5 O MAS AÑOS-SIN VARIEDAD	S	3,35

(1) Con incidencias que retienen pago o deniegan el expediente.  
(2) Se calcula sobre superficie declarada admisible.  
(3) Aplicación del artículo 16 bis del RD 147/2023.

Puede verificar la integridad de una copia de este documento mediante la lectura del código QR adjunto o mediante el acceso a la dirección <https://ws050.juntadeandalucia.es/verificarFirma> indicando el código de VERIFICACIÓN

FIRMADO POR	RAQUEL MARIA ESPIN CRESPO	FECHA	26/06/2024
VERIFICACIÓN	Pk2jmMQ72K8YCCE9EQ8LU85ENJJ6M	PÁGINA	705/8857



**APELLIDOS Y NOMBRE / RAZÓN SOCIAL**

CABRERA CALERO LUIS

**NIF**

\*\*\*0885\*

**EXPEDIENTE**

1038161

**RESOLUCIÓN**

CONCESIÓN DE LA AYUDA

**DATOS DE MANTENIMIENTO UNIDADES****GRUPO DE PAGO**

ZONAS DE LIMITACIONES NATURALES

**Sup. Dec.  
Admisible**

26,14

**Sup.  
Resuelta**

26,14

**Sobredecl.**

0,00

**% Sobredecl.**

0,00

**RESUMEN DE PAGOS**

	<b>IMPORTE ( Euros )</b>			
	<b>RESUELTO</b>	<b>FEADER</b>	<b>MAPA</b>	<b>CAPADR</b>
Pago realizado	1.081,20	919,02	106,06	56,12
A pagar	106,80	90,78	10,48	5,54
<b>TOTAL</b>	<b>1.188,00</b>	<b>1.009,80</b>	<b>116,54</b>	<b>61,66</b>

**APLICACIÓN DE REDUCCIONES Y PENALIZACIONES (%)**

<b>Criterios de subvencionabilidad (1)</b>	<b>Presentación tardía</b>	<b>Omisión declaración</b>	<b>Condicionalidad</b>
0,00	0,00	0,00	0,00

**IMPORTE ( Euros )**

Calculado(2)	Reducción	Penalización	Reducción Penalización (3)	Penalización adicional	Resuelto	FEADER	MAPA	CAPADR
1.188,00 €	0,00 €	0,00 €	0,00 €	0,00 €	1.188,00 €	1.009,80 €	116,54 €	61,66 €
<b>Importe Unitario:</b>	<b>54,00 €</b>	<b>Nuevo Importe Unitario:</b>	<b>45,45 €</b>					

**RECINTOS PROPUESTOS**

<b>REF.</b>	<b>REFERENCIA SIGPAC</b>	<b>CULTIVO</b>	<b>S/R</b>	<b>USO SIGPAC</b>	<b>Sup. Dec. admisible</b>	<b>Sup. Campo</b>	<b>Sup. Determ.</b>	<b>Sup. Resuelta</b>
-1501849	14-008-048-00005-0010	OLIVAR	R		3,11		3,11	3,11
1700000005376527	14-008-048-00005-0007	OLIVAR	R		10,31		10,31	10,31
1700000005376528	14-008-048-00006-0006	OLIVAR	R		0,68		0,68	0,68
1700000005376529	14-008-048-00014-0001	OLIVAR	R		0,23		0,23	0,23
1700000005376530	14-008-048-00005-0010	OLIVAR	R		2,05		2,05	2,05
1700000005376531	14-008-048-00006-0001	OLIVAR	R		9,76		9,76	9,76

(1) Con incidencias que retienen pago o deniegan el expediente.

(2) Se calcula sobre superficie declarada admisible.

(3) Aplicación del artículo 16 bis del RD 147/2023.

Puede verificar la integridad de una copia de este documento mediante la lectura del código QR adjunto o mediante el acceso a la dirección <https://ws050.juntadeandalucia.es/verificarFirma> indicando el código de VERIFICACIÓN

FIRMADO POR	RAQUEL MARIA ESPIN CRESPO	FECHA	26/06/2024
VERIFICACIÓN	Pk2jmMQ72K8YCCE9EQ8LU85ENJJ6M	PÁGINA	706/8857





**APELLIDOS Y NOMBRE / RAZÓN SOCIAL**

CABRERA CANTADOR MARIA LOURDES

**NIF**

\*\*\*\*2865\*

**EXPEDIENTE**

1011964

**RESOLUCIÓN**

CONCESIÓN DE LA AYUDA

**DATOS DE MANTENIMIENTO UNIDADES****GRUPO DE PAGO**

ZONAS DE LIMITACIONES NATURALES

**Sup. Dec.  
Admisible**

21,96

**Sup.  
Resuelta**

21,96

**Sobredecl.**

0,00

**% Sobredecl.**

0,00

**RESUMEN DE PAGOS**

	<b>IMPORTE ( Euros )</b>			
	<b>RESUELTO</b>	<b>FEADER</b>	<b>MAPA</b>	<b>CAPADR</b>
Pago realizado	992,15	843,33	97,33	51,49
A pagar	97,01	82,46	9,52	5,03
<b>TOTAL</b>	<b>1.089,16</b>	<b>925,79</b>	<b>106,85</b>	<b>56,52</b>

**APLICACIÓN DE REDUCCIONES Y PENALIZACIONES (%)**

<b>Criterios de subvencionabilidad (1)</b>	<b>Presentación tardía</b>	<b>Omisión declaración</b>	<b>Condicionalidad</b>
0,00	0,00	0,00	0,00

**IMPORTE ( Euros )**

Calculado(2)	Reducción	Penalización	Reducción Penalización (3)	Penalización adicional	Resuelto	FEADER	MAPA	CAPADR
1.089,16 €	0,00 €	0,00 €	0,00 €	0,00 €	1.089,16 €	925,79 €	106,85 €	56,52 €
Importe Unitario:	54,00 €	Nuevo Importe Unitario:	49,60 €					

**RECINTOS PROPUESTOS**

<b>REF.</b>	<b>REFERENCIA SIGPAC</b>	<b>CULTIVO</b>	<b>USO S/R</b>	<b>Sup. Dec. admisible</b>	<b>Sup. Campo</b>	<b>Sup. Determ.</b>	<b>Sup. Resuelta</b>
-1595025	14-069-047-00066-0001	OLIVAR	S	0,04		0,04	0,04
-1595022	14-069-047-00067-0001	OLIVAR	S	0,03		0,03	0,03
-1595014	14-069-047-00024-0001	OLIVAR	S	0,08		0,08	0,08
-437431	14-069-047-00065-0009	OLIVAR	S	0,21		0,21	0,21
-437430	14-069-047-00065-0008	OLIVAR	S	0,22		0,22	0,22
-437429	14-069-047-00065-0007	OLIVAR	S	0,62		0,62	0,62
4596662	14-069-047-00006-0006	OLIVAR	S	1,07		1,07	1,07
1700000005287644	14-069-047-00006-0001	OLIVAR	S	1,24		1,24	1,24
1700000005287645	14-069-047-00065-0006	OLIVAR	S	1,61		1,61	1,61
1700000005287646	14-069-047-00075-0003	OLIVAR	S	2,08		2,08	2,08
1700000005287647	14-069-047-00006-0002	OLIVAR	S	2,09		2,09	2,09
1700000005287648	14-069-047-00022-0001	OLIVAR	S	0,11		0,11	0,11
1700000005287649	14-069-047-00023-0001	OLIVAR	S	7,37		7,37	7,37
1700000005287651	14-069-047-00065-0005	OLIVAR	S	5,21		5,21	5,19

**INCIDENCIAS****INCIDENCIA DESCRIPCIÓN**

4272 Verifica que las líneas de declaración de las Solicitudes Únicas no tienen solapes con la capa de Retroactividad Gráfica (ambas de la misma campaña) a nivel de expediente/línea de declaración gráfica de la solicitud.  
 Recinto:14-069-047-00065-00005 Cultivo: - Agregado de la referencia del recinto.:0 Zona de la referencia del recinto.:0 Superficie solapada.:0,02 Id. Incid.:95142529

(1) Con incidencias que retienen pago o deniegan el expediente.  
 (2) Se calcula sobre superficie declarada admisible.  
 (3) Aplicación del artículo 16 bis del RD 147/2023.

Puede verificar la integridad de una copia de este documento mediante la lectura del código QR adjunto o mediante el acceso a la dirección <https://ws050.juntadeandalucia.es/verificarFirma> indicando el código de VERIFICACIÓN

FIRMADO POR	RAQUEL MARIA ESPIN CRESPO	FECHA	26/06/2024
VERIFICACIÓN	Pk2jmMQ72K8YCC9E9Q8LU85ENJJ6M	PÁGINA	707/8857





**APELLIDOS Y NOMBRE / RAZÓN SOCIAL**

CABRERA CORTES JULIAN

**NIF**

\*\*\*\*6211\*

**EXPEDIENTE**

1165206

**RESOLUCIÓN**

CONCESIÓN DE LA AYUDA

**DATOS DE MANTENIMIENTO UNIDADES**

**GRUPO DE PAGO**

ZONAS DE LIMITACIONES NATURALES

**Sup. Dec. Admisible**

117,54

**Sup. Resuelta**

117,54

**Sobredecl.**

0,00

**% Sobredecl.**

0,00

**RESUMEN DE PAGOS**

	<b>IMPORTE ( Euros )</b>			
	<b>RESUELTO</b>	<b>FEADER</b>	<b>MAPA</b>	<b>CAPADR</b>
Pago realizado	1.081,20	919,02	106,06	56,12
A pagar	106,80	90,78	10,48	5,54
<b>TOTAL</b>	<b>1.188,00</b>	<b>1.009,80</b>	<b>116,54</b>	<b>61,66</b>

**APLICACIÓN DE REDUCCIONES Y PENALIZACIONES (%)**

<b>Crterios de subvencionabilidad (1)</b>	<b>Presentación tardía</b>	<b>Omisión declaración</b>	<b>Condicionalidad</b>
0,00	0,00	0,00	0,00

**IMPORTE ( Euros )**

Calculado(2)	Reducción	Penalización	Reducción Penalización (3)	Penalización adicional	Resuelto	FEADER	MAPA	CAPADR
1.188,00 €	0,00 €	0,00 €	0,00 €	0,00 €	1.188,00 €	1.009,80 €	116,54 €	61,66 €
<b>Importe Unitario:</b>	<b>54,00 €</b>	<b>Nuevo Importe Unitario:</b>			<b>10,11 €</b>			

**RECINTOS PROPUESTOS**

<b>REF.</b>	<b>REFERENCIA SIGPAC</b>	<b>CULTIVO</b>	<b>S/R</b>	<b>USO SIGPAC</b>	<b>Sup. Dec. admisible</b>	<b>Sup. Campo</b>	<b>Sup. Determ.</b>	<b>Sup. Resuelta</b>
-1621345	14-062-003-00023-0001	MEZCLA VEZA-TRIGO	S		1,41		1,41	1,41
-968514	14-062-003-00023-0001	PASTOS DE MENOS DE 5 AÑOS	S		10,90		10,90	10,90
-791391	14-062-005-00016-0001	PASTOS DE MENOS DE 5 AÑOS	S		19,32		19,32	19,32
-791276	14-062-005-00019-0007	PASTOS DE MENOS DE 5 AÑOS	S		9,60		9,60	9,60
-791267	14-062-005-00019-0007	PASTOS DE MENOS DE 5 AÑOS	S		12,12		12,12	12,12
-787893	14-062-005-00019-0018	PASTOS PERMANENTES DE 5 O MAS AÑOS	S		1,52		1,52	1,52
-464658	14-062-005-00043-0001	PASTOS DE MENOS DE 5 AÑOS	S		1,67		1,67	1,67
1700000006555126	14-062-003-00023-0001	MEZCLA AVENA-TRIGO	S		9,16		9,16	9,16
1700000006555127	14-062-004-00008-0002	BARBECHO TRADICIONAL	S		0,46		0,46	0,46
1700000006555128	14-062-004-00008-0001	BARBECHO TRADICIONAL	S		2,00		2,00	2,00
1700000006555129	14-062-005-00019-0002	PASTOS DE MENOS DE 5 AÑOS	S		13,71		13,71	13,71
1700000006555130	14-062-005-00019-0002	PASTOS DE MENOS DE 5 AÑOS	S		5,86		5,86	5,86
1700000006555131	14-062-005-00027-0001	PASTOS DE MENOS DE 5 AÑOS	S		0,73		0,73	0,73
1700000006555132	14-062-005-00014-0001	PASTOS DE MENOS DE 5 AÑOS	S		7,95		7,95	7,95
1700000006555133	14-062-005-00019-0016	PASTOS DE MENOS DE 5 AÑOS	S		0,02		0,02	0,02
1700000006555134	14-062-005-00014-0001	PASTOS DE MENOS DE 5 AÑOS	S		7,60		7,60	7,60
1700000006555135	14-062-005-00019-0007	PASTOS DE MENOS DE 5 AÑOS	S		12,31		12,31	12,31
1700000006555137	14-062-005-00039-0001	PASTOS DE MENOS DE 5 AÑOS	S		0,53		0,53	0,53
1700000006555138	14-062-005-00042-0001	PASTOS DE MENOS DE 5 AÑOS	S		0,67		0,67	0,67

(1) Con incidencias que retienen pago o deniegan el expediente.  
 (2) Se calcula sobre superficie declarada admisible.  
 (3) Aplicación del artículo 16 bis del RD 147/2023.

Puede verificar la integridad de una copia de este documento mediante la lectura del código QR adjunto o mediante el acceso a la dirección <https://ws050.juntadeandalucia.es/verificarFirma> indicando el código de VERIFICACIÓN

FIRMADO POR	RAQUEL MARIA ESPIN CRESPO	FECHA	26/06/2024
VERIFICACIÓN	Pk2jmMQ72K8YCCE9EQ8LU85ENJJ6M	PÁGINA	708/8857



**Datos considerados para el Cálculo de la Carga Ganadera del expediente**

Superficie determinada para Cálculo Carga Ganadera: 104,51 ha

Carga Ganadera del Expediente: 1,07 ugm/ha

Explotación	Especie	Ugm Calculada para CG
ES140620000174	BOVINA	99,34
ES140620000174	CAPRINA	0,59
ES140620000174	OVINA	7,28
ES140620000174	PORCINO	4,22

**Recintos Determinados para el Cálculo de Carga Ganadera**

REF.	REFERENCIA SIGPAC	CULTIVO	DESCRIPCIÓN CULTIVO	S/R	SUP. RESUELTA (ha)
-968514	14-062-003-00023-00001	63000	PASTOS DE MENOS DE 5 AÑOS-SIN VARIEDAD	S	10,90
-791391	14-062-005-00016-00001	63000	PASTOS DE MENOS DE 5 AÑOS-SIN VARIEDAD	S	19,32
-791276	14-062-005-00019-00007	63000	PASTOS DE MENOS DE 5 AÑOS-SIN VARIEDAD	S	9,60
-791267	14-062-005-00019-00007	63000	PASTOS DE MENOS DE 5 AÑOS-SIN VARIEDAD	S	12,12
-787893	14-062-005-00019-00018	62000	PASTOS PERMANENTES DE 5 O MAS AÑOS-SIN VARIEDAD	S	1,52
-464658	14-062-005-00043-00001	63000	PASTOS DE MENOS DE 5 AÑOS-SIN VARIEDAD	S	1,67
1700000006555129	14-062-005-00019-00002	63000	PASTOS DE MENOS DE 5 AÑOS-SIN VARIEDAD	S	13,71
1700000006555130	14-062-005-00019-00002	63000	PASTOS DE MENOS DE 5 AÑOS-SIN VARIEDAD	S	5,86
1700000006555131	14-062-005-00027-00001	63000	PASTOS DE MENOS DE 5 AÑOS-SIN VARIEDAD	S	0,73
1700000006555132	14-062-005-00014-00001	63000	PASTOS DE MENOS DE 5 AÑOS-SIN VARIEDAD	S	7,95
1700000006555133	14-062-005-00019-00016	63000	PASTOS DE MENOS DE 5 AÑOS-SIN VARIEDAD	S	0,02
1700000006555134	14-062-005-00014-00001	63000	PASTOS DE MENOS DE 5 AÑOS-SIN VARIEDAD	S	7,60
1700000006555135	14-062-005-00019-00007	63000	PASTOS DE MENOS DE 5 AÑOS-SIN VARIEDAD	S	12,31
1700000006555137	14-062-005-00039-00001	63000	PASTOS DE MENOS DE 5 AÑOS-SIN VARIEDAD	S	0,53
1700000006555138	14-062-005-00042-00001	63000	PASTOS DE MENOS DE 5 AÑOS-SIN VARIEDAD	S	0,67

**Incidencias de carga ganadera****INCIDENCIA DESCRIPCIÓN**

- 86132 Recinto superficie forrajera que no realiza la actividad de producción de pastoreo.  
 Recinto:14-062-004-00008-00002 Cultivo:20000 BARBECHO TRADICIONAL-SIN VARIEDAD Secano  
 Recinto:14-062-004-00008-00001 Cultivo:20000 BARBECHO TRADICIONAL-SIN VARIEDAD Secano

(1) Con incidencias que retienen pago o deniegan el expediente.  
 (2) Se calcula sobre superficie declarada admisible.  
 (3) Aplicación del artículo 16 bis del RD 147/2023.

Puede verificar la integridad de una copia de este documento mediante la lectura del código QR adjunto o mediante el acceso a la dirección <https://ws050.juntadeandalucia.es/verificarFirma> indicando el código de VERIFICACIÓN

FIRMADO POR	RAQUEL MARIA ESPIN CRESPO	FECHA	26/06/2024
VERIFICACIÓN	Pk2jmMQ72K8YCCE9EQ8LU85ENJJ6M	PÁGINA	709/8857





**APELLIDOS Y NOMBRE / RAZÓN SOCIAL**

CABRERA GAITAN MARIA CARMEN

**NIF**

\*\*\*\*2502\*

**EXPEDIENTE**

1111948

**RESOLUCIÓN**

CONCESIÓN DE LA AYUDA

**DATOS DE MANTENIMIENTO UNIDADES**

**GRUPO DE PAGO**

ZONAS DE LIMITACIONES NATURALES

**Sup. Dec.  
Admisible**

227,75

**Sup.  
Resuelta**

227,75

**Sobredecl.**

0,00

**% Sobredecl.**

0,00

**RESUMEN DE PAGOS**

	<b><u>IMPORTE ( Euros )</u></b>			
	<b><u>RESUELTO</u></b>	<b><u>FEADER</u></b>	<b><u>MAPA</u></b>	<b><u>CAPADR</u></b>
Pago realizado	967,55	822,42	94,91	50,22
A pagar	207,49	176,37	20,35	10,77
<b>TOTAL</b>	<b>1.175,04</b>	<b>998,79</b>	<b>115,26</b>	<b>60,99</b>

**APLICACIÓN DE REDUCCIONES Y PENALIZACIONES (%)**

<b><u>Criterios de subvencionabilidad (1)</u></b>	<b><u>Presentación tardía</u></b>	<b><u>Omisión declaración</u></b>	<b><u>Condicionidad</u></b>
0,00	0,00	1,00	0,00

**IMPORTE ( Euros )**

<b><u>Calculado(2)</u></b>	<b><u>Reducción</u></b>	<b><u>Penalización</u></b>	<b><u>Reducción Penalización (3)</u></b>	<b><u>Penalización adicional</u></b>	<b><u>Resuelto</u></b>	<b><u>FEADER</u></b>	<b><u>MAPA</u></b>	<b><u>CAPADR</u></b>
1.186,91 €	0,00 €	0,00 €	0,00 €	0,00 €	1.175,04 €	998,78 €	115,27 €	60,99 €
<b>Importe Unitario:</b>	<b>54,00 €</b>	<b>Nuevo Importe Unitario:</b>	<b>5,21 €</b>					

(1) Con incidencias que retienen pago o deniegan el expediente.  
(2) Se calcula sobre superficie declarada admisible.  
(3) Aplicación del artículo 16 bis del RD 147/2023.

Puede verificar la integridad de una copia de este documento mediante la lectura del código QR adjunto o mediante el acceso a la dirección <a href="https://ws050.juntadeandalucia.es/verificarFirma">https://ws050.juntadeandalucia.es/verificarFirma</a> indicando el código de VERIFICACIÓN					
FIRMADO POR	RAQUEL MARIA ESPIN CRESPO		FECHA		26/06/2024
VERIFICACIÓN	Pk2jmMQ72K8YCCE9EQ8LU85ENJJ6M		PÁGINA		710/8857



**RECINTOS PROPUESTOS**

REF.	REFERENCIA SIGPAC	CULTIVO	S/R	USO SIGPAC	Sup. Dec. admisible	Sup. Campo	Sup. Determ.	Sup. Resuelta
-1351093	14-054-037-00037-0004	PASTOS PERMANENTES DE 5 O MAS AÑOS	S		0,58		0,58	0,58
-1118876	14-006-006-00050-0001	PASTOS PERMANENTES DE 5 O MAS AÑOS	S		1,89		1,89	1,89
-1118875	14-006-006-09008-0003	PASTOS DE MENOS DE 5 AÑOS	S		0,06		0,06	0,06
-1118874	14-006-006-00049-0001	PASTOS PERMANENTES DE 5 O MAS AÑOS	S		0,31		0,31	0,31
-1118873	14-006-006-00047-0001	PASTOS DE MENOS DE 5 AÑOS	S		0,03		0,03	0,03
-1118872	14-006-006-09043-0002	PASTOS DE MENOS DE 5 AÑOS	S		0,07		0,07	0,07
-1118871	14-006-006-00046-0001	PASTOS PERMANENTES DE 5 O MAS AÑOS	S		0,19		0,19	0,19
-1118870	14-006-006-00045-0001	PASTOS PERMANENTES DE 5 O MAS AÑOS	S		0,68		0,68	0,68
-1118869	14-006-006-00174-0001	PASTOS DE MENOS DE 5 AÑOS	S		0,23		0,23	0,23
-1118868	14-006-006-00059-0001	PASTOS DE MENOS DE 5 AÑOS	S		0,44		0,44	0,44
-1118865	14-054-003-00135-0001	PASTOS DE MENOS DE 5 AÑOS	S		1,70		1,70	1,70
-1042123	14-006-013-00006-0014	OTROS FRUTALES	S		0,10		0,10	0,10
-1042122	14-006-013-00006-0013	OLIVAR	S		0,03		0,03	0,03
-1042121	14-006-013-00006-0012	OLIVAR	S		0,06		0,06	0,06
-1042120	14-006-013-00006-0011	PASTOS PERMANENTES DE 5 O MAS AÑOS	S		0,25		0,25	0,21
-821457	14-054-004-00079-0001	TRITICALE	S		7,30		7,30	7,30
-813028	14-054-004-00088-0001	TRITICALE	S		1,85		1,85	1,85
-812588	14-054-037-00008-0005	PASTOS PERMANENTES DE 5 O MAS AÑOS	S		15,32		15,32	15,32
-812587	14-054-037-00008-0004	PASTOS PERMANENTES DE 5 O MAS AÑOS	S		10,89		10,89	10,89
-812585	14-054-037-00049-0004	PASTOS PERMANENTES DE 5 O MAS AÑOS	S		5,24		5,24	5,24
-752672	14-006-013-00006-0009	OLIVAR	S		0,04		0,04	0,04
-452922	14-054-037-00007-0007	PASTOS PERMANENTES DE 5 O MAS AÑOS	S		0,13		0,13	0,13
-452906	14-054-037-00007-0004	PASTOS PERMANENTES DE 5 O MAS AÑOS	S		0,45		0,45	0,45
-452889	14-054-037-00007-0005	PASTOS PERMANENTES DE 5 O MAS AÑOS	S		1,76		1,76	1,76
-452872	14-054-037-00007-0001	PASTOS PERMANENTES DE 5 O MAS AÑOS	S		21,60		21,60	21,60
1700000007048171	14-006-011-00024-0001	OLIVAR	S		1,62		1,62	1,62
1700000007048172	14-006-013-00006-0002	OLIVAR	S		0,75		0,75	0,75
1700000007048173	14-006-011-00024-0004	OLIVAR	S		0,28		0,28	0,28
1700000007048174	14-006-012-00007-0001	OLIVAR	S		0,21		0,21	0,21
1700000007048175	14-006-012-00008-0001	OLIVAR	S		3,49		3,49	3,49
1700000007048176	14-006-012-00007-0002	OLIVAR	S		0,87		0,87	0,87
1700000007048177	14-006-012-00007-0003	PASTOS PERMANENTES DE 5 O MAS AÑOS	S		0,01		0,01	0,01
1700000007048178	14-006-012-00001-0003	PASTOS PERMANENTES DE 5 O MAS AÑOS	S		0,59		0,59	0,59
1700000007048179	14-006-012-00005-0001	PASTOS PERMANENTES DE 5 O MAS AÑOS	S		0,11		0,11	0,11
1700000007048180	14-006-012-00006-0002	PASTOS PERMANENTES DE 5 O MAS AÑOS	S		0,12		0,12	0,12
1700000007048181	14-006-012-00007-0004	PASTOS PERMANENTES DE 5 O MAS AÑOS	S		1,39		1,39	1,39
1700000007048182	14-006-013-00006-0008	PASTOS PERMANENTES DE 5 O MAS AÑOS	S		0,25		0,25	0,25
1700000007048183	14-006-013-00006-0001	PASTOS PERMANENTES DE 5 O MAS AÑOS	S		1,98		1,98	1,84
1700000007048184	14-006-013-00006-0004	OLIVAR	S		0,11		0,11	0,11
1700000007048185	14-006-013-00006-0003	PASTOS PERMANENTES DE 5 O MAS AÑOS	S		0,10		0,10	0,10
1700000007048187	14-006-012-00001-0009	OLIVAR	S		10,18		10,18	10,18
1700000007048188	14-054-035-00017-0003	PASTOS PERMANENTES DE 5 O MAS AÑOS	S		16,28		16,28	16,28
1700000007048189	14-054-035-00018-0003	PASTOS PERMANENTES DE 5 O MAS AÑOS	S		0,27		0,27	0,27
1700000007048190	14-006-012-00001-0010	OLIVAR	S		0,57		0,57	0,57
1700000007048194	14-006-012-00001-0014	OLIVAR	S		0,32		0,32	0,32
1700000007048195	14-006-012-00001-0011	PASTOS PERMANENTES DE 5 O MAS AÑOS	S		1,09		1,09	1,09
1700000007048196	14-054-037-00039-0001	PASTOS PERMANENTES DE 5 O MAS AÑOS	S		13,66		13,66	13,66
1700000007048198	14-054-045-00001-0001	PASTOS PERMANENTES DE 5 O MAS AÑOS	S		0,35		0,35	0,35
1700000007048199	14-054-045-00001-0002	PASTOS PERMANENTES DE 5 O MAS AÑOS	S		0,25		0,25	0,25
1700000007048200	14-006-012-00001-0002	OLIVAR	S		1,67		1,67	1,67
1700000007048201	14-054-035-00077-0002	PASTOS DE MENOS DE 5 AÑOS	S		0,61		0,61	0,61
1700000007048202	14-054-035-00076-0003	PASTOS DE MENOS DE 5 AÑOS	S		9,03		9,03	9,03

(1) Con incidencias que retienen pago o deniegan el expediente.  
(2) Se calcula sobre superficie declarada admisible.  
(3) Aplicación del artículo 16 bis del RD 147/2023.

Puede verificar la integridad de una copia de este documento mediante la lectura del código QR adjunto o mediante el acceso a la dirección <a href="https://ws050.juntadeandalucia.es/verificarFirma">https://ws050.juntadeandalucia.es/verificarFirma</a> indicando el código de VERIFICACIÓN					
FIRMADO POR	RAQUEL MARIA ESPIN CRESPO		FECHA		26/06/2024
VERIFICACIÓN	Pk2jmMQ72K8YCCE9EQ8LU85ENJJ6M		PÁGINA		711/8857

**RECINTOS PROPUESTOS**

REF.	REFERENCIA SIGPAC	CULTIVO	S/R	USO SIGPAC	Sup. Dec. admisible	Sup. Campo	Sup. Determ.	Sup. Resuelta
170000007048204	14-054-035-00073-0001	PASTOS PERMANENTES DE 5 O MAS AÑOS	S		4,14		4,14	4,14
170000007048205	14-006-012-00001-0005	PASTOS PERMANENTES DE 5 O MAS AÑOS	S		1,38		1,38	1,38
170000007048206	14-054-037-00040-0001	PASTOS PERMANENTES DE 5 O MAS AÑOS	S		52,52		52,52	52,52
170000007048207	14-006-012-00001-0006	OLIVAR	S		0,46		0,46	0,46
170000007048209	14-006-012-00001-0004	PASTOS PERMANENTES DE 5 O MAS AÑOS	S		31,86		31,86	31,83
170000007048210	14-054-033-00028-0001	PASTOS PERMANENTES DE 5 O MAS AÑOS	S		0,24		0,24	0,24

**INCIDENCIAS****INCIDENCIA DESCRIPCIÓN**

256	Solicitud con recintos no declarados en campaña actual con una reducción por omisión de superficie superior al 3% CÓDIGO PARA EL PORCENTAJE DE REDUCCIÓN POR OMISIÓN QUE CORRESPONDE A LA SOLICITUD:1
4272	Verifica que las líneas de declaración de las Solicitudes Únicas no tienen solapes con la capa de Retroactividad Gráfica (ambas de la misma campaña) a nivel de expediente/línea de declaración gráfica de la solicitud. Recinto:14-006-012-00001-00004 Cultivo: - Agregado de la referencia del recinto.:0 Zona de la referencia del recinto.:0 Superficie solapada.:0,03 Id. Incid.:95145682 Recinto:14-006-013-00006-00001 Cultivo: - Agregado de la referencia del recinto.:0 Zona de la referencia del recinto.:0 Superficie solapada.:0,02 Id. Incid.:95145679 Recinto:14-006-013-00006-00001 Cultivo: - Agregado de la referencia del recinto.:0 Zona de la referencia del recinto.:0 Superficie solapada.:0,02 Id. Incid.:95145680 Recinto:14-006-013-00006-00001 Cultivo: - Agregado de la referencia del recinto.:0 Zona de la referencia del recinto.:0 Superficie solapada.:0,03 Id. Incid.:95145681 Recinto:14-006-013-00006-00001 Cultivo: - Agregado de la referencia del recinto.:0 Zona de la referencia del recinto.:0 Superficie solapada.:0,07 Id. Incid.:95145678 Recinto:14-006-013-00006-00011 Cultivo: - Agregado de la referencia del recinto.:0 Zona de la referencia del recinto.:0 Superficie solapada.:0,04 Id. Incid.:95145677

**Datos considerados para el Cálculo de la Carga Ganadera del expediente**

Superficie determinada para Cálculo Carga Ganadera: 197,26 ha  
Carga Ganadera del Expediente: 0,59 ugm/ha

Explotación	Especie	Ugm Calculada para CG
ES140540000116	PORCINO	76,39
ES140540000436	OVINA	33,43
ES140540000436	PORCINO	5,75

**Recintos Determinados para el Cálculo de Garga Ganadera**

REF.	REFERENCIA SIGPAC	CULTIVO	DESCRIPCIÓN CULTIVO	S/R	SUP. RESUELTA (ha)
-1351093	14-054-037-00037-00004	62000	PASTOS PERMANENTES DE 5 O MAS AÑOS-SIN VARIEDAD	S	0,00
-1118876	14-006-006-00050-00001	62000	PASTOS PERMANENTES DE 5 O MAS AÑOS-SIN VARIEDAD	S	1,89
-1118875	14-006-006-09008-00003	63000	PASTOS DE MENOS DE 5 AÑOS-SIN VARIEDAD	S	0,06
-1118874	14-006-006-00049-00001	62000	PASTOS PERMANENTES DE 5 O MAS AÑOS-SIN VARIEDAD	S	0,31
-1118873	14-006-006-00047-00001	63000	PASTOS DE MENOS DE 5 AÑOS-SIN VARIEDAD	S	0,03
-1118872	14-006-006-09043-00002	63000	PASTOS DE MENOS DE 5 AÑOS-SIN VARIEDAD	S	0,07
-1118871	14-006-006-00046-00001	62000	PASTOS PERMANENTES DE 5 O MAS AÑOS-SIN VARIEDAD	S	0,19
-1118870	14-006-006-00045-00001	62000	PASTOS PERMANENTES DE 5 O MAS AÑOS-SIN VARIEDAD	S	0,68
-1118869	14-006-006-00174-00001	63000	PASTOS DE MENOS DE 5 AÑOS-SIN VARIEDAD	S	0,23
-1118868	14-006-006-00059-00001	63000	PASTOS DE MENOS DE 5 AÑOS-SIN VARIEDAD	S	0,44
-1118865	14-054-003-00135-00001	63000	PASTOS DE MENOS DE 5 AÑOS-SIN VARIEDAD	S	1,70
-1042120	14-006-013-00006-00011	62000	PASTOS PERMANENTES DE 5 O MAS AÑOS-SIN VARIEDAD	S	0,21
-812588	14-054-037-00008-00005	62000	PASTOS PERMANENTES DE 5 O MAS AÑOS-SIN VARIEDAD	S	15,32

(1) Con incidencias que retienen pago o deniegan el expediente.  
(2) Se calcula sobre superficie declarada admisible.  
(3) Aplicación del artículo 16 bis del RD 147/2023.

Puede verificar la integridad de una copia de este documento mediante la lectura del código QR adjunto o mediante el acceso a la dirección <https://ws050.juntadeandalucia.es/verificarFirma> indicando el código de VERIFICACIÓN

FIRMADO POR	RAQUEL MARIA ESPIN CRESPO	FECHA	26/06/2024
VERIFICACIÓN	Pk2jmMQ72K8YCCE9EQ8LU85ENJJ6M	PÁGINA	712/8857





**Recintos Determinados para el Cálculo de Garga Ganadera**

REF.	REFERENCIA SIGPAC	CULTIVO	DESCRIPCIÓN CULTIVO	S/R	SUP. RESUELTA (ha)
-812587	14-054-037-00008-00004	62000	PASTOS PERMANENTES DE 5 O MAS AÑOS-SIN VARIEDAD	S	10,89
-812585	14-054-037-00049-00004	62000	PASTOS PERMANENTES DE 5 O MAS AÑOS-SIN VARIEDAD	S	5,24
-452922	14-054-037-00007-00007	62000	PASTOS PERMANENTES DE 5 O MAS AÑOS-SIN VARIEDAD	S	0,13
-452906	14-054-037-00007-00004	62000	PASTOS PERMANENTES DE 5 O MAS AÑOS-SIN VARIEDAD	S	0,45
-452889	14-054-037-00007-00005	62000	PASTOS PERMANENTES DE 5 O MAS AÑOS-SIN VARIEDAD	S	1,76
-452872	14-054-037-00007-00001	62000	PASTOS PERMANENTES DE 5 O MAS AÑOS-SIN VARIEDAD	S	21,60
1700000007048177	14-006-012-00007-00003	62000	PASTOS PERMANENTES DE 5 O MAS AÑOS-SIN VARIEDAD	S	0,01
1700000007048178	14-006-012-00001-00003	62000	PASTOS PERMANENTES DE 5 O MAS AÑOS-SIN VARIEDAD	S	0,59
1700000007048179	14-006-012-00005-00001	62000	PASTOS PERMANENTES DE 5 O MAS AÑOS-SIN VARIEDAD	S	0,11
1700000007048180	14-006-012-00006-00002	62000	PASTOS PERMANENTES DE 5 O MAS AÑOS-SIN VARIEDAD	S	0,12
1700000007048181	14-006-012-00007-00004	62000	PASTOS PERMANENTES DE 5 O MAS AÑOS-SIN VARIEDAD	S	1,39
1700000007048182	14-006-013-00006-00008	62000	PASTOS PERMANENTES DE 5 O MAS AÑOS-SIN VARIEDAD	S	0,25
1700000007048183	14-006-013-00006-00001	62000	PASTOS PERMANENTES DE 5 O MAS AÑOS-SIN VARIEDAD	S	1,84
1700000007048185	14-006-013-00006-00003	62000	PASTOS PERMANENTES DE 5 O MAS AÑOS-SIN VARIEDAD	S	0,10
1700000007048188	14-054-035-00017-00003	62000	PASTOS PERMANENTES DE 5 O MAS AÑOS-SIN VARIEDAD	S	16,28
1700000007048189	14-054-035-00018-00003	62000	PASTOS PERMANENTES DE 5 O MAS AÑOS-SIN VARIEDAD	S	0,27
1700000007048195	14-006-012-00001-00011	62000	PASTOS PERMANENTES DE 5 O MAS AÑOS-SIN VARIEDAD	S	1,09
1700000007048196	14-054-037-00039-00001	62000	PASTOS PERMANENTES DE 5 O MAS AÑOS-SIN VARIEDAD	S	13,66
1700000007048198	14-054-045-00001-00001	62000	PASTOS PERMANENTES DE 5 O MAS AÑOS-SIN VARIEDAD	S	0,35
1700000007048199	14-054-045-00001-00002	62000	PASTOS PERMANENTES DE 5 O MAS AÑOS-SIN VARIEDAD	S	0,25
1700000007048201	14-054-035-00077-00002	63000	PASTOS DE MENOS DE 5 AÑOS-SIN VARIEDAD	S	0,61
1700000007048202	14-054-035-00076-00003	63000	PASTOS DE MENOS DE 5 AÑOS-SIN VARIEDAD	S	9,03
1700000007048204	14-054-035-00073-00001	62000	PASTOS PERMANENTES DE 5 O MAS AÑOS-SIN VARIEDAD	S	4,14
1700000007048205	14-006-012-00001-00005	62000	PASTOS PERMANENTES DE 5 O MAS AÑOS-SIN VARIEDAD	S	1,38
1700000007048206	14-054-037-00040-00001	62000	PASTOS PERMANENTES DE 5 O MAS AÑOS-SIN VARIEDAD	S	52,52
1700000007048209	14-006-012-00001-00004	62000	PASTOS PERMANENTES DE 5 O MAS AÑOS-SIN VARIEDAD	S	31,83
1700000007048210	14-054-033-00028-00001	62000	PASTOS PERMANENTES DE 5 O MAS AÑOS-SIN VARIEDAD	S	0,24

**Incidencias de carga ganadera**

**INCIDENCIA DESCRIPCIÓN**

3790 Recinto declarado inactivo  
 Recinto:14-054-037-00037-00004 Cultivo: -

(1) Con incidencias que retienen pago o deniegan el expediente.  
 (2) Se calcula sobre superficie declarada admisible.  
 (3) Aplicación del artículo 16 bis del RD 147/2023.

Puede verificar la integridad de una copia de este documento mediante la lectura del código QR adjunto o mediante el acceso a la dirección <a href="https://ws050.juntadeandalucia.es/verificarFirma">https://ws050.juntadeandalucia.es/verificarFirma</a> indicando el código de VERIFICACIÓN					
FIRMADO POR	RAQUEL MARIA ESPIN CRESPO		FECHA		26/06/2024
VERIFICACIÓN	Pk2jmMQ72K8YCCE9EQ8LU85ENJJ6M		PÁGINA		713/8857

**APELLIDOS Y NOMBRE / RAZÓN SOCIAL**

CABRERA GAITAN PEDRO BAUTISTA

**NIF**

\*\*\*\*2501\*

**EXPEDIENTE**

1177259

**RESOLUCIÓN**

CONCESIÓN DE LA AYUDA

**DATOS DE MANTENIMIENTO UNIDADES****GRUPO DE PAGO**

ZONAS DE LIMITACIONES NATURALES

**Sup. Dec.  
Admisible**

124,20

**Sup.  
Resuelta**

124,20

**Sobredecl.**

0,00

**% Sobredecl.**

0,00

**RESUMEN DE PAGOS**

	<b>IMPORTE ( Euros )</b>			
	<b>RESUELTO</b>	<b>FEADER</b>	<b>MAPA</b>	<b>CAPADR</b>
Pago realizado	1.081,20	919,02	106,06	56,12
A pagar	106,61	90,62	10,46	5,53
<b>TOTAL</b>	<b>1.187,81</b>	<b>1.009,64</b>	<b>116,52</b>	<b>61,65</b>

**APLICACIÓN DE REDUCCIONES Y PENALIZACIONES (%)**

<b>Criterios de subvencionabilidad (1)</b>	<b>Presentación tardía</b>	<b>Omisión declaración</b>	<b>Condicionalidad</b>
0,00	0,00	0,00	0,00

**IMPORTE ( Euros )**

Calculado(2)	Reducción	Penalización	Reducción Penalización (3)	Penalización adicional	Resuelto	FEADER	MAPA	CAPADR
1.187,81 €	0,00 €	0,00 €	0,00 €	0,00 €	1.187,81 €	1.009,64 €	116,52 €	61,65 €
<b>Importe Unitario:</b>	<b>54,00 €</b>	<b>Nuevo Importe Unitario:</b>	<b>9,56 €</b>					

(1) Con incidencias que retienen pago o deniegan el expediente.  
 (2) Se calcula sobre superficie declarada admisible.  
 (3) Aplicación del artículo 16 bis del RD 147/2023.

Puede verificar la integridad de una copia de este documento mediante la lectura del código QR adjunto o mediante el acceso a la dirección <https://ws050.juntadeandalucia.es/verificarFirma> indicando el código de VERIFICACIÓN

FIRMADO POR	RAQUEL MARIA ESPIN CRESPO	FECHA	26/06/2024
VERIFICACIÓN	Pk2jmMQ72K8YCCE9EQ8LU85ENJJJ6M	PÁGINA	714/8857







**RECINTOS PROPUESTOS**

REF.	REFERENCIA SIGPAC	CULTIVO	S/R	USO SIGPAC	Sup. Dec. admisible	Sup. Campo	Sup. Determ.	Sup. Resuelta
-1541522	14-054-019-00038-0001	TRANQUILLÓN	S		1,21		1,21	1,21
-1541516	14-054-003-00030-0001	BARBECHO TRADICIONAL	S		3,59		3,59	3,59
-1541427	14-023-008-00119-0004	TRIGO BLANDO	S		3,01		3,01	3,01
-1364139	14-054-018-00030-0013	TRIGO BLANDO	S		9,08		9,08	9,08
-1363526	14-023-011-00091-0001	AVENA	S		1,90		1,90	1,90
-1133967	14-054-053-00094-0003	OLIVAR	S		0,81		0,81	0,81
-1117111	14-054-053-00094-0002	OLIVAR	S		0,54		0,54	0,54
-1117109	14-054-053-00094-0004	OLIVAR	S		0,20		0,20	0,20
-1117107	14-054-053-00092-0002	OLIVAR	S		6,94		6,94	6,94
-1117105	14-054-053-00092-0007	OLIVAR	S		0,08		0,08	0,08
-1117102	14-054-053-00092-0006	OLIVAR	S		3,48		3,48	3,48
-1117097	14-054-053-00090-0001	OLIVAR	S		1,09		1,09	1,09
-784456	14-003-026-00015-0003	PASTOS DE MENOS DE 5 AÑOS	S		10,66		10,66	10,66
-784131	14-003-026-00028-0004	PASTOS DE MENOS DE 5 AÑOS	S		0,26		0,26	0,26
-784130	14-003-026-00027-0008	PASTOS DE MENOS DE 5 AÑOS	S		0,05		0,05	0,05
-784129	14-003-026-00027-0006	PASTOS DE MENOS DE 5 AÑOS	S		0,11		0,11	0,11
-784128	14-003-026-00027-0004	PASTOS DE MENOS DE 5 AÑOS	S		0,72		0,72	0,72
-560915	14-003-026-00028-0002	PASTOS PERMANENTES DE 5 O MAS AÑOS	S		0,07		0,07	0,07
-560911	14-003-026-00028-0003	PASTOS PERMANENTES DE 5 O MAS AÑOS	S		0,12		0,12	0,12
-560908	14-003-026-00028-0001	PASTOS DE MENOS DE 5 AÑOS	S		5,27		5,27	5,27
-560907	14-003-026-00027-0001	PASTOS DE MENOS DE 5 AÑOS	S		7,73		7,73	7,73
-560902	14-003-026-00026-0002	PASTOS PERMANENTES DE 5 O MAS AÑOS	S		0,15		0,15	0,15
-560900	14-003-026-00026-0001	PASTOS DE MENOS DE 5 AÑOS	S		1,00		1,00	1,00
-560885	14-003-026-00018-0010	PASTOS PERMANENTES DE 5 O MAS AÑOS	S		2,42		2,42	2,42
-560879	14-003-026-00018-0012	PASTOS PERMANENTES DE 5 O MAS AÑOS	S		1,28		1,28	1,28
-560875	14-003-026-00018-0008	PASTOS PERMANENTES DE 5 O MAS AÑOS	S		0,37		0,37	0,37
-560870	14-003-026-00018-0009	PASTOS PERMANENTES DE 5 O MAS AÑOS	S		2,17		2,17	2,17
-560868	14-003-026-00018-0002	PASTOS DE MENOS DE 5 AÑOS	S		27,69		27,69	27,69
-560863	14-003-026-00014-0003	PASTOS DE MENOS DE 5 AÑOS	S		0,24		0,24	0,24
-560862	14-003-026-00014-0001	PASTOS DE MENOS DE 5 AÑOS	S		0,29		0,29	0,29
-560861	14-003-026-00014-0004	PASTOS PERMANENTES DE 5 O MAS AÑOS	S		0,90		0,90	0,90
-560860	14-003-026-00014-0002	PASTOS DE MENOS DE 5 AÑOS	S		3,08		3,08	3,08
1700000006659084	14-023-008-00119-0001	CEBADA	R		0,36		0,36	0,36
1700000006659102	14-023-008-00119-0004	CEBADA	S		4,67		4,67	4,67
1700000006659103	14-023-008-00119-0003	CEBADA	S		0,44		0,44	0,44
1700000006659116	14-023-008-00119-0002	CEBADA	R		0,42		0,42	0,42
1700000006659117	14-023-008-00121-0001	CEBADA	S		4,39		4,39	4,39
1700000006659118	14-054-019-00062-0001	TRANQUILLÓN	S		3,48		3,48	3,48
1700000006659124	14-023-008-00119-0007	CEBADA	S		3,00		3,00	2,98
1700000006659125	14-023-008-00120-0001	CEBADA	S		10,95		10,95	10,95

**INCIDENCIAS**

**INCIDENCIA DESCRIPCIÓN**

452	Actividad agraria declarada en un recinto no compatible con el uso PA, PR o PS asignado en SIGPAC para ese recinto. Recinto:14-054-018-00030-00004 Cultivo:62000 PASTOS PERMANENTES DE 5 O MAS AÑOS-SIN VARIEDAD Secano USO ASIGNADO EN SIGPAC:PS
4272	Verifica que las líneas de declaración de las Solicitudes Únicas no tienen solapes con la capa de Retroactividad Gráfica (ambas de la misma campaña) a nivel de expediente/línea de declaración gráfica de la solicitud. Recinto:14-023-008-00119-00007 Cultivo: - Agregado de la referencia del recinto.:0 Zona de la referencia del recinto.:0 Superficie solapada.:0,02 Id. Incid.:95149352
86121	Recinto superficie forrajera que no realiza la actividad de producción de pastoreo. Recinto:14-054-018-00030-00004 Cultivo:62000 PASTOS PERMANENTES DE 5 O MAS AÑOS-SIN VARIEDAD Secano Actividad Agraria del recinto:2

(1) Con incidencias que retienen pago o deniegan el expediente.  
(2) Se calcula sobre superficie declarada admisible.  
(3) Aplicación del artículo 16 bis del RD 147/2023.

Puede verificar la integridad de una copia de este documento mediante la lectura del código QR adjunto o mediante el acceso a la dirección <a href="https://ws050.juntadeandalucia.es/verificarFirma">https://ws050.juntadeandalucia.es/verificarFirma</a> indicando el código de VERIFICACIÓN				
FIRMADO POR	RAQUEL MARIA ESPIN CRESPO	FECHA	26/06/2024	
VERIFICACIÓN	Pk2jmMQ72K8YCCE9EQ8LU85ENJJ6M	PÁGINA	715/8857	

**INCIDENCIAS****INCIDENCIA DESCRIPCIÓN**

86122	Recinto superficie forrajera que realiza la actividad de producción de pastoreo y no declara el o los códigos del Registro de Explotaciones Ganaderas de Andalucía, REGA. Recinto:14-054-018-00030-00004 Cultivo:62000 PASTOS PERMANENTES DE 5 O MAS AÑOS-SIN VARIEDAD Secano
86123	Recinto superficie forrajera que en REGA no tiene clasificación zootécnica permitida. Recinto:14-023-011-00091-00001 Cultivo:63000 PASTOS DE MENOS DE 5 AÑOS-SIN VARIEDAD Secano Explotacion: ES140230000531 Recinto:14-023-011-00091-00007 Cultivo:63000 PASTOS DE MENOS DE 5 AÑOS-SIN VARIEDAD Secano Explotacion: ES140230000531 Recinto:14-023-011-00105-00004 Cultivo:63000 PASTOS DE MENOS DE 5 AÑOS-SIN VARIEDAD Secano Explotacion: ES140230000531
86124	Recinto de forrajera para Cálculo de Carga Ganadera que No pertenece a Explotación. Recinto:14-054-018-00030-00004 Cultivo:62000 PASTOS PERMANENTES DE 5 O MAS AÑOS-SIN VARIEDAD Secano
86126	Recinto de forrajera para Cálculo de Carga Ganadera que No pertenece a Explotación con UGM válida. Recinto:14-023-011-00091-00001 Cultivo:63000 PASTOS DE MENOS DE 5 AÑOS-SIN VARIEDAD Secano Explotacion: ES140230000531 Recinto:14-023-011-00091-00007 Cultivo:63000 PASTOS DE MENOS DE 5 AÑOS-SIN VARIEDAD Secano Explotacion: ES140230000531 Recinto:14-023-011-00105-00004 Cultivo:63000 PASTOS DE MENOS DE 5 AÑOS-SIN VARIEDAD Secano Explotacion: ES140230000531

**Datos considerados para el Cálculo de la Carga Ganadera del expediente**

Superficie determinada para Cálculo Carga Ganadera: 192,31 ha

Carga Ganadera del Expediente: 0,91 ugm/ha

<b>Explotación</b>	<b>Especie</b>	<b>Ugm Calculada para CG</b>
ES140030000547	PORCINO	2,04
ES140260000200	PORCINO	4,08
ES140260000309	BOVINA	83,35
ES140260000309	PORCINO	84,89

**Recintos Determinados para el Cálculo de Carga Ganadera**

<b>REF.</b>	<b>REFERENCIA SIGPAC</b>	<b>CULTIVO</b>	<b>DESCRIPCIÓN CULTIVO</b>	<b>S/R</b>	<b>SUP. RESUELTA (ha)</b>
-784456	14-003-026-00015-00003	63000	PASTOS DE MENOS DE 5 AÑOS-SIN VARIEDAD	S	10,66
-784297	14-026-003-00081-00014	63000	PASTOS DE MENOS DE 5 AÑOS-SIN VARIEDAD	S	0,05
-784131	14-003-026-00028-00004	63000	PASTOS DE MENOS DE 5 AÑOS-SIN VARIEDAD	S	0,26
-784130	14-003-026-00027-00008	63000	PASTOS DE MENOS DE 5 AÑOS-SIN VARIEDAD	S	0,05
-784129	14-003-026-00027-00006	63000	PASTOS DE MENOS DE 5 AÑOS-SIN VARIEDAD	S	0,11
-784128	14-003-026-00027-00004	63000	PASTOS DE MENOS DE 5 AÑOS-SIN VARIEDAD	S	0,72
-560915	14-003-026-00028-00002	62000	PASTOS PERMANENTES DE 5 O MAS AÑOS-SIN VARIEDAD	S	0,07
-560911	14-003-026-00028-00003	62000	PASTOS PERMANENTES DE 5 O MAS AÑOS-SIN VARIEDAD	S	0,12
-560908	14-003-026-00028-00001	63000	PASTOS DE MENOS DE 5 AÑOS-SIN VARIEDAD	S	5,27
-560907	14-003-026-00027-00001	63000	PASTOS DE MENOS DE 5 AÑOS-SIN VARIEDAD	S	7,73
-560902	14-003-026-00026-00002	62000	PASTOS PERMANENTES DE 5 O MAS AÑOS-SIN VARIEDAD	S	0,15
-560900	14-003-026-00026-00001	63000	PASTOS DE MENOS DE 5 AÑOS-SIN VARIEDAD	S	1,00
-560885	14-003-026-00018-00010	62000	PASTOS PERMANENTES DE 5 O MAS AÑOS-SIN VARIEDAD	S	2,42
-560879	14-003-026-00018-00012	62000	PASTOS PERMANENTES DE 5 O MAS AÑOS-SIN VARIEDAD	S	1,28
-560875	14-003-026-00018-00008	62000	PASTOS PERMANENTES DE 5 O MAS AÑOS-SIN VARIEDAD	S	0,37
-560870	14-003-026-00018-00009	62000	PASTOS PERMANENTES DE 5 O MAS AÑOS-SIN VARIEDAD	S	2,17
-560868	14-003-026-00018-00002	63000	PASTOS DE MENOS DE 5 AÑOS-SIN VARIEDAD	S	27,69
-560863	14-003-026-00014-00003	63000	PASTOS DE MENOS DE 5 AÑOS-SIN VARIEDAD	S	0,24

(1) Con incidencias que retienen pago o deniegan el expediente.  
(2) Se calcula sobre superficie declarada admisible.  
(3) Aplicación del artículo 16 bis del RD 147/2023.

Puede verificar la integridad de una copia de este documento mediante la lectura del código QR adjunto o mediante el acceso a la dirección <https://ws050.juntadeandalucia.es/verificarFirma> indicando el código de VERIFICACIÓN

FIRMADO POR	RAQUEL MARIA ESPIN CRESPO	FECHA	26/06/2024
VERIFICACIÓN	Pk2jmMQ72K8YCC9E9Q8LU85ENJJ6M	PÁGINA	716/8857



**Recintos Determinados para el Cálculo de Garga Ganadera**

REF.	REFERENCIA SIGPAC	CULTIVO	DESCRIPCIÓN CULTIVO	S/R	SUP. RESUELTA (ha)
-560862	14-003-026-00014-00001	63000	PASTOS DE MENOS DE 5 AÑOS-SIN VARIEDAD	S	0,29
-560861	14-003-026-00014-00004	62000	PASTOS PERMANENTES DE 5 O MAS AÑOS-SIN VARIEDAD	S	0,90
-560860	14-003-026-00014-00002	63000	PASTOS DE MENOS DE 5 AÑOS-SIN VARIEDAD	S	3,08
1700000006659085	14-026-003-00084-00008	62000	PASTOS PERMANENTES DE 5 O MAS AÑOS-SIN VARIEDAD	S	0,23
1700000006659086	14-026-004-00049-00006	62000	PASTOS PERMANENTES DE 5 O MAS AÑOS-SIN VARIEDAD	S	4,36
1700000006659087	14-026-003-00080-00002	63000	PASTOS DE MENOS DE 5 AÑOS-SIN VARIEDAD	S	24,99
1700000006659089	14-026-003-00081-00016	62000	PASTOS PERMANENTES DE 5 O MAS AÑOS-SIN VARIEDAD	S	0,36
1700000006659094	14-026-003-00082-00001	62000	PASTOS PERMANENTES DE 5 O MAS AÑOS-SIN VARIEDAD	S	7,38
1700000006659106	14-026-003-00081-00012	62000	PASTOS PERMANENTES DE 5 O MAS AÑOS-SIN VARIEDAD	S	0,64
1700000006659109	14-026-003-00079-00001	63000	PASTOS DE MENOS DE 5 AÑOS-SIN VARIEDAD	S	0,03
1700000006659112	14-026-003-00079-00002	62000	PASTOS PERMANENTES DE 5 O MAS AÑOS-SIN VARIEDAD	S	0,95
1700000006659113	14-026-003-00081-00021	62000	PASTOS PERMANENTES DE 5 O MAS AÑOS-SIN VARIEDAD	S	1,00
1700000006659114	14-026-003-00081-00003	62000	PASTOS PERMANENTES DE 5 O MAS AÑOS-SIN VARIEDAD	S	0,03
1700000006659115	14-026-003-00081-00023	62000	PASTOS PERMANENTES DE 5 O MAS AÑOS-SIN VARIEDAD	S	0,02
1700000006659119	14-026-003-00084-00007	62000	PASTOS PERMANENTES DE 5 O MAS AÑOS-SIN VARIEDAD	S	0,37
1700000006659121	14-026-003-00081-00013	62000	PASTOS PERMANENTES DE 5 O MAS AÑOS-SIN VARIEDAD	S	0,30
1700000006659122	14-026-004-00049-00003	62000	PASTOS PERMANENTES DE 5 O MAS AÑOS-SIN VARIEDAD	S	4,87
1700000006659123	14-026-004-00049-00007	62000	PASTOS PERMANENTES DE 5 O MAS AÑOS-SIN VARIEDAD	S	1,31
1700000006659126	14-026-003-00081-00002	62000	PASTOS PERMANENTES DE 5 O MAS AÑOS-SIN VARIEDAD	S	16,50
1700000006659127	14-026-003-00081-00026	62000	PASTOS PERMANENTES DE 5 O MAS AÑOS-SIN VARIEDAD	S	0,26
1700000006659129	14-026-003-00081-00010	62000	PASTOS PERMANENTES DE 5 O MAS AÑOS-SIN VARIEDAD	S	0,09
1700000006659130	14-026-003-00080-00003	62000	PASTOS PERMANENTES DE 5 O MAS AÑOS-SIN VARIEDAD	S	0,17
1700000006659131	14-026-003-00080-00006	62000	PASTOS PERMANENTES DE 5 O MAS AÑOS-SIN VARIEDAD	S	3,87
1700000006659132	14-026-003-00081-00015	62000	PASTOS PERMANENTES DE 5 O MAS AÑOS-SIN VARIEDAD	S	17,72
1700000006659133	14-026-003-00084-00006	62000	PASTOS PERMANENTES DE 5 O MAS AÑOS-SIN VARIEDAD	S	0,42
1700000006659137	14-026-003-00084-00003	62000	PASTOS PERMANENTES DE 5 O MAS AÑOS-SIN VARIEDAD	S	41,76
1700000006659142	14-026-003-00084-00001	62000	PASTOS PERMANENTES DE 5 O MAS AÑOS-SIN VARIEDAD	S	0,05

**Incidencias de carga ganadera****INCIDENCIA DESCRIPCIÓN**

452	Actividad agraria declarada en un recinto no compatible con el uso PA, PR o PS asignado en SIGPAC para ese recinto. Recinto:14-054-018-00030-00004 Cultivo:62000 PASTOS PERMANENTES DE 5 O MAS AÑOS-SIN VARIEDAD Secano USO ASIGNADO EN SIGPAC:PS
86122	Recinto superficie forrajera que realiza la actividad de producción de pastoreo y no declara el o los códigos del Registro de Explotaciones Ganaderas de Andalucía, REGA. Recinto:14-054-018-00030-00004 Cultivo:62000 PASTOS PERMANENTES DE 5 O MAS AÑOS-SIN VARIEDAD Secano
86123	Recinto superficie forrajera que en REGA no tiene clasificación zootécnica permitida. Recinto:14-023-011-00105-00004 Cultivo:63000 PASTOS DE MENOS DE 5 AÑOS-SIN VARIEDAD Secano Explotacion: ES140230000531 Recinto:14-023-011-00091-00001 Cultivo:63000 PASTOS DE MENOS DE 5 AÑOS-SIN VARIEDAD Secano Explotacion: ES140230000531 Recinto:14-023-011-00091-00007 Cultivo:63000 PASTOS DE MENOS DE 5 AÑOS-SIN VARIEDAD Secano Explotacion: ES140230000531
86124	Recinto de forrajera para Cálculo de Carga Ganadera que No pertenece a Explotación. Recinto:14-054-018-00030-00004 Cultivo:62000 PASTOS PERMANENTES DE 5 O MAS AÑOS-SIN VARIEDAD Secano

(1) Con incidencias que retienen pago o deniegan el expediente.  
(2) Se calcula sobre superficie declarada admisible.  
(3) Aplicación del artículo 16 bis del RD 147/2023.

Puede verificar la integridad de una copia de este documento mediante la lectura del código QR adjunto o mediante el acceso a la dirección <https://ws050.juntadeandalucia.es/verificarFirma> indicando el código de VERIFICACIÓN

FIRMADO POR	RAQUEL MARIA ESPIN CRESPO	FECHA	26/06/2024
VERIFICACIÓN	Pk2jmMQ72K8YCC9E9EQ8LU85ENJJ6M	PÁGINA	717/8857






- 86126 Recinto de forrajera para Cálculo de Carga Ganadera que No pertenece a Explotación con UGM válida.  
Recinto:14-023-011-00105-00004 Cultivo:63000 PASTOS DE MENOS DE 5 AÑOS-SIN VARIEDAD Secano Explotacion: ES140230000531  
Recinto:14-023-011-00091-00001 Cultivo:63000 PASTOS DE MENOS DE 5 AÑOS-SIN VARIEDAD Secano Explotacion: ES140230000531  
Recinto:14-023-011-00091-00007 Cultivo:63000 PASTOS DE MENOS DE 5 AÑOS-SIN VARIEDAD Secano Explotacion: ES140230000531
- 86128 Recinto de Forrajeras que no ha contabilizado para Carga Ganadera por no tener una explotación válida para el cálculo de la Carga Ganadera  
Recinto:14-023-011-00105-00004 Cultivo:63 PASTOS DE MENOS DE 5 AÑOS-  
Recinto:14-023-011-00091-00001 Cultivo:63 PASTOS DE MENOS DE 5 AÑOS-  
Recinto:14-023-011-00091-00007 Cultivo:63 PASTOS DE MENOS DE 5 AÑOS-  
Recinto:14-054-018-00030-00004 Cultivo:62 PASTOS PERMANENTES DE 5 O MAS AÑOS-
- 86132 Recinto superficie forrajera que no realiza la actividad de producción de pastoreo.  
Recinto:14-054-003-00030-00001 Cultivo:20000 BARBECHO TRADICIONAL-SIN VARIEDAD Secano  
Recinto:14-054-018-00030-00004 Cultivo:62000 PASTOS PERMANENTES DE 5 O MAS AÑOS-SIN VARIEDAD Secano

(1) Con incidencias que retienen pago o deniegan el expediente.  
(2) Se calcula sobre superficie declarada admisible.  
(3) Aplicación del artículo 16 bis del RD 147/2023.

Puede verificar la integridad de una copia de este documento mediante la lectura del código QR adjunto o mediante el acceso a la dirección <https://ws050.juntadeandalucia.es/verificarFirma> indicando el código de VERIFICACIÓN

FIRMADO POR	RAQUEL MARIA ESPIN CRESPO	FECHA	26/06/2024
VERIFICACIÓN	Pk2jmMQ72K8YCCCE9EQ8LU85ENJJ6M	PÁGINA	718/8857





**APELLIDOS Y NOMBRE / RAZÓN SOCIAL**

CABRERA GONZALEZ JOSE

**NIF**

\*\*\*\*3996\*

**EXPEDIENTE**

1144389

**RESOLUCIÓN**

CONCESIÓN DE LA AYUDA

**DATOS DE MANTENIMIENTO UNIDADES**

<b>GRUPO DE PAGO</b>	<b>Sup. Dec. Admisible</b>	<b>Sup. Resuelta</b>	<b>Sobredecl.</b>	<b>% Sobredecl.</b>
ZONAS DE LIMITACIONES NATURALES	105,82	105,82	0,00	0,00

**RESUMEN DE PAGOS**

	<b>IMPORTE ( Euros )</b>			
	<b>RESUELTO</b>	<b>FEADER</b>	<b>MAPA</b>	<b>CAPADR</b>
Pago realizado	1.081,20	919,02	106,06	56,12
A pagar	106,80	90,78	10,48	5,54
<b>TOTAL</b>	<b>1.188,00</b>	<b>1.009,80</b>	<b>116,54</b>	<b>61,66</b>

**APLICACIÓN DE REDUCCIONES Y PENALIZACIONES (%)**

<b>Criterios de subvencionabilidad (1)</b>	<b>Presentación tardía</b>	<b>Omisión declaración</b>	<b>Condicionalidad</b>
0,00	0,00	0,00	0,00

**IMPORTE ( Euros )**

Calculado(2)	Reducción	Penalización	Reducción Penalización (3)	Penalización adicional	Resuelto	FEADER	MAPA	CAPADR
1.188,00 €	0,00 €	0,00 €	0,00 €	0,00 €	1.188,00 €	1.009,80 €	116,54 €	61,66 €
Importe Unitario:	54,00 €	Nuevo Importe Unitario:	11,23 €					

**RECINTOS PROPUESTOS**

<b>REF.</b>	<b>REFERENCIA SIGPAC</b>	<b>CULTIVO</b>	<b>S/R</b>	<b>USO SIGPAC</b>	<b>Sup. Dec. admisible</b>	<b>Sup. Campo</b>	<b>Sup. Determ.</b>	<b>Sup. Resuelta</b>
-934326	14-054-047-00021-0034	OLIVAR	S		0,03		0,03	0,03
-934325	14-054-047-00021-0033	OLIVAR	S		0,08		0,08	0,08
-934324	14-054-047-00021-0032	OLIVAR	S		0,03		0,03	0,03
170000005822078	14-054-047-00021-0002	OLIVAR	S		16,94		16,94	16,94
170000005822079	14-054-047-00021-0014	PASTOS PERMANENTES DE 5 O MAS AÑOS	S		0,21		0,21	0,21
170000005822080	14-054-047-00021-0020	PASTOS PERMANENTES DE 5 O MAS AÑOS	S		0,25		0,25	0,25
170000005822081	14-054-048-00015-0005	PASTOS PERMANENTES DE 5 O MAS AÑOS	S		0,45		0,45	0,45
170000005822082	14-054-048-00015-0003	PASTOS PERMANENTES DE 5 O MAS AÑOS	S		0,09		0,09	0,09
170000005822084	14-054-047-00021-0011	PASTOS PERMANENTES DE 5 O MAS AÑOS	S		0,61		0,61	0,61
170000005822085	14-054-047-00021-0026	PASTOS PERMANENTES DE 5 O MAS AÑOS	S		0,00		0,00	0,00
170000005822086	14-054-048-00015-0001	PASTOS PERMANENTES DE 5 O MAS AÑOS	S		10,80		10,80	10,80
170000005822088	14-054-047-00021-0012	PASTOS PERMANENTES DE 5 O MAS AÑOS	S		1,18		1,18	1,18
170000005822089	14-054-047-00021-0019	PASTOS PERMANENTES DE 5 O MAS AÑOS	S		14,40		14,40	14,40
170000005822090	14-054-048-00002-0001	OLIVAR	S		0,21		0,21	0,21
170000005822091	14-054-048-00016-0009	OLIVAR	S		10,69		10,69	10,69
170000005822092	14-054-047-00021-0008	PASTOS PERMANENTES DE 5 O MAS AÑOS	S		6,75		6,75	6,75
170000005822093	14-054-048-00002-0005	OLIVAR	S		0,03		0,03	0,03
170000005822094	14-054-047-00021-0006	OLIVAR	S		3,64		3,64	3,64
170000005822095	14-054-047-00021-0003	PASTOS PERMANENTES DE 5 O MAS AÑOS	S		20,95		20,95	20,95
170000005822096	14-054-047-00021-0018	OLIVAR	S		2,09		2,09	2,09
170000005822097	14-054-047-00021-0016	PASTOS PERMANENTES DE 5 O MAS AÑOS	S		0,84		0,84	0,84
170000005822098	14-054-047-00021-0023	OLIVAR	S		15,08		15,08	15,08
170000005822099	14-054-047-00021-0022	PASTOS PERMANENTES DE 5 O MAS AÑOS	S		0,28		0,28	0,28
170000005822100	14-054-047-00021-0025	PASTOS PERMANENTES DE 5 O MAS AÑOS	S		0,19		0,19	0,19

(1) Con incidencias que retienen pago o deniegan el expediente.  
 (2) Se calcula sobre superficie declarada admisible.  
 (3) Aplicación del artículo 16 bis del RD 147/2023.

Puede verificar la integridad de una copia de este documento mediante la lectura del código QR adjunto o mediante el acceso a la dirección <a href="https://ws050.juntadeandalucia.es/verificarFirma">https://ws050.juntadeandalucia.es/verificarFirma</a> indicando el código de VERIFICACIÓN					
FIRMADO POR	RAQUEL MARIA ESPIN CRESPO		FECHA		26/06/2024
VERIFICACIÓN	Pk2jmMQ72K8YCCE9EQ8LU85ENJJ6M		PÁGINA		719/8857

**INCIDENCIAS****INCIDENCIA DESCRIPCIÓN**

- 452 Actividad agraria declarada en un recinto no compatible con el uso PA, PR o PS asignado en SIGPAC para ese recinto.  
Recinto:14-054-048-00002-00002 Cultivo:62000 PASTOS PERMANENTES DE 5 O MAS AÑOS-SIN VARIEDAD Secano USO ASIGNADO EN SIGPAC:PS  
Recinto:14-054-048-00002-00008 Cultivo:62000 PASTOS PERMANENTES DE 5 O MAS AÑOS-SIN VARIEDAD Secano USO ASIGNADO EN SIGPAC:PR
- 3795 Recinto declarado con una situación de riesgo de abandono.  
Recinto:14-054-048-00002-00002 Cultivo: -
- 86121 Recinto superficie forrajera que no realiza la actividad de producción de pastoreo.  
Recinto:14-054-048-00002-00002 Cultivo:62000 PASTOS PERMANENTES DE 5 O MAS AÑOS-SIN VARIEDAD Secano Actividad Agraria del recinto:2  
Recinto:14-054-048-00002-00008 Cultivo:62000 PASTOS PERMANENTES DE 5 O MAS AÑOS-SIN VARIEDAD Secano Actividad Agraria del recinto:2
- 86122 Recinto superficie forrajera que realiza la actividad de producción de pastoreo y no declara el o los códigos del Registro de Explotaciones Ganaderas de Andalucía, REGA.  
Recinto:14-054-048-00002-00002 Cultivo:62000 PASTOS PERMANENTES DE 5 O MAS AÑOS-SIN VARIEDAD Secano  
Recinto:14-054-048-00002-00008 Cultivo:62000 PASTOS PERMANENTES DE 5 O MAS AÑOS-SIN VARIEDAD Secano
- 86124 Recinto de forrajera para Cálculo de Carga Ganadera que No pertenece a Explotación.  
Recinto:14-054-048-00002-00002 Cultivo:62000 PASTOS PERMANENTES DE 5 O MAS AÑOS-SIN VARIEDAD Secano  
Recinto:14-054-048-00002-00008 Cultivo:62000 PASTOS PERMANENTES DE 5 O MAS AÑOS-SIN VARIEDAD Secano

**Datos considerados para el Cálculo de la Carga Ganadera del expediente**

Superficie determinada para Cálculo Carga Ganadera: 57,00 ha  
Carga Ganadera del Expediente: 0,82 ugm/ha

Explotación	Especie	Ugm Calculada para CG
ES140540000836	OVINA	14,53
ES140540000836	PORCINO	32,06

**Recintos Determinados para el Cálculo de Carga Ganadera**

REF.	REFERENCIA SIGPAC	CULTIVO	DESCRIPCIÓN CULTIVO	S/R	SUP. RESUELTA (ha)
170000005822079	14-054-047-00021-00014	62000	PASTOS PERMANENTES DE 5 O MAS AÑOS-SIN VARIEDAD	S	0,21
170000005822080	14-054-047-00021-00020	62000	PASTOS PERMANENTES DE 5 O MAS AÑOS-SIN VARIEDAD	S	0,25
170000005822081	14-054-048-00015-00005	62000	PASTOS PERMANENTES DE 5 O MAS AÑOS-SIN VARIEDAD	S	0,45
170000005822082	14-054-048-00015-00003	62000	PASTOS PERMANENTES DE 5 O MAS AÑOS-SIN VARIEDAD	S	0,09
170000005822084	14-054-047-00021-00011	62000	PASTOS PERMANENTES DE 5 O MAS AÑOS-SIN VARIEDAD	S	0,61
170000005822085	14-054-047-00021-00026	62000	PASTOS PERMANENTES DE 5 O MAS AÑOS-SIN VARIEDAD	S	0,00
170000005822086	14-054-048-00015-00001	62000	PASTOS PERMANENTES DE 5 O MAS AÑOS-SIN VARIEDAD	S	10,80
170000005822088	14-054-047-00021-00012	62000	PASTOS PERMANENTES DE 5 O MAS AÑOS-SIN VARIEDAD	S	1,18
170000005822089	14-054-047-00021-00019	62000	PASTOS PERMANENTES DE 5 O MAS AÑOS-SIN VARIEDAD	S	14,40
170000005822092	14-054-047-00021-00008	62000	PASTOS PERMANENTES DE 5 O MAS AÑOS-SIN VARIEDAD	S	6,75
170000005822095	14-054-047-00021-00003	62000	PASTOS PERMANENTES DE 5 O MAS AÑOS-SIN VARIEDAD	S	20,95
170000005822097	14-054-047-00021-00016	62000	PASTOS PERMANENTES DE 5 O MAS AÑOS-SIN VARIEDAD	S	0,84
170000005822099	14-054-047-00021-00022	62000	PASTOS PERMANENTES DE 5 O MAS AÑOS-SIN VARIEDAD	S	0,28
170000005822100	14-054-047-00021-00025	62000	PASTOS PERMANENTES DE 5 O MAS AÑOS-SIN VARIEDAD	S	0,19

**Incidenias de carga ganadera****INCIDENCIA DESCRIPCIÓN**

(1) Con incidencias que retienen pago o deniegan el expediente.  
(2) Se calcula sobre superficie declarada admisible.  
(3) Aplicación del artículo 16 bis del RD 147/2023.

Puede verificar la integridad de una copia de este documento mediante la lectura del código QR adjunto o mediante el acceso a la dirección <https://ws050.juntadeandalucia.es/verificarFirma> indicando el código de VERIFICACIÓN

FIRMADO POR	RAQUEL MARIA ESPIN CRESPO	FECHA	26/06/2024
VERIFICACIÓN	Pk2jmMQ72K8YCCE9EQ8LU85ENJJ6M	PÁGINA	720/8857






- 452 Actividad agraria declarada en un recinto no compatible con el uso PA, PR o PS asignado en SIGPAC para ese recinto.  
Recinto:14-054-048-00002-00008 Cultivo:62000 PASTOS PERMANENTES DE 5 O MAS AÑOS-SIN VARIEDAD Secano USO ASIGNADO EN SIGPAC:PR  
Recinto:14-054-048-00002-00002 Cultivo:62000 PASTOS PERMANENTES DE 5 O MAS AÑOS-SIN VARIEDAD Secano USO ASIGNADO EN SIGPAC:PS
- 3795 Recinto declarado con una situación de riesgo de abandono.  
Recinto:14-054-048-00002-00002 Cultivo: -
- 86122 Recinto superficie forrajera que realiza la actividad de producción de pastoreo y no declara el o los códigos del Registro de Explotaciones Ganaderas de Andalucía, REGA.  
Recinto:14-054-048-00002-00008 Cultivo:62000 PASTOS PERMANENTES DE 5 O MAS AÑOS-SIN VARIEDAD Secano  
Recinto:14-054-048-00002-00002 Cultivo:62000 PASTOS PERMANENTES DE 5 O MAS AÑOS-SIN VARIEDAD Secano
- 86124 Recinto de forrajera para Cálculo de Carga Ganadera que No pertenece a Explotación.  
Recinto:14-054-048-00002-00008 Cultivo:62000 PASTOS PERMANENTES DE 5 O MAS AÑOS-SIN VARIEDAD Secano  
Recinto:14-054-048-00002-00002 Cultivo:62000 PASTOS PERMANENTES DE 5 O MAS AÑOS-SIN VARIEDAD Secano
- 86128 Recinto de Forrajeras que no ha contabilizado para Carga Ganadera por no tener una explotación válida para el cálculo de la Carga Ganadera  
Recinto:14-054-048-00002-00008 Cultivo:62 PASTOS PERMANENTES DE 5 O MAS AÑOS-  
Recinto:14-054-048-00002-00002 Cultivo:62 PASTOS PERMANENTES DE 5 O MAS AÑOS-
- 86132 Recinto superficie forrajera que no realiza la actividad de producción de pastoreo.  
Recinto:14-054-048-00002-00008 Cultivo:62000 PASTOS PERMANENTES DE 5 O MAS AÑOS-SIN VARIEDAD Secano  
Recinto:14-054-048-00002-00002 Cultivo:62000 PASTOS PERMANENTES DE 5 O MAS AÑOS-SIN VARIEDAD Secano

(1) Con incidencias que retienen pago o deniegan el expediente.  
(2) Se calcula sobre superficie declarada admisible.  
(3) Aplicación del artículo 16 bis del RD 147/2023.

Puede verificar la integridad de una copia de este documento mediante la lectura del código QR adjunto o mediante el acceso a la dirección <https://ws050.juntadeandalucia.es/verificarFirma> indicando el código de VERIFICACIÓN

FIRMADO POR	RAQUEL MARIA ESPIN CRESPO	FECHA	26/06/2024
VERIFICACIÓN	Pk2jmMQ72K8YCC9EQ8LU85ENJJ6M	PÁGINA	721/8857



**APELLIDOS Y NOMBRE / RAZÓN SOCIAL**

CABRERA JURADO JOSE LUIS

**NIF**

\*\*\*\*7323\*

**EXPEDIENTE**

1253704

**RESOLUCIÓN**

CONCESIÓN DE LA AYUDA

**DATOS DE MANTENIMIENTO UNIDADES****GRUPO DE PAGO**

ZONAS DE LIMITACIONES NATURALES

**Sup. Dec.  
Admisible**

59,03

**Sup.  
Resuelta**

59,03

**Sobredecl.**

0,00

**% Sobredecl.**

0,00

**RESUMEN DE PAGOS**

	<b>IMPORTE ( Euros )</b>			
	<b>RESUELTO</b>	<b>FEADER</b>	<b>MAPA</b>	<b>CAPADR</b>
Pago realizado	1.081,20	919,02	106,06	56,12
A pagar	106,80	90,78	10,48	5,54
<b>TOTAL</b>	<b>1.188,00</b>	<b>1.009,80</b>	<b>116,54</b>	<b>61,66</b>

**APLICACIÓN DE REDUCCIONES Y PENALIZACIONES (%)**

<b>Criterios de subvencionabilidad (1)</b>	<b>Presentación tardía</b>	<b>Omisión declaración</b>	<b>Condicionalidad</b>
0,00	0,00	0,00	0,00

**IMPORTE ( Euros )**

Calculado(2)	Reducción	Penalización	Reducción Penalización (3)	Penalización adicional	Resuelto	FEADER	MAPA	CAPADR
1.188,00 €	0,00 €	0,00 €	0,00 €	0,00 €	1.188,00 €	1.009,80 €	116,54 €	61,66 €
Importe Unitario:	54,00 €	Nuevo Importe Unitario:	20,13 €					

**RECINTOS PROPUESTOS**

REF.	REFERENCIA SIGPAC	CULTIVO	S/R	USO SIGPAC	Sup. Dec. admisible	Sup. Campo	Sup. Determ.	Sup. Resuelta
5097116	14-061-014-00120-0002	TRANQUILLÓN	S		22,99		22,99	22,99
5097117	14-061-014-00123-0001	BARBECHO TRADICIONAL	R		0,08		0,08	0,08
5097118	14-061-014-00123-0002	BARBECHO TRADICIONAL	S		12,19		12,19	12,19
5498109	14-061-014-00120-0002	BARBECHO TRADICIONAL	S		20,02		20,02	20,02
1700000006071099	14-061-014-00115-0001	BARBECHO TRADICIONAL	S		3,75		3,75	3,75

**Datos considerados para el Cálculo de la Carga Ganadera del expediente**

Superficie determinada para Cálculo Carga Ganadera: 59,60 ha

Carga Ganadera del Expediente: 1,10 ugm/ha

Explotación	Especie	Ugm Calculada para CG
ES140610000312	OVINA	65,73

**Recintos Determinados para el Cálculo de Garga Ganadera**

REF.	REFERENCIA SIGPAC	CULTIVO	DESCRIPCIÓN CULTIVO	S/R	SUP. RESUELTA (ha)
-1559275	14-061-014-00120-00002	20000	BARBECHO TRADICIONAL-SIN VARIEDAD	S	1,50
-1557974	14-061-014-00123-00002	63000	PASTOS DE MENOS DE 5 AÑOS-SIN VARIEDAD	S	22,06
5097117	14-061-014-00123-00001	20000	BARBECHO TRADICIONAL-SIN VARIEDAD	R	0,08
5097118	14-061-014-00123-00002	20000	BARBECHO TRADICIONAL-SIN VARIEDAD	S	12,19
5498109	14-061-014-00120-00002	20000	BARBECHO TRADICIONAL-SIN VARIEDAD	S	20,02
1700000006071099	14-061-014-00115-00001	20000	BARBECHO TRADICIONAL-SIN VARIEDAD	S	3,75

(1) Con incidencias que retienen pago o deniegan el expediente.  
(2) Se calcula sobre superficie declarada admisible.  
(3) Aplicación del artículo 16 bis del RD 147/2023.

Puede verificar la integridad de una copia de este documento mediante la lectura del código QR adjunto o mediante el acceso a la dirección <https://ws050.juntadeandalucia.es/verificarFirma> indicando el código de VERIFICACIÓN

FIRMADO POR	RAQUEL MARIA ESPIN CRESPO	FECHA	26/06/2024
VERIFICACIÓN	Pk2jmMQ72K8YCCE9EQ8LU85ENJJ6M	PÁGINA	722/8857





**APELLIDOS Y NOMBRE / RAZÓN SOCIAL**

CABRERA LOPEZ CATALINA

**NIF**

\*\*\*0576\*

**EXPEDIENTE**

1184625

**RESOLUCIÓN**

CONCESIÓN DE LA AYUDA

**DATOS DE MANTENIMIENTO UNIDADES****GRUPO DE PAGO**

ZONAS DE LIMITACIONES NATURALES

**Sup. Dec.  
Admisible**

35,42

**Sup.  
Resuelta**

35,42

**Sobredecl.**

0,00

**% Sobredecl.**

0,00

**RESUMEN DE PAGOS**

	<b>IMPORTE ( Euros )</b>			
	<b>RESUELTO</b>	<b>FEADER</b>	<b>MAPA</b>	<b>CAPADR</b>
Pago realizado	1.081,20	919,02	106,06	56,12
A pagar	106,80	90,78	10,48	5,54
<b>TOTAL</b>	<b>1.188,00</b>	<b>1.009,80</b>	<b>116,54</b>	<b>61,66</b>

**APLICACIÓN DE REDUCCIONES Y PENALIZACIONES (%)**

<b>Crterios de subvencionabilidad (1)</b>	<b>Presentación tardía</b>	<b>Omisión declaración</b>	<b>Condicionalidad</b>
0,00	0,00	0,00	0,00

**IMPORTE ( Euros )**

Calculado(2)	Reducción	Penalización	Reducción Penalización (3)	Penalización adicional	Resuelto	FEADER	MAPA	CAPADR
1.188,00 €	0,00 €	0,00 €	0,00 €	0,00 €	1.188,00 €	1.009,80 €	116,54 €	61,66 €
Importe Unitario:	54,00 €	Nuevo Importe Unitario:	33,54 €					

**RECINTOS PROPUESTOS**

<b>REF.</b>	<b>REFERENCIA SIGPAC</b>	<b>CULTIVO</b>	<b>S/R</b>	<b>USO SIGPAC</b>	<b>Sup. Dec. admisible</b>	<b>Sup. Campo</b>	<b>Sup. Determ.</b>	<b>Sup. Resuelta</b>
170000006017204	14-069-045-00005-0001	PASTOS PERMANENTES DE 5 O MAS AÑOS	S		30,00		30,00	30,00
170000006017205	14-069-045-00018-0001	PASTOS PERMANENTES DE 5 O MAS AÑOS	S		5,42		5,42	5,42

**Datos considerados para el Cálculo de la Carga Ganadera del expediente**

Superficie determinada para Cálculo Carga Ganadera: 35,42 ha

Carga Ganadera del Expediente: 0,33 ugm/ha

<b>Explotación</b>	<b>Especie</b>	<b>Ugm Calculada para CG</b>
ES140690001048	CAPRINA	0,10
ES140690001048	OVINA	11,50

**Recintos Determinados para el Cálculo de Garga Ganadera**

<b>REF.</b>	<b>REFERENCIA SIGPAC</b>	<b>CULTIVO</b>	<b>DESCRIPCIÓN CULTIVO</b>	<b>S/R</b>	<b>SUP. RESUELTA (ha)</b>
170000006017204	14-069-045-00005-00001	62000	PASTOS PERMANENTES DE 5 O MAS AÑOS-SIN VARIEDAD	S	30,00
170000006017205	14-069-045-00018-00001	62000	PASTOS PERMANENTES DE 5 O MAS AÑOS-SIN VARIEDAD	S	5,42

(1) Con incidencias que retienen pago o deniegan el expediente.  
 (2) Se calcula sobre superficie declarada admisible.  
 (3) Aplicación del artículo 16 bis del RD 147/2023.

Puede verificar la integridad de una copia de este documento mediante la lectura del código QR adjunto o mediante el acceso a la dirección <https://ws050.juntadeandalucia.es/verificarFirma> indicando el código de VERIFICACIÓN

FIRMADO POR	RAQUEL MARIA ESPIN CRESPO	FECHA	26/06/2024
VERIFICACIÓN	Pk2jmMQ72K8YCCE9EQ8LU85ENJJ6M	PÁGINA	723/8857



**APELLIDOS Y NOMBRE / RAZÓN SOCIAL**

CABRERA MORENO FLORENCIO

**NIF**

\*\*\*\*4226\*

**EXPEDIENTE**

1051825

**RESOLUCIÓN**

CONCESIÓN DE LA AYUDA

**DATOS DE MANTENIMIENTO UNIDADES****GRUPO DE PAGO**

ZONAS DE LIMITACIONES NATURALES

**Sup. Dec.  
Admisible**

28,11

**Sup.  
Resuelta**

28,11

**Sobredecl.**

0,00

**% Sobredecl.**

0,00

**RESUMEN DE PAGOS**

	<b>IMPORTE ( Euros )</b>			
	<b>RESUELTO</b>	<b>FEADER</b>	<b>MAPA</b>	<b>CAPADR</b>
Pago realizado	1.081,20	919,02	106,06	56,12
A pagar	106,80	90,78	10,48	5,54
<b>TOTAL</b>	<b>1.188,00</b>	<b>1.009,80</b>	<b>116,54</b>	<b>61,66</b>

**APLICACIÓN DE REDUCCIONES Y PENALIZACIONES (%)**

<b>Criterios de subvencionabilidad (1)</b>	<b>Presentación tardía</b>	<b>Omisión declaración</b>	<b>Condicionalidad</b>
0,00	0,00	0,00	0,00

**IMPORTE ( Euros )**

Calculado(2)	Reducción	Penalización	Reducción Penalización (3)	Penalización adicional	Resuelto	FEADER	MAPA	CAPADR
1.188,00 €	0,00 €	0,00 €	0,00 €	0,00 €	1.188,00 €	1.009,80 €	116,54 €	61,66 €
<b>Importe Unitario:</b>	<b>54,00 €</b>	<b>Nuevo Importe Unitario:</b>	<b>42,26 €</b>					

**RECINTOS PROPUESTOS**

<b>REF.</b>	<b>REFERENCIA SIGPAC</b>	<b>CULTIVO</b>	<b>S/R</b>	<b>USO SIGPAC</b>	<b>Sup. Dec. admisible</b>	<b>Sup. Campo</b>	<b>Sup. Determ.</b>	<b>Sup. Resuelta</b>
1700000006231837	14-054-025-00003-0002	PASTOS PERMANENTES DE 5 O MAS AÑOS	S		26,39		26,39	26,39
1700000006231838	14-054-025-00007-0001	PASTOS PERMANENTES DE 5 O MAS AÑOS	S		1,60		1,60	1,60
1700000006231839	14-054-025-00006-0001	PASTOS PERMANENTES DE 5 O MAS AÑOS	S		0,12		0,12	0,12

**INCIDENCIAS****INCIDENCIA DESCRIPCIÓN**

4272	Verifica que las líneas de declaración de las Solicitudes Únicas no tienen solapes con la capa de Retroactividad Gráfica (ambas de la misma campaña) a nivel de expediente/línea de declaración gráfica de la solicitud. Recinto:14-006-003-00268-00006 Cultivo: - Agregado de la referencia del recinto.:0 Zona de la referencia del recinto.:0 Superficie solapada.:0,03 Id. Incid.:95142797
86122	Recinto superficie forrajera que realiza la actividad de producción de pastoreo y no declara el o los códigos del Registro de Explotaciones Ganaderas de Andalucía, REGA. Recinto:14-006-003-00268-00006 Cultivo:62000 PASTOS PERMANENTES DE 5 O MAS AÑOS-SIN VARIEDAD Secano
86124	Recinto de forrajera para Cálculo de Carga Ganadera que No pertenece a Explotación. Recinto:14-006-003-00268-00006 Cultivo:62000 PASTOS PERMANENTES DE 5 O MAS AÑOS-SIN VARIEDAD Secano

(1) Con incidencias que retienen pago o deniegan el expediente.

(2) Se calcula sobre superficie declarada admisible.

(3) Aplicación del artículo 16 bis del RD 147/2023.

Puede verificar la integridad de una copia de este documento mediante la lectura del código QR adjunto o mediante el acceso a la dirección <https://ws050.juntadeandalucia.es/verificarFirma> indicando el código de VERIFICACIÓN

FIRMADO POR	RAQUEL MARIA ESPIN CRESPO	FECHA	26/06/2024
VERIFICACIÓN	Pk2jmMQ72K8YCCE9EQ8LU85ENJJ6M	PÁGINA	724/8857



**Datos considerados para el Cálculo de la Carga Ganadera del expediente**

Superficie determinada para Cálculo Carga Ganadera: 28,11 ha  
Carga Ganadera del Expediente: 0,52 ugm/ha

<u>Explotación</u>	<u>Especie</u>	<u>Ugm Calculada para CG</u>
ES140540000142	OVINA	14,61

**Recintos Determinados para el Cálculo de Garga Ganadera**

<u>REF.</u>	<u>REFERENCIA SIGPAC</u>	<u>CULTIVO</u>	<u>DESCRIPCIÓN CULTIVO</u>	<u>S/R</u>	<u>SUP. RESUELTA (ha)</u>
170000006231837	14-054-025-00003-00002	62000	PASTOS PERMANENTES DE 5 O MAS AÑOS-SIN VARIEDAD	S	26,39
170000006231838	14-054-025-00007-00001	62000	PASTOS PERMANENTES DE 5 O MAS AÑOS-SIN VARIEDAD	S	1,60
170000006231839	14-054-025-00006-00001	62000	PASTOS PERMANENTES DE 5 O MAS AÑOS-SIN VARIEDAD	S	0,12

**Incidencias de carga ganadera****INCIDENCIA DESCRIPCIÓN**

86122	Recinto superficie forrajera que realiza la actividad de producción de pastoreo y no declara el o los códigos del Registro de Explotaciones Ganaderas de Andalucía, REGA. Recinto:14-006-003-00268-00006 Cultivo:62000 PASTOS PERMANENTES DE 5 O MAS AÑOS-SIN VARIEDAD Secano
86124	Recinto de forrajera para Cálculo de Carga Ganadera que No pertenece a Explotación. Recinto:14-006-003-00268-00006 Cultivo:62000 PASTOS PERMANENTES DE 5 O MAS AÑOS-SIN VARIEDAD Secano
86128	Recinto de Forrajeras que no ha contabilizado para Carga Ganadera por no tener una explotación válida para el cálculo de la Carga Ganadera Recinto:14-006-003-00268-00006 Cultivo:62 PASTOS PERMANENTES DE 5 O MAS AÑOS-

(1) Con incidencias que retienen pago o deniegan el expediente.  
(2) Se calcula sobre superficie declarada admisible.  
(3) Aplicación del artículo 16 bis del RD 147/2023.

Puede verificar la integridad de una copia de este documento mediante la lectura del código QR adjunto o mediante el acceso a la dirección <https://ws050.juntadeandalucia.es/verificarFirma> indicando el código de VERIFICACIÓN

FIRMADO POR	RAQUEL MARIA ESPIN CRESPO	FECHA	26/06/2024
VERIFICACIÓN	Pk2jmMQ72K8YCCE9EQ8LU85ENJJ6M	PÁGINA	725/8857





**APELLIDOS Y NOMBRE / RAZÓN SOCIAL**

CABRERA PEDRAJAS ARACELI

**NIF**

\*\*\*\*8041\*

**EXPEDIENTE**

1128217

**RESOLUCIÓN**

CONCESIÓN DE LA AYUDA

**DATOS DE MANTENIMIENTO UNIDADES**

**GRUPO DE PAGO**

ZONAS DE LIMITACIONES NATURALES

**Sup. Dec. Admisible**

48,86

**Sup. Resuelta**

48,86

**Sobredecl.**

0,00

**% Sobredecl.**

0,00

**RESUMEN DE PAGOS**

	<b>IMPORTE ( Euros )</b>			
	<b>RESUELTO</b>	<b>FEADER</b>	<b>MAPA</b>	<b>CAPADR</b>
Pago realizado	1.081,20	919,02	106,06	56,12
A pagar	106,80	90,78	10,48	5,54
<b>TOTAL</b>	<b>1.188,00</b>	<b>1.009,80</b>	<b>116,54</b>	<b>61,66</b>

**APLICACIÓN DE REDUCCIONES Y PENALIZACIONES (%)**

<b>Criterios de subvencionabilidad (1)</b>	<b>Presentación tardía</b>	<b>Omisión declaración</b>	<b>Condicionabilidad</b>
0,00	0,00	0,00	0,00

**IMPORTE ( Euros )**

Calculado(2)	Reducción	Penalización	Reducción Penalización (3)	Penalización adicional	Resuelto	FEADER	MAPA	CAPADR
1.188,00 €	0,00 €	0,00 €	0,00 €	0,00 €	1.188,00 €	1.009,80 €	116,54 €	61,66 €
<b>Importe Unitario:</b>	<b>54,00 €</b>	<b>Nuevo Importe Unitario:</b>	<b>24,31 €</b>					

**RECINTOS PROPUESTOS**

<b>REF.</b>	<b>REFERENCIA SIGPAC</b>	<b>CULTIVO</b>	<b>S/R</b>	<b>USO SIGPAC</b>	<b>Sup. Dec. admisible</b>	<b>Sup. Campo</b>	<b>Sup. Determ.</b>	<b>Sup. Resuelta</b>
4133771	14-054-054-00001-0001	OLIVAR	S		4,76		4,76	4,76
4133775	14-054-053-00001-0002	OLIVAR	S		10,91		10,91	10,91
4133776	14-054-053-00002-0001	OLIVAR	S		0,69		0,69	0,69
4133781	14-054-054-00003-0009	OLIVAR	S		0,16		0,16	0,16
4133782	14-054-054-00003-0001	OLIVAR	S		9,64		9,64	9,64
4133786	14-054-053-00003-0002	OLIVAR	S		0,50		0,50	0,50
4133787	14-054-053-00003-0001	OLIVAR	S		20,73		20,73	20,73
4133798	14-054-054-00004-0001	OLIVAR	S		1,47		1,47	1,47

(1) Con incidencias que retienen pago o deniegan el expediente.

(2) Se calcula sobre superficie declarada admisible.

(3) Aplicación del artículo 16 bis del RD 147/2023.

Puede verificar la integridad de una copia de este documento mediante la lectura del código QR adjunto o mediante el acceso a la dirección <https://ws050.juntadeandalucia.es/verificarFirma> indicando el código de VERIFICACIÓN

FIRMADO POR	RAQUEL MARIA ESPIN CRESPO	FECHA	26/06/2024
VERIFICACIÓN	Pk2jmMQ72K8YCCE9EQ8LU85ENJJJ6M	PÁGINA	726/8857





**APELLIDOS Y NOMBRE / RAZÓN SOCIAL**

CACERES FERNANDEZ MANUEL

**NIF**

\*\*\*\*1293\*

**EXPEDIENTE**

1212652

**RESOLUCIÓN**

CONCESIÓN DE LA AYUDA

**DATOS DE MANTENIMIENTO UNIDADES**

**GRUPO DE PAGO**

ZONAS DE LIMITACIONES NATURALES

**Sup. Dec. Admisible**

16,46

**Sup. Resuelta**

16,46

**Sobredecl.**

0,00

**% Sobredecl.**

0,00

**RESUMEN DE PAGOS**

	<b>IMPORTE ( Euros )</b>			
	<b>RESUELTO</b>	<b>FEADER</b>	<b>MAPA</b>	<b>CAPADR</b>
Pago realizado	794,58	675,39	77,95	41,24
A pagar	78,49	66,72	7,70	4,07
<b>TOTAL</b>	<b>873,07</b>	<b>742,11</b>	<b>85,65</b>	<b>45,31</b>

**APLICACIÓN DE REDUCCIONES Y PENALIZACIONES (%)**

<b>Crterios de subvencionabilidad (1)</b>	<b>Presentación tardía</b>	<b>Omisión declaración</b>	<b>Condicionalidad</b>
0,00	0,00	0,00	0,00

**IMPORTE ( Euros )**

Calculado(2)	Reducción	Penalización	Reducción Penalización (3)	Penalización adicional	Resuelto	FEADER	MAPA	CAPADR
873,07 €	0,00 €	0,00 €	0,00 €	0,00 €	873,07 €	742,11 €	85,65 €	45,31 €
Importe Unitario:	54,00 €	Nuevo Importe Unitario:	53,04 €					

**RECINTOS PROPUESTOS**

REF.	REFERENCIA SIGPAC	CULTIVO	USO S/R SIGPAC	Sup. Dec. admisible	Sup. Campo	Sup. Determ.	Sup. Resuelta
-1622755	14-064-004-00007-0004	BARBECHO TRADICIONAL	S	7,10		7,10	7,10
-1573001	14-008-065-00441-0007	AVENA	S	0,67		0,67	0,67
-1572952	14-008-065-00328-0001	BARBECHO TRADICIONAL	S	0,43		0,43	0,43
-1039311	14-008-065-00330-0001	AVENA	S	0,64		0,64	0,64
-508275	14-008-065-00321-0001	AVENA	S	0,42		0,42	0,42
-508177	14-008-062-00259-0002	AVENA	S	0,45		0,45	0,45
1700000006986920	14-008-065-00320-0001	AVENA	S	0,14		0,14	0,14
1700000006986921	14-008-065-00324-0001	AVENA	S	0,55		0,55	0,55
1700000006986922	14-008-065-00325-0001	AVENA	S	0,16		0,16	0,16
1700000006986923	14-008-065-00326-0001	AVENA	S	0,20		0,20	0,20
1700000006986924	14-008-065-00328-0001	AVENA	S	0,14		0,14	0,14
1700000006986925	14-008-065-00322-0001	TOMATE	S	0,12		0,12	0,12
1700000006986927	14-008-065-00327-0001	AVENA	S	0,23		0,23	0,23
1700000006986928	14-008-065-00329-0002	AVENA	S	1,88		1,88	1,88
1700000006986930	14-008-065-00328-0001	BARBECHO TRADICIONAL	S	0,26		0,26	0,26
1700000006986933	14-008-065-00330-0001	AVENA	S	0,55		0,55	0,55
1700000006986935	14-008-063-00062-0001	AVENA	S	2,52		2,52	2,52

**Datos considerados para el Cálculo de la Carga Ganadera del expediente**

Superficie determinada para Cálculo Carga Ganadera: 0,00 ha

Carga Ganadera del Expediente: 0,00 ugm/ha

(1) Con incidencias que retienen pago o deniegan el expediente.

(2) Se calcula sobre superficie declarada admisible.

(3) Aplicación del artículo 16 bis del RD 147/2023.

Puede verificar la integridad de una copia de este documento mediante la lectura del código QR adjunto o mediante el acceso a la dirección <https://ws050.juntadeandalucia.es/verificarFirma> indicando el código de VERIFICACIÓN

FIRMADO POR	RAQUEL MARIA ESPIN CRESPO	FECHA	26/06/2024
VERIFICACIÓN	Pk2jmMQ72K8YCCE9EQ8LU85ENJJJ6M	PÁGINA	727/8857





**Incidencias de carga ganadera**

**INCIDENCIA DESCRIPCIÓN**

86132 Recinto superficie forrajera que no realiza la actividad de producción de pastoreo.  
Recinto:14-064-004-00007-00004 Cultivo:20000 BARBECHO TRADICIONAL-SIN VARIEDAD Secano  
Recinto:14-008-065-00328-00001 Cultivo:20000 BARBECHO TRADICIONAL-SIN VARIEDAD Secano  
Recinto:14-008-065-00328-00001 Cultivo:20000 BARBECHO TRADICIONAL-SIN VARIEDAD Secano

(1) Con incidencias que retienen pago o deniegan el expediente.  
(2) Se calcula sobre superficie declarada admisible.  
(3) Aplicación del artículo 16 bis del RD 147/2023.

Puede verificar la integridad de una copia de este documento mediante la lectura del código QR adjunto o mediante el acceso a la dirección <https://ws050.juntadeandalucia.es/verificarFirma> indicando el código de VERIFICACIÓN

FIRMADO POR	RAQUEL MARIA ESPIN CRESPO	FECHA	26/06/2024
VERIFICACIÓN	Pk2jmMQ72K8YCCE9EQ8LU85ENJJJ6M	PÁGINA	728/8857



**APELLIDOS Y NOMBRE / RAZÓN SOCIAL**

CACHINERO ESCRIBANO JUANA

**NIF**

\*\*\*2890\*

**EXPEDIENTE**

1168054

**RESOLUCIÓN**

CONCESIÓN DE LA AYUDA

**DATOS DE MANTENIMIENTO UNIDADES****GRUPO DE PAGO**

ZONAS DE LIMITACIONES NATURALES

**Sup. Dec.  
Admisible**

97,94

**Sup.  
Resuelta**

97,94

**Sobredecl.**

0,00

**% Sobredecl.**

0,00

**RESUMEN DE PAGOS**

	<b>IMPORTE ( Euros )</b>			
	<b>RESUELTO</b>	<b>FEADER</b>	<b>MAPA</b>	<b>CAPADR</b>
Pago realizado	1.081,20	919,02	106,06	56,12
A pagar	106,80	90,78	10,48	5,54
<b>TOTAL</b>	<b>1.188,00</b>	<b>1.009,80</b>	<b>116,54</b>	<b>61,66</b>

**APLICACIÓN DE REDUCCIONES Y PENALIZACIONES (%)**

<b>Criterios de subvencionabilidad (1)</b>	<b>Presentación tardía</b>	<b>Omisión declaración</b>	<b>Condicionabilidad</b>
0,00	0,00	0,00	0,00

**IMPORTE ( Euros )**

Calculado(2)	Reducción	Penalización	Reducción Penalización (3)	Penalización adicional	Resuelto	FEADER	MAPA	CAPADR
1.188,00 €	0,00 €	0,00 €	0,00 €	0,00 €	1.188,00 €	1.009,80 €	116,54 €	61,66 €
<b>Importe Unitario:</b>	<b>54,00 €</b>	<b>Nuevo Importe Unitario:</b>	<b>12,13 €</b>					

(1) Con incidencias que retienen pago o deniegan el expediente.

(2) Se calcula sobre superficie declarada admisible.

(3) Aplicación del artículo 16 bis del RD 147/2023.

Puede verificar la integridad de una copia de este documento mediante la lectura del código QR adjunto o mediante el acceso a la dirección <https://ws050.juntadeandalucia.es/verificarFirma> indicando el código de VERIFICACIÓN

FIRMADO POR	RAQUEL MARIA ESPIN CRESPO	FECHA	26/06/2024
VERIFICACIÓN	Pk2jmMQ72K8YCCE9EQ8LU85ENJJJ6M	PÁGINA	729/8857





**RECINTOS PROPUESTOS**

REF.	REFERENCIA SIGPAC	CULTIVO	S/R	USO SIGPAC	Sup. Dec. admisible	Sup. Campo	Sup. Determ.	Sup. Resuelta
-1105324	14-069-054-00007-0006	PASTOS DE MENOS DE 5 AÑOS	S		0,11		0,11	0,11
-1105323	14-069-054-00007-0005	PASTOS PERMANENTES DE 5 O MAS AÑOS	S		0,05		0,05	0,05
170000007183888	14-069-042-00076-0001	PASTOS PERMANENTES DE 5 O MAS AÑOS	S		0,30		0,30	0,30
170000007183889	14-069-042-00070-0003	PASTOS PERMANENTES DE 5 O MAS AÑOS	S		0,06		0,06	0,06
170000007183890	14-069-042-00080-0005	PASTOS PERMANENTES DE 5 O MAS AÑOS	S		0,03		0,03	0,03
170000007183891	14-069-042-00076-0002	PASTOS PERMANENTES DE 5 O MAS AÑOS	S		1,74		1,74	1,74
170000007183892	14-069-042-00082-0002	PASTOS PERMANENTES DE 5 O MAS AÑOS	S		4,95		4,95	4,95
170000007183893	14-069-042-00098-0001	PASTOS PERMANENTES DE 5 O MAS AÑOS	S		1,35		1,35	1,35
170000007183894	14-069-042-00070-0002	OLIVAR	S		10,29		10,29	10,29
170000007183895	14-069-042-00071-0001	OLIVAR	S		0,24		0,24	0,24
170000007183896	14-054-045-00019-0004	OLIVAR	S		3,97		3,97	3,97
170000007183897	14-069-042-00085-0002	MEMBRILLO	S		0,13		0,13	0,13
170000007183898	14-054-045-00019-0002	OLIVAR	S		3,16		3,16	3,16
170000007183899	14-054-044-00029-0003	OLIVAR	S		0,08		0,08	0,08
170000007183900	14-069-042-00070-0007	OLIVAR	S		0,13		0,13	0,13
170000007183902	14-054-044-00029-0002	OLIVAR	S		0,02		0,02	0,02
170000007183903	14-054-044-00028-0005	OLIVAR	S		3,05		3,05	3,05
170000007183904	14-054-044-00075-0001	OLIVAR	S		0,10		0,10	0,10
170000007183906	14-054-044-00028-0006	OLIVAR	S		0,04		0,04	0,04
170000007183907	14-054-044-00027-0013	OLIVAR	S		0,74		0,74	0,74
170000007183908	14-069-042-00084-0001	PASTOS PERMANENTES DE 5 O MAS AÑOS	S		0,08		0,08	0,08
170000007183909	14-069-042-00085-0004	OLIVAR	S		0,73		0,73	0,73
170000007183910	14-069-042-00085-0001	MEMBRILLO	S		0,16		0,16	0,16
170000007183911	14-069-042-00084-0004	OTROS FRUTALES	S		0,07		0,07	0,07
170000007183914	14-069-054-00005-0001	PASTOS PERMANENTES DE 5 O MAS AÑOS	S		0,12		0,12	0,12
170000007183915	14-069-042-00086-0001	PASTOS PERMANENTES DE 5 O MAS AÑOS	S		1,04		1,04	1,04
170000007183916	14-069-042-00085-0005	PASTOS PERMANENTES DE 5 O MAS AÑOS	S		12,11		12,11	12,11
170000007183917	14-069-042-00081-0002	PASTOS PERMANENTES DE 5 O MAS AÑOS	S		0,62		0,62	0,62
170000007183918	14-069-042-00084-0003	PASTOS PERMANENTES DE 5 O MAS AÑOS	S		0,23		0,23	0,23
170000007183919	14-069-042-00084-0002	PASTOS PERMANENTES DE 5 O MAS AÑOS	S		7,92		7,92	7,92
170000007183921	14-069-042-00099-0001	PASTOS PERMANENTES DE 5 O MAS AÑOS	S		2,72		2,72	2,72
170000007183922	14-069-042-00080-0002	PASTOS PERMANENTES DE 5 O MAS AÑOS	S		0,59		0,59	0,59
170000007183925	14-069-042-00072-0001	OLIVAR	S		9,80		9,80	9,80
170000007183926	14-069-042-00080-0003	OLIVAR	S		1,49		1,49	1,49
170000007183927	14-069-042-00070-0005	OLIVAR	S		1,75		1,75	1,75
170000007183928	14-069-042-00072-0004	OLIVAR	S		0,22		0,22	0,22
170000007183929	14-069-042-00081-0001	OLIVAR	S		5,10		5,10	5,10
170000007183930	14-069-042-00082-0001	OLIVAR	S		6,52		6,52	6,52
170000007183931	14-069-042-00085-0003	PASTOS PERMANENTES DE 5 O MAS AÑOS	S		0,09		0,09	0,09
170000007183932	14-069-042-00076-0004	OLIVAR	S		0,84		0,84	0,84
170000007183933	14-069-054-00007-0001	PASTOS PERMANENTES DE 5 O MAS AÑOS	S		9,21		9,21	9,21
170000007183935	14-069-054-00006-0001	PASTOS PERMANENTES DE 5 O MAS AÑOS	S		3,77		3,77	3,77
170000007183936	14-069-054-00007-0004	PASTOS PERMANENTES DE 5 O MAS AÑOS	S		0,17		0,17	0,17
170000007183937	14-069-042-00077-0001	OLIVAR	S		0,67		0,67	0,67
170000007183938	14-069-042-00078-0001	OLIVAR	S		1,16		1,16	1,16
170000007183939	14-069-042-00070-0008	OLIVAR	S		0,22		0,22	0,22

**INCIDENCIAS**

**INCIDENCIA DESCRIPCIÓN**

452 Actividad agraria declarada en un recinto no compatible con el uso PA, PR o PS asignado en SIGPAC para ese recinto.  
 Recinto:14-054-044-00027-00002 Cultivo:62000 PASTOS PERMANENTES DE 5 O MAS AÑOS-SIN VARIEDAD Secano USO ASIGNADO EN SIGPAC:PA

(1) Con incidencias que retienen pago o deniegan el expediente.  
 (2) Se calcula sobre superficie declarada admisible.  
 (3) Aplicación del artículo 16 bis del RD 147/2023.

Puede verificar la integridad de una copia de este documento mediante la lectura del código QR adjunto o mediante el acceso a la dirección <a href="https://ws050.juntadeandalucia.es/verificarFirma">https://ws050.juntadeandalucia.es/verificarFirma</a> indicando el código de VERIFICACIÓN					
FIRMADO POR	RAQUEL MARIA ESPIN CRESPO		FECHA		26/06/2024
VERIFICACIÓN	Pk2jmMQ72K8YCCE9EQ8LU85ENJJ6M		PÁGINA		730/8857





**INCIDENCIAS**

**INCIDENCIA DESCRIPCIÓN**

	Recinto:14-054-044-00027-00015	Cultivo:62000	PASTOS PERMANENTES DE 5 O MAS AÑOS-SIN VARIEDAD	Secano	USO ASIGNADO EN SIGPAC:PS
	Recinto:14-054-044-00028-00001	Cultivo:62000	PASTOS PERMANENTES DE 5 O MAS AÑOS-SIN VARIEDAD	Secano	USO ASIGNADO EN SIGPAC:PA
	Recinto:14-054-044-00028-00007	Cultivo:62000	PASTOS PERMANENTES DE 5 O MAS AÑOS-SIN VARIEDAD	Secano	USO ASIGNADO EN SIGPAC:PS
	Recinto:14-054-044-00028-00009	Cultivo:62000	PASTOS PERMANENTES DE 5 O MAS AÑOS-SIN VARIEDAD	Secano	USO ASIGNADO EN SIGPAC:PA
	Recinto:14-054-045-00019-00001	Cultivo:62000	PASTOS PERMANENTES DE 5 O MAS AÑOS-SIN VARIEDAD	Secano	USO ASIGNADO EN SIGPAC:PA
86121	Recinto superficie forrajera que no realiza la actividad de producción de pastoreo.				
	Recinto:14-054-044-00027-00002	Cultivo:62000	PASTOS PERMANENTES DE 5 O MAS AÑOS-SIN VARIEDAD	Secano	Actividad Agraria del recinto:2
	Recinto:14-054-044-00027-00015	Cultivo:62000	PASTOS PERMANENTES DE 5 O MAS AÑOS-SIN VARIEDAD	Secano	Actividad Agraria del recinto:2
	Recinto:14-054-044-00028-00001	Cultivo:62000	PASTOS PERMANENTES DE 5 O MAS AÑOS-SIN VARIEDAD	Secano	Actividad Agraria del recinto:2
	Recinto:14-054-044-00028-00007	Cultivo:62000	PASTOS PERMANENTES DE 5 O MAS AÑOS-SIN VARIEDAD	Secano	Actividad Agraria del recinto:2
	Recinto:14-054-044-00028-00009	Cultivo:62000	PASTOS PERMANENTES DE 5 O MAS AÑOS-SIN VARIEDAD	Secano	Actividad Agraria del recinto:2
	Recinto:14-054-045-00019-00001	Cultivo:62000	PASTOS PERMANENTES DE 5 O MAS AÑOS-SIN VARIEDAD	Secano	Actividad Agraria del recinto:2
86122	Recinto superficie forrajera que realiza la actividad de producción de pastoreo y no declara el o los códigos del Registro de Explotaciones Ganaderas de Andalucía, REGA.				
	Recinto:14-054-044-00027-00002	Cultivo:62000	PASTOS PERMANENTES DE 5 O MAS AÑOS-SIN VARIEDAD	Secano	
	Recinto:14-054-044-00027-00015	Cultivo:62000	PASTOS PERMANENTES DE 5 O MAS AÑOS-SIN VARIEDAD	Secano	
	Recinto:14-054-044-00028-00001	Cultivo:62000	PASTOS PERMANENTES DE 5 O MAS AÑOS-SIN VARIEDAD	Secano	
	Recinto:14-054-044-00028-00007	Cultivo:62000	PASTOS PERMANENTES DE 5 O MAS AÑOS-SIN VARIEDAD	Secano	
	Recinto:14-054-044-00028-00009	Cultivo:62000	PASTOS PERMANENTES DE 5 O MAS AÑOS-SIN VARIEDAD	Secano	
	Recinto:14-054-045-00019-00001	Cultivo:62000	PASTOS PERMANENTES DE 5 O MAS AÑOS-SIN VARIEDAD	Secano	
86124	Recinto de forrajera para Cálculo de Carga Ganadera que No pertenece a Explotación.				
	Recinto:14-054-044-00027-00002	Cultivo:62000	PASTOS PERMANENTES DE 5 O MAS AÑOS-SIN VARIEDAD	Secano	
	Recinto:14-054-044-00027-00015	Cultivo:62000	PASTOS PERMANENTES DE 5 O MAS AÑOS-SIN VARIEDAD	Secano	
	Recinto:14-054-044-00028-00001	Cultivo:62000	PASTOS PERMANENTES DE 5 O MAS AÑOS-SIN VARIEDAD	Secano	
	Recinto:14-054-044-00028-00007	Cultivo:62000	PASTOS PERMANENTES DE 5 O MAS AÑOS-SIN VARIEDAD	Secano	
	Recinto:14-054-044-00028-00009	Cultivo:62000	PASTOS PERMANENTES DE 5 O MAS AÑOS-SIN VARIEDAD	Secano	
	Recinto:14-054-045-00019-00001	Cultivo:62000	PASTOS PERMANENTES DE 5 O MAS AÑOS-SIN VARIEDAD	Secano	

**Datos considerados para el Cálculo de la Carga Ganadera del expediente**

Superficie determinada para Cálculo Carga Ganadera: 47,26 ha

Carga Ganadera del Expediente: 0,38 ugm/ha

<u>Explotación</u>	<u>Especie</u>	<u>Ugm Calculada para CG</u>
ES140690000589	OVINA	1,65
ES140690000589	PORCINO	0,50
ES140690001284	OVINA	15,21
ES140690001284	PORCINO	0,60

**Recintos Determinados para el Cálculo de Carga Ganadera**

<u>REE.</u>	<u>REFERENCIA SIGPAC</u>	<u>CULTIVO</u>	<u>DESCRIPCIÓN CULTIVO</u>	<u>S/R</u>	<u>SUP. RESUELTA (ha)</u>
-1105324	14-069-054-00007-00006	63000	PASTOS DE MENOS DE 5 AÑOS-SIN VARIEDAD	S	0,11
-1105323	14-069-054-00007-00005	62000	PASTOS PERMANENTES DE 5 O MAS AÑOS-SIN VARIEDAD	S	0,05
1700000007183888	14-069-042-00076-00001	62000	PASTOS PERMANENTES DE 5 O MAS AÑOS-SIN VARIEDAD	S	0,30
1700000007183889	14-069-042-00070-00003	62000	PASTOS PERMANENTES DE 5 O MAS AÑOS-SIN VARIEDAD	S	0,06

(1) Con incidencias que retienen pago o deniegan el expediente.  
 (2) Se calcula sobre superficie declarada admisible.  
 (3) Aplicación del artículo 16 bis del RD 147/2023.

Puede verificar la integridad de una copia de este documento mediante la lectura del código QR adjunto o mediante el acceso a la dirección <a href="https://ws050.juntadeandalucia.es/verificarFirma">https://ws050.juntadeandalucia.es/verificarFirma</a> indicando el código de VERIFICACIÓN					
FIRMADO POR	RAQUEL MARIA ESPIN CRESPO		FECHA		26/06/2024
VERIFICACIÓN	Pk2jmMQ72K8YCC9E9Q8LU85ENJJ6M		PÁGINA		731/8857



**Recintos Determinados para el Cálculo de Garga Ganadera**

REF.	REFERENCIA SIGPAC	CULTIVO	DESCRIPCIÓN CULTIVO	S/R	SUP. RESUELTA (ha)
170000007183890	14-069-042-00080-00005	62000	PASTOS PERMANENTES DE 5 O MAS AÑOS-SIN VARIEDAD	S	0,03
170000007183891	14-069-042-00076-00002	62000	PASTOS PERMANENTES DE 5 O MAS AÑOS-SIN VARIEDAD	S	1,74
170000007183892	14-069-042-00082-00002	62000	PASTOS PERMANENTES DE 5 O MAS AÑOS-SIN VARIEDAD	S	4,95
170000007183893	14-069-042-00098-00001	62000	PASTOS PERMANENTES DE 5 O MAS AÑOS-SIN VARIEDAD	S	1,35
170000007183908	14-069-042-00084-00001	62000	PASTOS PERMANENTES DE 5 O MAS AÑOS-SIN VARIEDAD	S	0,08
170000007183914	14-069-054-00005-00001	62000	PASTOS PERMANENTES DE 5 O MAS AÑOS-SIN VARIEDAD	S	0,12
170000007183915	14-069-042-00086-00001	62000	PASTOS PERMANENTES DE 5 O MAS AÑOS-SIN VARIEDAD	S	1,04
170000007183916	14-069-042-00085-00005	62000	PASTOS PERMANENTES DE 5 O MAS AÑOS-SIN VARIEDAD	S	12,11
170000007183917	14-069-042-00081-00002	62000	PASTOS PERMANENTES DE 5 O MAS AÑOS-SIN VARIEDAD	S	0,62
170000007183918	14-069-042-00084-00003	62000	PASTOS PERMANENTES DE 5 O MAS AÑOS-SIN VARIEDAD	S	0,23
170000007183919	14-069-042-00084-00002	62000	PASTOS PERMANENTES DE 5 O MAS AÑOS-SIN VARIEDAD	S	7,92
170000007183921	14-069-042-00099-00001	62000	PASTOS PERMANENTES DE 5 O MAS AÑOS-SIN VARIEDAD	S	2,72
170000007183922	14-069-042-00080-00002	62000	PASTOS PERMANENTES DE 5 O MAS AÑOS-SIN VARIEDAD	S	0,59
170000007183931	14-069-042-00085-00003	62000	PASTOS PERMANENTES DE 5 O MAS AÑOS-SIN VARIEDAD	S	0,09
170000007183933	14-069-054-00007-00001	62000	PASTOS PERMANENTES DE 5 O MAS AÑOS-SIN VARIEDAD	S	9,21
170000007183935	14-069-054-00006-00001	62000	PASTOS PERMANENTES DE 5 O MAS AÑOS-SIN VARIEDAD	S	3,77
170000007183936	14-069-054-00007-00004	62000	PASTOS PERMANENTES DE 5 O MAS AÑOS-SIN VARIEDAD	S	0,17

**Incidencias de carga ganadera**

**INCIDENCIA DESCRIPCIÓN**

452	Actividad agraria declarada en un recinto no compatible con el uso PA, PR o PS asignado en SIGPAC para ese recinto. Recinto:14-054-044-00027-00002 Cultivo:62000 PASTOS PERMANENTES DE 5 O MAS AÑOS-SIN VARIEDAD Secano USO ASIGNADO EN SIGPAC:PA Recinto:14-054-045-00019-00001 Cultivo:62000 PASTOS PERMANENTES DE 5 O MAS AÑOS-SIN VARIEDAD Secano USO ASIGNADO EN SIGPAC:PA Recinto:14-054-044-00028-00009 Cultivo:62000 PASTOS PERMANENTES DE 5 O MAS AÑOS-SIN VARIEDAD Secano USO ASIGNADO EN SIGPAC:PA Recinto:14-054-044-00028-00001 Cultivo:62000 PASTOS PERMANENTES DE 5 O MAS AÑOS-SIN VARIEDAD Secano USO ASIGNADO EN SIGPAC:PA Recinto:14-054-044-00027-00015 Cultivo:62000 PASTOS PERMANENTES DE 5 O MAS AÑOS-SIN VARIEDAD Secano USO ASIGNADO EN SIGPAC:PS Recinto:14-054-044-00028-00007 Cultivo:62000 PASTOS PERMANENTES DE 5 O MAS AÑOS-SIN VARIEDAD Secano USO ASIGNADO EN SIGPAC:PS
86122	Recinto superficie forrajera que realiza la actividad de producción de pastoreo y no declara el o los códigos del Registro de Explotaciones Ganaderas de Andalucía, REGA. Recinto:14-054-044-00027-00002 Cultivo:62000 PASTOS PERMANENTES DE 5 O MAS AÑOS-SIN VARIEDAD Secano Recinto:14-054-045-00019-00001 Cultivo:62000 PASTOS PERMANENTES DE 5 O MAS AÑOS-SIN VARIEDAD Secano Recinto:14-054-044-00028-00009 Cultivo:62000 PASTOS PERMANENTES DE 5 O MAS AÑOS-SIN VARIEDAD Secano Recinto:14-054-044-00028-00001 Cultivo:62000 PASTOS PERMANENTES DE 5 O MAS AÑOS-SIN VARIEDAD Secano Recinto:14-054-044-00027-00015 Cultivo:62000 PASTOS PERMANENTES DE 5 O MAS AÑOS-SIN VARIEDAD Secano Recinto:14-054-044-00028-00007 Cultivo:62000 PASTOS PERMANENTES DE 5 O MAS AÑOS-SIN VARIEDAD Secano
86124	Recinto de forrajera para Cálculo de Carga Ganadera que No pertenece a Explotación. Recinto:14-054-044-00027-00002 Cultivo:62000 PASTOS PERMANENTES DE 5 O MAS AÑOS-SIN VARIEDAD Secano Recinto:14-054-045-00019-00001 Cultivo:62000 PASTOS PERMANENTES DE 5 O MAS AÑOS-SIN VARIEDAD Secano Recinto:14-054-044-00028-00009 Cultivo:62000 PASTOS PERMANENTES DE 5 O MAS AÑOS-SIN VARIEDAD Secano Recinto:14-054-044-00028-00001 Cultivo:62000 PASTOS PERMANENTES DE 5 O MAS AÑOS-SIN VARIEDAD Secano Recinto:14-054-044-00027-00015 Cultivo:62000 PASTOS PERMANENTES DE 5 O MAS AÑOS-SIN VARIEDAD Secano Recinto:14-054-044-00028-00007 Cultivo:62000 PASTOS PERMANENTES DE 5 O MAS AÑOS-SIN VARIEDAD Secano
86128	Recinto de Forrajeras que no ha contabilizado para Carga Ganadera por no tener una explotación válida para el cálculo de la Carga Ganadera

(1) Con incidencias que retienen pago o deniegan el expediente.  
(2) Se calcula sobre superficie declarada admisible.  
(3) Aplicación del artículo 16 bis del RD 147/2023.

Puede verificar la integridad de una copia de este documento mediante la lectura del código QR adjunto o mediante el acceso a la dirección <https://ws050.juntadeandalucia.es/verificarFirma> indicando el código de VERIFICACIÓN

FIRMADO POR	RAQUEL MARIA ESPIN CRESPO	FECHA	26/06/2024
VERIFICACIÓN	Pk2jmMQ72K8YCCE9EQ8LU85ENJJ6M	PÁGINA	732/8857






	Recinto:14-054-044-00027-00002	Cultivo:62	PASTOS PERMANENTES DE 5 O MAS AÑOS-
	Recinto:14-054-045-00019-00001	Cultivo:62	PASTOS PERMANENTES DE 5 O MAS AÑOS-
	Recinto:14-054-044-00028-00009	Cultivo:62	PASTOS PERMANENTES DE 5 O MAS AÑOS-
	Recinto:14-054-044-00028-00001	Cultivo:62	PASTOS PERMANENTES DE 5 O MAS AÑOS-
	Recinto:14-054-044-00027-00015	Cultivo:62	PASTOS PERMANENTES DE 5 O MAS AÑOS-
	Recinto:14-054-044-00028-00007	Cultivo:62	PASTOS PERMANENTES DE 5 O MAS AÑOS-
86132	Recinto superficie forrajera que no realiza la actividad de producción de pastoreo.		
	Recinto:14-054-044-00027-00002	Cultivo:62000	PASTOS PERMANENTES DE 5 O MAS AÑOS-SIN VARIEDAD Secano
	Recinto:14-054-045-00019-00001	Cultivo:62000	PASTOS PERMANENTES DE 5 O MAS AÑOS-SIN VARIEDAD Secano
	Recinto:14-054-044-00028-00009	Cultivo:62000	PASTOS PERMANENTES DE 5 O MAS AÑOS-SIN VARIEDAD Secano
	Recinto:14-054-044-00028-00001	Cultivo:62000	PASTOS PERMANENTES DE 5 O MAS AÑOS-SIN VARIEDAD Secano
	Recinto:14-054-044-00027-00015	Cultivo:62000	PASTOS PERMANENTES DE 5 O MAS AÑOS-SIN VARIEDAD Secano
	Recinto:14-054-044-00028-00007	Cultivo:62000	PASTOS PERMANENTES DE 5 O MAS AÑOS-SIN VARIEDAD Secano

(1) Con incidencias que retienen pago o deniegan el expediente.  
(2) Se calcula sobre superficie declarada admisible.  
(3) Aplicación del artículo 16 bis del RD 147/2023.

Puede verificar la integridad de una copia de este documento mediante la lectura del código QR adjunto o mediante el acceso a la dirección <https://ws050.juntadeandalucia.es/verificarFirma> indicando el código de VERIFICACIÓN

FIRMADO POR	RAQUEL MARIA ESPIN CRESPO	FECHA	26/06/2024
VERIFICACIÓN	Pk2jmMQ72K8YCCE9EQ8LU85ENJJ6M	PÁGINA	733/8857



**APELLIDOS Y NOMBRE / RAZÓN SOCIAL**

CACHINERO LUNA JUAN JOSÉ

**NIF**

\*\*\*9242\*

**EXPEDIENTE**

1138358

**RESOLUCIÓN**

CONCESIÓN DE LA AYUDA

**DATOS DE MANTENIMIENTO UNIDADES****GRUPO DE PAGO**

ZONAS DE LIMITACIONES NATURALES

**Sup. Dec.  
Admisible**

195,93

**Sup.  
Resuelta**

195,93

**Sobredecl.**

0,00

**% Sobredecl.**

0,00

**RESUMEN DE PAGOS**

	<b>IMPORTE ( Euros )</b>			
	<b>RESUELTO</b>	<b>FEADER</b>	<b>MAPA</b>	<b>CAPADR</b>
Pago realizado	1.081,20	919,02	106,06	56,12
A pagar	106,80	90,78	10,48	5,54
<b>TOTAL</b>	<b>1.188,00</b>	<b>1.009,80</b>	<b>116,54</b>	<b>61,66</b>

**APLICACIÓN DE REDUCCIONES Y PENALIZACIONES (%)**

<b>Criterios de subvencionabilidad (1)</b>	<b>Presentación tardía</b>	<b>Omisión declaración</b>	<b>Condicionabilidad</b>
0,00	0,00	0,00	0,00

**IMPORTE ( Euros )**

Calculado(2)	Reducción	Penalización	Reducción Penalización (3)	Penalización adicional	Resuelto	FEADER	MAPA	CAPADR
1.188,00 €	0,00 €	0,00 €	0,00 €	0,00 €	1.188,00 €	1.009,80 €	116,54 €	61,66 €
<b>Importe Unitario:</b>	<b>54,00 €</b>	<b>Nuevo Importe Unitario:</b>	<b>6,06 €</b>					

(1) Con incidencias que retienen pago o deniegan el expediente.

(2) Se calcula sobre superficie declarada admisible.

(3) Aplicación del artículo 16 bis del RD 147/2023.

Puede verificar la integridad de una copia de este documento mediante la lectura del código QR adjunto o mediante el acceso a la dirección <https://ws050.juntadeandalucia.es/verificarFirma> indicando el código de VERIFICACIÓN

FIRMADO POR	RAQUEL MARIA ESPIN CRESPO	FECHA	26/06/2024
VERIFICACIÓN	Pk2jmMQ72K8YCCE9EQ8LU85ENJJ6M	PÁGINA	734/8857





**RECINTOS PROPUESTOS**

REF.	REFERENCIA SIGPAC	CULTIVO	S/R	USO SIGPAC	Sup. Dec. admisible	Sup. Campo	Sup. Determ.	Sup. Resuelta
-1250175	14-069-046-00024-0024	PASTOS PERMANENTES DE 5 O MAS AÑOS	S		0,36		0,36	0,36
-1250174	14-069-046-00024-0023	OLIVAR	S		0,73		0,73	0,73
170000006533666	14-069-035-00055-0001	PASTOS PERMANENTES DE 5 O MAS AÑOS	S		45,89		45,89	45,89
170000006533667	14-069-038-00031-0013	PASTOS PERMANENTES DE 5 O MAS AÑOS	S		0,04		0,04	0,04
170000006533669	14-069-038-00029-0001	PASTOS PERMANENTES DE 5 O MAS AÑOS	S		15,05		15,05	15,05
170000006533670	14-069-046-00024-0001	OLIVAR	S		0,25		0,25	0,25
170000006533671	14-069-038-00030-0001	PASTOS PERMANENTES DE 5 O MAS AÑOS	S		0,51		0,51	0,51
170000006533672	14-069-046-00011-0014	PASTOS PERMANENTES DE 5 O MAS AÑOS	S		0,35		0,35	0,35
170000006533673	14-069-046-00011-0012	PASTOS PERMANENTES DE 5 O MAS AÑOS	S		0,26		0,26	0,26
170000006533674	14-069-046-00011-0013	PASTOS PERMANENTES DE 5 O MAS AÑOS	S		0,44		0,44	0,44
170000006533675	14-069-046-00024-0012	OLIVAR	S		0,07		0,07	0,07
170000006533676	14-069-045-00001-0001	PASTOS PERMANENTES DE 5 O MAS AÑOS	S		14,14		14,14	14,14
170000006533677	14-069-040-00009-0005	PASTOS PERMANENTES DE 5 O MAS AÑOS	S		0,53		0,53	0,53
170000006533678	14-069-040-00009-0006	PASTOS PERMANENTES DE 5 O MAS AÑOS	S		3,89		3,89	3,89
170000006533679	14-069-046-00024-0004	OLIVAR	S		1,40		1,40	1,40
170000006533680	14-069-040-00009-0001	PASTOS PERMANENTES DE 5 O MAS AÑOS	S		26,01		26,01	26,01
170000006533681	14-069-038-00031-0002	PASTOS PERMANENTES DE 5 O MAS AÑOS	S		16,52		16,52	16,52
170000006533682	14-069-046-00024-0003	OLIVAR	S		2,32		2,32	2,32
170000006533683	14-069-037-00024-0037	PASTOS PERMANENTES DE 5 O MAS AÑOS	S		0,06		0,06	0,06
170000006533684	14-069-037-00024-0033	PASTOS PERMANENTES DE 5 O MAS AÑOS	S		0,11		0,11	0,11
170000006533685	14-069-037-00024-0007	PASTOS PERMANENTES DE 5 O MAS AÑOS	S		3,15		3,15	3,15
170000006533686	14-069-037-00024-0006	PASTOS PERMANENTES DE 5 O MAS AÑOS	S		20,95		20,95	20,95
170000006533687	14-069-038-00031-0006	PASTOS PERMANENTES DE 5 O MAS AÑOS	S		0,06		0,06	0,06
170000006533688	14-069-038-00031-0001	OLIVAR	S		2,71		2,71	2,71
170000006533689	14-069-038-00029-0002	OLIVAR	S		1,94		1,94	1,94
170000006533690	14-069-037-00024-0018	OLIVAR	S		0,07		0,07	0,07
170000006533691	14-069-035-00056-0001	PASTOS PERMANENTES DE 5 O MAS AÑOS	S		2,37		2,37	2,37
170000006533692	14-069-037-00024-0035	PASTOS PERMANENTES DE 5 O MAS AÑOS	S		3,53		3,53	3,53
170000006533693	14-069-046-00011-0011	PASTOS PERMANENTES DE 5 O MAS AÑOS	S		0,02		0,02	0,02
170000006533694	14-069-046-00011-0010	PASTOS PERMANENTES DE 5 O MAS AÑOS	S		0,00		0,00	0,00
170000006533695	14-069-037-00024-0038	PASTOS PERMANENTES DE 5 O MAS AÑOS	S		0,10		0,10	0,10
170000006533696	14-069-037-00024-0010	PASTOS PERMANENTES DE 5 O MAS AÑOS	S		0,20		0,20	0,20
170000006533697	14-069-041-00010-0001	OLIVAR	S		1,22		1,22	1,22
170000006533698	14-069-038-00031-0012	PASTOS PERMANENTES DE 5 O MAS AÑOS	S		0,04		0,04	0,04
170000006533699	14-069-046-00016-0001	PASTOS PERMANENTES DE 5 O MAS AÑOS	S		6,29		6,29	6,29
170000006533700	14-069-046-00024-0021	OLIVAR	S		1,48		1,48	1,48
170000006533701	14-069-046-00024-0005	PASTOS PERMANENTES DE 5 O MAS AÑOS	S		0,06		0,06	0,06
170000006533702	14-069-046-00031-0005	OLIVAR	S		0,04		0,04	0,04
170000006533703	14-069-046-00024-0006	PASTOS PERMANENTES DE 5 O MAS AÑOS	S		2,32		2,32	2,32
170000006533704	14-069-046-00031-0004	OLIVAR	S		0,34		0,34	0,34
170000006533705	14-069-046-00024-0009	PASTOS PERMANENTES DE 5 O MAS AÑOS	S		1,41		1,41	1,41
170000006533706	14-069-046-00024-0015	PASTOS PERMANENTES DE 5 O MAS AÑOS	S		1,09		1,09	1,09
170000006533707	14-069-046-00024-0020	PASTOS PERMANENTES DE 5 O MAS AÑOS	S		0,34		0,34	0,34
170000006533708	14-069-046-00024-0022	PASTOS PERMANENTES DE 5 O MAS AÑOS	S		0,02		0,02	0,02
170000006533709	14-069-046-00024-0011	MEMBRILLO	S		0,38		0,38	0,38
170000006533710	14-069-037-00024-0003	PASTOS PERMANENTES DE 5 O MAS AÑOS	S		0,05		0,05	0,05
170000006533711	14-069-046-00024-0019	OLIVAR	S		0,04		0,04	0,04
170000006533712	14-069-046-00011-0016	PASTOS PERMANENTES DE 5 O MAS AÑOS	S		1,94		1,94	1,94
170000006533713	14-069-046-00024-0016	OLIVAR	S		0,80		0,80	0,80
170000006533714	14-069-046-00024-0013	OLIVAR	S		0,09		0,09	0,09
170000006533715	14-069-046-00011-0001	PASTOS PERMANENTES DE 5 O MAS AÑOS	S		4,49		4,49	4,49
170000006533716	14-069-046-00024-0018	OLIVAR	S		0,19		0,19	0,19

(1) Con incidencias que retienen pago o deniegan el expediente.  
 (2) Se calcula sobre superficie declarada admisible.  
 (3) Aplicación del artículo 16 bis del RD 147/2023.

Puede verificar la integridad de una copia de este documento mediante la lectura del código QR adjunto o mediante el acceso a la dirección <a href="https://ws050.juntadeandalucia.es/verificarFirma">https://ws050.juntadeandalucia.es/verificarFirma</a> indicando el código de VERIFICACIÓN					
FIRMADO POR	RAQUEL MARIA ESPIN CRESPO		FECHA		26/06/2024
VERIFICACIÓN	Pk2jmMQ72K8YCCE9EQ8LU85ENJJ6M		PÁGINA		735/8857

**RECINTOS PROPUESTOS**

REF.	REFERENCIA SIGPAC	CULTIVO	S/R	USO SIGPAC	Sup. Dec. admisible	Sup. Campo	Sup. Determ.	Sup. Resuelta
170000006533717	14-069-037-00024-0004	OLIVAR	S		5,68		5,68	5,68
170000006533718	14-069-037-00024-0011	OLIVAR	S		0,35		0,35	0,35
170000006533719	14-069-046-00031-0001	OLIVAR	S		2,92		2,92	2,92
170000006533720	14-069-037-00024-0012	OLIVAR	S		0,05		0,05	0,05
170000006533721	14-069-037-00024-0017	OLIVAR	S		0,27		0,27	0,27

**Datos considerados para el Cálculo de la Carga Ganadera del expediente**

Superficie determinada para Cálculo Carga Ganadera: 172,59 ha

Carga Ganadera del Expediente: 0,40 ugm/ha

Explotación	Especie	Ugm Calculada para CG
ES140690000363	BOVINA	23,32
ES140690000363	PORCINO	3,14
ES140690000364	BOVINA	14,09
ES140690000365	CAPRINA	2,66
ES140690000365	OVINA	23,49
ES140690000365	PORCINO	2,94

**Recintos Determinados para el Cálculo de Carga Ganadera**

REF.	REFERENCIA SIGPAC	CULTIVO	DESCRIPCIÓN CULTIVO	S/R	SUP. RESUELTA (ha)
-1250175	14-069-046-00024-00024	62000	PASTOS PERMANENTES DE 5 O MAS AÑOS-SIN VARIEDAD	S	0,36
170000006533666	14-069-035-00055-00001	62000	PASTOS PERMANENTES DE 5 O MAS AÑOS-SIN VARIEDAD	S	45,89
170000006533667	14-069-038-00031-00013	62000	PASTOS PERMANENTES DE 5 O MAS AÑOS-SIN VARIEDAD	S	0,04
170000006533669	14-069-038-00029-00001	62000	PASTOS PERMANENTES DE 5 O MAS AÑOS-SIN VARIEDAD	S	15,05
170000006533671	14-069-038-00030-00001	62000	PASTOS PERMANENTES DE 5 O MAS AÑOS-SIN VARIEDAD	S	0,51
170000006533672	14-069-046-00011-00014	62000	PASTOS PERMANENTES DE 5 O MAS AÑOS-SIN VARIEDAD	S	0,35
170000006533673	14-069-046-00011-00012	62000	PASTOS PERMANENTES DE 5 O MAS AÑOS-SIN VARIEDAD	S	0,26
170000006533674	14-069-046-00011-00013	62000	PASTOS PERMANENTES DE 5 O MAS AÑOS-SIN VARIEDAD	S	0,44
170000006533676	14-069-045-00001-00001	62000	PASTOS PERMANENTES DE 5 O MAS AÑOS-SIN VARIEDAD	S	14,14
170000006533677	14-069-040-00009-00005	62000	PASTOS PERMANENTES DE 5 O MAS AÑOS-SIN VARIEDAD	S	0,53
170000006533678	14-069-040-00009-00006	62000	PASTOS PERMANENTES DE 5 O MAS AÑOS-SIN VARIEDAD	S	3,89
170000006533680	14-069-040-00009-00001	62000	PASTOS PERMANENTES DE 5 O MAS AÑOS-SIN VARIEDAD	S	26,01
170000006533681	14-069-038-00031-00002	62000	PASTOS PERMANENTES DE 5 O MAS AÑOS-SIN VARIEDAD	S	16,52
170000006533683	14-069-037-00024-00037	62000	PASTOS PERMANENTES DE 5 O MAS AÑOS-SIN VARIEDAD	S	0,06
170000006533684	14-069-037-00024-00033	62000	PASTOS PERMANENTES DE 5 O MAS AÑOS-SIN VARIEDAD	S	0,11
170000006533685	14-069-037-00024-00007	62000	PASTOS PERMANENTES DE 5 O MAS AÑOS-SIN VARIEDAD	S	3,15
170000006533686	14-069-037-00024-00006	62000	PASTOS PERMANENTES DE 5 O MAS AÑOS-SIN VARIEDAD	S	20,95
170000006533687	14-069-038-00031-00006	62000	PASTOS PERMANENTES DE 5 O MAS AÑOS-SIN VARIEDAD	S	0,06
170000006533691	14-069-035-00056-00001	62000	PASTOS PERMANENTES DE 5 O MAS AÑOS-SIN VARIEDAD	S	2,37
170000006533692	14-069-037-00024-00035	62000	PASTOS PERMANENTES DE 5 O MAS AÑOS-SIN VARIEDAD	S	3,53

(1) Con incidencias que retienen pago o deniegan el expediente.  
(2) Se calcula sobre superficie declarada admisible.  
(3) Aplicación del artículo 16 bis del RD 147/2023.

Puede verificar la integridad de una copia de este documento mediante la lectura del código QR adjunto o mediante el acceso a la dirección <https://ws050.juntadeandalucia.es/verificarFirma> indicando el código de VERIFICACIÓN

FIRMADO POR	RAQUEL MARIA ESPIN CRESPO	FECHA	26/06/2024
VERIFICACIÓN	Pk2jmMQ72K8YCCE9EQ8LU85ENJJ6M	PÁGINA	736/8857





**Recintos Determinados para el Cálculo de Garga Ganadera**

REF.	REFERENCIA SIGPAC	CULTIVO	DESCRIPCIÓN CULTIVO	S/R	SUP. RESUELTA (ha)
1700000006533693	14-069-046-00011-00011	62000	PASTOS PERMANENTES DE 5 O MAS AÑOS-SIN VARIEDAD	S	0,02
1700000006533694	14-069-046-00011-00010	62000	PASTOS PERMANENTES DE 5 O MAS AÑOS-SIN VARIEDAD	S	0,00
1700000006533695	14-069-037-00024-00038	62000	PASTOS PERMANENTES DE 5 O MAS AÑOS-SIN VARIEDAD	S	0,10
1700000006533696	14-069-037-00024-00010	62000	PASTOS PERMANENTES DE 5 O MAS AÑOS-SIN VARIEDAD	S	0,20
1700000006533698	14-069-038-00031-00012	62000	PASTOS PERMANENTES DE 5 O MAS AÑOS-SIN VARIEDAD	S	0,04
1700000006533699	14-069-046-00016-00001	62000	PASTOS PERMANENTES DE 5 O MAS AÑOS-SIN VARIEDAD	S	6,29
1700000006533701	14-069-046-00024-00005	62000	PASTOS PERMANENTES DE 5 O MAS AÑOS-SIN VARIEDAD	S	0,06
1700000006533703	14-069-046-00024-00006	62000	PASTOS PERMANENTES DE 5 O MAS AÑOS-SIN VARIEDAD	S	2,32
1700000006533705	14-069-046-00024-00009	62000	PASTOS PERMANENTES DE 5 O MAS AÑOS-SIN VARIEDAD	S	1,41
1700000006533706	14-069-046-00024-00015	62000	PASTOS PERMANENTES DE 5 O MAS AÑOS-SIN VARIEDAD	S	1,09
1700000006533707	14-069-046-00024-00020	62000	PASTOS PERMANENTES DE 5 O MAS AÑOS-SIN VARIEDAD	S	0,34
1700000006533708	14-069-046-00024-00022	62000	PASTOS PERMANENTES DE 5 O MAS AÑOS-SIN VARIEDAD	S	0,02
1700000006533710	14-069-037-00024-00003	62000	PASTOS PERMANENTES DE 5 O MAS AÑOS-SIN VARIEDAD	S	0,05
1700000006533712	14-069-046-00011-00016	62000	PASTOS PERMANENTES DE 5 O MAS AÑOS-SIN VARIEDAD	S	1,94
1700000006533715	14-069-046-00011-00001	62000	PASTOS PERMANENTES DE 5 O MAS AÑOS-SIN VARIEDAD	S	4,49

(1) Con incidencias que retienen pago o deniegan el expediente.  
(2) Se calcula sobre superficie declarada admisible.  
(3) Aplicación del artículo 16 bis del RD 147/2023.

Puede verificar la integridad de una copia de este documento mediante la lectura del código QR adjunto o mediante el acceso a la dirección <https://ws050.juntadeandalucia.es/verificarFirma> indicando el código de VERIFICACIÓN

FIRMADO POR	RAQUEL MARIA ESPIN CRESPO	FECHA	26/06/2024
VERIFICACIÓN	Pk2jmMQ72K8YCCE9EQ8LU85ENJJ6M	PÁGINA	737/8857





**APELLIDOS Y NOMBRE / RAZÓN SOCIAL**

CACHINERO LUNA ROSA MARIA

**NIF**

\*\*\*\*3898\*

**EXPEDIENTE**

1184750

**RESOLUCIÓN**

CONCESIÓN DE LA AYUDA

**DATOS DE MANTENIMIENTO UNIDADES**

**GRUPO DE PAGO**

ZONAS DE LIMITACIONES NATURALES

**Sup. Dec. Admisible**  
17,79

**Sup. Resuelta**  
17,79

**Sobredecl.**  
0,00

**% Sobredecl.**  
0,00

**RESUMEN DE PAGOS**

	<b>IMPORTE ( Euros )</b>			
	<b>RESUELTO</b>	<b>FEADER</b>	<b>MAPA</b>	<b>CAPADR</b>
Pago realizado	849,62	722,18	83,35	44,09
A pagar	80,27	68,23	7,87	4,17
<b>TOTAL</b>	<b>929,89</b>	<b>790,41</b>	<b>91,22</b>	<b>48,26</b>

**APLICACIÓN DE REDUCCIONES Y PENALIZACIONES (%)**

<b>Criterios de subvencionabilidad (1)</b>	<b>Presentación tardía</b>	<b>Omisión declaración</b>	<b>Condicionalidad</b>
0,00	0,00	0,00	0,00

**IMPORTE ( Euros )**

Calculado(2)	Reducción	Penalización	Reducción Penalización (3)	Penalización adicional	Resuelto	FEADER	MAPA	CAPADR
929,89 €	0,00 €	0,00 €	0,00 €	0,00 €	929,89 €	790,41 €	91,22 €	48,26 €
Importe Unitario:	54,00 €	Nuevo Importe Unitario:	52,27 €					

**RECINTOS PROPUESTOS**

REF.	REFERENCIA SIGPAC	CULTIVO	S/R	USO SIGPAC	Sup. Dec. admisible	Sup. Campo	Sup. Determ.	Sup. Resuelta
-429987	14-069-067-00030-0004	PASTOS DE MENOS DE 5 AÑOS	S		0,11		0,11	0,11
170000006024411	14-069-067-00030-0003	PASTOS PERMANENTES DE 5 O MAS AÑOS	S		17,75		17,75	17,68

**INCIDENCIAS**

**INCIDENCIA DESCRIPCIÓN**

4272 Verifica que las líneas de declaración de las Solicitudes Únicas no tienen solapes con la capa de Retroactividad Gráfica (ambas de la misma campaña) a nivel de expediente/línea de declaración gráfica de la solicitud.  
Recinto:14-069-067-00030-00003 Cultivo: - Agregado de la referencia del recinto.:0 Zona de la referencia del recinto.:0 Superficie solapada.:0,07 Id. Incid.:95149506

**Datos considerados para el Cálculo de la Carga Ganadera del expediente**

Superficie determinada para Cálculo Carga Ganadera: 17,79 ha  
Carga Ganadera del Expediente: 0,84 ugm/ha

Explotación	Especie	Ugm Calculada para CG
ES140690000814	CAPRINA	1,70
ES140690000814	OVINA	9,85
ES140690000814	PORCINO	3,36

**Recintos Determinados para el Cálculo de Garga Ganadera**

REF.	REFERENCIA SIGPAC	CULTIVO	DESCRIPCIÓN CULTIVO	S/R	SUP. RESUELTA (ha)
-429987	14-069-067-00030-00004	63000	PASTOS DE MENOS DE 5 AÑOS-SIN VARIEDAD	S	0,11
170000006024411	14-069-067-00030-00003	62000	PASTOS PERMANENTES DE 5 O MAS AÑOS-SIN VARIEDAD	S	17,68

(1) Con incidencias que retienen pago o deniegan el expediente.  
(2) Se calcula sobre superficie declarada admisible.  
(3) Aplicación del artículo 16 bis del RD 147/2023.

Puede verificar la integridad de una copia de este documento mediante la lectura del código QR adjunto o mediante el acceso a la dirección <a href="https://ws050.juntadeandalucia.es/verificarFirma">https://ws050.juntadeandalucia.es/verificarFirma</a> indicando el código de VERIFICACIÓN					
FIRMADO POR	RAQUEL MARIA ESPIN CRESPO		FECHA		26/06/2024
VERIFICACIÓN	Pk2jmMQ72K8YCCE9EQ8LU85ENJJ6M		PÁGINA		738/8857





**APELLIDOS Y NOMBRE / RAZÓN SOCIAL**

CACHINERO MARTÍNEZ JOSÉ ANTONIO

**NIF**

\*\*\*\*2656\*

**EXPEDIENTE**

1168168

**RESOLUCIÓN**

CONCESIÓN DE LA AYUDA

**DATOS DE MANTENIMIENTO UNIDADES**

**GRUPO DE PAGO**

ZONAS DE LIMITACIONES NATURALES

**Sup. Dec. Admisible**

54,98

**Sup. Resuelta**

54,98

**Sobredecl.**

0,00

**% Sobredecl.**

0,00

**RESUMEN DE PAGOS**

	<b><u>IMPORTE ( Euros )</u></b>			
	<b><u>RESUELTO</u></b>	<b><u>FEADER</u></b>	<b><u>MAPA</u></b>	<b><u>CAPADR</u></b>
Pago realizado	1.081,20	919,02	106,06	56,12
A pagar	106,80	90,78	10,48	5,54
<b>TOTAL</b>	<b>1.188,00</b>	<b>1.009,80</b>	<b>116,54</b>	<b>61,66</b>

**APLICACIÓN DE REDUCCIONES Y PENALIZACIONES (%)**

<b><u>Criterios de subvencionabilidad (1)</u></b>	<b><u>Presentación tardía</u></b>	<b><u>Omisión declaración</u></b>	<b><u>Condicionabilidad</u></b>
0,00	0,00	0,00	0,00

**IMPORTE ( Euros )**

<b><u>Calculado(2)</u></b>	<b><u>Reducción</u></b>	<b><u>Penalización</u></b>	<b><u>Reducción Penalización (3)</u></b>	<b><u>Penalización adicional</u></b>	<b><u>Resuelto</u></b>	<b><u>FEADER</u></b>	<b><u>MAPA</u></b>	<b><u>CAPADR</u></b>
1.188,00 €	0,00 €	0,00 €	0,00 €	0,00 €	1.188,00 €	1.009,80 €	116,54 €	61,66 €
<b>Importe Unitario:</b>	<b>54,00 €</b>	<b>Nuevo Importe Unitario:</b>	<b>21,61 €</b>					

(1) Con incidencias que retienen pago o deniegan el expediente.  
 (2) Se calcula sobre superficie declarada admisible.  
 (3) Aplicación del artículo 16 bis del RD 147/2023.

Puede verificar la integridad de una copia de este documento mediante la lectura del código QR adjunto o mediante el acceso a la dirección <a href="https://ws050.juntadeandalucia.es/verificarFirma">https://ws050.juntadeandalucia.es/verificarFirma</a> indicando el código de VERIFICACIÓN					
FIRMADO POR	RAQUEL MARIA ESPIN CRESPO		FECHA		26/06/2024
VERIFICACIÓN	Pk2jmMQ72K8YCCE9EQ8LU85ENJJJ6M		PÁGINA		739/8857



**RECINTOS PROPUESTOS**

REF.	REFERENCIA SIGPAC	CULTIVO	S/R	USO SIGPAC	Sup. Dec. admisible	Sup. Campo	Sup. Determ.	Sup. Resuelta
-732311	14-069-042-00105-0001	OLIVAR	S		5,71		5,71	5,71
-450564	14-054-044-00014-0002	OLIVAR	S		3,23		3,23	3,23
-450557	14-054-043-00151-0001	OLIVAR	S		0,89		0,89	0,89
1700000006532154	14-069-054-00023-0001	PASTOS PERMANENTES DE 5 O MAS AÑOS	S		3,84		3,84	3,84
1700000006532156	14-069-052-00059-0001	OLIVAR	S		1,45		1,45	1,45
1700000006532157	14-069-053-00015-0005	PASTOS PERMANENTES DE 5 O MAS AÑOS	S		7,48		7,48	7,48
1700000006532158	14-069-053-00016-0001	PASTOS PERMANENTES DE 5 O MAS AÑOS	S		8,85		8,85	8,85
1700000006532159	14-069-053-00016-0007	PASTOS PERMANENTES DE 5 O MAS AÑOS	S		0,72		0,72	0,72
1700000006532160	14-069-047-00044-0002	PASTOS PERMANENTES DE 5 O MAS AÑOS	S		0,11		0,11	0,11
1700000006532161	14-069-053-00015-0004	PASTOS PERMANENTES DE 5 O MAS AÑOS	S		3,44		3,44	3,44
1700000006532162	14-069-053-00016-0009	PASTOS PERMANENTES DE 5 O MAS AÑOS	S		0,09		0,09	0,09
1700000006532163	14-069-078-00008-0001	PASTOS PERMANENTES DE 5 O MAS AÑOS	S		3,00		3,00	3,00
1700000006532164	14-069-078-00008-0004	PASTOS PERMANENTES DE 5 O MAS AÑOS	S		0,04		0,04	0,04
1700000006532165	14-069-047-00048-0002	PASTOS PERMANENTES DE 5 O MAS AÑOS	S		5,60		5,60	5,60
1700000006532166	14-069-047-00047-0001	PASTOS PERMANENTES DE 5 O MAS AÑOS	S		1,00		1,00	1,00
1700000006532167	14-069-047-00046-0001	PASTOS PERMANENTES DE 5 O MAS AÑOS	S		0,67		0,67	0,67
1700000006532168	14-069-047-00043-0002	PASTOS PERMANENTES DE 5 O MAS AÑOS	S		2,58		2,58	2,58
1700000006532169	14-069-078-00008-0002	OTROS FRUTALES	S		0,07		0,07	0,07
1700000007174129	14-069-053-00015-0001	OLIVAR	S		0,06		0,06	0,06
1700000007174130	14-069-053-00016-0002	OLIVAR	S		1,13		1,13	1,13
1700000007174131	14-069-053-00016-0003	OLIVAR	S		0,72		0,72	0,72
1700000007174132	14-069-053-00015-0010	OLIVAR	S		0,71		0,71	0,71
1700000007174133	14-069-053-00015-0009	OLIVAR	S		0,71		0,71	0,71
1700000007174134	14-069-053-00015-0008	OLIVAR	S		1,04		1,04	1,04
1700000007174135	14-069-053-00015-0007	OLIVAR	S		0,26		0,26	0,26
1700000007174136	14-069-053-00015-0001	OLIVAR	S		0,82		0,82	0,82
1700000007174137	14-069-053-00015-0001	OLIVAR	S		0,76		0,76	0,76

**INCIDENCIAS**

**INCIDENCIA DESCRIPCIÓN**

- 452 Actividad agraria declarada en un recinto no compatible con el uso PA, PR o PS asignado en SIGPAC para ese recinto.  
Recinto:14-069-052-00059-00005 Cultivo:62000 PASTOS PERMANENTES DE 5 O MAS AÑOS-SIN VARIEDAD Secano USO ASIGNADO EN SIGPAC:PA
- 86121 Recinto superficie forrajera que no realiza la actividad de producción de pastoreo.  
Recinto:14-069-052-00059-00005 Cultivo:62000 PASTOS PERMANENTES DE 5 O MAS AÑOS-SIN VARIEDAD Secano Actividad Agraria del recinto:2
- 86122 Recinto superficie forrajera que realiza la actividad de producción de pastoreo y no declara el o los códigos del Registro de Explotaciones Ganaderas de Andalucía, REGA.  
Recinto:14-069-052-00059-00005 Cultivo:62000 PASTOS PERMANENTES DE 5 O MAS AÑOS-SIN VARIEDAD Secano
- 86124 Recinto de forrajera para Cálculo de Carga Ganadera que No pertenece a Explotación.  
Recinto:14-069-052-00059-00005 Cultivo:62000 PASTOS PERMANENTES DE 5 O MAS AÑOS-SIN VARIEDAD Secano

**Datos considerados para el Cálculo de la Carga Ganadera del expediente**

Superficie determinada para Cálculo Carga Ganadera: 37,42 ha  
Carga Ganadera del Expediente: 0,73 ugm/ha

Explotación	Especie	Ugm Calculada para CG
ES140690000242	BOVINA	6,68
ES140690000242	CAPRINA	0,50
ES140690000242	OVINA	9,93
ES140690000242	PORCINO	1,80
ES140690001262	OVINA	3,00

(1) Con incidencias que retienen pago o deniegan el expediente.  
(2) Se calcula sobre superficie declarada admisible.  
(3) Aplicación del artículo 16 bis del RD 147/2023.

Puede verificar la integridad de una copia de este documento mediante la lectura del código QR adjunto o mediante el acceso a la dirección <a href="https://ws050.juntadeandalucia.es/verificarFirma">https://ws050.juntadeandalucia.es/verificarFirma</a> indicando el código de VERIFICACIÓN					
FIRMADO POR	RAQUEL MARIA ESPIN CRESPO		FECHA		26/06/2024
VERIFICACIÓN	Pk2jmMQ72K8YCCE9EQ8LU85ENJJ6M		PÁGINA		740/8857

**Datos considerados para el Cálculo de la Carga Ganadera del expediente**

Explotación	Especie	Ugm Calculada para CG
ES140690001515	CAPRINA	0,87
ES140690001515	OVINA	4,39

**Recintos Determinados para el Cálculo de Garga Ganadera**

REF.	REFERENCIA SIGPAC	CULTIVO	DESCRIPCIÓN CULTIVO	S/R	SUP. RESUELTA (ha)
1700000006532154	14-069-054-00023-00001	62000	PASTOS PERMANENTES DE 5 O MAS AÑOS-SIN VARIEDAD	S	3,84
1700000006532157	14-069-053-00015-00005	62000	PASTOS PERMANENTES DE 5 O MAS AÑOS-SIN VARIEDAD	S	7,48
1700000006532158	14-069-053-00016-00001	62000	PASTOS PERMANENTES DE 5 O MAS AÑOS-SIN VARIEDAD	S	8,85
1700000006532159	14-069-053-00016-00007	62000	PASTOS PERMANENTES DE 5 O MAS AÑOS-SIN VARIEDAD	S	0,72
1700000006532160	14-069-047-00044-00002	62000	PASTOS PERMANENTES DE 5 O MAS AÑOS-SIN VARIEDAD	S	0,11
1700000006532161	14-069-053-00015-00004	62000	PASTOS PERMANENTES DE 5 O MAS AÑOS-SIN VARIEDAD	S	3,44
1700000006532162	14-069-053-00016-00009	62000	PASTOS PERMANENTES DE 5 O MAS AÑOS-SIN VARIEDAD	S	0,09
1700000006532163	14-069-078-00008-00001	62000	PASTOS PERMANENTES DE 5 O MAS AÑOS-SIN VARIEDAD	S	3,00
1700000006532164	14-069-078-00008-00004	62000	PASTOS PERMANENTES DE 5 O MAS AÑOS-SIN VARIEDAD	S	0,04
1700000006532165	14-069-047-00048-00002	62000	PASTOS PERMANENTES DE 5 O MAS AÑOS-SIN VARIEDAD	S	5,60
1700000006532166	14-069-047-00047-00001	62000	PASTOS PERMANENTES DE 5 O MAS AÑOS-SIN VARIEDAD	S	1,00
1700000006532167	14-069-047-00046-00001	62000	PASTOS PERMANENTES DE 5 O MAS AÑOS-SIN VARIEDAD	S	0,67
1700000006532168	14-069-047-00043-00002	62000	PASTOS PERMANENTES DE 5 O MAS AÑOS-SIN VARIEDAD	S	2,58

**Incidencias de carga ganadera****INCIDENCIA DESCRIPCIÓN**

- 452 Actividad agraria declarada en un recinto no compatible con el uso PA, PR o PS asignado en SIGPAC para ese recinto.  
Recinto:14-069-052-00059-00005 Cultivo:62000 PASTOS PERMANENTES DE 5 O MAS AÑOS-SIN VARIEDAD Secano USO ASIGNADO EN SIGPAC:PA
- 86122 Recinto superficie forrajera que realiza la actividad de producción de pastoreo y no declara el o los códigos del Registro de Explotaciones Ganaderas de Andalucía, REGA.  
Recinto:14-069-052-00059-00005 Cultivo:62000 PASTOS PERMANENTES DE 5 O MAS AÑOS-SIN VARIEDAD Secano
- 86124 Recinto de forrajera para Cálculo de Carga Ganadera que No pertenece a Explotación.  
Recinto:14-069-052-00059-00005 Cultivo:62000 PASTOS PERMANENTES DE 5 O MAS AÑOS-SIN VARIEDAD Secano
- 86128 Recinto de Forrajeras que no ha contabilizado para Carga Ganadera por no tener una explotación válida para el cálculo de la Carga Ganadera  
Recinto:14-069-052-00059-00005 Cultivo:62 PASTOS PERMANENTES DE 5 O MAS AÑOS-
- 86132 Recinto superficie forrajera que no realiza la actividad de producción de pastoreo.  
Recinto:14-069-052-00059-00005 Cultivo:62000 PASTOS PERMANENTES DE 5 O MAS AÑOS-SIN VARIEDAD Secano

(1) Con incidencias que retienen pago o deniegan el expediente.  
(2) Se calcula sobre superficie declarada admisible.  
(3) Aplicación del artículo 16 bis del RD 147/2023.

Puede verificar la integridad de una copia de este documento mediante la lectura del código QR adjunto o mediante el acceso a la dirección <https://ws050.juntadeandalucia.es/verificarFirma> indicando el código de VERIFICACIÓN

FIRMADO POR	RAQUEL MARIA ESPIN CRESPO	FECHA	26/06/2024
VERIFICACIÓN	Pk2jmMQ72K8YCCE9EQ8LU85ENJJ6M	PÁGINA	741/8857



**APELLIDOS Y NOMBRE / RAZÓN SOCIAL**

CACHINERO SANCHEZ NATIVIDAD

**NIF**

\*\*\*\*2384\*

**EXPEDIENTE**

1220581

**RESOLUCIÓN**

CONCESIÓN DE LA AYUDA

**DATOS DE MANTENIMIENTO UNIDADES****GRUPO DE PAGO**

ZONAS DE LIMITACIONES NATURALES

**Sup. Dec.  
Admisible**

99,85

**Sup.  
Resuelta**

99,85

**Sobredecl.**

0,00

**% Sobredecl.**

0,00

**RESUMEN DE PAGOS**

	<b>IMPORTE ( Euros )</b>			
	<b>RESUELTO</b>	<b>FEADER</b>	<b>MAPA</b>	<b>CAPADR</b>
Pago realizado	862,26	732,92	84,58	44,75
A pagar	325,74	276,88	31,96	16,90
<b>TOTAL</b>	<b>1.188,00</b>	<b>1.009,80</b>	<b>116,54</b>	<b>61,65</b>

**APLICACIÓN DE REDUCCIONES Y PENALIZACIONES (%)**

<b>Criterios de subvencionabilidad (1)</b>	<b>Presentación tardía</b>	<b>Omisión declaración</b>	<b>Condicionalidad</b>
0,00	0,00	0,00	0,00

**IMPORTE ( Euros )**

Calculado(2)	Reducción	Penalización	Reducción Penalización (3)	Penalización adicional	Resuelto	FEADER	MAPA	CAPADR
1.188,00 €	0,00 €	0,00 €	0,00 €	0,00 €	1.188,00 €	1.009,80 €	116,54 €	61,66 €
Importe Unitario:	54,00 €	Nuevo Importe Unitario:	11,90 €					

(1) Con incidencias que retienen pago o deniegan el expediente.  
(2) Se calcula sobre superficie declarada admisible.  
(3) Aplicación del artículo 16 bis del RD 147/2023.

Puede verificar la integridad de una copia de este documento mediante la lectura del código QR adjunto o mediante el acceso a la dirección <https://ws050.juntadeandalucia.es/verificarFirma> indicando el código de VERIFICACIÓN

FIRMADO POR

RAQUEL MARIA ESPIN CRESPO

FECHA

26/06/2024

VERIFICACIÓN

Pk2jmMQ72K8YCCE9EQ8LU85ENJJJ6M

PÁGINA

742/8857



**RECINTOS PROPUESTOS**

REF.	REFERENCIA SIGPAC	CULTIVO	S/R	USO SIGPAC	Sup. Dec. admisible	Sup. Campo	Sup. Determ.	Sup. Resuelta
-1534881	14-069-045-00058-0011	OLIVAR	S		15,99		15,99	15,99
-1534879	14-069-041-00004-0010	PASTOS PERMANENTES DE 5 O MAS AÑOS	S		0,30		0,30	0,30
-1534878	14-069-041-00003-0011	PASTOS PERMANENTES DE 5 O MAS AÑOS	S		0,01		0,01	0,01
-930693	14-069-045-00057-0026	PASTOS PERMANENTES DE 5 O MAS AÑOS	S		0,03		0,03	0,03
4153497	14-069-042-00100-0003	PASTOS PERMANENTES DE 5 O MAS AÑOS	S		3,76		3,76	3,76
4153498	14-069-042-00100-0005	PASTOS PERMANENTES DE 5 O MAS AÑOS	S		4,66		4,66	4,66
1700000006531991	14-069-042-00152-0004	PASTOS PERMANENTES DE 5 O MAS AÑOS	S		1,29		1,29	1,29
1700000006531994	14-069-041-00025-0002	OLIVAR	S		0,38		0,38	0,38
1700000006531996	14-069-045-00057-0022	OTROS FRUTALES	S		0,02		0,02	0,02
1700000006532004	14-069-045-00058-0004	OLIVAR	S		0,07		0,07	0,07
1700000006532005	14-069-045-00058-0005	OLIVAR	S		0,09		0,09	0,09
1700000006532013	14-069-041-00024-0003	OLIVAR	S		0,28		0,28	0,28
1700000006532018	14-069-042-00151-0001	PASTOS PERMANENTES DE 5 O MAS AÑOS	S		2,11		2,11	2,11
1700000006532019	14-069-045-00057-0012	OLIVAR	S		0,45		0,45	0,45
1700000006532020	14-069-043-00007-0004	OLIVAR	S		0,56		0,56	0,56
1700000006532021	14-069-043-00010-0001	OLIVAR	S		3,12		3,12	3,12
1700000006532023	14-069-043-00007-0002	OLIVAR	S		0,01		0,01	0,01
1700000006532026	14-069-045-00057-0011	OLIVAR	S		0,03		0,03	0,03
1700000006532027	14-069-045-00057-0014	OLIVAR	S		4,75		4,75	4,75
1700000006532029	14-069-045-00057-0004	PASTOS PERMANENTES DE 5 O MAS AÑOS	S		12,45		12,45	12,45
1700000006532031	14-069-042-00152-0001	PASTOS PERMANENTES DE 5 O MAS AÑOS	S		1,45		1,45	1,45
1700000006532034	14-069-041-00024-0001	PASTOS PERMANENTES DE 5 O MAS AÑOS	S		0,24		0,24	0,24
1700000006532036	14-069-041-00025-0003	PASTOS PERMANENTES DE 5 O MAS AÑOS	S		16,60		16,60	16,60
1700000006532037	14-069-041-00025-0007	PASTOS PERMANENTES DE 5 O MAS AÑOS	S		0,06		0,06	0,06
1700000006532039	14-069-041-00025-0004	PASTOS PERMANENTES DE 5 O MAS AÑOS	S		0,10		0,10	0,10
1700000006532040	14-069-045-00057-0019	OLIVAR	S		0,90		0,90	0,90
1700000006532041	14-069-045-00057-0013	OLIVAR	S		1,38		1,38	1,38
1700000006532042	14-069-045-00057-0019	OLIVAR	S		0,16		0,16	0,16
1700000006532043	14-069-041-00025-0006	PASTOS PERMANENTES DE 5 O MAS AÑOS	S		0,28		0,28	0,28
1700000006532044	14-069-041-00003-0003	PASTOS PERMANENTES DE 5 O MAS AÑOS	S		0,04		0,04	0,04
1700000006532046	14-069-040-00029-0001	PASTOS PERMANENTES DE 5 O MAS AÑOS	S		10,75		10,75	10,75
1700000006532049	14-069-041-00002-0001	PASTOS PERMANENTES DE 5 O MAS AÑOS	S		4,88		4,88	4,88
1700000006532050	14-069-041-00002-0002	PASTOS PERMANENTES DE 5 O MAS AÑOS	S		1,44		1,44	1,44
1700000006532051	14-069-041-00003-0001	PASTOS PERMANENTES DE 5 O MAS AÑOS	S		3,95		3,95	3,95
1700000006532053	14-069-041-00003-0002	PASTOS PERMANENTES DE 5 O MAS AÑOS	S		4,47		4,47	4,47
1700000006532055	14-069-045-00057-0015	PASTOS PERMANENTES DE 5 O MAS AÑOS	S		0,69		0,69	0,69
1700000006532056	14-069-041-00025-0010	PASTOS PERMANENTES DE 5 O MAS AÑOS	S		0,70		0,70	0,70
1700000006532057	14-069-045-00057-0017	PASTOS PERMANENTES DE 5 O MAS AÑOS	S		0,02		0,02	0,02
1700000006532058	14-069-045-00058-0010	PASTOS PERMANENTES DE 5 O MAS AÑOS	S		0,14		0,14	0,14
1700000006532059	14-069-043-00007-0001	PASTOS PERMANENTES DE 5 O MAS AÑOS	S		0,21		0,21	0,21
1700000006532060	14-069-041-00024-0004	OLIVAR	S		0,03		0,03	0,03
1700000006532061	14-069-041-00025-0001	OLIVAR	S		0,96		0,96	0,96
1700000006532067	14-069-045-00057-0016	PASTOS PERMANENTES DE 5 O MAS AÑOS	R		0,04		0,04	0,04

**INCIDENCIAS****INCIDENCIA DESCRIPCIÓN**

- 3790 Recinto declarado inactivo  
Recinto:14-069-042-00096-00002 Cultivo: -
- 86121 Recinto superficie forrajera que no realiza la actividad de producción de pastoreo.  
Recinto:14-069-041-00034-00001 Cultivo:62000 PASTOS PERMANENTES DE 5 O MAS AÑOS-SIN VARIEDAD Secano Actividad Agraria del recinto:2
- 86122 Recinto superficie forrajera que realiza la actividad de producción de pastoreo y no declara el o los códigos del Registro de Explotaciones

(1) Con incidencias que retienen pago o deniegan el expediente.  
(2) Se calcula sobre superficie declarada admisible.  
(3) Aplicación del artículo 16 bis del RD 147/2023.

Puede verificar la integridad de una copia de este documento mediante la lectura del código QR adjunto o mediante el acceso a la dirección <a href="https://ws050.juntadeandalucia.es/verificarFirma">https://ws050.juntadeandalucia.es/verificarFirma</a> indicando el código de VERIFICACIÓN					
FIRMADO POR	RAQUEL MARIA ESPIN CRESPO		FECHA		26/06/2024
VERIFICACIÓN	Pk2jmMQ72K8YCCE9EQ8LU85ENJJ6M		PÁGINA		743/8857



**INCIDENCIAS**

**INCIDENCIA DESCRIPCIÓN**

	Ganaderas de Andalucía, REGA.
86124	Recinto:14-069-041-00034-00001 Cultivo:62000 PASTOS PERMANENTES DE 5 O MAS AÑOS-SIN VARIEDAD Secano Recinto de forrajera para Cálculo de Carga Ganadera que No pertenece a Explotación.
86126	Recinto:14-069-041-00034-00001 Cultivo:62000 PASTOS PERMANENTES DE 5 O MAS AÑOS-SIN VARIEDAD Secano Recinto de forrajera para Cálculo de Carga Ganadera que No pertenece a Explotación con UGM válida. Recinto:14-069-042-00096-00002 Cultivo:62000 PASTOS PERMANENTES DE 5 O MAS AÑOS-SIN VARIEDAD Secano Explotacion:ES140690009017

**Datos considerados para el Cálculo de la Carga Ganadera del expediente**

Superficie determinada para Cálculo Carga Ganadera: 92,80 ha  
Carga Ganadera del Expediente: 0,54 ugm/ha

<u>Explotación</u>	<u>Especie</u>	<u>Ugm Calculada para CG</u>
ES140690000312	OVINA	7,61
ES140690000985	CAPRINA	3,14
ES140690000985	OVINA	20,68
ES140690000985	PORCINO	2,86
ES140690001097	OVINA	14,35
ES140690001620	OVINA	1,39

**Recintos Determinados para el Cálculo de Carga Ganadera**

<u>REF.</u>	<u>REFERENCIA SIGPAC</u>	<u>CULTIVO</u>	<u>DESCRIPCIÓN CULTIVO</u>	<u>S/R</u>	<u>SUP. RESUELTA (ha)</u>
-1538449	14-001-022-00014-00006	62000	PASTOS PERMANENTES DE 5 O MAS AÑOS-SIN VARIEDAD	S	22,13
-1534879	14-069-041-00004-00010	62000	PASTOS PERMANENTES DE 5 O MAS AÑOS-SIN VARIEDAD	S	0,30
-1534878	14-069-041-00003-00011	62000	PASTOS PERMANENTES DE 5 O MAS AÑOS-SIN VARIEDAD	S	0,01
-930693	14-069-045-00057-00026	62000	PASTOS PERMANENTES DE 5 O MAS AÑOS-SIN VARIEDAD	S	0,03
4153497	14-069-042-00100-00003	62000	PASTOS PERMANENTES DE 5 O MAS AÑOS-SIN VARIEDAD	S	3,76
4153498	14-069-042-00100-00005	62000	PASTOS PERMANENTES DE 5 O MAS AÑOS-SIN VARIEDAD	S	4,66
1700000006531991	14-069-042-00152-00004	62000	PASTOS PERMANENTES DE 5 O MAS AÑOS-SIN VARIEDAD	S	1,29
1700000006532018	14-069-042-00151-00001	62000	PASTOS PERMANENTES DE 5 O MAS AÑOS-SIN VARIEDAD	S	2,11
1700000006532029	14-069-045-00057-00004	62000	PASTOS PERMANENTES DE 5 O MAS AÑOS-SIN VARIEDAD	S	12,45
1700000006532031	14-069-042-00152-00001	62000	PASTOS PERMANENTES DE 5 O MAS AÑOS-SIN VARIEDAD	S	1,45
1700000006532034	14-069-041-00024-00001	62000	PASTOS PERMANENTES DE 5 O MAS AÑOS-SIN VARIEDAD	S	0,24
1700000006532036	14-069-041-00025-00003	62000	PASTOS PERMANENTES DE 5 O MAS AÑOS-SIN VARIEDAD	S	16,60
1700000006532037	14-069-041-00025-00007	62000	PASTOS PERMANENTES DE 5 O MAS AÑOS-SIN VARIEDAD	S	0,06
1700000006532039	14-069-041-00025-00004	62000	PASTOS PERMANENTES DE 5 O MAS AÑOS-SIN VARIEDAD	S	0,10
1700000006532043	14-069-041-00025-00006	62000	PASTOS PERMANENTES DE 5 O MAS AÑOS-SIN VARIEDAD	S	0,28
1700000006532044	14-069-041-00003-00003	62000	PASTOS PERMANENTES DE 5 O MAS AÑOS-SIN VARIEDAD	S	0,04
1700000006532046	14-069-040-00029-00001	62000	PASTOS PERMANENTES DE 5 O MAS AÑOS-SIN VARIEDAD	S	10,75
1700000006532049	14-069-041-00002-00001	62000	PASTOS PERMANENTES DE 5 O MAS AÑOS-SIN VARIEDAD	S	4,88
1700000006532050	14-069-041-00002-00002	62000	PASTOS PERMANENTES DE 5 O MAS AÑOS-SIN VARIEDAD	S	1,44
1700000006532051	14-069-041-00003-00001	62000	PASTOS PERMANENTES DE 5 O MAS AÑOS-SIN VARIEDAD	S	3,95

(1) Con incidencias que retienen pago o deniegan el expediente.  
(2) Se calcula sobre superficie declarada admisible.  
(3) Aplicación del artículo 16 bis del RD 147/2023.

Puede verificar la integridad de una copia de este documento mediante la lectura del código QR adjunto o mediante el acceso a la dirección <a href="https://ws050.juntadeandalucia.es/verificarFirma">https://ws050.juntadeandalucia.es/verificarFirma</a> indicando el código de VERIFICACIÓN					
FIRMADO POR	RAQUEL MARIA ESPIN CRESPO		FECHA		26/06/2024
VERIFICACIÓN	Pk2jmMQ72K8YCCE9EQ8LU85ENJJ6M		PÁGINA		744/8857

**Recintos Determinados para el Cálculo de Garga Ganadera**

REF.	REFERENCIA SIGPAC	CULTIVO	DESCRIPCIÓN CULTIVO	S/R	SUP. RESUELTA (ha)
1700000006532053	14-069-041-00003-00002	62000	PASTOS PERMANENTES DE 5 O MAS AÑOS-SIN VARIEDAD	S	4,47
1700000006532055	14-069-045-00057-00015	62000	PASTOS PERMANENTES DE 5 O MAS AÑOS-SIN VARIEDAD	S	0,69
1700000006532056	14-069-041-00025-00010	62000	PASTOS PERMANENTES DE 5 O MAS AÑOS-SIN VARIEDAD	S	0,70
1700000006532057	14-069-045-00057-00017	62000	PASTOS PERMANENTES DE 5 O MAS AÑOS-SIN VARIEDAD	S	0,02
1700000006532058	14-069-045-00058-00010	62000	PASTOS PERMANENTES DE 5 O MAS AÑOS-SIN VARIEDAD	S	0,14
1700000006532059	14-069-043-00007-00001	62000	PASTOS PERMANENTES DE 5 O MAS AÑOS-SIN VARIEDAD	S	0,21
1700000006532067	14-069-045-00057-00016	62000	PASTOS PERMANENTES DE 5 O MAS AÑOS-SIN VARIEDAD	R	0,04

**Incidencias de carga ganadera****INCIDENCIA DESCRIPCIÓN**

3790	Recinto declarado inactivo Recinto:14-069-042-00096-00002 Cultivo: -
86122	Recinto superficie forrajera que realiza la actividad de producción de pastoreo y no declara el o los códigos del Registro de Explotaciones Ganaderas de Andalucía, REGA. Recinto:14-069-041-00034-00001 Cultivo:62000 PASTOS PERMANENTES DE 5 O MAS AÑOS-SIN VARIEDAD Secano
86124	Recinto de forrajera para Cálculo de Carga Ganadera que No pertenece a Explotación. Recinto:14-069-041-00034-00001 Cultivo:62000 PASTOS PERMANENTES DE 5 O MAS AÑOS-SIN VARIEDAD Secano
86126	Recinto de forrajera para Cálculo de Carga Ganadera que No pertenece a Explotación con UGM válida. Recinto:14-069-042-00096-00002 Cultivo:62000 PASTOS PERMANENTES DE 5 O MAS AÑOS-SIN VARIEDAD Secano Explotacion:ES140690009017
86128	Recinto de Forrajeras que no ha contabilizado para Carga Ganadera por no tener una explotación válida para el cálculo de la Carga Ganadera Recinto:14-069-042-00096-00002 Cultivo:62 PASTOS PERMANENTES DE 5 O MAS AÑOS- Recinto:14-069-041-00034-00001 Cultivo:62 PASTOS PERMANENTES DE 5 O MAS AÑOS-
86132	Recinto superficie forrajera que no realiza la actividad de producción de pastoreo. Recinto:14-069-041-00034-00001 Cultivo:62000 PASTOS PERMANENTES DE 5 O MAS AÑOS-SIN VARIEDAD Secano

(1) Con incidencias que retienen pago o deniegan el expediente.  
(2) Se calcula sobre superficie declarada admisible.  
(3) Aplicación del artículo 16 bis del RD 147/2023.

Puede verificar la integridad de una copia de este documento mediante la lectura del código QR adjunto o mediante el acceso a la dirección <https://ws050.juntadeandalucia.es/verificarFirma> indicando el código de VERIFICACIÓN

FIRMADO POR	RAQUEL MARIA ESPIN CRESPO	FECHA	26/06/2024
VERIFICACIÓN	Pk2jmMQ72K8YCCE9EQ8LU85ENJJ6M	PÁGINA	745/8857



**APELLIDOS Y NOMBRE / RAZÓN SOCIAL**

CADENAS DE LLANO GARCIA FRANCISCO DE PAULA

**NIF**

\*\*\*\*4182\*

**EXPEDIENTE**

1022954

**RESOLUCIÓN**

CONCESIÓN DE LA AYUDA

**DATOS DE MANTENIMIENTO UNIDADES****GRUPO DE PAGO**

ZONAS DE LIMITACIONES NATURALES

**Sup. Dec. Admisible**

52,79

**Sup. Resuelta**

52,79

**Sobredecl.**

0,00

**% Sobredecl.**

0,00

**RESUMEN DE PAGOS**

	<b>IMPORTE ( Euros )</b>			
	<b>RESUELTO</b>	<b>FEADER</b>	<b>MAPA</b>	<b>CAPADR</b>
Pago realizado	1.081,20	919,02	106,06	56,12
A pagar	106,80	90,78	10,48	5,54
<b>TOTAL</b>	<b>1.188,00</b>	<b>1.009,80</b>	<b>116,54</b>	<b>61,66</b>

**APLICACIÓN DE REDUCCIONES Y PENALIZACIONES (%)**

<b>Criterios de subvencionabilidad (1)</b>	<b>Presentación tardía</b>	<b>Omisión declaración</b>	<b>Condicionalidad</b>
0,00	0,00	0,00	0,00

**IMPORTE ( Euros )**

Calculado(2)	Reducción	Penalización	Reducción Penalización (3)	Penalización adicional	Resuelto	FEADER	MAPA	CAPADR
1.188,00 €	0,00 €	0,00 €	0,00 €	0,00 €	1.188,00 €	1.009,80 €	116,54 €	61,66 €
<b>Importe Unitario:</b>	<b>54,00 €</b>	<b>Nuevo Importe Unitario:</b>	<b>22,50 €</b>					

**RECINTOS PROPUESTOS**

<b>REF.</b>	<b>REFERENCIA SIGPAC</b>	<b>CULTIVO</b>	<b>S/R</b>	<b>USO SIGPAC</b>	<b>Sup. Dec. admisible</b>	<b>Sup. Campo</b>	<b>Sup. Determ.</b>	<b>Sup. Resuelta</b>
-1266361	14-044-002-00045-0003	OLIVAR	S		0,10		0,10	0,10
-1266360	14-044-002-00005-0001	OLIVAR	S		6,92		6,92	6,92
-26057	14-042-020-00088-0009	OLIVAR	S		9,01		9,01	9,01
1700000005626488	14-042-020-00088-0001	OLIVAR	S		21,79		21,79	21,79
1700000005626489	14-042-020-09002-0006	OLIVAR	S		0,63		0,63	0,63
1700000005626493	14-042-020-00088-0004	OLIVAR	S		12,39		12,39	12,39
1700000005626499	14-042-020-09018-0001	OLIVAR	S		0,29		0,29	0,29
1700000005626501	14-044-002-00004-0002	OLIVAR	S		1,66		1,66	1,66

(1) Con incidencias que retienen pago o deniegan el expediente.

(2) Se calcula sobre superficie declarada admisible.

(3) Aplicación del artículo 16 bis del RD 147/2023.

Puede verificar la integridad de una copia de este documento mediante la lectura del código QR adjunto o mediante el acceso a la dirección <https://ws050.juntadeandalucia.es/verificarFirma> indicando el código de VERIFICACIÓN

FIRMADO POR	RAQUEL MARIA ESPIN CRESPO	FECHA	26/06/2024
VERIFICACIÓN	Pk2jmMQ72K8YCCE9EQ8LU85ENJJ6M	PÁGINA	746/8857





**APELLIDOS Y NOMBRE / RAZÓN SOCIAL**

CALDERON CALDERON GABRIEL

**NIF**

\*\*\*\*2471\*

**EXPEDIENTE**

1165750

**RESOLUCIÓN**

CONCESIÓN DE LA AYUDA

**DATOS DE MANTENIMIENTO UNIDADES****GRUPO DE PAGO**

ZONAS DE LIMITACIONES NATURALES

**Sup. Dec.  
Admisible**

57,99

**Sup.  
Resuelta**

57,99

**Sobredecl.**

0,00

**% Sobredecl.**

0,00

**RESUMEN DE PAGOS**

	<b>IMPORTE ( Euros )</b>			
	<b>RESUELTO</b>	<b>FEADER</b>	<b>MAPA</b>	<b>CAPADR</b>
Pago realizado	1.081,20	919,02	106,06	56,12
A pagar	104,55	88,87	10,26	5,42
<b>TOTAL</b>	<b>1.185,75</b>	<b>1.007,89</b>	<b>116,32</b>	<b>61,54</b>

**APLICACIÓN DE REDUCCIONES Y PENALIZACIONES (%)**

<b>Criterios de subvencionabilidad (1)</b>	<b>Presentación tardía</b>	<b>Omisión declaración</b>	<b>Condicionabilidad</b>
0,00	0,00	0,00	0,00

**IMPORTE ( Euros )**

Calculado(2)	Reducción	Penalización	Reducción Penalización (3)	Penalización adicional	Resuelto	FEADER	MAPA	CAPADR
1.185,75 €	0,00 €	0,00 €	0,00 €	0,00 €	1.185,75 €	1.007,89 €	116,32 €	61,54 €
Importe Unitario:	54,00 €	Nuevo Importe Unitario:	20,45 €					

(1) Con incidencias que retienen pago o deniegan el expediente.  
(2) Se calcula sobre superficie declarada admisible.  
(3) Aplicación del artículo 16 bis del RD 147/2023.

Puede verificar la integridad de una copia de este documento mediante la lectura del código QR adjunto o mediante el acceso a la dirección <https://ws050.juntadeandalucia.es/verificarFirma> indicando el código de VERIFICACIÓN

FIRMADO POR

RAQUEL MARIA ESPIN CRESPO

FECHA

26/06/2024

VERIFICACIÓN

Pk2jmMQ72K8YCCE9EQ8LU85ENJJ6M

PÁGINA

747/8857



**RECINTOS PROPUESTOS**

REF.	REFERENCIA SIGPAC	CULTIVO	S/R	USO SIGPAC	Sup. Dec. admisible	Sup. Campo	Sup. Determ.	Sup. Resuelta
-1483499	14-008-053-00153-0002	BARBECHO TRADICIONAL	S		0,82		0,82	0,82
5233236	14-008-034-00048-0003	BARBECHO TRADICIONAL	S		2,68		2,68	2,68
5233252	14-008-034-00048-0005	BARBECHO TRADICIONAL	S		1,29		1,29	1,29
5810955	14-008-034-00050-0001	GUISANTES	S		2,58		2,58	2,58
5810956	14-008-034-00051-0001	GUISANTES	S		0,28		0,28	0,28
5810957	14-008-034-00054-0001	GUISANTES	S		0,24		0,24	0,24
5810958	14-008-034-00052-0001	GUISANTES	S		2,51		2,51	2,48
5810959	14-008-034-00053-0002	GUISANTES	S		1,94		1,94	1,94
6818947	14-008-034-00048-0001	BARBECHO TRADICIONAL	S		5,40		5,40	5,40
1700000005892339	14-008-034-00014-0001	TRIGO BLANDO	S		0,58		0,58	0,58
1700000005892340	14-008-034-00025-0001	TRANQUILLÓN	S		1,44		1,44	1,44
1700000005892341	14-008-034-00026-0001	TRANQUILLÓN	S		0,63		0,63	0,63
1700000005892343	14-008-034-00029-0001	TRANQUILLÓN	S		1,88		1,88	1,80
1700000005892344	14-008-034-00031-0001	TRIGO BLANDO	S		2,59		2,59	2,59
1700000005892345	14-008-034-00032-0001	TRIGO BLANDO	S		2,46		2,46	2,46
1700000005892346	14-008-034-00016-0001	TRIGO BLANDO	S		0,47		0,47	0,47
1700000005892347	14-008-034-00047-0001	AVENA	S		8,69		8,69	8,69
1700000005892348	14-008-034-00017-0001	TRIGO BLANDO	S		2,65		2,65	2,65
1700000005892349	14-008-034-00019-0001	TRIGO BLANDO	S		1,06		1,06	1,06
1700000005892352	14-008-034-00055-0001	TRANQUILLÓN	S		1,56		1,56	1,56
1700000005892353	14-008-034-00049-0001	BARBECHO TRADICIONAL	S		6,11		6,11	6,11
1700000005892354	14-008-034-00074-0001	BARBECHO TRADICIONAL	S		0,97		0,97	0,97
1700000005892355	14-008-034-00023-0001	TRANQUILLÓN	S		0,59		0,59	0,59
1700000005892356	14-008-034-00057-0001	TRANQUILLÓN	S		1,26		1,26	1,26
1700000005892357	14-008-034-00078-0001	TRIGO BLANDO	S		1,82		1,82	1,82
1700000005892358	14-008-065-00354-0002	OLIVAR	S		1,07		1,07	1,07
1700000005892364	14-008-059-00057-0001	TRANQUILLÓN	S		0,39		0,39	0,39
1700000005892367	14-008-034-00073-0001	BARBECHO TRADICIONAL	S		0,33		0,33	0,33
1700000005892368	14-008-034-00056-0001	TRANQUILLÓN	S		0,05		0,05	0,05
1700000005892369	14-008-034-00022-0001	TRANQUILLÓN	S		0,61		0,61	0,61
1700000005892370	14-008-034-00058-0001	TRANQUILLÓN	S		0,16		0,16	0,16
1700000005892371	14-008-059-00053-0001	TRANQUILLÓN	S		0,96		0,96	0,96
1700000005892373	14-008-034-00018-0001	TRIGO BLANDO	S		0,21		0,21	0,21
1700000005892374	14-008-059-00052-0001	TRANQUILLÓN	S		0,78		0,78	0,78
1700000005892375	14-008-034-00015-0001	TRIGO BLANDO	S		1,04		1,04	1,04

**INCIDENCIAS****INCIDENCIA DESCRIPCIÓN**

- 4272 Verifica que las líneas de declaración de las Solicitudes Únicas no tienen solapes con la capa de Retroactividad Gráfica (ambas de la misma campaña) a nivel de expediente/línea de declaración gráfica de la solicitud.  
 Recinto:14-008-034-00029-00001 Cultivo: - Agregado de la referencia del recinto.:0 Zona de la referencia del recinto.:0 Superficie solapada.:0,08 Id. Incid.:95149153  
 Recinto:14-008-034-00052-00001 Cultivo: - Agregado de la referencia del recinto.:0 Zona de la referencia del recinto.:0 Superficie solapada.:0,03 Id. Incid.:95149152

**Datos considerados para el Cálculo de la Carga Ganadera del expediente**

Superficie determinada para Cálculo Carga Ganadera: 0,00 ha  
 Carga Ganadera del Expediente: 0,00 ugm/ha

**Incidentes de carga ganadera****INCIDENCIA DESCRIPCIÓN**

(1) Con incidencias que retienen pago o deniegan el expediente.  
 (2) Se calcula sobre superficie declarada admisible.  
 (3) Aplicación del artículo 16 bis del RD 147/2023.

Puede verificar la integridad de una copia de este documento mediante la lectura del código QR adjunto o mediante el acceso a la dirección <https://ws050.juntadeandalucia.es/verificarFirma> indicando el código de VERIFICACIÓN

FIRMADO POR	RAQUEL MARIA ESPIN CRESPO	FECHA	26/06/2024
VERIFICACIÓN	Pk2jmMQ72K8YCCE9EQ8LU85ENJJ6M	PÁGINA	748/8857





86132 Recinto superficie forrajera que no realiza la actividad de producción de pastoreo.  
Recinto:14-008-053-00153-00002 Cultivo:20000 BARBECHO TRADICIONAL-SIN VARIEDAD Secano  
Recinto:14-008-034-00048-00003 Cultivo:20000 BARBECHO TRADICIONAL-SIN VARIEDAD Secano  
Recinto:14-008-034-00048-00005 Cultivo:20000 BARBECHO TRADICIONAL-SIN VARIEDAD Secano  
Recinto:14-008-034-00048-00001 Cultivo:20000 BARBECHO TRADICIONAL-SIN VARIEDAD Secano  
Recinto:14-008-034-00049-00001 Cultivo:20000 BARBECHO TRADICIONAL-SIN VARIEDAD Secano  
Recinto:14-008-034-00074-00001 Cultivo:20000 BARBECHO TRADICIONAL-SIN VARIEDAD Secano  
Recinto:14-008-034-00073-00001 Cultivo:20000 BARBECHO TRADICIONAL-SIN VARIEDAD Secano

(1) Con incidencias que retienen pago o deniegan el expediente.  
(2) Se calcula sobre superficie declarada admisible.  
(3) Aplicación del artículo 16 bis del RD 147/2023.

Puede verificar la integridad de una copia de este documento mediante la lectura del código QR adjunto o mediante el acceso a la dirección <https://ws050.juntadeandalucia.es/verificarFirma> indicando el código de VERIFICACIÓN

FIRMADO POR	RAQUEL MARIA ESPIN CRESPO	FECHA	26/06/2024
VERIFICACIÓN	Pk2jmMQ72K8YCCE9EQ8LU85ENJJ6M	PÁGINA	749/8857



**APELLIDOS Y NOMBRE / RAZÓN SOCIAL**

CALDERON CALDERON RAFAEL

**NIF**

\*\*\*\*2477\*

**EXPEDIENTE**

1165741

**RESOLUCIÓN**

CONCESIÓN DE LA AYUDA

**DATOS DE MANTENIMIENTO UNIDADES****GRUPO DE PAGO**

ZONAS DE LIMITACIONES NATURALES

**Sup. Dec.  
Admisible**

41,43

**Sup.  
Resuelta**

40,66

**Sobredecl.**

0,77

**% Sobredecl.**

1,86

**RESUMEN DE PAGOS**

	<b>IMPORTE ( Euros )</b>			
	<b>RESUELTO</b>	<b>FEADER</b>	<b>MAPA</b>	<b>CAPADR</b>
Pago realizado	1.081,20	919,02	106,06	56,12
A pagar	84,72	72,01	8,31	4,40
<b>TOTAL</b>	<b>1.165,92</b>	<b>991,03</b>	<b>114,37</b>	<b>60,52</b>

**APLICACIÓN DE REDUCCIONES Y PENALIZACIONES (%)**

<b>Criterios de subvencionabilidad (1)</b>	<b>Presentación tardía</b>	<b>Omisión declaración</b>	<b>Condicionalidad</b>
0,00	0,00	0,00	0,00

**IMPORTE ( Euros )**

Calculado(2)	Reducción	Penalización	Reducción Penalización (3)	Penalización adicional	Resuelto	FEADER	MAPA	CAPADR
1.188,00 €	22,08 €	0,00 €	0,00 €	0,00 €	1.165,92 €	991,03 €	114,38 €	60,51 €
Importe Unitario:	54,00 €	Nuevo Importe Unitario:	28,67 €					

(1) Con incidencias que retienen pago o deniegan el expediente.  
(2) Se calcula sobre superficie declarada admisible.  
(3) Aplicación del artículo 16 bis del RD 147/2023.

Puede verificar la integridad de una copia de este documento mediante la lectura del código QR adjunto o mediante el acceso a la dirección <https://ws050.juntadeandalucia.es/verificarFirma> indicando el código de VERIFICACIÓN

FIRMADO POR	RAQUEL MARIA ESPIN CRESPO	FECHA	26/06/2024
VERIFICACIÓN	Pk2jmMQ72K8YCCE9EQ8LU85ENJJ6M	PÁGINA	750/8857





**RECINTOS PROPUESTOS**

REF.	REFERENCIA SIGPAC	CULTIVO	S/R	USO SIGPAC	Sup. Dec. admisible	Sup. Campo	Sup. Determ.	Sup. Resuelta
-1509963	14-008-055-00076-0001	SANDÍA	S		0,47		0,47	0,47
-1312117	14-008-060-00035-0004	BARBECHO TRADICIONAL	S		0,22		0,22	0,22
-772884	14-008-065-00344-0002	SANDÍA	S		0,10		0,10	0,10
-464669	14-008-065-00347-0001	AVENA	S		0,43		0,43	0,43
4155391	14-008-061-00143-0002	AVENA	S		4,77		4,77	4,77
4155399	14-008-061-00144-0002	AVENA	S		0,06		0,06	0,06
4586481	14-008-052-00072-0001	AVENA	S		0,75		0,75	0,75
5233295	14-008-034-00028-0001	TRANQUILLÓN	S		2,48		2,48	2,48
5233296	14-008-034-00079-0001	TRIGO BLANDO	S		1,12		1,12	1,12
5503104	14-008-034-00083-0004	TRIGO BLANDO	S		2,05		2,05	2,05
5810933	14-008-046-00063-0001	BARBECHO TRADICIONAL	S		0,18		0,18	0,18
5810961	14-008-034-00020-0003	TRANQUILLÓN	S		2,83		2,83	2,83
5810962	14-008-034-00021-0001	TRANQUILLÓN	S		1,12		1,12	1,12
5810963	14-008-059-00054-0001	TRANQUILLÓN	S		1,69		1,69	1,69
5810964	14-008-059-00055-0001	TRANQUILLÓN	S		2,05		2,05	2,05
5810975	14-008-060-00033-0001	BARBECHO TRADICIONAL	S		3,91		3,91	3,91
5810976	14-008-060-00034-0001	BARBECHO TRADICIONAL	S		3,38		3,38	3,38
1700000006887634	14-008-053-00218-0002	BARBECHO TRADICIONAL	S		0,15		0,15	0,15
1700000006887635	14-008-053-00219-0001	BARBECHO TRADICIONAL	S		0,09		0,09	0,09
1700000006887636	14-008-052-00073-0001	AVENA	S		0,44		0,44	0,44
1700000006887637	14-008-052-00074-0001	AVENA	S		0,10		0,10	0,10
1700000006887638	14-008-052-00059-0001	AVENA	S		0,20		0,20	0,20
1700000006887639	14-008-052-00060-0001	AVENA	S		0,34		0,34	0,34
1700000006887640	14-008-052-00061-0001	AVENA	S		0,40		0,40	0,40
1700000006887641	14-008-052-00062-0001	AVENA	S		0,12		0,12	0,12
1700000006887645	14-008-034-00063-0001	BARBECHO TRADICIONAL	S		1,71		1,71	1,71
1700000006887646	14-008-060-00032-0003	BARBECHO TRADICIONAL	S		2,26		2,26	2,26
1700000006887650	14-008-065-00344-0002	AVENA	S		1,12		1,12	1,09
1700000006887652	14-008-065-00348-0001	AVENA	S		0,37		0,37	0,37
1700000006887653	14-008-060-00035-0004	BARBECHO TRADICIONAL	S		0,91		0,91	0,91
1700000006887654	14-008-054-00084-0001	BARBECHO TRADICIONAL	S		0,09		0,09	0,00
1700000006887656	14-008-054-00087-0001	BARBECHO TRADICIONAL	S		0,07		0,07	0,00
1700000006887658	14-008-059-00056-0001	TRANQUILLÓN	S		1,38		1,38	1,38
1700000006887659	14-008-055-00076-0001	BARBECHO TRADICIONAL	S		1,00		1,00	1,00
1700000006887660	14-008-054-00085-0001	BARBECHO TRADICIONAL	S		0,41		0,41	0,00
1700000006887662	14-008-046-00062-0001	BARBECHO TRADICIONAL	S		0,18		0,18	0,18
1700000006887663	14-008-054-00086-0001	BARBECHO TRADICIONAL	S		0,17		0,17	0,00
1700000006887665	14-008-053-00218-0003	BARBECHO TRADICIONAL	S		0,52		0,52	0,52
1700000006887667	14-008-034-00062-0001	BARBECHO TRADICIONAL	S		1,79		1,79	1,79

**INCIDENCIAS**

**INCIDENCIA DESCRIPCIÓN**

242	Recinto pendiente de acreditación de titularidad. Recinto:14-008-054-00084-00001 Cultivo:20000 BARBECHO TRADICIONAL-SIN VARIEDAD Secano Recinto:14-008-054-00085-00001 Cultivo:20000 BARBECHO TRADICIONAL-SIN VARIEDAD Secano Recinto:14-008-054-00086-00001 Cultivo:20000 BARBECHO TRADICIONAL-SIN VARIEDAD Secano Recinto:14-008-054-00087-00001 Cultivo:20000 BARBECHO TRADICIONAL-SIN VARIEDAD Secano
4272	Verifica que las líneas de declaración de las Solicitudes Únicas no tienen solapes con la capa de Retroactividad Gráfica (ambas de la misma campaña) a nivel de expediente/línea de declaración gráfica de la solicitud. Recinto:14-008-065-00344-00002 Cultivo: - Agregado de la referencia del recinto.:0 Zona de la referencia del recinto.:0 Superficie solapada.:0,03 Id. Incid.:95149151
86119	Carga ganadera NO cumple con el valor mínimo de 0,2 UGM/ha. Recinto:14-008-034-00048-00006 Cultivo:62000 PASTOS PERMANENTES DE 5 O MAS AÑOS-SIN VARIEDAD Secano Carga

(1) Con incidencias que retienen pago o deniegan el expediente.  
(2) Se calcula sobre superficie declarada admisible.  
(3) Aplicación del artículo 16 bis del RD 147/2023.

Puede verificar la integridad de una copia de este documento mediante la lectura del código QR adjunto o mediante el acceso a la dirección <a href="https://ws050.juntadeandalucia.es/verificarFirma">https://ws050.juntadeandalucia.es/verificarFirma</a> indicando el código de VERIFICACIÓN					
FIRMADO POR	RAQUEL MARIA ESPIN CRESPO		FECHA		26/06/2024
VERIFICACIÓN	Pk2jmMQ72K8YCCE9EQ8LU85ENJJ6M		PÁGINA		751/8857



**INCIDENCIAS**

**INCIDENCIA DESCRIPCIÓN**

	Ganadera:0			
	Recinto:14-008-053-00153-00004	Cultivo:62000	PASTOS PERMANENTES DE 5 O MAS AÑOS-SIN VARIEDAD	Secano Carga
	Ganadera:0			
	Recinto:14-008-059-00055-00005	Cultivo:62000	PASTOS PERMANENTES DE 5 O MAS AÑOS-SIN VARIEDAD	Secano Carga
	Ganadera:0			
86122	Recinto superficie forrajera que realiza la actividad de producción de pastoreo y no declara el o los códigos del Registro de Explotaciones Ganaderas de Andalucía, REGA.			
	Recinto:14-008-034-00048-00006	Cultivo:62000	PASTOS PERMANENTES DE 5 O MAS AÑOS-SIN VARIEDAD	Secano
	Recinto:14-008-053-00153-00004	Cultivo:62000	PASTOS PERMANENTES DE 5 O MAS AÑOS-SIN VARIEDAD	Secano
	Recinto:14-008-059-00055-00005	Cultivo:62000	PASTOS PERMANENTES DE 5 O MAS AÑOS-SIN VARIEDAD	Secano
86124	Recinto de forrajera para Cálculo de Carga Ganadera que No pertenece a Explotación.			
	Recinto:14-008-034-00048-00006	Cultivo:62000	PASTOS PERMANENTES DE 5 O MAS AÑOS-SIN VARIEDAD	Secano
	Recinto:14-008-053-00153-00004	Cultivo:62000	PASTOS PERMANENTES DE 5 O MAS AÑOS-SIN VARIEDAD	Secano
	Recinto:14-008-059-00055-00005	Cultivo:62000	PASTOS PERMANENTES DE 5 O MAS AÑOS-SIN VARIEDAD	Secano

**Datos considerados para el Cálculo de la Carga Ganadera del expediente**

**Superficie determinada para Cálculo Carga Ganadera:** 0,00 ha  
**Carga Ganadera del Expediente:** 0,00 ugm/ha

**Incidencias de carga ganadera**

**INCIDENCIA DESCRIPCIÓN**

242	Recinto pendiente de acreditación de titularidad.			
	Recinto:14-008-054-00084-00001	Cultivo:20000	BARBECHO TRADICIONAL-SIN VARIEDAD	Secano
	Recinto:14-008-054-00087-00001	Cultivo:20000	BARBECHO TRADICIONAL-SIN VARIEDAD	Secano
	Recinto:14-008-054-00085-00001	Cultivo:20000	BARBECHO TRADICIONAL-SIN VARIEDAD	Secano
	Recinto:14-008-054-00086-00001	Cultivo:20000	BARBECHO TRADICIONAL-SIN VARIEDAD	Secano
8227	Control por Monitorización sin respuesta por parte del productor y, por tanto, sin Juicio Experto de campo.			
	Recinto:14-008-065-00344-00002	Cultivo:20000	BARBECHO TRADICIONAL-SIN VARIEDAD	
86122	Recinto superficie forrajera que realiza la actividad de producción de pastoreo y no declara el o los códigos del Registro de Explotaciones Ganaderas de Andalucía, REGA.			
	Recinto:14-008-059-00055-00005	Cultivo:62000	PASTOS PERMANENTES DE 5 O MAS AÑOS-SIN VARIEDAD	Secano
	Recinto:14-008-053-00153-00004	Cultivo:62000	PASTOS PERMANENTES DE 5 O MAS AÑOS-SIN VARIEDAD	Secano
	Recinto:14-008-034-00048-00006	Cultivo:62000	PASTOS PERMANENTES DE 5 O MAS AÑOS-SIN VARIEDAD	Secano
86124	Recinto de forrajera para Cálculo de Carga Ganadera que No pertenece a Explotación.			
	Recinto:14-008-059-00055-00005	Cultivo:62000	PASTOS PERMANENTES DE 5 O MAS AÑOS-SIN VARIEDAD	Secano
	Recinto:14-008-053-00153-00004	Cultivo:62000	PASTOS PERMANENTES DE 5 O MAS AÑOS-SIN VARIEDAD	Secano
	Recinto:14-008-034-00048-00006	Cultivo:62000	PASTOS PERMANENTES DE 5 O MAS AÑOS-SIN VARIEDAD	Secano
86128	Recinto de Forrajeras que no ha contabilizado para Carga Ganadera por no tener una explotación válida para el cálculo de la Carga Ganadera			
	Recinto:14-008-059-00055-00005	Cultivo:62	PASTOS PERMANENTES DE 5 O MAS AÑOS-	
	Recinto:14-008-053-00153-00004	Cultivo:62	PASTOS PERMANENTES DE 5 O MAS AÑOS-	
	Recinto:14-008-034-00048-00006	Cultivo:62	PASTOS PERMANENTES DE 5 O MAS AÑOS-	
86132	Recinto superficie forrajera que no realiza la actividad de producción de pastoreo.			
	Recinto:14-008-060-00035-00004	Cultivo:20000	BARBECHO TRADICIONAL-SIN VARIEDAD	Secano
	Recinto:14-008-046-00063-00001	Cultivo:20000	BARBECHO TRADICIONAL-SIN VARIEDAD	Secano
	Recinto:14-008-060-00033-00001	Cultivo:20000	BARBECHO TRADICIONAL-SIN VARIEDAD	Secano
	Recinto:14-008-060-00034-00001	Cultivo:20000	BARBECHO TRADICIONAL-SIN VARIEDAD	Secano
	Recinto:14-008-053-00218-00002	Cultivo:20000	BARBECHO TRADICIONAL-SIN VARIEDAD	Secano
	Recinto:14-008-053-00219-00001	Cultivo:20000	BARBECHO TRADICIONAL-SIN VARIEDAD	Secano
	Recinto:14-008-034-00063-00001	Cultivo:20000	BARBECHO TRADICIONAL-SIN VARIEDAD	Secano
	Recinto:14-008-060-00032-00003	Cultivo:20000	BARBECHO TRADICIONAL-SIN VARIEDAD	Secano
	Recinto:14-008-060-00035-00004	Cultivo:20000	BARBECHO TRADICIONAL-SIN VARIEDAD	Secano
	Recinto:14-008-054-00084-00001	Cultivo:20000	BARBECHO TRADICIONAL-SIN VARIEDAD	Secano
	Recinto:14-008-054-00087-00001	Cultivo:20000	BARBECHO TRADICIONAL-SIN VARIEDAD	Secano
	Recinto:14-008-055-00076-00001	Cultivo:20000	BARBECHO TRADICIONAL-SIN VARIEDAD	Secano

(1) Con incidencias que retienen pago o deniegan el expediente.  
 (2) Se calcula sobre superficie declarada admisible.  
 (3) Aplicación del artículo 16 bis del RD 147/2023.

Puede verificar la integridad de una copia de este documento mediante la lectura del código QR adjunto o mediante el acceso a la dirección <a href="https://ws050.juntadeandalucia.es/verificarFirma">https://ws050.juntadeandalucia.es/verificarFirma</a> indicando el código de VERIFICACIÓN					
FIRMADO POR	RAQUEL MARIA ESPIN CRESPO		FECHA		26/06/2024
VERIFICACIÓN	Pk2jmMQ72K8YCCE9EQ8LU85ENJJ6M		PÁGINA		752/8857



Recinto:14-008-054-00085-00001 Cultivo:20000 BARBECHO TRADICIONAL-SIN VARIEDAD Secano  
Recinto:14-008-046-00062-00001 Cultivo:20000 BARBECHO TRADICIONAL-SIN VARIEDAD Secano  
Recinto:14-008-054-00086-00001 Cultivo:20000 BARBECHO TRADICIONAL-SIN VARIEDAD Secano  
Recinto:14-008-053-00218-00003 Cultivo:20000 BARBECHO TRADICIONAL-SIN VARIEDAD Secano  
Recinto:14-008-034-00062-00001 Cultivo:20000 BARBECHO TRADICIONAL-SIN VARIEDAD Secano

(1) Con incidencias que retienen pago o deniegan el expediente.  
(2) Se calcula sobre superficie declarada admisible.  
(3) Aplicación del artículo 16 bis del RD 147/2023.

Puede verificar la integridad de una copia de este documento mediante la lectura del código QR adjunto o mediante el acceso a la dirección <https://ws050.juntadeandalucia.es/verificarFirma> indicando el código de VERIFICACIÓN

FIRMADO POR	RAQUEL MARIA ESPIN CRESPO	FECHA	26/06/2024
VERIFICACIÓN	Pk2jmMQ72K8YCCCE9EQ8LU85ENJJJ6M	PÁGINA	753/8857



**APELLIDOS Y NOMBRE / RAZÓN SOCIAL**

CALDERON MEDINA GABRIEL

**NIF**

\*\*\*\*5075\*

**EXPEDIENTE**

1233538

**RESOLUCIÓN**

CONCESIÓN DE LA AYUDA

**DATOS DE MANTENIMIENTO UNIDADES****GRUPO DE PAGO**

ZONAS DE LIMITACIONES NATURALES

**Sup. Dec.  
Admisible**

8,06

**Sup.  
Resuelta**

8,06

**Sobredecl.**

0,00

**% Sobredecl.**

0,00

**RESUMEN DE PAGOS**

	<b>IMPORTE ( Euros )</b>			
	<b>RESUELTO</b>	<b>FEADER</b>	<b>MAPA</b>	<b>CAPADR</b>
Pago realizado	396,11	336,69	38,86	20,56
A pagar	39,13	33,26	3,84	2,03
<b>TOTAL</b>	<b>435,24</b>	<b>369,95</b>	<b>42,70</b>	<b>22,59</b>

**APLICACIÓN DE REDUCCIONES Y PENALIZACIONES (%)**

<b>Criterios de subvencionabilidad (1)</b>	<b>Presentación tardía</b>	<b>Omisión declaración</b>	<b>Condicionalidad</b>
0,00	0,00	0,00	0,00

**IMPORTE ( Euros )**

Calculado(2)	Reducción	Penalización	Reducción Penalización (3)	Penalización adicional	Resuelto	FEADER	MAPA	CAPADR
435,24 €	0,00 €	0,00 €	0,00 €	0,00 €	435,24 €	369,95 €	42,70 €	22,59 €
Importe Unitario:	54,00 €	Nuevo Importe Unitario:	54,00 €					

**RECINTOS PROPUESTOS**

<b>REF.</b>	<b>REFERENCIA SIGPAC</b>	<b>CULTIVO</b>	<b>S/R</b>	<b>USO SIGPAC</b>	<b>Sup. Dec. admisible</b>	<b>Sup. Campo</b>	<b>Sup. Determ.</b>	<b>Sup. Resuelta</b>
-721873	14-008-026-00091-0001	AVENA	S		0,10		0,10	0,10
-721872	14-008-026-00092-0001	AVENA	S		1,98		1,98	1,98
1700000006792450	14-008-026-00072-0001	AVENA	S		0,21		0,21	0,21
1700000006792451	14-008-026-00075-0001	AVENA	S		0,07		0,07	0,07
1700000006792452	14-008-026-00073-0003	AVENA	S		2,04		2,04	2,04
1700000006792453	14-008-026-00074-0004	AVENA	S		1,16		1,16	1,16
1700000006792454	14-008-026-00077-0001	AVENA	S		1,21		1,21	1,21
1700000006792456	14-008-026-00078-0001	AVENA	S		0,57		0,57	0,57
1700000006792457	14-008-026-00073-0004	AVENA	S		0,33		0,33	0,33
1700000006792458	14-008-026-00074-0001	AVENA	S		0,20		0,20	0,20
1700000006792459	14-008-027-00353-0001	AVENA	S		0,19		0,19	0,19

(1) Con incidencias que retienen pago o deniegan el expediente.

(2) Se calcula sobre superficie declarada admisible.

(3) Aplicación del artículo 16 bis del RD 147/2023.

Puede verificar la integridad de una copia de este documento mediante la lectura del código QR adjunto o mediante el acceso a la dirección <https://ws050.juntadeandalucia.es/verificarFirma> indicando el código de VERIFICACIÓN

FIRMADO POR	RAQUEL MARIA ESPIN CRESPO	FECHA	26/06/2024
-------------	---------------------------	-------	------------

VERIFICACIÓN	Pk2jmMQ72K8YCCE9EQ8LU85ENJJ6M	PÁGINA	754/8857
--------------	-------------------------------	--------	----------







**APELLIDOS Y NOMBRE / RAZÓN SOCIAL**

CALÉ MERINO JOSÉ ANTONIO

**NIF**

\*\*\*0820\*

**EXPEDIENTE**

1184865

**RESOLUCIÓN**

CONCESIÓN DE LA AYUDA

**DATOS DE MANTENIMIENTO UNIDADES**

**GRUPO DE PAGO**

ZONAS DE LIMITACIONES NATURALES

**Sup. Dec. Admisible**

77,93

**Sup. Resuelta**

77,93

**Sobredecl.**

0,00

**% Sobredecl.**

0,00

**RESUMEN DE PAGOS**

	<b>IMPORTE ( Euros )</b>			
	<b>RESUELTO</b>	<b>FEADER</b>	<b>MAPA</b>	<b>CAPADR</b>
Pago realizado	1.081,20	919,02	106,06	56,12
A pagar	106,80	90,78	10,48	5,54
<b>TOTAL</b>	<b>1.188,00</b>	<b>1.009,80</b>	<b>116,54</b>	<b>61,66</b>

**APLICACIÓN DE REDUCCIONES Y PENALIZACIONES (%)**

<b>Criterios de subvencionabilidad (1)</b>	<b>Presentación tardía</b>	<b>Omisión declaración</b>	<b>Condicionabilidad</b>
0,00	0,00	0,00	0,00

**IMPORTE ( Euros )**

Calculado(2)	Reducción	Penalización	Reducción Penalización (3)	Penalización adicional	Resuelto	FEADER	MAPA	CAPADR
1.188,00 €	0,00 €	0,00 €	0,00 €	0,00 €	1.188,00 €	1.009,80 €	116,54 €	61,66 €
<b>Importe Unitario:</b>	<b>54,00 €</b>	<b>Nuevo Importe Unitario:</b>	<b>15,24 €</b>					

**RECINTOS PROPUESTOS**

<b>REF.</b>	<b>REFERENCIA SIGPAC</b>	<b>CULTIVO</b>	<b>USO S/R SIGPAC</b>	<b>Sup. Dec. admisible</b>	<b>Sup. Campo</b>	<b>Sup. Determ.</b>	<b>Sup. Resuelta</b>
4779577	14-016-043-00034-0001	PASTOS PERMANENTES DE 5 O MAS AÑOS	S	4,08		4,08	4,08
4779579	14-016-043-00035-0003	PASTOS PERMANENTES DE 5 O MAS AÑOS	S	31,89		31,89	31,89
1700000006024875	14-016-043-00049-0001	PASTOS PERMANENTES DE 5 O MAS AÑOS	S	1,16		1,16	1,16
1700000006024876	14-016-043-00049-0002	PASTOS PERMANENTES DE 5 O MAS AÑOS	S	9,87		9,87	9,87
1700000006024877	14-016-043-00050-0002	PASTOS PERMANENTES DE 5 O MAS AÑOS	S	29,72		29,72	29,72
1700000006024878	14-016-043-00049-0003	PASTOS PERMANENTES DE 5 O MAS AÑOS	S	0,78		0,78	0,78
1700000006024879	14-016-043-00049-0012	PASTOS PERMANENTES DE 5 O MAS AÑOS	S	0,43		0,43	0,43

(1) Con incidencias que retienen pago o deniegan el expediente.

(2) Se calcula sobre superficie declarada admisible.

(3) Aplicación del artículo 16 bis del RD 147/2023.

Puede verificar la integridad de una copia de este documento mediante la lectura del código QR adjunto o mediante el acceso a la dirección <https://ws050.juntadeandalucia.es/verificarFirma> indicando el código de VERIFICACIÓN

FIRMADO POR	RAQUEL MARIA ESPIN CRESPO	FECHA	26/06/2024
VERIFICACIÓN	Pk2jmMQ72K8YCCE9EQ8LU85ENJJ6M	PÁGINA	755/8857



**Datos considerados para el Cálculo de la Carga Ganadera del expediente**

Superficie determinada para Cálculo Carga Ganadera: 77,93 ha

Carga Ganadera del Expediente: 0,88 ugm/ha

<u>Explotación</u>	<u>Especie</u>	<u>Ugm Calculada para CG</u>
ES140160000334	CAPRINA	0,82
ES140160000334	OVINA	23,00
ES140160000334	PORCINO	44,60

**Recintos Determinados para el Cálculo de Garga Ganadera**

<u>REF.</u>	<u>REFERENCIA SIGPAC</u>	<u>CULTIVO</u>	<u>DESCRIPCIÓN CULTIVO</u>	<u>S/R</u>	<u>SUP. RESUELTA (ha)</u>
4779577	14-016-043-00034-00001	62000	PASTOS PERMANENTES DE 5 O MAS AÑOS-SIN VARIEDAD	S	4,08
4779579	14-016-043-00035-00003	62000	PASTOS PERMANENTES DE 5 O MAS AÑOS-SIN VARIEDAD	S	31,89
1700000006024875	14-016-043-00049-00001	62000	PASTOS PERMANENTES DE 5 O MAS AÑOS-SIN VARIEDAD	S	1,16
1700000006024876	14-016-043-00049-00002	62000	PASTOS PERMANENTES DE 5 O MAS AÑOS-SIN VARIEDAD	S	9,87
1700000006024877	14-016-043-00050-00002	62000	PASTOS PERMANENTES DE 5 O MAS AÑOS-SIN VARIEDAD	S	29,72
1700000006024878	14-016-043-00049-00003	62000	PASTOS PERMANENTES DE 5 O MAS AÑOS-SIN VARIEDAD	S	0,78
1700000006024879	14-016-043-00049-00012	62000	PASTOS PERMANENTES DE 5 O MAS AÑOS-SIN VARIEDAD	S	0,43

(1) Con incidencias que retienen pago o deniegan el expediente.  
(2) Se calcula sobre superficie declarada admisible.  
(3) Aplicación del artículo 16 bis del RD 147/2023.

Puede verificar la integridad de una copia de este documento mediante la lectura del código QR adjunto o mediante el acceso a la dirección <a href="https://ws050.juntadeandalucia.es/verificarFirma">https://ws050.juntadeandalucia.es/verificarFirma</a> indicando el código de VERIFICACIÓN				
FIRMADO POR	RAQUEL MARIA ESPIN CRESPO	FECHA	26/06/2024	
VERIFICACIÓN	Pk2jmMQ72K8YCCE9EQ8LU85ENJJJ6M	PÁGINA	756/8857	



**APELLIDOS Y NOMBRE / RAZÓN SOCIAL**

CALERO AGUADO DANIEL JESUS

**NIF**  
\*\*\*\*2831\*

**EXPEDIENTE**  
1130936

**RESOLUCIÓN**  
CONCESIÓN DE LA AYUDA

**DATOS DE MANTENIMIENTO UNIDADES**

**GRUPO DE PAGO**

ZONAS DE LIMITACIONES NATURALES

<b>Sup. Dec. Admisible</b>	<b>Sup. Resuelta</b>	<b>Sobredecl.</b>	<b>% Sobredecl.</b>
48,29	47,04	1,25	2,59

**RESUMEN DE PAGOS**

	<b>IMPORTE ( Euros )</b>			
	<b>RESUELTO</b>	<b>FEADER</b>	<b>MAPA</b>	<b>CAPADR</b>
Pago realizado	1.055,90	897,51	103,59	54,80
A pagar	101,35	86,15	9,94	5,26
<b>TOTAL</b>	<b>1.157,25</b>	<b>983,66</b>	<b>113,53</b>	<b>60,06</b>

**APLICACIÓN DE REDUCCIONES Y PENALIZACIONES (%)**

<b>Criterios de subvencionabilidad (1)</b>	<b>Presentación tardía</b>	<b>Omisión declaración</b>	<b>Condicionalidad</b>
0,00	0,00	0,00	0,00

**IMPORTE ( Euros )**

<b>Calculado(2)</b>	<b>Reducción</b>	<b>Penalización</b>	<b>Reducción Penalización (3)</b>	<b>Penalización adicional</b>	<b>Resuelto</b>	<b>FEADER</b>	<b>MAPA</b>	<b>CAPADR</b>
1.188,00 €	30,75 €	0,00 €	0,00 €	0,00 €	1.157,25 €	983,66 €	113,53 €	60,06 €
<b>Importe Unitario:</b>	<b>54,00 €</b>	<b>Nuevo Importe Unitario:</b>	<b>24,60 €</b>					

**RECINTOS PROPUESTOS**

<b>REF.</b>	<b>REFERENCIA SIGPAC</b>	<b>CULTIVO</b>	<b>S/R</b>	<b>USO SIGPAC</b>	<b>Sup. Dec. admisible</b>	<b>Sup. Campo</b>	<b>Sup. Determ.</b>	<b>Sup. Resuelta</b>
-1520320	14-054-002-00035-0002	AVENA	S		3,83		3,83	3,83
-1520107	14-054-002-00035-0002	BARBECHO TRADICIONAL	S		2,19		2,19	2,19
-1520102	14-054-002-00020-0001	BARBECHO TRADICIONAL	S		1,59		1,59	1,59
-1520099	14-054-002-00013-0002	BARBECHO TRADICIONAL	R		1,13		1,13	0,00
-1342879	14-054-002-00037-0002	TRITICALE	S		2,04		2,04	2,04
-1036827	14-054-002-00014-0002	BARBECHO TRADICIONAL	S		1,26		1,26	1,26
-94391	14-054-001-00042-0001	AVENA	S		2,01		2,01	2,01
-94285	14-054-002-00184-0001	MEZCLA VEZA - AVENA	S		8,52		8,52	8,40
1700000006025078	14-054-001-00039-0001	AVENA	S		2,28		2,28	2,28
1700000006025079	14-054-001-00040-0001	AVENA	S		2,00		2,00	2,00
1700000006025082	14-054-001-00042-0001	TRITICALE	S		2,86		2,86	2,86
1700000006025084	14-054-002-00039-0002	VEZA	R		1,24		1,24	1,24
1700000006025086	14-054-001-00044-0001	AVENA	S		4,06		4,06	4,06
1700000006025087	14-054-002-00014-0002	BARBECHO TRADICIONAL	S		2,23		2,23	2,23
1700000006025089	14-054-002-00042-0002	AVENA	S		1,18		1,18	1,18
1700000006025090	14-054-001-00041-0001	AVENA	S		5,79		5,79	5,79
1700000006025091	14-054-001-00059-0001	AVENA	S		4,08		4,08	4,08

(1) Con incidencias que retienen pago o deniegan el expediente.  
(2) Se calcula sobre superficie declarada admisible.  
(3) Aplicación del artículo 16 bis del RD 147/2023.

Puede verificar la integridad de una copia de este documento mediante la lectura del código QR adjunto o mediante el acceso a la dirección <https://ws050.juntadeandalucia.es/verificarFirma> indicando el código de VERIFICACIÓN

FIRMADO POR	RAQUEL MARIA ESPIN CRESPO	FECHA	26/06/2024
VERIFICACIÓN	Pk2jmMQ72K8YCC9E9EQ8LU85ENJJ6M	PÁGINA	757/8857





### INCIDENCIAS

#### INCIDENCIA DESCRIPCIÓN

- 3790 Recinto declarado inactivo  
Recinto:14-054-002-00013-00002 Cultivo: -
- 4272 Verifica que las líneas de declaración de las Solicitudes Únicas no tienen solapes con la capa de Retroactividad Gráfica (ambas de la misma campaña) a nivel de expediente/línea de declaración gráfica de la solicitud.  
Recinto:14-054-002-00184-00001 Cultivo: - Agregado de la referencia del recinto.:0 Zona de la referencia del recinto.:0 Superficie solapada.:0,05 Id. Incid.:95145963  
Recinto:14-054-002-00184-00001 Cultivo: - Agregado de la referencia del recinto.:0 Zona de la referencia del recinto.:0 Superficie solapada.:0,07 Id. Incid.:95145964

#### Datos considerados para el Cálculo de la Carga Ganadera del expediente

Superficie determinada para Cálculo Carga Ganadera: 0,00 ha  
Carga Ganadera del Expediente: 0,00 ugm/ha

#### Incidenias de carga ganadera


#### INCIDENCIA DESCRIPCIÓN

- 3790 Recinto declarado inactivo  
Recinto:14-054-002-00013-00002 Cultivo: -
- 86132 Recinto superficie forrajera que no realiza la actividad de producción de pastoreo.  
Recinto:14-054-002-00035-00002 Cultivo:20000 BARBECHO TRADICIONAL-SIN VARIEDAD Secano  
Recinto:14-054-002-00020-00001 Cultivo:20000 BARBECHO TRADICIONAL-SIN VARIEDAD Secano  
Recinto:14-054-002-00013-00002 Cultivo:20000 BARBECHO TRADICIONAL-SIN VARIEDAD Regadío  
Recinto:14-054-002-00014-00002 Cultivo:20000 BARBECHO TRADICIONAL-SIN VARIEDAD Secano  
Recinto:14-054-002-00014-00002 Cultivo:20000 BARBECHO TRADICIONAL-SIN VARIEDAD Secano

(1) Con incidencias que retienen pago o deniegan el expediente.  
(2) Se calcula sobre superficie declarada admisible.  
(3) Aplicación del artículo 16 bis del RD 147/2023.

Puede verificar la integridad de una copia de este documento mediante la lectura del código QR adjunto o mediante el acceso a la dirección <https://ws050.juntadeandalucia.es/verificarFirma> indicando el código de VERIFICACIÓN

FIRMADO POR	RAQUEL MARIA ESPIN CRESPO	FECHA	26/06/2024
VERIFICACIÓN	Pk2jmMQ72K8YCCE9EQ8LU85ENJJ6M	PÁGINA	758/8857



**APELLIDOS Y NOMBRE / RAZÓN SOCIAL**

CALERO GIL ANTONIO

**NIF**

\*\*\*\*5938\*

**EXPEDIENTE**

1213416

**RESOLUCIÓN**

CONCESIÓN DE LA AYUDA

**DATOS DE MANTENIMIENTO UNIDADES****GRUPO DE PAGO**

ZONAS DE LIMITACIONES NATURALES

**Sup. Dec.  
Admisible**

2,40

**Sup.  
Resuelta**

2,40

**Sobredecl.**

0,00

**% Sobredecl.**

0,00

**RESUMEN DE PAGOS**

	<b>IMPORTE ( Euros )</b>			
	<b>RESUELTO</b>	<b>FEADER</b>	<b>MAPA</b>	<b>CAPADR</b>
Pago realizado	117,95	100,26	11,57	6,12
A pagar	11,65	9,90	1,14	0,61
<b>TOTAL</b>	<b>129,60</b>	<b>110,16</b>	<b>12,71</b>	<b>6,73</b>

**APLICACIÓN DE REDUCCIONES Y PENALIZACIONES (%)**

<b>Crterios de subvencionabilidad (1)</b>	<b>Presentación tardía</b>	<b>Omisión declaración</b>	<b>Condicionalidad</b>
0,00	0,00	0,00	0,00

**IMPORTE ( Euros )**

Calculado(2)	Reducción	Penalización	Reducción Penalización (3)	Penalización adicional	Resuelto	FEADER	MAPA	CAPADR
129,60 €	0,00 €	0,00 €	0,00 €	0,00 €	129,60 €	110,16 €	12,71 €	6,73 €
Importe Unitario:	54,00 €	Nuevo Importe Unitario:	54,00 €					

**RECINTOS PROPUESTOS**

REF.	REFERENCIA SIGPAC	CULTIVO	S/R	USO SIGPAC	Sup. Dec. admisible	Sup. Campo	Sup. Determ.	Sup. Resuelta
170000007033358	14-006-007-00020-0011	PASTOS DE MENOS DE 5 AÑOS	S		1,71		1,71	1,71
170000007033361	14-006-007-00020-0022	PASTOS PERMANENTES DE 5 O MAS AÑOS	S		0,09		0,09	0,09
170000007033362	14-006-007-00020-0020	PASTOS DE MENOS DE 5 AÑOS	S		0,36		0,36	0,36
170000007033363	14-006-007-00020-0020	PASTOS DE MENOS DE 5 AÑOS	S		0,09		0,09	0,09
170000007033364	14-006-007-00020-0018	PASTOS DE MENOS DE 5 AÑOS	S		0,15		0,15	0,15

**Datos considerados para el Cálculo de la Carga Ganadera del expediente**

Superficie determinada para Cálculo Carga Ganadera: 2,40 ha

Carga Ganadera del Expediente: 14,86 ugm/ha

Explotación	Especie	Ugm Calculada para CG
ES140060000362	CAPRINA	35,66

**Recintos Determinados para el Cálculo de Garga Ganadera**

REF.	REFERENCIA SIGPAC	CULTIVO	DESCRIPCIÓN CULTIVO	S/R	SUP. RESUELTA (ha)
170000007033358	14-006-007-00020-00011	63000	PASTOS DE MENOS DE 5 AÑOS-SIN VARIEDAD	S	1,71
170000007033361	14-006-007-00020-00022	62000	PASTOS PERMANENTES DE 5 O MAS AÑOS-SIN VARIEDAD	S	0,09
170000007033362	14-006-007-00020-00020	63000	PASTOS DE MENOS DE 5 AÑOS-SIN VARIEDAD	S	0,36
170000007033363	14-006-007-00020-00020	63000	PASTOS DE MENOS DE 5 AÑOS-SIN VARIEDAD	S	0,09
170000007033364	14-006-007-00020-00018	63000	PASTOS DE MENOS DE 5 AÑOS-SIN VARIEDAD	S	0,15

(1) Con incidencias que retienen pago o deniegan el expediente.  
(2) Se calcula sobre superficie declarada admisible.  
(3) Aplicación del artículo 16 bis del RD 147/2023.

Puede verificar la integridad de una copia de este documento mediante la lectura del código QR adjunto o mediante el acceso a la dirección <https://ws050.juntadeandalucia.es/verificarFirma> indicando el código de VERIFICACIÓN

FIRMADO POR	RAQUEL MARIA ESPIN CRESPO	FECHA	26/06/2024
VERIFICACIÓN	Pk2jmMQ72K8YCCE9EQ8LU85ENJJ6M	PÁGINA	759/8857





**APELLIDOS Y NOMBRE / RAZÓN SOCIAL**

CALERO LUNA FRANCISCO

**NIF**  
\*\*\*\*4458\*

**EXPEDIENTE**  
1168662

**RESOLUCIÓN**  
CONCESIÓN DE LA AYUDA

**DATOS DE MANTENIMIENTO UNIDADES**

<b>GRUPO DE PAGO</b>	<b>Sup. Dec. Admisible</b>	<b>Sup. Resuelta</b>	<b>Sobredecl.</b>	<b>% Sobredecl.</b>
ZONAS DE LIMITACIONES NATURALES	56,31	56,31	0,00	0,00

**RESUMEN DE PAGOS**

	<b>IMPORTE ( Euros )</b>			
	<b>RESUELTO</b>	<b>FEADER</b>	<b>MAPA</b>	<b>CAPADR</b>
Pago realizado	1.070,39	909,83	105,01	55,55
A pagar	105,73	89,87	10,37	5,49
<b>TOTAL</b>	<b>1.176,12</b>	<b>999,70</b>	<b>115,38</b>	<b>61,04</b>

**APLICACIÓN DE REDUCCIONES Y PENALIZACIONES (%)**

<b>Criterios de subvencionabilidad (1)</b>	<b>Presentación tardía</b>	<b>Omisión declaración</b>	<b>Condicionalidad</b>
0,00	0,00	1,00	0,00

**IMPORTE ( Euros )**

Calculado(2)	Reducción	Penalización	Reducción Penalización (3)	Penalización adicional	Resuelto	FEADER	MAPA	CAPADR
1.188,00 €	0,00 €	0,00 €	0,00 €	0,00 €	1.176,12 €	999,70 €	115,38 €	61,04 €
<b>Importe Unitario:</b>	<b>54,00 €</b>	<b>Nuevo Importe Unitario:</b>			<b>21,10 €</b>			

**RECINTOS PROPUESTOS**

<b>REF.</b>	<b>REFERENCIA SIGPAC</b>	<b>CULTIVO</b>	<b>S/R</b>	<b>USO SIGPAC</b>	<b>Sup. Dec. admisible</b>	<b>Sup. Campo</b>	<b>Sup. Determ.</b>	<b>Sup. Resuelta</b>
-1544347	14-069-023-00102-0004	PASTOS PERMANENTES DE 5 O MAS AÑOS	S		0,01		0,01	0,01
-102169	14-069-023-00102-0004	PASTOS PERMANENTES DE 5 O MAS AÑOS	S		0,02		0,02	0,02
1700000006579057	14-062-027-00010-0002	PASTOS PERMANENTES DE 5 O MAS AÑOS	S		46,75		46,75	46,75
1700000006579058	14-069-023-00102-0004	PASTOS PERMANENTES DE 5 O MAS AÑOS	S		0,56		0,56	0,56
1700000006579059	14-069-023-00102-0001	PASTOS PERMANENTES DE 5 O MAS AÑOS	S		2,09		2,09	2,09
1700000006579061	14-069-042-00043-0003	OLIVAR	S		0,21		0,21	0,21
1700000006579063	14-069-043-00025-0001	OLIVAR	S		0,89		0,89	0,89
1700000006579065	14-069-023-00101-0001	PASTOS PERMANENTES DE 5 O MAS AÑOS	S		1,92		1,92	1,92
1700000006579067	14-069-042-00042-0002	OLIVAR	S		1,28		1,28	1,28
1700000006579068	14-069-043-00028-0001	OLIVAR	S		2,28		2,28	2,28
1700000006579069	14-069-023-00101-0002	PASTOS PERMANENTES DE 5 O MAS AÑOS	R		0,30		0,30	0,30

**INCIDENCIAS**

**INCIDENCIA DESCRIPCIÓN**

256 Solicitud con recintos no declarados en campaña actual con una reducción por omisión de superficie superior al 3%  
CÓDIGO PARA EL PORCENTAJE DE REDUCCIÓN POR OMISIÓN QUE CORRESPONDE A LA SOLICITUD:1

(1) Con incidencias que retienen pago o deniegan el expediente.  
(2) Se calcula sobre superficie declarada admisible.  
(3) Aplicación del artículo 16 bis del RD 147/2023.

Puede verificar la integridad de una copia de este documento mediante la lectura del código QR adjunto o mediante el acceso a la dirección <a href="https://ws050.juntadeandalucia.es/verificarFirma">https://ws050.juntadeandalucia.es/verificarFirma</a> indicando el código de VERIFICACIÓN					
FIRMADO POR	RAQUEL MARIA ESPIN CRESPO		FECHA		26/06/2024
VERIFICACIÓN	Pk2jmMQ72K8YCCE9EQ8LU85ENJJ6M		PÁGINA		760/8857



**Datos considerados para el Cálculo de la Carga Ganadera del expediente**

Superficie determinada para Cálculo Carga Ganadera: 51,65 ha

Carga Ganadera del Expediente: 0,38 ugm/ha

<u>Explotación</u>	<u>Especie</u>	<u>Ugm Calculada para CG</u>
ES140620000132	OVINA	11,17
ES140690001247	OVINA	8,20


**Recintos Determinados para el Cálculo de Garga Ganadera**

<u>REF.</u>	<u>REFERENCIA SIGPAC</u>	<u>CULTIVO</u>	<u>DESCRIPCIÓN CULTIVO</u>	<u>S/R</u>	<u>SUP. RESUELTA (ha)</u>
-1544347	14-069-023-00102-00004	62000	PASTOS PERMANENTES DE 5 O MAS AÑOS-SIN VARIEDAD	S	0,01
-102169	14-069-023-00102-00004	62000	PASTOS PERMANENTES DE 5 O MAS AÑOS-SIN VARIEDAD	S	0,02
1700000006579057	14-062-027-00010-00002	62000	PASTOS PERMANENTES DE 5 O MAS AÑOS-SIN VARIEDAD	S	46,75
1700000006579058	14-069-023-00102-00004	62000	PASTOS PERMANENTES DE 5 O MAS AÑOS-SIN VARIEDAD	S	0,56
1700000006579059	14-069-023-00102-00001	62000	PASTOS PERMANENTES DE 5 O MAS AÑOS-SIN VARIEDAD	S	2,09
1700000006579065	14-069-023-00101-00001	62000	PASTOS PERMANENTES DE 5 O MAS AÑOS-SIN VARIEDAD	S	1,92
1700000006579069	14-069-023-00101-00002	62000	PASTOS PERMANENTES DE 5 O MAS AÑOS-SIN VARIEDAD	R	0,30

(1) Con incidencias que retienen pago o deniegan el expediente.  
(2) Se calcula sobre superficie declarada admisible.  
(3) Aplicación del artículo 16 bis del RD 147/2023.

Puede verificar la integridad de una copia de este documento mediante la lectura del código QR adjunto o mediante el acceso a la dirección <https://ws050.juntadeandalucia.es/verificarFirma> indicando el código de VERIFICACIÓN

FIRMADO POR	RAQUEL MARIA ESPIN CRESPO	FECHA	26/06/2024
VERIFICACIÓN	Pk2jmMQ72K8YCCE9EQ8LU85ENJJJ6M	PÁGINA	761/8857





**APELLIDOS Y NOMBRE / RAZÓN SOCIAL**

CALERO RODRIGUEZ FRANCISCO

**NIF**

\*\*\*\*7934\*

**EXPEDIENTE**

1142156

**RESOLUCIÓN**

CONCESIÓN DE LA AYUDA

**DATOS DE MANTENIMIENTO UNIDADES**

**GRUPO DE PAGO**

ZONAS DE LIMITACIONES NATURALES

**Sup. Dec. Admisible**

32,67

**Sup. Resuelta**

32,67

**Sobredecl.**

0,00

**% Sobredecl.**

0,00

**RESUMEN DE PAGOS**

	<b>IMPORTE ( Euros )</b>			
	<b>RESUELTO</b>	<b>FEADER</b>	<b>MAPA</b>	<b>CAPADR</b>
Pago realizado	1.081,20	919,02	106,06	56,12
A pagar	106,07	90,16	10,41	5,50
<b>TOTAL</b>	<b>1.187,27</b>	<b>1.009,18</b>	<b>116,47</b>	<b>61,62</b>

**APLICACIÓN DE REDUCCIONES Y PENALIZACIONES (%)**

<b>Crterios de subvencionabilidad (1)</b>	<b>Presentación tardía</b>	<b>Omisión declaración</b>	<b>Condicionalidad</b>
0,00	0,00	0,00	0,00

**IMPORTE ( Euros )**

Calculado(2)	Reducción	Penalización	Reducción Penalización (3)	Penalización adicional	Resuelto	FEADER	MAPA	CAPADR
1.187,27 €	0,00 €	0,00 €	0,00 €	0,00 €	1.187,27 €	1.009,18 €	116,47 €	61,62 €
<b>Importe Unitario:</b>	<b>54,00 €</b>	<b>Nuevo Importe Unitario:</b>	<b>36,34 €</b>					

**RECINTOS PROPUESTOS**

<b>REF.</b>	<b>REFERENCIA SIGPAC</b>	<b>CULTIVO</b>	<b>S/R</b>	<b>USO SIGPAC</b>	<b>Sup. Dec. admisible</b>	<b>Sup. Campo</b>	<b>Sup. Determ.</b>	<b>Sup. Resuelta</b>
-967532	14-051-020-00075-0004	TRANQUILLÓN	S		2,71		2,71	2,71
-723609	14-051-020-00076-0001	BARBECHO TRADICIONAL	S		4,90		4,90	4,90
-723605	14-051-020-00075-0004	BARBECHO TRADICIONAL	S		1,56		1,56	1,56
-723592	14-051-020-00075-0004	BARBECHO TRADICIONAL	S		0,58		0,58	0,58
-723557	14-051-020-00075-0004	BARBECHO TRADICIONAL	S		3,22		3,22	3,20
-466150	14-051-020-00075-0004	BARBECHO TRADICIONAL	S		1,37		1,37	1,37
-466148	14-051-020-00075-0004	BARBECHO TRADICIONAL	S		1,63		1,63	1,63
5486461	14-006-003-00082-0002	TRANQUILLÓN	S		5,88		5,88	5,88
5486462	14-006-003-00084-0001	TRANQUILLÓN	S		0,98		0,98	0,98
1700000006923314	14-051-020-00075-0007	HUERTA	S		0,07		0,07	0,07
1700000006923315	14-051-020-00075-0003	BARBECHO TRADICIONAL	S		0,08		0,08	0,08
1700000006923317	14-051-020-00073-0001	TRANQUILLÓN	S		1,20		1,20	1,20
1700000006923320	14-051-020-00095-0001	TRANQUILLÓN	S		3,91		3,91	3,91
1700000006923322	14-051-020-00075-0006	BARBECHO TRADICIONAL	S		0,08		0,08	0,08
1700000006923324	14-051-020-00075-0009	OTROS FRUTALES	S		0,03		0,03	0,03
1700000006923326	14-051-009-00151-0001	TRANQUILLÓN	S		4,49		4,49	4,49

(1) Con incidencias que retienen pago o deniegan el expediente.  
 (2) Se calcula sobre superficie declarada admisible.  
 (3) Aplicación del artículo 16 bis del RD 147/2023.

Puede verificar la integridad de una copia de este documento mediante la lectura del código QR adjunto o mediante el acceso a la dirección <a href="https://ws050.juntadeandalucia.es/verificarFirma">https://ws050.juntadeandalucia.es/verificarFirma</a> indicando el código de VERIFICACIÓN				
FIRMADO POR	RAQUEL MARIA ESPIN CRESPO	FECHA	26/06/2024	
VERIFICACIÓN	Pk2jmMQ72K8YCCE9EQ8LU85ENJJ6M	PÁGINA	762/8857	



**INCIDENCIAS****INCIDENCIA DESCRIPCIÓN**

- 4272 Verifica que las líneas de declaración de las Solicitudes Únicas no tienen solapes con la capa de Retroactividad Gráfica (ambas de la misma campaña) a nivel de expediente/línea de declaración gráfica de la solicitud.  
Recinto:14-051-020-00075-00004 Cultivo: - Agregado de la referencia del recinto.:0 Zona de la referencia del recinto.:0 Superficie solapada.:0,02 Id. Incid.:95146037
- 86119 Carga ganadera NO cumple con el valor mínimo de 0,2 UGM/ha.  
Recinto:14-051-020-00073-00002 Cultivo:62000 PASTOS PERMANENTES DE 5 O MAS AÑOS-SIN VARIEDAD Secano Carga Ganadera:0
- 86122 Recinto superficie forrajera que realiza la actividad de producción de pastoreo y no declara el o los códigos del Registro de Explotaciones Ganaderas de Andalucía, REGA.  
Recinto:14-051-020-00073-00002 Cultivo:62000 PASTOS PERMANENTES DE 5 O MAS AÑOS-SIN VARIEDAD Secano
- 86124 Recinto de forrajera para Cálculo de Carga Ganadera que No pertenece a Explotación.  
Recinto:14-051-020-00073-00002 Cultivo:62000 PASTOS PERMANENTES DE 5 O MAS AÑOS-SIN VARIEDAD Secano

**Datos considerados para el Cálculo de la Carga Ganadera del expediente**

Superficie determinada para Cálculo Carga Ganadera: 0,00 ha

Carga Ganadera del Expediente: 0,00 ugm/ha

**Incidenias de carga ganadera****INCIDENCIA DESCRIPCIÓN**

- 86122 Recinto superficie forrajera que realiza la actividad de producción de pastoreo y no declara el o los códigos del Registro de Explotaciones Ganaderas de Andalucía, REGA.  
Recinto:14-051-020-00073-00002 Cultivo:62000 PASTOS PERMANENTES DE 5 O MAS AÑOS-SIN VARIEDAD Secano
- 86124 Recinto de forrajera para Cálculo de Carga Ganadera que No pertenece a Explotación.  
Recinto:14-051-020-00073-00002 Cultivo:62000 PASTOS PERMANENTES DE 5 O MAS AÑOS-SIN VARIEDAD Secano
- 86128 Recinto de Forrajeras que no ha contabilizado para Carga Ganadera por no tener una explotación válida para el cálculo de la Carga Ganadera  
Recinto:14-051-020-00073-00002 Cultivo:62 PASTOS PERMANENTES DE 5 O MAS AÑOS-
- 86132 Recinto superficie forrajera que no realiza la actividad de producción de pastoreo.  
Recinto:14-051-020-00076-00001 Cultivo:20000 BARBECHO TRADICIONAL-SIN VARIEDAD Secano  
Recinto:14-051-020-00075-00004 Cultivo:20000 BARBECHO TRADICIONAL-SIN VARIEDAD Secano  
Recinto:14-051-020-00075-00004 Cultivo:20000 BARBECHO TRADICIONAL-SIN VARIEDAD Secano  
Recinto:14-051-020-00075-00004 Cultivo:20000 BARBECHO TRADICIONAL-SIN VARIEDAD Secano  
Recinto:14-051-020-00075-00004 Cultivo:20000 BARBECHO TRADICIONAL-SIN VARIEDAD Secano  
Recinto:14-051-020-00075-00004 Cultivo:20000 BARBECHO TRADICIONAL-SIN VARIEDAD Secano  
Recinto:14-051-020-00075-00003 Cultivo:20000 BARBECHO TRADICIONAL-SIN VARIEDAD Secano  
Recinto:14-051-020-00075-00006 Cultivo:20000 BARBECHO TRADICIONAL-SIN VARIEDAD Secano

(1) Con incidencias que retienen pago o deniegan el expediente.  
(2) Se calcula sobre superficie declarada admisible.  
(3) Aplicación del artículo 16 bis del RD 147/2023.

Puede verificar la integridad de una copia de este documento mediante la lectura del código QR adjunto o mediante el acceso a la dirección <https://ws050.juntadeandalucia.es/verificarFirma> indicando el código de VERIFICACIÓN

FIRMADO POR	RAQUEL MARIA ESPIN CRESPO	FECHA	26/06/2024
VERIFICACIÓN	Pk2jmMQ72K8YCCE9EQ8LU85ENJJ6M	PÁGINA	763/8857





**APELLIDOS Y NOMBRE / RAZÓN SOCIAL**

CALERO ROMERO CARMEN MARIA

**NIF**  
\*\*\*\*8841\*

**EXPEDIENTE**  
1204964

**RESOLUCIÓN**  
CONCESIÓN DE LA AYUDA

**DATOS DE MANTENIMIENTO UNIDADES**

**GRUPO DE PAGO**

ZONAS DE LIMITACIONES NATURALES

Sup. Dec. Admisible	Sup. Resuelta	Sobredecl.	% Sobredecl.
96,36	96,36	0,00	0,00

**RESUMEN DE PAGOS**

	IMPORTE ( Euros )			
	RESUELTO	FEADER	MAPA	CAPADR
Pago realizado	1.081,20	919,02	106,06	56,12
A pagar	106,43	90,47	10,44	5,52
<b>TOTAL</b>	<b>1.187,63</b>	<b>1.009,49</b>	<b>116,50</b>	<b>61,64</b>

**APLICACIÓN DE REDUCCIONES Y PENALIZACIONES (%)**

Criterios de subvencionabilidad (1)	Presentación tardía	Omisión declaración	Condicionalidad
0,00	0,00	0,00	0,00

**IMPORTE ( Euros )**

Calculado(2)	Reducción	Penalización	Reducción Penalización (3)	Penalización adicional	Resuelto	FEADER	MAPA	CAPADR
1.187,63 €	0,00 €	0,00 €	0,00 €	0,00 €	1.187,63 €	1.009,49 €	116,51 €	61,63 €
Importe Unitario:	54,00 €	Nuevo Importe Unitario:	12,32 €					

**RECINTOS PROPUESTOS**

REF.	REFERENCIA SIGPAC	CULTIVO	USO S/R SIGPAC	Sup. Dec. admisible	Sup. Campo	Sup. Determ.	Sup. Resuelta
-1551787	14-029-051-00016-0002	AVENA	S	4,02		4,02	4,02
-1551780	14-029-052-00062-0011	TRANQUILLÓN	S	11,27		11,27	11,27
-1551779	14-029-052-00062-0010	BARBECHO TRADICIONAL	S	17,33		17,33	17,33
-1362087	14-029-052-00062-0001	AVENA	S	2,85		2,85	2,85
-1073080	14-029-051-00009-0001	BARBECHO TRADICIONAL	S	25,19		25,19	25,19
-101614	14-029-052-00062-0002	PASTOS PERMANENTES DE 5 O MAS AÑOS	S	2,07		2,07	2,07
-101611	14-029-051-00009-0003	PASTOS PERMANENTES DE 5 O MAS AÑOS	S	0,23		0,23	0,23
-101610	14-029-051-00009-0002	PASTOS PERMANENTES DE 5 O MAS AÑOS	S	0,46		0,46	0,46
170000007143184	14-029-052-00062-0005	PASTOS PERMANENTES DE 5 O MAS AÑOS	S	0,02		0,02	0,02
170000007143185	14-029-052-00063-0001	PASTOS PERMANENTES DE 5 O MAS AÑOS	S	9,27		9,27	9,27
170000007143186	14-029-052-00062-0007	PASTOS PERMANENTES DE 5 O MAS AÑOS	S	0,52		0,52	0,49
170000007143187	14-029-051-00010-0001	PASTOS PERMANENTES DE 5 O MAS AÑOS	S	23,16		23,16	23,16

**INCIDENCIAS**

**INCIDENCIA DESCRIPCIÓN**

4272 Verifica que las líneas de declaración de las Solicitudes Únicas no tienen solapes con la capa de Retroactividad Gráfica (ambas de la misma campaña) a nivel de expediente/línea de declaración gráfica de la solicitud.  
 Recinto:14-029-052-00062-00007 Cultivo: - Agregado de la referencia del recinto.:0 Zona de la referencia del recinto.:0 Superficie solapada.:0,03 Id. Incid.:95153072

(1) Con incidencias que retienen pago o deniegan el expediente.  
 (2) Se calcula sobre superficie declarada admisible.  
 (3) Aplicación del artículo 16 bis del RD 147/2023.

Puede verificar la integridad de una copia de este documento mediante la lectura del código QR adjunto o mediante el acceso a la dirección <a href="https://ws050.juntadeandalucia.es/verificarFirma">https://ws050.juntadeandalucia.es/verificarFirma</a> indicando el código de VERIFICACIÓN				
FIRMADO POR	RAQUEL MARIA ESPIN CRESPO	FECHA	26/06/2024	
VERIFICACIÓN	Pk2jmMQ72K8YCCE9EQ8LU85ENJJ6M	PÁGINA	764/8857	



**Datos considerados para el Cálculo de la Carga Ganadera del expediente**

Superficie determinada para Cálculo Carga Ganadera: 78,22 ha

Carga Ganadera del Expediente: 0,67 ugm/ha

<u>Explotación</u>	<u>Especie</u>	<u>Ugm Calculada para CG</u>
ES140290001262	BOVINA	50,26
ES140290001262	PORCINO	1,88

**Recintos Determinados para el Cálculo de Garga Ganadera**

<u>REF.</u>	<u>REFERENCIA SIGPAC</u>	<u>CULTIVO</u>	<u>DESCRIPCIÓN CULTIVO</u>	<u>S/R</u>	<u>SUP. RESUELTA (ha)</u>
-1551779	14-029-052-00062-00010	20000	BARBECHO TRADICIONAL-SIN VARIEDAD	S	17,33
-1073080	14-029-051-00009-00001	20000	BARBECHO TRADICIONAL-SIN VARIEDAD	S	25,19
-101614	14-029-052-00062-00002	62000	PASTOS PERMANENTES DE 5 O MAS AÑOS-SIN VARIEDAD	S	2,07
-101611	14-029-051-00009-00003	62000	PASTOS PERMANENTES DE 5 O MAS AÑOS-SIN VARIEDAD	S	0,23
-101610	14-029-051-00009-00002	62000	PASTOS PERMANENTES DE 5 O MAS AÑOS-SIN VARIEDAD	S	0,46
1700000007143184	14-029-052-00062-00005	62000	PASTOS PERMANENTES DE 5 O MAS AÑOS-SIN VARIEDAD	S	0,02
1700000007143185	14-029-052-00063-00001	62000	PASTOS PERMANENTES DE 5 O MAS AÑOS-SIN VARIEDAD	S	9,27
1700000007143186	14-029-052-00062-00007	62000	PASTOS PERMANENTES DE 5 O MAS AÑOS-SIN VARIEDAD	S	0,49
1700000007143187	14-029-051-00010-00001	62000	PASTOS PERMANENTES DE 5 O MAS AÑOS-SIN VARIEDAD	S	23,16

(1) Con incidencias que retienen pago o deniegan el expediente.  
(2) Se calcula sobre superficie declarada admisible.  
(3) Aplicación del artículo 16 bis del RD 147/2023.

Puede verificar la integridad de una copia de este documento mediante la lectura del código QR adjunto o mediante el acceso a la dirección <a href="https://ws050.juntadeandalucia.es/verificarFirma">https://ws050.juntadeandalucia.es/verificarFirma</a> indicando el código de VERIFICACIÓN				
FIRMADO POR	RAQUEL MARIA ESPIN CRESPO	FECHA	26/06/2024	
VERIFICACIÓN	Pk2jmMQ72K8YCCCE9EQ8LU85ENJJ6M	PÁGINA	765/8857	

**APELLIDOS Y NOMBRE / RAZÓN SOCIAL**

CALERO RUBIO FRANCISCO

**NIF**

\*\*\*\*5632\*

**EXPEDIENTE**

1040081

**RESOLUCIÓN**

CONCESIÓN DE LA AYUDA

**DATOS DE MANTENIMIENTO UNIDADES****GRUPO DE PAGO**

ZONAS DE LIMITACIONES NATURALES

**Sup. Dec.  
Admisible**

141,40

**Sup.  
Resuelta**

141,40

**Sobredecl.**

0,00

**% Sobredecl.**

0,00

**RESUMEN DE PAGOS**

	<b>IMPORTE ( Euros )</b>			
	<b>RESUELTO</b>	<b>FEADER</b>	<b>MAPA</b>	<b>CAPADR</b>
Pago realizado	1.081,20	919,02	106,06	56,12
A pagar	106,80	90,78	10,48	5,54
<b>TOTAL</b>	<b>1.188,00</b>	<b>1.009,80</b>	<b>116,54</b>	<b>61,66</b>

**APLICACIÓN DE REDUCCIONES Y PENALIZACIONES (%)**

<b>Criterios de subvencionabilidad (1)</b>	<b>Presentación tardía</b>	<b>Omisión declaración</b>	<b>Condicionalidad</b>
0,00	0,00	0,00	0,00

**IMPORTE ( Euros )**

Calculado(2)	Reducción	Penalización	Reducción Penalización (3)	Penalización adicional	Resuelto	FEADER	MAPA	CAPADR
1.188,00 €	0,00 €	0,00 €	0,00 €	0,00 €	1.188,00 €	1.009,80 €	116,54 €	61,66 €
Importe Unitario:	54,00 €	Nuevo Importe Unitario:	8,40 €					

(1) Con incidencias que retienen pago o deniegan el expediente.  
(2) Se calcula sobre superficie declarada admisible.  
(3) Aplicación del artículo 16 bis del RD 147/2023.

Puede verificar la integridad de una copia de este documento mediante la lectura del código QR adjunto o mediante el acceso a la dirección <https://ws050.juntadeandalucia.es/verificarFirma> indicando el código de VERIFICACIÓN

FIRMADO POR	RAQUEL MARIA ESPIN CRESPO	FECHA	26/06/2024
VERIFICACIÓN	Pk2jmMQ72K8YCCE9EQ8LU85ENJJ6M	PÁGINA	766/8857





**RECINTOS PROPUESTOS**

REF.	REFERENCIA SIGPAC	CULTIVO	S/R	USO SIGPAC	Sup. Dec. admisible	Sup. Campo	Sup. Determ.	Sup. Resuelta
-1449410	14-054-003-00159-0003	TRANQUILLÓN	R		1,16		1,16	1,16
-1449409	14-054-003-00158-0002	TRANQUILLÓN	R		1,42		1,42	1,42
-1271617	14-054-041-00082-0002	PASTOS PERMANENTES DE 5 O MAS AÑOS	S		0,17		0,17	0,17
4651199	14-054-002-00112-0002	TRANQUILLÓN	S		2,68		2,68	2,68
4651200	14-054-002-00113-0002	TRANQUILLÓN	R		0,55		0,55	0,55
4651207	14-054-002-00114-0001	TRANQUILLÓN	S		0,99		0,99	0,99
4651208	14-054-002-00172-0001	AVENA	S		0,17		0,17	0,17
4651209	14-054-002-00115-0001	TRANQUILLÓN	S		0,65		0,65	0,65
4651216	14-054-002-00110-0001	TRANQUILLÓN	S		2,86		2,86	2,86
4651218	14-054-002-00111-0002	TRANQUILLÓN	R		3,33		3,33	3,33
5258606	14-054-003-00026-0001	AVENA	S		1,94		1,94	1,94
5258610	14-054-003-00028-0002	AVENA	S		9,89		9,89	9,89
5258615	14-054-003-00035-0001	AVENA	S		3,33		3,33	3,33
5258616	14-054-003-00074-0001	AVENA	S		1,69		1,69	1,69
5258617	14-054-003-00075-0002	AVENA	S		0,35		0,35	0,35
1700000005396229	14-054-042-00006-0094	OLIVAR	S		0,18		0,18	0,18
1700000005396230	14-054-042-00006-0079	OLIVAR	S		0,08		0,08	0,08
1700000005396231	14-054-042-00006-0080	OLIVAR	S		0,02		0,02	0,02
1700000005396232	14-054-042-00006-0081	OLIVAR	S		0,02		0,02	0,02
1700000005396233	14-054-042-00005-0028	PASTOS PERMANENTES DE 5 O MAS AÑOS	S		1,55		1,55	1,55
1700000005396234	14-054-042-00006-0083	OLIVAR	S		0,04		0,04	0,04
1700000005396235	14-054-042-00006-0090	OLIVAR	S		0,01		0,01	0,01
1700000005396236	14-054-042-00006-0091	OLIVAR	S		0,11		0,11	0,11
1700000005396237	14-054-042-00005-0002	PASTOS PERMANENTES DE 5 O MAS AÑOS	S		3,07		3,07	3,07
1700000005396238	14-054-042-00106-0001	PASTOS PERMANENTES DE 5 O MAS AÑOS	S		3,15		3,15	3,15
1700000005396239	14-054-042-00007-0003	PASTOS PERMANENTES DE 5 O MAS AÑOS	S		23,24		23,24	23,24
1700000005396240	14-054-042-00005-0030	PASTOS PERMANENTES DE 5 O MAS AÑOS	S		1,19		1,19	1,19
1700000005396241	14-054-035-00004-0003	PASTOS PERMANENTES DE 5 O MAS AÑOS	S		22,39		22,39	22,39
1700000005396242	14-054-042-00005-0004	OLIVAR	S		0,05		0,05	0,05
1700000005396243	14-054-042-00005-0001	OLIVAR	S		0,59		0,59	0,59
1700000005396244	14-054-042-00005-0003	OLIVAR	S		0,25		0,25	0,25
1700000005396245	14-054-042-00006-0018	OLIVAR	S		0,04		0,04	0,04
1700000005396246	14-054-042-00006-0098	OLIVAR	S		0,17		0,17	0,17
1700000005396247	14-054-042-00006-0078	OLIVAR	S		0,17		0,17	0,17
1700000005396248	14-054-042-00006-0017	OLIVAR	S		0,10		0,10	0,10
1700000005396249	14-054-042-00006-0016	OLIVAR	S		0,07		0,07	0,07
1700000005396250	14-054-042-00006-0022	OLIVAR	S		0,05		0,05	0,05
1700000005396251	14-054-042-00006-0082	OLIVAR	S		0,04		0,04	0,04
1700000005396252	14-054-042-00006-0077	OLIVAR	S		0,04		0,04	0,04
1700000005396253	14-054-042-00006-0076	OLIVAR	S		0,04		0,04	0,04
1700000005396254	14-054-042-00006-0008	OLIVAR	S		0,03		0,03	0,03
1700000005396255	14-054-042-00006-0011	OLIVAR	S		0,18		0,18	0,18
1700000005396256	14-054-042-00006-0095	OLIVAR	S		0,15		0,15	0,15
1700000005396257	14-054-042-00006-0002	OLIVAR	S		0,56		0,56	0,56
1700000005396258	14-054-042-00005-0009	OLIVAR	S		0,02		0,02	0,02
1700000005396259	14-054-042-00006-0096	OLIVAR	S		0,14		0,14	0,14
1700000005396260	14-054-042-00005-0006	OLIVAR	S		0,42		0,42	0,42
1700000005396261	14-054-042-00006-0108	OLIVAR	S		0,13		0,13	0,13
1700000005396264	14-054-042-00006-0097	OLIVAR	S		0,04		0,04	0,04
1700000005396265	14-054-042-00005-0033	OLIVAR	S		0,03		0,03	0,03
1700000005396266	14-054-042-00005-0007	OLIVAR	S		0,05		0,05	0,05
1700000005396267	14-054-042-00005-0008	OLIVAR	S		0,06		0,06	0,06

(1) Con incidencias que retienen pago o deniegan el expediente.  
 (2) Se calcula sobre superficie declarada admisible.  
 (3) Aplicación del artículo 16 bis del RD 147/2023.

Puede verificar la integridad de una copia de este documento mediante la lectura del código QR adjunto o mediante el acceso a la dirección <a href="https://ws050.juntadeandalucia.es/verificarFirma">https://ws050.juntadeandalucia.es/verificarFirma</a> indicando el código de VERIFICACIÓN					
FIRMADO POR	RAQUEL MARIA ESPIN CRESPO		FECHA		26/06/2024
VERIFICACIÓN	Pk2jmMQ72K8YCCE9EQ8LU85ENJJ6M		PÁGINA		767/8857

**RECINTOS PROPUESTOS**

REF.	REFERENCIA SIGPAC	CULTIVO	S/R	USO SIGPAC	Sup. Dec. admisible	Sup. Campo	Sup. Determ.	Sup. Resuelta
170000005396268	14-054-033-00004-0001	PASTOS PERMANENTES DE 5 O MAS AÑOS	S		3,11		3,11	3,11
170000005396269	14-054-035-00006-0001	PASTOS PERMANENTES DE 5 O MAS AÑOS	S		3,12		3,12	3,12
170000005396271	14-054-042-00006-0066	PASTOS PERMANENTES DE 5 O MAS AÑOS	S		7,68		7,68	7,68
170000005396273	14-054-042-00006-0093	PASTOS PERMANENTES DE 5 O MAS AÑOS	S		0,03		0,03	0,03
170000005396274	14-054-042-00108-0001	PASTOS PERMANENTES DE 5 O MAS AÑOS	S		0,65		0,65	0,65
170000005396275	14-054-039-00001-0001	PASTOS PERMANENTES DE 5 O MAS AÑOS	S		0,88		0,88	0,88
170000005396276	14-054-035-00091-0002	PASTOS PERMANENTES DE 5 O MAS AÑOS	S		5,00		5,00	5,00
170000005396277	14-054-041-00049-0001	PASTOS PERMANENTES DE 5 O MAS AÑOS	S		1,41		1,41	1,41
170000005396278	14-054-041-00048-0001	PASTOS PERMANENTES DE 5 O MAS AÑOS	S		0,20		0,20	0,20
170000005396279	14-054-035-00067-0002	PASTOS PERMANENTES DE 5 O MAS AÑOS	S		15,80		15,80	15,80
170000005396280	14-054-035-00007-0001	PASTOS PERMANENTES DE 5 O MAS AÑOS	S		2,94		2,94	2,94
170000005396281	14-054-035-00090-0002	PASTOS PERMANENTES DE 5 O MAS AÑOS	S		2,84		2,84	2,84
170000005396282	14-054-035-00068-0001	PASTOS PERMANENTES DE 5 O MAS AÑOS	S		7,73		7,73	7,73
170000005396283	14-054-042-00006-0015	OLIVAR	S		0,36		0,36	0,36

**INCIDENCIAS****INCIDENCIA DESCRIPCIÓN**

86122	Recinto superficie forrajera que realiza la actividad de producción de pastoreo y no declara el o los códigos del Registro de Explotaciones Ganaderas de Andalucía, REGA. Recinto:14-054-002-00111-00005 Cultivo:62000 PASTOS PERMANENTES DE 5 O MAS AÑOS-SIN VARIEDAD Secano Recinto:14-054-002-00112-00003 Cultivo:62000 PASTOS PERMANENTES DE 5 O MAS AÑOS-SIN VARIEDAD Secano
86124	Recinto de forrajera para Cálculo de Carga Ganadera que No pertenece a Explotación. Recinto:14-054-002-00111-00005 Cultivo:62000 PASTOS PERMANENTES DE 5 O MAS AÑOS-SIN VARIEDAD Secano Recinto:14-054-002-00112-00003 Cultivo:62000 PASTOS PERMANENTES DE 5 O MAS AÑOS-SIN VARIEDAD Secano

**Datos considerados para el Cálculo de la Carga Ganadera del expediente**

Superficie determinada para Cálculo Carga Ganadera: 106,15 ha  
Carga Ganadera del Expediente: 0,45 ugm/ha

Explotación	Especie	Ugm Calculada para CG
ES140540000165	PORCINO	25,91
ES140540000233	PORCINO	2,43
ES140540000306	OVINA	13,80
ES140540000306	PORCINO	5,51

**Recintos Determinados para el Cálculo de Garga Ganadera**

REF.	REFERENCIA SIGPAC	CULTIVO	DESCRIPCIÓN CULTIVO	S/R	SUP. RESUELTA (ha)
-1271617	14-054-041-00082-00002	62000	PASTOS PERMANENTES DE 5 O MAS AÑOS-SIN VARIEDAD	S	0,17
170000005396233	14-054-042-00005-00028	62000	PASTOS PERMANENTES DE 5 O MAS AÑOS-SIN VARIEDAD	S	1,55
170000005396237	14-054-042-00005-00002	62000	PASTOS PERMANENTES DE 5 O MAS AÑOS-SIN VARIEDAD	S	3,07
170000005396238	14-054-042-00106-00001	62000	PASTOS PERMANENTES DE 5 O MAS AÑOS-SIN VARIEDAD	S	3,15
170000005396239	14-054-042-00007-00003	62000	PASTOS PERMANENTES DE 5 O MAS AÑOS-SIN VARIEDAD	S	23,24
170000005396240	14-054-042-00005-00030	62000	PASTOS PERMANENTES DE 5 O MAS AÑOS-SIN VARIEDAD	S	1,19
170000005396241	14-054-035-00004-00003	62000	PASTOS PERMANENTES DE 5 O MAS AÑOS-SIN VARIEDAD	S	22,39
170000005396268	14-054-033-00004-00001	62000	PASTOS PERMANENTES DE 5 O MAS AÑOS-SIN VARIEDAD	S	3,11
170000005396269	14-054-035-00006-00001	62000	PASTOS PERMANENTES DE 5 O MAS AÑOS-SIN VARIEDAD	S	3,12

(1) Con incidencias que retienen pago o deniegan el expediente.  
(2) Se calcula sobre superficie declarada admisible.  
(3) Aplicación del artículo 16 bis del RD 147/2023.

Puede verificar la integridad de una copia de este documento mediante la lectura del código QR adjunto o mediante el acceso a la dirección <https://ws050.juntadeandalucia.es/verificarFirma> indicando el código de VERIFICACIÓN

FIRMADO POR	RAQUEL MARIA ESPIN CRESPO	FECHA	26/06/2024
VERIFICACIÓN	Pk2jmMQ72K8YCCE9EQ8LU85ENJJ6M	PÁGINA	768/8857





**Recintos Determinados para el Cálculo de Garga Ganadera**

REF.	REFERENCIA SIGPAC	CULTIVO	DESCRIPCIÓN CULTIVO	S/R	SUP. RESUELTA (ha)
170000005396271	14-054-042-00006-00066	62000	PASTOS PERMANENTES DE 5 O MAS AÑOS-SIN VARIEDAD	S	7,68
170000005396273	14-054-042-00006-00093	62000	PASTOS PERMANENTES DE 5 O MAS AÑOS-SIN VARIEDAD	S	0,03
170000005396274	14-054-042-00108-00001	62000	PASTOS PERMANENTES DE 5 O MAS AÑOS-SIN VARIEDAD	S	0,65
170000005396275	14-054-039-00001-00001	62000	PASTOS PERMANENTES DE 5 O MAS AÑOS-SIN VARIEDAD	S	0,88
170000005396276	14-054-035-00091-00002	62000	PASTOS PERMANENTES DE 5 O MAS AÑOS-SIN VARIEDAD	S	5,00
170000005396277	14-054-041-00049-00001	62000	PASTOS PERMANENTES DE 5 O MAS AÑOS-SIN VARIEDAD	S	1,41
170000005396278	14-054-041-00048-00001	62000	PASTOS PERMANENTES DE 5 O MAS AÑOS-SIN VARIEDAD	S	0,20
170000005396279	14-054-035-00067-00002	62000	PASTOS PERMANENTES DE 5 O MAS AÑOS-SIN VARIEDAD	S	15,80
170000005396280	14-054-035-00007-00001	62000	PASTOS PERMANENTES DE 5 O MAS AÑOS-SIN VARIEDAD	S	2,94
170000005396281	14-054-035-00090-00002	62000	PASTOS PERMANENTES DE 5 O MAS AÑOS-SIN VARIEDAD	S	2,84
170000005396282	14-054-035-00068-00001	62000	PASTOS PERMANENTES DE 5 O MAS AÑOS-SIN VARIEDAD	S	7,73

**Incidencias de carga ganadera**

**INCIDENCIA DESCRIPCIÓN**

- 86122 Recinto superficie forrajera que realiza la actividad de producción de pastoreo y no declara el o los códigos del Registro de Explotaciones Ganaderas de Andalucía, REGA.  
 Recinto:14-054-002-00112-00003 Cultivo:62000 PASTOS PERMANENTES DE 5 O MAS AÑOS-SIN VARIEDAD Secano  
 Recinto:14-054-002-00111-00005 Cultivo:62000 PASTOS PERMANENTES DE 5 O MAS AÑOS-SIN VARIEDAD Secano
- 86124 Recinto de forrajera para Cálculo de Carga Ganadera que No pertenece a Explotación.  
 Recinto:14-054-002-00112-00003 Cultivo:62000 PASTOS PERMANENTES DE 5 O MAS AÑOS-SIN VARIEDAD Secano  
 Recinto:14-054-002-00111-00005 Cultivo:62000 PASTOS PERMANENTES DE 5 O MAS AÑOS-SIN VARIEDAD Secano
- 86128 Recinto de Forrajeras que no ha contabilizado para Carga Ganadera por no tener una explotación válida para el cálculo de la Carga Ganadera  
 Recinto:14-054-002-00112-00003 Cultivo:62 PASTOS PERMANENTES DE 5 O MAS AÑOS-  
 Recinto:14-054-002-00111-00005 Cultivo:62 PASTOS PERMANENTES DE 5 O MAS AÑOS-

(1) Con incidencias que retienen pago o deniegan el expediente.  
 (2) Se calcula sobre superficie declarada admisible.  
 (3) Aplicación del artículo 16 bis del RD 147/2023.

Puede verificar la integridad de una copia de este documento mediante la lectura del código QR adjunto o mediante el acceso a la dirección <a href="https://ws050.juntadeandalucia.es/verificarFirma">https://ws050.juntadeandalucia.es/verificarFirma</a> indicando el código de VERIFICACIÓN				
FIRMADO POR	RAQUEL MARIA ESPIN CRESPO	FECHA	26/06/2024	
VERIFICACIÓN	Pk2jmMQ72K8YCCE9EQ8LU85ENJJ6M	PÁGINA	769/8857	



**APELLIDOS Y NOMBRE / RAZÓN SOCIAL**

CALERO VIGARA LUIS

**NIF**

\*\*\*8093\*

**EXPEDIENTE**

1093258

**RESOLUCIÓN**

CONCESIÓN DE LA AYUDA

**DATOS DE MANTENIMIENTO UNIDADES**

**GRUPO DE PAGO**

ZONAS DE LIMITACIONES NATURALES

**Sup. Dec.  
Admisible**

82,20

**Sup.  
Resuelta**

82,20

**Sobredecl.**

0,00

**% Sobredecl.**

0,00

**RESUMEN DE PAGOS**

	<b><u>IMPORTE ( Euros )</u></b>			
	<b><u>RESUELTO</u></b>	<b><u>FEADER</u></b>	<b><u>MAPA</u></b>	<b><u>CAPADR</u></b>
Pago realizado	1.081,20	919,02	106,06	56,12
A pagar	106,37	90,41	10,43	5,53
<b>TOTAL</b>	<b>1.187,57</b>	<b>1.009,43</b>	<b>116,49</b>	<b>61,65</b>

**APLICACIÓN DE REDUCCIONES Y PENALIZACIONES (%)**

<b><u>Criterios de subvencionabilidad (1)</u></b>	<b><u>Presentación tardía</u></b>	<b><u>Omisión declaración</u></b>	<b><u>Condicionabilidad</u></b>
0,00	0,00	0,00	0,00

**IMPORTE ( Euros )**

<b><u>Calculado(2)</u></b>	<b><u>Reducción</u></b>	<b><u>Penalización</u></b>	<b><u>Reducción Penalización (3)</u></b>	<b><u>Penalización adicional</u></b>	<b><u>Resuelto</u></b>	<b><u>FEADER</u></b>	<b><u>MAPA</u></b>	<b><u>CAPADR</u></b>
1.187,57 €	0,00 €	0,00 €	0,00 €	0,00 €	1.187,57 €	1.009,43 €	116,50 €	61,64 €
<b>Importe Unitario:</b>	<b>54,00 €</b>	<b>Nuevo Importe Unitario:</b>	<b>14,45 €</b>					

(1) Con incidencias que retienen pago o deniegan el expediente.  
 (2) Se calcula sobre superficie declarada admisible.  
 (3) Aplicación del artículo 16 bis del RD 147/2023.

Puede verificar la integridad de una copia de este documento mediante la lectura del código QR adjunto o mediante el acceso a la dirección <a href="https://ws050.juntadeandalucia.es/verificarFirma">https://ws050.juntadeandalucia.es/verificarFirma</a> indicando el código de VERIFICACIÓN					
FIRMADO POR	RAQUEL MARIA ESPIN CRESPO		FECHA		26/06/2024
VERIFICACIÓN	Pk2jmMQ72K8YCCE9EQ8LU85ENJJJ6M		PÁGINA		770/8857



**RECINTOS PROPUESTOS**

REF.	REFERENCIA SIGPAC	CULTIVO	S/R	USO SIGPAC	Sup._Dec. admisible	Sup. Campo	Sup. Determ.	Sup. Resuelta
-1010622	14-008-012-00027-0001	PASTOS DE MENOS DE 5 AÑOS	S		0,56		0,56	0,56
-1010488	14-008-007-00025-0002	PASTOS PERMANENTES DE 5 O MAS AÑOS	S		0,00		0,00	0,00
-1010487	14-008-007-00024-0003	PASTOS PERMANENTES DE 5 O MAS AÑOS	S		0,00		0,00	0,00
-1010486	14-008-007-00024-0002	PASTOS PERMANENTES DE 5 O MAS AÑOS	S		4,19		4,19	4,19
-1010484	14-008-007-00024-0002	PASTOS PERMANENTES DE 5 O MAS AÑOS	S		1,17		1,17	1,17
-1010483	14-008-006-00008-0007	PASTOS PERMANENTES DE 5 O MAS AÑOS	S		0,04		0,04	0,04
-1010482	14-008-006-00008-0007	PASTOS PERMANENTES DE 5 O MAS AÑOS	S		0,02		0,02	0,02
-1010481	14-008-006-00008-0007	PASTOS PERMANENTES DE 5 O MAS AÑOS	S		2,41		2,41	2,41
-1010480	14-008-006-00008-0006	PASTOS DE MENOS DE 5 AÑOS	S		0,80		0,80	0,80
-1010479	14-008-006-00008-0006	PASTOS DE MENOS DE 5 AÑOS	S		6,30		6,30	6,30
-758103	14-008-006-00008-0004	PASTOS DE MENOS DE 5 AÑOS	S		0,01		0,01	0,01
-456741	14-008-006-00008-0004	PASTOS DE MENOS DE 5 AÑOS	S		1,15		1,15	1,15
-456740	14-008-012-00026-0001	PASTOS DE MENOS DE 5 AÑOS	S		3,42		3,42	3,42
-456738	14-008-006-00008-0004	PASTOS DE MENOS DE 5 AÑOS	S		5,61		5,61	5,61
-456732	14-008-012-00026-0001	PASTOS DE MENOS DE 5 AÑOS	S		1,42		1,42	1,42
-456731	14-008-006-00008-0004	PASTOS DE MENOS DE 5 AÑOS	S		4,83		4,83	4,83
-176201	14-008-042-00013-0005	PASTOS PERMANENTES DE 5 O MAS AÑOS	S		0,73		0,73	0,73
-51738	14-008-012-00026-0001	PASTOS DE MENOS DE 5 AÑOS	S		15,66		15,66	15,66
1700000006199550	14-008-006-00007-0001	PASTOS DE MENOS DE 5 AÑOS	S		3,41		3,41	3,41
1700000006199551	14-008-006-00007-0001	PASTOS DE MENOS DE 5 AÑOS	S		0,51		0,51	0,51
1700000006199555	14-008-062-00139-0001	PASTOS DE MENOS DE 5 AÑOS	S		0,30		0,30	0,30
1700000006199556	14-008-042-00013-0001	PASTOS PERMANENTES DE 5 O MAS AÑOS	S		3,52		3,52	3,52
1700000006199558	14-008-012-00026-0001	PASTOS DE MENOS DE 5 AÑOS	S		10,03		10,03	10,03
1700000006199559	14-008-062-00139-0001	PASTOS DE MENOS DE 5 AÑOS	S		2,65		2,65	2,65
1700000006199560	14-008-012-00026-0001	PASTOS DE MENOS DE 5 AÑOS	S		6,48		6,48	6,48
1700000006199561	14-008-012-00027-0001	PASTOS DE MENOS DE 5 AÑOS	S		0,15		0,15	0,15
1700000006199564	14-008-045-00010-0004	PASTOS PERMANENTES DE 5 O MAS AÑOS	S		2,75		2,75	2,75
1700000006199571	14-008-007-00025-0001	CEBADA	S		1,00		1,00	0,97
1700000006199573	14-008-007-00024-0001	CEBADA	S		3,11		3,11	3,11

**INCIDENCIAS****INCIDENCIA DESCRIPCIÓN**

4272 Verifica que las líneas de declaración de las Solicitudes Únicas no tienen solapes con la capa de Retroactividad Gráfica (ambas de la misma campaña) a nivel de expediente/línea de declaración gráfica de la solicitud.  
 Recinto:14-008-007-00025-00001 Cultivo: - Agregado de la referencia del recinto.:0 Zona de la referencia del recinto.:0 Superficie solapada.:0,03 Id. Incid.:95145490

**Datos considerados para el Cálculo de la Carga Ganadera del expediente**

Superficie determinada para Cálculo Carga Ganadera: 78,12 ha

Carga Ganadera del Expediente: 0,48 ugm/ha

Explotación	Especie	Ugm Calculada para CG
ES140080000590	OVINA	23,53
ES140080000703	OVINA	1,18
ES140080009021	OVINA	12,68

**Recintos Determinados para el Cálculo de Garga Ganadera**

REF.	REFERENCIA SIGPAC	CULTIVO	DESCRIPCIÓN CULTIVO	S/R	SUP. RESUELTA (ha)
-1010622	14-008-012-00027-00001	63000	PASTOS DE MENOS DE 5 AÑOS-SIN VARIEDAD	S	0,56
-1010488	14-008-007-00025-00002	62000	PASTOS PERMANENTES DE 5 O MAS AÑOS-SIN VARIEDAD	S	0,00

(1) Con incidencias que retienen pago o deniegan el expediente.  
 (2) Se calcula sobre superficie declarada admisible.  
 (3) Aplicación del artículo 16 bis del RD 147/2023.

Puede verificar la integridad de una copia de este documento mediante la lectura del código QR adjunto o mediante el acceso a la dirección <https://ws050.juntadeandalucia.es/verificarFirma> indicando el código de VERIFICACIÓN

FIRMADO POR	RAQUEL MARIA ESPIN CRESPO	FECHA	26/06/2024
VERIFICACIÓN	Pk2jmMQ72K8YCCE9EQ8LU85ENJJ6M	PÁGINA	771/8857





**Recintos Determinados para el Cálculo de Garga Ganadera**

REF.	REFERENCIA SIGPAC	CULTIVO	DESCRIPCIÓN CULTIVO	S/R	SUP.
					RESUELTA (ha)
-1010487	14-008-007-00024-00003	62000	PASTOS PERMANENTES DE 5 O MAS AÑOS-SIN VARIEDAD	S	0,00
-1010486	14-008-007-00024-00002	62000	PASTOS PERMANENTES DE 5 O MAS AÑOS-SIN VARIEDAD	S	4,19
-1010484	14-008-007-00024-00002	62000	PASTOS PERMANENTES DE 5 O MAS AÑOS-SIN VARIEDAD	S	1,17
-1010483	14-008-006-00008-00007	62000	PASTOS PERMANENTES DE 5 O MAS AÑOS-SIN VARIEDAD	S	0,04
-1010482	14-008-006-00008-00007	62000	PASTOS PERMANENTES DE 5 O MAS AÑOS-SIN VARIEDAD	S	0,02
-1010481	14-008-006-00008-00007	62000	PASTOS PERMANENTES DE 5 O MAS AÑOS-SIN VARIEDAD	S	2,41
-1010480	14-008-006-00008-00006	63000	PASTOS DE MENOS DE 5 AÑOS-SIN VARIEDAD	S	0,80
-1010479	14-008-006-00008-00006	63000	PASTOS DE MENOS DE 5 AÑOS-SIN VARIEDAD	S	6,30
-758103	14-008-006-00008-00004	63000	PASTOS DE MENOS DE 5 AÑOS-SIN VARIEDAD	S	0,01
-456741	14-008-006-00008-00004	63000	PASTOS DE MENOS DE 5 AÑOS-SIN VARIEDAD	S	1,15
-456740	14-008-012-00026-00001	63000	PASTOS DE MENOS DE 5 AÑOS-SIN VARIEDAD	S	3,42
-456738	14-008-006-00008-00004	63000	PASTOS DE MENOS DE 5 AÑOS-SIN VARIEDAD	S	5,61
-456732	14-008-012-00026-00001	63000	PASTOS DE MENOS DE 5 AÑOS-SIN VARIEDAD	S	1,42
-456731	14-008-006-00008-00004	63000	PASTOS DE MENOS DE 5 AÑOS-SIN VARIEDAD	S	4,83
-176201	14-008-042-00013-00005	62000	PASTOS PERMANENTES DE 5 O MAS AÑOS-SIN VARIEDAD	S	0,73
-51738	14-008-012-00026-00001	63000	PASTOS DE MENOS DE 5 AÑOS-SIN VARIEDAD	S	15,66
1700000006199550	14-008-006-00007-00001	63000	PASTOS DE MENOS DE 5 AÑOS-SIN VARIEDAD	S	3,41
1700000006199551	14-008-006-00007-00001	63000	PASTOS DE MENOS DE 5 AÑOS-SIN VARIEDAD	S	0,51
1700000006199555	14-008-062-00139-00001	63000	PASTOS DE MENOS DE 5 AÑOS-SIN VARIEDAD	S	0,30
1700000006199556	14-008-042-00013-00001	62000	PASTOS PERMANENTES DE 5 O MAS AÑOS-SIN VARIEDAD	S	3,52
1700000006199558	14-008-012-00026-00001	63000	PASTOS DE MENOS DE 5 AÑOS-SIN VARIEDAD	S	10,03
1700000006199559	14-008-062-00139-00001	63000	PASTOS DE MENOS DE 5 AÑOS-SIN VARIEDAD	S	2,65
1700000006199560	14-008-012-00026-00001	63000	PASTOS DE MENOS DE 5 AÑOS-SIN VARIEDAD	S	6,48
1700000006199561	14-008-012-00027-00001	63000	PASTOS DE MENOS DE 5 AÑOS-SIN VARIEDAD	S	0,15
1700000006199564	14-008-045-00010-00004	62000	PASTOS PERMANENTES DE 5 O MAS AÑOS-SIN VARIEDAD	S	2,75

(1) Con incidencias que retienen pago o deniegan el expediente.  
 (2) Se calcula sobre superficie declarada admisible.  
 (3) Aplicación del artículo 16 bis del RD 147/2023.

Puede verificar la integridad de una copia de este documento mediante la lectura del código QR adjunto o mediante el acceso a la dirección <https://ws050.juntadeandalucia.es/verificarFirma> indicando el código de VERIFICACIÓN

FIRMADO POR	RAQUEL MARIA ESPIN CRESPO	FECHA	26/06/2024
VERIFICACIÓN	Pk2jmMQ72K8YCCE9EQ8LU85ENJJ6M	PÁGINA	772/8857



**APELLIDOS Y NOMBRE / RAZÓN SOCIAL**

CALLEJAS ESCRIBANO SERGIO

**NIF**

\*\*\*\*5549\*

**EXPEDIENTE**

1130230

**RESOLUCIÓN**

CONCESIÓN DE LA AYUDA

**DATOS DE MANTENIMIENTO UNIDADES****GRUPO DE PAGO**

ZONAS DE LIMITACIONES NATURALES

**Sup. Dec.  
Admisible**

29,79

**Sup.  
Resuelta**

29,79

**Sobredecl.**

0,00

**% Sobredecl.**

0,00

**RESUMEN DE PAGOS**

	<b>IMPORTE ( Euros )</b>			
	<b>RESUELTO</b>	<b>FEADER</b>	<b>MAPA</b>	<b>CAPADR</b>
Pago realizado	1.080,47	918,40	105,99	56,08
A pagar	106,73	90,72	10,47	5,54
<b>TOTAL</b>	<b>1.187,20</b>	<b>1.009,12</b>	<b>116,46</b>	<b>61,62</b>

**APLICACIÓN DE REDUCCIONES Y PENALIZACIONES (%)**

<b>Criterios de subvencionabilidad (1)</b>	<b>Presentación tardía</b>	<b>Omisión declaración</b>	<b>Condicionabilidad</b>
0,00	0,00	0,00	0,00

**IMPORTE ( Euros )**

Calculado(2)	Reducción	Penalización	Reducción Penalización (3)	Penalización adicional	Resuelto	FEADER	MAPA	CAPADR
1.187,20 €	0,00 €	0,00 €	0,00 €	0,00 €	1.187,20 €	1.009,12 €	116,46 €	61,62 €
<b>Importe Unitario:</b>	<b>54,00 €</b>	<b>Nuevo Importe Unitario:</b>	<b>39,85 €</b>					

(1) Con incidencias que retienen pago o deniegan el expediente.

(2) Se calcula sobre superficie declarada admisible.

(3) Aplicación del artículo 16 bis del RD 147/2023.

Puede verificar la integridad de una copia de este documento mediante la lectura del código QR adjunto o mediante el acceso a la dirección <https://ws050.juntadeandalucia.es/verificarFirma> indicando el código de VERIFICACIÓN

FIRMADO POR	RAQUEL MARIA ESPIN CRESPO	FECHA	26/06/2024
VERIFICACIÓN	Pk2jmMQ72K8YCCE9EQ8LU85ENJJ6M	PÁGINA	773/8857





**RECINTOS PROPUESTOS**

REF.	REFERENCIA SIGPAC	CULTIVO	S/R	USO SIGPAC	Sup. Dec. admisible	Sup. Campo	Sup. Determ.	Sup. Resuelta
-1257756	14-038-115-00055-0001	OLIVAR	S		0,03		0,03	0,03
-1257751	14-038-115-00050-0001	OLIVAR	S		0,04		0,04	0,04
-1257736	14-038-115-00046-0001	OLIVAR	S		0,67		0,67	0,67
-1047577	14-038-111-00110-0004	OLIVAR	S		0,03		0,03	0,03
1700000006943234	14-038-032-00001-0002	OLIVAR	S		0,02		0,02	0,02
1700000006943235	14-038-032-00002-0001	OLIVAR	S		1,32		1,32	1,32
1700000006943236	14-038-032-00008-0002	OLIVAR	S		0,34		0,34	0,34
1700000006943237	14-038-032-00009-0003	OLIVAR	S		0,02		0,02	0,02
1700000006943238	14-038-032-00176-0003	OLIVAR	S		0,19		0,19	0,19
1700000006943239	14-038-112-00015-0003	OLIVAR	S		3,53		3,53	3,53
1700000006943240	14-038-112-00016-0001	OLIVAR	S		0,20		0,20	0,20
1700000006943241	14-038-112-00019-0002	OLIVAR	S		0,04		0,04	0,04
1700000006943242	14-038-112-00022-0001	OLIVAR	S		3,26		3,26	3,26
1700000006943243	14-038-112-00040-0001	OLIVAR	S		3,44		3,44	3,44
1700000006943244	14-038-113-00035-0002	OLIVAR	S		1,35		1,35	1,35
1700000006943245	14-038-112-00023-0002	OLIVAR	S		2,47		2,47	2,47
1700000006943248	14-038-099-00183-0001	OLIVAR	S		0,08		0,08	0,08
1700000006943249	14-038-099-00184-0001	OLIVAR	S		0,02		0,02	0,02
1700000006943251	14-038-032-00037-0002	OLIVAR	S		0,02		0,02	0,02
1700000006943252	14-038-032-00038-0002	OLIVAR	S		5,00		5,00	5,00
1700000006943253	14-038-113-00004-0001	OLIVAR	S		0,04		0,04	0,04
1700000006943254	14-038-113-00005-0001	OLIVAR	S		0,72		0,72	0,72
1700000006943255	14-038-119-00105-0001	OLIVAR	S		1,32		1,32	1,32
1700000006943256	14-038-099-00023-0001	OLIVAR	S		0,70		0,70	0,70
1700000006943257	14-038-111-00009-0002	OLIVAR	S		0,02		0,02	0,02
1700000006943258	14-038-111-00068-0001	OLIVAR	S		0,01		0,01	0,01
1700000006943259	14-038-111-00069-0001	OLIVAR	S		0,01		0,01	0,01
1700000006943260	14-038-111-00073-0001	OLIVAR	S		0,17		0,17	0,17
1700000006943261	14-038-111-00074-0002	OLIVAR	S		0,93		0,93	0,93
1700000006943263	14-038-081-00016-0002	OLIVAR	S		0,04		0,04	0,02
1700000006943264	14-038-081-00085-0003	OLIVAR	S		3,01		3,01	3,01
1700000006943265	14-038-118-00025-0001	OLIVAR	S		0,01		0,01	0,01
1700000006943266	14-038-118-00026-0001	OLIVAR	S		0,32		0,32	0,32
1700000006943267	14-038-118-00026-0001	OLIVAR	S		0,25		0,25	0,25
1700000006943268	14-038-118-00027-0001	OLIVAR	S		0,19		0,19	0,19

**INCIDENCIAS**

**INCIDENCIA DESCRIPCIÓN**

- 218 Superficie bruta de cruce en un recinto en el conjunto de las solicitudes supera superficie total que SIGPAC establece para él.  
 Recinto:14-038-081-00016-00002 Cultivo:101138 OLIVAR-HOJIBLANCA Secano Suma de superficies declaradas para este recinto por todos los solicitantes (Áreas):3273 Superficie SIGPAC medida para este recinto (Áreas):3271 Exceso de superficie declarada (Hectáreas): 0,02 Suma de superficies declaradas para este recinto por el solicitante (Áreas):4

(1) Con incidencias que retienen pago o deniegan el expediente.  
 (2) Se calcula sobre superficie declarada admisible.  
 (3) Aplicación del artículo 16 bis del RD 147/2023.

Puede verificar la integridad de una copia de este documento mediante la lectura del código QR adjunto o mediante el acceso a la dirección <a href="https://ws050.juntadeandalucia.es/verificarFirma">https://ws050.juntadeandalucia.es/verificarFirma</a> indicando el código de VERIFICACIÓN					
FIRMADO POR	RAQUEL MARIA ESPIN CRESPO		FECHA		26/06/2024
VERIFICACIÓN	Pk2jmMQ72K8YCC9EQ8LU85ENJJ6M		PÁGINA		774/8857

**APELLIDOS Y NOMBRE / RAZÓN SOCIAL**

CALVO ARROYO MARIA SIERRA

**NIF**

\*\*\*0620\*

**EXPEDIENTE**

1261358

**RESOLUCIÓN**

CONCESIÓN DE LA AYUDA

**DATOS DE MANTENIMIENTO UNIDADES****GRUPO DE PAGO**

ZONAS DE LIMITACIONES NATURALES

**Sup. Dec.  
Admisible**

4,66

**Sup.  
Resuelta**

4,66

**Sobredecl.**

0,00

**% Sobredecl.**

0,00

**RESUMEN DE PAGOS**

	<b>IMPORTE ( Euros )</b>			
	<b>RESUELTO</b>	<b>FEADER</b>	<b>MAPA</b>	<b>CAPADR</b>
Pago realizado	229,02	194,66	22,47	11,89
A pagar	22,62	19,23	2,22	1,17
<b>TOTAL</b>	<b>251,64</b>	<b>213,89</b>	<b>24,69</b>	<b>13,06</b>

**APLICACIÓN DE REDUCCIONES Y PENALIZACIONES (%)**

<b>Criterios de subvencionabilidad (1)</b>	<b>Presentación tardía</b>	<b>Omisión declaración</b>	<b>Condicionalidad</b>
0,00	0,00	0,00	0,00

**IMPORTE ( Euros )**

Calculado(2)	Reducción	Penalización	Reducción Penalización (3)	Penalización adicional	Resuelto	FEADER	MAPA	CAPADR
251,64 €	0,00 €	0,00 €	0,00 €	0,00 €	251,64 €	213,89 €	24,69 €	13,06 €
Importe Unitario:	54,00 €	Nuevo Importe Unitario:	54,00 €					

**RECINTOS PROPUESTOS**

<b>REF.</b>	<b>REFERENCIA SIGPAC</b>	<b>CULTIVO</b>	<b>S/R</b>	<b>USO SIGPAC</b>	<b>Sup. Dec. admisible</b>	<b>Sup. Campo</b>	<b>Sup. Determ.</b>	<b>Sup. Resuelta</b>
-1250529	14-044-002-00045-0003	OLIVAR	S		0,67		0,67	0,67
4755377	14-013-004-00130-0004	OLIVAR	S		3,96		3,96	3,96
1700000005620660	14-013-004-09016-0004	OLIVAR	S		0,03		0,03	0,03

(1) Con incidencias que retienen pago o deniegan el expediente.

(2) Se calcula sobre superficie declarada admisible.

(3) Aplicación del artículo 16 bis del RD 147/2023.

Puede verificar la integridad de una copia de este documento mediante la lectura del código QR adjunto o mediante el acceso a la dirección <https://ws050.juntadeandalucia.es/verificarFirma> indicando el código de VERIFICACIÓN

FIRMADO POR	RAQUEL MARIA ESPIN CRESPO	FECHA	26/06/2024
VERIFICACIÓN	Pk2jmMQ72K8YCCE9EQ8LU85ENJJJ6M	PÁGINA	775/8857





**APELLIDOS Y NOMBRE / RAZÓN SOCIAL**

CALVO BAENA ANTONIO

**NIF**

\*\*\*6809\*

**EXPEDIENTE**

1014436

**RESOLUCIÓN**

CONCESIÓN DE LA AYUDA

**DATOS DE MANTENIMIENTO UNIDADES**

<b>GRUPO DE PAGO</b>	<b>Sup. Dec. Admisible</b>	<b>Sup. Resuelta</b>	<b>Sobredecl.</b>	<b>% Sobredecl.</b>
ZONAS DE LIMITACIONES NATURALES	23,67	23,67	0,00	0,00

**RESUMEN DE PAGOS**

	<b>IMPORTE ( Euros )</b>			
	<b>RESUELTO</b>	<b>FEADER</b>	<b>MAPA</b>	<b>CAPADR</b>
Pago realizado	1.041,98	885,68	102,22	54,08
A pagar	102,93	87,49	10,10	5,34
<b>TOTAL</b>	<b>1.144,91</b>	<b>973,17</b>	<b>112,32</b>	<b>59,42</b>

**APLICACIÓN DE REDUCCIONES Y PENALIZACIONES (%)**

<b>Crterios de subvencionabilidad (1)</b>	<b>Presentación tardía</b>	<b>Omisión declaración</b>	<b>Condicionalidad</b>
0,00	0,00	0,00	0,00

**IMPORTE ( Euros )**

Calculado(2)	Reducción	Penalización	Reducción Penalización (3)	Penalización adicional	Resuelto	FEADER	MAPA	CAPADR
1.144,91 €	0,00 €	0,00 €	0,00 €	0,00 €	1.144,91 €	973,17 €	112,32 €	59,42 €
<b>Importe Unitario:</b>	<b>54,00 €</b>	<b>Nuevo Importe Unitario:</b>	<b>48,37 €</b>					

**RECINTOS PROPUESTOS**

<b>REF.</b>	<b>REFERENCIA SIGPAC</b>	<b>CULTIVO</b>	<b>S/R</b>	<b>USO SIGPAC</b>	<b>Sup. Dec. admisible</b>	<b>Sup. Campo</b>	<b>Sup. Determ.</b>	<b>Sup. Resuelta</b>
-964060	14-039-022-00376-0005	OLIVAR	S		0,18		0,18	0,18
-964059	14-039-022-00376-0004	OLIVAR	S		0,03		0,03	0,03
-466769	14-007-057-00142-0003	OLIVAR	S		0,17		0,17	0,17
5231676	14-007-036-00001-0001	OLIVAR	S		11,93		11,93	11,93
5231701	14-039-024-00064-0002	OLIVAR	S		0,33		0,33	0,33
1700000006081243	14-007-042-00075-0004	OLIVAR	S		1,08		1,08	1,08
1700000006081244	14-007-042-00098-0002	OLIVAR	S		0,04		0,04	0,04
1700000006081245	14-039-022-00375-0001	OLIVAR	S		0,26		0,26	0,26
1700000006081247	14-007-071-00058-0001	OLIVAR	S		0,54		0,54	0,54
1700000006081248	14-007-071-00060-0001	OLIVAR	S		0,01		0,01	0,01
1700000006081249	14-039-011-00159-0001	OLIVAR	S		0,56		0,56	0,56
1700000006081250	14-039-013-00202-0001	OLIVAR	S		1,13		1,13	1,13
1700000006081251	14-039-013-00763-0001	OLIVAR	S		1,55		1,55	1,55
1700000006081252	14-039-013-00764-0001	OLIVAR	S		0,30		0,30	0,30
1700000006081253	14-039-014-00070-0001	OLIVAR	S		0,29		0,29	0,29
1700000006081254	14-039-015-00139-0001	OLIVAR	S		0,77		0,77	0,77
1700000006081255	14-039-024-00259-0001	OLIVAR	S		0,76		0,76	0,76
1700000006081256	14-039-022-00376-0001	OLIVAR	S		0,43		0,43	0,43
1700000006081257	14-039-026-00395-0001	OLIVAR	S		0,02		0,02	0,02
1700000006081258	14-039-026-00396-0001	OLIVAR	S		0,36		0,36	0,36
1700000006081259	14-039-026-00397-0003	OLIVAR	S		0,37		0,37	0,37
1700000006081261	14-007-057-00143-0001	OLIVAR	S		0,35		0,35	0,35
1700000006081262	14-039-015-00160-0001	OLIVAR	S		0,32		0,32	0,32
1700000006081263	14-039-015-00182-0001	OLIVAR	S		0,54		0,54	0,54
1700000006081264	14-039-017-00167-0001	OLIVAR	S		0,75		0,75	0,75
1700000006081265	14-039-018-00087-0001	OLIVAR	S		0,60		0,60	0,60

(1) Con incidencias que retienen pago o deniegan el expediente.  
 (2) Se calcula sobre superficie declarada admisible.  
 (3) Aplicación del artículo 16 bis del RD 147/2023.

Puede verificar la integridad de una copia de este documento mediante la lectura del código QR adjunto o mediante el acceso a la dirección <a href="https://ws050.juntadeandalucia.es/verificarFirma">https://ws050.juntadeandalucia.es/verificarFirma</a> indicando el código de VERIFICACIÓN					
FIRMADO POR	RAQUEL MARIA ESPIN CRESPO		FECHA		26/06/2024
VERIFICACIÓN	Pk2jmMQ72K8YCCE9EQ8LU85ENJJ6M		PÁGINA		776/8857



(1) Con incidencias que retienen pago o deniegan el expediente.  
(2) Se calcula sobre superficie declarada admisible.  
(3) Aplicación del artículo 16 bis del RD 147/2023.

Puede verificar la integridad de una copia de este documento mediante la lectura del código QR adjunto o mediante el acceso a la dirección <https://ws050.juntadeandalucia.es/verificarFirma> indicando el código de VERIFICACIÓN

FIRMADO POR	RAQUEL MARIA ESPIN CRESCO	FECHA	26/06/2024
VERIFICACIÓN	Pk2jmMQ72K8YCCE9EQ8LU85ENJJ6M	PÁGINA	777/8857



**APELLIDOS Y NOMBRE / RAZÓN SOCIAL**

CALVO BARRANQUERO ALEJANDRO

**NIF**

\*\*\*\*4993\*

**EXPEDIENTE**

1198108

**RESOLUCIÓN**

CONCESIÓN DE LA AYUDA

**DATOS DE MANTENIMIENTO UNIDADES****GRUPO DE PAGO**

ZONAS DE LIMITACIONES NATURALES

**Sup. Dec.  
Admisible**

287,71

**Sup.  
Resuelta**

287,71

**Sobredecl.**

0,00

**% Sobredecl.**

0,00

**RESUMEN DE PAGOS**

	<b>IMPORTE ( Euros )</b>			
	<b>RESUELTO</b>	<b>FEADER</b>	<b>MAPA</b>	<b>CAPADR</b>
Pago realizado	1.081,20	919,02	106,06	56,12
A pagar	106,80	90,78	10,48	5,54
<b>TOTAL</b>	<b>1.188,00</b>	<b>1.009,80</b>	<b>116,54</b>	<b>61,66</b>

**APLICACIÓN DE REDUCCIONES Y PENALIZACIONES (%)**

<b>Criterios de subvencionabilidad (1)</b>	<b>Presentación tardía</b>	<b>Omisión declaración</b>	<b>Condicionabilidad</b>
0,00	0,00	0,00	0,00

**IMPORTE ( Euros )**

Calculado(2)	Reducción	Penalización	Reducción Penalización (3)	Penalización adicional	Resuelto	FEADER	MAPA	CAPADR
1.188,00 €	0,00 €	0,00 €	0,00 €	0,00 €	1.188,00 €	1.009,80 €	116,54 €	61,66 €
<b>Importe Unitario:</b>	54,00 €	<b>Nuevo Importe Unitario:</b>	4,13 €					

(1) Con incidencias que retienen pago o deniegan el expediente.  
(2) Se calcula sobre superficie declarada admisible.  
(3) Aplicación del artículo 16 bis del RD 147/2023.

Puede verificar la integridad de una copia de este documento mediante la lectura del código QR adjunto o mediante el acceso a la dirección <a href="https://ws050.juntadeandalucia.es/verificarFirma">https://ws050.juntadeandalucia.es/verificarFirma</a> indicando el código de VERIFICACIÓN					
FIRMADO POR	RAQUEL MARIA ESPIN CRESPO		FECHA		26/06/2024
VERIFICACIÓN	Pk2jmMQ72K8YCCE9EQ8LU85ENJJ6M		PÁGINA		778/8857



**RECINTOS PROPUESTOS**

REF.	REFERENCIA SIGPAC	CULTIVO	S/R	USO SIGPAC	Sup. Dec. admisible	Sup. Campo	Sup. Determ.	Sup. Resuelta
-1592661	14-061-003-00017-0001	AVENA	S		6,29		6,29	6,29
-1592603	14-061-003-00017-0001	AVENA	S		3,83		3,83	3,83
-1592602	14-061-003-00016-0001	AVENA	S		3,88		3,88	3,88
-1592600	14-061-003-00020-0001	AVENA	S		0,27		0,27	0,27
-1592599	14-061-003-00020-0005	AVENA	S		0,60		0,60	0,60
-1592598	14-061-003-00020-0006	AVENA	S		9,63		9,63	9,63
-1592597	14-061-003-00020-0004	AVENA	S		4,39		4,39	4,39
-1208977	14-061-003-00029-0008	PASTOS PERMANENTES DE 5 O MAS AÑOS	S		1,83		1,83	1,83
-1208976	14-061-003-00029-0001	PASTOS DE MENOS DE 5 AÑOS	S		3,94		3,94	3,94
-1057514	14-061-003-00013-0016	PASTOS PERMANENTES DE 5 O MAS AÑOS	S		0,29		0,29	0,29
-1057513	14-061-003-00013-0015	PASTOS DE MENOS DE 5 AÑOS	S		0,05		0,05	0,05
-1057512	14-061-003-00013-0014	PASTOS PERMANENTES DE 5 O MAS AÑOS	S		0,33		0,33	0,33
-817149	14-061-004-00066-0001	BARBECHO TRADICIONAL	S		13,45		13,45	13,45
-817043	14-061-003-00013-0010	PASTOS PERMANENTES DE 5 O MAS AÑOS	S		15,47		15,47	15,47
-817042	14-061-003-00013-0008	PASTOS DE MENOS DE 5 AÑOS	S		1,91		1,91	1,91
-521458	14-061-004-00045-0007	PASTOS PERMANENTES DE 5 O MAS AÑOS	S		1,38		1,38	1,38
-521457	14-061-004-00045-0006	BARBECHO TRADICIONAL	S		6,78		6,78	6,78
-147637	14-061-004-09000-0006	PASTOS DE MENOS DE 5 AÑOS	S		0,01		0,01	0,01
4619700	14-061-003-00013-0001	PASTOS DE MENOS DE 5 AÑOS	S		2,64		2,64	2,64
4619701	14-061-003-00013-0002	PASTOS DE MENOS DE 5 AÑOS	S		13,68		13,68	13,68
4619702	14-061-003-00011-0004	PASTOS DE MENOS DE 5 AÑOS	S		9,15		9,15	9,15
4619705	14-061-003-00010-0003	PASTOS DE MENOS DE 5 AÑOS	S		1,56		1,56	1,56
4619706	14-061-003-00009-0001	PASTOS DE MENOS DE 5 AÑOS	S		0,01		0,01	0,01
4619707	14-061-004-00066-0002	PASTOS PERMANENTES DE 5 O MAS AÑOS	S		10,08		10,08	10,08
4619708	14-061-003-00008-0005	PASTOS PERMANENTES DE 5 O MAS AÑOS	S		81,35		81,35	81,35
4619709	14-061-003-00013-0003	PASTOS DE MENOS DE 5 AÑOS	S		12,52		12,52	12,52
4619710	14-061-003-00013-0004	PASTOS PERMANENTES DE 5 O MAS AÑOS	S		29,55		29,55	29,55
1700000006705120	14-061-004-00066-0007	BARBECHO TRADICIONAL	S		20,75		20,75	20,75
1700000006705121	14-061-004-09000-0001	PASTOS DE MENOS DE 5 AÑOS	S		0,01		0,01	0,01
1700000006705128	14-061-004-00045-0001	BARBECHO TRADICIONAL	S		15,85		15,85	15,85
1700000006705129	14-061-003-00016-0001	PASTOS DE MENOS DE 5 AÑOS	S		13,95		13,95	13,95
1700000006705134	14-061-004-00022-0001	BARBECHO TRADICIONAL	S		2,28		2,28	2,28

**INCIDENCIAS****INCIDENCIA DESCRIPCIÓN**

86126	Recinto de forrajera para Cálculo de Carga Ganadera que No pertenece a Explotación con UGM válida. Recinto:13-003-007-00056-00001 Cultivo:62000 PASTOS PERMANENTES DE 5 O MAS AÑOS-SIN VARIEDAD Secano Explotacion:ES130030000112 Recinto:13-003-007-00084-00001 Cultivo:62000 PASTOS PERMANENTES DE 5 O MAS AÑOS-SIN VARIEDAD Secano Explotacion:ES130030000112 Recinto:13-003-007-00085-00001 Cultivo:62000 PASTOS PERMANENTES DE 5 O MAS AÑOS-SIN VARIEDAD Secano Explotacion:ES130030000112 Recinto:13-003-010-00002-00001 Cultivo:62000 PASTOS PERMANENTES DE 5 O MAS AÑOS-SIN VARIEDAD Secano Explotacion:ES130030000112 Recinto:13-003-010-00059-00001 Cultivo:62000 PASTOS PERMANENTES DE 5 O MAS AÑOS-SIN VARIEDAD Secano Explotacion:ES130030000112 Recinto:13-003-010-00073-00001 Cultivo:62000 PASTOS PERMANENTES DE 5 O MAS AÑOS-SIN VARIEDAD Secano Explotacion:ES130030000112 Recinto:13-003-010-00109-00001 Cultivo:62000 PASTOS PERMANENTES DE 5 O MAS AÑOS-SIN VARIEDAD Secano Explotacion:ES130030000112 Recinto:13-003-010-00147-00001 Cultivo:62000 PASTOS PERMANENTES DE 5 O MAS AÑOS-SIN VARIEDAD Secano Explotacion:ES130030000112 Recinto:13-003-010-00149-00001 Cultivo:62000 PASTOS PERMANENTES DE 5 O MAS AÑOS-SIN VARIEDAD Secano Explotacion:ES130030000112 Recinto:13-003-010-00151-00001 Cultivo:62000 PASTOS PERMANENTES DE 5 O MAS AÑOS-SIN VARIEDAD Secano Explotacion:ES130030000112
-------	--

(1) Con incidencias que retienen pago o deniegan el expediente.  
(2) Se calcula sobre superficie declarada admisible.  
(3) Aplicación del artículo 16 bis del RD 147/2023.

Puede verificar la integridad de una copia de este documento mediante la lectura del código QR adjunto o mediante el acceso a la dirección <a href="https://ws050.juntadeandalucia.es/verificarFirma">https://ws050.juntadeandalucia.es/verificarFirma</a> indicando el código de VERIFICACIÓN			
FIRMADO POR	RAQUEL MARIA ESPIN CRESPO	FECHA	26/06/2024
VERIFICACIÓN	Pk2jmMQ72K8YCCE9EQ8LU85ENJJ6M	PÁGINA	779/8857



**INCIDENCIAS****INCIDENCIA DESCRIPCIÓN**

Recinto:13-003-010-00153-00001	Cultivo:62000	PASTOS PERMANENTES DE 5 O MAS AÑOS-SIN VARIEDAD	Secano
Explotacion:ES130030000112			
Recinto:13-003-010-00156-00001	Cultivo:62000	PASTOS PERMANENTES DE 5 O MAS AÑOS-SIN VARIEDAD	Secano
Explotacion:ES130030000112			
Recinto:13-003-010-00171-00001	Cultivo:62000	PASTOS PERMANENTES DE 5 O MAS AÑOS-SIN VARIEDAD	Secano
Explotacion:ES130030000112			
Recinto:13-003-010-00234-00001	Cultivo:62000	PASTOS PERMANENTES DE 5 O MAS AÑOS-SIN VARIEDAD	Secano
Explotacion:ES130030000112			
Recinto:13-003-010-00239-00001	Cultivo:62000	PASTOS PERMANENTES DE 5 O MAS AÑOS-SIN VARIEDAD	Secano
Explotacion:ES130030000112			
Recinto:13-003-010-00247-00001	Cultivo:62000	PASTOS PERMANENTES DE 5 O MAS AÑOS-SIN VARIEDAD	Secano
Explotacion:ES130030000112			
Recinto:13-003-010-00248-00001	Cultivo:62000	PASTOS PERMANENTES DE 5 O MAS AÑOS-SIN VARIEDAD	Secano
Explotacion:ES130030000112			
Recinto:13-003-010-00249-00001	Cultivo:62000	PASTOS PERMANENTES DE 5 O MAS AÑOS-SIN VARIEDAD	Secano
Explotacion:ES130030000112			
Recinto:13-003-010-00250-00001	Cultivo:62000	PASTOS PERMANENTES DE 5 O MAS AÑOS-SIN VARIEDAD	Secano
Explotacion:ES130030000112			
Recinto:13-046-002-00157-00013	Cultivo:63000	PASTOS DE MENOS DE 5 AÑOS-SIN VARIEDAD	Secano Explotacion:
ES130460000195			
Recinto:13-046-002-00157-00019	Cultivo:63000	PASTOS DE MENOS DE 5 AÑOS-SIN VARIEDAD	Secano Explotacion:
ES130460000195			
Recinto:13-046-002-00159-00005	Cultivo:63000	PASTOS DE MENOS DE 5 AÑOS-SIN VARIEDAD	Secano Explotacion:
ES130460000195			
Recinto:13-046-002-00164-00001	Cultivo:62000	PASTOS PERMANENTES DE 5 O MAS AÑOS-SIN VARIEDAD	Secano
Explotacion:ES130460000195			
Recinto:13-046-002-00165-00001	Cultivo:62000	PASTOS PERMANENTES DE 5 O MAS AÑOS-SIN VARIEDAD	Secano
Explotacion:ES130460000195			
Recinto:13-046-002-00166-00001	Cultivo:62000	PASTOS PERMANENTES DE 5 O MAS AÑOS-SIN VARIEDAD	Secano
Explotacion:ES130460000195			
Recinto:13-046-003-00482-00001	Cultivo:63000	PASTOS DE MENOS DE 5 AÑOS-SIN VARIEDAD	Secano Explotacion:
ES130460000195			

**Datos considerados para el Cálculo de la Carga Ganadera del expediente**

Superficie determinada para Cálculo Carga Ganadera: 258,82 ha

Carga Ganadera del Expediente: 0,26 ugm/ha

<b>Explotación</b>	<b>Especie</b>	<b>Ugm Calculada para CG</b>
ES140610000097	OVINA	67,91

**Recintos Determinados para el Cálculo de Garga Ganadera**

REF.	REFERENCIA SIGPAC	CULTIVO	DESCRIPCIÓN CULTIVO	S/R	SUP. RESUELTA (ha)
-1208977	14-061-003-00029-00008	62000	PASTOS PERMANENTES DE 5 O MAS AÑOS-SIN VARIEDAD	S	1,83
-1208976	14-061-003-00029-00001	63000	PASTOS DE MENOS DE 5 AÑOS-SIN VARIEDAD	S	3,94
-1057514	14-061-003-00013-00016	62000	PASTOS PERMANENTES DE 5 O MAS AÑOS-SIN VARIEDAD	S	0,29
-1057513	14-061-003-00013-00015	63000	PASTOS DE MENOS DE 5 AÑOS-SIN VARIEDAD	S	0,05
-1057512	14-061-003-00013-00014	62000	PASTOS PERMANENTES DE 5 O MAS AÑOS-SIN VARIEDAD	S	0,33
-817149	14-061-004-00066-00001	20000	BARBECHO TRADICIONAL-SIN VARIEDAD	S	13,45
-817043	14-061-003-00013-00010	62000	PASTOS PERMANENTES DE 5 O MAS AÑOS-SIN VARIEDAD	S	15,47
-817042	14-061-003-00013-00008	63000	PASTOS DE MENOS DE 5 AÑOS-SIN VARIEDAD	S	1,91
-521458	14-061-004-00045-00007	62000	PASTOS PERMANENTES DE 5 O MAS AÑOS-SIN VARIEDAD	S	1,38
-521457	14-061-004-00045-00006	20000	BARBECHO TRADICIONAL-SIN VARIEDAD	S	6,78
-147637	14-061-004-09000-00006	63000	PASTOS DE MENOS DE 5 AÑOS-SIN VARIEDAD	S	0,01
4619700	14-061-003-00013-00001	63000	PASTOS DE MENOS DE 5 AÑOS-SIN VARIEDAD	S	2,64
4619701	14-061-003-00013-00002	63000	PASTOS DE MENOS DE 5 AÑOS-SIN VARIEDAD	S	13,68

(1) Con incidencias que retienen pago o deniegan el expediente.  
(2) Se calcula sobre superficie declarada admisible.  
(3) Aplicación del artículo 16 bis del RD 147/2023.

Puede verificar la integridad de una copia de este documento mediante la lectura del código QR adjunto o mediante el acceso a la dirección <https://ws050.juntadeandalucia.es/verificarFirma> indicando el código de VERIFICACIÓN

FIRMADO POR	RAQUEL MARIA ESPIN CRESPO	FECHA	26/06/2024
VERIFICACIÓN	Pk2jmMQ72K8YCC9E9EQ8LU85ENJJ6M	PÁGINA	780/8857





**Recintos Determinados para el Cálculo de Garga Ganadera**

REF.	REFERENCIA SIGPAC	CULTIVO	DESCRIPCIÓN CULTIVO	S/R	SUP. RESUELTA (ha)
4619702	14-061-003-00011-00004	63000	PASTOS DE MENOS DE 5 AÑOS-SIN VARIEDAD	S	9,15
4619705	14-061-003-00010-00003	63000	PASTOS DE MENOS DE 5 AÑOS-SIN VARIEDAD	S	1,56
4619706	14-061-003-00009-00001	63000	PASTOS DE MENOS DE 5 AÑOS-SIN VARIEDAD	S	0,01
4619707	14-061-004-00066-00002	62000	PASTOS PERMANENTES DE 5 O MAS AÑOS-SIN VARIEDAD	S	10,08
4619708	14-061-003-00008-00005	62000	PASTOS PERMANENTES DE 5 O MAS AÑOS-SIN VARIEDAD	S	81,35
4619709	14-061-003-00013-00003	63000	PASTOS DE MENOS DE 5 AÑOS-SIN VARIEDAD	S	12,52
4619710	14-061-003-00013-00004	62000	PASTOS PERMANENTES DE 5 O MAS AÑOS-SIN VARIEDAD	S	29,55
170000006705120	14-061-004-00066-00007	20000	BARBECHO TRADICIONAL-SIN VARIEDAD	S	20,75
170000006705121	14-061-004-09000-00001	63000	PASTOS DE MENOS DE 5 AÑOS-SIN VARIEDAD	S	0,01
170000006705128	14-061-004-00045-00001	20000	BARBECHO TRADICIONAL-SIN VARIEDAD	S	15,85
170000006705129	14-061-003-00016-00001	63000	PASTOS DE MENOS DE 5 AÑOS-SIN VARIEDAD	S	13,95
170000006705134	14-061-004-00022-00001	20000	BARBECHO TRADICIONAL-SIN VARIEDAD	S	2,28

**Incidencias de carga ganadera**

**INCIDENCIA DESCRIPCIÓN**

86126	Recinto de forrajera para Cálculo de Carga Ganadera que No pertenece a Explotación con UGM válida. Recinto:13-046-002-00157-00019 Cultivo:63000 PASTOS DE MENOS DE 5 AÑOS-SIN VARIEDAD Secano Explotacion:ES130460000195 Recinto:13-046-002-00159-00005 Cultivo:63000 PASTOS DE MENOS DE 5 AÑOS-SIN VARIEDAD Secano Explotacion:ES130460000195 Recinto:13-046-002-00166-00001 Cultivo:62000 PASTOS PERMANENTES DE 5 O MAS AÑOS-SIN VARIEDAD Secano Explotacion:ES130460000195 Recinto:13-046-002-00165-00001 Cultivo:62000 PASTOS PERMANENTES DE 5 O MAS AÑOS-SIN VARIEDAD Secano Explotacion:ES130460000195 Recinto:13-046-002-00164-00001 Cultivo:62000 PASTOS PERMANENTES DE 5 O MAS AÑOS-SIN VARIEDAD Secano Explotacion:ES130460000195 Recinto:13-003-007-00085-00001 Cultivo:62000 PASTOS PERMANENTES DE 5 O MAS AÑOS-SIN VARIEDAD Secano Explotacion:ES130030000112 Recinto:13-003-007-00084-00001 Cultivo:62000 PASTOS PERMANENTES DE 5 O MAS AÑOS-SIN VARIEDAD Secano Explotacion:ES130030000112 Recinto:13-003-007-00056-00001 Cultivo:62000 PASTOS PERMANENTES DE 5 O MAS AÑOS-SIN VARIEDAD Secano Explotacion:ES130030000112 Recinto:13-003-010-00073-00001 Cultivo:62000 PASTOS PERMANENTES DE 5 O MAS AÑOS-SIN VARIEDAD Secano Explotacion:ES130030000112 Recinto:13-003-010-00234-00001 Cultivo:62000 PASTOS PERMANENTES DE 5 O MAS AÑOS-SIN VARIEDAD Secano Explotacion:ES130030000112 Recinto:13-003-010-00171-00001 Cultivo:62000 PASTOS PERMANENTES DE 5 O MAS AÑOS-SIN VARIEDAD Secano Explotacion:ES130030000112 Recinto:13-003-010-00109-00001 Cultivo:62000 PASTOS PERMANENTES DE 5 O MAS AÑOS-SIN VARIEDAD Secano Explotacion:ES130030000112 Recinto:13-003-010-00149-00001 Cultivo:62000 PASTOS PERMANENTES DE 5 O MAS AÑOS-SIN VARIEDAD Secano Explotacion:ES130030000112 Recinto:13-003-010-00151-00001 Cultivo:62000 PASTOS PERMANENTES DE 5 O MAS AÑOS-SIN VARIEDAD Secano Explotacion:ES130030000112 Recinto:13-003-010-00153-00001 Cultivo:62000 PASTOS PERMANENTES DE 5 O MAS AÑOS-SIN VARIEDAD Secano Explotacion:ES130030000112 Recinto:13-003-010-00156-00001 Cultivo:62000 PASTOS PERMANENTES DE 5 O MAS AÑOS-SIN VARIEDAD Secano Explotacion:ES130030000112 Recinto:13-003-010-00250-00001 Cultivo:62000 PASTOS PERMANENTES DE 5 O MAS AÑOS-SIN VARIEDAD Secano Explotacion:ES130030000112 Recinto:13-003-010-00249-00001 Cultivo:62000 PASTOS PERMANENTES DE 5 O MAS AÑOS-SIN VARIEDAD Secano Explotacion:ES130030000112 Recinto:13-003-010-00247-00001 Cultivo:62000 PASTOS PERMANENTES DE 5 O MAS AÑOS-SIN VARIEDAD Secano Explotacion:ES130030000112 Recinto:13-003-010-00239-00001 Cultivo:62000 PASTOS PERMANENTES DE 5 O MAS AÑOS-SIN VARIEDAD Secano Explotacion:ES130030000112 Recinto:13-003-010-00248-00001 Cultivo:62000 PASTOS PERMANENTES DE 5 O MAS AÑOS-SIN VARIEDAD Secano Explotacion:ES130030000112 Recinto:13-003-010-00059-00001 Cultivo:62000 PASTOS PERMANENTES DE 5 O MAS AÑOS-SIN VARIEDAD Secano Explotacion:ES130030000112
-------	--

(1) Con incidencias que retienen pago o deniegan el expediente.  
(2) Se calcula sobre superficie declarada admisible.  
(3) Aplicación del artículo 16 bis del RD 147/2023.

Puede verificar la integridad de una copia de este documento mediante la lectura del código QR adjunto o mediante el acceso a la dirección <a href="https://ws050.juntadeandalucia.es/verificarFirma">https://ws050.juntadeandalucia.es/verificarFirma</a> indicando el código de VERIFICACIÓN				
FIRMADO POR	RAQUEL MARIA ESPIN CRESPO	FECHA	26/06/2024	
VERIFICACIÓN	Pk2jmMQ72K8YCC9EQ8LU85ENJJ6M	PÁGINA	781/8857	



	Recinto:13-003-010-00002-00001	Cultivo:62000	PASTOS PERMANENTES DE 5 O MAS AÑOS-SIN VARIEDAD	Secano
	Explotacion:ES130030000112			
	Recinto:13-003-010-00147-00001	Cultivo:62000	PASTOS PERMANENTES DE 5 O MAS AÑOS-SIN VARIEDAD	Secano
	Explotacion:ES130030000112			
	Recinto:13-046-003-00482-00001	Cultivo:63000	PASTOS DE MENOS DE 5 AÑOS-SIN VARIEDAD	Secano Explotacion:
	ES130460000195			
	Recinto:13-046-002-00157-00013	Cultivo:63000	PASTOS DE MENOS DE 5 AÑOS-SIN VARIEDAD	Secano Explotacion:
	ES130460000195			
86128	Recinto de Forrajeras que no ha contabilizado para Carga Ganadera por no tener una explotación válida para el cálculo de la Carga Ganadera			
	Recinto:13-003-007-00085-00001	Cultivo:62	PASTOS PERMANENTES DE 5 O MAS AÑOS-	
	Recinto:13-003-007-00084-00001	Cultivo:62	PASTOS PERMANENTES DE 5 O MAS AÑOS-	
	Recinto:13-003-007-00056-00001	Cultivo:62	PASTOS PERMANENTES DE 5 O MAS AÑOS-	
	Recinto:13-003-010-00073-00001	Cultivo:62	PASTOS PERMANENTES DE 5 O MAS AÑOS-	
	Recinto:13-003-010-00234-00001	Cultivo:62	PASTOS PERMANENTES DE 5 O MAS AÑOS-	
	Recinto:13-003-010-00171-00001	Cultivo:62	PASTOS PERMANENTES DE 5 O MAS AÑOS-	
	Recinto:13-003-010-00109-00001	Cultivo:62	PASTOS PERMANENTES DE 5 O MAS AÑOS-	
	Recinto:13-003-010-00149-00001	Cultivo:62	PASTOS PERMANENTES DE 5 O MAS AÑOS-	
	Recinto:13-003-010-00151-00001	Cultivo:62	PASTOS PERMANENTES DE 5 O MAS AÑOS-	
	Recinto:13-003-010-00153-00001	Cultivo:62	PASTOS PERMANENTES DE 5 O MAS AÑOS-	
	Recinto:13-003-010-00156-00001	Cultivo:62	PASTOS PERMANENTES DE 5 O MAS AÑOS-	
	Recinto:13-003-010-00250-00001	Cultivo:62	PASTOS PERMANENTES DE 5 O MAS AÑOS-	
	Recinto:13-003-010-00249-00001	Cultivo:62	PASTOS PERMANENTES DE 5 O MAS AÑOS-	
	Recinto:13-003-010-00247-00001	Cultivo:62	PASTOS PERMANENTES DE 5 O MAS AÑOS-	
	Recinto:13-003-010-00239-00001	Cultivo:62	PASTOS PERMANENTES DE 5 O MAS AÑOS-	
	Recinto:13-003-010-00248-00001	Cultivo:62	PASTOS PERMANENTES DE 5 O MAS AÑOS-	
	Recinto:13-003-010-00059-00001	Cultivo:62	PASTOS PERMANENTES DE 5 O MAS AÑOS-	
	Recinto:13-003-010-00002-00001	Cultivo:62	PASTOS PERMANENTES DE 5 O MAS AÑOS-	
	Recinto:13-003-010-00147-00001	Cultivo:62	PASTOS PERMANENTES DE 5 O MAS AÑOS-	
	Recinto:13-046-002-00157-00019	Cultivo:63	PASTOS DE MENOS DE 5 AÑOS-	
	Recinto:13-046-002-00159-00005	Cultivo:63	PASTOS DE MENOS DE 5 AÑOS-	
	Recinto:13-046-002-00166-00001	Cultivo:62	PASTOS PERMANENTES DE 5 O MAS AÑOS-	
	Recinto:13-046-002-00165-00001	Cultivo:62	PASTOS PERMANENTES DE 5 O MAS AÑOS-	
	Recinto:13-046-002-00164-00001	Cultivo:62	PASTOS PERMANENTES DE 5 O MAS AÑOS-	
	Recinto:13-046-003-00482-00001	Cultivo:63	PASTOS DE MENOS DE 5 AÑOS-	
	Recinto:13-046-002-00157-00013	Cultivo:63	PASTOS DE MENOS DE 5 AÑOS-	

(1) Con incidencias que retienen pago o deniegan el expediente.  
(2) Se calcula sobre superficie declarada admisible.  
(3) Aplicación del artículo 16 bis del RD 147/2023.

Puede verificar la integridad de una copia de este documento mediante la lectura del código QR adjunto o mediante el acceso a la dirección <a href="https://ws050.juntadeandalucia.es/verificarFirma">https://ws050.juntadeandalucia.es/verificarFirma</a> indicando el código de VERIFICACIÓN				
FIRMADO POR	RAQUEL MARIA ESPIN CRESPO	FECHA	26/06/2024	
VERIFICACIÓN	Pk2jmMQ72K8YCCE9EQ8LU85ENJJ6M	PÁGINA	782/8857	



**APELLIDOS Y NOMBRE / RAZÓN SOCIAL**

CALVO CALDERON TOMAS

**NIF**

\*\*\*8826\*

**EXPEDIENTE**

1154998

**RESOLUCIÓN**

CONCESIÓN DE LA AYUDA

**DATOS DE MANTENIMIENTO UNIDADES**

**GRUPO DE PAGO**

ZONAS DE LIMITACIONES NATURALES

**Sup. Dec. Admisible**

208,95

**Sup. Resuelta**

208,95

**Sobredecl.**

0,00

**% Sobredecl.**

0,00

**RESUMEN DE PAGOS**

	<b>IMPORTE ( Euros )</b>			
	<b>RESUELTO</b>	<b>FEADER</b>	<b>MAPA</b>	<b>CAPADR</b>
Pago realizado	1.080,99	918,84	106,04	56,11
A pagar	106,78	90,76	10,48	5,54
<b>TOTAL</b>	<b>1.187,77</b>	<b>1.009,60</b>	<b>116,52</b>	<b>61,65</b>

**APLICACIÓN DE REDUCCIONES Y PENALIZACIONES (%)**

<b>Criterios de subvencionabilidad (1)</b>	<b>Presentación tardía</b>	<b>Omisión declaración</b>	<b>Condicionalidad</b>
0,00	0,00	0,00	0,00

**IMPORTE ( Euros )**

Calculado(2)	Reducción	Penalización	Reducción Penalización (3)	Penalización adicional	Resuelto	FEADER	MAPA	CAPADR
1.187,77 €	0,00 €	0,00 €	0,00 €	0,00 €	1.187,77 €	1.009,60 €	116,52 €	61,65 €
<b>Importe Unitario:</b>	<b>54,00 €</b>	<b>Nuevo Importe Unitario:</b>	<b>5,68 €</b>					

(1) Con incidencias que retienen pago o deniegan el expediente.  
 (2) Se calcula sobre superficie declarada admisible.  
 (3) Aplicación del artículo 16 bis del RD 147/2023.

Puede verificar la integridad de una copia de este documento mediante la lectura del código QR adjunto o mediante el acceso a la dirección <a href="https://ws050.juntadeandalucia.es/verificarFirma">https://ws050.juntadeandalucia.es/verificarFirma</a> indicando el código de VERIFICACIÓN				
FIRMADO POR	RAQUEL MARIA ESPIN CRESPO	FECHA	26/06/2024	
VERIFICACIÓN	Pk2jmMQ72K8YCCE9EQ8LU85ENJJJ6M	PÁGINA	783/8857	



**RECINTOS PROPUESTOS**

REF.	REFERENCIA SIGPAC	CULTIVO	S/R	USO SIGPAC	Sup. Dec. admisible	Sup. Campo	Sup. Determ.	Sup. Resuelta
-1629484	14-074-013-00002-0002	BARBECHO TRADICIONAL	S		18,30		18,30	18,30
-1461709	14-008-055-00004-0001	TRITICALE	S		18,23		18,23	18,23
-1461636	14-008-057-00196-0001	CENTENO	S		4,06		4,06	4,06
-1461626	14-008-057-00195-0001	CENTENO	S		3,78		3,78	3,78
-1461476	14-008-059-00025-0001	BARBECHO TRADICIONAL	S		2,10		2,10	2,10
-1461473	14-008-059-00025-0001	BARBECHO TRADICIONAL	S		5,86		5,86	5,86
-1461407	14-008-035-00011-0001	TRIGO BLANDO	S		0,04		0,04	0,00
-1461387	14-008-047-00096-0002	OLIVAR	S		0,01		0,01	0,01
-1314105	14-008-065-00126-0001	MEZCLA VEZA - AVENA	S		0,45		0,45	0,45
-1314102	14-008-065-00125-0001	MEZCLA VEZA - AVENA	S		0,49		0,49	0,49
-1314089	14-008-065-00124-0001	MEZCLA VEZA - AVENA	S		0,03		0,03	0,03
-1314062	14-008-062-00263-0001	MEZCLA VEZA - AVENA	S		1,38		1,38	1,38
-1314049	14-008-062-00261-0001	MEZCLA VEZA - AVENA	S		0,18		0,18	0,18
-1313918	14-008-059-00033-0002	TRIGO BLANDO	S		1,04		1,04	1,04
-1313845	14-008-059-00062-0001	BARBECHO TRADICIONAL	S		0,01		0,01	0,01
-1313844	14-008-059-00060-0001	BARBECHO TRADICIONAL	S		0,06		0,06	0,06
-1313842	14-008-059-00013-0001	BARBECHO TRADICIONAL	S		10,40		10,40	10,40
-946796	14-008-059-00033-0002	BARBECHO TRADICIONAL	S		0,99		0,99	0,99
-946787	14-008-059-00027-0002	CEBADA	S		1,22		1,22	1,22
-946775	14-008-059-00026-0002	BARBECHO TRADICIONAL	S		1,52		1,52	1,52
-728629	14-008-057-00196-0001	TRITICALE	S		6,69		6,69	6,69
-539132	14-008-061-00075-0002	TRIGO BLANDO	S		0,01		0,01	0,01
-539106	14-008-061-00278-0003	CENTENO	S		0,02		0,02	0,02
-539098	14-008-061-00278-0001	CENTENO	S		0,02		0,02	0,02
-539089	14-008-061-00275-0001	CENTENO	S		0,12		0,12	0,12
-539077	14-008-061-00274-0001	CENTENO	S		0,26		0,26	0,26
-539050	14-008-061-00288-0003	CENTENO	S		0,08		0,08	0,08
-538995	14-008-059-00033-0007	TRIGO BLANDO	S		0,49		0,49	0,49
-110962	14-008-061-00279-0003	SANDÍA	S		0,03		0,03	0,03
4152057	14-008-045-00144-0001	MEZCLA VEZA - AVENA	S		0,96		0,96	0,96
4152058	14-008-045-00147-0001	MEZCLA VEZA - AVENA	S		0,24		0,24	0,24
4152059	14-008-047-00034-0001	TRITICALE	S		0,02		0,02	0,02
4152060	14-008-045-00148-0001	MEZCLA VEZA - AVENA	S		0,99		0,99	0,99
4152061	14-008-045-00152-0001	MEZCLA VEZA - AVENA	S		1,09		1,09	1,09
1700000005919727	14-008-014-00018-0001	TRITICALE	S		0,02		0,02	0,02
1700000005919728	14-008-014-00019-0001	TRITICALE	S		0,01		0,01	0,01
1700000005919729	14-008-061-00065-0001	TRIGO BLANDO	S		0,59		0,59	0,59
1700000005919730	14-008-061-00074-0001	TRIGO BLANDO	S		0,27		0,27	0,27
1700000005919734	14-008-055-00004-0001	SANDÍA	S		0,55		0,55	0,55
1700000005919735	14-008-061-00067-0002	TRIGO BLANDO	S		0,11		0,11	0,11
1700000005919736	14-008-061-00072-0003	TRIGO BLANDO	S		0,47		0,47	0,47
1700000005919737	14-008-061-00083-0003	TRIGO BLANDO	S		0,08		0,08	0,08
1700000005919738	14-008-061-00075-0001	TRIGO BLANDO	S		0,01		0,01	0,01
1700000005919739	14-008-061-00081-0002	TRIGO BLANDO	S		0,01		0,01	0,01
1700000005919740	14-008-047-00035-0001	TRITICALE	S		0,03		0,03	0,03
1700000005919741	14-008-061-00081-0001	TRIGO BLANDO	S		0,03		0,03	0,03
1700000005919744	14-008-057-00194-0001	TRITICALE	S		13,49		13,49	13,49
1700000005919745	14-008-061-00279-0001	SANDÍA	S		0,01		0,01	0,01
1700000005919746	14-008-061-00287-0001	SANDÍA	S		0,04		0,04	0,04
1700000005919747	14-008-057-00197-0002	CENTENO	S		8,83		8,83	8,83
1700000005919749	14-008-061-00274-0001	CENTENO	S		1,23		1,23	1,23
1700000005919750	14-008-061-00275-0001	CENTENO	S		4,33		4,33	4,33

(1) Con incidencias que retienen pago o deniegan el expediente.  
 (2) Se calcula sobre superficie declarada admisible.  
 (3) Aplicación del artículo 16 bis del RD 147/2023.

Puede verificar la integridad de una copia de este documento mediante la lectura del código QR adjunto o mediante el acceso a la dirección <a href="https://ws050.juntadeandalucia.es/verificarFirma">https://ws050.juntadeandalucia.es/verificarFirma</a> indicando el código de VERIFICACIÓN					
FIRMADO POR	RAQUEL MARIA ESPIN CRESPO		FECHA		26/06/2024
VERIFICACIÓN	Pk2jmMQ72K8YCCE9EQ8LU85ENJJ6M		PÁGINA		784/8857



**RECINTOS PROPUESTOS**

REF.	REFERENCIA SIGPAC	CULTIVO	S/R	USO SIGPAC	Sup. Dec. admisible	Sup. Campo	Sup. Determ.	Sup. Resuelta
170000005919751	14-008-061-00278-0001	CENTENO	S		0,91		0,91	0,91
170000005919752	14-008-061-00279-0001	CENTENO	S		0,26		0,26	0,26
170000005919753	14-008-061-00287-0001	CENTENO	S		0,53		0,53	0,53
170000005919754	14-008-061-00288-0002	CENTENO	S		1,41		1,41	1,41
170000005919755	14-008-061-00340-0001	CENTENO	S		4,29		4,29	4,29
170000005919756	14-008-059-00028-0001	TRIGO BLANDO	S		0,48		0,48	0,48
170000005919759	14-008-061-00068-0001	TRIGO BLANDO	S		0,19		0,19	0,19
170000005919760	14-008-061-00071-0001	TRIGO BLANDO	S		0,59		0,59	0,59
170000005919761	14-008-061-00084-0001	TRIGO BLANDO	S		0,12		0,12	0,12
170000005919762	14-008-057-00195-0001	TRITICALE	S		5,63		5,63	5,63
170000005919763	14-008-061-00064-0001	TRIGO BLANDO	S		0,75		0,75	0,75
170000005919764	14-008-061-00076-0001	TRIGO BLANDO	S		1,90		1,90	1,90
170000005919765	14-008-061-00080-0001	TRIGO BLANDO	S		0,30		0,30	0,30
170000005919766	14-008-053-00062-0001	TRITICALE	S		0,54		0,54	0,54
170000005919768	14-008-061-00064-0002	TRIGO BLANDO	S		0,05		0,05	0,05
170000005919769	14-008-061-00076-0002	TRIGO BLANDO	S		0,14		0,14	0,14
170000005919770	14-008-061-00066-0001	TRIGO BLANDO	S		0,02		0,02	0,02
170000005919771	14-008-061-00073-0001	TRIGO BLANDO	S		0,28		0,28	0,28
170000005919772	14-008-061-00082-0001	TRIGO BLANDO	S		0,04		0,04	0,04
170000005919773	14-008-053-00239-0002	TRITICALE	S		1,54		1,54	1,54
170000005919774	14-008-053-00286-0001	TRITICALE	S		0,98		0,98	0,98
170000005919775	14-008-047-00094-0001	OLIVAR	S		0,01		0,01	0,01
170000005919776	14-008-047-00097-0001	OLIVAR	S		0,01		0,01	0,01
170000005919777	14-008-047-00148-0001	OLIVAR	S		0,01		0,01	0,01
170000005919778	14-008-059-00033-0002	TRIGO BLANDO	S		2,40		2,40	2,40
170000005919779	14-008-062-00135-0001	CEBADA	S		0,89		0,89	0,89
170000005919780	14-008-047-00088-0001	OLIVAR	S		0,01		0,01	0,01
170000005919782	14-008-035-00012-0001	TRIGO BLANDO	S		1,31		1,31	1,31
170000005919783	14-008-059-00036-0001	BARBECHO TRADICIONAL	S		0,28		0,28	0,28
170000005919785	14-008-061-00069-0001	TRIGO BLANDO	S		0,47		0,47	0,47
170000005919786	14-008-061-00070-0001	TRIGO BLANDO	S		1,22		1,22	1,22
170000005919787	14-008-061-00085-0001	TRIGO BLANDO	S		0,18		0,18	0,18
170000005919788	14-008-059-00026-0002	TRIGO BLANDO	S		0,89		0,89	0,89
170000005919789	14-008-059-00013-0001	BARBECHO TRADICIONAL	S		11,52		11,52	11,52
170000005919791	14-008-059-00025-0001	CEBADA	S		2,31		2,31	2,31
170000005919792	14-008-059-00025-0001	CEBADA	S		0,75		0,75	0,75
170000005919797	14-008-059-00035-0001	BARBECHO TRADICIONAL	S		0,23		0,23	0,23
170000005919798	14-008-047-00090-0001	OLIVAR	S		0,01		0,01	0,01
170000005919799	14-008-065-00427-0001	MEZCLA VEZA - AVENA	S		0,68		0,68	0,68
170000005919800	14-008-062-00262-0001	MEZCLA VEZA - AVENA	S		1,11		1,11	1,11
170000005919802	14-008-059-00013-0002	TRIGO BLANDO	S		2,27		2,27	2,27
170000005919805	14-008-059-00033-0007	CEBADA	S		1,00		1,00	1,00
170000005919806	14-008-059-00033-0002	CEBADA	S		0,87		0,87	0,87
170000005919807	14-008-055-00004-0001	TRITICALE	S		12,25		12,25	12,25
170000005919808	14-008-059-00033-0002	BARBECHO TRADICIONAL	S		0,97		0,97	0,97
170000005919810	14-008-037-00087-0001	BARBECHO TRADICIONAL	S		0,07		0,07	0,07
170000005919812	14-008-059-00034-0001	BARBECHO TRADICIONAL	S		0,72		0,72	0,72
170000005919813	14-008-059-00025-0001	TRIGO BLANDO	S		9,14		9,14	9,14
170000005919814	14-008-052-00166-0001	MEZCLA VEZA - AVENA	S		4,35		4,35	4,35
170000005919817	14-008-047-00087-0003	OLIVAR	S		0,01		0,01	0,01
170000005919818	14-008-057-00198-0001	CENTENO	S		1,50		1,50	1,50
170000005919821	14-008-059-00026-0002	CEBADA	S		9,69		9,69	9,69

(1) Con incidencias que retienen pago o deniegan el expediente.  
 (2) Se calcula sobre superficie declarada admisible.  
 (3) Aplicación del artículo 16 bis del RD 147/2023.

Puede verificar la integridad de una copia de este documento mediante la lectura del código QR adjunto o mediante el acceso a la dirección <a href="https://ws050.juntadeandalucia.es/verificarFirma">https://ws050.juntadeandalucia.es/verificarFirma</a> indicando el código de VERIFICACIÓN					
FIRMADO POR	RAQUEL MARIA ESPIN CRESPO		FECHA		26/06/2024
VERIFICACIÓN	Pk2jmMQ72K8YCCE9EQ8LU85ENJJ6M		PÁGINA		785/8857





**RECINTOS PROPUESTOS**

REF.	REFERENCIA SIGPAC	CULTIVO	USO S/R	Sup. Dec. SIGPAC	Sup. Dec. admisible	Sup. Campo	Sup. Determ.	Sup. Resuelta
170000005919822	14-008-065-00426-0001	MEZCLA VEZA - AVENA	S		0,25		0,25	0,25
170000005919823	14-008-059-00013-0001	TRIGO BLANDO	S		9,27		9,27	9,27
170000005919824	14-008-061-00072-0002	TRIGO BLANDO	S		0,11		0,11	0,11

**INCIDENCIAS**

**INCIDENCIA DESCRIPCIÓN**

3790	Recinto declarado inactivo Recinto:14-008-035-00011-00001 Cultivo: -
86119	Carga ganadera NO cumple con el valor mínimo de 0,2 UGM/ha. Recinto:14-008-037-00086-00001 Cultivo:20000 BARBECHO TRADICIONAL-SIN VARIEDAD Secano Carga Ganadera:0 Recinto:14-008-059-00013-00001 Cultivo:20000 BARBECHO TRADICIONAL-SIN VARIEDAD Secano Carga Ganadera:0
86122	Recinto superficie forrajera que realiza la actividad de producción de pastoreo y no declara el o los códigos del Registro de Explotaciones Ganaderas de Andalucía, REGA. Recinto:14-008-037-00086-00001 Cultivo:20000 BARBECHO TRADICIONAL-SIN VARIEDAD Secano Recinto:14-008-059-00013-00001 Cultivo:20000 BARBECHO TRADICIONAL-SIN VARIEDAD Secano
86124	Recinto de forrajera para Cálculo de Carga Ganadera que No pertenece a Explotación. Recinto:14-008-037-00086-00001 Cultivo:20000 BARBECHO TRADICIONAL-SIN VARIEDAD Secano Recinto:14-008-059-00013-00001 Cultivo:20000 BARBECHO TRADICIONAL-SIN VARIEDAD Secano

**Datos considerados para el Cálculo de la Carga Ganadera del expediente**

Superficie determinada para Cálculo Carga Ganadera: 0,00 ha  
Carga Ganadera del Expediente: 0,00 ugm/ha

**Incidencias de carga ganadera**

**INCIDENCIA DESCRIPCIÓN**

86122	Recinto superficie forrajera que realiza la actividad de producción de pastoreo y no declara el o los códigos del Registro de Explotaciones Ganaderas de Andalucía, REGA. Recinto:14-008-059-00013-00001 Cultivo:20000 BARBECHO TRADICIONAL-SIN VARIEDAD Secano Recinto:14-008-037-00086-00001 Cultivo:20000 BARBECHO TRADICIONAL-SIN VARIEDAD Secano
86124	Recinto de forrajera para Cálculo de Carga Ganadera que No pertenece a Explotación. Recinto:14-008-059-00013-00001 Cultivo:20000 BARBECHO TRADICIONAL-SIN VARIEDAD Secano Recinto:14-008-037-00086-00001 Cultivo:20000 BARBECHO TRADICIONAL-SIN VARIEDAD Secano
86128	Recinto de Forrajeras que no ha contabilizado para Carga Ganadera por no tener una explotación válida para el cálculo de la Carga Ganadera Recinto:14-008-059-00013-00001 Cultivo:20 BARBECHO TRADICIONAL- Recinto:14-008-037-00086-00001 Cultivo:20 BARBECHO TRADICIONAL-
86132	Recinto superficie forrajera que no realiza la actividad de producción de pastoreo. Recinto:14-074-013-00002-00002 Cultivo:20000 BARBECHO TRADICIONAL-SIN VARIEDAD Secano Recinto:14-008-059-00025-00001 Cultivo:20000 BARBECHO TRADICIONAL-SIN VARIEDAD Secano Recinto:14-008-059-00025-00001 Cultivo:20000 BARBECHO TRADICIONAL-SIN VARIEDAD Secano Recinto:14-008-059-00062-00001 Cultivo:20000 BARBECHO TRADICIONAL-SIN VARIEDAD Secano Recinto:14-008-059-00060-00001 Cultivo:20000 BARBECHO TRADICIONAL-SIN VARIEDAD Secano Recinto:14-008-059-00013-00001 Cultivo:20000 BARBECHO TRADICIONAL-SIN VARIEDAD Secano Recinto:14-008-059-00033-00002 Cultivo:20000 BARBECHO TRADICIONAL-SIN VARIEDAD Secano Recinto:14-008-059-00026-00002 Cultivo:20000 BARBECHO TRADICIONAL-SIN VARIEDAD Secano Recinto:14-008-059-00036-00001 Cultivo:20000 BARBECHO TRADICIONAL-SIN VARIEDAD Secano Recinto:14-008-059-00013-00001 Cultivo:20000 BARBECHO TRADICIONAL-SIN VARIEDAD Secano Recinto:14-008-059-00035-00001 Cultivo:20000 BARBECHO TRADICIONAL-SIN VARIEDAD Secano Recinto:14-008-059-00033-00002 Cultivo:20000 BARBECHO TRADICIONAL-SIN VARIEDAD Secano Recinto:14-008-037-00087-00001 Cultivo:20000 BARBECHO TRADICIONAL-SIN VARIEDAD Secano Recinto:14-008-059-00034-00001 Cultivo:20000 BARBECHO TRADICIONAL-SIN VARIEDAD Secano

(1) Con incidencias que retienen pago o deniegan el expediente.  
(2) Se calcula sobre superficie declarada admisible.  
(3) Aplicación del artículo 16 bis del RD 147/2023.

Puede verificar la integridad de una copia de este documento mediante la lectura del código QR adjunto o mediante el acceso a la dirección <a href="https://ws050.juntadeandalucia.es/verificarFirma">https://ws050.juntadeandalucia.es/verificarFirma</a> indicando el código de VERIFICACIÓN				
FIRMADO POR	RAQUEL MARIA ESPIN CRESPO	FECHA	26/06/2024	
VERIFICACIÓN	Pk2jmMQ72K8YCC9E9EQ8LU85ENJJ6M	PÁGINA	786/8857	



**APELLIDOS Y NOMBRE / RAZÓN SOCIAL**

Calvo Cota Isidro

**NIF**

\*\*\*\*8865\*

**EXPEDIENTE**

1215602

**RESOLUCIÓN**

CONCESIÓN DE LA AYUDA

**DATOS DE MANTENIMIENTO UNIDADES****GRUPO DE PAGO**

ZONAS DE LIMITACIONES NATURALES

**Sup. Dec.  
Admisible**

14,94

**Sup.  
Resuelta**

14,94

**Sobredecl.**

0,00

**% Sobredecl.**

0,00

**RESUMEN DE PAGOS**

	<b>IMPORTE ( Euros )</b>			
	<b>RESUELTO</b>	<b>FEADER</b>	<b>MAPA</b>	<b>CAPADR</b>
Pago realizado	734,23	624,10	72,03	38,11
A pagar	72,53	61,65	7,12	3,76
<b>TOTAL</b>	<b>806,76</b>	<b>685,75</b>	<b>79,15</b>	<b>41,87</b>

**APLICACIÓN DE REDUCCIONES Y PENALIZACIONES (%)**

<b>Criterios de subvencionabilidad (1)</b>	<b>Presentación tardía</b>	<b>Omisión declaración</b>	<b>Condicionalidad</b>
0,00	0,00	0,00	0,00

**IMPORTE ( Euros )**

Calculado(2)	Reducción	Penalización	Reducción Penalización (3)	Penalización adicional	Resuelto	FEADER	MAPA	CAPADR
806,76 €	0,00 €	0,00 €	0,00 €	0,00 €	806,76 €	685,75 €	79,14 €	41,87 €
Importe Unitario:	54,00 €	Nuevo Importe Unitario:	54,00 €					

**RECINTOS PROPUESTOS**

<b>REF.</b>	<b>REFERENCIA SIGPAC</b>	<b>CULTIVO</b>	<b>S/R</b>	<b>USO SIGPAC</b>	<b>Sup. Dec. admisible</b>	<b>Sup. Campo</b>	<b>Sup. Determ.</b>	<b>Sup. Resuelta</b>
-1583699	14-008-046-00107-0001	TRANQUILLÓN	S		1,15		1,15	1,15
-1583656	14-008-046-00102-0001	TRIGO BLANDO	S		0,05		0,05	0,05
-1313646	14-008-052-00098-0001	TRIGO BLANDO	S		8,62		8,62	8,62
-946293	14-008-046-00112-0001	TRIGO BLANDO	S		1,24		1,24	1,24
-946291	14-008-046-00101-0001	TRIGO BLANDO	S		1,15		1,15	1,15
-946213	14-008-046-00114-0001	TRIGO BLANDO	S		0,44		0,44	0,44
-728450	14-008-046-00113-0001	TRIGO BLANDO	S		1,58		1,58	1,58
-728429	14-008-046-00114-0001	TRIGO BLANDO	S		0,71		0,71	0,71

(1) Con incidencias que retienen pago o deniegan el expediente.

(2) Se calcula sobre superficie declarada admisible.

(3) Aplicación del artículo 16 bis del RD 147/2023.

Puede verificar la integridad de una copia de este documento mediante la lectura del código QR adjunto o mediante el acceso a la dirección <https://ws050.juntadeandalucia.es/verificarFirma> indicando el código de VERIFICACIÓN

FIRMADO POR

RAQUEL MARIA ESPIN CRESPO

FECHA

26/06/2024

VERIFICACIÓN

Pk2jmMQ72K8YCCE9EQ8LU85ENJJ6M

PÁGINA

787/8857



**APELLIDOS Y NOMBRE / RAZÓN SOCIAL**

CALVO COTA RAFAEL MATIAS

**NIF**

\*\*\*2484\*

**EXPEDIENTE**

1213758

**RESOLUCIÓN**

CONCESIÓN DE LA AYUDA

**DATOS DE MANTENIMIENTO UNIDADES****GRUPO DE PAGO**

ZONAS DE LIMITACIONES NATURALES

**Sup. Dec.  
Admisible**

156,57

**Sup.  
Resuelta**

156,57

**Sobredecl.**

0,00

**% Sobredecl.**

0,00

**RESUMEN DE PAGOS**

	<b>IMPORTE ( Euros )</b>			
	<b>RESUELTO</b>	<b>FEADER</b>	<b>MAPA</b>	<b>CAPADR</b>
Pago realizado	1.080,51	918,43	106,00	56,08
A pagar	106,73	90,72	10,47	5,54
<b>TOTAL</b>	<b>1.187,24</b>	<b>1.009,15</b>	<b>116,47</b>	<b>61,62</b>

**APLICACIÓN DE REDUCCIONES Y PENALIZACIONES (%)**

<b>Criterios de subvencionabilidad (1)</b>	<b>Presentación tardía</b>	<b>Omisión declaración</b>	<b>Condicionabilidad</b>
0,00	0,00	0,00	0,00

**IMPORTE ( Euros )**

Calculado(2)	Reducción	Penalización	Reducción Penalización (3)	Penalización adicional	Resuelto	FEADER	MAPA	CAPADR
1.187,24 €	0,00 €	0,00 €	0,00 €	0,00 €	1.187,24 €	1.009,15 €	116,47 €	61,62 €
Importe Unitario:	54,00 €	Nuevo Importe Unitario:	7,58 €					

(1) Con incidencias que retienen pago o deniegan el expediente.

(2) Se calcula sobre superficie declarada admisible.

(3) Aplicación del artículo 16 bis del RD 147/2023.

Puede verificar la integridad de una copia de este documento mediante la lectura del código QR adjunto o mediante el acceso a la dirección <https://ws050.juntadeandalucia.es/verificarFirma> indicando el código de VERIFICACIÓN

FIRMADO POR

RAQUEL MARIA ESPIN CRESPO

FECHA

26/06/2024

VERIFICACIÓN

Pk2jmMQ72K8YCCE9EQ8LU85ENJJ6M

PÁGINA

788/8857





**RECINTOS PROPUESTOS**

REF.	REFERENCIA SIGPAC	CULTIVO	S/R	USO SIGPAC	Sup. Dec. admisible	Sup. Campo	Sup. Determ.	Sup. Resuelta
-1629485	14-074-013-00002-0002	BARBECHO TRADICIONAL	S		12,75		12,75	12,75
-1623774	14-008-061-00235-0001	TRANQUILLÓN	S		0,25		0,25	0,25
-1312966	14-008-046-00263-0003	TRANQUILLÓN	S		0,10		0,10	0,00
-1312965	14-008-046-00056-0001	TRANQUILLÓN	S		7,59		7,59	7,59
-947860	14-008-051-00106-0001	TRIGO BLANDO	S		0,33		0,33	0,33
-947772	14-008-052-00063-0001	MEZCLA VEZA-TRIGO	S		3,62		3,62	3,62
-947692	14-008-045-00151-0001	AVENA	S		0,80		0,80	0,80
-712175	14-008-057-00195-0001	CENTENO	S		5,84		5,84	5,84
-711994	14-008-045-00254-0001	TRITICALE	S		13,00		13,00	13,00
-541793	14-008-046-00064-0001	MEZCLA VEZA-TRIGO	S		1,34		1,34	1,34
5107039	14-008-052-00197-0002	GUISANTES	S		2,58		2,58	2,58
5503984	14-008-052-00145-0001	TRANQUILLÓN	S		1,91		1,91	1,91
5503985	14-008-052-00010-0001	TRANQUILLÓN	S		2,11		2,11	2,11
6947430	14-008-053-00055-0002	BARBECHO TRADICIONAL	S		1,14		1,14	1,14
6947435	14-008-061-00236-0001	TRANQUILLÓN	S		3,50		3,50	3,50
6947441	14-008-061-00237-0001	TRANQUILLÓN	S		3,53		3,53	3,53
6947444	14-008-061-00147-0001	TRANQUILLÓN	S		3,14		3,14	3,14
1700000007028081	14-008-025-00197-0001	TRIGO BLANDO	S		1,43		1,43	1,43
1700000007028085	14-008-052-00196-0002	GUISANTES	S		0,85		0,85	0,85
1700000007028086	14-008-061-00014-0001	TRANQUILLÓN	S		0,80		0,80	0,80
1700000007028087	14-008-061-00013-0001	TRANQUILLÓN	S		1,17		1,17	1,17
1700000007028088	14-008-027-00130-0001	TRANQUILLÓN	S		2,16		2,16	2,16
1700000007028089	14-008-027-00275-0001	TRIGO BLANDO	S		0,86		0,86	0,86
1700000007028091	14-008-057-00198-0001	CENTENO	S		1,50		1,50	1,50
1700000007028092	14-008-062-00110-0001	TRANQUILLÓN	S		1,21		1,21	1,21
1700000007028093	14-008-061-00012-0001	TRANQUILLÓN	S		0,67		0,67	0,67
1700000007028094	14-008-062-00220-0001	MEZCLA VEZA-TRIGO	S		1,05		1,05	1,05
1700000007028095	14-008-062-00222-0001	MEZCLA VEZA-TRIGO	S		0,57		0,57	0,57
1700000007028097	14-008-052-00160-0001	TRANQUILLÓN	S		2,55		2,55	2,55
1700000007028104	14-008-046-00103-0001	MEZCLA VEZA-TRIGO	S		7,91		7,91	7,91
1700000007028107	14-008-057-00195-0001	TRITICALE	S		3,53		3,53	3,53
1700000007028108	14-008-057-00196-0001	CENTENO	S		10,51		10,51	10,51
1700000007028111	14-008-051-00156-0004	TRIGO BLANDO	S		2,30		2,30	2,30
1700000007028112	14-008-051-00157-0004	TRIGO BLANDO	S		1,52		1,52	1,52
1700000007028113	14-008-062-00143-0001	MEZCLA VEZA-TRIGO	S		0,09		0,09	0,09
1700000007028115	14-008-062-00093-0001	TRANQUILLÓN	S		2,13		2,13	2,13
1700000007028117	14-008-051-00107-0001	TRIGO BLANDO	S		1,64		1,64	1,64
1700000007028118	14-008-051-00107-0005	TRIGO BLANDO	S		0,55		0,55	0,55
1700000007028119	14-008-051-00108-0001	TRIGO BLANDO	S		2,41		2,41	2,41
1700000007028121	14-008-062-00223-0001	MEZCLA VEZA-TRIGO	S		1,35		1,35	1,35
1700000007028122	14-008-063-00059-0002	TRANQUILLÓN	S		2,31		2,31	2,31
1700000007028123	14-008-027-00277-0001	TRIGO BLANDO	S		1,11		1,11	1,11
1700000007028124	14-008-027-00278-0001	TRIGO BLANDO	S		1,22		1,22	1,22
1700000007028125	14-008-061-00058-0001	TRANQUILLÓN	S		3,18		3,18	3,18
1700000007028126	14-008-025-00198-0001	TRIGO BLANDO	S		1,45		1,45	1,45
1700000007028127	14-008-025-00199-0001	TRIGO BLANDO	S		0,52		0,52	0,52
1700000007028131	14-008-057-00194-0001	TRITICALE	S		13,50		13,50	13,50
1700000007028134	14-008-062-00221-0001	MEZCLA VEZA-TRIGO	S		0,23		0,23	0,23
1700000007028135	14-008-027-00267-0001	TRANQUILLÓN	S		0,96		0,96	0,96
1700000007028136	14-008-058-00024-0001	AVENA	S		3,49		3,49	3,49
1700000007028137	14-008-057-00197-0002	CENTENO	S		8,87		8,87	8,87
1700000007028138	14-008-045-00253-0001	TRITICALE	S		5,36		5,36	5,36

(1) Con incidencias que retienen pago o deniegan el expediente.  
 (2) Se calcula sobre superficie declarada admisible.  
 (3) Aplicación del artículo 16 bis del RD 147/2023.

Puede verificar la integridad de una copia de este documento mediante la lectura del código QR adjunto o mediante el acceso a la dirección <a href="https://ws050.juntadeandalucia.es/verificarFirma">https://ws050.juntadeandalucia.es/verificarFirma</a> indicando el código de VERIFICACIÓN					
FIRMADO POR	RAQUEL MARIA ESPIN CRESPO		FECHA		26/06/2024
VERIFICACIÓN	Pk2jmMQ72K8YCCE9EQ8LU85ENJJ6M		PÁGINA		789/8857

**RECINTOS PROPUESTOS**

REF.	REFERENCIA SIGPAC	CULTIVO	USO S/R	Sup. Dec. admisible	Sup. Campo	Sup. Determ.	Sup. Resuelta
170000007028141	14-008-052-00194-0001	GUISANTES	S	1,43		1,43	1,43
170000007028142	14-008-051-00108-0007	TRIGO BLANDO	S	0,75		0,75	0,75

**INCIDENCIAS****INCIDENCIA DESCRIPCIÓN**

242	Recinto pendiente de acreditación de titularidad. Recinto:14-008-046-00263-00003 Cultivo:12000 TRANQUILLÓN-SIN VARIEDAD Secano
86119	Carga ganadera NO cumple con el valor mínimo de 0,2 UGM/ha. Recinto:14-008-052-00023-00001 Cultivo:20000 BARBECHO TRADICIONAL-SIN VARIEDAD Secano Carga Ganadera:0
86122	Recinto superficie forrajera que realiza la actividad de producción de pastoreo y no declara el o los códigos del Registro de Explotaciones Ganaderas de Andalucía, REGA. Recinto:14-008-052-00023-00001 Cultivo:20000 BARBECHO TRADICIONAL-SIN VARIEDAD Secano
86124	Recinto de forrajera para Cálculo de Carga Ganadera que No pertenece a Explotación. Recinto:14-008-052-00023-00001 Cultivo:20000 BARBECHO TRADICIONAL-SIN VARIEDAD Secano

**Datos considerados para el Cálculo de la Carga Ganadera del expediente**

Superficie determinada para Cálculo Carga Ganadera: 0,00 ha  
Carga Ganadera del Expediente: 0,00 ugm/ha

**Incidenias de carga ganadera****INCIDENCIA DESCRIPCIÓN**

86122	Recinto superficie forrajera que realiza la actividad de producción de pastoreo y no declara el o los códigos del Registro de Explotaciones Ganaderas de Andalucía, REGA. Recinto:14-008-052-00023-00001 Cultivo:20000 BARBECHO TRADICIONAL-SIN VARIEDAD Secano
86124	Recinto de forrajera para Cálculo de Carga Ganadera que No pertenece a Explotación. Recinto:14-008-052-00023-00001 Cultivo:20000 BARBECHO TRADICIONAL-SIN VARIEDAD Secano
86128	Recinto de Forrajeras que no ha contabilizado para Carga Ganadera por no tener una explotación válida para el cálculo de la Carga Ganadera Recinto:14-008-052-00023-00001 Cultivo:20 BARBECHO TRADICIONAL-
86132	Recinto superficie forrajera que no realiza la actividad de producción de pastoreo. Recinto:14-074-013-00002-00002 Cultivo:20000 BARBECHO TRADICIONAL-SIN VARIEDAD Secano Recinto:14-008-053-00055-00002 Cultivo:20000 BARBECHO TRADICIONAL-SIN VARIEDAD Secano

(1) Con incidencias que retienen pago o deniegan el expediente.  
(2) Se calcula sobre superficie declarada admisible.  
(3) Aplicación del artículo 16 bis del RD 147/2023.

Puede verificar la integridad de una copia de este documento mediante la lectura del código QR adjunto o mediante el acceso a la dirección <https://ws050.juntadeandalucia.es/verificarFirma> indicando el código de VERIFICACIÓN

FIRMADO POR	RAQUEL MARIA ESPIN CRESPO	FECHA	26/06/2024
VERIFICACIÓN	Pk2jmMQ72K8YCCCE9EQ8LU85ENJJ6M	PÁGINA	790/8857



**APELLIDOS Y NOMBRE / RAZÓN SOCIAL**

CALVO DE MORA MORA JACINTO

**NIF**

\*\*\*\*3012\*

**EXPEDIENTE**

1182903

**RESOLUCIÓN**

CONCESIÓN DE LA AYUDA

**DATOS DE MANTENIMIENTO UNIDADES****GRUPO DE PAGO**

ZONAS DE LIMITACIONES NATURALES

**Sup. Dec.  
Admisible**

815,03

**Sup.  
Resuelta**

807,70

**Sobredecl.**

7,33

**% Sobredecl.**

0,90

**RESUMEN DE PAGOS**

	<b>IMPORTE ( Euros )</b>			
	<b>RESUELTO</b>	<b>FEADER</b>	<b>MAPA</b>	<b>CAPADR</b>
A pagar	1.156,14	982,72	113,42	60,00

**APLICACIÓN DE REDUCCIONES Y PENALIZACIONES (%)**

Criterios de subvencionabilidad (1)	Presentación tardía	Omisión declaración	Condicionabilidad
0,00	0,00	0,00	0,00

**IMPORTE ( Euros )**

Calculado(2)	Reducción	Penalización	Reducción Penalización (3)	Penalización adicional	Resuelto	FEADER	MAPA	CAPADR
1.188,00 €	10,68 €	21,18 €	0,00 €	0,00 €	1.156,14 €	982,72 €	113,42 €	60,00 €
Importe Unitario:	54,00 €	<u>Nuevo Importe Unitario:</u>	1,46 €					

(1) Con incidencias que retienen pago o deniegan el expediente.  
(2) Se calcula sobre superficie declarada admisible.  
(3) Aplicación del artículo 16 bis del RD 147/2023.

Puede verificar la integridad de una copia de este documento mediante la lectura del código QR adjunto o mediante el acceso a la dirección <https://ws050.juntadeandalucia.es/verificarFirma> indicando el código de VERIFICACIÓN

FIRMADO POR	RAQUEL MARIA ESPIN CRESPO	FECHA	26/06/2024
VERIFICACIÓN	Pk2jmMQ72K8YCCE9EQ8LU85ENJJJ6M	PÁGINA	791/8857





**RECINTOS PROPUESTOS**

REF.	REFERENCIA SIGPAC	CULTIVO	S/R	USO SIGPAC	Sup. Dec. admisible	Sup. Campo	Sup. Determ.	Sup. Resuelta
-1485515	14-008-039-00041-0118	BARBECHO TRADICIONAL	S		5,58		5,58	5,57
-1485514	14-008-039-00041-0118	TRANQUILLÓN	S		1,33		1,33	1,32
-1485513	14-008-039-00041-0118	BARBECHO TRADICIONAL	S		0,36		0,36	0,35
-1485511	14-008-039-00041-0118	BARBECHO TRADICIONAL	S		0,98		0,98	0,97
-1485506	14-008-039-00041-0118	TRANQUILLÓN	S		20,11		20,11	20,10
-1485497	14-008-039-00041-0118	MEZCLA GUISANTE - AVENA	S		0,37		0,37	0,36
-1485490	14-008-039-00041-0118	MEZCLA GUISANTE - AVENA	S		4,76		4,76	4,75
-1485488	14-008-039-00041-0118	BARBECHO TRADICIONAL	S		7,55		7,55	7,54
-1485478	14-008-039-00044-0002	BARBECHO TRADICIONAL	S		0,48		0,48	0,48
-1485464	14-008-039-00044-0004	PASTOS PERMANENTES DE 5 O MAS AÑOS	S		2,63		2,63	0,00
-1485463	14-008-039-00044-0001	BARBECHO TRADICIONAL	S		7,92		7,92	7,92
-1485462	14-008-039-00042-0001	BARBECHO TRADICIONAL	S		15,20		15,20	15,20
-1485461	14-008-039-00043-0001	BARBECHO TRADICIONAL	S		10,68		10,68	10,68
-1485427	14-074-002-00045-0033	MEZCLA GUISANTE - AVENA	S		16,66		16,66	16,66
-1485424	14-074-002-00045-0033	TRANQUILLÓN	S		0,80		0,80	0,80
-1485389	14-074-002-00045-0033	TRANQUILLÓN	S		2,85		2,85	2,85
-1284399	14-008-039-00100-0020	PASTOS PERMANENTES DE 5 O MAS AÑOS	S		0,60		0,60	0,60
-1284398	14-008-039-00100-0019	PASTOS PERMANENTES DE 5 O MAS AÑOS	S		0,16		0,16	0,16
-1284397	14-008-039-00044-0005	PASTOS PERMANENTES DE 5 O MAS AÑOS	S		4,09		4,09	4,09
-587852	14-074-002-00045-0015	PASTOS PERMANENTES DE 5 O MAS AÑOS	S		82,55		82,55	82,55
-587847	14-074-002-00044-0109	PASTOS PERMANENTES DE 5 O MAS AÑOS	S		0,37		0,37	0,37
-587841	14-074-002-00044-0103	PASTOS PERMANENTES DE 5 O MAS AÑOS	S		0,59		0,59	0,59
-587822	14-074-004-00002-0020	PASTOS PERMANENTES DE 5 O MAS AÑOS	S		0,14		0,14	0,14
-587821	14-074-002-00045-0040	BARBECHO TRADICIONAL	S		2,04		2,04	2,04
-134917	14-074-002-00044-0010	BARBECHO TRADICIONAL	S		2,96		2,96	2,96
-134902	14-074-002-00045-0011	BARBECHO TRADICIONAL	R		0,75		0,75	0,75
-134879	14-074-002-00045-0037	BARBECHO TRADICIONAL	R		0,41		0,41	0,41
5815501	14-008-039-00041-0031	PASTOS PERMANENTES DE 5 O MAS AÑOS	S		0,01		0,01	0,01
5815502	14-008-039-00041-0056	PASTOS PERMANENTES DE 5 O MAS AÑOS	S		0,01		0,01	0,01
5815503	14-008-039-00041-0060	PASTOS PERMANENTES DE 5 O MAS AÑOS	S		0,35		0,35	0,35
5815504	14-008-039-00041-0129	BARBECHO TRADICIONAL	S		0,05		0,05	0,05
5815505	14-008-039-00041-0067	PASTOS PERMANENTES DE 5 O MAS AÑOS	S		0,01		0,01	0,01
5815506	14-008-039-00041-0071	PASTOS PERMANENTES DE 5 O MAS AÑOS	S		0,11		0,11	0,11
5815507	14-008-039-00041-0053	PASTOS PERMANENTES DE 5 O MAS AÑOS	S		0,15		0,15	0,15
5815508	14-008-039-00041-0125	PASTOS PERMANENTES DE 5 O MAS AÑOS	S		2,16		2,16	2,16
5815509	14-008-039-00041-0051	PASTOS PERMANENTES DE 5 O MAS AÑOS	S		0,03		0,03	0,03
5815510	14-008-039-00041-0083	PASTOS PERMANENTES DE 5 O MAS AÑOS	S		0,39		0,39	0,39
5815511	14-008-039-00041-0054	PASTOS PERMANENTES DE 5 O MAS AÑOS	S		0,11		0,11	0,11
5815512	14-008-039-00041-0017	PASTOS PERMANENTES DE 5 O MAS AÑOS	S		0,06		0,06	0,06
5815513	14-008-039-00041-0101	PASTOS PERMANENTES DE 5 O MAS AÑOS	S		0,10		0,10	0,10
5815514	14-008-039-00041-0107	PASTOS PERMANENTES DE 5 O MAS AÑOS	S		0,02		0,02	0,02
5815515	14-008-039-00041-0061	PASTOS PERMANENTES DE 5 O MAS AÑOS	S		0,02		0,02	0,02
5815516	14-008-039-00041-0070	PASTOS PERMANENTES DE 5 O MAS AÑOS	S		0,91		0,91	0,91
5815517	14-008-039-00041-0102	PASTOS PERMANENTES DE 5 O MAS AÑOS	S		0,19		0,19	0,19
5815518	14-008-039-00041-0025	PASTOS PERMANENTES DE 5 O MAS AÑOS	S		0,00		0,00	0,00
5815519	14-008-039-00041-0045	PASTOS PERMANENTES DE 5 O MAS AÑOS	S		0,15		0,15	0,15
5815520	14-008-039-00041-0033	PASTOS PERMANENTES DE 5 O MAS AÑOS	S		0,00		0,00	0,00
5815521	14-008-039-00041-0044	PASTOS PERMANENTES DE 5 O MAS AÑOS	S		0,06		0,06	0,06
5815522	14-008-039-00041-0114	PASTOS PERMANENTES DE 5 O MAS AÑOS	S		0,09		0,09	0,09
5815523	14-008-039-00041-0024	PASTOS PERMANENTES DE 5 O MAS AÑOS	S		0,01		0,01	0,01
5815524	14-008-039-00041-0122	PASTOS PERMANENTES DE 5 O MAS AÑOS	S		0,03		0,03	0,03
5815526	14-008-039-00041-0104	PASTOS PERMANENTES DE 5 O MAS AÑOS	S		0,01		0,01	0,01

(1) Con incidencias que retienen pago o deniegan el expediente.  
(2) Se calcula sobre superficie declarada admisible.  
(3) Aplicación del artículo 16 bis del RD 147/2023.

<p>Puede verificar la integridad de una copia de este documento mediante la lectura del código QR adjunto o mediante el acceso a la dirección <a href="https://ws050.juntadeandalucia.es/verificarFirma">https://ws050.juntadeandalucia.es/verificarFirma</a> indicando el código de VERIFICACIÓN</p>				
FIRMADO POR	RAQUEL MARIA ESPIN CRESPO	FECHA	26/06/2024	
VERIFICACIÓN	Pk2jmMQ72K8YCCE9EQ8LU85ENJJ6M	PÁGINA	792/8857	



**RECINTOS PROPUESTOS**

REF.	REFERENCIA SIGPAC	CULTIVO	S/R	USO SIGPAC	Sup. Dec. admisible	Sup. Campo	Sup. Determ.	Sup. Resuelta
5815527	14-008-039-00041-0110	PASTOS PERMANENTES DE 5 O MAS AÑOS	S		0,14		0,14	0,14
5815528	14-008-039-00041-0030	PASTOS PERMANENTES DE 5 O MAS AÑOS	S		0,01		0,01	0,01
5815529	14-008-039-00041-0052	PASTOS PERMANENTES DE 5 O MAS AÑOS	S		0,03		0,03	0,03
5815530	14-008-039-00041-0058	PASTOS PERMANENTES DE 5 O MAS AÑOS	S		0,01		0,01	0,01
5815531	14-008-039-00041-0080	PASTOS PERMANENTES DE 5 O MAS AÑOS	S		0,20		0,20	0,20
5815533	14-008-039-00041-0084	PASTOS PERMANENTES DE 5 O MAS AÑOS	S		0,15		0,15	0,15
5815534	14-008-039-00041-0086	PASTOS PERMANENTES DE 5 O MAS AÑOS	S		0,11		0,11	0,11
5815535	14-008-039-00041-0013	PASTOS PERMANENTES DE 5 O MAS AÑOS	S		0,28		0,28	0,28
5815536	14-008-039-00041-0072	PASTOS PERMANENTES DE 5 O MAS AÑOS	S		0,04		0,04	0,04
5815537	14-008-039-00041-0001	PASTOS PERMANENTES DE 5 O MAS AÑOS	S		32,12		32,12	32,12
5815539	14-008-039-00041-0034	PASTOS PERMANENTES DE 5 O MAS AÑOS	S		0,09		0,09	0,09
5815540	14-008-039-00041-0037	PASTOS PERMANENTES DE 5 O MAS AÑOS	S		0,01		0,01	0,01
5815541	14-008-039-00041-0038	PASTOS PERMANENTES DE 5 O MAS AÑOS	S		0,05		0,05	0,05
5815542	14-008-039-00041-0048	PASTOS PERMANENTES DE 5 O MAS AÑOS	S		0,18		0,18	0,18
5815543	14-008-039-00041-0055	PASTOS PERMANENTES DE 5 O MAS AÑOS	S		0,02		0,02	0,02
5815544	14-008-039-00041-0073	PASTOS PERMANENTES DE 5 O MAS AÑOS	S		0,07		0,07	0,07
5815545	14-008-039-00041-0103	PASTOS PERMANENTES DE 5 O MAS AÑOS	S		0,01		0,01	0,01
5815546	14-008-039-00041-0128	BARBECHO TRADICIONAL	S		0,06		0,06	0,06
5815547	14-008-039-00041-0119	PASTOS PERMANENTES DE 5 O MAS AÑOS	S		0,01		0,01	0,01
5815548	14-008-039-00041-0131	BARBECHO TRADICIONAL	S		10,60		10,60	10,60
5815549	14-008-039-00041-0132	TRANQUILLÓN	S		1,55		1,55	1,55
5815550	14-008-039-00041-0087	PASTOS PERMANENTES DE 5 O MAS AÑOS	S		0,01		0,01	0,01
5815551	14-008-039-00041-0078	PASTOS PERMANENTES DE 5 O MAS AÑOS	S		1,55		1,55	1,55
5815552	14-008-039-00041-0027	PASTOS PERMANENTES DE 5 O MAS AÑOS	S		0,00		0,00	0,00
5815553	14-008-039-00041-0068	PASTOS PERMANENTES DE 5 O MAS AÑOS	S		0,05		0,05	0,05
5815554	14-008-039-00041-0126	PASTOS PERMANENTES DE 5 O MAS AÑOS	S		0,32		0,32	0,32
5815555	14-008-039-00041-0065	PASTOS PERMANENTES DE 5 O MAS AÑOS	S		0,07		0,07	0,07
5815557	14-008-039-00041-0109	PASTOS PERMANENTES DE 5 O MAS AÑOS	S		0,03		0,03	0,03
5815558	14-008-039-00041-0040	PASTOS PERMANENTES DE 5 O MAS AÑOS	S		0,02		0,02	0,02
5815559	14-008-039-00041-0100	PASTOS PERMANENTES DE 5 O MAS AÑOS	S		0,02		0,02	0,02
5815560	14-008-039-00041-0074	PASTOS PERMANENTES DE 5 O MAS AÑOS	S		0,24		0,24	0,24
5815561	14-008-039-00041-0022	PASTOS PERMANENTES DE 5 O MAS AÑOS	S		0,00		0,00	0,00
5815562	14-008-039-00041-0042	PASTOS PERMANENTES DE 5 O MAS AÑOS	S		0,02		0,02	0,02
5815563	14-008-039-00041-0050	PASTOS PERMANENTES DE 5 O MAS AÑOS	S		0,08		0,08	0,08
5815564	14-008-039-00041-0076	PASTOS PERMANENTES DE 5 O MAS AÑOS	S		0,23		0,23	0,23
5815565	14-008-039-00041-0096	PASTOS PERMANENTES DE 5 O MAS AÑOS	S		0,03		0,03	0,03
5815566	14-008-039-00041-0066	PASTOS PERMANENTES DE 5 O MAS AÑOS	S		0,01		0,01	0,01
5815567	14-008-039-00041-0006	PASTOS PERMANENTES DE 5 O MAS AÑOS	S		0,18		0,18	0,18
5815568	14-008-039-00041-0062	PASTOS PERMANENTES DE 5 O MAS AÑOS	S		0,01		0,01	0,01
5815569	14-008-039-00041-0111	PASTOS PERMANENTES DE 5 O MAS AÑOS	S		1,08		1,08	1,08
5815570	14-008-039-00041-0035	PASTOS PERMANENTES DE 5 O MAS AÑOS	S		0,02		0,02	0,02
5815571	14-008-039-00041-0082	PASTOS PERMANENTES DE 5 O MAS AÑOS	S		0,34		0,34	0,34
5815572	14-008-039-00041-0116	BARBECHO TRADICIONAL	S		2,38		2,38	2,38
5815573	14-008-039-00041-0047	PASTOS PERMANENTES DE 5 O MAS AÑOS	S		0,06		0,06	0,06
5815574	14-008-039-00041-0057	PASTOS PERMANENTES DE 5 O MAS AÑOS	S		0,01		0,01	0,01
5815575	14-008-039-00041-0124	PASTOS PERMANENTES DE 5 O MAS AÑOS	S		0,08		0,08	0,08
5815576	14-008-039-00041-0130	PASTOS PERMANENTES DE 5 O MAS AÑOS	S		0,07		0,07	0,07
5815577	14-008-039-00041-0021	PASTOS PERMANENTES DE 5 O MAS AÑOS	S		0,09		0,09	0,09
5815578	14-008-039-00041-0029	PASTOS PERMANENTES DE 5 O MAS AÑOS	S		0,01		0,01	0,01
5815579	14-008-039-00041-0036	PASTOS PERMANENTES DE 5 O MAS AÑOS	S		0,08		0,08	0,08
5815580	14-008-039-00041-0081	PASTOS PERMANENTES DE 5 O MAS AÑOS	S		0,20		0,20	0,20
5815581	14-008-039-00041-0113	PASTOS PERMANENTES DE 5 O MAS AÑOS	S		0,18		0,18	0,18

(1) Con incidencias que retienen pago o deniegan el expediente.  
 (2) Se calcula sobre superficie declarada admisible.  
 (3) Aplicación del artículo 16 bis del RD 147/2023.

Puede verificar la integridad de una copia de este documento mediante la lectura del código QR adjunto o mediante el acceso a la dirección <a href="https://ws050.juntadeandalucia.es/verificarFirma">https://ws050.juntadeandalucia.es/verificarFirma</a> indicando el código de VERIFICACIÓN				
FIRMADO POR	RAQUEL MARIA ESPIN CRESPO	FECHA	26/06/2024	
VERIFICACIÓN	Pk2jmMQ72K8YCCE9EQ8LU85ENJJ6M	PÁGINA	793/8857	



**RECINTOS PROPUESTOS**

REF.	REFERENCIA SIGPAC	CULTIVO	S/R	USO SIGPAC	Sup. Dec. admisible	Sup. Campo	Sup. Determ.	Sup. Resuelta
5815582	14-008-039-00041-0115	PASTOS PERMANENTES DE 5 O MAS AÑOS	S		0,02		0,02	0,02
5815585	14-008-039-00041-0046	PASTOS PERMANENTES DE 5 O MAS AÑOS	S		0,26		0,26	0,26
5815586	14-008-039-00041-0059	PASTOS PERMANENTES DE 5 O MAS AÑOS	S		0,13		0,13	0,13
5815587	14-008-039-00041-0064	PASTOS PERMANENTES DE 5 O MAS AÑOS	S		0,02		0,02	0,02
5815588	14-008-039-00041-0014	PASTOS PERMANENTES DE 5 O MAS AÑOS	S		2,64		2,64	2,64
5815589	14-008-039-00041-0019	BARBECHO TRADICIONAL	S		0,76		0,76	0,76
5815590	14-008-039-00041-0020	PASTOS PERMANENTES DE 5 O MAS AÑOS	S		0,74		0,74	0,74
5815591	14-008-039-00041-0026	PASTOS PERMANENTES DE 5 O MAS AÑOS	S		0,00		0,00	0,00
5815592	14-008-039-00041-0012	BARBECHO TRADICIONAL	S		37,69		37,69	37,69
5815593	14-008-039-00041-0049	PASTOS PERMANENTES DE 5 O MAS AÑOS	S		0,17		0,17	0,17
5815594	14-008-039-00041-0133	PASTOS PERMANENTES DE 5 O MAS AÑOS	S		0,22		0,22	0,22
5815595	14-008-039-00041-0041	PASTOS PERMANENTES DE 5 O MAS AÑOS	S		0,03		0,03	0,03
5815596	14-008-039-00041-0105	PASTOS PERMANENTES DE 5 O MAS AÑOS	S		0,01		0,01	0,01
5815597	14-008-039-00041-0075	PASTOS PERMANENTES DE 5 O MAS AÑOS	S		0,20		0,20	0,20
5815598	14-008-039-00041-0077	PASTOS PERMANENTES DE 5 O MAS AÑOS	S		0,01		0,01	0,01
5815599	14-008-039-00041-0085	PASTOS PERMANENTES DE 5 O MAS AÑOS	S		0,02		0,02	0,02
5815600	14-008-039-00041-0108	PASTOS PERMANENTES DE 5 O MAS AÑOS	S		0,01		0,01	0,01
5815601	14-008-039-00041-0127	PASTOS PERMANENTES DE 5 O MAS AÑOS	S		8,30		8,30	8,30
5815602	14-008-039-00041-0097	PASTOS PERMANENTES DE 5 O MAS AÑOS	S		0,01		0,01	0,01
5815603	14-008-039-00041-0099	PASTOS PERMANENTES DE 5 O MAS AÑOS	S		0,02		0,02	0,02
5815604	14-008-039-00041-0120	PASTOS PERMANENTES DE 5 O MAS AÑOS	S		0,01		0,01	0,01
5815605	14-008-039-00041-0088	PASTOS PERMANENTES DE 5 O MAS AÑOS	S		0,12		0,12	0,12
5815606	14-008-039-00041-0092	PASTOS PERMANENTES DE 5 O MAS AÑOS	S		0,01		0,01	0,01
5815607	14-008-039-00041-0016	PASTOS PERMANENTES DE 5 O MAS AÑOS	S		0,09		0,09	0,09
5815608	14-008-039-00041-0069	PASTOS PERMANENTES DE 5 O MAS AÑOS	S		0,09		0,09	0,09
5815609	14-008-039-00041-0089	PASTOS PERMANENTES DE 5 O MAS AÑOS	S		0,04		0,04	0,04
5815610	14-008-039-00041-0095	PASTOS PERMANENTES DE 5 O MAS AÑOS	S		17,24		17,24	17,24
5815611	14-008-039-00041-0106	PASTOS PERMANENTES DE 5 O MAS AÑOS	S		0,01		0,01	0,01
5815612	14-008-039-00041-0039	PASTOS PERMANENTES DE 5 O MAS AÑOS	S		0,01		0,01	0,01
5815613	14-008-039-00041-0123	PASTOS PERMANENTES DE 5 O MAS AÑOS	S		0,04		0,04	0,04
5815614	14-008-039-00041-0112	PASTOS PERMANENTES DE 5 O MAS AÑOS	S		0,10		0,10	0,10
5815615	14-008-039-00041-0117	PASTOS PERMANENTES DE 5 O MAS AÑOS	S		4,56		4,56	4,56
5815616	14-008-039-00041-0015	PASTOS PERMANENTES DE 5 O MAS AÑOS	S		1,10		1,10	1,10
5815617	14-008-039-00041-0018	PASTOS PERMANENTES DE 5 O MAS AÑOS	S		13,34		13,34	13,34
5815618	14-008-039-00041-0063	PASTOS PERMANENTES DE 5 O MAS AÑOS	S		0,01		0,01	0,01
5815619	14-008-039-00041-0079	PASTOS PERMANENTES DE 5 O MAS AÑOS	S		0,11		0,11	0,11
1700000007181276	14-074-002-00044-0010	BARBECHO TRADICIONAL	S		28,72		28,72	28,72
1700000007181277	14-074-002-00044-0010	BARBECHO TRADICIONAL	S		6,45		6,45	6,45
1700000007181278	14-074-002-00044-0010	BARBECHO TRADICIONAL	S		3,65		3,65	3,65
1700000007181279	14-074-003-00001-0013	BARBECHO TRADICIONAL	R		9,48		9,48	9,48
1700000007181281	14-074-002-00045-0010	TRANQUILLÓN	R		6,86		6,86	6,86
1700000007181282	14-074-003-00001-0003	BARBECHO TRADICIONAL	R		56,30		56,30	56,30
1700000007181283	14-074-003-00001-0001	BARBECHO TRADICIONAL	R		1,02		1,02	1,02
1700000007181284	14-074-004-00002-0001	BARBECHO TRADICIONAL	R		25,94		25,94	25,94
1700000007181285	14-074-004-00001-0004	BARBECHO TRADICIONAL	R		35,85		35,85	35,85
1700000007181286	14-074-003-00002-0006	BARBECHO TRADICIONAL	R		7,81		7,81	7,81
1700000007181287	14-074-002-00045-0033	TRANQUILLÓN	S		28,01		28,01	28,01
1700000007181288	14-074-002-00045-0011	TRANQUILLÓN	R		21,35		21,35	21,35
1700000007181289	14-074-003-00001-0002	BARBECHO TRADICIONAL	R		32,89		32,89	32,89
1700000007181290	14-008-039-00046-0001	PASTOS PERMANENTES DE 5 O MAS AÑOS	S		4,44		4,44	0,00
1700000007181293	14-074-002-00045-0020	PASTOS PERMANENTES DE 5 O MAS AÑOS	S		4,30		4,30	4,30
1700000007181294	14-074-002-00044-0006	PASTOS PERMANENTES DE 5 O MAS AÑOS	S		15,48		15,48	15,48

(1) Con incidencias que retienen pago o deniegan el expediente.  
 (2) Se calcula sobre superficie declarada admisible.  
 (3) Aplicación del artículo 16 bis del RD 147/2023.

Puede verificar la integridad de una copia de este documento mediante la lectura del código QR adjunto o mediante el acceso a la dirección <a href="https://ws050.juntadeandalucia.es/verificarFirma">https://ws050.juntadeandalucia.es/verificarFirma</a> indicando el código de VERIFICACIÓN				
FIRMADO POR	RAQUEL MARIA ESPIN CRESPO	FECHA	26/06/2024	
VERIFICACIÓN	Pk2jmMQ72K8YCCE9EQ8LU85ENJJ6M	PÁGINA	794/8857	



**RECINTOS PROPUESTOS**

REF.	REFERENCIA SIGPAC	CULTIVO	S/R	USO SIGPAC	Sup. Dec. admisible	Sup. Campo	Sup. Determ.	Sup. Resuelta
170000007181295	14-074-003-00001-0011	PASTOS PERMANENTES DE 5 O MAS AÑOS	S		2,83		2,83	2,83
170000007181296	14-074-003-00001-0009	PASTOS PERMANENTES DE 5 O MAS AÑOS	S		6,70		6,70	6,70
170000007181297	14-074-002-00044-0010	BARBECHO TRADICIONAL	S		4,50		4,50	4,50
170000007181298	14-074-002-00045-0023	PASTOS PERMANENTES DE 5 O MAS AÑOS	S		85,67		85,67	85,67
170000007181299	14-074-002-00045-0001	PASTOS PERMANENTES DE 5 O MAS AÑOS	S		1,83		1,83	1,83
170000007181300	14-074-004-00002-0012	BARBECHO TRADICIONAL	R		7,11		7,11	7,11
170000007181301	14-074-002-00045-0004	PASTOS PERMANENTES DE 5 O MAS AÑOS	S		1,01		1,01	1,01
170000007181302	14-074-004-00002-0014	BARBECHO TRADICIONAL	S		0,52		0,52	0,52
170000007181303	14-074-002-00045-0007	PASTOS PERMANENTES DE 5 O MAS AÑOS	S		1,21		1,21	1,21
170000007181304	14-074-002-00044-0031	PASTOS PERMANENTES DE 5 O MAS AÑOS	S		35,60		35,60	35,60
170000007181305	14-074-002-00045-0016	PASTOS PERMANENTES DE 5 O MAS AÑOS	S		34,79		34,79	34,79
170000007181306	14-074-002-00045-0017	PASTOS PERMANENTES DE 5 O MAS AÑOS	S		5,41		5,41	5,41

**INCIDENCIAS****INCIDENCIA DESCRIPCIÓN**

- 219 Superficie bruta de cruce en un recinto en una misma solicitud supera superficie total que el SIGPAC establece para él.  
 Recinto:14-008-039-00041-00118 Cultivo:12000 TRANQUILLÓN-SIN VARIEDAD Secano Suma de superficies declaradas para este recinto por el solicitante (Áreas):4104 Superficie SIGPAC total para el recinto (Áreas):4103 Exceso de superficie declarada (Hectáreas):0,01  
 Recinto:14-008-039-00041-00118 Cultivo:12000 TRANQUILLÓN-SIN VARIEDAD Secano Suma de superficies declaradas para este recinto por el solicitante (Áreas):4104 Superficie SIGPAC total para el recinto (Áreas):4103 Exceso de superficie declarada (Hectáreas):0,01  
 Recinto:14-008-039-00041-00118 Cultivo:20000 BARBECHO TRADICIONAL-SIN VARIEDAD Secano Suma de superficies declaradas para este recinto por el solicitante (Áreas):4104 Superficie SIGPAC total para el recinto (Áreas):4103 Exceso de superficie declarada (Hectáreas):0,01  
 Recinto:14-008-039-00041-00118 Cultivo:20000 BARBECHO TRADICIONAL-SIN VARIEDAD Secano Suma de superficies declaradas para este recinto por el solicitante (Áreas):4104 Superficie SIGPAC total para el recinto (Áreas):4103 Exceso de superficie declarada (Hectáreas):0,01  
 Recinto:14-008-039-00041-00118 Cultivo:20000 BARBECHO TRADICIONAL-SIN VARIEDAD Secano Suma de superficies declaradas para este recinto por el solicitante (Áreas):4104 Superficie SIGPAC total para el recinto (Áreas):4103 Exceso de superficie declarada (Hectáreas):0,01  
 Recinto:14-008-039-00041-00118 Cultivo:20000 BARBECHO TRADICIONAL-SIN VARIEDAD Secano Suma de superficies declaradas para este recinto por el solicitante (Áreas):4104 Superficie SIGPAC total para el recinto (Áreas):4103 Exceso de superficie declarada (Hectáreas):0,01  
 Recinto:14-008-039-00041-00118 Cultivo:299000 MEZCLA GUISANTE - AVENA-SIN VARIEDAD Secano Suma de superficies declaradas para este recinto por el solicitante (Áreas):4104 Superficie SIGPAC total para el recinto (Áreas):4103 Exceso de superficie declarada (Hectáreas):0,01  
 Recinto:14-008-039-00041-00118 Cultivo:299000 MEZCLA GUISANTE - AVENA-SIN VARIEDAD Secano Suma de superficies declaradas para este recinto por el solicitante (Áreas):4104 Superficie SIGPAC total para el recinto (Áreas):4103 Exceso de superficie declarada (Hectáreas):0,01
- 242 Recinto pendiente de acreditación de titularidad.  
 Recinto:14-008-039-00041-00006 Cultivo:62000 PASTOS PERMANENTES DE 5 O MAS AÑOS-SIN VARIEDAD Secano  
 Recinto:14-008-039-00044-00004 Cultivo:62000 PASTOS PERMANENTES DE 5 O MAS AÑOS-SIN VARIEDAD Secano  
 Recinto:14-008-039-00046-00001 Cultivo:62000 PASTOS PERMANENTES DE 5 O MAS AÑOS-SIN VARIEDAD Secano
- 3790 Recinto declarado inactivo  
 Recinto:14-008-039-00041-00006 Cultivo: -  
 Recinto:14-008-039-00044-00004 Cultivo: -
- 3795 Recinto declarado con una situación de riesgo de abandono.  
 Recinto:14-074-002-00045-00040 Cultivo: -  
 Recinto:14-074-003-00001-00003 Cultivo: -

**Datos considerados para el Cálculo de la Carga Ganadera del expediente**

Superficie determinada para Cálculo Carga Ganadera: 543,87 ha

Carga Ganadera del Expediente: 0,25 ugm/ha

Explotación	Especie	Ugm Calculada para CG
ES140080000285	CAPRINA	0,65

(1) Con incidencias que retienen pago o deniegan el expediente.  
 (2) Se calcula sobre superficie declarada admisible.  
 (3) Aplicación del artículo 16 bis del RD 147/2023.

Puede verificar la integridad de una copia de este documento mediante la lectura del código QR adjunto o mediante el acceso a la dirección <https://ws050.juntadeandalucia.es/verificarFirma> indicando el código de VERIFICACIÓN

FIRMADO POR	RAQUEL MARIA ESPIN CRESPO	FECHA	26/06/2024
VERIFICACIÓN	Pk2jmMQ72K8YCC9E9EQ8LU85ENJJ6M	PÁGINA	795/8857





**Datos considerados para el Cálculo de la Carga Ganadera del expediente**

Explotación	Especie	Ugm Calculada para CG
ES140080000285	OVINA	60,19
ES140740000424	CAPRINA	1,77
ES140740000424	OVINA	75,29

**Recintos Determinados para el Cálculo de Garga Ganadera**

REF.	REFERENCIA SIGPAC	CULTIVO	DESCRIPCIÓN CULTIVO	S/R	SUP. RESUELTA (ha)
-1485464	14-008-039-00044-00004	62000	PASTOS PERMANENTES DE 5 O MAS AÑOS-SIN VARIEDAD	S	0,00
-1284399	14-008-039-00100-00020	62000	PASTOS PERMANENTES DE 5 O MAS AÑOS-SIN VARIEDAD	S	0,60
-1284398	14-008-039-00100-00019	62000	PASTOS PERMANENTES DE 5 O MAS AÑOS-SIN VARIEDAD	S	0,16
-1284397	14-008-039-00044-00005	62000	PASTOS PERMANENTES DE 5 O MAS AÑOS-SIN VARIEDAD	S	4,09
-587852	14-074-002-00045-00015	62000	PASTOS PERMANENTES DE 5 O MAS AÑOS-SIN VARIEDAD	S	82,55
-587847	14-074-002-00044-00109	62000	PASTOS PERMANENTES DE 5 O MAS AÑOS-SIN VARIEDAD	S	0,37
-587841	14-074-002-00044-00103	62000	PASTOS PERMANENTES DE 5 O MAS AÑOS-SIN VARIEDAD	S	0,59
-587822	14-074-004-00002-00020	62000	PASTOS PERMANENTES DE 5 O MAS AÑOS-SIN VARIEDAD	S	0,14
-587821	14-074-002-00045-00040	20000	BARBECHO TRADICIONAL-SIN VARIEDAD	S	2,04
5815501	14-008-039-00041-00031	62000	PASTOS PERMANENTES DE 5 O MAS AÑOS-SIN VARIEDAD	S	0,01
5815502	14-008-039-00041-00056	62000	PASTOS PERMANENTES DE 5 O MAS AÑOS-SIN VARIEDAD	S	0,01
5815503	14-008-039-00041-00060	62000	PASTOS PERMANENTES DE 5 O MAS AÑOS-SIN VARIEDAD	S	0,35
5815505	14-008-039-00041-00067	62000	PASTOS PERMANENTES DE 5 O MAS AÑOS-SIN VARIEDAD	S	0,01
5815506	14-008-039-00041-00071	62000	PASTOS PERMANENTES DE 5 O MAS AÑOS-SIN VARIEDAD	S	0,11
5815507	14-008-039-00041-00053	62000	PASTOS PERMANENTES DE 5 O MAS AÑOS-SIN VARIEDAD	S	0,15
5815508	14-008-039-00041-00125	62000	PASTOS PERMANENTES DE 5 O MAS AÑOS-SIN VARIEDAD	S	2,16
5815509	14-008-039-00041-00051	62000	PASTOS PERMANENTES DE 5 O MAS AÑOS-SIN VARIEDAD	S	0,03
5815510	14-008-039-00041-00083	62000	PASTOS PERMANENTES DE 5 O MAS AÑOS-SIN VARIEDAD	S	0,39
5815511	14-008-039-00041-00054	62000	PASTOS PERMANENTES DE 5 O MAS AÑOS-SIN VARIEDAD	S	0,11
5815512	14-008-039-00041-00017	62000	PASTOS PERMANENTES DE 5 O MAS AÑOS-SIN VARIEDAD	S	0,06
5815513	14-008-039-00041-00101	62000	PASTOS PERMANENTES DE 5 O MAS AÑOS-SIN VARIEDAD	S	0,10
5815514	14-008-039-00041-00107	62000	PASTOS PERMANENTES DE 5 O MAS AÑOS-SIN VARIEDAD	S	0,02
5815515	14-008-039-00041-00061	62000	PASTOS PERMANENTES DE 5 O MAS AÑOS-SIN VARIEDAD	S	0,02
5815516	14-008-039-00041-00070	62000	PASTOS PERMANENTES DE 5 O MAS AÑOS-SIN VARIEDAD	S	0,91
5815517	14-008-039-00041-00102	62000	PASTOS PERMANENTES DE 5 O MAS AÑOS-SIN VARIEDAD	S	0,19
5815518	14-008-039-00041-00025	62000	PASTOS PERMANENTES DE 5 O MAS AÑOS-SIN VARIEDAD	S	0,00
5815519	14-008-039-00041-00045	62000	PASTOS PERMANENTES DE 5 O MAS AÑOS-SIN VARIEDAD	S	0,15
5815520	14-008-039-00041-00033	62000	PASTOS PERMANENTES DE 5 O MAS AÑOS-SIN VARIEDAD	S	0,00
5815521	14-008-039-00041-00044	62000	PASTOS PERMANENTES DE 5 O MAS AÑOS-SIN VARIEDAD	S	0,06
5815522	14-008-039-00041-00114	62000	PASTOS PERMANENTES DE 5 O MAS AÑOS-SIN VARIEDAD	S	0,09
5815523	14-008-039-00041-00024	62000	PASTOS PERMANENTES DE 5 O MAS AÑOS-SIN VARIEDAD	S	0,01

(1) Con incidencias que retienen pago o deniegan el expediente.  
 (2) Se calcula sobre superficie declarada admisible.  
 (3) Aplicación del artículo 16 bis del RD 147/2023.

Puede verificar la integridad de una copia de este documento mediante la lectura del código QR adjunto o mediante el acceso a la dirección <https://ws050.juntadeandalucia.es/verificarFirma> indicando el código de VERIFICACIÓN

FIRMADO POR	RAQUEL MARIA ESPIN CRESPO	FECHA	26/06/2024
VERIFICACIÓN	Pk2jmMQ72K8YCCE9EQ8LU85ENJJ6M	PÁGINA	796/8857



**Recintos Determinados para el Cálculo de Garga Ganadera**

REF.	REFERENCIA SIGPAC	CULTIVO	DESCRIPCIÓN CULTIVO	S/R	SUP. RESUELTA (ha)
5815524	14-008-039-00041-00122	62000	PASTOS PERMANENTES DE 5 O MAS AÑOS-SIN VARIEDAD	S	0,03
5815526	14-008-039-00041-00104	62000	PASTOS PERMANENTES DE 5 O MAS AÑOS-SIN VARIEDAD	S	0,01
5815527	14-008-039-00041-00110	62000	PASTOS PERMANENTES DE 5 O MAS AÑOS-SIN VARIEDAD	S	0,14
5815528	14-008-039-00041-00030	62000	PASTOS PERMANENTES DE 5 O MAS AÑOS-SIN VARIEDAD	S	0,01
5815529	14-008-039-00041-00052	62000	PASTOS PERMANENTES DE 5 O MAS AÑOS-SIN VARIEDAD	S	0,03
5815530	14-008-039-00041-00058	62000	PASTOS PERMANENTES DE 5 O MAS AÑOS-SIN VARIEDAD	S	0,01
5815531	14-008-039-00041-00080	62000	PASTOS PERMANENTES DE 5 O MAS AÑOS-SIN VARIEDAD	S	0,20
5815533	14-008-039-00041-00084	62000	PASTOS PERMANENTES DE 5 O MAS AÑOS-SIN VARIEDAD	S	0,15
5815534	14-008-039-00041-00086	62000	PASTOS PERMANENTES DE 5 O MAS AÑOS-SIN VARIEDAD	S	0,11
5815535	14-008-039-00041-00013	62000	PASTOS PERMANENTES DE 5 O MAS AÑOS-SIN VARIEDAD	S	0,28
5815536	14-008-039-00041-00072	62000	PASTOS PERMANENTES DE 5 O MAS AÑOS-SIN VARIEDAD	S	0,04
5815537	14-008-039-00041-00001	62000	PASTOS PERMANENTES DE 5 O MAS AÑOS-SIN VARIEDAD	S	32,12
5815539	14-008-039-00041-00034	62000	PASTOS PERMANENTES DE 5 O MAS AÑOS-SIN VARIEDAD	S	0,09
5815540	14-008-039-00041-00037	62000	PASTOS PERMANENTES DE 5 O MAS AÑOS-SIN VARIEDAD	S	0,01
5815541	14-008-039-00041-00038	62000	PASTOS PERMANENTES DE 5 O MAS AÑOS-SIN VARIEDAD	S	0,05
5815542	14-008-039-00041-00048	62000	PASTOS PERMANENTES DE 5 O MAS AÑOS-SIN VARIEDAD	S	0,18
5815543	14-008-039-00041-00055	62000	PASTOS PERMANENTES DE 5 O MAS AÑOS-SIN VARIEDAD	S	0,02
5815544	14-008-039-00041-00073	62000	PASTOS PERMANENTES DE 5 O MAS AÑOS-SIN VARIEDAD	S	0,07
5815545	14-008-039-00041-00103	62000	PASTOS PERMANENTES DE 5 O MAS AÑOS-SIN VARIEDAD	S	0,01
5815547	14-008-039-00041-00119	62000	PASTOS PERMANENTES DE 5 O MAS AÑOS-SIN VARIEDAD	S	0,01
5815550	14-008-039-00041-00087	62000	PASTOS PERMANENTES DE 5 O MAS AÑOS-SIN VARIEDAD	S	0,01
5815551	14-008-039-00041-00078	62000	PASTOS PERMANENTES DE 5 O MAS AÑOS-SIN VARIEDAD	S	1,55
5815552	14-008-039-00041-00027	62000	PASTOS PERMANENTES DE 5 O MAS AÑOS-SIN VARIEDAD	S	0,00
5815553	14-008-039-00041-00068	62000	PASTOS PERMANENTES DE 5 O MAS AÑOS-SIN VARIEDAD	S	0,05
5815554	14-008-039-00041-00126	62000	PASTOS PERMANENTES DE 5 O MAS AÑOS-SIN VARIEDAD	S	0,32
5815555	14-008-039-00041-00065	62000	PASTOS PERMANENTES DE 5 O MAS AÑOS-SIN VARIEDAD	S	0,07
5815557	14-008-039-00041-00109	62000	PASTOS PERMANENTES DE 5 O MAS AÑOS-SIN VARIEDAD	S	0,03
5815558	14-008-039-00041-00040	62000	PASTOS PERMANENTES DE 5 O MAS AÑOS-SIN VARIEDAD	S	0,02
5815559	14-008-039-00041-00100	62000	PASTOS PERMANENTES DE 5 O MAS AÑOS-SIN VARIEDAD	S	0,02
5815560	14-008-039-00041-00074	62000	PASTOS PERMANENTES DE 5 O MAS AÑOS-SIN VARIEDAD	S	0,24
5815561	14-008-039-00041-00022	62000	PASTOS PERMANENTES DE 5 O MAS AÑOS-SIN VARIEDAD	S	0,00
5815562	14-008-039-00041-00042	62000	PASTOS PERMANENTES DE 5 O MAS AÑOS-SIN VARIEDAD	S	0,02
5815563	14-008-039-00041-00050	62000	PASTOS PERMANENTES DE 5 O MAS AÑOS-SIN VARIEDAD	S	0,08
5815564	14-008-039-00041-00076	62000	PASTOS PERMANENTES DE 5 O MAS AÑOS-SIN VARIEDAD	S	0,23
5815565	14-008-039-00041-00096	62000	PASTOS PERMANENTES DE 5 O MAS AÑOS-SIN VARIEDAD	S	0,03
5815566	14-008-039-00041-00066	62000	PASTOS PERMANENTES DE 5 O MAS AÑOS-SIN VARIEDAD	S	0,01
5815567	14-008-039-00041-00006	62000	PASTOS PERMANENTES DE 5 O MAS AÑOS-SIN VARIEDAD	S	0,00

(1) Con incidencias que retienen pago o deniegan el expediente.

(2) Se calcula sobre superficie declarada admisible.

(3) Aplicación del artículo 16 bis del RD 147/2023.

Puede verificar la integridad de una copia de este documento mediante la lectura del código QR adjunto o mediante el acceso a la dirección <https://ws050.juntadeandalucia.es/verificarFirma> indicando el código de VERIFICACIÓN

FIRMADO POR	RAQUEL MARIA ESPIN CRESPO	FECHA	26/06/2024
VERIFICACIÓN	Pk2jmMQ72K8YCCE9EQ8LU85ENJJ6M	PÁGINA	797/8857





**Recintos Determinados para el Cálculo de Garga Ganadera**

REF.	REFERENCIA SIGPAC	CULTIVO	DESCRIPCIÓN CULTIVO	S/R	SUP. RESUELTA (ha)
5815568	14-008-039-00041-00062	62000	PASTOS PERMANENTES DE 5 O MAS AÑOS-SIN VARIEDAD	S	0,01
5815569	14-008-039-00041-00111	62000	PASTOS PERMANENTES DE 5 O MAS AÑOS-SIN VARIEDAD	S	1,08
5815570	14-008-039-00041-00035	62000	PASTOS PERMANENTES DE 5 O MAS AÑOS-SIN VARIEDAD	S	0,02
5815571	14-008-039-00041-00082	62000	PASTOS PERMANENTES DE 5 O MAS AÑOS-SIN VARIEDAD	S	0,34
5815573	14-008-039-00041-00047	62000	PASTOS PERMANENTES DE 5 O MAS AÑOS-SIN VARIEDAD	S	0,06
5815574	14-008-039-00041-00057	62000	PASTOS PERMANENTES DE 5 O MAS AÑOS-SIN VARIEDAD	S	0,01
5815575	14-008-039-00041-00124	62000	PASTOS PERMANENTES DE 5 O MAS AÑOS-SIN VARIEDAD	S	0,08
5815576	14-008-039-00041-00130	62000	PASTOS PERMANENTES DE 5 O MAS AÑOS-SIN VARIEDAD	S	0,07
5815577	14-008-039-00041-00021	62000	PASTOS PERMANENTES DE 5 O MAS AÑOS-SIN VARIEDAD	S	0,09
5815578	14-008-039-00041-00029	62000	PASTOS PERMANENTES DE 5 O MAS AÑOS-SIN VARIEDAD	S	0,01
5815579	14-008-039-00041-00036	62000	PASTOS PERMANENTES DE 5 O MAS AÑOS-SIN VARIEDAD	S	0,08
5815580	14-008-039-00041-00081	62000	PASTOS PERMANENTES DE 5 O MAS AÑOS-SIN VARIEDAD	S	0,20
5815581	14-008-039-00041-00113	62000	PASTOS PERMANENTES DE 5 O MAS AÑOS-SIN VARIEDAD	S	0,18
5815582	14-008-039-00041-00115	62000	PASTOS PERMANENTES DE 5 O MAS AÑOS-SIN VARIEDAD	S	0,02
5815585	14-008-039-00041-00046	62000	PASTOS PERMANENTES DE 5 O MAS AÑOS-SIN VARIEDAD	S	0,26
5815586	14-008-039-00041-00059	62000	PASTOS PERMANENTES DE 5 O MAS AÑOS-SIN VARIEDAD	S	0,13
5815587	14-008-039-00041-00064	62000	PASTOS PERMANENTES DE 5 O MAS AÑOS-SIN VARIEDAD	S	0,02
5815588	14-008-039-00041-00014	62000	PASTOS PERMANENTES DE 5 O MAS AÑOS-SIN VARIEDAD	S	2,64
5815590	14-008-039-00041-00020	62000	PASTOS PERMANENTES DE 5 O MAS AÑOS-SIN VARIEDAD	S	0,74
5815591	14-008-039-00041-00026	62000	PASTOS PERMANENTES DE 5 O MAS AÑOS-SIN VARIEDAD	S	0,00
5815593	14-008-039-00041-00049	62000	PASTOS PERMANENTES DE 5 O MAS AÑOS-SIN VARIEDAD	S	0,17
5815594	14-008-039-00041-00133	62000	PASTOS PERMANENTES DE 5 O MAS AÑOS-SIN VARIEDAD	S	0,22
5815595	14-008-039-00041-00041	62000	PASTOS PERMANENTES DE 5 O MAS AÑOS-SIN VARIEDAD	S	0,03
5815596	14-008-039-00041-00105	62000	PASTOS PERMANENTES DE 5 O MAS AÑOS-SIN VARIEDAD	S	0,01
5815597	14-008-039-00041-00075	62000	PASTOS PERMANENTES DE 5 O MAS AÑOS-SIN VARIEDAD	S	0,20
5815598	14-008-039-00041-00077	62000	PASTOS PERMANENTES DE 5 O MAS AÑOS-SIN VARIEDAD	S	0,01
5815599	14-008-039-00041-00085	62000	PASTOS PERMANENTES DE 5 O MAS AÑOS-SIN VARIEDAD	S	0,02
5815600	14-008-039-00041-00108	62000	PASTOS PERMANENTES DE 5 O MAS AÑOS-SIN VARIEDAD	S	0,01
5815601	14-008-039-00041-00127	62000	PASTOS PERMANENTES DE 5 O MAS AÑOS-SIN VARIEDAD	S	8,30
5815602	14-008-039-00041-00097	62000	PASTOS PERMANENTES DE 5 O MAS AÑOS-SIN VARIEDAD	S	0,01
5815603	14-008-039-00041-00099	62000	PASTOS PERMANENTES DE 5 O MAS AÑOS-SIN VARIEDAD	S	0,02
5815604	14-008-039-00041-00120	62000	PASTOS PERMANENTES DE 5 O MAS AÑOS-SIN VARIEDAD	S	0,01
5815605	14-008-039-00041-00088	62000	PASTOS PERMANENTES DE 5 O MAS AÑOS-SIN VARIEDAD	S	0,12
5815606	14-008-039-00041-00092	62000	PASTOS PERMANENTES DE 5 O MAS AÑOS-SIN VARIEDAD	S	0,01
5815607	14-008-039-00041-00016	62000	PASTOS PERMANENTES DE 5 O MAS AÑOS-SIN VARIEDAD	S	0,09
5815608	14-008-039-00041-00069	62000	PASTOS PERMANENTES DE 5 O MAS AÑOS-SIN VARIEDAD	S	0,09
5815609	14-008-039-00041-00089	62000	PASTOS PERMANENTES DE 5 O MAS AÑOS-SIN VARIEDAD	S	0,04

(1) Con incidencias que retienen pago o deniegan el expediente.  
 (2) Se calcula sobre superficie declarada admisible.  
 (3) Aplicación del artículo 16 bis del RD 147/2023.

Puede verificar la integridad de una copia de este documento mediante la lectura del código QR adjunto o mediante el acceso a la dirección <a href="https://ws050.juntadeandalucia.es/verificarFirma">https://ws050.juntadeandalucia.es/verificarFirma</a> indicando el código de VERIFICACIÓN					
FIRMADO POR	RAQUEL MARIA ESPIN CRESPO		FECHA		26/06/2024
VERIFICACIÓN	Pk2jmMQ72K8YCCE9EQ8LU85ENJJ6M		PÁGINA		798/8857

**Recintos Determinados para el Cálculo de Garga Ganadera**

REF.	REFERENCIA SIGPAC	CULTIVO	DESCRIPCIÓN CULTIVO	S/R	SUP. RESUELTA (ha)
5815610	14-008-039-00041-00095	62000	PASTOS PERMANENTES DE 5 O MAS AÑOS-SIN VARIEDAD	S	17,24
5815611	14-008-039-00041-00106	62000	PASTOS PERMANENTES DE 5 O MAS AÑOS-SIN VARIEDAD	S	0,01
5815612	14-008-039-00041-00039	62000	PASTOS PERMANENTES DE 5 O MAS AÑOS-SIN VARIEDAD	S	0,01
5815613	14-008-039-00041-00123	62000	PASTOS PERMANENTES DE 5 O MAS AÑOS-SIN VARIEDAD	S	0,04
5815614	14-008-039-00041-00112	62000	PASTOS PERMANENTES DE 5 O MAS AÑOS-SIN VARIEDAD	S	0,10
5815615	14-008-039-00041-00117	62000	PASTOS PERMANENTES DE 5 O MAS AÑOS-SIN VARIEDAD	S	4,56
5815616	14-008-039-00041-00015	62000	PASTOS PERMANENTES DE 5 O MAS AÑOS-SIN VARIEDAD	S	1,10
5815617	14-008-039-00041-00018	62000	PASTOS PERMANENTES DE 5 O MAS AÑOS-SIN VARIEDAD	S	13,34
5815618	14-008-039-00041-00063	62000	PASTOS PERMANENTES DE 5 O MAS AÑOS-SIN VARIEDAD	S	0,01
5815619	14-008-039-00041-00079	62000	PASTOS PERMANENTES DE 5 O MAS AÑOS-SIN VARIEDAD	S	0,11
1700000007181276	14-074-002-00044-00010	20000	BARBECHO TRADICIONAL-SIN VARIEDAD	S	28,72
1700000007181277	14-074-002-00044-00010	20000	BARBECHO TRADICIONAL-SIN VARIEDAD	S	6,45
1700000007181282	14-074-003-00001-00003	20000	BARBECHO TRADICIONAL-SIN VARIEDAD	R	56,30
1700000007181284	14-074-004-00002-00001	20000	BARBECHO TRADICIONAL-SIN VARIEDAD	R	25,94
1700000007181285	14-074-004-00001-00004	20000	BARBECHO TRADICIONAL-SIN VARIEDAD	R	35,85
1700000007181290	14-008-039-00046-00001	62000	PASTOS PERMANENTES DE 5 O MAS AÑOS-SIN VARIEDAD	S	0,00
1700000007181293	14-074-002-00045-00020	62000	PASTOS PERMANENTES DE 5 O MAS AÑOS-SIN VARIEDAD	S	4,30
1700000007181294	14-074-002-00044-00006	62000	PASTOS PERMANENTES DE 5 O MAS AÑOS-SIN VARIEDAD	S	15,48
1700000007181295	14-074-003-00001-00011	62000	PASTOS PERMANENTES DE 5 O MAS AÑOS-SIN VARIEDAD	S	2,83
1700000007181296	14-074-003-00001-00009	62000	PASTOS PERMANENTES DE 5 O MAS AÑOS-SIN VARIEDAD	S	6,70
1700000007181297	14-074-002-00044-00010	20000	BARBECHO TRADICIONAL-SIN VARIEDAD	S	4,50
1700000007181298	14-074-002-00045-00023	62000	PASTOS PERMANENTES DE 5 O MAS AÑOS-SIN VARIEDAD	S	85,67
1700000007181299	14-074-002-00045-00001	62000	PASTOS PERMANENTES DE 5 O MAS AÑOS-SIN VARIEDAD	S	1,83
1700000007181300	14-074-004-00002-00012	20000	BARBECHO TRADICIONAL-SIN VARIEDAD	R	7,11
1700000007181301	14-074-002-00045-00004	62000	PASTOS PERMANENTES DE 5 O MAS AÑOS-SIN VARIEDAD	S	1,01
1700000007181302	14-074-004-00002-00014	20000	BARBECHO TRADICIONAL-SIN VARIEDAD	S	0,52
1700000007181303	14-074-002-00045-00007	62000	PASTOS PERMANENTES DE 5 O MAS AÑOS-SIN VARIEDAD	S	1,21
1700000007181304	14-074-002-00044-00031	62000	PASTOS PERMANENTES DE 5 O MAS AÑOS-SIN VARIEDAD	S	35,60
1700000007181305	14-074-002-00045-00016	62000	PASTOS PERMANENTES DE 5 O MAS AÑOS-SIN VARIEDAD	S	34,79
1700000007181306	14-074-002-00045-00017	62000	PASTOS PERMANENTES DE 5 O MAS AÑOS-SIN VARIEDAD	S	5,41

**Incidencias de carga ganadera****INCIDENCIA DESCRIPCIÓN**

- 219 Superficie bruta de cruce en un recinto en una misma solicitud supera superficie total que el SIGPAC establece para él.  
 Recinto:14-008-039-00041-00118 Cultivo:20000 BARBECHO TRADICIONAL-SIN VARIEDAD Secano Suma de superficies declaradas para este recinto por el solicitante (Áreas):4104 Superficie SIGPAC total para el recinto (Áreas):4103 Exceso de superficie declarada (Hectáreas):0,01  
 Recinto:14-008-039-00041-00118 Cultivo:20000 BARBECHO TRADICIONAL-SIN VARIEDAD Secano Suma de superficies declaradas para este recinto por el solicitante (Áreas):4104 Superficie SIGPAC total para el recinto (Áreas):4103 Exceso de superficie declarada (Hectáreas):0,01  
 Recinto:14-008-039-00041-00118 Cultivo:20000 BARBECHO TRADICIONAL-SIN VARIEDAD Secano Suma de superficies declaradas para este recinto por el solicitante (Áreas):4104 Superficie SIGPAC total para el recinto (Áreas):4103 Exceso de superficie declarada (Hectáreas):0,01  
 Recinto:14-008-039-00041-00118 Cultivo:20000 BARBECHO TRADICIONAL-SIN VARIEDAD Secano Suma de superficies declaradas para este recinto por el solicitante (Áreas):4104 Superficie SIGPAC total para el recinto (Áreas):4103 Exceso de superficie declarada (Hectáreas):0,01

(1) Con incidencias que retienen pago o deniegan el expediente.  
 (2) Se calcula sobre superficie declarada admisible.  
 (3) Aplicación del artículo 16 bis del RD 147/2023.

Puede verificar la integridad de una copia de este documento mediante la lectura del código QR adjunto o mediante el acceso a la dirección <https://ws050.juntadeandalucia.es/verificarFirma> indicando el código de VERIFICACIÓN


FIRMADO POR	RAQUEL MARIA ESPIN CRESPO	FECHA	26/06/2024
VERIFICACIÓN	Pk2jmMQ72K8YCC9EQ8LU85ENJJ6M	PÁGINA	799/8857





242	Recinto pendiente de acreditación de titularidad. Recinto:14-008-039-00044-00004 Cultivo:62000 PASTOS PERMANENTES DE 5 O MAS AÑOS-SIN VARIEDAD Secano Recinto:14-008-039-00041-00006 Cultivo:62000 PASTOS PERMANENTES DE 5 O MAS AÑOS-SIN VARIEDAD Secano Recinto:14-008-039-00046-00001 Cultivo:62000 PASTOS PERMANENTES DE 5 O MAS AÑOS-SIN VARIEDAD Secano
3790	Recinto declarado inactivo Recinto:14-008-039-00044-00004 Cultivo: - Recinto:14-008-039-00041-00006 Cultivo: -
3795	Recinto declarado con una situación de riesgo de abandono. Recinto:14-074-002-00045-00040 Cultivo: - Recinto:14-074-003-00001-00003 Cultivo: -
86132	Recinto superficie forrajera que no realiza la actividad de producción de pastoreo. Recinto:14-008-039-00041-00118 Cultivo:20000 BARBECHO TRADICIONAL-SIN VARIEDAD Secano Recinto:14-008-039-00041-00118 Cultivo:20000 BARBECHO TRADICIONAL-SIN VARIEDAD Secano Recinto:14-008-039-00041-00118 Cultivo:20000 BARBECHO TRADICIONAL-SIN VARIEDAD Secano Recinto:14-008-039-00041-00118 Cultivo:20000 BARBECHO TRADICIONAL-SIN VARIEDAD Secano Recinto:14-008-039-00044-00002 Cultivo:20000 BARBECHO TRADICIONAL-SIN VARIEDAD Secano Recinto:14-008-039-00044-00001 Cultivo:20000 BARBECHO TRADICIONAL-SIN VARIEDAD Secano Recinto:14-008-039-00042-00001 Cultivo:20000 BARBECHO TRADICIONAL-SIN VARIEDAD Secano Recinto:14-008-039-00043-00001 Cultivo:20000 BARBECHO TRADICIONAL-SIN VARIEDAD Secano Recinto:14-074-002-00044-00010 Cultivo:20000 BARBECHO TRADICIONAL-SIN VARIEDAD Secano Recinto:14-074-002-00045-00011 Cultivo:20000 BARBECHO TRADICIONAL-SIN VARIEDAD Regadío Recinto:14-074-002-00045-00037 Cultivo:20000 BARBECHO TRADICIONAL-SIN VARIEDAD Regadío Recinto:14-008-039-00041-00129 Cultivo:20000 BARBECHO TRADICIONAL-SIN VARIEDAD Secano Recinto:14-008-039-00041-00128 Cultivo:20000 BARBECHO TRADICIONAL-SIN VARIEDAD Secano Recinto:14-008-039-00041-00131 Cultivo:20000 BARBECHO TRADICIONAL-SIN VARIEDAD Secano Recinto:14-008-039-00041-00116 Cultivo:20000 BARBECHO TRADICIONAL-SIN VARIEDAD Secano Recinto:14-008-039-00041-00019 Cultivo:20000 BARBECHO TRADICIONAL-SIN VARIEDAD Secano Recinto:14-008-039-00041-00012 Cultivo:20000 BARBECHO TRADICIONAL-SIN VARIEDAD Secano Recinto:14-074-002-00044-00010 Cultivo:20000 BARBECHO TRADICIONAL-SIN VARIEDAD Secano Recinto:14-074-003-00001-00013 Cultivo:20000 BARBECHO TRADICIONAL-SIN VARIEDAD Regadío Recinto:14-074-003-00001-00001 Cultivo:20000 BARBECHO TRADICIONAL-SIN VARIEDAD Regadío Recinto:14-074-003-00002-00006 Cultivo:20000 BARBECHO TRADICIONAL-SIN VARIEDAD Regadío Recinto:14-074-003-00001-00002 Cultivo:20000 BARBECHO TRADICIONAL-SIN VARIEDAD Regadío

(1) Con incidencias que retienen pago o deniegan el expediente.  
 (2) Se calcula sobre superficie declarada admisible.  
 (3) Aplicación del artículo 16 bis del RD 147/2023.

Puede verificar la integridad de una copia de este documento mediante la lectura del código QR adjunto o mediante el acceso a la dirección <a href="https://ws050.juntadeandalucia.es/verificarFirma">https://ws050.juntadeandalucia.es/verificarFirma</a> indicando el código de VERIFICACIÓN				
FIRMADO POR	RAQUEL MARIA ESPIN CRESPO	FECHA	26/06/2024	
VERIFICACIÓN	Pk2jmMQ72K8YCC9EQ8LU85ENJJ6M	PÁGINA	800/8857	



**APELLIDOS Y NOMBRE / RAZÓN SOCIAL**

CALVO GUTIERREZ MARIA DEL CARMEN

**NIF**  
\*\*\*\*2308\*

**EXPEDIENTE**  
1269893

**RESOLUCIÓN**  
CONCESIÓN DE LA AYUDA

**DATOS DE MANTENIMIENTO UNIDADES**

**GRUPO DE PAGO**

ZONAS DE LIMITACIONES NATURALES

Sup. Dec. Admisible	Sup. Resuelta	Sobredecl.	% Sobredecl.
4,62	4,62	0,00	0,00

**RESUMEN DE PAGOS**

	IMPORTE ( Euros )			
	RESUELTO	FEADER	MAPA	CAPADR
Pago realizado	227,05	193,00	22,27	11,79
A pagar	22,43	19,07	2,20	1,16
<b>TOTAL</b>	<b>249,48</b>	<b>212,07</b>	<b>24,47</b>	<b>12,95</b>

**APLICACIÓN DE REDUCCIONES Y PENALIZACIONES (%)**

Criterios de subvencionabilidad (1)	Presentación tardía	Omisión declaración	Condicionalidad
0,00	0,00	0,00	0,00

**IMPORTE ( Euros )**

Calculado(2)	Reducción	Penalización	Reducción Penalización (3)	Penalización adicional	Resuelto	FEADER	MAPA	CAPADR
249,48 €	0,00 €	0,00 €	0,00 €	0,00 €	249,48 €	212,06 €	24,47 €	12,95 €
Importe Unitario:	54,00 €	Nuevo Importe Unitario:	54,00 €					

**RECINTOS PROPUESTOS**

REF.	REFERENCIA SIGPAC	CULTIVO	USO S/R SIGPAC	Sup. Dec. admisible	Sup. Campo	Sup. Determ.	Sup. Resuelta
1700000004710211	23-003-004-00096-0002	OLIVAR	S	1,08		1,08	1,08
1700000004710212	23-003-004-00097-0009	OLIVAR	S	0,08		0,08	0,08
1700000004710213	23-003-004-00052-0001	OLIVAR	S	1,25		1,25	1,25
1700000004710214	23-003-004-00327-0004	OLIVAR	S	0,02		0,02	0,02
1700000006767297	14-031-001-00364-0001	OLIVAR	S	0,49		0,49	0,49
1700000006767298	14-031-004-00724-0001	OLIVAR	S	0,80		0,80	0,80
1700000006767300	14-031-003-00036-0001	OLIVAR	S	0,90		0,90	0,90

(1) Con incidencias que retienen pago o deniegan el expediente.  
(2) Se calcula sobre superficie declarada admisible.  
(3) Aplicación del artículo 16 bis del RD 147/2023.

Puede verificar la integridad de una copia de este documento mediante la lectura del código QR adjunto o mediante el acceso a la dirección <a href="https://ws050.juntadeandalucia.es/verificarFirma">https://ws050.juntadeandalucia.es/verificarFirma</a> indicando el código de VERIFICACIÓN					
FIRMADO POR	RAQUEL MARIA ESPIN CRESPO		FECHA		26/06/2024
VERIFICACIÓN	Pk2jmMQ72K8YCCE9EQ8LU85ENJJ6M		PÁGINA		801/8857





**APELLIDOS Y NOMBRE / RAZÓN SOCIAL**

CALVO JIMENEZ HILARIO

**NIF**

\*\*\*\*1451\*

**EXPEDIENTE**

1186476

**RESOLUCIÓN**

CONCESIÓN DE LA AYUDA

**DATOS DE MANTENIMIENTO UNIDADES**

<b>GRUPO DE PAGO</b>	<b>Sup. Dec. Admisible</b>	<b>Sup. Resuelta</b>	<b>Sobredecl.</b>	<b>% Sobredecl.</b>
ZONAS DE LIMITACIONES NATURALES	13,06	13,06	0,00	0,00

**RESUMEN DE PAGOS**

	<b>IMPORTE ( Euros )</b>			
	<b>RESUELTO</b>	<b>FEADER</b>	<b>MAPA</b>	<b>CAPADR</b>
Pago realizado	645,77	548,91	63,35	33,51
A pagar	59,47	50,55	5,83	3,09
<b>TOTAL</b>	<b>705,24</b>	<b>599,46</b>	<b>69,18</b>	<b>36,60</b>

**APLICACIÓN DE REDUCCIONES Y PENALIZACIONES (%)**

<b>Criterios de subvencionabilidad (1)</b>	<b>Presentación tardía</b>	<b>Omisión declaración</b>	<b>Condicionalidad</b>
0,00	0,00	0,00	0,00

**IMPORTE ( Euros )**

Calculado(2)	Reducción	Penalización	Reducción Penalización (3)	Penalización adicional	Resuelto	FEADER	MAPA	CAPADR
705,24 €	0,00 €	0,00 €	0,00 €	0,00 €	705,24 €	599,45 €	69,18 €	36,61 €
Importe Unitario:	54,00 €	Nuevo Importe Unitario:	54,00 €					

**RECINTOS PROPUESTOS**

<b>REF.</b>	<b>REFERENCIA SIGPAC</b>	<b>CULTIVO</b>	<b>USO S/R SIGPAC</b>	<b>Sup. Dec. admisible</b>	<b>Sup. Campo</b>	<b>Sup. Determ.</b>	<b>Sup. Resuelta</b>
-1369729	14-004-013-00045-0001	OLIVAR	S	0,01		0,01	0,01
-1369727	14-004-013-00044-0001	OLIVAR	S	0,75		0,75	0,75
-1369726	14-004-013-00043-0001	OLIVAR	S	0,01		0,01	0,01
-1369725	14-004-013-00043-0001	OLIVAR	S	0,01		0,01	0,01
-1369724	14-004-013-00043-0001	OLIVAR	S	0,03		0,03	0,03
-1369721	14-004-013-00042-0001	OLIVAR	S	0,77		0,77	0,77
5540220	14-004-014-00335-0001	OLIVAR	S	2,60		2,60	2,52
1700000005528491	14-004-014-00313-0001	OLIVAR	S	0,89		0,89	0,89
1700000005528494	14-004-014-00417-0001	OLIVAR	S	1,00		1,00	1,00
1700000005528495	14-004-013-00226-0002	OLIVAR	S	1,92		1,92	1,92
1700000005528496	14-004-013-00229-0002	OLIVAR	S	0,33		0,33	0,33
1700000005528497	14-004-013-00640-0001	OLIVAR	S	0,24		0,24	0,24
1700000005528499	14-004-014-00365-0001	OLIVAR	S	0,86		0,86	0,86
1700000005528507	14-004-013-00230-0001	OLIVAR	S	0,03		0,03	0,03
1700000005528516	14-004-013-00615-0001	OLIVAR	S	2,25		2,25	2,25
1700000005528517	14-004-014-00147-0002	OLIVAR	S	0,70		0,70	0,70
1700000005528522	14-004-014-00106-0001	OLIVAR	S	0,11		0,11	0,11
1700000005528532	14-004-014-00518-0001	OLIVAR	S	0,63		0,63	0,63

(1) Con incidencias que retienen pago o deniegan el expediente.  
 (2) Se calcula sobre superficie declarada admisible.  
 (3) Aplicación del artículo 16 bis del RD 147/2023.

Puede verificar la integridad de una copia de este documento mediante la lectura del código QR adjunto o mediante el acceso a la dirección <https://ws050.juntadeandalucia.es/verificarFirma> indicando el código de VERIFICACIÓN

FIRMADO POR	RAQUEL MARIA ESPIN CRESPO	FECHA	26/06/2024
VERIFICACIÓN	Pk2jmMQ72K8YCCE9EQ8LU85ENJJ6M	PÁGINA	802/8857







**INCIDENCIAS**

**INCIDENCIA DESCRIPCIÓN**

- 4272 Verifica que las líneas de declaración de las Solicitudes Únicas no tienen solapes con la capa de Retroactividad Gráfica (ambas de la misma campaña) a nivel de expediente/línea de declaración gráfica de la solicitud.  
Recinto:14-004-014-00335-00001 Cultivo: - Agregado de la referencia del recinto.:0 Zona de la referencia del recinto.:0 Superficie solapada.:0,08 Id. Incid.:95149515
- 75022 No Autoriza a que, en caso de la devolución por la entidad financiera (retrocesión bancaria) del pago en la cuenta corriente consignada en la solicitud y que está debidamente registrada en el sistema contable GIRO de la Junta de Andalucía, se proceda al pago en cualquier otra cuenta corriente de la titularidad del solicitante vigente en dicho sistema contable.

(1) Con incidencias que retienen pago o deniegan el expediente.  
(2) Se calcula sobre superficie declarada admisible.  
(3) Aplicación del artículo 16 bis del RD 147/2023.

Puede verificar la integridad de una copia de este documento mediante la lectura del código QR adjunto o mediante el acceso a la dirección <https://ws050.juntadeandalucia.es/verificarFirma> indicando el código de VERIFICACIÓN

FIRMADO POR	RAQUEL MARIA ESPIN CRESPO	FECHA	26/06/2024
VERIFICACIÓN	Pk2jmMQ72K8YCCCE9EQ8LU85ENJJ6M	PÁGINA	803/8857





**APELLIDOS Y NOMBRE / RAZÓN SOCIAL**

CALVO LEIVA ISIDORO

**NIF**

\*\*\*\*2711\*

**EXPEDIENTE**

1130452

**RESOLUCIÓN**

CONCESIÓN DE LA AYUDA

**DATOS DE MANTENIMIENTO UNIDADES**

**GRUPO DE PAGO**

ZONAS DE LIMITACIONES NATURALES

**Sup. Dec. Admisible**

7,20

**Sup. Resuelta**

7,20

**Sobredecl.**

0,00

**% Sobredecl.**

0,00

**RESUMEN DE PAGOS**

	<b>IMPORTE ( Euros )</b>			
	<b>RESUELTO</b>	<b>FEADER</b>	<b>MAPA</b>	<b>CAPADR</b>
Pago realizado	353,85	300,77	34,71	18,37
A pagar	34,95	29,71	3,43	1,81
<b>TOTAL</b>	<b>388,80</b>	<b>330,48</b>	<b>38,14</b>	<b>20,18</b>

**APLICACIÓN DE REDUCCIONES Y PENALIZACIONES (%)**

<b>Criterios de subvencionabilidad (1)</b>	<b>Presentación tardía</b>	<b>Omisión declaración</b>	<b>Condicionabilidad</b>
0,00	0,00	0,00	0,00

**IMPORTE ( Euros )**

Calculado(2)	Reducción	Penalización	Reducción Penalización (3)	Penalización adicional	Resuelto	FEADER	MAPA	CAPADR
388,80 €	0,00 €	0,00 €	0,00 €	0,00 €	388,80 €	330,48 €	38,14 €	20,18 €
Importe Unitario:	54,00 €	Nuevo Importe Unitario:	54,00 €					

(1) Con incidencias que retienen pago o deniegan el expediente.  
 (2) Se calcula sobre superficie declarada admisible.  
 (3) Aplicación del artículo 16 bis del RD 147/2023.

Puede verificar la integridad de una copia de este documento mediante la lectura del código QR adjunto o mediante el acceso a la dirección <a href="https://ws050.juntadeandalucia.es/verificarFirma">https://ws050.juntadeandalucia.es/verificarFirma</a> indicando el código de VERIFICACIÓN					
FIRMADO POR	RAQUEL MARIA ESPIN CRESPO		FECHA		26/06/2024
VERIFICACIÓN	Pk2jmMQ72K8YCCE9EQ8LU85ENJJJ6M		PÁGINA		804/8857

**RECINTOS PROPUESTOS**

REF.	REFERENCIA SIGPAC	CULTIVO	S/R	USO SIGPAC	Sup. Dec. admisible	Sup. Campo	Sup. Determ.	Sup. Resuelta
-506768	14-031-007-00076-0005	BARBECHO TRADICIONAL	S		0,03		0,03	0,03
4763793	14-031-007-00076-0005	HABAS	S		0,02		0,02	0,02
1700000005648833	14-031-001-00137-0001	OLIVAR	S		0,37		0,37	0,37
1700000005648834	14-031-001-00643-0001	OLIVAR	S		0,09		0,09	0,09
1700000005648835	14-031-001-00833-0001	OLIVAR	S		0,03		0,03	0,03
1700000005648836	14-031-001-00643-0002	OLIVAR	S		0,08		0,08	0,08
1700000005648837	14-031-001-00833-0002	OLIVAR	S		0,02		0,02	0,02
1700000005648838	14-031-001-00303-0001	OLIVAR	S		0,65		0,65	0,65
1700000005648839	14-031-001-00304-0001	OLIVAR	S		0,12		0,12	0,12
1700000005648840	14-031-001-00568-0002	OLIVAR	S		0,42		0,42	0,42
1700000005648841	14-031-007-00061-0003	OLIVAR	S		0,10		0,10	0,10
1700000005648842	14-031-004-00457-0004	OLIVAR	S		0,61		0,61	0,61
1700000005648843	14-031-004-00458-0001	OLIVAR	S		0,04		0,04	0,04
1700000005648844	14-031-007-00076-0004	OLIVAR	S		0,02		0,02	0,02
1700000005648845	14-031-007-00061-0002	OLIVAR	S		0,08		0,08	0,08
1700000005648846	14-031-003-00069-0003	OLIVAR	S		0,01		0,01	0,01
1700000005648847	14-031-001-00796-0002	OLIVAR	S		0,09		0,09	0,09
1700000005648848	14-031-001-00574-0002	OLIVAR	S		0,69		0,69	0,69
1700000005648849	14-031-003-00069-0001	OLIVAR	S		0,23		0,23	0,23
1700000005648850	14-031-001-00574-0003	OLIVAR	S		0,04		0,04	0,04
1700000005648851	14-031-001-00698-0002	OLIVAR	S		0,23		0,23	0,23
1700000005648852	14-031-001-00699-0002	OLIVAR	S		0,38		0,38	0,38
1700000005648853	14-031-001-00700-0002	OLIVAR	S		0,26		0,26	0,26
1700000005648854	14-031-001-00701-0002	OLIVAR	S		0,13		0,13	0,13
1700000005648855	14-031-001-00703-0001	OLIVAR	S		0,01		0,01	0,01
1700000005648856	14-031-001-00796-0001	OLIVAR	S		0,49		0,49	0,49
1700000005648857	14-031-001-00796-0004	OLIVAR	S		0,05		0,05	0,05
1700000005648858	14-031-001-00241-0002	OLIVAR	S		0,57		0,57	0,57
1700000005648859	14-031-001-00242-0001	OLIVAR	S		0,15		0,15	0,15
1700000005648860	14-031-007-00076-0003	OLIVAR	S		0,94		0,94	0,94
1700000005648861	14-031-008-00066-0001	OLIVAR	S		0,20		0,20	0,20
1700000005648862	14-031-007-00086-0003	OLIVAR	S		0,05		0,05	0,05

**Datos considerados para el Cálculo de la Carga Ganadera del expediente**

Superficie determinada para Cálculo Carga Ganadera: 0,00 ha

Carga Ganadera del Expediente: 0,00 ugm/ha

**Incidencias de carga ganadera****INCIDENCIA DESCRIPCIÓN**

- 86132 Recinto superficie forrajera que no realiza la actividad de producción de pastoreo.  
 Recinto:14-031-007-00076-00005 Cultivo:20000 BARBECHO TRADICIONAL-SIN VARIEDAD Secano

(1) Con incidencias que retienen pago o deniegan el expediente.  
 (2) Se calcula sobre superficie declarada admisible.  
 (3) Aplicación del artículo 16 bis del RD 147/2023.

Puede verificar la integridad de una copia de este documento mediante la lectura del código QR adjunto o mediante el acceso a la dirección <a href="https://ws050.juntadeandalucia.es/verificarFirma">https://ws050.juntadeandalucia.es/verificarFirma</a> indicando el código de VERIFICACIÓN				
FIRMADO POR	RAQUEL MARIA ESPIN CRESPO	FECHA	26/06/2024	
VERIFICACIÓN	Pk2jmMQ72K8YCCE9EQ8LU85ENJJ6M	PÁGINA	805/8857	



**APELLIDOS Y NOMBRE / RAZÓN SOCIAL**

CALVO MALAGÓN CARLOS

**NIF**

\*\*\*\*8022\*

**EXPEDIENTE**

1239876

**RESOLUCIÓN**

CONCESIÓN DE LA AYUDA

**DATOS DE MANTENIMIENTO UNIDADES**

**GRUPO DE PAGO**

ZONAS DE LIMITACIONES NATURALES

**Sup. Dec. Admisible**  
11,77

**Sup. Resuelta**  
11,77

**Sobredecl.**  
0,00

**% Sobredecl.**  
0,00

**RESUMEN DE PAGOS**

	<b>IMPORTE ( Euros )</b>			
	<b>RESUELTO</b>	<b>FEADER</b>	<b>MAPA</b>	<b>CAPADR</b>
Pago realizado	578,44	491,67	56,74	30,02
A pagar	57,14	48,57	5,61	2,96
<b>TOTAL</b>	<b>635,58</b>	<b>540,24</b>	<b>62,35</b>	<b>32,98</b>

**APLICACIÓN DE REDUCCIONES Y PENALIZACIONES (%)**

<b>Criterios de subvencionabilidad (1)</b>	<b>Presentación tardía</b>	<b>Omisión declaración</b>	<b>Condicionalidad</b>
0,00	0,00	0,00	0,00

**IMPORTE ( Euros )**

Calculado(2)	Reducción	Penalización	Reducción Penalización (3)	Penalización adicional	Resuelto	FEADER	MAPA	CAPADR
635,58 €	0,00 €	0,00 €	0,00 €	0,00 €	635,58 €	540,24 €	62,35 €	32,99 €
Importe Unitario:	54,00 €	Nuevo Importe Unitario:	54,00 €					

**RECINTOS PROPUESTOS**

<b>REF.</b>	<b>REFERENCIA SIGPAC</b>	<b>CULTIVO</b>	<b>USO SIGPAC</b>	<b>Sup. Dec. admisible</b>	<b>Sup. Campo</b>	<b>Sup. Determ.</b>	<b>Sup. Resuelta</b>
-1345453	14-004-013-00673-0001	OLIVAR	S	0,26		0,26	0,26
-1012619	14-004-013-00457-0002	OLIVAR	S	0,01		0,01	0,01
-556332	14-004-013-09054-0014	OLIVAR	S	0,11		0,11	0,11
-554028	14-004-013-00417-0001	OLIVAR	S	0,04		0,04	0,04
4637671	14-004-013-00336-0001	OLIVAR	S	1,13		1,13	1,13
4637716	14-004-013-00419-0002	OLIVAR	S	0,04		0,04	0,04
4637722	14-004-013-00427-0001	OLIVAR	S	0,04		0,04	0,04
4637729	14-004-013-00457-0002	OLIVAR	S	0,01		0,01	0,01
4637745	14-004-013-00428-0002	OLIVAR	S	6,68		6,68	6,68
4637768	14-004-013-00429-0003	OLIVAR	S	1,29		1,29	1,29
4637778	14-004-013-00512-0001	OLIVAR	S	0,08		0,08	0,08
4637784	14-004-013-00513-0004	OLIVAR	S	0,34		0,34	0,34
4637801	14-004-014-00275-0001	OLIVAR	S	0,77		0,77	0,77
4637802	14-004-014-00275-0003	OLIVAR	S	0,31		0,31	0,31
5524368	14-004-014-00156-0002	OLIVAR	S	0,63		0,63	0,63
170000005528519	14-004-013-00418-0001	OLIVAR	S	0,03		0,03	0,03

**INCIDENCIAS**

**INCIDENCIA DESCRIPCIÓN**

75022 No Autoriza a que, en caso de la devolución por la entidad financiera (retrocesión bancaria) del pago en la cuenta corriente consignada en la solicitud y que está debidamente registrada en el sistema contable GIRO de la Junta de Andalucía, se proceda al pago en cualquier otra cuenta corriente de la titularidad del solicitante vigente en dicho sistema contable.

(1) Con incidencias que retienen pago o deniegan el expediente.  
(2) Se calcula sobre superficie declarada admisible.  
(3) Aplicación del artículo 16 bis del RD 147/2023.

Puede verificar la integridad de una copia de este documento mediante la lectura del código QR adjunto o mediante el acceso a la dirección <a href="https://ws050.juntadeandalucia.es/verificarFirma">https://ws050.juntadeandalucia.es/verificarFirma</a> indicando el código de VERIFICACIÓN					
FIRMADO POR	RAQUEL MARIA ESPIN CRESPO		FECHA		26/06/2024
VERIFICACIÓN	Pk2jmMQ72K8YCCE9EQ8LU85ENJJ6M		PÁGINA		806/8857

**APELLIDOS Y NOMBRE / RAZÓN SOCIAL**

CALZADO RIVAS JOSE

**NIF**

\*\*\*\*4126\*

**EXPEDIENTE**

1198603

**RESOLUCIÓN**

CONCESIÓN DE LA AYUDA

**DATOS DE MANTENIMIENTO UNIDADES****GRUPO DE PAGO**

ZONAS DE LIMITACIONES NATURALES

**Sup. Dec.  
Admisible**

94,28

**Sup.  
Resuelta**

94,28

**Sobredecl.**

0,00

**% Sobredecl.**

0,00

**RESUMEN DE PAGOS**

	<b>IMPORTE ( Euros )</b>			
	<b>RESUELTO</b>	<b>FEADER</b>	<b>MAPA</b>	<b>CAPADR</b>
Pago realizado	1.080,17	918,15	105,96	56,06
A pagar	107,20	91,12	10,52	5,56
<b>TOTAL</b>	<b>1.187,37</b>	<b>1.009,27</b>	<b>116,48</b>	<b>61,62</b>

**APLICACIÓN DE REDUCCIONES Y PENALIZACIONES (%)**

<b>Criterios de subvencionabilidad (1)</b>	<b>Presentación tardía</b>	<b>Omisión declaración</b>	<b>Condicionabilidad</b>
0,00	0,00	0,00	0,00

**IMPORTE ( Euros )**

Calculado(2)	Reducción	Penalización	Reducción Penalización (3)	Penalización adicional	Resuelto	FEADER	MAPA	CAPADR
1.187,37 €	0,00 €	0,00 €	0,00 €	0,00 €	1.187,37 €	1.009,26 €	116,48 €	61,63 €
<b>Importe Unitario:</b>	<b>54,00 €</b>	<b>Nuevo Importe Unitario:</b>	<b>12,59 €</b>					

(1) Con incidencias que retienen pago o deniegan el expediente.

(2) Se calcula sobre superficie declarada admisible.

(3) Aplicación del artículo 16 bis del RD 147/2023.

Puede verificar la integridad de una copia de este documento mediante la lectura del código QR adjunto o mediante el acceso a la dirección <https://ws050.juntadeandalucia.es/verificarFirma> indicando el código de VERIFICACIÓN

FIRMADO POR	RAQUEL MARIA ESPIN CRESPO	FECHA	26/06/2024
VERIFICACIÓN	Pk2jmMQ72K8YCCE9EQ8LU85ENJJJ6M	PÁGINA	807/8857





**RECINTOS PROPUESTOS**

REF.	REFERENCIA SIGPAC	CULTIVO	S/R	USO SIGPAC	Sup. Dec. admisible	Sup. Campo	Sup. Determ.	Sup. Resuelta
-1601843	14-056-018-00058-0001	GUISANTES	R		2,63		2,63	2,63
-1601780	14-056-018-00074-0001	GUISANTES	R		0,37		0,37	0,37
-943980	14-056-004-00092-0002	OLIVAR	S		0,03		0,03	0,03
-943947	14-056-004-00089-0003	OLIVAR	S		0,03		0,03	0,03
-943940	14-056-004-00137-0003	OLIVAR	S		0,03		0,03	0,03
-435119	14-056-004-09007-0007	OLIVAR	R		0,10		0,10	0,10
-427995	14-056-029-09021-0006	OLIVAR	S		0,09		0,09	0,09
-427982	14-056-017-00037-0001	OLIVAR	R		0,31		0,31	0,31
5226860	14-056-004-00064-0002	OLIVAR	S		0,96		0,96	0,96
6915673	14-056-018-00058-0001	TRIGO DURO	R		11,96		11,96	11,96
1700000003345363	14-056-004-00045-0001	OLIVAR	S		0,01		0,01	0,01
1700000003345373	14-056-004-00046-0001	OLIVAR	S		0,01		0,01	0,01
1700000003345378	14-056-004-00046-0003	OLIVAR	R		1,06		1,06	1,06
1700000003345379	14-056-004-00034-0002	OLIVAR	R		5,37		5,37	5,37
1700000003345380	14-056-004-00035-0003	OLIVAR	R		1,94		1,94	1,94
1700000003345381	14-056-004-00066-0002	OLIVAR	R		1,34		1,34	1,34
1700000003345382	14-056-004-00085-0001	OLIVAR	R		1,49		1,49	1,49
1700000003345383	14-056-004-00088-0004	OLIVAR	R		2,45		2,45	2,45
1700000003345385	14-056-004-00038-0002	OLIVAR	R		1,05		1,05	1,05
1700000003345386	14-056-004-00062-0001	OLIVAR	R		2,89		2,89	2,89
1700000003345387	14-056-004-00063-0001	OLIVAR	R		4,56		4,56	4,56
1700000007081298	14-056-004-00109-0001	OLIVAR	R		0,79		0,79	0,79
1700000007081299	14-056-004-00112-0006	OLIVAR	R		0,01		0,01	0,01
1700000007081300	14-056-004-00108-0007	OLIVAR	S		1,62		1,62	1,62
1700000007081301	14-056-004-09004-0001	OLIVAR	S		0,18		0,18	0,18
1700000007081302	14-056-004-00112-0006	OLIVAR	R		0,08		0,08	0,03
1700000007081303	14-056-004-00111-0001	OLIVAR	S		0,55		0,55	0,55
1700000007081305	14-056-004-00137-0001	OLIVAR	R		0,83		0,83	0,83
1700000007081319	14-056-004-00061-0003	OLIVAR	R		1,26		1,26	1,26
1700000007081320	14-056-004-00090-0001	OLIVAR	S		0,13		0,13	0,13
1700000007081321	14-056-004-00091-0001	OLIVAR	S		0,70		0,70	0,70
1700000007081322	14-056-004-00108-0001	OLIVAR	R		8,97		8,97	8,97
1700000007081323	14-056-004-00107-0002	OLIVAR	R		3,07		3,07	3,07
1700000007081350	14-056-019-00077-0001	VIÑEDO VINIFICACIÓN	R		6,91		6,91	6,91
1700000007081359	14-056-004-00093-0005	OLIVAR	S		0,03		0,03	0,03
1700000007095167	14-056-004-00065-0001	OLIVAR	S		2,02		2,02	2,02
1700000007095168	14-056-029-00022-0002	OLIVAR	S		0,04		0,04	0,04
1700000007095169	14-056-029-00023-0002	OLIVAR	S		0,94		0,94	0,94
1700000007095173	14-056-017-00038-0003	OLIVAR	R		0,16		0,16	0,16
1700000007095174	14-056-017-00039-0002	OLIVAR	R		10,48		10,48	10,48
1700000007095175	14-056-017-09005-0002	OLIVAR	S		0,04		0,04	0,04
1700000007095178	14-056-018-00066-0001	OLIVAR	R		13,79		13,79	13,79
1700000007095179	14-056-017-00038-0002	OLIVAR	R		1,94		1,94	1,94
1700000007095180	14-056-017-00039-0003	OLIVAR	R		0,38		0,38	0,38
1700000007095181	14-056-017-09005-0001	OLIVAR	S		0,05		0,05	0,05
1700000007095187	14-056-004-00139-0001	OLIVAR	S		0,68		0,68	0,68

(1) Con incidencias que retienen pago o deniegan el expediente.  
 (2) Se calcula sobre superficie declarada admisible.  
 (3) Aplicación del artículo 16 bis del RD 147/2023.

Puede verificar la integridad de una copia de este documento mediante la lectura del código QR adjunto o mediante el acceso a la dirección <a href="https://ws050.juntadeandalucia.es/verificarFirma">https://ws050.juntadeandalucia.es/verificarFirma</a> indicando el código de VERIFICACIÓN					
FIRMADO POR	RAQUEL MARIA ESPIN CRESPO		FECHA		26/06/2024
VERIFICACIÓN	Pk2jmMQ72K8YCCE9EQ8LU85ENJJ6M		PÁGINA		808/8857

**APELLIDOS Y NOMBRE / RAZÓN SOCIAL**

CAMACHO ESQUINAS ANICETO

**NIF**

\*\*\*3324\*

**EXPEDIENTE**

1158010

**RESOLUCIÓN**

CONCESIÓN DE LA AYUDA

**DATOS DE MANTENIMIENTO UNIDADES****GRUPO DE PAGO**

ZONAS DE LIMITACIONES NATURALES

**Sup. Dec.  
Admisible**

206,64

**Sup.  
Resuelta**

206,64

**Sobredecl.**

0,00

**% Sobredecl.**

0,00

**RESUMEN DE PAGOS**

	<b>IMPORTE ( Euros )</b>			
	<b>RESUELTO</b>	<b>FEADER</b>	<b>MAPA</b>	<b>CAPADR</b>
Pago realizado	1.081,20	919,02	106,06	56,12
A pagar	106,80	90,78	10,48	5,54
<b>TOTAL</b>	<b>1.188,00</b>	<b>1.009,80</b>	<b>116,54</b>	<b>61,66</b>

**APLICACIÓN DE REDUCCIONES Y PENALIZACIONES (%)**

<b>Criterios de subvencionabilidad (1)</b>	<b>Presentación tardía</b>	<b>Omisión declaración</b>	<b>Condicionabilidad</b>
0,00	0,00	0,00	0,00

**IMPORTE ( Euros )**

Calculado(2)	Reducción	Penalización	Reducción Penalización (3)	Penalización adicional	Resuelto	FEADER	MAPA	CAPADR
1.188,00 €	0,00 €	0,00 €	0,00 €	0,00 €	1.188,00 €	1.009,80 €	116,54 €	61,66 €
Importe Unitario:	54,00 €	Nuevo Importe Unitario:	5,75 €					

(1) Con incidencias que retienen pago o deniegan el expediente.

(2) Se calcula sobre superficie declarada admisible.

(3) Aplicación del artículo 16 bis del RD 147/2023.

Puede verificar la integridad de una copia de este documento mediante la lectura del código QR adjunto o mediante el acceso a la dirección <https://ws050.juntadeandalucia.es/verificarFirma> indicando el código de VERIFICACIÓN

FIRMADO POR

RAQUEL MARIA ESPIN CRESPO

FECHA

26/06/2024

VERIFICACIÓN

Pk2jmMQ72K8YCCE9EQ8LU85ENJJ6M

PÁGINA

809/8857



**RECINTOS PROPUESTOS**

REF.	REFERENCIA SIGPAC	CULTIVO	S/R	USO SIGPAC	Sup. Dec. admisible	Sup. Campo	Sup. Determ.	Sup. Resuelta
-943408	14-011-012-00012-0002	AVENA	S		5,32		5,32	5,32
-943055	14-011-014-00023-0008	BARBECHO TRADICIONAL	S		0,03		0,03	0,03
-943054	14-011-014-00023-0007	PASTOS PERMANENTES DE 5 O MAS AÑOS	S		0,03		0,03	0,03
-943053	14-011-014-00023-0006	PASTOS PERMANENTES DE 5 O MAS AÑOS	S		0,95		0,95	0,95
-943052	14-011-014-00023-0005	PASTOS PERMANENTES DE 5 O MAS AÑOS	S		0,06		0,06	0,06
-943051	14-011-014-00023-0004	BARBECHO TRADICIONAL	S		0,02		0,02	0,02
-943050	14-011-014-00023-0003	PASTOS PERMANENTES DE 5 O MAS AÑOS	S		0,04		0,04	0,04
-943049	14-011-014-00023-0001	PASTOS PERMANENTES DE 5 O MAS AÑOS	S		0,01		0,01	0,01
-943048	14-011-014-00022-0002	BARBECHO TRADICIONAL	S		25,33		25,33	25,33
-943047	14-011-012-00012-0015	PASTOS PERMANENTES DE 5 O MAS AÑOS	S		0,16		0,16	0,16
-943046	14-011-012-00012-0014	PASTOS PERMANENTES DE 5 O MAS AÑOS	S		0,28		0,28	0,28
-943045	14-011-012-00012-0013	PASTOS PERMANENTES DE 5 O MAS AÑOS	S		0,05		0,05	0,05
-943044	14-011-012-00012-0013	PASTOS PERMANENTES DE 5 O MAS AÑOS	S		0,25		0,25	0,25
-943043	14-011-012-00012-0013	PASTOS PERMANENTES DE 5 O MAS AÑOS	S		0,07		0,07	0,07
-943042	14-011-012-00012-0002	BARBECHO TRADICIONAL	S		6,03		6,03	6,03
-943041	14-011-004-00371-0008	PASTOS PERMANENTES DE 5 O MAS AÑOS	S		0,02		0,02	0,02
-113974	14-011-014-00022-0002	BARBECHO TRADICIONAL	S		3,77		3,77	3,77
-113800	14-011-004-00302-0001	OLIVAR	S		0,05		0,05	0,05
5269776	14-011-011-00464-0001	TRANQUILLÓN	S		4,60		4,60	4,60
1700000005950855	14-011-004-00093-0001	OLIVAR	S		0,31		0,31	0,31
1700000005950856	14-011-010-00027-0001	CEBADA	S		0,34		0,34	0,34
1700000005950857	14-011-010-00028-0001	CEBADA	S		0,65		0,65	0,65
1700000005950859	14-011-011-00464-0001	TRANQUILLÓN	S		6,05		6,05	6,05
1700000005950860	14-011-004-00303-0002	OLIVAR	S		1,56		1,56	1,56
1700000005950861	14-011-011-00463-0001	PASTOS PERMANENTES DE 5 O MAS AÑOS	S		1,26		1,26	1,26
1700000005950862	14-011-012-00012-0002	AVENA	S		3,45		3,45	3,45
1700000005950863	14-011-012-00012-0002	AVENA	S		15,93		15,93	15,93
1700000005950864	14-011-012-00012-0002	AVENA	S		4,57		4,57	4,57
1700000005950865	14-011-004-00107-0001	OLIVAR	S		0,35		0,35	0,35
1700000005950866	14-011-012-00012-0002	BARBECHO TRADICIONAL	S		2,68		2,68	2,68
1700000005950867	14-011-012-00012-0002	BARBECHO TRADICIONAL	S		10,70		10,70	10,70
1700000005950868	14-011-014-00023-0002	BARBECHO TRADICIONAL	S		6,07		6,07	6,07
1700000005950869	14-011-014-00022-0004	BARBECHO TRADICIONAL	S		0,24		0,24	0,24
1700000005950870	14-011-011-00091-0001	OLIVAR	S		1,35		1,35	1,35
1700000005950871	14-011-012-00012-0002	TRANQUILLÓN	S		13,13		13,13	13,13
1700000005950872	14-011-004-00371-0006	CEBADA	S		0,50		0,50	0,50
1700000005950873	14-011-004-00371-0005	OLIVAR	S		0,06		0,06	0,06
1700000005950874	14-011-004-00371-0004	OLIVAR	S		0,04		0,04	0,04
1700000005950875	14-011-004-00371-0003	OLIVAR	S		0,03		0,03	0,03
1700000005950876	14-011-004-00247-0001	CEBADA	S		0,25		0,25	0,25
1700000005950877	14-011-004-00251-0001	CEBADA	S		2,70		2,70	2,70
1700000005950878	14-011-004-00254-0001	CEBADA	S		0,35		0,35	0,35
1700000005950879	14-011-011-00358-0001	OLIVAR	S		0,24		0,24	0,24
1700000005950881	14-011-014-00023-0002	BARBECHO TRADICIONAL	S		15,75		15,75	15,75
1700000005950882	14-011-012-00012-0002	BARBECHO TRADICIONAL	S		4,96		4,96	4,96
1700000005950883	14-011-014-00022-0003	PASTOS PERMANENTES DE 5 O MAS AÑOS	S		13,37		13,37	13,37
1700000005950884	14-011-012-00012-0002	GUISANTES	S		10,39		10,39	10,39
1700000005950885	14-011-014-00023-0001	PASTOS PERMANENTES DE 5 O MAS AÑOS	S		3,40		3,40	3,40
1700000005950886	14-011-012-00012-0002	PASTOS DE MENOS DE 5 AÑOS	S		0,06		0,06	0,06
1700000005950887	14-011-012-00012-0001	PASTOS PERMANENTES DE 5 O MAS AÑOS	S		29,49		29,49	29,49
1700000005950888	14-011-011-00464-0001	TRANQUILLÓN	S		9,34		9,34	9,34

(1) Con incidencias que retienen pago o deniegan el expediente.

(2) Se calcula sobre superficie declarada admisible.

(3) Aplicación del artículo 16 bis del RD 147/2023.

Puede verificar la integridad de una copia de este documento mediante la lectura del código QR adjunto o mediante el acceso a la dirección <a href="https://ws050.juntadeandalucia.es/verificarFirma">https://ws050.juntadeandalucia.es/verificarFirma</a> indicando el código de VERIFICACIÓN					
FIRMADO POR	RAQUEL MARIA ESPIN CRESPO		FECHA		26/06/2024
VERIFICACIÓN	Pk2jmMQ72K8YCCE9EQ8LU85ENJJ6M		PÁGINA		810/8857



**Datos considerados para el Cálculo de la Carga Ganadera del expediente**

Superficie determinada para Cálculo Carga Ganadera: 49,50 ha

Carga Ganadera del Expediente: 0,84 ugm/ha

Explotación	Especie	Ugm Calculada para CG
ES140110000003	OVINA	41,05
ES140110000003	PORCINO	0,49

**Recintos Determinados para el Cálculo de Garga Ganadera**

REF.	REFERENCIA SIGPAC	CULTIVO	DESCRIPCIÓN CULTIVO	S/R	SUP. RESUELTA (ha)
-943054	14-011-014-00023-00007	62000	PASTOS PERMANENTES DE 5 O MAS AÑOS-SIN VARIEDAD	S	0,03
-943053	14-011-014-00023-00006	62000	PASTOS PERMANENTES DE 5 O MAS AÑOS-SIN VARIEDAD	S	0,95
-943052	14-011-014-00023-00005	62000	PASTOS PERMANENTES DE 5 O MAS AÑOS-SIN VARIEDAD	S	0,06
-943050	14-011-014-00023-00003	62000	PASTOS PERMANENTES DE 5 O MAS AÑOS-SIN VARIEDAD	S	0,04
-943049	14-011-014-00023-00001	62000	PASTOS PERMANENTES DE 5 O MAS AÑOS-SIN VARIEDAD	S	0,01
-943047	14-011-012-00012-00015	62000	PASTOS PERMANENTES DE 5 O MAS AÑOS-SIN VARIEDAD	S	0,16
-943046	14-011-012-00012-00014	62000	PASTOS PERMANENTES DE 5 O MAS AÑOS-SIN VARIEDAD	S	0,28
-943045	14-011-012-00012-00013	62000	PASTOS PERMANENTES DE 5 O MAS AÑOS-SIN VARIEDAD	S	0,05
-943044	14-011-012-00012-00013	62000	PASTOS PERMANENTES DE 5 O MAS AÑOS-SIN VARIEDAD	S	0,25
-943043	14-011-012-00012-00013	62000	PASTOS PERMANENTES DE 5 O MAS AÑOS-SIN VARIEDAD	S	0,07
-943041	14-011-004-00371-00008	62000	PASTOS PERMANENTES DE 5 O MAS AÑOS-SIN VARIEDAD	S	0,02
1700000005950861	14-011-011-00463-00001	62000	PASTOS PERMANENTES DE 5 O MAS AÑOS-SIN VARIEDAD	S	1,26
1700000005950883	14-011-014-00022-00003	62000	PASTOS PERMANENTES DE 5 O MAS AÑOS-SIN VARIEDAD	S	13,37
1700000005950885	14-011-014-00023-00001	62000	PASTOS PERMANENTES DE 5 O MAS AÑOS-SIN VARIEDAD	S	3,40
1700000005950886	14-011-012-00012-00002	63000	PASTOS DE MENOS DE 5 AÑOS-SIN VARIEDAD	S	0,06
1700000005950887	14-011-012-00012-00001	62000	PASTOS PERMANENTES DE 5 O MAS AÑOS-SIN VARIEDAD	S	29,49

**Incidencias de carga ganadera****INCIDENCIA DESCRIPCIÓN**

86132	Recinto superficie forrajera que no realiza la actividad de producción de pastoreo. Recinto:14-011-014-00023-00008 Cultivo:20000 BARBECHO TRADICIONAL-SIN VARIEDAD Secano Recinto:14-011-014-00023-00004 Cultivo:20000 BARBECHO TRADICIONAL-SIN VARIEDAD Secano Recinto:14-011-014-00022-00002 Cultivo:20000 BARBECHO TRADICIONAL-SIN VARIEDAD Secano Recinto:14-011-012-00012-00002 Cultivo:20000 BARBECHO TRADICIONAL-SIN VARIEDAD Secano Recinto:14-011-014-00022-00002 Cultivo:20000 BARBECHO TRADICIONAL-SIN VARIEDAD Secano Recinto:14-011-012-00012-00002 Cultivo:20000 BARBECHO TRADICIONAL-SIN VARIEDAD Secano Recinto:14-011-012-00012-00002 Cultivo:20000 BARBECHO TRADICIONAL-SIN VARIEDAD Secano Recinto:14-011-014-00022-00004 Cultivo:20000 BARBECHO TRADICIONAL-SIN VARIEDAD Secano Recinto:14-011-014-00023-00002 Cultivo:20000 BARBECHO TRADICIONAL-SIN VARIEDAD Secano Recinto:14-011-012-00012-00002 Cultivo:20000 BARBECHO TRADICIONAL-SIN VARIEDAD Secano
-------	---

(1) Con incidencias que retienen pago o deniegan el expediente.  
(2) Se calcula sobre superficie declarada admisible.  
(3) Aplicación del artículo 16 bis del RD 147/2023.

Puede verificar la integridad de una copia de este documento mediante la lectura del código QR adjunto o mediante el acceso a la dirección <https://ws050.juntadeandalucia.es/verificarFirma> indicando el código de VERIFICACIÓN

FIRMADO POR	RAQUEL MARIA ESPIN CRESPO	FECHA	26/06/2024
VERIFICACIÓN	Pk2jmMQ72K8YCCE9EQ8LU85ENJJ6M	PÁGINA	811/8857





**APELLIDOS Y NOMBRE / RAZÓN SOCIAL**

CAMACHO GALA ANTONIO

**NIF**

\*\*\*\*6503\*

**EXPEDIENTE**

1213418

**RESOLUCIÓN**

CONCESIÓN DE LA AYUDA

**DATOS DE MANTENIMIENTO UNIDADES**

<b>GRUPO DE PAGO</b>	<b>Sup. Dec. Admisible</b>	<b>Sup. Resuelta</b>	<b>Sobredecl.</b>	<b>% Sobredecl.</b>
ZONAS DE LIMITACIONES NATURALES	79,69	79,69	0,00	0,00

**RESUMEN DE PAGOS**

	<b>IMPORTE ( Euros )</b>			
	<b>RESUELTO</b>	<b>FEADER</b>	<b>MAPA</b>	<b>CAPADR</b>
Pago realizado	1.081,20	919,02	106,06	56,12
A pagar	106,80	90,78	10,48	5,54
<b>TOTAL</b>	<b>1.188,00</b>	<b>1.009,80</b>	<b>116,54</b>	<b>61,66</b>

**APLICACIÓN DE REDUCCIONES Y PENALIZACIONES (%)**

<b>Crterios de subvencionabilidad (1)</b>	<b>Presentación tardía</b>	<b>Omisión declaración</b>	<b>Condicionalidad</b>
0,00	0,00	0,00	0,00

**IMPORTE ( Euros )**

Calculado(2)	Reducción	Penalización	Reducción Penalización (3)	Penalización adicional	Resuelto	FEADER	MAPA	CAPADR
1.188,00 €	0,00 €	0,00 €	0,00 €	0,00 €	1.188,00 €	1.009,80 €	116,54 €	61,66 €
<b>Importe Unitario:</b>	<b>54,00 €</b>	<b>Nuevo Importe Unitario:</b>	<b>14,91 €</b>					

**RECINTOS PROPUESTOS**

<b>REF.</b>	<b>REFERENCIA SIGPAC</b>	<b>CULTIVO</b>	<b>S/R</b>	<b>USO SIGPAC</b>	<b>Sup. Dec. admisible</b>	<b>Sup. Campo</b>	<b>Sup. Determ.</b>	<b>Sup. Resuelta</b>
-1517139	14-011-004-00042-0007	AVENA	S		5,69		5,69	5,69
-1517093	14-011-004-00042-0007	BARBECHO TRADICIONAL	S		11,40		11,40	11,40
-1516999	14-011-004-00131-0001	PASTOS PERMANENTES DE 5 O MAS AÑOS	S		0,08		0,08	0,08
-982991	14-011-004-00041-0003	TRITICALE	S		0,39		0,39	0,39
-982990	14-011-004-00041-0002	PASTOS PERMANENTES DE 5 O MAS AÑOS	S		0,21		0,21	0,21
-982989	14-011-004-00008-0004	TRANQUILLÓN	S		0,03		0,03	0,03
-982988	14-011-004-00008-0003	PASTOS PERMANENTES DE 5 O MAS AÑOS	S		0,02		0,02	0,02
-982987	14-011-004-00007-0004	PASTOS PERMANENTES DE 5 O MAS AÑOS	S		0,03		0,03	0,03
-982986	14-011-004-00007-0003	TRANQUILLÓN	S		0,14		0,14	0,14
-982985	14-011-004-00007-0002	TRANQUILLÓN	S		0,09		0,09	0,09
-127829	14-011-003-00017-0006	GUISANTES	S		0,08		0,08	0,08
170000007036837	14-011-003-00017-0001	TRANQUILLÓN	S		8,12		8,12	8,12
170000007036838	14-011-004-00042-0014	PASTOS PERMANENTES DE 5 O MAS AÑOS	S		0,20		0,20	0,20
170000007036839	14-011-004-00042-0007	AVENA	S		15,35		15,35	15,35
170000007036840	14-011-004-00041-0001	TRITICALE	S		2,60		2,60	2,60
170000007036842	14-011-004-00042-0013	PASTOS PERMANENTES DE 5 O MAS AÑOS	S		1,95		1,95	1,95
170000007036844	14-011-004-00023-0001	TRITICALE	S		1,86		1,86	1,86
170000007036846	14-011-004-00042-0007	TRITICALE	S		16,98		16,98	16,98
170000007036848	14-011-004-00007-0001	PASTOS PERMANENTES DE 5 O MAS AÑOS	S		0,42		0,42	0,42
170000007036849	14-011-004-00011-0001	AVENA	S		0,63		0,63	0,63
170000007036850	14-011-004-00030-0001	BARBECHO TRADICIONAL	S		4,61		4,61	4,61
170000007036853	14-011-003-00017-0001	GUISANTES	S		8,45		8,45	8,45
170000007036854	14-011-004-00008-0002	TRANQUILLÓN	S		0,05		0,05	0,05
170000007036855	14-011-004-00006-0002	TRANQUILLÓN	S		0,26		0,26	0,26
170000007036856	14-011-004-00008-0001	TRANQUILLÓN	S		0,05		0,05	0,05

(1) Con incidencias que retienen pago o deniegan el expediente.  
 (2) Se calcula sobre superficie declarada admisible.  
 (3) Aplicación del artículo 16 bis del RD 147/2023.

Puede verificar la integridad de una copia de este documento mediante la lectura del código QR adjunto o mediante el acceso a la dirección <a href="https://ws050.juntadeandalucia.es/verificarFirma">https://ws050.juntadeandalucia.es/verificarFirma</a> indicando el código de VERIFICACIÓN					
FIRMADO POR	RAQUEL MARIA ESPIN CRESPO		FECHA		26/06/2024
VERIFICACIÓN	Pk2jmMQ72K8YCCE9EQ8LU85ENJJ6M		PÁGINA		812/8857

**Datos considerados para el Cálculo de la Carga Ganadera del expediente**

Superficie determinada para Cálculo Carga Ganadera: 18,92 ha

Carga Ganadera del Expediente: 2,59 ugm/ha

Explotación	Especie	Ugm Calculada para CG
ES140110000015	OVINA	49,02


**Recintos Determinados para el Cálculo de Garga Ganadera**

REE.	REFERENCIA SIGPAC	CULTIVO	DESCRIPCIÓN CULTIVO	S/R	SUP. RESUELTA (ha)
-1517093	14-011-004-00042-00007	20000	BARBECHO TRADICIONAL-SIN VARIEDAD	S	11,40
-1516999	14-011-004-00131-00001	62000	PASTOS PERMANENTES DE 5 O MAS AÑOS-SIN VARIEDAD	S	0,08
-982990	14-011-004-00041-00002	62000	PASTOS PERMANENTES DE 5 O MAS AÑOS-SIN VARIEDAD	S	0,21
-982988	14-011-004-00008-00003	62000	PASTOS PERMANENTES DE 5 O MAS AÑOS-SIN VARIEDAD	S	0,02
-982987	14-011-004-00007-00004	62000	PASTOS PERMANENTES DE 5 O MAS AÑOS-SIN VARIEDAD	S	0,03
1700000007036838	14-011-004-00042-00014	62000	PASTOS PERMANENTES DE 5 O MAS AÑOS-SIN VARIEDAD	S	0,20
1700000007036842	14-011-004-00042-00013	62000	PASTOS PERMANENTES DE 5 O MAS AÑOS-SIN VARIEDAD	S	1,95
1700000007036848	14-011-004-00007-00001	62000	PASTOS PERMANENTES DE 5 O MAS AÑOS-SIN VARIEDAD	S	0,42
1700000007036850	14-011-004-00030-00001	20000	BARBECHO TRADICIONAL-SIN VARIEDAD	S	4,61

(1) Con incidencias que retienen pago o deniegan el expediente.  
(2) Se calcula sobre superficie declarada admisible.  
(3) Aplicación del artículo 16 bis del RD 147/2023.

Puede verificar la integridad de una copia de este documento mediante la lectura del código QR adjunto o mediante el acceso a la dirección <https://ws050.juntadeandalucia.es/verificarFirma> indicando el código de VERIFICACIÓN

FIRMADO POR	RAQUEL MARIA ESPIN CRESPO	FECHA	26/06/2024
VERIFICACIÓN	Pk2jmMQ72K8YCCCE9EQ8LU85ENJJ6M	PÁGINA	813/8857



**APELLIDOS Y NOMBRE / RAZÓN SOCIAL**

CAMACHO GONZALEZ ANTONIO

**NIF**

\*\*\*\*4339\*

**EXPEDIENTE**

1163790

**RESOLUCIÓN**

CONCESIÓN DE LA AYUDA

**DATOS DE MANTENIMIENTO UNIDADES****GRUPO DE PAGO**

ZONAS DE LIMITACIONES NATURALES

**Sup. Dec.  
Admisible**

33,18

**Sup.  
Resuelta**

33,18

**Sobredecl.**

0,00

**% Sobredecl.**

0,00

**RESUMEN DE PAGOS**

	<b>IMPORTE ( Euros )</b>			
	<b>RESUELTO</b>	<b>FEADER</b>	<b>MAPA</b>	<b>CAPADR</b>
Pago realizado	1.081,20	919,02	106,06	56,12
A pagar	106,80	90,78	10,48	5,54
<b>TOTAL</b>	<b>1.188,00</b>	<b>1.009,80</b>	<b>116,54</b>	<b>61,66</b>

**APLICACIÓN DE REDUCCIONES Y PENALIZACIONES (%)**

<b>Crterios de subvencionabilidad (1)</b>	<b>Presentación tardía</b>	<b>Omisión declaración</b>	<b>Condicionalidad</b>
0,00	0,00	0,00	0,00

**IMPORTE ( Euros )**

Calculado(2)	Reducción	Penalización	Reducción Penalización (3)	Penalización adicional	Resuelto	FEADER	MAPA	CAPADR
1.188,00 €	0,00 €	0,00 €	0,00 €	0,00 €	1.188,00 €	1.009,80 €	116,54 €	61,66 €
Importe Unitario:	54,00 €	Nuevo Importe Unitario:	35,80 €					

**RECINTOS PROPUESTOS**

<b>REF.</b>	<b>REFERENCIA SIGPAC</b>	<b>CULTIVO</b>	<b>S/R</b>	<b>USO SIGPAC</b>	<b>Sup. Dec. admisible</b>	<b>Sup. Campo</b>	<b>Sup. Determ.</b>	<b>Sup. Resuelta</b>
-1466135	14-002-041-00133-0001	OLIVAR	R		0,26		0,26	0,26
-1466134	14-002-041-00132-0001	OLIVAR	R		0,20		0,20	0,20
-1260299	14-002-041-00135-0018	OLIVAR	R		0,03		0,03	0,03
-1260298	14-002-041-00134-0001	OLIVAR	R		0,30		0,30	0,30
-1260296	14-002-041-00133-0001	OLIVAR	R		5,76		5,76	5,76
-1260294	14-002-041-00132-0001	OLIVAR	R		8,15		8,15	8,15
1700000004959774	14-013-028-00227-0003	OLIVAR	S		4,74		4,74	4,74
1700000004959785	14-031-001-00015-0003	OLIVAR	R		0,07		0,07	0,07
1700000004959786	14-031-001-00023-0003	OLIVAR	R		4,35		4,35	4,35
1700000004959787	14-031-001-00015-0001	OLIVAR	S		1,18		1,18	1,18
1700000004959788	14-031-001-00016-0002	OLIVAR	S		4,19		4,19	4,19
1700000004959789	14-031-001-00826-0001	OLIVAR	S		3,95		3,95	3,95

(1) Con incidencias que retienen pago o deniegan el expediente.

(2) Se calcula sobre superficie declarada admisible.

(3) Aplicación del artículo 16 bis del RD 147/2023.

Puede verificar la integridad de una copia de este documento mediante la lectura del código QR adjunto o mediante el acceso a la dirección <https://ws050.juntadeandalucia.es/verificarFirma> indicando el código de VERIFICACIÓN

FIRMADO POR	RAQUEL MARIA ESPIN CRESPO	FECHA	26/06/2024
-------------	---------------------------	-------	------------

VERIFICACIÓN	Pk2jmMQ72K8YCCE9EQ8LU85ENJJ6M	PÁGINA	814/8857
--------------	-------------------------------	--------	----------





**APELLIDOS Y NOMBRE / RAZÓN SOCIAL**

CAMACHO MUÑOZ ANTONIO GABRIEL

**NIF**  
\*\*\*\*2566\*

**EXPEDIENTE**  
1213420

**RESOLUCIÓN**  
CONCESIÓN DE LA AYUDA

**DATOS DE MANTENIMIENTO UNIDADES**

<b>GRUPO DE PAGO</b>	<b>Sup. Dec. Admisible</b>	<b>Sup. Resuelta</b>	<b>Sobredecl.</b>	<b>% Sobredecl.</b>
ZONAS DE LIMITACIONES NATURALES	16,72	16,72	0,00	0,00

**RESUMEN DE PAGOS**

	<b>IMPORTE ( Euros )</b>			
	<b>RESUELTO</b>	<b>FEADER</b>	<b>MAPA</b>	<b>CAPADR</b>
Pago realizado	780,66	663,55	76,58	40,52
A pagar	77,11	65,54	7,56	4,01
<b>TOTAL</b>	<b>857,77</b>	<b>729,09</b>	<b>84,14</b>	<b>44,53</b>

**APLICACIÓN DE REDUCCIONES Y PENALIZACIONES (%)**

<b>Crterios de subvencionabilidad (1)</b>	<b>Presentación tardía</b>	<b>Omisión declaración</b>	<b>Condicionalidad</b>
0,00	0,00	3,00	0,00

**IMPORTE ( Euros )**

Calculado(2)	Reducción	Penalización	Reducción Penalización (3)	Penalización adicional	Resuelto	FEADER	MAPA	CAPADR
884,30 €	0,00 €	0,00 €	0,00 €	0,00 €	857,77 €	729,10 €	84,15 €	44,52 €
Importe Unitario:	54,00 €	Nuevo Importe Unitario:			52,89 €			

**RECINTOS PROPUESTOS**

<b>REF.</b>	<b>REFERENCIA SIGPAC</b>	<b>CULTIVO</b>	<b>S/R</b>	<b>USO SIGPAC</b>	<b>Sup. Dec. admisible</b>	<b>Sup. Campo</b>	<b>Sup. Determ.</b>	<b>Sup. Resuelta</b>
-1518852	14-011-004-00042-0012	PASTOS PERMANENTES DE 5 O MAS AÑOS	S		1,79		1,79	1,79
-1333566	14-011-004-00142-0002	TRITICALE	S		0,38		0,38	0,38
-1333354	14-011-004-00008-0001	TRANQUILLÓN	S		0,16		0,16	0,16
-983872	14-011-004-00135-0001	OLIVAR	S		0,04		0,04	0,04
-983739	14-029-016-00073-0002	PASTOS PERMANENTES DE 5 O MAS AÑOS	S		0,19		0,19	0,19
-742602	14-011-004-00042-0016	TRITICALE	S		0,41		0,41	0,41
170000007053119	14-011-004-00013-0001	OLIVAR	S		0,92		0,92	0,92
170000007053120	14-011-004-00042-0006	OLIVAR	S		2,56		2,56	2,56
170000007053121	14-011-011-00290-0001	OLIVAR	S		0,04		0,04	0,04
170000007053122	14-029-016-00080-0003	GUISANTES	S		2,76		2,76	2,76
170000007053123	14-011-011-00294-0001	OLIVAR	S		0,19		0,19	0,19
170000007053124	14-029-016-00073-0001	GUISANTES	S		3,37		3,37	3,37
170000007053125	14-011-004-00136-0001	OLIVAR	S		0,64		0,64	0,64
170000007053126	14-011-004-00142-0001	OLIVAR	S		0,63		0,63	0,63
170000007053127	14-011-011-00243-0001	OLIVAR	S		0,43		0,43	0,43
170000007053132	14-029-016-00075-0001	GUISANTES	S		1,26		1,26	1,26
170000007053133	14-011-005-00110-0001	TRANQUILLÓN	S		0,56		0,56	0,56
170000007053134	14-011-011-00366-0001	TRITICALE	S		0,39		0,39	0,39

**INCIDENCIAS**

**INCIDENCIA DESCRIPCIÓN**

256 Solicitud con recintos no declarados en campaña actual con una reducción por omisión de superficie superior al 3%  
CÓDIGO PARA EL PORCENTAJE DE REDUCCIÓN POR OMISIÓN QUE CORRESPONDE A LA SOLICITUD:3

(1) Con incidencias que retienen pago o deniegan el expediente.  
(2) Se calcula sobre superficie declarada admisible.  
(3) Aplicación del artículo 16 bis del RD 147/2023.

Puede verificar la integridad de una copia de este documento mediante la lectura del código QR adjunto o mediante el acceso a la dirección <a href="https://ws050.juntadeandalucia.es/verificarFirma">https://ws050.juntadeandalucia.es/verificarFirma</a> indicando el código de VERIFICACIÓN					
FIRMADO POR	RAQUEL MARIA ESPIN CRESPO		FECHA		26/06/2024
VERIFICACIÓN	Pk2jmMQ72K8YCCE9EQ8LU85ENJJ6M		PÁGINA		815/8857



**Datos considerados para el Cálculo de la Carga Ganadera del expediente**

Superficie determinada para Cálculo Carga Ganadera: 1,98 ha  
Carga Ganadera del Expediente: 11,09 ugm/ha

<u>Explotación</u>	<u>Especie</u>	<u>Ugm Calculada para CG</u>
ES140110000015	PORCINO	21,96


**Recintos Determinados para el Cálculo de Garga Ganadera**

<u>REF.</u>	<u>REFERENCIA SIGPAC</u>	<u>CULTIVO</u>	<u>DESCRIPCIÓN CULTIVO</u>	<u>S/R</u>	<u>SUP. RESUELTA (ha)</u>
-1518852	14-011-004-00042-00012	62000	PASTOS PERMANENTES DE 5 O MAS AÑOS-SIN VARIEDAD	S	1,79
-983739	14-029-016-00073-00002	62000	PASTOS PERMANENTES DE 5 O MAS AÑOS-SIN VARIEDAD	S	0,19

(1) Con incidencias que retienen pago o deniegan el expediente.  
(2) Se calcula sobre superficie declarada admisible.  
(3) Aplicación del artículo 16 bis del RD 147/2023.

Puede verificar la integridad de una copia de este documento mediante la lectura del código QR adjunto o mediante el acceso a la dirección <https://ws050.juntadeandalucia.es/verificarFirma> indicando el código de VERIFICACIÓN

FIRMADO POR	RAQUEL MARIA ESPIN CRESPO	FECHA	26/06/2024
VERIFICACIÓN	Pk2jmMQ72K8YCCE9EQ8LU85ENJJ6M	PÁGINA	816/8857



**APELLIDOS Y NOMBRE / RAZÓN SOCIAL**

CAMBRON LOPEZ TOMAS

**NIF**

\*\*\*\*1484\*

**EXPEDIENTE**

1052027

**RESOLUCIÓN**

CONCESIÓN DE LA AYUDA

**DATOS DE MANTENIMIENTO UNIDADES****GRUPO DE PAGO**

ZONAS DE LIMITACIONES NATURALES

**Sup. Dec.  
Admisible**

138,72

**Sup.  
Resuelta**

138,72

**Sobredecl.**

0,00

**% Sobredecl.**

0,00

**RESUMEN DE PAGOS**

	<b>IMPORTE ( Euros )</b>			
	<b>RESUELTO</b>	<b>FEADER</b>	<b>MAPA</b>	<b>CAPADR</b>
Pago realizado	847,84	720,66	83,17	44,00
A pagar	340,16	289,14	33,37	17,65
<b>TOTAL</b>	<b>1.188,00</b>	<b>1.009,80</b>	<b>116,54</b>	<b>61,65</b>

**APLICACIÓN DE REDUCCIONES Y PENALIZACIONES (%)**

<b>Criterios de subvencionabilidad (1)</b>	<b>Presentación tardía</b>	<b>Omisión declaración</b>	<b>Condicionalidad</b>
0,00	0,00	0,00	0,00

**IMPORTE ( Euros )**

<b>Calculado(2)</b>	<b>Reducción</b>	<b>Penalización</b>	<b>Reducción Penalización (3)</b>	<b>Penalización adicional</b>	<b>Resuelto</b>	<b>FEADER</b>	<b>MAPA</b>	<b>CAPADR</b>
1.188,00 €	0,00 €	0,00 €	0,00 €	0,00 €	1.188,00 €	1.009,80 €	116,54 €	61,66 €
<b>Importe Unitario:</b>	<b>54,00 €</b>	<b>Nuevo Importe Unitario:</b>	<b>8,56 €</b>					

(1) Con incidencias que retienen pago o deniegan el expediente.

(2) Se calcula sobre superficie declarada admisible.

(3) Aplicación del artículo 16 bis del RD 147/2023.

Puede verificar la integridad de una copia de este documento mediante la lectura del código QR adjunto o mediante el acceso a la dirección <https://ws050.juntadeandalucia.es/verificarFirma> indicando el código de VERIFICACIÓN

FIRMADO POR	RAQUEL MARIA ESPIN CRESPO	FECHA	26/06/2024
VERIFICACIÓN	Pk2jmMQ72K8YCCE9EQ8LU85ENJJ6M	PÁGINA	817/8857





**RECINTOS PROPUESTOS**

REF.	REFERENCIA SIGPAC	CULTIVO	S/R	USO SIGPAC	Sup. Dec. admisible	Sup. Campo	Sup. Determ.	Sup. Resuelta
-1610125	14-064-005-00013-0003	BARBECHO TRADICIONAL	S		2,14		2,14	2,14
-1000670	14-064-010-00154-0003	AVENA	S		0,02		0,02	0,02
-1000669	14-064-010-00154-0002	AVENA	S		0,05		0,05	0,05
4792026	14-064-006-00265-0001	BARBECHO TRADICIONAL	S		0,51		0,51	0,51
4792027	14-064-010-00236-0001	AVENA	S		0,74		0,74	0,74
5476708	14-064-010-00071-0002	AVENA	S		1,73		1,73	1,73
5476709	14-064-010-00071-0001	OLIVAR	S		2,87		2,87	2,87
5560982	14-064-005-00013-0003	AVENA	S		3,82		3,82	3,82
5561002	14-064-005-00013-0003	AVENA	S		4,02		4,02	4,02
6925015	14-064-005-00012-0004	BARBECHO TRADICIONAL	S		2,92		2,92	2,92
1700000005400029	14-029-019-00002-0002	BARBECHO TRADICIONAL	S		9,00		9,00	9,00
1700000005400030	14-064-007-00019-0002	BARBECHO TRADICIONAL	S		2,82		2,82	2,82
1700000005400031	14-064-007-00020-0001	BARBECHO TRADICIONAL	S		1,01		1,01	1,01
1700000005400032	14-064-010-00088-0001	AVENA	S		0,56		0,56	0,56
1700000005400033	14-064-010-00188-0002	BARBECHO TRADICIONAL	S		2,74		2,74	2,74
1700000005400034	14-064-007-00045-0001	BARBECHO TRADICIONAL	S		0,99		0,99	0,99
1700000005400035	14-064-008-00247-0001	TRANQUILLÓN	S		1,20		1,20	1,20
1700000005400036	14-064-010-00137-0001	BARBECHO TRADICIONAL	S		0,93		0,93	0,93
1700000005400037	14-064-010-00143-0001	AVENA	S		1,04		1,04	1,04
1700000005400038	14-064-010-00145-0001	AVENA	S		1,31		1,31	1,31
1700000005400039	14-064-010-00169-0001	BARBECHO TRADICIONAL	S		2,56		2,56	2,56
1700000005400040	14-064-006-00285-0001	BARBECHO TRADICIONAL	S		0,62		0,62	0,62
1700000005400041	14-064-010-00116-0001	AVENA	S		1,22		1,22	1,22
1700000005400042	14-064-010-00121-0001	AVENA	S		0,52		0,52	0,52
1700000005400043	14-064-010-00123-0001	AVENA	S		2,26		2,26	2,26
1700000005400045	14-064-007-00168-0003	TRANQUILLÓN	S		3,40		3,40	3,40
1700000005400046	14-064-007-00112-0001	CEBADA	S		0,63		0,63	0,63
1700000005400047	14-064-007-00115-0001	CEBADA	S		6,69		6,69	6,69
1700000005400048	14-064-006-00075-0001	AVENA	S		0,57		0,57	0,57
1700000005400049	14-064-007-00173-0001	BARBECHO TRADICIONAL	S		0,43		0,43	0,43
1700000005400050	14-064-006-00189-0001	BARBECHO TRADICIONAL	S		0,61		0,61	0,61
1700000005400051	14-064-006-00281-0001	BARBECHO TRADICIONAL	S		1,14		1,14	1,14
1700000005400052	14-064-009-00050-0001	AVENA	S		0,58		0,58	0,58
1700000005400055	14-064-007-00199-0002	AVENA	S		0,06		0,06	0,06
1700000005400057	14-064-007-00199-0001	AVENA	S		11,84		11,84	11,84
1700000005400058	14-064-009-00122-0001	AVENA	S		1,01		1,01	1,01
1700000005400060	14-064-010-00056-0001	AVENA	S		6,47		6,47	6,47
1700000005400061	14-064-010-00077-0001	AVENA	S		5,92		5,92	5,92
1700000005400062	14-064-006-00263-0001	BARBECHO TRADICIONAL	S		1,54		1,54	1,54
1700000005400063	14-064-009-00093-0001	BARBECHO TRADICIONAL	S		2,74		2,74	2,74
1700000005400064	14-064-009-00096-0001	AVENA	S		0,22		0,22	0,22
1700000005400065	14-064-009-00103-0001	BARBECHO TRADICIONAL	S		1,64		1,64	1,64
1700000005400066	14-064-009-00114-0001	AVENA	S		2,22		2,22	2,22
1700000005400067	14-064-008-00127-0001	CEBADA	S		1,02		1,02	1,02
1700000005400068	14-064-008-00171-0001	CEBADA	S		0,73		0,73	0,73
1700000005400069	14-064-007-00175-0001	TRANQUILLÓN	S		4,63		4,63	4,63
1700000005400070	14-064-007-00185-0001	BARBECHO TRADICIONAL	S		0,09		0,09	0,09
1700000005400072	14-064-010-00155-0001	AVENA	S		3,24		3,24	3,24
1700000005400074	14-064-010-00083-0001	AVENA	S		0,59		0,59	0,59
1700000005400075	14-064-010-00114-0001	AVENA	S		4,70		4,70	4,70
1700000005400077	14-064-010-00147-0001	OLIVAR	S		1,53		1,53	1,53
1700000005400078	14-064-010-00135-0001	OLIVAR	S		0,76		0,76	0,76

(1) Con incidencias que retienen pago o deniegan el expediente.  
 (2) Se calcula sobre superficie declarada admisible.  
 (3) Aplicación del artículo 16 bis del RD 147/2023.

Puede verificar la integridad de una copia de este documento mediante la lectura del código QR adjunto o mediante el acceso a la dirección <a href="https://ws050.juntadeandalucia.es/verificarFirma">https://ws050.juntadeandalucia.es/verificarFirma</a> indicando el código de VERIFICACIÓN				
FIRMADO POR	RAQUEL MARIA ESPIN CRESPO	FECHA	26/06/2024	
VERIFICACIÓN	Pk2jmMQ72K8YCCE9EQ8LU85ENJJ6M	PÁGINA	818/8857	





**RECINTOS PROPUESTOS**

REF.	REFERENCIA SIGPAC	CULTIVO	S/R	USO SIGPAC	Sup. Dec. admisible	Sup. Campo	Sup. Determ.	Sup. Resuelta
170000005400079	14-064-007-00019-0001	OLIVAR	S		0,70		0,70	0,70
170000005400080	14-064-010-00154-0001	OLIVAR	S		1,04		1,04	1,04
170000005400081	14-064-010-00199-0001	OLIVAR	S		0,38		0,38	0,38
170000005400082	14-064-010-00208-0001	OLIVAR	S		0,99		0,99	0,99
170000005400084	14-064-010-00188-0001	OLIVAR	S		1,79		1,79	1,79
170000005400085	14-064-008-00152-0001	VIÑEDO VINIFICACIÓN	S		0,85		0,85	0,85
170000005400086	14-064-008-00152-0002	VIÑEDO VINIFICACIÓN	S		0,73		0,73	0,73
170000005400087	14-064-010-00081-0001	OLIVAR	S		0,79		0,79	0,79
170000005400088	14-064-010-00235-0002	OLIVAR	S		0,83		0,83	0,83
170000005400090	14-064-008-00097-0001	AVENA	S		1,15		1,15	1,15
170000005400091	14-029-020-00053-0001	BARBECHO TRADICIONAL	S		9,94		9,94	9,94
170000005400092	14-064-006-00155-0001	AVENA	S		1,40		1,40	1,40
170000005400094	14-064-007-00168-0002	OLIVAR	S		1,62		1,62	1,62
170000005400095	14-064-007-00146-0001	TRANQUILLÓN	S		2,59		2,59	2,59
170000005400096	14-064-008-00032-0001	OLIVAR	S		0,55		0,55	0,55
170000005400098	14-064-007-00101-0001	OLIVAR	S		0,77		0,77	0,77

**Datos considerados para el Cálculo de la Carga Ganadera del expediente**

Superficie determinada para Cálculo Carga Ganadera: 0,00 ha

Carga Ganadera del Expediente: 0,00 ugm/ha

**Incidencias de carga ganadera**

**INCIDENCIA DESCRIPCIÓN**

86132	Recinto superficie forrajera que no realiza la actividad de producción de pastoreo.
	Recinto:14-064-005-00013-00003 Cultivo:20000 BARBECHO TRADICIONAL-SIN VARIEDAD Secano
	Recinto:14-064-006-00265-00001 Cultivo:20000 BARBECHO TRADICIONAL-SIN VARIEDAD Secano
	Recinto:14-064-005-00012-00004 Cultivo:20000 BARBECHO TRADICIONAL-SIN VARIEDAD Secano
	Recinto:14-029-019-00002-00002 Cultivo:20000 BARBECHO TRADICIONAL-SIN VARIEDAD Secano
	Recinto:14-064-007-00019-00002 Cultivo:20000 BARBECHO TRADICIONAL-SIN VARIEDAD Secano
	Recinto:14-064-007-00020-00001 Cultivo:20000 BARBECHO TRADICIONAL-SIN VARIEDAD Secano
	Recinto:14-064-010-00188-00002 Cultivo:20000 BARBECHO TRADICIONAL-SIN VARIEDAD Secano
	Recinto:14-064-007-00045-00001 Cultivo:20000 BARBECHO TRADICIONAL-SIN VARIEDAD Secano
	Recinto:14-064-010-00137-00001 Cultivo:20000 BARBECHO TRADICIONAL-SIN VARIEDAD Secano
	Recinto:14-064-010-00169-00001 Cultivo:20000 BARBECHO TRADICIONAL-SIN VARIEDAD Secano
	Recinto:14-064-006-00285-00001 Cultivo:20000 BARBECHO TRADICIONAL-SIN VARIEDAD Secano
	Recinto:14-064-007-00173-00001 Cultivo:20000 BARBECHO TRADICIONAL-SIN VARIEDAD Secano
	Recinto:14-064-006-00189-00001 Cultivo:20000 BARBECHO TRADICIONAL-SIN VARIEDAD Secano
	Recinto:14-064-006-00281-00001 Cultivo:20000 BARBECHO TRADICIONAL-SIN VARIEDAD Secano
	Recinto:14-064-006-00263-00001 Cultivo:20000 BARBECHO TRADICIONAL-SIN VARIEDAD Secano
	Recinto:14-064-009-00093-00001 Cultivo:20000 BARBECHO TRADICIONAL-SIN VARIEDAD Secano
	Recinto:14-064-009-00103-00001 Cultivo:20000 BARBECHO TRADICIONAL-SIN VARIEDAD Secano
	Recinto:14-064-007-00185-00001 Cultivo:20000 BARBECHO TRADICIONAL-SIN VARIEDAD Secano
	Recinto:14-029-020-00053-00001 Cultivo:20000 BARBECHO TRADICIONAL-SIN VARIEDAD Secano

(1) Con incidencias que retienen pago o deniegan el expediente.

(2) Se calcula sobre superficie declarada admisible.

(3) Aplicación del artículo 16 bis del RD 147/2023.

Puede verificar la integridad de una copia de este documento mediante la lectura del código QR adjunto o mediante el acceso a la dirección <https://ws050.juntadeandalucia.es/verificarFirma> indicando el código de VERIFICACIÓN

FIRMADO POR	RAQUEL MARIA ESPIN CRESPO	FECHA	26/06/2024
VERIFICACIÓN	Pk2jmMQ72K8YCCE9EQ8LU85ENJJJ6M	PÁGINA	819/8857





**APELLIDOS Y NOMBRE / RAZÓN SOCIAL**

CAMPAÑA BAENA JUAN LUIS

**NIF**

\*\*\*6287\*

**EXPEDIENTE**

1128748

**RESOLUCIÓN**

CONCESIÓN DE LA AYUDA

**DATOS DE MANTENIMIENTO UNIDADES**

**GRUPO DE PAGO**

ZONAS DE LIMITACIONES NATURALES

**Sup. Dec. Admisible**

22,33

**Sup. Resuelta**

22,33

**Sobredecl.**

0,00

**% Sobredecl.**

0,00

**RESUMEN DE PAGOS**

	<b>IMPORTE ( Euros )</b>			
	<b>RESUELTO</b>	<b>FEADER</b>	<b>MAPA</b>	<b>CAPADR</b>
Pago realizado	1.002,47	852,10	98,35	52,02
A pagar	99,02	84,17	9,71	5,14
<b>TOTAL</b>	<b>1.101,49</b>	<b>936,27</b>	<b>108,06</b>	<b>57,16</b>

**APLICACIÓN DE REDUCCIONES Y PENALIZACIONES (%)**

<b>Criterios de subvencionabilidad (1)</b>	<b>Presentación tardía</b>	<b>Omisión declaración</b>	<b>Condicionalidad</b>
0,00	0,00	0,00	0,00

**IMPORTE ( Euros )**

Calculado(2)	Reducción	Penalización	Reducción Penalización (3)	Penalización adicional	Resuelto	FEADER	MAPA	CAPADR
1.101,49 €	0,00 €	0,00 €	0,00 €	0,00 €	1.101,49 €	936,27 €	108,06 €	57,16 €
<b>Importe Unitario:</b>	<b>54,00 €</b>	<b>Nuevo Importe Unitario:</b>	<b>49,33 €</b>					

**RECINTOS PROPUESTOS**

<b>REF.</b>	<b>REFERENCIA SIGPAC</b>	<b>CULTIVO</b>	<b>S/R</b>	<b>USO SIGPAC</b>	<b>Sup. Dec. admisible</b>	<b>Sup. Campo</b>	<b>Sup. Determ.</b>	<b>Sup. Resuelta</b>
4134259	14-038-049-00160-0003	OLIVAR	S		0,23		0,23	0,23
4134260	14-038-064-00020-0002	OLIVAR	S		0,18		0,18	0,18
4134261	14-038-049-00160-0006	OLIVAR	S		0,27		0,27	0,27
170000006337900	14-013-015-00125-0011	OLIVAR	S		17,95		17,95	17,95
170000007259063	14-038-001-00579-0002	OLIVAR	S		0,65		0,65	0,65
170000007259064	14-038-093-00494-0002	OLIVAR	S		0,09		0,09	0,09
170000007259065	14-038-093-00495-0001	OLIVAR	S		0,70		0,70	0,70
170000007259066	14-038-093-00253-0004	OLIVAR	S		0,02		0,02	0,02
170000007259067	14-038-093-00332-0002	OLIVAR	S		0,62		0,62	0,62
170000007259068	14-038-093-00333-0001	OLIVAR	S		0,08		0,08	0,08
170000007259069	14-038-093-00620-0003	OLIVAR	S		0,04		0,04	0,04
170000007259070	14-038-093-00249-0002	OLIVAR	S		0,03		0,03	0,03
170000007259071	14-038-093-00253-0004	OLIVAR	S		0,91		0,91	0,91
170000007259072	14-038-093-00254-0001	OLIVAR	S		0,45		0,45	0,45
170000007259073	14-038-093-00255-0005	OLIVAR	S		0,01		0,01	0,01
170000007259074	14-038-093-09015-0004	OLIVAR	S		0,10		0,10	0,10

(1) Con incidencias que retienen pago o deniegan el expediente.  
 (2) Se calcula sobre superficie declarada admisible.  
 (3) Aplicación del artículo 16 bis del RD 147/2023.

Puede verificar la integridad de una copia de este documento mediante la lectura del código QR adjunto o mediante el acceso a la dirección <a href="https://ws050.juntadeandalucia.es/verificarFirma">https://ws050.juntadeandalucia.es/verificarFirma</a> indicando el código de VERIFICACIÓN				
FIRMADO POR	RAQUEL MARIA ESPIN CRESPO	FECHA	26/06/2024	
VERIFICACIÓN	Pk2jmMQ72K8YCCE9EQ8LU85ENJJ6M	PÁGINA	820/8857	

**APELLIDOS Y NOMBRE / RAZÓN SOCIAL**

CAMPAÑA CAMPAÑA JUAN JESUS

**NIF**

\*\*\*\*2518\*

**EXPEDIENTE**

1213910

**RESOLUCIÓN**

CONCESIÓN DE LA AYUDA

**DATOS DE MANTENIMIENTO UNIDADES****GRUPO DE PAGO**

ZONAS DE LIMITACIONES NATURALES

**Sup. Dec.  
Admisible**

7,66

**Sup.  
Resuelta**

7,66

**Sobredecl.**

0,00

**% Sobredecl.**

0,00

**RESUMEN DE PAGOS**

	<b>IMPORTE ( Euros )</b>			
	<b>RESUELTO</b>	<b>FEADER</b>	<b>MAPA</b>	<b>CAPADR</b>
Pago realizado	372,69	316,79	36,56	19,34
A pagar	36,81	31,29	3,61	1,91
<b>TOTAL</b>	<b>409,50</b>	<b>348,08</b>	<b>40,17</b>	<b>21,25</b>

**APLICACIÓN DE REDUCCIONES Y PENALIZACIONES (%)**

<b>Criterios de subvencionabilidad (1)</b>	<b>Presentación tardía</b>	<b>Omisión declaración</b>	<b>Condicionalidad</b>
0,00	0,00	1,00	0,00

**IMPORTE ( Euros )**

Calculado(2)	Reducción	Penalización	Reducción Penalización (3)	Penalización adicional	Resuelto	FEADER	MAPA	CAPADR
413,64 €	0,00 €	0,00 €	0,00 €	0,00 €	409,50 €	348,08 €	40,17 €	21,25 €
Importe Unitario:	54,00 €	Nuevo Importe Unitario:	54,00 €					

**RECINTOS PROPUESTOS**

<b>REF.</b>	<b>REFERENCIA SIGPAC</b>	<b>CULTIVO</b>	<b>USO S/R SIGPAC</b>	<b>Sup. Dec. admisible</b>	<b>Sup. Campo</b>	<b>Sup. Determ.</b>	<b>Sup. Resuelta</b>
4202160	14-013-011-00066-0002	OLIVAR	S	1,33		1,33	1,33
4202161	14-013-011-00071-0001	OLIVAR	S	0,19		0,19	0,19
1700000005178838	14-013-011-00066-0002	OLIVAR	S	1,44		1,44	1,44
1700000005178841	14-013-012-00116-0001	OLIVAR	S	2,57		2,57	2,57
1700000005178842	14-013-011-00071-0001	OLIVAR	S	0,32		0,32	0,32
1700000006231486	14-013-011-00066-0002	OLIVAR	S	1,54		1,54	1,54
1700000006231490	14-013-011-00071-0001	OLIVAR	S	0,27		0,27	0,27

**INCIDENCIAS****INCIDENCIA DESCRIPCIÓN**

256 Solicitud con recintos no declarados en campaña actual con una reducción por omisión de superficie superior al 3%  
CÓDIGO PARA EL PORCENTAJE DE REDUCCIÓN POR OMISIÓN QUE CORRESPONDE A LA SOLICITUD:1

(1) Con incidencias que retienen pago o deniegan el expediente.

(2) Se calcula sobre superficie declarada admisible.

(3) Aplicación del artículo 16 bis del RD 147/2023.

Puede verificar la integridad de una copia de este documento mediante la lectura del código QR adjunto o mediante el acceso a la dirección <https://ws050.juntadeandalucia.es/verificarFirma> indicando el código de VERIFICACIÓN

FIRMADO POR	RAQUEL MARIA ESPIN CRESPO	FECHA	26/06/2024
-------------	---------------------------	-------	------------

VERIFICACIÓN	Pk2jmMQ72K8YCCE9EQ8LU85ENJJ6M	PÁGINA	821/8857
--------------	-------------------------------	--------	----------





**APELLIDOS Y NOMBRE / RAZÓN SOCIAL**

CAMPAÑA JIMENEZ PEDRO

**NIF**  
\*\*\*\*4524\*

**EXPEDIENTE**  
1034378

**RESOLUCIÓN**  
CONCESIÓN DE LA AYUDA

**DATOS DE MANTENIMIENTO UNIDADES**

<b>GRUPO DE PAGO</b>	<b>Sup. Dec. Admisible</b>	<b>Sup. Resuelta</b>	<b>Sobredecl.</b>	<b>% Sobredecl.</b>
ZONAS DE LIMITACIONES NATURALES	9,20	9,20	0,00	0,00

**RESUMEN DE PAGOS**

	<b>IMPORTE ( Euros )</b>			
	<b>RESUELTO</b>	<b>FEADER</b>	<b>MAPA</b>	<b>CAPADR</b>
Pago realizado	452,14	384,32	44,36	23,46
A pagar	44,66	37,96	4,38	2,32
<b>TOTAL</b>	<b>496,80</b>	<b>422,28</b>	<b>48,74</b>	<b>25,78</b>

**APLICACIÓN DE REDUCCIONES Y PENALIZACIONES (%)**

<b>Crterios de subvencionabilidad (1)</b>	<b>Presentación tardía</b>	<b>Omisión declaración</b>	<b>Condicionalidad</b>
0,00	0,00	0,00	0,00

**IMPORTE ( Euros )**

Calculado(2)	Reducción	Penalización	Reducción Penalización (3)	Penalización adicional	Resuelto	FEADER	MAPA	CAPADR
496,80 €	0,00 €	0,00 €	0,00 €	0,00 €	496,80 €	422,28 €	48,74 €	25,78 €
Importe Unitario:	54,00 €	Nuevo Importe Unitario:	54,00 €					

**RECINTOS PROPUESTOS**

<b>REF.</b>	<b>REFERENCIA SIGPAC</b>	<b>CULTIVO</b>	<b>S/R</b>	<b>USO SIGPAC</b>	<b>Sup. Dec. admisible</b>	<b>Sup. Campo</b>	<b>Sup. Determ.</b>	<b>Sup. Resuelta</b>
-540374	14-038-120-09010-0002	OLIVAR	S		0,13		0,13	0,13
-32722	14-038-048-00155-0009	OLIVAR	S		0,06		0,06	0,06
1700000004502125	14-038-048-00141-0001	OLIVAR	S		0,55		0,55	0,55
1700000004502126	14-038-048-00142-0002	OLIVAR	S		0,74		0,74	0,74
1700000004502127	14-038-048-00155-0001	OLIVAR	S		0,25		0,25	0,25
1700000004502128	14-038-120-00045-0005	OLIVAR	S		1,63		1,63	1,63
1700000004502130	14-038-048-00157-0001	OLIVAR	S		0,09		0,09	0,09
1700000004502131	14-038-102-00032-0001	OLIVAR	S		0,02		0,02	0,02
1700000004502132	14-038-102-00033-0001	OLIVAR	S		1,49		1,49	1,49
1700000004502133	14-038-102-00034-0002	OLIVAR	S		1,39		1,39	1,39
1700000004502134	14-038-061-00091-0003	OLIVAR	S		0,68		0,68	0,68
1700000004502135	14-038-120-00044-0001	OLIVAR	S		0,26		0,26	0,26
1700000004502136	14-038-120-00043-0002	OLIVAR	S		0,61		0,61	0,61
1700000004502137	14-038-120-00046-0001	OLIVAR	S		0,25		0,25	0,25
1700000004502138	14-038-120-09013-0002	OLIVAR	S		0,03		0,03	0,03
1700000004502139	14-038-048-00156-0002	OLIVAR	S		0,32		0,32	0,32
1700000004502140	14-038-049-00115-0001	OLIVAR	S		0,70		0,70	0,70

(1) Con incidencias que retienen pago o deniegan el expediente.

(2) Se calcula sobre superficie declarada admisible.

(3) Aplicación del artículo 16 bis del RD 147/2023.

Puede verificar la integridad de una copia de este documento mediante la lectura del código QR adjunto o mediante el acceso a la dirección <https://ws050.juntadeandalucia.es/verificarFirma> indicando el código de VERIFICACIÓN

FIRMADO POR	RAQUEL MARIA ESPIN CRESPO	FECHA	26/06/2024
VERIFICACIÓN	Pk2jmMQ72K8YCCE9EQ8LU85ENJJ6M	PÁGINA	822/8857





**APELLIDOS Y NOMBRE / RAZÓN SOCIAL**

CAMPAÑA LOPEZ MARIA ARACELI

**NIF**  
\*\*\*6062\*

**EXPEDIENTE**  
1050460

**RESOLUCIÓN**  
CONCESIÓN DE LA AYUDA

**DATOS DE MANTENIMIENTO UNIDADES**

<b>GRUPO DE PAGO</b>	<b>Sup. Dec. Admisible</b>	<b>Sup. Resuelta</b>	<b>Sobredecl.</b>	<b>% Sobredecl.</b>
ZONAS DE LIMITACIONES NATURALES	10,42	10,42	0,00	0,00

**RESUMEN DE PAGOS**

	<b>IMPORTE ( Euros )</b>			
	<b>RESUELTO</b>	<b>FEADER</b>	<b>MAPA</b>	<b>CAPADR</b>
Pago realizado	512,10	435,28	50,24	26,57
A pagar	50,58	42,99	4,96	2,63
<b>TOTAL</b>	<b>562,68</b>	<b>478,27</b>	<b>55,20</b>	<b>29,20</b>

**APLICACIÓN DE REDUCCIONES Y PENALIZACIONES (%)**

<b>Criterios de subvencionabilidad (1)</b>	<b>Presentación tardía</b>	<b>Omisión declaración</b>	<b>Condicionalidad</b>
0,00	0,00	0,00	0,00

**IMPORTE ( Euros )**

Calculado(2)	Reducción	Penalización	Reducción Penalización (3)	Penalización adicional	Resuelto	FEADER	MAPA	CAPADR
562,68 €	0,00 €	0,00 €	0,00 €	0,00 €	562,68 €	478,28 €	55,20 €	29,20 €
Importe Unitario:	54,00 €	Nuevo Importe Unitario:	54,00 €					

**RECINTOS PROPUESTOS**

<b>REF.</b>	<b>REFERENCIA SIGPAC</b>	<b>CULTIVO</b>	<b>S/R</b>	<b>USO SIGPAC</b>	<b>Sup. Dec. admisible</b>	<b>Sup. Campo</b>	<b>Sup. Determ.</b>	<b>Sup. Resuelta</b>
-964044	14-038-061-00043-0001	OLIVAR	S		1,06		1,06	1,06
1700000002774493	14-038-061-00043-0001	OLIVAR	S		0,62		0,62	0,62
1700000002774494	14-038-061-00044-0001	OLIVAR	S		0,03		0,03	0,03
1700000002774495	14-038-062-00008-0002	OLIVAR	S		0,03		0,03	0,03
1700000002774496	14-038-062-00044-0002	OLIVAR	S		1,54		1,54	1,54
1700000002774497	14-038-061-00054-0002	OLIVAR	S		1,10		1,10	1,10
1700000002774498	14-038-061-00045-0002	OLIVAR	S		0,03		0,03	0,03
1700000002774499	14-038-061-00046-0001	OLIVAR	S		1,19		1,19	1,19
1700000002774500	14-038-061-00052-0003	OLIVAR	S		0,04		0,04	0,04
1700000002774501	14-038-102-00016-0001	OLIVAR	S		0,77		0,77	0,77
1700000002774502	14-038-102-00017-0002	OLIVAR	S		0,03		0,03	0,03
1700000002774503	14-038-061-00047-0001	OLIVAR	S		2,50		2,50	2,50
1700000002774504	14-038-102-00044-0001	OLIVAR	S		0,14		0,14	0,14
1700000002774505	14-038-102-00023-0001	OLIVAR	S		0,07		0,07	0,07
1700000002774506	14-038-102-00027-0001	OLIVAR	S		0,88		0,88	0,88
1700000002774507	14-038-102-00024-0003	OLIVAR	S		0,39		0,39	0,39

(1) Con incidencias que retienen pago o deniegan el expediente.  
(2) Se calcula sobre superficie declarada admisible.  
(3) Aplicación del artículo 16 bis del RD 147/2023.

Puede verificar la integridad de una copia de este documento mediante la lectura del código QR adjunto o mediante el acceso a la dirección <https://ws050.juntadeandalucia.es/verificarFirma> indicando el código de VERIFICACIÓN

FIRMADO POR	RAQUEL MARIA ESPIN CRESPO	FECHA	26/06/2024
VERIFICACIÓN	Pk2jmMQ72K8YCCE9EQ8LU85ENJJ6M	PÁGINA	823/8857





**APELLIDOS Y NOMBRE / RAZÓN SOCIAL**

CAMPAÑA LUQUE MARIA ROSARIO

**NIF**  
\*\*\*\*6847\*

**EXPEDIENTE**  
1130112

**RESOLUCIÓN**

CONCESIÓN DE LA AYUDA

**DATOS DE MANTENIMIENTO UNIDADES**

<b>GRUPO DE PAGO</b>	<b>Sup. Dec. Admisible</b>	<b>Sup. Resuelta</b>	<b>Sobredecl.</b>	<b>% Sobredecl.</b>
ZONAS DE LIMITACIONES NATURALES	8,76	8,76	0,00	0,00

**RESUMEN DE PAGOS**

	<b>IMPORTE ( Euros )</b>			
	<b>RESUELTO</b>	<b>FEADER</b>	<b>MAPA</b>	<b>CAPADR</b>
Pago realizado	430,51	365,93	42,24	22,34
A pagar	42,53	36,15	4,17	2,21
<b>TOTAL</b>	<b>473,04</b>	<b>402,08</b>	<b>46,41</b>	<b>24,55</b>

**APLICACIÓN DE REDUCCIONES Y PENALIZACIONES (%)**

<b>Criterios de subvencionabilidad (1)</b>	<b>Presentación tardía</b>	<b>Omisión declaración</b>	<b>Condicionalidad</b>
0,00	0,00	0,00	0,00

**IMPORTE ( Euros )**

Calculado(2)	Reducción	Penalización	Reducción Penalización (3)	Penalización adicional	Resuelto	FEADER	MAPA	CAPADR
473,04 €	0,00 €	0,00 €	0,00 €	0,00 €	473,04 €	402,08 €	46,41 €	24,55 €
Importe Unitario:	54,00 €	Nuevo Importe Unitario:	54,00 €					

**RECINTOS PROPUESTOS**

<b>REF.</b>	<b>REFERENCIA SIGPAC</b>	<b>CULTIVO</b>	<b>USO S/R SIGPAC</b>	<b>Sup. Dec. admisible</b>	<b>Sup. Campo</b>	<b>Sup. Determ.</b>	<b>Sup. Resuelta</b>
-1535199	14-038-093-00057-0001	OLIVAR	S	0,01		0,01	0,01
-1535192	14-038-093-00056-0001	OLIVAR	S	0,15		0,15	0,15
-1257601	14-038-090-00099-0003	OLIVAR	S	0,01		0,01	0,01
-1257600	14-038-090-00099-0001	OLIVAR	S	0,03		0,03	0,03
-1257599	14-038-090-00099-0001	OLIVAR	S	0,01		0,01	0,01
-1257598	14-038-090-00052-0001	OLIVAR	S	0,71		0,71	0,71
-1257597	14-038-090-00049-0001	OLIVAR	S	0,01		0,01	0,01
-1047722	14-038-112-00021-0002	OLIVAR	S	0,32		0,32	0,32
-553754	14-038-090-00050-0001	OLIVAR	S	0,21		0,21	0,21
1700000004655432	14-038-090-09004-0008	OLIVAR	S	0,02		0,02	0,02
1700000004655435	14-038-113-00034-0001	OLIVAR	S	0,98		0,98	0,98
1700000004655436	14-038-113-00035-0002	OLIVAR	S	0,12		0,12	0,12
1700000004655437	14-038-112-00021-0002	OLIVAR	S	2,98		2,98	2,98
1700000004655438	14-038-112-00025-0001	OLIVAR	S	0,01		0,01	0,01
1700000004655439	14-038-113-00005-0001	OLIVAR	S	0,05		0,05	0,05
1700000004655440	14-038-113-00006-0002	OLIVAR	S	0,38		0,38	0,38
1700000004655441	14-038-113-80001-0001	OLIVAR	S	0,04		0,04	0,04
1700000004655442	14-038-112-00020-0001	OLIVAR	S	0,21		0,21	0,21
1700000006943230	14-038-001-00316-0002	OLIVAR	S	0,06		0,06	0,06
1700000006943231	14-038-001-00360-0005	OLIVAR	S	0,07		0,07	0,07
1700000006943232	14-038-001-00361-0001	OLIVAR	S	0,82		0,82	0,82
1700000006943233	14-038-001-00363-0001	OLIVAR	S	0,68		0,68	0,68
1700000006943247	14-038-093-00058-0001	OLIVAR	S	0,84		0,84	0,84
1700000006943250	14-038-093-00057-0001	OLIVAR	S	0,04		0,04	0,04

(1) Con incidencias que retienen pago o deniegan el expediente.  
 (2) Se calcula sobre superficie declarada admisible.  
 (3) Aplicación del artículo 16 bis del RD 147/2023.

Puede verificar la integridad de una copia de este documento mediante la lectura del código QR adjunto o mediante el acceso a la dirección <a href="https://ws050.juntadeandalucia.es/verificarFirma">https://ws050.juntadeandalucia.es/verificarFirma</a> indicando el código de VERIFICACIÓN					
FIRMADO POR	RAQUEL MARIA ESPIN CRESPO		FECHA		26/06/2024
VERIFICACIÓN	Pk2jmMQ72K8YCCE9EQ8LU85ENJJ6M		PÁGINA		824/8857

**APELLIDOS Y NOMBRE / RAZÓN SOCIAL**

CAMPILLOS MOLINA CECILIA

**NIF**

\*\*\*0121\*

**EXPEDIENTE**

1090536

**RESOLUCIÓN**

CONCESIÓN DE LA AYUDA

**DATOS DE MANTENIMIENTO UNIDADES****GRUPO DE PAGO**

ZONAS DE LIMITACIONES NATURALES

**Sup. Dec.  
Admisible**

8,81

**Sup.  
Resuelta**

8,81

**Sobredecl.**

0,00

**% Sobredecl.**

0,00

**RESUMEN DE PAGOS**

	<b>IMPORTE ( Euros )</b>			
	<b>RESUELTO</b>	<b>FEADER</b>	<b>MAPA</b>	<b>CAPADR</b>
Pago realizado	432,97	368,03	42,47	22,47
A pagar	42,77	36,35	4,20	2,22
<b>TOTAL</b>	<b>475,74</b>	<b>404,38</b>	<b>46,67</b>	<b>24,69</b>

**APLICACIÓN DE REDUCCIONES Y PENALIZACIONES (%)**

<b>Criterios de subvencionabilidad (1)</b>	<b>Presentación tardía</b>	<b>Omisión declaración</b>	<b>Condicionabilidad</b>
0,00	0,00	0,00	0,00

**IMPORTE ( Euros )**

Calculado(2)	Reducción	Penalización	Reducción Penalización (3)	Penalización adicional	Resuelto	FEADER	MAPA	CAPADR
475,74 €	0,00 €	0,00 €	0,00 €	0,00 €	475,74 €	404,38 €	46,67 €	24,69 €
Importe Unitario:	54,00 €	Nuevo Importe Unitario:	54,00 €					

**RECINTOS PROPUESTOS**

<b>REF.</b>	<b>REFERENCIA SIGPAC</b>	<b>CULTIVO</b>	<b>S/R</b>	<b>USO SIGPAC</b>	<b>Sup. Dec. admisible</b>	<b>Sup. Campo</b>	<b>Sup. Determ.</b>	<b>Sup. Resuelta</b>
-1527586	14-038-036-00248-0001	OLIVAR	S		0,02		0,02	0,02
-1527542	14-038-036-00249-0001	OLIVAR	S		0,45		0,45	0,45
-1527510	14-038-036-00270-0002	OLIVAR	S		1,31		1,31	1,31
1700000005216381	14-013-020-00243-0002	OLIVAR	S		1,81		1,81	1,81
1700000005216382	14-038-036-00039-0001	OLIVAR	S		5,08		5,08	5,08
1700000005216383	14-038-036-00040-0001	OLIVAR	S		0,14		0,14	0,14

(1) Con incidencias que retienen pago o deniegan el expediente.

(2) Se calcula sobre superficie declarada admisible.

(3) Aplicación del artículo 16 bis del RD 147/2023.

Puede verificar la integridad de una copia de este documento mediante la lectura del código QR adjunto o mediante el acceso a la dirección <https://ws050.juntadeandalucia.es/verificarFirma> indicando el código de VERIFICACIÓN

FIRMADO POR

RAQUEL MARIA ESPIN CRESPO

FECHA

26/06/2024

VERIFICACIÓN

Pk2jmMQ72K8YCCE9EQ8LU85ENJJ6M

PÁGINA

825/8857



**APELLIDOS Y NOMBRE / RAZÓN SOCIAL**

CAMPILLOS MOLINA MARIA

**NIF**

\*\*\*0440\*

**EXPEDIENTE**

1068681

**RESOLUCIÓN**

CONCESIÓN DE LA AYUDA

**DATOS DE MANTENIMIENTO UNIDADES****GRUPO DE PAGO**

ZONAS DE LIMITACIONES NATURALES

**Sup. Dec.  
Admisible**

9,31

**Sup.  
Resuelta**

9,31

**Sobredecl.**

0,00

**% Sobredecl.**

0,00

**RESUMEN DE PAGOS**

	<b>IMPORTE ( Euros )</b>			
	<b>RESUELTO</b>	<b>FEADER</b>	<b>MAPA</b>	<b>CAPADR</b>
Pago realizado	457,54	388,91	44,89	23,74
A pagar	45,20	38,42	4,43	2,35
<b>TOTAL</b>	<b>502,74</b>	<b>427,33</b>	<b>49,32</b>	<b>26,09</b>

**APLICACIÓN DE REDUCCIONES Y PENALIZACIONES (%)**

<b>Crterios de subvencionabilidad (1)</b>	<b>Presentación tardía</b>	<b>Omisión declaración</b>	<b>Condicionalidad</b>
0,00	0,00	0,00	0,00

**IMPORTE ( Euros )**

Calculado(2)	Reducción	Penalización	Reducción Penalización (3)	Penalización adicional	Resuelto	FEADER	MAPA	CAPADR
502,74 €	0,00 €	0,00 €	0,00 €	0,00 €	502,74 €	427,33 €	49,32 €	26,09 €
Importe Unitario:	54,00 €	Nuevo Importe Unitario:	54,00 €					

**RECINTOS PROPUESTOS**

<b>REF.</b>	<b>REFERENCIA SIGPAC</b>	<b>CULTIVO</b>	<b>S/R</b>	<b>USO SIGPAC</b>	<b>Sup. Dec. admisible</b>	<b>Sup. Campo</b>	<b>Sup. Determ.</b>	<b>Sup. Resuelta</b>
-1529146	14-038-036-00102-0001	OLIVAR	S		0,67		0,67	0,67
-1529144	14-038-036-00104-0001	OLIVAR	S		0,83		0,83	0,83
-1529134	14-038-036-00248-0001	OLIVAR	S		0,05		0,05	0,05
-1529130	14-038-036-00249-0001	OLIVAR	S		0,45		0,45	0,45
1700000003045421	14-038-001-00336-0002	OLIVAR	S		1,73		1,73	1,73
1700000003045422	14-038-036-00029-0001	OLIVAR	S		2,95		2,95	2,95
1700000003045423	14-038-036-00251-0003	OLIVAR	S		0,18		0,18	0,18
1700000003045424	14-038-036-00030-0001	OLIVAR	S		1,53		1,53	1,53
1700000003045425	14-038-036-00196-0001	OLIVAR	S		0,09		0,09	0,09
1700000003045426	14-038-036-09006-0001	OLIVAR	S		0,01		0,01	0,01
1700000003045427	14-038-036-00036-0001	OLIVAR	S		0,82		0,82	0,82

(1) Con incidencias que retienen pago o deniegan el expediente.

(2) Se calcula sobre superficie declarada admisible.

(3) Aplicación del artículo 16 bis del RD 147/2023.

Puede verificar la integridad de una copia de este documento mediante la lectura del código QR adjunto o mediante el acceso a la dirección <https://ws050.juntadeandalucia.es/verificarFirma> indicando el código de VERIFICACIÓN

FIRMADO POR	RAQUEL MARIA ESPIN CRESPO	FECHA	26/06/2024
-------------	---------------------------	-------	------------

VERIFICACIÓN	Pk2jmMQ72K8YCCE9EQ8LU85ENJJ6M	PÁGINA	826/8857
--------------	-------------------------------	--------	----------







**APELLIDOS Y NOMBRE / RAZÓN SOCIAL**

CAMPOS ALAMO JOSEFA MARIA

**NIF**

\*\*\*\*9291\*

**EXPEDIENTE**

1142182

**RESOLUCIÓN**

CONCESIÓN DE LA AYUDA

**DATOS DE MANTENIMIENTO UNIDADES**

<b>GRUPO DE PAGO</b>	<b>Sup. Dec. Admisible</b>	<b>Sup. Resuelta</b>	<b>Sobredecl.</b>	<b>% Sobredecl.</b>
ZONAS DE LIMITACIONES NATURALES	114,68	114,68	0,00	0,00

**RESUMEN DE PAGOS**

	<b>IMPORTE ( Euros )</b>			
	<b>RESUELTO</b>	<b>FEADER</b>	<b>MAPA</b>	<b>CAPADR</b>
Pago realizado	753,67	640,62	73,94	39,12
A pagar	434,33	369,18	42,61	22,54
<b>TOTAL</b>	<b>1.188,00</b>	<b>1.009,80</b>	<b>116,55</b>	<b>61,66</b>

**APLICACIÓN DE REDUCCIONES Y PENALIZACIONES (%)**

<b>Crterios de subvencionabilidad (1)</b>	<b>Presentación tardía</b>	<b>Omisión declaración</b>	<b>Condicionalidad</b>
0,00	0,00	0,00	0,00

**IMPORTE ( Euros )**

<b>Calculado(2)</b>	<b>Reducción</b>	<b>Penalización</b>	<b>Reducción Penalización (3)</b>	<b>Penalización adicional</b>	<b>Resuelto</b>	<b>FEADER</b>	<b>MAPA</b>	<b>CAPADR</b>
1.188,00 €	0,00 €	0,00 €	0,00 €	0,00 €	1.188,00 €	1.009,80 €	116,54 €	61,66 €
<b>Importe Unitario:</b>	<b>54,00 €</b>	<b>Nuevo Importe Unitario:</b>	<b>10,36 €</b>					

**RECINTOS PROPUESTOS**

<b>REF.</b>	<b>REFERENCIA SIGPAC</b>	<b>CULTIVO</b>	<b>S/R</b>	<b>USO SIGPAC</b>	<b>Sup. Dec. admisible</b>	<b>Sup. Campo</b>	<b>Sup. Determ.</b>	<b>Sup. Resuelta</b>
-1003095	14-051-018-00098-0002	PASTOS PERMANENTES DE 5 O MAS AÑOS	S		0,04		0,04	0,04
-51939	14-051-012-00005-0006	AVENA	S		3,16		3,16	3,16
-51938	14-051-004-00053-0005	BARBECHO TRADICIONAL	S		0,45		0,45	0,45
1700000006202422	14-051-004-00021-0002	BARBECHO TRADICIONAL	S		6,02		6,02	6,02
1700000006202423	14-051-004-00022-0001	BARBECHO TRADICIONAL	S		1,04		1,04	1,04
1700000006202424	14-051-012-00004-0001	BARBECHO TRADICIONAL	S		3,87		3,87	3,87
1700000006202425	14-051-004-00052-0001	PASTOS PERMANENTES DE 5 O MAS AÑOS	S		3,12		3,12	3,12
1700000006202426	14-051-004-00048-0001	PASTOS PERMANENTES DE 5 O MAS AÑOS	S		9,94		9,94	9,94
1700000006202427	14-051-018-00100-0008	BARBECHO TRADICIONAL	R		0,57		0,57	0,57
1700000006202428	14-051-018-00087-0002	BARBECHO TRADICIONAL	S		3,94		3,94	3,94
1700000006202429	14-051-018-00098-0001	BARBECHO TRADICIONAL	S		3,36		3,36	3,36
1700000006202430	14-051-018-00100-0001	BARBECHO TRADICIONAL	S		0,29		0,29	0,29
1700000006202431	14-051-018-00100-0007	BARBECHO TRADICIONAL	S		3,48		3,48	3,48
1700000006202432	14-051-010-00001-0001	BARBECHO TRADICIONAL	S		3,02		3,02	3,02
1700000006202433	14-051-004-00032-0001	AVENA	S		4,07		4,07	4,07
1700000006202434	14-051-004-00033-0002	AVENA	S		4,00		4,00	4,00
1700000006202435	14-051-012-00005-0003	AVENA	S		16,29		16,29	16,29
1700000006202436	14-051-004-00049-0001	BARBECHO TRADICIONAL	S		6,67		6,67	6,67
1700000006202437	14-051-004-00052-0002	BARBECHO TRADICIONAL	S		0,67		0,67	0,67
1700000006202438	14-051-004-00045-0001	BARBECHO TRADICIONAL	S		7,84		7,84	7,84
1700000006202439	14-051-004-00046-0001	BARBECHO TRADICIONAL	S		5,69		5,69	5,69
1700000006202440	14-051-016-00061-0003	PASTOS PERMANENTES DE 5 O MAS AÑOS	S		10,48		10,48	10,48
1700000006202441	14-051-004-00053-0003	BARBECHO TRADICIONAL	S		10,05		10,05	10,05
1700000006202442	14-051-009-00103-0001	PASTOS DE MENOS DE 5 AÑOS	S		6,62		6,62	6,62

(1) Con incidencias que retienen pago o deniegan el expediente.  
 (2) Se calcula sobre superficie declarada admisible.  
 (3) Aplicación del artículo 16 bis del RD 147/2023.

Puede verificar la integridad de una copia de este documento mediante la lectura del código QR adjunto o mediante el acceso a la dirección <a href="https://ws050.juntadeandalucia.es/verificarFirma">https://ws050.juntadeandalucia.es/verificarFirma</a> indicando el código de VERIFICACIÓN					
FIRMADO POR	RAQUEL MARIA ESPIN CRESPO		FECHA		26/06/2024
VERIFICACIÓN	Pk2jmMQ72K8YCCE9EQ8LU85ENJJ6M		PÁGINA		827/8857

**INCIDENCIAS****INCIDENCIA DESCRIPCIÓN**

3795	Recinto declarado con una situación de riesgo de abandono. Recinto:14-051-012-00004-00001 Cultivo: - Recinto:14-051-018-00087-00002 Cultivo: - Recinto:14-051-018-00100-00001 Cultivo: - Recinto:14-051-018-00100-00007 Cultivo: -
86122	Recinto superficie forrajera que realiza la actividad de producción de pastoreo y no declara el o los códigos del Registro de Explotaciones Ganaderas de Andalucía, REGA. Recinto:14-051-018-00102-00001 Cultivo:62000 PASTOS PERMANENTES DE 5 O MAS AÑOS-SIN VARIEDAD Secano Recinto:14-051-018-00102-00006 Cultivo:62000 PASTOS PERMANENTES DE 5 O MAS AÑOS-SIN VARIEDAD Secano
86124	Recinto de forrajera para Cálculo de Carga Ganadera que No pertenece a Explotación. Recinto:14-051-018-00102-00001 Cultivo:62000 PASTOS PERMANENTES DE 5 O MAS AÑOS-SIN VARIEDAD Secano Recinto:14-051-018-00102-00006 Cultivo:62000 PASTOS PERMANENTES DE 5 O MAS AÑOS-SIN VARIEDAD Secano

**Datos considerados para el Cálculo de la Carga Ganadera del expediente**

Superficie determinada para Cálculo Carga Ganadera: 87,16 ha  
Carga Ganadera del Expediente: 0,32 ugm/ha

Explotación	Especie	Ugm Calculada para CG
ES140510000075	OVINA	0,40
ES140510000075	PORCINO	0,27
ES140510000597	OVINA	21,19
ES140510000751	OVINA	4,07
ES140510009005	OVINA	1,01
ES140510009006	OVINA	0,20
ES140510009007	OVINA	0,46

**Recintos Determinados para el Cálculo de Garga Ganadera**

REF.	REFERENCIA SIGPAC	CULTIVO	DESCRIPCIÓN CULTIVO	S/R	SUP. RESUELTA (ha)
-1003095	14-051-018-00098-00002	62000	PASTOS PERMANENTES DE 5 O MAS AÑOS-SIN VARIEDAD	S	0,04
-51938	14-051-004-00053-00005	20000	BARBECHO TRADICIONAL-SIN VARIEDAD	S	0,45
1700000006202422	14-051-004-00021-00002	20000	BARBECHO TRADICIONAL-SIN VARIEDAD	S	6,02
1700000006202423	14-051-004-00022-00001	20000	BARBECHO TRADICIONAL-SIN VARIEDAD	S	1,04
1700000006202424	14-051-012-00004-00001	20000	BARBECHO TRADICIONAL-SIN VARIEDAD	S	3,87
1700000006202425	14-051-004-00052-00001	62000	PASTOS PERMANENTES DE 5 O MAS AÑOS-SIN VARIEDAD	S	3,12
1700000006202426	14-051-004-00048-00001	62000	PASTOS PERMANENTES DE 5 O MAS AÑOS-SIN VARIEDAD	S	9,94
1700000006202427	14-051-018-00100-00008	20000	BARBECHO TRADICIONAL-SIN VARIEDAD	R	0,57
1700000006202428	14-051-018-00087-00002	20000	BARBECHO TRADICIONAL-SIN VARIEDAD	S	3,94
1700000006202429	14-051-018-00098-00001	20000	BARBECHO TRADICIONAL-SIN VARIEDAD	S	3,36
1700000006202430	14-051-018-00100-00001	20000	BARBECHO TRADICIONAL-SIN VARIEDAD	S	0,29
1700000006202431	14-051-018-00100-00007	20000	BARBECHO TRADICIONAL-SIN VARIEDAD	S	3,48
1700000006202432	14-051-010-00001-00001	20000	BARBECHO TRADICIONAL-SIN VARIEDAD	S	3,02
1700000006202436	14-051-004-00049-00001	20000	BARBECHO TRADICIONAL-SIN VARIEDAD	S	6,67
1700000006202437	14-051-004-00052-00002	20000	BARBECHO TRADICIONAL-SIN VARIEDAD	S	0,67
1700000006202438	14-051-004-00045-00001	20000	BARBECHO TRADICIONAL-SIN VARIEDAD	S	7,84
1700000006202439	14-051-004-00046-00001	20000	BARBECHO TRADICIONAL-SIN VARIEDAD	S	5,69
1700000006202440	14-051-016-00061-00003	62000	PASTOS PERMANENTES DE 5 O MAS AÑOS-SIN VARIEDAD	S	10,48
1700000006202441	14-051-004-00053-00003	20000	BARBECHO TRADICIONAL-SIN VARIEDAD	S	10,05
1700000006202442	14-051-009-00103-00001	63000	PASTOS DE MENOS DE 5 AÑOS-SIN VARIEDAD	S	6,62

(1) Con incidencias que retienen pago o deniegan el expediente.  
(2) Se calcula sobre superficie declarada admisible.  
(3) Aplicación del artículo 16 bis del RD 147/2023.

Puede verificar la integridad de una copia de este documento mediante la lectura del código QR adjunto o mediante el acceso a la dirección <https://ws050.juntadeandalucia.es/verificarFirma> indicando el código de VERIFICACIÓN

FIRMADO POR	RAQUEL MARIA ESPIN CRESPO	FECHA	26/06/2024
VERIFICACIÓN	Pk2jmMQ72K8YCCE9EQ8LU85ENJJJ6M	PÁGINA	828/8857





**Incidencias de carga ganadera**


**INCIDENCIA DESCRIPCIÓN**

3795	Recinto declarado con una situación de riesgo de abandono. Recinto:14-051-012-00004-00001 Cultivo: - Recinto:14-051-018-00087-00002 Cultivo: - Recinto:14-051-018-00100-00001 Cultivo: - Recinto:14-051-018-00100-00007 Cultivo: -
86122	Recinto superficie forrajera que realiza la actividad de producción de pastoreo y no declara el o los códigos del Registro de Explotaciones Ganaderas de Andalucía, REGA. Recinto:14-051-018-00102-00001 Cultivo:62000 PASTOS PERMANENTES DE 5 O MAS AÑOS-SIN VARIEDAD Secano Recinto:14-051-018-00102-00006 Cultivo:62000 PASTOS PERMANENTES DE 5 O MAS AÑOS-SIN VARIEDAD Secano
86124	Recinto de forrajera para Cálculo de Carga Ganadera que No pertenece a Explotación. Recinto:14-051-018-00102-00001 Cultivo:62000 PASTOS PERMANENTES DE 5 O MAS AÑOS-SIN VARIEDAD Secano Recinto:14-051-018-00102-00006 Cultivo:62000 PASTOS PERMANENTES DE 5 O MAS AÑOS-SIN VARIEDAD Secano
86128	Recinto de Forrajeras que no ha contabilizado para Carga Ganadera por no tener una explotación válida para el cálculo de la Carga Ganadera Recinto:14-051-018-00102-00001 Cultivo:62 PASTOS PERMANENTES DE 5 O MAS AÑOS- Recinto:14-051-018-00102-00006 Cultivo:62 PASTOS PERMANENTES DE 5 O MAS AÑOS-

(1) Con incidencias que retienen pago o deniegan el expediente.  
(2) Se calcula sobre superficie declarada admisible.  
(3) Aplicación del artículo 16 bis del RD 147/2023.

Puede verificar la integridad de una copia de este documento mediante la lectura del código QR adjunto o mediante el acceso a la dirección <https://ws050.juntadeandalucia.es/verificarFirma> indicando el código de VERIFICACIÓN

FIRMADO POR	RAQUEL MARIA ESPIN CRESPO	FECHA	26/06/2024
VERIFICACIÓN	Pk2jmMQ72K8YCCE9EQ8LU85ENJJ6M	PÁGINA	829/8857





**APELLIDOS Y NOMBRE / RAZÓN SOCIAL**

CAMPOS ARREBOLA MARIA JOSE

**NIF**

\*\*\*\*4680\*

**EXPEDIENTE**

1176167

**RESOLUCIÓN**

CONCESIÓN DE LA AYUDA

**DATOS DE MANTENIMIENTO UNIDADES**

**GRUPO DE PAGO**

ZONAS DE LIMITACIONES NATURALES

**Sup. Dec. Admisible**

29,08

**Sup. Resuelta**

29,08

**Sobredecl.**

0,00

**% Sobredecl.**

0,00

**RESUMEN DE PAGOS**

	<b>IMPORTE ( Euros )</b>			
	<b>RESUELTO</b>	<b>FEADER</b>	<b>MAPA</b>	<b>CAPADR</b>
Pago realizado	1.081,20	919,02	106,06	56,12
A pagar	106,80	90,78	10,48	5,54
<b>TOTAL</b>	<b>1.188,00</b>	<b>1.009,80</b>	<b>116,54</b>	<b>61,66</b>

**APLICACIÓN DE REDUCCIONES Y PENALIZACIONES (%)**

<b>Criterios de subvencionabilidad (1)</b>	<b>Presentación tardía</b>	<b>Omisión declaración</b>	<b>Condicionalidad</b>
0,00	0,00	0,00	0,00

**IMPORTE ( Euros )**

Calculado(2)	Reducción	Penalización	Reducción Penalización (3)	Penalización adicional	Resuelto	FEADER	MAPA	CAPADR
1.188,00 €	0,00 €	0,00 €	0,00 €	0,00 €	1.188,00 €	1.009,80 €	116,54 €	61,66 €
<b>Importe Unitario:</b>	<b>54,00 €</b>	<b>Nuevo Importe Unitario:</b>	<b>40,85 €</b>					

**RECINTOS PROPUESTOS**

<b>REF.</b>	<b>REFERENCIA SIGPAC</b>	<b>CULTIVO</b>	<b>S/R</b>	<b>USO SIGPAC</b>	<b>Sup. Dec. admisible</b>	<b>Sup. Campo</b>	<b>Sup. Determ.</b>	<b>Sup. Resuelta</b>
-985721	14-022-003-00040-0007	OLIVAR	S		0,07		0,07	0,07
-129687	14-022-003-00215-0002	OLIVAR	S		0,06		0,06	0,06
-129674	14-022-003-00115-0031	OLIVAR	S		0,22		0,22	0,22
-129673	14-022-003-00115-0031	OLIVAR	S		0,35		0,35	0,35
1700000005181037	14-013-007-00112-0002	OLIVAR	S		10,07		10,07	10,07
1700000005181038	14-013-007-00147-0007	OLIVAR	S		9,58		9,58	9,58
1700000005181040	14-022-003-00115-0001	OLIVAR	S		5,04		5,04	5,04
1700000005181042	14-022-003-00041-0001	OLIVAR	S		0,23		0,23	0,23
1700000005181043	14-022-003-00040-0006	OLIVAR	S		0,23		0,23	0,23
1700000005181044	14-022-003-00213-0001	OLIVAR	S		0,21		0,21	0,21
1700000005181045	14-022-003-00120-0001	OLIVAR	S		0,76		0,76	0,76
1700000005181046	14-022-003-00118-0001	OLIVAR	S		1,41		1,41	1,41
1700000005181047	14-022-003-00115-0021	OLIVAR	S		0,29		0,29	0,29
1700000005181048	14-022-003-00238-0003	OLIVAR	S		0,56		0,56	0,56

(1) Con incidencias que retienen pago o deniegan el expediente.  
 (2) Se calcula sobre superficie declarada admisible.  
 (3) Aplicación del artículo 16 bis del RD 147/2023.

Puede verificar la integridad de una copia de este documento mediante la lectura del código QR adjunto o mediante el acceso a la dirección <a href="https://ws050.juntadeandalucia.es/verificarFirma">https://ws050.juntadeandalucia.es/verificarFirma</a> indicando el código de VERIFICACIÓN					
FIRMADO POR	RAQUEL MARIA ESPIN CRESPO		FECHA		26/06/2024
VERIFICACIÓN	Pk2jmMQ72K8YCCE9EQ8LU85ENJJ6M		PÁGINA		830/8857



**APELLIDOS Y NOMBRE / RAZÓN SOCIAL**

CAMPOS BERRAL ANTONIO JESUS

**NIF**

\*\*\*\*4197\*

**EXPEDIENTE**

1192405

**RESOLUCIÓN**

CONCESIÓN DE LA AYUDA

**DATOS DE MANTENIMIENTO UNIDADES**

**GRUPO DE PAGO**

ZONAS DE LIMITACIONES NATURALES

**Sup. Dec. Admisible**

17,65

**Sup. Resuelta**

17,65

**Sobredecl.**

0,00

**% Sobredecl.**

0,00

**RESUMEN DE PAGOS**

	<b>IMPORTE ( Euros )</b>			
	<b>RESUELTO</b>	<b>FEADER</b>	<b>MAPA</b>	<b>CAPADR</b>
Pago realizado	637,77	542,10	62,57	33,10
A pagar	285,25	242,46	27,98	14,81
<b>TOTAL</b>	<b>923,02</b>	<b>784,56</b>	<b>90,55</b>	<b>47,91</b>

**APLICACIÓN DE REDUCCIONES Y PENALIZACIONES (%)**

<b>Crterios de subvencionabilidad (1)</b>	<b>Presentación tardía</b>	<b>Omisión declaración</b>	<b>Condicionalidad</b>
0,00	0,00	0,00	0,00

**IMPORTE ( Euros )**

Calculado(2)	Reducción	Penalización	Reducción Penalización (3)	Penalización adicional	Resuelto	FEADER	MAPA	CAPADR
923,02 €	0,00 €	0,00 €	0,00 €	0,00 €	923,02 €	784,57 €	90,55 €	47,90 €
Importe Unitario:	54,00 €	Nuevo Importe Unitario:	52,30 €					

**RECINTOS PROPUESTOS**

REF.	REFERENCIA SIGPAC	CULTIVO	USO SIGPAC	Sup. Dec. admisible	Sup. Campo	Sup. Determ.	Sup. Resuelta
1700000005605118	14-056-014-00135-0001	CALABACÍN	R	1,47	1,47	1,47	1,31
1700000005605119	14-056-013-00070-0001	OLIVAR	S	0,98		0,98	0,98
1700000005605120	14-056-013-00071-0001	OLIVAR	S	0,01		0,01	0,01
1700000005605121	14-056-016-00005-0001	OLIVAR	S	4,58		4,58	4,58
1700000005605123	14-056-025-00067-0001	OLIVAR	S	2,01		2,01	2,01
1700000005605124	14-056-025-00073-0001	OLIVAR	S	0,01		0,01	0,01
1700000005605125	14-056-025-00073-0001	OLIVAR	S	0,01		0,01	0,01
1700000005605126	14-056-011-00059-0002	OLIVAR	S	0,04		0,04	0,04
1700000005605127	14-056-011-00062-0001	OLIVAR	S	0,87		0,87	0,87
1700000005605128	14-056-003-09008-0003	OLIVAR	S	0,01		0,01	0,01
1700000005605129	14-056-004-00134-0001	OLIVAR	S	3,01		3,01	3,01
1700000005605130	14-056-011-00065-0001	OLIVAR	S	0,09		0,09	0,09
1700000005605133	14-056-012-00091-0002	OLIVAR	S	4,22		4,22	4,22
1700000005605134	14-056-012-00153-0004	OLIVAR	S	0,03		0,03	0,03
1700000005605140	14-056-011-00061-0002	OLIVAR	S	0,02		0,02	0,02
1700000005605141	14-056-011-00063-0002	OLIVAR	S	0,45		0,45	0,45

**INCIDENCIAS**

**INCIDENCIA DESCRIPCIÓN**

4272 Verifica que las líneas de declaración de las Solicitudes Únicas no tienen solapes con la capa de Retroactividad Gráfica (ambas de la misma campaña) a nivel de expediente/línea de declaración gráfica de la solicitud.  
 Recinto:14-056-014-00135-00001 Cultivo: - Agregado de la referencia del recinto.:0 Zona de la referencia del recinto.:0 Superficie solapada.:0,16 Id. Incid.:95152755

(1) Con incidencias que retienen pago o deniegan el expediente.  
 (2) Se calcula sobre superficie declarada admisible.  
 (3) Aplicación del artículo 16 bis del RD 147/2023.

Puede verificar la integridad de una copia de este documento mediante la lectura del código QR adjunto o mediante el acceso a la dirección <a href="https://ws050.juntadeandalucia.es/verificarFirma">https://ws050.juntadeandalucia.es/verificarFirma</a> indicando el código de VERIFICACIÓN					
FIRMADO POR	RAQUEL MARIA ESPIN CRESPO		FECHA		26/06/2024
VERIFICACIÓN	Pk2jmMQ72K8YCCE9EQ8LU85ENJJ6M		PÁGINA		831/8857



**APELLIDOS Y NOMBRE / RAZÓN SOCIAL**

CAMPOS CRESPO PRISCILA

**NIF**

\*\*\*\*1177\*

**EXPEDIENTE**

1166411

**RESOLUCIÓN**

CONCESIÓN DE LA AYUDA

**DATOS DE MANTENIMIENTO UNIDADES**

**GRUPO DE PAGO**

ZONAS DE LIMITACIONES NATURALES

**Sup. Dec. Admisible**  
162,23

**Sup. Resuelta**  
162,23

**Sobredecl.**  
0,00

**% Sobredecl.**  
0,00

**RESUMEN DE PAGOS**

	<b>IMPORTE ( Euros )</b>			
	<b>RESUELTO</b>	<b>FEADER</b>	<b>MAPA</b>	<b>CAPADR</b>
Pago realizado	1.081,20	919,02	106,06	56,12
A pagar	106,80	90,78	10,48	5,54
<b>TOTAL</b>	<b>1.188,00</b>	<b>1.009,80</b>	<b>116,54</b>	<b>61,66</b>

**APLICACIÓN DE REDUCCIONES Y PENALIZACIONES (%)**

<b>Crterios de subvencionabilidad (1)</b>	<b>Presentación tardía</b>	<b>Omisión declaración</b>	<b>Condicionalidad</b>
0,00	0,00	0,00	0,00

**IMPORTE ( Euros )**

Calculado(2)	Reducción	Penalización	Reducción Penalización (3)	Penalización adicional	Resuelto	FEADER	MAPA	CAPADR
1.188,00 €	0,00 €	0,00 €	0,00 €	0,00 €	1.188,00 €	1.009,80 €	116,54 €	61,66 €
<b>Importe Unitario:</b>	<b>54,00 €</b>	<b>Nuevo Importe Unitario:</b>	<b>7,32 €</b>					

**RECINTOS PROPUESTOS**

<b>REF.</b>	<b>REFERENCIA SIGPAC</b>	<b>CULTIVO</b>	<b>S/R</b>	<b>USO SIGPAC</b>	<b>Sup. Dec. admisible</b>	<b>Sup. Campo</b>	<b>Sup. Determ.</b>	<b>Sup. Resuelta</b>
4120318	14-062-012-00011-0013	PASTOS PERMANENTES DE 5 O MAS AÑOS	S		38,29		38,29	38,29
1700000006585866	14-062-012-00011-0011	PASTOS PERMANENTES DE 5 O MAS AÑOS	S		0,03		0,03	0,03
1700000006585868	14-062-012-00011-0005	PASTOS PERMANENTES DE 5 O MAS AÑOS	S		1,94		1,94	1,94
1700000006585872	14-062-012-00013-0001	PASTOS PERMANENTES DE 5 O MAS AÑOS	S		21,30		21,30	21,30
1700000006585877	14-062-014-00003-0001	PASTOS PERMANENTES DE 5 O MAS AÑOS	S		15,37		15,37	15,37
1700000006585878	14-062-012-00012-0001	PASTOS PERMANENTES DE 5 O MAS AÑOS	S		0,76		0,76	0,76
1700000006585883	14-062-012-00011-0004	OLIVAR	R		4,19		4,19	4,19
1700000006585884	14-062-012-00009-0002	PASTOS PERMANENTES DE 5 O MAS AÑOS	S		23,86		23,86	23,86
1700000006585885	14-062-012-00009-0001	PASTOS PERMANENTES DE 5 O MAS AÑOS	S		28,33		28,33	28,33
1700000006585887	14-062-012-00011-0002	OLIVAR	R		0,06		0,06	0,06
1700000006585892	14-062-012-00011-0018	PASTOS PERMANENTES DE 5 O MAS AÑOS	S		5,72		5,72	5,72
1700000006585896	14-062-012-00012-0004	PASTOS PERMANENTES DE 5 O MAS AÑOS	S		0,25		0,25	0,25
1700000006585897	14-062-012-00011-0003	OLIVAR	R		0,09		0,09	0,09
1700000006585898	14-062-012-00012-0002	PASTOS PERMANENTES DE 5 O MAS AÑOS	S		21,84		21,84	21,84
1700000006585899	14-062-012-00016-0001	PASTOS PERMANENTES DE 5 O MAS AÑOS	S		0,20		0,20	0,20

(1) Con incidencias que retienen pago o deniegan el expediente.  
(2) Se calcula sobre superficie declarada admisible.  
(3) Aplicación del artículo 16 bis del RD 147/2023.

Puede verificar la integridad de una copia de este documento mediante la lectura del código QR adjunto o mediante el acceso a la dirección <a href="https://ws050.juntadeandalucia.es/verificarFirma">https://ws050.juntadeandalucia.es/verificarFirma</a> indicando el código de VERIFICACIÓN					
FIRMADO POR	RAQUEL MARIA ESPIN CRESPO		FECHA		26/06/2024
VERIFICACIÓN	Pk2jmMQ72K8YCC9EQ8LU85ENJJ6M		PÁGINA		832/8857



**INCIDENCIAS**

**INCIDENCIA DESCRIPCIÓN**

- 86126 Recinto de forrajera para Cálculo de Carga Ganadera que No pertenece a Explotación con UGM válida.  
 Recinto:13-015-003-00024-00001 Cultivo:62000 PASTOS PERMANENTES DE 5 O MAS AÑOS-SIN VARIEDAD Secano  
 Explotacion:ES130150000770  
 Recinto:13-015-003-00042-00001 Cultivo:62000 PASTOS PERMANENTES DE 5 O MAS AÑOS-SIN VARIEDAD Secano  
 Explotacion:ES130150000770  
 Recinto:13-015-003-00042-00005 Cultivo:62000 PASTOS PERMANENTES DE 5 O MAS AÑOS-SIN VARIEDAD Secano  
 Explotacion:ES130150000770  
 Recinto:13-015-003-00042-00006 Cultivo:62000 PASTOS PERMANENTES DE 5 O MAS AÑOS-SIN VARIEDAD Secano  
 Explotacion:ES130150000770  
 Recinto:13-015-003-00042-00007 Cultivo:62000 PASTOS PERMANENTES DE 5 O MAS AÑOS-SIN VARIEDAD Secano  
 Explotacion:ES130150000770  
 Recinto:14-062-035-00016-00001 Cultivo:62000 PASTOS PERMANENTES DE 5 O MAS AÑOS-SIN VARIEDAD Secano  
 Explotacion:ES140620000630  
 Recinto:14-062-035-00018-00003 Cultivo:62000 PASTOS PERMANENTES DE 5 O MAS AÑOS-SIN VARIEDAD Secano  
 Explotacion:ES140620000630

**Datos considerados para el Cálculo de la Carga Ganadera del expediente**

Superficie determinada para Cálculo Carga Ganadera: 157,89 ha  
 Carga Ganadera del Expediente: 0,41 ugm/ha

Explotación	Especie	Ugm Calculada para CG
ES140620000233	CAPRINA	0,39
ES140620000233	OVINA	54,41
ES140620000233	PORCINO	9,69

**Recintos Determinados para el Cálculo de Garga Ganadera**

REF.	REFERENCIA SIGPAC	CULTIVO	DESCRIPCIÓN CULTIVO	S/R	SUP. RESUELTA (ha)
4120318	14-062-012-00011-00013	62000	PASTOS PERMANENTES DE 5 O MAS AÑOS-SIN VARIEDAD	S	38,29
1700000006585866	14-062-012-00011-00011	62000	PASTOS PERMANENTES DE 5 O MAS AÑOS-SIN VARIEDAD	S	0,03
1700000006585868	14-062-012-00011-00005	62000	PASTOS PERMANENTES DE 5 O MAS AÑOS-SIN VARIEDAD	S	1,94
1700000006585872	14-062-012-00013-00001	62000	PASTOS PERMANENTES DE 5 O MAS AÑOS-SIN VARIEDAD	S	21,30
1700000006585877	14-062-014-00003-00001	62000	PASTOS PERMANENTES DE 5 O MAS AÑOS-SIN VARIEDAD	S	15,37
1700000006585878	14-062-012-00012-00001	62000	PASTOS PERMANENTES DE 5 O MAS AÑOS-SIN VARIEDAD	S	0,76
1700000006585884	14-062-012-00009-00002	62000	PASTOS PERMANENTES DE 5 O MAS AÑOS-SIN VARIEDAD	S	23,86
1700000006585885	14-062-012-00009-00001	62000	PASTOS PERMANENTES DE 5 O MAS AÑOS-SIN VARIEDAD	S	28,33
1700000006585892	14-062-012-00011-00018	62000	PASTOS PERMANENTES DE 5 O MAS AÑOS-SIN VARIEDAD	S	5,72
1700000006585896	14-062-012-00012-00004	62000	PASTOS PERMANENTES DE 5 O MAS AÑOS-SIN VARIEDAD	S	0,25
1700000006585898	14-062-012-00012-00002	62000	PASTOS PERMANENTES DE 5 O MAS AÑOS-SIN VARIEDAD	S	21,84
1700000006585899	14-062-012-00016-00001	62000	PASTOS PERMANENTES DE 5 O MAS AÑOS-SIN VARIEDAD	S	0,20

**Incidencias de carga ganadera**

**INCIDENCIA DESCRIPCIÓN**

- 86126 Recinto de forrajera para Cálculo de Carga Ganadera que No pertenece a Explotación con UGM válida.  
 Recinto:13-015-003-00042-00001 Cultivo:62000 PASTOS PERMANENTES DE 5 O MAS AÑOS-SIN VARIEDAD Secano  
 Explotacion:ES130150000770  
 Recinto:13-015-003-00042-00007 Cultivo:62000 PASTOS PERMANENTES DE 5 O MAS AÑOS-SIN VARIEDAD Secano  
 Explotacion:ES130150000770  
 Recinto:13-015-003-00024-00001 Cultivo:62000 PASTOS PERMANENTES DE 5 O MAS AÑOS-SIN VARIEDAD Secano  
 Explotacion:ES130150000770  
 Recinto:14-062-035-00016-00001 Cultivo:62000 PASTOS PERMANENTES DE 5 O MAS AÑOS-SIN VARIEDAD Secano

(1) Con incidencias que retienen pago o deniegan el expediente.  
 (2) Se calcula sobre superficie declarada admisible.  
 (3) Aplicación del artículo 16 bis del RD 147/2023.

Puede verificar la integridad de una copia de este documento mediante la lectura del código QR adjunto o mediante el acceso a la dirección <https://ws050.juntadeandalucia.es/verificarFirma> indicando el código de VERIFICACIÓN

FIRMADO POR	RAQUEL MARIA ESPIN CRESPO	FECHA	26/06/2024
VERIFICACIÓN	Pk2jmMQ72K8YCCE9EQ8LU85ENJJJ6M	PÁGINA	833/8857






	Explotacion:ES140620000630
	Recinto:14-062-035-00018-00003 Cultivo:62000 PASTOS PERMANENTES DE 5 O MAS AÑOS-SIN VARIEDAD Secano
	Explotacion:ES140620000630
	Recinto:13-015-003-00042-00005 Cultivo:62000 PASTOS PERMANENTES DE 5 O MAS AÑOS-SIN VARIEDAD Secano
	Explotacion:ES130150000770
	Recinto:13-015-003-00042-00006 Cultivo:62000 PASTOS PERMANENTES DE 5 O MAS AÑOS-SIN VARIEDAD Secano
	Explotacion:ES130150000770
86128	Recinto de Forrajeras que no ha contabilizado para Carga Ganadera por no tener una explotación válida para el cálculo de la Carga Ganadera
	Recinto:13-015-003-00042-00001 Cultivo:62 PASTOS PERMANENTES DE 5 O MAS AÑOS-
	Recinto:13-015-003-00042-00007 Cultivo:62 PASTOS PERMANENTES DE 5 O MAS AÑOS-
	Recinto:13-015-003-00024-00001 Cultivo:62 PASTOS PERMANENTES DE 5 O MAS AÑOS-
	Recinto:13-015-003-00042-00005 Cultivo:62 PASTOS PERMANENTES DE 5 O MAS AÑOS-
	Recinto:13-015-003-00042-00006 Cultivo:62 PASTOS PERMANENTES DE 5 O MAS AÑOS-
	Recinto:14-062-035-00016-00001 Cultivo:62 PASTOS PERMANENTES DE 5 O MAS AÑOS-
	Recinto:14-062-035-00018-00003 Cultivo:62 PASTOS PERMANENTES DE 5 O MAS AÑOS-

(1) Con incidencias que retienen pago o deniegan el expediente.  
(2) Se calcula sobre superficie declarada admisible.  
(3) Aplicación del artículo 16 bis del RD 147/2023.

Puede verificar la integridad de una copia de este documento mediante la lectura del código QR adjunto o mediante el acceso a la dirección <https://ws050.juntadeandalucia.es/verificarFirma> indicando el código de VERIFICACIÓN

FIRMADO POR	RAQUEL MARIA ESPIN CRESPO	FECHA	26/06/2024
VERIFICACIÓN	Pk2jmMQ72K8YCCCE9EQ8LU85ENJJ6M	PÁGINA	834/8857







**APELLIDOS Y NOMBRE / RAZÓN SOCIAL**

CAMPOS JIMENEZ CRISTINO

**NIF**  
\*\*\*0817\*

**EXPEDIENTE**  
1051400

**RESOLUCIÓN**  
CONCESIÓN DE LA AYUDA

**DATOS DE MANTENIMIENTO UNIDADES**

<b>GRUPO DE PAGO</b>	<b>Sup. Dec. Admisible</b>	<b>Sup. Resuelta</b>	<b>Sobredecl.</b>	<b>% Sobredecl.</b>
ZONAS DE LIMITACIONES NATURALES	6,65	6,65	0,00	0,00

**RESUMEN DE PAGOS**

	<b>IMPORTE ( Euros )</b>			
	<b>RESUELTO</b>	<b>FEADER</b>	<b>MAPA</b>	<b>CAPADR</b>
Pago realizado	326,82	277,80	32,06	16,96
A pagar	32,28	27,44	3,17	1,67
<b>TOTAL</b>	<b>359,10</b>	<b>305,24</b>	<b>35,23</b>	<b>18,63</b>

**APLICACIÓN DE REDUCCIONES Y PENALIZACIONES (%)**

<b>Crterios de subvencionabilidad (1)</b>	<b>Presentación tardía</b>	<b>Omisión declaración</b>	<b>Condicionalidad</b>
0,00	0,00	0,00	0,00

**IMPORTE ( Euros )**

Calculado(2)	Reducción	Penalización	Reducción Penalización (3)	Penalización adicional	Resuelto	FEADER	MAPA	CAPADR
359,10 €	0,00 €	0,00 €	0,00 €	0,00 €	359,10 €	305,24 €	35,23 €	18,63 €
Importe Unitario:	54,00 €	Nuevo Importe Unitario:	54,00 €					

**RECINTOS PROPUESTOS**

<b>REF.</b>	<b>REFERENCIA SIGPAC</b>	<b>CULTIVO</b>	<b>USO S/R</b>	<b>Sup. Dec. admisible</b>	<b>Sup. Campo</b>	<b>Sup. Determ.</b>	<b>Sup. Resuelta</b>
4792219	14-022-004-09011-0004	OLIVAR	S	0,02		0,02	0,02
4792226	14-022-004-00100-0001	OLIVAR	S	0,01		0,01	0,01
1700000004647540	14-022-004-00099-0001	OLIVAR	S	0,34		0,34	0,34
1700000004897513	14-007-065-00202-0001	OLIVAR	S	1,18		1,18	1,18
1700000004897514	14-007-065-00204-0002	OLIVAR	S	0,16		0,16	0,16
1700000004897515	14-013-006-00234-0001	OLIVAR	S	0,02		0,02	0,02
1700000004897516	14-013-006-00235-0002	OLIVAR	S	0,38		0,38	0,38
1700000004897517	14-013-006-00225-0001	OLIVAR	S	0,05		0,05	0,05
1700000004897518	14-013-006-00226-0001	OLIVAR	S	0,34		0,34	0,34
1700000004897519	14-013-007-00183-0002	OLIVAR	S	0,34		0,34	0,34
1700000004897520	14-007-065-00260-0002	OLIVAR	S	0,91		0,91	0,91
1700000004897521	14-007-065-00261-0001	OLIVAR	S	0,04		0,04	0,04
1700000004897527	14-022-004-00092-0001	OLIVAR	S	1,05		1,05	1,05
1700000004897528	14-022-003-00063-0001	OLIVAR	S	0,14		0,14	0,14
1700000004897529	14-022-003-00064-0001	OLIVAR	S	0,07		0,07	0,07
1700000004897530	14-022-005-00237-0001	OLIVAR	S	0,14		0,14	0,14
1700000004897531	14-022-005-00238-0001	OLIVAR	S	0,19		0,19	0,19
1700000004897532	14-022-005-00239-0002	OLIVAR	S	0,43		0,43	0,43
1700000004897533	14-022-003-00229-0001	OLIVAR	S	0,33		0,33	0,33
1700000004897534	14-022-004-00147-0003	OLIVAR	S	0,01		0,01	0,01
1700000004897535	14-022-004-00148-0001	OLIVAR	S	0,06		0,06	0,06
1700000004897536	14-022-004-00101-0001	OLIVAR	S	0,39		0,39	0,39
1700000004897537	14-022-004-00245-0001	OLIVAR	S	0,05		0,05	0,05

(1) Con incidencias que retienen pago o deniegan el expediente.  
(2) Se calcula sobre superficie declarada admisible.  
(3) Aplicación del artículo 16 bis del RD 147/2023.

Puede verificar la integridad de una copia de este documento mediante la lectura del código QR adjunto o mediante el acceso a la dirección <https://ws050.juntadeandalucia.es/verificarFirma> indicando el código de VERIFICACIÓN

FIRMADO POR	RAQUEL MARIA ESPIN CRESPO	FECHA	26/06/2024
VERIFICACIÓN	Pk2jmMQ72K8YCCE9EQ8LU85ENJJ6M	PÁGINA	835/8857





**APELLIDOS Y NOMBRE / RAZÓN SOCIAL**

CAMPOS JIMENEZ MARINA

**NIF**  
\*\*\*\*5784\*

**EXPEDIENTE**  
1200241

**RESOLUCIÓN**  
CONCESIÓN DE LA AYUDA

**DATOS DE MANTENIMIENTO UNIDADES**

<b>GRUPO DE PAGO</b>	<b>Sup. Dec. Admisible</b>	<b>Sup. Resuelta</b>	<b>Sobredecl.</b>	<b>% Sobredecl.</b>
ZONAS DE LIMITACIONES NATURALES	7,18	7,18	0,00	0,00

**RESUMEN DE PAGOS**

	<b>IMPORTE ( Euros )</b>			
	<b>RESUELTO</b>	<b>FEADER</b>	<b>MAPA</b>	<b>CAPADR</b>
A pagar	387,72	329,56	38,04	20,12

**APLICACIÓN DE REDUCCIONES Y PENALIZACIONES (%)**

<b>Criterios de subvencionabilidad (1)</b>	<b>Presentación tardía</b>	<b>Omisión declaración</b>	<b>Condicionabilidad</b>
0,00	0,00	0,00	0,00

**IMPORTE ( Euros )**

<b>Calculado(2)</b>	<b>Reducción</b>	<b>Penalización</b>	<b>Reducción Penalización (3)</b>	<b>Penalización adicional</b>	<b>Resuelto</b>	<b>FEADER</b>	<b>MAPA</b>	<b>CAPADR</b>
387,72 €	0,00 €	0,00 €	0,00 €	0,00 €	387,72 €	329,56 €	38,04 €	20,12 €
<b>Importe Unitario:</b>	54,00 €	<b>Nuevo Importe Unitario:</b>	54,00 €					

**RECINTOS PROPUESTOS**

<b>REF.</b>	<b>REFERENCIA SIGPAC</b>	<b>CULTIVO</b>	<b>S/R</b>	<b>USO SIGPAC</b>	<b>Sup. Dec. admisible</b>	<b>Sup. Campo</b>	<b>Sup. Determ.</b>	<b>Sup. Resuelta</b>
-747000	14-022-002-00263-0002	OLIVAR	S		0,31		0,31	0,31
1700000005167139	14-022-001-00025-0001	OLIVAR	S		0,50		0,50	0,50
1700000005167140	14-022-001-00026-0003	OLIVAR	S		0,01		0,01	0,01
1700000005167141	14-022-001-00061-0001	OLIVAR	S		1,03		1,03	1,03
1700000005167142	14-022-001-00337-0001	OLIVAR	S		0,82		0,82	0,82
1700000005167143	14-022-001-00340-0001	OLIVAR	S		0,01		0,01	0,01
1700000005167144	14-022-001-00341-0001	OLIVAR	S		0,01		0,01	0,01
1700000005167146	14-022-001-00383-0001	OLIVAR	S		0,83		0,83	0,83
1700000005167147	14-022-001-00467-0001	OLIVAR	S		0,84		0,84	0,84
1700000005167148	14-022-001-00132-0002	OLIVAR	S		0,20		0,20	0,20
1700000005167149	14-022-001-00133-0002	OLIVAR	S		0,03		0,03	0,03
1700000005167150	14-022-004-00208-0001	OLIVAR	S		0,03		0,03	0,03
1700000005167151	14-022-004-00176-0001	OLIVAR	S		1,36		1,36	1,36
1700000005167152	14-022-004-00209-0001	OLIVAR	S		0,41		0,41	0,41
1700000005167153	14-022-004-00092-0001	OLIVAR	S		0,26		0,26	0,26
1700000005167154	14-022-002-00263-0001	OLIVAR	S		0,53		0,53	0,53

(1) Con incidencias que retienen pago o deniegan el expediente.

(2) Se calcula sobre superficie declarada admisible.

(3) Aplicación del artículo 16 bis del RD 147/2023.

Puede verificar la integridad de una copia de este documento mediante la lectura del código QR adjunto o mediante el acceso a la dirección <a href="https://ws050.juntadeandalucia.es/verificarFirma">https://ws050.juntadeandalucia.es/verificarFirma</a> indicando el código de VERIFICACIÓN					
FIRMADO POR	RAQUEL MARIA ESPIN CRESPO		FECHA		26/06/2024
VERIFICACIÓN	Pk2jmMQ72K8YCCE9EQ8LU85ENJJ6M		PÁGINA		836/8857



**APELLIDOS Y NOMBRE / RAZÓN SOCIAL**

CAMPOS SANCHEZ FRANCISCO MANUEL

**NIF**

\*\*\*\*1150\*

**EXPEDIENTE**

1166431

**RESOLUCIÓN**

CONCESIÓN DE LA AYUDA

**DATOS DE MANTENIMIENTO UNIDADES**

**GRUPO DE PAGO**

ZONAS DE LIMITACIONES NATURALES

**Sup. Dec. Admisible**

148,75

**Sup. Resuelta**

147,14

**Sobredecl.**

1,61

**% Sobredecl.**

1,08

**RESUMEN DE PAGOS**

	<b>IMPORTE ( Euros )</b>			
	<b>RESUELTO</b>	<b>FEADER</b>	<b>MAPA</b>	<b>CAPADR</b>
Pago realizado	955,81	812,45	93,77	49,60
A pagar	219,33	186,43	21,52	11,38
<b>TOTAL</b>	<b>1.175,14</b>	<b>998,88</b>	<b>115,29</b>	<b>60,98</b>

**APLICACIÓN DE REDUCCIONES Y PENALIZACIONES (%)**

<b>Criterios de subvencionabilidad (1)</b>	<b>Presentación tardía</b>	<b>Omisión declaración</b>	<b>Condicionalidad</b>
0,00	0,00	0,00	0,00

**IMPORTE ( Euros )**

Calculado(2)	Reducción	Penalización	Reducción Penalización (3)	Penalización adicional	Resuelto	FEADER	MAPA	CAPADR
1.188,00 €	12,86 €	0,00 €	0,00 €	0,00 €	1.175,14 €	998,87 €	115,28 €	60,99 €
<b>Importe Unitario:</b>	<b>54,00 €</b>	<b>Nuevo Importe Unitario:</b>	<b>7,99 €</b>					

**RECINTOS PROPUESTOS**

<b>REF.</b>	<b>REFERENCIA SIGPAC</b>	<b>CULTIVO</b>	<b>USO S/R</b>	<b>Sup. Dec. admisible</b>	<b>Sup. Campo</b>	<b>Sup. Determ.</b>	<b>Sup. Resuelta</b>
-1613228	14-062-009-00128-0001	AVENA	R	1,12		1,12	1,12
-1613221	14-062-011-00140-0003	AVENA	R	0,50		0,50	0,00
-1604394	14-062-011-00141-0001	AVENA	S	1,11		1,11	0,00
-1604376	14-062-003-00050-0001	AVENA	S	1,78		1,78	1,78
-1604342	14-062-011-00074-0001	AVENA	S	2,36		2,36	2,36
-1278876	14-062-010-00018-0001	AVENA	S	1,52		1,52	1,52
-436405	14-062-033-00116-0003	AVENA	S	0,14		0,14	0,14
-436404	14-062-033-00116-0002	AVENA	S	2,56		2,56	2,56
1700000006025205	14-062-011-00153-0001	AVENA	S	2,76		2,76	2,76
1700000006025206	14-062-011-00049-0001	AVENA	S	3,93		3,93	3,93
1700000006025207	14-062-009-00162-0001	AVENA	S	1,05		1,05	1,05
1700000006025211	14-062-003-00113-0001	AVENA	S	1,98		1,98	1,98
1700000006025212	14-062-005-00063-0002	AVENA	S	0,78		0,78	0,78
1700000006025219	14-062-026-00001-0004	PASTOS PERMANENTES DE 5 O MAS AÑOS	S	34,87		34,87	34,87
1700000006025220	14-062-033-00116-0001	AVENA	S	4,84		4,84	4,84
1700000006025222	14-062-026-00002-0001	PASTOS PERMANENTES DE 5 O MAS AÑOS	S	18,00		18,00	18,00
1700000006025224	14-062-026-00001-0001	PASTOS PERMANENTES DE 5 O MAS AÑOS	S	1,06		1,06	1,06
1700000006025227	14-062-025-00105-0001	PASTOS PERMANENTES DE 5 O MAS AÑOS	S	21,39		21,39	21,39
1700000006025229	14-062-026-00001-0003	PASTOS PERMANENTES DE 5 O MAS AÑOS	S	4,63		4,63	4,63
1700000006025233	14-062-026-00003-0001	PASTOS PERMANENTES DE 5 O MAS AÑOS	S	13,72		13,72	13,72
1700000006025235	14-062-003-00063-0002	AVENA	S	1,00		1,00	1,00
1700000006025236	14-062-026-00001-0005	PASTOS PERMANENTES DE 5 O MAS AÑOS	S	12,42		12,42	12,42
1700000006025237	14-062-033-00101-0001	PASTOS PERMANENTES DE 5 O MAS AÑOS	S	10,85		10,85	10,85
1700000006025238	14-062-003-00063-0001	AVENA	S	4,38		4,38	4,38

(1) Con incidencias que retienen pago o deniegan el expediente.  
 (2) Se calcula sobre superficie declarada admisible.  
 (3) Aplicación del artículo 16 bis del RD 147/2023.

Puede verificar la integridad de una copia de este documento mediante la lectura del código QR adjunto o mediante el acceso a la dirección <https://ws050.juntadeandalucia.es/verificarFirma> indicando el código de VERIFICACIÓN

FIRMADO POR	RAQUEL MARIA ESPIN CRESPO	FECHA	26/06/2024
VERIFICACIÓN	Pk2jmMQ72K8YCC9EQ8LU85ENJJ6M	PÁGINA	837/8857



**INCIDENCIAS****INCIDENCIA DESCRIPCIÓN**

- 452 Actividad agraria declarada en un recinto no compatible con el uso PA, PR o PS asignado en SIGPAC para ese recinto.  
Recinto:14-034-007-00003-00001 Cultivo:62000 PASTOS PERMANENTES DE 5 O MAS AÑOS-SIN VARIEDAD Secano USO ASIGNADO EN SIGPAC:PA
- 3790 Recinto declarado inactivo  
Recinto:14-062-011-00140-00003 Cultivo: -  
Recinto:14-062-011-00141-00001 Cultivo: -
- 86121 Recinto superficie forrajera que no realiza la actividad de producción de pastoreo.  
Recinto:14-034-007-00003-00001 Cultivo:62000 PASTOS PERMANENTES DE 5 O MAS AÑOS-SIN VARIEDAD Secano Actividad Agraria del recinto:2
- 86122 Recinto superficie forrajera que realiza la actividad de producción de pastoreo y no declara el o los códigos del Registro de Explotaciones Ganaderas de Andalucía, REGA.  
Recinto:14-034-007-00003-00001 Cultivo:62000 PASTOS PERMANENTES DE 5 O MAS AÑOS-SIN VARIEDAD Secano
- 86124 Recinto de forrajera para Cálculo de Carga Ganadera que No pertenece a Explotación.  
Recinto:14-034-007-00003-00001 Cultivo:62000 PASTOS PERMANENTES DE 5 O MAS AÑOS-SIN VARIEDAD Secano

**Datos considerados para el Cálculo de la Carga Ganadera del expediente**

Superficie determinada para Cálculo Carga Ganadera: 116,94 ha

Carga Ganadera del Expediente: 0,38 ugm/ha

Explotación	Especie	Ugm Calculada para CG
ES140620000269	OVINA	44,64

**Recintos Determinados para el Cálculo de Garga Ganadera**

REF.	REFERENCIA SIGPAC	CULTIVO	DESCRIPCIÓN CULTIVO	S/R	SUP. RESUELTA (ha)
1700000006025219	14-062-026-00001-00004	62000	PASTOS PERMANENTES DE 5 O MAS AÑOS-SIN VARIEDAD	S	34,87
1700000006025222	14-062-026-00002-00001	62000	PASTOS PERMANENTES DE 5 O MAS AÑOS-SIN VARIEDAD	S	18,00
1700000006025224	14-062-026-00001-00001	62000	PASTOS PERMANENTES DE 5 O MAS AÑOS-SIN VARIEDAD	S	1,06
1700000006025227	14-062-025-00105-00001	62000	PASTOS PERMANENTES DE 5 O MAS AÑOS-SIN VARIEDAD	S	21,39
1700000006025229	14-062-026-00001-00003	62000	PASTOS PERMANENTES DE 5 O MAS AÑOS-SIN VARIEDAD	S	4,63
1700000006025233	14-062-026-00003-00001	62000	PASTOS PERMANENTES DE 5 O MAS AÑOS-SIN VARIEDAD	S	13,72
1700000006025236	14-062-026-00001-00005	62000	PASTOS PERMANENTES DE 5 O MAS AÑOS-SIN VARIEDAD	S	12,42
1700000006025237	14-062-033-00101-00001	62000	PASTOS PERMANENTES DE 5 O MAS AÑOS-SIN VARIEDAD	S	10,85

**Incidencias de carga ganadera****INCIDENCIA DESCRIPCIÓN**

- 452 Actividad agraria declarada en un recinto no compatible con el uso PA, PR o PS asignado en SIGPAC para ese recinto.  
Recinto:14-034-007-00003-00001 Cultivo:62000 PASTOS PERMANENTES DE 5 O MAS AÑOS-SIN VARIEDAD Secano USO ASIGNADO EN SIGPAC:PA
- 86122 Recinto superficie forrajera que realiza la actividad de producción de pastoreo y no declara el o los códigos del Registro de Explotaciones Ganaderas de Andalucía, REGA.  
Recinto:14-034-007-00003-00001 Cultivo:62000 PASTOS PERMANENTES DE 5 O MAS AÑOS-SIN VARIEDAD Secano
- 86124 Recinto de forrajera para Cálculo de Carga Ganadera que No pertenece a Explotación.  
Recinto:14-034-007-00003-00001 Cultivo:62000 PASTOS PERMANENTES DE 5 O MAS AÑOS-SIN VARIEDAD Secano
- 86128 Recinto de Forrajeras que no ha contabilizado para Carga Ganadera por no tener una explotación válida para el cálculo de la Carga Ganadera  
Recinto:14-034-007-00003-00001 Cultivo:62 PASTOS PERMANENTES DE 5 O MAS AÑOS-
- 86132 Recinto superficie forrajera que no realiza la actividad de producción de pastoreo.  
Recinto:14-034-007-00003-00001 Cultivo:62000 PASTOS PERMANENTES DE 5 O MAS AÑOS-SIN VARIEDAD Secano

(1) Con incidencias que retienen pago o deniegan el expediente.  
(2) Se calcula sobre superficie declarada admisible.  
(3) Aplicación del artículo 16 bis del RD 147/2023.

Puede verificar la integridad de una copia de este documento mediante la lectura del código QR adjunto o mediante el acceso a la dirección <https://ws050.juntadeandalucia.es/verificarFirma> indicando el código de VERIFICACIÓN

FIRMADO POR	RAQUEL MARIA ESPIN CRESPO	FECHA	26/06/2024
VERIFICACIÓN	Pk2jmMQ72K8YCC9E9Q8LU85ENJJ6M	PÁGINA	838/8857





**APELLIDOS Y NOMBRE / RAZÓN SOCIAL**

CAMPOS SANCHEZ JUAN FLORENCIO

**NIF**

\*\*\*9855\*

**EXPEDIENTE**

1166424

**RESOLUCIÓN**

CONCESIÓN DE LA AYUDA

**DATOS DE MANTENIMIENTO UNIDADES**

**GRUPO DE PAGO**

ZONAS DE LIMITACIONES NATURALES

**Sup. Dec. Admisible**

93,45

**Sup. Resuelta**

93,45

**Sobredecl.**

0,00

**% Sobredecl.**

0,00

**RESUMEN DE PAGOS**

	<b>IMPORTE ( Euros )</b>			
	<b>RESUELTO</b>	<b>FEADER</b>	<b>MAPA</b>	<b>CAPADR</b>
Pago realizado	944,79	803,07	92,68	49,04
A pagar	243,21	206,73	23,86	12,62
<b>TOTAL</b>	<b>1.188,00</b>	<b>1.009,80</b>	<b>116,54</b>	<b>61,66</b>

**APLICACIÓN DE REDUCCIONES Y PENALIZACIONES (%)**

<b>Crterios de subvencionabilidad (1)</b>	<b>Presentación tardía</b>	<b>Omisión declaración</b>	<b>Condicionalidad</b>
0,00	0,00	0,00	0,00

**IMPORTE ( Euros )**

<b>Calculado(2)</b>	<b>Reducción</b>	<b>Penalización</b>	<b>Reducción Penalización (3)</b>	<b>Penalización adicional</b>	<b>Resuelto</b>	<b>FEADER</b>	<b>MAPA</b>	<b>CAPADR</b>
1.188,00 €	0,00 €	0,00 €	0,00 €	0,00 €	1.188,00 €	1.009,80 €	116,54 €	61,66 €
<b>Importe Unitario:</b>	<b>54,00 €</b>	<b>Nuevo Importe Unitario:</b>	<b>12,71 €</b>					

**RECINTOS PROPUESTOS**

<b>REF.</b>	<b>REFERENCIA SIGPAC</b>	<b>CULTIVO</b>	<b>S/R</b>	<b>USO SIGPAC</b>	<b>Sup. Dec. admisible</b>	<b>Sup. Campo</b>	<b>Sup. Determ.</b>	<b>Sup. Resuelta</b>
-1604212	14-062-035-00153-0001	PASTOS PERMANENTES DE 5 O MAS AÑOS	S		1,47		1,47	1,47
-1604210	14-062-035-00153-0002	PASTOS PERMANENTES DE 5 O MAS AÑOS	S		0,29		0,29	0,29
-1278947	14-062-035-00166-0001	PASTOS PERMANENTES DE 5 O MAS AÑOS	S		0,50		0,50	0,50
-1278946	14-062-035-00165-0001	PASTOS PERMANENTES DE 5 O MAS AÑOS	S		0,61		0,61	0,61
-1278945	14-062-035-00164-0001	PASTOS PERMANENTES DE 5 O MAS AÑOS	S		0,63		0,63	0,63
-1278944	14-062-035-00163-0001	PASTOS PERMANENTES DE 5 O MAS AÑOS	S		2,13		2,13	2,13
6917391	14-062-035-00219-0001	PASTOS DE MENOS DE 5 AÑOS	S		2,17		2,17	2,17
1700000005886121	14-062-027-00001-0001	PASTOS PERMANENTES DE 5 O MAS AÑOS	S		0,55		0,55	0,55
1700000005886122	14-062-032-00008-0001	PASTOS PERMANENTES DE 5 O MAS AÑOS	S		2,34		2,34	2,34
1700000005886123	14-062-032-00043-0001	PASTOS PERMANENTES DE 5 O MAS AÑOS	S		1,16		1,16	1,16
1700000005886124	14-062-033-00102-0001	PASTOS PERMANENTES DE 5 O MAS AÑOS	S		1,13		1,13	1,13
1700000005886125	14-062-033-00103-0001	PASTOS PERMANENTES DE 5 O MAS AÑOS	S		0,37		0,37	0,37
1700000005886126	14-062-034-00164-0001	PASTOS PERMANENTES DE 5 O MAS AÑOS	S		17,80		17,80	17,80
1700000005886127	14-062-033-00105-0001	PASTOS PERMANENTES DE 5 O MAS AÑOS	S		32,61		32,61	32,61
1700000005886128	14-062-035-00150-0001	PASTOS PERMANENTES DE 5 O MAS AÑOS	S		6,30		6,30	6,30
1700000005886129	14-062-034-00165-0001	PASTOS PERMANENTES DE 5 O MAS AÑOS	S		2,73		2,73	2,73
1700000005886130	14-062-035-00161-0001	PASTOS PERMANENTES DE 5 O MAS AÑOS	S		1,20		1,20	1,20
1700000005886131	14-062-035-00160-0001	PASTOS PERMANENTES DE 5 O MAS AÑOS	S		0,94		0,94	0,94
1700000005886132	14-062-035-00175-0001	PASTOS PERMANENTES DE 5 O MAS AÑOS	S		0,49		0,49	0,49
1700000005886133	14-062-035-00162-0001	PASTOS PERMANENTES DE 5 O MAS AÑOS	S		10,26		10,26	10,26
1700000006025217	14-062-035-00220-0001	PASTOS PERMANENTES DE 5 O MAS AÑOS	S		1,73		1,73	1,73
1700000006025231	14-062-035-00173-0001	PASTOS PERMANENTES DE 5 O MAS AÑOS	S		0,07		0,07	0,07
1700000006025232	14-062-035-00174-0001	PASTOS PERMANENTES DE 5 O MAS AÑOS	S		5,97		5,97	5,97

(1) Con incidencias que retienen pago o deniegan el expediente.  
 (2) Se calcula sobre superficie declarada admisible.  
 (3) Aplicación del artículo 16 bis del RD 147/2023.

Puede verificar la integridad de una copia de este documento mediante la lectura del código QR adjunto o mediante el acceso a la dirección <a href="https://ws050.juntadeandalucia.es/verificarFirma">https://ws050.juntadeandalucia.es/verificarFirma</a> indicando el código de VERIFICACIÓN					
FIRMADO POR	RAQUEL MARIA ESPIN CRESPO		FECHA		26/06/2024
VERIFICACIÓN	Pk2jmMQ72K8YCCE9EQ8LU85ENJJ6M		PÁGINA		839/8857

**Datos considerados para el Cálculo de la Carga Ganadera del expediente**

Superficie determinada para Cálculo Carga Ganadera: 93,45 ha

Carga Ganadera del Expediente: 0,40 ugm/ha

Explotación	Especie	Ugm Calculada para CG
ES140620000271	OVINA	24,44
ES140620000529	OVINA	13,14

**Recintos Determinados para el Cálculo de Garga Ganadera**

REF.	REFERENCIA SIGPAC	CULTIVO	DESCRIPCIÓN CULTIVO	S/R	SUP. RESUELTA (ha)
-1604212	14-062-035-00153-00001	62000	PASTOS PERMANENTES DE 5 O MAS AÑOS-SIN VARIEDAD	S	1,47
-1604210	14-062-035-00153-00002	62000	PASTOS PERMANENTES DE 5 O MAS AÑOS-SIN VARIEDAD	S	0,29
-1278947	14-062-035-00166-00001	62000	PASTOS PERMANENTES DE 5 O MAS AÑOS-SIN VARIEDAD	S	0,50
-1278946	14-062-035-00165-00001	62000	PASTOS PERMANENTES DE 5 O MAS AÑOS-SIN VARIEDAD	S	0,61
-1278945	14-062-035-00164-00001	62000	PASTOS PERMANENTES DE 5 O MAS AÑOS-SIN VARIEDAD	S	0,63
-1278944	14-062-035-00163-00001	62000	PASTOS PERMANENTES DE 5 O MAS AÑOS-SIN VARIEDAD	S	2,13
6917391	14-062-035-00219-00001	63000	PASTOS DE MENOS DE 5 AÑOS-SIN VARIEDAD	S	2,17
1700000005886121	14-062-027-00001-00001	62000	PASTOS PERMANENTES DE 5 O MAS AÑOS-SIN VARIEDAD	S	0,55
1700000005886122	14-062-032-00008-00001	62000	PASTOS PERMANENTES DE 5 O MAS AÑOS-SIN VARIEDAD	S	2,34
1700000005886123	14-062-032-00043-00001	62000	PASTOS PERMANENTES DE 5 O MAS AÑOS-SIN VARIEDAD	S	1,16
1700000005886124	14-062-033-00102-00001	62000	PASTOS PERMANENTES DE 5 O MAS AÑOS-SIN VARIEDAD	S	1,13
1700000005886125	14-062-033-00103-00001	62000	PASTOS PERMANENTES DE 5 O MAS AÑOS-SIN VARIEDAD	S	0,37
1700000005886126	14-062-034-00164-00001	62000	PASTOS PERMANENTES DE 5 O MAS AÑOS-SIN VARIEDAD	S	17,80
1700000005886127	14-062-033-00105-00001	62000	PASTOS PERMANENTES DE 5 O MAS AÑOS-SIN VARIEDAD	S	32,61
1700000005886128	14-062-035-00150-00001	62000	PASTOS PERMANENTES DE 5 O MAS AÑOS-SIN VARIEDAD	S	6,30
1700000005886129	14-062-034-00165-00001	62000	PASTOS PERMANENTES DE 5 O MAS AÑOS-SIN VARIEDAD	S	2,73
1700000005886130	14-062-035-00161-00001	62000	PASTOS PERMANENTES DE 5 O MAS AÑOS-SIN VARIEDAD	S	1,20
1700000005886131	14-062-035-00160-00001	62000	PASTOS PERMANENTES DE 5 O MAS AÑOS-SIN VARIEDAD	S	0,94
1700000005886132	14-062-035-00175-00001	62000	PASTOS PERMANENTES DE 5 O MAS AÑOS-SIN VARIEDAD	S	0,49
1700000005886133	14-062-035-00162-00001	62000	PASTOS PERMANENTES DE 5 O MAS AÑOS-SIN VARIEDAD	S	10,26
1700000006025217	14-062-035-00220-00001	62000	PASTOS PERMANENTES DE 5 O MAS AÑOS-SIN VARIEDAD	S	1,73
1700000006025231	14-062-035-00173-00001	62000	PASTOS PERMANENTES DE 5 O MAS AÑOS-SIN VARIEDAD	S	0,07
1700000006025232	14-062-035-00174-00001	62000	PASTOS PERMANENTES DE 5 O MAS AÑOS-SIN VARIEDAD	S	5,97

(1) Con incidencias que retienen pago o deniegan el expediente.  
(2) Se calcula sobre superficie declarada admisible.  
(3) Aplicación del artículo 16 bis del RD 147/2023.

Puede verificar la integridad de una copia de este documento mediante la lectura del código QR adjunto o mediante el acceso a la dirección <https://ws050.juntadeandalucia.es/verificarFirma> indicando el código de VERIFICACIÓN

FIRMADO POR	RAQUEL MARIA ESPIN CRESPO	FECHA	26/06/2024
VERIFICACIÓN	Pk2jmMQ72K8YCCE9EQ8LU85ENJJ6M	PÁGINA	840/8857





**APELLIDOS Y NOMBRE / RAZÓN SOCIAL**

CAMPOS TIRADO MANUEL

**NIF**  
\*\*\*\*6507\*

**EXPEDIENTE**  
1134846

**RESOLUCIÓN**  
CONCESIÓN DE LA AYUDA

**DATOS DE MANTENIMIENTO UNIDADES**

<b>GRUPO DE PAGO</b>	<b>Sup. Dec. Admisible</b>	<b>Sup. Resuelta</b>	<b>Sobredecl.</b>	<b>% Sobredecl.</b>
ZONAS DE LIMITACIONES NATURALES	19,30	19,30	0,00	0,00

**RESUMEN DE PAGOS**

	<b>IMPORTE ( Euros )</b>			
	<b>RESUELTO</b>	<b>FEADER</b>	<b>MAPA</b>	<b>CAPADR</b>
Pago realizado	351,39	298,69	34,47	18,23
A pagar	644,37	547,71	63,21	33,45
<b>TOTAL</b>	<b>995,76</b>	<b>846,40</b>	<b>97,68</b>	<b>51,68</b>

**APLICACIÓN DE REDUCCIONES Y PENALIZACIONES (%)**

<b>Criterios de subvencionabilidad (1)</b>	<b>Presentación tardía</b>	<b>Omisión declaración</b>	<b>Condicionabilidad</b>
0,00	0,00	0,00	0,00

**IMPORTE ( Euros )**

Calculado(2)	Reducción	Penalización	Reducción Penalización (3)	Penalización adicional	Resuelto	FEADER	MAPA	CAPADR
995,76 €	0,00 €	0,00 €	0,00 €	0,00 €	995,76 €	846,40 €	97,68 €	51,68 €
<b>Importe Unitario:</b>	<b>54,00 €</b>	<b>Nuevo Importe Unitario:</b>	<b>51,59 €</b>					

**RECINTOS PROPUESTOS**

<b>REF.</b>	<b>REFERENCIA SIGPAC</b>	<b>CULTIVO</b>	<b>S/R</b>	<b>USO SIGPAC</b>	<b>Sup. Dec. admisible</b>	<b>Sup. Campo</b>	<b>Sup. Determ.</b>	<b>Sup. Resuelta</b>
-1325136	14-051-011-00026-0001	BARBECHO TRADICIONAL	S		1,34		1,34	1,34
-1051373	14-051-020-00121-0008	PASTOS PERMANENTES DE 5 O MAS AÑOS	S		0,54		0,54	0,54
-1051372	14-051-020-00121-0002	PASTOS PERMANENTES DE 5 O MAS AÑOS	S		1,83		1,83	1,83
-1051371	14-051-020-00117-0001	PASTOS PERMANENTES DE 5 O MAS AÑOS	S		3,00		3,00	3,00
-1051370	14-051-020-00131-0002	PASTOS PERMANENTES DE 5 O MAS AÑOS	S		2,76		2,76	2,76
-731512	14-051-011-00051-0003	PASTOS PERMANENTES DE 5 O MAS AÑOS	S		4,35		4,35	4,35
1700000006511172	14-051-005-00200-0001	OLIVAR	S		0,19		0,19	0,19
1700000006511173	14-051-018-00020-0005	OLIVAR	S		1,71		1,71	1,71
1700000006511174	14-051-011-00102-0004	PASTOS PERMANENTES DE 5 O MAS AÑOS	S		3,58		3,58	3,58

(1) Con incidencias que retienen pago o deniegan el expediente.  
 (2) Se calcula sobre superficie declarada admisible.  
 (3) Aplicación del artículo 16 bis del RD 147/2023.

Puede verificar la integridad de una copia de este documento mediante la lectura del código QR adjunto o mediante el acceso a la dirección <a href="https://ws050.juntadeandalucia.es/verificarFirma">https://ws050.juntadeandalucia.es/verificarFirma</a> indicando el código de VERIFICACIÓN					
FIRMADO POR	RAQUEL MARIA ESPIN CRESPO		FECHA		26/06/2024
VERIFICACIÓN	Pk2jmMQ72K8YCCE9EQ8LU85ENJJ6M		PÁGINA		841/8857



**INCIDENCIAS**

**INCIDENCIA DESCRIPCIÓN**

- 3795 Recinto declarado con una situación de riesgo de abandono.  
Recinto:14-051-011-00026-00001 Cultivo: -
- 86122 Recinto superficie forrajera que realiza la actividad de producción de pastoreo y no declara el o los códigos del Registro de Explotaciones Ganaderas de Andalucía, REGA.  
Recinto:14-051-011-00063-00001 Cultivo:62000 PASTOS PERMANENTES DE 5 O MAS AÑOS-SIN VARIEDAD Secano  
Recinto:14-051-011-00063-00002 Cultivo:62000 PASTOS PERMANENTES DE 5 O MAS AÑOS-SIN VARIEDAD Secano  
Recinto:14-051-011-00063-00003 Cultivo:62000 PASTOS PERMANENTES DE 5 O MAS AÑOS-SIN VARIEDAD Secano  
Recinto:14-051-011-00064-00001 Cultivo:62000 PASTOS PERMANENTES DE 5 O MAS AÑOS-SIN VARIEDAD Secano  
Recinto:14-051-011-00064-00002 Cultivo:62000 PASTOS PERMANENTES DE 5 O MAS AÑOS-SIN VARIEDAD Secano  
Recinto:14-051-011-00064-00003 Cultivo:62000 PASTOS PERMANENTES DE 5 O MAS AÑOS-SIN VARIEDAD Secano  
Recinto:14-051-011-00064-00004 Cultivo:62000 PASTOS PERMANENTES DE 5 O MAS AÑOS-SIN VARIEDAD Secano  
Recinto:14-051-011-00064-00005 Cultivo:62000 PASTOS PERMANENTES DE 5 O MAS AÑOS-SIN VARIEDAD Secano
- 86123 Recinto superficie forrajera que en REGA no tiene clasificación zootécnica permitida.  
Recinto:14-051-020-00130-00001 Cultivo:62000 PASTOS PERMANENTES DE 5 O MAS AÑOS-SIN VARIEDAD Secano  
Explotacion:ES140510000746  
Recinto:14-051-020-00130-00002 Cultivo:62000 PASTOS PERMANENTES DE 5 O MAS AÑOS-SIN VARIEDAD Secano  
Explotacion:ES140510000746  
Recinto:14-051-020-00130-00003 Cultivo:62000 PASTOS PERMANENTES DE 5 O MAS AÑOS-SIN VARIEDAD Regadío  
Explotacion:ES140510000746
- 86124 Recinto de forrajera para Cálculo de Carga Ganadera que No pertenece a Explotación.  
Recinto:14-051-011-00063-00001 Cultivo:62000 PASTOS PERMANENTES DE 5 O MAS AÑOS-SIN VARIEDAD Secano  
Recinto:14-051-011-00063-00002 Cultivo:62000 PASTOS PERMANENTES DE 5 O MAS AÑOS-SIN VARIEDAD Secano  
Recinto:14-051-011-00063-00003 Cultivo:62000 PASTOS PERMANENTES DE 5 O MAS AÑOS-SIN VARIEDAD Secano  
Recinto:14-051-011-00064-00001 Cultivo:62000 PASTOS PERMANENTES DE 5 O MAS AÑOS-SIN VARIEDAD Secano  
Recinto:14-051-011-00064-00002 Cultivo:62000 PASTOS PERMANENTES DE 5 O MAS AÑOS-SIN VARIEDAD Secano  
Recinto:14-051-011-00064-00003 Cultivo:62000 PASTOS PERMANENTES DE 5 O MAS AÑOS-SIN VARIEDAD Secano  
Recinto:14-051-011-00064-00004 Cultivo:62000 PASTOS PERMANENTES DE 5 O MAS AÑOS-SIN VARIEDAD Secano  
Recinto:14-051-011-00064-00005 Cultivo:62000 PASTOS PERMANENTES DE 5 O MAS AÑOS-SIN VARIEDAD Secano
- 86126 Recinto de forrajera para Cálculo de Carga Ganadera que No pertenece a Explotación con UGM válida.  
Recinto:14-051-020-00130-00001 Cultivo:62000 PASTOS PERMANENTES DE 5 O MAS AÑOS-SIN VARIEDAD Secano  
Explotacion:ES140510000746  
Recinto:14-051-020-00130-00002 Cultivo:62000 PASTOS PERMANENTES DE 5 O MAS AÑOS-SIN VARIEDAD Secano  
Explotacion:ES140510000746  
Recinto:14-051-020-00130-00003 Cultivo:62000 PASTOS PERMANENTES DE 5 O MAS AÑOS-SIN VARIEDAD Regadío  
Explotacion:ES140510000746

**Datos considerados para el Cálculo de la Carga Ganadera del expediente**

Superficie determinada para Cálculo Carga Ganadera: 16,06 ha  
Carga Ganadera del Expediente: 1,24 ugm/ha

Explotación	Especie	Ugm Calculada para CG
ES140510000341	OVINA	19,08
ES140510000822	OVINA	0,80

**Recintos Determinados para el Cálculo de Carga Ganadera**

REE	REFERENCIA SIGPAC	CULTIVO	DESCRIPCIÓN CULTIVO	S/R	SUP. RESUELTA (ha)
-1051373	14-051-020-00121-00008	62000	PASTOS PERMANENTES DE 5 O MAS AÑOS-SIN VARIEDAD	S	0,54
-1051372	14-051-020-00121-00002	62000	PASTOS PERMANENTES DE 5 O MAS AÑOS-SIN VARIEDAD	S	1,83
-1051371	14-051-020-00117-00001	62000	PASTOS PERMANENTES DE 5 O MAS AÑOS-SIN VARIEDAD	S	3,00
-1051370	14-051-020-00131-00002	62000	PASTOS PERMANENTES DE 5 O MAS AÑOS-SIN VARIEDAD	S	2,76
-731512	14-051-011-00051-00003	62000	PASTOS PERMANENTES DE 5 O MAS AÑOS-SIN VARIEDAD	S	4,35
1700000006511174	14-051-011-00102-00004	62000	PASTOS PERMANENTES DE 5 O MAS AÑOS-SIN VARIEDAD	S	3,58

(1) Con incidencias que retienen pago o deniegan el expediente.  
(2) Se calcula sobre superficie declarada admisible.  
(3) Aplicación del artículo 16 bis del RD 147/2023.

Puede verificar la integridad de una copia de este documento mediante la lectura del código QR adjunto o mediante el acceso a la dirección <a href="https://ws050.juntadeandalucia.es/verificarFirma">https://ws050.juntadeandalucia.es/verificarFirma</a> indicando el código de VERIFICACIÓN					
FIRMADO POR	RAQUEL MARIA ESPIN CRESPO		FECHA		26/06/2024
VERIFICACIÓN	Pk2jmMQ72K8YCC9E9EQ8LU85ENJJ6M		PÁGINA		842/8857



**Incidencias de carga ganadera****INCIDENCIA DESCRIPCIÓN**

3795	Recinto declarado con una situación de riesgo de abandono. Recinto:14-051-011-00026-00001 Cultivo: -
86122	Recinto superficie forrajera que realiza la actividad de producción de pastoreo y no declara el o los códigos del Registro de Explotaciones Ganaderas de Andalucía, REGA. Recinto:14-051-011-00064-00003 Cultivo:62000 PASTOS PERMANENTES DE 5 O MAS AÑOS-SIN VARIEDAD Secano Recinto:14-051-011-00063-00001 Cultivo:62000 PASTOS PERMANENTES DE 5 O MAS AÑOS-SIN VARIEDAD Secano Recinto:14-051-011-00063-00002 Cultivo:62000 PASTOS PERMANENTES DE 5 O MAS AÑOS-SIN VARIEDAD Secano Recinto:14-051-011-00063-00003 Cultivo:62000 PASTOS PERMANENTES DE 5 O MAS AÑOS-SIN VARIEDAD Secano Recinto:14-051-011-00064-00005 Cultivo:62000 PASTOS PERMANENTES DE 5 O MAS AÑOS-SIN VARIEDAD Secano Recinto:14-051-011-00064-00004 Cultivo:62000 PASTOS PERMANENTES DE 5 O MAS AÑOS-SIN VARIEDAD Secano Recinto:14-051-011-00064-00001 Cultivo:62000 PASTOS PERMANENTES DE 5 O MAS AÑOS-SIN VARIEDAD Secano Recinto:14-051-011-00064-00002 Cultivo:62000 PASTOS PERMANENTES DE 5 O MAS AÑOS-SIN VARIEDAD Secano
86123	Recinto superficie forrajera que en REGA no tiene clasificación zootécnica permitida. Recinto:14-051-020-00130-00002 Cultivo:62000 PASTOS PERMANENTES DE 5 O MAS AÑOS-SIN VARIEDAD Secano Explotacion:ES140510000746 Recinto:14-051-020-00130-00003 Cultivo:62000 PASTOS PERMANENTES DE 5 O MAS AÑOS-SIN VARIEDAD Regadío Explotacion:ES140510000746 Recinto:14-051-020-00130-00001 Cultivo:62000 PASTOS PERMANENTES DE 5 O MAS AÑOS-SIN VARIEDAD Secano Explotacion:ES140510000746
86124	Recinto de forrajera para Cálculo de Carga Ganadera que No pertenece a Explotación. Recinto:14-051-011-00064-00003 Cultivo:62000 PASTOS PERMANENTES DE 5 O MAS AÑOS-SIN VARIEDAD Secano Recinto:14-051-011-00063-00001 Cultivo:62000 PASTOS PERMANENTES DE 5 O MAS AÑOS-SIN VARIEDAD Secano Recinto:14-051-011-00063-00002 Cultivo:62000 PASTOS PERMANENTES DE 5 O MAS AÑOS-SIN VARIEDAD Secano Recinto:14-051-011-00063-00003 Cultivo:62000 PASTOS PERMANENTES DE 5 O MAS AÑOS-SIN VARIEDAD Secano Recinto:14-051-011-00064-00005 Cultivo:62000 PASTOS PERMANENTES DE 5 O MAS AÑOS-SIN VARIEDAD Secano Recinto:14-051-011-00064-00004 Cultivo:62000 PASTOS PERMANENTES DE 5 O MAS AÑOS-SIN VARIEDAD Secano Recinto:14-051-011-00064-00001 Cultivo:62000 PASTOS PERMANENTES DE 5 O MAS AÑOS-SIN VARIEDAD Secano Recinto:14-051-011-00064-00002 Cultivo:62000 PASTOS PERMANENTES DE 5 O MAS AÑOS-SIN VARIEDAD Secano
86126	Recinto de forrajera para Cálculo de Carga Ganadera que No pertenece a Explotación con UGM válida. Recinto:14-051-020-00130-00002 Cultivo:62000 PASTOS PERMANENTES DE 5 O MAS AÑOS-SIN VARIEDAD Secano Explotacion:ES140510000746 Recinto:14-051-020-00130-00003 Cultivo:62000 PASTOS PERMANENTES DE 5 O MAS AÑOS-SIN VARIEDAD Regadío Explotacion:ES140510000746 Recinto:14-051-020-00130-00001 Cultivo:62000 PASTOS PERMANENTES DE 5 O MAS AÑOS-SIN VARIEDAD Secano Explotacion:ES140510000746
86128	Recinto de Forrajeras que no ha contabilizado para Carga Ganadera por no tener una explotación válida para el cálculo de la Carga Ganadera Recinto:14-051-020-00130-00002 Cultivo:62 PASTOS PERMANENTES DE 5 O MAS AÑOS- Recinto:14-051-020-00130-00003 Cultivo:62 PASTOS PERMANENTES DE 5 O MAS AÑOS- Recinto:14-051-020-00130-00001 Cultivo:62 PASTOS PERMANENTES DE 5 O MAS AÑOS- Recinto:14-051-011-00064-00003 Cultivo:62 PASTOS PERMANENTES DE 5 O MAS AÑOS- Recinto:14-051-011-00063-00001 Cultivo:62 PASTOS PERMANENTES DE 5 O MAS AÑOS- Recinto:14-051-011-00063-00002 Cultivo:62 PASTOS PERMANENTES DE 5 O MAS AÑOS- Recinto:14-051-011-00063-00003 Cultivo:62 PASTOS PERMANENTES DE 5 O MAS AÑOS- Recinto:14-051-011-00064-00005 Cultivo:62 PASTOS PERMANENTES DE 5 O MAS AÑOS- Recinto:14-051-011-00064-00004 Cultivo:62 PASTOS PERMANENTES DE 5 O MAS AÑOS- Recinto:14-051-011-00064-00001 Cultivo:62 PASTOS PERMANENTES DE 5 O MAS AÑOS- Recinto:14-051-011-00064-00002 Cultivo:62 PASTOS PERMANENTES DE 5 O MAS AÑOS-
86132	Recinto superficie forrajera que no realiza la actividad de producción de pastoreo. Recinto:14-051-011-00026-00001 Cultivo:20000 BARBECHO TRADICIONAL-SIN VARIEDAD Secano

(1) Con incidencias que retienen pago o deniegan el expediente.  
(2) Se calcula sobre superficie declarada admisible.  
(3) Aplicación del artículo 16 bis del RD 147/2023.

Puede verificar la integridad de una copia de este documento mediante la lectura del código QR adjunto o mediante el acceso a la dirección <https://ws050.juntadeandalucia.es/verificarFirma> indicando el código de VERIFICACIÓN

FIRMADO POR	RAQUEL MARIA ESPIN CRESPO	FECHA	26/06/2024
VERIFICACIÓN	Pk2jmMQ72K8YCC9E9EQ8LU85ENJJ6M	PÁGINA	843/8857





**APELLIDOS Y NOMBRE / RAZÓN SOCIAL**

CANO CABRERA ANTONIO JOSÉ

**NIF**

\*\*\*\*5757\*

**EXPEDIENTE**

1246690

**RESOLUCIÓN**

CONCESIÓN DE LA AYUDA

**DATOS DE MANTENIMIENTO UNIDADES**

**GRUPO DE PAGO**

ZONAS DE LIMITACIONES NATURALES

**Sup. Dec.  
Admisible**

63,72

**Sup.  
Resuelta**

63,72

**Sobredecl.**

0,00

**% Sobredecl.**

0,00

**RESUMEN DE PAGOS**

	<b>IMPORTE ( Euros )</b>			
	<b>RESUELTO</b>	<b>FEADER</b>	<b>MAPA</b>	<b>CAPADR</b>
Pago realizado	1.081,20	919,02	106,06	56,12
A pagar	106,80	90,78	10,48	5,54
<b>TOTAL</b>	<b>1.188,00</b>	<b>1.009,80</b>	<b>116,54</b>	<b>61,66</b>

**APLICACIÓN DE REDUCCIONES Y PENALIZACIONES (%)**

<b>Crterios de subvencionabilidad (1)</b>	<b>Presentación tardía</b>	<b>Omisión declaración</b>	<b>Condicionalidad</b>
0,00	0,00	0,00	0,00

**IMPORTE ( Euros )**

Calculado(2)	Reducción	Penalización	Reducción Penalización (3)	Penalización adicional	Resuelto	FEADER	MAPA	CAPADR
1.188,00 €	0,00 €	0,00 €	0,00 €	0,00 €	1.188,00 €	1.009,80 €	116,54 €	61,66 €
<b>Importe Unitario:</b>	<b>54,00 €</b>	<b>Nuevo Importe Unitario:</b>	<b>18,64 €</b>					

**RECINTOS PROPUESTOS**

<b>REF.</b>	<b>REFERENCIA SIGPAC</b>	<b>CULTIVO</b>	<b>S/R</b>	<b>USO SIGPAC</b>	<b>Sup. Dec. admisible</b>	<b>Sup. Campo</b>	<b>Sup. Determ.</b>	<b>Sup. Resuelta</b>
-511906	14-069-034-00061-0001	PASTOS PERMANENTES DE 5 O MAS AÑOS	S		0,97		0,97	0,97
-511905	14-069-034-00059-0002	OLIVAR	S		1,43		1,43	1,43
-511902	14-069-034-00059-0001	PASTOS PERMANENTES DE 5 O MAS AÑOS	S		2,76		2,76	2,76
-511901	14-069-034-00058-0001	PASTOS PERMANENTES DE 5 O MAS AÑOS	S		5,53		5,53	5,53
-511900	14-069-034-00057-0002	PASTOS PERMANENTES DE 5 O MAS AÑOS	S		1,22		1,22	1,22
1700000006452753	14-069-057-00017-0001	PASTOS PERMANENTES DE 5 O MAS AÑOS	S		1,35		1,35	1,35
1700000006452755	14-069-060-00036-0004	PASTOS PERMANENTES DE 5 O MAS AÑOS	S		7,39		7,39	7,39
1700000006452756	14-069-034-00032-0001	PASTOS PERMANENTES DE 5 O MAS AÑOS	S		0,60		0,60	0,60
1700000006452757	14-069-034-00033-0002	PASTOS PERMANENTES DE 5 O MAS AÑOS	S		1,15		1,15	1,15
1700000006452758	14-069-034-00030-0004	OLIVAR	S		0,55		0,55	0,55
1700000006452759	14-069-034-00060-0004	OLIVAR	S		1,12		1,12	1,12
1700000006452760	14-069-034-00031-0001	PASTOS PERMANENTES DE 5 O MAS AÑOS	S		0,92		0,92	0,92
1700000006452761	14-069-057-00016-0001	PASTOS PERMANENTES DE 5 O MAS AÑOS	S		4,17		4,17	4,17
1700000006452762	14-069-060-00036-0003	PASTOS PERMANENTES DE 5 O MAS AÑOS	S		7,95		7,95	7,95
1700000006452764	14-069-057-00025-0001	PASTOS PERMANENTES DE 5 O MAS AÑOS	S		7,67		7,67	7,67
1700000006452765	14-069-057-00022-0001	PASTOS PERMANENTES DE 5 O MAS AÑOS	S		2,70		2,70	2,70
1700000006452766	14-069-034-00034-0001	PASTOS PERMANENTES DE 5 O MAS AÑOS	S		3,44		3,44	3,44
1700000006452767	14-069-034-00029-0001	PASTOS PERMANENTES DE 5 O MAS AÑOS	S		2,16		2,16	2,16
1700000006452768	14-069-034-00030-0001	PASTOS PERMANENTES DE 5 O MAS AÑOS	S		2,79		2,79	2,79
1700000006452769	14-069-060-00036-0006	PASTOS PERMANENTES DE 5 O MAS AÑOS	S		0,03		0,03	0,03
1700000006452770	14-069-034-00060-0002	PASTOS PERMANENTES DE 5 O MAS AÑOS	S		1,22		1,22	1,22
1700000006452771	14-069-056-00030-0002	PASTOS PERMANENTES DE 5 O MAS AÑOS	S		6,17		6,17	6,17
1700000006452772	14-069-057-00025-0007	PASTOS PERMANENTES DE 5 O MAS AÑOS	S		0,43		0,43	0,43

(1) Con incidencias que retienen pago o deniegan el expediente.  
 (2) Se calcula sobre superficie declarada admisible.  
 (3) Aplicación del artículo 16 bis del RD 147/2023.

Puede verificar la integridad de una copia de este documento mediante la lectura del código QR adjunto o mediante el acceso a la dirección <https://ws050.juntadeandalucia.es/verificarFirma> indicando el código de VERIFICACIÓN

FIRMADO POR	RAQUEL MARIA ESPIN CRESPO	FECHA	26/06/2024
VERIFICACIÓN	Pk2jmMQ72K8YCCE9EQ8LU85ENJJ6M	PÁGINA	844/8857



**INCIDENCIAS****INCIDENCIA DESCRIPCIÓN**

86122	Recinto superficie forrajera que realiza la actividad de producción de pastoreo y no declara el o los códigos del Registro de Explotaciones Ganaderas de Andalucía, REGA. Recinto:14-069-010-00006-00002 Cultivo:62000 PASTOS PERMANENTES DE 5 O MAS AÑOS-SIN VARIEDAD Secano Recinto:14-069-012-00008-00001 Cultivo:62000 PASTOS PERMANENTES DE 5 O MAS AÑOS-SIN VARIEDAD Secano Recinto:14-069-059-00002-00001 Cultivo:62000 PASTOS PERMANENTES DE 5 O MAS AÑOS-SIN VARIEDAD Secano Recinto:14-069-059-00002-00002 Cultivo:62000 PASTOS PERMANENTES DE 5 O MAS AÑOS-SIN VARIEDAD Secano Recinto:14-069-059-00003-00001 Cultivo:62000 PASTOS PERMANENTES DE 5 O MAS AÑOS-SIN VARIEDAD Secano
86124	Recinto de forrajera para Cálculo de Carga Ganadera que No pertenece a Explotación. Recinto:14-069-010-00006-00002 Cultivo:62000 PASTOS PERMANENTES DE 5 O MAS AÑOS-SIN VARIEDAD Secano Recinto:14-069-012-00008-00001 Cultivo:62000 PASTOS PERMANENTES DE 5 O MAS AÑOS-SIN VARIEDAD Secano Recinto:14-069-059-00002-00001 Cultivo:62000 PASTOS PERMANENTES DE 5 O MAS AÑOS-SIN VARIEDAD Secano Recinto:14-069-059-00002-00002 Cultivo:62000 PASTOS PERMANENTES DE 5 O MAS AÑOS-SIN VARIEDAD Secano Recinto:14-069-059-00003-00001 Cultivo:62000 PASTOS PERMANENTES DE 5 O MAS AÑOS-SIN VARIEDAD Secano

**Datos considerados para el Cálculo de la Carga Ganadera del expediente**

Superficie determinada para Cálculo Carga Ganadera: 60,62 ha

Carga Ganadera del Expediente: 1,55 ugm/ha

Explotación	Especie	Ugm Calculada para CG
ES140690000030	BOVINA	11,00
ES140690000030	PORCINO	45,05
ES140690000403	CAPRINA	0,78
ES140690000403	OVINA	15,11
ES140690000403	PORCINO	10,12
ES140690000635	BOVINA	9,66
ES140690000635	PORCINO	1,98

**Recintos Determinados para el Cálculo de Garga Ganadera**

REF.	REFERENCIA SIGPAC	CULTIVO	DESCRIPCIÓN CULTIVO	S/R	SUP. RESUELTA (ha)
-511906	14-069-034-00061-00001	62000	PASTOS PERMANENTES DE 5 O MAS AÑOS-SIN VARIEDAD	S	0,97
-511902	14-069-034-00059-00001	62000	PASTOS PERMANENTES DE 5 O MAS AÑOS-SIN VARIEDAD	S	2,76
-511901	14-069-034-00058-00001	62000	PASTOS PERMANENTES DE 5 O MAS AÑOS-SIN VARIEDAD	S	5,53
-511900	14-069-034-00057-00002	62000	PASTOS PERMANENTES DE 5 O MAS AÑOS-SIN VARIEDAD	S	1,22
1700000006452753	14-069-057-00017-00001	62000	PASTOS PERMANENTES DE 5 O MAS AÑOS-SIN VARIEDAD	S	1,35
1700000006452755	14-069-060-00036-00004	62000	PASTOS PERMANENTES DE 5 O MAS AÑOS-SIN VARIEDAD	S	7,39
1700000006452756	14-069-034-00032-00001	62000	PASTOS PERMANENTES DE 5 O MAS AÑOS-SIN VARIEDAD	S	0,60
1700000006452757	14-069-034-00033-00002	62000	PASTOS PERMANENTES DE 5 O MAS AÑOS-SIN VARIEDAD	S	1,15
1700000006452760	14-069-034-00031-00001	62000	PASTOS PERMANENTES DE 5 O MAS AÑOS-SIN VARIEDAD	S	0,92
1700000006452761	14-069-057-00016-00001	62000	PASTOS PERMANENTES DE 5 O MAS AÑOS-SIN VARIEDAD	S	4,17
1700000006452762	14-069-060-00036-00003	62000	PASTOS PERMANENTES DE 5 O MAS AÑOS-SIN VARIEDAD	S	7,95
1700000006452764	14-069-057-00025-00001	62000	PASTOS PERMANENTES DE 5 O MAS AÑOS-SIN VARIEDAD	S	7,67
1700000006452765	14-069-057-00022-00001	62000	PASTOS PERMANENTES DE 5 O MAS AÑOS-SIN VARIEDAD	S	2,70
1700000006452766	14-069-034-00034-00001	62000	PASTOS PERMANENTES DE 5 O MAS AÑOS-SIN VARIEDAD	S	3,44
1700000006452767	14-069-034-00029-00001	62000	PASTOS PERMANENTES DE 5 O MAS AÑOS-SIN VARIEDAD	S	2,16

(1) Con incidencias que retienen pago o deniegan el expediente.  
(2) Se calcula sobre superficie declarada admisible.  
(3) Aplicación del artículo 16 bis del RD 147/2023.

Puede verificar la integridad de una copia de este documento mediante la lectura del código QR adjunto o mediante el acceso a la dirección <https://ws050.juntadeandalucia.es/verificarFirma> indicando el código de VERIFICACIÓN

FIRMADO POR	RAQUEL MARIA ESPIN CRESPO	FECHA	26/06/2024
-------------	---------------------------	-------	------------

VERIFICACIÓN	Pk2jmMQ72K8YCC9EQ8LU85ENJJ6M	PÁGINA	845/8857
--------------	------------------------------	--------	----------





**Recintos Determinados para el Cálculo de Garga Ganadera**

REF.	REFERENCIA SIGPAC	CULTIVO	DESCRIPCIÓN CULTIVO	S/R	SUP. RESUELTA (ha)
170000006452768	14-069-034-00030-00001	62000	PASTOS PERMANENTES DE 5 O MAS AÑOS-SIN VARIEDAD	S	2,79
170000006452769	14-069-060-00036-00006	62000	PASTOS PERMANENTES DE 5 O MAS AÑOS-SIN VARIEDAD	S	0,03
170000006452770	14-069-034-00060-00002	62000	PASTOS PERMANENTES DE 5 O MAS AÑOS-SIN VARIEDAD	S	1,22
170000006452771	14-069-056-00030-00002	62000	PASTOS PERMANENTES DE 5 O MAS AÑOS-SIN VARIEDAD	S	6,17
170000006452772	14-069-057-00025-00007	62000	PASTOS PERMANENTES DE 5 O MAS AÑOS-SIN VARIEDAD	S	0,43

**Incidencias de carga ganadera**

**INCIDENCIA DESCRIPCIÓN**

86122	Recinto superficie forrajera que realiza la actividad de producción de pastoreo y no declara el o los códigos del Registro de Explotaciones Ganaderas de Andalucía, REGA. Recinto:14-069-012-00008-00001 Cultivo:62000 PASTOS PERMANENTES DE 5 O MAS AÑOS-SIN VARIEDAD Secano Recinto:14-069-010-00006-00002 Cultivo:62000 PASTOS PERMANENTES DE 5 O MAS AÑOS-SIN VARIEDAD Secano Recinto:14-069-059-00003-00001 Cultivo:62000 PASTOS PERMANENTES DE 5 O MAS AÑOS-SIN VARIEDAD Secano Recinto:14-069-059-00002-00002 Cultivo:62000 PASTOS PERMANENTES DE 5 O MAS AÑOS-SIN VARIEDAD Secano Recinto:14-069-059-00002-00001 Cultivo:62000 PASTOS PERMANENTES DE 5 O MAS AÑOS-SIN VARIEDAD Secano
86124	Recinto de forrajera para Cálculo de Carga Ganadera que No pertenece a Explotación. Recinto:14-069-012-00008-00001 Cultivo:62000 PASTOS PERMANENTES DE 5 O MAS AÑOS-SIN VARIEDAD Secano Recinto:14-069-010-00006-00002 Cultivo:62000 PASTOS PERMANENTES DE 5 O MAS AÑOS-SIN VARIEDAD Secano Recinto:14-069-059-00003-00001 Cultivo:62000 PASTOS PERMANENTES DE 5 O MAS AÑOS-SIN VARIEDAD Secano Recinto:14-069-059-00002-00002 Cultivo:62000 PASTOS PERMANENTES DE 5 O MAS AÑOS-SIN VARIEDAD Secano Recinto:14-069-059-00002-00001 Cultivo:62000 PASTOS PERMANENTES DE 5 O MAS AÑOS-SIN VARIEDAD Secano
86128	Recinto de Forrajeras que no ha contabilizado para Carga Ganadera por no tener una explotación válida para el cálculo de la Carga Ganadera Recinto:14-069-012-00008-00001 Cultivo:62 PASTOS PERMANENTES DE 5 O MAS AÑOS- Recinto:14-069-010-00006-00002 Cultivo:62 PASTOS PERMANENTES DE 5 O MAS AÑOS- Recinto:14-069-059-00003-00001 Cultivo:62 PASTOS PERMANENTES DE 5 O MAS AÑOS- Recinto:14-069-059-00002-00002 Cultivo:62 PASTOS PERMANENTES DE 5 O MAS AÑOS- Recinto:14-069-059-00002-00001 Cultivo:62 PASTOS PERMANENTES DE 5 O MAS AÑOS-

(1) Con incidencias que retienen pago o deniegan el expediente.  
(2) Se calcula sobre superficie declarada admisible.  
(3) Aplicación del artículo 16 bis del RD 147/2023.

Puede verificar la integridad de una copia de este documento mediante la lectura del código QR adjunto o mediante el acceso a la dirección <https://ws050.juntadeandalucia.es/verificarFirma> indicando el código de VERIFICACIÓN

FIRMADO POR	RAQUEL MARIA ESPIN CRESPO	FECHA	26/06/2024
VERIFICACIÓN	Pk2jmMQ72K8YCCE9EQ8LU85ENJJ6M	PÁGINA	846/8857



**APELLIDOS Y NOMBRE / RAZÓN SOCIAL**

CANO CACHINERO JOSE MARIA

**NIF**

\*\*\*\*3903\*

**EXPEDIENTE**

1106450

**RESOLUCIÓN**

CONCESIÓN DE LA AYUDA

**DATOS DE MANTENIMIENTO UNIDADES****GRUPO DE PAGO**

ZONAS DE LIMITACIONES NATURALES

**Sup. Dec.  
Admisible**

201,49

**Sup.  
Resuelta**

201,49

**Sobredecl.**

0,00

**% Sobredecl.**

0,00

**RESUMEN DE PAGOS**

	<b>IMPORTE ( Euros )</b>			
	<b>RESUELTO</b>	<b>FEADER</b>	<b>MAPA</b>	<b>CAPADR</b>
Pago realizado	1.081,20	919,02	106,06	56,12
A pagar	106,80	90,78	10,48	5,54
<b>TOTAL</b>	<b>1.188,00</b>	<b>1.009,80</b>	<b>116,54</b>	<b>61,66</b>

**APLICACIÓN DE REDUCCIONES Y PENALIZACIONES (%)**

<b>Criterios de subvencionabilidad (1)</b>	<b>Presentación tardía</b>	<b>Omisión declaración</b>	<b>Condicionabilidad</b>
0,00	0,00	0,00	0,00

**IMPORTE ( Euros )**

Calculado(2)	Reducción	Penalización	Reducción Penalización (3)	Penalización adicional	Resuelto	FEADER	MAPA	CAPADR
1.188,00 €	0,00 €	0,00 €	0,00 €	0,00 €	1.188,00 €	1.009,80 €	116,54 €	61,66 €
Importe Unitario:	54,00 €	Nuevo Importe Unitario:	5,90 €					

(1) Con incidencias que retienen pago o deniegan el expediente.  
(2) Se calcula sobre superficie declarada admisible.  
(3) Aplicación del artículo 16 bis del RD 147/2023.

Puede verificar la integridad de una copia de este documento mediante la lectura del código QR adjunto o mediante el acceso a la dirección <https://ws050.juntadeandalucia.es/verificarFirma> indicando el código de VERIFICACIÓN

FIRMADO POR	RAQUEL MARIA ESPIN CRESPO	FECHA	26/06/2024
-------------	---------------------------	-------	------------

VERIFICACIÓN	Pk2jmMQ72K8YCCE9EQ8LU85ENJJ6M	PÁGINA	847/8857
--------------	-------------------------------	--------	----------



**RECINTOS PROPUESTOS**

REF.	REFERENCIA SIGPAC	CULTIVO	S/R	USO SIGPAC	Sup. Dec. admisible	Sup. Campo	Sup. Determ.	Sup. Resuelta
-454294	14-069-052-00073-0001	PASTOS PERMANENTES DE 5 O MAS AÑOS	S		0,72		0,72	0,72
-454196	14-069-060-00009-0006	PASTOS PERMANENTES DE 5 O MAS AÑOS	S		0,34		0,34	0,34
5261066	14-016-033-00015-0001	PASTOS PERMANENTES DE 5 O MAS AÑOS	S		0,64		0,64	0,64
5261067	14-016-033-00015-0003	PASTOS PERMANENTES DE 5 O MAS AÑOS	S		0,56		0,56	0,56
5261068	14-016-033-00015-0004	PASTOS PERMANENTES DE 5 O MAS AÑOS	S		39,16		39,16	39,16
170000005550780	14-016-033-00014-0001	PASTOS PERMANENTES DE 5 O MAS AÑOS	S		0,23		0,23	0,23
170000005550781	14-016-033-00014-0003	PASTOS PERMANENTES DE 5 O MAS AÑOS	S		12,95		12,95	12,95
170000005550782	14-069-057-00007-0004	OLIVAR	S		6,41		6,41	6,41
170000005550783	14-069-053-00005-0004	PASTOS PERMANENTES DE 5 O MAS AÑOS	S		0,30		0,30	0,30
170000005550784	14-069-052-00003-0003	PASTOS PERMANENTES DE 5 O MAS AÑOS	S		0,13		0,13	0,13
170000005550785	14-069-053-00044-0001	OLIVAR	S		0,61		0,61	0,61
170000005550786	14-069-060-00009-0001	PASTOS PERMANENTES DE 5 O MAS AÑOS	S		14,80		14,80	14,80
170000005550787	14-069-057-00007-0006	PASTOS PERMANENTES DE 5 O MAS AÑOS	S		0,20		0,20	0,20
170000005550788	14-069-052-00014-0003	OLIVAR	S		0,88		0,88	0,88
170000005550789	14-069-052-00003-0001	PASTOS PERMANENTES DE 5 O MAS AÑOS	S		15,26		15,26	15,26
170000005550794	14-069-053-00045-0003	OLIVAR	S		1,80		1,80	1,80
170000005550795	14-069-053-00003-0001	PASTOS PERMANENTES DE 5 O MAS AÑOS	S		23,88		23,88	23,88
170000005550796	14-069-052-00014-0005	OLIVAR	S		0,10		0,10	0,10
170000005550797	14-069-060-00009-0002	PASTOS PERMANENTES DE 5 O MAS AÑOS	S		0,36		0,36	0,36
170000005550798	14-069-053-00045-0002	PASTOS PERMANENTES DE 5 O MAS AÑOS	S		0,06		0,06	0,06
170000005550799	14-069-057-00021-0001	PASTOS PERMANENTES DE 5 O MAS AÑOS	S		2,05		2,05	2,05
170000005550800	14-069-057-00025-0007	PASTOS PERMANENTES DE 5 O MAS AÑOS	S		0,11		0,11	0,11
170000005550801	14-069-057-00009-0001	PASTOS PERMANENTES DE 5 O MAS AÑOS	S		6,03		6,03	6,03
170000005550802	14-069-057-00008-0001	PASTOS PERMANENTES DE 5 O MAS AÑOS	S		0,31		0,31	0,31
170000005550803	14-069-052-00014-0008	OLIVAR	S		0,07		0,07	0,07
170000005550804	14-069-052-00002-0001	PASTOS PERMANENTES DE 5 O MAS AÑOS	S		3,27		3,27	3,27
170000005550805	14-069-057-00007-0002	PASTOS PERMANENTES DE 5 O MAS AÑOS	S		0,22		0,22	0,22
170000005550806	14-069-057-00007-0010	PASTOS PERMANENTES DE 5 O MAS AÑOS	S		12,26		12,26	12,26
170000005550807	14-069-052-00014-0004	PASTOS PERMANENTES DE 5 O MAS AÑOS	S		12,16		12,16	12,16
170000005550808	14-069-052-00014-0006	PASTOS PERMANENTES DE 5 O MAS AÑOS	S		0,25		0,25	0,25
170000005550809	14-069-057-00012-0005	PASTOS PERMANENTES DE 5 O MAS AÑOS	S		1,85		1,85	1,85
170000005550810	14-069-057-00007-0001	PASTOS PERMANENTES DE 5 O MAS AÑOS	S		0,30		0,30	0,30
170000005550811	14-069-052-00014-0001	OLIVAR	S		0,10		0,10	0,10
170000005550812	14-069-052-00015-0002	PASTOS PERMANENTES DE 5 O MAS AÑOS	S		4,53		4,53	4,53
170000005550813	14-069-053-00044-0002	PASTOS PERMANENTES DE 5 O MAS AÑOS	S		5,13		5,13	5,13
170000005550815	14-069-057-00006-0002	PASTOS PERMANENTES DE 5 O MAS AÑOS	S		12,01		12,01	12,01
170000005550816	14-069-053-00043-0001	PASTOS PERMANENTES DE 5 O MAS AÑOS	S		3,07		3,07	3,07
170000005550817	14-069-057-00018-0002	PASTOS PERMANENTES DE 5 O MAS AÑOS	S		1,09		1,09	1,09
170000005550818	14-069-057-00018-0003	PASTOS PERMANENTES DE 5 O MAS AÑOS	S		0,91		0,91	0,91
170000005550819	14-069-057-00019-0001	PASTOS PERMANENTES DE 5 O MAS AÑOS	S		2,08		2,08	2,08
170000005550820	14-069-057-00013-0001	PASTOS PERMANENTES DE 5 O MAS AÑOS	S		1,86		1,86	1,86
170000005550821	14-069-057-00013-0002	PASTOS PERMANENTES DE 5 O MAS AÑOS	S		1,19		1,19	1,19
170000005550822	14-069-057-00012-0003	PASTOS PERMANENTES DE 5 O MAS AÑOS	S		3,82		3,82	3,82
170000005550823	14-069-057-00012-0006	PASTOS PERMANENTES DE 5 O MAS AÑOS	S		0,09		0,09	0,09
170000005550824	14-069-053-00045-0001	PASTOS PERMANENTES DE 5 O MAS AÑOS	S		3,35		3,35	3,35
170000005550825	14-069-053-00046-0001	PASTOS PERMANENTES DE 5 O MAS AÑOS	S		3,99		3,99	3,99

**Datos considerados para el Cálculo de la Carga Ganadera del expediente**

Superficie determinada para Cálculo Carga Ganadera: 191,52 ha

Carga Ganadera del Expediente: 0,89 ugm/ha

(1) Con incidencias que retienen pago o deniegan el expediente.  
(2) Se calcula sobre superficie declarada admisible.  
(3) Aplicación del artículo 16 bis del RD 147/2023.

Puede verificar la integridad de una copia de este documento mediante la lectura del código QR adjunto o mediante el acceso a la dirección <https://ws050.juntadeandalucia.es/verificarFirma> indicando el código de VERIFICACIÓN

FIRMADO POR	RAQUEL MARIA ESPIN CRESPO	FECHA	26/06/2024
VERIFICACIÓN	Pk2jmMQ72K8YCCE9EQ8LU85ENJJ6M	PÁGINA	848/8857



**Datos considerados para el Cálculo de la Carga Ganadera del expediente**

Explotación	Especie	Ugm Calculada para CG
ES140160000012	BOVINA	23,53
ES140160000012	PORCINO	35,59
ES140690000238	BOVINA	13,62
ES140690000238	PORCINO	7,59
ES140690000391	BOVINA	8,57
ES140690000391	PORCINO	1,22
ES140690000440	BOVINA	28,97
ES140690000440	OVINA	2,84
ES140690000440	PORCINO	11,03
ES140690000993	BOVINA	23,40
ES140690000993	PORCINO	13,91

**Recintos Determinados para el Cálculo de Garga Ganadera**

REF.	REFERENCIA SIGPAC	CULTIVO	DESCRIPCIÓN CULTIVO	S/R	SUP. RESUELTA (ha)
-454294	14-069-052-00073-00001	62000	PASTOS PERMANENTES DE 5 O MAS AÑOS-SIN VARIEDAD	S	0,72
-454196	14-069-060-00009-00006	62000	PASTOS PERMANENTES DE 5 O MAS AÑOS-SIN VARIEDAD	S	0,34
5261066	14-016-033-00015-00001	62000	PASTOS PERMANENTES DE 5 O MAS AÑOS-SIN VARIEDAD	S	0,64
5261067	14-016-033-00015-00003	62000	PASTOS PERMANENTES DE 5 O MAS AÑOS-SIN VARIEDAD	S	0,56
5261068	14-016-033-00015-00004	62000	PASTOS PERMANENTES DE 5 O MAS AÑOS-SIN VARIEDAD	S	39,16
1700000005550780	14-016-033-00014-00001	62000	PASTOS PERMANENTES DE 5 O MAS AÑOS-SIN VARIEDAD	S	0,23
1700000005550781	14-016-033-00014-00003	62000	PASTOS PERMANENTES DE 5 O MAS AÑOS-SIN VARIEDAD	S	12,95
1700000005550783	14-069-053-00005-00004	62000	PASTOS PERMANENTES DE 5 O MAS AÑOS-SIN VARIEDAD	S	0,30
1700000005550784	14-069-052-00003-00003	62000	PASTOS PERMANENTES DE 5 O MAS AÑOS-SIN VARIEDAD	S	0,13
1700000005550786	14-069-060-00009-00001	62000	PASTOS PERMANENTES DE 5 O MAS AÑOS-SIN VARIEDAD	S	14,80
1700000005550787	14-069-057-00007-00006	62000	PASTOS PERMANENTES DE 5 O MAS AÑOS-SIN VARIEDAD	S	0,20
1700000005550789	14-069-052-00003-00001	62000	PASTOS PERMANENTES DE 5 O MAS AÑOS-SIN VARIEDAD	S	15,26
1700000005550795	14-069-053-00003-00001	62000	PASTOS PERMANENTES DE 5 O MAS AÑOS-SIN VARIEDAD	S	23,88
1700000005550797	14-069-060-00009-00002	62000	PASTOS PERMANENTES DE 5 O MAS AÑOS-SIN VARIEDAD	S	0,36
1700000005550798	14-069-053-00045-00002	62000	PASTOS PERMANENTES DE 5 O MAS AÑOS-SIN VARIEDAD	S	0,06
1700000005550799	14-069-057-00021-00001	62000	PASTOS PERMANENTES DE 5 O MAS AÑOS-SIN VARIEDAD	S	2,05
1700000005550800	14-069-057-00025-00007	62000	PASTOS PERMANENTES DE 5 O MAS AÑOS-SIN VARIEDAD	S	0,11
1700000005550801	14-069-057-00009-00001	62000	PASTOS PERMANENTES DE 5 O MAS AÑOS-SIN VARIEDAD	S	6,03
1700000005550802	14-069-057-00008-00001	62000	PASTOS PERMANENTES DE 5 O MAS AÑOS-SIN VARIEDAD	S	0,31
1700000005550804	14-069-052-00002-00001	62000	PASTOS PERMANENTES DE 5 O MAS AÑOS-SIN VARIEDAD	S	3,27
1700000005550805	14-069-057-00007-00002	62000	PASTOS PERMANENTES DE 5 O MAS AÑOS-SIN VARIEDAD	S	0,22
1700000005550806	14-069-057-00007-00010	62000	PASTOS PERMANENTES DE 5 O MAS AÑOS-SIN VARIEDAD	S	12,26
1700000005550807	14-069-052-00014-00004	62000	PASTOS PERMANENTES DE 5 O MAS AÑOS-SIN VARIEDAD	S	12,16
1700000005550808	14-069-052-00014-00006	62000	PASTOS PERMANENTES DE 5 O MAS AÑOS-SIN VARIEDAD	S	0,25
1700000005550809	14-069-057-00012-00005	62000	PASTOS PERMANENTES DE 5 O MAS AÑOS-SIN	S	1,85

(1) Con incidencias que retienen pago o deniegan el expediente.  
(2) Se calcula sobre superficie declarada admisible.  
(3) Aplicación del artículo 16 bis del RD 147/2023.

Puede verificar la integridad de una copia de este documento mediante la lectura del código QR adjunto o mediante el acceso a la dirección <https://ws050.juntadeandalucia.es/verificarFirma> indicando el código de VERIFICACIÓN

FIRMADO POR	RAQUEL MARIA ESPIN CRESPO	FECHA	26/06/2024
VERIFICACIÓN	Pk2jmMQ72K8YCCE9EQ8LU85ENJJ6M	PÁGINA	849/8857





**Recintos Determinados para el Cálculo de Garga Ganadera**

REF.	REFERENCIA SIGPAC	CULTIVO	DESCRIPCIÓN CULTIVO	S/R	SUP. RESUELTA (ha)
			VARIEDAD		
1700000005550810	14-069-057-00007-00001	62000	PASTOS PERMANENTES DE 5 O MAS AÑOS-SIN VARIEDAD	S	0,30
1700000005550812	14-069-052-00015-00002	62000	PASTOS PERMANENTES DE 5 O MAS AÑOS-SIN VARIEDAD	S	4,53
1700000005550813	14-069-053-00044-00002	62000	PASTOS PERMANENTES DE 5 O MAS AÑOS-SIN VARIEDAD	S	5,13
1700000005550815	14-069-057-00006-00002	62000	PASTOS PERMANENTES DE 5 O MAS AÑOS-SIN VARIEDAD	S	12,01
1700000005550816	14-069-053-00043-00001	62000	PASTOS PERMANENTES DE 5 O MAS AÑOS-SIN VARIEDAD	S	3,07
1700000005550817	14-069-057-00018-00002	62000	PASTOS PERMANENTES DE 5 O MAS AÑOS-SIN VARIEDAD	S	1,09
1700000005550818	14-069-057-00018-00003	62000	PASTOS PERMANENTES DE 5 O MAS AÑOS-SIN VARIEDAD	S	0,91
1700000005550819	14-069-057-00019-00001	62000	PASTOS PERMANENTES DE 5 O MAS AÑOS-SIN VARIEDAD	S	2,08
1700000005550820	14-069-057-00013-00001	62000	PASTOS PERMANENTES DE 5 O MAS AÑOS-SIN VARIEDAD	S	1,86
1700000005550821	14-069-057-00013-00002	62000	PASTOS PERMANENTES DE 5 O MAS AÑOS-SIN VARIEDAD	S	1,19
1700000005550822	14-069-057-00012-00003	62000	PASTOS PERMANENTES DE 5 O MAS AÑOS-SIN VARIEDAD	S	3,82
1700000005550823	14-069-057-00012-00006	62000	PASTOS PERMANENTES DE 5 O MAS AÑOS-SIN VARIEDAD	S	0,09
1700000005550824	14-069-053-00045-00001	62000	PASTOS PERMANENTES DE 5 O MAS AÑOS-SIN VARIEDAD	S	3,35
1700000005550825	14-069-053-00046-00001	62000	PASTOS PERMANENTES DE 5 O MAS AÑOS-SIN VARIEDAD	S	3,99

(1) Con incidencias que retienen pago o deniegan el expediente.  
(2) Se calcula sobre superficie declarada admisible.  
(3) Aplicación del artículo 16 bis del RD 147/2023.

Puede verificar la integridad de una copia de este documento mediante la lectura del código QR adjunto o mediante el acceso a la dirección <a href="https://ws050.juntadeandalucia.es/verificarFirma">https://ws050.juntadeandalucia.es/verificarFirma</a> indicando el código de VERIFICACIÓN					
FIRMADO POR	RAQUEL MARIA ESPIN CRESPO		FECHA		26/06/2024
VERIFICACIÓN	Pk2jmMQ72K8YCCE9EQ8LU85ENJJ6M		PÁGINA		850/8857



**APELLIDOS Y NOMBRE / RAZÓN SOCIAL**

CANO CALERO MARÍA ASCENSIÓN

**NIF**

\*\*\*\*1317\*

**EXPEDIENTE**

1100130

**RESOLUCIÓN**

CONCESIÓN DE LA AYUDA

**DATOS DE MANTENIMIENTO UNIDADES****GRUPO DE PAGO**

ZONAS DE LIMITACIONES NATURALES

**Sup. Dec.  
Admisible**

24,12

**Sup.  
Resuelta**

24,12

**Sobredecl.**

0,00

**% Sobredecl.**

0,00

**RESUMEN DE PAGOS**

	<b>IMPORTE ( Euros )</b>			
	<b>RESUELTO</b>	<b>FEADER</b>	<b>MAPA</b>	<b>CAPADR</b>
Pago realizado	1.055,25	896,97	103,52	54,76
A pagar	104,24	88,60	10,23	5,41
<b>TOTAL</b>	<b>1.159,49</b>	<b>985,57</b>	<b>113,75</b>	<b>60,17</b>

**APLICACIÓN DE REDUCCIONES Y PENALIZACIONES (%)**

<b>Criterios de subvencionabilidad (1)</b>	<b>Presentación tardía</b>	<b>Omisión declaración</b>	<b>Condicionalidad</b>
0,00	0,00	0,00	0,00

**IMPORTE ( Euros )**

<b>Calculado(2)</b>	<b>Reducción</b>	<b>Penalización</b>	<b>Reducción Penalización (3)</b>	<b>Penalización adicional</b>	<b>Resuelto</b>	<b>FEADER</b>	<b>MAPA</b>	<b>CAPADR</b>
1.159,49 €	0,00 €	0,00 €	0,00 €	0,00 €	1.159,49 €	985,57 €	113,75 €	60,17 €
<b>Importe Unitario:</b>	<b>54,00 €</b>	<b>Nuevo Importe Unitario:</b>	<b>48,07 €</b>					

**RECINTOS PROPUESTOS**

<b>REF.</b>	<b>REFERENCIA SIGPAC</b>	<b>CULTIVO</b>	<b>S/R</b>	<b>USO SIGPAC</b>	<b>Sup. Dec. admisible</b>	<b>Sup. Campo</b>	<b>Sup. Determ.</b>	<b>Sup. Resuelta</b>
170000005948329	14-069-018-00011-0002	PASTOS PERMANENTES DE 5 O MAS AÑOS	S		6,61		6,61	6,61
170000005948330	14-069-056-00010-0001	PASTOS PERMANENTES DE 5 O MAS AÑOS	S		4,16		4,16	4,16
170000005948331	14-069-056-00009-0001	PASTOS PERMANENTES DE 5 O MAS AÑOS	S		13,35		13,35	13,35

**Datos considerados para el Cálculo de la Carga Ganadera del expediente**

Superficie determinada para Cálculo Carga Ganadera: 24,12 ha

Carga Ganadera del Expediente: 1,13 ugm/ha

<b>Explotación</b>	<b>Especie</b>	<b>Ugm Calculada para CG</b>
ES140690000911	BOVINA	6,03
ES140690000912	BOVINA	21,15

**Recintos Determinados para el Cálculo de Garga Ganadera**

<b>REF.</b>	<b>REFERENCIA SIGPAC</b>	<b>CULTIVO</b>	<b>DESCRIPCIÓN CULTIVO</b>	<b>S/R</b>	<b>SUP. RESUELTA (ha)</b>
170000005948329	14-069-018-00011-00002	62000	PASTOS PERMANENTES DE 5 O MAS AÑOS-SIN VARIEDAD	S	6,61
170000005948330	14-069-056-00010-00001	62000	PASTOS PERMANENTES DE 5 O MAS AÑOS-SIN VARIEDAD	S	4,16
170000005948331	14-069-056-00009-00001	62000	PASTOS PERMANENTES DE 5 O MAS AÑOS-SIN VARIEDAD	S	13,35

(1) Con incidencias que retienen pago o deniegan el expediente.

(2) Se calcula sobre superficie declarada admisible.

(3) Aplicación del artículo 16 bis del RD 147/2023.

Puede verificar la integridad de una copia de este documento mediante la lectura del código QR adjunto o mediante el acceso a la dirección <https://ws050.juntadeandalucia.es/verificarFirma> indicando el código de VERIFICACIÓN

FIRMADO POR	RAQUEL MARIA ESPIN CRESPO	FECHA	26/06/2024
VERIFICACIÓN	Pk2jmMQ72K8YCCE9EQ8LU85ENJJ6M	PÁGINA	851/8857



**APELLIDOS Y NOMBRE / RAZÓN SOCIAL**

CANO COPADO JOSE MANUEL

**NIF**

\*\*\*\*2696\*

**EXPEDIENTE**

1252262

**RESOLUCIÓN**

CONCESIÓN DE LA AYUDA

**DATOS DE MANTENIMIENTO UNIDADES****GRUPO DE PAGO**

ZONAS DE LIMITACIONES NATURALES

**Sup. Dec. Admisible**

33,94

**Sup. Resuelta**

33,94

**Sobredecl.**

0,00

**% Sobredecl.**

0,00

**RESUMEN DE PAGOS**

	<b>IMPORTE ( Euros )</b>			
	<b>RESUELTO</b>	<b>FEADER</b>	<b>MAPA</b>	<b>CAPADR</b>
Pago realizado	1.081,20	919,02	106,06	56,12
A pagar	105,40	89,59	10,34	5,47
<b>TOTAL</b>	<b>1.186,60</b>	<b>1.008,61</b>	<b>116,40</b>	<b>61,59</b>

**APLICACIÓN DE REDUCCIONES Y PENALIZACIONES (%)**

<b>Criterios de subvencionabilidad (1)</b>	<b>Presentación tardía</b>	<b>Omisión declaración</b>	<b>Condicionalidad</b>
0,00	0,00	0,00	0,00

**IMPORTE ( Euros )**

Calculado(2)	Reducción	Penalización	Reducción Penalización (3)	Penalización adicional	Resuelto	FEADER	MAPA	CAPADR
1.186,60 €	0,00 €	0,00 €	0,00 €	0,00 €	1.186,60 €	1.008,61 €	116,41 €	61,58 €
<b>Importe Unitario:</b>	<b>54,00 €</b>	<b>Nuevo Importe Unitario:</b>	<b>34,96 €</b>					

**RECINTOS PROPUESTOS**

<b>REF.</b>	<b>REFERENCIA SIGPAC</b>	<b>CULTIVO</b>	<b>S/R</b>	<b>USO SIGPAC</b>	<b>Sup. Dec. admisible</b>	<b>Sup. Campo</b>	<b>Sup. Determ.</b>	<b>Sup. Resuelta</b>
4107084	14-069-051-00024-0008	OLIVAR	S		8,00		8,00	7,96
4107090	14-069-051-00021-0003	OLIVAR	S		19,11		19,11	19,11
5487693	14-069-051-00025-0003	OLIVAR	S		6,87		6,87	6,87

**INCIDENCIAS****INCIDENCIA DESCRIPCIÓN**

4272	Verifica que las líneas de declaración de las Solicitudes Únicas no tienen solapes con la capa de Retroactividad Gráfica (ambas de la misma campaña) a nivel de expediente/línea de declaración gráfica de la solicitud. Recinto:14-069-051-00024-00008 Cultivo: - Agregado de la referencia del recinto.:0 Zona de la referencia del recinto.:0 Superficie solapada.:0,04 Id. Incid.:95158492
------	---

(1) Con incidencias que retienen pago o deniegan el expediente.

(2) Se calcula sobre superficie declarada admisible.

(3) Aplicación del artículo 16 bis del RD 147/2023.

Puede verificar la integridad de una copia de este documento mediante la lectura del código QR adjunto o mediante el acceso a la dirección <https://ws050.juntadeandalucia.es/verificarFirma> indicando el código de VERIFICACIÓN

FIRMADO POR	RAQUEL MARIA ESPIN CRESPO	FECHA	26/06/2024
VERIFICACIÓN	Pk2jmMQ72K8YCCE9EQ8LU85ENJJJ6M	PÁGINA	852/8857



**APELLIDOS Y NOMBRE / RAZÓN SOCIAL**

CANO GARCIA MARÍA

**NIF**

\*\*\*6956\*

**EXPEDIENTE**

1083987

**RESOLUCIÓN**

CONCESIÓN DE LA AYUDA

**DATOS DE MANTENIMIENTO UNIDADES****GRUPO DE PAGO**

ZONAS DE LIMITACIONES NATURALES

**Sup. Dec.  
Admisible**

17,61

**Sup.  
Resuelta**

17,61

**Sobredecl.**

0,00

**% Sobredecl.**

0,00

**RESUMEN DE PAGOS**

	<b>IMPORTE ( Euros )</b>			
	<b>RESUELTO</b>	<b>FEADER</b>	<b>MAPA</b>	<b>CAPADR</b>
Pago realizado	840,59	714,50	82,46	43,62
A pagar	81,98	69,68	8,04	4,26
<b>TOTAL</b>	<b>922,57</b>	<b>784,18</b>	<b>90,50</b>	<b>47,88</b>

**APLICACIÓN DE REDUCCIONES Y PENALIZACIONES (%)**

<b>Criterios de subvencionabilidad (1)</b>	<b>Presentación tardía</b>	<b>Omisión declaración</b>	<b>Condicionabilidad</b>
0,00	0,00	0,00	0,00

**IMPORTE ( Euros )**

Calculado(2)	Reducción	Penalización	Reducción Penalización (3)	Penalización adicional	Resuelto	FEADER	MAPA	CAPADR
922,57 €	0,00 €	0,00 €	0,00 €	0,00 €	922,57 €	784,18 €	90,50 €	47,89 €
Importe Unitario:	54,00 €	Nuevo Importe Unitario:	52,39 €					

(1) Con incidencias que retienen pago o deniegan el expediente.  
(2) Se calcula sobre superficie declarada admisible.  
(3) Aplicación del artículo 16 bis del RD 147/2023.

Puede verificar la integridad de una copia de este documento mediante la lectura del código QR adjunto o mediante el acceso a la dirección <https://ws050.juntadeandalucia.es/verificarFirma> indicando el código de VERIFICACIÓN

FIRMADO POR	RAQUEL MARIA ESPIN CRESPO	FECHA	26/06/2024
VERIFICACIÓN	Pk2jmMQ72K8YCCE9EQ8LU85ENJJ6M	PÁGINA	853/8857



**RECINTOS PROPUESTOS**

REF.	REFERENCIA SIGPAC	CULTIVO	S/R	USO SIGPAC	Sup._Dec. admisible	Sup. Campo	Sup. Determ.	Sup. Resuelta
-1274111	14-031-010-00064-0003	OLIVAR	S		0,03		0,03	0,03
-1274110	14-031-010-00062-0001	OLIVAR	S		0,05		0,05	0,05
-1274109	14-031-010-00060-0001	OLIVAR	S		0,03		0,03	0,03
-1274108	14-031-001-00045-0001	OLIVAR	S		0,37		0,37	0,37
-1274107	14-031-001-00044-0003	OLIVAR	S		0,01		0,01	0,01
-489325	14-031-004-00226-0002	OLIVAR	S		0,14		0,14	0,14
1700000007138117	14-031-001-00045-0001	OLIVAR	S		0,12		0,12	0,12
1700000007138119	14-031-001-00702-0002	OLIVAR	S		1,47		1,47	1,47
1700000007138123	14-031-001-00743-0002	OLIVAR	S		0,83		0,83	0,83
1700000007138125	14-031-001-00084-0001	OLIVAR	S		0,43		0,43	0,43
1700000007138126	14-031-001-00085-0002	OLIVAR	S		0,16		0,16	0,16
1700000007138127	14-031-001-00086-0002	OLIVAR	S		1,46		1,46	1,46
1700000007138128	14-031-001-00087-0002	OLIVAR	S		0,11		0,11	0,11
1700000007138129	14-031-001-00799-0002	OLIVAR	S		0,13		0,13	0,13
1700000007138136	14-031-004-00226-0001	ALMENDROS	S		0,29		0,29	0,29
1700000007138137	14-031-004-00227-0001	OLIVAR	S		0,40		0,40	0,40
1700000007138141	14-031-009-00040-0001	OLIVAR	S		0,56		0,56	0,56
1700000007138142	14-031-008-00125-0001	OLIVAR	S		1,49		1,49	1,47
1700000007138143	14-031-010-00061-0001	OLIVAR	S		0,81		0,81	0,81
1700000007138146	14-031-004-00122-0001	OLIVAR	S		0,55		0,55	0,55
1700000007138147	14-031-004-00125-0002	OLIVAR	S		1,40		1,40	1,40
1700000007138148	14-031-003-00021-0001	OLIVAR	S		2,72		2,72	2,72
1700000007138150	14-031-004-00468-0001	OLIVAR	S		0,44		0,44	0,44
1700000007138151	14-031-004-00469-0002	OLIVAR	S		0,09		0,09	0,09
1700000007138152	14-031-005-00160-0001	OLIVAR	S		0,65		0,65	0,65
1700000007138158	14-031-005-00153-0001	OLIVAR	S		0,50		0,50	0,50
1700000007138159	14-031-005-00155-0003	OLIVAR	S		0,20		0,20	0,20
1700000007138160	14-031-004-00002-0002	OLIVAR	S		2,19		2,19	2,19

**INCIDENCIAS****INCIDENCIA DESCRIPCIÓN**

4272 Verifica que las líneas de declaración de las Solicitudes Únicas no tienen solapes con la capa de Retroactividad Gráfica (ambas de la misma campaña) a nivel de expediente/línea de declaración gráfica de la solicitud.  
 Recinto:14-031-008-00125-00001 Cultivo: - Agregado de la referencia del recinto.:0 Zona de la referencia del recinto.:0 Superficie solapada.:0,02 Id. Incid.:95145424

(1) Con incidencias que retienen pago o deniegan el expediente.  
 (2) Se calcula sobre superficie declarada admisible.  
 (3) Aplicación del artículo 16 bis del RD 147/2023.

Puede verificar la integridad de una copia de este documento mediante la lectura del código QR adjunto o mediante el acceso a la dirección <a href="https://ws050.juntadeandalucia.es/verificarFirma">https://ws050.juntadeandalucia.es/verificarFirma</a> indicando el código de VERIFICACIÓN				
FIRMADO POR	RAQUEL MARIA ESPIN CRESPO	FECHA	26/06/2024	
VERIFICACIÓN	Pk2jmMQ72K8YCCE9EQ8LU85ENJJ6M	PÁGINA	854/8857	

**APELLIDOS Y NOMBRE / RAZÓN SOCIAL**

CANO LLERGO PEDRO

**NIF**

\*\*\*6595\*

**EXPEDIENTE**

1250266

**RESOLUCIÓN**

CONCESIÓN DE LA AYUDA

**DATOS DE MANTENIMIENTO UNIDADES****GRUPO DE PAGO**

ZONAS DE LIMITACIONES NATURALES

**Sup. Dec.  
Admisible**

56,84

**Sup.  
Resuelta**

56,84

**Sobredecl.**

0,00

**% Sobredecl.**

0,00

**RESUMEN DE PAGOS**

	<b>IMPORTE ( Euros )</b>			
	<b>RESUELTO</b>	<b>FEADER</b>	<b>MAPA</b>	<b>CAPADR</b>
Pago realizado	1.081,20	919,02	106,06	56,12
A pagar	106,80	90,78	10,48	5,54
<b>TOTAL</b>	<b>1.188,00</b>	<b>1.009,80</b>	<b>116,54</b>	<b>61,66</b>

**APLICACIÓN DE REDUCCIONES Y PENALIZACIONES (%)**

<b>Criterios de subvencionabilidad (1)</b>	<b>Presentación tardía</b>	<b>Omisión declaración</b>	<b>Condicionabilidad</b>
0,00	0,00	0,00	0,00

**IMPORTE ( Euros )**

Calculado(2)	Reducción	Penalización	Reducción Penalización (3)	Penalización adicional	Resuelto	FEADER	MAPA	CAPADR
1.188,00 €	0,00 €	0,00 €	0,00 €	0,00 €	1.188,00 €	1.009,80 €	116,54 €	61,66 €
<b>Importe Unitario:</b>	<b>54,00 €</b>	<b>Nuevo Importe Unitario:</b>	<b>20,90 €</b>					

(1) Con incidencias que retienen pago o deniegan el expediente.  
 (2) Se calcula sobre superficie declarada admisible.  
 (3) Aplicación del artículo 16 bis del RD 147/2023.

Puede verificar la integridad de una copia de este documento mediante la lectura del código QR adjunto o mediante el acceso a la dirección <a href="https://ws050.juntadeandalucia.es/verificarFirma">https://ws050.juntadeandalucia.es/verificarFirma</a> indicando el código de VERIFICACIÓN				
FIRMADO POR	RAQUEL MARIA ESPIN CRESPO	FECHA	26/06/2024	
VERIFICACIÓN	Pk2jmMQ72K8YCCE9EQ8LU85ENJJ6M	PÁGINA	855/8857	



**RECINTOS PROPUESTOS**

REF.	REFERENCIA SIGPAC	CULTIVO	S/R	USO SIGPAC	Sup. Dec. admisible	Sup. Campo	Sup. Determ.	Sup. Resuelta
4780709	14-069-052-00021-0001	PASTOS PERMANENTES DE 5 O MAS AÑOS	S		5,29		5,29	5,29
4780710	14-069-052-00020-0006	PASTOS PERMANENTES DE 5 O MAS AÑOS	S		13,17		13,17	13,17
4780727	14-069-053-00006-0004	PASTOS PERMANENTES DE 5 O MAS AÑOS	S		0,25		0,25	0,25
4780728	14-069-053-00006-0005	PASTOS PERMANENTES DE 5 O MAS AÑOS	S		0,74		0,74	0,74
4780734	14-069-053-00006-0016	PASTOS PERMANENTES DE 5 O MAS AÑOS	S		0,04		0,04	0,04
4780735	14-069-053-00006-0017	PASTOS DE MENOS DE 5 AÑOS	S		0,13		0,13	0,13
4780737	14-069-053-00006-0018	PASTOS PERMANENTES DE 5 O MAS AÑOS	S		0,43		0,43	0,43
4780779	14-069-053-00001-0001	PASTOS PERMANENTES DE 5 O MAS AÑOS	S		0,27		0,27	0,27
4780780	14-069-053-00001-0002	PASTOS PERMANENTES DE 5 O MAS AÑOS	S		5,53		5,53	5,53
4780781	14-069-053-00014-0001	PASTOS PERMANENTES DE 5 O MAS AÑOS	S		1,44		1,44	1,44
170000005557829	14-069-052-00020-0002	OLIVAR	S		0,09		0,09	0,09
170000005557830	14-069-052-00020-0003	OLIVAR	S		2,50		2,50	2,50
170000005557831	14-069-052-00020-0005	OLIVAR	S		0,34		0,34	0,34
170000005557832	14-069-052-00020-0007	OLIVAR	S		0,07		0,07	0,07
170000005557833	14-069-053-00006-0001	OLIVAR	S		0,06		0,06	0,06
170000005557834	14-069-053-00006-0002	OLIVAR	S		1,46		1,46	1,46
170000006140810	14-069-052-00022-0001	PASTOS PERMANENTES DE 5 O MAS AÑOS	S		0,81		0,81	0,81
170000006140811	14-069-052-00022-0002	OLIVAR	S		0,36		0,36	0,36
170000006140812	14-069-052-00022-0003	OLIVAR	S		0,08		0,08	0,08
170000006140813	14-069-053-00052-0002	PASTOS PERMANENTES DE 5 O MAS AÑOS	S		11,91		11,91	11,91
170000006140814	14-069-053-00010-0003	PASTOS PERMANENTES DE 5 O MAS AÑOS	S		4,25		4,25	4,25
170000006140815	14-069-053-00011-0001	PASTOS PERMANENTES DE 5 O MAS AÑOS	S		0,72		0,72	0,72
170000006140816	14-069-052-00047-0002	PASTOS PERMANENTES DE 5 O MAS AÑOS	S		5,92		5,92	5,92
170000006140817	14-069-052-00047-0013	OLIVAR	S		0,77		0,77	0,77
170000006140818	14-069-052-00047-0012	OLIVAR	S		0,09		0,09	0,09
170000006140819	14-069-052-00047-0011	OLIVAR	S		0,07		0,07	0,07
170000006140820	14-069-052-00047-0006	OLIVAR	S		0,05		0,05	0,05

**Datos considerados para el Cálculo de la Carga Ganadera del expediente**

Superficie determinada para Cálculo Carga Ganadera: 50,90 ha

Carga Ganadera del Expediente: 1,13 ugm/ha

Explotación	Especie	Ugm Calculada para CG
ES140690000581	OVINA	18,74
ES140690000581	PORCINO	2,49
ES140690001026	PORCINO	30,56
ES140690001357	PORCINO	5,59

**Recintos Determinados para el Cálculo de Garga Ganadera**

REF.	REFERENCIA SIGPAC	CULTIVO	DESCRIPCIÓN CULTIVO	S/R	SUP. RESUELTA (ha)
4780709	14-069-052-00021-00001	62000	PASTOS PERMANENTES DE 5 O MAS AÑOS-SIN VARIEDAD	S	5,29
4780710	14-069-052-00020-00006	62000	PASTOS PERMANENTES DE 5 O MAS AÑOS-SIN VARIEDAD	S	13,17
4780727	14-069-053-00006-00004	62000	PASTOS PERMANENTES DE 5 O MAS AÑOS-SIN VARIEDAD	S	0,25
4780728	14-069-053-00006-00005	62000	PASTOS PERMANENTES DE 5 O MAS AÑOS-SIN VARIEDAD	S	0,74
4780734	14-069-053-00006-00016	62000	PASTOS PERMANENTES DE 5 O MAS AÑOS-SIN VARIEDAD	S	0,04
4780735	14-069-053-00006-00017	63000	PASTOS DE MENOS DE 5 AÑOS-SIN VARIEDAD	S	0,13

(1) Con incidencias que retienen pago o deniegan el expediente.  
 (2) Se calcula sobre superficie declarada admisible.  
 (3) Aplicación del artículo 16 bis del RD 147/2023.

Puede verificar la integridad de una copia de este documento mediante la lectura del código QR adjunto o mediante el acceso a la dirección <a href="https://ws050.juntadeandalucia.es/verificarFirma">https://ws050.juntadeandalucia.es/verificarFirma</a> indicando el código de VERIFICACIÓN					
FIRMADO POR	RAQUEL MARIA ESPIN CRESPO		FECHA		26/06/2024
VERIFICACIÓN	Pk2jmMQ72K8YCCE9EQ8LU85ENJJ6M		PÁGINA		856/8857



**Recintos Determinados para el Cálculo de Garga Ganadera**

REF.	REFERENCIA SIGPAC	CULTIVO	DESCRIPCIÓN CULTIVO	S/R	SUP.
					RESUELTA (ha)
4780737	14-069-053-00006-00018	62000	PASTOS PERMANENTES DE 5 O MAS AÑOS-SIN VARIEDAD	S	0,43
4780779	14-069-053-00001-00001	62000	PASTOS PERMANENTES DE 5 O MAS AÑOS-SIN VARIEDAD	S	0,27
4780780	14-069-053-00001-00002	62000	PASTOS PERMANENTES DE 5 O MAS AÑOS-SIN VARIEDAD	S	5,53
4780781	14-069-053-00014-00001	62000	PASTOS PERMANENTES DE 5 O MAS AÑOS-SIN VARIEDAD	S	1,44
1700000006140810	14-069-052-00022-00001	62000	PASTOS PERMANENTES DE 5 O MAS AÑOS-SIN VARIEDAD	S	0,81
1700000006140813	14-069-053-00052-00002	62000	PASTOS PERMANENTES DE 5 O MAS AÑOS-SIN VARIEDAD	S	11,91
1700000006140814	14-069-053-00010-00003	62000	PASTOS PERMANENTES DE 5 O MAS AÑOS-SIN VARIEDAD	S	4,25
1700000006140815	14-069-053-00011-00001	62000	PASTOS PERMANENTES DE 5 O MAS AÑOS-SIN VARIEDAD	S	0,72
1700000006140816	14-069-052-00047-00002	62000	PASTOS PERMANENTES DE 5 O MAS AÑOS-SIN VARIEDAD	S	5,92

(1) Con incidencias que retienen pago o deniegan el expediente.  
(2) Se calcula sobre superficie declarada admisible.  
(3) Aplicación del artículo 16 bis del RD 147/2023.

Puede verificar la integridad de una copia de este documento mediante la lectura del código QR adjunto o mediante el acceso a la dirección <https://ws050.juntadeandalucia.es/verificarFirma> indicando el código de VERIFICACIÓN

FIRMADO POR	RAQUEL MARIA ESPIN CRESPO	FECHA	26/06/2024
VERIFICACIÓN	Pk2jmMQ72K8YCCE9EQ8LU85ENJJ6M	PÁGINA	857/8857



**APELLIDOS Y NOMBRE / RAZÓN SOCIAL**

CANO MARTIN FELIX

**NIF**

\*\*\*\*2351\*

**EXPEDIENTE**

1214910

**RESOLUCIÓN**

CONCESIÓN DE LA AYUDA

**DATOS DE MANTENIMIENTO UNIDADES****GRUPO DE PAGO**

ZONAS DE LIMITACIONES NATURALES

**Sup. Dec.  
Admisible**

12,02

**Sup.  
Resuelta**

12,02

**Sobredecl.**

0,00

**% Sobredecl.**

0,00

**RESUMEN DE PAGOS**

	<b>IMPORTE ( Euros )</b>			
	<b>RESUELTO</b>	<b>FEADER</b>	<b>MAPA</b>	<b>CAPADR</b>
Pago realizado	590,73	502,12	57,95	30,66
A pagar	58,35	49,60	5,72	3,03
<b>TOTAL</b>	<b>649,08</b>	<b>551,72</b>	<b>63,67</b>	<b>33,69</b>

**APLICACIÓN DE REDUCCIONES Y PENALIZACIONES (%)**

<b>Crterios de subvencionabilidad (1)</b>	<b>Presentación tardía</b>	<b>Omisión declaración</b>	<b>Condicionalidad</b>
0,00	0,00	0,00	0,00

**IMPORTE ( Euros )**

Calculado(2)	Reducción	Penalización	Reducción Penalización (3)	Penalización adicional	Resuelto	FEADER	MAPA	CAPADR
649,08 €	0,00 €	0,00 €	0,00 €	0,00 €	649,08 €	551,72 €	63,67 €	33,69 €
Importe Unitario:	54,00 €	Nuevo Importe Unitario:	54,00 €					

**RECINTOS PROPUESTOS**

<b>REF.</b>	<b>REFERENCIA SIGPAC</b>	<b>CULTIVO</b>	<b>S/R</b>	<b>USO SIGPAC</b>	<b>Sup. Dec. admisible</b>	<b>Sup. Campo</b>	<b>Sup. Determ.</b>	<b>Sup. Resuelta</b>
-1049164	14-056-031-00091-0005	OLIVAR	R		0,31		0,31	0,31
4120509	14-056-002-00094-0001	OLIVAR	R		3,13		3,13	3,13
4616174	14-056-031-00090-0002	OLIVAR	R		0,45		0,45	0,45
4616176	14-056-031-00091-0003	BARBECHO TRADICIONAL	R		0,22		0,22	0,22
1700000006125552	14-056-027-00060-0002	OLIVAR	S		3,89		3,89	3,89
1700000006125553	14-056-030-00082-0001	OLIVAR	R		1,57		1,57	1,57
1700000006125566	14-056-031-00092-0002	ALMENDROS	R		2,45		2,45	2,45

**Datos considerados para el Cálculo de la Carga Ganadera del expediente**

Superficie determinada para Cálculo Carga Ganadera: 0,00 ha

Carga Ganadera del Expediente: 0,00 ugm/ha

**Incidencias de carga ganadera****INCIDENCIA DESCRIPCIÓN**

86132 Recinto superficie forrajera que no realiza la actividad de producción de pastoreo.

Recinto:14-056-031-00091-00003 Cultivo:20000 BARBECHO TRADICIONAL-SIN VARIEDAD Regadío

(1) Con incidencias que retienen pago o deniegan el expediente.  
(2) Se calcula sobre superficie declarada admisible.  
(3) Aplicación del artículo 16 bis del RD 147/2023.Puede verificar la integridad de una copia de este documento mediante la lectura del código QR adjunto o mediante el acceso a la dirección <https://ws050.juntadeandalucia.es/verificarFirma> indicando el código de VERIFICACIÓN

FIRMADO POR RAQUEL MARIA ESPIN CRESPO FECHA 26/06/2024

VERIFICACIÓN Pk2jmMQ72K8YCCE9EQ8LU85ENJJ6M PÁGINA 858/8857





**APELLIDOS Y NOMBRE / RAZÓN SOCIAL**

CANO MARTINEZ ROSARIO

**NIF**

\*\*\*\*3247\*

**EXPEDIENTE**

1078870

**RESOLUCIÓN**

CONCESIÓN DE LA AYUDA

**DATOS DE MANTENIMIENTO UNIDADES****GRUPO DE PAGO**

ZONAS DE LIMITACIONES NATURALES

**Sup. Dec.  
Admisible**

26,87

**Sup.  
Resuelta**

26,87

**Sobredecl.**

0,00

**% Sobredecl.**

0,00

**RESUMEN DE PAGOS**

	<b>IMPORTE ( Euros )</b>			
	<b>RESUELTO</b>	<b>FEADER</b>	<b>MAPA</b>	<b>CAPADR</b>
Pago realizado	1.081,20	919,02	106,06	56,12
A pagar	106,80	90,78	10,48	5,54
<b>TOTAL</b>	<b>1.188,00</b>	<b>1.009,80</b>	<b>116,54</b>	<b>61,66</b>

**APLICACIÓN DE REDUCCIONES Y PENALIZACIONES (%)**

<b>Criterios de subvencionabilidad (1)</b>	<b>Presentación tardía</b>	<b>Omisión declaración</b>	<b>Condicionalidad</b>
0,00	0,00	0,00	0,00

**IMPORTE ( Euros )**

<b>Calculado(2)</b>	<b>Reducción</b>	<b>Penalización</b>	<b>Reducción Penalización (3)</b>	<b>Penalización adicional</b>	<b>Resuelto</b>	<b>FEADER</b>	<b>MAPA</b>	<b>CAPADR</b>
1.188,00 €	0,00 €	0,00 €	0,00 €	0,00 €	1.188,00 €	1.009,80 €	116,54 €	61,66 €
<b>Importe Unitario:</b>	54,00 €	<b>Nuevo Importe Unitario:</b>	44,21 €					

**RECINTOS PROPUESTOS**

<b>REF.</b>	<b>REFERENCIA SIGPAC</b>	<b>CULTIVO</b>	<b>S/R</b>	<b>USO SIGPAC</b>	<b>Sup. Dec. admisible</b>	<b>Sup. Campo</b>	<b>Sup. Determ.</b>	<b>Sup. Resuelta</b>
1700000006774888	14-069-053-00002-0002	OLIVAR	S		2,45		2,45	2,45
1700000006774889	14-069-062-00004-0003	PASTOS PERMANENTES DE 5 O MAS AÑOS	S		11,10		11,10	11,10
1700000006774890	14-069-063-00011-0006	PASTOS PERMANENTES DE 5 O MAS AÑOS	S		0,88		0,88	0,88
1700000006774891	14-069-063-00011-0005	PASTOS PERMANENTES DE 5 O MAS AÑOS	S		1,32		1,32	1,32
1700000006774896	14-069-063-00011-0002	PASTOS PERMANENTES DE 5 O MAS AÑOS	S		10,90		10,90	10,90
1700000006774897	14-069-063-00011-0007	PASTOS PERMANENTES DE 5 O MAS AÑOS	S		0,22		0,22	0,22

**INCIDENCIAS****INCIDENCIA DESCRIPCIÓN**

86121	Recinto superficie forrajera que no realiza la actividad de producción de pastoreo. Recinto:14-069-053-00002-00004 Cultivo:62000 PASTOS PERMANENTES DE 5 O MAS AÑOS-SIN VARIEDAD Secano Actividad Agraria del recinto:5
86122	Recinto superficie forrajera que realiza la actividad de producción de pastoreo y no declara el o los códigos del Registro de Explotaciones Ganaderas de Andalucía, REGA. Recinto:14-069-053-00002-00004 Cultivo:62000 PASTOS PERMANENTES DE 5 O MAS AÑOS-SIN VARIEDAD Secano
86124	Recinto de forrajera para Cálculo de Carga Ganadera que No pertenece a Explotación. Recinto:14-069-053-00002-00004 Cultivo:62000 PASTOS PERMANENTES DE 5 O MAS AÑOS-SIN VARIEDAD Secano

(1) Con incidencias que retienen pago o deniegan el expediente.  
 (2) Se calcula sobre superficie declarada admisible.  
 (3) Aplicación del artículo 16 bis del RD 147/2023.

Puede verificar la integridad de una copia de este documento mediante la lectura del código QR adjunto o mediante el acceso a la dirección <https://ws050.juntadeandalucia.es/verificarFirma> indicando el código de VERIFICACIÓN

FIRMADO POR	RAQUEL MARIA ESPIN CRESPO	FECHA	26/06/2024
VERIFICACIÓN	Pk2jmMQ72K8YCCE9EQ8LU85ENJJ6M	PÁGINA	859/8857





**Datos considerados para el Cálculo de la Carga Ganadera del expediente**

Superficie determinada para Cálculo Carga Ganadera: 24,42 ha  
Carga Ganadera del Expediente: 1,97 ugm/ha

Explotación	Especie	Ugm Calculada para CG
ES140690001207	BOVINA	11,15
ES140690001207	PORCINO	21,19
ES140690001289	BOVINA	10,61
ES140690001289	PORCINO	5,11

**Recintos Determinados para el Cálculo de Garga Ganadera**

REF.	REFERENCIA SIGPAC	CULTIVO	DESCRIPCIÓN CULTIVO	S/R	SUP. RESUELTA (ha)
1700000006774889	14-069-062-00004-00003	62000	PASTOS PERMANENTES DE 5 O MAS AÑOS-SIN VARIEDAD	S	11,10
1700000006774890	14-069-063-00011-00006	62000	PASTOS PERMANENTES DE 5 O MAS AÑOS-SIN VARIEDAD	S	0,88
1700000006774891	14-069-063-00011-00005	62000	PASTOS PERMANENTES DE 5 O MAS AÑOS-SIN VARIEDAD	S	1,32
1700000006774896	14-069-063-00011-00002	62000	PASTOS PERMANENTES DE 5 O MAS AÑOS-SIN VARIEDAD	S	10,90
1700000006774897	14-069-063-00011-00007	62000	PASTOS PERMANENTES DE 5 O MAS AÑOS-SIN VARIEDAD	S	0,22

**Incidencias de carga ganadera**

**INCIDENCIA DESCRIPCIÓN**

- 86122 Recinto superficie forrajera que realiza la actividad de producción de pastoreo y no declara el o los códigos del Registro de Explotaciones Ganaderas de Andalucía, REGA.  
Recinto:14-069-053-00002-00004 Cultivo:62000 PASTOS PERMANENTES DE 5 O MAS AÑOS-SIN VARIEDAD Secano
- 86124 Recinto de forrajera para Cálculo de Carga Ganadera que No pertenece a Explotación.  
Recinto:14-069-053-00002-00004 Cultivo:62000 PASTOS PERMANENTES DE 5 O MAS AÑOS-SIN VARIEDAD Secano
- 86128 Recinto de Forrajeras que no ha contabilizado para Carga Ganadera por no tener una explotación válida para el cálculo de la Carga Ganadera  
Recinto:14-069-053-00002-00004 Cultivo:62 PASTOS PERMANENTES DE 5 O MAS AÑOS-
- 86132 Recinto superficie forrajera que no realiza la actividad de producción de pastoreo.  
Recinto:14-069-053-00002-00004 Cultivo:62000 PASTOS PERMANENTES DE 5 O MAS AÑOS-SIN VARIEDAD Secano

(1) Con incidencias que retienen pago o deniegan el expediente.  
(2) Se calcula sobre superficie declarada admisible.  
(3) Aplicación del artículo 16 bis del RD 147/2023.

Puede verificar la integridad de una copia de este documento mediante la lectura del código QR adjunto o mediante el acceso a la dirección <https://ws050.juntadeandalucia.es/verificarFirma> indicando el código de VERIFICACIÓN

FIRMADO POR	RAQUEL MARIA ESPIN CRESPO	FECHA	26/06/2024
VERIFICACIÓN	Pk2jmMQ72K8YCCE9EQ8LU85ENJJ6M	PÁGINA	860/8857





**APELLIDOS Y NOMBRE / RAZÓN SOCIAL**

CANO PEÑAS JUAN LUCIANO

**NIF**

\*\*\*\*2146\*

**EXPEDIENTE**

1197839

**RESOLUCIÓN**

CONCESIÓN DE LA AYUDA

**DATOS DE MANTENIMIENTO UNIDADES**

**GRUPO DE PAGO**

ZONAS DE LIMITACIONES NATURALES

**Sup. Dec. Admisible**

43,78

**Sup. Resuelta**

43,78

**Sobredecl.**

0,00

**% Sobredecl.**

0,00

**RESUMEN DE PAGOS**

	<b><u>IMPORTE ( Euros )</u></b>			
	<b><u>RESUELTO</u></b>	<b><u>FEADER</u></b>	<b><u>MAPA</u></b>	<b><u>CAPADR</u></b>
Pago realizado	1.074,54	913,36	105,41	55,77
A pagar	113,46	96,44	11,13	5,89
<b>TOTAL</b>	<b>1.188,00</b>	<b>1.009,80</b>	<b>116,54</b>	<b>61,66</b>

**APLICACIÓN DE REDUCCIONES Y PENALIZACIONES (%)**

<b><u>Criterios de subvencionabilidad (1)</u></b>	<b><u>Presentación tardía</u></b>	<b><u>Omisión declaración</u></b>	<b><u>Condicionabilidad</u></b>
0,00	0,00	0,00	0,00

**IMPORTE ( Euros )**

<b><u>Calculado(2)</u></b>	<b><u>Reducción</u></b>	<b><u>Penalización</u></b>	<b><u>Reducción Penalización (3)</u></b>	<b><u>Penalización adicional</u></b>	<b><u>Resuelto</u></b>	<b><u>FEADER</u></b>	<b><u>MAPA</u></b>	<b><u>CAPADR</u></b>
1.188,00 €	0,00 €	0,00 €	0,00 €	0,00 €	1.188,00 €	1.009,80 €	116,54 €	61,66 €
<b>Importe Unitario:</b>	<b>54,00 €</b>	<b>Nuevo Importe Unitario:</b>	<b>27,14 €</b>					

(1) Con incidencias que retienen pago o deniegan el expediente.  
 (2) Se calcula sobre superficie declarada admisible.  
 (3) Aplicación del artículo 16 bis del RD 147/2023.

Puede verificar la integridad de una copia de este documento mediante la lectura del código QR adjunto o mediante el acceso a la dirección <a href="https://ws050.juntadeandalucia.es/verificarFirma">https://ws050.juntadeandalucia.es/verificarFirma</a> indicando el código de VERIFICACIÓN				
FIRMADO POR	RAQUEL MARIA ESPIN CRESPO	FECHA	26/06/2024	
VERIFICACIÓN	Pk2jmMQ72K8YCCE9EQ8LU85ENJJ6M	PÁGINA	861/8857	



**RECINTOS PROPUESTOS**

REF.	REFERENCIA SIGPAC	CULTIVO	S/R	USO SIGPAC	Sup._Dec. admisible	Sup. Campo	Sup. Determ.	Sup. Resuelta
-1318352	14-035-013-00096-0005	PASTOS PERMANENTES DE 5 O MAS AÑOS	S		0,14		0,14	0,14
-1082741	14-035-012-00099-0001	TRIGO BLANDO	S		3,22		3,22	3,22
-1082674	14-035-012-00079-0019	PASTOS PERMANENTES DE 5 O MAS AÑOS	S		0,03		0,03	0,03
1700000006007682	14-035-012-00073-0001	OLIVAR	S		2,30		2,30	2,30
1700000006007683	14-035-013-00070-0030	TRANQUILLÓN	S		0,47		0,47	0,47
1700000006007685	14-035-012-00079-0001	CEBADA	S		3,52		3,52	3,52
1700000006007686	14-035-012-00079-0001	CEBADA	S		0,17		0,17	0,17
1700000006007687	14-035-012-00079-0004	BARBECHO TRADICIONAL	S		1,54		1,54	1,54
1700000006007688	14-035-012-00079-0004	PASTOS DE MENOS DE 5 AÑOS	S		1,57		1,57	1,57
1700000006007690	14-035-012-00079-0016	PASTOS DE MENOS DE 5 AÑOS	S		0,12		0,12	0,12
1700000006007692	14-035-013-00064-0002	BARBECHO TRADICIONAL	S		3,00		3,00	3,00
1700000006007693	14-035-012-00080-0003	BARBECHO TRADICIONAL	S		1,84		1,84	1,84
1700000006007695	14-035-012-00079-0009	BARBECHO TRADICIONAL	S		0,31		0,31	0,31
1700000006007696	14-035-012-00164-0001	PASTOS PERMANENTES DE 5 O MAS AÑOS	S		1,17		1,17	1,17
1700000006007697	14-035-012-00079-0018	PASTOS DE MENOS DE 5 AÑOS	S		0,01		0,01	0,01
1700000006007698	14-035-012-00157-0001	BARBECHO TRADICIONAL	S		2,15		2,15	2,15
1700000006007699	14-035-012-00080-0001	PASTOS DE MENOS DE 5 AÑOS	S		0,23		0,23	0,23
1700000006007700	14-035-013-00096-0007	PASTOS PERMANENTES DE 5 O MAS AÑOS	S		0,35		0,35	0,35
1700000006007702	14-035-013-00067-0002	PASTOS PERMANENTES DE 5 O MAS AÑOS	S		0,42		0,42	0,42
1700000006007703	14-035-013-00096-0002	PASTOS PERMANENTES DE 5 O MAS AÑOS	S		0,34		0,34	0,34
1700000006007704	14-035-013-00070-0028	PASTOS PERMANENTES DE 5 O MAS AÑOS	S		0,77		0,77	0,77
1700000006007705	14-035-013-00067-0001	PASTOS PERMANENTES DE 5 O MAS AÑOS	S		2,70		2,70	2,70
1700000006007706	14-035-013-00059-0001	PASTOS PERMANENTES DE 5 O MAS AÑOS	S		0,60		0,60	0,60
1700000006007707	14-035-013-00062-0001	PASTOS PERMANENTES DE 5 O MAS AÑOS	S		0,55		0,55	0,55
1700000006007708	14-035-012-00079-0006	PASTOS PERMANENTES DE 5 O MAS AÑOS	S		10,08		10,08	10,08
1700000006007709	14-035-013-00096-0010	PASTOS PERMANENTES DE 5 O MAS AÑOS	S		0,14		0,14	0,14
1700000006007710	14-035-012-00173-0001	PASTOS PERMANENTES DE 5 O MAS AÑOS	S		3,48		3,48	3,48
1700000006007711	14-035-012-00079-0005	PASTOS PERMANENTES DE 5 O MAS AÑOS	S		0,42		0,42	0,42
1700000006007712	14-035-013-00045-0001	OLIVAR	S		0,41		0,41	0,41
1700000006007713	14-035-013-00057-0002	OLIVAR	S		1,73		1,73	1,73

**INCIDENCIAS**

**INCIDENCIA DESCRIPCIÓN**

3795	Recinto declarado con una situación de riesgo de abandono. Recinto:14-035-012-00079-00009 Cultivo: -
86122	Recinto superficie forrajera que realiza la actividad de producción de pastoreo y no declara el o los códigos del Registro de Explotaciones Ganaderas de Andalucía, REGA. Recinto:14-035-012-00079-00003 Cultivo:20000 BARBECHO TRADICIONAL-SIN VARIEDAD Secano Recinto:14-035-012-00079-00010 Cultivo:20000 BARBECHO TRADICIONAL-SIN VARIEDAD Secano Recinto:14-035-012-00079-00014 Cultivo:20000 BARBECHO TRADICIONAL-SIN VARIEDAD Secano Recinto:14-035-012-00099-00001 Cultivo:20000 BARBECHO TRADICIONAL-SIN VARIEDAD Secano
86124	Recinto de forrajera para Cálculo de Carga Ganadera que No pertenece a Explotación. Recinto:14-035-012-00079-00003 Cultivo:20000 BARBECHO TRADICIONAL-SIN VARIEDAD Secano Recinto:14-035-012-00079-00010 Cultivo:20000 BARBECHO TRADICIONAL-SIN VARIEDAD Secano Recinto:14-035-012-00079-00014 Cultivo:20000 BARBECHO TRADICIONAL-SIN VARIEDAD Secano Recinto:14-035-012-00099-00001 Cultivo:20000 BARBECHO TRADICIONAL-SIN VARIEDAD Secano

**Datos considerados para el Cálculo de la Carga Ganadera del expediente**

Superficie determinada para Cálculo Carga Ganadera: 22,08 ha  
Carga Ganadera del Expediente: 1,18 ugm/ha

**Explotación Especie Ugm Calculada para CG**

(1) Con incidencias que retienen pago o deniegan el expediente.  
(2) Se calcula sobre superficie declarada admisible.  
(3) Aplicación del artículo 16 bis del RD 147/2023.

Puede verificar la integridad de una copia de este documento mediante la lectura del código QR adjunto o mediante el acceso a la dirección <a href="https://ws050.juntadeandalucia.es/verificarFirma">https://ws050.juntadeandalucia.es/verificarFirma</a> indicando el código de VERIFICACIÓN					
FIRMADO POR	RAQUEL MARIA ESPIN CRESPO		FECHA		26/06/2024
VERIFICACIÓN	Pk2jmMQ72K8YCCE9EQ8LU85ENJJ6M		PÁGINA		862/8857



**Datos considerados para el Cálculo de la Carga Ganadera del expediente**

Explotación	Especie	Ugm Calculada para CG
ES140350000602	CAPRINA	0,25
ES140350000602	OVINA	25,75

**Recintos Determinados para el Cálculo de Garga Ganadera**

REF.	REFERENCIA SIGPAC	CULTIVO	DESCRIPCIÓN CULTIVO	S/R	SUP. RESUELTA (ha)
-1082674	14-035-012-00079-00019	62000	PASTOS PERMANENTES DE 5 O MAS AÑOS-SIN VARIEDAD	S	0,03
1700000006007687	14-035-012-00079-00004	20000	BARBECHO TRADICIONAL-SIN VARIEDAD	S	1,54
1700000006007688	14-035-012-00079-00004	63000	PASTOS DE MENOS DE 5 AÑOS-SIN VARIEDAD	S	1,57
1700000006007690	14-035-012-00079-00016	63000	PASTOS DE MENOS DE 5 AÑOS-SIN VARIEDAD	S	0,12
1700000006007695	14-035-012-00079-00009	20000	BARBECHO TRADICIONAL-SIN VARIEDAD	S	0,31
1700000006007696	14-035-012-00164-00001	62000	PASTOS PERMANENTES DE 5 O MAS AÑOS-SIN VARIEDAD	S	1,17
1700000006007697	14-035-012-00079-00018	63000	PASTOS DE MENOS DE 5 AÑOS-SIN VARIEDAD	S	0,01
1700000006007699	14-035-012-00080-00001	63000	PASTOS DE MENOS DE 5 AÑOS-SIN VARIEDAD	S	0,23
1700000006007702	14-035-013-00067-00002	62000	PASTOS PERMANENTES DE 5 O MAS AÑOS-SIN VARIEDAD	S	0,42
1700000006007705	14-035-013-00067-00001	62000	PASTOS PERMANENTES DE 5 O MAS AÑOS-SIN VARIEDAD	S	2,70
1700000006007708	14-035-012-00079-00006	62000	PASTOS PERMANENTES DE 5 O MAS AÑOS-SIN VARIEDAD	S	10,08
1700000006007710	14-035-012-00173-00001	62000	PASTOS PERMANENTES DE 5 O MAS AÑOS-SIN VARIEDAD	S	3,48
1700000006007711	14-035-012-00079-00005	62000	PASTOS PERMANENTES DE 5 O MAS AÑOS-SIN VARIEDAD	S	0,42

**Incidencias de carga ganadera**

**INCIDENCIA DESCRIPCIÓN**

3795	Recinto declarado con una situación de riesgo de abandono. Recinto:14-035-012-00079-00009 Cultivo: -
86122	Recinto superficie forrajera que realiza la actividad de producción de pastoreo y no declara el o los códigos del Registro de Explotaciones Ganaderas de Andalucía, REGA. Recinto:14-035-012-00099-00001 Cultivo:20000 BARBECHO TRADICIONAL-SIN VARIEDAD Secano Recinto:14-035-012-00079-00014 Cultivo:20000 BARBECHO TRADICIONAL-SIN VARIEDAD Secano Recinto:14-035-012-00079-00003 Cultivo:20000 BARBECHO TRADICIONAL-SIN VARIEDAD Secano Recinto:14-035-012-00079-00010 Cultivo:20000 BARBECHO TRADICIONAL-SIN VARIEDAD Secano
86124	Recinto de forrajera para Cálculo de Carga Ganadera que No pertenece a Explotación. Recinto:14-035-012-00099-00001 Cultivo:20000 BARBECHO TRADICIONAL-SIN VARIEDAD Secano Recinto:14-035-012-00079-00014 Cultivo:20000 BARBECHO TRADICIONAL-SIN VARIEDAD Secano Recinto:14-035-012-00079-00003 Cultivo:20000 BARBECHO TRADICIONAL-SIN VARIEDAD Secano Recinto:14-035-012-00079-00010 Cultivo:20000 BARBECHO TRADICIONAL-SIN VARIEDAD Secano
86128	Recinto de Forrajeras que no ha contabilizado para Carga Ganadera por no tener una explotación válida para el cálculo de la Carga Ganadera Recinto:14-035-013-00096-00005 Cultivo:62 PASTOS PERMANENTES DE 5 O MAS AÑOS- Recinto:14-035-012-00099-00001 Cultivo:20 BARBECHO TRADICIONAL- Recinto:14-035-012-00079-00014 Cultivo:20 BARBECHO TRADICIONAL- Recinto:14-035-012-00079-00003 Cultivo:20 BARBECHO TRADICIONAL- Recinto:14-035-012-00079-00010 Cultivo:20 BARBECHO TRADICIONAL- Recinto:14-035-013-00096-00007 Cultivo:62 PASTOS PERMANENTES DE 5 O MAS AÑOS- Recinto:14-035-013-00096-00002 Cultivo:62 PASTOS PERMANENTES DE 5 O MAS AÑOS- Recinto:14-035-013-00070-00028 Cultivo:62 PASTOS PERMANENTES DE 5 O MAS AÑOS- Recinto:14-035-013-00059-00001 Cultivo:62 PASTOS PERMANENTES DE 5 O MAS AÑOS- Recinto:14-035-013-00062-00001 Cultivo:62 PASTOS PERMANENTES DE 5 O MAS AÑOS- Recinto:14-035-013-00096-00010 Cultivo:62 PASTOS PERMANENTES DE 5 O MAS AÑOS-
86132	Recinto superficie forrajera que no realiza la actividad de producción de pastoreo. Recinto:14-035-013-00064-00002 Cultivo:20000 BARBECHO TRADICIONAL-SIN VARIEDAD Secano Recinto:14-035-012-00080-00003 Cultivo:20000 BARBECHO TRADICIONAL-SIN VARIEDAD Secano

(1) Con incidencias que retienen pago o deniegan el expediente.  
(2) Se calcula sobre superficie declarada admisible.  
(3) Aplicación del artículo 16 bis del RD 147/2023.

Puede verificar la integridad de una copia de este documento mediante la lectura del código QR adjunto o mediante el acceso a la dirección <https://ws050.juntadeandalucia.es/verificarFirma> indicando el código de VERIFICACIÓN

FIRMADO POR	RAQUEL MARIA ESPIN CRESPO	FECHA	26/06/2024
VERIFICACIÓN	Pk2jmMQ72K8YCC9E9Q8LU85ENJJ6M	PÁGINA	863/8857





Recinto:14-035-012-00157-00001 Cultivo:20000 BARBECHO TRADICIONAL-SIN VARIEDAD Secano

(1) Con incidencias que retienen pago o deniegan el expediente.  
(2) Se calcula sobre superficie declarada admisible.  
(3) Aplicación del artículo 16 bis del RD 147/2023.

Puede verificar la integridad de una copia de este documento mediante la lectura del código QR adjunto o mediante el acceso a la dirección <https://ws050.juntadeandalucia.es/verificarFirma> indicando el código de VERIFICACIÓN

FIRMADO POR	RAQUEL MARIA ESPIN CRESCO	FECHA	26/06/2024
VERIFICACIÓN	Pk2jmMQ72K8YCCE9EQ8LU85ENJJJ6M	PÁGINA	864/8857



**APELLIDOS Y NOMBRE / RAZÓN SOCIAL**

CANO POZUELO LOURDES

**NIF**

\*\*\*\*1481\*

**EXPEDIENTE**

1188324

**RESOLUCIÓN**

CONCESIÓN DE LA AYUDA

**DATOS DE MANTENIMIENTO UNIDADES****GRUPO DE PAGO**

ZONAS DE LIMITACIONES NATURALES

**Sup. Dec.  
Admisible**

37,52

**Sup.  
Resuelta**

37,52

**Sobredecl.**

0,00

**% Sobredecl.**

0,00

**RESUMEN DE PAGOS**

	<b>IMPORTE ( Euros )</b>			
	<b>RESUELTO</b>	<b>FEADER</b>	<b>MAPA</b>	<b>CAPADR</b>
Pago realizado	1.081,20	919,02	106,06	56,12
A pagar	106,80	90,78	10,48	5,54
<b>TOTAL</b>	<b>1.188,00</b>	<b>1.009,80</b>	<b>116,54</b>	<b>61,66</b>

**APLICACIÓN DE REDUCCIONES Y PENALIZACIONES (%)**

<b>Criterios de subvencionabilidad (1)</b>	<b>Presentación tardía</b>	<b>Omisión declaración</b>	<b>Condicionalidad</b>
0,00	0,00	0,00	0,00

**IMPORTE ( Euros )**

Calculado(2)	Reducción	Penalización	Reducción Penalización (3)	Penalización adicional	Resuelto	FEADER	MAPA	CAPADR
1.188,00 €	0,00 €	0,00 €	0,00 €	0,00 €	1.188,00 €	1.009,80 €	116,54 €	61,66 €
Importe Unitario:	54,00 €	Nuevo Importe Unitario:	31,66 €					

**RECINTOS PROPUESTOS**

<b>REF.</b>	<b>REFERENCIA SIGPAC</b>	<b>CULTIVO</b>	<b>S/R</b>	<b>USO SIGPAC</b>	<b>Sup. Dec. admisible</b>	<b>Sup. Campo</b>	<b>Sup. Determ.</b>	<b>Sup. Resuelta</b>
170000006901013	14-016-032-00032-0002	PASTOS PERMANENTES DE 5 O MAS AÑOS	S		10,59		10,59	10,59
170000006901014	14-016-033-00012-0004	PASTOS PERMANENTES DE 5 O MAS AÑOS	S		26,93		26,93	26,93

**Datos considerados para el Cálculo de la Carga Ganadera del expediente**

Superficie determinada para Cálculo Carga Ganadera: 37,52 ha

Carga Ganadera del Expediente: 1,47 ugm/ha

<b>Explotación</b>	<b>Especie</b>	<b>Ugm Calculada para CG</b>
ES140160000197	BOVINA	25,77
ES140160000197	CAPRINA	1,04
ES140160000197	OVINA	1,81
ES140160000197	PORCINO	26,59

**Recintos Determinados para el Cálculo de Garga Ganadera**

<b>REF.</b>	<b>REFERENCIA SIGPAC</b>	<b>CULTIVO</b>	<b>DESCRIPCIÓN CULTIVO</b>	<b>S/R</b>	<b>SUP. RESUELTA (ha)</b>
170000006901013	14-016-032-00032-00002	62000	PASTOS PERMANENTES DE 5 O MAS AÑOS-SIN VARIEDAD	S	10,59
170000006901014	14-016-033-00012-00004	62000	PASTOS PERMANENTES DE 5 O MAS AÑOS-SIN VARIEDAD	S	26,93

(1) Con incidencias que retienen pago o deniegan el expediente.  
(2) Se calcula sobre superficie declarada admisible.  
(3) Aplicación del artículo 16 bis del RD 147/2023.

Puede verificar la integridad de una copia de este documento mediante la lectura del código QR adjunto o mediante el acceso a la dirección <https://ws050.juntadeandalucia.es/verificarFirma> indicando el código de VERIFICACIÓN

FIRMADO POR	RAQUEL MARIA ESPIN CRESPO	FECHA	26/06/2024
VERIFICACIÓN	Pk2jmMQ72K8YCCE9EQ8LU85ENJJJ6M	PÁGINA	865/8857



**APELLIDOS Y NOMBRE / RAZÓN SOCIAL**

CANO RAMIREZ DOMINGO JOSE

**NIF**

\*\*\*\*1198\*

**EXPEDIENTE**

1246346

**RESOLUCIÓN**

CONCESIÓN DE LA AYUDA

**DATOS DE MANTENIMIENTO UNIDADES****GRUPO DE PAGO**

ZONAS DE LIMITACIONES NATURALES

**Sup. Dec.  
Admisible**

21,20

**Sup.  
Resuelta**

21,20

**Sobredecl.**

0,00

**% Sobredecl.**

0,00

**RESUMEN DE PAGOS**

	<b>IMPORTE ( Euros )</b>			
	<b>RESUELTO</b>	<b>FEADER</b>	<b>MAPA</b>	<b>CAPADR</b>
Pago realizado	969,15	823,78	95,07	50,30
A pagar	95,73	81,37	9,39	4,97
<b>TOTAL</b>	<b>1.064,88</b>	<b>905,15</b>	<b>104,46</b>	<b>55,27</b>

**APLICACIÓN DE REDUCCIONES Y PENALIZACIONES (%)**

<b>Criterios de subvencionabilidad (1)</b>	<b>Presentación tardía</b>	<b>Omisión declaración</b>	<b>Condicionalidad</b>
0,00	0,00	0,00	0,00

**IMPORTE ( Euros )**

Calculado(2)	Reducción	Penalización	Reducción Penalización (3)	Penalización adicional	Resuelto	FEADER	MAPA	CAPADR
1.064,88 €	0,00 €	0,00 €	0,00 €	0,00 €	1.064,88 €	905,15 €	104,46 €	55,27 €
Importe Unitario:	54,00 €	Nuevo Importe Unitario:	50,23 €					

**RECINTOS PROPUESTOS**

<b>REF.</b>	<b>REFERENCIA SIGPAC</b>	<b>CULTIVO</b>	<b>S/R</b>	<b>USO SIGPAC</b>	<b>Sup. Dec. admisible</b>	<b>Sup. Campo</b>	<b>Sup. Determ.</b>	<b>Sup. Resuelta</b>
-1405333	14-004-012-00003-0008	OLIVAR	S		0,20		0,20	0,20
-1046408	14-004-012-00003-0007	OLIVAR	S		0,34		0,34	0,34
4235851	14-004-012-00003-0001	CEREZO-OLIVAR	S		1,38		1,38	1,38
4235852	14-004-012-00003-0006	OLIVAR	S		0,29		0,29	0,29
4626244	14-004-012-00006-0004	OLIVAR	S		14,30		14,30	14,30
4626274	14-004-012-00006-0006	OLIVAR	S		0,52		0,52	0,52
170000003487174	14-004-012-00043-0003	OLIVAR	S		2,39		2,39	2,39
170000003487175	14-004-013-00563-0001	OLIVAR	S		1,08		1,08	1,08
170000003487177	14-004-013-00562-0001	OLIVAR	S		0,70		0,70	0,70

(1) Con incidencias que retienen pago o deniegan el expediente.

(2) Se calcula sobre superficie declarada admisible.

(3) Aplicación del artículo 16 bis del RD 147/2023.

Puede verificar la integridad de una copia de este documento mediante la lectura del código QR adjunto o mediante el acceso a la dirección <https://ws050.juntadeandalucia.es/verificarFirma> indicando el código de VERIFICACIÓN

FIRMADO POR

RAQUEL MARIA ESPIN CRESPO

FECHA

26/06/2024

VERIFICACIÓN

Pk2jmMQ72K8YCCE9EQ8LU85ENJJ6M

PÁGINA

866/8857







**APELLIDOS Y NOMBRE / RAZÓN SOCIAL**

CANO SANCHEZ JOSE

**NIF**

\*\*\*\*4556\*

**EXPEDIENTE**

1168709

**RESOLUCIÓN**

CONCESIÓN DE LA AYUDA

**DATOS DE MANTENIMIENTO UNIDADES**

**GRUPO DE PAGO**

ZONAS DE LIMITACIONES NATURALES

**Sup. Dec. Admisible**

112,57

**Sup. Resuelta**

112,57

**Sobredecl.**

0,00

**% Sobredecl.**

0,00

**RESUMEN DE PAGOS**

	<b>IMPORTE ( Euros )</b>			
	<b>RESUELTO</b>	<b>FEADER</b>	<b>MAPA</b>	<b>CAPADR</b>
Pago realizado	1.081,20	919,02	106,06	56,12
A pagar	106,80	90,78	10,48	5,54
<b>TOTAL</b>	<b>1.188,00</b>	<b>1.009,80</b>	<b>116,54</b>	<b>61,66</b>

**APLICACIÓN DE REDUCCIONES Y PENALIZACIONES (%)**

<b>Criterios de subvencionabilidad (1)</b>	<b>Presentación tardía</b>	<b>Omisión declaración</b>	<b>Condicionalidad</b>
0,00	0,00	0,00	0,00

**IMPORTE ( Euros )**

<b>Calculado(2)</b>	<b>Reducción</b>	<b>Penalización</b>	<b>Reducción Penalización (3)</b>	<b>Penalización adicional</b>	<b>Resuelto</b>	<b>FEADER</b>	<b>MAPA</b>	<b>CAPADR</b>
1.188,00 €	0,00 €	0,00 €	0,00 €	0,00 €	1.188,00 €	1.009,80 €	116,54 €	61,66 €
<b>Importe Unitario:</b>	<b>54,00 €</b>	<b>Nuevo Importe Unitario:</b>	<b>10,55 €</b>					

**RECINTOS PROPUESTOS**

<b>REF.</b>	<b>REFERENCIA SIGPAC</b>	<b>CULTIVO</b>	<b>S/R</b>	<b>USO SIGPAC</b>	<b>Sup. Dec. admisible</b>	<b>Sup. Campo</b>	<b>Sup. Determ.</b>	<b>Sup. Resuelta</b>
-1331985	14-054-042-00131-0005	OLIVAR	S		0,28		0,28	0,28
-1331980	14-054-042-00057-0010	OLIVAR	S		0,01		0,01	0,01
-450751	14-069-004-00013-0007	PASTOS DE MENOS DE 5 AÑOS	S		0,03		0,03	0,03
-26526	14-054-042-00057-0009	OLIVAR	S		0,12		0,12	0,12
-26525	14-054-042-00057-0007	OLIVAR	S		2,00		2,00	2,00
1700000005887876	14-069-004-00013-0003	PASTOS PERMANENTES DE 5 O MAS AÑOS	S		29,45		29,45	29,45
1700000005887877	14-069-004-00013-0004	PASTOS PERMANENTES DE 5 O MAS AÑOS	S		0,65		0,65	0,65
1700000005887878	14-069-004-00012-0001	PASTOS PERMANENTES DE 5 O MAS AÑOS	S		37,96		37,96	37,96
1700000005887879	14-069-003-00017-0001	PASTOS PERMANENTES DE 5 O MAS AÑOS	S		8,05		8,05	8,05
1700000005887880	14-054-042-00057-0005	OLIVAR	S		3,08		3,08	3,08
1700000005887881	14-069-008-00004-0001	PASTOS PERMANENTES DE 5 O MAS AÑOS	S		8,82		8,82	8,82
1700000005887882	14-069-008-00005-0002	PASTOS PERMANENTES DE 5 O MAS AÑOS	S		14,29		14,29	14,29
1700000005887883	14-069-004-00014-0001	PASTOS PERMANENTES DE 5 O MAS AÑOS	S		7,54		7,54	7,54
1700000005887884	14-054-042-00061-0003	OLIVAR	S		0,04		0,04	0,04
1700000005887885	14-054-042-00061-0001	OLIVAR	S		0,14		0,14	0,14
1700000005887886	14-054-042-00060-0001	OLIVAR	S		0,11		0,11	0,11

(1) Con incidencias que retienen pago o deniegan el expediente.  
 (2) Se calcula sobre superficie declarada admisible.  
 (3) Aplicación del artículo 16 bis del RD 147/2023.

Puede verificar la integridad de una copia de este documento mediante la lectura del código QR adjunto o mediante el acceso a la dirección <a href="https://ws050.juntadeandalucia.es/verificarFirma">https://ws050.juntadeandalucia.es/verificarFirma</a> indicando el código de VERIFICACIÓN					
FIRMADO POR	RAQUEL MARIA ESPIN CRESPO		FECHA		26/06/2024
VERIFICACIÓN	Pk2jmMQ72K8YCCE9EQ8LU85ENJJ6M		PÁGINA		867/8857



**INCIDENCIAS**

**INCIDENCIA DESCRIPCIÓN**

- 86126 Recinto de forrajera para Cálculo de Carga Ganadera que No pertenece a Explotación con UGM válida.  
 Recinto:14-054-042-00057-00001 Cultivo:62000 PASTOS PERMANENTES DE 5 O MAS AÑOS-SIN VARIEDAD Secano  
 Explotacion:ES140540000829  
 Recinto:14-054-042-00060-00002 Cultivo:62000 PASTOS PERMANENTES DE 5 O MAS AÑOS-SIN VARIEDAD Secano  
 Explotacion:ES140540000829  
 Recinto:14-054-042-00061-00002 Cultivo:62000 PASTOS PERMANENTES DE 5 O MAS AÑOS-SIN VARIEDAD Secano  
 Explotacion:ES140540000829  
 Recinto:14-054-042-00131-00001 Cultivo:62000 PASTOS PERMANENTES DE 5 O MAS AÑOS-SIN VARIEDAD Secano  
 Explotacion:ES140540000829

**Datos considerados para el Cálculo de la Carga Ganadera del expediente**

**Superficie determinada para Cálculo Carga Ganadera:** 106,79 ha  
**Carga Ganadera del Expediente:** 0,62 ugm/ha

Explotación	Especie	Ugm Calculada para CG
ES140690000299	BOVINA	33,23
ES140690000299	OVINA	17,05
ES140690000299	PORCINO	15,95

**Recintos Determinados para el Cálculo de Garga Ganadera**

REF.	REFERENCIA SIGPAC	CULTIVO	DESCRIPCIÓN CULTIVO	S/R	SUP. RESUELTA (ha)
-450751	14-069-004-00013-00007	63000	PASTOS DE MENOS DE 5 AÑOS-SIN VARIEDAD	S	0,03
1700000005887876	14-069-004-00013-00003	62000	PASTOS PERMANENTES DE 5 O MAS AÑOS-SIN VARIEDAD	S	29,45
1700000005887877	14-069-004-00013-00004	62000	PASTOS PERMANENTES DE 5 O MAS AÑOS-SIN VARIEDAD	S	0,65
1700000005887878	14-069-004-00012-00001	62000	PASTOS PERMANENTES DE 5 O MAS AÑOS-SIN VARIEDAD	S	37,96
1700000005887879	14-069-003-00017-00001	62000	PASTOS PERMANENTES DE 5 O MAS AÑOS-SIN VARIEDAD	S	8,05
1700000005887881	14-069-008-00004-00001	62000	PASTOS PERMANENTES DE 5 O MAS AÑOS-SIN VARIEDAD	S	8,82
1700000005887882	14-069-008-00005-00002	62000	PASTOS PERMANENTES DE 5 O MAS AÑOS-SIN VARIEDAD	S	14,29
1700000005887883	14-069-004-00014-00001	62000	PASTOS PERMANENTES DE 5 O MAS AÑOS-SIN VARIEDAD	S	7,54

**Incidencias de carga ganadera**

**INCIDENCIA DESCRIPCIÓN**

- 86126 Recinto de forrajera para Cálculo de Carga Ganadera que No pertenece a Explotación con UGM válida.  
 Recinto:14-054-042-00131-00001 Cultivo:62000 PASTOS PERMANENTES DE 5 O MAS AÑOS-SIN VARIEDAD Secano  
 Explotacion:ES140540000829  
 Recinto:14-054-042-00057-00001 Cultivo:62000 PASTOS PERMANENTES DE 5 O MAS AÑOS-SIN VARIEDAD Secano  
 Explotacion:ES140540000829  
 Recinto:14-054-042-00061-00002 Cultivo:62000 PASTOS PERMANENTES DE 5 O MAS AÑOS-SIN VARIEDAD Secano  
 Explotacion:ES140540000829  
 Recinto:14-054-042-00060-00002 Cultivo:62000 PASTOS PERMANENTES DE 5 O MAS AÑOS-SIN VARIEDAD Secano  
 Explotacion:ES140540000829
- 86128 Recinto de Forrajeras que no ha contabilizado para Carga Ganadera por no tener una explotación válida para el cálculo de la Carga Ganadera  
 Recinto:14-054-042-00131-00001 Cultivo:62 PASTOS PERMANENTES DE 5 O MAS AÑOS-  
 Recinto:14-054-042-00057-00001 Cultivo:62 PASTOS PERMANENTES DE 5 O MAS AÑOS-  
 Recinto:14-054-042-00061-00002 Cultivo:62 PASTOS PERMANENTES DE 5 O MAS AÑOS-  
 Recinto:14-054-042-00060-00002 Cultivo:62 PASTOS PERMANENTES DE 5 O MAS AÑOS-

(1) Con incidencias que retienen pago o deniegan el expediente.  
 (2) Se calcula sobre superficie declarada admisible.  
 (3) Aplicación del artículo 16 bis del RD 147/2023.

Puede verificar la integridad de una copia de este documento mediante la lectura del código QR adjunto o mediante el acceso a la dirección <a href="https://ws050.juntadeandalucia.es/verificarFirma">https://ws050.juntadeandalucia.es/verificarFirma</a> indicando el código de VERIFICACIÓN					
FIRMADO POR	RAQUEL MARIA ESPIN CRESPO		FECHA		26/06/2024
VERIFICACIÓN	Pk2jmMQ72K8YCCE9EQ8LU85ENJJ6M		PÁGINA		868/8857



**APELLIDOS Y NOMBRE / RAZÓN SOCIAL**

CANTADOR COBOS FRANCISCA

**NIF**

\*\*\*\*6415\*

**EXPEDIENTE**

1213423

**RESOLUCIÓN**

CONCESIÓN DE LA AYUDA

**DATOS DE MANTENIMIENTO UNIDADES**

**GRUPO DE PAGO**

ZONAS DE LIMITACIONES NATURALES

**Sup. Dec. Admisible**  
43,00

**Sup. Resuelta**  
43,00

**Sobredecl.**  
0,00

**% Sobredecl.**  
0,00

**RESUMEN DE PAGOS**

	<b>IMPORTE ( Euros )</b>			
	<b>RESUELTO</b>	<b>FEADER</b>	<b>MAPA</b>	<b>CAPADR</b>
Pago realizado	1.081,20	919,02	106,06	56,12
A pagar	106,80	90,78	10,48	5,54
<b>TOTAL</b>	<b>1.188,00</b>	<b>1.009,80</b>	<b>116,54</b>	<b>61,66</b>

**APLICACIÓN DE REDUCCIONES Y PENALIZACIONES (%)**

<b>Criterios de subvencionabilidad (1)</b>	<b>Presentación tardía</b>	<b>Omisión declaración</b>	<b>Condicionalidad</b>
0,00	0,00	0,00	0,00

**IMPORTE ( Euros )**

Calculado(2)	Reducción	Penalización	Reducción Penalización (3)	Penalización adicional	Resuelto	FEADER	MAPA	CAPADR
1.188,00 €	0,00 €	0,00 €	0,00 €	0,00 €	1.188,00 €	1.009,80 €	116,54 €	61,66 €
<b>Importe Unitario:</b>	<b>54,00 €</b>	<b>Nuevo Importe Unitario:</b>	<b>27,63 €</b>					

**RECINTOS PROPUESTOS**

<b>REF.</b>	<b>REFERENCIA SIGPAC</b>	<b>CULTIVO</b>	<b>S/R</b>	<b>USO SIGPAC</b>	<b>Sup. Dec. admisible</b>	<b>Sup. Campo</b>	<b>Sup. Determ.</b>	<b>Sup. Resuelta</b>
170000006743225	14-062-009-00185-0002	PASTOS PERMANENTES DE 5 O MAS AÑOS	S		23,74		23,74	23,74
1700000006743227	14-062-032-00003-0001	PASTOS PERMANENTES DE 5 O MAS AÑOS	S		10,34		10,34	10,34
1700000006743228	14-062-032-00003-0003	PASTOS PERMANENTES DE 5 O MAS AÑOS	S		1,19		1,19	1,19
1700000006743229	14-062-032-00010-0001	PASTOS PERMANENTES DE 5 O MAS AÑOS	S		1,78		1,78	1,78
1700000006743231	14-062-032-00004-0001	PASTOS PERMANENTES DE 5 O MAS AÑOS	S		5,95		5,95	5,95

(1) Con incidencias que retienen pago o deniegan el expediente.  
(2) Se calcula sobre superficie declarada admisible.  
(3) Aplicación del artículo 16 bis del RD 147/2023.

Puede verificar la integridad de una copia de este documento mediante la lectura del código QR adjunto o mediante el acceso a la dirección <a href="https://ws050.juntadeandalucia.es/verificarFirma">https://ws050.juntadeandalucia.es/verificarFirma</a> indicando el código de VERIFICACIÓN				
FIRMADO POR	RAQUEL MARIA ESPIN CRESPO	FECHA	26/06/2024	
VERIFICACIÓN	Pk2jmMQ72K8YCCE9EQ8LU85ENJJJ6M	PÁGINA	869/8857	



**INCIDENCIAS**

**INCIDENCIA DESCRIPCIÓN**

86126	Recinto de forrajera para Cálculo de Carga Ganadera que No pertenece a Explotación con UGM válida.
	Recinto:14-062-008-00021-00001 Cultivo:62000 PASTOS PERMANENTES DE 5 O MAS AÑOS-SIN VARIEDAD Secano Explotacion:ES140620000607
	Recinto:14-062-008-00022-00001 Cultivo:62000 PASTOS PERMANENTES DE 5 O MAS AÑOS-SIN VARIEDAD Secano Explotacion:ES140620000201
	Recinto:14-062-009-00009-00001 Cultivo:62000 PASTOS PERMANENTES DE 5 O MAS AÑOS-SIN VARIEDAD Secano Explotacion:ES140620000201
	Recinto:14-062-009-00010-00001 Cultivo:62000 PASTOS PERMANENTES DE 5 O MAS AÑOS-SIN VARIEDAD Secano Explotacion:ES140620000201
	Recinto:14-062-009-00011-00001 Cultivo:62000 PASTOS PERMANENTES DE 5 O MAS AÑOS-SIN VARIEDAD Secano Explotacion:ES140620000201
	Recinto:14-062-009-00013-00001 Cultivo:62000 PASTOS PERMANENTES DE 5 O MAS AÑOS-SIN VARIEDAD Secano Explotacion:ES140620000201
	Recinto:14-062-009-00014-00001 Cultivo:62000 PASTOS PERMANENTES DE 5 O MAS AÑOS-SIN VARIEDAD Secano Explotacion:ES140620000607
	Recinto:14-062-009-00021-00001 Cultivo:62000 PASTOS PERMANENTES DE 5 O MAS AÑOS-SIN VARIEDAD Secano Explotacion:ES140620000606
	Recinto:14-062-009-00021-00003 Cultivo:63000 PASTOS DE MENOS DE 5 AÑOS-SIN VARIEDAD Secano Explotacion:ES140620000606
	Recinto:14-062-009-00022-00002 Cultivo:63000 PASTOS DE MENOS DE 5 AÑOS-SIN VARIEDAD Secano Explotacion:ES140620000606
	Recinto:14-062-009-00022-00003 Cultivo:62000 PASTOS PERMANENTES DE 5 O MAS AÑOS-SIN VARIEDAD Secano Explotacion:ES140620000606
	Recinto:14-062-009-00169-00001 Cultivo:62000 PASTOS PERMANENTES DE 5 O MAS AÑOS-SIN VARIEDAD Secano Explotacion:ES140620000609
	Recinto:14-062-009-00171-00001 Cultivo:62000 PASTOS PERMANENTES DE 5 O MAS AÑOS-SIN VARIEDAD Secano Explotacion:ES140620000609
	Recinto:14-062-009-00175-00001 Cultivo:62000 PASTOS PERMANENTES DE 5 O MAS AÑOS-SIN VARIEDAD Secano Explotacion:ES140620000608
	Recinto:14-062-027-00007-00001 Cultivo:62000 PASTOS PERMANENTES DE 5 O MAS AÑOS-SIN VARIEDAD Secano Explotacion:ES140620000157
	Recinto:14-062-032-00011-00004 Cultivo:62000 PASTOS PERMANENTES DE 5 O MAS AÑOS-SIN VARIEDAD Secano Explotacion:ES140620000157
	Recinto:14-062-034-00091-00001 Cultivo:62000 PASTOS PERMANENTES DE 5 O MAS AÑOS-SIN VARIEDAD Secano Explotacion:ES140620000611
	Recinto:14-062-034-00091-00003 Cultivo:63000 PASTOS DE MENOS DE 5 AÑOS-SIN VARIEDAD Secano Explotacion:ES140620000611
	Recinto:14-062-034-00099-00001 Cultivo:63000 PASTOS DE MENOS DE 5 AÑOS-SIN VARIEDAD Secano Explotacion:ES140620000157
	Recinto:14-062-034-00192-00001 Cultivo:62000 PASTOS PERMANENTES DE 5 O MAS AÑOS-SIN VARIEDAD Secano Explotacion:ES140620000611
	Recinto:14-062-035-00194-00001 Cultivo:62000 PASTOS PERMANENTES DE 5 O MAS AÑOS-SIN VARIEDAD Secano Explotacion:ES140620000610
	Recinto:14-062-035-00196-00001 Cultivo:62000 PASTOS PERMANENTES DE 5 O MAS AÑOS-SIN VARIEDAD Secano Explotacion:ES140620000610

**Datos considerados para el Cálculo de la Carga Ganadera del expediente**

Superficie determinada para Cálculo Carga Ganadera: 43,00 ha  
 Carga Ganadera del Expediente: 0,96 ugm/ha

<u>Explotación</u>	<u>Especie</u>	<u>Ugm Calculada para CG</u>
ES140620000200	OVINA	6,00
ES140620000381	OVINA	35,37

**Recintos Determinados para el Cálculo de Garga Ganadera**

<u>REF.</u>	<u>REFERENCIA SIGPAC</u>	<u>CULTIVO</u>	<u>DESCRIPCIÓN CULTIVO</u>	<u>S/R</u>	<u>SUP. RESUELTA (ha)</u>
1700000006743225	14-062-009-00185-00002	62000	PASTOS PERMANENTES DE 5 O MAS AÑOS-SIN VARIEDAD	S	23,74
1700000006743227	14-062-032-00003-00001	62000	PASTOS PERMANENTES DE 5 O MAS AÑOS-SIN VARIEDAD	S	10,34
1700000006743228	14-062-032-00003-00003	62000	PASTOS PERMANENTES DE 5 O MAS AÑOS-SIN	S	1,19

(1) Con incidencias que retienen pago o deniegan el expediente.  
 (2) Se calcula sobre superficie declarada admisible.  
 (3) Aplicación del artículo 16 bis del RD 147/2023.

Puede verificar la integridad de una copia de este documento mediante la lectura del código QR adjunto o mediante el acceso a la dirección <a href="https://ws050.juntadeandalucia.es/verificarFirma">https://ws050.juntadeandalucia.es/verificarFirma</a> indicando el código de VERIFICACIÓN					
FIRMADO POR	RAQUEL MARIA ESPIN CRESPO		FECHA		26/06/2024
VERIFICACIÓN	Pk2jmMQ72K8YCCe9EQ8LU85ENJJ6M		PÁGINA		870/8857



**Recintos Determinados para el Cálculo de Garga Ganadera**

REF.	REFERENCIA SIGPAC	CULTIVO	DESCRIPCIÓN CULTIVO	S/R	SUP. RESUELTA (ha)
			VARIEDAD		
170000006743229	14-062-032-00010-00001	62000	PASTOS PERMANENTES DE 5 O MAS AÑOS-SIN VARIEDAD	S	1,78
170000006743231	14-062-032-00004-00001	62000	PASTOS PERMANENTES DE 5 O MAS AÑOS-SIN VARIEDAD	S	5,95

**Incidencias de carga ganadera**

**INCIDENCIA DESCRIPCIÓN**

86126	Recinto de forrajera para Cálculo de Carga Ganadera que No pertenece a Explotación con UGM válida. Recinto:14-062-034-00091-00003 Cultivo:63000 PASTOS DE MENOS DE 5 AÑOS-SIN VARIEDAD Secano Explotacion: ES140620000611 Recinto:14-062-009-00022-00003 Cultivo:62000 PASTOS PERMANENTES DE 5 O MAS AÑOS-SIN VARIEDAD Secano Explotacion:ES140620000606 Recinto:14-062-008-00021-00001 Cultivo:62000 PASTOS PERMANENTES DE 5 O MAS AÑOS-SIN VARIEDAD Secano Explotacion:ES140620000607 Recinto:14-062-008-00022-00001 Cultivo:62000 PASTOS PERMANENTES DE 5 O MAS AÑOS-SIN VARIEDAD Secano Explotacion:ES140620000201 Recinto:14-062-009-00009-00001 Cultivo:62000 PASTOS PERMANENTES DE 5 O MAS AÑOS-SIN VARIEDAD Secano Explotacion:ES140620000201 Recinto:14-062-009-00010-00001 Cultivo:62000 PASTOS PERMANENTES DE 5 O MAS AÑOS-SIN VARIEDAD Secano Explotacion:ES140620000201 Recinto:14-062-009-00011-00001 Cultivo:62000 PASTOS PERMANENTES DE 5 O MAS AÑOS-SIN VARIEDAD Secano Explotacion:ES140620000201 Recinto:14-062-009-00013-00001 Cultivo:62000 PASTOS PERMANENTES DE 5 O MAS AÑOS-SIN VARIEDAD Secano Explotacion:ES140620000201 Recinto:14-062-009-00014-00001 Cultivo:62000 PASTOS PERMANENTES DE 5 O MAS AÑOS-SIN VARIEDAD Secano Explotacion:ES140620000607 Recinto:14-062-009-00021-00001 Cultivo:62000 PASTOS PERMANENTES DE 5 O MAS AÑOS-SIN VARIEDAD Secano Explotacion:ES140620000606 Recinto:14-062-009-00171-00001 Cultivo:62000 PASTOS PERMANENTES DE 5 O MAS AÑOS-SIN VARIEDAD Secano Explotacion:ES140620000609 Recinto:14-062-009-00169-00001 Cultivo:62000 PASTOS PERMANENTES DE 5 O MAS AÑOS-SIN VARIEDAD Secano Explotacion:ES140620000609 Recinto:14-062-009-00175-00001 Cultivo:62000 PASTOS PERMANENTES DE 5 O MAS AÑOS-SIN VARIEDAD Secano Explotacion:ES140620000608 Recinto:14-062-027-00007-00001 Cultivo:62000 PASTOS PERMANENTES DE 5 O MAS AÑOS-SIN VARIEDAD Secano Explotacion:ES140620000157 Recinto:14-062-032-00011-00004 Cultivo:62000 PASTOS PERMANENTES DE 5 O MAS AÑOS-SIN VARIEDAD Secano Explotacion:ES140620000157 Recinto:14-062-034-00192-00001 Cultivo:62000 PASTOS PERMANENTES DE 5 O MAS AÑOS-SIN VARIEDAD Secano Explotacion:ES140620000611 Recinto:14-062-034-00091-00001 Cultivo:62000 PASTOS PERMANENTES DE 5 O MAS AÑOS-SIN VARIEDAD Secano Explotacion:ES140620000611 Recinto:14-062-035-00196-00001 Cultivo:62000 PASTOS PERMANENTES DE 5 O MAS AÑOS-SIN VARIEDAD Secano Explotacion:ES140620000610 Recinto:14-062-035-00194-00001 Cultivo:62000 PASTOS PERMANENTES DE 5 O MAS AÑOS-SIN VARIEDAD Secano Explotacion:ES140620000610 Recinto:14-062-009-00022-00002 Cultivo:63000 PASTOS DE MENOS DE 5 AÑOS-SIN VARIEDAD Secano Explotacion: ES140620000606 Recinto:14-062-009-00021-00003 Cultivo:63000 PASTOS DE MENOS DE 5 AÑOS-SIN VARIEDAD Secano Explotacion: ES140620000606 Recinto:14-062-034-00099-00001 Cultivo:63000 PASTOS DE MENOS DE 5 AÑOS-SIN VARIEDAD Secano Explotacion: ES140620000157
86128	Recinto de Forrajeras que no ha contabilizado para Carga Ganadera por no tener una explotación válida para el cálculo de la Carga Ganadera Recinto:14-062-027-00007-00001 Cultivo:62 PASTOS PERMANENTES DE 5 O MAS AÑOS- Recinto:14-062-032-00011-00004 Cultivo:62 PASTOS PERMANENTES DE 5 O MAS AÑOS- Recinto:14-062-034-00099-00001 Cultivo:63 PASTOS DE MENOS DE 5 AÑOS- Recinto:14-062-008-00022-00001 Cultivo:62 PASTOS PERMANENTES DE 5 O MAS AÑOS- Recinto:14-062-009-00009-00001 Cultivo:62 PASTOS PERMANENTES DE 5 O MAS AÑOS- Recinto:14-062-009-00010-00001 Cultivo:62 PASTOS PERMANENTES DE 5 O MAS AÑOS- Recinto:14-062-009-00011-00001 Cultivo:62 PASTOS PERMANENTES DE 5 O MAS AÑOS- Recinto:14-062-009-00013-00001 Cultivo:62 PASTOS PERMANENTES DE 5 O MAS AÑOS- Recinto:14-062-009-00022-00003 Cultivo:62 PASTOS PERMANENTES DE 5 O MAS AÑOS-

(1) Con incidencias que retienen pago o deniegan el expediente.  
 (2) Se calcula sobre superficie declarada admisible.  
 (3) Aplicación del artículo 16 bis del RD 147/2023.

Puede verificar la integridad de una copia de este documento mediante la lectura del código QR adjunto o mediante el acceso a la dirección <a href="https://ws050.juntadeandalucia.es/verificarFirma">https://ws050.juntadeandalucia.es/verificarFirma</a> indicando el código de VERIFICACIÓN					
FIRMADO POR	RAQUEL MARIA ESPIN CRESPO		FECHA		26/06/2024
VERIFICACIÓN	Pk2jmMQ72K8YCC9EQ8LU85ENJJ6M		PÁGINA		871/8857



Recinto:14-062-009-00021-00001 Cultivo:62 PASTOS PERMANENTES DE 5 O MAS AÑOS-  
Recinto:14-062-009-00022-00002 Cultivo:63 PASTOS DE MENOS DE 5 AÑOS-  
Recinto:14-062-009-00021-00003 Cultivo:63 PASTOS DE MENOS DE 5 AÑOS-  
Recinto:14-062-008-00021-00001 Cultivo:62 PASTOS PERMANENTES DE 5 O MAS AÑOS-  
Recinto:14-062-009-00014-00001 Cultivo:62 PASTOS PERMANENTES DE 5 O MAS AÑOS-  
Recinto:14-062-009-00175-00001 Cultivo:62 PASTOS PERMANENTES DE 5 O MAS AÑOS-  
Recinto:14-062-009-00171-00001 Cultivo:62 PASTOS PERMANENTES DE 5 O MAS AÑOS-  
Recinto:14-062-009-00169-00001 Cultivo:62 PASTOS PERMANENTES DE 5 O MAS AÑOS-  
Recinto:14-062-035-00196-00001 Cultivo:62 PASTOS PERMANENTES DE 5 O MAS AÑOS-  
Recinto:14-062-035-00194-00001 Cultivo:62 PASTOS PERMANENTES DE 5 O MAS AÑOS-  
Recinto:14-062-034-00091-00003 Cultivo:63 PASTOS DE MENOS DE 5 AÑOS-  
Recinto:14-062-034-00192-00001 Cultivo:62 PASTOS PERMANENTES DE 5 O MAS AÑOS-  
Recinto:14-062-034-00091-00001 Cultivo:62 PASTOS PERMANENTES DE 5 O MAS AÑOS-

(1) Con incidencias que retienen pago o deniegan el expediente.  
(2) Se calcula sobre superficie declarada admisible.  
(3) Aplicación del artículo 16 bis del RD 147/2023.

Puede verificar la integridad de una copia de este documento mediante la lectura del código QR adjunto o mediante el acceso a la dirección <https://ws050.juntadeandalucia.es/verificarFirma> indicando el código de VERIFICACIÓN

FIRMADO POR	RAQUEL MARIA ESPIN CRESPO	FECHA	26/06/2024
VERIFICACIÓN	Pk2jmMQ72K8YCCCE9EQ8LU85ENJJ6M	PÁGINA	872/8857





**APELLIDOS Y NOMBRE / RAZÓN SOCIAL**

CAÑADA PIZARRO ISABEL ANTONIA

**NIF**

\*\*\*\*2998\*

**EXPEDIENTE**

1272202

**RESOLUCIÓN**

CONCESIÓN DE LA AYUDA

**DATOS DE MANTENIMIENTO UNIDADES**

**GRUPO DE PAGO**

ZONAS DE LIMITACIONES NATURALES

**Sup. Dec. Admisible**

117,10

**Sup. Resuelta**

117,10

**Sobredecl.**

0,00

**% Sobredecl.**

0,00

**RESUMEN DE PAGOS**

	<b>IMPORTE ( Euros )</b>			
	<b>RESUELTO</b>	<b>FEADER</b>	<b>MAPA</b>	<b>CAPADR</b>
Pago realizado	1.081,20	919,02	106,06	56,12
A pagar	106,80	90,78	10,48	5,54
<b>TOTAL</b>	<b>1.188,00</b>	<b>1.009,80</b>	<b>116,54</b>	<b>61,66</b>

**APLICACIÓN DE REDUCCIONES Y PENALIZACIONES (%)**

<b>Criterios de subvencionabilidad (1)</b>	<b>Presentación tardía</b>	<b>Omisión declaración</b>	<b>Condicionalidad</b>
0,00	0,00	0,00	0,00

**IMPORTE ( Euros )**

Calculado(2)	Reducción	Penalización	Reducción Penalización (3)	Penalización adicional	Resuelto	FEADER	MAPA	CAPADR
1.188,00 €	0,00 €	0,00 €	0,00 €	0,00 €	1.188,00 €	1.009,80 €	116,54 €	61,66 €
<b>Importe Unitario:</b>	<b>54,00 €</b>	<b>Nuevo Importe Unitario:</b>			<b>10,15 €</b>			

**RECINTOS PROPUESTOS**

<b>REF.</b>	<b>REFERENCIA SIGPAC</b>	<b>CULTIVO</b>	<b>S/R</b>	<b>USO SIGPAC</b>	<b>Sup. Dec. admisible</b>	<b>Sup. Campo</b>	<b>Sup. Determ.</b>	<b>Sup. Resuelta</b>
5487618	14-016-007-00033-0001	PASTOS PERMANENTES DE 5 O MAS AÑOS	S		19,22		19,22	19,22
5487628	14-016-044-00018-0001	PASTOS PERMANENTES DE 5 O MAS AÑOS	S		0,64		0,64	0,64
1700000004685001	14-016-002-00012-0001	PASTOS PERMANENTES DE 5 O MAS AÑOS	S		14,08		14,08	14,08
1700000004685002	14-016-002-00012-0006	PASTOS PERMANENTES DE 5 O MAS AÑOS	S		0,54		0,54	0,54
1700000004685003	14-016-002-00012-0005	PASTOS PERMANENTES DE 5 O MAS AÑOS	S		8,25		8,25	8,25
1700000004685004	14-016-002-00013-0001	PASTOS PERMANENTES DE 5 O MAS AÑOS	S		9,14		9,14	9,14
1700000005475092	14-016-003-00031-0001	PASTOS PERMANENTES DE 5 O MAS AÑOS	S		9,73		9,73	9,73
1700000005475093	14-016-003-00031-0003	PASTOS PERMANENTES DE 5 O MAS AÑOS	S		0,81		0,81	0,81
1700000005475097	14-016-003-00032-0008	PASTOS PERMANENTES DE 5 O MAS AÑOS	S		1,98		1,98	1,98
1700000005475098	14-016-003-00032-0004	PASTOS PERMANENTES DE 5 O MAS AÑOS	S		52,38		52,38	52,38
1700000005475099	14-016-003-00032-0006	PASTOS PERMANENTES DE 5 O MAS AÑOS	S		0,33		0,33	0,33

(1) Con incidencias que retienen pago o deniegan el expediente.  
 (2) Se calcula sobre superficie declarada admisible.  
 (3) Aplicación del artículo 16 bis del RD 147/2023.

Puede verificar la integridad de una copia de este documento mediante la lectura del código QR adjunto o mediante el acceso a la dirección <a href="https://ws050.juntadeandalucia.es/verificarFirma">https://ws050.juntadeandalucia.es/verificarFirma</a> indicando el código de VERIFICACIÓN					
FIRMADO POR	RAQUEL MARIA ESPIN CRESPO		FECHA		26/06/2024
VERIFICACIÓN	Pk2jmMQ72K8YCCE9EQ8LU85ENJJ6M		PÁGINA		873/8857

**Datos considerados para el Cálculo de la Carga Ganadera del expediente**

Superficie determinada para Cálculo Carga Ganadera: 117,10 ha

Carga Ganadera del Expediente: 0,27 ugm/ha

<u>Explotación</u>	<u>Especie</u>	<u>Ugm Calculada para CG</u>
ES140160000260	CAPRINA	1,14
ES140160000260	OVINA	10,34
ES140160000260	PORCINO	0,23
ES140160000612	BOVINA	13,61
ES140160000612	PORCINO	5,29
ES140160000787	OVINA	1,19
ES140160000787	PORCINO	0,29

**Recintos Determinados para el Cálculo de Garga Ganadera**

<u>REF.</u>	<u>REFERENCIA SIGPAC</u>	<u>CULTIVO</u>	<u>DESCRIPCIÓN CULTIVO</u>	<u>S/R</u>	<u>SUP. RESUELTA (ha)</u>
5487618	14-016-007-00033-00001	62000	PASTOS PERMANENTES DE 5 O MAS AÑOS-SIN VARIEDAD	S	19,22
5487628	14-016-044-00018-00001	62000	PASTOS PERMANENTES DE 5 O MAS AÑOS-SIN VARIEDAD	S	0,64
1700000004685001	14-016-002-00012-00001	62000	PASTOS PERMANENTES DE 5 O MAS AÑOS-SIN VARIEDAD	S	14,08
1700000004685002	14-016-002-00012-00006	62000	PASTOS PERMANENTES DE 5 O MAS AÑOS-SIN VARIEDAD	S	0,54
1700000004685003	14-016-002-00012-00005	62000	PASTOS PERMANENTES DE 5 O MAS AÑOS-SIN VARIEDAD	S	8,25
1700000004685004	14-016-002-00013-00001	62000	PASTOS PERMANENTES DE 5 O MAS AÑOS-SIN VARIEDAD	S	9,14
1700000005475092	14-016-003-00031-00001	62000	PASTOS PERMANENTES DE 5 O MAS AÑOS-SIN VARIEDAD	S	9,73
1700000005475093	14-016-003-00031-00003	62000	PASTOS PERMANENTES DE 5 O MAS AÑOS-SIN VARIEDAD	S	0,81
1700000005475097	14-016-003-00032-00008	62000	PASTOS PERMANENTES DE 5 O MAS AÑOS-SIN VARIEDAD	S	1,98
1700000005475098	14-016-003-00032-00004	62000	PASTOS PERMANENTES DE 5 O MAS AÑOS-SIN VARIEDAD	S	52,38
1700000005475099	14-016-003-00032-00006	62000	PASTOS PERMANENTES DE 5 O MAS AÑOS-SIN VARIEDAD	S	0,33

(1) Con incidencias que retienen pago o deniegan el expediente.  
(2) Se calcula sobre superficie declarada admisible.  
(3) Aplicación del artículo 16 bis del RD 147/2023.

Puede verificar la integridad de una copia de este documento mediante la lectura del código QR adjunto o mediante el acceso a la dirección <a href="https://ws050.juntadeandalucia.es/verificarFirma">https://ws050.juntadeandalucia.es/verificarFirma</a> indicando el código de VERIFICACIÓN				
FIRMADO POR	RAQUEL MARIA ESPIN CRESPO	FECHA	26/06/2024	
VERIFICACIÓN	Pk2jmMQ72K8YCCE9EQ8LU85ENJJJ6M	PÁGINA	874/8857	



**APELLIDOS Y NOMBRE / RAZÓN SOCIAL**

CAÑADAS CRESPO ANA ALFONSA

**NIF**

\*\*\*\*1412\*

**EXPEDIENTE**

1020371

**RESOLUCIÓN**

CONCESIÓN DE LA AYUDA

**DATOS DE MANTENIMIENTO UNIDADES**

<b>GRUPO DE PAGO</b>	<b>Sup. Dec. Admisible</b>	<b>Sup. Resuelta</b>	<b>Sobredecl.</b>	<b>% Sobredecl.</b>
ZONAS DE LIMITACIONES NATURALES	95,56	95,15	0,41	0,43

**RESUMEN DE PAGOS**

	<b>IMPORTE ( Euros )</b>			
	<b>RESUELTO</b>	<b>FEADER</b>	<b>MAPA</b>	<b>CAPADR</b>
Pago realizado	1.081,20	919,02	106,06	56,12
A pagar	101,70	86,45	9,98	5,27
<b>TOTAL</b>	<b>1.182,90</b>	<b>1.005,47</b>	<b>116,04</b>	<b>61,39</b>

**APLICACIÓN DE REDUCCIONES Y PENALIZACIONES (%)**

<b>Crterios de subvencionabilidad (1)</b>	<b>Presentación tardía</b>	<b>Omisión declaración</b>	<b>Condicionalidad</b>
0,00	0,00	0,00	0,00

**IMPORTE ( Euros )**

Calculado(2)	Reducción	Penalización	Reducción Penalización (3)	Penalización adicional	Resuelto	FEADER	MAPA	CAPADR
1.188,00 €	5,10 €	0,00 €	0,00 €	0,00 €	1.182,90 €	1.005,47 €	116,04 €	61,39 €
<b>Importe Unitario:</b>	<b>54,00 €</b>	<b>Nuevo Importe Unitario:</b>	<b>12,43 €</b>					

**RECINTOS PROPUESTOS**

<b>REF.</b>	<b>REFERENCIA SIGPAC</b>	<b>CULTIVO</b>	<b>USO S/R SIGPAC</b>	<b>Sup. Dec. admisible</b>	<b>Sup. Campo</b>	<b>Sup. Determ.</b>	<b>Sup. Resuelta</b>
-1522103	14-041-014-00016-0012	GIRASOL	S	18,36		18,36	18,32
-1522100	14-041-014-00016-0012	BARBECHO TRADICIONAL	S	18,21		18,21	18,13
-1522099	14-041-014-00016-0012	HABAS	S	10,01		10,01	9,94
-1522084	14-041-014-00016-0012	BARBECHO TRADICIONAL	S	2,95		2,95	2,94
-1211430	14-041-014-00020-0011	TRIGO DURO	S	0,21		0,21	0,21
-1211429	14-041-014-00016-0058	OTROS FRUTALES	S	0,04		0,04	0,04
-707745	14-041-014-00020-0001	TRIGO DURO	S	10,35		10,35	10,32
-433884	14-041-014-00016-0012	TRIGO DURO	S	16,24		16,24	16,20
7514500	14-041-014-00016-0065	TRIGO DURO	S	0,02		0,02	0,02
7514507	14-041-014-00016-0012	TRIGO DURO	S	0,01		0,01	0,01
7515074	14-041-014-00016-0012	OTROS FRUTALES	S	0,01		0,01	0,01
1700000005494843	14-041-014-00017-0004	TRIGO DURO	S	0,27		0,27	0,27
1700000005494846	14-041-014-00017-0003	TRIGO DURO	S	5,05		5,05	5,03
1700000005494847	14-041-015-00160-0001	TRIGO DURO	S	0,15		0,15	0,15
1700000005494848	14-041-014-00018-0002	TRIGO DURO	S	3,04		3,04	3,04
1700000005494850	14-041-014-00024-0002	TRIGO DURO	S	0,50		0,50	0,50
1700000005494851	14-041-014-00019-0002	TRIGO DURO	S	10,14		10,14	10,02

(1) Con incidencias que retienen pago o deniegan el expediente.

(2) Se calcula sobre superficie declarada admisible.

(3) Aplicación del artículo 16 bis del RD 147/2023.

Puede verificar la integridad de una copia de este documento mediante la lectura del código QR adjunto o mediante el acceso a la dirección <https://ws050.juntadeandalucia.es/verificarFirma> indicando el código de VERIFICACIÓN

FIRMADO POR	RAQUEL MARIA ESPIN CRESPO	FECHA	26/06/2024
VERIFICACIÓN	Pk2jmMQ72K8YCC9E9EQ8LU85ENJJ6M	PÁGINA	875/8857



**INCIDENCIAS****INCIDENCIA DESCRIPCIÓN**

- 218 Superficie bruta de cruce en un recinto en el conjunto de las solicitudes supera superficie total que SIGPAC establece para él.  
 Recinto:14-041-014-00016-00012 Cultivo:3981 TRIGO DURO-AVISPA Secano Suma de superficies declaradas para este recinto por todos los solicitantes (Áreas):6617 Superficie SIGPAC medida para este recinto (Áreas):6601 Exceso de superficie declarada (Hectáreas): 0,04 Suma de superficies declaradas para este recinto por el solicitante (Áreas):6579  
 Recinto:14-041-014-00016-00012 Cultivo:20000 BARBECHO TRADICIONAL-SIN VARIEDAD Secano Suma de superficies declaradas para este recinto por todos los solicitantes (Áreas):6617 Superficie SIGPAC medida para este recinto (Áreas):6601 Exceso de superficie declarada (Hectáreas):0,01 Suma de superficies declaradas para este recinto por el solicitante (Áreas):6579  
 Recinto:14-041-014-00016-00012 Cultivo:20000 BARBECHO TRADICIONAL-SIN VARIEDAD Secano Suma de superficies declaradas para este recinto por todos los solicitantes (Áreas):6617 Superficie SIGPAC medida para este recinto (Áreas):6601 Exceso de superficie declarada (Hectáreas):0,04 Suma de superficies declaradas para este recinto por el solicitante (Áreas):6579  
 Recinto:14-041-014-00016-00012 Cultivo:33212 GIRASOL-ES BOMBA Secano Suma de superficies declaradas para este recinto por todos los solicitantes (Áreas):6617 Superficie SIGPAC medida para este recinto (Áreas):6601 Exceso de superficie declarada (Hectáreas): 0,04 Suma de superficies declaradas para este recinto por el solicitante (Áreas):6579  
 Recinto:14-041-014-00016-00012 Cultivo:41095 HABAS-PROTHABAT 69 Secano Suma de superficies declaradas para este recinto por todos los solicitantes (Áreas):6617 Superficie SIGPAC medida para este recinto (Áreas):6601 Exceso de superficie declarada (Hectáreas): 0,02 Suma de superficies declaradas para este recinto por el solicitante (Áreas):6579
- 452 Actividad agraria declarada en un recinto no compatible con el uso PA, PR o PS asignado en SIGPAC para ese recinto.  
 Recinto:14-041-014-00016-00064 Cultivo:20000 BARBECHO TRADICIONAL-SIN VARIEDAD Secano USO ASIGNADO EN SIGPAC:PR  
 Recinto:14-041-014-00016-00066 Cultivo:20000 BARBECHO TRADICIONAL-SIN VARIEDAD Secano USO ASIGNADO EN SIGPAC:PR
- 4272 Verifica que las líneas de declaración de las Solicitudes Únicas no tienen solapes con la capa de Retroactividad Gráfica (ambas de la misma campaña) a nivel de expediente/línea de declaración gráfica de la solicitud.  
 Recinto:14-041-014-00016-00012 Cultivo: - Agregado de la referencia del recinto.:0 Zona de la referencia del recinto.:0 Superficie solapada.:0,02 Id. Incid.:95142606  
 Recinto:14-041-014-00016-00012 Cultivo: - Agregado de la referencia del recinto.:0 Zona de la referencia del recinto.:0 Superficie solapada.:0,02 Id. Incid.:95142607  
 Recinto:14-041-014-00016-00012 Cultivo: - Agregado de la referencia del recinto.:0 Zona de la referencia del recinto.:0 Superficie solapada.:0,05 Id. Incid.:95142608  
 Recinto:14-041-014-00017-00003 Cultivo: - Agregado de la referencia del recinto.:0 Zona de la referencia del recinto.:0 Superficie solapada.:0,02 Id. Incid.:95142610  
 Recinto:14-041-014-00019-00002 Cultivo: - Agregado de la referencia del recinto.:0 Zona de la referencia del recinto.:0 Superficie solapada.:0,05 Id. Incid.:95142612  
 Recinto:14-041-014-00019-00002 Cultivo: - Agregado de la referencia del recinto.:0 Zona de la referencia del recinto.:0 Superficie solapada.:0,07 Id. Incid.:95142611  
 Recinto:14-041-014-00020-00001 Cultivo: - Agregado de la referencia del recinto.:0 Zona de la referencia del recinto.:0 Superficie solapada.:0,03 Id. Incid.:95142609
- 74336 Recinto con uso declarado o cultivo declarado NO válido  
 Recinto:14-041-014-00016-00011 Cultivo:20000 BARBECHO TRADICIONAL-SIN VARIEDAD Secano Uso Sigpac:AG  
 Recinto:14-041-014-00016-00011 Cultivo:41095 HABAS-PROTHABAT 69 Secano Uso Sigpac:AG  
 Recinto:14-041-014-00016-00025 Cultivo:3981 TRIGO DURO-AVISPA Secano Uso Sigpac:IM  
 Recinto:14-041-014-00016-00057 Cultivo:20000 BARBECHO TRADICIONAL-SIN VARIEDAD Secano Uso Sigpac:IM

**Datos considerados para el Cálculo de la Carga Ganadera del expediente**

Superficie determinada para Cálculo Carga Ganadera: 0,00 ha

Carga Ganadera del Expediente: 0,00 ugm/ha

**Incidenias de carga ganadera****INCIDENCIA DESCRIPCIÓN**

- 218 Superficie bruta de cruce en un recinto en el conjunto de las solicitudes supera superficie total que SIGPAC establece para él.  
 Recinto:14-041-014-00016-00012 Cultivo:20000 BARBECHO TRADICIONAL-SIN VARIEDAD Secano Suma de superficies declaradas para este recinto por todos los solicitantes (Áreas):6617 Superficie SIGPAC medida para este recinto (Áreas):6601 Exceso de superficie declarada (Hectáreas):0,04 Suma de superficies declaradas para este recinto por el solicitante (Áreas):6579  
 Recinto:14-041-014-00016-00012 Cultivo:20000 BARBECHO TRADICIONAL-SIN VARIEDAD Secano Suma de superficies declaradas para este recinto por todos los solicitantes (Áreas):6617 Superficie SIGPAC medida para este recinto (Áreas):6601 Exceso de superficie declarada (Hectáreas):0,01 Suma de superficies declaradas para este recinto por el solicitante (Áreas):6579
- 452 Actividad agraria declarada en un recinto no compatible con el uso PA, PR o PS asignado en SIGPAC para ese recinto.  
 Recinto:14-041-014-00016-00064 Cultivo:20000 BARBECHO TRADICIONAL-SIN VARIEDAD Secano USO ASIGNADO EN SIGPAC:PR  
 Recinto:14-041-014-00016-00066 Cultivo:20000 BARBECHO TRADICIONAL-SIN VARIEDAD Secano USO ASIGNADO EN SIGPAC:PR

(1) Con incidencias que retienen pago o deniegan el expediente.  
 (2) Se calcula sobre superficie declarada admisible.  
 (3) Aplicación del artículo 16 bis del RD 147/2023.

Puede verificar la integridad de una copia de este documento mediante la lectura del código QR adjunto o mediante el acceso a la dirección <https://ws050.juntadeandalucia.es/verificarFirma> indicando el código de VERIFICACIÓN

FIRMADO POR	RAQUEL MARIA ESPIN CRESPO	FECHA	26/06/2024
VERIFICACIÓN	Pk2jmMQ72K8YCCE9EQ8LU85ENJJ6M	PÁGINA	876/8857





SIGPAC:PR

86132

Recinto superficie forrajera que no realiza la actividad de producción de pastoreo.

Recinto:14-041-014-00016-00012 Cultivo:20000 BARBECHO TRADICIONAL-SIN VARIEDAD Secano

Recinto:14-041-014-00016-00012 Cultivo:20000 BARBECHO TRADICIONAL-SIN VARIEDAD Secano

Recinto:14-041-014-00016-00057 Cultivo:20000 BARBECHO TRADICIONAL-SIN VARIEDAD Secano

Recinto:14-041-014-00016-00011 Cultivo:20000 BARBECHO TRADICIONAL-SIN VARIEDAD Secano

Recinto:14-041-014-00016-00064 Cultivo:20000 BARBECHO TRADICIONAL-SIN VARIEDAD Secano

Recinto:14-041-014-00016-00066 Cultivo:20000 BARBECHO TRADICIONAL-SIN VARIEDAD Secano

(1) Con incidencias que retienen pago o deniegan el expediente.  
(2) Se calcula sobre superficie declarada admisible.  
(3) Aplicación del artículo 16 bis del RD 147/2023.

Puede verificar la integridad de una copia de este documento mediante la lectura del código QR adjunto o mediante el acceso a la dirección <https://ws050.juntadeandalucia.es/verificarFirma> indicando el código de VERIFICACIÓN

FIRMADO POR	RAQUEL MARIA ESPIN CRESPO	FECHA	26/06/2024
VERIFICACIÓN	Pk2jmMQ72K8YCCE9EQ8LU85ENJJ6M	PÁGINA	877/8857





**APELLIDOS Y NOMBRE / RAZÓN SOCIAL**

CAÑADAS CRESPO MARIA ROSARIO

**NIF**

\*\*\*\*7128\*

**EXPEDIENTE**

1032354

**RESOLUCIÓN**

CONCESIÓN DE LA AYUDA

**DATOS DE MANTENIMIENTO UNIDADES**

**GRUPO DE PAGO**

ZONAS DE LIMITACIONES NATURALES

**Sup. Dec.  
Admisible**

86,02

**Sup.  
Resuelta**

86,02

**Sobredecl.**

0,00

**% Sobredecl.**

0,00

**RESUMEN DE PAGOS**

	<b>IMPORTE ( Euros )</b>			
	<b>RESUELTO</b>	<b>FEADER</b>	<b>MAPA</b>	<b>CAPADR</b>
Pago realizado	1.081,20	919,02	106,06	56,12
A pagar	104,59	88,90	10,26	5,43
<b>TOTAL</b>	<b>1.185,79</b>	<b>1.007,92</b>	<b>116,32</b>	<b>61,55</b>

**APLICACIÓN DE REDUCCIONES Y PENALIZACIONES (%)**

<b>Criterios de subvencionabilidad (1)</b>	<b>Presentación tardía</b>	<b>Omisión declaración</b>	<b>Condicionabilidad</b>
0,00	0,00	0,00	0,00

**IMPORTE ( Euros )**

Calculado(2)	Reducción	Penalización	Reducción Penalización (3)	Penalización adicional	Resuelto	FEADER	MAPA	CAPADR
1.185,79 €	0,00 €	0,00 €	0,00 €	0,00 €	1.185,79 €	1.007,92 €	116,33 €	61,54 €
Importe Unitario:	54,00 €	Nuevo Importe Unitario:	13,79 €					

(1) Con incidencias que retienen pago o deniegan el expediente.  
(2) Se calcula sobre superficie declarada admisible.  
(3) Aplicación del artículo 16 bis del RD 147/2023.

Puede verificar la integridad de una copia de este documento mediante la lectura del código QR adjunto o mediante el acceso a la dirección <https://ws050.juntadeandalucia.es/verificarFirma> indicando el código de VERIFICACIÓN

FIRMADO POR RAQUEL MARIA ESPIN CRESPO FECHA 26/06/2024

VERIFICACIÓN Pk2jmMQ72K8YCCE9EQ8LU85ENJJ6M PÁGINA 878/8857





**RECINTOS PROPUESTOS**

REF.	REFERENCIA SIGPAC	CULTIVO	S/R	USO SIGPAC	Sup. Dec. admisible	Sup. Campo	Sup. Determ.	Sup. Resuelta
-1479643	14-041-014-00016-0012	OLIVAR	S		0,37		0,37	0,21
-1479641	14-041-014-00016-0070	ALMENDROS	S		2,21		2,21	2,21
-1479605	14-041-014-00016-0068	ALMENDROS	S		5,04		5,04	5,04
-1479604	14-041-014-00016-0032	TRIGO DURO	S		18,51		18,51	18,51
-1313283	14-041-014-00016-0059	CABECERA DE CULTIVO PERMANENTE	S		0,08		0,08	0,08
-1313282	14-041-014-00016-0053	ALMENDROS	S		4,44		4,44	4,44
-1313281	14-041-014-00016-0050	OLIVAR	S		0,03		0,03	0,03
-1313280	14-041-014-00016-0043	ALMENDROS	S		0,24		0,24	0,24
-1076000	14-041-014-00016-0071	OLIVAR	S		8,21		8,21	8,21
-728867	14-041-014-00016-0038	OLIVAR	S		0,57		0,57	0,57
-728711	14-041-014-00016-0041	CABECERA DE CULTIVO PERMANENTE	S		0,22		0,22	0,22
-728708	14-041-014-00016-0037	ALMENDROS	S		4,45		4,45	4,45
-456076	14-041-014-00016-0035	ALMENDROS	S		10,55		10,55	10,55
-31364	14-041-008-00013-0002	OLIVAR	S		2,52		2,52	2,52
-31354	14-041-015-00159-0003	OLIVAR	S		2,60		2,60	2,60
-31349	14-041-014-00016-0030	OLIVAR	S		15,94		15,94	15,94
-31268	14-041-008-00012-0001	OLIVAR	S		1,47		1,47	1,47
-31258	14-041-014-00016-0032	HABAS	S		7,56		7,56	7,56
7515458	14-041-014-00016-0061	TRIGO DURO	S		0,37		0,37	0,37
7515465	14-041-014-00016-0063	TRIGO DURO	S		0,10		0,10	0,10
7515474	14-041-014-00016-0068	TRIGO DURO	S		0,01		0,01	0,01
7515478	14-041-014-00016-0067	TRIGO DURO	S		0,04		0,04	0,04
7515479	14-041-014-00016-0062	TRIGO DURO	S		0,22		0,22	0,22
7515506	14-041-014-00016-0063	HABAS	S		0,01		0,01	0,01
7515523	14-041-014-00016-0068	HABAS	S		0,01		0,01	0,01
7515533	14-041-014-00016-0061	HABAS	S		0,03		0,03	0,03
7515567	14-041-014-00016-0012	OLIVAR	S		0,01		0,01	0,01
7515574	14-041-014-00016-0069	OLIVAR	S		0,36		0,36	0,36
7516381	14-041-014-00016-0071	ALMENDROS	S		0,01		0,01	0,01

**INCIDENCIAS**

**INCIDENCIA DESCRIPCIÓN**

- 218 Superficie bruta de cruce en un recinto en el conjunto de las solicitudes supera superficie total que SIGPAC establece para él.  
 Recinto:14-041-014-00016-00012 Cultivo:101010 OLIVAR-PICUAL Secano Suma de superficies declaradas para este recinto por todos los solicitantes (Áreas):6617 Superficie SIGPAC medida para este recinto (Áreas):6601 Exceso de superficie declarada (Hectáreas):0,16 Suma de superficies declaradas para este recinto por el solicitante (Áreas):38

(1) Con incidencias que retienen pago o deniegan el expediente.  
 (2) Se calcula sobre superficie declarada admisible.  
 (3) Aplicación del artículo 16 bis del RD 147/2023.

Puede verificar la integridad de una copia de este documento mediante la lectura del código QR adjunto o mediante el acceso a la dirección <a href="https://ws050.juntadeandalucia.es/verificarFirma">https://ws050.juntadeandalucia.es/verificarFirma</a> indicando el código de VERIFICACIÓN				
FIRMADO POR	RAQUEL MARIA ESPIN CRESPO	FECHA	26/06/2024	
VERIFICACIÓN	Pk2jmMQ72K8YCC9E9EQ8LU85ENJJ6M	PÁGINA	879/8857	

**APELLIDOS Y NOMBRE / RAZÓN SOCIAL**

CAÑADAS GARCIA JOSE

**NIF**

\*\*\*\*5500\*

**EXPEDIENTE**

1171567

**RESOLUCIÓN**

CONCESIÓN DE LA AYUDA

**DATOS DE MANTENIMIENTO UNIDADES****GRUPO DE PAGO**

ZONAS DE LIMITACIONES NATURALES

**Sup. Dec.  
Admisible**

30,44

**Sup.  
Resuelta**

30,44

**Sobredecl.**

0,00

**% Sobredecl.**

0,00

**RESUMEN DE PAGOS**

	<b>IMPORTE ( Euros )</b>			
	<b>RESUELTO</b>	<b>FEADER</b>	<b>MAPA</b>	<b>CAPADR</b>
Pago realizado	1.081,20	919,02	106,06	56,12
A pagar	106,80	90,78	10,48	5,54
<b>TOTAL</b>	<b>1.188,00</b>	<b>1.009,80</b>	<b>116,54</b>	<b>61,66</b>

**APLICACIÓN DE REDUCCIONES Y PENALIZACIONES (%)**

<b>Criterios de subvencionabilidad (1)</b>	<b>Presentación tardía</b>	<b>Omisión declaración</b>	<b>Condicionalidad</b>
0,00	0,00	0,00	0,00

**IMPORTE ( Euros )**

Calculado(2)	Reducción	Penalización	Reducción Penalización (3)	Penalización adicional	Resuelto	FEADER	MAPA	CAPADR
1.188,00 €	0,00 €	0,00 €	0,00 €	0,00 €	1.188,00 €	1.009,80 €	116,54 €	61,66 €
<b>Importe Unitario:</b>	<b>54,00 €</b>	<b>Nuevo Importe Unitario:</b>	<b>39,03 €</b>					

**RECINTOS PROPUESTOS**

<b>REF.</b>	<b>REFERENCIA SIGPAC</b>	<b>CULTIVO</b>	<b>S/R</b>	<b>USO</b>	<b>Sup. Dec. admisible</b>	<b>Sup. Campo</b>	<b>Sup. Determ.</b>	<b>Sup. Resuelta</b>
				<b>SIGPAC</b>				
1700000006335318	14-004-014-00377-0002	OLIVAR	S		2,99		2,99	2,99
1700000006335320	14-004-014-00592-0002	OLIVAR	S		0,17		0,17	0,17
1700000006335323	14-004-020-00057-0001	OLIVAR	S		3,06		3,06	3,06
1700000006335324	23-003-030-00305-0001	OLIVAR	S		11,10		11,10	11,10
1700000006335325	14-004-024-00036-0002	OLIVAR	S		11,36		11,36	11,36
1700000006335329	14-004-020-00057-0003	OLIVAR	S		1,76		1,76	1,76

(1) Con incidencias que retienen pago o deniegan el expediente.

(2) Se calcula sobre superficie declarada admisible.

(3) Aplicación del artículo 16 bis del RD 147/2023.

Puede verificar la integridad de una copia de este documento mediante la lectura del código QR adjunto o mediante el acceso a la dirección <https://ws050.juntadeandalucia.es/verificarFirma> indicando el código de VERIFICACIÓN

FIRMADO POR	RAQUEL MARIA ESPIN CRESPO	FECHA	26/06/2024
VERIFICACIÓN	Pk2jmMQ72K8YCCE9EQ8LU85ENJJ6M	PÁGINA	880/8857



**APELLIDOS Y NOMBRE / RAZÓN SOCIAL**

CAÑADAS SANCHEZ JUAN MANUEL

**NIF**

\*\*\*\*9896\*

**EXPEDIENTE**

1175412

**RESOLUCIÓN**

CONCESIÓN DE LA AYUDA

**DATOS DE MANTENIMIENTO UNIDADES****GRUPO DE PAGO**

ZONAS DE LIMITACIONES NATURALES

**Sup. Dec.  
Admisible**

4,78

**Sup.  
Resuelta**

4,78

**Sobredecl.**

0,00

**% Sobredecl.**

0,00

**RESUMEN DE PAGOS**

	<b>IMPORTE ( Euros )</b>			
	<b>RESUELTO</b>	<b>FEADER</b>	<b>MAPA</b>	<b>CAPADR</b>
Pago realizado	234,92	199,68	23,04	12,20
A pagar	23,20	19,72	2,28	1,20
<b>TOTAL</b>	<b>258,12</b>	<b>219,40</b>	<b>25,32</b>	<b>13,40</b>

**APLICACIÓN DE REDUCCIONES Y PENALIZACIONES (%)**

<b>Crterios de subvencionabilidad (1)</b>	<b>Presentación tardía</b>	<b>Omisión declaración</b>	<b>Condicionalidad</b>
0,00	0,00	0,00	0,00

**IMPORTE ( Euros )**

Calculado(2)	Reducción	Penalización	Reducción Penalización (3)	Penalización adicional	Resuelto	FEADER	MAPA	CAPADR
258,12 €	0,00 €	0,00 €	0,00 €	0,00 €	258,12 €	219,40 €	25,32 €	13,40 €
Importe Unitario:	54,00 €	Nuevo Importe Unitario:	54,00 €					

**RECINTOS PROPUESTOS**

<b>REF.</b>	<b>REFERENCIA SIGPAC</b>	<b>CULTIVO</b>	<b>USO S/R SIGPAC</b>	<b>Sup. Dec. admisible</b>	<b>Sup. Campo</b>	<b>Sup. Determ.</b>	<b>Sup. Resuelta</b>
5505543	14-004-013-00259-0001	OLIVAR	S	0,26		0,26	0,26
5505546	14-004-013-00265-0002	OLIVAR	S	0,05		0,05	0,05
5505577	14-004-014-00238-0001	OLIVAR	S	0,91		0,91	0,91
1700000005524441	14-004-001-00110-0001	OLIVAR	S	1,04		1,04	1,04
1700000005524442	14-004-001-00111-0004	OLIVAR	S	0,06		0,06	0,06
1700000005524448	14-031-004-09004-0003	OLIVAR	S	0,02		0,02	0,02
1700000005524453	14-004-014-00480-0002	OLIVAR	S	0,10		0,10	0,10
1700000005524455	14-004-014-00479-0001	OLIVAR	S	0,37		0,37	0,37
1700000005524456	14-031-001-00116-0001	OLIVAR	S	0,17		0,17	0,17
1700000005524457	14-031-001-00118-0001	OLIVAR	S	0,41		0,41	0,41
1700000005524464	14-004-014-00506-0001	OLIVAR	S	1,35		1,35	1,35
1700000005524465	14-004-014-00539-0002	OLIVAR	S	0,04		0,04	0,04

**INCIDENCIAS****INCIDENCIA DESCRIPCIÓN**

75022 No Autoriza a que, en caso de la devolución por la entidad financiera (retrocesión bancaria) del pago en la cuenta corriente consignada en la solicitud y que está debidamente registrada en el sistema contable GIRO de la Junta de Andalucía, se proceda al pago en cualquier otra cuenta corriente de la titularidad del solicitante vigente en dicho sistema contable.

(1) Con incidencias que retienen pago o deniegan el expediente.  
(2) Se calcula sobre superficie declarada admisible.  
(3) Aplicación del artículo 16 bis del RD 147/2023.

Puede verificar la integridad de una copia de este documento mediante la lectura del código QR adjunto o mediante el acceso a la dirección <a href="https://ws050.juntadeandalucia.es/verificarFirma">https://ws050.juntadeandalucia.es/verificarFirma</a> indicando el código de VERIFICACIÓN					
FIRMADO POR	RAQUEL MARIA ESPIN CRESPO		FECHA		26/06/2024
VERIFICACIÓN	Pk2jmMQ72K8YCCE9EQ8LU85ENJJ6M		PÁGINA		881/8857

**APELLIDOS Y NOMBRE / RAZÓN SOCIAL**

CAÑETE CARMONA SILVIA

**NIF**

\*\*\*0176\*

**EXPEDIENTE**

1262993

**RESOLUCIÓN**

CONCESIÓN DE LA AYUDA

**DATOS DE MANTENIMIENTO UNIDADES****GRUPO DE PAGO**

ZONAS DE LIMITACIONES NATURALES

**Sup. Dec.  
Admisible**

2,04

**Sup.  
Resuelta**

2,04

**Sobredecl.**

0,00

**% Sobredecl.**

0,00

**RESUMEN DE PAGOS**

	<b>IMPORTE ( Euros )</b>			
	<b>RESUELTO</b>	<b>FEADER</b>	<b>MAPA</b>	<b>CAPADR</b>
Pago realizado	100,26	85,22	9,84	5,20
A pagar	9,90	8,42	0,97	0,51
<b>TOTAL</b>	<b>110,16</b>	<b>93,64</b>	<b>10,81</b>	<b>5,71</b>

**APLICACIÓN DE REDUCCIONES Y PENALIZACIONES (%)**

<b>Criterios de subvencionabilidad (1)</b>	<b>Presentación tardía</b>	<b>Omisión declaración</b>	<b>Condicionalidad</b>
0,00	0,00	0,00	0,00

**IMPORTE ( Euros )**

Calculado(2)	Reducción	Penalización	Reducción Penalización (3)	Penalización adicional	Resuelto	FEADER	MAPA	CAPADR
110,16 €	0,00 €	0,00 €	0,00 €	0,00 €	110,16 €	93,64 €	10,81 €	5,71 €
Importe Unitario:	54,00 €	Nuevo Importe Unitario:	54,00 €					

**RECINTOS PROPUESTOS**

<b>REF.</b>	<b>REFERENCIA SIGPAC</b>	<b>CULTIVO</b>	<b>S/R</b>	<b>USO SIGPAC</b>	<b>Sup. Dec. admisible</b>	<b>Sup. Campo</b>	<b>Sup. Determ.</b>	<b>Sup. Resuelta</b>
-1567107	14-041-016-00092-0005	OTROS FRUTALES	S		0,01		0,01	0,01
-1566971	14-041-016-00090-0009	MELOCOTONEROS	S		0,23		0,23	0,23
-1105059	14-041-016-00091-0003	MELOCOTONEROS	S		0,03		0,03	0,03
-1105019	14-041-016-00092-0001	NARANJO	S		0,05		0,05	0,05
-1105018	14-041-016-00091-0004	NARANJO	S		0,39		0,39	0,39
-1105006	14-041-016-00094-0001	VIÑEDO VINIFICACIÓN	S		1,03		1,03	1,03
5291559	14-041-016-00096-0001	VIÑEDO VINIFICACIÓN	S		0,30		0,30	0,30

(1) Con incidencias que retienen pago o deniegan el expediente.

(2) Se calcula sobre superficie declarada admisible.

(3) Aplicación del artículo 16 bis del RD 147/2023.

Puede verificar la integridad de una copia de este documento mediante la lectura del código QR adjunto o mediante el acceso a la dirección <https://ws050.juntadeandalucia.es/verificarFirma> indicando el código de VERIFICACIÓN

FIRMADO POR	RAQUEL MARIA ESPIN CRESPO	FECHA	26/06/2024
-------------	---------------------------	-------	------------

VERIFICACIÓN	Pk2jmMQ72K8YCCE9EQ8LU85ENJJ6M	PÁGINA	882/8857
--------------	-------------------------------	--------	----------





**APELLIDOS Y NOMBRE / RAZÓN SOCIAL**

CAÑETE MONTES PABLO

**NIF**

\*\*\*0887\*

**EXPEDIENTE**

1097557

**RESOLUCIÓN**

CONCESIÓN DE LA AYUDA

**DATOS DE MANTENIMIENTO UNIDADES****GRUPO DE PAGO**

ZONAS DE LIMITACIONES NATURALES

**Sup. Dec.  
Admisible**

6,06

**Sup.  
Resuelta**

6,06

**Sobredecl.**

0,00

**% Sobredecl.**

0,00

**RESUMEN DE PAGOS**

	<b>IMPORTE ( Euros )</b>			
	<b>RESUELTO</b>	<b>FEADER</b>	<b>MAPA</b>	<b>CAPADR</b>
Pago realizado	298,80	253,98	29,31	15,51
A pagar	28,44	24,17	2,79	1,48
<b>TOTAL</b>	<b>327,24</b>	<b>278,15</b>	<b>32,10</b>	<b>16,99</b>

**APLICACIÓN DE REDUCCIONES Y PENALIZACIONES (%)**

<b>Crterios de subvencionabilidad (1)</b>	<b>Presentación tardía</b>	<b>Omisión declaración</b>	<b>Condicionalidad</b>
0,00	0,00	0,00	0,00

**IMPORTE ( Euros )**

Calculado(2)	Reducción	Penalización	Reducción Penalización (3)	Penalización adicional	Resuelto	FEADER	MAPA	CAPADR
327,24 €	0,00 €	0,00 €	0,00 €	0,00 €	327,24 €	278,15 €	32,10 €	16,99 €
Importe Unitario:	54,00 €	Nuevo Importe Unitario:	54,00 €					

**RECINTOS PROPUESTOS**

<b>REF.</b>	<b>REFERENCIA SIGPAC</b>	<b>CULTIVO</b>	<b>USO S/R SIGPAC</b>	<b>Sup. Dec. admisible</b>	<b>Sup. Campo</b>	<b>Sup. Determ.</b>	<b>Sup. Resuelta</b>
-1467503	14-007-037-00009-0002	OLIVAR	R	0,06		0,06	0,06
-1299987	14-007-037-00178-0001	OLIVAR	R	0,73		0,73	0,73
-1299986	14-007-037-00177-0004	OLIVAR	R	0,08		0,08	0,08
-1299983	14-007-027-00104-0002	OLIVAR	S	0,01		0,01	0,01
-760820	14-007-036-00191-0008	OLIVAR	S	0,16		0,16	0,16
1700000002499590	14-007-025-00133-0001	OLIVAR	R	0,66		0,66	0,66
1700000002499592	14-007-027-00104-0001	OLIVAR	R	0,03		0,03	0,03
1700000002499593	14-007-027-00105-0003	OLIVAR	S	0,03		0,03	0,03
1700000002499594	14-007-027-00131-0001	OLIVAR	R	0,58		0,58	0,58
1700000002499595	14-007-036-00041-0001	OLIVAR	S	0,18		0,18	0,18
1700000002499596	14-007-036-00042-0001	OLIVAR	S	0,23		0,23	0,23
1700000002499597	14-007-036-00191-0008	OLIVAR	S	0,07		0,07	0,07
1700000002499598	14-007-036-00198-0001	OLIVAR	S	0,60		0,60	0,58
1700000002499599	14-007-036-00199-0002	OLIVAR	S	1,57		1,57	1,57
1700000002499601	14-007-027-00033-0001	OLIVAR	S	0,09		0,09	0,09
1700000002499602	14-007-027-00034-0001	OLIVAR	S	1,00		1,00	1,00

**INCIDENCIAS****INCIDENCIA DESCRIPCIÓN**

4272 Verifica que las líneas de declaración de las Solicitudes Únicas no tienen solapes con la capa de Retroactividad Gráfica (ambas de la misma campaña) a nivel de expediente/línea de declaración gráfica de la solicitud.  
Recinto:14-007-036-00198-00001 Cultivo: - Agregado de la referencia del recinto.:0 Zona de la referencia del recinto.:0 Superficie solapada.:0,02 Id. Incid.:95145537

(1) Con incidencias que retienen pago o deniegan el expediente.  
(2) Se calcula sobre superficie declarada admisible.  
(3) Aplicación del artículo 16 bis del RD 147/2023.

Puede verificar la integridad de una copia de este documento mediante la lectura del código QR adjunto o mediante el acceso a la dirección <https://ws050.juntadeandalucia.es/verificarFirma> indicando el código de VERIFICACIÓN

FIRMADO POR	RAQUEL MARIA ESPIN CRESPO	FECHA	26/06/2024
-------------	---------------------------	-------	------------

VERIFICACIÓN	Pk2jmMQ72K8YCCE9EQ8LU85ENJJ6M	PÁGINA	883/8857
--------------	-------------------------------	--------	----------





**APELLIDOS Y NOMBRE / RAZÓN SOCIAL**

CAÑETE SERRANO MARIA DEL CARMEN

**NIF**

\*\*\*\*6693\*

**EXPEDIENTE**

1027236

**RESOLUCIÓN**

CONCESIÓN DE LA AYUDA

**DATOS DE MANTENIMIENTO UNIDADES**

**GRUPO DE PAGO**

ZONAS DE LIMITACIONES NATURALES

**Sup. Dec. Admisible**

24,52

**Sup. Resuelta**

24,52

**Sobredecl.**

0,00

**% Sobredecl.**

0,00

**RESUMEN DE PAGOS**

	<b>IMPORTE ( Euros )</b>			
	<b>RESUELTO</b>	<b>FEADER</b>	<b>MAPA</b>	<b>CAPADR</b>
Pago realizado	1.067,93	907,74	104,76	55,43
A pagar	104,06	88,45	10,21	5,40
<b>TOTAL</b>	<b>1.171,99</b>	<b>996,19</b>	<b>114,97</b>	<b>60,83</b>

**APLICACIÓN DE REDUCCIONES Y PENALIZACIONES (%)**

<b>Criterios de subvencionabilidad (1)</b>	<b>Presentación tardía</b>	<b>Omisión declaración</b>	<b>Condicionalidad</b>
0,00	0,00	0,00	0,00

**IMPORTE ( Euros )**

Calculado(2)	Reducción	Penalización	Reducción Penalización (3)	Penalización adicional	Resuelto	FEADER	MAPA	CAPADR
1.171,99 €	0,00 €	0,00 €	0,00 €	0,00 €	1.171,99 €	996,19 €	114,97 €	60,83 €
<b>Importe Unitario:</b>	<b>54,00 €</b>	<b>Nuevo Importe Unitario:</b>	<b>47,80 €</b>					

**RECINTOS PROPUESTOS**

<b>REF.</b>	<b>REFERENCIA SIGPAC</b>	<b>CULTIVO</b>	<b>USO S/R SIGPAC</b>	<b>Sup. Dec. admisible</b>	<b>Sup. Campo</b>	<b>Sup. Determ.</b>	<b>Sup. Resuelta</b>
-952340	14-039-021-00136-0002	OLIVAR	S	0,08		0,08	0,08
-952254	14-039-023-00088-0001	OLIVAR	S	0,03		0,03	0,03
-952055	14-039-005-00016-0001	OLIVAR	S	0,03		0,03	0,03
-952028	14-039-005-00013-0003	OLIVAR	S	0,13		0,13	0,13
-951874	14-007-057-00016-0004	OLIVAR	S	0,10		0,10	0,10
4079730	14-039-001-00132-0001	OLIVAR	S	0,61		0,61	0,61
5074049	14-039-023-00082-0001	OLIVAR	S	1,62		1,62	1,62
5074053	14-007-032-00002-0001	OLIVAR	S	3,47		3,47	3,44
5074057	14-007-055-00059-0001	OLIVAR	S	0,29		0,29	0,29
5074058	14-007-055-00060-0001	OLIVAR	S	2,96		2,96	2,96
1700000003534783	14-007-057-00013-0003	OLIVAR	S	1,04		1,04	1,04
1700000003534785	14-039-005-00015-0010	OLIVAR	S	0,44		0,44	0,44
1700000003534786	14-039-005-00013-0015	OLIVAR	S	0,38		0,38	0,38
1700000003534787	14-039-005-00015-0007	OLIVAR	S	5,04		5,04	5,04
1700000003534789	14-039-021-00146-0001	OLIVAR	S	3,35		3,35	3,35
1700000003534792	14-039-024-00174-0001	OLIVAR	S	1,63		1,63	1,63
1700000003534793	14-039-024-00177-0001	OLIVAR	S	0,03		0,03	0,03
1700000003534794	14-039-024-00179-0001	OLIVAR	S	0,25		0,25	0,25
1700000003534796	14-039-005-00015-0006	OLIVAR	S	2,68		2,68	2,68
1700000003534797	14-039-015-00300-0001	OLIVAR	S	0,39		0,39	0,39

(1) Con incidencias que retienen pago o deniegan el expediente.  
 (2) Se calcula sobre superficie declarada admisible.  
 (3) Aplicación del artículo 16 bis del RD 147/2023.

Puede verificar la integridad de una copia de este documento mediante la lectura del código QR adjunto o mediante el acceso a la dirección <a href="https://ws050.juntadeandalucia.es/verificarFirma">https://ws050.juntadeandalucia.es/verificarFirma</a> indicando el código de VERIFICACIÓN					
FIRMADO POR	RAQUEL MARIA ESPIN CRESPO		FECHA		26/06/2024
VERIFICACIÓN	Pk2jmMQ72K8YCC9EQ8LU85ENJJ6M		PÁGINA		884/8857



**INCIDENCIAS**

**INCIDENCIA DESCRIPCIÓN**

4272 Verifica que las líneas de declaración de las Solicitudes Únicas no tienen solapes con la capa de Retroactividad Gráfica (ambas de la misma campaña) a nivel de expediente/línea de declaración gráfica de la solicitud.  
Recinto:14-007-032-00002-00001 Cultivo: - Agregado de la referencia del recinto.:0 Zona de la referencia del recinto.:0 Superficie solapada.:0,03 Id. Incid.:95142637

(1) Con incidencias que retienen pago o deniegan el expediente.  
(2) Se calcula sobre superficie declarada admisible.  
(3) Aplicación del artículo 16 bis del RD 147/2023.

Puede verificar la integridad de una copia de este documento mediante la lectura del código QR adjunto o mediante el acceso a la dirección <https://ws050.juntadeandalucia.es/verificarFirma> indicando el código de VERIFICACIÓN

FIRMADO POR	RAQUEL MARIA ESPIN CRESPO	FECHA	26/06/2024
VERIFICACIÓN	Pk2jmMQ72K8YCCE9EQ8LU85ENJJ6M	PÁGINA	885/8857



**APELLIDOS Y NOMBRE / RAZÓN SOCIAL**

CAÑIZARES LOPEZ ANUNCIACION

**NIF**

\*\*\*\*2580\*

**EXPEDIENTE**

1184989

**RESOLUCIÓN**

CONCESIÓN DE LA AYUDA

**DATOS DE MANTENIMIENTO UNIDADES****GRUPO DE PAGO**

ZONAS DE LIMITACIONES NATURALES

**Sup. Dec.  
Admisible**

89,44

**Sup.  
Resuelta**

89,44

**Sobredecl.**

0,00

**% Sobredecl.**

0,00

**RESUMEN DE PAGOS**

	<b>IMPORTE ( Euros )</b>			
	<b>RESUELTO</b>	<b>FEADER</b>	<b>MAPA</b>	<b>CAPADR</b>
Pago realizado	1.081,20	919,02	106,06	56,12
A pagar	106,80	90,78	10,48	5,54
<b>TOTAL</b>	<b>1.188,00</b>	<b>1.009,80</b>	<b>116,54</b>	<b>61,66</b>

**APLICACIÓN DE REDUCCIONES Y PENALIZACIONES (%)**

<b>Criterios de subvencionabilidad (1)</b>	<b>Presentación tardía</b>	<b>Omisión declaración</b>	<b>Condicionalidad</b>
0,00	0,00	0,00	0,00

**IMPORTE ( Euros )**

Calculado(2)	Reducción	Penalización	Reducción Penalización (3)	Penalización adicional	Resuelto	FEADER	MAPA	CAPADR
1.188,00 €	0,00 €	0,00 €	0,00 €	0,00 €	1.188,00 €	1.009,80 €	116,54 €	61,66 €
<b>Importe Unitario:</b>	<b>54,00 €</b>	<b>Nuevo Importe Unitario:</b>	<b>13,28 €</b>					

**RECINTOS PROPUESTOS**

<b>REF.</b>	<b>REFERENCIA SIGPAC</b>	<b>CULTIVO</b>	<b>USO S/R SIGPAC</b>	<b>Sup. Dec. admisible</b>	<b>Sup. Campo</b>	<b>Sup. Determ.</b>	<b>Sup. Resuelta</b>
170000005896673	14-062-025-00083-0007	PASTOS PERMANENTES DE 5 O MAS AÑOS	S	39,10		39,10	39,10
170000005896674	14-062-025-00084-0001	PASTOS PERMANENTES DE 5 O MAS AÑOS	S	14,45		14,45	14,45
170000005896675	14-062-025-00088-0001	PASTOS PERMANENTES DE 5 O MAS AÑOS	S	0,58		0,58	0,58
170000005896676	14-062-025-00091-0001	PASTOS PERMANENTES DE 5 O MAS AÑOS	S	0,42		0,42	0,42
170000005896677	14-062-025-00085-0001	PASTOS PERMANENTES DE 5 O MAS AÑOS	S	7,76		7,76	7,76
170000005896678	14-062-026-00007-0001	PASTOS PERMANENTES DE 5 O MAS AÑOS	S	27,00		27,00	27,00
170000005896679	14-062-025-00086-0001	PASTOS PERMANENTES DE 5 O MAS AÑOS	S	0,13		0,13	0,13

(1) Con incidencias que retienen pago o deniegan el expediente.

(2) Se calcula sobre superficie declarada admisible.

(3) Aplicación del artículo 16 bis del RD 147/2023.

Puede verificar la integridad de una copia de este documento mediante la lectura del código QR adjunto o mediante el acceso a la dirección <https://ws050.juntadeandalucia.es/verificarFirma> indicando el código de VERIFICACIÓN

FIRMADO POR	RAQUEL MARIA ESPIN CRESPO	FECHA	26/06/2024
VERIFICACIÓN	Pk2jmMQ72K8YCCE9EQ8LU85ENJJ6M	PÁGINA	886/8857





**Datos considerados para el Cálculo de la Carga Ganadera del expediente**

Superficie determinada para Cálculo Carga Ganadera: 89,44 ha  
Carga Ganadera del Expediente: 0,32 ugm/ha

<u>Explotación</u>	<u>Especie</u>	<u>Ugm Calculada para CG</u>
ES140620000400	BOVINA	25,97
ES140620000400	PORCINO	3,05

**Recintos Determinados para el Cálculo de Garga Ganadera**

<u>REF.</u>	<u>REFERENCIA SIGPAC</u>	<u>CULTIVO</u>	<u>DESCRIPCIÓN CULTIVO</u>	<u>S/R</u>	<u>SUP. RESUELTA (ha)</u>
1700000005896673	14-062-025-00083-00007	62000	PASTOS PERMANENTES DE 5 O MAS AÑOS-SIN VARIEDAD	S	39,10
1700000005896674	14-062-025-00084-00001	62000	PASTOS PERMANENTES DE 5 O MAS AÑOS-SIN VARIEDAD	S	14,45
1700000005896675	14-062-025-00088-00001	62000	PASTOS PERMANENTES DE 5 O MAS AÑOS-SIN VARIEDAD	S	0,58
1700000005896676	14-062-025-00091-00001	62000	PASTOS PERMANENTES DE 5 O MAS AÑOS-SIN VARIEDAD	S	0,42
1700000005896677	14-062-025-00085-00001	62000	PASTOS PERMANENTES DE 5 O MAS AÑOS-SIN VARIEDAD	S	7,76
1700000005896678	14-062-026-00007-00001	62000	PASTOS PERMANENTES DE 5 O MAS AÑOS-SIN VARIEDAD	S	27,00
1700000005896679	14-062-025-00086-00001	62000	PASTOS PERMANENTES DE 5 O MAS AÑOS-SIN VARIEDAD	S	0,13

(1) Con incidencias que retienen pago o deniegan el expediente.  
(2) Se calcula sobre superficie declarada admisible.  
(3) Aplicación del artículo 16 bis del RD 147/2023.

Puede verificar la integridad de una copia de este documento mediante la lectura del código QR adjunto o mediante el acceso a la dirección <a href="https://ws050.juntadeandalucia.es/verificarFirma">https://ws050.juntadeandalucia.es/verificarFirma</a> indicando el código de VERIFICACIÓN				
FIRMADO POR	RAQUEL MARIA ESPIN CRESPO	FECHA	26/06/2024	
VERIFICACIÓN	Pk2jmMQ72K8YCCE9EQ8LU85ENJJ6M	PÁGINA	887/8857	

**APELLIDOS Y NOMBRE / RAZÓN SOCIAL**

CAÑIZARES LOPEZ MARIA ISABEL

**NIF**

\*\*\*\*2578\*

**EXPEDIENTE**

1091095

**RESOLUCIÓN**

CONCESIÓN DE LA AYUDA

**DATOS DE MANTENIMIENTO UNIDADES****GRUPO DE PAGO**

ZONAS DE LIMITACIONES NATURALES

**Sup. Dec.  
Admisible**

91,13

**Sup.  
Resuelta**

91,13

**Sobredecl.**

0,00

**% Sobredecl.**

0,00

**RESUMEN DE PAGOS**

	<b>IMPORTE ( Euros )</b>			
	<b>RESUELTO</b>	<b>FEADER</b>	<b>MAPA</b>	<b>CAPADR</b>
Pago realizado	1.081,20	919,02	106,06	56,12
A pagar	106,80	90,78	10,48	5,54
<b>TOTAL</b>	<b>1.188,00</b>	<b>1.009,80</b>	<b>116,54</b>	<b>61,66</b>

**APLICACIÓN DE REDUCCIONES Y PENALIZACIONES (%)**

<b>Crterios de subvencionabilidad (1)</b>	<b>Presentación tardía</b>	<b>Omisión declaración</b>	<b>Condicionalidad</b>
0,00	0,00	0,00	0,00

**IMPORTE ( Euros )**

Calculado(2)	Reducción	Penalización	Reducción Penalización (3)	Penalización adicional	Resuelto	FEADER	MAPA	CAPADR
1.188,00 €	0,00 €	0,00 €	0,00 €	0,00 €	1.188,00 €	1.009,80 €	116,54 €	61,66 €
Importe Unitario:	54,00 €	Nuevo Importe Unitario:	13,04 €					

**RECINTOS PROPUESTOS**

<b>REF.</b>	<b>REFERENCIA SIGPAC</b>	<b>CULTIVO</b>	<b>S/R</b>	<b>USO SIGPAC</b>	<b>Sup. Dec. admisible</b>	<b>Sup. Campo</b>	<b>Sup. Determ.</b>	<b>Sup. Resuelta</b>
170000007037854	14-062-026-00007-0001	PASTOS PERMANENTES DE 5 O MAS AÑOS	S		16,64		16,64	16,64
170000007037855	14-062-026-00007-0001	PASTOS PERMANENTES DE 5 O MAS AÑOS	S		30,28		30,28	30,28
170000007037856	14-062-026-00007-0001	PASTOS PERMANENTES DE 5 O MAS AÑOS	S		44,21		44,21	44,21

**Datos considerados para el Cálculo de la Carga Ganadera del expediente**

Superficie determinada para Cálculo Carga Ganadera: 91,13 ha

Carga Ganadera del Expediente: 0,42 ugm/ha

<b>Explotación</b>	<b>Especie</b>	<b>Ugm Calculada para CG</b>
ES140620000021	BOVINA	28,25
ES140620000021	PORCINO	10,40

**Recintos Determinados para el Cálculo de Garga Ganadera**

<b>REF.</b>	<b>REFERENCIA SIGPAC</b>	<b>CULTIVO</b>	<b>DESCRIPCIÓN CULTIVO</b>	<b>S/R</b>	<b>SUP. RESUELTA (ha)</b>
170000007037854	14-062-026-00007-00001	62000	PASTOS PERMANENTES DE 5 O MAS AÑOS-SIN VARIEDAD	S	16,64
170000007037855	14-062-026-00007-00001	62000	PASTOS PERMANENTES DE 5 O MAS AÑOS-SIN VARIEDAD	S	30,28
170000007037856	14-062-026-00007-00001	62000	PASTOS PERMANENTES DE 5 O MAS AÑOS-SIN VARIEDAD	S	44,21

(1) Con incidencias que retienen pago o deniegan el expediente.

(2) Se calcula sobre superficie declarada admisible.

(3) Aplicación del artículo 16 bis del RD 147/2023.

Puede verificar la integridad de una copia de este documento mediante la lectura del código QR adjunto o mediante el acceso a la dirección <https://ws050.juntadeandalucia.es/verificarFirma> indicando el código de VERIFICACIÓN

FIRMADO POR	RAQUEL MARIA ESPIN CRESPO	FECHA	26/06/2024
VERIFICACIÓN	Pk2jmMQ72K8YCCE9EQ8LU85ENJJ6M	PÁGINA	888/8857





**APELLIDOS Y NOMBRE / RAZÓN SOCIAL**

CAÑUELO BARBUDO SEBASTIÁN RAFAEL

**NIF**

\*\*\*\*3585\*

**EXPEDIENTE**

1180977

**RESOLUCIÓN**

CONCESIÓN DE LA AYUDA

**DATOS DE MANTENIMIENTO UNIDADES**

**GRUPO DE PAGO**

ZONAS DE LIMITACIONES NATURALES

**Sup. Dec. Admisible**

109,54

**Sup. Resuelta**

109,54

**Sobredecl.**

0,00

**% Sobredecl.**

0,00

**RESUMEN DE PAGOS**

	<b>IMPORTE ( Euros )</b>			
	<b>RESUELTO</b>	<b>FEADER</b>	<b>MAPA</b>	<b>CAPADR</b>
Pago realizado	1.081,20	919,02	106,06	56,12
A pagar	106,80	90,78	10,48	5,54
<b>TOTAL</b>	<b>1.188,00</b>	<b>1.009,80</b>	<b>116,54</b>	<b>61,66</b>

**APLICACIÓN DE REDUCCIONES Y PENALIZACIONES (%)**

<b>Criterios de subvencionabilidad (1)</b>	<b>Presentación tardía</b>	<b>Omisión declaración</b>	<b>Condicionalidad</b>
0,00	0,00	0,00	0,00

**IMPORTE ( Euros )**

Calculado(2)	Reducción	Penalización	Reducción Penalización (3)	Penalización adicional	Resuelto	FEADER	MAPA	CAPADR
1.188,00 €	0,00 €	0,00 €	0,00 €	0,00 €	1.188,00 €	1.009,80 €	116,54 €	61,66 €
<b>Importe Unitario:</b>	<b>54,00 €</b>	<b>Nuevo Importe Unitario:</b>			<b>10,85 €</b>			

**RECINTOS PROPUESTOS**

<b>REF.</b>	<b>REFERENCIA SIGPAC</b>	<b>CULTIVO</b>	<b>S/R</b>	<b>USO SIGPAC</b>	<b>Sup. Dec. admisible</b>	<b>Sup. Campo</b>	<b>Sup. Determ.</b>	<b>Sup. Resuelta</b>
170000006286879	14-016-056-00004-0001	PASTOS PERMANENTES DE 5 O MAS AÑOS	S		64,92		64,92	64,92
170000006286880	14-016-034-00047-0001	PASTOS PERMANENTES DE 5 O MAS AÑOS	S		41,08		41,08	41,08
170000006286881	14-016-034-00047-0003	PASTOS PERMANENTES DE 5 O MAS AÑOS	S		0,27		0,27	0,27
170000006286882	14-016-034-00047-0002	PASTOS PERMANENTES DE 5 O MAS AÑOS	S		0,57		0,57	0,57
170000006286884	14-016-033-00016-0004	PASTOS PERMANENTES DE 5 O MAS AÑOS	S		0,09		0,09	0,09
170000006286885	14-016-033-00018-0004	PASTOS PERMANENTES DE 5 O MAS AÑOS	S		2,50		2,50	2,50
170000006286886	14-016-033-00019-0004	PASTOS PERMANENTES DE 5 O MAS AÑOS	S		0,11		0,11	0,11

**INCIDENCIAS**

**INCIDENCIA DESCRIPCIÓN**

- 86123 Recinto superficie forrajera que en REGA no tiene clasificación zootécnica permitida.  
 Recinto:14-016-025-00013-00001 Cultivo:62000 PASTOS PERMANENTES DE 5 O MAS AÑOS-SIN VARIEDAD Secano  
 Explotacion:ES140160000507
- 86126 Recinto de forrajera para Cálculo de Carga Ganadera que No pertenece a Explotación con UGM válida.  
 Recinto:14-016-025-00013-00001 Cultivo:62000 PASTOS PERMANENTES DE 5 O MAS AÑOS-SIN VARIEDAD Secano  
 Explotacion:ES140160000507

(1) Con incidencias que retienen pago o deniegan el expediente.  
 (2) Se calcula sobre superficie declarada admisible.  
 (3) Aplicación del artículo 16 bis del RD 147/2023.

Puede verificar la integridad de una copia de este documento mediante la lectura del código QR adjunto o mediante el acceso a la dirección <https://ws050.juntadeandalucia.es/verificarFirma> indicando el código de VERIFICACIÓN

FIRMADO POR	RAQUEL MARIA ESPIN CRESPO	FECHA	26/06/2024
VERIFICACIÓN	Pk2jmMQ72K8YCCE9EQ8LU85ENJJJ6M	PÁGINA	889/8857





**Datos considerados para el Cálculo de la Carga Ganadera del expediente**

Superficie determinada para Cálculo Carga Ganadera: 109,54 ha  
Carga Ganadera del Expediente: 0,53 ugm/ha

Explotación	Especie	Ugm Calculada para CG
ES140160000320	BOVINA	39,43
ES140160000320	PORCINO	19,11

**Recintos Determinados para el Cálculo de Garga Ganadera**

REF.	REFERENCIA SIGPAC	CULTIVO	DESCRIPCIÓN CULTIVO	S/R	SUP. RESUELTA (ha)
1700000006286879	14-016-056-00004-00001	62000	PASTOS PERMANENTES DE 5 O MAS AÑOS-SIN VARIEDAD	S	64,92
1700000006286880	14-016-034-00047-00001	62000	PASTOS PERMANENTES DE 5 O MAS AÑOS-SIN VARIEDAD	S	41,08
1700000006286881	14-016-034-00047-00003	62000	PASTOS PERMANENTES DE 5 O MAS AÑOS-SIN VARIEDAD	S	0,27
1700000006286882	14-016-034-00047-00002	62000	PASTOS PERMANENTES DE 5 O MAS AÑOS-SIN VARIEDAD	S	0,57
1700000006286884	14-016-033-00016-00004	62000	PASTOS PERMANENTES DE 5 O MAS AÑOS-SIN VARIEDAD	S	0,09
1700000006286885	14-016-033-00018-00004	62000	PASTOS PERMANENTES DE 5 O MAS AÑOS-SIN VARIEDAD	S	2,50
1700000006286886	14-016-033-00019-00004	62000	PASTOS PERMANENTES DE 5 O MAS AÑOS-SIN VARIEDAD	S	0,11

**Incidencias de carga ganadera**

**INCIDENCIA DESCRIPCIÓN**

- 86123 Recinto superficie forrajera que en REGA no tiene clasificación zootécnica permitida.  
Recinto:14-016-025-00013-00001 Cultivo:62000 PASTOS PERMANENTES DE 5 O MAS AÑOS-SIN VARIEDAD Secano  
Explotacion:ES140160000507
- 86126 Recinto de forrajera para Cálculo de Carga Ganadera que No pertenece a Explotación con UGM válida.  
Recinto:14-016-025-00013-00001 Cultivo:62000 PASTOS PERMANENTES DE 5 O MAS AÑOS-SIN VARIEDAD Secano  
Explotacion:ES140160000507
- 86128 Recinto de Forrajeras que no ha contabilizado para Carga Ganadera por no tener una explotación válida para el cálculo de la Carga Ganadera  
Recinto:14-016-025-00013-00001 Cultivo:62 PASTOS PERMANENTES DE 5 O MAS AÑOS-

(1) Con incidencias que retienen pago o deniegan el expediente.  
(2) Se calcula sobre superficie declarada admisible.  
(3) Aplicación del artículo 16 bis del RD 147/2023.

Puede verificar la integridad de una copia de este documento mediante la lectura del código QR adjunto o mediante el acceso a la dirección <https://ws050.juntadeandalucia.es/verificarFirma> indicando el código de VERIFICACIÓN

FIRMADO POR	RAQUEL MARIA ESPIN CRESPO	FECHA	26/06/2024
VERIFICACIÓN	Pk2jmMQ72K8YCCE9EQ8LU85ENJJJ6M	PÁGINA	890/8857







**APELLIDOS Y NOMBRE / RAZÓN SOCIAL**

CAÑUELO CAÑO MARIA CARMEN

**NIF**

\*\*\*\*1939\*

**EXPEDIENTE**

1263711

**RESOLUCIÓN**

CONCESIÓN DE LA AYUDA

**DATOS DE MANTENIMIENTO UNIDADES**

**GRUPO DE PAGO**

ZONAS DE LIMITACIONES NATURALES

**Sup. Dec. Admisible**  
46,34

**Sup. Resuelta**  
46,34

**Sobredecl.**  
0,00

**% Sobredecl.**  
0,00

**RESUMEN DE PAGOS**

	<b>IMPORTE ( Euros )</b>			
	<b>RESUELTO</b>	<b>FEADER</b>	<b>MAPA</b>	<b>CAPADR</b>
Pago realizado	1.081,20	919,02	106,06	56,12
A pagar	106,80	90,78	10,48	5,54
<b>TOTAL</b>	<b>1.188,00</b>	<b>1.009,80</b>	<b>116,54</b>	<b>61,66</b>

**APLICACIÓN DE REDUCCIONES Y PENALIZACIONES (%)**

<b>Crterios de subvencionabilidad (1)</b>	<b>Presentación tardía</b>	<b>Omisión declaración</b>	<b>Condicionalidad</b>
0,00	0,00	0,00	0,00

**IMPORTE ( Euros )**

Calculado(2)	Reducción	Penalización	Reducción Penalización (3)	Penalización adicional	Resuelto	FEADER	MAPA	CAPADR
1.188,00 €	0,00 €	0,00 €	0,00 €	0,00 €	1.188,00 €	1.009,80 €	116,54 €	61,66 €
<b>Importe Unitario:</b>	<b>54,00 €</b>	<b>Nuevo Importe Unitario:</b>	<b>25,64 €</b>					

**RECINTOS PROPUESTOS**

<b>REF.</b>	<b>REFERENCIA SIGPAC</b>	<b>CULTIVO</b>	<b>S/R</b>	<b>USO SIGPAC</b>	<b>Sup. Dec. admisible</b>	<b>Sup. Campo</b>	<b>Sup. Determ.</b>	<b>Sup. Resuelta</b>
170000003038086	14-054-063-00056-0001	OLIVAR	S		3,07		3,07	3,07
1700000003038087	14-054-063-09010-0009	OLIVAR	S		0,05		0,05	0,05
1700000003038088	14-054-063-00056-0003	OLIVAR	S		0,63		0,63	0,63
1700000006791823	14-069-042-00003-0001	PASTOS PERMANENTES DE 5 O MAS AÑOS	S		3,11		3,11	3,11
1700000006791824	14-069-042-00094-0011	OLIVAR	S		0,67		0,67	0,67
1700000006791825	14-069-042-00094-0008	OLIVAR	S		0,25		0,25	0,25
1700000006791826	14-069-061-00024-0001	PASTOS PERMANENTES DE 5 O MAS AÑOS	S		1,98		1,98	1,98
1700000006791828	14-069-042-00094-0009	OLIVAR	S		0,05		0,05	0,05
1700000006791829	14-069-042-00093-0001	PASTOS PERMANENTES DE 5 O MAS AÑOS	S		3,71		3,71	3,71
1700000006791830	14-069-042-00094-0001	OLIVAR	S		8,16		8,16	8,16
1700000006791831	14-069-042-00095-0002	OLIVAR	S		1,34		1,34	1,34
1700000006791833	14-069-042-00094-0005	PASTOS PERMANENTES DE 5 O MAS AÑOS	S		15,73		15,73	15,73
1700000006791834	14-069-042-00094-0004	PASTOS PERMANENTES DE 5 O MAS AÑOS	S		4,60		4,60	4,60
1700000006791835	14-069-042-00094-0012	PASTOS PERMANENTES DE 5 O MAS AÑOS	S		0,50		0,50	0,50
1700000006791836	14-069-042-00095-0001	PASTOS PERMANENTES DE 5 O MAS AÑOS	S		2,03		2,03	2,03
1700000006791837	14-069-042-00093-0022	OLIVAR	S		0,41		0,41	0,41
1700000006791839	14-069-042-00094-0013	PASTOS PERMANENTES DE 5 O MAS AÑOS	S		0,05		0,05	0,05

(1) Con incidencias que retienen pago o deniegan el expediente.  
 (2) Se calcula sobre superficie declarada admisible.  
 (3) Aplicación del artículo 16 bis del RD 147/2023.

Puede verificar la integridad de una copia de este documento mediante la lectura del código QR adjunto o mediante el acceso a la dirección <https://ws050.juntadeandalucia.es/verificarFirma> indicando el código de VERIFICACIÓN

FIRMADO POR	RAQUEL MARIA ESPIN CRESPO	FECHA	26/06/2024
VERIFICACIÓN	Pk2jmMQ72K8YCCE9EQ8LU85ENJJ6M	PÁGINA	891/8857



**INCIDENCIAS****INCIDENCIA DESCRIPCIÓN**

- 452 Actividad agraria declarada en un recinto no compatible con el uso PA, PR o PS asignado en SIGPAC para ese recinto.  
Recinto:14-069-042-00089-00002 Cultivo:62000 PASTOS PERMANENTES DE 5 O MAS AÑOS-SIN VARIEDAD Secano USO ASIGNADO EN SIGPAC:PA  
Recinto:14-069-042-00159-00001 Cultivo:62000 PASTOS PERMANENTES DE 5 O MAS AÑOS-SIN VARIEDAD Secano USO ASIGNADO EN SIGPAC:PR
- 86121 Recinto superficie forrajera que no realiza la actividad de producción de pastoreo.  
Recinto:14-069-042-00089-00002 Cultivo:62000 PASTOS PERMANENTES DE 5 O MAS AÑOS-SIN VARIEDAD Secano Actividad Agraria del recinto:2  
Recinto:14-069-042-00159-00001 Cultivo:62000 PASTOS PERMANENTES DE 5 O MAS AÑOS-SIN VARIEDAD Secano Actividad Agraria del recinto:2
- 86122 Recinto superficie forrajera que realiza la actividad de producción de pastoreo y no declara el o los códigos del Registro de Explotaciones Ganaderas de Andalucía, REGA.  
Recinto:14-069-042-00089-00002 Cultivo:62000 PASTOS PERMANENTES DE 5 O MAS AÑOS-SIN VARIEDAD Secano  
Recinto:14-069-042-00159-00001 Cultivo:62000 PASTOS PERMANENTES DE 5 O MAS AÑOS-SIN VARIEDAD Secano
- 86124 Recinto de forrajera para Cálculo de Carga Ganadera que No pertenece a Explotación.  
Recinto:14-069-042-00089-00002 Cultivo:62000 PASTOS PERMANENTES DE 5 O MAS AÑOS-SIN VARIEDAD Secano  
Recinto:14-069-042-00159-00001 Cultivo:62000 PASTOS PERMANENTES DE 5 O MAS AÑOS-SIN VARIEDAD Secano

**Datos considerados para el Cálculo de la Carga Ganadera del expediente**

Superficie determinada para Cálculo Carga Ganadera: 31,71 ha

Carga Ganadera del Expediente: 0,48 ugm/ha

Explotación	Especie	Ugm Calculada para CG
ES140690000721	OVINA	11,82
ES140690000721	PORCINO	0,80
ES140690000978	CAPRINA	2,54
ES140690000978	OVINA	0,06

**Recintos Determinados para el Cálculo de Carga Ganadera**

REF.	REFERENCIA SIGPAC	CULTIVO	DESCRIPCIÓN CULTIVO	S/R	SUP. RESUELTA (ha)
1700000006791823	14-069-042-00003-00001	62000	PASTOS PERMANENTES DE 5 O MAS AÑOS-SIN VARIEDAD	S	3,11
1700000006791826	14-069-061-00024-00001	62000	PASTOS PERMANENTES DE 5 O MAS AÑOS-SIN VARIEDAD	S	1,98
1700000006791829	14-069-042-00093-00001	62000	PASTOS PERMANENTES DE 5 O MAS AÑOS-SIN VARIEDAD	S	3,71
1700000006791833	14-069-042-00094-00005	62000	PASTOS PERMANENTES DE 5 O MAS AÑOS-SIN VARIEDAD	S	15,73
1700000006791834	14-069-042-00094-00004	62000	PASTOS PERMANENTES DE 5 O MAS AÑOS-SIN VARIEDAD	S	4,60
1700000006791835	14-069-042-00094-00012	62000	PASTOS PERMANENTES DE 5 O MAS AÑOS-SIN VARIEDAD	S	0,50
1700000006791836	14-069-042-00095-00001	62000	PASTOS PERMANENTES DE 5 O MAS AÑOS-SIN VARIEDAD	S	2,03
1700000006791839	14-069-042-00094-00013	62000	PASTOS PERMANENTES DE 5 O MAS AÑOS-SIN VARIEDAD	S	0,05

**Incidencias de carga ganadera****INCIDENCIA DESCRIPCIÓN**

- 452 Actividad agraria declarada en un recinto no compatible con el uso PA, PR o PS asignado en SIGPAC para ese recinto.  
Recinto:14-069-042-00089-00002 Cultivo:62000 PASTOS PERMANENTES DE 5 O MAS AÑOS-SIN VARIEDAD Secano USO ASIGNADO EN SIGPAC:PA  
Recinto:14-069-042-00159-00001 Cultivo:62000 PASTOS PERMANENTES DE 5 O MAS AÑOS-SIN VARIEDAD Secano USO ASIGNADO EN SIGPAC:PR
- 86122 Recinto superficie forrajera que realiza la actividad de producción de pastoreo y no declara el o los códigos del Registro de Explotaciones Ganaderas de Andalucía, REGA.  
Recinto:14-069-042-00089-00002 Cultivo:62000 PASTOS PERMANENTES DE 5 O MAS AÑOS-SIN VARIEDAD Secano  
Recinto:14-069-042-00159-00001 Cultivo:62000 PASTOS PERMANENTES DE 5 O MAS AÑOS-SIN VARIEDAD Secano

(1) Con incidencias que retienen pago o deniegan el expediente.  
(2) Se calcula sobre superficie declarada admisible.  
(3) Aplicación del artículo 16 bis del RD 147/2023.

Puede verificar la integridad de una copia de este documento mediante la lectura del código QR adjunto o mediante el acceso a la dirección <https://ws050.juntadeandalucia.es/verificarFirma> indicando el código de VERIFICACIÓN

FIRMADO POR	RAQUEL MARIA ESPIN CRESPO	FECHA	26/06/2024
VERIFICACIÓN	Pk2jmMQ72K8YCC9E9Q8LU85ENJJ6M	PÁGINA	892/8857





- 86124 Recinto de forrajera para Cálculo de Carga Ganadera que No pertenece a Explotación.  
Recinto:14-069-042-00089-00002 Cultivo:62000 PASTOS PERMANENTES DE 5 O MAS AÑOS-SIN VARIEDAD Secano  
Recinto:14-069-042-00159-00001 Cultivo:62000 PASTOS PERMANENTES DE 5 O MAS AÑOS-SIN VARIEDAD Secano
- 86128 Recinto de Forrajeras que no ha contabilizado para Carga Ganadera por no tener una explotación válida para el cálculo de la Carga Ganadera  
Recinto:14-069-042-00089-00002 Cultivo:62 PASTOS PERMANENTES DE 5 O MAS AÑOS-  
Recinto:14-069-042-00159-00001 Cultivo:62 PASTOS PERMANENTES DE 5 O MAS AÑOS-
- 86132 Recinto superficie forrajera que no realiza la actividad de producción de pastoreo.  
Recinto:14-069-042-00089-00002 Cultivo:62000 PASTOS PERMANENTES DE 5 O MAS AÑOS-SIN VARIEDAD Secano  
Recinto:14-069-042-00159-00001 Cultivo:62000 PASTOS PERMANENTES DE 5 O MAS AÑOS-SIN VARIEDAD Secano

(1) Con incidencias que retienen pago o deniegan el expediente.  
(2) Se calcula sobre superficie declarada admisible.  
(3) Aplicación del artículo 16 bis del RD 147/2023.

Puede verificar la integridad de una copia de este documento mediante la lectura del código QR adjunto o mediante el acceso a la dirección <https://ws050.juntadeandalucia.es/verificarFirma> indicando el código de VERIFICACIÓN

FIRMADO POR	RAQUEL MARIA ESPIN CRESPO	FECHA	26/06/2024
VERIFICACIÓN	Pk2jmMQ72K8YCCE9EQ8LU85ENJJ6M	PÁGINA	893/8857





**APELLIDOS Y NOMBRE / RAZÓN SOCIAL**

CAÑUELO MUÑOZ JUAN

**NIF**  
\*\*\*0448\*

**EXPEDIENTE**  
1168849

**RESOLUCIÓN**  
CONCESIÓN DE LA AYUDA

**DATOS DE MANTENIMIENTO UNIDADES**

<b>GRUPO DE PAGO</b>	<b>Sup. Dec. Admisible</b>	<b>Sup. Resuelta</b>	<b>Sobredecl.</b>	<b>% Sobredecl.</b>
ZONAS DE LIMITACIONES NATURALES	82,09	82,09	0,00	0,00

**RESUMEN DE PAGOS**

	<b>IMPORTE ( Euros )</b>			
	<b>RESUELTO</b>	<b>FEADER</b>	<b>MAPA</b>	<b>CAPADR</b>
Pago realizado	1.081,20	919,02	106,06	56,12
A pagar	106,80	90,78	10,48	5,54
<b>TOTAL</b>	<b>1.188,00</b>	<b>1.009,80</b>	<b>116,54</b>	<b>61,66</b>

**APLICACIÓN DE REDUCCIONES Y PENALIZACIONES (%)**

<b>Criterios de subvencionabilidad (1)</b>	<b>Presentación tardía</b>	<b>Omisión declaración</b>	<b>Condicionalidad</b>
0,00	0,00	0,00	0,00

**IMPORTE ( Euros )**

Calculado(2)	Reducción	Penalización	Reducción Penalización (3)	Penalización adicional	Resuelto	FEADER	MAPA	CAPADR
1.188,00 €	0,00 €	0,00 €	0,00 €	0,00 €	1.188,00 €	1.009,80 €	116,54 €	61,66 €
<b>Importe Unitario:</b>	<b>54,00 €</b>	<b>Nuevo Importe Unitario:</b>	<b>14,47 €</b>					

**RECINTOS PROPUESTOS**

<b>REF.</b>	<b>REFERENCIA SIGPAC</b>	<b>CULTIVO</b>	<b>S/R</b>	<b>USO SIGPAC</b>	<b>Sup. Dec. admisible</b>	<b>Sup. Campo</b>	<b>Sup. Determ.</b>	<b>Sup. Resuelta</b>
170000005898743	14-069-043-00071-0004	OLIVAR	S		0,13		0,13	0,13
1700000005898744	14-069-043-00058-0002	OLIVAR	S		10,87		10,87	10,87
1700000005898745	14-069-043-00062-0002	OLIVAR	S		0,58		0,58	0,58
1700000005898746	14-069-042-00124-0001	OLIVAR	S		1,44		1,44	1,44
1700000005898749	14-069-043-00057-0002	OLIVAR	S		1,33		1,33	1,33
1700000005898750	14-069-043-00053-0001	OLIVAR	S		1,96		1,96	1,96
1700000005898751	14-069-043-00057-0001	OLIVAR	S		0,86		0,86	0,86
1700000005898752	14-069-043-00058-0010	OLIVAR	S		4,25		4,25	4,25
1700000005898753	14-069-043-00071-0002	OLIVAR	S		0,22		0,22	0,22
1700000005898754	14-069-042-00109-0001	OLIVAR	S		0,30		0,30	0,30
1700000005898766	14-069-043-00073-0001	OLIVAR	S		0,43		0,43	0,43
1700000005898768	14-069-043-00074-0001	OLIVAR	S		1,38		1,38	1,38
1700000005898771	14-069-013-00043-0002	PASTOS PERMANENTES DE 5 O MAS AÑOS	S		9,59		9,59	9,59
1700000005898775	14-069-030-00040-0005	PASTOS PERMANENTES DE 5 O MAS AÑOS	S		48,75		48,75	48,75

(1) Con incidencias que retienen pago o deniegan el expediente.  
 (2) Se calcula sobre superficie declarada admisible.  
 (3) Aplicación del artículo 16 bis del RD 147/2023.

Puede verificar la integridad de una copia de este documento mediante la lectura del código QR adjunto o mediante el acceso a la dirección <a href="https://ws050.juntadeandalucia.es/verificarFirma">https://ws050.juntadeandalucia.es/verificarFirma</a> indicando el código de VERIFICACIÓN					
FIRMADO POR	RAQUEL MARIA ESPIN CRESPO		FECHA		26/06/2024
VERIFICACIÓN	Pk2jmMQ72K8YCCE9EQ8LU85ENJJ6M		PÁGINA		894/8857



**INCIDENCIAS**

**INCIDENCIA DESCRIPCIÓN**

- 452 Actividad agraria declarada en un recinto no compatible con el uso PA, PR o PS asignado en SIGPAC para ese recinto.  
 Recinto:14-069-043-00057-00003 Cultivo:62000 PASTOS PERMANENTES DE 5 O MAS AÑOS-SIN VARIEDAD Secano USO ASIGNADO EN SIGPAC:PS  
 Recinto:14-069-043-00071-00001 Cultivo:62000 PASTOS PERMANENTES DE 5 O MAS AÑOS-SIN VARIEDAD Secano USO ASIGNADO EN SIGPAC:PS
- 86121 Recinto superficie forrajera que no realiza la actividad de producción de pastoreo.  
 Recinto:14-069-043-00057-00003 Cultivo:62000 PASTOS PERMANENTES DE 5 O MAS AÑOS-SIN VARIEDAD Secano Actividad Agraria del recinto:2  
 Recinto:14-069-043-00057-00006 Cultivo:62000 PASTOS PERMANENTES DE 5 O MAS AÑOS-SIN VARIEDAD Secano Actividad Agraria del recinto:2  
 Recinto:14-069-043-00071-00001 Cultivo:62000 PASTOS PERMANENTES DE 5 O MAS AÑOS-SIN VARIEDAD Secano Actividad Agraria del recinto:2
- 86122 Recinto superficie forrajera que realiza la actividad de producción de pastoreo y no declara el o los códigos del Registro de Explotaciones Ganaderas de Andalucía, REGA.  
 Recinto:14-069-043-00057-00003 Cultivo:62000 PASTOS PERMANENTES DE 5 O MAS AÑOS-SIN VARIEDAD Secano  
 Recinto:14-069-043-00057-00006 Cultivo:62000 PASTOS PERMANENTES DE 5 O MAS AÑOS-SIN VARIEDAD Secano  
 Recinto:14-069-043-00071-00001 Cultivo:62000 PASTOS PERMANENTES DE 5 O MAS AÑOS-SIN VARIEDAD Secano
- 86124 Recinto de forrajera para Cálculo de Carga Ganadera que No pertenece a Explotación.  
 Recinto:14-001-021-00125-00001 Cultivo:62000 PASTOS PERMANENTES DE 5 O MAS AÑOS-SIN VARIEDAD Secano  
 Recinto:14-001-021-00125-00006 Cultivo:62000 PASTOS PERMANENTES DE 5 O MAS AÑOS-SIN VARIEDAD Secano  
 Recinto:14-001-021-00125-00007 Cultivo:62000 PASTOS PERMANENTES DE 5 O MAS AÑOS-SIN VARIEDAD Secano  
 Recinto:14-001-021-00125-00008 Cultivo:62000 PASTOS PERMANENTES DE 5 O MAS AÑOS-SIN VARIEDAD Secano  
 Recinto:14-001-021-00125-00012 Cultivo:62000 PASTOS PERMANENTES DE 5 O MAS AÑOS-SIN VARIEDAD Secano  
 Recinto:14-001-021-00125-00013 Cultivo:62000 PASTOS PERMANENTES DE 5 O MAS AÑOS-SIN VARIEDAD Secano  
 Recinto:14-001-021-00125-00015 Cultivo:62000 PASTOS PERMANENTES DE 5 O MAS AÑOS-SIN VARIEDAD Secano  
 Recinto:14-001-021-00125-00017 Cultivo:62000 PASTOS PERMANENTES DE 5 O MAS AÑOS-SIN VARIEDAD Secano  
 Recinto:14-001-021-00125-00019 Cultivo:62000 PASTOS PERMANENTES DE 5 O MAS AÑOS-SIN VARIEDAD Secano  
 Recinto:14-001-021-00125-00020 Cultivo:62000 PASTOS PERMANENTES DE 5 O MAS AÑOS-SIN VARIEDAD Secano  
 Recinto:14-001-021-00125-00023 Cultivo:62000 PASTOS PERMANENTES DE 5 O MAS AÑOS-SIN VARIEDAD Secano  
 Recinto:14-001-021-00141-00001 Cultivo:62000 PASTOS PERMANENTES DE 5 O MAS AÑOS-SIN VARIEDAD Secano  
 Recinto:14-001-021-00141-00003 Cultivo:62000 PASTOS PERMANENTES DE 5 O MAS AÑOS-SIN VARIEDAD Secano  
 Recinto:14-001-021-00141-00004 Cultivo:62000 PASTOS PERMANENTES DE 5 O MAS AÑOS-SIN VARIEDAD Secano  
 Recinto:14-069-043-00057-00003 Cultivo:62000 PASTOS PERMANENTES DE 5 O MAS AÑOS-SIN VARIEDAD Secano  
 Recinto:14-069-043-00057-00006 Cultivo:62000 PASTOS PERMANENTES DE 5 O MAS AÑOS-SIN VARIEDAD Secano  
 Recinto:14-069-043-00071-00001 Cultivo:62000 PASTOS PERMANENTES DE 5 O MAS AÑOS-SIN VARIEDAD Secano

**Datos considerados para el Cálculo de la Carga Ganadera del expediente**

Superficie determinada para Cálculo Carga Ganadera: 58,34 ha  
 Carga Ganadera del Expediente: 0,39 ugm/ha

Explotación	Especie	Ugm Calculada para CG
ES140690000089	BOVINA	22,26
ES140690001134	BOVINA	0,66

**Recintos Determinados para el Cálculo de Carga Ganadera**

REF.	REFERENCIA SIGPAC	CULTIVO	DESCRIPCIÓN CULTIVO	S/R	SUP. RESUELTA (ha)
1700000005898771	14-069-013-00043-00002	62000	PASTOS PERMANENTES DE 5 O MAS AÑOS-SIN VARIEDAD	S	9,59
1700000005898775	14-069-030-00040-00005	62000	PASTOS PERMANENTES DE 5 O MAS AÑOS-SIN VARIEDAD	S	48,75

**Incidencias de carga ganadera**

**INCIDENCIA DESCRIPCIÓN**

- 225 Superficie neta de cruce en un recinto en el conjunto de solicitudes supera superficie admisible que SIGPAC establece para él.  
 Recinto:14-001-021-00141-00001 Cultivo:62000 PASTOS PERMANENTES DE 5 O MAS AÑOS-SIN VARIEDAD Secano Superficie admisible de pastos del recinto según SIGPAC.:1165 Suma de superficies de cruce netas declaradas para este recinto por todos los

(1) Con incidencias que retienen pago o deniegan el expediente.  
 (2) Se calcula sobre superficie declarada admisible.  
 (3) Aplicación del artículo 16 bis del RD 147/2023.

Puede verificar la integridad de una copia de este documento mediante la lectura del código QR adjunto o mediante el acceso a la dirección <a href="https://ws050.juntadeandalucia.es/verificarFirma">https://ws050.juntadeandalucia.es/verificarFirma</a> indicando el código de VERIFICACIÓN					
FIRMADO POR	RAQUEL MARIA ESPIN CRESPO		FECHA		26/06/2024
VERIFICACIÓN	Pk2jmMQ72K8YCCE9EQ8LU85ENJJ6M		PÁGINA		895/8857



	solicitantes.:1519 Exceso de superficie (Hectáreas):3,54		
452	Actividad agraria declarada en un recinto no compatible con el uso PA, PR o PS asignado en SIGPAC para ese recinto.		
	Recinto:14-001-021-00125-00023 Cultivo:62000 PASTOS PERMANENTES DE 5 O MAS AÑOS-SIN VARIEDAD Secano USO ASIGNADO EN SIGPAC:PS		
	Recinto:14-001-021-00125-00001 Cultivo:62000 PASTOS PERMANENTES DE 5 O MAS AÑOS-SIN VARIEDAD Secano USO ASIGNADO EN SIGPAC:PS		
	Recinto:14-001-021-00125-00013 Cultivo:62000 PASTOS PERMANENTES DE 5 O MAS AÑOS-SIN VARIEDAD Secano USO ASIGNADO EN SIGPAC:PS		
	Recinto:14-001-021-00125-00012 Cultivo:62000 PASTOS PERMANENTES DE 5 O MAS AÑOS-SIN VARIEDAD Secano USO ASIGNADO EN SIGPAC:PS		
	Recinto:14-069-043-00071-00001 Cultivo:62000 PASTOS PERMANENTES DE 5 O MAS AÑOS-SIN VARIEDAD Secano USO ASIGNADO EN SIGPAC:PS		
	Recinto:14-001-021-00125-00020 Cultivo:62000 PASTOS PERMANENTES DE 5 O MAS AÑOS-SIN VARIEDAD Secano USO ASIGNADO EN SIGPAC:PA		
	Recinto:14-001-021-00125-00015 Cultivo:62000 PASTOS PERMANENTES DE 5 O MAS AÑOS-SIN VARIEDAD Secano USO ASIGNADO EN SIGPAC:PS		
	Recinto:14-001-021-00125-00017 Cultivo:62000 PASTOS PERMANENTES DE 5 O MAS AÑOS-SIN VARIEDAD Secano USO ASIGNADO EN SIGPAC:PS		
	Recinto:14-069-043-00057-00003 Cultivo:62000 PASTOS PERMANENTES DE 5 O MAS AÑOS-SIN VARIEDAD Secano USO ASIGNADO EN SIGPAC:PS		
	Recinto:14-001-021-00125-00007 Cultivo:62000 PASTOS PERMANENTES DE 5 O MAS AÑOS-SIN VARIEDAD Secano USO ASIGNADO EN SIGPAC:PR		
	Recinto:14-001-021-00125-00008 Cultivo:62000 PASTOS PERMANENTES DE 5 O MAS AÑOS-SIN VARIEDAD Secano USO ASIGNADO EN SIGPAC:PR		
	Recinto:14-001-021-00125-00006 Cultivo:62000 PASTOS PERMANENTES DE 5 O MAS AÑOS-SIN VARIEDAD Secano USO ASIGNADO EN SIGPAC:PR		
	Recinto:14-001-021-00141-00001 Cultivo:62000 PASTOS PERMANENTES DE 5 O MAS AÑOS-SIN VARIEDAD Secano USO ASIGNADO EN SIGPAC:PR		
	Recinto:14-001-021-00141-00003 Cultivo:62000 PASTOS PERMANENTES DE 5 O MAS AÑOS-SIN VARIEDAD Secano USO ASIGNADO EN SIGPAC:PR		
	Recinto:14-001-021-00141-00004 Cultivo:62000 PASTOS PERMANENTES DE 5 O MAS AÑOS-SIN VARIEDAD Secano USO ASIGNADO EN SIGPAC:PA		
86122	Recinto superficie forrajera que realiza la actividad de producción de pastoreo y no declara el o los códigos del Registro de Explotaciones Ganaderas de Andalucía, REGA.		
	Recinto:14-069-043-00071-00001 Cultivo:62000 PASTOS PERMANENTES DE 5 O MAS AÑOS-SIN VARIEDAD Secano		
	Recinto:14-069-043-00057-00003 Cultivo:62000 PASTOS PERMANENTES DE 5 O MAS AÑOS-SIN VARIEDAD Secano		
	Recinto:14-069-043-00057-00006 Cultivo:62000 PASTOS PERMANENTES DE 5 O MAS AÑOS-SIN VARIEDAD Secano		
86124	Recinto de forrajera para Cálculo de Carga Ganadera que No pertenece a Explotación.		
	Recinto:14-001-021-00125-00023 Cultivo:62000 PASTOS PERMANENTES DE 5 O MAS AÑOS-SIN VARIEDAD Secano		
	Recinto:14-001-021-00125-00001 Cultivo:62000 PASTOS PERMANENTES DE 5 O MAS AÑOS-SIN VARIEDAD Secano		
	Recinto:14-001-021-00125-00013 Cultivo:62000 PASTOS PERMANENTES DE 5 O MAS AÑOS-SIN VARIEDAD Secano		
	Recinto:14-001-021-00125-00012 Cultivo:62000 PASTOS PERMANENTES DE 5 O MAS AÑOS-SIN VARIEDAD Secano		
	Recinto:14-069-043-00071-00001 Cultivo:62000 PASTOS PERMANENTES DE 5 O MAS AÑOS-SIN VARIEDAD Secano		
	Recinto:14-001-021-00125-00019 Cultivo:62000 PASTOS PERMANENTES DE 5 O MAS AÑOS-SIN VARIEDAD Secano		
	Recinto:14-001-021-00125-00020 Cultivo:62000 PASTOS PERMANENTES DE 5 O MAS AÑOS-SIN VARIEDAD Secano		
	Recinto:14-001-021-00125-00015 Cultivo:62000 PASTOS PERMANENTES DE 5 O MAS AÑOS-SIN VARIEDAD Secano		
	Recinto:14-001-021-00125-00017 Cultivo:62000 PASTOS PERMANENTES DE 5 O MAS AÑOS-SIN VARIEDAD Secano		
	Recinto:14-069-043-00057-00003 Cultivo:62000 PASTOS PERMANENTES DE 5 O MAS AÑOS-SIN VARIEDAD Secano		
	Recinto:14-069-043-00057-00006 Cultivo:62000 PASTOS PERMANENTES DE 5 O MAS AÑOS-SIN VARIEDAD Secano		
	Recinto:14-001-021-00125-00007 Cultivo:62000 PASTOS PERMANENTES DE 5 O MAS AÑOS-SIN VARIEDAD Secano		
	Recinto:14-001-021-00125-00008 Cultivo:62000 PASTOS PERMANENTES DE 5 O MAS AÑOS-SIN VARIEDAD Secano		
	Recinto:14-001-021-00125-00006 Cultivo:62000 PASTOS PERMANENTES DE 5 O MAS AÑOS-SIN VARIEDAD Secano		
	Recinto:14-001-021-00141-00001 Cultivo:62000 PASTOS PERMANENTES DE 5 O MAS AÑOS-SIN VARIEDAD Secano		
	Recinto:14-001-021-00141-00003 Cultivo:62000 PASTOS PERMANENTES DE 5 O MAS AÑOS-SIN VARIEDAD Secano		
	Recinto:14-001-021-00141-00004 Cultivo:62000 PASTOS PERMANENTES DE 5 O MAS AÑOS-SIN VARIEDAD Secano		
86128	Recinto de Forrajeras que no ha contabilizado para Carga Ganadera por no tener una explotación válida para el cálculo de la Carga Ganadera		
	Recinto:14-001-021-00125-00023 Cultivo:62 PASTOS PERMANENTES DE 5 O MAS AÑOS-		
	Recinto:14-001-021-00125-00001 Cultivo:62 PASTOS PERMANENTES DE 5 O MAS AÑOS-		
	Recinto:14-001-021-00125-00013 Cultivo:62 PASTOS PERMANENTES DE 5 O MAS AÑOS-		
	Recinto:14-001-021-00125-00012 Cultivo:62 PASTOS PERMANENTES DE 5 O MAS AÑOS-		
	Recinto:14-069-043-00071-00001 Cultivo:62 PASTOS PERMANENTES DE 5 O MAS AÑOS-		
	Recinto:14-001-021-00125-00019 Cultivo:62 PASTOS PERMANENTES DE 5 O MAS AÑOS-		
	Recinto:14-001-021-00125-00020 Cultivo:62 PASTOS PERMANENTES DE 5 O MAS AÑOS-		
	Recinto:14-001-021-00125-00015 Cultivo:62 PASTOS PERMANENTES DE 5 O MAS AÑOS-		

(1) Con incidencias que retienen pago o deniegan el expediente.  
(2) Se calcula sobre superficie declarada admisible.  
(3) Aplicación del artículo 16 bis del RD 147/2023.

Puede verificar la integridad de una copia de este documento mediante la lectura del código QR adjunto o mediante el acceso a la dirección <a href="https://ws050.juntadeandalucia.es/verificarFirma">https://ws050.juntadeandalucia.es/verificarFirma</a> indicando el código de VERIFICACIÓN				
FIRMADO POR	RAQUEL MARIA ESPIN CRESPO	FECHA	26/06/2024	
VERIFICACIÓN	Pk2jmMQ72K8YCC9EQ8LU85ENJJ6M	PÁGINA	896/8857	



	Recinto:14-001-021-00125-00017	Cultivo:62	PASTOS PERMANENTES DE 5 O MAS AÑOS-
	Recinto:14-069-043-00057-00003	Cultivo:62	PASTOS PERMANENTES DE 5 O MAS AÑOS-
	Recinto:14-069-043-00057-00006	Cultivo:62	PASTOS PERMANENTES DE 5 O MAS AÑOS-
	Recinto:14-001-021-00125-00007	Cultivo:62	PASTOS PERMANENTES DE 5 O MAS AÑOS-
	Recinto:14-001-021-00125-00008	Cultivo:62	PASTOS PERMANENTES DE 5 O MAS AÑOS-
	Recinto:14-001-021-00125-00006	Cultivo:62	PASTOS PERMANENTES DE 5 O MAS AÑOS-
	Recinto:14-001-021-00141-00001	Cultivo:62	PASTOS PERMANENTES DE 5 O MAS AÑOS-
	Recinto:14-001-021-00141-00003	Cultivo:62	PASTOS PERMANENTES DE 5 O MAS AÑOS-
	Recinto:14-001-021-00141-00004	Cultivo:62	PASTOS PERMANENTES DE 5 O MAS AÑOS-
86132	Recinto superficie forrajera que no realiza la actividad de producción de pastoreo.		
	Recinto:14-069-043-00071-00001	Cultivo:62000	PASTOS PERMANENTES DE 5 O MAS AÑOS-SIN VARIEDAD Secano
	Recinto:14-069-043-00057-00003	Cultivo:62000	PASTOS PERMANENTES DE 5 O MAS AÑOS-SIN VARIEDAD Secano
	Recinto:14-069-043-00057-00006	Cultivo:62000	PASTOS PERMANENTES DE 5 O MAS AÑOS-SIN VARIEDAD Secano

(1) Con incidencias que retienen pago o deniegan el expediente.  
(2) Se calcula sobre superficie declarada admisible.  
(3) Aplicación del artículo 16 bis del RD 147/2023.

Puede verificar la integridad de una copia de este documento mediante la lectura del código QR adjunto o mediante el acceso a la dirección <a href="https://ws050.juntadeandalucia.es/verificarFirma">https://ws050.juntadeandalucia.es/verificarFirma</a> indicando el código de VERIFICACIÓN				
FIRMADO POR	RAQUEL MARIA ESPIN CRESPO	FECHA	26/06/2024	
VERIFICACIÓN	Pk2jmMQ72K8YCCE9EQ8LU85ENJJ6M	PÁGINA	897/8857	



**APELLIDOS Y NOMBRE / RAZÓN SOCIAL**

CAÑUELO SILVA JUAN MIGUEL

**NIF**

\*\*\*\*4262\*

**EXPEDIENTE**

1226968

**RESOLUCIÓN**

CONCESIÓN DE LA AYUDA

**DATOS DE MANTENIMIENTO UNIDADES**

**GRUPO DE PAGO**

ZONAS DE LIMITACIONES NATURALES

**Sup. Dec. Admisible**

88,42

**Sup. Resuelta**

88,42

**Sobredecl.**

0,00

**% Sobredecl.**

0,00

**RESUMEN DE PAGOS**

	<b>IMPORTE ( Euros )</b>			
	<b>RESUELTO</b>	<b>FEADER</b>	<b>MAPA</b>	<b>CAPADR</b>
Pago realizado	1.081,20	919,02	106,06	56,12
A pagar	106,80	90,78	10,48	5,54
<b>TOTAL</b>	<b>1.188,00</b>	<b>1.009,80</b>	<b>116,54</b>	<b>61,66</b>

**APLICACIÓN DE REDUCCIONES Y PENALIZACIONES (%)**

<b>Crterios de subvencionabilidad (1)</b>	<b>Presentación tardía</b>	<b>Omisión declaración</b>	<b>Condicionalidad</b>
0,00	0,00	0,00	0,00

**IMPORTE ( Euros )**

Calculado(2)	Reducción	Penalización	Reducción Penalización (3)	Penalización adicional	Resuelto	FEADER	MAPA	CAPADR
1.188,00 €	0,00 €	0,00 €	0,00 €	0,00 €	1.188,00 €	1.009,80 €	116,54 €	61,66 €
<b>Importe Unitario:</b>	<b>54,00 €</b>	<b>Nuevo Importe Unitario:</b>	<b>13,44 €</b>					

**RECINTOS PROPUESTOS**

<b>REF.</b>	<b>REFERENCIA SIGPAC</b>	<b>CULTIVO</b>	<b>S/R</b>	<b>USO SIGPAC</b>	<b>Sup. Dec. admisible</b>	<b>Sup. Campo</b>	<b>Sup. Determ.</b>	<b>Sup. Resuelta</b>
-71523	14-069-046-00023-0014	OLIVAR	S		0,25		0,25	0,25
-71522	14-069-046-00023-0012	OLIVAR	S		2,53		2,53	2,53
-71521	14-069-046-00023-0010	OLIVAR	S		1,44		1,44	1,44
1700000006756776	14-069-040-00030-0002	PASTOS PERMANENTES DE 5 O MAS AÑOS	S		13,50		13,50	13,50
1700000006756777	14-069-045-00056-0013	PASTOS PERMANENTES DE 5 O MAS AÑOS	S		0,11		0,11	0,11
1700000006756778	14-069-046-00023-0006	OLIVAR	S		3,86		3,86	3,86
1700000006756779	14-069-045-00056-0008	OLIVAR	S		2,46		2,46	2,46
1700000006756780	14-069-045-00015-0001	PASTOS PERMANENTES DE 5 O MAS AÑOS	S		6,34		6,34	6,34
1700000006756781	14-069-045-00016-0003	PASTOS PERMANENTES DE 5 O MAS AÑOS	S		4,89		4,89	4,89
1700000006756782	14-069-045-00056-0006	MEMBRILLO	S		0,15		0,15	0,15
1700000006756783	14-069-045-00013-0003	PASTOS PERMANENTES DE 5 O MAS AÑOS	S		11,77		11,77	11,77
1700000006756784	14-069-040-00031-0001	PASTOS PERMANENTES DE 5 O MAS AÑOS	S		2,50		2,50	2,50
1700000006756785	14-069-045-00056-0015	PASTOS PERMANENTES DE 5 O MAS AÑOS	S		11,63		11,63	11,63
1700000006756787	14-069-041-00051-0001	OLIVAR	S		1,27		1,27	1,27
1700000006756788	14-069-045-00059-0005	OLIVAR	S		20,18		20,18	20,18
1700000006756789	14-069-041-00006-0002	PASTOS PERMANENTES DE 5 O MAS AÑOS	S		1,38		1,38	1,38
1700000006756790	14-069-045-00056-0007	MEMBRILLO	S		0,29		0,29	0,29
1700000006756791	14-069-041-00051-0002	OLIVAR	S		0,40		0,40	0,40
1700000006756792	14-069-045-00056-0012	PASTOS PERMANENTES DE 5 O MAS AÑOS	S		0,09		0,09	0,09
1700000006756793	14-069-045-00059-0002	PASTOS PERMANENTES DE 5 O MAS AÑOS	S		0,39		0,39	0,39
1700000006756796	14-069-046-00023-0008	OLIVAR	S		0,01		0,01	0,01
1700000006756797	14-069-045-00014-0001	PASTOS PERMANENTES DE 5 O MAS AÑOS	S		2,98		2,98	2,98

(1) Con incidencias que retienen pago o deniegan el expediente.  
 (2) Se calcula sobre superficie declarada admisible.  
 (3) Aplicación del artículo 16 bis del RD 147/2023.

Puede verificar la integridad de una copia de este documento mediante la lectura del código QR adjunto o mediante el acceso a la dirección <a href="https://ws050.juntadeandalucia.es/verificarFirma">https://ws050.juntadeandalucia.es/verificarFirma</a> indicando el código de VERIFICACIÓN					
FIRMADO POR	RAQUEL MARIA ESPIN CRESPO		FECHA		26/06/2024
VERIFICACIÓN	Pk2jmMQ72K8YCCE9EQ8LU85ENJJ6M		PÁGINA		898/8857





**INCIDENCIAS**

**INCIDENCIA DESCRIPCIÓN**

- 86122 Recinto superficie forrajera que realiza la actividad de producción de pastoreo y no declara el o los códigos del Registro de Explotaciones Ganaderas de Andalucía, REGA.  
Recinto:14-069-041-00013-00001 Cultivo:62000 PASTOS PERMANENTES DE 5 O MAS AÑOS-SIN VARIEDAD Secano
- 86124 Recinto de forrajera para Cálculo de Carga Ganadera que No pertenece a Explotación.  
Recinto:14-069-041-00013-00001 Cultivo:62000 PASTOS PERMANENTES DE 5 O MAS AÑOS-SIN VARIEDAD Secano
- 86126 Recinto de forrajera para Cálculo de Carga Ganadera que No pertenece a Explotación con UGM válida.  
Recinto:14-069-046-00023-00002 Cultivo:62000 PASTOS PERMANENTES DE 5 O MAS AÑOS-SIN VARIEDAD Secano  
Explotacion:ES140690001383

**Datos considerados para el Cálculo de la Carga Ganadera del expediente**

Superficie determinada para Cálculo Carga Ganadera: 55,58 ha  
Carga Ganadera del Expediente: 0,41 ugm/ha

Explotación	Especie	Ugm Calculada para CG
ES140690000580	OVINA	12,88
ES140690001022	OVINA	0,75
ES140690001022	PORCINO	2,16
ES140690001364	OVINA	7,21

**Recintos Determinados para el Cálculo de Garga Ganadera**

REF.	REFERENCIA SIGPAC	CULTIVO	DESCRIPCIÓN CULTIVO	S/R	SUP. RESUELTA (ha)
1700000006756776	14-069-040-00030-00002	62000	PASTOS PERMANENTES DE 5 O MAS AÑOS-SIN VARIEDAD	S	13,50
1700000006756777	14-069-045-00056-00013	62000	PASTOS PERMANENTES DE 5 O MAS AÑOS-SIN VARIEDAD	S	0,11
1700000006756780	14-069-045-00015-00001	62000	PASTOS PERMANENTES DE 5 O MAS AÑOS-SIN VARIEDAD	S	6,34
1700000006756781	14-069-045-00016-00003	62000	PASTOS PERMANENTES DE 5 O MAS AÑOS-SIN VARIEDAD	S	4,89
1700000006756783	14-069-045-00013-00003	62000	PASTOS PERMANENTES DE 5 O MAS AÑOS-SIN VARIEDAD	S	11,77
1700000006756784	14-069-040-00031-00001	62000	PASTOS PERMANENTES DE 5 O MAS AÑOS-SIN VARIEDAD	S	2,50
1700000006756785	14-069-045-00056-00015	62000	PASTOS PERMANENTES DE 5 O MAS AÑOS-SIN VARIEDAD	S	11,63
1700000006756789	14-069-041-00006-00002	62000	PASTOS PERMANENTES DE 5 O MAS AÑOS-SIN VARIEDAD	S	1,38
1700000006756792	14-069-045-00056-00012	62000	PASTOS PERMANENTES DE 5 O MAS AÑOS-SIN VARIEDAD	S	0,09
1700000006756793	14-069-045-00059-00002	62000	PASTOS PERMANENTES DE 5 O MAS AÑOS-SIN VARIEDAD	S	0,39
1700000006756797	14-069-045-00014-00001	62000	PASTOS PERMANENTES DE 5 O MAS AÑOS-SIN VARIEDAD	S	2,98

**Incidenias de carga ganadera**

**INCIDENCIA DESCRIPCIÓN**

- 86122 Recinto superficie forrajera que realiza la actividad de producción de pastoreo y no declara el o los códigos del Registro de Explotaciones Ganaderas de Andalucía, REGA.  
Recinto:14-069-041-00013-00001 Cultivo:62000 PASTOS PERMANENTES DE 5 O MAS AÑOS-SIN VARIEDAD Secano
- 86124 Recinto de forrajera para Cálculo de Carga Ganadera que No pertenece a Explotación.  
Recinto:14-069-041-00013-00001 Cultivo:62000 PASTOS PERMANENTES DE 5 O MAS AÑOS-SIN VARIEDAD Secano
- 86126 Recinto de forrajera para Cálculo de Carga Ganadera que No pertenece a Explotación con UGM válida.  
Recinto:14-069-046-00023-00002 Cultivo:62000 PASTOS PERMANENTES DE 5 O MAS AÑOS-SIN VARIEDAD Secano  
Explotacion:ES140690001383
- 86128 Recinto de Forrajeras que no ha contabilizado para Carga Ganadera por no tener una explotación válida para el cálculo de la Carga Ganadera  
Recinto:14-069-046-00023-00002 Cultivo:62 PASTOS PERMANENTES DE 5 O MAS AÑOS-  
Recinto:14-069-041-00013-00001 Cultivo:62 PASTOS PERMANENTES DE 5 O MAS AÑOS-

(1) Con incidencias que retienen pago o deniegan el expediente.  
(2) Se calcula sobre superficie declarada admisible.  
(3) Aplicación del artículo 16 bis del RD 147/2023.

Puede verificar la integridad de una copia de este documento mediante la lectura del código QR adjunto o mediante el acceso a la dirección <a href="https://ws050.juntadeandalucia.es/verificarFirma">https://ws050.juntadeandalucia.es/verificarFirma</a> indicando el código de VERIFICACIÓN					
FIRMADO POR	RAQUEL MARIA ESPIN CRESPO		FECHA		26/06/2024
VERIFICACIÓN	Pk2jmMQ72K8YCC9E9EQ8LU85ENJJ6M		PÁGINA		899/8857

**APELLIDOS Y NOMBRE / RAZÓN SOCIAL**

CAPILLA MEDINA MARIA PAZ

**NIF**

\*\*\*6724\*

**EXPEDIENTE**

1213890

**RESOLUCIÓN**

CONCESIÓN DE LA AYUDA

**DATOS DE MANTENIMIENTO UNIDADES****GRUPO DE PAGO**

ZONAS DE LIMITACIONES NATURALES

**Sup. Dec.  
Admisible**

61,44

**Sup.  
Resuelta**

61,44

**Sobredecl.**

0,00

**% Sobredecl.**

0,00

**RESUMEN DE PAGOS**

	<b>IMPORTE ( Euros )</b>			
	<b>RESUELTO</b>	<b>FEADER</b>	<b>MAPA</b>	<b>CAPADR</b>
Pago realizado	1.081,20	919,02	106,06	56,12
A pagar	106,80	90,78	10,48	5,54
<b>TOTAL</b>	<b>1.188,00</b>	<b>1.009,80</b>	<b>116,54</b>	<b>61,66</b>

**APLICACIÓN DE REDUCCIONES Y PENALIZACIONES (%)**

<b>Criterios de subvencionabilidad (1)</b>	<b>Presentación tardía</b>	<b>Omisión declaración</b>	<b>Condicionabilidad</b>
0,00	0,00	0,00	0,00

**IMPORTE ( Euros )**

Calculado(2)	Reducción	Penalización	Reducción Penalización (3)	Penalización adicional	Resuelto	FEADER	MAPA	CAPADR
1.188,00 €	0,00 €	0,00 €	0,00 €	0,00 €	1.188,00 €	1.009,80 €	116,54 €	61,66 €
<b>Importe Unitario:</b>	<b>54,00 €</b>	<b>Nuevo Importe Unitario:</b>	<b>19,34 €</b>					

(1) Con incidencias que retienen pago o deniegan el expediente.  
 (2) Se calcula sobre superficie declarada admisible.  
 (3) Aplicación del artículo 16 bis del RD 147/2023.

Puede verificar la integridad de una copia de este documento mediante la lectura del código QR adjunto o mediante el acceso a la dirección <https://ws050.juntadeandalucia.es/verificarFirma> indicando el código de VERIFICACIÓN

FIRMADO POR	RAQUEL MARIA ESPIN CRESPO	FECHA	26/06/2024
VERIFICACIÓN	Pk2jmMQ72K8YCCE9EQ8LU85ENJJJ6M	PÁGINA	900/8857





**RECINTOS PROPUESTOS**

REF.	REFERENCIA SIGPAC	CULTIVO	S/R	USO SIGPAC	Sup. Dec. admisible	Sup. Campo	Sup. Determ.	Sup. Resuelta
-1507788	14-008-054-00173-0001	TRIGO BLANDO	S		1,05		1,05	1,05
-1507757	14-008-062-00087-0001	AVENA	S		0,06		0,06	0,06
-1507756	14-008-062-00086-0001	AVENA	S		0,01		0,01	0,01
-1507755	14-008-062-00083-0001	AVENA	S		0,02		0,02	0,02
-1384376	14-008-057-00086-0001	AVENA	S		2,47		2,47	2,47
-1334220	14-008-065-00257-0001	TRIGO BLANDO	S		2,87		2,87	2,87
-1334144	14-008-058-00016-0001	TRIGO BLANDO	S		2,71		2,71	2,71
-1334139	14-008-046-00145-0001	AVENA	S		0,17		0,17	0,17
-1334073	14-008-054-00221-0001	TRANQUILLÓN	S		0,04		0,04	0,04
-1334072	14-008-054-00225-0001	TRANQUILLÓN	S		0,02		0,02	0,02
-1334071	14-008-054-00220-0001	TRANQUILLÓN	S		0,11		0,11	0,11
-1334060	14-008-054-00502-0001	AVENA	S		0,02		0,02	0,02
-1334058	14-008-054-00509-0001	AVENA	S		0,02		0,02	0,02
-1334005	14-008-054-00108-0001	CEBADA	S		0,19		0,19	0,19
-1334004	14-008-054-00107-0001	CEBADA	S		1,38		1,38	1,38
-1333981	14-008-057-00086-0001	AVENA	S		3,63		3,63	3,63
-1333749	14-008-060-00083-0001	AVENA	S		1,06		1,06	1,06
-1333707	14-008-057-00049-0005	BARBECHO TRADICIONAL	S		1,02		1,02	1,02
-960963	14-008-057-00049-0005	AVENA	S		1,86		1,86	1,86
-960951	14-008-057-00049-0005	BARBECHO TRADICIONAL	S		3,11		3,11	3,11
-960724	14-008-057-00109-0003	AVENA	S		0,01		0,01	0,01
-588819	14-008-062-00080-0001	AVENA	S		2,39		2,39	2,39
-588796	14-008-062-00085-0001	AVENA	S		0,29		0,29	0,29
-588794	14-008-062-00084-0001	AVENA	S		0,79		0,79	0,79
6944750	14-008-061-00117-0001	AVENA	S		1,06		1,06	1,06
1700000006912178	14-008-054-00503-0001	AVENA	S		0,33		0,33	0,33
1700000006912179	14-008-054-00504-0001	AVENA	S		0,60		0,60	0,60
1700000006912180	14-008-054-00505-0001	AVENA	S		1,19		1,19	1,19
1700000006912181	14-008-054-00506-0001	AVENA	S		0,75		0,75	0,75
1700000006912182	14-008-054-00263-0001	TRANQUILLÓN	S		0,15		0,15	0,15
1700000006912184	14-008-054-00501-0001	AVENA	S		0,08		0,08	0,08
1700000006912185	14-008-054-00508-0001	AVENA	S		0,14		0,14	0,14
1700000006912186	14-008-054-00222-0002	TRANQUILLÓN	S		0,10		0,10	0,10
1700000006912187	14-008-054-00224-0001	TRANQUILLÓN	S		0,05		0,05	0,05
1700000006912189	14-008-054-00171-0001	TRIGO BLANDO	S		0,76		0,76	0,76
1700000006912190	14-008-054-00172-0001	TRIGO BLANDO	S		1,89		1,89	1,89
1700000006912191	14-008-054-00176-0001	TRIGO BLANDO	S		0,56		0,56	0,56
1700000006912193	14-008-052-00082-0001	AVENA	S		0,08		0,08	0,08
1700000006912196	14-008-054-00170-0001	TRIGO BLANDO	S		0,68		0,68	0,68
1700000006912198	14-008-054-00174-0001	TRIGO BLANDO	S		0,65		0,65	0,65
1700000006912199	14-008-054-00175-0001	TRIGO BLANDO	S		0,95		0,95	0,95
1700000006912200	14-008-053-00178-0001	AVENA	S		0,41		0,41	0,41
1700000006912202	14-008-053-00179-0001	AVENA	S		0,93		0,93	0,93
1700000006912203	14-008-054-00177-0001	TRIGO BLANDO	S		0,23		0,23	0,23
1700000006912204	14-008-061-00114-0001	AVENA	S		0,06		0,06	0,06
1700000006912205	14-008-061-00118-0001	AVENA	S		0,03		0,03	0,03
1700000006912206	14-008-054-00218-0001	TRANQUILLÓN	S		0,33		0,33	0,33
1700000006912207	14-008-054-00219-0001	TRANQUILLÓN	S		0,83		0,83	0,83
1700000006912208	14-008-054-00223-0001	TRANQUILLÓN	S		0,53		0,53	0,53
1700000006912209	14-008-054-00226-0001	TRANQUILLÓN	S		0,24		0,24	0,24
1700000006912210	14-008-054-00227-0001	TRANQUILLÓN	S		1,11		1,11	1,11
1700000006912211	14-008-060-00082-0001	AVENA	S		0,42		0,42	0,42

(1) Con incidencias que retienen pago o deniegan el expediente.  
 (2) Se calcula sobre superficie declarada admisible.  
 (3) Aplicación del artículo 16 bis del RD 147/2023.

Puede verificar la integridad de una copia de este documento mediante la lectura del código QR adjunto o mediante el acceso a la dirección <a href="https://ws050.juntadeandalucia.es/verificarFirma">https://ws050.juntadeandalucia.es/verificarFirma</a> indicando el código de VERIFICACIÓN					
FIRMADO POR	RAQUEL MARIA ESPIN CRESPO		FECHA		26/06/2024
VERIFICACIÓN	Pk2jmMQ72K8YCCE9EQ8LU85ENJJ6M		PÁGINA		901/8857

**RECINTOS PROPUESTOS**

REF.	REFERENCIA SIGPAC	CULTIVO	S/R	USO SIGPAC	Sup. Dec. admisible	Sup. Campo	Sup. Determ.	Sup. Resuelta
170000006912213	14-008-060-00083-0001	AVENA	S		4,33		4,33	4,33
170000006912214	14-008-060-00081-0001	AVENA	S		0,25		0,25	0,25
170000006912216	14-008-057-00081-0001	AVENA	S		0,11		0,11	0,11
170000006912217	14-008-061-00111-0001	AVENA	S		0,50		0,50	0,50
170000006912218	14-008-061-00112-0001	AVENA	S		0,23		0,23	0,23
170000006912219	14-008-061-00120-0001	AVENA	S		0,88		0,88	0,88
170000006912222	14-008-057-00080-0001	AVENA	S		0,88		0,88	0,88
170000006912223	14-008-057-00083-0002	AVENA	S		1,71		1,71	1,71
170000006912224	14-008-053-00150-0001	AVENA	S		1,11		1,11	1,11
170000006912226	14-008-056-00093-0001	AVENA	S		0,66		0,66	0,66
170000006912229	14-008-060-00084-0001	AVENA	S		1,37		1,37	1,37
170000006912230	14-008-061-00113-0001	AVENA	S		0,03		0,03	0,03
170000006912231	14-008-061-00119-0001	AVENA	S		0,09		0,09	0,09
170000006912232	14-008-057-00105-0001	AVENA	S		0,71		0,71	0,71
170000006912233	14-008-057-00112-0001	AVENA	S		0,82		0,82	0,82
170000006912234	14-008-061-00115-0001	AVENA	S		0,05		0,05	0,05
170000006912235	14-008-061-00115-0003	AVENA	S		0,19		0,19	0,19
170000006912240	14-008-052-00038-0001	AVENA	S		0,49		0,49	0,49
170000006912242	14-008-057-00106-0001	AVENA	S		0,71		0,71	0,71
170000006912243	14-008-057-00111-0001	AVENA	S		0,90		0,90	0,90
170000006912244	14-008-062-00046-0001	AVENA	S		0,42		0,42	0,42
170000006912245	14-008-057-00108-0003	AVENA	S		0,69		0,69	0,69
170000006912246	14-008-057-00109-0003	AVENA	S		0,80		0,80	0,80
170000006912248	14-008-062-00032-0001	AVENA	S		0,57		0,57	0,57
170000006912250	14-008-045-00176-0001	AVENA	S		0,48		0,48	0,48
170000006912251	14-008-045-00174-0001	AVENA	S		0,06		0,06	0,06
170000006912252	14-008-045-00175-0001	AVENA	S		0,60		0,60	0,60
170000006912253	14-008-054-00262-0001	TRANQUILLÓN	S		0,59		0,59	0,59
170000006912254	14-008-057-00107-0002	AVENA	S		0,11		0,11	0,11
170000006912255	14-008-057-00110-0001	AVENA	S		0,14		0,14	0,14
170000006912256	14-008-052-00102-0001	AVENA	S		0,52		0,52	0,52

**INCIDENCIAS****INCIDENCIA DESCRIPCIÓN**

86119	Carga ganadera NO cumple con el valor mínimo de 0,2 UGM/ha. Recinto:14-008-057-00079-00002 Cultivo:62000 PASTOS PERMANENTES DE 5 O MAS AÑOS-SIN VARIEDAD Secano Carga Ganadera:0 Recinto:14-008-057-00106-00002 Cultivo:62000 PASTOS PERMANENTES DE 5 O MAS AÑOS-SIN VARIEDAD Secano Carga Ganadera:0 Recinto:14-008-057-00108-00006 Cultivo:62000 PASTOS PERMANENTES DE 5 O MAS AÑOS-SIN VARIEDAD Secano Carga Ganadera:0 Recinto:14-008-057-00108-00007 Cultivo:62000 PASTOS PERMANENTES DE 5 O MAS AÑOS-SIN VARIEDAD Secano Carga Ganadera:0 Recinto:14-008-057-00109-00004 Cultivo:62000 PASTOS PERMANENTES DE 5 O MAS AÑOS-SIN VARIEDAD Secano Carga Ganadera:0 Recinto:14-008-057-00109-00005 Cultivo:62000 PASTOS PERMANENTES DE 5 O MAS AÑOS-SIN VARIEDAD Secano Carga Ganadera:0
86122	Recinto superficie forrajera que realiza la actividad de producción de pastoreo y no declara el o los códigos del Registro de Explotaciones Ganaderas de Andalucía, REGA. Recinto:14-008-057-00079-00002 Cultivo:62000 PASTOS PERMANENTES DE 5 O MAS AÑOS-SIN VARIEDAD Secano Recinto:14-008-057-00106-00002 Cultivo:62000 PASTOS PERMANENTES DE 5 O MAS AÑOS-SIN VARIEDAD Secano Recinto:14-008-057-00108-00006 Cultivo:62000 PASTOS PERMANENTES DE 5 O MAS AÑOS-SIN VARIEDAD Secano Recinto:14-008-057-00108-00007 Cultivo:62000 PASTOS PERMANENTES DE 5 O MAS AÑOS-SIN VARIEDAD Secano Recinto:14-008-057-00109-00004 Cultivo:62000 PASTOS PERMANENTES DE 5 O MAS AÑOS-SIN VARIEDAD Secano Recinto:14-008-057-00109-00005 Cultivo:62000 PASTOS PERMANENTES DE 5 O MAS AÑOS-SIN VARIEDAD Secano

(1) Con incidencias que retienen pago o deniegan el expediente.  
(2) Se calcula sobre superficie declarada admisible.  
(3) Aplicación del artículo 16 bis del RD 147/2023.

Puede verificar la integridad de una copia de este documento mediante la lectura del código QR adjunto o mediante el acceso a la dirección <https://ws050.juntadeandalucia.es/verificarFirma> indicando el código de VERIFICACIÓN

FIRMADO POR	RAQUEL MARIA ESPIN CRESPO	FECHA	26/06/2024
VERIFICACIÓN	Pk2jmMQ72K8YCCE9EQ8LU85ENJJ6M	PÁGINA	902/8857





**INCIDENCIAS**

**INCIDENCIA DESCRIPCIÓN**

- 86124 Recinto de forrajera para Cálculo de Carga Ganadera que No pertenece a Explotación.  
 Recinto:14-008-057-00079-00002 Cultivo:62000 PASTOS PERMANENTES DE 5 O MAS AÑOS-SIN VARIEDAD Secano  
 Recinto:14-008-057-00106-00002 Cultivo:62000 PASTOS PERMANENTES DE 5 O MAS AÑOS-SIN VARIEDAD Secano  
 Recinto:14-008-057-00108-00006 Cultivo:62000 PASTOS PERMANENTES DE 5 O MAS AÑOS-SIN VARIEDAD Secano  
 Recinto:14-008-057-00108-00007 Cultivo:62000 PASTOS PERMANENTES DE 5 O MAS AÑOS-SIN VARIEDAD Secano  
 Recinto:14-008-057-00109-00004 Cultivo:62000 PASTOS PERMANENTES DE 5 O MAS AÑOS-SIN VARIEDAD Secano  
 Recinto:14-008-057-00109-00005 Cultivo:62000 PASTOS PERMANENTES DE 5 O MAS AÑOS-SIN VARIEDAD Secano

**Datos considerados para el Cálculo de la Carga Ganadera del expediente**

**Superficie determinada para Cálculo Carga Ganadera:** 0,00 ha  
**Carga Ganadera del Expediente:** 0,00 ugm/ha

**Incidenias de carga ganadera**

**INCIDENCIA DESCRIPCIÓN**

- 86122 Recinto superficie forrajera que realiza la actividad de producción de pastoreo y no declara el o los códigos del Registro de Explotaciones Ganaderas de Andalucía, REGA.  
 Recinto:14-008-057-00108-00007 Cultivo:62000 PASTOS PERMANENTES DE 5 O MAS AÑOS-SIN VARIEDAD Secano  
 Recinto:14-008-057-00106-00002 Cultivo:62000 PASTOS PERMANENTES DE 5 O MAS AÑOS-SIN VARIEDAD Secano  
 Recinto:14-008-057-00079-00002 Cultivo:62000 PASTOS PERMANENTES DE 5 O MAS AÑOS-SIN VARIEDAD Secano  
 Recinto:14-008-057-00109-00004 Cultivo:62000 PASTOS PERMANENTES DE 5 O MAS AÑOS-SIN VARIEDAD Secano  
 Recinto:14-008-057-00108-00006 Cultivo:62000 PASTOS PERMANENTES DE 5 O MAS AÑOS-SIN VARIEDAD Secano  
 Recinto:14-008-057-00109-00005 Cultivo:62000 PASTOS PERMANENTES DE 5 O MAS AÑOS-SIN VARIEDAD Secano
- 86124 Recinto de forrajera para Cálculo de Carga Ganadera que No pertenece a Explotación.  
 Recinto:14-008-057-00108-00007 Cultivo:62000 PASTOS PERMANENTES DE 5 O MAS AÑOS-SIN VARIEDAD Secano  
 Recinto:14-008-057-00106-00002 Cultivo:62000 PASTOS PERMANENTES DE 5 O MAS AÑOS-SIN VARIEDAD Secano  
 Recinto:14-008-057-00079-00002 Cultivo:62000 PASTOS PERMANENTES DE 5 O MAS AÑOS-SIN VARIEDAD Secano  
 Recinto:14-008-057-00109-00004 Cultivo:62000 PASTOS PERMANENTES DE 5 O MAS AÑOS-SIN VARIEDAD Secano  
 Recinto:14-008-057-00108-00006 Cultivo:62000 PASTOS PERMANENTES DE 5 O MAS AÑOS-SIN VARIEDAD Secano  
 Recinto:14-008-057-00109-00005 Cultivo:62000 PASTOS PERMANENTES DE 5 O MAS AÑOS-SIN VARIEDAD Secano
- 86128 Recinto de Forrajeras que no ha contabilizado para Carga Ganadera por no tener una explotación válida para el cálculo de la Carga Ganadera  
 Recinto:14-008-057-00108-00007 Cultivo:62 PASTOS PERMANENTES DE 5 O MAS AÑOS-  
 Recinto:14-008-057-00106-00002 Cultivo:62 PASTOS PERMANENTES DE 5 O MAS AÑOS-  
 Recinto:14-008-057-00079-00002 Cultivo:62 PASTOS PERMANENTES DE 5 O MAS AÑOS-  
 Recinto:14-008-057-00109-00004 Cultivo:62 PASTOS PERMANENTES DE 5 O MAS AÑOS-  
 Recinto:14-008-057-00108-00006 Cultivo:62 PASTOS PERMANENTES DE 5 O MAS AÑOS-  
 Recinto:14-008-057-00109-00005 Cultivo:62 PASTOS PERMANENTES DE 5 O MAS AÑOS-
- 86132 Recinto superficie forrajera que no realiza la actividad de producción de pastoreo.  
 Recinto:14-008-057-00049-00005 Cultivo:20000 BARBECHO TRADICIONAL-SIN VARIEDAD Secano  
 Recinto:14-008-057-00049-00005 Cultivo:20000 BARBECHO TRADICIONAL-SIN VARIEDAD Secano

(1) Con incidencias que retienen pago o deniegan el expediente.  
 (2) Se calcula sobre superficie declarada admisible.  
 (3) Aplicación del artículo 16 bis del RD 147/2023.

Puede verificar la integridad de una copia de este documento mediante la lectura del código QR adjunto o mediante el acceso a la dirección <a href="https://ws050.juntadeandalucia.es/verificarFirma">https://ws050.juntadeandalucia.es/verificarFirma</a> indicando el código de VERIFICACIÓN				
FIRMADO POR	RAQUEL MARIA ESPIN CRESPO	FECHA	26/06/2024	
VERIFICACIÓN	Pk2jmMQ72K8YCC9E9EQ8LU85ENJJ6M	PÁGINA	903/8857	

**APELLIDOS Y NOMBRE / RAZÓN SOCIAL**

CAPILLA MORENO CARMEN

**NIF**

\*\*\*3124\*

**EXPEDIENTE**

1058293

**RESOLUCIÓN**

CONCESIÓN DE LA AYUDA

**DATOS DE MANTENIMIENTO UNIDADES****GRUPO DE PAGO**

ZONAS DE LIMITACIONES NATURALES

**Sup. Dec.  
Admisible**

48,36

**Sup.  
Resuelta**

48,36

**Sobredecl.**

0,00

**% Sobredecl.**

0,00

**RESUMEN DE PAGOS**

	<b>IMPORTE ( Euros )</b>			
	<b>RESUELTO</b>	<b>FEADER</b>	<b>MAPA</b>	<b>CAPADR</b>
Pago realizado	1.081,20	919,02	106,06	56,12
A pagar	106,80	90,78	10,48	5,54
<b>TOTAL</b>	<b>1.188,00</b>	<b>1.009,80</b>	<b>116,54</b>	<b>61,66</b>

**APLICACIÓN DE REDUCCIONES Y PENALIZACIONES (%)**

<b>Criterios de subvencionabilidad (1)</b>	<b>Presentación tardía</b>	<b>Omisión declaración</b>	<b>Condicionabilidad</b>
0,00	0,00	0,00	0,00

**IMPORTE ( Euros )**

Calculado(2)	Reducción	Penalización	Reducción Penalización (3)	Penalización adicional	Resuelto	FEADER	MAPA	CAPADR
1.188,00 €	0,00 €	0,00 €	0,00 €	0,00 €	1.188,00 €	1.009,80 €	116,54 €	61,66 €
Importe Unitario:	54,00 €	Nuevo Importe Unitario:	24,57 €					

(1) Con incidencias que retienen pago o deniegan el expediente.

(2) Se calcula sobre superficie declarada admisible.

(3) Aplicación del artículo 16 bis del RD 147/2023.

Puede verificar la integridad de una copia de este documento mediante la lectura del código QR adjunto o mediante el acceso a la dirección <https://ws050.juntadeandalucia.es/verificarFirma> indicando el código de VERIFICACIÓN

FIRMADO POR

RAQUEL MARIA ESPIN CRESPO

FECHA

26/06/2024

VERIFICACIÓN

Pk2jmMQ72K8YCCE9EQ8LU85ENJJ6M

PÁGINA

904/8857





**RECINTOS PROPUESTOS**

REF.	REFERENCIA SIGPAC	CULTIVO	S/R	USO SIGPAC	Sup. Dec. admisible	Sup. Campo	Sup. Determ.	Sup. Resuelta
-1323346	14-008-055-00047-0001	TRANQUILLÓN	S		0,03		0,03	0,03
-1323342	14-008-055-00043-0001	TRANQUILLÓN	S		0,12		0,12	0,12
-1323335	14-008-053-00233-0001	TRITICALE	S		0,08		0,08	0,08
-1323274	14-008-029-00070-0001	AVENA	S		0,14		0,14	0,14
-1323273	14-008-029-00071-0001	AVENA	S		0,98		0,98	0,98
-1323228	14-008-061-00204-0001	TRANQUILLÓN	S		0,81		0,81	0,81
-1323227	14-008-061-00205-0001	TRANQUILLÓN	S		0,85		0,85	0,85
-1323213	14-008-061-00124-0004	TRANQUILLÓN	S		1,05		1,05	1,05
-1323212	14-008-061-00122-0001	TRANQUILLÓN	S		0,17		0,17	0,17
-1323211	14-008-061-00121-0001	TRANQUILLÓN	S		1,19		1,19	1,19
-1052277	14-008-046-00125-0001	TRITICALE	S		2,55		2,55	2,55
1700000006227248	14-008-061-00209-0001	TRITICALE	S		5,69		5,69	5,69
1700000006227249	14-008-029-00065-0001	AVENA	S		2,79		2,79	2,79
1700000006227250	14-008-029-00066-0001	AVENA	S		3,01		3,01	3,01
1700000006227251	14-008-029-00067-0001	AVENA	S		2,85		2,85	2,85
1700000006227252	14-008-029-00072-0001	AVENA	S		2,30		2,30	2,30
1700000006227253	14-008-029-00073-0001	AVENA	S		0,29		0,29	0,29
1700000006227255	14-008-055-00041-0001	TRANQUILLÓN	S		0,77		0,77	0,77
1700000006227256	14-008-057-00164-0001	BARBECHO TRADICIONAL	S		5,04		5,04	5,04
1700000006227257	14-008-052-00039-0001	AVENA	S		0,58		0,58	0,58
1700000006227258	14-008-052-00081-0001	AVENA	S		0,06		0,06	0,06
1700000006227259	14-008-053-00234-0002	TRITICALE	S		1,61		1,61	1,61
1700000006227260	14-008-055-00040-0001	TRANQUILLÓN	S		0,90		0,90	0,90
1700000006227261	14-008-061-00137-0001	TRITICALE	S		1,13		1,13	1,13
1700000006227262	14-008-055-00040-0001	TRANQUILLÓN	S		1,70		1,70	1,70
1700000006227263	14-008-061-00141-0001	TRITICALE	S		0,90		0,90	0,90
1700000006227264	14-008-061-00145-0001	TRITICALE	S		2,32		2,32	2,32
1700000006227265	14-008-061-00138-0002	TRITICALE	S		1,31		1,31	1,31
1700000006227266	14-008-061-00142-0001	TRITICALE	S		0,62		0,62	0,62
1700000006227267	14-008-061-00191-0001	TRITICALE	S		0,99		0,99	0,99
1700000006227268	14-008-061-00206-0001	TRITICALE	S		1,29		1,29	1,29
1700000006227269	14-008-061-00207-0001	TRITICALE	S		2,41		2,41	2,41
1700000006227270	14-008-061-00210-0001	TRITICALE	S		0,63		0,63	0,63
1700000006227271	14-008-061-00211-0001	TRITICALE	S		0,37		0,37	0,37
1700000006227272	14-008-061-00216-0001	TRITICALE	S		0,83		0,83	0,83

**Datos considerados para el Cálculo de la Carga Ganadera del expediente**

Superficie determinada para Cálculo Carga Ganadera: 0,00 ha  
 Carga Ganadera del Expediente: 0,00 ugm/ha

**Incidencias de carga ganadera**

**INCIDENCIA DESCRIPCIÓN**

86132 Recinto superficie forrajera que no realiza la actividad de producción de pastoreo.  
 Recinto:14-008-057-00164-00001 Cultivo:20000 BARBECHO TRADICIONAL-SIN VARIEDAD Secano

(1) Con incidencias que retienen pago o deniegan el expediente.  
 (2) Se calcula sobre superficie declarada admisible.  
 (3) Aplicación del artículo 16 bis del RD 147/2023.

Puede verificar la integridad de una copia de este documento mediante la lectura del código QR adjunto o mediante el acceso a la dirección <a href="https://ws050.juntadeandalucia.es/verificarFirma">https://ws050.juntadeandalucia.es/verificarFirma</a> indicando el código de VERIFICACIÓN					
FIRMADO POR	RAQUEL MARIA ESPIN CRESPO		FECHA		26/06/2024
VERIFICACIÓN	Pk2jmMQ72K8YCCE9EQ8LU85ENJJ6M		PÁGINA		905/8857

**APELLIDOS Y NOMBRE / RAZÓN SOCIAL**

CAPILLA REDONDO ENRIQUE MANUEL

**NIF**

\*\*\*\*7515\*

**EXPEDIENTE**

1060596

**RESOLUCIÓN**

CONCESIÓN DE LA AYUDA

**DATOS DE MANTENIMIENTO UNIDADES****GRUPO DE PAGO**

ZONAS DE LIMITACIONES NATURALES

**Sup. Dec.  
Admisible**

58,58

**Sup.  
Resuelta**

58,58

**Sobredecl.**

0,00

**% Sobredecl.**

0,00

**RESUMEN DE PAGOS**

	<b>IMPORTE ( Euros )</b>			
	<b>RESUELTO</b>	<b>FEADER</b>	<b>MAPA</b>	<b>CAPADR</b>
Pago realizado	1.081,20	919,02	106,06	56,12
A pagar	104,78	89,06	10,28	5,44
<b>TOTAL</b>	<b>1.185,98</b>	<b>1.008,08</b>	<b>116,34</b>	<b>61,56</b>

**APLICACIÓN DE REDUCCIONES Y PENALIZACIONES (%)**

<b>Criterios de subvencionabilidad (1)</b>	<b>Presentación tardía</b>	<b>Omisión declaración</b>	<b>Condicionalidad</b>
0,00	0,00	0,00	0,00

**IMPORTE ( Euros )**

<b>Calculado(2)</b>	<b>Reducción</b>	<b>Penalización</b>	<b>Reducción Penalización (3)</b>	<b>Penalización adicional</b>	<b>Resuelto</b>	<b>FEADER</b>	<b>MAPA</b>	<b>CAPADR</b>
1.185,98 €	0,00 €	0,00 €	0,00 €	0,00 €	1.185,98 €	1.008,08 €	116,34 €	61,56 €
<b>Importe Unitario:</b>	<b>54,00 €</b>	<b>Nuevo Importe Unitario:</b>	<b>20,25 €</b>					

(1) Con incidencias que retienen pago o deniegan el expediente.

(2) Se calcula sobre superficie declarada admisible.

(3) Aplicación del artículo 16 bis del RD 147/2023.

Puede verificar la integridad de una copia de este documento mediante la lectura del código QR adjunto o mediante el acceso a la dirección <https://ws050.juntadeandalucia.es/verificarFirma> indicando el código de VERIFICACIÓN

FIRMADO POR	RAQUEL MARIA ESPIN CRESPO	FECHA	26/06/2024	
VERIFICACIÓN	Pk2jmMQ72K8YCCE9EQ8LU85ENJJ6M	PÁGINA	906/8857	





**RECINTOS PROPUESTOS**

REF.	REFERENCIA SIGPAC	CULTIVO	S/R	USO SIGPAC	Sup. Dec. admisible	Sup. Campo	Sup. Determ.	Sup. Resuelta
-1458916	14-035-029-00473-0002	BARBECHO TRADICIONAL	S		0,26		0,26	0,26
-1458911	14-035-027-00114-0001	BARBECHO TRADICIONAL	S		0,18		0,18	0,18
-1458910	14-035-027-00113-0001	BARBECHO TRADICIONAL	S		2,23		2,23	2,23
-1458368	14-008-065-00056-0001	BARBECHO TRADICIONAL	S		5,96		5,96	5,96
-1264378	14-035-029-00476-0001	CEBADA	S		2,01		2,01	2,01
-993743	14-035-012-00237-0007	TRIGO BLANDO	S		0,71		0,71	0,71
-993742	14-035-012-00237-0007	BARBECHO TRADICIONAL	S		3,82		3,82	3,72
-993636	14-035-013-00074-0001	BARBECHO TRADICIONAL	S		0,37		0,37	0,37
-726182	14-035-012-00237-0007	TRIGO BLANDO	S		0,11		0,11	0,11
-496673	14-035-012-00237-0007	TRIGO BLANDO	S		3,74		3,74	3,74
-496664	14-035-012-00232-0001	OLIVAR	S		0,51		0,51	0,51
-496663	14-035-013-00077-0001	OLIVAR	S		0,20		0,20	0,20
-496662	14-035-013-00076-0001	OLIVAR	S		0,28		0,28	0,28
-496661	14-035-013-00076-0002	BARBECHO TRADICIONAL	S		1,45		1,45	1,45
-496660	14-035-013-00075-0001	BARBECHO TRADICIONAL	S		0,23		0,23	0,23
-37216	14-008-065-00052-0001	GUISANTES	S		6,19		6,19	6,19
4603761	14-035-009-00243-0001	BARBECHO TRADICIONAL	S		0,95		0,95	0,95
4798113	14-035-027-00122-0001	BARBECHO TRADICIONAL	S		2,48		2,48	2,48
4798114	14-035-029-00481-0001	CEBADA	S		3,61		3,61	3,61
4798115	14-035-029-00474-0002	BARBECHO TRADICIONAL	S		0,41		0,41	0,41
1700000006783567	14-008-065-00089-0001	TRIGO BLANDO	S		0,49		0,49	0,49
1700000006783568	14-008-065-00094-0001	TRIGO BLANDO	S		0,54		0,54	0,54
1700000006783569	14-008-065-00097-0001	TRIGO BLANDO	S		0,26		0,26	0,26
1700000006783570	14-008-065-00102-0001	TRIGO BLANDO	S		0,22		0,22	0,22
1700000006783571	14-008-065-00105-0001	TRIGO BLANDO	S		0,28		0,28	0,28
1700000006783572	14-008-065-00081-0001	TRIGO BLANDO	S		0,12		0,12	0,12
1700000006783576	14-008-065-00080-0002	TRIGO BLANDO	S		0,24		0,24	0,24
1700000006783577	14-008-065-00060-0001	TRIGO BLANDO	S		0,32		0,32	0,32
1700000006783578	14-008-065-00061-0001	TRIGO BLANDO	S		0,05		0,05	0,05
1700000006783579	14-008-065-00066-0001	TRIGO BLANDO	S		0,86		0,86	0,86
1700000006783581	14-008-065-00083-0001	TRIGO BLANDO	S		0,30		0,30	0,30
1700000006783582	14-008-065-00082-0001	TRIGO BLANDO	S		0,38		0,38	0,38
1700000006783584	14-008-065-00088-0001	TRIGO BLANDO	S		0,75		0,75	0,75
1700000006783585	14-008-065-00095-0001	TRIGO BLANDO	S		0,70		0,70	0,70
1700000006783586	14-008-065-00096-0001	TRIGO BLANDO	S		0,23		0,23	0,23
1700000006783587	14-008-065-00103-0001	TRIGO BLANDO	S		0,28		0,28	0,28
1700000006783588	14-008-065-00104-0001	TRIGO BLANDO	S		0,27		0,27	0,27
1700000006783589	14-008-065-00056-0001	BARBECHO TRADICIONAL	S		1,43		1,43	1,43
1700000006783590	14-008-065-00080-0001	TRIGO BLANDO	S		0,14		0,14	0,14
1700000006783592	14-008-065-00091-0001	TRIGO BLANDO	S		0,38		0,38	0,38
1700000006783593	14-008-065-00092-0001	TRIGO BLANDO	S		0,61		0,61	0,61
1700000006783594	14-008-065-00099-0001	TRIGO BLANDO	S		0,25		0,25	0,25
1700000006783595	14-008-065-00100-0001	TRIGO BLANDO	S		0,19		0,19	0,19
1700000006783596	14-008-065-00107-0001	TRIGO BLANDO	S		0,25		0,25	0,25
1700000006783597	14-008-065-00090-0001	TRIGO BLANDO	S		0,55		0,55	0,55
1700000006783598	14-008-065-00093-0001	TRIGO BLANDO	S		0,62		0,62	0,62
1700000006783599	14-008-065-00098-0001	TRIGO BLANDO	S		0,26		0,26	0,26
1700000006783600	14-008-065-00101-0001	TRIGO BLANDO	S		0,16		0,16	0,16
1700000006783601	14-008-065-00106-0001	TRIGO BLANDO	S		0,16		0,16	0,16
1700000006783607	14-008-065-00056-0001	TRIGO BLANDO	S		4,49		4,49	4,49
1700000006783608	14-008-065-00058-0001	TRIGO BLANDO	S		0,86		0,86	0,86
1700000006783609	14-008-065-00059-0001	TRIGO BLANDO	S		2,29		2,29	2,29

(1) Con incidencias que retienen pago o deniegan el expediente.  
 (2) Se calcula sobre superficie declarada admisible.  
 (3) Aplicación del artículo 16 bis del RD 147/2023.

Puede verificar la integridad de una copia de este documento mediante la lectura del código QR adjunto o mediante el acceso a la dirección <a href="https://ws050.juntadeandalucia.es/verificarFirma">https://ws050.juntadeandalucia.es/verificarFirma</a> indicando el código de VERIFICACIÓN					
FIRMADO POR	RAQUEL MARIA ESPIN CRESPO		FECHA		26/06/2024
VERIFICACIÓN	Pk2jmMQ72K8YCCE9EQ8LU85ENJJ6M		PÁGINA		907/8857

**RECINTOS PROPUESTOS**

REF.	REFERENCIA SIGPAC	CULTIVO	USO S/R SIGPAC	Sup. Dec. admisible	Sup. Campo	Sup. Determ.	Sup. Resuelta
170000006783610	14-008-065-00062-0001	TRIGO BLANDO	S	0,21		0,21	0,21
170000006783611	14-008-065-00063-0001	TRIGO BLANDO	S	0,13		0,13	0,13
170000006783612	14-008-065-00065-0005	TRIGO BLANDO	S	3,47		3,47	3,47
170000006783617	14-035-013-00073-0002	BARBECHO TRADICIONAL	S	0,24		0,24	0,24

**INCIDENCIAS****INCIDENCIA DESCRIPCIÓN**

- 4272 Verifica que las líneas de declaración de las Solicitudes Únicas no tienen solapes con la capa de Retroactividad Gráfica (ambas de la misma campaña) a nivel de expediente/línea de declaración gráfica de la solicitud.  
Recinto:14-035-012-00237-00007 Cultivo: - Agregado de la referencia del recinto.:0 Zona de la referencia del recinto.:0 Superficie solapada.:0,1 Id. Incid.:95142879

**Datos considerados para el Cálculo de la Carga Ganadera del expediente**

Superficie determinada para Cálculo Carga Ganadera: 0,00 ha  
Carga Ganadera del Expediente: 0,00 ugm/ha

**Incidenias de carga ganadera****INCIDENCIA DESCRIPCIÓN**

- 86132 Recinto superficie forrajera que no realiza la actividad de producción de pastoreo.  
Recinto:14-035-029-00473-00002 Cultivo:20000 BARBECHO TRADICIONAL-SIN VARIEDAD Secano  
Recinto:14-035-027-00114-00001 Cultivo:20000 BARBECHO TRADICIONAL-SIN VARIEDAD Secano  
Recinto:14-035-027-00113-00001 Cultivo:20000 BARBECHO TRADICIONAL-SIN VARIEDAD Secano  
Recinto:14-008-065-00056-00001 Cultivo:20000 BARBECHO TRADICIONAL-SIN VARIEDAD Secano  
Recinto:14-035-012-00237-00007 Cultivo:20000 BARBECHO TRADICIONAL-SIN VARIEDAD Secano  
Recinto:14-035-013-00074-00001 Cultivo:20000 BARBECHO TRADICIONAL-SIN VARIEDAD Secano  
Recinto:14-035-013-00076-00002 Cultivo:20000 BARBECHO TRADICIONAL-SIN VARIEDAD Secano  
Recinto:14-035-013-00075-00001 Cultivo:20000 BARBECHO TRADICIONAL-SIN VARIEDAD Secano  
Recinto:14-035-009-00243-00001 Cultivo:20000 BARBECHO TRADICIONAL-SIN VARIEDAD Secano  
Recinto:14-035-027-00122-00001 Cultivo:20000 BARBECHO TRADICIONAL-SIN VARIEDAD Secano  
Recinto:14-035-029-00474-00002 Cultivo:20000 BARBECHO TRADICIONAL-SIN VARIEDAD Secano  
Recinto:14-008-065-00056-00001 Cultivo:20000 BARBECHO TRADICIONAL-SIN VARIEDAD Secano  
Recinto:14-035-013-00073-00002 Cultivo:20000 BARBECHO TRADICIONAL-SIN VARIEDAD Secano

(1) Con incidencias que retienen pago o deniegan el expediente.  
(2) Se calcula sobre superficie declarada admisible.  
(3) Aplicación del artículo 16 bis del RD 147/2023.

Puede verificar la integridad de una copia de este documento mediante la lectura del código QR adjunto o mediante el acceso a la dirección <https://ws050.juntadeandalucia.es/verificarFirma> indicando el código de VERIFICACIÓN

FIRMADO POR	RAQUEL MARIA ESPIN CRESPO	FECHA	26/06/2024
VERIFICACIÓN	Pk2jmMQ72K8YCCE9EQ8LU85ENJJ6M	PÁGINA	908/8857





**APELLIDOS Y NOMBRE / RAZÓN SOCIAL**

CAPILLA REDONDO JOSE MIGUEL

**NIF**

\*\*\*\*9918\*

**EXPEDIENTE**

1060741

**RESOLUCIÓN**

CONCESIÓN DE LA AYUDA

**DATOS DE MANTENIMIENTO UNIDADES**

**GRUPO DE PAGO**

ZONAS DE LIMITACIONES NATURALES

**Sup. Dec. Admisible**

37,76

**Sup. Resuelta**

32,92

**Sobredecl.**

4,84

**% Sobredecl.**

12,82

**RESUMEN DE PAGOS**

	<b><u>IMPORTE ( Euros )</u></b>			
	<b><u>RESUELTO</u></b>	<b><u>FEADER</u></b>	<b><u>MAPA</u></b>	<b><u>CAPADR</u></b>
Pago realizado	554,63	471,44	54,41	28,79
A pagar	215,58	183,24	21,15	11,19
<b>TOTAL</b>	<b>770,21</b>	<b>654,68</b>	<b>75,56</b>	<b>39,98</b>

**APLICACIÓN DE REDUCCIONES Y PENALIZACIONES (%)**

<b><u>Criterios de subvencionabilidad (1)</u></b>	<b><u>Presentación tardía</u></b>	<b><u>Omisión declaración</u></b>	<b><u>Condicionabilidad</u></b>
0,00	0,00	0,00	0,00

**IMPORTE ( Euros )**

<b><u>Calculado(2)</u></b>	<b><u>Reducción</u></b>	<b><u>Penalización</u></b>	<b><u>Reducción Penalización (3)</u></b>	<b><u>Penalización adicional</u></b>	<b><u>Resuelto</u></b>	<b><u>FEADER</u></b>	<b><u>MAPA</u></b>	<b><u>CAPADR</u></b>
1.188,00 €	152,28 €	265,51 €	0,00 €	0,00 €	770,21 €	654,68 €	75,56 €	39,97 €
<b>Importe Unitario:</b>	<b>54,00 €</b>	<b>Nuevo Importe Unitario:</b>	<b>31,46 €</b>					

(1) Con incidencias que retienen pago o deniegan el expediente.  
 (2) Se calcula sobre superficie declarada admisible.  
 (3) Aplicación del artículo 16 bis del RD 147/2023.

Puede verificar la integridad de una copia de este documento mediante la lectura del código QR adjunto o mediante el acceso a la dirección <a href="https://ws050.juntadeandalucia.es/verificarFirma">https://ws050.juntadeandalucia.es/verificarFirma</a> indicando el código de VERIFICACIÓN				
FIRMADO POR	RAQUEL MARIA ESPIN CRESPO	FECHA	26/06/2024	
VERIFICACIÓN	Pk2jmMQ72K8YCCE9EQ8LU85ENJJJ6M	PÁGINA	909/8857	



**RECINTOS PROPUESTOS**

REF.	REFERENCIA SIGPAC	CULTIVO	S/R	USO SIGPAC	Sup. Dec. admisible	Sup. Campo	Sup. Determ.	Sup. Resuelta
-1458749	14-035-029-00045-0003	BARBECHO TRADICIONAL	S		2,29		2,29	2,29
-1458427	14-035-012-00449-0001	BARBECHO TRADICIONAL	S		1,24		1,24	1,24
-1458426	14-035-012-00438-0001	BARBECHO TRADICIONAL	S		0,96		0,96	0,96
-1458425	14-035-012-00437-0001	BARBECHO TRADICIONAL	S		1,43		1,43	1,43
-1264934	14-035-045-00097-0001	MEZCLA VEZA - AVENA	S		0,04		0,04	0,04
-1264930	14-035-045-00096-0001	MEZCLA VEZA - AVENA	S		0,71		0,71	0,71
-1264891	14-035-010-00262-0001	AVENA	S		0,10		0,10	0,10
-1264890	14-035-010-00261-0001	AVENA	S		0,13		0,13	0,13
-1264889	14-035-010-00260-0001	AVENA	S		0,76		0,76	0,76
-1264715	14-035-042-00107-0002	TRIGO BLANDO	S		4,84		4,84	0,00
-48488	14-035-009-00094-0001	AVENA	S		0,68		0,68	0,68
-48487	14-035-009-00093-0001	AVENA	S		0,59		0,59	0,59
-48486	14-035-009-00092-0001	AVENA	S		0,71		0,71	0,71
-39373	14-035-052-00098-0001	AVENA	S		0,48		0,48	0,48
5791527	14-035-017-00619-0001	AVENA	S		0,79		0,79	0,79
5791528	14-035-017-00160-0003	BARBECHO TRADICIONAL	S		1,29		1,29	1,29
5791529	14-035-017-00633-0001	AVENA	S		0,54		0,54	0,54
1700000006783373	14-008-027-00013-0001	MEZCLA VEZA - AVENA	S		0,99		0,99	0,99
1700000006783374	14-035-021-00268-0001	AVENA	S		0,34		0,34	0,34
1700000006783375	14-035-019-00392-0001	BARBECHO TRADICIONAL	S		1,02		1,02	1,02
1700000006783376	14-035-008-00055-0001	TRIGO BLANDO	S		0,65		0,65	0,65
1700000006783377	14-035-008-00056-0002	TRIGO BLANDO	S		0,57		0,57	0,57
1700000006783378	14-035-047-00384-0001	MEZCLA VEZA - AVENA	S		0,79		0,79	0,79
1700000006783379	14-035-047-00386-0001	MEZCLA VEZA - AVENA	S		0,52		0,52	0,52
1700000006783380	14-035-047-00088-0001	MEZCLA VEZA - AVENA	S		0,88		0,88	0,88
1700000006783381	14-035-012-00230-0001	TRIGO BLANDO	S		1,55		1,55	1,55
1700000006783382	14-035-026-00125-0001	AVENA	S		1,72		1,72	1,72
1700000006783385	14-035-026-00287-0001	AVENA	S		0,79		0,79	0,79
1700000006783386	14-035-052-00099-0001	AVENA	S		0,69		0,69	0,69
1700000006783387	14-035-052-00100-0001	AVENA	S		0,81		0,81	0,81
1700000006783388	14-035-052-00108-0001	AVENA	S		0,03		0,03	0,03
1700000006783389	14-035-052-00111-0001	AVENA	S		0,02		0,02	0,02
1700000006783390	14-035-052-00112-0001	AVENA	S		0,04		0,04	0,04
1700000006783391	14-035-052-00113-0001	AVENA	S		0,07		0,07	0,07
1700000006783392	14-035-052-00115-0001	AVENA	S		0,01		0,01	0,01
1700000006783393	14-035-052-00116-0001	AVENA	S		0,04		0,04	0,04
1700000006783394	14-035-008-00155-0001	TRIGO BLANDO	S		0,17		0,17	0,17
1700000006783395	14-035-008-00156-0001	TRIGO BLANDO	S		0,28		0,28	0,28
1700000006783397	14-035-043-00088-0001	BARBECHO TRADICIONAL	S		0,04		0,04	0,04
1700000006783398	14-035-029-00015-0001	BARBECHO TRADICIONAL	S		1,91		1,91	1,91
1700000006783399	14-035-029-00016-0001	BARBECHO TRADICIONAL	S		0,29		0,29	0,29
1700000006783402	14-035-029-00050-0001	BARBECHO TRADICIONAL	S		1,04		1,04	1,04
1700000006783403	14-008-027-00014-0001	MEZCLA VEZA - AVENA	S		0,30		0,30	0,30
1700000006783404	14-035-019-00658-0001	BARBECHO TRADICIONAL	S		0,56		0,56	0,56
1700000006783405	14-035-019-00675-0002	BARBECHO TRADICIONAL	S		0,48		0,48	0,48
1700000006783406	14-035-021-00249-0002	AVENA	S		1,77		1,77	1,77
1700000006783408	14-035-043-00089-0001	BARBECHO TRADICIONAL	S		0,27		0,27	0,27
1700000006783409	14-035-008-00157-0001	TRIGO BLANDO	S		0,84		0,84	0,84
1700000006783416	14-035-029-00014-0001	BARBECHO TRADICIONAL	S		0,48		0,48	0,48
1700000006783421	14-035-029-00013-0001	BARBECHO TRADICIONAL	S		0,22		0,22	0,22

(1) Con incidencias que retienen pago o deniegan el expediente.  
 (2) Se calcula sobre superficie declarada admisible.  
 (3) Aplicación del artículo 16 bis del RD 147/2023.

Puede verificar la integridad de una copia de este documento mediante la lectura del código QR adjunto o mediante el acceso a la dirección <a href="https://ws050.juntadeandalucia.es/verificarFirma">https://ws050.juntadeandalucia.es/verificarFirma</a> indicando el código de VERIFICACIÓN					
FIRMADO POR	RAQUEL MARIA ESPIN CRESPO		FECHA		26/06/2024
VERIFICACIÓN	Pk2jmMQ72K8YCCE9EQ8LU85ENJJ6M		PÁGINA		910/8857



**INCIDENCIAS**

**INCIDENCIA DESCRIPCIÓN**

242 Recinto pendiente de acreditación de titularidad.  
 Recinto:14-035-042-00107-00002 Cultivo:1000 TRIGO BLANDO-SIN VARIEDAD Secano

**Datos considerados para el Cálculo de la Carga Ganadera del expediente**

**Superficie determinada para Cálculo Carga Ganadera:** 0,00 ha  
**Carga Ganadera del Expediente:** 0,00 ugm/ha

**Incidencias de carga ganadera**

**INCIDENCIA DESCRIPCIÓN**

86132 Recinto superficie forrajera que no realiza la actividad de producción de pastoreo.  
 Recinto:14-035-029-00045-00003 Cultivo:20000 BARBECHO TRADICIONAL-SIN VARIEDAD Secano  
 Recinto:14-035-012-00449-00001 Cultivo:20000 BARBECHO TRADICIONAL-SIN VARIEDAD Secano  
 Recinto:14-035-012-00438-00001 Cultivo:20000 BARBECHO TRADICIONAL-SIN VARIEDAD Secano  
 Recinto:14-035-012-00437-00001 Cultivo:20000 BARBECHO TRADICIONAL-SIN VARIEDAD Secano  
 Recinto:14-035-017-00160-00003 Cultivo:20000 BARBECHO TRADICIONAL-SIN VARIEDAD Secano  
 Recinto:14-035-019-00392-00001 Cultivo:20000 BARBECHO TRADICIONAL-SIN VARIEDAD Secano  
 Recinto:14-035-043-00088-00001 Cultivo:20000 BARBECHO TRADICIONAL-SIN VARIEDAD Secano  
 Recinto:14-035-029-00015-00001 Cultivo:20000 BARBECHO TRADICIONAL-SIN VARIEDAD Secano  
 Recinto:14-035-029-00016-00001 Cultivo:20000 BARBECHO TRADICIONAL-SIN VARIEDAD Secano  
 Recinto:14-035-029-00050-00001 Cultivo:20000 BARBECHO TRADICIONAL-SIN VARIEDAD Secano  
 Recinto:14-035-019-00658-00001 Cultivo:20000 BARBECHO TRADICIONAL-SIN VARIEDAD Secano  
 Recinto:14-035-019-00675-00002 Cultivo:20000 BARBECHO TRADICIONAL-SIN VARIEDAD Secano  
 Recinto:14-035-043-00089-00001 Cultivo:20000 BARBECHO TRADICIONAL-SIN VARIEDAD Secano  
 Recinto:14-035-029-00014-00001 Cultivo:20000 BARBECHO TRADICIONAL-SIN VARIEDAD Secano  
 Recinto:14-035-029-00013-00001 Cultivo:20000 BARBECHO TRADICIONAL-SIN VARIEDAD Secano

(1) Con incidencias que retienen pago o deniegan el expediente.  
 (2) Se calcula sobre superficie declarada admisible.  
 (3) Aplicación del artículo 16 bis del RD 147/2023.

Puede verificar la integridad de una copia de este documento mediante la lectura del código QR adjunto o mediante el acceso a la dirección <a href="https://ws050.juntadeandalucia.es/verificarFirma">https://ws050.juntadeandalucia.es/verificarFirma</a> indicando el código de VERIFICACIÓN				
FIRMADO POR	RAQUEL MARIA ESPIN CRESPO	FECHA	26/06/2024	
VERIFICACIÓN	Pk2jmMQ72K8YCCE9EQ8LU85ENJJJ6M	PÁGINA	911/8857	

**APELLIDOS Y NOMBRE / RAZÓN SOCIAL**

CAPILLA REVALIENTE JOSE

**NIF**

\*\*\*\*2133\*

**EXPEDIENTE**

1041859

**RESOLUCIÓN**

CONCESIÓN DE LA AYUDA

**DATOS DE MANTENIMIENTO UNIDADES****GRUPO DE PAGO**

ZONAS DE LIMITACIONES NATURALES

**Sup. Dec.  
Admisible**

85,68

**Sup.  
Resuelta**

85,68

**Sobredecl.**

0,00

**% Sobredecl.**

0,00

**RESUMEN DE PAGOS**

	<b>IMPORTE ( Euros )</b>			
	<b>RESUELTO</b>	<b>FEADER</b>	<b>MAPA</b>	<b>CAPADR</b>
Pago realizado	1.081,20	919,02	106,06	56,12
A pagar	106,80	90,78	10,48	5,54
<b>TOTAL</b>	<b>1.188,00</b>	<b>1.009,80</b>	<b>116,54</b>	<b>61,66</b>

**APLICACIÓN DE REDUCCIONES Y PENALIZACIONES (%)**

<b>Criterios de subvencionabilidad (1)</b>	<b>Presentación tardía</b>	<b>Omisión declaración</b>	<b>Condicionabilidad</b>
0,00	0,00	0,00	0,00

**IMPORTE ( Euros )**

Calculado(2)	Reducción	Penalización	Reducción Penalización (3)	Penalización adicional	Resuelto	FEADER	MAPA	CAPADR
1.188,00 €	0,00 €	0,00 €	0,00 €	0,00 €	1.188,00 €	1.009,80 €	116,54 €	61,66 €
<b>Importe Unitario:</b>	<b>54,00 €</b>	<b>Nuevo Importe Unitario:</b>	<b>13,87 €</b>					

(1) Con incidencias que retienen pago o deniegan el expediente.

(2) Se calcula sobre superficie declarada admisible.

(3) Aplicación del artículo 16 bis del RD 147/2023.

Puede verificar la integridad de una copia de este documento mediante la lectura del código QR adjunto o mediante el acceso a la dirección <https://ws050.juntadeandalucia.es/verificarFirma> indicando el código de VERIFICACIÓN

FIRMADO POR	RAQUEL MARIA ESPIN CRESPO	FECHA	26/06/2024
VERIFICACIÓN	Pk2jmMQ72K8YCCE9EQ8LU85ENJJ6M	PÁGINA	912/8857



**RECINTOS PROPUESTOS**

REF.	REFERENCIA SIGPAC	CULTIVO	S/R	USO SIGPAC	Sup. Dec. admisible	Sup. Campo	Sup. Determ.	Sup. Resuelta
-1477586	14-035-001-00008-0005	BARBECHO TRADICIONAL	S		0,55		0,55	0,55
-1477585	14-035-001-00008-0005	BARBECHO TRADICIONAL	S		6,40		6,40	6,40
-1477583	14-035-001-00008-0005	TRANQUILLÓN	S		37,80		37,80	37,80
-1269773	14-035-020-00190-0001	AVENA	S		0,02		0,02	0,02
-1269772	14-035-020-00378-0001	AVENA	S		0,04		0,04	0,04
-1256026	14-035-001-00011-0001	TRANQUILLÓN	S		19,12		19,12	19,12
-990849	14-035-001-00011-0002	BARBECHO TRADICIONAL	S		2,64		2,64	2,64
-491276	14-035-043-00415-0001	TRANQUILLÓN	S		1,16		1,16	1,16
1700000005692338	14-035-008-00152-0001	AVENA	S		0,80		0,80	0,80
1700000005692342	14-035-048-00048-0001	MEZCLA AVENA-CEBADA	S		0,61		0,61	0,61
1700000005692343	14-035-048-00047-0001	MEZCLA AVENA-CEBADA	S		0,57		0,57	0,57
1700000005692347	14-035-047-00083-0001	BARBECHO TRADICIONAL	S		0,46		0,46	0,46
1700000005692351	14-035-048-00291-0001	MEZCLA AVENA-CEBADA	S		1,02		1,02	1,02
1700000005692353	14-035-043-00413-0001	TRANQUILLÓN	S		0,61		0,61	0,61
1700000005692359	14-035-053-00099-0001	GUISANTES	S		0,90		0,90	0,90
1700000005692360	14-035-018-00480-0001	CEBADA	S		0,90		0,90	0,90
1700000005692361	14-035-020-00379-0001	AVENA	S		1,44		1,44	1,44
1700000005692362	14-035-012-00414-0012	OLIVAR	S		0,02		0,02	0,02
1700000005692363	14-035-012-00414-0008	GUISANTES	S		4,37		4,37	4,37
1700000005692366	14-035-020-00380-0001	AVENA	S		0,90		0,90	0,90
1700000005692372	14-035-043-00414-0001	TRANQUILLÓN	S		0,09		0,09	0,09
1700000005692373	14-035-046-00110-0001	TRIGO BLANDO	S		0,70		0,70	0,70
1700000005692374	14-035-043-00414-0001	TRANQUILLÓN	S		0,57		0,57	0,57
1700000005692376	14-035-051-00206-0001	MEZCLA AVENA-CEBADA	S		1,82		1,82	1,82
1700000005692377	14-035-043-00392-0002	GUISANTES	S		0,69		0,69	0,69
1700000005692378	14-035-042-00096-0002	BARBECHO TRADICIONAL	S		1,06		1,06	1,06
1700000005692379	14-035-043-00390-0002	GUISANTES	S		0,42		0,42	0,42

**INCIDENCIAS****INCIDENCIA DESCRIPCIÓN**

- 86119 Carga ganadera NO cumple con el valor mínimo de 0,2 UGM/ha.  
 Recinto:14-035-001-00010-00018 Cultivo:62000 PASTOS PERMANENTES DE 5 O MAS AÑOS-SIN VARIEDAD Secano Carga Ganadera:0  
 Recinto:14-035-012-00414-00017 Cultivo:62000 PASTOS PERMANENTES DE 5 O MAS AÑOS-SIN VARIEDAD Secano Carga Ganadera:0  
 Recinto:14-035-012-00414-00018 Cultivo:62000 PASTOS PERMANENTES DE 5 O MAS AÑOS-SIN VARIEDAD Secano Carga Ganadera:0
- 86122 Recinto superficie forrajera que realiza la actividad de producción de pastoreo y no declara el o los códigos del Registro de Explotaciones Ganaderas de Andalucía, REGA.  
 Recinto:14-035-001-00010-00018 Cultivo:62000 PASTOS PERMANENTES DE 5 O MAS AÑOS-SIN VARIEDAD Secano  
 Recinto:14-035-012-00414-00017 Cultivo:62000 PASTOS PERMANENTES DE 5 O MAS AÑOS-SIN VARIEDAD Secano  
 Recinto:14-035-012-00414-00018 Cultivo:62000 PASTOS PERMANENTES DE 5 O MAS AÑOS-SIN VARIEDAD Secano
- 86124 Recinto de forrajera para Cálculo de Carga Ganadera que No pertenece a Explotación.  
 Recinto:14-035-001-00010-00018 Cultivo:62000 PASTOS PERMANENTES DE 5 O MAS AÑOS-SIN VARIEDAD Secano  
 Recinto:14-035-012-00414-00017 Cultivo:62000 PASTOS PERMANENTES DE 5 O MAS AÑOS-SIN VARIEDAD Secano  
 Recinto:14-035-012-00414-00018 Cultivo:62000 PASTOS PERMANENTES DE 5 O MAS AÑOS-SIN VARIEDAD Secano

**Datos considerados para el Cálculo de la Carga Ganadera del expediente**

Superficie determinada para Cálculo Carga Ganadera: 0,00 ha

Carga Ganadera del Expediente: 0,00 ugm/ha

(1) Con incidencias que retienen pago o deniegan el expediente.  
 (2) Se calcula sobre superficie declarada admisible.  
 (3) Aplicación del artículo 16 bis del RD 147/2023.

Puede verificar la integridad de una copia de este documento mediante la lectura del código QR adjunto o mediante el acceso a la dirección <a href="https://ws050.juntadeandalucia.es/verificarFirma">https://ws050.juntadeandalucia.es/verificarFirma</a> indicando el código de VERIFICACIÓN					
FIRMADO POR	RAQUEL MARIA ESPIN CRESPO		FECHA		26/06/2024
VERIFICACIÓN	Pk2jmMQ72K8YCC9EQ8LU85ENJJ6M		PÁGINA		913/8857



**Incidencias de carga ganadera**

**INCIDENCIA DESCRIPCIÓN**

- 86122 Recinto superficie forrajera que realiza la actividad de producción de pastoreo y no declara el o los códigos del Registro de Explotaciones Ganaderas de Andalucía, REGA.  
 Recinto:14-035-001-00010-00018 Cultivo:62000 PASTOS PERMANENTES DE 5 O MAS AÑOS-SIN VARIEDAD Secano  
 Recinto:14-035-012-00414-00017 Cultivo:62000 PASTOS PERMANENTES DE 5 O MAS AÑOS-SIN VARIEDAD Secano  
 Recinto:14-035-012-00414-00018 Cultivo:62000 PASTOS PERMANENTES DE 5 O MAS AÑOS-SIN VARIEDAD Secano
- 86124 Recinto de forrajera para Cálculo de Carga Ganadera que No pertenece a Explotación.  
 Recinto:14-035-001-00010-00018 Cultivo:62000 PASTOS PERMANENTES DE 5 O MAS AÑOS-SIN VARIEDAD Secano  
 Recinto:14-035-012-00414-00017 Cultivo:62000 PASTOS PERMANENTES DE 5 O MAS AÑOS-SIN VARIEDAD Secano  
 Recinto:14-035-012-00414-00018 Cultivo:62000 PASTOS PERMANENTES DE 5 O MAS AÑOS-SIN VARIEDAD Secano
- 86128 Recinto de Forrajeras que no ha contabilizado para Carga Ganadera por no tener una explotación válida para el cálculo de la Carga Ganadera  
 Recinto:14-035-001-00010-00018 Cultivo:62 PASTOS PERMANENTES DE 5 O MAS AÑOS-  
 Recinto:14-035-012-00414-00017 Cultivo:62 PASTOS PERMANENTES DE 5 O MAS AÑOS-  
 Recinto:14-035-012-00414-00018 Cultivo:62 PASTOS PERMANENTES DE 5 O MAS AÑOS-
- 86132 Recinto superficie forrajera que no realiza la actividad de producción de pastoreo.  
 Recinto:14-035-001-00008-00005 Cultivo:20000 BARBECHO TRADICIONAL-SIN VARIEDAD Secano  
 Recinto:14-035-001-00008-00005 Cultivo:20000 BARBECHO TRADICIONAL-SIN VARIEDAD Secano  
 Recinto:14-035-001-00011-00002 Cultivo:20000 BARBECHO TRADICIONAL-SIN VARIEDAD Secano  
 Recinto:14-035-047-00083-00001 Cultivo:20000 BARBECHO TRADICIONAL-SIN VARIEDAD Secano  
 Recinto:14-035-042-00096-00002 Cultivo:20000 BARBECHO TRADICIONAL-SIN VARIEDAD Secano

(1) Con incidencias que retienen pago o deniegan el expediente.  
 (2) Se calcula sobre superficie declarada admisible.  
 (3) Aplicación del artículo 16 bis del RD 147/2023.

Puede verificar la integridad de una copia de este documento mediante la lectura del código QR adjunto o mediante el acceso a la dirección <https://ws050.juntadeandalucia.es/verificarFirma> indicando el código de VERIFICACIÓN

FIRMADO POR	RAQUEL MARIA ESPIN CRESPO	FECHA	26/06/2024	
VERIFICACIÓN	Pk2jmMQ72K8YCCE9EQ8LU85ENJJ6M	PÁGINA	914/8857	



**APELLIDOS Y NOMBRE / RAZÓN SOCIAL**

CAPILLA SERENA JOSE ANTONIO

**NIF**

\*\*\*0820\*

**EXPEDIENTE**

1280966

**RESOLUCIÓN**

CONCESIÓN DE LA AYUDA

**DATOS DE MANTENIMIENTO UNIDADES****GRUPO DE PAGO**

ZONAS DE LIMITACIONES NATURALES

**Sup. Dec.  
Admisible**

33,84

**Sup.  
Resuelta**

33,84

**Sobredecl.**

0,00

**% Sobredecl.**

0,00

**RESUMEN DE PAGOS**

	<b>IMPORTE ( Euros )</b>			
	<b>RESUELTO</b>	<b>FEADER</b>	<b>MAPA</b>	<b>CAPADR</b>
Pago realizado	1.081,20	919,02	106,06	56,12
A pagar	106,80	90,78	10,48	5,54
<b>TOTAL</b>	<b>1.188,00</b>	<b>1.009,80</b>	<b>116,54</b>	<b>61,66</b>

**APLICACIÓN DE REDUCCIONES Y PENALIZACIONES (%)**

<b>Criterios de subvencionabilidad (1)</b>	<b>Presentación tardía</b>	<b>Omisión declaración</b>	<b>Condicionabilidad</b>
0,00	0,00	0,00	0,00

**IMPORTE ( Euros )**

Calculado(2)	Reducción	Penalización	Reducción Penalización (3)	Penalización adicional	Resuelto	FEADER	MAPA	CAPADR
1.188,00 €	0,00 €	0,00 €	0,00 €	0,00 €	1.188,00 €	1.009,80 €	116,54 €	61,66 €
<b>Importe Unitario:</b>	<b>54,00 €</b>	<b>Nuevo Importe Unitario:</b>	<b>35,11 €</b>					

(1) Con incidencias que retienen pago o deniegan el expediente.

(2) Se calcula sobre superficie declarada admisible.

(3) Aplicación del artículo 16 bis del RD 147/2023.

Puede verificar la integridad de una copia de este documento mediante la lectura del código QR adjunto o mediante el acceso a la dirección <https://ws050.juntadeandalucia.es/verificarFirma> indicando el código de VERIFICACIÓN

FIRMADO POR	RAQUEL MARIA ESPIN CRESPO	FECHA	26/06/2024
VERIFICACIÓN	Pk2jmMQ72K8YCCE9EQ8LU85ENJJ6M	PÁGINA	915/8857





**RECINTOS PROPUESTOS**

REF.	REFERENCIA SIGPAC	CULTIVO	S/R	USO SIGPAC	Sup. Dec. admisible	Sup. Campo	Sup. Determ.	Sup. Resuelta
-1547182	14-008-027-00135-0001	BARBECHO TRADICIONAL	S		0,68		0,68	0,68
-1547165	14-008-057-00043-0001	AVENA	S		0,48		0,48	0,48
-1288359	14-008-056-00015-0001	TRANQUILLÓN	S		0,11		0,11	0,11
-1288358	14-008-056-00014-0002	TRANQUILLÓN	S		0,77		0,77	0,77
-1288329	14-008-061-00192-0001	TRANQUILLÓN	S		0,05		0,05	0,05
-922537	14-008-056-00002-0003	TRANQUILLÓN	S		0,31		0,31	0,31
-774107	14-008-061-00180-0001	TRANQUILLÓN	S		0,18		0,18	0,18
-774106	14-008-061-00181-0001	TRANQUILLÓN	S		0,84		0,84	0,84
1700000005664468	14-008-025-00029-0001	BARBECHO TRADICIONAL	S		1,62		1,62	1,62
1700000005664469	14-008-056-00013-0001	TRANQUILLÓN	S		1,38		1,38	1,38
1700000005664470	14-008-061-00157-0001	TRANQUILLÓN	S		0,95		0,95	0,95
1700000005664471	14-008-054-00237-0001	AVENA	S		0,22		0,22	0,22
1700000005664472	14-008-063-00088-0001	AVENA	S		1,08		1,08	1,08
1700000005664473	14-008-063-00091-0001	AVENA	S		0,75		0,75	0,75
1700000005664474	14-008-027-00086-0001	BARBECHO TRADICIONAL	S		0,33		0,33	0,33
1700000005664475	14-008-025-00386-0001	TRANQUILLÓN	S		0,69		0,69	0,69
1700000005664476	14-008-025-00396-0001	TRANQUILLÓN	S		0,12		0,12	0,12
1700000005664477	14-008-025-00397-0001	TRANQUILLÓN	S		0,62		0,62	0,62
1700000005664478	14-008-025-00034-0001	TRANQUILLÓN	S		0,84		0,84	0,84
1700000005664479	14-008-025-00035-0001	TRANQUILLÓN	S		1,18		1,18	1,18
1700000005664480	14-008-025-00388-0001	TRANQUILLÓN	S		0,51		0,51	0,51
1700000005664481	14-008-056-00002-0001	TRANQUILLÓN	S		1,62		1,62	1,62
1700000005664482	14-035-007-00001-0001	AVENA	S		0,05		0,05	0,05
1700000005664483	14-008-030-00053-0001	TRANQUILLÓN	S		0,08		0,08	0,08
1700000005664484	14-008-054-00234-0001	AVENA	S		0,70		0,70	0,70
1700000005664485	14-008-054-00235-0001	AVENA	S		1,15		1,15	1,15
1700000005664486	14-008-030-00052-0001	TRANQUILLÓN	S		1,57		1,57	1,57
1700000005664487	14-008-063-00089-0001	AVENA	S		0,37		0,37	0,37
1700000005664488	14-008-063-00090-0001	AVENA	S		0,25		0,25	0,25
1700000005664490	14-008-061-00156-0001	TRANQUILLÓN	S		6,40		6,40	6,40
1700000005664492	14-008-056-00013-0001	TRANQUILLÓN	S		1,35		1,35	1,35
1700000005664494	14-008-027-00085-0001	BARBECHO TRADICIONAL	S		0,10		0,10	0,10
1700000005664497	14-008-061-00153-0001	TRANQUILLÓN	S		3,19		3,19	3,19
1700000005664498	14-035-006-00042-0001	AVENA	S		0,11		0,11	0,11
1700000005664499	14-008-054-00236-0001	AVENA	S		0,07		0,07	0,07
1700000005664500	14-008-056-00010-0001	TRANQUILLÓN	S		0,43		0,43	0,43
1700000005664501	14-008-025-00387-0001	TRANQUILLÓN	S		2,69		2,69	2,69

**Datos considerados para el Cálculo de la Carga Ganadera del expediente**

Superficie determinada para Cálculo Carga Ganadera: 0,00 ha  
 Carga Ganadera del Expediente: 0,00 ugm/ha

**Incidencias de carga ganadera**

**INCIDENCIA DESCRIPCIÓN**

86132 Recinto superficie forrajera que no realiza la actividad de producción de pastoreo.  
 Recinto:14-008-027-00135-00001 Cultivo:20000 BARBECHO TRADICIONAL-SIN VARIEDAD Secano  
 Recinto:14-008-025-00029-00001 Cultivo:20000 BARBECHO TRADICIONAL-SIN VARIEDAD Secano  
 Recinto:14-008-027-00086-00001 Cultivo:20000 BARBECHO TRADICIONAL-SIN VARIEDAD Secano  
 Recinto:14-008-027-00085-00001 Cultivo:20000 BARBECHO TRADICIONAL-SIN VARIEDAD Secano

(1) Con incidencias que retienen pago o deniegan el expediente.  
 (2) Se calcula sobre superficie declarada admisible.  
 (3) Aplicación del artículo 16 bis del RD 147/2023.

Puede verificar la integridad de una copia de este documento mediante la lectura del código QR adjunto o mediante el acceso a la dirección <a href="https://ws050.juntadeandalucia.es/verificarFirma">https://ws050.juntadeandalucia.es/verificarFirma</a> indicando el código de VERIFICACIÓN				
FIRMADO POR	RAQUEL MARIA ESPIN CRESPO	FECHA	26/06/2024	
VERIFICACIÓN	Pk2jmMQ72K8YCCE9EQ8LU85ENJJ6M	PÁGINA	916/8857	

**APELLIDOS Y NOMBRE / RAZÓN SOCIAL**

CARABAÑO TAPIA FRANCISCO

**NIF**

\*\*\*8173\*

**EXPEDIENTE**

1101023

**RESOLUCIÓN**

CONCESIÓN DE LA AYUDA

**DATOS DE MANTENIMIENTO UNIDADES****GRUPO DE PAGO**

ZONAS DE LIMITACIONES NATURALES

**Sup. Dec.  
Admisible**

26,16

**Sup.  
Resuelta**

26,16

**Sobredecl.**

0,00

**% Sobredecl.**

0,00

**RESUMEN DE PAGOS**

	<b>IMPORTE ( Euros )</b>			
	<b>RESUELTO</b>	<b>FEADER</b>	<b>MAPA</b>	<b>CAPADR</b>
Pago realizado	1.081,20	919,02	106,06	56,12
A pagar	106,80	90,78	10,48	5,54
<b>TOTAL</b>	<b>1.188,00</b>	<b>1.009,80</b>	<b>116,54</b>	<b>61,66</b>

**APLICACIÓN DE REDUCCIONES Y PENALIZACIONES (%)**

<b>Criterios de subvencionabilidad (1)</b>	<b>Presentación tardía</b>	<b>Omisión declaración</b>	<b>Condicionabilidad</b>
0,00	0,00	0,00	0,00

**IMPORTE ( Euros )**

Calculado(2)	Reducción	Penalización	Reducción Penalización (3)	Penalización adicional	Resuelto	FEADER	MAPA	CAPADR
1.188,00 €	0,00 €	0,00 €	0,00 €	0,00 €	1.188,00 €	1.009,80 €	116,54 €	61,66 €
<b>Importe Unitario:</b>	<b>54,00 €</b>	<b>Nuevo Importe Unitario:</b>	<b>45,41 €</b>					

(1) Con incidencias que retienen pago o deniegan el expediente.

(2) Se calcula sobre superficie declarada admisible.

(3) Aplicación del artículo 16 bis del RD 147/2023.

Puede verificar la integridad de una copia de este documento mediante la lectura del código QR adjunto o mediante el acceso a la dirección <https://ws050.juntadeandalucia.es/verificarFirma> indicando el código de VERIFICACIÓN

FIRMADO POR	RAQUEL MARIA ESPIN CRESPO	FECHA	26/06/2024
VERIFICACIÓN	Pk2jmMQ72K8YCCE9EQ8LU85ENJJJ6M	PÁGINA	917/8857



**RECINTOS PROPUESTOS**

REF.	REFERENCIA SIGPAC	CULTIVO	S/R	USO SIGPAC	Sup. Dec. admisible	Sup. Campo	Sup. Determ.	Sup. Resuelta
-71086	14-007-067-00011-0007	OLIVAR	S		2,15		2,15	2,15
-71085	14-007-067-00010-0002	OLIVAR	R		1,01		1,01	1,01
5209613	14-022-001-00071-0001	OLIVAR	S		0,85		0,85	0,85
1700000007254641	14-007-065-00083-0001	OLIVAR	S		0,84		0,84	0,84
1700000007254642	14-007-065-00129-0008	OLIVAR	S		0,01		0,01	0,01
1700000007254644	14-007-067-00010-0001	OLIVAR	R		1,35		1,35	1,35
1700000007254645	14-007-067-00012-0001	OLIVAR	S		0,11		0,11	0,11
1700000007254646	14-007-065-00162-0001	OLIVAR	S		0,09		0,09	0,09
1700000007254647	14-007-067-00102-0002	OLIVAR	S		3,06		3,06	3,06
1700000007254649	14-007-067-00103-0008	OLIVAR	S		0,65		0,65	0,65
1700000007254650	14-007-068-00186-0002	OLIVAR	S		0,01		0,01	0,01
1700000007254651	14-007-068-00187-0002	OLIVAR	S		0,11		0,11	0,11
1700000007254652	14-007-068-00192-0001	OLIVAR	S		0,11		0,11	0,11
1700000007254653	14-007-069-00076-0001	OLIVAR	S		0,14		0,14	0,14
1700000007254654	14-007-069-00077-0003	OLIVAR	S		0,03		0,03	0,03
1700000007254655	14-022-001-00003-0002	OLIVAR	S		0,02		0,02	0,02
1700000007254656	14-022-001-00004-0001	OLIVAR	S		1,81		1,81	1,81
1700000007254657	14-022-001-00248-0003	OLIVAR	S		0,01		0,01	0,01
1700000007254658	14-007-067-00021-0002	OLIVAR	S		1,96		1,96	1,96
1700000007254659	14-007-067-00022-0003	OLIVAR	S		0,13		0,13	0,13
1700000007254660	14-007-067-00023-0001	OLIVAR	S		0,10		0,10	0,10
1700000007254661	14-007-067-09007-0002	OLIVAR	S		0,11		0,11	0,11
1700000007254662	14-007-065-00128-0001	OLIVAR	S		0,24		0,24	0,24
1700000007254663	14-007-065-00129-0007	OLIVAR	S		0,08		0,08	0,08
1700000007254664	14-007-065-00262-0002	OLIVAR	S		0,01		0,01	0,01
1700000007254665	14-007-065-00263-0001	OLIVAR	S		0,12		0,12	0,12
1700000007254666	14-007-065-00264-0001	OLIVAR	S		0,72		0,72	0,72
1700000007254667	14-007-065-00265-0001	OLIVAR	S		0,72		0,72	0,72
1700000007254668	14-007-065-00266-0001	OLIVAR	S		0,62		0,62	0,62
1700000007254669	14-007-065-00269-0001	OLIVAR	S		0,77		0,77	0,77
1700000007254670	14-007-065-00320-0003	OLIVAR	S		0,85		0,85	0,85
1700000007254672	14-022-005-00177-0001	OLIVAR	S		0,39		0,39	0,39
1700000007254673	14-022-005-00087-0001	OLIVAR	S		0,14		0,14	0,14
1700000007254674	14-022-004-00009-0001	OLIVAR	S		0,87		0,87	0,87
1700000007254675	14-007-067-00011-0005	OLIVAR	S		4,64		4,64	4,64
1700000007254676	14-022-001-00070-0001	OLIVAR	S		1,33		1,33	1,33

(1) Con incidencias que retienen pago o deniegan el expediente.  
(2) Se calcula sobre superficie declarada admisible.  
(3) Aplicación del artículo 16 bis del RD 147/2023.

Puede verificar la integridad de una copia de este documento mediante la lectura del código QR adjunto o mediante el acceso a la dirección <a href="https://ws050.juntadeandalucia.es/verificarFirma">https://ws050.juntadeandalucia.es/verificarFirma</a> indicando el código de VERIFICACIÓN				
FIRMADO POR	RAQUEL MARIA ESPIN CRESPO	FECHA	26/06/2024	
VERIFICACIÓN	Pk2jmMQ72K8YCCCE9EQ8LU85ENJJ6M	PÁGINA	918/8857	



**APELLIDOS Y NOMBRE / RAZÓN SOCIAL**

CARBONERO ENRIQUEZ JOSE MANUEL

**NIF**

\*\*\*6989\*

**EXPEDIENTE**

1153117

**RESOLUCIÓN**

CONCESIÓN DE LA AYUDA

**DATOS DE MANTENIMIENTO UNIDADES**

**GRUPO DE PAGO**

ZONAS DE LIMITACIONES NATURALES

**Sup. Dec.  
Admisible**

104,04

**Sup.  
Resuelta**

104,04

**Sobredecl.**

0,00

**% Sobredecl.**

0,00

**RESUMEN DE PAGOS**

	<b>IMPORTE ( Euros )</b>			
	<b>RESUELTO</b>	<b>FEADER</b>	<b>MAPA</b>	<b>CAPADR</b>
Pago realizado	1.081,20	919,02	106,06	56,12
A pagar	106,80	90,78	10,48	5,54
<b>TOTAL</b>	<b>1.188,00</b>	<b>1.009,80</b>	<b>116,54</b>	<b>61,66</b>

**APLICACIÓN DE REDUCCIONES Y PENALIZACIONES (%)**

<b>Criterios de subvencionabilidad (1)</b>	<b>Presentación tardía</b>	<b>Omisión declaración</b>	<b>Condicionalidad</b>
0,00	0,00	0,00	0,00

**IMPORTE ( Euros )**

Calculado(2)	Reducción	Penalización	Reducción Penalización (3)	Penalización adicional	Resuelto	FEADER	MAPA	CAPADR
1.188,00 €	0,00 €	0,00 €	0,00 €	0,00 €	1.188,00 €	1.009,80 €	116,54 €	61,66 €
<b>Importe Unitario:</b>	<b>54,00 €</b>	<b>Nuevo Importe Unitario:</b>	<b>11,42 €</b>					

**RECINTOS PROPUESTOS**

<b>REF.</b>	<b>REFERENCIA SIGPAC</b>	<b>CULTIVO</b>	<b>S/R</b>	<b>USO SIGPAC</b>	<b>Sup. Dec. admisible</b>	<b>Sup. Campo</b>	<b>Sup. Determ.</b>	<b>Sup. Resuelta</b>
170000005558557	14-054-009-00019-0002	PASTOS PERMANENTES DE 5 O MAS AÑOS	S		6,99		6,99	6,99
170000005558558	14-054-028-00002-0004	ALBARICOQUEROS	S		0,20		0,20	0,20
170000005558559	14-054-028-00002-0003	PASTOS PERMANENTES DE 5 O MAS AÑOS	S		16,09		16,09	16,09
170000005558560	14-054-010-00014-0002	PASTOS PERMANENTES DE 5 O MAS AÑOS	S		33,53		33,53	33,53
170000005558561	14-069-029-00001-0001	PASTOS PERMANENTES DE 5 O MAS AÑOS	S		1,56		1,56	1,56
170000005558562	14-069-028-00018-0004	PASTOS PERMANENTES DE 5 O MAS AÑOS	S		19,12		19,12	19,12
170000005558563	14-069-056-00013-0001	PASTOS PERMANENTES DE 5 O MAS AÑOS	S		0,73		0,73	0,73
170000005558564	14-069-056-00014-0001	PASTOS PERMANENTES DE 5 O MAS AÑOS	S		4,97		4,97	4,97
170000005558565	14-069-056-00012-0003	PASTOS PERMANENTES DE 5 O MAS AÑOS	S		4,82		4,82	4,82
170000005558566	14-069-056-00015-0003	PASTOS PERMANENTES DE 5 O MAS AÑOS	S		6,22		6,22	6,22
170000005558567	14-069-056-00019-0001	PASTOS PERMANENTES DE 5 O MAS AÑOS	S		2,89		2,89	2,89
170000005558568	14-069-056-00015-0004	PASTOS PERMANENTES DE 5 O MAS AÑOS	S		4,24		4,24	4,24
170000005558569	14-069-056-00016-0001	PASTOS PERMANENTES DE 5 O MAS AÑOS	S		2,40		2,40	2,40
170000005558570	14-069-056-00012-0001	PASTOS PERMANENTES DE 5 O MAS AÑOS	S		0,28		0,28	0,28

(1) Con incidencias que retienen pago o deniegan el expediente.  
 (2) Se calcula sobre superficie declarada admisible.  
 (3) Aplicación del artículo 16 bis del RD 147/2023.

Puede verificar la integridad de una copia de este documento mediante la lectura del código QR adjunto o mediante el acceso a la dirección <a href="https://ws050.juntadeandalucia.es/verificarFirma">https://ws050.juntadeandalucia.es/verificarFirma</a> indicando el código de VERIFICACIÓN					
FIRMADO POR	RAQUEL MARIA ESPIN CRESPO		FECHA		26/06/2024
VERIFICACIÓN	Pk2jmMQ72K8YCCE9EQ8LU85ENJJ6M		PÁGINA		919/8857

**Datos considerados para el Cálculo de la Carga Ganadera del expediente**

Superficie determinada para Cálculo Carga Ganadera: 103,84 ha  
Carga Ganadera del Expediente: 1,25 ugm/ha

Explotación	Especie	Ugm Calculada para CG
ES140540000144	BOVINA	63,90
ES140540000144	PORCINO	27,22
ES140690000078	BOVINA	21,55
ES140690000078	PORCINO	1,48
ES140690000328	BOVINA	14,70
ES140690000328	PORCINO	1,00

**Recintos Determinados para el Cálculo de Carga Ganadera**

REF.	REFERENCIA SIGPAC	CULTIVO	DESCRIPCIÓN CULTIVO	S/R	SUP. RESUELTA (ha)
1700000005558557	14-054-009-00019-00002	62000	PASTOS PERMANENTES DE 5 O MAS AÑOS-SIN VARIEDAD	S	6,99
1700000005558559	14-054-028-00002-00003	62000	PASTOS PERMANENTES DE 5 O MAS AÑOS-SIN VARIEDAD	S	16,09
1700000005558560	14-054-010-00014-00002	62000	PASTOS PERMANENTES DE 5 O MAS AÑOS-SIN VARIEDAD	S	33,53
1700000005558561	14-069-029-00001-00001	62000	PASTOS PERMANENTES DE 5 O MAS AÑOS-SIN VARIEDAD	S	1,56
1700000005558562	14-069-028-00018-00004	62000	PASTOS PERMANENTES DE 5 O MAS AÑOS-SIN VARIEDAD	S	19,12
1700000005558563	14-069-056-00013-00001	62000	PASTOS PERMANENTES DE 5 O MAS AÑOS-SIN VARIEDAD	S	0,73
1700000005558564	14-069-056-00014-00001	62000	PASTOS PERMANENTES DE 5 O MAS AÑOS-SIN VARIEDAD	S	4,97
1700000005558565	14-069-056-00012-00003	62000	PASTOS PERMANENTES DE 5 O MAS AÑOS-SIN VARIEDAD	S	4,82
1700000005558566	14-069-056-00015-00003	62000	PASTOS PERMANENTES DE 5 O MAS AÑOS-SIN VARIEDAD	S	6,22
1700000005558567	14-069-056-00019-00001	62000	PASTOS PERMANENTES DE 5 O MAS AÑOS-SIN VARIEDAD	S	2,89
1700000005558568	14-069-056-00015-00004	62000	PASTOS PERMANENTES DE 5 O MAS AÑOS-SIN VARIEDAD	S	4,24
1700000005558569	14-069-056-00016-00001	62000	PASTOS PERMANENTES DE 5 O MAS AÑOS-SIN VARIEDAD	S	2,40
1700000005558570	14-069-056-00012-00001	62000	PASTOS PERMANENTES DE 5 O MAS AÑOS-SIN VARIEDAD	S	0,28

(1) Con incidencias que retienen pago o deniegan el expediente.  
(2) Se calcula sobre superficie declarada admisible.  
(3) Aplicación del artículo 16 bis del RD 147/2023.

Puede verificar la integridad de una copia de este documento mediante la lectura del código QR adjunto o mediante el acceso a la dirección <https://ws050.juntadeandalucia.es/verificarFirma> indicando el código de VERIFICACIÓN

FIRMADO POR	RAQUEL MARIA ESPIN CRESPO	FECHA	26/06/2024
VERIFICACIÓN	Pk2jmMQ72K8YCCE9EQ8LU85ENJJ6M	PÁGINA	920/8857





**APELLIDOS Y NOMBRE / RAZÓN SOCIAL**

CARBONERO GONZALEZ ADRIANO

**NIF**

\*\*\*2603\*

**EXPEDIENTE**

1250244

**RESOLUCIÓN**

CONCESIÓN DE LA AYUDA

**DATOS DE MANTENIMIENTO UNIDADES**

**GRUPO DE PAGO**

ZONAS DE LIMITACIONES NATURALES

**Sup. Dec. Admisible**

76,28

**Sup. Resuelta**

76,28

**Sobredecl.**

0,00

**% Sobredecl.**

0,00

**RESUMEN DE PAGOS**

	<b>IMPORTE ( Euros )</b>			
	<b>RESUELTO</b>	<b>FEADER</b>	<b>MAPA</b>	<b>CAPADR</b>
Pago realizado	1.081,20	919,02	106,06	56,12
A pagar	105,71	89,85	10,37	5,49
<b>TOTAL</b>	<b>1.186,91</b>	<b>1.008,87</b>	<b>116,43</b>	<b>61,61</b>

**APLICACIÓN DE REDUCCIONES Y PENALIZACIONES (%)**

<b>Crterios de subvencionabilidad (1)</b>	<b>Presentación tardía</b>	<b>Omisión declaración</b>	<b>Condicionalidad</b>
0,00	0,00	0,00	0,00

**IMPORTE ( Euros )**

Calculado(2)	Reducción	Penalización	Reducción Penalización (3)	Penalización adicional	Resuelto	FEADER	MAPA	CAPADR
1.186,91 €	0,00 €	0,00 €	0,00 €	0,00 €	1.186,91 €	1.008,87 €	116,44 €	61,60 €
<b>Importe Unitario:</b>	<b>54,00 €</b>	<b>Nuevo Importe Unitario:</b>	<b>15,56 €</b>					

**RECINTOS PROPUESTOS**

<b>REF.</b>	<b>REFERENCIA SIGPAC</b>	<b>CULTIVO</b>	<b>S/R</b>	<b>USO SIGPAC</b>	<b>Sup. Dec. admisible</b>	<b>Sup. Campo</b>	<b>Sup. Determ.</b>	<b>Sup. Resuelta</b>
170000005552304	14-069-057-00031-0004	PASTOS PERMANENTES DE 5 O MAS AÑOS	S		11,48		11,48	11,48
170000005552305	14-069-057-00030-0016	PASTOS PERMANENTES DE 5 O MAS AÑOS	S		5,00		5,00	5,00
170000005552306	14-069-057-00030-0020	PASTOS PERMANENTES DE 5 O MAS AÑOS	S		0,31		0,31	0,31
170000005552309	14-069-057-00030-0012	PASTOS PERMANENTES DE 5 O MAS AÑOS	S		3,13		3,13	3,13
170000005552310	14-069-057-00030-0010	PASTOS PERMANENTES DE 5 O MAS AÑOS	S		9,34		9,34	9,34
170000005552311	14-069-057-00030-0010	PASTOS PERMANENTES DE 5 O MAS AÑOS	S		0,04		0,04	0,04
170000005552312	14-069-057-00030-0010	PASTOS PERMANENTES DE 5 O MAS AÑOS	S		8,00		8,00	8,00
170000005552314	14-069-057-00037-0001	PASTOS PERMANENTES DE 5 O MAS AÑOS	S		8,70		8,70	8,70
170000005552315	14-069-057-00030-0001	PASTOS PERMANENTES DE 5 O MAS AÑOS	S		5,10		5,10	5,03
170000005552316	14-069-057-00030-0020	PASTOS PERMANENTES DE 5 O MAS AÑOS	S		0,68		0,68	0,68
170000005552317	14-069-057-00030-0001	PASTOS PERMANENTES DE 5 O MAS AÑOS	S		3,96		3,96	3,96
170000005552318	14-069-055-00022-0001	PASTOS PERMANENTES DE 5 O MAS AÑOS	S		13,02		13,02	13,02
170000005552319	14-069-056-00031-0001	PASTOS PERMANENTES DE 5 O MAS AÑOS	S		3,89		3,89	3,89
170000005552320	14-069-056-00032-0002	PASTOS PERMANENTES DE 5 O MAS AÑOS	S		0,30		0,30	0,30
170000005552321	14-069-057-00028-0001	PASTOS PERMANENTES DE 5 O MAS AÑOS	S		3,40		3,40	3,40

**INCIDENCIAS**

**INCIDENCIA DESCRIPCIÓN**

4272 Verifica que las líneas de declaración de las Solicitudes Únicas no tienen solapes con la capa de Retroactividad Gráfica (ambas de la misma campaña) a nivel de expediente/línea de declaración gráfica de la solicitud.  
 Recinto:14-069-057-00030-00001 Cultivo: - Agregado de la referencia del recinto.:0 Zona de la referencia del recinto.:0 Superficie solapada.:0,07 Id. Incid.:95158456

(1) Con incidencias que retienen pago o deniegan el expediente.

(2) Se calcula sobre superficie declarada admisible.

(3) Aplicación del artículo 16 bis del RD 147/2023.

Puede verificar la integridad de una copia de este documento mediante la lectura del código QR adjunto o mediante el acceso a la dirección <https://ws050.juntadeandalucia.es/verificarFirma> indicando el código de VERIFICACIÓN

FIRMADO POR	RAQUEL MARIA ESPIN CRESPO	FECHA	26/06/2024
VERIFICACIÓN	Pk2jmMQ72K8YCC9EQ8LU85ENJJ6M	PÁGINA	921/8857





**Datos considerados para el Cálculo de la Carga Ganadera del expediente**

Superficie determinada para Cálculo Carga Ganadera: 76,28 ha  
Carga Ganadera del Expediente: 1,16 ugm/ha

Explotación	Especie	Ugm Calculada para CG
ES140690000477	BOVINA	44,81
ES140690000477	PORCINO	37,16
ES140690001227	BOVINA	6,35

**Recintos Determinados para el Cálculo de Garga Ganadera**

REF.	REFERENCIA SIGPAC	CULTIVO	DESCRIPCIÓN CULTIVO	S/R	SUP. RESUELTA (ha)
1700000005552304	14-069-057-00031-00004	62000	PASTOS PERMANENTES DE 5 O MAS AÑOS-SIN VARIEDAD	S	11,48
1700000005552305	14-069-057-00030-00016	62000	PASTOS PERMANENTES DE 5 O MAS AÑOS-SIN VARIEDAD	S	5,00
1700000005552306	14-069-057-00030-00020	62000	PASTOS PERMANENTES DE 5 O MAS AÑOS-SIN VARIEDAD	S	0,31
1700000005552309	14-069-057-00030-00012	62000	PASTOS PERMANENTES DE 5 O MAS AÑOS-SIN VARIEDAD	S	3,13
1700000005552310	14-069-057-00030-00010	62000	PASTOS PERMANENTES DE 5 O MAS AÑOS-SIN VARIEDAD	S	9,34
1700000005552311	14-069-057-00030-00010	62000	PASTOS PERMANENTES DE 5 O MAS AÑOS-SIN VARIEDAD	S	0,04
1700000005552312	14-069-057-00030-00010	62000	PASTOS PERMANENTES DE 5 O MAS AÑOS-SIN VARIEDAD	S	8,00
1700000005552314	14-069-057-00037-00001	62000	PASTOS PERMANENTES DE 5 O MAS AÑOS-SIN VARIEDAD	S	8,70
1700000005552315	14-069-057-00030-00001	62000	PASTOS PERMANENTES DE 5 O MAS AÑOS-SIN VARIEDAD	S	5,03
1700000005552316	14-069-057-00030-00020	62000	PASTOS PERMANENTES DE 5 O MAS AÑOS-SIN VARIEDAD	S	0,68
1700000005552317	14-069-057-00030-00001	62000	PASTOS PERMANENTES DE 5 O MAS AÑOS-SIN VARIEDAD	S	3,96
1700000005552318	14-069-055-00022-00001	62000	PASTOS PERMANENTES DE 5 O MAS AÑOS-SIN VARIEDAD	S	13,02
1700000005552319	14-069-056-00031-00001	62000	PASTOS PERMANENTES DE 5 O MAS AÑOS-SIN VARIEDAD	S	3,89
1700000005552320	14-069-056-00032-00002	62000	PASTOS PERMANENTES DE 5 O MAS AÑOS-SIN VARIEDAD	S	0,30
1700000005552321	14-069-057-00028-00001	62000	PASTOS PERMANENTES DE 5 O MAS AÑOS-SIN VARIEDAD	S	3,40

(1) Con incidencias que retienen pago o deniegan el expediente.  
(2) Se calcula sobre superficie declarada admisible.  
(3) Aplicación del artículo 16 bis del RD 147/2023.

Puede verificar la integridad de una copia de este documento mediante la lectura del código QR adjunto o mediante el acceso a la dirección <a href="https://ws050.juntadeandalucia.es/verificarFirma">https://ws050.juntadeandalucia.es/verificarFirma</a> indicando el código de VERIFICACIÓN				
FIRMADO POR	RAQUEL MARIA ESPIN CRESPO	FECHA	26/06/2024	
VERIFICACIÓN	Pk2jmMQ72K8YCCE9EQ8LU85ENJJ6M	PÁGINA	922/8857	



**APELLIDOS Y NOMBRE / RAZÓN SOCIAL**

CARBONERO LUNA ANA MARIA

**NIF**

\*\*\*\*1248\*

**EXPEDIENTE**

1168605

**RESOLUCIÓN**

CONCESIÓN DE LA AYUDA

**DATOS DE MANTENIMIENTO UNIDADES****GRUPO DE PAGO**

ZONAS DE LIMITACIONES NATURALES

**Sup. Dec.  
Admisible**

40,76

**Sup.  
Resuelta**

40,76

**Sobredecl.**

0,00

**% Sobredecl.**

0,00

**RESUMEN DE PAGOS**

	<b>IMPORTE ( Euros )</b>			
	<b>RESUELTO</b>	<b>FEADER</b>	<b>MAPA</b>	<b>CAPADR</b>
Pago realizado	1.081,20	919,02	106,06	56,12
A pagar	106,80	90,78	10,48	5,54
<b>TOTAL</b>	<b>1.188,00</b>	<b>1.009,80</b>	<b>116,54</b>	<b>61,66</b>

**APLICACIÓN DE REDUCCIONES Y PENALIZACIONES (%)**

<b>Criterios de subvencionabilidad (1)</b>	<b>Presentación tardía</b>	<b>Omisión declaración</b>	<b>Condicionalidad</b>
0,00	0,00	0,00	0,00

**IMPORTE ( Euros )**

Calculado(2)	Reducción	Penalización	Reducción Penalización (3)	Penalización adicional	Resuelto	FEADER	MAPA	CAPADR
1.188,00 €	0,00 €	0,00 €	0,00 €	0,00 €	1.188,00 €	1.009,80 €	116,54 €	61,66 €
<b>Importe Unitario:</b>	<b>54,00 €</b>	<b>Nuevo Importe Unitario:</b>	<b>29,15 €</b>					

**RECINTOS PROPUESTOS**

<b>REF.</b>	<b>REFERENCIA SIGPAC</b>	<b>CULTIVO</b>	<b>S/R</b>	<b>USO SIGPAC</b>	<b>Sup. Dec. admisible</b>	<b>Sup. Campo</b>	<b>Sup. Determ.</b>	<b>Sup. Resuelta</b>
1700000006976060	14-069-038-00008-0001	OLIVAR	S		1,60		1,60	1,60
1700000006976061	14-069-038-00008-0011	PASTOS PERMANENTES DE 5 O MAS AÑOS	S		0,04		0,04	0,04
1700000006976062	14-069-038-00028-0002	PASTOS PERMANENTES DE 5 O MAS AÑOS	S		5,51		5,51	5,51
1700000006976063	14-069-038-00008-0009	PASTOS PERMANENTES DE 5 O MAS AÑOS	S		0,04		0,04	0,04
1700000006976064	14-069-038-00008-0008	OLIVAR	S		0,24		0,24	0,24
1700000006976065	14-069-038-00008-0010	OTROS FRUTALES	S		0,10		0,10	0,10
1700000006976066	14-069-038-00008-0002	PASTOS PERMANENTES DE 5 O MAS AÑOS	S		33,23		33,23	33,23

(1) Con incidencias que retienen pago o deniegan el expediente.

(2) Se calcula sobre superficie declarada admisible.

(3) Aplicación del artículo 16 bis del RD 147/2023.

Puede verificar la integridad de una copia de este documento mediante la lectura del código QR adjunto o mediante el acceso a la dirección <https://ws050.juntadeandalucia.es/verificarFirma> indicando el código de VERIFICACIÓN

FIRMADO POR	RAQUEL MARIA ESPIN CRESPO	FECHA	26/06/2024
VERIFICACIÓN	Pk2jmMQ72K8YCCE9EQ8LU85ENJJ6M	PÁGINA	923/8857





**Datos considerados para el Cálculo de la Carga Ganadera del expediente**

Superficie determinada para Cálculo Carga Ganadera: 38,82 ha

Carga Ganadera del Expediente: 0,58 ugm/ha

<u>Explotación</u>	<u>Especie</u>	<u>Ugm Calculada para CG</u>
ES140690000146	OVINA	19,30
ES140690000146	PORCINO	3,40

**Recintos Determinados para el Cálculo de Garga Ganadera**

<u>REF.</u>	<u>REFERENCIA SIGPAC</u>	<u>CULTIVO</u>	<u>DESCRIPCIÓN CULTIVO</u>	<u>S/R</u>	<u>SUP. RESUELTA (ha)</u>
1700000006976061	14-069-038-00008-00011	62000	PASTOS PERMANENTES DE 5 O MAS AÑOS-SIN VARIEDAD	S	0,04
1700000006976062	14-069-038-00028-00002	62000	PASTOS PERMANENTES DE 5 O MAS AÑOS-SIN VARIEDAD	S	5,51
1700000006976063	14-069-038-00008-00009	62000	PASTOS PERMANENTES DE 5 O MAS AÑOS-SIN VARIEDAD	S	0,04
1700000006976066	14-069-038-00008-00002	62000	PASTOS PERMANENTES DE 5 O MAS AÑOS-SIN VARIEDAD	S	33,23

(1) Con incidencias que retienen pago o deniegan el expediente.  
(2) Se calcula sobre superficie declarada admisible.  
(3) Aplicación del artículo 16 bis del RD 147/2023.

Puede verificar la integridad de una copia de este documento mediante la lectura del código QR adjunto o mediante el acceso a la dirección <a href="https://ws050.juntadeandalucia.es/verificarFirma">https://ws050.juntadeandalucia.es/verificarFirma</a> indicando el código de VERIFICACIÓN				
FIRMADO POR	RAQUEL MARIA ESPIN CRESPO	FECHA	26/06/2024	
VERIFICACIÓN	Pk2jmMQ72K8YCCCE9EQ8LU85ENJJ6M	PÁGINA	924/8857	

**APELLIDOS Y NOMBRE / RAZÓN SOCIAL**

CARBONERO SANCHEZ ADRIANO

**NIF**

\*\*\*\*9268\*

**EXPEDIENTE**

1106452

**RESOLUCIÓN**

CONCESIÓN DE LA AYUDA

**DATOS DE MANTENIMIENTO UNIDADES**

<b>GRUPO DE PAGO</b>	<b>Sup. Dec. Admisible</b>	<b>Sup. Resuelta</b>	<b>Sobredecl.</b>	<b>% Sobredecl.</b>
ZONAS DE LIMITACIONES NATURALES	58,41	58,41	0,00	0,00

**RESUMEN DE PAGOS**

	<b>IMPORTE ( Euros )</b>			
	<b>RESUELTO</b>	<b>FEADER</b>	<b>MAPA</b>	<b>CAPADR</b>
Pago realizado	1.081,20	919,02	106,06	56,12
A pagar	103,35	87,85	10,14	5,36
<b>TOTAL</b>	<b>1.184,55</b>	<b>1.006,87</b>	<b>116,20</b>	<b>61,48</b>

**APLICACIÓN DE REDUCCIONES Y PENALIZACIONES (%)**

<b>Criterios de subvencionabilidad (1)</b>	<b>Presentación tardía</b>	<b>Omisión declaración</b>	<b>Condicionalidad</b>
0,00	0,00	0,00	0,00

**IMPORTE ( Euros )**

<b>Calculado(2)</b>	<b>Reducción</b>	<b>Penalización</b>	<b>Reducción Penalización (3)</b>	<b>Penalización adicional</b>	<b>Resuelto</b>	<b>FEADER</b>	<b>MAPA</b>	<b>CAPADR</b>
1.184,55 €	0,00 €	0,00 €	0,00 €	0,00 €	1.184,55 €	1.006,87 €	116,20 €	61,48 €
<b>Importe Unitario:</b>	<b>54,00 €</b>	<b>Nuevo Importe Unitario:</b>	<b>20,28 €</b>					

**RECINTOS PROPUESTOS**

<b>REF.</b>	<b>REFERENCIA SIGPAC</b>	<b>CULTIVO</b>	<b>S/R</b>	<b>USO SIGPAC</b>	<b>Sup. Dec. admisible</b>	<b>Sup. Campo</b>	<b>Sup. Determ.</b>	<b>Sup. Resuelta</b>
170000005552299	14-069-035-00032-0001	OLIVAR	S		0,03		0,03	0,03
170000005552300	14-069-035-00033-0001	OLIVAR	S		3,64		3,64	3,64
170000005552301	14-069-035-00034-0001	OLIVAR	S		2,70		2,70	2,70
170000005552302	14-069-035-00091-0001	OLIVAR	S		0,36		0,36	0,36
170000005552303	14-069-035-09015-0001	OLIVAR	S		0,17		0,17	0,00
170000005552307	14-069-036-00007-0001	PASTOS PERMANENTES DE 5 O MAS AÑOS	S		24,58		24,58	24,58
170000005552308	14-069-037-00020-0001	PASTOS PERMANENTES DE 5 O MAS AÑOS	S		9,89		9,89	9,89
170000005552313	14-069-036-00007-0001	PASTOS PERMANENTES DE 5 O MAS AÑOS	S		11,33		11,33	11,33
170000005552322	14-069-036-00007-0001	PASTOS PERMANENTES DE 5 O MAS AÑOS	S		5,88		5,88	5,88

**INCIDENCIAS****INCIDENCIA DESCRIPCIÓN**

242 Recinto pendiente de acreditación de titularidad.  
 Recinto:14-069-035-09015-00001 Cultivo:101138 OLIVAR-HOJIBLANCA Secano

(1) Con incidencias que retienen pago o deniegan el expediente.  
 (2) Se calcula sobre superficie declarada admisible.  
 (3) Aplicación del artículo 16 bis del RD 147/2023.

Puede verificar la integridad de una copia de este documento mediante la lectura del código QR adjunto o mediante el acceso a la dirección <https://ws050.juntadeandalucia.es/verificarFirma> indicando el código de VERIFICACIÓN

FIRMADO POR	RAQUEL MARIA ESPIN CRESPO	FECHA	26/06/2024
VERIFICACIÓN	Pk2jmMQ72K8YCCE9EQ8LU85ENJJ6M	PÁGINA	925/8857





**Datos considerados para el Cálculo de la Carga Ganadera del expediente**

Superficie determinada para Cálculo Carga Ganadera: 51,68 ha

Carga Ganadera del Expediente: 0,25 ugm/ha

<u>Explotación</u>	<u>Especie</u>	<u>Ugm Calculada para CG</u>
ES140690000402	BOVINA	10,09
ES140690000402	PORCINO	2,83

**Recintos Determinados para el Cálculo de Garga Ganadera**

<u>REF.</u>	<u>REFERENCIA SIGPAC</u>	<u>CULTIVO</u>	<u>DESCRIPCIÓN CULTIVO</u>	<u>S/R</u>	<u>SUP. RESUELTA (ha)</u>
170000005552307	14-069-036-00007-00001	62000	PASTOS PERMANENTES DE 5 O MAS AÑOS-SIN VARIEDAD	S	24,58
170000005552308	14-069-037-00020-00001	62000	PASTOS PERMANENTES DE 5 O MAS AÑOS-SIN VARIEDAD	S	9,89
170000005552313	14-069-036-00007-00001	62000	PASTOS PERMANENTES DE 5 O MAS AÑOS-SIN VARIEDAD	S	11,33
170000005552322	14-069-036-00007-00001	62000	PASTOS PERMANENTES DE 5 O MAS AÑOS-SIN VARIEDAD	S	5,88

(1) Con incidencias que retienen pago o deniegan el expediente.  
(2) Se calcula sobre superficie declarada admisible.  
(3) Aplicación del artículo 16 bis del RD 147/2023.

Puede verificar la integridad de una copia de este documento mediante la lectura del código QR adjunto o mediante el acceso a la dirección <a href="https://ws050.juntadeandalucia.es/verificarFirma">https://ws050.juntadeandalucia.es/verificarFirma</a> indicando el código de VERIFICACIÓN				
FIRMADO POR	RAQUEL MARIA ESPIN CRESPO	FECHA	26/06/2024	
VERIFICACIÓN	Pk2jmMQ72K8YCCCE9EQ8LU85ENJJ6M	PÁGINA	926/8857	

**APELLIDOS Y NOMBRE / RAZÓN SOCIAL**

CARBONERO VALERO JOSE ANTONIO

**NIF**

\*\*\*\*1509\*

**EXPEDIENTE**

1036048

**RESOLUCIÓN**

CONCESIÓN DE LA AYUDA

**DATOS DE MANTENIMIENTO UNIDADES****GRUPO DE PAGO**

ZONAS DE LIMITACIONES NATURALES

**Sup. Dec.  
Admisible**

79,86

**Sup.  
Resuelta**

79,86

**Sobredecl.**

0,00

**% Sobredecl.**

0,00

**RESUMEN DE PAGOS**

	<b>IMPORTE ( Euros )</b>			
	<b>RESUELTO</b>	<b>FEADER</b>	<b>MAPA</b>	<b>CAPADR</b>
Pago realizado	1.081,20	919,02	106,06	56,12
A pagar	106,80	90,78	10,48	5,54
<b>TOTAL</b>	<b>1.188,00</b>	<b>1.009,80</b>	<b>116,54</b>	<b>61,66</b>

**APLICACIÓN DE REDUCCIONES Y PENALIZACIONES (%)**

<b>Criterios de subvencionabilidad (1)</b>	<b>Presentación tardía</b>	<b>Omisión declaración</b>	<b>Condicionalidad</b>
0,00	0,00	0,00	0,00

**IMPORTE ( Euros )**

Calculado(2)	Reducción	Penalización	Reducción Penalización (3)	Penalización adicional	Resuelto	FEADER	MAPA	CAPADR
1.188,00 €	0,00 €	0,00 €	0,00 €	0,00 €	1.188,00 €	1.009,80 €	116,54 €	61,66 €
<b>Importe Unitario:</b>	<b>54,00 €</b>	<b>Nuevo Importe Unitario:</b>	<b>14,88 €</b>					

**RECINTOS PROPUESTOS**

<b>REF.</b>	<b>REFERENCIA SIGPAC</b>	<b>CULTIVO</b>	<b>S/R</b>	<b>USO SIGPAC</b>	<b>Sup. Dec. admisible</b>	<b>Sup. Campo</b>	<b>Sup. Determ.</b>	<b>Sup. Resuelta</b>
1700000007112585	14-069-021-00017-0001	PASTOS PERMANENTES DE 5 O MAS AÑOS	S		1,76		1,76	1,76
1700000007112586	14-069-024-00017-0005	PASTOS PERMANENTES DE 5 O MAS AÑOS	S		0,15		0,15	0,15
1700000007112587	14-069-024-00017-0001	PASTOS PERMANENTES DE 5 O MAS AÑOS	S		1,65		1,65	1,65
1700000007112588	14-069-024-00017-0004	PASTOS PERMANENTES DE 5 O MAS AÑOS	S		32,70		32,70	32,70
1700000007112589	14-069-024-00014-0003	PASTOS PERMANENTES DE 5 O MAS AÑOS	S		43,60		43,60	43,60

(1) Con incidencias que retienen pago o deniegan el expediente.

(2) Se calcula sobre superficie declarada admisible.

(3) Aplicación del artículo 16 bis del RD 147/2023.

Puede verificar la integridad de una copia de este documento mediante la lectura del código QR adjunto o mediante el acceso a la dirección <https://ws050.juntadeandalucia.es/verificarFirma> indicando el código de VERIFICACIÓN

FIRMADO POR	RAQUEL MARIA ESPIN CRESPO	FECHA	26/06/2024
VERIFICACIÓN	Pk2jmMQ72K8YCCE9EQ8LU85ENJJJ6M	PÁGINA	927/8857





**Datos considerados para el Cálculo de la Carga Ganadera del expediente**

Superficie determinada para Cálculo Carga Ganadera: 79,86 ha  
Carga Ganadera del Expediente: 0,62 ugm/ha

<u>Explotación</u>	<u>Especie</u>	<u>Ugm Calculada para CG</u>
ES140690000016	BOVINA	40,77
ES140690000016	PORCINO	8,81


**Recintos Determinados para el Cálculo de Garga Ganadera**

<u>REF.</u>	<u>REFERENCIA SIGPAC</u>	<u>CULTIVO</u>	<u>DESCRIPCIÓN CULTIVO</u>	<u>S/R</u>	<u>SUP. RESUELTA (ha)</u>
1700000007112585	14-069-021-00017-00001	62000	PASTOS PERMANENTES DE 5 O MAS AÑOS-SIN VARIEDAD	S	1,76
1700000007112586	14-069-024-00017-00005	62000	PASTOS PERMANENTES DE 5 O MAS AÑOS-SIN VARIEDAD	S	0,15
1700000007112587	14-069-024-00017-00001	62000	PASTOS PERMANENTES DE 5 O MAS AÑOS-SIN VARIEDAD	S	1,65
1700000007112588	14-069-024-00017-00004	62000	PASTOS PERMANENTES DE 5 O MAS AÑOS-SIN VARIEDAD	S	32,70
1700000007112589	14-069-024-00014-00003	62000	PASTOS PERMANENTES DE 5 O MAS AÑOS-SIN VARIEDAD	S	43,60

(1) Con incidencias que retienen pago o deniegan el expediente.  
(2) Se calcula sobre superficie declarada admisible.  
(3) Aplicación del artículo 16 bis del RD 147/2023.

Puede verificar la integridad de una copia de este documento mediante la lectura del código QR adjunto o mediante el acceso a la dirección <https://ws050.juntadeandalucia.es/verificarFirma> indicando el código de VERIFICACIÓN

FIRMADO POR	RAQUEL MARIA ESPIN CRESPO	FECHA	26/06/2024
VERIFICACIÓN	Pk2jmMQ72K8YCCE9EQ8LU85ENJJ6M	PÁGINA	928/8857





**APELLIDOS Y NOMBRE / RAZÓN SOCIAL**

CARDENAS RODRIGUEZ JOSE CARLOS

**NIF**

\*\*\*\*7850\*

**EXPEDIENTE**

1149438

**RESOLUCIÓN**

CONCESIÓN DE LA AYUDA

**DATOS DE MANTENIMIENTO UNIDADES**

**GRUPO DE PAGO**

ZONAS DE LIMITACIONES NATURALES

**Sup. Dec. Admisible**

23,36

**Sup. Resuelta**

23,36

**Sobredecl.**

0,00

**% Sobredecl.**

0,00

**RESUMEN DE PAGOS**

	<b>IMPORTE ( Euros )</b>			
	<b>RESUELTO</b>	<b>FEADER</b>	<b>MAPA</b>	<b>CAPADR</b>
Pago realizado	1.032,84	877,91	101,32	53,60
A pagar	102,02	86,72	10,01	5,29
<b>TOTAL</b>	<b>1.134,86</b>	<b>964,63</b>	<b>111,33</b>	<b>58,89</b>

**APLICACIÓN DE REDUCCIONES Y PENALIZACIONES (%)**

<b>Crterios de subvencionabilidad (1)</b>	<b>Presentación tardía</b>	<b>Omisión declaración</b>	<b>Condicionalidad</b>
0,00	0,00	0,00	0,00

**IMPORTE ( Euros )**

Calculado(2)	Reducción	Penalización	Reducción Penalización (3)	Penalización adicional	Resuelto	FEADER	MAPA	CAPADR
1.134,86 €	0,00 €	0,00 €	0,00 €	0,00 €	1.134,86 €	964,63 €	111,33 €	58,90 €
Importe Unitario:	54,00 €	Nuevo Importe Unitario:	48,58 €					

**RECINTOS PROPUESTOS**

<b>REF.</b>	<b>REFERENCIA SIGPAC</b>	<b>CULTIVO</b>	<b>USO S/R SIGPAC</b>	<b>Sup. Dec. admisible</b>	<b>Sup. Campo</b>	<b>Sup. Determ.</b>	<b>Sup. Resuelta</b>
-1293433	14-013-020-00279-0002	OLIVAR	S	1,10		1,10	1,10
-1293415	14-038-087-00073-0001	OLIVAR	S	1,76		1,76	1,76
1700000005315659	14-013-016-00216-0001	OLIVAR	S	0,12		0,12	0,12
1700000005315661	14-038-001-00011-0002	OLIVAR	S	0,01		0,01	0,01
1700000005315662	14-038-001-00035-0001	OLIVAR	S	2,89		2,89	2,89
1700000005315663	14-038-001-00036-0001	OLIVAR	S	0,09		0,09	0,09
1700000005315665	14-013-016-00318-0002	OLIVAR	S	2,99		2,99	2,99
1700000005315667	14-013-016-00321-0001	OLIVAR	S	0,17		0,17	0,17
1700000006253738	14-013-016-00173-0001	OLIVAR	S	3,47		3,47	3,47
1700000006253739	14-013-016-00100-0002	OLIVAR	S	1,93		1,93	1,93
1700000006253742	14-038-001-00100-0001	OLIVAR	S	0,01		0,01	0,01
1700000006253743	14-038-001-00613-0002	OLIVAR	S	0,01		0,01	0,01
1700000006253744	14-038-001-00101-0003	OLIVAR	S	0,03		0,03	0,03
1700000006253745	14-038-001-00102-0001	OLIVAR	S	0,25		0,25	0,25
1700000006253746	14-013-016-00295-0001	OLIVAR	S	1,21		1,21	1,21
1700000006253747	14-038-001-00106-0001	OLIVAR	S	0,03		0,03	0,03
1700000006253750	14-013-016-00274-0001	OLIVAR	S	2,66		2,66	2,66
1700000006253752	14-038-001-00098-0002	OLIVAR	S	4,63		4,63	4,63

(1) Con incidencias que retienen pago o deniegan el expediente.

(2) Se calcula sobre superficie declarada admisible.

(3) Aplicación del artículo 16 bis del RD 147/2023.

Puede verificar la integridad de una copia de este documento mediante la lectura del código QR adjunto o mediante el acceso a la dirección <https://ws050.juntadeandalucia.es/verificarFirma> indicando el código de VERIFICACIÓN

FIRMADO POR RAQUEL MARIA ESPIN CRESPO FECHA 26/06/2024

VERIFICACIÓN Pk2jmMQ72K8YCC9EQ8LU85ENJJ6M PÁGINA 929/8857





**APELLIDOS Y NOMBRE / RAZÓN SOCIAL**

CARDENAS RODRIGUEZ MARIA ARACELI

**NIF**

\*\*\*\*3999\*

**EXPEDIENTE**

1149119

**RESOLUCIÓN**

CONCESIÓN DE LA AYUDA

**DATOS DE MANTENIMIENTO UNIDADES**

**GRUPO DE PAGO**

ZONAS DE LIMITACIONES NATURALES

**Sup. Dec. Admisible**

18,46

**Sup. Resuelta**

18,46

**Sobredecl.**

0,00

**% Sobredecl.**

0,00

**RESUMEN DE PAGOS**

	<b>IMPORTE ( Euros )</b>			
	<b>RESUELTO</b>	<b>FEADER</b>	<b>MAPA</b>	<b>CAPADR</b>
Pago realizado	873,21	742,23	85,66	45,32
A pagar	86,26	73,32	8,46	4,48
<b>TOTAL</b>	<b>959,47</b>	<b>815,55</b>	<b>94,12</b>	<b>49,80</b>

**APLICACIÓN DE REDUCCIONES Y PENALIZACIONES (%)**

<b>Crterios de subvencionabilidad (1)</b>	<b>Presentación tardía</b>	<b>Omisión declaración</b>	<b>Condicionalidad</b>
0,00	0,00	0,00	0,00

**IMPORTE ( Euros )**

Calculado(2)	Reducción	Penalización	Reducción Penalización (3)	Penalización adicional	Resuelto	FEADER	MAPA	CAPADR
959,47 €	0,00 €	0,00 €	0,00 €	0,00 €	959,47 €	815,55 €	94,12 €	49,80 €
<b>Importe Unitario:</b>	<b>54,00 €</b>	<b>Nuevo Importe Unitario:</b>	<b>51,98 €</b>					

**RECINTOS PROPUESTOS**

<b>REF.</b>	<b>REFERENCIA SIGPAC</b>	<b>CULTIVO</b>	<b>S/R</b>	<b>USO SIGPAC</b>	<b>Sup. Dec. admisible</b>	<b>Sup. Campo</b>	<b>Sup. Determ.</b>	<b>Sup. Resuelta</b>
170000005312927	14-013-016-00222-0001	OLIVAR	S		0,54		0,54	0,54
170000005312928	14-013-016-00259-0002	OLIVAR	S		7,00		7,00	7,00
170000005312929	14-013-020-00279-0002	OLIVAR	S		1,12		1,12	1,12
170000005315668	14-038-087-00017-0002	OLIVAR	S		0,15		0,15	0,15
170000005315669	14-038-087-00073-0001	OLIVAR	S		3,50		3,50	3,50
170000005315670	14-038-087-00077-0003	OLIVAR	S		0,01		0,01	0,01
170000005315671	14-038-087-00076-0001	OLIVAR	S		0,45		0,45	0,45
170000005315672	14-038-087-00074-0001	OLIVAR	R		0,01		0,01	0,01
170000005315673	14-038-087-00075-0001	OLIVAR	R		0,48		0,48	0,48
170000006253737	14-013-016-00096-0001	OLIVAR	S		0,97		0,97	0,97
170000006253740	14-013-016-00098-0001	OLIVAR	S		0,46		0,46	0,46
170000006253748	14-038-001-00074-0002	OLIVAR	S		0,04		0,04	0,04
170000006253749	14-013-016-00263-0001	OLIVAR	S		2,59		2,59	2,59
170000006253751	14-038-001-00075-0002	OLIVAR	S		0,08		0,08	0,08
170000006253753	14-038-001-00075-0001	OLIVAR	S		1,06		1,06	1,06

(1) Con incidencias que retienen pago o deniegan el expediente.  
 (2) Se calcula sobre superficie declarada admisible.  
 (3) Aplicación del artículo 16 bis del RD 147/2023.

Puede verificar la integridad de una copia de este documento mediante la lectura del código QR adjunto o mediante el acceso a la dirección <a href="https://ws050.juntadeandalucia.es/verificarFirma">https://ws050.juntadeandalucia.es/verificarFirma</a> indicando el código de VERIFICACIÓN				
FIRMADO POR	RAQUEL MARIA ESPIN CRESPO	FECHA	26/06/2024	
VERIFICACIÓN	Pk2jmMQ72K8YCCE9EQ8LU85ENJJ6M	PÁGINA	930/8857	



**APELLIDOS Y NOMBRE / RAZÓN SOCIAL**

CARDENAS TERRON ANTONIO LEOPOLDO

**NIF**

\*\*\*\*4957\*

**EXPEDIENTE**

1216436

**RESOLUCIÓN**

CONCESIÓN DE LA AYUDA

**DATOS DE MANTENIMIENTO UNIDADES****GRUPO DE PAGO**

ZONAS DE LIMITACIONES NATURALES

**Sup. Dec.  
Admisible**

36,31

**Sup.  
Resuelta**

36,31

**Sobredecl.**

0,00

**% Sobredecl.**

0,00

**RESUMEN DE PAGOS**

	<b>IMPORTE ( Euros )</b>			
	<b>RESUELTO</b>	<b>FEADER</b>	<b>MAPA</b>	<b>CAPADR</b>
Pago realizado	1.058,12	899,40	103,80	54,92
A pagar	104,52	88,84	10,25	5,43
<b>TOTAL</b>	<b>1.162,64</b>	<b>988,24</b>	<b>114,05</b>	<b>60,35</b>

**APLICACIÓN DE REDUCCIONES Y PENALIZACIONES (%)**

<b>Criterios de subvencionabilidad (1)</b>	<b>Presentación tardía</b>	<b>Omisión declaración</b>	<b>Condicionabilidad</b>
0,00	0,00	2,00	0,00

**IMPORTE ( Euros )**

Calculado(2)	Reducción	Penalización	Reducción Penalización (3)	Penalización adicional	Resuelto	FEADER	MAPA	CAPADR
1.186,37 €	0,00 €	0,00 €	0,00 €	0,00 €	1.162,64 €	988,24 €	114,05 €	60,35 €
Importe Unitario:	54,00 €	Nuevo Importe Unitario:	32,67 €					

(1) Con incidencias que retienen pago o deniegan el expediente.  
(2) Se calcula sobre superficie declarada admisible.  
(3) Aplicación del artículo 16 bis del RD 147/2023.

Puede verificar la integridad de una copia de este documento mediante la lectura del código QR adjunto o mediante el acceso a la dirección <https://ws050.juntadeandalucia.es/verificarFirma> indicando el código de VERIFICACIÓN

FIRMADO POR

RAQUEL MARIA ESPIN CRESPO

FECHA

26/06/2024

VERIFICACIÓN

Pk2jmMQ72K8YCCE9EQ8LU85ENJJ6M

PÁGINA

931/8857





**RECINTOS PROPUESTOS**

REF.	REFERENCIA SIGPAC	CULTIVO	S/R	USO SIGPAC	Sup. Dec. admisible	Sup. Campo	Sup. Determ.	Sup. Resuelta
-1142409	14-010-016-00076-0004	OLIVAR	S		0,54		0,54	0,54
6862291	14-010-015-00465-0002	OLIVAR	S		1,75		1,75	1,74
6862310	14-010-015-00466-0004	OLIVAR	S		5,46		5,46	5,45
6862313	14-010-015-00466-0004	OLIVAR	S		1,61		1,61	1,60
1700000007167241	14-010-016-00076-0005	OLIVAR	S		1,02		1,02	1,02
1700000007167243	14-024-007-00257-0001	OLIVAR	S		0,82		0,82	0,82
1700000007167244	14-024-007-09006-0003	OLIVAR	S		0,02		0,02	0,02
1700000007167245	14-010-016-00070-0001	OLIVAR	S		0,01		0,01	0,01
1700000007167247	14-010-016-00076-0004	OLIVAR	S		2,50		2,50	2,50
1700000007167248	14-010-016-00076-0008	OLIVAR	S		0,63		0,63	0,63
1700000007167249	14-024-007-00040-0002	OLIVAR	S		1,42		1,42	1,42
1700000007167250	14-024-009-00050-0001	OLIVAR	S		1,01		1,01	1,01
1700000007167253	14-038-001-00554-0006	OLIVAR	S		0,04		0,04	0,04
1700000007167254	14-038-001-00554-0006	OLIVAR	S		0,02		0,02	0,02
1700000007167255	14-038-001-00555-0001	OLIVAR	S		1,05		1,05	1,05
1700000007167256	14-038-001-00556-0003	OLIVAR	S		2,00		2,00	2,00
1700000007167257	14-038-001-00557-0003	OLIVAR	S		0,04		0,04	0,04
1700000007167258	14-038-001-00558-0002	OLIVAR	S		0,01		0,01	0,01
1700000007167260	14-024-010-00255-0001	OLIVAR	S		0,50		0,50	0,50
1700000007167261	14-024-010-00256-0001	OLIVAR	S		0,31		0,31	0,31
1700000007167262	14-024-010-00258-0003	OLIVAR	S		0,22		0,22	0,22
1700000007167263	14-024-010-00259-0001	OLIVAR	S		0,01		0,01	0,01
1700000007167264	14-024-010-00272-0001	OLIVAR	S		0,02		0,02	0,02
1700000007167265	14-024-010-00275-0002	OLIVAR	S		6,24		6,24	6,24
1700000007167266	14-010-015-00466-0004	OLIVAR	S		6,79		6,79	6,78
1700000007167269	14-038-001-00171-0001	OLIVAR	S		0,04		0,04	0,04
1700000007167270	14-038-001-00172-0001	OLIVAR	S		0,84		0,84	0,84
1700000007167271	14-038-001-00173-0001	OLIVAR	S		0,03		0,03	0,03
1700000007167273	14-010-015-00465-0002	OLIVAR	S		0,49		0,49	0,48
1700000007167274	14-010-015-09002-0002	OLIVAR	S		0,92		0,92	0,92

**INCIDENCIAS**

**INCIDENCIA DESCRIPCIÓN**

- 219 Superficie bruta de cruce en un recinto en una misma solicitud supera superficie total que el SIGPAC establece para él.  
 Recinto:14-010-015-00465-00002 Cultivo:101138 OLIVAR-HOJIBLANCA Secano Suma de superficies declaradas para este recinto por el solicitante (Áreas):224 Superficie SIGPAC total para el recinto (Áreas):223 Exceso de superficie declarada (Hectáreas):0,01  
 Recinto:14-010-015-00465-00002 Cultivo:101138 OLIVAR-HOJIBLANCA Secano Suma de superficies declaradas para este recinto por el solicitante (Áreas):224 Superficie SIGPAC total para el recinto (Áreas):223 Exceso de superficie declarada (Hectáreas):0,01  
 Recinto:14-010-015-00466-00004 Cultivo:101138 OLIVAR-HOJIBLANCA Secano Suma de superficies declaradas para este recinto por el solicitante (Áreas):1386 Superficie SIGPAC total para el recinto (Áreas):1385 Exceso de superficie declarada (Hectáreas):0,01  
 Recinto:14-010-015-00466-00004 Cultivo:101138 OLIVAR-HOJIBLANCA Secano Suma de superficies declaradas para este recinto por el solicitante (Áreas):1386 Superficie SIGPAC total para el recinto (Áreas):1385 Exceso de superficie declarada (Hectáreas):0,01
- 256 Solicitud con recintos no declarados en campaña actual con una reducción por omisión de superficie superior al 3%  
 CÓDIGO PARA EL PORCENTAJE DE REDUCCIÓN POR OMISIÓN QUE CORRESPONDE A LA SOLICITUD:2

(1) Con incidencias que retienen pago o deniegan el expediente.  
 (2) Se calcula sobre superficie declarada admisible.  
 (3) Aplicación del artículo 16 bis del RD 147/2023.

Puede verificar la integridad de una copia de este documento mediante la lectura del código QR adjunto o mediante el acceso a la dirección <a href="https://ws050.juntadeandalucia.es/verificarFirma">https://ws050.juntadeandalucia.es/verificarFirma</a> indicando el código de VERIFICACIÓN					
FIRMADO POR	RAQUEL MARIA ESPIN CRESPO		FECHA		26/06/2024
VERIFICACIÓN	Pk2jmMQ72K8YCCE9EQ8LU85ENJJ6M		PÁGINA		932/8857



**APELLIDOS Y NOMBRE / RAZÓN SOCIAL**

CARMONA CACERES JUAN MANUEL

**NIF**

\*\*\*8624\*

**EXPEDIENTE**

1118246

**RESOLUCIÓN**

CONCESIÓN DE LA AYUDA

**DATOS DE MANTENIMIENTO UNIDADES**

**GRUPO DE PAGO**

ZONAS DE LIMITACIONES NATURALES

**Sup. Dec.  
Admisible**

28,93

**Sup.  
Resuelta**

28,93

**Sobredecl.**

0,00

**% Sobredecl.**

0,00

**RESUMEN DE PAGOS**

	<b><u>IMPORTE ( Euros )</u></b>			
	<b><u>RESUELTO</u></b>	<b><u>FEADER</u></b>	<b><u>MAPA</u></b>	<b><u>CAPADR</u></b>
Pago realizado	1.081,20	919,02	106,06	56,12
A pagar	106,80	90,78	10,48	5,54
<b>TOTAL</b>	<b>1.188,00</b>	<b>1.009,80</b>	<b>116,54</b>	<b>61,66</b>

**APLICACIÓN DE REDUCCIONES Y PENALIZACIONES (%)**

<b><u>Criterios de subvencionabilidad (1)</u></b>	<b><u>Presentación tardía</u></b>	<b><u>Omisión declaración</u></b>	<b><u>Condicionalidad</u></b>
0,00	0,00	0,00	0,00

**IMPORTE ( Euros )**

<b><u>Calculado(2)</u></b>	<b><u>Reducción</u></b>	<b><u>Penalización</u></b>	<b><u>Reducción Penalización (3)</u></b>	<b><u>Penalización adicional</u></b>	<b><u>Resuelto</u></b>	<b><u>FEADER</u></b>	<b><u>MAPA</u></b>	<b><u>CAPADR</u></b>
1.188,00 €	0,00 €	0,00 €	0,00 €	0,00 €	1.188,00 €	1.009,80 €	116,54 €	61,66 €
<b>Importe Unitario:</b>	<b>54,00 €</b>	<b>Nuevo Importe Unitario:</b>	<b>41,06 €</b>					

(1) Con incidencias que retienen pago o deniegan el expediente.  
(2) Se calcula sobre superficie declarada admisible.  
(3) Aplicación del artículo 16 bis del RD 147/2023.

Puede verificar la integridad de una copia de este documento mediante la lectura del código QR adjunto o mediante el acceso a la dirección <a href="https://ws050.juntadeandalucia.es/verificarFirma">https://ws050.juntadeandalucia.es/verificarFirma</a> indicando el código de VERIFICACIÓN					
FIRMADO POR	RAQUEL MARIA ESPIN CRESPO		FECHA		26/06/2024
VERIFICACIÓN	Pk2jmMQ72K8YCCE9EQ8LU85ENJJ6M		PÁGINA		933/8857



**RECINTOS PROPUESTOS**

REF.	REFERENCIA SIGPAC	CULTIVO	S/R	USO SIGPAC	Sup._Dec. admisible	Sup. Campo	Sup. Determ.	Sup. Resuelta
-1535519	14-056-026-00428-0009	OLIVAR	S		0,08		0,08	0,08
-1535518	14-056-002-00095-0003	OLIVAR	R		0,73		0,73	0,73
-1352136	14-056-026-00067-0002	OLIVAR	S		1,05		1,05	1,05
-1352135	14-056-026-00164-0001	OLIVAR	S		0,77		0,77	0,77
-589206	14-056-009-00154-0001	OLIVAR	S		1,57		1,57	1,57
-589205	14-056-009-00162-0001	OLIVAR	S		0,69		0,69	0,69
4268598	14-056-026-00033-0001	OLIVAR	R		0,14		0,14	0,14
1700000006452559	14-056-026-00068-0001	OLIVAR	S		0,73		0,73	0,73
1700000006452563	14-056-026-00032-0002	OLIVAR	S		0,27		0,27	0,27
1700000006452565	14-056-026-00230-0004	OLIVAR	S		2,76		2,76	2,76
1700000006452566	14-056-026-00153-0001	OLIVAR	S		1,02		1,02	1,02
1700000006452568	14-056-026-00141-0001	OLIVAR	S		0,08		0,08	0,08
1700000006904822	14-056-002-00001-0001	OLIVAR	R		2,43		2,43	2,43
1700000006904826	14-056-031-00038-0002	OLIVAR	S		0,05		0,05	0,05
1700000006904827	14-056-031-00039-0002	OLIVAR	S		1,54		1,54	1,54
1700000006904828	14-056-031-00138-0002	OLIVAR	S		0,06		0,06	0,06
1700000006904831	14-056-010-00026-0001	OLIVAR	S		0,01		0,01	0,01
1700000006904832	14-056-010-00096-0001	OLIVAR	S		0,74		0,74	0,74
1700000006904833	14-056-010-09003-0001	OLIVAR	S		0,08		0,08	0,08
1700000006904835	14-056-002-00011-0001	OLIVAR	R		4,70		4,70	4,70
1700000006904836	14-056-010-00022-0001	OLIVAR	S		6,28		6,28	6,28
1700000006904838	14-056-026-00407-0002	OLIVAR	S		0,04		0,04	0,04
1700000006904845	14-056-026-00121-0001	OLIVAR	S		1,62		1,62	1,62
1700000006904846	14-056-026-00122-0002	OLIVAR	S		0,11		0,11	0,11
1700000006904856	14-056-031-00036-0001	OLIVAR	S		1,36		1,36	1,36
1700000006904857	14-056-031-00044-0001	OLIVAR	S		0,01		0,01	0,01
1700000006904858	14-056-031-00137-0002	OLIVAR	S		0,01		0,01	0,01

(1) Con incidencias que retienen pago o deniegan el expediente.  
 (2) Se calcula sobre superficie declarada admisible.  
 (3) Aplicación del artículo 16 bis del RD 147/2023.

Puede verificar la integridad de una copia de este documento mediante la lectura del código QR adjunto o mediante el acceso a la dirección <a href="https://ws050.juntadeandalucia.es/verificarFirma">https://ws050.juntadeandalucia.es/verificarFirma</a> indicando el código de VERIFICACIÓN					
FIRMADO POR	RAQUEL MARIA ESPIN CRESPO		FECHA		26/06/2024
VERIFICACIÓN	Pk2jmMQ72K8YCCCE9EQ8LU85ENJJ6M		PÁGINA		934/8857

**APELLIDOS Y NOMBRE / RAZÓN SOCIAL**  
CARMONA CARRASQUILLA DOLORES MARIA**NIF**  
\*\*\*\*4863\***EXPEDIENTE**  
1032674**RESOLUCIÓN**  
CONCESIÓN DE LA AYUDA**DATOS DE MANTENIMIENTO UNIDADES**

<b>GRUPO DE PAGO</b>	<b>Sup. Dec. Admisible</b>	<b>Sup. Resuelta</b>	<b>Sobredecl.</b>	<b>% Sobredecl.</b>
ZONAS DE LIMITACIONES NATURALES	54,33	54,33	0,00	0,00

**RESUMEN DE PAGOS**

	<b>IMPORTE ( Euros )</b>			
	<b>RESUELTO</b>	<b>FEADER</b>	<b>MAPA</b>	<b>CAPADR</b>
Pago realizado	1.081,20	919,02	106,06	56,12
A pagar	106,36	90,41	10,43	5,52
<b>TOTAL</b>	<b>1.187,56</b>	<b>1.009,43</b>	<b>116,49</b>	<b>61,64</b>

**APLICACIÓN DE REDUCCIONES Y PENALIZACIONES (%)**

<b>Criterios de subvencionabilidad (1)</b>	<b>Presentación tardía</b>	<b>Omisión declaración</b>	<b>Condicionabilidad</b>
0,00	0,00	0,00	0,00

**IMPORTE ( Euros )**

Calculado(2)	Reducción	Penalización	Reducción Penalización (3)	Penalización adicional	Resuelto	FEADER	MAPA	CAPADR
1.187,56 €	0,00 €	0,00 €	0,00 €	0,00 €	1.187,56 €	1.009,43 €	116,50 €	61,63 €
<b>Importe Unitario:</b>	54,00 €	<b>Nuevo Importe Unitario:</b>	21,86 €					

(1) Con incidencias que retienen pago o deniegan el expediente.  
(2) Se calcula sobre superficie declarada admisible.  
(3) Aplicación del artículo 16 bis del RD 147/2023.

Puede verificar la integridad de una copia de este documento mediante la lectura del código QR adjunto o mediante el acceso a la dirección <a href="https://ws050.juntadeandalucia.es/verificarFirma">https://ws050.juntadeandalucia.es/verificarFirma</a> indicando el código de VERIFICACIÓN				
FIRMADO POR	RAQUEL MARIA ESPIN CRESPO	FECHA	26/06/2024	
VERIFICACIÓN	Pk2jmMQ72K8YCCE9EQ8LU85ENJJ6M	PÁGINA	935/8857	



**RECINTOS PROPUESTOS**

REF.	REFERENCIA SIGPAC	CULTIVO	S/R	USO SIGPAC	Sup. Dec. admisible	Sup. Campo	Sup. Determ.	Sup. Resuelta
-1245275	14-002-061-00170-0001	OLIVAR	S		0,38		0,38	0,38
-1245273	14-002-061-00169-0002	OLIVAR	S		1,86		1,86	1,86
-1245263	14-002-061-00041-0002	OLIVAR	S		0,64		0,64	0,64
-1245257	14-002-028-00049-0001	OLIVAR	S		0,14		0,14	0,14
-1245253	14-002-028-00040-0002	OLIVAR	S		0,33		0,33	0,33
-1245240	14-002-028-00038-0003	OLIVAR	S		0,44		0,44	0,44
5477752	14-002-061-00171-0001	OLIVAR	S		0,81		0,81	0,81
5496014	14-041-015-00131-0001	OLIVAR	S		0,61		0,61	0,61
1700000004568981	14-002-028-00026-0001	OLIVAR	S		0,48		0,48	0,48
1700000004568982	14-041-015-00143-0003	OLIVAR	S		0,73		0,73	0,73
1700000004568983	14-041-015-00143-0002	OLIVAR	S		2,74		2,74	2,74
1700000004568984	14-002-061-00165-0002	OLIVAR	S		0,48		0,48	0,48
1700000004568985	14-002-061-00166-0002	OLIVAR	S		0,79		0,79	0,79
1700000004568986	14-002-061-00167-0001	OLIVAR	S		0,47		0,47	0,47
1700000004568987	14-002-061-00169-0002	OLIVAR	S		1,85		1,85	1,85
1700000004568988	14-002-061-00170-0001	OLIVAR	S		0,39		0,39	0,39
1700000004568989	14-002-061-00179-0001	OLIVAR	S		1,89		1,89	1,87
1700000004568990	14-002-061-00180-0003	OLIVAR	S		24,19		24,19	24,19
1700000004568991	14-002-061-00276-0001	OLIVAR	S		1,10		1,10	1,10
1700000004568992	14-002-061-00277-0001	OLIVAR	S		0,55		0,55	0,55
1700000004568993	14-002-061-00172-0001	OLIVAR	S		0,43		0,43	0,43
1700000004568994	14-002-061-00278-0001	OLIVAR	S		2,95		2,95	2,95
1700000004568995	14-041-015-00145-0002	OLIVAR	S		2,57		2,57	2,57
1700000004568996	14-041-015-00143-0004	OLIVAR	S		0,03		0,03	0,03
1700000004568997	14-002-028-00038-0003	OLIVAR	S		0,43		0,43	0,43
1700000004568998	14-002-028-00040-0002	OLIVAR	S		0,33		0,33	0,33
1700000004569000	14-002-028-00049-0001	OLIVAR	S		0,14		0,14	0,14
1700000004569002	14-002-061-00145-0001	OLIVAR	S		1,37		1,37	1,37
1700000004569003	14-002-061-00041-0002	OLIVAR	S		0,64		0,64	0,64
1700000004569004	14-002-061-00155-0001	OLIVAR	S		0,88		0,88	0,88
1700000004569005	14-002-061-00156-0001	OLIVAR	S		0,35		0,35	0,35
1700000004569006	14-002-061-00151-0001	OLIVAR	S		3,36		3,36	3,36

**INCIDENCIAS**

**INCIDENCIA DESCRIPCIÓN**

4272 Verifica que las líneas de declaración de las Solicitudes Únicas no tienen solapes con la capa de Retroactividad Gráfica (ambas de la misma campaña) a nivel de expediente/línea de declaración gráfica de la solicitud.  
 Recinto:14-002-061-00179-00001 Cultivo: - Agregado de la referencia del recinto.:0 Zona de la referencia del recinto.:0 Superficie solapada.:0,02 Id. Incid.:95142667

(1) Con incidencias que retienen pago o deniegan el expediente.  
 (2) Se calcula sobre superficie declarada admisible.  
 (3) Aplicación del artículo 16 bis del RD 147/2023.

Puede verificar la integridad de una copia de este documento mediante la lectura del código QR adjunto o mediante el acceso a la dirección <a href="https://ws050.juntadeandalucia.es/verificarFirma">https://ws050.juntadeandalucia.es/verificarFirma</a> indicando el código de VERIFICACIÓN				
FIRMADO POR	RAQUEL MARIA ESPIN CRESPO	FECHA	26/06/2024	
VERIFICACIÓN	Pk2jmMQ72K8YCCE9EQ8LU85ENJJ6M	PÁGINA	936/8857	

**APELLIDOS Y NOMBRE / RAZÓN SOCIAL**

CARMONA CHACON MARIA DEL CARMEN

**NIF**

\*\*\*\*1437\*

**EXPEDIENTE**

1140765

**RESOLUCIÓN**

CONCESIÓN DE LA AYUDA

**DATOS DE MANTENIMIENTO UNIDADES****GRUPO DE PAGO**

ZONAS DE LIMITACIONES NATURALES

**Sup. Dec.  
Admisible**

17,23

**Sup.  
Resuelta**

17,23

**Sobredecl.**

0,00

**% Sobredecl.**

0,00

**RESUMEN DE PAGOS**

	<b>IMPORTE ( Euros )</b>			
	<b>RESUELTO</b>	<b>FEADER</b>	<b>MAPA</b>	<b>CAPADR</b>
Pago realizado	824,86	701,13	80,92	42,81
A pagar	81,48	69,26	7,99	4,23
<b>TOTAL</b>	<b>906,34</b>	<b>770,39</b>	<b>88,91</b>	<b>47,04</b>

**APLICACIÓN DE REDUCCIONES Y PENALIZACIONES (%)**

<b>Criterios de subvencionabilidad (1)</b>	<b>Presentación tardía</b>	<b>Omisión declaración</b>	<b>Condicionalidad</b>
0,00	0,00	0,00	0,00

**IMPORTE ( Euros )**

Calculado(2)	Reducción	Penalización	Reducción Penalización (3)	Penalización adicional	Resuelto	FEADER	MAPA	CAPADR
906,34 €	0,00 €	0,00 €	0,00 €	0,00 €	906,34 €	770,39 €	88,91 €	47,04 €
Importe Unitario:	54,00 €	Nuevo Importe Unitario:	52,60 €					

**RECINTOS PROPUESTOS**

<b>REF.</b>	<b>REFERENCIA SIGPAC</b>	<b>CULTIVO</b>	<b>S/R</b>	<b>USO SIGPAC</b>	<b>Sup. Dec. admisible</b>	<b>Sup. Campo</b>	<b>Sup. Determ.</b>	<b>Sup. Resuelta</b>
170000005654670	14-056-005-00118-0001	OLIVAR	S		17,23		17,23	17,23

(1) Con incidencias que retienen pago o deniegan el expediente.

(2) Se calcula sobre superficie declarada admisible.

(3) Aplicación del artículo 16 bis del RD 147/2023.

Puede verificar la integridad de una copia de este documento mediante la lectura del código QR adjunto o mediante el acceso a la dirección <https://ws050.juntadeandalucia.es/verificarFirma> indicando el código de VERIFICACIÓN

FIRMADO POR	RAQUEL MARIA ESPIN CRESPO	FECHA	26/06/2024
VERIFICACIÓN	Pk2jmMQ72K8YCCE9EQ8LU85ENJJ6M	PÁGINA	937/8857



**APELLIDOS Y NOMBRE / RAZÓN SOCIAL**

CARMONA MUÑOZ MARÍA JESÚS

**NIF**

\*\*\*6409\*

**EXPEDIENTE**

1220634

**RESOLUCIÓN**

CONCESIÓN DE LA AYUDA

**DATOS DE MANTENIMIENTO UNIDADES**

<b>GRUPO DE PAGO</b>	<b>Sup. Dec. Admisible</b>	<b>Sup. Resuelta</b>	<b>Sobredecl.</b>	<b>% Sobredecl.</b>
ZONAS DE LIMITACIONES NATURALES	144,14	143,20	0,94	0,65

**RESUMEN DE PAGOS**

	<b>IMPORTE ( Euros )</b>			
	<b>RESUELTO</b>	<b>FEADER</b>	<b>MAPA</b>	<b>CAPADR</b>
Pago realizado	1.074,15	913,02	105,37	55,75
A pagar	106,10	90,19	10,41	5,50
<b>TOTAL</b>	<b>1.180,25</b>	<b>1.003,21</b>	<b>115,78</b>	<b>61,25</b>

**APLICACIÓN DE REDUCCIONES Y PENALIZACIONES (%)**

<b>Crterios de subvencionabilidad (1)</b>	<b>Presentación tardía</b>	<b>Omisión declaración</b>	<b>Condicionalidad</b>
0,00	0,00	0,00	0,00

**IMPORTE ( Euros )**

Calculado(2)	Reducción	Penalización	Reducción Penalización (3)	Penalización adicional	Resuelto	FEADER	MAPA	CAPADR
1.188,00 €	7,75 €	0,00 €	0,00 €	0,00 €	1.180,25 €	1.003,21 €	115,78 €	61,26 €
<b>Importe Unitario:</b>	<b>54,00 €</b>	<b>Nuevo Importe Unitario:</b>	<b>8,24 €</b>					

**RECINTOS PROPUESTOS**

<b>REF.</b>	<b>REFERENCIA SIGPAC</b>	<b>CULTIVO</b>	<b>S/R</b>	<b>USO SIGPAC</b>	<b>Sup. Dec. admisible</b>	<b>Sup. Campo</b>	<b>Sup. Determ.</b>	<b>Sup. Resuelta</b>
170000006584822	14-016-008-00016-0001	PASTOS PERMANENTES DE 5 O MAS AÑOS	S		0,72		0,72	0,72
170000006584823	14-016-008-00018-0002	PASTOS PERMANENTES DE 5 O MAS AÑOS	S		55,57		55,57	55,57
170000006584824	14-016-008-00017-0001	PASTOS PERMANENTES DE 5 O MAS AÑOS	S		24,05		24,05	24,05
170000006584825	14-016-008-00016-0002	PASTOS PERMANENTES DE 5 O MAS AÑOS	S		2,69		2,69	2,69
170000006584826	14-016-008-00017-0002	PASTOS PERMANENTES DE 5 O MAS AÑOS	S		0,25		0,25	0,25
170000006584828	14-069-068-00040-0004	BARBECHO TRADICIONAL	S		0,94		0,94	0,00
170000006584829	14-016-008-00016-0003	PASTOS PERMANENTES DE 5 O MAS AÑOS	S		0,76		0,76	0,76
170000006584830	14-016-008-00016-0004	PASTOS PERMANENTES DE 5 O MAS AÑOS	S		58,46		58,46	58,46
170000006584831	14-016-008-00017-0004	PASTOS PERMANENTES DE 5 O MAS AÑOS	S		0,70		0,70	0,70

**INCIDENCIAS****INCIDENCIA DESCRIPCIÓN**

3795	Recinto declarado con una situación de riesgo de abandono. Recinto:14-069-068-00040-00004 Cultivo: -
8227	Control por Monitorización sin respuesta por parte del productor y, por tanto, sin Juicio Experto de campo. Recinto:14-069-068-00040-00004 Cultivo:20000 BARBECHO TRADICIONAL-SIN VARIEDAD
86122	Recinto superficie forrajera que realiza la actividad de producción de pastoreo y no declara el o los códigos del Registro de Explotaciones Ganaderas de Andalucía, REGA. Recinto:14-069-061-00014-00001 Cultivo:62000 PASTOS PERMANENTES DE 5 O MAS AÑOS-SIN VARIEDAD Secano Recinto:14-069-061-00014-00002 Cultivo:62000 PASTOS PERMANENTES DE 5 O MAS AÑOS-SIN VARIEDAD Secano
86124	Recinto de forrajera para Cálculo de Carga Ganadera que No pertenece a Explotación. Recinto:14-069-061-00014-00001 Cultivo:62000 PASTOS PERMANENTES DE 5 O MAS AÑOS-SIN VARIEDAD Secano Recinto:14-069-061-00014-00002 Cultivo:62000 PASTOS PERMANENTES DE 5 O MAS AÑOS-SIN VARIEDAD Secano

(1) Con incidencias que retienen pago o deniegan el expediente.  
(2) Se calcula sobre superficie declarada admisible.  
(3) Aplicación del artículo 16 bis del RD 147/2023.

Puede verificar la integridad de una copia de este documento mediante la lectura del código QR adjunto o mediante el acceso a la dirección <https://ws050.juntadeandalucia.es/verificarFirma> indicando el código de VERIFICACIÓN

FIRMADO POR	RAQUEL MARIA ESPIN CRESPO	FECHA	26/06/2024
VERIFICACIÓN	Pk2jmMQ72K8YCCE9EQ8LU85ENJJ6M	PÁGINA	938/8857





**Datos considerados para el Cálculo de la Carga Ganadera del expediente**

Superficie determinada para Cálculo Carga Ganadera: 143,20 ha

Carga Ganadera del Expediente: 0,36 ugm/ha

Explotación	Especie	Ugm Calculada para CG
ES140160000052	OVINA	38,25
ES140160000052	PORCINO	12,97

**Recintos Determinados para el Cálculo de Garga Ganadera**

REF.	REFERENCIA SIGPAC	CULTIVO	DESCRIPCIÓN CULTIVO	S/R	SUP. RESUELTA (ha)
1700000006584822	14-016-008-00016-00001	62000	PASTOS PERMANENTES DE 5 O MAS AÑOS-SIN VARIEDAD	S	0,72
1700000006584823	14-016-008-00018-00002	62000	PASTOS PERMANENTES DE 5 O MAS AÑOS-SIN VARIEDAD	S	55,57
1700000006584824	14-016-008-00017-00001	62000	PASTOS PERMANENTES DE 5 O MAS AÑOS-SIN VARIEDAD	S	24,05
1700000006584825	14-016-008-00016-00002	62000	PASTOS PERMANENTES DE 5 O MAS AÑOS-SIN VARIEDAD	S	2,69
1700000006584826	14-016-008-00017-00002	62000	PASTOS PERMANENTES DE 5 O MAS AÑOS-SIN VARIEDAD	S	0,25
1700000006584829	14-016-008-00016-00003	62000	PASTOS PERMANENTES DE 5 O MAS AÑOS-SIN VARIEDAD	S	0,76
1700000006584830	14-016-008-00016-00004	62000	PASTOS PERMANENTES DE 5 O MAS AÑOS-SIN VARIEDAD	S	58,46
1700000006584831	14-016-008-00017-00004	62000	PASTOS PERMANENTES DE 5 O MAS AÑOS-SIN VARIEDAD	S	0,70

**Incidencias de carga ganadera****INCIDENCIA DESCRIPCIÓN**

3795	Recinto declarado con una situación de riesgo de abandono. Recinto:14-069-068-00040-00004 Cultivo: -
8227	Control por Monitorización sin respuesta por parte del productor y, por tanto, sin Juicio Experto de campo. Recinto:14-069-068-00040-00004 Cultivo:20000 BARBECHO TRADICIONAL-SIN VARIEDAD
86122	Recinto superficie forrajera que realiza la actividad de producción de pastoreo y no declara el o los códigos del Registro de Explotaciones Ganaderas de Andalucía, REGA. Recinto:14-069-061-00014-00001 Cultivo:62000 PASTOS PERMANENTES DE 5 O MAS AÑOS-SIN VARIEDAD Secano Recinto:14-069-061-00014-00002 Cultivo:62000 PASTOS PERMANENTES DE 5 O MAS AÑOS-SIN VARIEDAD Secano
86124	Recinto de forrajera para Cálculo de Carga Ganadera que No pertenece a Explotación. Recinto:14-069-061-00014-00001 Cultivo:62000 PASTOS PERMANENTES DE 5 O MAS AÑOS-SIN VARIEDAD Secano Recinto:14-069-061-00014-00002 Cultivo:62000 PASTOS PERMANENTES DE 5 O MAS AÑOS-SIN VARIEDAD Secano
86128	Recinto de Forrajeras que no ha contabilizado para Carga Ganadera por no tener una explotación válida para el cálculo de la Carga Ganadera Recinto:14-069-061-00014-00001 Cultivo:62 PASTOS PERMANENTES DE 5 O MAS AÑOS- Recinto:14-069-061-00014-00002 Cultivo:62 PASTOS PERMANENTES DE 5 O MAS AÑOS-
86132	Recinto superficie forrajera que no realiza la actividad de producción de pastoreo. Recinto:14-069-068-00040-00004 Cultivo:20000 BARBECHO TRADICIONAL-SIN VARIEDAD Secano

(1) Con incidencias que retienen pago o deniegan el expediente.

(2) Se calcula sobre superficie declarada admisible.

(3) Aplicación del artículo 16 bis del RD 147/2023.

Puede verificar la integridad de una copia de este documento mediante la lectura del código QR adjunto o mediante el acceso a la dirección <https://ws050.juntadeandalucia.es/verificarFirma> indicando el código de VERIFICACIÓN

FIRMADO POR	RAQUEL MARIA ESPIN CRESPO	FECHA	26/06/2024
VERIFICACIÓN	Pk2jmMQ72K8YCCE9EQ8LU85ENJJ6M	PÁGINA	939/8857



**APELLIDOS Y NOMBRE / RAZÓN SOCIAL**

CARMONA PALOMO BERNARDINO

**NIF**

\*\*\*\*4870\*

**EXPEDIENTE**

1106453

**RESOLUCIÓN**

CONCESIÓN DE LA AYUDA

**DATOS DE MANTENIMIENTO UNIDADES****GRUPO DE PAGO**

ZONAS DE LIMITACIONES NATURALES

**Sup. Dec.  
Admisible**

395,86

**Sup.  
Resuelta**

395,86

**Sobredecl.**

0,00

**% Sobredecl.**

0,00

**RESUMEN DE PAGOS**

	<b>IMPORTE ( Euros )</b>			
	<b>RESUELTO</b>	<b>FEADER</b>	<b>MAPA</b>	<b>CAPADR</b>
Pago realizado	1.008,27	857,03	98,91	52,33
A pagar	179,73	152,77	17,63	9,33
<b>TOTAL</b>	<b>1.188,00</b>	<b>1.009,80</b>	<b>116,54</b>	<b>61,66</b>

**APLICACIÓN DE REDUCCIONES Y PENALIZACIONES (%)**

<b>Criterios de subvencionabilidad (1)</b>	<b>Presentación tardía</b>	<b>Omisión declaración</b>	<b>Condicionalidad</b>
0,00	0,00	0,00	0,00

**IMPORTE ( Euros )**

Calculado(2)	Reducción	Penalización	Reducción Penalización (3)	Penalización adicional	Resuelto	FEADER	MAPA	CAPADR
1.188,00 €	0,00 €	0,00 €	0,00 €	0,00 €	1.188,00 €	1.009,80 €	116,54 €	61,66 €
Importe Unitario:	54,00 €	Nuevo Importe Unitario:	3,00 €					

(1) Con incidencias que retienen pago o deniegan el expediente.

(2) Se calcula sobre superficie declarada admisible.

(3) Aplicación del artículo 16 bis del RD 147/2023.

Puede verificar la integridad de una copia de este documento mediante la lectura del código QR adjunto o mediante el acceso a la dirección <https://ws050.juntadeandalucia.es/verificarFirma> indicando el código de VERIFICACIÓN

FIRMADO POR

RAQUEL MARIA ESPIN CRESPO

FECHA

26/06/2024

VERIFICACIÓN

Pk2jmMQ72K8YCCE9EQ8LU85ENJJJ6M

PÁGINA

940/8857



**RECINTOS PROPUESTOS**

REF.	REFERENCIA SIGPAC	CULTIVO	S/R	USO SIGPAC	Sup. Dec. admisible	Sup. Campo	Sup. Determ.	Sup. Resuelta
-483753	14-054-031-00021-0001	OLIVAR	S		2,10		2,10	2,10
4598522	14-069-024-00031-0005	PASTOS PERMANENTES DE 5 O MAS AÑOS	S		1,30		1,30	1,30
4598523	14-069-024-00031-0006	PASTOS PERMANENTES DE 5 O MAS AÑOS	S		3,88		3,88	3,88
6879342	14-069-059-00049-0003	PASTOS PERMANENTES DE 5 O MAS AÑOS	S		8,90		8,90	8,90
1700000006155402	14-054-031-00011-0001	PASTOS PERMANENTES DE 5 O MAS AÑOS	S		1,82		1,82	1,82
1700000006155403	14-069-037-00055-0002	PASTOS PERMANENTES DE 5 O MAS AÑOS	S		3,60		3,60	3,60
1700000006155405	14-069-037-00059-0003	PASTOS PERMANENTES DE 5 O MAS AÑOS	S		2,74		2,74	2,74
1700000006155407	14-069-062-00027-0001	PASTOS PERMANENTES DE 5 O MAS AÑOS	S		19,61		19,61	19,61
1700000006155408	14-069-062-00027-0002	PASTOS PERMANENTES DE 5 O MAS AÑOS	S		0,39		0,39	0,39
1700000006155409	14-069-062-00028-0001	PASTOS PERMANENTES DE 5 O MAS AÑOS	S		3,41		3,41	3,41
1700000006155410	14-069-037-00058-0002	PASTOS PERMANENTES DE 5 O MAS AÑOS	S		2,40		2,40	2,40
1700000006155411	14-069-061-00023-0001	PASTOS PERMANENTES DE 5 O MAS AÑOS	S		5,66		5,66	5,66
1700000006155412	14-069-061-00024-0002	PASTOS PERMANENTES DE 5 O MAS AÑOS	S		1,03		1,03	1,03
1700000006155413	14-069-062-00026-0001	PASTOS PERMANENTES DE 5 O MAS AÑOS	S		10,46		10,46	10,46
1700000006155414	14-069-062-00029-0001	PASTOS PERMANENTES DE 5 O MAS AÑOS	S		6,09		6,09	6,09
1700000006155415	14-069-055-00015-0001	PASTOS PERMANENTES DE 5 O MAS AÑOS	S		1,28		1,28	1,28
1700000006155416	14-069-055-00016-0001	PASTOS PERMANENTES DE 5 O MAS AÑOS	S		55,18		55,18	55,18
1700000006155417	14-069-058-00002-0002	PASTOS PERMANENTES DE 5 O MAS AÑOS	S		1,50		1,50	1,50
1700000006155418	14-069-058-00002-0005	PASTOS PERMANENTES DE 5 O MAS AÑOS	S		0,37		0,37	0,37
1700000006155419	14-054-031-00011-0009	OLIVAR	S		0,03		0,03	0,03
1700000006155420	14-054-031-00011-0004	OLIVAR	S		0,62		0,62	0,62
1700000006155421	14-054-031-00011-0008	OLIVAR	S		0,05		0,05	0,05
1700000006155422	14-054-031-00011-0002	OLIVAR	S		0,01		0,01	0,01
1700000006155423	14-069-067-00012-0008	PASTOS PERMANENTES DE 5 O MAS AÑOS	S		1,12		1,12	1,12
1700000006155424	14-069-067-00012-0007	PASTOS PERMANENTES DE 5 O MAS AÑOS	S		11,23		11,23	11,23
1700000006155425	14-054-031-00020-0001	OLIVAR	S		2,10		2,10	2,10
1700000006155427	14-054-031-00011-0014	PASTOS PERMANENTES DE 5 O MAS AÑOS	S		0,14		0,14	0,14
1700000006155428	14-062-028-00029-0001	PASTOS PERMANENTES DE 5 O MAS AÑOS	S		32,02		32,02	32,02
1700000006155430	14-069-067-00013-0001	PASTOS PERMANENTES DE 5 O MAS AÑOS	S		12,90		12,90	12,90
1700000006155431	14-069-002-00004-0002	PASTOS PERMANENTES DE 5 O MAS AÑOS	S		41,98		41,98	41,98
1700000006155432	14-062-028-00033-0001	PASTOS PERMANENTES DE 5 O MAS AÑOS	S		8,64		8,64	8,64
1700000006155433	14-062-028-00030-0001	PASTOS PERMANENTES DE 5 O MAS AÑOS	S		23,74		23,74	23,74
1700000006155435	14-069-050-00033-0001	PASTOS PERMANENTES DE 5 O MAS AÑOS	S		4,26		4,26	4,26
1700000006155446	14-069-055-00006-0001	PASTOS PERMANENTES DE 5 O MAS AÑOS	S		0,51		0,51	0,51
1700000006155447	14-069-055-00006-0003	PASTOS PERMANENTES DE 5 O MAS AÑOS	S		5,04		5,04	5,04
1700000006155448	14-069-055-00029-0001	PASTOS PERMANENTES DE 5 O MAS AÑOS	S		5,15		5,15	5,15
1700000006155449	14-069-055-00005-0001	PASTOS PERMANENTES DE 5 O MAS AÑOS	S		0,48		0,48	0,48
1700000006155450	14-069-055-00014-0001	PASTOS PERMANENTES DE 5 O MAS AÑOS	S		1,00		1,00	1,00
1700000006155451	14-069-055-00012-0001	PASTOS PERMANENTES DE 5 O MAS AÑOS	S		0,13		0,13	0,13
1700000006155452	14-069-055-00011-0001	PASTOS PERMANENTES DE 5 O MAS AÑOS	S		0,06		0,06	0,06
1700000006155453	14-069-055-00010-0001	PASTOS PERMANENTES DE 5 O MAS AÑOS	S		0,07		0,07	0,07
1700000006155454	14-069-055-00004-0001	PASTOS PERMANENTES DE 5 O MAS AÑOS	S		19,74		19,74	19,74
1700000006155455	14-069-055-00001-0003	PASTOS PERMANENTES DE 5 O MAS AÑOS	S		38,80		38,80	38,80
1700000006155456	14-069-055-00002-0003	PASTOS PERMANENTES DE 5 O MAS AÑOS	S		12,30		12,30	12,30
1700000006155457	14-069-050-00034-0001	PASTOS PERMANENTES DE 5 O MAS AÑOS	S		3,98		3,98	3,98
1700000006155458	14-069-055-00013-0001	PASTOS PERMANENTES DE 5 O MAS AÑOS	S		0,12		0,12	0,12
1700000006155459	14-069-055-00008-0004	PASTOS PERMANENTES DE 5 O MAS AÑOS	S		28,32		28,32	28,32
1700000006155460	14-069-055-00030-0001	PASTOS PERMANENTES DE 5 O MAS AÑOS	S		4,91		4,91	4,91
1700000006155461	14-069-055-00005-0005	PASTOS PERMANENTES DE 5 O MAS AÑOS	S		4,69		4,69	4,69

**Datos considerados para el Cálculo de la Carga Ganadera del expediente**

(1) Con incidencias que retienen pago o deniegan el expediente.  
(2) Se calcula sobre superficie declarada admisible.  
(3) Aplicación del artículo 16 bis del RD 147/2023.

Puede verificar la integridad de una copia de este documento mediante la lectura del código QR adjunto o mediante el acceso a la dirección <a href="https://ws050.juntadeandalucia.es/verificarFirma">https://ws050.juntadeandalucia.es/verificarFirma</a> indicando el código de VERIFICACIÓN					
FIRMADO POR	RAQUEL MARIA ESPIN CRESPO		FECHA		26/06/2024
VERIFICACIÓN	Pk2jmMQ72K8YCCE9EQ8LU85ENJJ6M		PÁGINA		941/8857



**Datos considerados para el Cálculo de la Carga Ganadera del expediente**

Superficie determinada para Cálculo Carga Ganadera: 390,95 ha  
Carga Ganadera del Expediente: 1,14 ugm/ha

Explotación	Especie	Ugm Calculada para CG
ES140540000919	OVINA	3,74
ES140690000144	BOVINA	47,52
ES140690000144	PORCINO	48,84
ES140690000655	BOVINA	32,20
ES140690000655	PORCINO	2,64
ES140690000656	BOVINA	23,55
ES140690000656	PORCINO	42,77
ES140690000694	OVINA	31,74
ES140690000694	PORCINO	1,51
ES140690000764	BOVINA	48,24
ES140690000764	PORCINO	2,59
ES140690000974	BOVINA	54,06
ES140690000974	PORCINO	11,06
ES140690000990	BOVINA	7,51
ES140690000990	PORCINO	0,07
ES140690001198	BOVINA	2,39
ES140690001312	BOVINA	15,80
ES140690001312	PORCINO	31,07
ES140690001316	BOVINA	32,49
ES140690001316	PORCINO	5,56

**Recintos Determinados para el Cálculo de Garga Ganadera**

REF.	REFERENCIA SIGPAC	CULTIVO	DESCRIPCIÓN CULTIVO	S/R	SUP. RESUELTA (ha)
4598522	14-069-024-00031-00005	62000	PASTOS PERMANENTES DE 5 O MAS AÑOS-SIN VARIEDAD	S	1,30
4598523	14-069-024-00031-00006	62000	PASTOS PERMANENTES DE 5 O MAS AÑOS-SIN VARIEDAD	S	3,88
6879342	14-069-059-00049-00003	62000	PASTOS PERMANENTES DE 5 O MAS AÑOS-SIN VARIEDAD	S	8,90
1700000006155402	14-054-031-00011-00001	62000	PASTOS PERMANENTES DE 5 O MAS AÑOS-SIN VARIEDAD	S	1,82
1700000006155403	14-069-037-00055-00002	62000	PASTOS PERMANENTES DE 5 O MAS AÑOS-SIN VARIEDAD	S	3,60
1700000006155405	14-069-037-00059-00003	62000	PASTOS PERMANENTES DE 5 O MAS AÑOS-SIN VARIEDAD	S	2,74
1700000006155407	14-069-062-00027-00001	62000	PASTOS PERMANENTES DE 5 O MAS AÑOS-SIN VARIEDAD	S	19,61
1700000006155408	14-069-062-00027-00002	62000	PASTOS PERMANENTES DE 5 O MAS AÑOS-SIN VARIEDAD	S	0,39
1700000006155409	14-069-062-00028-00001	62000	PASTOS PERMANENTES DE 5 O MAS AÑOS-SIN VARIEDAD	S	3,41
1700000006155410	14-069-037-00058-00002	62000	PASTOS PERMANENTES DE 5 O MAS AÑOS-SIN VARIEDAD	S	2,40
1700000006155411	14-069-061-00023-00001	62000	PASTOS PERMANENTES DE 5 O MAS AÑOS-SIN VARIEDAD	S	5,66
1700000006155412	14-069-061-00024-00002	62000	PASTOS PERMANENTES DE 5 O MAS AÑOS-SIN VARIEDAD	S	1,03
1700000006155413	14-069-062-00026-00001	62000	PASTOS PERMANENTES DE 5 O MAS AÑOS-SIN VARIEDAD	S	10,46
1700000006155414	14-069-062-00029-00001	62000	PASTOS PERMANENTES DE 5 O MAS AÑOS-SIN VARIEDAD	S	6,09
1700000006155415	14-069-055-00015-00001	62000	PASTOS PERMANENTES DE 5 O MAS AÑOS-SIN VARIEDAD	S	1,28

(1) Con incidencias que retienen pago o deniegan el expediente.  
(2) Se calcula sobre superficie declarada admisible.  
(3) Aplicación del artículo 16 bis del RD 147/2023.

Puede verificar la integridad de una copia de este documento mediante la lectura del código QR adjunto o mediante el acceso a la dirección <https://ws050.juntadeandalucia.es/verificarFirma> indicando el código de VERIFICACIÓN

FIRMADO POR	RAQUEL MARIA ESPIN CRESPO	FECHA	26/06/2024
VERIFICACIÓN	Pk2jmMQ72K8YCCE9EQ8LU85ENJJ6M	PÁGINA	942/8857





**Recintos Determinados para el Cálculo de Garga Ganadera**

REF.	REFERENCIA SIGPAC	CULTIVO	DESCRIPCIÓN CULTIVO	S/R	SUP. RESUELTA (ha)
1700000006155416	14-069-055-00016-00001	62000	PASTOS PERMANENTES DE 5 O MAS AÑOS-SIN VARIEDAD	S	55,18
1700000006155417	14-069-058-00002-00002	62000	PASTOS PERMANENTES DE 5 O MAS AÑOS-SIN VARIEDAD	S	1,50
1700000006155418	14-069-058-00002-00005	62000	PASTOS PERMANENTES DE 5 O MAS AÑOS-SIN VARIEDAD	S	0,37
1700000006155423	14-069-067-00012-00008	62000	PASTOS PERMANENTES DE 5 O MAS AÑOS-SIN VARIEDAD	S	1,12
1700000006155424	14-069-067-00012-00007	62000	PASTOS PERMANENTES DE 5 O MAS AÑOS-SIN VARIEDAD	S	11,23
1700000006155427	14-054-031-00011-00014	62000	PASTOS PERMANENTES DE 5 O MAS AÑOS-SIN VARIEDAD	S	0,14
1700000006155428	14-062-028-00029-00001	62000	PASTOS PERMANENTES DE 5 O MAS AÑOS-SIN VARIEDAD	S	32,02
1700000006155430	14-069-067-00013-00001	62000	PASTOS PERMANENTES DE 5 O MAS AÑOS-SIN VARIEDAD	S	12,90
1700000006155431	14-069-002-00004-00002	62000	PASTOS PERMANENTES DE 5 O MAS AÑOS-SIN VARIEDAD	S	41,98
1700000006155432	14-062-028-00033-00001	62000	PASTOS PERMANENTES DE 5 O MAS AÑOS-SIN VARIEDAD	S	8,64
1700000006155433	14-062-028-00030-00001	62000	PASTOS PERMANENTES DE 5 O MAS AÑOS-SIN VARIEDAD	S	23,74
1700000006155435	14-069-050-00033-00001	62000	PASTOS PERMANENTES DE 5 O MAS AÑOS-SIN VARIEDAD	S	4,26
1700000006155446	14-069-055-00006-00001	62000	PASTOS PERMANENTES DE 5 O MAS AÑOS-SIN VARIEDAD	S	0,51
1700000006155447	14-069-055-00006-00003	62000	PASTOS PERMANENTES DE 5 O MAS AÑOS-SIN VARIEDAD	S	5,04
1700000006155448	14-069-055-00029-00001	62000	PASTOS PERMANENTES DE 5 O MAS AÑOS-SIN VARIEDAD	S	5,15
1700000006155449	14-069-055-00005-00001	62000	PASTOS PERMANENTES DE 5 O MAS AÑOS-SIN VARIEDAD	S	0,48
1700000006155450	14-069-055-00014-00001	62000	PASTOS PERMANENTES DE 5 O MAS AÑOS-SIN VARIEDAD	S	1,00
1700000006155451	14-069-055-00012-00001	62000	PASTOS PERMANENTES DE 5 O MAS AÑOS-SIN VARIEDAD	S	0,13
1700000006155452	14-069-055-00011-00001	62000	PASTOS PERMANENTES DE 5 O MAS AÑOS-SIN VARIEDAD	S	0,06
1700000006155453	14-069-055-00010-00001	62000	PASTOS PERMANENTES DE 5 O MAS AÑOS-SIN VARIEDAD	S	0,07
1700000006155454	14-069-055-00004-00001	62000	PASTOS PERMANENTES DE 5 O MAS AÑOS-SIN VARIEDAD	S	19,74
1700000006155455	14-069-055-00001-00003	62000	PASTOS PERMANENTES DE 5 O MAS AÑOS-SIN VARIEDAD	S	38,80
1700000006155456	14-069-055-00002-00003	62000	PASTOS PERMANENTES DE 5 O MAS AÑOS-SIN VARIEDAD	S	12,30
1700000006155457	14-069-050-00034-00001	62000	PASTOS PERMANENTES DE 5 O MAS AÑOS-SIN VARIEDAD	S	3,98
1700000006155458	14-069-055-00013-00001	62000	PASTOS PERMANENTES DE 5 O MAS AÑOS-SIN VARIEDAD	S	0,12
1700000006155459	14-069-055-00008-00004	62000	PASTOS PERMANENTES DE 5 O MAS AÑOS-SIN VARIEDAD	S	28,32
1700000006155460	14-069-055-00030-00001	62000	PASTOS PERMANENTES DE 5 O MAS AÑOS-SIN VARIEDAD	S	4,91
1700000006155461	14-069-055-00005-00005	62000	PASTOS PERMANENTES DE 5 O MAS AÑOS-SIN VARIEDAD	S	4,69

(1) Con incidencias que retienen pago o deniegan el expediente.  
 (2) Se calcula sobre superficie declarada admisible.  
 (3) Aplicación del artículo 16 bis del RD 147/2023.

Puede verificar la integridad de una copia de este documento mediante la lectura del código QR adjunto o mediante el acceso a la dirección <a href="https://ws050.juntadeandalucia.es/verificarFirma">https://ws050.juntadeandalucia.es/verificarFirma</a> indicando el código de VERIFICACIÓN				
FIRMADO POR	RAQUEL MARIA ESPIN CRESPO	FECHA	26/06/2024	
VERIFICACIÓN	Pk2jmMQ72K8YCCE9EQ8LU85ENJJ6M	PÁGINA	943/8857	



**APELLIDOS Y NOMBRE / RAZÓN SOCIAL**

CARMONA PEDROSA ANTONIO

**NIF**

\*\*\*9078\*

**EXPEDIENTE**

1032305

**RESOLUCIÓN**

CONCESIÓN DE LA AYUDA

**DATOS DE MANTENIMIENTO UNIDADES**

**GRUPO DE PAGO**

ZONAS DE LIMITACIONES NATURALES

**Sup. Dec.  
Admisible**

18,28

**Sup.  
Resuelta**

18,28

**Sobredecl.**

0,00

**% Sobredecl.**

0,00

**RESUMEN DE PAGOS**

	<b><u>IMPORTE ( Euros )</u></b>			
	<b><u>RESUELTO</u></b>	<b><u>FEADER</u></b>	<b><u>MAPA</u></b>	<b><u>CAPADR</u></b>
Pago realizado	866,14	736,23	84,97	44,95
A pagar	85,56	72,73	8,39	4,44
<b>TOTAL</b>	<b>951,70</b>	<b>808,96</b>	<b>93,36</b>	<b>49,39</b>

**APLICACIÓN DE REDUCCIONES Y PENALIZACIONES (%)**

<b><u>Criterios de subvencionabilidad (1)</u></b>	<b><u>Presentación tardía</u></b>	<b><u>Omisión declaración</u></b>	<b><u>Condicionabilidad</u></b>
0,00	0,00	0,00	0,00

**IMPORTE ( Euros )**

<b><u>Calculado(2)</u></b>	<b><u>Reducción</u></b>	<b><u>Penalización</u></b>	<b><u>Reducción Penalización (3)</u></b>	<b><u>Penalización adicional</u></b>	<b><u>Resuelto</u></b>	<b><u>FEADER</u></b>	<b><u>MAPA</u></b>	<b><u>CAPADR</u></b>
951,70 €	0,00 €	0,00 €	0,00 €	0,00 €	951,70 €	808,95 €	93,36 €	49,39 €
<b>Importe Unitario:</b>	<b>54,00 €</b>	<b>Nuevo Importe Unitario:</b>	<b>52,06 €</b>					

(1) Con incidencias que retienen pago o deniegan el expediente.  
 (2) Se calcula sobre superficie declarada admisible.  
 (3) Aplicación del artículo 16 bis del RD 147/2023.

Puede verificar la integridad de una copia de este documento mediante la lectura del código QR adjunto o mediante el acceso a la dirección <a href="https://ws050.juntadeandalucia.es/verificarFirma">https://ws050.juntadeandalucia.es/verificarFirma</a> indicando el código de VERIFICACIÓN				
FIRMADO POR	RAQUEL MARIA ESPIN CRESPO	FECHA	26/06/2024	
VERIFICACIÓN	Pk2jmMQ72K8YCCE9EQ8LU85ENJJJ6M	PÁGINA	944/8857	

**RECINTOS PROPUESTOS**

REF.	REFERENCIA SIGPAC	CULTIVO	S/R	USO SIGPAC	Sup. Dec. admisible	Sup. Campo	Sup. Determ.	Sup. Resuelta
-1296194	14-010-005-00032-0001	OLIVAR	S		0,36		0,36	0,36
-936871	14-010-005-00042-0001	OLIVAR	S		0,21		0,21	0,21
-31500	14-010-004-00232-0002	OLIVAR	S		0,91		0,91	0,91
4091156	14-038-064-00082-0001	OLIVAR	S		1,47		1,47	1,47
4091158	14-038-064-00081-0001	OLIVAR	S		2,87		2,87	2,87
4091164	14-038-021-00051-0003	OLIVAR	S		0,71		0,71	0,71
4091168	14-010-007-00041-0001	OLIVAR	S		0,96		0,96	0,96
4091170	14-010-005-00042-0001	OLIVAR	S		0,85		0,85	0,85
1700000007161449	14-010-001-00171-0001	OLIVAR	S		0,44		0,44	0,44
1700000007161450	14-010-005-00043-0001	OLIVAR	S		0,18		0,18	0,18
1700000007161452	14-010-005-09009-0002	OLIVAR	S		0,10		0,10	0,10
1700000007161453	14-038-064-00073-0003	OLIVAR	S		0,01		0,01	0,01
1700000007161454	14-010-003-00167-0001	OLIVAR	S		0,60		0,60	0,60
1700000007161455	14-038-022-00100-0002	OLIVAR	S		0,04		0,04	0,04
1700000007161456	14-038-022-00206-0001	OLIVAR	S		0,60		0,60	0,60
1700000007161457	14-038-022-00207-0001	OLIVAR	S		0,12		0,12	0,12
1700000007161458	14-010-004-00002-0001	OLIVAR	S		0,61		0,61	0,61
1700000007161459	14-010-004-00009-0001	OLIVAR	S		0,53		0,53	0,53
1700000007161460	14-010-004-00011-0001	OLIVAR	S		0,01		0,01	0,01
1700000007161461	14-010-014-00031-0001	AVENA	S		0,53		0,53	0,53
1700000007161462	14-010-014-09001-0003	AVENA	S		0,01		0,01	0,01
1700000007161463	14-038-022-00190-0003	OLIVAR	S		0,04		0,04	0,04
1700000007161464	14-038-022-00186-0004	OLIVAR	S		0,03		0,03	0,03
1700000007161465	14-038-022-00189-0003	OLIVAR	S		0,50		0,50	0,50
1700000007161466	14-038-022-00207-0004	OLIVAR	S		0,03		0,03	0,03
1700000007161467	14-038-022-00246-0002	OLIVAR	S		0,01		0,01	0,01
1700000007161468	14-038-022-00248-0001	OLIVAR	S		0,66		0,66	0,66
1700000007161469	14-038-021-00086-0001	OLIVAR	S		0,03		0,03	0,03
1700000007161470	14-038-022-00206-0002	OLIVAR	S		0,10		0,10	0,10
1700000007161471	14-024-014-00390-0002	OLIVAR	S		0,02		0,02	0,02
1700000007161472	14-024-014-00391-0007	OLIVAR	S		0,17		0,17	0,17
1700000007161473	14-038-021-00076-0001	OLIVAR	S		0,01		0,01	0,01
1700000007161474	14-038-021-00082-0001	OLIVAR	S		2,03		2,03	2,03
1700000007161475	14-038-021-00129-0003	OLIVAR	S		0,04		0,04	0,04
1700000007161476	14-010-003-00161-0001	OLIVAR	S		0,58		0,58	0,58
1700000007161477	14-024-014-00016-0006	OLIVAR	S		0,30		0,30	0,30
1700000007161478	14-024-014-00389-0006	OLIVAR	S		0,05		0,05	0,05
1700000007161479	14-010-004-00042-0001	OLIVAR	S		0,50		0,50	0,50
1700000007161480	14-010-004-00043-0001	OLIVAR	S		0,02		0,02	0,02
1700000007161481	14-010-007-00039-0001	OLIVAR	S		0,01		0,01	0,01
1700000007161482	14-010-007-00040-0001	OLIVAR	S		0,01		0,01	0,01
1700000007161483	14-010-004-00231-0001	OLIVAR	S		0,02		0,02	0,02
1700000007161484	14-010-004-00232-0002	OLIVAR	S		0,02		0,02	0,02
1700000007161485	14-010-004-00235-0001	OLIVAR	S		0,98		0,98	0,98

(1) Con incidencias que retienen pago o deniegan el expediente.  
(2) Se calcula sobre superficie declarada admisible.  
(3) Aplicación del artículo 16 bis del RD 147/2023.

Puede verificar la integridad de una copia de este documento mediante la lectura del código QR adjunto o mediante el acceso a la dirección <a href="https://ws050.juntadeandalucia.es/verificarFirma">https://ws050.juntadeandalucia.es/verificarFirma</a> indicando el código de VERIFICACIÓN					
FIRMADO POR	RAQUEL MARIA ESPIN CRESPO		FECHA		26/06/2024
VERIFICACIÓN	Pk2jmMQ72K8YCCCE9EQ8LU85ENJJ6M		PÁGINA		945/8857



**APELLIDOS Y NOMBRE / RAZÓN SOCIAL**

CARMONA ROMERO JOAQUINA

**NIF**

\*\*\*6941\*

**EXPEDIENTE**

1011803

**RESOLUCIÓN**

CONCESIÓN DE LA AYUDA

**DATOS DE MANTENIMIENTO UNIDADES**

**GRUPO DE PAGO**

ZONAS DE LIMITACIONES NATURALES

**Sup. Dec. Admisible**

145,05

**Sup. Resuelta**

145,05

**Sobredecl.**

0,00

**% Sobredecl.**

0,00

**RESUMEN DE PAGOS**

	<b>IMPORTE ( Euros )</b>			
	<b>RESUELTO</b>	<b>FEADER</b>	<b>MAPA</b>	<b>CAPADR</b>
A pagar	1.187,02	1.008,97	116,45	61,60

**APLICACIÓN DE REDUCCIONES Y PENALIZACIONES (%)**

Criterios de subvencionabilidad (1)	Presentación tardía	Omisión declaración	Condicionalidad
0,00	0,00	0,00	0,00

**IMPORTE ( Euros )**

Calculado(2)	Reducción	Penalización	Reducción Penalización (3)	Penalización adicional	Resuelto	FEADER	MAPA	CAPADR
1.187,02 €	0,00 €	0,00 €	0,00 €	0,00 €	1.187,02 €	1.008,97 €	116,45 €	61,60 €
Importe Unitario:	54,00 €	Nuevo Importe Unitario:	8,18 €					

**RECINTOS PROPUESTOS**

REF.	REFERENCIA SIGPAC	CULTIVO	S/R	USO SIGPAC	Sup. Dec. admisible	Sup. Campo	Sup. Determ.	Sup. Resuelta
-1628420	14-029-015-00136-0002	TRITICALE	S		3,54		3,54	3,54
-1628408	14-029-015-00136-0002	BARBECHO TRADICIONAL	S		2,88		2,88	2,88
-1516690	14-029-015-00147-0001	TRITICALE	S		5,20		5,20	5,20
-1516548	14-029-015-00136-0002	BARBECHO TRADICIONAL	S		0,38		0,38	0,38
-923670	14-029-015-00136-0027	BARBECHO TRADICIONAL	S		0,02		0,02	0,02
-709316	14-029-015-00136-0002	BARBECHO TRADICIONAL	S		2,35		2,35	2,35
-709313	14-029-015-00136-0002	TRITICALE	S		1,03		1,03	1,03
-709291	14-029-015-00148-0002	AVENA	S		0,66		0,66	0,64
-709228	14-029-015-00150-0003	PASTOS PERMANENTES DE 5 O MAS AÑOS	S		2,60		2,60	2,60
-709227	14-029-015-00149-0010	PASTOS PERMANENTES DE 5 O MAS AÑOS	S		0,01		0,01	0,01
-709226	14-029-015-00149-0009	PASTOS PERMANENTES DE 5 O MAS AÑOS	S		16,88		16,88	16,88
-151183	14-029-015-00135-0001	BARBECHO TRADICIONAL	S		13,60		13,60	13,60
170000005441008	14-029-015-00147-0001	AVENA	S		3,88		3,88	3,88
170000005441010	14-029-015-00136-0014	OLIVAR	S		0,06		0,06	0,06
170000005441013	14-029-015-00136-0013	OLIVAR	S		0,09		0,09	0,09
170000005441014	14-029-015-00136-0011	OLIVAR	S		3,14		3,14	3,14
170000005441015	14-029-015-00148-0002	BARBECHO TRADICIONAL	S		0,94		0,94	0,94
170000005441017	14-029-015-00136-0026	AVENA	S		0,52		0,52	0,52
170000005441018	14-029-015-00135-0001	BARBECHO TRADICIONAL	S		8,48		8,48	8,48
170000005441020	14-029-015-00134-0002	BARBECHO TRADICIONAL	S		15,52		15,52	15,52
170000005441024	14-029-015-00149-0004	BARBECHO TRADICIONAL	S		47,65		47,65	47,65
170000005441025	14-029-015-00135-0005	BARBECHO TRADICIONAL	S		0,28		0,28	0,28
170000005441026	14-029-015-00136-0002	TRITICALE	S		13,33		13,33	13,33
170000005441027	14-029-015-00136-0003	BARBECHO TRADICIONAL	S		1,48		1,48	1,38
170000005441028	14-029-015-00147-0003	AVENA	S		0,65		0,65	0,65

(1) Con incidencias que retienen pago o deniegan el expediente.  
 (2) Se calcula sobre superficie declarada admisible.  
 (3) Aplicación del artículo 16 bis del RD 147/2023.

Puede verificar la integridad de una copia de este documento mediante la lectura del código QR adjunto o mediante el acceso a la dirección <a href="https://ws050.juntadeandalucia.es/verificarFirma">https://ws050.juntadeandalucia.es/verificarFirma</a> indicando el código de VERIFICACIÓN					
FIRMADO POR	RAQUEL MARIA ESPIN CRESPO		FECHA		26/06/2024
VERIFICACIÓN	Pk2jmMQ72K8YCCE9EQ8LU85ENJJ6M		PÁGINA		946/8857



**INCIDENCIAS****INCIDENCIA DESCRIPCIÓN**

- 3795 Recinto declarado con una situación de riesgo de abandono.  
 Recinto:14-029-015-00135-00005 Cultivo: -  
 Recinto:14-029-015-00136-00027 Cultivo: -  
 Recinto:14-029-015-00148-00002 Cultivo: -
- 4272 Verifica que las líneas de declaración de las Solicitudes Únicas no tienen solapes con la capa de Retroactividad Gráfica (ambas de la misma campaña) a nivel de expediente/línea de declaración gráfica de la solicitud.  
 Recinto:14-029-015-00136-00003 Cultivo: - Agregado de la referencia del recinto.:0 Zona de la referencia del recinto.:0 Superficie solapada.:0,1 Id. Incid.:95142525  
 Recinto:14-029-015-00148-00002 Cultivo: - Agregado de la referencia del recinto.:0 Zona de la referencia del recinto.:0 Superficie solapada.:0,02 Id. Incid.:95142524

**Datos considerados para el Cálculo de la Carga Ganadera del expediente**

**Superficie determinada para Cálculo Carga Ganadera:** 61,59 ha  
**Carga Ganadera del Expediente:** 1,22 ugm/ha

Explotación	Especie	Ugm Calculada para CG
ES140290000529	OVINA	75,23

**Recintos Determinados para el Cálculo de Garga Ganadera**

REF.	REFERENCIA SIGPAC	CULTIVO	DESCRIPCIÓN CULTIVO	S/R	SUP. RESUELTA (ha)
-1628408	14-029-015-00136-00002	20000	BARBECHO TRADICIONAL-SIN VARIEDAD	S	2,88
-1516548	14-029-015-00136-00002	20000	BARBECHO TRADICIONAL-SIN VARIEDAD	S	0,38
-923670	14-029-015-00136-00027	20000	BARBECHO TRADICIONAL-SIN VARIEDAD	S	0,02
-709228	14-029-015-00150-00003	62000	PASTOS PERMANENTES DE 5 O MAS AÑOS-SIN VARIEDAD	S	2,60
-709227	14-029-015-00149-00010	62000	PASTOS PERMANENTES DE 5 O MAS AÑOS-SIN VARIEDAD	S	0,01
-709226	14-029-015-00149-00009	62000	PASTOS PERMANENTES DE 5 O MAS AÑOS-SIN VARIEDAD	S	16,88
-151183	14-029-015-00135-00001	20000	BARBECHO TRADICIONAL-SIN VARIEDAD	S	13,60
1700000005441015	14-029-015-00148-00002	20000	BARBECHO TRADICIONAL-SIN VARIEDAD	S	0,94
1700000005441018	14-029-015-00135-00001	20000	BARBECHO TRADICIONAL-SIN VARIEDAD	S	8,48
1700000005441020	14-029-015-00134-00002	20000	BARBECHO TRADICIONAL-SIN VARIEDAD	S	15,52
1700000005441025	14-029-015-00135-00005	20000	BARBECHO TRADICIONAL-SIN VARIEDAD	S	0,28

**Incidencias de carga ganadera****INCIDENCIA DESCRIPCIÓN**

- 3795 Recinto declarado con una situación de riesgo de abandono.  
 Recinto:14-029-015-00136-00027 Cultivo: -  
 Recinto:14-029-015-00148-00002 Cultivo: -  
 Recinto:14-029-015-00135-00005 Cultivo: -
- 86132 Recinto superficie forrajera que no realiza la actividad de producción de pastoreo.  
 Recinto:14-029-015-00136-00002 Cultivo:20000 BARBECHO TRADICIONAL-SIN VARIEDAD Secano  
 Recinto:14-029-015-00149-00004 Cultivo:20000 BARBECHO TRADICIONAL-SIN VARIEDAD Secano  
 Recinto:14-029-015-00136-00003 Cultivo:20000 BARBECHO TRADICIONAL-SIN VARIEDAD Secano

(1) Con incidencias que retienen pago o deniegan el expediente.  
 (2) Se calcula sobre superficie declarada admisible.  
 (3) Aplicación del artículo 16 bis del RD 147/2023.

Puede verificar la integridad de una copia de este documento mediante la lectura del código QR adjunto o mediante el acceso a la dirección <https://ws050.juntadeandalucia.es/verificarFirma> indicando el código de VERIFICACIÓN

FIRMADO POR	RAQUEL MARIA ESPIN CRESPO	FECHA	26/06/2024
VERIFICACIÓN	Pk2jmMQ72K8YCC9E9EQ8LU85ENJJ6M	PÁGINA	947/8857



**APELLIDOS Y NOMBRE / RAZÓN SOCIAL**

CARRASCO VILLANUEVA CELEDONIO

**NIF**

\*\*\*6712\*

**EXPEDIENTE**

1112099

**RESOLUCIÓN**

CONCESIÓN DE LA AYUDA

**DATOS DE MANTENIMIENTO UNIDADES****GRUPO DE PAGO**

ZONAS DE LIMITACIONES NATURALES

**Sup. Dec.  
Admisible**

215,92

**Sup.  
Resuelta**

215,92

**Sobredecl.**

0,00

**% Sobredecl.**

0,00

**RESUMEN DE PAGOS**

	<b>IMPORTE ( Euros )</b>			
	<b>RESUELTO</b>	<b>FEADER</b>	<b>MAPA</b>	<b>CAPADR</b>
Pago realizado	1.081,20	919,02	106,06	56,12
A pagar	106,63	90,64	10,46	5,53
<b>TOTAL</b>	<b>1.187,83</b>	<b>1.009,66</b>	<b>116,52</b>	<b>61,65</b>

**APLICACIÓN DE REDUCCIONES Y PENALIZACIONES (%)**

<b>Criterios de subvencionabilidad (1)</b>	<b>Presentación tardía</b>	<b>Omisión declaración</b>	<b>Condicionabilidad</b>
0,00	0,00	0,00	0,00

**IMPORTE ( Euros )**

Calculado(2)	Reducción	Penalización	Reducción Penalización (3)	Penalización adicional	Resuelto	FEADER	MAPA	CAPADR
1.187,83 €	0,00 €	0,00 €	0,00 €	0,00 €	1.187,83 €	1.009,66 €	116,53 €	61,64 €
Importe Unitario:	54,00 €	Nuevo Importe Unitario:	5,50 €					

(1) Con incidencias que retienen pago o deniegan el expediente.  
(2) Se calcula sobre superficie declarada admisible.  
(3) Aplicación del artículo 16 bis del RD 147/2023.

Puede verificar la integridad de una copia de este documento mediante la lectura del código QR adjunto o mediante el acceso a la dirección <https://ws050.juntadeandalucia.es/verificarFirma> indicando el código de VERIFICACIÓN

FIRMADO POR	RAQUEL MARIA ESPIN CRESPO	FECHA	26/06/2024
VERIFICACIÓN	Pk2jmMQ72K8YCCE9EQ8LU85ENJJ6M	PÁGINA	948/8857





**RECINTOS PROPUESTOS**

REF.	REFERENCIA SIGPAC	CULTIVO	S/R	USO SIGPAC	Sup. Dec. admisible	Sup. Campo	Sup. Determ.	Sup. Resuelta
-941674	14-006-008-00039-0001	GUISANTES	S		6,34		6,34	6,34
-941657	14-006-007-00038-0001	CEBADA	S		11,07		11,07	11,04
-941652	14-006-007-00039-0001	AVENA	S		12,12		12,12	12,12
-735280	14-054-035-00072-0021	PASTOS DE MENOS DE 5 AÑOS	S		1,77		1,77	1,77
1700000006934778	14-003-005-00012-0001	OLIVAR	S		2,24		2,24	2,24
1700000006934780	14-054-035-00074-0003	PASTOS DE MENOS DE 5 AÑOS	S		6,60		6,60	6,60
1700000006934781	14-054-035-00070-0002	AVENA	S		15,58		15,58	15,58
1700000006934783	14-054-033-00023-0002	AVENA	S		1,46		1,46	1,46
1700000006934784	14-054-033-00025-0001	AVENA	S		0,60		0,60	0,60
1700000006934785	14-054-033-00026-0001	AVENA	S		0,12		0,12	0,12
1700000006934786	14-054-033-00027-0002	AVENA	S		1,30		1,30	1,30
1700000006934787	14-054-035-00075-0001	PASTOS DE MENOS DE 5 AÑOS	S		8,02		8,02	8,02
1700000006934788	14-006-017-00014-0003	PASTOS PERMANENTES DE 5 O MAS AÑOS	S		0,27		0,27	0,27
1700000006934789	14-006-017-00014-0004	PASTOS PERMANENTES DE 5 O MAS AÑOS	S		0,02		0,02	0,02
1700000006934790	14-006-008-00027-0001	GUISANTES	S		3,92		3,92	3,92
1700000006934791	14-006-009-00049-0002	GUISANTES	S		11,69		11,69	11,69
1700000006934793	14-054-035-00078-0001	AVENA	S		2,85		2,85	2,85
1700000006934794	14-054-025-00009-0011	GUISANTES	S		0,14		0,14	0,14
1700000006934796	14-054-035-00072-0019	PASTOS PERMANENTES DE 5 O MAS AÑOS	S		1,84		1,84	1,84
1700000006934797	14-054-035-00072-0018	PASTOS PERMANENTES DE 5 O MAS AÑOS	S		0,06		0,06	0,06
1700000006934798	14-054-035-00069-0001	PASTOS PERMANENTES DE 5 O MAS AÑOS	S		9,31		9,31	9,31
1700000006934799	14-006-009-00045-0003	PASTOS PERMANENTES DE 5 O MAS AÑOS	S		2,83		2,83	2,83
1700000006934800	14-006-009-00045-0002	PASTOS PERMANENTES DE 5 O MAS AÑOS	S		23,22		23,22	23,22
1700000006934801	14-006-009-00045-0005	PASTOS PERMANENTES DE 5 O MAS AÑOS	S		0,38		0,38	0,38
1700000006934802	14-006-009-00045-0007	PASTOS PERMANENTES DE 5 O MAS AÑOS	S		0,03		0,03	0,03
1700000006934803	14-054-035-00071-0001	PASTOS PERMANENTES DE 5 O MAS AÑOS	S		0,14		0,14	0,14
1700000006934804	14-006-009-00054-0001	PASTOS PERMANENTES DE 5 O MAS AÑOS	S		5,23		5,23	5,23
1700000006934805	14-054-025-00009-0001	PASTOS PERMANENTES DE 5 O MAS AÑOS	S		37,01		37,01	37,01
1700000006934806	14-054-035-00074-0002	PASTOS PERMANENTES DE 5 O MAS AÑOS	S		9,99		9,99	9,99
1700000006934807	14-054-035-00072-0016	OLIVAR	S		0,12		0,12	0,12
1700000006934808	14-054-035-00072-0008	OLIVAR	S		0,05		0,05	0,05
1700000006934809	14-054-035-00044-0001	OLIVAR	S		1,69		1,69	1,69
1700000006934810	14-054-035-00072-0012	OLIVAR	S		0,02		0,02	0,02
1700000006934811	14-054-035-00072-0023	OLIVAR	S		0,80		0,80	0,80
1700000006934812	14-054-035-00074-0043	OLIVAR	S		0,03		0,03	0,03
1700000006934813	14-054-035-00074-0029	OLIVAR	S		0,05		0,05	0,05
1700000006934814	14-054-035-00074-0009	OLIVAR	S		0,02		0,02	0,02
1700000006934815	14-054-035-00047-0001	OLIVAR	S		2,85		2,85	2,85
1700000006934816	14-054-035-00074-0041	OLIVAR	S		0,03		0,03	0,03
1700000006934818	14-054-025-00009-0010	PASTOS PERMANENTES DE 5 O MAS AÑOS	S		1,04		1,04	1,04
1700000006934819	14-054-035-00082-0001	PASTOS PERMANENTES DE 5 O MAS AÑOS	S		10,33		10,33	10,33
1700000006934820	14-006-017-00014-0002	PASTOS PERMANENTES DE 5 O MAS AÑOS	S		0,31		0,31	0,31
1700000006934821	14-054-035-00083-0003	PASTOS PERMANENTES DE 5 O MAS AÑOS	S		9,67		9,67	9,67
1700000006934822	14-054-035-00072-0013	OLIVAR	S		1,67		1,67	1,67
1700000006934823	14-054-035-00072-0020	PASTOS PERMANENTES DE 5 O MAS AÑOS	S		9,44		9,44	9,44
1700000006934825	14-054-035-00072-0022	PASTOS PERMANENTES DE 5 O MAS AÑOS	S		0,09		0,09	0,09
1700000006934827	14-054-035-00020-0001	PASTOS PERMANENTES DE 5 O MAS AÑOS	S		1,59		1,59	1,59

**INCIDENCIAS**

**INCIDENCIA DESCRIPCIÓN**

4272 Verifica que las líneas de declaración de las Solicitudes Únicas no tienen solapes con la capa de Retroactividad Gráfica (ambas de la misma campaña) a nivel de expediente/línea de declaración gráfica de la solicitud.

(1) Con incidencias que retienen pago o deniegan el expediente.  
 (2) Se calcula sobre superficie declarada admisible.  
 (3) Aplicación del artículo 16 bis del RD 147/2023.

Puede verificar la integridad de una copia de este documento mediante la lectura del código QR adjunto o mediante el acceso a la dirección <a href="https://ws050.juntadeandalucia.es/verificarFirma">https://ws050.juntadeandalucia.es/verificarFirma</a> indicando el código de VERIFICACIÓN					
FIRMADO POR	RAQUEL MARIA ESPIN CRESPO		FECHA		26/06/2024
VERIFICACIÓN	Pk2jmMQ72K8YCCE9EQ8LU85ENJJ6M		PÁGINA		949/8857

**INCIDENCIAS****INCIDENCIA DESCRIPCIÓN**

Recinto:14-006-007-00038-00001 Cultivo: - Agregado de la referencia del recinto.:0 Zona de la referencia del recinto.:0 Superficie solapada.:0,03 Id. Incid.:95145686

**Datos considerados para el Cálculo de la Carga Ganadera del expediente**

Superficie determinada para Cálculo Carga Ganadera: 139,19 ha

Carga Ganadera del Expediente: 0,80 ugm/ha

Explotación	Especie	Ugm Calculada para CG
ES140060000521	OVINA	12,71
ES140060000521	PORCINO	10,49
ES140540000127	BOVINA	21,85
ES140540000127	PORCINO	13,22
ES140540000197	OVINA	16,47
ES140540000975	BOVINA	19,80
ES140540000975	PORCINO	17,09

**Recintos Determinados para el Cálculo de Garga Ganadera**

REF.	REFERENCIA SIGPAC	CULTIVO	DESCRIPCIÓN CULTIVO	S/R	SUP. RESUELTA (ha)
-735280	14-054-035-00072-00021	63000	PASTOS DE MENOS DE 5 AÑOS-SIN VARIEDAD	S	1,77
1700000006934780	14-054-035-00074-00003	63000	PASTOS DE MENOS DE 5 AÑOS-SIN VARIEDAD	S	6,60
1700000006934787	14-054-035-00075-00001	63000	PASTOS DE MENOS DE 5 AÑOS-SIN VARIEDAD	S	8,02
1700000006934788	14-006-017-00014-00003	62000	PASTOS PERMANENTES DE 5 O MAS AÑOS-SIN VARIEDAD	S	0,27
1700000006934789	14-006-017-00014-00004	62000	PASTOS PERMANENTES DE 5 O MAS AÑOS-SIN VARIEDAD	S	0,02
1700000006934796	14-054-035-00072-00019	62000	PASTOS PERMANENTES DE 5 O MAS AÑOS-SIN VARIEDAD	S	1,84
1700000006934797	14-054-035-00072-00018	62000	PASTOS PERMANENTES DE 5 O MAS AÑOS-SIN VARIEDAD	S	0,06
1700000006934798	14-054-035-00069-00001	62000	PASTOS PERMANENTES DE 5 O MAS AÑOS-SIN VARIEDAD	S	9,31
1700000006934799	14-006-009-00045-00003	62000	PASTOS PERMANENTES DE 5 O MAS AÑOS-SIN VARIEDAD	S	2,83
1700000006934800	14-006-009-00045-00002	62000	PASTOS PERMANENTES DE 5 O MAS AÑOS-SIN VARIEDAD	S	23,22
1700000006934801	14-006-009-00045-00005	62000	PASTOS PERMANENTES DE 5 O MAS AÑOS-SIN VARIEDAD	S	0,38
1700000006934802	14-006-009-00045-00007	62000	PASTOS PERMANENTES DE 5 O MAS AÑOS-SIN VARIEDAD	S	0,03
1700000006934803	14-054-035-00071-00001	62000	PASTOS PERMANENTES DE 5 O MAS AÑOS-SIN VARIEDAD	S	0,14
1700000006934804	14-006-009-00054-00001	62000	PASTOS PERMANENTES DE 5 O MAS AÑOS-SIN VARIEDAD	S	5,23
1700000006934805	14-054-025-00009-00001	62000	PASTOS PERMANENTES DE 5 O MAS AÑOS-SIN VARIEDAD	S	37,01
1700000006934806	14-054-035-00074-00002	62000	PASTOS PERMANENTES DE 5 O MAS AÑOS-SIN VARIEDAD	S	9,99
1700000006934818	14-054-025-00009-00010	62000	PASTOS PERMANENTES DE 5 O MAS AÑOS-SIN VARIEDAD	S	1,04
1700000006934819	14-054-035-00082-00001	62000	PASTOS PERMANENTES DE 5 O MAS AÑOS-SIN VARIEDAD	S	10,33
1700000006934820	14-006-017-00014-00002	62000	PASTOS PERMANENTES DE 5 O MAS AÑOS-SIN VARIEDAD	S	0,31
1700000006934821	14-054-035-00083-00003	62000	PASTOS PERMANENTES DE 5 O MAS AÑOS-SIN VARIEDAD	S	9,67
1700000006934823	14-054-035-00072-00020	62000	PASTOS PERMANENTES DE 5 O MAS AÑOS-SIN VARIEDAD	S	9,44
1700000006934825	14-054-035-00072-00022	62000	PASTOS PERMANENTES DE 5 O MAS AÑOS-SIN VARIEDAD	S	0,09
1700000006934827	14-054-035-00020-00001	62000	PASTOS PERMANENTES DE 5 O MAS AÑOS-SIN VARIEDAD	S	1,59

(1) Con incidencias que retienen pago o deniegan el expediente.  
(2) Se calcula sobre superficie declarada admisible.  
(3) Aplicación del artículo 16 bis del RD 147/2023.

Puede verificar la integridad de una copia de este documento mediante la lectura del código QR adjunto o mediante el acceso a la dirección <https://ws050.juntadeandalucia.es/verificarFirma> indicando el código de VERIFICACIÓN

FIRMADO POR	RAQUEL MARIA ESPIN CRESPO	FECHA	26/06/2024
VERIFICACIÓN	Pk2jmMQ72K8YCCE9EQ8LU85ENJJ6M	PÁGINA	950/8857





(1) Con incidencias que retienen pago o deniegan el expediente.  
(2) Se calcula sobre superficie declarada admisible.  
(3) Aplicación del artículo 16 bis del RD 147/2023.

Puede verificar la integridad de una copia de este documento mediante la lectura del código QR adjunto o mediante el acceso a la dirección <https://ws050.juntadeandalucia.es/verificarFirma> indicando el código de VERIFICACIÓN

FIRMADO POR	RAQUEL MARIA ESPIN CRESCO	FECHA	26/06/2024
VERIFICACIÓN	Pk2jmMQ72K8YCCE9EQ8LU85ENJJJ6M	PÁGINA	951/8857





**APELLIDOS Y NOMBRE / RAZÓN SOCIAL**

CARRILLO GARCIA CATALINA

**NIF**  
\*\*\*0960\*

**EXPEDIENTE**  
1134864

**RESOLUCIÓN**  
CONCESIÓN DE LA AYUDA

**DATOS DE MANTENIMIENTO UNIDADES**

**GRUPO DE PAGO**

ZONAS DE LIMITACIONES NATURALES

Sup. Dec. Admisible	Sup. Resuelta	Sobredecl.	% Sobredecl.
36,05	36,05	0,00	0,00

**RESUMEN DE PAGOS**

	IMPORTE ( Euros )			
	RESUELTO	FEADER	MAPA	CAPADR
Pago realizado	1.081,20	919,02	106,06	56,12
A pagar	106,14	90,22	10,41	5,51
<b>TOTAL</b>	<b>1.187,34</b>	<b>1.009,24</b>	<b>116,47</b>	<b>61,63</b>

**APLICACIÓN DE REDUCCIONES Y PENALIZACIONES (%)**

Criterios de subvencionabilidad (1)	Presentación tardía	Omisión declaración	Condicionalidad
0,00	0,00	0,00	0,00

**IMPORTE ( Euros )**

Calculado(2)	Reducción	Penalización	Reducción Penalización (3)	Penalización adicional	Resuelto	FEADER	MAPA	CAPADR
1.187,34 €	0,00 €	0,00 €	0,00 €	0,00 €	1.187,34 €	1.009,24 €	116,48 €	61,62 €
Importe Unitario:	54,00 €	Nuevo Importe Unitario:	32,94 €					

**RECINTOS PROPUESTOS**

REF.	REFERENCIA SIGPAC	CULTIVO	S/R	USO SIGPAC	Sup. Dec. admisible	Sup. Campo	Sup. Determ.	Sup. Resuelta
-1529882	14-023-012-00104-0001	GUISANTES	S		3,75		3,75	3,75
-1024941	14-023-012-00085-0002	TRANQUILLÓN	S		3,06		3,06	3,06
-750190	14-023-012-00104-0001	TRANQUILLÓN	S		1,23		1,23	1,23
1700000006590038	14-006-009-00008-0001	TRANQUILLÓN	S		12,86		12,86	12,84
1700000006590040	14-023-012-00106-0002	OLIVAR	S		0,21		0,21	0,21
1700000006590042	14-023-012-00104-0007	TRANQUILLÓN	S		0,53		0,53	0,53
1700000006590043	14-023-012-00105-0001	TRANQUILLÓN	S		7,65		7,65	7,65
1700000006590045	14-006-009-00056-0001	TRANQUILLÓN	S		4,87		4,87	4,87
1700000006590048	14-023-012-00104-0002	TRANQUILLÓN	S		1,36		1,36	1,36
1700000006590049	14-023-012-00104-0006	TRANQUILLÓN	R		0,55		0,55	0,55

**INCIDENCIAS**

**INCIDENCIA DESCRIPCIÓN**

- 4272 Verifica que las líneas de declaración de las Solicitudes Únicas no tienen solapes con la capa de Retroactividad Gráfica (ambas de la misma campaña) a nivel de expediente/línea de declaración gráfica de la solicitud.  
Recinto:14-006-009-00008-00001 Cultivo: - Agregado de la referencia del recinto.:0 Zona de la referencia del recinto.:0 Superficie solapada.:0,02 Id. Incid.:95145989  
Recinto:14-023-012-00104-00001 Cultivo: - Agregado de la referencia del recinto.:0 Zona de la referencia del recinto.:0 Superficie solapada.:0,04 Id. Incid.:95145988
- 86119 Carga ganadera NO cumple con el valor mínimo de 0,2 UGM/ha.  
Recinto:14-023-012-00104-00001 Cultivo:20000 BARBECHO TRADICIONAL-SIN VARIEDAD Secano Carga Ganadera:0
- 86122 Recinto superficie forrajera que realiza la actividad de producción de pastoreo y no declara el o los códigos del Registro de Explotaciones Ganaderas de Andalucía, REGA.  
Recinto:14-023-012-00104-00001 Cultivo:20000 BARBECHO TRADICIONAL-SIN VARIEDAD Secano
- 86124 Recinto de forrajera para Cálculo de Carga Ganadera que No pertenece a Explotación.  
Recinto:14-023-012-00104-00001 Cultivo:20000 BARBECHO TRADICIONAL-SIN VARIEDAD Secano

(1) Con incidencias que retienen pago o deniegan el expediente.  
(2) Se calcula sobre superficie declarada admisible.  
(3) Aplicación del artículo 16 bis del RD 147/2023.

Puede verificar la integridad de una copia de este documento mediante la lectura del código QR adjunto o mediante el acceso a la dirección <a href="https://ws050.juntadeandalucia.es/verificarFirma">https://ws050.juntadeandalucia.es/verificarFirma</a> indicando el código de VERIFICACIÓN				
FIRMADO POR	RAQUEL MARIA ESPIN CRESPO	FECHA	26/06/2024	
VERIFICACIÓN	Pk2jmMQ72K8YCCE9EQ8LU85ENJJ6M	PÁGINA	952/8857	



**Datos considerados para el Cálculo de la Carga Ganadera del expediente**

Superficie determinada para Cálculo Carga Ganadera: 0,00 ha  
Carga Ganadera del Expediente: 0,00 ugm/ha

**Incidencias de carga ganadera**

**INCIDENCIA DESCRIPCIÓN**

- 86122 Recinto superficie forrajera que realiza la actividad de producción de pastoreo y no declara el o los códigos del Registro de Explotaciones Ganaderas de Andalucía, REGA.  
Recinto:14-023-012-00104-00001 Cultivo:20000 BARBECHO TRADICIONAL-SIN VARIEDAD Secano
- 86124 Recinto de forrajera para Cálculo de Carga Ganadera que No pertenece a Explotación.  
Recinto:14-023-012-00104-00001 Cultivo:20000 BARBECHO TRADICIONAL-SIN VARIEDAD Secano
- 86128 Recinto de Forrajeras que no ha contabilizado para Carga Ganadera por no tener una explotación válida para el cálculo de la Carga Ganadera  
Recinto:14-023-012-00104-00001 Cultivo:20 BARBECHO TRADICIONAL-

(1) Con incidencias que retienen pago o deniegan el expediente.  
(2) Se calcula sobre superficie declarada admisible.  
(3) Aplicación del artículo 16 bis del RD 147/2023.

Puede verificar la integridad de una copia de este documento mediante la lectura del código QR adjunto o mediante el acceso a la dirección <https://ws050.juntadeandalucia.es/verificarFirma> indicando el código de VERIFICACIÓN

FIRMADO POR	RAQUEL MARIA ESPIN CRESPO	FECHA	26/06/2024
VERIFICACIÓN	Pk2jmMQ72K8YCCE9EQ8LU85ENJJJ6M	PÁGINA	953/8857





**APELLIDOS Y NOMBRE / RAZÓN SOCIAL**

CARRILLO LOPEZ PABLO JOSE

**NIF**

\*\*\*\*4460\*

**EXPEDIENTE**

1159271

**RESOLUCIÓN**

CONCESIÓN DE LA AYUDA

**DATOS DE MANTENIMIENTO UNIDADES**

**GRUPO DE PAGO**

ZONAS DE LIMITACIONES NATURALES

**Sup. Dec. Admisible**

20,52

**Sup. Resuelta**

20,52

**Sobredecl.**

0,00

**% Sobredecl.**

0,00

**RESUMEN DE PAGOS**

	<b>IMPORTE ( Euros )</b>			
	<b>RESUELTO</b>	<b>FEADER</b>	<b>MAPA</b>	<b>CAPADR</b>
Pago realizado	949,10	806,73	93,10	49,26
A pagar	93,75	79,69	9,20	4,86
<b>TOTAL</b>	<b>1.042,85</b>	<b>886,42</b>	<b>102,30</b>	<b>54,12</b>

**APLICACIÓN DE REDUCCIONES Y PENALIZACIONES (%)**

<b>Criterios de subvencionabilidad (1)</b>	<b>Presentación tardía</b>	<b>Omisión declaración</b>	<b>Condicionalidad</b>
0,00	0,00	0,00	0,00

**IMPORTE ( Euros )**

Calculado(2)	Reducción	Penalización	Reducción Penalización (3)	Penalización adicional	Resuelto	FEADER	MAPA	CAPADR
1.042,85 €	0,00 €	0,00 €	0,00 €	0,00 €	1.042,85 €	886,42 €	102,30 €	54,13 €
Importe Unitario:	54,00 €	Nuevo Importe Unitario:	50,82 €					

**RECINTOS PROPUESTOS**

<b>REF.</b>	<b>REFERENCIA SIGPAC</b>	<b>CULTIVO</b>	<b>S/R</b>	<b>USO SIGPAC</b>	<b>Sup. Dec. admisible</b>	<b>Sup. Campo</b>	<b>Sup. Determ.</b>	<b>Sup. Resuelta</b>
-1343488	23-041-007-09011-0007	OLIVAR	S		0,11		0,11	0,11
-1343487	23-041-007-00307-0001	OLIVAR	S		0,01		0,01	0,01
-1343486	14-007-011-00287-0001	OLIVAR	S		6,16		6,16	6,16
-1343485	14-007-011-00285-0001	OLIVAR	S		0,01		0,01	0,01
-777954	14-007-011-00257-0001	OLIVAR	S		0,96		0,96	0,96
-115187	14-063-002-00222-0001	OLIVAR	S		0,05		0,05	0,05
1700000002586195	14-063-003-00285-0001	OLIVAR	S		1,01		1,01	1,01
1700000002586196	14-063-003-00291-0002	OLIVAR	S		3,04		3,04	3,04
1700000007249446	14-007-011-09022-0002	OLIVAR	S		0,02		0,02	0,02
1700000007249449	14-063-002-00137-0001	OLIVAR	S		0,89		0,89	0,89
1700000007249450	14-063-002-00187-0001	OLIVAR	S		0,49		0,49	0,49
1700000007249451	14-063-002-00221-0001	OLIVAR	S		0,58		0,58	0,58
1700000007249452	14-063-003-00221-0001	OLIVAR	S		1,49		1,49	1,49
1700000007249453	23-069-014-00447-0002	OLIVAR	S		1,13		1,13	1,13
1700000007249454	23-069-014-00451-0001	OLIVAR	S		0,06		0,06	0,06
1700000007249455	23-041-007-00117-0001	OLIVAR	S		4,51		4,51	4,51

(1) Con incidencias que retienen pago o deniegan el expediente.  
 (2) Se calcula sobre superficie declarada admisible.  
 (3) Aplicación del artículo 16 bis del RD 147/2023.

Puede verificar la integridad de una copia de este documento mediante la lectura del código QR adjunto o mediante el acceso a la dirección <https://ws050.juntadeandalucia.es/verificarFirma> indicando el código de VERIFICACIÓN

FIRMADO POR	RAQUEL MARIA ESPIN CRESPO	FECHA	26/06/2024
VERIFICACIÓN	Pk2jmMQ72K8YCCE9EQ8LU85ENJJ6M	PÁGINA	954/8857







**APELLIDOS Y NOMBRE / RAZÓN SOCIAL**

CARRILLO MALAGON JUAN PABLO

**NIF**

\*\*\*6988\*

**EXPEDIENTE**

1227114

**RESOLUCIÓN**

CONCESIÓN DE LA AYUDA

**DATOS DE MANTENIMIENTO UNIDADES**

**GRUPO DE PAGO**

ZONAS DE LIMITACIONES NATURALES

**Sup. Dec. Admisible**

37,71

**Sup. Resuelta**

37,71

**Sobredecl.**

0,00

**% Sobredecl.**

0,00

**RESUMEN DE PAGOS**

	<b>IMPORTE ( Euros )</b>			
	<b>RESUELTO</b>	<b>FEADER</b>	<b>MAPA</b>	<b>CAPADR</b>
Pago realizado	1.081,20	919,02	106,06	56,12
A pagar	106,80	90,78	10,48	5,54
<b>TOTAL</b>	<b>1.188,00</b>	<b>1.009,80</b>	<b>116,54</b>	<b>61,66</b>

**APLICACIÓN DE REDUCCIONES Y PENALIZACIONES (%)**

<b>Crterios de subvencionabilidad (1)</b>	<b>Presentación tardía</b>	<b>Omisión declaración</b>	<b>Condicionalidad</b>
0,00	0,00	0,00	0,00

**IMPORTE ( Euros )**

Calculado(2)	Reducción	Penalización	Reducción Penalización (3)	Penalización adicional	Resuelto	FEADER	MAPA	CAPADR
1.188,00 €	0,00 €	0,00 €	0,00 €	0,00 €	1.188,00 €	1.009,80 €	116,54 €	61,66 €
<b>Importe Unitario:</b>	<b>54,00 €</b>	<b>Nuevo Importe Unitario:</b>	<b>31,50 €</b>					

**RECINTOS PROPUESTOS**

<b>REF.</b>	<b>REFERENCIA SIGPAC</b>	<b>CULTIVO</b>	<b>S/R</b>	<b>USO SIGPAC</b>	<b>Sup. Dec. admisible</b>	<b>Sup. Campo</b>	<b>Sup. Determ.</b>	<b>Sup. Resuelta</b>
-1528051	14-063-001-00122-0001	OLIVAR	S		3,18		3,18	3,18
-1528050	14-007-007-00014-0002	OLIVAR	S		5,02		5,02	5,02
-1085874	23-069-014-00462-0001	OLIVAR	S		2,28		2,28	2,28
-1085730	14-063-003-00163-0001	OLIVAR	S		0,03		0,03	0,03
-470203	23-077-008-00270-0001	OLIVAR	S		0,14		0,14	0,14
1700000004856917	14-007-007-00013-0001	OLIVAR	S		0,10		0,10	0,10
1700000004856918	23-069-014-00458-0003	OLIVAR	S		0,10		0,10	0,10
1700000004856919	23-069-014-00464-0003	OLIVAR	S		0,14		0,14	0,14
1700000004856920	23-069-014-00464-0002	OLIVAR	S		0,05		0,05	0,05
1700000004856921	23-077-008-00217-0002	OLIVAR	S		3,19		3,19	3,19
1700000004856922	23-069-014-00268-0001	OLIVAR	S		0,04		0,04	0,04
1700000004856923	23-069-014-00462-0001	OLIVAR	S		5,69		5,69	5,69
1700000004856924	23-077-008-00163-0001	OLIVAR	S		2,43		2,43	2,43
1700000004856926	14-063-003-00159-0001	OLIVAR	S		2,71		2,71	2,71
1700000004856927	14-063-003-00163-0001	OLIVAR	S		0,08		0,08	0,08
1700000005388399	14-007-007-00007-0001	OLIVAR	S		3,45		3,45	3,45
1700000005388402	14-007-007-00025-0002	OLIVAR	S		9,08		9,08	9,08

(1) Con incidencias que retienen pago o deniegan el expediente.  
 (2) Se calcula sobre superficie declarada admisible.  
 (3) Aplicación del artículo 16 bis del RD 147/2023.

Puede verificar la integridad de una copia de este documento mediante la lectura del código QR adjunto o mediante el acceso a la dirección <a href="https://ws050.juntadeandalucia.es/verificarFirma">https://ws050.juntadeandalucia.es/verificarFirma</a> indicando el código de VERIFICACIÓN					
FIRMADO POR	RAQUEL MARIA ESPIN CRESPO		FECHA		26/06/2024
VERIFICACIÓN	Pk2jmMQ72K8YCCE9EQ8LU85ENJJ6M		PÁGINA		955/8857



**APELLIDOS Y NOMBRE / RAZÓN SOCIAL**

CARRILLO UREÑA JOSE

**NIF**

\*\*\*\*3147\*

**EXPEDIENTE**

1219402

**RESOLUCIÓN**

CONCESIÓN DE LA AYUDA

**DATOS DE MANTENIMIENTO UNIDADES**

**GRUPO DE PAGO**

ZONAS DE LIMITACIONES NATURALES

**Sup. Dec. Admisible**

14,10

**Sup. Resuelta**

14,10

**Sobredecl.**

0,00

**% Sobredecl.**

0,00

**RESUMEN DE PAGOS**

	<b>IMPORTE ( Euros )</b>			
	<b>RESUELTO</b>	<b>FEADER</b>	<b>MAPA</b>	<b>CAPADR</b>
Pago realizado	681,16	578,98	66,82	35,36
A pagar	80,24	68,20	7,87	4,17
<b>TOTAL</b>	<b>761,40</b>	<b>647,18</b>	<b>74,69</b>	<b>39,53</b>

**APLICACIÓN DE REDUCCIONES Y PENALIZACIONES (%)**

<b>Crterios de subvencionabilidad (1)</b>	<b>Presentación tardía</b>	<b>Omisión declaración</b>	<b>Condicionalidad</b>
0,00	0,00	0,00	0,00

**IMPORTE ( Euros )**

Calculado(2)	Reducción	Penalización	Reducción Penalización (3)	Penalización adicional	Resuelto	FEADER	MAPA	CAPADR
761,40 €	0,00 €	0,00 €	0,00 €	0,00 €	761,40 €	647,19 €	74,69 €	39,52 €
Importe Unitario:	54,00 €	Nuevo Importe Unitario:	54,00 €					

**RECINTOS PROPUESTOS**

<b>REF.</b>	<b>REFERENCIA SIGPAC</b>	<b>CULTIVO</b>	<b>USO S/R SIGPAC</b>	<b>Sup. Dec. admisible</b>	<b>Sup. Campo</b>	<b>Sup. Determ.</b>	<b>Sup. Resuelta</b>
-1466074	14-007-041-00220-0006	OLIVAR	S	0,27		0,27	0,27
-1211232	14-007-041-00412-0002	OLIVAR	S	0,67		0,67	0,67
-550162	14-007-041-09007-0025	OLIVAR	S	0,03		0,03	0,03
-154088	14-007-011-00101-0001	BARBECHO TRADICIONAL	S	0,02		0,02	0,02
-151823	14-007-041-09007-0023	OLIVAR	S	0,01		0,01	0,01
-151812	14-007-041-00052-0003	OLIVAR	S	0,04		0,04	0,04
-151808	14-007-038-00195-0001	OLIVAR	S	0,78		0,78	0,78
-113257	14-007-041-00048-0001	OLIVAR	S	0,61		0,61	0,61
4181847	14-007-038-00196-0001	OLIVAR	S	0,98		0,98	0,98
4181863	14-007-041-00052-0001	OLIVAR	S	0,79		0,79	0,79
1700000006340590	14-007-011-00063-0001	OLIVAR	S	2,49		2,49	2,49
1700000006340591	14-007-011-00215-0001	OLIVAR	S	0,10		0,10	0,10
1700000006340599	14-007-041-00220-0003	OLIVAR	S	4,24		4,24	4,21
1700000006340600	14-007-041-00385-0001	OLIVAR	S	0,04		0,04	0,04
1700000006340601	14-007-041-00385-0001	OLIVAR	S	0,07		0,07	0,07
1700000006340602	14-007-041-09006-0003	OLIVAR	S	0,03		0,03	0,03
1700000006340605	14-007-011-00093-0001	OLIVAR	S	2,35		2,35	2,35
1700000006340608	14-007-011-00070-0001	OLIVAR	S	0,61		0,61	0,61

**INCIDENCIAS**

**INCIDENCIA DESCRIPCIÓN**

4272 Verifica que las líneas de declaración de las Solicitudes Únicas no tienen solapes con la capa de Retroactividad Gráfica (ambas de la misma campaña) a nivel de expediente/línea de declaración gráfica de la solicitud.  
 Recinto:14-007-041-00220-00003 Cultivo: - Agregado de la referencia del recinto.:0 Zona de la referencia del recinto.:0 Superficie solapada.:0,03 Id. Incid.:95153516

(1) Con incidencias que retienen pago o deniegan el expediente.  
 (2) Se calcula sobre superficie declarada admisible.  
 (3) Aplicación del artículo 16 bis del RD 147/2023.

Puede verificar la integridad de una copia de este documento mediante la lectura del código QR adjunto o mediante el acceso a la dirección <a href="https://ws050.juntadeandalucia.es/verificarFirma">https://ws050.juntadeandalucia.es/verificarFirma</a> indicando el código de VERIFICACIÓN					
FIRMADO POR	RAQUEL MARIA ESPIN CRESPO		FECHA		26/06/2024
VERIFICACIÓN	Pk2jmMQ72K8YCCE9EQ8LU85ENJJ6M		PÁGINA		956/8857



**Datos considerados para el Cálculo de la Carga Ganadera del expediente**

Superficie determinada para Cálculo Carga Ganadera: 0,00 ha  
Carga Ganadera del Expediente: 0,00 ugm/ha

**Incidencias de carga ganadera**

**INCIDENCIA DESCRIPCIÓN**

86132 Recinto superficie forrajera que no realiza la actividad de producción de pastoreo.  
Recinto:14-007-011-00101-00001 Cultivo:20000 BARBECHO TRADICIONAL-SIN VARIEDAD Secano

(1) Con incidencias que retienen pago o deniegan el expediente.  
(2) Se calcula sobre superficie declarada admisible.  
(3) Aplicación del artículo 16 bis del RD 147/2023.

Puede verificar la integridad de una copia de este documento mediante la lectura del código QR adjunto o mediante el acceso a la dirección <a href="https://ws050.juntadeandalucia.es/verificarFirma">https://ws050.juntadeandalucia.es/verificarFirma</a> indicando el código de VERIFICACIÓN				
FIRMADO POR	RAQUEL MARIA ESPIN CRESPO	FECHA	26/06/2024	
VERIFICACIÓN	Pk2jmMQ72K8YCCE9EQ8LU85ENJJJ6M	PÁGINA	957/8857	



**APELLIDOS Y NOMBRE / RAZÓN SOCIAL**

CARVAJAL CABALLERO MIGUEL ANGEL

**NIF**  
\*\*\*\*0160\*

**EXPEDIENTE**  
1074952

**RESOLUCIÓN**  
CONCESIÓN DE LA AYUDA

**DATOS DE MANTENIMIENTO UNIDADES**

<b>GRUPO DE PAGO</b>	<b>Sup. Dec. Admisible</b>	<b>Sup. Resuelta</b>	<b>Sobredecl.</b>	<b>% Sobredecl.</b>
ZONAS DE LIMITACIONES NATURALES	19,56	19,56	0,00	0,00

**RESUMEN DE PAGOS**

	<b>IMPORTE ( Euros )</b>			
	<b>RESUELTO</b>	<b>FEADER</b>	<b>MAPA</b>	<b>CAPADR</b>
Pago realizado	742,17	630,84	72,81	38,52
A pagar	264,82	225,10	25,98	13,74
<b>TOTAL</b>	<b>1.006,99</b>	<b>855,94</b>	<b>98,79</b>	<b>52,26</b>

**APLICACIÓN DE REDUCCIONES Y PENALIZACIONES (%)**

<b>Criterios de subvencionabilidad (1)</b>	<b>Presentación tardía</b>	<b>Omisión declaración</b>	<b>Condicionabilidad</b>
0,00	0,00	0,00	0,00

**IMPORTE ( Euros )**

Calculado(2)	Reducción	Penalización	Reducción Penalización (3)	Penalización adicional	Resuelto	FEADER	MAPA	CAPADR
1.006,99 €	0,00 €	0,00 €	0,00 €	0,00 €	1.006,99 €	855,94 €	98,79 €	52,26 €
<b>Importe Unitario:</b>	<b>54,00 €</b>	<b>Nuevo Importe Unitario:</b>	<b>51,48 €</b>					

**RECINTOS PROPUESTOS**

<b>REF.</b>	<b>REFERENCIA SIGPAC</b>	<b>CULTIVO</b>	<b>USO S/R SIGPAC</b>	<b>Sup. Dec. admisible</b>	<b>Sup. Campo</b>	<b>Sup. Determ.</b>	<b>Sup. Resuelta</b>
-1532856	14-038-042-00016-0001	OLIVAR	S	0,36		0,36	0,36
-1532852	14-038-042-00013-0001	OLIVAR	S	0,46		0,46	0,46
-1532843	14-038-004-00010-0002	OLIVAR	S	0,14		0,14	0,14
-1532842	14-038-004-00011-0002	OLIVAR	S	0,88		0,88	0,88
-1532750	14-013-023-00449-0001	OLIVAR	S	0,66		0,66	0,66
-1274915	14-038-041-00021-0001	OLIVAR	S	0,01		0,01	0,01
-1274913	14-038-041-00021-0001	OLIVAR	S	0,03		0,03	0,03
-1274912	14-038-041-00055-0001	OLIVAR	S	0,01		0,01	0,01
-1274910	14-038-041-00022-0002	OLIVAR	S	1,18		1,18	1,18
-1062701	14-013-023-00449-0022	OLIVAR	S	0,01		0,01	0,01
-729987	14-013-023-00273-0005	OLIVAR	S	1,05		1,05	1,05
-32785	14-013-023-00397-0003	OLIVAR	S	0,08		0,08	0,08
1700000002788518	14-013-023-00182-0001	OLIVAR	S	2,58		2,58	2,58
1700000002788519	14-013-023-00182-0004	OLIVAR	S	0,50		0,50	0,50
1700000005847984	14-013-023-00252-0001	OLIVAR	S	0,91		0,91	0,91
1700000005980506	14-013-023-00183-0001	OLIVAR	S	0,75		0,75	0,75
1700000005980507	14-013-023-00449-0001	OLIVAR	S	5,73		5,73	5,73
1700000005980508	14-038-043-00049-0002	OLIVAR	S	0,58		0,58	0,58
1700000005980509	14-013-023-00449-0019	OLIVAR	S	0,44		0,44	0,44
1700000005980511	14-013-023-00399-0001	OLIVAR	S	0,71		0,71	0,71
1700000005980512	14-013-023-09026-0007	OLIVAR	S	0,06		0,06	0,06
1700000006407571	14-013-023-00181-0001	OLIVAR	S	0,99		0,99	0,99
1700000006407572	14-013-023-00197-0002	OLIVAR	S	0,11		0,11	0,11
1700000006407573	14-013-023-00200-0002	OLIVAR	S	0,19		0,19	0,19
1700000006407574	14-013-023-00200-0001	OLIVAR	S	0,54		0,54	0,54
1700000006407575	14-013-030-00133-0001	OLIVAR	S	0,60		0,60	0,60

(1) Con incidencias que retienen pago o deniegan el expediente.  
(2) Se calcula sobre superficie declarada admisible.  
(3) Aplicación del artículo 16 bis del RD 147/2023.

Puede verificar la integridad de una copia de este documento mediante la lectura del código QR adjunto o mediante el acceso a la dirección <https://ws050.juntadeandalucia.es/verificarFirma> indicando el código de VERIFICACIÓN

<b>FIRMADO POR</b>	RAQUEL MARIA ESPIN CRESPO	<b>FECHA</b>	26/06/2024
<b>VERIFICACIÓN</b>	Pk2jmMQ72K8YCCE9EQ8LU85ENJJ6M	<b>PÁGINA</b>	958/8857





**INCIDENCIAS**

**INCIDENCIA DESCRIPCIÓN**

75022 No Autoriza a que, en caso de la devolución por la entidad financiera (retrocesión bancaria) del pago en la cuenta corriente consignada en la solicitud y que está debidamente registrada en el sistema contable GIRO de la Junta de Andalucía, se proceda al pago en cualquier otra cuenta corriente de la titularidad del solicitante vigente en dicho sistema contable.

(1) Con incidencias que retienen pago o deniegan el expediente.  
(2) Se calcula sobre superficie declarada admisible.  
(3) Aplicación del artículo 16 bis del RD 147/2023.

Puede verificar la integridad de una copia de este documento mediante la lectura del código QR adjunto o mediante el acceso a la dirección <https://ws050.juntadeandalucia.es/verificarFirma> indicando el código de VERIFICACIÓN

FIRMADO POR	RAQUEL MARIA ESPIN CRESCO	FECHA	26/06/2024
VERIFICACIÓN	Pk2jmMQ72K8YCCE9EQ8LU85ENJJ6M	PÁGINA	959/8857



**APELLIDOS Y NOMBRE / RAZÓN SOCIAL**

CASADO GARCIA MARTA

**NIF**

\*\*\*\*1182\*

**EXPEDIENTE**

1141545

**RESOLUCIÓN**

CONCESIÓN DE LA AYUDA

**DATOS DE MANTENIMIENTO UNIDADES****GRUPO DE PAGO**

ZONAS DE LIMITACIONES NATURALES

**Sup. Dec.  
Admisible**

29,64

**Sup.  
Resuelta**

29,64

**Sobredecl.**

0,00

**% Sobredecl.**

0,00

**RESUMEN DE PAGOS**

	<b>IMPORTE ( Euros )</b>			
	<b>RESUELTO</b>	<b>FEADER</b>	<b>MAPA</b>	<b>CAPADR</b>
Pago realizado	1.081,20	919,02	106,06	56,12
A pagar	106,80	90,78	10,48	5,54
<b>TOTAL</b>	<b>1.188,00</b>	<b>1.009,80</b>	<b>116,54</b>	<b>61,66</b>

**APLICACIÓN DE REDUCCIONES Y PENALIZACIONES (%)**

<b>Crterios de subvencionabilidad (1)</b>	<b>Presentación tardía</b>	<b>Omisión declaración</b>	<b>Condicionalidad</b>
0,00	0,00	0,00	0,00

**IMPORTE ( Euros )**

Calculado(2)	Reducción	Penalización	Reducción Penalización (3)	Penalización adicional	Resuelto	FEADER	MAPA	CAPADR
1.188,00 €	0,00 €	0,00 €	0,00 €	0,00 €	1.188,00 €	1.009,80 €	116,54 €	61,66 €
Importe Unitario:	54,00 €	Nuevo Importe Unitario:	40,08 €					

**RECINTOS PROPUESTOS**

<b>REF.</b>	<b>REFERENCIA SIGPAC</b>	<b>CULTIVO</b>	<b>USO S/R SIGPAC</b>	<b>Sup. Dec. admisible</b>	<b>Sup. Campo</b>	<b>Sup. Determ.</b>	<b>Sup. Resuelta</b>
-1303259	14-007-008-00162-0001	OLIVAR	S	9,53		9,53	9,53
-1009155	14-007-001-00054-0004	OLIVAR	S	18,74		18,74	18,74
-478866	23-069-008-00147-0003	OLIVAR	S	0,03		0,03	0,03
170000005284671	23-069-028-00306-0002	OLIVAR	S	1,34		1,34	1,34

**INCIDENCIAS****INCIDENCIA DESCRIPCIÓN**

- 86119 Carga ganadera NO cumple con el valor mínimo de 0,2 UGM/ha.  
Recinto:14-007-001-00054-00005 Cultivo:62000 PASTOS PERMANENTES DE 5 O MAS AÑOS-SIN VARIEDAD Secano Carga Ganadera:0
- 86121 Recinto superficie forrajera que no realiza la actividad de producción de pastoreo.  
Recinto:14-007-001-00054-00005 Cultivo:62000 PASTOS PERMANENTES DE 5 O MAS AÑOS-SIN VARIEDAD Secano Actividad Agraria del recinto:5
- 86122 Recinto superficie forrajera que realiza la actividad de producción de pastoreo y no declara el o los códigos del Registro de Explotaciones Ganaderas de Andalucía, REGA.  
Recinto:14-007-001-00054-00005 Cultivo:62000 PASTOS PERMANENTES DE 5 O MAS AÑOS-SIN VARIEDAD Secano
- 86124 Recinto de forrajera para Cálculo de Carga Ganadera que No pertenece a Explotación.  
Recinto:14-007-001-00054-00005 Cultivo:62000 PASTOS PERMANENTES DE 5 O MAS AÑOS-SIN VARIEDAD Secano  
Recinto:14-019-014-00144-00004 Cultivo:62000 PASTOS PERMANENTES DE 5 O MAS AÑOS-SIN VARIEDAD Secano

**Datos considerados para el Cálculo de la Carga Ganadera del expediente**

Superficie determinada para Cálculo Carga Ganadera: 0,00 ha  
Carga Ganadera del Expediente: 0,00 ugm/ha

(1) Con incidencias que retienen pago o deniegan el expediente.  
(2) Se calcula sobre superficie declarada admisible.  
(3) Aplicación del artículo 16 bis del RD 147/2023.

Puede verificar la integridad de una copia de este documento mediante la lectura del código QR adjunto o mediante el acceso a la dirección <https://ws050.juntadeandalucia.es/verificarFirma> indicando el código de VERIFICACIÓN

FIRMADO POR	RAQUEL MARIA ESPIN CRESPO	FECHA	26/06/2024
VERIFICACIÓN	Pk2jmMQ72K8YCCE9EQ8LU85ENJJ6M	PÁGINA	960/8857





**Incidencias de carga ganadera**

**INCIDENCIA DESCRIPCIÓN**

3795	Recinto declarado con una situación de riesgo de abandono. Recinto:14-019-014-00287-00001 Cultivo: -
86122	Recinto superficie forrajera que realiza la actividad de producción de pastoreo y no declara el o los códigos del Registro de Explotaciones Ganaderas de Andalucía, REGA. Recinto:14-007-001-00054-00005 Cultivo:62000 PASTOS PERMANENTES DE 5 O MAS AÑOS-SIN VARIEDAD Secano
86124	Recinto de forrajera para Cálculo de Carga Ganadera que No pertenece a Explotación. Recinto:14-019-014-00144-00004 Cultivo:62000 PASTOS PERMANENTES DE 5 O MAS AÑOS-SIN VARIEDAD Secano Recinto:14-007-001-00054-00005 Cultivo:62000 PASTOS PERMANENTES DE 5 O MAS AÑOS-SIN VARIEDAD Secano
86128	Recinto de Forrajeras que no ha contabilizado para Carga Ganadera por no tener una explotación válida para el cálculo de la Carga Ganadera Recinto:14-019-014-00144-00004 Cultivo:62 PASTOS PERMANENTES DE 5 O MAS AÑOS- Recinto:14-007-001-00054-00005 Cultivo:62 PASTOS PERMANENTES DE 5 O MAS AÑOS-
86132	Recinto superficie forrajera que no realiza la actividad de producción de pastoreo. Recinto:14-007-001-00054-00005 Cultivo:62000 PASTOS PERMANENTES DE 5 O MAS AÑOS-SIN VARIEDAD Secano

(1) Con incidencias que retienen pago o deniegan el expediente.  
(2) Se calcula sobre superficie declarada admisible.  
(3) Aplicación del artículo 16 bis del RD 147/2023.

Puede verificar la integridad de una copia de este documento mediante la lectura del código QR adjunto o mediante el acceso a la dirección <https://ws050.juntadeandalucia.es/verificarFirma> indicando el código de VERIFICACIÓN

FIRMADO POR	RAQUEL MARIA ESPIN CRESPO	FECHA	26/06/2024
VERIFICACIÓN	Pk2jmMQ72K8YCCE9EQ8LU85ENJJ6M	PÁGINA	961/8857





**APELLIDOS Y NOMBRE / RAZÓN SOCIAL**

CASADO LOLLANO FRANCISCO ANTONIO

**NIF**

\*\*\*0832\*

**EXPEDIENTE**

1053671

**RESOLUCIÓN**

CONCESIÓN DE LA AYUDA

**DATOS DE MANTENIMIENTO UNIDADES**

<b>GRUPO DE PAGO</b>	<b>Sup. Dec. Admisible</b>	<b>Sup. Resuelta</b>	<b>Sobredecl.</b>	<b>% Sobredecl.</b>
ZONAS DE LIMITACIONES NATURALES	12,09	12,09	0,00	0,00

**RESUMEN DE PAGOS**

	<b>IMPORTE ( Euros )</b>			
	<b>RESUELTO</b>	<b>FEADER</b>	<b>MAPA</b>	<b>CAPADR</b>
A pagar	652,86	554,93	64,05	33,88

**APLICACIÓN DE REDUCCIONES Y PENALIZACIONES (%)**

<b>Criterios de subvencionabilidad (1)</b>	<b>Presentación tardía</b>	<b>Omisión declaración</b>	<b>Condicionabilidad</b>
0,00	0,00	0,00	0,00

**IMPORTE ( Euros )**

<b>Calculado(2)</b>	<b>Reducción</b>	<b>Penalización</b>	<b>Reducción Penalización (3)</b>	<b>Penalización adicional</b>	<b>Resuelto</b>	<b>FEADER</b>	<b>MAPA</b>	<b>CAPADR</b>
652,86 €	0,00 €	0,00 €	0,00 €	0,00 €	652,86 €	554,93 €	64,05 €	33,88 €
<b>Importe Unitario:</b>	54,00 €	<b>Nuevo Importe Unitario:</b>	54,00 €					

**RECINTOS PROPUESTOS**

<b>REF.</b>	<b>REFERENCIA SIGPAC</b>	<b>CULTIVO</b>	<b>S/R</b>	<b>USO SIGPAC</b>	<b>Sup. Dec. admisible</b>	<b>Sup. Campo</b>	<b>Sup. Determ.</b>	<b>Sup. Resuelta</b>
-1282158	23-069-026-00595-0001	OLIVAR	S		0,46		0,46	0,46
-1282157	23-069-026-00594-0001	OLIVAR	S		0,46		0,46	0,46
-1282156	23-069-026-00593-0001	OLIVAR	S		0,48		0,48	0,48
-1282155	23-069-026-00592-0001	OLIVAR	S		0,46		0,46	0,46
-1282154	23-069-026-00591-0001	OLIVAR	S		0,38		0,38	0,38
-977796	23-069-004-00133-0002	OLIVAR	S		0,04		0,04	0,04
-976977	23-069-032-00226-0004	OLIVAR	S		0,46		0,46	0,46
-44149	23-069-004-00132-0001	OLIVAR	S		0,27		0,27	0,27
-44094	23-069-008-00199-0001	OLIVAR	S		0,21		0,21	0,00
1700000004984542	23-069-010-00009-0001	OLIVAR	S		1,09		1,09	1,09
1700000004984545	23-069-008-00200-0001	OLIVAR	S		1,99		1,99	1,99
1700000004984563	23-069-016-00135-0001	OLIVAR	S		2,44		2,44	2,44
1700000004984566	23-069-026-00075-0001	OLIVAR	S		0,02		0,02	0,02
1700000005332052	23-069-018-00426-0001	OLIVAR	S		1,17		1,17	1,17
1700000005332054	23-069-032-00226-0002	OLIVAR	S		1,99		1,99	1,99
1700000005332055	23-069-032-00227-0001	OLIVAR	S		0,04		0,04	0,04
1700000005332056	23-069-029-00205-0001	OLIVAR	S		0,02		0,02	0,02
1700000005332057	23-069-029-00204-0001	OLIVAR	S		0,32		0,32	0,32

**INCIDENCIAS**

**INCIDENCIA DESCRIPCIÓN**

242 Recinto pendiente de acreditación de titularidad.  
 Recinto:23-069-008-00199-00001 Cultivo:101010 OLIVAR-PICUAL Secano

(1) Con incidencias que retienen pago o deniegan el expediente.  
 (2) Se calcula sobre superficie declarada admisible.  
 (3) Aplicación del artículo 16 bis del RD 147/2023.

Puede verificar la integridad de una copia de este documento mediante la lectura del código QR adjunto o mediante el acceso a la dirección <a href="https://ws050.juntadeandalucia.es/verificarFirma">https://ws050.juntadeandalucia.es/verificarFirma</a> indicando el código de VERIFICACIÓN				
FIRMADO POR	RAQUEL MARIA ESPIN CRESPO	FECHA	26/06/2024	
VERIFICACIÓN	Pk2jmMQ72K8YCCCE9EQ8LU85ENJJ6M	PÁGINA	962/8857	



**APELLIDOS Y NOMBRE / RAZÓN SOCIAL**

CASADO MARTOS ELOY

**NIF**

\*\*\*0068\*

**EXPEDIENTE**

1190693

**RESOLUCIÓN**

CONCESIÓN DE LA AYUDA

**DATOS DE MANTENIMIENTO UNIDADES****GRUPO DE PAGO**

ZONAS DE LIMITACIONES NATURALES

**Sup. Dec.  
Admisible**

49,49

**Sup.  
Resuelta**

49,49

**Sobredecl.**

0,00

**% Sobredecl.**

0,00

**RESUMEN DE PAGOS**

	<b>IMPORTE ( Euros )</b>			
	<b>RESUELTO</b>	<b>FEADER</b>	<b>MAPA</b>	<b>CAPADR</b>
Pago realizado	1.081,20	919,02	106,06	56,12
A pagar	103,93	88,34	10,20	5,39
<b>TOTAL</b>	<b>1.185,13</b>	<b>1.007,36</b>	<b>116,26</b>	<b>61,51</b>

**APLICACIÓN DE REDUCCIONES Y PENALIZACIONES (%)**

<b>Criterios de subvencionabilidad (1)</b>	<b>Presentación tardía</b>	<b>Omisión declaración</b>	<b>Condicionabilidad</b>
0,00	0,00	0,00	0,00

**IMPORTE ( Euros )**

<b>Calculado(2)</b>	<b>Reducción</b>	<b>Penalización</b>	<b>Reducción Penalización (3)</b>	<b>Penalización adicional</b>	<b>Resuelto</b>	<b>FEADER</b>	<b>MAPA</b>	<b>CAPADR</b>
1.185,13 €	0,00 €	0,00 €	0,00 €	0,00 €	1.185,13 €	1.007,36 €	116,26 €	61,51 €
<b>Importe Unitario:</b>	<b>54,00 €</b>	<b>Nuevo Importe Unitario:</b>	<b>23,95 €</b>					

(1) Con incidencias que retienen pago o deniegan el expediente.

(2) Se calcula sobre superficie declarada admisible.

(3) Aplicación del artículo 16 bis del RD 147/2023.

Puede verificar la integridad de una copia de este documento mediante la lectura del código QR adjunto o mediante el acceso a la dirección <https://ws050.juntadeandalucia.es/verificarFirma> indicando el código de VERIFICACIÓN

FIRMADO POR	RAQUEL MARIA ESPIN CRESPO	FECHA	26/06/2024
VERIFICACIÓN	Pk2jmMQ72K8YCCE9EQ8LU85ENJJJ6M	PÁGINA	963/8857





**RECINTOS PROPUESTOS**

REF.	REFERENCIA SIGPAC	CULTIVO	S/R	USO SIGPAC	Sup._Dec. admisible	Sup. Campo	Sup. Determ.	Sup. Resuelta
-1569957	14-038-019-00112-0005	OLIVAR	S		0,03		0,03	0,03
-1569956	14-038-019-00065-0003	OLIVAR	S		0,03		0,03	0,03
-1373003	14-038-019-00166-0003	OLIVAR	S		0,28		0,28	0,28
-1373002	14-038-019-00166-0003	OLIVAR	S		0,01		0,01	0,01
-1373001	14-038-019-00166-0003	OLIVAR	S		0,04		0,04	0,04
-1373000	14-038-019-00108-0001	OLIVAR	S		0,01		0,01	0,01
-1372999	14-038-019-00106-0001	OLIVAR	S		0,01		0,01	0,01
-136974	14-038-019-00106-0001	OLIVAR	S		0,01		0,01	0,01
-136850	14-038-019-00108-0001	OLIVAR	S		0,01		0,01	0,01
1700000006844429	14-024-001-00182-0007	OLIVAR	S		0,63		0,63	0,63
1700000006844432	14-038-019-00065-0003	OLIVAR	S		1,33		1,33	1,30
1700000006844434	14-038-019-00066-0003	OLIVAR	S		1,16		1,16	1,16
1700000006844435	14-038-062-00020-0001	OLIVAR	S		2,44		2,44	2,44
1700000006844436	14-038-063-00015-0002	OLIVAR	S		6,12		6,12	6,12
1700000006844438	14-038-062-00021-0004	OLIVAR	S		1,29		1,29	1,29
1700000006844439	14-038-062-00028-0002	OLIVAR	S		0,69		0,69	0,69
1700000006844440	14-038-019-00064-0006	OLIVAR	S		2,40		2,40	2,40
1700000006844441	14-038-019-00065-0004	OLIVAR	S		2,96		2,96	2,90
1700000006844442	14-038-019-00001-0006	OLIVAR	S		0,46		0,46	0,46
1700000006844443	14-038-018-00078-0003	OLIVAR	S		2,51		2,51	2,48
1700000006844444	14-038-018-00078-0002	OLIVAR	S		1,80		1,80	1,80
1700000006844445	14-038-019-00112-0005	OLIVAR	S		3,73		3,73	3,73
1700000006844447	14-038-019-00121-0001	OLIVAR	S		0,92		0,92	0,92
1700000006844448	14-038-021-00137-0002	OLIVAR	S		0,32		0,32	0,32
1700000006844449	14-038-063-00008-0003	OLIVAR	S		0,41		0,41	0,41
1700000006844450	14-038-021-00136-0001	OLIVAR	S		2,80		2,80	2,80
1700000006844451	14-038-019-00112-0010	OLIVAR	S		0,48		0,48	0,48
1700000006844452	14-024-001-00185-0007	OLIVAR	S		0,70		0,70	0,70
1700000006844453	14-038-020-00077-0006	OLIVAR	S		2,03		2,03	2,03
1700000006844454	14-038-020-00077-0002	OLIVAR	S		3,64		3,64	3,64
1700000006844455	14-038-062-00021-0003	OLIVAR	S		0,07		0,07	0,07
1700000006844456	14-038-062-00025-0001	OLIVAR	S		0,03		0,03	0,03
1700000006844457	14-024-001-00332-0001	OLIVAR	S		3,79		3,79	3,79
1700000006844458	14-038-019-00002-0005	OLIVAR	S		1,71		1,71	1,71
1700000006844459	14-024-001-00182-0008	OLIVAR	S		0,08		0,08	0,08
1700000006844460	14-038-063-00007-0006	OLIVAR	S		4,67		4,67	4,67
1700000006844461	14-024-001-00332-0004	OLIVAR	S		0,01		0,01	0,01

**INCIDENCIAS**

**INCIDENCIA DESCRIPCIÓN**

- 4272 Verifica que las líneas de declaración de las Solicitudes Únicas no tienen solapes con la capa de Retroactividad Gráfica (ambas de la misma campaña) a nivel de expediente/línea de declaración gráfica de la solicitud.  
 Recinto:14-038-018-00078-00003 Cultivo: - Agregado de la referencia del recinto.:0 Zona de la referencia del recinto.:0 Superficie solapada.:0,03 Id. Incid.:95152689  
 Recinto:14-038-019-00065-00003 Cultivo: - Agregado de la referencia del recinto.:0 Zona de la referencia del recinto.:0 Superficie solapada.:0,03 Id. Incid.:95152687  
 Recinto:14-038-019-00065-00004 Cultivo: - Agregado de la referencia del recinto.:0 Zona de la referencia del recinto.:0 Superficie solapada.:0,06 Id. Incid.:95152688

(1) Con incidencias que retienen pago o deniegan el expediente.  
 (2) Se calcula sobre superficie declarada admisible.  
 (3) Aplicación del artículo 16 bis del RD 147/2023.

Puede verificar la integridad de una copia de este documento mediante la lectura del código QR adjunto o mediante el acceso a la dirección <a href="https://ws050.juntadeandalucia.es/verificarFirma">https://ws050.juntadeandalucia.es/verificarFirma</a> indicando el código de VERIFICACIÓN				
FIRMADO POR	RAQUEL MARIA ESPIN CRESPO	FECHA	26/06/2024	
VERIFICACIÓN	Pk2jmMQ72K8YCCE9EQ8LU85ENJJ6M	PÁGINA	964/8857	

**APELLIDOS Y NOMBRE / RAZÓN SOCIAL**

CASILLAS PAREDES ANA ASUNCION

**NIF**

\*\*\*\*1309\*

**EXPEDIENTE**

1115743

**RESOLUCIÓN**

CONCESIÓN DE LA AYUDA

**DATOS DE MANTENIMIENTO UNIDADES****GRUPO DE PAGO**

ZONAS DE LIMITACIONES NATURALES

**Sup. Dec.  
Admisible**

87,02

**Sup.  
Resuelta**

87,02

**Sobredecl.**

0,00

**% Sobredecl.**

0,00

**RESUMEN DE PAGOS**

	<b>IMPORTE ( Euros )</b>			
	<b>RESUELTO</b>	<b>FEADER</b>	<b>MAPA</b>	<b>CAPADR</b>
Pago realizado	1.081,20	919,02	106,06	56,12
A pagar	105,57	89,73	10,36	5,48
<b>TOTAL</b>	<b>1.186,77</b>	<b>1.008,75</b>	<b>116,42</b>	<b>61,60</b>

**APLICACIÓN DE REDUCCIONES Y PENALIZACIONES (%)**

<b>Criterios de subvencionabilidad (1)</b>	<b>Presentación tardía</b>	<b>Omisión declaración</b>	<b>Condicionabilidad</b>
0,00	0,00	0,00	0,00

**IMPORTE ( Euros )**

Calculado(2)	Reducción	Penalización	Reducción Penalización (3)	Penalización adicional	Resuelto	FEADER	MAPA	CAPADR
1.186,77 €	0,00 €	0,00 €	0,00 €	0,00 €	1.186,77 €	1.008,75 €	116,42 €	61,60 €
<b>Importe Unitario:</b>	<b>54,00 €</b>	<b>Nuevo Importe Unitario:</b>	<b>13,64 €</b>					

(1) Con incidencias que retienen pago o deniegan el expediente.  
(2) Se calcula sobre superficie declarada admisible.  
(3) Aplicación del artículo 16 bis del RD 147/2023.

Puede verificar la integridad de una copia de este documento mediante la lectura del código QR adjunto o mediante el acceso a la dirección <https://ws050.juntadeandalucia.es/verificarFirma> indicando el código de VERIFICACIÓN

FIRMADO POR	RAQUEL MARIA ESPIN CRESPO	FECHA	26/06/2024
VERIFICACIÓN	Pk2jmMQ72K8YCCE9EQ8LU85ENJJ6M	PÁGINA	965/8857



**RECINTOS PROPUESTOS**

REF.	REFERENCIA SIGPAC	CULTIVO	S/R	USO SIGPAC	Sup. Dec. admisible	Sup. Campo	Sup. Determ.	Sup. Resuelta
-1581268	14-008-061-00069-0001	AVENA	S		0,09		0,09	0,09
-1581264	14-008-061-00068-0001	AVENA	S		0,03		0,03	0,03
-1581262	14-008-061-00257-0001	AVENA	S		0,08		0,08	0,08
-1581261	14-008-061-00258-0001	AVENA	S		0,08		0,08	0,08
-1322740	14-064-002-00023-0002	BARBECHO TRADICIONAL	S		6,47		6,47	6,47
-1322585	14-008-025-00056-0001	BARBECHO TRADICIONAL	S		0,03		0,03	0,03
-1322566	14-008-060-00129-0001	AVENA	S		0,01		0,01	0,01
-1047340	14-035-003-00005-0020	BARBECHO TRADICIONAL	S		6,37		6,37	6,37
-1047293	14-035-003-00005-0020	CEBADA	S		2,34		2,34	2,34
-1047291	14-035-003-00005-0021	GUISANTES	S		0,24		0,24	0,24
-1047290	14-035-003-00005-0021	CEBADA	S		1,08		1,08	1,08
-1047288	14-035-003-00005-0021	CEBADA	S		14,81		14,81	14,81
-1047282	14-064-002-00023-0002	CEBADA	S		0,89		0,89	0,89
-1047277	14-035-003-00005-0003	BARBECHO TRADICIONAL	S		0,17		0,17	0,17
-1047276	14-035-003-00005-0002	BARBECHO TRADICIONAL	S		0,11		0,11	0,11
-1047275	14-035-003-00005-0005	BARBECHO TRADICIONAL	S		0,20		0,20	0,20
-1047274	14-035-003-00005-0042	BARBECHO TRADICIONAL	S		0,02		0,02	0,02
-1047272	14-035-003-00005-0041	CEBADA	S		0,05		0,05	0,05
-1047269	14-035-003-00005-0034	CEBADA	S		0,05		0,05	0,05
-1047268	14-035-003-00005-0031	CEBADA	S		0,05		0,05	0,05
-1047267	14-035-003-00005-0032	CEBADA	S		0,25		0,25	0,25
-1047266	14-035-003-00005-0006	CEBADA	S		0,24		0,24	0,24
-1047260	14-035-003-00005-0019	BARBECHO TRADICIONAL	S		4,40		4,40	4,40
-1047258	14-035-003-00005-0039	GUISANTES	S		0,06		0,06	0,06
-1047257	14-035-003-00005-0038	BARBECHO TRADICIONAL	S		0,19		0,19	0,19
-1047255	14-035-003-00005-0027	BARBECHO TRADICIONAL	S		0,14		0,14	0,14
-1047253	14-035-003-00005-0026	BARBECHO TRADICIONAL	S		0,33		0,33	0,33
-1047247	14-035-003-00005-0033	CEBADA	S		0,85		0,85	0,85
-1047246	14-035-003-00005-0021	BARBECHO TRADICIONAL	S		16,72		16,72	16,72
-1047244	14-035-003-00005-0025	CEBADA	S		0,36		0,36	0,36
-1047240	14-035-003-00005-0028	CEBADA	S		0,16		0,16	0,16
-1047239	14-035-003-00005-0020	GUISANTES	S		11,10		11,10	11,01
-1046955	14-008-037-00042-0011	AVENA	S		0,02		0,02	0,02
-780771	14-008-037-00095-0004	AVENA	S		0,06		0,06	0,06
-780770	14-008-037-00095-0003	AVENA	S		0,21		0,21	0,21
-780741	14-008-037-00042-0005	AVENA	S		0,06		0,06	0,06
-780740	14-008-037-00042-0001	AVENA	S		0,07		0,07	0,07
-780739	14-008-037-00043-0001	AVENA	S		1,07		1,07	1,07
-780738	14-008-037-00042-0006	AVENA	S		1,94		1,94	1,94
-780735	14-008-037-00041-0003	AVENA	S		6,09		6,09	6,09
-82989	14-008-025-00055-0003	GUISANTES	S		4,31		4,31	4,31
1700000005321558	14-008-061-00326-0001	AVENA	S		1,14		1,14	1,14
1700000005321559	14-008-060-00030-0001	AVENA	S		2,48		2,48	2,48
1700000005321563	14-008-061-00259-0001	AVENA	S		0,21		0,21	0,21
1700000005321564	14-008-055-00025-0001	AVENA	S		1,04		1,04	1,04
1700000005321565	14-008-061-00261-0001	AVENA	S		0,05		0,05	0,05
1700000005321566	14-008-061-00260-0001	AVENA	S		0,39		0,39	0,39

**INCIDENCIAS****INCIDENCIA DESCRIPCIÓN**

4272 Verifica que las líneas de declaración de las Solicitudes Únicas no tienen solapes con la capa de Retroactividad Gráfica (ambas de la misma campaña) a nivel de expediente/línea de declaración gráfica de la solicitud.

(1) Con incidencias que retienen pago o deniegan el expediente.

(2) Se calcula sobre superficie declarada admisible.

(3) Aplicación del artículo 16 bis del RD 147/2023.

Puede verificar la integridad de una copia de este documento mediante la lectura del código QR adjunto o mediante el acceso a la dirección <https://ws050.juntadeandalucia.es/verificarFirma> indicando el código de VERIFICACIÓN

FIRMADO POR	RAQUEL MARIA ESPIN CRESPO	FECHA	26/06/2024
VERIFICACIÓN	Pk2jmMQ72K8YCC9E9EQ8LU85ENJJ6M	PÁGINA	966/8857





**INCIDENCIAS**

**INCIDENCIA DESCRIPCIÓN**

	Recinto:14-035-003-00005-00020 Cultivo: - Agregado de la referencia del recinto.:0 Zona de la referencia del recinto.:0 Superficie solapada.:0,09 Id. Incid.:95145708
86119	Carga ganadera NO cumple con el valor mínimo de 0,2 UGM/ha. Recinto:14-008-037-00041-00002 Cultivo:62000 PASTOS PERMANENTES DE 5 O MAS AÑOS-SIN VARIEDAD Secano Carga Ganadera:0 Recinto:14-008-037-00041-00004 Cultivo:62000 PASTOS PERMANENTES DE 5 O MAS AÑOS-SIN VARIEDAD Secano Carga Ganadera:0 Recinto:14-008-037-00041-00005 Cultivo:62000 PASTOS PERMANENTES DE 5 O MAS AÑOS-SIN VARIEDAD Secano Carga Ganadera:0 Recinto:14-008-037-00042-00003 Cultivo:62000 PASTOS PERMANENTES DE 5 O MAS AÑOS-SIN VARIEDAD Secano Carga Ganadera:0 Recinto:14-008-037-00042-00004 Cultivo:62000 PASTOS PERMANENTES DE 5 O MAS AÑOS-SIN VARIEDAD Secano Carga Ganadera:0 Recinto:14-008-037-00042-00007 Cultivo:62000 PASTOS PERMANENTES DE 5 O MAS AÑOS-SIN VARIEDAD Secano Carga Ganadera:0 Recinto:14-008-037-00042-00013 Cultivo:62000 PASTOS PERMANENTES DE 5 O MAS AÑOS-SIN VARIEDAD Secano Carga Ganadera:0 Recinto:14-008-061-00326-00002 Cultivo:62000 PASTOS PERMANENTES DE 5 O MAS AÑOS-SIN VARIEDAD Secano Carga Ganadera:0 Recinto:14-008-061-00328-00001 Cultivo:62000 PASTOS PERMANENTES DE 5 O MAS AÑOS-SIN VARIEDAD Secano Carga Ganadera:0 Recinto:14-035-003-00004-00001 Cultivo:62000 PASTOS PERMANENTES DE 5 O MAS AÑOS-SIN VARIEDAD Secano Carga Ganadera:0 Recinto:14-035-003-00005-00007 Cultivo:62000 PASTOS PERMANENTES DE 5 O MAS AÑOS-SIN VARIEDAD Secano Carga Ganadera:0 Recinto:14-035-003-00005-00011 Cultivo:62000 PASTOS PERMANENTES DE 5 O MAS AÑOS-SIN VARIEDAD Secano Carga Ganadera:0 Recinto:14-035-003-00005-00012 Cultivo:62000 PASTOS PERMANENTES DE 5 O MAS AÑOS-SIN VARIEDAD Secano Carga Ganadera:0 Recinto:14-035-003-00005-00013 Cultivo:62000 PASTOS PERMANENTES DE 5 O MAS AÑOS-SIN VARIEDAD Secano Carga Ganadera:0 Recinto:14-035-003-00005-00015 Cultivo:62000 PASTOS PERMANENTES DE 5 O MAS AÑOS-SIN VARIEDAD Secano Carga Ganadera:0 Recinto:14-035-003-00005-00022 Cultivo:62000 PASTOS PERMANENTES DE 5 O MAS AÑOS-SIN VARIEDAD Secano Carga Ganadera:0 Recinto:14-035-003-00005-00035 Cultivo:62000 PASTOS PERMANENTES DE 5 O MAS AÑOS-SIN VARIEDAD Secano Carga Ganadera:0 Recinto:14-035-003-00005-00036 Cultivo:62000 PASTOS PERMANENTES DE 5 O MAS AÑOS-SIN VARIEDAD Secano Carga Ganadera:0 Recinto:14-035-003-00005-00043 Cultivo:62000 PASTOS PERMANENTES DE 5 O MAS AÑOS-SIN VARIEDAD Secano Carga Ganadera:0 Recinto:14-035-003-00005-00044 Cultivo:62000 PASTOS PERMANENTES DE 5 O MAS AÑOS-SIN VARIEDAD Secano Carga Ganadera:0
86122	Recinto superficie forrajera que realiza la actividad de producción de pastoreo y no declara el o los códigos del Registro de Explotaciones Ganaderas de Andalucía, REGA. Recinto:14-008-037-00041-00002 Cultivo:62000 PASTOS PERMANENTES DE 5 O MAS AÑOS-SIN VARIEDAD Secano Recinto:14-008-037-00041-00004 Cultivo:62000 PASTOS PERMANENTES DE 5 O MAS AÑOS-SIN VARIEDAD Secano Recinto:14-008-037-00041-00005 Cultivo:62000 PASTOS PERMANENTES DE 5 O MAS AÑOS-SIN VARIEDAD Secano Recinto:14-008-037-00042-00003 Cultivo:62000 PASTOS PERMANENTES DE 5 O MAS AÑOS-SIN VARIEDAD Secano Recinto:14-008-037-00042-00004 Cultivo:62000 PASTOS PERMANENTES DE 5 O MAS AÑOS-SIN VARIEDAD Secano Recinto:14-008-037-00042-00007 Cultivo:62000 PASTOS PERMANENTES DE 5 O MAS AÑOS-SIN VARIEDAD Secano Recinto:14-008-037-00042-00013 Cultivo:62000 PASTOS PERMANENTES DE 5 O MAS AÑOS-SIN VARIEDAD Secano Recinto:14-008-061-00326-00002 Cultivo:62000 PASTOS PERMANENTES DE 5 O MAS AÑOS-SIN VARIEDAD Secano Recinto:14-008-061-00328-00001 Cultivo:62000 PASTOS PERMANENTES DE 5 O MAS AÑOS-SIN VARIEDAD Secano Recinto:14-035-003-00004-00001 Cultivo:62000 PASTOS PERMANENTES DE 5 O MAS AÑOS-SIN VARIEDAD Secano Recinto:14-035-003-00005-00007 Cultivo:62000 PASTOS PERMANENTES DE 5 O MAS AÑOS-SIN VARIEDAD Secano Recinto:14-035-003-00005-00011 Cultivo:62000 PASTOS PERMANENTES DE 5 O MAS AÑOS-SIN VARIEDAD Secano Recinto:14-035-003-00005-00012 Cultivo:62000 PASTOS PERMANENTES DE 5 O MAS AÑOS-SIN VARIEDAD Secano Recinto:14-035-003-00005-00013 Cultivo:62000 PASTOS PERMANENTES DE 5 O MAS AÑOS-SIN VARIEDAD Secano Recinto:14-035-003-00005-00015 Cultivo:62000 PASTOS PERMANENTES DE 5 O MAS AÑOS-SIN VARIEDAD Secano Recinto:14-035-003-00005-00022 Cultivo:62000 PASTOS PERMANENTES DE 5 O MAS AÑOS-SIN VARIEDAD Secano Recinto:14-035-003-00005-00035 Cultivo:62000 PASTOS PERMANENTES DE 5 O MAS AÑOS-SIN VARIEDAD Secano Recinto:14-035-003-00005-00036 Cultivo:62000 PASTOS PERMANENTES DE 5 O MAS AÑOS-SIN VARIEDAD Secano

(1) Con incidencias que retienen pago o deniegan el expediente.  
 (2) Se calcula sobre superficie declarada admisible.  
 (3) Aplicación del artículo 16 bis del RD 147/2023.

Puede verificar la integridad de una copia de este documento mediante la lectura del código QR adjunto o mediante el acceso a la dirección <a href="https://ws050.juntadeandalucia.es/verificarFirma">https://ws050.juntadeandalucia.es/verificarFirma</a> indicando el código de VERIFICACIÓN				
FIRMADO POR	RAQUEL MARIA ESPIN CRESPO	FECHA	26/06/2024	
VERIFICACIÓN	Pk2jmMQ72K8YCCE9EQ8LU85ENJJ6M	PÁGINA	967/8857	



**INCIDENCIAS**

**INCIDENCIA DESCRIPCIÓN**

	Recinto:14-035-003-00005-00043	Cultivo:62000	PASTOS PERMANENTES DE 5 O MAS AÑOS-SIN VARIEDAD	Secano
	Recinto:14-035-003-00005-00044	Cultivo:62000	PASTOS PERMANENTES DE 5 O MAS AÑOS-SIN VARIEDAD	Secano
86124	Recinto de forrajera para Cálculo de Carga Ganadera que No pertenece a Explotación.			
	Recinto:14-008-037-00041-00002	Cultivo:62000	PASTOS PERMANENTES DE 5 O MAS AÑOS-SIN VARIEDAD	Secano
	Recinto:14-008-037-00041-00004	Cultivo:62000	PASTOS PERMANENTES DE 5 O MAS AÑOS-SIN VARIEDAD	Secano
	Recinto:14-008-037-00041-00005	Cultivo:62000	PASTOS PERMANENTES DE 5 O MAS AÑOS-SIN VARIEDAD	Secano
	Recinto:14-008-037-00042-00003	Cultivo:62000	PASTOS PERMANENTES DE 5 O MAS AÑOS-SIN VARIEDAD	Secano
	Recinto:14-008-037-00042-00004	Cultivo:62000	PASTOS PERMANENTES DE 5 O MAS AÑOS-SIN VARIEDAD	Secano
	Recinto:14-008-037-00042-00007	Cultivo:62000	PASTOS PERMANENTES DE 5 O MAS AÑOS-SIN VARIEDAD	Secano
	Recinto:14-008-037-00042-00013	Cultivo:62000	PASTOS PERMANENTES DE 5 O MAS AÑOS-SIN VARIEDAD	Secano
	Recinto:14-008-061-00326-00002	Cultivo:62000	PASTOS PERMANENTES DE 5 O MAS AÑOS-SIN VARIEDAD	Secano
	Recinto:14-008-061-00328-00001	Cultivo:62000	PASTOS PERMANENTES DE 5 O MAS AÑOS-SIN VARIEDAD	Secano
	Recinto:14-035-003-00004-00001	Cultivo:62000	PASTOS PERMANENTES DE 5 O MAS AÑOS-SIN VARIEDAD	Secano
	Recinto:14-035-003-00005-00007	Cultivo:62000	PASTOS PERMANENTES DE 5 O MAS AÑOS-SIN VARIEDAD	Secano
	Recinto:14-035-003-00005-00011	Cultivo:62000	PASTOS PERMANENTES DE 5 O MAS AÑOS-SIN VARIEDAD	Secano
	Recinto:14-035-003-00005-00012	Cultivo:62000	PASTOS PERMANENTES DE 5 O MAS AÑOS-SIN VARIEDAD	Secano
	Recinto:14-035-003-00005-00013	Cultivo:62000	PASTOS PERMANENTES DE 5 O MAS AÑOS-SIN VARIEDAD	Secano
	Recinto:14-035-003-00005-00015	Cultivo:62000	PASTOS PERMANENTES DE 5 O MAS AÑOS-SIN VARIEDAD	Secano
	Recinto:14-035-003-00005-00022	Cultivo:62000	PASTOS PERMANENTES DE 5 O MAS AÑOS-SIN VARIEDAD	Secano
	Recinto:14-035-003-00005-00035	Cultivo:62000	PASTOS PERMANENTES DE 5 O MAS AÑOS-SIN VARIEDAD	Secano
	Recinto:14-035-003-00005-00036	Cultivo:62000	PASTOS PERMANENTES DE 5 O MAS AÑOS-SIN VARIEDAD	Secano
	Recinto:14-035-003-00005-00043	Cultivo:62000	PASTOS PERMANENTES DE 5 O MAS AÑOS-SIN VARIEDAD	Secano
	Recinto:14-035-003-00005-00044	Cultivo:62000	PASTOS PERMANENTES DE 5 O MAS AÑOS-SIN VARIEDAD	Secano

**Datos considerados para el Cálculo de la Carga Ganadera del expediente**

Superficie determinada para Cálculo Carga Ganadera: 0,00 ha  
 Carga Ganadera del Expediente: 0,00 ugm/ha

**Incidencias de carga ganadera**

**INCIDENCIA DESCRIPCIÓN**

86122	Recinto superficie forrajera que realiza la actividad de producción de pastoreo y no declara el o los códigos del Registro de Explotaciones Ganaderas de Andalucía, REGA.			
	Recinto:14-035-003-00005-00036	Cultivo:62000	PASTOS PERMANENTES DE 5 O MAS AÑOS-SIN VARIEDAD	Secano
	Recinto:14-035-003-00005-00035	Cultivo:62000	PASTOS PERMANENTES DE 5 O MAS AÑOS-SIN VARIEDAD	Secano
	Recinto:14-035-003-00004-00001	Cultivo:62000	PASTOS PERMANENTES DE 5 O MAS AÑOS-SIN VARIEDAD	Secano
	Recinto:14-035-003-00005-00015	Cultivo:62000	PASTOS PERMANENTES DE 5 O MAS AÑOS-SIN VARIEDAD	Secano
	Recinto:14-035-003-00005-00022	Cultivo:62000	PASTOS PERMANENTES DE 5 O MAS AÑOS-SIN VARIEDAD	Secano
	Recinto:14-035-003-00005-00012	Cultivo:62000	PASTOS PERMANENTES DE 5 O MAS AÑOS-SIN VARIEDAD	Secano
	Recinto:14-035-003-00005-00007	Cultivo:62000	PASTOS PERMANENTES DE 5 O MAS AÑOS-SIN VARIEDAD	Secano
	Recinto:14-035-003-00005-00043	Cultivo:62000	PASTOS PERMANENTES DE 5 O MAS AÑOS-SIN VARIEDAD	Secano
	Recinto:14-035-003-00005-00011	Cultivo:62000	PASTOS PERMANENTES DE 5 O MAS AÑOS-SIN VARIEDAD	Secano
	Recinto:14-035-003-00005-00044	Cultivo:62000	PASTOS PERMANENTES DE 5 O MAS AÑOS-SIN VARIEDAD	Secano
	Recinto:14-035-003-00005-00013	Cultivo:62000	PASTOS PERMANENTES DE 5 O MAS AÑOS-SIN VARIEDAD	Secano
	Recinto:14-008-037-00042-00013	Cultivo:62000	PASTOS PERMANENTES DE 5 O MAS AÑOS-SIN VARIEDAD	Secano
	Recinto:14-008-037-00041-00005	Cultivo:62000	PASTOS PERMANENTES DE 5 O MAS AÑOS-SIN VARIEDAD	Secano
	Recinto:14-008-037-00041-00004	Cultivo:62000	PASTOS PERMANENTES DE 5 O MAS AÑOS-SIN VARIEDAD	Secano
	Recinto:14-008-061-00326-00002	Cultivo:62000	PASTOS PERMANENTES DE 5 O MAS AÑOS-SIN VARIEDAD	Secano
	Recinto:14-008-061-00328-00001	Cultivo:62000	PASTOS PERMANENTES DE 5 O MAS AÑOS-SIN VARIEDAD	Secano
	Recinto:14-008-037-00042-00004	Cultivo:62000	PASTOS PERMANENTES DE 5 O MAS AÑOS-SIN VARIEDAD	Secano
	Recinto:14-008-037-00042-00003	Cultivo:62000	PASTOS PERMANENTES DE 5 O MAS AÑOS-SIN VARIEDAD	Secano
	Recinto:14-008-037-00042-00007	Cultivo:62000	PASTOS PERMANENTES DE 5 O MAS AÑOS-SIN VARIEDAD	Secano
	Recinto:14-008-037-00041-00002	Cultivo:62000	PASTOS PERMANENTES DE 5 O MAS AÑOS-SIN VARIEDAD	Secano
86124	Recinto de forrajera para Cálculo de Carga Ganadera que No pertenece a Explotación.			
	Recinto:14-035-003-00005-00036	Cultivo:62000	PASTOS PERMANENTES DE 5 O MAS AÑOS-SIN VARIEDAD	Secano

(1) Con incidencias que retienen pago o deniegan el expediente.  
 (2) Se calcula sobre superficie declarada admisible.  
 (3) Aplicación del artículo 16 bis del RD 147/2023.

Puede verificar la integridad de una copia de este documento mediante la lectura del código QR adjunto o mediante el acceso a la dirección <a href="https://ws050.juntadeandalucia.es/verificarFirma">https://ws050.juntadeandalucia.es/verificarFirma</a> indicando el código de VERIFICACIÓN					
FIRMADO POR	RAQUEL MARIA ESPIN CRESPO		FECHA		26/06/2024
VERIFICACIÓN	Pk2jmMQ72K8YCCE9EQ8LU85ENJJ6M		PÁGINA		968/8857



	Recinto:14-035-003-00005-00035	Cultivo:62000	PASTOS PERMANENTES DE 5 O MAS AÑOS-SIN VARIEDAD	Secano
	Recinto:14-035-003-00004-00001	Cultivo:62000	PASTOS PERMANENTES DE 5 O MAS AÑOS-SIN VARIEDAD	Secano
	Recinto:14-035-003-00005-00015	Cultivo:62000	PASTOS PERMANENTES DE 5 O MAS AÑOS-SIN VARIEDAD	Secano
	Recinto:14-035-003-00005-00022	Cultivo:62000	PASTOS PERMANENTES DE 5 O MAS AÑOS-SIN VARIEDAD	Secano
	Recinto:14-035-003-00005-00012	Cultivo:62000	PASTOS PERMANENTES DE 5 O MAS AÑOS-SIN VARIEDAD	Secano
	Recinto:14-035-003-00005-00007	Cultivo:62000	PASTOS PERMANENTES DE 5 O MAS AÑOS-SIN VARIEDAD	Secano
	Recinto:14-035-003-00005-00043	Cultivo:62000	PASTOS PERMANENTES DE 5 O MAS AÑOS-SIN VARIEDAD	Secano
	Recinto:14-035-003-00005-00011	Cultivo:62000	PASTOS PERMANENTES DE 5 O MAS AÑOS-SIN VARIEDAD	Secano
	Recinto:14-035-003-00005-00044	Cultivo:62000	PASTOS PERMANENTES DE 5 O MAS AÑOS-SIN VARIEDAD	Secano
	Recinto:14-035-003-00005-00013	Cultivo:62000	PASTOS PERMANENTES DE 5 O MAS AÑOS-SIN VARIEDAD	Secano
	Recinto:14-008-037-00042-00013	Cultivo:62000	PASTOS PERMANENTES DE 5 O MAS AÑOS-SIN VARIEDAD	Secano
	Recinto:14-008-037-00041-00005	Cultivo:62000	PASTOS PERMANENTES DE 5 O MAS AÑOS-SIN VARIEDAD	Secano
	Recinto:14-008-037-00041-00004	Cultivo:62000	PASTOS PERMANENTES DE 5 O MAS AÑOS-SIN VARIEDAD	Secano
	Recinto:14-008-061-00326-00002	Cultivo:62000	PASTOS PERMANENTES DE 5 O MAS AÑOS-SIN VARIEDAD	Secano
	Recinto:14-008-061-00328-00001	Cultivo:62000	PASTOS PERMANENTES DE 5 O MAS AÑOS-SIN VARIEDAD	Secano
	Recinto:14-008-037-00042-00004	Cultivo:62000	PASTOS PERMANENTES DE 5 O MAS AÑOS-SIN VARIEDAD	Secano
	Recinto:14-008-037-00042-00003	Cultivo:62000	PASTOS PERMANENTES DE 5 O MAS AÑOS-SIN VARIEDAD	Secano
	Recinto:14-008-037-00042-00007	Cultivo:62000	PASTOS PERMANENTES DE 5 O MAS AÑOS-SIN VARIEDAD	Secano
	Recinto:14-008-037-00041-00002	Cultivo:62000	PASTOS PERMANENTES DE 5 O MAS AÑOS-SIN VARIEDAD	Secano
86128	Recinto de Forrajeras que no ha contabilizado para Carga Ganadera por no tener una explotación válida para el cálculo de la Carga Ganadera			
	Recinto:14-035-003-00005-00036	Cultivo:62	PASTOS PERMANENTES DE 5 O MAS AÑOS-	
	Recinto:14-035-003-00005-00035	Cultivo:62	PASTOS PERMANENTES DE 5 O MAS AÑOS-	
	Recinto:14-035-003-00004-00001	Cultivo:62	PASTOS PERMANENTES DE 5 O MAS AÑOS-	
	Recinto:14-035-003-00005-00015	Cultivo:62	PASTOS PERMANENTES DE 5 O MAS AÑOS-	
	Recinto:14-035-003-00005-00022	Cultivo:62	PASTOS PERMANENTES DE 5 O MAS AÑOS-	
	Recinto:14-035-003-00005-00012	Cultivo:62	PASTOS PERMANENTES DE 5 O MAS AÑOS-	
	Recinto:14-035-003-00005-00007	Cultivo:62	PASTOS PERMANENTES DE 5 O MAS AÑOS-	
	Recinto:14-035-003-00005-00043	Cultivo:62	PASTOS PERMANENTES DE 5 O MAS AÑOS-	
	Recinto:14-035-003-00005-00011	Cultivo:62	PASTOS PERMANENTES DE 5 O MAS AÑOS-	
	Recinto:14-035-003-00005-00044	Cultivo:62	PASTOS PERMANENTES DE 5 O MAS AÑOS-	
	Recinto:14-035-003-00005-00013	Cultivo:62	PASTOS PERMANENTES DE 5 O MAS AÑOS-	
	Recinto:14-008-037-00042-00013	Cultivo:62	PASTOS PERMANENTES DE 5 O MAS AÑOS-	
	Recinto:14-008-037-00041-00005	Cultivo:62	PASTOS PERMANENTES DE 5 O MAS AÑOS-	
	Recinto:14-008-037-00041-00004	Cultivo:62	PASTOS PERMANENTES DE 5 O MAS AÑOS-	
	Recinto:14-008-061-00326-00002	Cultivo:62	PASTOS PERMANENTES DE 5 O MAS AÑOS-	
	Recinto:14-008-061-00328-00001	Cultivo:62	PASTOS PERMANENTES DE 5 O MAS AÑOS-	
	Recinto:14-008-037-00042-00004	Cultivo:62	PASTOS PERMANENTES DE 5 O MAS AÑOS-	
	Recinto:14-008-037-00042-00003	Cultivo:62	PASTOS PERMANENTES DE 5 O MAS AÑOS-	
	Recinto:14-008-037-00042-00007	Cultivo:62	PASTOS PERMANENTES DE 5 O MAS AÑOS-	
	Recinto:14-008-037-00041-00002	Cultivo:62	PASTOS PERMANENTES DE 5 O MAS AÑOS-	
86132	Recinto superficie forrajera que no realiza la actividad de producción de pastoreo.			
	Recinto:14-064-002-00023-00002	Cultivo:20000	BARBECHO TRADICIONAL-SIN VARIEDAD	Secano
	Recinto:14-008-025-00056-00001	Cultivo:20000	BARBECHO TRADICIONAL-SIN VARIEDAD	Secano
	Recinto:14-035-003-00005-00020	Cultivo:20000	BARBECHO TRADICIONAL-SIN VARIEDAD	Secano
	Recinto:14-035-003-00005-00003	Cultivo:20000	BARBECHO TRADICIONAL-SIN VARIEDAD	Secano
	Recinto:14-035-003-00005-00002	Cultivo:20000	BARBECHO TRADICIONAL-SIN VARIEDAD	Secano
	Recinto:14-035-003-00005-00005	Cultivo:20000	BARBECHO TRADICIONAL-SIN VARIEDAD	Secano
	Recinto:14-035-003-00005-00042	Cultivo:20000	BARBECHO TRADICIONAL-SIN VARIEDAD	Secano
	Recinto:14-035-003-00005-00019	Cultivo:20000	BARBECHO TRADICIONAL-SIN VARIEDAD	Secano
	Recinto:14-035-003-00005-00038	Cultivo:20000	BARBECHO TRADICIONAL-SIN VARIEDAD	Secano
	Recinto:14-035-003-00005-00027	Cultivo:20000	BARBECHO TRADICIONAL-SIN VARIEDAD	Secano
	Recinto:14-035-003-00005-00026	Cultivo:20000	BARBECHO TRADICIONAL-SIN VARIEDAD	Secano
	Recinto:14-035-003-00005-00021	Cultivo:20000	BARBECHO TRADICIONAL-SIN VARIEDAD	Secano

(1) Con incidencias que retienen pago o deniegan el expediente.  
 (2) Se calcula sobre superficie declarada admisible.  
 (3) Aplicación del artículo 16 bis del RD 147/2023.

Puede verificar la integridad de una copia de este documento mediante la lectura del código QR adjunto o mediante el acceso a la dirección <a href="https://ws050.juntadeandalucia.es/verificarFirma">https://ws050.juntadeandalucia.es/verificarFirma</a> indicando el código de VERIFICACIÓN					
FIRMADO POR	RAQUEL MARIA ESPIN CRESPO		FECHA		26/06/2024
VERIFICACIÓN	Pk2jmMQ72K8YCC9E9EQ8LU85ENJJ6M		PÁGINA		969/8857



**APELLIDOS Y NOMBRE / RAZÓN SOCIAL**

CASTELLANO ARAQUE ALFONSO

**NIF**  
\*\*\*6782\*

**EXPEDIENTE**  
1154608

**RESOLUCIÓN**  
CONCESIÓN DE LA AYUDA

**DATOS DE MANTENIMIENTO UNIDADES**

**GRUPO DE PAGO**

ZONAS DE LIMITACIONES NATURALES

Sup. Dec. Admisible	Sup. Resuelta	Sobredecl.	% Sobredecl.
5,50	5,50	0,00	0,00

**RESUMEN DE PAGOS**

	IMPORTE ( Euros )			
	RESUELTO	FEADER	MAPA	CAPADR
Pago realizado	271,28	230,59	26,61	14,08
A pagar	25,72	21,86	2,52	1,34
<b>TOTAL</b>	<b>297,00</b>	<b>252,45</b>	<b>29,13</b>	<b>15,42</b>

**APLICACIÓN DE REDUCCIONES Y PENALIZACIONES (%)**

Criterios de subvencionabilidad (1)	Presentación tardía	Omisión declaración	Condicionalidad
0,00	0,00	0,00	0,00

**IMPORTE ( Euros )**

Calculado(2)	Reducción	Penalización	Reducción Penalización (3)	Penalización adicional	Resuelto	FEADER	MAPA	CAPADR
297,00 €	0,00 €	0,00 €	0,00 €	0,00 €	297,00 €	252,45 €	29,14 €	15,41 €
Importe Unitario:	54,00 €	Nuevo Importe Unitario:	54,00 €					

**RECINTOS PROPUESTOS**

REF.	REFERENCIA SIGPAC	CULTIVO	USO S/R	Sup. Dec. admisible	Sup. Campo	Sup. Determ.	Sup. Resuelta
170000005436384	14-002-055-00042-0001	OLIVAR	S	5,52		5,52	5,50

**INCIDENCIAS**

**INCIDENCIA DESCRIPCIÓN**

4272	Verifica que las líneas de declaración de las Solicitudes Únicas no tienen solapes con la capa de Retroactividad Gráfica (ambas de la misma campaña) a nivel de expediente/línea de declaración gráfica de la solicitud. Recinto:14-002-055-00042-00001 Cultivo: - Agregado de la referencia del recinto.:0 Zona de la referencia del recinto.:0 Superficie solapada.:0,02 Id. Incid.:95148835
------	---

(1) Con incidencias que retienen pago o deniegan el expediente.  
(2) Se calcula sobre superficie declarada admisible.  
(3) Aplicación del artículo 16 bis del RD 147/2023.

Puede verificar la integridad de una copia de este documento mediante la lectura del código QR adjunto o mediante el acceso a la dirección <https://ws050.juntadeandalucia.es/verificarFirma> indicando el código de VERIFICACIÓN

FIRMADO POR	RAQUEL MARIA ESPIN CRESPO	FECHA	26/06/2024
VERIFICACIÓN	Pk2jmMQ72K8YCCE9EQ8LU85ENJJ6M	PÁGINA	970/8857





**APELLIDOS Y NOMBRE / RAZÓN SOCIAL**

CASTELLANO ARAQUE ANTONIO

**NIF**

\*\*\*0464\*

**EXPEDIENTE**

1227441

**RESOLUCIÓN**

CONCESIÓN DE LA AYUDA

**DATOS DE MANTENIMIENTO UNIDADES****GRUPO DE PAGO**

ZONAS DE LIMITACIONES NATURALES

**Sup. Dec.  
Admisible**

2,09

**Sup.  
Resuelta**

2,09

**Sobredecl.**

0,00

**% Sobredecl.**

0,00

**RESUMEN DE PAGOS**

	<b>IMPORTE ( Euros )</b>			
	<b>RESUELTO</b>	<b>FEADER</b>	<b>MAPA</b>	<b>CAPADR</b>
Pago realizado	102,71	87,31	10,07	5,33
A pagar	10,15	8,63	1,00	0,52
<b>TOTAL</b>	<b>112,86</b>	<b>95,94</b>	<b>11,07</b>	<b>5,85</b>

**APLICACIÓN DE REDUCCIONES Y PENALIZACIONES (%)**

<b>Criterios de subvencionabilidad (1)</b>	<b>Presentación tardía</b>	<b>Omisión declaración</b>	<b>Condicionalidad</b>
0,00	0,00	0,00	0,00

**IMPORTE ( Euros )**

Calculado(2)	Reducción	Penalización	Reducción Penalización (3)	Penalización adicional	Resuelto	FEADER	MAPA	CAPADR
112,86 €	0,00 €	0,00 €	0,00 €	0,00 €	112,86 €	95,93 €	11,07 €	5,86 €
Importe Unitario:	54,00 €	Nuevo Importe Unitario:	54,00 €					

**RECINTOS PROPUESTOS**

<b>REF.</b>	<b>REFERENCIA SIGPAC</b>	<b>CULTIVO</b>	<b>S/R</b>	<b>USO SIGPAC</b>	<b>Sup. Dec. admisible</b>	<b>Sup. Campo</b>	<b>Sup. Determ.</b>	<b>Sup. Resuelta</b>
1700000005682549	14-042-033-00038-0002	OLIVAR	R		1,24		1,24	1,24
1700000005682554	14-042-033-00031-0002	OLIVAR	R		0,85		0,85	0,85

**INCIDENCIAS****INCIDENCIA DESCRIPCIÓN**

75022 No Autoriza a que, en caso de la devolución por la entidad financiera (retrocesión bancaria) del pago en la cuenta corriente consignada en la solicitud y que está debidamente registrada en el sistema contable GIRO de la Junta de Andalucía, se proceda al pago en cualquier otra cuenta corriente de la titularidad del solicitante vigente en dicho sistema contable.

(1) Con incidencias que retienen pago o deniegan el expediente.  
 (2) Se calcula sobre superficie declarada admisible.  
 (3) Aplicación del artículo 16 bis del RD 147/2023.

Puede verificar la integridad de una copia de este documento mediante la lectura del código QR adjunto o mediante el acceso a la dirección <https://ws050.juntadeandalucia.es/verificarFirma> indicando el código de VERIFICACIÓN

FIRMADO POR	RAQUEL MARIA ESPIN CRESPO	FECHA	26/06/2024
VERIFICACIÓN	Pk2jmMQ72K8YCCE9EQ8LU85ENJJ6M	PÁGINA	971/8857





**APELLIDOS Y NOMBRE / RAZÓN SOCIAL**

CASTELLANO CANTILLO FRANCISCO

**NIF**  
\*\*\*0801\*

**EXPEDIENTE**  
1069711

**RESOLUCIÓN**  
CONCESIÓN DE LA AYUDA

**DATOS DE MANTENIMIENTO UNIDADES**

**GRUPO DE PAGO**

ZONAS DE LIMITACIONES NATURALES

Sup. Dec. Admisible	Sup. Resuelta	Sobredecl.	% Sobredecl.
13,09	13,09	0,00	0,00

**RESUMEN DE PAGOS**

	IMPORTE ( Euros )			
	RESUELTO	FEADER	MAPA	CAPADR
Pago realizado	648,72	551,41	63,64	33,66
A pagar	58,14	49,42	5,70	3,02
<b>TOTAL</b>	<b>706,86</b>	<b>600,83</b>	<b>69,34</b>	<b>36,68</b>

**APLICACIÓN DE REDUCCIONES Y PENALIZACIONES (%)**

Criterios de subvencionabilidad (1)	Presentación tardía	Omisión declaración	Condicionalidad
0,00	0,00	0,00	0,00

**IMPORTE ( Euros )**

Calculado(2)	Reducción	Penalización	Reducción Penalización (3)	Penalización adicional	Resuelto	FEADER	MAPA	CAPADR
706,86 €	0,00 €	0,00 €	0,00 €	0,00 €	706,86 €	600,83 €	69,34 €	36,69 €
Importe Unitario:	54,00 €	Nuevo Importe Unitario:	54,00 €					

**RECINTOS PROPUESTOS**

REF.	REFERENCIA SIGPAC	CULTIVO	USO S/R	Sup. Dec. admisible	Sup. Campo	Sup. Determ.	Sup. Resuelta
170000006061955	14-056-019-00080-0002	OLIVAR	R	13,20		13,20	13,09

**INCIDENCIAS**

**INCIDENCIA DESCRIPCIÓN**

4272	<p>Verifica que las líneas de declaración de las Solicitudes Únicas no tienen solapes con la capa de Retroactividad Gráfica (ambas de la misma campaña) a nivel de expediente/línea de declaración gráfica de la solicitud.</p> <p>Recinto:14-056-019-00080-00002 Cultivo: - Agregado de la referencia del recinto.:0 Zona de la referencia del recinto.:0 Superficie solapada.:0,04 Id. Incid.:95142926</p> <p>Recinto:14-056-019-00080-00002 Cultivo: - Agregado de la referencia del recinto.:0 Zona de la referencia del recinto.:0 Superficie solapada.:0,07 Id. Incid.:95142925</p>
------	---

(1) Con incidencias que retienen pago o deniegan el expediente.  
 (2) Se calcula sobre superficie declarada admisible.  
 (3) Aplicación del artículo 16 bis del RD 147/2023.

Puede verificar la integridad de una copia de este documento mediante la lectura del código QR adjunto o mediante el acceso a la dirección <https://ws050.juntadeandalucia.es/verificarFirma> indicando el código de VERIFICACIÓN

FIRMADO POR	RAQUEL MARIA ESPIN CRESPO	FECHA	26/06/2024
VERIFICACIÓN	Pk2jmMQ72K8YCCE9EQ8LU85ENJJJ6M	PÁGINA	972/8857



**APELLIDOS Y NOMBRE / RAZÓN SOCIAL**

CASTILLA GALLARDO MATEO

**NIF**

\*\*\*\*3349\*

**EXPEDIENTE**

1202739

**RESOLUCIÓN**

CONCESIÓN DE LA AYUDA

**DATOS DE MANTENIMIENTO UNIDADES****GRUPO DE PAGO**

ZONAS DE LIMITACIONES NATURALES

**Sup. Dec.  
Admisible**

10,90

**Sup.  
Resuelta**

10,90

**Sobredecl.**

0,00

**% Sobredecl.**

0,00

**RESUMEN DE PAGOS**

	<b>IMPORTE ( Euros )</b>			
	<b>RESUELTO</b>	<b>FEADER</b>	<b>MAPA</b>	<b>CAPADR</b>
Pago realizado	535,68	455,33	52,55	27,80
A pagar	52,92	44,98	5,19	2,75
<b>TOTAL</b>	<b>588,60</b>	<b>500,31</b>	<b>57,74</b>	<b>30,55</b>

**APLICACIÓN DE REDUCCIONES Y PENALIZACIONES (%)**

<b>Criterios de subvencionabilidad (1)</b>	<b>Presentación tardía</b>	<b>Omisión declaración</b>	<b>Condicionalidad</b>
0,00	0,00	0,00	0,00

**IMPORTE ( Euros )**

Calculado(2)	Reducción	Penalización	Reducción Penalización (3)	Penalización adicional	Resuelto	FEADER	MAPA	CAPADR
588,60 €	0,00 €	0,00 €	0,00 €	0,00 €	588,60 €	500,31 €	57,74 €	30,55 €
Importe Unitario:	54,00 €	Nuevo Importe Unitario:	54,00 €					

**RECINTOS PROPUESTOS**

REF.	REFERENCIA SIGPAC	CULTIVO	S/R	USO SIGPAC	Sup. Dec. admisible	Sup. Campo	Sup. Determ.	Sup. Resuelta
4582124	14-007-071-00027-0005	BARBECHO TRADICIONAL	R		0,02		0,02	0,02
4582128	14-007-071-00027-0005	HUERTA	R		0,08		0,08	0,08
1700000006640953	14-007-007-00003-0001	OLIVAR	S		0,89		0,89	0,89
1700000006640954	14-007-010-00025-0001	OLIVAR	S		3,03		3,03	3,03
1700000006640955	14-007-010-00054-0003	OLIVAR	S		0,10		0,10	0,10
1700000006640956	14-007-010-00028-0001	OLIVAR	S		0,14		0,14	0,14
1700000006640957	14-007-010-00030-0001	OLIVAR	S		5,48		5,48	5,48
1700000006640958	14-007-010-00036-0002	OLIVAR	S		0,06		0,06	0,06
1700000006640959	14-007-071-00024-0001	OLIVAR	S		0,02		0,02	0,02
1700000006640960	14-007-071-00027-0004	OLIVAR	S		0,80		0,80	0,80
1700000006640961	14-039-013-00610-0003	OLIVAR	S		0,28		0,28	0,28

**Datos considerados para el Cálculo de la Carga Ganadera del expediente**

Superficie determinada para Cálculo Carga Ganadera: 0,00 ha

Carga Ganadera del Expediente: 0,00 ugm/ha

**Incidencias de carga ganadera****INCIDENCIA DESCRIPCIÓN**

86132 Recinto superficie forrajera que no realiza la actividad de producción de pastoreo.

Recinto:14-007-071-00027-00005 Cultivo:20000 BARBECHO TRADICIONAL-SIN VARIEDAD Regadío

(1) Con incidencias que retienen pago o deniegan el expediente.  
(2) Se calcula sobre superficie declarada admisible.  
(3) Aplicación del artículo 16 bis del RD 147/2023.

Puede verificar la integridad de una copia de este documento mediante la lectura del código QR adjunto o mediante el acceso a la dirección <https://ws050.juntadeandalucia.es/verificarFirma> indicando el código de VERIFICACIÓN

FIRMADO POR	RAQUEL MARIA ESPIN CRESPO	FECHA	26/06/2024
-------------	---------------------------	-------	------------

VERIFICACIÓN	Pk2jmMQ72K8YCCE9EQ8LU85ENJJJ6M	PÁGINA	973/8857
--------------	--------------------------------	--------	----------



**APELLIDOS Y NOMBRE / RAZÓN SOCIAL**

CASTILLA PEREZ ANDRES

**NIF**

\*\*\*\*4511\*

**EXPEDIENTE**

1164799

**RESOLUCIÓN**

CONCESIÓN DE LA AYUDA

**DATOS DE MANTENIMIENTO UNIDADES****GRUPO DE PAGO**

ZONAS DE LIMITACIONES NATURALES

**Sup. Dec.  
Admisible**

50,62

**Sup.  
Resuelta**

50,62

**Sobredecl.**

0,00

**% Sobredecl.**

0,00

**RESUMEN DE PAGOS**

	<b>IMPORTE ( Euros )</b>			
	<b>RESUELTO</b>	<b>FEADER</b>	<b>MAPA</b>	<b>CAPADR</b>
Pago realizado	1.081,20	919,02	106,06	56,12
A pagar	106,80	90,78	10,48	5,54
<b>TOTAL</b>	<b>1.188,00</b>	<b>1.009,80</b>	<b>116,54</b>	<b>61,66</b>

**APLICACIÓN DE REDUCCIONES Y PENALIZACIONES (%)**

<b>Criterios de subvencionabilidad (1)</b>	<b>Presentación tardía</b>	<b>Omisión declaración</b>	<b>Condicionabilidad</b>
0,00	0,00	0,00	0,00

**IMPORTE ( Euros )**

Calculado(2)	Reducción	Penalización	Reducción Penalización (3)	Penalización adicional	Resuelto	FEADER	MAPA	CAPADR
1.188,00 €	0,00 €	0,00 €	0,00 €	0,00 €	1.188,00 €	1.009,80 €	116,54 €	61,66 €
Importe Unitario:	54,00 €	Nuevo Importe Unitario:	23,47 €					

(1) Con incidencias que retienen pago o deniegan el expediente.

(2) Se calcula sobre superficie declarada admisible.

(3) Aplicación del artículo 16 bis del RD 147/2023.

Puede verificar la integridad de una copia de este documento mediante la lectura del código QR adjunto o mediante el acceso a la dirección <https://ws050.juntadeandalucia.es/verificarFirma> indicando el código de VERIFICACIÓN

FIRMADO POR

RAQUEL MARIA ESPIN CRESPO

FECHA

26/06/2024

VERIFICACIÓN

Pk2jmMQ72K8YCCE9EQ8LU85ENJJJ6M

PÁGINA

974/8857





**RECINTOS PROPUESTOS**

REF.	REFERENCIA SIGPAC	CULTIVO	S/R	USO SIGPAC	Sup._Dec. admisible	Sup. Campo	Sup. Determ.	Sup. Resuelta
-697408	14-031-010-00003-0001	OLIVAR	S		0,34		0,34	0,34
-697407	14-031-001-00064-0001	OLIVAR	S		0,04		0,04	0,04
-697406	14-031-001-00035-0005	OLIVAR	S		0,03		0,03	0,03
-697405	14-031-001-00035-0004	OLIVAR	S		0,06		0,06	0,06
-697403	14-031-008-00011-0002	OLIVAR	S		0,05		0,05	0,05
-694335	14-031-001-00104-0001	OLIVAR	S		0,02		0,02	0,02
-694319	14-031-001-00312-0001	OLIVAR	S		0,01		0,01	0,01
-694316	14-031-009-00126-0001	OLIVAR	S		0,19		0,19	0,19
-694314	14-031-008-00131-0001	OLIVAR	S		0,11		0,11	0,11
-694307	14-031-007-00093-0001	OLIVAR	S		0,02		0,02	0,02
1700000005187965	14-031-001-00109-0001	OLIVAR	S		0,89		0,89	0,89
1700000005187969	14-031-001-00310-0002	OLIVAR	S		0,64		0,64	0,64
1700000005187971	14-031-004-00001-0001	OLIVAR	S		0,82		0,82	0,82
1700000005188234	14-031-004-00001-0001	OLIVAR	S		0,83		0,83	0,83
1700000005188240	14-031-008-00005-0001	OLIVAR	S		0,54		0,54	0,54
1700000005188241	14-031-005-00099-0001	OLIVAR	S		0,50		0,50	0,50
1700000005188242	14-031-005-00100-0001	OLIVAR	S		0,53		0,53	0,53
1700000005188243	14-031-005-00098-0002	OLIVAR	S		0,93		0,93	0,93
1700000005188245	14-031-010-00104-0001	OLIVAR	S		4,49		4,49	4,49
1700000005201003	14-031-001-00032-0001	OLIVAR	S		2,72		2,72	2,72
1700000005201004	14-031-008-00016-0001	OLIVAR	S		0,29		0,29	0,29
1700000005201005	14-031-008-00017-0001	OLIVAR	S		1,48		1,48	1,48
1700000005201006	14-031-007-00092-0001	OLIVAR	S		0,17		0,17	0,17
1700000005201009	14-031-001-00709-0002	OLIVAR	S		4,92		4,92	4,92
1700000005201010	14-031-001-00054-0003	OLIVAR	S		0,34		0,34	0,34
1700000005201011	14-031-001-00054-0004	OLIVAR	S		0,32		0,32	0,32
1700000005201012	14-031-001-00059-0001	OLIVAR	S		2,04		2,04	2,04
1700000005201013	14-031-009-00067-0001	OLIVAR	S		0,59		0,59	0,59
1700000005201014	14-031-001-00103-0001	OLIVAR	S		0,53		0,53	0,53
1700000005201015	14-031-009-00068-0001	OLIVAR	S		3,30		3,30	3,30
1700000005201016	14-031-009-00096-0002	OLIVAR	S		2,91		2,91	2,91
1700000005201017	14-031-008-00012-0001	OLIVAR	S		3,50		3,50	3,50
1700000005201018	14-031-008-00014-0001	OLIVAR	S		1,13		1,13	1,13
1700000005201019	14-031-008-00006-0001	OLIVAR	S		0,10		0,10	0,10
1700000005201020	14-031-008-00007-0001	OLIVAR	S		0,61		0,61	0,61
1700000005201021	14-031-010-00076-0001	OLIVAR	S		0,66		0,66	0,66
1700000005201022	14-031-010-00079-0001	OLIVAR	S		0,86		0,86	0,86
1700000005201023	14-031-001-00311-0002	OLIVAR	S		0,41		0,41	0,41
1700000005201024	14-031-009-00104-0002	OLIVAR	S		0,70		0,70	0,70
1700000005201025	14-031-009-00104-0003	OLIVAR	S		0,38		0,38	0,38
1700000005201026	14-031-009-00104-0004	OLIVAR	S		0,04		0,04	0,04
1700000005201027	14-031-009-00122-0002	OLIVAR	S		2,20		2,20	2,20
1700000005201028	14-031-009-00124-0002	OLIVAR	S		2,05		2,05	2,05
1700000005201029	14-031-008-00130-0001	OLIVAR	S		1,39		1,39	1,39
1700000005201030	14-031-008-00153-0001	OLIVAR	S		1,00		1,00	1,00
1700000005201031	14-031-008-00141-0002	OLIVAR	S		0,35		0,35	0,35
1700000005201032	14-031-008-00152-0002	OLIVAR	S		0,10		0,10	0,10
1700000005201033	14-031-009-00127-0001	OLIVAR	S		2,37		2,37	2,37
1700000005201034	14-031-010-00004-0001	OLIVAR	S		0,71		0,71	0,71
1700000005201035	14-031-010-00005-0003	OLIVAR	S		0,53		0,53	0,53
1700000005201036	14-031-009-00125-0001	OLIVAR	S		0,88		0,88	0,88

(1) Con incidencias que retienen pago o deniegan el expediente.  
 (2) Se calcula sobre superficie declarada admisible.  
 (3) Aplicación del artículo 16 bis del RD 147/2023.

Puede verificar la integridad de una copia de este documento mediante la lectura del código QR adjunto o mediante el acceso a la dirección <a href="https://ws050.juntadeandalucia.es/verificarFirma">https://ws050.juntadeandalucia.es/verificarFirma</a> indicando el código de VERIFICACIÓN					
FIRMADO POR	RAQUEL MARIA ESPIN CRESPO		FECHA		26/06/2024
VERIFICACIÓN	Pk2jmMQ72K8YCCE9EQ8LU85ENJJ6M		PÁGINA		975/8857



## INCIDENCIAS

### INCIDENCIA DESCRIPCIÓN

75022 No Autoriza a que, en caso de la devolución por la entidad financiera (retrocesión bancaria) del pago en la cuenta corriente consignada en la solicitud y que está debidamente registrada en el sistema contable GIRO de la Junta de Andalucía, se proceda al pago en cualquier otra cuenta corriente de la titularidad del solicitante vigente en dicho sistema contable.

(1) Con incidencias que retienen pago o deniegan el expediente.  
(2) Se calcula sobre superficie declarada admisible.  
(3) Aplicación del artículo 16 bis del RD 147/2023.

Puede verificar la integridad de una copia de este documento mediante la lectura del código QR adjunto o mediante el acceso a la dirección <https://ws050.juntadeandalucia.es/verificarFirma> indicando el código de VERIFICACIÓN

FIRMADO POR	RAQUEL MARIA ESPIN CRESCO	FECHA	26/06/2024
VERIFICACIÓN	Pk2jmMQ72K8YCCE9EQ8LU85ENJJ6M	PÁGINA	976/8857





**APELLIDOS Y NOMBRE / RAZÓN SOCIAL**

CASTILLEJO ASENCIO JUAN MANUEL

**NIF**  
\*\*\*\*0025\*

**EXPEDIENTE**  
1141577

**RESOLUCIÓN**  
CONCESIÓN DE LA AYUDA

**DATOS DE MANTENIMIENTO UNIDADES**

<b>GRUPO DE PAGO</b>	<b>Sup. Dec. Admisible</b>	<b>Sup. Resuelta</b>	<b>Sobredecl.</b>	<b>% Sobredecl.</b>
ZONAS DE LIMITACIONES NATURALES	96,84	96,84	0,00	0,00

**RESUMEN DE PAGOS**

	<b>IMPORTE ( Euros )</b>			
	<b>RESUELTO</b>	<b>FEADER</b>	<b>MAPA</b>	<b>CAPADR</b>
Pago realizado	1.081,20	919,02	106,06	56,12
A pagar	106,80	90,78	10,48	5,54
<b>TOTAL</b>	<b>1.188,00</b>	<b>1.009,80</b>	<b>116,54</b>	<b>61,66</b>

**APLICACIÓN DE REDUCCIONES Y PENALIZACIONES (%)**

<b>Criterios de subvencionabilidad (1)</b>	<b>Presentación tardía</b>	<b>Omisión declaración</b>	<b>Condicionalidad</b>
0,00	0,00	0,00	0,00

**IMPORTE ( Euros )**

Calculado(2)	Reducción	Penalización	Reducción Penalización (3)	Penalización adicional	Resuelto	FEADER	MAPA	CAPADR
1.188,00 €	0,00 €	0,00 €	0,00 €	0,00 €	1.188,00 €	1.009,80 €	116,54 €	61,66 €
<b>Importe Unitario:</b>	<b>54,00 €</b>	<b>Nuevo Importe Unitario:</b>	<b>12,27 €</b>					

**RECINTOS PROPUESTOS**

<b>REF.</b>	<b>REFERENCIA SIGPAC</b>	<b>CULTIVO</b>	<b>S/R</b>	<b>USO SIGPAC</b>	<b>Sup. Dec. admisible</b>	<b>Sup. Campo</b>	<b>Sup. Determ.</b>	<b>Sup. Resuelta</b>
-1560374	14-029-009-00036-0003	TRITICALE	S		7,29		7,29	7,29
-1315890	14-029-068-00156-0003	TRIGO BLANDO	S		0,01		0,01	0,01
-1315889	14-029-068-00108-0001	TRIGO BLANDO	S		4,39		4,39	4,39
4630527	14-029-009-00036-0003	TRITICALE	S		11,25		11,25	11,25
1700000007210198	14-029-069-00016-0001	TRIGO BLANDO	S		7,48		7,48	7,48
1700000007210199	14-029-069-00027-0001	TRITICALE	S		17,84		17,84	17,84
1700000007210200	14-029-067-00014-0001	TRIGO BLANDO	S		6,92		6,92	6,92
1700000007210202	14-029-067-00012-0002	TRIGO BLANDO	S		1,64		1,64	1,64
1700000007210203	14-029-067-00012-0003	TRIGO BLANDO	S		0,23		0,23	0,23
1700000007210204	14-029-069-00017-0001	TRIGO BLANDO	S		0,81		0,81	0,81
1700000007210205	14-029-067-00024-0001	TRIGO BLANDO	S		9,24		9,24	9,24
1700000007210206	14-029-067-00023-0001	TRIGO BLANDO	S		9,42		9,42	9,42
1700000007210207	14-029-069-00026-0001	TRIGO BLANDO	S		2,61		2,61	2,61
1700000007210208	14-029-072-00060-0002	OLIVAR	S		1,59		1,59	1,59
1700000007210209	14-029-067-00011-0001	BARBECHO TRADICIONAL	S		13,91		13,91	13,91
1700000007210210	14-029-009-00037-0003	TRITICALE	S		2,21		2,21	2,21

**Datos considerados para el Cálculo de la Carga Ganadera del expediente**

Superficie determinada para Cálculo Carga Ganadera: 0,00 ha

Carga Ganadera del Expediente: 0,00 ugm/ha

(1) Con incidencias que retienen pago o deniegan el expediente.  
(2) Se calcula sobre superficie declarada admisible.  
(3) Aplicación del artículo 16 bis del RD 147/2023.

Puede verificar la integridad de una copia de este documento mediante la lectura del código QR adjunto o mediante el acceso a la dirección <https://ws050.juntadeandalucia.es/verificarFirma> indicando el código de VERIFICACIÓN

FIRMADO POR	RAQUEL MARIA ESPIN CRESPO	FECHA	26/06/2024
VERIFICACIÓN	Pk2jmMQ72K8YCCE9EQ8LU85ENJJJ6M	PÁGINA	977/8857





**Incidencias de carga ganadera**

**INCIDENCIA DESCRIPCIÓN**

86132 Recinto superficie forrajera que no realiza la actividad de producción de pastoreo.  
Recinto:14-029-067-00011-00001 Cultivo:20000 BARBECHO TRADICIONAL-SIN VARIEDAD Secano

(1) Con incidencias que retienen pago o deniegan el expediente.  
(2) Se calcula sobre superficie declarada admisible.  
(3) Aplicación del artículo 16 bis del RD 147/2023.

Puede verificar la integridad de una copia de este documento mediante la lectura del código QR adjunto o mediante el acceso a la dirección <https://ws050.juntadeandalucia.es/verificarFirma> indicando el código de VERIFICACIÓN

FIRMADO POR	RAQUEL MARIA ESPIN CRESCO	FECHA	26/06/2024
VERIFICACIÓN	Pk2jmMQ72K8YCCE9EQ8LU85ENJJ6M	PÁGINA	978/8857







**APELLIDOS Y NOMBRE / RAZÓN SOCIAL**

CASTILLEJO CANO ANTONIO LORENZO

**NIF**

\*\*\*1872\*

**EXPEDIENTE**

1154694

**RESOLUCIÓN**

CONCESIÓN DE LA AYUDA

**DATOS DE MANTENIMIENTO UNIDADES**

**GRUPO DE PAGO**

ZONAS DE LIMITACIONES NATURALES

**Sup. Dec.  
Admisible**

97,04

**Sup.  
Resuelta**

97,04

**Sobredecl.**

0,00

**% Sobredecl.**

0,00

**RESUMEN DE PAGOS**

	<b><u>IMPORTE ( Euros )</u></b>			
	<b><u>RESUELTO</u></b>	<b><u>FEADER</u></b>	<b><u>MAPA</u></b>	<b><u>CAPADR</u></b>
Pago realizado	1.081,20	919,02	106,06	56,12
A pagar	106,80	90,78	10,48	5,54
<b>TOTAL</b>	<b>1.188,00</b>	<b>1.009,80</b>	<b>116,54</b>	<b>61,66</b>

**APLICACIÓN DE REDUCCIONES Y PENALIZACIONES (%)**

<b><u>Criterios de subvencionabilidad (1)</u></b>	<b><u>Presentación tardía</u></b>	<b><u>Omisión declaración</u></b>	<b><u>Condicionalidad</u></b>
0,00	0,00	0,00	0,00

**IMPORTE ( Euros )**

<b><u>Calculado(2)</u></b>	<b><u>Reducción</u></b>	<b><u>Penalización</u></b>	<b><u>Reducción Penalización (3)</u></b>	<b><u>Penalización adicional</u></b>	<b><u>Resuelto</u></b>	<b><u>FEADER</u></b>	<b><u>MAPA</u></b>	<b><u>CAPADR</u></b>
1.188,00 €	0,00 €	0,00 €	0,00 €	0,00 €	1.188,00 €	1.009,80 €	116,54 €	61,66 €
<b>Importe Unitario:</b>	<b>54,00 €</b>	<b>Nuevo Importe Unitario:</b>	<b>12,24 €</b>					

(1) Con incidencias que retienen pago o deniegan el expediente.  
 (2) Se calcula sobre superficie declarada admisible.  
 (3) Aplicación del artículo 16 bis del RD 147/2023.

Puede verificar la integridad de una copia de este documento mediante la lectura del código QR adjunto o mediante el acceso a la dirección <a href="https://ws050.juntadeandalucia.es/verificarFirma">https://ws050.juntadeandalucia.es/verificarFirma</a> indicando el código de VERIFICACIÓN					
FIRMADO POR	RAQUEL MARIA ESPIN CRESPO		FECHA		26/06/2024
VERIFICACIÓN	Pk2jmMQ72K8YCCE9EQ8LU85ENJJ6M		PÁGINA		979/8857

**RECINTOS PROPUESTOS**

REF.	REFERENCIA SIGPAC	CULTIVO	S/R	USO SIGPAC	Sup._Dec. admisible	Sup. Campo	Sup. Determ.	Sup. Resuelta
-1577535	14-029-066-00043-0002	TRITICALE	S		3,47		3,47	3,47
-1516886	14-029-070-00317-0001	MELÓN	S		0,15		0,15	0,15
-1397590	14-029-068-00023-0001	BARBECHO TRADICIONAL	S		0,73		0,73	0,73
4146712	14-029-015-00020-0001	BARBECHO TRADICIONAL	S		2,16		2,16	2,16
4146714	14-029-015-00021-0001	BARBECHO TRADICIONAL	S		9,31		9,31	9,31
4146716	14-029-015-00050-0001	BARBECHO TRADICIONAL	S		4,87		4,87	4,87
4146730	14-029-067-00042-0002	TRITICALE	S		2,63		2,63	2,63
4146733	14-029-068-00070-0001	BARBECHO TRADICIONAL	S		1,02		1,02	1,02
4146737	14-029-069-00010-0001	BARBECHO TRADICIONAL	S		4,63		4,63	4,63
4146740	14-029-070-00116-0001	BARBECHO TRADICIONAL	S		0,80		0,80	0,80
4146743	14-029-070-00317-0001	BARBECHO TRADICIONAL	S		5,84		5,84	5,84
4146744	14-029-070-00143-0001	BARBECHO TRADICIONAL	S		2,66		2,66	2,66
4146755	14-029-072-00029-0001	BARBECHO TRADICIONAL	S		1,30		1,30	1,30
4146758	14-029-072-00064-0001	BARBECHO TRADICIONAL	S		2,41		2,41	2,41
4146761	14-029-066-00040-0002	TRANQUILLÓN	S		2,59		2,59	2,59
4146773	14-029-069-00004-0001	TRIGO BLANDO	S		7,61		7,61	7,61
4146782	14-029-070-00205-0002	BARBECHO TRADICIONAL	S		0,33		0,33	0,33
4146783	14-029-070-00205-0003	BARBECHO TRADICIONAL	S		0,31		0,31	0,31
4146787	14-029-070-00009-0001	BARBECHO TRADICIONAL	S		0,13		0,13	0,13
4146791	14-029-070-00279-0002	BARBECHO TRADICIONAL	S		2,24		2,24	2,24
4146792	14-029-070-00279-0003	BARBECHO TRADICIONAL	S		0,06		0,06	0,06
4146794	14-011-008-00031-0001	TRIGO BLANDO	S		17,81		17,81	17,81
4146795	14-029-066-00034-0001	OLIVAR	S		0,25		0,25	0,25
4146808	14-029-066-00018-0001	OLIVAR	S		0,19		0,19	0,19
4146810	14-029-070-00213-0001	OLIVAR	S		0,72		0,72	0,72
4146813	14-029-066-00037-0001	OLIVAR	S		0,14		0,14	0,14
4152135	14-029-066-00043-0002	TRITICALE	S		8,15		8,15	8,15
4624040	14-029-066-00022-0001	TRITICALE	S		5,84		5,84	5,84
4792248	14-029-068-00023-0001	BARBECHO TRADICIONAL	S		1,01		1,01	1,01
4792252	14-029-069-00007-0001	TRIGO BLANDO	S		7,68		7,68	7,68

**Datos considerados para el Cálculo de la Carga Ganadera del expediente**

Superficie determinada para Cálculo Carga Ganadera: 0,00 ha

Carga Ganadera del Expediente: 0,00 ugm/ha

**Incidencias de carga ganadera****INCIDENCIA DESCRIPCIÓN**

86132	Recinto superficie forrajera que no realiza la actividad de producción de pastoreo.
	Recinto:14-029-068-00023-00001 Cultivo:20000 BARBECHO TRADICIONAL-SIN VARIEDAD Secano
	Recinto:14-029-015-00020-00001 Cultivo:20000 BARBECHO TRADICIONAL-SIN VARIEDAD Secano
	Recinto:14-029-015-00021-00001 Cultivo:20000 BARBECHO TRADICIONAL-SIN VARIEDAD Secano
	Recinto:14-029-015-00050-00001 Cultivo:20000 BARBECHO TRADICIONAL-SIN VARIEDAD Secano
	Recinto:14-029-068-00070-00001 Cultivo:20000 BARBECHO TRADICIONAL-SIN VARIEDAD Secano
	Recinto:14-029-069-00010-00001 Cultivo:20000 BARBECHO TRADICIONAL-SIN VARIEDAD Secano
	Recinto:14-029-070-00116-00001 Cultivo:20000 BARBECHO TRADICIONAL-SIN VARIEDAD Secano
	Recinto:14-029-070-00317-00001 Cultivo:20000 BARBECHO TRADICIONAL-SIN VARIEDAD Secano
	Recinto:14-029-070-00143-00001 Cultivo:20000 BARBECHO TRADICIONAL-SIN VARIEDAD Secano
	Recinto:14-029-072-00029-00001 Cultivo:20000 BARBECHO TRADICIONAL-SIN VARIEDAD Secano
	Recinto:14-029-072-00064-00001 Cultivo:20000 BARBECHO TRADICIONAL-SIN VARIEDAD Secano
	Recinto:14-029-070-00205-00002 Cultivo:20000 BARBECHO TRADICIONAL-SIN VARIEDAD Secano

(1) Con incidencias que retienen pago o deniegan el expediente.  
(2) Se calcula sobre superficie declarada admisible.  
(3) Aplicación del artículo 16 bis del RD 147/2023.

Puede verificar la integridad de una copia de este documento mediante la lectura del código QR adjunto o mediante el acceso a la dirección <https://ws050.juntadeandalucia.es/verificarFirma> indicando el código de VERIFICACIÓN

FIRMADO POR	RAQUEL MARIA ESPIN CRESPO	FECHA	26/06/2024
VERIFICACIÓN	Pk2jmMQ72K8YCCE9EQ8LU85ENJJ6M	PÁGINA	980/8857





Recinto:14-029-070-00205-00003 Cultivo:20000 BARBECHO TRADICIONAL-SIN VARIEDAD Secano  
Recinto:14-029-070-00009-00001 Cultivo:20000 BARBECHO TRADICIONAL-SIN VARIEDAD Secano  
Recinto:14-029-070-00279-00002 Cultivo:20000 BARBECHO TRADICIONAL-SIN VARIEDAD Secano  
Recinto:14-029-070-00279-00003 Cultivo:20000 BARBECHO TRADICIONAL-SIN VARIEDAD Secano  
Recinto:14-029-068-00023-00001 Cultivo:20000 BARBECHO TRADICIONAL-SIN VARIEDAD Secano

(1) Con incidencias que retienen pago o deniegan el expediente.  
(2) Se calcula sobre superficie declarada admisible.  
(3) Aplicación del artículo 16 bis del RD 147/2023.

Puede verificar la integridad de una copia de este documento mediante la lectura del código QR adjunto o mediante el acceso a la dirección <https://ws050.juntadeandalucia.es/verificarFirma> indicando el código de VERIFICACIÓN

FIRMADO POR	RAQUEL MARIA ESPIN CRESPO	FECHA	26/06/2024
VERIFICACIÓN	Pk2jmMQ72K8YCCE9EQ8LU85ENJJ6M	PÁGINA	981/8857





**APELLIDOS Y NOMBRE / RAZÓN SOCIAL**

CASTILLEJO CAÑADA ANTONIA

**NIF**

\*\*\*\*1966\*

**EXPEDIENTE**

1109205

**RESOLUCIÓN**

CONCESIÓN DE LA AYUDA

**DATOS DE MANTENIMIENTO UNIDADES**

**GRUPO DE PAGO**

ZONAS DE LIMITACIONES NATURALES

**Sup. Dec. Admisible**

52,11

**Sup. Resuelta**

42,73

**Sobredecl.**

9,38

**% Sobredecl.**

18,00

**RESUMEN DE PAGOS**

	<b>IMPORTE ( Euros )</b>			
	<b>RESUELTO</b>	<b>FEADER</b>	<b>MAPA</b>	<b>CAPADR</b>
Pago realizado	594,42	505,26	58,31	30,85
A pagar	29,03	24,68	2,85	1,50
<b>TOTAL</b>	<b>623,45</b>	<b>529,94</b>	<b>61,16</b>	<b>32,35</b>

**APLICACIÓN DE REDUCCIONES Y PENALIZACIONES (%)**

<b>Criterios de subvencionabilidad (1)</b>	<b>Presentación tardía</b>	<b>Omisión declaración</b>	<b>Condicionalidad</b>
0,00	0,00	0,00	0,00

**IMPORTE ( Euros )**

Calculado(2)	Reducción	Penalización	Reducción Penalización (3)	Penalización adicional	Resuelto	FEADER	MAPA	CAPADR
1.188,00 €	213,84 €	350,70 €	0,00 €	0,00 €	623,45 €	529,93 €	61,16 €	32,36 €
<b>Importe Unitario:</b>	<b>54,00 €</b>	<b>Nuevo Importe Unitario:</b>	<b>22,80 €</b>					

**RECINTOS PROPUESTOS**

<b>REF.</b>	<b>REFERENCIA SIGPAC</b>	<b>CULTIVO</b>	<b>S/R</b>	<b>USO SIGPAC</b>	<b>Sup. Dec. admisible</b>	<b>Sup. Campo</b>	<b>Sup. Determ.</b>	<b>Sup. Resuelta</b>
-590594	14-020-005-00125-0001	PASTOS PERMANENTES DE 5 O MAS AÑOS	S		11,48		11,48	11,48
-576691	14-020-003-00146-0003	PASTOS DE MENOS DE 5 AÑOS	S		1,10		1,10	1,10
-77753	14-020-003-00094-0001	PASTOS DE MENOS DE 5 AÑOS	S		0,53		0,53	0,53
6865588	14-020-003-00099-0001	PASTOS DE MENOS DE 5 AÑOS	R		0,41		0,41	0,00
6865589	14-020-005-00040-0003	PASTOS DE MENOS DE 5 AÑOS	S		1,68		1,68	0,00
6865645	14-020-005-00048-0001	PASTOS PERMANENTES DE 5 O MAS AÑOS	S		5,23		5,23	0,00
6949391	14-020-003-00119-0006	PASTOS DE MENOS DE 5 AÑOS	S		1,70		1,70	0,00
6949393	14-020-001-00077-0001	PASTOS DE MENOS DE 5 AÑOS	S		0,34		0,34	0,00
1700000006743199	14-020-003-00079-0001	PASTOS PERMANENTES DE 5 O MAS AÑOS	S		8,71		8,71	8,71
1700000006743201	14-020-003-00079-0005	PASTOS PERMANENTES DE 5 O MAS AÑOS	S		0,02		0,02	0,02
1700000006743203	14-020-003-00181-0001	PASTOS PERMANENTES DE 5 O MAS AÑOS	S		8,87		8,87	8,85
1700000006743205	14-020-003-00180-0001	PASTOS PERMANENTES DE 5 O MAS AÑOS	S		6,61		6,61	6,61
1700000006743209	14-020-005-00032-0004	PASTOS DE MENOS DE 5 AÑOS	S		5,43		5,43	5,43

(1) Con incidencias que retienen pago o deniegan el expediente.  
 (2) Se calcula sobre superficie declarada admisible.  
 (3) Aplicación del artículo 16 bis del RD 147/2023.

Puede verificar la integridad de una copia de este documento mediante la lectura del código QR adjunto o mediante el acceso a la dirección <https://ws050.juntadeandalucia.es/verificarFirma> indicando el código de VERIFICACIÓN

FIRMADO POR	RAQUEL MARIA ESPIN CRESPO	FECHA	26/06/2024
VERIFICACIÓN	Pk2jmMQ72K8YCCE9EQ8LU85ENJJ6M	PÁGINA	982/8857





**INCIDENCIAS**

**INCIDENCIA DESCRIPCIÓN**

- 3790 Recinto declarado inactivo
  - Recinto:14-020-001-00031-00001 Cultivo: -
  - Recinto:14-020-001-00044-00001 Cultivo: -
  - Recinto:14-020-001-00077-00001 Cultivo: -
  - Recinto:14-020-001-00082-00001 Cultivo: -
  - Recinto:14-020-001-00139-00001 Cultivo: -
  - Recinto:14-020-003-00099-00001 Cultivo: -
  - Recinto:14-020-003-00119-00006 Cultivo: -
  - Recinto:14-020-005-00040-00003 Cultivo: -
  - Recinto:14-020-005-00048-00001 Cultivo: -
- 4272 Verifica que las líneas de declaración de las Solicitudes Únicas no tienen solapes con la capa de Retroactividad Gráfica (ambas de la misma campaña) a nivel de expediente/línea de declaración gráfica de la solicitud.
  - Recinto:14-020-001-00120-00001 Cultivo: - Agregado de la referencia del recinto.:0 Zona de la referencia del recinto.:0 Superficie solapada.:0,03 Id. Incid.:95145643
  - Recinto:14-020-003-00181-00001 Cultivo: - Agregado de la referencia del recinto.:0 Zona de la referencia del recinto.:0 Superficie solapada.:0,02 Id. Incid.:95145644
- 86126 Recinto de forrajera para Cálculo de Carga Ganadera que No pertenece a Explotación con UGM válida.
  - Recinto:14-020-001-00031-00001 Cultivo:62000 PASTOS PERMANENTES DE 5 O MAS AÑOS-SIN VARIEDAD Secano Explotacion:ES140200000159
  - Recinto:14-020-001-00044-00001 Cultivo:62000 PASTOS PERMANENTES DE 5 O MAS AÑOS-SIN VARIEDAD Secano Explotacion:ES140200000159
  - Recinto:14-020-001-00045-00001 Cultivo:62000 PASTOS PERMANENTES DE 5 O MAS AÑOS-SIN VARIEDAD Secano Explotacion:ES140200000159
  - Recinto:14-020-001-00082-00001 Cultivo:63000 PASTOS DE MENOS DE 5 AÑOS-SIN VARIEDAD Secano Explotacion:ES140200000159
  - Recinto:14-020-001-00120-00001 Cultivo:62000 PASTOS PERMANENTES DE 5 O MAS AÑOS-SIN VARIEDAD Secano Explotacion:ES140200009000
  - Recinto:14-020-001-00139-00001 Cultivo:62000 PASTOS PERMANENTES DE 5 O MAS AÑOS-SIN VARIEDAD Secano Explotacion:ES140200009000
  - Recinto:14-020-001-00140-00003 Cultivo:63000 PASTOS DE MENOS DE 5 AÑOS-SIN VARIEDAD Secano Explotacion:ES140200009000
  - Recinto:14-020-003-00006-00001 Cultivo:62000 PASTOS PERMANENTES DE 5 O MAS AÑOS-SIN VARIEDAD Secano Explotacion:ES140200000159
  - Recinto:14-020-005-00027-00001 Cultivo:63000 PASTOS DE MENOS DE 5 AÑOS-SIN VARIEDAD Secano Explotacion:ES140200009000

**Datos considerados para el Cálculo de la Carga Ganadera del expediente**

**Superficie determinada para Cálculo Carga Ganadera:** 42,73 ha  
**Carga Ganadera del Expediente:** 1,01 ugm/ha

Explotación	Especie	Ugm Calculada para CG
ES140200000122	OVINA	31,29
ES140200000128	OVINA	0,60
ES140200000128	PORCINO	11,22

**Recintos Determinados para el Cálculo de Garga Ganadera**

REF.	REFERENCIA SIGPAC	CULTIVO	DESCRIPCIÓN CULTIVO	S/R	SUP. RESUELTA (ha)
-590594	14-020-005-00125-00001	62000	PASTOS PERMANENTES DE 5 O MAS AÑOS-SIN VARIEDAD	S	11,48
-576691	14-020-003-00146-00003	63000	PASTOS DE MENOS DE 5 AÑOS-SIN VARIEDAD	S	1,10
-77753	14-020-003-00094-00001	63000	PASTOS DE MENOS DE 5 AÑOS-SIN VARIEDAD	S	0,53
6865588	14-020-003-00099-00001	63000	PASTOS DE MENOS DE 5 AÑOS-SIN VARIEDAD	R	0,00
6865589	14-020-005-00040-00003	63000	PASTOS DE MENOS DE 5 AÑOS-SIN VARIEDAD	S	0,00
6865645	14-020-005-00048-00001	62000	PASTOS PERMANENTES DE 5 O MAS AÑOS-SIN VARIEDAD	S	0,00
6949391	14-020-003-00119-00006	63000	PASTOS DE MENOS DE 5 AÑOS-SIN VARIEDAD	S	0,00
6949393	14-020-001-00077-00001	63000	PASTOS DE MENOS DE 5 AÑOS-SIN VARIEDAD	S	0,00

(1) Con incidencias que retienen pago o deniegan el expediente.  
 (2) Se calcula sobre superficie declarada admisible.  
 (3) Aplicación del artículo 16 bis del RD 147/2023.

Puede verificar la integridad de una copia de este documento mediante la lectura del código QR adjunto o mediante el acceso a la dirección <a href="https://ws050.juntadeandalucia.es/verificarFirma">https://ws050.juntadeandalucia.es/verificarFirma</a> indicando el código de VERIFICACIÓN					
FIRMADO POR	RAQUEL MARIA ESPIN CRESPO		FECHA		26/06/2024
VERIFICACIÓN	Pk2jmMQ72K8YCC9E9EQ8LU85ENJJ6M		PÁGINA		983/8857

**Recintos Determinados para el Cálculo de Garga Ganadera**

REF.	REFERENCIA SIGPAC	CULTIVO	DESCRIPCIÓN CULTIVO	S/R	SUP.
					RESUELTA (ha)
170000006743199	14-020-003-00079-00001	62000	PASTOS PERMANENTES DE 5 O MAS AÑOS-SIN VARIEDAD	S	8,71
170000006743201	14-020-003-00079-00005	62000	PASTOS PERMANENTES DE 5 O MAS AÑOS-SIN VARIEDAD	S	0,02
170000006743203	14-020-003-00181-00001	62000	PASTOS PERMANENTES DE 5 O MAS AÑOS-SIN VARIEDAD	S	8,85
170000006743205	14-020-003-00180-00001	62000	PASTOS PERMANENTES DE 5 O MAS AÑOS-SIN VARIEDAD	S	6,61
170000006743209	14-020-005-00032-00004	63000	PASTOS DE MENOS DE 5 AÑOS-SIN VARIEDAD	S	5,43

**Incidencias de carga ganadera****INCIDENCIA DESCRIPCIÓN**

3790	Recinto declarado inactivo Recinto:14-020-001-00139-00001 Cultivo: - Recinto:14-020-001-00044-00001 Cultivo: - Recinto:14-020-001-00031-00001 Cultivo: - Recinto:14-020-003-00099-00001 Cultivo: - Recinto:14-020-005-00040-00003 Cultivo: - Recinto:14-020-005-00048-00001 Cultivo: - Recinto:14-020-003-00119-00006 Cultivo: - Recinto:14-020-001-00082-00001 Cultivo: - Recinto:14-020-001-00077-00001 Cultivo: -
86126	Recinto de forrajera para Cálculo de Carga Ganadera que No pertenece a Explotación con UGM válida. Recinto:14-020-001-00139-00001 Cultivo:62000 PASTOS PERMANENTES DE 5 O MAS AÑOS-SIN VARIEDAD Secano Explotacion:ES140200009000 Recinto:14-020-003-00006-00001 Cultivo:62000 PASTOS PERMANENTES DE 5 O MAS AÑOS-SIN VARIEDAD Secano Explotacion:ES140200000159 Recinto:14-020-001-00120-00001 Cultivo:62000 PASTOS PERMANENTES DE 5 O MAS AÑOS-SIN VARIEDAD Secano Explotacion:ES140200009000 Recinto:14-020-001-00045-00001 Cultivo:62000 PASTOS PERMANENTES DE 5 O MAS AÑOS-SIN VARIEDAD Secano Explotacion:ES140200000159 Recinto:14-020-001-00044-00001 Cultivo:62000 PASTOS PERMANENTES DE 5 O MAS AÑOS-SIN VARIEDAD Secano Explotacion:ES140200000159 Recinto:14-020-001-00031-00001 Cultivo:62000 PASTOS PERMANENTES DE 5 O MAS AÑOS-SIN VARIEDAD Secano Explotacion:ES140200000159 Recinto:14-020-001-00082-00001 Cultivo:63000 PASTOS DE MENOS DE 5 AÑOS-SIN VARIEDAD Secano Explotacion:ES140200000159 Recinto:14-020-005-00027-00001 Cultivo:63000 PASTOS DE MENOS DE 5 AÑOS-SIN VARIEDAD Secano Explotacion:ES140200009000 Recinto:14-020-001-00140-00003 Cultivo:63000 PASTOS DE MENOS DE 5 AÑOS-SIN VARIEDAD Secano Explotacion:ES140200009000
86128	Recinto de Forrajeras que no ha contabilizado para Carga Ganadera por no tener una explotación válida para el cálculo de la Carga Ganadera Recinto:14-020-003-00006-00001 Cultivo:62 PASTOS PERMANENTES DE 5 O MAS AÑOS- Recinto:14-020-001-00045-00001 Cultivo:62 PASTOS PERMANENTES DE 5 O MAS AÑOS- Recinto:14-020-001-00044-00001 Cultivo:62 PASTOS PERMANENTES DE 5 O MAS AÑOS- Recinto:14-020-001-00031-00001 Cultivo:62 PASTOS PERMANENTES DE 5 O MAS AÑOS- Recinto:14-020-001-00082-00001 Cultivo:63 PASTOS DE MENOS DE 5 AÑOS- Recinto:14-020-001-00139-00001 Cultivo:62 PASTOS PERMANENTES DE 5 O MAS AÑOS- Recinto:14-020-001-00120-00001 Cultivo:62 PASTOS PERMANENTES DE 5 O MAS AÑOS- Recinto:14-020-005-00027-00001 Cultivo:63 PASTOS DE MENOS DE 5 AÑOS- Recinto:14-020-001-00140-00003 Cultivo:63 PASTOS DE MENOS DE 5 AÑOS-

(1) Con incidencias que retienen pago o deniegan el expediente.  
(2) Se calcula sobre superficie declarada admisible.  
(3) Aplicación del artículo 16 bis del RD 147/2023.

Puede verificar la integridad de una copia de este documento mediante la lectura del código QR adjunto o mediante el acceso a la dirección <https://ws050.juntadeandalucia.es/verificarFirma> indicando el código de VERIFICACIÓN

FIRMADO POR	RAQUEL MARIA ESPIN CRESPO	FECHA	26/06/2024
VERIFICACIÓN	Pk2jmMQ72K8YCC9EQ8LU85ENJJ6M	PÁGINA	984/8857



**APELLIDOS Y NOMBRE / RAZÓN SOCIAL**

CASTILLEJO CASTILLEJO ANTONIO ANDRES

**NIF**

\*\*\*\*2830\*

**EXPEDIENTE**

1205985

**RESOLUCIÓN**

CONCESIÓN DE LA AYUDA

**DATOS DE MANTENIMIENTO UNIDADES****GRUPO DE PAGO**

ZONAS DE LIMITACIONES NATURALES

**Sup. Dec.  
Admisible**

124,04

**Sup.  
Resuelta**

124,04

**Sobredecl.**

0,00

**% Sobredecl.**

0,00

**RESUMEN DE PAGOS**

	<b>IMPORTE ( Euros )</b>			
	<b>RESUELTO</b>	<b>FEADER</b>	<b>MAPA</b>	<b>CAPADR</b>
Pago realizado	1.080,85	918,73	106,04	56,09
A pagar	107,15	91,08	10,51	5,56
<b>TOTAL</b>	<b>1.188,00</b>	<b>1.009,81</b>	<b>116,55</b>	<b>61,65</b>

**APLICACIÓN DE REDUCCIONES Y PENALIZACIONES (%)**

<b>Criterios de subvencionabilidad (1)</b>	<b>Presentación tardía</b>	<b>Omisión declaración</b>	<b>Condicionabilidad</b>
0,00	0,00	0,00	0,00

**IMPORTE ( Euros )**

Calculado(2)	Reducción	Penalización	Reducción Penalización (3)	Penalización adicional	Resuelto	FEADER	MAPA	CAPADR
1.188,00 €	0,00 €	0,00 €	0,00 €	0,00 €	1.188,00 €	1.009,80 €	116,54 €	61,66 €
<b>Importe Unitario:</b>	<b>54,00 €</b>	<b>Nuevo Importe Unitario:</b>	<b>9,58 €</b>					

(1) Con incidencias que retienen pago o deniegan el expediente.

(2) Se calcula sobre superficie declarada admisible.

(3) Aplicación del artículo 16 bis del RD 147/2023.

Puede verificar la integridad de una copia de este documento mediante la lectura del código QR adjunto o mediante el acceso a la dirección <https://ws050.juntadeandalucia.es/verificarFirma> indicando el código de VERIFICACIÓN

FIRMADO POR	RAQUEL MARIA ESPIN CRESPO	FECHA	26/06/2024
VERIFICACIÓN	Pk2jmMQ72K8YCCE9EQ8LU85ENJJ6M	PÁGINA	985/8857





**RECINTOS PROPUESTOS**

REF.	REFERENCIA SIGPAC	CULTIVO	S/R	USO SIGPAC	Sup. Dec. admisible	Sup. Campo	Sup. Determ.	Sup. Resuelta
-1042866	14-029-071-00012-0002	BARBECHO TRADICIONAL	S		0,04		0,04	0,04
5257819	14-029-070-00288-0001	BARBECHO TRADICIONAL	S		0,59		0,59	0,59
5257820	14-029-071-00026-0002	OLIVAR	S		0,40		0,40	0,40
6842011	14-029-071-00191-0001	TRIGO BLANDO	S		0,91		0,91	0,91
170000007233803	14-029-068-00022-0003	VIÑEDO VINIFICACIÓN	S		0,17		0,17	0,17
170000007233804	14-029-071-00059-0001	OLIVAR	S		0,61		0,61	0,61
170000007233805	14-029-066-00038-0001	OLIVAR	S		0,13		0,13	0,13
170000007233806	14-029-071-00017-0001	OLIVAR	S		0,62		0,62	0,62
170000007233807	14-029-071-00020-0001	OLIVAR	S		0,22		0,22	0,22
170000007233809	14-029-068-00134-0001	BARBECHO TRADICIONAL	S		1,21		1,21	1,21
170000007233810	14-029-068-00131-0001	BARBECHO TRADICIONAL	S		0,88		0,88	0,88
170000007233811	14-029-068-00130-0001	BARBECHO TRADICIONAL	S		0,20		0,20	0,20
170000007233812	14-029-070-00216-0001	TRIGO BLANDO	S		1,26		1,26	1,26
170000007233813	14-029-070-00119-0001	TRIGO BLANDO	S		1,32		1,32	1,32
170000007233814	14-029-068-00155-0001	BARBECHO TRADICIONAL	S		1,07		1,07	1,07
170000007233815	14-029-068-00153-0001	BARBECHO TRADICIONAL	S		0,25		0,25	0,25
170000007233816	14-029-071-00212-0001	TRITICALE	S		6,82		6,82	6,82
170000007233817	14-029-071-00211-0001	BARBECHO TRADICIONAL	S		8,86		8,86	8,86
170000007233818	14-029-067-00030-0002	TRITICALE	S		16,03		16,03	16,03
170000007233819	14-029-067-09006-0009	TRITICALE	S		0,02		0,02	0,02
170000007233820	14-029-067-00028-0001	BARBECHO TRADICIONAL	S		0,76		0,76	0,76
170000007233822	14-029-068-00092-0001	BARBECHO TRADICIONAL	S		2,57		2,57	2,57
170000007233823	14-029-068-00091-0001	BARBECHO TRADICIONAL	S		0,07		0,07	0,07
170000007233824	14-029-067-00029-0001	BARBECHO TRADICIONAL	S		0,99		0,99	0,99
170000007233826	14-029-071-00073-0001	TRIGO BLANDO	S		1,71		1,71	1,71
170000007233827	14-029-077-00022-0001	BARBECHO TRADICIONAL	S		0,07		0,07	0,07
170000007233828	14-029-070-00321-0001	TRIGO BLANDO	S		10,24		10,24	10,24
170000007233829	14-029-070-00325-0001	TRIGO BLANDO	S		4,99		4,99	4,99
170000007233830	14-029-070-00283-0002	OLIVAR	S		0,06		0,06	0,06
170000007233831	14-029-071-00012-0001	OLIVAR	S		1,85		1,85	1,85
170000007233832	14-029-077-00026-0002	BARBECHO TRADICIONAL	S		0,22		0,22	0,22
170000007233833	14-029-066-00030-0001	OLIVAR	S		0,79		0,79	0,79
170000007233834	14-029-070-00246-0004	TRIGO BLANDO	S		1,79		1,79	1,79
170000007233835	14-029-070-00283-0001	TRIGO BLANDO	S		0,61		0,61	0,61
170000007233836	14-029-070-00228-0001	TRIGO BLANDO	S		0,63		0,63	0,63
170000007233837	14-029-070-00246-0003	TRIGO BLANDO	S		1,39		1,39	1,39
170000007233838	14-029-070-00310-0001	BARBECHO TRADICIONAL	S		8,52		8,52	8,52
170000007233840	14-029-070-00315-0001	BARBECHO TRADICIONAL	S		2,66		2,66	2,66
170000007233841	14-029-070-00293-0001	BARBECHO TRADICIONAL	S		1,45		1,45	1,45
170000007233842	14-029-070-00296-0001	BARBECHO TRADICIONAL	S		2,49		2,49	2,49
170000007233844	14-029-070-00052-0001	TRIGO BLANDO	S		0,45		0,45	0,45
170000007233845	14-029-070-00042-0001	TRIGO BLANDO	S		1,73		1,73	1,73
170000007233847	14-029-070-00167-0001	TRIGO BLANDO	S		0,65		0,65	0,65
170000007233848	14-029-070-00162-0001	TRIGO BLANDO	S		1,09		1,09	1,09
170000007233849	14-029-070-00246-0010	TRIGO BLANDO	S		0,03		0,03	0,03
170000007233851	14-029-070-00193-0001	TRIGO BLANDO	S		1,40		1,40	1,40
170000007233852	14-029-071-00047-0001	TRIGO BLANDO	S		1,39		1,39	1,39
170000007233853	14-029-068-00135-0001	BARBECHO TRADICIONAL	S		4,74		4,74	4,74
170000007233854	14-029-071-00048-0001	TRIGO BLANDO	S		1,63		1,63	1,63
170000007233856	14-029-077-00007-0001	TRIGO BLANDO	S		2,92		2,92	2,92
170000007233857	14-029-068-00022-0002	BARBECHO TRADICIONAL	S		0,55		0,55	0,55
170000007233859	14-029-068-00022-0001	BARBECHO TRADICIONAL	S		0,85		0,85	0,85

(1) Con incidencias que retienen pago o deniegan el expediente.  
 (2) Se calcula sobre superficie declarada admisible.  
 (3) Aplicación del artículo 16 bis del RD 147/2023.

Puede verificar la integridad de una copia de este documento mediante la lectura del código QR adjunto o mediante el acceso a la dirección <a href="https://ws050.juntadeandalucia.es/verificarFirma">https://ws050.juntadeandalucia.es/verificarFirma</a> indicando el código de VERIFICACIÓN					
FIRMADO POR	RAQUEL MARIA ESPIN CRESPO		FECHA		26/06/2024
VERIFICACIÓN	Pk2jmMQ72K8YCCE9EQ8LU85ENJJ6M		PÁGINA		986/8857





**RECINTOS PROPUESTOS**

REF.	REFERENCIA SIGPAC	CULTIVO	S/R	USO SIGPAC	Sup. Dec. admisible	Sup. Campo	Sup. Determ.	Sup. Resuelta
170000007233860	14-029-068-00045-0001	BARBECHO TRADICIONAL	S		0,05		0,05	0,05
170000007233861	14-029-068-00044-0001	BARBECHO TRADICIONAL	S		0,59		0,59	0,59
170000007233862	14-029-070-00026-0001	TRIGO BLANDO	S		0,40		0,40	0,40
170000007233863	14-029-070-00004-0001	TRIGO BLANDO	S		0,44		0,44	0,44
170000007233864	14-029-071-00132-0001	TRIGO BLANDO	S		0,53		0,53	0,53
170000007233865	14-029-071-00140-0001	TRIGO BLANDO	S		0,13		0,13	0,13
170000007233866	14-029-071-00141-0001	TRIGO BLANDO	S		0,09		0,09	0,09
170000007233867	14-029-071-00143-0001	TRIGO BLANDO	S		0,09		0,09	0,09
170000007233869	14-029-066-00045-0003	TRITICALE	S		13,19		13,19	13,19
170000007233871	14-029-071-00067-0001	TRIGO BLANDO	S		0,65		0,65	0,65
170000007233872	14-029-071-00071-0001	TRIGO BLANDO	S		0,64		0,64	0,64
170000007233873	14-029-071-00079-0001	TRIGO BLANDO	S		0,69		0,69	0,69
170000007233874	14-029-071-00084-0001	TRIGO BLANDO	S		0,68		0,68	0,68
170000007233875	14-029-071-00104-0001	TRIGO BLANDO	S		1,48		1,48	1,48
170000007233877	14-029-071-00107-0001	TRIGO BLANDO	S		0,45		0,45	0,45
170000007233878	14-029-071-00111-0001	TRIGO BLANDO	S		0,85		0,85	0,85
170000007233879	14-029-071-00124-0001	TRIGO BLANDO	S		0,19		0,19	0,19

**INCIDENCIAS**

**INCIDENCIA DESCRIPCIÓN**

3795 Recinto declarado con una situación de riesgo de abandono.  
Recinto:14-029-071-00012-00002 Cultivo: -

**Datos considerados para el Cálculo de la Carga Ganadera del expediente**

Superficie determinada para Cálculo Carga Ganadera: 0,00 ha  
Carga Ganadera del Expediente: 0,00 ugm/ha

**Incidencias de carga ganadera**

**INCIDENCIA DESCRIPCIÓN**

3795 Recinto declarado con una situación de riesgo de abandono.  
Recinto:14-029-071-00012-00002 Cultivo: -

86132 Recinto superficie forrajera que no realiza la actividad de producción de pastoreo.  
Recinto:14-029-071-00012-00002 Cultivo:20000 BARBECHO TRADICIONAL-SIN VARIEDAD Secano  
Recinto:14-029-070-00288-00001 Cultivo:20000 BARBECHO TRADICIONAL-SIN VARIEDAD Secano  
Recinto:14-029-068-00134-00001 Cultivo:20000 BARBECHO TRADICIONAL-SIN VARIEDAD Secano  
Recinto:14-029-068-00131-00001 Cultivo:20000 BARBECHO TRADICIONAL-SIN VARIEDAD Secano  
Recinto:14-029-068-00130-00001 Cultivo:20000 BARBECHO TRADICIONAL-SIN VARIEDAD Secano  
Recinto:14-029-068-00155-00001 Cultivo:20000 BARBECHO TRADICIONAL-SIN VARIEDAD Secano  
Recinto:14-029-068-00153-00001 Cultivo:20000 BARBECHO TRADICIONAL-SIN VARIEDAD Secano  
Recinto:14-029-071-00211-00001 Cultivo:20000 BARBECHO TRADICIONAL-SIN VARIEDAD Secano  
Recinto:14-029-067-00028-00001 Cultivo:20000 BARBECHO TRADICIONAL-SIN VARIEDAD Secano  
Recinto:14-029-068-00092-00001 Cultivo:20000 BARBECHO TRADICIONAL-SIN VARIEDAD Secano  
Recinto:14-029-068-00091-00001 Cultivo:20000 BARBECHO TRADICIONAL-SIN VARIEDAD Secano  
Recinto:14-029-067-00029-00001 Cultivo:20000 BARBECHO TRADICIONAL-SIN VARIEDAD Secano  
Recinto:14-029-077-00022-00001 Cultivo:20000 BARBECHO TRADICIONAL-SIN VARIEDAD Secano  
Recinto:14-029-077-00026-00002 Cultivo:20000 BARBECHO TRADICIONAL-SIN VARIEDAD Secano  
Recinto:14-029-070-00310-00001 Cultivo:20000 BARBECHO TRADICIONAL-SIN VARIEDAD Secano  
Recinto:14-029-070-00315-00001 Cultivo:20000 BARBECHO TRADICIONAL-SIN VARIEDAD Secano  
Recinto:14-029-070-00293-00001 Cultivo:20000 BARBECHO TRADICIONAL-SIN VARIEDAD Secano  
Recinto:14-029-070-00296-00001 Cultivo:20000 BARBECHO TRADICIONAL-SIN VARIEDAD Secano  
Recinto:14-029-068-00135-00001 Cultivo:20000 BARBECHO TRADICIONAL-SIN VARIEDAD Secano  
Recinto:14-029-068-00022-00002 Cultivo:20000 BARBECHO TRADICIONAL-SIN VARIEDAD Secano

(1) Con incidencias que retienen pago o deniegan el expediente.  
(2) Se calcula sobre superficie declarada admisible.  
(3) Aplicación del artículo 16 bis del RD 147/2023.

Puede verificar la integridad de una copia de este documento mediante la lectura del código QR adjunto o mediante el acceso a la dirección <a href="https://ws050.juntadeandalucia.es/verificarFirma">https://ws050.juntadeandalucia.es/verificarFirma</a> indicando el código de VERIFICACIÓN				
FIRMADO POR	RAQUEL MARIA ESPIN CRESPO	FECHA	26/06/2024	
VERIFICACIÓN	Pk2jmMQ72K8YCC9E9EQ8LU85ENJJ6M	PÁGINA	987/8857	



Recinto:14-029-068-00022-00001 Cultivo:20000 BARBECHO TRADICIONAL-SIN VARIEDAD Secano  
Recinto:14-029-068-00045-00001 Cultivo:20000 BARBECHO TRADICIONAL-SIN VARIEDAD Secano  
Recinto:14-029-068-00044-00001 Cultivo:20000 BARBECHO TRADICIONAL-SIN VARIEDAD Secano

(1) Con incidencias que retienen pago o deniegan el expediente.  
(2) Se calcula sobre superficie declarada admisible.  
(3) Aplicación del artículo 16 bis del RD 147/2023.

Puede verificar la integridad de una copia de este documento mediante la lectura del código QR adjunto o mediante el acceso a la dirección <https://ws050.juntadeandalucia.es/verificarFirma> indicando el código de VERIFICACIÓN

FIRMADO POR	RAQUEL MARIA ESPIN CRESPO	FECHA	26/06/2024
VERIFICACIÓN	Pk2jmMQ72K8YCCE9EQ8LU85ENJJ6M	PÁGINA	988/8857



**APELLIDOS Y NOMBRE / RAZÓN SOCIAL**

CASTILLEJO MOLINA LEONCIO

**NIF**

\*\*\*\*9677\*

**EXPEDIENTE**

1228022

**RESOLUCIÓN**

CONCESIÓN DE LA AYUDA

**DATOS DE MANTENIMIENTO UNIDADES****GRUPO DE PAGO**

ZONAS DE LIMITACIONES NATURALES

**Sup. Dec.  
Admisible**

82,68

**Sup.  
Resuelta**

82,68

**Sobredecl.**

0,00

**% Sobredecl.**

0,00

**RESUMEN DE PAGOS**

	<b>IMPORTE ( Euros )</b>			
	<b>RESUELTO</b>	<b>FEADER</b>	<b>MAPA</b>	<b>CAPADR</b>
Pago realizado	1.081,20	919,02	106,06	56,12
A pagar	106,80	90,78	10,48	5,54
<b>TOTAL</b>	<b>1.188,00</b>	<b>1.009,80</b>	<b>116,54</b>	<b>61,66</b>

**APLICACIÓN DE REDUCCIONES Y PENALIZACIONES (%)**

<b>Crterios de subvencionabilidad (1)</b>	<b>Presentación tardía</b>	<b>Omisión declaración</b>	<b>Condicionalidad</b>
0,00	0,00	0,00	0,00

**IMPORTE ( Euros )**

Calculado(2)	Reducción	Penalización	Reducción Penalización (3)	Penalización adicional	Resuelto	FEADER	MAPA	CAPADR
1.188,00 €	0,00 €	0,00 €	0,00 €	0,00 €	1.188,00 €	1.009,80 €	116,54 €	61,66 €
Importe Unitario:	54,00 €	Nuevo Importe Unitario:	14,37 €					

**RECINTOS PROPUESTOS**

<b>REF.</b>	<b>REFERENCIA SIGPAC</b>	<b>CULTIVO</b>	<b>S/R</b>	<b>USO SIGPAC</b>	<b>Sup. Dec. admisible</b>	<b>Sup. Campo</b>	<b>Sup. Determ.</b>	<b>Sup. Resuelta</b>
-1625352	14-029-072-00003-0001	GUISANTES	S		1,01		1,01	1,01
-1625342	14-029-072-00002-0001	GUISANTES	S		5,81		5,81	5,81
-1625302	14-029-007-00010-0002	BARBECHO TRADICIONAL	S		15,02		15,02	15,02
-1625285	14-029-008-00003-0001	TRIGO BLANDO	S		4,77		4,77	4,77
-1373101	14-029-072-00002-0001	BARBECHO TRADICIONAL	S		3,82		3,82	3,82
-1373096	14-029-072-00001-0001	BARBECHO TRADICIONAL	S		4,83		4,83	4,83
-758900	14-029-007-00010-0002	GUISANTES	S		2,53		2,53	2,53
4795820	14-029-072-00003-0001	BARBECHO TRADICIONAL	S		1,25		1,25	1,25
1700000006793112	14-029-077-00009-0001	TRITICALE	S		5,76		5,76	5,76
1700000006793113	14-029-071-00168-0001	CEBADA	S		0,10		0,10	0,10
1700000006793114	14-029-071-00096-0001	CEBADA	S		0,42		0,42	0,42
1700000006793115	14-029-071-00041-0001	CEBADA	S		1,03		1,03	1,03
1700000006793116	14-029-071-00036-0001	CEBADA	S		1,31		1,31	1,31
1700000006793118	14-029-070-00168-0001	CEBADA	S		0,62		0,62	0,62
1700000006793119	14-029-070-00140-0001	CEBADA	S		0,87		0,87	0,87
1700000006793120	14-029-070-00056-0001	CEBADA	S		0,27		0,27	0,27
1700000006793122	14-029-068-00142-0001	TRITICALE	S		0,02		0,02	0,02
1700000006793123	14-029-068-00141-0001	TRITICALE	S		1,07		1,07	1,07
1700000006793125	14-029-008-00033-0001	TRIGO BLANDO	S		6,67		6,67	6,67
1700000006793126	14-029-008-00004-0001	TRITICALE	S		6,80		6,80	6,80
1700000006793132	14-029-008-00032-0001	TRIGO BLANDO	S		3,25		3,25	3,25
1700000006793134	14-029-008-00031-0001	CEBADA	S		4,20		4,20	4,20
1700000006793137	14-029-072-00074-0001	BARBECHO TRADICIONAL	S		2,10		2,10	2,10
1700000006793139	14-029-071-00003-0001	TRITICALE	S		1,15		1,15	1,15
1700000006793140	14-029-071-00003-0006	TRITICALE	S		0,07		0,07	0,07
1700000006793141	14-029-006-00006-0001	TRIGO BLANDO	S		7,93		7,93	7,93

(1) Con incidencias que retienen pago o deniegan el expediente.

(2) Se calcula sobre superficie declarada admisible.

(3) Aplicación del artículo 16 bis del RD 147/2023.

Puede verificar la integridad de una copia de este documento mediante la lectura del código QR adjunto o mediante el acceso a la dirección <https://ws050.juntadeandalucia.es/verificarFirma> indicando el código de VERIFICACIÓN

FIRMADO POR	RAQUEL MARIA ESPIN CRESPO	FECHA	26/06/2024
VERIFICACIÓN	Pk2jmMQ72K8YCCE9EQ8LU85ENJJ6M	PÁGINA	989/8857



**INCIDENCIAS****INCIDENCIA DESCRIPCIÓN**

- 86120 Para explotaciones de pastos permanentes ubicadas en espacios protegidos la carga ganadera mínima será 0,1 UGM/ha.  
 Recinto:14-029-006-00006-00002 Cultivo:62000 PASTOS PERMANENTES DE 5 O MAS AÑOS-SIN VARIEDAD Secano Carga Ganadera:0  
 Recinto:14-029-008-00003-00002 Cultivo:62000 PASTOS PERMANENTES DE 5 O MAS AÑOS-SIN VARIEDAD Secano Carga Ganadera:0  
 Recinto:14-029-008-00003-00003 Cultivo:62000 PASTOS PERMANENTES DE 5 O MAS AÑOS-SIN VARIEDAD Secano Carga Ganadera:0  
 Recinto:14-029-072-00001-00001 Cultivo:63000 PASTOS DE MENOS DE 5 AÑOS-SIN VARIEDAD Secano Carga Ganadera:0  
 Recinto:14-029-072-00001-00001 Cultivo:69000 RAYGRAS PERENNE-SIN VARIEDAD Secano Carga Ganadera:0
- 86122 Recinto superficie forrajera que realiza la actividad de producción de pastoreo y no declara el o los códigos del Registro de Explotaciones Ganaderas de Andalucía, REGA.  
 Recinto:14-029-006-00006-00002 Cultivo:62000 PASTOS PERMANENTES DE 5 O MAS AÑOS-SIN VARIEDAD Secano  
 Recinto:14-029-008-00003-00002 Cultivo:62000 PASTOS PERMANENTES DE 5 O MAS AÑOS-SIN VARIEDAD Secano  
 Recinto:14-029-008-00003-00003 Cultivo:62000 PASTOS PERMANENTES DE 5 O MAS AÑOS-SIN VARIEDAD Secano  
 Recinto:14-029-072-00001-00001 Cultivo:63000 PASTOS DE MENOS DE 5 AÑOS-SIN VARIEDAD Secano  
 Recinto:14-029-072-00001-00001 Cultivo:69000 RAYGRAS PERENNE-SIN VARIEDAD Secano
- 86124 Recinto de forrajera para Cálculo de Carga Ganadera que No pertenece a Explotación.  
 Recinto:14-029-006-00006-00002 Cultivo:62000 PASTOS PERMANENTES DE 5 O MAS AÑOS-SIN VARIEDAD Secano  
 Recinto:14-029-008-00003-00002 Cultivo:62000 PASTOS PERMANENTES DE 5 O MAS AÑOS-SIN VARIEDAD Secano  
 Recinto:14-029-008-00003-00003 Cultivo:62000 PASTOS PERMANENTES DE 5 O MAS AÑOS-SIN VARIEDAD Secano  
 Recinto:14-029-072-00001-00001 Cultivo:63000 PASTOS DE MENOS DE 5 AÑOS-SIN VARIEDAD Secano  
 Recinto:14-029-072-00001-00001 Cultivo:69000 RAYGRAS PERENNE-SIN VARIEDAD Secano

**Datos considerados para el Cálculo de la Carga Ganadera del expediente**

Superficie determinada para Cálculo Carga Ganadera: 0,00 ha  
 Carga Ganadera del Expediente: 0,00 ugm/ha

**Incidenias de carga ganadera****INCIDENCIA DESCRIPCIÓN**

- 86122 Recinto superficie forrajera que realiza la actividad de producción de pastoreo y no declara el o los códigos del Registro de Explotaciones Ganaderas de Andalucía, REGA.  
 Recinto:14-029-072-00001-00001 Cultivo:63000 PASTOS DE MENOS DE 5 AÑOS-SIN VARIEDAD Secano  
 Recinto:14-029-072-00001-00001 Cultivo:63000 PASTOS DE MENOS DE 5 AÑOS-SIN VARIEDAD Secano  
 Recinto:14-029-072-00001-00001 Cultivo:69000 RAYGRAS PERENNE-SIN VARIEDAD Secano  
 Recinto:14-029-008-00003-00002 Cultivo:62000 PASTOS PERMANENTES DE 5 O MAS AÑOS-SIN VARIEDAD Secano  
 Recinto:14-029-008-00003-00003 Cultivo:62000 PASTOS PERMANENTES DE 5 O MAS AÑOS-SIN VARIEDAD Secano  
 Recinto:14-029-006-00006-00002 Cultivo:62000 PASTOS PERMANENTES DE 5 O MAS AÑOS-SIN VARIEDAD Secano
- 86124 Recinto de forrajera para Cálculo de Carga Ganadera que No pertenece a Explotación.  
 Recinto:14-029-072-00001-00001 Cultivo:63000 PASTOS DE MENOS DE 5 AÑOS-SIN VARIEDAD Secano  
 Recinto:14-029-072-00001-00001 Cultivo:63000 PASTOS DE MENOS DE 5 AÑOS-SIN VARIEDAD Secano  
 Recinto:14-029-072-00001-00001 Cultivo:69000 RAYGRAS PERENNE-SIN VARIEDAD Secano  
 Recinto:14-029-008-00003-00002 Cultivo:62000 PASTOS PERMANENTES DE 5 O MAS AÑOS-SIN VARIEDAD Secano  
 Recinto:14-029-008-00003-00003 Cultivo:62000 PASTOS PERMANENTES DE 5 O MAS AÑOS-SIN VARIEDAD Secano  
 Recinto:14-029-006-00006-00002 Cultivo:62000 PASTOS PERMANENTES DE 5 O MAS AÑOS-SIN VARIEDAD Secano
- 86128 Recinto de Forrajerías que no ha contabilizado para Carga Ganadera por no tener una explotación válida para el cálculo de la Carga Ganadera  
 Recinto:14-029-072-00001-00001 Cultivo:63 PASTOS DE MENOS DE 5 AÑOS-  
 Recinto:14-029-072-00001-00001 Cultivo:63 PASTOS DE MENOS DE 5 AÑOS-  
 Recinto:14-029-072-00001-00001 Cultivo:69 RAYGRAS PERENNE-  
 Recinto:14-029-008-00003-00002 Cultivo:62 PASTOS PERMANENTES DE 5 O MAS AÑOS-  
 Recinto:14-029-008-00003-00003 Cultivo:62 PASTOS PERMANENTES DE 5 O MAS AÑOS-  
 Recinto:14-029-006-00006-00002 Cultivo:62 PASTOS PERMANENTES DE 5 O MAS AÑOS-
- 86132 Recinto superficie forrajera que no realiza la actividad de producción de pastoreo.  
 Recinto:14-029-007-00010-00002 Cultivo:20000 BARBECHO TRADICIONAL-SIN VARIEDAD Secano  
 Recinto:14-029-072-00002-00001 Cultivo:20000 BARBECHO TRADICIONAL-SIN VARIEDAD Secano  
 Recinto:14-029-072-00001-00001 Cultivo:20000 BARBECHO TRADICIONAL-SIN VARIEDAD Secano

(1) Con incidencias que retienen pago o deniegan el expediente.  
 (2) Se calcula sobre superficie declarada admisible.  
 (3) Aplicación del artículo 16 bis del RD 147/2023.

Puede verificar la integridad de una copia de este documento mediante la lectura del código QR adjunto o mediante el acceso a la dirección <https://ws050.juntadeandalucia.es/verificarFirma> indicando el código de VERIFICACIÓN

FIRMADO POR	RAQUEL MARIA ESPIN CRESPO	FECHA	26/06/2024
VERIFICACIÓN	Pk2jmMQ72K8YCCE9EQ8LU85ENJJ6M	PÁGINA	990/8857





Recinto:14-029-072-00003-00001 Cultivo:20000 BARBECHO TRADICIONAL-SIN VARIEDAD Secano  
Recinto:14-029-072-00074-00001 Cultivo:20000 BARBECHO TRADICIONAL-SIN VARIEDAD Secano

(1) Con incidencias que retienen pago o deniegan el expediente.  
(2) Se calcula sobre superficie declarada admisible.  
(3) Aplicación del artículo 16 bis del RD 147/2023.

Puede verificar la integridad de una copia de este documento mediante la lectura del código QR adjunto o mediante el acceso a la dirección <https://ws050.juntadeandalucia.es/verificarFirma> indicando el código de VERIFICACIÓN

FIRMADO POR	RAQUEL MARIA ESPIN CRESPO	FECHA	26/06/2024
VERIFICACIÓN	Pk2jmMQ72K8YCCE9EQ8LU85ENJJ6M	PÁGINA	991/8857





**APELLIDOS Y NOMBRE / RAZÓN SOCIAL**

CASTILLEJO MONTERO ISIDRO

**NIF**

\*\*\*9357\*

**EXPEDIENTE**

1210613

**RESOLUCIÓN**

CONCESIÓN DE LA AYUDA

**DATOS DE MANTENIMIENTO UNIDADES**

**GRUPO DE PAGO**

ZONAS DE LIMITACIONES NATURALES

**Sup. Dec. Admisible**

59,30

**Sup. Resuelta**

59,30

**Sobredecl.**

0,00

**% Sobredecl.**

0,00

**RESUMEN DE PAGOS**

	<b>IMPORTE ( Euros )</b>			
	<b>RESUELTO</b>	<b>FEADER</b>	<b>MAPA</b>	<b>CAPADR</b>
Pago realizado	1.081,20	919,02	106,06	56,12
A pagar	103,20	87,72	10,12	5,36
<b>TOTAL</b>	<b>1.184,40</b>	<b>1.006,74</b>	<b>116,18</b>	<b>61,48</b>

**APLICACIÓN DE REDUCCIONES Y PENALIZACIONES (%)**

<b>Crterios de subvencionabilidad (1)</b>	<b>Presentación tardía</b>	<b>Omisión declaración</b>	<b>Condicionalidad</b>
0,00	0,00	0,00	0,00

**IMPORTE ( Euros )**

Calculado(2)	Reducción	Penalización	Reducción Penalización (3)	Penalización adicional	Resuelto	FEADER	MAPA	CAPADR
1.184,40 €	0,00 €	0,00 €	0,00 €	0,00 €	1.184,40 €	1.006,74 €	116,19 €	61,47 €
Importe Unitario:	54,00 €	Nuevo Importe Unitario:	19,97 €					

**RECINTOS PROPUESTOS**

REF.	REFERENCIA SIGPAC	CULTIVO	USO S/R	Sup. Dec. admisible	Sup. Campo	Sup. Determ.	Sup. Resuelta
-1618475	14-029-020-00068-0004	CEBADA	S	0,59		0,59	0,59
-1618474	14-029-020-00068-0004	AVENA	S	2,62		2,62	2,62
-1618473	14-029-020-00067-0003	CEBADA	S	0,99		0,99	0,99
-1618472	14-029-020-00067-0003	AVENA	S	2,95		2,95	2,95
-1618471	14-029-020-00066-0001	GARBANZOS	S	0,94		0,94	0,94
-1618470	14-029-020-00066-0003	PISTACHO	S	6,98		6,98	6,98
-160403	14-029-020-00006-0006	PISTACHO	R	6,54		6,54	6,54
7514746	14-029-020-00066-0001	PISTACHO	S	0,01		0,01	0,01
7514752	14-032-008-00060-0002	PISTACHO	S	0,03		0,03	0,03
1700000006268968	14-032-001-00271-0001	OLIVAR	S	0,24		0,24	0,24
1700000006268969	14-032-001-00271-0004	OLIVAR	R	1,63		1,63	1,63
1700000006268970	14-032-002-00066-0001	OLIVAR	S	0,48		0,48	0,48
1700000006268975	14-032-008-00060-0001	PISTACHO	S	1,80		1,80	1,80
1700000006268977	14-032-001-00033-0001	OLIVAR	S	1,03		1,03	1,03
1700000006268978	14-032-008-00017-0001	BARBECHO TRADICIONAL	S	0,78		0,78	0,78
1700000006268980	14-032-001-00063-0001	OLIVAR	R	1,75		1,75	1,75
1700000006268981	14-029-020-00006-0004	PISTACHO	R	12,35		12,35	12,17
1700000006268982	14-032-001-00260-0001	OLIVAR	R	2,32		2,32	2,32
1700000006268984	14-032-008-00063-0003	PISTACHO	S	1,82		1,82	1,82
1700000006268985	14-032-008-00064-0001	PISTACHO	S	1,34		1,34	1,34
1700000006268986	14-032-009-00010-0001	PISTACHO	S	2,24		2,24	2,24
1700000006268987	14-029-020-00006-0003	PISTACHO	R	10,05		10,05	10,05

(1) Con incidencias que retienen pago o deniegan el expediente.  
 (2) Se calcula sobre superficie declarada admisible.  
 (3) Aplicación del artículo 16 bis del RD 147/2023.

Puede verificar la integridad de una copia de este documento mediante la lectura del código QR adjunto o mediante el acceso a la dirección <https://ws050.juntadeandalucia.es/verificarFirma> indicando el código de VERIFICACIÓN

FIRMADO POR	RAQUEL MARIA ESPIN CRESPO	FECHA	26/06/2024
VERIFICACIÓN	Pk2jmMQ72K8YCC9EQ8LU85ENJJ6M	PÁGINA	992/8857



**INCIDENCIAS****INCIDENCIA DESCRIPCIÓN**

- 238 Recinto cuyo CAP declarado es mayor al CAP prevalente y no presenta alegación al SIGPAC.  
Recinto:14-029-020-00066-00002 Cultivo:62000 PASTOS PERMANENTES DE 5 O MAS AÑOS-SIN VARIEDAD Secano CAP prevalente: CAP declarado:100 Exceso de superficie (Hectáreas):0,06
- 4272 Verifica que las líneas de declaración de las Solicitudes Únicas no tienen solapes con la capa de Retroactividad Gráfica (ambas de la misma campaña) a nivel de expediente/línea de declaración gráfica de la solicitud.  
Recinto:14-029-020-00006-00004 Cultivo: - Agregado de la referencia del recinto.:0 Zona de la referencia del recinto.:0 Superficie solapada.:0,18 Id. Incid.:95153156
- 86120 Para explotaciones de pastos permanentes ubicadas en espacios protegidos la carga ganadera mínima será 0,1 UGM/ha.  
Recinto:14-029-020-00066-00002 Cultivo:62000 PASTOS PERMANENTES DE 5 O MAS AÑOS-SIN VARIEDAD Secano Carga Ganadera:0
- 86121 Recinto superficie forrajera que no realiza la actividad de producción de pastoreo.  
Recinto:14-029-020-00066-00002 Cultivo:62000 PASTOS PERMANENTES DE 5 O MAS AÑOS-SIN VARIEDAD Secano Actividad Agraria del recinto:2
- 86122 Recinto superficie forrajera que realiza la actividad de producción de pastoreo y no declara el o los códigos del Registro de Explotaciones Ganaderas de Andalucía, REGA.  
Recinto:14-029-020-00066-00002 Cultivo:62000 PASTOS PERMANENTES DE 5 O MAS AÑOS-SIN VARIEDAD Secano
- 86124 Recinto de forrajera para Cálculo de Carga Ganadera que No pertenece a Explotación.  
Recinto:14-029-020-00066-00002 Cultivo:62000 PASTOS PERMANENTES DE 5 O MAS AÑOS-SIN VARIEDAD Secano

**Datos considerados para el Cálculo de la Carga Ganadera del expediente**

**Superficie determinada para Cálculo Carga Ganadera:** 0,00 ha  
**Carga Ganadera del Expediente:** 0,00 ugm/ha

**Incidenias de carga ganadera****INCIDENCIA DESCRIPCIÓN**

- 238 Recinto cuyo CAP declarado es mayor al CAP prevalente y no presenta alegación al SIGPAC.  
Recinto:14-029-020-00066-00002 Cultivo:62000 PASTOS PERMANENTES DE 5 O MAS AÑOS-SIN VARIEDAD Secano CAP prevalente: CAP declarado:100 Exceso de superficie (Hectáreas):0,06
- 86122 Recinto superficie forrajera que realiza la actividad de producción de pastoreo y no declara el o los códigos del Registro de Explotaciones Ganaderas de Andalucía, REGA.  
Recinto:14-029-020-00066-00002 Cultivo:62000 PASTOS PERMANENTES DE 5 O MAS AÑOS-SIN VARIEDAD Secano
- 86124 Recinto de forrajera para Cálculo de Carga Ganadera que No pertenece a Explotación.  
Recinto:14-029-020-00066-00002 Cultivo:62000 PASTOS PERMANENTES DE 5 O MAS AÑOS-SIN VARIEDAD Secano
- 86128 Recinto de Forrajeras que no ha contabilizado para Carga Ganadera por no tener una explotación válida para el cálculo de la Carga Ganadera  
Recinto:14-029-020-00066-00002 Cultivo:62 PASTOS PERMANENTES DE 5 O MAS AÑOS-
- 86132 Recinto superficie forrajera que no realiza la actividad de producción de pastoreo.  
Recinto:14-029-020-00066-00002 Cultivo:62000 PASTOS PERMANENTES DE 5 O MAS AÑOS-SIN VARIEDAD Secano  
Recinto:14-032-008-00017-00001 Cultivo:20000 BARBECHO TRADICIONAL-SIN VARIEDAD Secano

(1) Con incidencias que retienen pago o deniegan el expediente.  
(2) Se calcula sobre superficie declarada admisible.  
(3) Aplicación del artículo 16 bis del RD 147/2023.

Puede verificar la integridad de una copia de este documento mediante la lectura del código QR adjunto o mediante el acceso a la dirección <https://ws050.juntadeandalucia.es/verificarFirma> indicando el código de VERIFICACIÓN

FIRMADO POR	RAQUEL MARIA ESPIN CRESPO	FECHA	26/06/2024
VERIFICACIÓN	Pk2jmMQ72K8YCCE9EQ8LU85ENJJ6M	PÁGINA	993/8857



**APELLIDOS Y NOMBRE / RAZÓN SOCIAL**  
CASTILLEJO RODRIGUEZ MANUEL ANTONIO**NIF**  
\*\*\*1669\***EXPEDIENTE**  
1149806**RESOLUCIÓN**  
CONCESIÓN DE LA AYUDA**DATOS DE MANTENIMIENTO UNIDADES****GRUPO DE PAGO**

ZONAS DE LIMITACIONES NATURALES

**Sup. Dec.  
Admisible**  
116,21**Sup.  
Resuelta**  
116,21**Sobredecl.**  
0,00**% Sobredecl.**  
0,00**RESUMEN DE PAGOS**

	<b>IMPORTE ( Euros )</b>			
	<b>RESUELTO</b>	<b>FEADER</b>	<b>MAPA</b>	<b>CAPADR</b>
Pago realizado	1.081,20	919,02	106,06	56,12
A pagar	106,39	90,43	10,44	5,52
<b>TOTAL</b>	<b>1.187,59</b>	<b>1.009,45</b>	<b>116,50</b>	<b>61,64</b>

**APLICACIÓN DE REDUCCIONES Y PENALIZACIONES (%)**

<b>Criterios de subvencionabilidad (1)</b>	<b>Presentación tardía</b>	<b>Omisión declaración</b>	<b>Condicionabilidad</b>
0,00	0,00	0,00	0,00

**IMPORTE ( Euros )**

<b>Calculado(2)</b>	<b>Reducción</b>	<b>Penalización</b>	<b>Reducción Penalización (3)</b>	<b>Penalización adicional</b>	<b>Resuelto</b>	<b>FEADER</b>	<b>MAPA</b>	<b>CAPADR</b>
1.187,59 €	0,00 €	0,00 €	0,00 €	0,00 €	1.187,59 €	1.009,45 €	116,50 €	61,64 €
<b>Importe Unitario:</b>	<b>54,00 €</b>	<b>Nuevo Importe Unitario:</b>	<b>10,22 €</b>					

(1) Con incidencias que retienen pago o deniegan el expediente.  
 (2) Se calcula sobre superficie declarada admisible.  
 (3) Aplicación del artículo 16 bis del RD 147/2023.

Puede verificar la integridad de una copia de este documento mediante la lectura del código QR adjunto o mediante el acceso a la dirección <https://ws050.juntadeandalucia.es/verificarFirma> indicando el código de VERIFICACIÓN

FIRMADO POR	RAQUEL MARIA ESPIN CRESPO	FECHA	26/06/2024	
VERIFICACIÓN	Pk2jmMQ72K8YCCE9EQ8LU85ENJJ6M	PÁGINA	994/8857	





**RECINTOS PROPUESTOS**

REF.	REFERENCIA SIGPAC	CULTIVO	S/R	USO SIGPAC	Sup._Dec. admisible	Sup. Campo	Sup. Determ.	Sup. Resuelta
-1564006	14-029-068-00111-0001	MELÓN	S		0,41		0,41	0,41
-1050266	14-029-072-00049-0002	TRITICALE	S		0,80		0,80	0,80
-775240	14-029-072-00049-0002	TRITICALE	S		3,80		3,80	3,80
1700000006468039	14-029-008-00036-0003	TRITICALE	S		11,14		11,14	11,14
1700000006468040	14-029-009-00012-0001	AVENA	S		6,82		6,82	6,82
1700000006468041	14-029-070-00249-0002	TRIGO BLANDO	S		2,69		2,69	2,69
1700000006468042	14-029-070-00249-0005	TRIGO BLANDO	S		2,10		2,10	2,10
1700000006468043	14-029-071-00013-0002	TRITICALE	S		0,67		0,67	0,67
1700000006468044	14-029-071-00052-0001	BARBECHO TRADICIONAL	S		1,29		1,29	1,29
1700000006468047	14-029-073-00023-0001	GUISANTES	S		3,25		3,25	3,25
1700000006468049	14-029-073-00020-0001	GUISANTES	S		1,20		1,20	1,20
1700000006468050	14-029-073-00022-0002	BARBECHO TRADICIONAL	S		1,01		1,01	1,01
1700000006468052	14-029-073-00021-0001	BARBECHO TRADICIONAL	S		0,17		0,17	0,17
1700000006468053	14-029-008-00013-0001	AVENA	S		11,01		11,01	11,01
1700000006468054	14-029-009-00010-0003	AVENA	S		5,80		5,80	5,80
1700000006468055	14-029-009-00011-0001	AVENA	S		10,75		10,75	10,75
1700000006468056	14-029-070-00185-0001	BARBECHO TRADICIONAL	S		1,42		1,42	1,42
1700000006468057	14-029-070-00184-0001	BARBECHO TRADICIONAL	S		1,10		1,10	1,10
1700000006468058	14-029-008-00014-0001	TRIGO BLANDO	S		2,54		2,54	2,54
1700000006468061	14-029-070-00272-0001	BARBECHO TRADICIONAL	S		3,91		3,91	3,91
1700000006468062	14-029-070-00238-0001	TRIGO BLANDO	S		0,54		0,54	0,54
1700000006468063	14-029-070-00028-0001	BARBECHO TRADICIONAL	S		0,79		0,79	0,79
1700000006468064	14-029-070-00057-0001	BARBECHO TRADICIONAL	S		0,25		0,25	0,25
1700000006468065	14-029-068-00111-0001	BARBECHO TRADICIONAL	S		1,24		1,24	1,24
1700000006468066	14-029-070-00027-0001	BARBECHO TRADICIONAL	S		0,66		0,66	0,66
1700000006468067	14-029-071-00070-0001	GUISANTES	S		0,77		0,77	0,77
1700000006468068	14-029-071-00085-0001	GUISANTES	S		0,75		0,75	0,75
1700000006468069	14-029-071-00086-0001	GUISANTES	S		0,71		0,71	0,71
1700000006468070	14-029-070-00059-0001	BARBECHO TRADICIONAL	S		0,47		0,47	0,47
1700000006468071	14-029-070-00150-0001	BARBECHO TRADICIONAL	S		1,51		1,51	1,51
1700000006468072	14-029-071-00110-0001	BARBECHO TRADICIONAL	S		1,39		1,39	1,39
1700000006468074	14-029-071-00095-0001	GUISANTES	S		0,44		0,44	0,44
1700000006468075	14-029-070-00013-0001	TRIGO BLANDO	S		0,14		0,14	0,14
1700000006468076	14-029-071-00120-0001	BARBECHO TRADICIONAL	S		0,64		0,64	0,64
1700000006468078	14-029-071-00176-0001	TRIGO BLANDO	S		0,31		0,31	0,31
1700000006468079	14-029-071-00146-0001	TRITICALE	S		0,18		0,18	0,18
1700000006468080	14-029-008-00037-0002	GUISANTES	S		5,71		5,71	5,67
1700000006468081	14-029-072-00078-0001	TRIGO BLANDO	S		20,82		20,82	20,82
1700000006468082	14-029-068-00048-0001	BARBECHO TRADICIONAL	S		0,06		0,06	0,06
1700000006468083	14-029-009-00013-0001	TRIGO BLANDO	S		5,15		5,15	5,15
1700000006468084	14-029-068-00099-0001	BARBECHO TRADICIONAL	S		0,87		0,87	0,87
1700000006468085	14-029-068-00049-0001	BARBECHO TRADICIONAL	S		0,97		0,97	0,97

**INCIDENCIAS**

**INCIDENCIA DESCRIPCIÓN**

- 4272 Verifica que las líneas de declaración de las Solicitudes Únicas no tienen solapes con la capa de Retroactividad Gráfica (ambas de la misma campaña) a nivel de expediente/línea de declaración gráfica de la solicitud.  
Recinto:14-029-008-00037-00002 Cultivo: - Agregado de la referencia del recinto.:0 Zona de la referencia del recinto.:0 Superficie solapada.:0,04 Id. Incid.:95148789
- 86120 Para explotaciones de pastos permanentes ubicadas en espacios protegidos la carga ganadera mínima será 0,1 UGM/ha.  
Recinto:14-029-072-00049-00003 Cultivo:62000 PASTOS PERMANENTES DE 5 O MAS AÑOS-SIN VARIEDAD Secano Carga Ganadera:0
- 86121 Recinto superficie forrajera que no realiza la actividad de producción de pastoreo.

(1) Con incidencias que retienen pago o deniegan el expediente.  
(2) Se calcula sobre superficie declarada admisible.  
(3) Aplicación del artículo 16 bis del RD 147/2023.

Puede verificar la integridad de una copia de este documento mediante la lectura del código QR adjunto o mediante el acceso a la dirección <a href="https://ws050.juntadeandalucia.es/verificarFirma">https://ws050.juntadeandalucia.es/verificarFirma</a> indicando el código de VERIFICACIÓN					
FIRMADO POR	RAQUEL MARIA ESPIN CRESPO		FECHA		26/06/2024
VERIFICACIÓN	Pk2jmMQ72K8YCCE9EQ8LU85ENJJ6M		PÁGINA		995/8857



**INCIDENCIAS**

**INCIDENCIA DESCRIPCIÓN**

- 86122 Recinto:14-029-072-00049-00003 Cultivo:62000 PASTOS PERMANENTES DE 5 O MAS AÑOS-SIN VARIEDAD Secano Actividad Agraria del recinto:5  
Recinto superficie forrajera que realiza la actividad de producción de pastoreo y no declara el o los códigos del Registro de Explotaciones Ganaderas de Andalucía, REGA.
- 86124 Recinto:14-029-072-00049-00003 Cultivo:62000 PASTOS PERMANENTES DE 5 O MAS AÑOS-SIN VARIEDAD Secano  
Recinto de forrajera para Cálculo de Carga Ganadera que No pertenece a Explotación.
- Recinto:14-029-072-00049-00003 Cultivo:62000 PASTOS PERMANENTES DE 5 O MAS AÑOS-SIN VARIEDAD Secano

**Datos considerados para el Cálculo de la Carga Ganadera del expediente**

Superficie determinada para Cálculo Carga Ganadera: 0,00 ha  
Carga Ganadera del Expediente: 0,00 ugm/ha

**Incidenias de carga ganadera**

**INCIDENCIA DESCRIPCIÓN**

- 86122 Recinto superficie forrajera que realiza la actividad de producción de pastoreo y no declara el o los códigos del Registro de Explotaciones Ganaderas de Andalucía, REGA.  
Recinto:14-029-072-00049-00003 Cultivo:62000 PASTOS PERMANENTES DE 5 O MAS AÑOS-SIN VARIEDAD Secano  
Recinto:14-029-072-00049-00003 Cultivo:62000 PASTOS PERMANENTES DE 5 O MAS AÑOS-SIN VARIEDAD Secano
- 86124 Recinto de forrajera para Cálculo de Carga Ganadera que No pertenece a Explotación.  
Recinto:14-029-072-00049-00003 Cultivo:62000 PASTOS PERMANENTES DE 5 O MAS AÑOS-SIN VARIEDAD Secano  
Recinto:14-029-072-00049-00003 Cultivo:62000 PASTOS PERMANENTES DE 5 O MAS AÑOS-SIN VARIEDAD Secano
- 86128 Recinto de Forrajeras que no ha contabilizado para Carga Ganadera por no tener una explotación válida para el cálculo de la Carga Ganadera  
Recinto:14-029-072-00049-00003 Cultivo:62 PASTOS PERMANENTES DE 5 O MAS AÑOS-  
Recinto:14-029-072-00049-00003 Cultivo:62 PASTOS PERMANENTES DE 5 O MAS AÑOS-
- 86132 Recinto superficie forrajera que no realiza la actividad de producción de pastoreo.  
Recinto:14-029-072-00049-00003 Cultivo:62000 PASTOS PERMANENTES DE 5 O MAS AÑOS-SIN VARIEDAD Secano  
Recinto:14-029-072-00049-00003 Cultivo:62000 PASTOS PERMANENTES DE 5 O MAS AÑOS-SIN VARIEDAD Secano  
Recinto:14-029-071-00052-00001 Cultivo:20000 BARBECHO TRADICIONAL-SIN VARIEDAD Secano  
Recinto:14-029-073-00022-00002 Cultivo:20000 BARBECHO TRADICIONAL-SIN VARIEDAD Secano  
Recinto:14-029-073-00021-00001 Cultivo:20000 BARBECHO TRADICIONAL-SIN VARIEDAD Secano  
Recinto:14-029-070-00185-00001 Cultivo:20000 BARBECHO TRADICIONAL-SIN VARIEDAD Secano  
Recinto:14-029-070-00184-00001 Cultivo:20000 BARBECHO TRADICIONAL-SIN VARIEDAD Secano  
Recinto:14-029-070-00272-00001 Cultivo:20000 BARBECHO TRADICIONAL-SIN VARIEDAD Secano  
Recinto:14-029-070-00028-00001 Cultivo:20000 BARBECHO TRADICIONAL-SIN VARIEDAD Secano  
Recinto:14-029-070-00057-00001 Cultivo:20000 BARBECHO TRADICIONAL-SIN VARIEDAD Secano  
Recinto:14-029-068-00111-00001 Cultivo:20000 BARBECHO TRADICIONAL-SIN VARIEDAD Secano  
Recinto:14-029-070-00027-00001 Cultivo:20000 BARBECHO TRADICIONAL-SIN VARIEDAD Secano  
Recinto:14-029-070-00059-00001 Cultivo:20000 BARBECHO TRADICIONAL-SIN VARIEDAD Secano  
Recinto:14-029-070-00150-00001 Cultivo:20000 BARBECHO TRADICIONAL-SIN VARIEDAD Secano  
Recinto:14-029-071-00110-00001 Cultivo:20000 BARBECHO TRADICIONAL-SIN VARIEDAD Secano  
Recinto:14-029-071-00120-00001 Cultivo:20000 BARBECHO TRADICIONAL-SIN VARIEDAD Secano  
Recinto:14-029-068-00048-00001 Cultivo:20000 BARBECHO TRADICIONAL-SIN VARIEDAD Secano  
Recinto:14-029-068-00099-00001 Cultivo:20000 BARBECHO TRADICIONAL-SIN VARIEDAD Secano  
Recinto:14-029-068-00049-00001 Cultivo:20000 BARBECHO TRADICIONAL-SIN VARIEDAD Secano

(1) Con incidencias que retienen pago o deniegan el expediente.  
(2) Se calcula sobre superficie declarada admisible.  
(3) Aplicación del artículo 16 bis del RD 147/2023.

Puede verificar la integridad de una copia de este documento mediante la lectura del código QR adjunto o mediante el acceso a la dirección <a href="https://ws050.juntadeandalucia.es/verificarFirma">https://ws050.juntadeandalucia.es/verificarFirma</a> indicando el código de VERIFICACIÓN				
FIRMADO POR	RAQUEL MARIA ESPIN CRESPO	FECHA	26/06/2024	
VERIFICACIÓN	Pk2jmMQ72K8YCC9E9EQ8LU85ENJJ6M	PÁGINA	996/8857	

**APELLIDOS Y NOMBRE / RAZÓN SOCIAL**

CASTILLEJO SANCHEZ MANUEL JESUS

**NIF**

\*\*\*\*1102\*

**EXPEDIENTE**

1198909

**RESOLUCIÓN**

CONCESIÓN DE LA AYUDA

**DATOS DE MANTENIMIENTO UNIDADES****GRUPO DE PAGO**

ZONAS DE LIMITACIONES NATURALES

**Sup. Dec.  
Admisible**

242,27

**Sup.  
Resuelta**

242,27

**Sobredecl.**

0,00

**% Sobredecl.**

0,00

**RESUMEN DE PAGOS**

	<b>IMPORTE ( Euros )</b>			
	<b>RESUELTO</b>	<b>FEADER</b>	<b>MAPA</b>	<b>CAPADR</b>
Pago realizado	1.081,20	919,02	106,06	56,12
A pagar	106,80	90,78	10,48	5,54
<b>TOTAL</b>	<b>1.188,00</b>	<b>1.009,80</b>	<b>116,54</b>	<b>61,66</b>

**APLICACIÓN DE REDUCCIONES Y PENALIZACIONES (%)**

<b>Criterios de subvencionabilidad (1)</b>	<b>Presentación tardía</b>	<b>Omisión declaración</b>	<b>Condicionabilidad</b>
0,00	0,00	0,00	0,00

**IMPORTE ( Euros )**

Calculado(2)	Reducción	Penalización	Reducción Penalización (3)	Penalización adicional	Resuelto	FEADER	MAPA	CAPADR
1.188,00 €	0,00 €	0,00 €	0,00 €	0,00 €	1.188,00 €	1.009,80 €	116,54 €	61,66 €
Importe Unitario:	54,00 €	Nuevo Importe Unitario:	4,90 €					

(1) Con incidencias que retienen pago o deniegan el expediente.  
(2) Se calcula sobre superficie declarada admisible.  
(3) Aplicación del artículo 16 bis del RD 147/2023.

Puede verificar la integridad de una copia de este documento mediante la lectura del código QR adjunto o mediante el acceso a la dirección <https://ws050.juntadeandalucia.es/verificarFirma> indicando el código de VERIFICACIÓN

FIRMADO POR

RAQUEL MARIA ESPIN CRESPO

FECHA

26/06/2024

VERIFICACIÓN

Pk2jmMQ72K8YCCE9EQ8LU85ENJJ6M

PÁGINA

997/8857



**RECINTOS PROPUESTOS**

REF.	REFERENCIA SIGPAC	CULTIVO	S/R	USO SIGPAC	Sup. Dec. admisible	Sup. Campo	Sup. Determ.	Sup. Resuelta
-1506511	14-011-009-00015-0001	GUISANTES	S		8,13		8,13	8,13
-1358863	14-011-008-00035-0001	CEBADA	S		28,92		28,92	28,92
-1064441	14-029-068-00073-0004	CEBADA	S		0,02		0,02	0,02
-764868	14-029-067-00038-0001	AVENA	S		18,93		18,93	18,93
4188453	14-029-083-00008-0003	TRITICALE	S		7,44		7,44	7,44
1700000005473021	14-029-083-00007-0001	TRITICALE	S		1,04		1,04	1,04
1700000005473022	14-029-083-00008-0002	TRITICALE	S		0,15		0,15	0,15
1700000005473026	14-029-070-00318-0001	TRIGO BLANDO	S		3,10		3,10	3,10
1700000005473027	14-029-067-00032-0001	BARBECHO TRADICIONAL	S		7,83		7,83	7,83
1700000005473028	14-029-067-00033-0003	BARBECHO TRADICIONAL	S		8,94		8,94	8,94
1700000005473029	14-029-067-00034-0001	BARBECHO TRADICIONAL	S		3,20		3,20	3,20
1700000005473030	14-029-070-00274-0001	OLIVAR	S		3,27		3,27	3,27
1700000005473031	14-029-069-00008-0001	TRIGO BLANDO	S		8,78		8,78	8,78
1700000005473032	14-029-068-00077-0001	CEBADA	S		3,50		3,50	3,50
1700000005473033	14-029-069-00003-0001	TRIGO BLANDO	S		7,23		7,23	7,23
1700000005473034	14-029-068-00073-0001	CEBADA	S		0,49		0,49	0,49
1700000005473035	14-029-068-00078-0001	CEBADA	S		1,52		1,52	1,52
1700000005473036	14-029-068-00076-0001	CEBADA	S		2,05		2,05	2,05
1700000005473037	14-029-070-00308-0001	TRIGO BLANDO	S		6,46		6,46	6,46
1700000005473041	14-029-070-00306-0001	TRIGO BLANDO	S		0,93		0,93	0,93
1700000005473048	14-029-070-00073-0001	AVENA	S		1,13		1,13	1,13
1700000005473049	14-029-070-00172-0001	AVENA	S		0,57		0,57	0,57
1700000005473050	14-011-008-00036-0001	GUISANTES	S		19,72		19,72	19,72
1700000005473051	14-029-070-00189-0001	CEBADA	S		0,74		0,74	0,74
1700000005473052	14-029-070-00194-0003	CEBADA	S		1,37		1,37	1,37
1700000005473053	14-029-070-00188-0001	CEBADA	S		1,06		1,06	1,06
1700000005473057	14-029-068-00027-0002	CEBADA	S		0,53		0,53	0,53
1700000005473059	14-029-082-00013-0002	TRITICALE	S		6,57		6,57	6,57
1700000005473060	14-029-082-00026-0001	TRITICALE	S		12,77		12,77	12,77
1700000005473063	14-029-067-00037-0001	AVENA	S		9,23		9,23	9,23
1700000005473064	14-029-070-00103-0001	CEBADA	S		1,07		1,07	1,07
1700000005473068	14-011-009-00014-0001	GUISANTES	S		7,26		7,26	7,26
1700000005473070	14-029-071-00056-0001	TRITICALE	S		2,21		2,21	2,21
1700000005473071	14-011-009-00015-0001	BARBECHO TRADICIONAL	S		20,25		20,25	20,25
1700000005473072	14-029-019-00027-0001	BARBECHO TRADICIONAL	S		11,18		11,18	11,18
1700000005473074	14-029-082-00022-0003	TRITICALE	S		7,14		7,14	7,14
1700000005473075	14-029-067-00039-0003	AVENA	S		17,54		17,54	17,54

**Datos considerados para el Cálculo de la Carga Ganadera del expediente**

Superficie determinada para Cálculo Carga Ganadera: 0,00 ha

Carga Ganadera del Expediente: 0,00 ugm/ha

**Incidencias de carga ganadera****INCIDENCIA DESCRIPCIÓN**

86132	Recinto superficie forrajera que no realiza la actividad de producción de pastoreo. Recinto:14-029-067-00032-00001 Cultivo:20000 BARBECHO TRADICIONAL-SIN VARIEDAD Secano Recinto:14-029-067-00033-00003 Cultivo:20000 BARBECHO TRADICIONAL-SIN VARIEDAD Secano Recinto:14-029-067-00034-00001 Cultivo:20000 BARBECHO TRADICIONAL-SIN VARIEDAD Secano Recinto:14-011-009-00015-00001 Cultivo:20000 BARBECHO TRADICIONAL-SIN VARIEDAD Secano
-------	---

(1) Con incidencias que retienen pago o deniegan el expediente.

(2) Se calcula sobre superficie declarada admisible.

(3) Aplicación del artículo 16 bis del RD 147/2023.

Puede verificar la integridad de una copia de este documento mediante la lectura del código QR adjunto o mediante el acceso a la dirección <https://ws050.juntadeandalucia.es/verificarFirma> indicando el código de VERIFICACIÓN

FIRMADO POR	RAQUEL MARIA ESPIN CRESPO	FECHA	26/06/2024
VERIFICACIÓN	Pk2jmMQ72K8YCCE9EQ8LU85ENJJ6M	PÁGINA	998/8857





Recinto:14-029-019-00027-00001 Cultivo:20000 BARBECHO TRADICIONAL-SIN VARIEDAD Secano

(1) Con incidencias que retienen pago o deniegan el expediente.  
(2) Se calcula sobre superficie declarada admisible.  
(3) Aplicación del artículo 16 bis del RD 147/2023.

Puede verificar la integridad de una copia de este documento mediante la lectura del código QR adjunto o mediante el acceso a la dirección <https://ws050.juntadeandalucia.es/verificarFirma> indicando el código de VERIFICACIÓN

FIRMADO POR	RAQUEL MARIA ESPIN CRESCO	FECHA	26/06/2024
VERIFICACIÓN	Pk2jmMQ72K8YCCE9EQ8LU85ENJJJ6M	PÁGINA	999/8857



**APELLIDOS Y NOMBRE / RAZÓN SOCIAL**

CASTILLO TORRALBO RAMON

**NIF**

\*\*\*\*1895\*

**EXPEDIENTE**

1033854

**RESOLUCIÓN**

CONCESIÓN DE LA AYUDA

**DATOS DE MANTENIMIENTO UNIDADES****GRUPO DE PAGO**

ZONAS DE LIMITACIONES NATURALES

**Sup. Dec.  
Admisible**

2,98

**Sup.  
Resuelta**

2,98

**Sobredecl.**

0,00

**% Sobredecl.**

0,00

**RESUMEN DE PAGOS**

	<b>IMPORTE ( Euros )</b>			
	<b>RESUELTO</b>	<b>FEADER</b>	<b>MAPA</b>	<b>CAPADR</b>
Pago realizado	146,45	124,48	14,37	7,60
A pagar	14,47	12,30	1,42	0,75
<b>TOTAL</b>	<b>160,92</b>	<b>136,78</b>	<b>15,79</b>	<b>8,35</b>

**APLICACIÓN DE REDUCCIONES Y PENALIZACIONES (%)**

<b>Criterios de subvencionabilidad (1)</b>	<b>Presentación tardía</b>	<b>Omisión declaración</b>	<b>Condicionalidad</b>
0,00	0,00	0,00	0,00

**IMPORTE ( Euros )**

Calculado(2)	Reducción	Penalización	Reducción Penalización (3)	Penalización adicional	Resuelto	FEADER	MAPA	CAPADR
160,92 €	0,00 €	0,00 €	0,00 €	0,00 €	160,92 €	136,78 €	15,79 €	8,35 €
Importe Unitario:	54,00 €	Nuevo Importe Unitario:	54,00 €					

**RECINTOS PROPUESTOS**

<b>REF.</b>	<b>REFERENCIA SIGPAC</b>	<b>CULTIVO</b>	<b>S/R</b>	<b>USO SIGPAC</b>	<b>Sup. Dec. admisible</b>	<b>Sup. Campo</b>	<b>Sup. Determ.</b>	<b>Sup. Resuelta</b>
-1519786	14-054-058-00061-0001	OLIVAR	S		0,07		0,07	0,07
1700000005363771	14-054-050-00023-0002	OLIVAR	S		1,48		1,48	1,48
1700000005363775	14-054-058-00060-0002	OLIVAR	S		1,43		1,43	1,43

(1) Con incidencias que retienen pago o deniegan el expediente.

(2) Se calcula sobre superficie declarada admisible.

(3) Aplicación del artículo 16 bis del RD 147/2023.

Puede verificar la integridad de una copia de este documento mediante la lectura del código QR adjunto o mediante el acceso a la dirección <https://ws050.juntadeandalucia.es/verificarFirma> indicando el código de VERIFICACIÓN

FIRMADO POR	RAQUEL MARIA ESPIN CRESPO	FECHA	26/06/2024
VERIFICACIÓN	Pk2jmMQ72K8YCCE9EQ8LU85ENJJJ6M	PÁGINA	1000/8857





**APELLIDOS Y NOMBRE / RAZÓN SOCIAL**

CASTRO DIAZ MARIA DEL PILAR

**NIF**

\*\*\*9790\*

**EXPEDIENTE**

1016104

**RESOLUCIÓN**

CONCESIÓN DE LA AYUDA

**DATOS DE MANTENIMIENTO UNIDADES**

<b>GRUPO DE PAGO</b>	<b>Sup. Dec. Admisible</b>	<b>Sup. Resuelta</b>	<b>Sobredecl.</b>	<b>% Sobredecl.</b>
ZONAS DE LIMITACIONES NATURALES	12,21	12,21	0,00	0,00

**RESUMEN DE PAGOS**

	<b>IMPORTE ( Euros )</b>			
	<b>RESUELTO</b>	<b>FEADER</b>	<b>MAPA</b>	<b>CAPADR</b>
A pagar	659,34	560,44	64,68	34,22

**APLICACIÓN DE REDUCCIONES Y PENALIZACIONES (%)**

<b>Criterios de subvencionabilidad (1)</b>	<b>Presentación tardía</b>	<b>Omisión declaración</b>	<b>Condicionabilidad</b>
0,00	0,00	0,00	0,00

**IMPORTE ( Euros )**

<b>Calculado(2)</b>	<b>Reducción</b>	<b>Penalización</b>	<b>Reducción Penalización (3)</b>	<b>Penalización adicional</b>	<b>Resuelto</b>	<b>FEADER</b>	<b>MAPA</b>	<b>CAPADR</b>
659,34 €	0,00 €	0,00 €	0,00 €	0,00 €	659,34 €	560,44 €	64,68 €	34,22 €
<b>Importe Unitario:</b>	54,00 €	<b>Nuevo Importe Unitario:</b>	54,00 €					

**RECINTOS PROPUESTOS**

<b>REF.</b>	<b>REFERENCIA SIGPAC</b>	<b>CULTIVO</b>	<b>S/R</b>	<b>USO SIGPAC</b>	<b>Sup. Dec. admisible</b>	<b>Sup. Campo</b>	<b>Sup. Determ.</b>	<b>Sup. Resuelta</b>
-1402580	14-006-007-00078-0008	PASTOS PERMANENTES DE 5 O MAS AÑOS	S		0,20		0,20	0,20
1700000005252348	14-006-006-00096-0002	BARBECHO TRADICIONAL	S		2,43		2,43	2,43
1700000005252352	14-006-006-00096-0006	OLIVAR	S		0,51		0,51	0,51
1700000005252357	14-069-048-00007-0002	OLIVAR	S		0,01		0,01	0,01
1700000005252358	14-069-048-00007-0001	OLIVAR	S		0,31		0,31	0,31
1700000005252360	14-006-007-00078-0006	BARBECHO TRADICIONAL	S		3,17		3,17	3,17
1700000005252361	14-006-007-00078-0007	BARBECHO TRADICIONAL	S		0,15		0,15	0,15
1700000005252362	14-069-048-00006-0003	OLIVAR	S		2,05		2,05	2,05
1700000005252364	14-069-048-00005-0001	OLIVAR	S		0,72		0,72	0,72
1700000005252365	14-006-006-00098-0001	PASTOS PERMANENTES DE 5 O MAS AÑOS	S		0,04		0,04	0,04
1700000005252366	14-006-006-00096-0014	OLIVAR	S		1,41		1,41	1,41
1700000005252368	14-069-048-00009-0003	OLIVAR	S		1,21		1,21	1,21

**INCIDENCIAS**

**INCIDENCIA DESCRIPCIÓN**

- 452 Actividad agraria declarada en un recinto no compatible con el uso PA, PR o PS asignado en SIGPAC para ese recinto.  
Recinto:14-069-048-00006-00004 Cultivo:62000 PASTOS PERMANENTES DE 5 O MAS AÑOS-SIN VARIEDAD Secano USO ASIGNADO EN SIGPAC:PR
- 3795 Recinto declarado con una situación de riesgo de abandono.  
Recinto:14-006-006-00096-00002 Cultivo: -
- 86121 Recinto superficie forrajera que no realiza la actividad de producción de pastoreo.  
Recinto:14-069-048-00006-00004 Cultivo:62000 PASTOS PERMANENTES DE 5 O MAS AÑOS-SIN VARIEDAD Secano Actividad Agraria del recinto:2
- 86122 Recinto superficie forrajera que realiza la actividad de producción de pastoreo y no declara el o los códigos del Registro de Explotaciones Ganaderas de Andalucía, REGA.  
Recinto:14-069-048-00006-00004 Cultivo:62000 PASTOS PERMANENTES DE 5 O MAS AÑOS-SIN VARIEDAD Secano
- 86124 Recinto de forrajera para Cálculo de Carga Ganadera que No pertenece a Explotación.  
Recinto:14-069-048-00006-00004 Cultivo:62000 PASTOS PERMANENTES DE 5 O MAS AÑOS-SIN VARIEDAD Secano

(1) Con incidencias que retienen pago o deniegan el expediente.  
(2) Se calcula sobre superficie declarada admisible.  
(3) Aplicación del artículo 16 bis del RD 147/2023.

Puede verificar la integridad de una copia de este documento mediante la lectura del código QR adjunto o mediante el acceso a la dirección <a href="https://ws050.juntadeandalucia.es/verificarFirma">https://ws050.juntadeandalucia.es/verificarFirma</a> indicando el código de VERIFICACIÓN					
FIRMADO POR	RAQUEL MARIA ESPIN CRESPO		FECHA		26/06/2024
VERIFICACIÓN	Pk2jmMQ72K8YCC9EQ8LU85ENJJ6M		PÁGINA		1001/8857

**Datos considerados para el Cálculo de la Carga Ganadera del expediente**

Superficie determinada para Cálculo Carga Ganadera: 5,99 ha

Carga Ganadera del Expediente: 0,34 ugm/ha

Explotación	Especie	Ugm Calculada para CG
ES140060000511	PORCINO	2,02

**Recintos Determinados para el Cálculo de Garga Ganadera**

REF.	REFERENCIA SIGPAC	CULTIVO	DESCRIPCIÓN CULTIVO	S/R	SUP. RESUELTA (ha)
-1402580	14-006-007-00078-00008	62000	PASTOS PERMANENTES DE 5 O MAS AÑOS-SIN VARIEDAD	S	0,20
1700000005252348	14-006-006-00096-00002	20000	BARBECHO TRADICIONAL-SIN VARIEDAD	S	2,43
1700000005252360	14-006-007-00078-00006	20000	BARBECHO TRADICIONAL-SIN VARIEDAD	S	3,17
1700000005252361	14-006-007-00078-00007	20000	BARBECHO TRADICIONAL-SIN VARIEDAD	S	0,15
1700000005252365	14-006-006-00098-00001	62000	PASTOS PERMANENTES DE 5 O MAS AÑOS-SIN VARIEDAD	S	0,04

**Incidencias de carga ganadera****INCIDENCIA DESCRIPCIÓN**

452	Actividad agraria declarada en un recinto no compatible con el uso PA, PR o PS asignado en SIGPAC para ese recinto. Recinto:14-069-048-00006-00004 Cultivo:62000 PASTOS PERMANENTES DE 5 O MAS AÑOS-SIN VARIEDAD Secano USO ASIGNADO EN SIGPAC:PR
3795	Recinto declarado con una situación de riesgo de abandono. Recinto:14-006-006-00096-00002 Cultivo: -
86122	Recinto superficie forrajera que realiza la actividad de producción de pastoreo y no declara el o los códigos del Registro de Explotaciones Ganaderas de Andalucía, REGA. Recinto:14-069-048-00006-00004 Cultivo:62000 PASTOS PERMANENTES DE 5 O MAS AÑOS-SIN VARIEDAD Secano
86124	Recinto de forrajera para Cálculo de Carga Ganadera que No pertenece a Explotación. Recinto:14-069-048-00006-00004 Cultivo:62000 PASTOS PERMANENTES DE 5 O MAS AÑOS-SIN VARIEDAD Secano
86128	Recinto de Forrajeras que no ha contabilizado para Carga Ganadera por no tener una explotación válida para el cálculo de la Carga Ganadera Recinto:14-069-048-00006-00004 Cultivo:62 PASTOS PERMANENTES DE 5 O MAS AÑOS-
86132	Recinto superficie forrajera que no realiza la actividad de producción de pastoreo. Recinto:14-069-048-00006-00004 Cultivo:62000 PASTOS PERMANENTES DE 5 O MAS AÑOS-SIN VARIEDAD Secano

(1) Con incidencias que retienen pago o deniegan el expediente.  
(2) Se calcula sobre superficie declarada admisible.  
(3) Aplicación del artículo 16 bis del RD 147/2023.

Puede verificar la integridad de una copia de este documento mediante la lectura del código QR adjunto o mediante el acceso a la dirección <https://ws050.juntadeandalucia.es/verificarFirma> indicando el código de VERIFICACIÓN

FIRMADO POR	RAQUEL MARIA ESPIN CRESPO	FECHA	26/06/2024
VERIFICACIÓN	Pk2jmMQ72K8YCCE9EQ8LU85ENJJ6M	PÁGINA	1002/8857





**APELLIDOS Y NOMBRE / RAZÓN SOCIAL**

CASTRO FERNANDEZ DAVID

**NIF**

\*\*\*\*1267\*

**EXPEDIENTE**

1168959

**RESOLUCIÓN**

CONCESIÓN DE LA AYUDA

**DATOS DE MANTENIMIENTO UNIDADES****GRUPO DE PAGO**

ZONAS DE LIMITACIONES NATURALES

**Sup. Dec.  
Admisible**

88,76

**Sup.  
Resuelta**

88,76

**Sobredecl.**

0,00

**% Sobredecl.**

0,00

**RESUMEN DE PAGOS**

	<b>IMPORTE ( Euros )</b>			
	<b>RESUELTO</b>	<b>FEADER</b>	<b>MAPA</b>	<b>CAPADR</b>
Pago realizado	1.081,20	919,02	106,06	56,12
A pagar	106,80	90,78	10,48	5,54
<b>TOTAL</b>	<b>1.188,00</b>	<b>1.009,80</b>	<b>116,54</b>	<b>61,66</b>

**APLICACIÓN DE REDUCCIONES Y PENALIZACIONES (%)**

<b>Criterios de subvencionabilidad (1)</b>	<b>Presentación tardía</b>	<b>Omisión declaración</b>	<b>Condicionabilidad</b>
0,00	0,00	0,00	0,00

**IMPORTE ( Euros )**

Calculado(2)	Reducción	Penalización	Reducción Penalización (3)	Penalización adicional	Resuelto	FEADER	MAPA	CAPADR
1.188,00 €	0,00 €	0,00 €	0,00 €	0,00 €	1.188,00 €	1.009,80 €	116,54 €	61,66 €
<b>Importe Unitario:</b>	<b>54,00 €</b>	<b>Nuevo Importe Unitario:</b>	<b>13,38 €</b>					

**RECINTOS PROPUESTOS**

<b>REF.</b>	<b>REFERENCIA SIGPAC</b>	<b>CULTIVO</b>	<b>S/R</b>	<b>USO SIGPAC</b>	<b>Sup. Dec. admisible</b>	<b>Sup. Campo</b>	<b>Sup. Determ.</b>	<b>Sup. Resuelta</b>
170000006003832	14-069-059-00021-0001	PASTOS PERMANENTES DE 5 O MAS AÑOS	S		37,85		37,85	37,85
170000006003833	14-069-059-00020-0005	PASTOS PERMANENTES DE 5 O MAS AÑOS	S		30,33		30,33	30,33
170000006003834	14-069-059-00020-0005	PASTOS PERMANENTES DE 5 O MAS AÑOS	S		13,88		13,88	13,88
170000006003835	14-069-059-00020-0005	PASTOS PERMANENTES DE 5 O MAS AÑOS	S		6,03		6,03	6,03
170000006003837	14-069-059-00020-0006	PASTOS PERMANENTES DE 5 O MAS AÑOS	S		0,67		0,67	0,67

(1) Con incidencias que retienen pago o deniegan el expediente.

(2) Se calcula sobre superficie declarada admisible.

(3) Aplicación del artículo 16 bis del RD 147/2023.

Puede verificar la integridad de una copia de este documento mediante la lectura del código QR adjunto o mediante el acceso a la dirección <https://ws050.juntadeandalucia.es/verificarFirma> indicando el código de VERIFICACIÓN

FIRMADO POR	RAQUEL MARIA ESPIN CRESPO	FECHA	26/06/2024
VERIFICACIÓN	Pk2jmMQ72K8YCCE9EQ8LU85ENJJJ6M	PÁGINA	1003/8857





**Datos considerados para el Cálculo de la Carga Ganadera del expediente**

Superficie determinada para Cálculo Carga Ganadera: 88,76 ha  
Carga Ganadera del Expediente: 1,53 ugm/ha

<u>Explotación</u>	<u>Especie</u>	<u>Ugm Calculada para CG</u>
ES140690000025	BOVINA	52,52
ES140690000025	PORCINO	83,42


**Recintos Determinados para el Cálculo de Garga Ganadera**

<u>REF.</u>	<u>REFERENCIA SIGPAC</u>	<u>CULTIVO</u>	<u>DESCRIPCIÓN CULTIVO</u>	<u>S/R</u>	<u>SUP. RESUELTA (ha)</u>
1700000006003832	14-069-059-00021-00001	62000	PASTOS PERMANENTES DE 5 O MAS AÑOS-SIN VARIEDAD	S	37,85
1700000006003833	14-069-059-00020-00005	62000	PASTOS PERMANENTES DE 5 O MAS AÑOS-SIN VARIEDAD	S	30,33
1700000006003834	14-069-059-00020-00005	62000	PASTOS PERMANENTES DE 5 O MAS AÑOS-SIN VARIEDAD	S	13,88
1700000006003835	14-069-059-00020-00005	62000	PASTOS PERMANENTES DE 5 O MAS AÑOS-SIN VARIEDAD	S	6,03
1700000006003837	14-069-059-00020-00006	62000	PASTOS PERMANENTES DE 5 O MAS AÑOS-SIN VARIEDAD	S	0,67

(1) Con incidencias que retienen pago o deniegan el expediente.  
(2) Se calcula sobre superficie declarada admisible.  
(3) Aplicación del artículo 16 bis del RD 147/2023.

Puede verificar la integridad de una copia de este documento mediante la lectura del código QR adjunto o mediante el acceso a la dirección <https://ws050.juntadeandalucia.es/verificarFirma> indicando el código de VERIFICACIÓN

FIRMADO POR	RAQUEL MARIA ESPIN CRESPO	FECHA	26/06/2024
VERIFICACIÓN	Pk2jmMQ72K8YCCE9EQ8LU85ENJJ6M	PÁGINA	1004/8857



**APELLIDOS Y NOMBRE / RAZÓN SOCIAL**

CASTRO JURADO ANTONIO JOSE

**NIF**

\*\*\*\*5036\*

**EXPEDIENTE**

1012014

**RESOLUCIÓN**

CONCESIÓN DE LA AYUDA

**DATOS DE MANTENIMIENTO UNIDADES****GRUPO DE PAGO**

ZONAS DE LIMITACIONES NATURALES

**Sup. Dec.  
Admisible**

23,32

**Sup.  
Resuelta**

23,32

**Sobredecl.**

0,00

**% Sobredecl.**

0,00

**RESUMEN DE PAGOS**

	<b>IMPORTE ( Euros )</b>			
	<b>RESUELTO</b>	<b>FEADER</b>	<b>MAPA</b>	<b>CAPADR</b>
Pago realizado	1.032,25	877,42	101,27	53,57
A pagar	100,99	85,84	9,91	5,24
<b>TOTAL</b>	<b>1.133,24</b>	<b>963,26</b>	<b>111,18</b>	<b>58,81</b>

**APLICACIÓN DE REDUCCIONES Y PENALIZACIONES (%)**

<b>Criterios de subvencionabilidad (1)</b>	<b>Presentación tardía</b>	<b>Omisión declaración</b>	<b>Condicionabilidad</b>
0,00	0,00	0,00	0,00

**IMPORTE ( Euros )**

<b>Calculado(2)</b>	<b>Reducción</b>	<b>Penalización</b>	<b>Reducción Penalización (3)</b>	<b>Penalización adicional</b>	<b>Resuelto</b>	<b>FEADER</b>	<b>MAPA</b>	<b>CAPADR</b>
1.133,24 €	0,00 €	0,00 €	0,00 €	0,00 €	1.133,24 €	963,25 €	111,17 €	58,82 €
<b>Importe Unitario:</b>	<b>54,00 €</b>	<b>Nuevo Importe Unitario:</b>	<b>48,60 €</b>					

(1) Con incidencias que retienen pago o deniegan el expediente.

(2) Se calcula sobre superficie declarada admisible.

(3) Aplicación del artículo 16 bis del RD 147/2023.

Puede verificar la integridad de una copia de este documento mediante la lectura del código QR adjunto o mediante el acceso a la dirección <https://ws050.juntadeandalucia.es/verificarFirma> indicando el código de VERIFICACIÓN

FIRMADO POR

RAQUEL MARIA ESPIN CRESPO

FECHA

26/06/2024

VERIFICACIÓN

Pk2jmMQ72K8YCCE9EQ8LU85ENJJJ6M

PÁGINA

1005/8857





**RECINTOS PROPUESTOS**

REF.	REFERENCIA SIGPAC	CULTIVO	S/R	USO SIGPAC	Sup. Dec. admisible	Sup. Campo	Sup. Determ.	Sup. Resuelta
-602886	14-046-009-00090-0001	OLIVAR	S		0,02		0,02	0,02
-602757	14-046-009-00087-0010	OLIVAR	S		0,02		0,02	0,02
-602756	14-046-009-00087-0010	OLIVAR	S		0,01		0,01	0,01
-602755	14-046-009-00115-0015	OLIVAR	S		0,02		0,02	0,02
-602753	14-046-009-00089-0004	OLIVAR	S		0,15		0,15	0,15
-535389	14-046-009-00117-0009	OLIVAR	S		1,88		1,88	1,88
1700000004908391	14-046-012-00137-0003	OLIVAR	S		1,72		1,72	1,72
1700000004908392	14-046-012-00143-0002	OLIVAR	S		0,01		0,01	0,01
1700000004908393	14-046-012-00144-0005	OLIVAR	S		0,04		0,04	0,04
1700000004908394	14-046-012-00154-0002	OLIVAR	S		0,02		0,02	0,02
1700000005045319	14-046-012-00146-0003	OLIVAR	S		0,03		0,03	0,03
1700000005045320	14-046-012-00147-0001	OLIVAR	S		0,04		0,04	0,04
1700000005045321	14-046-012-00148-0001	OLIVAR	S		0,10		0,10	0,10
1700000005045322	14-046-012-09026-0003	OLIVAR	S		0,04		0,04	0,04
1700000005045323	14-046-012-00160-0001	OLIVAR	S		0,01		0,01	0,01
1700000005045324	14-046-012-00161-0001	OLIVAR	S		0,29		0,29	0,27
1700000005045325	14-046-012-00162-0002	OLIVAR	S		0,01		0,01	0,01
1700000005045327	14-046-012-00174-0001	OLIVAR	S		0,86		0,86	0,86
1700000005973660	14-046-009-00088-0003	OLIVAR	S		1,00		1,00	1,00
1700000005973661	14-046-009-00112-0002	OLIVAR	S		5,99		5,99	5,99
1700000005973662	14-046-009-00113-0003	OLIVAR	S		0,40		0,40	0,40
1700000005973663	14-046-009-00114-0002	OLIVAR	S		0,43		0,43	0,43
1700000005973664	14-046-009-00114-0003	OLIVAR	S		0,02		0,02	0,02
1700000005973665	14-046-009-00116-0002	OLIVAR	S		3,64		3,64	3,64
1700000005973667	14-046-009-00117-0010	OLIVAR	S		4,70		4,70	4,70
1700000005973668	14-046-009-00117-0018	OLIVAR	S		1,22		1,22	1,22
1700000005973669	14-046-009-00118-0005	OLIVAR	S		0,06		0,06	0,06
1700000005973670	14-046-009-00119-0009	OLIVAR	S		0,30		0,30	0,30
1700000005973671	14-046-009-00149-0004	OLIVAR	S		0,02		0,02	0,02
1700000005973672	14-046-009-00149-0006	OLIVAR	S		0,02		0,02	0,02
1700000005973673	14-046-009-00111-0006	OLIVAR	S		0,18		0,18	0,18
1700000005973674	14-046-009-00110-0001	OLIVAR	S		0,09		0,09	0,09

**INCIDENCIAS**

**INCIDENCIA DESCRIPCIÓN**

4272 Verifica que las líneas de declaración de las Solicitudes Únicas no tienen solapes con la capa de Retroactividad Gráfica (ambas de la misma campaña) a nivel de expediente/línea de declaración gráfica de la solicitud.  
 Recinto:14-046-012-00161-00001 Cultivo: - Agregado de la referencia del recinto.:0 Zona de la referencia del recinto.:0 Superficie solapada.:0,02 Id. Incid.:95142530

(1) Con incidencias que retienen pago o deniegan el expediente.  
 (2) Se calcula sobre superficie declarada admisible.  
 (3) Aplicación del artículo 16 bis del RD 147/2023.

Puede verificar la integridad de una copia de este documento mediante la lectura del código QR adjunto o mediante el acceso a la dirección <a href="https://ws050.juntadeandalucia.es/verificarFirma">https://ws050.juntadeandalucia.es/verificarFirma</a> indicando el código de VERIFICACIÓN				
FIRMADO POR	RAQUEL MARIA ESPIN CRESPO	FECHA	26/06/2024	
VERIFICACIÓN	Pk2jmMQ72K8YCCE9EQ8LU85ENJJ6M	PÁGINA	1006/8857	



**APELLIDOS Y NOMBRE / RAZÓN SOCIAL**

CASTRO MUÑOZ TOMAS MIGUEL

**NIF**

\*\*\*0288\*

**EXPEDIENTE**

1177264

**RESOLUCIÓN**

CONCESIÓN DE LA AYUDA

**DATOS DE MANTENIMIENTO UNIDADES**

**GRUPO DE PAGO**

ZONAS DE LIMITACIONES NATURALES

**Sup. Dec. Admisible**

64,04

**Sup. Resuelta**

64,04

**Sobredecl.**

0,00

**% Sobredecl.**

0,00

**RESUMEN DE PAGOS**

	<b>IMPORTE ( Euros )</b>			
	<b>RESUELTO</b>	<b>FEADER</b>	<b>MAPA</b>	<b>CAPADR</b>
Pago realizado	1.081,20	919,02	106,06	56,12
A pagar	106,80	90,78	10,48	5,54
<b>TOTAL</b>	<b>1.188,00</b>	<b>1.009,80</b>	<b>116,54</b>	<b>61,66</b>

**APLICACIÓN DE REDUCCIONES Y PENALIZACIONES (%)**

<b>Crterios de subvencionabilidad (1)</b>	<b>Presentación tardía</b>	<b>Omisión declaración</b>	<b>Condicionalidad</b>
0,00	0,00	0,00	0,00

**IMPORTE ( Euros )**

Calculado(2)	Reducción	Penalización	Reducción Penalización (3)	Penalización adicional	Resuelto	FEADER	MAPA	CAPADR
1.188,00 €	0,00 €	0,00 €	0,00 €	0,00 €	1.188,00 €	1.009,80 €	116,54 €	61,66 €
<b>Importe Unitario:</b>	<b>54,00 €</b>	<b>Nuevo Importe Unitario:</b>	<b>18,55 €</b>					

**RECINTOS PROPUESTOS**

<b>REF.</b>	<b>REFERENCIA SIGPAC</b>	<b>CULTIVO</b>	<b>USO S/R SIGPAC</b>	<b>Sup. Dec. admisible</b>	<b>Sup. Campo</b>	<b>Sup. Determ.</b>	<b>Sup. Resuelta</b>
-456016	14-069-066-00012-0001	PASTOS PERMANENTES DE 5 O MAS AÑOS	S	0,67		0,67	0,67
1700000005552413	14-069-066-00014-0001	PASTOS PERMANENTES DE 5 O MAS AÑOS	S	2,92		2,92	2,92
1700000005552416	14-069-066-00014-0002	PASTOS PERMANENTES DE 5 O MAS AÑOS	S	0,39		0,39	0,39
1700000005552418	14-069-076-00019-0003	PASTOS PERMANENTES DE 5 O MAS AÑOS	S	22,27		22,27	22,27
1700000005552419	14-069-066-00012-0002	PASTOS PERMANENTES DE 5 O MAS AÑOS	S	24,52		24,52	24,52
1700000005552420	14-069-066-00012-0006	PASTOS PERMANENTES DE 5 O MAS AÑOS	S	0,15		0,15	0,15
1700000005552421	14-069-066-00014-0003	PASTOS PERMANENTES DE 5 O MAS AÑOS	S	11,76		11,76	11,76
1700000005552422	14-069-075-00027-0001	PASTOS PERMANENTES DE 5 O MAS AÑOS	S	0,11		0,11	0,11
1700000005552423	14-069-066-00012-0005	PASTOS PERMANENTES DE 5 O MAS AÑOS	S	0,94		0,94	0,94
1700000005552424	14-069-066-00012-0004	PASTOS PERMANENTES DE 5 O MAS AÑOS	S	0,31		0,31	0,31

(1) Con incidencias que retienen pago o deniegan el expediente.  
 (2) Se calcula sobre superficie declarada admisible.  
 (3) Aplicación del artículo 16 bis del RD 147/2023.

Puede verificar la integridad de una copia de este documento mediante la lectura del código QR adjunto o mediante el acceso a la dirección <https://ws050.juntadeandalucia.es/verificarFirma> indicando el código de VERIFICACIÓN

FIRMADO POR	RAQUEL MARIA ESPIN CRESPO	FECHA	26/06/2024
VERIFICACIÓN	Pk2jmMQ72K8YCC9EQ8LU85ENJJ6M	PÁGINA	1007/8857



**Datos considerados para el Cálculo de la Carga Ganadera del expediente**

Superficie determinada para Cálculo Carga Ganadera: 64,04 ha

Carga Ganadera del Expediente: 0,58 ugm/ha

<b>Explotación</b>	<b>Especie</b>	<b>Ugm Calculada para CG</b>
ES140690000017	BOVINA	27,87
ES140690000017	PORCINO	1,75
ES140690000015	BOVINA	7,26
ES140690000015	PORCINO	0,21

**Recintos Determinados para el Cálculo de Carga Ganadera**

<b>REF.</b>	<b>REFERENCIA SIGPAC</b>	<b>CULTIVO</b>	<b>DESCRIPCIÓN CULTIVO</b>	<b>S/R</b>	<b>SUP. RESUELTA (ha)</b>
-456016	14-069-066-00012-00001	62000	PASTOS PERMANENTES DE 5 O MAS AÑOS-SIN VARIEDAD	S	0,67
1700000005552413	14-069-066-00014-00001	62000	PASTOS PERMANENTES DE 5 O MAS AÑOS-SIN VARIEDAD	S	2,92
1700000005552416	14-069-066-00014-00002	62000	PASTOS PERMANENTES DE 5 O MAS AÑOS-SIN VARIEDAD	S	0,39
1700000005552418	14-069-076-00019-00003	62000	PASTOS PERMANENTES DE 5 O MAS AÑOS-SIN VARIEDAD	S	22,27
1700000005552419	14-069-066-00012-00002	62000	PASTOS PERMANENTES DE 5 O MAS AÑOS-SIN VARIEDAD	S	24,52
1700000005552420	14-069-066-00012-00006	62000	PASTOS PERMANENTES DE 5 O MAS AÑOS-SIN VARIEDAD	S	0,15
1700000005552421	14-069-066-00014-00003	62000	PASTOS PERMANENTES DE 5 O MAS AÑOS-SIN VARIEDAD	S	11,76
1700000005552422	14-069-075-00027-00001	62000	PASTOS PERMANENTES DE 5 O MAS AÑOS-SIN VARIEDAD	S	0,11
1700000005552423	14-069-066-00012-00005	62000	PASTOS PERMANENTES DE 5 O MAS AÑOS-SIN VARIEDAD	S	0,94
1700000005552424	14-069-066-00012-00004	62000	PASTOS PERMANENTES DE 5 O MAS AÑOS-SIN VARIEDAD	S	0,31

(1) Con incidencias que retienen pago o deniegan el expediente.  
(2) Se calcula sobre superficie declarada admisible.  
(3) Aplicación del artículo 16 bis del RD 147/2023.

Puede verificar la integridad de una copia de este documento mediante la lectura del código QR adjunto o mediante el acceso a la dirección <https://ws050.juntadeandalucia.es/verificarFirma> indicando el código de VERIFICACIÓN

FIRMADO POR RAQUEL MARIA ESPIN CRESPO FECHA 26/06/2024

VERIFICACIÓN Pk2jmMQ72K8YCCE9EQ8LU85ENJJ6M PÁGINA 1008/8857





**APELLIDOS Y NOMBRE / RAZÓN SOCIAL**

CASTRO SANCHEZ BARTOLOME

**NIF**

\*\*\*\*3170\*

**EXPEDIENTE**

1250799

**RESOLUCIÓN**

CONCESIÓN DE LA AYUDA

**DATOS DE MANTENIMIENTO UNIDADES**

**GRUPO DE PAGO**

ZONAS DE LIMITACIONES NATURALES

**Sup. Dec. Admisible**

75,96

**Sup. Resuelta**

75,96

**Sobredecl.**

0,00

**% Sobredecl.**

0,00

**RESUMEN DE PAGOS**

	<b>IMPORTE ( Euros )</b>			
	<b>RESUELTO</b>	<b>FEADER</b>	<b>MAPA</b>	<b>CAPADR</b>
Pago realizado	1.081,20	919,02	106,06	56,12
A pagar	106,80	90,78	10,48	5,54
<b>TOTAL</b>	<b>1.188,00</b>	<b>1.009,80</b>	<b>116,54</b>	<b>61,66</b>

**APLICACIÓN DE REDUCCIONES Y PENALIZACIONES (%)**

<b>Criterios de subvencionabilidad (1)</b>	<b>Presentación tardía</b>	<b>Omisión declaración</b>	<b>Condicionabilidad</b>
0,00	0,00	0,00	0,00

**IMPORTE ( Euros )**

Calculado(2)	Reducción	Penalización	Reducción Penalización (3)	Penalización adicional	Resuelto	FEADER	MAPA	CAPADR
1.188,00 €	0,00 €	0,00 €	0,00 €	0,00 €	1.188,00 €	1.009,80 €	116,54 €	61,66 €
<b>Importe Unitario:</b>	<b>54,00 €</b>	<b>Nuevo Importe Unitario:</b>	<b>15,64 €</b>					

**RECINTOS PROPUESTOS**

<b>REF.</b>	<b>REFERENCIA SIGPAC</b>	<b>CULTIVO</b>	<b>S/R</b>	<b>USO SIGPAC</b>	<b>Sup. Dec. admisible</b>	<b>Sup. Campo</b>	<b>Sup. Determ.</b>	<b>Sup. Resuelta</b>
170000005465942	14-069-032-00001-0001	PASTOS PERMANENTES DE 5 O MAS AÑOS	S		7,74		7,74	7,74
1700000005465943	14-069-032-00002-0001	PASTOS PERMANENTES DE 5 O MAS AÑOS	S		16,32		16,32	16,32
1700000005465944	14-069-032-00003-0006	PASTOS PERMANENTES DE 5 O MAS AÑOS	S		29,46		29,46	29,46
1700000005465947	14-069-031-00029-0007	PASTOS PERMANENTES DE 5 O MAS AÑOS	S		1,98		1,98	1,98
1700000005465948	14-069-031-00029-0001	PASTOS PERMANENTES DE 5 O MAS AÑOS	S		20,46		20,46	20,46

(1) Con incidencias que retienen pago o deniegan el expediente.  
 (2) Se calcula sobre superficie declarada admisible.  
 (3) Aplicación del artículo 16 bis del RD 147/2023.

Puede verificar la integridad de una copia de este documento mediante la lectura del código QR adjunto o mediante el acceso a la dirección <https://ws050.juntadeandalucia.es/verificarFirma> indicando el código de VERIFICACIÓN

FIRMADO POR	RAQUEL MARIA ESPIN CRESPO	FECHA	26/06/2024
VERIFICACIÓN	Pk2jmMQ72K8YCCE9EQ8LU85ENJJJ6M	PÁGINA	1009/8857



**Datos considerados para el Cálculo de la Carga Ganadera del expediente**

Superficie determinada para Cálculo Carga Ganadera: 75,96 ha

Carga Ganadera del Expediente: 1,28 ugm/ha

<u>Explotación</u>	<u>Especie</u>	<u>Ugm Calculada para CG</u>
ES140690000037	BOVINA	6,70
ES140690000037	OVINA	4,12
ES140690000037	PORCINO	19,29
ES140690000420	BOVINA	33,55
ES140690000420	PORCINO	33,60

**Recintos Determinados para el Cálculo de Carga Ganadera**

<u>REF.</u>	<u>REFERENCIA SIGPAC</u>	<u>CULTIVO</u>	<u>DESCRIPCIÓN CULTIVO</u>	<u>S/R</u>	<u>SUP. RESUELTA (ha)</u>
1700000005465942	14-069-032-00001-00001	62000	PASTOS PERMANENTES DE 5 O MAS AÑOS-SIN VARIEDAD	S	7,74
1700000005465943	14-069-032-00002-00001	62000	PASTOS PERMANENTES DE 5 O MAS AÑOS-SIN VARIEDAD	S	16,32
1700000005465944	14-069-032-00003-00006	62000	PASTOS PERMANENTES DE 5 O MAS AÑOS-SIN VARIEDAD	S	29,46
1700000005465947	14-069-031-00029-00007	62000	PASTOS PERMANENTES DE 5 O MAS AÑOS-SIN VARIEDAD	S	1,98
1700000005465948	14-069-031-00029-00001	62000	PASTOS PERMANENTES DE 5 O MAS AÑOS-SIN VARIEDAD	S	20,46

(1) Con incidencias que retienen pago o deniegan el expediente.  
(2) Se calcula sobre superficie declarada admisible.  
(3) Aplicación del artículo 16 bis del RD 147/2023.

Puede verificar la integridad de una copia de este documento mediante la lectura del código QR adjunto o mediante el acceso a la dirección <https://ws050.juntadeandalucia.es/verificarFirma> indicando el código de VERIFICACIÓN

FIRMADO POR	RAQUEL MARIA ESPIN CRESPO	FECHA	26/06/2024
-------------	---------------------------	-------	------------

VERIFICACIÓN	Pk2jmMQ72K8YCCE9EQ8LU85ENJJ6M	PÁGINA	1010/8857
--------------	-------------------------------	--------	-----------





**APELLIDOS Y NOMBRE / RAZÓN SOCIAL**

CATALÁN MADERO ANA LUCÍA

**NIF**

\*\*\*0408\*

**EXPEDIENTE**

1246704

**RESOLUCIÓN**

CONCESIÓN DE LA AYUDA

**DATOS DE MANTENIMIENTO UNIDADES****GRUPO DE PAGO**

ZONAS DE LIMITACIONES NATURALES

**Sup. Dec.  
Admisible**

73,94

**Sup.  
Resuelta**

73,94

**Sobredecl.**

0,00

**% Sobredecl.**

0,00

**RESUMEN DE PAGOS**

	<b>IMPORTE ( Euros )</b>			
	<b>RESUELTO</b>	<b>FEADER</b>	<b>MAPA</b>	<b>CAPADR</b>
Pago realizado	1.081,20	919,02	106,06	56,12
A pagar	106,80	90,78	10,48	5,54
<b>TOTAL</b>	<b>1.188,00</b>	<b>1.009,80</b>	<b>116,54</b>	<b>61,66</b>

**APLICACIÓN DE REDUCCIONES Y PENALIZACIONES (%)**

<b>Criterios de subvencionabilidad (1)</b>	<b>Presentación tardía</b>	<b>Omisión declaración</b>	<b>Condicionalidad</b>
0,00	0,00	0,00	0,00

**IMPORTE ( Euros )**

Calculado(2)	Reducción	Penalización	Reducción Penalización (3)	Penalización adicional	Resuelto	FEADER	MAPA	CAPADR
1.188,00 €	0,00 €	0,00 €	0,00 €	0,00 €	1.188,00 €	1.009,80 €	116,54 €	61,66 €
Importe Unitario:	54,00 €	Nuevo Importe Unitario:	16,07 €					

(1) Con incidencias que retienen pago o deniegan el expediente.

(2) Se calcula sobre superficie declarada admisible.

(3) Aplicación del artículo 16 bis del RD 147/2023.

Puede verificar la integridad de una copia de este documento mediante la lectura del código QR adjunto o mediante el acceso a la dirección <https://ws050.juntadeandalucia.es/verificarFirma> indicando el código de VERIFICACIÓN

FIRMADO POR	RAQUEL MARIA ESPIN CRESPO	FECHA	26/06/2024
-------------	---------------------------	-------	------------

VERIFICACIÓN	Pk2jmMQ72K8YCCE9EQ8LU85ENJJ6M	PÁGINA	1011/8857
--------------	-------------------------------	--------	-----------



**RECINTOS PROPUESTOS**

REF.	REFERENCIA SIGPAC	CULTIVO	S/R	USO SIGPAC	Sup. Dec. admisible	Sup. Campo	Sup. Determ.	Sup. Resuelta
-1478087	14-069-047-00084-0002	OLIVAR	S		18,59		18,59	18,59
-1468403	14-069-047-00086-0001	OLIVAR	S		6,26		6,26	6,26
-598475	14-069-046-00074-0005	OLIVAR	S		0,73		0,73	0,73
-598473	14-069-046-00074-0005	OLIVAR	S		0,03		0,03	0,03
-445091	14-069-047-00086-0012	OLIVAR	S		0,02		0,02	0,02
-445087	14-069-047-00086-0011	OLIVAR	S		0,16		0,16	0,16
-445084	14-069-047-00086-0008	OLIVAR	S		0,19		0,19	0,19
-445079	14-069-047-00086-0005	OLIVAR	S		0,12		0,12	0,12
-445076	14-069-047-00086-0004	PASTOS PERMANENTES DE 5 O MAS AÑOS	S		0,32		0,32	0,32
-445074	14-069-047-00086-0002	PASTOS PERMANENTES DE 5 O MAS AÑOS	S		0,47		0,47	0,47
-445067	14-069-047-00084-0004	OLIVAR	S		0,05		0,05	0,05
-445062	14-069-047-00084-0003	PASTOS PERMANENTES DE 5 O MAS AÑOS	S		2,10		2,10	2,10
-445059	14-069-047-00083-0001	OLIVAR	S		2,42		2,42	2,42
-445058	14-069-047-00059-0014	OLIVAR	S		0,06		0,06	0,06
-445057	14-069-047-00059-0012	OLIVAR	S		1,91		1,91	1,91
-445055	14-069-047-00059-0011	OLIVAR	S		0,13		0,13	0,13
-445052	14-069-047-00059-0010	OLIVAR	S		0,06		0,06	0,06
-445048	14-069-047-00059-0009	OLIVAR	S		0,02		0,02	0,02
-445046	14-069-047-00059-0003	OLIVAR	S		0,14		0,14	0,14
-445039	14-069-047-00059-0002	PASTOS PERMANENTES DE 5 O MAS AÑOS	S		8,48		8,48	8,48
-445036	14-069-047-00045-0010	OLIVAR	S		0,09		0,09	0,09
-445034	14-069-047-00045-0009	OLIVAR	S		0,05		0,05	0,05
-445033	14-069-047-00045-0006	OLIVAR	S		0,05		0,05	0,05
-445031	14-069-047-00045-0005	OLIVAR	S		2,50		2,50	2,50
-445030	14-069-047-00045-0003	OLIVAR	S		0,04		0,04	0,04
-445024	14-069-047-00045-0002	PASTOS PERMANENTES DE 5 O MAS AÑOS	S		11,83		11,83	11,83
-445023	14-069-046-00009-0001	PASTOS PERMANENTES DE 5 O MAS AÑOS	S		2,67		2,67	2,67
-445018	14-069-046-00074-0007	OLIVAR	S		3,41		3,41	3,41
-445015	14-069-046-00074-0005	OLIVAR	S		1,30		1,30	1,30
-445009	14-069-046-00074-0004	OLIVAR	S		9,74		9,74	9,74

**Datos considerados para el Cálculo de la Carga Ganadera del expediente**

Superficie determinada para Cálculo Carga Ganadera: 25,87 ha

Carga Ganadera del Expediente: 0,94 ugm/ha

Explotación	Especie	Ugm Calculada para CG
ES140690001599	OVINA	11,61
ES140690001599	PORCINO	12,74

**Recintos Determinados para el Cálculo de Garga Ganadera**

REF.	REFERENCIA SIGPAC	CULTIVO	DESCRIPCIÓN CULTIVO	S/R	SUP. RESUELTA (ha)
-445076	14-069-047-00086-00004	62000	PASTOS PERMANENTES DE 5 O MAS AÑOS-SIN VARIEDAD	S	0,32
-445074	14-069-047-00086-00002	62000	PASTOS PERMANENTES DE 5 O MAS AÑOS-SIN VARIEDAD	S	0,47
-445062	14-069-047-00084-00003	62000	PASTOS PERMANENTES DE 5 O MAS AÑOS-SIN VARIEDAD	S	2,10
-445039	14-069-047-00059-00002	62000	PASTOS PERMANENTES DE 5 O MAS AÑOS-SIN VARIEDAD	S	8,48
-445024	14-069-047-00045-00002	62000	PASTOS PERMANENTES DE 5 O MAS AÑOS-SIN VARIEDAD	S	11,83
-445023	14-069-046-00009-00001	62000	PASTOS PERMANENTES DE 5 O MAS AÑOS-SIN VARIEDAD	S	2,67

(1) Con incidencias que retienen pago o deniegan el expediente.  
(2) Se calcula sobre superficie declarada admisible.  
(3) Aplicación del artículo 16 bis del RD 147/2023.

Puede verificar la integridad de una copia de este documento mediante la lectura del código QR adjunto o mediante el acceso a la dirección <https://ws050.juntadeandalucia.es/verificarFirma> indicando el código de VERIFICACIÓN

FIRMADO POR	RAQUEL MARIA ESPIN CRESPO	FECHA	26/06/2024
VERIFICACIÓN	Pk2jmMQ72K8YCCE9EQ8LU85ENJJ6M	PÁGINA	1012/8857





**Recintos Determinados para el Cálculo de Garga Ganadera**

<b>REE.</b>	<b>REFERENCIA SIGPAC</b>	<b>CULTIVO</b>	<b>DESCRIPCIÓN CULTIVO</b>	<b>S/R</b>	<b>SUP. RESUELTA (ha)</b>
-------------	--------------------------	----------------	----------------------------	------------	-------------------------------

VARIEDAD

(1) Con incidencias que retienen pago o deniegan el expediente.  
(2) Se calcula sobre superficie declarada admisible.  
(3) Aplicación del artículo 16 bis del RD 147/2023.

Puede verificar la integridad de una copia de este documento mediante la lectura del código QR adjunto o mediante el acceso a la dirección <https://ws050.juntadeandalucia.es/verificarFirma> indicando el código de VERIFICACIÓN

FIRMADO POR	RAQUEL MARIA ESPIN CRESCO	FECHA	26/06/2024
VERIFICACIÓN	Pk2jmMQ72K8YCCE9EQ8LU85ENJJ6M	PÁGINA	1013/8857



**APELLIDOS Y NOMBRE / RAZÓN SOCIAL**

CEJAS RUIZ JOAQUIN

**NIF**

\*\*\*\*1759\*

**EXPEDIENTE**

1178459

**RESOLUCIÓN**

CONCESIÓN DE LA AYUDA

**DATOS DE MANTENIMIENTO UNIDADES****GRUPO DE PAGO**

ZONAS DE LIMITACIONES NATURALES

**Sup. Dec.  
Admisible**

26,98

**Sup.  
Resuelta**

26,98

**Sobredecl.**

0,00

**% Sobredecl.**

0,00

**RESUMEN DE PAGOS**

	<b>IMPORTE ( Euros )</b>			
	<b>RESUELTO</b>	<b>FEADER</b>	<b>MAPA</b>	<b>CAPADR</b>
Pago realizado	1.081,20	919,02	106,06	56,12
A pagar	106,80	90,78	10,48	5,54
<b>TOTAL</b>	<b>1.188,00</b>	<b>1.009,80</b>	<b>116,54</b>	<b>61,66</b>

**APLICACIÓN DE REDUCCIONES Y PENALIZACIONES (%)**

<b>Crterios de subvencionabilidad (1)</b>	<b>Presentación tardía</b>	<b>Omisión declaración</b>	<b>Condicionalidad</b>
0,00	0,00	0,00	0,00

**IMPORTE ( Euros )**

Calculado(2)	Reducción	Penalización	Reducción Penalización (3)	Penalización adicional	Resuelto	FEADER	MAPA	CAPADR
1.188,00 €	0,00 €	0,00 €	0,00 €	0,00 €	1.188,00 €	1.009,80 €	116,54 €	61,66 €
Importe Unitario:	54,00 €	Nuevo Importe Unitario:	44,03 €					

**RECINTOS PROPUESTOS**

<b>REF.</b>	<b>REFERENCIA SIGPAC</b>	<b>CULTIVO</b>	<b>S/R</b>	<b>USO SIGPAC</b>	<b>Sup. Dec. admisible</b>	<b>Sup. Campo</b>	<b>Sup. Determ.</b>	<b>Sup. Resuelta</b>
-1622555	14-056-034-00094-0007	GIRASOL	R		2,01		2,01	2,01
-1516449	14-056-013-00098-0001	COLIFLOR	R		1,02	1,02	1,02	1,02
-1339125	14-056-034-00094-0002	ALGODÓN	R		2,98		2,98	2,98
-1027142	14-056-034-00094-0009	OLIVAR	R		3,09		3,09	3,09
-533097	14-056-013-00099-0001	ALGODÓN	R		5,20		5,20	5,20
-59042	14-056-013-00098-0001	BARBECHO TRADICIONAL	R		2,07		2,07	2,07
1700000007153022	14-056-034-00094-0007	GIRASOL	R		9,65		9,65	9,65
1700000007153029	14-056-034-00094-0005	OLIVAR	S		0,93		0,93	0,93
1700000007153033	14-056-013-00099-0003	ALGODÓN	R		0,03		0,03	0,03

**Datos considerados para el Cálculo de la Carga Ganadera del expediente**

Superficie determinada para Cálculo Carga Ganadera: 0,00 ha

Carga Ganadera del Expediente: 0,00 ugm/ha

**Incidencias de carga ganadera****INCIDENCIA DESCRIPCIÓN**

86132 Recinto superficie forrajera que no realiza la actividad de producción de pastoreo.  
 Recinto:14-056-013-00098-00001 Cultivo:20000 BARBECHO TRADICIONAL-SIN VARIEDAD Regadío

(1) Con incidencias que retienen pago o deniegan el expediente.  
 (2) Se calcula sobre superficie declarada admisible.  
 (3) Aplicación del artículo 16 bis del RD 147/2023.

Puede verificar la integridad de una copia de este documento mediante la lectura del código QR adjunto o mediante el acceso a la dirección <https://ws050.juntadeandalucia.es/verificarFirma> indicando el código de VERIFICACIÓN

FIRMADO POR	RAQUEL MARIA ESPIN CRESPO	FECHA	26/06/2024
VERIFICACIÓN	Pk2jmMQ72K8YCC9EQ8LU85ENJJ6M	PÁGINA	1014/8857



**APELLIDOS Y NOMBRE / RAZÓN SOCIAL**

CHACON VALVERDE ALFONSO

**NIF**

\*\*\*0627\*

**EXPEDIENTE**

1219496

**RESOLUCIÓN**

CONCESIÓN DE LA AYUDA

**DATOS DE MANTENIMIENTO UNIDADES****GRUPO DE PAGO**

ZONAS DE LIMITACIONES NATURALES

**Sup. Dec.  
Admisible**

42,21

**Sup.  
Resuelta**

42,21

**Sobredecl.**

0,00

**% Sobredecl.**

0,00

**RESUMEN DE PAGOS**

	<b>IMPORTE ( Euros )</b>			
	<b>RESUELTO</b>	<b>FEADER</b>	<b>MAPA</b>	<b>CAPADR</b>
Pago realizado	1.079,66	917,71	105,92	56,03
A pagar	106,65	90,65	10,46	5,54
<b>TOTAL</b>	<b>1.186,31</b>	<b>1.008,36</b>	<b>116,38</b>	<b>61,57</b>

**APLICACIÓN DE REDUCCIONES Y PENALIZACIONES (%)**

<b>Criterios de subvencionabilidad (1)</b>	<b>Presentación tardía</b>	<b>Omisión declaración</b>	<b>Condicionalidad</b>
0,00	0,00	0,00	0,00

**IMPORTE ( Euros )**

Calculado(2)	Reducción	Penalización	Reducción Penalización (3)	Penalización adicional	Resuelto	FEADER	MAPA	CAPADR
1.186,31 €	0,00 €	0,00 €	0,00 €	0,00 €	1.186,31 €	1.008,36 €	116,38 €	61,57 €
<b>Importe Unitario:</b>	54,00 €	<b>Nuevo Importe Unitario:</b>	28,11 €					

(1) Con incidencias que retienen pago o deniegan el expediente.

(2) Se calcula sobre superficie declarada admisible.

(3) Aplicación del artículo 16 bis del RD 147/2023.

Puede verificar la integridad de una copia de este documento mediante la lectura del código QR adjunto o mediante el acceso a la dirección <https://ws050.juntadeandalucia.es/verificarFirma> indicando el código de VERIFICACIÓN

FIRMADO POR	RAQUEL MARIA ESPIN CRESPO	FECHA	26/06/2024
VERIFICACIÓN	Pk2jmMQ72K8YCCE9EQ8LU85ENJJ6M	PÁGINA	1015/8857





**RECINTOS PROPUESTOS**

REF.	REFERENCIA SIGPAC	CULTIVO	S/R	USO SIGPAC	Sup. Dec. admisible	Sup. Campo	Sup. Determ.	Sup. Resuelta
-1529512	14-007-055-00061-0003	OLIVAR	S		4,91		4,91	4,85
-1338276	14-007-042-00023-0001	OLIVAR	S		1,22		1,22	1,22
-694704	14-007-038-00686-0001	OLIVAR	S		0,32		0,32	0,32
4175402	14-007-041-00114-0001	OLIVAR	S		0,46		0,46	0,46
4201751	14-007-051-00099-0002	OLIVAR	S		2,50		2,50	2,50
4201752	14-007-070-00127-0002	OLIVAR	S		0,71		0,71	0,71
4201753	14-007-070-00115-0001	OLIVAR	S		0,46		0,46	0,46
4201754	14-007-070-00115-0002	OLIVAR	S		0,09		0,09	0,09
4754739	14-007-038-00165-0001	OLIVAR	S		1,25		1,25	1,25
5516376	14-007-046-00167-0001	OLIVAR	S		0,62		0,62	0,62
5516377	14-007-042-00024-0001	OLIVAR	S		1,18		1,18	1,18
5516378	14-007-054-00141-0001	OLIVAR	S		1,39		1,39	1,39
5516379	14-007-054-00142-0002	OLIVAR	S		1,03		1,03	1,03
5516380	14-007-070-00312-0001	OLIVAR	S		1,36		1,36	1,36
5516381	14-007-054-00138-0001	OLIVAR	S		1,20		1,20	1,20
5516382	14-007-070-00316-0001	OLIVAR	S		0,55		0,55	0,55
5516383	14-007-013-00065-0001	OLIVAR	S		3,44		3,44	3,44
5516384	14-007-070-00321-0015	OLIVAR	S		1,75		1,75	1,75
5516385	14-007-070-00321-0005	OLIVAR	S		9,21		9,21	9,21
5516386	14-007-032-00041-0002	OLIVAR	S		0,17		0,17	0,17
5516388	14-007-032-00041-0001	OLIVAR	S		0,23		0,23	0,23
5516389	14-007-070-00332-0009	OLIVAR	S		0,91		0,91	0,91
1700000006272330	14-007-060-00047-0001	OLIVAR	S		1,13		1,13	1,13
1700000006272331	14-007-060-00048-0002	OLIVAR	S		0,05		0,05	0,05
1700000006272332	14-007-041-00050-0002	OLIVAR	S		0,93		0,93	0,93
1700000006272334	14-007-041-00008-0001	OLIVAR	S		0,35		0,35	0,35
1700000006272335	14-007-041-00012-0004	OLIVAR	S		0,01		0,01	0,01
1700000006272336	14-007-041-00009-0002	OLIVAR	S		0,89		0,89	0,89
1700000006272337	14-007-060-00043-0001	OLIVAR	S		0,04		0,04	0,04
1700000006272338	14-007-060-00044-0001	OLIVAR	S		1,38		1,38	1,38
1700000006272339	14-007-041-00016-0003	OLIVAR	S		0,59		0,59	0,59
1700000006272340	14-007-041-00017-0001	OLIVAR	S		0,06		0,06	0,06
1700000006272341	14-007-041-00019-0001	OLIVAR	S		0,02		0,02	0,02
1700000006272342	14-007-038-00688-0001	OLIVAR	S		1,57		1,57	1,57
1700000006272343	14-007-038-00695-0002	OLIVAR	S		0,04		0,04	0,04
1700000006272344	14-007-038-00791-0005	OLIVAR	S		0,25		0,25	0,25

**INCIDENCIAS**

**INCIDENCIA DESCRIPCIÓN**

4012 Existen líneas de declaración de la solicitud que presentan solapes de superficie gráfica con líneas de declaración de otras solicitudes.  
 Recinto:14-007-055-00061-00003 Cultivo:101010 OLIVAR-PICUAL Secano Superficie solapada (Hectáreas):0,06

(1) Con incidencias que retienen pago o deniegan el expediente.  
 (2) Se calcula sobre superficie declarada admisible.  
 (3) Aplicación del artículo 16 bis del RD 147/2023.

Puede verificar la integridad de una copia de este documento mediante la lectura del código QR adjunto o mediante el acceso a la dirección <a href="https://ws050.juntadeandalucia.es/verificarFirma">https://ws050.juntadeandalucia.es/verificarFirma</a> indicando el código de VERIFICACIÓN					
FIRMADO POR	RAQUEL MARIA ESPIN CRESPO		FECHA		26/06/2024
VERIFICACIÓN	Pk2jmMQ72K8YCCCE9EQ8LU85ENJJ6M		PÁGINA		1016/8857

**APELLIDOS Y NOMBRE / RAZÓN SOCIAL**

CHAMIZO RUIZ JOSE

**NIF**

\*\*\*3661\*

**EXPEDIENTE**

1073989

**RESOLUCIÓN**

CONCESIÓN DE LA AYUDA

**DATOS DE MANTENIMIENTO UNIDADES****GRUPO DE PAGO**

ZONAS DE LIMITACIONES NATURALES

**Sup. Dec.  
Admisible**

22,98

**Sup.  
Resuelta**

22,98

**Sobredecl.**

0,00

**% Sobredecl.**

0,00

**RESUMEN DE PAGOS**

	<b>IMPORTE ( Euros )</b>			
	<b>RESUELTO</b>	<b>FEADER</b>	<b>MAPA</b>	<b>CAPADR</b>
Pago realizado	1.021,63	868,39	100,22	53,02
A pagar	100,92	85,78	9,90	5,24
<b>TOTAL</b>	<b>1.122,55</b>	<b>954,17</b>	<b>110,12</b>	<b>58,26</b>

**APLICACIÓN DE REDUCCIONES Y PENALIZACIONES (%)**

<b>Criterios de subvencionabilidad (1)</b>	<b>Presentación tardía</b>	<b>Omisión declaración</b>	<b>Condicionabilidad</b>
0,00	0,00	0,00	0,00

**IMPORTE ( Euros )**

Calculado(2)	Reducción	Penalización	Reducción Penalización (3)	Penalización adicional	Resuelto	FEADER	MAPA	CAPADR
1.122,55 €	0,00 €	0,00 €	0,00 €	0,00 €	1.122,55 €	954,17 €	110,12 €	58,26 €
<b>Importe Unitario:</b>	<b>54,00 €</b>	<b>Nuevo Importe Unitario:</b>	<b>48,85 €</b>					

(1) Con incidencias que retienen pago o deniegan el expediente.

(2) Se calcula sobre superficie declarada admisible.

(3) Aplicación del artículo 16 bis del RD 147/2023.

Puede verificar la integridad de una copia de este documento mediante la lectura del código QR adjunto o mediante el acceso a la dirección <https://ws050.juntadeandalucia.es/verificarFirma> indicando el código de VERIFICACIÓN

FIRMADO POR	RAQUEL MARIA ESPIN CRESPO	FECHA	26/06/2024
VERIFICACIÓN	Pk2jmMQ72K8YCCE9EQ8LU85ENJJJ6M	PÁGINA	1017/8857





**RECINTOS PROPUESTOS**

REF.	REFERENCIA SIGPAC	CULTIVO	S/R	USO SIGPAC	Sup. Dec. admisible	Sup. Campo	Sup. Determ.	Sup. Resuelta
-1285138	14-038-047-00005-0002	OLIVAR	S		0,01		0,01	0,01
-1285136	14-038-047-00005-0002	OLIVAR	S		0,03		0,03	0,03
5491714	14-038-047-00185-0002	OLIVAR	S		0,07		0,07	0,07
5491716	14-038-047-00185-0003	OLIVAR	S		0,06		0,06	0,06
170000005499084	14-038-024-00018-0003	OLIVAR	S		0,01		0,01	0,01
170000005499085	14-038-024-00020-0001	OLIVAR	S		0,01		0,01	0,01
170000005499086	14-038-024-00024-0002	OLIVAR	S		0,29		0,29	0,29
170000005499087	14-038-024-00083-0003	OLIVAR	S		0,05		0,05	0,05
170000005499088	14-038-105-00007-0001	OLIVAR	S		0,02		0,02	0,02
170000005499090	14-038-105-00011-0001	OLIVAR	S		3,20		3,20	3,20
170000005499091	14-038-105-00014-0001	OLIVAR	S		1,39		1,39	1,39
170000005499092	14-038-105-09004-0001	OLIVAR	S		0,08		0,08	0,08
170000005499093	14-038-110-00033-0002	OLIVAR	S		3,20		3,20	3,20
170000005499094	14-038-110-00037-0004	OLIVAR	S		0,03		0,03	0,03
170000005499095	14-038-110-00038-0003	OLIVAR	S		0,14		0,14	0,14
170000005499096	14-038-025-00030-0003	OLIVAR	S		0,09		0,09	0,09
170000005499097	14-038-025-00070-0002	OLIVAR	S		0,34		0,34	0,34
170000005499098	14-038-025-00071-0001	OLIVAR	S		0,17		0,17	0,17
170000005499099	14-038-025-09005-0001	OLIVAR	S		0,02		0,02	0,02
170000005499100	14-038-105-00089-0001	OLIVAR	S		0,01		0,01	0,01
170000005499101	14-038-105-00090-0001	OLIVAR	S		0,16		0,16	0,16
170000005499102	14-038-025-00032-0002	OLIVAR	S		0,46		0,46	0,46
170000005499106	14-038-105-00104-0006	OLIVAR	S		0,01		0,01	0,01
170000005499107	14-038-069-00073-0002	OLIVAR	S		0,30		0,30	0,30
170000005499108	14-038-069-00079-0003	OLIVAR	S		0,04		0,04	0,04
170000005499109	14-038-105-00095-0001	OLIVAR	S		0,04		0,04	0,04
170000005499110	14-038-105-00094-0001	OLIVAR	S		0,23		0,23	0,23
170000005499111	14-038-025-00074-0001	OLIVAR	S		0,01		0,01	0,01
170000005499112	14-038-105-00071-0001	OLIVAR	S		1,02		1,02	1,02
170000005499113	14-038-105-00034-0001	OLIVAR	S		0,06		0,06	0,06
170000005499114	14-038-105-00037-0001	OLIVAR	S		0,47		0,47	0,47
170000005499115	14-038-105-00038-0001	OLIVAR	S		1,47		1,47	1,47
170000005499116	14-038-105-00039-0002	OLIVAR	S		0,03		0,03	0,03
170000005499117	14-038-105-00017-0001	OLIVAR	S		0,01		0,01	0,01
170000005499118	14-038-105-00018-0002	OLIVAR	S		0,19		0,19	0,19
170000005499119	14-038-105-00106-0001	OLIVAR	S		0,68		0,68	0,68
170000005499120	14-038-105-00022-0003	OLIVAR	S		0,04		0,04	0,04
170000005499121	14-038-105-00013-0001	OLIVAR	S		0,81		0,81	0,81
170000005499122	14-038-105-00008-0002	OLIVAR	S		0,01		0,01	0,01
170000005499123	14-038-105-00098-0002	OLIVAR	S		0,10		0,10	0,10
170000005499124	14-038-105-00012-0005	OLIVAR	S		0,69		0,69	0,69
170000005499125	14-038-110-00036-0001	OLIVAR	S		0,07		0,07	0,07
170000005499126	14-038-106-00006-0001	OLIVAR	S		0,02		0,02	0,02
170000005499127	14-038-106-00007-0001	OLIVAR	S		0,35		0,35	0,35
170000005499128	14-038-106-00008-0002	OLIVAR	S		0,27		0,27	0,27
170000005499129	14-038-106-09004-0012	OLIVAR	S		0,03		0,03	0,03
170000005499130	14-038-105-09005-0002	OLIVAR	S		0,05		0,05	0,05
170000005499131	14-038-105-00092-0002	OLIVAR	S		0,01		0,01	0,01
170000005499132	14-038-105-00093-0002	OLIVAR	S		1,17		1,17	1,17
170000005499133	14-038-105-00021-0001	OLIVAR	S		0,01		0,01	0,01
170000005499134	14-038-105-00022-0001	OLIVAR	S		1,57		1,57	1,57
170000005499135	14-038-110-00046-0002	OLIVAR	S		3,31		3,31	3,31

(1) Con incidencias que retienen pago o deniegan el expediente.  
 (2) Se calcula sobre superficie declarada admisible.  
 (3) Aplicación del artículo 16 bis del RD 147/2023.

Puede verificar la integridad de una copia de este documento mediante la lectura del código QR adjunto o mediante el acceso a la dirección <a href="https://ws050.juntadeandalucia.es/verificarFirma">https://ws050.juntadeandalucia.es/verificarFirma</a> indicando el código de VERIFICACIÓN					
FIRMADO POR	RAQUEL MARIA ESPIN CRESPO		FECHA		26/06/2024
VERIFICACIÓN	Pk2jmMQ72K8YCCE9EQ8LU85ENJJ6M		PÁGINA		1018/8857





### RECINTOS PROPUESTOS

<u>REF.</u>	<u>REFERENCIA SIGPAC</u>	<u>CULTIVO</u>	<u>S/R</u>	<u>USO SIGPAC</u>	<u>Sup. Dec. admisible</u>	<u>Sup. Campo</u>	<u>Sup. Determ.</u>	<u>Sup. Resuelta</u>
170000005499136	14-038-025-00070-0002	OLIVAR	S		0,07		0,07	0,07

### INCIDENCIAS

#### INCIDENCIA DESCRIPCIÓN

75022	No Autoriza a que, en caso de la devolución por la entidad financiera (retrocesión bancaria) del pago en la cuenta corriente consignada en la solicitud y que está debidamente registrada en el sistema contable GIRO de la Junta de Andalucía, se proceda al pago en cualquier otra cuenta corriente de la titularidad del solicitante vigente en dicho sistema contable.
-------	--

(1) Con incidencias que retienen pago o deniegan el expediente.  
(2) Se calcula sobre superficie declarada admisible.  
(3) Aplicación del artículo 16 bis del RD 147/2023.

Puede verificar la integridad de una copia de este documento mediante la lectura del código QR adjunto o mediante el acceso a la dirección <a href="https://ws050.juntadeandalucia.es/verificarFirma">https://ws050.juntadeandalucia.es/verificarFirma</a> indicando el código de VERIFICACIÓN				
FIRMADO POR	RAQUEL MARIA ESPIN CRESPO	FECHA	26/06/2024	
VERIFICACIÓN	Pk2jmMQ72K8YCCE9EQ8LU85ENJJJ6M	PÁGINA	1019/8857	

**APELLIDOS Y NOMBRE / RAZÓN SOCIAL**

CHAMIZO RUIZ JUAN MANUEL

**NIF**

\*\*\*8887\*

**EXPEDIENTE**

1074212

**RESOLUCIÓN**

CONCESIÓN DE LA AYUDA

**DATOS DE MANTENIMIENTO UNIDADES****GRUPO DE PAGO**

ZONAS DE LIMITACIONES NATURALES

**Sup. Dec.  
Admisible**

31,40

**Sup.  
Resuelta**

31,40

**Sobredecl.**

0,00

**% Sobredecl.**

0,00

**RESUMEN DE PAGOS**

	<b>IMPORTE ( Euros )</b>			
	<b>RESUELTO</b>	<b>FEADER</b>	<b>MAPA</b>	<b>CAPADR</b>
Pago realizado	1.081,20	919,02	106,06	56,12
A pagar	106,80	90,78	10,48	5,54
<b>TOTAL</b>	<b>1.188,00</b>	<b>1.009,80</b>	<b>116,54</b>	<b>61,66</b>

**APLICACIÓN DE REDUCCIONES Y PENALIZACIONES (%)**

<b>Criterios de subvencionabilidad (1)</b>	<b>Presentación tardía</b>	<b>Omisión declaración</b>	<b>Condicionabilidad</b>
0,00	0,00	0,00	0,00

**IMPORTE ( Euros )**

Calculado(2)	Reducción	Penalización	Reducción Penalización (3)	Penalización adicional	Resuelto	FEADER	MAPA	CAPADR
1.188,00 €	0,00 €	0,00 €	0,00 €	0,00 €	1.188,00 €	1.009,80 €	116,54 €	61,66 €
Importe Unitario:	54,00 €	Nuevo Importe Unitario:	37,83 €					

(1) Con incidencias que retienen pago o deniegan el expediente.  
(2) Se calcula sobre superficie declarada admisible.  
(3) Aplicación del artículo 16 bis del RD 147/2023.

Puede verificar la integridad de una copia de este documento mediante la lectura del código QR adjunto o mediante el acceso a la dirección <https://ws050.juntadeandalucia.es/verificarFirma> indicando el código de VERIFICACIÓN

FIRMADO POR	RAQUEL MARIA ESPIN CRESPO	FECHA	26/06/2024
VERIFICACIÓN	Pk2jmMQ72K8YCCE9EQ8LU85ENJJJ6M	PÁGINA	1020/8857





**RECINTOS PROPUESTOS**

REF.	REFERENCIA SIGPAC	CULTIVO	S/R	USO SIGPAC	Sup. Dec. admisible	Sup. Campo	Sup. Determ.	Sup. Resuelta
-1402400	14-038-025-00130-0018	OLIVAR	S		0,02		0,02	0,02
-1402399	14-038-025-00130-0018	OLIVAR	S		0,21		0,21	0,21
1700000005496463	14-038-024-00018-0003	OLIVAR	S		0,61		0,61	0,61
1700000005496464	14-038-024-00019-0002	OLIVAR	S		0,03		0,03	0,03
1700000005496465	14-038-110-00045-0003	OLIVAR	S		2,30		2,30	2,30
1700000005496466	14-038-110-00046-0002	OLIVAR	S		0,44		0,44	0,44
1700000005496467	14-038-110-09009-0014	OLIVAR	S		0,13		0,13	0,13
1700000005496468	14-038-110-09009-0014	OLIVAR	S		0,02		0,02	0,02
1700000005496471	14-038-025-00142-0002	OLIVAR	S		2,84		2,84	2,84
1700000005496472	14-038-025-00143-0001	OLIVAR	S		0,37		0,37	0,37
1700000005496473	14-038-025-00143-0001	OLIVAR	S		0,01		0,01	0,01
1700000005496474	14-038-025-00143-0001	OLIVAR	S		0,01		0,01	0,01
1700000005496475	14-038-110-00033-0002	OLIVAR	S		0,11		0,11	0,11
1700000005496476	14-038-110-00034-0001	OLIVAR	S		5,93		5,93	5,93
1700000005496477	14-038-110-00036-0001	OLIVAR	S		0,04		0,04	0,04
1700000005496478	14-038-110-00036-0001	OLIVAR	S		0,15		0,15	0,15
1700000005496479	14-038-110-09009-0014	OLIVAR	S		0,05		0,05	0,05
1700000005496480	14-038-105-00075-0001	OLIVAR	S		0,28		0,28	0,28
1700000005496481	14-038-105-00079-0003	OLIVAR	S		0,01		0,01	0,01
1700000005496482	14-038-105-00096-0004	OLIVAR	S		0,09		0,09	0,09
1700000005496483	14-038-067-00070-0003	OLIVAR	S		0,66		0,66	0,66
1700000005496484	14-038-066-00092-0005	OLIVAR	S		0,03		0,03	0,03
1700000005496485	14-038-066-00093-0001	OLIVAR	S		1,15		1,15	1,15
1700000005496486	14-038-066-00129-0005	OLIVAR	S		0,23		0,23	0,23
1700000005496487	14-038-066-09008-0004	OLIVAR	S		0,03		0,03	0,03
1700000005496488	14-038-104-00027-0001	OLIVAR	S		0,08		0,08	0,08
1700000005496489	14-038-104-00028-0001	OLIVAR	S		1,07		1,07	1,07
1700000005496490	14-038-104-00029-0001	OLIVAR	S		0,01		0,01	0,01
1700000005496491	14-038-104-00024-0001	OLIVAR	S		2,02		2,02	2,02
1700000005496492	14-038-104-09001-0009	OLIVAR	S		0,01		0,01	0,01
1700000005496493	14-038-105-00013-0001	OLIVAR	S		0,03		0,03	0,03
1700000005496494	14-038-066-00006-0001	OLIVAR	S		0,04		0,04	0,04
1700000005496495	14-038-066-00009-0002	OLIVAR	S		0,01		0,01	0,01
1700000005496496	14-038-066-00010-0004	OLIVAR	S		0,01		0,01	0,01
1700000005496497	14-038-066-00016-0001	OLIVAR	S		0,13		0,13	0,13
1700000005496498	14-038-066-00017-0001	OLIVAR	S		0,83		0,83	0,83
1700000005496499	14-038-025-00141-0003	OLIVAR	S		0,06		0,06	0,06
1700000005496500	14-038-025-00138-0003	OLIVAR	S		0,15		0,15	0,15
1700000005496501	14-038-025-00139-0002	OLIVAR	S		0,05		0,05	0,05
1700000005496502	14-038-104-09001-0009	OLIVAR	S		0,03		0,03	0,03
1700000005496503	14-038-105-00017-0001	OLIVAR	S		0,01		0,01	0,01
1700000005496504	14-038-105-00021-0001	OLIVAR	S		0,98		0,98	0,98
1700000005496505	14-038-105-00022-0001	OLIVAR	S		0,01		0,01	0,01
1700000005496506	14-038-105-00022-0001	OLIVAR	S		0,01		0,01	0,01
1700000005496507	14-038-105-00022-0001	OLIVAR	S		0,11		0,11	0,11
1700000005496508	14-038-105-00096-0001	OLIVAR	S		0,15		0,15	0,15
1700000005496509	14-038-105-00070-0001	OLIVAR	S		0,29		0,29	0,29
1700000005496510	14-038-105-00017-0001	OLIVAR	S		0,03		0,03	0,03
1700000005496511	14-038-105-00099-0002	OLIVAR	S		0,06		0,06	0,06
1700000005496512	14-038-105-00100-0001	OLIVAR	S		0,56		0,56	0,56
1700000005496513	14-038-105-00104-0006	OLIVAR	S		1,18		1,18	1,18
1700000005496514	14-038-105-00105-0001	OLIVAR	S		0,54		0,54	0,54

(1) Con incidencias que retienen pago o deniegan el expediente.  
 (2) Se calcula sobre superficie declarada admisible.  
 (3) Aplicación del artículo 16 bis del RD 147/2023.

Puede verificar la integridad de una copia de este documento mediante la lectura del código QR adjunto o mediante el acceso a la dirección <a href="https://ws050.juntadeandalucia.es/verificarFirma">https://ws050.juntadeandalucia.es/verificarFirma</a> indicando el código de VERIFICACIÓN					
FIRMADO POR	RAQUEL MARIA ESPIN CRESPO		FECHA		26/06/2024
VERIFICACIÓN	Pk2jmMQ72K8YCCE9EQ8LU85ENJJ6M		PÁGINA		1021/8857

**RECINTOS PROPUESTOS**

REF.	REFERENCIA SIGPAC	CULTIVO	S/R	USO SIGPAC	Sup. Dec. admisible	Sup. Campo	Sup. Determ.	Sup. Resuelta
170000005496515	14-038-025-00138-0001	OLIVAR	S		0,07		0,07	0,07
170000005496516	14-038-104-00068-0001	OLIVAR	S		0,96		0,96	0,96
170000005496517	14-038-105-00005-0005	OLIVAR	S		0,01		0,01	0,01
170000005496518	14-038-105-00005-0005	OLIVAR	S		0,02		0,02	0,02
170000005496519	14-038-105-00006-0001	OLIVAR	S		1,97		1,97	1,97
170000005496520	14-038-105-00084-0003	OLIVAR	S		0,01		0,01	0,01
170000005496521	14-038-110-00023-0001	OLIVAR	S		0,65		0,65	0,65
170000005496522	14-038-110-00025-0001	OLIVAR	S		0,38		0,38	0,38
170000005496523	14-038-106-00034-0001	OLIVAR	S		1,47		1,47	1,47
170000005496524	14-038-106-00069-0001	OLIVAR	S		0,11		0,11	0,11
170000005496525	14-038-106-09009-0001	OLIVAR	S		0,02		0,02	0,02
170000005496526	14-038-105-00012-0005	OLIVAR	S		0,32		0,32	0,32
170000005496527	14-038-105-00098-0002	OLIVAR	S		0,41		0,41	0,41
170000005496528	14-038-105-00102-0001	OLIVAR	S		0,79		0,79	0,79

**INCIDENCIAS****INCIDENCIA DESCRIPCIÓN**

- 75022 No Autoriza a que, en caso de la devolución por la entidad financiera (retrocesión bancaria) del pago en la cuenta corriente consignada en la solicitud y que está debidamente registrada en el sistema contable GIRO de la Junta de Andalucía, se proceda al pago en cualquier otra cuenta corriente de la titularidad del solicitante vigente en dicho sistema contable.

(1) Con incidencias que retienen pago o deniegan el expediente.  
(2) Se calcula sobre superficie declarada admisible.  
(3) Aplicación del artículo 16 bis del RD 147/2023.

Puede verificar la integridad de una copia de este documento mediante la lectura del código QR adjunto o mediante el acceso a la dirección <a href="https://ws050.juntadeandalucia.es/verificarFirma">https://ws050.juntadeandalucia.es/verificarFirma</a> indicando el código de VERIFICACIÓN				
FIRMADO POR	RAQUEL MARIA ESPIN CRESPO	FECHA	26/06/2024	
VERIFICACIÓN	Pk2jmMQ72K8YCCE9EQ8LU85ENJJ6M	PÁGINA	1022/8857	

**APELLIDOS Y NOMBRE / RAZÓN SOCIAL**

CHECA GONZALEZ ANTONIO JOSE

**NIF**

\*\*\*\*7688\*

**EXPEDIENTE**

1253954

**RESOLUCIÓN**

CONCESIÓN DE LA AYUDA

**DATOS DE MANTENIMIENTO UNIDADES****GRUPO DE PAGO**

ZONAS DE LIMITACIONES NATURALES

**Sup. Dec.  
Admisible**

8,13

**Sup.  
Resuelta**

8,13

**Sobredecl.**

0,00

**% Sobredecl.**

0,00

**RESUMEN DE PAGOS**

	<b>IMPORTE ( Euros )</b>			
	<b>RESUELTO</b>	<b>FEADER</b>	<b>MAPA</b>	<b>CAPADR</b>
Pago realizado	399,55	339,62	39,20	20,73
A pagar	39,47	33,55	3,87	2,05
<b>TOTAL</b>	<b>439,02</b>	<b>373,17</b>	<b>43,07</b>	<b>22,78</b>

**APLICACIÓN DE REDUCCIONES Y PENALIZACIONES (%)**

<b>Criterios de subvencionabilidad (1)</b>	<b>Presentación tardía</b>	<b>Omisión declaración</b>	<b>Condicionabilidad</b>
0,00	0,00	0,00	0,00

**IMPORTE ( Euros )**

Calculado(2)	Reducción	Penalización	Reducción Penalización (3)	Penalización adicional	Resuelto	FEADER	MAPA	CAPADR
439,02 €	0,00 €	0,00 €	0,00 €	0,00 €	439,02 €	373,17 €	43,07 €	22,78 €
Importe Unitario:	54,00 €	Nuevo Importe Unitario:	54,00 €					

**RECINTOS PROPUESTOS**

<b>REF.</b>	<b>REFERENCIA SIGPAC</b>	<b>CULTIVO</b>	<b>S/R</b>	<b>USO SIGPAC</b>	<b>Sup. Dec. admisible</b>	<b>Sup. Campo</b>	<b>Sup. Determ.</b>	<b>Sup. Resuelta</b>
4195289	23-096-005-00153-0001	OLIVAR	S		0,13		0,13	0,13
1700000005286722	23-096-005-00156-0001	OLIVAR	S		8,00		8,00	8,00

(1) Con incidencias que retienen pago o deniegan el expediente.

(2) Se calcula sobre superficie declarada admisible.

(3) Aplicación del artículo 16 bis del RD 147/2023.

Puede verificar la integridad de una copia de este documento mediante la lectura del código QR adjunto o mediante el acceso a la dirección <https://ws050.juntadeandalucia.es/verificarFirma> indicando el código de VERIFICACIÓN

FIRMADO POR	RAQUEL MARIA ESPIN CRESPO	FECHA	26/06/2024
VERIFICACIÓN	Pk2jmMQ72K8YCCE9EQ8LU85ENJJ6M	PÁGINA	1023/8857





**APELLIDOS Y NOMBRE / RAZÓN SOCIAL**

CID CARDENAS MARIA LUISA

**NIF**

\*\*\*7683\*

**EXPEDIENTE**

1182096

**RESOLUCIÓN**

CONCESIÓN DE LA AYUDA

**DATOS DE MANTENIMIENTO UNIDADES**

**GRUPO DE PAGO**

ZONAS DE LIMITACIONES NATURALES

**Sup. Dec.  
Admisible**

330,89

**Sup.  
Resuelta**

330,89

**Sobredecl.**

0,00

**% Sobredecl.**

0,00

**RESUMEN DE PAGOS**

	<b>IMPORTE ( Euros )</b>			
	<b>RESUELTO</b>	<b>FEADER</b>	<b>MAPA</b>	<b>CAPADR</b>
Pago realizado	1.081,20	919,02	106,06	56,12
A pagar	106,80	90,78	10,48	5,54
<b>TOTAL</b>	<b>1.188,00</b>	<b>1.009,80</b>	<b>116,54</b>	<b>61,66</b>

**APLICACIÓN DE REDUCCIONES Y PENALIZACIONES (%)**

<b>Criterios de subvencionabilidad (1)</b>	<b>Presentación tardía</b>	<b>Omisión declaración</b>	<b>Condicionabilidad</b>
0,00	0,00	0,00	0,00

**IMPORTE ( Euros )**

Calculado(2)	Reducción	Penalización	Reducción Penalización (3)	Penalización adicional	Resuelto	FEADER	MAPA	CAPADR
1.188,00 €	0,00 €	0,00 €	0,00 €	0,00 €	1.188,00 €	1.009,80 €	116,54 €	61,66 €
<b>Importe Unitario:</b>	<b>54,00 €</b>	<b>Nuevo Importe Unitario:</b>	<b>3,59 €</b>					

(1) Con incidencias que retienen pago o deniegan el expediente.  
 (2) Se calcula sobre superficie declarada admisible.  
 (3) Aplicación del artículo 16 bis del RD 147/2023.

Puede verificar la integridad de una copia de este documento mediante la lectura del código QR adjunto o mediante el acceso a la dirección <a href="https://ws050.juntadeandalucia.es/verificarFirma">https://ws050.juntadeandalucia.es/verificarFirma</a> indicando el código de VERIFICACIÓN				
FIRMADO POR	RAQUEL MARIA ESPIN CRESPO	FECHA	26/06/2024	
VERIFICACIÓN	Pk2jmMQ72K8YCCE9EQ8LU85ENJJ6M	PÁGINA	1024/8857	



**RECINTOS PROPUESTOS**

REF.	REFERENCIA SIGPAC	CULTIVO	S/R	USO SIGPAC	Sup. Dec. admisible	Sup. Campo	Sup. Determ.	Sup. Resuelta
-1574584	14-011-013-00019-0001	BARBECHO TRADICIONAL	S		9,10		9,10	9,10
-1574526	14-011-013-00017-0001	BARBECHO TRADICIONAL	S		10,96		10,96	10,96
-1574166	14-011-013-00009-0016	PASTOS PERMANENTES DE 5 O MAS AÑOS	S		1,28		1,28	1,28
-1574164	14-011-013-00002-0003	AVENA	R		6,74		6,74	6,74
-1574163	14-011-013-00001-0007	AVENA	R		3,57		3,57	3,57
-1376018	14-011-013-00014-0005	PASTOS PERMANENTES DE 5 O MAS AÑOS	S		1,94		1,94	1,94
-1376017	14-011-013-00010-0005	PASTOS PERMANENTES DE 5 O MAS AÑOS	S		5,33		5,33	5,33
-1376015	14-011-013-00009-0015	HUERTA	R		0,31		0,31	0,31
-1139089	14-011-013-00009-0007	PASTOS PERMANENTES DE 5 O MAS AÑOS	S		13,98		13,98	13,98
-1138978	14-029-001-00001-0008	GIRASOL	S		0,99		0,99	0,99
-1138977	14-029-001-00001-0007	BARBECHO TRADICIONAL	S		3,06		3,06	3,06
-1138976	14-029-001-00001-0005	PASTOS PERMANENTES DE 5 O MAS AÑOS	S		0,15		0,15	0,15
-1138975	14-011-013-00022-0003	PASTOS PERMANENTES DE 5 O MAS AÑOS	S		0,07		0,07	0,07
-1138974	14-011-013-00009-0014	PASTOS PERMANENTES DE 5 O MAS AÑOS	S		0,33		0,33	0,33
-1138973	14-011-013-00009-0013	PASTOS PERMANENTES DE 5 O MAS AÑOS	S		0,39		0,39	0,39
-1138971	14-011-013-00009-0012	PASTOS PERMANENTES DE 5 O MAS AÑOS	S		0,17		0,17	0,17
-1138970	14-011-013-00009-0011	PASTOS PERMANENTES DE 5 O MAS AÑOS	S		0,16		0,16	0,16
-1138969	14-011-013-00002-0002	PASTOS PERMANENTES DE 5 O MAS AÑOS	S		0,52		0,52	0,52
-1138967	14-011-013-00001-0006	PASTOS PERMANENTES DE 5 O MAS AÑOS	S		0,32		0,32	0,32
-1138966	14-011-013-00001-0005	PASTOS PERMANENTES DE 5 O MAS AÑOS	S		0,11		0,11	0,11
-1138964	14-011-013-00001-0004	PASTOS PERMANENTES DE 5 O MAS AÑOS	S		0,39		0,39	0,39
-1138963	14-011-012-00005-0005	PASTOS PERMANENTES DE 5 O MAS AÑOS	S		0,03		0,03	0,03
-1138961	14-011-012-00003-0041	OLIVAR	S		0,05		0,05	0,05
-797194	14-011-012-00011-0058	PASTOS PERMANENTES DE 5 O MAS AÑOS	S		0,21		0,21	0,21
-797193	14-011-012-00011-0056	BARBECHO TRADICIONAL	S		0,62		0,62	0,62
-572893	14-011-012-00011-0011	BARBECHO TRADICIONAL	S		0,61		0,61	0,61
-572885	14-011-012-00011-0011	BARBECHO TRADICIONAL	S		1,44		1,44	1,44
-572837	14-011-012-00011-0011	BARBECHO TRADICIONAL	S		1,04		1,04	1,04
-572785	14-011-012-00003-0011	BARBECHO TRADICIONAL	S		2,00		2,00	2,00
-572370	14-011-013-00009-0010	PASTOS PERMANENTES DE 5 O MAS AÑOS	S		0,52		0,52	0,52
-133392	14-011-013-00009-0008	PASTOS PERMANENTES DE 5 O MAS AÑOS	S		1,14		1,14	1,14
1700000006943885	14-011-012-00003-0001	OLIVAR	S		0,02		0,02	0,02
1700000006943887	14-011-012-00011-0029	OLIVAR	S		0,14		0,14	0,14
1700000006943888	14-011-012-00011-0030	OLIVAR	S		0,25		0,25	0,25
1700000006943889	14-029-001-00001-0003	GIRASOL	S		10,80		10,80	10,80
1700000006943890	14-011-012-00011-0027	OLIVAR	S		0,09		0,09	0,09
1700000006943891	14-011-012-00011-0028	OLIVAR	S		0,09		0,09	0,09
1700000006943892	14-011-012-00005-0004	BARBECHO TRADICIONAL	S		6,92		6,92	6,92
1700000006943893	14-011-013-00001-0001	AVENA	S		11,74		11,74	11,74
1700000006943894	14-011-012-00011-0011	BARBECHO TRADICIONAL	S		13,67		13,67	13,67
1700000006943895	14-011-012-00011-0011	BARBECHO TRADICIONAL	S		2,99		2,99	2,99
1700000006943896	14-011-012-00003-0011	AVENA	S		17,84		17,84	17,84
1700000006943897	14-011-013-00022-0002	AVENA	S		7,15		7,15	7,15
1700000006943899	14-011-013-00002-0001	AVENA	S		23,28		23,28	23,28
1700000006943901	14-011-013-00010-0002	BARBECHO TRADICIONAL	S		5,37		5,37	5,37
1700000006943902	14-011-013-00003-0001	AVENA	R		0,61		0,61	0,61
1700000006943903	14-011-012-00003-0009	OLIVAR	S		0,09		0,09	0,09
1700000006943904	14-011-012-00011-0017	OLIVAR	S		0,04		0,04	0,04
1700000006943905	14-011-012-00011-0047	OLIVAR	S		0,31		0,31	0,31
1700000006943906	14-011-012-00003-0010	OLIVAR	S		15,44		15,44	15,44
1700000006943907	14-011-012-00011-0032	OLIVAR	S		11,92		11,92	11,92
1700000006943908	14-011-012-00011-0031	OLIVAR	S		1,06		1,06	1,06

(1) Con incidencias que retienen pago o deniegan el expediente.  
 (2) Se calcula sobre superficie declarada admisible.  
 (3) Aplicación del artículo 16 bis del RD 147/2023.

Puede verificar la integridad de una copia de este documento mediante la lectura del código QR adjunto o mediante el acceso a la dirección <a href="https://ws050.juntadeandalucia.es/verificarFirma">https://ws050.juntadeandalucia.es/verificarFirma</a> indicando el código de VERIFICACIÓN					
FIRMADO POR	RAQUEL MARIA ESPIN CRESPO		FECHA		26/06/2024
VERIFICACIÓN	Pk2jmMQ72K8YCCE9EQ8LU85ENJJ6M		PÁGINA		1025/8857



**RECINTOS PROPUESTOS**

REF.	REFERENCIA SIGPAC	CULTIVO	S/R	USO SIGPAC	Sup. Dec. admisible	Sup. Campo	Sup. Determ.	Sup. Resuelta
170000006943909	14-011-012-00003-0006	OLIVAR	S		0,02		0,02	0,02
170000006943910	14-011-012-00011-0016	OLIVAR	S		0,04		0,04	0,04
170000006943911	14-011-012-00011-0048	OLIVAR	S		0,06		0,06	0,06
170000006943912	14-011-012-00003-0008	OLIVAR	S		0,05		0,05	0,05
170000006943913	14-011-012-00011-0050	PASTOS PERMANENTES DE 5 O MAS AÑOS	S		2,40		2,40	2,40
170000006943916	14-011-012-00011-0015	OLIVAR	S		0,02		0,02	0,02
170000006943917	14-011-012-00008-0001	PASTOS PERMANENTES DE 5 O MAS AÑOS	S		0,80		0,80	0,80
170000006943918	14-011-012-00005-0002	PASTOS PERMANENTES DE 5 O MAS AÑOS	S		2,70		2,70	2,70
170000006943919	14-011-012-00003-0040	PASTOS PERMANENTES DE 5 O MAS AÑOS	S		2,71		2,71	2,71
170000006943920	14-029-001-00002-0001	PASTOS PERMANENTES DE 5 O MAS AÑOS	S		1,26		1,26	1,26
170000006943921	14-011-012-00011-0045	PASTOS PERMANENTES DE 5 O MAS AÑOS	S		1,68		1,68	1,68
170000006943922	14-011-012-00011-0055	PASTOS PERMANENTES DE 5 O MAS AÑOS	S		0,26		0,26	0,26
170000006943923	14-011-012-00011-0054	PASTOS PERMANENTES DE 5 O MAS AÑOS	S		0,68		0,68	0,68
170000006943924	14-011-012-00010-0001	PASTOS PERMANENTES DE 5 O MAS AÑOS	S		0,02		0,02	0,02
170000006943925	14-011-013-00019-0002	PASTOS PERMANENTES DE 5 O MAS AÑOS	S		1,20		1,20	1,20
170000006943926	14-011-012-00011-0053	PASTOS PERMANENTES DE 5 O MAS AÑOS	S		1,93		1,93	1,93
170000006943927	14-011-013-00021-0001	AVENA	R		2,49		2,49	2,49
170000006943929	14-011-013-00020-0001	PASTOS PERMANENTES DE 5 O MAS AÑOS	S		0,30		0,30	0,30
170000006943930	14-011-013-00001-0003	PASTOS PERMANENTES DE 5 O MAS AÑOS	S		0,51		0,51	0,51
170000006943931	14-029-001-00001-0004	PASTOS PERMANENTES DE 5 O MAS AÑOS	S		1,84		1,84	1,84
170000006943932	14-029-001-00001-0002	PASTOS PERMANENTES DE 5 O MAS AÑOS	S		2,01		2,01	2,01
170000006943933	14-011-013-00017-0001	GARBANZOS	S		32,55		32,55	32,55
170000006943934	14-011-013-00018-0001	BARBECHO TRADICIONAL	S		30,18		30,18	30,18
170000006943935	14-011-013-00019-0001	GIRASOL	S		8,50		8,50	8,50
170000006943936	14-011-012-00011-0020	OLIVAR	S		0,06		0,06	0,06
170000006943937	14-011-012-00011-0019	OLIVAR	S		0,07		0,07	0,07
170000006943938	14-011-013-00014-0001	TRITICALE	S		15,76		15,76	15,76
170000006943939	14-011-013-00023-0001	TRITICALE	S		2,00		2,00	2,00
170000006943940	14-011-013-00024-0001	TRITICALE	S		2,08		2,08	2,08
170000006943941	14-011-013-00010-0004	BARBECHO TRADICIONAL	S		3,50		3,50	3,50
170000006943942	14-011-013-00011-0004	GUISANTES	R		2,48		2,48	2,48
170000006943943	14-011-012-00011-0052	BARBECHO TRADICIONAL	S		8,88		8,88	8,88
170000006943944	14-011-013-00011-0004	BARBECHO TRADICIONAL	S		0,06		0,06	0,06
170000006943946	14-011-012-00011-0051	PASTOS PERMANENTES DE 5 O MAS AÑOS	S		2,89		2,89	2,89
170000006943947	14-011-012-00011-0046	BARBECHO TRADICIONAL	R		0,36		0,36	0,36
170000006943948	14-011-012-00009-0001	PASTOS PERMANENTES DE 5 O MAS AÑOS	S		0,14		0,14	0,14
170000006943949	14-029-001-00002-0002	PASTOS PERMANENTES DE 5 O MAS AÑOS	S		1,05		1,05	1,05

**Datos considerados para el Cálculo de la Carga Ganadera del expediente**

Superficie determinada para Cálculo Carga Ganadera: 152,18 ha

Carga Ganadera del Expediente: 0,44 ugm/ha

Explotación	Especie	Ugm Calculada para CG
ES140110000117	OVINA	66,55

**Recintos Determinados para el Cálculo de Garga Ganadera**

REE.	REFERENCIA SIGPAC	CULTIVO	DESCRIPCIÓN CULTIVO	S/R	SUP. RESUELTA (ha)
-1574584	14-011-013-00019-00001	20000	BARBECHO TRADICIONAL-SIN VARIEDAD	S	9,10
-1574526	14-011-013-00017-00001	20000	BARBECHO TRADICIONAL-SIN VARIEDAD	S	10,96

(1) Con incidencias que retienen pago o deniegan el expediente.  
 (2) Se calcula sobre superficie declarada admisible.  
 (3) Aplicación del artículo 16 bis del RD 147/2023.

Puede verificar la integridad de una copia de este documento mediante la lectura del código QR adjunto o mediante el acceso a la dirección <a href="https://ws050.juntadeandalucia.es/verificarFirma">https://ws050.juntadeandalucia.es/verificarFirma</a> indicando el código de VERIFICACIÓN					
FIRMADO POR	RAQUEL MARIA ESPIN CRESPO		FECHA		26/06/2024
VERIFICACIÓN	Pk2jmMQ72K8YCCE9EQ8LU85ENJJ6M		PÁGINA		1026/8857





**Recintos Determinados para el Cálculo de Garga Ganadera**

REF.	REFERENCIA SIGPAC	CULTIVO	DESCRIPCIÓN CULTIVO	S/R	SUP. RESUELTA (ha)
-1574166	14-011-013-00009-00016	62000	PASTOS PERMANENTES DE 5 O MAS AÑOS-SIN VARIEDAD	S	1,28
-1376018	14-011-013-00014-00005	62000	PASTOS PERMANENTES DE 5 O MAS AÑOS-SIN VARIEDAD	S	1,94
-1376017	14-011-013-00010-00005	62000	PASTOS PERMANENTES DE 5 O MAS AÑOS-SIN VARIEDAD	S	5,33
-1139089	14-011-013-00009-00007	62000	PASTOS PERMANENTES DE 5 O MAS AÑOS-SIN VARIEDAD	S	13,98
-1138977	14-029-001-00001-00007	20000	BARBECHO TRADICIONAL-SIN VARIEDAD	S	3,06
-1138976	14-029-001-00001-00005	62000	PASTOS PERMANENTES DE 5 O MAS AÑOS-SIN VARIEDAD	S	0,15
-1138975	14-011-013-00022-00003	62000	PASTOS PERMANENTES DE 5 O MAS AÑOS-SIN VARIEDAD	S	0,07
-1138974	14-011-013-00009-00014	62000	PASTOS PERMANENTES DE 5 O MAS AÑOS-SIN VARIEDAD	S	0,33
-1138973	14-011-013-00009-00013	62000	PASTOS PERMANENTES DE 5 O MAS AÑOS-SIN VARIEDAD	S	0,39
-1138971	14-011-013-00009-00012	62000	PASTOS PERMANENTES DE 5 O MAS AÑOS-SIN VARIEDAD	S	0,17
-1138970	14-011-013-00009-00011	62000	PASTOS PERMANENTES DE 5 O MAS AÑOS-SIN VARIEDAD	S	0,16
-1138969	14-011-013-00002-00002	62000	PASTOS PERMANENTES DE 5 O MAS AÑOS-SIN VARIEDAD	S	0,52
-1138967	14-011-013-00001-00006	62000	PASTOS PERMANENTES DE 5 O MAS AÑOS-SIN VARIEDAD	S	0,32
-1138966	14-011-013-00001-00005	62000	PASTOS PERMANENTES DE 5 O MAS AÑOS-SIN VARIEDAD	S	0,11
-1138964	14-011-013-00001-00004	62000	PASTOS PERMANENTES DE 5 O MAS AÑOS-SIN VARIEDAD	S	0,39
-1138963	14-011-012-00005-00005	62000	PASTOS PERMANENTES DE 5 O MAS AÑOS-SIN VARIEDAD	S	0,03
-797194	14-011-012-00011-00058	62000	PASTOS PERMANENTES DE 5 O MAS AÑOS-SIN VARIEDAD	S	0,21
-797193	14-011-012-00011-00056	20000	BARBECHO TRADICIONAL-SIN VARIEDAD	S	0,62
-572893	14-011-012-00011-00011	20000	BARBECHO TRADICIONAL-SIN VARIEDAD	S	0,61
-572885	14-011-012-00011-00011	20000	BARBECHO TRADICIONAL-SIN VARIEDAD	S	1,44
-572837	14-011-012-00011-00011	20000	BARBECHO TRADICIONAL-SIN VARIEDAD	S	1,04
-572785	14-011-012-00003-00011	20000	BARBECHO TRADICIONAL-SIN VARIEDAD	S	2,00
-572370	14-011-013-00009-00010	62000	PASTOS PERMANENTES DE 5 O MAS AÑOS-SIN VARIEDAD	S	0,52
-133392	14-011-013-00009-00008	62000	PASTOS PERMANENTES DE 5 O MAS AÑOS-SIN VARIEDAD	S	1,14
170000006943892	14-011-012-00005-00004	20000	BARBECHO TRADICIONAL-SIN VARIEDAD	S	6,92
170000006943894	14-011-012-00011-00011	20000	BARBECHO TRADICIONAL-SIN VARIEDAD	S	13,67
170000006943895	14-011-012-00011-00011	20000	BARBECHO TRADICIONAL-SIN VARIEDAD	S	2,99
170000006943901	14-011-013-00010-00002	20000	BARBECHO TRADICIONAL-SIN VARIEDAD	S	5,37
170000006943913	14-011-012-00011-00050	62000	PASTOS PERMANENTES DE 5 O MAS AÑOS-SIN VARIEDAD	S	2,40
170000006943917	14-011-012-00008-00001	62000	PASTOS PERMANENTES DE 5 O MAS AÑOS-SIN VARIEDAD	S	0,80
170000006943918	14-011-012-00005-00002	62000	PASTOS PERMANENTES DE 5 O MAS AÑOS-SIN VARIEDAD	S	2,70
170000006943919	14-011-012-00003-00040	62000	PASTOS PERMANENTES DE 5 O MAS AÑOS-SIN VARIEDAD	S	2,71
170000006943920	14-029-001-00002-00001	62000	PASTOS PERMANENTES DE 5 O MAS AÑOS-SIN VARIEDAD	S	1,26
170000006943921	14-011-012-00011-00045	62000	PASTOS PERMANENTES DE 5 O MAS AÑOS-SIN VARIEDAD	S	1,68
170000006943922	14-011-012-00011-00055	62000	PASTOS PERMANENTES DE 5 O MAS AÑOS-SIN VARIEDAD	S	0,26
170000006943923	14-011-012-00011-00054	62000	PASTOS PERMANENTES DE 5 O MAS AÑOS-SIN VARIEDAD	S	0,68
170000006943924	14-011-012-00010-00001	62000	PASTOS PERMANENTES DE 5 O MAS AÑOS-SIN VARIEDAD	S	0,02
170000006943925	14-011-013-00019-00002	62000	PASTOS PERMANENTES DE 5 O MAS AÑOS-SIN VARIEDAD	S	1,20
170000006943926	14-011-012-00011-00053	62000	PASTOS PERMANENTES DE 5 O MAS AÑOS-SIN VARIEDAD	S	1,93
170000006943929	14-011-013-00020-00001	62000	PASTOS PERMANENTES DE 5 O MAS AÑOS-SIN VARIEDAD	S	0,30

(1) Con incidencias que retienen pago o deniegan el expediente.  
 (2) Se calcula sobre superficie declarada admisible.  
 (3) Aplicación del artículo 16 bis del RD 147/2023.

Puede verificar la integridad de una copia de este documento mediante la lectura del código QR adjunto o mediante el acceso a la dirección <a href="https://ws050.juntadeandalucia.es/verificarFirma">https://ws050.juntadeandalucia.es/verificarFirma</a> indicando el código de VERIFICACIÓN					
FIRMADO POR	RAQUEL MARIA ESPIN CRESPO		FECHA		26/06/2024
VERIFICACIÓN	Pk2jmMQ72K8YCCE9EQ8LU85ENJJ6M		PÁGINA		1027/8857




**Recintos Determinados para el Cálculo de Garga Ganadera**

REF.	REFERENCIA SIGPAC	CULTIVO	DESCRIPCIÓN CULTIVO	S/R	SUP.
					RESUELTA (ha)
1700000006943930	14-011-013-00001-00003	62000	PASTOS PERMANENTES DE 5 O MAS AÑOS-SIN VARIEDAD	S	0,51
1700000006943931	14-029-001-00001-00004	62000	PASTOS PERMANENTES DE 5 O MAS AÑOS-SIN VARIEDAD	S	1,84
1700000006943932	14-029-001-00001-00002	62000	PASTOS PERMANENTES DE 5 O MAS AÑOS-SIN VARIEDAD	S	2,01
1700000006943934	14-011-013-00018-00001	20000	BARBECHO TRADICIONAL-SIN VARIEDAD	S	30,18
1700000006943941	14-011-013-00010-00004	20000	BARBECHO TRADICIONAL-SIN VARIEDAD	S	3,50
1700000006943943	14-011-012-00011-00052	20000	BARBECHO TRADICIONAL-SIN VARIEDAD	S	8,88
1700000006943944	14-011-013-00011-00004	20000	BARBECHO TRADICIONAL-SIN VARIEDAD	S	0,06
1700000006943946	14-011-012-00011-00051	62000	PASTOS PERMANENTES DE 5 O MAS AÑOS-SIN VARIEDAD	S	2,89
1700000006943947	14-011-012-00011-00046	20000	BARBECHO TRADICIONAL-SIN VARIEDAD	R	0,36
1700000006943948	14-011-012-00009-00001	62000	PASTOS PERMANENTES DE 5 O MAS AÑOS-SIN VARIEDAD	S	0,14
1700000006943949	14-029-001-00002-00002	62000	PASTOS PERMANENTES DE 5 O MAS AÑOS-SIN VARIEDAD	S	1,05

(1) Con incidencias que retienen pago o deniegan el expediente.  
(2) Se calcula sobre superficie declarada admisible.  
(3) Aplicación del artículo 16 bis del RD 147/2023.

Puede verificar la integridad de una copia de este documento mediante la lectura del código QR adjunto o mediante el acceso a la dirección <https://ws050.juntadeandalucia.es/verificarFirma> indicando el código de VERIFICACIÓN

FIRMADO POR	RAQUEL MARIA ESPIN CRESPO	FECHA	26/06/2024
VERIFICACIÓN	Pk2jmMQ72K8YCCE9EQ8LU85ENJJJ6M	PÁGINA	1028/8857



**APELLIDOS Y NOMBRE / RAZÓN SOCIAL**

CID VIOQUE MANUEL

**NIF**

\*\*\*\*7489\*

**EXPEDIENTE**

1129271

**RESOLUCIÓN**

CONCESIÓN DE LA AYUDA

**DATOS DE MANTENIMIENTO UNIDADES****GRUPO DE PAGO**

ZONAS DE LIMITACIONES NATURALES

**Sup. Dec.  
Admisible**

51,90

**Sup.  
Resuelta**

44,87

**Sobredecl.**

7,03

**% Sobredecl.**

13,55

**RESUMEN DE PAGOS**

	<b>IMPORTE ( Euros )</b>			
	<b>RESUELTO</b>	<b>FEADER</b>	<b>MAPA</b>	<b>CAPADR</b>
A pagar	748,84	636,51	73,46	38,87

**APLICACIÓN DE REDUCCIONES Y PENALIZACIONES (%)**

Criterios de subvencionabilidad (1)	Presentación tardía	Omisión declaración	Condicionabilidad
0,00	0,00	0,00	0,00

**IMPORTE ( Euros )**

Calculado(2)	Reducción	Penalización	Reducción Penalización (3)	Penalización adicional	Resuelto	FEADER	MAPA	CAPADR
1.188,00 €	160,92 €	278,24 €	0,00 €	0,00 €	748,84 €	636,51 €	73,46 €	38,87 €
Importe Unitario:	54,00 €	Nuevo Importe Unitario:	22,89 €					

(1) Con incidencias que retienen pago o deniegan el expediente.

(2) Se calcula sobre superficie declarada admisible.

(3) Aplicación del artículo 16 bis del RD 147/2023.

Puede verificar la integridad de una copia de este documento mediante la lectura del código QR adjunto o mediante el acceso a la dirección <https://ws050.juntadeandalucia.es/verificarFirma> indicando el código de VERIFICACIÓN

FIRMADO POR	RAQUEL MARIA ESPIN CRESPO	FECHA	26/06/2024
VERIFICACIÓN	Pk2jmMQ72K8YCCE9EQ8LU85ENJJ6M	PÁGINA	1029/8857





**RECINTOS PROPUESTOS**

REF.	REFERENCIA SIGPAC	CULTIVO	S/R	USO SIGPAC	Sup. Dec. admisible	Sup. Campo	Sup. Determ.	Sup. Resuelta
-1614231	14-008-034-00036-0001	CEBADA	S		0,61		0,61	0,00
-1614230	14-008-034-00037-0001	CEBADA	S		0,57		0,57	0,00
-1614229	14-008-034-00035-0001	CEBADA	S		0,19		0,19	0,00
-1614228	14-008-034-00034-0005	CEBADA	S		2,67		2,67	0,00
-1556356	14-008-029-00141-0001	TRANQUILLÓN	S		1,55		1,55	1,55
-1556130	14-008-065-00396-0001	OLIVAR	S		0,14		0,14	0,00
-1556129	14-008-065-00387-0001	OLIVAR	S		0,12		0,12	0,00
-1556128	14-008-065-00385-0001	OLIVAR	S		0,12		0,12	0,00
-1556127	14-008-065-00386-0003	OLIVAR	S		0,34		0,34	0,00
-1538513	14-008-029-00141-0001	TRANQUILLÓN	S		1,03		1,03	1,03
-1538500	14-008-029-00135-0001	BARBECHO TRADICIONAL	S		0,69		0,69	0,69
-1538459	14-008-029-00126-0003	GUISANTES	S		2,34		2,34	2,34
-1538458	14-008-029-00126-0003	BARBECHO TRADICIONAL	S		7,73		7,73	7,73
-1538455	14-008-029-00124-0002	BARBECHO TRADICIONAL	S		1,25		1,25	1,25
-1538454	14-008-029-00124-0002	GUISANTES	S		2,02		2,02	2,02
-1276048	14-008-029-00128-0001	TRIGO BLANDO	S		1,90		1,90	1,90
-1275977	14-035-019-00838-0002	OLIVAR	S		0,05		0,05	0,05
-1275976	14-035-019-00838-0001	OLIVAR	S		0,05		0,05	0,05
-1275866	14-008-029-00126-0003	BARBECHO TRADICIONAL	S		0,18		0,18	0,18
-1027538	14-008-029-00127-0001	BARBECHO TRADICIONAL	S		2,86		2,86	2,86
-813878	14-008-029-00142-0001	TRANQUILLÓN	S		0,59		0,59	0,59
-461001	14-035-019-00851-0001	OLIVAR	S		0,14		0,14	0,14
-168281	14-008-029-00125-0002	BARBECHO TRADICIONAL	S		0,63		0,63	0,63
4112103	14-035-019-00850-0001	OLIVAR	S		0,91		0,91	0,91
4586786	14-035-051-00116-0001	BARBECHO TRADICIONAL	S		1,53		1,53	1,53
5103393	14-008-029-00143-0002	TRANQUILLÓN	S		0,77		0,77	0,77
6843752	14-008-065-00386-0002	OLIVAR	S		0,07		0,07	0,00
6930961	14-008-034-00033-0001	CEBADA	S		2,20		2,20	0,00
1700000006280394	14-008-029-00128-0001	TRIGO BLANDO	S		1,12		1,12	1,12
1700000006280395	14-008-029-09016-0002	TRIGO BLANDO	S		0,02		0,02	0,02
1700000006280398	14-035-004-00036-0008	OLIVAR	S		0,99		0,99	0,99
1700000006280399	14-008-029-00140-0001	TRANQUILLÓN	S		8,33		8,33	8,33
1700000006280403	14-008-029-00127-0002	TRIGO BLANDO	S		0,02		0,02	0,02
1700000006280405	14-008-029-00123-0001	BARBECHO TRADICIONAL	S		0,35		0,35	0,35
1700000006280406	14-008-029-00127-0001	BARBECHO TRADICIONAL	S		3,43		3,43	3,43
1700000006281185	14-008-029-00133-0001	TRIGO BLANDO	S		0,56		0,56	0,56
1700000006281189	14-035-024-00100-0001	OLIVAR	S		2,62		2,62	2,62
1700000006281192	14-008-029-00134-0001	BARBECHO TRADICIONAL	S		0,16		0,16	0,16
1700000006281193	14-035-043-00003-0001	BARBECHO TRADICIONAL	S		0,50		0,50	0,50
1700000006281194	14-035-043-00004-0001	BARBECHO TRADICIONAL	S		0,55		0,55	0,55

**INCIDENCIAS**

**INCIDENCIA DESCRIPCIÓN**

3790	Recinto declarado inactivo
	Recinto: 14-008-034-00033-00001 Cultivo: -
	Recinto: 14-008-034-00034-00005 Cultivo: -
	Recinto: 14-008-034-00035-00001 Cultivo: -
	Recinto: 14-008-034-00036-00001 Cultivo: -
	Recinto: 14-008-034-00037-00001 Cultivo: -
	Recinto: 14-008-065-00385-00001 Cultivo: -
	Recinto: 14-008-065-00386-00002 Cultivo: -
	Recinto: 14-008-065-00386-00003 Cultivo: -

(1) Con incidencias que retienen pago o deniegan el expediente.  
 (2) Se calcula sobre superficie declarada admisible.  
 (3) Aplicación del artículo 16 bis del RD 147/2023.

Puede verificar la integridad de una copia de este documento mediante la lectura del código QR adjunto o mediante el acceso a la dirección <a href="https://ws050.juntadeandalucia.es/verificarFirma">https://ws050.juntadeandalucia.es/verificarFirma</a> indicando el código de VERIFICACIÓN					
FIRMADO POR	RAQUEL MARIA ESPIN CRESPO		FECHA		26/06/2024
VERIFICACIÓN	Pk2jmMQ72K8YCCE9EQ8LU85ENJJ6M		PÁGINA		1030/8857

**INCIDENCIAS****INCIDENCIA DESCRIPCIÓN**

Recinto:14-008-065-00387-00001 Cultivo: -

Recinto:14-008-065-00396-00001 Cultivo: -

**Datos considerados para el Cálculo de la Carga Ganadera del expediente****Superficie determinada para Cálculo Carga Ganadera:** 0,18 ha**Carga Ganadera del Expediente:** 127,83 ugm/ha

Explotación	Especie	Ugm Calculada para CG
ES140080000379	OVINA	23,01

**Recintos Determinados para el Cálculo de Garga Ganadera**

REF.	REFERENCIA SIGPAC	CULTIVO	DESCRIPCIÓN CULTIVO	S/R	SUP. RESUELTA (ha)
-1275866	14-008-029-00126-00003	20000	BARBECHO TRADICIONAL-SIN VARIEDAD	S	0,18

**Incidenias de carga ganadera****INCIDENCIA DESCRIPCIÓN**

86132	Recinto superficie forrajera que no realiza la actividad de producción de pastoreo.				
	Recinto:14-008-029-00135-00001	Cultivo:20000	BARBECHO TRADICIONAL-SIN VARIEDAD	Secano	
	Recinto:14-008-029-00126-00003	Cultivo:20000	BARBECHO TRADICIONAL-SIN VARIEDAD	Secano	
	Recinto:14-008-029-00124-00002	Cultivo:20000	BARBECHO TRADICIONAL-SIN VARIEDAD	Secano	
	Recinto:14-008-029-00127-00001	Cultivo:20000	BARBECHO TRADICIONAL-SIN VARIEDAD	Secano	
	Recinto:14-008-029-00125-00002	Cultivo:20000	BARBECHO TRADICIONAL-SIN VARIEDAD	Secano	
	Recinto:14-035-051-00116-00001	Cultivo:20000	BARBECHO TRADICIONAL-SIN VARIEDAD	Secano	
	Recinto:14-008-029-00123-00001	Cultivo:20000	BARBECHO TRADICIONAL-SIN VARIEDAD	Secano	
	Recinto:14-008-029-00127-00001	Cultivo:20000	BARBECHO TRADICIONAL-SIN VARIEDAD	Secano	
	Recinto:14-008-029-00134-00001	Cultivo:20000	BARBECHO TRADICIONAL-SIN VARIEDAD	Secano	
	Recinto:14-035-043-00003-00001	Cultivo:20000	BARBECHO TRADICIONAL-SIN VARIEDAD	Secano	
	Recinto:14-035-043-00004-00001	Cultivo:20000	BARBECHO TRADICIONAL-SIN VARIEDAD	Secano	

(1) Con incidencias que retienen pago o deniegan el expediente.  
 (2) Se calcula sobre superficie declarada admisible.  
 (3) Aplicación del artículo 16 bis del RD 147/2023.

Puede verificar la integridad de una copia de este documento mediante la lectura del código QR adjunto o mediante el acceso a la dirección <https://ws050.juntadeandalucia.es/verificarFirma> indicando el código de VERIFICACIÓN

FIRMADO POR	RAQUEL MARIA ESPIN CRESPO	FECHA	26/06/2024
VERIFICACIÓN	Pk2jmMQ72K8YCCE9EQ8LU85ENJJ6M	PÁGINA	1031/8857





**APELLIDOS Y NOMBRE / RAZÓN SOCIAL**

COBO LINARES FRANCISCO

**NIF**  
\*\*\*0057\*

**EXPEDIENTE**  
1155989

**RESOLUCIÓN**  
CONCESIÓN DE LA AYUDA

**DATOS DE MANTENIMIENTO UNIDADES**

<b>GRUPO DE PAGO</b>	<b>Sup. Dec. Admisible</b>	<b>Sup. Resuelta</b>	<b>Sobredecl.</b>	<b>% Sobredecl.</b>
ZONAS DE LIMITACIONES NATURALES	30,43	30,43	0,00	0,00

**RESUMEN DE PAGOS**

	<b>IMPORTE ( Euros )</b>			
	<b>RESUELTO</b>	<b>FEADER</b>	<b>MAPA</b>	<b>CAPADR</b>
Pago realizado	1.081,20	919,02	106,06	56,12
A pagar	106,80	90,78	10,48	5,54
<b>TOTAL</b>	<b>1.188,00</b>	<b>1.009,80</b>	<b>116,54</b>	<b>61,66</b>

**APLICACIÓN DE REDUCCIONES Y PENALIZACIONES (%)**

<b>Criterios de subvencionabilidad (1)</b>	<b>Presentación tardía</b>	<b>Omisión declaración</b>	<b>Condicionalidad</b>
0,00	0,00	0,00	0,00

**IMPORTE ( Euros )**

Calculado(2)	Reducción	Penalización	Reducción Penalización (3)	Penalización adicional	Resuelto	FEADER	MAPA	CAPADR
1.188,00 €	0,00 €	0,00 €	0,00 €	0,00 €	1.188,00 €	1.009,80 €	116,54 €	61,66 €
<b>Importe Unitario:</b>	<b>54,00 €</b>	<b>Nuevo Importe Unitario:</b>	<b>39,04 €</b>					

**RECINTOS PROPUESTOS**

<b>REF.</b>	<b>REFERENCIA SIGPAC</b>	<b>CULTIVO</b>	<b>S/R</b>	<b>USO SIGPAC</b>	<b>Sup. Dec. admisible</b>	<b>Sup. Campo</b>	<b>Sup. Determ.</b>	<b>Sup. Resuelta</b>
-1569903	14-007-019-00008-0001	OLIVAR	R		1,01		1,01	1,01
-1569902	14-007-019-00051-0001	OLIVAR	R		4,96		4,96	4,96
-1304031	14-007-012-00163-0001	OLIVAR	R		1,15		1,15	1,15
-1054474	14-007-012-00100-0004	OLIVAR	R		0,02		0,02	0,02
-112336	14-007-011-00251-0001	OLIVAR	R		1,64		1,64	1,64
-112325	14-007-012-00108-0010	OLIVAR	R		1,39		1,39	1,39
-112320	14-007-012-00108-0013	OLIVAR	R		0,02		0,02	0,02
-112319	14-007-012-00108-0011	OLIVAR	R		0,01		0,01	0,01
-112313	14-007-012-00110-0001	OLIVAR	S		0,07		0,07	0,07
-112312	14-007-012-00108-0003	OLIVAR	R		3,03		3,03	3,03
-112304	14-007-012-00108-0002	TRIGO DURO	S		0,73		0,73	0,73
1700000004808402	14-007-012-00090-0001	TRIGO DURO	S		1,60		1,60	1,60
1700000004808403	14-007-012-00094-0001	TRIGO DURO	S		0,06		0,06	0,06
1700000004808404	14-007-012-00100-0003	TRIGO DURO	S		0,43		0,43	0,43
1700000004808405	14-007-012-00101-0002	TRIGO DURO	S		0,84		0,84	0,84
1700000004808406	14-007-012-00103-0003	TRIGO DURO	S		0,56		0,56	0,56
1700000004808407	14-007-012-00109-0001	TRIGO DURO	S		0,29		0,29	0,29
1700000004808408	14-007-012-00098-0001	OLIVAR	R		1,30		1,30	1,30
1700000004808409	14-007-012-00100-0002	OLIVAR	R		0,92		0,92	0,92
1700000004808410	14-007-012-00101-0001	OLIVAR	R		1,51		1,51	1,51
1700000004808411	14-007-012-00103-0002	OLIVAR	R		1,94		1,94	1,94
1700000004808412	14-007-012-00104-0002	OLIVAR	R		2,24		2,24	2,24
1700000004808414	14-007-012-00109-0002	OLIVAR	R		3,87		3,87	3,87
1700000004808415	14-007-012-00094-0003	TRIGO DURO	S		0,75		0,75	0,75
1700000004808416	14-007-012-00102-0002	TRIGO DURO	S		0,09		0,09	0,09

(1) Con incidencias que retienen pago o deniegan el expediente.  
(2) Se calcula sobre superficie declarada admisible.  
(3) Aplicación del artículo 16 bis del RD 147/2023.

Puede verificar la integridad de una copia de este documento mediante la lectura del código QR adjunto o mediante el acceso a la dirección <a href="https://ws050.juntadeandalucia.es/verificarFirma">https://ws050.juntadeandalucia.es/verificarFirma</a> indicando el código de VERIFICACIÓN					
FIRMADO POR	RAQUEL MARIA ESPIN CRESPO		FECHA		26/06/2024
VERIFICACIÓN	Pk2jmMQ72K8YCCE9EQ8LU85ENJJJ6M		PÁGINA		1032/8857



(1) Con incidencias que retienen pago o deniegan el expediente.  
(2) Se calcula sobre superficie declarada admisible.  
(3) Aplicación del artículo 16 bis del RD 147/2023.

Puede verificar la integridad de una copia de este documento mediante la lectura del código QR adjunto o mediante el acceso a la dirección <https://ws050.juntadeandalucia.es/verificarFirma> indicando el código de VERIFICACIÓN

FIRMADO POR	RAQUEL MARIA ESPIN CRESCO	FECHA	26/06/2024
VERIFICACIÓN	Pk2jmMQ72K8YCCE9EQ8LU85ENJJ6M	PÁGINA	1033/8857





**APELLIDOS Y NOMBRE / RAZÓN SOCIAL**

COBO QUESADA CONCEPCION

**NIF**

\*\*\*9139\*

**EXPEDIENTE**

1168039

**RESOLUCIÓN**

CONCESIÓN DE LA AYUDA

**DATOS DE MANTENIMIENTO UNIDADES**

**GRUPO DE PAGO**

ZONAS DE LIMITACIONES NATURALES

**Sup. Dec. Admisible**

22,76

**Sup. Resuelta**

22,76

**Sobredecl.**

0,00

**% Sobredecl.**

0,00

**RESUMEN DE PAGOS**

	<b>IMPORTE ( Euros )</b>			
	<b>RESUELTO</b>	<b>FEADER</b>	<b>MAPA</b>	<b>CAPADR</b>
Pago realizado	1.015,14	862,87	99,58	52,69
A pagar	100,28	85,24	9,84	5,20
<b>TOTAL</b>	<b>1.115,42</b>	<b>948,11</b>	<b>109,42</b>	<b>57,89</b>

**APLICACIÓN DE REDUCCIONES Y PENALIZACIONES (%)**

<b>Criterios de subvencionabilidad (1)</b>	<b>Presentación tardía</b>	<b>Omisión declaración</b>	<b>Condicionabilidad</b>
0,00	0,00	0,00	0,00

**IMPORTE ( Euros )**

Calculado(2)	Reducción	Penalización	Reducción Penalización (3)	Penalización adicional	Resuelto	FEADER	MAPA	CAPADR
1.115,42 €	0,00 €	0,00 €	0,00 €	0,00 €	1.115,42 €	948,11 €	109,42 €	57,89 €
<b>Importe Unitario:</b>	<b>54,00 €</b>	<b>Nuevo Importe Unitario:</b>	<b>49,01 €</b>					

**RECINTOS PROPUESTOS**

<b>REF.</b>	<b>REFERENCIA SIGPAC</b>	<b>CULTIVO</b>	<b>S/R</b>	<b>USO SIGPAC</b>	<b>Sup. Dec. admisible</b>	<b>Sup. Campo</b>	<b>Sup. Determ.</b>	<b>Sup. Resuelta</b>
-1530270	14-007-011-00163-0001	OLIVAR	S		4,76		4,76	4,76
-1530269	14-007-011-00161-0002	OLIVAR	S		1,43		1,43	1,43
-1530268	14-007-011-00014-0002	OLIVAR	S		1,23		1,23	1,23
1700000007241188	14-007-011-00164-0001	OLIVAR	S		0,40		0,40	0,40
1700000007241189	14-007-011-00166-0001	OLIVAR	S		0,06		0,06	0,06
1700000007241190	14-007-019-00068-0001	OLIVAR	S		1,80		1,80	1,80
1700000007241192	14-007-011-00146-0001	OLIVAR	S		0,01		0,01	0,01
1700000007241194	14-007-011-00161-0002	OLIVAR	S		1,99		1,99	1,99
1700000007241195	14-007-011-00162-0001	OLIVAR	S		1,00		1,00	1,00
1700000007241196	14-007-011-00163-0001	OLIVAR	S		7,59		7,59	7,59
1700000007241198	14-007-011-00279-0001	OLIVAR	S		1,02		1,02	1,02
1700000007241199	14-007-034-00037-0001	OLIVAR	S		0,21		0,21	0,21
1700000007241200	14-007-034-00038-0001	OLIVAR	S		1,26		1,26	1,26

(1) Con incidencias que retienen pago o deniegan el expediente.  
 (2) Se calcula sobre superficie declarada admisible.  
 (3) Aplicación del artículo 16 bis del RD 147/2023.

Puede verificar la integridad de una copia de este documento mediante la lectura del código QR adjunto o mediante el acceso a la dirección <a href="https://ws050.juntadeandalucia.es/verificarFirma">https://ws050.juntadeandalucia.es/verificarFirma</a> indicando el código de VERIFICACIÓN					
FIRMADO POR	RAQUEL MARIA ESPIN CRESPO		FECHA		26/06/2024
VERIFICACIÓN	Pk2jmMQ72K8YCCE9EQ8LU85ENJJ6M		PÁGINA		1034/8857



**APELLIDOS Y NOMBRE / RAZÓN SOCIAL**

COBO SANCHEZ MARCOS ANTONIO

**NIF**

\*\*\*\*2125\*

**EXPEDIENTE**

1088936

**RESOLUCIÓN**

CONCESIÓN DE LA AYUDA

**DATOS DE MANTENIMIENTO UNIDADES****GRUPO DE PAGO**

ZONAS DE LIMITACIONES NATURALES

**Sup. Dec.  
Admisible**

42,82

**Sup.  
Resuelta**

42,82

**Sobredecl.**

0,00

**% Sobredecl.**

0,00

**RESUMEN DE PAGOS**

	<b>IMPORTE ( Euros )</b>			
	<b>RESUELTO</b>	<b>FEADER</b>	<b>MAPA</b>	<b>CAPADR</b>
Pago realizado	1.081,20	919,02	106,06	56,12
A pagar	101,55	86,32	9,96	5,27
<b>TOTAL</b>	<b>1.182,75</b>	<b>1.005,34</b>	<b>116,02</b>	<b>61,39</b>

**APLICACIÓN DE REDUCCIONES Y PENALIZACIONES (%)**

<b>Criterios de subvencionabilidad (1)</b>	<b>Presentación tardía</b>	<b>Omisión declaración</b>	<b>Condicionalidad</b>
0,00	0,00	0,00	0,00

**IMPORTE ( Euros )**

Calculado(2)	Reducción	Penalización	Reducción Penalización (3)	Penalización adicional	Resuelto	FEADER	MAPA	CAPADR
1.182,75 €	0,00 €	0,00 €	0,00 €	0,00 €	1.182,75 €	1.005,34 €	116,03 €	61,38 €
Importe Unitario:	54,00 €	Nuevo Importe Unitario:	27,62 €					

**RECINTOS PROPUESTOS**

<b>REF.</b>	<b>REFERENCIA SIGPAC</b>	<b>CULTIVO</b>	<b>S/R</b>	<b>USO SIGPAC</b>	<b>Sup. Dec. admisible</b>	<b>Sup. Campo</b>	<b>Sup. Determ.</b>	<b>Sup. Resuelta</b>
1700000005672080	14-007-015-00026-0016	OLIVAR	S		13,78		13,78	13,78
1700000005672082	14-007-023-00009-0005	OLIVAR	S		29,23		29,23	29,04

**INCIDENCIAS****INCIDENCIA DESCRIPCIÓN**

4272	Verifica que las líneas de declaración de las Solicitudes Únicas no tienen solapes con la capa de Retroactividad Gráfica (ambas de la misma campaña) a nivel de expediente/línea de declaración gráfica de la solicitud. Recinto:14-007-023-00009-00005 Cultivo: - Agregado de la referencia del recinto.:0 Zona de la referencia del recinto.:0 Superficie solapada.:0,02 Id. Incid.:95145461 Recinto:14-007-023-00009-00005 Cultivo: - Agregado de la referencia del recinto.:0 Zona de la referencia del recinto.:0 Superficie solapada.:0,17 Id. Incid.:95145460
------	--

(1) Con incidencias que retienen pago o deniegan el expediente.  
(2) Se calcula sobre superficie declarada admisible.  
(3) Aplicación del artículo 16 bis del RD 147/2023.

Puede verificar la integridad de una copia de este documento mediante la lectura del código QR adjunto o mediante el acceso a la dirección <https://ws050.juntadeandalucia.es/verificarFirma> indicando el código de VERIFICACIÓN

FIRMADO POR	RAQUEL MARIA ESPIN CRESPO	FECHA	26/06/2024
VERIFICACIÓN	Pk2jmMQ72K8YCCE9EQ8LU85ENJJ6M	PÁGINA	1035/8857





**APellidos y nombre / RAZÓN SOCIAL**

COCA ROMERO MARIA LEONCIA

**NIF**

\*\*\*\*1473\*

**EXPEDIENTE**

1106456

**RESOLUCIÓN**

CONCESIÓN DE LA AYUDA

**DATOS DE MANTENIMIENTO UNIDADES**

**GRUPO DE PAGO**

ZONAS DE LIMITACIONES NATURALES

**Sup. Dec. Admisible**

51,59

**Sup. Resuelta**

51,59

**Sobredecl.**

0,00

**% Sobredecl.**

0,00

**RESUMEN DE PAGOS**

	<b>IMPORTE ( Euros )</b>			
	<b>RESUELTO</b>	<b>FEADER</b>	<b>MAPA</b>	<b>CAPADR</b>
Pago realizado	1.081,20	919,02	106,06	56,12
A pagar	106,80	90,78	10,48	5,54
<b>TOTAL</b>	<b>1.188,00</b>	<b>1.009,80</b>	<b>116,54</b>	<b>61,66</b>

**APLICACIÓN DE REDUCCIONES Y PENALIZACIONES (%)**

<b>Criterios de subvencionabilidad (1)</b>	<b>Presentación tardía</b>	<b>Omisión declaración</b>	<b>Condicionalidad</b>
0,00	0,00	0,00	0,00

**IMPORTE ( Euros )**

Calculado(2)	Reducción	Penalización	Reducción Penalización (3)	Penalización adicional	Resuelto	FEADER	MAPA	CAPADR
1.188,00 €	0,00 €	0,00 €	0,00 €	0,00 €	1.188,00 €	1.009,80 €	116,54 €	61,66 €
<b>Importe Unitario:</b>	<b>54,00 €</b>	<b>Nuevo Importe Unitario:</b>	<b>23,03 €</b>					

**RECINTOS PROPUESTOS**

<b>REF.</b>	<b>REFERENCIA SIGPAC</b>	<b>CULTIVO</b>	<b>S/R</b>	<b>USO SIGPAC</b>	<b>Sup. Dec. admisible</b>	<b>Sup. Campo</b>	<b>Sup. Determ.</b>	<b>Sup. Resuelta</b>
170000005550906	14-016-016-00010-0001	PASTOS PERMANENTES DE 5 O MAS AÑOS	S		3,02		3,02	3,02
170000005550907	14-016-016-00011-0001	PASTOS PERMANENTES DE 5 O MAS AÑOS	S		0,15		0,15	0,15
170000005550908	14-069-009-00038-0001	PASTOS PERMANENTES DE 5 O MAS AÑOS	S		0,53		0,53	0,53
170000005550909	14-069-009-00038-0002	PASTOS PERMANENTES DE 5 O MAS AÑOS	S		2,79		2,79	2,79
170000005550910	14-016-016-00029-0002	PASTOS PERMANENTES DE 5 O MAS AÑOS	S		14,57		14,57	14,57
170000005550911	14-016-016-00030-0001	PASTOS PERMANENTES DE 5 O MAS AÑOS	S		1,74		1,74	1,74
170000005550912	14-069-023-00047-0001	PASTOS PERMANENTES DE 5 O MAS AÑOS	S		0,70		0,70	0,70
170000005550913	14-069-023-00047-0002	PASTOS PERMANENTES DE 5 O MAS AÑOS	S		0,23		0,23	0,23
170000005550914	14-016-016-00025-0001	PASTOS PERMANENTES DE 5 O MAS AÑOS	S		15,04		15,04	15,04
170000005550916	14-069-023-00046-0001	PASTOS PERMANENTES DE 5 O MAS AÑOS	S		1,63		1,63	1,63
170000005550917	14-069-023-00042-0002	PASTOS PERMANENTES DE 5 O MAS AÑOS	S		0,84		0,84	0,84
170000005550918	14-069-023-00045-0001	PASTOS PERMANENTES DE 5 O MAS AÑOS	S		2,90		2,90	2,90
170000005550919	14-069-023-00043-0002	PASTOS PERMANENTES DE 5 O MAS AÑOS	S		3,24		3,24	3,24
170000005550920	14-069-023-00043-0005	PASTOS PERMANENTES DE 5 O MAS AÑOS	S		2,13		2,13	2,13
170000005550921	14-016-016-00012-0001	PASTOS PERMANENTES DE 5 O MAS AÑOS	S		1,55		1,55	1,55
170000005550923	14-069-023-00050-0001	PASTOS PERMANENTES DE 5 O MAS AÑOS	S		0,53		0,53	0,53

(1) Con incidencias que retienen pago o deniegan el expediente.  
 (2) Se calcula sobre superficie declarada admisible.  
 (3) Aplicación del artículo 16 bis del RD 147/2023.

Puede verificar la integridad de una copia de este documento mediante la lectura del código QR adjunto o mediante el acceso a la dirección <a href="https://ws050.juntadeandalucia.es/verificarFirma">https://ws050.juntadeandalucia.es/verificarFirma</a> indicando el código de VERIFICACIÓN					
FIRMADO POR	RAQUEL MARIA ESPIN CRESPO		FECHA		26/06/2024
VERIFICACIÓN	Pk2jmMQ72K8YCCE9EQ8LU85ENJJ6M		PÁGINA		1036/8857

**INCIDENCIAS****INCIDENCIA DESCRIPCIÓN**

- 86121 Recinto superficie forrajera que no realiza la actividad de producción de pastoreo.  
Recinto:14-069-023-00016-00003 Cultivo:62000 PASTOS PERMANENTES DE 5 O MAS AÑOS-SIN VARIEDAD Secano Actividad Agraria del recinto:4
- 86122 Recinto superficie forrajera que realiza la actividad de producción de pastoreo y no declara el o los códigos del Registro de Explotaciones Ganaderas de Andalucía, REGA.  
Recinto:14-069-023-00016-00003 Cultivo:62000 PASTOS PERMANENTES DE 5 O MAS AÑOS-SIN VARIEDAD Secano
- 86124 Recinto de forrajera para Cálculo de Carga Ganadera que No pertenece a Explotación.  
Recinto:14-069-023-00016-00003 Cultivo:62000 PASTOS PERMANENTES DE 5 O MAS AÑOS-SIN VARIEDAD Secano

**Datos considerados para el Cálculo de la Carga Ganadera del expediente**

Superficie determinada para Cálculo Carga Ganadera: 51,59 ha  
Carga Ganadera del Expediente: 1,38 ugm/ha

Explotación	Especie	Ugm Calculada para CG
ES140160000143	PORCINO	2,92
ES140160000711	BOVINA	17,05
ES140160000711	PORCINO	1,18
ES140690000692	BOVINA	21,19
ES140690000692	OVINA	13,40
ES140690000692	PORCINO	13,07
ES140690001505	BOVINA	2,32

**Recintos Determinados para el Cálculo de Garga Ganadera**

REF.	REFERENCIA SIGPAC	CULTIVO	DESCRIPCIÓN CULTIVO	S/R	SUP. RESUELTA (ha)
1700000005550906	14-016-016-00010-00001	62000	PASTOS PERMANENTES DE 5 O MAS AÑOS-SIN VARIEDAD	S	3,02
1700000005550907	14-016-016-00011-00001	62000	PASTOS PERMANENTES DE 5 O MAS AÑOS-SIN VARIEDAD	S	0,15
1700000005550908	14-069-009-00038-00001	62000	PASTOS PERMANENTES DE 5 O MAS AÑOS-SIN VARIEDAD	S	0,53
1700000005550909	14-069-009-00038-00002	62000	PASTOS PERMANENTES DE 5 O MAS AÑOS-SIN VARIEDAD	S	2,79
1700000005550910	14-016-016-00029-00002	62000	PASTOS PERMANENTES DE 5 O MAS AÑOS-SIN VARIEDAD	S	14,57
1700000005550911	14-016-016-00030-00001	62000	PASTOS PERMANENTES DE 5 O MAS AÑOS-SIN VARIEDAD	S	1,74
1700000005550912	14-069-023-00047-00001	62000	PASTOS PERMANENTES DE 5 O MAS AÑOS-SIN VARIEDAD	S	0,70
1700000005550913	14-069-023-00047-00002	62000	PASTOS PERMANENTES DE 5 O MAS AÑOS-SIN VARIEDAD	S	0,23
1700000005550914	14-016-016-00025-00001	62000	PASTOS PERMANENTES DE 5 O MAS AÑOS-SIN VARIEDAD	S	15,04
1700000005550916	14-069-023-00046-00001	62000	PASTOS PERMANENTES DE 5 O MAS AÑOS-SIN VARIEDAD	S	1,63
1700000005550917	14-069-023-00042-00002	62000	PASTOS PERMANENTES DE 5 O MAS AÑOS-SIN VARIEDAD	S	0,84
1700000005550918	14-069-023-00045-00001	62000	PASTOS PERMANENTES DE 5 O MAS AÑOS-SIN VARIEDAD	S	2,90
1700000005550919	14-069-023-00043-00002	62000	PASTOS PERMANENTES DE 5 O MAS AÑOS-SIN VARIEDAD	S	3,24
1700000005550920	14-069-023-00043-00005	62000	PASTOS PERMANENTES DE 5 O MAS AÑOS-SIN VARIEDAD	S	2,13
1700000005550921	14-016-016-00012-00001	62000	PASTOS PERMANENTES DE 5 O MAS AÑOS-SIN VARIEDAD	S	1,55
1700000005550923	14-069-023-00050-00001	62000	PASTOS PERMANENTES DE 5 O MAS AÑOS-SIN VARIEDAD	S	0,53

**Incidencias de carga ganadera****INCIDENCIA DESCRIPCIÓN**

- 86122 Recinto superficie forrajera que realiza la actividad de producción de pastoreo y no declara el o los códigos del Registro de Explotaciones

(1) Con incidencias que retienen pago o deniegan el expediente.  
(2) Se calcula sobre superficie declarada admisible.  
(3) Aplicación del artículo 16 bis del RD 147/2023.

Puede verificar la integridad de una copia de este documento mediante la lectura del código QR adjunto o mediante el acceso a la dirección <https://ws050.juntadeandalucia.es/verificarFirma> indicando el código de VERIFICACIÓN

FIRMADO POR RAQUEL MARIA ESPIN CRESPO FECHA 26/06/2024

VERIFICACIÓN Pk2jmMQ72K8YCCE9EQ8LU85ENJJ6M PÁGINA 1037/8857






	Ganaderas de Andalucía, REGA.
	Recinto:14-069-023-00016-00003 Cultivo:62000 PASTOS PERMANENTES DE 5 O MAS AÑOS-SIN VARIEDAD Secano
86124	Recinto de forrajera para Cálculo de Carga Ganadera que No pertenece a Explotación. Recinto:14-069-023-00016-00003 Cultivo:62000 PASTOS PERMANENTES DE 5 O MAS AÑOS-SIN VARIEDAD Secano
86128	Recinto de Forrajeras que no ha contabilizado para Carga Ganadera por no tener una explotación válida para el cálculo de la Carga Ganadera Recinto:14-069-023-00016-00003 Cultivo:62 PASTOS PERMANENTES DE 5 O MAS AÑOS-
86132	Recinto superficie forrajera que no realiza la actividad de producción de pastoreo. Recinto:14-069-023-00016-00003 Cultivo:62000 PASTOS PERMANENTES DE 5 O MAS AÑOS-SIN VARIEDAD Secano

(1) Con incidencias que retienen pago o deniegan el expediente.  
(2) Se calcula sobre superficie declarada admisible.  
(3) Aplicación del artículo 16 bis del RD 147/2023.

Puede verificar la integridad de una copia de este documento mediante la lectura del código QR adjunto o mediante el acceso a la dirección <https://ws050.juntadeandalucia.es/verificarFirma> indicando el código de VERIFICACIÓN

FIRMADO POR	RAQUEL MARIA ESPIN CRESPO	FECHA	26/06/2024
VERIFICACIÓN	Pk2jmMQ72K8YCCE9EQ8LU85ENJJ6M	PÁGINA	1038/8857



**APELLIDOS Y NOMBRE / RAZÓN SOCIAL**

COLETO CALERO ANTONIO SANTIAGO

**NIF**

\*\*\*\*7234\*

**EXPEDIENTE**

1157540

**RESOLUCIÓN**

CONCESIÓN DE LA AYUDA

**DATOS DE MANTENIMIENTO UNIDADES****GRUPO DE PAGO**

ZONAS DE LIMITACIONES NATURALES

**Sup. Dec.  
Admisible**

71,56

**Sup.  
Resuelta**

71,56

**Sobredecl.**

0,00

**% Sobredecl.**

0,00

**RESUMEN DE PAGOS**

	<b>IMPORTE ( Euros )</b>			
	<b>RESUELTO</b>	<b>FEADER</b>	<b>MAPA</b>	<b>CAPADR</b>
Pago realizado	1.081,20	919,02	106,06	56,12
A pagar	106,80	90,78	10,48	5,54
<b>TOTAL</b>	<b>1.188,00</b>	<b>1.009,80</b>	<b>116,54</b>	<b>61,66</b>

**APLICACIÓN DE REDUCCIONES Y PENALIZACIONES (%)**

<b>Criterios de subvencionabilidad (1)</b>	<b>Presentación tardía</b>	<b>Omisión declaración</b>	<b>Condicionalidad</b>
0,00	0,00	0,00	0,00

**IMPORTE ( Euros )**

<b>Calculado(2)</b>	<b>Reducción</b>	<b>Penalización</b>	<b>Reducción Penalización (3)</b>	<b>Penalización adicional</b>	<b>Resuelto</b>	<b>FEADER</b>	<b>MAPA</b>	<b>CAPADR</b>
1.188,00 €	0,00 €	0,00 €	0,00 €	0,00 €	1.188,00 €	1.009,80 €	116,54 €	61,66 €
<b>Importe Unitario:</b>	54,00 €	<b>Nuevo Importe Unitario:</b>	16,60 €					

**RECINTOS PROPUESTOS**

<b>REF.</b>	<b>REFERENCIA SIGPAC</b>	<b>CULTIVO</b>	<b>S/R</b>	<b>USO SIGPAC</b>	<b>Sup. Dec. admisible</b>	<b>Sup. Campo</b>	<b>Sup. Determ.</b>	<b>Sup. Resuelta</b>
170000006683650	14-016-021-00009-0001	PASTOS PERMANENTES DE 5 O MAS AÑOS	S		18,39		18,39	18,39
170000006683651	14-016-021-00009-0001	PASTOS PERMANENTES DE 5 O MAS AÑOS	S		53,17		53,17	53,17

**Datos considerados para el Cálculo de la Carga Ganadera del expediente**

Superficie determinada para Cálculo Carga Ganadera: 71,56 ha

Carga Ganadera del Expediente: 0,57 ugm/ha

<b>Explotación</b>	<b>Especie</b>	<b>Ugm Calculada para CG</b>
ES140160000152	BOVINA	16,89
ES140160000152	PORCINO	24,14

**Recintos Determinados para el Cálculo de Garga Ganadera**

<b>REF.</b>	<b>REFERENCIA SIGPAC</b>	<b>CULTIVO</b>	<b>DESCRIPCIÓN CULTIVO</b>	<b>S/R</b>	<b>SUP. RESUELTA (ha)</b>
170000006683650	14-016-021-00009-00001	62000	PASTOS PERMANENTES DE 5 O MAS AÑOS-SIN VARIEDAD	S	18,39
170000006683651	14-016-021-00009-00001	62000	PASTOS PERMANENTES DE 5 O MAS AÑOS-SIN VARIEDAD	S	53,17

(1) Con incidencias que retienen pago o deniegan el expediente.  
(2) Se calcula sobre superficie declarada admisible.  
(3) Aplicación del artículo 16 bis del RD 147/2023.

Puede verificar la integridad de una copia de este documento mediante la lectura del código QR adjunto o mediante el acceso a la dirección <https://ws050.juntadeandalucia.es/verificarFirma> indicando el código de VERIFICACIÓN

FIRMADO POR	RAQUEL MARIA ESPIN CRESPO	FECHA	26/06/2024
VERIFICACIÓN	Pk2jmMQ72K8YCCE9EQ8LU85ENJJJ6M	PÁGINA	1039/8857





**APELLIDOS Y NOMBRE / RAZÓN SOCIAL**

COLETO CAMPOS ANTONIO

**NIF**

\*\*\*9924\*

**EXPEDIENTE**

1151127

**RESOLUCIÓN**

CONCESIÓN DE LA AYUDA

**DATOS DE MANTENIMIENTO UNIDADES**

**GRUPO DE PAGO**

ZONAS DE LIMITACIONES NATURALES

**Sup. Dec. Admisible**

121,72

**Sup. Resuelta**

121,72

**Sobredecl.**

0,00

**% Sobredecl.**

0,00

**RESUMEN DE PAGOS**

	<b>IMPORTE ( Euros )</b>			
	<b>RESUELTO</b>	<b>FEADER</b>	<b>MAPA</b>	<b>CAPADR</b>
Pago realizado	1.081,20	919,02	106,06	56,12
A pagar	106,80	90,78	10,48	5,54
<b>TOTAL</b>	<b>1.188,00</b>	<b>1.009,80</b>	<b>116,54</b>	<b>61,66</b>

**APLICACIÓN DE REDUCCIONES Y PENALIZACIONES (%)**

<b>Criterios de subvencionabilidad (1)</b>	<b>Presentación tardía</b>	<b>Omisión declaración</b>	<b>Condicionalidad</b>
0,00	0,00	0,00	0,00

**IMPORTE ( Euros )**

Calculado(2)	Reducción	Penalización	Reducción Penalización (3)	Penalización adicional	Resuelto	FEADER	MAPA	CAPADR
1.188,00 €	0,00 €	0,00 €	0,00 €	0,00 €	1.188,00 €	1.009,80 €	116,54 €	61,66 €
<b>Importe Unitario:</b>	<b>54,00 €</b>	<b>Nuevo Importe Unitario:</b>	<b>9,76 €</b>					

**RECINTOS PROPUESTOS**

<b>REF.</b>	<b>REFERENCIA SIGPAC</b>	<b>CULTIVO</b>	<b>S/R</b>	<b>USO SIGPAC</b>	<b>Sup. Dec. admisible</b>	<b>Sup. Campo</b>	<b>Sup. Determ.</b>	<b>Sup. Resuelta</b>
-108695	14-062-033-00137-0001	PASTOS PERMANENTES DE 5 O MAS AÑOS	S		9,08		9,08	9,08
1700000005825522	14-062-003-00221-0001	PASTOS PERMANENTES DE 5 O MAS AÑOS	S		15,15		15,15	15,15
1700000005825523	14-062-033-00083-0001	PASTOS PERMANENTES DE 5 O MAS AÑOS	S		2,56		2,56	2,56
1700000005825524	14-062-003-00233-0001	PASTOS PERMANENTES DE 5 O MAS AÑOS	S		1,92		1,92	1,92
1700000005825525	14-062-034-00121-0001	PASTOS PERMANENTES DE 5 O MAS AÑOS	S		5,98		5,98	5,98
1700000005825526	14-062-035-00338-0001	PASTOS PERMANENTES DE 5 O MAS AÑOS	S		4,78		4,78	4,78
1700000005825527	14-062-035-00340-0001	PASTOS PERMANENTES DE 5 O MAS AÑOS	S		8,54		8,54	8,54
1700000005825528	14-062-034-00146-0007	PASTOS PERMANENTES DE 5 O MAS AÑOS	S		9,46		9,46	9,46
1700000005825529	14-062-034-00146-0009	PASTOS PERMANENTES DE 5 O MAS AÑOS	S		2,12		2,12	2,12
1700000005825531	14-062-003-00231-0001	PASTOS PERMANENTES DE 5 O MAS AÑOS	S		10,43		10,43	10,43
1700000005825532	14-062-034-00145-0001	PASTOS PERMANENTES DE 5 O MAS AÑOS	S		0,77		0,77	0,77
1700000005825533	14-062-034-00157-0001	PASTOS PERMANENTES DE 5 O MAS AÑOS	S		3,37		3,37	3,37
1700000005825534	14-062-034-00158-0001	PASTOS PERMANENTES DE 5 O MAS AÑOS	S		22,29		22,29	22,29
1700000005825535	14-062-034-00146-0008	PASTOS PERMANENTES DE 5 O MAS AÑOS	S		20,40		20,40	20,40
1700000005825536	14-062-033-00137-0003	PASTOS PERMANENTES DE 5 O MAS AÑOS	S		4,87		4,87	4,87

(1) Con incidencias que retienen pago o deniegan el expediente.  
 (2) Se calcula sobre superficie declarada admisible.  
 (3) Aplicación del artículo 16 bis del RD 147/2023.

Puede verificar la integridad de una copia de este documento mediante la lectura del código QR adjunto o mediante el acceso a la dirección <https://ws050.juntadeandalucia.es/verificarFirma> indicando el código de VERIFICACIÓN

FIRMADO POR	RAQUEL MARIA ESPIN CRESPO	FECHA	26/06/2024
VERIFICACIÓN	Pk2jmMQ72K8YCCE9EQ8LU85ENJJ6M	PÁGINA	1040/8857



**Datos considerados para el Cálculo de la Carga Ganadera del expediente**

Superficie determinada para Cálculo Carga Ganadera: 121,72 ha

Carga Ganadera del Expediente: 0,36 ugm/ha

Explotación	Especie	Ugm Calculada para CG
ES140620000289	CAPRINA	0,30
ES140620000289	OVINA	28,60
ES140620000508	OVINA	4,99
ES140620000572	OVINA	9,82

**Recintos Determinados para el Cálculo de Carga Ganadera**

REF.	REFERENCIA SIGPAC	CULTIVO	DESCRIPCIÓN CULTIVO	S/R	SUP. RESUELTA (ha)
-108695	14-062-033-00137-00001	62000	PASTOS PERMANENTES DE 5 O MAS AÑOS-SIN VARIEDAD	S	9,08
1700000005825522	14-062-003-00221-00001	62000	PASTOS PERMANENTES DE 5 O MAS AÑOS-SIN VARIEDAD	S	15,15
1700000005825523	14-062-033-00083-00001	62000	PASTOS PERMANENTES DE 5 O MAS AÑOS-SIN VARIEDAD	S	2,56
1700000005825524	14-062-003-00233-00001	62000	PASTOS PERMANENTES DE 5 O MAS AÑOS-SIN VARIEDAD	S	1,92
1700000005825525	14-062-034-00121-00001	62000	PASTOS PERMANENTES DE 5 O MAS AÑOS-SIN VARIEDAD	S	5,98
1700000005825526	14-062-035-00338-00001	62000	PASTOS PERMANENTES DE 5 O MAS AÑOS-SIN VARIEDAD	S	4,78
1700000005825527	14-062-035-00340-00001	62000	PASTOS PERMANENTES DE 5 O MAS AÑOS-SIN VARIEDAD	S	8,54
1700000005825528	14-062-034-00146-00007	62000	PASTOS PERMANENTES DE 5 O MAS AÑOS-SIN VARIEDAD	S	9,46
1700000005825529	14-062-034-00146-00009	62000	PASTOS PERMANENTES DE 5 O MAS AÑOS-SIN VARIEDAD	S	2,12
1700000005825531	14-062-003-00231-00001	62000	PASTOS PERMANENTES DE 5 O MAS AÑOS-SIN VARIEDAD	S	10,43
1700000005825532	14-062-034-00145-00001	62000	PASTOS PERMANENTES DE 5 O MAS AÑOS-SIN VARIEDAD	S	0,77
1700000005825533	14-062-034-00157-00001	62000	PASTOS PERMANENTES DE 5 O MAS AÑOS-SIN VARIEDAD	S	3,37
1700000005825534	14-062-034-00158-00001	62000	PASTOS PERMANENTES DE 5 O MAS AÑOS-SIN VARIEDAD	S	22,29
1700000005825535	14-062-034-00146-00008	62000	PASTOS PERMANENTES DE 5 O MAS AÑOS-SIN VARIEDAD	S	20,40
1700000005825536	14-062-033-00137-00003	62000	PASTOS PERMANENTES DE 5 O MAS AÑOS-SIN VARIEDAD	S	4,87

(1) Con incidencias que retienen pago o deniegan el expediente.  
(2) Se calcula sobre superficie declarada admisible.  
(3) Aplicación del artículo 16 bis del RD 147/2023.

Puede verificar la integridad de una copia de este documento mediante la lectura del código QR adjunto o mediante el acceso a la dirección <https://ws050.juntadeandalucia.es/verificarFirma> indicando el código de VERIFICACIÓN

FIRMADO POR	RAQUEL MARIA ESPIN CRESPO	FECHA	26/06/2024
VERIFICACIÓN	Pk2jmMQ72K8YCCE9EQ8LU85ENJJ6M	PÁGINA	1041/8857



**APELLIDOS Y NOMBRE / RAZÓN SOCIAL**

COLETO CARTÁN JUAN MANUEL

**NIF**

\*\*\*\*7697\*

**EXPEDIENTE**

1199567

**RESOLUCIÓN**

CONCESIÓN DE LA AYUDA

**DATOS DE MANTENIMIENTO UNIDADES****GRUPO DE PAGO**

ZONAS DE LIMITACIONES NATURALES

**Sup. Dec.  
Admisible**

92,09

**Sup.  
Resuelta**

92,09

**Sobredecl.**

0,00

**% Sobredecl.**

0,00

**RESUMEN DE PAGOS**

	<b>IMPORTE ( Euros )</b>			
	<b>RESUELTO</b>	<b>FEADER</b>	<b>MAPA</b>	<b>CAPADR</b>
Pago realizado	1.069,81	909,34	104,95	55,52
A pagar	118,19	100,46	11,59	6,14
<b>TOTAL</b>	<b>1.188,00</b>	<b>1.009,80</b>	<b>116,54</b>	<b>61,66</b>

**APLICACIÓN DE REDUCCIONES Y PENALIZACIONES (%)**

<b>Criterios de subvencionabilidad (1)</b>	<b>Presentación tardía</b>	<b>Omisión declaración</b>	<b>Condicionalidad</b>
0,00	0,00	0,00	0,00

**IMPORTE ( Euros )**

Calculado(2)	Reducción	Penalización	Reducción Penalización (3)	Penalización adicional	Resuelto	FEADER	MAPA	CAPADR
1.188,00 €	0,00 €	0,00 €	0,00 €	0,00 €	1.188,00 €	1.009,80 €	116,54 €	61,66 €
<b>Importe Unitario:</b>	<b>54,00 €</b>	<b>Nuevo Importe Unitario:</b>	<b>12,90 €</b>					

**RECINTOS PROPUESTOS**

<b>REF.</b>	<b>REFERENCIA SIGPAC</b>	<b>CULTIVO</b>	<b>S/R</b>	<b>USO SIGPAC</b>	<b>Sup. Dec. admisible</b>	<b>Sup. Campo</b>	<b>Sup. Determ.</b>	<b>Sup. Resuelta</b>
5805985	14-069-078-00009-0001	PASTOS PERMANENTES DE 5 O MAS AÑOS	S		0,89		0,89	0,89
5805986	14-069-078-00009-0002	PASTOS PERMANENTES DE 5 O MAS AÑOS	S		2,43		2,43	2,43
5805987	14-069-078-00009-0003	PASTOS PERMANENTES DE 5 O MAS AÑOS	S		0,85		0,85	0,85
5805988	14-069-078-00020-0001	PASTOS DE MENOS DE 5 AÑOS	S		0,97		0,97	0,97
1700000006533020	14-069-016-00032-0001	PASTOS PERMANENTES DE 5 O MAS AÑOS	S		32,04		32,04	32,04
1700000006533021	14-069-028-00001-0001	PASTOS PERMANENTES DE 5 O MAS AÑOS	S		12,66		12,66	12,66
1700000006533022	14-069-016-00033-0001	PASTOS PERMANENTES DE 5 O MAS AÑOS	S		15,71		15,71	15,71
1700000006533023	14-069-078-00011-0003	PASTOS PERMANENTES DE 5 O MAS AÑOS	S		0,53		0,53	0,53
1700000006533024	14-069-078-00011-0006	PASTOS PERMANENTES DE 5 O MAS AÑOS	S		2,48		2,48	2,48
1700000006533025	14-069-078-00011-0007	PASTOS PERMANENTES DE 5 O MAS AÑOS	S		6,40		6,40	6,40
1700000006533026	14-069-078-00011-0004	PASTOS PERMANENTES DE 5 O MAS AÑOS	S		8,00		8,00	8,00
1700000006533027	14-069-061-00060-0001	PASTOS PERMANENTES DE 5 O MAS AÑOS	S		6,15		6,15	6,15
1700000006533028	14-069-078-00007-0001	PASTOS PERMANENTES DE 5 O MAS AÑOS	S		2,98		2,98	2,98

(1) Con incidencias que retienen pago o deniegan el expediente.

(2) Se calcula sobre superficie declarada admisible.

(3) Aplicación del artículo 16 bis del RD 147/2023.

Puede verificar la integridad de una copia de este documento mediante la lectura del código QR adjunto o mediante el acceso a la dirección <https://ws050.juntadeandalucia.es/verificarFirma> indicando el código de VERIFICACIÓN

FIRMADO POR

RAQUEL MARIA ESPIN CRESPO

FECHA

26/06/2024

VERIFICACIÓN

Pk2jmMQ72K8YCC9E9EQ8LU85ENJJ6M

PÁGINA

1042/8857





**Datos considerados para el Cálculo de la Carga Ganadera del expediente**

Superficie determinada para Cálculo Carga Ganadera: 92,09 ha

Carga Ganadera del Expediente: 1,11 ugm/ha

<u>Explotación</u>	<u>Especie</u>	<u>Ugm Calculada para CG</u>
ES140690000191	BOVINA	27,66
ES140690000191	PORCINO	2,32
ES140690000336	OVINA	23,56
ES140690000336	PORCINO	44,88
ES140690001046	OVINA	3,95

**Recintos Determinados para el Cálculo de Carga Ganadera**

<u>REF.</u>	<u>REFERENCIA SIGPAC</u>	<u>CULTIVO</u>	<u>DESCRIPCIÓN CULTIVO</u>	<u>S/R</u>	<u>SUP. RESUELTA (ha)</u>
5805985	14-069-078-00009-00001	62000	PASTOS PERMANENTES DE 5 O MAS AÑOS-SIN VARIEDAD	S	0,89
5805986	14-069-078-00009-00002	62000	PASTOS PERMANENTES DE 5 O MAS AÑOS-SIN VARIEDAD	S	2,43
5805987	14-069-078-00009-00003	62000	PASTOS PERMANENTES DE 5 O MAS AÑOS-SIN VARIEDAD	S	0,85
5805988	14-069-078-00020-00001	63000	PASTOS DE MENOS DE 5 AÑOS-SIN VARIEDAD	S	0,97
1700000006533020	14-069-016-00032-00001	62000	PASTOS PERMANENTES DE 5 O MAS AÑOS-SIN VARIEDAD	S	32,04
1700000006533021	14-069-028-00001-00001	62000	PASTOS PERMANENTES DE 5 O MAS AÑOS-SIN VARIEDAD	S	12,66
1700000006533022	14-069-016-00033-00001	62000	PASTOS PERMANENTES DE 5 O MAS AÑOS-SIN VARIEDAD	S	15,71
1700000006533023	14-069-078-00011-00003	62000	PASTOS PERMANENTES DE 5 O MAS AÑOS-SIN VARIEDAD	S	0,53
1700000006533024	14-069-078-00011-00006	62000	PASTOS PERMANENTES DE 5 O MAS AÑOS-SIN VARIEDAD	S	2,48
1700000006533025	14-069-078-00011-00007	62000	PASTOS PERMANENTES DE 5 O MAS AÑOS-SIN VARIEDAD	S	6,40
1700000006533026	14-069-078-00011-00004	62000	PASTOS PERMANENTES DE 5 O MAS AÑOS-SIN VARIEDAD	S	8,00
1700000006533027	14-069-061-00060-00001	62000	PASTOS PERMANENTES DE 5 O MAS AÑOS-SIN VARIEDAD	S	6,15
1700000006533028	14-069-078-00007-00001	62000	PASTOS PERMANENTES DE 5 O MAS AÑOS-SIN VARIEDAD	S	2,98

(1) Con incidencias que retienen pago o deniegan el expediente.  
(2) Se calcula sobre superficie declarada admisible.  
(3) Aplicación del artículo 16 bis del RD 147/2023.

Puede verificar la integridad de una copia de este documento mediante la lectura del código QR adjunto o mediante el acceso a la dirección <https://ws050.juntadeandalucia.es/verificarFirma> indicando el código de VERIFICACIÓN

FIRMADO POR	RAQUEL MARIA ESPIN CRESPO	FECHA	26/06/2024
VERIFICACIÓN	Pk2jmMQ72K8YCCE9EQ8LU85ENJJ6M	PÁGINA	1043/8857





**APELLIDOS Y NOMBRE / RAZÓN SOCIAL**

COLETO DIAZ BALTASAR

**NIF**

\*\*\*0943\*

**EXPEDIENTE**

1045060

**RESOLUCIÓN**

CONCESIÓN DE LA AYUDA

**DATOS DE MANTENIMIENTO UNIDADES**

**GRUPO DE PAGO**

ZONAS DE LIMITACIONES NATURALES

**Sup. Dec. Admisible**

181,97

**Sup. Resuelta**

181,97

**Sobredecl.**

0,00

**% Sobredecl.**

0,00

**RESUMEN DE PAGOS**

	<b>IMPORTE ( Euros )</b>			
	<b>RESUELTO</b>	<b>FEADER</b>	<b>MAPA</b>	<b>CAPADR</b>
Pago realizado	1.081,20	919,02	106,06	56,12
A pagar	106,60	90,61	10,46	5,53
<b>TOTAL</b>	<b>1.187,80</b>	<b>1.009,63</b>	<b>116,52</b>	<b>61,65</b>

**APLICACIÓN DE REDUCCIONES Y PENALIZACIONES (%)**

<b>Criterios de subvencionabilidad (1)</b>	<b>Presentación tardía</b>	<b>Omisión declaración</b>	<b>Condicionalidad</b>
0,00	0,00	0,00	0,00

**IMPORTE ( Euros )**

Calculado(2)	Reducción	Penalización	Reducción Penalización (3)	Penalización adicional	Resuelto	FEADER	MAPA	CAPADR
1.187,80 €	0,00 €	0,00 €	0,00 €	0,00 €	1.187,80 €	1.009,63 €	116,52 €	61,65 €
<b>Importe Unitario:</b>	<b>54,00 €</b>	<b>Nuevo Importe Unitario:</b>	<b>6,53 €</b>					

**RECINTOS PROPUESTOS**

<b>REF.</b>	<b>REFERENCIA SIGPAC</b>	<b>CULTIVO</b>	<b>S/R</b>	<b>USO SIGPAC</b>	<b>Sup. Dec. admisible</b>	<b>Sup. Campo</b>	<b>Sup. Determ.</b>	<b>Sup. Resuelta</b>
-451313	14-023-007-00005-0003	PASTOS PERMANENTES DE 5 O MAS AÑOS	S		1,77		1,77	1,74
1700000005483247	14-016-009-00003-0002	PASTOS PERMANENTES DE 5 O MAS AÑOS	S		44,61		44,61	44,61
1700000005483248	14-016-009-00026-0007	PASTOS PERMANENTES DE 5 O MAS AÑOS	S		3,53		3,53	3,53
1700000005483249	14-016-009-00026-0002	PASTOS PERMANENTES DE 5 O MAS AÑOS	S		0,01		0,01	0,01
1700000005483250	14-016-014-00097-0001	PASTOS PERMANENTES DE 5 O MAS AÑOS	S		3,28		3,28	3,28
1700000005483251	14-016-014-00097-0002	PASTOS PERMANENTES DE 5 O MAS AÑOS	S		0,63		0,63	0,63
1700000005483252	14-016-014-00093-0002	PASTOS PERMANENTES DE 5 O MAS AÑOS	S		5,16		5,16	5,16
1700000005483253	14-016-009-00003-0006	OLIVAR	S		1,43		1,43	1,43
1700000005483254	14-023-005-00032-0001	PASTOS PERMANENTES DE 5 O MAS AÑOS	S		0,16		0,16	0,16
1700000005483255	14-023-005-00031-0001	PASTOS PERMANENTES DE 5 O MAS AÑOS	S		1,29		1,29	1,29
1700000005483256	14-023-007-00004-0001	PASTOS PERMANENTES DE 5 O MAS AÑOS	S		5,34		5,34	5,34
1700000005483257	14-023-007-00005-0002	PASTOS PERMANENTES DE 5 O MAS AÑOS	S		52,86		52,86	52,86
1700000005483258	14-023-005-00033-0001	PASTOS PERMANENTES DE 5 O MAS AÑOS	S		0,59		0,59	0,59
1700000005483259	14-023-005-00024-0002	PASTOS PERMANENTES DE 5 O MAS AÑOS	S		50,97		50,97	50,97
1700000005483260	14-023-005-00022-0001	PASTOS PERMANENTES DE 5 O MAS AÑOS	S		0,23		0,23	0,23
1700000005483261	14-023-005-00030-0001	PASTOS PERMANENTES DE 5 O MAS AÑOS	S		3,10		3,10	3,10
1700000005483262	14-023-005-00023-0001	PASTOS PERMANENTES DE 5 O MAS AÑOS	S		7,04		7,04	7,04

**INCIDENCIAS**

**INCIDENCIA DESCRIPCIÓN**

4272 Verifica que las líneas de declaración de las Solicitudes Únicas no tienen solapes con la capa de Retroactividad Gráfica (ambas de la misma campaña) a nivel de expediente/línea de declaración gráfica de la solicitud.  
 Recinto:14-023-007-00005-00003 Cultivo: - Agregado de la referencia del recinto.:0 Zona de la referencia del recinto.:0 Superficie solapada.:0,03 Id. Incid.:95142764

(1) Con incidencias que retienen pago o deniegan el expediente.  
 (2) Se calcula sobre superficie declarada admisible.  
 (3) Aplicación del artículo 16 bis del RD 147/2023.

Puede verificar la integridad de una copia de este documento mediante la lectura del código QR adjunto o mediante el acceso a la dirección <a href="https://ws050.juntadeandalucia.es/verificarFirma">https://ws050.juntadeandalucia.es/verificarFirma</a> indicando el código de VERIFICACIÓN					
FIRMADO POR	RAQUEL MARIA ESPIN CRESPO		FECHA		26/06/2024
VERIFICACIÓN	Pk2jmMQ72K8YCC9E9EQ8LU85ENJJ6M		PÁGINA		1044/8857

**Datos considerados para el Cálculo de la Carga Ganadera del expediente**

Superficie determinada para Cálculo Carga Ganadera: 180,54 ha

Carga Ganadera del Expediente: 0,30 ugm/ha

Explotación	Especie	Ugm Calculada para CG
ES140160000094	BOVINA	13,57
ES140160000094	PORCINO	3,70
ES140230000067	BOVINA	37,54

**Recintos Determinados para el Cálculo de Garga Ganadera**

REF.	REFERENCIA SIGPAC	CULTIVO	DESCRIPCIÓN CULTIVO	S/R	SUP. RESUELTA (ha)
-451313	14-023-007-00005-00003	62000	PASTOS PERMANENTES DE 5 O MAS AÑOS-SIN VARIEDAD	S	1,74
170000005483247	14-016-009-00003-00002	62000	PASTOS PERMANENTES DE 5 O MAS AÑOS-SIN VARIEDAD	S	44,61
170000005483248	14-016-009-00026-00007	62000	PASTOS PERMANENTES DE 5 O MAS AÑOS-SIN VARIEDAD	S	3,53
170000005483249	14-016-009-00026-00002	62000	PASTOS PERMANENTES DE 5 O MAS AÑOS-SIN VARIEDAD	S	0,01
170000005483250	14-016-014-00097-00001	62000	PASTOS PERMANENTES DE 5 O MAS AÑOS-SIN VARIEDAD	S	3,28
170000005483251	14-016-014-00097-00002	62000	PASTOS PERMANENTES DE 5 O MAS AÑOS-SIN VARIEDAD	S	0,63
170000005483252	14-016-014-00093-00002	62000	PASTOS PERMANENTES DE 5 O MAS AÑOS-SIN VARIEDAD	S	5,16
170000005483254	14-023-005-00032-00001	62000	PASTOS PERMANENTES DE 5 O MAS AÑOS-SIN VARIEDAD	S	0,16
170000005483255	14-023-005-00031-00001	62000	PASTOS PERMANENTES DE 5 O MAS AÑOS-SIN VARIEDAD	S	1,29
170000005483256	14-023-007-00004-00001	62000	PASTOS PERMANENTES DE 5 O MAS AÑOS-SIN VARIEDAD	S	5,34
170000005483257	14-023-007-00005-00002	62000	PASTOS PERMANENTES DE 5 O MAS AÑOS-SIN VARIEDAD	S	52,86
170000005483258	14-023-005-00033-00001	62000	PASTOS PERMANENTES DE 5 O MAS AÑOS-SIN VARIEDAD	S	0,59
170000005483259	14-023-005-00024-00002	62000	PASTOS PERMANENTES DE 5 O MAS AÑOS-SIN VARIEDAD	S	50,97
170000005483260	14-023-005-00022-00001	62000	PASTOS PERMANENTES DE 5 O MAS AÑOS-SIN VARIEDAD	S	0,23
170000005483261	14-023-005-00030-00001	62000	PASTOS PERMANENTES DE 5 O MAS AÑOS-SIN VARIEDAD	S	3,10
170000005483262	14-023-005-00023-00001	62000	PASTOS PERMANENTES DE 5 O MAS AÑOS-SIN VARIEDAD	S	7,04

(1) Con incidencias que retienen pago o deniegan el expediente.  
(2) Se calcula sobre superficie declarada admisible.  
(3) Aplicación del artículo 16 bis del RD 147/2023.

Puede verificar la integridad de una copia de este documento mediante la lectura del código QR adjunto o mediante el acceso a la dirección <https://ws050.juntadeandalucia.es/verificarFirma> indicando el código de VERIFICACIÓN

FIRMADO POR	RAQUEL MARIA ESPIN CRESPO	FECHA	26/06/2024
VERIFICACIÓN	Pk2jmMQ72K8YCCE9EQ8LU85ENJJ6M	PÁGINA	1045/8857





**APELLIDOS Y NOMBRE / RAZÓN SOCIAL**

COLETO PANADERO DANIEL

**NIF**

\*\*\*\*2739\*

**EXPEDIENTE**

1046261

**RESOLUCIÓN**

CONCESIÓN DE LA AYUDA

**DATOS DE MANTENIMIENTO UNIDADES**

**GRUPO DE PAGO**

ZONAS DE LIMITACIONES NATURALES

**Sup. Dec. Admisible**

68,33

**Sup. Resuelta**

68,33

**Sobredecl.**

0,00

**% Sobredecl.**

0,00

**RESUMEN DE PAGOS**

	<b>IMPORTE ( Euros )</b>			
	<b>RESUELTO</b>	<b>FEADER</b>	<b>MAPA</b>	<b>CAPADR</b>
Pago realizado	1.081,20	919,02	106,06	56,12
A pagar	106,10	90,19	10,41	5,50
<b>TOTAL</b>	<b>1.187,30</b>	<b>1.009,21</b>	<b>116,47</b>	<b>61,62</b>

**APLICACIÓN DE REDUCCIONES Y PENALIZACIONES (%)**

<b>Criterios de subvencionabilidad (1)</b>	<b>Presentación tardía</b>	<b>Omisión declaración</b>	<b>Condicionalidad</b>
0,00	0,00	0,00	0,00

**IMPORTE ( Euros )**

Calculado(2)	Reducción	Penalización	Reducción Penalización (3)	Penalización adicional	Resuelto	FEADER	MAPA	CAPADR
1.187,30 €	0,00 €	0,00 €	0,00 €	0,00 €	1.187,30 €	1.009,21 €	116,47 €	61,62 €
<b>Importe Unitario:</b>	<b>54,00 €</b>	<b>Nuevo Importe Unitario:</b>	<b>17,38 €</b>					

**RECINTOS PROPUESTOS**

REF.	REFERENCIA SIGPAC	CULTIVO	S/R	USO SIGPAC	Sup. Dec. admisible	Sup. Campo	Sup. Determ.	Sup. Resuelta
5248031	14-069-023-00066-0001	PASTOS PERMANENTES DE 5 O MAS AÑOS	S		3,09		3,09	3,09
5248032	14-069-023-00066-0002	PASTOS PERMANENTES DE 5 O MAS AÑOS	S		0,94		0,94	0,94
5248034	14-069-024-00005-0001	PASTOS PERMANENTES DE 5 O MAS AÑOS	S		4,79		4,79	4,79
5248060	14-069-024-00033-0001	PASTOS PERMANENTES DE 5 O MAS AÑOS	S		8,41		8,41	8,41
5248061	14-069-024-00032-0005	PASTOS PERMANENTES DE 5 O MAS AÑOS	S		0,05		0,05	0,05
5248063	14-069-024-00032-0004	PASTOS PERMANENTES DE 5 O MAS AÑOS	S		1,21		1,21	1,21
5248064	14-069-024-00006-0008	PASTOS PERMANENTES DE 5 O MAS AÑOS	S		0,58		0,58	0,58
6934063	14-069-047-00150-0001	OLIVAR	S		1,40		1,40	1,40
6934064	14-069-047-00159-0001	OLIVAR	S		3,54		3,54	3,54
6934065	14-069-047-00101-0001	OLIVAR	S		0,41		0,41	0,41
6934066	14-069-047-00149-0001	OLIVAR	S		0,64		0,64	0,64
6934067	14-069-047-00103-0001	OLIVAR	S		4,44		4,44	4,44
170000007249505	14-069-035-00097-0003	PASTOS PERMANENTES DE 5 O MAS AÑOS	S		13,82		13,82	13,82
170000007249506	14-069-035-00067-0001	PASTOS PERMANENTES DE 5 O MAS AÑOS	S		5,21		5,21	5,21
170000007249518	14-069-035-00069-0003	PASTOS PERMANENTES DE 5 O MAS AÑOS	S		19,84		19,84	19,80

**INCIDENCIAS**

**INCIDENCIA DESCRIPCIÓN**

4272 Verifica que las líneas de declaración de las Solicitudes Únicas no tienen solapes con la capa de Retroactividad Gráfica (ambas de la misma campaña) a nivel de expediente/línea de declaración gráfica de la solicitud.  
 Recinto:14-069-035-00069-00003 Cultivo: - Agregado de la referencia del recinto.:0 Zona de la referencia del recinto.:0 Superficie solapada.:0,04 Id. Incid.:95142770

(1) Con incidencias que retienen pago o deniegan el expediente.  
 (2) Se calcula sobre superficie declarada admisible.  
 (3) Aplicación del artículo 16 bis del RD 147/2023.

Puede verificar la integridad de una copia de este documento mediante la lectura del código QR adjunto o mediante el acceso a la dirección <a href="https://ws050.juntadeandalucia.es/verificarFirma">https://ws050.juntadeandalucia.es/verificarFirma</a> indicando el código de VERIFICACIÓN					
FIRMADO POR	RAQUEL MARIA ESPIN CRESPO		FECHA		26/06/2024
VERIFICACIÓN	Pk2jmMQ72K8YCC9E9EQ8LU85ENJJ6M		PÁGINA		1046/8857

**Datos considerados para el Cálculo de la Carga Ganadera del expediente**

Superficie determinada para Cálculo Carga Ganadera: 57,90 ha

Carga Ganadera del Expediente: 0,56 ugm/ha

Explotación	Especie	Ugm Calculada para CG
ES140690000802	OVINA	6,52
ES140690000842	OVINA	17,83
ES140690000842	PORCINO	8,18

**Recintos Determinados para el Cálculo de Garga Ganadera**

REF.	REFERENCIA SIGPAC	CULTIVO	DESCRIPCIÓN CULTIVO	S/R	SUP. RESUELTA (ha)
5248031	14-069-023-00066-00001	62000	PASTOS PERMANENTES DE 5 O MAS AÑOS-SIN VARIEDAD	S	3,09
5248032	14-069-023-00066-00002	62000	PASTOS PERMANENTES DE 5 O MAS AÑOS-SIN VARIEDAD	S	0,94
5248034	14-069-024-00005-00001	62000	PASTOS PERMANENTES DE 5 O MAS AÑOS-SIN VARIEDAD	S	4,79
5248060	14-069-024-00033-00001	62000	PASTOS PERMANENTES DE 5 O MAS AÑOS-SIN VARIEDAD	S	8,41
5248061	14-069-024-00032-00005	62000	PASTOS PERMANENTES DE 5 O MAS AÑOS-SIN VARIEDAD	S	0,05
5248063	14-069-024-00032-00004	62000	PASTOS PERMANENTES DE 5 O MAS AÑOS-SIN VARIEDAD	S	1,21
5248064	14-069-024-00006-00008	62000	PASTOS PERMANENTES DE 5 O MAS AÑOS-SIN VARIEDAD	S	0,58
1700000007249505	14-069-035-00097-00003	62000	PASTOS PERMANENTES DE 5 O MAS AÑOS-SIN VARIEDAD	S	13,82
1700000007249506	14-069-035-00067-00001	62000	PASTOS PERMANENTES DE 5 O MAS AÑOS-SIN VARIEDAD	S	5,21
1700000007249518	14-069-035-00069-00003	62000	PASTOS PERMANENTES DE 5 O MAS AÑOS-SIN VARIEDAD	S	19,80

(1) Con incidencias que retienen pago o deniegan el expediente.  
(2) Se calcula sobre superficie declarada admisible.  
(3) Aplicación del artículo 16 bis del RD 147/2023.

Puede verificar la integridad de una copia de este documento mediante la lectura del código QR adjunto o mediante el acceso a la dirección <https://ws050.juntadeandalucia.es/verificarFirma> indicando el código de VERIFICACIÓN

FIRMADO POR	RAQUEL MARIA ESPIN CRESPO	FECHA	26/06/2024
VERIFICACIÓN	Pk2jmMQ72K8YCCE9EQ8LU85ENJJ6M	PÁGINA	1047/8857





**APELLIDOS Y NOMBRE / RAZÓN SOCIAL**

COLETO PIZARRO JOSE

**NIF**

\*\*\*\*4076\*

**EXPEDIENTE**

1106458

**RESOLUCIÓN**

CONCESIÓN DE LA AYUDA

**DATOS DE MANTENIMIENTO UNIDADES**

**GRUPO DE PAGO**

ZONAS DE LIMITACIONES NATURALES

**Sup. Dec. Admisible**

156,25

**Sup. Resuelta**

156,25

**Sobredecl.**

0,00

**% Sobredecl.**

0,00

**RESUMEN DE PAGOS**

	<b>IMPORTE ( Euros )</b>			
	<b>RESUELTO</b>	<b>FEADER</b>	<b>MAPA</b>	<b>CAPADR</b>
Pago realizado	1.081,20	919,02	106,06	56,12
A pagar	106,80	90,78	10,48	5,54
<b>TOTAL</b>	<b>1.188,00</b>	<b>1.009,80</b>	<b>116,54</b>	<b>61,66</b>

**APLICACIÓN DE REDUCCIONES Y PENALIZACIONES (%)**

<b>Criterios de subvencionabilidad (1)</b>	<b>Presentación tardía</b>	<b>Omisión declaración</b>	<b>Condicionalidad</b>
0,00	0,00	0,00	0,00

**IMPORTE ( Euros )**

Calculado(2)	Reducción	Penalización	Reducción Penalización (3)	Penalización adicional	Resuelto	FEADER	MAPA	CAPADR
1.188,00 €	0,00 €	0,00 €	0,00 €	0,00 €	1.188,00 €	1.009,80 €	116,54 €	61,66 €
<b>Importe Unitario:</b>	<b>54,00 €</b>	<b>Nuevo Importe Unitario:</b>	<b>7,60 €</b>					

**RECINTOS PROPUESTOS**

<b>REF.</b>	<b>REFERENCIA SIGPAC</b>	<b>CULTIVO</b>	<b>S/R</b>	<b>USO SIGPAC</b>	<b>Sup. Dec. admisible</b>	<b>Sup. Campo</b>	<b>Sup. Determ.</b>	<b>Sup. Resuelta</b>
1700000006155843	14-016-030-00018-0001	PASTOS PERMANENTES DE 5 O MAS AÑOS	S		0,52		0,52	0,52
1700000006155844	14-062-023-00013-0001	PASTOS PERMANENTES DE 5 O MAS AÑOS	S		34,49		34,49	34,49
1700000006155845	14-062-022-00007-0004	PASTOS PERMANENTES DE 5 O MAS AÑOS	S		0,49		0,49	0,49
1700000006155846	14-062-022-00007-0003	PASTOS PERMANENTES DE 5 O MAS AÑOS	S		0,95		0,95	0,95
1700000006155847	14-062-022-00007-0001	PASTOS PERMANENTES DE 5 O MAS AÑOS	S		59,38		59,38	59,38
1700000006155848	14-069-006-00005-0001	PASTOS PERMANENTES DE 5 O MAS AÑOS	S		5,93		5,93	5,93
1700000006155850	14-069-026-00010-0005	PASTOS PERMANENTES DE 5 O MAS AÑOS	S		0,41		0,41	0,41
1700000006155851	14-069-026-00010-0003	PASTOS PERMANENTES DE 5 O MAS AÑOS	S		2,43		2,43	2,43
1700000006155852	14-069-026-00010-0002	PASTOS PERMANENTES DE 5 O MAS AÑOS	S		4,99		4,99	4,99
1700000006155854	14-062-022-00003-0003	PASTOS PERMANENTES DE 5 O MAS AÑOS	S		0,67		0,67	0,67
1700000006155855	14-062-022-00003-0001	PASTOS PERMANENTES DE 5 O MAS AÑOS	S		8,75		8,75	8,75
1700000006155856	14-016-031-00022-0001	PASTOS PERMANENTES DE 5 O MAS AÑOS	S		37,24		37,24	37,24

(1) Con incidencias que retienen pago o deniegan el expediente.  
 (2) Se calcula sobre superficie declarada admisible.  
 (3) Aplicación del artículo 16 bis del RD 147/2023.

Puede verificar la integridad de una copia de este documento mediante la lectura del código QR adjunto o mediante el acceso a la dirección <a href="https://ws050.juntadeandalucia.es/verificarFirma">https://ws050.juntadeandalucia.es/verificarFirma</a> indicando el código de VERIFICACIÓN					
FIRMADO POR	RAQUEL MARIA ESPIN CRESPO		FECHA		26/06/2024
VERIFICACIÓN	Pk2jmMQ72K8YCCE9EQ8LU85ENJJ6M		PÁGINA		1048/8857

**Datos considerados para el Cálculo de la Carga Ganadera del expediente**

Superficie determinada para Cálculo Carga Ganadera: 156,25 ha

Carga Ganadera del Expediente: 0,64 ugm/ha

<u>Explotación</u>	<u>Especie</u>	<u>Ugm Calculada para CG</u>
ES140160000303	BOVINA	27,95
ES140160000303	PORCINO	0,13
ES140620000434	BOVINA	50,01
ES140620000434	PORCINO	10,95
ES140690000859	BOVINA	10,44

**Recintos Determinados para el Cálculo de Carga Ganadera**

<u>REF.</u>	<u>REFERENCIA SIGPAC</u>	<u>CULTIVO</u>	<u>DESCRIPCIÓN CULTIVO</u>	<u>S/R</u>	<u>SUP. RESUELTA (ha)</u>
1700000006155843	14-016-030-00018-00001	62000	PASTOS PERMANENTES DE 5 O MAS AÑOS-SIN VARIEDAD	S	0,52
1700000006155844	14-062-023-00013-00001	62000	PASTOS PERMANENTES DE 5 O MAS AÑOS-SIN VARIEDAD	S	34,49
1700000006155845	14-062-022-00007-00004	62000	PASTOS PERMANENTES DE 5 O MAS AÑOS-SIN VARIEDAD	S	0,49
1700000006155846	14-062-022-00007-00003	62000	PASTOS PERMANENTES DE 5 O MAS AÑOS-SIN VARIEDAD	S	0,95
1700000006155847	14-062-022-00007-00001	62000	PASTOS PERMANENTES DE 5 O MAS AÑOS-SIN VARIEDAD	S	59,38
1700000006155848	14-069-006-00005-00001	62000	PASTOS PERMANENTES DE 5 O MAS AÑOS-SIN VARIEDAD	S	5,93
1700000006155850	14-069-026-00010-00005	62000	PASTOS PERMANENTES DE 5 O MAS AÑOS-SIN VARIEDAD	S	0,41
1700000006155851	14-069-026-00010-00003	62000	PASTOS PERMANENTES DE 5 O MAS AÑOS-SIN VARIEDAD	S	2,43
1700000006155852	14-069-026-00010-00002	62000	PASTOS PERMANENTES DE 5 O MAS AÑOS-SIN VARIEDAD	S	4,99
1700000006155854	14-062-022-00003-00003	62000	PASTOS PERMANENTES DE 5 O MAS AÑOS-SIN VARIEDAD	S	0,67
1700000006155855	14-062-022-00003-00001	62000	PASTOS PERMANENTES DE 5 O MAS AÑOS-SIN VARIEDAD	S	8,75
1700000006155856	14-016-031-00022-00001	62000	PASTOS PERMANENTES DE 5 O MAS AÑOS-SIN VARIEDAD	S	37,24

(1) Con incidencias que retienen pago o deniegan el expediente.  
(2) Se calcula sobre superficie declarada admisible.  
(3) Aplicación del artículo 16 bis del RD 147/2023.

Puede verificar la integridad de una copia de este documento mediante la lectura del código QR adjunto o mediante el acceso a la dirección <https://ws050.juntadeandalucia.es/verificarFirma> indicando el código de VERIFICACIÓN

FIRMADO POR	RAQUEL MARIA ESPIN CRESPO	FECHA	26/06/2024
VERIFICACIÓN	Pk2jmMQ72K8YCCE9EQ8LU85ENJJ6M	PÁGINA	1049/8857



**APELLIDOS Y NOMBRE / RAZÓN SOCIAL**

COLETO PIZARRO MERCEDES

**NIF**

\*\*\*0692\*

**EXPEDIENTE**

1106459

**RESOLUCIÓN**

CONCESIÓN DE LA AYUDA

**DATOS DE MANTENIMIENTO UNIDADES****GRUPO DE PAGO**

ZONAS DE LIMITACIONES NATURALES

**Sup. Dec.  
Admisible**

63,63

**Sup.  
Resuelta**

63,63

**Sobredecl.**

0,00

**% Sobredecl.**

0,00

**RESUMEN DE PAGOS**

	<b>IMPORTE ( Euros )</b>			
	<b>RESUELTO</b>	<b>FEADER</b>	<b>MAPA</b>	<b>CAPADR</b>
Pago realizado	1.081,20	919,02	106,06	56,12
A pagar	106,80	90,78	10,48	5,54
<b>TOTAL</b>	<b>1.188,00</b>	<b>1.009,80</b>	<b>116,54</b>	<b>61,66</b>

**APLICACIÓN DE REDUCCIONES Y PENALIZACIONES (%)**

<b>Criterios de subvencionabilidad (1)</b>	<b>Presentación tardía</b>	<b>Omisión declaración</b>	<b>Condicionalidad</b>
0,00	0,00	0,00	0,00

**IMPORTE ( Euros )**

Calculado(2)	Reducción	Penalización	Reducción Penalización (3)	Penalización adicional	Resuelto	FEADER	MAPA	CAPADR
1.188,00 €	0,00 €	0,00 €	0,00 €	0,00 €	1.188,00 €	1.009,80 €	116,54 €	61,66 €
<b>Importe Unitario:</b>	<b>54,00 €</b>	<b>Nuevo Importe Unitario:</b>	<b>18,67 €</b>					

**RECINTOS PROPUESTOS**

<b>REF.</b>	<b>REFERENCIA SIGPAC</b>	<b>CULTIVO</b>	<b>S/R</b>	<b>USO SIGPAC</b>	<b>Sup. Dec. admisible</b>	<b>Sup. Campo</b>	<b>Sup. Determ.</b>	<b>Sup. Resuelta</b>
-1574905	14-069-046-00102-0003	OLIVAR	S		4,71		4,71	4,71
-450800	14-069-078-09000-0004	OLIVAR	S		0,22		0,22	0,22
1700000006155882	14-069-057-00043-0002	PASTOS PERMANENTES DE 5 O MAS AÑOS	S		32,97		32,97	32,97
1700000006155883	14-069-057-00043-0004	PASTOS PERMANENTES DE 5 O MAS AÑOS	S		3,94		3,94	3,94
1700000006155884	14-069-057-00043-0005	PASTOS PERMANENTES DE 5 O MAS AÑOS	S		2,37		2,37	2,37
1700000006155886	14-069-078-00006-0001	PASTOS PERMANENTES DE 5 O MAS AÑOS	S		3,53		3,53	3,53
1700000006155887	14-069-057-00044-0001	PASTOS PERMANENTES DE 5 O MAS AÑOS	S		1,70		1,70	1,70
1700000006155888	14-069-061-00050-0004	PASTOS PERMANENTES DE 5 O MAS AÑOS	R		0,30		0,30	0,30
1700000006155892	14-069-061-00049-0003	PASTOS PERMANENTES DE 5 O MAS AÑOS	S		0,61		0,61	0,61
1700000006155893	14-069-061-00051-0005	PASTOS PERMANENTES DE 5 O MAS AÑOS	S		0,21		0,21	0,21
1700000006155894	14-069-078-00003-0004	PASTOS PERMANENTES DE 5 O MAS AÑOS	S		4,54		4,54	4,54
1700000006155895	14-069-078-00002-0003	PASTOS PERMANENTES DE 5 O MAS AÑOS	S		1,62		1,62	1,62
1700000006155896	14-069-061-00047-0002	PASTOS PERMANENTES DE 5 O MAS AÑOS	S		6,91		6,91	6,91

(1) Con incidencias que retienen pago o deniegan el expediente.

(2) Se calcula sobre superficie declarada admisible.

(3) Aplicación del artículo 16 bis del RD 147/2023.

Puede verificar la integridad de una copia de este documento mediante la lectura del código QR adjunto o mediante el acceso a la dirección <https://ws050.juntadeandalucia.es/verificarFirma> indicando el código de VERIFICACIÓN

FIRMADO POR	RAQUEL MARIA ESPIN CRESPO	FECHA	26/06/2024
VERIFICACIÓN	Pk2jmMQ72K8YCCE9EQ8LU85ENJJ6M	PÁGINA	1050/8857





**Datos considerados para el Cálculo de la Carga Ganadera del expediente**

Superficie determinada para Cálculo Carga Ganadera: 58,70 ha

Carga Ganadera del Expediente: 0,68 ugm/ha

<u>Explotación</u>	<u>Especie</u>	<u>Ugm Calculada para CG</u>
ES140690000383	BOVINA	24,58
ES140690000384	BOVINA	15,59

**Recintos Determinados para el Cálculo de Garga Ganadera**

<u>REF.</u>	<u>REFERENCIA SIGPAC</u>	<u>CULTIVO</u>	<u>DESCRIPCIÓN CULTIVO</u>	<u>S/R</u>	<u>SUP. RESUELTA (ha)</u>
1700000006155882	14-069-057-00043-00002	62000	PASTOS PERMANENTES DE 5 O MAS AÑOS-SIN VARIEDAD	S	32,97
1700000006155883	14-069-057-00043-00004	62000	PASTOS PERMANENTES DE 5 O MAS AÑOS-SIN VARIEDAD	S	3,94
1700000006155884	14-069-057-00043-00005	62000	PASTOS PERMANENTES DE 5 O MAS AÑOS-SIN VARIEDAD	S	2,37
1700000006155886	14-069-078-00006-00001	62000	PASTOS PERMANENTES DE 5 O MAS AÑOS-SIN VARIEDAD	S	3,53
1700000006155887	14-069-057-00044-00001	62000	PASTOS PERMANENTES DE 5 O MAS AÑOS-SIN VARIEDAD	S	1,70
1700000006155888	14-069-061-00050-00004	62000	PASTOS PERMANENTES DE 5 O MAS AÑOS-SIN VARIEDAD	R	0,30
1700000006155892	14-069-061-00049-00003	62000	PASTOS PERMANENTES DE 5 O MAS AÑOS-SIN VARIEDAD	S	0,61
1700000006155893	14-069-061-00051-00005	62000	PASTOS PERMANENTES DE 5 O MAS AÑOS-SIN VARIEDAD	S	0,21
1700000006155894	14-069-078-00003-00004	62000	PASTOS PERMANENTES DE 5 O MAS AÑOS-SIN VARIEDAD	S	4,54
1700000006155895	14-069-078-00002-00003	62000	PASTOS PERMANENTES DE 5 O MAS AÑOS-SIN VARIEDAD	S	1,62
1700000006155896	14-069-061-00047-00002	62000	PASTOS PERMANENTES DE 5 O MAS AÑOS-SIN VARIEDAD	S	6,91

(1) Con incidencias que retienen pago o deniegan el expediente.

(2) Se calcula sobre superficie declarada admisible.

(3) Aplicación del artículo 16 bis del RD 147/2023.

Puede verificar la integridad de una copia de este documento mediante la lectura del código QR adjunto o mediante el acceso a la dirección <https://ws050.juntadeandalucia.es/verificarFirma> indicando el código de VERIFICACIÓN

FIRMADO POR	RAQUEL MARIA ESPIN CRESPO	FECHA	26/06/2024
VERIFICACIÓN	Pk2jmMQ72K8YCCE9EQ8LU85ENJJ6M	PÁGINA	1051/8857





**APELLIDOS Y NOMBRE / RAZÓN SOCIAL**

COMINO LINARES JOSE DAVID

**NIF**

\*\*\*\*8054\*

**EXPEDIENTE**

1128941

**RESOLUCIÓN**

CONCESIÓN DE LA AYUDA

**DATOS DE MANTENIMIENTO UNIDADES**

**GRUPO DE PAGO**

ZONAS DE LIMITACIONES NATURALES

**Sup. Dec. Admisible**

31,02

**Sup. Resuelta**

31,02

**Sobredecl.**

0,00

**% Sobredecl.**

0,00

**RESUMEN DE PAGOS**

	<b>IMPORTE ( Euros )</b>			
	<b>RESUELTO</b>	<b>FEADER</b>	<b>MAPA</b>	<b>CAPADR</b>
Pago realizado	1.081,20	919,02	106,06	56,12
A pagar	106,80	90,78	10,48	5,54
<b>TOTAL</b>	<b>1.188,00</b>	<b>1.009,80</b>	<b>116,54</b>	<b>61,66</b>

**APLICACIÓN DE REDUCCIONES Y PENALIZACIONES (%)**

<b>Crterios de subvencionabilidad (1)</b>	<b>Presentación tardía</b>	<b>Omisión declaración</b>	<b>Condicionalidad</b>
0,00	0,00	0,00	0,00

**IMPORTE ( Euros )**

Calculado(2)	Reducción	Penalización	Reducción Penalización (3)	Penalización adicional	Resuelto	FEADER	MAPA	CAPADR
1.188,00 €	0,00 €	0,00 €	0,00 €	0,00 €	1.188,00 €	1.009,80 €	116,54 €	61,66 €
<b>Importe Unitario:</b>	<b>54,00 €</b>	<b>Nuevo Importe Unitario:</b>	<b>38,30 €</b>					

**RECINTOS PROPUESTOS**

<b>REF.</b>	<b>REFERENCIA SIGPAC</b>	<b>CULTIVO</b>	<b>S/R</b>	<b>USO SIGPAC</b>	<b>Sup. Dec. admisible</b>	<b>Sup. Campo</b>	<b>Sup. Determ.</b>	<b>Sup. Resuelta</b>
-987157	14-007-041-00281-0001	OLIVAR	R		0,06		0,06	0,06
1700000005903015	14-007-012-00070-0001	CEBADA	S		0,33		0,33	0,33
1700000005903016	14-007-041-00291-0001	CEBADA	R		2,00		2,00	2,00
1700000005903018	14-007-012-00079-0001	CEBADA	S		1,91		1,91	1,91
1700000005903019	14-007-012-00071-0001	CEBADA	S		1,94		1,94	1,94
1700000005903020	14-007-041-00292-0002	OLIVAR	S		1,98		1,98	1,98
1700000005903021	14-007-041-00282-0005	OLIVAR	S		7,40		7,40	7,40
1700000005903023	14-007-041-00250-0002	OLIVAR	S		0,02		0,02	0,02
1700000005903024	14-007-041-00273-0001	OLIVAR	S		2,37		2,37	2,37
1700000005903025	14-007-012-00105-0003	OLIVAR	R		2,43		2,43	2,43
1700000005903026	14-007-041-00291-0004	OLIVAR	R		0,09		0,09	0,09
1700000005903027	14-007-041-00301-0004	OLIVAR	S		5,51		5,51	5,51
1700000005903028	14-007-012-00076-0003	CEBADA	S		2,16		2,16	2,16
1700000005903029	14-007-041-00392-0001	OLIVAR	S		0,83		0,83	0,83
1700000005903030	14-007-041-00269-0001	OLIVAR	S		0,02		0,02	0,02
1700000005903031	14-007-041-00270-0001	OLIVAR	S		0,34		0,34	0,34
1700000005903032	14-007-041-00292-0001	OLIVAR	R		1,63		1,63	1,63

(1) Con incidencias que retienen pago o deniegan el expediente.  
 (2) Se calcula sobre superficie declarada admisible.  
 (3) Aplicación del artículo 16 bis del RD 147/2023.

Puede verificar la integridad de una copia de este documento mediante la lectura del código QR adjunto o mediante el acceso a la dirección <a href="https://ws050.juntadeandalucia.es/verificarFirma">https://ws050.juntadeandalucia.es/verificarFirma</a> indicando el código de VERIFICACIÓN					
FIRMADO POR	RAQUEL MARIA ESPIN CRESPO		FECHA		26/06/2024
VERIFICACIÓN	Pk2jmMQ72K8YCCE9EQ8LU85ENJJ6M		PÁGINA		1052/8857



**INCIDENCIAS**

**INCIDENCIA DESCRIPCIÓN**

- 452 Actividad agraria declarada en un recinto no compatible con el uso PA, PR o PS asignado en SIGPAC para ese recinto.  
 Recinto:14-007-041-00282-00001 Cultivo:62000 PASTOS PERMANENTES DE 5 O MAS AÑOS-SIN VARIEDAD Secano USO ASIGNADO EN SIGPAC:PS  
 Recinto:14-007-041-00292-00004 Cultivo:62000 PASTOS PERMANENTES DE 5 O MAS AÑOS-SIN VARIEDAD Secano USO ASIGNADO EN SIGPAC:PS  
 Recinto:14-007-041-00293-00001 Cultivo:62000 PASTOS PERMANENTES DE 5 O MAS AÑOS-SIN VARIEDAD Secano USO ASIGNADO EN SIGPAC:PS
- 86119 Carga ganadera NO cumple con el valor mínimo de 0,2 UGM/ha.  
 Recinto:14-007-041-00282-00001 Cultivo:62000 PASTOS PERMANENTES DE 5 O MAS AÑOS-SIN VARIEDAD Secano Carga Ganadera:0  
 Recinto:14-007-041-00292-00004 Cultivo:62000 PASTOS PERMANENTES DE 5 O MAS AÑOS-SIN VARIEDAD Secano Carga Ganadera:0  
 Recinto:14-007-041-00293-00001 Cultivo:62000 PASTOS PERMANENTES DE 5 O MAS AÑOS-SIN VARIEDAD Secano Carga Ganadera:0
- 86121 Recinto superficie forrajera que no realiza la actividad de producción de pastoreo.  
 Recinto:14-007-041-00282-00001 Cultivo:62000 PASTOS PERMANENTES DE 5 O MAS AÑOS-SIN VARIEDAD Secano Actividad Agraria del recinto:2  
 Recinto:14-007-041-00292-00004 Cultivo:62000 PASTOS PERMANENTES DE 5 O MAS AÑOS-SIN VARIEDAD Secano Actividad Agraria del recinto:2  
 Recinto:14-007-041-00293-00001 Cultivo:62000 PASTOS PERMANENTES DE 5 O MAS AÑOS-SIN VARIEDAD Secano Actividad Agraria del recinto:2
- 86122 Recinto superficie forrajera que realiza la actividad de producción de pastoreo y no declara el o los códigos del Registro de Explotaciones Ganaderas de Andalucía, REGA.  
 Recinto:14-007-041-00282-00001 Cultivo:62000 PASTOS PERMANENTES DE 5 O MAS AÑOS-SIN VARIEDAD Secano  
 Recinto:14-007-041-00292-00004 Cultivo:62000 PASTOS PERMANENTES DE 5 O MAS AÑOS-SIN VARIEDAD Secano  
 Recinto:14-007-041-00293-00001 Cultivo:62000 PASTOS PERMANENTES DE 5 O MAS AÑOS-SIN VARIEDAD Secano
- 86124 Recinto de forrajera para Cálculo de Carga Ganadera que No pertenece a Explotación.  
 Recinto:14-007-041-00282-00001 Cultivo:62000 PASTOS PERMANENTES DE 5 O MAS AÑOS-SIN VARIEDAD Secano  
 Recinto:14-007-041-00292-00004 Cultivo:62000 PASTOS PERMANENTES DE 5 O MAS AÑOS-SIN VARIEDAD Secano  
 Recinto:14-007-041-00293-00001 Cultivo:62000 PASTOS PERMANENTES DE 5 O MAS AÑOS-SIN VARIEDAD Secano

**Datos considerados para el Cálculo de la Carga Ganadera del expediente**

**Superficie determinada para Cálculo Carga Ganadera:** 0,00 ha  
**Carga Ganadera del Expediente:** 0,00 ugm/ha

**Incidenias de carga ganadera**

**INCIDENCIA DESCRIPCIÓN**

- 452 Actividad agraria declarada en un recinto no compatible con el uso PA, PR o PS asignado en SIGPAC para ese recinto.  
 Recinto:14-007-041-00292-00004 Cultivo:62000 PASTOS PERMANENTES DE 5 O MAS AÑOS-SIN VARIEDAD Secano USO ASIGNADO EN SIGPAC:PS  
 Recinto:14-007-041-00293-00001 Cultivo:62000 PASTOS PERMANENTES DE 5 O MAS AÑOS-SIN VARIEDAD Secano USO ASIGNADO EN SIGPAC:PS  
 Recinto:14-007-041-00282-00001 Cultivo:62000 PASTOS PERMANENTES DE 5 O MAS AÑOS-SIN VARIEDAD Secano USO ASIGNADO EN SIGPAC:PS
- 86122 Recinto superficie forrajera que realiza la actividad de producción de pastoreo y no declara el o los códigos del Registro de Explotaciones Ganaderas de Andalucía, REGA.  
 Recinto:14-007-041-00292-00004 Cultivo:62000 PASTOS PERMANENTES DE 5 O MAS AÑOS-SIN VARIEDAD Secano  
 Recinto:14-007-041-00293-00001 Cultivo:62000 PASTOS PERMANENTES DE 5 O MAS AÑOS-SIN VARIEDAD Secano  
 Recinto:14-007-041-00282-00001 Cultivo:62000 PASTOS PERMANENTES DE 5 O MAS AÑOS-SIN VARIEDAD Secano
- 86124 Recinto de forrajera para Cálculo de Carga Ganadera que No pertenece a Explotación.  
 Recinto:14-007-041-00292-00004 Cultivo:62000 PASTOS PERMANENTES DE 5 O MAS AÑOS-SIN VARIEDAD Secano  
 Recinto:14-007-041-00293-00001 Cultivo:62000 PASTOS PERMANENTES DE 5 O MAS AÑOS-SIN VARIEDAD Secano  
 Recinto:14-007-041-00282-00001 Cultivo:62000 PASTOS PERMANENTES DE 5 O MAS AÑOS-SIN VARIEDAD Secano
- 86128 Recinto de Forrajeras que no ha contabilizado para Carga Ganadera por no tener una explotación válida para el cálculo de la Carga Ganadera  
 Recinto:14-007-041-00292-00004 Cultivo:62 PASTOS PERMANENTES DE 5 O MAS AÑOS-  
 Recinto:14-007-041-00293-00001 Cultivo:62 PASTOS PERMANENTES DE 5 O MAS AÑOS-  
 Recinto:14-007-041-00282-00001 Cultivo:62 PASTOS PERMANENTES DE 5 O MAS AÑOS-

(1) Con incidencias que retienen pago o deniegan el expediente.  
 (2) Se calcula sobre superficie declarada admisible.  
 (3) Aplicación del artículo 16 bis del RD 147/2023.

Puede verificar la integridad de una copia de este documento mediante la lectura del código QR adjunto o mediante el acceso a la dirección <a href="https://ws050.juntadeandalucia.es/verificarFirma">https://ws050.juntadeandalucia.es/verificarFirma</a> indicando el código de VERIFICACIÓN				
FIRMADO POR	RAQUEL MARIA ESPIN CRESPO	FECHA	26/06/2024	
VERIFICACIÓN	Pk2jmMQ72K8YCC9E9EQ8LU85ENJJ6M	PÁGINA	1053/8857	



86132 Recinto superficie forrajera que no realiza la actividad de producción de pastoreo.  
Recinto:14-007-041-00292-00004 Cultivo:62000 PASTOS PERMANENTES DE 5 O MAS AÑOS-SIN VARIEDAD Secano  
Recinto:14-007-041-00293-00001 Cultivo:62000 PASTOS PERMANENTES DE 5 O MAS AÑOS-SIN VARIEDAD Secano  
Recinto:14-007-041-00282-00001 Cultivo:62000 PASTOS PERMANENTES DE 5 O MAS AÑOS-SIN VARIEDAD Secano

(1) Con incidencias que retienen pago o deniegan el expediente.  
(2) Se calcula sobre superficie declarada admisible.  
(3) Aplicación del artículo 16 bis del RD 147/2023.

Puede verificar la integridad de una copia de este documento mediante la lectura del código QR adjunto o mediante el acceso a la dirección <https://ws050.juntadeandalucia.es/verificarFirma> indicando el código de VERIFICACIÓN

FIRMADO POR	RAQUEL MARIA ESPIN CRESPO	FECHA	26/06/2024
VERIFICACIÓN	Pk2jmMQ72K8YCCE9EQ8LU85ENJJ6M	PÁGINA	1054/8857





**APELLIDOS Y NOMBRE / RAZÓN SOCIAL**

CONTRERAS HIDALGO FRANCISCO DE ASIS

**NIF**

\*\*\*\*4367\*

**EXPEDIENTE**

1123225

**RESOLUCIÓN**

CONCESIÓN DE LA AYUDA

**DATOS DE MANTENIMIENTO UNIDADES**

**GRUPO DE PAGO**

ZONAS DE LIMITACIONES NATURALES

**Sup. Dec. Admisible**

13,63

**Sup. Resuelta**

13,63

**Sobredecl.**

0,00

**% Sobredecl.**

0,00

**RESUMEN DE PAGOS**

	<b>IMPORTE ( Euros )</b>			
	<b>RESUELTO</b>	<b>FEADER</b>	<b>MAPA</b>	<b>CAPADR</b>
Pago realizado	669,85	569,38	65,71	34,77
A pagar	66,17	56,24	6,49	3,44
<b>TOTAL</b>	<b>736,02</b>	<b>625,62</b>	<b>72,20</b>	<b>38,21</b>

**APLICACIÓN DE REDUCCIONES Y PENALIZACIONES (%)**

<b>Crterios de subvencionabilidad (1)</b>	<b>Presentación tardía</b>	<b>Omisión declaración</b>	<b>Condicionalidad</b>
0,00	0,00	0,00	0,00

**IMPORTE ( Euros )**

Calculado(2)	Reducción	Penalización	Reducción Penalización (3)	Penalización adicional	Resuelto	FEADER	MAPA	CAPADR
736,02 €	0,00 €	0,00 €	0,00 €	0,00 €	736,02 €	625,62 €	72,20 €	38,20 €
<b>Importe Unitario:</b>	<b>54,00 €</b>	<b>Nuevo Importe Unitario:</b>	<b>54,00 €</b>					

**RECINTOS PROPUESTOS**

<b>REF.</b>	<b>REFERENCIA SIGPAC</b>	<b>CULTIVO</b>	<b>USO S/R SIGPAC</b>	<b>Sup. Dec. admisible</b>	<b>Sup. Campo</b>	<b>Sup. Determ.</b>	<b>Sup. Resuelta</b>
-1250161	14-038-036-00124-0001	OLIVAR	S	0,02		0,02	0,02
-783211	14-038-038-00028-0001	OLIVAR	S	0,95		0,95	0,95
1700000002580508	14-038-036-00048-0001	OLIVAR	S	1,18		1,18	1,18
1700000002580509	14-038-036-00123-0001	OLIVAR	S	0,45		0,45	0,45
1700000002580511	14-038-036-00125-0001	OLIVAR	S	0,03		0,03	0,03
1700000002580512	14-038-036-00126-0003	OLIVAR	S	0,03		0,03	0,03
1700000002580513	14-038-036-00059-0001	OLIVAR	S	0,11		0,11	0,11
1700000002580514	14-038-036-00060-0002	OLIVAR	S	0,93		0,93	0,93
1700000002581491	14-038-043-00029-0002	OLIVAR	S	0,06		0,06	0,06
1700000002581492	14-038-043-00038-0001	OLIVAR	S	1,25		1,25	1,25
1700000002581493	14-038-115-00006-0001	OLIVAR	S	0,95		0,95	0,95
1700000002581494	14-038-043-00037-0001	OLIVAR	S	0,04		0,04	0,04
1700000005819502	14-038-001-00414-0001	OLIVAR	S	0,03		0,03	0,03
1700000005819503	14-038-001-00415-0002	OLIVAR	S	1,91		1,91	1,91
1700000005819504	14-038-117-00052-0001	OLIVAR	S	1,07		1,07	1,07
1700000005819505	14-038-039-00017-0002	OLIVAR	S	0,01		0,01	0,01
1700000005819506	14-038-039-00018-0002	OLIVAR	S	4,13		4,13	4,13
1700000005819507	14-038-039-00019-0002	OLIVAR	S	0,07		0,07	0,07
1700000005819508	14-038-005-00153-0001	OLIVAR	S	0,36		0,36	0,36
1700000005819509	14-038-005-00151-0001	OLIVAR	S	0,05		0,05	0,05

(1) Con incidencias que retienen pago o deniegan el expediente.

(2) Se calcula sobre superficie declarada admisible.

(3) Aplicación del artículo 16 bis del RD 147/2023.

Puede verificar la integridad de una copia de este documento mediante la lectura del código QR adjunto o mediante el acceso a la dirección <https://ws050.juntadeandalucia.es/verificarFirma> indicando el código de VERIFICACIÓN

FIRMADO POR RAQUEL MARIA ESPIN CRESPO FECHA 26/06/2024

VERIFICACIÓN Pk2jmMQ72K8YCC9EQ8LU85ENJJ6M PÁGINA 1055/8857



**APELLIDOS Y NOMBRE / RAZÓN SOCIAL**

CONTRERAS TORRES DOMINGO

**NIF**

\*\*\*\*2319\*

**EXPEDIENTE**

1213265

**RESOLUCIÓN**

CONCESIÓN DE LA AYUDA

**DATOS DE MANTENIMIENTO UNIDADES****GRUPO DE PAGO**

ZONAS DE LIMITACIONES NATURALES

**Sup. Dec.  
Admisible**

62,56

**Sup.  
Resuelta**

62,56

**Sobredecl.**

0,00

**% Sobredecl.**

0,00

**RESUMEN DE PAGOS**

	<b>IMPORTE ( Euros )</b>			
	<b>RESUELTO</b>	<b>FEADER</b>	<b>MAPA</b>	<b>CAPADR</b>
Pago realizado	1.081,20	919,02	106,06	56,12
A pagar	106,80	90,78	10,48	5,54
<b>TOTAL</b>	<b>1.188,00</b>	<b>1.009,80</b>	<b>116,54</b>	<b>61,66</b>

**APLICACIÓN DE REDUCCIONES Y PENALIZACIONES (%)**

<b>Criterios de subvencionabilidad (1)</b>	<b>Presentación tardía</b>	<b>Omisión declaración</b>	<b>Condicionabilidad</b>
0,00	0,00	0,00	0,00

**IMPORTE ( Euros )**

Calculado(2)	Reducción	Penalización	Reducción Penalización (3)	Penalización adicional	Resuelto	FEADER	MAPA	CAPADR
1.188,00 €	0,00 €	0,00 €	0,00 €	0,00 €	1.188,00 €	1.009,80 €	116,54 €	61,66 €
<b>Importe Unitario:</b>	<b>54,00 €</b>	<b>Nuevo Importe Unitario:</b>	<b>18,99 €</b>					

(1) Con incidencias que retienen pago o deniegan el expediente.

(2) Se calcula sobre superficie declarada admisible.

(3) Aplicación del artículo 16 bis del RD 147/2023.

Puede verificar la integridad de una copia de este documento mediante la lectura del código QR adjunto o mediante el acceso a la dirección <https://ws050.juntadeandalucia.es/verificarFirma> indicando el código de VERIFICACIÓN

FIRMADO POR	RAQUEL MARIA ESPIN CRESPO	FECHA	26/06/2024
VERIFICACIÓN	Pk2jmMQ72K8YCCE9EQ8LU85ENJJ6M	PÁGINA	1056/8857





**RECINTOS PROPUESTOS**

REF.	REFERENCIA SIGPAC	CULTIVO	S/R	USO SIGPAC	Sup. Dec. admisible	Sup. Campo	Sup. Determ.	Sup. Resuelta
4197830	14-069-042-00160-0002	OLIVAR	S		0,97		0,97	0,97
4684835	14-069-036-00024-0001	PASTOS PERMANENTES DE 5 O MAS AÑOS	S		2,10		2,10	2,10
4684836	14-069-038-00004-0001	PASTOS PERMANENTES DE 5 O MAS AÑOS	S		5,72		5,72	5,72
4684837	14-069-036-00021-0001	PASTOS PERMANENTES DE 5 O MAS AÑOS	S		3,13		3,13	3,13
4684838	14-069-038-00036-0001	PASTOS PERMANENTES DE 5 O MAS AÑOS	S		5,55		5,55	5,55
4684839	14-069-036-00033-0004	PASTOS PERMANENTES DE 5 O MAS AÑOS	S		13,20		13,20	13,20
4684841	14-069-038-00004-0004	OLIVAR	S		0,72		0,72	0,72
4684842	14-069-037-00025-0003	OLIVAR	S		0,23		0,23	0,23
4684844	14-069-037-00025-0004	OLIVAR	S		0,61		0,61	0,61
4684845	14-069-036-00013-0001	PASTOS PERMANENTES DE 5 O MAS AÑOS	S		3,05		3,05	3,05
4684847	14-069-037-00025-0005	OLIVAR	S		0,69		0,69	0,69
4684848	14-069-036-00016-0001	PASTOS PERMANENTES DE 5 O MAS AÑOS	S		0,70		0,70	0,70
1700000005583363	14-069-036-00022-0001	PASTOS PERMANENTES DE 5 O MAS AÑOS	S		3,09		3,09	3,09
1700000005583364	14-069-036-00031-0004	PASTOS PERMANENTES DE 5 O MAS AÑOS	S		0,25		0,25	0,25
1700000005583365	14-069-038-00007-0002	OLIVAR	S		0,08		0,08	0,08
1700000005583366	14-069-038-00005-0001	PASTOS PERMANENTES DE 5 O MAS AÑOS	S		1,10		1,10	1,10
1700000005583367	14-069-038-00006-0008	OLIVAR	S		1,44		1,44	1,44
1700000005583368	14-069-038-00007-0006	OLIVAR	S		0,05		0,05	0,05
1700000005583369	14-069-038-00008-0001	OLIVAR	S		3,84		3,84	3,84
1700000005583370	14-069-038-00006-0001	PASTOS PERMANENTES DE 5 O MAS AÑOS	S		0,79		0,79	0,79
1700000005583371	14-069-038-00006-0009	PASTOS PERMANENTES DE 5 O MAS AÑOS	S		0,07		0,07	0,07
1700000005583372	14-069-038-00007-0001	PASTOS PERMANENTES DE 5 O MAS AÑOS	S		1,10		1,10	1,10
1700000005583373	14-069-038-00007-0009	PASTOS PERMANENTES DE 5 O MAS AÑOS	S		0,17		0,17	0,17
1700000005583374	14-069-038-00028-0002	PASTOS PERMANENTES DE 5 O MAS AÑOS	S		2,76		2,76	2,76
1700000005583376	14-069-036-00031-0005	PASTOS PERMANENTES DE 5 O MAS AÑOS	S		0,04		0,04	0,04
1700000005583380	14-069-038-09006-0001	OLIVAR	S		0,10		0,10	0,10
1700000005583381	14-069-036-00031-0001	PASTOS PERMANENTES DE 5 O MAS AÑOS	S		0,68		0,68	0,68
1700000005583382	14-069-038-00007-0004	OLIVAR	S		0,01		0,01	0,01
1700000005583384	14-069-038-00006-0002	PASTOS PERMANENTES DE 5 O MAS AÑOS	S		1,55		1,55	1,55
1700000005583385	14-069-038-00008-0002	PASTOS PERMANENTES DE 5 O MAS AÑOS	S		1,59		1,59	1,59
1700000005583386	14-069-038-00006-0004	OLIVAR	S		0,03		0,03	0,03
1700000005583387	14-069-038-00006-0006	PASTOS PERMANENTES DE 5 O MAS AÑOS	S		0,21		0,21	0,21
1700000006487584	14-069-042-00053-0001	OLIVAR	S		0,91		0,91	0,91
1700000006487585	14-069-042-00055-0001	OLIVAR	S		1,98		1,98	1,98
1700000006487586	14-069-042-00056-0001	OLIVAR	S		1,23		1,23	1,23
1700000006487587	14-069-042-00057-0001	OLIVAR	S		0,48		0,48	0,48
1700000006487588	14-069-042-00053-0006	OLIVAR	S		0,14		0,14	0,14
1700000006487590	14-069-043-00103-0001	OLIVAR	S		0,94		0,94	0,94
1700000006487591	14-069-042-00108-0001	OLIVAR	S		1,00		1,00	1,00
1700000006487592	14-069-042-00126-0001	OLIVAR	S		0,26		0,26	0,26

**INCIDENCIAS**

**INCIDENCIA DESCRIPCIÓN**

452	Actividad agraria declarada en un recinto no compatible con el uso PA, PR o PS asignado en SIGPAC para ese recinto. Recinto:14-069-037-00026-00001 Cultivo:62000 PASTOS PERMANENTES DE 5 O MAS AÑOS-SIN VARIEDAD Secano USO ASIGNADO EN SIGPAC:PA
86121	Recinto superficie forrajera que no realiza la actividad de producción de pastoreo. Recinto:14-069-037-00026-00001 Cultivo:62000 PASTOS PERMANENTES DE 5 O MAS AÑOS-SIN VARIEDAD Secano Actividad Agraria del recinto:2
86122	Recinto superficie forrajera que realiza la actividad de producción de pastoreo y no declara el o los códigos del Registro de Explotaciones Ganaderas de Andalucía, REGA. Recinto:14-069-037-00026-00001 Cultivo:62000 PASTOS PERMANENTES DE 5 O MAS AÑOS-SIN VARIEDAD Secano
86124	Recinto de forrajera para Cálculo de Carga Ganadera que No pertenece a Explotación.

(1) Con incidencias que retienen pago o deniegan el expediente.  
(2) Se calcula sobre superficie declarada admisible.  
(3) Aplicación del artículo 16 bis del RD 147/2023.

Puede verificar la integridad de una copia de este documento mediante la lectura del código QR adjunto o mediante el acceso a la dirección <a href="https://ws050.juntadeandalucia.es/verificarFirma">https://ws050.juntadeandalucia.es/verificarFirma</a> indicando el código de VERIFICACIÓN				
FIRMADO POR	RAQUEL MARIA ESPIN CRESPO	FECHA	26/06/2024	
VERIFICACIÓN	Pk2jmMQ72K8YCCE9EQ8LU85ENJJ6M	PÁGINA	1057/8857	

**INCIDENCIAS****INCIDENCIA DESCRIPCIÓN**

- 86126 Recinto:14-069-037-00026-00001 Cultivo:62000 PASTOS PERMANENTES DE 5 O MAS AÑOS-SIN VARIEDAD Secano USO  
 Recinto de forrajera para Cálculo de Carga Ganadera que No pertenece a Explotación con UGM válida.  
 Recinto:14-069-037-00025-00001 Cultivo:62000 PASTOS PERMANENTES DE 5 O MAS AÑOS-SIN VARIEDAD Secano  
 Explotacion:ES140690001635

**Datos considerados para el Cálculo de la Carga Ganadera del expediente**

Superficie determinada para Cálculo Carga Ganadera: 46,85 ha  
 Carga Ganadera del Expediente: 0,69 ugm/ha

Explotación	Especie	Ugm Calculada para CG
ES140690000240	OVINA	25,28
ES140690000240	PORCINO	4,58
ES140690000834	PORCINO	2,36

**Recintos Determinados para el Cálculo de Garga Ganadera**

REF.	REFERENCIA SIGPAC	CULTIVO	DESCRIPCIÓN CULTIVO	S/R	SUP. RESUELTA (ha)
4684835	14-069-036-00024-00001	62000	PASTOS PERMANENTES DE 5 O MAS AÑOS-SIN VARIEDAD	S	2,10
4684836	14-069-038-00004-00001	62000	PASTOS PERMANENTES DE 5 O MAS AÑOS-SIN VARIEDAD	S	5,72
4684837	14-069-036-00021-00001	62000	PASTOS PERMANENTES DE 5 O MAS AÑOS-SIN VARIEDAD	S	3,13
4684838	14-069-038-00036-00001	62000	PASTOS PERMANENTES DE 5 O MAS AÑOS-SIN VARIEDAD	S	5,55
4684839	14-069-036-00033-00004	62000	PASTOS PERMANENTES DE 5 O MAS AÑOS-SIN VARIEDAD	S	13,20
4684845	14-069-036-00013-00001	62000	PASTOS PERMANENTES DE 5 O MAS AÑOS-SIN VARIEDAD	S	3,05
4684848	14-069-036-00016-00001	62000	PASTOS PERMANENTES DE 5 O MAS AÑOS-SIN VARIEDAD	S	0,70
1700000005583363	14-069-036-00022-00001	62000	PASTOS PERMANENTES DE 5 O MAS AÑOS-SIN VARIEDAD	S	3,09
1700000005583364	14-069-036-00031-00004	62000	PASTOS PERMANENTES DE 5 O MAS AÑOS-SIN VARIEDAD	S	0,25
1700000005583366	14-069-038-00005-00001	62000	PASTOS PERMANENTES DE 5 O MAS AÑOS-SIN VARIEDAD	S	1,10
1700000005583370	14-069-038-00006-00001	62000	PASTOS PERMANENTES DE 5 O MAS AÑOS-SIN VARIEDAD	S	0,79
1700000005583371	14-069-038-00006-00009	62000	PASTOS PERMANENTES DE 5 O MAS AÑOS-SIN VARIEDAD	S	0,07
1700000005583372	14-069-038-00007-00001	62000	PASTOS PERMANENTES DE 5 O MAS AÑOS-SIN VARIEDAD	S	1,10
1700000005583373	14-069-038-00007-00009	62000	PASTOS PERMANENTES DE 5 O MAS AÑOS-SIN VARIEDAD	S	0,17
1700000005583374	14-069-038-00028-00002	62000	PASTOS PERMANENTES DE 5 O MAS AÑOS-SIN VARIEDAD	S	2,76
1700000005583376	14-069-036-00031-00005	62000	PASTOS PERMANENTES DE 5 O MAS AÑOS-SIN VARIEDAD	S	0,04
1700000005583381	14-069-036-00031-00001	62000	PASTOS PERMANENTES DE 5 O MAS AÑOS-SIN VARIEDAD	S	0,68
1700000005583384	14-069-038-00006-00002	62000	PASTOS PERMANENTES DE 5 O MAS AÑOS-SIN VARIEDAD	S	1,55
1700000005583385	14-069-038-00008-00002	62000	PASTOS PERMANENTES DE 5 O MAS AÑOS-SIN VARIEDAD	S	1,59
1700000005583387	14-069-038-00006-00006	62000	PASTOS PERMANENTES DE 5 O MAS AÑOS-SIN VARIEDAD	S	0,21

**Incidencias de carga ganadera****INCIDENCIA DESCRIPCIÓN**

- 452 Actividad agraria declarada en un recinto no compatible con el uso PA, PR o PS asignado en SIGPAC para ese recinto.  
 Recinto:14-069-037-00026-00001 Cultivo:62000 PASTOS PERMANENTES DE 5 O MAS AÑOS-SIN VARIEDAD Secano USO  
 ASIGNADO EN SIGPAC:PA
- 86122 Recinto superficie forrajera que realiza la actividad de producción de pastoreo y no declara el o los códigos del Registro de Explotaciones

(1) Con incidencias que retienen pago o deniegan el expediente.  
 (2) Se calcula sobre superficie declarada admisible.  
 (3) Aplicación del artículo 16 bis del RD 147/2023.

Puede verificar la integridad de una copia de este documento mediante la lectura del código QR adjunto o mediante el acceso a la dirección <https://ws050.juntadeandalucia.es/verificarFirma> indicando el código de VERIFICACIÓN

FIRMADO POR	RAQUEL MARIA ESPIN CRESPO	FECHA	26/06/2024
VERIFICACIÓN	Pk2jmMQ72K8YCCE9EQ8LU85ENJJ6M	PÁGINA	1058/8857







- Ganaderas de Andalucía, REGA.
- 86124 Recinto:14-069-037-00026-00001 Cultivo:62000 PASTOS PERMANENTES DE 5 O MAS AÑOS-SIN VARIEDAD Secano  
Recinto de forrajera para Cálculo de Carga Ganadera que No pertenece a Explotación.
- 86126 Recinto:14-069-037-00026-00001 Cultivo:62000 PASTOS PERMANENTES DE 5 O MAS AÑOS-SIN VARIEDAD Secano  
Recinto de forrajera para Cálculo de Carga Ganadera que No pertenece a Explotación con UGM válida.  
Recinto:14-069-037-00025-00001 Cultivo:62000 PASTOS PERMANENTES DE 5 O MAS AÑOS-SIN VARIEDAD Secano  
Explotacion:ES140690001635
- 86128 Recinto de Forrajeras que no ha contabilizado para Carga Ganadera por no tener una explotación válida para el cálculo de la Carga Ganadera  
Recinto:14-069-037-00025-00001 Cultivo:62 PASTOS PERMANENTES DE 5 O MAS AÑOS-  
Recinto:14-069-037-00026-00001 Cultivo:62 PASTOS PERMANENTES DE 5 O MAS AÑOS-
- 86132 Recinto superficie forrajera que no realiza la actividad de producción de pastoreo.  
Recinto:14-069-037-00026-00001 Cultivo:62000 PASTOS PERMANENTES DE 5 O MAS AÑOS-SIN VARIEDAD Secano

(1) Con incidencias que retienen pago o deniegan el expediente.  
(2) Se calcula sobre superficie declarada admisible.  
(3) Aplicación del artículo 16 bis del RD 147/2023.

Puede verificar la integridad de una copia de este documento mediante la lectura del código QR adjunto o mediante el acceso a la dirección <https://ws050.juntadeandalucia.es/verificarFirma> indicando el código de VERIFICACIÓN

FIRMADO POR	RAQUEL MARIA ESPIN CRESPO	FECHA	26/06/2024
VERIFICACIÓN	Pk2jmMQ72K8YCCE9EQ8LU85ENJJ6M	PÁGINA	1059/8857



**APELLIDOS Y NOMBRE / RAZÓN SOCIAL**

COPADO POZO BEATRIZ

**NIF**

\*\*\*\*7601\*

**EXPEDIENTE**

1106461

**RESOLUCIÓN**

CONCESIÓN DE LA AYUDA

**DATOS DE MANTENIMIENTO UNIDADES**

<b>GRUPO DE PAGO</b>	<b>Sup. Dec. Admisible</b>	<b>Sup. Resuelta</b>	<b>Sobredecl.</b>	<b>% Sobredecl.</b>
ZONAS DE LIMITACIONES NATURALES	16,19	16,19	0,00	0,00

**RESUMEN DE PAGOS**

	<b>IMPORTE ( Euros )</b>			
	<b>RESUELTO</b>	<b>FEADER</b>	<b>MAPA</b>	<b>CAPADR</b>
Pago realizado	783,97	666,38	76,90	40,69
A pagar	77,44	65,82	7,60	4,02
<b>TOTAL</b>	<b>861,41</b>	<b>732,20</b>	<b>84,50</b>	<b>44,71</b>

**APLICACIÓN DE REDUCCIONES Y PENALIZACIONES (%)**

<b>Crterios de subvencionabilidad (1)</b>	<b>Presentación tardía</b>	<b>Omisión declaración</b>	<b>Condicionalidad</b>
0,00	0,00	0,00	0,00

**IMPORTE ( Euros )**

Calculado(2)	Reducción	Penalización	Reducción Penalización (3)	Penalización adicional	Resuelto	FEADER	MAPA	CAPADR
861,41 €	0,00 €	0,00 €	0,00 €	0,00 €	861,41 €	732,20 €	84,50 €	44,71 €
Importe Unitario:	54,00 €	Nuevo Importe Unitario:	53,21 €					

**RECINTOS PROPUESTOS**

<b>REF.</b>	<b>REFERENCIA SIGPAC</b>	<b>CULTIVO</b>	<b>USO S/R SIGPAC</b>	<b>Sup. Dec. admisible</b>	<b>Sup. Campo</b>	<b>Sup. Determ.</b>	<b>Sup. Resuelta</b>
170000005549999	14-069-034-00022-0001	PASTOS PERMANENTES DE 5 O MAS AÑOS	S	2,72		2,72	2,72
170000005550000	14-069-034-00022-0013	PASTOS PERMANENTES DE 5 O MAS AÑOS	S	1,78		1,78	1,78
170000005550001	14-069-034-00022-0014	PASTOS PERMANENTES DE 5 O MAS AÑOS	S	1,22		1,22	1,22
170000005550008	14-069-034-00002-0001	PASTOS PERMANENTES DE 5 O MAS AÑOS	S	6,36		6,36	6,36
170000005550009	14-069-034-00002-0004	PASTOS PERMANENTES DE 5 O MAS AÑOS	S	1,58		1,58	1,58
170000005550010	14-069-035-00023-0007	OLIVAR	S	2,43		2,43	2,43
170000005550014	14-069-035-00023-0006	OLIVAR	S	0,10		0,10	0,10

**INCIDENCIAS****INCIDENCIA DESCRIPCIÓN**

86122	Recinto superficie forrajera que realiza la actividad de producción de pastoreo y no declara el o los códigos del Registro de Explotaciones Ganaderas de Andalucía, REGA. Recinto:14-069-007-00014-00002 Cultivo:62000 PASTOS PERMANENTES DE 5 O MAS AÑOS-SIN VARIEDAD Secano Recinto:14-069-011-00009-00001 Cultivo:62000 PASTOS PERMANENTES DE 5 O MAS AÑOS-SIN VARIEDAD Secano
86124	Recinto de forrajera para Cálculo de Carga Ganadera que No pertenece a Explotación. Recinto:14-069-007-00014-00002 Cultivo:62000 PASTOS PERMANENTES DE 5 O MAS AÑOS-SIN VARIEDAD Secano Recinto:14-069-011-00009-00001 Cultivo:62000 PASTOS PERMANENTES DE 5 O MAS AÑOS-SIN VARIEDAD Secano
86126	Recinto de forrajera para Cálculo de Carga Ganadera que No pertenece a Explotación con UGM válida. Recinto:14-069-035-00023-00001 Cultivo:62000 PASTOS PERMANENTES DE 5 O MAS AÑOS-SIN VARIEDAD Secano Explotacion:ES140690000647 Recinto:14-069-035-00023-00002 Cultivo:62000 PASTOS PERMANENTES DE 5 O MAS AÑOS-SIN VARIEDAD Secano Explotacion:ES140690000647 Recinto:14-069-035-00023-00003 Cultivo:62000 PASTOS PERMANENTES DE 5 O MAS AÑOS-SIN VARIEDAD Secano Explotacion:ES140690000647 Recinto:14-069-035-00023-00011 Cultivo:62000 PASTOS PERMANENTES DE 5 O MAS AÑOS-SIN VARIEDAD Secano Explotacion:ES140690000647

(1) Con incidencias que retienen pago o deniegan el expediente.  
(2) Se calcula sobre superficie declarada admisible.  
(3) Aplicación del artículo 16 bis del RD 147/2023.

Puede verificar la integridad de una copia de este documento mediante la lectura del código QR adjunto o mediante el acceso a la dirección <https://ws050.juntadeandalucia.es/verificarFirma> indicando el código de VERIFICACIÓN

FIRMADO POR	RAQUEL MARIA ESPIN CRESPO	FECHA	26/06/2024
VERIFICACIÓN	Pk2jmMQ72K8YCC9E9EQ8LU85ENJJ6M	PÁGINA	1060/8857



**Datos considerados para el Cálculo de la Carga Ganadera del expediente**

Superficie determinada para Cálculo Carga Ganadera: 13,66 ha

Carga Ganadera del Expediente: 0,81 ugm/ha

Explotación	Especie	Ugm Calculada para CG
ES140690000595	BOVINA	0,74
ES140690000595	OVINA	10,30

**Recintos Determinados para el Cálculo de Carga Ganadera**

REF.	REFERENCIA SIGPAC	CULTIVO	DESCRIPCIÓN CULTIVO	S/R	SUP. RESUELTA (ha)
1700000005549999	14-069-034-00022-00001	62000	PASTOS PERMANENTES DE 5 O MAS AÑOS-SIN VARIEDAD	S	2,72
1700000005550000	14-069-034-00022-00013	62000	PASTOS PERMANENTES DE 5 O MAS AÑOS-SIN VARIEDAD	S	1,78
1700000005550001	14-069-034-00022-00014	62000	PASTOS PERMANENTES DE 5 O MAS AÑOS-SIN VARIEDAD	S	1,22
1700000005550008	14-069-034-00002-00001	62000	PASTOS PERMANENTES DE 5 O MAS AÑOS-SIN VARIEDAD	S	6,36
1700000005550009	14-069-034-00002-00004	62000	PASTOS PERMANENTES DE 5 O MAS AÑOS-SIN VARIEDAD	S	1,58

**Incidencias de carga ganadera****INCIDENCIA DESCRIPCIÓN**

- 86122 Recinto superficie forrajera que realiza la actividad de producción de pastoreo y no declara el o los códigos del Registro de Explotaciones Ganaderas de Andalucía, REGA.  
 Recinto:14-069-007-00014-00002 Cultivo:62000 PASTOS PERMANENTES DE 5 O MAS AÑOS-SIN VARIEDAD Secano  
 Recinto:14-069-011-00009-00001 Cultivo:62000 PASTOS PERMANENTES DE 5 O MAS AÑOS-SIN VARIEDAD Secano
- 86124 Recinto de forrajera para Cálculo de Carga Ganadera que No pertenece a Explotación.  
 Recinto:14-069-007-00014-00002 Cultivo:62000 PASTOS PERMANENTES DE 5 O MAS AÑOS-SIN VARIEDAD Secano  
 Recinto:14-069-011-00009-00001 Cultivo:62000 PASTOS PERMANENTES DE 5 O MAS AÑOS-SIN VARIEDAD Secano
- 86126 Recinto de forrajera para Cálculo de Carga Ganadera que No pertenece a Explotación con UGM válida.  
 Recinto:14-069-035-00023-00003 Cultivo:62000 PASTOS PERMANENTES DE 5 O MAS AÑOS-SIN VARIEDAD Secano  
 Explotacion:ES140690000647  
 Recinto:14-069-035-00023-00002 Cultivo:62000 PASTOS PERMANENTES DE 5 O MAS AÑOS-SIN VARIEDAD Secano  
 Explotacion:ES140690000647  
 Recinto:14-069-035-00023-00011 Cultivo:62000 PASTOS PERMANENTES DE 5 O MAS AÑOS-SIN VARIEDAD Secano  
 Explotacion:ES140690000647  
 Recinto:14-069-035-00023-00001 Cultivo:62000 PASTOS PERMANENTES DE 5 O MAS AÑOS-SIN VARIEDAD Secano  
 Explotacion:ES140690000647
- 86128 Recinto de Forrajeras que no ha contabilizado para Carga Ganadera por no tener una explotación válida para el cálculo de la Carga Ganadera  
 Recinto:14-069-035-00023-00003 Cultivo:62 PASTOS PERMANENTES DE 5 O MAS AÑOS-  
 Recinto:14-069-035-00023-00002 Cultivo:62 PASTOS PERMANENTES DE 5 O MAS AÑOS-  
 Recinto:14-069-035-00023-00011 Cultivo:62 PASTOS PERMANENTES DE 5 O MAS AÑOS-  
 Recinto:14-069-035-00023-00001 Cultivo:62 PASTOS PERMANENTES DE 5 O MAS AÑOS-  
 Recinto:14-069-007-00014-00002 Cultivo:62 PASTOS PERMANENTES DE 5 O MAS AÑOS-  
 Recinto:14-069-011-00009-00001 Cultivo:62 PASTOS PERMANENTES DE 5 O MAS AÑOS-

(1) Con incidencias que retienen pago o deniegan el expediente.  
 (2) Se calcula sobre superficie declarada admisible.  
 (3) Aplicación del artículo 16 bis del RD 147/2023.

Puede verificar la integridad de una copia de este documento mediante la lectura del código QR adjunto o mediante el acceso a la dirección <https://ws050.juntadeandalucia.es/verificarFirma> indicando el código de VERIFICACIÓN

FIRMADO POR	RAQUEL MARIA ESPIN CRESPO	FECHA	26/06/2024
VERIFICACIÓN	Pk2jmMQ72K8YCC9EQ8LU85ENJJ6M	PÁGINA	1061/8857



**APELLIDOS Y NOMBRE / RAZÓN SOCIAL**

COPADO POZO MARIA JOSE

**NIF**

\*\*\*\*1032\*

**EXPEDIENTE**

1233115

**RESOLUCIÓN**

CONCESIÓN DE LA AYUDA

**DATOS DE MANTENIMIENTO UNIDADES**

<b>GRUPO DE PAGO</b>	<b>Sup. Dec. Admisible</b>	<b>Sup. Resuelta</b>	<b>Sobredecl.</b>	<b>% Sobredecl.</b>
ZONAS DE LIMITACIONES NATURALES	78,68	78,68	0,00	0,00

**RESUMEN DE PAGOS**

	<b>IMPORTE ( Euros )</b>			
	<b>RESUELTO</b>	<b>FEADER</b>	<b>MAPA</b>	<b>CAPADR</b>
Pago realizado	1.081,20	919,02	106,06	56,12
A pagar	106,80	90,78	10,48	5,54
<b>TOTAL</b>	<b>1.188,00</b>	<b>1.009,80</b>	<b>116,54</b>	<b>61,66</b>

**APLICACIÓN DE REDUCCIONES Y PENALIZACIONES (%)**

<b>Criterios de subvencionabilidad (1)</b>	<b>Presentación tardía</b>	<b>Omisión declaración</b>	<b>Condicionalidad</b>
0,00	0,00	0,00	0,00

**IMPORTE ( Euros )**

Calculado(2)	Reducción	Penalización	Reducción Penalización (3)	Penalización adicional	Resuelto	FEADER	MAPA	CAPADR
1.188,00 €	0,00 €	0,00 €	0,00 €	0,00 €	1.188,00 €	1.009,80 €	116,54 €	61,66 €
Importe Unitario:	54,00 €	Nuevo Importe Unitario:	15,10 €					

**RECINTOS PROPUESTOS**

<b>REF.</b>	<b>REFERENCIA SIGPAC</b>	<b>CULTIVO</b>	<b>USO S/R SIGPAC</b>	<b>Sup. Dec. admisible</b>	<b>Sup. Campo</b>	<b>Sup. Determ.</b>	<b>Sup. Resuelta</b>
-1598948	14-069-051-00013-0036	OLIVAR	S	21,34		21,34	21,34
-1598947	14-069-051-00013-0035	OLIVAR	S	1,85		1,85	1,85
-1369182	14-069-051-00016-0010	PASTOS PERMANENTES DE 5 O MAS AÑOS	S	0,17		0,17	0,17
-1369181	14-069-051-00013-0046	PASTOS PERMANENTES DE 5 O MAS AÑOS	S	1,15		1,15	1,15
-124760	14-069-051-00016-0007	PASTOS PERMANENTES DE 5 O MAS AÑOS	S	0,17		0,17	0,17
-124758	14-069-051-00016-0006	PASTOS PERMANENTES DE 5 O MAS AÑOS	S	0,12		0,12	0,12
-124721	14-069-051-00016-0003	PASTOS PERMANENTES DE 5 O MAS AÑOS	S	0,37		0,37	0,37
-124698	14-069-051-00013-0048	PASTOS PERMANENTES DE 5 O MAS AÑOS	S	0,41		0,41	0,41
-124693	14-069-051-00013-0013	PASTOS PERMANENTES DE 5 O MAS AÑOS	S	13,35		13,35	13,35
4163956	14-069-051-00013-0047	PASTOS PERMANENTES DE 5 O MAS AÑOS	S	0,05		0,05	0,05
4673483	14-069-051-00013-0045	PASTOS PERMANENTES DE 5 O MAS AÑOS	S	1,99		1,99	1,99
1700000005866620	14-069-017-00016-0002	PASTOS PERMANENTES DE 5 O MAS AÑOS	S	8,57		8,57	8,57
1700000005866621	14-069-051-00016-0004	OLIVAR	S	0,10		0,10	0,10
1700000005866622	14-069-051-00016-0001	OLIVAR	S	0,74		0,74	0,74
1700000005866628	14-069-051-00013-0040	OLIVAR	S	0,20		0,20	0,20
1700000005866629	14-069-051-00013-0041	OLIVAR	S	0,05		0,05	0,05
1700000005866630	14-069-051-00013-0039	OLIVAR	S	0,02		0,02	0,02
1700000005866631	14-069-051-00016-0009	OLIVAR	S	0,01		0,01	0,01
1700000005866633	14-069-051-00018-0001	OLIVAR	S	0,55		0,55	0,55
1700000005866634	14-069-020-00004-0001	PASTOS PERMANENTES DE 5 O MAS AÑOS	S	24,05		24,05	24,05
1700000005866637	14-069-017-00017-0001	PASTOS PERMANENTES DE 5 O MAS AÑOS	S	3,42		3,42	3,42

(1) Con incidencias que retienen pago o deniegan el expediente.

(2) Se calcula sobre superficie declarada admisible.

(3) Aplicación del artículo 16 bis del RD 147/2023.

Puede verificar la integridad de una copia de este documento mediante la lectura del código QR adjunto o mediante el acceso a la dirección <https://ws050.juntadeandalucia.es/verificarFirma> indicando el código de VERIFICACIÓN

FIRMADO POR	RAQUEL MARIA ESPIN CRESPO	FECHA	26/06/2024
VERIFICACIÓN	Pk2jmMQ72K8YCCE9EQ8LU85ENJJ6M	PÁGINA	1062/8857



**Datos considerados para el Cálculo de la Carga Ganadera del expediente**

Superficie determinada para Cálculo Carga Ganadera: 53,82 ha

Carga Ganadera del Expediente: 0,60 ugm/ha

<u>Explotación</u>	<u>Especie</u>	<u>Ugm Calculada para CG</u>
ES140690000325	BOVINA	18,11
ES140690000325	OVINA	3,17
ES140690000378	OVINA	10,86

**Recintos Determinados para el Cálculo de Garga Ganadera**

<u>REF.</u>	<u>REFERENCIA SIGPAC</u>	<u>CULTIVO</u>	<u>DESCRIPCIÓN CULTIVO</u>	<u>S/R</u>	<u>SUP. RESUELTA (ha)</u>
-1369182	14-069-051-00016-00010	62000	PASTOS PERMANENTES DE 5 O MAS AÑOS-SIN VARIEDAD	S	0,17
-1369181	14-069-051-00013-00046	62000	PASTOS PERMANENTES DE 5 O MAS AÑOS-SIN VARIEDAD	S	1,15
-124760	14-069-051-00016-00007	62000	PASTOS PERMANENTES DE 5 O MAS AÑOS-SIN VARIEDAD	S	0,17
-124758	14-069-051-00016-00006	62000	PASTOS PERMANENTES DE 5 O MAS AÑOS-SIN VARIEDAD	S	0,12
-124721	14-069-051-00016-00003	62000	PASTOS PERMANENTES DE 5 O MAS AÑOS-SIN VARIEDAD	S	0,37
-124698	14-069-051-00013-00048	62000	PASTOS PERMANENTES DE 5 O MAS AÑOS-SIN VARIEDAD	S	0,41
-124693	14-069-051-00013-00013	62000	PASTOS PERMANENTES DE 5 O MAS AÑOS-SIN VARIEDAD	S	13,35
4163956	14-069-051-00013-00047	62000	PASTOS PERMANENTES DE 5 O MAS AÑOS-SIN VARIEDAD	S	0,05
4673483	14-069-051-00013-00045	62000	PASTOS PERMANENTES DE 5 O MAS AÑOS-SIN VARIEDAD	S	1,99
1700000005866620	14-069-017-00016-00002	62000	PASTOS PERMANENTES DE 5 O MAS AÑOS-SIN VARIEDAD	S	8,57
1700000005866634	14-069-020-00004-00001	62000	PASTOS PERMANENTES DE 5 O MAS AÑOS-SIN VARIEDAD	S	24,05
1700000005866637	14-069-017-00017-00001	62000	PASTOS PERMANENTES DE 5 O MAS AÑOS-SIN VARIEDAD	S	3,42

(1) Con incidencias que retienen pago o deniegan el expediente.  
(2) Se calcula sobre superficie declarada admisible.  
(3) Aplicación del artículo 16 bis del RD 147/2023.

Puede verificar la integridad de una copia de este documento mediante la lectura del código QR adjunto o mediante el acceso a la dirección <https://ws050.juntadeandalucia.es/verificarFirma> indicando el código de VERIFICACIÓN

FIRMADO POR	RAQUEL MARIA ESPIN CRESPO	FECHA	26/06/2024
VERIFICACIÓN	Pk2jmMQ72K8YCCE9EQ8LU85ENJJJ6M	PÁGINA	1063/8857



**APELLIDOS Y NOMBRE / RAZÓN SOCIAL**

CORDOBA NAVAS ANA MARIA

**NIF**

\*\*\*\*7543\*

**EXPEDIENTE**

1240899

**RESOLUCIÓN**

CONCESIÓN DE LA AYUDA

**DATOS DE MANTENIMIENTO UNIDADES****GRUPO DE PAGO**

ZONAS DE LIMITACIONES NATURALES

**Sup. Dec.  
Admisible**

47,28

**Sup.  
Resuelta**

47,28

**Sobredecl.**

0,00

**% Sobredecl.**

0,00

**RESUMEN DE PAGOS**

	<b>IMPORTE ( Euros )</b>			
	<b>RESUELTO</b>	<b>FEADER</b>	<b>MAPA</b>	<b>CAPADR</b>
Pago realizado	1.081,20	919,02	106,06	56,12
A pagar	106,80	90,78	10,48	5,54
<b>TOTAL</b>	<b>1.188,00</b>	<b>1.009,80</b>	<b>116,54</b>	<b>61,66</b>

**APLICACIÓN DE REDUCCIONES Y PENALIZACIONES (%)**

<b>Criterios de subvencionabilidad (1)</b>	<b>Presentación tardía</b>	<b>Omisión declaración</b>	<b>Condicionabilidad</b>
0,00	0,00	0,00	0,00

**IMPORTE ( Euros )**

Calculado(2)	Reducción	Penalización	Reducción Penalización (3)	Penalización adicional	Resuelto	FEADER	MAPA	CAPADR
1.188,00 €	0,00 €	0,00 €	0,00 €	0,00 €	1.188,00 €	1.009,80 €	116,54 €	61,66 €
Importe Unitario:	54,00 €	Nuevo Importe Unitario:	25,13 €					

(1) Con incidencias que retienen pago o deniegan el expediente.  
(2) Se calcula sobre superficie declarada admisible.  
(3) Aplicación del artículo 16 bis del RD 147/2023.

Puede verificar la integridad de una copia de este documento mediante la lectura del código QR adjunto o mediante el acceso a la dirección <https://ws050.juntadeandalucia.es/verificarFirma> indicando el código de VERIFICACIÓN

FIRMADO POR	RAQUEL MARIA ESPIN CRESPO	FECHA	26/06/2024
VERIFICACIÓN	Pk2jmMQ72K8YCCE9EQ8LU85ENJJ6M	PÁGINA	1064/8857



**RECINTOS PROPUESTOS**

REF.	REFERENCIA SIGPAC	CULTIVO	S/R	USO SIGPAC	Sup. Dec. admisible	Sup. Campo	Sup. Determ.	Sup. Resuelta
170000007082990	14-054-053-00065-0002	OLIVAR	S		5,90		5,90	5,90
170000007082992	14-054-053-00070-0003	OLIVAR	S		1,82		1,82	1,82
170000007082993	14-054-053-00070-0005	OLIVAR	S		0,92		0,92	0,92
170000007082994	14-054-053-00070-0006	OLIVAR	S		0,48		0,48	0,48
170000007082995	14-054-053-00066-0006	OLIVAR	S		0,65		0,65	0,65
170000007082996	14-054-053-00067-0003	OLIVAR	S		1,38		1,38	1,38
170000007082997	14-054-053-00067-0005	OLIVAR	S		0,02		0,02	0,02
170000007082998	14-054-053-00067-0006	OLIVAR	S		0,84		0,84	0,84
170000007082999	14-054-053-00073-0001	OLIVAR	S		4,60		4,60	4,60
170000007083000	14-054-053-00067-0001	OLIVAR	S		1,04		1,04	1,04
170000007083001	14-054-053-00066-0011	OLIVAR	S		0,39		0,39	0,39
170000007083002	14-054-053-00067-0011	OLIVAR	S		0,01		0,01	0,01
170000007083003	14-054-053-00067-0007	OLIVAR	S		0,05		0,05	0,05
170000007083004	14-054-053-00073-0003	OLIVAR	S		0,04		0,04	0,04
170000007083005	14-054-053-00066-0003	OLIVAR	S		18,04		18,04	18,04
170000007083006	14-054-053-00071-0005	OLIVAR	S		0,39		0,39	0,39
170000007083007	14-054-053-00070-0002	OLIVAR	S		0,31		0,31	0,31
170000007083009	14-054-053-00068-0001	OLIVAR	S		0,14		0,14	0,14
170000007083010	14-054-053-00071-0001	OLIVAR	S		3,62		3,62	3,62
170000007083011	14-054-053-00068-0003	OLIVAR	S		0,01		0,01	0,01
170000007083012	14-054-053-00069-0001	OLIVAR	S		0,13		0,13	0,13
170000007083013	14-054-053-00071-0003	OLIVAR	S		1,06		1,06	1,06
170000007083014	14-054-053-00067-0009	OLIVAR	S		0,03		0,03	0,03
170000007083015	14-054-053-00066-0009	OLIVAR	S		1,99		1,99	1,99
170000007083016	14-054-053-00066-0016	OLIVAR	S		0,15		0,15	0,15
170000007083017	14-054-053-00066-0007	OLIVAR	S		1,12		1,12	1,12
170000007083018	14-054-053-00066-0005	OLIVAR	S		1,89		1,89	1,89
170000007083019	14-054-053-00072-0002	OLIVAR	S		0,26		0,26	0,26

**INCIDENCIAS****INCIDENCIA DESCRIPCIÓN**

- 86120 Para explotaciones de pastos permanentes ubicadas en espacios protegidos la carga ganadera mínima será 0,1 UGM/ha.  
Recinto:14-054-053-00070-00001 Cultivo:62000 PASTOS PERMANENTES DE 5 O MAS AÑOS-SIN VARIEDAD Secano Carga Ganadera:0
- 86122 Recinto superficie forrajera que realiza la actividad de producción de pastoreo y no declara el o los códigos del Registro de Explotaciones Ganaderas de Andalucía, REGA.  
Recinto:14-054-053-00070-00001 Cultivo:62000 PASTOS PERMANENTES DE 5 O MAS AÑOS-SIN VARIEDAD Secano
- 86124 Recinto de forrajera para Cálculo de Carga Ganadera que No pertenece a Explotación.  
Recinto:14-054-053-00070-00001 Cultivo:62000 PASTOS PERMANENTES DE 5 O MAS AÑOS-SIN VARIEDAD Secano

**Datos considerados para el Cálculo de la Carga Ganadera del expediente**

Superficie determinada para Cálculo Carga Ganadera: 0,00 ha  
Carga Ganadera del Expediente: 0,00 ugm/ha

**Incidenias de carga ganadera****INCIDENCIA DESCRIPCIÓN**

- 86122 Recinto superficie forrajera que realiza la actividad de producción de pastoreo y no declara el o los códigos del Registro de Explotaciones Ganaderas de Andalucía, REGA.  
Recinto:14-054-053-00070-00001 Cultivo:62000 PASTOS PERMANENTES DE 5 O MAS AÑOS-SIN VARIEDAD Secano
- 86124 Recinto de forrajera para Cálculo de Carga Ganadera que No pertenece a Explotación.  
Recinto:14-054-053-00070-00001 Cultivo:62000 PASTOS PERMANENTES DE 5 O MAS AÑOS-SIN VARIEDAD Secano

(1) Con incidencias que retienen pago o deniegan el expediente.  
(2) Se calcula sobre superficie declarada admisible.  
(3) Aplicación del artículo 16 bis del RD 147/2023.

Puede verificar la integridad de una copia de este documento mediante la lectura del código QR adjunto o mediante el acceso a la dirección <https://ws050.juntadeandalucia.es/verificarFirma> indicando el código de VERIFICACIÓN

FIRMADO POR	RAQUEL MARIA ESPIN CRESPO	FECHA	26/06/2024
VERIFICACIÓN	Pk2jmMQ72K8YCCE9EQ8LU85ENJJ6M	PÁGINA	1065/8857





86128 Recinto de Forrajas que no ha contabilizado para Carga Ganadera por no tener una explotación válida para el cálculo de la Carga Ganadera  
Recinto:14-054-053-00070-00001 Cultivo:62 PASTOS PERMANENTES DE 5 O MAS AÑOS-

(1) Con incidencias que retienen pago o deniegan el expediente.  
(2) Se calcula sobre superficie declarada admisible.  
(3) Aplicación del artículo 16 bis del RD 147/2023.

Puede verificar la integridad de una copia de este documento mediante la lectura del código QR adjunto o mediante el acceso a la dirección <a href="https://ws050.juntadeandalucia.es/verificarFirma">https://ws050.juntadeandalucia.es/verificarFirma</a> indicando el código de VERIFICACIÓN				
FIRMADO POR	RAQUEL MARIA ESPIN CRESCO	FECHA	26/06/2024	
VERIFICACIÓN	Pk2jmMQ72K8YCCE9EQ8LU85ENJJ6M	PÁGINA	1066/8857	





**APELLIDOS Y NOMBRE / RAZÓN SOCIAL**

CORRAL CORTEZ RAFAEL

**NIF**

\*\*\*\*4427\*

**EXPEDIENTE**

1052186

**RESOLUCIÓN**

CONCESIÓN DE LA AYUDA

**DATOS DE MANTENIMIENTO UNIDADES**

<b>GRUPO DE PAGO</b>	<b>Sup. Dec. Admisible</b>	<b>Sup. Resuelta</b>	<b>Sobredecl.</b>	<b>% Sobredecl.</b>
ZONAS DE LIMITACIONES NATURALES	19,41	19,41	0,00	0,00

**RESUMEN DE PAGOS**

	<b>IMPORTE ( Euros )</b>			
	<b>RESUELTO</b>	<b>FEADER</b>	<b>MAPA</b>	<b>CAPADR</b>
Pago realizado	910,56	773,98	89,33	47,26
A pagar	89,95	76,46	8,82	4,67
<b>TOTAL</b>	<b>1.000,51</b>	<b>850,44</b>	<b>98,15</b>	<b>51,93</b>

**APLICACIÓN DE REDUCCIONES Y PENALIZACIONES (%)**

<b>Criterios de subvencionabilidad (1)</b>	<b>Presentación tardía</b>	<b>Omisión declaración</b>	<b>Condicionalidad</b>
0,00	0,00	0,00	0,00

**IMPORTE ( Euros )**

Calculado(2)	Reducción	Penalización	Reducción Penalización (3)	Penalización adicional	Resuelto	FEADER	MAPA	CAPADR
1.000,51 €	0,00 €	0,00 €	0,00 €	0,00 €	1.000,51 €	850,43 €	98,15 €	51,93 €
Importe Unitario:	54,00 €	Nuevo Importe Unitario:	51,55 €					

**RECINTOS PROPUESTOS**

<b>REF.</b>	<b>REFERENCIA SIGPAC</b>	<b>CULTIVO</b>	<b>S/R</b>	<b>USO SIGPAC</b>	<b>Sup. Dec. admisible</b>	<b>Sup. Campo</b>	<b>Sup. Determ.</b>	<b>Sup. Resuelta</b>
-1483260	14-038-069-00150-0007	OLIVAR	S		0,01		0,01	0,01
-1483258	14-038-069-00150-0005	OLIVAR	S		0,17		0,17	0,17
-1483257	14-038-069-00150-0004	OLIVAR	S		0,05		0,05	0,05
-888965	14-038-068-00035-0007	OLIVAR	S		0,01		0,01	0,01
1700000005613260	14-038-069-00133-0002	OLIVAR	S		0,24		0,24	0,24
1700000005613265	14-038-069-00035-0001	OLIVAR	S		0,10		0,10	0,10
1700000005613266	14-038-069-00036-0001	OLIVAR	S		4,72		4,72	4,72
1700000005613267	14-038-069-00050-0004	OLIVAR	S		0,04		0,04	0,04
1700000005613269	14-038-069-09009-0001	OLIVAR	S		0,01		0,01	0,01
1700000005613274	14-038-068-00002-0005	OLIVAR	S		4,37		4,37	4,37
1700000005613275	14-038-068-00002-0003	OLIVAR	S		0,40		0,40	0,40
1700000005613277	14-038-068-00003-0001	OLIVAR	S		4,74		4,74	4,74
1700000005613284	14-038-068-09004-0007	OLIVAR	S		0,06		0,06	0,06
1700000005613290	14-038-108-00041-0002	OLIVAR	S		1,58		1,58	1,58
1700000005613291	14-038-108-00040-0002	OLIVAR	S		2,91		2,91	2,91

(1) Con incidencias que retienen pago o deniegan el expediente.  
 (2) Se calcula sobre superficie declarada admisible.  
 (3) Aplicación del artículo 16 bis del RD 147/2023.

Puede verificar la integridad de una copia de este documento mediante la lectura del código QR adjunto o mediante el acceso a la dirección <a href="https://ws050.juntadeandalucia.es/verificarFirma">https://ws050.juntadeandalucia.es/verificarFirma</a> indicando el código de VERIFICACIÓN					
FIRMADO POR	RAQUEL MARIA ESPIN CRESPO		FECHA		26/06/2024
VERIFICACIÓN	Pk2jmMQ72K8YCCE9EQ8LU85ENJJ6M		PÁGINA		1067/8857



**APELLIDOS Y NOMBRE / RAZÓN SOCIAL**

CORTES JURADO ANTONIO JAVIER

**NIF**

\*\*\*\*4798\*

**EXPEDIENTE**

1187313

**RESOLUCIÓN**

CONCESIÓN DE LA AYUDA

**DATOS DE MANTENIMIENTO UNIDADES**

**GRUPO DE PAGO**

ZONAS DE LIMITACIONES NATURALES

**Sup. Dec. Admisible**

89,80

**Sup. Resuelta**

89,80

**Sobredecl.**

0,00

**% Sobredecl.**

0,00

**RESUMEN DE PAGOS**

	<b>IMPORTE ( Euros )</b>			
	<b>RESUELTO</b>	<b>FEADER</b>	<b>MAPA</b>	<b>CAPADR</b>
Pago realizado	863,06	733,60	84,67	44,80
A pagar	322,83	274,41	31,67	16,75
<b>TOTAL</b>	<b>1.185,89</b>	<b>1.008,01</b>	<b>116,34</b>	<b>61,55</b>

**APLICACIÓN DE REDUCCIONES Y PENALIZACIONES (%)**

<b>Crterios de subvencionabilidad (1)</b>	<b>Presentación tardía</b>	<b>Omisión declaración</b>	<b>Condicionalidad</b>
0,00	0,00	0,00	0,00

**IMPORTE ( Euros )**

Calculado(2)	Reducción	Penalización	Reducción Penalización (3)	Penalización adicional	Resuelto	FEADER	MAPA	CAPADR
1.185,89 €	0,00 €	0,00 €	0,00 €	0,00 €	1.185,89 €	1.008,01 €	116,34 €	61,54 €
<b>Importe Unitario:</b>	<b>54,00 €</b>	<b>Nuevo Importe Unitario:</b>	<b>13,21 €</b>					

**RECINTOS PROPUESTOS**

<b>REF.</b>	<b>REFERENCIA SIGPAC</b>	<b>CULTIVO</b>	<b>USO S/R SIGPAC</b>	<b>Sup. Dec. admisible</b>	<b>Sup. Campo</b>	<b>Sup. Determ.</b>	<b>Sup. Resuelta</b>
-1526595	14-035-028-00018-0001	TRIGO BLANDO	S	2,10		2,10	2,10
-1526590	14-035-045-00172-0003	GUISANTES	S	6,05		6,05	6,05
-1523275	14-035-028-00018-0001	TRIGO BLANDO	S	24,60		24,60	24,60
-1521523	14-035-029-00492-0001	BARBECHO TRADICIONAL	S	0,58		0,58	0,58
-1521519	14-035-029-00492-0001	BARBECHO TRADICIONAL	S	0,29		0,29	0,29
-934092	14-035-045-00127-0003	TRANQUILLÓN	S	0,06		0,06	0,06
-774565	14-035-029-00271-0001	BARBECHO TRADICIONAL	S	18,32		18,32	18,32
-138726	14-035-028-00047-0001	TRIGO BLANDO	S	0,64		0,64	0,64
1700000005906197	14-035-009-00398-0001	BARBECHO TRADICIONAL	S	0,98		0,98	0,98
1700000005906198	14-035-045-00129-0001	TRANQUILLÓN	S	6,17		6,17	6,17
1700000005906199	14-035-045-00128-0001	TRANQUILLÓN	S	1,70		1,70	1,70
1700000005906201	14-035-045-00127-0005	TRANQUILLÓN	S	0,10		0,10	0,10
1700000005906202	14-035-028-00018-0001	TRIGO BLANDO	S	7,32		7,32	7,16
1700000005906203	14-035-029-00271-0001	BARBECHO TRADICIONAL	S	1,85		1,85	1,85
1700000005906204	14-035-045-00127-0003	TRANQUILLÓN	S	0,36		0,36	0,36
1700000005906205	14-035-029-00271-0001	BARBECHO TRADICIONAL	S	6,78		6,78	6,78
1700000005906206	14-035-029-00271-0003	TRIGO BLANDO	S	0,12		0,12	0,12
1700000005906207	14-035-028-00018-0001	TRIGO BLANDO	S	10,15		10,15	10,15
1700000005906208	14-035-029-00271-0003	TRIGO BLANDO	S	1,06		1,06	1,06
1700000005906209	14-035-047-00253-0001	OLIVAR	S	0,19		0,19	0,19
1700000005906210	14-035-047-00254-0001	OLIVAR	S	0,54		0,54	0,54

(1) Con incidencias que retienen pago o deniegan el expediente.  
 (2) Se calcula sobre superficie declarada admisible.  
 (3) Aplicación del artículo 16 bis del RD 147/2023.

Puede verificar la integridad de una copia de este documento mediante la lectura del código QR adjunto o mediante el acceso a la dirección <a href="https://ws050.juntadeandalucia.es/verificarFirma">https://ws050.juntadeandalucia.es/verificarFirma</a> indicando el código de VERIFICACIÓN					
FIRMADO POR	RAQUEL MARIA ESPIN CRESPO		FECHA		26/06/2024
VERIFICACIÓN	Pk2jmMQ72K8YCC9EQ8LU85ENJJ6M		PÁGINA		1068/8857



### INCIDENCIAS

#### INCIDENCIA DESCRIPCIÓN

- 4272 Verifica que las líneas de declaración de las Solicitudes Únicas no tienen solapes con la capa de Retroactividad Gráfica (ambas de la misma campaña) a nivel de expediente/línea de declaración gráfica de la solicitud.  
Recinto:14-035-028-00018-00001 Cultivo: - Agregado de la referencia del recinto.:0 Zona de la referencia del recinto.:0 Superficie solapada.:0,16 Id. Incid.:95149543

#### Datos considerados para el Cálculo de la Carga Ganadera del expediente

Superficie determinada para Cálculo Carga Ganadera: 0,00 ha  
Carga Ganadera del Expediente: 0,00 ugm/ha

#### Incidentes de carga ganadera

#### INCIDENCIA DESCRIPCIÓN

- 86132 Recinto superficie forrajera que no realiza la actividad de producción de pastoreo.  
Recinto:14-035-029-00492-00001 Cultivo:20000 BARBECHO TRADICIONAL-SIN VARIEDAD Secano  
Recinto:14-035-029-00492-00001 Cultivo:20000 BARBECHO TRADICIONAL-SIN VARIEDAD Secano  
Recinto:14-035-029-00271-00001 Cultivo:20000 BARBECHO TRADICIONAL-SIN VARIEDAD Secano  
Recinto:14-035-009-00398-00001 Cultivo:20000 BARBECHO TRADICIONAL-SIN VARIEDAD Secano  
Recinto:14-035-029-00271-00001 Cultivo:20000 BARBECHO TRADICIONAL-SIN VARIEDAD Secano  
Recinto:14-035-029-00271-00001 Cultivo:20000 BARBECHO TRADICIONAL-SIN VARIEDAD Secano

(1) Con incidencias que retienen pago o deniegan el expediente.  
(2) Se calcula sobre superficie declarada admisible.  
(3) Aplicación del artículo 16 bis del RD 147/2023.

Puede verificar la integridad de una copia de este documento mediante la lectura del código QR adjunto o mediante el acceso a la dirección <https://ws050.juntadeandalucia.es/verificarFirma> indicando el código de VERIFICACIÓN

FIRMADO POR	RAQUEL MARIA ESPIN CRESPO	FECHA	26/06/2024
VERIFICACIÓN	Pk2jmMQ72K8YCCE9EQ8LU85ENJJ6M	PÁGINA	1069/8857





**APELLIDOS Y NOMBRE / RAZÓN SOCIAL**

CORTES LUCENA JESUS MARIA

**NIF**

\*\*\*\*9781\*

**EXPEDIENTE**

1231520

**RESOLUCIÓN**

CONCESIÓN DE LA AYUDA

**DATOS DE MANTENIMIENTO UNIDADES**

**GRUPO DE PAGO**

ZONAS DE LIMITACIONES NATURALES

**Sup. Dec. Admisible**

49,18

**Sup. Resuelta**

49,18

**Sobredecl.**

0,00

**% Sobredecl.**

0,00

**RESUMEN DE PAGOS**

	<b>IMPORTE ( Euros )</b>			
	<b>RESUELTO</b>	<b>FEADER</b>	<b>MAPA</b>	<b>CAPADR</b>
Pago realizado	1.081,20	919,02	106,06	56,12
A pagar	106,80	90,78	10,48	5,54
<b>TOTAL</b>	<b>1.188,00</b>	<b>1.009,80</b>	<b>116,54</b>	<b>61,66</b>

**APLICACIÓN DE REDUCCIONES Y PENALIZACIONES (%)**

<b>Criterios de subvencionabilidad (1)</b>	<b>Presentación tardía</b>	<b>Omisión declaración</b>	<b>Condicionalidad</b>
0,00	0,00	0,00	0,00

**IMPORTE ( Euros )**

Calculado(2)	Reducción	Penalización	Reducción Penalización (3)	Penalización adicional	Resuelto	FEADER	MAPA	CAPADR
1.188,00 €	0,00 €	0,00 €	0,00 €	0,00 €	1.188,00 €	1.009,80 €	116,54 €	61,66 €
Importe Unitario:	54,00 €	Nuevo Importe Unitario:	24,16 €					

**RECINTOS PROPUESTOS**

<b>REF.</b>	<b>REFERENCIA SIGPAC</b>	<b>CULTIVO</b>	<b>S/R</b>	<b>USO SIGPAC</b>	<b>Sup. Dec. admisible</b>	<b>Sup. Campo</b>	<b>Sup. Determ.</b>	<b>Sup. Resuelta</b>
-1580005	14-029-011-00020-0007	GUISANTES	S		6,01		6,01	6,01
-1579924	14-029-011-00020-0007	AVENA	S		6,41		6,41	6,41
-1131260	14-029-011-00020-0007	AVENA	S		2,64		2,64	2,64
-170583	14-029-011-00021-0002	PASTOS DE MENOS DE 5 AÑOS	S		0,06		0,06	0,06
4210584	14-029-011-00021-0002	PASTOS DE MENOS DE 5 AÑOS	S		16,09		16,09	16,09
4210591	14-029-011-00020-0007	TRANQUILLÓN	S		12,89		12,89	12,89
5511105	14-029-011-00020-0006	PASTOS DE MENOS DE 5 AÑOS	R		0,04		0,04	0,04
5511106	14-029-011-00020-0009	PASTOS PERMANENTES DE 5 O MAS AÑOS	S		0,21		0,21	0,21
6910495	14-029-081-00040-0003	PISTACHO	R		4,83		4,83	4,83

**INCIDENCIAS**

**INCIDENCIA DESCRIPCIÓN**

86122	Recinto superficie forrajera que realiza la actividad de producción de pastoreo y no declara el o los códigos del Registro de Explotaciones Ganaderas de Andalucía, REGA. Recinto:14-029-011-00021-00002 Cultivo:20000 BARBECHO TRADICIONAL-SIN VARIEDAD Secano
86124	Recinto de forrajera para Cálculo de Carga Ganadera que No pertenece a Explotación. Recinto:14-029-011-00021-00002 Cultivo:20000 BARBECHO TRADICIONAL-SIN VARIEDAD Secano

(1) Con incidencias que retienen pago o deniegan el expediente.  
(2) Se calcula sobre superficie declarada admisible.  
(3) Aplicación del artículo 16 bis del RD 147/2023.

Puede verificar la integridad de una copia de este documento mediante la lectura del código QR adjunto o mediante el acceso a la dirección <https://ws050.juntadeandalucia.es/verificarFirma> indicando el código de VERIFICACIÓN

FIRMADO POR	RAQUEL MARIA ESPIN CRESPO	FECHA	26/06/2024
VERIFICACIÓN	Pk2jmMQ72K8YCCE9EQ8LU85ENJJJ6M	PÁGINA	1070/8857



**Datos considerados para el Cálculo de la Carga Ganadera del expediente**

Superficie determinada para Cálculo Carga Ganadera: 16,40 ha  
Carga Ganadera del Expediente: 2,01 ugm/ha

Explotación	Especie	Ugm Calculada para CG
ES140290001469	OVINA	32,97

**Recintos Determinados para el Cálculo de Garga Ganadera**

REF.	REFERENCIA SIGPAC	CULTIVO	DESCRIPCIÓN CULTIVO	S/R	SUP. RESUELTA (ha)
-170583	14-029-011-00021-00002	63000	PASTOS DE MENOS DE 5 AÑOS-SIN VARIEDAD	S	0,06
4210584	14-029-011-00021-00002	63000	PASTOS DE MENOS DE 5 AÑOS-SIN VARIEDAD	S	16,09
5511105	14-029-011-00020-00006	63000	PASTOS DE MENOS DE 5 AÑOS-SIN VARIEDAD	R	0,04
5511106	14-029-011-00020-00009	62000	PASTOS PERMANENTES DE 5 O MAS AÑOS-SIN VARIEDAD	S	0,21

**Incidencias de carga ganadera****INCIDENCIA DESCRIPCIÓN**

- 86122 Recinto superficie forrajera que realiza la actividad de producción de pastoreo y no declara el o los códigos del Registro de Explotaciones Ganaderas de Andalucía, REGA.  
Recinto:14-029-011-00021-00002 Cultivo:20000 BARBECHO TRADICIONAL-SIN VARIEDAD Secano
- 86124 Recinto de forrajera para Cálculo de Carga Ganadera que No pertenece a Explotación.  
Recinto:14-029-011-00021-00002 Cultivo:20000 BARBECHO TRADICIONAL-SIN VARIEDAD Secano
- 86128 Recinto de Forrajeras que no ha contabilizado para Carga Ganadera por no tener una explotación válida para el cálculo de la Carga Ganadera  
Recinto:14-029-011-00021-00002 Cultivo:20 BARBECHO TRADICIONAL-

(1) Con incidencias que retienen pago o deniegan el expediente.  
(2) Se calcula sobre superficie declarada admisible.  
(3) Aplicación del artículo 16 bis del RD 147/2023.

Puede verificar la integridad de una copia de este documento mediante la lectura del código QR adjunto o mediante el acceso a la dirección <https://ws050.juntadeandalucia.es/verificarFirma> indicando el código de VERIFICACIÓN

FIRMADO POR	RAQUEL MARIA ESPIN CRESPO	FECHA	26/06/2024
VERIFICACIÓN	Pk2jmMQ72K8YCCE9EQ8LU85ENJJ6M	PÁGINA	1071/8857



**APELLIDOS Y NOMBRE / RAZÓN SOCIAL**

CRESPO CAMPOS ADOLFO

**NIF**

\*\*\*0074\*

**EXPEDIENTE**

1112413

**RESOLUCIÓN**

CONCESIÓN DE LA AYUDA

**DATOS DE MANTENIMIENTO UNIDADES****GRUPO DE PAGO**

ZONAS DE LIMITACIONES NATURALES

**Sup. Dec.  
Admisible**

426,83

**Sup.  
Resuelta**

426,83

**Sobredecl.**

0,00

**% Sobredecl.**

0,00

**RESUMEN DE PAGOS**

	<b>IMPORTE ( Euros )</b>			
	<b>RESUELTO</b>	<b>FEADER</b>	<b>MAPA</b>	<b>CAPADR</b>
Pago realizado	1.080,48	918,41	106,00	56,07
A pagar	106,96	90,92	10,49	5,55
<b>TOTAL</b>	<b>1.187,44</b>	<b>1.009,33</b>	<b>116,49</b>	<b>61,62</b>

**APLICACIÓN DE REDUCCIONES Y PENALIZACIONES (%)**

<b>Criterios de subvencionabilidad (1)</b>	<b>Presentación tardía</b>	<b>Omisión declaración</b>	<b>Condicionabilidad</b>
0,00	0,00	0,00	0,00

**IMPORTE ( Euros )**

Calculado(2)	Reducción	Penalización	Reducción Penalización (3)	Penalización adicional	Resuelto	FEADER	MAPA	CAPADR
1.187,44 €	0,00 €	0,00 €	0,00 €	0,00 €	1.187,44 €	1.009,32 €	116,49 €	61,63 €
<b>Importe Unitario:</b>	<b>54,00 €</b>	<b>Nuevo Importe Unitario:</b>	<b>2,78 €</b>					

(1) Con incidencias que retienen pago o deniegan el expediente.  
 (2) Se calcula sobre superficie declarada admisible.  
 (3) Aplicación del artículo 16 bis del RD 147/2023.

Puede verificar la integridad de una copia de este documento mediante la lectura del código QR adjunto o mediante el acceso a la dirección <https://ws050.juntadeandalucia.es/verificarFirma> indicando el código de VERIFICACIÓN

FIRMADO POR	RAQUEL MARIA ESPIN CRESPO	FECHA	26/06/2024	
VERIFICACIÓN	Pk2jmMQ72K8YCCE9EQ8LU85ENJJ6M	PÁGINA	1072/8857	



**RECINTOS PROPUESTOS**

REF.	REFERENCIA SIGPAC	CULTIVO	S/R	USO SIGPAC	Sup. Dec. admisible	Sup. Campo	Sup. Determ.	Sup. Resuelta
-1564825	14-062-030-00104-0001	TRANQUILLÓN	S		1,98		1,98	1,98
-1564805	14-062-003-00104-0001	BARBECHO TRADICIONAL	S		0,20		0,20	0,00
-1564804	14-062-003-00103-0001	BARBECHO TRADICIONAL	S		0,62		0,62	0,62
-1564736	14-062-010-00023-0001	GUISANTES	S		10,53		10,53	10,53
-1564730	14-062-010-00023-0001	TRANQUILLÓN	S		12,87		12,87	12,87
-1564703	14-062-010-00023-0001	PASTOS DE MENOS DE 5 AÑOS	S		31,70		31,70	31,70
-1564684	14-062-023-00024-0001	PASTOS PERMANENTES DE 5 O MAS AÑOS	S		0,02		0,02	0,02
-80771	14-062-017-00035-0005	PASTOS PERMANENTES DE 5 O MAS AÑOS	S		42,75		42,75	42,75
6853608	14-062-035-00144-0002	PASTOS PERMANENTES DE 5 O MAS AÑOS	S		1,19		1,19	1,19
6853641	14-062-025-00099-0001	PASTOS PERMANENTES DE 5 O MAS AÑOS	S		1,15		1,15	1,15
6853642	14-062-025-00021-0001	PASTOS PERMANENTES DE 5 O MAS AÑOS	S		9,68		9,68	9,68
6853643	14-062-025-00100-0004	PASTOS PERMANENTES DE 5 O MAS AÑOS	S		5,44		5,44	5,44
6853644	14-062-025-00100-0002	PASTOS PERMANENTES DE 5 O MAS AÑOS	S		12,08		12,08	12,08
6853645	14-062-025-00102-0001	PASTOS PERMANENTES DE 5 O MAS AÑOS	S		0,08		0,08	0,08
6853646	14-062-025-00003-0002	PASTOS PERMANENTES DE 5 O MAS AÑOS	S		0,11		0,11	0,11
6853647	14-062-025-00103-0001	PASTOS PERMANENTES DE 5 O MAS AÑOS	S		1,86		1,86	1,86
6853648	14-062-025-00101-0001	PASTOS PERMANENTES DE 5 O MAS AÑOS	S		0,13		0,13	0,13
6853649	14-062-025-00019-0001	PASTOS PERMANENTES DE 5 O MAS AÑOS	S		1,43		1,43	1,43
6853650	14-062-025-00017-0001	PASTOS PERMANENTES DE 5 O MAS AÑOS	S		1,69		1,69	1,69
6853651	14-062-010-00023-0002	PASTOS PERMANENTES DE 5 O MAS AÑOS	S		13,85		13,85	13,85
6853652	14-062-033-00029-0002	TRANQUILLÓN	R		0,66		0,66	0,66
6853654	14-062-033-00029-0001	TRANQUILLÓN	S		1,51		1,51	1,51
6853655	14-062-010-00023-0007	PASTOS PERMANENTES DE 5 O MAS AÑOS	S		7,09		7,09	7,09
6853656	14-062-010-00023-0003	PASTOS PERMANENTES DE 5 O MAS AÑOS	S		0,62		0,62	0,62
6853658	14-062-025-00003-0001	PASTOS PERMANENTES DE 5 O MAS AÑOS	S		11,81		11,81	11,81
6853659	14-062-025-00002-0001	PASTOS PERMANENTES DE 5 O MAS AÑOS	S		0,27		0,27	0,27
6853660	14-062-023-00020-0001	PASTOS PERMANENTES DE 5 O MAS AÑOS	S		9,79		9,79	9,79
6853661	14-062-023-00009-0002	PASTOS PERMANENTES DE 5 O MAS AÑOS	S		17,25		17,25	17,25
6853662	14-062-035-00185-0001	PASTOS PERMANENTES DE 5 O MAS AÑOS	S		0,72		0,72	0,72
6853664	14-062-023-00021-0001	PASTOS PERMANENTES DE 5 O MAS AÑOS	S		3,89		3,89	3,89
6853665	14-062-035-00218-0001	PASTOS PERMANENTES DE 5 O MAS AÑOS	S		2,44		2,44	2,44
6853666	14-062-024-00018-0002	PASTOS PERMANENTES DE 5 O MAS AÑOS	S		22,92		22,92	22,92
6853667	14-062-035-00217-0001	PASTOS PERMANENTES DE 5 O MAS AÑOS	S		1,35		1,35	1,35
6853668	14-062-024-00017-0001	PASTOS PERMANENTES DE 5 O MAS AÑOS	S		41,30		41,30	41,30
6946254	14-062-025-00104-0002	PASTOS PERMANENTES DE 5 O MAS AÑOS	S		9,27		9,27	9,27
1700000006522669	14-062-017-00001-0001	PASTOS PERMANENTES DE 5 O MAS AÑOS	S		13,24		13,24	13,24
1700000006522670	14-062-017-00031-0001	PASTOS PERMANENTES DE 5 O MAS AÑOS	S		0,50		0,50	0,50
1700000006522671	14-062-025-00047-0001	PASTOS PERMANENTES DE 5 O MAS AÑOS	S		2,87		2,87	2,87
1700000006522672	14-062-017-00020-0001	PASTOS PERMANENTES DE 5 O MAS AÑOS	S		2,84		2,84	2,84
1700000006522673	14-062-025-00052-0001	PASTOS PERMANENTES DE 5 O MAS AÑOS	S		9,53		9,53	9,53
1700000006522674	14-062-025-00050-0002	PASTOS PERMANENTES DE 5 O MAS AÑOS	S		15,88		15,88	15,88
1700000006522675	14-062-017-00031-0002	PASTOS PERMANENTES DE 5 O MAS AÑOS	S		5,51		5,51	5,51
1700000006522677	14-062-017-00030-0002	PASTOS PERMANENTES DE 5 O MAS AÑOS	S		9,99		9,99	9,99
1700000006522678	14-062-017-00001-0003	PASTOS PERMANENTES DE 5 O MAS AÑOS	S		0,82		0,82	0,82
1700000006522679	14-062-025-00109-0001	PASTOS PERMANENTES DE 5 O MAS AÑOS	S		1,17		1,17	1,17
1700000006522680	14-062-017-00018-0001	PASTOS PERMANENTES DE 5 O MAS AÑOS	S		24,17		24,17	24,17
1700000006522681	14-062-017-00001-0002	PASTOS PERMANENTES DE 5 O MAS AÑOS	S		57,43		57,43	57,43
1700000006522682	14-062-017-00030-0001	PASTOS PERMANENTES DE 5 O MAS AÑOS	S		0,13		0,13	0,13
1700000006522683	14-062-035-00309-0001	BARBECHO TRADICIONAL	S		2,70		2,70	2,70

**INCIDENCIAS**

**INCIDENCIA DESCRIPCIÓN**

(1) Con incidencias que retienen pago o deniegan el expediente.  
 (2) Se calcula sobre superficie declarada admisible.  
 (3) Aplicación del artículo 16 bis del RD 147/2023.

Puede verificar la integridad de una copia de este documento mediante la lectura del código QR adjunto o mediante el acceso a la dirección <a href="https://ws050.juntadeandalucia.es/verificarFirma">https://ws050.juntadeandalucia.es/verificarFirma</a> indicando el código de VERIFICACIÓN					
FIRMADO POR	RAQUEL MARIA ESPIN CRESPO		FECHA		26/06/2024
VERIFICACIÓN	Pk2jmMQ72K8YCC9E9Q8LU85ENJJ6M		PÁGINA		1073/8857

**INCIDENCIAS****INCIDENCIA DESCRIPCIÓN**

3790	Recinto declarado inactivo Recinto:14-062-003-00104-00001 Cultivo: -
86122	Recinto superficie forrajera que realiza la actividad de producción de pastoreo y no declara el o los códigos del Registro de Explotaciones Ganaderas de Andalucía, REGA. Recinto:14-062-030-00079-00001 Cultivo:62000 PASTOS PERMANENTES DE 5 O MAS AÑOS-SIN VARIEDAD Secano Recinto:14-062-030-00196-00001 Cultivo:62000 PASTOS PERMANENTES DE 5 O MAS AÑOS-SIN VARIEDAD Secano
86124	Recinto de forrajera para Cálculo de Carga Ganadera que No pertenece a Explotación. Recinto:14-062-030-00079-00001 Cultivo:62000 PASTOS PERMANENTES DE 5 O MAS AÑOS-SIN VARIEDAD Secano Recinto:14-062-030-00196-00001 Cultivo:62000 PASTOS PERMANENTES DE 5 O MAS AÑOS-SIN VARIEDAD Secano
86126	Recinto de forrajera para Cálculo de Carga Ganadera que No pertenece a Explotación con UGM válida. Recinto:14-062-033-00016-00001 Cultivo:62000 PASTOS PERMANENTES DE 5 O MAS AÑOS-SIN VARIEDAD Secano Explotacion:ES140620000620

**Datos considerados para el Cálculo de la Carga Ganadera del expediente**

Superficie determinada para Cálculo Carga Ganadera: 364,26 ha

Carga Ganadera del Expediente: 0,47 ugm/ha

<b>Explotación</b>	<b>Especie</b>	<b>Ugm Calculada para CG</b>
ES140620000091	OVINA	3,53
ES140620000195	OVINA	2,94
ES140620000195	PORCINO	49,92
ES140620000226	OVINA	12,68
ES140620000226	PORCINO	2,50
ES140620000265	BOVINA	18,47
ES140620000266	BOVINA	38,37
ES140620000425	OVINA	3,10
ES140620000593	BOVINA	37,76
ES140620000594	BOVINA	1,04

**Recintos Determinados para el Cálculo de Garga Ganadera**

<b>REF.</b>	<b>REFERENCIA SIGPAC</b>	<b>CULTIVO</b>	<b>DESCRIPCIÓN CULTIVO</b>	<b>S/R</b>	<b>SUP. RESUELTA (ha)</b>
-1564703	14-062-010-00023-00001	63000	PASTOS DE MENOS DE 5 AÑOS-SIN VARIEDAD	S	0,00
-1564684	14-062-023-00024-00001	62000	PASTOS PERMANENTES DE 5 O MAS AÑOS-SIN VARIEDAD	S	0,02
-80771	14-062-017-00035-00005	62000	PASTOS PERMANENTES DE 5 O MAS AÑOS-SIN VARIEDAD	S	42,75
6853608	14-062-035-00144-00002	62000	PASTOS PERMANENTES DE 5 O MAS AÑOS-SIN VARIEDAD	S	1,19
6853641	14-062-025-00099-00001	62000	PASTOS PERMANENTES DE 5 O MAS AÑOS-SIN VARIEDAD	S	1,15
6853642	14-062-025-00021-00001	62000	PASTOS PERMANENTES DE 5 O MAS AÑOS-SIN VARIEDAD	S	9,68
6853643	14-062-025-00100-00004	62000	PASTOS PERMANENTES DE 5 O MAS AÑOS-SIN VARIEDAD	S	5,44
6853644	14-062-025-00100-00002	62000	PASTOS PERMANENTES DE 5 O MAS AÑOS-SIN VARIEDAD	S	12,08
6853645	14-062-025-00102-00001	62000	PASTOS PERMANENTES DE 5 O MAS AÑOS-SIN VARIEDAD	S	0,08
6853646	14-062-025-00003-00002	62000	PASTOS PERMANENTES DE 5 O MAS AÑOS-SIN VARIEDAD	S	0,11
6853647	14-062-025-00103-00001	62000	PASTOS PERMANENTES DE 5 O MAS AÑOS-SIN VARIEDAD	S	1,86
6853648	14-062-025-00101-00001	62000	PASTOS PERMANENTES DE 5 O MAS AÑOS-SIN VARIEDAD	S	0,13
6853649	14-062-025-00019-00001	62000	PASTOS PERMANENTES DE 5 O MAS AÑOS-SIN VARIEDAD	S	1,43
6853650	14-062-025-00017-00001	62000	PASTOS PERMANENTES DE 5 O MAS AÑOS-SIN VARIEDAD	S	1,69

(1) Con incidencias que retienen pago o deniegan el expediente.  
(2) Se calcula sobre superficie declarada admisible.  
(3) Aplicación del artículo 16 bis del RD 147/2023.

Puede verificar la integridad de una copia de este documento mediante la lectura del código QR adjunto o mediante el acceso a la dirección <https://ws050.juntadeandalucia.es/verificarFirma> indicando el código de VERIFICACIÓN

FIRMADO POR	RAQUEL MARIA ESPIN CRESPO	FECHA	26/06/2024
-------------	---------------------------	-------	------------

VERIFICACIÓN	Pk2jmMQ72K8YCC9E9EQ8LU85ENJJ6M	PÁGINA	1074/8857
--------------	--------------------------------	--------	-----------







**Recintos Determinados para el Cálculo de Garga Ganadera**

REF.	REFERENCIA SIGPAC	CULTIVO	DESCRIPCIÓN CULTIVO	S/R	SUP. RESUELTA (ha)
6853651	14-062-010-00023-00002	62000	PASTOS PERMANENTES DE 5 O MAS AÑOS-SIN VARIEDAD	S	13,85
6853655	14-062-010-00023-00007	62000	PASTOS PERMANENTES DE 5 O MAS AÑOS-SIN VARIEDAD	S	7,09
6853656	14-062-010-00023-00003	62000	PASTOS PERMANENTES DE 5 O MAS AÑOS-SIN VARIEDAD	S	0,62
6853658	14-062-025-00003-00001	62000	PASTOS PERMANENTES DE 5 O MAS AÑOS-SIN VARIEDAD	S	11,81
6853659	14-062-025-00002-00001	62000	PASTOS PERMANENTES DE 5 O MAS AÑOS-SIN VARIEDAD	S	0,27
6853660	14-062-023-00020-00001	62000	PASTOS PERMANENTES DE 5 O MAS AÑOS-SIN VARIEDAD	S	9,79
6853661	14-062-023-00009-00002	62000	PASTOS PERMANENTES DE 5 O MAS AÑOS-SIN VARIEDAD	S	17,25
6853662	14-062-035-00185-00001	62000	PASTOS PERMANENTES DE 5 O MAS AÑOS-SIN VARIEDAD	S	0,72
6853664	14-062-023-00021-00001	62000	PASTOS PERMANENTES DE 5 O MAS AÑOS-SIN VARIEDAD	S	3,89
6853665	14-062-035-00218-00001	62000	PASTOS PERMANENTES DE 5 O MAS AÑOS-SIN VARIEDAD	S	2,44
6853666	14-062-024-00018-00002	62000	PASTOS PERMANENTES DE 5 O MAS AÑOS-SIN VARIEDAD	S	22,92
6853667	14-062-035-00217-00001	62000	PASTOS PERMANENTES DE 5 O MAS AÑOS-SIN VARIEDAD	S	1,35
6853668	14-062-024-00017-00001	62000	PASTOS PERMANENTES DE 5 O MAS AÑOS-SIN VARIEDAD	S	41,30
6946254	14-062-025-00104-00002	62000	PASTOS PERMANENTES DE 5 O MAS AÑOS-SIN VARIEDAD	S	9,27
1700000006522669	14-062-017-00001-00001	62000	PASTOS PERMANENTES DE 5 O MAS AÑOS-SIN VARIEDAD	S	13,24
1700000006522670	14-062-017-00031-00001	62000	PASTOS PERMANENTES DE 5 O MAS AÑOS-SIN VARIEDAD	S	0,50
1700000006522671	14-062-025-00047-00001	62000	PASTOS PERMANENTES DE 5 O MAS AÑOS-SIN VARIEDAD	S	2,87
1700000006522672	14-062-017-00020-00001	62000	PASTOS PERMANENTES DE 5 O MAS AÑOS-SIN VARIEDAD	S	2,84
1700000006522673	14-062-025-00052-00001	62000	PASTOS PERMANENTES DE 5 O MAS AÑOS-SIN VARIEDAD	S	9,53
1700000006522674	14-062-025-00050-00002	62000	PASTOS PERMANENTES DE 5 O MAS AÑOS-SIN VARIEDAD	S	15,88
1700000006522675	14-062-017-00031-00002	62000	PASTOS PERMANENTES DE 5 O MAS AÑOS-SIN VARIEDAD	S	5,51
1700000006522677	14-062-017-00030-00002	62000	PASTOS PERMANENTES DE 5 O MAS AÑOS-SIN VARIEDAD	S	9,99
1700000006522678	14-062-017-00001-00003	62000	PASTOS PERMANENTES DE 5 O MAS AÑOS-SIN VARIEDAD	S	0,82
1700000006522679	14-062-025-00109-00001	62000	PASTOS PERMANENTES DE 5 O MAS AÑOS-SIN VARIEDAD	S	1,17
1700000006522680	14-062-017-00018-00001	62000	PASTOS PERMANENTES DE 5 O MAS AÑOS-SIN VARIEDAD	S	24,17
1700000006522681	14-062-017-00001-00002	62000	PASTOS PERMANENTES DE 5 O MAS AÑOS-SIN VARIEDAD	S	57,43
1700000006522682	14-062-017-00030-00001	62000	PASTOS PERMANENTES DE 5 O MAS AÑOS-SIN VARIEDAD	S	0,13

**Incidencias de carga ganadera**

**INCIDENCIA DESCRIPCIÓN**

3790	Recinto declarado inactivo Recinto:14-062-003-00104-00001 Cultivo: -
8227	Control por Monitorización sin respuesta por parte del productor y, por tanto, sin Juicio Experto de campo. Recinto:14-062-010-00023-00001 Cultivo:63000 PASTOS DE MENOS DE 5 AÑOS-SIN VARIEDAD
86122	Recinto superficie forrajera que realiza la actividad de producción de pastoreo y no declara el o los códigos del Registro de Explotaciones Ganaderas de Andalucía, REGA. Recinto:14-062-030-00196-00001 Cultivo:62000 PASTOS PERMANENTES DE 5 O MAS AÑOS-SIN VARIEDAD Secano Recinto:14-062-030-00079-00001 Cultivo:62000 PASTOS PERMANENTES DE 5 O MAS AÑOS-SIN VARIEDAD Secano
86124	Recinto de forrajera para Cálculo de Carga Ganadera que No pertenece a Explotación. Recinto:14-062-030-00196-00001 Cultivo:62000 PASTOS PERMANENTES DE 5 O MAS AÑOS-SIN VARIEDAD Secano Recinto:14-062-030-00079-00001 Cultivo:62000 PASTOS PERMANENTES DE 5 O MAS AÑOS-SIN VARIEDAD Secano
86126	Recinto de forrajera para Cálculo de Carga Ganadera que No pertenece a Explotación con UGM válida.

(1) Con incidencias que retienen pago o deniegan el expediente.  
(2) Se calcula sobre superficie declarada admisible.  
(3) Aplicación del artículo 16 bis del RD 147/2023.

Puede verificar la integridad de una copia de este documento mediante la lectura del código QR adjunto o mediante el acceso a la dirección <https://ws050.juntadeandalucia.es/verificarFirma> indicando el código de VERIFICACIÓN

FIRMADO POR	RAQUEL MARIA ESPIN CRESPO	FECHA	26/06/2024
VERIFICACIÓN	Pk2jmMQ72K8YCCE9EQ8LU85ENJJ6M	PÁGINA	1075/8857





	Recinto:14-062-033-00016-00001 Cultivo:62000 PASTOS PERMANENTES DE 5 O MAS AÑOS-SIN VARIEDAD Secano
	Explotacion:ES140620000620
86128	Recinto de Forrajeras que no ha contabilizado para Carga Ganadera por no tener una explotación válida para el cálculo de la Carga Ganadera
	Recinto:14-062-033-00016-00001 Cultivo:62 PASTOS PERMANENTES DE 5 O MAS AÑOS-
	Recinto:14-062-030-00196-00001 Cultivo:62 PASTOS PERMANENTES DE 5 O MAS AÑOS-
	Recinto:14-062-030-00079-00001 Cultivo:62 PASTOS PERMANENTES DE 5 O MAS AÑOS-
86132	Recinto superficie forrajera que no realiza la actividad de producción de pastoreo.
	Recinto:14-062-003-00104-00001 Cultivo:20000 BARBECHO TRADICIONAL-SIN VARIEDAD Secano
	Recinto:14-062-003-00103-00001 Cultivo:20000 BARBECHO TRADICIONAL-SIN VARIEDAD Secano
	Recinto:14-062-035-00309-00001 Cultivo:20000 BARBECHO TRADICIONAL-SIN VARIEDAD Secano

(1) Con incidencias que retienen pago o deniegan el expediente.  
(2) Se calcula sobre superficie declarada admisible.  
(3) Aplicación del artículo 16 bis del RD 147/2023.

Puede verificar la integridad de una copia de este documento mediante la lectura del código QR adjunto o mediante el acceso a la dirección <https://ws050.juntadeandalucia.es/verificarFirma> indicando el código de VERIFICACIÓN

FIRMADO POR	RAQUEL MARIA ESPIN CRESPO	FECHA	26/06/2024
VERIFICACIÓN	Pk2jmMQ72K8YCCCE9EQ8LU85ENJJ6M	PÁGINA	1076/8857



**APELLIDOS Y NOMBRE / RAZÓN SOCIAL**

CRESPO MORAN BERNARDO ANTONIO

**NIF**

\*\*\*9881\*

**EXPEDIENTE**

1246065

**RESOLUCIÓN**

CONCESIÓN DE LA AYUDA

**DATOS DE MANTENIMIENTO UNIDADES****GRUPO DE PAGO**

ZONAS DE LIMITACIONES NATURALES

**Sup. Dec.  
Admisible**

27,67

**Sup.  
Resuelta**

27,67

**Sobredecl.**

0,00

**% Sobredecl.**

0,00

**RESUMEN DE PAGOS**

	<b>IMPORTE ( Euros )</b>			
	<b>RESUELTO</b>	<b>FEADER</b>	<b>MAPA</b>	<b>CAPADR</b>
Pago realizado	1.081,20	919,02	106,06	56,12
A pagar	105,51	89,68	10,35	5,48
<b>TOTAL</b>	<b>1.186,71</b>	<b>1.008,70</b>	<b>116,41</b>	<b>61,60</b>

**APLICACIÓN DE REDUCCIONES Y PENALIZACIONES (%)**

<b>Criterios de subvencionabilidad (1)</b>	<b>Presentación tardía</b>	<b>Omisión declaración</b>	<b>Condicionabilidad</b>
0,00	0,00	0,00	0,00

**IMPORTE ( Euros )**

Calculado(2)	Reducción	Penalización	Reducción Penalización (3)	Penalización adicional	Resuelto	FEADER	MAPA	CAPADR
1.186,71 €	0,00 €	0,00 €	0,00 €	0,00 €	1.186,71 €	1.008,70 €	116,42 €	61,59 €
Importe Unitario:	54,00 €	Nuevo Importe Unitario:	42,89 €					

(1) Con incidencias que retienen pago o deniegan el expediente.  
(2) Se calcula sobre superficie declarada admisible.  
(3) Aplicación del artículo 16 bis del RD 147/2023.

Puede verificar la integridad de una copia de este documento mediante la lectura del código QR adjunto o mediante el acceso a la dirección <https://ws050.juntadeandalucia.es/verificarFirma> indicando el código de VERIFICACIÓN

FIRMADO POR	RAQUEL MARIA ESPIN CRESPO	FECHA	26/06/2024
VERIFICACIÓN	Pk2jmMQ72K8YCCE9EQ8LU85ENJJ6M	PÁGINA	1077/8857





**RECINTOS PROPUESTOS**

REF.	REFERENCIA SIGPAC	CULTIVO	S/R	USO SIGPAC	Sup. Dec. admisible	Sup. Campo	Sup. Determ.	Sup. Resuelta
-1506323	14-038-020-00045-0002	OLIVAR	S		0,10		0,10	0,10
-1506322	14-038-020-00045-0002	OLIVAR	S		0,16		0,16	0,16
-1127975	14-038-021-00083-0001	OLIVAR	S		0,48		0,48	0,48
-1127974	14-038-023-00113-0001	OLIVAR	S		1,48		1,48	1,48
-1013016	14-038-021-00010-0006	OLIVAR	S		0,05		0,05	0,05
-1013014	14-038-021-00010-0004	OLIVAR	S		0,10		0,10	0,10
1700000005502842	14-024-001-00260-0001	OLIVAR	S		0,07		0,07	0,07
1700000005502843	14-024-001-00261-0002	OLIVAR	S		0,18		0,18	0,18
1700000005502844	14-024-001-00262-0002	OLIVAR	S		0,92		0,92	0,92
1700000005502845	14-024-001-00263-0002	OLIVAR	S		0,09		0,09	0,09
1700000005502846	14-024-001-00267-0001	OLIVAR	S		0,03		0,03	0,03
1700000005505082	14-010-001-00128-0001	OLIVAR	S		0,29		0,29	0,29
1700000005505083	14-010-001-00129-0001	OLIVAR	S		0,07		0,07	0,07
1700000005505084	14-010-001-00147-0001	OLIVAR	S		0,01		0,01	0,01
1700000005505085	14-010-003-00042-0002	OLIVAR	S		0,05		0,05	0,05
1700000005505086	14-010-003-00043-0001	OLIVAR	S		0,05		0,05	0,05
1700000005505087	14-010-003-00044-0001	OLIVAR	S		0,62		0,62	0,62
1700000005505088	14-010-003-00045-0001	OLIVAR	S		0,20		0,20	0,20
1700000005505089	14-010-003-09004-0001	OLIVAR	S		0,03		0,03	0,03
1700000005505090	14-024-001-00206-0001	OLIVAR	S		0,03		0,03	0,03
1700000005505091	14-038-020-00044-0002	OLIVAR	S		0,09		0,09	0,09
1700000005505092	14-038-020-00045-0002	OLIVAR	S		1,71		1,71	1,71
1700000005505093	14-010-003-00046-0001	OLIVAR	S		0,66		0,66	0,66
1700000005505094	14-010-003-00112-0001	OLIVAR	S		0,03		0,03	0,03
1700000005505095	14-010-003-00122-0001	OLIVAR	S		0,10		0,10	0,10
1700000005505096	14-038-021-00009-0001	OLIVAR	S		0,19		0,19	0,19
1700000005505097	14-038-021-00010-0003	OLIVAR	S		1,08		1,08	1,08
1700000005505098	14-038-021-00010-0003	OLIVAR	S		0,39		0,39	0,39
1700000005505099	14-038-021-00061-0001	OLIVAR	S		0,01		0,01	0,01
1700000005505100	14-038-021-00096-0001	OLIVAR	S		0,01		0,01	0,01
1700000005505101	14-038-021-00103-0001	OLIVAR	S		0,03		0,03	0,03
1700000005505102	14-038-021-00120-0001	OLIVAR	S		5,25		5,25	5,25
1700000005505103	14-038-021-00124-0001	OLIVAR	S		0,01		0,01	0,01
1700000005505104	14-038-021-00138-0001	OLIVAR	S		0,01		0,01	0,01
1700000005505105	14-038-021-09007-0001	OLIVAR	S		0,09		0,09	0,09
1700000005505106	14-038-023-00080-0002	OLIVAR	S		1,15		1,15	1,15
1700000005505107	14-010-004-00024-0001	OLIVAR	S		0,01		0,01	0,01
1700000005505108	14-010-004-00025-0001	OLIVAR	S		1,40		1,40	1,40
1700000005505111	14-038-021-00071-0001	OLIVAR	S		0,01		0,01	0,01
1700000005505112	14-038-021-00125-0001	OLIVAR	S		0,01		0,01	0,01
1700000005505113	14-038-021-00126-0002	OLIVAR	S		0,10		0,10	0,10
1700000005505114	14-038-021-00128-0001	OLIVAR	S		0,62		0,62	0,62
1700000005505116	14-038-021-00129-0003	OLIVAR	S		3,38		3,38	3,38
1700000005505117	14-038-021-00130-0001	OLIVAR	S		0,01		0,01	0,01
1700000005505118	14-038-021-00131-0002	OLIVAR	S		0,03		0,03	0,03
1700000005505119	14-038-022-00128-0001	OLIVAR	S		0,01		0,01	0,01
1700000005505120	14-038-022-00129-0001	OLIVAR	S		0,01		0,01	0,01
1700000005505124	14-038-023-00075-0002	OLIVAR	S		0,17		0,17	0,17
1700000005505125	14-038-023-00079-0002	OLIVAR	S		0,07		0,07	0,07
1700000005505127	14-038-023-00079-0002	OLIVAR	S		0,08		0,08	0,08
1700000005505128	14-038-023-00080-0004	OLIVAR	S		4,54		4,54	4,54
1700000005505129	14-038-023-00081-0001	OLIVAR	S		0,02		0,02	0,02

(1) Con incidencias que retienen pago o deniegan el expediente.  
 (2) Se calcula sobre superficie declarada admisible.  
 (3) Aplicación del artículo 16 bis del RD 147/2023.

Puede verificar la integridad de una copia de este documento mediante la lectura del código QR adjunto o mediante el acceso a la dirección <a href="https://ws050.juntadeandalucia.es/verificarFirma">https://ws050.juntadeandalucia.es/verificarFirma</a> indicando el código de VERIFICACIÓN					
FIRMADO POR	RAQUEL MARIA ESPIN CRESPO		FECHA		26/06/2024
VERIFICACIÓN	Pk2jmMQ72K8YCCE9EQ8LU85ENJJ6M		PÁGINA		1078/8857



### RECINTOS PROPUESTOS

REF.	REFERENCIA SIGPAC	CULTIVO	S/R	USO SIGPAC	Sup. Dec. admisible	Sup. Campo	Sup. Determ.	Sup. Resuelta
170000005505130	14-038-023-00072-0001	OLIVAR	S		0,02		0,02	0,02
170000005505131	14-038-023-00072-0001	OLIVAR	S		0,04		0,04	0,04
170000005505132	14-038-023-00074-0001	OLIVAR	S		1,35		1,35	1,32

### INCIDENCIAS

#### INCIDENCIA DESCRIPCIÓN

4272 Verifica que las líneas de declaración de las Solicitudes Únicas no tienen solapes con la capa de Retroactividad Gráfica (ambas de la misma campaña) a nivel de expediente/línea de declaración gráfica de la solicitud.  
Recinto:14-038-023-00074-00001 Cultivo: - Agregado de la referencia del recinto.:0 Zona de la referencia del recinto.:0 Superficie solapada.:0,03 Id. Incid.:95158384

(1) Con incidencias que retienen pago o deniegan el expediente.  
(2) Se calcula sobre superficie declarada admisible.  
(3) Aplicación del artículo 16 bis del RD 147/2023.

Puede verificar la integridad de una copia de este documento mediante la lectura del código QR adjunto o mediante el acceso a la dirección <https://ws050.juntadeandalucia.es/verificarFirma> indicando el código de VERIFICACIÓN

FIRMADO POR	RAQUEL MARIA ESPIN CRESPO	FECHA	26/06/2024
-------------	---------------------------	-------	------------

VERIFICACIÓN	Pk2jmMQ72K8YCCE9EQ8LU85ENJJJ6M	PÁGINA	1079/8857
--------------	--------------------------------	--------	-----------





**APELLIDOS Y NOMBRE / RAZÓN SOCIAL**

CRUZ MARQUES FRANCISCO CESAR

**NIF**  
\*\*\*\*4650\*

**EXPEDIENTE**  
1044713

**RESOLUCIÓN**  
CONCESIÓN DE LA AYUDA

**DATOS DE MANTENIMIENTO UNIDADES**

<b>GRUPO DE PAGO</b>	<b>Sup. Dec. Admisible</b>	<b>Sup. Resuelta</b>	<b>Sobredecl.</b>	<b>% Sobredecl.</b>
ZONAS DE LIMITACIONES NATURALES	29,71	29,71	0,00	0,00

**RESUMEN DE PAGOS**

	<b>IMPORTE ( Euros )</b>			
	<b>RESUELTO</b>	<b>FEADER</b>	<b>MAPA</b>	<b>CAPADR</b>
Pago realizado	1.081,20	919,02	106,06	56,12
A pagar	106,80	90,78	10,48	5,54
<b>TOTAL</b>	<b>1.188,00</b>	<b>1.009,80</b>	<b>116,54</b>	<b>61,66</b>

**APLICACIÓN DE REDUCCIONES Y PENALIZACIONES (%)**

<b>Criterios de subvencionabilidad (1)</b>	<b>Presentación tardía</b>	<b>Omisión declaración</b>	<b>Condicionalidad</b>
0,00	0,00	0,00	0,00

**IMPORTE ( Euros )**

Calculado(2)	Reducción	Penalización	Reducción Penalización (3)	Penalización adicional	Resuelto	FEADER	MAPA	CAPADR
1.188,00 €	0,00 €	0,00 €	0,00 €	0,00 €	1.188,00 €	1.009,80 €	116,54 €	61,66 €
<b>Importe Unitario:</b>	<b>54,00 €</b>	<b>Nuevo Importe Unitario:</b>	<b>39,99 €</b>					

**RECINTOS PROPUESTOS**

<b>REF.</b>	<b>REFERENCIA SIGPAC</b>	<b>CULTIVO</b>	<b>S/R</b>	<b>USO SIGPAC</b>	<b>Sup. Dec. admisible</b>	<b>Sup. Campo</b>	<b>Sup. Determ.</b>	<b>Sup. Resuelta</b>
-1283696	14-044-001-00050-0007	OLIVAR	R		0,07		0,07	0,07
-1283695	14-044-001-00050-0006	OLIVAR	R		0,06		0,06	0,06
-1283694	14-044-001-00036-0001	OLIVAR	R		14,40		14,40	14,40
1700000005486941	14-044-001-09006-0007	OLIVAR	R		0,12		0,12	0,12
1700000005486943	14-042-011-00451-0001	OLIVAR	S		7,49		7,49	7,49
1700000005486944	14-042-011-00452-0001	OLIVAR	S		1,38		1,38	1,38
1700000005486945	14-042-011-00453-0001	OLIVAR	S		1,29		1,29	1,29
1700000005486950	14-042-015-00129-0001	OLIVAR	S		4,90		4,90	4,90

**INCIDENCIAS**

**INCIDENCIA DESCRIPCIÓN**

226 Recinto abandonado según SIGPAC por el que solicita alguna ayuda/práctica.  
Recinto:14-042-011-00451-00002 Cultivo:101010 OLIVAR-PICUAL Secano

(1) Con incidencias que retienen pago o deniegan el expediente.  
(2) Se calcula sobre superficie declarada admisible.  
(3) Aplicación del artículo 16 bis del RD 147/2023.

Puede verificar la integridad de una copia de este documento mediante la lectura del código QR adjunto o mediante el acceso a la dirección <a href="https://ws050.juntadeandalucia.es/verificarFirma">https://ws050.juntadeandalucia.es/verificarFirma</a> indicando el código de VERIFICACIÓN				
FIRMADO POR	RAQUEL MARIA ESPIN CRESPO	FECHA	26/06/2024	
VERIFICACIÓN	Pk2jmMQ72K8YCCE9EQ8LU85ENJJ6M	PÁGINA	1080/8857	

**APELLIDOS Y NOMBRE / RAZÓN SOCIAL**

CRUZ SANCHO ANTONIO

**NIF**

\*\*\*\*4516\*

**EXPEDIENTE**

1110288

**RESOLUCIÓN**

CONCESIÓN DE LA AYUDA

**DATOS DE MANTENIMIENTO UNIDADES****GRUPO DE PAGO**

ZONAS DE LIMITACIONES NATURALES

**Sup. Dec.  
Admisible**

3,28

**Sup.  
Resuelta**

3,28

**Sobredecl.**

0,00

**% Sobredecl.**

0,00

**RESUMEN DE PAGOS**

	<b>IMPORTE ( Euros )</b>			
	<b>RESUELTO</b>	<b>FEADER</b>	<b>MAPA</b>	<b>CAPADR</b>
Pago realizado	161,20	137,02	15,82	8,36
A pagar	15,92	13,53	1,56	0,83
<b>TOTAL</b>	<b>177,12</b>	<b>150,55</b>	<b>17,38</b>	<b>9,19</b>

**APLICACIÓN DE REDUCCIONES Y PENALIZACIONES (%)**

<b>Criterios de subvencionabilidad (1)</b>	<b>Presentación tardía</b>	<b>Omisión declaración</b>	<b>Condicionabilidad</b>
0,00	0,00	0,00	0,00

**IMPORTE ( Euros )**

Calculado(2)	Reducción	Penalización	Reducción Penalización (3)	Penalización adicional	Resuelto	FEADER	MAPA	CAPADR
177,12 €	0,00 €	0,00 €	0,00 €	0,00 €	177,12 €	150,55 €	17,38 €	9,19 €
Importe Unitario:	54,00 €	Nuevo Importe Unitario:	54,00 €					

**RECINTOS PROPUESTOS**

<b>REF.</b>	<b>REFERENCIA SIGPAC</b>	<b>CULTIVO</b>	<b>S/R</b>	<b>USO SIGPAC</b>	<b>Sup. Dec. admisible</b>	<b>Sup. Campo</b>	<b>Sup. Determ.</b>	<b>Sup. Resuelta</b>
-531212	14-038-055-00027-0001	OLIVAR	S		3,28		3,28	3,28

(1) Con incidencias que retienen pago o deniegan el expediente.

(2) Se calcula sobre superficie declarada admisible.

(3) Aplicación del artículo 16 bis del RD 147/2023.

Puede verificar la integridad de una copia de este documento mediante la lectura del código QR adjunto o mediante el acceso a la dirección <https://ws050.juntadeandalucia.es/verificarFirma> indicando el código de VERIFICACIÓN

FIRMADO POR	RAQUEL MARIA ESPIN CRESPO	FECHA	26/06/2024	
VERIFICACIÓN	Pk2jmMQ72K8YCCE9EQ8LU85ENJJ6M	PÁGINA	1081/8857	



**APELLIDOS Y NOMBRE / RAZÓN SOCIAL**

CRUZ SERRANO FRANCISCO JAVIER

**NIF**

\*\*\*\*6787\*

**EXPEDIENTE**

1237757

**RESOLUCIÓN**

CONCESIÓN DE LA AYUDA

**DATOS DE MANTENIMIENTO UNIDADES**

**GRUPO DE PAGO**

ZONAS DE LIMITACIONES NATURALES

**Sup. Dec. Admisible**

37,38

**Sup. Resuelta**

37,38

**Sobredecl.**

0,00

**% Sobredecl.**

0,00

**RESUMEN DE PAGOS**

	<b>IMPORTE ( Euros )</b>			
	<b>RESUELTO</b>	<b>FEADER</b>	<b>MAPA</b>	<b>CAPADR</b>
Pago realizado	1.081,20	919,02	106,06	56,12
A pagar	106,80	90,78	10,48	5,54
<b>TOTAL</b>	<b>1.188,00</b>	<b>1.009,80</b>	<b>116,54</b>	<b>61,66</b>

**APLICACIÓN DE REDUCCIONES Y PENALIZACIONES (%)**

<b>Crterios de subvencionabilidad (1)</b>	<b>Presentación tardía</b>	<b>Omisión declaración</b>	<b>Condicionalidad</b>
0,00	0,00	0,00	0,00

**IMPORTE ( Euros )**

Calculado(2)	Reducción	Penalización	Reducción Penalización (3)	Penalización adicional	Resuelto	FEADER	MAPA	CAPADR
1.188,00 €	0,00 €	0,00 €	0,00 €	0,00 €	1.188,00 €	1.009,80 €	116,54 €	61,66 €
<b>Importe Unitario:</b>	<b>54,00 €</b>	<b>Nuevo Importe Unitario:</b>			<b>31,78 €</b>			

**RECINTOS PROPUESTOS**

<b>REF.</b>	<b>REFERENCIA SIGPAC</b>	<b>CULTIVO</b>	<b>USO S/R SIGPAC</b>	<b>Sup. Dec. admisible</b>	<b>Sup. Campo</b>	<b>Sup. Determ.</b>	<b>Sup. Resuelta</b>
-1380103	14-007-038-80060-0002	OLIVAR	S	0,20		0,20	0,20
-1380102	14-007-038-00831-0020	OLIVAR	S	0,60		0,60	0,60
-1380101	14-007-038-00831-0002	OLIVAR	S	0,36		0,36	0,36
-1380100	14-007-038-00831-0001	OLIVAR	S	1,58		1,58	1,58
-1380099	14-007-038-00625-0002	OLIVAR	S	0,05		0,05	0,05
-807533	14-007-038-00625-0026	OLIVAR	S	0,02		0,02	0,02
-807531	14-007-038-00625-0027	OLIVAR	S	0,07		0,07	0,07
-807516	14-007-038-00625-0028	OLIVAR	S	0,15		0,15	0,15
-575927	14-007-009-00002-0001	OLIVAR	S	4,24		4,24	4,24
-575915	14-007-009-00001-0005	OLIVAR	S	11,03		11,03	11,03
1700000006096341	14-007-007-00100-0005	OLIVAR	S	8,48		8,48	8,48
1700000006096342	14-007-053-00165-0003	OLIVAR	S	1,36		1,36	1,36
1700000006096343	14-007-053-00166-0005	OLIVAR	S	2,27		2,27	2,27
1700000006096344	14-007-053-00114-0001	HABAS	S	1,31		1,31	1,31
1700000006096345	14-007-053-00166-0001	HABAS	S	1,28		1,28	1,28
1700000006102061	14-007-038-00089-0002	OLIVAR	S	0,41		0,41	0,41
1700000006102062	14-007-038-00185-0001	OLIVAR	S	0,03		0,03	0,03
1700000006102063	14-007-053-00165-0010	CABECERA DE CULTIVO PERMANENTE	S	0,08		0,08	0,08
1700000006102064	14-007-070-00284-0001	OLIVAR	S	0,40		0,40	0,40
1700000006102065	14-007-058-00108-0001	OLIVAR	S	0,66		0,66	0,66
1700000006102066	14-007-056-00021-0001	OLIVAR	S	1,26		1,26	1,26
1700000006102067	14-007-053-00165-0003	OLIVAR	S	0,13		0,13	0,13
1700000006102068	14-007-054-00171-0001	VIÑEDO VINIFICACIÓN	S	1,41		1,41	1,41

(1) Con incidencias que retienen pago o deniegan el expediente.  
 (2) Se calcula sobre superficie declarada admisible.  
 (3) Aplicación del artículo 16 bis del RD 147/2023.

Puede verificar la integridad de una copia de este documento mediante la lectura del código QR adjunto o mediante el acceso a la dirección <a href="https://ws050.juntadeandalucia.es/verificarFirma">https://ws050.juntadeandalucia.es/verificarFirma</a> indicando el código de VERIFICACIÓN					
FIRMADO POR	RAQUEL MARIA ESPIN CRESPO		FECHA		26/06/2024
VERIFICACIÓN	Pk2jmMQ72K8YCCE9EQ8LU85ENJJ6M		PÁGINA		1082/8857





**APELLIDOS Y NOMBRE / RAZÓN SOCIAL**

CRUZ VILLEN AGUSTIN PRAXEDES

**NIF**

\*\*\*\*2436\*

**EXPEDIENTE**

1099400

**RESOLUCIÓN**

CONCESIÓN DE LA AYUDA

**DATOS DE MANTENIMIENTO UNIDADES**

<b>GRUPO DE PAGO</b>	<b>Sup. Dec. Admisible</b>	<b>Sup. Resuelta</b>	<b>Sobredecl.</b>	<b>% Sobredecl.</b>
ZONAS DE LIMITACIONES NATURALES	13,52	13,52	0,00	0,00

**RESUMEN DE PAGOS**

	<b>IMPORTE ( Euros )</b>			
	<b>RESUELTO</b>	<b>FEADER</b>	<b>MAPA</b>	<b>CAPADR</b>
Pago realizado	664,45	564,78	65,18	34,48
A pagar	65,63	55,79	6,44	3,40
<b>TOTAL</b>	<b>730,08</b>	<b>620,57</b>	<b>71,62</b>	<b>37,88</b>

**APLICACIÓN DE REDUCCIONES Y PENALIZACIONES (%)**

<b>Criterios de subvencionabilidad (1)</b>	<b>Presentación tardía</b>	<b>Omisión declaración</b>	<b>Condicionalidad</b>
0,00	0,00	0,00	0,00

**IMPORTE ( Euros )**

Calculado(2)	Reducción	Penalización	Reducción Penalización (3)	Penalización adicional	Resuelto	FEADER	MAPA	CAPADR
730,08 €	0,00 €	0,00 €	0,00 €	0,00 €	730,08 €	620,57 €	71,62 €	37,89 €
Importe Unitario:	54,00 €	Nuevo Importe Unitario:	54,00 €					

**RECINTOS PROPUESTOS**

<b>REF.</b>	<b>REFERENCIA SIGPAC</b>	<b>CULTIVO</b>	<b>S/R</b>	<b>USO SIGPAC</b>	<b>Sup. Dec. admisible</b>	<b>Sup. Campo</b>	<b>Sup. Determ.</b>	<b>Sup. Resuelta</b>
-1278233	14-038-011-00086-0005	OLIVAR	S		0,04		0,04	0,04
-1278232	14-038-011-00057-0002	OLIVAR	S		0,02		0,02	0,02
-1278231	14-038-011-00001-0001	OLIVAR	S		7,39		7,39	7,39
1700000002957656	14-038-011-09003-0002	OLIVAR	S		0,01		0,01	0,01
1700000002957662	14-038-011-00003-0002	OLIVAR	S		2,80		2,80	2,80
1700000002957663	14-038-011-00059-0001	OLIVAR	S		0,12		0,12	0,12
1700000002957664	14-038-011-00060-0001	OLIVAR	S		0,38		0,38	0,38
1700000002957665	14-038-011-09004-0002	OLIVAR	S		0,02		0,02	0,02
1700000002957666	14-038-011-00002-0002	OLIVAR	S		2,72		2,72	2,72
1700000002957667	14-038-011-80009-0001	OLIVAR	S		0,02		0,02	0,02

(1) Con incidencias que retienen pago o deniegan el expediente.  
 (2) Se calcula sobre superficie declarada admisible.  
 (3) Aplicación del artículo 16 bis del RD 147/2023.

Puede verificar la integridad de una copia de este documento mediante la lectura del código QR adjunto o mediante el acceso a la dirección <a href="https://ws050.juntadeandalucia.es/verificarFirma">https://ws050.juntadeandalucia.es/verificarFirma</a> indicando el código de VERIFICACIÓN					
FIRMADO POR	RAQUEL MARIA ESPIN CRESPO		FECHA		26/06/2024
VERIFICACIÓN	Pk2jmMQ72K8YCCE9EQ8LU85ENJJ6M		PÁGINA		1083/8857

**APELLIDOS Y NOMBRE / RAZÓN SOCIAL**

CUBERO GONZALEZ MANUELA

**NIF**

\*\*\*5017\*

**EXPEDIENTE**

1131831

**RESOLUCIÓN**

CONCESIÓN DE LA AYUDA

**DATOS DE MANTENIMIENTO UNIDADES****GRUPO DE PAGO**

ZONAS DE LIMITACIONES NATURALES

**Sup. Dec.  
Admisible**

28,75

**Sup.  
Resuelta**

28,75

**Sobredecl.**

0,00

**% Sobredecl.**

0,00

**RESUMEN DE PAGOS**

	<b>IMPORTE ( Euros )</b>			
	<b>RESUELTO</b>	<b>FEADER</b>	<b>MAPA</b>	<b>CAPADR</b>
Pago realizado	1.081,20	919,02	106,06	56,12
A pagar	106,80	90,78	10,48	5,54
<b>TOTAL</b>	<b>1.188,00</b>	<b>1.009,80</b>	<b>116,54</b>	<b>61,66</b>

**APLICACIÓN DE REDUCCIONES Y PENALIZACIONES (%)**

<b>Criterios de subvencionabilidad (1)</b>	<b>Presentación tardía</b>	<b>Omisión declaración</b>	<b>Condicionabilidad</b>
0,00	0,00	0,00	0,00

**IMPORTE ( Euros )**

Calculado(2)	Reducción	Penalización	Reducción Penalización (3)	Penalización adicional	Resuelto	FEADER	MAPA	CAPADR
1.188,00 €	0,00 €	0,00 €	0,00 €	0,00 €	1.188,00 €	1.009,80 €	116,54 €	61,66 €
<b>Importe Unitario:</b>	<b>54,00 €</b>	<b>Nuevo Importe Unitario:</b>	<b>41,32 €</b>					

(1) Con incidencias que retienen pago o deniegan el expediente.  
 (2) Se calcula sobre superficie declarada admisible.  
 (3) Aplicación del artículo 16 bis del RD 147/2023.

Puede verificar la integridad de una copia de este documento mediante la lectura del código QR adjunto o mediante el acceso a la dirección <https://ws050.juntadeandalucia.es/verificarFirma> indicando el código de VERIFICACIÓN

FIRMADO POR	RAQUEL MARIA ESPIN CRESPO	FECHA	26/06/2024
VERIFICACIÓN	Pk2jmMQ72K8YCCE9EQ8LU85ENJJ6M	PÁGINA	1084/8857



**RECINTOS PROPUESTOS**

REF.	REFERENCIA SIGPAC	CULTIVO	S/R	USO SIGPAC	Sup. Dec. admisible	Sup. Campo	Sup. Determ.	Sup. Resuelta
-1520905	14-046-012-00619-0003	OLIVAR	S		0,01		0,01	0,01
-1520904	14-046-012-00411-0005	OLIVAR	S		0,02		0,02	0,02
-1520903	14-046-012-00411-0005	OLIVAR	S		0,01		0,01	0,01
-1520902	14-046-012-00411-0005	OLIVAR	S		2,32		2,32	2,32
-1520900	14-046-012-00410-0002	OLIVAR	S		0,01		0,01	0,01
-1520899	14-046-010-00612-0001	OLIVAR	S		0,81		0,81	0,81
-154744	14-013-005-00019-0001	OLIVAR	S		0,05		0,05	0,05
-4711	14-046-012-09030-0002	OLIVAR	S		0,06		0,06	0,06
1700000005500749	14-013-005-00019-0001	OLIVAR	S		0,08		0,08	0,08
1700000005500750	14-013-005-00020-0001	OLIVAR	S		8,07		8,07	8,07
1700000005500751	14-013-005-00024-0005	OLIVAR	S		0,07		0,07	0,07
1700000005500752	14-013-005-09015-0001	OLIVAR	S		0,08		0,08	0,08
1700000005500753	14-013-006-00003-0002	OLIVAR	S		0,01		0,01	0,01
1700000005500754	14-046-012-00108-0001	OLIVAR	S		0,01		0,01	0,01
1700000005500755	14-046-012-00110-0003	OLIVAR	S		2,22		2,22	2,22
1700000005500756	14-046-012-00115-0001	OLIVAR	S		0,09		0,09	0,09
1700000005500758	14-046-010-00613-0002	OLIVAR	S		0,18		0,18	0,18
1700000005500759	14-046-010-09037-0005	OLIVAR	S		0,04		0,04	0,04
1700000005500760	14-046-011-00003-0003	OLIVAR	S		0,35		0,35	0,35
1700000005500761	14-046-012-00410-0002	OLIVAR	S		0,03		0,03	0,03
1700000005500765	14-013-005-00024-0005	OLIVAR	S		0,04		0,04	0,04
1700000005500766	14-013-005-00024-0005	OLIVAR	S		0,08		0,08	0,08
1700000005500767	14-013-005-00025-0001	OLIVAR	S		7,44		7,44	7,44
1700000005500768	14-013-005-09011-0001	OLIVAR	S		0,09		0,09	0,09
1700000005500769	14-013-005-09011-0002	OLIVAR	S		0,12		0,12	0,12
1700000005500770	14-013-005-00023-0001	OLIVAR	S		4,13		4,13	4,13
1700000005500771	14-013-005-00024-0005	OLIVAR	S		0,02		0,02	0,02
1700000005500772	14-046-006-00068-0002	OLIVAR	S		2,16		2,16	2,16
1700000005500773	14-046-006-00069-0003	OLIVAR	S		0,13		0,13	0,13
1700000005500774	14-046-006-00070-0004	OLIVAR	S		0,02		0,02	0,02

(1) Con incidencias que retienen pago o deniegan el expediente.  
(2) Se calcula sobre superficie declarada admisible.  
(3) Aplicación del artículo 16 bis del RD 147/2023.

Puede verificar la integridad de una copia de este documento mediante la lectura del código QR adjunto o mediante el acceso a la dirección <https://ws050.juntadeandalucia.es/verificarFirma> indicando el código de VERIFICACIÓN

FIRMADO POR	RAQUEL MARIA ESPIN CRESPO	FECHA	26/06/2024	
VERIFICACIÓN	Pk2jmMQ72K8YCCCE9EQ8LU85ENJJ6M	PÁGINA	1085/8857	

**APELLIDOS Y NOMBRE / RAZÓN SOCIAL**

CUBERO GOSALVEZ JAVIER MARIA

**NIF**

\*\*\*\*7294\*

**EXPEDIENTE**

1144203

**RESOLUCIÓN**

CONCESIÓN DE LA AYUDA

**DATOS DE MANTENIMIENTO UNIDADES****GRUPO DE PAGO**

ZONAS DE LIMITACIONES NATURALES

**Sup. Dec.  
Admisible**

25,45

**Sup.  
Resuelta**

25,45

**Sobredecl.**

0,00

**% Sobredecl.**

0,00

**RESUMEN DE PAGOS**

	<b>IMPORTE ( Euros )</b>			
	<b>RESUELTO</b>	<b>FEADER</b>	<b>MAPA</b>	<b>CAPADR</b>
Pago realizado	1.081,20	919,02	106,06	56,12
A pagar	102,15	86,83	10,02	5,30
<b>TOTAL</b>	<b>1.183,35</b>	<b>1.005,85</b>	<b>116,08</b>	<b>61,42</b>

**APLICACIÓN DE REDUCCIONES Y PENALIZACIONES (%)**

<b>Criterios de subvencionabilidad (1)</b>	<b>Presentación tardía</b>	<b>Omisión declaración</b>	<b>Condicionalidad</b>
0,00	0,00	0,00	0,00

**IMPORTE ( Euros )**

Calculado(2)	Reducción	Penalización	Reducción Penalización (3)	Penalización adicional	Resuelto	FEADER	MAPA	CAPADR
1.183,35 €	0,00 €	0,00 €	0,00 €	0,00 €	1.183,35 €	1.005,85 €	116,09 €	61,41 €
<b>Importe Unitario:</b>	<b>54,00 €</b>	<b>Nuevo Importe Unitario:</b>	<b>46,50 €</b>					

**RECINTOS PROPUESTOS**

<b>REF.</b>	<b>REFERENCIA SIGPAC</b>	<b>CULTIVO</b>	<b>S/R</b>	<b>USO SIGPAC</b>	<b>Sup. Dec. admisible</b>	<b>Sup. Campo</b>	<b>Sup. Determ.</b>	<b>Sup. Resuelta</b>
-1569865	14-056-011-00007-0002	OLIVAR	S		7,62		7,62	7,62
1700000007254818	14-056-013-00107-0001	AVENA	S		6,56		6,56	6,46
1700000007254822	14-056-011-00007-0002	TRITICALE	S		11,01		11,01	11,01
1700000007254824	14-056-010-00089-0001	AVENA	S		0,36		0,36	0,36

**INCIDENCIAS****INCIDENCIA DESCRIPCIÓN**

4272	Verifica que las líneas de declaración de las Solicitudes Únicas no tienen solapes con la capa de Retroactividad Gráfica (ambas de la misma campaña) a nivel de expediente/línea de declaración gráfica de la solicitud. Recinto:14-056-013-00107-00001 Cultivo: - Agregado de la referencia del recinto.:0 Zona de la referencia del recinto.:0 Superficie solapada.:0,1 Id. Incid.:95148705
------	--

(1) Con incidencias que retienen pago o deniegan el expediente.  
(2) Se calcula sobre superficie declarada admisible.  
(3) Aplicación del artículo 16 bis del RD 147/2023.

Puede verificar la integridad de una copia de este documento mediante la lectura del código QR adjunto o mediante el acceso a la dirección <https://ws050.juntadeandalucia.es/verificarFirma> indicando el código de VERIFICACIÓN

FIRMADO POR	RAQUEL MARIA ESPIN CRESPO	FECHA	26/06/2024
VERIFICACIÓN	Pk2jmMQ72K8YCCE9EQ8LU85ENJJ6M	PÁGINA	1086/8857





**APELLIDOS Y NOMBRE / RAZÓN SOCIAL**

CUBILLO LUQUE FRANCISCO

**NIF**

\*\*\*\*1392\*

**EXPEDIENTE**

1150744

**RESOLUCIÓN**

CONCESIÓN DE LA AYUDA

**DATOS DE MANTENIMIENTO UNIDADES**

**GRUPO DE PAGO**

ZONAS DE LIMITACIONES NATURALES

**Sup. Dec. Admisible**

18,67

**Sup. Resuelta**

18,67

**Sobredecl.**

0,00

**% Sobredecl.**

0,00

**RESUMEN DE PAGOS**

	<b>IMPORTE ( Euros )</b>			
	<b>RESUELTO</b>	<b>FEADER</b>	<b>MAPA</b>	<b>CAPADR</b>
Pago realizado	881,47	749,25	86,47	45,75
A pagar	87,07	74,01	8,54	4,52
<b>TOTAL</b>	<b>968,54</b>	<b>823,26</b>	<b>95,01</b>	<b>50,27</b>

**APLICACIÓN DE REDUCCIONES Y PENALIZACIONES (%)**

<b>Crterios de subvencionabilidad (1)</b>	<b>Presentación tardía</b>	<b>Omisión declaración</b>	<b>Condicionalidad</b>
0,00	0,00	0,00	0,00

**IMPORTE ( Euros )**

Calculado(2)	Reducción	Penalización	Reducción Penalización (3)	Penalización adicional	Resuelto	FEADER	MAPA	CAPADR
968,54 €	0,00 €	0,00 €	0,00 €	0,00 €	968,54 €	823,26 €	95,01 €	50,27 €
Importe Unitario:	54,00 €	Nuevo Importe Unitario:	51,88 €					

**RECINTOS PROPUESTOS**

<b>REF.</b>	<b>REFERENCIA SIGPAC</b>	<b>CULTIVO</b>	<b>S/R</b>	<b>USO SIGPAC</b>	<b>Sup. Dec. admisible</b>	<b>Sup. Campo</b>	<b>Sup. Determ.</b>	<b>Sup. Resuelta</b>
-108287	14-007-070-00707-0002	OLIVAR	S		0,01		0,01	0,01
-108235	14-007-070-00703-0002	OLIVAR	S		3,74		3,74	3,74
-108205	14-007-070-00698-0001	OLIVAR	S		1,03		1,03	1,03
-108173	14-007-070-00646-0002	OLIVAR	S		0,08		0,08	0,08
-108149	14-007-070-00460-0001	OLIVAR	S		0,11		0,11	0,11
-108102	14-007-070-00457-0001	OLIVAR	S		0,77		0,77	0,77
-108066	14-007-070-00455-0001	OLIVAR	S		1,07		1,07	1,07
-107968	14-007-065-00223-0002	OLIVAR	S		0,01		0,01	0,01
-107882	14-007-065-00224-0005	OLIVAR	S		2,21		2,21	2,21
-107838	14-007-065-00222-0003	OLIVAR	S		0,10		0,10	0,10
-107790	14-007-051-00251-0001	OLIVAR	S		0,05		0,05	0,05
-107710	14-007-041-00137-0001	OLIVAR	S		0,45		0,45	0,45
1700000007231618	14-007-070-09028-0002	OLIVAR	S		0,12		0,12	0,12
1700000007231619	14-007-070-00453-0001	OLIVAR	S		2,47		2,47	2,47
1700000007231620	14-007-070-00454-0004	OLIVAR	S		4,05		4,05	4,05
1700000007231625	14-007-061-00069-0003	OLIVAR	S		1,65		1,65	1,65
1700000007231630	14-007-051-00252-0002	OLIVAR	S		0,75		0,75	0,75

(1) Con incidencias que retienen pago o deniegan el expediente.

(2) Se calcula sobre superficie declarada admisible.

(3) Aplicación del artículo 16 bis del RD 147/2023.

Puede verificar la integridad de una copia de este documento mediante la lectura del código QR adjunto o mediante el acceso a la dirección <https://ws050.juntadeandalucia.es/verificarFirma> indicando el código de VERIFICACIÓN

FIRMADO POR	RAQUEL MARIA ESPIN CRESPO	FECHA	26/06/2024
VERIFICACIÓN	Pk2jmMQ72K8YCCCE9EQ8LU85ENJJJ6M	PÁGINA	1087/8857





**APELLIDOS Y NOMBRE / RAZÓN SOCIAL**

CUBILLO LUQUE MANUEL

**NIF**  
\*\*\*0286\*

**EXPEDIENTE**  
1108040

**RESOLUCIÓN**  
CONCESIÓN DE LA AYUDA

**DATOS DE MANTENIMIENTO UNIDADES**

<b>GRUPO DE PAGO</b>	<b>Sup. Dec. Admisible</b>	<b>Sup. Resuelta</b>	<b>Sobredecl.</b>	<b>% Sobredecl.</b>
ZONAS DE LIMITACIONES NATURALES	13,84	13,84	0,00	0,00

**RESUMEN DE PAGOS**

	<b>IMPORTE ( Euros )</b>			
	<b>RESUELTO</b>	<b>FEADER</b>	<b>MAPA</b>	<b>CAPADR</b>
Pago realizado	680,17	578,15	66,73	35,29
A pagar	67,19	57,11	6,59	3,49
<b>TOTAL</b>	<b>747,36</b>	<b>635,26</b>	<b>73,32</b>	<b>38,78</b>

**APLICACIÓN DE REDUCCIONES Y PENALIZACIONES (%)**

<b>Crterios de subvencionabilidad (1)</b>	<b>Presentación tardía</b>	<b>Omisión declaración</b>	<b>Condicionalidad</b>
0,00	0,00	0,00	0,00

**IMPORTE ( Euros )**

Calculado(2)	Reducción	Penalización	Reducción Penalización (3)	Penalización adicional	Resuelto	FEADER	MAPA	CAPADR
747,36 €	0,00 €	0,00 €	0,00 €	0,00 €	747,36 €	635,26 €	73,32 €	38,78 €
<b>Importe Unitario:</b>	<b>54,00 €</b>	<b>Nuevo Importe Unitario:</b>	<b>54,00 €</b>					

**RECINTOS PROPUESTOS**

<b>REF.</b>	<b>REFERENCIA SIGPAC</b>	<b>CULTIVO</b>	<b>USO S/R SIGPAC</b>	<b>Sup. Dec. admisible</b>	<b>Sup. Campo</b>	<b>Sup. Determ.</b>	<b>Sup. Resuelta</b>
-1564132	14-007-048-00105-0002	OLIVAR	S	2,20		2,20	2,20
-1366472	14-007-070-00730-0001	OLIVAR	S	0,03		0,03	0,03
-1039212	14-007-060-00038-0001	OLIVAR	S	0,95		0,95	0,95
1700000006106635	14-007-042-00278-0001	OLIVAR	R	1,66		1,66	1,66
1700000006106636	14-007-042-09001-0003	OLIVAR	S	0,02		0,02	0,02
1700000006106637	14-007-043-00159-0006	OLIVAR	S	0,08		0,08	0,08
1700000006106638	14-007-043-00162-0004	OLIVAR	S	0,13		0,13	0,13
1700000006106639	14-007-043-00047-0001	OLIVAR	S	0,65		0,65	0,65
1700000006106640	14-007-047-00024-0004	OLIVAR	S	0,12		0,12	0,12
1700000006106641	14-007-047-00025-0003	OLIVAR	S	0,76		0,76	0,76
1700000006106642	14-007-070-00730-0001	OLIVAR	S	1,67		1,67	1,67
1700000006106643	14-007-058-00139-0001	OLIVAR	S	0,87		0,87	0,87
1700000006106644	14-007-060-00039-0001	OLIVAR	S	0,98		0,98	0,98
1700000006106645	14-007-070-00336-0004	OLIVAR	S	0,31		0,31	0,31
1700000006106647	14-007-070-00730-0001	OLIVAR	S	2,65		2,65	2,65
1700000006106648	14-007-051-00117-0004	OLIVAR	S	0,05		0,05	0,05
1700000006106649	14-007-051-00119-0001	OLIVAR	S	0,71		0,71	0,71

(1) Con incidencias que retienen pago o deniegan el expediente.  
 (2) Se calcula sobre superficie declarada admisible.  
 (3) Aplicación del artículo 16 bis del RD 147/2023.

Puede verificar la integridad de una copia de este documento mediante la lectura del código QR adjunto o mediante el acceso a la dirección <https://ws050.juntadeandalucia.es/verificarFirma> indicando el código de VERIFICACIÓN

FIRMADO POR	RAQUEL MARIA ESPIN CRESPO	FECHA	26/06/2024
VERIFICACIÓN	Pk2jmMQ72K8YCCE9EQ8LU85ENJJ6M	PÁGINA	1088/8857



**APELLIDOS Y NOMBRE / RAZÓN SOCIAL**

CUENCA ALCALA ANTIGUA

**NIF**

\*\*\*\*6307\*

**EXPEDIENTE**

1179207

**RESOLUCIÓN**

CONCESIÓN DE LA AYUDA

**DATOS DE MANTENIMIENTO UNIDADES****GRUPO DE PAGO**

ZONAS DE LIMITACIONES NATURALES

**Sup. Dec.  
Admisible**

22,09

**Sup.  
Resuelta**

22,09

**Sobredecl.**

0,00

**% Sobredecl.**

0,00

**RESUMEN DE PAGOS**

	<b>IMPORTE ( Euros )</b>			
	<b>RESUELTO</b>	<b>FEADER</b>	<b>MAPA</b>	<b>CAPADR</b>
Pago realizado	986,83	838,80	96,81	51,22
A pagar	106,89	90,86	10,49	5,54
<b>TOTAL</b>	<b>1.093,72</b>	<b>929,66</b>	<b>107,30</b>	<b>56,76</b>

**APLICACIÓN DE REDUCCIONES Y PENALIZACIONES (%)**

<b>Crterios de subvencionabilidad (1)</b>	<b>Presentación tardía</b>	<b>Omisión declaración</b>	<b>Condicionalidad</b>
0,00	0,00	0,00	0,00

**IMPORTE ( Euros )**

<b>Calculado(2)</b>	<b>Reducción</b>	<b>Penalización</b>	<b>Reducción Penalización (3)</b>	<b>Penalización adicional</b>	<b>Resuelto</b>	<b>FEADER</b>	<b>MAPA</b>	<b>CAPADR</b>
1.093,72 €	0,00 €	0,00 €	0,00 €	0,00 €	1.093,72 €	929,66 €	107,29 €	56,77 €
<b>Importe Unitario:</b>	<b>54,00 €</b>	<b>Nuevo Importe Unitario:</b>	<b>49,51 €</b>					

**RECINTOS PROPUESTOS**

<b>REF.</b>	<b>REFERENCIA SIGPAC</b>	<b>CULTIVO</b>	<b>USO S/R SIGPAC</b>	<b>Sup. Dec. admisible</b>	<b>Sup. Campo</b>	<b>Sup. Determ.</b>	<b>Sup. Resuelta</b>
-1301423	14-045-004-00010-0001	OLIVAR	S	2,42		2,42	2,42
-1265276	14-045-012-00082-0001	VIÑEDO VINIFICACIÓN	R	0,18		0,18	0,18
6829301	14-045-011-00017-0001	OLIVAR	S	0,19		0,19	0,19
6829306	14-045-011-00018-0001	OLIVAR	S	0,45		0,45	0,45
6862522	14-002-054-00005-0002	OLIVAR	S	0,37		0,37	0,37
1700000006289342	14-002-054-00004-0001	OLIVAR	S	1,60		1,60	1,60
1700000006289343	14-038-034-00096-0002	OLIVAR	S	2,72		2,72	2,72
1700000006289344	14-002-054-00004-0001	OLIVAR	S	5,43		5,43	5,43
1700000006289345	14-045-011-00014-0001	OLIVAR	S	3,93		3,93	3,93
1700000006289346	14-045-011-00015-0002	OLIVAR	S	0,27		0,27	0,27
1700000006289347	14-045-011-00016-0003	OLIVAR	S	0,25		0,25	0,25
1700000006289349	14-045-012-00048-0005	VIÑEDO VINIFICACIÓN	R	0,34		0,34	0,34
1700000006289350	14-056-006-00005-0001	OLIVAR	S	3,94		3,94	3,94

**INCIDENCIAS****INCIDENCIA DESCRIPCIÓN**

75022 No Autoriza a que, en caso de la devolución por la entidad financiera (retrocesión bancaria) del pago en la cuenta corriente consignada en la solicitud y que está debidamente registrada en el sistema contable GIRO de la Junta de Andalucía, se proceda al pago en cualquier otra cuenta corriente de la titularidad del solicitante vigente en dicho sistema contable.

(1) Con incidencias que retienen pago o deniegan el expediente.  
(2) Se calcula sobre superficie declarada admisible.  
(3) Aplicación del artículo 16 bis del RD 147/2023.

Puede verificar la integridad de una copia de este documento mediante la lectura del código QR adjunto o mediante el acceso a la dirección <https://ws050.juntadeandalucia.es/verificarFirma> indicando el código de VERIFICACIÓN

<b>FIRMADO POR</b>	RAQUEL MARIA ESPIN CRESPO	<b>FECHA</b>	26/06/2024
<b>VERIFICACIÓN</b>	Pk2jmMQ72K8YCCE9EQ8LU85ENJJ6M	<b>PÁGINA</b>	1089/8857





**APELLIDOS Y NOMBRE / RAZÓN SOCIAL**

CUENCA CASTRO JOSE LUIS

**NIF**

\*\*\*\*9262\*

**EXPEDIENTE**

1251468

**RESOLUCIÓN**

CONCESIÓN DE LA AYUDA

**DATOS DE MANTENIMIENTO UNIDADES**

**GRUPO DE PAGO**

ZONAS DE LIMITACIONES NATURALES

**Sup. Dec. Admisible**  
11,28

**Sup. Resuelta**  
11,28

**Sobredecl.**  
0,00

**% Sobredecl.**  
0,00

**RESUMEN DE PAGOS**

	<b>IMPORTE ( Euros )</b>			
	<b>RESUELTO</b>	<b>FEADER</b>	<b>MAPA</b>	<b>CAPADR</b>
Pago realizado	554,36	471,20	54,38	28,78
A pagar	54,76	46,55	5,37	2,84
<b>TOTAL</b>	<b>609,12</b>	<b>517,75</b>	<b>59,75</b>	<b>31,62</b>

**APLICACIÓN DE REDUCCIONES Y PENALIZACIONES (%)**

<b>Criterios de subvencionabilidad (1)</b>	<b>Presentación tardía</b>	<b>Omisión declaración</b>	<b>Condicionalidad</b>
0,00	0,00	0,00	0,00

**IMPORTE ( Euros )**

Calculado(2)	Reducción	Penalización	Reducción Penalización (3)	Penalización adicional	Resuelto	FEADER	MAPA	CAPADR
609,12 €	0,00 €	0,00 €	0,00 €	0,00 €	609,12 €	517,75 €	59,75 €	31,62 €
Importe Unitario:	54,00 €	Nuevo Importe Unitario:	54,00 €					

**RECINTOS PROPUESTOS**

REF.	REFERENCIA SIGPAC	CULTIVO	S/R	USO SIGPAC	Sup. Dec. admisible	Sup. Campo	Sup. Determ.	Sup. Resuelta
1700000002749515	14-013-010-00109-0001	OLIVAR	S		3,78		3,78	3,78
1700000002749516	14-013-019-00330-0001	OLIVAR	S		0,76		0,76	0,76
1700000002749517	14-013-019-00331-0001	OLIVAR	S		0,80		0,80	0,80
1700000002749518	14-013-019-00300-0001	OLIVAR	S		1,81		1,81	1,81
1700000002749519	14-013-019-00120-0001	OLIVAR	S		0,82		0,82	0,82
1700000002749520	14-013-019-00121-0001	OLIVAR	S		0,99		0,99	0,99
1700000002749521	14-013-023-00129-0002	OLIVAR	S		1,62		1,62	1,62
1700000002749522	14-013-023-80006-0002	OLIVAR	S		0,09		0,09	0,09
1700000002749523	14-013-019-00386-0001	OLIVAR	S		0,58		0,58	0,58
1700000002749524	14-013-010-09020-0003	OLIVAR	S		0,03		0,03	0,03

**INCIDENCIAS**

**INCIDENCIA DESCRIPCIÓN**

75022 No Autoriza a que, en caso de la devolución por la entidad financiera (retrocesión bancaria) del pago en la cuenta corriente consignada en la solicitud y que está debidamente registrada en el sistema contable GIRO de la Junta de Andalucía, se proceda al pago en cualquier otra cuenta corriente de la titularidad del solicitante vigente en dicho sistema contable.

(1) Con incidencias que retienen pago o deniegan el expediente.  
 (2) Se calcula sobre superficie declarada admisible.  
 (3) Aplicación del artículo 16 bis del RD 147/2023.

Puede verificar la integridad de una copia de este documento mediante la lectura del código QR adjunto o mediante el acceso a la dirección <a href="https://ws050.juntadeandalucia.es/verificarFirma">https://ws050.juntadeandalucia.es/verificarFirma</a> indicando el código de VERIFICACIÓN					
FIRMADO POR	RAQUEL MARIA ESPIN CRESPO		FECHA		26/06/2024
VERIFICACIÓN	Pk2jmMQ72K8YCCE9EQ8LU85ENJJ6M		PÁGINA		1090/8857



**APELLIDOS Y NOMBRE / RAZÓN SOCIAL**

CUENCA MORENO INMACULADA

**NIF**

\*\*\*\*1059\*

**EXPEDIENTE**

1132765

**RESOLUCIÓN**

CONCESIÓN DE LA AYUDA

**DATOS DE MANTENIMIENTO UNIDADES****GRUPO DE PAGO**

ZONAS DE LIMITACIONES NATURALES

**Sup. Dec.  
Admisible**

10,95

**Sup.  
Resuelta**

10,95

**Sobredecl.**

0,00

**% Sobredecl.**

0,00

**RESUMEN DE PAGOS**

	<b>IMPORTE ( Euros )</b>			
	<b>RESUELTO</b>	<b>FEADER</b>	<b>MAPA</b>	<b>CAPADR</b>
Pago realizado	538,14	457,43	52,79	27,92
A pagar	53,16	45,19	5,21	2,76
<b>TOTAL</b>	<b>591,30</b>	<b>502,62</b>	<b>58,00</b>	<b>30,68</b>

**APLICACIÓN DE REDUCCIONES Y PENALIZACIONES (%)**

<b>Criterios de subvencionabilidad (1)</b>	<b>Presentación tardía</b>	<b>Omisión declaración</b>	<b>Condicionabilidad</b>
0,00	0,00	0,00	0,00

**IMPORTE ( Euros )**

Calculado(2)	Reducción	Penalización	Reducción Penalización (3)	Penalización adicional	Resuelto	FEADER	MAPA	CAPADR
591,30 €	0,00 €	0,00 €	0,00 €	0,00 €	591,30 €	502,61 €	58,01 €	30,68 €
Importe Unitario:	54,00 €	Nuevo Importe Unitario:	54,00 €					

**RECINTOS PROPUESTOS**

<b>REF.</b>	<b>REFERENCIA SIGPAC</b>	<b>CULTIVO</b>	<b>S/R</b>	<b>USO SIGPAC</b>	<b>Sup. Dec. admisible</b>	<b>Sup. Campo</b>	<b>Sup. Determ.</b>	<b>Sup. Resuelta</b>
170000005138243	14-007-065-00002-0003	OLIVAR	S		10,95		10,95	10,95

(1) Con incidencias que retienen pago o deniegan el expediente.

(2) Se calcula sobre superficie declarada admisible.

(3) Aplicación del artículo 16 bis del RD 147/2023.

Puede verificar la integridad de una copia de este documento mediante la lectura del código QR adjunto o mediante el acceso a la dirección <https://ws050.juntadeandalucia.es/verificarFirma> indicando el código de VERIFICACIÓN

FIRMADO POR	RAQUEL MARIA ESPIN CRESPO	FECHA	26/06/2024
VERIFICACIÓN	Pk2jmMQ72K8YCCE9EQ8LU85ENJJ6M	PÁGINA	1091/8857





**APELLIDOS Y NOMBRE / RAZÓN SOCIAL**

CUENCA ORTEGA VERONICA

**NIF**  
\*\*\*0370\*

**EXPEDIENTE**  
1254649

**RESOLUCIÓN**  
CONCESIÓN DE LA AYUDA

**DATOS DE MANTENIMIENTO UNIDADES**

<b>GRUPO DE PAGO</b>	<b>Sup. Dec. Admisible</b>	<b>Sup. Resuelta</b>	<b>Sobredecl.</b>	<b>% Sobredecl.</b>
ZONAS DE LIMITACIONES NATURALES	26,82	26,82	0,00	0,00

**RESUMEN DE PAGOS**

	<b>IMPORTE ( Euros )</b>			
	<b>RESUELTO</b>	<b>FEADER</b>	<b>MAPA</b>	<b>CAPADR</b>
Pago realizado	1.081,20	919,02	106,06	56,12
A pagar	106,80	90,78	10,48	5,54
<b>TOTAL</b>	<b>1.188,00</b>	<b>1.009,80</b>	<b>116,54</b>	<b>61,66</b>

**APLICACIÓN DE REDUCCIONES Y PENALIZACIONES (%)**

<b>Criterios de subvencionabilidad (1)</b>	<b>Presentación tardía</b>	<b>Omisión declaración</b>	<b>Condicionalidad</b>
0,00	0,00	0,00	0,00

**IMPORTE ( Euros )**

Calculado(2)	Reducción	Penalización	Reducción Penalización (3)	Penalización adicional	Resuelto	FEADER	MAPA	CAPADR
1.188,00 €	0,00 €	0,00 €	0,00 €	0,00 €	1.188,00 €	1.009,80 €	116,54 €	61,66 €
Importe Unitario:	54,00 €	Nuevo Importe Unitario:	44,30 €					

**RECINTOS PROPUESTOS**

<b>REF.</b>	<b>REFERENCIA SIGPAC</b>	<b>CULTIVO</b>	<b>S/R</b>	<b>USO SIGPAC</b>	<b>Sup. Dec. admisible</b>	<b>Sup. Campo</b>	<b>Sup. Determ.</b>	<b>Sup. Resuelta</b>
-1559849	14-056-029-00108-0001	TRIGO BLANDO	R		4,15		4,15	4,15
-1381980	14-056-029-00108-0001	AJO	R		3,68		3,68	3,68
-1381951	14-056-029-00108-0001	AJO	R		4,14		4,14	4,14
4666323	14-038-009-00201-0001	OLIVAR	S		0,41		0,41	0,41
4757163	14-038-009-00223-0003	OLIVAR	S		0,63		0,63	0,63
4757164	14-038-009-00305-0004	OLIVAR	S		3,11		3,11	3,11
4757165	14-038-042-00025-0001	OLIVAR	S		1,30		1,30	1,30
5553272	14-056-020-00194-0001	OLIVAR	R		0,77		0,77	0,77
1700000006582511	14-038-009-00306-0001	OLIVAR	S		0,05		0,05	0,05
1700000006582512	14-056-029-00108-0003	OLIVAR	R		0,46		0,46	0,46
1700000006582513	14-038-042-00024-0001	OLIVAR	S		0,10		0,10	0,10
1700000006582518	14-038-042-00026-0002	OLIVAR	S		0,12		0,12	0,12
1700000006583787	14-056-020-00147-0015	OLIVAR	R		0,13		0,13	0,13
1700000006583788	14-056-020-00193-0001	OLIVAR	R		1,08		1,08	1,08
1700000006583789	14-056-020-00207-0001	OLIVAR	R		0,39		0,39	0,39
1700000006583790	14-056-020-00151-0001	OLIVAR	R		4,76		4,76	4,76
1700000006583791	14-056-020-00191-0001	OLIVAR	R		0,99		0,99	0,99
1700000006583792	14-056-020-00192-0001	OLIVAR	R		0,55		0,55	0,55

(1) Con incidencias que retienen pago o deniegan el expediente.  
(2) Se calcula sobre superficie declarada admisible.  
(3) Aplicación del artículo 16 bis del RD 147/2023.

Puede verificar la integridad de una copia de este documento mediante la lectura del código QR adjunto o mediante el acceso a la dirección <a href="https://ws050.juntadeandalucia.es/verificarFirma">https://ws050.juntadeandalucia.es/verificarFirma</a> indicando el código de VERIFICACIÓN					
FIRMADO POR	RAQUEL MARIA ESPIN CRESPO		FECHA		26/06/2024
VERIFICACIÓN	Pk2jmMQ72K8YCC9E9EQ8LU85ENJJ6M		PÁGINA		1092/8857

**APELLIDOS Y NOMBRE / RAZÓN SOCIAL**

CUEVAS RIVILLA JOSE ANTONIO

**NIF**

\*\*\*0239\*

**EXPEDIENTE**

1113744

**RESOLUCIÓN**

CONCESIÓN DE LA AYUDA

**DATOS DE MANTENIMIENTO UNIDADES****GRUPO DE PAGO**

ZONAS DE LIMITACIONES NATURALES

**Sup. Dec.  
Admisible**

5,63

**Sup.  
Resuelta**

5,63

**Sobredecl.**

0,00

**% Sobredecl.**

0,00

**RESUMEN DE PAGOS**

	<b>IMPORTE ( Euros )</b>			
	<b>RESUELTO</b>	<b>FEADER</b>	<b>MAPA</b>	<b>CAPADR</b>
Pago realizado	276,69	235,19	27,14	14,36
A pagar	27,33	23,23	2,68	1,42
<b>TOTAL</b>	<b>304,02</b>	<b>258,42</b>	<b>29,82</b>	<b>15,78</b>

**APLICACIÓN DE REDUCCIONES Y PENALIZACIONES (%)**

<b>Criterios de subvencionabilidad (1)</b>	<b>Presentación tardía</b>	<b>Omisión declaración</b>	<b>Condicionabilidad</b>
0,00	0,00	0,00	0,00

**IMPORTE ( Euros )**

Calculado(2)	Reducción	Penalización	Reducción Penalización (3)	Penalización adicional	Resuelto	FEADER	MAPA	CAPADR
304,02 €	0,00 €	0,00 €	0,00 €	0,00 €	304,02 €	258,42 €	29,82 €	15,78 €
Importe Unitario:	54,00 €	Nuevo Importe Unitario:	54,00 €					

**RECINTOS PROPUESTOS**

<b>REF.</b>	<b>REFERENCIA SIGPAC</b>	<b>CULTIVO</b>	<b>S/R</b>	<b>USO SIGPAC</b>	<b>Sup. Dec. admisible</b>	<b>Sup. Campo</b>	<b>Sup. Determ.</b>	<b>Sup. Resuelta</b>
-1033951	23-006-013-00007-0001	OLIVAR	S		2,58		2,58	2,58
1700000004972609	23-056-014-00003-0002	OLIVAR	R		0,15		0,15	0,15
1700000004972610	23-056-014-00003-0001	OLIVAR	R		1,72		1,72	1,72
1700000004972611	23-056-002-00012-0001	OLIVAR	S		0,71		0,71	0,71
1700000004972612	23-056-008-00048-0002	OLIVAR	S		0,47		0,47	0,47

(1) Con incidencias que retienen pago o deniegan el expediente.

(2) Se calcula sobre superficie declarada admisible.

(3) Aplicación del artículo 16 bis del RD 147/2023.

Puede verificar la integridad de una copia de este documento mediante la lectura del código QR adjunto o mediante el acceso a la dirección <https://ws050.juntadeandalucia.es/verificarFirma> indicando el código de VERIFICACIÓN

FIRMADO POR	RAQUEL MARIA ESPIN CRESPO	FECHA	26/06/2024
VERIFICACIÓN	Pk2jmMQ72K8YCCE9EQ8LU85ENJJ6M	PÁGINA	1093/8857





**APELLIDOS Y NOMBRE / RAZÓN SOCIAL**

CUMPLIDO AVILA FRANCISCO

**NIF**  
\*\*\*0659\*

**EXPEDIENTE**  
1087696

**RESOLUCIÓN**  
CONCESIÓN DE LA AYUDA

**DATOS DE MANTENIMIENTO UNIDADES**

**GRUPO DE PAGO**

ZONAS DE LIMITACIONES NATURALES

Sup. Dec. Admisible	Sup. Resuelta	Sobredecl.	% Sobredecl.
37,34	37,34	0,00	0,00

**RESUMEN DE PAGOS**

	IMPORTE ( Euros )			
	RESUELTO	FEADER	MAPA	CAPADR
Pago realizado	1.081,20	919,02	106,06	56,12
A pagar	106,80	90,78	10,48	5,54
<b>TOTAL</b>	<b>1.188,00</b>	<b>1.009,80</b>	<b>116,54</b>	<b>61,66</b>

**APLICACIÓN DE REDUCCIONES Y PENALIZACIONES (%)**

Criterios de subvencionabilidad (1)	Presentación tardía	Omisión declaración	Condicionalidad
0,00	0,00	0,00	0,00

**IMPORTE ( Euros )**

Calculado(2)	Reducción	Penalización	Reducción Penalización (3)	Penalización adicional	Resuelto	FEADER	MAPA	CAPADR
1.188,00 €	0,00 €	0,00 €	0,00 €	0,00 €	1.188,00 €	1.009,80 €	116,54 €	61,66 €
Importe Unitario:	54,00 €	Nuevo Importe Unitario:	31,82 €					

**RECINTOS PROPUESTOS**

REF.	REFERENCIA SIGPAC	CULTIVO	USO S/R SIGPAC	Sup. Dec. admisible	Sup. Campo	Sup. Determ.	Sup. Resuelta
-1449577	14-013-026-00193-0005	OLIVAR	S	0,04		0,04	0,04
-1449576	14-013-026-00193-0002	OLIVAR	S	2,91		2,91	2,91
1700000005331881	14-013-005-00017-0003	OLIVAR	S	12,29		12,29	12,29
1700000005331883	14-013-010-00004-0005	OLIVAR	S	6,40		6,40	6,40
1700000005331884	14-013-010-00006-0003	OLIVAR	S	2,58		2,58	2,58
1700000005331885	14-013-010-00011-0001	OLIVAR	S	0,13		0,13	0,13
1700000005331886	14-013-010-09023-0002	OLIVAR	S	0,29		0,29	0,29
1700000005331887	14-013-010-00004-0005	OLIVAR	S	11,54		11,54	11,54
1700000005331888	14-013-010-00013-0001	OLIVAR	S	0,04		0,04	0,04
1700000005331889	14-013-009-00061-0002	OLIVAR	S	1,12		1,12	1,12

(1) Con incidencias que retienen pago o deniegan el expediente.  
 (2) Se calcula sobre superficie declarada admisible.  
 (3) Aplicación del artículo 16 bis del RD 147/2023.

Puede verificar la integridad de una copia de este documento mediante la lectura del código QR adjunto o mediante el acceso a la dirección <https://ws050.juntadeandalucia.es/verificarFirma> indicando el código de VERIFICACIÓN

FIRMADO POR	RAQUEL MARIA ESPIN CRESPO	FECHA	26/06/2024
VERIFICACIÓN	Pk2jmMQ72K8YCCE9EQ8LU85ENJJ6M	PÁGINA	1094/8857



**APELLIDOS Y NOMBRE / RAZÓN SOCIAL**

CURIEL PEREZ ARACELI

**NIF**

\*\*\*\*3455\*

**EXPEDIENTE**

1153259

**RESOLUCIÓN**

CONCESIÓN DE LA AYUDA

**DATOS DE MANTENIMIENTO UNIDADES****GRUPO DE PAGO**

ZONAS DE LIMITACIONES NATURALES

**Sup. Dec.  
Admisible**

15,21

**Sup.  
Resuelta**

15,21

**Sobredecl.**

0,00

**% Sobredecl.**

0,00

**RESUMEN DE PAGOS**

	<b>IMPORTE ( Euros )</b>			
	<b>RESUELTO</b>	<b>FEADER</b>	<b>MAPA</b>	<b>CAPADR</b>
Pago realizado	745,44	633,62	73,13	38,69
A pagar	73,63	62,59	7,22	3,82
<b>TOTAL</b>	<b>819,07</b>	<b>696,21</b>	<b>80,35</b>	<b>42,51</b>

**APLICACIÓN DE REDUCCIONES Y PENALIZACIONES (%)**

<b>Criterios de subvencionabilidad (1)</b>	<b>Presentación tardía</b>	<b>Omisión declaración</b>	<b>Condicionabilidad</b>
0,00	0,00	0,00	0,00

**IMPORTE ( Euros )**

Calculado(2)	Reducción	Penalización	Reducción Penalización (3)	Penalización adicional	Resuelto	FEADER	MAPA	CAPADR
819,07 €	0,00 €	0,00 €	0,00 €	0,00 €	819,07 €	696,21 €	80,35 €	42,51 €
Importe Unitario:	54,00 €	Nuevo Importe Unitario:	53,85 €					

(1) Con incidencias que retienen pago o deniegan el expediente.

(2) Se calcula sobre superficie declarada admisible.

(3) Aplicación del artículo 16 bis del RD 147/2023.

Puede verificar la integridad de una copia de este documento mediante la lectura del código QR adjunto o mediante el acceso a la dirección <https://ws050.juntadeandalucia.es/verificarFirma> indicando el código de VERIFICACIÓN

FIRMADO POR

RAQUEL MARIA ESPIN CRESPO

FECHA

26/06/2024

VERIFICACIÓN

Pk2jmMQ72K8YCCE9EQ8LU85ENJJJ6M

PÁGINA

1095/8857



**RECINTOS PROPUESTOS**

REF.	REFERENCIA SIGPAC	CULTIVO	S/R	USO SIGPAC	Sup._Dec. admisible	Sup. Campo	Sup. Determ.	Sup. Resuelta
-1207853	14-013-022-00445-0002	OLIVAR	S		0,06		0,06	0,06
-980995	14-013-022-00701-0002	OLIVAR	R		0,01		0,01	0,01
1700000006596433	14-013-022-00439-0001	OLIVAR	S		0,43		0,43	0,43
1700000006596437	14-038-009-00146-0004	OLIVAR	S		0,04		0,04	0,04
1700000006596438	14-038-009-00295-0001	OLIVAR	S		0,37		0,37	0,37
1700000006596439	14-038-009-00296-0001	OLIVAR	S		0,02		0,02	0,02
1700000006596440	14-038-009-09004-0014	OLIVAR	S		0,01		0,01	0,01
1700000006596441	14-038-047-00115-0002	OLIVAR	S		0,92		0,92	0,92
1700000006596442	14-038-047-00059-0002	OLIVAR	S		0,23		0,23	0,23
1700000006596443	14-038-047-00060-0001	OLIVAR	S		0,01		0,01	0,01
1700000006596446	14-038-009-00105-0001	OLIVAR	S		0,64		0,64	0,64
1700000006596450	14-013-022-00594-0001	OLIVAR	S		0,88		0,88	0,88
1700000006596451	14-013-022-00596-0001	OLIVAR	S		0,46		0,46	0,46
1700000006596452	14-013-022-00597-0001	OLIVAR	S		0,42		0,42	0,42
1700000006596455	14-038-009-00033-0006	OLIVAR	S		0,01		0,01	0,01
1700000006596456	14-038-009-00033-0006	OLIVAR	S		0,07		0,07	0,07
1700000006596457	14-038-009-00249-0004	OLIVAR	S		3,03		3,03	3,03
1700000006596459	14-013-022-00655-0002	OLIVAR	S		0,13		0,13	0,13
1700000006596460	14-013-022-00656-0003	OLIVAR	S		0,11		0,11	0,11
1700000006596461	14-013-022-00658-0001	OLIVAR	S		0,02		0,02	0,02
1700000006596462	14-038-047-00058-0002	OLIVAR	S		0,01		0,01	0,01
1700000006596464	14-038-009-00237-0001	OLIVAR	S		0,09		0,09	0,09
1700000006596465	14-038-009-00238-0002	OLIVAR	S		1,14		1,14	1,14
1700000006596466	14-038-009-00241-0001	OLIVAR	S		0,01		0,01	0,01
1700000006596467	14-038-009-00293-0001	OLIVAR	S		0,04		0,04	0,04
1700000006596469	14-038-009-00255-0001	OLIVAR	S		0,01		0,01	0,01
1700000006596470	14-013-022-00583-0002	OLIVAR	S		0,59		0,59	0,59
1700000006596471	14-013-022-00643-0002	OLIVAR	S		0,01		0,01	0,01
1700000006596472	14-013-022-00643-0002	OLIVAR	S		0,04		0,04	0,04
1700000006596473	14-013-022-00644-0002	OLIVAR	S		0,57		0,57	0,57
1700000006596474	14-013-022-00598-0003	OLIVAR	S		0,21		0,21	0,21
1700000006596475	14-013-022-00608-0001	OLIVAR	S		2,23		2,23	2,23
1700000006596476	14-013-022-00702-0001	OLIVAR	S		0,17		0,17	0,17
1700000006596477	14-013-022-00617-0002	OLIVAR	S		0,73		0,73	0,73
1700000006596478	14-038-009-00252-0001	OLIVAR	S		1,49		1,49	1,49

(1) Con incidencias que retienen pago o deniegan el expediente.  
(2) Se calcula sobre superficie declarada admisible.  
(3) Aplicación del artículo 16 bis del RD 147/2023.

Puede verificar la integridad de una copia de este documento mediante la lectura del código QR adjunto o mediante el acceso a la dirección <a href="https://ws050.juntadeandalucia.es/verificarFirma">https://ws050.juntadeandalucia.es/verificarFirma</a> indicando el código de VERIFICACIÓN					
FIRMADO POR	RAQUEL MARIA ESPIN CRESPO		FECHA		26/06/2024
VERIFICACIÓN	Pk2jmMQ72K8YCCCE9EQ8LU85ENJJ6M		PÁGINA		1096/8857

**APELLIDOS Y NOMBRE / RAZÓN SOCIAL**

DAZA PEREZ DANIEL

**NIF**

\*\*\*3550\*

**EXPEDIENTE**

1151826

**RESOLUCIÓN**

CONCESIÓN DE LA AYUDA

**DATOS DE MANTENIMIENTO UNIDADES****GRUPO DE PAGO**

ZONAS DE LIMITACIONES NATURALES

**Sup. Dec.  
Admisible**

3,73

**Sup.  
Resuelta**

3,73

**Sobredecl.**

0,00

**% Sobredecl.**

0,00

**RESUMEN DE PAGOS**

	<b>IMPORTE ( Euros )</b>			
	<b>RESUELTO</b>	<b>FEADER</b>	<b>MAPA</b>	<b>CAPADR</b>
Pago realizado	183,31	155,82	17,98	9,51
A pagar	18,11	15,39	1,78	0,94
<b>TOTAL</b>	<b>201,42</b>	<b>171,21</b>	<b>19,76</b>	<b>10,45</b>

**APLICACIÓN DE REDUCCIONES Y PENALIZACIONES (%)**

<b>Criterios de subvencionabilidad (1)</b>	<b>Presentación tardía</b>	<b>Omisión declaración</b>	<b>Condicionalidad</b>
0,00	0,00	0,00	0,00

**IMPORTE ( Euros )**

Calculado(2)	Reducción	Penalización	Reducción Penalización (3)	Penalización adicional	Resuelto	FEADER	MAPA	CAPADR
201,42 €	0,00 €	0,00 €	0,00 €	0,00 €	201,42 €	171,21 €	19,76 €	10,45 €
Importe Unitario:	54,00 €	Nuevo Importe Unitario:	54,00 €					

**RECINTOS PROPUESTOS**

<b>REF.</b>	<b>REFERENCIA SIGPAC</b>	<b>CULTIVO</b>	<b>S/R</b>	<b>USO SIGPAC</b>	<b>Sup. Dec. admisible</b>	<b>Sup. Campo</b>	<b>Sup. Determ.</b>	<b>Sup. Resuelta</b>
-1280427	14-038-083-00081-0001	OLIVAR	S		0,01		0,01	0,01
4640285	14-038-006-00081-0001	OLIVAR	S		0,62		0,62	0,62
1700000005171243	14-038-083-00010-0001	OLIVAR	S		0,02		0,02	0,02
1700000005171244	14-038-083-00011-0001	OLIVAR	S		3,08		3,08	3,08

(1) Con incidencias que retienen pago o deniegan el expediente.

(2) Se calcula sobre superficie declarada admisible.

(3) Aplicación del artículo 16 bis del RD 147/2023.

Puede verificar la integridad de una copia de este documento mediante la lectura del código QR adjunto o mediante el acceso a la dirección <https://ws050.juntadeandalucia.es/verificarFirma> indicando el código de VERIFICACIÓN

FIRMADO POR	RAQUEL MARIA ESPIN CRESPO	FECHA	26/06/2024
VERIFICACIÓN	Pk2jmMQ72K8YCCE9EQ8LU85ENJJ6M	PÁGINA	1097/8857





**APELLIDOS Y NOMBRE / RAZÓN SOCIAL**  
DE LA GAMA ZARCERO FRANCISCO

**NIF**  
\*\*\*\*2655\*

**EXPEDIENTE**  
1265925

**RESOLUCIÓN**  
CONCESIÓN DE LA AYUDA

**DATOS DE MANTENIMIENTO UNIDADES**

<b>GRUPO DE PAGO</b>	<b>Sup. Dec. Admisible</b>	<b>Sup. Resuelta</b>	<b>Sobredecl.</b>	<b>% Sobredecl.</b>
ZONAS DE LIMITACIONES NATURALES	70,21	70,21	0,00	0,00

**RESUMEN DE PAGOS**

	<b>IMPORTE ( Euros )</b>			
	<b>RESUELTO</b>	<b>FEADER</b>	<b>MAPA</b>	<b>CAPADR</b>
Pago realizado	1.076,73	915,22	105,63	55,88
A pagar	111,27	94,58	10,92	5,77
<b>TOTAL</b>	<b>1.188,00</b>	<b>1.009,80</b>	<b>116,55</b>	<b>61,65</b>

**APLICACIÓN DE REDUCCIONES Y PENALIZACIONES (%)**

<b>Criterios de subvencionabilidad (1)</b>	<b>Presentación tardía</b>	<b>Omisión declaración</b>	<b>Condicionalidad</b>
0,00	0,00	0,00	0,00

**IMPORTE ( Euros )**

Calculado(2)	Reducción	Penalización	Reducción Penalización (3)	Penalización adicional	Resuelto	FEADER	MAPA	CAPADR
1.188,00 €	0,00 €	0,00 €	0,00 €	0,00 €	1.188,00 €	1.009,80 €	116,54 €	61,66 €
Importe Unitario:	54,00 €	Nuevo Importe Unitario:	16,92 €					

**RECINTOS PROPUESTOS**

<b>REF.</b>	<b>REFERENCIA SIGPAC</b>	<b>CULTIVO</b>	<b>S/R</b>	<b>USO SIGPAC</b>	<b>Sup. Dec. admisible</b>	<b>Sup. Campo</b>	<b>Sup. Determ.</b>	<b>Sup. Resuelta</b>
-566804	14-074-047-00017-0004	TRANQUILLÓN	S		30,36		30,36	30,36
5285528	14-072-004-00259-0001	AVENA	S		0,64		0,64	0,64
5285530	14-072-004-00261-0001	AVENA	S		0,31		0,31	0,31
5285531	14-072-004-00260-0001	AVENA	S		0,62		0,62	0,62
5326304	14-003-002-00033-0001	TRIGO BLANDO	S		5,42		5,42	5,42
5571755	14-023-016-00255-0001	BARBECHO TRADICIONAL	S		1,10		1,10	1,10
5571768	14-072-004-00138-0001	BARBECHO TRADICIONAL	S		0,29		0,29	0,29
5571769	14-072-004-00134-0001	BARBECHO TRADICIONAL	S		2,36		2,36	2,36
5571796	14-023-016-00129-0001	BARBECHO TRADICIONAL	S		0,46		0,46	0,46
6944656	14-023-017-00275-0002	TRITICALE	S		8,42		8,42	8,42
6944662	14-023-017-00275-0003	AVENA	S		5,41		5,41	5,41
6952181	14-074-036-00018-0002	GUISANTES	S		4,89		4,89	4,89
1700000007018416	14-074-047-00017-0004	BARBECHO TRADICIONAL	S		9,93		9,93	9,93

(1) Con incidencias que retienen pago o deniegan el expediente.

(2) Se calcula sobre superficie declarada admisible.

(3) Aplicación del artículo 16 bis del RD 147/2023.

Puede verificar la integridad de una copia de este documento mediante la lectura del código QR adjunto o mediante el acceso a la dirección <https://ws050.juntadeandalucia.es/verificarFirma> indicando el código de VERIFICACIÓN

FIRMADO POR	RAQUEL MARIA ESPIN CRESPO	FECHA	26/06/2024
VERIFICACIÓN	Pk2jmMQ72K8YCCE9EQ8LU85ENJJJ6M	PÁGINA	1098/8857





**INCIDENCIAS****INCIDENCIA DESCRIPCIÓN**

- 3795 Recinto declarado con una situación de riesgo de abandono.  
Recinto:14-072-004-00138-00001 Cultivo: -
- 86126 Recinto de forrajera para Cálculo de Carga Ganadera que No pertenece a Explotación con UGM válida.  
Recinto:13-046-005-00014-00009 Cultivo:63000 PASTOS DE MENOS DE 5 AÑOS-SIN VARIEDAD Secano Explotacion: ES130460000174  
Recinto:13-046-005-00014-00012 Cultivo:63000 PASTOS DE MENOS DE 5 AÑOS-SIN VARIEDAD Secano Explotacion: ES130460000174  
Recinto:13-046-006-00003-00022 Cultivo:63000 PASTOS DE MENOS DE 5 AÑOS-SIN VARIEDAD Secano Explotacion: ES130460000174  
Recinto:13-046-006-00004-00001 Cultivo:62000 PASTOS PERMANENTES DE 5 O MAS AÑOS-SIN VARIEDAD Secano Explotacion:ES130460000174  
Recinto:13-046-006-00004-00063 Cultivo:62000 PASTOS PERMANENTES DE 5 O MAS AÑOS-SIN VARIEDAD Secano Explotacion:ES130460000174  
Recinto:13-046-006-00004-00128 Cultivo:63000 PASTOS DE MENOS DE 5 AÑOS-SIN VARIEDAD Secano Explotacion: ES130460000174  
Recinto:13-046-006-00004-00130 Cultivo:62000 PASTOS PERMANENTES DE 5 O MAS AÑOS-SIN VARIEDAD Secano Explotacion:ES130460000174  
Recinto:13-046-006-00006-00005 Cultivo:62000 PASTOS PERMANENTES DE 5 O MAS AÑOS-SIN VARIEDAD Secano Explotacion:ES130460000174  
Recinto:13-046-006-00006-00007 Cultivo:62000 PASTOS PERMANENTES DE 5 O MAS AÑOS-SIN VARIEDAD Secano Explotacion:ES130460000174  
Recinto:13-046-006-00006-00213 Cultivo:62000 PASTOS PERMANENTES DE 5 O MAS AÑOS-SIN VARIEDAD Secano Explotacion:ES130460000174  
Recinto:13-046-006-00006-00215 Cultivo:62000 PASTOS PERMANENTES DE 5 O MAS AÑOS-SIN VARIEDAD Secano Explotacion:ES130460000174  
Recinto:13-046-006-00006-00219 Cultivo:62000 PASTOS PERMANENTES DE 5 O MAS AÑOS-SIN VARIEDAD Secano Explotacion:ES130460000174  
Recinto:13-046-006-00006-00233 Cultivo:62000 PASTOS PERMANENTES DE 5 O MAS AÑOS-SIN VARIEDAD Secano Explotacion:ES130460000174  
Recinto:13-046-006-00006-00250 Cultivo:62000 PASTOS PERMANENTES DE 5 O MAS AÑOS-SIN VARIEDAD Secano Explotacion:ES130460000174  
Recinto:13-046-006-00006-00252 Cultivo:62000 PASTOS PERMANENTES DE 5 O MAS AÑOS-SIN VARIEDAD Secano Explotacion:ES130460000174  
Recinto:13-046-006-00006-00256 Cultivo:62000 PASTOS PERMANENTES DE 5 O MAS AÑOS-SIN VARIEDAD Secano Explotacion:ES130460000174  
Recinto:13-046-006-00006-00262 Cultivo:62000 PASTOS PERMANENTES DE 5 O MAS AÑOS-SIN VARIEDAD Secano Explotacion:ES130460000174

**Datos considerados para el Cálculo de la Carga Ganadera del expediente**

Superficie determinada para Cálculo Carga Ganadera: 0,00 ha

Carga Ganadera del Expediente: 0,00 ugm/ha

**Incidenias de carga ganadera****INCIDENCIA DESCRIPCIÓN**

- 3795 Recinto declarado con una situación de riesgo de abandono.  
Recinto:14-072-004-00138-00001 Cultivo: -
- 86126 Recinto de forrajera para Cálculo de Carga Ganadera que No pertenece a Explotación con UGM válida.  
Recinto:13-046-005-00014-00009 Cultivo:63000 PASTOS DE MENOS DE 5 AÑOS-SIN VARIEDAD Secano Explotacion: ES130460000174  
Recinto:13-046-006-00006-00219 Cultivo:62000 PASTOS PERMANENTES DE 5 O MAS AÑOS-SIN VARIEDAD Secano Explotacion:ES130460000174  
Recinto:13-046-006-00004-00130 Cultivo:62000 PASTOS PERMANENTES DE 5 O MAS AÑOS-SIN VARIEDAD Secano Explotacion:ES130460000174  
Recinto:13-046-006-00006-00262 Cultivo:62000 PASTOS PERMANENTES DE 5 O MAS AÑOS-SIN VARIEDAD Secano Explotacion:ES130460000174  
Recinto:13-046-006-00006-00213 Cultivo:62000 PASTOS PERMANENTES DE 5 O MAS AÑOS-SIN VARIEDAD Secano Explotacion:ES130460000174  
Recinto:13-046-006-00004-00063 Cultivo:62000 PASTOS PERMANENTES DE 5 O MAS AÑOS-SIN VARIEDAD Secano Explotacion:ES130460000174  
Recinto:13-046-006-00006-00007 Cultivo:62000 PASTOS PERMANENTES DE 5 O MAS AÑOS-SIN VARIEDAD Secano Explotacion:ES130460000174

(1) Con incidencias que retienen pago o deniegan el expediente.  
(2) Se calcula sobre superficie declarada admisible.  
(3) Aplicación del artículo 16 bis del RD 147/2023.

Puede verificar la integridad de una copia de este documento mediante la lectura del código QR adjunto o mediante el acceso a la dirección <https://ws050.juntadeandalucia.es/verificarFirma> indicando el código de VERIFICACIÓN


FIRMADO POR	RAQUEL MARIA ESPIN CRESPO	FECHA	26/06/2024
VERIFICACIÓN	Pk2jmMQ72K8YCC9E9Q8LU85ENJJ6M	PÁGINA	1099/8857





- Explotacion:ES130460000174
- Recinto:13-046-006-00006-00250 Cultivo:62000 PASTOS PERMANENTES DE 5 O MAS AÑOS-SIN VARIEDAD Secano
- Explotacion:ES130460000174
- Recinto:13-046-006-00006-00005 Cultivo:62000 PASTOS PERMANENTES DE 5 O MAS AÑOS-SIN VARIEDAD Secano
- Explotacion:ES130460000174
- Recinto:13-046-006-00006-00256 Cultivo:62000 PASTOS PERMANENTES DE 5 O MAS AÑOS-SIN VARIEDAD Secano
- Explotacion:ES130460000174
- Recinto:13-046-006-00006-00252 Cultivo:62000 PASTOS PERMANENTES DE 5 O MAS AÑOS-SIN VARIEDAD Secano
- Explotacion:ES130460000174
- Recinto:13-046-006-00006-00233 Cultivo:62000 PASTOS PERMANENTES DE 5 O MAS AÑOS-SIN VARIEDAD Secano
- Explotacion:ES130460000174
- Recinto:13-046-006-00006-00215 Cultivo:62000 PASTOS PERMANENTES DE 5 O MAS AÑOS-SIN VARIEDAD Secano
- Explotacion:ES130460000174
- Recinto:13-046-006-00004-00001 Cultivo:62000 PASTOS PERMANENTES DE 5 O MAS AÑOS-SIN VARIEDAD Secano
- Explotacion:ES130460000174
- Recinto:13-046-005-00014-00012 Cultivo:63000 PASTOS DE MENOS DE 5 AÑOS-SIN VARIEDAD Secano Explotacion:ES130460000174
- Recinto:13-046-006-00003-00022 Cultivo:63000 PASTOS DE MENOS DE 5 AÑOS-SIN VARIEDAD Secano Explotacion:ES130460000174
- Recinto:13-046-006-00004-00128 Cultivo:63000 PASTOS DE MENOS DE 5 AÑOS-SIN VARIEDAD Secano Explotacion:ES130460000174
- 86128 Recinto de Forrajeras que no ha contabilizado para Carga Ganadera por no tener una explotación válida para el cálculo de la Carga Ganadera
- Recinto:13-046-005-00014-00009 Cultivo:63 PASTOS DE MENOS DE 5 AÑOS-
- Recinto:13-046-006-00006-00219 Cultivo:62 PASTOS PERMANENTES DE 5 O MAS AÑOS-
- Recinto:13-046-006-00004-00130 Cultivo:62 PASTOS PERMANENTES DE 5 O MAS AÑOS-
- Recinto:13-046-006-00006-00262 Cultivo:62 PASTOS PERMANENTES DE 5 O MAS AÑOS-
- Recinto:13-046-006-00006-00213 Cultivo:62 PASTOS PERMANENTES DE 5 O MAS AÑOS-
- Recinto:13-046-006-00004-00063 Cultivo:62 PASTOS PERMANENTES DE 5 O MAS AÑOS-
- Recinto:13-046-006-00006-00007 Cultivo:62 PASTOS PERMANENTES DE 5 O MAS AÑOS-
- Recinto:13-046-006-00006-00250 Cultivo:62 PASTOS PERMANENTES DE 5 O MAS AÑOS-
- Recinto:13-046-006-00006-00005 Cultivo:62 PASTOS PERMANENTES DE 5 O MAS AÑOS-
- Recinto:13-046-006-00006-00256 Cultivo:62 PASTOS PERMANENTES DE 5 O MAS AÑOS-
- Recinto:13-046-006-00006-00252 Cultivo:62 PASTOS PERMANENTES DE 5 O MAS AÑOS-
- Recinto:13-046-006-00006-00233 Cultivo:62 PASTOS PERMANENTES DE 5 O MAS AÑOS-
- Recinto:13-046-006-00006-00215 Cultivo:62 PASTOS PERMANENTES DE 5 O MAS AÑOS-
- Recinto:13-046-006-00004-00001 Cultivo:62 PASTOS PERMANENTES DE 5 O MAS AÑOS-
- Recinto:13-046-005-00014-00012 Cultivo:63 PASTOS DE MENOS DE 5 AÑOS-
- Recinto:13-046-006-00003-00022 Cultivo:63 PASTOS DE MENOS DE 5 AÑOS-
- Recinto:13-046-006-00004-00128 Cultivo:63 PASTOS DE MENOS DE 5 AÑOS-
- 86132 Recinto superficie forrajera que no realiza la actividad de producción de pastoreo.
- Recinto:14-023-016-00255-00001 Cultivo:20000 BARBECHO TRADICIONAL-SIN VARIEDAD Secano
- Recinto:14-072-004-00138-00001 Cultivo:20000 BARBECHO TRADICIONAL-SIN VARIEDAD Secano
- Recinto:14-072-004-00134-00001 Cultivo:20000 BARBECHO TRADICIONAL-SIN VARIEDAD Secano
- Recinto:14-023-016-00129-00001 Cultivo:20000 BARBECHO TRADICIONAL-SIN VARIEDAD Secano
- Recinto:14-074-047-00017-00004 Cultivo:20000 BARBECHO TRADICIONAL-SIN VARIEDAD Secano

(1) Con incidencias que retienen pago o deniegan el expediente.  
 (2) Se calcula sobre superficie declarada admisible.  
 (3) Aplicación del artículo 16 bis del RD 147/2023.

Puede verificar la integridad de una copia de este documento mediante la lectura del código QR adjunto o mediante el acceso a la dirección <a href="https://ws050.juntadeandalucia.es/verificarFirma">https://ws050.juntadeandalucia.es/verificarFirma</a> indicando el código de VERIFICACIÓN				
FIRMADO POR	RAQUEL MARIA ESPIN CRESPO	FECHA	26/06/2024	
VERIFICACIÓN	Pk2jmMQ72K8YCCE9EQ8LU85ENJJ6M	PÁGINA	1100/8857	



**APELLIDOS Y NOMBRE / RAZÓN SOCIAL**  
DE LA PUERTA GARCIA CORONA PABLO JAVIER

**NIF**  
\*\*\*1614\*

**EXPEDIENTE**  
1212412

**RESOLUCIÓN**  
CONCESIÓN DE LA AYUDA

**DATOS DE MANTENIMIENTO UNIDADES**

<b>GRUPO DE PAGO</b>	<b>Sup. Dec. Admisible</b>	<b>Sup. Resuelta</b>	<b>Sobredecl.</b>	<b>% Sobredecl.</b>
ZONAS DE LIMITACIONES NATURALES	539,01	539,01	0,00	0,00

**RESUMEN DE PAGOS**

	<b>IMPORTE ( Euros )</b>			
	<b>RESUELTO</b>	<b>FEADER</b>	<b>MAPA</b>	<b>CAPADR</b>
Pago realizado	1.081,20	919,02	106,06	56,12
A pagar	106,80	90,78	10,48	5,54
<b>TOTAL</b>	<b>1.188,00</b>	<b>1.009,80</b>	<b>116,54</b>	<b>61,66</b>

**APLICACIÓN DE REDUCCIONES Y PENALIZACIONES (%)**

<b>Criterios de subvencionabilidad (1)</b>	<b>Presentación tardía</b>	<b>Omisión declaración</b>	<b>Condicionabilidad</b>
0,00	0,00	0,00	0,00

**IMPORTE ( Euros )**

Calculado(2)	Reducción	Penalización	Reducción Penalización (3)	Penalización adicional	Resuelto	FEADER	MAPA	CAPADR
1.188,00 €	0,00 €	0,00 €	0,00 €	0,00 €	1.188,00 €	1.009,80 €	116,54 €	61,66 €
<b>Importe Unitario:</b>	54,00 €	<b>Nuevo Importe Unitario:</b>	2,20 €					

(1) Con incidencias que retienen pago o deniegan el expediente.  
(2) Se calcula sobre superficie declarada admisible.  
(3) Aplicación del artículo 16 bis del RD 147/2023.

Puede verificar la integridad de una copia de este documento mediante la lectura del código QR adjunto o mediante el acceso a la dirección <https://ws050.juntadeandalucia.es/verificarFirma> indicando el código de VERIFICACIÓN

FIRMADO POR	RAQUEL MARIA ESPIN CRESPO	FECHA	26/06/2024	
VERIFICACIÓN	Pk2jmMQ72K8YCCE9EQ8LU85ENJJ6M	PÁGINA	1101/8857	



**RECINTOS PROPUESTOS**

REF.	REFERENCIA SIGPAC	CULTIVO	S/R	USO SIGPAC	Sup.-Dec. admisible	Sup. Campo	Sup. Determ.	Sup. Resuelta
-1273944	14-009-012-09039-0013	PASTOS PERMANENTES DE 5 O MAS AÑOS	S		0,04		0,04	0,04
-1273943	14-009-012-09039-0012	PASTOS PERMANENTES DE 5 O MAS AÑOS	S		0,29		0,29	0,29
-1273942	14-009-012-09039-0009	PASTOS PERMANENTES DE 5 O MAS AÑOS	S		1,53		1,53	1,53
-1273940	14-009-012-09039-0008	PASTOS DE MENOS DE 5 AÑOS	S		0,81		0,81	0,81
-1273939	14-009-012-09039-0007	PASTOS PERMANENTES DE 5 O MAS AÑOS	S		1,26		1,26	1,26
-1273938	14-009-012-09039-0006	PASTOS DE MENOS DE 5 AÑOS	S		0,11		0,11	0,11
-1273937	14-009-012-09039-0005	PASTOS PERMANENTES DE 5 O MAS AÑOS	S		0,15		0,15	0,15
-1273936	14-009-012-09039-0004	PASTOS DE MENOS DE 5 AÑOS	S		0,42		0,42	0,42
-1273935	14-009-012-09039-0003	PASTOS DE MENOS DE 5 AÑOS	S		0,84		0,84	0,84
-1273934	14-009-012-09039-0002	PASTOS DE MENOS DE 5 AÑOS	S		0,25		0,25	0,25
-1273933	14-009-012-00135-0003	PASTOS PERMANENTES DE 5 O MAS AÑOS	S		0,04		0,04	0,04
-1273931	14-009-012-00135-0002	PASTOS PERMANENTES DE 5 O MAS AÑOS	S		20,82		20,82	20,82
-1273930	14-009-012-00134-0003	PASTOS DE MENOS DE 5 AÑOS	S		0,05		0,05	0,05
-1273929	14-009-012-00134-0002	PASTOS DE MENOS DE 5 AÑOS	S		6,17		6,17	6,17
-1273928	14-009-012-00134-0001	PASTOS PERMANENTES DE 5 O MAS AÑOS	S		91,23		91,23	91,23
-1273927	14-009-012-00133-0001	PASTOS DE MENOS DE 5 AÑOS	S		0,03		0,03	0,03
-1273926	14-009-011-09022-0006	PASTOS DE MENOS DE 5 AÑOS	S		0,50		0,50	0,50
-1273925	14-009-011-09022-0003	PASTOS DE MENOS DE 5 AÑOS	S		0,13		0,13	0,13
-1273924	14-009-011-09022-0002	PASTOS PERMANENTES DE 5 O MAS AÑOS	S		3,71		3,71	3,71
-1273923	14-009-011-09020-0007	PASTOS PERMANENTES DE 5 O MAS AÑOS	S		0,27		0,27	0,27
-1273922	14-009-011-09020-0005	PASTOS DE MENOS DE 5 AÑOS	S		0,35		0,35	0,35
-1273921	14-009-011-09020-0004	PASTOS PERMANENTES DE 5 O MAS AÑOS	S		0,93		0,93	0,93
-1273920	14-009-011-09020-0003	PASTOS DE MENOS DE 5 AÑOS	S		0,08		0,08	0,08
-1273919	14-009-011-09020-0001	PASTOS PERMANENTES DE 5 O MAS AÑOS	S		0,99		0,99	0,99
-1273918	14-009-011-00022-0001	PASTOS PERMANENTES DE 5 O MAS AÑOS	S		3,09		3,09	3,09
-1273917	14-009-011-00020-0001	PASTOS DE MENOS DE 5 AÑOS	S		0,89		0,89	0,89
-1273916	14-009-011-00019-0001	PASTOS PERMANENTES DE 5 O MAS AÑOS	S		0,03		0,03	0,03
-1273915	14-009-011-00018-0003	PASTOS DE MENOS DE 5 AÑOS	S		0,11		0,11	0,11
-1273914	14-009-011-00018-0001	PASTOS DE MENOS DE 5 AÑOS	S		26,73		26,73	26,73
-1273913	14-009-011-00008-0001	PASTOS PERMANENTES DE 5 O MAS AÑOS	S		2,84		2,84	2,84
-1273912	14-009-011-00007-0001	PASTOS PERMANENTES DE 5 O MAS AÑOS	S		14,91		14,91	14,91
-1273911	14-009-011-00002-0001	PASTOS PERMANENTES DE 5 O MAS AÑOS	S		0,01		0,01	0,01
-157840	14-009-011-00010-0008	PASTOS DE MENOS DE 5 AÑOS	S		0,09		0,09	0,09
-157839	14-009-011-00010-0006	PASTOS DE MENOS DE 5 AÑOS	S		0,30		0,30	0,30
4197096	14-009-011-00018-0004	PASTOS PERMANENTES DE 5 O MAS AÑOS	S		1,28		1,28	1,28
1700000006908416	14-009-011-00002-0001	PASTOS PERMANENTES DE 5 O MAS AÑOS	S		2,53		2,53	2,53
1700000006908420	14-009-012-00040-0003	PASTOS DE MENOS DE 5 AÑOS	S		0,02		0,02	0,02
1700000006908421	14-009-012-00040-0004	PASTOS DE MENOS DE 5 AÑOS	S		11,23		11,23	11,23
1700000006908423	14-009-012-00121-0001	PASTOS DE MENOS DE 5 AÑOS	S		0,84		0,84	0,84
1700000006908424	14-009-012-00039-0002	PASTOS PERMANENTES DE 5 O MAS AÑOS	S		2,48		2,48	2,48
1700000006908425	14-009-012-00039-0004	PASTOS PERMANENTES DE 5 O MAS AÑOS	S		8,00		8,00	8,00
1700000006908427	14-009-012-00057-0001	PASTOS PERMANENTES DE 5 O MAS AÑOS	S		3,76		3,76	3,76
1700000006908428	14-009-011-00017-0007	PASTOS PERMANENTES DE 5 O MAS AÑOS	S		0,73		0,73	0,73
1700000006908429	14-009-012-00036-0006	PASTOS PERMANENTES DE 5 O MAS AÑOS	S		0,34		0,34	0,34
1700000006908430	14-009-012-00036-0007	PASTOS PERMANENTES DE 5 O MAS AÑOS	S		0,56		0,56	0,56
1700000006908431	14-009-012-00036-0001	PASTOS PERMANENTES DE 5 O MAS AÑOS	S		56,38		56,38	56,38
1700000006908432	14-009-011-00005-0001	PASTOS PERMANENTES DE 5 O MAS AÑOS	S		15,69		15,69	15,69
1700000006908434	14-009-011-00006-0001	PASTOS PERMANENTES DE 5 O MAS AÑOS	S		58,53		58,53	58,53
1700000006908440	14-009-011-00006-0002	PASTOS PERMANENTES DE 5 O MAS AÑOS	S		19,30		19,30	19,30
1700000006908445	14-009-011-00005-0003	PASTOS DE MENOS DE 5 AÑOS	S		2,74		2,74	2,74
1700000006908446	14-009-011-00006-0004	PASTOS DE MENOS DE 5 AÑOS	S		21,43		21,43	21,43
1700000006908447	14-009-012-00042-0001	PASTOS PERMANENTES DE 5 O MAS AÑOS	S		14,22		14,22	14,22

(1) Con incidencias que retienen pago o deniegan el expediente.  
 (2) Se calcula sobre superficie declarada admisible.  
 (3) Aplicación del artículo 16 bis del RD 147/2023.

Puede verificar la integridad de una copia de este documento mediante la lectura del código QR adjunto o mediante el acceso a la dirección <a href="https://ws050.juntadeandalucia.es/verificarFirma">https://ws050.juntadeandalucia.es/verificarFirma</a> indicando el código de VERIFICACIÓN					
FIRMADO POR	RAQUEL MARIA ESPIN CRESPO		FECHA		26/06/2024
VERIFICACIÓN	Pk2jmMQ72K8YCCE9EQ8LU85ENJJ6M		PÁGINA		1102/8857



**RECINTOS PROPUESTOS**

REF.	REFERENCIA SIGPAC	CULTIVO	S/R	USO SIGPAC	Sup. Dec. admisible	Sup. Campo	Sup. Determ.	Sup. Resuelta
170000006908448	14-009-012-00122-0001	PASTOS DE MENOS DE 5 AÑOS	S		0,73		0,73	0,73
170000006908449	14-009-012-00041-0003	PASTOS DE MENOS DE 5 AÑOS	S		0,97		0,97	0,97
170000006908453	14-009-011-00004-0001	PASTOS PERMANENTES DE 5 O MAS AÑOS	S		23,78		23,78	23,78
170000006908454	14-009-011-00004-0002	PASTOS PERMANENTES DE 5 O MAS AÑOS	S		1,68		1,68	1,68
170000006908457	14-009-011-00017-0005	PASTOS PERMANENTES DE 5 O MAS AÑOS	S		0,06		0,06	0,06
170000006908459	14-009-011-00005-0002	PASTOS DE MENOS DE 5 AÑOS	S		2,58		2,58	2,58
170000006908460	14-009-011-00003-0001	PASTOS DE MENOS DE 5 AÑOS	S		4,53		4,53	4,53
170000006908461	14-009-011-00017-0002	PASTOS PERMANENTES DE 5 O MAS AÑOS	S		5,17		5,17	5,17
170000006908462	14-009-011-00009-0001	PASTOS DE MENOS DE 5 AÑOS	S		0,81		0,81	0,81
170000006908463	14-009-011-00013-0002	PASTOS PERMANENTES DE 5 O MAS AÑOS	S		1,92		1,92	1,92
170000006908464	14-009-011-00011-0001	PASTOS DE MENOS DE 5 AÑOS	S		8,66		8,66	8,66
170000006908465	14-009-012-00055-0002	PASTOS PERMANENTES DE 5 O MAS AÑOS	S		47,75		47,75	47,75
170000006908466	14-009-011-00010-0003	PASTOS DE MENOS DE 5 AÑOS	S		8,57		8,57	8,57
170000006908468	14-009-012-00038-0001	PASTOS PERMANENTES DE 5 O MAS AÑOS	S		18,32		18,32	18,32
170000006908469	14-009-012-00037-0001	PASTOS PERMANENTES DE 5 O MAS AÑOS	S		2,44		2,44	2,44
170000006908470	14-009-012-00036-0002	PASTOS DE MENOS DE 5 AÑOS	S		10,98		10,98	10,98

**Datos considerados para el Cálculo de la Carga Ganadera del expediente**

Superficie determinada para Cálculo Carga Ganadera: 724,55 ha

Carga Ganadera del Expediente: 0,43 ugm/ha

Explotación	Especie	Ugm Calculada para CG
ES140710000141	BOVINA	313,36
ES140710000141	PORCINO	0,17

**Recintos Determinados para el Cálculo de Garga Ganadera**

REF.	REFERENCIA SIGPAC	CULTIVO	DESCRIPCIÓN CULTIVO	S/R	SUP. RESUELTA (ha)
-1273944	14-009-012-09039-00013	62000	PASTOS PERMANENTES DE 5 O MAS AÑOS-SIN VARIEDAD	S	0,04
-1273943	14-009-012-09039-00012	62000	PASTOS PERMANENTES DE 5 O MAS AÑOS-SIN VARIEDAD	S	0,29
-1273942	14-009-012-09039-00009	62000	PASTOS PERMANENTES DE 5 O MAS AÑOS-SIN VARIEDAD	S	1,53
-1273940	14-009-012-09039-00008	63000	PASTOS DE MENOS DE 5 AÑOS-SIN VARIEDAD	S	0,81
-1273939	14-009-012-09039-00007	62000	PASTOS PERMANENTES DE 5 O MAS AÑOS-SIN VARIEDAD	S	1,26
-1273938	14-009-012-09039-00006	63000	PASTOS DE MENOS DE 5 AÑOS-SIN VARIEDAD	S	0,11
-1273937	14-009-012-09039-00005	62000	PASTOS PERMANENTES DE 5 O MAS AÑOS-SIN VARIEDAD	S	0,15
-1273936	14-009-012-09039-00004	63000	PASTOS DE MENOS DE 5 AÑOS-SIN VARIEDAD	S	0,42
-1273935	14-009-012-09039-00003	63000	PASTOS DE MENOS DE 5 AÑOS-SIN VARIEDAD	S	0,84
-1273934	14-009-012-09039-00002	63000	PASTOS DE MENOS DE 5 AÑOS-SIN VARIEDAD	S	0,25
-1273933	14-009-012-00135-00003	62000	PASTOS PERMANENTES DE 5 O MAS AÑOS-SIN VARIEDAD	S	0,04
-1273931	14-009-012-00135-00002	62000	PASTOS PERMANENTES DE 5 O MAS AÑOS-SIN VARIEDAD	S	20,82
-1273930	14-009-012-00134-00003	63000	PASTOS DE MENOS DE 5 AÑOS-SIN VARIEDAD	S	0,05
-1273929	14-009-012-00134-00002	63000	PASTOS DE MENOS DE 5 AÑOS-SIN VARIEDAD	S	6,17
-1273928	14-009-012-00134-00001	62000	PASTOS PERMANENTES DE 5 O MAS AÑOS-SIN VARIEDAD	S	91,23
-1273927	14-009-012-00133-00001	63000	PASTOS DE MENOS DE 5 AÑOS-SIN VARIEDAD	S	0,03
-1273926	14-009-011-09022-00006	63000	PASTOS DE MENOS DE 5 AÑOS-SIN VARIEDAD	S	0,50
-1273925	14-009-011-09022-00003	63000	PASTOS DE MENOS DE 5 AÑOS-SIN VARIEDAD	S	0,13
-1273924	14-009-011-09022-00002	62000	PASTOS PERMANENTES DE 5 O MAS AÑOS-SIN	S	3,71

(1) Con incidencias que retienen pago o deniegan el expediente.  
 (2) Se calcula sobre superficie declarada admisible.  
 (3) Aplicación del artículo 16 bis del RD 147/2023.

Puede verificar la integridad de una copia de este documento mediante la lectura del código QR adjunto o mediante el acceso a la dirección <a href="https://ws050.juntadeandalucia.es/verificarFirma">https://ws050.juntadeandalucia.es/verificarFirma</a> indicando el código de VERIFICACIÓN					
FIRMADO POR	RAQUEL MARIA ESPIN CRESPO		FECHA		26/06/2024
VERIFICACIÓN	Pk2jmMQ72K8YCCE9EQ8LU85ENJJ6M		PÁGINA		1103/8857



**Recintos Determinados para el Cálculo de Garga Ganadera**

REF.	REFERENCIA SIGPAC	CULTIVO	DESCRIPCIÓN CULTIVO	S/R	SUP. RESUELTA (ha)
			VARIEDAD		
-1273923	14-009-011-09020-00007	62000	PASTOS PERMANENTES DE 5 O MAS AÑOS-SIN VARIEDAD	S	0,27
-1273922	14-009-011-09020-00005	63000	PASTOS DE MENOS DE 5 AÑOS-SIN VARIEDAD	S	0,35
-1273921	14-009-011-09020-00004	62000	PASTOS PERMANENTES DE 5 O MAS AÑOS-SIN VARIEDAD	S	0,93
-1273920	14-009-011-09020-00003	63000	PASTOS DE MENOS DE 5 AÑOS-SIN VARIEDAD	S	0,08
-1273919	14-009-011-09020-00001	62000	PASTOS PERMANENTES DE 5 O MAS AÑOS-SIN VARIEDAD	S	0,99
-1273918	14-009-011-00022-00001	62000	PASTOS PERMANENTES DE 5 O MAS AÑOS-SIN VARIEDAD	S	3,09
-1273917	14-009-011-00020-00001	63000	PASTOS DE MENOS DE 5 AÑOS-SIN VARIEDAD	S	0,89
-1273916	14-009-011-00019-00001	62000	PASTOS PERMANENTES DE 5 O MAS AÑOS-SIN VARIEDAD	S	0,03
-1273915	14-009-011-00018-00003	63000	PASTOS DE MENOS DE 5 AÑOS-SIN VARIEDAD	S	0,11
-1273914	14-009-011-00018-00001	63000	PASTOS DE MENOS DE 5 AÑOS-SIN VARIEDAD	S	26,73
-1273913	14-009-011-00008-00001	62000	PASTOS PERMANENTES DE 5 O MAS AÑOS-SIN VARIEDAD	S	2,84
-1273912	14-009-011-00007-00001	62000	PASTOS PERMANENTES DE 5 O MAS AÑOS-SIN VARIEDAD	S	14,91
-1273911	14-009-011-00002-00001	62000	PASTOS PERMANENTES DE 5 O MAS AÑOS-SIN VARIEDAD	S	0,01
-1148946	14-071-003-00038-00002	62000	PASTOS PERMANENTES DE 5 O MAS AÑOS-SIN VARIEDAD	S	23,32
-814684	14-071-003-00039-00005	62000	PASTOS PERMANENTES DE 5 O MAS AÑOS-SIN VARIEDAD	S	1,79
-157840	14-009-011-00010-00008	63000	PASTOS DE MENOS DE 5 AÑOS-SIN VARIEDAD	S	0,09
-157839	14-009-011-00010-00006	63000	PASTOS DE MENOS DE 5 AÑOS-SIN VARIEDAD	S	0,30
4197096	14-009-011-00018-00004	62000	PASTOS PERMANENTES DE 5 O MAS AÑOS-SIN VARIEDAD	S	1,28
5527585	14-071-003-00043-00003	62000	PASTOS PERMANENTES DE 5 O MAS AÑOS-SIN VARIEDAD	S	0,48
5527586	14-071-003-00043-00004	62000	PASTOS PERMANENTES DE 5 O MAS AÑOS-SIN VARIEDAD	S	15,78
5527587	14-071-003-00043-00005	62000	PASTOS PERMANENTES DE 5 O MAS AÑOS-SIN VARIEDAD	S	5,32
5527588	14-071-003-00043-00009	62000	PASTOS PERMANENTES DE 5 O MAS AÑOS-SIN VARIEDAD	S	5,07
5527589	14-071-003-00043-00010	62000	PASTOS PERMANENTES DE 5 O MAS AÑOS-SIN VARIEDAD	S	5,07
5527590	14-071-003-00043-00011	62000	PASTOS PERMANENTES DE 5 O MAS AÑOS-SIN VARIEDAD	S	0,18
5527591	14-071-003-00043-00013	62000	PASTOS PERMANENTES DE 5 O MAS AÑOS-SIN VARIEDAD	S	0,06
5527592	14-071-003-00043-00015	62000	PASTOS PERMANENTES DE 5 O MAS AÑOS-SIN VARIEDAD	S	1,41
1700000006908416	14-009-011-00002-00001	62000	PASTOS PERMANENTES DE 5 O MAS AÑOS-SIN VARIEDAD	S	2,53
1700000006908419	14-071-003-000190-00002	62000	PASTOS PERMANENTES DE 5 O MAS AÑOS-SIN VARIEDAD	S	7,91
1700000006908420	14-009-012-00040-00003	63000	PASTOS DE MENOS DE 5 AÑOS-SIN VARIEDAD	S	0,02
1700000006908421	14-009-012-00040-00004	63000	PASTOS DE MENOS DE 5 AÑOS-SIN VARIEDAD	S	11,23
1700000006908423	14-009-012-00121-00001	63000	PASTOS DE MENOS DE 5 AÑOS-SIN VARIEDAD	S	0,84
1700000006908424	14-009-012-00039-00002	62000	PASTOS PERMANENTES DE 5 O MAS AÑOS-SIN VARIEDAD	S	2,48
1700000006908425	14-009-012-00039-00004	62000	PASTOS PERMANENTES DE 5 O MAS AÑOS-SIN VARIEDAD	S	8,00
1700000006908427	14-009-012-00057-00001	62000	PASTOS PERMANENTES DE 5 O MAS AÑOS-SIN VARIEDAD	S	3,76
1700000006908428	14-009-011-00017-00007	62000	PASTOS PERMANENTES DE 5 O MAS AÑOS-SIN VARIEDAD	S	0,73
1700000006908429	14-009-012-00036-00006	62000	PASTOS PERMANENTES DE 5 O MAS AÑOS-SIN VARIEDAD	S	0,34
1700000006908430	14-009-012-00036-00007	62000	PASTOS PERMANENTES DE 5 O MAS AÑOS-SIN VARIEDAD	S	0,56
1700000006908431	14-009-012-00036-00001	62000	PASTOS PERMANENTES DE 5 O MAS AÑOS-SIN VARIEDAD	S	56,38
1700000006908432	14-009-011-00005-00001	62000	PASTOS PERMANENTES DE 5 O MAS AÑOS-SIN VARIEDAD	S	15,69

(1) Con incidencias que retienen pago o deniegan el expediente.  
 (2) Se calcula sobre superficie declarada admisible.  
 (3) Aplicación del artículo 16 bis del RD 147/2023.

Puede verificar la integridad de una copia de este documento mediante la lectura del código QR adjunto o mediante el acceso a la dirección <a href="https://ws050.juntadeandalucia.es/verificarFirma">https://ws050.juntadeandalucia.es/verificarFirma</a> indicando el código de VERIFICACIÓN					
FIRMADO POR	RAQUEL MARIA ESPIN CRESPO		FECHA		26/06/2024
VERIFICACIÓN	Pk2jmMQ72K8YCCE9EQ8LU85ENJJ6M		PÁGINA		1104/8857



**Recintos Determinados para el Cálculo de Garga Ganadera**

REF.	REFERENCIA SIGPAC	CULTIVO	DESCRIPCIÓN CULTIVO	S/R	SUP. RESUELTA (ha)
170000006908433	14-071-003-00039-00002	62000	PASTOS PERMANENTES DE 5 O MAS AÑOS-SIN VARIEDAD	S	7,13
170000006908434	14-009-011-00006-00001	62000	PASTOS PERMANENTES DE 5 O MAS AÑOS-SIN VARIEDAD	S	58,53
170000006908435	14-071-003-00040-00002	62000	PASTOS PERMANENTES DE 5 O MAS AÑOS-SIN VARIEDAD	S	0,62
170000006908437	14-071-003-00191-00001	62000	PASTOS PERMANENTES DE 5 O MAS AÑOS-SIN VARIEDAD	S	2,19
170000006908438	14-071-003-00192-00001	62000	PASTOS PERMANENTES DE 5 O MAS AÑOS-SIN VARIEDAD	S	2,31
170000006908439	14-071-003-00193-00002	62000	PASTOS PERMANENTES DE 5 O MAS AÑOS-SIN VARIEDAD	S	2,92
170000006908440	14-009-011-00006-00002	62000	PASTOS PERMANENTES DE 5 O MAS AÑOS-SIN VARIEDAD	S	19,30
170000006908441	14-071-003-00039-00001	62000	PASTOS PERMANENTES DE 5 O MAS AÑOS-SIN VARIEDAD	S	42,99
170000006908442	14-071-003-00040-00001	62000	PASTOS PERMANENTES DE 5 O MAS AÑOS-SIN VARIEDAD	S	2,75
170000006908443	14-071-003-00041-00001	62000	PASTOS PERMANENTES DE 5 O MAS AÑOS-SIN VARIEDAD	S	1,33
170000006908444	14-071-003-00042-00001	62000	PASTOS PERMANENTES DE 5 O MAS AÑOS-SIN VARIEDAD	S	1,61
170000006908445	14-009-011-00005-00003	63000	PASTOS DE MENOS DE 5 AÑOS-SIN VARIEDAD	S	2,74
170000006908446	14-009-011-00006-00004	63000	PASTOS DE MENOS DE 5 AÑOS-SIN VARIEDAD	S	21,43
170000006908447	14-009-012-00042-00001	62000	PASTOS PERMANENTES DE 5 O MAS AÑOS-SIN VARIEDAD	S	14,22
170000006908448	14-009-012-00122-00001	63000	PASTOS DE MENOS DE 5 AÑOS-SIN VARIEDAD	S	0,73
170000006908449	14-009-012-00041-00003	63000	PASTOS DE MENOS DE 5 AÑOS-SIN VARIEDAD	S	0,97
170000006908452	14-071-003-00208-00001	62000	PASTOS PERMANENTES DE 5 O MAS AÑOS-SIN VARIEDAD	S	26,24
170000006908453	14-009-011-00004-00001	62000	PASTOS PERMANENTES DE 5 O MAS AÑOS-SIN VARIEDAD	S	23,78
170000006908454	14-009-011-00004-00002	62000	PASTOS PERMANENTES DE 5 O MAS AÑOS-SIN VARIEDAD	S	1,68
170000006908455	14-071-003-00207-00002	62000	PASTOS PERMANENTES DE 5 O MAS AÑOS-SIN VARIEDAD	S	20,11
170000006908456	14-071-003-00206-00001	62000	PASTOS PERMANENTES DE 5 O MAS AÑOS-SIN VARIEDAD	S	5,09
170000006908457	14-009-011-00017-00005	62000	PASTOS PERMANENTES DE 5 O MAS AÑOS-SIN VARIEDAD	S	0,06
170000006908459	14-009-011-00005-00002	63000	PASTOS DE MENOS DE 5 AÑOS-SIN VARIEDAD	S	2,58
170000006908460	14-009-011-00003-00001	63000	PASTOS DE MENOS DE 5 AÑOS-SIN VARIEDAD	S	4,53
170000006908461	14-009-011-00017-00002	62000	PASTOS PERMANENTES DE 5 O MAS AÑOS-SIN VARIEDAD	S	5,17
170000006908462	14-009-011-00009-00001	63000	PASTOS DE MENOS DE 5 AÑOS-SIN VARIEDAD	S	0,81
170000006908463	14-009-011-00013-00002	62000	PASTOS PERMANENTES DE 5 O MAS AÑOS-SIN VARIEDAD	S	1,92
170000006908464	14-009-011-00011-00001	63000	PASTOS DE MENOS DE 5 AÑOS-SIN VARIEDAD	S	8,66
170000006908465	14-009-012-00055-00002	62000	PASTOS PERMANENTES DE 5 O MAS AÑOS-SIN VARIEDAD	S	47,75
170000006908466	14-009-011-00010-00003	63000	PASTOS DE MENOS DE 5 AÑOS-SIN VARIEDAD	S	8,57
170000006908467	14-071-003-00029-00001	63000	PASTOS DE MENOS DE 5 AÑOS-SIN VARIEDAD	S	3,86
170000006908468	14-009-012-00038-00001	62000	PASTOS PERMANENTES DE 5 O MAS AÑOS-SIN VARIEDAD	S	18,32
170000006908469	14-009-012-00037-00001	62000	PASTOS PERMANENTES DE 5 O MAS AÑOS-SIN VARIEDAD	S	2,44
170000006908470	14-009-012-00036-00002	63000	PASTOS DE MENOS DE 5 AÑOS-SIN VARIEDAD	S	10,98

(1) Con incidencias que retienen pago o deniegan el expediente.  
 (2) Se calcula sobre superficie declarada admisible.  
 (3) Aplicación del artículo 16 bis del RD 147/2023.

Puede verificar la integridad de una copia de este documento mediante la lectura del código QR adjunto o mediante el acceso a la dirección <a href="https://ws050.juntadeandalucia.es/verificarFirma">https://ws050.juntadeandalucia.es/verificarFirma</a> indicando el código de VERIFICACIÓN					
FIRMADO POR	RAQUEL MARIA ESPIN CRESPO		FECHA		26/06/2024
VERIFICACIÓN	Pk2jmMQ72K8YCCE9EQ8LU85ENJJ6M		PÁGINA		1105/8857





**APELLIDOS Y NOMBRE / RAZÓN SOCIAL**  
DE LA ROSA CALVO ENRIQUE

**NIF**  
\*\*\*\*6651\*

**EXPEDIENTE**  
1147667

**RESOLUCIÓN**  
CONCESIÓN DE LA AYUDA

**DATOS DE MANTENIMIENTO UNIDADES**

<b>GRUPO DE PAGO</b>	<b>Sup. Dec. Admisible</b>	<b>Sup. Resuelta</b>	<b>Sobredecl.</b>	<b>% Sobredecl.</b>
ZONAS DE LIMITACIONES NATURALES	14,48	14,48	0,00	0,00

**RESUMEN DE PAGOS**

	<b>IMPORTE ( Euros )</b>			
	<b>RESUELTO</b>	<b>FEADER</b>	<b>MAPA</b>	<b>CAPADR</b>
Pago realizado	711,63	604,88	69,81	36,93
A pagar	70,29	59,75	6,90	3,64
<b>TOTAL</b>	<b>781,92</b>	<b>664,63</b>	<b>76,71</b>	<b>40,57</b>

**APLICACIÓN DE REDUCCIONES Y PENALIZACIONES (%)**

<b>Criterios de subvencionabilidad (1)</b>	<b>Presentación tardía</b>	<b>Omisión declaración</b>	<b>Condicionalidad</b>
0,00	0,00	0,00	0,00

**IMPORTE ( Euros )**

Calculado(2)	Reducción	Penalización	Reducción Penalización (3)	Penalización adicional	Resuelto	FEADER	MAPA	CAPADR
781,92 €	0,00 €	0,00 €	0,00 €	0,00 €	781,92 €	664,63 €	76,71 €	40,58 €
Importe Unitario:	54,00 €	Nuevo Importe Unitario:	54,00 €					

**RECINTOS PROPUESTOS**

<b>REF.</b>	<b>REFERENCIA SIGPAC</b>	<b>CULTIVO</b>	<b>USO S/R SIGPAC</b>	<b>Sup. Dec. admisible</b>	<b>Sup. Campo</b>	<b>Sup. Determ.</b>	<b>Sup. Resuelta</b>
-1497587	14-013-010-00171-0001	OLIVAR	S	0,08		0,08	0,08
1700000005525888	14-013-010-00060-0001	OLIVAR	S	3,69		3,69	3,69
1700000005525890	14-013-010-00075-0001	OLIVAR	S	0,89		0,89	0,89
1700000005525891	14-013-010-00090-0001	OLIVAR	S	2,08		2,08	2,08
1700000005525892	14-013-010-00159-0001	OLIVAR	S	1,87		1,87	1,87
1700000005525893	14-013-019-00058-0003	OLIVAR	S	0,42		0,42	0,42
1700000005525894	14-013-010-09012-0004	OLIVAR	S	0,04		0,04	0,04
1700000005525895	14-013-016-00188-0002	OLIVAR	S	4,23		4,23	4,23
1700000005525897	14-013-019-00055-0002	OLIVAR	S	0,06		0,06	0,06
1700000005525898	14-013-019-00056-0001	OLIVAR	S	0,18		0,18	0,18
1700000005525899	14-013-019-00058-0004	OLIVAR	S	0,38		0,38	0,38
1700000005525900	14-013-010-00172-0002	OLIVAR	S	0,56		0,56	0,56

**INCIDENCIAS**

**INCIDENCIA DESCRIPCIÓN**

75022 No Autoriza a que, en caso de la devolución por la entidad financiera (retrocesión bancaria) del pago en la cuenta corriente consignada en la solicitud y que está debidamente registrada en el sistema contable GIRO de la Junta de Andalucía, se proceda al pago en cualquier otra cuenta corriente de la titularidad del solicitante vigente en dicho sistema contable.

(1) Con incidencias que retienen pago o deniegan el expediente.

(2) Se calcula sobre superficie declarada admisible.

(3) Aplicación del artículo 16 bis del RD 147/2023.

Puede verificar la integridad de una copia de este documento mediante la lectura del código QR adjunto o mediante el acceso a la dirección <https://ws050.juntadeandalucia.es/verificarFirma> indicando el código de VERIFICACIÓN

FIRMADO POR	RAQUEL MARIA ESPIN CRESPO	FECHA	26/06/2024
VERIFICACIÓN	Pk2jmMQ72K8YCCE9EQ8LU85ENJJ6M	PÁGINA	1106/8857





**APELLIDOS Y NOMBRE / RAZÓN SOCIAL****NIF**  
\*\*\*\*7896\***EXPEDIENTE**  
1048021**RESOLUCIÓN**  
CONCESIÓN DE LA AYUDA**DATOS DE MANTENIMIENTO UNIDADES**

<b>GRUPO DE PAGO</b>	<b>Sup. Dec. Admisible</b>	<b>Sup. Resuelta</b>	<b>Sobredecl.</b>	<b>% Sobredecl.</b>
ZONAS DE LIMITACIONES NATURALES	33,35	33,35	0,00	0,00

**RESUMEN DE PAGOS**

	<b>IMPORTE ( Euros )</b>			
	<b>RESUELTO</b>	<b>FEADER</b>	<b>MAPA</b>	<b>CAPADR</b>
Pago realizado	1.081,20	919,02	106,06	56,12
A pagar	105,02	89,27	10,30	5,45
<b>TOTAL</b>	<b>1.186,22</b>	<b>1.008,29</b>	<b>116,36</b>	<b>61,57</b>

**APLICACIÓN DE REDUCCIONES Y PENALIZACIONES (%)**

<b>Criterios de subvencionabilidad (1)</b>	<b>Presentación tardía</b>	<b>Omisión declaración</b>	<b>Condicionalidad</b>
0,00	0,00	0,00	0,00

**IMPORTE ( Euros )**

Calculado(2)	Reducción	Penalización	Reducción Penalización (3)	Penalización adicional	Resuelto	FEADER	MAPA	CAPADR
1.186,22 €	0,00 €	0,00 €	0,00 €	0,00 €	1.186,22 €	1.008,29 €	116,37 €	61,56 €
<b>Importe Unitario:</b>	<b>54,00 €</b>	<b>Nuevo Importe Unitario:</b>	<b>35,57 €</b>					

**RECINTOS PROPUESTOS**

<b>REF.</b>	<b>REFERENCIA SIGPAC</b>	<b>CULTIVO</b>	<b>S/R</b>	<b>USO SIGPAC</b>	<b>Sup. Dec. admisible</b>	<b>Sup. Campo</b>	<b>Sup. Determ.</b>	<b>Sup. Resuelta</b>
-1285644	14-007-002-00068-0001	OLIVAR	S		0,02		0,02	0,02
-41281	14-007-002-00022-0008	OLIVAR	S		14,57		14,57	14,52
170000005960641	14-007-002-00022-0001	OLIVAR	S		3,90		3,90	3,90
170000005960642	14-007-002-00023-0004	OLIVAR	S		14,91		14,91	14,91

**INCIDENCIAS****INCIDENCIA DESCRIPCIÓN**

4272 Verifica que las líneas de declaración de las Solicitudes Únicas no tienen solapes con la capa de Retroactividad Gráfica (ambas de la misma campaña) a nivel de expediente/línea de declaración gráfica de la solicitud.  
 Recinto:14-007-002-00022-00008 Cultivo: - Agregado de la referencia del recinto.:0 Zona de la referencia del recinto.:0 Superficie solapada.:0,05 Id. Incid.:95142781

(1) Con incidencias que retienen pago o deniegan el expediente.  
 (2) Se calcula sobre superficie declarada admisible.  
 (3) Aplicación del artículo 16 bis del RD 147/2023.

Puede verificar la integridad de una copia de este documento mediante la lectura del código QR adjunto o mediante el acceso a la dirección <https://ws050.juntadeandalucia.es/verificarFirma> indicando el código de VERIFICACIÓN

FIRMADO POR	RAQUEL MARIA ESPIN CRESPO	FECHA	26/06/2024
VERIFICACIÓN	Pk2jmMQ72K8YCCE9EQ8LU85ENJJ6M	PÁGINA	1107/8857





**APELLIDOS Y NOMBRE / RAZÓN SOCIAL**  
DE LA TORRE CABRERA ANA

**NIF**  
\*\*\*0011\*

**EXPEDIENTE**  
1254959

**RESOLUCIÓN**  
CONCESIÓN DE LA AYUDA

**DATOS DE MANTENIMIENTO UNIDADES**

<b>GRUPO DE PAGO</b>	<b>Sup. Dec. Admisible</b>	<b>Sup. Resuelta</b>	<b>Sobredecl.</b>	<b>% Sobredecl.</b>
ZONAS DE LIMITACIONES NATURALES	49,53	49,53	0,00	0,00

**RESUMEN DE PAGOS**

	<b>IMPORTE ( Euros )</b>			
	<b>RESUELTO</b>	<b>FEADER</b>	<b>MAPA</b>	<b>CAPADR</b>
Pago realizado	1.081,20	919,02	106,06	56,12
A pagar	106,80	90,78	10,48	5,54
<b>TOTAL</b>	<b>1.188,00</b>	<b>1.009,80</b>	<b>116,54</b>	<b>61,66</b>

**APLICACIÓN DE REDUCCIONES Y PENALIZACIONES (%)**

<b>Criterios de subvencionabilidad (1)</b>	<b>Presentación tardía</b>	<b>Omisión declaración</b>	<b>Condicionalidad</b>
0,00	0,00	0,00	0,00

**IMPORTE ( Euros )**

Calculado(2)	Reducción	Penalización	Reducción Penalización (3)	Penalización adicional	Resuelto	FEADER	MAPA	CAPADR
1.188,00 €	0,00 €	0,00 €	0,00 €	0,00 €	1.188,00 €	1.009,80 €	116,54 €	61,66 €
Importe Unitario:	54,00 €	Nuevo Importe Unitario:	23,99 €					

**RECINTOS PROPUESTOS**

<b>REF.</b>	<b>REFERENCIA SIGPAC</b>	<b>CULTIVO</b>	<b>S/R</b>	<b>USO SIGPAC</b>	<b>Sup. Dec. admisible</b>	<b>Sup. Campo</b>	<b>Sup. Determ.</b>	<b>Sup. Resuelta</b>
-812606	14-054-039-00003-0003	PASTOS PERMANENTES DE 5 O MAS AÑOS	S		0,79		0,79	0,79
-812605	14-054-039-00003-0006	PASTOS PERMANENTES DE 5 O MAS AÑOS	S		0,06		0,06	0,06
-812602	14-054-039-00003-0004	PASTOS PERMANENTES DE 5 O MAS AÑOS	S		0,48		0,48	0,48
-812601	14-054-035-00066-0009	PASTOS PERMANENTES DE 5 O MAS AÑOS	S		0,06		0,06	0,06
-812599	14-054-035-00066-0002	PASTOS PERMANENTES DE 5 O MAS AÑOS	S		48,14		48,14	48,14

**Datos considerados para el Cálculo de la Carga Ganadera del expediente**

Superficie determinada para Cálculo Carga Ganadera: 49,53 ha  
Carga Ganadera del Expediente: 1,10 ugm/ha

<b>Explotación</b>	<b>Especie</b>	<b>Ugm Calculada para CG</b>
ES140540000703	BOVINA	54,70

**Recintos Determinados para el Cálculo de Garga Ganadera**

<b>REF.</b>	<b>REFERENCIA SIGPAC</b>	<b>CULTIVO</b>	<b>DESCRIPCIÓN CULTIVO</b>	<b>S/R</b>	<b>SUP. RESUELTA (ha)</b>
-812606	14-054-039-00003-00003	62000	PASTOS PERMANENTES DE 5 O MAS AÑOS-SIN VARIEDAD	S	0,79
-812605	14-054-039-00003-00006	62000	PASTOS PERMANENTES DE 5 O MAS AÑOS-SIN VARIEDAD	S	0,06
-812602	14-054-039-00003-00004	62000	PASTOS PERMANENTES DE 5 O MAS AÑOS-SIN VARIEDAD	S	0,48
-812601	14-054-035-00066-00009	62000	PASTOS PERMANENTES DE 5 O MAS AÑOS-SIN VARIEDAD	S	0,06
-812599	14-054-035-00066-00002	62000	PASTOS PERMANENTES DE 5 O MAS AÑOS-SIN VARIEDAD	S	48,14

(1) Con incidencias que retienen pago o deniegan el expediente.  
(2) Se calcula sobre superficie declarada admisible.  
(3) Aplicación del artículo 16 bis del RD 147/2023.

Puede verificar la integridad de una copia de este documento mediante la lectura del código QR adjunto o mediante el acceso a la dirección <https://ws050.juntadeandalucia.es/verificarFirma> indicando el código de VERIFICACIÓN

FIRMADO POR	RAQUEL MARIA ESPIN CRESPO	FECHA	26/06/2024
VERIFICACIÓN	Pk2jmMQ72K8YCCE9EQ8LU85ENJJ6M	PÁGINA	1108/8857



**APELLIDOS Y NOMBRE / RAZÓN SOCIAL**

DE LA TORRE POZO MARIA JOSE

**NIF**

\*\*\*\*2325\*

**EXPEDIENTE**

1253413

**RESOLUCIÓN**

CONCESIÓN DE LA AYUDA

**DATOS DE MANTENIMIENTO UNIDADES****GRUPO DE PAGO**

ZONAS DE LIMITACIONES NATURALES

**Sup. Dec.  
Admisible**

7,12

**Sup.  
Resuelta**

7,12

**Sobredecl.**

0,00

**% Sobredecl.**

0,00

**RESUMEN DE PAGOS**

	<b>IMPORTE ( Euros )</b>			
	<b>RESUELTO</b>	<b>FEADER</b>	<b>MAPA</b>	<b>CAPADR</b>
Pago realizado	349,92	297,43	34,33	18,16
A pagar	34,56	29,38	3,39	1,79
<b>TOTAL</b>	<b>384,48</b>	<b>326,81</b>	<b>37,72</b>	<b>19,95</b>

**APLICACIÓN DE REDUCCIONES Y PENALIZACIONES (%)**

<b>Criterios de subvencionabilidad (1)</b>	<b>Presentación tardía</b>	<b>Omisión declaración</b>	<b>Condicionabilidad</b>
0,00	0,00	0,00	0,00

**IMPORTE ( Euros )**

Calculado(2)	Reducción	Penalización	Reducción Penalización (3)	Penalización adicional	Resuelto	FEADER	MAPA	CAPADR
384,48 €	0,00 €	0,00 €	0,00 €	0,00 €	384,48 €	326,81 €	37,72 €	19,95 €
Importe Unitario:	54,00 €	Nuevo Importe Unitario:	54,00 €					

**RECINTOS PROPUESTOS**

<b>REF.</b>	<b>REFERENCIA SIGPAC</b>	<b>CULTIVO</b>	<b>S/R</b>	<b>USO SIGPAC</b>	<b>Sup. Dec. admisible</b>	<b>Sup. Campo</b>	<b>Sup. Determ.</b>	<b>Sup. Resuelta</b>
1700000006578409	14-007-071-00001-0010	OLIVAR	S		7,12		7,12	7,12

(1) Con incidencias que retienen pago o deniegan el expediente.

(2) Se calcula sobre superficie declarada admisible.

(3) Aplicación del artículo 16 bis del RD 147/2023.

Puede verificar la integridad de una copia de este documento mediante la lectura del código QR adjunto o mediante el acceso a la dirección <https://ws050.juntadeandalucia.es/verificarFirma> indicando el código de VERIFICACIÓN

FIRMADO POR	RAQUEL MARIA ESPIN CRESPO	FECHA	26/06/2024	
VERIFICACIÓN	Pk2jmMQ72K8YCCE9EQ8LU85ENJJ6M	PÁGINA	1109/8857	

**APELLIDOS Y NOMBRE / RAZÓN SOCIAL**  
DE LA TORRE SILVA ANA**NIF**  
\*\*\*8109\***EXPEDIENTE**  
1255316**RESOLUCIÓN**  
CONCESIÓN DE LA AYUDA**DATOS DE MANTENIMIENTO UNIDADES**

<b>GRUPO DE PAGO</b>	<b>Sup. Dec. Admisible</b>	<b>Sup. Resuelta</b>	<b>Sobredecl.</b>	<b>% Sobredecl.</b>
ZONAS DE LIMITACIONES NATURALES	18,25	18,25	0,00	0,00

**RESUMEN DE PAGOS**

	<b>IMPORTE ( Euros )</b>			
	<b>RESUELTO</b>	<b>FEADER</b>	<b>MAPA</b>	<b>CAPADR</b>
A pagar	950,40	807,84	93,23	49,33

**APLICACIÓN DE REDUCCIONES Y PENALIZACIONES (%)**

<b>Criterios de subvencionabilidad (1)</b>	<b>Presentación tardía</b>	<b>Omisión declaración</b>	<b>Condicionabilidad</b>
0,00	0,00	0,00	0,00

**IMPORTE ( Euros )**

<b>Calculado(2)</b>	<b>Reducción</b>	<b>Penalización</b>	<b>Reducción adicional (3)</b>	<b>Penalización adicional</b>	<b>Resuelto</b>	<b>FEADER</b>	<b>MAPA</b>	<b>CAPADR</b>
950,40 €	0,00 €	0,00 €	0,00 €	0,00 €	950,40 €	807,84 €	93,23 €	49,33 €
<b>Importe Unitario:</b>	54,00 €	<b>Nuevo Importe Unitario:</b>	52,08 €					

**RECINTOS PROPUESTOS**

<b>REF.</b>	<b>REFERENCIA SIGPAC</b>	<b>CULTIVO</b>	<b>S/R</b>	<b>USO SIGPAC</b>	<b>Sup. Dec. admisible</b>	<b>Sup. Campo</b>	<b>Sup. Determ.</b>	<b>Sup. Resuelta</b>
-1600883	14-003-019-00011-0001	BARBECHO TRADICIONAL	S		3,94		3,94	3,94
-1313876	14-006-006-00189-0001	BARBECHO TRADICIONAL	S		1,22		1,22	1,22
-815611	14-054-004-00079-0001	BARBECHO TRADICIONAL	S		13,09		13,09	13,09

**INCIDENCIAS****INCIDENCIA DESCRIPCIÓN**

3795 Recinto declarado con una situación de riesgo de abandono.  
Recinto:14-003-019-00011-00001 Cultivo: -

**Datos considerados para el Cálculo de la Carga Ganadera del expediente**

Superficie determinada para Cálculo Carga Ganadera: 0,00 ha  
Carga Ganadera del Expediente: 0,00 ugm/ha

**Incidencias de carga ganadera****INCIDENCIA DESCRIPCIÓN**

3795 Recinto declarado con una situación de riesgo de abandono.  
Recinto:14-003-019-00011-00001 Cultivo: -

86132 Recinto superficie forrajera que no realiza la actividad de producción de pastoreo.  
Recinto:14-003-019-00011-00001 Cultivo:20000 BARBECHO TRADICIONAL-SIN VARIEDAD Secano  
Recinto:14-006-006-00189-00001 Cultivo:20000 BARBECHO TRADICIONAL-SIN VARIEDAD Secano  
Recinto:14-054-004-00079-00001 Cultivo:20000 BARBECHO TRADICIONAL-SIN VARIEDAD Secano

(1) Con incidencias que retienen pago o deniegan el expediente.  
(2) Se calcula sobre superficie declarada admisible.  
(3) Aplicación del artículo 16 bis del RD 147/2023.

Puede verificar la integridad de una copia de este documento mediante la lectura del código QR adjunto o mediante el acceso a la dirección <https://ws050.juntadeandalucia.es/verificarFirma> indicando el código de VERIFICACIÓN

FIRMADO POR	RAQUEL MARIA ESPIN CRESPO	FECHA	26/06/2024
VERIFICACIÓN	Pk2jmMQ72K8YCCE9EQ8LU85ENJJ6M	PÁGINA	1110/8857





**APELLIDOS Y NOMBRE / RAZÓN SOCIAL**  
DE LA TORRE SILVA INMACULADA

**NIF**  
\*\*\*\*1694\*

**EXPEDIENTE**  
1270461

**RESOLUCIÓN**  
CONCESIÓN DE LA AYUDA

**DATOS DE MANTENIMIENTO UNIDADES**

<b>GRUPO DE PAGO</b>	<b>Sup. Dec. Admisible</b>	<b>Sup. Resuelta</b>	<b>Sobredecl.</b>	<b>% Sobredecl.</b>
ZONAS DE LIMITACIONES NATURALES	29,29	29,29	0,00	0,00

**RESUMEN DE PAGOS**

	<b>IMPORTE ( Euros )</b>			
	<b>RESUELTO</b>	<b>FEADER</b>	<b>MAPA</b>	<b>CAPADR</b>
Pago realizado	1.081,20	919,02	106,06	56,12
A pagar	106,80	90,78	10,48	5,54
<b>TOTAL</b>	<b>1.188,00</b>	<b>1.009,80</b>	<b>116,54</b>	<b>61,66</b>

**APLICACIÓN DE REDUCCIONES Y PENALIZACIONES (%)**

<b>Criterios de subvencionabilidad (1)</b>	<b>Presentación tardía</b>	<b>Omisión declaración</b>	<b>Condicionabilidad</b>
0,00	0,00	0,00	0,00

**IMPORTE ( Euros )**

Calculado(2)	Reducción	Penalización	Reducción Penalización (3)	Penalización adicional	Resuelto	FEADER	MAPA	CAPADR
1.188,00 €	0,00 €	0,00 €	0,00 €	0,00 €	1.188,00 €	1.009,80 €	116,54 €	61,66 €
Importe Unitario:	54,00 €	Nuevo Importe Unitario:	40,56 €					

**RECINTOS PROPUESTOS**

<b>REF.</b>	<b>REFERENCIA SIGPAC</b>	<b>CULTIVO</b>	<b>S/R</b>	<b>USO SIGPAC</b>	<b>Sup. Dec. admisible</b>	<b>Sup. Campo</b>	<b>Sup. Determ.</b>	<b>Sup. Resuelta</b>
-1508380	14-054-004-00022-0004	TRANQUILLÓN	S		3,13		3,13	3,13
-1317430	14-054-017-00065-0009	PASTOS DE MENOS DE 5 AÑOS	S		9,84		9,84	9,84
-1317428	14-054-014-00016-0010	PASTOS DE MENOS DE 5 AÑOS	S		3,38		3,38	3,38
-1317356	14-054-004-00022-0004	PASTOS DE MENOS DE 5 AÑOS	S		12,94		12,94	12,94

**Datos considerados para el Cálculo de la Carga Ganadera del expediente**

Superficie determinada para Cálculo Carga Ganadera: 26,16 ha  
Carga Ganadera del Expediente: 0,59 ugm/ha

<b>Explotación</b>	<b>Especie</b>	<b>Ugm Calculada para CG</b>
ES140540001417	OVINA	12,59
ES140540006007	OVINA	2,75

**Recintos Determinados para el Cálculo de Garga Ganadera**

<b>REF.</b>	<b>REFERENCIA SIGPAC</b>	<b>CULTIVO</b>	<b>DESCRIPCIÓN CULTIVO</b>	<b>S/R</b>	<b>SUP. RESUELTA (ha)</b>
-1317430	14-054-017-00065-00009	63000	PASTOS DE MENOS DE 5 AÑOS-SIN VARIEDAD	S	9,84
-1317428	14-054-014-00016-00010	63000	PASTOS DE MENOS DE 5 AÑOS-SIN VARIEDAD	S	3,38
-1317356	14-054-004-00022-00004	63000	PASTOS DE MENOS DE 5 AÑOS-SIN VARIEDAD	S	12,94

(1) Con incidencias que retienen pago o deniegan el expediente.  
(2) Se calcula sobre superficie declarada admisible.  
(3) Aplicación del artículo 16 bis del RD 147/2023.

Puede verificar la integridad de una copia de este documento mediante la lectura del código QR adjunto o mediante el acceso a la dirección <https://ws050.juntadeandalucia.es/verificarFirma> indicando el código de VERIFICACIÓN

FIRMADO POR	RAQUEL MARIA ESPIN CRESPO	FECHA	26/06/2024
VERIFICACIÓN	Pk2jmMQ72K8YCCE9EQ8LU85ENJJ6M	PÁGINA	1111/8857



**APELLIDOS Y NOMBRE / RAZÓN SOCIAL**  
DE PAZ TROCOLI PEDRO MANUEL**NIF**  
\*\*\*\*2518\***EXPEDIENTE**  
1149156**RESOLUCIÓN**  
CONCESIÓN DE LA AYUDA**DATOS DE MANTENIMIENTO UNIDADES****GRUPO DE PAGO**

ZONAS DE LIMITACIONES NATURALES

**Sup. Dec.  
Admisible**  
5,26**Sup.  
Resuelta**  
5,26**Sobredecl.**  
0,00**% Sobredecl.**  
0,00**RESUMEN DE PAGOS**

	<b>IMPORTE ( Euros )</b>			
	<b>RESUELTO</b>	<b>FEADER</b>	<b>MAPA</b>	<b>CAPADR</b>
Pago realizado	258,50	219,73	25,36	13,42
A pagar	25,54	21,71	2,51	1,32
<b>TOTAL</b>	<b>284,04</b>	<b>241,44</b>	<b>27,87</b>	<b>14,74</b>

**APLICACIÓN DE REDUCCIONES Y PENALIZACIONES (%)**

<b>Criterios de subvencionabilidad (1)</b>	<b>Presentación tardía</b>	<b>Omisión declaración</b>	<b>Condicionalidad</b>
0,00	0,00	0,00	0,00

**IMPORTE ( Euros )**

Calculado(2)	Reducción	Penalización	Reducción Penalización (3)	Penalización adicional	Resuelto	FEADER	MAPA	CAPADR
284,04 €	0,00 €	0,00 €	0,00 €	0,00 €	284,04 €	241,43 €	27,86 €	14,75 €
Importe Unitario:	54,00 €	Nuevo Importe Unitario:	54,00 €					

**RECINTOS PROPUESTOS**

<b>REF.</b>	<b>REFERENCIA SIGPAC</b>	<b>CULTIVO</b>	<b>S/R</b>	<b>USO SIGPAC</b>	<b>Sup. Dec. admisible</b>	<b>Sup. Campo</b>	<b>Sup. Determ.</b>	<b>Sup. Resuelta</b>
-1089815	14-042-039-00128-0004	OLIVAR	S		0,06		0,06	0,06
1700000005389317	14-042-039-00128-0001	OLIVAR	S		5,20		5,20	5,20

(1) Con incidencias que retienen pago o deniegan el expediente.  
(2) Se calcula sobre superficie declarada admisible.  
(3) Aplicación del artículo 16 bis del RD 147/2023.

Puede verificar la integridad de una copia de este documento mediante la lectura del código QR adjunto o mediante el acceso a la dirección <https://ws050.juntadeandalucia.es/verificarFirma> indicando el código de VERIFICACIÓN

FIRMADO POR	RAQUEL MARIA ESPIN CRESPO	FECHA	26/06/2024
VERIFICACIÓN	Pk2jmMQ72K8YCCE9EQ8LU85ENJJJ6M	PÁGINA	1112/8857





**APELLIDOS Y NOMBRE / RAZÓN SOCIAL**

DE PRADO MARTINEZ DE ANGUIA LUIS FELIPE

**NIF**

\*\*\*6667\*

**EXPEDIENTE**

1231967

**RESOLUCIÓN**

CONCESIÓN DE LA AYUDA

**DATOS DE MANTENIMIENTO UNIDADES**

<b>GRUPO DE PAGO</b>	<b>Sup. Dec. Admisible</b>	<b>Sup. Resuelta</b>	<b>Sobredecl.</b>	<b>% Sobredecl.</b>
ZONAS DE LIMITACIONES NATURALES	57,56	57,56	0,00	0,00

**RESUMEN DE PAGOS**

	<b>IMPORTE ( Euros )</b>			
	<b>RESUELTO</b>	<b>FEADER</b>	<b>MAPA</b>	<b>CAPADR</b>
Pago realizado	1.081,20	919,02	106,06	56,12
A pagar	106,80	90,78	10,48	5,54
<b>TOTAL</b>	<b>1.188,00</b>	<b>1.009,80</b>	<b>116,54</b>	<b>61,66</b>

**APLICACIÓN DE REDUCCIONES Y PENALIZACIONES (%)**

<b>Criterios de subvencionabilidad (1)</b>	<b>Presentación tardía</b>	<b>Omisión declaración</b>	<b>Condicionalidad</b>
0,00	0,00	0,00	0,00

**IMPORTE ( Euros )**

Calculado(2)	Reducción	Penalización	Reducción Penalización (3)	Penalización adicional	Resuelto	FEADER	MAPA	CAPADR
1.188,00 €	0,00 €	0,00 €	0,00 €	0,00 €	1.188,00 €	1.009,80 €	116,54 €	61,66 €
Importe Unitario:	54,00 €	Nuevo Importe Unitario:	20,64 €					

**RECINTOS PROPUESTOS**

<b>REF.</b>	<b>REFERENCIA SIGPAC</b>	<b>CULTIVO</b>	<b>USO S/R SIGPAC</b>	<b>Sup. Dec. admisible</b>	<b>Sup. Campo</b>	<b>Sup. Determ.</b>	<b>Sup. Resuelta</b>
-1376154	14-007-025-00231-0004	OLIVAR	R	0,01		0,01	0,01
-1376153	14-007-025-00231-0003	OLIVAR	R	0,01		0,01	0,01
-1376152	14-007-025-00229-0001	OLIVAR	R	0,02		0,02	0,02
-1376151	14-007-025-00229-0001	OLIVAR	R	0,01		0,01	0,01
-1376150	14-007-025-00229-0001	OLIVAR	R	0,01		0,01	0,01
-1376149	14-007-025-00229-0001	OLIVAR	R	0,05		0,05	0,05
-1376148	14-007-025-00229-0001	OLIVAR	R	0,01		0,01	0,01
-1376147	14-007-025-00225-0001	OLIVAR	R	0,02		0,02	0,02
-1376146	14-007-025-00222-0050	OLIVAR	S	0,01		0,01	0,01
-1376145	14-007-025-00222-0049	OLIVAR	S	0,05		0,05	0,05
-1376144	14-007-025-00222-0048	OLIVAR	S	0,14		0,14	0,14
-1376143	14-007-025-00222-0047	OLIVAR	S	0,01		0,01	0,01
-1376142	14-007-025-00222-0044	OLIVAR	R	18,98		18,98	18,98
-1376141	14-007-025-00222-0001	OLIVAR	R	29,99		29,99	29,99
1700000006200473	14-007-024-00030-0001	OLIVAR	S	2,90		2,90	2,90
1700000006200479	14-007-024-00030-0002	OLIVAR	S	5,32		5,32	5,32
1700000006200482	14-007-025-00007-0004	OLIVAR	R	0,02		0,02	0,02

(1) Con incidencias que retienen pago o deniegan el expediente.  
 (2) Se calcula sobre superficie declarada admisible.  
 (3) Aplicación del artículo 16 bis del RD 147/2023.

Puede verificar la integridad de una copia de este documento mediante la lectura del código QR adjunto o mediante el acceso a la dirección <a href="https://ws050.juntadeandalucia.es/verificarFirma">https://ws050.juntadeandalucia.es/verificarFirma</a> indicando el código de VERIFICACIÓN					
FIRMADO POR	RAQUEL MARIA ESPIN CRESPO		FECHA		26/06/2024
VERIFICACIÓN	Pk2jmMQ72K8YCC9EQ8LU85ENJJ6M		PÁGINA		1113/8857



**APELLIDOS Y NOMBRE / RAZÓN SOCIAL** DE PRADO MARTINEZ DE ANGUIA MARIA DEL PILAR **NIF** \*\*\*\*9796\* **EXPEDIENTE** 1231940 **RESOLUCIÓN** CONCESIÓN DE LA AYUDA

**DATOS DE MANTENIMIENTO UNIDADES**

<b>GRUPO DE PAGO</b>	<b>Sup. Dec. Admisible</b>	<b>Sup. Resuelta</b>	<b>Sobredecl.</b>	<b>% Sobredecl.</b>
ZONAS DE LIMITACIONES NATURALES	54,01	54,01	0,00	0,00

**RESUMEN DE PAGOS**

	<b>IMPORTE ( Euros )</b>			
	<b>RESUELTO</b>	<b>FEADER</b>	<b>MAPA</b>	<b>CAPADR</b>
Pago realizado	1.081,20	919,02	106,06	56,12
A pagar	106,80	90,78	10,48	5,54
<b>TOTAL</b>	<b>1.188,00</b>	<b>1.009,80</b>	<b>116,54</b>	<b>61,66</b>

**APLICACIÓN DE REDUCCIONES Y PENALIZACIONES (%)**

<b>Criterios de subvencionabilidad (1)</b>	<b>Presentación tardía</b>	<b>Omisión declaración</b>	<b>Condicionabilidad</b>
0,00	0,00	0,00	0,00

**IMPORTE ( Euros )**

Calculado(2)	Reducción	Penalización	Reducción Penalización (3)	Penalización adicional	Resuelto	FEADER	MAPA	CAPADR
1.188,00 €	0,00 €	0,00 €	0,00 €	0,00 €	1.188,00 €	1.009,80 €	116,54 €	61,66 €
Importe Unitario:	54,00 €	Nuevo Importe Unitario:	22,00 €					

**RECINTOS PROPUESTOS**

<b>REF.</b>	<b>REFERENCIA SIGPAC</b>	<b>CULTIVO</b>	<b>S/R</b>	<b>USO SIGPAC</b>	<b>Sup. Dec. admisible</b>	<b>Sup. Campo</b>	<b>Sup. Determ.</b>	<b>Sup. Resuelta</b>
-1387367	14-007-025-00233-0001	OLIVAR	S		0,06		0,06	0,06
-1387366	14-007-025-00229-0001	OLIVAR	R		0,02		0,02	0,02
-1387365	14-007-025-00229-0001	OLIVAR	R		0,04		0,04	0,04
-1387364	14-007-025-00227-0001	OLIVAR	S		0,15		0,15	0,15
-1387363	14-007-025-00226-0001	OLIVAR	R		0,05		0,05	0,05
-1387362	14-007-025-00224-0001	OLIVAR	S		36,32		36,32	36,32
-1387361	14-007-025-00223-0002	OLIVAR	R		4,85		4,85	4,85
-1387360	14-007-025-00223-0001	OLIVAR	R		12,47		12,47	12,47
-1387359	14-007-025-00222-0044	OLIVAR	R		0,05		0,05	0,05

(1) Con incidencias que retienen pago o deniegan el expediente.  
(2) Se calcula sobre superficie declarada admisible.  
(3) Aplicación del artículo 16 bis del RD 147/2023.

Puede verificar la integridad de una copia de este documento mediante la lectura del código QR adjunto o mediante el acceso a la dirección <https://ws050.juntadeandalucia.es/verificarFirma> indicando el código de VERIFICACIÓN

FIRMADO POR	RAQUEL MARIA ESPIN CRESPO	FECHA	26/06/2024
VERIFICACIÓN	Pk2jmMQ72K8YCCE9EQ8LU85ENJJJ6M	PÁGINA	1114/8857





**APELLIDOS Y NOMBRE / RAZÓN SOCIAL**

DE PRADO RUIZ ALEJANDRA

**NIF**

\*\*\*0979\*

**EXPEDIENTE**

1077787

**RESOLUCIÓN**

CONCESIÓN DE LA AYUDA

**DATOS DE MANTENIMIENTO UNIDADES****GRUPO DE PAGO**

ZONAS DE LIMITACIONES NATURALES

**Sup. Dec.  
Admisible**

143,34

**Sup.  
Resuelta**

143,34

**Sobredecl.**

0,00

**% Sobredecl.**

0,00

**RESUMEN DE PAGOS**

	<b>IMPORTE ( Euros )</b>			
	<b>RESUELTO</b>	<b>FEADER</b>	<b>MAPA</b>	<b>CAPADR</b>
Pago realizado	1.081,20	919,02	106,06	56,12
A pagar	106,47	90,50	10,44	5,53
<b>TOTAL</b>	<b>1.187,67</b>	<b>1.009,52</b>	<b>116,50</b>	<b>61,65</b>

**APLICACIÓN DE REDUCCIONES Y PENALIZACIONES (%)**

<b>Criterios de subvencionabilidad (1)</b>	<b>Presentación tardía</b>	<b>Omisión declaración</b>	<b>Condicionalidad</b>
0,00	0,00	0,00	0,00

**IMPORTE ( Euros )**

Calculado(2)	Reducción	Penalización	Reducción Penalización (3)	Penalización adicional	Resuelto	FEADER	MAPA	CAPADR
1.187,67 €	0,00 €	0,00 €	0,00 €	0,00 €	1.187,67 €	1.009,52 €	116,51 €	61,64 €
<b>Importe Unitario:</b>	<b>54,00 €</b>	<b>Nuevo Importe Unitario:</b>	<b>8,29 €</b>					

(1) Con incidencias que retienen pago o deniegan el expediente.  
 (2) Se calcula sobre superficie declarada admisible.  
 (3) Aplicación del artículo 16 bis del RD 147/2023.

Puede verificar la integridad de una copia de este documento mediante la lectura del código QR adjunto o mediante el acceso a la dirección <https://ws050.juntadeandalucia.es/verificarFirma> indicando el código de VERIFICACIÓN

FIRMADO POR	RAQUEL MARIA ESPIN CRESPO	FECHA	26/06/2024
VERIFICACIÓN	Pk2jmMQ72K8YCCE9EQ8LU85ENJJ6M	PÁGINA	1115/8857





**RECINTOS PROPUESTOS**

REF.	REFERENCIA SIGPAC	CULTIVO	S/R	USO SIGPAC	Sup. Dec. admisible	Sup. Campo	Sup. Determ.	Sup. Resuelta
-1448323	14-046-003-00013-0003	OLIVAR	R		0,02		0,02	0,02
-1448322	14-046-003-00012-0001	OLIVAR	R		0,97		0,97	0,97
-1448321	14-046-003-00011-0001	OLIVAR	R		0,02		0,02	0,02
-1199237	14-007-046-00007-0002	OLIVAR	S		0,01		0,01	0,01
-1199236	14-007-046-00007-0002	OLIVAR	S		0,01		0,01	0,01
-1199235	14-007-046-00006-0012	OLIVAR	S		0,77		0,77	0,77
-1199234	14-007-046-00006-0005	OLIVAR	R		0,13		0,13	0,13
-58129	14-007-046-00013-0002	OLIVAR	S		0,48		0,48	0,48
-2096	14-007-046-00012-0009	OLIVAR	R		1,12		1,12	1,12
1700000004587959	14-046-009-00025-0002	OLIVAR	S		13,31		13,31	13,31
1700000004587960	14-046-009-00060-0002	OLIVAR	S		0,10		0,10	0,10
1700000004587961	14-046-009-00027-0001	OLIVAR	S		2,46		2,46	2,46
1700000004587962	14-046-011-00319-0001	OLIVAR	S		2,93		2,93	2,93
1700000004587963	14-046-009-00029-0001	OLIVAR	S		1,16		1,16	1,16
1700000004587964	14-046-009-00048-0001	OLIVAR	S		15,86		15,86	15,86
1700000004587965	14-046-009-00052-0002	OLIVAR	S		0,01		0,01	0,01
1700000004587966	14-046-009-00156-0001	OLIVAR	S		11,98		11,98	11,98
1700000004587967	14-046-009-00047-0001	OLIVAR	S		3,72		3,72	3,72
1700000004587968	14-046-009-00059-0004	OLIVAR	S		0,10		0,10	0,10
1700000007229664	14-007-046-00001-0001	OLIVAR	R		8,01		8,01	8,01
1700000007229665	14-007-046-00006-0012	OLIVAR	S		9,96		9,96	9,92
1700000007229666	14-007-046-00007-0002	OLIVAR	S		0,01		0,01	0,01
1700000007229667	14-007-046-00014-0001	OLIVAR	R		9,17		9,17	9,17
1700000007229668	14-046-003-00003-0005	OLIVAR	R		0,35		0,35	0,35
1700000007229669	14-046-003-00003-0006	OLIVAR	R		5,61		5,61	5,61
1700000007229670	14-046-003-00055-0005	OLIVAR	S		17,05		17,05	17,05
1700000007229672	14-046-003-00007-0001	OLIVAR	R		1,66		1,66	1,66
1700000007229673	14-046-003-00012-0001	OLIVAR	R		12,10		12,10	12,10
1700000007229674	14-046-003-00013-0003	OLIVAR	R		0,09		0,09	0,09
1700000007229675	14-007-046-00017-0001	OLIVAR	S		0,58		0,58	0,58
1700000007229676	14-046-003-00004-0001	OLIVAR	S		1,70		1,70	1,70
1700000007229677	14-007-046-00013-0003	OLIVAR	S		7,53		7,53	7,53
1700000007229678	14-007-046-00025-0001	OLIVAR	S		5,33		5,33	5,33
1700000007229679	14-007-046-00012-0001	OLIVAR	R		9,07		9,07	9,07

**INCIDENCIAS**

**INCIDENCIA DESCRIPCIÓN**

4272 Verifica que las líneas de declaración de las Solicitudes Únicas no tienen solapes con la capa de Retroactividad Gráfica (ambas de la misma campaña) a nivel de expediente/línea de declaración gráfica de la solicitud.  
 Recinto:14-007-046-00006-00012 Cultivo: - Agregado de la referencia del recinto.:0 Zona de la referencia del recinto.:0 Superficie solapada.:0,04 Id. Incid.:95142974

(1) Con incidencias que retienen pago o deniegan el expediente.  
 (2) Se calcula sobre superficie declarada admisible.  
 (3) Aplicación del artículo 16 bis del RD 147/2023.

Puede verificar la integridad de una copia de este documento mediante la lectura del código QR adjunto o mediante el acceso a la dirección <a href="https://ws050.juntadeandalucia.es/verificarFirma">https://ws050.juntadeandalucia.es/verificarFirma</a> indicando el código de VERIFICACIÓN				
FIRMADO POR	RAQUEL MARIA ESPIN CRESPO	FECHA	26/06/2024	
VERIFICACIÓN	Pk2jmMQ72K8YCCE9EQ8LU85ENJJ6M	PÁGINA	1116/8857	

**APELLIDOS Y NOMBRE / RAZÓN SOCIAL**

DE PRADO RUIZ LUCIA

**NIF**

\*\*\*\*7532\*

**EXPEDIENTE**

1223810

**RESOLUCIÓN**

CONCESIÓN DE LA AYUDA

**DATOS DE MANTENIMIENTO UNIDADES****GRUPO DE PAGO**

ZONAS DE LIMITACIONES NATURALES

**Sup. Dec.  
Admisible**

190,12

**Sup.  
Resuelta**

190,12

**Sobredecl.**

0,00

**% Sobredecl.**

0,00

**RESUMEN DE PAGOS**

	<b>IMPORTE ( Euros )</b>			
	<b>RESUELTO</b>	<b>FEADER</b>	<b>MAPA</b>	<b>CAPADR</b>
Pago realizado	1.080,06	918,05	105,95	56,05
A pagar	106,50	90,53	10,45	5,52
<b>TOTAL</b>	<b>1.186,56</b>	<b>1.008,58</b>	<b>116,40</b>	<b>61,57</b>

**APLICACIÓN DE REDUCCIONES Y PENALIZACIONES (%)**

<b>Criterios de subvencionabilidad (1)</b>	<b>Presentación tardía</b>	<b>Omisión declaración</b>	<b>Condicionabilidad</b>
0,00	0,00	0,00	0,00

**IMPORTE ( Euros )**

Calculado(2)	Reducción	Penalización	Reducción Penalización (3)	Penalización adicional	Resuelto	FEADER	MAPA	CAPADR
1.186,56 €	0,00 €	0,00 €	0,00 €	0,00 €	1.186,56 €	1.008,58 €	116,40 €	61,58 €
Importe Unitario:	54,00 €	Nuevo Importe Unitario:	6,24 €					

(1) Con incidencias que retienen pago o deniegan el expediente.  
(2) Se calcula sobre superficie declarada admisible.  
(3) Aplicación del artículo 16 bis del RD 147/2023.

Puede verificar la integridad de una copia de este documento mediante la lectura del código QR adjunto o mediante el acceso a la dirección <https://ws050.juntadeandalucia.es/verificarFirma> indicando el código de VERIFICACIÓN

FIRMADO POR	RAQUEL MARIA ESPIN CRESPO	FECHA	26/06/2024
VERIFICACIÓN	Pk2jmMQ72K8YCCE9EQ8LU85ENJJ6M	PÁGINA	1117/8857





**RECINTOS PROPUESTOS**

REF.	REFERENCIA SIGPAC	CULTIVO	S/R	USO SIGPAC	Sup._Dec. admisible	Sup. Campo	Sup. Determ.	Sup. Resuelta
-1329941	14-039-014-00319-0014	OLIVAR	S		0,52		0,52	0,52
-1329939	14-039-014-00319-0001	OLIVAR	S		0,01		0,01	0,01
-1329938	14-039-014-00004-0008	OLIVAR	S		0,22		0,22	0,22
-1329937	14-039-014-00004-0006	OLIVAR	S		2,26		2,26	2,26
-1329936	14-039-014-00004-0002	OLIVAR	S		78,42		78,42	78,42
-1329935	14-007-006-00010-0002	CEBADA	S		0,97		0,97	0,97
-819236	14-007-003-00057-0002	TRIGO DURO	S		8,11		8,11	7,92
4651971	14-007-010-00011-0027	OLIVAR	S		0,40		0,40	0,40
1700000006877990	14-007-004-00002-0002	BARBECHO TRADICIONAL	S		0,20		0,20	0,20
1700000006877992	14-007-003-00057-0004	OLIVAR	S		3,57		3,57	3,57
1700000006877993	14-007-003-00059-0002	OLIVAR	S		0,03		0,03	0,03
1700000006877998	14-007-010-00011-0021	OLIVAR	S		0,68		0,68	0,68
1700000006878000	14-039-014-00004-0003	OTROS FRUTALES	S		0,10		0,10	0,10
1700000006878001	14-007-010-00011-0002	OLIVAR	S		35,35		35,35	35,35
1700000006878002	14-039-014-00004-0005	VIÑEDO VINIFICACIÓN	S		6,60		6,60	6,60
1700000006878003	14-007-010-00052-0002	OLIVAR	S		9,78		9,78	9,78
1700000006878004	14-007-010-00015-0002	OLIVAR	S		7,33		7,33	7,33
1700000006878005	14-007-005-00107-0001	OLIVAR	S		0,07		0,07	0,07
1700000006878006	14-007-005-00108-0001	OLIVAR	S		13,33		13,33	13,33
1700000006878007	14-007-010-00010-0008	OLIVAR	S		0,01		0,01	0,01
1700000006878008	14-007-010-00010-0008	OLIVAR	S		0,04		0,04	0,04
1700000006878009	14-007-010-00011-0024	OLIVAR	S		5,59		5,59	5,59
1700000006878010	14-007-010-00011-0001	OLIVAR	S		2,61		2,61	2,61
1700000006878011	14-007-010-00052-0001	OLIVAR	S		0,55		0,55	0,55
1700000006878012	14-007-006-00010-0001	CEBADA	S		2,35		2,35	2,35
1700000006878014	14-007-006-00011-0001	TRIGO DURO	S		10,71		10,71	10,67
1700000006878015	14-007-010-00001-0003	CEBADA	S		0,54		0,54	0,54

**INCIDENCIAS**

**INCIDENCIA DESCRIPCIÓN**

- 3795 Recinto declarado con una situación de riesgo de abandono.  
Recinto:14-007-004-00002-00002 Cultivo: -
- 4272 Verifica que las líneas de declaración de las Solicitudes Únicas no tienen solapes con la capa de Retroactividad Gráfica (ambas de la misma campaña) a nivel de expediente/línea de declaración gráfica de la solicitud.  
Recinto:14-007-003-00057-00002 Cultivo: - Agregado de la referencia del recinto.:0 Zona de la referencia del recinto.:0 Superficie solapada.:0,19 Id. Incid.:95712461  
Recinto:14-007-006-00011-00001 Cultivo: - Agregado de la referencia del recinto.:0 Zona de la referencia del recinto.:0 Superficie solapada.:0,04 Id. Incid.:95712462

**Datos considerados para el Cálculo de la Carga Ganadera del expediente**

Superficie determinada para Cálculo Carga Ganadera: 0,00 ha  
Carga Ganadera del Expediente: 0,00 ugm/ha

**Incidentes de carga ganadera**

**INCIDENCIA DESCRIPCIÓN**

- 3795 Recinto declarado con una situación de riesgo de abandono.  
Recinto:14-007-004-00002-00002 Cultivo: -
- 86132 Recinto superficie forrajera que no realiza la actividad de producción de pastoreo.  
Recinto:14-007-004-00002-00002 Cultivo:20000 BARBECHO TRADICIONAL-SIN VARIEDAD Secano

(1) Con incidencias que retienen pago o deniegan el expediente.  
(2) Se calcula sobre superficie declarada admisible.  
(3) Aplicación del artículo 16 bis del RD 147/2023.

Puede verificar la integridad de una copia de este documento mediante la lectura del código QR adjunto o mediante el acceso a la dirección <a href="https://ws050.juntadeandalucia.es/verificarFirma">https://ws050.juntadeandalucia.es/verificarFirma</a> indicando el código de VERIFICACIÓN				
FIRMADO POR	RAQUEL MARIA ESPIN CRESPO	FECHA	26/06/2024	
VERIFICACIÓN	Pk2jmMQ72K8YCCE9EQ8LU85ENJJ6M	PÁGINA	1118/8857	



**APELLIDOS Y NOMBRE / RAZÓN SOCIAL** DE PRADO SOLDEVILLA MARIA DEL CARMEN **NIF** \*\*\*\*9598\* **EXPEDIENTE** 1007748 **RESOLUCIÓN** CONCESIÓN DE LA AYUDA

**DATOS DE MANTENIMIENTO UNIDADES**

<b>GRUPO DE PAGO</b>	<b>Sup. Dec. Admisible</b>	<b>Sup. Resuelta</b>	<b>Sobredecl.</b>	<b>% Sobredecl.</b>
ZONAS DE LIMITACIONES NATURALES	37,54	37,54	0,00	0,00

**RESUMEN DE PAGOS**

	<b>IMPORTE ( Euros )</b>			
	<b>RESUELTO</b>	<b>FEADER</b>	<b>MAPA</b>	<b>CAPADR</b>
Pago realizado	1.081,20	919,02	106,06	56,12
A pagar	104,27	88,63	10,23	5,41
<b>TOTAL</b>	<b>1.185,47</b>	<b>1.007,65</b>	<b>116,29</b>	<b>61,53</b>

**APLICACIÓN DE REDUCCIONES Y PENALIZACIONES (%)**

<b>Criterios de subvencionabilidad (1)</b>	<b>Presentación tardía</b>	<b>Omisión declaración</b>	<b>Condicionalidad</b>
0,00	0,00	0,00	0,00

**IMPORTE ( Euros )**

Calculado(2)	Reducción	Penalización	Reducción Penalización (3)	Penalización adicional	Resuelto	FEADER	MAPA	CAPADR
1.185,47 €	0,00 €	0,00 €	0,00 €	0,00 €	1.185,47 €	1.007,65 €	116,29 €	61,53 €
<b>Importe Unitario:</b>	<b>54,00 €</b>	<b>Nuevo Importe Unitario:</b>	<b>31,58 €</b>					

**RECINTOS PROPUESTOS**

<b>REF.</b>	<b>REFERENCIA SIGPAC</b>	<b>CULTIVO</b>	<b>S/R</b>	<b>USO SIGPAC</b>	<b>Sup. Dec. admisible</b>	<b>Sup. Campo</b>	<b>Sup. Determ.</b>	<b>Sup. Resuelta</b>
-431332	14-007-015-00006-0001	OLIVAR	R		15,63		15,63	15,63
-431328	14-007-015-00006-0001	OLIVAR	R		11,33		11,33	11,25
1700000005263990	14-007-015-00006-0006	OLIVAR	R		5,67		5,67	5,67
1700000005263991	14-007-015-00007-0001	OLIVAR	R		4,99		4,99	4,99

**INCIDENCIAS****INCIDENCIA DESCRIPCIÓN**

4272 Verifica que las líneas de declaración de las Solicitudes Únicas no tienen solapes con la capa de Retroactividad Gráfica (ambas de la misma campaña) a nivel de expediente/línea de declaración gráfica de la solicitud.  
 Recinto:14-007-015-00006-00001 Cultivo: - Agregado de la referencia del recinto.:0 Zona de la referencia del recinto.:0 Superficie solapada.:0,08 Id. Incid.:95142514

(1) Con incidencias que retienen pago o deniegan el expediente.  
 (2) Se calcula sobre superficie declarada admisible.  
 (3) Aplicación del artículo 16 bis del RD 147/2023.

Puede verificar la integridad de una copia de este documento mediante la lectura del código QR adjunto o mediante el acceso a la dirección <https://ws050.juntadeandalucia.es/verificarFirma> indicando el código de VERIFICACIÓN

FIRMADO POR	RAQUEL MARIA ESPIN CRESPO	FECHA	26/06/2024
VERIFICACIÓN	Pk2jmMQ72K8YCCE9EQ8LU85ENJJ6M	PÁGINA	1119/8857





**APELLIDOS Y NOMBRE / RAZÓN SOCIAL**  
DE SEPULVEDA LOPEZ DE LETONA JOSE MARIA

**NIF**  
\*\*\*\*1760\*

**EXPEDIENTE**  
1114858

**RESOLUCIÓN**  
CONCESIÓN DE LA AYUDA

**DATOS DE MANTENIMIENTO UNIDADES**

<b>GRUPO DE PAGO</b>	<b>Sup. Dec. Admisible</b>	<b>Sup. Resuelta</b>	<b>Sobredecl.</b>	<b>% Sobredecl.</b>
ZONAS DE LIMITACIONES NATURALES	39,34	39,34	0,00	0,00

**RESUMEN DE PAGOS**

	<b>IMPORTE ( Euros )</b>			
	<b>RESUELTO</b>	<b>FEADER</b>	<b>MAPA</b>	<b>CAPADR</b>
Pago realizado	1.081,20	919,02	106,06	56,12
A pagar	106,80	90,78	10,48	5,54
<b>TOTAL</b>	<b>1.188,00</b>	<b>1.009,80</b>	<b>116,54</b>	<b>61,66</b>

**APLICACIÓN DE REDUCCIONES Y PENALIZACIONES (%)**

<b>Criterios de subvencionabilidad (1)</b>	<b>Presentación tardía</b>	<b>Omisión declaración</b>	<b>Condicionalidad</b>
0,00	0,00	0,00	0,00

**IMPORTE ( Euros )**

Calculado(2)	Reducción	Penalización	Reducción Penalización (3)	Penalización adicional	Resuelto	FEADER	MAPA	CAPADR
1.188,00 €	0,00 €	0,00 €	0,00 €	0,00 €	1.188,00 €	1.009,80 €	116,54 €	61,66 €
Importe Unitario:	54,00 €	Nuevo Importe Unitario:	30,20 €					

**RECINTOS PROPUESTOS**

<b>REF.</b>	<b>REFERENCIA SIGPAC</b>	<b>CULTIVO</b>	<b>S/R</b>	<b>USO SIGPAC</b>	<b>Sup. Dec. admisible</b>	<b>Sup. Campo</b>	<b>Sup. Determ.</b>	<b>Sup. Resuelta</b>
-1548412	14-070-017-00058-0003	OLIVAR	S		0,61		0,61	0,61
-1548411	14-046-002-00274-0002	OLIVAR	S		1,16		1,16	1,16
-1548410	14-046-002-00274-0001	OLIVAR	S		4,55		4,55	4,55
-979385	14-046-002-00020-0003	OLIVAR	S		1,68		1,68	1,68
-979384	14-046-002-00020-0002	OLIVAR	S		1,73		1,73	1,73
1700000007030016	14-046-002-00020-0001	OLIVAR	S		18,32		18,32	18,32
1700000007030027	14-070-017-00058-0003	OLIVAR	S		1,10		1,10	1,10
1700000007030030	14-046-002-00023-0003	OLIVAR	S		1,80		1,80	1,80
1700000007030034	14-046-002-00022-0003	OLIVAR	S		2,17		2,17	2,17
1700000007030036	14-046-002-09010-0007	OLIVAR	S		0,29		0,29	0,29
1700000007030038	14-046-002-00022-0012	OLIVAR	S		0,60		0,60	0,60
1700000007030039	14-046-002-00022-0013	OLIVAR	S		1,04		1,04	1,04
1700000007030040	14-046-002-00025-0009	OLIVAR	S		3,29		3,29	3,29
1700000007030041	14-046-002-09007-0003	OLIVAR	S		0,17		0,17	0,17
1700000007030042	14-070-017-00058-0002	OLIVAR	S		0,83		0,83	0,83

(1) Con incidencias que retienen pago o deniegan el expediente.  
(2) Se calcula sobre superficie declarada admisible.  
(3) Aplicación del artículo 16 bis del RD 147/2023.

Puede verificar la integridad de una copia de este documento mediante la lectura del código QR adjunto o mediante el acceso a la dirección <a href="https://ws050.juntadeandalucia.es/verificarFirma">https://ws050.juntadeandalucia.es/verificarFirma</a> indicando el código de VERIFICACIÓN					
FIRMADO POR	RAQUEL MARIA ESPIN CRESPO		FECHA		26/06/2024
VERIFICACIÓN	Pk2jmMQ72K8YCCE9EQ8LU85ENJJ6M		PÁGINA		1120/8857



**APELLIDOS Y NOMBRE / RAZÓN SOCIAL**

DEL ESPINO GRACIANO ASUNCION

**NIF**

\*\*\*9582\*

**EXPEDIENTE**

1103268

**RESOLUCIÓN**

CONCESIÓN DE LA AYUDA

**DATOS DE MANTENIMIENTO UNIDADES**

**GRUPO DE PAGO**

ZONAS DE LIMITACIONES NATURALES

**Sup. Dec.  
Admisible**

31,07

**Sup.  
Resuelta**

31,07

**Sobredecl.**

0,00

**% Sobredecl.**

0,00

**RESUMEN DE PAGOS**

	<b><u>IMPORTE ( Euros )</u></b>			
	<b><u>RESUELTO</u></b>	<b><u>FEADER</u></b>	<b><u>MAPA</u></b>	<b><u>CAPADR</u></b>
Pago realizado	773,53	657,50	75,88	40,14
A pagar	413,32	351,32	40,55	21,45
<b>TOTAL</b>	<b>1.186,85</b>	<b>1.008,82</b>	<b>116,43</b>	<b>61,59</b>

**APLICACIÓN DE REDUCCIONES Y PENALIZACIONES (%)**

<b><u>Criterios de subvencionabilidad (1)</u></b>	<b><u>Presentación tardía</u></b>	<b><u>Omisión declaración</u></b>	<b><u>Condicionalidad</u></b>
0,00	0,00	0,00	0,00

**IMPORTE ( Euros )**

<b><u>Calculado(2)</u></b>	<b><u>Reducción</u></b>	<b><u>Penalización</u></b>	<b><u>Reducción Penalización (3)</u></b>	<b><u>Penalización adicional</u></b>	<b><u>Resuelto</u></b>	<b><u>FEADER</u></b>	<b><u>MAPA</u></b>	<b><u>CAPADR</u></b>
1.186,85 €	0,00 €	0,00 €	0,00 €	0,00 €	1.186,85 €	1.008,82 €	116,43 €	61,60 €
<b>Importe Unitario:</b>	<b>54,00 €</b>	<b>Nuevo Importe Unitario:</b>	<b>38,20 €</b>					

(1) Con incidencias que retienen pago o deniegan el expediente.  
 (2) Se calcula sobre superficie declarada admisible.  
 (3) Aplicación del artículo 16 bis del RD 147/2023.

Puede verificar la integridad de una copia de este documento mediante la lectura del código QR adjunto o mediante el acceso a la dirección <a href="https://ws050.juntadeandalucia.es/verificarFirma">https://ws050.juntadeandalucia.es/verificarFirma</a> indicando el código de VERIFICACIÓN					
FIRMADO POR	RAQUEL MARIA ESPIN CRESPO		FECHA		26/06/2024
VERIFICACIÓN	Pk2jmMQ72K8YCCE9EQ8LU85ENJJ6M		PÁGINA		1121/8857



**RECINTOS PROPUESTOS**

REF.	REFERENCIA SIGPAC	CULTIVO	S/R	USO SIGPAC	Sup. Dec. admisible	Sup. Campo	Sup. Determ.	Sup. Resuelta
-1403415	14-038-121-09000-0261	OLIVAR	S		0,07		0,07	0,07
-1287149	14-038-004-00099-0001	OLIVAR	S		0,03		0,03	0,03
-1287148	14-038-001-80021-0001	OLIVAR	S		0,36		0,36	0,36
-1094344	14-038-121-09000-0214	OLIVAR	S		0,06		0,06	0,06
-1094322	14-038-087-00005-0001	OLIVAR	S		0,44		0,44	0,44
-955941	14-038-005-00207-0001	OLIVAR	S		0,92		0,92	0,92
-955938	14-038-005-00208-0001	OLIVAR	S		0,73		0,73	0,73
-955917	14-038-045-00081-0002	OLIVAR	S		0,06		0,06	0,06
-955910	14-038-045-00077-0001	OLIVAR	S		0,86		0,86	0,86
1700000005408714	14-038-001-00175-0001	OLIVAR	S		0,05		0,05	0,05
1700000005408715	14-038-060-00062-0003	OLIVAR	S		0,11		0,11	0,11
1700000005408716	14-038-060-00063-0001	OLIVAR	S		2,51		2,51	2,51
1700000005408717	14-038-033-00053-0003	OLIVAR	S		0,31		0,31	0,31
1700000005408718	14-038-033-00093-0003	OLIVAR	S		7,18		7,18	7,18
1700000005408719	14-038-086-00055-0001	OLIVAR	S		0,89		0,89	0,89
1700000005408720	14-038-086-00058-0001	OLIVAR	S		0,05		0,05	0,05
1700000005408721	14-038-121-09000-0016	OLIVAR	S		0,31		0,31	0,31
1700000005408722	14-038-002-00091-0002	OLIVAR	S		0,90		0,90	0,90
1700000005408723	14-038-002-00092-0005	OLIVAR	S		0,19		0,19	0,19
1700000005408724	14-038-086-00056-0001	OLIVAR	S		0,68		0,68	0,68
1700000005408725	14-038-086-00057-0001	OLIVAR	S		0,08		0,08	0,08
1700000005408726	14-038-121-09000-0016	OLIVAR	S		0,22		0,22	0,22
1700000005408727	14-038-002-00063-0003	OLIVAR	S		1,97		1,97	1,97
1700000005408728	14-038-121-09000-0014	OLIVAR	S		0,46		0,46	0,46
1700000005408729	14-038-121-09000-0016	OLIVAR	S		2,42		2,42	2,39
1700000005408730	14-038-001-00176-0001	OLIVAR	S		3,17		3,17	3,17
1700000005408731	14-038-088-00036-0002	OLIVAR	S		0,55		0,55	0,55
1700000005408732	14-038-001-00248-0001	OLIVAR	S		0,13		0,13	0,13
1700000005408733	14-038-115-00035-0001	OLIVAR	S		0,81		0,81	0,81
1700000005408734	14-038-115-09000-0001	OLIVAR	S		0,01		0,01	0,01
1700000005408735	14-038-086-00061-0001	OLIVAR	S		2,28		2,28	2,28
1700000005408736	14-038-004-00099-0001	OLIVAR	S		1,20		1,20	1,20
1700000005408738	14-038-115-00038-0001	OLIVAR	S		1,09		1,09	1,09

**INCIDENCIAS**

**INCIDENCIA DESCRIPCIÓN**

- 218 Superficie bruta de cruce en un recinto en el conjunto de las solicitudes supera superficie total que SIGPAC establece para él.  
 Recinto:14-038-121-09000-00016 Cultivo:101138 OLIVAR-HOJIBLANCA Secano Suma de superficies declaradas para este recinto por todos los solicitantes (Áreas):3217 Superficie SIGPAC medida para este recinto (Áreas):3213 Exceso de superficie declarada (Hectáreas): 0,03 Suma de superficies declaradas para este recinto por el solicitante (Áreas):295

(1) Con incidencias que retienen pago o deniegan el expediente.  
 (2) Se calcula sobre superficie declarada admisible.  
 (3) Aplicación del artículo 16 bis del RD 147/2023.

Puede verificar la integridad de una copia de este documento mediante la lectura del código QR adjunto o mediante el acceso a la dirección <a href="https://ws050.juntadeandalucia.es/verificarFirma">https://ws050.juntadeandalucia.es/verificarFirma</a> indicando el código de VERIFICACIÓN				
FIRMADO POR	RAQUEL MARIA ESPIN CRESPO	FECHA	26/06/2024	
VERIFICACIÓN	Pk2jmMQ72K8YCCE9EQ8LU85ENJJ6M	PÁGINA	1122/8857	





**APELLIDOS Y NOMBRE / RAZÓN SOCIAL**  
DEL POZO AGUDO JULIAN PABLO

**NIF**  
\*\*\*\*3487\*

**EXPEDIENTE**  
1223019

**RESOLUCIÓN**  
CONCESIÓN DE LA AYUDA

**DATOS DE MANTENIMIENTO UNIDADES**

<b>GRUPO DE PAGO</b>	<b>Sup. Dec. Admisible</b>	<b>Sup. Resuelta</b>	<b>Sobredecl.</b>	<b>% Sobredecl.</b>
ZONAS DE LIMITACIONES NATURALES	13,02	13,02	0,00	0,00

**RESUMEN DE PAGOS**

	<b>IMPORTE ( Euros )</b>			
	<b>RESUELTO</b>	<b>FEADER</b>	<b>MAPA</b>	<b>CAPADR</b>
Pago realizado	639,87	543,89	62,77	33,21
A pagar	63,21	53,73	6,20	3,28
<b>TOTAL</b>	<b>703,08</b>	<b>597,62</b>	<b>68,97</b>	<b>36,49</b>

**APLICACIÓN DE REDUCCIONES Y PENALIZACIONES (%)**

<b>Criterios de subvencionabilidad (1)</b>	<b>Presentación tardía</b>	<b>Omisión declaración</b>	<b>Condicionalidad</b>
0,00	0,00	0,00	0,00

**IMPORTE ( Euros )**

Calculado(2)	Reducción	Penalización	Reducción Penalización (3)	Penalización adicional	Resuelto	FEADER	MAPA	CAPADR
703,08 €	0,00 €	0,00 €	0,00 €	0,00 €	703,08 €	597,62 €	68,97 €	36,49 €
<b>Importe Unitario:</b>	<b>54,00 €</b>	<b>Nuevo Importe Unitario:</b>	<b>54,00 €</b>					

**RECINTOS PROPUESTOS**

<b>REF.</b>	<b>REFERENCIA SIGPAC</b>	<b>CULTIVO</b>	<b>S/R</b>	<b>USO SIGPAC</b>	<b>Sup. Dec. admisible</b>	<b>Sup. Campo</b>	<b>Sup. Determ.</b>	<b>Sup. Resuelta</b>
-822037	14-035-014-00295-0002	TRANQUILLÓN	S		0,02		0,02	0,02
-822036	14-035-014-00291-0001	TRANQUILLÓN	S		0,04		0,04	0,04
1700000007012126	14-035-010-00252-0001	TRANQUILLÓN	S		1,52		1,52	1,52
1700000007012127	14-035-020-00235-0001	TRANQUILLÓN	S		0,74		0,74	0,74
1700000007012128	14-035-014-00289-0001	TRANQUILLÓN	S		1,86		1,86	1,86
1700000007012129	14-035-020-00113-0001	TRANQUILLÓN	S		0,97		0,97	0,97
1700000007012130	14-035-020-00213-0001	AVENA	S		0,44		0,44	0,44
1700000007012131	14-035-020-00214-0001	AVENA	S		1,49		1,49	1,49
1700000007012132	14-035-020-00115-0001	AVENA	S		1,77		1,77	1,77
1700000007012133	14-035-020-00117-0001	AVENA	S		1,30		1,30	1,30
1700000007012134	14-035-020-00114-0001	AVENA	S		0,49		0,49	0,49
1700000007012135	14-035-046-00334-0001	TRANQUILLÓN	S		2,38		2,38	2,38

(1) Con incidencias que retienen pago o deniegan el expediente.  
(2) Se calcula sobre superficie declarada admisible.  
(3) Aplicación del artículo 16 bis del RD 147/2023.

Puede verificar la integridad de una copia de este documento mediante la lectura del código QR adjunto o mediante el acceso a la dirección <https://ws050.juntadeandalucia.es/verificarFirma> indicando el código de VERIFICACIÓN

FIRMADO POR	RAQUEL MARIA ESPIN CRESPO	FECHA	26/06/2024
VERIFICACIÓN	Pk2jmMQ72K8YCCE9EQ8LU85ENJJ6M	PÁGINA	1123/8857





**APELLIDOS Y NOMBRE / RAZÓN SOCIAL**

DEL RIO MAYNEZ MARIA DOLORES

**NIF**

\*\*\*\*3252\*

**EXPEDIENTE**

1190460

**RESOLUCIÓN**

CONCESIÓN DE LA AYUDA

**DATOS DE MANTENIMIENTO UNIDADES**

**GRUPO DE PAGO**

ZONAS DE LIMITACIONES NATURALES

**Sup. Dec. Admisible**

60,38

**Sup. Resuelta**

60,38

**Sobredecl.**

0,00

**% Sobredecl.**

0,00

**RESUMEN DE PAGOS**

	<b>IMPORTE ( Euros )</b>			
	<b>RESUELTO</b>	<b>FEADER</b>	<b>MAPA</b>	<b>CAPADR</b>
Pago realizado	1.081,20	919,02	106,06	56,12
A pagar	106,80	90,78	10,48	5,54
<b>TOTAL</b>	<b>1.188,00</b>	<b>1.009,80</b>	<b>116,54</b>	<b>61,66</b>

**APLICACIÓN DE REDUCCIONES Y PENALIZACIONES (%)**

<b>Criterios de subvencionabilidad (1)</b>	<b>Presentación tardía</b>	<b>Omisión declaración</b>	<b>Condicionalidad</b>
0,00	0,00	0,00	0,00

**IMPORTE ( Euros )**

Calculado(2)	Reducción	Penalización	Reducción Penalización (3)	Penalización adicional	Resuelto	FEADER	MAPA	CAPADR
1.188,00 €	0,00 €	0,00 €	0,00 €	0,00 €	1.188,00 €	1.009,80 €	116,54 €	61,66 €
<b>Importe Unitario:</b>	<b>54,00 €</b>	<b>Nuevo Importe Unitario:</b>	<b>19,68 €</b>					

**RECINTOS PROPUESTOS**

<b>REF.</b>	<b>REFERENCIA SIGPAC</b>	<b>CULTIVO</b>	<b>S/R</b>	<b>USO SIGPAC</b>	<b>Sup. Dec. admisible</b>	<b>Sup. Campo</b>	<b>Sup. Determ.</b>	<b>Sup. Resuelta</b>
-1491298	14-016-034-00012-0005	PASTOS PERMANENTES DE 5 O MAS AÑOS	S		4,21		4,21	4,21
-1486569	14-016-034-00012-0004	PASTOS PERMANENTES DE 5 O MAS AÑOS	S		0,27		0,27	0,27
1700000006287170	14-016-034-00011-0001	PASTOS PERMANENTES DE 5 O MAS AÑOS	S		0,28		0,28	0,28
1700000006287171	14-016-034-00012-0001	PASTOS PERMANENTES DE 5 O MAS AÑOS	S		1,65		1,65	1,65
1700000006287172	14-016-034-00012-0002	PASTOS PERMANENTES DE 5 O MAS AÑOS	S		53,97		53,97	53,97

(1) Con incidencias que retienen pago o deniegan el expediente.  
 (2) Se calcula sobre superficie declarada admisible.  
 (3) Aplicación del artículo 16 bis del RD 147/2023.

Puede verificar la integridad de una copia de este documento mediante la lectura del código QR adjunto o mediante el acceso a la dirección <https://ws050.juntadeandalucia.es/verificarFirma> indicando el código de VERIFICACIÓN

FIRMADO POR	RAQUEL MARIA ESPIN CRESPO	FECHA	26/06/2024
VERIFICACIÓN	Pk2jmMQ72K8YCCE9EQ8LU85ENJJJ6M	PÁGINA	1124/8857





**Datos considerados para el Cálculo de la Carga Ganadera del expediente**

Superficie determinada para Cálculo Carga Ganadera: 60,38 ha  
Carga Ganadera del Expediente: 0,61 ugm/ha

<u>Explotación</u>	<u>Especie</u>	<u>Ugm Calculada para CG</u>
ES140160000075	BOVINA	32,85
ES140160000075	PORCINO	3,73


**Recintos Determinados para el Cálculo de Garga Ganadera**

<u>REF.</u>	<u>REFERENCIA SIGPAC</u>	<u>CULTIVO</u>	<u>DESCRIPCIÓN CULTIVO</u>	<u>S/R</u>	<u>SUP. RESUELTA (ha)</u>
-1491298	14-016-034-00012-00005	62000	PASTOS PERMANENTES DE 5 O MAS AÑOS-SIN VARIEDAD	S	4,21
-1486569	14-016-034-00012-00004	62000	PASTOS PERMANENTES DE 5 O MAS AÑOS-SIN VARIEDAD	S	0,27
1700000006287170	14-016-034-00011-00001	62000	PASTOS PERMANENTES DE 5 O MAS AÑOS-SIN VARIEDAD	S	0,28
1700000006287171	14-016-034-00012-00001	62000	PASTOS PERMANENTES DE 5 O MAS AÑOS-SIN VARIEDAD	S	1,65
1700000006287172	14-016-034-00012-00002	62000	PASTOS PERMANENTES DE 5 O MAS AÑOS-SIN VARIEDAD	S	53,97

(1) Con incidencias que retienen pago o deniegan el expediente.  
(2) Se calcula sobre superficie declarada admisible.  
(3) Aplicación del artículo 16 bis del RD 147/2023.

Puede verificar la integridad de una copia de este documento mediante la lectura del código QR adjunto o mediante el acceso a la dirección <https://ws050.juntadeandalucia.es/verificarFirma> indicando el código de VERIFICACIÓN

FIRMADO POR	RAQUEL MARIA ESPIN CRESPO	FECHA	26/06/2024
VERIFICACIÓN	Pk2jmMQ72K8YCCE9EQ8LU85ENJJ6M	PÁGINA	1125/8857



**APELLIDOS Y NOMBRE / RAZÓN SOCIAL**

DEL RIO MAYNEZ MATILDE

**NIF**

\*\*\*0126\*

**EXPEDIENTE**

1057026

**RESOLUCIÓN**

CONCESIÓN DE LA AYUDA

**DATOS DE MANTENIMIENTO UNIDADES****GRUPO DE PAGO**

ZONAS DE LIMITACIONES NATURALES

**Sup. Dec.  
Admisible**

28,94

**Sup.  
Resuelta**

28,94

**Sobredecl.**

0,00

**% Sobredecl.**

0,00

**RESUMEN DE PAGOS**

	<b>IMPORTE ( Euros )</b>			
	<b>RESUELTO</b>	<b>FEADER</b>	<b>MAPA</b>	<b>CAPADR</b>
Pago realizado	1.081,20	919,02	106,06	56,12
A pagar	106,80	90,78	10,48	5,54
<b>TOTAL</b>	<b>1.188,00</b>	<b>1.009,80</b>	<b>116,54</b>	<b>61,66</b>

**APLICACIÓN DE REDUCCIONES Y PENALIZACIONES (%)**

<b>Criterios de subvencionabilidad (1)</b>	<b>Presentación tardía</b>	<b>Omisión declaración</b>	<b>Condicionalidad</b>
0,00	0,00	0,00	0,00

**IMPORTE ( Euros )**

Calculado(2)	Reducción	Penalización	Reducción Penalización (3)	Penalización adicional	Resuelto	FEADER	MAPA	CAPADR
1.188,00 €	0,00 €	0,00 €	0,00 €	0,00 €	1.188,00 €	1.009,80 €	116,54 €	61,66 €
<b>Importe Unitario:</b>	<b>54,00 €</b>	<b>Nuevo Importe Unitario:</b>	<b>41,05 €</b>					

**RECINTOS PROPUESTOS**

<b>REF.</b>	<b>REFERENCIA SIGPAC</b>	<b>CULTIVO</b>	<b>USO S/R SIGPAC</b>	<b>Sup. Dec. admisible</b>	<b>Sup. Campo</b>	<b>Sup. Determ.</b>	<b>Sup. Resuelta</b>
170000007222941	14-069-036-00011-0001	PASTOS PERMANENTES DE 5 O MAS AÑOS	S	2,94		2,94	2,94
170000007222945	14-069-034-00068-0002	PASTOS PERMANENTES DE 5 O MAS AÑOS	S	26,00		26,00	26,00

**INCIDENCIAS****INCIDENCIA DESCRIPCIÓN**

86126 Recinto de forrajera para Cálculo de Carga Ganadera que No pertenece a Explotación con UGM válida.  
 Recinto:14-069-033-00049-00003 Cultivo:62000 PASTOS PERMANENTES DE 5 O MAS AÑOS-SIN VARIEDAD Secano  
 Explotacion:ES140690001113

(1) Con incidencias que retienen pago o deniegan el expediente.  
 (2) Se calcula sobre superficie declarada admisible.  
 (3) Aplicación del artículo 16 bis del RD 147/2023.

Puede verificar la integridad de una copia de este documento mediante la lectura del código QR adjunto o mediante el acceso a la dirección <https://ws050.juntadeandalucia.es/verificarFirma> indicando el código de VERIFICACIÓN

FIRMADO POR	RAQUEL MARIA ESPIN CRESPO	FECHA	26/06/2024
VERIFICACIÓN	Pk2jmMQ72K8YCCE9EQ8LU85ENJJ6M	PÁGINA	1126/8857



**Datos considerados para el Cálculo de la Carga Ganadera del expediente**

Superficie determinada para Cálculo Carga Ganadera: 256,61 ha

Carga Ganadera del Expediente: 0,40 ugm/ha

Explotación	Especie	Ugm Calculada para CG
ES140010000318	BOVINA	74,33
ES140010000318	PORCINO	28,83

**Recintos Determinados para el Cálculo de Garga Ganadera**

REF.	REFERENCIA SIGPAC	CULTIVO	DESCRIPCIÓN CULTIVO	S/R	SUP. RESUELTA (ha)
-992529	14-001-026-00003-00014	62000	PASTOS PERMANENTES DE 5 O MAS AÑOS-SIN VARIEDAD	S	2,99
1700000007222940	14-001-025-00001-00002	62000	PASTOS PERMANENTES DE 5 O MAS AÑOS-SIN VARIEDAD	S	20,66
1700000007222941	14-069-036-00011-00001	62000	PASTOS PERMANENTES DE 5 O MAS AÑOS-SIN VARIEDAD	S	2,94
1700000007222943	14-001-026-00002-00001	62000	PASTOS PERMANENTES DE 5 O MAS AÑOS-SIN VARIEDAD	S	124,10
1700000007222945	14-069-034-00068-00002	62000	PASTOS PERMANENTES DE 5 O MAS AÑOS-SIN VARIEDAD	S	26,00
1700000007222946	14-001-025-00002-00001	62000	PASTOS PERMANENTES DE 5 O MAS AÑOS-SIN VARIEDAD	S	79,92

**Incidencias de carga ganadera****INCIDENCIA DESCRIPCIÓN**

- 86126 Recinto de forrajera para Cálculo de Carga Ganadera que No pertenece a Explotación con UGM válida.  
Recinto:14-069-033-00049-00003 Cultivo:62000 PASTOS PERMANENTES DE 5 O MAS AÑOS-SIN VARIEDAD Secano  
Explotacion:ES140690001113
- 86128 Recinto de Forrajeras que no ha contabilizado para Carga Ganadera por no tener una explotación válida para el cálculo de la Carga Ganadera  
Recinto:14-069-033-00049-00003 Cultivo:62 PASTOS PERMANENTES DE 5 O MAS AÑOS-

(1) Con incidencias que retienen pago o deniegan el expediente.  
(2) Se calcula sobre superficie declarada admisible.  
(3) Aplicación del artículo 16 bis del RD 147/2023.

Puede verificar la integridad de una copia de este documento mediante la lectura del código QR adjunto o mediante el acceso a la dirección <https://ws050.juntadeandalucia.es/verificarFirma> indicando el código de VERIFICACIÓN

FIRMADO POR	RAQUEL MARIA ESPIN CRESPO	FECHA	26/06/2024
VERIFICACIÓN	Pk2jmMQ72K8YCCCE9EQ8LU85ENJJ6M	PÁGINA	1127/8857



**APELLIDOS Y NOMBRE / RAZÓN SOCIAL**

DELGADO CONTRERAS JOSE LUIS

**NIF**

\*\*\*\*7451\*

**EXPEDIENTE**

1090369

**RESOLUCIÓN**

CONCESIÓN DE LA AYUDA

**DATOS DE MANTENIMIENTO UNIDADES****GRUPO DE PAGO**

ZONAS DE LIMITACIONES NATURALES

**Sup. Dec.  
Admisible**

27,32

**Sup.  
Resuelta**

27,32

**Sobredecl.**

0,00

**% Sobredecl.**

0,00

**RESUMEN DE PAGOS**

	<b>IMPORTE ( Euros )</b>			
	<b>RESUELTO</b>	<b>FEADER</b>	<b>MAPA</b>	<b>CAPADR</b>
Pago realizado	1.081,20	919,02	106,06	56,12
A pagar	106,80	90,78	10,48	5,54
<b>TOTAL</b>	<b>1.188,00</b>	<b>1.009,80</b>	<b>116,54</b>	<b>61,66</b>

**APLICACIÓN DE REDUCCIONES Y PENALIZACIONES (%)**

<b>Criterios de subvencionabilidad (1)</b>	<b>Presentación tardía</b>	<b>Omisión declaración</b>	<b>Condicionalidad</b>
0,00	0,00	0,00	0,00

**IMPORTE ( Euros )**

Calculado(2)	Reducción	Penalización	Reducción Penalización (3)	Penalización adicional	Resuelto	FEADER	MAPA	CAPADR
1.188,00 €	0,00 €	0,00 €	0,00 €	0,00 €	1.188,00 €	1.009,80 €	116,54 €	61,66 €
Importe Unitario:	54,00 €	Nuevo Importe Unitario:	43,48 €					

(1) Con incidencias que retienen pago o deniegan el expediente.

(2) Se calcula sobre superficie declarada admisible.

(3) Aplicación del artículo 16 bis del RD 147/2023.

Puede verificar la integridad de una copia de este documento mediante la lectura del código QR adjunto o mediante el acceso a la dirección <https://ws050.juntadeandalucia.es/verificarFirma> indicando el código de VERIFICACIÓN

FIRMADO POR

RAQUEL MARIA ESPIN CRESPO

FECHA

26/06/2024

VERIFICACIÓN

Pk2jmMQ72K8YCCE9EQ8LU85ENJJ6M

PÁGINA

1128/8857





**RECINTOS PROPUESTOS**

REF.	REFERENCIA SIGPAC	CULTIVO	S/R	USO SIGPAC	Sup. Dec. admisible	Sup. Campo	Sup. Determ.	Sup. Resuelta
-1328302	14-038-036-00124-0001	OLIVAR	S		0,27		0,27	0,27
-66531	14-038-036-00133-0001	OLIVAR	S		0,39		0,39	0,39
170000002312166	14-038-036-00147-0003	OLIVAR	S		3,03		3,03	3,03
170000002312167	14-038-036-00149-0001	OLIVAR	S		0,12		0,12	0,12
170000002312168	14-038-036-00149-0001	OLIVAR	S		0,03		0,03	0,03
170000002312169	14-038-036-00151-0001	OLIVAR	S		0,12		0,12	0,12
170000002312170	14-038-036-00156-0001	OLIVAR	S		0,30		0,30	0,30
170000002312171	14-038-036-00149-0001	OLIVAR	S		0,03		0,03	0,03
170000002312172	14-038-116-00009-0001	OLIVAR	S		6,05		6,05	6,05
170000002689421	14-038-001-00323-0001	OLIVAR	S		0,58		0,58	0,58
170000002689422	14-038-001-00324-0003	OLIVAR	S		0,32		0,32	0,32
170000002689423	14-038-036-00138-0003	OLIVAR	S		0,07		0,07	0,07
170000002689424	14-038-036-00139-0004	OLIVAR	S		0,27		0,27	0,27
170000002689425	14-038-036-00140-0004	OLIVAR	S		0,08		0,08	0,08
170000002689426	14-038-036-00134-0002	OLIVAR	S		0,63		0,63	0,63
170000002689427	14-038-036-00131-0001	OLIVAR	S		0,29		0,29	0,29
170000002689428	14-038-036-00133-0001	OLIVAR	S		0,02		0,02	0,02
170000002689429	14-038-036-00135-0001	OLIVAR	S		0,06		0,06	0,06
170000002689431	14-038-036-00125-0001	OLIVAR	S		0,43		0,43	0,43
170000002689432	14-038-036-00126-0003	OLIVAR	S		0,50		0,50	0,50
170000002689433	14-038-036-00127-0001	OLIVAR	S		0,43		0,43	0,43
170000002689434	14-038-036-00128-0004	OLIVAR	S		0,03		0,03	0,03
170000002689435	14-038-036-00129-0002	OLIVAR	S		0,02		0,02	0,02
170000002689436	14-038-036-00143-0005	OLIVAR	S		0,05		0,05	0,05
170000002689437	14-038-036-00145-0004	OLIVAR	S		0,74		0,74	0,74
170000002689438	14-038-084-00047-0001	OLIVAR	S		0,30		0,30	0,30
170000002689439	14-038-093-00570-0001	OLIVAR	S		0,34		0,34	0,34
170000002689440	14-038-093-00571-0002	OLIVAR	S		0,14		0,14	0,14
170000002689441	14-038-006-00050-0001	OLIVAR	S		0,06		0,06	0,06
170000002689442	14-038-006-00052-0002	OLIVAR	S		0,06		0,06	0,06
170000002689443	14-038-006-00058-0001	OLIVAR	S		0,27		0,27	0,27
170000002689444	14-038-032-00145-0001	OLIVAR	S		0,65		0,65	0,65
170000002689445	14-038-032-00158-0005	OLIVAR	S		0,06		0,06	0,06
170000002689446	14-038-032-00160-0002	OLIVAR	S		0,60		0,60	0,60
170000002689447	14-038-036-00083-0004	OLIVAR	S		1,12		1,12	1,12
170000002689448	14-038-084-00048-0001	OLIVAR	S		3,20		3,20	3,20
170000002689450	14-038-084-00039-0001	OLIVAR	S		1,85		1,85	1,85
170000002689451	14-038-036-00152-0002	OLIVAR	S		0,89		0,89	0,89
170000002689452	14-038-036-00153-0001	OLIVAR	S		0,69		0,69	0,69
170000002689453	14-038-036-00142-0001	OLIVAR	S		0,04		0,04	0,04
170000002689454	14-038-036-00143-0005	OLIVAR	S		0,55		0,55	0,55
170000002711580	14-038-036-00149-0001	OLIVAR	S		0,63		0,63	0,63
170000002711581	14-038-036-00154-0002	OLIVAR	S		0,41		0,41	0,41
170000002711582	14-038-036-00155-0001	OLIVAR	S		0,58		0,58	0,58
170000002711583	14-038-036-09010-0001	OLIVAR	S		0,02		0,02	0,02

**INCIDENCIAS**

**INCIDENCIA DESCRIPCIÓN**

- 452 Actividad agraria declarada en un recinto no compatible con el uso PA, PR o PS asignado en SIGPAC para ese recinto.  
Recinto:14-038-032-00160-00003 Cultivo:62000 PASTOS PERMANENTES DE 5 O MAS AÑOS-SIN VARIEDAD Secano USO ASIGNADO EN SIGPAC:PR
- 86119 Carga ganadera NO cumple con el valor mínimo de 0,2 UGM/ha.

(1) Con incidencias que retienen pago o deniegan el expediente.  
(2) Se calcula sobre superficie declarada admisible.  
(3) Aplicación del artículo 16 bis del RD 147/2023.

Puede verificar la integridad de una copia de este documento mediante la lectura del código QR adjunto o mediante el acceso a la dirección <a href="https://ws050.juntadeandalucia.es/verificarFirma">https://ws050.juntadeandalucia.es/verificarFirma</a> indicando el código de VERIFICACIÓN					
FIRMADO POR	RAQUEL MARIA ESPIN CRESPO		FECHA		26/06/2024
VERIFICACIÓN	Pk2jmMQ72K8YCCE9EQ8LU85ENJJ6M		PÁGINA		1129/8857

**INCIDENCIAS****INCIDENCIA DESCRIPCIÓN**

	Recinto:14-038-032-00160-00003 Cultivo:62000 PASTOS PERMANENTES DE 5 O MAS AÑOS-SIN VARIEDAD Secano Carga Ganadera:0
86121	Recinto superficie forrajera que no realiza la actividad de producción de pastoreo. Recinto:14-038-032-00160-00003 Cultivo:62000 PASTOS PERMANENTES DE 5 O MAS AÑOS-SIN VARIEDAD Secano Actividad Agraria del recinto:2
86122	Recinto superficie forrajera que realiza la actividad de producción de pastoreo y no declara el o los códigos del Registro de Explotaciones Ganaderas de Andalucía, REGA. Recinto:14-038-032-00160-00003 Cultivo:62000 PASTOS PERMANENTES DE 5 O MAS AÑOS-SIN VARIEDAD Secano
86124	Recinto de forrajera para Cálculo de Carga Ganadera que No pertenece a Explotación. Recinto:14-038-032-00160-00003 Cultivo:62000 PASTOS PERMANENTES DE 5 O MAS AÑOS-SIN VARIEDAD Secano

**Datos considerados para el Cálculo de la Carga Ganadera del expediente**

**Superficie determinada para Cálculo Carga Ganadera:** 0,00 ha  
**Carga Ganadera del Expediente:** 0,00 ugm/ha

**Incidenias de carga ganadera****INCIDENCIA DESCRIPCIÓN**

452	Actividad agraria declarada en un recinto no compatible con el uso PA, PR o PS asignado en SIGPAC para ese recinto. Recinto:14-038-032-00160-00003 Cultivo:62000 PASTOS PERMANENTES DE 5 O MAS AÑOS-SIN VARIEDAD Secano USO ASIGNADO EN SIGPAC:PR
86122	Recinto superficie forrajera que realiza la actividad de producción de pastoreo y no declara el o los códigos del Registro de Explotaciones Ganaderas de Andalucía, REGA. Recinto:14-038-032-00160-00003 Cultivo:62000 PASTOS PERMANENTES DE 5 O MAS AÑOS-SIN VARIEDAD Secano
86124	Recinto de forrajera para Cálculo de Carga Ganadera que No pertenece a Explotación. Recinto:14-038-032-00160-00003 Cultivo:62000 PASTOS PERMANENTES DE 5 O MAS AÑOS-SIN VARIEDAD Secano
86128	Recinto de Forrajeras que no ha contabilizado para Carga Ganadera por no tener una explotación válida para el cálculo de la Carga Ganadera Recinto:14-038-032-00160-00003 Cultivo:62 PASTOS PERMANENTES DE 5 O MAS AÑOS-
86132	Recinto superficie forrajera que no realiza la actividad de producción de pastoreo. Recinto:14-038-032-00160-00003 Cultivo:62000 PASTOS PERMANENTES DE 5 O MAS AÑOS-SIN VARIEDAD Secano

(1) Con incidencias que retienen pago o deniegan el expediente.  
(2) Se calcula sobre superficie declarada admisible.  
(3) Aplicación del artículo 16 bis del RD 147/2023.

Puede verificar la integridad de una copia de este documento mediante la lectura del código QR adjunto o mediante el acceso a la dirección <https://ws050.juntadeandalucia.es/verificarFirma> indicando el código de VERIFICACIÓN

FIRMADO POR	RAQUEL MARIA ESPIN CRESPO	FECHA	26/06/2024
VERIFICACIÓN	Pk2jmMQ72K8YCCE9EQ8LU85ENJJ6M	PÁGINA	1130/8857







**APELLIDOS Y NOMBRE / RAZÓN SOCIAL**

DELGADO GALAN JOSE MANUEL

**NIF**

\*\*\*\*7508\*

**EXPEDIENTE**

1033173

**RESOLUCIÓN**

CONCESIÓN DE LA AYUDA

**DATOS DE MANTENIMIENTO UNIDADES**

**GRUPO DE PAGO**

ZONAS DE LIMITACIONES NATURALES

**Sup. Dec. Admisible**

15,05

**Sup. Resuelta**

15,05

**Sobredecl.**

0,00

**% Sobredecl.**

0,00

**RESUMEN DE PAGOS**

	<b>IMPORTE ( Euros )</b>			
	<b>RESUELTO</b>	<b>FEADER</b>	<b>MAPA</b>	<b>CAPADR</b>
Pago realizado	739,15	628,28	72,51	38,36
A pagar	73,01	62,06	7,16	3,79
<b>TOTAL</b>	<b>812,16</b>	<b>690,34</b>	<b>79,67</b>	<b>42,15</b>

**APLICACIÓN DE REDUCCIONES Y PENALIZACIONES (%)**

<b>Criterios de subvencionabilidad (1)</b>	<b>Presentación tardía</b>	<b>Omisión declaración</b>	<b>Condicionalidad</b>
0,00	0,00	0,00	0,00

**IMPORTE ( Euros )**

Calculado(2)	Reducción	Penalización	Reducción Penalización (3)	Penalización adicional	Resuelto	FEADER	MAPA	CAPADR
812,16 €	0,00 €	0,00 €	0,00 €	0,00 €	812,16 €	690,34 €	79,67 €	42,15 €
Importe Unitario:	54,00 €	Nuevo Importe Unitario:	53,96 €					

**RECINTOS PROPUESTOS**

<b>REF.</b>	<b>REFERENCIA SIGPAC</b>	<b>CULTIVO</b>	<b>S/R</b>	<b>USO SIGPAC</b>	<b>Sup. Dec. admisible</b>	<b>Sup. Campo</b>	<b>Sup. Determ.</b>	<b>Sup. Resuelta</b>
-1519188	14-042-007-00077-0001	OLIVAR	S		0,57		0,57	0,57
-1519186	14-042-002-00033-0001	OLIVAR	S		0,66		0,66	0,66
4184575	14-042-011-00315-0001	OLIVAR	S		0,49		0,49	0,49
4184607	14-042-011-00715-0004	CIRUELOS	S		0,12		0,12	0,12
5210087	14-042-025-00125-0001	OLIVAR	S		0,84		0,84	0,84
5210088	14-042-025-00126-0001	OLIVAR	S		3,31		3,31	3,31
5210089	14-042-025-00127-0002	OLIVAR	S		1,52		1,52	1,52
1700000006440397	14-042-035-00093-0001	VIÑEDO VINIFICACIÓN	S		3,01		3,01	3,01
1700000006440399	14-042-030-00376-0001	OLIVAR	S		1,10		1,10	1,10
1700000006440403	14-042-002-00036-0001	OLIVAR	S		1,31		1,31	1,31
1700000006440404	14-042-026-00317-0001	OLIVAR	S		1,40		1,40	1,40
1700000006440405	14-042-025-00074-0001	OLIVAR	S		0,72		0,72	0,72

(1) Con incidencias que retienen pago o deniegan el expediente.  
 (2) Se calcula sobre superficie declarada admisible.  
 (3) Aplicación del artículo 16 bis del RD 147/2023.

Puede verificar la integridad de una copia de este documento mediante la lectura del código QR adjunto o mediante el acceso a la dirección <a href="https://ws050.juntadeandalucia.es/verificarFirma">https://ws050.juntadeandalucia.es/verificarFirma</a> indicando el código de VERIFICACIÓN					
FIRMADO POR	RAQUEL MARIA ESPIN CRESPO		FECHA		26/06/2024
VERIFICACIÓN	Pk2jmMQ72K8YCCE9EQ8LU85ENJJ6M		PÁGINA		1131/8857



**APELLIDOS Y NOMBRE / RAZÓN SOCIAL**

DELGADO GONZALEZ MARIA JOSEFA

**NIF**

\*\*\*\*1955\*

**EXPEDIENTE**

1224458

**RESOLUCIÓN**

CONCESIÓN DE LA AYUDA

**DATOS DE MANTENIMIENTO UNIDADES**

<b>GRUPO DE PAGO</b>	<b>Sup. Dec. Admisible</b>	<b>Sup. Resuelta</b>	<b>Sobredecl.</b>	<b>% Sobredecl.</b>
ZONAS DE LIMITACIONES NATURALES	110,23	110,23	0,00	0,00

**RESUMEN DE PAGOS**

	<b>IMPORTE ( Euros )</b>			
	<b>RESUELTO</b>	<b>FEADER</b>	<b>MAPA</b>	<b>CAPADR</b>
Pago realizado	1.081,20	919,02	106,06	56,12
A pagar	106,80	90,78	10,48	5,54
<b>TOTAL</b>	<b>1.188,00</b>	<b>1.009,80</b>	<b>116,54</b>	<b>61,66</b>

**APLICACIÓN DE REDUCCIONES Y PENALIZACIONES (%)**

<b>Criterios de subvencionabilidad (1)</b>	<b>Presentación tardía</b>	<b>Omisión declaración</b>	<b>Condicionalidad</b>
0,00	0,00	0,00	0,00

**IMPORTE ( Euros )**

Calculado(2)	Reducción	Penalización	Reducción Penalización (3)	Penalización adicional	Resuelto	FEADER	MAPA	CAPADR
1.188,00 €	0,00 €	0,00 €	0,00 €	0,00 €	1.188,00 €	1.009,80 €	116,54 €	61,66 €
<b>Importe Unitario:</b>	<b>54,00 €</b>	<b>Nuevo Importe Unitario:</b>	<b>10,78 €</b>					

**RECINTOS PROPUESTOS**

<b>REF.</b>	<b>REFERENCIA SIGPAC</b>	<b>CULTIVO</b>	<b>S/R</b>	<b>USO SIGPAC</b>	<b>Sup. Dec. admisible</b>	<b>Sup. Campo</b>	<b>Sup. Determ.</b>	<b>Sup. Resuelta</b>
-1239803	14-002-036-00014-0001	OLIVAR	S		0,02		0,02	0,02
1700000006998968	14-002-036-00002-0001	OLIVAR	S		9,24		9,24	9,24
1700000006998969	14-002-046-00022-0003	OLIVAR	S		0,21		0,21	0,21
1700000006998970	14-002-046-00024-0003	OLIVAR	S		0,04		0,04	0,04
1700000006998971	14-002-046-00029-0001	OLIVAR	S		18,07		18,07	18,07
1700000006998972	14-002-046-00032-0002	OLIVAR	S		0,45		0,45	0,45
1700000006998973	14-002-046-09012-0018	OLIVAR	R		0,15		0,15	0,15
1700000006998974	14-002-046-00020-0004	OLIVAR	S		37,58		37,58	37,58
1700000006998975	14-002-046-00020-0007	VIÑEDO VINIFICACIÓN	S		0,33		0,33	0,33
1700000006998977	14-002-046-00020-0003	OLIVAR	S		3,16		3,16	3,16
1700000006998978	14-002-046-00019-0013	OLIVAR	S		0,03		0,03	0,03
1700000006998979	14-002-046-00020-0035	OLIVAR	S		2,10		2,10	2,10
1700000006998980	14-002-046-00020-0034	OLIVAR	S		7,24		7,24	7,24
1700000006998981	14-002-046-00020-0006	VIÑEDO VINIFICACIÓN	S		0,23		0,23	0,23
1700000006998982	14-002-046-00020-0008	VIÑEDO VINIFICACIÓN	S		31,32		31,32	31,32
1700000006998983	14-002-046-00021-0003	VIÑEDO VINIFICACIÓN	S		0,06		0,06	0,06

(1) Con incidencias que retienen pago o deniegan el expediente.  
 (2) Se calcula sobre superficie declarada admisible.  
 (3) Aplicación del artículo 16 bis del RD 147/2023.

Puede verificar la integridad de una copia de este documento mediante la lectura del código QR adjunto o mediante el acceso a la dirección <a href="https://ws050.juntadeandalucia.es/verificarFirma">https://ws050.juntadeandalucia.es/verificarFirma</a> indicando el código de VERIFICACIÓN					
FIRMADO POR	RAQUEL MARIA ESPIN CRESPO		FECHA		26/06/2024
VERIFICACIÓN	Pk2jmMQ72K8YCCE9EQ8LU85ENJJ6M		PÁGINA		1132/8857

**APELLIDOS Y NOMBRE / RAZÓN SOCIAL**

DELGADO MARTINEZ FRANCISCO JOSE

**NIF**

\*\*\*\*4387\*

**EXPEDIENTE**

1106830

**RESOLUCIÓN**

CONCESIÓN DE LA AYUDA

**DATOS DE MANTENIMIENTO UNIDADES****GRUPO DE PAGO**

ZONAS DE LIMITACIONES NATURALES

**Sup. Dec.  
Admisible**

57,37

**Sup.  
Resuelta**

57,37

**Sobredecl.**

0,00

**% Sobredecl.**

0,00

**RESUMEN DE PAGOS**

	<b>IMPORTE ( Euros )</b>			
	<b>RESUELTO</b>	<b>FEADER</b>	<b>MAPA</b>	<b>CAPADR</b>
Pago realizado	1.081,20	919,02	106,06	56,12
A pagar	106,80	90,78	10,48	5,54
<b>TOTAL</b>	<b>1.188,00</b>	<b>1.009,80</b>	<b>116,54</b>	<b>61,66</b>

**APLICACIÓN DE REDUCCIONES Y PENALIZACIONES (%)**

<b>Criterios de subvencionabilidad (1)</b>	<b>Presentación tardía</b>	<b>Omisión declaración</b>	<b>Condicionalidad</b>
0,00	0,00	0,00	0,00

**IMPORTE ( Euros )**

Calculado(2)	Reducción	Penalización	Reducción Penalización (3)	Penalización adicional	Resuelto	FEADER	MAPA	CAPADR
1.188,00 €	0,00 €	0,00 €	0,00 €	0,00 €	1.188,00 €	1.009,80 €	116,54 €	61,66 €
<b>Importe Unitario:</b>	<b>54,00 €</b>	<b>Nuevo Importe Unitario:</b>	<b>20,71 €</b>					

**RECINTOS PROPUESTOS**

<b>REF.</b>	<b>REFERENCIA SIGPAC</b>	<b>CULTIVO</b>	<b>USO S/R SIGPAC</b>	<b>Sup. Dec. admisible</b>	<b>Sup. Campo</b>	<b>Sup. Determ.</b>	<b>Sup. Resuelta</b>
170000005550858	14-069-064-00003-0001	PASTOS PERMANENTES DE 5 O MAS AÑOS	S	2,31		2,31	2,31
1700000005550859	14-069-067-00015-0004	PASTOS PERMANENTES DE 5 O MAS AÑOS	S	0,58		0,58	0,58
1700000005550860	14-069-067-00015-0005	PASTOS PERMANENTES DE 5 O MAS AÑOS	S	23,44		23,44	23,44
1700000005550861	14-069-067-00015-0007	PASTOS PERMANENTES DE 5 O MAS AÑOS	S	3,97		3,97	3,97
1700000005550862	14-069-066-00007-0001	PASTOS PERMANENTES DE 5 O MAS AÑOS	S	9,52		9,52	9,52
1700000005550863	14-069-064-00003-0001	PASTOS PERMANENTES DE 5 O MAS AÑOS	S	17,55		17,55	17,55

(1) Con incidencias que retienen pago o deniegan el expediente.

(2) Se calcula sobre superficie declarada admisible.

(3) Aplicación del artículo 16 bis del RD 147/2023.

Puede verificar la integridad de una copia de este documento mediante la lectura del código QR adjunto o mediante el acceso a la dirección <https://ws050.juntadeandalucia.es/verificarFirma> indicando el código de VERIFICACIÓN

FIRMADO POR	RAQUEL MARIA ESPIN CRESPO	FECHA	26/06/2024
VERIFICACIÓN	Pk2jmMQ72K8YCCE9EQ8LU85ENJJJ6M	PÁGINA	1133/8857





**Datos considerados para el Cálculo de la Carga Ganadera del expediente**

Superficie determinada para Cálculo Carga Ganadera: 57,37 ha  
Carga Ganadera del Expediente: 0,59 ugm/ha

<u>Explotación</u>	<u>Especie</u>	<u>Ugm Calculada para CG</u>
ES140690000762	BOVINA	22,59
ES140690000762	OVINA	11,00

**Recintos Determinados para el Cálculo de Garga Ganadera**

<u>REF.</u>	<u>REFERENCIA SIGPAC</u>	<u>CULTIVO</u>	<u>DESCRIPCIÓN CULTIVO</u>	<u>S/R</u>	<u>SUP. RESUELTA (ha)</u>
170000005550858	14-069-064-00003-00001	62000	PASTOS PERMANENTES DE 5 O MAS AÑOS-SIN VARIEDAD	S	2,31
170000005550859	14-069-067-00015-00004	62000	PASTOS PERMANENTES DE 5 O MAS AÑOS-SIN VARIEDAD	S	0,58
170000005550860	14-069-067-00015-00005	62000	PASTOS PERMANENTES DE 5 O MAS AÑOS-SIN VARIEDAD	S	23,44
170000005550861	14-069-067-00015-00007	62000	PASTOS PERMANENTES DE 5 O MAS AÑOS-SIN VARIEDAD	S	3,97
170000005550862	14-069-066-00007-00001	62000	PASTOS PERMANENTES DE 5 O MAS AÑOS-SIN VARIEDAD	S	9,52
170000005550863	14-069-064-00003-00001	62000	PASTOS PERMANENTES DE 5 O MAS AÑOS-SIN VARIEDAD	S	17,55

(1) Con incidencias que retienen pago o deniegan el expediente.  
(2) Se calcula sobre superficie declarada admisible.  
(3) Aplicación del artículo 16 bis del RD 147/2023.

Puede verificar la integridad de una copia de este documento mediante la lectura del código QR adjunto o mediante el acceso a la dirección <a href="https://ws050.juntadeandalucia.es/verificarFirma">https://ws050.juntadeandalucia.es/verificarFirma</a> indicando el código de VERIFICACIÓN				
FIRMADO POR	RAQUEL MARIA ESPIN CRESPO	FECHA	26/06/2024	
VERIFICACIÓN	Pk2jmMQ72K8YCCE9EQ8LU85ENJJ6M	PÁGINA	1134/8857	



**APELLIDOS Y NOMBRE / RAZÓN SOCIAL**

DELGADO NOGALES BERNARDA

**NIF**  
\*\*\*\*9022\*

**EXPEDIENTE**  
1052653

**RESOLUCIÓN**  
CONCESIÓN DE LA AYUDA

**DATOS DE MANTENIMIENTO UNIDADES**

<b>GRUPO DE PAGO</b>	<b>Sup. Dec. Admisible</b>	<b>Sup. Resuelta</b>	<b>Sobredecl.</b>	<b>% Sobredecl.</b>
ZONAS DE LIMITACIONES NATURALES	63,21	63,21	0,00	0,00

**RESUMEN DE PAGOS**

	<b>IMPORTE ( Euros )</b>			
	<b>RESUELTO</b>	<b>FEADER</b>	<b>MAPA</b>	<b>CAPADR</b>
Pago realizado	1.081,20	919,02	106,06	56,12
A pagar	106,80	90,78	10,48	5,54
<b>TOTAL</b>	<b>1.188,00</b>	<b>1.009,80</b>	<b>116,54</b>	<b>61,66</b>

**APLICACIÓN DE REDUCCIONES Y PENALIZACIONES (%)**

<b>Criterios de subvencionabilidad (1)</b>	<b>Presentación tardía</b>	<b>Omisión declaración</b>	<b>Condicionalidad</b>
0,00	0,00	0,00	0,00

**IMPORTE ( Euros )**

Calculado(2)	Reducción	Penalización	Reducción Penalización (3)	Penalización adicional	Resuelto	FEADER	MAPA	CAPADR
1.188,00 €	0,00 €	0,00 €	0,00 €	0,00 €	1.188,00 €	1.009,80 €	116,54 €	61,66 €
<b>Importe Unitario:</b>	<b>54,00 €</b>	<b>Nuevo Importe Unitario:</b>	<b>18,79 €</b>					

**RECINTOS PROPUESTOS**

<b>REF.</b>	<b>REFERENCIA SIGPAC</b>	<b>CULTIVO</b>	<b>S/R</b>	<b>USO SIGPAC</b>	<b>Sup. Dec. admisible</b>	<b>Sup. Campo</b>	<b>Sup. Determ.</b>	<b>Sup. Resuelta</b>
-1539456	14-009-014-00005-0002	AVENA	S		4,64		4,64	4,64
-699055	14-052-011-00071-0003	BARBECHO TRADICIONAL	S		0,04		0,04	0,04
1700000006425006	14-009-014-00005-0002	AVENA	S		11,86		11,86	11,86
1700000006425007	14-052-011-00074-0003	TRIGO BLANDO	S		20,31		20,31	20,31
1700000006425009	14-009-014-00007-0001	TRIGO BLANDO	S		1,66		1,66	1,66
1700000006425010	14-052-011-00072-0001	BARBECHO TRADICIONAL	S		11,38		11,38	11,38
1700000006425011	14-052-011-00073-0001	BARBECHO TRADICIONAL	S		5,57		5,57	5,57
1700000006425012	14-052-011-00071-0002	TRIGO BLANDO	S		2,74		2,74	2,74
1700000006425013	14-009-014-00006-0001	AVENA	S		5,01		5,01	5,01

(1) Con incidencias que retienen pago o deniegan el expediente.  
(2) Se calcula sobre superficie declarada admisible.  
(3) Aplicación del artículo 16 bis del RD 147/2023.

Puede verificar la integridad de una copia de este documento mediante la lectura del código QR adjunto o mediante el acceso a la dirección <https://ws050.juntadeandalucia.es/verificarFirma> indicando el código de VERIFICACIÓN

FIRMADO POR	RAQUEL MARIA ESPIN CRESPO	FECHA	26/06/2024
VERIFICACIÓN	Pk2jmMQ72K8YCCE9EQ8LU85ENJJ6M	PÁGINA	1135/8857





**INCIDENCIAS**

**INCIDENCIA DESCRIPCIÓN**

- 86119 Carga ganadera NO cumple con el valor mínimo de 0,2 UGM/ha.  
 Recinto:14-009-014-00007-00002 Cultivo:62000 PASTOS PERMANENTES DE 5 O MAS AÑOS-SIN VARIEDAD Secano Carga Ganadera:0  
 Recinto:14-052-011-00074-00004 Cultivo:62000 PASTOS PERMANENTES DE 5 O MAS AÑOS-SIN VARIEDAD Secano Carga Ganadera:0
- 86121 Recinto superficie forrajera que no realiza la actividad de producción de pastoreo.  
 Recinto:14-009-014-00007-00002 Cultivo:62000 PASTOS PERMANENTES DE 5 O MAS AÑOS-SIN VARIEDAD Secano Actividad Agraria del recinto:5  
 Recinto:14-052-011-00074-00004 Cultivo:62000 PASTOS PERMANENTES DE 5 O MAS AÑOS-SIN VARIEDAD Secano Actividad Agraria del recinto:5
- 86122 Recinto superficie forrajera que realiza la actividad de producción de pastoreo y no declara el o los códigos del Registro de Explotaciones Ganaderas de Andalucía, REGA.  
 Recinto:14-009-014-00007-00002 Cultivo:62000 PASTOS PERMANENTES DE 5 O MAS AÑOS-SIN VARIEDAD Secano  
 Recinto:14-052-011-00074-00004 Cultivo:62000 PASTOS PERMANENTES DE 5 O MAS AÑOS-SIN VARIEDAD Secano
- 86124 Recinto de forrajera para Cálculo de Carga Ganadera que No pertenece a Explotación.  
 Recinto:14-009-014-00007-00002 Cultivo:62000 PASTOS PERMANENTES DE 5 O MAS AÑOS-SIN VARIEDAD Secano  
 Recinto:14-052-011-00074-00004 Cultivo:62000 PASTOS PERMANENTES DE 5 O MAS AÑOS-SIN VARIEDAD Secano

**Datos considerados para el Cálculo de la Carga Ganadera del expediente**

**Superficie determinada para Cálculo Carga Ganadera:** 0,00 ha  
**Carga Ganadera del Expediente:** 0,00 ugm/ha

**Incidenias de carga ganadera**

**INCIDENCIA DESCRIPCIÓN**

- 86122 Recinto superficie forrajera que realiza la actividad de producción de pastoreo y no declara el o los códigos del Registro de Explotaciones Ganaderas de Andalucía, REGA.  
 Recinto:14-052-011-00074-00004 Cultivo:62000 PASTOS PERMANENTES DE 5 O MAS AÑOS-SIN VARIEDAD Secano  
 Recinto:14-009-014-00007-00002 Cultivo:62000 PASTOS PERMANENTES DE 5 O MAS AÑOS-SIN VARIEDAD Secano
- 86124 Recinto de forrajera para Cálculo de Carga Ganadera que No pertenece a Explotación.  
 Recinto:14-052-011-00074-00004 Cultivo:62000 PASTOS PERMANENTES DE 5 O MAS AÑOS-SIN VARIEDAD Secano  
 Recinto:14-009-014-00007-00002 Cultivo:62000 PASTOS PERMANENTES DE 5 O MAS AÑOS-SIN VARIEDAD Secano
- 86128 Recinto de Forrajeras que no ha contabilizado para Carga Ganadera por no tener una explotación válida para el cálculo de la Carga Ganadera  
 Recinto:14-052-011-00074-00004 Cultivo:62 PASTOS PERMANENTES DE 5 O MAS AÑOS-  
 Recinto:14-009-014-00007-00002 Cultivo:62 PASTOS PERMANENTES DE 5 O MAS AÑOS-
- 86132 Recinto superficie forrajera que no realiza la actividad de producción de pastoreo.  
 Recinto:14-052-011-00071-00003 Cultivo:20000 BARBECHO TRADICIONAL-SIN VARIEDAD Secano  
 Recinto:14-052-011-00074-00004 Cultivo:62000 PASTOS PERMANENTES DE 5 O MAS AÑOS-SIN VARIEDAD Secano  
 Recinto:14-009-014-00007-00002 Cultivo:62000 PASTOS PERMANENTES DE 5 O MAS AÑOS-SIN VARIEDAD Secano  
 Recinto:14-052-011-00072-00001 Cultivo:20000 BARBECHO TRADICIONAL-SIN VARIEDAD Secano  
 Recinto:14-052-011-00073-00001 Cultivo:20000 BARBECHO TRADICIONAL-SIN VARIEDAD Secano

(1) Con incidencias que retienen pago o deniegan el expediente.  
 (2) Se calcula sobre superficie declarada admisible.  
 (3) Aplicación del artículo 16 bis del RD 147/2023.

Puede verificar la integridad de una copia de este documento mediante la lectura del código QR adjunto o mediante el acceso a la dirección <a href="https://ws050.juntadeandalucia.es/verificarFirma">https://ws050.juntadeandalucia.es/verificarFirma</a> indicando el código de VERIFICACIÓN				
FIRMADO POR	RAQUEL MARIA ESPIN CRESPO	FECHA	26/06/2024	
VERIFICACIÓN	Pk2jmMQ72K8YCC9EQ8LU85ENJJ6M	PÁGINA	1136/8857	



**APELLIDOS Y NOMBRE / RAZÓN SOCIAL**

DELGADO ORTIZ ANTONIO LORENZO

**NIF**

\*\*\*\*9517\*

**EXPEDIENTE**

1124695

**RESOLUCIÓN**

CONCESIÓN DE LA AYUDA

**DATOS DE MANTENIMIENTO UNIDADES**

**GRUPO DE PAGO**

ZONAS DE LIMITACIONES NATURALES

**Sup. Dec. Admisible**

233,01

**Sup. Resuelta**

233,01

**Sobredecl.**

0,00

**% Sobredecl.**

0,00

**RESUMEN DE PAGOS**

	<b>IMPORTE ( Euros )</b>			
	<b>RESUELTO</b>	<b>FEADER</b>	<b>MAPA</b>	<b>CAPADR</b>
Pago realizado	1.081,20	919,02	106,06	56,12
A pagar	106,80	90,78	10,48	5,54
<b>TOTAL</b>	<b>1.188,00</b>	<b>1.009,80</b>	<b>116,54</b>	<b>61,66</b>

**APLICACIÓN DE REDUCCIONES Y PENALIZACIONES (%)**

<b>Crterios de subvencionabilidad (1)</b>	<b>Presentación tardía</b>	<b>Omisión declaración</b>	<b>Condicionalidad</b>
0,00	0,00	0,00	0,00

**IMPORTE ( Euros )**

Calculado(2)	Reducción	Penalización	Reducción Penalización (3)	Penalización adicional	Resuelto	FEADER	MAPA	CAPADR
1.188,00 €	0,00 €	0,00 €	0,00 €	0,00 €	1.188,00 €	1.009,80 €	116,54 €	61,66 €
Importe Unitario:	54,00 €	Nuevo Importe Unitario:	5,10 €					

**RECINTOS PROPUESTOS**

REF.	REFERENCIA SIGPAC	CULTIVO	USO SIGPAC	S/R	Sup. Dec. admisible	Sup. Campo	Sup. Determ.	Sup. Resuelta
-959441	14-064-017-00007-0004	PASTOS PERMANENTES DE 5 O MAS AÑOS	S	S	0,03		0,03	0,03
-959440	14-064-017-00007-0002	PASTOS PERMANENTES DE 5 O MAS AÑOS	S	S	0,22		0,22	0,22
-959439	14-064-015-00003-0015	CEBADA	S	S	0,30		0,30	0,30
-959438	14-064-015-00003-0014	PASTOS PERMANENTES DE 5 O MAS AÑOS	S	S	0,01		0,01	0,01
-959437	14-064-015-00003-0013	PASTOS PERMANENTES DE 5 O MAS AÑOS	S	S	0,03		0,03	0,03
-959436	14-064-015-00003-0012	PASTOS PERMANENTES DE 5 O MAS AÑOS	S	S	0,08		0,08	0,08
-959435	14-064-015-00003-0011	CEBADA	S	S	0,03		0,03	0,03
-959434	14-064-015-00003-0010	PASTOS PERMANENTES DE 5 O MAS AÑOS	S	S	0,33		0,33	0,33
-90180	14-064-014-00008-0004	BARBECHO TRADICIONAL	S	S	3,35		3,35	3,35
-90166	14-064-014-00008-0004	BARBECHO TRADICIONAL	S	S	3,85		3,85	3,85
170000005327252	14-064-013-00002-0001	TRANQUILLÓN	S	S	38,65		38,65	38,65
170000005327253	14-064-015-00003-0005	PASTOS PERMANENTES DE 5 O MAS AÑOS	S	S	0,84		0,84	0,84
170000005327254	14-064-015-00003-0003	PASTOS PERMANENTES DE 5 O MAS AÑOS	S	S	0,17		0,17	0,17
170000005327255	14-064-014-00008-0013	CEBADA	S	S	5,84		5,84	5,84
170000005327256	14-064-015-00003-0004	AVENA	S	S	51,22		51,22	51,22
170000005327257	14-064-014-00008-0004	TRIGO BLANDO	S	S	37,83		37,83	37,83
170000005327258	14-064-014-00008-0004	BARBECHO TRADICIONAL	S	S	2,90		2,90	2,90
170000005327259	14-064-017-00007-0001	CEBADA	S	S	44,02		44,02	44,02
170000005327260	14-064-015-00003-0006	CEBADA	S	S	3,72		3,72	3,72
170000005327261	14-064-014-00008-0013	BARBECHO TRADICIONAL	S	S	7,06		7,06	7,06
170000005327262	14-064-014-00008-0004	BARBECHO TRADICIONAL	S	S	35,55		35,55	35,55

(1) Con incidencias que retienen pago o deniegan el expediente.  
 (2) Se calcula sobre superficie declarada admisible.  
 (3) Aplicación del artículo 16 bis del RD 147/2023.

Puede verificar la integridad de una copia de este documento mediante la lectura del código QR adjunto o mediante el acceso a la dirección <a href="https://ws050.juntadeandalucia.es/verificarFirma">https://ws050.juntadeandalucia.es/verificarFirma</a> indicando el código de VERIFICACIÓN					
FIRMADO POR	RAQUEL MARIA ESPIN CRESPO		FECHA		26/06/2024
VERIFICACIÓN	Pk2jmMQ72K8YCC9EQ8LU85ENJJ6M		PÁGINA		1137/8857

**Datos considerados para el Cálculo de la Carga Ganadera del expediente**

Superficie determinada para Cálculo Carga Ganadera: 1,71 ha

Carga Ganadera del Expediente: 6,06 ugm/ha

Explotación	Especie	Ugm Calculada para CG
ES140640000153	OVINA	10,36

**Recintos Determinados para el Cálculo de Garga Ganadera**

REF.	REFERENCIA SIGPAC	CULTIVO	DESCRIPCIÓN CULTIVO	S/R	SUP. RESUELTA (ha)
-959441	14-064-017-00007-00004	62000	PASTOS PERMANENTES DE 5 O MAS AÑOS-SIN VARIEDAD	S	0,03
-959440	14-064-017-00007-00002	62000	PASTOS PERMANENTES DE 5 O MAS AÑOS-SIN VARIEDAD	S	0,22
-959438	14-064-015-00003-00014	62000	PASTOS PERMANENTES DE 5 O MAS AÑOS-SIN VARIEDAD	S	0,01
-959437	14-064-015-00003-00013	62000	PASTOS PERMANENTES DE 5 O MAS AÑOS-SIN VARIEDAD	S	0,03
-959436	14-064-015-00003-00012	62000	PASTOS PERMANENTES DE 5 O MAS AÑOS-SIN VARIEDAD	S	0,08
-959434	14-064-015-00003-00010	62000	PASTOS PERMANENTES DE 5 O MAS AÑOS-SIN VARIEDAD	S	0,33
170000005327253	14-064-015-00003-00005	62000	PASTOS PERMANENTES DE 5 O MAS AÑOS-SIN VARIEDAD	S	0,84
170000005327254	14-064-015-00003-00003	62000	PASTOS PERMANENTES DE 5 O MAS AÑOS-SIN VARIEDAD	S	0,17

**Incidencias de carga ganadera****INCIDENCIA DESCRIPCIÓN**

86132	Recinto superficie forrajera que no realiza la actividad de producción de pastoreo. Recinto:14-064-014-00008-00004 Cultivo:20000 BARBECHO TRADICIONAL-SIN VARIEDAD Secano Recinto:14-064-014-00008-00004 Cultivo:20000 BARBECHO TRADICIONAL-SIN VARIEDAD Secano Recinto:14-064-014-00008-00004 Cultivo:20000 BARBECHO TRADICIONAL-SIN VARIEDAD Secano Recinto:14-064-014-00008-00013 Cultivo:20000 BARBECHO TRADICIONAL-SIN VARIEDAD Secano Recinto:14-064-014-00008-00004 Cultivo:20000 BARBECHO TRADICIONAL-SIN VARIEDAD Secano
-------	--

(1) Con incidencias que retienen pago o deniegan el expediente.  
(2) Se calcula sobre superficie declarada admisible.  
(3) Aplicación del artículo 16 bis del RD 147/2023.

Puede verificar la integridad de una copia de este documento mediante la lectura del código QR adjunto o mediante el acceso a la dirección <https://ws050.juntadeandalucia.es/verificarFirma> indicando el código de VERIFICACIÓN

FIRMADO POR	RAQUEL MARIA ESPIN CRESPO	FECHA	26/06/2024
VERIFICACIÓN	Pk2jmMQ72K8YCCE9EQ8LU85ENJJ6M	PÁGINA	1138/8857







**APELLIDOS Y NOMBRE / RAZÓN SOCIAL**

DELGADO ORTIZ PEDRO LUIS

**NIF**

\*\*\*\*5597\*

**EXPEDIENTE**

1124886

**RESOLUCIÓN**

CONCESIÓN DE LA AYUDA

**DATOS DE MANTENIMIENTO UNIDADES**

**GRUPO DE PAGO**

ZONAS DE LIMITACIONES NATURALES

**Sup. Dec.  
Admisible**

128,56

**Sup.  
Resuelta**

128,56

**Sobredecl.**

0,00

**% Sobredecl.**

0,00

**RESUMEN DE PAGOS**

	<b>IMPORTE ( Euros )</b>			
	<b>RESUELTO</b>	<b>FEADER</b>	<b>MAPA</b>	<b>CAPADR</b>
Pago realizado	1.081,20	919,02	106,06	56,12
A pagar	106,80	90,78	10,48	5,54
<b>TOTAL</b>	<b>1.188,00</b>	<b>1.009,80</b>	<b>116,54</b>	<b>61,66</b>

**APLICACIÓN DE REDUCCIONES Y PENALIZACIONES (%)**

<b>Crterios de subvencionabilidad (1)</b>	<b>Presentación tardía</b>	<b>Omisión declaración</b>	<b>Condicionalidad</b>
0,00	0,00	0,00	0,00

**IMPORTE ( Euros )**

Calculado(2)	Reducción	Penalización	Reducción Penalización (3)	Penalización adicional	Resuelto	FEADER	MAPA	CAPADR
1.188,00 €	0,00 €	0,00 €	0,00 €	0,00 €	1.188,00 €	1.009,80 €	116,54 €	61,66 €
<b>Importe Unitario:</b>	<b>54,00 €</b>	<b>Nuevo Importe Unitario:</b>	<b>9,24 €</b>					

**RECINTOS PROPUESTOS**

<b>REF.</b>	<b>REFERENCIA SIGPAC</b>	<b>CULTIVO</b>	<b>S/R</b>	<b>USO SIGPAC</b>	<b>Sup. Dec. admisible</b>	<b>Sup. Campo</b>	<b>Sup. Determ.</b>	<b>Sup. Resuelta</b>
-1505883	14-064-014-00007-0004	TRIGO BLANDO	S		11,15		11,15	11,15
-959344	14-064-014-00007-0013	PASTOS PERMANENTES DE 5 O MAS AÑOS	S		0,07		0,07	0,07
-959343	14-064-014-00007-0012	PASTOS PERMANENTES DE 5 O MAS AÑOS	S		0,13		0,13	0,13
-959342	14-064-014-00007-0011	PASTOS PERMANENTES DE 5 O MAS AÑOS	S		0,11		0,11	0,11
-959341	14-064-014-00007-0010	PASTOS PERMANENTES DE 5 O MAS AÑOS	S		0,24		0,24	0,24
-448450	14-064-014-00007-0009	PASTOS PERMANENTES DE 5 O MAS AÑOS	S		0,12		0,12	0,12
-90389	14-064-014-00007-0004	AVENA	S		8,78		8,78	8,78
-90376	14-064-014-00007-0004	AVENA	S		1,02		1,02	1,02
1700000005327227	14-064-014-00006-0003	AVENA	S		29,14		29,14	29,14
1700000005327228	14-064-014-00007-0004	AVENA	S		49,48		49,48	49,48
1700000005327231	14-064-014-00007-0004	BARBECHO TRADICIONAL	S		11,51		11,51	11,51
1700000005327233	14-064-014-00007-0008	CEBADA	S		0,74		0,74	0,74
1700000005327236	14-064-014-00007-0005	PASTOS PERMANENTES DE 5 O MAS AÑOS	S		1,80		1,80	1,80
1700000005327239	14-064-014-00007-0002	PASTOS PERMANENTES DE 5 O MAS AÑOS	S		14,27		14,27	14,27

(1) Con incidencias que retienen pago o deniegan el expediente.  
 (2) Se calcula sobre superficie declarada admisible.  
 (3) Aplicación del artículo 16 bis del RD 147/2023.

Puede verificar la integridad de una copia de este documento mediante la lectura del código QR adjunto o mediante el acceso a la dirección <a href="https://ws050.juntadeandalucia.es/verificarFirma">https://ws050.juntadeandalucia.es/verificarFirma</a> indicando el código de VERIFICACIÓN					
FIRMADO POR	RAQUEL MARIA ESPIN CRESPO		FECHA		26/06/2024
VERIFICACIÓN	Pk2jmMQ72K8YCCE9EQ8LU85ENJJJ6M		PÁGINA		1139/8857

**Datos considerados para el Cálculo de la Carga Ganadera del expediente**

Superficie determinada para Cálculo Carga Ganadera: 28,25 ha

Carga Ganadera del Expediente: 1,46 ugm/ha

<u>Explotación</u>	<u>Especie</u>	<u>Ugm Calculada para CG</u>
ES140640000098	BOVINA	41,21


**Recintos Determinados para el Cálculo de Garga Ganadera**

<u>REF.</u>	<u>REFERENCIA SIGPAC</u>	<u>CULTIVO</u>	<u>DESCRIPCIÓN CULTIVO</u>	<u>S/R</u>	<u>SUP. RESUELTA (ha)</u>
-959344	14-064-014-00007-00013	62000	PASTOS PERMANENTES DE 5 O MAS AÑOS-SIN VARIEDAD	S	0,07
-959343	14-064-014-00007-00012	62000	PASTOS PERMANENTES DE 5 O MAS AÑOS-SIN VARIEDAD	S	0,13
-959342	14-064-014-00007-00011	62000	PASTOS PERMANENTES DE 5 O MAS AÑOS-SIN VARIEDAD	S	0,11
-959341	14-064-014-00007-00010	62000	PASTOS PERMANENTES DE 5 O MAS AÑOS-SIN VARIEDAD	S	0,24
-448450	14-064-014-00007-00009	62000	PASTOS PERMANENTES DE 5 O MAS AÑOS-SIN VARIEDAD	S	0,12
1700000005327231	14-064-014-00007-00004	20000	BARBECHO TRADICIONAL-SIN VARIEDAD	S	11,51
1700000005327236	14-064-014-00007-00005	62000	PASTOS PERMANENTES DE 5 O MAS AÑOS-SIN VARIEDAD	S	1,80
1700000005327239	14-064-014-00007-00002	62000	PASTOS PERMANENTES DE 5 O MAS AÑOS-SIN VARIEDAD	S	14,27

(1) Con incidencias que retienen pago o deniegan el expediente.  
(2) Se calcula sobre superficie declarada admisible.  
(3) Aplicación del artículo 16 bis del RD 147/2023.

Puede verificar la integridad de una copia de este documento mediante la lectura del código QR adjunto o mediante el acceso a la dirección <https://ws050.juntadeandalucia.es/verificarFirma> indicando el código de VERIFICACIÓN

FIRMADO POR	RAQUEL MARIA ESPIN CRESPO	FECHA	26/06/2024
VERIFICACIÓN	Pk2jmMQ72K8YCCE9EQ8LU85ENJJ6M	PÁGINA	1140/8857





**APELLIDOS Y NOMBRE / RAZÓN SOCIAL**

DELGADO ROJANO MARINA

**NIF**

\*\*\*\*4158\*

**EXPEDIENTE**

1162252

**RESOLUCIÓN**

CONCESIÓN DE LA AYUDA

**DATOS DE MANTENIMIENTO UNIDADES**

<b>GRUPO DE PAGO</b>	<b>Sup. Dec. Admisible</b>	<b>Sup. Resuelta</b>	<b>Sobredecl.</b>	<b>% Sobredecl.</b>
ZONAS DE LIMITACIONES NATURALES	250,61	250,61	0,00	0,00

**RESUMEN DE PAGOS**

	<b>IMPORTE ( Euros )</b>			
	<b>RESUELTO</b>	<b>FEADER</b>	<b>MAPA</b>	<b>CAPADR</b>
Pago realizado	1.081,20	919,02	106,06	56,12
A pagar	106,52	90,54	10,45	5,53
<b>TOTAL</b>	<b>1.187,72</b>	<b>1.009,56</b>	<b>116,51</b>	<b>61,65</b>

**APLICACIÓN DE REDUCCIONES Y PENALIZACIONES (%)**

<b>Criterios de subvencionabilidad (1)</b>	<b>Presentación tardía</b>	<b>Omisión declaración</b>	<b>Condicionalidad</b>
0,00	0,00	0,00	0,00

**IMPORTE ( Euros )**

Calculado(2)	Reducción	Penalización	Reducción Penalización (3)	Penalización adicional	Resuelto	FEADER	MAPA	CAPADR
1.187,72 €	0,00 €	0,00 €	0,00 €	0,00 €	1.187,72 €	1.009,56 €	116,52 €	61,64 €
<b>Importe Unitario:</b>	<b>54,00 €</b>	<b>Nuevo Importe Unitario:</b>	<b>4,74 €</b>					

**RECINTOS PROPUESTOS**

<b>REF.</b>	<b>REFERENCIA SIGPAC</b>	<b>CULTIVO</b>	<b>S/R</b>	<b>USO SIGPAC</b>	<b>Sup. Dec. admisible</b>	<b>Sup. Campo</b>	<b>Sup. Determ.</b>	<b>Sup. Resuelta</b>
-1590837	14-009-006-00231-0005	BARBECHO TRADICIONAL	S		35,21		35,21	35,21
-1590836	14-009-006-00231-0005	GUISANTES	S		2,67		2,67	2,67
-1398363	14-009-001-00030-0001	BARBECHO TRADICIONAL	S		0,69		0,69	0,69
-802976	14-009-006-00231-0028	BARBECHO TRADICIONAL	S		4,58		4,58	4,58
-802971	14-009-006-00231-0022	GUISANTES	S		17,81		17,81	17,81
-802968	14-009-006-00231-0014	AVENA	S		1,42		1,42	1,42
-514487	14-009-006-00231-0013	GUISANTES	S		19,40		19,40	19,40
-514483	14-009-006-00231-0012	AVENA	S		6,31		6,31	6,31
-158360	14-009-006-00231-0009	AVENA	S		17,89		17,89	17,89
-117622	14-009-006-00232-0013	AVENA	S		3,70		3,70	3,70
-117394	14-009-006-00231-0006	AVENA	S		35,67		35,67	35,67
4156222	14-009-006-00231-0001	AVENA	S		38,27		38,27	38,27
4156225	14-009-006-00231-0007	AVENA	S		11,19		11,19	11,19
4156237	14-009-006-00232-0012	AVENA	S		0,29		0,29	0,27
4156238	14-009-006-00232-0014	AVENA	S		0,12		0,12	0,12
4156260	14-009-001-00030-0001	AVENA	S		4,19		4,19	4,19
4156263	14-009-001-00030-0005	AVENA	S		0,14		0,14	0,14
4156264	14-009-001-00030-0006	AVENA	S		0,03		0,03	0,03
1700000006932108	14-009-006-00232-0002	AVENA	S		16,18		16,18	16,18
1700000006932109	14-009-006-00232-0003	AVENA	S		8,09		8,09	8,05
1700000006932110	14-009-006-00233-0001	AVENA	S		26,82		26,82	26,82

(1) Con incidencias que retienen pago o deniegan el expediente.  
 (2) Se calcula sobre superficie declarada admisible.  
 (3) Aplicación del artículo 16 bis del RD 147/2023.

Puede verificar la integridad de una copia de este documento mediante la lectura del código QR adjunto o mediante el acceso a la dirección <a href="https://ws050.juntadeandalucia.es/verificarFirma">https://ws050.juntadeandalucia.es/verificarFirma</a> indicando el código de VERIFICACIÓN					
FIRMADO POR	RAQUEL MARIA ESPIN CRESPO		FECHA		26/06/2024
VERIFICACIÓN	Pk2jmMQ72K8YCC9EQ8LU85ENJJ6M		PÁGINA		1141/8857

**INCIDENCIAS****INCIDENCIA DESCRIPCIÓN**

- 4272 Verifica que las líneas de declaración de las Solicitudes Únicas no tienen solapes con la capa de Retroactividad Gráfica (ambas de la misma campaña) a nivel de expediente/línea de declaración gráfica de la solicitud.  
 Recinto:14-009-006-00232-00003 Cultivo: - Agregado de la referencia del recinto.:0 Zona de la referencia del recinto.:0 Superficie solapada.:0,04 Id. Incid.:95149041  
 Recinto:14-009-006-00232-00012 Cultivo: - Agregado de la referencia del recinto.:0 Zona de la referencia del recinto.:0 Superficie solapada.:0,02 Id. Incid.:95149039  
 Recinto:14-009-006-00232-00019 Cultivo: - Agregado de la referencia del recinto.:0 Zona de la referencia del recinto.:0 Superficie solapada.:0,02 Id. Incid.:95149040
- 86119 Carga ganadera NO cumple con el valor mínimo de 0,2 UGM/ha.  
 Recinto:14-009-001-00030-00003 Cultivo:62000 PASTOS PERMANENTES DE 5 O MAS AÑOS-SIN VARIEDAD Secano Carga Ganadera:0  
 Recinto:14-009-001-00030-00004 Cultivo:62000 PASTOS PERMANENTES DE 5 O MAS AÑOS-SIN VARIEDAD Secano Carga Ganadera:0  
 Recinto:14-009-006-00231-00011 Cultivo:62000 PASTOS PERMANENTES DE 5 O MAS AÑOS-SIN VARIEDAD Secano Carga Ganadera:0  
 Recinto:14-009-006-00231-00015 Cultivo:62000 PASTOS PERMANENTES DE 5 O MAS AÑOS-SIN VARIEDAD Secano Carga Ganadera:0  
 Recinto:14-009-006-00231-00016 Cultivo:62000 PASTOS PERMANENTES DE 5 O MAS AÑOS-SIN VARIEDAD Secano Carga Ganadera:0  
 Recinto:14-009-006-00231-00025 Cultivo:63000 PASTOS DE MENOS DE 5 AÑOS-SIN VARIEDAD Secano Carga Ganadera:0  
 Recinto:14-009-006-00231-00027 Cultivo:62000 PASTOS PERMANENTES DE 5 O MAS AÑOS-SIN VARIEDAD Secano Carga Ganadera:0  
 Recinto:14-009-006-00231-00029 Cultivo:62000 PASTOS PERMANENTES DE 5 O MAS AÑOS-SIN VARIEDAD Secano Carga Ganadera:0  
 Recinto:14-009-006-00231-00032 Cultivo:62000 PASTOS PERMANENTES DE 5 O MAS AÑOS-SIN VARIEDAD Secano Carga Ganadera:0  
 Recinto:14-009-006-00231-00036 Cultivo:62000 PASTOS PERMANENTES DE 5 O MAS AÑOS-SIN VARIEDAD Secano Carga Ganadera:0  
 Recinto:14-009-006-00232-00015 Cultivo:63000 PASTOS DE MENOS DE 5 AÑOS-SIN VARIEDAD Secano Carga Ganadera:0  
 Recinto:14-009-006-00232-00019 Cultivo:63000 PASTOS DE MENOS DE 5 AÑOS-SIN VARIEDAD Secano Carga Ganadera:0
- 86121 Recinto superficie forrajera que no realiza la actividad de producción de pastoreo.  
 Recinto:14-009-001-00030-00003 Cultivo:62000 PASTOS PERMANENTES DE 5 O MAS AÑOS-SIN VARIEDAD Secano Actividad Agraria del recinto:2  
 Recinto:14-009-001-00030-00004 Cultivo:62000 PASTOS PERMANENTES DE 5 O MAS AÑOS-SIN VARIEDAD Secano Actividad Agraria del recinto:2  
 Recinto:14-009-006-00231-00011 Cultivo:62000 PASTOS PERMANENTES DE 5 O MAS AÑOS-SIN VARIEDAD Secano Actividad Agraria del recinto:2  
 Recinto:14-009-006-00231-00015 Cultivo:62000 PASTOS PERMANENTES DE 5 O MAS AÑOS-SIN VARIEDAD Secano Actividad Agraria del recinto:2  
 Recinto:14-009-006-00231-00016 Cultivo:62000 PASTOS PERMANENTES DE 5 O MAS AÑOS-SIN VARIEDAD Secano Actividad Agraria del recinto:2  
 Recinto:14-009-006-00231-00025 Cultivo:63000 PASTOS DE MENOS DE 5 AÑOS-SIN VARIEDAD Secano Actividad Agraria del recinto:2  
 Recinto:14-009-006-00231-00027 Cultivo:62000 PASTOS PERMANENTES DE 5 O MAS AÑOS-SIN VARIEDAD Secano Actividad Agraria del recinto:2  
 Recinto:14-009-006-00231-00029 Cultivo:62000 PASTOS PERMANENTES DE 5 O MAS AÑOS-SIN VARIEDAD Secano Actividad Agraria del recinto:2  
 Recinto:14-009-006-00231-00032 Cultivo:62000 PASTOS PERMANENTES DE 5 O MAS AÑOS-SIN VARIEDAD Secano Actividad Agraria del recinto:2  
 Recinto:14-009-006-00231-00036 Cultivo:62000 PASTOS PERMANENTES DE 5 O MAS AÑOS-SIN VARIEDAD Secano Actividad Agraria del recinto:2  
 Recinto:14-009-006-00232-00015 Cultivo:63000 PASTOS DE MENOS DE 5 AÑOS-SIN VARIEDAD Secano Actividad Agraria del recinto:2  
 Recinto:14-009-006-00232-00019 Cultivo:63000 PASTOS DE MENOS DE 5 AÑOS-SIN VARIEDAD Secano Actividad Agraria del recinto:2
- 86122 Recinto superficie forrajera que realiza la actividad de producción de pastoreo y no declara el o los códigos del Registro de Explotaciones Ganaderas de Andalucía, REGA.  
 Recinto:14-009-001-00030-00003 Cultivo:62000 PASTOS PERMANENTES DE 5 O MAS AÑOS-SIN VARIEDAD Secano  
 Recinto:14-009-001-00030-00004 Cultivo:62000 PASTOS PERMANENTES DE 5 O MAS AÑOS-SIN VARIEDAD Secano  
 Recinto:14-009-006-00231-00011 Cultivo:62000 PASTOS PERMANENTES DE 5 O MAS AÑOS-SIN VARIEDAD Secano  
 Recinto:14-009-006-00231-00015 Cultivo:62000 PASTOS PERMANENTES DE 5 O MAS AÑOS-SIN VARIEDAD Secano  
 Recinto:14-009-006-00231-00016 Cultivo:62000 PASTOS PERMANENTES DE 5 O MAS AÑOS-SIN VARIEDAD Secano  
 Recinto:14-009-006-00231-00025 Cultivo:63000 PASTOS DE MENOS DE 5 AÑOS-SIN VARIEDAD Secano

(1) Con incidencias que retienen pago o deniegan el expediente.  
 (2) Se calcula sobre superficie declarada admisible.  
 (3) Aplicación del artículo 16 bis del RD 147/2023.

Puede verificar la integridad de una copia de este documento mediante la lectura del código QR adjunto o mediante el acceso a la dirección <a href="https://ws050.juntadeandalucia.es/verificarFirma">https://ws050.juntadeandalucia.es/verificarFirma</a> indicando el código de VERIFICACIÓN				
FIRMADO POR	RAQUEL MARIA ESPIN CRESPO	FECHA	26/06/2024	
VERIFICACIÓN	Pk2jmMQ72K8YCC9E9Q8LU85ENJJ6M	PÁGINA	1142/8857	

**INCIDENCIAS****INCIDENCIA DESCRIPCIÓN**

	Recinto:14-009-006-00231-00027	Cultivo:62000	PASTOS PERMANENTES DE 5 O MAS AÑOS-SIN VARIEDAD	Secano
	Recinto:14-009-006-00231-00029	Cultivo:62000	PASTOS PERMANENTES DE 5 O MAS AÑOS-SIN VARIEDAD	Secano
	Recinto:14-009-006-00231-00032	Cultivo:62000	PASTOS PERMANENTES DE 5 O MAS AÑOS-SIN VARIEDAD	Secano
	Recinto:14-009-006-00231-00036	Cultivo:62000	PASTOS PERMANENTES DE 5 O MAS AÑOS-SIN VARIEDAD	Secano
	Recinto:14-009-006-00232-00015	Cultivo:63000	PASTOS DE MENOS DE 5 AÑOS-SIN VARIEDAD	Secano
	Recinto:14-009-006-00232-00019	Cultivo:63000	PASTOS DE MENOS DE 5 AÑOS-SIN VARIEDAD	Secano
86124	Recinto de forrajera para Cálculo de Carga Ganadera que No pertenece a Explotación.			
	Recinto:14-009-001-00030-00003	Cultivo:62000	PASTOS PERMANENTES DE 5 O MAS AÑOS-SIN VARIEDAD	Secano
	Recinto:14-009-001-00030-00004	Cultivo:62000	PASTOS PERMANENTES DE 5 O MAS AÑOS-SIN VARIEDAD	Secano
	Recinto:14-009-006-00231-00011	Cultivo:62000	PASTOS PERMANENTES DE 5 O MAS AÑOS-SIN VARIEDAD	Secano
	Recinto:14-009-006-00231-00015	Cultivo:62000	PASTOS PERMANENTES DE 5 O MAS AÑOS-SIN VARIEDAD	Secano
	Recinto:14-009-006-00231-00016	Cultivo:62000	PASTOS PERMANENTES DE 5 O MAS AÑOS-SIN VARIEDAD	Secano
	Recinto:14-009-006-00231-00025	Cultivo:63000	PASTOS DE MENOS DE 5 AÑOS-SIN VARIEDAD	Secano
	Recinto:14-009-006-00231-00027	Cultivo:62000	PASTOS PERMANENTES DE 5 O MAS AÑOS-SIN VARIEDAD	Secano
	Recinto:14-009-006-00231-00029	Cultivo:62000	PASTOS PERMANENTES DE 5 O MAS AÑOS-SIN VARIEDAD	Secano
	Recinto:14-009-006-00231-00032	Cultivo:62000	PASTOS PERMANENTES DE 5 O MAS AÑOS-SIN VARIEDAD	Secano
	Recinto:14-009-006-00231-00036	Cultivo:62000	PASTOS PERMANENTES DE 5 O MAS AÑOS-SIN VARIEDAD	Secano
	Recinto:14-009-006-00232-00015	Cultivo:63000	PASTOS DE MENOS DE 5 AÑOS-SIN VARIEDAD	Secano
	Recinto:14-009-006-00232-00019	Cultivo:63000	PASTOS DE MENOS DE 5 AÑOS-SIN VARIEDAD	Secano

**Datos considerados para el Cálculo de la Carga Ganadera del expediente**

Superficie determinada para Cálculo Carga Ganadera: 0,00 ha

Carga Ganadera del Expediente: 0,00 ugm/ha

**Incidencias de carga ganadera****INCIDENCIA DESCRIPCIÓN**

86122	Recinto superficie forrajera que realiza la actividad de producción de pastoreo y no declara el o los códigos del Registro de Explotaciones Ganaderas de Andalucía, REGA.			
	Recinto:14-009-006-00231-00036	Cultivo:62000	PASTOS PERMANENTES DE 5 O MAS AÑOS-SIN VARIEDAD	Secano
	Recinto:14-009-006-00231-00032	Cultivo:62000	PASTOS PERMANENTES DE 5 O MAS AÑOS-SIN VARIEDAD	Secano
	Recinto:14-009-006-00231-00029	Cultivo:62000	PASTOS PERMANENTES DE 5 O MAS AÑOS-SIN VARIEDAD	Secano
	Recinto:14-009-006-00231-00027	Cultivo:62000	PASTOS PERMANENTES DE 5 O MAS AÑOS-SIN VARIEDAD	Secano
	Recinto:14-009-006-00231-00025	Cultivo:63000	PASTOS DE MENOS DE 5 AÑOS-SIN VARIEDAD	Secano
	Recinto:14-009-006-00231-00016	Cultivo:62000	PASTOS PERMANENTES DE 5 O MAS AÑOS-SIN VARIEDAD	Secano
	Recinto:14-009-006-00231-00015	Cultivo:62000	PASTOS PERMANENTES DE 5 O MAS AÑOS-SIN VARIEDAD	Secano
	Recinto:14-009-006-00231-00011	Cultivo:62000	PASTOS PERMANENTES DE 5 O MAS AÑOS-SIN VARIEDAD	Secano
	Recinto:14-009-006-00232-00019	Cultivo:63000	PASTOS DE MENOS DE 5 AÑOS-SIN VARIEDAD	Secano
	Recinto:14-009-006-00232-00015	Cultivo:63000	PASTOS DE MENOS DE 5 AÑOS-SIN VARIEDAD	Secano
	Recinto:14-009-001-00030-00003	Cultivo:62000	PASTOS PERMANENTES DE 5 O MAS AÑOS-SIN VARIEDAD	Secano
	Recinto:14-009-001-00030-00004	Cultivo:62000	PASTOS PERMANENTES DE 5 O MAS AÑOS-SIN VARIEDAD	Secano
86124	Recinto de forrajera para Cálculo de Carga Ganadera que No pertenece a Explotación.			
	Recinto:14-009-006-00231-00036	Cultivo:62000	PASTOS PERMANENTES DE 5 O MAS AÑOS-SIN VARIEDAD	Secano
	Recinto:14-009-006-00231-00032	Cultivo:62000	PASTOS PERMANENTES DE 5 O MAS AÑOS-SIN VARIEDAD	Secano
	Recinto:14-009-006-00231-00029	Cultivo:62000	PASTOS PERMANENTES DE 5 O MAS AÑOS-SIN VARIEDAD	Secano
	Recinto:14-009-006-00231-00027	Cultivo:62000	PASTOS PERMANENTES DE 5 O MAS AÑOS-SIN VARIEDAD	Secano
	Recinto:14-009-006-00231-00025	Cultivo:63000	PASTOS DE MENOS DE 5 AÑOS-SIN VARIEDAD	Secano
	Recinto:14-009-006-00231-00016	Cultivo:62000	PASTOS PERMANENTES DE 5 O MAS AÑOS-SIN VARIEDAD	Secano
	Recinto:14-009-006-00231-00015	Cultivo:62000	PASTOS PERMANENTES DE 5 O MAS AÑOS-SIN VARIEDAD	Secano
	Recinto:14-009-006-00231-00011	Cultivo:62000	PASTOS PERMANENTES DE 5 O MAS AÑOS-SIN VARIEDAD	Secano
	Recinto:14-009-006-00232-00019	Cultivo:63000	PASTOS DE MENOS DE 5 AÑOS-SIN VARIEDAD	Secano
	Recinto:14-009-006-00232-00015	Cultivo:63000	PASTOS DE MENOS DE 5 AÑOS-SIN VARIEDAD	Secano
	Recinto:14-009-001-00030-00003	Cultivo:62000	PASTOS PERMANENTES DE 5 O MAS AÑOS-SIN VARIEDAD	Secano
	Recinto:14-009-001-00030-00004	Cultivo:62000	PASTOS PERMANENTES DE 5 O MAS AÑOS-SIN VARIEDAD	Secano
86128	Recinto de Forrajeras que no ha contabilizado para Carga Ganadera por no tener una explotación válida para el cálculo de la Carga Ganadera			


(1) Con incidencias que retienen pago o deniegan el expediente.  
(2) Se calcula sobre superficie declarada admisible.  
(3) Aplicación del artículo 16 bis del RD 147/2023.

Puede verificar la integridad de una copia de este documento mediante la lectura del código QR adjunto o mediante el acceso a la dirección <a href="https://ws050.juntadeandalucia.es/verificarFirma">https://ws050.juntadeandalucia.es/verificarFirma</a> indicando el código de VERIFICACIÓN				
FIRMADO POR	RAQUEL MARIA ESPIN CRESPO	FECHA	26/06/2024	
VERIFICACIÓN	Pk2jmMQ72K8YCC9E9EQ8LU85ENJJ6M	PÁGINA	1143/8857	



- Recinto:14-009-006-00231-00036 Cultivo:62 PASTOS PERMANENTES DE 5 O MAS AÑOS-
  - Recinto:14-009-006-00231-00032 Cultivo:62 PASTOS PERMANENTES DE 5 O MAS AÑOS-
  - Recinto:14-009-006-00231-00029 Cultivo:62 PASTOS PERMANENTES DE 5 O MAS AÑOS-
  - Recinto:14-009-006-00231-00027 Cultivo:62 PASTOS PERMANENTES DE 5 O MAS AÑOS-
  - Recinto:14-009-006-00231-00025 Cultivo:63 PASTOS DE MENOS DE 5 AÑOS-
  - Recinto:14-009-006-00231-00016 Cultivo:62 PASTOS PERMANENTES DE 5 O MAS AÑOS-
  - Recinto:14-009-006-00231-00015 Cultivo:62 PASTOS PERMANENTES DE 5 O MAS AÑOS-
  - Recinto:14-009-006-00231-00011 Cultivo:62 PASTOS PERMANENTES DE 5 O MAS AÑOS-
  - Recinto:14-009-006-00232-00019 Cultivo:63 PASTOS DE MENOS DE 5 AÑOS-
  - Recinto:14-009-006-00232-00015 Cultivo:63 PASTOS DE MENOS DE 5 AÑOS-
  - Recinto:14-009-001-00030-00003 Cultivo:62 PASTOS PERMANENTES DE 5 O MAS AÑOS-
  - Recinto:14-009-001-00030-00004 Cultivo:62 PASTOS PERMANENTES DE 5 O MAS AÑOS-
- 86132 Recinto superficie forrajera que no realiza la actividad de producción de pastoreo.
- Recinto:14-009-006-00231-00005 Cultivo:20000 BARBECHO TRADICIONAL-SIN VARIEDAD Secano
  - Recinto:14-009-001-00030-00001 Cultivo:20000 BARBECHO TRADICIONAL-SIN VARIEDAD Secano
  - Recinto:14-009-006-00231-00036 Cultivo:62000 PASTOS PERMANENTES DE 5 O MAS AÑOS-SIN VARIEDAD Secano
  - Recinto:14-009-006-00231-00032 Cultivo:62000 PASTOS PERMANENTES DE 5 O MAS AÑOS-SIN VARIEDAD Secano
  - Recinto:14-009-006-00231-00029 Cultivo:62000 PASTOS PERMANENTES DE 5 O MAS AÑOS-SIN VARIEDAD Secano
  - Recinto:14-009-006-00231-00028 Cultivo:20000 BARBECHO TRADICIONAL-SIN VARIEDAD Secano
  - Recinto:14-009-006-00231-00027 Cultivo:62000 PASTOS PERMANENTES DE 5 O MAS AÑOS-SIN VARIEDAD Secano
  - Recinto:14-009-006-00231-00025 Cultivo:63000 PASTOS DE MENOS DE 5 AÑOS-SIN VARIEDAD Secano
  - Recinto:14-009-006-00231-00016 Cultivo:62000 PASTOS PERMANENTES DE 5 O MAS AÑOS-SIN VARIEDAD Secano
  - Recinto:14-009-006-00231-00015 Cultivo:62000 PASTOS PERMANENTES DE 5 O MAS AÑOS-SIN VARIEDAD Secano
  - Recinto:14-009-006-00231-00011 Cultivo:62000 PASTOS PERMANENTES DE 5 O MAS AÑOS-SIN VARIEDAD Secano
  - Recinto:14-009-006-00232-00019 Cultivo:63000 PASTOS DE MENOS DE 5 AÑOS-SIN VARIEDAD Secano
  - Recinto:14-009-006-00232-00015 Cultivo:63000 PASTOS DE MENOS DE 5 AÑOS-SIN VARIEDAD Secano
  - Recinto:14-009-001-00030-00003 Cultivo:62000 PASTOS PERMANENTES DE 5 O MAS AÑOS-SIN VARIEDAD Secano
  - Recinto:14-009-001-00030-00004 Cultivo:62000 PASTOS PERMANENTES DE 5 O MAS AÑOS-SIN VARIEDAD Secano

(1) Con incidencias que retienen pago o deniegan el expediente.  
 (2) Se calcula sobre superficie declarada admisible.  
 (3) Aplicación del artículo 16 bis del RD 147/2023.

Puede verificar la integridad de una copia de este documento mediante la lectura del código QR adjunto o mediante el acceso a la dirección <a href="https://ws050.juntadeandalucia.es/verificarFirma">https://ws050.juntadeandalucia.es/verificarFirma</a> indicando el código de VERIFICACIÓN				
FIRMADO POR	RAQUEL MARIA ESPIN CRESPO	FECHA	26/06/2024	
VERIFICACIÓN	Pk2jmMQ72K8YCCCE9EQ8LU85ENJJ6M	PÁGINA	1144/8857	



**APELLIDOS Y NOMBRE / RAZÓN SOCIAL**

DELGADO SERENA DANIEL

**NIF**

\*\*\*\*2790\*

**EXPEDIENTE**

1254346

**RESOLUCIÓN**

CONCESIÓN DE LA AYUDA

**DATOS DE MANTENIMIENTO UNIDADES**

**GRUPO DE PAGO**

ZONAS DE LIMITACIONES NATURALES

**Sup. Dec. Admisible**

74,94

**Sup. Resuelta**

67,30

**Sobredecl.**

7,64

**% Sobredecl.**

10,19

**RESUMEN DE PAGOS**

	<b>IMPORTE ( Euros )</b>			
	<b>RESUELTO</b>	<b>FEADER</b>	<b>MAPA</b>	<b>CAPADR</b>
Pago realizado	740,13	629,11	72,61	38,42
A pagar	217,99	185,29	21,38	11,32
<b>TOTAL</b>	<b>958,12</b>	<b>814,40</b>	<b>93,99</b>	<b>49,74</b>

**APLICACIÓN DE REDUCCIONES Y PENALIZACIONES (%)**

<b>Crterios de subvencionabilidad (1)</b>	<b>Presentación tardía</b>	<b>Omisión declaración</b>	<b>Condicionalidad</b>
0,00	0,00	0,00	0,00

**IMPORTE ( Euros )**

Calculado(2)	Reducción	Penalización	Reducción Penalización (3)	Penalización adicional	Resuelto	FEADER	MAPA	CAPADR
1.188,00 €	121,11 €	108,77 €	0,00 €	0,00 €	958,12 €	814,40 €	93,99 €	49,73 €
<b>Importe Unitario:</b>	<b>54,00 €</b>	<b>Nuevo Importe Unitario:</b>	<b>15,85 €</b>					

**RECINTOS PROPUESTOS**

<b>REF.</b>	<b>REFERENCIA SIGPAC</b>	<b>CULTIVO</b>	<b>S/R</b>	<b>USO SIGPAC</b>	<b>Sup. Dec. admisible</b>	<b>Sup. Campo</b>	<b>Sup. Determ.</b>	<b>Sup. Resuelta</b>
-909079	14-035-025-00328-0032	BARBECHO TRADICIONAL	S		0,08		0,08	0,08
-909078	14-035-025-00328-0031	BARBECHO TRADICIONAL	S		0,11		0,11	0,11
-909077	14-035-025-00328-0011	AVENA	S		7,64	0,00	7,64	0,00
-814135	14-035-025-00328-0029	GUISANTES	S		4,07		4,07	4,07
5103746	14-035-025-00328-0001	PASTOS PERMANENTES DE 5 O MAS AÑOS	S		0,23		0,23	0,23
5103750	14-035-025-00328-0002	PASTOS PERMANENTES DE 5 O MAS AÑOS	S		0,25		0,25	0,25
5103751	14-035-025-00328-0003	PASTOS PERMANENTES DE 5 O MAS AÑOS	S		0,58		0,58	0,58
5103752	14-035-025-00328-0005	PASTOS PERMANENTES DE 5 O MAS AÑOS	S		0,35		0,35	0,35
5103754	14-035-025-00328-0011	CEBADA	S		21,56		21,56	21,56
5103756	14-035-025-00328-0012	AVENA	S		8,68		8,68	8,68
5103757	14-035-025-00328-0014	PASTOS PERMANENTES DE 5 O MAS AÑOS	S		0,17		0,17	0,17
5103758	14-035-025-00328-0015	PASTOS PERMANENTES DE 5 O MAS AÑOS	S		0,14		0,14	0,14
5103759	14-035-025-00328-0016	PASTOS PERMANENTES DE 5 O MAS AÑOS	S		16,45		16,45	16,45
5103766	14-035-025-00328-0017	PASTOS PERMANENTES DE 5 O MAS AÑOS	S		0,94		0,94	0,94
5103767	14-035-025-00328-0018	PASTOS PERMANENTES DE 5 O MAS AÑOS	S		4,66		4,66	4,66
5103769	14-035-025-00328-0022	BARBECHO TRADICIONAL	S		0,05		0,05	0,05
5103777	14-035-025-00328-0026	GUISANTES	S		3,31		3,31	3,31
5103778	14-035-025-00328-0027	GUISANTES	S		1,92		1,92	1,92
5103793	14-035-025-00328-0029	GUISANTES	S		3,75		3,75	3,75

**INCIDENCIAS**

**INCIDENCIA DESCRIPCIÓN**

3795 Recinto declarado con una situación de riesgo de abandono.  
 Recinto:14-035-025-00328-00022 Cultivo: -  
 Recinto:14-035-025-00328-00031 Cultivo: -  
 Recinto:14-035-025-00328-00032 Cultivo: -

(1) Con incidencias que retienen pago o deniegan el expediente.  
 (2) Se calcula sobre superficie declarada admisible.  
 (3) Aplicación del artículo 16 bis del RD 147/2023.

Puede verificar la integridad de una copia de este documento mediante la lectura del código QR adjunto o mediante el acceso a la dirección <https://ws050.juntadeandalucia.es/verificarFirma> indicando el código de VERIFICACIÓN

FIRMADO POR	RAQUEL MARIA ESPIN CRESPO	FECHA	26/06/2024
VERIFICACIÓN	Pk2jmMQ72K8YCCE9EQ8LU85ENJJ6M	PÁGINA	1145/8857



**Datos considerados para el Cálculo de la Carga Ganadera del expediente**

Superficie determinada para Cálculo Carga Ganadera: 23,77 ha

Carga Ganadera del Expediente: 1,00 ugm/ha

Explotación	Especie	Ugm Calculada para CG
ES140350000182	CAPRINA	23,81

**Recintos Determinados para el Cálculo de Garga Ganadera**

REF.	REFERENCIA SIGPAC	CULTIVO	DESCRIPCIÓN CULTIVO	S/R	SUP. RESUELTA (ha)
5103746	14-035-025-00328-00001	62000	PASTOS PERMANENTES DE 5 O MAS AÑOS-SIN VARIEDAD	S	0,23
5103750	14-035-025-00328-00002	62000	PASTOS PERMANENTES DE 5 O MAS AÑOS-SIN VARIEDAD	S	0,25
5103751	14-035-025-00328-00003	62000	PASTOS PERMANENTES DE 5 O MAS AÑOS-SIN VARIEDAD	S	0,58
5103752	14-035-025-00328-00005	62000	PASTOS PERMANENTES DE 5 O MAS AÑOS-SIN VARIEDAD	S	0,35
5103757	14-035-025-00328-00014	62000	PASTOS PERMANENTES DE 5 O MAS AÑOS-SIN VARIEDAD	S	0,17
5103758	14-035-025-00328-00015	62000	PASTOS PERMANENTES DE 5 O MAS AÑOS-SIN VARIEDAD	S	0,14
5103759	14-035-025-00328-00016	62000	PASTOS PERMANENTES DE 5 O MAS AÑOS-SIN VARIEDAD	S	16,45
5103766	14-035-025-00328-00017	62000	PASTOS PERMANENTES DE 5 O MAS AÑOS-SIN VARIEDAD	S	0,94
5103767	14-035-025-00328-00018	62000	PASTOS PERMANENTES DE 5 O MAS AÑOS-SIN VARIEDAD	S	4,66

**Incidencias de carga ganadera****INCIDENCIA DESCRIPCIÓN**

3795	Recinto declarado con una situación de riesgo de abandono. Recinto:14-035-025-00328-00032 Cultivo: - Recinto:14-035-025-00328-00031 Cultivo: - Recinto:14-035-025-00328-00022 Cultivo: -
86132	Recinto superficie forrajera que no realiza la actividad de producción de pastoreo. Recinto:14-035-025-00328-00032 Cultivo:20000 BARBECHO TRADICIONAL-SIN VARIEDAD Secano Recinto:14-035-025-00328-00031 Cultivo:20000 BARBECHO TRADICIONAL-SIN VARIEDAD Secano Recinto:14-035-025-00328-00022 Cultivo:20000 BARBECHO TRADICIONAL-SIN VARIEDAD Secano

(1) Con incidencias que retienen pago o deniegan el expediente.  
(2) Se calcula sobre superficie declarada admisible.  
(3) Aplicación del artículo 16 bis del RD 147/2023.

Puede verificar la integridad de una copia de este documento mediante la lectura del código QR adjunto o mediante el acceso a la dirección <https://ws050.juntadeandalucia.es/verificarFirma> indicando el código de VERIFICACIÓN

FIRMADO POR	RAQUEL MARIA ESPIN CRESPO	FECHA	26/06/2024
VERIFICACIÓN	Pk2jmMQ72K8YCCE9EQ8LU85ENJJ6M	PÁGINA	1146/8857





**APELLIDOS Y NOMBRE / RAZÓN SOCIAL**

DELGADO TRUJILLO FRANCISCA

**NIF**

\*\*\*\*3146\*

**EXPEDIENTE**

1058242

**RESOLUCIÓN**

CONCESIÓN DE LA AYUDA

**DATOS DE MANTENIMIENTO UNIDADES****GRUPO DE PAGO**

ZONAS DE LIMITACIONES NATURALES

**Sup. Dec.  
Admisible**

19,33

**Sup.  
Resuelta**

19,33

**Sobredecl.**

0,00

**% Sobredecl.**

0,00

**RESUMEN DE PAGOS**

	<b>IMPORTE ( Euros )</b>			
	<b>RESUELTO</b>	<b>FEADER</b>	<b>MAPA</b>	<b>CAPADR</b>
Pago realizado	906,89	770,85	88,96	47,07
A pagar	89,58	76,14	8,79	4,65
<b>TOTAL</b>	<b>996,47</b>	<b>846,99</b>	<b>97,75</b>	<b>51,72</b>

**APLICACIÓN DE REDUCCIONES Y PENALIZACIONES (%)**

<b>Criterios de subvencionabilidad (1)</b>	<b>Presentación tardía</b>	<b>Omisión declaración</b>	<b>Condicionalidad</b>
0,00	0,00	0,00	0,00

**IMPORTE ( Euros )**

Calculado(2)	Reducción	Penalización	Reducción Penalización (3)	Penalización adicional	Resuelto	FEADER	MAPA	CAPADR
996,47 €	0,00 €	0,00 €	0,00 €	0,00 €	996,47 €	847,00 €	97,75 €	51,72 €
Importe Unitario:	54,00 €	Nuevo Importe Unitario:	51,55 €					

**RECINTOS PROPUESTOS**

<b>REF.</b>	<b>REFERENCIA SIGPAC</b>	<b>CULTIVO</b>	<b>S/R</b>	<b>USO SIGPAC</b>	<b>Sup. Dec. admisible</b>	<b>Sup. Campo</b>	<b>Sup. Determ.</b>	<b>Sup. Resuelta</b>
-1577916	14-038-033-00066-0003	OLIVAR	S		0,67		0,67	0,67
-1577913	14-038-033-00066-0003	OLIVAR	S		12,82		12,82	12,75
1700000005219854	14-038-033-00082-0001	OLIVAR	S		0,05		0,05	0,05
1700000005219856	14-038-033-00096-0003	OLIVAR	S		0,08		0,08	0,08
1700000005219857	14-038-033-09009-0002	OLIVAR	S		0,10		0,10	0,10
1700000005219860	14-038-083-00070-0001	OLIVAR	S		5,68		5,68	5,68

**INCIDENCIAS****INCIDENCIA DESCRIPCIÓN**

- 218 Superficie bruta de cruce en un recinto en el conjunto de las solicitudes supera superficie total que SIGPAC establece para él.  
 Recinto:14-038-033-00066-00003 Cultivo:101138 OLIVAR-HOJIBLANCA Secano Suma de superficies declaradas para este recinto por todos los solicitantes (Áreas):2915 Superficie SIGPAC medida para este recinto (Áreas):2908 Exceso de superficie declarada (Hectáreas): 0,07 Suma de superficies declaradas para este recinto por el solicitante (Áreas):1349

(1) Con incidencias que retienen pago o deniegan el expediente.  
 (2) Se calcula sobre superficie declarada admisible.  
 (3) Aplicación del artículo 16 bis del RD 147/2023.

Puede verificar la integridad de una copia de este documento mediante la lectura del código QR adjunto o mediante el acceso a la dirección <https://ws050.juntadeandalucia.es/verificarFirma> indicando el código de VERIFICACIÓN

FIRMADO POR	RAQUEL MARIA ESPIN CRESPO	FECHA	26/06/2024
VERIFICACIÓN	Pk2jmMQ72K8YCC9EQ8LU85ENJJ6M	PÁGINA	1147/8857



**APELLIDOS Y NOMBRE / RAZÓN SOCIAL**

DELGADO VALENTIN DIEGO

**NIF**

\*\*\*\*2591\*

**EXPEDIENTE**

1003110

**RESOLUCIÓN**

CONCESIÓN DE LA AYUDA

**DATOS DE MANTENIMIENTO UNIDADES**

<b>GRUPO DE PAGO</b>	<b>Sup. Dec. Admisible</b>	<b>Sup. Resuelta</b>	<b>Sobredecl.</b>	<b>% Sobredecl.</b>
ZONAS DE LIMITACIONES NATURALES	50,50	49,27	1,23	2,44

**RESUMEN DE PAGOS**

	<b>IMPORTE ( Euros )</b>			
	<b>RESUELTO</b>	<b>FEADER</b>	<b>MAPA</b>	<b>CAPADR</b>
Pago realizado	857,65	729,00	84,14	44,51
A pagar	301,41	256,20	29,57	15,64
<b>TOTAL</b>	<b>1.159,06</b>	<b>985,20</b>	<b>113,71</b>	<b>60,15</b>

**APLICACIÓN DE REDUCCIONES Y PENALIZACIONES (%)**

<b>Criterios de subvencionabilidad (1)</b>	<b>Presentación tardía</b>	<b>Omisión declaración</b>	<b>Condicionalidad</b>
0,00	0,00	0,00	0,00

**IMPORTE ( Euros )**

Calculado(2)	Reducción	Penalización	Reducción Penalización (3)	Penalización adicional	Resuelto	FEADER	MAPA	CAPADR
1.188,00 €	28,94 €	0,00 €	0,00 €	0,00 €	1.159,06 €	985,20 €	113,70 €	60,16 €
<b>Importe Unitario:</b>	<b>54,00 €</b>	<b>Nuevo Importe Unitario:</b>	<b>23,52 €</b>					

**RECINTOS PROPUESTOS**

<b>REF.</b>	<b>REFERENCIA SIGPAC</b>	<b>CULTIVO</b>	<b>S/R</b>	<b>USO SIGPAC</b>	<b>Sup. Dec. admisible</b>	<b>Sup. Campo</b>	<b>Sup. Determ.</b>	<b>Sup. Resuelta</b>
-1549304	14-029-056-00057-0005	AVENA	S		1,18	0,00	1,18	0,00
-1208723	14-029-056-00057-0005	PASTOS DE MENOS DE 5 AÑOS	S		2,81		2,81	2,80
-603679	14-029-056-00057-0005	BARBECHO TRADICIONAL	S		4,50		4,50	4,49
-431654	14-029-056-00057-0005	PASTOS DE MENOS DE 5 AÑOS	S		8,93		8,93	8,92
-431618	14-029-056-00057-0005	PASTOS DE MENOS DE 5 AÑOS	S		10,44		10,44	10,43
-431601	14-029-056-00057-0005	PASTOS DE MENOS DE 5 AÑOS	S		13,48		13,48	13,47
-176778	14-029-083-00075-0001	AVENA	S		2,58		2,58	2,58
4070467	14-029-084-00039-0003	BARBECHO TRADICIONAL	S		0,79		0,79	0,79
4070468	14-029-084-00039-0001	BARBECHO TRADICIONAL	S		1,79		1,79	1,79
4796288	14-029-056-00057-0008	BARBECHO TRADICIONAL	S		1,31		1,31	1,31
5215789	14-029-084-00071-0001	BARBECHO TRADICIONAL	S		2,69		2,69	2,69

(1) Con incidencias que retienen pago o deniegan el expediente.

(2) Se calcula sobre superficie declarada admisible.

(3) Aplicación del artículo 16 bis del RD 147/2023.

Puede verificar la integridad de una copia de este documento mediante la lectura del código QR adjunto o mediante el acceso a la dirección <https://ws050.juntadeandalucia.es/verificarFirma> indicando el código de VERIFICACIÓN

FIRMADO POR	RAQUEL MARIA ESPIN CRESPO	FECHA	26/06/2024
VERIFICACIÓN	Pk2jmMQ72K8YCCE9EQ8LU85ENJJ6M	PÁGINA	1148/8857



**INCIDENCIAS****INCIDENCIA DESCRIPCIÓN**

- 219 Superficie bruta de cruce en un recinto en una misma solicitud supera superficie total que el SIGPAC establece para él.  
 Recinto:14-029-056-00057-00005 Cultivo:8000 AVENA-SIN VARIEDAD Secano Suma de superficies declaradas para este recinto por el solicitante (Áreas):4134 Superficie SIGPAC total para el recinto (Áreas):4133 Exceso de superficie declarada (Hectáreas):0,01  
 Recinto:14-029-056-00057-00005 Cultivo:20000 BARBECHO TRADICIONAL-SIN VARIEDAD Secano Suma de superficies declaradas para este recinto por el solicitante (Áreas):4134 Superficie SIGPAC total para el recinto (Áreas):4133 Exceso de superficie declarada (Hectáreas):0,01  
 Recinto:14-029-056-00057-00005 Cultivo:63000 PASTOS DE MENOS DE 5 AÑOS-SIN VARIEDAD Secano Suma de superficies declaradas para este recinto por el solicitante (Áreas):4134 Superficie SIGPAC total para el recinto (Áreas):4133 Exceso de superficie declarada (Hectáreas):0,01  
 Recinto:14-029-056-00057-00005 Cultivo:63000 PASTOS DE MENOS DE 5 AÑOS-SIN VARIEDAD Secano Suma de superficies declaradas para este recinto por el solicitante (Áreas):4134 Superficie SIGPAC total para el recinto (Áreas):4133 Exceso de superficie declarada (Hectáreas):0,01  
 Recinto:14-029-056-00057-00005 Cultivo:63000 PASTOS DE MENOS DE 5 AÑOS-SIN VARIEDAD Secano Suma de superficies declaradas para este recinto por el solicitante (Áreas):4134 Superficie SIGPAC total para el recinto (Áreas):4133 Exceso de superficie declarada (Hectáreas):0,01  
 Recinto:14-029-056-00057-00005 Cultivo:63000 PASTOS DE MENOS DE 5 AÑOS-SIN VARIEDAD Secano Suma de superficies declaradas para este recinto por el solicitante (Áreas):4134 Superficie SIGPAC total para el recinto (Áreas):4133 Exceso de superficie declarada (Hectáreas):0,01
- 3795 Recinto declarado con una situación de riesgo de abandono.  
 Recinto:14-029-056-00001-00002 Cultivo: -  
 Recinto:14-029-056-00057-00008 Cultivo: -  
 Recinto:14-029-056-80009-00003 Cultivo: -
- 86122 Recinto superficie forrajera que realiza la actividad de producción de pastoreo y no declara el o los códigos del Registro de Explotaciones Ganaderas de Andalucía, REGA.  
 Recinto:14-029-056-00001-00002 Cultivo:20000 BARBECHO TRADICIONAL-SIN VARIEDAD Secano  
 Recinto:14-029-056-80009-00003 Cultivo:20000 BARBECHO TRADICIONAL-SIN VARIEDAD Secano
- 86124 Recinto de forrajera para Cálculo de Carga Ganadera que No pertenece a Explotación.  
 Recinto:14-029-056-00001-00002 Cultivo:20000 BARBECHO TRADICIONAL-SIN VARIEDAD Secano  
 Recinto:14-029-056-80009-00003 Cultivo:20000 BARBECHO TRADICIONAL-SIN VARIEDAD Secano

**Datos considerados para el Cálculo de la Carga Ganadera del expediente**

Superficie determinada para Cálculo Carga Ganadera: 41,42 ha  
 Carga Ganadera del Expediente: 0,52 ugm/ha

Explotación	Especie	Ugm Calculada para CG
ES140290001140	CAPRINA	1,97
ES140290001140	OVINA	19,60

**Recintos Determinados para el Cálculo de Garga Ganadera**

REF.	REFERENCIA SIGPAC	CULTIVO	DESCRIPCIÓN CULTIVO	S/R	SUP. RESUELTA (ha)
-1208723	14-029-056-00057-00005	63000	PASTOS DE MENOS DE 5 AÑOS-SIN VARIEDAD	S	2,80
-603679	14-029-056-00057-00005	20000	BARBECHO TRADICIONAL-SIN VARIEDAD	S	4,49
-431654	14-029-056-00057-00005	63000	PASTOS DE MENOS DE 5 AÑOS-SIN VARIEDAD	S	8,92
-431618	14-029-056-00057-00005	63000	PASTOS DE MENOS DE 5 AÑOS-SIN VARIEDAD	S	10,43
-431601	14-029-056-00057-00005	63000	PASTOS DE MENOS DE 5 AÑOS-SIN VARIEDAD	S	13,47
4796288	14-029-056-00057-00008	20000	BARBECHO TRADICIONAL-SIN VARIEDAD	S	1,31

**Incidenias de carga ganadera****INCIDENCIA DESCRIPCIÓN**

- 219 Superficie bruta de cruce en un recinto en una misma solicitud supera superficie total que el SIGPAC establece para él.  
 Recinto:14-029-056-00057-00005 Cultivo:63000 PASTOS DE MENOS DE 5 AÑOS-SIN VARIEDAD Secano Suma de superficies declaradas para este recinto por el solicitante (Áreas):4134 Superficie SIGPAC total para el recinto (Áreas):4133 Exceso de superficie declarada (Hectáreas):0,01  
 Recinto:14-029-056-00057-00005 Cultivo:20000 BARBECHO TRADICIONAL-SIN VARIEDAD Secano Suma de superficies declaradas para este recinto por el solicitante (Áreas):4134 Superficie SIGPAC total para el recinto (Áreas):4133 Exceso de superficie declarada (Hectáreas):0,01

(1) Con incidencias que retienen pago o deniegan el expediente.  
 (2) Se calcula sobre superficie declarada admisible.  
 (3) Aplicación del artículo 16 bis del RD 147/2023.

Puede verificar la integridad de una copia de este documento mediante la lectura del código QR adjunto o mediante el acceso a la dirección <https://ws050.juntadeandalucia.es/verificarFirma> indicando el código de VERIFICACIÓN

FIRMADO POR	RAQUEL MARIA ESPIN CRESPO	FECHA	26/06/2024
VERIFICACIÓN	Pk2jmMQ72K8YCCE9EQ8LU85ENJJ6M	PÁGINA	1149/8857





- Recinto:14-029-056-00057-00005 Cultivo:63000 PASTOS DE MENOS DE 5 AÑOS-SIN VARIEDAD Secano Suma de superficies declaradas para este recinto por el solicitante (Áreas):4134 Superficie SIGPAC total para el recinto (Áreas):4133 Exceso de superficie declarada (Hectáreas):0,01
- Recinto:14-029-056-00057-00005 Cultivo:63000 PASTOS DE MENOS DE 5 AÑOS-SIN VARIEDAD Secano Suma de superficies declaradas para este recinto por el solicitante (Áreas):4134 Superficie SIGPAC total para el recinto (Áreas):4133 Exceso de superficie declarada (Hectáreas):0,01
- Recinto:14-029-056-00057-00005 Cultivo:63000 PASTOS DE MENOS DE 5 AÑOS-SIN VARIEDAD Secano Suma de superficies declaradas para este recinto por el solicitante (Áreas):4134 Superficie SIGPAC total para el recinto (Áreas):4133 Exceso de superficie declarada (Hectáreas):0,01
- 3795 Recinto declarado con una situación de riesgo de abandono.  
 Recinto:14-029-056-00001-00002 Cultivo: -  
 Recinto:14-029-056-80009-00003 Cultivo: -  
 Recinto:14-029-056-00057-00008 Cultivo: -
- 86122 Recinto superficie forrajera que realiza la actividad de producción de pastoreo y no declara el o los códigos del Registro de Explotaciones Ganaderas de Andalucía, REGA.  
 Recinto:14-029-056-00001-00002 Cultivo:20000 BARBECHO TRADICIONAL-SIN VARIEDAD Secano  
 Recinto:14-029-056-80009-00003 Cultivo:20000 BARBECHO TRADICIONAL-SIN VARIEDAD Secano
- 86124 Recinto de forrajera para Cálculo de Carga Ganadera que No pertenece a Explotación.  
 Recinto:14-029-056-00001-00002 Cultivo:20000 BARBECHO TRADICIONAL-SIN VARIEDAD Secano  
 Recinto:14-029-056-80009-00003 Cultivo:20000 BARBECHO TRADICIONAL-SIN VARIEDAD Secano
- 86128 Recinto de Forrajeras que no ha contabilizado para Carga Ganadera por no tener una explotación válida para el cálculo de la Carga Ganadera  
 Recinto:14-029-056-00001-00002 Cultivo:20 BARBECHO TRADICIONAL-  
 Recinto:14-029-056-80009-00003 Cultivo:20 BARBECHO TRADICIONAL-
- 86132 Recinto superficie forrajera que no realiza la actividad de producción de pastoreo.  
 Recinto:14-029-084-00039-00003 Cultivo:20000 BARBECHO TRADICIONAL-SIN VARIEDAD Secano  
 Recinto:14-029-084-00039-00001 Cultivo:20000 BARBECHO TRADICIONAL-SIN VARIEDAD Secano  
 Recinto:14-029-084-00071-00001 Cultivo:20000 BARBECHO TRADICIONAL-SIN VARIEDAD Secano

(1) Con incidencias que retienen pago o deniegan el expediente.  
 (2) Se calcula sobre superficie declarada admisible.  
 (3) Aplicación del artículo 16 bis del RD 147/2023.

Puede verificar la integridad de una copia de este documento mediante la lectura del código QR adjunto o mediante el acceso a la dirección <a href="https://ws050.juntadeandalucia.es/verificarFirma">https://ws050.juntadeandalucia.es/verificarFirma</a> indicando el código de VERIFICACIÓN				
FIRMADO POR	RAQUEL MARIA ESPIN CRESPO	FECHA	26/06/2024	
VERIFICACIÓN	Pk2jmMQ72K8YCCE9EQ8LU85ENJJ6M	PÁGINA	1150/8857	

**APELLIDOS Y NOMBRE / RAZÓN SOCIAL**

DIAZ BALLESTEROS PATRICIA

**NIF**

\*\*\*\*1664\*

**EXPEDIENTE**

1213429

**RESOLUCIÓN**

CONCESIÓN DE LA AYUDA

**DATOS DE MANTENIMIENTO UNIDADES****GRUPO DE PAGO**

ZONAS DE LIMITACIONES NATURALES

**Sup. Dec.  
Admisible**

34,87

**Sup.  
Resuelta**

34,87

**Sobredecl.**

0,00

**% Sobredecl.**

0,00

**RESUMEN DE PAGOS**

	<b>IMPORTE ( Euros )</b>			
	<b>RESUELTO</b>	<b>FEADER</b>	<b>MAPA</b>	<b>CAPADR</b>
Pago realizado	1.081,20	919,02	106,06	56,12
A pagar	106,80	90,78	10,48	5,54
<b>TOTAL</b>	<b>1.188,00</b>	<b>1.009,80</b>	<b>116,54</b>	<b>61,66</b>

**APLICACIÓN DE REDUCCIONES Y PENALIZACIONES (%)**

<b>Criterios de subvencionabilidad (1)</b>	<b>Presentación tardía</b>	<b>Omisión declaración</b>	<b>Condicionalidad</b>
0,00	0,00	0,00	0,00

**IMPORTE ( Euros )**

Calculado(2)	Reducción	Penalización	Reducción Penalización (3)	Penalización adicional	Resuelto	FEADER	MAPA	CAPADR
1.188,00 €	0,00 €	0,00 €	0,00 €	0,00 €	1.188,00 €	1.009,80 €	116,54 €	61,66 €
Importe Unitario:	54,00 €	Nuevo Importe Unitario:	34,07 €					

(1) Con incidencias que retienen pago o deniegan el expediente.  
(2) Se calcula sobre superficie declarada admisible.  
(3) Aplicación del artículo 16 bis del RD 147/2023.

Puede verificar la integridad de una copia de este documento mediante la lectura del código QR adjunto o mediante el acceso a la dirección <https://ws050.juntadeandalucia.es/verificarFirma> indicando el código de VERIFICACIÓN

FIRMADO POR	RAQUEL MARIA ESPIN CRESPO	FECHA	26/06/2024
VERIFICACIÓN	Pk2jmMQ72K8YCCE9EQ8LU85ENJJ6M	PÁGINA	1151/8857



**RECINTOS PROPUESTOS**

REF.	REFERENCIA SIGPAC	CULTIVO	S/R	USO SIGPAC	Sup. Dec. admisible	Sup. Campo	Sup. Determ.	Sup. Resuelta
-1336899	14-054-058-00030-0001	OLIVAR	S		0,01		0,01	0,01
-1336898	14-054-058-00029-0001	OLIVAR	S		0,12		0,12	0,12
170000005234140	14-054-058-00031-0002	OLIVAR	S		0,77		0,77	0,77
170000005234141	14-054-058-00076-0002	OLIVAR	S		1,74		1,74	1,74
170000005234142	14-054-058-00067-0002	OLIVAR	S		0,15		0,15	0,15
170000005234143	14-054-058-00068-0001	OLIVAR	S		0,04		0,04	0,04
170000005234144	14-054-050-00074-0001	OLIVAR	S		0,43		0,43	0,43
170000005234145	14-054-050-00082-0002	OLIVAR	S		0,21		0,21	0,21
170000005234146	14-054-050-00117-0002	OLIVAR	S		1,28		1,28	1,28
170000005234147	14-054-050-00066-0001	OLIVAR	S		1,68		1,68	1,68
170000005234148	14-054-050-00091-0005	OLIVAR	S		1,62		1,62	1,62
170000005234149	14-054-050-00093-0003	OLIVAR	S		3,64		3,64	3,64
170000005234150	14-054-050-00086-0001	OLIVAR	S		0,98		0,98	0,98
170000005234151	14-054-050-00087-0001	OLIVAR	S		0,45		0,45	0,45
170000005234152	14-054-058-00023-0001	OLIVAR	S		0,50		0,50	0,50
170000005234153	14-054-058-00009-0002	OLIVAR	S		0,03		0,03	0,03
170000005234155	14-054-058-00071-0003	OLIVAR	S		2,81		2,81	2,81
170000005234156	14-054-058-00065-0001	OLIVAR	S		1,96		1,96	1,96
170000005234157	14-054-058-00059-0002	OLIVAR	S		0,82		0,82	0,82
170000005234158	14-054-058-00060-0002	OLIVAR	S		0,05		0,05	0,05
170000005234159	14-054-058-00137-0001	OLIVAR	S		6,42		6,42	6,42
170000005234160	14-054-058-00072-0004	OLIVAR	S		1,27		1,27	1,27
170000005234161	14-054-058-00031-0003	OLIVAR	S		0,09		0,09	0,09
170000005234162	14-054-058-00029-0001	OLIVAR	S		1,03		1,03	1,03
170000005234163	14-054-050-00044-0001	OLIVAR	S		0,42		0,42	0,42
170000005234164	14-054-058-00029-0002	OLIVAR	S		0,81		0,81	0,81
170000005234165	14-054-058-00077-0002	OLIVAR	S		5,54		5,54	5,54

**INCIDENCIAS****INCIDENCIA DESCRIPCIÓN**

86119	Carga ganadera NO cumple con el valor mínimo de 0,2 UGM/ha.
	Recinto:14-051-020-00090-00001 Cultivo:62000 PASTOS PERMANENTES DE 5 O MAS AÑOS-SIN VARIEDAD Secano Carga Ganadera:0
	Recinto:14-051-020-00108-00001 Cultivo:62000 PASTOS PERMANENTES DE 5 O MAS AÑOS-SIN VARIEDAD Secano Carga Ganadera:0
	Recinto:14-051-020-00109-00006 Cultivo:20000 BARBECHO TRADICIONAL-SIN VARIEDAD Secano Carga Ganadera:0
	Recinto:14-051-020-00123-00001 Cultivo:62000 PASTOS PERMANENTES DE 5 O MAS AÑOS-SIN VARIEDAD Secano Carga Ganadera:0
	Recinto:14-054-016-00022-00001 Cultivo:62000 PASTOS PERMANENTES DE 5 O MAS AÑOS-SIN VARIEDAD Secano Carga Ganadera:0
	Recinto:14-054-016-00022-00002 Cultivo:62000 PASTOS PERMANENTES DE 5 O MAS AÑOS-SIN VARIEDAD Secano Carga Ganadera:0
	Recinto:14-054-016-00023-00001 Cultivo:62000 PASTOS PERMANENTES DE 5 O MAS AÑOS-SIN VARIEDAD Secano Carga Ganadera:0
	Recinto:14-054-016-00047-00001 Cultivo:62000 PASTOS PERMANENTES DE 5 O MAS AÑOS-SIN VARIEDAD Secano Carga Ganadera:0
	Recinto:14-054-016-00048-00001 Cultivo:62000 PASTOS PERMANENTES DE 5 O MAS AÑOS-SIN VARIEDAD Secano Carga Ganadera:0
	Recinto:14-054-016-00060-00002 Cultivo:62000 PASTOS PERMANENTES DE 5 O MAS AÑOS-SIN VARIEDAD Secano Carga Ganadera:0
	Recinto:14-054-016-00061-00001 Cultivo:62000 PASTOS PERMANENTES DE 5 O MAS AÑOS-SIN VARIEDAD Secano Carga Ganadera:0
	Recinto:14-054-016-00062-00001 Cultivo:62000 PASTOS PERMANENTES DE 5 O MAS AÑOS-SIN VARIEDAD Secano Carga Ganadera:0
	Recinto:14-054-016-00066-00002 Cultivo:62000 PASTOS PERMANENTES DE 5 O MAS AÑOS-SIN VARIEDAD Secano Carga Ganadera:0
	Recinto:14-054-058-00077-00003 Cultivo:62000 PASTOS PERMANENTES DE 5 O MAS AÑOS-SIN VARIEDAD Secano Carga Ganadera:0

(1) Con incidencias que retienen pago o deniegan el expediente.  
(2) Se calcula sobre superficie declarada admisible.  
(3) Aplicación del artículo 16 bis del RD 147/2023.

Puede verificar la integridad de una copia de este documento mediante la lectura del código QR adjunto o mediante el acceso a la dirección <https://ws050.juntadeandalucia.es/verificarFirma> indicando el código de VERIFICACIÓN

FIRMADO POR	RAQUEL MARIA ESPIN CRESPO	FECHA	26/06/2024
VERIFICACIÓN	Pk2jmMQ72K8YCCE9EQ8LU85ENJJ6M	PÁGINA	1152/8857





**INCIDENCIAS**

**INCIDENCIA DESCRIPCIÓN**

	Ganadera:0
86122	<p>Recinto superficie forrajera que realiza la actividad de producción de pastoreo y no declara el o los códigos del Registro de Explotaciones Ganaderas de Andalucía, REGA.</p> <p>Recinto:14-051-020-00090-00001 Cultivo:62000 PASTOS PERMANENTES DE 5 O MAS AÑOS-SIN VARIEDAD Secano</p> <p>Recinto:14-051-020-00108-00001 Cultivo:62000 PASTOS PERMANENTES DE 5 O MAS AÑOS-SIN VARIEDAD Secano</p> <p>Recinto:14-051-020-00109-00006 Cultivo:20000 BARBECHO TRADICIONAL-SIN VARIEDAD Secano</p> <p>Recinto:14-051-020-00123-00001 Cultivo:62000 PASTOS PERMANENTES DE 5 O MAS AÑOS-SIN VARIEDAD Secano</p> <p>Recinto:14-054-016-00022-00001 Cultivo:62000 PASTOS PERMANENTES DE 5 O MAS AÑOS-SIN VARIEDAD Secano</p> <p>Recinto:14-054-016-00022-00002 Cultivo:62000 PASTOS PERMANENTES DE 5 O MAS AÑOS-SIN VARIEDAD Secano</p> <p>Recinto:14-054-016-00023-00001 Cultivo:62000 PASTOS PERMANENTES DE 5 O MAS AÑOS-SIN VARIEDAD Secano</p> <p>Recinto:14-054-016-00047-00001 Cultivo:62000 PASTOS PERMANENTES DE 5 O MAS AÑOS-SIN VARIEDAD Secano</p> <p>Recinto:14-054-016-00048-00001 Cultivo:62000 PASTOS PERMANENTES DE 5 O MAS AÑOS-SIN VARIEDAD Secano</p> <p>Recinto:14-054-016-00060-00002 Cultivo:62000 PASTOS PERMANENTES DE 5 O MAS AÑOS-SIN VARIEDAD Secano</p> <p>Recinto:14-054-016-00061-00001 Cultivo:62000 PASTOS PERMANENTES DE 5 O MAS AÑOS-SIN VARIEDAD Secano</p> <p>Recinto:14-054-016-00062-00001 Cultivo:62000 PASTOS PERMANENTES DE 5 O MAS AÑOS-SIN VARIEDAD Secano</p> <p>Recinto:14-054-016-00066-00002 Cultivo:62000 PASTOS PERMANENTES DE 5 O MAS AÑOS-SIN VARIEDAD Secano</p> <p>Recinto:14-054-058-00077-00003 Cultivo:62000 PASTOS PERMANENTES DE 5 O MAS AÑOS-SIN VARIEDAD Secano</p>
86124	<p>Recinto de forrajera para Cálculo de Carga Ganadera que No pertenece a Explotación.</p> <p>Recinto:14-051-020-00090-00001 Cultivo:62000 PASTOS PERMANENTES DE 5 O MAS AÑOS-SIN VARIEDAD Secano</p> <p>Recinto:14-051-020-00108-00001 Cultivo:62000 PASTOS PERMANENTES DE 5 O MAS AÑOS-SIN VARIEDAD Secano</p> <p>Recinto:14-051-020-00109-00006 Cultivo:20000 BARBECHO TRADICIONAL-SIN VARIEDAD Secano</p> <p>Recinto:14-051-020-00123-00001 Cultivo:62000 PASTOS PERMANENTES DE 5 O MAS AÑOS-SIN VARIEDAD Secano</p> <p>Recinto:14-054-016-00022-00001 Cultivo:62000 PASTOS PERMANENTES DE 5 O MAS AÑOS-SIN VARIEDAD Secano</p> <p>Recinto:14-054-016-00022-00002 Cultivo:62000 PASTOS PERMANENTES DE 5 O MAS AÑOS-SIN VARIEDAD Secano</p> <p>Recinto:14-054-016-00023-00001 Cultivo:62000 PASTOS PERMANENTES DE 5 O MAS AÑOS-SIN VARIEDAD Secano</p> <p>Recinto:14-054-016-00047-00001 Cultivo:62000 PASTOS PERMANENTES DE 5 O MAS AÑOS-SIN VARIEDAD Secano</p> <p>Recinto:14-054-016-00048-00001 Cultivo:62000 PASTOS PERMANENTES DE 5 O MAS AÑOS-SIN VARIEDAD Secano</p> <p>Recinto:14-054-016-00060-00002 Cultivo:62000 PASTOS PERMANENTES DE 5 O MAS AÑOS-SIN VARIEDAD Secano</p> <p>Recinto:14-054-016-00061-00001 Cultivo:62000 PASTOS PERMANENTES DE 5 O MAS AÑOS-SIN VARIEDAD Secano</p> <p>Recinto:14-054-016-00062-00001 Cultivo:62000 PASTOS PERMANENTES DE 5 O MAS AÑOS-SIN VARIEDAD Secano</p> <p>Recinto:14-054-016-00066-00002 Cultivo:62000 PASTOS PERMANENTES DE 5 O MAS AÑOS-SIN VARIEDAD Secano</p> <p>Recinto:14-054-058-00077-00003 Cultivo:62000 PASTOS PERMANENTES DE 5 O MAS AÑOS-SIN VARIEDAD Secano</p>

**Datos considerados para el Cálculo de la Carga Ganadera del expediente**

Superficie determinada para Cálculo Carga Ganadera: 0,00 ha  
 Carga Ganadera del Expediente: 0,00 ugm/ha

**Incidenias de carga ganadera**

**INCIDENCIA DESCRIPCIÓN**

86122	<p>Recinto superficie forrajera que realiza la actividad de producción de pastoreo y no declara el o los códigos del Registro de Explotaciones Ganaderas de Andalucía, REGA.</p> <p>Recinto:14-051-020-00090-00001 Cultivo:62000 PASTOS PERMANENTES DE 5 O MAS AÑOS-SIN VARIEDAD Secano</p> <p>Recinto:14-054-016-00060-00002 Cultivo:62000 PASTOS PERMANENTES DE 5 O MAS AÑOS-SIN VARIEDAD Secano</p> <p>Recinto:14-054-016-00061-00001 Cultivo:62000 PASTOS PERMANENTES DE 5 O MAS AÑOS-SIN VARIEDAD Secano</p> <p>Recinto:14-054-016-00062-00001 Cultivo:62000 PASTOS PERMANENTES DE 5 O MAS AÑOS-SIN VARIEDAD Secano</p> <p>Recinto:14-054-016-00066-00002 Cultivo:62000 PASTOS PERMANENTES DE 5 O MAS AÑOS-SIN VARIEDAD Secano</p> <p>Recinto:14-054-016-00047-00001 Cultivo:62000 PASTOS PERMANENTES DE 5 O MAS AÑOS-SIN VARIEDAD Secano</p> <p>Recinto:14-054-016-00048-00001 Cultivo:62000 PASTOS PERMANENTES DE 5 O MAS AÑOS-SIN VARIEDAD Secano</p> <p>Recinto:14-054-016-00022-00002 Cultivo:62000 PASTOS PERMANENTES DE 5 O MAS AÑOS-SIN VARIEDAD Secano</p> <p>Recinto:14-054-016-00022-00001 Cultivo:62000 PASTOS PERMANENTES DE 5 O MAS AÑOS-SIN VARIEDAD Secano</p> <p>Recinto:14-054-016-00023-00001 Cultivo:62000 PASTOS PERMANENTES DE 5 O MAS AÑOS-SIN VARIEDAD Secano</p> <p>Recinto:14-051-020-00109-00006 Cultivo:20000 BARBECHO TRADICIONAL-SIN VARIEDAD Secano</p> <p>Recinto:14-051-020-00108-00001 Cultivo:62000 PASTOS PERMANENTES DE 5 O MAS AÑOS-SIN VARIEDAD Secano</p> <p>Recinto:14-051-020-00123-00001 Cultivo:62000 PASTOS PERMANENTES DE 5 O MAS AÑOS-SIN VARIEDAD Secano</p> <p>Recinto:14-054-058-00077-00003 Cultivo:62000 PASTOS PERMANENTES DE 5 O MAS AÑOS-SIN VARIEDAD Secano</p>
-------	--

(1) Con incidencias que retienen pago o deniegan el expediente.  
 (2) Se calcula sobre superficie declarada admisible.  
 (3) Aplicación del artículo 16 bis del RD 147/2023.

Puede verificar la integridad de una copia de este documento mediante la lectura del código QR adjunto o mediante el acceso a la dirección <a href="https://ws050.juntadeandalucia.es/verificarFirma">https://ws050.juntadeandalucia.es/verificarFirma</a> indicando el código de VERIFICACIÓN				
FIRMADO POR	RAQUEL MARIA ESPIN CRESPO	FECHA	26/06/2024	
VERIFICACIÓN	Pk2jmMQ72K8YCC9EQ8LU85ENJJ6M	PÁGINA	1153/8857	



86124	Recinto de forrajera para Cálculo de Carga Ganadera que No pertenece a Explotación.
	Recinto:14-051-020-00090-00001 Cultivo:62000 PASTOS PERMANENTES DE 5 O MAS AÑOS-SIN VARIEDAD Secano
	Recinto:14-054-016-00060-00002 Cultivo:62000 PASTOS PERMANENTES DE 5 O MAS AÑOS-SIN VARIEDAD Secano
	Recinto:14-054-016-00061-00001 Cultivo:62000 PASTOS PERMANENTES DE 5 O MAS AÑOS-SIN VARIEDAD Secano
	Recinto:14-054-016-00062-00001 Cultivo:62000 PASTOS PERMANENTES DE 5 O MAS AÑOS-SIN VARIEDAD Secano
	Recinto:14-054-016-00066-00002 Cultivo:62000 PASTOS PERMANENTES DE 5 O MAS AÑOS-SIN VARIEDAD Secano
	Recinto:14-054-016-00047-00001 Cultivo:62000 PASTOS PERMANENTES DE 5 O MAS AÑOS-SIN VARIEDAD Secano
	Recinto:14-054-016-00048-00001 Cultivo:62000 PASTOS PERMANENTES DE 5 O MAS AÑOS-SIN VARIEDAD Secano
	Recinto:14-054-016-00022-00002 Cultivo:62000 PASTOS PERMANENTES DE 5 O MAS AÑOS-SIN VARIEDAD Secano
	Recinto:14-054-016-00022-00001 Cultivo:62000 PASTOS PERMANENTES DE 5 O MAS AÑOS-SIN VARIEDAD Secano
	Recinto:14-054-016-00023-00001 Cultivo:62000 PASTOS PERMANENTES DE 5 O MAS AÑOS-SIN VARIEDAD Secano
	Recinto:14-051-020-00109-00006 Cultivo:20000 BARBECHO TRADICIONAL-SIN VARIEDAD Secano
	Recinto:14-051-020-00108-00001 Cultivo:62000 PASTOS PERMANENTES DE 5 O MAS AÑOS-SIN VARIEDAD Secano
	Recinto:14-051-020-00123-00001 Cultivo:62000 PASTOS PERMANENTES DE 5 O MAS AÑOS-SIN VARIEDAD Secano
	Recinto:14-054-058-00077-00003 Cultivo:62000 PASTOS PERMANENTES DE 5 O MAS AÑOS-SIN VARIEDAD Secano
86128	Recinto de Forrajeras que no ha contabilizado para Carga Ganadera por no tener una explotación válida para el cálculo de la Carga Ganadera
	Recinto:14-051-020-00090-00001 Cultivo:62 PASTOS PERMANENTES DE 5 O MAS AÑOS-
	Recinto:14-054-016-00060-00002 Cultivo:62 PASTOS PERMANENTES DE 5 O MAS AÑOS-
	Recinto:14-054-016-00061-00001 Cultivo:62 PASTOS PERMANENTES DE 5 O MAS AÑOS-
	Recinto:14-054-016-00062-00001 Cultivo:62 PASTOS PERMANENTES DE 5 O MAS AÑOS-
	Recinto:14-054-016-00066-00002 Cultivo:62 PASTOS PERMANENTES DE 5 O MAS AÑOS-
	Recinto:14-054-016-00047-00001 Cultivo:62 PASTOS PERMANENTES DE 5 O MAS AÑOS-
	Recinto:14-054-016-00048-00001 Cultivo:62 PASTOS PERMANENTES DE 5 O MAS AÑOS-
	Recinto:14-054-016-00022-00002 Cultivo:62 PASTOS PERMANENTES DE 5 O MAS AÑOS-
	Recinto:14-054-016-00022-00001 Cultivo:62 PASTOS PERMANENTES DE 5 O MAS AÑOS-
	Recinto:14-054-016-00023-00001 Cultivo:62 PASTOS PERMANENTES DE 5 O MAS AÑOS-
	Recinto:14-051-020-00109-00006 Cultivo:20 BARBECHO TRADICIONAL-
	Recinto:14-051-020-00108-00001 Cultivo:62 PASTOS PERMANENTES DE 5 O MAS AÑOS-
	Recinto:14-051-020-00123-00001 Cultivo:62 PASTOS PERMANENTES DE 5 O MAS AÑOS-
	Recinto:14-054-058-00077-00003 Cultivo:62 PASTOS PERMANENTES DE 5 O MAS AÑOS-

(1) Con incidencias que retienen pago o deniegan el expediente.  
 (2) Se calcula sobre superficie declarada admisible.  
 (3) Aplicación del artículo 16 bis del RD 147/2023.

Puede verificar la integridad de una copia de este documento mediante la lectura del código QR adjunto o mediante el acceso a la dirección <https://ws050.juntadeandalucia.es/verificarFirma> indicando el código de VERIFICACIÓN

FIRMADO POR	RAQUEL MARIA ESPIN CRESPO	FECHA	26/06/2024
VERIFICACIÓN	Pk2jmMQ72K8YCCE9EQ8LU85ENJJ6M	PÁGINA	1154/8857







**APELLIDOS Y NOMBRE / RAZÓN SOCIAL**

DIAZ BUENESTADO JUANA MARIA

**NIF**  
\*\*\*0065\*

**EXPEDIENTE**  
1148331

**RESOLUCIÓN**  
CONCESIÓN DE LA AYUDA

**DATOS DE MANTENIMIENTO UNIDADES**

<b>GRUPO DE PAGO</b>	<b>Sup. Dec. Admisible</b>	<b>Sup. Resuelta</b>	<b>Sobredecl.</b>	<b>% Sobredecl.</b>
ZONAS DE LIMITACIONES NATURALES	100,11	100,11	0,00	0,00

**RESUMEN DE PAGOS**

	<b>IMPORTE ( Euros )</b>			
	<b>RESUELTO</b>	<b>FEADER</b>	<b>MAPA</b>	<b>CAPADR</b>
Pago realizado	1.081,20	919,02	106,06	56,12
A pagar	106,80	90,78	10,48	5,54
<b>TOTAL</b>	<b>1.188,00</b>	<b>1.009,80</b>	<b>116,54</b>	<b>61,66</b>

**APLICACIÓN DE REDUCCIONES Y PENALIZACIONES (%)**

<b>Crterios de subvencionabilidad (1)</b>	<b>Presentación tardía</b>	<b>Omisión declaración</b>	<b>Condicionalidad</b>
0,00	0,00	0,00	0,00

**IMPORTE ( Euros )**

Calculado(2)	Reducción	Penalización	Reducción Penalización (3)	Penalización adicional	Resuelto	FEADER	MAPA	CAPADR
1.188,00 €	0,00 €	0,00 €	0,00 €	0,00 €	1.188,00 €	1.009,80 €	116,54 €	61,66 €
<b>Importe Unitario:</b>	<b>54,00 €</b>	<b>Nuevo Importe Unitario:</b>			<b>11,87 €</b>			

**RECINTOS PROPUESTOS**

<b>REF.</b>	<b>REFERENCIA SIGPAC</b>	<b>CULTIVO</b>	<b>S/R</b>	<b>USO SIGPAC</b>	<b>Sup. Dec. admisible</b>	<b>Sup. Campo</b>	<b>Sup. Determ.</b>	<b>Sup. Resuelta</b>
170000006438260	14-069-063-00015-0001	PASTOS PERMANENTES DE 5 O MAS AÑOS	S		0,34		0,34	0,34
170000006438261	14-069-063-00014-0001	PASTOS PERMANENTES DE 5 O MAS AÑOS	S		1,91		1,91	1,91
170000006438262	14-069-063-00014-0002	PASTOS PERMANENTES DE 5 O MAS AÑOS	S		4,81		4,81	4,81
170000006438263	14-069-063-00017-0004	PASTOS PERMANENTES DE 5 O MAS AÑOS	S		4,32		4,32	4,32
170000006438264	14-069-063-00018-0003	PASTOS PERMANENTES DE 5 O MAS AÑOS	S		1,68		1,68	1,68
170000006438265	14-069-063-00017-0001	PASTOS PERMANENTES DE 5 O MAS AÑOS	S		8,74		8,74	8,74
170000006438266	14-069-063-00020-0001	PASTOS PERMANENTES DE 5 O MAS AÑOS	S		21,65		21,65	21,65
170000006438267	14-069-063-00016-0002	PASTOS PERMANENTES DE 5 O MAS AÑOS	S		0,45		0,45	0,45
170000006438268	14-069-063-00021-0001	PASTOS PERMANENTES DE 5 O MAS AÑOS	S		4,77		4,77	4,77
170000006438269	14-069-063-00017-0003	PASTOS PERMANENTES DE 5 O MAS AÑOS	S		2,64		2,64	2,64
170000006438270	14-069-063-00017-0005	PASTOS PERMANENTES DE 5 O MAS AÑOS	S		2,10		2,10	2,10
170000006438272	14-069-063-00017-0007	PASTOS PERMANENTES DE 5 O MAS AÑOS	S		2,39		2,39	2,39
170000006438273	14-069-063-00020-0003	PASTOS PERMANENTES DE 5 O MAS AÑOS	S		12,89		12,89	12,89
170000006438274	14-069-063-00019-0001	PASTOS PERMANENTES DE 5 O MAS AÑOS	S		13,18		13,18	13,18
170000006438275	14-069-063-00018-0002	PASTOS PERMANENTES DE 5 O MAS AÑOS	S		13,11		13,11	13,11
170000006438276	14-069-063-00019-0002	PASTOS PERMANENTES DE 5 O MAS AÑOS	S		5,00		5,00	5,00
170000006438279	14-069-063-00016-0001	PASTOS PERMANENTES DE 5 O MAS AÑOS	S		0,13		0,13	0,13

(1) Con incidencias que retienen pago o deniegan el expediente.  
(2) Se calcula sobre superficie declarada admisible.  
(3) Aplicación del artículo 16 bis del RD 147/2023.

Puede verificar la integridad de una copia de este documento mediante la lectura del código QR adjunto o mediante el acceso a la dirección <a href="https://ws050.juntadeandalucia.es/verificarFirma">https://ws050.juntadeandalucia.es/verificarFirma</a> indicando el código de VERIFICACIÓN					
FIRMADO POR	RAQUEL MARIA ESPIN CRESPO		FECHA		26/06/2024
VERIFICACIÓN	Pk2jmMQ72K8YCCE9EQ8LU85ENJJ6M		PÁGINA		1155/8857



**Datos considerados para el Cálculo de la Carga Ganadera del expediente**

Superficie determinada para Cálculo Carga Ganadera: 100,11 ha  
Carga Ganadera del Expediente: 1,07 ugm/ha

Explotación	Especie	Ugm Calculada para CG
ES140690000678	BOVINA	38,66
ES140690000678	PORCINO	68,00

**Recintos Determinados para el Cálculo de Garga Ganadera**

REF.	REFERENCIA SIGPAC	CULTIVO	DESCRIPCIÓN CULTIVO	S/R	SUP. RESUELTA (ha)
170000006438260	14-069-063-00015-00001	62000	PASTOS PERMANENTES DE 5 O MAS AÑOS-SIN VARIEDAD	S	0,34
170000006438261	14-069-063-00014-00001	62000	PASTOS PERMANENTES DE 5 O MAS AÑOS-SIN VARIEDAD	S	1,91
170000006438262	14-069-063-00014-00002	62000	PASTOS PERMANENTES DE 5 O MAS AÑOS-SIN VARIEDAD	S	4,81
170000006438263	14-069-063-00017-00004	62000	PASTOS PERMANENTES DE 5 O MAS AÑOS-SIN VARIEDAD	S	4,32
170000006438264	14-069-063-00018-00003	62000	PASTOS PERMANENTES DE 5 O MAS AÑOS-SIN VARIEDAD	S	1,68
170000006438265	14-069-063-00017-00001	62000	PASTOS PERMANENTES DE 5 O MAS AÑOS-SIN VARIEDAD	S	8,74
170000006438266	14-069-063-00020-00001	62000	PASTOS PERMANENTES DE 5 O MAS AÑOS-SIN VARIEDAD	S	21,65
170000006438267	14-069-063-00016-00002	62000	PASTOS PERMANENTES DE 5 O MAS AÑOS-SIN VARIEDAD	S	0,45
170000006438268	14-069-063-00021-00001	62000	PASTOS PERMANENTES DE 5 O MAS AÑOS-SIN VARIEDAD	S	4,77
170000006438269	14-069-063-00017-00003	62000	PASTOS PERMANENTES DE 5 O MAS AÑOS-SIN VARIEDAD	S	2,64
170000006438270	14-069-063-00017-00005	62000	PASTOS PERMANENTES DE 5 O MAS AÑOS-SIN VARIEDAD	S	2,10
170000006438272	14-069-063-00017-00007	62000	PASTOS PERMANENTES DE 5 O MAS AÑOS-SIN VARIEDAD	S	2,39
170000006438273	14-069-063-00020-00003	62000	PASTOS PERMANENTES DE 5 O MAS AÑOS-SIN VARIEDAD	S	12,89
170000006438274	14-069-063-00019-00001	62000	PASTOS PERMANENTES DE 5 O MAS AÑOS-SIN VARIEDAD	S	13,18
170000006438275	14-069-063-00018-00002	62000	PASTOS PERMANENTES DE 5 O MAS AÑOS-SIN VARIEDAD	S	13,11
170000006438276	14-069-063-00019-00002	62000	PASTOS PERMANENTES DE 5 O MAS AÑOS-SIN VARIEDAD	S	5,00
170000006438279	14-069-063-00016-00001	62000	PASTOS PERMANENTES DE 5 O MAS AÑOS-SIN VARIEDAD	S	0,13

(1) Con incidencias que retienen pago o deniegan el expediente.  
(2) Se calcula sobre superficie declarada admisible.  
(3) Aplicación del artículo 16 bis del RD 147/2023.

Puede verificar la integridad de una copia de este documento mediante la lectura del código QR adjunto o mediante el acceso a la dirección <a href="https://ws050.juntadeandalucia.es/verificarFirma">https://ws050.juntadeandalucia.es/verificarFirma</a> indicando el código de VERIFICACIÓN				
FIRMADO POR	RAQUEL MARIA ESPIN CRESPO	FECHA	26/06/2024	
VERIFICACIÓN	Pk2jmMQ72K8YCCE9EQ8LU85ENJJ6M	PÁGINA	1156/8857	



**APELLIDOS Y NOMBRE / RAZÓN SOCIAL**

DIAZ BUENESTADO MARIA JOSE

**NIF**

\*\*\*0064\*

**EXPEDIENTE**

1213432

**RESOLUCIÓN**

CONCESIÓN DE LA AYUDA

**DATOS DE MANTENIMIENTO UNIDADES**

**GRUPO DE PAGO**

ZONAS DE LIMITACIONES NATURALES

**Sup. Dec. Admisible**  
123,06

**Sup. Resuelta**  
123,06

**Sobredecl.**  
0,00

**% Sobredecl.**  
0,00

**RESUMEN DE PAGOS**

	<b>IMPORTE ( Euros )</b>			
	<b>RESUELTO</b>	<b>FEADER</b>	<b>MAPA</b>	<b>CAPADR</b>
Pago realizado	1.081,20	919,02	106,06	56,12
A pagar	106,80	90,78	10,48	5,54
<b>TOTAL</b>	<b>1.188,00</b>	<b>1.009,80</b>	<b>116,54</b>	<b>61,66</b>

**APLICACIÓN DE REDUCCIONES Y PENALIZACIONES (%)**

<b>Criterios de subvencionabilidad (1)</b>	<b>Presentación tardía</b>	<b>Omisión declaración</b>	<b>Condicionabilidad</b>
0,00	0,00	0,00	0,00

**IMPORTE ( Euros )**

Calculado(2)	Reducción	Penalización	Reducción Penalización (3)	Penalización adicional	Resuelto	FEADER	MAPA	CAPADR
1.188,00 €	0,00 €	0,00 €	0,00 €	0,00 €	1.188,00 €	1.009,80 €	116,54 €	61,66 €
<b>Importe Unitario:</b>	<b>54,00 €</b>	<b>Nuevo Importe Unitario:</b>	<b>9,65 €</b>					

**RECINTOS PROPUESTOS**

<b>REF.</b>	<b>REFERENCIA SIGPAC</b>	<b>CULTIVO</b>	<b>S/R</b>	<b>USO SIGPAC</b>	<b>Sup. Dec. admisible</b>	<b>Sup. Campo</b>	<b>Sup. Determ.</b>	<b>Sup. Resuelta</b>
-444424	14-069-064-00013-0009	PASTOS PERMANENTES DE 5 O MAS AÑOS	S		28,00		28,00	28,00
-102047	14-069-065-00009-0003	PASTOS PERMANENTES DE 5 O MAS AÑOS	S		2,53		2,53	2,53
1700000005913351	14-069-054-00008-0001	PASTOS PERMANENTES DE 5 O MAS AÑOS	S		8,13		8,13	8,13
1700000005913352	14-069-065-00007-0002	PASTOS PERMANENTES DE 5 O MAS AÑOS	S		14,32		14,32	14,32
1700000005913353	14-069-065-00008-0001	PASTOS PERMANENTES DE 5 O MAS AÑOS	S		5,00		5,00	5,00
1700000005913354	14-069-065-00009-0002	PASTOS PERMANENTES DE 5 O MAS AÑOS	S		2,66		2,66	2,66
1700000005913355	14-069-054-00009-0001	PASTOS PERMANENTES DE 5 O MAS AÑOS	S		9,33		9,33	9,33
1700000005916997	14-069-064-00014-0005	PASTOS PERMANENTES DE 5 O MAS AÑOS	S		9,87		9,87	9,87
1700000005916998	14-069-064-00014-0003	PASTOS PERMANENTES DE 5 O MAS AÑOS	S		14,85		14,85	14,85
1700000005916999	14-069-064-00014-0007	PASTOS PERMANENTES DE 5 O MAS AÑOS	S		0,49		0,49	0,49
1700000005917000	14-069-064-00014-0009	PASTOS PERMANENTES DE 5 O MAS AÑOS	S		0,34		0,34	0,34
1700000005917001	14-069-064-00014-0006	PASTOS PERMANENTES DE 5 O MAS AÑOS	S		0,28		0,28	0,28
1700000005917002	14-069-065-00007-0001	PASTOS PERMANENTES DE 5 O MAS AÑOS	S		27,26		27,26	27,26

(1) Con incidencias que retienen pago o deniegan el expediente.

(2) Se calcula sobre superficie declarada admisible.

(3) Aplicación del artículo 16 bis del RD 147/2023.

Puede verificar la integridad de una copia de este documento mediante la lectura del código QR adjunto o mediante el acceso a la dirección <https://ws050.juntadeandalucia.es/verificarFirma> indicando el código de VERIFICACIÓN

FIRMADO POR	RAQUEL MARIA ESPIN CRESPO	FECHA	26/06/2024
VERIFICACIÓN	Pk2jmMQ72K8YCC9E9EQ8LU85ENJJ6M	PÁGINA	1157/8857



**Datos considerados para el Cálculo de la Carga Ganadera del expediente**

Superficie determinada para Cálculo Carga Ganadera: 123,06 ha

Carga Ganadera del Expediente: 0,90 ugm/ha

<b>Explotación</b>	<b>Especie</b>	<b>Ugm Calculada para CG</b>
ES140690000070	BOVINA	24,62
ES140690000070	PORCINO	37,13
ES140690000077	BOVINA	18,88
ES140690000077	PORCINO	30,23

**Recintos Determinados para el Cálculo de Carga Ganadera**

<b>REF.</b>	<b>REFERENCIA SIGPAC</b>	<b>CULTIVO</b>	<b>DESCRIPCIÓN CULTIVO</b>	<b>S/R</b>	<b>SUP. RESUELTA (ha)</b>
-444424	14-069-064-00013-00009	62000	PASTOS PERMANENTES DE 5 O MAS AÑOS-SIN VARIEDAD	S	28,00
-102047	14-069-065-00009-00003	62000	PASTOS PERMANENTES DE 5 O MAS AÑOS-SIN VARIEDAD	S	2,53
1700000005913351	14-069-054-00008-00001	62000	PASTOS PERMANENTES DE 5 O MAS AÑOS-SIN VARIEDAD	S	8,13
1700000005913352	14-069-065-00007-00002	62000	PASTOS PERMANENTES DE 5 O MAS AÑOS-SIN VARIEDAD	S	14,32
1700000005913353	14-069-065-00008-00001	62000	PASTOS PERMANENTES DE 5 O MAS AÑOS-SIN VARIEDAD	S	5,00
1700000005913354	14-069-065-00009-00002	62000	PASTOS PERMANENTES DE 5 O MAS AÑOS-SIN VARIEDAD	S	2,66
1700000005913355	14-069-054-00009-00001	62000	PASTOS PERMANENTES DE 5 O MAS AÑOS-SIN VARIEDAD	S	9,33
1700000005916997	14-069-064-00014-00005	62000	PASTOS PERMANENTES DE 5 O MAS AÑOS-SIN VARIEDAD	S	9,87
1700000005916998	14-069-064-00014-00003	62000	PASTOS PERMANENTES DE 5 O MAS AÑOS-SIN VARIEDAD	S	14,85
1700000005916999	14-069-064-00014-00007	62000	PASTOS PERMANENTES DE 5 O MAS AÑOS-SIN VARIEDAD	S	0,49
1700000005917000	14-069-064-00014-00009	62000	PASTOS PERMANENTES DE 5 O MAS AÑOS-SIN VARIEDAD	S	0,34
1700000005917001	14-069-064-00014-00006	62000	PASTOS PERMANENTES DE 5 O MAS AÑOS-SIN VARIEDAD	S	0,28
1700000005917002	14-069-065-00007-00001	62000	PASTOS PERMANENTES DE 5 O MAS AÑOS-SIN VARIEDAD	S	27,26

(1) Con incidencias que retienen pago o deniegan el expediente.

(2) Se calcula sobre superficie declarada admisible.

(3) Aplicación del artículo 16 bis del RD 147/2023.

Puede verificar la integridad de una copia de este documento mediante la lectura del código QR adjunto o mediante el acceso a la dirección <https://ws050.juntadeandalucia.es/verificarFirma> indicando el código de VERIFICACIÓN

FIRMADO POR	RAQUEL MARIA ESPIN CRESPO	FECHA	26/06/2024
VERIFICACIÓN	Pk2jmMQ72K8YCCCE9EQ8LU85ENJJJ6M	PÁGINA	1158/8857



**APELLIDOS Y NOMBRE / RAZÓN SOCIAL**

DIAZ GOMEZ RAFAEL

**NIF**

\*\*\*\*6793\*

**EXPEDIENTE**

1031034

**RESOLUCIÓN**

CONCESIÓN DE LA AYUDA

**DATOS DE MANTENIMIENTO UNIDADES****GRUPO DE PAGO**  
ZONAS DE LIMITACIONES NATURALES**Sup. Dec.  
Admisible**  
27,15**Sup.  
Resuelta**  
27,15**Sobredecl.**  
0,00**% Sobredecl.**  
0,00**RESUMEN DE PAGOS**

	<b>IMPORTE ( Euros )</b>			
	<b>RESUELTO</b>	<b>FEADER</b>	<b>MAPA</b>	<b>CAPADR</b>
Pago realizado	1.081,20	919,02	106,06	56,12
A pagar	106,80	90,78	10,48	5,54
<b>TOTAL</b>	<b>1.188,00</b>	<b>1.009,80</b>	<b>116,54</b>	<b>61,66</b>

**APLICACIÓN DE REDUCCIONES Y PENALIZACIONES (%)**

<b>Crterios de subvencionabilidad (1)</b>	<b>Presentación tardía</b>	<b>Omisión declaración</b>	<b>Condicionalidad</b>
0,00	0,00	0,00	0,00

**IMPORTE ( Euros )**

Calculado(2)	Reducción	Penalización	Reducción Penalización (3)	Penalización adicional	Resuelto	FEADER	MAPA	CAPADR
1.188,00 €	0,00 €	0,00 €	0,00 €	0,00 €	1.188,00 €	1.009,80 €	116,54 €	61,66 €
Importe Unitario:	54,00 €	Nuevo Importe Unitario:	43,76 €					

**RECINTOS PROPUESTOS**

<b>REF.</b>	<b>REFERENCIA SIGPAC</b>	<b>CULTIVO</b>	<b>USO S/R SIGPAC</b>	<b>Sup. Dec. admisible</b>	<b>Sup. Campo</b>	<b>Sup. Determ.</b>	<b>Sup. Resuelta</b>
-522261	14-074-051-00371-0003	MELOCOTONEROS	S	0,02		0,02	0,02
4793448	14-074-059-00062-0001	TRANQUILLÓN	S	2,12		2,12	2,12
4793449	14-074-061-00290-0001	TRANQUILLÓN	S	0,41		0,41	0,41
4793450	14-074-061-00295-0001	TRANQUILLÓN	S	1,32		1,32	1,32
4793451	14-074-061-00291-0001	TRANQUILLÓN	S	0,53		0,53	0,53
4793452	14-074-061-00296-0001	TRANQUILLÓN	S	1,51		1,51	1,51
6851878	14-074-062-00111-0004	OLIVAR	S	0,77		0,77	0,77
1700000005448592	14-074-051-00371-0001	TRANQUILLÓN	S	0,68		0,68	0,68
1700000005448612	14-074-062-00040-0001	TRANQUILLÓN	S	0,33		0,33	0,33
1700000005448613	14-074-062-00042-0001	TRANQUILLÓN	S	1,79		1,79	1,79
1700000005448614	14-074-062-00051-0001	TRANQUILLÓN	S	0,43		0,43	0,43
1700000005448615	14-074-062-00053-0001	TRANQUILLÓN	S	0,91		0,91	0,91
1700000005448617	14-074-062-00128-0001	AVENA	S	0,74		0,74	0,74
1700000005448621	14-074-062-00130-0001	AVENA	S	0,86		0,86	0,86
1700000005448622	14-074-062-00131-0001	AVENA	S	1,04		1,04	1,04
1700000005448623	14-074-062-00132-0001	AVENA	S	1,72		1,72	1,72
1700000005448625	14-074-062-00108-0001	TRANQUILLÓN	S	6,01		6,01	6,01
1700000005448626	14-074-062-00111-0003	TRANQUILLÓN	S	1,52		1,52	1,52
1700000005448633	14-074-060-00146-0004	TRANQUILLÓN	S	1,64		1,64	1,64
1700000005448636	14-074-062-00043-0001	AVENA	S	1,51		1,51	1,51
1700000005448637	14-074-062-00044-0001	AVENA	S	0,42		0,42	0,42
1700000005448638	14-074-062-00052-0001	AVENA	S	0,29		0,29	0,29
1700000005448639	14-074-062-00054-0001	AVENA	S	0,58		0,58	0,58

(1) Con incidencias que retienen pago o deniegan el expediente.

(2) Se calcula sobre superficie declarada admisible.

(3) Aplicación del artículo 16 bis del RD 147/2023.

Puede verificar la integridad de una copia de este documento mediante la lectura del código QR adjunto o mediante el acceso a la dirección <https://ws050.juntadeandalucia.es/verificarFirma> indicando el código de VERIFICACIÓN

FIRMADO POR

RAQUEL MARIA ESPIN CRESPO

FECHA

26/06/2024

VERIFICACIÓN

Pk2jmMQ72K8YCCE9EQ8LU85ENJJ6M

PÁGINA

1159/8857





**INCIDENCIAS**

**INCIDENCIA DESCRIPCIÓN**

86119	Carga ganadera NO cumple con el valor mínimo de 0,2 UGM/ha.
	Recinto:14-074-062-00057-00001 Cultivo:63000 PASTOS DE MENOS DE 5 AÑOS-SIN VARIEDAD Secano Carga Ganadera:0
	Recinto:14-074-062-00058-00001 Cultivo:63000 PASTOS DE MENOS DE 5 AÑOS-SIN VARIEDAD Secano Carga Ganadera:0
	Recinto:14-074-062-00059-00001 Cultivo:62000 PASTOS PERMANENTES DE 5 O MAS AÑOS-SIN VARIEDAD Secano Carga Ganadera:0
	Recinto:14-074-062-00059-00005 Cultivo:63000 PASTOS DE MENOS DE 5 AÑOS-SIN VARIEDAD Secano Carga Ganadera:0
	Recinto:14-074-062-00060-00001 Cultivo:63000 PASTOS DE MENOS DE 5 AÑOS-SIN VARIEDAD Secano Carga Ganadera:0
	Recinto:14-074-062-00061-00001 Cultivo:63000 PASTOS DE MENOS DE 5 AÑOS-SIN VARIEDAD Secano Carga Ganadera:0
	Recinto:14-074-062-00062-00001 Cultivo:63000 PASTOS DE MENOS DE 5 AÑOS-SIN VARIEDAD Secano Carga Ganadera:0
	Recinto:14-074-062-00063-00001 Cultivo:63000 PASTOS DE MENOS DE 5 AÑOS-SIN VARIEDAD Secano Carga Ganadera:0
	Recinto:14-074-062-00064-00001 Cultivo:63000 PASTOS DE MENOS DE 5 AÑOS-SIN VARIEDAD Secano Carga Ganadera:0
	Recinto:14-074-062-00065-00001 Cultivo:63000 PASTOS DE MENOS DE 5 AÑOS-SIN VARIEDAD Secano Carga Ganadera:0
	Recinto:14-074-062-00066-00001 Cultivo:63000 PASTOS DE MENOS DE 5 AÑOS-SIN VARIEDAD Secano Carga Ganadera:0
	Recinto:14-074-062-00067-00001 Cultivo:63000 PASTOS DE MENOS DE 5 AÑOS-SIN VARIEDAD Secano Carga Ganadera:0
	Recinto:14-074-062-00068-00001 Cultivo:63000 PASTOS DE MENOS DE 5 AÑOS-SIN VARIEDAD Secano Carga Ganadera:0
	Recinto:14-074-062-00076-00001 Cultivo:63000 PASTOS DE MENOS DE 5 AÑOS-SIN VARIEDAD Secano Carga Ganadera:0
	Recinto:14-074-062-00109-00001 Cultivo:63000 PASTOS DE MENOS DE 5 AÑOS-SIN VARIEDAD Secano Carga Ganadera:0
	Recinto:14-074-062-00110-00001 Cultivo:63000 PASTOS DE MENOS DE 5 AÑOS-SIN VARIEDAD Secano Carga Ganadera:0
	Recinto:14-074-062-00111-00003 Cultivo:63000 PASTOS DE MENOS DE 5 AÑOS-SIN VARIEDAD Secano Carga Ganadera:0
	Recinto:14-074-062-00112-00001 Cultivo:63000 PASTOS DE MENOS DE 5 AÑOS-SIN VARIEDAD Secano Carga Ganadera:0
	Recinto:14-074-062-00113-00001 Cultivo:63000 PASTOS DE MENOS DE 5 AÑOS-SIN VARIEDAD Secano Carga Ganadera:0
	Recinto:14-074-062-00210-00001 Cultivo:63000 PASTOS DE MENOS DE 5 AÑOS-SIN VARIEDAD Secano Carga Ganadera:0
	Recinto:14-074-062-00211-00001 Cultivo:63000 PASTOS DE MENOS DE 5 AÑOS-SIN VARIEDAD Secano Carga Ganadera:0
	Recinto:14-074-062-00224-00001 Cultivo:63000 PASTOS DE MENOS DE 5 AÑOS-SIN VARIEDAD Secano Carga Ganadera:0
	Recinto:14-074-062-00224-00002 Cultivo:62000 PASTOS PERMANENTES DE 5 O MAS AÑOS-SIN VARIEDAD Secano Carga Ganadera:0
	Recinto:14-074-062-00251-00001 Cultivo:62000 PASTOS PERMANENTES DE 5 O MAS AÑOS-SIN VARIEDAD Secano Carga Ganadera:0
	Recinto:14-074-062-00284-00001 Cultivo:62000 PASTOS PERMANENTES DE 5 O MAS AÑOS-SIN VARIEDAD Secano Carga Ganadera:0
	Recinto:14-074-062-00287-00001 Cultivo:63000 PASTOS DE MENOS DE 5 AÑOS-SIN VARIEDAD Secano Carga Ganadera:0
	Recinto:14-074-062-00287-00002 Cultivo:62000 PASTOS PERMANENTES DE 5 O MAS AÑOS-SIN VARIEDAD Secano Carga Ganadera:0
	Recinto:14-074-062-00295-00002 Cultivo:20000 BARBECHO TRADICIONAL-SIN VARIEDAD Secano Carga Ganadera:0
	Recinto:14-074-062-00295-00002 Cultivo:63000 PASTOS DE MENOS DE 5 AÑOS-SIN VARIEDAD Secano Carga Ganadera:0
	Recinto:14-074-070-00004-00001 Cultivo:63000 PASTOS DE MENOS DE 5 AÑOS-SIN VARIEDAD Secano Carga Ganadera:0
	Recinto:14-074-070-00004-00012 Cultivo:62000 PASTOS PERMANENTES DE 5 O MAS AÑOS-SIN VARIEDAD Secano Carga Ganadera:0
	Recinto:14-074-070-00012-00001 Cultivo:62000 PASTOS PERMANENTES DE 5 O MAS AÑOS-SIN VARIEDAD Secano Carga Ganadera:0
	Recinto:14-074-070-00040-00001 Cultivo:62000 PASTOS PERMANENTES DE 5 O MAS AÑOS-SIN VARIEDAD Secano Carga Ganadera:0
	Recinto:14-074-070-00040-00002 Cultivo:62000 PASTOS PERMANENTES DE 5 O MAS AÑOS-SIN VARIEDAD Secano Carga Ganadera:0
	Recinto:14-074-070-00041-00001 Cultivo:63000 PASTOS DE MENOS DE 5 AÑOS-SIN VARIEDAD Secano Carga Ganadera:0
	Recinto:14-074-071-00001-00001 Cultivo:63000 PASTOS DE MENOS DE 5 AÑOS-SIN VARIEDAD Secano Carga Ganadera:0
	Recinto:14-074-071-00001-00002 Cultivo:62000 PASTOS PERMANENTES DE 5 O MAS AÑOS-SIN VARIEDAD Secano Carga Ganadera:0
	Recinto:14-074-071-00001-00003 Cultivo:63000 PASTOS DE MENOS DE 5 AÑOS-SIN VARIEDAD Secano Carga Ganadera:0
	Recinto:14-074-071-00001-00008 Cultivo:62000 PASTOS PERMANENTES DE 5 O MAS AÑOS-SIN VARIEDAD Secano Carga Ganadera:0
	Recinto:14-074-071-00076-00001 Cultivo:63000 PASTOS DE MENOS DE 5 AÑOS-SIN VARIEDAD Secano Carga Ganadera:0
	Recinto:14-074-071-00076-00002 Cultivo:62000 PASTOS PERMANENTES DE 5 O MAS AÑOS-SIN VARIEDAD Secano Carga Ganadera:0
86122	Recinto superficie forrajera que realiza la actividad de producción de pastoreo y no declara el o los códigos del Registro de Explotaciones Ganaderas de Andalucía, REGA.
	Recinto:14-074-062-00057-00001 Cultivo:63000 PASTOS DE MENOS DE 5 AÑOS-SIN VARIEDAD Secano
	Recinto:14-074-062-00058-00001 Cultivo:63000 PASTOS DE MENOS DE 5 AÑOS-SIN VARIEDAD Secano
	Recinto:14-074-062-00059-00001 Cultivo:62000 PASTOS PERMANENTES DE 5 O MAS AÑOS-SIN VARIEDAD Secano
	Recinto:14-074-062-00059-00005 Cultivo:63000 PASTOS DE MENOS DE 5 AÑOS-SIN VARIEDAD Secano

(1) Con incidencias que retienen pago o deniegan el expediente.  
 (2) Se calcula sobre superficie declarada admisible.  
 (3) Aplicación del artículo 16 bis del RD 147/2023.

Puede verificar la integridad de una copia de este documento mediante la lectura del código QR adjunto o mediante el acceso a la dirección <a href="https://ws050.juntadeandalucia.es/verificarFirma">https://ws050.juntadeandalucia.es/verificarFirma</a> indicando el código de VERIFICACIÓN					
FIRMADO POR	RAQUEL MARIA ESPIN CRESPO		FECHA		26/06/2024
VERIFICACIÓN	Pk2jmMQ72K8YCC9E9EQ8LU85ENJJ6M		PÁGINA		1160/8857



**INCIDENCIAS**

**INCIDENCIA DESCRIPCIÓN**

	Recinto:14-074-062-00060-00001	Cultivo:63000	PASTOS DE MENOS DE 5 AÑOS-SIN VARIEDAD	Secano
	Recinto:14-074-062-00061-00001	Cultivo:63000	PASTOS DE MENOS DE 5 AÑOS-SIN VARIEDAD	Secano
	Recinto:14-074-062-00062-00001	Cultivo:63000	PASTOS DE MENOS DE 5 AÑOS-SIN VARIEDAD	Secano
	Recinto:14-074-062-00063-00001	Cultivo:63000	PASTOS DE MENOS DE 5 AÑOS-SIN VARIEDAD	Secano
	Recinto:14-074-062-00064-00001	Cultivo:63000	PASTOS DE MENOS DE 5 AÑOS-SIN VARIEDAD	Secano
	Recinto:14-074-062-00065-00001	Cultivo:63000	PASTOS DE MENOS DE 5 AÑOS-SIN VARIEDAD	Secano
	Recinto:14-074-062-00066-00001	Cultivo:63000	PASTOS DE MENOS DE 5 AÑOS-SIN VARIEDAD	Secano
	Recinto:14-074-062-00067-00001	Cultivo:63000	PASTOS DE MENOS DE 5 AÑOS-SIN VARIEDAD	Secano
	Recinto:14-074-062-00068-00001	Cultivo:63000	PASTOS DE MENOS DE 5 AÑOS-SIN VARIEDAD	Secano
	Recinto:14-074-062-00076-00001	Cultivo:63000	PASTOS DE MENOS DE 5 AÑOS-SIN VARIEDAD	Secano
	Recinto:14-074-062-00109-00001	Cultivo:63000	PASTOS DE MENOS DE 5 AÑOS-SIN VARIEDAD	Secano
	Recinto:14-074-062-00110-00001	Cultivo:63000	PASTOS DE MENOS DE 5 AÑOS-SIN VARIEDAD	Secano
	Recinto:14-074-062-00111-00003	Cultivo:63000	PASTOS DE MENOS DE 5 AÑOS-SIN VARIEDAD	Secano
	Recinto:14-074-062-00112-00001	Cultivo:63000	PASTOS DE MENOS DE 5 AÑOS-SIN VARIEDAD	Secano
	Recinto:14-074-062-00113-00001	Cultivo:63000	PASTOS DE MENOS DE 5 AÑOS-SIN VARIEDAD	Secano
	Recinto:14-074-062-00210-00001	Cultivo:63000	PASTOS DE MENOS DE 5 AÑOS-SIN VARIEDAD	Secano
	Recinto:14-074-062-00211-00001	Cultivo:63000	PASTOS DE MENOS DE 5 AÑOS-SIN VARIEDAD	Secano
	Recinto:14-074-062-00224-00001	Cultivo:63000	PASTOS DE MENOS DE 5 AÑOS-SIN VARIEDAD	Secano
	Recinto:14-074-062-00224-00002	Cultivo:62000	PASTOS PERMANENTES DE 5 O MAS AÑOS-SIN VARIEDAD	Secano
	Recinto:14-074-062-00251-00001	Cultivo:62000	PASTOS PERMANENTES DE 5 O MAS AÑOS-SIN VARIEDAD	Secano
	Recinto:14-074-062-00284-00001	Cultivo:62000	PASTOS PERMANENTES DE 5 O MAS AÑOS-SIN VARIEDAD	Secano
	Recinto:14-074-062-00287-00001	Cultivo:63000	PASTOS DE MENOS DE 5 AÑOS-SIN VARIEDAD	Secano
	Recinto:14-074-062-00287-00002	Cultivo:62000	PASTOS PERMANENTES DE 5 O MAS AÑOS-SIN VARIEDAD	Secano
	Recinto:14-074-062-00295-00002	Cultivo:20000	BARBECHO TRADICIONAL-SIN VARIEDAD	Secano
	Recinto:14-074-062-00295-00002	Cultivo:63000	PASTOS DE MENOS DE 5 AÑOS-SIN VARIEDAD	Secano
	Recinto:14-074-070-00004-00001	Cultivo:63000	PASTOS DE MENOS DE 5 AÑOS-SIN VARIEDAD	Secano
	Recinto:14-074-070-00004-00012	Cultivo:62000	PASTOS PERMANENTES DE 5 O MAS AÑOS-SIN VARIEDAD	Secano
	Recinto:14-074-070-00012-00001	Cultivo:62000	PASTOS PERMANENTES DE 5 O MAS AÑOS-SIN VARIEDAD	Secano
	Recinto:14-074-070-00040-00001	Cultivo:62000	PASTOS PERMANENTES DE 5 O MAS AÑOS-SIN VARIEDAD	Secano
	Recinto:14-074-070-00040-00002	Cultivo:62000	PASTOS PERMANENTES DE 5 O MAS AÑOS-SIN VARIEDAD	Secano
	Recinto:14-074-070-00041-00001	Cultivo:63000	PASTOS DE MENOS DE 5 AÑOS-SIN VARIEDAD	Secano
	Recinto:14-074-071-00001-00001	Cultivo:63000	PASTOS DE MENOS DE 5 AÑOS-SIN VARIEDAD	Secano
	Recinto:14-074-071-00001-00002	Cultivo:62000	PASTOS PERMANENTES DE 5 O MAS AÑOS-SIN VARIEDAD	Secano
	Recinto:14-074-071-00001-00003	Cultivo:63000	PASTOS DE MENOS DE 5 AÑOS-SIN VARIEDAD	Secano
	Recinto:14-074-071-00001-00008	Cultivo:62000	PASTOS PERMANENTES DE 5 O MAS AÑOS-SIN VARIEDAD	Secano
	Recinto:14-074-071-00076-00001	Cultivo:63000	PASTOS DE MENOS DE 5 AÑOS-SIN VARIEDAD	Secano
	Recinto:14-074-071-00076-00002	Cultivo:62000	PASTOS PERMANENTES DE 5 O MAS AÑOS-SIN VARIEDAD	Secano
86124	Recinto de forrajera para Cálculo de Carga Ganadera que No pertenece a Explotación.			
	Recinto:14-074-062-00057-00001	Cultivo:63000	PASTOS DE MENOS DE 5 AÑOS-SIN VARIEDAD	Secano
	Recinto:14-074-062-00058-00001	Cultivo:63000	PASTOS DE MENOS DE 5 AÑOS-SIN VARIEDAD	Secano
	Recinto:14-074-062-00059-00001	Cultivo:62000	PASTOS PERMANENTES DE 5 O MAS AÑOS-SIN VARIEDAD	Secano
	Recinto:14-074-062-00059-00005	Cultivo:63000	PASTOS DE MENOS DE 5 AÑOS-SIN VARIEDAD	Secano
	Recinto:14-074-062-00060-00001	Cultivo:63000	PASTOS DE MENOS DE 5 AÑOS-SIN VARIEDAD	Secano
	Recinto:14-074-062-00061-00001	Cultivo:63000	PASTOS DE MENOS DE 5 AÑOS-SIN VARIEDAD	Secano
	Recinto:14-074-062-00062-00001	Cultivo:63000	PASTOS DE MENOS DE 5 AÑOS-SIN VARIEDAD	Secano
	Recinto:14-074-062-00063-00001	Cultivo:63000	PASTOS DE MENOS DE 5 AÑOS-SIN VARIEDAD	Secano
	Recinto:14-074-062-00064-00001	Cultivo:63000	PASTOS DE MENOS DE 5 AÑOS-SIN VARIEDAD	Secano
	Recinto:14-074-062-00065-00001	Cultivo:63000	PASTOS DE MENOS DE 5 AÑOS-SIN VARIEDAD	Secano
	Recinto:14-074-062-00066-00001	Cultivo:63000	PASTOS DE MENOS DE 5 AÑOS-SIN VARIEDAD	Secano
	Recinto:14-074-062-00067-00001	Cultivo:63000	PASTOS DE MENOS DE 5 AÑOS-SIN VARIEDAD	Secano
	Recinto:14-074-062-00068-00001	Cultivo:63000	PASTOS DE MENOS DE 5 AÑOS-SIN VARIEDAD	Secano
	Recinto:14-074-062-00076-00001	Cultivo:63000	PASTOS DE MENOS DE 5 AÑOS-SIN VARIEDAD	Secano
	Recinto:14-074-062-00109-00001	Cultivo:63000	PASTOS DE MENOS DE 5 AÑOS-SIN VARIEDAD	Secano
	Recinto:14-074-062-00110-00001	Cultivo:63000	PASTOS DE MENOS DE 5 AÑOS-SIN VARIEDAD	Secano
	Recinto:14-074-062-00111-00003	Cultivo:63000	PASTOS DE MENOS DE 5 AÑOS-SIN VARIEDAD	Secano
	Recinto:14-074-062-00112-00001	Cultivo:63000	PASTOS DE MENOS DE 5 AÑOS-SIN VARIEDAD	Secano
	Recinto:14-074-062-00113-00001	Cultivo:63000	PASTOS DE MENOS DE 5 AÑOS-SIN VARIEDAD	Secano

(1) Con incidencias que retienen pago o deniegan el expediente.  
 (2) Se calcula sobre superficie declarada admisible.  
 (3) Aplicación del artículo 16 bis del RD 147/2023.

Puede verificar la integridad de una copia de este documento mediante la lectura del código QR adjunto o mediante el acceso a la dirección <a href="https://ws050.juntadeandalucia.es/verificarFirma">https://ws050.juntadeandalucia.es/verificarFirma</a> indicando el código de VERIFICACIÓN					
FIRMADO POR	RAQUEL MARIA ESPIN CRESPO		FECHA		26/06/2024
VERIFICACIÓN	Pk2jmMQ72K8YCCE9EQ8LU85ENJJ6M		PÁGINA		1161/8857





**INCIDENCIAS**

**INCIDENCIA DESCRIPCIÓN**

Recinto:14-074-062-00210-00001	Cultivo:63000	PASTOS DE MENOS DE 5 AÑOS-SIN VARIEDAD	Secano
Recinto:14-074-062-00211-00001	Cultivo:63000	PASTOS DE MENOS DE 5 AÑOS-SIN VARIEDAD	Secano
Recinto:14-074-062-00224-00001	Cultivo:63000	PASTOS DE MENOS DE 5 AÑOS-SIN VARIEDAD	Secano
Recinto:14-074-062-00224-00002	Cultivo:62000	PASTOS PERMANENTES DE 5 O MAS AÑOS-SIN VARIEDAD	Secano
Recinto:14-074-062-00251-00001	Cultivo:62000	PASTOS PERMANENTES DE 5 O MAS AÑOS-SIN VARIEDAD	Secano
Recinto:14-074-062-00284-00001	Cultivo:62000	PASTOS PERMANENTES DE 5 O MAS AÑOS-SIN VARIEDAD	Secano
Recinto:14-074-062-00287-00001	Cultivo:63000	PASTOS DE MENOS DE 5 AÑOS-SIN VARIEDAD	Secano
Recinto:14-074-062-00287-00002	Cultivo:62000	PASTOS PERMANENTES DE 5 O MAS AÑOS-SIN VARIEDAD	Secano
Recinto:14-074-062-00295-00002	Cultivo:20000	BARBECHO TRADICIONAL-SIN VARIEDAD	Secano
Recinto:14-074-062-00295-00002	Cultivo:63000	PASTOS DE MENOS DE 5 AÑOS-SIN VARIEDAD	Secano
Recinto:14-074-070-00004-00001	Cultivo:63000	PASTOS DE MENOS DE 5 AÑOS-SIN VARIEDAD	Secano
Recinto:14-074-070-00004-00012	Cultivo:62000	PASTOS PERMANENTES DE 5 O MAS AÑOS-SIN VARIEDAD	Secano
Recinto:14-074-070-00012-00001	Cultivo:62000	PASTOS PERMANENTES DE 5 O MAS AÑOS-SIN VARIEDAD	Secano
Recinto:14-074-070-00040-00001	Cultivo:62000	PASTOS PERMANENTES DE 5 O MAS AÑOS-SIN VARIEDAD	Secano
Recinto:14-074-070-00040-00002	Cultivo:62000	PASTOS PERMANENTES DE 5 O MAS AÑOS-SIN VARIEDAD	Secano
Recinto:14-074-070-00041-00001	Cultivo:63000	PASTOS DE MENOS DE 5 AÑOS-SIN VARIEDAD	Secano
Recinto:14-074-071-00001-00001	Cultivo:63000	PASTOS DE MENOS DE 5 AÑOS-SIN VARIEDAD	Secano
Recinto:14-074-071-00001-00002	Cultivo:62000	PASTOS PERMANENTES DE 5 O MAS AÑOS-SIN VARIEDAD	Secano
Recinto:14-074-071-00001-00003	Cultivo:63000	PASTOS DE MENOS DE 5 AÑOS-SIN VARIEDAD	Secano
Recinto:14-074-071-00001-00008	Cultivo:62000	PASTOS PERMANENTES DE 5 O MAS AÑOS-SIN VARIEDAD	Secano
Recinto:14-074-071-00076-00001	Cultivo:63000	PASTOS DE MENOS DE 5 AÑOS-SIN VARIEDAD	Secano
Recinto:14-074-071-00076-00002	Cultivo:62000	PASTOS PERMANENTES DE 5 O MAS AÑOS-SIN VARIEDAD	Secano

**Datos considerados para el Cálculo de la Carga Ganadera del expediente**

Superficie determinada para Cálculo Carga Ganadera: 0,00 ha  
 Carga Ganadera del Expediente: 0,00 ugm/ha

**Incidencias de carga ganadera**

**INCIDENCIA DESCRIPCIÓN**

86122	Recinto superficie forrajera que realiza la actividad de producción de pastoreo y no declara el o los códigos del Registro de Explotaciones Ganaderas de Andalucía, REGA.
Recinto:14-074-062-00113-00001	Cultivo:63000 PASTOS DE MENOS DE 5 AÑOS-SIN VARIEDAD Secano
Recinto:14-074-062-00058-00001	Cultivo:63000 PASTOS DE MENOS DE 5 AÑOS-SIN VARIEDAD Secano
Recinto:14-074-062-00057-00001	Cultivo:63000 PASTOS DE MENOS DE 5 AÑOS-SIN VARIEDAD Secano
Recinto:14-074-062-00295-00002	Cultivo:63000 PASTOS DE MENOS DE 5 AÑOS-SIN VARIEDAD Secano
Recinto:14-074-062-00224-00002	Cultivo:62000 PASTOS PERMANENTES DE 5 O MAS AÑOS-SIN VARIEDAD Secano
Recinto:14-074-062-00287-00002	Cultivo:62000 PASTOS PERMANENTES DE 5 O MAS AÑOS-SIN VARIEDAD Secano
Recinto:14-074-062-00076-00001	Cultivo:63000 PASTOS DE MENOS DE 5 AÑOS-SIN VARIEDAD Secano
Recinto:14-074-070-00012-00001	Cultivo:62000 PASTOS PERMANENTES DE 5 O MAS AÑOS-SIN VARIEDAD Secano
Recinto:14-074-070-00040-00002	Cultivo:62000 PASTOS PERMANENTES DE 5 O MAS AÑOS-SIN VARIEDAD Secano
Recinto:14-074-070-00004-00012	Cultivo:62000 PASTOS PERMANENTES DE 5 O MAS AÑOS-SIN VARIEDAD Secano
Recinto:14-074-071-00001-00003	Cultivo:63000 PASTOS DE MENOS DE 5 AÑOS-SIN VARIEDAD Secano
Recinto:14-074-070-00041-00001	Cultivo:63000 PASTOS DE MENOS DE 5 AÑOS-SIN VARIEDAD Secano
Recinto:14-074-071-00001-00008	Cultivo:62000 PASTOS PERMANENTES DE 5 O MAS AÑOS-SIN VARIEDAD Secano
Recinto:14-074-071-00001-00002	Cultivo:62000 PASTOS PERMANENTES DE 5 O MAS AÑOS-SIN VARIEDAD Secano
Recinto:14-074-071-00076-00002	Cultivo:62000 PASTOS PERMANENTES DE 5 O MAS AÑOS-SIN VARIEDAD Secano
Recinto:14-074-070-00004-00001	Cultivo:63000 PASTOS DE MENOS DE 5 AÑOS-SIN VARIEDAD Secano
Recinto:14-074-071-00076-00001	Cultivo:63000 PASTOS DE MENOS DE 5 AÑOS-SIN VARIEDAD Secano
Recinto:14-074-071-00001-00001	Cultivo:63000 PASTOS DE MENOS DE 5 AÑOS-SIN VARIEDAD Secano
Recinto:14-074-070-00040-00001	Cultivo:62000 PASTOS PERMANENTES DE 5 O MAS AÑOS-SIN VARIEDAD Secano
Recinto:14-074-062-00295-00002	Cultivo:20000 BARBECHO TRADICIONAL-SIN VARIEDAD Secano
Recinto:14-074-062-00067-00001	Cultivo:63000 PASTOS DE MENOS DE 5 AÑOS-SIN VARIEDAD Secano
Recinto:14-074-062-00210-00001	Cultivo:63000 PASTOS DE MENOS DE 5 AÑOS-SIN VARIEDAD Secano
Recinto:14-074-062-00211-00001	Cultivo:63000 PASTOS DE MENOS DE 5 AÑOS-SIN VARIEDAD Secano
Recinto:14-074-062-00060-00001	Cultivo:63000 PASTOS DE MENOS DE 5 AÑOS-SIN VARIEDAD Secano

(1) Con incidencias que retienen pago o deniegan el expediente.  
 (2) Se calcula sobre superficie declarada admisible.  
 (3) Aplicación del artículo 16 bis del RD 147/2023.

Puede verificar la integridad de una copia de este documento mediante la lectura del código QR adjunto o mediante el acceso a la dirección <https://ws050.juntadeandalucia.es/verificarFirma> indicando el código de VERIFICACIÓN

FIRMADO POR	RAQUEL MARIA ESPIN CRESPO	FECHA	26/06/2024
VERIFICACIÓN	Pk2jmMQ72K8YCCE9EQ8LU85ENJJ6M	PÁGINA	1162/8857







	Recinto:14-074-062-00062-00001	Cultivo:63000	PASTOS DE MENOS DE 5 AÑOS-SIN VARIEDAD	Secano
	Recinto:14-074-062-00064-00001	Cultivo:63000	PASTOS DE MENOS DE 5 AÑOS-SIN VARIEDAD	Secano
	Recinto:14-074-062-00066-00001	Cultivo:63000	PASTOS DE MENOS DE 5 AÑOS-SIN VARIEDAD	Secano
	Recinto:14-074-062-00068-00001	Cultivo:63000	PASTOS DE MENOS DE 5 AÑOS-SIN VARIEDAD	Secano
	Recinto:14-074-062-00059-00005	Cultivo:63000	PASTOS DE MENOS DE 5 AÑOS-SIN VARIEDAD	Secano
	Recinto:14-074-062-00284-00001	Cultivo:62000	PASTOS PERMANENTES DE 5 O MAS AÑOS-SIN VARIEDAD	Secano
	Recinto:14-074-062-00111-00003	Cultivo:63000	PASTOS DE MENOS DE 5 AÑOS-SIN VARIEDAD	Secano
	Recinto:14-074-062-00224-00001	Cultivo:63000	PASTOS DE MENOS DE 5 AÑOS-SIN VARIEDAD	Secano
	Recinto:14-074-062-00109-00001	Cultivo:63000	PASTOS DE MENOS DE 5 AÑOS-SIN VARIEDAD	Secano
	Recinto:14-074-062-00110-00001	Cultivo:63000	PASTOS DE MENOS DE 5 AÑOS-SIN VARIEDAD	Secano
	Recinto:14-074-062-00112-00001	Cultivo:63000	PASTOS DE MENOS DE 5 AÑOS-SIN VARIEDAD	Secano
	Recinto:14-074-062-00061-00001	Cultivo:63000	PASTOS DE MENOS DE 5 AÑOS-SIN VARIEDAD	Secano
	Recinto:14-074-062-00063-00001	Cultivo:63000	PASTOS DE MENOS DE 5 AÑOS-SIN VARIEDAD	Secano
	Recinto:14-074-062-00065-00001	Cultivo:63000	PASTOS DE MENOS DE 5 AÑOS-SIN VARIEDAD	Secano
	Recinto:14-074-062-00287-00001	Cultivo:63000	PASTOS DE MENOS DE 5 AÑOS-SIN VARIEDAD	Secano
	Recinto:14-074-062-00251-00001	Cultivo:62000	PASTOS PERMANENTES DE 5 O MAS AÑOS-SIN VARIEDAD	Secano
	Recinto:14-074-062-00059-00001	Cultivo:62000	PASTOS PERMANENTES DE 5 O MAS AÑOS-SIN VARIEDAD	Secano
86124	Recinto de forrajera para Cálculo de Carga Ganadera que No pertenece a Explotación.			
	Recinto:14-074-062-00113-00001	Cultivo:63000	PASTOS DE MENOS DE 5 AÑOS-SIN VARIEDAD	Secano
	Recinto:14-074-062-00058-00001	Cultivo:63000	PASTOS DE MENOS DE 5 AÑOS-SIN VARIEDAD	Secano
	Recinto:14-074-062-00057-00001	Cultivo:63000	PASTOS DE MENOS DE 5 AÑOS-SIN VARIEDAD	Secano
	Recinto:14-074-062-00295-00002	Cultivo:63000	PASTOS DE MENOS DE 5 AÑOS-SIN VARIEDAD	Secano
	Recinto:14-074-062-00224-00002	Cultivo:62000	PASTOS PERMANENTES DE 5 O MAS AÑOS-SIN VARIEDAD	Secano
	Recinto:14-074-062-00287-00002	Cultivo:62000	PASTOS PERMANENTES DE 5 O MAS AÑOS-SIN VARIEDAD	Secano
	Recinto:14-074-062-00076-00001	Cultivo:63000	PASTOS DE MENOS DE 5 AÑOS-SIN VARIEDAD	Secano
	Recinto:14-074-070-00012-00001	Cultivo:62000	PASTOS PERMANENTES DE 5 O MAS AÑOS-SIN VARIEDAD	Secano
	Recinto:14-074-070-00040-00002	Cultivo:62000	PASTOS PERMANENTES DE 5 O MAS AÑOS-SIN VARIEDAD	Secano
	Recinto:14-074-070-00004-00012	Cultivo:62000	PASTOS PERMANENTES DE 5 O MAS AÑOS-SIN VARIEDAD	Secano
	Recinto:14-074-071-00001-00003	Cultivo:63000	PASTOS DE MENOS DE 5 AÑOS-SIN VARIEDAD	Secano
	Recinto:14-074-070-00041-00001	Cultivo:63000	PASTOS DE MENOS DE 5 AÑOS-SIN VARIEDAD	Secano
	Recinto:14-074-071-00001-00008	Cultivo:62000	PASTOS PERMANENTES DE 5 O MAS AÑOS-SIN VARIEDAD	Secano
	Recinto:14-074-071-00001-00002	Cultivo:62000	PASTOS PERMANENTES DE 5 O MAS AÑOS-SIN VARIEDAD	Secano
	Recinto:14-074-071-00076-00002	Cultivo:62000	PASTOS PERMANENTES DE 5 O MAS AÑOS-SIN VARIEDAD	Secano
	Recinto:14-074-070-00004-00001	Cultivo:63000	PASTOS DE MENOS DE 5 AÑOS-SIN VARIEDAD	Secano
	Recinto:14-074-071-00076-00001	Cultivo:63000	PASTOS DE MENOS DE 5 AÑOS-SIN VARIEDAD	Secano
	Recinto:14-074-071-00001-00001	Cultivo:63000	PASTOS DE MENOS DE 5 AÑOS-SIN VARIEDAD	Secano
	Recinto:14-074-070-00040-00001	Cultivo:62000	PASTOS PERMANENTES DE 5 O MAS AÑOS-SIN VARIEDAD	Secano
	Recinto:14-074-062-00295-00002	Cultivo:20000	BARBECHO TRADICIONAL-SIN VARIEDAD	Secano
	Recinto:14-074-062-00067-00001	Cultivo:63000	PASTOS DE MENOS DE 5 AÑOS-SIN VARIEDAD	Secano
	Recinto:14-074-062-00210-00001	Cultivo:63000	PASTOS DE MENOS DE 5 AÑOS-SIN VARIEDAD	Secano
	Recinto:14-074-062-00211-00001	Cultivo:63000	PASTOS DE MENOS DE 5 AÑOS-SIN VARIEDAD	Secano
	Recinto:14-074-062-00060-00001	Cultivo:63000	PASTOS DE MENOS DE 5 AÑOS-SIN VARIEDAD	Secano
	Recinto:14-074-062-00062-00001	Cultivo:63000	PASTOS DE MENOS DE 5 AÑOS-SIN VARIEDAD	Secano
	Recinto:14-074-062-00064-00001	Cultivo:63000	PASTOS DE MENOS DE 5 AÑOS-SIN VARIEDAD	Secano
	Recinto:14-074-062-00066-00001	Cultivo:63000	PASTOS DE MENOS DE 5 AÑOS-SIN VARIEDAD	Secano
	Recinto:14-074-062-00068-00001	Cultivo:63000	PASTOS DE MENOS DE 5 AÑOS-SIN VARIEDAD	Secano
	Recinto:14-074-062-00059-00005	Cultivo:63000	PASTOS DE MENOS DE 5 AÑOS-SIN VARIEDAD	Secano
	Recinto:14-074-062-00284-00001	Cultivo:62000	PASTOS PERMANENTES DE 5 O MAS AÑOS-SIN VARIEDAD	Secano
	Recinto:14-074-062-00111-00003	Cultivo:63000	PASTOS DE MENOS DE 5 AÑOS-SIN VARIEDAD	Secano
	Recinto:14-074-062-00224-00001	Cultivo:63000	PASTOS DE MENOS DE 5 AÑOS-SIN VARIEDAD	Secano
	Recinto:14-074-062-00109-00001	Cultivo:63000	PASTOS DE MENOS DE 5 AÑOS-SIN VARIEDAD	Secano
	Recinto:14-074-062-00110-00001	Cultivo:63000	PASTOS DE MENOS DE 5 AÑOS-SIN VARIEDAD	Secano
	Recinto:14-074-062-00112-00001	Cultivo:63000	PASTOS DE MENOS DE 5 AÑOS-SIN VARIEDAD	Secano
	Recinto:14-074-062-00061-00001	Cultivo:63000	PASTOS DE MENOS DE 5 AÑOS-SIN VARIEDAD	Secano
	Recinto:14-074-062-00063-00001	Cultivo:63000	PASTOS DE MENOS DE 5 AÑOS-SIN VARIEDAD	Secano
	Recinto:14-074-062-00065-00001	Cultivo:63000	PASTOS DE MENOS DE 5 AÑOS-SIN VARIEDAD	Secano
	Recinto:14-074-062-00287-00001	Cultivo:63000	PASTOS DE MENOS DE 5 AÑOS-SIN VARIEDAD	Secano
	Recinto:14-074-062-00251-00001	Cultivo:62000	PASTOS PERMANENTES DE 5 O MAS AÑOS-SIN VARIEDAD	Secano
	Recinto:14-074-062-00059-00001	Cultivo:62000	PASTOS PERMANENTES DE 5 O MAS AÑOS-SIN VARIEDAD	Secano
86128	Recinto de Forrajeras que no ha contabilizado para Carga Ganadera por no tener una explotación válida para el cálculo de la Carga Ganadera			

(1) Con incidencias que retienen pago o deniegan el expediente.  
 (2) Se calcula sobre superficie declarada admisible.  
 (3) Aplicación del artículo 16 bis del RD 147/2023.

Puede verificar la integridad de una copia de este documento mediante la lectura del código QR adjunto o mediante el acceso a la dirección <a href="https://ws050.juntadeandalucia.es/verificarFirma">https://ws050.juntadeandalucia.es/verificarFirma</a> indicando el código de VERIFICACIÓN					
FIRMADO POR	RAQUEL MARIA ESPIN CRESPO		FECHA		26/06/2024
VERIFICACIÓN	Pk2jmMQ72K8YCCE9EQ8LU85ENJJ6M		PÁGINA		1163/8857



Recinto:14-074-062-00113-00001	Cultivo:63	PASTOS DE MENOS DE 5 AÑOS-
Recinto:14-074-062-00058-00001	Cultivo:63	PASTOS DE MENOS DE 5 AÑOS-
Recinto:14-074-062-00057-00001	Cultivo:63	PASTOS DE MENOS DE 5 AÑOS-
Recinto:14-074-062-00295-00002	Cultivo:63	PASTOS DE MENOS DE 5 AÑOS-
Recinto:14-074-062-00224-00002	Cultivo:62	PASTOS PERMANENTES DE 5 O MAS AÑOS-
Recinto:14-074-062-00287-00002	Cultivo:62	PASTOS PERMANENTES DE 5 O MAS AÑOS-
Recinto:14-074-062-00076-00001	Cultivo:63	PASTOS DE MENOS DE 5 AÑOS-
Recinto:14-074-070-00012-00001	Cultivo:62	PASTOS PERMANENTES DE 5 O MAS AÑOS-
Recinto:14-074-070-00040-00002	Cultivo:62	PASTOS PERMANENTES DE 5 O MAS AÑOS-
Recinto:14-074-070-00004-00012	Cultivo:62	PASTOS PERMANENTES DE 5 O MAS AÑOS-
Recinto:14-074-071-00001-00003	Cultivo:63	PASTOS DE MENOS DE 5 AÑOS-
Recinto:14-074-070-00041-00001	Cultivo:63	PASTOS DE MENOS DE 5 AÑOS-
Recinto:14-074-071-00001-00008	Cultivo:62	PASTOS PERMANENTES DE 5 O MAS AÑOS-
Recinto:14-074-071-00001-00002	Cultivo:62	PASTOS PERMANENTES DE 5 O MAS AÑOS-
Recinto:14-074-071-00076-00002	Cultivo:62	PASTOS PERMANENTES DE 5 O MAS AÑOS-
Recinto:14-074-070-00004-00001	Cultivo:63	PASTOS DE MENOS DE 5 AÑOS-
Recinto:14-074-071-00076-00001	Cultivo:63	PASTOS DE MENOS DE 5 AÑOS-
Recinto:14-074-071-00001-00001	Cultivo:63	PASTOS DE MENOS DE 5 AÑOS-
Recinto:14-074-070-00040-00001	Cultivo:62	PASTOS PERMANENTES DE 5 O MAS AÑOS-
Recinto:14-074-062-00295-00002	Cultivo:20	BARBECHO TRADICIONAL-
Recinto:14-074-062-00067-00001	Cultivo:63	PASTOS DE MENOS DE 5 AÑOS-
Recinto:14-074-062-00210-00001	Cultivo:63	PASTOS DE MENOS DE 5 AÑOS-
Recinto:14-074-062-00211-00001	Cultivo:63	PASTOS DE MENOS DE 5 AÑOS-
Recinto:14-074-062-00060-00001	Cultivo:63	PASTOS DE MENOS DE 5 AÑOS-
Recinto:14-074-062-00062-00001	Cultivo:63	PASTOS DE MENOS DE 5 AÑOS-
Recinto:14-074-062-00064-00001	Cultivo:63	PASTOS DE MENOS DE 5 AÑOS-
Recinto:14-074-062-00066-00001	Cultivo:63	PASTOS DE MENOS DE 5 AÑOS-
Recinto:14-074-062-00068-00001	Cultivo:63	PASTOS DE MENOS DE 5 AÑOS-
Recinto:14-074-062-00059-00005	Cultivo:63	PASTOS DE MENOS DE 5 AÑOS-
Recinto:14-074-062-00284-00001	Cultivo:62	PASTOS PERMANENTES DE 5 O MAS AÑOS-
Recinto:14-074-062-00111-00003	Cultivo:63	PASTOS DE MENOS DE 5 AÑOS-
Recinto:14-074-062-00224-00001	Cultivo:63	PASTOS DE MENOS DE 5 AÑOS-
Recinto:14-074-062-00109-00001	Cultivo:63	PASTOS DE MENOS DE 5 AÑOS-
Recinto:14-074-062-00110-00001	Cultivo:63	PASTOS DE MENOS DE 5 AÑOS-
Recinto:14-074-062-00112-00001	Cultivo:63	PASTOS DE MENOS DE 5 AÑOS-
Recinto:14-074-062-00061-00001	Cultivo:63	PASTOS DE MENOS DE 5 AÑOS-
Recinto:14-074-062-00063-00001	Cultivo:63	PASTOS DE MENOS DE 5 AÑOS-
Recinto:14-074-062-00065-00001	Cultivo:63	PASTOS DE MENOS DE 5 AÑOS-
Recinto:14-074-062-00287-00001	Cultivo:63	PASTOS DE MENOS DE 5 AÑOS-
Recinto:14-074-062-00251-00001	Cultivo:62	PASTOS PERMANENTES DE 5 O MAS AÑOS-
Recinto:14-074-062-00059-00001	Cultivo:62	PASTOS PERMANENTES DE 5 O MAS AÑOS-

(1) Con incidencias que retienen pago o deniegan el expediente.  
 (2) Se calcula sobre superficie declarada admisible.  
 (3) Aplicación del artículo 16 bis del RD 147/2023.

Puede verificar la integridad de una copia de este documento mediante la lectura del código QR adjunto o mediante el acceso a la dirección <a href="https://ws050.juntadeandalucia.es/verificarFirma">https://ws050.juntadeandalucia.es/verificarFirma</a> indicando el código de VERIFICACIÓN				
FIRMADO POR	RAQUEL MARIA ESPIN CRESPO	FECHA	26/06/2024	
VERIFICACIÓN	Pk2jmMQ72K8YCCCE9EQ8LU85ENJJ6M	PÁGINA	1164/8857	

**APELLIDOS Y NOMBRE / RAZÓN SOCIAL**

DIAZ LOPEZ ANDRES

**NIF**

\*\*\*9419\*

**EXPEDIENTE**

1106462

**RESOLUCIÓN**

CONCESIÓN DE LA AYUDA

**DATOS DE MANTENIMIENTO UNIDADES****GRUPO DE PAGO**

ZONAS DE LIMITACIONES NATURALES

**Sup. Dec.  
Admisible**

67,90

**Sup.  
Resuelta**

67,90

**Sobredecl.**

0,00

**% Sobredecl.**

0,00

**RESUMEN DE PAGOS**

	<b>IMPORTE ( Euros )</b>			
	<b>RESUELTO</b>	<b>FEADER</b>	<b>MAPA</b>	<b>CAPADR</b>
Pago realizado	1.081,20	919,02	106,06	56,12
A pagar	106,80	90,78	10,48	5,54
<b>TOTAL</b>	<b>1.188,00</b>	<b>1.009,80</b>	<b>116,54</b>	<b>61,66</b>

**APLICACIÓN DE REDUCCIONES Y PENALIZACIONES (%)**

<b>Criterios de subvencionabilidad (1)</b>	<b>Presentación tardía</b>	<b>Omisión declaración</b>	<b>Condicionabilidad</b>
0,00	0,00	0,00	0,00

**IMPORTE ( Euros )**

Calculado(2)	Reducción	Penalización	Reducción Penalización (3)	Penalización adicional	Resuelto	FEADER	MAPA	CAPADR
1.188,00 €	0,00 €	0,00 €	0,00 €	0,00 €	1.188,00 €	1.009,80 €	116,54 €	61,66 €
<b>Importe Unitario:</b>	<b>54,00 €</b>	<b>Nuevo Importe Unitario:</b>	<b>17,50 €</b>					

**RECINTOS PROPUESTOS**

<b>REF.</b>	<b>REFERENCIA SIGPAC</b>	<b>CULTIVO</b>	<b>S/R</b>	<b>USO SIGPAC</b>	<b>Sup. Dec. admisible</b>	<b>Sup. Campo</b>	<b>Sup. Determ.</b>	<b>Sup. Resuelta</b>
1700000006182685	14-016-016-00001-0001	PASTOS PERMANENTES DE 5 O MAS AÑOS	S		19,32		19,32	19,32
1700000006182686	14-016-016-00002-0001	PASTOS PERMANENTES DE 5 O MAS AÑOS	S		7,52		7,52	7,52
1700000006182687	14-016-016-00003-0001	PASTOS PERMANENTES DE 5 O MAS AÑOS	S		5,44		5,44	5,44
1700000006182688	14-016-016-00035-0001	PASTOS PERMANENTES DE 5 O MAS AÑOS	S		4,80		4,80	4,80
1700000006182689	14-016-016-00037-0003	PASTOS PERMANENTES DE 5 O MAS AÑOS	S		1,70		1,70	1,70
1700000006182690	14-016-016-00036-0002	PASTOS PERMANENTES DE 5 O MAS AÑOS	S		19,77		19,77	19,77
1700000006182691	14-016-016-00038-0001	PASTOS PERMANENTES DE 5 O MAS AÑOS	S		9,35		9,35	9,35

(1) Con incidencias que retienen pago o deniegan el expediente.

(2) Se calcula sobre superficie declarada admisible.

(3) Aplicación del artículo 16 bis del RD 147/2023.

Puede verificar la integridad de una copia de este documento mediante la lectura del código QR adjunto o mediante el acceso a la dirección <https://ws050.juntadeandalucia.es/verificarFirma> indicando el código de VERIFICACIÓN

FIRMADO POR	RAQUEL MARIA ESPIN CRESPO	FECHA	26/06/2024
VERIFICACIÓN	Pk2jmMQ72K8YCCE9EQ8LU85ENJJJ6M	PÁGINA	1165/8857





**Datos considerados para el Cálculo de la Carga Ganadera del expediente**

Superficie determinada para Cálculo Carga Ganadera: 67,90 ha  
Carga Ganadera del Expediente: 0,86 ugm/ha

Explotación	Especie	Ugm Calculada para CG
ES140160000280	OVINA	21,54
ES140160000280	PORCINO	36,65

**Recintos Determinados para el Cálculo de Garga Ganadera**

REF.	REFERENCIA SIGPAC	CULTIVO	DESCRIPCIÓN CULTIVO	S/R	SUP. RESUELTA (ha)
1700000006182685	14-016-016-00001-00001	62000	PASTOS PERMANENTES DE 5 O MAS AÑOS-SIN VARIEDAD	S	19,32
1700000006182686	14-016-016-00002-00001	62000	PASTOS PERMANENTES DE 5 O MAS AÑOS-SIN VARIEDAD	S	7,52
1700000006182687	14-016-016-00003-00001	62000	PASTOS PERMANENTES DE 5 O MAS AÑOS-SIN VARIEDAD	S	5,44
1700000006182688	14-016-016-00035-00001	62000	PASTOS PERMANENTES DE 5 O MAS AÑOS-SIN VARIEDAD	S	4,80
1700000006182689	14-016-016-00037-00003	62000	PASTOS PERMANENTES DE 5 O MAS AÑOS-SIN VARIEDAD	S	1,70
1700000006182690	14-016-016-00036-00002	62000	PASTOS PERMANENTES DE 5 O MAS AÑOS-SIN VARIEDAD	S	19,77
1700000006182691	14-016-016-00038-00001	62000	PASTOS PERMANENTES DE 5 O MAS AÑOS-SIN VARIEDAD	S	9,35

(1) Con incidencias que retienen pago o deniegan el expediente.  
(2) Se calcula sobre superficie declarada admisible.  
(3) Aplicación del artículo 16 bis del RD 147/2023.

Puede verificar la integridad de una copia de este documento mediante la lectura del código QR adjunto o mediante el acceso a la dirección <a href="https://ws050.juntadeandalucia.es/verificarFirma">https://ws050.juntadeandalucia.es/verificarFirma</a> indicando el código de VERIFICACIÓN				
FIRMADO POR	RAQUEL MARIA ESPIN CRESPO	FECHA	26/06/2024	
VERIFICACIÓN	Pk2jmMQ72K8YCCE9EQ8LU85ENJJ6M	PÁGINA	1166/8857	

**APELLIDOS Y NOMBRE / RAZÓN SOCIAL**

DÍAZ MARTÍN JUAN

**NIF**

\*\*\*6961\*

**EXPEDIENTE**

1165730

**RESOLUCIÓN**

CONCESIÓN DE LA AYUDA

**DATOS DE MANTENIMIENTO UNIDADES****GRUPO DE PAGO**

ZONAS DE LIMITACIONES NATURALES

**Sup. Dec.  
Admisible**

203,94

**Sup.  
Resuelta**

203,94

**Sobredecl.**

0,00

**% Sobredecl.**

0,00

**RESUMEN DE PAGOS**

	<b>IMPORTE ( Euros )</b>			
	<b>RESUELTO</b>	<b>FEADER</b>	<b>MAPA</b>	<b>CAPADR</b>
Pago realizado	729,32	619,92	71,54	37,85
A pagar	458,68	389,88	45,00	23,80
<b>TOTAL</b>	<b>1.188,00</b>	<b>1.009,80</b>	<b>116,54</b>	<b>61,65</b>

**APLICACIÓN DE REDUCCIONES Y PENALIZACIONES (%)**

<b>Criterios de subvencionabilidad (1)</b>	<b>Presentación tardía</b>	<b>Omisión declaración</b>	<b>Condicionabilidad</b>
0,00	0,00	0,00	0,00

**IMPORTE ( Euros )**

Calculado(2)	Reducción	Penalización	Reducción Penalización (3)	Penalización adicional	Resuelto	FEADER	MAPA	CAPADR
1.188,00 €	0,00 €	0,00 €	0,00 €	0,00 €	1.188,00 €	1.009,80 €	116,54 €	61,66 €
Importe Unitario:	54,00 €	Nuevo Importe Unitario:	5,83 €					

(1) Con incidencias que retienen pago o deniegan el expediente.  
(2) Se calcula sobre superficie declarada admisible.  
(3) Aplicación del artículo 16 bis del RD 147/2023.

Puede verificar la integridad de una copia de este documento mediante la lectura del código QR adjunto o mediante el acceso a la dirección <https://ws050.juntadeandalucia.es/verificarFirma> indicando el código de VERIFICACIÓN

FIRMADO POR	RAQUEL MARIA ESPIN CRESPO	FECHA	26/06/2024
VERIFICACIÓN	Pk2jmMQ72K8YCCE9EQ8LU85ENJJJ6M	PÁGINA	1167/8857



**RECINTOS PROPUESTOS**

REF.	REFERENCIA SIGPAC	CULTIVO	S/R	USO SIGPAC	Sup. Dec. admisible	Sup. Campo	Sup. Determ.	Sup. Resuelta
-1552794	14-029-079-00015-0002	BARBECHO TRADICIONAL	S		18,14		18,14	18,14
-1552604	14-029-074-00002-0009	PASTOS DE MENOS DE 5 AÑOS	S		1,49		1,49	1,49
-1321108	14-029-074-00002-0002	PASTOS PERMANENTES DE 5 O MAS AÑOS	S		0,74		0,74	0,74
-1044993	14-029-100-00003-0007	TRANQUILLÓN	S		3,95		3,95	3,95
-1044780	14-029-078-00048-0004	BARBECHO TRADICIONAL	S		0,97		0,97	0,97
-1044779	14-029-074-00002-0016	PASTOS PERMANENTES DE 5 O MAS AÑOS	S		0,10		0,10	0,10
-778372	14-029-100-00003-0007	BARBECHO TRADICIONAL	S		17,38		17,38	17,38
-778371	14-029-100-00003-0007	PASTOS DE MENOS DE 5 AÑOS	S		0,11		0,11	0,11
-778370	14-029-100-00003-0007	PASTOS DE MENOS DE 5 AÑOS	S		0,32		0,32	0,32
-778364	14-029-100-00003-0007	TRANQUILLÓN	S		6,60		6,60	6,60
-778345	14-029-100-00003-0007	BARBECHO TRADICIONAL	S		3,25		3,25	3,25
-778269	14-029-079-00017-0002	BARBECHO TRADICIONAL	S		4,37		4,37	4,37
4810840	14-029-078-00051-0001	BARBECHO TRADICIONAL	S		6,37		6,37	6,37
4810844	14-029-079-00091-0001	GUISANTES	S		7,75		7,75	7,75
4810846	14-029-079-00091-0002	PASTOS PERMANENTES DE 5 O MAS AÑOS	S		0,07		0,07	0,07
4810848	14-029-079-00092-0001	TRANQUILLÓN	S		5,15		5,15	5,15
4810851	14-029-100-00003-0007	CEBADA	S		4,11		4,11	4,11
4810852	14-029-078-00050-0001	BARBECHO TRADICIONAL	S		0,22		0,22	0,22
4810853	14-029-078-00058-0001	BARBECHO TRADICIONAL	S		0,90		0,90	0,90
1700000006444979	14-029-074-00002-0010	PASTOS PERMANENTES DE 5 O MAS AÑOS	S		1,74		1,74	1,74
1700000006444980	14-029-074-00002-0009	AVENA	S		5,15		5,15	5,15
1700000006444981	14-029-074-00002-0003	PASTOS PERMANENTES DE 5 O MAS AÑOS	S		2,25		2,25	2,25
1700000006444983	14-029-079-00018-0001	BARBECHO TRADICIONAL	S		1,59		1,59	1,59
1700000006444984	14-029-079-00088-0001	PASTOS PERMANENTES DE 5 O MAS AÑOS	S		0,64		0,64	0,64
1700000006444985	14-029-079-00015-0002	AVENA	S		2,95		2,95	2,95
1700000006444986	14-029-079-00017-0002	AVENA	S		6,77		6,77	6,77
1700000006444987	14-029-079-00019-0001	AVENA	S		1,83		1,83	1,83
1700000006444988	14-029-079-00020-0001	AVENA	S		1,80		1,80	1,80
1700000006444989	14-029-079-00021-0001	AVENA	S		1,96		1,96	1,96
1700000006444990	14-029-079-00022-0001	AVENA	S		1,75		1,75	1,75
1700000006444996	14-029-079-00031-0001	TRIGO BLANDO	S		1,94		1,94	1,94
1700000006444999	14-029-081-00009-0001	COLZA	S		2,32		2,32	2,32
1700000006445000	14-029-076-00003-0001	PASTOS DE MENOS DE 5 AÑOS	S		18,86		18,86	18,86
1700000006445001	14-029-076-00005-0001	AVENA	S		9,92		9,92	9,92
1700000006445002	14-029-078-00049-0001	BARBECHO TRADICIONAL	S		3,00		3,00	3,00
1700000006445003	14-029-078-00048-0001	BARBECHO TRADICIONAL	S		1,83		1,83	1,83
1700000006445004	14-029-079-00016-0003	PASTOS DE MENOS DE 5 AÑOS	S		0,85		0,85	0,85
1700000006445005	14-029-076-00003-0003	PASTOS PERMANENTES DE 5 O MAS AÑOS	S		20,53		20,53	20,53
1700000006445007	14-029-074-00002-0005	AVENA	S		17,84		17,84	17,84
1700000006445009	14-029-079-00015-0007	BARBECHO TRADICIONAL	S		0,24		0,24	0,24
1700000006445010	14-029-079-00016-0003	BARBECHO TRADICIONAL	S		16,19		16,19	16,19

**INCIDENCIAS****INCIDENCIA DESCRIPCIÓN**

- 3795 Recinto declarado con una situación de riesgo de abandono.  
 Recinto:14-029-079-00015-00002 Cultivo: -  
 Recinto:14-029-079-00017-00002 Cultivo: -  
 Recinto:14-029-079-00018-00001 Cultivo: -
- 86122 Recinto superficie forrajera que realiza la actividad de producción de pastoreo y no declara el o los códigos del Registro de Explotaciones Ganaderas de Andalucía, REGA.  
 Recinto:14-029-074-00002-00001 Cultivo:20000 BARBECHO TRADICIONAL-SIN VARIEDAD Secano  
 Recinto:14-029-074-00002-00011 Cultivo:20000 BARBECHO TRADICIONAL-SIN VARIEDAD Secano

(1) Con incidencias que retienen pago o deniegan el expediente.  
 (2) Se calcula sobre superficie declarada admisible.  
 (3) Aplicación del artículo 16 bis del RD 147/2023.

Puede verificar la integridad de una copia de este documento mediante la lectura del código QR adjunto o mediante el acceso a la dirección <a href="https://ws050.juntadeandalucia.es/verificarFirma">https://ws050.juntadeandalucia.es/verificarFirma</a> indicando el código de VERIFICACIÓN				
FIRMADO POR	RAQUEL MARIA ESPIN CRESPO	FECHA	26/06/2024	
VERIFICACIÓN	Pk2jmMQ72K8YCCE9EQ8LU85ENJJ6M	PÁGINA	1168/8857	

**INCIDENCIAS****INCIDENCIA DESCRIPCIÓN**

- 86124 Recinto:14-029-079-00032-00001 Cultivo:62000 PASTOS PERMANENTES DE 5 O MAS AÑOS-SIN VARIEDAD Secano  
 Recinto de forrajera para Cálculo de Carga Ganadera que No pertenece a Explotación.  
 Recinto:14-029-074-00002-00001 Cultivo:20000 BARBECHO TRADICIONAL-SIN VARIEDAD Secano  
 Recinto:14-029-074-00002-00011 Cultivo:20000 BARBECHO TRADICIONAL-SIN VARIEDAD Secano  
 Recinto:14-029-074-00002-00014 Cultivo:62000 PASTOS PERMANENTES DE 5 O MAS AÑOS-SIN VARIEDAD Secano  
 Recinto:14-029-079-00032-00001 Cultivo:62000 PASTOS PERMANENTES DE 5 O MAS AÑOS-SIN VARIEDAD Secano

**Datos considerados para el Cálculo de la Carga Ganadera del expediente**

Superficie determinada para Cálculo Carga Ganadera: 47,70 ha  
 Carga Ganadera del Expediente: 3,88 ugm/ha

Explotación	Especie	Ugm Calculada para CG
ES140290000067	OVINA	26,39
ES140290000067	PORCINO	86,17
ES140290000500	BOVINA	3,91
ES140290000500	OVINA	61,07
ES140290000500	PORCINO	2,31
ES140290001435	PORCINO	5,28

**Recintos Determinados para el Cálculo de Garga Ganadera**

REF.	REFERENCIA SIGPAC	CULTIVO	DESCRIPCIÓN CULTIVO	S/R	SUP. RESUELTA (ha)
-1552604	14-029-074-00002-00009	63000	PASTOS DE MENOS DE 5 AÑOS-SIN VARIEDAD	S	1,49
-1321108	14-029-074-00002-00002	62000	PASTOS PERMANENTES DE 5 O MAS AÑOS-SIN VARIEDAD	S	0,74
-1044779	14-029-074-00002-00016	62000	PASTOS PERMANENTES DE 5 O MAS AÑOS-SIN VARIEDAD	S	0,10
-778371	14-029-100-00003-00007	63000	PASTOS DE MENOS DE 5 AÑOS-SIN VARIEDAD	S	0,11
-778370	14-029-100-00003-00007	63000	PASTOS DE MENOS DE 5 AÑOS-SIN VARIEDAD	S	0,32
4810846	14-029-079-00091-00002	62000	PASTOS PERMANENTES DE 5 O MAS AÑOS-SIN VARIEDAD	S	0,07
170000006444979	14-029-074-00002-00010	62000	PASTOS PERMANENTES DE 5 O MAS AÑOS-SIN VARIEDAD	S	1,74
170000006444981	14-029-074-00002-00003	62000	PASTOS PERMANENTES DE 5 O MAS AÑOS-SIN VARIEDAD	S	2,25
170000006444984	14-029-079-00088-00001	62000	PASTOS PERMANENTES DE 5 O MAS AÑOS-SIN VARIEDAD	S	0,64
170000006445000	14-029-076-00003-00001	63000	PASTOS DE MENOS DE 5 AÑOS-SIN VARIEDAD	S	18,86
170000006445004	14-029-079-00016-00003	63000	PASTOS DE MENOS DE 5 AÑOS-SIN VARIEDAD	S	0,85
170000006445005	14-029-076-00003-00003	62000	PASTOS PERMANENTES DE 5 O MAS AÑOS-SIN VARIEDAD	S	20,53

**Incidencias de carga ganadera****INCIDENCIA DESCRIPCIÓN**

- 3795 Recinto declarado con una situación de riesgo de abandono.  
 Recinto:14-029-079-00015-00002 Cultivo: -  
 Recinto:14-029-079-00017-00002 Cultivo: -  
 Recinto:14-029-079-00018-00001 Cultivo: -
- 86122 Recinto superficie forrajera que realiza la actividad de producción de pastoreo y no declara el o los códigos del Registro de Explotaciones Ganaderas de Andalucía, REGA.  
 Recinto:14-029-074-00002-00001 Cultivo:20000 BARBECHO TRADICIONAL-SIN VARIEDAD Secano  
 Recinto:14-029-074-00002-00011 Cultivo:20000 BARBECHO TRADICIONAL-SIN VARIEDAD Secano  
 Recinto:14-029-079-00032-00001 Cultivo:62000 PASTOS PERMANENTES DE 5 O MAS AÑOS-SIN VARIEDAD Secano
- 86124 Recinto de forrajera para Cálculo de Carga Ganadera que No pertenece a Explotación.  
 Recinto:14-029-074-00002-00014 Cultivo:62000 PASTOS PERMANENTES DE 5 O MAS AÑOS-SIN VARIEDAD Secano  
 Recinto:14-029-074-00002-00001 Cultivo:20000 BARBECHO TRADICIONAL-SIN VARIEDAD Secano

(1) Con incidencias que retienen pago o deniegan el expediente.  
 (2) Se calcula sobre superficie declarada admisible.  
 (3) Aplicación del artículo 16 bis del RD 147/2023.

Puede verificar la integridad de una copia de este documento mediante la lectura del código QR adjunto o mediante el acceso a la dirección <https://ws050.juntadeandalucia.es/verificarFirma> indicando el código de VERIFICACIÓN

FIRMADO POR	RAQUEL MARIA ESPIN CRESPO	FECHA	26/06/2024
VERIFICACIÓN	Pk2jmMQ72K8YCC9E9EQ8LU85ENJJ6M	PÁGINA	1169/8857





	Recinto:14-029-074-00002-00011	Cultivo:20000	BARBECHO TRADICIONAL-SIN VARIEDAD	Secano
	Recinto:14-029-079-00032-00001	Cultivo:62000	PASTOS PERMANENTES DE 5 O MAS AÑOS-SIN VARIEDAD	Secano
86128	Recinto de Forrajerías que no ha contabilizado para Carga Ganadera por no tener una explotación válida para el cálculo de la Carga Ganadera			
	Recinto:14-029-074-00002-00014	Cultivo:62	PASTOS PERMANENTES DE 5 O MAS AÑOS-	
	Recinto:14-029-074-00002-00001	Cultivo:20	BARBECHO TRADICIONAL-	
	Recinto:14-029-074-00002-00011	Cultivo:20	BARBECHO TRADICIONAL-	
	Recinto:14-029-079-00032-00001	Cultivo:62	PASTOS PERMANENTES DE 5 O MAS AÑOS-	
86132	Recinto superficie forrajera que no realiza la actividad de producción de pastoreo.			
	Recinto:14-029-079-00015-00002	Cultivo:20000	BARBECHO TRADICIONAL-SIN VARIEDAD	Secano
	Recinto:14-029-078-00048-00004	Cultivo:20000	BARBECHO TRADICIONAL-SIN VARIEDAD	Secano
	Recinto:14-029-100-00003-00007	Cultivo:20000	BARBECHO TRADICIONAL-SIN VARIEDAD	Secano
	Recinto:14-029-100-00003-00007	Cultivo:20000	BARBECHO TRADICIONAL-SIN VARIEDAD	Secano
	Recinto:14-029-079-00017-00002	Cultivo:20000	BARBECHO TRADICIONAL-SIN VARIEDAD	Secano
	Recinto:14-029-078-00051-00001	Cultivo:20000	BARBECHO TRADICIONAL-SIN VARIEDAD	Secano
	Recinto:14-029-078-00050-00001	Cultivo:20000	BARBECHO TRADICIONAL-SIN VARIEDAD	Secano
	Recinto:14-029-078-00058-00001	Cultivo:20000	BARBECHO TRADICIONAL-SIN VARIEDAD	Secano
	Recinto:14-029-079-00018-00001	Cultivo:20000	BARBECHO TRADICIONAL-SIN VARIEDAD	Secano
	Recinto:14-029-078-00049-00001	Cultivo:20000	BARBECHO TRADICIONAL-SIN VARIEDAD	Secano
	Recinto:14-029-078-00048-00001	Cultivo:20000	BARBECHO TRADICIONAL-SIN VARIEDAD	Secano
	Recinto:14-029-079-00015-00007	Cultivo:20000	BARBECHO TRADICIONAL-SIN VARIEDAD	Secano
	Recinto:14-029-079-00016-00003	Cultivo:20000	BARBECHO TRADICIONAL-SIN VARIEDAD	Secano

(1) Con incidencias que retienen pago o deniegan el expediente.  
 (2) Se calcula sobre superficie declarada admisible.  
 (3) Aplicación del artículo 16 bis del RD 147/2023.

Puede verificar la integridad de una copia de este documento mediante la lectura del código QR adjunto o mediante el acceso a la dirección <a href="https://ws050.juntadeandalucia.es/verificarFirma">https://ws050.juntadeandalucia.es/verificarFirma</a> indicando el código de VERIFICACIÓN				
FIRMADO POR	RAQUEL MARIA ESPIN CRESPO	FECHA	26/06/2024	
VERIFICACIÓN	Pk2jmMQ72K8YCCE9EQ8LU85ENJJ6M	PÁGINA	1170/8857	





**APELLIDOS Y NOMBRE / RAZÓN SOCIAL**

DIAZ MUÑOZ FRANCISCO JAVIER

**NIF**

\*\*\*\*1426\*

**EXPEDIENTE**

1018519

**RESOLUCIÓN**

CONCESIÓN DE LA AYUDA

**DATOS DE MANTENIMIENTO UNIDADES**

<b>GRUPO DE PAGO</b>	<b>Sup. Dec. Admisible</b>	<b>Sup. Resuelta</b>	<b>Sobredecl.</b>	<b>% Sobredecl.</b>
ZONAS DE LIMITACIONES NATURALES	58,04	58,04	0,00	0,00

**RESUMEN DE PAGOS**

	<b>IMPORTE ( Euros )</b>			
	<b>RESUELTO</b>	<b>FEADER</b>	<b>MAPA</b>	<b>CAPADR</b>
Pago realizado	1.081,20	919,02	106,06	56,12
A pagar	106,80	90,78	10,48	5,54
<b>TOTAL</b>	<b>1.188,00</b>	<b>1.009,80</b>	<b>116,54</b>	<b>61,66</b>

**APLICACIÓN DE REDUCCIONES Y PENALIZACIONES (%)**

<b>Crterios de subvencionabilidad (1)</b>	<b>Presentación tardía</b>	<b>Omisión declaración</b>	<b>Condicionalidad</b>
0,00	0,00	0,00	0,00

**IMPORTE ( Euros )**

Calculado(2)	Reducción	Penalización	Reducción Penalización (3)	Penalización adicional	Resuelto	FEADER	MAPA	CAPADR
1.188,00 €	0,00 €	0,00 €	0,00 €	0,00 €	1.188,00 €	1.009,80 €	116,54 €	61,66 €
Importe Unitario:	54,00 €	Nuevo Importe Unitario:	20,47 €					

**RECINTOS PROPUESTOS**

<b>REF.</b>	<b>REFERENCIA SIGPAC</b>	<b>CULTIVO</b>	<b>USO S/R SIGPAC</b>	<b>Sup. Dec. admisible</b>	<b>Sup. Campo</b>	<b>Sup. Determ.</b>	<b>Sup. Resuelta</b>
-1607866	14-069-043-00013-0006	OLIVAR	S	0,02		0,02	0,02
-1607722	14-069-043-00010-0001	OLIVAR	S	0,07		0,07	0,07
-1607718	14-069-043-00012-0002	OLIVAR	S	14,90		14,90	14,90
-1607715	14-069-052-00027-0003	OLIVAR	S	0,07		0,07	0,07
-1607691	14-069-052-00052-0003	OLIVAR	S	0,02		0,02	0,02
-1607690	14-069-052-00052-0003	OLIVAR	S	0,02		0,02	0,02
-23348	14-069-052-00050-0001	PASTOS PERMANENTES DE 5 O MAS AÑOS	S	0,04		0,04	0,04
1700000006139631	14-069-053-00029-0004	PASTOS PERMANENTES DE 5 O MAS AÑOS	S	0,22		0,22	0,22
1700000006139633	14-069-052-00049-0004	OLIVAR	S	2,48		2,48	2,48
1700000006139634	14-069-053-00027-0004	PASTOS PERMANENTES DE 5 O MAS AÑOS	S	0,03		0,03	0,03
1700000006139635	14-069-053-00028-0002	PASTOS PERMANENTES DE 5 O MAS AÑOS	S	0,05		0,05	0,05
1700000006139636	14-069-053-00029-0005	PASTOS PERMANENTES DE 5 O MAS AÑOS	S	3,83		3,83	3,83
1700000006139637	14-069-043-00011-0001	OLIVAR	S	11,36		11,36	11,36
1700000006139640	14-069-043-00020-0003	OLIVAR	S	0,24		0,24	0,24
1700000006139641	14-069-053-00028-0001	PASTOS PERMANENTES DE 5 O MAS AÑOS	S	0,70		0,70	0,70
1700000006139642	14-069-053-00027-0001	PASTOS PERMANENTES DE 5 O MAS AÑOS	S	2,66		2,66	2,66
1700000006139643	14-069-053-00030-0001	PASTOS PERMANENTES DE 5 O MAS AÑOS	S	0,39		0,39	0,39
1700000006139644	14-069-053-00029-0006	PASTOS PERMANENTES DE 5 O MAS AÑOS	S	0,13		0,13	0,13
1700000006139645	14-069-044-00001-0001	OLIVAR	S	10,96		10,96	10,96
1700000006139646	14-069-052-00049-0005	PASTOS PERMANENTES DE 5 O MAS AÑOS	S	9,85		9,85	9,85

(1) Con incidencias que retienen pago o deniegan el expediente.

(2) Se calcula sobre superficie declarada admisible.

(3) Aplicación del artículo 16 bis del RD 147/2023.

Puede verificar la integridad de una copia de este documento mediante la lectura del código QR adjunto o mediante el acceso a la dirección <https://ws050.juntadeandalucia.es/verificarFirma> indicando el código de VERIFICACIÓN

FIRMADO POR	RAQUEL MARIA ESPIN CRESPO	FECHA	26/06/2024
VERIFICACIÓN	Pk2jmMQ72K8YCC9E9EQ8LU85ENJJ6M	PÁGINA	1171/8857





**INCIDENCIAS**

**INCIDENCIA DESCRIPCIÓN**

- 86122 Recinto superficie forrajera que realiza la actividad de producción de pastoreo y no declara el o los códigos del Registro de Explotaciones Ganaderas de Andalucía, REGA.  
Recinto:14-069-052-00054-00001 Cultivo:62000 PASTOS PERMANENTES DE 5 O MAS AÑOS-SIN VARIEDAD Secano
- 86124 Recinto de forrajera para Cálculo de Carga Ganadera que No pertenece a Explotación.  
Recinto:14-069-052-00054-00001 Cultivo:62000 PASTOS PERMANENTES DE 5 O MAS AÑOS-SIN VARIEDAD Secano

**Datos considerados para el Cálculo de la Carga Ganadera del expediente**

**Superficie determinada para Cálculo Carga Ganadera:** 17,90 ha  
**Carga Ganadera del Expediente:** 0,53 ugm/ha

Explotación	Especie	Ugm Calculada para CG
ES140690000695	CAPRINA	1,10
ES140690001234	BOVINA	8,30

**Recintos Determinados para el Cálculo de Garga Ganadera**

REF.	REFERENCIA SIGPAC	CULTIVO	DESCRIPCIÓN CULTIVO	S/R	SUP. RESUELTA (ha)
-23348	14-069-052-00050-00001	62000	PASTOS PERMANENTES DE 5 O MAS AÑOS-SIN VARIEDAD	S	0,04
1700000006139631	14-069-053-00029-00004	62000	PASTOS PERMANENTES DE 5 O MAS AÑOS-SIN VARIEDAD	S	0,22
1700000006139634	14-069-053-00027-00004	62000	PASTOS PERMANENTES DE 5 O MAS AÑOS-SIN VARIEDAD	S	0,03
1700000006139635	14-069-053-00028-00002	62000	PASTOS PERMANENTES DE 5 O MAS AÑOS-SIN VARIEDAD	S	0,05
1700000006139636	14-069-053-00029-00005	62000	PASTOS PERMANENTES DE 5 O MAS AÑOS-SIN VARIEDAD	S	3,83
1700000006139641	14-069-053-00028-00001	62000	PASTOS PERMANENTES DE 5 O MAS AÑOS-SIN VARIEDAD	S	0,70
1700000006139642	14-069-053-00027-00001	62000	PASTOS PERMANENTES DE 5 O MAS AÑOS-SIN VARIEDAD	S	2,66
1700000006139643	14-069-053-00030-00001	62000	PASTOS PERMANENTES DE 5 O MAS AÑOS-SIN VARIEDAD	S	0,39
1700000006139644	14-069-053-00029-00006	62000	PASTOS PERMANENTES DE 5 O MAS AÑOS-SIN VARIEDAD	S	0,13
1700000006139646	14-069-052-00049-00005	62000	PASTOS PERMANENTES DE 5 O MAS AÑOS-SIN VARIEDAD	S	9,85

**Incidenias de carga ganadera**

**INCIDENCIA DESCRIPCIÓN**

- 86122 Recinto superficie forrajera que realiza la actividad de producción de pastoreo y no declara el o los códigos del Registro de Explotaciones Ganaderas de Andalucía, REGA.  
Recinto:14-069-052-00054-00001 Cultivo:62000 PASTOS PERMANENTES DE 5 O MAS AÑOS-SIN VARIEDAD Secano
- 86124 Recinto de forrajera para Cálculo de Carga Ganadera que No pertenece a Explotación.  
Recinto:14-069-052-00054-00001 Cultivo:62000 PASTOS PERMANENTES DE 5 O MAS AÑOS-SIN VARIEDAD Secano
- 86128 Recinto de Forrajeras que no ha contabilizado para Carga Ganadera por no tener una explotación válida para el cálculo de la Carga Ganadera  
Recinto:14-069-052-00054-00001 Cultivo:62 PASTOS PERMANENTES DE 5 O MAS AÑOS-

(1) Con incidencias que retienen pago o deniegan el expediente.  
(2) Se calcula sobre superficie declarada admisible.  
(3) Aplicación del artículo 16 bis del RD 147/2023.

Puede verificar la integridad de una copia de este documento mediante la lectura del código QR adjunto o mediante el acceso a la dirección <a href="https://ws050.juntadeandalucia.es/verificarFirma">https://ws050.juntadeandalucia.es/verificarFirma</a> indicando el código de VERIFICACIÓN				
FIRMADO POR	RAQUEL MARIA ESPIN CRESPO	FECHA	26/06/2024	
VERIFICACIÓN	Pk2jmMQ72K8YCCCE9EQ8LU85ENJJ6M	PÁGINA	1172/8857	



**APELLIDOS Y NOMBRE / RAZÓN SOCIAL**

DIAZ MUÑOZ JULIO

**NIF**

\*\*\*\*7678\*

**EXPEDIENTE**

1175370

**RESOLUCIÓN**

CONCESIÓN DE LA AYUDA

**DATOS DE MANTENIMIENTO UNIDADES**

**GRUPO DE PAGO**

ZONAS DE LIMITACIONES NATURALES

**Sup. Dec. Admisible**

83,71

**Sup. Resuelta**

83,71

**Sobredecl.**

0,00

**% Sobredecl.**

0,00

**RESUMEN DE PAGOS**

	<b>IMPORTE ( Euros )</b>			
	<b>RESUELTO</b>	<b>FEADER</b>	<b>MAPA</b>	<b>CAPADR</b>
Pago realizado	1.081,20	919,02	106,06	56,12
A pagar	106,80	90,78	10,48	5,54
<b>TOTAL</b>	<b>1.188,00</b>	<b>1.009,80</b>	<b>116,54</b>	<b>61,66</b>

**APLICACIÓN DE REDUCCIONES Y PENALIZACIONES (%)**

<b>Criterios de subvencionabilidad (1)</b>	<b>Presentación tardía</b>	<b>Omisión declaración</b>	<b>Condicionalidad</b>
0,00	0,00	0,00	0,00

**IMPORTE ( Euros )**

Calculado(2)	Reducción	Penalización	Reducción Penalización (3)	Penalización adicional	Resuelto	FEADER	MAPA	CAPADR
1.188,00 €	0,00 €	0,00 €	0,00 €	0,00 €	1.188,00 €	1.009,80 €	116,54 €	61,66 €
<b>Importe Unitario:</b>	<b>54,00 €</b>	<b>Nuevo Importe Unitario:</b>	<b>14,19 €</b>					

**RECINTOS PROPUESTOS**

<b>REF.</b>	<b>REFERENCIA SIGPAC</b>	<b>CULTIVO</b>	<b>USO S/R SIGPAC</b>	<b>Sup. Dec. admisible</b>	<b>Sup. Campo</b>	<b>Sup. Determ.</b>	<b>Sup. Resuelta</b>
170000005969864	14-016-008-00001-0001	PASTOS PERMANENTES DE 5 O MAS AÑOS	S	19,20		19,20	19,20
170000005969865	14-016-008-00001-0004	PASTOS PERMANENTES DE 5 O MAS AÑOS	S	4,03		4,03	4,03
170000005969866	14-016-008-00001-0005	PASTOS PERMANENTES DE 5 O MAS AÑOS	S	7,54		7,54	7,54
170000005969867	14-016-008-00001-0008	PASTOS PERMANENTES DE 5 O MAS AÑOS	S	0,78		0,78	0,78
170000005969868	14-016-008-00010-0001	PASTOS PERMANENTES DE 5 O MAS AÑOS	S	23,10		23,10	23,10
170000005969869	14-016-008-00010-0002	PASTOS PERMANENTES DE 5 O MAS AÑOS	S	1,14		1,14	1,14
170000005969870	14-016-008-00011-0001	PASTOS PERMANENTES DE 5 O MAS AÑOS	S	2,85		2,85	2,85
170000005969871	14-016-008-00011-0001	PASTOS PERMANENTES DE 5 O MAS AÑOS	S	3,15		3,15	3,15
170000005969872	14-016-008-00010-0001	PASTOS PERMANENTES DE 5 O MAS AÑOS	S	21,50		21,50	21,50
170000005969873	14-016-008-00010-0006	PASTOS PERMANENTES DE 5 O MAS AÑOS	S	0,42		0,42	0,42

(1) Con incidencias que retienen pago o deniegan el expediente.  
 (2) Se calcula sobre superficie declarada admisible.  
 (3) Aplicación del artículo 16 bis del RD 147/2023.

Puede verificar la integridad de una copia de este documento mediante la lectura del código QR adjunto o mediante el acceso a la dirección <a href="https://ws050.juntadeandalucia.es/verificarFirma">https://ws050.juntadeandalucia.es/verificarFirma</a> indicando el código de VERIFICACIÓN					
FIRMADO POR	RAQUEL MARIA ESPIN CRESPO		FECHA		26/06/2024
VERIFICACIÓN	Pk2jmMQ72K8YCCE9EQ8LU85ENJJ6M		PÁGINA		1173/8857

**Datos considerados para el Cálculo de la Carga Ganadera del expediente**

Superficie determinada para Cálculo Carga Ganadera: 83,71 ha

Carga Ganadera del Expediente: 0,46 ugm/ha

Explotación	Especie	Ugm Calculada para CG
ES140160000151	BOVINA	30,06
ES140160000151	PORCINO	8,37

**Recintos Determinados para el Cálculo de Garga Ganadera**

REF.	REFERENCIA SIGPAC	CULTIVO	DESCRIPCIÓN CULTIVO	S/R	SUP. RESUELTA (ha)
1700000005969864	14-016-008-00001-00001	62000	PASTOS PERMANENTES DE 5 O MAS AÑOS-SIN VARIEDAD	S	19,20
1700000005969865	14-016-008-00001-00004	62000	PASTOS PERMANENTES DE 5 O MAS AÑOS-SIN VARIEDAD	S	4,03
1700000005969866	14-016-008-00001-00005	62000	PASTOS PERMANENTES DE 5 O MAS AÑOS-SIN VARIEDAD	S	7,54
1700000005969867	14-016-008-00001-00008	62000	PASTOS PERMANENTES DE 5 O MAS AÑOS-SIN VARIEDAD	S	0,78
1700000005969868	14-016-008-00010-00001	62000	PASTOS PERMANENTES DE 5 O MAS AÑOS-SIN VARIEDAD	S	23,10
1700000005969869	14-016-008-00010-00002	62000	PASTOS PERMANENTES DE 5 O MAS AÑOS-SIN VARIEDAD	S	1,14
1700000005969870	14-016-008-00011-00001	62000	PASTOS PERMANENTES DE 5 O MAS AÑOS-SIN VARIEDAD	S	2,85
1700000005969871	14-016-008-00011-00001	62000	PASTOS PERMANENTES DE 5 O MAS AÑOS-SIN VARIEDAD	S	3,15
1700000005969872	14-016-008-00010-00001	62000	PASTOS PERMANENTES DE 5 O MAS AÑOS-SIN VARIEDAD	S	21,50
1700000005969873	14-016-008-00010-00006	62000	PASTOS PERMANENTES DE 5 O MAS AÑOS-SIN VARIEDAD	S	0,42

(1) Con incidencias que retienen pago o deniegan el expediente.  
(2) Se calcula sobre superficie declarada admisible.  
(3) Aplicación del artículo 16 bis del RD 147/2023.

Puede verificar la integridad de una copia de este documento mediante la lectura del código QR adjunto o mediante el acceso a la dirección <https://ws050.juntadeandalucia.es/verificarFirma> indicando el código de VERIFICACIÓN

FIRMADO POR	RAQUEL MARIA ESPIN CRESPO	FECHA	26/06/2024
VERIFICACIÓN	Pk2jmMQ72K8YCCE9EQ8LU85ENJJ6M	PÁGINA	1174/8857





**APELLIDOS Y NOMBRE / RAZÓN SOCIAL**

DIAZ ORTIZ ANTONIO MIGUEL

**NIF**

\*\*\*\*8188\*

**EXPEDIENTE**

1051873

**RESOLUCIÓN**

CONCESIÓN DE LA AYUDA

**DATOS DE MANTENIMIENTO UNIDADES**

**GRUPO DE PAGO**

ZONAS DE LIMITACIONES NATURALES

**Sup. Dec. Admisible**

13,30

**Sup. Resuelta**

13,30

**Sobredecl.**

0,00

**% Sobredecl.**

0,00

**RESUMEN DE PAGOS**

	<b><u>IMPORTE ( Euros )</u></b>			
	<b><u>RESUELTO</u></b>	<b><u>FEADER</u></b>	<b><u>MAPA</u></b>	<b><u>CAPADR</u></b>
Pago realizado	653,63	555,59	64,13	33,92
A pagar	64,57	54,88	6,33	3,36
<b>TOTAL</b>	<b>718,20</b>	<b>610,47</b>	<b>70,46</b>	<b>37,28</b>

**APLICACIÓN DE REDUCCIONES Y PENALIZACIONES (%)**

<b><u>Criterios de subvencionabilidad (1)</u></b>	<b><u>Presentación tardía</u></b>	<b><u>Omisión declaración</u></b>	<b><u>Condicionalidad</u></b>
0,00	0,00	0,00	0,00

**IMPORTE ( Euros )**

Calculado(2)	Reducción	Penalización	Reducción Penalización (3)	Penalización adicional	Resuelto	FEADER	MAPA	CAPADR
718,20 €	0,00 €	0,00 €	0,00 €	0,00 €	718,20 €	610,47 €	70,46 €	37,27 €
Importe Unitario:	54,00 €	Nuevo Importe Unitario:	54,00 €					

(1) Con incidencias que retienen pago o deniegan el expediente.  
 (2) Se calcula sobre superficie declarada admisible.  
 (3) Aplicación del artículo 16 bis del RD 147/2023.

Puede verificar la integridad de una copia de este documento mediante la lectura del código QR adjunto o mediante el acceso a la dirección <a href="https://ws050.juntadeandalucia.es/verificarFirma">https://ws050.juntadeandalucia.es/verificarFirma</a> indicando el código de VERIFICACIÓN				
FIRMADO POR	RAQUEL MARIA ESPIN CRESPO	FECHA	26/06/2024	
VERIFICACIÓN	Pk2jmMQ72K8YCCE9EQ8LU85ENJJ6M	PÁGINA	1175/8857	



**RECINTOS PROPUESTOS**

REF.	REFERENCIA SIGPAC	CULTIVO	S/R	USO SIGPAC	Sup.-Dec. admisible	Sup. Campo	Sup. Determ.	Sup. Resuelta
170000005337834	14-038-049-00047-0001	OLIVAR	S		0,04		0,04	0,04
170000005337835	14-038-049-00053-0002	OLIVAR	S		0,41		0,41	0,41
170000005337836	14-038-047-00043-0004	OLIVAR	S		0,02		0,02	0,02
170000005337837	14-038-047-00045-0001	OLIVAR	S		0,10		0,10	0,10
170000005337840	14-038-048-00110-0001	OLIVAR	S		1,54		1,54	1,54
170000005337841	14-038-048-00111-0002	OLIVAR	S		0,03		0,03	0,03
170000005337842	14-038-048-00203-0001	OLIVAR	S		1,00		1,00	1,00
170000005337843	14-038-048-09004-0001	OLIVAR	S		0,02		0,02	0,02
170000005337844	14-038-048-00092-0002	OLIVAR	S		0,07		0,07	0,07
170000005337845	14-038-009-00101-0001	OLIVAR	S		1,04		1,04	1,04
170000005337846	14-038-009-00272-0002	OLIVAR	S		0,02		0,02	0,02
170000005337847	14-038-009-00273-0002	OLIVAR	S		0,65		0,65	0,65
170000005337849	14-038-009-09008-0001	OLIVAR	S		0,02		0,02	0,02
170000005337850	14-038-048-00046-0001	OLIVAR	S		0,05		0,05	0,05
170000005337851	14-038-047-00038-0001	OLIVAR	S		1,59		1,59	1,59
170000005337852	14-038-047-00039-0001	OLIVAR	S		0,17		0,17	0,17
170000005337853	14-038-047-00047-0002	OLIVAR	S		0,14		0,14	0,14
170000005337854	14-038-047-00050-0001	OLIVAR	S		1,26		1,26	1,26
170000005337855	14-038-047-00051-0001	OLIVAR	S		0,10		0,10	0,10
170000005337856	14-038-047-00052-0001	OLIVAR	S		0,01		0,01	0,01
170000005337857	14-038-047-00086-0002	OLIVAR	S		0,09		0,09	0,09
170000005337858	14-038-047-09008-0001	OLIVAR	S		0,09		0,09	0,09
170000005337859	14-038-047-09010-0001	OLIVAR	S		0,06		0,06	0,06
170000005337860	14-038-048-00205-0004	OLIVAR	S		2,48		2,48	2,48
170000005337861	14-038-047-00075-0003	OLIVAR	S		0,04		0,04	0,04
170000005337862	14-038-047-00076-0001	OLIVAR	S		0,09		0,09	0,09
170000005337863	14-038-047-00082-0002	OLIVAR	S		0,55		0,55	0,55
170000005337864	14-038-049-00049-0001	OLIVAR	S		0,02		0,02	0,02
170000005337865	14-038-048-00143-0001	OLIVAR	S		0,02		0,02	0,02
170000005337866	14-038-048-00144-0003	OLIVAR	S		0,02		0,02	0,02
170000005337867	14-038-048-00148-0001	OLIVAR	S		0,06		0,06	0,06
170000005337868	14-038-048-00149-0002	OLIVAR	S		0,26		0,26	0,26
170000005337869	14-038-048-00150-0001	OLIVAR	S		0,84		0,84	0,84
170000005337870	14-038-047-00080-0001	OLIVAR	S		0,01		0,01	0,01
170000005337871	14-038-047-00081-0002	OLIVAR	S		0,39		0,39	0,39

(1) Con incidencias que retienen pago o deniegan el expediente.  
 (2) Se calcula sobre superficie declarada admisible.  
 (3) Aplicación del artículo 16 bis del RD 147/2023.

Puede verificar la integridad de una copia de este documento mediante la lectura del código QR adjunto o mediante el acceso a la dirección <a href="https://ws050.juntadeandalucia.es/verificarFirma">https://ws050.juntadeandalucia.es/verificarFirma</a> indicando el código de VERIFICACIÓN					
FIRMADO POR	RAQUEL MARIA ESPIN CRESPO		FECHA		26/06/2024
VERIFICACIÓN	Pk2jmMQ72K8YCCCE9EQ8LU85ENJJ6M		PÁGINA		1176/8857



**APELLIDOS Y NOMBRE / RAZÓN SOCIAL**

DIAZ VILLALBA MARIA INMACULADA

**NIF**  
\*\*\*\*2214\*

**EXPEDIENTE**  
1130219

**RESOLUCIÓN**  
CONCESIÓN DE LA AYUDA

**DATOS DE MANTENIMIENTO UNIDADES**

**GRUPO DE PAGO**

ZONAS DE LIMITACIONES NATURALES

Sup. Dec. Admisible	Sup. Resuelta	Sobredecl.	% Sobredecl.
4,70	4,70	0,00	0,00

**RESUMEN DE PAGOS**

	IMPORTE ( Euros )			
	RESUELTO	FEADER	MAPA	CAPADR
Pago realizado	230,98	196,34	22,66	11,99
A pagar	22,82	19,40	2,24	1,18
<b>TOTAL</b>	<b>253,80</b>	<b>215,74</b>	<b>24,90</b>	<b>13,17</b>

**APLICACIÓN DE REDUCCIONES Y PENALIZACIONES (%)**

Criterios de subvencionabilidad (1)	Presentación tardía	Omisión declaración	Condicionalidad
0,00	0,00	0,00	0,00

**IMPORTE ( Euros )**

Calculado(2)	Reducción	Penalización	Reducción Penalización (3)	Penalización adicional	Resuelto	FEADER	MAPA	CAPADR
253,80 €	0,00 €	0,00 €	0,00 €	0,00 €	253,80 €	215,73 €	24,90 €	13,17 €
Importe Unitario:	54,00 €	Nuevo Importe Unitario:	54,00 €					

**RECINTOS PROPUESTOS**

REF.	REFERENCIA SIGPAC	CULTIVO	USO S/R SIGPAC	Sup. Dec. admisible	Sup. Campo	Sup. Determ.	Sup. Resuelta
170000005520801	14-054-050-00129-0001	OLIVAR	S	0,21		0,21	0,21
1700000005520806	14-054-050-00058-0002	OLIVAR	S	0,02		0,02	0,02
1700000005520808	14-054-050-00056-0001	OLIVAR	S	2,68		2,68	2,68
1700000005520809	14-054-050-00056-0002	OLIVAR	S	0,16		0,16	0,16
1700000005520810	14-054-050-00122-0001	OLIVAR	S	0,02		0,02	0,02
1700000005520811	14-054-050-00092-0001	OLIVAR	S	0,66		0,66	0,66
1700000005520814	14-054-050-00055-0004	OLIVAR	S	0,06		0,06	0,06
1700000005520815	14-054-050-00055-0002	OLIVAR	S	0,89		0,89	0,89

**INCIDENCIAS**

**INCIDENCIA DESCRIPCIÓN**

86124 Recinto de forrajera para Cálculo de Carga Ganadera que No pertenece a Explotación.  
 Recinto:14-054-050-00129-00002 Cultivo:62000 PASTOS PERMANENTES DE 5 O MAS AÑOS-SIN VARIEDAD Secano

(1) Con incidencias que retienen pago o deniegan el expediente.  
 (2) Se calcula sobre superficie declarada admisible.  
 (3) Aplicación del artículo 16 bis del RD 147/2023.

Puede verificar la integridad de una copia de este documento mediante la lectura del código QR adjunto o mediante el acceso a la dirección <https://ws050.juntadeandalucia.es/verificarFirma> indicando el código de VERIFICACIÓN

FIRMADO POR	RAQUEL MARIA ESPIN CRESPO	FECHA	26/06/2024
VERIFICACIÓN	Pk2jmMQ72K8YCCE9EQ8LU85ENJJ6M	PÁGINA	1177/8857





**APELLIDOS Y NOMBRE / RAZÓN SOCIAL**

DOBLAS CUENCA ANTONIO

**NIF**

\*\*\*0704\*

**EXPEDIENTE**

1052634

**RESOLUCIÓN**

CONCESIÓN DE LA AYUDA

**DATOS DE MANTENIMIENTO UNIDADES**

**GRUPO DE PAGO**

ZONAS DE LIMITACIONES NATURALES

**Sup. Dec. Admisible**

172,59

**Sup. Resuelta**

172,59

**Sobredecl.**

0,00

**% Sobredecl.**

0,00

**RESUMEN DE PAGOS**

	<b>IMPORTE ( Euros )</b>			
	<b>RESUELTO</b>	<b>FEADER</b>	<b>MAPA</b>	<b>CAPADR</b>
Pago realizado	1.081,20	919,02	106,06	56,12
A pagar	106,80	90,78	10,48	5,54
<b>TOTAL</b>	<b>1.188,00</b>	<b>1.009,80</b>	<b>116,54</b>	<b>61,66</b>

**APLICACIÓN DE REDUCCIONES Y PENALIZACIONES (%)**

<b>Crterios de subvencionabilidad (1)</b>	<b>Presentación tardía</b>	<b>Omisión declaración</b>	<b>Condicionalidad</b>
0,00	0,00	0,00	0,00

**IMPORTE ( Euros )**

Calculado(2)	Reducción	Penalización	Reducción Penalización (3)	Penalización adicional	Resuelto	FEADER	MAPA	CAPADR
1.188,00 €	0,00 €	0,00 €	0,00 €	0,00 €	1.188,00 €	1.009,80 €	116,54 €	61,66 €
<b>Importe Unitario:</b>	<b>54,00 €</b>	<b>Nuevo Importe Unitario:</b>	<b>6,88 €</b>					

**RECINTOS PROPUESTOS**

<b>REF.</b>	<b>REFERENCIA SIGPAC</b>	<b>CULTIVO</b>	<b>S/R</b>	<b>USO SIGPAC</b>	<b>Sup. Dec. admisible</b>	<b>Sup. Campo</b>	<b>Sup. Determ.</b>	<b>Sup. Resuelta</b>
-986201	14-039-009-60001-0006	PASTOS PERMANENTES DE 5 O MAS AÑOS	S		0,04		0,04	0,04
-986200	14-039-009-60001-0005	PASTOS PERMANENTES DE 5 O MAS AÑOS	S		0,05		0,05	0,05
-700007	14-045-006-00018-0002	VIÑEDO VINIFICACIÓN	S		2,28		2,28	2,28
-700006	14-045-006-00016-0003	VIÑEDO VINIFICACIÓN	S		0,41		0,41	0,41
-578628	14-002-034-00038-0001	OLIVAR	S		0,95		0,95	0,95
1700000004721011	14-039-009-60001-0004	PASTOS PERMANENTES DE 5 O MAS AÑOS	S		0,47		0,47	0,47
1700000004721012	14-039-009-00049-0002	PASTOS PERMANENTES DE 5 O MAS AÑOS	S		0,21		0,21	0,21
1700000004721018	14-039-008-00053-0003	PASTOS PERMANENTES DE 5 O MAS AÑOS	S		2,06		2,06	2,06
1700000004721020	14-039-009-00037-0004	PASTOS PERMANENTES DE 5 O MAS AÑOS	S		30,94		30,94	30,94
1700000004721021	14-039-009-00035-0001	PASTOS PERMANENTES DE 5 O MAS AÑOS	S		11,36		11,36	11,36
1700000004721036	14-039-009-00037-0016	PASTOS PERMANENTES DE 5 O MAS AÑOS	S		1,09		1,09	1,09
1700000004721037	14-039-009-60001-0003	PASTOS PERMANENTES DE 5 O MAS AÑOS	S		0,33		0,33	0,33
1700000004721040	14-039-008-00051-0001	PASTOS PERMANENTES DE 5 O MAS AÑOS	S		0,11		0,11	0,11
1700000004721044	14-039-008-00053-0004	PASTOS PERMANENTES DE 5 O MAS AÑOS	S		4,97		4,97	4,97
1700000004721046	14-039-009-00034-0001	PASTOS PERMANENTES DE 5 O MAS AÑOS	S		83,14		83,14	83,14
1700000004721047	14-039-009-00042-0001	PASTOS PERMANENTES DE 5 O MAS AÑOS	S		18,14		18,14	18,14
1700000004721049	14-039-009-00049-0001	PASTOS PERMANENTES DE 5 O MAS AÑOS	S		0,41		0,41	0,41
1700000004721050	14-039-009-00037-0006	PASTOS PERMANENTES DE 5 O MAS AÑOS	S		2,25		2,25	2,25
1700000004721051	14-039-009-00037-0003	PASTOS PERMANENTES DE 5 O MAS AÑOS	S		0,08		0,08	0,08
1700000004721065	14-039-009-00034-0002	PASTOS PERMANENTES DE 5 O MAS AÑOS	S		10,61		10,61	10,61
1700000004721068	14-039-009-00034-0003	PASTOS PERMANENTES DE 5 O MAS AÑOS	S		2,69		2,69	2,69

(1) Con incidencias que retienen pago o deniegan el expediente.  
 (2) Se calcula sobre superficie declarada admisible.  
 (3) Aplicación del artículo 16 bis del RD 147/2023.

Puede verificar la integridad de una copia de este documento mediante la lectura del código QR adjunto o mediante el acceso a la dirección <a href="https://ws050.juntadeandalucia.es/verificarFirma">https://ws050.juntadeandalucia.es/verificarFirma</a> indicando el código de VERIFICACIÓN					
FIRMADO POR	RAQUEL MARIA ESPIN CRESPO		FECHA		26/06/2024
VERIFICACIÓN	Pk2jmMQ72K8YCCE9EQ8LU85ENJJ6M		PÁGINA		1178/8857



**Datos considerados para el Cálculo de la Carga Ganadera del expediente**

Superficie determinada para Cálculo Carga Ganadera: 504,80 ha

Carga Ganadera del Expediente: 0,57 ugm/ha

Explotación	Especie	Ugm Calculada para CG
ES140360000149	BOVINA	102,66
ES140550000177	BOVINA	185,82

**Recintos Determinados para el Cálculo de Garga Ganadera**

REF.	REFERENCIA SIGPAC	CULTIVO	DESCRIPCIÓN CULTIVO	S/R	SUP. RESUELTA (ha)
-986201	14-039-009-60001-00006	62000	PASTOS PERMANENTES DE 5 O MAS AÑOS-SIN VARIEDAD	S	0,04
-986200	14-039-009-60001-00005	62000	PASTOS PERMANENTES DE 5 O MAS AÑOS-SIN VARIEDAD	S	0,05
-429260	14-036-023-00006-00052	62000	PASTOS PERMANENTES DE 5 O MAS AÑOS-SIN VARIEDAD	S	0,00
1700000004721010	14-015-003-00001-00003	62000	PASTOS PERMANENTES DE 5 O MAS AÑOS-SIN VARIEDAD	S	160,04
1700000004721011	14-039-009-60001-00004	62000	PASTOS PERMANENTES DE 5 O MAS AÑOS-SIN VARIEDAD	S	0,47
1700000004721012	14-039-009-00049-00002	62000	PASTOS PERMANENTES DE 5 O MAS AÑOS-SIN VARIEDAD	S	0,21
1700000004721013	14-055-020-00306-00001	62000	PASTOS PERMANENTES DE 5 O MAS AÑOS-SIN VARIEDAD	S	0,81
1700000004721016	14-055-020-00446-00001	62000	PASTOS PERMANENTES DE 5 O MAS AÑOS-SIN VARIEDAD	S	20,39
1700000004721017	14-055-031-00320-00003	62000	PASTOS PERMANENTES DE 5 O MAS AÑOS-SIN VARIEDAD	S	0,60
1700000004721018	14-039-008-00053-00003	62000	PASTOS PERMANENTES DE 5 O MAS AÑOS-SIN VARIEDAD	S	2,06
1700000004721019	14-015-003-00395-00001	62000	PASTOS PERMANENTES DE 5 O MAS AÑOS-SIN VARIEDAD	S	14,19
1700000004721020	14-039-009-00037-00004	62000	PASTOS PERMANENTES DE 5 O MAS AÑOS-SIN VARIEDAD	S	30,94
1700000004721021	14-039-009-00035-00001	62000	PASTOS PERMANENTES DE 5 O MAS AÑOS-SIN VARIEDAD	S	11,36
1700000004721022	14-055-020-00461-00001	62000	PASTOS PERMANENTES DE 5 O MAS AÑOS-SIN VARIEDAD	S	1,12
1700000004721023	14-055-020-00462-00001	62000	PASTOS PERMANENTES DE 5 O MAS AÑOS-SIN VARIEDAD	S	3,23
1700000004721024	14-055-020-00463-00001	62000	PASTOS PERMANENTES DE 5 O MAS AÑOS-SIN VARIEDAD	S	35,64
1700000004721025	14-055-020-00452-00009	62000	PASTOS PERMANENTES DE 5 O MAS AÑOS-SIN VARIEDAD	S	0,00
1700000004721026	14-055-020-09004-00002	62000	PASTOS PERMANENTES DE 5 O MAS AÑOS-SIN VARIEDAD	S	0,03
1700000004721027	14-055-020-00452-00001	62000	PASTOS PERMANENTES DE 5 O MAS AÑOS-SIN VARIEDAD	S	5,62
1700000004721028	14-055-020-09010-00001	62000	PASTOS PERMANENTES DE 5 O MAS AÑOS-SIN VARIEDAD	S	0,46
1700000004721029	14-055-020-00459-00002	62000	PASTOS PERMANENTES DE 5 O MAS AÑOS-SIN VARIEDAD	S	0,15
1700000004721030	14-055-020-00461-00003	62000	PASTOS PERMANENTES DE 5 O MAS AÑOS-SIN VARIEDAD	S	0,18
1700000004721031	14-055-020-09010-00002	62000	PASTOS PERMANENTES DE 5 O MAS AÑOS-SIN VARIEDAD	S	0,13
1700000004721032	14-055-020-00460-00001	62000	PASTOS PERMANENTES DE 5 O MAS AÑOS-SIN VARIEDAD	S	20,23
1700000004721033	14-055-020-00446-00003	62000	PASTOS PERMANENTES DE 5 O MAS AÑOS-SIN VARIEDAD	S	6,58
1700000004721034	14-055-020-00459-00001	62000	PASTOS PERMANENTES DE 5 O MAS AÑOS-SIN VARIEDAD	S	7,97
1700000004721035	14-039-009-00037-00007	62000	PASTOS PERMANENTES DE 5 O MAS AÑOS-SIN VARIEDAD	S	0,00
1700000004721036	14-039-009-00037-00016	62000	PASTOS PERMANENTES DE 5 O MAS AÑOS-SIN VARIEDAD	S	1,09
1700000004721037	14-039-009-60001-00003	62000	PASTOS PERMANENTES DE 5 O MAS AÑOS-SIN VARIEDAD	S	0,33
1700000004721039	14-036-023-00006-00046	62000	PASTOS PERMANENTES DE 5 O MAS AÑOS-SIN VARIEDAD	S	0,31

(1) Con incidencias que retienen pago o deniegan el expediente.

(2) Se calcula sobre superficie declarada admisible.

(3) Aplicación del artículo 16 bis del RD 147/2023.

Puede verificar la integridad de una copia de este documento mediante la lectura del código QR adjunto o mediante el acceso a la dirección <https://ws050.juntadeandalucia.es/verificarFirma> indicando el código de VERIFICACIÓN

FIRMADO POR	RAQUEL MARIA ESPIN CRESPO	FECHA	26/06/2024
VERIFICACIÓN	Pk2jmMQ72K8YCCE9EQ8LU85ENJJ6M	PÁGINA	1179/8857





**Recintos Determinados para el Cálculo de Garga Ganadera**

REF.	REFERENCIA SIGPAC	CULTIVO	DESCRIPCIÓN CULTIVO	S/R	SUP. RESUELTA (ha)
1700000004721040	14-039-008-00051-00001	62000	PASTOS PERMANENTES DE 5 O MAS AÑOS-SIN VARIEDAD	S	0,11
1700000004721041	14-036-023-00006-00017	62000	PASTOS PERMANENTES DE 5 O MAS AÑOS-SIN VARIEDAD	S	21,62
1700000004721042	14-036-023-00006-00043	62000	PASTOS PERMANENTES DE 5 O MAS AÑOS-SIN VARIEDAD	S	15,65
1700000004721043	14-036-023-00006-00024	62000	PASTOS PERMANENTES DE 5 O MAS AÑOS-SIN VARIEDAD	S	2,53
1700000004721044	14-039-008-00053-00004	62000	PASTOS PERMANENTES DE 5 O MAS AÑOS-SIN VARIEDAD	S	4,97
1700000004721045	14-055-020-00464-00001	62000	PASTOS PERMANENTES DE 5 O MAS AÑOS-SIN VARIEDAD	S	3,25
1700000004721046	14-039-009-00034-00001	62000	PASTOS PERMANENTES DE 5 O MAS AÑOS-SIN VARIEDAD	S	83,14
1700000004721047	14-039-009-00042-00001	62000	PASTOS PERMANENTES DE 5 O MAS AÑOS-SIN VARIEDAD	S	18,14
1700000004721048	14-055-020-00460-00003	62000	PASTOS PERMANENTES DE 5 O MAS AÑOS-SIN VARIEDAD	S	1,86
1700000004721049	14-039-009-00049-00001	62000	PASTOS PERMANENTES DE 5 O MAS AÑOS-SIN VARIEDAD	S	0,41
1700000004721050	14-039-009-00037-00006	62000	PASTOS PERMANENTES DE 5 O MAS AÑOS-SIN VARIEDAD	S	2,25
1700000004721051	14-039-009-00037-00003	62000	PASTOS PERMANENTES DE 5 O MAS AÑOS-SIN VARIEDAD	S	0,08
1700000004721053	14-055-031-00320-00032	62000	PASTOS PERMANENTES DE 5 O MAS AÑOS-SIN VARIEDAD	S	3,94
1700000004721054	14-055-031-00320-00042	62000	PASTOS PERMANENTES DE 5 O MAS AÑOS-SIN VARIEDAD	S	2,82
1700000004721063	14-036-023-00006-00050	62000	PASTOS PERMANENTES DE 5 O MAS AÑOS-SIN VARIEDAD	S	6,41
1700000004721065	14-039-009-00034-00002	62000	PASTOS PERMANENTES DE 5 O MAS AÑOS-SIN VARIEDAD	S	10,61
1700000004721067	14-055-031-00320-00031	62000	PASTOS PERMANENTES DE 5 O MAS AÑOS-SIN VARIEDAD	S	0,09
1700000004721068	14-039-009-00034-00003	62000	PASTOS PERMANENTES DE 5 O MAS AÑOS-SIN VARIEDAD	S	2,69

(1) Con incidencias que retienen pago o deniegan el expediente.  
 (2) Se calcula sobre superficie declarada admisible.  
 (3) Aplicación del artículo 16 bis del RD 147/2023.

Puede verificar la integridad de una copia de este documento mediante la lectura del código QR adjunto o mediante el acceso a la dirección <a href="https://ws050.juntadeandalucia.es/verificarFirma">https://ws050.juntadeandalucia.es/verificarFirma</a> indicando el código de VERIFICACIÓN				
FIRMADO POR	RAQUEL MARIA ESPIN CRESPO	FECHA	26/06/2024	
VERIFICACIÓN	Pk2jmMQ72K8YCCE9EQ8LU85ENJJ6M	PÁGINA	1180/8857	



**APELLIDOS Y NOMBRE / RAZÓN SOCIAL**

DOMINGUEZ CABRERA FRANCISCO JAVIER

**NIF**

\*\*\*\*7611\*

**EXPEDIENTE**

1239449

**RESOLUCIÓN**

CONCESIÓN DE LA AYUDA

**DATOS DE MANTENIMIENTO UNIDADES**

**GRUPO DE PAGO**

ZONAS DE LIMITACIONES NATURALES

**Sup. Dec. Admisible**

20,31

**Sup. Resuelta**

20,31

**Sobredecl.**

0,00

**% Sobredecl.**

0,00

**RESUMEN DE PAGOS**

	<b>IMPORTE ( Euros )</b>			
	<b>RESUELTO</b>	<b>FEADER</b>	<b>MAPA</b>	<b>CAPADR</b>
Pago realizado	942,90	801,46	92,50	48,94
A pagar	93,14	79,17	9,14	4,83
<b>TOTAL</b>	<b>1.036,04</b>	<b>880,63</b>	<b>101,64</b>	<b>53,77</b>

**APLICACIÓN DE REDUCCIONES Y PENALIZACIONES (%)**

<b>Criterios de subvencionabilidad (1)</b>	<b>Presentación tardía</b>	<b>Omisión declaración</b>	<b>Condicionabilidad</b>
0,00	0,00	0,00	0,00

**IMPORTE ( Euros )**

<b>Calculado(2)</b>	<b>Reducción</b>	<b>Penalización</b>	<b>Reducción Penalización (3)</b>	<b>Penalización adicional</b>	<b>Resuelto</b>	<b>FEADER</b>	<b>MAPA</b>	<b>CAPADR</b>
1.036,04 €	0,00 €	0,00 €	0,00 €	0,00 €	1.036,04 €	880,63 €	101,64 €	53,77 €
<b>Importe Unitario:</b>	<b>54,00 €</b>	<b>Nuevo Importe Unitario:</b>			<b>51,01 €</b>			

**RECINTOS PROPUESTOS**

<b>REF.</b>	<b>REFERENCIA SIGPAC</b>	<b>CULTIVO</b>	<b>S/R</b>	<b>USO SIGPAC</b>	<b>Sup. Dec. admisible</b>	<b>Sup. Campo</b>	<b>Sup. Determ.</b>	<b>Sup. Resuelta</b>
170000005244897	14-054-044-00123-0001	OLIVAR	S		20,31		20,31	20,31

(1) Con incidencias que retienen pago o deniegan el expediente.

(2) Se calcula sobre superficie declarada admisible.

(3) Aplicación del artículo 16 bis del RD 147/2023.

Puede verificar la integridad de una copia de este documento mediante la lectura del código QR adjunto o mediante el acceso a la dirección <https://ws050.juntadeandalucia.es/verificarFirma> indicando el código de VERIFICACIÓN

FIRMADO POR	RAQUEL MARIA ESPIN CRESPO	FECHA	26/06/2024
VERIFICACIÓN	Pk2jmMQ72K8YCCE9EQ8LU85ENJJ6M	PÁGINA	1181/8857



**APELLIDOS Y NOMBRE / RAZÓN SOCIAL**

DOÑA CEJAS ROSA MARIA

**NIF**

\*\*\*0385\*

**EXPEDIENTE**

1087195

**RESOLUCIÓN**

CONCESIÓN DE LA AYUDA

**DATOS DE MANTENIMIENTO UNIDADES****GRUPO DE PAGO**

ZONAS DE LIMITACIONES NATURALES

**Sup. Dec.  
Admisible**

13,11

**Sup.  
Resuelta**

13,11

**Sobredecl.**

0,00

**% Sobredecl.**

0,00

**RESUMEN DE PAGOS**

	<b>IMPORTE ( Euros )</b>			
	<b>RESUELTO</b>	<b>FEADER</b>	<b>MAPA</b>	<b>CAPADR</b>
Pago realizado	644,30	547,65	63,21	33,44
A pagar	63,64	54,09	6,24	3,31
<b>TOTAL</b>	<b>707,94</b>	<b>601,74</b>	<b>69,45</b>	<b>36,75</b>

**APLICACIÓN DE REDUCCIONES Y PENALIZACIONES (%)**

<b>Criterios de subvencionabilidad (1)</b>	<b>Presentación tardía</b>	<b>Omisión declaración</b>	<b>Condicionabilidad</b>
0,00	0,00	0,00	0,00

**IMPORTE ( Euros )**

Calculado(2)	Reducción	Penalización	Reducción Penalización (3)	Penalización adicional	Resuelto	FEADER	MAPA	CAPADR
707,94 €	0,00 €	0,00 €	0,00 €	0,00 €	707,94 €	601,75 €	69,45 €	36,74 €
Importe Unitario:	54,00 €	Nuevo Importe Unitario:	54,00 €					

**RECINTOS PROPUESTOS**

<b>REF.</b>	<b>REFERENCIA SIGPAC</b>	<b>CULTIVO</b>	<b>S/R</b>	<b>USO</b>	<b>Sup. Dec. admisible</b>	<b>Sup. Campo</b>	<b>Sup. Determ.</b>	<b>Sup. Resuelta</b>
				<b>SIGPAC</b>				
-1494973	14-056-001-00134-0020	OLIVAR	R		5,65		5,65	5,65
-1494972	14-056-001-00133-0017	OLIVAR	R		0,01		0,01	0,01
-1494971	14-056-001-00133-0017	OLIVAR	R		0,01		0,01	0,01
-1494970	14-056-001-00133-0017	OLIVAR	R		7,26		7,26	7,26
-1494969	14-056-001-00026-0018	OLIVAR	R		0,01		0,01	0,01
-1494968	14-056-001-00026-0015	OLIVAR	R		0,01		0,01	0,01
-595568	14-056-001-00026-0015	OLIVAR	R		0,11		0,11	0,11
-63521	14-056-001-00026-0015	OLIVAR	R		0,05		0,05	0,05

(1) Con incidencias que retienen pago o deniegan el expediente.

(2) Se calcula sobre superficie declarada admisible.

(3) Aplicación del artículo 16 bis del RD 147/2023.

Puede verificar la integridad de una copia de este documento mediante la lectura del código QR adjunto o mediante el acceso a la dirección <https://ws050.juntadeandalucia.es/verificarFirma> indicando el código de VERIFICACIÓN

FIRMADO POR	RAQUEL MARIA ESPIN CRESPO	FECHA	26/06/2024
VERIFICACIÓN	Pk2jmMQ72K8YCCE9EQ8LU85ENJJJ6M	PÁGINA	1182/8857



**APELLIDOS Y NOMBRE / RAZÓN SOCIAL**

ECIJA RAMOS MARIA DOLORES

**NIF**

\*\*\*\*4588\*

**EXPEDIENTE**

1214260

**RESOLUCIÓN**

CONCESIÓN DE LA AYUDA

**DATOS DE MANTENIMIENTO UNIDADES****GRUPO DE PAGO**

ZONAS DE LIMITACIONES NATURALES

**Sup. Dec.  
Admisible**

5,48

**Sup.  
Resuelta**

5,48

**Sobredecl.**

0,00

**% Sobredecl.**

0,00

**RESUMEN DE PAGOS**

	<b>IMPORTE ( Euros )</b>			
	<b>RESUELTO</b>	<b>FEADER</b>	<b>MAPA</b>	<b>CAPADR</b>
Pago realizado	269,32	228,92	26,42	13,98
A pagar	26,60	22,61	2,61	1,38
<b>TOTAL</b>	<b>295,92</b>	<b>251,53</b>	<b>29,03</b>	<b>15,36</b>

**APLICACIÓN DE REDUCCIONES Y PENALIZACIONES (%)**

<b>Criterios de subvencionabilidad (1)</b>	<b>Presentación tardía</b>	<b>Omisión declaración</b>	<b>Condicionalidad</b>
0,00	0,00	0,00	0,00

**IMPORTE ( Euros )**

Calculado(2)	Reducción	Penalización	Reducción Penalización (3)	Penalización adicional	Resuelto	FEADER	MAPA	CAPADR
295,92 €	0,00 €	0,00 €	0,00 €	0,00 €	295,92 €	251,53 €	29,03 €	15,36 €
Importe Unitario:	54,00 €	Nuevo Importe Unitario:	54,00 €					

**RECINTOS PROPUESTOS**

<b>REF.</b>	<b>REFERENCIA SIGPAC</b>	<b>CULTIVO</b>	<b>S/R</b>	<b>USO SIGPAC</b>	<b>Sup. Dec. admisible</b>	<b>Sup. Campo</b>	<b>Sup. Determ.</b>	<b>Sup. Resuelta</b>
-1289421	14-038-059-00047-0003	OLIVAR	S		0,01		0,01	0,01
-1289420	14-038-059-00046-0002	OLIVAR	S		3,48		3,48	3,48
170000005916878	14-038-059-00023-0002	OLIVAR	S		1,99		1,99	1,99

(1) Con incidencias que retienen pago o deniegan el expediente.

(2) Se calcula sobre superficie declarada admisible.

(3) Aplicación del artículo 16 bis del RD 147/2023.

Puede verificar la integridad de una copia de este documento mediante la lectura del código QR adjunto o mediante el acceso a la dirección <https://ws050.juntadeandalucia.es/verificarFirma> indicando el código de VERIFICACIÓN

FIRMADO POR	RAQUEL MARIA ESPIN CRESPO	FECHA	26/06/2024
VERIFICACIÓN	Pk2jmMQ72K8YCCE9EQ8LU85ENJJ6M	PÁGINA	1183/8857



**APELLIDOS Y NOMBRE / RAZÓN SOCIAL**

ECIJA VILLEN MARIA VICTORIA

**NIF**

\*\*\*\*4952\*

**EXPEDIENTE**

1036148

**RESOLUCIÓN**

CONCESIÓN DE LA AYUDA

**DATOS DE MANTENIMIENTO UNIDADES****GRUPO DE PAGO**

ZONAS DE LIMITACIONES NATURALES

**Sup. Dec.  
Admisible**

41,39

**Sup.  
Resuelta**

41,39

**Sobredecl.**

0,00

**% Sobredecl.**

0,00

**RESUMEN DE PAGOS**

	<b>IMPORTE ( Euros )</b>			
	<b>RESUELTO</b>	<b>FEADER</b>	<b>MAPA</b>	<b>CAPADR</b>
Pago realizado	1.081,20	919,02	106,06	56,12
A pagar	106,80	90,78	10,48	5,54
<b>TOTAL</b>	<b>1.188,00</b>	<b>1.009,80</b>	<b>116,54</b>	<b>61,66</b>

**APLICACIÓN DE REDUCCIONES Y PENALIZACIONES (%)**

<b>Criterios de subvencionabilidad (1)</b>	<b>Presentación tardía</b>	<b>Omisión declaración</b>	<b>Condicionalidad</b>
0,00	0,00	0,00	0,00

**IMPORTE ( Euros )**

Calculado(2)	Reducción	Penalización	Reducción Penalización (3)	Penalización adicional	Resuelto	FEADER	MAPA	CAPADR
1.188,00 €	0,00 €	0,00 €	0,00 €	0,00 €	1.188,00 €	1.009,80 €	116,54 €	61,66 €
Importe Unitario:	54,00 €	Nuevo Importe Unitario:	28,70 €					

(1) Con incidencias que retienen pago o deniegan el expediente.

(2) Se calcula sobre superficie declarada admisible.

(3) Aplicación del artículo 16 bis del RD 147/2023.

Puede verificar la integridad de una copia de este documento mediante la lectura del código QR adjunto o mediante el acceso a la dirección <https://ws050.juntadeandalucia.es/verificarFirma> indicando el código de VERIFICACIÓN

FIRMADO POR

RAQUEL MARIA ESPIN CRESPO

FECHA

26/06/2024

VERIFICACIÓN

Pk2jmMQ72K8YCCE9EQ8LU85ENJJJ6M

PÁGINA

1184/8857



**RECINTOS PROPUESTOS**

REF.	REFERENCIA SIGPAC	CULTIVO	S/R	USO SIGPAC	Sup. Dec. admisible	Sup. Campo	Sup. Determ.	Sup. Resuelta
170000005564125	14-038-120-00020-0001	OLIVAR	S		0,02		0,02	0,02
170000005564126	14-038-120-00022-0001	OLIVAR	S		0,59		0,59	0,59
170000005564127	14-038-120-00023-0004	OLIVAR	S		0,17		0,17	0,17
170000005564128	14-038-120-00025-0003	OLIVAR	S		0,06		0,06	0,06
170000005564129	14-038-120-00026-0002	OLIVAR	S		1,78		1,78	1,78
170000005564130	14-038-120-00027-0002	OLIVAR	S		2,50		2,50	2,50
170000005564131	14-038-120-00028-0002	OLIVAR	S		3,73		3,73	3,73
170000005564132	14-038-120-00029-0003	OLIVAR	S		5,09		5,09	5,09
170000005564133	14-038-120-00030-0002	OLIVAR	S		2,65		2,65	2,65
170000005564134	14-038-120-00031-0004	OLIVAR	S		0,05		0,05	0,05
170000005564135	14-038-120-09010-0002	OLIVAR	S		0,06		0,06	0,06
170000005564139	14-038-101-00123-0001	OLIVAR	S		1,37		1,37	1,37
170000005564140	14-038-101-09001-0006	OLIVAR	S		0,08		0,08	0,08
170000005564141	14-038-120-00018-0002	OLIVAR	S		1,52		1,52	1,52
170000005564142	14-038-120-00019-0001	OLIVAR	S		2,02		2,02	2,02
170000005564143	14-038-120-00024-0002	OLIVAR	S		0,22		0,22	0,22
170000005564144	14-038-120-00031-0008	OLIVAR	S		0,04		0,04	0,04
170000005564145	14-038-054-00071-0001	OLIVAR	S		0,47		0,47	0,47
170000005564146	14-038-054-00072-0003	OLIVAR	S		1,89		1,89	1,89
170000005564147	14-038-054-00098-0004	OLIVAR	S		12,23		12,23	12,23
170000005564148	14-038-054-00112-0001	OLIVAR	S		0,02		0,02	0,02
170000005564149	14-038-054-80005-0001	OLIVAR	S		0,03		0,03	0,03
170000005564150	14-038-101-00198-0001	OLIVAR	S		0,16		0,16	0,16
170000005564151	14-038-054-00066-0001	OLIVAR	S		0,03		0,03	0,03
170000005564152	14-038-054-00076-0001	OLIVAR	S		0,69		0,69	0,69
170000005564153	14-038-054-00077-0004	OLIVAR	S		0,21		0,21	0,21
170000005564154	14-038-054-00069-0002	OLIVAR	S		1,26		1,26	1,26
170000005564155	14-038-054-00070-0001	OLIVAR	S		0,15		0,15	0,15
170000005564156	14-038-054-00080-0003	OLIVAR	S		0,05		0,05	0,05
170000005564157	14-038-054-00087-0001	OLIVAR	S		0,06		0,06	0,06
170000005564158	14-038-054-00097-0002	OLIVAR	S		0,13		0,13	0,13
170000005564163	14-038-120-00025-0002	OLIVAR	S		0,22		0,22	0,22
170000005564164	14-038-120-00026-0006	OLIVAR	S		0,12		0,12	0,12
170000005564165	14-038-054-00017-0002	OLIVAR	S		1,72		1,72	1,72

(1) Con incidencias que retienen pago o deniegan el expediente.  
(2) Se calcula sobre superficie declarada admisible.  
(3) Aplicación del artículo 16 bis del RD 147/2023.

Puede verificar la integridad de una copia de este documento mediante la lectura del código QR adjunto o mediante el acceso a la dirección <a href="https://ws050.juntadeandalucia.es/verificarFirma">https://ws050.juntadeandalucia.es/verificarFirma</a> indicando el código de VERIFICACIÓN					
FIRMADO POR	RAQUEL MARIA ESPIN CRESPO		FECHA		26/06/2024
VERIFICACIÓN	Pk2jmMQ72K8YCC9EQ8LU85ENJJ6M		PÁGINA		1185/8857



**APELLIDOS Y NOMBRE / RAZÓN SOCIAL**

EGEA LARA FERNANDO

**NIF**

\*\*\*\*3941\*

**EXPEDIENTE**

1018477

**RESOLUCIÓN**

CONCESIÓN DE LA AYUDA

**DATOS DE MANTENIMIENTO UNIDADES**

**GRUPO DE PAGO**

ZONAS DE LIMITACIONES NATURALES

**Sup. Dec. Admisible**

26,29

**Sup. Resuelta**

26,29

**Sobredecl.**

0,00

**% Sobredecl.**

0,00

**RESUMEN DE PAGOS**

	<b>IMPORTE ( Euros )</b>			
	<b>RESUELTO</b>	<b>FEADER</b>	<b>MAPA</b>	<b>CAPADR</b>
Pago realizado	1.081,20	919,02	106,06	56,12
A pagar	105,45	89,63	10,34	5,48
<b>TOTAL</b>	<b>1.186,65</b>	<b>1.008,65</b>	<b>116,40</b>	<b>61,60</b>

**APLICACIÓN DE REDUCCIONES Y PENALIZACIONES (%)**

<b>Criterios de subvencionabilidad (1)</b>	<b>Presentación tardía</b>	<b>Omisión declaración</b>	<b>Condicionabilidad</b>
0,00	0,00	0,00	0,00

**IMPORTE ( Euros )**

Calculado(2)	Reducción	Penalización	Reducción Penalización (3)	Penalización adicional	Resuelto	FEADER	MAPA	CAPADR
1.186,65 €	0,00 €	0,00 €	0,00 €	0,00 €	1.186,65 €	1.008,65 €	116,41 €	61,59 €
<b>Importe Unitario:</b>	<b>54,00 €</b>	<b>Nuevo Importe Unitario:</b>	<b>45,14 €</b>					

**RECINTOS PROPUESTOS**

<b>REF.</b>	<b>REFERENCIA SIGPAC</b>	<b>CULTIVO</b>	<b>USO S/R SIGPAC</b>	<b>Sup. Dec. admisible</b>	<b>Sup. Campo</b>	<b>Sup. Determ.</b>	<b>Sup. Resuelta</b>
-1058421	14-038-105-00010-0001	OLIVAR	S	5,54		5,54	5,54
-1058420	14-038-105-00009-0002	OLIVAR	S	2,39		2,39	2,36
-1058418	14-038-105-00009-0001	OLIVAR	S	10,29		10,29	10,29
-1058403	14-038-001-00573-0003	OLIVAR	S	0,01		0,01	0,01
1700000004608927	14-038-001-00311-0001	OLIVAR	S	0,41		0,41	0,41
1700000004608928	14-038-001-00313-0002	OLIVAR	S	0,06		0,06	0,06
1700000004608931	14-038-001-00405-0002	OLIVAR	S	2,46		2,46	2,46
1700000004608932	14-038-001-00406-0004	OLIVAR	S	0,02		0,02	0,02
1700000004608934	14-038-001-09012-0003	OLIVAR	S	0,01		0,01	0,01
1700000004608935	14-038-001-00404-0001	OLIVAR	S	0,58		0,58	0,58
1700000004608936	14-038-001-00539-0004	OLIVAR	S	0,01		0,01	0,01
1700000004608937	14-038-001-00544-0002	OLIVAR	S	1,10		1,10	1,10
1700000004608938	14-038-001-00548-0002	OLIVAR	S	0,01		0,01	0,01
1700000004608939	14-038-001-00571-0004	OLIVAR	S	0,04		0,04	0,04
1700000004608940	14-038-001-00572-0001	OLIVAR	S	0,01		0,01	0,01
1700000004608941	14-038-001-00573-0001	OLIVAR	S	1,08		1,08	1,08
1700000004608942	14-038-001-00524-0001	OLIVAR	S	0,83		0,83	0,83
1700000004608943	14-038-001-00381-0001	OLIVAR	S	0,69		0,69	0,69
1700000004941914	14-038-001-00427-0003	OLIVAR	S	0,03		0,03	0,03
1700000004941915	14-038-001-00431-0001	OLIVAR	S	0,75		0,75	0,75

(1) Con incidencias que retienen pago o deniegan el expediente.

(2) Se calcula sobre superficie declarada admisible.

(3) Aplicación del artículo 16 bis del RD 147/2023.

Puede verificar la integridad de una copia de este documento mediante la lectura del código QR adjunto o mediante el acceso a la dirección <https://ws050.juntadeandalucia.es/verificarFirma> indicando el código de VERIFICACIÓN

FIRMADO POR RAQUEL MARIA ESPIN CRESPO FECHA 26/06/2024

VERIFICACIÓN Pk2jmMQ72K8YCCE9EQ8LU85ENJJ6M PÁGINA 1186/8857







**INCIDENCIAS**

**INCIDENCIA DESCRIPCIÓN**

4272 Verifica que las líneas de declaración de las Solicitudes Únicas no tienen solapes con la capa de Retroactividad Gráfica (ambas de la misma campaña) a nivel de expediente/línea de declaración gráfica de la solicitud.  
Recinto:14-038-105-00009-00002 Cultivo: - Agregado de la referencia del recinto.:0 Zona de la referencia del recinto.:0 Superficie solapada.:0,03 Id. Incid.:95142577

(1) Con incidencias que retienen pago o deniegan el expediente.  
(2) Se calcula sobre superficie declarada admisible.  
(3) Aplicación del artículo 16 bis del RD 147/2023.

Puede verificar la integridad de una copia de este documento mediante la lectura del código QR adjunto o mediante el acceso a la dirección <https://ws050.juntadeandalucia.es/verificarFirma> indicando el código de VERIFICACIÓN

FIRMADO POR	RAQUEL MARIA ESPIN CRESPO	FECHA	26/06/2024
VERIFICACIÓN	Pk2jmMQ72K8YCCE9EQ8LU85ENJJ6M	PÁGINA	1187/8857



**APELLIDOS Y NOMBRE / RAZÓN SOCIAL**

ENRIQUEZ CANO JUAN DAVID

**NIF**

\*\*\*0393\*

**EXPEDIENTE**

1112260

**RESOLUCIÓN**

CONCESIÓN DE LA AYUDA

**DATOS DE MANTENIMIENTO UNIDADES****GRUPO DE PAGO**

ZONAS DE LIMITACIONES NATURALES

**Sup. Dec.  
Admisible**

179,10

**Sup.  
Resuelta**

179,10

**Sobredecl.**

0,00

**% Sobredecl.**

0,00

**RESUMEN DE PAGOS**

	<b>IMPORTE ( Euros )</b>			
	<b>RESUELTO</b>	<b>FEADER</b>	<b>MAPA</b>	<b>CAPADR</b>
Pago realizado	1.081,20	919,02	106,06	56,12
A pagar	106,80	90,78	10,48	5,54
<b>TOTAL</b>	<b>1.188,00</b>	<b>1.009,80</b>	<b>116,54</b>	<b>61,66</b>

**APLICACIÓN DE REDUCCIONES Y PENALIZACIONES (%)**

<b>Criterios de subvencionabilidad (1)</b>	<b>Presentación tardía</b>	<b>Omisión declaración</b>	<b>Condicionabilidad</b>
0,00	0,00	0,00	0,00

**IMPORTE ( Euros )**

Calculado(2)	Reducción	Penalización	Reducción Penalización (3)	Penalización adicional	Resuelto	FEADER	MAPA	CAPADR
1.188,00 €	0,00 €	0,00 €	0,00 €	0,00 €	1.188,00 €	1.009,80 €	116,54 €	61,66 €
<b>Importe Unitario:</b>	<b>54,00 €</b>	<b>Nuevo Importe Unitario:</b>	<b>6,63 €</b>					

(1) Con incidencias que retienen pago o deniegan el expediente.

(2) Se calcula sobre superficie declarada admisible.

(3) Aplicación del artículo 16 bis del RD 147/2023.

Puede verificar la integridad de una copia de este documento mediante la lectura del código QR adjunto o mediante el acceso a la dirección <https://ws050.juntadeandalucia.es/verificarFirma> indicando el código de VERIFICACIÓN

FIRMADO POR	RAQUEL MARIA ESPIN CRESPO	FECHA	26/06/2024
VERIFICACIÓN	Pk2jmMQ72K8YCCE9EQ8LU85ENJJ6M	PÁGINA	1188/8857



**RECINTOS PROPUESTOS**

REF.	REFERENCIA SIGPAC	CULTIVO	S/R	USO SIGPAC	Sup._Dec. admisible	Sup. Campo	Sup. Determ.	Sup. Resuelta
-1473696	14-069-052-00069-0001	PASTOS PERMANENTES DE 5 O MAS AÑOS	S		2,30		2,30	2,30
-1473692	14-069-052-00068-0001	PASTOS PERMANENTES DE 5 O MAS AÑOS	S		7,51		7,51	7,51
-1473674	14-069-052-00070-0010	PASTOS PERMANENTES DE 5 O MAS AÑOS	S		1,11		1,11	1,11
-1473673	14-069-035-00099-0003	PASTOS PERMANENTES DE 5 O MAS AÑOS	S		5,24		5,24	5,24
-762810	14-069-052-00070-0004	PASTOS PERMANENTES DE 5 O MAS AÑOS	S		0,23		0,23	0,23
-762302	14-069-056-00017-0002	PASTOS PERMANENTES DE 5 O MAS AÑOS	S		0,74		0,74	0,74
-762216	14-069-035-00001-0002	PASTOS PERMANENTES DE 5 O MAS AÑOS	S		0,64		0,64	0,64
-706897	14-069-052-00070-0002	PASTOS PERMANENTES DE 5 O MAS AÑOS	S		3,26		3,26	3,26
-706895	14-069-052-00070-0001	PASTOS PERMANENTES DE 5 O MAS AÑOS	S		21,49		21,49	21,49
-706894	14-069-052-00076-0004	PASTOS PERMANENTES DE 5 O MAS AÑOS	S		0,06		0,06	0,06
-706890	14-069-052-00070-0003	PASTOS PERMANENTES DE 5 O MAS AÑOS	S		5,31		5,31	5,31
5546531	14-069-052-00038-0001	PASTOS PERMANENTES DE 5 O MAS AÑOS	S		2,08		2,08	2,08
5546532	14-069-052-00040-0004	PASTOS PERMANENTES DE 5 O MAS AÑOS	S		4,73		4,73	4,73
5546533	14-069-052-00064-0001	PASTOS PERMANENTES DE 5 O MAS AÑOS	S		4,44		4,44	4,44
5546534	14-069-052-00066-0002	PASTOS PERMANENTES DE 5 O MAS AÑOS	S		1,36		1,36	1,36
5546536	14-069-052-00067-0001	PASTOS PERMANENTES DE 5 O MAS AÑOS	S		1,42		1,42	1,42
5553421	14-069-052-00037-0001	PASTOS PERMANENTES DE 5 O MAS AÑOS	S		3,39		3,39	3,39
1700000006756193	14-069-052-00063-0005	OLIVAR	S		0,06		0,06	0,06
1700000006756195	14-069-035-00002-0016	OLIVAR	S		4,88		4,88	4,88
1700000006756197	14-069-035-00002-0011	OLIVAR	S		0,01		0,01	0,01
1700000006756198	14-069-035-00002-0017	OLIVAR	S		0,02		0,02	0,02
1700000006756199	14-069-035-00002-0008	PASTOS PERMANENTES DE 5 O MAS AÑOS	S		22,77		22,77	22,77
1700000006756200	14-069-007-00037-0001	PASTOS PERMANENTES DE 5 O MAS AÑOS	S		13,08		13,08	13,08
1700000006756201	14-069-035-00002-0038	OLIVAR	S		0,31		0,31	0,31
1700000006756203	14-069-052-00063-0002	OLIVAR	S		1,00		1,00	1,00
1700000006756204	14-069-035-00002-0035	OLIVAR	S		0,06		0,06	0,06
1700000006756205	14-069-035-00002-0037	OLIVAR	S		0,19		0,19	0,19
1700000006756206	14-069-035-00002-0015	OLIVAR	S		0,52		0,52	0,52
1700000006756207	14-069-035-00002-0024	OLIVAR	S		0,04		0,04	0,04
1700000006756208	14-069-035-00002-0025	OLIVAR	S		0,04		0,04	0,04
1700000006756209	14-069-035-00002-0018	OLIVAR	S		0,02		0,02	0,02
1700000006756210	14-069-035-00002-0023	OLIVAR	S		0,04		0,04	0,04
1700000006756211	14-069-052-00063-0004	PASTOS PERMANENTES DE 5 O MAS AÑOS	S		27,11		27,11	27,11
1700000006756212	14-069-052-00063-0006	PASTOS PERMANENTES DE 5 O MAS AÑOS	S		0,40		0,40	0,40
1700000006756213	14-069-035-00039-0001	PASTOS PERMANENTES DE 5 O MAS AÑOS	S		0,34		0,34	0,34
1700000006756215	14-069-007-00036-0001	PASTOS PERMANENTES DE 5 O MAS AÑOS	S		0,11		0,11	0,11
1700000006756218	14-069-057-00023-0003	PASTOS PERMANENTES DE 5 O MAS AÑOS	S		13,74		13,74	13,74
1700000006756219	14-069-056-00018-0003	PASTOS PERMANENTES DE 5 O MAS AÑOS	S		1,73		1,73	1,73
1700000006756220	14-069-056-00017-0001	PASTOS PERMANENTES DE 5 O MAS AÑOS	S		6,21		6,21	6,21
1700000006756229	14-069-035-00019-0002	PASTOS PERMANENTES DE 5 O MAS AÑOS	S		13,77		13,77	13,77
1700000006756230	14-069-035-00002-0044	PASTOS PERMANENTES DE 5 O MAS AÑOS	S		0,22		0,22	0,22
1700000006756234	14-069-007-00030-0001	PASTOS PERMANENTES DE 5 O MAS AÑOS	S		7,12		7,12	7,12

**INCIDENCIAS****INCIDENCIA DESCRIPCIÓN**

- 86126 Recinto de forrajera para Cálculo de Carga Ganadera que No pertenece a Explotación con UGM válida.  
 Recinto:14-069-052-00039-00001 Cultivo:62000 PASTOS PERMANENTES DE 5 O MAS AÑOS-SIN VARIEDAD Secano  
 Explotacion:ES140690009016  
 Recinto:14-069-052-00077-00004 Cultivo:62000 PASTOS PERMANENTES DE 5 O MAS AÑOS-SIN VARIEDAD Secano  
 Explotacion:ES140690009016

**Datos considerados para el Cálculo de la Carga Ganadera del expediente**

(1) Con incidencias que retienen pago o deniegan el expediente.  
 (2) Se calcula sobre superficie declarada admisible.  
 (3) Aplicación del artículo 16 bis del RD 147/2023.

Puede verificar la integridad de una copia de este documento mediante la lectura del código QR adjunto o mediante el acceso a la dirección <a href="https://ws050.juntadeandalucia.es/verificarFirma">https://ws050.juntadeandalucia.es/verificarFirma</a> indicando el código de VERIFICACIÓN				
FIRMADO POR	RAQUEL MARIA ESPIN CRESPO	FECHA	26/06/2024	
VERIFICACIÓN	Pk2jmMQ72K8YCCE9EQ8LU85ENJJ6M	PÁGINA	1189/8857	

**Datos considerados para el Cálculo de la Carga Ganadera del expediente**

Superficie determinada para Cálculo Carga Ganadera: 245,01 ha

Carga Ganadera del Expediente: 0,63 ugm/ha

Explotación	Especie	Ugm Calculada para CG
ES140430000008	BOVINA	30,30
ES140430000008	PORCINO	47,88
ES140690000349	BOVINA	12,26
ES140690000349	PORCINO	3,83
ES140690000350	PORCINO	11,43
ES140690000456	OVINA	31,02
ES140690000456	PORCINO	9,52
ES140690000757	BOVINA	7,06
ES140690000757	PORCINO	0,03
ES140690001561	BOVINA	2,11
ES140690001561	PORCINO	0,03

**Recintos Determinados para el Cálculo de Garga Ganadera**

REF.	REFERENCIA SIGPAC	CULTIVO	DESCRIPCIÓN CULTIVO	S/R	SUP. RESUELTA (ha)
-1473696	14-069-052-00069-00001	62000	PASTOS PERMANENTES DE 5 O MAS AÑOS-SIN VARIEDAD	S	2,30
-1473692	14-069-052-00068-00001	62000	PASTOS PERMANENTES DE 5 O MAS AÑOS-SIN VARIEDAD	S	7,51
-1473687	14-043-043-00014-00002	62000	PASTOS PERMANENTES DE 5 O MAS AÑOS-SIN VARIEDAD	S	0,22
-1473674	14-069-052-00070-00010	62000	PASTOS PERMANENTES DE 5 O MAS AÑOS-SIN VARIEDAD	S	1,11
-1473673	14-069-035-00099-00003	62000	PASTOS PERMANENTES DE 5 O MAS AÑOS-SIN VARIEDAD	S	5,24
-1014577	14-043-043-00015-00010	62000	PASTOS PERMANENTES DE 5 O MAS AÑOS-SIN VARIEDAD	S	0,76
-762810	14-069-052-00070-00004	62000	PASTOS PERMANENTES DE 5 O MAS AÑOS-SIN VARIEDAD	S	0,23
-762302	14-069-056-00017-00002	62000	PASTOS PERMANENTES DE 5 O MAS AÑOS-SIN VARIEDAD	S	0,74
-762216	14-069-035-00001-00002	62000	PASTOS PERMANENTES DE 5 O MAS AÑOS-SIN VARIEDAD	S	0,64
-706897	14-069-052-00070-00002	62000	PASTOS PERMANENTES DE 5 O MAS AÑOS-SIN VARIEDAD	S	3,26
-706895	14-069-052-00070-00001	62000	PASTOS PERMANENTES DE 5 O MAS AÑOS-SIN VARIEDAD	S	21,49
-706894	14-069-052-00076-00004	62000	PASTOS PERMANENTES DE 5 O MAS AÑOS-SIN VARIEDAD	S	0,06
-706890	14-069-052-00070-00003	62000	PASTOS PERMANENTES DE 5 O MAS AÑOS-SIN VARIEDAD	S	5,31
5546531	14-069-052-00038-00001	62000	PASTOS PERMANENTES DE 5 O MAS AÑOS-SIN VARIEDAD	S	2,08
5546532	14-069-052-00040-00004	62000	PASTOS PERMANENTES DE 5 O MAS AÑOS-SIN VARIEDAD	S	4,73
5546533	14-069-052-00064-00001	62000	PASTOS PERMANENTES DE 5 O MAS AÑOS-SIN VARIEDAD	S	4,44
5546534	14-069-052-00066-00002	62000	PASTOS PERMANENTES DE 5 O MAS AÑOS-SIN VARIEDAD	S	1,36
5546536	14-069-052-00067-00001	62000	PASTOS PERMANENTES DE 5 O MAS AÑOS-SIN VARIEDAD	S	1,42
5553379	14-043-043-00013-00002	62000	PASTOS PERMANENTES DE 5 O MAS AÑOS-SIN VARIEDAD	S	6,57
5553421	14-069-052-00037-00001	62000	PASTOS PERMANENTES DE 5 O MAS AÑOS-SIN VARIEDAD	S	3,39
1700000006756188	14-043-043-00011-00001	62000	PASTOS PERMANENTES DE 5 O MAS AÑOS-SIN VARIEDAD	S	2,52
1700000006756199	14-069-035-00002-00008	62000	PASTOS PERMANENTES DE 5 O MAS AÑOS-SIN VARIEDAD	S	22,77
1700000006756200	14-069-007-00037-00001	62000	PASTOS PERMANENTES DE 5 O MAS AÑOS-SIN VARIEDAD	S	13,08

(1) Con incidencias que retienen pago o deniegan el expediente.  
(2) Se calcula sobre superficie declarada admisible.  
(3) Aplicación del artículo 16 bis del RD 147/2023.

Puede verificar la integridad de una copia de este documento mediante la lectura del código QR adjunto o mediante el acceso a la dirección <https://ws050.juntadeandalucia.es/verificarFirma> indicando el código de VERIFICACIÓN

FIRMADO POR	RAQUEL MARIA ESPIN CRESPO	FECHA	26/06/2024
VERIFICACIÓN	Pk2jmMQ72K8YCCE9EQ8LU85ENJJ6M	PÁGINA	1190/8857



**Recintos Determinados para el Cálculo de Garga Ganadera**

REF.	REFERENCIA SIGPAC	CULTIVO	DESCRIPCIÓN CULTIVO	S/R	SUP.
					RESUELTA (ha)
170000006756202	14-043-043-00014-00003	62000	PASTOS PERMANENTES DE 5 O MAS AÑOS-SIN VARIEDAD	S	12,13
170000006756211	14-069-052-00063-00004	62000	PASTOS PERMANENTES DE 5 O MAS AÑOS-SIN VARIEDAD	S	27,11
170000006756212	14-069-052-00063-00006	62000	PASTOS PERMANENTES DE 5 O MAS AÑOS-SIN VARIEDAD	S	0,40
170000006756213	14-069-035-00039-00001	62000	PASTOS PERMANENTES DE 5 O MAS AÑOS-SIN VARIEDAD	S	0,34
170000006756215	14-069-007-00036-00001	62000	PASTOS PERMANENTES DE 5 O MAS AÑOS-SIN VARIEDAD	S	0,11
170000006756218	14-069-057-00023-00003	62000	PASTOS PERMANENTES DE 5 O MAS AÑOS-SIN VARIEDAD	S	13,74
170000006756219	14-069-056-00018-00003	62000	PASTOS PERMANENTES DE 5 O MAS AÑOS-SIN VARIEDAD	S	1,73
170000006756220	14-069-056-00017-00001	62000	PASTOS PERMANENTES DE 5 O MAS AÑOS-SIN VARIEDAD	S	6,21
170000006756221	14-043-043-00015-00003	62000	PASTOS PERMANENTES DE 5 O MAS AÑOS-SIN VARIEDAD	S	0,60
170000006756222	14-043-043-00014-00004	62000	PASTOS PERMANENTES DE 5 O MAS AÑOS-SIN VARIEDAD	S	4,43
170000006756223	14-043-043-00015-00004	62000	PASTOS PERMANENTES DE 5 O MAS AÑOS-SIN VARIEDAD	S	1,07
170000006756224	14-043-043-00015-00006	62000	PASTOS PERMANENTES DE 5 O MAS AÑOS-SIN VARIEDAD	S	1,30
170000006756225	14-043-043-00013-00001	62000	PASTOS PERMANENTES DE 5 O MAS AÑOS-SIN VARIEDAD	S	14,99
170000006756228	14-043-043-00036-00001	62000	PASTOS PERMANENTES DE 5 O MAS AÑOS-SIN VARIEDAD	S	6,61
170000006756229	14-069-035-00019-00002	62000	PASTOS PERMANENTES DE 5 O MAS AÑOS-SIN VARIEDAD	S	13,77
170000006756230	14-069-035-00002-00044	62000	PASTOS PERMANENTES DE 5 O MAS AÑOS-SIN VARIEDAD	S	0,22
170000006756231	14-043-043-00015-00009	62000	PASTOS PERMANENTES DE 5 O MAS AÑOS-SIN VARIEDAD	S	0,36
170000006756232	14-043-043-00015-00005	62000	PASTOS PERMANENTES DE 5 O MAS AÑOS-SIN VARIEDAD	S	1,04
170000006756233	14-043-043-00012-00005	62000	PASTOS PERMANENTES DE 5 O MAS AÑOS-SIN VARIEDAD	S	3,53
170000006756234	14-069-007-00030-00001	62000	PASTOS PERMANENTES DE 5 O MAS AÑOS-SIN VARIEDAD	S	7,12
170000006756235	14-043-043-00015-00002	62000	PASTOS PERMANENTES DE 5 O MAS AÑOS-SIN VARIEDAD	S	9,57
170000006756236	14-043-043-00014-00003	62000	PASTOS PERMANENTES DE 5 O MAS AÑOS-SIN VARIEDAD	S	7,40

**Incidencias de carga ganadera****INCIDENCIA DESCRIPCIÓN**

86126	Recinto de forrajera para Cálculo de Carga Ganadera que No pertenece a Explotación con UGM válida. Recinto:14-069-052-00039-00001 Cultivo:62000 PASTOS PERMANENTES DE 5 O MAS AÑOS-SIN VARIEDAD Secano Explotacion:ES140690009016 Recinto:14-069-052-00077-00004 Cultivo:62000 PASTOS PERMANENTES DE 5 O MAS AÑOS-SIN VARIEDAD Secano Explotacion:ES140690009016
86128	Recinto de Forrajeras que no ha contabilizado para Carga Ganadera por no tener una explotación válida para el cálculo de la Carga Ganadera Recinto:14-069-052-00039-00001 Cultivo:62 PASTOS PERMANENTES DE 5 O MAS AÑOS- Recinto:14-069-052-00077-00004 Cultivo:62 PASTOS PERMANENTES DE 5 O MAS AÑOS-

(1) Con incidencias que retienen pago o deniegan el expediente.  
(2) Se calcula sobre superficie declarada admisible.  
(3) Aplicación del artículo 16 bis del RD 147/2023.

Puede verificar la integridad de una copia de este documento mediante la lectura del código QR adjunto o mediante el acceso a la dirección <https://ws050.juntadeandalucia.es/verificarFirma> indicando el código de VERIFICACIÓN

FIRMADO POR	RAQUEL MARIA ESPIN CRESPO	FECHA	26/06/2024
VERIFICACIÓN	Pk2jmMQ72K8YCCE9EQ8LU85ENJJ6M	PÁGINA	1191/8857





**APELLIDOS Y NOMBRE / RAZÓN SOCIAL**

ENTRENA PULIDO LEONCIO

**NIF**

\*\*\*\*8895\*

**EXPEDIENTE**

1041015

**RESOLUCIÓN**

CONCESIÓN DE LA AYUDA

**DATOS DE MANTENIMIENTO UNIDADES**

**GRUPO DE PAGO**

ZONAS DE LIMITACIONES NATURALES

**Sup. Dec. Admisible**

14,63

**Sup. Resuelta**

14,63

**Sobredecl.**

0,00

**% Sobredecl.**

0,00

**RESUMEN DE PAGOS**

	<b>IMPORTE ( Euros )</b>			
	<b>RESUELTO</b>	<b>FEADER</b>	<b>MAPA</b>	<b>CAPADR</b>
Pago realizado	719,00	611,15	70,53	37,31
A pagar	71,02	60,37	6,97	3,68
<b>TOTAL</b>	<b>790,02</b>	<b>671,52</b>	<b>77,50</b>	<b>40,99</b>

**APLICACIÓN DE REDUCCIONES Y PENALIZACIONES (%)**

<b>Criterios de subvencionabilidad (1)</b>	<b>Presentación tardía</b>	<b>Omisión declaración</b>	<b>Condicionalidad</b>
0,00	0,00	0,00	0,00

**IMPORTE ( Euros )**

Calculado(2)	Reducción	Penalización	Reducción Penalización (3)	Penalización adicional	Resuelto	FEADER	MAPA	CAPADR
790,02 €	0,00 €	0,00 €	0,00 €	0,00 €	790,02 €	671,52 €	77,50 €	41,00 €
<b>Importe Unitario:</b>	<b>54,00 €</b>	<b>Nuevo Importe Unitario:</b>	<b>54,00 €</b>					

**RECINTOS PROPUESTOS**

<b>REF.</b>	<b>REFERENCIA SIGPAC</b>	<b>CULTIVO</b>	<b>S/R</b>	<b>USO SIGPAC</b>	<b>Sup. Dec. admisible</b>	<b>Sup. Campo</b>	<b>Sup. Determ.</b>	<b>Sup. Resuelta</b>
-1341130	14-004-013-00181-0001	OLIVAR	S		1,52		1,52	1,52
6811284	14-004-013-00166-0001	OLIVAR	S		0,10		0,10	0,00
1700000005270191	14-004-013-00153-0002	OLIVAR	S		0,54		0,54	0,54
1700000005270192	14-004-013-00165-0001	OLIVAR	S		5,61		5,61	5,61
1700000005270193	14-004-013-00178-0001	OLIVAR	S		0,11		0,11	0,11
1700000005270194	14-004-013-00184-0001	OLIVAR	S		0,47		0,47	0,47
1700000005270195	14-004-013-00167-0002	OLIVAR	S		0,90		0,90	0,90
1700000005270201	14-004-013-00619-0003	OLIVAR	S		3,53		3,53	3,53
1700000005270202	14-004-014-00069-0002	OLIVAR	S		1,95		1,95	1,95

**INCIDENCIAS**

**INCIDENCIA DESCRIPCIÓN**

3790 Recinto declarado inactivo  
 Recinto:14-004-013-00166-00001 Cultivo: -

(1) Con incidencias que retienen pago o deniegan el expediente.  
 (2) Se calcula sobre superficie declarada admisible.  
 (3) Aplicación del artículo 16 bis del RD 147/2023.

Puede verificar la integridad de una copia de este documento mediante la lectura del código QR adjunto o mediante el acceso a la dirección <a href="https://ws050.juntadeandalucia.es/verificarFirma">https://ws050.juntadeandalucia.es/verificarFirma</a> indicando el código de VERIFICACIÓN				
FIRMADO POR	RAQUEL MARIA ESPIN CRESPO	FECHA	26/06/2024	
VERIFICACIÓN	Pk2jmMQ72K8YCCE9EQ8LU85ENJJ6M	PÁGINA	1192/8857	

**APELLIDOS Y NOMBRE / RAZÓN SOCIAL**

ENTRENA PULIDO PEDRO JOSE

**NIF**

\*\*\*\*1880\*

**EXPEDIENTE**

1060767

**RESOLUCIÓN**

CONCESIÓN DE LA AYUDA

**DATOS DE MANTENIMIENTO UNIDADES****GRUPO DE PAGO**

ZONAS DE LIMITACIONES NATURALES

**Sup. Dec.  
Admisible**

10,89

**Sup.  
Resuelta**

10,89

**Sobredecl.**

0,00

**% Sobredecl.**

0,00

**RESUMEN DE PAGOS**

	<b>IMPORTE ( Euros )</b>			
	<b>RESUELTO</b>	<b>FEADER</b>	<b>MAPA</b>	<b>CAPADR</b>
Pago realizado	535,19	454,91	52,50	27,78
A pagar	52,87	44,94	5,19	2,74
<b>TOTAL</b>	<b>588,06</b>	<b>499,85</b>	<b>57,69</b>	<b>30,52</b>

**APLICACIÓN DE REDUCCIONES Y PENALIZACIONES (%)**

<b>Criterios de subvencionabilidad (1)</b>	<b>Presentación tardía</b>	<b>Omisión declaración</b>	<b>Condicionalidad</b>
0,00	0,00	0,00	0,00

**IMPORTE ( Euros )**

Calculado(2)	Reducción	Penalización	Reducción Penalización (3)	Penalización adicional	Resuelto	FEADER	MAPA	CAPADR
588,06 €	0,00 €	0,00 €	0,00 €	0,00 €	588,06 €	499,85 €	57,69 €	30,52 €
Importe Unitario:	54,00 €	Nuevo Importe Unitario:	54,00 €					

**RECINTOS PROPUESTOS**

<b>REF.</b>	<b>REFERENCIA SIGPAC</b>	<b>CULTIVO</b>	<b>USO S/R</b>	<b>Sup. Dec. admisible</b>	<b>Sup. Campo</b>	<b>Sup. Determ.</b>	<b>Sup. Resuelta</b>
-1252572	14-004-016-00574-0001	OLIVAR	S	1,68		1,68	1,68
-1252569	14-004-014-00109-0003	OLIVAR	S	0,18		0,18	0,18
-1252566	14-004-014-00099-0001	OLIVAR	S	4,76		4,76	4,76
-1252565	14-004-014-00092-0001	OLIVAR	S	0,01		0,01	0,01
4768449	14-004-015-00078-0002	OLIVAR	S	0,78		0,78	0,78
1700000005268715	14-004-015-00336-0001	OLIVAR	S	0,22		0,22	0,22
1700000005268718	14-004-015-00417-0001	OLIVAR	R	0,36		0,36	0,36
1700000005268719	14-004-015-00084-0003	OLIVAR	S	1,71		1,71	1,71
1700000006037096	14-004-015-00340-0003	OLIVAR	S	0,70		0,70	0,70
1700000006037097	14-004-016-00085-0002	OLIVAR	S	0,44		0,44	0,44
1700000006037098	14-004-016-00086-0001	OLIVAR	S	0,05		0,05	0,05

**INCIDENCIAS****INCIDENCIA DESCRIPCIÓN**

75022 No Autoriza a que, en caso de la devolución por la entidad financiera (retrocesión bancaria) del pago en la cuenta corriente consignada en la solicitud y que está debidamente registrada en el sistema contable GIRO de la Junta de Andalucía, se proceda al pago en cualquier otra cuenta corriente de la titularidad del solicitante vigente en dicho sistema contable.

(1) Con incidencias que retienen pago o deniegan el expediente.  
(2) Se calcula sobre superficie declarada admisible.  
(3) Aplicación del artículo 16 bis del RD 147/2023.

Puede verificar la integridad de una copia de este documento mediante la lectura del código QR adjunto o mediante el acceso a la dirección <https://ws050.juntadeandalucia.es/verificarFirma> indicando el código de VERIFICACIÓN

FIRMADO POR	RAQUEL MARIA ESPIN CRESPO	FECHA	26/06/2024
VERIFICACIÓN	Pk2jmMQ72K8YCCE9EQ8LU85ENJJ6M	PÁGINA	1193/8857



**APELLIDOS Y NOMBRE / RAZÓN SOCIAL**

ESCOBAR PADILLA MIGUEL ANGEL

**NIF**

\*\*\*\*3928\*

**EXPEDIENTE**

1265581

**RESOLUCIÓN**

CONCESIÓN DE LA AYUDA

**DATOS DE MANTENIMIENTO UNIDADES****GRUPO DE PAGO**

ZONAS DE LIMITACIONES NATURALES

**Sup. Dec.  
Admisible**

33,83

**Sup.  
Resuelta**

33,83

**Sobredecl.**

0,00

**% Sobredecl.**

0,00

**RESUMEN DE PAGOS**

	<b>IMPORTE ( Euros )</b>			
	<b>RESUELTO</b>	<b>FEADER</b>	<b>MAPA</b>	<b>CAPADR</b>
Pago realizado	1.081,20	919,02	106,06	56,12
A pagar	106,80	90,78	10,48	5,54
<b>TOTAL</b>	<b>1.188,00</b>	<b>1.009,80</b>	<b>116,54</b>	<b>61,66</b>

**APLICACIÓN DE REDUCCIONES Y PENALIZACIONES (%)**

<b>Criterios de subvencionabilidad (1)</b>	<b>Presentación tardía</b>	<b>Omisión declaración</b>	<b>Condicionalidad</b>
0,00	0,00	0,00	0,00

**IMPORTE ( Euros )**

Calculado(2)	Reducción	Penalización	Reducción Penalización (3)	Penalización adicional	Resuelto	FEADER	MAPA	CAPADR
1.188,00 €	0,00 €	0,00 €	0,00 €	0,00 €	1.188,00 €	1.009,80 €	116,54 €	61,66 €
<b>Importe Unitario:</b>	<b>54,00 €</b>	<b>Nuevo Importe Unitario:</b>	<b>35,12 €</b>					

**RECINTOS PROPUESTOS**

<b>REF.</b>	<b>REFERENCIA SIGPAC</b>	<b>CULTIVO</b>	<b>S/R</b>	<b>USO SIGPAC</b>	<b>Sup. Dec. admisible</b>	<b>Sup. Campo</b>	<b>Sup. Determ.</b>	<b>Sup. Resuelta</b>
-1146080	14-054-060-00031-0002	OLIVAR	S		0,14		0,14	0,14
-1146078	14-054-060-00031-0003	OLIVAR	S		0,14		0,14	0,14
-1146077	14-054-060-00054-0015	OLIVAR	S		2,70		2,70	2,70
-1146076	14-054-060-00054-0007	OLIVAR	S		8,28		8,28	8,28
-1146074	14-054-060-00054-0002	OLIVAR	S		22,57		22,57	22,57

(1) Con incidencias que retienen pago o deniegan el expediente.

(2) Se calcula sobre superficie declarada admisible.

(3) Aplicación del artículo 16 bis del RD 147/2023.

Puede verificar la integridad de una copia de este documento mediante la lectura del código QR adjunto o mediante el acceso a la dirección <https://ws050.juntadeandalucia.es/verificarFirma> indicando el código de VERIFICACIÓN

FIRMADO POR	RAQUEL MARIA ESPIN CRESPO	FECHA	26/06/2024
VERIFICACIÓN	Pk2jmMQ72K8YCCE9EQ8LU85ENJJJ6M	PÁGINA	1194/8857





**INCIDENCIAS****INCIDENCIA DESCRIPCIÓN**

452	Actividad agraria declarada en un recinto no compatible con el uso PA, PR o PS asignado en SIGPAC para ese recinto. Recinto:14-054-060-00031-00001 Cultivo:62000 PASTOS PERMANENTES DE 5 O MAS AÑOS-SIN VARIEDAD Secano USO ASIGNADO EN SIGPAC:PS Recinto:14-054-060-00054-00001 Cultivo:62000 PASTOS PERMANENTES DE 5 O MAS AÑOS-SIN VARIEDAD Secano USO ASIGNADO EN SIGPAC:PA Recinto:14-054-060-00054-00006 Cultivo:62000 PASTOS PERMANENTES DE 5 O MAS AÑOS-SIN VARIEDAD Secano USO ASIGNADO EN SIGPAC:PR Recinto:14-054-060-00054-00011 Cultivo:62000 PASTOS PERMANENTES DE 5 O MAS AÑOS-SIN VARIEDAD Secano USO ASIGNADO EN SIGPAC:PS
86119	Carga ganadera NO cumple con el valor mínimo de 0,2 UGM/ha. Recinto:14-054-060-00031-00001 Cultivo:62000 PASTOS PERMANENTES DE 5 O MAS AÑOS-SIN VARIEDAD Secano Carga Ganadera:0 Recinto:14-054-060-00054-00001 Cultivo:62000 PASTOS PERMANENTES DE 5 O MAS AÑOS-SIN VARIEDAD Secano Carga Ganadera:0 Recinto:14-054-060-00054-00006 Cultivo:62000 PASTOS PERMANENTES DE 5 O MAS AÑOS-SIN VARIEDAD Secano Carga Ganadera:0 Recinto:14-054-060-00054-00011 Cultivo:62000 PASTOS PERMANENTES DE 5 O MAS AÑOS-SIN VARIEDAD Secano Carga Ganadera:0
86121	Recinto superficie forrajera que no realiza la actividad de producción de pastoreo. Recinto:14-054-060-00031-00001 Cultivo:62000 PASTOS PERMANENTES DE 5 O MAS AÑOS-SIN VARIEDAD Secano Actividad Agraria del recinto:2 Recinto:14-054-060-00054-00001 Cultivo:62000 PASTOS PERMANENTES DE 5 O MAS AÑOS-SIN VARIEDAD Secano Actividad Agraria del recinto:2 Recinto:14-054-060-00054-00006 Cultivo:62000 PASTOS PERMANENTES DE 5 O MAS AÑOS-SIN VARIEDAD Secano Actividad Agraria del recinto:2 Recinto:14-054-060-00054-00011 Cultivo:62000 PASTOS PERMANENTES DE 5 O MAS AÑOS-SIN VARIEDAD Secano Actividad Agraria del recinto:2
86122	Recinto superficie forrajera que realiza la actividad de producción de pastoreo y no declara el o los códigos del Registro de Explotaciones Ganaderas de Andalucía, REGA. Recinto:14-054-060-00031-00001 Cultivo:62000 PASTOS PERMANENTES DE 5 O MAS AÑOS-SIN VARIEDAD Secano Recinto:14-054-060-00054-00001 Cultivo:62000 PASTOS PERMANENTES DE 5 O MAS AÑOS-SIN VARIEDAD Secano Recinto:14-054-060-00054-00006 Cultivo:62000 PASTOS PERMANENTES DE 5 O MAS AÑOS-SIN VARIEDAD Secano Recinto:14-054-060-00054-00011 Cultivo:62000 PASTOS PERMANENTES DE 5 O MAS AÑOS-SIN VARIEDAD Secano
86124	Recinto de forrajera para Cálculo de Carga Ganadera que No pertenece a Explotación. Recinto:14-047-012-00006-00019 Cultivo:62000 PASTOS PERMANENTES DE 5 O MAS AÑOS-SIN VARIEDAD Secano Recinto:14-047-012-00006-00020 Cultivo:62000 PASTOS PERMANENTES DE 5 O MAS AÑOS-SIN VARIEDAD Secano Recinto:14-054-060-00031-00001 Cultivo:62000 PASTOS PERMANENTES DE 5 O MAS AÑOS-SIN VARIEDAD Secano Recinto:14-054-060-00054-00001 Cultivo:62000 PASTOS PERMANENTES DE 5 O MAS AÑOS-SIN VARIEDAD Secano Recinto:14-054-060-00054-00006 Cultivo:62000 PASTOS PERMANENTES DE 5 O MAS AÑOS-SIN VARIEDAD Secano Recinto:14-054-060-00054-00011 Cultivo:62000 PASTOS PERMANENTES DE 5 O MAS AÑOS-SIN VARIEDAD Secano

**Datos considerados para el Cálculo de la Carga Ganadera del expediente**

Superficie determinada para Cálculo Carga Ganadera: 0,00 ha  
Carga Ganadera del Expediente: 0,00 ugm/ha

**Incidenias de carga ganadera****INCIDENCIA DESCRIPCIÓN**

452	Actividad agraria declarada en un recinto no compatible con el uso PA, PR o PS asignado en SIGPAC para ese recinto. Recinto:14-054-060-00054-00011 Cultivo:62000 PASTOS PERMANENTES DE 5 O MAS AÑOS-SIN VARIEDAD Secano USO ASIGNADO EN SIGPAC:PS Recinto:14-054-060-00031-00001 Cultivo:62000 PASTOS PERMANENTES DE 5 O MAS AÑOS-SIN VARIEDAD Secano USO ASIGNADO EN SIGPAC:PS Recinto:14-054-060-00054-00001 Cultivo:62000 PASTOS PERMANENTES DE 5 O MAS AÑOS-SIN VARIEDAD Secano USO ASIGNADO EN SIGPAC:PA Recinto:14-054-060-00054-00006 Cultivo:62000 PASTOS PERMANENTES DE 5 O MAS AÑOS-SIN VARIEDAD Secano USO ASIGNADO EN SIGPAC:PR Recinto:14-047-012-00006-00019 Cultivo:62000 PASTOS PERMANENTES DE 5 O MAS AÑOS-SIN VARIEDAD Secano USO ASIGNADO EN SIGPAC:PS
-----	--

(1) Con incidencias que retienen pago o deniegan el expediente.  
(2) Se calcula sobre superficie declarada admisible.  
(3) Aplicación del artículo 16 bis del RD 147/2023.

Puede verificar la integridad de una copia de este documento mediante la lectura del código QR adjunto o mediante el acceso a la dirección <https://ws050.juntadeandalucia.es/verificarFirma> indicando el código de VERIFICACIÓN

FIRMADO POR	RAQUEL MARIA ESPIN CRESPO	FECHA	26/06/2024
VERIFICACIÓN	Pk2jmMQ72K8YCC9E9EQ8LU85ENJJ6M	PÁGINA	1195/8857





- Recinto:14-047-012-00006-00020 Cultivo:62000 PASTOS PERMANENTES DE 5 O MAS AÑOS-SIN VARIEDAD Secano USO ASIGNADO EN SIGPAC:PS
- 86122 Recinto superficie forrajera que realiza la actividad de producción de pastoreo y no declara el o los códigos del Registro de Explotaciones Ganaderas de Andalucía, REGA.  
 Recinto:14-054-060-00054-00011 Cultivo:62000 PASTOS PERMANENTES DE 5 O MAS AÑOS-SIN VARIEDAD Secano  
 Recinto:14-054-060-00031-00001 Cultivo:62000 PASTOS PERMANENTES DE 5 O MAS AÑOS-SIN VARIEDAD Secano  
 Recinto:14-054-060-00054-00001 Cultivo:62000 PASTOS PERMANENTES DE 5 O MAS AÑOS-SIN VARIEDAD Secano  
 Recinto:14-054-060-00054-00006 Cultivo:62000 PASTOS PERMANENTES DE 5 O MAS AÑOS-SIN VARIEDAD Secano
- 86124 Recinto de forrajera para Cálculo de Carga Ganadera que No pertenece a Explotación.  
 Recinto:14-054-060-00054-00011 Cultivo:62000 PASTOS PERMANENTES DE 5 O MAS AÑOS-SIN VARIEDAD Secano  
 Recinto:14-054-060-00031-00001 Cultivo:62000 PASTOS PERMANENTES DE 5 O MAS AÑOS-SIN VARIEDAD Secano  
 Recinto:14-054-060-00054-00001 Cultivo:62000 PASTOS PERMANENTES DE 5 O MAS AÑOS-SIN VARIEDAD Secano  
 Recinto:14-054-060-00054-00006 Cultivo:62000 PASTOS PERMANENTES DE 5 O MAS AÑOS-SIN VARIEDAD Secano  
 Recinto:14-047-012-00006-00019 Cultivo:62000 PASTOS PERMANENTES DE 5 O MAS AÑOS-SIN VARIEDAD Secano  
 Recinto:14-047-012-00006-00020 Cultivo:62000 PASTOS PERMANENTES DE 5 O MAS AÑOS-SIN VARIEDAD Secano
- 86128 Recinto de Forrajeras que no ha contabilizado para Carga Ganadera por no tener una explotación válida para el cálculo de la Carga Ganadera  
 Recinto:14-054-060-00054-00011 Cultivo:62 PASTOS PERMANENTES DE 5 O MAS AÑOS-  
 Recinto:14-054-060-00031-00001 Cultivo:62 PASTOS PERMANENTES DE 5 O MAS AÑOS-  
 Recinto:14-054-060-00054-00001 Cultivo:62 PASTOS PERMANENTES DE 5 O MAS AÑOS-  
 Recinto:14-054-060-00054-00006 Cultivo:62 PASTOS PERMANENTES DE 5 O MAS AÑOS-  
 Recinto:14-047-012-00006-00019 Cultivo:62 PASTOS PERMANENTES DE 5 O MAS AÑOS-  
 Recinto:14-047-012-00006-00020 Cultivo:62 PASTOS PERMANENTES DE 5 O MAS AÑOS-
- 86132 Recinto superficie forrajera que no realiza la actividad de producción de pastoreo.  
 Recinto:14-054-060-00054-00011 Cultivo:62000 PASTOS PERMANENTES DE 5 O MAS AÑOS-SIN VARIEDAD Secano  
 Recinto:14-054-060-00031-00001 Cultivo:62000 PASTOS PERMANENTES DE 5 O MAS AÑOS-SIN VARIEDAD Secano  
 Recinto:14-054-060-00054-00001 Cultivo:62000 PASTOS PERMANENTES DE 5 O MAS AÑOS-SIN VARIEDAD Secano  
 Recinto:14-054-060-00054-00006 Cultivo:62000 PASTOS PERMANENTES DE 5 O MAS AÑOS-SIN VARIEDAD Secano

(1) Con incidencias que retienen pago o deniegan el expediente.  
 (2) Se calcula sobre superficie declarada admisible.  
 (3) Aplicación del artículo 16 bis del RD 147/2023.

Puede verificar la integridad de una copia de este documento mediante la lectura del código QR adjunto o mediante el acceso a la dirección <a href="https://ws050.juntadeandalucia.es/verificarFirma">https://ws050.juntadeandalucia.es/verificarFirma</a> indicando el código de VERIFICACIÓN				
FIRMADO POR	RAQUEL MARIA ESPIN CRESPO	FECHA	26/06/2024	
VERIFICACIÓN	Pk2jmMQ72K8YCCE9EQ8LU85ENJJ6M	PÁGINA	1196/8857	



**APELLIDOS Y NOMBRE / RAZÓN SOCIAL**

ESCOBAR PAREJA JOSE

**NIF**

\*\*\*0004\*

**EXPEDIENTE**

1152148

**RESOLUCIÓN**

CONCESIÓN DE LA AYUDA

**DATOS DE MANTENIMIENTO UNIDADES**

**GRUPO DE PAGO**

ZONAS DE LIMITACIONES NATURALES

**Sup. Dec. Admisible**

2,00

**Sup. Resuelta**

2,00

**Sobredecl.**

0,00

**% Sobredecl.**

0,00

**RESUMEN DE PAGOS**

	<b>IMPORTE ( Euros )</b>			
	<b>RESUELTO</b>	<b>FEADER</b>	<b>MAPA</b>	<b>CAPADR</b>
Pago realizado	98,29	83,55	9,64	5,11
A pagar	9,71	8,25	0,95	0,51
<b>TOTAL</b>	<b>108,00</b>	<b>91,80</b>	<b>10,59</b>	<b>5,62</b>

**APLICACIÓN DE REDUCCIONES Y PENALIZACIONES (%)**

<b>Criterios de subvencionabilidad (1)</b>	<b>Presentación tardía</b>	<b>Omisión declaración</b>	<b>Condicionabilidad</b>
0,00	0,00	0,00	0,00

**IMPORTE ( Euros )**

Calculado(2)	Reducción	Penalización	Reducción Penalización (3)	Penalización adicional	Resuelto	FEADER	MAPA	CAPADR
108,00 €	0,00 €	0,00 €	0,00 €	0,00 €	108,00 €	91,80 €	10,59 €	5,61 €
Importe Unitario:	54,00 €	Nuevo Importe Unitario:	54,00 €					

**RECINTOS PROPUESTOS**

<b>REF.</b>	<b>REFERENCIA SIGPAC</b>	<b>CULTIVO</b>	<b>S/R</b>	<b>USO SIGPAC</b>	<b>Sup. Dec. admisible</b>	<b>Sup. Campo</b>	<b>Sup. Determ.</b>	<b>Sup. Resuelta</b>
-1260057	14-004-015-00159-0006	OLIVAR	S		0,08		0,08	0,08
-1260037	14-004-015-00159-0003	OLIVAR	S		0,02		0,02	0,02
-109536	14-004-016-00400-0002	OLIVAR	S		0,01		0,01	0,01
1700000006859873	14-004-015-00158-0002	OLIVAR	S		0,50		0,50	0,50
1700000006859874	14-004-015-00161-0001	OLIVAR	S		0,36		0,36	0,36
1700000006859875	14-004-015-00161-0002	OLIVAR	S		0,58		0,58	0,58
1700000006859876	14-004-016-00352-0002	OLIVAR	S		0,45		0,45	0,45

(1) Con incidencias que retienen pago o deniegan el expediente.

(2) Se calcula sobre superficie declarada admisible.

(3) Aplicación del artículo 16 bis del RD 147/2023.

Puede verificar la integridad de una copia de este documento mediante la lectura del código QR adjunto o mediante el acceso a la dirección <https://ws050.juntadeandalucia.es/verificarFirma> indicando el código de VERIFICACIÓN

FIRMADO POR	RAQUEL MARIA ESPIN CRESPO	FECHA	26/06/2024
VERIFICACIÓN	Pk2jmMQ72K8YCCE9EQ8LU85ENJJJ6M	PÁGINA	1197/8857





**APELLIDOS Y NOMBRE / RAZÓN SOCIAL**

ESCOBAR PAREJA MARIA

**NIF**

\*\*\*3107\*

**EXPEDIENTE**

1236652

**RESOLUCIÓN**

CONCESIÓN DE LA AYUDA

**DATOS DE MANTENIMIENTO UNIDADES**

**GRUPO DE PAGO**

ZONAS DE LIMITACIONES NATURALES

**Sup. Dec. Admisible**

39,43

**Sup. Resuelta**

39,43

**Sobredecl.**

0,00

**% Sobredecl.**

0,00

**RESUMEN DE PAGOS**

	<b>IMPORTE ( Euros )</b>			
	<b>RESUELTO</b>	<b>FEADER</b>	<b>MAPA</b>	<b>CAPADR</b>
Pago realizado	1.081,20	919,02	106,06	56,12
A pagar	106,80	90,78	10,48	5,54
<b>TOTAL</b>	<b>1.188,00</b>	<b>1.009,80</b>	<b>116,54</b>	<b>61,66</b>

**APLICACIÓN DE REDUCCIONES Y PENALIZACIONES (%)**

<b>Crterios de subvencionabilidad (1)</b>	<b>Presentación tardía</b>	<b>Omisión declaración</b>	<b>Condicionalidad</b>
0,00	0,00	0,00	0,00

**IMPORTE ( Euros )**

Calculado(2)	Reducción	Penalización	Reducción Penalización (3)	Penalización adicional	Resuelto	FEADER	MAPA	CAPADR
1.188,00 €	0,00 €	0,00 €	0,00 €	0,00 €	1.188,00 €	1.009,80 €	116,54 €	61,66 €
<b>Importe Unitario:</b>	<b>54,00 €</b>	<b>Nuevo Importe Unitario:</b>	<b>30,13 €</b>					

**RECINTOS PROPUESTOS**

<b>REF.</b>	<b>REFERENCIA SIGPAC</b>	<b>CULTIVO</b>	<b>S/R</b>	<b>USO SIGPAC</b>	<b>Sup. Dec. admisible</b>	<b>Sup. Campo</b>	<b>Sup. Determ.</b>	<b>Sup. Resuelta</b>
-1334533	14-007-028-00035-0006	OLIVAR	S		0,01		0,01	0,01
-1334532	14-007-028-00004-0001	OLIVAR	S		0,62		0,62	0,62
-1334531	14-004-016-00408-0001	OLIVAR	S		0,19		0,19	0,19
-881490	23-077-009-00001-0003	OLIVAR	S		0,07		0,07	0,07
1700000006844388	14-004-016-00308-0002	OLIVAR	S		0,40		0,40	0,40
1700000006844389	14-004-016-00309-0004	OLIVAR	S		0,30		0,30	0,30
1700000006844391	14-007-028-00004-0001	OLIVAR	S		6,73		6,73	6,73
1700000006844393	23-077-009-00001-0001	OLIVAR	S		1,45		1,45	1,45
1700000006844397	23-077-008-00214-0001	OLIVAR	S		12,58		12,58	12,58
1700000006844398	14-038-120-00089-0001	OLIVAR	S		1,37		1,37	1,37
1700000006844399	14-038-120-00090-0001	OLIVAR	S		0,37		0,37	0,37
1700000006844400	14-038-120-09002-0003	OLIVAR	S		0,11		0,11	0,11
1700000006844401	14-038-105-00107-0002	OLIVAR	S		0,74		0,74	0,74
1700000006844402	14-038-105-00108-0001	OLIVAR	S		12,21		12,21	12,21
1700000006844403	14-038-105-09006-0001	OLIVAR	S		0,09		0,09	0,09
1700000006844404	14-038-119-00177-0001	OLIVAR	S		2,19		2,19	2,19

(1) Con incidencias que retienen pago o deniegan el expediente.  
 (2) Se calcula sobre superficie declarada admisible.  
 (3) Aplicación del artículo 16 bis del RD 147/2023.

Puede verificar la integridad de una copia de este documento mediante la lectura del código QR adjunto o mediante el acceso a la dirección <a href="https://ws050.juntadeandalucia.es/verificarFirma">https://ws050.juntadeandalucia.es/verificarFirma</a> indicando el código de VERIFICACIÓN					
FIRMADO POR	RAQUEL MARIA ESPIN CRESPO		FECHA		26/06/2024
VERIFICACIÓN	Pk2jmMQ72K8YCCE9EQ8LU85ENJJ6M		PÁGINA		1198/8857



**APELLIDOS Y NOMBRE / RAZÓN SOCIAL**

ESCOBAR TORRES CRISTOBAL

**NIF**

\*\*\*\*5887\*

**EXPEDIENTE**

1156195

**RESOLUCIÓN**

CONCESIÓN DE LA AYUDA

**DATOS DE MANTENIMIENTO UNIDADES**

<b>GRUPO DE PAGO</b>	<b>Sup. Dec. Admisible</b>	<b>Sup. Resuelta</b>	<b>Sobredecl.</b>	<b>% Sobredecl.</b>
ZONAS DE LIMITACIONES NATURALES	24,37	24,37	0,00	0,00

**RESUMEN DE PAGOS**

	<b>IMPORTE ( Euros )</b>			
	<b>RESUELTO</b>	<b>FEADER</b>	<b>MAPA</b>	<b>CAPADR</b>
Pago realizado	1.062,62	903,23	104,24	55,15
A pagar	104,97	89,22	10,30	5,45
<b>TOTAL</b>	<b>1.167,59</b>	<b>992,45</b>	<b>114,54</b>	<b>60,60</b>

**APLICACIÓN DE REDUCCIONES Y PENALIZACIONES (%)**

<b>Criterios de subvencionabilidad (1)</b>	<b>Presentación tardía</b>	<b>Omisión declaración</b>	<b>Condicionalidad</b>
0,00	0,00	0,00	0,00

**IMPORTE ( Euros )**

Calculado(2)	Reducción	Penalización	Reducción Penalización (3)	Penalización adicional	Resuelto	FEADER	MAPA	CAPADR
1.167,59 €	0,00 €	0,00 €	0,00 €	0,00 €	1.167,59 €	992,45 €	114,54 €	60,60 €
Importe Unitario:	54,00 €	Nuevo Importe Unitario:	47,91 €					

**RECINTOS PROPUESTOS**

<b>REF.</b>	<b>REFERENCIA SIGPAC</b>	<b>CULTIVO</b>	<b>S/R</b>	<b>USO SIGPAC</b>	<b>Sup. Dec. admisible</b>	<b>Sup. Campo</b>	<b>Sup. Determ.</b>	<b>Sup. Resuelta</b>
-1265062	14-007-011-00294-0004	BARBECHO TRADICIONAL	S		0,20		0,20	0,20
-112415	14-007-011-00073-0001	OLIVAR	S		5,30		5,30	5,30
170000005506834	14-007-011-00018-0003	BARBECHO TRADICIONAL	S		5,76		5,76	5,76
170000005506838	14-007-011-00029-0001	BARBECHO TRADICIONAL	S		0,79		0,79	0,79
170000005506839	14-007-011-00052-0003	OLIVAR	S		0,09		0,09	0,09
170000005506840	14-007-011-00052-0002	OLIVAR	S		0,18		0,18	0,18
170000005506841	14-007-011-00064-0001	OLIVAR	S		5,43		5,43	5,43
170000005506842	14-007-011-00236-0001	OLIVAR	S		6,42		6,42	6,42
170000005506843	14-007-011-00236-0001	OLIVAR	S		0,19		0,19	0,19
170000005506844	14-007-011-00064-0003	OLIVAR	S		0,01		0,01	0,01

**Datos considerados para el Cálculo de la Carga Ganadera del expediente**

Superficie determinada para Cálculo Carga Ganadera: 0,00 ha  
Carga Ganadera del Expediente: 0,00 ugm/ha

**Incidencias de carga ganadera**

**INCIDENCIA DESCRIPCIÓN**

86132 Recinto superficie forrajera que no realiza la actividad de producción de pastoreo.  
Recinto:14-007-011-00294-00004 Cultivo:20000 BARBECHO TRADICIONAL-SIN VARIEDAD Secano  
Recinto:14-007-011-00018-00003 Cultivo:20000 BARBECHO TRADICIONAL-SIN VARIEDAD Secano  
Recinto:14-007-011-00029-00001 Cultivo:20000 BARBECHO TRADICIONAL-SIN VARIEDAD Secano

(1) Con incidencias que retienen pago o deniegan el expediente.  
(2) Se calcula sobre superficie declarada admisible.  
(3) Aplicación del artículo 16 bis del RD 147/2023.

Puede verificar la integridad de una copia de este documento mediante la lectura del código QR adjunto o mediante el acceso a la dirección <a href="https://ws050.juntadeandalucia.es/verificarFirma">https://ws050.juntadeandalucia.es/verificarFirma</a> indicando el código de VERIFICACIÓN				
FIRMADO POR	RAQUEL MARIA ESPIN CRESPO	FECHA	26/06/2024	
VERIFICACIÓN	Pk2jmMQ72K8YCCE9EQ8LU85ENJJ6M	PÁGINA	1199/8857	

**APELLIDOS Y NOMBRE / RAZÓN SOCIAL**

ESCRIBANO CABRERA FRANCISCO JAVIER

**NIF**

\*\*\*8097\*

**EXPEDIENTE**

1191975

**RESOLUCIÓN**

CONCESIÓN DE LA AYUDA

**DATOS DE MANTENIMIENTO UNIDADES****GRUPO DE PAGO**

ZONAS DE LIMITACIONES NATURALES

**Sup. Dec.  
Admisible**

196,49

**Sup.  
Resuelta**

196,49

**Sobredecl.**

0,00

**% Sobredecl.**

0,00

**RESUMEN DE PAGOS**

	<b>IMPORTE ( Euros )</b>			
	<b>RESUELTO</b>	<b>FEADER</b>	<b>MAPA</b>	<b>CAPADR</b>
Pago realizado	1.081,20	919,02	106,06	56,12
A pagar	106,26	90,32	10,42	5,52
<b>TOTAL</b>	<b>1.187,46</b>	<b>1.009,34</b>	<b>116,48</b>	<b>61,64</b>

**APLICACIÓN DE REDUCCIONES Y PENALIZACIONES (%)**

<b>Criterios de subvencionabilidad (1)</b>	<b>Presentación tardía</b>	<b>Omisión declaración</b>	<b>Condicionabilidad</b>
0,00	0,00	0,00	0,00

**IMPORTE ( Euros )**

<b>Calculado(2)</b>	<b>Reducción</b>	<b>Penalización</b>	<b>Reducción Penalización (3)</b>	<b>Penalización adicional</b>	<b>Resuelto</b>	<b>FEADER</b>	<b>MAPA</b>	<b>CAPADR</b>
1.187,46 €	0,00 €	0,00 €	0,00 €	0,00 €	1.187,46 €	1.009,34 €	116,49 €	61,63 €
<b>Importe Unitario:</b>	<b>54,00 €</b>	<b>Nuevo Importe Unitario:</b>	<b>6,04 €</b>					

(1) Con incidencias que retienen pago o deniegan el expediente.  
(2) Se calcula sobre superficie declarada admisible.  
(3) Aplicación del artículo 16 bis del RD 147/2023.

Puede verificar la integridad de una copia de este documento mediante la lectura del código QR adjunto o mediante el acceso a la dirección <a href="https://ws050.juntadeandalucia.es/verificarFirma">https://ws050.juntadeandalucia.es/verificarFirma</a> indicando el código de VERIFICACIÓN					
FIRMADO POR	RAQUEL MARIA ESPIN CRESPO		FECHA		26/06/2024
VERIFICACIÓN	Pk2jmMQ72K8YCCE9EQ8LU85ENJJ6M		PÁGINA		1200/8857



**RECINTOS PROPUESTOS**

REF.	REFERENCIA SIGPAC	CULTIVO	S/R	USO SIGPAC	Sup. Dec. admisible	Sup. Campo	Sup. Determ.	Sup. Resulta
-1602759	14-006-010-00005-0001	PASTOS PERMANENTES DE 5 O MAS AÑOS	S		2,68		2,68	2,59
-1538365	14-054-002-00010-0003	TRITICALE	S		9,76		9,76	9,76
-1477405	14-023-010-00066-0003	PASTOS DE MENOS DE 5 AÑOS	S		2,90		2,90	2,90
-1477404	14-023-010-00065-0001	PASTOS DE MENOS DE 5 AÑOS	S		1,18		1,18	1,18
-1026633	14-023-010-00079-0001	PASTOS DE MENOS DE 5 AÑOS	S		4,42		4,42	4,42
-1026621	14-023-010-00067-0001	PASTOS DE MENOS DE 5 AÑOS	S		12,58		12,58	12,58
-121950	14-054-044-00016-0008	OLIVAR	S		0,51		0,51	0,51
1700000006748091	14-006-009-00012-0002	PASTOS PERMANENTES DE 5 O MAS AÑOS	S		3,67		3,67	3,67
1700000006748092	14-006-010-00049-0001	PASTOS DE MENOS DE 5 AÑOS	S		21,31		21,31	21,31
1700000006748093	14-006-010-00008-0003	PASTOS PERMANENTES DE 5 O MAS AÑOS	S		36,46		36,46	36,46
1700000006748094	14-006-009-00063-0001	PASTOS PERMANENTES DE 5 O MAS AÑOS	S		0,35		0,35	0,35
1700000006748095	14-006-010-00048-0002	PASTOS PERMANENTES DE 5 O MAS AÑOS	S		25,89		25,89	25,89
1700000006748096	14-006-009-00012-0005	PASTOS DE MENOS DE 5 AÑOS	S		0,87		0,87	0,87
1700000006748098	14-054-044-00037-0001	OLIVAR	S		0,66		0,66	0,66
1700000006748100	14-054-044-00009-0001	OLIVAR	S		0,48		0,48	0,48
1700000006748102	14-054-044-00017-0003	OLIVAR	S		4,76		4,76	4,76
1700000006748106	14-054-002-00010-0002	TRITICALE	S		4,47		4,47	4,47
1700000006748109	14-054-044-00016-0003	OLIVAR	S		4,99		4,99	4,99
1700000006748110	14-054-032-00018-0003	PASTOS PERMANENTES DE 5 O MAS AÑOS	S		11,88		11,88	11,88
1700000006748111	14-054-032-00018-0006	PASTOS PERMANENTES DE 5 O MAS AÑOS	S		1,95		1,95	1,95
1700000006748112	14-006-009-00012-0004	PASTOS DE MENOS DE 5 AÑOS	S		0,69		0,69	0,69
1700000006748113	14-054-032-00018-0005	PASTOS PERMANENTES DE 5 O MAS AÑOS	S		0,12		0,12	0,12
1700000006748114	14-006-009-00012-0003	PASTOS DE MENOS DE 5 AÑOS	S		16,65		16,65	16,65
1700000006748115	14-006-010-00048-0010	PASTOS PERMANENTES DE 5 O MAS AÑOS	S		0,46		0,46	0,46
1700000006748117	14-006-010-00008-0005	PASTOS PERMANENTES DE 5 O MAS AÑOS	S		3,53		3,53	3,53
1700000006748118	14-054-032-00018-0004	PASTOS PERMANENTES DE 5 O MAS AÑOS	S		2,74		2,74	2,74
1700000006748119	14-054-033-00014-0001	PASTOS PERMANENTES DE 5 O MAS AÑOS	S		20,17		20,17	20,17
1700000006748120	14-054-032-00020-0001	PASTOS PERMANENTES DE 5 O MAS AÑOS	S		0,45		0,45	0,45

**INCIDENCIAS**

**INCIDENCIA DESCRIPCIÓN**

- 4272 Verifica que las líneas de declaración de las Solicitudes Únicas no tienen solapes con la capa de Retroactividad Gráfica (ambas de la misma campaña) a nivel de expediente/línea de declaración gráfica de la solicitud.  
Recinto:14-006-010-00005-00001 Cultivo: - Agregado de la referencia del recinto.:0 Zona de la referencia del recinto.:0 Superficie solapada.:0,09 Id. Incid.:95152753
- 86122 Recinto superficie forrajera que realiza la actividad de producción de pastoreo y no declara el o los códigos del Registro de Explotaciones Ganaderas de Andalucía, REGA.  
Recinto:14-054-044-00009-00007 Cultivo:62000 PASTOS PERMANENTES DE 5 O MAS AÑOS-SIN VARIEDAD Secano  
Recinto:14-054-044-00017-00007 Cultivo:62000 PASTOS PERMANENTES DE 5 O MAS AÑOS-SIN VARIEDAD Secano  
Recinto:14-054-044-00017-00008 Cultivo:62000 PASTOS PERMANENTES DE 5 O MAS AÑOS-SIN VARIEDAD Secano  
Recinto:14-054-044-00017-00009 Cultivo:62000 PASTOS PERMANENTES DE 5 O MAS AÑOS-SIN VARIEDAD Secano
- 86123 Recinto superficie forrajera que en REGA no tiene clasificación zootécnica permitida.  
Recinto:14-054-002-00010-00002 Cultivo:63000 PASTOS DE MENOS DE 5 AÑOS-SIN VARIEDAD Secano Explotacion: ES140540000702  
Recinto:14-054-002-00010-00003 Cultivo:63000 PASTOS DE MENOS DE 5 AÑOS-SIN VARIEDAD Secano Explotacion: ES140540000702  
Recinto:14-054-002-00010-00005 Cultivo:63000 PASTOS DE MENOS DE 5 AÑOS-SIN VARIEDAD Secano Explotacion: ES140540000702
- 86124 Recinto de forrajera para Cálculo de Carga Ganadera que No pertenece a Explotación.  
Recinto:14-054-044-00009-00007 Cultivo:62000 PASTOS PERMANENTES DE 5 O MAS AÑOS-SIN VARIEDAD Secano  
Recinto:14-054-044-00017-00007 Cultivo:62000 PASTOS PERMANENTES DE 5 O MAS AÑOS-SIN VARIEDAD Secano  
Recinto:14-054-044-00017-00008 Cultivo:62000 PASTOS PERMANENTES DE 5 O MAS AÑOS-SIN VARIEDAD Secano  
Recinto:14-054-044-00017-00009 Cultivo:62000 PASTOS PERMANENTES DE 5 O MAS AÑOS-SIN VARIEDAD Secano

**Datos considerados para el Cálculo de la Carga Ganadera del expediente**

(1) Con incidencias que retienen pago o deniegan el expediente.  
(2) Se calcula sobre superficie declarada admisible.  
(3) Aplicación del artículo 16 bis del RD 147/2023.

Puede verificar la integridad de una copia de este documento mediante la lectura del código QR adjunto o mediante el acceso a la dirección <a href="https://ws050.juntadeandalucia.es/verificarFirma">https://ws050.juntadeandalucia.es/verificarFirma</a> indicando el código de VERIFICACIÓN					
FIRMADO POR	RAQUEL MARIA ESPIN CRESPO		FECHA		26/06/2024
VERIFICACIÓN	Pk2jmMQ72K8YCCE9EQ8LU85ENJJ6M		PÁGINA		1201/8857

**Datos considerados para el Cálculo de la Carga Ganadera del expediente**

Superficie determinada para Cálculo Carga Ganadera: 170,86 ha

Carga Ganadera del Expediente: 0,55 ugm/ha

Explotación	Especie	Ugm Calculada para CG
ES140060000030	BOVINA	33,25
ES140060000030	PORCINO	7,65
ES140230000674	BOVINA	33,28
ES140230000674	OVINA	0,63
ES140540000723	BOVINA	16,99
ES140540000723	PORCINO	2,77

**Recintos Determinados para el Cálculo de Garga Ganadera**

REF.	REFERENCIA SIGPAC	CULTIVO	DESCRIPCIÓN CULTIVO	S/R	SUP. RESUELTA (ha)
-1602759	14-006-010-00005-00001	62000	PASTOS PERMANENTES DE 5 O MAS AÑOS-SIN VARIEDAD	S	2,59
-1477405	14-023-010-00066-00003	63000	PASTOS DE MENOS DE 5 AÑOS-SIN VARIEDAD	S	2,90
-1477404	14-023-010-00065-00001	63000	PASTOS DE MENOS DE 5 AÑOS-SIN VARIEDAD	S	1,18
-1026633	14-023-010-00079-00001	63000	PASTOS DE MENOS DE 5 AÑOS-SIN VARIEDAD	S	4,42
-1026621	14-023-010-00067-00001	63000	PASTOS DE MENOS DE 5 AÑOS-SIN VARIEDAD	S	12,58
1700000006748091	14-006-009-00012-00002	62000	PASTOS PERMANENTES DE 5 O MAS AÑOS-SIN VARIEDAD	S	3,67
1700000006748092	14-006-010-00049-00001	63000	PASTOS DE MENOS DE 5 AÑOS-SIN VARIEDAD	S	21,31
1700000006748093	14-006-010-00008-00003	62000	PASTOS PERMANENTES DE 5 O MAS AÑOS-SIN VARIEDAD	S	36,46
1700000006748094	14-006-009-00063-00001	62000	PASTOS PERMANENTES DE 5 O MAS AÑOS-SIN VARIEDAD	S	0,35
1700000006748095	14-006-010-00048-00002	62000	PASTOS PERMANENTES DE 5 O MAS AÑOS-SIN VARIEDAD	S	25,89
1700000006748096	14-006-009-00012-00005	63000	PASTOS DE MENOS DE 5 AÑOS-SIN VARIEDAD	S	0,87
1700000006748110	14-054-032-00018-00003	62000	PASTOS PERMANENTES DE 5 O MAS AÑOS-SIN VARIEDAD	S	11,88
1700000006748111	14-054-032-00018-00006	62000	PASTOS PERMANENTES DE 5 O MAS AÑOS-SIN VARIEDAD	S	1,95
1700000006748112	14-006-009-00012-00004	63000	PASTOS DE MENOS DE 5 AÑOS-SIN VARIEDAD	S	0,69
1700000006748113	14-054-032-00018-00005	62000	PASTOS PERMANENTES DE 5 O MAS AÑOS-SIN VARIEDAD	S	0,12
1700000006748114	14-006-009-00012-00003	63000	PASTOS DE MENOS DE 5 AÑOS-SIN VARIEDAD	S	16,65
1700000006748115	14-006-010-00048-00010	62000	PASTOS PERMANENTES DE 5 O MAS AÑOS-SIN VARIEDAD	S	0,46
1700000006748117	14-006-010-00008-00005	62000	PASTOS PERMANENTES DE 5 O MAS AÑOS-SIN VARIEDAD	S	3,53
1700000006748118	14-054-032-00018-00004	62000	PASTOS PERMANENTES DE 5 O MAS AÑOS-SIN VARIEDAD	S	2,74
1700000006748119	14-054-033-00014-00001	62000	PASTOS PERMANENTES DE 5 O MAS AÑOS-SIN VARIEDAD	S	20,17
1700000006748120	14-054-032-00020-00001	62000	PASTOS PERMANENTES DE 5 O MAS AÑOS-SIN VARIEDAD	S	0,45

**Incidencias de carga ganadera****INCIDENCIA DESCRIPCIÓN**

86122	Recinto superficie forrajera que realiza la actividad de producción de pastoreo y no declara el o los códigos del Registro de Explotaciones Ganaderas de Andalucía, REGA. Recinto:14-054-044-00017-00009 Cultivo:62000 PASTOS PERMANENTES DE 5 O MAS AÑOS-SIN VARIEDAD Secano Recinto:14-054-044-00017-00008 Cultivo:62000 PASTOS PERMANENTES DE 5 O MAS AÑOS-SIN VARIEDAD Secano Recinto:14-054-044-00017-00007 Cultivo:62000 PASTOS PERMANENTES DE 5 O MAS AÑOS-SIN VARIEDAD Secano Recinto:14-054-044-00009-00007 Cultivo:62000 PASTOS PERMANENTES DE 5 O MAS AÑOS-SIN VARIEDAD Secano
86123	Recinto superficie forrajera que en REGA no tiene clasificación zootécnica permitida. Recinto:14-054-002-00010-00005 Cultivo:63000 PASTOS DE MENOS DE 5 AÑOS-SIN VARIEDAD Secano Explotacion: ES140540000702 Recinto:14-054-002-00010-00003 Cultivo:63000 PASTOS DE MENOS DE 5 AÑOS-SIN VARIEDAD Secano Explotacion:

(1) Con incidencias que retienen pago o deniegan el expediente.  
(2) Se calcula sobre superficie declarada admisible.  
(3) Aplicación del artículo 16 bis del RD 147/2023.

Puede verificar la integridad de una copia de este documento mediante la lectura del código QR adjunto o mediante el acceso a la dirección <https://ws050.juntadeandalucia.es/verificarFirma> indicando el código de VERIFICACIÓN

FIRMADO POR	RAQUEL MARIA ESPIN CRESPO	FECHA	26/06/2024
VERIFICACIÓN	Pk2jmMQ72K8YCC9E9EQ8LU85ENJJ6M	PÁGINA	1202/8857







- ES140540000702  
 Recinto:14-054-002-00010-00002 Cultivo:63000 PASTOS DE MENOS DE 5 AÑOS-SIN VARIEDAD Secano Explotacion:  
 ES140540000702
- 86124 Recinto de forrajera para Cálculo de Carga Ganadera que No pertenece a Explotación.  
 Recinto:14-054-044-00017-00009 Cultivo:62000 PASTOS PERMANENTES DE 5 O MAS AÑOS-SIN VARIEDAD Secano  
 Recinto:14-054-044-00017-00008 Cultivo:62000 PASTOS PERMANENTES DE 5 O MAS AÑOS-SIN VARIEDAD Secano  
 Recinto:14-054-044-00017-00007 Cultivo:62000 PASTOS PERMANENTES DE 5 O MAS AÑOS-SIN VARIEDAD Secano  
 Recinto:14-054-044-00009-00007 Cultivo:62000 PASTOS PERMANENTES DE 5 O MAS AÑOS-SIN VARIEDAD Secano
- 86128 Recinto de Forrajeras que no ha contabilizado para Carga Ganadera por no tener una explotación válida para el cálculo de la Carga Ganadera  
 Recinto:14-054-002-00010-00005 Cultivo:63 PASTOS DE MENOS DE 5 AÑOS-  
 Recinto:14-054-002-00010-00003 Cultivo:63 PASTOS DE MENOS DE 5 AÑOS-  
 Recinto:14-054-002-00010-00002 Cultivo:63 PASTOS DE MENOS DE 5 AÑOS-  
 Recinto:14-054-044-00017-00009 Cultivo:62 PASTOS PERMANENTES DE 5 O MAS AÑOS-  
 Recinto:14-054-044-00017-00008 Cultivo:62 PASTOS PERMANENTES DE 5 O MAS AÑOS-  
 Recinto:14-054-044-00017-00007 Cultivo:62 PASTOS PERMANENTES DE 5 O MAS AÑOS-  
 Recinto:14-054-044-00009-00007 Cultivo:62 PASTOS PERMANENTES DE 5 O MAS AÑOS-
- 86131 Recinto superficie forrajera con explotación ganadera según VAG que en REGA no tiene clasificación zootécnica permitida.  
 Recinto:14-054-002-00010-00005 Cultivo:63000 PASTOS DE MENOS DE 5 AÑOS-SIN VARIEDAD Secano Explotacion:  
 ES140540000702  
 Recinto:14-054-002-00010-00003 Cultivo:63000 PASTOS DE MENOS DE 5 AÑOS-SIN VARIEDAD Secano Explotacion:  
 ES140540000702  
 Recinto:14-054-002-00010-00002 Cultivo:63000 PASTOS DE MENOS DE 5 AÑOS-SIN VARIEDAD Secano Explotacion:  
 ES140540000702

(1) Con incidencias que retienen pago o deniegan el expediente.  
 (2) Se calcula sobre superficie declarada admisible.  
 (3) Aplicación del artículo 16 bis del RD 147/2023.

Puede verificar la integridad de una copia de este documento mediante la lectura del código QR adjunto o mediante el acceso a la dirección <a href="https://ws050.juntadeandalucia.es/verificarFirma">https://ws050.juntadeandalucia.es/verificarFirma</a> indicando el código de VERIFICACIÓN				
FIRMADO POR	RAQUEL MARIA ESPIN CRESPO	FECHA	26/06/2024	
VERIFICACIÓN	Pk2jmMQ72K8YCCE9EQ8LU85ENJJ6M	PÁGINA	1203/8857	

**APELLIDOS Y NOMBRE / RAZÓN SOCIAL**

ESCRIBANO FRUTOS DIEGO

**NIF**

\*\*\*\*1157\*

**EXPEDIENTE**

1213437

**RESOLUCIÓN**

CONCESIÓN DE LA AYUDA

**DATOS DE MANTENIMIENTO UNIDADES****GRUPO DE PAGO**

ZONAS DE LIMITACIONES NATURALES

**Sup. Dec.  
Admisible**

135,08

**Sup.  
Resuelta**

135,08

**Sobredecl.**

0,00

**% Sobredecl.**

0,00

**RESUMEN DE PAGOS**

	<b>IMPORTE ( Euros )</b>			
	<b>RESUELTO</b>	<b>FEADER</b>	<b>MAPA</b>	<b>CAPADR</b>
Pago realizado	1.081,20	919,02	106,06	56,12
A pagar	106,80	90,78	10,48	5,54
<b>TOTAL</b>	<b>1.188,00</b>	<b>1.009,80</b>	<b>116,54</b>	<b>61,66</b>

**APLICACIÓN DE REDUCCIONES Y PENALIZACIONES (%)**

<b>Criterios de subvencionabilidad (1)</b>	<b>Presentación tardía</b>	<b>Omisión declaración</b>	<b>Condicionabilidad</b>
0,00	0,00	0,00	0,00

**IMPORTE ( Euros )**

Calculado(2)	Reducción	Penalización	Reducción Penalización (3)	Penalización adicional	Resuelto	FEADER	MAPA	CAPADR
1.188,00 €	0,00 €	0,00 €	0,00 €	0,00 €	1.188,00 €	1.009,80 €	116,54 €	61,66 €
Importe Unitario:	54,00 €	Nuevo Importe Unitario:	8,79 €					

(1) Con incidencias que retienen pago o deniegan el expediente.

(2) Se calcula sobre superficie declarada admisible.

(3) Aplicación del artículo 16 bis del RD 147/2023.

Puede verificar la integridad de una copia de este documento mediante la lectura del código QR adjunto o mediante el acceso a la dirección <https://ws050.juntadeandalucia.es/verificarFirma> indicando el código de VERIFICACIÓN

FIRMADO POR

RAQUEL MARIA ESPIN CRESPO

FECHA

26/06/2024

VERIFICACIÓN

Pk2jmMQ72K8YCCE9EQ8LU85ENJJJ6M

PÁGINA

1204/8857





**RECINTOS PROPUESTOS**

REF.	REFERENCIA SIGPAC	CULTIVO	S/R	USO SIGPAC	Sup. Dec. admisible	Sup. Campo	Sup. Determ.	Sup. Resuelta
-1545910	14-051-016-00043-0016	BARBECHO TRADICIONAL	S		0,05		0,05	0,05
-1545909	14-051-016-00043-0016	BARBECHO TRADICIONAL	S		0,32		0,32	0,32
-1545908	14-051-016-00043-0007	BARBECHO TRADICIONAL	S		0,15		0,15	0,15
-1545907	14-051-016-00043-0007	BARBECHO TRADICIONAL	S		0,04		0,04	0,04
-1545906	14-051-016-00043-0007	BARBECHO TRADICIONAL	S		0,02		0,02	0,02
-1545905	14-051-016-00043-0007	BARBECHO TRADICIONAL	S		0,03		0,03	0,03
-1545904	14-051-016-00043-0007	BARBECHO TRADICIONAL	S		0,81		0,81	0,81
-1545903	14-051-016-00043-0003	BARBECHO TRADICIONAL	S		0,82		0,82	0,82
-1337109	14-051-007-00005-0001	TRANQUILLÓN	S		14,86		14,86	14,86
-798976	14-051-016-00043-0019	BARBECHO TRADICIONAL	S		0,07		0,07	0,07
-798975	14-051-016-00043-0016	BARBECHO TRADICIONAL	S		0,28		0,28	0,28
-798974	14-051-016-00043-0016	BARBECHO TRADICIONAL	S		0,02		0,02	0,02
-507991	14-051-003-00134-0004	BARBECHO TRADICIONAL	S		1,84		1,84	1,84
-507854	14-051-016-00043-0007	BARBECHO TRADICIONAL	S		1,19		1,19	1,19
-507806	14-051-008-00021-0002	BARBECHO TRADICIONAL	S		35,09		35,09	35,09
1700000006247090	14-051-002-00021-0001	TRANQUILLÓN	S		5,58		5,58	5,58
1700000006247091	14-051-005-00357-0001	TRANQUILLÓN	S		1,83		1,83	1,83
1700000006247092	14-051-016-00044-0001	TRANQUILLÓN	S		0,39		0,39	0,39
1700000006247093	14-051-016-00044-0002	TRANQUILLÓN	S		1,48		1,48	1,48
1700000006247094	14-051-016-00044-0004	TRANQUILLÓN	S		4,54		4,54	4,54
1700000006247095	14-051-016-00044-0006	TRANQUILLÓN	S		2,44		2,44	2,44
1700000006247096	14-051-007-00006-0001	BARBECHO TRADICIONAL	S		21,34		21,34	21,34
1700000006247102	14-051-016-00043-0003	BARBECHO TRADICIONAL	S		0,94		0,94	0,94
1700000006247103	14-051-016-00043-0007	BARBECHO TRADICIONAL	S		2,39		2,39	2,39
1700000006247105	14-051-016-00043-0019	BARBECHO TRADICIONAL	S		0,98		0,98	0,98
1700000006247112	14-051-016-00043-0018	BARBECHO TRADICIONAL	S		0,13		0,13	0,13
1700000006247113	14-051-016-00043-0016	BARBECHO TRADICIONAL	S		0,31		0,31	0,31
1700000006247120	14-051-007-00006-0002	BARBECHO TRADICIONAL	S		7,39		7,39	7,39
1700000006247121	14-051-003-00134-0004	BARBECHO TRADICIONAL	S		1,88		1,88	1,88
1700000006247122	14-051-005-00357-0001	BARBECHO TRADICIONAL	S		0,17		0,17	0,17
1700000006247126	14-051-016-00050-0001	BARBECHO TRADICIONAL	S		0,21		0,21	0,21
1700000006247128	14-051-007-00023-0001	TRANQUILLÓN	S		1,65		1,65	1,65
1700000006247130	14-051-016-00050-0006	BARBECHO TRADICIONAL	S		1,71		1,71	1,71
1700000006247131	14-051-016-00050-0008	BARBECHO TRADICIONAL	S		2,01		2,01	2,01
1700000006247132	14-051-016-00050-0003	BARBECHO TRADICIONAL	S		0,04		0,04	0,04
1700000006247133	14-051-016-00050-0004	BARBECHO TRADICIONAL	S		0,11		0,11	0,11
1700000006247134	14-051-016-00050-0005	BARBECHO TRADICIONAL	S		3,15		3,15	3,15
1700000006247135	14-051-016-00050-0009	BARBECHO TRADICIONAL	S		0,07		0,07	0,07
1700000006247136	14-051-007-00005-0001	TRANQUILLÓN	S		17,83		17,83	17,83
1700000006247137	14-051-002-00021-0002	TRANQUILLÓN	S		0,92		0,92	0,92

**INCIDENCIAS**

**INCIDENCIA DESCRIPCIÓN**

86119	Carga ganadera NO cumple con el valor mínimo de 0,2 UGM/ha. Recinto:14-051-003-00146-00001 Cultivo:62000 PASTOS PERMANENTES DE 5 O MAS AÑOS-SIN VARIEDAD Secano Carga Ganadera:0 Recinto:14-051-016-00043-00004 Cultivo:62000 PASTOS PERMANENTES DE 5 O MAS AÑOS-SIN VARIEDAD Secano Carga Ganadera:0 Recinto:14-051-016-00043-00005 Cultivo:62000 PASTOS PERMANENTES DE 5 O MAS AÑOS-SIN VARIEDAD Secano Carga Ganadera:0 Recinto:14-051-016-00044-00003 Cultivo:62000 PASTOS PERMANENTES DE 5 O MAS AÑOS-SIN VARIEDAD Secano Carga Ganadera:0 Recinto:14-051-016-00050-00002 Cultivo:62000 PASTOS PERMANENTES DE 5 O MAS AÑOS-SIN VARIEDAD Secano Carga Ganadera:0
-------	---

(1) Con incidencias que retienen pago o deniegan el expediente.  
 (2) Se calcula sobre superficie declarada admisible.  
 (3) Aplicación del artículo 16 bis del RD 147/2023.

Puede verificar la integridad de una copia de este documento mediante la lectura del código QR adjunto o mediante el acceso a la dirección <a href="https://ws050.juntadeandalucia.es/verificarFirma">https://ws050.juntadeandalucia.es/verificarFirma</a> indicando el código de VERIFICACIÓN					
FIRMADO POR	RAQUEL MARIA ESPIN CRESPO		FECHA		26/06/2024
VERIFICACIÓN	Pk2jmMQ72K8YCCE9EQ8LU85ENJJ6M		PÁGINA		1205/8857



**INCIDENCIAS**

**INCIDENCIA DESCRIPCIÓN**

86122	Recinto superficie forrajera que realiza la actividad de producción de pastoreo y no declara el o los códigos del Registro de Explotaciones Ganaderas de Andalucía, REGA. Recinto:14-051-003-00146-00001 Cultivo:62000 PASTOS PERMANENTES DE 5 O MAS AÑOS-SIN VARIEDAD Secano Recinto:14-051-016-00043-00004 Cultivo:62000 PASTOS PERMANENTES DE 5 O MAS AÑOS-SIN VARIEDAD Secano Recinto:14-051-016-00043-00005 Cultivo:62000 PASTOS PERMANENTES DE 5 O MAS AÑOS-SIN VARIEDAD Secano Recinto:14-051-016-00044-00003 Cultivo:62000 PASTOS PERMANENTES DE 5 O MAS AÑOS-SIN VARIEDAD Secano Recinto:14-051-016-00050-00002 Cultivo:62000 PASTOS PERMANENTES DE 5 O MAS AÑOS-SIN VARIEDAD Secano
86124	Recinto de forrajera para Cálculo de Carga Ganadera que No pertenece a Explotación. Recinto:14-051-003-00146-00001 Cultivo:62000 PASTOS PERMANENTES DE 5 O MAS AÑOS-SIN VARIEDAD Secano Recinto:14-051-016-00043-00004 Cultivo:62000 PASTOS PERMANENTES DE 5 O MAS AÑOS-SIN VARIEDAD Secano Recinto:14-051-016-00043-00005 Cultivo:62000 PASTOS PERMANENTES DE 5 O MAS AÑOS-SIN VARIEDAD Secano Recinto:14-051-016-00044-00003 Cultivo:62000 PASTOS PERMANENTES DE 5 O MAS AÑOS-SIN VARIEDAD Secano Recinto:14-051-016-00050-00002 Cultivo:62000 PASTOS PERMANENTES DE 5 O MAS AÑOS-SIN VARIEDAD Secano

**Datos considerados para el Cálculo de la Carga Ganadera del expediente**


Superficie determinada para Cálculo Carga Ganadera: 0,00 ha  
 Carga Ganadera del Expediente: 0,00 ugm/ha

**Incidencias de carga ganadera**

**INCIDENCIA DESCRIPCIÓN**

86122	Recinto superficie forrajera que realiza la actividad de producción de pastoreo y no declara el o los códigos del Registro de Explotaciones Ganaderas de Andalucía, REGA. Recinto:14-051-016-00043-00005 Cultivo:62000 PASTOS PERMANENTES DE 5 O MAS AÑOS-SIN VARIEDAD Secano Recinto:14-051-016-00044-00003 Cultivo:62000 PASTOS PERMANENTES DE 5 O MAS AÑOS-SIN VARIEDAD Secano Recinto:14-051-016-00050-00002 Cultivo:62000 PASTOS PERMANENTES DE 5 O MAS AÑOS-SIN VARIEDAD Secano Recinto:14-051-016-00043-00004 Cultivo:62000 PASTOS PERMANENTES DE 5 O MAS AÑOS-SIN VARIEDAD Secano Recinto:14-051-003-00146-00001 Cultivo:62000 PASTOS PERMANENTES DE 5 O MAS AÑOS-SIN VARIEDAD Secano
86124	Recinto de forrajera para Cálculo de Carga Ganadera que No pertenece a Explotación. Recinto:14-051-016-00043-00005 Cultivo:62000 PASTOS PERMANENTES DE 5 O MAS AÑOS-SIN VARIEDAD Secano Recinto:14-051-016-00044-00003 Cultivo:62000 PASTOS PERMANENTES DE 5 O MAS AÑOS-SIN VARIEDAD Secano Recinto:14-051-016-00050-00002 Cultivo:62000 PASTOS PERMANENTES DE 5 O MAS AÑOS-SIN VARIEDAD Secano Recinto:14-051-016-00043-00004 Cultivo:62000 PASTOS PERMANENTES DE 5 O MAS AÑOS-SIN VARIEDAD Secano Recinto:14-051-003-00146-00001 Cultivo:62000 PASTOS PERMANENTES DE 5 O MAS AÑOS-SIN VARIEDAD Secano
86128	Recinto de Forrajeras que no ha contabilizado para Carga Ganadera por no tener una explotación válida para el cálculo de la Carga Ganadera Recinto:14-051-016-00043-00005 Cultivo:62 PASTOS PERMANENTES DE 5 O MAS AÑOS- Recinto:14-051-016-00044-00003 Cultivo:62 PASTOS PERMANENTES DE 5 O MAS AÑOS- Recinto:14-051-016-00050-00002 Cultivo:62 PASTOS PERMANENTES DE 5 O MAS AÑOS- Recinto:14-051-016-00043-00004 Cultivo:62 PASTOS PERMANENTES DE 5 O MAS AÑOS- Recinto:14-051-003-00146-00001 Cultivo:62 PASTOS PERMANENTES DE 5 O MAS AÑOS-
86132	Recinto superficie forrajera que no realiza la actividad de producción de pastoreo. Recinto:14-051-016-00043-00016 Cultivo:20000 BARBECHO TRADICIONAL-SIN VARIEDAD Secano Recinto:14-051-016-00043-00016 Cultivo:20000 BARBECHO TRADICIONAL-SIN VARIEDAD Secano Recinto:14-051-016-00043-00007 Cultivo:20000 BARBECHO TRADICIONAL-SIN VARIEDAD Secano Recinto:14-051-016-00043-00007 Cultivo:20000 BARBECHO TRADICIONAL-SIN VARIEDAD Secano Recinto:14-051-016-00043-00007 Cultivo:20000 BARBECHO TRADICIONAL-SIN VARIEDAD Secano Recinto:14-051-016-00043-00007 Cultivo:20000 BARBECHO TRADICIONAL-SIN VARIEDAD Secano Recinto:14-051-016-00043-00007 Cultivo:20000 BARBECHO TRADICIONAL-SIN VARIEDAD Secano Recinto:14-051-016-00043-00003 Cultivo:20000 BARBECHO TRADICIONAL-SIN VARIEDAD Secano Recinto:14-051-016-00043-00019 Cultivo:20000 BARBECHO TRADICIONAL-SIN VARIEDAD Secano Recinto:14-051-016-00043-00016 Cultivo:20000 BARBECHO TRADICIONAL-SIN VARIEDAD Secano Recinto:14-051-016-00043-00016 Cultivo:20000 BARBECHO TRADICIONAL-SIN VARIEDAD Secano Recinto:14-051-003-00134-00004 Cultivo:20000 BARBECHO TRADICIONAL-SIN VARIEDAD Secano Recinto:14-051-016-00043-00007 Cultivo:20000 BARBECHO TRADICIONAL-SIN VARIEDAD Secano Recinto:14-051-008-00021-00002 Cultivo:20000 BARBECHO TRADICIONAL-SIN VARIEDAD Secano

(1) Con incidencias que retienen pago o deniegan el expediente.  
 (2) Se calcula sobre superficie declarada admisible.  
 (3) Aplicación del artículo 16 bis del RD 147/2023.

Puede verificar la integridad de una copia de este documento mediante la lectura del código QR adjunto o mediante el acceso a la dirección <a href="https://ws050.juntadeandalucia.es/verificarFirma">https://ws050.juntadeandalucia.es/verificarFirma</a> indicando el código de VERIFICACIÓN				
FIRMADO POR	RAQUEL MARIA ESPIN CRESPO	FECHA	26/06/2024	
VERIFICACIÓN	Pk2jmMQ72K8YCCE9EQ8LU85ENJJ6M	PÁGINA	1206/8857	



Recinto:14-051-007-00006-00001 Cultivo:20000 BARBECHO TRADICIONAL-SIN VARIEDAD Secano  
Recinto:14-051-016-00043-00003 Cultivo:20000 BARBECHO TRADICIONAL-SIN VARIEDAD Secano  
Recinto:14-051-016-00043-00007 Cultivo:20000 BARBECHO TRADICIONAL-SIN VARIEDAD Secano  
Recinto:14-051-016-00043-00019 Cultivo:20000 BARBECHO TRADICIONAL-SIN VARIEDAD Secano  
Recinto:14-051-016-00043-00018 Cultivo:20000 BARBECHO TRADICIONAL-SIN VARIEDAD Secano  
Recinto:14-051-016-00043-00016 Cultivo:20000 BARBECHO TRADICIONAL-SIN VARIEDAD Secano  
Recinto:14-051-007-00006-00002 Cultivo:20000 BARBECHO TRADICIONAL-SIN VARIEDAD Secano  
Recinto:14-051-003-00134-00004 Cultivo:20000 BARBECHO TRADICIONAL-SIN VARIEDAD Secano  
Recinto:14-051-005-00357-00001 Cultivo:20000 BARBECHO TRADICIONAL-SIN VARIEDAD Secano  
Recinto:14-051-016-00050-00001 Cultivo:20000 BARBECHO TRADICIONAL-SIN VARIEDAD Secano  
Recinto:14-051-016-00050-00006 Cultivo:20000 BARBECHO TRADICIONAL-SIN VARIEDAD Secano  
Recinto:14-051-016-00050-00008 Cultivo:20000 BARBECHO TRADICIONAL-SIN VARIEDAD Secano  
Recinto:14-051-016-00050-00003 Cultivo:20000 BARBECHO TRADICIONAL-SIN VARIEDAD Secano  
Recinto:14-051-016-00050-00004 Cultivo:20000 BARBECHO TRADICIONAL-SIN VARIEDAD Secano  
Recinto:14-051-016-00050-00005 Cultivo:20000 BARBECHO TRADICIONAL-SIN VARIEDAD Secano  
Recinto:14-051-016-00050-00009 Cultivo:20000 BARBECHO TRADICIONAL-SIN VARIEDAD Secano

(1) Con incidencias que retienen pago o deniegan el expediente.  
(2) Se calcula sobre superficie declarada admisible.  
(3) Aplicación del artículo 16 bis del RD 147/2023.

Puede verificar la integridad de una copia de este documento mediante la lectura del código QR adjunto o mediante el acceso a la dirección <https://ws050.juntadeandalucia.es/verificarFirma> indicando el código de VERIFICACIÓN

FIRMADO POR	RAQUEL MARIA ESPIN CRESPO	FECHA	26/06/2024
VERIFICACIÓN	Pk2jmMQ72K8YCCE9EQ8LU85ENJJ6M	PÁGINA	1207/8857





**APELLIDOS Y NOMBRE / RAZÓN SOCIAL**

ESPADA EXPOSITO MANUEL

**NIF**

\*\*\*\*8775\*

**EXPEDIENTE**

1246995

**RESOLUCIÓN**

CONCESIÓN DE LA AYUDA

**DATOS DE MANTENIMIENTO UNIDADES**

**GRUPO DE PAGO**

ZONAS DE LIMITACIONES NATURALES

**Sup. Dec. Admisible**

21,37

**Sup. Resuelta**

21,37

**Sobredecl.**

0,00

**% Sobredecl.**

0,00

**RESUMEN DE PAGOS**

	<b>IMPORTE ( Euros )</b>			
	<b>RESUELTO</b>	<b>FEADER</b>	<b>MAPA</b>	<b>CAPADR</b>
Pago realizado	728,29	619,05	71,44	37,80
A pagar	340,51	289,43	33,40	17,68
<b>TOTAL</b>	<b>1.068,80</b>	<b>908,48</b>	<b>104,84</b>	<b>55,48</b>

**APLICACIÓN DE REDUCCIONES Y PENALIZACIONES (%)**

<b>Criterios de subvencionabilidad (1)</b>	<b>Presentación tardía</b>	<b>Omisión declaración</b>	<b>Condicionalidad</b>
0,00	0,00	0,00	0,00

**IMPORTE ( Euros )**

Calculado(2)	Reducción	Penalización	Reducción Penalización (3)	Penalización adicional	Resuelto	FEADER	MAPA	CAPADR
1.068,80 €	0,00 €	0,00 €	0,00 €	0,00 €	1.068,80 €	908,48 €	104,85 €	55,47 €
<b>Importe Unitario:</b>	<b>54,00 €</b>	<b>Nuevo Importe Unitario:</b>	<b>50,01 €</b>					

**RECINTOS PROPUESTOS**

<b>REF.</b>	<b>REFERENCIA SIGPAC</b>	<b>CULTIVO</b>	<b>S/R</b>	<b>USO SIGPAC</b>	<b>Sup. Dec. admisible</b>	<b>Sup. Campo</b>	<b>Sup. Determ.</b>	<b>Sup. Resuelta</b>
-1335801	14-029-055-00080-0001	BARBECHO TRADICIONAL	S		0,16		0,16	0,16
-1335691	14-029-055-00080-0001	BARBECHO TRADICIONAL	S		6,59		6,59	6,59
-1335689	14-029-055-00079-0004	PASTOS PERMANENTES DE 5 O MAS AÑOS	S		0,60		0,60	0,60
-1335687	14-029-055-00079-0001	BARBECHO TRADICIONAL	S		6,15		6,15	6,15
-1022567	14-029-038-00007-0003	PASTOS PERMANENTES DE 5 O MAS AÑOS	S		0,23		0,23	0,23
5096136	14-029-038-00017-0004	CIRUELOS	S		0,51		0,51	0,51
170000005584088	14-029-034-00141-0001	BARBECHO TRADICIONAL	S		0,68		0,68	0,68
170000005584089	14-029-038-00004-0001	CEBADA	S		1,12		1,12	1,12
170000005584090	14-029-038-00007-0001	BARBECHO TRADICIONAL	S		1,14		1,14	1,14
170000005584091	14-029-038-00008-0001	CEBADA	S		1,31		1,31	1,31
170000005584092	14-029-038-00016-0001	PASTOS DE MENOS DE 5 AÑOS	S		0,23		0,23	0,23
170000005584093	14-029-038-00019-0001	CEBADA	S		2,25		2,25	2,25
170000005584094	14-029-038-00020-0001	CEBADA	S		0,20		0,20	0,20
170000005584096	14-029-038-00017-0003	PASTOS PERMANENTES DE 5 O MAS AÑOS	S		0,15		0,15	0,06
170000005584100	14-029-038-00017-0001	BARBECHO TRADICIONAL	S		0,14		0,14	0,14

(1) Con incidencias que retienen pago o deniegan el expediente.  
 (2) Se calcula sobre superficie declarada admisible.  
 (3) Aplicación del artículo 16 bis del RD 147/2023.

Puede verificar la integridad de una copia de este documento mediante la lectura del código QR adjunto o mediante el acceso a la dirección <https://ws050.juntadeandalucia.es/verificarFirma> indicando el código de VERIFICACIÓN

FIRMADO POR	RAQUEL MARIA ESPIN CRESPO	FECHA	26/06/2024
VERIFICACIÓN	Pk2jmMQ72K8YCCE9EQ8LU85ENJJ6M	PÁGINA	1208/8857



**INCIDENCIAS****INCIDENCIA DESCRIPCIÓN**

- 3795 Recinto declarado con una situación de riesgo de abandono.  
Recinto:14-029-034-00141-00001 Cultivo: -  
Recinto:14-029-038-00007-00001 Cultivo: -
- 4272 Verifica que las líneas de declaración de las Solicitudes Únicas no tienen solapes con la capa de Retroactividad Gráfica (ambas de la misma campaña) a nivel de expediente/línea de declaración gráfica de la solicitud.  
Recinto:14-029-038-00017-00003 Cultivo: - Agregado de la referencia del recinto.:0 Zona de la referencia del recinto.:0 Superficie solapada.:0,09 Id. Incid.:95158395
- 75022 No Autoriza a que, en caso de la devolución por la entidad financiera (retrocesión bancaria) del pago en la cuenta corriente consignada en la solicitud y que está debidamente registrada en el sistema contable GIRO de la Junta de Andalucía, se proceda al pago en cualquier otra cuenta corriente de la titularidad del solicitante vigente en dicho sistema contable.

**Datos considerados para el Cálculo de la Carga Ganadera del expediente**

**Superficie determinada para Cálculo Carga Ganadera:** 1,12 ha  
**Carga Ganadera del Expediente:** 13,02 ugm/ha

<u>Explotación</u>	<u>Especie</u>	<u>Ugm Calculada para CG</u>
ES140290000407	CAPRINA	0,41
ES140290000407	OVINA	6,67
ES140290001010	OVINA	7,50

**Recintos Determinados para el Cálculo de Garga Ganadera**

<u>REF.</u>	<u>REFERENCIA SIGPAC</u>	<u>CULTIVO</u>	<u>DESCRIPCIÓN CULTIVO</u>	<u>S/R</u>	<u>SUP. RESUELTA (ha)</u>
-1335689	14-029-055-00079-00004	62000	PASTOS PERMANENTES DE 5 O MAS AÑOS-SIN VARIEDAD	S	0,60
-1022567	14-029-038-00007-00003	62000	PASTOS PERMANENTES DE 5 O MAS AÑOS-SIN VARIEDAD	S	0,23
1700000005584092	14-029-038-00016-00001	63000	PASTOS DE MENOS DE 5 AÑOS-SIN VARIEDAD	S	0,23
1700000005584096	14-029-038-00017-00003	62000	PASTOS PERMANENTES DE 5 O MAS AÑOS-SIN VARIEDAD	S	0,06

**Incidenias de carga ganadera****INCIDENCIA DESCRIPCIÓN**

- 3795 Recinto declarado con una situación de riesgo de abandono.  
Recinto:14-029-034-00141-00001 Cultivo: -  
Recinto:14-029-038-00007-00001 Cultivo: -
- 86132 Recinto superficie forrajera que no realiza la actividad de producción de pastoreo.  
Recinto:14-029-055-00080-00001 Cultivo:20000 BARBECHO TRADICIONAL-SIN VARIEDAD Secano  
Recinto:14-029-055-00080-00001 Cultivo:20000 BARBECHO TRADICIONAL-SIN VARIEDAD Secano  
Recinto:14-029-055-00079-00001 Cultivo:20000 BARBECHO TRADICIONAL-SIN VARIEDAD Secano  
Recinto:14-029-034-00141-00001 Cultivo:20000 BARBECHO TRADICIONAL-SIN VARIEDAD Secano  
Recinto:14-029-038-00007-00001 Cultivo:20000 BARBECHO TRADICIONAL-SIN VARIEDAD Secano  
Recinto:14-029-038-00017-00001 Cultivo:20000 BARBECHO TRADICIONAL-SIN VARIEDAD Secano

(1) Con incidencias que retienen pago o deniegan el expediente.  
(2) Se calcula sobre superficie declarada admisible.  
(3) Aplicación del artículo 16 bis del RD 147/2023.

Puede verificar la integridad de una copia de este documento mediante la lectura del código QR adjunto o mediante el acceso a la dirección <https://ws050.juntadeandalucia.es/verificarFirma> indicando el código de VERIFICACIÓN

FIRMADO POR	RAQUEL MARIA ESPIN CRESPO	FECHA	26/06/2024
VERIFICACIÓN	Pk2jmMQ72K8YCCE9EQ8LU85ENJJ6M	PÁGINA	1209/8857





**APELLIDOS Y NOMBRE / RAZÓN SOCIAL**

ESPARTERO PORCUNA MARIA TRINIDAD

**NIF**

\*\*\*\*2567\*

**EXPEDIENTE**

1022693

**RESOLUCIÓN**

CONCESIÓN DE LA AYUDA

**DATOS DE MANTENIMIENTO UNIDADES**

**GRUPO DE PAGO**

ZONAS DE LIMITACIONES NATURALES

**Sup. Dec. Admisible**

72,96

**Sup. Resuelta**

72,96

**Sobredecl.**

0,00

**% Sobredecl.**

0,00

**RESUMEN DE PAGOS**

	<b>IMPORTE ( Euros )</b>			
	<b>RESUELTO</b>	<b>FEADER</b>	<b>MAPA</b>	<b>CAPADR</b>
Pago realizado	1.081,20	919,02	106,06	56,12
A pagar	106,80	90,78	10,48	5,54
<b>TOTAL</b>	<b>1.188,00</b>	<b>1.009,80</b>	<b>116,54</b>	<b>61,66</b>

**APLICACIÓN DE REDUCCIONES Y PENALIZACIONES (%)**

<b>Crterios de subvencionabilidad (1)</b>	<b>Presentación tardía</b>	<b>Omisión declaración</b>	<b>Condicionalidad</b>
0,00	0,00	0,00	0,00

**IMPORTE ( Euros )**

Calculado(2)	Reducción	Penalización	Reducción Penalización (3)	Penalización adicional	Resuelto	FEADER	MAPA	CAPADR
1.188,00 €	0,00 €	0,00 €	0,00 €	0,00 €	1.188,00 €	1.009,80 €	116,54 €	61,66 €
Importe Unitario:	54,00 €	Nuevo Importe Unitario:	16,28 €					

**RECINTOS PROPUESTOS**

<b>REF.</b>	<b>REFERENCIA SIGPAC</b>	<b>CULTIVO</b>	<b>USO S/R SIGPAC</b>	<b>Sup. Dec. admisible</b>	<b>Sup. Campo</b>	<b>Sup. Determ.</b>	<b>Sup. Resuelta</b>
-1485238	14-007-038-00629-0001	OLIVAR	S	2,92		2,92	2,92
-1333037	23-060-083-09038-0017	OLIVAR	S	0,02		0,02	0,02
-17550	14-007-019-00034-0001	OLIVAR	S	1,61		1,61	1,61
-17520	23-060-083-00096-0001	OLIVAR	S	5,00		5,00	5,00
-17511	14-007-038-00011-0002	OLIVAR	S	0,24		0,24	0,24
-17502	14-007-038-00010-0003	OLIVAR	S	5,28		5,28	5,28
-17478	14-007-036-00214-0005	OLIVAR	S	0,56		0,56	0,56
-17472	14-007-036-00213-0001	OLIVAR	S	0,17		0,17	0,17
-17467	14-007-036-00212-0004	OLIVAR	S	0,13		0,13	0,13
-17456	14-007-036-00211-0001	OLIVAR	S	0,16		0,16	0,16
-17440	14-007-036-00189-0004	OLIVAR	S	0,36		0,36	0,36
-17410	14-007-023-09011-0007	OLIVAR	S	0,10		0,10	0,10
-17367	14-007-023-00001-0003	OLIVAR	S	0,10		0,10	0,10
4076566	14-007-008-00140-0001	OLIVAR	S	24,98		24,98	24,98
4076567	14-007-023-09011-0002	OLIVAR	R	0,14		0,14	0,14
4076568	14-007-023-00019-0001	OLIVAR	S	6,78		6,78	6,78
4076573	14-007-023-00020-0003	OLIVAR	S	1,72		1,72	1,72
4076575	14-007-022-00014-0001	OLIVAR	S	15,22		15,22	15,22
4076577	23-060-083-00097-0002	OLIVAR	S	3,20		3,20	3,20
4076578	23-060-083-00101-0001	OLIVAR	S	0,23		0,23	0,23
4076579	23-060-083-09002-0008	OLIVAR	S	0,02		0,02	0,02
4076599	14-007-036-00188-0007	OLIVAR	S	1,59		1,59	1,59
5512173	14-007-027-00073-0001	OLIVAR	S	2,43		2,43	2,43

(1) Con incidencias que retienen pago o deniegan el expediente.  
 (2) Se calcula sobre superficie declarada admisible.  
 (3) Aplicación del artículo 16 bis del RD 147/2023.

Puede verificar la integridad de una copia de este documento mediante la lectura del código QR adjunto o mediante el acceso a la dirección <https://ws050.juntadeandalucia.es/verificarFirma> indicando el código de VERIFICACIÓN

FIRMADO POR	RAQUEL MARIA ESPIN CRESPO	FECHA	26/06/2024
VERIFICACIÓN	Pk2jmMQ72K8YCCE9EQ8LU85ENJJ6M	PÁGINA	1210/8857





**APELLIDOS Y NOMBRE / RAZÓN SOCIAL**

ESPARTERO PORCUNA RAFAEL

**NIF**

\*\*\*8116\*

**EXPEDIENTE**

1224006

**RESOLUCIÓN**

CONCESIÓN DE LA AYUDA

**DATOS DE MANTENIMIENTO UNIDADES****GRUPO DE PAGO**

ZONAS DE LIMITACIONES NATURALES

**Sup. Dec.  
Admisible**

76,54

**Sup.  
Resuelta**

76,54

**Sobredecl.**

0,00

**% Sobredecl.**

0,00

**RESUMEN DE PAGOS**

	<b>IMPORTE ( Euros )</b>			
	<b>RESUELTO</b>	<b>FEADER</b>	<b>MAPA</b>	<b>CAPADR</b>
Pago realizado	1.081,20	919,02	106,06	56,12
A pagar	106,02	90,12	10,40	5,50
<b>TOTAL</b>	<b>1.187,22</b>	<b>1.009,14</b>	<b>116,46</b>	<b>61,62</b>

**APLICACIÓN DE REDUCCIONES Y PENALIZACIONES (%)**

<b>Criterios de subvencionabilidad (1)</b>	<b>Presentación tardía</b>	<b>Omisión declaración</b>	<b>Condicionabilidad</b>
0,00	0,00	0,00	0,00

**IMPORTE ( Euros )**

<b>Calculado(2)</b>	<b>Reducción</b>	<b>Penalización</b>	<b>Reducción Penalización (3)</b>	<b>Penalización adicional</b>	<b>Resuelto</b>	<b>FEADER</b>	<b>MAPA</b>	<b>CAPADR</b>
1.187,22 €	0,00 €	0,00 €	0,00 €	0,00 €	1.187,22 €	1.009,14 €	116,47 €	61,61 €
<b>Importe Unitario:</b>	<b>54,00 €</b>	<b>Nuevo Importe Unitario:</b>	<b>15,51 €</b>					

(1) Con incidencias que retienen pago o deniegan el expediente.

(2) Se calcula sobre superficie declarada admisible.

(3) Aplicación del artículo 16 bis del RD 147/2023.

Puede verificar la integridad de una copia de este documento mediante la lectura del código QR adjunto o mediante el acceso a la dirección <https://ws050.juntadeandalucia.es/verificarFirma> indicando el código de VERIFICACIÓN

FIRMADO POR	RAQUEL MARIA ESPIN CRESPO	FECHA	26/06/2024
VERIFICACIÓN	Pk2jmMQ72K8YCCE9EQ8LU85ENJJ6M	PÁGINA	1211/8857





**RECINTOS PROPUESTOS**

REF.	REFERENCIA SIGPAC	CULTIVO	S/R	USO SIGPAC	Sup. Dec. admisible	Sup. Campo	Sup. Determ.	Sup. Resuelta
-1598145	14-007-037-00001-0001	OLIVAR	S		3,32		3,32	3,32
-1598144	14-007-037-00004-0001	OLIVAR	R		1,65		1,65	1,65
-1539796	14-007-036-00178-0006	OLIVAR	S		0,28		0,28	0,28
-1283141	14-007-044-00006-0010	OLIVAR	S		3,43		3,43	3,43
-1283140	14-007-044-00006-0010	OLIVAR	S		3,83		3,83	3,83
-1283138	14-007-044-00006-0010	OLIVAR	S		4,40		4,40	4,40
-1283137	14-007-044-00002-0002	OLIVAR	R		2,61		2,61	2,59
-1283134	14-007-011-00288-0001	OLIVAR	S		0,23		0,23	0,23
-1140202	14-007-044-00006-0005	OLIVAR	S		0,02		0,02	0,02
-1140201	14-007-044-00006-0003	OLIVAR	S		0,49		0,49	0,49
-1140200	14-007-044-00006-0006	OLIVAR	S		0,22		0,22	0,22
-1133662	14-007-044-00006-0010	OLIVAR	S		5,17		5,17	5,17
-1133659	14-007-044-00006-0010	OLIVAR	S		1,01		1,01	1,01
-1133655	14-007-044-00002-0002	OLIVAR	R		2,37		2,37	2,37
-824109	14-007-037-00050-0001	OLIVAR	S		0,68		0,68	0,68
-748568	14-007-044-00002-0014	OLIVAR	R		1,98		1,98	1,95
-174202	14-007-044-00006-0003	OLIVAR	S		0,33		0,33	0,33
-174199	14-007-044-00006-0006	OLIVAR	S		0,10		0,10	0,10
-173755	14-007-036-00177-0002	OLIVAR	S		0,02		0,02	0,02
-151909	14-007-036-00288-0002	OLIVAR	S		0,15		0,15	0,15
-151816	14-007-036-00171-0001	OLIVAR	S		0,03		0,03	0,03
-151806	14-007-037-00049-0002	OLIVAR	S		0,08		0,08	0,08
1700000005520819	14-007-027-00139-0002	OLIVAR	S		0,29		0,29	0,29
1700000005520820	14-007-027-00155-0002	OLIVAR	S		2,06		2,06	2,06
1700000005520821	14-007-026-00027-0001	OLIVAR	R		1,07		1,07	1,07
1700000005520831	14-007-011-00282-0001	OLIVAR	S		18,58		18,58	18,58
1700000005520834	14-007-038-00056-0002	OLIVAR	S		2,27		2,27	2,27
1700000005520835	14-007-033-00124-0001	OLIVAR	S		5,07		5,07	5,07
1700000005520836	14-007-027-00155-0001	OLIVAR	S		0,91		0,91	0,91
1700000005520837	14-007-027-00156-0001	OLIVAR	S		0,40		0,40	0,40
1700000005520838	14-007-036-00167-0002	OLIVAR	S		0,07		0,07	0,07
1700000005520839	14-007-036-00168-0001	OLIVAR	S		0,17		0,17	0,17
1700000005520840	14-007-036-00169-0002	OLIVAR	S		0,44		0,44	0,44
1700000005520843	14-007-036-00177-0001	OLIVAR	S		0,08		0,08	0,08
1700000005520844	14-007-036-00178-0001	OLIVAR	S		0,36		0,36	0,36
1700000005520845	14-007-036-00288-0001	OLIVAR	S		0,19		0,19	0,19
1700000005520846	14-007-037-00049-0001	OLIVAR	S		0,45		0,45	0,45
1700000005520859	14-007-037-00045-0001	OLIVAR	S		6,50		6,50	6,50
1700000005520860	14-007-037-00045-0005	OLIVAR	S		5,28		5,28	5,28

**INCIDENCIAS**

**INCIDENCIA DESCRIPCIÓN**

- 4272 Verifica que las líneas de declaración de las Solicitudes Únicas no tienen solapes con la capa de Retroactividad Gráfica (ambas de la misma campaña) a nivel de expediente/línea de declaración gráfica de la solicitud.  
 Recinto:14-007-044-00002-00002 Cultivo: - Agregado de la referencia del recinto.:0 Zona de la referencia del recinto.:0 Superficie solapada.:0,02 Id. Incid.:95712470  
 Recinto:14-007-044-00002-00014 Cultivo: - Agregado de la referencia del recinto.:0 Zona de la referencia del recinto.:0 Superficie solapada.:0,03 Id. Incid.:95712471
- 86124 Recinto de forrajera para Cálculo de Carga Ganadera que No pertenece a Explotación.  
 Recinto:14-019-006-00042-00014 Cultivo:62000 PASTOS PERMANENTES DE 5 O MAS AÑOS-SIN VARIEDAD Secano

(1) Con incidencias que retienen pago o deniegan el expediente.  
 (2) Se calcula sobre superficie declarada admisible.  
 (3) Aplicación del artículo 16 bis del RD 147/2023.

Puede verificar la integridad de una copia de este documento mediante la lectura del código QR adjunto o mediante el acceso a la dirección <a href="https://ws050.juntadeandalucia.es/verificarFirma">https://ws050.juntadeandalucia.es/verificarFirma</a> indicando el código de VERIFICACIÓN					
FIRMADO POR	RAQUEL MARIA ESPIN CRESPO		FECHA		26/06/2024
VERIFICACIÓN	Pk2jmMQ72K8YCCE9EQ8LU85ENJJ6M		PÁGINA		1212/8857



**APELLIDOS Y NOMBRE / RAZÓN SOCIAL**

ESPEJO GARRIDO RAFAEL

**NIF**

\*\*\*\*6280\*

**EXPEDIENTE**

1093321

**RESOLUCIÓN**

CONCESIÓN DE LA AYUDA

**DATOS DE MANTENIMIENTO UNIDADES**

**GRUPO DE PAGO**

ZONAS DE LIMITACIONES NATURALES

**Sup. Dec. Admisible**

7,38

**Sup. Resuelta**

7,38

**Sobredecl.**

0,00

**% Sobredecl.**

0,00

**RESUMEN DE PAGOS**

	<b>IMPORTE ( Euros )</b>			
	<b>RESUELTO</b>	<b>FEADER</b>	<b>MAPA</b>	<b>CAPADR</b>
Pago realizado	362,69	308,29	35,58	18,83
A pagar	35,83	30,46	3,51	1,86
<b>TOTAL</b>	<b>398,52</b>	<b>338,75</b>	<b>39,09</b>	<b>20,69</b>

**APLICACIÓN DE REDUCCIONES Y PENALIZACIONES (%)**

<b>Criterios de subvencionabilidad (1)</b>	<b>Presentación tardía</b>	<b>Omisión declaración</b>	<b>Condicionalidad</b>
0,00	0,00	0,00	0,00

**IMPORTE ( Euros )**

Calculado(2)	Reducción	Penalización	Reducción Penalización (3)	Penalización adicional	Resuelto	FEADER	MAPA	CAPADR
398,52 €	0,00 €	0,00 €	0,00 €	0,00 €	398,52 €	338,74 €	39,09 €	20,69 €
Importe Unitario:	54,00 €	Nuevo Importe Unitario:	54,00 €					

**RECINTOS PROPUESTOS**

<b>REF.</b>	<b>REFERENCIA SIGPAC</b>	<b>CULTIVO</b>	<b>S/R</b>	<b>USO SIGPAC</b>	<b>Sup. Dec. admisible</b>	<b>Sup. Campo</b>	<b>Sup. Determ.</b>	<b>Sup. Resuelta</b>
170000005944931	14-002-016-00136-0001	VIÑEDO VINIFICACIÓN	S		0,61		0,61	0,61
170000005944932	14-002-016-00137-0001	VIÑEDO VINIFICACIÓN	S		0,64		0,64	0,64
170000005944933	14-002-017-00091-0003	VIÑEDO VINIFICACIÓN	S		0,07		0,07	0,07
170000005944934	14-002-017-00095-0002	VIÑEDO VINIFICACIÓN	S		1,62		1,62	1,62
170000005944935	14-002-017-00096-0001	VIÑEDO VINIFICACIÓN	S		0,87		0,87	0,87
170000005944936	14-002-031-00031-0001	VIÑEDO VINIFICACIÓN	S		0,61		0,61	0,61
170000005944937	14-002-039-00021-0001	OLIVAR	S		0,73		0,73	0,73
170000005944938	14-002-056-00077-0001	OLIVAR	S		0,28		0,28	0,28
170000005944939	14-002-056-00093-0001	OLIVAR	S		1,54		1,54	1,54
170000005944940	14-002-056-00224-0004	OLIVAR	S		0,41		0,41	0,41

**INCIDENCIAS**

**INCIDENCIA DESCRIPCIÓN**

75022 No Autoriza a que, en caso de la devolución por la entidad financiera (retrocesión bancaria) del pago en la cuenta corriente consignada en la solicitud y que está debidamente registrada en el sistema contable GIRO de la Junta de Andalucía, se proceda al pago en cualquier otra cuenta corriente de la titularidad del solicitante vigente en dicho sistema contable.

(1) Con incidencias que retienen pago o deniegan el expediente.  
 (2) Se calcula sobre superficie declarada admisible.  
 (3) Aplicación del artículo 16 bis del RD 147/2023.

Puede verificar la integridad de una copia de este documento mediante la lectura del código QR adjunto o mediante el acceso a la dirección <a href="https://ws050.juntadeandalucia.es/verificarFirma">https://ws050.juntadeandalucia.es/verificarFirma</a> indicando el código de VERIFICACIÓN					
FIRMADO POR	RAQUEL MARIA ESPIN CRESPO		FECHA		26/06/2024
VERIFICACIÓN	Pk2jmMQ72K8YCCE9EQ8LU85ENJJ6M		PÁGINA		1213/8857



**APELLIDOS Y NOMBRE / RAZÓN SOCIAL**

ESPEJO HIDALGO JOSE

**NIF**

\*\*\*6536\*

**EXPEDIENTE**

1237263

**RESOLUCIÓN**

CONCESIÓN DE LA AYUDA

**DATOS DE MANTENIMIENTO UNIDADES**

**GRUPO DE PAGO**

ZONAS DE LIMITACIONES NATURALES

**Sup. Dec. Admisible**

8,87

**Sup. Resuelta**

8,87

**Sobredecl.**

0,00

**% Sobredecl.**

0,00

**RESUMEN DE PAGOS**

	<b>IMPORTE ( Euros )</b>			
	<b>RESUELTO</b>	<b>FEADER</b>	<b>MAPA</b>	<b>CAPADR</b>
Pago realizado	435,92	370,53	42,77	22,63
A pagar	43,06	36,60	4,22	2,24
<b>TOTAL</b>	<b>478,98</b>	<b>407,13</b>	<b>46,99</b>	<b>24,87</b>

**APLICACIÓN DE REDUCCIONES Y PENALIZACIONES (%)**

<b>Criterios de subvencionabilidad (1)</b>	<b>Presentación tardía</b>	<b>Omisión declaración</b>	<b>Condicionalidad</b>
0,00	0,00	0,00	0,00

**IMPORTE ( Euros )**

Calculado(2)	Reducción	Penalización	Reducción Penalización (3)	Penalización adicional	Resuelto	FEADER	MAPA	CAPADR
478,98 €	0,00 €	0,00 €	0,00 €	0,00 €	478,98 €	407,13 €	46,99 €	24,86 €
<b>Importe Unitario:</b>	<b>54,00 €</b>	<b>Nuevo Importe Unitario:</b>	<b>54,00 €</b>					

**RECINTOS PROPUESTOS**

<b>REF.</b>	<b>REFERENCIA SIGPAC</b>	<b>CULTIVO</b>	<b>S/R</b>	<b>USO SIGPAC</b>	<b>Sup. Dec. admisible</b>	<b>Sup. Campo</b>	<b>Sup. Determ.</b>	<b>Sup. Resuelta</b>
-1468332	14-042-005-00313-0003	OLIVAR	S		0,39		0,39	0,39
-732364	14-042-011-00298-0002	OLIVAR	S		0,19		0,19	0,19
1700000002785849	14-042-002-00226-0001	OLIVAR	S		0,48		0,48	0,48
1700000002785850	14-042-011-00518-0002	OLIVAR	S		0,52		0,52	0,52
1700000002785851	14-042-011-00306-0001	OLIVAR	S		0,69		0,69	0,69
1700000002785852	14-042-010-00127-0001	OLIVAR	S		0,55		0,55	0,55
1700000002785854	14-042-005-00313-0002	VIÑEDO VINIFICACIÓN	S		0,60		0,60	0,60
1700000002785855	14-042-007-00014-0001	OLIVAR	S		0,58		0,58	0,58
1700000002785856	14-042-009-00060-0001	OLIVAR	S		0,75		0,75	0,75
1700000002785857	14-042-010-00042-0001	OLIVAR	S		0,65		0,65	0,65
1700000002785858	14-042-010-00066-0001	OLIVAR	S		0,54		0,54	0,54
1700000002785859	14-042-005-00165-0002	OLIVAR	S		1,13		1,13	1,13
1700000002785860	14-042-005-00312-0001	OLIVAR	S		0,37		0,37	0,37
1700000002785861	14-042-005-00315-0001	OLIVAR	S		0,87		0,87	0,87
1700000002785862	14-042-011-00298-0001	VIÑEDO VINIFICACIÓN	S		0,56		0,56	0,56

(1) Con incidencias que retienen pago o deniegan el expediente.

(2) Se calcula sobre superficie declarada admisible.

(3) Aplicación del artículo 16 bis del RD 147/2023.

Puede verificar la integridad de una copia de este documento mediante la lectura del código QR adjunto o mediante el acceso a la dirección <https://ws050.juntadeandalucia.es/verificarFirma> indicando el código de VERIFICACIÓN

FIRMADO POR

RAQUEL MARIA ESPIN CRESPO

FECHA

26/06/2024

VERIFICACIÓN

Pk2jmMQ72K8YCCE9EQ8LU85ENJJ6M

PÁGINA

1214/8857





**APELLIDOS Y NOMBRE / RAZÓN SOCIAL**

ESPEJO MARQUEZ FRANCISCO

**NIF**

\*\*\*9673\*

**EXPEDIENTE**

1045367

**RESOLUCIÓN**

CONCESIÓN DE LA AYUDA

**DATOS DE MANTENIMIENTO UNIDADES**

<b>GRUPO DE PAGO</b>	<b>Sup. Dec. Admisible</b>	<b>Sup. Resuelta</b>	<b>Sobredecl.</b>	<b>% Sobredecl.</b>
ZONAS DE LIMITACIONES NATURALES	31,28	30,10	1,18	3,77

**RESUMEN DE PAGOS**

	<b>IMPORTE ( Euros )</b>			
	<b>RESUELTO</b>	<b>FEADER</b>	<b>MAPA</b>	<b>CAPADR</b>
Pago realizado	962,99	818,53	94,47	49,98
A pagar	93,94	79,85	9,22	4,87
<b>TOTAL</b>	<b>1.056,93</b>	<b>898,38</b>	<b>103,69</b>	<b>54,85</b>

**APLICACIÓN DE REDUCCIONES Y PENALIZACIONES (%)**

<b>Crterios de subvencionabilidad (1)</b>	<b>Presentación tardía</b>	<b>Omisión declaración</b>	<b>Condicionalidad</b>
0,00	0,00	0,00	0,00

**IMPORTE ( Euros )**

Calculado(2)	Reducción	Penalización	Reducción Penalización (3)	Penalización adicional	Resuelto	FEADER	MAPA	CAPADR
1.188,00 €	44,82 €	86,25 €	0,00 €	0,00 €	1.056,93 €	898,39 €	103,68 €	54,86 €
<b>Importe Unitario:</b>	<b>54,00 €</b>	<b>Nuevo Importe Unitario:</b>	<b>37,98 €</b>					

**RECINTOS PROPUESTOS**

<b>REF.</b>	<b>REFERENCIA SIGPAC</b>	<b>CULTIVO</b>	<b>USO S/R</b>	<b>Sup. Dec. admisible</b>	<b>Sup. Campo</b>	<b>Sup. Determ.</b>	<b>Sup. Resuelta</b>
-1491149	14-042-036-00322-0011	OLIVAR	R	0,03		0,03	0,00
-1491082	14-056-007-00013-0001	OLIVAR	S	1,11		1,11	0,00
-1490887	14-002-052-00019-0001	OLIVAR	S	12,43		12,43	12,43
-1361764	14-056-007-00020-0026	OLIVAR	S	0,19		0,19	0,19
-1361761	14-056-007-00020-0019	OLIVAR	S	2,04		2,04	2,00
-1361725	14-056-007-00020-0010	OLIVAR	S	0,24		0,24	0,24
4761375	14-042-011-00175-0002	OLIVAR	S	0,76		0,76	0,76
4761376	14-042-011-00176-0002	OLIVAR	S	0,04		0,04	0,04
4761393	14-042-038-00036-0001	OLIVAR	S	1,14		1,14	1,14
5817180	14-042-036-00071-0002	OLIVAR	S	0,39		0,39	0,39
1700000004801127	14-056-007-00013-0003	OLIVAR	S	2,13		2,13	2,13
1700000004801129	14-056-007-00013-0004	OLIVAR	S	0,30		0,30	0,30
1700000004801132	14-042-038-00037-0001	OLIVAR	S	4,85		4,85	4,85
1700000004801133	14-042-038-00057-0001	OLIVAR	S	1,90		1,90	1,90
1700000006762101	14-042-006-00210-0002	OLIVAR	S	0,30		0,30	0,30
1700000006762102	14-042-006-00211-0002	OLIVAR	S	0,32		0,32	0,32
1700000006762103	14-042-006-00217-0002	OLIVAR	S	0,34		0,34	0,34
1700000006762104	14-042-038-00053-0005	OLIVAR	S	0,44		0,44	0,44
1700000006762105	14-042-009-00363-0004	OLIVAR	S	0,42		0,42	0,42
1700000006762107	14-042-006-00233-0002	OLIVAR	S	0,29		0,29	0,29
1700000006762108	14-042-006-00234-0002	OLIVAR	S	0,37		0,37	0,37
1700000006762109	14-042-038-00053-0004	OLIVAR	S	0,69		0,69	0,69
1700000006762110	14-042-038-00046-0001	OLIVAR	R	0,56		0,56	0,56

(1) Con incidencias que retienen pago o deniegan el expediente.

(2) Se calcula sobre superficie declarada admisible.

(3) Aplicación del artículo 16 bis del RD 147/2023.

Puede verificar la integridad de una copia de este documento mediante la lectura del código QR adjunto o mediante el acceso a la dirección <https://ws050.juntadeandalucia.es/verificarFirma> indicando el código de VERIFICACIÓN

FIRMADO POR	RAQUEL MARIA ESPIN CRESPO	FECHA	26/06/2024
VERIFICACIÓN	Pk2jmMQ72K8YCC9EQ8LU85ENJJ6M	PÁGINA	1215/8857





**INCIDENCIAS**

**INCIDENCIA DESCRIPCIÓN**

- 3790 Recinto declarado inactivo  
Recinto:14-042-036-00322-00011 Cultivo: -  
Recinto:14-056-007-00013-00001 Cultivo: -
- 4272 Verifica que las líneas de declaración de las Solicitudes Únicas no tienen solapes con la capa de Retroactividad Gráfica (ambas de la misma campaña) a nivel de expediente/línea de declaración gráfica de la solicitud.  
Recinto:14-056-007-00020-00019 Cultivo: - Agregado de la referencia del recinto.:0 Zona de la referencia del recinto.:0 Superficie solapada.:0,04 Id. Incid.:95142766

(1) Con incidencias que retienen pago o deniegan el expediente.  
(2) Se calcula sobre superficie declarada admisible.  
(3) Aplicación del artículo 16 bis del RD 147/2023.

Puede verificar la integridad de una copia de este documento mediante la lectura del código QR adjunto o mediante el acceso a la dirección <https://ws050.juntadeandalucia.es/verificarFirma> indicando el código de VERIFICACIÓN

FIRMADO POR	RAQUEL MARIA ESPIN CRESPO	FECHA	26/06/2024
VERIFICACIÓN	Pk2jmMQ72K8YCCE9EQ8LU85ENJJ6M	PÁGINA	1216/8857





**APELLIDOS Y NOMBRE / RAZÓN SOCIAL**

ESPEJO MARTIN CLAUDIO

**NIF**

\*\*\*\*7641\*

**EXPEDIENTE**

1155366

**RESOLUCIÓN**

CONCESIÓN DE LA AYUDA

**DATOS DE MANTENIMIENTO UNIDADES**

**GRUPO DE PAGO**

ZONAS DE LIMITACIONES NATURALES

**Sup. Dec. Admisible**

37,41

**Sup. Resuelta**

37,41

**Sobredecl.**

0,00

**% Sobredecl.**

0,00

**RESUMEN DE PAGOS**

	<b>IMPORTE ( Euros )</b>			
	<b>RESUELTO</b>	<b>FEADER</b>	<b>MAPA</b>	<b>CAPADR</b>
Pago realizado	1.081,20	919,02	106,06	56,12
A pagar	106,80	90,78	10,48	5,54
<b>TOTAL</b>	<b>1.188,00</b>	<b>1.009,80</b>	<b>116,54</b>	<b>61,66</b>

**APLICACIÓN DE REDUCCIONES Y PENALIZACIONES (%)**

<b>Crterios de subvencionabilidad (1)</b>	<b>Presentación tardía</b>	<b>Omisión declaración</b>	<b>Condicionalidad</b>
0,00	0,00	0,00	0,00

**IMPORTE ( Euros )**

Calculado(2)	Reducción	Penalización	Reducción Penalización (3)	Penalización adicional	Resuelto	FEADER	MAPA	CAPADR
1.188,00 €	0,00 €	0,00 €	0,00 €	0,00 €	1.188,00 €	1.009,80 €	116,54 €	61,66 €
<b>Importe Unitario:</b>	<b>54,00 €</b>	<b>Nuevo Importe Unitario:</b>	<b>31,76 €</b>					

**RECINTOS PROPUESTOS**

<b>REF.</b>	<b>REFERENCIA SIGPAC</b>	<b>CULTIVO</b>	<b>USO S/R SIGPAC</b>	<b>Sup. Dec. admisible</b>	<b>Sup. Campo</b>	<b>Sup. Determ.</b>	<b>Sup. Resuelta</b>
170000003012637	14-010-004-00044-0001	OLIVAR	S	0,35		0,35	0,35
170000003012638	14-010-015-00180-0001	OLIVAR	S	0,32		0,32	0,32
170000003012639	14-010-015-00182-0001	OLIVAR	S	0,03		0,03	0,03
170000003012644	14-038-022-00186-0004	OLIVAR	S	0,04		0,04	0,04
170000003012645	14-038-022-00188-0001	OLIVAR	S	0,38		0,38	0,38
170000003012646	14-038-022-00189-0003	OLIVAR	S	0,02		0,02	0,02
170000003012647	14-038-022-09012-0001	OLIVAR	S	0,02		0,02	0,02
170000003012648	14-010-015-00189-0001	OLIVAR	S	0,63		0,63	0,63
170000006343070	14-024-002-00026-0001	OLIVAR	S	2,65		2,65	2,65
170000006343071	14-024-002-00028-0003	OLIVAR	S	0,08		0,08	0,08
170000006343072	14-024-002-00029-0002	OLIVAR	S	0,02		0,02	0,02
170000006343073	14-024-002-00180-0001	OLIVAR	S	0,01		0,01	0,01
170000006343075	14-038-102-00030-0002	OLIVAR	S	0,01		0,01	0,01
170000006343083	14-038-102-00014-0003	OLIVAR	S	1,48		1,48	1,48
170000006343084	14-038-102-00015-0002	OLIVAR	S	0,33		0,33	0,33
170000006343085	14-038-102-00040-0009	OLIVAR	S	24,95		24,95	24,95
170000006343086	14-038-102-00041-0001	OLIVAR	S	0,60		0,60	0,60
170000006343087	14-038-102-09005-0001	OLIVAR	S	0,07		0,07	0,07
170000006343088	14-038-102-09010-0003	OLIVAR	S	0,05		0,05	0,05
170000006343089	14-038-102-00013-0002	OLIVAR	S	0,22		0,22	0,22
170000006343090	14-038-102-00007-0002	OLIVAR	S	0,04		0,04	0,04
170000006343095	14-038-102-00007-0005	OLIVAR	S	3,66		3,66	3,66
170000006343096	14-038-102-00006-0002	OLIVAR	S	0,13		0,13	0,13
170000006343097	14-038-101-00082-0001	OLIVAR	S	0,92		0,92	0,92
170000006343098	14-024-002-00026-0004	OLIVAR	S	0,40		0,40	0,40

(1) Con incidencias que retienen pago o deniegan el expediente.  
 (2) Se calcula sobre superficie declarada admisible.  
 (3) Aplicación del artículo 16 bis del RD 147/2023.

Puede verificar la integridad de una copia de este documento mediante la lectura del código QR adjunto o mediante el acceso a la dirección <a href="https://ws050.juntadeandalucia.es/verificarFirma">https://ws050.juntadeandalucia.es/verificarFirma</a> indicando el código de VERIFICACIÓN					
FIRMADO POR	RAQUEL MARIA ESPIN CRESPO		FECHA		26/06/2024
VERIFICACIÓN	Pk2jmMQ72K8YCCE9EQ8LU85ENJJ6M		PÁGINA		1217/8857



(1) Con incidencias que retienen pago o deniegan el expediente.  
(2) Se calcula sobre superficie declarada admisible.  
(3) Aplicación del artículo 16 bis del RD 147/2023.

Puede verificar la integridad de una copia de este documento mediante la lectura del código QR adjunto o mediante el acceso a la dirección <https://ws050.juntadeandalucia.es/verificarFirma> indicando el código de VERIFICACIÓN

FIRMADO POR	RAQUEL MARIA ESPIN CRESCO	FECHA	26/06/2024
VERIFICACIÓN	Pk2jmMQ72K8YCCE9EQ8LU85ENJJ6M	PÁGINA	1218/8857





**APELLIDOS Y NOMBRE / RAZÓN SOCIAL**

ESPEJO ORDOÑEZ CARMEN

**NIF**

\*\*\*\*8115\*

**EXPEDIENTE**

1269791

**RESOLUCIÓN**

CONCESIÓN DE LA AYUDA

**DATOS DE MANTENIMIENTO UNIDADES****GRUPO DE PAGO**

ZONAS DE LIMITACIONES NATURALES

**Sup. Dec.  
Admisible**

16,16

**Sup.  
Resuelta**

16,16

**Sobredecl.**

0,00

**% Sobredecl.**

0,00

**RESUMEN DE PAGOS**

	<b>IMPORTE ( Euros )</b>			
	<b>RESUELTO</b>	<b>FEADER</b>	<b>MAPA</b>	<b>CAPADR</b>
Pago realizado	782,79	665,37	76,79	40,63
A pagar	77,32	65,72	7,59	4,01
<b>TOTAL</b>	<b>860,11</b>	<b>731,09</b>	<b>84,38</b>	<b>44,64</b>

**APLICACIÓN DE REDUCCIONES Y PENALIZACIONES (%)**

<b>Crterios de subvencionabilidad (1)</b>	<b>Presentación tardía</b>	<b>Omisión declaración</b>	<b>Condicionalidad</b>
0,00	0,00	0,00	0,00

**IMPORTE ( Euros )**

Calculado(2)	Reducción	Penalización	Reducción Penalización (3)	Penalización adicional	Resuelto	FEADER	MAPA	CAPADR
860,11 €	0,00 €	0,00 €	0,00 €	0,00 €	860,11 €	731,09 €	84,38 €	44,64 €
Importe Unitario:	54,00 €	Nuevo Importe Unitario:	53,22 €					

**RECINTOS PROPUESTOS**

<b>REF.</b>	<b>REFERENCIA SIGPAC</b>	<b>CULTIVO</b>	<b>S/R</b>	<b>USO SIGPAC</b>	<b>Sup. Dec. admisible</b>	<b>Sup. Campo</b>	<b>Sup. Determ.</b>	<b>Sup. Resuelta</b>
-19591	14-042-019-00134-0001	VIÑEDO VINIFICACIÓN	S		1,04		1,04	1,04
-19590	14-042-019-00134-0001	VIÑEDO VINIFICACIÓN	S		1,23		1,23	1,23
-19588	14-042-019-00106-0004	VIÑEDO VINIFICACIÓN	S		0,54		0,54	0,54
-19586	14-042-019-00106-0004	VIÑEDO VINIFICACIÓN	S		0,41		0,41	0,41
4078212	14-042-019-00075-0002	OLIVAR	S		0,52		0,52	0,52
4078218	14-042-019-00183-0001	VIÑEDO VINIFICACIÓN	S		0,63		0,63	0,63
4078219	14-042-019-00105-0001	VIÑEDO VINIFICACIÓN	S		1,30		1,30	1,30
4078221	14-042-019-00107-0002	OLIVAR	S		0,21		0,21	0,21
4233049	14-042-019-00107-0001	VIÑEDO VINIFICACIÓN	S		0,81		0,81	0,81
5246406	14-042-019-00104-0001	OLIVAR	S		0,72		0,72	0,72
5246419	14-042-019-00103-0004	OLIVAR	S		0,08		0,08	0,08
1700000002771219	14-013-002-00142-0001	VIÑEDO VINIFICACIÓN	S		1,79		1,79	1,79
1700000002771220	14-042-019-00139-0001	OLIVAR	S		0,67		0,67	0,67
1700000002771221	14-042-019-00140-0001	OLIVAR	S		0,71		0,71	0,71
1700000002771222	14-042-020-00002-0001	OLIVAR	S		2,82		2,82	2,82
1700000002771223	14-042-019-00075-0001	VIÑEDO VINIFICACIÓN	S		0,82		0,82	0,82
1700000002771226	14-042-020-00003-0002	VIÑEDO VINIFICACIÓN	S		1,86		1,86	1,86

(1) Con incidencias que retienen pago o deniegan el expediente.

(2) Se calcula sobre superficie declarada admisible.

(3) Aplicación del artículo 16 bis del RD 147/2023.

Puede verificar la integridad de una copia de este documento mediante la lectura del código QR adjunto o mediante el acceso a la dirección <https://ws050.juntadeandalucia.es/verificarFirma> indicando el código de VERIFICACIÓN

FIRMADO POR

RAQUEL MARIA ESPIN CRESPO

FECHA

26/06/2024

VERIFICACIÓN

Pk2jmMQ72K8YCCE9EQ8LU85ENJJ6M

PÁGINA

1219/8857





**APELLIDOS Y NOMBRE / RAZÓN SOCIAL**

ESPEJO POYATO RAFAEL

**NIF**

\*\*\*\*4258\*

**EXPEDIENTE**

1151058

**RESOLUCIÓN**

CONCESIÓN DE LA AYUDA

**DATOS DE MANTENIMIENTO UNIDADES**

**GRUPO DE PAGO**

ZONAS DE LIMITACIONES NATURALES

**Sup. Dec. Admisible**

18,50

**Sup. Resuelta**

18,50

**Sobredecl.**

0,00

**% Sobredecl.**

0,00

**RESUMEN DE PAGOS**

	<b>IMPORTE ( Euros )</b>			
	<b>RESUELTO</b>	<b>FEADER</b>	<b>MAPA</b>	<b>CAPADR</b>
Pago realizado	874,79	743,57	85,81	45,40
A pagar	86,41	73,45	8,48	4,48
<b>TOTAL</b>	<b>961,20</b>	<b>817,02</b>	<b>94,29</b>	<b>49,88</b>

**APLICACIÓN DE REDUCCIONES Y PENALIZACIONES (%)**

<b>Criterios de subvencionabilidad (1)</b>	<b>Presentación tardía</b>	<b>Omisión declaración</b>	<b>Condicionabilidad</b>
0,00	0,00	0,00	0,00

**IMPORTE ( Euros )**

Calculado(2)	Reducción	Penalización	Reducción Penalización (3)	Penalización adicional	Resuelto	FEADER	MAPA	CAPADR
961,20 €	0,00 €	0,00 €	0,00 €	0,00 €	961,20 €	817,02 €	94,29 €	49,89 €
Importe Unitario:	54,00 €	Nuevo Importe Unitario:	51,96 €					

**RECINTOS PROPUESTOS**

<b>REF.</b>	<b>REFERENCIA SIGPAC</b>	<b>CULTIVO</b>	<b>S/R</b>	<b>USO SIGPAC</b>	<b>Sup. Dec. admisible</b>	<b>Sup. Campo</b>	<b>Sup. Determ.</b>	<b>Sup. Resuelta</b>
4148917	14-042-013-09001-0003	OLIVAR	S		0,34		0,34	0,34
4148925	14-042-015-00063-0009	OLIVAR	R		12,05		12,05	12,05
4148954	14-042-013-00129-0001	OLIVAR	S		0,81		0,81	0,81
4148964	14-042-020-00112-0006	OLIVAR	S		5,05		5,05	5,05
4148981	14-042-020-09002-0002	OLIVAR	S		0,25		0,25	0,25

(1) Con incidencias que retienen pago o deniegan el expediente.

(2) Se calcula sobre superficie declarada admisible.

(3) Aplicación del artículo 16 bis del RD 147/2023.

Puede verificar la integridad de una copia de este documento mediante la lectura del código QR adjunto o mediante el acceso a la dirección <https://ws050.juntadeandalucia.es/verificarFirma> indicando el código de VERIFICACIÓN

FIRMADO POR	RAQUEL MARIA ESPIN CRESPO	FECHA	26/06/2024
VERIFICACIÓN	Pk2jmMQ72K8YCCE9EQ8LU85ENJJ6M	PÁGINA	1220/8857





**APELLIDOS Y NOMBRE / RAZÓN SOCIAL**

ESPEJO SANCHEZ JUAN DE DIOS

**NIF**

\*\*\*9458\*

**EXPEDIENTE**

1188495

**RESOLUCIÓN**

CONCESIÓN DE LA AYUDA

**DATOS DE MANTENIMIENTO UNIDADES**

**GRUPO DE PAGO**

ZONAS DE LIMITACIONES NATURALES

**Sup. Dec. Admisible**

22,12

**Sup. Resuelta**

22,12

**Sobredecl.**

0,00

**% Sobredecl.**

0,00

**RESUMEN DE PAGOS**

	<b><u>IMPORTE ( Euros )</u></b>			
	<b><u>RESUELTO</u></b>	<b><u>FEADER</u></b>	<b><u>MAPA</u></b>	<b><u>CAPADR</u></b>
Pago realizado	996,28	846,84	97,74	51,70
A pagar	98,41	83,65	9,65	5,11
<b>TOTAL</b>	<b>1.094,69</b>	<b>930,49</b>	<b>107,39</b>	<b>56,81</b>

**APLICACIÓN DE REDUCCIONES Y PENALIZACIONES (%)**

<b><u>Criterios de subvencionabilidad (1)</u></b>	<b><u>Presentación tardía</u></b>	<b><u>Omisión declaración</u></b>	<b><u>Condicionabilidad</u></b>
0,00	0,00	0,00	0,00

**IMPORTE ( Euros )**

<b><u>Calculado(2)</u></b>	<b><u>Reducción</u></b>	<b><u>Penalización</u></b>	<b><u>Reducción Penalización (3)</u></b>	<b><u>Penalización adicional</u></b>	<b><u>Resuelto</u></b>	<b><u>FEADER</u></b>	<b><u>MAPA</u></b>	<b><u>CAPADR</u></b>
1.094,69 €	0,00 €	0,00 €	0,00 €	0,00 €	1.094,69 €	930,49 €	107,39 €	56,81 €
<b>Importe Unitario:</b>	<b>54,00 €</b>	<b>Nuevo Importe Unitario:</b>	<b>49,49 €</b>					

(1) Con incidencias que retienen pago o deniegan el expediente.  
 (2) Se calcula sobre superficie declarada admisible.  
 (3) Aplicación del artículo 16 bis del RD 147/2023.

Puede verificar la integridad de una copia de este documento mediante la lectura del código QR adjunto o mediante el acceso a la dirección <a href="https://ws050.juntadeandalucia.es/verificarFirma">https://ws050.juntadeandalucia.es/verificarFirma</a> indicando el código de VERIFICACIÓN				
FIRMADO POR	RAQUEL MARIA ESPIN CRESPO	FECHA	26/06/2024	
VERIFICACIÓN	Pk2jmMQ72K8YCCE9EQ8LU85ENJJJ6M	PÁGINA	1221/8857	

**RECINTOS PROPUESTOS**

REF.	REFERENCIA SIGPAC	CULTIVO	S/R	USO SIGPAC	Sup. Dec. admisible	Sup. Campo	Sup. Determ.	Sup. Resuelta
-1296210	14-010-016-00124-0001	OLIVAR	S		0,02		0,02	0,02
5282553	14-010-006-00088-0001	OLIVAR	S		1,09		1,09	1,09
1700000005845792	14-010-004-00168-0001	OLIVAR	S		1,98		1,98	1,98
1700000005845793	14-024-001-00210-0003	OLIVAR	S		2,12		2,12	2,12
1700000005845794	14-038-110-00073-0001	OLIVAR	S		1,38		1,38	1,38
1700000005845796	14-010-005-00009-0001	OLIVAR	S		0,22		0,22	0,22
1700000005845798	14-010-006-00073-0001	OLIVAR	S		0,80		0,80	0,80
1700000005845799	14-010-006-00151-0001	OLIVAR	S		1,18		1,18	1,18
1700000005845800	14-010-013-00052-0001	OLIVAR	S		2,15		2,15	2,15
1700000005845801	14-010-013-00058-0002	OLIVAR	S		0,40		0,40	0,40
1700000005845802	14-010-013-00059-0001	OLIVAR	S		0,07		0,07	0,07
1700000005845804	14-010-013-00070-0001	OLIVAR	S		0,05		0,05	0,05
1700000005845805	14-010-013-00071-0001	OLIVAR	S		0,05		0,05	0,05
1700000005845806	14-010-013-00072-0001	OLIVAR	S		1,73		1,73	1,73
1700000005845807	14-010-013-00078-0001	OLIVAR	S		0,01		0,01	0,01
1700000005845808	14-010-013-08000-0001	OLIVAR	S		0,04		0,04	0,04
1700000005845809	14-010-015-00237-0001	OLIVAR	S		0,65		0,65	0,65
1700000005845810	14-010-015-00239-0001	OLIVAR	S		0,03		0,03	0,03
1700000005845811	14-010-016-00037-0001	OLIVAR	S		0,03		0,03	0,03
1700000005845812	14-010-016-00038-0001	OLIVAR	S		0,84		0,84	0,84
1700000005845813	14-010-016-00027-0001	OLIVAR	S		0,06		0,06	0,06
1700000005845814	14-010-016-00043-0001	OLIVAR	S		0,65		0,65	0,65
1700000005845815	14-010-016-00044-0002	OLIVAR	S		0,02		0,02	0,02
1700000005845817	14-038-022-00009-0002	OLIVAR	S		0,49		0,49	0,49
1700000005845819	14-038-110-00037-0004	OLIVAR	S		0,02		0,02	0,02
1700000005845820	14-038-110-00041-0001	OLIVAR	S		0,55		0,55	0,55
1700000005845821	14-038-022-00013-0001	OLIVAR	S		0,76		0,76	0,76
1700000005845822	14-038-022-00014-0002	OLIVAR	S		0,37		0,37	0,37
1700000005845823	14-010-015-00289-0001	OLIVAR	S		0,04		0,04	0,04
1700000005845824	14-010-015-00291-0001	OLIVAR	S		0,03		0,03	0,03
1700000005845825	14-010-015-00292-0001	OLIVAR	S		0,03		0,03	0,03
1700000005845826	14-010-015-00293-0001	OLIVAR	S		0,54		0,54	0,54
1700000005845827	14-010-015-00406-0001	OLIVAR	S		0,30		0,30	0,30
1700000005845828	14-010-015-00423-0009	OLIVAR	S		0,01		0,01	0,01
1700000005845829	14-010-015-00424-0001	OLIVAR	S		2,80		2,80	2,80
1700000005845830	14-038-110-00041-0004	OLIVAR	S		0,51		0,51	0,51
1700000005845831	14-010-015-00423-0003	OLIVAR	S		0,10		0,10	0,10

(1) Con incidencias que retienen pago o deniegan el expediente.  
(2) Se calcula sobre superficie declarada admisible.  
(3) Aplicación del artículo 16 bis del RD 147/2023.

Puede verificar la integridad de una copia de este documento mediante la lectura del código QR adjunto o mediante el acceso a la dirección <a href="https://ws050.juntadeandalucia.es/verificarFirma">https://ws050.juntadeandalucia.es/verificarFirma</a> indicando el código de VERIFICACIÓN					
FIRMADO POR	RAQUEL MARIA ESPIN CRESPO		FECHA		26/06/2024
VERIFICACIÓN	Pk2jmMQ72K8YCCCE9EQ8LU85ENJJ6M		PÁGINA		1222/8857



**APELLIDOS Y NOMBRE / RAZÓN SOCIAL**

ESQUINAS MOLINA CECILIO

**NIF**

\*\*\*0316\*

**EXPEDIENTE**

1013134

**RESOLUCIÓN**

CONCESIÓN DE LA AYUDA

**DATOS DE MANTENIMIENTO UNIDADES**

**GRUPO DE PAGO**

ZONAS DE LIMITACIONES NATURALES

**Sup. Dec.  
Admisible**

63,55

**Sup.  
Resuelta**

63,55

**Sobredecl.**

0,00

**% Sobredecl.**

0,00

**RESUMEN DE PAGOS**

	<b><u>IMPORTE ( Euros )</u></b>			
	<b><u>RESUELTO</u></b>	<b><u>FEADER</u></b>	<b><u>MAPA</u></b>	<b><u>CAPADR</u></b>
Pago realizado	734,21	624,08	72,03	38,11
A pagar	453,79	385,72	44,52	23,55
<b>TOTAL</b>	<b>1.188,00</b>	<b>1.009,80</b>	<b>116,55</b>	<b>61,66</b>

**APLICACIÓN DE REDUCCIONES Y PENALIZACIONES (%)**

<b><u>Criterios de subvencionabilidad (1)</u></b>	<b><u>Presentación tardía</u></b>	<b><u>Omisión declaración</u></b>	<b><u>Condicionalidad</u></b>
0,00	0,00	0,00	0,00

**IMPORTE ( Euros )**

<b><u>Calculado(2)</u></b>	<b><u>Reducción</u></b>	<b><u>Penalización</u></b>	<b><u>Reducción Penalización (3)</u></b>	<b><u>Penalización adicional</u></b>	<b><u>Resuelto</u></b>	<b><u>FEADER</u></b>	<b><u>MAPA</u></b>	<b><u>CAPADR</u></b>
1.188,00 €	0,00 €	0,00 €	0,00 €	0,00 €	1.188,00 €	1.009,80 €	116,54 €	61,66 €
<b>Importe Unitario:</b>	<b>54,00 €</b>	<b>Nuevo Importe Unitario:</b>	<b>18,69 €</b>					

(1) Con incidencias que retienen pago o deniegan el expediente.

(2) Se calcula sobre superficie declarada admisible.

(3) Aplicación del artículo 16 bis del RD 147/2023.

Puede verificar la integridad de una copia de este documento mediante la lectura del código QR adjunto o mediante el acceso a la dirección <a href="https://ws050.juntadeandalucia.es/verificarFirma">https://ws050.juntadeandalucia.es/verificarFirma</a> indicando el código de VERIFICACIÓN					
FIRMADO POR	RAQUEL MARIA ESPIN CRESPO		FECHA		26/06/2024
VERIFICACIÓN	Pk2jmMQ72K8YCCE9EQ8LU85ENJJ6M		PÁGINA		1223/8857

**RECINTOS PROPUESTOS**

REF.	REFERENCIA SIGPAC	CULTIVO	S/R	USO SIGPAC	Sup. Dec. admisible	Sup. Campo	Sup. Determ.	Sup. Resuelta
-1280163	14-032-002-00108-0001	CEBADA	S		0,93		0,93	0,93
-784603	14-064-005-00001-0001	BARBECHO TRADICIONAL	S		0,76		0,76	0,76
-784601	14-064-005-00001-0001	BARBECHO TRADICIONAL	S		3,50		3,50	3,50
-784511	14-032-002-00105-0020	BARBECHO TRADICIONAL	S		1,06		1,06	1,06
4816391	14-064-005-00001-0001	BARBECHO TRADICIONAL	S		2,61		2,61	2,61
5233671	14-032-002-00075-0001	OLIVAR	S		0,58		0,58	0,58
1700000006011545	14-032-001-00161-0001	AVENA	S		0,71		0,71	0,71
1700000006011546	14-029-017-00011-0001	AVENA	S		1,74		1,74	1,74
1700000006011547	14-032-007-00043-0001	AVENA	S		0,97		0,97	0,97
1700000006011548	14-032-001-00194-0002	GUISANTES	S		1,05		1,05	1,05
1700000006011549	14-032-007-00028-0001	AVENA	S		1,60		1,60	1,60
1700000006011554	14-032-001-00205-0001	TRANQUILLÓN	S		0,43		0,43	0,43
1700000006011558	14-032-002-00107-0001	CEBADA	S		0,73		0,73	0,73
1700000006011559	14-032-002-00108-0001	CEBADA	S		2,64		2,64	2,64
1700000006011560	14-032-002-00109-0001	CEBADA	S		0,69		0,69	0,69
1700000006011564	14-029-017-00036-0001	AVENA	S		1,20		1,20	1,20
1700000006011566	14-029-017-00012-0001	AVENA	S		0,24		0,24	0,24
1700000006011567	14-032-002-00076-0001	TRANQUILLÓN	S		0,20		0,20	0,20
1700000006011568	14-032-002-00077-0001	TRANQUILLÓN	S		1,09		1,09	1,09
1700000006011572	14-064-004-00008-0001	AVENA	S		7,17		7,17	7,17
1700000006011577	14-032-002-00100-0001	TRANQUILLÓN	S		0,93		0,93	0,93
1700000006011584	14-032-002-00053-0003	CEBADA	S		0,31		0,31	0,31
1700000006011585	14-032-002-00103-0002	TRANQUILLÓN	S		0,26		0,26	0,26
1700000006011587	14-064-004-00013-0003	GUISANTES	S		3,96		3,96	3,96
1700000006011589	14-064-004-00010-0003	AVENA	S		5,00		5,00	5,00
1700000006011590	14-064-004-00010-0003	BARBECHO TRADICIONAL	S		5,71		5,71	5,71
1700000006011592	14-064-004-00011-0001	BARBECHO TRADICIONAL	S		5,82		5,82	5,82
1700000006011594	14-064-004-00013-0003	CEBADA	S		2,05		2,05	2,05
1700000006011596	14-032-001-00107-0001	OLIVAR	S		0,25		0,25	0,25
1700000006011597	14-032-002-00053-0001	OLIVAR	S		0,51		0,51	0,51
1700000006011600	14-064-004-00013-0003	BARBECHO TRADICIONAL	S		2,80		2,80	2,80
1700000006011602	14-032-002-00054-0001	CEBADA	S		0,29		0,29	0,29
1700000006011604	14-032-001-00128-0002	CEBADA	S		1,38		1,38	1,38
1700000006011608	14-064-004-00013-0003	BARBECHO TRADICIONAL	S		4,38		4,38	4,38

**INCIDENCIAS****INCIDENCIA DESCRIPCIÓN**

- 3795 Recinto declarado con una situación de riesgo de abandono.  
Recinto:14-064-005-00001-00001 Cultivo: -
- 86119 Carga ganadera NO cumple con el valor mínimo de 0,2 UGM/ha.  
Recinto:14-064-004-00011-00001 Cultivo:20000 BARBECHO TRADICIONAL-SIN VARIEDAD Secano Carga Ganadera:0
- 86122 Recinto superficie forrajera que realiza la actividad de producción de pastoreo y no declara el o los códigos del Registro de Explotaciones Ganaderas de Andalucía, REGA.  
Recinto:14-064-004-00011-00001 Cultivo:20000 BARBECHO TRADICIONAL-SIN VARIEDAD Secano
- 86124 Recinto de forrajera para Cálculo de Carga Ganadera que No pertenece a Explotación.  
Recinto:14-064-004-00011-00001 Cultivo:20000 BARBECHO TRADICIONAL-SIN VARIEDAD Secano

**Datos considerados para el Cálculo de la Carga Ganadera del expediente**

**Superficie determinada para Cálculo Carga Ganadera:** 0,00 ha  
**Carga Ganadera del Expediente:** 0,00 ugm/ha

(1) Con incidencias que retienen pago o deniegan el expediente.  
(2) Se calcula sobre superficie declarada admisible.  
(3) Aplicación del artículo 16 bis del RD 147/2023.

Puede verificar la integridad de una copia de este documento mediante la lectura del código QR adjunto o mediante el acceso a la dirección <https://ws050.juntadeandalucia.es/verificarFirma> indicando el código de VERIFICACIÓN

FIRMADO POR	RAQUEL MARIA ESPIN CRESPO	FECHA	26/06/2024
VERIFICACIÓN	Pk2jmMQ72K8YCCE9EQ8LU85ENJJ6M	PÁGINA	1224/8857






**Incidencias de carga ganadera**

**INCIDENCIA DESCRIPCIÓN**

3795	Recinto declarado con una situación de riesgo de abandono. Recinto:14-064-005-00001-00001 Cultivo: - Recinto:14-064-005-00001-00001 Cultivo: - Recinto:14-064-005-00001-00001 Cultivo: -
86122	Recinto superficie forrajera que realiza la actividad de producción de pastoreo y no declara el o los códigos del Registro de Explotaciones Ganaderas de Andalucía, REGA. Recinto:14-064-004-00011-00001 Cultivo:20000 BARBECHO TRADICIONAL-SIN VARIEDAD Secano
86124	Recinto de forrajera para Cálculo de Carga Ganadera que No pertenece a Explotación. Recinto:14-064-004-00011-00001 Cultivo:20000 BARBECHO TRADICIONAL-SIN VARIEDAD Secano
86128	Recinto de Forrajeras que no ha contabilizado para Carga Ganadera por no tener una explotación válida para el cálculo de la Carga Ganadera Recinto:14-064-004-00011-00001 Cultivo:20 BARBECHO TRADICIONAL-
86132	Recinto superficie forrajera que no realiza la actividad de producción de pastoreo. Recinto:14-064-005-00001-00001 Cultivo:20000 BARBECHO TRADICIONAL-SIN VARIEDAD Secano Recinto:14-064-005-00001-00001 Cultivo:20000 BARBECHO TRADICIONAL-SIN VARIEDAD Secano Recinto:14-032-002-00105-00020 Cultivo:20000 BARBECHO TRADICIONAL-SIN VARIEDAD Secano Recinto:14-064-005-00001-00001 Cultivo:20000 BARBECHO TRADICIONAL-SIN VARIEDAD Secano Recinto:14-064-004-00010-00003 Cultivo:20000 BARBECHO TRADICIONAL-SIN VARIEDAD Secano Recinto:14-064-004-00011-00001 Cultivo:20000 BARBECHO TRADICIONAL-SIN VARIEDAD Secano Recinto:14-064-004-00013-00003 Cultivo:20000 BARBECHO TRADICIONAL-SIN VARIEDAD Secano Recinto:14-064-004-00013-00003 Cultivo:20000 BARBECHO TRADICIONAL-SIN VARIEDAD Secano

(1) Con incidencias que retienen pago o deniegan el expediente.  
(2) Se calcula sobre superficie declarada admisible.  
(3) Aplicación del artículo 16 bis del RD 147/2023.

Puede verificar la integridad de una copia de este documento mediante la lectura del código QR adjunto o mediante el acceso a la dirección <a href="https://ws050.juntadeandalucia.es/verificarFirma">https://ws050.juntadeandalucia.es/verificarFirma</a> indicando el código de VERIFICACIÓN				
FIRMADO POR	RAQUEL MARIA ESPIN CRESPO	FECHA	26/06/2024	
VERIFICACIÓN	Pk2jmMQ72K8YCCE9EQ8LU85ENJJ6M	PÁGINA	1225/8857	



**APELLIDOS Y NOMBRE / RAZÓN SOCIAL**

ESQUINAS SANCHEZ ANTONIO

**NIF**

\*\*\*\*9975\*

**EXPEDIENTE**

1251363

**RESOLUCIÓN**

CONCESIÓN DE LA AYUDA

**DATOS DE MANTENIMIENTO UNIDADES**

**GRUPO DE PAGO**

ZONAS DE LIMITACIONES NATURALES

**Sup. Dec.  
Admisible**

90,41

**Sup.  
Resuelta**

90,41

**Sobredecl.**

0,00

**% Sobredecl.**

0,00

**RESUMEN DE PAGOS**

	<b><u>IMPORTE ( Euros )</u></b>			
	<b><u>RESUELTO</u></b>	<b><u>FEADER</u></b>	<b><u>MAPA</u></b>	<b><u>CAPADR</u></b>
Pago realizado	1.081,20	919,02	106,06	56,12
A pagar	106,80	90,78	10,48	5,54
<b>TOTAL</b>	<b>1.188,00</b>	<b>1.009,80</b>	<b>116,54</b>	<b>61,66</b>

**APLICACIÓN DE REDUCCIONES Y PENALIZACIONES (%)**

<b><u>Criterios de subvencionabilidad (1)</u></b>	<b><u>Presentación tardía</u></b>	<b><u>Omisión declaración</u></b>	<b><u>Condicionabilidad</u></b>
0,00	0,00	0,00	0,00

**IMPORTE ( Euros )**

<b><u>Calculado(2)</u></b>	<b><u>Reducción</u></b>	<b><u>Penalización</u></b>	<b><u>Reducción Penalización (3)</u></b>	<b><u>Penalización adicional</u></b>	<b><u>Resuelto</u></b>	<b><u>FEADER</u></b>	<b><u>MAPA</u></b>	<b><u>CAPADR</u></b>
1.188,00 €	0,00 €	0,00 €	0,00 €	0,00 €	1.188,00 €	1.009,80 €	116,54 €	61,66 €
<b>Importe Unitario:</b>	<b>54,00 €</b>	<b>Nuevo Importe Unitario:</b>	<b>13,14 €</b>					

(1) Con incidencias que retienen pago o deniegan el expediente.  
(2) Se calcula sobre superficie declarada admisible.  
(3) Aplicación del artículo 16 bis del RD 147/2023.

Puede verificar la integridad de una copia de este documento mediante la lectura del código QR adjunto o mediante el acceso a la dirección <a href="https://ws050.juntadeandalucia.es/verificarFirma">https://ws050.juntadeandalucia.es/verificarFirma</a> indicando el código de VERIFICACIÓN					
FIRMADO POR	RAQUEL MARIA ESPIN CRESPO		FECHA		26/06/2024
VERIFICACIÓN	Pk2jmMQ72K8YCCE9EQ8LU85ENJJ6M		PÁGINA		1226/8857



**RECINTOS PROPUESTOS**

REF.	REFERENCIA SIGPAC	CULTIVO	S/R	USO SIGPAC	Sup. Dec. admisible	Sup. Campo	Sup. Determ.	Sup. Resuelta
-1530525	14-032-001-00287-0001	GUISANTES	S		4,62		4,62	4,62
-1530326	14-064-010-00018-0003	GUISANTES	S		0,75		0,75	0,75
-1279842	14-032-002-00105-0016	CEBADA	S		5,56		5,56	5,56
-972117	14-064-010-00018-0003	GUISANTES	S		2,20		2,20	2,20
-784444	14-032-002-00105-0016	CEBADA	S		6,58		6,58	6,58
-784389	14-032-001-00263-0001	BARBECHO TRADICIONAL	S		0,61		0,61	0,61
-557765	14-032-002-00009-0002	TRANQUILLÓN	S		8,69		8,69	8,69
4816195	14-032-002-00099-0001	PASTOS PERMANENTES DE 5 O MAS AÑOS	S		0,16		0,16	0,16
4816220	14-032-002-00105-0003	OLIVAR	S		0,21		0,21	0,21
4816221	14-032-002-00105-0006	PASTOS PERMANENTES DE 5 O MAS AÑOS	S		0,24		0,24	0,24
4816222	14-032-002-00105-0018	OLIVAR	S		0,29		0,29	0,29
4816225	14-032-002-00105-0019	PASTOS PERMANENTES DE 5 O MAS AÑOS	S		0,09		0,09	0,09
4816254	14-032-002-00106-0001	CEBADA	S		0,89		0,89	0,89
4816267	14-032-002-00059-0008	OLIVAR	S		1,90		1,90	1,90
4816268	14-032-002-00069-0001	CEBADA	S		0,72		0,72	0,72
5489809	14-032-002-00105-0016	TRANQUILLÓN	S		2,24		2,24	2,24
5489814	14-032-002-00105-0016	CEBADA	S		9,51		9,51	9,51
1700000006011543	14-011-005-00034-0002	GUISANTES	S		1,93		1,93	1,93
1700000006011544	14-064-010-00013-0001	GUISANTES	S		7,34		7,34	7,34
1700000006011552	14-032-001-00203-0005	CEBADA	S		1,76		1,76	1,76
1700000006011553	14-032-001-00203-0006	CEBADA	S		1,32		1,32	1,32
1700000006011561	14-032-002-00110-0001	CEBADA	S		0,63		0,63	0,63
1700000006011573	14-032-001-00203-0004	CEBADA	S		3,51		3,51	3,51
1700000006011574	14-032-001-00285-0002	TRANQUILLÓN	S		1,96		1,96	1,96
1700000006011575	14-032-001-00263-0001	BARBECHO TRADICIONAL	S		1,69		1,69	1,69
1700000006011576	14-032-002-00099-0002	AVENA	S		0,78		0,78	0,78
1700000006011579	14-032-002-00082-0001	TRANQUILLÓN	S		1,34		1,34	1,34
1700000006011580	14-064-010-00018-0003	TRANQUILLÓN	S		8,01		8,01	8,01
1700000006011583	14-032-002-00052-0001	CEBADA	S		0,35		0,35	0,35
1700000006011593	14-032-001-00287-0001	BARBECHO TRADICIONAL	S		7,10		7,10	7,10
1700000006011595	14-032-001-00203-0002	OLIVAR	S		1,29		1,29	1,29
1700000006011598	14-032-002-00009-0005	OLIVAR	S		0,29		0,29	0,29
1700000006011599	14-032-001-00293-0001	OLIVAR	S		0,81		0,81	0,81
1700000006011603	14-032-002-00105-0009	PASTOS PERMANENTES DE 5 O MAS AÑOS	S		0,11		0,11	0,11
1700000006011606	14-032-002-00105-0008	PASTOS PERMANENTES DE 5 O MAS AÑOS	S		0,14		0,14	0,14
1700000006011607	14-032-002-00094-0002	TRANQUILLÓN	S		3,05		3,05	3,05
1700000006011609	14-032-002-00105-0010	PASTOS PERMANENTES DE 5 O MAS AÑOS	S		0,13		0,13	0,13
1700000006011610	14-032-001-00287-0007	PASTOS PERMANENTES DE 5 O MAS AÑOS	S		1,50		1,50	1,50
1700000006011611	14-032-002-00105-0011	PASTOS PERMANENTES DE 5 O MAS AÑOS	S		0,11		0,11	0,11

**INCIDENCIAS****INCIDENCIA DESCRIPCIÓN**

- 86122 Recinto superficie forrajera que realiza la actividad de producción de pastoreo y no declara el o los códigos del Registro de Explotaciones Ganaderas de Andalucía, REGA.  
Recinto:14-032-002-00105-00016 Cultivo:20000 BARBECHO TRADICIONAL-SIN VARIEDAD Secano
- 86124 Recinto de forrajera para Cálculo de Carga Ganadera que No pertenece a Explotación.  
Recinto:14-032-002-00105-00016 Cultivo:20000 BARBECHO TRADICIONAL-SIN VARIEDAD Secano

**Datos considerados para el Cálculo de la Carga Ganadera del expediente**

Superficie determinada para Cálculo Carga Ganadera: 2,48 ha  
Carga Ganadera del Expediente: 16,00 ugm/ha

(1) Con incidencias que retienen pago o deniegan el expediente.  
(2) Se calcula sobre superficie declarada admisible.  
(3) Aplicación del artículo 16 bis del RD 147/2023.

Puede verificar la integridad de una copia de este documento mediante la lectura del código QR adjunto o mediante el acceso a la dirección <a href="https://ws050.juntadeandalucia.es/verificarFirma">https://ws050.juntadeandalucia.es/verificarFirma</a> indicando el código de VERIFICACIÓN					
FIRMADO POR	RAQUEL MARIA ESPIN CRESPO		FECHA		26/06/2024
VERIFICACIÓN	Pk2jmMQ72K8YCCE9EQ8LU85ENJJ6M		PÁGINA		1227/8857

**Datos considerados para el Cálculo de la Carga Ganadera del expediente**

Explotación	Especie	Ugm Calculada para CG
ES140320000060	CAPRINA	0,56
ES140320000060	OVINA	39,13

**Recintos Determinados para el Cálculo de Garga Ganadera**

REF.	REFERENCIA SIGPAC	CULTIVO	DESCRIPCIÓN CULTIVO	S/R	SUP. RESUELTA (ha)
4816195	14-032-002-00099-00001	62000	PASTOS PERMANENTES DE 5 O MAS AÑOS-SIN VARIEDAD	S	0,16
4816221	14-032-002-00105-00006	62000	PASTOS PERMANENTES DE 5 O MAS AÑOS-SIN VARIEDAD	S	0,24
4816225	14-032-002-00105-00019	62000	PASTOS PERMANENTES DE 5 O MAS AÑOS-SIN VARIEDAD	S	0,09
1700000006011603	14-032-002-00105-00009	62000	PASTOS PERMANENTES DE 5 O MAS AÑOS-SIN VARIEDAD	S	0,11
1700000006011606	14-032-002-00105-00008	62000	PASTOS PERMANENTES DE 5 O MAS AÑOS-SIN VARIEDAD	S	0,14
1700000006011609	14-032-002-00105-00010	62000	PASTOS PERMANENTES DE 5 O MAS AÑOS-SIN VARIEDAD	S	0,13
1700000006011610	14-032-001-00287-00007	62000	PASTOS PERMANENTES DE 5 O MAS AÑOS-SIN VARIEDAD	S	1,50
1700000006011611	14-032-002-00105-00011	62000	PASTOS PERMANENTES DE 5 O MAS AÑOS-SIN VARIEDAD	S	0,11

**Incidencias de carga ganadera****INCIDENCIA DESCRIPCIÓN**

86122	Recinto superficie forrajera que realiza la actividad de producción de pastoreo y no declara el o los códigos del Registro de Explotaciones Ganaderas de Andalucía, REGA. Recinto:14-032-002-00105-00016 Cultivo:20000 BARBECHO TRADICIONAL-SIN VARIEDAD Secano
86124	Recinto de forrajera para Cálculo de Carga Ganadera que No pertenece a Explotación. Recinto:14-032-002-00105-00016 Cultivo:20000 BARBECHO TRADICIONAL-SIN VARIEDAD Secano
86128	Recinto de Forrajeras que no ha contabilizado para Carga Ganadera por no tener una explotación válida para el cálculo de la Carga Ganadera Recinto:14-032-002-00105-00016 Cultivo:20 BARBECHO TRADICIONAL-
86132	Recinto superficie forrajera que no realiza la actividad de producción de pastoreo. Recinto:14-032-001-00263-00001 Cultivo:20000 BARBECHO TRADICIONAL-SIN VARIEDAD Secano Recinto:14-032-001-00263-00001 Cultivo:20000 BARBECHO TRADICIONAL-SIN VARIEDAD Secano Recinto:14-032-001-00287-00001 Cultivo:20000 BARBECHO TRADICIONAL-SIN VARIEDAD Secano

(1) Con incidencias que retienen pago o deniegan el expediente.  
(2) Se calcula sobre superficie declarada admisible.  
(3) Aplicación del artículo 16 bis del RD 147/2023.

Puede verificar la integridad de una copia de este documento mediante la lectura del código QR adjunto o mediante el acceso a la dirección <https://ws050.juntadeandalucia.es/verificarFirma> indicando el código de VERIFICACIÓN

FIRMADO POR	RAQUEL MARIA ESPIN CRESPO	FECHA	26/06/2024
VERIFICACIÓN	Pk2jmMQ72K8YCCE9EQ8LU85ENJJ6M	PÁGINA	1228/8857





**APELLIDOS Y NOMBRE / RAZÓN SOCIAL**

ESTEPA JIMENEZ ANTONIO

**NIF**

\*\*\*\*2505\*

**EXPEDIENTE**

1033151

**RESOLUCIÓN**

CONCESIÓN DE LA AYUDA

**DATOS DE MANTENIMIENTO UNIDADES**

**GRUPO DE PAGO**

ZONAS DE LIMITACIONES NATURALES

**Sup. Dec. Admisible**

7,56

**Sup. Resuelta**

7,56

**Sobredecl.**

0,00

**% Sobredecl.**

0,00

**RESUMEN DE PAGOS**

	<b>IMPORTE ( Euros )</b>			
	<b>RESUELTO</b>	<b>FEADER</b>	<b>MAPA</b>	<b>CAPADR</b>
Pago realizado	371,54	315,80	36,45	19,29
A pagar	36,70	31,20	3,60	1,90
<b>TOTAL</b>	<b>408,24</b>	<b>347,00</b>	<b>40,05</b>	<b>21,19</b>

**APLICACIÓN DE REDUCCIONES Y PENALIZACIONES (%)**

<b>Criterios de subvencionabilidad (1)</b>	<b>Presentación tardía</b>	<b>Omisión declaración</b>	<b>Condicionalidad</b>
0,00	0,00	0,00	0,00

**IMPORTE ( Euros )**

Calculado(2)	Reducción	Penalización	Reducción Penalización (3)	Penalización adicional	Resuelto	FEADER	MAPA	CAPADR
408,24 €	0,00 €	0,00 €	0,00 €	0,00 €	408,24 €	347,00 €	40,05 €	21,19 €
Importe Unitario:	54,00 €	Nuevo Importe Unitario:	54,00 €					

**RECINTOS PROPUESTOS**

REF.	REFERENCIA SIGPAC	CULTIVO	S/R	USO SIGPAC	Sup. Dec. admisible	Sup. Campo	Sup. Determ.	Sup. Resuelta
-1499967	14-056-019-00098-0002	OLIVAR	R		1,57		1,57	1,57
-1499966	14-056-019-00096-0003	OLIVAR	R		0,73		0,73	0,73
1700000003513993	14-002-029-00008-0002	OLIVAR	S		2,83		2,83	2,83
1700000003513994	14-002-029-00012-0003	OLIVAR	S		0,08		0,08	0,08
1700000003513999	14-002-029-00051-0002	OLIVAR	S		2,35		2,35	2,35

**INCIDENCIAS**

**INCIDENCIA DESCRIPCIÓN**

75022 No Autoriza a que, en caso de la devolución por la entidad financiera (retrocesión bancaria) del pago en la cuenta corriente consignada en la solicitud y que está debidamente registrada en el sistema contable GIRO de la Junta de Andalucía, se proceda al pago en cualquier otra cuenta corriente de la titularidad del solicitante vigente en dicho sistema contable.

(1) Con incidencias que retienen pago o deniegan el expediente.  
 (2) Se calcula sobre superficie declarada admisible.  
 (3) Aplicación del artículo 16 bis del RD 147/2023.

Puede verificar la integridad de una copia de este documento mediante la lectura del código QR adjunto o mediante el acceso a la dirección <https://ws050.juntadeandalucia.es/verificarFirma> indicando el código de VERIFICACIÓN

FIRMADO POR	RAQUEL MARIA ESPIN CRESPO	FECHA	26/06/2024
VERIFICACIÓN	Pk2jmMQ72K8YCCE9EQ8LU85ENJJ6M	PÁGINA	1229/8857





**APELLIDOS Y NOMBRE / RAZÓN SOCIAL**

ESTEPA LOPEZ DOLORES

**NIF**

\*\*\*1864\*

**EXPEDIENTE**

1131145

**RESOLUCIÓN**

CONCESIÓN DE LA AYUDA

**DATOS DE MANTENIMIENTO UNIDADES**

<b>GRUPO DE PAGO</b>	<b>Sup. Dec. Admisible</b>	<b>Sup. Resuelta</b>	<b>Sobredecl.</b>	<b>% Sobredecl.</b>
ZONAS DE LIMITACIONES NATURALES	23,64	23,64	0,00	0,00

**RESUMEN DE PAGOS**

	<b>IMPORTE ( Euros )</b>			
	<b>RESUELTO</b>	<b>FEADER</b>	<b>MAPA</b>	<b>CAPADR</b>
A pagar	1.143,30	971,81	112,16	59,33

**APLICACIÓN DE REDUCCIONES Y PENALIZACIONES (%)**

<b>Criterios de subvencionabilidad (1)</b>	<b>Presentación tardía</b>	<b>Omisión declaración</b>	<b>Condicionalidad</b>
0,00	0,00	0,00	0,00

**IMPORTE ( Euros )**

<b>Calculado(2)</b>	<b>Reducción</b>	<b>Penalización</b>	<b>Reducción Penalización (3)</b>	<b>Penalización adicional</b>	<b>Resuelto</b>	<b>FEADER</b>	<b>MAPA</b>	<b>CAPADR</b>
1.143,30 €	0,00 €	0,00 €	0,00 €	0,00 €	1.143,30 €	971,81 €	112,16 €	59,33 €
<b>Importe Unitario:</b>	<b>54,00 €</b>	<b>Nuevo Importe Unitario:</b>	<b>48,36 €</b>					

**RECINTOS PROPUESTOS**

<b>REF.</b>	<b>REFERENCIA SIGPAC</b>	<b>CULTIVO</b>	<b>S/R</b>	<b>USO SIGPAC</b>	<b>Sup. Dec. admisible</b>	<b>Sup. Campo</b>	<b>Sup. Determ.</b>	<b>Sup. Resuelta</b>
-1583350	14-038-093-00057-0001	OLIVAR	S		1,79		1,79	1,79
-1582581	14-038-093-00061-0001	OLIVAR	S		0,78		0,78	0,78
-1582580	14-038-093-00055-0001	OLIVAR	S		0,07		0,07	0,07
-1582579	14-038-093-00054-0002	OLIVAR	S		0,06		0,06	0,06
-506873	14-038-043-00031-0002	OLIVAR	S		0,03		0,03	0,03
-94449	14-038-121-09000-0016	OLIVAR	S		5,53		5,53	5,50
1700000005476116	14-038-001-00426-0003	OLIVAR	S		0,01		0,01	0,01
1700000005476117	14-038-001-00431-0001	OLIVAR	S		0,03		0,03	0,03
1700000005476118	14-038-001-00432-0001	OLIVAR	S		1,29		1,29	1,29
1700000005476120	14-038-037-00042-0004	OLIVAR	S		0,28		0,28	0,28
1700000005476121	14-038-121-09000-0016	OLIVAR	S		1,27		1,27	1,26
1700000005476126	14-038-042-00007-0002	OLIVAR	S		0,03		0,03	0,03
1700000005476127	14-038-042-00008-0001	OLIVAR	S		1,31		1,31	1,31
1700000005476128	14-038-043-00062-0006	OLIVAR	S		0,04		0,04	0,04
1700000005476129	14-038-043-00063-0001	OLIVAR	S		0,08		0,08	0,08
1700000005476130	14-038-043-00064-0001	OLIVAR	S		2,20		2,20	2,20
1700000005476132	14-038-043-00022-0002	OLIVAR	S		1,21		1,21	1,21
1700000005476133	14-038-043-00030-0002	OLIVAR	S		0,67		0,67	0,67
1700000005476134	14-038-043-00031-0002	OLIVAR	S		0,01		0,01	0,01
1700000005476136	14-038-043-80002-0002	OLIVAR	S		0,04		0,04	0,04
1700000005476137	14-038-093-00056-0001	OLIVAR	S		0,73		0,73	0,73
1700000005476139	14-038-093-00065-0003	OLIVAR	S		1,01		1,01	1,01
1700000005476144	14-038-086-00021-0002	OLIVAR	S		1,43		1,43	1,43
1700000005476145	14-038-086-00022-0002	OLIVAR	S		0,03		0,03	0,03
1700000005476146	14-038-087-00026-0002	OLIVAR	S		1,63		1,63	1,63
1700000005476147	14-038-037-00048-0002	OLIVAR	S		1,40		1,40	1,40
1700000005476148	14-038-060-00193-0002	OLIVAR	S		0,72		0,72	0,72

(1) Con incidencias que retienen pago o deniegan el expediente.

(2) Se calcula sobre superficie declarada admisible.

(3) Aplicación del artículo 16 bis del RD 147/2023.

Puede verificar la integridad de una copia de este documento mediante la lectura del código QR adjunto o mediante el acceso a la dirección <https://ws050.juntadeandalucia.es/verificarFirma> indicando el código de VERIFICACIÓN

<b>FIRMADO POR</b>	RAQUEL MARIA ESPIN CRESPO	<b>FECHA</b>	26/06/2024
<b>VERIFICACIÓN</b>	Pk2jmMQ72K8YCCE9EQ8LU85ENJJJ6M	<b>PÁGINA</b>	1230/8857





### INCIDENCIAS

#### INCIDENCIA DESCRIPCIÓN

- 218 Superficie bruta de cruce en un recinto en el conjunto de las solicitudes supera superficie total que SIGPAC establece para él.  
Recinto:14-038-121-09000-00016 Cultivo:101138 OLIVAR-HOJIBLANCA Secano Suma de superficies declaradas para este recinto por todos los solicitantes (Áreas):3217 Superficie SIGPAC medida para este recinto (Áreas):3213 Exceso de superficie declarada (Hectáreas): 0,01 Suma de superficies declaradas para este recinto por el solicitante (Áreas):680  
Recinto:14-038-121-09000-00016 Cultivo:101138 OLIVAR-HOJIBLANCA Secano Suma de superficies declaradas para este recinto por todos los solicitantes (Áreas):3217 Superficie SIGPAC medida para este recinto (Áreas):3213 Exceso de superficie declarada (Hectáreas): 0,03 Suma de superficies declaradas para este recinto por el solicitante (Áreas):680

(1) Con incidencias que retienen pago o deniegan el expediente.  
(2) Se calcula sobre superficie declarada admisible.  
(3) Aplicación del artículo 16 bis del RD 147/2023.

Puede verificar la integridad de una copia de este documento mediante la lectura del código QR adjunto o mediante el acceso a la dirección <https://ws050.juntadeandalucia.es/verificarFirma> indicando el código de VERIFICACIÓN

FIRMADO POR	RAQUEL MARIA ESPIN CRESPO	FECHA	26/06/2024
VERIFICACIÓN	Pk2jmMQ72K8YCCE9EQ8LU85ENJJ6M	PÁGINA	1231/8857





**APELLIDOS Y NOMBRE / RAZÓN SOCIAL**

ESTRADA CEJAS ANTONIO

**NIF**

\*\*\*\*3857\*

**EXPEDIENTE**

1091222

**RESOLUCIÓN**

CONCESIÓN DE LA AYUDA

**DATOS DE MANTENIMIENTO UNIDADES**

**GRUPO DE PAGO**

ZONAS DE LIMITACIONES NATURALES

**Sup. Dec. Admisible**

6,95

**Sup. Resuelta**

6,95

**Sobredecl.**

0,00

**% Sobredecl.**

0,00

**RESUMEN DE PAGOS**

	<b>IMPORTE ( Euros )</b>			
	<b>RESUELTO</b>	<b>FEADER</b>	<b>MAPA</b>	<b>CAPADR</b>
Pago realizado	341,56	290,33	33,51	17,72
A pagar	33,74	28,68	3,31	1,75
<b>TOTAL</b>	<b>375,30</b>	<b>319,01</b>	<b>36,82</b>	<b>19,47</b>

**APLICACIÓN DE REDUCCIONES Y PENALIZACIONES (%)**

<b>Criterios de subvencionabilidad (1)</b>	<b>Presentación tardía</b>	<b>Omisión declaración</b>	<b>Condicionalidad</b>
0,00	0,00	0,00	0,00

**IMPORTE ( Euros )**

Calculado(2)	Reducción	Penalización	Reducción Penalización (3)	Penalización adicional	Resuelto	FEADER	MAPA	CAPADR
375,30 €	0,00 €	0,00 €	0,00 €	0,00 €	375,30 €	319,01 €	36,82 €	19,47 €
Importe Unitario:	54,00 €	Nuevo Importe Unitario:	54,00 €					

**RECINTOS PROPUESTOS**

<b>REF.</b>	<b>REFERENCIA SIGPAC</b>	<b>CULTIVO</b>	<b>USO S/R SIGPAC</b>	<b>Sup. Dec. admisible</b>	<b>Sup. Campo</b>	<b>Sup. Determ.</b>	<b>Sup. Resuelta</b>
-1499194	14-056-015-00129-0006	OLIVAR	R	1,28		1,28	1,28
-1081112	14-056-020-00115-0001	PATATA	R	0,16		0,16	0,16
-1081111	14-056-020-00116-0005	PATATA	R	0,06		0,06	0,06
-1052659	14-056-020-00116-0001	PATATA	R	0,12		0,12	0,12
-809050	14-056-020-00115-0005	TOMATE	S	0,01		0,01	0,01
-809049	14-056-020-00115-0005	TOMATE	R	0,21		0,21	0,21
-809046	14-056-015-00129-0006	OLIVAR	R	0,61		0,61	0,61
-591439	14-056-020-00115-0003	TOMATE	R	0,09		0,09	0,09
-66891	14-056-015-00129-0006	OLIVAR	R	0,80		0,80	0,80
1700000006966245	14-056-013-00064-0001	OLIVAR	S	0,64		0,64	0,64
1700000006966246	14-056-013-00065-0002	OLIVAR	S	0,04		0,04	0,04
1700000006966248	14-056-020-00115-0001	PATATA	R	0,10		0,10	0,10
1700000006966249	14-056-020-00116-0005	PATATA	R	0,13		0,13	0,13
1700000006966250	14-056-020-00237-0001	BARBECHO TRADICIONAL	R	0,55		0,55	0,55
1700000006966253	14-056-020-00111-0004	OLIVAR	S	0,19		0,19	0,19
1700000006966254	14-056-020-00114-0002	OLIVAR	R	0,14		0,14	0,14
1700000006966255	14-056-014-00133-0001	OLIVAR	R	0,78		0,78	0,78
1700000006966263	14-056-020-00114-0003	OLIVAR	R	0,19		0,19	0,19
1700000006966264	14-056-020-00117-0002	OLIVAR	R	0,30		0,30	0,30
1700000006966265	14-056-020-00116-0001	PATATA	R	0,20		0,20	0,20
1700000006966266	14-056-020-00115-0003	TOMATE	R	0,18		0,18	0,18
1700000006966267	14-056-020-00116-0002	TOMATE	R	0,17		0,17	0,17

(1) Con incidencias que retienen pago o deniegan el expediente.  
 (2) Se calcula sobre superficie declarada admisible.  
 (3) Aplicación del artículo 16 bis del RD 147/2023.

Puede verificar la integridad de una copia de este documento mediante la lectura del código QR adjunto o mediante el acceso a la dirección <https://ws050.juntadeandalucia.es/verificarFirma> indicando el código de VERIFICACIÓN

FIRMADO POR	RAQUEL MARIA ESPIN CRESPO	FECHA	26/06/2024
VERIFICACIÓN	Pk2jmMQ72K8YCC9EQ8LU85ENJJ6M	PÁGINA	1232/8857





**Datos considerados para el Cálculo de la Carga Ganadera del expediente**

Superficie determinada para Cálculo Carga Ganadera: 0,00 ha  
Carga Ganadera del Expediente: 0,00 ugm/ha

**Incidencias de carga ganadera**

**INCIDENCIA DESCRIPCIÓN**

86132 Recinto superficie forrajera que no realiza la actividad de producción de pastoreo.  
Recinto:14-056-020-00237-00001 Cultivo:20000 BARBECHO TRADICIONAL-SIN VARIEDAD Regadío

(1) Con incidencias que retienen pago o deniegan el expediente.  
(2) Se calcula sobre superficie declarada admisible.  
(3) Aplicación del artículo 16 bis del RD 147/2023.

Puede verificar la integridad de una copia de este documento mediante la lectura del código QR adjunto o mediante el acceso a la dirección <a href="https://ws050.juntadeandalucia.es/verificarFirma">https://ws050.juntadeandalucia.es/verificarFirma</a> indicando el código de VERIFICACIÓN				
FIRMADO POR	RAQUEL MARIA ESPIN CRESPO	FECHA	26/06/2024	
VERIFICACIÓN	Pk2jmMQ72K8YCCE9EQ8LU85ENJJJ6M	PÁGINA	1233/8857	



**APELLIDOS Y NOMBRE / RAZÓN SOCIAL**

EXPOSITO AGUILERA SALVADOR

**NIF**

\*\*\*9550\*

**EXPEDIENTE**

1168621

**RESOLUCIÓN**

CONCESIÓN DE LA AYUDA

**DATOS DE MANTENIMIENTO UNIDADES**

**GRUPO DE PAGO**

ZONAS DE LIMITACIONES NATURALES

**Sup. Dec. Admisible**

5,66

**Sup. Resuelta**

5,66

**Sobredecl.**

0,00

**% Sobredecl.**

0,00

**RESUMEN DE PAGOS**

	<b>IMPORTE ( Euros )</b>			
	<b>RESUELTO</b>	<b>FEADER</b>	<b>MAPA</b>	<b>CAPADR</b>
Pago realizado	278,16	236,43	27,28	14,44
A pagar	27,48	23,36	2,70	1,42
<b>TOTAL</b>	<b>305,64</b>	<b>259,79</b>	<b>29,98</b>	<b>15,86</b>

**APLICACIÓN DE REDUCCIONES Y PENALIZACIONES (%)**

<b>Criterios de subvencionabilidad (1)</b>	<b>Presentación tardía</b>	<b>Omisión declaración</b>	<b>Condicionabilidad</b>
0,00	0,00	0,00	0,00

**IMPORTE ( Euros )**

Calculado(2)	Reducción	Penalización	Reducción Penalización (3)	Penalización adicional	Resuelto	FEADER	MAPA	CAPADR
305,64 €	0,00 €	0,00 €	0,00 €	0,00 €	305,64 €	259,79 €	29,98 €	15,87 €
Importe Unitario:	54,00 €	Nuevo Importe Unitario:	54,00 €					

**RECINTOS PROPUESTOS**

<b>REF.</b>	<b>REFERENCIA SIGPAC</b>	<b>CULTIVO</b>	<b>S/R</b>	<b>USO SIGPAC</b>	<b>Sup. Dec. admisible</b>	<b>Sup. Campo</b>	<b>Sup. Determ.</b>	<b>Sup. Resuelta</b>
170000006084201	14-038-056-00044-0001	OLIVAR	S		5,66		5,66	5,66

(1) Con incidencias que retienen pago o deniegan el expediente.  
 (2) Se calcula sobre superficie declarada admisible.  
 (3) Aplicación del artículo 16 bis del RD 147/2023.

Puede verificar la integridad de una copia de este documento mediante la lectura del código QR adjunto o mediante el acceso a la dirección <https://ws050.juntadeandalucia.es/verificarFirma> indicando el código de VERIFICACIÓN

FIRMADO POR	RAQUEL MARIA ESPIN CRESPO	FECHA	26/06/2024
VERIFICACIÓN	Pk2jmMQ72K8YCCE9EQ8LU85ENJJ6M	PÁGINA	1234/8857





**APELLIDOS Y NOMBRE / RAZÓN SOCIAL**

FABIOS MUÑOZ MANUEL

**NIF**

\*\*\*0479\*

**EXPEDIENTE**

1224993

**RESOLUCIÓN**

CONCESIÓN DE LA AYUDA

**DATOS DE MANTENIMIENTO UNIDADES****GRUPO DE PAGO**

ZONAS DE LIMITACIONES NATURALES

**Sup. Dec.  
Admisible**

348,59

**Sup.  
Resuelta**

342,59

**Sobredecl.**

6,00

**% Sobredecl.**

1,72

**RESUMEN DE PAGOS**

	<b>IMPORTE ( Euros )</b>			
	<b>RESUELTO</b>	<b>FEADER</b>	<b>MAPA</b>	<b>CAPADR</b>
Pago realizado	1.025,65	871,80	100,61	53,23
A pagar	101,71	86,45	9,98	5,28
<b>TOTAL</b>	<b>1.127,36</b>	<b>958,25</b>	<b>110,59</b>	<b>58,51</b>

**APLICACIÓN DE REDUCCIONES Y PENALIZACIONES (%)**

<b>Criterios de subvencionabilidad (1)</b>	<b>Presentación tardía</b>	<b>Omisión declaración</b>	<b>Condicionabilidad</b>
0,00	0,00	0,00	0,00

**IMPORTE ( Euros )**

Calculado(2)	Reducción	Penalización	Reducción Penalización (3)	Penalización adicional	Resuelto	FEADER	MAPA	CAPADR
1.188,00 €	20,45 €	40,19 €	0,00 €	0,00 €	1.127,36 €	958,26 €	110,59 €	58,51 €
Importe Unitario:	54,00 €	Nuevo Importe Unitario:	3,41 €					

(1) Con incidencias que retienen pago o deniegan el expediente.

(2) Se calcula sobre superficie declarada admisible.

(3) Aplicación del artículo 16 bis del RD 147/2023.

Puede verificar la integridad de una copia de este documento mediante la lectura del código QR adjunto o mediante el acceso a la dirección <https://ws050.juntadeandalucia.es/verificarFirma> indicando el código de VERIFICACIÓN

FIRMADO POR

RAQUEL MARIA ESPIN CRESPO

FECHA

26/06/2024

VERIFICACIÓN

Pk2jmMQ72K8YCCE9EQ8LU85ENJJJ6M

PÁGINA

1235/8857





**RECINTOS PROPUESTOS**

REF.	REFERENCIA SIGPAC	CULTIVO	S/R	USO SIGPAC	Sup. Dec. admisible	Sup. Campo	Sup. Determ.	Sup. Resuelta
-1492026	14-006-016-00026-0001	PASTOS DE MENOS DE 5 AÑOS	S		0,04		0,04	0,04
-1492025	14-006-016-00026-0001	PASTOS DE MENOS DE 5 AÑOS	S		0,72		0,72	0,72
-1492024	14-006-016-00026-0001	PASTOS DE MENOS DE 5 AÑOS	S		1,42		1,42	1,42
-1295542	14-003-022-00053-0012	PASTOS DE MENOS DE 5 AÑOS	S		2,47		2,47	2,47
-1295540	14-003-022-00053-0006	PASTOS PERMANENTES DE 5 O MAS AÑOS	S		0,10		0,10	0,10
-1295539	14-003-022-00053-0005	PASTOS PERMANENTES DE 5 O MAS AÑOS	S		0,14		0,14	0,14
-1295538	14-003-022-00053-0003	PASTOS PERMANENTES DE 5 O MAS AÑOS	S		0,12		0,12	0,12
-1295537	14-003-022-00053-0002	PASTOS PERMANENTES DE 5 O MAS AÑOS	S		0,05		0,05	0,05
-1295536	14-003-022-00018-0003	PASTOS PERMANENTES DE 5 O MAS AÑOS	S		0,01		0,01	0,01
-1295535	14-003-022-00018-0002	PASTOS DE MENOS DE 5 AÑOS	S		0,10		0,10	0,10
-1295534	14-003-022-00017-0031	PASTOS PERMANENTES DE 5 O MAS AÑOS	S		3,13		3,13	3,13
-970761	14-003-022-00018-0007	PASTOS PERMANENTES DE 5 O MAS AÑOS	S		0,75		0,75	0,75
-970758	14-003-025-00066-0001	PASTOS PERMANENTES DE 5 O MAS AÑOS	S		5,21		5,21	5,21
-970757	14-003-025-00113-0001	PASTOS PERMANENTES DE 5 O MAS AÑOS	S		0,05		0,05	0,05
-970756	14-003-025-00112-0001	PASTOS PERMANENTES DE 5 O MAS AÑOS	S		7,24		7,24	7,24
-970399	14-006-016-00028-0006	PASTOS PERMANENTES DE 5 O MAS AÑOS	S		0,01		0,01	0,01
-970398	14-006-016-00026-0031	PASTOS PERMANENTES DE 5 O MAS AÑOS	S		0,02		0,02	0,02
-970397	14-003-025-00068-0055	PASTOS PERMANENTES DE 5 O MAS AÑOS	S		0,47		0,47	0,47
-970396	14-003-025-00068-0054	PASTOS PERMANENTES DE 5 O MAS AÑOS	S		0,44		0,44	0,44
-970395	14-003-025-00068-0053	PASTOS PERMANENTES DE 5 O MAS AÑOS	S		0,15		0,15	0,15
-970394	14-003-025-00068-0052	PASTOS PERMANENTES DE 5 O MAS AÑOS	S		0,16		0,16	0,16
-970393	14-003-025-00068-0051	PASTOS PERMANENTES DE 5 O MAS AÑOS	S		0,12		0,12	0,12
-970392	14-003-025-00068-0050	PASTOS PERMANENTES DE 5 O MAS AÑOS	S		0,04		0,04	0,04
-970391	14-003-025-00068-0049	PASTOS PERMANENTES DE 5 O MAS AÑOS	S		0,03		0,03	0,03
-970390	14-003-025-00068-0048	PASTOS PERMANENTES DE 5 O MAS AÑOS	S		0,04		0,04	0,04
-970389	14-003-025-00068-0047	PASTOS PERMANENTES DE 5 O MAS AÑOS	S		2,22		2,22	2,22
-970388	14-003-025-00068-0046	PASTOS PERMANENTES DE 5 O MAS AÑOS	S		0,61		0,61	0,61
-970387	14-003-025-00068-0045	PASTOS DE MENOS DE 5 AÑOS	S		0,37		0,37	0,37
-970386	14-003-025-00068-0044	PASTOS PERMANENTES DE 5 O MAS AÑOS	S		1,05		1,05	1,05
-970385	14-003-025-00068-0043	PASTOS PERMANENTES DE 5 O MAS AÑOS	S		1,16		1,16	1,16
-970384	14-003-025-00068-0042	PASTOS PERMANENTES DE 5 O MAS AÑOS	S		0,08		0,08	0,08
-970383	14-003-025-00068-0041	PASTOS PERMANENTES DE 5 O MAS AÑOS	S		0,33		0,33	0,33
-970382	14-003-025-00068-0040	PASTOS DE MENOS DE 5 AÑOS	S		0,11		0,11	0,11
-970381	14-003-025-00068-0039	PASTOS PERMANENTES DE 5 O MAS AÑOS	S		0,15		0,15	0,15
-970380	14-003-025-00068-0038	PASTOS PERMANENTES DE 5 O MAS AÑOS	S		0,10		0,10	0,10
-970379	14-003-025-00068-0037	PASTOS PERMANENTES DE 5 O MAS AÑOS	S		0,09		0,09	0,09
-970378	14-003-025-00028-0025	PASTOS PERMANENTES DE 5 O MAS AÑOS	S		0,29		0,29	0,29
-970377	14-003-025-00028-0024	PASTOS DE MENOS DE 5 AÑOS	S		2,38		2,38	2,38
-970376	14-003-022-00017-0029	PASTOS PERMANENTES DE 5 O MAS AÑOS	S		0,02		0,02	0,02
-970375	14-003-022-00017-0028	PASTOS PERMANENTES DE 5 O MAS AÑOS	S		0,11		0,11	0,08
-970374	14-003-022-00017-0027	PASTOS PERMANENTES DE 5 O MAS AÑOS	S		0,08		0,08	0,08
-970373	14-003-022-00017-0026	PASTOS PERMANENTES DE 5 O MAS AÑOS	S		0,06		0,06	0,06
-970372	14-003-022-00017-0025	PASTOS PERMANENTES DE 5 O MAS AÑOS	S		0,03		0,03	0,03
-970371	14-003-022-00017-0024	PASTOS PERMANENTES DE 5 O MAS AÑOS	S		0,12		0,12	0,12
-970369	14-003-022-00017-0022	PASTOS PERMANENTES DE 5 O MAS AÑOS	S		0,20		0,20	0,20
-970368	14-003-022-00017-0020	PASTOS PERMANENTES DE 5 O MAS AÑOS	S		0,12		0,12	0,12
-766647	14-054-029-00018-0006	PASTOS PERMANENTES DE 5 O MAS AÑOS	S		1,09		1,09	1,09
-766646	14-006-016-00026-0015	PASTOS DE MENOS DE 5 AÑOS	S		2,92		2,92	2,92
-766645	14-003-025-00068-0036	PASTOS PERMANENTES DE 5 O MAS AÑOS	S		0,16		0,16	0,16
-766644	14-003-025-00068-0035	PASTOS DE MENOS DE 5 AÑOS	S		5,54		5,54	5,54
-766643	14-003-025-00068-0034	PASTOS DE MENOS DE 5 AÑOS	S		4,75		4,75	4,75
-766642	14-003-025-00068-0033	PASTOS DE MENOS DE 5 AÑOS	S		6,04		6,04	6,04

(1) Con incidencias que retienen pago o deniegan el expediente.  
 (2) Se calcula sobre superficie declarada admisible.  
 (3) Aplicación del artículo 16 bis del RD 147/2023.

Puede verificar la integridad de una copia de este documento mediante la lectura del código QR adjunto o mediante el acceso a la dirección <a href="https://ws050.juntadeandalucia.es/verificarFirma">https://ws050.juntadeandalucia.es/verificarFirma</a> indicando el código de VERIFICACIÓN					
FIRMADO POR	RAQUEL MARIA ESPIN CRESPO		FECHA		26/06/2024
VERIFICACIÓN	Pk2jmMQ72K8YCCE9EQ8LU85ENJJ6M		PÁGINA		1236/8857

**RECINTOS PROPUESTOS**

REF.	REFERENCIA SIGPAC	CULTIVO	S/R	USO SIGPAC	Sup. Dec. admisible	Sup. Campo	Sup. Determ.	Sup. Resuelta
-766639	14-003-022-00017-0019	PASTOS PERMANENTES DE 5 O MAS AÑOS	S		0,79		0,79	0,79
4800802	14-003-022-00017-0013	PASTOS DE MENOS DE 5 AÑOS	S		9,42		9,42	9,42
5119493	14-003-025-00068-0017	PASTOS DE MENOS DE 5 AÑOS	S		19,10		19,10	19,10
5119510	14-003-025-00068-0032	PASTOS DE MENOS DE 5 AÑOS	S		5,15		5,15	5,15
5119984	14-003-025-00068-0056	PASTOS PERMANENTES DE 5 O MAS AÑOS	S		0,06		0,06	0,06
5120009	14-006-016-00026-0034	PASTOS PERMANENTES DE 5 O MAS AÑOS	S		0,17		0,17	0,17
5120010	14-006-016-00026-0035	PASTOS PERMANENTES DE 5 O MAS AÑOS	S		0,14		0,14	0,14
5120011	14-006-016-00026-0037	PASTOS PERMANENTES DE 5 O MAS AÑOS	S		0,05		0,05	0,05
5120030	14-006-016-00026-0036	PASTOS PERMANENTES DE 5 O MAS AÑOS	S		1,01		1,01	1,01
5120150	14-006-016-00026-0032	PASTOS PERMANENTES DE 5 O MAS AÑOS	S		0,20		0,20	0,20
5120151	14-006-016-00026-0033	PASTOS PERMANENTES DE 5 O MAS AÑOS	S		0,05		0,05	0,05
5120166	14-006-016-00026-0039	PASTOS PERMANENTES DE 5 O MAS AÑOS	S		0,10		0,10	0,10
5120167	14-006-016-00026-0038	PASTOS DE MENOS DE 5 AÑOS	S		0,47		0,47	0,47
5120168	14-006-016-00026-0040	PASTOS PERMANENTES DE 5 O MAS AÑOS	S		0,05		0,05	0,05
5120169	14-006-016-00026-0041	PASTOS PERMANENTES DE 5 O MAS AÑOS	S		0,07		0,07	0,07
5120170	14-006-016-00026-0042	PASTOS DE MENOS DE 5 AÑOS	S		0,06		0,06	0,06
5496841	14-003-022-00017-0013	TRANQUILLÓN	S		2,98		2,98	2,98
5496851	14-003-022-00017-0013	BARBECHO TRADICIONAL	S		2,94		2,94	2,94
5496863	14-003-025-00068-0033	PASTOS DE MENOS DE 5 AÑOS	S		2,37		2,37	2,37
5500159	14-003-022-00017-0013	PASTOS DE MENOS DE 5 AÑOS	S		1,26		1,26	1,26
5500161	14-003-022-00017-0013	TRANQUILLÓN	S		2,21		2,21	2,21
5817783	14-003-022-00024-0009	BARBECHO TRADICIONAL	S		0,07		0,07	0,00
5817784	14-003-022-00054-0008	BARBECHO TRADICIONAL	S		0,02		0,02	0,00
5817785	14-003-022-00054-0001	BARBECHO TRADICIONAL	S		1,17		1,17	0,00
5817786	14-003-022-00054-0010	PASTOS PERMANENTES DE 5 O MAS AÑOS	S		0,35		0,35	0,00
5817787	14-003-022-00024-0005	PASTOS PERMANENTES DE 5 O MAS AÑOS	S		0,25		0,25	0,00
5817788	14-003-022-00054-0005	PASTOS PERMANENTES DE 5 O MAS AÑOS	S		0,29		0,29	0,00
5817789	14-003-022-00024-0008	PASTOS PERMANENTES DE 5 O MAS AÑOS	S		2,82		2,82	0,00
5817790	14-003-022-00054-0007	PASTOS PERMANENTES DE 5 O MAS AÑOS	S		0,41		0,41	0,00
5817791	14-003-022-00024-0002	PASTOS PERMANENTES DE 5 O MAS AÑOS	S		0,16		0,16	0,00
5817792	14-003-022-00024-0003	PASTOS PERMANENTES DE 5 O MAS AÑOS	S		0,17		0,17	0,00
5817793	14-003-022-00024-0001	BARBECHO TRADICIONAL	S		13,59		13,59	13,59
5817794	14-003-022-00054-0014	PASTOS PERMANENTES DE 5 O MAS AÑOS	S		0,01		0,01	0,00
5817795	14-003-022-00054-0015	BARBECHO TRADICIONAL	S		0,18		0,18	0,00
5817796	14-003-022-00054-0012	PASTOS PERMANENTES DE 5 O MAS AÑOS	S		0,02		0,02	0,00
5817797	14-003-022-00054-0013	BARBECHO TRADICIONAL	S		0,05		0,05	0,00
170000007041479	14-003-022-00016-0001	PASTOS PERMANENTES DE 5 O MAS AÑOS	S		1,56		1,56	1,56
170000007041481	14-003-025-00068-0026	PASTOS PERMANENTES DE 5 O MAS AÑOS	S		4,13		4,13	4,13
170000007041482	14-006-016-00026-0007	PASTOS PERMANENTES DE 5 O MAS AÑOS	S		0,79		0,79	0,79
170000007041483	14-003-025-00028-0011	PASTOS PERMANENTES DE 5 O MAS AÑOS	S		0,15		0,15	0,15
170000007041484	14-006-016-00026-0005	PASTOS PERMANENTES DE 5 O MAS AÑOS	S		1,52		1,52	1,52
170000007041486	14-003-025-00068-0005	PASTOS PERMANENTES DE 5 O MAS AÑOS	S		1,28		1,28	1,28
170000007041487	14-006-016-00026-0012	PASTOS PERMANENTES DE 5 O MAS AÑOS	S		1,64		1,64	1,64
170000007041490	14-006-016-00026-0003	PASTOS PERMANENTES DE 5 O MAS AÑOS	S		0,30		0,30	0,30
170000007041491	14-006-016-00026-0004	PASTOS PERMANENTES DE 5 O MAS AÑOS	S		4,03		4,03	4,03
170000007041492	14-003-025-00028-0012	PASTOS PERMANENTES DE 5 O MAS AÑOS	S		0,33		0,33	0,33
170000007041493	14-003-025-00068-0004	PASTOS PERMANENTES DE 5 O MAS AÑOS	S		0,44		0,44	0,44
170000007041494	14-003-025-00068-0024	PASTOS PERMANENTES DE 5 O MAS AÑOS	S		4,41		4,41	4,41
170000007041495	14-003-025-00068-0027	PASTOS PERMANENTES DE 5 O MAS AÑOS	S		0,45		0,45	0,45
170000007041496	14-003-025-00068-0031	PASTOS PERMANENTES DE 5 O MAS AÑOS	S		0,21		0,21	0,21
170000007041499	14-054-029-00014-0001	PASTOS PERMANENTES DE 5 O MAS AÑOS	S		10,85		10,85	10,85
170000007041500	14-054-029-00018-0001	PASTOS PERMANENTES DE 5 O MAS AÑOS	S		4,31		4,31	4,31

(1) Con incidencias que retienen pago o deniegan el expediente.

(2) Se calcula sobre superficie declarada admisible.

(3) Aplicación del artículo 16 bis del RD 147/2023.

Puede verificar la integridad de una copia de este documento mediante la lectura del código QR adjunto o mediante el acceso a la dirección <https://ws050.juntadeandalucia.es/verificarFirma> indicando el código de VERIFICACIÓN

FIRMADO POR

RAQUEL MARIA ESPIN CRESPO

FECHA

26/06/2024

VERIFICACIÓN

Pk2jmMQ72K8YCCE9EQ8LU85ENJJ6M

PÁGINA

1237/8857





**RECINTOS PROPUESTOS**

REF.	REFERENCIA SIGPAC	CULTIVO	S/R	USO SIGPAC	Sup. Dec. admisible	Sup. Campo	Sup. Determ.	Sup. Resuelta
170000007041501	14-003-025-00068-0008	PASTOS DE MENOS DE 5 AÑOS	S		23,03		23,03	23,03
170000007041503	14-003-025-00029-0004	PASTOS DE MENOS DE 5 AÑOS	S		0,24		0,24	0,24
170000007041504	14-003-025-00029-0002	PASTOS PERMANENTES DE 5 O MAS AÑOS	S		0,08		0,08	0,08
170000007041507	14-003-022-00017-0006	PASTOS PERMANENTES DE 5 O MAS AÑOS	S		0,90		0,90	0,90
170000007041508	14-003-022-00017-0003	PASTOS PERMANENTES DE 5 O MAS AÑOS	S		0,12		0,12	0,12
170000007041511	14-003-025-00068-0028	PASTOS DE MENOS DE 5 AÑOS	S		2,67		2,67	2,67
170000007041512	14-003-025-00068-0029	PASTOS DE MENOS DE 5 AÑOS	S		0,97		0,97	0,97
170000007041513	14-003-025-00028-0008	PASTOS PERMANENTES DE 5 O MAS AÑOS	S		0,05		0,05	0,05
170000007041514	14-003-025-00029-0001	PASTOS PERMANENTES DE 5 O MAS AÑOS	S		0,25		0,25	0,25
170000007041516	14-003-025-00028-0004	PASTOS DE MENOS DE 5 AÑOS	S		4,12		4,12	4,12
170000007041517	14-003-025-00068-0015	PASTOS DE MENOS DE 5 AÑOS	S		1,13		1,13	1,13
170000007041518	14-003-025-00068-0014	PASTOS PERMANENTES DE 5 O MAS AÑOS	S		0,15		0,15	0,15
170000007041519	14-003-025-00068-0014	PASTOS PERMANENTES DE 5 O MAS AÑOS	S		0,07		0,07	0,07
170000007041520	14-003-025-00068-0025	PASTOS PERMANENTES DE 5 O MAS AÑOS	S		0,09		0,09	0,09
170000007041523	14-003-025-00068-0023	PASTOS PERMANENTES DE 5 O MAS AÑOS	S		0,52		0,52	0,52
170000007041524	14-003-025-00068-0030	PASTOS PERMANENTES DE 5 O MAS AÑOS	S		0,06		0,06	0,06
170000007041526	14-003-025-00068-0016	PASTOS DE MENOS DE 5 AÑOS	S		1,94		1,94	1,94
170000007041528	14-006-016-00023-0007	PASTOS PERMANENTES DE 5 O MAS AÑOS	S		0,03		0,03	0,03
170000007041535	14-006-016-00023-0003	PASTOS PERMANENTES DE 5 O MAS AÑOS	S		0,40		0,40	0,40
170000007041538	14-006-016-00024-0008	PASTOS PERMANENTES DE 5 O MAS AÑOS	S		0,58		0,58	0,58
170000007041539	14-006-016-00024-0003	PASTOS PERMANENTES DE 5 O MAS AÑOS	S		28,44		28,44	28,44
170000007041540	14-006-016-00023-0008	PASTOS PERMANENTES DE 5 O MAS AÑOS	S		0,32		0,32	0,32
170000007041541	14-003-022-00053-0004	PASTOS DE MENOS DE 5 AÑOS	S		6,04		6,04	6,04
170000007041543	14-003-022-00017-0017	PASTOS DE MENOS DE 5 AÑOS	S		2,91		2,91	2,91
170000007041544	14-003-022-00017-0013	PASTOS DE MENOS DE 5 AÑOS	S		8,91		8,91	8,91
170000007041547	14-003-025-00028-0004	PASTOS DE MENOS DE 5 AÑOS	S		3,19		3,19	3,19
170000007041548	14-003-022-00017-0013	PASTOS DE MENOS DE 5 AÑOS	S		1,38		1,38	1,38
170000007041549	14-003-025-00028-0010	PASTOS PERMANENTES DE 5 O MAS AÑOS	S		0,17		0,17	0,17
170000007041550	14-006-016-00024-0002	PASTOS PERMANENTES DE 5 O MAS AÑOS	S		1,42		1,42	1,42
170000007041551	14-006-016-00023-0002	PASTOS PERMANENTES DE 5 O MAS AÑOS	S		4,64		4,64	4,64
170000007041552	14-003-022-00017-0030	PASTOS DE MENOS DE 5 AÑOS	S		0,10		0,10	0,10
170000007041553	14-006-016-00024-0020	PASTOS PERMANENTES DE 5 O MAS AÑOS	S		26,57		26,57	26,57
170000007041556	14-006-016-00026-0028	PASTOS DE MENOS DE 5 AÑOS	S		0,17		0,17	0,17
170000007041557	14-006-016-00026-0029	PASTOS PERMANENTES DE 5 O MAS AÑOS	S		0,20		0,20	0,20
170000007041558	14-006-016-00025-0001	PASTOS PERMANENTES DE 5 O MAS AÑOS	S		0,38		0,38	0,38
170000007041559	14-006-016-00024-0022	PASTOS DE MENOS DE 5 AÑOS	S		1,16		1,16	1,16
170000007041560	14-006-016-00026-0001	PASTOS DE MENOS DE 5 AÑOS	S		5,82		5,82	5,82
170000007041561	14-006-016-00024-0021	PASTOS PERMANENTES DE 5 O MAS AÑOS	S		0,30		0,30	0,30
170000007041562	14-006-016-00024-0015	PASTOS PERMANENTES DE 5 O MAS AÑOS	S		1,28		1,28	1,28
170000007041563	14-006-016-00024-0023	PASTOS DE MENOS DE 5 AÑOS	S		0,25		0,25	0,25
170000007041564	14-006-016-00024-0012	PASTOS PERMANENTES DE 5 O MAS AÑOS	S		9,02		9,02	9,02
170000007041565	14-006-016-00026-0002	PASTOS PERMANENTES DE 5 O MAS AÑOS	S		5,28		5,28	5,28
170000007041566	14-006-016-00024-0009	PASTOS PERMANENTES DE 5 O MAS AÑOS	S		2,41		2,41	2,41
170000007041567	14-006-016-00024-0016	PASTOS PERMANENTES DE 5 O MAS AÑOS	S		2,91		2,91	2,91
170000007041568	14-006-016-00023-0001	PASTOS PERMANENTES DE 5 O MAS AÑOS	S		18,07		18,07	18,07
170000007041569	14-006-016-00024-0018	PASTOS PERMANENTES DE 5 O MAS AÑOS	S		0,11		0,11	0,11
170000007041572	14-006-016-00024-0007	PASTOS PERMANENTES DE 5 O MAS AÑOS	S		1,60		1,60	1,60
170000007041574	14-003-022-00017-0018	PASTOS PERMANENTES DE 5 O MAS AÑOS	S		0,07		0,07	0,07
170000007041575	14-003-022-00017-0001	PASTOS PERMANENTES DE 5 O MAS AÑOS	S		0,12		0,12	0,12
170000007041577	14-006-016-00024-0011	PASTOS PERMANENTES DE 5 O MAS AÑOS	S		4,45		4,45	4,45
170000007041579	14-003-022-00017-0002	PASTOS PERMANENTES DE 5 O MAS AÑOS	S		0,23		0,23	0,23
170000007041580	14-003-025-00028-0023	PASTOS PERMANENTES DE 5 O MAS AÑOS	S		0,12		0,12	0,12

(1) Con incidencias que retienen pago o deniegan el expediente.  
 (2) Se calcula sobre superficie declarada admisible.  
 (3) Aplicación del artículo 16 bis del RD 147/2023.

Puede verificar la integridad de una copia de este documento mediante la lectura del código QR adjunto o mediante el acceso a la dirección <a href="https://ws050.juntadeandalucia.es/verificarFirma">https://ws050.juntadeandalucia.es/verificarFirma</a> indicando el código de VERIFICACIÓN					
FIRMADO POR	RAQUEL MARIA ESPIN CRESPO		FECHA		26/06/2024
VERIFICACIÓN	Pk2jmMQ72K8YCCE9EQ8LU85ENJJ6M		PÁGINA		1238/8857

**RECINTOS PROPUESTOS**

REF.	REFERENCIA SIGPAC	CULTIVO	S/R	USO SIGPAC	Sup. Dec. admisible	Sup. Campo	Sup. Determ.	Sup. Resuelta
170000007041582	14-006-016-00026-0015	PASTOS DE MENOS DE 5 AÑOS	S		5,37		5,37	5,37
170000007041583	14-003-025-00028-0002	PASTOS PERMANENTES DE 5 O MAS AÑOS	S		2,85		2,85	2,85
170000007041584	14-003-025-00028-0001	PASTOS PERMANENTES DE 5 O MAS AÑOS	S		0,34		0,34	0,34
170000007041587	14-006-016-00026-0022	PASTOS DE MENOS DE 5 AÑOS	S		1,95		1,95	1,95
170000007041588	14-003-022-00017-0009	PASTOS PERMANENTES DE 5 O MAS AÑOS	S		0,55		0,55	0,55
170000007041589	14-003-022-00017-0008	PASTOS DE MENOS DE 5 AÑOS	S		0,29		0,29	0,29
170000007041591	14-003-022-00017-0005	PASTOS DE MENOS DE 5 AÑOS	S		0,39		0,39	0,39
170000007041592	14-003-022-00053-0002	PASTOS PERMANENTES DE 5 O MAS AÑOS	S		0,14		0,14	0,14
170000007041593	14-006-016-00026-0001	PASTOS DE MENOS DE 5 AÑOS	S		1,64		1,64	1,64
170000007041595	14-003-022-00017-0007	PASTOS PERMANENTES DE 5 O MAS AÑOS	S		0,93		0,93	0,93
170000007041596	14-003-025-00028-0005	PASTOS PERMANENTES DE 5 O MAS AÑOS	S		0,88		0,88	0,88

**INCIDENCIAS****INCIDENCIA DESCRIPCIÓN**

238	Recinto cuyo CAP declarado es mayor al CAP prevalente y no presenta alegación al SIGPAC. Recinto:14-003-022-00024-00002 Cultivo:62000 PASTOS PERMANENTES DE 5 O MAS AÑOS-SIN VARIEDAD Secano CAP prevalente:0 CAP declarado:100 Exceso de superficie (Hectáreas):0,16 Recinto:14-003-022-00024-00003 Cultivo:62000 PASTOS PERMANENTES DE 5 O MAS AÑOS-SIN VARIEDAD Secano CAP prevalente:0 CAP declarado:100 Exceso de superficie (Hectáreas):0,17 Recinto:14-003-022-00024-00005 Cultivo:62000 PASTOS PERMANENTES DE 5 O MAS AÑOS-SIN VARIEDAD Secano CAP prevalente:0 CAP declarado:100 Exceso de superficie (Hectáreas):0,25 Recinto:14-003-022-00024-00008 Cultivo:62000 PASTOS PERMANENTES DE 5 O MAS AÑOS-SIN VARIEDAD Secano CAP prevalente:0 CAP declarado:100 Exceso de superficie (Hectáreas):2,82
3790	Recinto declarado inactivo Recinto:14-003-022-00024-00002 Cultivo: - Recinto:14-003-022-00024-00003 Cultivo: - Recinto:14-003-022-00024-00005 Cultivo: - Recinto:14-003-022-00024-00008 Cultivo: - Recinto:14-003-022-00024-00009 Cultivo: - Recinto:14-003-022-00054-00001 Cultivo: - Recinto:14-003-022-00054-00005 Cultivo: - Recinto:14-003-022-00054-00007 Cultivo: - Recinto:14-003-022-00054-00008 Cultivo: - Recinto:14-003-022-00054-00010 Cultivo: - Recinto:14-003-022-00054-00012 Cultivo: - Recinto:14-003-022-00054-00013 Cultivo: - Recinto:14-003-022-00054-00014 Cultivo: - Recinto:14-003-022-00054-00015 Cultivo: -
4272	Verifica que las líneas de declaración de las Solicitudes Únicas no tienen solapes con la capa de Retroactividad Gráfica (ambas de la misma campaña) a nivel de expediente/línea de declaración gráfica de la solicitud. Recinto:14-003-022-00017-00028 Cultivo: - Agregado de la referencia del recinto.:0 Zona de la referencia del recinto.:0 Superficie solapada.:0,03 Id. Incid.:95712508
86124	Recinto de forrajera para Cálculo de Carga Ganadera que No pertenece a Explotación. Recinto:14-003-022-00017-00008 Cultivo:62000 PASTOS PERMANENTES DE 5 O MAS AÑOS-SIN VARIEDAD Secano

**Datos considerados para el Cálculo de la Carga Ganadera del expediente**

Superficie determinada para Cálculo Carga Ganadera: 323,81 ha  
Carga Ganadera del Expediente: 0,45 ugm/ha

Explotación	Especie	Ugm Calculada para CG
ES140030000131	BOVINA	28,55
ES140030000131	PORCINO	11,53
ES140030000274	BOVINA	10,66
ES140030000274	OVINA	19,30

(1) Con incidencias que retienen pago o deniegan el expediente.  
(2) Se calcula sobre superficie declarada admisible.  
(3) Aplicación del artículo 16 bis del RD 147/2023.

Puede verificar la integridad de una copia de este documento mediante la lectura del código QR adjunto o mediante el acceso a la dirección <https://ws050.juntadeandalucia.es/verificarFirma> indicando el código de VERIFICACIÓN

FIRMADO POR	RAQUEL MARIA ESPIN CRESPO	FECHA	26/06/2024
VERIFICACIÓN	Pk2jmMQ72K8YCCE9EQ8LU85ENJJ6M	PÁGINA	1239/8857



**Datos considerados para el Cálculo de la Carga Ganadera del expediente**

Explotación	Especie	Ugm Calculada para CG
ES140030000274	PORCINO	20,40
ES140060000154	BOVINA	26,77
ES140060000154	PORCINO	3,94
ES140540000236	BOVINA	0,72
ES140540000236	PORCINO	24,92

**Recintos Determinados para el Cálculo de Garga Ganadera**

REF.	REFERENCIA SIGPAC	CULTIVO	DESCRIPCIÓN CULTIVO	S/R	SUP. RESUELTA (ha)
-1492026	14-006-016-00026-00001	63000	PASTOS DE MENOS DE 5 AÑOS-SIN VARIEDAD	S	0,04
-1492025	14-006-016-00026-00001	63000	PASTOS DE MENOS DE 5 AÑOS-SIN VARIEDAD	S	0,72
-1492024	14-006-016-00026-00001	63000	PASTOS DE MENOS DE 5 AÑOS-SIN VARIEDAD	S	1,42
-1295542	14-003-022-00053-00012	63000	PASTOS DE MENOS DE 5 AÑOS-SIN VARIEDAD	S	2,47
-1295540	14-003-022-00053-00006	62000	PASTOS PERMANENTES DE 5 O MAS AÑOS-SIN VARIEDAD	S	0,10
-1295539	14-003-022-00053-00005	62000	PASTOS PERMANENTES DE 5 O MAS AÑOS-SIN VARIEDAD	S	0,14
-1295538	14-003-022-00053-00003	62000	PASTOS PERMANENTES DE 5 O MAS AÑOS-SIN VARIEDAD	S	0,12
-1295537	14-003-022-00053-00002	62000	PASTOS PERMANENTES DE 5 O MAS AÑOS-SIN VARIEDAD	S	0,05
-1295536	14-003-022-00018-00003	62000	PASTOS PERMANENTES DE 5 O MAS AÑOS-SIN VARIEDAD	S	0,01
-1295535	14-003-022-00018-00002	63000	PASTOS DE MENOS DE 5 AÑOS-SIN VARIEDAD	S	0,10
-1295534	14-003-022-00017-00031	62000	PASTOS PERMANENTES DE 5 O MAS AÑOS-SIN VARIEDAD	S	3,13
-970761	14-003-022-00018-00007	62000	PASTOS PERMANENTES DE 5 O MAS AÑOS-SIN VARIEDAD	S	0,75
-970758	14-003-025-00066-00001	62000	PASTOS PERMANENTES DE 5 O MAS AÑOS-SIN VARIEDAD	S	5,21
-970757	14-003-025-00113-00001	62000	PASTOS PERMANENTES DE 5 O MAS AÑOS-SIN VARIEDAD	S	0,05
-970756	14-003-025-00112-00001	62000	PASTOS PERMANENTES DE 5 O MAS AÑOS-SIN VARIEDAD	S	7,24
-970399	14-006-016-00028-00006	62000	PASTOS PERMANENTES DE 5 O MAS AÑOS-SIN VARIEDAD	S	0,01
-970398	14-006-016-00026-00031	62000	PASTOS PERMANENTES DE 5 O MAS AÑOS-SIN VARIEDAD	S	0,02
-970397	14-003-025-00068-00055	62000	PASTOS PERMANENTES DE 5 O MAS AÑOS-SIN VARIEDAD	S	0,47
-970396	14-003-025-00068-00054	62000	PASTOS PERMANENTES DE 5 O MAS AÑOS-SIN VARIEDAD	S	0,44
-970395	14-003-025-00068-00053	62000	PASTOS PERMANENTES DE 5 O MAS AÑOS-SIN VARIEDAD	S	0,15
-970394	14-003-025-00068-00052	62000	PASTOS PERMANENTES DE 5 O MAS AÑOS-SIN VARIEDAD	S	0,16
-970393	14-003-025-00068-00051	62000	PASTOS PERMANENTES DE 5 O MAS AÑOS-SIN VARIEDAD	S	0,12
-970392	14-003-025-00068-00050	62000	PASTOS PERMANENTES DE 5 O MAS AÑOS-SIN VARIEDAD	S	0,04
-970391	14-003-025-00068-00049	62000	PASTOS PERMANENTES DE 5 O MAS AÑOS-SIN VARIEDAD	S	0,03
-970390	14-003-025-00068-00048	62000	PASTOS PERMANENTES DE 5 O MAS AÑOS-SIN VARIEDAD	S	0,04
-970389	14-003-025-00068-00047	62000	PASTOS PERMANENTES DE 5 O MAS AÑOS-SIN VARIEDAD	S	2,22
-970388	14-003-025-00068-00046	62000	PASTOS PERMANENTES DE 5 O MAS AÑOS-SIN VARIEDAD	S	0,61
-970387	14-003-025-00068-00045	63000	PASTOS DE MENOS DE 5 AÑOS-SIN VARIEDAD	S	0,37
-970386	14-003-025-00068-00044	62000	PASTOS PERMANENTES DE 5 O MAS AÑOS-SIN VARIEDAD	S	1,05
-970385	14-003-025-00068-00043	62000	PASTOS PERMANENTES DE 5 O MAS AÑOS-SIN VARIEDAD	S	1,16
-970384	14-003-025-00068-00042	62000	PASTOS PERMANENTES DE 5 O MAS AÑOS-SIN VARIEDAD	S	0,08

(1) Con incidencias que retienen pago o deniegan el expediente.  
(2) Se calcula sobre superficie declarada admisible.  
(3) Aplicación del artículo 16 bis del RD 147/2023.

Puede verificar la integridad de una copia de este documento mediante la lectura del código QR adjunto o mediante el acceso a la dirección <https://ws050.juntadeandalucia.es/verificarFirma> indicando el código de VERIFICACIÓN

FIRMADO POR	RAQUEL MARIA ESPIN CRESPO	FECHA	26/06/2024
VERIFICACIÓN	Pk2jmMQ72K8YCCE9EQ8LU85ENJJ6M	PÁGINA	1240/8857



**Recintos Determinados para el Cálculo de Garga Ganadera**

REF.	REFERENCIA SIGPAC	CULTIVO	DESCRIPCIÓN CULTIVO	S/R	SUP. RESUELTA (ha)
-970383	14-003-025-00068-00041	62000	PASTOS PERMANENTES DE 5 O MAS AÑOS-SIN VARIEDAD	S	0,33
-970382	14-003-025-00068-00040	63000	PASTOS DE MENOS DE 5 AÑOS-SIN VARIEDAD	S	0,11
-970381	14-003-025-00068-00039	62000	PASTOS PERMANENTES DE 5 O MAS AÑOS-SIN VARIEDAD	S	0,15
-970380	14-003-025-00068-00038	62000	PASTOS PERMANENTES DE 5 O MAS AÑOS-SIN VARIEDAD	S	0,10
-970379	14-003-025-00068-00037	62000	PASTOS PERMANENTES DE 5 O MAS AÑOS-SIN VARIEDAD	S	0,09
-970378	14-003-025-00028-00025	62000	PASTOS PERMANENTES DE 5 O MAS AÑOS-SIN VARIEDAD	S	0,29
-970377	14-003-025-00028-00024	63000	PASTOS DE MENOS DE 5 AÑOS-SIN VARIEDAD	S	2,38
-970376	14-003-022-00017-00029	62000	PASTOS PERMANENTES DE 5 O MAS AÑOS-SIN VARIEDAD	S	0,02
-970375	14-003-022-00017-00028	62000	PASTOS PERMANENTES DE 5 O MAS AÑOS-SIN VARIEDAD	S	0,08
-970374	14-003-022-00017-00027	62000	PASTOS PERMANENTES DE 5 O MAS AÑOS-SIN VARIEDAD	S	0,08
-970373	14-003-022-00017-00026	62000	PASTOS PERMANENTES DE 5 O MAS AÑOS-SIN VARIEDAD	S	0,06
-970372	14-003-022-00017-00025	62000	PASTOS PERMANENTES DE 5 O MAS AÑOS-SIN VARIEDAD	S	0,03
-970371	14-003-022-00017-00024	62000	PASTOS PERMANENTES DE 5 O MAS AÑOS-SIN VARIEDAD	S	0,12
-970370	14-003-022-00017-00023	62000	PASTOS PERMANENTES DE 5 O MAS AÑOS-SIN VARIEDAD	S	0,00
-970369	14-003-022-00017-00022	62000	PASTOS PERMANENTES DE 5 O MAS AÑOS-SIN VARIEDAD	S	0,20
-970368	14-003-022-00017-00020	62000	PASTOS PERMANENTES DE 5 O MAS AÑOS-SIN VARIEDAD	S	0,12
-766647	14-054-029-00018-00006	62000	PASTOS PERMANENTES DE 5 O MAS AÑOS-SIN VARIEDAD	S	1,09
-766646	14-006-016-00026-00015	63000	PASTOS DE MENOS DE 5 AÑOS-SIN VARIEDAD	S	2,92
-766645	14-003-025-00068-00036	62000	PASTOS PERMANENTES DE 5 O MAS AÑOS-SIN VARIEDAD	S	0,16
-766644	14-003-025-00068-00035	63000	PASTOS DE MENOS DE 5 AÑOS-SIN VARIEDAD	S	5,54
-766643	14-003-025-00068-00034	63000	PASTOS DE MENOS DE 5 AÑOS-SIN VARIEDAD	S	4,75
-766642	14-003-025-00068-00033	63000	PASTOS DE MENOS DE 5 AÑOS-SIN VARIEDAD	S	6,04
-766639	14-003-022-00017-00019	62000	PASTOS PERMANENTES DE 5 O MAS AÑOS-SIN VARIEDAD	S	0,79
4800802	14-003-022-00017-00013	63000	PASTOS DE MENOS DE 5 AÑOS-SIN VARIEDAD	S	9,42
5119493	14-003-025-00068-00017	63000	PASTOS DE MENOS DE 5 AÑOS-SIN VARIEDAD	S	19,10
5119510	14-003-025-00068-00032	63000	PASTOS DE MENOS DE 5 AÑOS-SIN VARIEDAD	S	5,15
5119984	14-003-025-00068-00056	62000	PASTOS PERMANENTES DE 5 O MAS AÑOS-SIN VARIEDAD	S	0,06
5120009	14-006-016-00026-00034	62000	PASTOS PERMANENTES DE 5 O MAS AÑOS-SIN VARIEDAD	S	0,17
5120010	14-006-016-00026-00035	62000	PASTOS PERMANENTES DE 5 O MAS AÑOS-SIN VARIEDAD	S	0,14
5120011	14-006-016-00026-00037	62000	PASTOS PERMANENTES DE 5 O MAS AÑOS-SIN VARIEDAD	S	0,05
5120030	14-006-016-00026-00036	62000	PASTOS PERMANENTES DE 5 O MAS AÑOS-SIN VARIEDAD	S	1,01
5120150	14-006-016-00026-00032	62000	PASTOS PERMANENTES DE 5 O MAS AÑOS-SIN VARIEDAD	S	0,20
5120151	14-006-016-00026-00033	62000	PASTOS PERMANENTES DE 5 O MAS AÑOS-SIN VARIEDAD	S	0,05
5120166	14-006-016-00026-00039	62000	PASTOS PERMANENTES DE 5 O MAS AÑOS-SIN VARIEDAD	S	0,10
5120167	14-006-016-00026-00038	63000	PASTOS DE MENOS DE 5 AÑOS-SIN VARIEDAD	S	0,47
5120168	14-006-016-00026-00040	62000	PASTOS PERMANENTES DE 5 O MAS AÑOS-SIN VARIEDAD	S	0,05
5120169	14-006-016-00026-00041	62000	PASTOS PERMANENTES DE 5 O MAS AÑOS-SIN VARIEDAD	S	0,07
5120170	14-006-016-00026-00042	63000	PASTOS DE MENOS DE 5 AÑOS-SIN VARIEDAD	S	0,06
5496851	14-003-022-00017-00013	20000	BARBECHO TRADICIONAL-SIN VARIEDAD	S	2,94
5496863	14-003-025-00068-00033	63000	PASTOS DE MENOS DE 5 AÑOS-SIN VARIEDAD	S	2,37
5500159	14-003-022-00017-00013	63000	PASTOS DE MENOS DE 5 AÑOS-SIN VARIEDAD	S	1,26

(1) Con incidencias que retienen pago o deniegan el expediente.

(2) Se calcula sobre superficie declarada admisible.

(3) Aplicación del artículo 16 bis del RD 147/2023.

Puede verificar la integridad de una copia de este documento mediante la lectura del código QR adjunto o mediante el acceso a la dirección <https://ws050.juntadeandalucia.es/verificarFirma> indicando el código de VERIFICACIÓN

FIRMADO POR

RAQUEL MARIA ESPIN CRESPO

FECHA

26/06/2024

VERIFICACIÓN

Pk2jmMQ72K8YCCE9EQ8LU85ENJJ6M

PÁGINA

1241/8857





**Recintos Determinados para el Cálculo de Garga Ganadera**

REF.	REFERENCIA SIGPAC	CULTIVO	DESCRIPCIÓN CULTIVO	S/R	SUP. RESUELTA (ha)
170000007041479	14-003-022-00016-00001	62000	PASTOS PERMANENTES DE 5 O MAS AÑOS-SIN VARIEDAD	S	1,56
170000007041481	14-003-025-00068-00026	62000	PASTOS PERMANENTES DE 5 O MAS AÑOS-SIN VARIEDAD	S	4,13
170000007041482	14-006-016-00026-00007	62000	PASTOS PERMANENTES DE 5 O MAS AÑOS-SIN VARIEDAD	S	0,79
170000007041483	14-003-025-00028-00011	62000	PASTOS PERMANENTES DE 5 O MAS AÑOS-SIN VARIEDAD	S	0,15
170000007041484	14-006-016-00026-00005	62000	PASTOS PERMANENTES DE 5 O MAS AÑOS-SIN VARIEDAD	S	1,52
170000007041486	14-003-025-00068-00005	62000	PASTOS PERMANENTES DE 5 O MAS AÑOS-SIN VARIEDAD	S	1,28
170000007041487	14-006-016-00026-00012	62000	PASTOS PERMANENTES DE 5 O MAS AÑOS-SIN VARIEDAD	S	1,64
170000007041490	14-006-016-00026-00003	62000	PASTOS PERMANENTES DE 5 O MAS AÑOS-SIN VARIEDAD	S	0,30
170000007041491	14-006-016-00026-00004	62000	PASTOS PERMANENTES DE 5 O MAS AÑOS-SIN VARIEDAD	S	4,03
170000007041492	14-003-025-00028-00012	62000	PASTOS PERMANENTES DE 5 O MAS AÑOS-SIN VARIEDAD	S	0,33
170000007041493	14-003-025-00068-00004	62000	PASTOS PERMANENTES DE 5 O MAS AÑOS-SIN VARIEDAD	S	0,44
170000007041494	14-003-025-00068-00024	62000	PASTOS PERMANENTES DE 5 O MAS AÑOS-SIN VARIEDAD	S	4,41
170000007041495	14-003-025-00068-00027	62000	PASTOS PERMANENTES DE 5 O MAS AÑOS-SIN VARIEDAD	S	0,45
170000007041496	14-003-025-00068-00031	62000	PASTOS PERMANENTES DE 5 O MAS AÑOS-SIN VARIEDAD	S	0,21
170000007041499	14-054-029-00014-00001	62000	PASTOS PERMANENTES DE 5 O MAS AÑOS-SIN VARIEDAD	S	10,85
170000007041500	14-054-029-00018-00001	62000	PASTOS PERMANENTES DE 5 O MAS AÑOS-SIN VARIEDAD	S	4,31
170000007041501	14-003-025-00068-00008	63000	PASTOS DE MENOS DE 5 AÑOS-SIN VARIEDAD	S	23,03
170000007041503	14-003-025-00029-00004	63000	PASTOS DE MENOS DE 5 AÑOS-SIN VARIEDAD	S	0,24
170000007041504	14-003-025-00029-00002	62000	PASTOS PERMANENTES DE 5 O MAS AÑOS-SIN VARIEDAD	S	0,08
170000007041507	14-003-022-00017-00006	62000	PASTOS PERMANENTES DE 5 O MAS AÑOS-SIN VARIEDAD	S	0,90
170000007041508	14-003-022-00017-00003	62000	PASTOS PERMANENTES DE 5 O MAS AÑOS-SIN VARIEDAD	S	0,12
170000007041511	14-003-025-00068-00028	63000	PASTOS DE MENOS DE 5 AÑOS-SIN VARIEDAD	S	2,67
170000007041512	14-003-025-00068-00029	63000	PASTOS DE MENOS DE 5 AÑOS-SIN VARIEDAD	S	0,97
170000007041513	14-003-025-00028-00008	62000	PASTOS PERMANENTES DE 5 O MAS AÑOS-SIN VARIEDAD	S	0,05
170000007041514	14-003-025-00029-00001	62000	PASTOS PERMANENTES DE 5 O MAS AÑOS-SIN VARIEDAD	S	0,25
170000007041516	14-003-025-00028-00004	63000	PASTOS DE MENOS DE 5 AÑOS-SIN VARIEDAD	S	4,12
170000007041517	14-003-025-00068-00015	63000	PASTOS DE MENOS DE 5 AÑOS-SIN VARIEDAD	S	1,13
170000007041518	14-003-025-00068-00014	62000	PASTOS PERMANENTES DE 5 O MAS AÑOS-SIN VARIEDAD	S	0,15
170000007041519	14-003-025-00068-00014	62000	PASTOS PERMANENTES DE 5 O MAS AÑOS-SIN VARIEDAD	S	0,07
170000007041520	14-003-025-00068-00025	62000	PASTOS PERMANENTES DE 5 O MAS AÑOS-SIN VARIEDAD	S	0,09
170000007041523	14-003-025-00068-00023	62000	PASTOS PERMANENTES DE 5 O MAS AÑOS-SIN VARIEDAD	S	0,52
170000007041524	14-003-025-00068-00030	62000	PASTOS PERMANENTES DE 5 O MAS AÑOS-SIN VARIEDAD	S	0,06
170000007041526	14-003-025-00068-00016	63000	PASTOS DE MENOS DE 5 AÑOS-SIN VARIEDAD	S	1,94
170000007041528	14-006-016-00023-00007	62000	PASTOS PERMANENTES DE 5 O MAS AÑOS-SIN VARIEDAD	S	0,03
170000007041535	14-006-016-00023-00003	62000	PASTOS PERMANENTES DE 5 O MAS AÑOS-SIN VARIEDAD	S	0,40
170000007041538	14-006-016-00024-00008	62000	PASTOS PERMANENTES DE 5 O MAS AÑOS-SIN VARIEDAD	S	0,58
170000007041539	14-006-016-00024-00003	62000	PASTOS PERMANENTES DE 5 O MAS AÑOS-SIN VARIEDAD	S	28,44
170000007041540	14-006-016-00023-00008	62000	PASTOS PERMANENTES DE 5 O MAS AÑOS-SIN VARIEDAD	S	0,32
170000007041541	14-003-022-00053-00004	63000	PASTOS DE MENOS DE 5 AÑOS-SIN VARIEDAD	S	6,04

(1) Con incidencias que retienen pago o deniegan el expediente.

(2) Se calcula sobre superficie declarada admisible.

(3) Aplicación del artículo 16 bis del RD 147/2023.

Puede verificar la integridad de una copia de este documento mediante la lectura del código QR adjunto o mediante el acceso a la dirección <a href="https://ws050.juntadeandalucia.es/verificarFirma">https://ws050.juntadeandalucia.es/verificarFirma</a> indicando el código de VERIFICACIÓN					
FIRMADO POR	RAQUEL MARIA ESPIN CRESPO		FECHA		26/06/2024
VERIFICACIÓN	Pk2jmMQ72K8YCCE9EQ8LU85ENJJ6M		PÁGINA		1242/8857





**Recintos Determinados para el Cálculo de Garga Ganadera**

REF.	REFERENCIA SIGPAC	CULTIVO	DESCRIPCIÓN CULTIVO	S/R	SUP. RESUELTA (ha)
170000007041543	14-003-022-00017-00017	63000	PASTOS DE MENOS DE 5 AÑOS-SIN VARIEDAD	S	2,91
170000007041544	14-003-022-00017-00013	63000	PASTOS DE MENOS DE 5 AÑOS-SIN VARIEDAD	S	8,91
170000007041547	14-003-025-00028-00004	63000	PASTOS DE MENOS DE 5 AÑOS-SIN VARIEDAD	S	3,19
170000007041548	14-003-022-00017-00013	63000	PASTOS DE MENOS DE 5 AÑOS-SIN VARIEDAD	S	1,38
170000007041549	14-003-025-00028-00010	62000	PASTOS PERMANENTES DE 5 O MAS AÑOS-SIN VARIEDAD	S	0,17
170000007041550	14-006-016-00024-00002	62000	PASTOS PERMANENTES DE 5 O MAS AÑOS-SIN VARIEDAD	S	1,42
170000007041551	14-006-016-00023-00002	62000	PASTOS PERMANENTES DE 5 O MAS AÑOS-SIN VARIEDAD	S	4,64
170000007041552	14-003-022-00017-00030	63000	PASTOS DE MENOS DE 5 AÑOS-SIN VARIEDAD	S	0,10
170000007041553	14-006-016-00024-00020	62000	PASTOS PERMANENTES DE 5 O MAS AÑOS-SIN VARIEDAD	S	26,57
170000007041556	14-006-016-00026-00028	63000	PASTOS DE MENOS DE 5 AÑOS-SIN VARIEDAD	S	0,17
170000007041557	14-006-016-00026-00029	62000	PASTOS PERMANENTES DE 5 O MAS AÑOS-SIN VARIEDAD	S	0,20
170000007041558	14-006-016-00025-00001	62000	PASTOS PERMANENTES DE 5 O MAS AÑOS-SIN VARIEDAD	S	0,38
170000007041559	14-006-016-00024-00022	63000	PASTOS DE MENOS DE 5 AÑOS-SIN VARIEDAD	S	1,16
170000007041560	14-006-016-00026-00001	63000	PASTOS DE MENOS DE 5 AÑOS-SIN VARIEDAD	S	5,82
170000007041561	14-006-016-00024-00021	62000	PASTOS PERMANENTES DE 5 O MAS AÑOS-SIN VARIEDAD	S	0,30
170000007041562	14-006-016-00024-00015	62000	PASTOS PERMANENTES DE 5 O MAS AÑOS-SIN VARIEDAD	S	1,28
170000007041563	14-006-016-00024-00023	63000	PASTOS DE MENOS DE 5 AÑOS-SIN VARIEDAD	S	0,25
170000007041564	14-006-016-00024-00012	62000	PASTOS PERMANENTES DE 5 O MAS AÑOS-SIN VARIEDAD	S	9,02
170000007041565	14-006-016-00026-00002	62000	PASTOS PERMANENTES DE 5 O MAS AÑOS-SIN VARIEDAD	S	5,28
170000007041566	14-006-016-00024-00009	62000	PASTOS PERMANENTES DE 5 O MAS AÑOS-SIN VARIEDAD	S	2,41
170000007041567	14-006-016-00024-00016	62000	PASTOS PERMANENTES DE 5 O MAS AÑOS-SIN VARIEDAD	S	2,91
170000007041568	14-006-016-00023-00001	62000	PASTOS PERMANENTES DE 5 O MAS AÑOS-SIN VARIEDAD	S	18,07
170000007041569	14-006-016-00024-00018	62000	PASTOS PERMANENTES DE 5 O MAS AÑOS-SIN VARIEDAD	S	0,11
170000007041572	14-006-016-00024-00007	62000	PASTOS PERMANENTES DE 5 O MAS AÑOS-SIN VARIEDAD	S	1,60
170000007041574	14-003-022-00017-00018	62000	PASTOS PERMANENTES DE 5 O MAS AÑOS-SIN VARIEDAD	S	0,07
170000007041575	14-003-022-00017-00001	62000	PASTOS PERMANENTES DE 5 O MAS AÑOS-SIN VARIEDAD	S	0,12
170000007041577	14-006-016-00024-00011	62000	PASTOS PERMANENTES DE 5 O MAS AÑOS-SIN VARIEDAD	S	4,45
170000007041579	14-003-022-00017-00002	62000	PASTOS PERMANENTES DE 5 O MAS AÑOS-SIN VARIEDAD	S	0,23
170000007041580	14-003-025-00028-00023	62000	PASTOS PERMANENTES DE 5 O MAS AÑOS-SIN VARIEDAD	S	0,12
170000007041582	14-006-016-00026-00015	63000	PASTOS DE MENOS DE 5 AÑOS-SIN VARIEDAD	S	5,37
170000007041583	14-003-025-00028-00002	62000	PASTOS PERMANENTES DE 5 O MAS AÑOS-SIN VARIEDAD	S	2,85
170000007041584	14-003-025-00028-00001	62000	PASTOS PERMANENTES DE 5 O MAS AÑOS-SIN VARIEDAD	S	0,34
170000007041587	14-006-016-00026-00022	63000	PASTOS DE MENOS DE 5 AÑOS-SIN VARIEDAD	S	1,95
170000007041588	14-003-022-00017-00009	62000	PASTOS PERMANENTES DE 5 O MAS AÑOS-SIN VARIEDAD	S	0,55
170000007041589	14-003-022-00017-00008	63000	PASTOS DE MENOS DE 5 AÑOS-SIN VARIEDAD	S	0,29
170000007041591	14-003-022-00017-00005	63000	PASTOS DE MENOS DE 5 AÑOS-SIN VARIEDAD	S	0,39
170000007041592	14-003-022-00053-00002	62000	PASTOS PERMANENTES DE 5 O MAS AÑOS-SIN VARIEDAD	S	0,14
170000007041593	14-006-016-00026-00001	63000	PASTOS DE MENOS DE 5 AÑOS-SIN VARIEDAD	S	1,64
170000007041595	14-003-022-00017-00007	62000	PASTOS PERMANENTES DE 5 O MAS AÑOS-SIN VARIEDAD	S	0,93
170000007041596	14-003-025-00028-00005	62000	PASTOS PERMANENTES DE 5 O MAS AÑOS-SIN VARIEDAD	S	0,88

(1) Con incidencias que retienen pago o deniegan el expediente.  
 (2) Se calcula sobre superficie declarada admisible.  
 (3) Aplicación del artículo 16 bis del RD 147/2023.

Puede verificar la integridad de una copia de este documento mediante la lectura del código QR adjunto o mediante el acceso a la dirección <a href="https://ws050.juntadeandalucia.es/verificarFirma">https://ws050.juntadeandalucia.es/verificarFirma</a> indicando el código de VERIFICACIÓN					
FIRMADO POR	RAQUEL MARIA ESPIN CRESPO		FECHA		26/06/2024
VERIFICACIÓN	Pk2jmMQ72K8YCCE9EQ8LU85ENJJ6M		PÁGINA		1243/8857

**Incidencias de carga ganadera****INCIDENCIA DESCRIPCIÓN**

- 238 Recinto cuyo CAP declarado es mayor al CAP prevalente y no presenta alegación al SIGPAC.  
 Recinto:14-003-022-00024-00005 Cultivo:62000 PASTOS PERMANENTES DE 5 O MAS AÑOS-SIN VARIEDAD Secano CAP prevalente:0 CAP declarado:100 Exceso de superficie (Hectáreas):0,25  
 Recinto:14-003-022-00024-00008 Cultivo:62000 PASTOS PERMANENTES DE 5 O MAS AÑOS-SIN VARIEDAD Secano CAP prevalente:0 CAP declarado:100 Exceso de superficie (Hectáreas):2,82  
 Recinto:14-003-022-00024-00002 Cultivo:62000 PASTOS PERMANENTES DE 5 O MAS AÑOS-SIN VARIEDAD Secano CAP prevalente:0 CAP declarado:100 Exceso de superficie (Hectáreas):0,16  
 Recinto:14-003-022-00024-00003 Cultivo:62000 PASTOS PERMANENTES DE 5 O MAS AÑOS-SIN VARIEDAD Secano CAP prevalente:0 CAP declarado:100 Exceso de superficie (Hectáreas):0,17
- 3790 Recinto declarado inactivo  
 Recinto:14-003-022-00024-00009 Cultivo: -  
 Recinto:14-003-022-00054-00008 Cultivo: -  
 Recinto:14-003-022-00054-00001 Cultivo: -  
 Recinto:14-003-022-00054-00010 Cultivo: -  
 Recinto:14-003-022-00024-00005 Cultivo: -  
 Recinto:14-003-022-00054-00005 Cultivo: -  
 Recinto:14-003-022-00024-00008 Cultivo: -  
 Recinto:14-003-022-00054-00007 Cultivo: -  
 Recinto:14-003-022-00024-00002 Cultivo: -  
 Recinto:14-003-022-00024-00003 Cultivo: -  
 Recinto:14-003-022-00054-00014 Cultivo: -  
 Recinto:14-003-022-00054-00015 Cultivo: -  
 Recinto:14-003-022-00054-00012 Cultivo: -  
 Recinto:14-003-022-00054-00013 Cultivo: -
- 86124 Recinto de forrajera para Cálculo de Carga Ganadera que No pertenece a Explotación.  
 Recinto:14-003-022-00017-00008 Cultivo:62000 PASTOS PERMANENTES DE 5 O MAS AÑOS-SIN VARIEDAD Secano
- 86128 Recinto de Forrajeras que no ha contabilizado para Carga Ganadera por no tener una explotación válida para el cálculo de la Carga Ganadera  
 Recinto:14-003-022-00017-00008 Cultivo:62 PASTOS PERMANENTES DE 5 O MAS AÑOS-  
 Recinto:14-003-022-00024-00009 Cultivo:20 BARBECHO TRADICIONAL-  
 Recinto:14-003-022-00054-00008 Cultivo:20 BARBECHO TRADICIONAL-  
 Recinto:14-003-022-00054-00001 Cultivo:20 BARBECHO TRADICIONAL-  
 Recinto:14-003-022-00054-00010 Cultivo:62 PASTOS PERMANENTES DE 5 O MAS AÑOS-  
 Recinto:14-003-022-00024-00005 Cultivo:62 PASTOS PERMANENTES DE 5 O MAS AÑOS-  
 Recinto:14-003-022-00054-00005 Cultivo:62 PASTOS PERMANENTES DE 5 O MAS AÑOS-  
 Recinto:14-003-022-00024-00008 Cultivo:62 PASTOS PERMANENTES DE 5 O MAS AÑOS-  
 Recinto:14-003-022-00054-00007 Cultivo:62 PASTOS PERMANENTES DE 5 O MAS AÑOS-  
 Recinto:14-003-022-00024-00002 Cultivo:62 PASTOS PERMANENTES DE 5 O MAS AÑOS-  
 Recinto:14-003-022-00024-00003 Cultivo:62 PASTOS PERMANENTES DE 5 O MAS AÑOS-  
 Recinto:14-003-022-00024-00001 Cultivo:20 BARBECHO TRADICIONAL-  
 Recinto:14-003-022-00054-00014 Cultivo:62 PASTOS PERMANENTES DE 5 O MAS AÑOS-  
 Recinto:14-003-022-00054-00015 Cultivo:20 BARBECHO TRADICIONAL-  
 Recinto:14-003-022-00054-00012 Cultivo:62 PASTOS PERMANENTES DE 5 O MAS AÑOS-  
 Recinto:14-003-022-00054-00013 Cultivo:20 BARBECHO TRADICIONAL-

(1) Con incidencias que retienen pago o deniegan el expediente.  
 (2) Se calcula sobre superficie declarada admisible.  
 (3) Aplicación del artículo 16 bis del RD 147/2023.

Puede verificar la integridad de una copia de este documento mediante la lectura del código QR adjunto o mediante el acceso a la dirección <https://ws050.juntadeandalucia.es/verificarFirma> indicando el código de VERIFICACIÓN

FIRMADO POR	RAQUEL MARIA ESPIN CRESPO	FECHA	26/06/2024
VERIFICACIÓN	Pk2jmMQ72K8YCC9E9EQ8LU85ENJJ6M	PÁGINA	1244/8857





**APELLIDOS Y NOMBRE / RAZÓN SOCIAL**

FABIOS RUBIO ANTONIO

**NIF**

\*\*\*6754\*

**EXPEDIENTE**

1081178

**RESOLUCIÓN**

CONCESIÓN DE LA AYUDA

**DATOS DE MANTENIMIENTO UNIDADES**

**GRUPO DE PAGO**

ZONAS DE LIMITACIONES NATURALES

**Sup. Dec. Admisible**

34,72

**Sup. Resuelta**

34,72

**Sobredecl.**

0,00

**% Sobredecl.**

0,00

**RESUMEN DE PAGOS**

	<b>IMPORTE ( Euros )</b>			
	<b>RESUELTO</b>	<b>FEADER</b>	<b>MAPA</b>	<b>CAPADR</b>
Pago realizado	1.081,20	919,02	106,06	56,12
A pagar	106,80	90,78	10,48	5,54
<b>TOTAL</b>	<b>1.188,00</b>	<b>1.009,80</b>	<b>116,54</b>	<b>61,66</b>

**APLICACIÓN DE REDUCCIONES Y PENALIZACIONES (%)**

<b>Criterios de subvencionabilidad (1)</b>	<b>Presentación tardía</b>	<b>Omisión declaración</b>	<b>Condicionabilidad</b>
0,00	0,00	0,00	0,00

**IMPORTE ( Euros )**

Calculado(2)	Reducción	Penalización	Reducción Penalización (3)	Penalización adicional	Resuelto	FEADER	MAPA	CAPADR
1.188,00 €	0,00 €	0,00 €	0,00 €	0,00 €	1.188,00 €	1.009,80 €	116,54 €	61,66 €
<b>Importe Unitario:</b>	<b>54,00 €</b>	<b>Nuevo Importe Unitario:</b>	<b>34,22 €</b>					

**RECINTOS PROPUESTOS**

<b>REF.</b>	<b>REFERENCIA SIGPAC</b>	<b>CULTIVO</b>	<b>USO S/R SIGPAC</b>	<b>Sup. Dec. admisible</b>	<b>Sup. Campo</b>	<b>Sup. Determ.</b>	<b>Sup. Resuelta</b>
-1223980	14-054-032-00034-0007	PASTOS PERMANENTES DE 5 O MAS AÑOS	S	0,20		0,20	0,20
1700000005435479	14-054-032-00004-0003	PASTOS PERMANENTES DE 5 O MAS AÑOS	S	8,54		8,54	8,54
1700000005435480	14-054-032-00004-0004	PASTOS PERMANENTES DE 5 O MAS AÑOS	S	1,55		1,55	1,55
1700000005435481	14-054-032-00005-0001	PASTOS PERMANENTES DE 5 O MAS AÑOS	S	0,39		0,39	0,39
1700000005435482	14-054-032-00008-0001	PASTOS PERMANENTES DE 5 O MAS AÑOS	S	2,91		2,91	2,91
1700000005435483	14-054-032-00047-0001	PASTOS PERMANENTES DE 5 O MAS AÑOS	S	4,71		4,71	4,71
1700000005435484	14-054-032-00033-0001	PASTOS PERMANENTES DE 5 O MAS AÑOS	S	16,42		16,42	16,42

(1) Con incidencias que retienen pago o deniegan el expediente.

(2) Se calcula sobre superficie declarada admisible.

(3) Aplicación del artículo 16 bis del RD 147/2023.

Puede verificar la integridad de una copia de este documento mediante la lectura del código QR adjunto o mediante el acceso a la dirección <https://ws050.juntadeandalucia.es/verificarFirma> indicando el código de VERIFICACIÓN

FIRMADO POR	RAQUEL MARIA ESPIN CRESPO	FECHA	26/06/2024
VERIFICACIÓN	Pk2jmMQ72K8YCCE9EQ8LU85ENJJJ6M	PÁGINA	1245/8857



**Datos considerados para el Cálculo de la Carga Ganadera del expediente**

Superficie determinada para Cálculo Carga Ganadera: 34,72 ha  
Carga Ganadera del Expediente: 0,83 ugm/ha

<u>Explotación</u>	<u>Especie</u>	<u>Ugm Calculada para CG</u>
ES140540000059	OVINA	15,76
ES140540000059	PORCINO	13,14

**Recintos Determinados para el Cálculo de Garga Ganadera**

<u>REF.</u>	<u>REFERENCIA SIGPAC</u>	<u>CULTIVO</u>	<u>DESCRIPCIÓN CULTIVO</u>	<u>S/R</u>	<u>SUP. RESUELTA (ha)</u>
-1223980	14-054-032-00034-00007	62000	PASTOS PERMANENTES DE 5 O MAS AÑOS-SIN VARIEDAD	S	0,20
1700000005435479	14-054-032-00004-00003	62000	PASTOS PERMANENTES DE 5 O MAS AÑOS-SIN VARIEDAD	S	8,54
1700000005435480	14-054-032-00004-00004	62000	PASTOS PERMANENTES DE 5 O MAS AÑOS-SIN VARIEDAD	S	1,55
1700000005435481	14-054-032-00005-00001	62000	PASTOS PERMANENTES DE 5 O MAS AÑOS-SIN VARIEDAD	S	0,39
1700000005435482	14-054-032-00008-00001	62000	PASTOS PERMANENTES DE 5 O MAS AÑOS-SIN VARIEDAD	S	2,91
1700000005435483	14-054-032-00047-00001	62000	PASTOS PERMANENTES DE 5 O MAS AÑOS-SIN VARIEDAD	S	4,71
1700000005435484	14-054-032-00033-00001	62000	PASTOS PERMANENTES DE 5 O MAS AÑOS-SIN VARIEDAD	S	16,42

(1) Con incidencias que retienen pago o deniegan el expediente.  
(2) Se calcula sobre superficie declarada admisible.  
(3) Aplicación del artículo 16 bis del RD 147/2023.

Puede verificar la integridad de una copia de este documento mediante la lectura del código QR adjunto o mediante el acceso a la dirección <a href="https://ws050.juntadeandalucia.es/verificarFirma">https://ws050.juntadeandalucia.es/verificarFirma</a> indicando el código de VERIFICACIÓN				
FIRMADO POR	RAQUEL MARIA ESPIN CRESPO	FECHA	26/06/2024	
VERIFICACIÓN	Pk2jmMQ72K8YCCE9EQ8LU85ENJJ6M	PÁGINA	1246/8857	



**APELLIDOS Y NOMBRE / RAZÓN SOCIAL**

FELIPE BORREGUERO ANDRES

**NIF**

\*\*\*0504\*

**EXPEDIENTE**

1179095

**RESOLUCIÓN**

CONCESIÓN DE LA AYUDA

**DATOS DE MANTENIMIENTO UNIDADES**

**GRUPO DE PAGO**

ZONAS DE LIMITACIONES NATURALES

**Sup. Dec. Admisible**

51,88

**Sup. Resuelta**

51,88

**Sobredecl.**

0,00

**% Sobredecl.**

0,00

**RESUMEN DE PAGOS**

	<b>IMPORTE ( Euros )</b>			
	<b>RESUELTO</b>	<b>FEADER</b>	<b>MAPA</b>	<b>CAPADR</b>
Pago realizado	1.081,20	919,02	106,06	56,12
A pagar	100,88	85,75	9,90	5,23
<b>TOTAL</b>	<b>1.182,08</b>	<b>1.004,77</b>	<b>115,96</b>	<b>61,35</b>

**APLICACIÓN DE REDUCCIONES Y PENALIZACIONES (%)**

<b>Crterios de subvencionabilidad (1)</b>	<b>Presentación tardía</b>	<b>Omisión declaración</b>	<b>Condicionalidad</b>
0,00	0,00	0,00	0,00

**IMPORTE ( Euros )**

Calculado(2)	Reducción	Penalización	Reducción Penalización (3)	Penalización adicional	Resuelto	FEADER	MAPA	CAPADR
1.182,08 €	0,00 €	0,00 €	0,00 €	0,00 €	1.182,08 €	1.004,77 €	115,96 €	61,35 €
<b>Importe Unitario:</b>	<b>54,00 €</b>	<b>Nuevo Importe Unitario:</b>	<b>22,78 €</b>					

**RECINTOS PROPUESTOS**

<b>REF.</b>	<b>REFERENCIA SIGPAC</b>	<b>CULTIVO</b>	<b>S/R</b>	<b>USO SIGPAC</b>	<b>Sup. Dec. admisible</b>	<b>Sup. Campo</b>	<b>Sup. Determ.</b>	<b>Sup. Resuelta</b>
-525879	14-020-001-00107-0001	PASTOS DE MENOS DE 5 AÑOS	S		2,54		2,54	2,54
-28660	14-062-021-00042-0004	PASTOS PERMANENTES DE 5 O MAS AÑOS	S		0,06		0,06	0,06
1700000006918870	14-062-021-00042-0001	PASTOS PERMANENTES DE 5 O MAS AÑOS	S		0,02		0,02	0,00
1700000006918871	14-062-021-00043-0001	PASTOS PERMANENTES DE 5 O MAS AÑOS	S		0,91		0,91	0,67
1700000006918875	14-020-001-00125-0001	PASTOS PERMANENTES DE 5 O MAS AÑOS	S		3,50		3,50	3,50
1700000006918882	14-020-001-00124-0001	PASTOS PERMANENTES DE 5 O MAS AÑOS	S		0,14		0,14	0,14
1700000006918887	14-020-005-00035-0001	PASTOS PERMANENTES DE 5 O MAS AÑOS	S		4,13		4,13	4,13
1700000006918891	14-020-005-00037-0001	PASTOS PERMANENTES DE 5 O MAS AÑOS	S		16,84		16,84	16,84
1700000006918894	14-062-021-00029-0001	PASTOS PERMANENTES DE 5 O MAS AÑOS	S		2,23		2,23	2,23
1700000006918902	14-020-001-00126-0001	PASTOS PERMANENTES DE 5 O MAS AÑOS	S		3,83		3,83	3,83
1700000006918907	14-020-001-00130-0001	PASTOS PERMANENTES DE 5 O MAS AÑOS	S		2,46		2,46	2,46
1700000006918908	14-020-001-00131-0002	PASTOS PERMANENTES DE 5 O MAS AÑOS	S		0,02		0,02	0,02
1700000006918913	14-020-005-00120-0002	PASTOS PERMANENTES DE 5 O MAS AÑOS	S		4,04		4,04	4,04
1700000006918919	14-020-001-00127-0001	PASTOS PERMANENTES DE 5 O MAS AÑOS	S		3,48		3,48	3,48
1700000006918926	14-062-021-00028-0001	PASTOS PERMANENTES DE 5 O MAS AÑOS	S		3,58		3,58	3,58
1700000006918930	14-020-001-00108-0001	PASTOS PERMANENTES DE 5 O MAS AÑOS	S		0,66		0,66	0,66
1700000006918931	14-020-001-00115-0001	PASTOS PERMANENTES DE 5 O MAS AÑOS	S		2,94		2,94	2,94
1700000006918932	14-020-001-00105-0001	PASTOS PERMANENTES DE 5 O MAS AÑOS	S		0,76		0,76	0,76

(1) Con incidencias que retienen pago o deniegan el expediente.  
 (2) Se calcula sobre superficie declarada admisible.  
 (3) Aplicación del artículo 16 bis del RD 147/2023.

Puede verificar la integridad de una copia de este documento mediante la lectura del código QR adjunto o mediante el acceso a la dirección <a href="https://ws050.juntadeandalucia.es/verificarFirma">https://ws050.juntadeandalucia.es/verificarFirma</a> indicando el código de VERIFICACIÓN					
FIRMADO POR	RAQUEL MARIA ESPIN CRESPO		FECHA		26/06/2024
VERIFICACIÓN	Pk2jmMQ72K8YCCE9EQ8LU85ENJJ6M		PÁGINA		1247/8857



**INCIDENCIAS**

**INCIDENCIA DESCRIPCIÓN**

- 452 Actividad agraria declarada en un recinto no compatible con el uso PA, PR o PS asignado en SIGPAC para ese recinto.  
 Recinto:14-020-001-00135-00001 Cultivo:62000 PASTOS PERMANENTES DE 5 O MAS AÑOS-SIN VARIEDAD Secano USO ASIGNADO EN SIGPAC:PS  
 Recinto:14-020-003-00020-00001 Cultivo:62000 PASTOS PERMANENTES DE 5 O MAS AÑOS-SIN VARIEDAD Secano USO ASIGNADO EN SIGPAC:PS  
 Recinto:14-020-003-00168-00001 Cultivo:62000 PASTOS PERMANENTES DE 5 O MAS AÑOS-SIN VARIEDAD Secano USO ASIGNADO EN SIGPAC:PS  
 Recinto:14-020-004-00019-00001 Cultivo:62000 PASTOS PERMANENTES DE 5 O MAS AÑOS-SIN VARIEDAD Secano USO ASIGNADO EN SIGPAC:PS  
 Recinto:14-020-004-00057-00001 Cultivo:62000 PASTOS PERMANENTES DE 5 O MAS AÑOS-SIN VARIEDAD Secano USO ASIGNADO EN SIGPAC:PS  
 Recinto:14-020-005-00058-00001 Cultivo:62000 PASTOS PERMANENTES DE 5 O MAS AÑOS-SIN VARIEDAD Secano USO ASIGNADO EN SIGPAC:PS  
 Recinto:14-062-021-00059-00002 Cultivo:62000 PASTOS PERMANENTES DE 5 O MAS AÑOS-SIN VARIEDAD Secano USO ASIGNADO EN SIGPAC:PS
- 4272 Verifica que las líneas de declaración de las Solicitudes Únicas no tienen solapes con la capa de Retroactividad Gráfica (ambas de la misma campaña) a nivel de expediente/línea de declaración gráfica de la solicitud.  
 Recinto:14-062-021-00042-00001 Cultivo: - Agregado de la referencia del recinto.:0 Zona de la referencia del recinto.:0 Superficie solapada.:0,05 Id. Incid.:95149403  
 Recinto:14-062-021-00043-00001 Cultivo: - Agregado de la referencia del recinto.:0 Zona de la referencia del recinto.:0 Superficie solapada.:0,24 Id. Incid.:95149404
- 86121 Recinto superficie forrajera que no realiza la actividad de producción de pastoreo.  
 Recinto:14-020-001-00001-00001 Cultivo:62000 PASTOS PERMANENTES DE 5 O MAS AÑOS-SIN VARIEDAD Secano Actividad Agraria del recinto:2  
 Recinto:14-020-001-00003-00001 Cultivo:62000 PASTOS PERMANENTES DE 5 O MAS AÑOS-SIN VARIEDAD Secano Actividad Agraria del recinto:2  
 Recinto:14-020-001-00034-00002 Cultivo:62000 PASTOS PERMANENTES DE 5 O MAS AÑOS-SIN VARIEDAD Secano Actividad Agraria del recinto:2  
 Recinto:14-020-001-00035-00001 Cultivo:62000 PASTOS PERMANENTES DE 5 O MAS AÑOS-SIN VARIEDAD Secano Actividad Agraria del recinto:2  
 Recinto:14-020-001-00036-00002 Cultivo:62000 PASTOS PERMANENTES DE 5 O MAS AÑOS-SIN VARIEDAD Secano Actividad Agraria del recinto:2  
 Recinto:14-020-001-00043-00001 Cultivo:62000 PASTOS PERMANENTES DE 5 O MAS AÑOS-SIN VARIEDAD Secano Actividad Agraria del recinto:2  
 Recinto:14-020-001-00047-00001 Cultivo:62000 PASTOS PERMANENTES DE 5 O MAS AÑOS-SIN VARIEDAD Secano Actividad Agraria del recinto:2  
 Recinto:14-020-001-00050-00002 Cultivo:62000 PASTOS PERMANENTES DE 5 O MAS AÑOS-SIN VARIEDAD Secano Actividad Agraria del recinto:2  
 Recinto:14-020-001-00064-00001 Cultivo:62000 PASTOS PERMANENTES DE 5 O MAS AÑOS-SIN VARIEDAD Secano Actividad Agraria del recinto:2  
 Recinto:14-020-001-00079-00001 Cultivo:62000 PASTOS PERMANENTES DE 5 O MAS AÑOS-SIN VARIEDAD Secano Actividad Agraria del recinto:2  
 Recinto:14-020-001-00095-00001 Cultivo:62000 PASTOS PERMANENTES DE 5 O MAS AÑOS-SIN VARIEDAD Secano Actividad Agraria del recinto:2  
 Recinto:14-020-001-00103-00001 Cultivo:62000 PASTOS PERMANENTES DE 5 O MAS AÑOS-SIN VARIEDAD Secano Actividad Agraria del recinto:2  
 Recinto:14-020-001-00131-00003 Cultivo:62000 PASTOS PERMANENTES DE 5 O MAS AÑOS-SIN VARIEDAD Secano Actividad Agraria del recinto:2  
 Recinto:14-020-001-00135-00001 Cultivo:62000 PASTOS PERMANENTES DE 5 O MAS AÑOS-SIN VARIEDAD Secano Actividad Agraria del recinto:2  
 Recinto:14-020-001-00144-00001 Cultivo:62000 PASTOS PERMANENTES DE 5 O MAS AÑOS-SIN VARIEDAD Secano Actividad Agraria del recinto:2  
 Recinto:14-020-001-00146-00001 Cultivo:62000 PASTOS PERMANENTES DE 5 O MAS AÑOS-SIN VARIEDAD Secano Actividad Agraria del recinto:2  
 Recinto:14-020-001-00146-00004 Cultivo:62000 PASTOS PERMANENTES DE 5 O MAS AÑOS-SIN VARIEDAD Secano Actividad Agraria del recinto:2  
 Recinto:14-020-001-00156-00001 Cultivo:62000 PASTOS PERMANENTES DE 5 O MAS AÑOS-SIN VARIEDAD Secano Actividad Agraria del recinto:2  
 Recinto:14-020-003-00003-00001 Cultivo:62000 PASTOS PERMANENTES DE 5 O MAS AÑOS-SIN VARIEDAD Secano Actividad Agraria del recinto:2  
 Recinto:14-020-003-00019-00001 Cultivo:62000 PASTOS PERMANENTES DE 5 O MAS AÑOS-SIN VARIEDAD Secano Actividad Agraria del recinto:2  
 Recinto:14-020-003-00019-00002 Cultivo:62000 PASTOS PERMANENTES DE 5 O MAS AÑOS-SIN VARIEDAD Secano Actividad Agraria del recinto:2  
 Recinto:14-020-003-00020-00001 Cultivo:62000 PASTOS PERMANENTES DE 5 O MAS AÑOS-SIN VARIEDAD Secano Actividad Agraria del recinto:2

(1) Con incidencias que retienen pago o deniegan el expediente.  
 (2) Se calcula sobre superficie declarada admisible.  
 (3) Aplicación del artículo 16 bis del RD 147/2023.

Puede verificar la integridad de una copia de este documento mediante la lectura del código QR adjunto o mediante el acceso a la dirección <a href="https://ws050.juntadeandalucia.es/verificarFirma">https://ws050.juntadeandalucia.es/verificarFirma</a> indicando el código de VERIFICACIÓN				
FIRMADO POR	RAQUEL MARIA ESPIN CRESPO	FECHA	26/06/2024	
VERIFICACIÓN	Pk2jmMQ72K8YCC9E9EQ8LU85ENJJ6M	PÁGINA	1248/8857	



**INCIDENCIAS**

**INCIDENCIA DESCRIPCIÓN**

Agraria del recinto:2	Recinto:14-020-003-00053-00001	Cultivo:62000	PASTOS PERMANENTES DE 5 O MAS AÑOS-SIN VARIEDAD	Secano	Actividad
Agraria del recinto:2	Recinto:14-020-003-00054-00001	Cultivo:62000	PASTOS PERMANENTES DE 5 O MAS AÑOS-SIN VARIEDAD	Secano	Actividad
Agraria del recinto:2	Recinto:14-020-003-00161-00001	Cultivo:62000	PASTOS PERMANENTES DE 5 O MAS AÑOS-SIN VARIEDAD	Secano	Actividad
Agraria del recinto:2	Recinto:14-020-003-00168-00001	Cultivo:62000	PASTOS PERMANENTES DE 5 O MAS AÑOS-SIN VARIEDAD	Secano	Actividad
Agraria del recinto:2	Recinto:14-020-003-00169-00001	Cultivo:62000	PASTOS PERMANENTES DE 5 O MAS AÑOS-SIN VARIEDAD	Secano	Actividad
Agraria del recinto:2	Recinto:14-020-003-00186-00001	Cultivo:62000	PASTOS PERMANENTES DE 5 O MAS AÑOS-SIN VARIEDAD	Secano	Actividad
Agraria del recinto:2	Recinto:14-020-004-00016-00001	Cultivo:62000	PASTOS PERMANENTES DE 5 O MAS AÑOS-SIN VARIEDAD	Secano	Actividad
Agraria del recinto:2	Recinto:14-020-004-00019-00001	Cultivo:62000	PASTOS PERMANENTES DE 5 O MAS AÑOS-SIN VARIEDAD	Secano	Actividad
Agraria del recinto:2	Recinto:14-020-004-00021-00001	Cultivo:62000	PASTOS PERMANENTES DE 5 O MAS AÑOS-SIN VARIEDAD	Secano	Actividad
Agraria del recinto:2	Recinto:14-020-004-00022-00001	Cultivo:62000	PASTOS PERMANENTES DE 5 O MAS AÑOS-SIN VARIEDAD	Secano	Actividad
Agraria del recinto:2	Recinto:14-020-004-00029-00001	Cultivo:62000	PASTOS PERMANENTES DE 5 O MAS AÑOS-SIN VARIEDAD	Secano	Actividad
Agraria del recinto:2	Recinto:14-020-004-00051-00003	Cultivo:62000	PASTOS PERMANENTES DE 5 O MAS AÑOS-SIN VARIEDAD	Regadío	Actividad
Agraria del recinto:2	Recinto:14-020-004-00051-00006	Cultivo:62000	PASTOS PERMANENTES DE 5 O MAS AÑOS-SIN VARIEDAD	Regadío	Actividad
Agraria del recinto:2	Recinto:14-020-004-00057-00001	Cultivo:62000	PASTOS PERMANENTES DE 5 O MAS AÑOS-SIN VARIEDAD	Secano	Actividad
Agraria del recinto:2	Recinto:14-020-004-00069-00001	Cultivo:62000	PASTOS PERMANENTES DE 5 O MAS AÑOS-SIN VARIEDAD	Secano	Actividad
Agraria del recinto:2	Recinto:14-020-005-00008-00001	Cultivo:62000	PASTOS PERMANENTES DE 5 O MAS AÑOS-SIN VARIEDAD	Secano	Actividad
Agraria del recinto:2	Recinto:14-020-005-00009-00001	Cultivo:62000	PASTOS PERMANENTES DE 5 O MAS AÑOS-SIN VARIEDAD	Secano	Actividad
Agraria del recinto:2	Recinto:14-020-005-00023-00001	Cultivo:62000	PASTOS PERMANENTES DE 5 O MAS AÑOS-SIN VARIEDAD	Secano	Actividad
Agraria del recinto:2	Recinto:14-020-005-00026-00001	Cultivo:62000	PASTOS PERMANENTES DE 5 O MAS AÑOS-SIN VARIEDAD	Secano	Actividad
Agraria del recinto:2	Recinto:14-020-005-00058-00001	Cultivo:62000	PASTOS PERMANENTES DE 5 O MAS AÑOS-SIN VARIEDAD	Secano	Actividad
Agraria del recinto:2	Recinto:14-020-005-00064-00001	Cultivo:62000	PASTOS PERMANENTES DE 5 O MAS AÑOS-SIN VARIEDAD	Secano	Actividad
Agraria del recinto:2	Recinto:14-020-005-00087-00001	Cultivo:62000	PASTOS PERMANENTES DE 5 O MAS AÑOS-SIN VARIEDAD	Secano	Actividad
Agraria del recinto:2	Recinto:14-020-005-00093-00001	Cultivo:62000	PASTOS PERMANENTES DE 5 O MAS AÑOS-SIN VARIEDAD	Secano	Actividad
Agraria del recinto:2	Recinto:14-020-005-00115-00001	Cultivo:62000	PASTOS PERMANENTES DE 5 O MAS AÑOS-SIN VARIEDAD	Secano	Actividad
Agraria del recinto:2	Recinto:14-020-005-00117-00003	Cultivo:62000	PASTOS PERMANENTES DE 5 O MAS AÑOS-SIN VARIEDAD	Secano	Actividad
Agraria del recinto:2	Recinto:14-020-005-00117-00004	Cultivo:62000	PASTOS PERMANENTES DE 5 O MAS AÑOS-SIN VARIEDAD	Secano	Actividad
Agraria del recinto:2	Recinto:14-020-005-00129-00001	Cultivo:62000	PASTOS PERMANENTES DE 5 O MAS AÑOS-SIN VARIEDAD	Secano	Actividad
Agraria del recinto:2	Recinto:14-020-005-00129-00002	Cultivo:62000	PASTOS PERMANENTES DE 5 O MAS AÑOS-SIN VARIEDAD	Secano	Actividad
Agraria del recinto:2	Recinto:14-020-005-00130-00001	Cultivo:62000	PASTOS PERMANENTES DE 5 O MAS AÑOS-SIN VARIEDAD	Secano	Actividad
Agraria del recinto:2	Recinto:14-020-005-00130-00004	Cultivo:62000	PASTOS PERMANENTES DE 5 O MAS AÑOS-SIN VARIEDAD	Secano	Actividad
Agraria del recinto:2	Recinto:14-062-021-00007-00001	Cultivo:62000	PASTOS PERMANENTES DE 5 O MAS AÑOS-SIN VARIEDAD	Secano	Actividad
Agraria del recinto:2	Recinto:14-062-021-00008-00001	Cultivo:62000	PASTOS PERMANENTES DE 5 O MAS AÑOS-SIN VARIEDAD	Secano	Actividad
Agraria del recinto:2	Recinto:14-062-021-00008-00002	Cultivo:62000	PASTOS PERMANENTES DE 5 O MAS AÑOS-SIN VARIEDAD	Secano	Actividad

(1) Con incidencias que retienen pago o deniegan el expediente.  
 (2) Se calcula sobre superficie declarada admisible.  
 (3) Aplicación del artículo 16 bis del RD 147/2023.

Puede verificar la integridad de una copia de este documento mediante la lectura del código QR adjunto o mediante el acceso a la dirección <https://ws050.juntadeandalucia.es/verificarFirma> indicando el código de VERIFICACIÓN

FIRMADO POR	RAQUEL MARIA ESPIN CRESPO	FECHA	26/06/2024
VERIFICACIÓN	Pk2jmMQ72K8YCCCE9EQ8LU85ENJJ6M	PÁGINA	1249/8857





**INCIDENCIAS****INCIDENCIA DESCRIPCIÓN**

	Agraria del recinto:2			
	Recinto:14-062-021-00009-00001	Cultivo:62000	PASTOS PERMANENTES DE 5 O MAS AÑOS-SIN VARIEDAD	Secano Actividad
	Agraria del recinto:2			
	Recinto:14-062-021-00009-00004	Cultivo:62000	PASTOS PERMANENTES DE 5 O MAS AÑOS-SIN VARIEDAD	Secano Actividad
	Agraria del recinto:2			
	Recinto:14-062-021-00024-00001	Cultivo:62000	PASTOS PERMANENTES DE 5 O MAS AÑOS-SIN VARIEDAD	Secano Actividad
	Agraria del recinto:2			
	Recinto:14-062-021-00059-00001	Cultivo:62000	PASTOS PERMANENTES DE 5 O MAS AÑOS-SIN VARIEDAD	Secano Actividad
	Agraria del recinto:2			
	Recinto:14-062-021-00059-00002	Cultivo:62000	PASTOS PERMANENTES DE 5 O MAS AÑOS-SIN VARIEDAD	Secano Actividad
86122	Recinto superficie forrajera que realiza la actividad de producción de pastoreo y no declara el o los códigos del Registro de Explotaciones Ganaderas de Andalucía, REGA.			
	Recinto:14-020-001-00001-00001	Cultivo:62000	PASTOS PERMANENTES DE 5 O MAS AÑOS-SIN VARIEDAD	Secano
	Recinto:14-020-001-00003-00001	Cultivo:62000	PASTOS PERMANENTES DE 5 O MAS AÑOS-SIN VARIEDAD	Secano
	Recinto:14-020-001-00034-00002	Cultivo:62000	PASTOS PERMANENTES DE 5 O MAS AÑOS-SIN VARIEDAD	Secano
	Recinto:14-020-001-00035-00001	Cultivo:62000	PASTOS PERMANENTES DE 5 O MAS AÑOS-SIN VARIEDAD	Secano
	Recinto:14-020-001-00036-00002	Cultivo:62000	PASTOS PERMANENTES DE 5 O MAS AÑOS-SIN VARIEDAD	Secano
	Recinto:14-020-001-00043-00001	Cultivo:62000	PASTOS PERMANENTES DE 5 O MAS AÑOS-SIN VARIEDAD	Secano
	Recinto:14-020-001-00047-00001	Cultivo:62000	PASTOS PERMANENTES DE 5 O MAS AÑOS-SIN VARIEDAD	Secano
	Recinto:14-020-001-00050-00002	Cultivo:62000	PASTOS PERMANENTES DE 5 O MAS AÑOS-SIN VARIEDAD	Secano
	Recinto:14-020-001-00064-00001	Cultivo:62000	PASTOS PERMANENTES DE 5 O MAS AÑOS-SIN VARIEDAD	Secano
	Recinto:14-020-001-00079-00001	Cultivo:62000	PASTOS PERMANENTES DE 5 O MAS AÑOS-SIN VARIEDAD	Secano
	Recinto:14-020-001-00095-00001	Cultivo:62000	PASTOS PERMANENTES DE 5 O MAS AÑOS-SIN VARIEDAD	Secano
	Recinto:14-020-001-00103-00001	Cultivo:62000	PASTOS PERMANENTES DE 5 O MAS AÑOS-SIN VARIEDAD	Secano
	Recinto:14-020-001-00131-00003	Cultivo:62000	PASTOS PERMANENTES DE 5 O MAS AÑOS-SIN VARIEDAD	Secano
	Recinto:14-020-001-00135-00001	Cultivo:62000	PASTOS PERMANENTES DE 5 O MAS AÑOS-SIN VARIEDAD	Secano
	Recinto:14-020-001-00144-00001	Cultivo:62000	PASTOS PERMANENTES DE 5 O MAS AÑOS-SIN VARIEDAD	Secano
	Recinto:14-020-001-00146-00001	Cultivo:62000	PASTOS PERMANENTES DE 5 O MAS AÑOS-SIN VARIEDAD	Secano
	Recinto:14-020-001-00146-00004	Cultivo:62000	PASTOS PERMANENTES DE 5 O MAS AÑOS-SIN VARIEDAD	Secano
	Recinto:14-020-001-00156-00001	Cultivo:62000	PASTOS PERMANENTES DE 5 O MAS AÑOS-SIN VARIEDAD	Secano
	Recinto:14-020-003-00003-00001	Cultivo:62000	PASTOS PERMANENTES DE 5 O MAS AÑOS-SIN VARIEDAD	Secano
	Recinto:14-020-003-00019-00001	Cultivo:62000	PASTOS PERMANENTES DE 5 O MAS AÑOS-SIN VARIEDAD	Secano
	Recinto:14-020-003-00019-00002	Cultivo:62000	PASTOS PERMANENTES DE 5 O MAS AÑOS-SIN VARIEDAD	Secano
	Recinto:14-020-003-00020-00001	Cultivo:62000	PASTOS PERMANENTES DE 5 O MAS AÑOS-SIN VARIEDAD	Secano
	Recinto:14-020-003-00053-00001	Cultivo:62000	PASTOS PERMANENTES DE 5 O MAS AÑOS-SIN VARIEDAD	Secano
	Recinto:14-020-003-00054-00001	Cultivo:62000	PASTOS PERMANENTES DE 5 O MAS AÑOS-SIN VARIEDAD	Secano
	Recinto:14-020-003-00161-00001	Cultivo:62000	PASTOS PERMANENTES DE 5 O MAS AÑOS-SIN VARIEDAD	Secano
	Recinto:14-020-003-00168-00001	Cultivo:62000	PASTOS PERMANENTES DE 5 O MAS AÑOS-SIN VARIEDAD	Secano
	Recinto:14-020-003-00169-00001	Cultivo:62000	PASTOS PERMANENTES DE 5 O MAS AÑOS-SIN VARIEDAD	Secano
	Recinto:14-020-003-00186-00001	Cultivo:62000	PASTOS PERMANENTES DE 5 O MAS AÑOS-SIN VARIEDAD	Secano
	Recinto:14-020-004-00016-00001	Cultivo:62000	PASTOS PERMANENTES DE 5 O MAS AÑOS-SIN VARIEDAD	Secano
	Recinto:14-020-004-00019-00001	Cultivo:62000	PASTOS PERMANENTES DE 5 O MAS AÑOS-SIN VARIEDAD	Secano
	Recinto:14-020-004-00021-00001	Cultivo:62000	PASTOS PERMANENTES DE 5 O MAS AÑOS-SIN VARIEDAD	Secano
	Recinto:14-020-004-00022-00001	Cultivo:62000	PASTOS PERMANENTES DE 5 O MAS AÑOS-SIN VARIEDAD	Secano
	Recinto:14-020-004-00029-00001	Cultivo:62000	PASTOS PERMANENTES DE 5 O MAS AÑOS-SIN VARIEDAD	Secano
	Recinto:14-020-004-00051-00003	Cultivo:62000	PASTOS PERMANENTES DE 5 O MAS AÑOS-SIN VARIEDAD	Regadío
	Recinto:14-020-004-00051-00006	Cultivo:62000	PASTOS PERMANENTES DE 5 O MAS AÑOS-SIN VARIEDAD	Regadío
	Recinto:14-020-004-00057-00001	Cultivo:62000	PASTOS PERMANENTES DE 5 O MAS AÑOS-SIN VARIEDAD	Secano
	Recinto:14-020-004-00069-00001	Cultivo:62000	PASTOS PERMANENTES DE 5 O MAS AÑOS-SIN VARIEDAD	Secano
	Recinto:14-020-005-00008-00001	Cultivo:62000	PASTOS PERMANENTES DE 5 O MAS AÑOS-SIN VARIEDAD	Secano
	Recinto:14-020-005-00009-00001	Cultivo:62000	PASTOS PERMANENTES DE 5 O MAS AÑOS-SIN VARIEDAD	Secano
	Recinto:14-020-005-00023-00001	Cultivo:62000	PASTOS PERMANENTES DE 5 O MAS AÑOS-SIN VARIEDAD	Secano
	Recinto:14-020-005-00026-00001	Cultivo:62000	PASTOS PERMANENTES DE 5 O MAS AÑOS-SIN VARIEDAD	Secano
	Recinto:14-020-005-00058-00001	Cultivo:62000	PASTOS PERMANENTES DE 5 O MAS AÑOS-SIN VARIEDAD	Secano
	Recinto:14-020-005-00064-00001	Cultivo:62000	PASTOS PERMANENTES DE 5 O MAS AÑOS-SIN VARIEDAD	Secano
	Recinto:14-020-005-00087-00001	Cultivo:62000	PASTOS PERMANENTES DE 5 O MAS AÑOS-SIN VARIEDAD	Secano
	Recinto:14-020-005-00093-00001	Cultivo:62000	PASTOS PERMANENTES DE 5 O MAS AÑOS-SIN VARIEDAD	Secano
	Recinto:14-020-005-00115-00001	Cultivo:62000	PASTOS PERMANENTES DE 5 O MAS AÑOS-SIN VARIEDAD	Secano

(1) Con incidencias que retienen pago o deniegan el expediente.  
(2) Se calcula sobre superficie declarada admisible.  
(3) Aplicación del artículo 16 bis del RD 147/2023.

Puede verificar la integridad de una copia de este documento mediante la lectura del código QR adjunto o mediante el acceso a la dirección <https://ws050.juntadeandalucia.es/verificarFirma> indicando el código de VERIFICACIÓN

FIRMADO POR	RAQUEL MARIA ESPIN CRESPO	FECHA	26/06/2024
VERIFICACIÓN	Pk2jmMQ72K8YCCE9EQ8LU85ENJJ6M	PÁGINA	1250/8857







**INCIDENCIAS**

**INCIDENCIA DESCRIPCIÓN**

	Recinto:14-020-005-00117-00003	Cultivo:62000	PASTOS PERMANENTES DE 5 O MAS AÑOS-SIN VARIEDAD	Secano
	Recinto:14-020-005-00117-00004	Cultivo:62000	PASTOS PERMANENTES DE 5 O MAS AÑOS-SIN VARIEDAD	Secano
	Recinto:14-020-005-00129-00001	Cultivo:62000	PASTOS PERMANENTES DE 5 O MAS AÑOS-SIN VARIEDAD	Secano
	Recinto:14-020-005-00129-00002	Cultivo:62000	PASTOS PERMANENTES DE 5 O MAS AÑOS-SIN VARIEDAD	Secano
	Recinto:14-020-005-00130-00001	Cultivo:62000	PASTOS PERMANENTES DE 5 O MAS AÑOS-SIN VARIEDAD	Secano
	Recinto:14-020-005-00130-00004	Cultivo:62000	PASTOS PERMANENTES DE 5 O MAS AÑOS-SIN VARIEDAD	Secano
	Recinto:14-062-021-00007-00001	Cultivo:62000	PASTOS PERMANENTES DE 5 O MAS AÑOS-SIN VARIEDAD	Secano
	Recinto:14-062-021-00008-00001	Cultivo:62000	PASTOS PERMANENTES DE 5 O MAS AÑOS-SIN VARIEDAD	Secano
	Recinto:14-062-021-00008-00002	Cultivo:62000	PASTOS PERMANENTES DE 5 O MAS AÑOS-SIN VARIEDAD	Secano
	Recinto:14-062-021-00009-00001	Cultivo:62000	PASTOS PERMANENTES DE 5 O MAS AÑOS-SIN VARIEDAD	Secano
	Recinto:14-062-021-00009-00004	Cultivo:62000	PASTOS PERMANENTES DE 5 O MAS AÑOS-SIN VARIEDAD	Secano
	Recinto:14-062-021-00024-00001	Cultivo:62000	PASTOS PERMANENTES DE 5 O MAS AÑOS-SIN VARIEDAD	Secano
	Recinto:14-062-021-00059-00001	Cultivo:62000	PASTOS PERMANENTES DE 5 O MAS AÑOS-SIN VARIEDAD	Secano
	Recinto:14-062-021-00059-00002	Cultivo:62000	PASTOS PERMANENTES DE 5 O MAS AÑOS-SIN VARIEDAD	Secano
86124	Recinto de forrajera para Cálculo de Carga Ganadera que No pertenece a Explotación.			
	Recinto:14-020-001-00001-00001	Cultivo:62000	PASTOS PERMANENTES DE 5 O MAS AÑOS-SIN VARIEDAD	Secano
	Recinto:14-020-001-00003-00001	Cultivo:62000	PASTOS PERMANENTES DE 5 O MAS AÑOS-SIN VARIEDAD	Secano
	Recinto:14-020-001-00034-00002	Cultivo:62000	PASTOS PERMANENTES DE 5 O MAS AÑOS-SIN VARIEDAD	Secano
	Recinto:14-020-001-00035-00001	Cultivo:62000	PASTOS PERMANENTES DE 5 O MAS AÑOS-SIN VARIEDAD	Secano
	Recinto:14-020-001-00036-00002	Cultivo:62000	PASTOS PERMANENTES DE 5 O MAS AÑOS-SIN VARIEDAD	Secano
	Recinto:14-020-001-00043-00001	Cultivo:62000	PASTOS PERMANENTES DE 5 O MAS AÑOS-SIN VARIEDAD	Secano
	Recinto:14-020-001-00047-00001	Cultivo:62000	PASTOS PERMANENTES DE 5 O MAS AÑOS-SIN VARIEDAD	Secano
	Recinto:14-020-001-00050-00002	Cultivo:62000	PASTOS PERMANENTES DE 5 O MAS AÑOS-SIN VARIEDAD	Secano
	Recinto:14-020-001-00064-00001	Cultivo:62000	PASTOS PERMANENTES DE 5 O MAS AÑOS-SIN VARIEDAD	Secano
	Recinto:14-020-001-00079-00001	Cultivo:62000	PASTOS PERMANENTES DE 5 O MAS AÑOS-SIN VARIEDAD	Secano
	Recinto:14-020-001-00095-00001	Cultivo:62000	PASTOS PERMANENTES DE 5 O MAS AÑOS-SIN VARIEDAD	Secano
	Recinto:14-020-001-00103-00001	Cultivo:62000	PASTOS PERMANENTES DE 5 O MAS AÑOS-SIN VARIEDAD	Secano
	Recinto:14-020-001-00131-00003	Cultivo:62000	PASTOS PERMANENTES DE 5 O MAS AÑOS-SIN VARIEDAD	Secano
	Recinto:14-020-001-00135-00001	Cultivo:62000	PASTOS PERMANENTES DE 5 O MAS AÑOS-SIN VARIEDAD	Secano
	Recinto:14-020-001-00144-00001	Cultivo:62000	PASTOS PERMANENTES DE 5 O MAS AÑOS-SIN VARIEDAD	Secano
	Recinto:14-020-001-00146-00001	Cultivo:62000	PASTOS PERMANENTES DE 5 O MAS AÑOS-SIN VARIEDAD	Secano
	Recinto:14-020-001-00146-00004	Cultivo:62000	PASTOS PERMANENTES DE 5 O MAS AÑOS-SIN VARIEDAD	Secano
	Recinto:14-020-001-00156-00001	Cultivo:62000	PASTOS PERMANENTES DE 5 O MAS AÑOS-SIN VARIEDAD	Secano
	Recinto:14-020-003-00003-00001	Cultivo:62000	PASTOS PERMANENTES DE 5 O MAS AÑOS-SIN VARIEDAD	Secano
	Recinto:14-020-003-00019-00001	Cultivo:62000	PASTOS PERMANENTES DE 5 O MAS AÑOS-SIN VARIEDAD	Secano
	Recinto:14-020-003-00019-00002	Cultivo:62000	PASTOS PERMANENTES DE 5 O MAS AÑOS-SIN VARIEDAD	Secano
	Recinto:14-020-003-00020-00001	Cultivo:62000	PASTOS PERMANENTES DE 5 O MAS AÑOS-SIN VARIEDAD	Secano
	Recinto:14-020-003-00053-00001	Cultivo:62000	PASTOS PERMANENTES DE 5 O MAS AÑOS-SIN VARIEDAD	Secano
	Recinto:14-020-003-00054-00001	Cultivo:62000	PASTOS PERMANENTES DE 5 O MAS AÑOS-SIN VARIEDAD	Secano
	Recinto:14-020-003-00161-00001	Cultivo:62000	PASTOS PERMANENTES DE 5 O MAS AÑOS-SIN VARIEDAD	Secano
	Recinto:14-020-003-00168-00001	Cultivo:62000	PASTOS PERMANENTES DE 5 O MAS AÑOS-SIN VARIEDAD	Secano
	Recinto:14-020-003-00169-00001	Cultivo:62000	PASTOS PERMANENTES DE 5 O MAS AÑOS-SIN VARIEDAD	Secano
	Recinto:14-020-003-00186-00001	Cultivo:62000	PASTOS PERMANENTES DE 5 O MAS AÑOS-SIN VARIEDAD	Secano
	Recinto:14-020-004-00016-00001	Cultivo:62000	PASTOS PERMANENTES DE 5 O MAS AÑOS-SIN VARIEDAD	Secano
	Recinto:14-020-004-00019-00001	Cultivo:62000	PASTOS PERMANENTES DE 5 O MAS AÑOS-SIN VARIEDAD	Secano
	Recinto:14-020-004-00021-00001	Cultivo:62000	PASTOS PERMANENTES DE 5 O MAS AÑOS-SIN VARIEDAD	Secano
	Recinto:14-020-004-00022-00001	Cultivo:62000	PASTOS PERMANENTES DE 5 O MAS AÑOS-SIN VARIEDAD	Secano
	Recinto:14-020-004-00029-00001	Cultivo:62000	PASTOS PERMANENTES DE 5 O MAS AÑOS-SIN VARIEDAD	Secano
	Recinto:14-020-004-00051-00003	Cultivo:62000	PASTOS PERMANENTES DE 5 O MAS AÑOS-SIN VARIEDAD	Regadío
	Recinto:14-020-004-00051-00006	Cultivo:62000	PASTOS PERMANENTES DE 5 O MAS AÑOS-SIN VARIEDAD	Regadío
	Recinto:14-020-004-00057-00001	Cultivo:62000	PASTOS PERMANENTES DE 5 O MAS AÑOS-SIN VARIEDAD	Secano
	Recinto:14-020-004-00069-00001	Cultivo:62000	PASTOS PERMANENTES DE 5 O MAS AÑOS-SIN VARIEDAD	Secano
	Recinto:14-020-005-00008-00001	Cultivo:62000	PASTOS PERMANENTES DE 5 O MAS AÑOS-SIN VARIEDAD	Secano
	Recinto:14-020-005-00009-00001	Cultivo:62000	PASTOS PERMANENTES DE 5 O MAS AÑOS-SIN VARIEDAD	Secano
	Recinto:14-020-005-00023-00001	Cultivo:62000	PASTOS PERMANENTES DE 5 O MAS AÑOS-SIN VARIEDAD	Secano
	Recinto:14-020-005-00026-00001	Cultivo:62000	PASTOS PERMANENTES DE 5 O MAS AÑOS-SIN VARIEDAD	Secano
	Recinto:14-020-005-00058-00001	Cultivo:62000	PASTOS PERMANENTES DE 5 O MAS AÑOS-SIN VARIEDAD	Secano

(1) Con incidencias que retienen pago o deniegan el expediente.  
 (2) Se calcula sobre superficie declarada admisible.  
 (3) Aplicación del artículo 16 bis del RD 147/2023.

Puede verificar la integridad de una copia de este documento mediante la lectura del código QR adjunto o mediante el acceso a la dirección <a href="https://ws050.juntadeandalucia.es/verificarFirma">https://ws050.juntadeandalucia.es/verificarFirma</a> indicando el código de VERIFICACIÓN					
FIRMADO POR	RAQUEL MARIA ESPIN CRESPO		FECHA		26/06/2024
VERIFICACIÓN	Pk2jmMQ72K8YCC9EQ8LU85ENJJ6M		PÁGINA		1251/8857



**INCIDENCIAS**

**INCIDENCIA DESCRIPCIÓN**

	Recinto:14-020-005-00064-00001	Cultivo:62000	PASTOS PERMANENTES DE 5 O MAS AÑOS-SIN VARIEDAD	Secano
	Recinto:14-020-005-00087-00001	Cultivo:62000	PASTOS PERMANENTES DE 5 O MAS AÑOS-SIN VARIEDAD	Secano
	Recinto:14-020-005-00093-00001	Cultivo:62000	PASTOS PERMANENTES DE 5 O MAS AÑOS-SIN VARIEDAD	Secano
	Recinto:14-020-005-00115-00001	Cultivo:62000	PASTOS PERMANENTES DE 5 O MAS AÑOS-SIN VARIEDAD	Secano
	Recinto:14-020-005-00117-00003	Cultivo:62000	PASTOS PERMANENTES DE 5 O MAS AÑOS-SIN VARIEDAD	Secano
	Recinto:14-020-005-00117-00004	Cultivo:62000	PASTOS PERMANENTES DE 5 O MAS AÑOS-SIN VARIEDAD	Secano
	Recinto:14-020-005-00129-00001	Cultivo:62000	PASTOS PERMANENTES DE 5 O MAS AÑOS-SIN VARIEDAD	Secano
	Recinto:14-020-005-00129-00002	Cultivo:62000	PASTOS PERMANENTES DE 5 O MAS AÑOS-SIN VARIEDAD	Secano
	Recinto:14-020-005-00130-00001	Cultivo:62000	PASTOS PERMANENTES DE 5 O MAS AÑOS-SIN VARIEDAD	Secano
	Recinto:14-020-005-00130-00004	Cultivo:62000	PASTOS PERMANENTES DE 5 O MAS AÑOS-SIN VARIEDAD	Secano
	Recinto:14-062-021-00007-00001	Cultivo:62000	PASTOS PERMANENTES DE 5 O MAS AÑOS-SIN VARIEDAD	Secano
	Recinto:14-062-021-00008-00001	Cultivo:62000	PASTOS PERMANENTES DE 5 O MAS AÑOS-SIN VARIEDAD	Secano
	Recinto:14-062-021-00008-00002	Cultivo:62000	PASTOS PERMANENTES DE 5 O MAS AÑOS-SIN VARIEDAD	Secano
	Recinto:14-062-021-00009-00001	Cultivo:62000	PASTOS PERMANENTES DE 5 O MAS AÑOS-SIN VARIEDAD	Secano
	Recinto:14-062-021-00009-00004	Cultivo:62000	PASTOS PERMANENTES DE 5 O MAS AÑOS-SIN VARIEDAD	Secano
	Recinto:14-062-021-00024-00001	Cultivo:62000	PASTOS PERMANENTES DE 5 O MAS AÑOS-SIN VARIEDAD	Secano
	Recinto:14-062-021-00059-00001	Cultivo:62000	PASTOS PERMANENTES DE 5 O MAS AÑOS-SIN VARIEDAD	Secano
	Recinto:14-062-021-00059-00002	Cultivo:62000	PASTOS PERMANENTES DE 5 O MAS AÑOS-SIN VARIEDAD	Secano
86126	Recinto de forrajera para Cálculo de Carga Ganadera que No pertenece a Explotación con UGM válida.			
	Recinto:14-020-003-00051-00001	Cultivo:63000	PASTOS DE MENOS DE 5 AÑOS-SIN VARIEDAD	Secano Explotacion: ES140200000127
	Recinto:14-020-003-00051-00002	Cultivo:62000	PASTOS PERMANENTES DE 5 O MAS AÑOS-SIN VARIEDAD	Secano Explotacion:ES140200000127
	Recinto:14-020-003-00059-00001	Cultivo:63000	PASTOS DE MENOS DE 5 AÑOS-SIN VARIEDAD	Secano Explotacion: ES140200000175
	Recinto:14-020-003-00059-00002	Cultivo:62000	PASTOS PERMANENTES DE 5 O MAS AÑOS-SIN VARIEDAD	Secano Explotacion:ES140200000175

**Datos considerados para el Cálculo de la Carga Ganadera del expediente**

Superficie determinada para Cálculo Carga Ganadera: 51,88 ha  
 Carga Ganadera del Expediente: 1,65 ugm/ha

Explotación	Especie	Ugm Calculada para CG
ES140200000092	OVINA	83,49
ES140200000118	PORCINO	2,36

**Recintos Determinados para el Cálculo de Garga Ganadera**

REF.	REFERENCIA SIGPAC	CULTIVO	DESCRIPCIÓN CULTIVO	S/R	SUP. RESUELTA (ha)
-525879	14-020-001-00107-00001	63000	PASTOS DE MENOS DE 5 AÑOS-SIN VARIEDAD	S	2,54
-28660	14-062-021-00042-00004	62000	PASTOS PERMANENTES DE 5 O MAS AÑOS-SIN VARIEDAD	S	0,06
1700000006918870	14-062-021-00042-00001	62000	PASTOS PERMANENTES DE 5 O MAS AÑOS-SIN VARIEDAD	S	0,00
1700000006918871	14-062-021-00043-00001	62000	PASTOS PERMANENTES DE 5 O MAS AÑOS-SIN VARIEDAD	S	0,67
1700000006918875	14-020-001-00125-00001	62000	PASTOS PERMANENTES DE 5 O MAS AÑOS-SIN VARIEDAD	S	3,50
1700000006918882	14-020-001-00124-00001	62000	PASTOS PERMANENTES DE 5 O MAS AÑOS-SIN VARIEDAD	S	0,14
1700000006918887	14-020-005-00035-00001	62000	PASTOS PERMANENTES DE 5 O MAS AÑOS-SIN VARIEDAD	S	4,13
1700000006918891	14-020-005-00037-00001	62000	PASTOS PERMANENTES DE 5 O MAS AÑOS-SIN VARIEDAD	S	16,84
1700000006918894	14-062-021-00029-00001	62000	PASTOS PERMANENTES DE 5 O MAS AÑOS-SIN VARIEDAD	S	2,23
1700000006918902	14-020-001-00126-00001	62000	PASTOS PERMANENTES DE 5 O MAS AÑOS-SIN VARIEDAD	S	3,83
1700000006918907	14-020-001-00130-00001	62000	PASTOS PERMANENTES DE 5 O MAS AÑOS-SIN VARIEDAD	S	2,46

(1) Con incidencias que retienen pago o deniegan el expediente.  
 (2) Se calcula sobre superficie declarada admisible.  
 (3) Aplicación del artículo 16 bis del RD 147/2023.

Puede verificar la integridad de una copia de este documento mediante la lectura del código QR adjunto o mediante el acceso a la dirección <https://ws050.juntadeandalucia.es/verificarFirma> indicando el código de VERIFICACIÓN

FIRMADO POR	RAQUEL MARIA ESPIN CRESPO	FECHA	26/06/2024
VERIFICACIÓN	Pk2jmMQ72K8YCCE9EQ8LU85ENJJ6M	PÁGINA	1252/8857





**Recintos Determinados para el Cálculo de Garga Ganadera**

REF.	REFERENCIA SIGPAC	CULTIVO	DESCRIPCIÓN CULTIVO	S/R	SUP. RESUELTA (ha)
170000006918908	14-020-001-00131-00002	62000	PASTOS PERMANENTES DE 5 O MAS AÑOS-SIN VARIEDAD	S	0,02
170000006918913	14-020-005-00120-00002	62000	PASTOS PERMANENTES DE 5 O MAS AÑOS-SIN VARIEDAD	S	4,04
170000006918919	14-020-001-00127-00001	62000	PASTOS PERMANENTES DE 5 O MAS AÑOS-SIN VARIEDAD	S	3,48
170000006918926	14-062-021-00028-00001	62000	PASTOS PERMANENTES DE 5 O MAS AÑOS-SIN VARIEDAD	S	3,58
170000006918930	14-020-001-00108-00001	62000	PASTOS PERMANENTES DE 5 O MAS AÑOS-SIN VARIEDAD	S	0,66
170000006918931	14-020-001-00115-00001	62000	PASTOS PERMANENTES DE 5 O MAS AÑOS-SIN VARIEDAD	S	2,94
170000006918932	14-020-001-00105-00001	62000	PASTOS PERMANENTES DE 5 O MAS AÑOS-SIN VARIEDAD	S	0,76

**Incidencias de carga ganadera**

**INCIDENCIA DESCRIPCIÓN**

452	Actividad agraria declarada en un recinto no compatible con el uso PA, PR o PS asignado en SIGPAC para ese recinto. Recinto:14-020-003-00168-00001 Cultivo:62000 PASTOS PERMANENTES DE 5 O MAS AÑOS-SIN VARIEDAD Secano USO ASIGNADO EN SIGPAC:PS Recinto:14-020-003-00020-00001 Cultivo:62000 PASTOS PERMANENTES DE 5 O MAS AÑOS-SIN VARIEDAD Secano USO ASIGNADO EN SIGPAC:PS Recinto:14-020-001-00135-00001 Cultivo:62000 PASTOS PERMANENTES DE 5 O MAS AÑOS-SIN VARIEDAD Secano USO ASIGNADO EN SIGPAC:PS Recinto:14-020-004-00057-00001 Cultivo:62000 PASTOS PERMANENTES DE 5 O MAS AÑOS-SIN VARIEDAD Secano USO ASIGNADO EN SIGPAC:PS Recinto:14-062-021-00059-00002 Cultivo:62000 PASTOS PERMANENTES DE 5 O MAS AÑOS-SIN VARIEDAD Secano USO ASIGNADO EN SIGPAC:PS Recinto:14-020-005-00058-00001 Cultivo:62000 PASTOS PERMANENTES DE 5 O MAS AÑOS-SIN VARIEDAD Secano USO ASIGNADO EN SIGPAC:PS Recinto:14-020-004-00019-00001 Cultivo:62000 PASTOS PERMANENTES DE 5 O MAS AÑOS-SIN VARIEDAD Secano USO ASIGNADO EN SIGPAC:PS
86122	Recinto superficie forrajera que realiza la actividad de producción de pastoreo y no declara el o los códigos del Registro de Explotaciones Ganaderas de Andalucía, REGA. Recinto:14-020-005-00130-00004 Cultivo:62000 PASTOS PERMANENTES DE 5 O MAS AÑOS-SIN VARIEDAD Secano Recinto:14-020-005-00129-00001 Cultivo:62000 PASTOS PERMANENTES DE 5 O MAS AÑOS-SIN VARIEDAD Secano Recinto:14-020-005-00117-00004 Cultivo:62000 PASTOS PERMANENTES DE 5 O MAS AÑOS-SIN VARIEDAD Secano Recinto:14-020-005-00117-00003 Cultivo:62000 PASTOS PERMANENTES DE 5 O MAS AÑOS-SIN VARIEDAD Secano Recinto:14-020-004-00022-00001 Cultivo:62000 PASTOS PERMANENTES DE 5 O MAS AÑOS-SIN VARIEDAD Secano Recinto:14-020-004-00021-00001 Cultivo:62000 PASTOS PERMANENTES DE 5 O MAS AÑOS-SIN VARIEDAD Secano Recinto:14-020-003-00186-00001 Cultivo:62000 PASTOS PERMANENTES DE 5 O MAS AÑOS-SIN VARIEDAD Secano Recinto:14-020-003-00054-00001 Cultivo:62000 PASTOS PERMANENTES DE 5 O MAS AÑOS-SIN VARIEDAD Secano Recinto:14-020-003-00053-00001 Cultivo:62000 PASTOS PERMANENTES DE 5 O MAS AÑOS-SIN VARIEDAD Secano Recinto:14-020-005-00087-00001 Cultivo:62000 PASTOS PERMANENTES DE 5 O MAS AÑOS-SIN VARIEDAD Secano Recinto:14-020-005-00064-00001 Cultivo:62000 PASTOS PERMANENTES DE 5 O MAS AÑOS-SIN VARIEDAD Secano Recinto:14-020-004-00051-00006 Cultivo:62000 PASTOS PERMANENTES DE 5 O MAS AÑOS-SIN VARIEDAD Regadío Recinto:14-020-005-00023-00001 Cultivo:62000 PASTOS PERMANENTES DE 5 O MAS AÑOS-SIN VARIEDAD Secano Recinto:14-020-005-00129-00002 Cultivo:62000 PASTOS PERMANENTES DE 5 O MAS AÑOS-SIN VARIEDAD Secano Recinto:14-020-005-00130-00001 Cultivo:62000 PASTOS PERMANENTES DE 5 O MAS AÑOS-SIN VARIEDAD Secano Recinto:14-020-005-00115-00001 Cultivo:62000 PASTOS PERMANENTES DE 5 O MAS AÑOS-SIN VARIEDAD Secano Recinto:14-062-021-00024-00001 Cultivo:62000 PASTOS PERMANENTES DE 5 O MAS AÑOS-SIN VARIEDAD Secano Recinto:14-020-005-00026-00001 Cultivo:62000 PASTOS PERMANENTES DE 5 O MAS AÑOS-SIN VARIEDAD Secano Recinto:14-020-001-00001-00001 Cultivo:62000 PASTOS PERMANENTES DE 5 O MAS AÑOS-SIN VARIEDAD Secano Recinto:14-020-003-00003-00001 Cultivo:62000 PASTOS PERMANENTES DE 5 O MAS AÑOS-SIN VARIEDAD Secano Recinto:14-020-001-00146-00001 Cultivo:62000 PASTOS PERMANENTES DE 5 O MAS AÑOS-SIN VARIEDAD Secano Recinto:14-020-001-00131-00003 Cultivo:62000 PASTOS PERMANENTES DE 5 O MAS AÑOS-SIN VARIEDAD Secano Recinto:14-020-001-00079-00001 Cultivo:62000 PASTOS PERMANENTES DE 5 O MAS AÑOS-SIN VARIEDAD Secano Recinto:14-020-001-00095-00001 Cultivo:62000 PASTOS PERMANENTES DE 5 O MAS AÑOS-SIN VARIEDAD Secano Recinto:14-020-001-00156-00001 Cultivo:62000 PASTOS PERMANENTES DE 5 O MAS AÑOS-SIN VARIEDAD Secano Recinto:14-020-003-00019-00001 Cultivo:62000 PASTOS PERMANENTES DE 5 O MAS AÑOS-SIN VARIEDAD Secano Recinto:14-020-003-00019-00002 Cultivo:62000 PASTOS PERMANENTES DE 5 O MAS AÑOS-SIN VARIEDAD Secano Recinto:14-020-003-00161-00001 Cultivo:62000 PASTOS PERMANENTES DE 5 O MAS AÑOS-SIN VARIEDAD Secano

(1) Con incidencias que retienen pago o deniegan el expediente.  
(2) Se calcula sobre superficie declarada admisible.  
(3) Aplicación del artículo 16 bis del RD 147/2023.

Puede verificar la integridad de una copia de este documento mediante la lectura del código QR adjunto o mediante el acceso a la dirección <a href="https://ws050.juntadeandalucia.es/verificarFirma">https://ws050.juntadeandalucia.es/verificarFirma</a> indicando el código de VERIFICACIÓN					
FIRMADO POR	RAQUEL MARIA ESPIN CRESPO		FECHA		26/06/2024
VERIFICACIÓN	Pk2jmMQ72K8YCC9E9Q8LU85ENJJ6M		PÁGINA		1253/8857



Recinto:14-020-001-00034-00002	Cultivo:62000	PASTOS PERMANENTES DE 5 O MAS AÑOS-SIN VARIEDAD	Secano
Recinto:14-062-021-00007-00001	Cultivo:62000	PASTOS PERMANENTES DE 5 O MAS AÑOS-SIN VARIEDAD	Secano
Recinto:14-020-001-00035-00001	Cultivo:62000	PASTOS PERMANENTES DE 5 O MAS AÑOS-SIN VARIEDAD	Secano
Recinto:14-020-005-00008-00001	Cultivo:62000	PASTOS PERMANENTES DE 5 O MAS AÑOS-SIN VARIEDAD	Secano
Recinto:14-020-004-00051-00003	Cultivo:62000	PASTOS PERMANENTES DE 5 O MAS AÑOS-SIN VARIEDAD	Regadío
Recinto:14-020-003-00169-00001	Cultivo:62000	PASTOS PERMANENTES DE 5 O MAS AÑOS-SIN VARIEDAD	Secano
Recinto:14-020-005-00009-00001	Cultivo:62000	PASTOS PERMANENTES DE 5 O MAS AÑOS-SIN VARIEDAD	Secano
Recinto:14-020-004-00069-00001	Cultivo:62000	PASTOS PERMANENTES DE 5 O MAS AÑOS-SIN VARIEDAD	Secano
Recinto:14-020-001-00144-00001	Cultivo:62000	PASTOS PERMANENTES DE 5 O MAS AÑOS-SIN VARIEDAD	Secano
Recinto:14-020-001-00146-00004	Cultivo:62000	PASTOS PERMANENTES DE 5 O MAS AÑOS-SIN VARIEDAD	Secano
Recinto:14-062-021-00059-00001	Cultivo:62000	PASTOS PERMANENTES DE 5 O MAS AÑOS-SIN VARIEDAD	Secano
Recinto:14-062-021-00008-00001	Cultivo:62000	PASTOS PERMANENTES DE 5 O MAS AÑOS-SIN VARIEDAD	Secano
Recinto:14-020-005-00093-00001	Cultivo:62000	PASTOS PERMANENTES DE 5 O MAS AÑOS-SIN VARIEDAD	Secano
Recinto:14-062-021-00009-00004	Cultivo:62000	PASTOS PERMANENTES DE 5 O MAS AÑOS-SIN VARIEDAD	Secano
Recinto:14-062-021-00008-00002	Cultivo:62000	PASTOS PERMANENTES DE 5 O MAS AÑOS-SIN VARIEDAD	Secano
Recinto:14-020-001-00036-00002	Cultivo:62000	PASTOS PERMANENTES DE 5 O MAS AÑOS-SIN VARIEDAD	Secano
Recinto:14-020-004-00016-00001	Cultivo:62000	PASTOS PERMANENTES DE 5 O MAS AÑOS-SIN VARIEDAD	Secano
Recinto:14-020-003-00168-00001	Cultivo:62000	PASTOS PERMANENTES DE 5 O MAS AÑOS-SIN VARIEDAD	Secano
Recinto:14-020-003-00020-00001	Cultivo:62000	PASTOS PERMANENTES DE 5 O MAS AÑOS-SIN VARIEDAD	Secano
Recinto:14-020-001-00135-00001	Cultivo:62000	PASTOS PERMANENTES DE 5 O MAS AÑOS-SIN VARIEDAD	Secano
Recinto:14-020-004-00057-00001	Cultivo:62000	PASTOS PERMANENTES DE 5 O MAS AÑOS-SIN VARIEDAD	Secano
Recinto:14-062-021-00059-00002	Cultivo:62000	PASTOS PERMANENTES DE 5 O MAS AÑOS-SIN VARIEDAD	Secano
Recinto:14-020-001-00047-00001	Cultivo:62000	PASTOS PERMANENTES DE 5 O MAS AÑOS-SIN VARIEDAD	Secano
Recinto:14-020-001-00043-00001	Cultivo:62000	PASTOS PERMANENTES DE 5 O MAS AÑOS-SIN VARIEDAD	Secano
Recinto:14-020-001-00003-00001	Cultivo:62000	PASTOS PERMANENTES DE 5 O MAS AÑOS-SIN VARIEDAD	Secano
Recinto:14-020-001-00103-00001	Cultivo:62000	PASTOS PERMANENTES DE 5 O MAS AÑOS-SIN VARIEDAD	Secano
Recinto:14-020-001-00050-00002	Cultivo:62000	PASTOS PERMANENTES DE 5 O MAS AÑOS-SIN VARIEDAD	Secano
Recinto:14-020-001-00064-00001	Cultivo:62000	PASTOS PERMANENTES DE 5 O MAS AÑOS-SIN VARIEDAD	Secano
Recinto:14-020-005-00058-00001	Cultivo:62000	PASTOS PERMANENTES DE 5 O MAS AÑOS-SIN VARIEDAD	Secano
Recinto:14-020-004-00029-00001	Cultivo:62000	PASTOS PERMANENTES DE 5 O MAS AÑOS-SIN VARIEDAD	Secano
Recinto:14-020-004-00019-00001	Cultivo:62000	PASTOS PERMANENTES DE 5 O MAS AÑOS-SIN VARIEDAD	Secano
Recinto:14-062-021-00009-00001	Cultivo:62000	PASTOS PERMANENTES DE 5 O MAS AÑOS-SIN VARIEDAD	Secano
86124	Recinto de forrajera para Cálculo de Carga Ganadera que No pertenece a Explotación.		
Recinto:14-020-005-00130-00004	Cultivo:62000	PASTOS PERMANENTES DE 5 O MAS AÑOS-SIN VARIEDAD	Secano
Recinto:14-020-005-00129-00001	Cultivo:62000	PASTOS PERMANENTES DE 5 O MAS AÑOS-SIN VARIEDAD	Secano
Recinto:14-020-005-00117-00004	Cultivo:62000	PASTOS PERMANENTES DE 5 O MAS AÑOS-SIN VARIEDAD	Secano
Recinto:14-020-005-00117-00003	Cultivo:62000	PASTOS PERMANENTES DE 5 O MAS AÑOS-SIN VARIEDAD	Secano
Recinto:14-020-004-00022-00001	Cultivo:62000	PASTOS PERMANENTES DE 5 O MAS AÑOS-SIN VARIEDAD	Secano
Recinto:14-020-004-00021-00001	Cultivo:62000	PASTOS PERMANENTES DE 5 O MAS AÑOS-SIN VARIEDAD	Secano
Recinto:14-020-003-00186-00001	Cultivo:62000	PASTOS PERMANENTES DE 5 O MAS AÑOS-SIN VARIEDAD	Secano
Recinto:14-020-003-00054-00001	Cultivo:62000	PASTOS PERMANENTES DE 5 O MAS AÑOS-SIN VARIEDAD	Secano
Recinto:14-020-003-00053-00001	Cultivo:62000	PASTOS PERMANENTES DE 5 O MAS AÑOS-SIN VARIEDAD	Secano
Recinto:14-020-005-00087-00001	Cultivo:62000	PASTOS PERMANENTES DE 5 O MAS AÑOS-SIN VARIEDAD	Secano
Recinto:14-020-005-00064-00001	Cultivo:62000	PASTOS PERMANENTES DE 5 O MAS AÑOS-SIN VARIEDAD	Secano
Recinto:14-020-004-00051-00006	Cultivo:62000	PASTOS PERMANENTES DE 5 O MAS AÑOS-SIN VARIEDAD	Regadío
Recinto:14-020-005-00023-00001	Cultivo:62000	PASTOS PERMANENTES DE 5 O MAS AÑOS-SIN VARIEDAD	Secano
Recinto:14-020-005-00129-00002	Cultivo:62000	PASTOS PERMANENTES DE 5 O MAS AÑOS-SIN VARIEDAD	Secano
Recinto:14-020-005-00130-00001	Cultivo:62000	PASTOS PERMANENTES DE 5 O MAS AÑOS-SIN VARIEDAD	Secano
Recinto:14-020-005-00115-00001	Cultivo:62000	PASTOS PERMANENTES DE 5 O MAS AÑOS-SIN VARIEDAD	Secano
Recinto:14-062-021-00024-00001	Cultivo:62000	PASTOS PERMANENTES DE 5 O MAS AÑOS-SIN VARIEDAD	Secano
Recinto:14-020-005-00026-00001	Cultivo:62000	PASTOS PERMANENTES DE 5 O MAS AÑOS-SIN VARIEDAD	Secano
Recinto:14-020-001-00001-00001	Cultivo:62000	PASTOS PERMANENTES DE 5 O MAS AÑOS-SIN VARIEDAD	Secano
Recinto:14-020-003-00003-00001	Cultivo:62000	PASTOS PERMANENTES DE 5 O MAS AÑOS-SIN VARIEDAD	Secano
Recinto:14-020-001-00146-00001	Cultivo:62000	PASTOS PERMANENTES DE 5 O MAS AÑOS-SIN VARIEDAD	Secano
Recinto:14-020-001-00131-00003	Cultivo:62000	PASTOS PERMANENTES DE 5 O MAS AÑOS-SIN VARIEDAD	Secano
Recinto:14-020-001-00079-00001	Cultivo:62000	PASTOS PERMANENTES DE 5 O MAS AÑOS-SIN VARIEDAD	Secano
Recinto:14-020-001-00095-00001	Cultivo:62000	PASTOS PERMANENTES DE 5 O MAS AÑOS-SIN VARIEDAD	Secano
Recinto:14-020-001-00156-00001	Cultivo:62000	PASTOS PERMANENTES DE 5 O MAS AÑOS-SIN VARIEDAD	Secano
Recinto:14-020-003-00019-00001	Cultivo:62000	PASTOS PERMANENTES DE 5 O MAS AÑOS-SIN VARIEDAD	Secano
Recinto:14-020-003-00019-00002	Cultivo:62000	PASTOS PERMANENTES DE 5 O MAS AÑOS-SIN VARIEDAD	Secano

(1) Con incidencias que retienen pago o deniegan el expediente.  
 (2) Se calcula sobre superficie declarada admisible.  
 (3) Aplicación del artículo 16 bis del RD 147/2023.

Puede verificar la integridad de una copia de este documento mediante la lectura del código QR adjunto o mediante el acceso a la dirección <a href="https://ws050.juntadeandalucia.es/verificarFirma">https://ws050.juntadeandalucia.es/verificarFirma</a> indicando el código de VERIFICACIÓN					
FIRMADO POR	RAQUEL MARIA ESPIN CRESPO		FECHA		26/06/2024
VERIFICACIÓN	Pk2jmMQ72K8YCCE9EQ8LU85ENJJ6M		PÁGINA		1254/8857





	Recinto:14-020-003-00161-00001	Cultivo:62000	PASTOS PERMANENTES DE 5 O MAS AÑOS-SIN VARIEDAD	Secano
	Recinto:14-020-001-00034-00002	Cultivo:62000	PASTOS PERMANENTES DE 5 O MAS AÑOS-SIN VARIEDAD	Secano
	Recinto:14-062-021-00007-00001	Cultivo:62000	PASTOS PERMANENTES DE 5 O MAS AÑOS-SIN VARIEDAD	Secano
	Recinto:14-020-001-00035-00001	Cultivo:62000	PASTOS PERMANENTES DE 5 O MAS AÑOS-SIN VARIEDAD	Secano
	Recinto:14-020-005-00008-00001	Cultivo:62000	PASTOS PERMANENTES DE 5 O MAS AÑOS-SIN VARIEDAD	Secano
	Recinto:14-020-004-00051-00003	Cultivo:62000	PASTOS PERMANENTES DE 5 O MAS AÑOS-SIN VARIEDAD	Regadio
	Recinto:14-020-003-00169-00001	Cultivo:62000	PASTOS PERMANENTES DE 5 O MAS AÑOS-SIN VARIEDAD	Secano
	Recinto:14-020-005-00009-00001	Cultivo:62000	PASTOS PERMANENTES DE 5 O MAS AÑOS-SIN VARIEDAD	Secano
	Recinto:14-020-004-00069-00001	Cultivo:62000	PASTOS PERMANENTES DE 5 O MAS AÑOS-SIN VARIEDAD	Secano
	Recinto:14-020-001-00144-00001	Cultivo:62000	PASTOS PERMANENTES DE 5 O MAS AÑOS-SIN VARIEDAD	Secano
	Recinto:14-020-001-00146-00004	Cultivo:62000	PASTOS PERMANENTES DE 5 O MAS AÑOS-SIN VARIEDAD	Secano
	Recinto:14-062-021-00059-00001	Cultivo:62000	PASTOS PERMANENTES DE 5 O MAS AÑOS-SIN VARIEDAD	Secano
	Recinto:14-062-021-00008-00001	Cultivo:62000	PASTOS PERMANENTES DE 5 O MAS AÑOS-SIN VARIEDAD	Secano
	Recinto:14-020-003-00168-00001	Cultivo:62000	PASTOS PERMANENTES DE 5 O MAS AÑOS-SIN VARIEDAD	Secano
	Recinto:14-062-021-00009-00004	Cultivo:62000	PASTOS PERMANENTES DE 5 O MAS AÑOS-SIN VARIEDAD	Secano
	Recinto:14-062-021-00008-00002	Cultivo:62000	PASTOS PERMANENTES DE 5 O MAS AÑOS-SIN VARIEDAD	Secano
	Recinto:14-020-001-00036-00002	Cultivo:62000	PASTOS PERMANENTES DE 5 O MAS AÑOS-SIN VARIEDAD	Secano
	Recinto:14-020-004-00016-00001	Cultivo:62000	PASTOS PERMANENTES DE 5 O MAS AÑOS-SIN VARIEDAD	Secano
	Recinto:14-020-003-00168-00001	Cultivo:62000	PASTOS PERMANENTES DE 5 O MAS AÑOS-SIN VARIEDAD	Secano
	Recinto:14-020-003-00020-00001	Cultivo:62000	PASTOS PERMANENTES DE 5 O MAS AÑOS-SIN VARIEDAD	Secano
	Recinto:14-020-001-00135-00001	Cultivo:62000	PASTOS PERMANENTES DE 5 O MAS AÑOS-SIN VARIEDAD	Secano
	Recinto:14-020-004-00057-00001	Cultivo:62000	PASTOS PERMANENTES DE 5 O MAS AÑOS-SIN VARIEDAD	Secano
	Recinto:14-062-021-00059-00002	Cultivo:62000	PASTOS PERMANENTES DE 5 O MAS AÑOS-SIN VARIEDAD	Secano
	Recinto:14-020-001-00047-00001	Cultivo:62000	PASTOS PERMANENTES DE 5 O MAS AÑOS-SIN VARIEDAD	Secano
	Recinto:14-020-001-00043-00001	Cultivo:62000	PASTOS PERMANENTES DE 5 O MAS AÑOS-SIN VARIEDAD	Secano
	Recinto:14-020-001-00003-00001	Cultivo:62000	PASTOS PERMANENTES DE 5 O MAS AÑOS-SIN VARIEDAD	Secano
	Recinto:14-020-001-00103-00001	Cultivo:62000	PASTOS PERMANENTES DE 5 O MAS AÑOS-SIN VARIEDAD	Secano
	Recinto:14-020-001-00050-00002	Cultivo:62000	PASTOS PERMANENTES DE 5 O MAS AÑOS-SIN VARIEDAD	Secano
	Recinto:14-020-001-00064-00001	Cultivo:62000	PASTOS PERMANENTES DE 5 O MAS AÑOS-SIN VARIEDAD	Secano
	Recinto:14-020-005-00058-00001	Cultivo:62000	PASTOS PERMANENTES DE 5 O MAS AÑOS-SIN VARIEDAD	Secano
	Recinto:14-020-004-00029-00001	Cultivo:62000	PASTOS PERMANENTES DE 5 O MAS AÑOS-SIN VARIEDAD	Secano
	Recinto:14-020-004-00019-00001	Cultivo:62000	PASTOS PERMANENTES DE 5 O MAS AÑOS-SIN VARIEDAD	Secano
	Recinto:14-062-021-00009-00001	Cultivo:62000	PASTOS PERMANENTES DE 5 O MAS AÑOS-SIN VARIEDAD	Secano
86126	Recinto de forrajera para Cálculo de Carga Ganadera que No pertenece a Explotación con UGM válida.			
	Recinto:14-020-003-00059-00002	Cultivo:62000	PASTOS PERMANENTES DE 5 O MAS AÑOS-SIN VARIEDAD	Secano
	Explotacion:ES140200000175			
	Recinto:14-020-003-00059-00001	Cultivo:63000	PASTOS DE MENOS DE 5 AÑOS-SIN VARIEDAD	Secano Explotacion:
	ES140200000175			
	Recinto:14-020-003-00051-00002	Cultivo:62000	PASTOS PERMANENTES DE 5 O MAS AÑOS-SIN VARIEDAD	Secano
	Explotacion:ES140200000127			
	Recinto:14-020-003-00051-00001	Cultivo:63000	PASTOS DE MENOS DE 5 AÑOS-SIN VARIEDAD	Secano Explotacion:
	ES140200000127			
86128	Recinto de Forrajeras que no ha contabilizado para Carga Ganadera por no tener una explotación válida para el cálculo de la Carga Ganadera			
	Recinto:14-020-003-00051-00002	Cultivo:62	PASTOS PERMANENTES DE 5 O MAS AÑOS-	
	Recinto:14-020-003-00051-00001	Cultivo:63	PASTOS DE MENOS DE 5 AÑOS-	
	Recinto:14-020-003-00059-00002	Cultivo:62	PASTOS PERMANENTES DE 5 O MAS AÑOS-	
	Recinto:14-020-003-00059-00001	Cultivo:63	PASTOS DE MENOS DE 5 AÑOS-	
	Recinto:14-020-005-00130-00004	Cultivo:62	PASTOS PERMANENTES DE 5 O MAS AÑOS-	
	Recinto:14-020-005-00129-00001	Cultivo:62	PASTOS PERMANENTES DE 5 O MAS AÑOS-	
	Recinto:14-020-005-00117-00004	Cultivo:62	PASTOS PERMANENTES DE 5 O MAS AÑOS-	
	Recinto:14-020-005-00117-00003	Cultivo:62	PASTOS PERMANENTES DE 5 O MAS AÑOS-	
	Recinto:14-020-004-00022-00001	Cultivo:62	PASTOS PERMANENTES DE 5 O MAS AÑOS-	
	Recinto:14-020-004-00021-00001	Cultivo:62	PASTOS PERMANENTES DE 5 O MAS AÑOS-	
	Recinto:14-020-003-00186-00001	Cultivo:62	PASTOS PERMANENTES DE 5 O MAS AÑOS-	
	Recinto:14-020-003-00054-00001	Cultivo:62	PASTOS PERMANENTES DE 5 O MAS AÑOS-	
	Recinto:14-020-003-00053-00001	Cultivo:62	PASTOS PERMANENTES DE 5 O MAS AÑOS-	
	Recinto:14-020-005-00087-00001	Cultivo:62	PASTOS PERMANENTES DE 5 O MAS AÑOS-	
	Recinto:14-020-005-00064-00001	Cultivo:62	PASTOS PERMANENTES DE 5 O MAS AÑOS-	
	Recinto:14-020-004-00051-00006	Cultivo:62	PASTOS PERMANENTES DE 5 O MAS AÑOS-	
	Recinto:14-020-005-00023-00001	Cultivo:62	PASTOS PERMANENTES DE 5 O MAS AÑOS-	
	Recinto:14-020-005-00129-00002	Cultivo:62	PASTOS PERMANENTES DE 5 O MAS AÑOS-	

(1) Con incidencias que retienen pago o deniegan el expediente.  
 (2) Se calcula sobre superficie declarada admisible.  
 (3) Aplicación del artículo 16 bis del RD 147/2023.

Puede verificar la integridad de una copia de este documento mediante la lectura del código QR adjunto o mediante el acceso a la dirección <a href="https://ws050.juntadeandalucia.es/verificarFirma">https://ws050.juntadeandalucia.es/verificarFirma</a> indicando el código de VERIFICACIÓN					
FIRMADO POR	RAQUEL MARIA ESPIN CRESPO		FECHA		26/06/2024
VERIFICACIÓN	Pk2jmMQ72K8YCCE9EQ8LU85ENJJ6M		PÁGINA		1255/8857



Recinto:14-020-005-00130-00001	Cultivo:62	PASTOS PERMANENTES DE 5 O MAS AÑOS-
Recinto:14-020-005-00115-00001	Cultivo:62	PASTOS PERMANENTES DE 5 O MAS AÑOS-
Recinto:14-062-021-00024-00001	Cultivo:62	PASTOS PERMANENTES DE 5 O MAS AÑOS-
Recinto:14-020-005-00026-00001	Cultivo:62	PASTOS PERMANENTES DE 5 O MAS AÑOS-
Recinto:14-020-001-00001-00001	Cultivo:62	PASTOS PERMANENTES DE 5 O MAS AÑOS-
Recinto:14-020-003-00003-00001	Cultivo:62	PASTOS PERMANENTES DE 5 O MAS AÑOS-
Recinto:14-020-001-00146-00001	Cultivo:62	PASTOS PERMANENTES DE 5 O MAS AÑOS-
Recinto:14-020-003-00019-00003	Cultivo:62	PASTOS PERMANENTES DE 5 O MAS AÑOS-
Recinto:14-020-001-00079-00001	Cultivo:62	PASTOS PERMANENTES DE 5 O MAS AÑOS-
Recinto:14-020-001-00095-00001	Cultivo:62	PASTOS PERMANENTES DE 5 O MAS AÑOS-
Recinto:14-020-001-00156-00001	Cultivo:62	PASTOS PERMANENTES DE 5 O MAS AÑOS-
Recinto:14-020-003-00019-00001	Cultivo:62	PASTOS PERMANENTES DE 5 O MAS AÑOS-
Recinto:14-020-003-00019-00002	Cultivo:62	PASTOS PERMANENTES DE 5 O MAS AÑOS-
Recinto:14-020-003-00161-00001	Cultivo:62	PASTOS PERMANENTES DE 5 O MAS AÑOS-
Recinto:14-020-001-00034-00002	Cultivo:62	PASTOS PERMANENTES DE 5 O MAS AÑOS-
Recinto:14-062-021-00007-00001	Cultivo:62	PASTOS PERMANENTES DE 5 O MAS AÑOS-
Recinto:14-020-001-00035-00001	Cultivo:62	PASTOS PERMANENTES DE 5 O MAS AÑOS-
Recinto:14-020-005-00008-00001	Cultivo:62	PASTOS PERMANENTES DE 5 O MAS AÑOS-
Recinto:14-020-004-00051-00003	Cultivo:62	PASTOS PERMANENTES DE 5 O MAS AÑOS-
Recinto:14-020-003-00169-00001	Cultivo:62	PASTOS PERMANENTES DE 5 O MAS AÑOS-
Recinto:14-020-005-00009-00001	Cultivo:62	PASTOS PERMANENTES DE 5 O MAS AÑOS-
Recinto:14-020-004-00069-00001	Cultivo:62	PASTOS PERMANENTES DE 5 O MAS AÑOS-
Recinto:14-020-001-00144-00001	Cultivo:62	PASTOS PERMANENTES DE 5 O MAS AÑOS-
Recinto:14-020-001-00146-00004	Cultivo:62	PASTOS PERMANENTES DE 5 O MAS AÑOS-
Recinto:14-062-021-00059-00001	Cultivo:62	PASTOS PERMANENTES DE 5 O MAS AÑOS-
Recinto:14-062-021-00008-00001	Cultivo:62	PASTOS PERMANENTES DE 5 O MAS AÑOS-
Recinto:14-020-005-00093-00001	Cultivo:62	PASTOS PERMANENTES DE 5 O MAS AÑOS-
Recinto:14-062-021-00009-00004	Cultivo:62	PASTOS PERMANENTES DE 5 O MAS AÑOS-
Recinto:14-062-021-00008-00002	Cultivo:62	PASTOS PERMANENTES DE 5 O MAS AÑOS-
Recinto:14-020-001-00036-00002	Cultivo:62	PASTOS PERMANENTES DE 5 O MAS AÑOS-
Recinto:14-020-004-00016-00001	Cultivo:62	PASTOS PERMANENTES DE 5 O MAS AÑOS-
Recinto:14-020-003-00168-00001	Cultivo:62	PASTOS PERMANENTES DE 5 O MAS AÑOS-
Recinto:14-020-003-00020-00001	Cultivo:62	PASTOS PERMANENTES DE 5 O MAS AÑOS-
Recinto:14-020-001-00135-00001	Cultivo:62	PASTOS PERMANENTES DE 5 O MAS AÑOS-
Recinto:14-020-004-00057-00001	Cultivo:62	PASTOS PERMANENTES DE 5 O MAS AÑOS-
Recinto:14-062-021-00059-00002	Cultivo:62	PASTOS PERMANENTES DE 5 O MAS AÑOS-
Recinto:14-020-001-00047-00001	Cultivo:62	PASTOS PERMANENTES DE 5 O MAS AÑOS-
Recinto:14-020-001-00043-00001	Cultivo:62	PASTOS PERMANENTES DE 5 O MAS AÑOS-
Recinto:14-020-001-00003-00001	Cultivo:62	PASTOS PERMANENTES DE 5 O MAS AÑOS-
Recinto:14-020-001-00103-00001	Cultivo:62	PASTOS PERMANENTES DE 5 O MAS AÑOS-
Recinto:14-020-001-00050-00002	Cultivo:62	PASTOS PERMANENTES DE 5 O MAS AÑOS-
Recinto:14-020-001-00064-00001	Cultivo:62	PASTOS PERMANENTES DE 5 O MAS AÑOS-
Recinto:14-020-005-00058-00001	Cultivo:62	PASTOS PERMANENTES DE 5 O MAS AÑOS-
Recinto:14-020-004-00029-00001	Cultivo:62	PASTOS PERMANENTES DE 5 O MAS AÑOS-
Recinto:14-020-004-00019-00001	Cultivo:62	PASTOS PERMANENTES DE 5 O MAS AÑOS-
Recinto:14-062-021-00009-00001	Cultivo:62	PASTOS PERMANENTES DE 5 O MAS AÑOS-
86132	Recinto superficie forrajera que no realiza la actividad de producción de pastoreo.	
Recinto:14-020-005-00130-00004	Cultivo:62000	PASTOS PERMANENTES DE 5 O MAS AÑOS-SIN VARIEDAD Secano
Recinto:14-020-005-00129-00001	Cultivo:62000	PASTOS PERMANENTES DE 5 O MAS AÑOS-SIN VARIEDAD Secano
Recinto:14-020-005-00117-00004	Cultivo:62000	PASTOS PERMANENTES DE 5 O MAS AÑOS-SIN VARIEDAD Secano
Recinto:14-020-005-00117-00003	Cultivo:62000	PASTOS PERMANENTES DE 5 O MAS AÑOS-SIN VARIEDAD Secano
Recinto:14-020-004-00022-00001	Cultivo:62000	PASTOS PERMANENTES DE 5 O MAS AÑOS-SIN VARIEDAD Secano
Recinto:14-020-004-00021-00001	Cultivo:62000	PASTOS PERMANENTES DE 5 O MAS AÑOS-SIN VARIEDAD Secano
Recinto:14-020-003-00186-00001	Cultivo:62000	PASTOS PERMANENTES DE 5 O MAS AÑOS-SIN VARIEDAD Secano
Recinto:14-020-003-00054-00001	Cultivo:62000	PASTOS PERMANENTES DE 5 O MAS AÑOS-SIN VARIEDAD Secano
Recinto:14-020-003-00053-00001	Cultivo:62000	PASTOS PERMANENTES DE 5 O MAS AÑOS-SIN VARIEDAD Secano
Recinto:14-020-005-00087-00001	Cultivo:62000	PASTOS PERMANENTES DE 5 O MAS AÑOS-SIN VARIEDAD Secano
Recinto:14-020-005-00064-00001	Cultivo:62000	PASTOS PERMANENTES DE 5 O MAS AÑOS-SIN VARIEDAD Secano
Recinto:14-020-004-00051-00006	Cultivo:62000	PASTOS PERMANENTES DE 5 O MAS AÑOS-SIN VARIEDAD Regadío
Recinto:14-020-005-00023-00001	Cultivo:62000	PASTOS PERMANENTES DE 5 O MAS AÑOS-SIN VARIEDAD Secano

(1) Con incidencias que retienen pago o deniegan el expediente.  
 (2) Se calcula sobre superficie declarada admisible.  
 (3) Aplicación del artículo 16 bis del RD 147/2023.

Puede verificar la integridad de una copia de este documento mediante la lectura del código QR adjunto o mediante el acceso a la dirección <a href="https://ws050.juntadeandalucia.es/verificarFirma">https://ws050.juntadeandalucia.es/verificarFirma</a> indicando el código de VERIFICACIÓN					
FIRMADO POR	RAQUEL MARIA ESPIN CRESPO		FECHA		26/06/2024
VERIFICACIÓN	Pk2jmMQ72K8YCCE9EQ8LU85ENJJ6M		PÁGINA		1256/8857



Recinto:14-020-005-00129-00002	Cultivo:62000	PASTOS PERMANENTES DE 5 O MAS AÑOS-SIN VARIEDAD	Secano
Recinto:14-020-005-00130-00001	Cultivo:62000	PASTOS PERMANENTES DE 5 O MAS AÑOS-SIN VARIEDAD	Secano
Recinto:14-020-005-00115-00001	Cultivo:62000	PASTOS PERMANENTES DE 5 O MAS AÑOS-SIN VARIEDAD	Secano
Recinto:14-062-021-00024-00001	Cultivo:62000	PASTOS PERMANENTES DE 5 O MAS AÑOS-SIN VARIEDAD	Secano
Recinto:14-020-005-00026-00001	Cultivo:62000	PASTOS PERMANENTES DE 5 O MAS AÑOS-SIN VARIEDAD	Secano
Recinto:14-020-001-00001-00001	Cultivo:62000	PASTOS PERMANENTES DE 5 O MAS AÑOS-SIN VARIEDAD	Secano
Recinto:14-020-003-00003-00001	Cultivo:62000	PASTOS PERMANENTES DE 5 O MAS AÑOS-SIN VARIEDAD	Secano
Recinto:14-020-003-00019-00001	Cultivo:62000	PASTOS PERMANENTES DE 5 O MAS AÑOS-SIN VARIEDAD	Secano
Recinto:14-020-001-00131-00003	Cultivo:62000	PASTOS PERMANENTES DE 5 O MAS AÑOS-SIN VARIEDAD	Secano
Recinto:14-020-001-00079-00001	Cultivo:62000	PASTOS PERMANENTES DE 5 O MAS AÑOS-SIN VARIEDAD	Secano
Recinto:14-020-001-00095-00001	Cultivo:62000	PASTOS PERMANENTES DE 5 O MAS AÑOS-SIN VARIEDAD	Secano
Recinto:14-020-001-00156-00001	Cultivo:62000	PASTOS PERMANENTES DE 5 O MAS AÑOS-SIN VARIEDAD	Secano
Recinto:14-020-003-00019-00001	Cultivo:62000	PASTOS PERMANENTES DE 5 O MAS AÑOS-SIN VARIEDAD	Secano
Recinto:14-020-003-00019-00002	Cultivo:62000	PASTOS PERMANENTES DE 5 O MAS AÑOS-SIN VARIEDAD	Secano
Recinto:14-020-003-00161-00001	Cultivo:62000	PASTOS PERMANENTES DE 5 O MAS AÑOS-SIN VARIEDAD	Secano
Recinto:14-020-001-00034-00002	Cultivo:62000	PASTOS PERMANENTES DE 5 O MAS AÑOS-SIN VARIEDAD	Secano
Recinto:14-062-021-00007-00001	Cultivo:62000	PASTOS PERMANENTES DE 5 O MAS AÑOS-SIN VARIEDAD	Secano
Recinto:14-020-001-00035-00001	Cultivo:62000	PASTOS PERMANENTES DE 5 O MAS AÑOS-SIN VARIEDAD	Secano
Recinto:14-020-005-00008-00001	Cultivo:62000	PASTOS PERMANENTES DE 5 O MAS AÑOS-SIN VARIEDAD	Secano
Recinto:14-020-004-00051-00003	Cultivo:62000	PASTOS PERMANENTES DE 5 O MAS AÑOS-SIN VARIEDAD	Regadío
Recinto:14-020-003-00169-00001	Cultivo:62000	PASTOS PERMANENTES DE 5 O MAS AÑOS-SIN VARIEDAD	Secano
Recinto:14-020-005-00009-00001	Cultivo:62000	PASTOS PERMANENTES DE 5 O MAS AÑOS-SIN VARIEDAD	Secano
Recinto:14-020-004-00069-00001	Cultivo:62000	PASTOS PERMANENTES DE 5 O MAS AÑOS-SIN VARIEDAD	Secano
Recinto:14-020-001-00144-00001	Cultivo:62000	PASTOS PERMANENTES DE 5 O MAS AÑOS-SIN VARIEDAD	Secano
Recinto:14-020-001-00146-00004	Cultivo:62000	PASTOS PERMANENTES DE 5 O MAS AÑOS-SIN VARIEDAD	Secano
Recinto:14-062-021-00059-00001	Cultivo:62000	PASTOS PERMANENTES DE 5 O MAS AÑOS-SIN VARIEDAD	Secano
Recinto:14-062-021-00008-00001	Cultivo:62000	PASTOS PERMANENTES DE 5 O MAS AÑOS-SIN VARIEDAD	Secano
Recinto:14-020-005-00093-00001	Cultivo:62000	PASTOS PERMANENTES DE 5 O MAS AÑOS-SIN VARIEDAD	Secano
Recinto:14-062-021-00009-00004	Cultivo:62000	PASTOS PERMANENTES DE 5 O MAS AÑOS-SIN VARIEDAD	Secano
Recinto:14-062-021-00008-00002	Cultivo:62000	PASTOS PERMANENTES DE 5 O MAS AÑOS-SIN VARIEDAD	Secano
Recinto:14-020-001-00036-00002	Cultivo:62000	PASTOS PERMANENTES DE 5 O MAS AÑOS-SIN VARIEDAD	Secano
Recinto:14-020-004-00016-00001	Cultivo:62000	PASTOS PERMANENTES DE 5 O MAS AÑOS-SIN VARIEDAD	Secano
Recinto:14-020-003-00168-00001	Cultivo:62000	PASTOS PERMANENTES DE 5 O MAS AÑOS-SIN VARIEDAD	Secano
Recinto:14-020-003-00020-00001	Cultivo:62000	PASTOS PERMANENTES DE 5 O MAS AÑOS-SIN VARIEDAD	Secano
Recinto:14-020-001-00135-00001	Cultivo:62000	PASTOS PERMANENTES DE 5 O MAS AÑOS-SIN VARIEDAD	Secano
Recinto:14-020-004-00057-00001	Cultivo:62000	PASTOS PERMANENTES DE 5 O MAS AÑOS-SIN VARIEDAD	Secano
Recinto:14-062-021-00059-00002	Cultivo:62000	PASTOS PERMANENTES DE 5 O MAS AÑOS-SIN VARIEDAD	Secano
Recinto:14-020-001-00047-00001	Cultivo:62000	PASTOS PERMANENTES DE 5 O MAS AÑOS-SIN VARIEDAD	Secano
Recinto:14-020-001-00043-00001	Cultivo:62000	PASTOS PERMANENTES DE 5 O MAS AÑOS-SIN VARIEDAD	Secano
Recinto:14-020-001-00003-00001	Cultivo:62000	PASTOS PERMANENTES DE 5 O MAS AÑOS-SIN VARIEDAD	Secano
Recinto:14-020-001-00103-00001	Cultivo:62000	PASTOS PERMANENTES DE 5 O MAS AÑOS-SIN VARIEDAD	Secano
Recinto:14-020-001-00050-00002	Cultivo:62000	PASTOS PERMANENTES DE 5 O MAS AÑOS-SIN VARIEDAD	Secano
Recinto:14-020-001-00064-00001	Cultivo:62000	PASTOS PERMANENTES DE 5 O MAS AÑOS-SIN VARIEDAD	Secano
Recinto:14-020-005-00058-00001	Cultivo:62000	PASTOS PERMANENTES DE 5 O MAS AÑOS-SIN VARIEDAD	Secano
Recinto:14-020-004-00029-00001	Cultivo:62000	PASTOS PERMANENTES DE 5 O MAS AÑOS-SIN VARIEDAD	Secano
Recinto:14-020-004-00019-00001	Cultivo:62000	PASTOS PERMANENTES DE 5 O MAS AÑOS-SIN VARIEDAD	Secano
Recinto:14-062-021-00009-00001	Cultivo:62000	PASTOS PERMANENTES DE 5 O MAS AÑOS-SIN VARIEDAD	Secano

(1) Con incidencias que retienen pago o deniegan el expediente.  
 (2) Se calcula sobre superficie declarada admisible.  
 (3) Aplicación del artículo 16 bis del RD 147/2023.

Puede verificar la integridad de una copia de este documento mediante la lectura del código QR adjunto o mediante el acceso a la dirección <https://ws050.juntadeandalucia.es/verificarFirma> indicando el código de VERIFICACIÓN

FIRMADO POR	RAQUEL MARIA ESPIN CRESPO	FECHA	26/06/2024
VERIFICACIÓN	Pk2jmMQ72K8YCC9E9EQ8LU85ENJJ6M	PÁGINA	1257/8857





**APELLIDOS Y NOMBRE / RAZÓN SOCIAL**

FELIPE BRETON ANTONIO

**NIF**

\*\*\*\*3912\*

**EXPEDIENTE**

1179056

**RESOLUCIÓN**

CONCESIÓN DE LA AYUDA

**DATOS DE MANTENIMIENTO UNIDADES**

**GRUPO DE PAGO**

ZONAS DE LIMITACIONES NATURALES

**Sup. Dec. Admisible**

72,69

**Sup. Resuelta**

72,69

**Sobredecl.**

0,00

**% Sobredecl.**

0,00

**RESUMEN DE PAGOS**

	<b>IMPORTE ( Euros )</b>			
	<b>RESUELTO</b>	<b>FEADER</b>	<b>MAPA</b>	<b>CAPADR</b>
Pago realizado	1.070,39	909,83	105,01	55,55
A pagar	105,73	89,87	10,37	5,49
<b>TOTAL</b>	<b>1.176,12</b>	<b>999,70</b>	<b>115,38</b>	<b>61,04</b>

**APLICACIÓN DE REDUCCIONES Y PENALIZACIONES (%)**

<b>Criterios de subvencionabilidad (1)</b>	<b>Presentación tardía</b>	<b>Omisión declaración</b>	<b>Condicionalidad</b>
0,00	0,00	1,00	0,00

**IMPORTE ( Euros )**

Calculado(2)	Reducción	Penalización	Reducción Penalización (3)	Penalización adicional	Resuelto	FEADER	MAPA	CAPADR
1.188,00 €	0,00 €	0,00 €	0,00 €	0,00 €	1.176,12 €	999,70 €	115,38 €	61,04 €
<b>Importe Unitario:</b>	<b>54,00 €</b>	<b>Nuevo Importe Unitario:</b>			<b>16,34 €</b>			

**RECINTOS PROPUESTOS**

<b>REF.</b>	<b>REFERENCIA SIGPAC</b>	<b>CULTIVO</b>	<b>S/R</b>	<b>USO SIGPAC</b>	<b>Sup. Dec. admisible</b>	<b>Sup. Campo</b>	<b>Sup. Determ.</b>	<b>Sup. Resuelta</b>
5787627	14-020-003-00052-0001	PASTOS PERMANENTES DE 5 O MAS AÑOS	S		18,63		18,63	18,63
5787628	14-020-003-00052-0002	PASTOS PERMANENTES DE 5 O MAS AÑOS	S		7,48		7,48	7,48
5787630	14-020-003-00197-0001	PASTOS PERMANENTES DE 5 O MAS AÑOS	S		4,33		4,33	4,33
170000005223917	14-020-003-00178-0001	PASTOS PERMANENTES DE 5 O MAS AÑOS	S		4,46		4,46	4,46
170000005223920	14-020-003-00077-0001	PASTOS PERMANENTES DE 5 O MAS AÑOS	S		24,66		24,66	24,66
170000005223923	14-020-003-00178-0002	PASTOS PERMANENTES DE 5 O MAS AÑOS	S		0,22		0,22	0,22
170000005223936	14-020-003-00077-0002	PASTOS PERMANENTES DE 5 O MAS AÑOS	S		3,90		3,90	3,90
170000005223940	14-020-003-00179-0002	PASTOS PERMANENTES DE 5 O MAS AÑOS	S		2,90		2,90	2,90
170000005223947	14-020-005-00012-0001	PASTOS PERMANENTES DE 5 O MAS AÑOS	S		5,36		5,36	5,36
170000005223951	14-020-003-00179-0001	PASTOS PERMANENTES DE 5 O MAS AÑOS	S		0,11		0,11	0,11
170000005223952	14-020-003-00179-0003	PASTOS PERMANENTES DE 5 O MAS AÑOS	S		0,64		0,64	0,64

(1) Con incidencias que retienen pago o deniegan el expediente.  
 (2) Se calcula sobre superficie declarada admisible.  
 (3) Aplicación del artículo 16 bis del RD 147/2023.

Puede verificar la integridad de una copia de este documento mediante la lectura del código QR adjunto o mediante el acceso a la dirección <https://ws050.juntadeandalucia.es/verificarFirma> indicando el código de VERIFICACIÓN

FIRMADO POR	RAQUEL MARIA ESPIN CRESPO	FECHA	26/06/2024
VERIFICACIÓN	Pk2jmMQ72K8YCCE9EQ8LU85ENJJ6M	PÁGINA	1258/8857







**INCIDENCIAS**

**INCIDENCIA DESCRIPCIÓN**

256	Solicitud por recintos no declarados en campaña actual con una reducción por omisión de superficie superior al 3% CÓDIGO PARA EL PORCENTAJE DE REDUCCIÓN POR OMISIÓN QUE CORRESPONDE A LA SOLICITUD:1
86122	Recinto superficie forrajera que realiza la actividad de producción de pastoreo y no declara el o los códigos del Registro de Explotaciones Ganaderas de Andalucía, REGA. Recinto:14-020-003-00179-00004 Cultivo:62000 PASTOS PERMANENTES DE 5 O MAS AÑOS-SIN VARIEDAD Secano
86124	Recinto de forrajera para Cálculo de Carga Ganadera que No pertenece a Explotación. Recinto:14-020-003-00179-00004 Cultivo:62000 PASTOS PERMANENTES DE 5 O MAS AÑOS-SIN VARIEDAD Secano
86126	Recinto de forrajera para Cálculo de Carga Ganadera que No pertenece a Explotación con UGM válida. Recinto:13-042-019-00034-00001 Cultivo:62000 PASTOS PERMANENTES DE 5 O MAS AÑOS-SIN VARIEDAD Secano Explotacion:ES130420000146 Recinto:13-042-019-00034-00010 Cultivo:62000 PASTOS PERMANENTES DE 5 O MAS AÑOS-SIN VARIEDAD Secano Explotacion:ES130420000146 Recinto:13-042-019-00035-00002 Cultivo:62000 PASTOS PERMANENTES DE 5 O MAS AÑOS-SIN VARIEDAD Secano Explotacion:ES130420000146 Recinto:13-042-019-00035-00004 Cultivo:62000 PASTOS PERMANENTES DE 5 O MAS AÑOS-SIN VARIEDAD Secano Explotacion:ES130420000146 Recinto:13-042-019-00035-00007 Cultivo:62000 PASTOS PERMANENTES DE 5 O MAS AÑOS-SIN VARIEDAD Secano Explotacion:ES130420000146 Recinto:13-042-019-00035-00015 Cultivo:62000 PASTOS PERMANENTES DE 5 O MAS AÑOS-SIN VARIEDAD Secano Explotacion:ES130420000146 Recinto:13-042-019-00054-00001 Cultivo:62000 PASTOS PERMANENTES DE 5 O MAS AÑOS-SIN VARIEDAD Secano Explotacion:ES130420000146 Recinto:13-042-019-00054-00004 Cultivo:62000 PASTOS PERMANENTES DE 5 O MAS AÑOS-SIN VARIEDAD Secano Explotacion:ES130420000146 Recinto:13-042-019-00055-00001 Cultivo:63000 PASTOS DE MENOS DE 5 AÑOS-SIN VARIEDAD Secano Explotacion:ES130420000146 Recinto:13-042-019-00115-00001 Cultivo:62000 PASTOS PERMANENTES DE 5 O MAS AÑOS-SIN VARIEDAD Secano Explotacion:ES130420000146 Recinto:13-042-019-00116-00001 Cultivo:62000 PASTOS PERMANENTES DE 5 O MAS AÑOS-SIN VARIEDAD Secano Explotacion:ES130420000146 Recinto:13-042-019-00116-00003 Cultivo:62000 PASTOS PERMANENTES DE 5 O MAS AÑOS-SIN VARIEDAD Secano Explotacion:ES130420000146 Recinto:13-042-019-00117-00002 Cultivo:62000 PASTOS PERMANENTES DE 5 O MAS AÑOS-SIN VARIEDAD Secano Explotacion:ES130420000146 Recinto:13-042-019-00117-00003 Cultivo:62000 PASTOS PERMANENTES DE 5 O MAS AÑOS-SIN VARIEDAD Secano Explotacion:ES130420000146 Recinto:13-042-019-00117-00006 Cultivo:62000 PASTOS PERMANENTES DE 5 O MAS AÑOS-SIN VARIEDAD Secano Explotacion:ES130420000146 Recinto:13-042-019-00117-00009 Cultivo:62000 PASTOS PERMANENTES DE 5 O MAS AÑOS-SIN VARIEDAD Secano Explotacion:ES130420000146 Recinto:13-042-019-00119-00014 Cultivo:62000 PASTOS PERMANENTES DE 5 O MAS AÑOS-SIN VARIEDAD Secano Explotacion:ES130420000146 Recinto:13-042-033-00014-00001 Cultivo:62000 PASTOS PERMANENTES DE 5 O MAS AÑOS-SIN VARIEDAD Secano Explotacion:ES130420000146 Recinto:13-042-033-00014-00002 Cultivo:62000 PASTOS PERMANENTES DE 5 O MAS AÑOS-SIN VARIEDAD Secano Explotacion:ES130420000146 Recinto:13-042-033-00014-00004 Cultivo:62000 PASTOS PERMANENTES DE 5 O MAS AÑOS-SIN VARIEDAD Secano Explotacion:ES130420000146 Recinto:13-042-033-00014-00005 Cultivo:62000 PASTOS PERMANENTES DE 5 O MAS AÑOS-SIN VARIEDAD Secano Explotacion:ES130420000146 Recinto:13-042-033-00015-00001 Cultivo:62000 PASTOS PERMANENTES DE 5 O MAS AÑOS-SIN VARIEDAD Secano Explotacion:ES130420000146 Recinto:13-042-033-00015-00003 Cultivo:62000 PASTOS PERMANENTES DE 5 O MAS AÑOS-SIN VARIEDAD Secano Explotacion:ES130420000146 Recinto:13-042-033-00056-00001 Cultivo:62000 PASTOS PERMANENTES DE 5 O MAS AÑOS-SIN VARIEDAD Secano Explotacion:ES130420000146 Recinto:13-042-033-00056-00003 Cultivo:62000 PASTOS PERMANENTES DE 5 O MAS AÑOS-SIN VARIEDAD Secano Explotacion:ES130420000146 Recinto:13-042-033-00056-00005 Cultivo:62000 PASTOS PERMANENTES DE 5 O MAS AÑOS-SIN VARIEDAD Secano Explotacion:ES130420000146 Recinto:13-042-033-00058-00001 Cultivo:62000 PASTOS PERMANENTES DE 5 O MAS AÑOS-SIN VARIEDAD Secano Explotacion:ES130420000146 Recinto:13-042-033-00058-00003 Cultivo:62000 PASTOS PERMANENTES DE 5 O MAS AÑOS-SIN VARIEDAD Secano Explotacion:ES130420000146

(1) Con incidencias que retienen pago o deniegan el expediente.  
(2) Se calcula sobre superficie declarada admisible.  
(3) Aplicación del artículo 16 bis del RD 147/2023.

Puede verificar la integridad de una copia de este documento mediante la lectura del código QR adjunto o mediante el acceso a la dirección <a href="https://ws050.juntadeandalucia.es/verificarFirma">https://ws050.juntadeandalucia.es/verificarFirma</a> indicando el código de VERIFICACIÓN				
FIRMADO POR	RAQUEL MARIA ESPIN CRESPO	FECHA	26/06/2024	
VERIFICACIÓN	Pk2jmMQ72K8YCC9EQ8LU85ENJJ6M	PÁGINA	1259/8857	

**Datos considerados para el Cálculo de la Carga Ganadera del expediente**

Superficie determinada para Cálculo Carga Ganadera: 73,06 ha

Carga Ganadera del Expediente: 0,71 ugm/ha

Explotación	Especie	Ugm Calculada para CG
ES140200000076	OVINA	4,45
ES140200000139	OVINA	29,95
ES140200000170	OVINA	17,68

**Recintos Determinados para el Cálculo de Garga Ganadera**

REF.	REFERENCIA SIGPAC	CULTIVO	DESCRIPCIÓN CULTIVO	S/R	SUP. RESUELTA (ha)
5787627	14-020-003-00052-00001	62000	PASTOS PERMANENTES DE 5 O MAS AÑOS-SIN VARIEDAD	S	18,63
5787628	14-020-003-00052-00002	62000	PASTOS PERMANENTES DE 5 O MAS AÑOS-SIN VARIEDAD	S	7,48
5787630	14-020-003-00197-00001	62000	PASTOS PERMANENTES DE 5 O MAS AÑOS-SIN VARIEDAD	S	4,33
170000005223917	14-020-003-00178-00001	62000	PASTOS PERMANENTES DE 5 O MAS AÑOS-SIN VARIEDAD	S	4,46
170000005223920	14-020-003-00077-00001	62000	PASTOS PERMANENTES DE 5 O MAS AÑOS-SIN VARIEDAD	S	24,66
170000005223923	14-020-003-00178-00002	62000	PASTOS PERMANENTES DE 5 O MAS AÑOS-SIN VARIEDAD	S	0,22
170000005223936	14-020-003-00077-00002	62000	PASTOS PERMANENTES DE 5 O MAS AÑOS-SIN VARIEDAD	S	3,90
170000005223940	14-020-003-00179-00002	62000	PASTOS PERMANENTES DE 5 O MAS AÑOS-SIN VARIEDAD	S	2,90
170000005223942	13-042-033-00056-00002	62000	PASTOS PERMANENTES DE 5 O MAS AÑOS-SIN VARIEDAD	S	0,37
170000005223947	14-020-005-00012-00001	62000	PASTOS PERMANENTES DE 5 O MAS AÑOS-SIN VARIEDAD	S	5,36
170000005223951	14-020-003-00179-00001	62000	PASTOS PERMANENTES DE 5 O MAS AÑOS-SIN VARIEDAD	S	0,11
170000005223952	14-020-003-00179-00003	62000	PASTOS PERMANENTES DE 5 O MAS AÑOS-SIN VARIEDAD	S	0,64

**Incidencias de carga ganadera****INCIDENCIA DESCRIPCIÓN**

86122	Recinto superficie forrajera que realiza la actividad de producción de pastoreo y no declara el o los códigos del Registro de Explotaciones Ganaderas de Andalucía, REGA. Recinto:14-020-003-00179-00004 Cultivo:62000 PASTOS PERMANENTES DE 5 O MAS AÑOS-SIN VARIEDAD Secano
86124	Recinto de forrajera para Cálculo de Carga Ganadera que No pertenece a Explotación. Recinto:14-020-003-00179-00004 Cultivo:62000 PASTOS PERMANENTES DE 5 O MAS AÑOS-SIN VARIEDAD Secano
86126	Recinto de forrajera para Cálculo de Carga Ganadera que No pertenece a Explotación con UGM válida. Recinto:13-042-019-00054-00004 Cultivo:62000 PASTOS PERMANENTES DE 5 O MAS AÑOS-SIN VARIEDAD Secano Explotacion:ES130420000146 Recinto:13-042-019-00055-00001 Cultivo:63000 PASTOS DE MENOS DE 5 AÑOS-SIN VARIEDAD Secano Explotacion:ES130420000146 Recinto:13-042-019-00054-00001 Cultivo:62000 PASTOS PERMANENTES DE 5 O MAS AÑOS-SIN VARIEDAD Secano Explotacion:ES130420000146 Recinto:13-042-019-00119-00014 Cultivo:62000 PASTOS PERMANENTES DE 5 O MAS AÑOS-SIN VARIEDAD Secano Explotacion:ES130420000146 Recinto:13-042-019-00034-00001 Cultivo:62000 PASTOS PERMANENTES DE 5 O MAS AÑOS-SIN VARIEDAD Secano Explotacion:ES130420000146 Recinto:13-042-019-00035-00002 Cultivo:62000 PASTOS PERMANENTES DE 5 O MAS AÑOS-SIN VARIEDAD Secano Explotacion:ES130420000146 Recinto:13-042-019-00035-00007 Cultivo:62000 PASTOS PERMANENTES DE 5 O MAS AÑOS-SIN VARIEDAD Secano Explotacion:ES130420000146 Recinto:13-042-019-00034-00010 Cultivo:62000 PASTOS PERMANENTES DE 5 O MAS AÑOS-SIN VARIEDAD Secano Explotacion:ES130420000146 Recinto:13-042-019-00115-00001 Cultivo:62000 PASTOS PERMANENTES DE 5 O MAS AÑOS-SIN VARIEDAD Secano Explotacion:ES130420000146 Recinto:13-042-019-00117-00009 Cultivo:62000 PASTOS PERMANENTES DE 5 O MAS AÑOS-SIN VARIEDAD Secano Explotacion:ES130420000146

(1) Con incidencias que retienen pago o deniegan el expediente.

(2) Se calcula sobre superficie declarada admisible.

(3) Aplicación del artículo 16 bis del RD 147/2023.

Puede verificar la integridad de una copia de este documento mediante la lectura del código QR adjunto o mediante el acceso a la dirección <https://ws050.juntadeandalucia.es/verificarFirma> indicando el código de VERIFICACIÓN

FIRMADO POR	RAQUEL MARIA ESPIN CRESPO	FECHA	26/06/2024
VERIFICACIÓN	Pk2jmMQ72K8YCC9E9Q8LU85ENJJ6M	PÁGINA	1260/8857





	Recinto:13-042-019-00117-00006	Cultivo:62000	PASTOS PERMANENTES DE 5 O MAS AÑOS-SIN VARIEDAD	Secano
	Explotacion:ES130420000146			
	Recinto:13-042-019-00035-00015	Cultivo:62000	PASTOS PERMANENTES DE 5 O MAS AÑOS-SIN VARIEDAD	Secano
	Explotacion:ES130420000146			
	Recinto:13-042-019-00116-00001	Cultivo:62000	PASTOS PERMANENTES DE 5 O MAS AÑOS-SIN VARIEDAD	Secano
	Explotacion:ES130420000146			
	Recinto:13-042-019-00117-00002	Cultivo:62000	PASTOS PERMANENTES DE 5 O MAS AÑOS-SIN VARIEDAD	Secano
	Explotacion:ES130420000146			
	Recinto:13-042-033-00058-00003	Cultivo:62000	PASTOS PERMANENTES DE 5 O MAS AÑOS-SIN VARIEDAD	Secano
	Explotacion:ES130420000146			
	Recinto:13-042-033-00056-00003	Cultivo:62000	PASTOS PERMANENTES DE 5 O MAS AÑOS-SIN VARIEDAD	Secano
	Explotacion:ES130420000146			
	Recinto:13-042-019-00116-00003	Cultivo:62000	PASTOS PERMANENTES DE 5 O MAS AÑOS-SIN VARIEDAD	Secano
	Explotacion:ES130420000146			
	Recinto:13-042-033-00014-00001	Cultivo:62000	PASTOS PERMANENTES DE 5 O MAS AÑOS-SIN VARIEDAD	Secano
	Explotacion:ES130420000146			
	Recinto:13-042-033-00058-00001	Cultivo:62000	PASTOS PERMANENTES DE 5 O MAS AÑOS-SIN VARIEDAD	Secano
	Explotacion:ES130420000146			
	Recinto:13-042-033-00015-00003	Cultivo:62000	PASTOS PERMANENTES DE 5 O MAS AÑOS-SIN VARIEDAD	Secano
	Explotacion:ES130420000146			
	Recinto:13-042-033-00015-00001	Cultivo:62000	PASTOS PERMANENTES DE 5 O MAS AÑOS-SIN VARIEDAD	Secano
	Explotacion:ES130420000146			
	Recinto:13-042-033-00014-00004	Cultivo:62000	PASTOS PERMANENTES DE 5 O MAS AÑOS-SIN VARIEDAD	Secano
	Explotacion:ES130420000146			
	Recinto:13-042-033-00014-00005	Cultivo:62000	PASTOS PERMANENTES DE 5 O MAS AÑOS-SIN VARIEDAD	Secano
	Explotacion:ES130420000146			
	Recinto:13-042-019-00117-00003	Cultivo:62000	PASTOS PERMANENTES DE 5 O MAS AÑOS-SIN VARIEDAD	Secano
	Explotacion:ES130420000146			
	Recinto:13-042-033-00014-00002	Cultivo:62000	PASTOS PERMANENTES DE 5 O MAS AÑOS-SIN VARIEDAD	Secano
	Explotacion:ES130420000146			
	Recinto:13-042-033-00056-00005	Cultivo:62000	PASTOS PERMANENTES DE 5 O MAS AÑOS-SIN VARIEDAD	Secano
	Explotacion:ES130420000146			
	Recinto:13-042-033-00056-00001	Cultivo:62000	PASTOS PERMANENTES DE 5 O MAS AÑOS-SIN VARIEDAD	Secano
	Explotacion:ES130420000146			
	Recinto:13-042-019-00035-00004	Cultivo:62000	PASTOS PERMANENTES DE 5 O MAS AÑOS-SIN VARIEDAD	Secano
	Explotacion:ES130420000146			
86128	Recinto de Forrajerías que no ha contabilizado para Carga Ganadera por no tener una explotación válida para el cálculo de la Carga Ganadera			
	Recinto:13-042-019-00054-00004	Cultivo:62	PASTOS PERMANENTES DE 5 O MAS AÑOS-	
	Recinto:13-042-019-00055-00001	Cultivo:63	PASTOS DE MENOS DE 5 AÑOS-	
	Recinto:13-042-019-00054-00001	Cultivo:62	PASTOS PERMANENTES DE 5 O MAS AÑOS-	
	Recinto:13-042-019-00119-00014	Cultivo:62	PASTOS PERMANENTES DE 5 O MAS AÑOS-	
	Recinto:13-042-019-00034-00001	Cultivo:62	PASTOS PERMANENTES DE 5 O MAS AÑOS-	
	Recinto:13-042-019-00035-00002	Cultivo:62	PASTOS PERMANENTES DE 5 O MAS AÑOS-	
	Recinto:13-042-019-00035-00007	Cultivo:62	PASTOS PERMANENTES DE 5 O MAS AÑOS-	
	Recinto:13-042-019-00034-00010	Cultivo:62	PASTOS PERMANENTES DE 5 O MAS AÑOS-	
	Recinto:13-042-019-00115-00001	Cultivo:62	PASTOS PERMANENTES DE 5 O MAS AÑOS-	
	Recinto:13-042-019-00117-00009	Cultivo:62	PASTOS PERMANENTES DE 5 O MAS AÑOS-	
	Recinto:13-042-019-00117-00006	Cultivo:62	PASTOS PERMANENTES DE 5 O MAS AÑOS-	
	Recinto:13-042-019-00035-00015	Cultivo:62	PASTOS PERMANENTES DE 5 O MAS AÑOS-	
	Recinto:13-042-019-00116-00001	Cultivo:62	PASTOS PERMANENTES DE 5 O MAS AÑOS-	
	Recinto:13-042-019-00117-00002	Cultivo:62	PASTOS PERMANENTES DE 5 O MAS AÑOS-	
	Recinto:13-042-033-00058-00003	Cultivo:62	PASTOS PERMANENTES DE 5 O MAS AÑOS-	
	Recinto:13-042-033-00056-00003	Cultivo:62	PASTOS PERMANENTES DE 5 O MAS AÑOS-	
	Recinto:13-042-019-00116-00003	Cultivo:62	PASTOS PERMANENTES DE 5 O MAS AÑOS-	
	Recinto:13-042-033-00014-00001	Cultivo:62	PASTOS PERMANENTES DE 5 O MAS AÑOS-	
	Recinto:13-042-033-00058-00001	Cultivo:62	PASTOS PERMANENTES DE 5 O MAS AÑOS-	
	Recinto:13-042-033-00015-00003	Cultivo:62	PASTOS PERMANENTES DE 5 O MAS AÑOS-	
	Recinto:13-042-033-00015-00001	Cultivo:62	PASTOS PERMANENTES DE 5 O MAS AÑOS-	
	Recinto:13-042-033-00014-00004	Cultivo:62	PASTOS PERMANENTES DE 5 O MAS AÑOS-	
	Recinto:13-042-033-00014-00005	Cultivo:62	PASTOS PERMANENTES DE 5 O MAS AÑOS-	
	Recinto:13-042-019-00117-00003	Cultivo:62	PASTOS PERMANENTES DE 5 O MAS AÑOS-	
	Recinto:13-042-033-00014-00002	Cultivo:62	PASTOS PERMANENTES DE 5 O MAS AÑOS-	
	Recinto:13-042-033-00056-00005	Cultivo:62	PASTOS PERMANENTES DE 5 O MAS AÑOS-	
	Recinto:13-042-033-00056-00001	Cultivo:62	PASTOS PERMANENTES DE 5 O MAS AÑOS-	
	Recinto:13-042-019-00035-00004	Cultivo:62	PASTOS PERMANENTES DE 5 O MAS AÑOS-	

(1) Con incidencias que retienen pago o deniegan el expediente.  
(2) Se calcula sobre superficie declarada admisible.  
(3) Aplicación del artículo 16 bis del RD 147/2023.

Puede verificar la integridad de una copia de este documento mediante la lectura del código QR adjunto o mediante el acceso a la dirección <https://ws050.juntadeandalucia.es/verificarFirma> indicando el código de VERIFICACIÓN

FIRMADO POR	RAQUEL MARIA ESPIN CRESPO	FECHA	26/06/2024
VERIFICACIÓN	Pk2jmMQ72K8YCC9EQ8LU85ENJJ6M	PÁGINA	1261/8857





Recinto:14-020-003-00179-00004 Cultivo:62 PASTOS PERMANENTES DE 5 O MAS AÑOS-

(1) Con incidencias que retienen pago o deniegan el expediente.  
(2) Se calcula sobre superficie declarada admisible.  
(3) Aplicación del artículo 16 bis del RD 147/2023.

Puede verificar la integridad de una copia de este documento mediante la lectura del código QR adjunto o mediante el acceso a la dirección <https://ws050.juntadeandalucia.es/verificarFirma> indicando el código de VERIFICACIÓN

FIRMADO POR	RAQUEL MARIA ESPIN CRESCO	FECHA	26/06/2024
VERIFICACIÓN	Pk2jmMQ72K8YCCE9EQ8LU85ENJJ6M	PÁGINA	1262/8857





**APELLIDOS Y NOMBRE / RAZÓN SOCIAL**

FERNANDEZ ALGUACIL CRISTOBAL

**NIF**

\*\*\*\*5945\*

**EXPEDIENTE**

1132405

**RESOLUCIÓN**

CONCESIÓN DE LA AYUDA

**DATOS DE MANTENIMIENTO UNIDADES**

**GRUPO DE PAGO**

ZONAS DE LIMITACIONES NATURALES

**Sup. Dec. Admisible**

29,01

**Sup. Resuelta**

29,01

**Sobredecl.**

0,00

**% Sobredecl.**

0,00

**RESUMEN DE PAGOS**

	<b>IMPORTE ( Euros )</b>			
	<b>RESUELTO</b>	<b>FEADER</b>	<b>MAPA</b>	<b>CAPADR</b>
Pago realizado	1.081,20	919,02	106,06	56,12
A pagar	106,80	90,78	10,48	5,54
<b>TOTAL</b>	<b>1.188,00</b>	<b>1.009,80</b>	<b>116,54</b>	<b>61,66</b>

**APLICACIÓN DE REDUCCIONES Y PENALIZACIONES (%)**

<b>Criterios de subvencionabilidad (1)</b>	<b>Presentación tardía</b>	<b>Omisión declaración</b>	<b>Condicionalidad</b>
0,00	0,00	0,00	0,00

**IMPORTE ( Euros )**

Calculado(2)	Reducción	Penalización	Reducción Penalización (3)	Penalización adicional	Resuelto	FEADER	MAPA	CAPADR
1.188,00 €	0,00 €	0,00 €	0,00 €	0,00 €	1.188,00 €	1.009,80 €	116,54 €	61,66 €
<b>Importe Unitario:</b>	<b>54,00 €</b>	<b>Nuevo Importe Unitario:</b>	<b>40,95 €</b>					

**RECINTOS PROPUESTOS**

<b>REF.</b>	<b>REFERENCIA SIGPAC</b>	<b>CULTIVO</b>	<b>S/R</b>	<b>USO SIGPAC</b>	<b>Sup. Dec. admisible</b>	<b>Sup. Campo</b>	<b>Sup. Determ.</b>	<b>Sup. Resuelta</b>
-1482880	14-013-007-00028-0001	OLIVAR	S		0,08		0,08	0,08
-1482874	14-013-007-00028-0001	OLIVAR	S		8,26		8,26	8,26
-1482791	14-013-007-00028-0001	OLIVAR	S		0,20		0,20	0,20
-1294769	14-013-007-00116-0001	OLIVAR	S		6,72		6,72	6,72
-1294704	14-022-005-00029-0001	OLIVAR	S		0,15		0,15	0,15
-1075804	14-022-005-00027-0001	OLIVAR	S		0,91		0,91	0,91
-95372	14-013-006-00094-0004	OLIVAR	S		0,04		0,04	0,04
1700000002938840	14-013-006-00101-0004	OLIVAR	S		4,58		4,58	4,58
1700000002938841	14-013-006-00332-0005	OLIVAR	S		2,84		2,84	2,84
1700000002938842	14-013-006-00337-0005	OLIVAR	S		4,19		4,19	4,19
1700000002938844	14-022-005-00027-0001	OLIVAR	S		1,04		1,04	1,04

(1) Con incidencias que retienen pago o deniegan el expediente.  
 (2) Se calcula sobre superficie declarada admisible.  
 (3) Aplicación del artículo 16 bis del RD 147/2023.

Puede verificar la integridad de una copia de este documento mediante la lectura del código QR adjunto o mediante el acceso a la dirección <a href="https://ws050.juntadeandalucia.es/verificarFirma">https://ws050.juntadeandalucia.es/verificarFirma</a> indicando el código de VERIFICACIÓN					
FIRMADO POR	RAQUEL MARIA ESPIN CRESPO		FECHA		26/06/2024
VERIFICACIÓN	Pk2jmMQ72K8YCCE9EQ8LU85ENJJ6M		PÁGINA		1263/8857



**APELLIDOS Y NOMBRE / RAZÓN SOCIAL**

FERNANDEZ ARANDA FERMIN

**NIF**

\*\*\*\*3317\*

**EXPEDIENTE**

1226618

**RESOLUCIÓN**

CONCESIÓN DE LA AYUDA

**DATOS DE MANTENIMIENTO UNIDADES**

**GRUPO DE PAGO**

ZONAS DE LIMITACIONES NATURALES

**Sup. Dec.  
Admisible**

160,10

**Sup.  
Resuelta**

159,48

**Sobredecl.**

0,62

**% Sobredecl.**

0,39

**RESUMEN DE PAGOS**

	<b><u>IMPORTE ( Euros )</u></b>			
	<b><u>RESUELTO</u></b>	<b><u>FEADER</u></b>	<b><u>MAPA</u></b>	<b><u>CAPADR</u></b>
Pago realizado	1.077,01	915,46	105,65	55,90
A pagar	106,39	90,43	10,44	5,52
<b>TOTAL</b>	<b>1.183,40</b>	<b>1.005,89</b>	<b>116,09</b>	<b>61,42</b>

**APLICACIÓN DE REDUCCIONES Y PENALIZACIONES (%)**

<b><u>Criterios de subvencionabilidad (1)</u></b>	<b><u>Presentación tardía</u></b>	<b><u>Omisión declaración</u></b>	<b><u>Condicionalidad</u></b>
0,00	0,00	0,00	0,00

**IMPORTE ( Euros )**

<b><u>Calculado(2)</u></b>	<b><u>Reducción</u></b>	<b><u>Penalización</u></b>	<b><u>Reducción Penalización (3)</u></b>	<b><u>Penalización adicional</u></b>	<b><u>Resuelto</u></b>	<b><u>FEADER</u></b>	<b><u>MAPA</u></b>	<b><u>CAPADR</u></b>
1.188,00 €	4,60 €	0,00 €	0,00 €	0,00 €	1.183,40 €	1.005,89 €	116,09 €	61,42 €
<b>Importe Unitario:</b>	<b>54,00 €</b>	<b>Nuevo Importe Unitario:</b>	<b>7,42 €</b>					

(1) Con incidencias que retienen pago o deniegan el expediente.

(2) Se calcula sobre superficie declarada admisible.

(3) Aplicación del artículo 16 bis del RD 147/2023.

Puede verificar la integridad de una copia de este documento mediante la lectura del código QR adjunto o mediante el acceso a la dirección <https://ws050.juntadeandalucia.es/verificarFirma> indicando el código de VERIFICACIÓN

FIRMADO POR RAQUEL MARIA ESPIN CRESPO FECHA 26/06/2024

VERIFICACIÓN Pk2jmMQ72K8YCCE9EQ8LU85ENJJJ6M PÁGINA 1264/8857



**RECINTOS PROPUESTOS**

REF.	REFERENCIA SIGPAC	CULTIVO	S/R	USO SIGPAC	Sup. Dec. admisible	Sup. Campo	Sup. Determ.	Sup. Resuelta
-1532121	14-070-025-00048-0003	BARBECHO TRADICIONAL	S		3,64		3,64	3,64
-1532115	14-070-025-00048-0003	TRANQUILLÓN	S		8,54		8,54	8,54
-1532100	14-070-025-00136-0001	BARBECHO TRADICIONAL	S		4,50		4,50	4,50
-1532094	14-070-025-00135-0003	BARBECHO TRADICIONAL	S		0,07		0,07	0,07
-1532091	14-070-025-00135-0001	BARBECHO TRADICIONAL	S		2,12		2,12	2,12
-1532073	14-070-025-00048-0001	BARBECHO TRADICIONAL	S		12,49		12,49	12,49
-1532070	14-070-025-00047-0004	BARBECHO TRADICIONAL	S		3,38		3,38	3,38
-1532069	14-070-025-00047-0001	TRANQUILLÓN	S		4,11		4,11	4,11
-1532065	14-070-025-00042-0002	BARBECHO TRADICIONAL	S		6,01		6,01	6,01
-1514378	14-070-001-00090-0002	GUISANTES	S		0,54		0,54	0,54
-1514338	14-070-001-00095-0001	GUISANTES	S		0,76		0,76	0,76
-1514073	14-070-021-00110-0007	OLIVAR	R		0,25		0,25	0,25
-1514072	14-070-011-00028-0002	GUISANTES	S		0,01		0,01	0,01
-969769	14-070-021-00110-0005	OLIVAR	S		1,84		1,84	1,84
-969766	14-070-021-00110-0007	OLIVAR	R		2,04		2,04	2,04
-969213	14-070-001-00090-0002	BARBECHO TRADICIONAL	S		1,37		1,37	1,37
-824276	14-070-002-00116-0001	PASTOS PERMANENTES DE 5 O MAS AÑOS	S		0,05		0,05	0,05
-712405	14-070-011-00028-0002	GUISANTES	S		7,58		7,58	7,58
-712223	14-070-021-00110-0006	OLIVAR	S		0,04		0,04	0,04
-712222	14-070-010-00083-0013	PASTOS PERMANENTES DE 5 O MAS AÑOS	S		0,27		0,27	0,27
-712221	14-070-010-00083-0012	PASTOS PERMANENTES DE 5 O MAS AÑOS	S		0,69		0,69	0,69
-712220	14-070-010-00083-0001	GUISANTES	S		0,58		0,58	0,58
-534883	14-070-010-00083-0001	BARBECHO TRADICIONAL	S		0,42		0,42	0,42
-534852	14-070-013-00013-0002	BARBECHO TRADICIONAL	S		0,23		0,23	0,23
-534837	14-070-013-00019-0001	BARBECHO TRADICIONAL	S		2,17		2,17	2,17
-534825	14-070-013-00014-0002	BARBECHO TRADICIONAL	S		8,80		8,80	8,80
-534596	14-070-010-00083-0001	TRANQUILLÓN	S		1,04		1,04	1,04
-534579	14-070-010-00083-0001	TRANQUILLÓN	S		0,62	0,00	0,62	0,00
-168785	14-070-001-00095-0001	BARBECHO TRADICIONAL	S		1,43		1,43	1,43
-168556	14-070-010-00083-0001	BARBECHO TRADICIONAL	S		8,83		8,83	8,83
-168515	14-070-011-00028-0002	BARBECHO TRADICIONAL	S		0,34		0,34	0,34
-168505	14-070-011-00028-0002	GUISANTES	S		2,28		2,28	2,28
5127961	14-070-001-00098-0001	BARBECHO TRADICIONAL	S		0,28		0,28	0,28
1700000005573305	14-028-001-00185-0001	TRANQUILLÓN	S		0,42		0,42	0,42
1700000005573306	14-070-014-00039-0001	PASTOS PERMANENTES DE 5 O MAS AÑOS	S		0,04		0,04	0,04
1700000005573321	14-070-002-00093-0001	TRANQUILLÓN	S		0,07		0,07	0,07
1700000005573322	14-070-002-00120-0001	TRANQUILLÓN	S		0,03		0,03	0,03
1700000005573323	14-070-002-00121-0001	TRANQUILLÓN	S		0,22		0,22	0,22
1700000005573324	14-070-014-00033-0011	PASTOS PERMANENTES DE 5 O MAS AÑOS	S		0,13		0,13	0,13
1700000005573325	14-070-010-00083-0002	PASTOS PERMANENTES DE 5 O MAS AÑOS	S		0,12		0,12	0,12
1700000005573332	14-070-011-00028-0001	OLIVAR	S		0,09		0,09	0,09
1700000005573333	14-070-011-00002-0001	BARBECHO TRADICIONAL	S		1,45		1,45	1,45
1700000005573337	14-070-021-00075-0002	OLIVAR	S		0,97		0,97	0,97
1700000005573339	14-070-021-00127-0004	OLIVAR	S		0,18		0,18	0,18
1700000005573340	14-070-020-00345-0001	OLIVAR	S		0,25		0,25	0,25
1700000005573345	14-070-010-00046-0001	GUISANTES	S		8,79		8,79	8,79
1700000005573346	14-070-010-00047-0001	TRANQUILLÓN	S		0,16		0,16	0,16
1700000005573348	14-070-021-00127-0001	OLIVAR	S		0,94		0,94	0,94
1700000005573349	14-035-032-00003-0004	AVENA	S		0,03		0,03	0,03
1700000005573350	14-035-032-00003-0002	AVENA	S		1,82		1,82	1,82
1700000005573351	14-035-031-00314-0001	AVENA	S		0,38		0,38	0,38
1700000005573352	14-070-002-00133-0001	BARBECHO TRADICIONAL	S		0,23		0,23	0,23

(1) Con incidencias que retienen pago o deniegan el expediente.  
(2) Se calcula sobre superficie declarada admisible.  
(3) Aplicación del artículo 16 bis del RD 147/2023.

Puede verificar la integridad de una copia de este documento mediante la lectura del código QR adjunto o mediante el acceso a la dirección <a href="https://ws050.juntadeandalucia.es/verificarFirma">https://ws050.juntadeandalucia.es/verificarFirma</a> indicando el código de VERIFICACIÓN					
FIRMADO POR	RAQUEL MARIA ESPIN CRESPO		FECHA		26/06/2024
VERIFICACIÓN	Pk2jmMQ72K8YCCE9EQ8LU85ENJJ6M		PÁGINA		1265/8857

**RECINTOS PROPUESTOS**

REF.	REFERENCIA SIGPAC	CULTIVO	S/R	USO SIGPAC	Sup. Dec. admisible	Sup. Campo	Sup. Determ.	Sup. Resuelta
170000005573353	14-070-002-00134-0004	BARBECHO TRADICIONAL	S		0,63		0,63	0,63
170000005573354	14-070-001-00142-0001	BARBECHO TRADICIONAL	S		0,51		0,51	0,51
170000005573355	14-070-002-00113-0001	GUISANTES	S		0,57		0,57	0,57
170000005573356	14-070-002-00081-0001	BARBECHO TRADICIONAL	S		0,24		0,24	0,24
170000005573357	14-070-002-00105-0001	TRANQUILLÓN	S		0,07		0,07	0,07
170000005573359	14-070-009-00346-0001	BARBECHO TRADICIONAL	S		0,44		0,44	0,44
170000005573360	14-070-014-00039-0002	BARBECHO TRADICIONAL	S		0,67		0,67	0,67
170000005573361	14-070-003-00485-0002	TRANQUILLÓN	S		0,82		0,82	0,82
170000005573363	14-070-014-00028-0001	PASTOS PERMANENTES DE 5 O MAS AÑOS	S		1,56		1,56	1,56
170000005573364	14-070-014-00033-0012	PASTOS PERMANENTES DE 5 O MAS AÑOS	S		5,78		5,78	5,78
170000005573366	14-070-001-00092-0001	BARBECHO TRADICIONAL	S		0,09		0,09	0,09
170000005573367	14-070-001-00094-0001	BARBECHO TRADICIONAL	S		0,30		0,30	0,30
170000005573370	14-070-002-00109-0001	TRANQUILLÓN	S		0,02		0,02	0,02
170000005573371	14-028-001-00553-0001	TRANQUILLÓN	S		0,02		0,02	0,02
170000005573372	14-070-014-00033-0002	BARBECHO TRADICIONAL	S		5,10		5,10	5,10
170000005573373	14-070-014-00033-0001	BARBECHO TRADICIONAL	S		13,61		13,61	13,61
170000005573374	14-035-031-00307-0003	AVENA	S		0,10		0,10	0,10
170000005573375	14-070-003-00422-0001	TRANQUILLÓN	S		0,68		0,68	0,68
170000005573376	14-035-031-00307-0001	AVENA	S		0,14		0,14	0,14
170000005573377	14-070-003-00344-0001	TRANQUILLÓN	S		0,32		0,32	0,32
170000005573379	14-028-001-00552-0001	TRANQUILLÓN	S		0,14		0,14	0,14
170000005573380	14-070-011-00002-0002	BARBECHO TRADICIONAL	S		0,03		0,03	0,03
170000005573382	14-028-001-00217-0001	TRANQUILLÓN	S		0,07		0,07	0,07
170000005573383	14-070-004-00114-0001	TRANQUILLÓN	S		0,23		0,23	0,23
170000005573384	14-070-010-00051-0002	TRANQUILLÓN	S		3,66		3,66	3,66
170000005573385	14-070-010-00048-0001	TRANQUILLÓN	S		1,44		1,44	1,44
170000005573387	14-070-004-00444-0001	TRANQUILLÓN	S		0,35		0,35	0,35
170000005573388	14-070-004-00443-0001	TRANQUILLÓN	S		0,12		0,12	0,12
170000005573389	14-070-004-00257-0001	BARBECHO TRADICIONAL	S		0,54		0,54	0,54
170000005573390	14-070-004-00115-0001	TRANQUILLÓN	S		0,27		0,27	0,27
170000005573394	14-070-010-00052-0001	TRANQUILLÓN	S		17,94		17,94	17,94

**INCIDENCIAS****INCIDENCIA DESCRIPCIÓN**

86122	Recinto superficie forrajera que realiza la actividad de producción de pastoreo y no declara el o los códigos del Registro de Explotaciones Ganaderas de Andalucía, REGA. Recinto:14-035-031-00307-00005 Cultivo:62000 PASTOS PERMANENTES DE 5 O MAS AÑOS-SIN VARIEDAD Secano Recinto:14-070-003-00485-00001 Cultivo:62000 PASTOS PERMANENTES DE 5 O MAS AÑOS-SIN VARIEDAD Secano Recinto:14-070-021-00127-00002 Cultivo:62000 PASTOS PERMANENTES DE 5 O MAS AÑOS-SIN VARIEDAD Secano Recinto:14-070-021-00152-00001 Cultivo:62000 PASTOS PERMANENTES DE 5 O MAS AÑOS-SIN VARIEDAD Secano
86124	Recinto de forrajera para Cálculo de Carga Ganadera que No pertenece a Explotación. Recinto:14-035-031-00307-00005 Cultivo:62000 PASTOS PERMANENTES DE 5 O MAS AÑOS-SIN VARIEDAD Secano Recinto:14-070-003-00485-00001 Cultivo:62000 PASTOS PERMANENTES DE 5 O MAS AÑOS-SIN VARIEDAD Secano Recinto:14-070-021-00127-00002 Cultivo:62000 PASTOS PERMANENTES DE 5 O MAS AÑOS-SIN VARIEDAD Secano Recinto:14-070-021-00152-00001 Cultivo:62000 PASTOS PERMANENTES DE 5 O MAS AÑOS-SIN VARIEDAD Secano

**Datos considerados para el Cálculo de la Carga Ganadera del expediente**

Superficie determinada para Cálculo Carga Ganadera: 8,64 ha  
Carga Ganadera del Expediente: 5,67 ugm/ha

Explotación	Especie	Ugm Calculada para CG
ES140700000312	OVINA	10,90

(1) Con incidencias que retienen pago o deniegan el expediente.  
(2) Se calcula sobre superficie declarada admisible.  
(3) Aplicación del artículo 16 bis del RD 147/2023.

Puede verificar la integridad de una copia de este documento mediante la lectura del código QR adjunto o mediante el acceso a la dirección <a href="https://ws050.juntadeandalucia.es/verificarFirma">https://ws050.juntadeandalucia.es/verificarFirma</a> indicando el código de VERIFICACIÓN			
FIRMADO POR	RAQUEL MARIA ESPIN CRESPO	FECHA	26/06/2024
VERIFICACIÓN	Pk2jmMQ72K8YCCE9EQ8LU85ENJJ6M	PÁGINA	1266/8857





**Datos considerados para el Cálculo de la Carga Ganadera del expediente**

Explotación	Especie	Ugm Calculada para CG
ES140700000432	OVINA	31,53
ES140700009017	OVINA	6,52

**Recintos Determinados para el Cálculo de Garga Ganadera**

REF.	REFERENCIA SIGPAC	CULTIVO	DESCRIPCIÓN CULTIVO	S/R	SUP. RESUELTA (ha)
-824276	14-070-002-00116-00001	62000	PASTOS PERMANENTES DE 5 O MAS AÑOS-SIN VARIEDAD	S	0,05
-712222	14-070-010-00083-00013	62000	PASTOS PERMANENTES DE 5 O MAS AÑOS-SIN VARIEDAD	S	0,27
-712221	14-070-010-00083-00012	62000	PASTOS PERMANENTES DE 5 O MAS AÑOS-SIN VARIEDAD	S	0,69
1700000005573306	14-070-014-00039-00001	62000	PASTOS PERMANENTES DE 5 O MAS AÑOS-SIN VARIEDAD	S	0,04
1700000005573324	14-070-014-00033-00011	62000	PASTOS PERMANENTES DE 5 O MAS AÑOS-SIN VARIEDAD	S	0,13
1700000005573325	14-070-010-00083-00002	62000	PASTOS PERMANENTES DE 5 O MAS AÑOS-SIN VARIEDAD	S	0,12
1700000005573363	14-070-014-00028-00001	62000	PASTOS PERMANENTES DE 5 O MAS AÑOS-SIN VARIEDAD	S	1,56
1700000005573364	14-070-014-00033-00012	62000	PASTOS PERMANENTES DE 5 O MAS AÑOS-SIN VARIEDAD	S	5,78

**Incidencias de carga ganadera****INCIDENCIA DESCRIPCIÓN**

86122	Recinto superficie forrajera que realiza la actividad de producción de pastoreo y no declara el o los códigos del Registro de Explotaciones Ganaderas de Andalucía, REGA. Recinto:14-070-003-00485-00001 Cultivo:62000 PASTOS PERMANENTES DE 5 O MAS AÑOS-SIN VARIEDAD Secano Recinto:14-070-021-00127-00002 Cultivo:62000 PASTOS PERMANENTES DE 5 O MAS AÑOS-SIN VARIEDAD Secano Recinto:14-070-021-00152-00001 Cultivo:62000 PASTOS PERMANENTES DE 5 O MAS AÑOS-SIN VARIEDAD Secano Recinto:14-035-031-00307-00005 Cultivo:62000 PASTOS PERMANENTES DE 5 O MAS AÑOS-SIN VARIEDAD Secano
86124	Recinto de forrajera para Cálculo de Carga Ganadera que No pertenece a Explotación. Recinto:14-070-003-00485-00001 Cultivo:62000 PASTOS PERMANENTES DE 5 O MAS AÑOS-SIN VARIEDAD Secano Recinto:14-070-021-00127-00002 Cultivo:62000 PASTOS PERMANENTES DE 5 O MAS AÑOS-SIN VARIEDAD Secano Recinto:14-070-021-00152-00001 Cultivo:62000 PASTOS PERMANENTES DE 5 O MAS AÑOS-SIN VARIEDAD Secano Recinto:14-035-031-00307-00005 Cultivo:62000 PASTOS PERMANENTES DE 5 O MAS AÑOS-SIN VARIEDAD Secano
86128	Recinto de Forrajeras que no ha contabilizado para Carga Ganadera por no tener una explotación válida para el cálculo de la Carga Ganadera Recinto:14-070-003-00485-00001 Cultivo:62 PASTOS PERMANENTES DE 5 O MAS AÑOS- Recinto:14-070-021-00127-00002 Cultivo:62 PASTOS PERMANENTES DE 5 O MAS AÑOS- Recinto:14-070-021-00152-00001 Cultivo:62 PASTOS PERMANENTES DE 5 O MAS AÑOS- Recinto:14-035-031-00307-00005 Cultivo:62 PASTOS PERMANENTES DE 5 O MAS AÑOS-
86132	Recinto superficie forrajera que no realiza la actividad de producción de pastoreo. Recinto:14-070-025-00048-00003 Cultivo:20000 BARBECHO TRADICIONAL-SIN VARIEDAD Secano Recinto:14-070-025-00136-00001 Cultivo:20000 BARBECHO TRADICIONAL-SIN VARIEDAD Secano Recinto:14-070-025-00135-00003 Cultivo:20000 BARBECHO TRADICIONAL-SIN VARIEDAD Secano Recinto:14-070-025-00135-00001 Cultivo:20000 BARBECHO TRADICIONAL-SIN VARIEDAD Secano Recinto:14-070-025-00048-00001 Cultivo:20000 BARBECHO TRADICIONAL-SIN VARIEDAD Secano Recinto:14-070-025-00047-00004 Cultivo:20000 BARBECHO TRADICIONAL-SIN VARIEDAD Secano Recinto:14-070-025-00042-00002 Cultivo:20000 BARBECHO TRADICIONAL-SIN VARIEDAD Secano Recinto:14-070-001-00090-00002 Cultivo:20000 BARBECHO TRADICIONAL-SIN VARIEDAD Secano Recinto:14-070-010-00083-00001 Cultivo:20000 BARBECHO TRADICIONAL-SIN VARIEDAD Secano Recinto:14-070-013-00013-00002 Cultivo:20000 BARBECHO TRADICIONAL-SIN VARIEDAD Secano Recinto:14-070-013-00019-00001 Cultivo:20000 BARBECHO TRADICIONAL-SIN VARIEDAD Secano Recinto:14-070-013-00014-00002 Cultivo:20000 BARBECHO TRADICIONAL-SIN VARIEDAD Secano Recinto:14-070-001-00095-00001 Cultivo:20000 BARBECHO TRADICIONAL-SIN VARIEDAD Secano Recinto:14-070-010-00083-00001 Cultivo:20000 BARBECHO TRADICIONAL-SIN VARIEDAD Secano Recinto:14-070-011-00028-00002 Cultivo:20000 BARBECHO TRADICIONAL-SIN VARIEDAD Secano Recinto:14-070-001-00098-00001 Cultivo:20000 BARBECHO TRADICIONAL-SIN VARIEDAD Secano

(1) Con incidencias que retienen pago o deniegan el expediente.  
(2) Se calcula sobre superficie declarada admisible.  
(3) Aplicación del artículo 16 bis del RD 147/2023.

Puede verificar la integridad de una copia de este documento mediante la lectura del código QR adjunto o mediante el acceso a la dirección <https://ws050.juntadeandalucia.es/verificarFirma> indicando el código de VERIFICACIÓN

FIRMADO POR	RAQUEL MARIA ESPIN CRESPO	FECHA	26/06/2024
VERIFICACIÓN	Pk2jmMQ72K8YCCE9EQ8LU85ENJJ6M	PÁGINA	1267/8857





Recinto:14-070-011-00002-00001	Cultivo:20000	BARBECHO TRADICIONAL-SIN VARIEDAD	Secano
Recinto:14-070-002-00133-00001	Cultivo:20000	BARBECHO TRADICIONAL-SIN VARIEDAD	Secano
Recinto:14-070-002-00134-00004	Cultivo:20000	BARBECHO TRADICIONAL-SIN VARIEDAD	Secano
Recinto:14-070-001-00142-00001	Cultivo:20000	BARBECHO TRADICIONAL-SIN VARIEDAD	Secano
Recinto:14-070-002-00081-00001	Cultivo:20000	BARBECHO TRADICIONAL-SIN VARIEDAD	Secano
Recinto:14-070-009-00346-00001	Cultivo:20000	BARBECHO TRADICIONAL-SIN VARIEDAD	Secano
Recinto:14-070-014-00039-00002	Cultivo:20000	BARBECHO TRADICIONAL-SIN VARIEDAD	Secano
Recinto:14-070-001-00092-00001	Cultivo:20000	BARBECHO TRADICIONAL-SIN VARIEDAD	Secano
Recinto:14-070-001-00094-00001	Cultivo:20000	BARBECHO TRADICIONAL-SIN VARIEDAD	Secano
Recinto:14-070-014-00033-00002	Cultivo:20000	BARBECHO TRADICIONAL-SIN VARIEDAD	Secano
Recinto:14-070-014-00033-00001	Cultivo:20000	BARBECHO TRADICIONAL-SIN VARIEDAD	Secano
Recinto:14-070-011-00002-00002	Cultivo:20000	BARBECHO TRADICIONAL-SIN VARIEDAD	Secano
Recinto:14-070-004-00257-00001	Cultivo:20000	BARBECHO TRADICIONAL-SIN VARIEDAD	Secano

(1) Con incidencias que retienen pago o deniegan el expediente.  
(2) Se calcula sobre superficie declarada admisible.  
(3) Aplicación del artículo 16 bis del RD 147/2023.

Puede verificar la integridad de una copia de este documento mediante la lectura del código QR adjunto o mediante el acceso a la dirección <https://ws050.juntadeandalucia.es/verificarFirma> indicando el código de VERIFICACIÓN

FIRMADO POR	RAQUEL MARIA ESPIN CRESPO	FECHA	26/06/2024
VERIFICACIÓN	Pk2jmMQ72K8YCCE9EQ8LU85ENJJ6M	PÁGINA	1268/8857





**APELLIDOS Y NOMBRE / RAZÓN SOCIAL**

FERNANDEZ ARIAS ESTHER

**NIF**

\*\*\*\*9497\*

**EXPEDIENTE**

1199521

**RESOLUCIÓN**

CONCESIÓN DE LA AYUDA

**DATOS DE MANTENIMIENTO UNIDADES**

**GRUPO DE PAGO**

ZONAS DE LIMITACIONES NATURALES

**Sup. Dec. Admisible**

64,28

**Sup. Resuelta**

64,28

**Sobredecl.**

0,00

**% Sobredecl.**

0,00

**RESUMEN DE PAGOS**

	<b>IMPORTE ( Euros )</b>			
	<b>RESUELTO</b>	<b>FEADER</b>	<b>MAPA</b>	<b>CAPADR</b>
Pago realizado	1.081,20	919,02	106,06	56,12
A pagar	106,80	90,78	10,48	5,54
<b>TOTAL</b>	<b>1.188,00</b>	<b>1.009,80</b>	<b>116,54</b>	<b>61,66</b>

**APLICACIÓN DE REDUCCIONES Y PENALIZACIONES (%)**

<b>Criterios de subvencionabilidad (1)</b>	<b>Presentación tardía</b>	<b>Omisión declaración</b>	<b>Condicionabilidad</b>
0,00	0,00	0,00	0,00

**IMPORTE ( Euros )**

Calculado(2)	Reducción	Penalización	Reducción Penalización (3)	Penalización adicional	Resuelto	FEADER	MAPA	CAPADR
1.188,00 €	0,00 €	0,00 €	0,00 €	0,00 €	1.188,00 €	1.009,80 €	116,54 €	61,66 €
<b>Importe Unitario:</b>	<b>54,00 €</b>	<b>Nuevo Importe Unitario:</b>			<b>18,48 €</b>			

**RECINTOS PROPUESTOS**

<b>REF.</b>	<b>REFERENCIA SIGPAC</b>	<b>CULTIVO</b>	<b>S/R</b>	<b>USO SIGPAC</b>	<b>Sup. Dec. admisible</b>	<b>Sup. Campo</b>	<b>Sup. Determ.</b>	<b>Sup. Resuelta</b>
1700000006166787	14-069-075-00021-0001	PASTOS PERMANENTES DE 5 O MAS AÑOS	S		7,58		7,58	7,58
1700000006166788	14-069-075-00024-0003	PASTOS PERMANENTES DE 5 O MAS AÑOS	S		56,70		56,70	56,70

**Datos considerados para el Cálculo de la Carga Ganadera del expediente**

Superficie determinada para Cálculo Carga Ganadera: 64,28 ha

Carga Ganadera del Expediente: 0,66 ugm/ha

<b>Explotación</b>	<b>Especie</b>	<b>Ugm Calculada para CG</b>
ES140690000163	BOVINA	35,72
ES140690000163	PORCINO	0,03
ES140690001533	BOVINA	5,67
ES140690001533	PORCINO	1,20

**Recintos Determinados para el Cálculo de Garga Ganadera**

<b>REF.</b>	<b>REFERENCIA SIGPAC</b>	<b>CULTIVO</b>	<b>DESCRIPCIÓN CULTIVO</b>	<b>S/R</b>	<b>SUP. RESUELTA (ha)</b>
1700000006166787	14-069-075-00021-00001	62000	PASTOS PERMANENTES DE 5 O MAS AÑOS-SIN VARIEDAD	S	7,58
1700000006166788	14-069-075-00024-00003	62000	PASTOS PERMANENTES DE 5 O MAS AÑOS-SIN VARIEDAD	S	56,70

(1) Con incidencias que retienen pago o deniegan el expediente.  
 (2) Se calcula sobre superficie declarada admisible.  
 (3) Aplicación del artículo 16 bis del RD 147/2023.

Puede verificar la integridad de una copia de este documento mediante la lectura del código QR adjunto o mediante el acceso a la dirección <a href="https://ws050.juntadeandalucia.es/verificarFirma">https://ws050.juntadeandalucia.es/verificarFirma</a> indicando el código de VERIFICACIÓN					
FIRMADO POR	RAQUEL MARIA ESPIN CRESPO		FECHA		26/06/2024
VERIFICACIÓN	Pk2jmMQ72K8YCCE9EQ8LU85ENJJJ6M		PÁGINA		1269/8857

**APELLIDOS Y NOMBRE / RAZÓN SOCIAL**

FERNANDEZ BARBERO AGUSTINA

**NIF**

\*\*\*8359\*

**EXPEDIENTE**

1217501

**RESOLUCIÓN**

CONCESIÓN DE LA AYUDA

**DATOS DE MANTENIMIENTO UNIDADES****GRUPO DE PAGO**

ZONAS DE LIMITACIONES NATURALES

**Sup. Dec.  
Admisible**

64,70

**Sup.  
Resuelta**

64,06

**Sobredecl.**

0,64

**% Sobredecl.**

0,99

**RESUMEN DE PAGOS**

	<b>IMPORTE ( Euros )</b>			
	<b>RESUELTO</b>	<b>FEADER</b>	<b>MAPA</b>	<b>CAPADR</b>
Pago realizado	1.073,20	912,22	105,28	55,70
A pagar	103,05	87,59	10,11	5,35
<b>TOTAL</b>	<b>1.176,25</b>	<b>999,81</b>	<b>115,39</b>	<b>61,05</b>

**APLICACIÓN DE REDUCCIONES Y PENALIZACIONES (%)**

<b>Criterios de subvencionabilidad (1)</b>	<b>Presentación tardía</b>	<b>Omisión declaración</b>	<b>Condicionabilidad</b>
0,00	0,00	0,00	0,00

**IMPORTE ( Euros )**

Calculado(2)	Reducción	Penalización	Reducción Penalización (3)	Penalización adicional	Resuelto	FEADER	MAPA	CAPADR
1.188,00 €	11,75 €	0,00 €	0,00 €	0,00 €	1.176,25 €	999,81 €	115,39 €	61,05 €
Importe Unitario:	54,00 €	Nuevo Importe Unitario:	18,36 €					

(1) Con incidencias que retienen pago o deniegan el expediente.  
(2) Se calcula sobre superficie declarada admisible.  
(3) Aplicación del artículo 16 bis del RD 147/2023.

Puede verificar la integridad de una copia de este documento mediante la lectura del código QR adjunto o mediante el acceso a la dirección <https://ws050.juntadeandalucia.es/verificarFirma> indicando el código de VERIFICACIÓN

FIRMADO POR	RAQUEL MARIA ESPIN CRESPO	FECHA	26/06/2024
VERIFICACIÓN	Pk2jmMQ72K8YCCE9EQ8LU85ENJJ6M	PÁGINA	1270/8857





**RECINTOS PROPUESTOS**

REF.	REFERENCIA SIGPAC	CULTIVO	S/R	USO SIGPAC	Sup._Dec. admisible	Sup. Campo	Sup. Determ.	Sup. Resuelta
-1629404	14-074-013-00002-0002	BARBECHO TRADICIONAL	S		11,00		11,00	11,00
-1237315	14-035-031-00052-0007	CEBADA	S		23,26		23,26	23,26
170000007009063	14-035-052-00397-0001	BARBECHO TRADICIONAL	S		1,49		1,49	1,49
170000007009064	14-035-052-00398-0001	BARBECHO TRADICIONAL	S		1,40		1,40	1,40
170000007009065	14-035-052-00047-0001	BARBECHO TRADICIONAL	S		0,72		0,72	0,72
170000007009066	14-035-052-00048-0001	BARBECHO TRADICIONAL	S		0,60		0,60	0,60
170000007009067	14-035-020-00408-0001	BARBECHO TRADICIONAL	S		0,23		0,23	0,23
170000007009068	14-035-020-00452-0001	BARBECHO TRADICIONAL	S		0,10		0,10	0,10
170000007009071	14-035-018-00202-0001	OLIVAR	S		1,01		1,01	1,01
170000007009072	14-035-022-00344-0001	CEBADA	S		0,75		0,75	0,75
170000007009075	14-035-048-00049-0001	OLIVAR	S		0,47		0,47	0,47
170000007009077	14-035-022-00307-0001	CEBADA	S		0,79		0,79	0,79
170000007009078	14-035-022-00308-0001	BARBECHO TRADICIONAL	S		0,04		0,04	0,04
170000007009080	14-035-010-00145-0001	TRIGO BLANDO	S		0,75		0,75	0,75
170000007009081	14-035-010-00147-0001	TRIGO BLANDO	S		0,19		0,19	0,19
170000007009082	14-035-021-00010-0001	TRIGO BLANDO	S		0,17		0,17	0,17
170000007009083	14-035-021-00011-0001	TRIGO BLANDO	S		0,18		0,18	0,18
170000007009084	14-035-021-00321-0001	TRIGO BLANDO	S		0,08		0,08	0,08
170000007009085	14-035-052-00442-0001	BARBECHO TRADICIONAL	S		0,90	0,90	0,90	0,90
170000007009086	14-035-052-00443-0001	BARBECHO TRADICIONAL	S		0,87	0,87	0,87	0,87
170000007009087	14-035-048-00050-0002	OLIVAR	S		0,47		0,47	0,47
170000007009088	14-035-017-00615-0001	BARBECHO TRADICIONAL	S		0,38		0,38	0,38
170000007009089	14-035-020-00196-0001	BARBECHO TRADICIONAL	S		0,34		0,34	0,34
170000007009090	14-035-022-00135-0001	TRIGO BLANDO	S		0,65		0,65	0,65
170000007009093	14-035-019-00592-0001	BARBECHO TRADICIONAL	S		0,38		0,38	0,38
170000007009094	14-035-019-00593-0002	BARBECHO TRADICIONAL	S		0,34		0,34	0,34
170000007009095	14-035-019-00594-0001	BARBECHO TRADICIONAL	S		0,32		0,32	0,32
170000007009096	14-035-019-00595-0001	BARBECHO TRADICIONAL	S		0,25		0,25	0,25
170000007009098	14-035-020-00407-0001	BARBECHO TRADICIONAL	S		2,08		2,08	2,08
170000007009099	14-035-020-00451-0001	BARBECHO TRADICIONAL	S		2,07		2,07	2,07
170000007009106	14-035-045-00180-0001	BARBECHO TRADICIONAL	S		0,75		0,75	0,75
170000007009107	14-035-045-00181-0001	BARBECHO TRADICIONAL	S		0,77		0,77	0,77
170000007009109	14-035-031-00475-0001	CEBADA	S		1,15		1,15	1,15
170000007009110	14-035-020-00395-0001	TRIGO BLANDO	S		2,21		2,21	2,21
170000007009111	14-035-020-00396-0001	TRIGO BLANDO	S		2,78		2,78	2,78
170000007009112	14-035-020-00450-0001	TRIGO BLANDO	S		2,27		2,27	2,27
170000007009113	14-035-021-00179-0001	CEBADA	S		1,85		1,85	1,85
170000007009114	14-035-020-00189-0001	BARBECHO TRADICIONAL	S		0,64	0,64	0,64	0,00

**INCIDENCIAS**

**INCIDENCIA DESCRIPCIÓN**

- 242 Recinto pendiente de acreditación de titularidad.  
Recinto:14-035-020-00189-00001 Cultivo:20000 BARBECHO TRADICIONAL-SIN VARIEDAD Secano
- 86119 Carga ganadera NO cumple con el valor mínimo de 0,2 UGM/ha.  
Recinto:14-035-031-00052-00007 Cultivo:20000 BARBECHO TRADICIONAL-SIN VARIEDAD Secano Carga Ganadera:0  
Recinto:14-035-047-00327-00001 Cultivo:20000 BARBECHO TRADICIONAL-SIN VARIEDAD Secano Carga Ganadera:0
- 86122 Recinto superficie forrajera que realiza la actividad de producción de pastoreo y no declara el o los códigos del Registro de Explotaciones Ganaderas de Andalucía, REGA.  
Recinto:14-035-031-00052-00007 Cultivo:20000 BARBECHO TRADICIONAL-SIN VARIEDAD Secano  
Recinto:14-035-047-00327-00001 Cultivo:20000 BARBECHO TRADICIONAL-SIN VARIEDAD Secano
- 86124 Recinto de forrajera para Cálculo de Carga Ganadera que No pertenece a Explotación.  
Recinto:14-035-031-00052-00007 Cultivo:20000 BARBECHO TRADICIONAL-SIN VARIEDAD Secano

(1) Con incidencias que retienen pago o deniegan el expediente.  
(2) Se calcula sobre superficie declarada admisible.  
(3) Aplicación del artículo 16 bis del RD 147/2023.

Puede verificar la integridad de una copia de este documento mediante la lectura del código QR adjunto o mediante el acceso a la dirección <a href="https://ws050.juntadeandalucia.es/verificarFirma">https://ws050.juntadeandalucia.es/verificarFirma</a> indicando el código de VERIFICACIÓN					
FIRMADO POR	RAQUEL MARIA ESPIN CRESPO		FECHA		26/06/2024
VERIFICACIÓN	Pk2jmMQ72K8YCC9E9EQ8LU85ENJJ6M		PÁGINA		1271/8857



**INCIDENCIAS**

**INCIDENCIA DESCRIPCIÓN**

Recinto:14-035-047-00327-00001 Cultivo:20000 BARBECHO TRADICIONAL-SIN VARIEDAD Secano

**Datos considerados para el Cálculo de la Carga Ganadera del expediente**

Superficie determinada para Cálculo Carga Ganadera: 0,00 ha


Carga Ganadera del Expediente: 0,00 ugm/ha

**Incidencias de carga ganadera**

**INCIDENCIA DESCRIPCIÓN**

- 242 Recinto pendiente de acreditación de titularidad.  
Recinto:14-035-020-00189-00001 Cultivo:20000 BARBECHO TRADICIONAL-SIN VARIEDAD Secano
- 86122 Recinto superficie forrajera que realiza la actividad de producción de pastoreo y no declara el o los códigos del Registro de Explotaciones Ganaderas de Andalucía, REGA.  
Recinto:14-035-031-00052-00007 Cultivo:20000 BARBECHO TRADICIONAL-SIN VARIEDAD Secano  
Recinto:14-035-047-00327-00001 Cultivo:20000 BARBECHO TRADICIONAL-SIN VARIEDAD Secano
- 86124 Recinto de forrajera para Cálculo de Carga Ganadera que No pertenece a Explotación.  
Recinto:14-035-031-00052-00007 Cultivo:20000 BARBECHO TRADICIONAL-SIN VARIEDAD Secano  
Recinto:14-035-047-00327-00001 Cultivo:20000 BARBECHO TRADICIONAL-SIN VARIEDAD Secano
- 86128 Recinto de Forrajeras que no ha contabilizado para Carga Ganadera por no tener una explotación válida para el cálculo de la Carga Ganadera  
Recinto:14-035-031-00052-00007 Cultivo:20 BARBECHO TRADICIONAL-  
Recinto:14-035-047-00327-00001 Cultivo:20 BARBECHO TRADICIONAL-
- 86132 Recinto superficie forrajera que no realiza la actividad de producción de pastoreo.  
Recinto:14-074-013-00002-00002 Cultivo:20000 BARBECHO TRADICIONAL-SIN VARIEDAD Secano  
Recinto:14-035-052-00397-00001 Cultivo:20000 BARBECHO TRADICIONAL-SIN VARIEDAD Secano  
Recinto:14-035-052-00398-00001 Cultivo:20000 BARBECHO TRADICIONAL-SIN VARIEDAD Secano  
Recinto:14-035-052-00047-00001 Cultivo:20000 BARBECHO TRADICIONAL-SIN VARIEDAD Secano  
Recinto:14-035-052-00048-00001 Cultivo:20000 BARBECHO TRADICIONAL-SIN VARIEDAD Secano  
Recinto:14-035-020-00408-00001 Cultivo:20000 BARBECHO TRADICIONAL-SIN VARIEDAD Secano  
Recinto:14-035-020-00452-00001 Cultivo:20000 BARBECHO TRADICIONAL-SIN VARIEDAD Secano  
Recinto:14-035-022-00308-00001 Cultivo:20000 BARBECHO TRADICIONAL-SIN VARIEDAD Secano  
Recinto:14-035-052-00442-00001 Cultivo:20000 BARBECHO TRADICIONAL-SIN VARIEDAD Secano  
Recinto:14-035-052-00443-00001 Cultivo:20000 BARBECHO TRADICIONAL-SIN VARIEDAD Secano  
Recinto:14-035-017-00615-00001 Cultivo:20000 BARBECHO TRADICIONAL-SIN VARIEDAD Secano  
Recinto:14-035-020-00196-00001 Cultivo:20000 BARBECHO TRADICIONAL-SIN VARIEDAD Secano  
Recinto:14-035-019-00592-00001 Cultivo:20000 BARBECHO TRADICIONAL-SIN VARIEDAD Secano  
Recinto:14-035-019-00593-00002 Cultivo:20000 BARBECHO TRADICIONAL-SIN VARIEDAD Secano  
Recinto:14-035-019-00594-00001 Cultivo:20000 BARBECHO TRADICIONAL-SIN VARIEDAD Secano  
Recinto:14-035-019-00595-00001 Cultivo:20000 BARBECHO TRADICIONAL-SIN VARIEDAD Secano  
Recinto:14-035-020-00407-00001 Cultivo:20000 BARBECHO TRADICIONAL-SIN VARIEDAD Secano  
Recinto:14-035-020-00451-00001 Cultivo:20000 BARBECHO TRADICIONAL-SIN VARIEDAD Secano  
Recinto:14-035-045-00180-00001 Cultivo:20000 BARBECHO TRADICIONAL-SIN VARIEDAD Secano  
Recinto:14-035-045-00181-00001 Cultivo:20000 BARBECHO TRADICIONAL-SIN VARIEDAD Secano  
Recinto:14-035-020-00189-00001 Cultivo:20000 BARBECHO TRADICIONAL-SIN VARIEDAD Secano

(1) Con incidencias que retienen pago o deniegan el expediente.  
(2) Se calcula sobre superficie declarada admisible.  
(3) Aplicación del artículo 16 bis del RD 147/2023.

Puede verificar la integridad de una copia de este documento mediante la lectura del código QR adjunto o mediante el acceso a la dirección <a href="https://ws050.juntadeandalucia.es/verificarFirma">https://ws050.juntadeandalucia.es/verificarFirma</a> indicando el código de VERIFICACIÓN				
FIRMADO POR	RAQUEL MARIA ESPIN CRESPO	FECHA	26/06/2024	
VERIFICACIÓN	Pk2jmMQ72K8YCCE9EQ8LU85ENJJ6M	PÁGINA	1272/8857	

**APELLIDOS Y NOMBRE / RAZÓN SOCIAL**

FERNANDEZ BRUNO JOSE

**NIF**

\*\*\*\*1796\*

**EXPEDIENTE**

1172221

**RESOLUCIÓN**

CONCESIÓN DE LA AYUDA

**DATOS DE MANTENIMIENTO UNIDADES****GRUPO DE PAGO**

ZONAS DE LIMITACIONES NATURALES

**Sup. Dec.  
Admisible**

36,57

**Sup.  
Resuelta**

36,57

**Sobredecl.**

0,00

**% Sobredecl.**

0,00

**RESUMEN DE PAGOS**

	<b>IMPORTE ( Euros )</b>			
	<b>RESUELTO</b>	<b>FEADER</b>	<b>MAPA</b>	<b>CAPADR</b>
Pago realizado	953,65	810,60	93,55	49,50
A pagar	232,73	197,82	22,83	12,08
<b>TOTAL</b>	<b>1.186,38</b>	<b>1.008,42</b>	<b>116,38</b>	<b>61,58</b>

**APLICACIÓN DE REDUCCIONES Y PENALIZACIONES (%)**

<b>Criterios de subvencionabilidad (1)</b>	<b>Presentación tardía</b>	<b>Omisión declaración</b>	<b>Condicionabilidad</b>
0,00	0,00	0,00	0,00

**IMPORTE ( Euros )**

Calculado(2)	Reducción	Penalización	Reducción Penalización (3)	Penalización adicional	Resuelto	FEADER	MAPA	CAPADR
1.186,38 €	0,00 €	0,00 €	0,00 €	0,00 €	1.186,38 €	1.008,42 €	116,38 €	61,58 €
Importe Unitario:	54,00 €	Nuevo Importe Unitario:	32,44 €					

(1) Con incidencias que retienen pago o deniegan el expediente.

(2) Se calcula sobre superficie declarada admisible.

(3) Aplicación del artículo 16 bis del RD 147/2023.

Puede verificar la integridad de una copia de este documento mediante la lectura del código QR adjunto o mediante el acceso a la dirección <https://ws050.juntadeandalucia.es/verificarFirma> indicando el código de VERIFICACIÓN

FIRMADO POR

RAQUEL MARIA ESPIN CRESPO

FECHA

26/06/2024

VERIFICACIÓN

Pk2jmMQ72K8YCCE9EQ8LU85ENJJ6M

PÁGINA

1273/8857





**RECINTOS PROPUESTOS**

REF.	REFERENCIA SIGPAC	CULTIVO	S/R	USO SIGPAC	Sup. Dec. admisible	Sup. Campo	Sup. Determ.	Sup. Resuelta
4165862	14-074-060-00199-0001	PASTOS DE MENOS DE 5 AÑOS	S		0,08		0,08	0,08
4165863	14-074-060-00193-0001	PASTOS DE MENOS DE 5 AÑOS	S		0,03		0,03	0,03
4165864	14-074-060-00194-0001	PASTOS DE MENOS DE 5 AÑOS	S		0,05		0,05	0,05
4791835	14-074-061-00294-0003	MELOCOTONEROS	S		0,09		0,09	0,09
4791839	14-074-059-00232-0001	TRANQUILLÓN	S		0,47		0,47	0,47
4791840	14-074-060-09012-0002	PASTOS DE MENOS DE 5 AÑOS	S		0,39		0,39	0,39
4791865	14-074-059-09003-0010	PASTOS DE MENOS DE 5 AÑOS	S		4,78		4,78	4,78
4791867	14-074-060-09012-0001	PASTOS DE MENOS DE 5 AÑOS	S		6,21		6,21	6,21
5508919	14-074-058-00213-0001	PASTOS DE MENOS DE 5 AÑOS	S		0,55		0,55	0,55
1700000005413273	14-074-060-00083-0001	PASTOS DE MENOS DE 5 AÑOS	S		2,12		2,12	2,12
1700000005413274	14-074-060-00084-0001	PASTOS DE MENOS DE 5 AÑOS	S		0,55		0,55	0,55
1700000005413277	14-074-060-00080-0001	PASTOS DE MENOS DE 5 AÑOS	R		0,87		0,87	0,87
1700000005413278	14-074-060-09012-0003	PASTOS DE MENOS DE 5 AÑOS	R		1,26		1,26	1,26
1700000005413279	14-074-059-00231-0001	TRANQUILLÓN	S		0,78		0,78	0,78
1700000005413280	14-074-059-00211-0001	PASTOS DE MENOS DE 5 AÑOS	S		1,21		1,21	1,21
1700000005413281	14-074-059-00210-0001	PASTOS DE MENOS DE 5 AÑOS	S		0,58		0,58	0,58
1700000005413282	14-074-049-00147-0001	TRANQUILLÓN	S		1,92		1,92	1,92
1700000005413283	14-074-061-00294-0001	BARBECHO TRADICIONAL	S		0,89		0,89	0,89
1700000005413284	14-074-060-00207-0001	PASTOS PERMANENTES DE 5 O MAS AÑOS	S		0,38		0,38	0,38
1700000005413287	14-074-059-00201-0001	PASTOS DE MENOS DE 5 AÑOS	S		0,64		0,64	0,64
1700000005413288	14-074-059-00194-0001	PASTOS DE MENOS DE 5 AÑOS	S		1,16		1,16	1,16
1700000005413290	14-074-060-00301-0002	PASTOS DE MENOS DE 5 AÑOS	S		0,80		0,80	0,80
1700000005413291	14-074-060-00189-0004	PASTOS DE MENOS DE 5 AÑOS	S		0,35		0,35	0,35
1700000005413293	14-074-060-00198-0001	PASTOS DE MENOS DE 5 AÑOS	S		0,46		0,46	0,46
1700000005413295	14-074-060-00189-0001	PASTOS DE MENOS DE 5 AÑOS	S		0,70		0,70	0,70
1700000005413296	14-074-060-00192-0001	PASTOS DE MENOS DE 5 AÑOS	S		0,38		0,38	0,38
1700000005413297	14-074-059-00192-0001	PASTOS DE MENOS DE 5 AÑOS	S		0,91		0,91	0,91
1700000005413298	14-074-060-00195-0001	PASTOS DE MENOS DE 5 AÑOS	S		0,36		0,36	0,36
1700000005413299	14-074-059-00168-0001	PASTOS DE MENOS DE 5 AÑOS	S		1,47		1,47	1,47
1700000005413300	14-074-060-00081-0001	PASTOS DE MENOS DE 5 AÑOS	S		1,41		1,41	1,41
1700000005413301	14-074-054-00100-0001	BARBECHO TRADICIONAL	S		1,44		1,44	1,39
1700000005413302	14-074-059-00191-0001	PASTOS DE MENOS DE 5 AÑOS	S		1,95		1,95	1,95
1700000005413303	14-074-065-00017-0001	BARBECHO TRADICIONAL	S		1,38		1,38	1,38

**INCIDENCIAS**

**INCIDENCIA DESCRIPCIÓN**

- 3795 Recinto declarado con una situación de riesgo de abandono.  
Recinto:14-074-054-00100-00001 Cultivo: -
- 4272 Verifica que las líneas de declaración de las Solicitudes Únicas no tienen solapes con la capa de Retroactividad Gráfica (ambas de la misma campaña) a nivel de expediente/línea de declaración gráfica de la solicitud.  
Recinto:14-074-054-00100-00001 Cultivo: - Agregado de la referencia del recinto.:0 Zona de la referencia del recinto.:0 Superficie solapada.:0,05 Id. Incid.:95149293
- 86122 Recinto superficie forrajera que realiza la actividad de producción de pastoreo y no declara el o los códigos del Registro de Explotaciones Ganaderas de Andalucía, REGA.  
Recinto:14-074-060-09012-00020 Cultivo:63000 PASTOS DE MENOS DE 5 AÑOS-SIN VARIEDAD Secano
- 86124 Recinto de forrajera para Cálculo de Carga Ganadera que No pertenece a Explotación.  
Recinto:14-074-060-09012-00020 Cultivo:63000 PASTOS DE MENOS DE 5 AÑOS-SIN VARIEDAD Secano

**Datos considerados para el Cálculo de la Carga Ganadera del expediente**

Superficie determinada para Cálculo Carga Ganadera: 29,65 ha  
Carga Ganadera del Expediente: 2,53 ugm/ha

**Explotación Especie Ugm Calculada para CG**

(1) Con incidencias que retienen pago o deniegan el expediente.  
(2) Se calcula sobre superficie declarada admisible.  
(3) Aplicación del artículo 16 bis del RD 147/2023.

Puede verificar la integridad de una copia de este documento mediante la lectura del código QR adjunto o mediante el acceso a la dirección <a href="https://ws050.juntadeandalucia.es/verificarFirma">https://ws050.juntadeandalucia.es/verificarFirma</a> indicando el código de VERIFICACIÓN					
FIRMADO POR	RAQUEL MARIA ESPIN CRESPO		FECHA		26/06/2024
VERIFICACIÓN	Pk2jmMQ72K8YCCE9EQ8LU85ENJJ6M		PÁGINA		1274/8857



**Datos considerados para el Cálculo de la Carga Ganadera del expediente**

Explotación	Especie	Ugm Calculada para CG
ES140740000192	OVINA	75,05

**Recintos Determinados para el Cálculo de Garga Ganadera**

REF.	REFERENCIA SIGPAC	CULTIVO	DESCRIPCIÓN CULTIVO	S/R	SUP. RESUELTA (ha)
4165862	14-074-060-00199-00001	63000	PASTOS DE MENOS DE 5 AÑOS-SIN VARIEDAD	S	0,08
4165863	14-074-060-00193-00001	63000	PASTOS DE MENOS DE 5 AÑOS-SIN VARIEDAD	S	0,03
4165864	14-074-060-00194-00001	63000	PASTOS DE MENOS DE 5 AÑOS-SIN VARIEDAD	S	0,05
4791840	14-074-060-09012-00002	63000	PASTOS DE MENOS DE 5 AÑOS-SIN VARIEDAD	S	0,39
4791865	14-074-059-09003-00010	63000	PASTOS DE MENOS DE 5 AÑOS-SIN VARIEDAD	S	4,78
4791867	14-074-060-09012-00001	63000	PASTOS DE MENOS DE 5 AÑOS-SIN VARIEDAD	S	6,21
5508919	14-074-058-00213-00001	63000	PASTOS DE MENOS DE 5 AÑOS-SIN VARIEDAD	S	0,55
1700000005413273	14-074-060-00083-00001	63000	PASTOS DE MENOS DE 5 AÑOS-SIN VARIEDAD	S	2,12
1700000005413274	14-074-060-00084-00001	63000	PASTOS DE MENOS DE 5 AÑOS-SIN VARIEDAD	S	0,55
1700000005413277	14-074-060-00080-00001	63000	PASTOS DE MENOS DE 5 AÑOS-SIN VARIEDAD	R	0,87
1700000005413278	14-074-060-09012-00003	63000	PASTOS DE MENOS DE 5 AÑOS-SIN VARIEDAD	R	1,26
1700000005413280	14-074-059-00211-00001	63000	PASTOS DE MENOS DE 5 AÑOS-SIN VARIEDAD	S	1,21
1700000005413281	14-074-059-00210-00001	63000	PASTOS DE MENOS DE 5 AÑOS-SIN VARIEDAD	S	0,58
1700000005413284	14-074-060-00207-00001	62000	PASTOS PERMANENTES DE 5 O MAS AÑOS-SIN VARIEDAD	S	0,38
1700000005413287	14-074-059-00201-00001	63000	PASTOS DE MENOS DE 5 AÑOS-SIN VARIEDAD	S	0,64
1700000005413288	14-074-059-00194-00001	63000	PASTOS DE MENOS DE 5 AÑOS-SIN VARIEDAD	S	1,16
1700000005413290	14-074-060-00301-00002	63000	PASTOS DE MENOS DE 5 AÑOS-SIN VARIEDAD	S	0,80
1700000005413291	14-074-060-00189-00004	63000	PASTOS DE MENOS DE 5 AÑOS-SIN VARIEDAD	S	0,35
1700000005413293	14-074-060-00198-00001	63000	PASTOS DE MENOS DE 5 AÑOS-SIN VARIEDAD	S	0,46
1700000005413295	14-074-060-00189-00001	63000	PASTOS DE MENOS DE 5 AÑOS-SIN VARIEDAD	S	0,70
1700000005413296	14-074-060-00192-00001	63000	PASTOS DE MENOS DE 5 AÑOS-SIN VARIEDAD	S	0,38
1700000005413297	14-074-059-00192-00001	63000	PASTOS DE MENOS DE 5 AÑOS-SIN VARIEDAD	S	0,91
1700000005413298	14-074-060-00195-00001	63000	PASTOS DE MENOS DE 5 AÑOS-SIN VARIEDAD	S	0,36
1700000005413299	14-074-059-00168-00001	63000	PASTOS DE MENOS DE 5 AÑOS-SIN VARIEDAD	S	1,47
1700000005413300	14-074-060-00081-00001	63000	PASTOS DE MENOS DE 5 AÑOS-SIN VARIEDAD	S	1,41
1700000005413302	14-074-059-00191-00001	63000	PASTOS DE MENOS DE 5 AÑOS-SIN VARIEDAD	S	1,95

**Incidencias de carga ganadera****INCIDENCIA DESCRIPCIÓN**

3795	Recinto declarado con una situación de riesgo de abandono. Recinto:14-074-054-00100-00001 Cultivo: -
86122	Recinto superficie forrajera que realiza la actividad de producción de pastoreo y no declara el o los códigos del Registro de Explotaciones Ganaderas de Andalucía, REGA. Recinto:14-074-060-09012-00020 Cultivo:63000 PASTOS DE MENOS DE 5 AÑOS-SIN VARIEDAD Secano
86124	Recinto de forrajera para Cálculo de Carga Ganadera que No pertenece a Explotación. Recinto:14-074-060-09012-00020 Cultivo:63000 PASTOS DE MENOS DE 5 AÑOS-SIN VARIEDAD Secano
86128	Recinto de Forrajeras que no ha contabilizado para Carga Ganadera por no tener una explotación válida para el cálculo de la Carga Ganadera Recinto:14-074-060-09012-00020 Cultivo:63 PASTOS DE MENOS DE 5 AÑOS-
86132	Recinto superficie forrajera que no realiza la actividad de producción de pastoreo. Recinto:14-074-061-00294-00001 Cultivo:20000 BARBECHO TRADICIONAL-SIN VARIEDAD Secano Recinto:14-074-054-00100-00001 Cultivo:20000 BARBECHO TRADICIONAL-SIN VARIEDAD Secano Recinto:14-074-065-00017-00001 Cultivo:20000 BARBECHO TRADICIONAL-SIN VARIEDAD Secano

(1) Con incidencias que retienen pago o deniegan el expediente.  
(2) Se calcula sobre superficie declarada admisible.  
(3) Aplicación del artículo 16 bis del RD 147/2023.

Puede verificar la integridad de una copia de este documento mediante la lectura del código QR adjunto o mediante el acceso a la dirección <https://ws050.juntadeandalucia.es/verificarFirma> indicando el código de VERIFICACIÓN

FIRMADO POR	RAQUEL MARIA ESPIN CRESPO	FECHA	26/06/2024
VERIFICACIÓN	Pk2jmMQ72K8YCCE9EQ8LU85ENJJ6M	PÁGINA	1275/8857





**APELLIDOS Y NOMBRE / RAZÓN SOCIAL**

FERNANDEZ BUJALANCE MIGUEL

**NIF**

\*\*\*\*1943\*

**EXPEDIENTE**

1006550

**RESOLUCIÓN**

CONCESIÓN DE LA AYUDA

**DATOS DE MANTENIMIENTO UNIDADES**

**GRUPO DE PAGO**

ZONAS DE LIMITACIONES NATURALES

**Sup. Dec. Admisible**

16,79

**Sup. Resuelta**

16,79

**Sobredecl.**

0,00

**% Sobredecl.**

0,00

**RESUMEN DE PAGOS**

	<b>IMPORTE ( Euros )</b>			
	<b>RESUELTO</b>	<b>FEADER</b>	<b>MAPA</b>	<b>CAPADR</b>
Pago realizado	807,56	686,42	79,22	41,91
A pagar	79,77	67,80	7,83	4,14
<b>TOTAL</b>	<b>887,33</b>	<b>754,22</b>	<b>87,05</b>	<b>46,05</b>

**APLICACIÓN DE REDUCCIONES Y PENALIZACIONES (%)**

<b>Crterios de subvencionabilidad (1)</b>	<b>Presentación tardía</b>	<b>Omisión declaración</b>	<b>Condicionalidad</b>
0,00	0,00	0,00	0,00

**IMPORTE ( Euros )**

Calculado(2)	Reducción	Penalización	Reducción Penalización (3)	Penalización adicional	Resuelto	FEADER	MAPA	CAPADR
887,33 €	0,00 €	0,00 €	0,00 €	0,00 €	887,33 €	754,23 €	87,05 €	46,05 €
<b>Importe Unitario:</b>	<b>54,00 €</b>	<b>Nuevo Importe Unitario:</b>	<b>52,85 €</b>					

**RECINTOS PROPUESTOS**

<b>REF.</b>	<b>REFERENCIA SIGPAC</b>	<b>CULTIVO</b>	<b>S/R</b>	<b>USO SIGPAC</b>	<b>Sup. Dec. admisible</b>	<b>Sup. Campo</b>	<b>Sup. Determ.</b>	<b>Sup. Resuelta</b>
-10824	14-002-028-00063-0002	OLIVAR	S		2,06		2,06	2,06
1700000002258282	14-002-025-00009-0001	OLIVAR	S		0,58		0,58	0,58
1700000002258283	14-002-025-00044-0002	OLIVAR	S		0,24		0,24	0,24
1700000002258284	14-042-022-00093-0001	OLIVAR	S		1,21		1,21	1,21
1700000002258285	14-042-022-00094-0003	OLIVAR	S		0,21		0,21	0,21
1700000002258286	14-042-028-00320-0001	OLIVAR	S		0,71		0,71	0,71
1700000002258287	14-042-028-00321-0001	OLIVAR	S		1,48		1,48	1,48
1700000002258288	14-045-011-00080-0002	OLIVAR	S		9,19		9,19	9,19
1700000007099060	14-002-020-00154-0002	OLIVAR	S		0,41		0,41	0,41
1700000007099061	14-002-020-00155-0001	OLIVAR	S		0,70		0,70	0,70

(1) Con incidencias que retienen pago o deniegan el expediente.  
 (2) Se calcula sobre superficie declarada admisible.  
 (3) Aplicación del artículo 16 bis del RD 147/2023.

Puede verificar la integridad de una copia de este documento mediante la lectura del código QR adjunto o mediante el acceso a la dirección <a href="https://ws050.juntadeandalucia.es/verificarFirma">https://ws050.juntadeandalucia.es/verificarFirma</a> indicando el código de VERIFICACIÓN					
FIRMADO POR	RAQUEL MARIA ESPIN CRESPO		FECHA		26/06/2024
VERIFICACIÓN	Pk2jmMQ72K8YCCE9EQ8LU85ENJJ6M		PÁGINA		1276/8857

**APELLIDOS Y NOMBRE / RAZÓN SOCIAL**

FERNANDEZ CABANILLAS JOSE

**NIF**

\*\*\*\*8171\*

**EXPEDIENTE**

1138756

**RESOLUCIÓN**

CONCESIÓN DE LA AYUDA

**DATOS DE MANTENIMIENTO UNIDADES****GRUPO DE PAGO**

ZONAS DE LIMITACIONES NATURALES

**Sup. Dec. Admisible**

23,66

**Sup. Resuelta**

23,66

**Sobredecl.**

0,00

**% Sobredecl.**

0,00

**RESUMEN DE PAGOS**

	<b>IMPORTE ( Euros )</b>			
	<b>RESUELTO</b>	<b>FEADER</b>	<b>MAPA</b>	<b>CAPADR</b>
Pago realizado	1.040,24	884,20	102,05	53,99
A pagar	102,75	87,34	10,08	5,33
<b>TOTAL</b>	<b>1.142,99</b>	<b>971,54</b>	<b>112,13</b>	<b>59,32</b>

**APLICACIÓN DE REDUCCIONES Y PENALIZACIONES (%)**

<b>Crterios de subvencionabilidad (1)</b>	<b>Presentación tardía</b>	<b>Omisión declaración</b>	<b>Condicionalidad</b>
0,00	0,00	0,00	0,00

**IMPORTE ( Euros )**

Calculado(2)	Reducción	Penalización	Reducción Penalización (3)	Penalización adicional	Resuelto	FEADER	MAPA	CAPADR
1.142,99 €	0,00 €	0,00 €	0,00 €	0,00 €	1.142,99 €	971,54 €	112,13 €	59,32 €
<b>Importe Unitario:</b>	<b>54,00 €</b>	<b>Nuevo Importe Unitario:</b>	<b>48,31 €</b>					

**RECINTOS PROPUESTOS**

<b>REF.</b>	<b>REFERENCIA SIGPAC</b>	<b>CULTIVO</b>	<b>S/R</b>	<b>USO SIGPAC</b>	<b>Sup. Dec. admisible</b>	<b>Sup. Campo</b>	<b>Sup. Determ.</b>	<b>Sup. Resuelta</b>
-1457688	14-035-048-00509-0001	GUISANTES	S		0,01		0,01	0,01
-1217360	14-035-026-00181-0001	AVENA	S		0,74		0,74	0,74
-1217359	14-035-026-00180-0001	AVENA	S		0,68		0,68	0,68
-1217354	14-035-046-00223-0006	GUISANTES	S		0,08		0,08	0,08
-1217347	14-035-049-00145-0001	GUISANTES	S		0,06		0,06	0,06
-1217327	14-035-017-00327-0001	TRITICALE	S		0,10		0,10	0,00
4759373	14-035-027-00139-0001	AVENA	S		5,32		5,32	5,32
4759375	14-035-027-00140-0001	AVENA	S		6,15		6,15	6,15
5472405	14-035-027-00096-0001	AVENA	S		1,81		1,81	1,81
1700000006217836	14-035-012-00262-0001	OLIVAR	S		0,85		0,85	0,85
1700000006217837	14-035-024-00022-0001	OLIVAR	S		1,49		1,49	1,49
1700000006217838	14-035-024-00312-0001	OLIVAR	S		1,41		1,41	1,41
1700000006217842	14-035-048-00510-0001	GUISANTES	S		0,17		0,17	0,17
1700000006217848	14-035-048-00511-0002	GUISANTES	S		0,12		0,12	0,12
1700000006217849	14-035-019-00804-0001	TRITICALE	S		0,34		0,34	0,34
1700000006217851	14-035-017-00642-0001	TRITICALE	S		1,37		1,37	1,37
1700000006217855	14-035-053-00117-0003	OLIVAR	S		0,08		0,08	0,08
1700000006217856	14-035-053-00118-0003	OLIVAR	S		0,01		0,01	0,01
1700000006217864	14-035-046-00214-0003	GUISANTES	S		1,82		1,82	1,82
1700000006217866	14-035-051-00100-0002	GUISANTES	S		0,01		0,01	0,01
1700000006217867	14-035-017-00664-0001	OLIVAR	S		0,51		0,51	0,51
1700000006217868	14-035-049-00148-0001	GUISANTES	S		0,16		0,16	0,16
1700000006217869	14-035-053-00117-0002	OLIVAR	S		0,42		0,42	0,42
1700000006217870	14-035-053-00118-0002	OLIVAR	S		0,05		0,05	0,05

(1) Con incidencias que retienen pago o deniegan el expediente.

(2) Se calcula sobre superficie declarada admisible.

(3) Aplicación del artículo 16 bis del RD 147/2023.

Puede verificar la integridad de una copia de este documento mediante la lectura del código QR adjunto o mediante el acceso a la dirección <https://ws050.juntadeandalucia.es/verificarFirma> indicando el código de VERIFICACIÓN

FIRMADO POR

RAQUEL MARIA ESPIN CRESPO

FECHA

26/06/2024

VERIFICACIÓN

Pk2jmMQ72K8YCCE9EQ8LU85ENJJ6M

PÁGINA

1277/8857





**INCIDENCIAS**

**INCIDENCIA DESCRIPCIÓN**

242	Recinto pendiente de acreditación de titularidad. Recinto:14-035-017-00327-00001 Cultivo:13000 TRITICALE-SIN VARIEDAD Secano
74336	Recinto con uso declarado o cultivo declarado NO válido Recinto:14-035-019-00817-00001 Cultivo:450000 MEZCLA CEBADA-TRIGO-SIN VARIEDAD Secano Uso Sigpac:TA

(1) Con incidencias que retienen pago o deniegan el expediente.  
(2) Se calcula sobre superficie declarada admisible.  
(3) Aplicación del artículo 16 bis del RD 147/2023.

Puede verificar la integridad de una copia de este documento mediante la lectura del código QR adjunto o mediante el acceso a la dirección <https://ws050.juntadeandalucia.es/verificarFirma> indicando el código de VERIFICACIÓN

FIRMADO POR	RAQUEL MARIA ESPIN CRESCO	FECHA	26/06/2024
VERIFICACIÓN	Pk2jmMQ72K8YCCE9EQ8LU85ENJJ6M	PÁGINA	1278/8857





**APELLIDOS Y NOMBRE / RAZÓN SOCIAL**

FERNÁNDEZ CACHINERO FRANCISCA

**NIF**

\*\*\*6674\*

**EXPEDIENTE**

1274286

**RESOLUCIÓN**

CONCESIÓN DE LA AYUDA

**DATOS DE MANTENIMIENTO UNIDADES**

**GRUPO DE PAGO**

ZONAS DE LIMITACIONES NATURALES

**Sup. Dec. Admisible**  
43,89

**Sup. Resuelta**  
43,89

**Sobredecl.**  
0,00

**% Sobredecl.**  
0,00

**RESUMEN DE PAGOS**

	<b>IMPORTE ( Euros )</b>			
	<b>RESUELTO</b>	<b>FEADER</b>	<b>MAPA</b>	<b>CAPADR</b>
Pago realizado	1.081,20	919,02	106,06	56,12
A pagar	106,80	90,78	10,48	5,54
<b>TOTAL</b>	<b>1.188,00</b>	<b>1.009,80</b>	<b>116,54</b>	<b>61,66</b>

**APLICACIÓN DE REDUCCIONES Y PENALIZACIONES (%)**

<b>Criterios de subvencionabilidad (1)</b>	<b>Presentación tardía</b>	<b>Omisión declaración</b>	<b>Condicionabilidad</b>
0,00	0,00	0,00	0,00

**IMPORTE ( Euros )**

Calculado(2)	Reducción	Penalización	Reducción Penalización (3)	Penalización adicional	Resuelto	FEADER	MAPA	CAPADR
1.188,00 €	0,00 €	0,00 €	0,00 €	0,00 €	1.188,00 €	1.009,80 €	116,54 €	61,66 €
Importe Unitario:	54,00 €	Nuevo Importe Unitario:	27,07 €					

**RECINTOS PROPUESTOS**

<b>REF.</b>	<b>REFERENCIA SIGPAC</b>	<b>CULTIVO</b>	<b>S/R</b>	<b>USO SIGPAC</b>	<b>Sup. Dec. admisible</b>	<b>Sup. Campo</b>	<b>Sup. Determ.</b>	<b>Sup. Resuelta</b>
5559747	14-016-005-00159-0002	PASTOS PERMANENTES DE 5 O MAS AÑOS	S		13,97		13,97	13,97
5559748	14-016-005-00158-0001	PASTOS PERMANENTES DE 5 O MAS AÑOS	S		10,16		10,16	10,16
5559749	14-016-005-00042-0002	PASTOS PERMANENTES DE 5 O MAS AÑOS	S		8,63		8,63	8,63
5559750	14-016-005-00169-0002	PASTOS PERMANENTES DE 5 O MAS AÑOS	S		11,13		11,13	11,13

(1) Con incidencias que retienen pago o deniegan el expediente.

(2) Se calcula sobre superficie declarada admisible.

(3) Aplicación del artículo 16 bis del RD 147/2023.

Puede verificar la integridad de una copia de este documento mediante la lectura del código QR adjunto o mediante el acceso a la dirección <https://ws050.juntadeandalucia.es/verificarFirma> indicando el código de VERIFICACIÓN

FIRMADO POR	RAQUEL MARIA ESPIN CRESPO	FECHA	26/06/2024
VERIFICACIÓN	Pk2jmMQ72K8YCCE9EQ8LU85ENJJJ6M	PÁGINA	1279/8857



**Datos considerados para el Cálculo de la Carga Ganadera del expediente**

Superficie determinada para Cálculo Carga Ganadera: 43,89 ha

Carga Ganadera del Expediente: 0,43 ugm/ha

<u>Explotación</u>	<u>Especie</u>	<u>Ugm Calculada para CG</u>
ES140160000154	CAPRINA	0,67
ES140160000154	OVINA	1,35
ES140160000154	PORCINO	0,72
ES140160000353	OVINA	1,11
ES140160000353	PORCINO	0,69
ES140160000764	OVINA	14,14
ES140160000764	PORCINO	0,38

**Recintos Determinados para el Cálculo de Garga Ganadera**

<u>REF.</u>	<u>REFERENCIA SIGPAC</u>	<u>CULTIVO</u>	<u>DESCRIPCIÓN CULTIVO</u>	<u>S/R</u>	<u>SUP. RESUELTA (ha)</u>
5559747	14-016-005-00159-00002	62000	PASTOS PERMANENTES DE 5 O MAS AÑOS-SIN VARIEDAD	S	13,97
5559748	14-016-005-00158-00001	62000	PASTOS PERMANENTES DE 5 O MAS AÑOS-SIN VARIEDAD	S	10,16
5559749	14-016-005-00042-00002	62000	PASTOS PERMANENTES DE 5 O MAS AÑOS-SIN VARIEDAD	S	8,63
5559750	14-016-005-00169-00002	62000	PASTOS PERMANENTES DE 5 O MAS AÑOS-SIN VARIEDAD	S	11,13

(1) Con incidencias que retienen pago o deniegan el expediente.  
(2) Se calcula sobre superficie declarada admisible.  
(3) Aplicación del artículo 16 bis del RD 147/2023.

Puede verificar la integridad de una copia de este documento mediante la lectura del código QR adjunto o mediante el acceso a la dirección <https://ws050.juntadeandalucia.es/verificarFirma> indicando el código de VERIFICACIÓN

FIRMADO POR	RAQUEL MARIA ESPIN CRESPO	FECHA	26/06/2024
VERIFICACIÓN	Pk2jmMQ72K8YCCE9EQ8LU85ENJJ6M	PÁGINA	1280/8857





**APELLIDOS Y NOMBRE / RAZÓN SOCIAL**

FERNANDEZ CALERO FELIX MARTIN

**NIF**  
\*\*\*\*4583\*

**EXPEDIENTE**  
1016210

**RESOLUCIÓN**  
CONCESIÓN DE LA AYUDA

**DATOS DE MANTENIMIENTO UNIDADES**

<b>GRUPO DE PAGO</b>	<b>Sup. Dec. Admisible</b>	<b>Sup. Resuelta</b>	<b>Sobredecl.</b>	<b>% Sobredecl.</b>
ZONAS DE LIMITACIONES NATURALES	10,09	10,09	0,00	0,00

**RESUMEN DE PAGOS**

	<b>IMPORTE ( Euros )</b>			
	<b>RESUELTO</b>	<b>FEADER</b>	<b>MAPA</b>	<b>CAPADR</b>
Pago realizado	497,35	422,75	48,79	25,81
A pagar	47,51	40,38	4,66	2,47
<b>TOTAL</b>	<b>544,86</b>	<b>463,13</b>	<b>53,45</b>	<b>28,28</b>

**APLICACIÓN DE REDUCCIONES Y PENALIZACIONES (%)**

<b>Crterios de subvencionabilidad (1)</b>	<b>Presentación tardía</b>	<b>Omisión declaración</b>	<b>Condicionalidad</b>
0,00	0,00	0,00	0,00

**IMPORTE ( Euros )**

Calculado(2)	Reducción	Penalización	Reducción Penalización (3)	Penalización adicional	Resuelto	FEADER	MAPA	CAPADR
544,86 €	0,00 €	0,00 €	0,00 €	0,00 €	544,86 €	463,13 €	53,45 €	28,28 €
Importe Unitario:	54,00 €	Nuevo Importe Unitario:	54,00 €					

**RECINTOS PROPUESTOS**

<b>REF.</b>	<b>REFERENCIA SIGPAC</b>	<b>CULTIVO</b>	<b>USO S/R SIGPAC</b>	<b>Sup. Dec. admisible</b>	<b>Sup. Campo</b>	<b>Sup. Determ.</b>	<b>Sup. Resuelta</b>
-943830	14-054-044-00074-0009	OLIVAR	S	0,01		0,01	0,01
1700000005143568	14-054-044-00043-0002	OLIVAR	S	1,45		1,45	1,45
1700000005143569	14-054-044-00047-0003	OLIVAR	S	1,81		1,81	1,81
1700000005143570	14-054-044-00074-0001	OLIVAR	S	2,75		2,75	2,75
1700000005143571	14-054-044-00073-0005	OLIVAR	S	0,23		0,23	0,23
1700000005143572	14-054-044-00074-0004	OLIVAR	S	0,07		0,07	0,07
1700000005143573	14-054-044-00073-0002	OLIVAR	S	1,40		1,40	1,40
1700000005143574	14-054-044-00047-0006	OLIVAR	S	0,18		0,18	0,15
1700000005143576	14-054-044-00074-0006	OLIVAR	S	2,15		2,15	2,15
1700000005143577	14-054-044-00073-0007	OLIVAR	S	0,04		0,04	0,04
1700000005143578	14-054-044-00047-0007	OLIVAR	S	0,03		0,03	0,03

**INCIDENCIAS**

**INCIDENCIA DESCRIPCIÓN**

4272 Verifica que las líneas de declaración de las Solicitudes Únicas no tienen solapes con la capa de Retroactividad Gráfica (ambas de la misma campaña) a nivel de expediente/línea de declaración gráfica de la solicitud.  
 Recinto:14-054-044-00047-00006 Cultivo: - Agregado de la referencia del recinto.:0 Zona de la referencia del recinto.:0 Superficie solapada.:0,03 Id. Incid.:95142569

(1) Con incidencias que retienen pago o deniegan el expediente.  
 (2) Se calcula sobre superficie declarada admisible.  
 (3) Aplicación del artículo 16 bis del RD 147/2023.

Puede verificar la integridad de una copia de este documento mediante la lectura del código QR adjunto o mediante el acceso a la dirección <a href="https://ws050.juntadeandalucia.es/verificarFirma">https://ws050.juntadeandalucia.es/verificarFirma</a> indicando el código de VERIFICACIÓN					
FIRMADO POR	RAQUEL MARIA ESPIN CRESPO		FECHA		26/06/2024
VERIFICACIÓN	Pk2jmMQ72K8YCC9E9EQ8LU85ENJJ6M		PÁGINA		1281/8857



**APELLIDOS Y NOMBRE / RAZÓN SOCIAL**

FERNANDEZ CAMPOS MARIA LUCIA

**NIF**

\*\*\*\*1217\*

**EXPEDIENTE**

1011798

**RESOLUCIÓN**

CONCESIÓN DE LA AYUDA

**DATOS DE MANTENIMIENTO UNIDADES**

<b>GRUPO DE PAGO</b>	<b>Sup. Dec. Admisible</b>	<b>Sup. Resuelta</b>	<b>Sobredecl.</b>	<b>% Sobredecl.</b>
ZONAS DE LIMITACIONES NATURALES	158,26	158,26	0,00	0,00

**RESUMEN DE PAGOS**

	<b>IMPORTE ( Euros )</b>			
	<b>RESUELTO</b>	<b>FEADER</b>	<b>MAPA</b>	<b>CAPADR</b>
Pago realizado	1.081,20	919,02	106,06	56,12
A pagar	106,80	90,78	10,48	5,54
<b>TOTAL</b>	<b>1.188,00</b>	<b>1.009,80</b>	<b>116,54</b>	<b>61,66</b>

**APLICACIÓN DE REDUCCIONES Y PENALIZACIONES (%)**

<b>Criterios de subvencionabilidad (1)</b>	<b>Presentación tardía</b>	<b>Omisión declaración</b>	<b>Condicionalidad</b>
0,00	0,00	0,00	0,00

**IMPORTE ( Euros )**

Calculado(2)	Reducción	Penalización	Reducción Penalización (3)	Penalización adicional	Resuelto	FEADER	MAPA	CAPADR
1.188,00 €	0,00 €	0,00 €	0,00 €	0,00 €	1.188,00 €	1.009,80 €	116,54 €	61,66 €
Importe Unitario:	54,00 €	Nuevo Importe Unitario:	7,51 €					

**RECINTOS PROPUESTOS**

<b>REF.</b>	<b>REFERENCIA SIGPAC</b>	<b>CULTIVO</b>	<b>S/R</b>	<b>USO SIGPAC</b>	<b>Sup. Dec. admisible</b>	<b>Sup. Campo</b>	<b>Sup. Determ.</b>	<b>Sup. Resuelta</b>
-1235358	14-062-031-00014-0001	PASTOS DE MENOS DE 5 AÑOS	S		0,34		0,34	0,34
-956629	14-062-031-00018-0003	PASTOS PERMANENTES DE 5 O MAS AÑOS	S		4,13		4,13	4,13
-897409	14-062-030-00138-0003	PASTOS PERMANENTES DE 5 O MAS AÑOS	S		0,39		0,39	0,39
-708614	14-062-030-00138-0002	PASTOS PERMANENTES DE 5 O MAS AÑOS	S		1,48		1,48	1,48
-17916	14-062-030-00138-0001	PASTOS DE MENOS DE 5 AÑOS	S		8,05		8,05	8,05
-15364	14-062-030-00138-0001	PASTOS DE MENOS DE 5 AÑOS	S		18,21		18,21	18,21
4077412	14-062-031-00025-0001	PASTOS PERMANENTES DE 5 O MAS AÑOS	S		0,31		0,31	0,31
4077415	14-062-031-00024-0001	PASTOS PERMANENTES DE 5 O MAS AÑOS	S		1,26		1,26	1,26
1700000006247067	14-062-031-00018-0003	PASTOS PERMANENTES DE 5 O MAS AÑOS	S		10,60		10,60	10,60
1700000006247068	14-062-031-00011-0001	PASTOS PERMANENTES DE 5 O MAS AÑOS	S		26,99		26,99	26,99
1700000006247069	14-062-031-00018-0003	PASTOS PERMANENTES DE 5 O MAS AÑOS	S		3,42		3,42	3,42
1700000006247070	14-062-031-00018-0003	PASTOS PERMANENTES DE 5 O MAS AÑOS	S		10,05		10,05	10,05
1700000006247071	14-062-031-00022-0001	PASTOS PERMANENTES DE 5 O MAS AÑOS	S		2,41		2,41	2,41
1700000006247072	14-062-031-00021-0001	PASTOS PERMANENTES DE 5 O MAS AÑOS	S		17,32		17,32	17,32
1700000006247073	14-062-031-00021-0001	PASTOS PERMANENTES DE 5 O MAS AÑOS	S		4,40		4,40	4,40
1700000006247075	14-062-031-00023-0003	PASTOS PERMANENTES DE 5 O MAS AÑOS	S		19,01		19,01	19,01
1700000006247076	14-062-031-00014-0001	PASTOS DE MENOS DE 5 AÑOS	S		1,05		1,05	1,05
1700000006247077	14-062-031-00015-0001	PASTOS DE MENOS DE 5 AÑOS	S		13,01		13,01	13,01
1700000006247078	14-062-031-00017-0001	PASTOS PERMANENTES DE 5 O MAS AÑOS	S		13,73		13,73	13,73
1700000006247079	14-062-031-00016-0001	PASTOS PERMANENTES DE 5 O MAS AÑOS	S		2,10		2,10	2,10

(1) Con incidencias que retienen pago o deniegan el expediente.  
 (2) Se calcula sobre superficie declarada admisible.  
 (3) Aplicación del artículo 16 bis del RD 147/2023.

Puede verificar la integridad de una copia de este documento mediante la lectura del código QR adjunto o mediante el acceso a la dirección <a href="https://ws050.juntadeandalucia.es/verificarFirma">https://ws050.juntadeandalucia.es/verificarFirma</a> indicando el código de VERIFICACIÓN					
FIRMADO POR	RAQUEL MARIA ESPIN CRESPO		FECHA		26/06/2024
VERIFICACIÓN	Pk2jmMQ72K8YCC9E9Q8LU85ENJJ6M		PÁGINA		1282/8857



**Datos considerados para el Cálculo de la Carga Ganadera del expediente**

Superficie determinada para Cálculo Carga Ganadera: 158,26 ha

Carga Ganadera del Expediente: 0,44 ugm/ha

Explotación	Especie	Ugm Calculada para CG
ES140620000172	OVINA	69,44

**Recintos Determinados para el Cálculo de Garga Ganadera**

REF.	REFERENCIA SIGPAC	CULTIVO	DESCRIPCIÓN CULTIVO	S/R	SUP. RESUELTA (ha)
-1235358	14-062-031-00014-00001	63000	PASTOS DE MENOS DE 5 AÑOS-SIN VARIEDAD	S	0,34
-956629	14-062-031-00018-00003	62000	PASTOS PERMANENTES DE 5 O MAS AÑOS-SIN VARIEDAD	S	4,13
-897409	14-062-030-00138-00003	62000	PASTOS PERMANENTES DE 5 O MAS AÑOS-SIN VARIEDAD	S	0,39
-708614	14-062-030-00138-00002	62000	PASTOS PERMANENTES DE 5 O MAS AÑOS-SIN VARIEDAD	S	1,48
-17916	14-062-030-00138-00001	63000	PASTOS DE MENOS DE 5 AÑOS-SIN VARIEDAD	S	8,05
-15364	14-062-030-00138-00001	63000	PASTOS DE MENOS DE 5 AÑOS-SIN VARIEDAD	S	18,21
4077412	14-062-031-00025-00001	62000	PASTOS PERMANENTES DE 5 O MAS AÑOS-SIN VARIEDAD	S	0,31
4077415	14-062-031-00024-00001	62000	PASTOS PERMANENTES DE 5 O MAS AÑOS-SIN VARIEDAD	S	1,26
1700000006247067	14-062-031-00018-00003	62000	PASTOS PERMANENTES DE 5 O MAS AÑOS-SIN VARIEDAD	S	10,60
1700000006247068	14-062-031-00011-00001	62000	PASTOS PERMANENTES DE 5 O MAS AÑOS-SIN VARIEDAD	S	26,99
1700000006247069	14-062-031-00018-00003	62000	PASTOS PERMANENTES DE 5 O MAS AÑOS-SIN VARIEDAD	S	3,42
1700000006247070	14-062-031-00018-00003	62000	PASTOS PERMANENTES DE 5 O MAS AÑOS-SIN VARIEDAD	S	10,05
1700000006247071	14-062-031-00022-00001	62000	PASTOS PERMANENTES DE 5 O MAS AÑOS-SIN VARIEDAD	S	2,41
1700000006247072	14-062-031-00021-00001	62000	PASTOS PERMANENTES DE 5 O MAS AÑOS-SIN VARIEDAD	S	17,32
1700000006247073	14-062-031-00021-00001	62000	PASTOS PERMANENTES DE 5 O MAS AÑOS-SIN VARIEDAD	S	4,40
1700000006247075	14-062-031-00023-00003	62000	PASTOS PERMANENTES DE 5 O MAS AÑOS-SIN VARIEDAD	S	19,01
1700000006247076	14-062-031-00014-00001	63000	PASTOS DE MENOS DE 5 AÑOS-SIN VARIEDAD	S	1,05
1700000006247077	14-062-031-00015-00001	63000	PASTOS DE MENOS DE 5 AÑOS-SIN VARIEDAD	S	13,01
1700000006247078	14-062-031-00017-00001	62000	PASTOS PERMANENTES DE 5 O MAS AÑOS-SIN VARIEDAD	S	13,73
1700000006247079	14-062-031-00016-00001	62000	PASTOS PERMANENTES DE 5 O MAS AÑOS-SIN VARIEDAD	S	2,10

(1) Con incidencias que retienen pago o deniegan el expediente.  
(2) Se calcula sobre superficie declarada admisible.  
(3) Aplicación del artículo 16 bis del RD 147/2023.

Puede verificar la integridad de una copia de este documento mediante la lectura del código QR adjunto o mediante el acceso a la dirección <https://ws050.juntadeandalucia.es/verificarFirma> indicando el código de VERIFICACIÓN

FIRMADO POR	RAQUEL MARIA ESPIN CRESPO	FECHA	26/06/2024
VERIFICACIÓN	Pk2jmMQ72K8YCCE9EQ8LU85ENJJ6M	PÁGINA	1283/8857





**APELLIDOS Y NOMBRE / RAZÓN SOCIAL**

FERNANDEZ CANTADOR JOSE

**NIF**

\*\*\*\*7517\*

**EXPEDIENTE**

1106473

**RESOLUCIÓN**

CONCESIÓN DE LA AYUDA

**DATOS DE MANTENIMIENTO UNIDADES**

**GRUPO DE PAGO**

ZONAS DE LIMITACIONES NATURALES

**Sup. Dec. Admisible**  
82,88

**Sup. Resuelta**  
82,88

**Sobredecl.**  
0,00

**% Sobredecl.**  
0,00

**RESUMEN DE PAGOS**

	<b>IMPORTE ( Euros )</b>			
	<b>RESUELTO</b>	<b>FEADER</b>	<b>MAPA</b>	<b>CAPADR</b>
Pago realizado	1.060,11	901,10	104,00	55,02
A pagar	125,03	106,28	12,27	6,48
<b>TOTAL</b>	<b>1.185,14</b>	<b>1.007,38</b>	<b>116,27</b>	<b>61,50</b>

**APLICACIÓN DE REDUCCIONES Y PENALIZACIONES (%)**

<b>Criterios de subvencionabilidad (1)</b>	<b>Presentación tardía</b>	<b>Omisión declaración</b>	<b>Condicionalidad</b>
0,00	0,00	0,00	0,00

**IMPORTE ( Euros )**

Calculado(2)	Reducción	Penalización	Reducción Penalización (3)	Penalización adicional	Resuelto	FEADER	MAPA	CAPADR
1.185,14 €	0,00 €	0,00 €	0,00 €	0,00 €	1.185,14 €	1.007,37 €	116,26 €	61,51 €
<b>Importe Unitario:</b>	<b>54,00 €</b>	<b>Nuevo Importe Unitario:</b>	<b>14,30 €</b>					

**RECINTOS PROPUESTOS**

<b>REF.</b>	<b>REFERENCIA SIGPAC</b>	<b>CULTIVO</b>	<b>S/R</b>	<b>USO SIGPAC</b>	<b>Sup. Dec. admisible</b>	<b>Sup. Campo</b>	<b>Sup. Determ.</b>	<b>Sup. Resuelta</b>
-1482882	14-016-025-00049-0014	PASTOS PERMANENTES DE 5 O MAS AÑOS	S		0,39		0,39	0,39
-1482881	14-016-025-00049-0013	PASTOS PERMANENTES DE 5 O MAS AÑOS	S		7,99		7,99	7,99
4632635	14-069-007-00050-0001	PASTOS PERMANENTES DE 5 O MAS AÑOS	S		3,62		3,62	3,62
4632636	14-069-007-00050-0002	PASTOS PERMANENTES DE 5 O MAS AÑOS	S		16,28		16,28	16,28
1700000006302089	14-016-025-00030-0005	PASTOS PERMANENTES DE 5 O MAS AÑOS	S		19,25		19,25	19,25
1700000006302090	14-016-025-00030-0006	PASTOS PERMANENTES DE 5 O MAS AÑOS	S		1,62	1,42	1,62	1,42
1700000006302098	14-069-023-00069-0001	PASTOS PERMANENTES DE 5 O MAS AÑOS	S		6,07		6,07	6,07
1700000006302099	14-069-023-00069-0002	PASTOS PERMANENTES DE 5 O MAS AÑOS	S		8,37		8,37	8,37
1700000006302100	14-069-023-00069-0007	PASTOS PERMANENTES DE 5 O MAS AÑOS	S		0,51		0,51	0,51
1700000006302101	14-069-023-00069-0008	PASTOS PERMANENTES DE 5 O MAS AÑOS	S		1,01		1,01	1,01
1700000006302102	14-069-023-00070-0001	PASTOS PERMANENTES DE 5 O MAS AÑOS	S		3,50		3,50	3,50
1700000006302110	14-016-025-00031-0001	PASTOS PERMANENTES DE 5 O MAS AÑOS	S		0,49		0,49	0,49
1700000006302111	14-016-025-00031-0006	PASTOS PERMANENTES DE 5 O MAS AÑOS	S		7,88		7,88	7,88
1700000006302112	14-016-025-00034-0001	PASTOS PERMANENTES DE 5 O MAS AÑOS	S		6,10		6,10	6,10

(1) Con incidencias que retienen pago o deniegan el expediente.  
(2) Se calcula sobre superficie declarada admisible.  
(3) Aplicación del artículo 16 bis del RD 147/2023.

Puede verificar la integridad de una copia de este documento mediante la lectura del código QR adjunto o mediante el acceso a la dirección <a href="https://ws050.juntadeandalucia.es/verificarFirma">https://ws050.juntadeandalucia.es/verificarFirma</a> indicando el código de VERIFICACIÓN					
FIRMADO POR	RAQUEL MARIA ESPIN CRESPO		FECHA		26/06/2024
VERIFICACIÓN	Pk2jmMQ72K8YCCE9EQ8LU85ENJJ6M		PÁGINA		1284/8857

**Datos considerados para el Cálculo de la Carga Ganadera del expediente**

Superficie determinada para Cálculo Carga Ganadera: 82,88 ha  
Carga Ganadera del Expediente: 1,28 ugm/ha

Explotación	Especie	Ugm Calculada para CG
ES140160000250	BOVINA	57,18
ES140160000250	PORCINO	1,83
ES140690000473	BOVINA	25,47
ES140690000599	BOVINA	21,33

**Recintos Determinados para el Cálculo de Carga Ganadera**

REF.	REFERENCIA SIGPAC	CULTIVO	DESCRIPCIÓN CULTIVO	S/R	SUP. RESUELTA (ha)
-1482882	14-016-025-00049-00014	62000	PASTOS PERMANENTES DE 5 O MAS AÑOS-SIN VARIEDAD	S	0,39
-1482881	14-016-025-00049-00013	62000	PASTOS PERMANENTES DE 5 O MAS AÑOS-SIN VARIEDAD	S	7,99
4632635	14-069-007-00050-00001	62000	PASTOS PERMANENTES DE 5 O MAS AÑOS-SIN VARIEDAD	S	3,62
4632636	14-069-007-00050-00002	62000	PASTOS PERMANENTES DE 5 O MAS AÑOS-SIN VARIEDAD	S	16,28
1700000006302089	14-016-025-00030-00005	62000	PASTOS PERMANENTES DE 5 O MAS AÑOS-SIN VARIEDAD	S	19,25
1700000006302090	14-016-025-00030-00006	62000	PASTOS PERMANENTES DE 5 O MAS AÑOS-SIN VARIEDAD	S	1,42
1700000006302098	14-069-023-00069-00001	62000	PASTOS PERMANENTES DE 5 O MAS AÑOS-SIN VARIEDAD	S	6,07
1700000006302099	14-069-023-00069-00002	62000	PASTOS PERMANENTES DE 5 O MAS AÑOS-SIN VARIEDAD	S	8,37
1700000006302100	14-069-023-00069-00007	62000	PASTOS PERMANENTES DE 5 O MAS AÑOS-SIN VARIEDAD	S	0,51
1700000006302101	14-069-023-00069-00008	62000	PASTOS PERMANENTES DE 5 O MAS AÑOS-SIN VARIEDAD	S	1,01
1700000006302102	14-069-023-00070-00001	62000	PASTOS PERMANENTES DE 5 O MAS AÑOS-SIN VARIEDAD	S	3,50
1700000006302110	14-016-025-00031-00001	62000	PASTOS PERMANENTES DE 5 O MAS AÑOS-SIN VARIEDAD	S	0,49
1700000006302111	14-016-025-00031-00006	62000	PASTOS PERMANENTES DE 5 O MAS AÑOS-SIN VARIEDAD	S	7,88
1700000006302112	14-016-025-00034-00001	62000	PASTOS PERMANENTES DE 5 O MAS AÑOS-SIN VARIEDAD	S	6,10

(1) Con incidencias que retienen pago o deniegan el expediente.  
(2) Se calcula sobre superficie declarada admisible.  
(3) Aplicación del artículo 16 bis del RD 147/2023.

Puede verificar la integridad de una copia de este documento mediante la lectura del código QR adjunto o mediante el acceso a la dirección <https://ws050.juntadeandalucia.es/verificarFirma> indicando el código de VERIFICACIÓN

FIRMADO POR	RAQUEL MARIA ESPIN CRESPO	FECHA	26/06/2024
VERIFICACIÓN	Pk2jmMQ72K8YCC9EQ8LU85ENJJ6M	PÁGINA	1285/8857



**APELLIDOS Y NOMBRE / RAZÓN SOCIAL**

FERNANDEZ CARDENAS SIMON

**NIF**

\*\*\*\*4932\*

**EXPEDIENTE**

1122962

**RESOLUCIÓN**

CONCESIÓN DE LA AYUDA

**DATOS DE MANTENIMIENTO UNIDADES****GRUPO DE PAGO**

ZONAS DE LIMITACIONES NATURALES

**Sup. Dec.  
Admisible**

110,60

**Sup.  
Resuelta**

110,60

**Sobredecl.**

0,00

**% Sobredecl.**

0,00

**RESUMEN DE PAGOS**

	<b>IMPORTE ( Euros )</b>			
	<b>RESUELTO</b>	<b>FEADER</b>	<b>MAPA</b>	<b>CAPADR</b>
Pago realizado	1.081,20	919,02	106,06	56,12
A pagar	106,80	90,78	10,48	5,54
<b>TOTAL</b>	<b>1.188,00</b>	<b>1.009,80</b>	<b>116,54</b>	<b>61,66</b>

**APLICACIÓN DE REDUCCIONES Y PENALIZACIONES (%)**

<b>Criterios de subvencionabilidad (1)</b>	<b>Presentación tardía</b>	<b>Omisión declaración</b>	<b>Condicionalidad</b>
0,00	0,00	0,00	0,00

**IMPORTE ( Euros )**

Calculado(2)	Reducción	Penalización	Reducción Penalización (3)	Penalización adicional	Resuelto	FEADER	MAPA	CAPADR
1.188,00 €	0,00 €	0,00 €	0,00 €	0,00 €	1.188,00 €	1.009,80 €	116,54 €	61,66 €
<b>Importe Unitario:</b>	<b>54,00 €</b>	<b>Nuevo Importe Unitario:</b>	<b>10,74 €</b>					

(1) Con incidencias que retienen pago o deniegan el expediente.

(2) Se calcula sobre superficie declarada admisible.

(3) Aplicación del artículo 16 bis del RD 147/2023.

Puede verificar la integridad de una copia de este documento mediante la lectura del código QR adjunto o mediante el acceso a la dirección <a href="https://ws050.juntadeandalucia.es/verificarFirma">https://ws050.juntadeandalucia.es/verificarFirma</a> indicando el código de VERIFICACIÓN					
FIRMADO POR	RAQUEL MARIA ESPIN CRESPO		FECHA		26/06/2024
VERIFICACIÓN	Pk2jmMQ72K8YCCE9EQ8LU85ENJJJ6M		PÁGINA		1286/8857



**RECINTOS PROPUESTOS**

REF.	REFERENCIA SIGPAC	CULTIVO	S/R	USO SIGPAC	Sup. Dec. admisible	Sup. Campo	Sup. Determ.	Sup. Resuelta
-1483122	14-074-066-00184-0001	PASTOS DE MENOS DE 5 AÑOS	S		2,59		2,59	2,59
-1483116	14-074-066-00187-0001	PASTOS DE MENOS DE 5 AÑOS	S		5,55		5,55	5,55
-1346102	14-074-051-00146-0001	TRIGO BLANDO	S		0,68		0,68	0,68
-1346089	14-074-066-00350-0001	AVENA	S		0,47		0,47	0,47
-1346087	14-074-051-00108-0001	AVENA	S		0,30		0,30	0,30
-1346086	14-074-051-00106-0001	AVENA	S		1,19		1,19	1,19
-1346084	14-074-051-00104-0001	BARBECHO TRADICIONAL	S		0,18		0,18	0,18
-1346083	14-074-051-00093-0001	BARBECHO TRADICIONAL	S		0,05		0,05	0,05
-1346082	14-074-051-00096-0001	BARBECHO TRADICIONAL	S		0,06		0,06	0,06
-1346081	14-074-051-00097-0001	BARBECHO TRADICIONAL	S		0,15		0,15	0,15
-1346080	14-074-066-00341-0002	AVENA	S		0,21		0,21	0,21
-1346079	14-074-066-00338-0001	AVENA	S		0,30		0,30	0,30
-1346078	14-074-066-00337-0002	TRANQUILLÓN	S		0,14		0,14	0,14
-1346077	14-074-066-00342-0001	TRANQUILLÓN	S		0,23		0,23	0,23
-1346076	14-074-052-00098-0006	OLIVAR	R		0,26		0,26	0,26
-1346075	14-074-052-00098-0005	OLIVAR	R		0,12		0,12	0,12
-1346074	14-074-052-00098-0003	PASTOS DE MENOS DE 5 AÑOS	R		0,85		0,85	0,85
-1346073	14-074-052-00097-0001	PASTOS DE MENOS DE 5 AÑOS	S		0,54		0,54	0,54
-1346071	14-074-052-00176-0001	CEBADA	S		1,31		1,31	1,31
-1346062	14-074-071-00074-0001	PASTOS PERMANENTES DE 5 O MAS AÑOS	S		0,33		0,33	0,33
-1346059	14-074-066-00349-0001	AVENA	S		0,10		0,10	0,10
-1346058	14-074-066-00335-0001	AVENA	S		0,14		0,14	0,14
-1346014	14-074-065-00207-0003	BARBECHO TRADICIONAL	R		0,22		0,22	0,22
-1346012	14-074-065-00207-0003	TRANQUILLÓN	R		0,77		0,77	0,77
-990953	14-074-066-00325-0002	CEBADA	S		1,35		1,35	1,35
-780513	14-074-065-00207-0003	BARBECHO TRADICIONAL	R		0,42		0,42	0,42
-49731	14-074-071-00062-0002	PASTOS DE MENOS DE 5 AÑOS	S		1,05		1,05	1,05
4130968	14-074-066-00336-0001	AVENA	S		0,16		0,16	0,16
4130987	14-074-051-00099-0001	BARBECHO TRADICIONAL	S		0,17		0,17	0,17
4131010	14-074-052-00202-0001	PASTOS DE MENOS DE 5 AÑOS	S		0,93		0,93	0,93
4131034	14-074-051-00365-0001	TRANQUILLÓN	S		0,75		0,75	0,75
4131079	14-074-047-00023-0001	GUISANTES	S		0,37		0,37	0,37
4131083	14-074-067-00039-0001	GUISANTES	S		1,60		1,60	1,60
4569137	14-074-047-00025-0001	GUISANTES	S		0,37		0,37	0,37
4569139	14-074-067-00040-0001	GUISANTES	S		1,61		1,61	1,61
4569182	14-074-051-00311-0001	BARBECHO TRADICIONAL	S		0,45		0,45	0,45
4569183	14-074-051-00313-0001	BARBECHO TRADICIONAL	S		0,15		0,15	0,15
4569184	14-074-051-00312-0001	BARBECHO TRADICIONAL	S		0,01		0,01	0,01
4663617	14-074-067-00061-0003	AVENA	S		0,39		0,39	0,39
4663619	14-074-067-00067-0003	AVENA	R		0,85		0,85	0,85
4801779	14-074-066-00101-0001	PASTOS DE MENOS DE 5 AÑOS	S		1,14		1,14	1,14
4801780	14-074-049-00203-0001	BARBECHO TRADICIONAL	S		0,73		0,73	0,73
4813228	14-074-051-00101-0001	TRANQUILLÓN	S		1,01		1,01	1,01
4813229	14-074-066-00346-0001	TRANQUILLÓN	S		0,54		0,54	0,54
4813230	14-074-066-00345-0002	TRANQUILLÓN	S		0,09		0,09	0,09
4813236	14-074-066-00348-0001	AVENA	S		0,04		0,04	0,04
5238465	14-074-066-00237-0001	CEBADA	S		1,04		1,04	1,04
5810728	14-074-052-00166-0001	CEBADA	S		1,36		1,36	1,36
5810731	14-074-051-00400-0001	CEBADA	S		1,04		1,04	1,04
1700000006046899	14-074-071-00004-0001	PASTOS PERMANENTES DE 5 O MAS AÑOS	S		2,79		2,79	2,79
1700000006046900	14-074-071-00005-0001	PASTOS PERMANENTES DE 5 O MAS AÑOS	S		8,34		8,34	8,34
1700000006046901	14-074-071-00060-0001	PASTOS PERMANENTES DE 5 O MAS AÑOS	S		1,46		1,46	1,46

(1) Con incidencias que retienen pago o deniegan el expediente.  
 (2) Se calcula sobre superficie declarada admisible.  
 (3) Aplicación del artículo 16 bis del RD 147/2023.

Puede verificar la integridad de una copia de este documento mediante la lectura del código QR adjunto o mediante el acceso a la dirección <a href="https://ws050.juntadeandalucia.es/verificarFirma">https://ws050.juntadeandalucia.es/verificarFirma</a> indicando el código de VERIFICACIÓN					
FIRMADO POR	RAQUEL MARIA ESPIN CRESPO		FECHA		26/06/2024
VERIFICACIÓN	Pk2jmMQ72K8YCCE9EQ8LU85ENJJ6M		PÁGINA		1287/8857



**RECINTOS PROPUESTOS**

REF.	REFERENCIA SIGPAC	CULTIVO	S/R	USO SIGPAC	Sup. Dec. admisible	Sup. Campo	Sup. Determ.	Sup. Resuelta
170000006046902	14-074-071-00058-0002	PASTOS PERMANENTES DE 5 O MAS AÑOS	S		2,28		2,28	2,28
170000006046903	14-074-066-00236-0001	AVENA	S		0,50		0,50	0,50
170000006046907	14-074-064-00072-0002	BARBECHO TRADICIONAL	S		3,14		3,14	3,14
170000006046908	14-074-066-00326-0003	BARBECHO TRADICIONAL	S		0,59		0,59	0,59
170000006046909	14-074-066-00326-0003	BARBECHO TRADICIONAL	S		1,37		1,37	1,37
170000006046910	14-074-064-00072-0001	BARBECHO TRADICIONAL	S		2,69		2,69	2,69
170000006046911	14-074-070-00035-0001	TRANQUILLÓN	S		0,30		0,30	0,30
170000006046912	14-074-070-00035-0001	TRANQUILLÓN	S		0,30		0,30	0,30
170000006046913	14-074-071-00069-0001	TRANQUILLÓN	S		3,09		3,09	3,09
170000006046915	14-074-060-09012-0016	PASTOS DE MENOS DE 5 AÑOS	S		0,93		0,93	0,93
170000006046916	14-074-071-00006-0002	PASTOS DE MENOS DE 5 AÑOS	S		2,67		2,67	2,67
170000006046917	14-074-071-00007-0001	PASTOS DE MENOS DE 5 AÑOS	S		2,66		2,66	2,66
170000006046921	14-074-067-00110-0001	PASTOS PERMANENTES DE 5 O MAS AÑOS	S		0,19		0,19	0,19
170000006046922	14-074-071-00061-0002	PASTOS PERMANENTES DE 5 O MAS AÑOS	S		3,03		3,03	3,03
170000006046923	14-074-065-00207-0003	PASTOS DE MENOS DE 5 AÑOS	R		0,28		0,28	0,28
170000006046925	14-074-028-00001-0001	AVENA	S		4,93		4,93	4,93
170000006046926	14-074-067-00055-0001	PASTOS DE MENOS DE 5 AÑOS	S		2,81		2,81	2,81
170000006046927	14-074-067-00052-0001	PASTOS DE MENOS DE 5 AÑOS	S		2,94		2,94	2,94
170000006046928	14-074-067-00111-0001	PASTOS PERMANENTES DE 5 O MAS AÑOS	S		0,09		0,09	0,09
170000006046929	14-074-071-00058-0001	PASTOS DE MENOS DE 5 AÑOS	S		5,07		5,07	5,07
170000006046930	14-074-071-00061-0001	PASTOS DE MENOS DE 5 AÑOS	S		1,98		1,98	1,98
170000006046931	14-074-071-00062-0001	PASTOS DE MENOS DE 5 AÑOS	S		1,87		1,87	1,87
170000006046932	14-074-071-00066-0001	PASTOS DE MENOS DE 5 AÑOS	S		8,83		8,83	8,83
170000006046933	14-074-070-00078-0001	PASTOS DE MENOS DE 5 AÑOS	S		0,12		0,12	0,12
170000006046934	14-074-066-00235-0001	AVENA	S		0,15		0,15	0,15
170000006046935	14-074-029-00043-0001	PASTOS DE MENOS DE 5 AÑOS	S		2,64		2,64	2,64
170000006046936	14-074-029-00044-0001	PASTOS DE MENOS DE 5 AÑOS	S		2,06		2,06	2,06
170000006046938	14-074-052-00182-0001	CEBADA	S		1,60		1,60	1,60
170000006046939	14-074-052-00171-0001	CEBADA	S		1,28		1,28	1,28
170000006046940	14-074-052-00172-0001	CEBADA	S		0,14		0,14	0,14
170000006046941	14-074-065-00184-0003	BARBECHO TRADICIONAL	S		0,19		0,19	0,19
170000006046942	14-074-052-00087-0003	PASTOS DE MENOS DE 5 AÑOS	S		0,46		0,46	0,46
170000006046945	14-074-052-00086-0001	PASTOS DE MENOS DE 5 AÑOS	S		0,71		0,71	0,71
170000006046946	14-074-052-00133-0001	AVENA	S		0,79		0,79	0,79
170000006046947	14-074-066-00325-0002	BARBECHO TRADICIONAL	S		0,74		0,74	0,74
170000006046953	14-074-052-00007-0001	AVENA	S		0,23		0,23	0,23

**INCIDENCIAS**

**INCIDENCIA DESCRIPCIÓN**

- 86122 Recinto superficie forrajera que realiza la actividad de producción de pastoreo y no declara el o los códigos del Registro de Explotaciones Ganaderas de Andalucía, REGA.  
Recinto:14-074-065-00207-00004 Cultivo:62000 PASTOS PERMANENTES DE 5 O MAS AÑOS-SIN VARIEDAD Regadío
- 86124 Recinto de forrajera para Cálculo de Carga Ganadera que No pertenece a Explotación.  
Recinto:14-074-065-00207-00004 Cultivo:62000 PASTOS PERMANENTES DE 5 O MAS AÑOS-SIN VARIEDAD Regadío

**Datos considerados para el Cálculo de la Carga Ganadera del expediente**

Superficie determinada para Cálculo Carga Ganadera: 67,19 ha  
Carga Ganadera del Expediente: 0,31 ugm/ha

Explotación	Especie	Ugm Calculada para CG
ES140740000070	OVINA	17,35
ES140740000405	OVINA	3,54

(1) Con incidencias que retienen pago o deniegan el expediente.  
(2) Se calcula sobre superficie declarada admisible.  
(3) Aplicación del artículo 16 bis del RD 147/2023.

Puede verificar la integridad de una copia de este documento mediante la lectura del código QR adjunto o mediante el acceso a la dirección <a href="https://ws050.juntadeandalucia.es/verificarFirma">https://ws050.juntadeandalucia.es/verificarFirma</a> indicando el código de VERIFICACIÓN					
FIRMADO POR	RAQUEL MARIA ESPIN CRESPO		FECHA		26/06/2024
VERIFICACIÓN	Pk2jmMQ72K8YCCE9EQ8LU85ENJJ6M		PÁGINA		1288/8857



**Datos considerados para el Cálculo de la Carga Ganadera del expediente**

**Recintos Determinados para el Cálculo de Garga Ganadera**

REF.	REFERENCIA SIGPAC	CULTIVO	DESCRIPCIÓN CULTIVO	S/R	SUP. RESUELTA (ha)
-1483122	14-074-066-00184-00001	63000	PASTOS DE MENOS DE 5 AÑOS-SIN VARIEDAD	S	2,59
-1483116	14-074-066-00187-00001	63000	PASTOS DE MENOS DE 5 AÑOS-SIN VARIEDAD	S	5,55
-1346074	14-074-052-00098-00003	63000	PASTOS DE MENOS DE 5 AÑOS-SIN VARIEDAD	R	0,85
-1346073	14-074-052-00097-00001	63000	PASTOS DE MENOS DE 5 AÑOS-SIN VARIEDAD	S	0,54
-1346062	14-074-071-00074-00001	62000	PASTOS PERMANENTES DE 5 O MAS AÑOS-SIN VARIEDAD	S	0,33
-49731	14-074-071-00062-00002	63000	PASTOS DE MENOS DE 5 AÑOS-SIN VARIEDAD	S	1,05
4131010	14-074-052-00202-00001	63000	PASTOS DE MENOS DE 5 AÑOS-SIN VARIEDAD	S	0,93
4801779	14-074-066-00101-00001	63000	PASTOS DE MENOS DE 5 AÑOS-SIN VARIEDAD	S	1,14
1700000006046899	14-074-071-00004-00001	62000	PASTOS PERMANENTES DE 5 O MAS AÑOS-SIN VARIEDAD	S	2,79
1700000006046900	14-074-071-00005-00001	62000	PASTOS PERMANENTES DE 5 O MAS AÑOS-SIN VARIEDAD	S	8,34
1700000006046901	14-074-071-00060-00001	62000	PASTOS PERMANENTES DE 5 O MAS AÑOS-SIN VARIEDAD	S	1,46
1700000006046902	14-074-071-00058-00002	62000	PASTOS PERMANENTES DE 5 O MAS AÑOS-SIN VARIEDAD	S	2,28
1700000006046915	14-074-060-09012-00016	63000	PASTOS DE MENOS DE 5 AÑOS-SIN VARIEDAD	S	0,93
1700000006046916	14-074-071-00006-00002	63000	PASTOS DE MENOS DE 5 AÑOS-SIN VARIEDAD	S	2,67
1700000006046917	14-074-071-00007-00001	63000	PASTOS DE MENOS DE 5 AÑOS-SIN VARIEDAD	S	2,66
1700000006046921	14-074-067-00110-00001	62000	PASTOS PERMANENTES DE 5 O MAS AÑOS-SIN VARIEDAD	S	0,19
1700000006046922	14-074-071-00061-00002	62000	PASTOS PERMANENTES DE 5 O MAS AÑOS-SIN VARIEDAD	S	3,03
1700000006046923	14-074-065-00207-00003	63000	PASTOS DE MENOS DE 5 AÑOS-SIN VARIEDAD	R	0,28
1700000006046926	14-074-067-00055-00001	63000	PASTOS DE MENOS DE 5 AÑOS-SIN VARIEDAD	S	2,81
1700000006046927	14-074-067-00052-00001	63000	PASTOS DE MENOS DE 5 AÑOS-SIN VARIEDAD	S	2,94
1700000006046928	14-074-067-00111-00001	62000	PASTOS PERMANENTES DE 5 O MAS AÑOS-SIN VARIEDAD	S	0,09
1700000006046929	14-074-071-00058-00001	63000	PASTOS DE MENOS DE 5 AÑOS-SIN VARIEDAD	S	5,07
1700000006046930	14-074-071-00061-00001	63000	PASTOS DE MENOS DE 5 AÑOS-SIN VARIEDAD	S	1,98
1700000006046931	14-074-071-00062-00001	63000	PASTOS DE MENOS DE 5 AÑOS-SIN VARIEDAD	S	1,87
1700000006046932	14-074-071-00066-00001	63000	PASTOS DE MENOS DE 5 AÑOS-SIN VARIEDAD	S	8,83
1700000006046933	14-074-070-00078-00001	63000	PASTOS DE MENOS DE 5 AÑOS-SIN VARIEDAD	S	0,12
1700000006046935	14-074-029-00043-00001	63000	PASTOS DE MENOS DE 5 AÑOS-SIN VARIEDAD	S	2,64
1700000006046936	14-074-029-00044-00001	63000	PASTOS DE MENOS DE 5 AÑOS-SIN VARIEDAD	S	2,06
1700000006046942	14-074-052-00087-00003	63000	PASTOS DE MENOS DE 5 AÑOS-SIN VARIEDAD	S	0,46
1700000006046945	14-074-052-00086-00001	63000	PASTOS DE MENOS DE 5 AÑOS-SIN VARIEDAD	S	0,71

**Incidencias de carga ganadera**

**INCIDENCIA DESCRIPCIÓN**

86122	Recinto superficie forrajera que realiza la actividad de producción de pastoreo y no declara el o los códigos del Registro de Explotaciones Ganaderas de Andalucía, REGA. Recinto:14-074-065-00207-00004 Cultivo:62000 PASTOS PERMANENTES DE 5 O MAS AÑOS-SIN VARIEDAD Regadío
86124	Recinto de forrajera para Cálculo de Carga Ganadera que No pertenece a Explotación. Recinto:14-074-065-00207-00004 Cultivo:62000 PASTOS PERMANENTES DE 5 O MAS AÑOS-SIN VARIEDAD Regadío
86128	Recinto de Forrajeras que no ha contabilizado para Carga Ganadera por no tener una explotación válida para el cálculo de la Carga Ganadera Recinto:14-074-065-00207-00004 Cultivo:62 PASTOS PERMANENTES DE 5 O MAS AÑOS-
86132	Recinto superficie forrajera que no realiza la actividad de producción de pastoreo. Recinto:14-074-051-00104-00001 Cultivo:20000 BARBECHO TRADICIONAL-SIN VARIEDAD Secano Recinto:14-074-051-00093-00001 Cultivo:20000 BARBECHO TRADICIONAL-SIN VARIEDAD Secano Recinto:14-074-051-00096-00001 Cultivo:20000 BARBECHO TRADICIONAL-SIN VARIEDAD Secano Recinto:14-074-051-00097-00001 Cultivo:20000 BARBECHO TRADICIONAL-SIN VARIEDAD Secano Recinto:14-074-065-00207-00003 Cultivo:20000 BARBECHO TRADICIONAL-SIN VARIEDAD Regadío Recinto:14-074-065-00207-00003 Cultivo:20000 BARBECHO TRADICIONAL-SIN VARIEDAD Regadío

(1) Con incidencias que retienen pago o deniegan el expediente.  
(2) Se calcula sobre superficie declarada admisible.  
(3) Aplicación del artículo 16 bis del RD 147/2023.

Puede verificar la integridad de una copia de este documento mediante la lectura del código QR adjunto o mediante el acceso a la dirección <a href="https://ws050.juntadeandalucia.es/verificarFirma">https://ws050.juntadeandalucia.es/verificarFirma</a> indicando el código de VERIFICACIÓN					
FIRMADO POR	RAQUEL MARIA ESPIN CRESPO		FECHA		26/06/2024
VERIFICACIÓN	Pk2jmMQ72K8YCCE9EQ8LU85ENJJ6M		PÁGINA		1289/8857



Recinto:14-074-051-00099-00001 Cultivo:20000 BARBECHO TRADICIONAL-SIN VARIEDAD Secano  
Recinto:14-074-051-00311-00001 Cultivo:20000 BARBECHO TRADICIONAL-SIN VARIEDAD Secano  
Recinto:14-074-051-00313-00001 Cultivo:20000 BARBECHO TRADICIONAL-SIN VARIEDAD Secano  
Recinto:14-074-051-00312-00001 Cultivo:20000 BARBECHO TRADICIONAL-SIN VARIEDAD Secano  
Recinto:14-074-049-00203-00001 Cultivo:20000 BARBECHO TRADICIONAL-SIN VARIEDAD Secano  
Recinto:14-074-064-00072-00002 Cultivo:20000 BARBECHO TRADICIONAL-SIN VARIEDAD Secano  
Recinto:14-074-066-00326-00003 Cultivo:20000 BARBECHO TRADICIONAL-SIN VARIEDAD Secano  
Recinto:14-074-066-00326-00003 Cultivo:20000 BARBECHO TRADICIONAL-SIN VARIEDAD Secano  
Recinto:14-074-064-00072-00001 Cultivo:20000 BARBECHO TRADICIONAL-SIN VARIEDAD Secano  
Recinto:14-074-065-00184-00003 Cultivo:20000 BARBECHO TRADICIONAL-SIN VARIEDAD Secano  
Recinto:14-074-066-00325-00002 Cultivo:20000 BARBECHO TRADICIONAL-SIN VARIEDAD Secano

(1) Con incidencias que retienen pago o deniegan el expediente.  
(2) Se calcula sobre superficie declarada admisible.  
(3) Aplicación del artículo 16 bis del RD 147/2023.

Puede verificar la integridad de una copia de este documento mediante la lectura del código QR adjunto o mediante el acceso a la dirección <https://ws050.juntadeandalucia.es/verificarFirma> indicando el código de VERIFICACIÓN

FIRMADO POR	RAQUEL MARIA ESPIN CRESPO	FECHA	26/06/2024
VERIFICACIÓN	Pk2jmMQ72K8YCCCE9EQ8LU85ENJJ6M	PÁGINA	1290/8857







**APELLIDOS Y NOMBRE / RAZÓN SOCIAL**  
FERNANDEZ FERNANDEZ DIEGO

**NIF**  
\*\*\*\*8371\*

**EXPEDIENTE**  
1164973

**RESOLUCIÓN**  
CONCESIÓN DE LA AYUDA

**DATOS DE MANTENIMIENTO UNIDADES**

<b>GRUPO DE PAGO</b>	<b>Sup. Dec. Admisible</b>	<b>Sup. Resuelta</b>	<b>Sobredecl.</b>	<b>% Sobredecl.</b>
ZONAS DE LIMITACIONES NATURALES	59,61	59,61	0,00	0,00

**RESUMEN DE PAGOS**

	<b>IMPORTE ( Euros )</b>			
	<b>RESUELTO</b>	<b>FEADER</b>	<b>MAPA</b>	<b>CAPADR</b>
Pago realizado	967,77	822,60	94,94	50,23
A pagar	220,23	187,20	21,60	11,43
<b>TOTAL</b>	<b>1.188,00</b>	<b>1.009,80</b>	<b>116,54</b>	<b>61,66</b>

**APLICACIÓN DE REDUCCIONES Y PENALIZACIONES (%)**

<b>Criterios de subvencionabilidad (1)</b>	<b>Presentación tardía</b>	<b>Omisión declaración</b>	<b>Condicionalidad</b>
0,00	0,00	0,00	0,00

**IMPORTE ( Euros )**

Calculado(2)	Reducción	Penalización	Reducción Penalización (3)	Penalización adicional	Resuelto	FEADER	MAPA	CAPADR
1.188,00 €	0,00 €	0,00 €	0,00 €	0,00 €	1.188,00 €	1.009,80 €	116,54 €	61,66 €
<b>Importe Unitario:</b>	<b>54,00 €</b>	<b>Nuevo Importe Unitario:</b>	<b>19,93 €</b>					

**RECINTOS PROPUESTOS**

<b>REF.</b>	<b>REFERENCIA SIGPAC</b>	<b>CULTIVO</b>	<b>USO S/R SIGPAC</b>	<b>Sup. Dec. admisible</b>	<b>Sup. Campo</b>	<b>Sup. Determ.</b>	<b>Sup. Resuelta</b>
-1313420	14-035-038-00034-0001	TRANQUILLÓN	S	1,74		1,74	1,74
-1313396	14-035-038-00034-0001	TRANQUILLÓN	S	0,59		0,59	0,59
5071355	14-035-038-00034-0001	BARBECHO TRADICIONAL	S	6,01		6,01	6,01
5106717	14-072-007-00229-0001	BARBECHO TRADICIONAL	S	0,24		0,24	0,24
1700000005616681	14-072-014-00001-0001	OLIVAR	S	0,05		0,05	0,05
1700000005616684	14-072-007-00163-0001	AVENA	S	17,38		17,38	17,38
1700000005616685	14-072-007-00164-0001	AVENA	S	0,42		0,42	0,42
1700000005616688	14-035-038-00004-0006	PASTOS PERMANENTES DE 5 O MAS AÑOS	S	1,13		1,13	1,13
1700000005616689	14-035-038-00066-0001	PASTOS PERMANENTES DE 5 O MAS AÑOS	S	2,94		2,94	2,94
1700000005616694	14-035-038-00010-0001	GUISANTES	S	4,09		4,09	4,09
1700000005616698	14-072-014-00020-0001	TRANQUILLÓN	S	0,82		0,82	0,82
1700000005616701	14-072-012-00373-0001	AVENA	S	1,46		1,46	1,46
1700000005616705	14-035-038-00009-0001	GUISANTES	S	2,29		2,29	2,29
1700000005616707	14-035-038-00016-0001	PASTOS PERMANENTES DE 5 O MAS AÑOS	S	17,62		17,62	17,62
1700000005616712	14-072-008-00047-0001	AVENA	S	0,69		0,69	0,69
1700000005616713	14-072-010-00202-0001	BARBECHO TRADICIONAL	S	0,88		0,88	0,88
1700000005616714	14-072-010-00072-0001	BARBECHO TRADICIONAL	S	0,07		0,07	0,07
1700000005616716	14-072-002-00340-0003	TRANQUILLÓN	S	1,19		1,19	1,19

(1) Con incidencias que retienen pago o deniegan el expediente.  
(2) Se calcula sobre superficie declarada admisible.  
(3) Aplicación del artículo 16 bis del RD 147/2023.

Puede verificar la integridad de una copia de este documento mediante la lectura del código QR adjunto o mediante el acceso a la dirección <https://ws050.juntadeandalucia.es/verificarFirma> indicando el código de VERIFICACIÓN

FIRMADO POR	RAQUEL MARIA ESPIN CRESPO	FECHA	26/06/2024
VERIFICACIÓN	Pk2jmMQ72K8YCC9E9EQ8LU85ENJJ6M	PÁGINA	1291/8857



**INCIDENCIAS****INCIDENCIA DESCRIPCIÓN**

- 452 Actividad agraria declarada en un recinto no compatible con el uso PA, PR o PS asignado en SIGPAC para ese recinto.  
 Recinto:14-072-013-00050-00001 Cultivo:62000 PASTOS PERMANENTES DE 5 O MAS AÑOS-SIN VARIEDAD Secano USO ASIGNADO EN SIGPAC:PS  
 Recinto:14-072-013-00051-00001 Cultivo:62000 PASTOS PERMANENTES DE 5 O MAS AÑOS-SIN VARIEDAD Secano USO ASIGNADO EN SIGPAC:PS
- 3795 Recinto declarado con una situación de riesgo de abandono.  
 Recinto:14-003-004-00055-00001 Cultivo: -  
 Recinto:14-072-004-00199-00001 Cultivo: -  
 Recinto:14-072-007-00157-00001 Cultivo: -  
 Recinto:14-072-007-00158-00001 Cultivo: -
- 86121 Recinto superficie forrajera que no realiza la actividad de producción de pastoreo.  
 Recinto:14-072-013-00050-00001 Cultivo:62000 PASTOS PERMANENTES DE 5 O MAS AÑOS-SIN VARIEDAD Secano Actividad Agraria del recinto:2  
 Recinto:14-072-013-00051-00001 Cultivo:62000 PASTOS PERMANENTES DE 5 O MAS AÑOS-SIN VARIEDAD Secano Actividad Agraria del recinto:2
- 86122 Recinto superficie forrajera que realiza la actividad de producción de pastoreo y no declara el o los códigos del Registro de Explotaciones Ganaderas de Andalucía, REGA.  
 Recinto:14-003-004-00055-00001 Cultivo:20000 BARBECHO TRADICIONAL-SIN VARIEDAD Secano  
 Recinto:14-072-004-00199-00001 Cultivo:20000 BARBECHO TRADICIONAL-SIN VARIEDAD Secano  
 Recinto:14-072-007-00157-00001 Cultivo:20000 BARBECHO TRADICIONAL-SIN VARIEDAD Secano  
 Recinto:14-072-007-00158-00001 Cultivo:20000 BARBECHO TRADICIONAL-SIN VARIEDAD Secano  
 Recinto:14-072-013-00050-00001 Cultivo:62000 PASTOS PERMANENTES DE 5 O MAS AÑOS-SIN VARIEDAD Secano  
 Recinto:14-072-013-00051-00001 Cultivo:62000 PASTOS PERMANENTES DE 5 O MAS AÑOS-SIN VARIEDAD Secano
- 86124 Recinto de forrajera para Cálculo de Carga Ganadera que No pertenece a Explotación.  
 Recinto:14-003-004-00055-00001 Cultivo:20000 BARBECHO TRADICIONAL-SIN VARIEDAD Secano  
 Recinto:14-072-004-00199-00001 Cultivo:20000 BARBECHO TRADICIONAL-SIN VARIEDAD Secano  
 Recinto:14-072-007-00157-00001 Cultivo:20000 BARBECHO TRADICIONAL-SIN VARIEDAD Secano  
 Recinto:14-072-007-00158-00001 Cultivo:20000 BARBECHO TRADICIONAL-SIN VARIEDAD Secano  
 Recinto:14-072-013-00050-00001 Cultivo:62000 PASTOS PERMANENTES DE 5 O MAS AÑOS-SIN VARIEDAD Secano  
 Recinto:14-072-013-00051-00001 Cultivo:62000 PASTOS PERMANENTES DE 5 O MAS AÑOS-SIN VARIEDAD Secano

**Datos considerados para el Cálculo de la Carga Ganadera del expediente**

Superficie determinada para Cálculo Carga Ganadera: 27,70 ha

Carga Ganadera del Expediente: 0,63 ugm/ha

Explotación	Especie	Ugm Calculada para CG
ES140350000490	OVINA	17,51

**Recintos Determinados para el Cálculo de Carga Ganadera**

REE	REFERENCIA SIGPAC	CULTIVO	DESCRIPCIÓN CULTIVO	S/R	SUP. RESUELTA (ha)
5071355	14-035-038-00034-00001	20000	BARBECHO TRADICIONAL-SIN VARIEDAD	S	6,01
1700000005616688	14-035-038-00004-00006	62000	PASTOS PERMANENTES DE 5 O MAS AÑOS-SIN VARIEDAD	S	1,13
1700000005616689	14-035-038-00066-00001	62000	PASTOS PERMANENTES DE 5 O MAS AÑOS-SIN VARIEDAD	S	2,94
1700000005616707	14-035-038-00016-00001	62000	PASTOS PERMANENTES DE 5 O MAS AÑOS-SIN VARIEDAD	S	17,62

**Incidenias de carga ganadera****INCIDENCIA DESCRIPCIÓN**

- 452 Actividad agraria declarada en un recinto no compatible con el uso PA, PR o PS asignado en SIGPAC para ese recinto.  
 Recinto:14-072-013-00051-00001 Cultivo:62000 PASTOS PERMANENTES DE 5 O MAS AÑOS-SIN VARIEDAD Secano USO ASIGNADO EN SIGPAC:PS  
 Recinto:14-072-013-00050-00001 Cultivo:62000 PASTOS PERMANENTES DE 5 O MAS AÑOS-SIN VARIEDAD Secano USO ASIGNADO EN SIGPAC:PS
- 3795 Recinto declarado con una situación de riesgo de abandono.

(1) Con incidencias que retienen pago o deniegan el expediente.  
 (2) Se calcula sobre superficie declarada admisible.  
 (3) Aplicación del artículo 16 bis del RD 147/2023.

Puede verificar la integridad de una copia de este documento mediante la lectura del código QR adjunto o mediante el acceso a la dirección <https://ws050.juntadeandalucia.es/verificarFirma> indicando el código de VERIFICACIÓN


FIRMADO POR	RAQUEL MARIA ESPIN CRESPO	FECHA	26/06/2024
VERIFICACIÓN	Pk2jmMQ72K8YCCE9EQ8LU85ENJJ6M	PÁGINA	1292/8857





- Recinto:14-072-007-00157-00001 Cultivo: -
- Recinto:14-003-004-00055-00001 Cultivo: -
- Recinto:14-072-007-00158-00001 Cultivo: -
- Recinto:14-072-004-00199-00001 Cultivo: -
- 86122 Recinto superficie forrajera que realiza la actividad de producción de pastoreo y no declara el o los códigos del Registro de Explotaciones Ganaderas de Andalucía, REGA.
  - Recinto:14-072-007-00157-00001 Cultivo:20000 BARBECHO TRADICIONAL-SIN VARIEDAD Secano
  - Recinto:14-003-004-00055-00001 Cultivo:20000 BARBECHO TRADICIONAL-SIN VARIEDAD Secano
  - Recinto:14-072-007-00158-00001 Cultivo:20000 BARBECHO TRADICIONAL-SIN VARIEDAD Secano
  - Recinto:14-072-013-00051-00001 Cultivo:62000 PASTOS PERMANENTES DE 5 O MAS AÑOS-SIN VARIEDAD Secano
  - Recinto:14-072-013-00050-00001 Cultivo:62000 PASTOS PERMANENTES DE 5 O MAS AÑOS-SIN VARIEDAD Secano
  - Recinto:14-072-004-00199-00001 Cultivo:20000 BARBECHO TRADICIONAL-SIN VARIEDAD Secano
- 86124 Recinto de forrajera para Cálculo de Carga Ganadera que No pertenece a Explotación.
  - Recinto:14-072-007-00157-00001 Cultivo:20000 BARBECHO TRADICIONAL-SIN VARIEDAD Secano
  - Recinto:14-003-004-00055-00001 Cultivo:20000 BARBECHO TRADICIONAL-SIN VARIEDAD Secano
  - Recinto:14-072-007-00158-00001 Cultivo:20000 BARBECHO TRADICIONAL-SIN VARIEDAD Secano
  - Recinto:14-072-013-00051-00001 Cultivo:62000 PASTOS PERMANENTES DE 5 O MAS AÑOS-SIN VARIEDAD Secano
  - Recinto:14-072-013-00050-00001 Cultivo:62000 PASTOS PERMANENTES DE 5 O MAS AÑOS-SIN VARIEDAD Secano
  - Recinto:14-072-004-00199-00001 Cultivo:20000 BARBECHO TRADICIONAL-SIN VARIEDAD Secano
- 86128 Recinto de Forrajeras que no ha contabilizado para Carga Ganadera por no tener una explotación válida para el cálculo de la Carga Ganadera
  - Recinto:14-072-007-00157-00001 Cultivo:20 BARBECHO TRADICIONAL-
  - Recinto:14-003-004-00055-00001 Cultivo:20 BARBECHO TRADICIONAL-
  - Recinto:14-072-007-00158-00001 Cultivo:20 BARBECHO TRADICIONAL-
  - Recinto:14-072-013-00051-00001 Cultivo:62 PASTOS PERMANENTES DE 5 O MAS AÑOS-
  - Recinto:14-072-013-00050-00001 Cultivo:62 PASTOS PERMANENTES DE 5 O MAS AÑOS-
  - Recinto:14-072-004-00199-00001 Cultivo:20 BARBECHO TRADICIONAL-
- 86132 Recinto superficie forrajera que no realiza la actividad de producción de pastoreo.
  - Recinto:14-072-007-00229-00001 Cultivo:20000 BARBECHO TRADICIONAL-SIN VARIEDAD Secano
  - Recinto:14-072-013-00051-00001 Cultivo:62000 PASTOS PERMANENTES DE 5 O MAS AÑOS-SIN VARIEDAD Secano
  - Recinto:14-072-013-00050-00001 Cultivo:62000 PASTOS PERMANENTES DE 5 O MAS AÑOS-SIN VARIEDAD Secano
  - Recinto:14-072-010-00202-00001 Cultivo:20000 BARBECHO TRADICIONAL-SIN VARIEDAD Secano
  - Recinto:14-072-010-00072-00001 Cultivo:20000 BARBECHO TRADICIONAL-SIN VARIEDAD Secano

(1) Con incidencias que retienen pago o deniegan el expediente.  
 (2) Se calcula sobre superficie declarada admisible.  
 (3) Aplicación del artículo 16 bis del RD 147/2023.

Puede verificar la integridad de una copia de este documento mediante la lectura del código QR adjunto o mediante el acceso a la dirección <a href="https://ws050.juntadeandalucia.es/verificarFirma">https://ws050.juntadeandalucia.es/verificarFirma</a> indicando el código de VERIFICACIÓN				
FIRMADO POR	RAQUEL MARIA ESPIN CRESPO	FECHA	26/06/2024	
VERIFICACIÓN	Pk2jmMQ72K8YCCCE9EQ8LU85ENJJ6M	PÁGINA	1293/8857	



**APELLIDOS Y NOMBRE / RAZÓN SOCIAL**

FERNANDEZ HERRERO CARLOS MANUEL

**NIF**

\*\*\*\*4034\*

**EXPEDIENTE**

1148543

**RESOLUCIÓN**

CONCESIÓN DE LA AYUDA

**DATOS DE MANTENIMIENTO UNIDADES**

<b>GRUPO DE PAGO</b>	<b>Sup. Dec. Admisible</b>	<b>Sup. Resuelta</b>	<b>Sobredecl.</b>	<b>% Sobredecl.</b>
ZONAS DE LIMITACIONES NATURALES	450,14	450,14	0,00	0,00

**RESUMEN DE PAGOS**

	<b>IMPORTE ( Euros )</b>			
	<b>RESUELTO</b>	<b>FEADER</b>	<b>MAPA</b>	<b>CAPADR</b>
Pago realizado	1.081,20	919,02	106,06	56,12
A pagar	106,80	90,78	10,48	5,54
<b>TOTAL</b>	<b>1.188,00</b>	<b>1.009,80</b>	<b>116,54</b>	<b>61,66</b>

**APLICACIÓN DE REDUCCIONES Y PENALIZACIONES (%)**

<b>Criterios de subvencionabilidad (1)</b>	<b>Presentación tardía</b>	<b>Omisión declaración</b>	<b>Condicionalidad</b>
0,00	0,00	0,00	0,00

**IMPORTE ( Euros )**

Calculado(2)	Reducción	Penalización	Reducción Penalización (3)	Penalización adicional	Resuelto	FEADER	MAPA	CAPADR
1.188,00 €	0,00 €	0,00 €	0,00 €	0,00 €	1.188,00 €	1.009,80 €	116,54 €	61,66 €
<b>Importe Unitario:</b>	<b>54,00 €</b>	<b>Nuevo Importe Unitario:</b>	<b>2,64 €</b>					

**RECINTOS PROPUESTOS**

<b>REF.</b>	<b>REFERENCIA SIGPAC</b>	<b>CULTIVO</b>	<b>S/R</b>	<b>USO SIGPAC</b>	<b>Sup. Dec. admisible</b>	<b>Sup. Campo</b>	<b>Sup. Determ.</b>	<b>Sup. Resuelta</b>
-1353748	14-062-011-00002-0009	PASTOS DE MENOS DE 5 AÑOS	S		6,92		6,92	6,92
-1082990	14-062-011-00002-0009	PASTOS DE MENOS DE 5 AÑOS	S		8,62		8,62	8,62
1700000006270615	14-062-010-00009-0001	PASTOS PERMANENTES DE 5 O MAS AÑOS	S		1,51		1,51	1,51
1700000006270616	14-062-011-00002-0014	PASTOS DE MENOS DE 5 AÑOS	S		6,17		6,17	6,17
1700000006270617	14-062-012-00025-0001	PASTOS PERMANENTES DE 5 O MAS AÑOS	S		28,01		28,01	28,01
1700000006270618	14-062-011-00006-0001	PASTOS PERMANENTES DE 5 O MAS AÑOS	S		38,44		38,44	38,44
1700000006270619	14-062-011-00002-0012	PASTOS DE MENOS DE 5 AÑOS	S		2,01		2,01	2,01
1700000006270620	14-062-011-00014-0001	PASTOS PERMANENTES DE 5 O MAS AÑOS	S		1,04		1,04	1,04
1700000006270621	14-062-011-00003-0001	PASTOS PERMANENTES DE 5 O MAS AÑOS	S		36,81		36,81	36,81
1700000006270623	14-062-012-00021-0001	PASTOS PERMANENTES DE 5 O MAS AÑOS	S		7,31		7,31	7,31
1700000006270624	14-062-011-00003-0004	PASTOS PERMANENTES DE 5 O MAS AÑOS	S		0,27		0,27	0,27
1700000006270625	14-062-011-00004-0001	PASTOS PERMANENTES DE 5 O MAS AÑOS	S		10,86		10,86	10,86
1700000006270626	14-062-011-00002-0002	PASTOS PERMANENTES DE 5 O MAS AÑOS	S		13,67		13,67	13,67
1700000006270627	14-062-011-00005-0001	PASTOS PERMANENTES DE 5 O MAS AÑOS	S		19,50		19,50	19,50
1700000006270628	14-062-012-00024-0001	PASTOS PERMANENTES DE 5 O MAS AÑOS	S		57,88		57,88	57,88
1700000006270629	14-062-011-00005-0001	PASTOS PERMANENTES DE 5 O MAS AÑOS	S		9,18		9,18	9,18
1700000006270630	14-062-011-00005-0002	PASTOS PERMANENTES DE 5 O MAS AÑOS	S		0,47		0,47	0,47
1700000006270631	14-062-011-00001-0004	PASTOS PERMANENTES DE 5 O MAS AÑOS	S		128,59		128,59	128,59
1700000006270632	14-062-011-00008-0001	PASTOS PERMANENTES DE 5 O MAS AÑOS	S		0,80		0,80	0,80
1700000006270633	14-062-011-00007-0001	PASTOS PERMANENTES DE 5 O MAS AÑOS	S		1,17		1,17	1,17
1700000006270634	14-062-011-00004-0001	PASTOS PERMANENTES DE 5 O MAS AÑOS	S		13,14		13,14	13,14
1700000006270635	14-062-011-00009-0001	PASTOS PERMANENTES DE 5 O MAS AÑOS	S		1,84		1,84	1,84
1700000006270636	14-062-011-00002-0001	PASTOS PERMANENTES DE 5 O MAS AÑOS	S		1,54		1,54	1,54
1700000006270637	14-062-011-00002-0002	PASTOS PERMANENTES DE 5 O MAS AÑOS	S		14,09		14,09	14,09
1700000006270638	14-062-011-00002-0013	PASTOS PERMANENTES DE 5 O MAS AÑOS	S		0,04		0,04	0,04
1700000006270639	14-062-012-00022-0001	PASTOS PERMANENTES DE 5 O MAS AÑOS	S		40,26		40,26	40,26

(1) Con incidencias que retienen pago o deniegan el expediente.

(2) Se calcula sobre superficie declarada admisible.

(3) Aplicación del artículo 16 bis del RD 147/2023.

<p>Puede verificar la integridad de una copia de este documento mediante la lectura del código QR adjunto o mediante el acceso a la dirección <a href="https://ws050.juntadeandalucia.es/verificarFirma">https://ws050.juntadeandalucia.es/verificarFirma</a> indicando el código de VERIFICACIÓN</p>					
FIRMADO POR	RAQUEL MARIA ESPIN CRESPO		FECHA		26/06/2024
VERIFICACIÓN	Pk2jmMQ72K8YCCE9EQ8LU85ENJJ6M		PÁGINA		1294/8857



**Datos considerados para el Cálculo de la Carga Ganadera del expediente**

Superficie determinada para Cálculo Carga Ganadera: 450,14 ha

Carga Ganadera del Expediente: 0,22 ugm/ha

Explotación	Especie	Ugm Calculada para CG
ES140620000210	OVINA	98,66

**Recintos Determinados para el Cálculo de Garga Ganadera**

REE.	REFERENCIA SIGPAC	CULTIVO	DESCRIPCIÓN CULTIVO	S/R	SUP. RESUELTA (ha)
-1353748	14-062-011-00002-00009	63000	PASTOS DE MENOS DE 5 AÑOS-SIN VARIEDAD	S	6,92
-1082990	14-062-011-00002-00009	63000	PASTOS DE MENOS DE 5 AÑOS-SIN VARIEDAD	S	8,62
1700000006270615	14-062-010-00009-00001	62000	PASTOS PERMANENTES DE 5 O MAS AÑOS-SIN VARIEDAD	S	1,51
1700000006270616	14-062-011-00002-00014	63000	PASTOS DE MENOS DE 5 AÑOS-SIN VARIEDAD	S	6,17
1700000006270617	14-062-012-00025-00001	62000	PASTOS PERMANENTES DE 5 O MAS AÑOS-SIN VARIEDAD	S	28,01
1700000006270618	14-062-011-00006-00001	62000	PASTOS PERMANENTES DE 5 O MAS AÑOS-SIN VARIEDAD	S	38,44
1700000006270619	14-062-011-00002-00012	63000	PASTOS DE MENOS DE 5 AÑOS-SIN VARIEDAD	S	2,01
1700000006270620	14-062-011-00014-00001	62000	PASTOS PERMANENTES DE 5 O MAS AÑOS-SIN VARIEDAD	S	1,04
1700000006270621	14-062-011-00003-00001	62000	PASTOS PERMANENTES DE 5 O MAS AÑOS-SIN VARIEDAD	S	36,81
1700000006270623	14-062-012-00021-00001	62000	PASTOS PERMANENTES DE 5 O MAS AÑOS-SIN VARIEDAD	S	7,31
1700000006270624	14-062-011-00003-00004	62000	PASTOS PERMANENTES DE 5 O MAS AÑOS-SIN VARIEDAD	S	0,27
1700000006270625	14-062-011-00004-00001	62000	PASTOS PERMANENTES DE 5 O MAS AÑOS-SIN VARIEDAD	S	10,86
1700000006270626	14-062-011-00002-00002	62000	PASTOS PERMANENTES DE 5 O MAS AÑOS-SIN VARIEDAD	S	13,67
1700000006270627	14-062-011-00005-00001	62000	PASTOS PERMANENTES DE 5 O MAS AÑOS-SIN VARIEDAD	S	19,50
1700000006270628	14-062-012-00024-00001	62000	PASTOS PERMANENTES DE 5 O MAS AÑOS-SIN VARIEDAD	S	57,88
1700000006270629	14-062-011-00005-00001	62000	PASTOS PERMANENTES DE 5 O MAS AÑOS-SIN VARIEDAD	S	9,18
1700000006270630	14-062-011-00005-00002	62000	PASTOS PERMANENTES DE 5 O MAS AÑOS-SIN VARIEDAD	S	0,47
1700000006270631	14-062-011-00001-00004	62000	PASTOS PERMANENTES DE 5 O MAS AÑOS-SIN VARIEDAD	S	128,59
1700000006270632	14-062-011-00008-00001	62000	PASTOS PERMANENTES DE 5 O MAS AÑOS-SIN VARIEDAD	S	0,80
1700000006270633	14-062-011-00007-00001	62000	PASTOS PERMANENTES DE 5 O MAS AÑOS-SIN VARIEDAD	S	1,17
1700000006270634	14-062-011-00004-00001	62000	PASTOS PERMANENTES DE 5 O MAS AÑOS-SIN VARIEDAD	S	13,14
1700000006270635	14-062-011-00009-00001	62000	PASTOS PERMANENTES DE 5 O MAS AÑOS-SIN VARIEDAD	S	1,84
1700000006270636	14-062-011-00002-00001	62000	PASTOS PERMANENTES DE 5 O MAS AÑOS-SIN VARIEDAD	S	1,54
1700000006270637	14-062-011-00002-00002	62000	PASTOS PERMANENTES DE 5 O MAS AÑOS-SIN VARIEDAD	S	14,09
1700000006270638	14-062-011-00002-00013	62000	PASTOS PERMANENTES DE 5 O MAS AÑOS-SIN VARIEDAD	S	0,04
1700000006270639	14-062-012-00022-00001	62000	PASTOS PERMANENTES DE 5 O MAS AÑOS-SIN VARIEDAD	S	40,26

(1) Con incidencias que retienen pago o deniegan el expediente.  
 (2) Se calcula sobre superficie declarada admisible.  
 (3) Aplicación del artículo 16 bis del RD 147/2023.

Puede verificar la integridad de una copia de este documento mediante la lectura del código QR adjunto o mediante el acceso a la dirección <a href="https://ws050.juntadeandalucia.es/verificarFirma">https://ws050.juntadeandalucia.es/verificarFirma</a> indicando el código de VERIFICACIÓN					
FIRMADO POR	RAQUEL MARIA ESPIN CRESPO		FECHA		26/06/2024
VERIFICACIÓN	Pk2jmMQ72K8YCCE9EQ8LU85ENJJJ6M		PÁGINA		1295/8857



**APELLIDOS Y NOMBRE / RAZÓN SOCIAL**

FERNANDEZ LEAL FRANCISCO

**NIF**

\*\*\*8559\*

**EXPEDIENTE**

1172644

**RESOLUCIÓN**

CONCESIÓN DE LA AYUDA

**DATOS DE MANTENIMIENTO UNIDADES**

**GRUPO DE PAGO**

ZONAS DE LIMITACIONES NATURALES

**Sup. Dec. Admisible**  
152,14

**Sup. Resuelta**  
151,04

**Sobredecl.**  
1,10

**% Sobredecl.**  
0,72

**RESUMEN DE PAGOS**

	<b>IMPORTE ( Euros )</b>			
	<b>RESUELTO</b>	<b>FEADER</b>	<b>MAPA</b>	<b>CAPADR</b>
Pago realizado	875,46	744,14	85,89	45,43
A pagar	303,95	258,36	29,82	15,77
<b>TOTAL</b>	<b>1.179,41</b>	<b>1.002,50</b>	<b>115,71</b>	<b>61,20</b>

**APLICACIÓN DE REDUCCIONES Y PENALIZACIONES (%)**

<b>Criterios de subvencionabilidad (1)</b>	<b>Presentación tardía</b>	<b>Omisión declaración</b>	<b>Condicionabilidad</b>
0,00	0,00	0,00	0,00

**IMPORTE ( Euros )**

Calculado(2)	Reducción	Penalización	Reducción Penalización (3)	Penalización adicional	Resuelto	FEADER	MAPA	CAPADR
1.188,00 €	8,59 €	0,00 €	0,00 €	0,00 €	1.179,41 €	1.002,50 €	115,70 €	61,21 €
<b>Importe Unitario:</b>	<b>54,00 €</b>	<b>Nuevo Importe Unitario:</b>	<b>7,81 €</b>					

(1) Con incidencias que retienen pago o deniegan el expediente.  
 (2) Se calcula sobre superficie declarada admisible.  
 (3) Aplicación del artículo 16 bis del RD 147/2023.

Puede verificar la integridad de una copia de este documento mediante la lectura del código QR adjunto o mediante el acceso a la dirección <a href="https://ws050.juntadeandalucia.es/verificarFirma">https://ws050.juntadeandalucia.es/verificarFirma</a> indicando el código de VERIFICACIÓN					
FIRMADO POR	RAQUEL MARIA ESPIN CRESPO		FECHA		26/06/2024
VERIFICACIÓN	Pk2jmMQ72K8YCCE9EQ8LU85ENJJJ6M		PÁGINA		1296/8857



**RECINTOS PROPUESTOS**

REF.	REFERENCIA SIGPAC	CULTIVO	S/R	USO SIGPAC	Sup. Dec. admisible	Sup. Campo	Sup. Determ.	Sup. Resuelta
-1516477	14-035-021-00113-0002	GUISANTES	S		0,03		0,03	0,03
-1516460	14-035-045-00044-0001	GUISANTES	S		0,08		0,08	0,08
-1304487	14-035-014-00153-0001	BARBECHO TRADICIONAL	S		0,01		0,01	0,01
-1304486	14-035-014-00147-0001	TRIGO BLANDO	S		0,05		0,05	0,05
-1304477	14-035-047-00474-0001	CEBADA	S		0,05		0,05	0,00
-1304470	14-035-049-00140-0003	AVENA	S		0,07		0,07	0,00
-1304465	14-035-014-00160-0001	BARBECHO TRADICIONAL	S		0,02		0,02	0,02
-1304461	14-035-014-00130-0001	BARBECHO TRADICIONAL	S		0,03		0,03	0,03
-1304454	14-035-014-00154-0001	TRIGO BLANDO	S		0,01		0,01	0,01
-1304343	14-035-048-00755-0001	TRITICALE	S		0,05		0,05	0,05
-1304333	14-035-048-00756-0001	TRITICALE	S		0,06		0,06	0,06
-1304319	14-035-048-00696-0001	AVENA	S		0,08		0,08	0,08
-1304249	14-035-051-00341-0001	TRITICALE	S		0,21		0,21	0,21
-1304248	14-035-048-00844-0001	TRITICALE	S		0,09		0,09	0,09
-1304247	14-035-048-00843-0001	TRITICALE	S		0,04		0,04	0,04
-1304240	14-035-048-00842-0001	TRITICALE	S		0,05		0,05	0,05
-1304211	14-035-020-00249-0001	TRITICALE	S		0,47		0,47	0,47
-1304151	14-035-020-00243-0001	TRITICALE	S		0,11		0,11	0,11
-1303782	14-035-020-00185-0001	TRITICALE	S		0,04		0,04	0,04
-1303738	14-035-020-00186-0001	TRITICALE	S		0,02		0,02	0,02
-1303609	14-035-019-00457-0001	TRITICALE	S		0,05		0,05	0,05
-1303593	14-035-019-00063-0001	TRITICALE	S		0,04		0,04	0,04
-1303557	14-035-014-00194-0001	TRIGO BLANDO	S		0,15		0,15	0,15
-1303535	14-035-014-00178-0001	TRIGO BLANDO	S		0,03		0,03	0,03
-1303523	14-035-014-00149-0001	BARBECHO TRADICIONAL	S		0,02		0,02	0,02
-1303510	14-035-014-00159-0001	BARBECHO TRADICIONAL	S		0,08		0,08	0,08
-1303497	14-035-014-00146-0001	TRIGO BLANDO	S		0,08		0,08	0,08
-1303472	14-035-014-00141-0001	TRIGO BLANDO	S		0,12		0,12	0,12
-1303452	14-035-014-00140-0001	TRIGO BLANDO	S		0,10		0,10	0,10
-1303438	14-035-014-00134-0001	TRIGO BLANDO	S		0,04		0,04	0,04
-1303374	14-035-014-00131-0001	BARBECHO TRADICIONAL	S		0,11		0,11	0,11
-1303353	14-035-014-00133-0001	BARBECHO TRADICIONAL	S		2,36		2,36	2,36
-1303326	14-035-014-00132-0001	TRIGO BLANDO	S		0,13		0,13	0,13
-1303315	14-035-014-00129-0001	BARBECHO TRADICIONAL	S		4,33		4,33	4,33
-1303273	14-035-014-00094-0001	TRIGO BLANDO	S		0,01		0,01	0,01
-1303272	14-035-014-00093-0001	TRIGO BLANDO	S		0,01		0,01	0,01
-1303235	14-035-014-00096-0001	TRIGO BLANDO	S		0,08		0,08	0,08
-1303182	14-035-014-00124-0001	BARBECHO TRADICIONAL	S		0,17		0,17	0,00
-1303102	14-035-009-00380-0001	TRITICALE	S		0,02		0,02	0,02
-1303085	14-035-009-00100-0001	TRITICALE	S		0,15		0,15	0,15
-1303041	14-035-009-00082-0003	GUISANTES	S		0,01		0,01	0,01
-1303024	14-035-009-00080-0004	GUISANTES	S		0,03		0,03	0,03
-1255711	14-035-015-00054-0005	TRIGO BLANDO	S		3,44		3,44	3,44
-1060424	14-035-024-00074-0001	TRITICALE	S		0,02		0,02	0,02
-487444	14-035-049-00141-0001	AVENA	S		5,54		5,54	5,54
-487238	14-035-014-00148-0001	BARBECHO TRADICIONAL	S		0,40		0,40	0,40
-487200	14-035-014-00133-0001	TRIGO BLANDO	S		0,08		0,08	0,08
-471619	14-035-014-00148-0001	TRIGO BLANDO	S		1,24		1,24	1,24
-471571	14-035-014-00133-0001	TRIGO BLANDO	S		7,06		7,06	7,06
-126611	14-035-021-00090-0001	GUISANTES	S		2,29		2,29	2,29
-126598	14-035-021-00089-0001	GUISANTES	S		0,23		0,23	0,23
-126587	14-035-021-00088-0001	GUISANTES	S		1,23		1,23	1,23

(1) Con incidencias que retienen pago o deniegan el expediente.  
 (2) Se calcula sobre superficie declarada admisible.  
 (3) Aplicación del artículo 16 bis del RD 147/2023.

Puede verificar la integridad de una copia de este documento mediante la lectura del código QR adjunto o mediante el acceso a la dirección <a href="https://ws050.juntadeandalucia.es/verificarFirma">https://ws050.juntadeandalucia.es/verificarFirma</a> indicando el código de VERIFICACIÓN					
FIRMADO POR	RAQUEL MARIA ESPIN CRESPO		FECHA		26/06/2024
VERIFICACIÓN	Pk2jmMQ72K8YCCE9EQ8LU85ENJJJ6M		PÁGINA		1297/8857



**RECINTOS PROPUESTOS**

REF.	REFERENCIA SIGPAC	CULTIVO	S/R	USO SIGPAC	Sup. Dec. admisible	Sup. Campo	Sup. Determ.	Sup. Resuelta
4165942	14-035-024-00048-0001	TRITICALE	S		0,97		0,97	0,97
4165951	14-035-024-00048-0002	TRITICALE	S		0,09		0,09	0,09
4600293	14-035-049-00023-0001	AVENA	S		7,32		7,32	7,32
5251749	14-035-019-00488-0001	TRITICALE	S		1,87		1,87	1,87
5251798	14-035-019-00478-0001	TRITICALE	S		1,00		1,00	1,00
5251811	14-035-019-00458-0001	TRITICALE	S		0,94		0,94	0,94
5251825	14-035-009-00101-0001	TRITICALE	S		1,60		1,60	1,60
5324195	14-035-048-00693-0001	AVENA	S		2,34		2,34	2,34
5324196	14-035-048-00694-0001	AVENA	S		0,56		0,56	0,56
5324197	14-035-048-00695-0001	AVENA	S		0,42		0,42	0,42
5324200	14-035-048-00753-0001	TRITICALE	S		0,09		0,09	0,09
5324201	14-035-048-00754-0001	TRITICALE	S		0,33		0,33	0,33
5324206	14-035-048-00697-0001	AVENA	S		0,94		0,94	0,94
5499361	14-035-009-00081-0001	GUISANTES	S		0,60		0,60	0,60
5499363	14-035-043-00036-0001	CEBADA	S		2,41		2,41	2,41
6819815	14-035-021-00106-0001	GUISANTES	S		0,08		0,08	0,08
6819816	14-035-021-00316-0001	GUISANTES	S		0,73		0,73	0,73
6819817	14-035-021-00172-0001	GUISANTES	S		1,00		1,00	1,00
6819819	14-035-021-00173-0001	GUISANTES	S		1,46		1,46	1,46
6819824	14-035-021-00175-0001	GUISANTES	S		2,25		2,25	2,25
6819825	14-035-045-00045-0001	GUISANTES	S		1,54		1,54	1,54
6819831	14-035-046-00279-0002	GUISANTES	S		2,05		2,05	2,05
6819832	14-035-047-00270-0001	GUISANTES	S		0,81		0,81	0,00
6842123	14-035-049-00141-0001	AVENA	S		1,47		1,47	1,47
6842141	14-035-015-00054-0001	TRIGO BLANDO	S		1,51		1,51	1,51
1700000006940410	14-008-019-00042-0001	AVENA	S		3,05		3,05	3,05
1700000006940411	14-035-048-00758-0002	TRITICALE	S		0,15		0,15	0,15
1700000006940412	14-035-015-00052-0011	BARBECHO TRADICIONAL	S		1,46		1,46	1,46
1700000006940414	14-035-015-00055-0001	BARBECHO TRADICIONAL	S		9,97		9,97	9,97
1700000006940415	14-035-015-00053-0011	BARBECHO TRADICIONAL	S		0,92		0,92	0,92
1700000006940416	14-035-014-00144-0001	TRIGO BLANDO	S		0,82		0,82	0,82
1700000006940417	14-035-015-00056-0002	AVENA	S		20,00		20,00	20,00
1700000006940423	14-035-021-00174-0001	GUISANTES	S		2,06		2,06	2,06
1700000006940426	14-008-019-00044-0001	AVENA	S		1,50		1,50	1,50
1700000006940427	14-035-048-00760-0001	TRITICALE	S		0,28		0,28	0,28
1700000006940428	14-035-048-00763-0001	TRITICALE	S		0,19		0,19	0,19
1700000006940429	14-035-048-00766-0001	TRITICALE	S		0,39		0,39	0,39
1700000006940430	14-035-048-00769-0001	TRITICALE	S		0,99		0,99	0,99
1700000006940431	14-035-048-00759-0001	TRITICALE	S		0,31		0,31	0,31
1700000006940432	14-035-048-00764-0001	TRITICALE	S		0,08		0,08	0,08
1700000006940433	14-035-048-00765-0001	TRITICALE	S		0,75		0,75	0,75
1700000006940435	14-035-014-00142-0001	TRIGO BLANDO	S		0,45		0,45	0,45
1700000006940436	14-035-014-00145-0001	TRIGO BLANDO	S		1,27		1,27	1,27
1700000006940438	14-035-024-00176-0001	OLIVAR	S		0,22		0,22	0,22
1700000006940439	14-035-024-00177-0002	OLIVAR	S		0,43		0,43	0,43
1700000006940440	14-035-047-00475-0001	CEBADA	S		1,31		1,31	1,31
1700000006940450	14-035-014-00152-0001	BARBECHO TRADICIONAL	S		0,54		0,54	0,54
1700000006940451	14-035-014-00358-0001	BARBECHO TRADICIONAL	S		0,56		0,56	0,56
1700000006940452	14-035-014-00132-0001	BARBECHO TRADICIONAL	S		0,45		0,45	0,45
1700000006940453	14-035-020-00245-0001	TRITICALE	S		0,67		0,67	0,67
1700000006940454	14-035-020-00246-0001	TRITICALE	S		0,51		0,51	0,51
1700000006940455	14-035-020-00247-0001	TRITICALE	S		0,62		0,62	0,62

(1) Con incidencias que retienen pago o deniegan el expediente.  
 (2) Se calcula sobre superficie declarada admisible.  
 (3) Aplicación del artículo 16 bis del RD 147/2023.

Puede verificar la integridad de una copia de este documento mediante la lectura del código QR adjunto o mediante el acceso a la dirección <a href="https://ws050.juntadeandalucia.es/verificarFirma">https://ws050.juntadeandalucia.es/verificarFirma</a> indicando el código de VERIFICACIÓN					
FIRMADO POR	RAQUEL MARIA ESPIN CRESPO		FECHA		26/06/2024
VERIFICACIÓN	Pk2jmMQ72K8YCC9E9EQ8LU85ENJJ6M		PÁGINA		1298/8857



**RECINTOS PROPUESTOS**

REF.	REFERENCIA SIGPAC	CULTIVO	S/R	USO SIGPAC	Sup. Dec. admisible	Sup. Campo	Sup. Determ.	Sup. Resuelta
170000006940456	14-035-020-00248-0001	TRITICALE	S		0,65		0,65	0,65
170000006940457	14-035-020-00242-0001	TRITICALE	S		0,74		0,74	0,74
170000006940458	14-035-024-00175-0001	OLIVAR	S		0,15		0,15	0,15
170000006940459	14-035-014-00031-0001	OLIVAR	S		3,70		3,70	3,70
170000006940460	14-035-014-00179-0001	TRIGO BLANDO	S		0,70		0,70	0,70
170000006940461	14-035-015-00054-0001	TRIGO BLANDO	S		19,00		19,00	19,00
170000006940462	14-035-014-00139-0001	TRIGO BLANDO	S		0,63		0,63	0,63
170000006940463	14-035-014-00097-0001	TRIGO BLANDO	S		0,65		0,65	0,65
170000006940464	14-035-014-00193-0001	TRIGO BLANDO	S		1,64		1,64	1,64
170000006940465	14-035-048-00770-0001	TRITICALE	S		1,20		1,20	1,20
170000006940466	14-035-051-00011-0001	TRITICALE	S		0,78		0,78	0,78
170000006940467	14-035-051-00013-0002	TRITICALE	S		0,06		0,06	0,06
170000006940468	14-035-009-00379-0001	TRITICALE	S		0,92		0,92	0,92
170000006940469	14-035-048-00761-0001	TRITICALE	S		0,12		0,12	0,12
170000006940470	14-035-048-00762-0001	TRITICALE	S		0,11		0,11	0,11
170000006940471	14-035-048-00767-0001	TRITICALE	S		0,25		0,25	0,25
170000006940472	14-035-048-00768-0001	TRITICALE	S		0,82		0,82	0,82
170000006940473	14-035-014-00068-0001	BARBECHO TRADICIONAL	S		1,22		1,22	1,22
170000006940475	14-035-020-00188-0001	TRITICALE	S		1,16		1,16	1,16
170000006940476	14-035-020-00187-0001	TRITICALE	S		0,28		0,28	0,28
170000006940477	14-035-014-00067-0001	BARBECHO TRADICIONAL	S		1,81		1,81	1,81

**INCIDENCIAS****INCIDENCIA DESCRIPCIÓN**

242	Recinto pendiente de acreditación de titularidad. Recinto:14-035-014-00124-00001 Cultivo:20000 BARBECHO TRADICIONAL-SIN VARIEDAD Secano Recinto:14-035-047-00270-00001 Cultivo:40000 GUI SANTES-SIN VARIEDAD Secano Recinto:14-035-047-00474-00001 Cultivo:5000 CEBADA-SIN VARIEDAD Secano Recinto:14-035-049-00140-00003 Cultivo:8000 AVENA-SIN VARIEDAD Secano
-----	--

**Datos considerados para el Cálculo de la Carga Ganadera del expediente**

Superficie determinada para Cálculo Carga Ganadera:	0,00 ha
Carga Ganadera del Expediente:	0,00 ugm/ha

**Incidencias de carga ganadera****INCIDENCIA DESCRIPCIÓN**

242	Recinto pendiente de acreditación de titularidad. Recinto:14-035-014-00124-00001 Cultivo:20000 BARBECHO TRADICIONAL-SIN VARIEDAD Secano
86132	Recinto superficie forrajera que no realiza la actividad de producción de pastoreo. Recinto:14-035-014-00153-00001 Cultivo:20000 BARBECHO TRADICIONAL-SIN VARIEDAD Secano Recinto:14-035-014-00160-00001 Cultivo:20000 BARBECHO TRADICIONAL-SIN VARIEDAD Secano Recinto:14-035-014-00130-00001 Cultivo:20000 BARBECHO TRADICIONAL-SIN VARIEDAD Secano Recinto:14-035-014-00149-00001 Cultivo:20000 BARBECHO TRADICIONAL-SIN VARIEDAD Secano Recinto:14-035-014-00159-00001 Cultivo:20000 BARBECHO TRADICIONAL-SIN VARIEDAD Secano Recinto:14-035-014-00131-00001 Cultivo:20000 BARBECHO TRADICIONAL-SIN VARIEDAD Secano Recinto:14-035-014-00133-00001 Cultivo:20000 BARBECHO TRADICIONAL-SIN VARIEDAD Secano Recinto:14-035-014-00129-00001 Cultivo:20000 BARBECHO TRADICIONAL-SIN VARIEDAD Secano Recinto:14-035-014-00124-00001 Cultivo:20000 BARBECHO TRADICIONAL-SIN VARIEDAD Secano Recinto:14-035-014-00148-00001 Cultivo:20000 BARBECHO TRADICIONAL-SIN VARIEDAD Secano Recinto:14-035-015-00052-00011 Cultivo:20000 BARBECHO TRADICIONAL-SIN VARIEDAD Secano Recinto:14-035-015-00055-00001 Cultivo:20000 BARBECHO TRADICIONAL-SIN VARIEDAD Secano

(1) Con incidencias que retienen pago o deniegan el expediente.  
(2) Se calcula sobre superficie declarada admisible.  
(3) Aplicación del artículo 16 bis del RD 147/2023.

Puede verificar la integridad de una copia de este documento mediante la lectura del código QR adjunto o mediante el acceso a la dirección <https://ws050.juntadeandalucia.es/verificarFirma> indicando el código de VERIFICACIÓN

FIRMADO POR	RAQUEL MARIA ESPIN CRESPO	FECHA	26/06/2024
VERIFICACIÓN	Pk2jmMQ72K8YCC9E9Q8LU85ENJJ6M	PÁGINA	1299/8857





Recinto:14-035-015-00053-00011 Cultivo:20000 BARBECHO TRADICIONAL-SIN VARIEDAD Secano  
Recinto:14-035-014-00152-00001 Cultivo:20000 BARBECHO TRADICIONAL-SIN VARIEDAD Secano  
Recinto:14-035-014-00358-00001 Cultivo:20000 BARBECHO TRADICIONAL-SIN VARIEDAD Secano  
Recinto:14-035-014-00132-00001 Cultivo:20000 BARBECHO TRADICIONAL-SIN VARIEDAD Secano  
Recinto:14-035-014-00068-00001 Cultivo:20000 BARBECHO TRADICIONAL-SIN VARIEDAD Secano  
Recinto:14-035-014-00067-00001 Cultivo:20000 BARBECHO TRADICIONAL-SIN VARIEDAD Secano

(1) Con incidencias que retienen pago o deniegan el expediente.  
(2) Se calcula sobre superficie declarada admisible.  
(3) Aplicación del artículo 16 bis del RD 147/2023.

Puede verificar la integridad de una copia de este documento mediante la lectura del código QR adjunto o mediante el acceso a la dirección <https://ws050.juntadeandalucia.es/verificarFirma> indicando el código de VERIFICACIÓN

FIRMADO POR	RAQUEL MARIA ESPIN CRESPO	FECHA	26/06/2024
VERIFICACIÓN	Pk2jmMQ72K8YCCCE9EQ8LU85ENJJJ6M	PÁGINA	1300/8857





**APELLIDOS Y NOMBRE / RAZÓN SOCIAL**

FERNANDEZ LEAL GREGORIO

**NIF**

\*\*\*\*1820\*

**EXPEDIENTE**

1142540

**RESOLUCIÓN**

CONCESIÓN DE LA AYUDA

**DATOS DE MANTENIMIENTO UNIDADES**

**GRUPO DE PAGO**

ZONAS DE LIMITACIONES NATURALES

**Sup. Dec. Admisible**

155,57

**Sup. Resuelta**

155,57

**Sobredecl.**

0,00

**% Sobredecl.**

0,00

**RESUMEN DE PAGOS**

	<b><u>IMPORTE ( Euros )</u></b>			
	<b><u>RESUELTO</u></b>	<b><u>FEADER</u></b>	<b><u>MAPA</u></b>	<b><u>CAPADR</u></b>
Pago realizado	936,37	795,91	91,86	48,60
A pagar	251,17	213,49	24,64	13,04
<b>TOTAL</b>	<b>1.187,54</b>	<b>1.009,40</b>	<b>116,50</b>	<b>61,64</b>

**APLICACIÓN DE REDUCCIONES Y PENALIZACIONES (%)**

<b><u>Criterios de subvencionabilidad (1)</u></b>	<b><u>Presentación tardía</u></b>	<b><u>Omisión declaración</u></b>	<b><u>Condicionabilidad</u></b>
0,00	0,00	0,00	0,00

**IMPORTE ( Euros )**

<b><u>Calculado(2)</u></b>	<b><u>Reducción</u></b>	<b><u>Penalización</u></b>	<b><u>Reducción Penalización (3)</u></b>	<b><u>Penalización adicional</u></b>	<b><u>Resuelto</u></b>	<b><u>FEADER</u></b>	<b><u>MAPA</u></b>	<b><u>CAPADR</u></b>
1.187,54 €	0,00 €	0,00 €	0,00 €	0,00 €	1.187,54 €	1.009,41 €	116,50 €	61,63 €
<b>Importe Unitario:</b>	<b>54,00 €</b>	<b>Nuevo Importe Unitario:</b>	<b>7,63 €</b>					

(1) Con incidencias que retienen pago o deniegan el expediente.

(2) Se calcula sobre superficie declarada admisible.

(3) Aplicación del artículo 16 bis del RD 147/2023.

Puede verificar la integridad de una copia de este documento mediante la lectura del código QR adjunto o mediante el acceso a la dirección <https://ws050.juntadeandalucia.es/verificarFirma> indicando el código de VERIFICACIÓN

FIRMADO POR	RAQUEL MARIA ESPIN CRESPO	FECHA	26/06/2024
VERIFICACIÓN	Pk2jmMQ72K8YCCE9EQ8LU85ENJJ6M	PÁGINA	1301/8857





**RECINTOS PROPUESTOS**

REF.	REFERENCIA SIGPAC	CULTIVO	S/R	USO SIGPAC	Sup. Dec. admisible	Sup. Campo	Sup. Determ.	Sup. Resuelta
-1515823	14-035-021-00111-0001	GUISANTES	S		0,05		0,05	0,05
-1515818	14-035-021-00112-0001	GUISANTES	S		0,02		0,02	0,02
-1515815	14-035-021-00101-0001	GUISANTES	S		0,02		0,02	0,00
-1515810	14-035-017-00493-0001	GUISANTES	S		0,04		0,04	0,04
-1515798	14-035-017-00525-0002	GUISANTES	S		0,02		0,02	0,02
-1515792	14-035-017-00526-0001	GUISANTES	S		0,01		0,01	0,01
-1515791	14-035-017-00529-0001	GUISANTES	S		0,01		0,01	0,01
-1515784	14-035-017-00185-0001	GUISANTES	S		0,02		0,02	0,00
-1515773	14-035-017-00187-0001	GUISANTES	S		0,01		0,01	0,00
-1515544	14-008-025-00442-0001	GUISANTES	S		0,01		0,01	0,00
-1515541	14-008-025-00442-0003	GUISANTES	S		0,05		0,05	0,05
-1515540	14-008-025-00302-0001	GUISANTES	S		0,01		0,01	0,01
-1305079	14-035-048-00259-0001	TRITICALE	S		0,15		0,15	0,15
-1305075	14-035-031-00204-0004	BARBECHO TRADICIONAL	S		9,66		9,66	9,66
-1305060	14-035-031-00163-0002	TRIGO BLANDO	S		0,09		0,09	0,09
-1305046	14-035-031-00177-0001	TRIGO BLANDO	S		0,18		0,18	0,18
-1305039	14-035-021-00226-0001	TRITICALE	S		0,10		0,10	0,10
-1305036	14-035-015-00028-0001	TRIGO BLANDO	S		0,13		0,13	0,13
-1305035	14-035-015-00027-0001	AVENA	S		0,11		0,11	0,11
-1305029	14-008-061-09026-0003	TRITICALE	S		0,05		0,05	0,05
-1305028	14-008-062-00041-0001	TRITICALE	S		0,04		0,04	0,04
-1305002	14-008-062-00044-0001	TRITICALE	S		0,01		0,01	0,01
-1304999	14-008-051-00140-0001	GUISANTES	S		0,11		0,11	0,11
-1255611	14-035-015-00058-0002	TRIGO BLANDO	S		3,02		3,02	3,02
-762915	14-035-015-00058-0001	TRIGO BLANDO	S		4,76		4,76	4,76
-762909	14-035-015-00058-0001	TRIGO BLANDO	S		1,20		1,20	1,20
-465372	14-035-049-00023-0001	AVENA	S		7,14		7,14	7,14
-465297	14-008-051-00139-0001	GUISANTES	S		1,87		1,87	1,87
4588364	14-035-049-00141-0001	AVENA	S		6,87		6,87	6,87
6811750	14-008-025-00305-0001	GUISANTES	S		1,51		1,51	1,51
6811752	14-035-010-00159-0001	GUISANTES	S		0,71		0,71	0,71
6811754	14-035-017-00186-0002	GUISANTES	S		1,88		1,88	1,88
6811757	14-035-017-00480-0001	GUISANTES	S		0,75		0,75	0,75
6811758	14-035-017-00490-0001	GUISANTES	S		0,70		0,70	0,70
6811760	14-035-017-00491-0001	GUISANTES	S		0,35		0,35	0,35
6811761	14-035-017-00492-0001	GUISANTES	S		0,47		0,47	0,47
6811763	14-035-021-00105-0001	GUISANTES	S		1,13		1,13	1,13
6841900	14-035-015-00059-0002	AVENA	S		2,11		2,11	2,11
6877181	14-035-045-00178-0001	GUISANTES	S		1,79		1,79	1,79
6877182	14-035-048-00029-0001	GUISANTES	S		1,03		1,03	1,03
6877183	14-035-044-00029-0001	GUISANTES	S		2,23		2,23	2,23
6877194	14-035-048-00148-0001	GUISANTES	S		0,43		0,43	0,43
1700000007179686	14-008-024-00007-0001	GUISANTES	S		0,15		0,15	0,15
1700000007179687	14-035-031-00204-0005	OLIVAR	S		1,33		1,33	1,33
1700000007179688	14-035-031-00204-0006	OLIVAR	S		0,36		0,36	0,36
1700000007179689	14-035-031-00131-0006	OLIVAR	S		0,31		0,31	0,31
1700000007179690	14-035-031-00131-0007	OLIVAR	S		0,21		0,21	0,21
1700000007179691	14-035-031-00204-0007	OLIVAR	S		0,43		0,43	0,43
1700000007179694	14-035-031-00184-0001	BARBECHO TRADICIONAL	S		1,26		1,26	1,26
1700000007179695	14-035-021-00227-0001	TRITICALE	S		1,10		1,10	1,10
1700000007179696	14-035-021-00228-0001	TRITICALE	S		0,70		0,70	0,70
1700000007179698	14-035-015-00058-0001	TRIGO BLANDO	S		10,95		10,95	10,95

(1) Con incidencias que retienen pago o deniegan el expediente.  
 (2) Se calcula sobre superficie declarada admisible.  
 (3) Aplicación del artículo 16 bis del RD 147/2023.

Puede verificar la integridad de una copia de este documento mediante la lectura del código QR adjunto o mediante el acceso a la dirección <a href="https://ws050.juntadeandalucia.es/verificarFirma">https://ws050.juntadeandalucia.es/verificarFirma</a> indicando el código de VERIFICACIÓN					
FIRMADO POR	RAQUEL MARIA ESPIN CRESPO		FECHA		26/06/2024
VERIFICACIÓN	Pk2jmMQ72K8YCCE9EQ8LU85ENJJ6M		PÁGINA		1302/8857

**RECINTOS PROPUESTOS**

REF.	REFERENCIA SIGPAC	CULTIVO	S/R	USO SIGPAC	Sup. Dec. admisible	Sup. Campo	Sup. Determ.	Sup. Resuelta
1700000007179699	14-035-031-00204-0004	TRIGO BLANDO	S		5,96		5,96	5,96
1700000007179700	14-035-031-00204-0004	TRIGO BLANDO	S		17,54		17,54	17,54
1700000007179701	14-035-015-00059-0002	AVENA	S		14,42		14,42	14,42
1700000007179702	14-035-031-00165-0002	TRIGO BLANDO	S		5,16		5,16	5,16
1700000007179704	14-008-060-00125-0001	TRITICALE	S		1,91		1,91	1,91
1700000007179705	14-008-060-00126-0001	TRITICALE	S		4,43		4,43	4,43
1700000007179706	14-008-062-00042-0001	TRITICALE	S		2,50		2,50	2,50
1700000007179707	14-035-048-00255-0001	TRITICALE	S		1,55		1,55	1,55
1700000007179708	14-008-060-00127-0001	TRITICALE	S		0,90		0,90	0,90
1700000007179709	14-008-060-00123-0002	TRITICALE	S		7,03		7,03	7,03
1700000007179710	14-035-031-00204-0004	BARBECHO TRADICIONAL	S		1,45		1,45	1,45
1700000007179711	14-008-051-00138-0001	GUISANTES	S		0,07		0,07	0,07
1700000007179712	14-035-015-00058-0001	BARBECHO TRADICIONAL	S		21,33		21,33	21,33
1700000007179714	14-035-031-00203-0001	BARBECHO TRADICIONAL	S		0,53		0,53	0,53
1700000007179715	14-035-031-00131-0003	TRIGO BLANDO	S		1,85		1,85	1,85
1700000007179717	14-035-031-00204-0004	BARBECHO TRADICIONAL	S		1,35		1,35	1,35

**INCIDENCIAS****INCIDENCIA DESCRIPCIÓN**

3790 Recinto declarado inactivo  
 Recinto:14-008-025-00442-00001 Cultivo: -

**Datos considerados para el Cálculo de la Carga Ganadera del expediente**

Superficie determinada para Cálculo Carga Ganadera: 0,00 ha  
 Carga Ganadera del Expediente: 0,00 ugm/ha

**Incidenias de carga ganadera****INCIDENCIA DESCRIPCIÓN**

86132 Recinto superficie forrajera que no realiza la actividad de producción de pastoreo.  
 Recinto:14-035-031-00204-00004 Cultivo:20000 BARBECHO TRADICIONAL-SIN VARIEDAD Secano  
 Recinto:14-035-031-00184-00001 Cultivo:20000 BARBECHO TRADICIONAL-SIN VARIEDAD Secano  
 Recinto:14-035-031-00204-00004 Cultivo:20000 BARBECHO TRADICIONAL-SIN VARIEDAD Secano  
 Recinto:14-035-015-00058-00001 Cultivo:20000 BARBECHO TRADICIONAL-SIN VARIEDAD Secano  
 Recinto:14-035-031-00203-00001 Cultivo:20000 BARBECHO TRADICIONAL-SIN VARIEDAD Secano  
 Recinto:14-035-031-00204-00004 Cultivo:20000 BARBECHO TRADICIONAL-SIN VARIEDAD Secano

(1) Con incidencias que retienen pago o deniegan el expediente.  
 (2) Se calcula sobre superficie declarada admisible.  
 (3) Aplicación del artículo 16 bis del RD 147/2023.

Puede verificar la integridad de una copia de este documento mediante la lectura del código QR adjunto o mediante el acceso a la dirección <https://ws050.juntadeandalucia.es/verificarFirma> indicando el código de VERIFICACIÓN

FIRMADO POR	RAQUEL MARIA ESPIN CRESPO	FECHA	26/06/2024
VERIFICACIÓN	Pk2jmMQ72K8YCCE9EQ8LU85ENJJ6M	PÁGINA	1303/8857



**APELLIDOS Y NOMBRE / RAZÓN SOCIAL**

FERNANDEZ LLORENTE JUAN LORENZO

**NIF**

\*\*\*\*1550\*

**EXPEDIENTE**

1230916

**RESOLUCIÓN**

CONCESIÓN DE LA AYUDA

**DATOS DE MANTENIMIENTO UNIDADES****GRUPO DE PAGO**

ZONAS DE LIMITACIONES NATURALES

**Sup. Dec.  
Admisible**

202,89

**Sup.  
Resuelta**

202,89

**Sobredecl.**

0,00

**% Sobredecl.**

0,00

**RESUMEN DE PAGOS**

	<b>IMPORTE ( Euros )</b>			
	<b>RESUELTO</b>	<b>FEADER</b>	<b>MAPA</b>	<b>CAPADR</b>
Pago realizado	976,48	830,01	95,80	50,67
A pagar	211,52	179,79	20,75	10,98
<b>TOTAL</b>	<b>1.188,00</b>	<b>1.009,80</b>	<b>116,55</b>	<b>61,65</b>

**APLICACIÓN DE REDUCCIONES Y PENALIZACIONES (%)**

<b>Criterios de subvencionabilidad (1)</b>	<b>Presentación tardía</b>	<b>Omisión declaración</b>	<b>Condicionabilidad</b>
0,00	0,00	0,00	0,00

**IMPORTE ( Euros )**

Calculado(2)	Reducción	Penalización	Reducción Penalización (3)	Penalización adicional	Resuelto	FEADER	MAPA	CAPADR
1.188,00 €	0,00 €	0,00 €	0,00 €	0,00 €	1.188,00 €	1.009,80 €	116,54 €	61,66 €
Importe Unitario:	54,00 €	Nuevo Importe Unitario:	5,86 €					

(1) Con incidencias que retienen pago o deniegan el expediente.  
(2) Se calcula sobre superficie declarada admisible.  
(3) Aplicación del artículo 16 bis del RD 147/2023.

Puede verificar la integridad de una copia de este documento mediante la lectura del código QR adjunto o mediante el acceso a la dirección <https://ws050.juntadeandalucia.es/verificarFirma> indicando el código de VERIFICACIÓN

FIRMADO POR	RAQUEL MARIA ESPIN CRESPO	FECHA	26/06/2024
-------------	---------------------------	-------	------------

VERIFICACIÓN	Pk2jmMQ72K8YCCE9EQ8LU85ENJJJ6M	PÁGINA	1304/8857
--------------	--------------------------------	--------	-----------





**RECINTOS PROPUESTOS**

REF.	REFERENCIA SIGPAC	CULTIVO	S/R	USO SIGPAC	Sup. Dec. admisible	Sup. Campo	Sup. Determ.	Sup. Resuelta
-1596859	14-035-052-00361-0001	BARBECHO TRADICIONAL	S		0,09		0,09	0,09
-1448071	14-008-016-00003-0001	AVENA	S		3,84		3,84	3,84
-1448051	14-035-009-00224-0002	BARBECHO TRADICIONAL	S		2,62		2,62	2,62
-1235697	14-035-019-00313-0006	TRIGO BLANDO	S		0,02		0,02	0,02
-1235696	14-035-019-00308-0001	TRIGO BLANDO	S		0,04		0,04	0,04
-1235694	14-035-009-00228-0002	BARBECHO TRADICIONAL	S		0,05		0,05	0,05
-1235683	14-008-025-00169-0001	CEBADA	S		0,02		0,02	0,02
-1235682	14-008-025-00168-0001	CEBADA	S		0,18		0,18	0,18
-1235674	14-035-042-00106-0002	TRIGO BLANDO	S		7,06		7,06	7,06
-1041114	14-008-017-00040-0006	AVENA	S		0,03		0,03	0,03
-1036204	14-008-017-00040-0005	AVENA	S		0,11		0,11	0,11
-1017116	14-035-048-00836-0007	BARBECHO TRADICIONAL	S		0,06		0,06	0,06
-1017106	14-035-048-00834-0001	BARBECHO TRADICIONAL	S		0,43		0,43	0,43
-1017104	14-035-048-00835-0001	BARBECHO TRADICIONAL	S		1,85		1,85	1,85
-1017066	14-061-005-00202-0005	BARBECHO TRADICIONAL	S		6,05		6,05	6,05
-1017064	14-061-005-00202-0006	BARBECHO TRADICIONAL	S		0,50		0,50	0,50
-1016895	14-008-023-00045-0001	TRIGO BLANDO	S		0,01		0,01	0,01
-1016878	14-008-023-00043-0001	TRIGO BLANDO	S		4,22		4,22	4,22
-726522	14-008-050-00038-0002	BARBECHO TRADICIONAL	S		8,97		8,97	8,97
-520309	14-008-016-00003-0001	AVENA	S		6,71		6,71	6,71
-519848	14-008-050-00012-0002	GUISANTES	S		0,16		0,16	0,16
-181650	14-008-017-00012-0004	BARBECHO TRADICIONAL	S		0,07		0,07	0,07
-181649	14-008-016-00003-0007	BARBECHO TRADICIONAL	S		0,05		0,05	0,05
-181648	14-008-016-00003-0005	BARBECHO TRADICIONAL	S		0,01		0,01	0,01
-181647	14-008-016-00003-0003	BARBECHO TRADICIONAL	S		0,02		0,02	0,02
-180973	14-035-009-00232-0002	BARBECHO TRADICIONAL	S		0,03		0,03	0,03
-180658	14-035-052-00396-0001	CEBADA	S		0,35		0,35	0,35
-180657	14-035-045-00069-0001	CEBADA	S		1,53		1,53	1,53
-180653	14-035-019-00306-0001	TRIGO BLANDO	S		0,06		0,06	0,06
-180649	14-035-019-00311-0001	TRIGO BLANDO	S		0,84		0,84	0,84
-180644	14-035-017-00385-0002	OLIVAR	S		0,02		0,02	0,02
-180643	14-035-017-00387-0002	OLIVAR	S		0,22		0,22	0,22
-180642	14-035-017-00385-0001	OLIVAR	S		0,11		0,11	0,11
-180641	14-035-017-00386-0002	BARBECHO TRADICIONAL	S		0,02		0,02	0,02
-180640	14-035-017-00386-0001	OLIVAR	S		0,06		0,06	0,06
-180639	14-035-017-00387-0001	OLIVAR	S		0,54		0,54	0,54
-180638	14-035-016-00030-0001	CEBADA	S		2,50		2,50	2,50
-180637	14-008-025-00172-0001	CEBADA	S		0,60		0,60	0,60
-180636	14-008-025-00171-0001	CEBADA	S		1,28		1,28	1,28
-180635	14-008-025-00170-0001	CEBADA	S		0,31		0,31	0,31
-180634	14-008-023-00103-0001	TRIGO BLANDO	S		2,26		2,26	2,26
-180624	14-008-023-00042-0001	TRIGO BLANDO	S		3,91		3,91	3,91
-180623	14-008-023-00034-0001	BARBECHO TRADICIONAL	S		0,04		0,04	0,04
-180612	14-008-023-00033-0001	TRIGO BLANDO	S		1,30		1,30	1,30
-180544	14-008-028-00334-0001	BARBECHO TRADICIONAL	S		0,72		0,72	0,72
-180543	14-008-028-00333-0001	BARBECHO TRADICIONAL	S		0,69		0,69	0,69
-180530	14-008-028-00332-0003	BARBECHO TRADICIONAL	S		0,81		0,81	0,81
-180529	14-035-009-00229-0001	BARBECHO TRADICIONAL	S		0,37		0,37	0,37
-180528	14-035-009-00230-0004	BARBECHO TRADICIONAL	S		0,05		0,05	0,05
-180527	14-035-009-00227-0001	BARBECHO TRADICIONAL	S		2,00		2,00	2,00
-142763	14-035-020-00200-0001	CEBADA	S		1,28		1,28	1,28
-142748	14-061-022-00042-0001	TRIGO BLANDO	S		0,16		0,16	0,16

(1) Con incidencias que retienen pago o deniegan el expediente.  
 (2) Se calcula sobre superficie declarada admisible.  
 (3) Aplicación del artículo 16 bis del RD 147/2023.

Puede verificar la integridad de una copia de este documento mediante la lectura del código QR adjunto o mediante el acceso a la dirección <a href="https://ws050.juntadeandalucia.es/verificarFirma">https://ws050.juntadeandalucia.es/verificarFirma</a> indicando el código de VERIFICACIÓN					
FIRMADO POR	RAQUEL MARIA ESPIN CRESPO		FECHA		26/06/2024
VERIFICACIÓN	Pk2jmMQ72K8YCCE9EQ8LU85ENJJ6M		PÁGINA		1305/8857

**RECINTOS PROPUESTOS**

REF.	REFERENCIA SIGPAC	CULTIVO	S/R	USO SIGPAC	Sup. Dec. admisible	Sup. Campo	Sup. Determ.	Sup. Resuelta
-142747	14-061-022-00043-0001	TRIGO BLANDO	S		0,14		0,14	0,14
-142746	14-061-022-00051-0001	TRIGO BLANDO	S		2,12		2,12	2,12
-142745	14-061-022-00052-0001	TRIGO BLANDO	S		2,21		2,21	2,21
-142744	14-061-022-00061-0001	TRIGO BLANDO	S		1,03		1,03	1,03
-142743	14-061-022-00060-0001	TRIGO BLANDO	S		1,94		1,94	1,94
-142742	14-061-022-00053-0001	TRIGO BLANDO	S		2,12		2,12	2,12
-142741	14-061-022-00062-0001	TRIGO BLANDO	S		1,54		1,54	1,54
-142740	14-061-022-00054-0001	TRIGO BLANDO	S		0,12		0,12	0,12
-142739	14-061-022-00059-0001	TRIGO BLANDO	S		0,13		0,13	0,13
-142738	14-008-050-00023-0001	TRANQUILLÓN	S		5,59		5,59	5,59
4225677	14-008-023-00033-0001	BARBECHO TRADICIONAL	S		0,83		0,83	0,83
4796301	14-061-022-00112-0001	TRIGO BLANDO	S		1,34		1,34	1,34
6910520	14-035-020-00316-0001	BARBECHO TRADICIONAL	S		1,67		1,67	1,67
6910521	14-035-052-00360-0002	BARBECHO TRADICIONAL	S		0,76		0,76	0,76
6910522	14-035-052-00465-0001	BARBECHO TRADICIONAL	S		0,61		0,61	0,61
6947714	14-035-016-00091-0001	TRIGO BLANDO	S		1,41		1,41	1,41
1700000006361404	14-008-015-00030-0001	BARBECHO TRADICIONAL	S		11,11		11,11	11,11
1700000006361405	14-008-050-00011-0001	GUISANTES	S		1,60		1,60	1,60
1700000006361406	14-008-050-00014-0001	GUISANTES	S		0,32		0,32	0,32
1700000006361407	14-008-050-00009-0001	BARBECHO TRADICIONAL	S		0,16		0,16	0,16
1700000006361408	14-008-050-00010-0001	BARBECHO TRADICIONAL	S		0,29		0,29	0,29
1700000006361409	14-008-050-00015-0005	BARBECHO TRADICIONAL	S		7,58		7,58	7,58
1700000006361413	14-008-016-00003-0001	BARBECHO TRADICIONAL	S		4,84		4,84	4,84
1700000006361424	14-008-017-00015-0001	BARBECHO TRADICIONAL	S		1,72		1,72	1,72
1700000006361425	14-008-017-00015-0001	AVENA	S		1,07		1,07	1,07
1700000006361426	14-008-017-00013-0001	AVENA	S		5,59		5,59	5,59
1700000006361427	14-008-017-00014-0002	AVENA	S		6,45		6,45	6,45
1700000006361428	14-008-017-00010-0001	AVENA	S		0,18		0,18	0,18
1700000006361430	14-008-017-00009-0001	BARBECHO TRADICIONAL	S		2,38		2,38	2,38
1700000006361431	14-008-017-00010-0001	BARBECHO TRADICIONAL	S		10,17		10,17	10,17
1700000006361432	14-008-050-00012-0001	GUISANTES	S		2,65		2,65	2,65
1700000006361433	14-008-050-00013-0001	GUISANTES	S		2,68		2,68	2,68
1700000006361438	14-008-017-00012-0001	BARBECHO TRADICIONAL	S		5,75		5,75	5,75
1700000006361441	14-008-017-00008-0001	BARBECHO TRADICIONAL	S		4,11		4,11	4,11
1700000006361442	14-008-017-00010-0001	BARBECHO TRADICIONAL	S		2,75		2,75	2,75
1700000006361443	14-008-017-00010-0003	BARBECHO TRADICIONAL	S		0,07		0,07	0,07
1700000006361444	14-008-017-00011-0001	BARBECHO TRADICIONAL	S		1,09		1,09	1,09
1700000006361469	14-008-050-00015-0005	GUISANTES	S		1,04		1,04	1,04
1700000006361486	14-008-050-00009-0001	MEZCLA VEZA - AVENA	S		6,51		6,51	6,51
1700000006361487	14-008-050-00010-0001	MEZCLA VEZA - AVENA	S		0,98		0,98	0,98
1700000006361488	14-008-050-00011-0001	MEZCLA VEZA - AVENA	S		1,73		1,73	1,73
1700000006740616	14-008-017-00018-0001	AVENA	S		6,29		6,29	6,29
1700000006740617	14-008-017-00040-0002	BARBECHO TRADICIONAL	S		7,09		7,09	7,09
1700000006740618	14-008-017-00037-0002	BARBECHO TRADICIONAL	S		1,25		1,25	1,25
1700000006740619	14-008-017-00036-0001	BARBECHO TRADICIONAL	S		5,55		5,55	5,55
1700000006740621	14-008-017-00040-0002	AVENA	S		10,05		10,05	10,05
1700000006740622	14-008-017-00019-0001	AVENA	S		1,05		1,05	1,05

**INCIDENCIAS****INCIDENCIA DESCRIPCIÓN**

3795 Recinto declarado con una situación de riesgo de abandono.  
 Recinto:14-061-005-00202-00005 Cultivo: -

(1) Con incidencias que retienen pago o deniegan el expediente.  
 (2) Se calcula sobre superficie declarada admisible.  
 (3) Aplicación del artículo 16 bis del RD 147/2023.

Puede verificar la integridad de una copia de este documento mediante la lectura del código QR adjunto o mediante el acceso a la dirección <https://ws050.juntadeandalucia.es/verificarFirma> indicando el código de VERIFICACIÓN

FIRMADO POR	RAQUEL MARIA ESPIN CRESPO	FECHA	26/06/2024
VERIFICACIÓN	Pk2jmMQ72K8YCC9E9Q8LU85ENJJ6M	PÁGINA	1306/8857







**INCIDENCIAS**

**INCIDENCIA DESCRIPCIÓN**

Recinto:14-061-005-00202-00006 Cultivo: -

**Datos considerados para el Cálculo de la Carga Ganadera del expediente**

**Superficie determinada para Cálculo Carga Ganadera:** 0,00 ha

**Carga Ganadera del Expediente:** 0,00 ugm/ha

**Incidencias de carga ganadera**

**INCIDENCIA DESCRIPCIÓN**

- 3795 Recinto declarado con una situación de riesgo de abandono.  
Recinto:14-061-005-00202-00005 Cultivo: -  
Recinto:14-061-005-00202-00006 Cultivo: -
- 86132 Recinto superficie forrajera que no realiza la actividad de producción de pastoreo.  
Recinto:14-035-052-00361-00001 Cultivo:20000 BARBECHO TRADICIONAL-SIN VARIEDAD Secano  
Recinto:14-035-009-00224-00002 Cultivo:20000 BARBECHO TRADICIONAL-SIN VARIEDAD Secano  
Recinto:14-035-009-00228-00002 Cultivo:20000 BARBECHO TRADICIONAL-SIN VARIEDAD Secano  
Recinto:14-035-048-00836-00007 Cultivo:20000 BARBECHO TRADICIONAL-SIN VARIEDAD Secano  
Recinto:14-035-048-00834-00001 Cultivo:20000 BARBECHO TRADICIONAL-SIN VARIEDAD Secano  
Recinto:14-035-048-00835-00001 Cultivo:20000 BARBECHO TRADICIONAL-SIN VARIEDAD Secano  
Recinto:14-061-005-00202-00005 Cultivo:20000 BARBECHO TRADICIONAL-SIN VARIEDAD Secano  
Recinto:14-061-005-00202-00006 Cultivo:20000 BARBECHO TRADICIONAL-SIN VARIEDAD Secano  
Recinto:14-008-050-00038-00002 Cultivo:20000 BARBECHO TRADICIONAL-SIN VARIEDAD Secano  
Recinto:14-008-017-00012-00004 Cultivo:20000 BARBECHO TRADICIONAL-SIN VARIEDAD Secano  
Recinto:14-008-016-00003-00007 Cultivo:20000 BARBECHO TRADICIONAL-SIN VARIEDAD Secano  
Recinto:14-008-016-00003-00005 Cultivo:20000 BARBECHO TRADICIONAL-SIN VARIEDAD Secano  
Recinto:14-008-016-00003-00003 Cultivo:20000 BARBECHO TRADICIONAL-SIN VARIEDAD Secano  
Recinto:14-035-009-00232-00002 Cultivo:20000 BARBECHO TRADICIONAL-SIN VARIEDAD Secano  
Recinto:14-035-017-00386-00002 Cultivo:20000 BARBECHO TRADICIONAL-SIN VARIEDAD Secano  
Recinto:14-008-023-00034-00001 Cultivo:20000 BARBECHO TRADICIONAL-SIN VARIEDAD Secano  
Recinto:14-008-028-00334-00001 Cultivo:20000 BARBECHO TRADICIONAL-SIN VARIEDAD Secano  
Recinto:14-008-028-00333-00001 Cultivo:20000 BARBECHO TRADICIONAL-SIN VARIEDAD Secano  
Recinto:14-008-028-00332-00003 Cultivo:20000 BARBECHO TRADICIONAL-SIN VARIEDAD Secano  
Recinto:14-035-009-00229-00001 Cultivo:20000 BARBECHO TRADICIONAL-SIN VARIEDAD Secano  
Recinto:14-035-009-00230-00004 Cultivo:20000 BARBECHO TRADICIONAL-SIN VARIEDAD Secano  
Recinto:14-035-009-00227-00001 Cultivo:20000 BARBECHO TRADICIONAL-SIN VARIEDAD Secano  
Recinto:14-008-023-00033-00001 Cultivo:20000 BARBECHO TRADICIONAL-SIN VARIEDAD Secano  
Recinto:14-035-020-00316-00001 Cultivo:20000 BARBECHO TRADICIONAL-SIN VARIEDAD Secano  
Recinto:14-035-052-00360-00002 Cultivo:20000 BARBECHO TRADICIONAL-SIN VARIEDAD Secano  
Recinto:14-035-052-00465-00001 Cultivo:20000 BARBECHO TRADICIONAL-SIN VARIEDAD Secano  
Recinto:14-008-015-00030-00001 Cultivo:20000 BARBECHO TRADICIONAL-SIN VARIEDAD Secano  
Recinto:14-008-050-00009-00001 Cultivo:20000 BARBECHO TRADICIONAL-SIN VARIEDAD Secano  
Recinto:14-008-050-00010-00001 Cultivo:20000 BARBECHO TRADICIONAL-SIN VARIEDAD Secano  
Recinto:14-008-050-00015-00005 Cultivo:20000 BARBECHO TRADICIONAL-SIN VARIEDAD Secano  
Recinto:14-008-016-00003-00001 Cultivo:20000 BARBECHO TRADICIONAL-SIN VARIEDAD Secano  
Recinto:14-008-017-00015-00001 Cultivo:20000 BARBECHO TRADICIONAL-SIN VARIEDAD Secano  
Recinto:14-008-017-00009-00001 Cultivo:20000 BARBECHO TRADICIONAL-SIN VARIEDAD Secano  
Recinto:14-008-017-00010-00001 Cultivo:20000 BARBECHO TRADICIONAL-SIN VARIEDAD Secano  
Recinto:14-008-017-00012-00001 Cultivo:20000 BARBECHO TRADICIONAL-SIN VARIEDAD Secano  
Recinto:14-008-017-00008-00001 Cultivo:20000 BARBECHO TRADICIONAL-SIN VARIEDAD Secano  
Recinto:14-008-017-00010-00001 Cultivo:20000 BARBECHO TRADICIONAL-SIN VARIEDAD Secano  
Recinto:14-008-017-00010-00003 Cultivo:20000 BARBECHO TRADICIONAL-SIN VARIEDAD Secano  
Recinto:14-008-017-00011-00001 Cultivo:20000 BARBECHO TRADICIONAL-SIN VARIEDAD Secano  
Recinto:14-008-017-00040-00002 Cultivo:20000 BARBECHO TRADICIONAL-SIN VARIEDAD Secano  
Recinto:14-008-017-00037-00002 Cultivo:20000 BARBECHO TRADICIONAL-SIN VARIEDAD Secano  
Recinto:14-008-017-00036-00001 Cultivo:20000 BARBECHO TRADICIONAL-SIN VARIEDAD Secano

(1) Con incidencias que retienen pago o deniegan el expediente.  
(2) Se calcula sobre superficie declarada admisible.  
(3) Aplicación del artículo 16 bis del RD 147/2023.

Puede verificar la integridad de una copia de este documento mediante la lectura del código QR adjunto o mediante el acceso a la dirección <a href="https://ws050.juntadeandalucia.es/verificarFirma">https://ws050.juntadeandalucia.es/verificarFirma</a> indicando el código de VERIFICACIÓN				
FIRMADO POR	RAQUEL MARIA ESPIN CRESPO	FECHA	26/06/2024	
VERIFICACIÓN	Pk2jmMQ72K8YCC9E9EQ8LU85ENJJ6M	PÁGINA	1307/8857	



**APELLIDOS Y NOMBRE / RAZÓN SOCIAL**

FERNANDEZ MADUÑO JOSE ANTONIO

**NIF**

\*\*\*\*5960\*

**EXPEDIENTE**

1212441

**RESOLUCIÓN**

CONCESIÓN DE LA AYUDA

**DATOS DE MANTENIMIENTO UNIDADES**

**GRUPO DE PAGO**

ZONAS DE LIMITACIONES NATURALES

**Sup. Dec. Admisible**

29,77

**Sup. Resuelta**

29,77

**Sobredecl.**

0,00

**% Sobredecl.**

0,00

**RESUMEN DE PAGOS**

	<b>IMPORTE ( Euros )</b>			
	<b>RESUELTO</b>	<b>FEADER</b>	<b>MAPA</b>	<b>CAPADR</b>
Pago realizado	1.081,20	919,02	106,06	56,12
A pagar	106,00	90,10	10,40	5,50
<b>TOTAL</b>	<b>1.187,20</b>	<b>1.009,12</b>	<b>116,46</b>	<b>61,62</b>

**APLICACIÓN DE REDUCCIONES Y PENALIZACIONES (%)**

<b>Crterios de subvencionabilidad (1)</b>	<b>Presentación tardía</b>	<b>Omisión declaración</b>	<b>Condicionalidad</b>
0,00	0,00	0,00	0,00

**IMPORTE ( Euros )**

Calculado(2)	Reducción	Penalización	Reducción Penalización (3)	Penalización adicional	Resuelto	FEADER	MAPA	CAPADR
1.187,20 €	0,00 €	0,00 €	0,00 €	0,00 €	1.187,20 €	1.009,12 €	116,46 €	61,62 €
<b>Importe Unitario:</b>	<b>54,00 €</b>	<b>Nuevo Importe Unitario:</b>	<b>39,88 €</b>					

**RECINTOS PROPUESTOS**

<b>REF.</b>	<b>REFERENCIA SIGPAC</b>	<b>CULTIVO</b>	<b>S/R</b>	<b>USO SIGPAC</b>	<b>Sup. Dec. admisible</b>	<b>Sup. Campo</b>	<b>Sup. Determ.</b>	<b>Sup. Resuelta</b>
-1510056	14-023-006-00049-0003	TRANQUILLÓN	S		4,83		4,83	4,81
-795827	14-023-014-00158-0008	OLIVAR	S		0,98		0,98	0,98
-598494	14-023-018-00206-0001	BARBECHO TRADICIONAL	S		0,92		0,92	0,92
-571747	14-023-018-00209-0001	BARBECHO TRADICIONAL	S		1,78		1,78	1,78
5322253	14-023-014-00158-0001	OLIVAR	S		4,21		4,21	4,21
1700000006949997	14-023-008-00056-0001	TRANQUILLÓN	S		1,04		1,04	1,04
1700000006949998	14-023-008-00057-0001	TRANQUILLÓN	S		2,56		2,56	2,56
1700000006949999	14-023-008-00096-0001	AVENA	S		2,39		2,39	2,39
1700000006950001	14-023-008-00053-0001	GUISANTES	S		1,17		1,17	1,17
1700000006950002	14-023-008-00104-0001	GUISANTES	S		9,05		9,05	9,05
1700000006950011	14-023-014-00175-0001	AVENA	S		0,86		0,86	0,86

(1) Con incidencias que retienen pago o deniegan el expediente.  
 (2) Se calcula sobre superficie declarada admisible.  
 (3) Aplicación del artículo 16 bis del RD 147/2023.

Puede verificar la integridad de una copia de este documento mediante la lectura del código QR adjunto o mediante el acceso a la dirección <https://ws050.juntadeandalucia.es/verificarFirma> indicando el código de VERIFICACIÓN

FIRMADO POR	RAQUEL MARIA ESPIN CRESPO	FECHA	26/06/2024
VERIFICACIÓN	Pk2jmMQ72K8YCCE9EQ8LU85ENJJ6M	PÁGINA	1308/8857



**INCIDENCIAS****INCIDENCIA DESCRIPCIÓN**

- 4272 Verifica que las líneas de declaración de las Solicitudes Únicas no tienen solapes con la capa de Retroactividad Gráfica (ambas de la misma campaña) a nivel de expediente/línea de declaración gráfica de la solicitud.  
Recinto:14-023-006-00049-00003 Cultivo: - Agregado de la referencia del recinto.:0 Zona de la referencia del recinto.:0 Superficie solapada.:0,02 Id. Incid.:95153183
- 86119 Carga ganadera NO cumple con el valor mínimo de 0,2 UGM/ha.  
Recinto:14-023-014-00158-00002 Cultivo:62000 PASTOS PERMANENTES DE 5 O MAS AÑOS-SIN VARIEDAD Secano Carga Ganadera:0  
Recinto:14-023-014-00158-00003 Cultivo:62000 PASTOS PERMANENTES DE 5 O MAS AÑOS-SIN VARIEDAD Secano Carga Ganadera:0  
Recinto:14-023-014-00158-00005 Cultivo:62000 PASTOS PERMANENTES DE 5 O MAS AÑOS-SIN VARIEDAD Secano Carga Ganadera:0  
Recinto:14-023-014-00158-00007 Cultivo:62000 PASTOS PERMANENTES DE 5 O MAS AÑOS-SIN VARIEDAD Secano Carga Ganadera:0
- 86121 Recinto superficie forrajera que no realiza la actividad de producción de pastoreo.  
Recinto:14-023-014-00158-00002 Cultivo:62000 PASTOS PERMANENTES DE 5 O MAS AÑOS-SIN VARIEDAD Secano Actividad Agraria del recinto:4  
Recinto:14-023-014-00158-00003 Cultivo:62000 PASTOS PERMANENTES DE 5 O MAS AÑOS-SIN VARIEDAD Secano Actividad Agraria del recinto:4  
Recinto:14-023-014-00158-00005 Cultivo:62000 PASTOS PERMANENTES DE 5 O MAS AÑOS-SIN VARIEDAD Secano Actividad Agraria del recinto:4  
Recinto:14-023-014-00158-00007 Cultivo:62000 PASTOS PERMANENTES DE 5 O MAS AÑOS-SIN VARIEDAD Secano Actividad Agraria del recinto:4
- 86122 Recinto superficie forrajera que realiza la actividad de producción de pastoreo y no declara el o los códigos del Registro de Explotaciones Ganaderas de Andalucía, REGA.  
Recinto:14-023-014-00158-00002 Cultivo:62000 PASTOS PERMANENTES DE 5 O MAS AÑOS-SIN VARIEDAD Secano  
Recinto:14-023-014-00158-00003 Cultivo:62000 PASTOS PERMANENTES DE 5 O MAS AÑOS-SIN VARIEDAD Secano  
Recinto:14-023-014-00158-00005 Cultivo:62000 PASTOS PERMANENTES DE 5 O MAS AÑOS-SIN VARIEDAD Secano  
Recinto:14-023-014-00158-00007 Cultivo:62000 PASTOS PERMANENTES DE 5 O MAS AÑOS-SIN VARIEDAD Secano
- 86124 Recinto de forrajera para Cálculo de Carga Ganadera que No pertenece a Explotación.  
Recinto:14-023-014-00158-00002 Cultivo:62000 PASTOS PERMANENTES DE 5 O MAS AÑOS-SIN VARIEDAD Secano  
Recinto:14-023-014-00158-00003 Cultivo:62000 PASTOS PERMANENTES DE 5 O MAS AÑOS-SIN VARIEDAD Secano  
Recinto:14-023-014-00158-00005 Cultivo:62000 PASTOS PERMANENTES DE 5 O MAS AÑOS-SIN VARIEDAD Secano  
Recinto:14-023-014-00158-00007 Cultivo:62000 PASTOS PERMANENTES DE 5 O MAS AÑOS-SIN VARIEDAD Secano

**Datos considerados para el Cálculo de la Carga Ganadera del expediente**

Superficie determinada para Cálculo Carga Ganadera: 0,00 ha

Carga Ganadera del Expediente: 0,00 ugm/ha

**Incidencias de carga ganadera****INCIDENCIA DESCRIPCIÓN**

- 86122 Recinto superficie forrajera que realiza la actividad de producción de pastoreo y no declara el o los códigos del Registro de Explotaciones Ganaderas de Andalucía, REGA.  
Recinto:14-023-014-00158-00007 Cultivo:62000 PASTOS PERMANENTES DE 5 O MAS AÑOS-SIN VARIEDAD Secano  
Recinto:14-023-014-00158-00005 Cultivo:62000 PASTOS PERMANENTES DE 5 O MAS AÑOS-SIN VARIEDAD Secano  
Recinto:14-023-014-00158-00002 Cultivo:62000 PASTOS PERMANENTES DE 5 O MAS AÑOS-SIN VARIEDAD Secano  
Recinto:14-023-014-00158-00003 Cultivo:62000 PASTOS PERMANENTES DE 5 O MAS AÑOS-SIN VARIEDAD Secano
- 86124 Recinto de forrajera para Cálculo de Carga Ganadera que No pertenece a Explotación.  
Recinto:14-023-014-00158-00007 Cultivo:62000 PASTOS PERMANENTES DE 5 O MAS AÑOS-SIN VARIEDAD Secano  
Recinto:14-023-014-00158-00005 Cultivo:62000 PASTOS PERMANENTES DE 5 O MAS AÑOS-SIN VARIEDAD Secano  
Recinto:14-023-014-00158-00002 Cultivo:62000 PASTOS PERMANENTES DE 5 O MAS AÑOS-SIN VARIEDAD Secano  
Recinto:14-023-014-00158-00003 Cultivo:62000 PASTOS PERMANENTES DE 5 O MAS AÑOS-SIN VARIEDAD Secano
- 86128 Recinto de Forrajeras que no ha contabilizado para Carga Ganadera por no tener una explotación válida para el cálculo de la Carga Ganadera  
Recinto:14-023-014-00158-00007 Cultivo:62 PASTOS PERMANENTES DE 5 O MAS AÑOS-  
Recinto:14-023-014-00158-00005 Cultivo:62 PASTOS PERMANENTES DE 5 O MAS AÑOS-  
Recinto:14-023-014-00158-00002 Cultivo:62 PASTOS PERMANENTES DE 5 O MAS AÑOS-  
Recinto:14-023-014-00158-00003 Cultivo:62 PASTOS PERMANENTES DE 5 O MAS AÑOS-

(1) Con incidencias que retienen pago o deniegan el expediente.  
(2) Se calcula sobre superficie declarada admisible.  
(3) Aplicación del artículo 16 bis del RD 147/2023.

Puede verificar la integridad de una copia de este documento mediante la lectura del código QR adjunto o mediante el acceso a la dirección <https://ws050.juntadeandalucia.es/verificarFirma> indicando el código de VERIFICACIÓN

FIRMADO POR	RAQUEL MARIA ESPIN CRESPO	FECHA	26/06/2024
VERIFICACIÓN	Pk2jmMQ72K8YCCE9EQ8LU85ENJJ6M	PÁGINA	1309/8857





86132 Recinto superficie forrajera que no realiza la actividad de producción de pastoreo.  
Recinto:14-023-018-00206-00001 Cultivo:20000 BARBECHO TRADICIONAL-SIN VARIEDAD Secano  
Recinto:14-023-018-00209-00001 Cultivo:20000 BARBECHO TRADICIONAL-SIN VARIEDAD Secano  
Recinto:14-023-014-00158-00007 Cultivo:62000 PASTOS PERMANENTES DE 5 O MAS AÑOS-SIN VARIEDAD Secano  
Recinto:14-023-014-00158-00005 Cultivo:62000 PASTOS PERMANENTES DE 5 O MAS AÑOS-SIN VARIEDAD Secano  
Recinto:14-023-014-00158-00002 Cultivo:62000 PASTOS PERMANENTES DE 5 O MAS AÑOS-SIN VARIEDAD Secano  
Recinto:14-023-014-00158-00003 Cultivo:62000 PASTOS PERMANENTES DE 5 O MAS AÑOS-SIN VARIEDAD Secano

(1) Con incidencias que retienen pago o deniegan el expediente.  
(2) Se calcula sobre superficie declarada admisible.  
(3) Aplicación del artículo 16 bis del RD 147/2023.

Puede verificar la integridad de una copia de este documento mediante la lectura del código QR adjunto o mediante el acceso a la dirección <https://ws050.juntadeandalucia.es/verificarFirma> indicando el código de VERIFICACIÓN

FIRMADO POR	RAQUEL MARIA ESPIN CRESPO	FECHA	26/06/2024
VERIFICACIÓN	Pk2jmMQ72K8YCCE9EQ8LU85ENJJ6M	PÁGINA	1310/8857





**APELLIDOS Y NOMBRE / RAZÓN SOCIAL**  
FERNANDEZ MARQUEZ JUAN DIOS

**NIF**  
\*\*\*\*4557\*

**EXPEDIENTE**  
1231346

**RESOLUCIÓN**  
CONCESIÓN DE LA AYUDA

**DATOS DE MANTENIMIENTO UNIDADES**

<b>GRUPO DE PAGO</b>	<b>Sup. Dec. Admisible</b>	<b>Sup. Resuelta</b>	<b>Sobredecl.</b>	<b>% Sobredecl.</b>
ZONAS DE LIMITACIONES NATURALES	25,98	25,98	0,00	0,00

**RESUMEN DE PAGOS**

	<b>IMPORTE ( Euros )</b>			
	<b>RESUELTO</b>	<b>FEADER</b>	<b>MAPA</b>	<b>CAPADR</b>
Pago realizado	793,29	674,29	77,82	41,17
A pagar	382,49	325,12	37,52	19,85
<b>TOTAL</b>	<b>1.175,78</b>	<b>999,41</b>	<b>115,34</b>	<b>61,02</b>

**APLICACIÓN DE REDUCCIONES Y PENALIZACIONES (%)**

<b>Crterios de subvencionabilidad (1)</b>	<b>Presentación tardía</b>	<b>Omisión declaración</b>	<b>Condicionalidad</b>
0,00	0,00	0,00	0,00

**IMPORTE ( Euros )**

Calculado(2)	Reducción	Penalización	Reducción Penalización (3)	Penalización adicional	Resuelto	FEADER	MAPA	CAPADR
1.175,78 €	0,00 €	0,00 €	0,00 €	0,00 €	1.175,78 €	999,41 €	115,34 €	61,03 €
Importe Unitario:	54,00 €	Nuevo Importe Unitario:	45,26 €					

**RECINTOS PROPUESTOS**

<b>REF.</b>	<b>REFERENCIA SIGPAC</b>	<b>CULTIVO</b>	<b>USO S/R SIGPAC</b>	<b>Sup. Dec. admisible</b>	<b>Sup. Campo</b>	<b>Sup. Determ.</b>	<b>Sup. Resuelta</b>
-1362088	14-023-019-00044-0002	CALABAZA	R	0,48		0,48	0,48
-492984	14-023-018-00181-0001	GUISANTES	S	1,07		1,07	1,07
-492805	14-023-019-00249-0001	BARBECHO TRADICIONAL	S	0,42		0,42	0,42
5533540	14-023-019-00225-0001	TRANQUILLÓN	S	1,11		1,11	1,11
1700000006922934	14-023-019-00018-0001	TRANQUILLÓN	S	0,92		0,92	0,92
1700000006922935	14-023-019-00032-0001	TRANQUILLÓN	S	1,88		1,88	1,88
1700000006922936	14-023-019-00042-0001	TRANQUILLÓN	S	2,92		2,92	2,71
1700000006922937	14-023-019-00043-0001	TRANQUILLÓN	R	0,91		0,91	0,91
1700000006922938	14-023-019-00044-0002	TRANQUILLÓN	R	0,77		0,77	0,74
1700000006922939	14-023-019-00045-0001	TRANQUILLÓN	S	0,87		0,87	0,87
1700000006922940	14-023-019-00046-0001	TRANQUILLÓN	S	0,82		0,82	0,82
1700000006922941	14-023-019-00249-0001	BARBECHO TRADICIONAL	S	1,54		1,54	1,54
1700000006922942	14-023-019-00250-0001	BARBECHO TRADICIONAL	S	0,37		0,37	0,37
1700000006922943	14-023-019-00052-0001	TRANQUILLÓN	S	0,74		0,74	0,74
1700000006922944	14-023-019-00059-0001	TRANQUILLÓN	S	0,61		0,61	0,58
1700000006922945	14-023-019-00114-0001	TRANQUILLÓN	S	0,63		0,63	0,63
1700000006922946	14-023-019-00223-0002	TRANQUILLÓN	S	3,02		3,02	3,02
1700000006922947	14-023-019-00228-0001	TRANQUILLÓN	S	1,80		1,80	1,80
1700000006922948	14-023-019-00279-0001	TRANQUILLÓN	S	0,20		0,20	0,20
1700000006922949	14-023-019-00023-0001	TRANQUILLÓN	S	0,46		0,46	0,46
1700000006922950	14-023-019-00053-0002	TRANQUILLÓN	S	4,71		4,71	4,71

(1) Con incidencias que retienen pago o deniegan el expediente.  
(2) Se calcula sobre superficie declarada admisible.  
(3) Aplicación del artículo 16 bis del RD 147/2023.

Puede verificar la integridad de una copia de este documento mediante la lectura del código QR adjunto o mediante el acceso a la dirección <a href="https://ws050.juntadeandalucia.es/verificarFirma">https://ws050.juntadeandalucia.es/verificarFirma</a> indicando el código de VERIFICACIÓN					
FIRMADO POR	RAQUEL MARIA ESPIN CRESPO		FECHA		26/06/2024
VERIFICACIÓN	Pk2jmMQ72K8YCCE9EQ8LU85ENJJ6M		PÁGINA		1311/8857



**INCIDENCIAS**

**INCIDENCIA DESCRIPCIÓN**

- 1115 Recinto SIGPAC con sumatorio declarado con producto "Huerta" en la misma solicitud mayor o igual a 1000 m2 sin definir detalle de hortícolas.  
Agregado de la referencia del recinto.:0 Zona de la referencia del recinto.:0 Identificadores de parcela agrícola:19
- 3795 Recinto declarado con una situación de riesgo de abandono.  
Recinto:14-023-019-00249-00001 Cultivo: -  
Recinto:14-023-019-00250-00001 Cultivo: -
- 4272 Verifica que las líneas de declaración de las Solicitudes Únicas no tienen solapes con la capa de Retroactividad Gráfica (ambas de la misma campaña) a nivel de expediente/línea de declaración gráfica de la solicitud.  
Recinto:14-023-019-00042-00001 Cultivo: - Agregado de la referencia del recinto.:0 Zona de la referencia del recinto.:0 Superficie solapada.:0,21 Id. Incid.:95157934  
Recinto:14-023-019-00044-00002 Cultivo: - Agregado de la referencia del recinto.:0 Zona de la referencia del recinto.:0 Superficie solapada.:0,03 Id. Incid.:95157935  
Recinto:14-023-019-00059-00001 Cultivo: - Agregado de la referencia del recinto.:0 Zona de la referencia del recinto.:0 Superficie solapada.:0,03 Id. Incid.:95157936

**Datos considerados para el Cálculo de la Carga Ganadera del expediente**

**Superficie determinada para Cálculo Carga Ganadera:** 0,00 ha  
**Carga Ganadera del Expediente:** 0,00 ugm/ha

**Incidenias de carga ganadera**

**INCIDENCIA DESCRIPCIÓN**

- 3795 Recinto declarado con una situación de riesgo de abandono.  
Recinto:14-023-019-00249-00001 Cultivo: -  
Recinto:14-023-019-00249-00001 Cultivo: -  
Recinto:14-023-019-00250-00001 Cultivo: -
- 86132 Recinto superficie forrajera que no realiza la actividad de producción de pastoreo.  
Recinto:14-023-019-00249-00001 Cultivo:20000 BARBECHO TRADICIONAL-SIN VARIEDAD Secano  
Recinto:14-023-019-00249-00001 Cultivo:20000 BARBECHO TRADICIONAL-SIN VARIEDAD Secano  
Recinto:14-023-019-00250-00001 Cultivo:20000 BARBECHO TRADICIONAL-SIN VARIEDAD Secano

(1) Con incidencias que retienen pago o deniegan el expediente.  
(2) Se calcula sobre superficie declarada admisible.  
(3) Aplicación del artículo 16 bis del RD 147/2023.

Puede verificar la integridad de una copia de este documento mediante la lectura del código QR adjunto o mediante el acceso a la dirección <a href="https://ws050.juntadeandalucia.es/verificarFirma">https://ws050.juntadeandalucia.es/verificarFirma</a> indicando el código de VERIFICACIÓN				
FIRMADO POR	RAQUEL MARIA ESPIN CRESPO	FECHA	26/06/2024	
VERIFICACIÓN	Pk2jmMQ72K8YCCE9EQ8LU85ENJJ6M	PÁGINA	1312/8857	



**APELLIDOS Y NOMBRE / RAZÓN SOCIAL**

FERNANDEZ MEDINA FRANCISCO JAVIER

**NIF**

\*\*\*\*4666\*

**EXPEDIENTE**

1222848

**RESOLUCIÓN**

CONCESIÓN DE LA AYUDA

**DATOS DE MANTENIMIENTO UNIDADES**

**GRUPO DE PAGO**

ZONAS DE LIMITACIONES NATURALES

**Sup. Dec. Admisible**

82,03

**Sup. Resuelta**

82,03

**Sobredecl.**

0,00

**% Sobredecl.**

0,00

**RESUMEN DE PAGOS**

	<b>IMPORTE ( Euros )</b>			
	<b>RESUELTO</b>	<b>FEADER</b>	<b>MAPA</b>	<b>CAPADR</b>
Pago realizado	1.081,20	919,02	106,06	56,12
A pagar	106,22	90,29	10,42	5,51
<b>TOTAL</b>	<b>1.187,42</b>	<b>1.009,31</b>	<b>116,48</b>	<b>61,63</b>

**APLICACIÓN DE REDUCCIONES Y PENALIZACIONES (%)**

<b>Crterios de subvencionabilidad (1)</b>	<b>Presentación tardía</b>	<b>Omisión declaración</b>	<b>Condicionalidad</b>
0,00	0,00	0,00	0,00

**IMPORTE ( Euros )**

Calculado(2)	Reducción	Penalización	Reducción Penalización (3)	Penalización adicional	Resuelto	FEADER	MAPA	CAPADR
1.187,42 €	0,00 €	0,00 €	0,00 €	0,00 €	1.187,42 €	1.009,31 €	116,49 €	61,62 €
<b>Importe Unitario:</b>	<b>54,00 €</b>	<b>Nuevo Importe Unitario:</b>	<b>14,48 €</b>					

**RECINTOS PROPUESTOS**

<b>REF.</b>	<b>REFERENCIA SIGPAC</b>	<b>CULTIVO</b>	<b>USO S/R SIGPAC</b>	<b>Sup. Dec. admisible</b>	<b>Sup. Campo</b>	<b>Sup. Determ.</b>	<b>Sup. Resuelta</b>
-1259368	14-035-041-00028-0003	TRANQUILLÓN	S	1,17		1,17	1,17
-998063	14-035-040-00040-0006	AVENA	S	0,61		0,61	0,61
-998059	14-035-040-00040-0003	BARBECHO TRADICIONAL	R	0,39		0,39	0,39
-998043	14-035-040-00026-0004	AVENA	R	2,30		2,30	2,30
-594005	14-035-040-00040-0003	AVENA	R	3,41		3,41	3,37
-594003	14-035-040-00040-0003	BARBECHO TRADICIONAL	R	0,57		0,57	0,57
-594000	14-035-040-00026-0004	AVENA	R	4,67		4,67	4,67
-172716	14-008-013-00026-0001	BARBECHO TRADICIONAL	S	0,83		0,83	0,83
5482502	14-035-041-00039-0003	TRANQUILLÓN	S	16,16		16,16	16,16
1700000006687087	14-035-040-00026-0001	TRIGO BLANDO	S	0,76		0,76	0,76
1700000006687088	14-035-040-00041-0001	TRIGO BLANDO	S	0,02		0,02	0,02
1700000006687098	14-035-041-00040-0005	TRANQUILLÓN	S	12,18		12,18	12,18
1700000006687099	14-035-040-00026-0004	TRIGO BLANDO	R	6,49		6,49	6,49
1700000006687103	14-035-041-00040-0005	AVENA	S	18,34		18,34	18,34
1700000006687104	14-035-040-00032-0001	TRANQUILLÓN	S	12,89		12,89	12,89
1700000006687107	14-035-040-00026-0008	PISTACHO	R	0,78		0,78	0,78
1700000006687108	14-035-040-00026-0010	PISTACHO	R	0,20		0,20	0,20
1700000006687109	14-035-040-00026-0009	PISTACHO	R	0,30		0,30	0,30

(1) Con incidencias que retienen pago o deniegan el expediente.

(2) Se calcula sobre superficie declarada admisible.

(3) Aplicación del artículo 16 bis del RD 147/2023.

Puede verificar la integridad de una copia de este documento mediante la lectura del código QR adjunto o mediante el acceso a la dirección <https://ws050.juntadeandalucia.es/verificarFirma> indicando el código de VERIFICACIÓN

FIRMADO POR

RAQUEL MARIA ESPIN CRESPO

FECHA

26/06/2024

VERIFICACIÓN

Pk2jmMQ72K8YCCE9EQ8LU85ENJJ6M

PÁGINA

1313/8857





**INCIDENCIAS**

**INCIDENCIA DESCRIPCIÓN**

- 4272 Verifica que las líneas de declaración de las Solicitudes Únicas no tienen solapes con la capa de Retroactividad Gráfica (ambas de la misma campaña) a nivel de expediente/línea de declaración gráfica de la solicitud.  
Recinto:14-035-040-00040-00003 Cultivo: - Agregado de la referencia del recinto.:0 Zona de la referencia del recinto.:0 Superficie solapada.:0,04 Id. Incid.:95153644
- 86119 Carga ganadera NO cumple con el valor mínimo de 0,2 UGM/ha.  
Recinto:14-035-040-00026-00004 Cultivo:20000 BARBECHO TRADICIONAL-SIN VARIEDAD Regadío Carga Ganadera:0  
Recinto:14-035-040-00032-00003 Cultivo:62000 PASTOS PERMANENTES DE 5 O MAS AÑOS-SIN VARIEDAD Secano Carga Ganadera:0  
Recinto:14-035-040-00032-00004 Cultivo:62000 PASTOS PERMANENTES DE 5 O MAS AÑOS-SIN VARIEDAD Secano Carga Ganadera:0  
Recinto:14-035-041-00028-00003 Cultivo:20000 BARBECHO TRADICIONAL-SIN VARIEDAD Secano Carga Ganadera:0  
Recinto:14-035-041-00040-00008 Cultivo:62000 PASTOS PERMANENTES DE 5 O MAS AÑOS-SIN VARIEDAD Secano Carga Ganadera:0  
Recinto:14-035-041-00040-00009 Cultivo:62000 PASTOS PERMANENTES DE 5 O MAS AÑOS-SIN VARIEDAD Secano Carga Ganadera:0
- 86122 Recinto superficie forrajera que realiza la actividad de producción de pastoreo y no declara el o los códigos del Registro de Explotaciones Ganaderas de Andalucía, REGA.  
Recinto:14-035-040-00026-00004 Cultivo:20000 BARBECHO TRADICIONAL-SIN VARIEDAD Regadío  
Recinto:14-035-040-00032-00003 Cultivo:62000 PASTOS PERMANENTES DE 5 O MAS AÑOS-SIN VARIEDAD Secano  
Recinto:14-035-040-00032-00004 Cultivo:62000 PASTOS PERMANENTES DE 5 O MAS AÑOS-SIN VARIEDAD Secano  
Recinto:14-035-041-00028-00003 Cultivo:20000 BARBECHO TRADICIONAL-SIN VARIEDAD Secano  
Recinto:14-035-041-00040-00008 Cultivo:62000 PASTOS PERMANENTES DE 5 O MAS AÑOS-SIN VARIEDAD Secano  
Recinto:14-035-041-00040-00009 Cultivo:62000 PASTOS PERMANENTES DE 5 O MAS AÑOS-SIN VARIEDAD Secano
- 86124 Recinto de forrajera para Cálculo de Carga Ganadera que No pertenece a Explotación.  
Recinto:14-035-040-00026-00004 Cultivo:20000 BARBECHO TRADICIONAL-SIN VARIEDAD Regadío  
Recinto:14-035-040-00032-00003 Cultivo:62000 PASTOS PERMANENTES DE 5 O MAS AÑOS-SIN VARIEDAD Secano  
Recinto:14-035-040-00032-00004 Cultivo:62000 PASTOS PERMANENTES DE 5 O MAS AÑOS-SIN VARIEDAD Secano  
Recinto:14-035-041-00028-00003 Cultivo:20000 BARBECHO TRADICIONAL-SIN VARIEDAD Secano  
Recinto:14-035-041-00040-00008 Cultivo:62000 PASTOS PERMANENTES DE 5 O MAS AÑOS-SIN VARIEDAD Secano  
Recinto:14-035-041-00040-00009 Cultivo:62000 PASTOS PERMANENTES DE 5 O MAS AÑOS-SIN VARIEDAD Secano

**Datos considerados para el Cálculo de la Carga Ganadera del expediente**

Superficie determinada para Cálculo Carga Ganadera: 0,00 ha  
Carga Ganadera del Expediente: 0,00 ugm/ha

**Incidenias de carga ganadera**

**INCIDENCIA DESCRIPCIÓN**

- 86122 Recinto superficie forrajera que realiza la actividad de producción de pastoreo y no declara el o los códigos del Registro de Explotaciones Ganaderas de Andalucía, REGA.  
Recinto:14-035-041-00028-00003 Cultivo:20000 BARBECHO TRADICIONAL-SIN VARIEDAD Secano  
Recinto:14-035-041-00040-00009 Cultivo:62000 PASTOS PERMANENTES DE 5 O MAS AÑOS-SIN VARIEDAD Secano  
Recinto:14-035-041-00040-00008 Cultivo:62000 PASTOS PERMANENTES DE 5 O MAS AÑOS-SIN VARIEDAD Secano  
Recinto:14-035-040-00032-00004 Cultivo:62000 PASTOS PERMANENTES DE 5 O MAS AÑOS-SIN VARIEDAD Secano  
Recinto:14-035-040-00032-00003 Cultivo:62000 PASTOS PERMANENTES DE 5 O MAS AÑOS-SIN VARIEDAD Secano  
Recinto:14-035-040-00026-00004 Cultivo:20000 BARBECHO TRADICIONAL-SIN VARIEDAD Regadío
- 86124 Recinto de forrajera para Cálculo de Carga Ganadera que No pertenece a Explotación.  
Recinto:14-035-041-00028-00003 Cultivo:20000 BARBECHO TRADICIONAL-SIN VARIEDAD Secano  
Recinto:14-035-041-00040-00009 Cultivo:62000 PASTOS PERMANENTES DE 5 O MAS AÑOS-SIN VARIEDAD Secano  
Recinto:14-035-041-00040-00008 Cultivo:62000 PASTOS PERMANENTES DE 5 O MAS AÑOS-SIN VARIEDAD Secano  
Recinto:14-035-040-00032-00004 Cultivo:62000 PASTOS PERMANENTES DE 5 O MAS AÑOS-SIN VARIEDAD Secano  
Recinto:14-035-040-00032-00003 Cultivo:62000 PASTOS PERMANENTES DE 5 O MAS AÑOS-SIN VARIEDAD Secano  
Recinto:14-035-040-00026-00004 Cultivo:20000 BARBECHO TRADICIONAL-SIN VARIEDAD Regadío
- 86128 Recinto de Forrajeras que no ha contabilizado para Carga Ganadera por no tener una explotación válida para el cálculo de la Carga Ganadera  
Recinto:14-035-041-00028-00003 Cultivo:20 BARBECHO TRADICIONAL-  
Recinto:14-035-041-00040-00009 Cultivo:62 PASTOS PERMANENTES DE 5 O MAS AÑOS-  
Recinto:14-035-041-00040-00008 Cultivo:62 PASTOS PERMANENTES DE 5 O MAS AÑOS-

(1) Con incidencias que retienen pago o deniegan el expediente.  
(2) Se calcula sobre superficie declarada admisible.  
(3) Aplicación del artículo 16 bis del RD 147/2023.

Puede verificar la integridad de una copia de este documento mediante la lectura del código QR adjunto o mediante el acceso a la dirección <a href="https://ws050.juntadeandalucia.es/verificarFirma">https://ws050.juntadeandalucia.es/verificarFirma</a> indicando el código de VERIFICACIÓN					
FIRMADO POR	RAQUEL MARIA ESPIN CRESPO		FECHA		26/06/2024
VERIFICACIÓN	Pk2jmMQ72K8YCCE9EQ8LU85ENJJ6M		PÁGINA		1314/8857





	Recinto:14-035-040-00032-00004	Cultivo:62	PASTOS PERMANENTES DE 5 O MAS AÑOS-
	Recinto:14-035-040-00032-00003	Cultivo:62	PASTOS PERMANENTES DE 5 O MAS AÑOS-
	Recinto:14-035-040-00026-00004	Cultivo:20	BARBECHO TRADICIONAL-
86132	Recinto superficie forrajera que no realiza la actividad de producción de pastoreo.		
	Recinto:14-035-040-00040-00003	Cultivo:20000	BARBECHO TRADICIONAL-SIN VARIEDAD Regadío
	Recinto:14-035-040-00040-00003	Cultivo:20000	BARBECHO TRADICIONAL-SIN VARIEDAD Regadío
	Recinto:14-008-013-00026-00001	Cultivo:20000	BARBECHO TRADICIONAL-SIN VARIEDAD Secano

(1) Con incidencias que retienen pago o deniegan el expediente.  
(2) Se calcula sobre superficie declarada admisible.  
(3) Aplicación del artículo 16 bis del RD 147/2023.

Puede verificar la integridad de una copia de este documento mediante la lectura del código QR adjunto o mediante el acceso a la dirección <https://ws050.juntadeandalucia.es/verificarFirma> indicando el código de VERIFICACIÓN

FIRMADO POR	RAQUEL MARIA ESPIN CRESCO	FECHA	26/06/2024	
VERIFICACIÓN	Pk2jmMQ72K8YCCE9EQ8LU85ENJJ6M	PÁGINA	1315/8857	

**APELLIDOS Y NOMBRE / RAZÓN SOCIAL**

FERNANDEZ NOGALES JOSE

**NIF**

\*\*\*\*7249\*

**EXPEDIENTE**

1238286

**RESOLUCIÓN**

CONCESIÓN DE LA AYUDA

**DATOS DE MANTENIMIENTO UNIDADES****GRUPO DE PAGO**

ZONAS DE LIMITACIONES NATURALES

**Sup. Dec.  
Admisible**

115,11

**Sup.  
Resuelta**

115,11

**Sobredecl.**

0,00

**% Sobredecl.**

0,00

**RESUMEN DE PAGOS**

	<b>IMPORTE ( Euros )</b>			
	<b>RESUELTO</b>	<b>FEADER</b>	<b>MAPA</b>	<b>CAPADR</b>
Pago realizado	1.081,20	919,02	106,06	56,12
A pagar	106,80	90,78	10,48	5,54
<b>TOTAL</b>	<b>1.188,00</b>	<b>1.009,80</b>	<b>116,54</b>	<b>61,66</b>

**APLICACIÓN DE REDUCCIONES Y PENALIZACIONES (%)**

<b>Criterios de subvencionabilidad (1)</b>	<b>Presentación tardía</b>	<b>Omisión declaración</b>	<b>Condicionabilidad</b>
0,00	0,00	0,00	0,00

**IMPORTE ( Euros )**

Calculado(2)	Reducción	Penalización	Reducción Penalización (3)	Penalización adicional	Resuelto	FEADER	MAPA	CAPADR
1.188,00 €	0,00 €	0,00 €	0,00 €	0,00 €	1.188,00 €	1.009,80 €	116,54 €	61,66 €
<b>Importe Unitario:</b>	<b>54,00 €</b>	<b>Nuevo Importe Unitario:</b>	<b>10,32 €</b>					

(1) Con incidencias que retienen pago o deniegan el expediente.

(2) Se calcula sobre superficie declarada admisible.

(3) Aplicación del artículo 16 bis del RD 147/2023.

Puede verificar la integridad de una copia de este documento mediante la lectura del código QR adjunto o mediante el acceso a la dirección <https://ws050.juntadeandalucia.es/verificarFirma> indicando el código de VERIFICACIÓN

FIRMADO POR	RAQUEL MARIA ESPIN CRESPO	FECHA	26/06/2024
VERIFICACIÓN	Pk2jmMQ72K8YCCE9EQ8LU85ENJJ6M	PÁGINA	1316/8857





**RECINTOS PROPUESTOS**

REF.	REFERENCIA SIGPAC	CULTIVO	S/R	USO SIGPAC	Sup. Dec. admisible	Sup. Campo	Sup. Determ.	Sup. Resuelta
-1623497	14-061-017-00044-0003	TRIGO BLANDO	S		0,43		0,43	0,43
-1623494	14-061-017-00044-0003	BARBECHO TRADICIONAL	S		2,43		2,43	2,43
-1623492	14-061-017-00044-0003	BARBECHO TRADICIONAL	S		4,65		4,65	4,65
-1623491	14-061-017-00044-0003	BARBECHO TRADICIONAL	S		1,98		1,98	1,98
-1623490	14-061-017-00044-0003	TRIGO BLANDO	S		1,34		1,34	1,34
-1623489	14-061-017-00043-0001	BARBECHO TRADICIONAL	S		1,73		1,73	1,73
-1623488	14-061-017-00044-0003	TRIGO BLANDO	S		4,79		4,79	4,79
-1605459	14-061-018-00067-0001	TRIGO BLANDO	S		13,29		13,29	13,29
-1605458	14-061-018-00009-0007	BARBECHO TRADICIONAL	S		22,69		22,69	22,69
-1605455	14-061-018-00058-0001	BARBECHO TRADICIONAL	S		17,76		17,76	17,76
-1605449	14-061-017-00004-0001	TRIGO BLANDO	S		1,53		1,53	1,53
-1312177	14-035-043-00106-0001	AVENA	S		0,15		0,15	0,15
-1240659	14-035-022-00256-0001	BARBECHO TRADICIONAL	S		0,11		0,11	0,11
-1240628	14-008-026-00087-0001	CEBADA	S		3,26		3,26	3,26
-486421	14-008-027-00346-0001	BARBECHO TRADICIONAL	S		0,03		0,03	0,03
5477095	14-035-022-00251-0001	BARBECHO TRADICIONAL	S		1,36		1,36	1,36
1700000005630966	14-008-026-00079-0001	CEBADA	S		0,65		0,65	0,65
1700000005630969	14-061-018-00069-0001	TRIGO BLANDO	S		7,44		7,44	7,44
1700000005630970	14-061-018-00077-0002	TRIGO BLANDO	S		3,71		3,71	3,71
1700000005630971	14-061-017-00001-0001	TRIGO BLANDO	S		1,88		1,88	1,88
1700000005630972	14-061-017-00002-0001	TRIGO BLANDO	S		2,09		2,09	2,09
1700000005630973	14-061-017-00003-0001	TRIGO BLANDO	S		0,32		0,32	0,32
1700000005630974	14-035-048-00475-0001	CEBADA	S		0,60		0,60	0,60
1700000005630982	14-035-009-00197-0001	BARBECHO TRADICIONAL	S		0,79		0,79	0,79
1700000005630984	14-061-018-00059-0001	BARBECHO TRADICIONAL	S		8,08		8,08	8,08
1700000005630989	14-035-048-00476-0001	CEBADA	S		0,41		0,41	0,41
1700000005630993	14-035-043-00103-0001	AVENA	S		0,38		0,38	0,38
1700000005630994	14-035-043-00104-0001	AVENA	S		0,18		0,18	0,18
1700000005630995	14-035-043-00105-0001	AVENA	S		0,12		0,12	0,12
1700000005630996	14-035-043-00107-0001	AVENA	S		3,05		3,05	3,05
1700000005631001	14-035-043-00102-0001	AVENA	S		0,02		0,02	0,02
1700000005631002	14-035-043-00108-0001	AVENA	S		0,04		0,04	0,04
1700000005631004	14-035-022-00385-0001	BARBECHO TRADICIONAL	S		4,06		4,06	4,06
1700000005631005	14-035-022-00386-0001	BARBECHO TRADICIONAL	S		0,41		0,41	0,41
1700000005631006	14-035-043-00090-0001	AVENA	S		0,57		0,57	0,57
1700000005631007	14-035-009-00197-0002	BARBECHO TRADICIONAL	S		0,74		0,74	0,74
1700000005631009	14-008-026-00080-0001	CEBADA	S		0,89		0,89	0,89
1700000005631011	14-035-009-00197-0001	BARBECHO TRADICIONAL	S		0,41		0,41	0,41
1700000005631012	14-035-009-00185-0001	BARBECHO TRADICIONAL	S		0,13		0,13	0,13
1700000005631013	14-035-009-00184-0001	BARBECHO TRADICIONAL	S		0,32		0,32	0,32
1700000005631014	14-008-027-00352-0001	BARBECHO TRADICIONAL	S		0,22		0,22	0,22
1700000005631018	14-035-009-00196-0004	BARBECHO TRADICIONAL	S		0,03		0,03	0,03
1700000005631019	14-035-009-00197-0008	BARBECHO TRADICIONAL	S		0,04		0,04	0,04

**INCIDENCIAS**

**INCIDENCIA DESCRIPCIÓN**

- 452 Actividad agraria declarada en un recinto no compatible con el uso PA, PR o PS asignado en SIGPAC para ese recinto.  
Recinto:14-061-018-00009-00009 Cultivo:20000 BARBECHO TRADICIONAL-SIN VARIEDAD Secano USO ASIGNADO EN SIGPAC:PR
- 86120 Para explotaciones de pastos permanentes ubicadas en espacios protegidos la carga ganadera mínima será 0,1 UGM/ha.  
Recinto:14-061-017-00043-00002 Cultivo:62000 PASTOS PERMANENTES DE 5 O MAS AÑOS-SIN VARIEDAD Secano Carga Ganadera:0

(1) Con incidencias que retienen pago o deniegan el expediente.  
(2) Se calcula sobre superficie declarada admisible.  
(3) Aplicación del artículo 16 bis del RD 147/2023.

Puede verificar la integridad de una copia de este documento mediante la lectura del código QR adjunto o mediante el acceso a la dirección <a href="https://ws050.juntadeandalucia.es/verificarFirma">https://ws050.juntadeandalucia.es/verificarFirma</a> indicando el código de VERIFICACIÓN					
FIRMADO POR	RAQUEL MARIA ESPIN CRESPO		FECHA		26/06/2024
VERIFICACIÓN	Pk2jmMQ72K8YCCE9EQ8LU85ENJJ6M		PÁGINA		1317/8857



**INCIDENCIAS**

**INCIDENCIA DESCRIPCIÓN**

	Recinto:14-061-018-00005-00001	Cultivo:20000	BARBECHO TRADICIONAL-SIN VARIEDAD	Secano	Carga Ganadera:0
	Recinto:14-061-018-00006-00001	Cultivo:20000	BARBECHO TRADICIONAL-SIN VARIEDAD	Secano	Carga Ganadera:0
	Recinto:14-061-018-00007-00002	Cultivo:63000	PASTOS DE MENOS DE 5 AÑOS-SIN VARIEDAD	Secano	Carga Ganadera:0
	Recinto:14-061-018-00008-00001	Cultivo:63000	PASTOS DE MENOS DE 5 AÑOS-SIN VARIEDAD	Secano	Carga Ganadera:0
	Recinto:14-061-018-00067-00001	Cultivo:20000	BARBECHO TRADICIONAL-SIN VARIEDAD	Secano	Carga Ganadera:0
	Recinto:14-061-018-00068-00001	Cultivo:20000	BARBECHO TRADICIONAL-SIN VARIEDAD	Secano	Carga Ganadera:0
86122	Recinto superficie forrajera que realiza la actividad de producción de pastoreo y no declara el o los códigos del Registro de Explotaciones Ganaderas de Andalucía, REGA.				
	Recinto:14-061-017-00043-00002	Cultivo:62000	PASTOS PERMANENTES DE 5 O MAS AÑOS-SIN VARIEDAD	Secano	
	Recinto:14-061-018-00005-00001	Cultivo:20000	BARBECHO TRADICIONAL-SIN VARIEDAD	Secano	
	Recinto:14-061-018-00006-00001	Cultivo:20000	BARBECHO TRADICIONAL-SIN VARIEDAD	Secano	
	Recinto:14-061-018-00007-00002	Cultivo:63000	PASTOS DE MENOS DE 5 AÑOS-SIN VARIEDAD	Secano	
	Recinto:14-061-018-00008-00001	Cultivo:63000	PASTOS DE MENOS DE 5 AÑOS-SIN VARIEDAD	Secano	
	Recinto:14-061-018-00067-00001	Cultivo:20000	BARBECHO TRADICIONAL-SIN VARIEDAD	Secano	
	Recinto:14-061-018-00068-00001	Cultivo:20000	BARBECHO TRADICIONAL-SIN VARIEDAD	Secano	
86124	Recinto de forrajera para Cálculo de Carga Ganadera que No pertenece a Explotación.				
	Recinto:14-061-017-00043-00002	Cultivo:62000	PASTOS PERMANENTES DE 5 O MAS AÑOS-SIN VARIEDAD	Secano	
	Recinto:14-061-018-00005-00001	Cultivo:20000	BARBECHO TRADICIONAL-SIN VARIEDAD	Secano	
	Recinto:14-061-018-00006-00001	Cultivo:20000	BARBECHO TRADICIONAL-SIN VARIEDAD	Secano	
	Recinto:14-061-018-00007-00002	Cultivo:63000	PASTOS DE MENOS DE 5 AÑOS-SIN VARIEDAD	Secano	
	Recinto:14-061-018-00008-00001	Cultivo:63000	PASTOS DE MENOS DE 5 AÑOS-SIN VARIEDAD	Secano	
	Recinto:14-061-018-00067-00001	Cultivo:20000	BARBECHO TRADICIONAL-SIN VARIEDAD	Secano	
	Recinto:14-061-018-00068-00001	Cultivo:20000	BARBECHO TRADICIONAL-SIN VARIEDAD	Secano	

**Datos considerados para el Cálculo de la Carga Ganadera del expediente**

Superficie determinada para Cálculo Carga Ganadera: 0,00 ha  
 Carga Ganadera del Expediente: 0,00 ugm/ha

**Incidencias de carga ganadera**

**INCIDENCIA DESCRIPCIÓN**

452	Actividad agraria declarada en un recinto no compatible con el uso PA, PR o PS asignado en SIGPAC para ese recinto.				
	Recinto:14-061-018-00009-00009	Cultivo:20000	BARBECHO TRADICIONAL-SIN VARIEDAD	Secano	USO ASIGNADO EN SIGPAC:PR
86122	Recinto superficie forrajera que realiza la actividad de producción de pastoreo y no declara el o los códigos del Registro de Explotaciones Ganaderas de Andalucía, REGA.				
	Recinto:14-061-018-00008-00001	Cultivo:63000	PASTOS DE MENOS DE 5 AÑOS-SIN VARIEDAD	Secano	
	Recinto:14-061-018-00007-00002	Cultivo:63000	PASTOS DE MENOS DE 5 AÑOS-SIN VARIEDAD	Secano	
	Recinto:14-061-018-00068-00001	Cultivo:20000	BARBECHO TRADICIONAL-SIN VARIEDAD	Secano	
	Recinto:14-061-018-00067-00001	Cultivo:20000	BARBECHO TRADICIONAL-SIN VARIEDAD	Secano	
	Recinto:14-061-018-00005-00001	Cultivo:20000	BARBECHO TRADICIONAL-SIN VARIEDAD	Secano	
	Recinto:14-061-018-00006-00001	Cultivo:20000	BARBECHO TRADICIONAL-SIN VARIEDAD	Secano	
	Recinto:14-061-017-00043-00002	Cultivo:62000	PASTOS PERMANENTES DE 5 O MAS AÑOS-SIN VARIEDAD	Secano	
86124	Recinto de forrajera para Cálculo de Carga Ganadera que No pertenece a Explotación.				
	Recinto:14-061-018-00008-00001	Cultivo:63000	PASTOS DE MENOS DE 5 AÑOS-SIN VARIEDAD	Secano	
	Recinto:14-061-018-00007-00002	Cultivo:63000	PASTOS DE MENOS DE 5 AÑOS-SIN VARIEDAD	Secano	
	Recinto:14-061-018-00068-00001	Cultivo:20000	BARBECHO TRADICIONAL-SIN VARIEDAD	Secano	
	Recinto:14-061-018-00067-00001	Cultivo:20000	BARBECHO TRADICIONAL-SIN VARIEDAD	Secano	
	Recinto:14-061-018-00005-00001	Cultivo:20000	BARBECHO TRADICIONAL-SIN VARIEDAD	Secano	
	Recinto:14-061-018-00006-00001	Cultivo:20000	BARBECHO TRADICIONAL-SIN VARIEDAD	Secano	
	Recinto:14-061-017-00043-00002	Cultivo:62000	PASTOS PERMANENTES DE 5 O MAS AÑOS-SIN VARIEDAD	Secano	
86128	Recinto de Forrajeras que no ha contabilizado para Carga Ganadera por no tener una explotación válida para el cálculo de la Carga Ganadera				
	Recinto:14-061-018-00008-00001	Cultivo:63	PASTOS DE MENOS DE 5 AÑOS-		
	Recinto:14-061-018-00007-00002	Cultivo:63	PASTOS DE MENOS DE 5 AÑOS-		
	Recinto:14-061-018-00068-00001	Cultivo:20	BARBECHO TRADICIONAL-		
	Recinto:14-061-018-00067-00001	Cultivo:20	BARBECHO TRADICIONAL-		

(1) Con incidencias que retienen pago o deniegan el expediente.  
 (2) Se calcula sobre superficie declarada admisible.  
 (3) Aplicación del artículo 16 bis del RD 147/2023.

Puede verificar la integridad de una copia de este documento mediante la lectura del código QR adjunto o mediante el acceso a la dirección <a href="https://ws050.juntadeandalucia.es/verificarFirma">https://ws050.juntadeandalucia.es/verificarFirma</a> indicando el código de VERIFICACIÓN				
FIRMADO POR	RAQUEL MARIA ESPIN CRESPO	FECHA	26/06/2024	
VERIFICACIÓN	Pk2jmMQ72K8YCCE9EQ8LU85ENJJ6M	PÁGINA	1318/8857	



	Recinto:14-061-018-00005-00001	Cultivo:20	BARBECHO TRADICIONAL-
	Recinto:14-061-018-00006-00001	Cultivo:20	BARBECHO TRADICIONAL-
	Recinto:14-061-017-00043-00002	Cultivo:62	PASTOS PERMANENTES DE 5 O MAS AÑOS-
86132	Recinto superficie forrajera que no realiza la actividad de producción de pastoreo.		
	Recinto:14-061-017-00044-00003	Cultivo:20000	BARBECHO TRADICIONAL-SIN VARIEDAD Secano
	Recinto:14-061-017-00044-00003	Cultivo:20000	BARBECHO TRADICIONAL-SIN VARIEDAD Secano
	Recinto:14-061-017-00044-00003	Cultivo:20000	BARBECHO TRADICIONAL-SIN VARIEDAD Secano
	Recinto:14-061-017-00043-00001	Cultivo:20000	BARBECHO TRADICIONAL-SIN VARIEDAD Secano
	Recinto:14-061-018-00009-00007	Cultivo:20000	BARBECHO TRADICIONAL-SIN VARIEDAD Secano
	Recinto:14-061-018-00058-00001	Cultivo:20000	BARBECHO TRADICIONAL-SIN VARIEDAD Secano
	Recinto:14-035-022-00256-00001	Cultivo:20000	BARBECHO TRADICIONAL-SIN VARIEDAD Secano
	Recinto:14-008-027-00346-00001	Cultivo:20000	BARBECHO TRADICIONAL-SIN VARIEDAD Secano
	Recinto:14-035-022-00251-00001	Cultivo:20000	BARBECHO TRADICIONAL-SIN VARIEDAD Secano
	Recinto:14-061-018-00009-00009	Cultivo:20000	BARBECHO TRADICIONAL-SIN VARIEDAD Secano
	Recinto:14-035-009-00197-00001	Cultivo:20000	BARBECHO TRADICIONAL-SIN VARIEDAD Secano
	Recinto:14-061-018-00059-00001	Cultivo:20000	BARBECHO TRADICIONAL-SIN VARIEDAD Secano
	Recinto:14-035-022-00385-00001	Cultivo:20000	BARBECHO TRADICIONAL-SIN VARIEDAD Secano
	Recinto:14-035-022-00386-00001	Cultivo:20000	BARBECHO TRADICIONAL-SIN VARIEDAD Secano
	Recinto:14-035-009-00197-00002	Cultivo:20000	BARBECHO TRADICIONAL-SIN VARIEDAD Secano
	Recinto:14-035-009-00197-00001	Cultivo:20000	BARBECHO TRADICIONAL-SIN VARIEDAD Secano
	Recinto:14-035-009-00185-00001	Cultivo:20000	BARBECHO TRADICIONAL-SIN VARIEDAD Secano
	Recinto:14-035-009-00184-00001	Cultivo:20000	BARBECHO TRADICIONAL-SIN VARIEDAD Secano
	Recinto:14-008-027-00352-00001	Cultivo:20000	BARBECHO TRADICIONAL-SIN VARIEDAD Secano
	Recinto:14-035-009-00196-00004	Cultivo:20000	BARBECHO TRADICIONAL-SIN VARIEDAD Secano
	Recinto:14-035-009-00197-00008	Cultivo:20000	BARBECHO TRADICIONAL-SIN VARIEDAD Secano

(1) Con incidencias que retienen pago o deniegan el expediente.  
(2) Se calcula sobre superficie declarada admisible.  
(3) Aplicación del artículo 16 bis del RD 147/2023.

Puede verificar la integridad de una copia de este documento mediante la lectura del código QR adjunto o mediante el acceso a la dirección <a href="https://ws050.juntadeandalucia.es/verificarFirma">https://ws050.juntadeandalucia.es/verificarFirma</a> indicando el código de VERIFICACIÓN				
FIRMADO POR	RAQUEL MARIA ESPIN CRESPO	FECHA	26/06/2024	
VERIFICACIÓN	Pk2jmMQ72K8YCCE9EQ8LU85ENJJ6M	PÁGINA	1319/8857	



**APELLIDOS Y NOMBRE / RAZÓN SOCIAL**  
FERNANDEZ PRIETO SEVERIANO

**NIF**  
\*\*\*\*1969\*

**EXPEDIENTE**  
1223090

**RESOLUCIÓN**  
CONCESIÓN DE LA AYUDA

**DATOS DE MANTENIMIENTO UNIDADES**

<b>GRUPO DE PAGO</b>	<b>Sup. Dec. Admisible</b>	<b>Sup. Resuelta</b>	<b>Sobredecl.</b>	<b>% Sobredecl.</b>
ZONAS DE LIMITACIONES NATURALES	76,08	76,08	0,00	0,00

**RESUMEN DE PAGOS**

	<b>IMPORTE ( Euros )</b>			
	<b>RESUELTO</b>	<b>FEADER</b>	<b>MAPA</b>	<b>CAPADR</b>
Pago realizado	1.081,20	919,02	106,06	56,12
A pagar	106,80	90,78	10,48	5,54
<b>TOTAL</b>	<b>1.188,00</b>	<b>1.009,80</b>	<b>116,54</b>	<b>61,66</b>

**APLICACIÓN DE REDUCCIONES Y PENALIZACIONES (%)**

<b>Crterios de subvencionabilidad (1)</b>	<b>Presentación tardía</b>	<b>Omisión declaración</b>	<b>Condicionalidad</b>
0,00	0,00	0,00	0,00

**IMPORTE ( Euros )**

Calculado(2)	Reducción	Penalización	Reducción Penalización (3)	Penalización adicional	Resuelto	FEADER	MAPA	CAPADR
1.188,00 €	0,00 €	0,00 €	0,00 €	0,00 €	1.188,00 €	1.009,80 €	116,54 €	61,66 €
Importe Unitario:	54,00 €	Nuevo Importe Unitario:	15,62 €					

**RECINTOS PROPUESTOS**

<b>REF.</b>	<b>REFERENCIA SIGPAC</b>	<b>CULTIVO</b>	<b>S/R</b>	<b>USO SIGPAC</b>	<b>Sup. Dec. admisible</b>	<b>Sup. Campo</b>	<b>Sup. Determ.</b>	<b>Sup. Resuelta</b>
-747470	14-074-030-00007-0001	GUISANTES	S		0,58		0,58	0,58
-552157	14-074-060-00082-0001	BARBECHO TRADICIONAL	S		0,03		0,03	0,03
-552156	14-074-060-00082-0001	BARBECHO TRADICIONAL	S		1,15		1,15	1,15
-552142	14-074-060-00082-0001	BARBECHO TRADICIONAL	S		0,27		0,27	0,27
-164097	14-074-030-00008-0001	GUISANTES	S		8,16		8,16	8,16
1700000005798160	14-074-029-00004-0001	BARBECHO TRADICIONAL	S		2,41		2,41	2,41
1700000005798161	14-074-029-00051-0002	TRANQUILLÓN	S		7,87		7,87	7,87
1700000005798162	14-074-029-00053-0001	GUISANTES	S		6,69		6,69	6,69
1700000005798163	14-074-029-00054-0001	TRANQUILLÓN	S		5,65		5,65	5,65
1700000005798164	14-074-029-00055-0001	TRANQUILLÓN	S		3,01		3,01	3,01
1700000005798165	14-074-029-00024-0001	BARBECHO TRADICIONAL	S		1,74		1,74	1,74
1700000005798166	14-074-029-00026-0001	BARBECHO TRADICIONAL	S		1,65		1,65	1,65
1700000005798167	14-074-029-00058-0001	BARBECHO TRADICIONAL	R		7,43		7,43	7,43
1700000005798168	14-074-030-00001-0001	GUISANTES	S		1,24		1,24	1,24
1700000005798169	14-074-030-00002-0001	GUISANTES	S		1,72		1,72	1,72
1700000005798170	14-074-030-00003-0001	GUISANTES	S		3,28		3,28	3,28
1700000005798171	14-074-030-00004-0001	GUISANTES	S		4,45		4,45	4,45
1700000005798174	14-074-030-00007-0001	GUISANTES	S		8,20		8,20	8,20
1700000005798181	14-074-030-00134-0001	BARBECHO TRADICIONAL	S		1,90		1,90	1,90
1700000005798182	14-074-030-00136-0001	BARBECHO TRADICIONAL	S		1,51		1,51	1,51
1700000005798183	14-074-030-00155-0002	BARBECHO TRADICIONAL	S		7,14		7,14	7,14

(1) Con incidencias que retienen pago o deniegan el expediente.  
(2) Se calcula sobre superficie declarada admisible.  
(3) Aplicación del artículo 16 bis del RD 147/2023.

Puede verificar la integridad de una copia de este documento mediante la lectura del código QR adjunto o mediante el acceso a la dirección <https://ws050.juntadeandalucia.es/verificarFirma> indicando el código de VERIFICACIÓN

FIRMADO POR	RAQUEL MARIA ESPIN CRESPO	FECHA	26/06/2024
VERIFICACIÓN	Pk2jmMQ72K8YCC9E9EQ8LU85ENJJ6M	PÁGINA	1320/8857





**Datos considerados para el Cálculo de la Carga Ganadera del expediente**

Superficie determinada para Cálculo Carga Ganadera: 0,00 ha  
Carga Ganadera del Expediente: 0,00 ugm/ha

**Incidencias de carga ganadera**


**INCIDENCIA DESCRIPCIÓN**

86132	Recinto superficie forrajera que no realiza la actividad de producción de pastoreo.
	Recinto:14-074-060-00082-00001 Cultivo:20000 BARBECHO TRADICIONAL-SIN VARIEDAD Secano
	Recinto:14-074-060-00082-00001 Cultivo:20000 BARBECHO TRADICIONAL-SIN VARIEDAD Secano
	Recinto:14-074-060-00082-00001 Cultivo:20000 BARBECHO TRADICIONAL-SIN VARIEDAD Secano
	Recinto:14-074-029-00004-00001 Cultivo:20000 BARBECHO TRADICIONAL-SIN VARIEDAD Secano
	Recinto:14-074-029-00024-00001 Cultivo:20000 BARBECHO TRADICIONAL-SIN VARIEDAD Secano
	Recinto:14-074-029-00026-00001 Cultivo:20000 BARBECHO TRADICIONAL-SIN VARIEDAD Secano
	Recinto:14-074-029-00058-00001 Cultivo:20000 BARBECHO TRADICIONAL-SIN VARIEDAD Regadío
	Recinto:14-074-030-00134-00001 Cultivo:20000 BARBECHO TRADICIONAL-SIN VARIEDAD Secano
	Recinto:14-074-030-00136-00001 Cultivo:20000 BARBECHO TRADICIONAL-SIN VARIEDAD Secano
	Recinto:14-074-030-00155-00002 Cultivo:20000 BARBECHO TRADICIONAL-SIN VARIEDAD Secano

(1) Con incidencias que retienen pago o deniegan el expediente.  
(2) Se calcula sobre superficie declarada admisible.  
(3) Aplicación del artículo 16 bis del RD 147/2023.

Puede verificar la integridad de una copia de este documento mediante la lectura del código QR adjunto o mediante el acceso a la dirección <https://ws050.juntadeandalucia.es/verificarFirma> indicando el código de VERIFICACIÓN

FIRMADO POR	RAQUEL MARIA ESPIN CRESPO	FECHA	26/06/2024
VERIFICACIÓN	Pk2jmMQ72K8YCCCE9EQ8LU85ENJJ6M	PÁGINA	1321/8857





**APELLIDOS Y NOMBRE / RAZÓN SOCIAL**

FERNANDEZ RUBIO ANTONIO

**NIF**  
\*\*\*\*1170\*

**EXPEDIENTE**  
1145587

**RESOLUCIÓN**  
CONCESIÓN DE LA AYUDA

**DATOS DE MANTENIMIENTO UNIDADES**

**GRUPO DE PAGO**

ZONAS DE LIMITACIONES NATURALES

<b>Sup. Dec. Admisible</b>	<b>Sup. Resuelta</b>	<b>Sobredecl.</b>	<b>% Sobredecl.</b>
96,45	96,45	0,00	0,00

**RESUMEN DE PAGOS**

	<b>IMPORTE ( Euros )</b>			
	<b>RESUELTO</b>	<b>FEADER</b>	<b>MAPA</b>	<b>CAPADR</b>
A pagar	1.187,75	1.009,59	116,52	61,64

**APLICACIÓN DE REDUCCIONES Y PENALIZACIONES (%)**

<b>Criterios de subvencionabilidad (1)</b>	<b>Presentación tardía</b>	<b>Omisión declaración</b>	<b>Condicionabilidad</b>
0,00	0,00	0,00	0,00

**IMPORTE ( Euros )**

<b>Calculado(2)</b>	<b>Reducción</b>	<b>Penalización</b>	<b>Reducción Penalización (3)</b>	<b>Penalización adicional</b>	<b>Resuelto</b>	<b>FEADER</b>	<b>MAPA</b>	<b>CAPADR</b>
1.187,75 €	0,00 €	0,00 €	0,00 €	0,00 €	1.187,75 €	1.009,59 €	116,52 €	61,64 €
<b>Importe Unitario:</b>	54,00 €	<b>Nuevo Importe Unitario:</b>		12,31 €				

(1) Con incidencias que retienen pago o deniegan el expediente.  
(2) Se calcula sobre superficie declarada admisible.  
(3) Aplicación del artículo 16 bis del RD 147/2023.

Puede verificar la integridad de una copia de este documento mediante la lectura del código QR adjunto o mediante el acceso a la dirección <https://ws050.juntadeandalucia.es/verificarFirma> indicando el código de VERIFICACIÓN

FIRMADO POR	RAQUEL MARIA ESPIN CRESPO	FECHA	26/06/2024
VERIFICACIÓN	Pk2jmMQ72K8YCCE9EQ8LU85ENJJ6M	PÁGINA	1322/8857







**RECINTOS PROPUESTOS**

REF.	REFERENCIA SIGPAC	CULTIVO	S/R	USO SIGPAC	Sup. Dec. admisible	Sup. Campo	Sup. Determ.	Sup. Resuelta
-1599582	14-029-032-00134-0003	TRANQUILLÓN	S		0,73		0,73	0,73
-1264937	14-029-030-00047-0002	TRANQUILLÓN	S		0,02		0,02	0,02
-992000	14-029-032-00133-0002	PASTOS PERMANENTES DE 5 O MAS AÑOS	S		0,05		0,05	0,05
-991998	14-029-032-00076-0007	BARBECHO TRADICIONAL	S		6,46		6,46	6,46
-991997	14-029-032-00076-0007	BARBECHO TRADICIONAL	S		0,07		0,07	0,07
-991996	14-029-030-00053-0005	BARBECHO TRADICIONAL	S		0,02		0,02	0,02
-775453	14-029-032-00076-0007	BARBECHO TRADICIONAL	S		4,28		4,28	4,28
5238651	14-029-030-00056-0001	PASTOS PERMANENTES DE 5 O MAS AÑOS	S		0,15		0,15	0,15
5238652	14-029-030-00056-0002	BARBECHO TRADICIONAL	S		0,62		0,62	0,62
5238663	14-029-031-00046-0001	AVENA	S		0,63		0,63	0,63
5238746	14-029-030-00036-0001	TRANQUILLÓN	S		0,57		0,57	0,57
1700000006770841	14-009-019-00143-0002	BARBECHO TRADICIONAL	S		14,37		14,37	14,37
1700000006770842	14-029-030-00053-0003	BARBECHO TRADICIONAL	S		0,20		0,20	0,20
1700000006770843	14-029-030-00055-0001	BARBECHO TRADICIONAL	S		0,83		0,83	0,83
1700000006770844	14-029-030-00053-0001	BARBECHO TRADICIONAL	S		0,18		0,18	0,18
1700000006770845	14-029-030-00050-0001	BARBECHO TRADICIONAL	S		0,72		0,72	0,72
1700000006770846	14-029-031-00047-0003	AVENA	S		0,33		0,33	0,33
1700000006770847	14-029-031-00056-0002	BARBECHO TRADICIONAL	S		1,33		1,33	1,33
1700000006770848	14-029-030-00049-0001	BARBECHO TRADICIONAL	S		1,23		1,23	1,23
1700000006770849	14-029-030-00052-0001	BARBECHO TRADICIONAL	S		0,63		0,63	0,63
1700000006770850	14-029-032-00076-0007	BARBECHO TRADICIONAL	S		3,30		3,30	3,30
1700000006770851	14-029-032-00076-0007	BARBECHO TRADICIONAL	S		5,06		5,06	5,04
1700000006770852	14-029-032-00077-0001	BARBECHO TRADICIONAL	S		0,56		0,56	0,56
1700000006770853	14-029-032-00026-0001	BARBECHO TRADICIONAL	S		0,46		0,46	0,46
1700000006770854	14-029-031-00058-0001	BARBECHO TRADICIONAL	S		1,31		1,31	1,31
1700000006770855	14-009-019-00147-0001	TRIGO BLANDO	S		4,67		4,67	4,67
1700000006770856	14-029-032-00076-0007	TRIGO BLANDO	S		2,19		2,19	2,19
1700000006770857	14-029-032-00133-0001	TRANQUILLÓN	S		0,79		0,79	0,79
1700000006770858	14-029-031-00034-0001	PASTOS PERMANENTES DE 5 O MAS AÑOS	S		0,37		0,37	0,37
1700000006770859	14-029-032-00078-0001	PASTOS PERMANENTES DE 5 O MAS AÑOS	S		0,88		0,88	0,88
1700000006770860	14-029-030-00053-0002	PASTOS PERMANENTES DE 5 O MAS AÑOS	S		0,02		0,02	0,02
1700000006770861	14-029-030-00048-0001	BARBECHO TRADICIONAL	S		0,66		0,66	0,66
1700000006770862	14-009-019-00147-0003	PASTOS PERMANENTES DE 5 O MAS AÑOS	S		0,24		0,24	0,24
1700000006770863	14-029-032-00134-0003	TRANQUILLÓN	S		1,92		1,92	1,92
1700000006770865	14-029-030-00055-0002	PASTOS PERMANENTES DE 5 O MAS AÑOS	S		0,09		0,09	0,09
1700000006770866	14-009-019-00147-0002	PASTOS PERMANENTES DE 5 O MAS AÑOS	S		2,77		2,77	2,77
1700000006770867	14-029-030-00053-0004	PASTOS PERMANENTES DE 5 O MAS AÑOS	S		0,14		0,14	0,14
1700000006770868	14-029-032-00088-0001	TRANQUILLÓN	S		1,77		1,77	1,77
1700000006770869	14-029-032-00080-0001	BARBECHO TRADICIONAL	S		3,08		3,08	3,08
1700000006770870	14-029-032-00076-0009	BARBECHO TRADICIONAL	S		0,62		0,62	0,62
1700000006770871	14-029-032-00076-0007	BARBECHO TRADICIONAL	S		0,14		0,14	0,14
1700000006770872	14-029-032-00082-0001	BARBECHO TRADICIONAL	S		0,82		0,82	0,82
1700000006770874	14-009-019-00147-0001	BARBECHO TRADICIONAL	S		3,87		3,87	3,87
1700000006770876	14-029-032-00098-0001	TRANQUILLÓN	S		8,77		8,77	8,77
1700000006770877	14-029-032-00097-0001	BARBECHO TRADICIONAL	S		9,63		9,63	9,63
1700000006770878	14-009-019-00147-0001	BARBECHO TRADICIONAL	S		3,28		3,28	3,28
1700000006770879	14-029-032-00156-0001	BARBECHO TRADICIONAL	S		0,80		0,80	0,80
1700000006770880	14-029-032-00071-0001	BARBECHO TRADICIONAL	S		4,84		4,84	4,84

**INCIDENCIAS**

**INCIDENCIA DESCRIPCIÓN**

(1) Con incidencias que retienen pago o deniegan el expediente.  
 (2) Se calcula sobre superficie declarada admisible.  
 (3) Aplicación del artículo 16 bis del RD 147/2023.

Puede verificar la integridad de una copia de este documento mediante la lectura del código QR adjunto o mediante el acceso a la dirección <a href="https://ws050.juntadeandalucia.es/verificarFirma">https://ws050.juntadeandalucia.es/verificarFirma</a> indicando el código de VERIFICACIÓN					
FIRMADO POR	RAQUEL MARIA ESPIN CRESPO		FECHA		26/06/2024
VERIFICACIÓN	Pk2jmMQ72K8YCCE9EQ8LU85ENJJ6M		PÁGINA		1323/8857

**INCIDENCIAS****INCIDENCIA DESCRIPCIÓN**

- 3795 Recinto declarado con una situación de riesgo de abandono.  
 Recinto:14-009-019-00143-00002 Cultivo: -  
 Recinto:14-029-032-00026-00001 Cultivo: -  
 Recinto:14-029-032-00077-00001 Cultivo: -  
 Recinto:14-029-032-00080-00001 Cultivo: -  
 Recinto:14-029-032-00097-00001 Cultivo: -
- 4272 Verifica que las líneas de declaración de las Solicitudes Únicas no tienen solapes con la capa de Retroactividad Gráfica (ambas de la misma campaña) a nivel de expediente/línea de declaración gráfica de la solicitud.  
 Recinto:14-029-032-00076-00007 Cultivo: - Agregado de la referencia del recinto.:0 Zona de la referencia del recinto.:0 Superficie solapada.:0,02 Id. Incid.:95148723

**Datos considerados para el Cálculo de la Carga Ganadera del expediente**

Superficie determinada para Cálculo Carga Ganadera: 4,71 ha

Carga Ganadera del Expediente: 0,70 ugm/ha

Explotación	Especie	Ugm Calculada para CG
ES140290000937	PORCINO	3,30

**Recintos Determinados para el Cálculo de Garga Ganadera**

REF.	REFERENCIA SIGPAC	CULTIVO	DESCRIPCIÓN CULTIVO	S/R	SUP. RESUELTA (ha)
-992000	14-029-032-00133-00002	62000	PASTOS PERMANENTES DE 5 O MAS AÑOS-SIN VARIEDAD	S	0,05
5238651	14-029-030-00056-00001	62000	PASTOS PERMANENTES DE 5 O MAS AÑOS-SIN VARIEDAD	S	0,15
1700000006770858	14-029-031-00034-00001	62000	PASTOS PERMANENTES DE 5 O MAS AÑOS-SIN VARIEDAD	S	0,37
1700000006770859	14-029-032-00078-00001	62000	PASTOS PERMANENTES DE 5 O MAS AÑOS-SIN VARIEDAD	S	0,88
1700000006770860	14-029-030-00053-00002	62000	PASTOS PERMANENTES DE 5 O MAS AÑOS-SIN VARIEDAD	S	0,02
1700000006770862	14-009-019-00147-00003	62000	PASTOS PERMANENTES DE 5 O MAS AÑOS-SIN VARIEDAD	S	0,24
1700000006770865	14-029-030-00055-00002	62000	PASTOS PERMANENTES DE 5 O MAS AÑOS-SIN VARIEDAD	S	0,09
1700000006770866	14-009-019-00147-00002	62000	PASTOS PERMANENTES DE 5 O MAS AÑOS-SIN VARIEDAD	S	2,77
1700000006770867	14-029-030-00053-00004	62000	PASTOS PERMANENTES DE 5 O MAS AÑOS-SIN VARIEDAD	S	0,14

**Incidenias de carga ganadera****INCIDENCIA DESCRIPCIÓN**

- 3795 Recinto declarado con una situación de riesgo de abandono.  
 Recinto:14-009-019-00143-00002 Cultivo: -  
 Recinto:14-029-032-00077-00001 Cultivo: -  
 Recinto:14-029-032-00026-00001 Cultivo: -  
 Recinto:14-029-032-00080-00001 Cultivo: -  
 Recinto:14-029-032-00097-00001 Cultivo: -
- 86132 Recinto superficie forrajera que no realiza la actividad de producción de pastoreo.  
 Recinto:14-029-032-00076-00007 Cultivo:20000 BARBECHO TRADICIONAL-SIN VARIEDAD Secano  
 Recinto:14-029-032-00076-00007 Cultivo:20000 BARBECHO TRADICIONAL-SIN VARIEDAD Secano  
 Recinto:14-029-030-00053-00005 Cultivo:20000 BARBECHO TRADICIONAL-SIN VARIEDAD Secano  
 Recinto:14-029-032-00076-00007 Cultivo:20000 BARBECHO TRADICIONAL-SIN VARIEDAD Secano  
 Recinto:14-029-030-00056-00002 Cultivo:20000 BARBECHO TRADICIONAL-SIN VARIEDAD Secano  
 Recinto:14-009-019-00143-00002 Cultivo:20000 BARBECHO TRADICIONAL-SIN VARIEDAD Secano  
 Recinto:14-029-030-00053-00003 Cultivo:20000 BARBECHO TRADICIONAL-SIN VARIEDAD Secano  
 Recinto:14-029-030-00055-00001 Cultivo:20000 BARBECHO TRADICIONAL-SIN VARIEDAD Secano  
 Recinto:14-029-030-00053-00001 Cultivo:20000 BARBECHO TRADICIONAL-SIN VARIEDAD Secano  
 Recinto:14-029-030-00050-00001 Cultivo:20000 BARBECHO TRADICIONAL-SIN VARIEDAD Secano

(1) Con incidencias que retienen pago o deniegan el expediente.  
 (2) Se calcula sobre superficie declarada admisible.  
 (3) Aplicación del artículo 16 bis del RD 147/2023.

Puede verificar la integridad de una copia de este documento mediante la lectura del código QR adjunto o mediante el acceso a la dirección <https://ws050.juntadeandalucia.es/verificarFirma> indicando el código de VERIFICACIÓN

FIRMADO POR	RAQUEL MARIA ESPIN CRESPO	FECHA	26/06/2024
VERIFICACIÓN	Pk2jmMQ72K8YCCE9EQ8LU85ENJJ6M	PÁGINA	1324/8857





Recinto:14-029-031-00056-00002	Cultivo:20000	BARBECHO TRADICIONAL-SIN VARIEDAD	Secano
Recinto:14-029-030-00049-00001	Cultivo:20000	BARBECHO TRADICIONAL-SIN VARIEDAD	Secano
Recinto:14-029-030-00052-00001	Cultivo:20000	BARBECHO TRADICIONAL-SIN VARIEDAD	Secano
Recinto:14-029-032-00076-00007	Cultivo:20000	BARBECHO TRADICIONAL-SIN VARIEDAD	Secano
Recinto:14-029-032-00076-00007	Cultivo:20000	BARBECHO TRADICIONAL-SIN VARIEDAD	Secano
Recinto:14-029-032-00077-00001	Cultivo:20000	BARBECHO TRADICIONAL-SIN VARIEDAD	Secano
Recinto:14-029-032-00026-00001	Cultivo:20000	BARBECHO TRADICIONAL-SIN VARIEDAD	Secano
Recinto:14-029-031-00058-00001	Cultivo:20000	BARBECHO TRADICIONAL-SIN VARIEDAD	Secano
Recinto:14-029-030-00048-00001	Cultivo:20000	BARBECHO TRADICIONAL-SIN VARIEDAD	Secano
Recinto:14-029-032-00080-00001	Cultivo:20000	BARBECHO TRADICIONAL-SIN VARIEDAD	Secano
Recinto:14-029-032-00076-00009	Cultivo:20000	BARBECHO TRADICIONAL-SIN VARIEDAD	Secano
Recinto:14-029-032-00076-00007	Cultivo:20000	BARBECHO TRADICIONAL-SIN VARIEDAD	Secano
Recinto:14-029-032-00082-00001	Cultivo:20000	BARBECHO TRADICIONAL-SIN VARIEDAD	Secano
Recinto:14-009-019-00147-00001	Cultivo:20000	BARBECHO TRADICIONAL-SIN VARIEDAD	Secano
Recinto:14-029-032-00097-00001	Cultivo:20000	BARBECHO TRADICIONAL-SIN VARIEDAD	Secano
Recinto:14-009-019-00147-00001	Cultivo:20000	BARBECHO TRADICIONAL-SIN VARIEDAD	Secano
Recinto:14-029-032-00156-00001	Cultivo:20000	BARBECHO TRADICIONAL-SIN VARIEDAD	Secano
Recinto:14-029-032-00071-00001	Cultivo:20000	BARBECHO TRADICIONAL-SIN VARIEDAD	Secano

(1) Con incidencias que retienen pago o deniegan el expediente.  
(2) Se calcula sobre superficie declarada admisible.  
(3) Aplicación del artículo 16 bis del RD 147/2023.

Puede verificar la integridad de una copia de este documento mediante la lectura del código QR adjunto o mediante el acceso a la dirección <https://ws050.juntadeandalucia.es/verificarFirma> indicando el código de VERIFICACIÓN

FIRMADO POR	RAQUEL MARIA ESPIN CRESPO	FECHA	26/06/2024
VERIFICACIÓN	Pk2jmMQ72K8YCCCE9EQ8LU85ENJJ6M	PÁGINA	1325/8857



**APELLIDOS Y NOMBRE / RAZÓN SOCIAL**

FERNANDEZ RUBIO JOSE MIGUEL

**NIF**

\*\*\*\*1615\*

**EXPEDIENTE**

1182399

**RESOLUCIÓN**

CONCESIÓN DE LA AYUDA

**DATOS DE MANTENIMIENTO UNIDADES**

<b>GRUPO DE PAGO</b>	<b>Sup. Dec. Admisible</b>	<b>Sup. Resuelta</b>	<b>Sobredecl.</b>	<b>% Sobredecl.</b>
ZONAS DE LIMITACIONES NATURALES	109,69	109,69	0,00	0,00

**RESUMEN DE PAGOS**

	<b>IMPORTE ( Euros )</b>			
	<b>RESUELTO</b>	<b>FEADER</b>	<b>MAPA</b>	<b>CAPADR</b>
Pago realizado	1.081,20	919,02	106,06	56,12
A pagar	106,80	90,78	10,48	5,54
<b>TOTAL</b>	<b>1.188,00</b>	<b>1.009,80</b>	<b>116,54</b>	<b>61,66</b>

**APLICACIÓN DE REDUCCIONES Y PENALIZACIONES (%)**

<b>Criterios de subvencionabilidad (1)</b>	<b>Presentación tardía</b>	<b>Omisión declaración</b>	<b>Condicionalidad</b>
0,00	0,00	0,00	0,00

**IMPORTE ( Euros )**

Calculado(2)	Reducción	Penalización	Reducción Penalización (3)	Penalización adicional	Resuelto	FEADER	MAPA	CAPADR
1.188,00 €	0,00 €	0,00 €	0,00 €	0,00 €	1.188,00 €	1.009,80 €	116,54 €	61,66 €
<b>Importe Unitario:</b>	<b>54,00 €</b>	<b>Nuevo Importe Unitario:</b>	<b>10,83 €</b>					

**RECINTOS PROPUESTOS**

<b>REF.</b>	<b>REFERENCIA SIGPAC</b>	<b>CULTIVO</b>	<b>S/R</b>	<b>USO SIGPAC</b>	<b>Sup. Dec. admisible</b>	<b>Sup. Campo</b>	<b>Sup. Determ.</b>	<b>Sup. Resuelta</b>
-134270	14-034-002-00004-0003	PASTOS DE MENOS DE 5 AÑOS	S		0,76		0,76	0,76
-134264	14-034-002-00004-0003	PASTOS DE MENOS DE 5 AÑOS	S		1,43		1,43	1,43
1700000006631455	14-023-006-00031-0003	AVENA	S		4,21		4,21	4,21
1700000006631456	14-023-006-00032-0001	AVENA	S		1,12		1,12	1,12
1700000006631457	14-034-002-00017-0001	PASTOS PERMANENTES DE 5 O MAS AÑOS	S		7,19		7,19	7,19
1700000006631461	14-034-002-00003-0003	PASTOS PERMANENTES DE 5 O MAS AÑOS	S		44,44		44,44	44,44
1700000006631462	14-034-002-00005-0001	PASTOS DE MENOS DE 5 AÑOS	S		15,10		15,10	15,10
1700000006631463	14-034-002-00004-0003	PASTOS DE MENOS DE 5 AÑOS	S		5,22		5,22	5,22
1700000006631468	14-034-002-00019-0001	PASTOS PERMANENTES DE 5 O MAS AÑOS	S		1,24		1,24	1,24
1700000006631469	14-034-002-00020-0001	PASTOS PERMANENTES DE 5 O MAS AÑOS	S		10,81		10,81	10,81
1700000006631480	14-023-008-00040-0001	AVENA	S		0,15		0,15	0,15
1700000006631482	14-023-006-00049-0003	AVENA	S		1,55		1,55	1,55
1700000006631484	14-023-006-00049-0003	AVENA	S		2,85		2,85	2,85
1700000006631487	14-034-002-00004-0003	PASTOS DE MENOS DE 5 AÑOS	S		9,73		9,73	9,73
1700000006631493	14-034-002-00004-0003	PASTOS DE MENOS DE 5 AÑOS	S		3,89		3,89	3,89

(1) Con incidencias que retienen pago o deniegan el expediente.  
(2) Se calcula sobre superficie declarada admisible.  
(3) Aplicación del artículo 16 bis del RD 147/2023.

Puede verificar la integridad de una copia de este documento mediante la lectura del código QR adjunto o mediante el acceso a la dirección <https://ws050.juntadeandalucia.es/verificarFirma> indicando el código de VERIFICACIÓN

FIRMADO POR	RAQUEL MARIA ESPIN CRESPO	FECHA	26/06/2024
VERIFICACIÓN	Pk2jmMQ72K8YCCE9EQ8LU85ENJJ6M	PÁGINA	1326/8857






**INCIDENCIAS**

**INCIDENCIA DESCRIPCIÓN**

- 4272 Verifica que las líneas de declaración de las Solicitudes Únicas no tienen solapes con la capa de Retroactividad Gráfica (ambas de la misma campaña) a nivel de expediente/línea de declaración gráfica de la solicitud.  
 Recinto:14-023-006-00049-00003 Cultivo: - Agregado de la referencia del recinto.:0 Zona de la referencia del recinto.:0 Superficie solapada.:0,03 Id. Incid.:95149470  
 Recinto:14-061-009-00014-00001 Cultivo: - Agregado de la referencia del recinto.:0 Zona de la referencia del recinto.:0 Superficie solapada.:0,04 Id. Incid.:95149469  
 Recinto:14-061-009-00014-00001 Cultivo: - Agregado de la referencia del recinto.:0 Zona de la referencia del recinto.:0 Superficie solapada.:0,08 Id. Incid.:95149468
  
- 86122 Recinto superficie forrajera que realiza la actividad de producción de pastoreo y no declara el o los códigos del Registro de Explotaciones Ganaderas de Andalucía, REGA.  
 Recinto:14-023-008-00041-00001 Cultivo:63000 PASTOS DE MENOS DE 5 AÑOS-SIN VARIEDAD Secano  
 Recinto:14-034-001-00308-00001 Cultivo:62000 PASTOS PERMANENTES DE 5 O MAS AÑOS-SIN VARIEDAD Secano  
 Recinto:14-034-001-00309-00001 Cultivo:62000 PASTOS PERMANENTES DE 5 O MAS AÑOS-SIN VARIEDAD Secano  
 Recinto:14-034-001-00310-00001 Cultivo:62000 PASTOS PERMANENTES DE 5 O MAS AÑOS-SIN VARIEDAD Secano  
 Recinto:14-034-001-00315-00001 Cultivo:62000 PASTOS PERMANENTES DE 5 O MAS AÑOS-SIN VARIEDAD Secano  
 Recinto:14-034-001-00317-00001 Cultivo:62000 PASTOS PERMANENTES DE 5 O MAS AÑOS-SIN VARIEDAD Secano  
 Recinto:14-034-001-00318-00001 Cultivo:62000 PASTOS PERMANENTES DE 5 O MAS AÑOS-SIN VARIEDAD Secano  
 Recinto:14-034-001-00319-00001 Cultivo:62000 PASTOS PERMANENTES DE 5 O MAS AÑOS-SIN VARIEDAD Secano  
 Recinto:14-034-001-00321-00001 Cultivo:63000 PASTOS DE MENOS DE 5 AÑOS-SIN VARIEDAD Secano  
 Recinto:14-034-001-00322-00001 Cultivo:63000 PASTOS DE MENOS DE 5 AÑOS-SIN VARIEDAD Secano  
 Recinto:14-034-001-00323-00001 Cultivo:62000 PASTOS PERMANENTES DE 5 O MAS AÑOS-SIN VARIEDAD Secano  
 Recinto:14-034-001-00324-00001 Cultivo:62000 PASTOS PERMANENTES DE 5 O MAS AÑOS-SIN VARIEDAD Secano  
 Recinto:14-034-001-00327-00001 Cultivo:62000 PASTOS PERMANENTES DE 5 O MAS AÑOS-SIN VARIEDAD Secano  
 Recinto:14-034-001-00328-00001 Cultivo:62000 PASTOS PERMANENTES DE 5 O MAS AÑOS-SIN VARIEDAD Secano  
 Recinto:14-034-001-00329-00001 Cultivo:62000 PASTOS PERMANENTES DE 5 O MAS AÑOS-SIN VARIEDAD Secano  
 Recinto:14-034-001-00332-00001 Cultivo:62000 PASTOS PERMANENTES DE 5 O MAS AÑOS-SIN VARIEDAD Secano  
 Recinto:14-034-001-00333-00001 Cultivo:62000 PASTOS PERMANENTES DE 5 O MAS AÑOS-SIN VARIEDAD Secano  
 Recinto:14-034-001-00336-00001 Cultivo:62000 PASTOS PERMANENTES DE 5 O MAS AÑOS-SIN VARIEDAD Secano  
 Recinto:14-034-001-00337-00001 Cultivo:62000 PASTOS PERMANENTES DE 5 O MAS AÑOS-SIN VARIEDAD Secano  
 Recinto:14-034-001-00338-00001 Cultivo:63000 PASTOS DE MENOS DE 5 AÑOS-SIN VARIEDAD Secano  
 Recinto:14-034-001-00339-00001 Cultivo:63000 PASTOS DE MENOS DE 5 AÑOS-SIN VARIEDAD Secano  
 Recinto:14-034-001-00340-00001 Cultivo:63000 PASTOS DE MENOS DE 5 AÑOS-SIN VARIEDAD Secano  
 Recinto:14-034-001-00341-00001 Cultivo:63000 PASTOS DE MENOS DE 5 AÑOS-SIN VARIEDAD Secano  
 Recinto:14-034-001-00343-00001 Cultivo:63000 PASTOS DE MENOS DE 5 AÑOS-SIN VARIEDAD Secano
  
- 86124 Recinto de forrajera para Cálculo de Carga Ganadera que No pertenece a Explotación.  
 Recinto:14-023-008-00041-00001 Cultivo:63000 PASTOS DE MENOS DE 5 AÑOS-SIN VARIEDAD Secano  
 Recinto:14-034-001-00308-00001 Cultivo:62000 PASTOS PERMANENTES DE 5 O MAS AÑOS-SIN VARIEDAD Secano  
 Recinto:14-034-001-00309-00001 Cultivo:62000 PASTOS PERMANENTES DE 5 O MAS AÑOS-SIN VARIEDAD Secano  
 Recinto:14-034-001-00310-00001 Cultivo:62000 PASTOS PERMANENTES DE 5 O MAS AÑOS-SIN VARIEDAD Secano  
 Recinto:14-034-001-00315-00001 Cultivo:62000 PASTOS PERMANENTES DE 5 O MAS AÑOS-SIN VARIEDAD Secano  
 Recinto:14-034-001-00317-00001 Cultivo:62000 PASTOS PERMANENTES DE 5 O MAS AÑOS-SIN VARIEDAD Secano  
 Recinto:14-034-001-00318-00001 Cultivo:62000 PASTOS PERMANENTES DE 5 O MAS AÑOS-SIN VARIEDAD Secano  
 Recinto:14-034-001-00319-00001 Cultivo:62000 PASTOS PERMANENTES DE 5 O MAS AÑOS-SIN VARIEDAD Secano  
 Recinto:14-034-001-00321-00001 Cultivo:63000 PASTOS DE MENOS DE 5 AÑOS-SIN VARIEDAD Secano  
 Recinto:14-034-001-00322-00001 Cultivo:63000 PASTOS DE MENOS DE 5 AÑOS-SIN VARIEDAD Secano  
 Recinto:14-034-001-00323-00001 Cultivo:62000 PASTOS PERMANENTES DE 5 O MAS AÑOS-SIN VARIEDAD Secano  
 Recinto:14-034-001-00324-00001 Cultivo:62000 PASTOS PERMANENTES DE 5 O MAS AÑOS-SIN VARIEDAD Secano  
 Recinto:14-034-001-00327-00001 Cultivo:62000 PASTOS PERMANENTES DE 5 O MAS AÑOS-SIN VARIEDAD Secano  
 Recinto:14-034-001-00328-00001 Cultivo:62000 PASTOS PERMANENTES DE 5 O MAS AÑOS-SIN VARIEDAD Secano  
 Recinto:14-034-001-00329-00001 Cultivo:62000 PASTOS PERMANENTES DE 5 O MAS AÑOS-SIN VARIEDAD Secano  
 Recinto:14-034-001-00332-00001 Cultivo:62000 PASTOS PERMANENTES DE 5 O MAS AÑOS-SIN VARIEDAD Secano  
 Recinto:14-034-001-00333-00001 Cultivo:62000 PASTOS PERMANENTES DE 5 O MAS AÑOS-SIN VARIEDAD Secano  
 Recinto:14-034-001-00336-00001 Cultivo:62000 PASTOS PERMANENTES DE 5 O MAS AÑOS-SIN VARIEDAD Secano  
 Recinto:14-034-001-00337-00001 Cultivo:62000 PASTOS PERMANENTES DE 5 O MAS AÑOS-SIN VARIEDAD Secano  
 Recinto:14-034-001-00338-00001 Cultivo:63000 PASTOS DE MENOS DE 5 AÑOS-SIN VARIEDAD Secano  
 Recinto:14-034-001-00339-00001 Cultivo:63000 PASTOS DE MENOS DE 5 AÑOS-SIN VARIEDAD Secano  
 Recinto:14-034-001-00340-00001 Cultivo:63000 PASTOS DE MENOS DE 5 AÑOS-SIN VARIEDAD Secano  
 Recinto:14-034-001-00341-00001 Cultivo:63000 PASTOS DE MENOS DE 5 AÑOS-SIN VARIEDAD Secano

(1) Con incidencias que retienen pago o deniegan el expediente.  
 (2) Se calcula sobre superficie declarada admisible.  
 (3) Aplicación del artículo 16 bis del RD 147/2023.

Puede verificar la integridad de una copia de este documento mediante la lectura del código QR adjunto o mediante el acceso a la dirección <a href="https://ws050.juntadeandalucia.es/verificarFirma">https://ws050.juntadeandalucia.es/verificarFirma</a> indicando el código de VERIFICACIÓN				
FIRMADO POR	RAQUEL MARIA ESPIN CRESPO	FECHA	26/06/2024	
VERIFICACIÓN	Pk2jmMQ72K8YCC9EQ8LU85ENJJ6M	PÁGINA	1327/8857	

**INCIDENCIAS****INCIDENCIA DESCRIPCIÓN**

86126	Recinto:14-034-001-00343-00001 Cultivo:63000 PASTOS DE MENOS DE 5 AÑOS-SIN VARIEDAD Secano
	Recinto de forrajera para Cálculo de Carga Ganadera que No pertenece a Explotación con UGM válida.
	Recinto:14-023-006-00049-00003 Cultivo:20000 BARBECHO TRADICIONAL-SIN VARIEDAD Secano Explotacion: ES140230000483
	Recinto:14-061-009-00007-00001 Cultivo:62000 PASTOS PERMANENTES DE 5 O MAS AÑOS-SIN VARIEDAD Secano Explotacion:ES140610000293
	Recinto:14-061-009-00009-00001 Cultivo:62000 PASTOS PERMANENTES DE 5 O MAS AÑOS-SIN VARIEDAD Secano Explotacion:ES140610000293
	Recinto:14-061-009-00009-00002 Cultivo:62000 PASTOS PERMANENTES DE 5 O MAS AÑOS-SIN VARIEDAD Secano Explotacion:ES140610000293
	Recinto:14-061-009-00013-00001 Cultivo:62000 PASTOS PERMANENTES DE 5 O MAS AÑOS-SIN VARIEDAD Secano Explotacion:ES140610000293
	Recinto:14-061-009-00013-00002 Cultivo:62000 PASTOS PERMANENTES DE 5 O MAS AÑOS-SIN VARIEDAD Secano Explotacion:ES140610000293
	Recinto:14-061-009-00014-00001 Cultivo:62000 PASTOS PERMANENTES DE 5 O MAS AÑOS-SIN VARIEDAD Secano Explotacion:ES140610000293
	Recinto:14-061-009-00014-00003 Cultivo:62000 PASTOS PERMANENTES DE 5 O MAS AÑOS-SIN VARIEDAD Secano Explotacion:ES140610000293

**Datos considerados para el Cálculo de la Carga Ganadera del expediente**

Superficie determinada para Cálculo Carga Ganadera: 99,81 ha  
Carga Ganadera del Expediente: 0,95 ugm/ha

<b>Explotación</b>	<b>Especie</b>	<b>Ugm Calculada para CG</b>
ES140340000158	OVINA	94,86

**Recintos Determinados para el Cálculo de Carga Ganadera**

REF.	REFERENCIA SIGPAC	CULTIVO	DESCRIPCIÓN CULTIVO	S/R	SUP. RESUELTA (ha)
-134270	14-034-002-00004-00003	63000	PASTOS DE MENOS DE 5 AÑOS-SIN VARIEDAD	S	0,76
-134264	14-034-002-00004-00003	63000	PASTOS DE MENOS DE 5 AÑOS-SIN VARIEDAD	S	1,43
1700000006631457	14-034-002-00017-00001	62000	PASTOS PERMANENTES DE 5 O MAS AÑOS-SIN VARIEDAD	S	7,19
1700000006631461	14-034-002-00003-00003	62000	PASTOS PERMANENTES DE 5 O MAS AÑOS-SIN VARIEDAD	S	44,44
1700000006631462	14-034-002-00005-00001	63000	PASTOS DE MENOS DE 5 AÑOS-SIN VARIEDAD	S	15,10
1700000006631463	14-034-002-00004-00003	63000	PASTOS DE MENOS DE 5 AÑOS-SIN VARIEDAD	S	5,22
1700000006631468	14-034-002-00019-00001	62000	PASTOS PERMANENTES DE 5 O MAS AÑOS-SIN VARIEDAD	S	1,24
1700000006631469	14-034-002-00020-00001	62000	PASTOS PERMANENTES DE 5 O MAS AÑOS-SIN VARIEDAD	S	10,81
1700000006631487	14-034-002-00004-00003	63000	PASTOS DE MENOS DE 5 AÑOS-SIN VARIEDAD	S	9,73
1700000006631493	14-034-002-00004-00003	63000	PASTOS DE MENOS DE 5 AÑOS-SIN VARIEDAD	S	3,89

**Incidencias de carga ganadera****INCIDENCIA DESCRIPCIÓN**

86122	Recinto superficie forrajera que realiza la actividad de producción de pastoreo y no declara el o los códigos del Registro de Explotaciones Ganaderas de Andalucía, REGA.
	Recinto:14-034-001-00341-00001 Cultivo:63000 PASTOS DE MENOS DE 5 AÑOS-SIN VARIEDAD Secano
	Recinto:14-034-001-00339-00001 Cultivo:63000 PASTOS DE MENOS DE 5 AÑOS-SIN VARIEDAD Secano
	Recinto:14-034-001-00340-00001 Cultivo:63000 PASTOS DE MENOS DE 5 AÑOS-SIN VARIEDAD Secano
	Recinto:14-034-001-00343-00001 Cultivo:63000 PASTOS DE MENOS DE 5 AÑOS-SIN VARIEDAD Secano
	Recinto:14-034-001-00338-00001 Cultivo:63000 PASTOS DE MENOS DE 5 AÑOS-SIN VARIEDAD Secano
	Recinto:14-034-001-00337-00001 Cultivo:62000 PASTOS PERMANENTES DE 5 O MAS AÑOS-SIN VARIEDAD Secano
	Recinto:14-034-001-00336-00001 Cultivo:62000 PASTOS PERMANENTES DE 5 O MAS AÑOS-SIN VARIEDAD Secano
	Recinto:14-034-001-00328-00001 Cultivo:62000 PASTOS PERMANENTES DE 5 O MAS AÑOS-SIN VARIEDAD Secano
	Recinto:14-034-001-00329-00001 Cultivo:62000 PASTOS PERMANENTES DE 5 O MAS AÑOS-SIN VARIEDAD Secano
	Recinto:14-034-001-00332-00001 Cultivo:62000 PASTOS PERMANENTES DE 5 O MAS AÑOS-SIN VARIEDAD Secano
	Recinto:14-034-001-00333-00001 Cultivo:62000 PASTOS PERMANENTES DE 5 O MAS AÑOS-SIN VARIEDAD Secano

(1) Con incidencias que retienen pago o deniegan el expediente.  
(2) Se calcula sobre superficie declarada admisible.  
(3) Aplicación del artículo 16 bis del RD 147/2023.

Puede verificar la integridad de una copia de este documento mediante la lectura del código QR adjunto o mediante el acceso a la dirección <https://ws050.juntadeandalucia.es/verificarFirma> indicando el código de VERIFICACIÓN

FIRMADO POR	RAQUEL MARIA ESPIN CRESPO	FECHA	26/06/2024
VERIFICACIÓN	Pk2jmMQ72K8YCC9EQ8LU85ENJJ6M	PÁGINA	1328/8857







	Recinto:14-034-001-00321-00001	Cultivo:63000	PASTOS DE MENOS DE 5 AÑOS-SIN VARIEDAD	Secano
	Recinto:14-034-001-00322-00001	Cultivo:63000	PASTOS DE MENOS DE 5 AÑOS-SIN VARIEDAD	Secano
	Recinto:14-034-001-00323-00001	Cultivo:62000	PASTOS PERMANENTES DE 5 O MAS AÑOS-SIN VARIEDAD	Secano
	Recinto:14-034-001-00324-00001	Cultivo:62000	PASTOS PERMANENTES DE 5 O MAS AÑOS-SIN VARIEDAD	Secano
	Recinto:14-034-001-00327-00001	Cultivo:62000	PASTOS PERMANENTES DE 5 O MAS AÑOS-SIN VARIEDAD	Secano
	Recinto:14-023-008-00041-00001	Cultivo:63000	PASTOS DE MENOS DE 5 AÑOS-SIN VARIEDAD	Secano
	Recinto:14-034-001-00315-00001	Cultivo:62000	PASTOS PERMANENTES DE 5 O MAS AÑOS-SIN VARIEDAD	Secano
	Recinto:14-034-001-00317-00001	Cultivo:62000	PASTOS PERMANENTES DE 5 O MAS AÑOS-SIN VARIEDAD	Secano
	Recinto:14-034-001-00318-00001	Cultivo:62000	PASTOS PERMANENTES DE 5 O MAS AÑOS-SIN VARIEDAD	Secano
	Recinto:14-034-001-00319-00001	Cultivo:62000	PASTOS PERMANENTES DE 5 O MAS AÑOS-SIN VARIEDAD	Secano
	Recinto:14-034-001-00308-00001	Cultivo:62000	PASTOS PERMANENTES DE 5 O MAS AÑOS-SIN VARIEDAD	Secano
	Recinto:14-034-001-00309-00001	Cultivo:62000	PASTOS PERMANENTES DE 5 O MAS AÑOS-SIN VARIEDAD	Secano
	Recinto:14-034-001-00310-00001	Cultivo:62000	PASTOS PERMANENTES DE 5 O MAS AÑOS-SIN VARIEDAD	Secano
86124	Recinto de forrajera para Cálculo de Carga Ganadera que No pertenece a Explotación.			
	Recinto:14-034-001-00341-00001	Cultivo:63000	PASTOS DE MENOS DE 5 AÑOS-SIN VARIEDAD	Secano
	Recinto:14-034-001-00339-00001	Cultivo:63000	PASTOS DE MENOS DE 5 AÑOS-SIN VARIEDAD	Secano
	Recinto:14-034-001-00340-00001	Cultivo:63000	PASTOS DE MENOS DE 5 AÑOS-SIN VARIEDAD	Secano
	Recinto:14-034-001-00343-00001	Cultivo:63000	PASTOS DE MENOS DE 5 AÑOS-SIN VARIEDAD	Secano
	Recinto:14-034-001-00338-00001	Cultivo:63000	PASTOS DE MENOS DE 5 AÑOS-SIN VARIEDAD	Secano
	Recinto:14-034-001-00337-00001	Cultivo:62000	PASTOS PERMANENTES DE 5 O MAS AÑOS-SIN VARIEDAD	Secano
	Recinto:14-034-001-00336-00001	Cultivo:62000	PASTOS PERMANENTES DE 5 O MAS AÑOS-SIN VARIEDAD	Secano
	Recinto:14-034-001-00328-00001	Cultivo:62000	PASTOS PERMANENTES DE 5 O MAS AÑOS-SIN VARIEDAD	Secano
	Recinto:14-034-001-00329-00001	Cultivo:62000	PASTOS PERMANENTES DE 5 O MAS AÑOS-SIN VARIEDAD	Secano
	Recinto:14-034-001-00332-00001	Cultivo:62000	PASTOS PERMANENTES DE 5 O MAS AÑOS-SIN VARIEDAD	Secano
	Recinto:14-034-001-00333-00001	Cultivo:62000	PASTOS PERMANENTES DE 5 O MAS AÑOS-SIN VARIEDAD	Secano
	Recinto:14-034-001-00321-00001	Cultivo:63000	PASTOS DE MENOS DE 5 AÑOS-SIN VARIEDAD	Secano
	Recinto:14-034-001-00322-00001	Cultivo:63000	PASTOS DE MENOS DE 5 AÑOS-SIN VARIEDAD	Secano
	Recinto:14-034-001-00323-00001	Cultivo:62000	PASTOS PERMANENTES DE 5 O MAS AÑOS-SIN VARIEDAD	Secano
	Recinto:14-034-001-00324-00001	Cultivo:62000	PASTOS PERMANENTES DE 5 O MAS AÑOS-SIN VARIEDAD	Secano
	Recinto:14-034-001-00327-00001	Cultivo:62000	PASTOS PERMANENTES DE 5 O MAS AÑOS-SIN VARIEDAD	Secano
	Recinto:14-023-008-00041-00001	Cultivo:63000	PASTOS DE MENOS DE 5 AÑOS-SIN VARIEDAD	Secano
	Recinto:14-034-001-00315-00001	Cultivo:62000	PASTOS PERMANENTES DE 5 O MAS AÑOS-SIN VARIEDAD	Secano
	Recinto:14-034-001-00317-00001	Cultivo:62000	PASTOS PERMANENTES DE 5 O MAS AÑOS-SIN VARIEDAD	Secano
	Recinto:14-034-001-00318-00001	Cultivo:62000	PASTOS PERMANENTES DE 5 O MAS AÑOS-SIN VARIEDAD	Secano
	Recinto:14-034-001-00319-00001	Cultivo:62000	PASTOS PERMANENTES DE 5 O MAS AÑOS-SIN VARIEDAD	Secano
	Recinto:14-034-001-00308-00001	Cultivo:62000	PASTOS PERMANENTES DE 5 O MAS AÑOS-SIN VARIEDAD	Secano
	Recinto:14-034-001-00309-00001	Cultivo:62000	PASTOS PERMANENTES DE 5 O MAS AÑOS-SIN VARIEDAD	Secano
	Recinto:14-034-001-00310-00001	Cultivo:62000	PASTOS PERMANENTES DE 5 O MAS AÑOS-SIN VARIEDAD	Secano
86126	Recinto de forrajera para Cálculo de Carga Ganadera que No pertenece a Explotación con UGM válida.			
	Recinto:14-061-009-00014-00001	Cultivo:62000	PASTOS PERMANENTES DE 5 O MAS AÑOS-SIN VARIEDAD	Secano
	Explotacion:ES140610000293			
	Recinto:14-061-009-00014-00001	Cultivo:62000	PASTOS PERMANENTES DE 5 O MAS AÑOS-SIN VARIEDAD	Secano
	Explotacion:ES140610000293			
	Recinto:14-061-009-00014-00003	Cultivo:62000	PASTOS PERMANENTES DE 5 O MAS AÑOS-SIN VARIEDAD	Secano
	Explotacion:ES140610000293			
	Recinto:14-061-009-00009-00002	Cultivo:62000	PASTOS PERMANENTES DE 5 O MAS AÑOS-SIN VARIEDAD	Secano
	Explotacion:ES140610000293			
	Recinto:14-061-009-00009-00001	Cultivo:62000	PASTOS PERMANENTES DE 5 O MAS AÑOS-SIN VARIEDAD	Secano
	Explotacion:ES140610000293			
	Recinto:14-061-009-00013-00001	Cultivo:62000	PASTOS PERMANENTES DE 5 O MAS AÑOS-SIN VARIEDAD	Secano
	Explotacion:ES140610000293			
	Recinto:14-061-009-00013-00002	Cultivo:62000	PASTOS PERMANENTES DE 5 O MAS AÑOS-SIN VARIEDAD	Secano
	Explotacion:ES140610000293			
	Recinto:14-061-009-00007-00001	Cultivo:62000	PASTOS PERMANENTES DE 5 O MAS AÑOS-SIN VARIEDAD	Secano
	Explotacion:ES140610000293			
	Recinto:14-023-006-00049-00003	Cultivo:20000	BARBECHO TRADICIONAL-SIN VARIEDAD	Secano Explotacion:ES140230000483
86128	Recinto de Forrajeras que no ha contabilizado para Carga Ganadera por no tener una explotación válida para el cálculo de la Carga Ganadera			
	Recinto:14-023-006-00049-00003	Cultivo:20	BARBECHO TRADICIONAL-	
	Recinto:14-061-009-00014-00001	Cultivo:62	PASTOS PERMANENTES DE 5 O MAS AÑOS-	
	Recinto:14-061-009-00014-00001	Cultivo:62	PASTOS PERMANENTES DE 5 O MAS AÑOS-	
	Recinto:14-061-009-00014-00003	Cultivo:62	PASTOS PERMANENTES DE 5 O MAS AÑOS-	

(1) Con incidencias que retienen pago o deniegan el expediente.  
 (2) Se calcula sobre superficie declarada admisible.  
 (3) Aplicación del artículo 16 bis del RD 147/2023.

Puede verificar la integridad de una copia de este documento mediante la lectura del código QR adjunto o mediante el acceso a la dirección <a href="https://ws050.juntadeandalucia.es/verificarFirma">https://ws050.juntadeandalucia.es/verificarFirma</a> indicando el código de VERIFICACIÓN					
FIRMADO POR	RAQUEL MARIA ESPIN CRESPO		FECHA		26/06/2024
VERIFICACIÓN	Pk2jmMQ72K8YCCE9EQ8LU85ENJJ6M		PÁGINA		1329/8857




Recinto:14-061-009-00009-00002 Cultivo:62 PASTOS PERMANENTES DE 5 O MAS AÑOS-  
Recinto:14-061-009-00009-00001 Cultivo:62 PASTOS PERMANENTES DE 5 O MAS AÑOS-  
Recinto:14-061-009-00013-00001 Cultivo:62 PASTOS PERMANENTES DE 5 O MAS AÑOS-  
Recinto:14-061-009-00013-00002 Cultivo:62 PASTOS PERMANENTES DE 5 O MAS AÑOS-  
Recinto:14-061-009-00007-00001 Cultivo:62 PASTOS PERMANENTES DE 5 O MAS AÑOS-  
Recinto:14-034-001-00341-00001 Cultivo:63 PASTOS DE MENOS DE 5 AÑOS-  
Recinto:14-034-001-00339-00001 Cultivo:63 PASTOS DE MENOS DE 5 AÑOS-  
Recinto:14-034-001-00340-00001 Cultivo:63 PASTOS DE MENOS DE 5 AÑOS-  
Recinto:14-034-001-00343-00001 Cultivo:63 PASTOS DE MENOS DE 5 AÑOS-  
Recinto:14-034-001-00338-00001 Cultivo:63 PASTOS DE MENOS DE 5 AÑOS-  
Recinto:14-034-001-00337-00001 Cultivo:62 PASTOS PERMANENTES DE 5 O MAS AÑOS-  
Recinto:14-034-001-00336-00001 Cultivo:62 PASTOS PERMANENTES DE 5 O MAS AÑOS-  
Recinto:14-034-001-00328-00001 Cultivo:62 PASTOS PERMANENTES DE 5 O MAS AÑOS-  
Recinto:14-034-001-00329-00001 Cultivo:62 PASTOS PERMANENTES DE 5 O MAS AÑOS-  
Recinto:14-034-001-00332-00001 Cultivo:62 PASTOS PERMANENTES DE 5 O MAS AÑOS-  
Recinto:14-034-001-00333-00001 Cultivo:62 PASTOS PERMANENTES DE 5 O MAS AÑOS-  
Recinto:14-034-001-00321-00001 Cultivo:63 PASTOS DE MENOS DE 5 AÑOS-  
Recinto:14-034-001-00322-00001 Cultivo:63 PASTOS DE MENOS DE 5 AÑOS-  
Recinto:14-034-001-00323-00001 Cultivo:62 PASTOS PERMANENTES DE 5 O MAS AÑOS-  
Recinto:14-034-001-00324-00001 Cultivo:62 PASTOS PERMANENTES DE 5 O MAS AÑOS-  
Recinto:14-034-001-00327-00001 Cultivo:62 PASTOS PERMANENTES DE 5 O MAS AÑOS-  
Recinto:14-023-008-00041-00001 Cultivo:63 PASTOS DE MENOS DE 5 AÑOS-  
Recinto:14-034-001-00315-00001 Cultivo:62 PASTOS PERMANENTES DE 5 O MAS AÑOS-  
Recinto:14-034-001-00317-00001 Cultivo:62 PASTOS PERMANENTES DE 5 O MAS AÑOS-  
Recinto:14-034-001-00318-00001 Cultivo:62 PASTOS PERMANENTES DE 5 O MAS AÑOS-  
Recinto:14-034-001-00319-00001 Cultivo:62 PASTOS PERMANENTES DE 5 O MAS AÑOS-  
Recinto:14-034-001-00308-00001 Cultivo:62 PASTOS PERMANENTES DE 5 O MAS AÑOS-  
Recinto:14-034-001-00309-00001 Cultivo:62 PASTOS PERMANENTES DE 5 O MAS AÑOS-  
Recinto:14-034-001-00310-00001 Cultivo:62 PASTOS PERMANENTES DE 5 O MAS AÑOS-

(1) Con incidencias que retienen pago o deniegan el expediente.  
(2) Se calcula sobre superficie declarada admisible.  
(3) Aplicación del artículo 16 bis del RD 147/2023.

Puede verificar la integridad de una copia de este documento mediante la lectura del código QR adjunto o mediante el acceso a la dirección <https://ws050.juntadeandalucia.es/verificarFirma> indicando el código de VERIFICACIÓN

FIRMADO POR	RAQUEL MARIA ESPIN CRESPO	FECHA	26/06/2024
VERIFICACIÓN	Pk2jmMQ72K8YCCCE9EQ8LU85ENJJ6M	PÁGINA	1330/8857







**APELLIDOS Y NOMBRE / RAZÓN SOCIAL**

FERNANDEZ RUBIO JUAN MANUEL

**NIF**

\*\*\*\*4825\*

**EXPEDIENTE**

1197356

**RESOLUCIÓN**

CONCESIÓN DE LA AYUDA

**DATOS DE MANTENIMIENTO UNIDADES**

**GRUPO DE PAGO**

ZONAS DE LIMITACIONES NATURALES

**Sup. Dec.  
Admisible**

239,64

**Sup.  
Resuelta**

235,41

**Sobredecl.**

4,23

**% Sobredecl.**

1,77

**RESUMEN DE PAGOS**

	<b><u>IMPORTE ( Euros )</u></b>			
	<b><u>RESUELTO</u></b>	<b><u>FEADER</u></b>	<b><u>MAPA</u></b>	<b><u>CAPADR</u></b>
Pago realizado	735,78	625,41	72,18	38,19
A pagar	390,05	331,54	38,26	20,25
<b>TOTAL</b>	<b>1.125,83</b>	<b>956,95</b>	<b>110,44</b>	<b>58,44</b>

**APLICACIÓN DE REDUCCIONES Y PENALIZACIONES (%)**

<b><u>Criterios de subvencionabilidad (1)</u></b>	<b><u>Presentación tardía</u></b>	<b><u>Omisión declaración</u></b>	<b><u>Condicionalidad</u></b>
0,00	0,00	0,00	0,00

**IMPORTE ( Euros )**

<b><u>Calculado(2)</u></b>	<b><u>Reducción</u></b>	<b><u>Penalización</u></b>	<b><u>Reducción Penalización (3)</u></b>	<b><u>Penalización adicional</u></b>	<b><u>Resuelto</u></b>	<b><u>FEADER</u></b>	<b><u>MAPA</u></b>	<b><u>CAPADR</u></b>
1.188,00 €	20,97 €	41,20 €	0,00 €	0,00 €	1.125,83 €	956,96 €	110,44 €	58,43 €
<b>Importe Unitario:</b>	<b>54,00 €</b>	<b>Nuevo Importe Unitario:</b>	<b>4,96 €</b>					

(1) Con incidencias que retienen pago o deniegan el expediente.

(2) Se calcula sobre superficie declarada admisible.

(3) Aplicación del artículo 16 bis del RD 147/2023.

Puede verificar la integridad de una copia de este documento mediante la lectura del código QR adjunto o mediante el acceso a la dirección <https://ws050.juntadeandalucia.es/verificarFirma> indicando el código de VERIFICACIÓN

FIRMADO POR	RAQUEL MARIA ESPIN CRESPO	FECHA	26/06/2024
VERIFICACIÓN	Pk2jmMQ72K8YCCE9EQ8LU85ENJJJ6M	PÁGINA	1331/8857





**RECINTOS PROPUESTOS**

REF.	REFERENCIA SIGPAC	CULTIVO	S/R	USO SIGPAC	Sup. Dec. admisible	Sup. Campo	Sup. Determ.	Sup. Resuelta
-1497663	14-074-029-00066-0001	TRANQUILLÓN	S		2,23		2,23	2,23
-1497646	14-074-029-00069-0001	TRANQUILLÓN	S		0,41		0,41	0,41
-1497618	14-074-029-00012-0002	BARBECHO TRADICIONAL	S		0,49		0,49	0,00
-1497608	14-074-029-00012-0002	BARBECHO TRADICIONAL	S		0,15		0,15	0,00
-1497606	14-074-029-00013-0001	AVENA	S		0,40		0,40	0,00
-1299124	14-023-008-00046-0001	BARBECHO TRADICIONAL	S		0,84		0,84	0,84
-1025584	14-008-020-00015-0012	PASTOS PERMANENTES DE 5 O MAS AÑOS	S		0,08		0,08	0,08
-1025583	14-008-020-00015-0011	PASTOS PERMANENTES DE 5 O MAS AÑOS	S		0,07		0,07	0,07
-1025582	14-008-020-00012-0021	PASTOS PERMANENTES DE 5 O MAS AÑOS	S		0,04		0,04	0,04
-768395	14-008-020-09016-0019	PASTOS PERMANENTES DE 5 O MAS AÑOS	S		0,91		0,91	0,91
-768394	14-008-020-00012-0016	PASTOS PERMANENTES DE 5 O MAS AÑOS	S		0,65		0,65	0,65
-768392	14-008-020-09016-0018	PASTOS PERMANENTES DE 5 O MAS AÑOS	S		3,21		3,21	3,21
-768391	14-008-020-00012-0003	PASTOS PERMANENTES DE 5 O MAS AÑOS	S		2,53		2,53	2,53
-768389	14-008-020-09016-0001	PASTOS PERMANENTES DE 5 O MAS AÑOS	S		4,53		4,53	4,53
-768388	14-008-020-00015-0004	PASTOS PERMANENTES DE 5 O MAS AÑOS	S		4,01		4,01	4,01
-768384	14-008-020-09016-0011	PASTOS PERMANENTES DE 5 O MAS AÑOS	S		1,42		1,42	1,42
-768273	14-008-019-00016-0001	BARBECHO TRADICIONAL	S		5,01		5,01	5,01
-537255	14-074-029-00066-0001	BARBECHO TRADICIONAL	S		7,98		7,98	7,98
-537254	14-074-029-00066-0001	GUISANTES	S		6,92		6,92	6,92
-537019	14-074-029-00069-0001	GUISANTES	S		7,43		7,43	7,43
-536861	14-008-019-09016-0029	PASTOS PERMANENTES DE 5 O MAS AÑOS	S		0,15		0,15	0,15
-536860	14-008-019-09000-0019	PASTOS PERMANENTES DE 5 O MAS AÑOS	S		0,21		0,21	0,21
4802640	14-035-040-00017-0005	PASTOS PERMANENTES DE 5 O MAS AÑOS	S		3,19		3,19	0,00
4802641	14-035-040-00019-0004	PASTOS PERMANENTES DE 5 O MAS AÑOS	S		17,24		17,24	17,24
4802642	14-035-040-00017-0003	PASTOS PERMANENTES DE 5 O MAS AÑOS	S		0,54		0,54	0,54
4802643	14-035-040-00017-0004	PASTOS PERMANENTES DE 5 O MAS AÑOS	S		0,91		0,91	0,91
4802644	14-035-040-00019-0002	PASTOS PERMANENTES DE 5 O MAS AÑOS	S		2,55		2,55	2,55
4802646	14-035-040-00019-0003	PASTOS PERMANENTES DE 5 O MAS AÑOS	S		5,02		5,02	5,02
4802647	14-035-040-00017-0002	PASTOS PERMANENTES DE 5 O MAS AÑOS	S		22,24		22,24	22,24
5526291	14-074-066-00107-0001	BARBECHO TRADICIONAL	S		0,83		0,83	0,83
1700000006267035	14-008-019-00016-0001	AVENA	S		9,18		9,18	9,18
1700000006267037	14-008-019-09016-0013	BARBECHO TRADICIONAL	S		0,38		0,38	0,38
1700000006267038	14-008-019-09016-0024	BARBECHO TRADICIONAL	S		0,41		0,41	0,41
1700000006267039	14-023-008-00042-0001	BARBECHO TRADICIONAL	S		1,32		1,32	1,32
1700000006267040	14-023-019-00162-0001	TRIGO BLANDO	S		4,02		4,02	4,02
1700000006267041	14-074-029-00064-0001	BARBECHO TRADICIONAL	S		4,73		4,73	4,73
1700000006267042	14-074-029-00071-0001	BARBECHO TRADICIONAL	S		13,68		13,68	13,68
1700000006267043	14-074-029-00064-0001	AVENA	S		8,71		8,71	8,71
1700000006267044	14-074-029-00071-0001	AVENA	S		7,23		7,23	7,23
1700000006267045	14-023-008-00051-0001	BARBECHO TRADICIONAL	S		12,08		12,08	12,08
1700000006267046	14-074-029-00067-0001	TRANQUILLÓN	S		0,81		0,81	0,81
1700000006267047	14-074-029-00068-0001	TRANQUILLÓN	S		3,54		3,54	3,54
1700000006267048	14-023-008-00051-0001	TRANQUILLÓN	S		8,90		8,90	8,90
1700000006267049	14-023-014-00171-0001	TRANQUILLÓN	S		1,09		1,09	1,09
1700000006267050	14-023-014-00172-0001	TRANQUILLÓN	S		0,47		0,47	0,47
1700000006267053	14-074-029-00069-0001	BARBECHO TRADICIONAL	S		0,79		0,79	0,79
1700000006267054	14-074-029-00069-0001	BARBECHO TRADICIONAL	S		11,20		11,20	11,20
1700000006267056	14-023-014-00159-0001	TRANQUILLÓN	S		1,45		1,45	1,45
1700000006267057	14-074-029-00065-0001	BARBECHO TRADICIONAL	S		2,42		2,42	2,42
1700000006267058	14-074-029-00070-0001	BARBECHO TRADICIONAL	S		0,08		0,08	0,08
1700000006267059	14-023-006-00039-0001	BARBECHO TRADICIONAL	S		3,23		3,23	3,23
1700000006267060	14-074-029-00065-0001	BARBECHO TRADICIONAL	S		8,05		8,05	8,05

(1) Con incidencias que retienen pago o deniegan el expediente.  
 (2) Se calcula sobre superficie declarada admisible.  
 (3) Aplicación del artículo 16 bis del RD 147/2023.

Puede verificar la integridad de una copia de este documento mediante la lectura del código QR adjunto o mediante el acceso a la dirección <a href="https://ws050.juntadeandalucia.es/verificarFirma">https://ws050.juntadeandalucia.es/verificarFirma</a> indicando el código de VERIFICACIÓN				
FIRMADO POR	RAQUEL MARIA ESPIN CRESPO	FECHA	26/06/2024	
VERIFICACIÓN	Pk2jmMQ72K8YCCE9EQ8LU85ENJJ6M	PÁGINA	1332/8857	

**RECINTOS PROPUESTOS**

REF.	REFERENCIA SIGPAC	CULTIVO	USO S/R SIGPAC	Sup. Dec. admisible	Sup. Campo	Sup. Determ.	Sup. Resuelta
170000006267061	14-074-029-00070-0001	BARBECHO TRADICIONAL	S	0,52		0,52	0,52
170000006267062	14-008-019-09000-0006	BARBECHO TRADICIONAL	S	0,58		0,58	0,58
170000006267063	14-023-008-00040-0001	AVENA	S	10,99		10,99	10,99
170000006267065	14-008-019-00017-0003	BARBECHO TRADICIONAL	S	5,65		5,65	5,65
170000006267066	14-023-006-00047-0001	BARBECHO TRADICIONAL	S	5,81		5,81	5,81
170000006267067	14-023-019-00206-0001	BARBECHO TRADICIONAL	S	10,13		10,13	10,13

**INCIDENCIAS****INCIDENCIA DESCRIPCIÓN**

218	Superficie bruta de cruce en un recinto en el conjunto de las solicitudes supera superficie total que SIGPAC establece para él. Recinto:14-074-029-00013-00001 Cultivo:8000 AVENA-SIN VARIEDAD Secano Suma de superficies declaradas para este recinto por todos los solicitantes (Áreas):128 Superficie SIGPAC medida para este recinto (Áreas):88 Exceso de superficie declarada (Hectáreas):0,4 Suma de superficies declaradas para este recinto por el solicitante (Áreas):40
242	Recinto pendiente de acreditación de titularidad. Recinto:14-035-040-00017-00005 Cultivo:62000 PASTOS PERMANENTES DE 5 O MAS AÑOS-SIN VARIEDAD Secano Recinto:14-074-029-00012-00002 Cultivo:20000 BARBECHO TRADICIONAL-SIN VARIEDAD Secano Recinto:14-074-029-00013-00001 Cultivo:8000 AVENA-SIN VARIEDAD Secano
3795	Recinto declarado con una situación de riesgo de abandono. Recinto:14-023-008-00042-00001 Cultivo: - Recinto:14-074-029-00066-00001 Cultivo: - Recinto:14-074-029-00069-00001 Cultivo: -

**Datos considerados para el Cálculo de la Carga Ganadera del expediente**

Superficie determinada para Cálculo Carga Ganadera: 66,31 ha  
Carga Ganadera del Expediente: 1,18 ugm/ha

Explotación	Especie	Ugm Calculada para CG
ES140080000659	OVINA	75,55
ES140350000497	OVINA	2,88

**Recintos Determinados para el Cálculo de Garga Ganadera**

REF.	REFERENCIA SIGPAC	CULTIVO	DESCRIPCIÓN CULTIVO	S/R	SUP. RESUELTA (ha)
-1025584	14-008-020-00015-00012	62000	PASTOS PERMANENTES DE 5 O MAS AÑOS-SIN VARIEDAD	S	0,08
-1025583	14-008-020-00015-00011	62000	PASTOS PERMANENTES DE 5 O MAS AÑOS-SIN VARIEDAD	S	0,07
-1025582	14-008-020-00012-00021	62000	PASTOS PERMANENTES DE 5 O MAS AÑOS-SIN VARIEDAD	S	0,04
-768395	14-008-020-09016-00019	62000	PASTOS PERMANENTES DE 5 O MAS AÑOS-SIN VARIEDAD	S	0,91
-768394	14-008-020-00012-00016	62000	PASTOS PERMANENTES DE 5 O MAS AÑOS-SIN VARIEDAD	S	0,65
-768392	14-008-020-09016-00018	62000	PASTOS PERMANENTES DE 5 O MAS AÑOS-SIN VARIEDAD	S	3,21
-768391	14-008-020-00012-00003	62000	PASTOS PERMANENTES DE 5 O MAS AÑOS-SIN VARIEDAD	S	2,53
-768389	14-008-020-09016-00001	62000	PASTOS PERMANENTES DE 5 O MAS AÑOS-SIN VARIEDAD	S	4,53
-768388	14-008-020-00015-00004	62000	PASTOS PERMANENTES DE 5 O MAS AÑOS-SIN VARIEDAD	S	4,01
-768384	14-008-020-09016-00011	62000	PASTOS PERMANENTES DE 5 O MAS AÑOS-SIN VARIEDAD	S	1,42
-536861	14-008-019-09016-00029	62000	PASTOS PERMANENTES DE 5 O MAS AÑOS-SIN VARIEDAD	S	0,15
-536860	14-008-019-09000-00019	62000	PASTOS PERMANENTES DE 5 O MAS AÑOS-SIN VARIEDAD	S	0,21
4802640	14-035-040-00017-00005	62000	PASTOS PERMANENTES DE 5 O MAS AÑOS-SIN VARIEDAD	S	0,00

(1) Con incidencias que retienen pago o deniegan el expediente.  
(2) Se calcula sobre superficie declarada admisible.  
(3) Aplicación del artículo 16 bis del RD 147/2023.

Puede verificar la integridad de una copia de este documento mediante la lectura del código QR adjunto o mediante el acceso a la dirección <a href="https://ws050.juntadeandalucia.es/verificarFirma">https://ws050.juntadeandalucia.es/verificarFirma</a> indicando el código de VERIFICACIÓN					
FIRMADO POR	RAQUEL MARIA ESPIN CRESPO		FECHA		26/06/2024
VERIFICACIÓN	Pk2jmMQ72K8YCCE9EQ8LU85ENJJ6M		PÁGINA		1333/8857



**Recintos Determinados para el Cálculo de Garga Ganadera**

REF.	REFERENCIA SIGPAC	CULTIVO	DESCRIPCIÓN CULTIVO	S/R	SUP. RESUELTA (ha)
4802641	14-035-040-00019-00004	62000	PASTOS PERMANENTES DE 5 O MAS AÑOS-SIN VARIEDAD	S	17,24
4802642	14-035-040-00017-00003	62000	PASTOS PERMANENTES DE 5 O MAS AÑOS-SIN VARIEDAD	S	0,54
4802643	14-035-040-00017-00004	62000	PASTOS PERMANENTES DE 5 O MAS AÑOS-SIN VARIEDAD	S	0,91
4802644	14-035-040-00019-00002	62000	PASTOS PERMANENTES DE 5 O MAS AÑOS-SIN VARIEDAD	S	2,55
4802646	14-035-040-00019-00003	62000	PASTOS PERMANENTES DE 5 O MAS AÑOS-SIN VARIEDAD	S	5,02
4802647	14-035-040-00017-00002	62000	PASTOS PERMANENTES DE 5 O MAS AÑOS-SIN VARIEDAD	S	22,24

**Incidencias de carga ganadera**

**INCIDENCIA DESCRIPCIÓN**

242	Recinto pendiente de acreditación de titularidad. Recinto:14-074-029-00012-00002 Cultivo:20000 BARBECHO TRADICIONAL-SIN VARIEDAD Secano Recinto:14-074-029-00012-00002 Cultivo:20000 BARBECHO TRADICIONAL-SIN VARIEDAD Secano Recinto:14-035-040-00017-00005 Cultivo:62000 PASTOS PERMANENTES DE 5 O MAS AÑOS-SIN VARIEDAD Secano
3795	Recinto declarado con una situación de riesgo de abandono. Recinto:14-074-029-00066-00001 Cultivo: - Recinto:14-023-008-00042-00001 Cultivo: - Recinto:14-074-029-00069-00001 Cultivo: - Recinto:14-074-029-00069-00001 Cultivo: -
86132	Recinto superficie forrajera que no realiza la actividad de producción de pastoreo. Recinto:14-074-029-00012-00002 Cultivo:20000 BARBECHO TRADICIONAL-SIN VARIEDAD Secano Recinto:14-074-029-00012-00002 Cultivo:20000 BARBECHO TRADICIONAL-SIN VARIEDAD Secano Recinto:14-023-008-00046-00001 Cultivo:20000 BARBECHO TRADICIONAL-SIN VARIEDAD Secano Recinto:14-008-019-00016-00001 Cultivo:20000 BARBECHO TRADICIONAL-SIN VARIEDAD Secano Recinto:14-074-029-00066-00001 Cultivo:20000 BARBECHO TRADICIONAL-SIN VARIEDAD Secano Recinto:14-074-066-00107-00001 Cultivo:20000 BARBECHO TRADICIONAL-SIN VARIEDAD Secano Recinto:14-008-019-09016-00013 Cultivo:20000 BARBECHO TRADICIONAL-SIN VARIEDAD Secano Recinto:14-008-019-09016-00024 Cultivo:20000 BARBECHO TRADICIONAL-SIN VARIEDAD Secano Recinto:14-023-008-00042-00001 Cultivo:20000 BARBECHO TRADICIONAL-SIN VARIEDAD Secano Recinto:14-074-029-00064-00001 Cultivo:20000 BARBECHO TRADICIONAL-SIN VARIEDAD Secano Recinto:14-074-029-00071-00001 Cultivo:20000 BARBECHO TRADICIONAL-SIN VARIEDAD Secano Recinto:14-023-008-00051-00001 Cultivo:20000 BARBECHO TRADICIONAL-SIN VARIEDAD Secano Recinto:14-074-029-00069-00001 Cultivo:20000 BARBECHO TRADICIONAL-SIN VARIEDAD Secano Recinto:14-074-029-00069-00001 Cultivo:20000 BARBECHO TRADICIONAL-SIN VARIEDAD Secano Recinto:14-074-029-00065-00001 Cultivo:20000 BARBECHO TRADICIONAL-SIN VARIEDAD Secano Recinto:14-074-029-00070-00001 Cultivo:20000 BARBECHO TRADICIONAL-SIN VARIEDAD Secano Recinto:14-023-006-00039-00001 Cultivo:20000 BARBECHO TRADICIONAL-SIN VARIEDAD Secano Recinto:14-074-029-00065-00001 Cultivo:20000 BARBECHO TRADICIONAL-SIN VARIEDAD Secano Recinto:14-074-029-00070-00001 Cultivo:20000 BARBECHO TRADICIONAL-SIN VARIEDAD Secano Recinto:14-008-019-09000-00006 Cultivo:20000 BARBECHO TRADICIONAL-SIN VARIEDAD Secano Recinto:14-008-019-00017-00003 Cultivo:20000 BARBECHO TRADICIONAL-SIN VARIEDAD Secano Recinto:14-023-006-00047-00001 Cultivo:20000 BARBECHO TRADICIONAL-SIN VARIEDAD Secano Recinto:14-023-019-00206-00001 Cultivo:20000 BARBECHO TRADICIONAL-SIN VARIEDAD Secano

(1) Con incidencias que retienen pago o deniegan el expediente.  
(2) Se calcula sobre superficie declarada admisible.  
(3) Aplicación del artículo 16 bis del RD 147/2023.

Puede verificar la integridad de una copia de este documento mediante la lectura del código QR adjunto o mediante el acceso a la dirección <a href="https://ws050.juntadeandalucia.es/verificarFirma">https://ws050.juntadeandalucia.es/verificarFirma</a> indicando el código de VERIFICACIÓN				
FIRMADO POR	RAQUEL MARIA ESPIN CRESPO	FECHA	26/06/2024	
VERIFICACIÓN	Pk2jmMQ72K8YCCE9EQ8LU85ENJJ6M	PÁGINA	1334/8857	

**APELLIDOS Y NOMBRE / RAZÓN SOCIAL**

FERNANDEZ SANCHEZ AMBROSIO

**NIF**

\*\*\*\*1983\*

**EXPEDIENTE**

1194199

**RESOLUCIÓN**

CONCESIÓN DE LA AYUDA

**DATOS DE MANTENIMIENTO UNIDADES****GRUPO DE PAGO**

ZONAS DE LIMITACIONES NATURALES

**Sup. Dec.  
Admisible**

95,38

**Sup.  
Resuelta**

95,38

**Sobredecl.**

0,00

**% Sobredecl.**

0,00

**RESUMEN DE PAGOS**

	<b>IMPORTE ( Euros )</b>			
	<b>RESUELTO</b>	<b>FEADER</b>	<b>MAPA</b>	<b>CAPADR</b>
Pago realizado	1.081,20	919,02	106,06	56,12
A pagar	105,93	90,04	10,39	5,50
<b>TOTAL</b>	<b>1.187,13</b>	<b>1.009,06</b>	<b>116,45</b>	<b>61,62</b>

**APLICACIÓN DE REDUCCIONES Y PENALIZACIONES (%)**

<b>Criterios de subvencionabilidad (1)</b>	<b>Presentación tardía</b>	<b>Omisión declaración</b>	<b>Condicionabilidad</b>
0,00	0,00	0,00	0,00

**IMPORTE ( Euros )**

Calculado(2)	Reducción	Penalización	Reducción Penalización (3)	Penalización adicional	Resuelto	FEADER	MAPA	CAPADR
1.187,13 €	0,00 €	0,00 €	0,00 €	0,00 €	1.187,13 €	1.009,06 €	116,46 €	61,61 €
<b>Importe Unitario:</b>	<b>54,00 €</b>	<b>Nuevo Importe Unitario:</b>	<b>12,45 €</b>					

(1) Con incidencias que retienen pago o deniegan el expediente.  
 (2) Se calcula sobre superficie declarada admisible.  
 (3) Aplicación del artículo 16 bis del RD 147/2023.

Puede verificar la integridad de una copia de este documento mediante la lectura del código QR adjunto o mediante el acceso a la dirección <https://ws050.juntadeandalucia.es/verificarFirma> indicando el código de VERIFICACIÓN

FIRMADO POR	RAQUEL MARIA ESPIN CRESPO	FECHA	26/06/2024
VERIFICACIÓN	Pk2jmMQ72K8YCCE9EQ8LU85ENJJ6M	PÁGINA	1335/8857





**RECINTOS PROPUESTOS**

REF.	REFERENCIA SIGPAC	CULTIVO	S/R	USO SIGPAC	Sup._Dec. admisible	Sup. Campo	Sup. Determ.	Sup. Resuelta
4666159	14-020-001-00093-0001	PASTOS PERMANENTES DE 5 O MAS AÑOS	S		5,72		5,72	5,72
4666175	14-020-001-00083-0001	PASTOS DE MENOS DE 5 AÑOS	S		3,49		3,49	3,42
4666177	14-020-001-00087-0001	PASTOS DE MENOS DE 5 AÑOS	S		1,66		1,66	1,66
4666438	14-020-001-00088-0004	PASTOS DE MENOS DE 5 AÑOS	S		0,21		0,21	0,21
4666441	14-020-001-00089-0001	PASTOS PERMANENTES DE 5 O MAS AÑOS	S		0,53		0,53	0,53
4666454	14-020-001-00059-0001	PASTOS DE MENOS DE 5 AÑOS	S		3,09		3,09	3,09
5111944	14-020-001-00148-0001	PASTOS DE MENOS DE 5 AÑOS	S		0,79		0,79	0,79
5111963	14-062-021-00005-0001	PASTOS PERMANENTES DE 5 O MAS AÑOS	S		3,15		3,15	3,15
5111972	14-020-001-00033-0001	PASTOS PERMANENTES DE 5 O MAS AÑOS	S		4,59		4,59	4,59
5552995	14-020-001-00016-0001	PASTOS PERMANENTES DE 5 O MAS AÑOS	S		1,79		1,79	1,79
5553056	14-062-021-00035-0001	PASTOS PERMANENTES DE 5 O MAS AÑOS	S		2,98		2,98	2,98
1700000006866753	14-016-001-00015-0001	PASTOS PERMANENTES DE 5 O MAS AÑOS	S		5,09		5,09	5,09
1700000006866754	14-016-001-00015-0002	PASTOS PERMANENTES DE 5 O MAS AÑOS	S		5,20		5,20	5,20
1700000006866755	14-020-001-00100-0002	PASTOS PERMANENTES DE 5 O MAS AÑOS	S		5,50		5,50	5,50
1700000006866756	14-020-001-00094-0001	PASTOS PERMANENTES DE 5 O MAS AÑOS	S		1,75		1,75	1,75
1700000006866757	14-020-001-00099-0001	PASTOS PERMANENTES DE 5 O MAS AÑOS	S		2,12		2,12	2,12
1700000006866760	14-020-001-00052-0001	PASTOS PERMANENTES DE 5 O MAS AÑOS	S		9,14		9,14	9,14
1700000006866761	14-020-001-00053-0001	PASTOS PERMANENTES DE 5 O MAS AÑOS	S		0,23		0,23	0,23
1700000006866762	14-020-001-00053-0002	PASTOS PERMANENTES DE 5 O MAS AÑOS	S		0,65		0,65	0,65
1700000006866763	14-016-020-00003-0001	PASTOS PERMANENTES DE 5 O MAS AÑOS	S		0,23		0,23	0,23
1700000006866764	14-016-020-00003-0002	PASTOS PERMANENTES DE 5 O MAS AÑOS	S		9,54		9,54	9,54
1700000006866765	14-016-020-00004-0001	PASTOS PERMANENTES DE 5 O MAS AÑOS	S		0,29		0,29	0,29
1700000006866766	14-016-020-00004-0004	PASTOS PERMANENTES DE 5 O MAS AÑOS	S		4,30		4,30	4,30
1700000006866767	14-016-001-00016-0003	PASTOS PERMANENTES DE 5 O MAS AÑOS	S		1,12		1,12	1,12
1700000006866768	14-016-001-00016-0001	PASTOS PERMANENTES DE 5 O MAS AÑOS	S		3,97		3,97	3,97
1700000006866769	14-016-001-00016-0004	PASTOS PERMANENTES DE 5 O MAS AÑOS	S		5,17		5,17	5,17
1700000006866770	14-016-001-00016-0005	PASTOS PERMANENTES DE 5 O MAS AÑOS	S		0,48		0,48	0,48
1700000006866776	14-020-001-00155-0001	PASTOS PERMANENTES DE 5 O MAS AÑOS	S		2,83		2,83	2,83
1700000006866781	14-020-001-00054-0002	PASTOS PERMANENTES DE 5 O MAS AÑOS	S		9,84		9,84	9,84

**INCIDENCIAS**

**INCIDENCIA DESCRIPCIÓN**

4272	<p>Verifica que las líneas de declaración de las Solicitudes Únicas no tienen solapes con la capa de Retroactividad Gráfica (ambas de la misma campaña) a nivel de expediente/línea de declaración gráfica de la solicitud.</p> <p>Recinto:14-020-001-00083-00001 Cultivo: - Agregado de la referencia del recinto.:0 Zona de la referencia del recinto.:0 Superficie solapada.:0,07 Id. Incid.:95152792</p> <p>Recinto:14-020-003-00060-00001 Cultivo: - Agregado de la referencia del recinto.:0 Zona de la referencia del recinto.:0 Superficie solapada.:0,02 Id. Incid.:95152789</p> <p>Recinto:14-020-003-00060-00001 Cultivo: - Agregado de la referencia del recinto.:0 Zona de la referencia del recinto.:0 Superficie solapada.:0,07 Id. Incid.:95152790</p> <p>Recinto:14-020-003-00189-00002 Cultivo: - Agregado de la referencia del recinto.:0 Zona de la referencia del recinto.:0 Superficie solapada.:0,13 Id. Incid.:95152793</p> <p>Recinto:14-020-003-00193-00001 Cultivo: - Agregado de la referencia del recinto.:0 Zona de la referencia del recinto.:0 Superficie solapada.:0,04 Id. Incid.:95152791</p>
75022	No Autoriza a que, en caso de la devolución por la entidad financiera (retrocesión bancaria) del pago en la cuenta corriente consignada en la solicitud y que está debidamente registrada en el sistema contable GIRO de la Junta de Andalucía, se proceda al pago en cualquier otra cuenta corriente de la titularidad del solicitante vigente en dicho sistema contable.
86122	<p>Recinto superficie forrajera que realiza la actividad de producción de pastoreo y no declara el o los códigos del Registro de Explotaciones Ganaderas de Andalucía, REGA.</p> <p>Recinto:14-020-003-00002-00001 Cultivo:62000 PASTOS PERMANENTES DE 5 O MAS AÑOS-SIN VARIEDAD Secano</p> <p>Recinto:14-020-003-00008-00001 Cultivo:62000 PASTOS PERMANENTES DE 5 O MAS AÑOS-SIN VARIEDAD Secano</p> <p>Recinto:14-020-003-00060-00001 Cultivo:62000 PASTOS PERMANENTES DE 5 O MAS AÑOS-SIN VARIEDAD Secano</p> <p>Recinto:14-020-003-00060-00006 Cultivo:62000 PASTOS PERMANENTES DE 5 O MAS AÑOS-SIN VARIEDAD Secano</p> <p>Recinto:14-020-003-00113-00001 Cultivo:20000 BARBECHO TRADICIONAL-SIN VARIEDAD Secano</p> <p>Recinto:14-020-003-00116-00001 Cultivo:62000 PASTOS PERMANENTES DE 5 O MAS AÑOS-SIN VARIEDAD Secano</p>

(1) Con incidencias que retienen pago o deniegan el expediente.  
 (2) Se calcula sobre superficie declarada admisible.  
 (3) Aplicación del artículo 16 bis del RD 147/2023.

Puede verificar la integridad de una copia de este documento mediante la lectura del código QR adjunto o mediante el acceso a la dirección <a href="https://ws050.juntadeandalucia.es/verificarFirma">https://ws050.juntadeandalucia.es/verificarFirma</a> indicando el código de VERIFICACIÓN				
FIRMADO POR	RAQUEL MARIA ESPIN CRESPO	FECHA	26/06/2024	
VERIFICACIÓN	Pk2jmMQ72K8YCC9E9Q8LU85ENJJ6M	PÁGINA	1336/8857	

**INCIDENCIAS****INCIDENCIA DESCRIPCIÓN**

	Recinto:14-020-003-00192-00002	Cultivo:62000	PASTOS PERMANENTES DE 5 O MAS AÑOS-SIN VARIEDAD	Secano
	Recinto:14-020-003-00193-00001	Cultivo:62000	PASTOS PERMANENTES DE 5 O MAS AÑOS-SIN VARIEDAD	Secano
86123	Recinto superficie forrajera que en REGA no tiene clasificación zootécnica permitida.			
	Recinto:14-020-003-00189-00002	Cultivo:62000	PASTOS PERMANENTES DE 5 O MAS AÑOS-SIN VARIEDAD	Secano
	Explotacion:ES140200000139			
	Recinto:14-020-005-00010-00001	Cultivo:62000	PASTOS PERMANENTES DE 5 O MAS AÑOS-SIN VARIEDAD	Secano
	Explotacion:ES140200000174			
	Recinto:14-020-005-00020-00001	Cultivo:62000	PASTOS PERMANENTES DE 5 O MAS AÑOS-SIN VARIEDAD	Secano
	Explotacion:ES140200000174			
	Recinto:14-020-005-00025-00001	Cultivo:62000	PASTOS PERMANENTES DE 5 O MAS AÑOS-SIN VARIEDAD	Secano
	Explotacion:ES140200000174			
	Recinto:14-020-005-00092-00001	Cultivo:62000	PASTOS PERMANENTES DE 5 O MAS AÑOS-SIN VARIEDAD	Secano
	Explotacion:ES140200000174			
	Recinto:14-020-005-00114-00001	Cultivo:62000	PASTOS PERMANENTES DE 5 O MAS AÑOS-SIN VARIEDAD	Secano
	Explotacion:ES140200000174			
	Recinto:14-020-005-00132-00001	Cultivo:62000	PASTOS PERMANENTES DE 5 O MAS AÑOS-SIN VARIEDAD	Secano
	Explotacion:ES140200000174			
86124	Recinto de forrajera para Cálculo de Carga Ganadera que No pertenece a Explotación.			
	Recinto:14-020-003-00002-00001	Cultivo:62000	PASTOS PERMANENTES DE 5 O MAS AÑOS-SIN VARIEDAD	Secano
	Recinto:14-020-003-00008-00001	Cultivo:62000	PASTOS PERMANENTES DE 5 O MAS AÑOS-SIN VARIEDAD	Secano
	Recinto:14-020-003-00060-00001	Cultivo:62000	PASTOS PERMANENTES DE 5 O MAS AÑOS-SIN VARIEDAD	Secano
	Recinto:14-020-003-00060-00006	Cultivo:62000	PASTOS PERMANENTES DE 5 O MAS AÑOS-SIN VARIEDAD	Secano
	Recinto:14-020-003-00113-00001	Cultivo:20000	BARBECHO TRADICIONAL-SIN VARIEDAD	Secano
	Recinto:14-020-003-00116-00001	Cultivo:62000	PASTOS PERMANENTES DE 5 O MAS AÑOS-SIN VARIEDAD	Secano
	Recinto:14-020-003-00192-00002	Cultivo:62000	PASTOS PERMANENTES DE 5 O MAS AÑOS-SIN VARIEDAD	Secano
	Recinto:14-020-003-00193-00001	Cultivo:62000	PASTOS PERMANENTES DE 5 O MAS AÑOS-SIN VARIEDAD	Secano
86126	Recinto de forrajera para Cálculo de Carga Ganadera que No pertenece a Explotación con UGM válida.			
	Recinto:14-020-003-00189-00002	Cultivo:62000	PASTOS PERMANENTES DE 5 O MAS AÑOS-SIN VARIEDAD	Secano
	Explotacion:ES140200000139			
	Recinto:14-020-005-00010-00001	Cultivo:62000	PASTOS PERMANENTES DE 5 O MAS AÑOS-SIN VARIEDAD	Secano
	Explotacion:ES140200000174			
	Recinto:14-020-005-00020-00001	Cultivo:62000	PASTOS PERMANENTES DE 5 O MAS AÑOS-SIN VARIEDAD	Secano
	Explotacion:ES140200000174			
	Recinto:14-020-005-00025-00001	Cultivo:62000	PASTOS PERMANENTES DE 5 O MAS AÑOS-SIN VARIEDAD	Secano
	Explotacion:ES140200000174			
	Recinto:14-020-005-00092-00001	Cultivo:62000	PASTOS PERMANENTES DE 5 O MAS AÑOS-SIN VARIEDAD	Secano
	Explotacion:ES140200000174			
	Recinto:14-020-005-00114-00001	Cultivo:62000	PASTOS PERMANENTES DE 5 O MAS AÑOS-SIN VARIEDAD	Secano
	Explotacion:ES140200000174			
	Recinto:14-020-005-00132-00001	Cultivo:62000	PASTOS PERMANENTES DE 5 O MAS AÑOS-SIN VARIEDAD	Secano
	Explotacion:ES140200000174			

**Datos considerados para el Cálculo de la Carga Ganadera del expediente**

Superficie determinada para Cálculo Carga Ganadera: 95,38 ha

Carga Ganadera del Expediente: 0,47 ugm/ha

<b>Explotación</b>	<b>Especie</b>	<b>Ugm Calculada para CG</b>
ES140160009005	OVINA	6,93
ES140200000094	OVINA	38,05

**Recintos Determinados para el Cálculo de Carga Ganadera**

<b>REE.</b>	<b>REFERENCIA SIGPAC</b>	<b>CULTIVO</b>	<b>DESCRIPCIÓN CULTIVO</b>	<b>S/R</b>	<b>SUP. RESUELTA (ha)</b>
4666159	14-020-001-00093-00001	62000	PASTOS PERMANENTES DE 5 O MAS AÑOS-SIN VARIEDAD	S	5,72
4666175	14-020-001-00083-00001	63000	PASTOS DE MENOS DE 5 AÑOS-SIN VARIEDAD	S	3,42
4666177	14-020-001-00087-00001	63000	PASTOS DE MENOS DE 5 AÑOS-SIN VARIEDAD	S	1,66
4666438	14-020-001-00088-00004	63000	PASTOS DE MENOS DE 5 AÑOS-SIN VARIEDAD	S	0,21
4666441	14-020-001-00089-00001	62000	PASTOS PERMANENTES DE 5 O MAS AÑOS-SIN	S	0,53

(1) Con incidencias que retienen pago o deniegan el expediente.  
(2) Se calcula sobre superficie declarada admisible.  
(3) Aplicación del artículo 16 bis del RD 147/2023.

Puede verificar la integridad de una copia de este documento mediante la lectura del código QR adjunto o mediante el acceso a la dirección <https://ws050.juntadeandalucia.es/verificarFirma> indicando el código de VERIFICACIÓN

FIRMADO POR	RAQUEL MARIA ESPIN CRESPO	FECHA	26/06/2024
VERIFICACIÓN	Pk2jmMQ72K8YCC9E9Q8LU85ENJJ6M	PÁGINA	1337/8857





**Recintos Determinados para el Cálculo de Garga Ganadera**

REF.	REFERENCIA SIGPAC	CULTIVO	DESCRIPCIÓN CULTIVO	S/R	SUP. RESUELTA (ha)
			VARIEDAD		
4666454	14-020-001-00059-00001	63000	PASTOS DE MENOS DE 5 AÑOS-SIN VARIEDAD	S	3,09
5111944	14-020-001-00148-00001	63000	PASTOS DE MENOS DE 5 AÑOS-SIN VARIEDAD	S	0,79
5111963	14-062-021-00005-00001	62000	PASTOS PERMANENTES DE 5 O MAS AÑOS-SIN VARIEDAD	S	3,15
5111972	14-020-001-00033-00001	62000	PASTOS PERMANENTES DE 5 O MAS AÑOS-SIN VARIEDAD	S	4,59
5552995	14-020-001-00016-00001	62000	PASTOS PERMANENTES DE 5 O MAS AÑOS-SIN VARIEDAD	S	1,79
5553056	14-062-021-00035-00001	62000	PASTOS PERMANENTES DE 5 O MAS AÑOS-SIN VARIEDAD	S	2,98
1700000006866753	14-016-001-00015-00001	62000	PASTOS PERMANENTES DE 5 O MAS AÑOS-SIN VARIEDAD	S	5,09
1700000006866754	14-016-001-00015-00002	62000	PASTOS PERMANENTES DE 5 O MAS AÑOS-SIN VARIEDAD	S	5,20
1700000006866755	14-020-001-00100-00002	62000	PASTOS PERMANENTES DE 5 O MAS AÑOS-SIN VARIEDAD	S	5,50
1700000006866756	14-020-001-00094-00001	62000	PASTOS PERMANENTES DE 5 O MAS AÑOS-SIN VARIEDAD	S	1,75
1700000006866757	14-020-001-00099-00001	62000	PASTOS PERMANENTES DE 5 O MAS AÑOS-SIN VARIEDAD	S	2,12
1700000006866760	14-020-001-00052-00001	62000	PASTOS PERMANENTES DE 5 O MAS AÑOS-SIN VARIEDAD	S	9,14
1700000006866761	14-020-001-00053-00001	62000	PASTOS PERMANENTES DE 5 O MAS AÑOS-SIN VARIEDAD	S	0,23
1700000006866762	14-020-001-00053-00002	62000	PASTOS PERMANENTES DE 5 O MAS AÑOS-SIN VARIEDAD	S	0,65
1700000006866763	14-016-020-00003-00001	62000	PASTOS PERMANENTES DE 5 O MAS AÑOS-SIN VARIEDAD	S	0,23
1700000006866764	14-016-020-00003-00002	62000	PASTOS PERMANENTES DE 5 O MAS AÑOS-SIN VARIEDAD	S	9,54
1700000006866765	14-016-020-00004-00001	62000	PASTOS PERMANENTES DE 5 O MAS AÑOS-SIN VARIEDAD	S	0,29
1700000006866766	14-016-020-00004-00004	62000	PASTOS PERMANENTES DE 5 O MAS AÑOS-SIN VARIEDAD	S	4,30
1700000006866767	14-016-001-00016-00003	62000	PASTOS PERMANENTES DE 5 O MAS AÑOS-SIN VARIEDAD	S	1,12
1700000006866768	14-016-001-00016-00001	62000	PASTOS PERMANENTES DE 5 O MAS AÑOS-SIN VARIEDAD	S	3,97
1700000006866769	14-016-001-00016-00004	62000	PASTOS PERMANENTES DE 5 O MAS AÑOS-SIN VARIEDAD	S	5,17
1700000006866770	14-016-001-00016-00005	62000	PASTOS PERMANENTES DE 5 O MAS AÑOS-SIN VARIEDAD	S	0,48
1700000006866776	14-020-001-00155-00001	62000	PASTOS PERMANENTES DE 5 O MAS AÑOS-SIN VARIEDAD	S	2,83
1700000006866781	14-020-001-00054-00002	62000	PASTOS PERMANENTES DE 5 O MAS AÑOS-SIN VARIEDAD	S	9,84

**Incidencias de carga ganadera**

**INCIDENCIA DESCRIPCIÓN**

86122	Recinto superficie forrajera que realiza la actividad de producción de pastoreo y no declara el o los códigos del Registro de Explotaciones Ganaderas de Andalucía, REGA. Recinto:14-020-003-00060-00001 Cultivo:62000 PASTOS PERMANENTES DE 5 O MAS AÑOS-SIN VARIEDAD Secano Recinto:14-020-003-00060-00006 Cultivo:62000 PASTOS PERMANENTES DE 5 O MAS AÑOS-SIN VARIEDAD Secano Recinto:14-020-003-00192-00002 Cultivo:62000 PASTOS PERMANENTES DE 5 O MAS AÑOS-SIN VARIEDAD Secano Recinto:14-020-003-00193-00001 Cultivo:62000 PASTOS PERMANENTES DE 5 O MAS AÑOS-SIN VARIEDAD Secano Recinto:14-020-003-00002-00001 Cultivo:62000 PASTOS PERMANENTES DE 5 O MAS AÑOS-SIN VARIEDAD Secano Recinto:14-020-003-00113-00001 Cultivo:20000 BARBECHO TRADICIONAL-SIN VARIEDAD Secano Recinto:14-020-003-00008-00001 Cultivo:62000 PASTOS PERMANENTES DE 5 O MAS AÑOS-SIN VARIEDAD Secano Recinto:14-020-003-00116-00001 Cultivo:62000 PASTOS PERMANENTES DE 5 O MAS AÑOS-SIN VARIEDAD Secano
86123	Recinto superficie forrajera que en REGA no tiene clasificación zootécnica permitida. Recinto:14-020-005-00132-00001 Cultivo:62000 PASTOS PERMANENTES DE 5 O MAS AÑOS-SIN VARIEDAD Secano Explotacion:ES140200000174 Recinto:14-020-005-00114-00001 Cultivo:62000 PASTOS PERMANENTES DE 5 O MAS AÑOS-SIN VARIEDAD Secano Explotacion:ES140200000174 Recinto:14-020-005-00025-00001 Cultivo:62000 PASTOS PERMANENTES DE 5 O MAS AÑOS-SIN VARIEDAD Secano Explotacion:ES140200000174

(1) Con incidencias que retienen pago o deniegan el expediente.  
(2) Se calcula sobre superficie declarada admisible.  
(3) Aplicación del artículo 16 bis del RD 147/2023.

Puede verificar la integridad de una copia de este documento mediante la lectura del código QR adjunto o mediante el acceso a la dirección <a href="https://ws050.juntadeandalucia.es/verificarFirma">https://ws050.juntadeandalucia.es/verificarFirma</a> indicando el código de VERIFICACIÓN				
FIRMADO POR	RAQUEL MARIA ESPIN CRESPO	FECHA	26/06/2024	
VERIFICACIÓN	Pk2jmMQ72K8YCCE9EQ8LU85ENJJ6M	PÁGINA	1338/8857	





	Recinto:14-020-005-00092-00001	Cultivo:62000	PASTOS PERMANENTES DE 5 O MAS AÑOS-SIN VARIEDAD	Secano
	Explotacion:ES140200000174			
	Recinto:14-020-003-00189-00002	Cultivo:62000	PASTOS PERMANENTES DE 5 O MAS AÑOS-SIN VARIEDAD	Secano
	Explotacion:ES140200000139			
	Recinto:14-020-005-00010-00001	Cultivo:62000	PASTOS PERMANENTES DE 5 O MAS AÑOS-SIN VARIEDAD	Secano
	Explotacion:ES140200000174			
	Recinto:14-020-005-00020-00001	Cultivo:62000	PASTOS PERMANENTES DE 5 O MAS AÑOS-SIN VARIEDAD	Secano
	Explotacion:ES140200000174			
86124	Recinto de forrajera para Cálculo de Carga Ganadera que No pertenece a Explotación.			
	Recinto:14-020-003-00060-00001	Cultivo:62000	PASTOS PERMANENTES DE 5 O MAS AÑOS-SIN VARIEDAD	Secano
	Recinto:14-020-003-00060-00006	Cultivo:62000	PASTOS PERMANENTES DE 5 O MAS AÑOS-SIN VARIEDAD	Secano
	Recinto:14-020-003-00192-00002	Cultivo:62000	PASTOS PERMANENTES DE 5 O MAS AÑOS-SIN VARIEDAD	Secano
	Recinto:14-020-003-00193-00001	Cultivo:62000	PASTOS PERMANENTES DE 5 O MAS AÑOS-SIN VARIEDAD	Secano
	Recinto:14-020-003-00002-00001	Cultivo:62000	PASTOS PERMANENTES DE 5 O MAS AÑOS-SIN VARIEDAD	Secano
	Recinto:14-020-003-00113-00001	Cultivo:20000	BARBECHO TRADICIONAL-SIN VARIEDAD	Secano
	Recinto:14-020-003-00008-00001	Cultivo:62000	PASTOS PERMANENTES DE 5 O MAS AÑOS-SIN VARIEDAD	Secano
	Recinto:14-020-003-00116-00001	Cultivo:62000	PASTOS PERMANENTES DE 5 O MAS AÑOS-SIN VARIEDAD	Secano
86126	Recinto de forrajera para Cálculo de Carga Ganadera que No pertenece a Explotación con UGM válida.			
	Recinto:14-020-005-00132-00001	Cultivo:62000	PASTOS PERMANENTES DE 5 O MAS AÑOS-SIN VARIEDAD	Secano
	Explotacion:ES140200000174			
	Recinto:14-020-005-00114-00001	Cultivo:62000	PASTOS PERMANENTES DE 5 O MAS AÑOS-SIN VARIEDAD	Secano
	Explotacion:ES140200000174			
	Recinto:14-020-005-00025-00001	Cultivo:62000	PASTOS PERMANENTES DE 5 O MAS AÑOS-SIN VARIEDAD	Secano
	Explotacion:ES140200000174			
	Recinto:14-020-005-00092-00001	Cultivo:62000	PASTOS PERMANENTES DE 5 O MAS AÑOS-SIN VARIEDAD	Secano
	Explotacion:ES140200000174			
	Recinto:14-020-003-00189-00002	Cultivo:62000	PASTOS PERMANENTES DE 5 O MAS AÑOS-SIN VARIEDAD	Secano
	Explotacion:ES140200000139			
	Recinto:14-020-005-00010-00001	Cultivo:62000	PASTOS PERMANENTES DE 5 O MAS AÑOS-SIN VARIEDAD	Secano
	Explotacion:ES140200000174			
	Recinto:14-020-005-00020-00001	Cultivo:62000	PASTOS PERMANENTES DE 5 O MAS AÑOS-SIN VARIEDAD	Secano
	Explotacion:ES140200000174			
86128	Recinto de Forrajeras que no ha contabilizado para Carga Ganadera por no tener una explotación válida para el cálculo de la Carga Ganadera			
	Recinto:14-020-003-00189-00002	Cultivo:62	PASTOS PERMANENTES DE 5 O MAS AÑOS-	
	Recinto:14-020-005-00132-00001	Cultivo:62	PASTOS PERMANENTES DE 5 O MAS AÑOS-	
	Recinto:14-020-005-00114-00001	Cultivo:62	PASTOS PERMANENTES DE 5 O MAS AÑOS-	
	Recinto:14-020-005-00025-00001	Cultivo:62	PASTOS PERMANENTES DE 5 O MAS AÑOS-	
	Recinto:14-020-005-00092-00001	Cultivo:62	PASTOS PERMANENTES DE 5 O MAS AÑOS-	
	Recinto:14-020-005-00010-00001	Cultivo:62	PASTOS PERMANENTES DE 5 O MAS AÑOS-	
	Recinto:14-020-005-00020-00001	Cultivo:62	PASTOS PERMANENTES DE 5 O MAS AÑOS-	
	Recinto:14-020-003-00060-00001	Cultivo:62	PASTOS PERMANENTES DE 5 O MAS AÑOS-	
	Recinto:14-020-003-00060-00006	Cultivo:62	PASTOS PERMANENTES DE 5 O MAS AÑOS-	
	Recinto:14-020-003-00192-00002	Cultivo:62	PASTOS PERMANENTES DE 5 O MAS AÑOS-	
	Recinto:14-020-003-00193-00001	Cultivo:62	PASTOS PERMANENTES DE 5 O MAS AÑOS-	
	Recinto:14-020-003-00002-00001	Cultivo:62	PASTOS PERMANENTES DE 5 O MAS AÑOS-	
	Recinto:14-020-003-00113-00001	Cultivo:20	BARBECHO TRADICIONAL-	
	Recinto:14-020-003-00008-00001	Cultivo:62	PASTOS PERMANENTES DE 5 O MAS AÑOS-	
	Recinto:14-020-003-00116-00001	Cultivo:62	PASTOS PERMANENTES DE 5 O MAS AÑOS-	

(1) Con incidencias que retienen pago o deniegan el expediente.  
 (2) Se calcula sobre superficie declarada admisible.  
 (3) Aplicación del artículo 16 bis del RD 147/2023.

Puede verificar la integridad de una copia de este documento mediante la lectura del código QR adjunto o mediante el acceso a la dirección <https://ws050.juntadeandalucia.es/verificarFirma> indicando el código de VERIFICACIÓN

FIRMADO POR	RAQUEL MARIA ESPIN CRESPO	FECHA	26/06/2024
VERIFICACIÓN	Pk2jmMQ72K8YCC9E9EQ8LU85ENJJ6M	PÁGINA	1339/8857





**APELLIDOS Y NOMBRE / RAZÓN SOCIAL**

FERNANDEZ SANCHEZ ANTONIO

**NIF**

\*\*\*\*3685\*

**EXPEDIENTE**

1227266

**RESOLUCIÓN**

CONCESIÓN DE LA AYUDA

**DATOS DE MANTENIMIENTO UNIDADES**

**GRUPO DE PAGO**

ZONAS DE LIMITACIONES NATURALES

**Sup. Dec. Admisible**

40,95

**Sup. Resuelta**

40,95

**Sobredecl.**

0,00

**% Sobredecl.**

0,00

**RESUMEN DE PAGOS**

	<b>IMPORTE ( Euros )</b>			
	<b>RESUELTO</b>	<b>FEADER</b>	<b>MAPA</b>	<b>CAPADR</b>
Pago realizado	1.081,20	919,02	106,06	56,12
A pagar	106,80	90,78	10,48	5,54
<b>TOTAL</b>	<b>1.188,00</b>	<b>1.009,80</b>	<b>116,54</b>	<b>61,66</b>

**APLICACIÓN DE REDUCCIONES Y PENALIZACIONES (%)**

<b>Crterios de subvencionabilidad (1)</b>	<b>Presentación tardía</b>	<b>Omisión declaración</b>	<b>Condicionalidad</b>
0,00	0,00	0,00	0,00

**IMPORTE ( Euros )**

Calculado(2)	Reducción	Penalización	Reducción Penalización (3)	Penalización adicional	Resuelto	FEADER	MAPA	CAPADR
1.188,00 €	0,00 €	0,00 €	0,00 €	0,00 €	1.188,00 €	1.009,80 €	116,54 €	61,66 €
<b>Importe Unitario:</b>	<b>54,00 €</b>	<b>Nuevo Importe Unitario:</b>	<b>29,01 €</b>					

**RECINTOS PROPUESTOS**

<b>REF.</b>	<b>REFERENCIA SIGPAC</b>	<b>CULTIVO</b>	<b>USO S/R SIGPAC</b>	<b>Sup. Dec. admisible</b>	<b>Sup. Campo</b>	<b>Sup. Determ.</b>	<b>Sup. Resuelta</b>
-1482121	14-008-052-00109-0002	OLIVAR	S	0,29		0,29	0,29
-773989	14-008-013-00008-0002	CEBADA	S	10,19		10,19	10,19
6879796	14-035-043-00534-0003	BARBECHO TRADICIONAL	S	2,43		2,43	2,43
6879797	14-035-052-00467-0001	AVENA	S	1,13		1,13	1,13
6879798	14-035-043-00535-0001	BARBECHO TRADICIONAL	S	2,04		2,04	2,04
170000007090431	14-008-052-00217-0001	TRANQUILLÓN	S	4,27		4,27	4,27
170000007090432	14-008-065-00309-0001	BARBECHO TRADICIONAL	S	1,08		1,08	1,08
170000007090436	14-008-053-00209-0001	TRANQUILLÓN	S	1,08		1,08	1,08
170000007090439	14-008-055-00022-0001	TRANQUILLÓN	S	0,49		0,49	0,49
170000007090440	14-008-053-00208-0001	TRANQUILLÓN	S	0,66		0,66	0,66
170000007090442	14-008-052-00207-0001	BARBECHO TRADICIONAL	S	1,97		1,97	1,97
170000007090444	14-008-062-00131-0001	BARBECHO TRADICIONAL	S	1,99		1,99	1,99
170000007090445	14-008-052-00218-0001	TRANQUILLÓN	S	3,94		3,94	3,94
170000007090446	14-008-052-00210-0001	BARBECHO TRADICIONAL	S	1,57		1,57	1,57
170000007090447	14-008-062-00052-0001	AVENA	S	0,27		0,27	0,27
170000007090448	14-008-062-00264-0001	TRANQUILLÓN	S	2,58		2,58	2,58
170000007090449	14-008-062-00051-0001	AVENA	S	0,32		0,32	0,32
170000007090450	14-008-055-00023-0001	TRANQUILLÓN	S	3,30		3,30	3,30
170000007090451	14-008-052-00109-0003	OLIVAR	S	1,35		1,35	1,35

(1) Con incidencias que retienen pago o deniegan el expediente.  
 (2) Se calcula sobre superficie declarada admisible.  
 (3) Aplicación del artículo 16 bis del RD 147/2023.

Puede verificar la integridad de una copia de este documento mediante la lectura del código QR adjunto o mediante el acceso a la dirección <a href="https://ws050.juntadeandalucia.es/verificarFirma">https://ws050.juntadeandalucia.es/verificarFirma</a> indicando el código de VERIFICACIÓN					
FIRMADO POR	RAQUEL MARIA ESPIN CRESPO		FECHA		26/06/2024
VERIFICACIÓN	Pk2jmMQ72K8YCC9E9EQ8LU85ENJJ6M		PÁGINA		1340/8857



**INCIDENCIAS**

**INCIDENCIA DESCRIPCIÓN**

- 452 Actividad agraria declarada en un recinto no compatible con el uso PA, PR o PS asignado en SIGPAC para ese recinto.  
Recinto:14-008-052-00109-00002 Cultivo:62000 PASTOS PERMANENTES DE 5 O MAS AÑOS-SIN VARIEDAD Secano USO ASIGNADO EN SIGPAC:PS
- 86119 Carga ganadera NO cumple con el valor mínimo de 0,2 UGM/ha.  
Recinto:14-008-052-00109-00002 Cultivo:62000 PASTOS PERMANENTES DE 5 O MAS AÑOS-SIN VARIEDAD Secano Carga Ganadera:0
- 86121 Recinto superficie forrajera que no realiza la actividad de producción de pastoreo.  
Recinto:14-008-052-00109-00002 Cultivo:62000 PASTOS PERMANENTES DE 5 O MAS AÑOS-SIN VARIEDAD Secano Actividad Agraria del recinto:2
- 86122 Recinto superficie forrajera que realiza la actividad de producción de pastoreo y no declara el o los códigos del Registro de Explotaciones Ganaderas de Andalucía, REGA.  
Recinto:14-008-052-00109-00002 Cultivo:62000 PASTOS PERMANENTES DE 5 O MAS AÑOS-SIN VARIEDAD Secano
- 86124 Recinto de forrajera para Cálculo de Carga Ganadera que No pertenece a Explotación.  
Recinto:14-008-052-00109-00002 Cultivo:62000 PASTOS PERMANENTES DE 5 O MAS AÑOS-SIN VARIEDAD Secano

**Datos considerados para el Cálculo de la Carga Ganadera del expediente**

**Superficie determinada para Cálculo Carga Ganadera:** 0,00 ha  
**Carga Ganadera del Expediente:** 0,00 ugm/ha

**Incidenias de carga ganadera**

**INCIDENCIA DESCRIPCIÓN**

- 452 Actividad agraria declarada en un recinto no compatible con el uso PA, PR o PS asignado en SIGPAC para ese recinto.  
Recinto:14-008-052-00109-00002 Cultivo:62000 PASTOS PERMANENTES DE 5 O MAS AÑOS-SIN VARIEDAD Secano USO ASIGNADO EN SIGPAC:PS
- 86122 Recinto superficie forrajera que realiza la actividad de producción de pastoreo y no declara el o los códigos del Registro de Explotaciones Ganaderas de Andalucía, REGA.  
Recinto:14-008-052-00109-00002 Cultivo:62000 PASTOS PERMANENTES DE 5 O MAS AÑOS-SIN VARIEDAD Secano
- 86124 Recinto de forrajera para Cálculo de Carga Ganadera que No pertenece a Explotación.  
Recinto:14-008-052-00109-00002 Cultivo:62000 PASTOS PERMANENTES DE 5 O MAS AÑOS-SIN VARIEDAD Secano
- 86128 Recinto de Forrajeras que no ha contabilizado para Carga Ganadera por no tener una explotación válida para el cálculo de la Carga Ganadera  
Recinto:14-008-052-00109-00002 Cultivo:62 PASTOS PERMANENTES DE 5 O MAS AÑOS-
- 86132 Recinto superficie forrajera que no realiza la actividad de producción de pastoreo.  
Recinto:14-008-052-00109-00002 Cultivo:62000 PASTOS PERMANENTES DE 5 O MAS AÑOS-SIN VARIEDAD Secano  
 Recinto:14-035-043-00534-00003 Cultivo:20000 BARBECHO TRADICIONAL-SIN VARIEDAD Secano  
 Recinto:14-035-043-00535-00001 Cultivo:20000 BARBECHO TRADICIONAL-SIN VARIEDAD Secano  
 Recinto:14-008-065-00309-00001 Cultivo:20000 BARBECHO TRADICIONAL-SIN VARIEDAD Secano  
 Recinto:14-008-052-00207-00001 Cultivo:20000 BARBECHO TRADICIONAL-SIN VARIEDAD Secano  
 Recinto:14-008-062-00131-00001 Cultivo:20000 BARBECHO TRADICIONAL-SIN VARIEDAD Secano  
 Recinto:14-008-052-00210-00001 Cultivo:20000 BARBECHO TRADICIONAL-SIN VARIEDAD Secano

(1) Con incidencias que retienen pago o deniegan el expediente.  
 (2) Se calcula sobre superficie declarada admisible.  
 (3) Aplicación del artículo 16 bis del RD 147/2023.

Puede verificar la integridad de una copia de este documento mediante la lectura del código QR adjunto o mediante el acceso a la dirección <a href="https://ws050.juntadeandalucia.es/verificarFirma">https://ws050.juntadeandalucia.es/verificarFirma</a> indicando el código de VERIFICACIÓN				
FIRMADO POR	RAQUEL MARIA ESPIN CRESPO	FECHA	26/06/2024	
VERIFICACIÓN	Pk2jmMQ72K8YCCE9EQ8LU85ENJJ6M	PÁGINA	1341/8857	



**APELLIDOS Y NOMBRE / RAZÓN SOCIAL**  
FERNANDEZ SANTOS ALFONSO

**NIF**  
\*\*\*\*1101\*

**EXPEDIENTE**  
1205428

**RESOLUCIÓN**  
CONCESIÓN DE LA AYUDA

**DATOS DE MANTENIMIENTO UNIDADES**

<b>GRUPO DE PAGO</b>	<b>Sup. Dec. Admisible</b>	<b>Sup. Resuelta</b>	<b>Sobredecl.</b>	<b>% Sobredecl.</b>
ZONAS DE LIMITACIONES NATURALES	20,43	20,43	0,00	0,00

**RESUMEN DE PAGOS**

	<b>IMPORTE ( Euros )</b>			
	<b>RESUELTO</b>	<b>FEADER</b>	<b>MAPA</b>	<b>CAPADR</b>
Pago realizado	946,44	804,47	92,85	49,12
A pagar	93,49	79,47	9,17	4,85
<b>TOTAL</b>	<b>1.039,93</b>	<b>883,94</b>	<b>102,02</b>	<b>53,97</b>

**APLICACIÓN DE REDUCCIONES Y PENALIZACIONES (%)**

<b>Crterios de subvencionabilidad (1)</b>	<b>Presentación tardía</b>	<b>Omisión declaración</b>	<b>Condicionalidad</b>
0,00	0,00	0,00	0,00

**IMPORTE ( Euros )**

Calculado(2)	Reducción	Penalización	Reducción Penalización (3)	Penalización adicional	Resuelto	FEADER	MAPA	CAPADR
1.039,93 €	0,00 €	0,00 €	0,00 €	0,00 €	1.039,93 €	883,94 €	102,02 €	53,97 €
Importe Unitario:	54,00 €	Nuevo Importe Unitario:	50,90 €					

**RECINTOS PROPUESTOS**

<b>REF.</b>	<b>REFERENCIA SIGPAC</b>	<b>CULTIVO</b>	<b>USO S/R SIGPAC</b>	<b>Sup. Dec. admisible</b>	<b>Sup. Campo</b>	<b>Sup. Determ.</b>	<b>Sup. Resuelta</b>
-1538595	14-008-030-00199-0003	GUISANTES	S	0,59		0,59	0,59
-1538594	14-008-030-00199-0003	TRIGO BLANDO	S	1,17		1,17	1,17
-1538510	14-008-029-00195-0001	GUISANTES	S	0,48		0,48	0,48
-1398279	14-008-030-00217-0001	CEBADA	S	1,46		1,46	1,46
-1356138	14-008-030-00196-0001	TRIGO BLANDO	S	2,09		2,09	2,09
-1356106	14-008-030-00195-0002	TRIGO BLANDO	S	0,02		0,02	0,02
-1356105	14-008-029-00192-0001	TRIGO BLANDO	S	0,95		0,95	0,95
-1356104	14-008-030-00195-0001	TRIGO BLANDO	S	0,72		0,72	0,72
-155264	14-008-029-00196-0001	GUISANTES	S	0,55		0,55	0,55
-155263	14-008-030-00200-0001	GUISANTES	S	0,48		0,48	0,48
-155120	14-008-030-00260-0001	TRIGO BLANDO	S	0,06		0,06	0,06
-154322	14-008-030-00196-0003	TRIGO BLANDO	S	0,04		0,04	0,04
1700000006604560	14-008-029-00193-0001	TRIGO BLANDO	S	2,28		2,28	2,28
1700000006604561	14-008-030-00159-0001	BARBECHO TRADICIONAL	S	0,12		0,12	0,12
1700000006604562	14-008-030-00158-0001	BARBECHO TRADICIONAL	S	0,54		0,54	0,54
1700000006604564	14-008-030-00198-0002	TRIGO BLANDO	S	0,81		0,81	0,81
1700000006604565	14-008-030-00199-0001	TRIGO BLANDO	S	0,32		0,32	0,32
1700000006604571	14-008-030-00211-0002	TRIGO BLANDO	R	1,61		1,61	1,61
1700000006604572	14-008-030-00216-0001	CEBADA	S	1,19		1,19	1,19
1700000006604573	14-008-030-00217-0001	CEBADA	S	1,41		1,41	1,41
1700000006604576	14-008-030-00212-0001	TRIGO BLANDO	S	1,29		1,29	1,29
1700000006604577	14-008-030-00210-0001	TRIGO BLANDO	S	1,30		1,30	1,30
1700000006604579	14-008-030-00161-0001	BARBECHO TRADICIONAL	S	0,45		0,45	0,45
1700000006604580	14-008-030-00160-0001	BARBECHO TRADICIONAL	S	0,50		0,50	0,50

(1) Con incidencias que retienen pago o deniegan el expediente.  
(2) Se calcula sobre superficie declarada admisible.  
(3) Aplicación del artículo 16 bis del RD 147/2023.

Puede verificar la integridad de una copia de este documento mediante la lectura del código QR adjunto o mediante el acceso a la dirección <a href="https://ws050.juntadeandalucia.es/verificarFirma">https://ws050.juntadeandalucia.es/verificarFirma</a> indicando el código de VERIFICACIÓN					
FIRMADO POR	RAQUEL MARIA ESPIN CRESPO		FECHA		26/06/2024
VERIFICACIÓN	Pk2jmMQ72K8YCCE9EQ8LU85ENJJJ6M		PÁGINA		1342/8857



**Datos considerados para el Cálculo de la Carga Ganadera del expediente**

Superficie determinada para Cálculo Carga Ganadera: 0,00 ha

Carga Ganadera del Expediente: 0,00 ugm/ha

**Incidencias de carga ganadera**

**INCIDENCIA DESCRIPCIÓN**

86132	Recinto superficie forrajera que no realiza la actividad de producción de pastoreo. Recinto:14-008-030-00159-00001 Cultivo:20000 BARBECHO TRADICIONAL-SIN VARIEDAD Secano Recinto:14-008-030-00158-00001 Cultivo:20000 BARBECHO TRADICIONAL-SIN VARIEDAD Secano Recinto:14-008-030-00161-00001 Cultivo:20000 BARBECHO TRADICIONAL-SIN VARIEDAD Secano Recinto:14-008-030-00160-00001 Cultivo:20000 BARBECHO TRADICIONAL-SIN VARIEDAD Secano
-------	---

(1) Con incidencias que retienen pago o deniegan el expediente.  
(2) Se calcula sobre superficie declarada admisible.  
(3) Aplicación del artículo 16 bis del RD 147/2023.

Puede verificar la integridad de una copia de este documento mediante la lectura del código QR adjunto o mediante el acceso a la dirección <https://ws050.juntadeandalucia.es/verificarFirma> indicando el código de VERIFICACIÓN

FIRMADO POR	RAQUEL MARIA ESPIN CRESPO	FECHA	26/06/2024	
VERIFICACIÓN	Pk2jmMQ72K8YCCE9EQ8LU85ENJJ6M	PÁGINA	1343/8857	

**APELLIDOS Y NOMBRE / RAZÓN SOCIAL**

FERNANDEZ SUAREZ LUIS

**NIF**

\*\*\*\*1264\*

**EXPEDIENTE**

1223093

**RESOLUCIÓN**

CONCESIÓN DE LA AYUDA

**DATOS DE MANTENIMIENTO UNIDADES****GRUPO DE PAGO**

ZONAS DE LIMITACIONES NATURALES

**Sup. Dec. Admisible**

24,86

**Sup. Resuelta**

24,86

**Sobredecl.**

0,00

**% Sobredecl.**

0,00

**RESUMEN DE PAGOS**

	<b>IMPORTE ( Euros )</b>			
	<b>RESUELTO</b>	<b>FEADER</b>	<b>MAPA</b>	<b>CAPADR</b>
Pago realizado	1.077,07	915,51	105,66	55,90
A pagar	106,39	90,43	10,44	5,52
<b>TOTAL</b>	<b>1.183,46</b>	<b>1.005,94</b>	<b>116,10</b>	<b>61,42</b>

**APLICACIÓN DE REDUCCIONES Y PENALIZACIONES (%)**

<b>Criterios de subvencionabilidad (1)</b>	<b>Presentación tardía</b>	<b>Omisión declaración</b>	<b>Condicionalidad</b>
0,00	0,00	0,00	0,00

**IMPORTE ( Euros )**

Calculado(2)	Reducción	Penalización	Reducción Penalización (3)	Penalización adicional	Resuelto	FEADER	MAPA	CAPADR
1.183,46 €	0,00 €	0,00 €	0,00 €	0,00 €	1.183,46 €	1.005,94 €	116,10 €	61,42 €
<b>Importe Unitario:</b>	<b>54,00 €</b>	<b>Nuevo Importe Unitario:</b>	<b>47,61 €</b>					

**RECINTOS PROPUESTOS**

<b>REF.</b>	<b>REFERENCIA SIGPAC</b>	<b>CULTIVO</b>	<b>S/R</b>	<b>USO SIGPAC</b>	<b>Sup. Dec. admisible</b>	<b>Sup. Campo</b>	<b>Sup. Determ.</b>	<b>Sup. Resuelta</b>
-1561532	14-008-065-00414-0001	BARBECHO TRADICIONAL	S		1,19		1,19	1,19
-1298152	14-008-065-00414-0001	TRITICALE	S		3,62		3,62	3,62
-1297919	14-008-065-00439-0001	TRITICALE	S		0,04		0,04	0,04
-1297917	14-008-065-00438-0003	TRITICALE	S		0,03		0,03	0,03
-1297916	14-008-065-00438-0003	TRITICALE	S		0,05		0,05	0,05
-1297915	14-008-065-00414-0001	TRITICALE	S		2,76		2,76	2,76
-1297912	14-008-034-00211-0001	TRITICALE	S		2,13		2,13	2,13
-1297909	14-008-031-00080-0002	AVENA	S		0,74		0,74	0,74
-1057060	14-008-031-00077-0001	AVENA	S		3,63		3,63	3,63
-1057037	14-008-025-00083-0001	AVENA	S		1,24		1,24	1,24
-444711	14-008-025-00327-0001	TRANQUILLÓN	S		0,46		0,46	0,46
-444705	14-008-025-00092-0001	TRANQUILLÓN	S		4,01		4,01	4,01
-95387	14-008-031-00077-0008	AVENA	S		0,59		0,59	0,59
1700000006499617	14-008-025-00084-0001	AVENA	S		2,26		2,26	2,26
1700000006499625	14-008-065-00414-0007	OLIVAR	S		0,34		0,34	0,34
1700000006499631	14-008-065-00423-0001	TRITICALE	S		0,78		0,78	0,78
1700000006499632	14-008-034-00176-0001	TRITICALE	S		0,99		0,99	0,99

**Datos considerados para el Cálculo de la Carga Ganadera del expediente**

Superficie determinada para Cálculo Carga Ganadera: 0,00 ha

Carga Ganadera del Expediente: 0,00 ugm/ha

(1) Con incidencias que retienen pago o deniegan el expediente.  
(2) Se calcula sobre superficie declarada admisible.  
(3) Aplicación del artículo 16 bis del RD 147/2023.Puede verificar la integridad de una copia de este documento mediante la lectura del código QR adjunto o mediante el acceso a la dirección <https://ws050.juntadeandalucia.es/verificarFirma> indicando el código de VERIFICACIÓN

FIRMADO POR	RAQUEL MARIA ESPIN CRESPO	FECHA	26/06/2024
VERIFICACIÓN	Pk2jmMQ72K8YCCE9EQ8LU85ENJJJ6M	PÁGINA	1344/8857





**Incidencias de carga ganadera**

**INCIDENCIA DESCRIPCIÓN**

86132 Recinto superficie forrajera que no realiza la actividad de producción de pastoreo.  
Recinto:14-008-065-00414-00001 Cultivo:20000 BARBECHO TRADICIONAL-SIN VARIEDAD Secano

(1) Con incidencias que retienen pago o deniegan el expediente.  
(2) Se calcula sobre superficie declarada admisible.  
(3) Aplicación del artículo 16 bis del RD 147/2023.

Puede verificar la integridad de una copia de este documento mediante la lectura del código QR adjunto o mediante el acceso a la dirección <https://ws050.juntadeandalucia.es/verificarFirma> indicando el código de VERIFICACIÓN

FIRMADO POR	RAQUEL MARIA ESPIN CRESCO	FECHA	26/06/2024
VERIFICACIÓN	Pk2jmMQ72K8YCCE9EQ8LU85ENJJJ6M	PÁGINA	1345/8857



**APELLIDOS Y NOMBRE / RAZÓN SOCIAL**

FERNÁNDEZ TORRALBO ALFONSO

**NIF**

\*\*\*\*4050\*

**EXPEDIENTE**

1124190

**RESOLUCIÓN**

CONCESIÓN DE LA AYUDA

**DATOS DE MANTENIMIENTO UNIDADES****GRUPO DE PAGO**

ZONAS DE LIMITACIONES NATURALES

**Sup. Dec.  
Admisible**

51,73

**Sup.  
Resuelta**

51,73

**Sobredecl.**

0,00

**% Sobredecl.**

0,00

**RESUMEN DE PAGOS**

	<b>IMPORTE ( Euros )</b>			
	<b>RESUELTO</b>	<b>FEADER</b>	<b>MAPA</b>	<b>CAPADR</b>
Pago realizado	1.081,20	919,02	106,06	56,12
A pagar	106,34	90,39	10,43	5,52
<b>TOTAL</b>	<b>1.187,54</b>	<b>1.009,41</b>	<b>116,49</b>	<b>61,64</b>

**APLICACIÓN DE REDUCCIONES Y PENALIZACIONES (%)**

<b>Crterios de subvencionabilidad (1)</b>	<b>Presentación tardía</b>	<b>Omisión declaración</b>	<b>Condicionalidad</b>
0,00	0,00	0,00	0,00

**IMPORTE ( Euros )**

<b>Calculado(2)</b>	<b>Reducción</b>	<b>Penalización</b>	<b>Reducción Penalización (3)</b>	<b>Penalización adicional</b>	<b>Resuelto</b>	<b>FEADER</b>	<b>MAPA</b>	<b>CAPADR</b>
1.187,54 €	0,00 €	0,00 €	0,00 €	0,00 €	1.187,54 €	1.009,41 €	116,50 €	61,63 €
<b>Importe Unitario:</b>	<b>54,00 €</b>	<b>Nuevo Importe Unitario:</b>	<b>22,96 €</b>					

**RECINTOS PROPUESTOS**

<b>REF.</b>	<b>REFERENCIA SIGPAC</b>	<b>CULTIVO</b>	<b>USO S/R SIGPAC</b>	<b>Sup. Dec. admisible</b>	<b>Sup. Campo</b>	<b>Sup. Determ.</b>	<b>Sup. Resuelta</b>
-998400	14-069-058-00027-0032	PASTOS PERMANENTES DE 5 O MAS AÑOS	S	0,67		0,67	0,67
1700000006583780	14-069-058-00024-0001	PASTOS PERMANENTES DE 5 O MAS AÑOS	S	0,60		0,60	0,60
1700000006583781	14-069-058-00028-0001	PASTOS PERMANENTES DE 5 O MAS AÑOS	S	9,36		9,36	9,36
1700000006583782	14-069-058-00025-0001	PASTOS PERMANENTES DE 5 O MAS AÑOS	S	14,62		14,62	14,62
1700000006583783	14-069-058-00027-0006	PASTOS PERMANENTES DE 5 O MAS AÑOS	S	1,32		1,32	1,30
1700000006583784	14-069-058-00027-0008	PASTOS PERMANENTES DE 5 O MAS AÑOS	S	5,00		5,00	5,00
1700000006583785	14-069-058-00030-0001	PASTOS PERMANENTES DE 5 O MAS AÑOS	S	0,74		0,74	0,74
1700000006583786	14-069-058-00030-0002	PASTOS PERMANENTES DE 5 O MAS AÑOS	S	19,44		19,44	19,44

**INCIDENCIAS****INCIDENCIA DESCRIPCIÓN**

4272 Verifica que las líneas de declaración de las Solicitudes Únicas no tienen solapes con la capa de Retroactividad Gráfica (ambas de la misma campaña) a nivel de expediente/línea de declaración gráfica de la solicitud.  
 Recinto:14-069-058-00027-00006 Cultivo: - Agregado de la referencia del recinto.:0 Zona de la referencia del recinto.:0 Superficie solapada.:0,02 Id. Incid.:95145784

(1) Con incidencias que retienen pago o deniegan el expediente.  
 (2) Se calcula sobre superficie declarada admisible.  
 (3) Aplicación del artículo 16 bis del RD 147/2023.

Puede verificar la integridad de una copia de este documento mediante la lectura del código QR adjunto o mediante el acceso a la dirección <https://ws050.juntadeandalucia.es/verificarFirma> indicando el código de VERIFICACIÓN

FIRMADO POR	RAQUEL MARIA ESPIN CRESPO	FECHA	26/06/2024
VERIFICACIÓN	Pk2jmMQ72K8YCCE9EQ8LU85ENJJJ6M	PÁGINA	1346/8857





**Datos considerados para el Cálculo de la Carga Ganadera del expediente**

Superficie determinada para Cálculo Carga Ganadera: 51,73 ha

Carga Ganadera del Expediente: 0,69 ugm/ha

<u>Explotación</u>	<u>Especie</u>	<u>Ugm Calculada para CG</u>
ES140690000106	BOVINA	34,03
ES140690000106	PORCINO	1,56


**Recintos Determinados para el Cálculo de Garga Ganadera**

<u>REF.</u>	<u>REFERENCIA SIGPAC</u>	<u>CULTIVO</u>	<u>DESCRIPCIÓN CULTIVO</u>	<u>S/R</u>	<u>SUP. RESUELTA (ha)</u>
-998400	14-069-058-00027-00032	62000	PASTOS PERMANENTES DE 5 O MAS AÑOS-SIN VARIEDAD	S	0,67
1700000006583780	14-069-058-00024-00001	62000	PASTOS PERMANENTES DE 5 O MAS AÑOS-SIN VARIEDAD	S	0,60
1700000006583781	14-069-058-00028-00001	62000	PASTOS PERMANENTES DE 5 O MAS AÑOS-SIN VARIEDAD	S	9,36
1700000006583782	14-069-058-00025-00001	62000	PASTOS PERMANENTES DE 5 O MAS AÑOS-SIN VARIEDAD	S	14,62
1700000006583783	14-069-058-00027-00006	62000	PASTOS PERMANENTES DE 5 O MAS AÑOS-SIN VARIEDAD	S	1,30
1700000006583784	14-069-058-00027-00008	62000	PASTOS PERMANENTES DE 5 O MAS AÑOS-SIN VARIEDAD	S	5,00
1700000006583785	14-069-058-00030-00001	62000	PASTOS PERMANENTES DE 5 O MAS AÑOS-SIN VARIEDAD	S	0,74
1700000006583786	14-069-058-00030-00002	62000	PASTOS PERMANENTES DE 5 O MAS AÑOS-SIN VARIEDAD	S	19,44

(1) Con incidencias que retienen pago o deniegan el expediente.  
(2) Se calcula sobre superficie declarada admisible.  
(3) Aplicación del artículo 16 bis del RD 147/2023.

Puede verificar la integridad de una copia de este documento mediante la lectura del código QR adjunto o mediante el acceso a la dirección <https://ws050.juntadeandalucia.es/verificarFirma> indicando el código de VERIFICACIÓN

FIRMADO POR	RAQUEL MARIA ESPIN CRESPO	FECHA	26/06/2024
VERIFICACIÓN	Pk2jmMQ72K8YCCE9EQ8LU85ENJJ6M	PÁGINA	1347/8857





**APellidos y nombre / RAZÓN SOCIAL**

FERNANDEZ TORRALBO BERNARDO

**NIF**

\*\*\*\*4049\*

**EXPEDIENTE**

1124077

**RESOLUCIÓN**

CONCESIÓN DE LA AYUDA

**DATOS DE MANTENIMIENTO UNIDADES**

<b>GRUPO DE PAGO</b>	<b>Sup. Dec. Admisible</b>	<b>Sup. Resuelta</b>	<b>Sobredecl.</b>	<b>% Sobredecl.</b>
ZONAS DE LIMITACIONES NATURALES	105,73	105,73	0,00	0,00

**RESUMEN DE PAGOS**

	<b>IMPORTE ( Euros )</b>			
	<b>RESUELTO</b>	<b>FEADER</b>	<b>MAPA</b>	<b>CAPADR</b>
Pago realizado	1.081,20	919,02	106,06	56,12
A pagar	104,78	89,06	10,28	5,44
<b>TOTAL</b>	<b>1.185,98</b>	<b>1.008,08</b>	<b>116,34</b>	<b>61,56</b>

**APLICACIÓN DE REDUCCIONES Y PENALIZACIONES (%)**

<b>Crterios de subvencionabilidad (1)</b>	<b>Presentación tardía</b>	<b>Omisión declaración</b>	<b>Condicionalidad</b>
0,00	0,00	0,00	0,00

**IMPORTE ( Euros )**

Calculado(2)	Reducción	Penalización	Reducción Penalización (3)	Penalización adicional	Resuelto	FEADER	MAPA	CAPADR
1.185,98 €	0,00 €	0,00 €	0,00 €	0,00 €	1.185,98 €	1.008,08 €	116,34 €	61,56 €
<b>Importe Unitario:</b>	<b>54,00 €</b>	<b>Nuevo Importe Unitario:</b>			<b>11,22 €</b>			

**RECINTOS PROPUESTOS**

<b>REF.</b>	<b>REFERENCIA SIGPAC</b>	<b>CULTIVO</b>	<b>S/R</b>	<b>USO SIGPAC</b>	<b>Sup. Dec. admisible</b>	<b>Sup. Campo</b>	<b>Sup. Determ.</b>	<b>Sup. Resuelta</b>
1700000006167297	14-062-028-00025-0001	PASTOS PERMANENTES DE 5 O MAS AÑOS	S		42,38		42,38	42,38
1700000006167298	14-069-001-00003-0004	PASTOS PERMANENTES DE 5 O MAS AÑOS	S		0,15		0,15	0,15
1700000006167299	14-069-001-00003-0006	PASTOS PERMANENTES DE 5 O MAS AÑOS	S		0,32		0,32	0,32
1700000006167300	14-069-001-00004-0001	PASTOS PERMANENTES DE 5 O MAS AÑOS	S		15,14		15,14	15,14
1700000006167301	14-069-001-00005-0001	PASTOS PERMANENTES DE 5 O MAS AÑOS	S		4,14		4,14	4,14
1700000006167302	14-069-023-00029-0006	PASTOS PERMANENTES DE 5 O MAS AÑOS	S		2,45		2,45	2,45
1700000006167303	14-069-001-00005-0002	PASTOS PERMANENTES DE 5 O MAS AÑOS	S		0,16		0,16	0,16
1700000006167304	14-069-023-00029-0003	PASTOS PERMANENTES DE 5 O MAS AÑOS	S		7,12		7,12	7,12
1700000006167305	14-069-023-00029-0007	PASTOS PERMANENTES DE 5 O MAS AÑOS	S		1,00		1,00	1,00
1700000006167306	14-069-001-00003-0003	PASTOS PERMANENTES DE 5 O MAS AÑOS	S		2,49		2,49	2,41
1700000006167307	14-062-028-00026-0001	PASTOS PERMANENTES DE 5 O MAS AÑOS	S		3,65		3,65	3,65
1700000006167309	14-069-001-00003-0002	PASTOS PERMANENTES DE 5 O MAS AÑOS	S		0,94		0,94	0,84
1700000006167311	14-062-029-00026-0001	PASTOS PERMANENTES DE 5 O MAS AÑOS	S		25,97		25,97	25,97

**INCIDENCIAS**

**INCIDENCIA DESCRIPCIÓN**

4272	Verifica que las líneas de declaración de las Solicitudes Únicas no tienen solapes con la capa de Retroactividad Gráfica (ambas de la misma campaña) a nivel de expediente/línea de declaración gráfica de la solicitud. Recinto:14-069-001-00003-00002 Cultivo: - Agregado de la referencia del recinto.:0 Zona de la referencia del recinto.:0 Superficie solapada.:0,1 Id. Incid.:95145783 Recinto:14-069-001-00003-00003 Cultivo: - Agregado de la referencia del recinto.:0 Zona de la referencia del recinto.:0 Superficie solapada.:0,08 Id. Incid.:95145782
86126	Recinto de forrajera para Cálculo de Carga Ganadera que No pertenece a Explotación con UGM válida. Recinto:14-069-061-00031-00001 Cultivo:62000 PASTOS PERMANENTES DE 5 O MAS AÑOS-SIN VARIEDAD Secano Explotacion:ES140690001276

(1) Con incidencias que retienen pago o deniegan el expediente.  
(2) Se calcula sobre superficie declarada admisible.  
(3) Aplicación del artículo 16 bis del RD 147/2023.

Puede verificar la integridad de una copia de este documento mediante la lectura del código QR adjunto o mediante el acceso a la dirección <a href="https://ws050.juntadeandalucia.es/verificarFirma">https://ws050.juntadeandalucia.es/verificarFirma</a> indicando el código de VERIFICACIÓN				
FIRMADO POR	RAQUEL MARIA ESPIN CRESPO	FECHA	26/06/2024	
VERIFICACIÓN	Pk2jmMQ72K8YCC9EQ8LU85ENJJ6M	PÁGINA	1348/8857	

**Datos considerados para el Cálculo de la Carga Ganadera del expediente**

Superficie determinada para Cálculo Carga Ganadera: 105,73 ha

Carga Ganadera del Expediente: 0,37 ugm/ha

Explotación	Especie	Ugm Calculada para CG
ES140620000539	BOVINA	29,06
ES140620000539	PORCINO	0,13
ES140690001275	BOVINA	10,23

**Recintos Determinados para el Cálculo de Garga Ganadera**

REF.	REFERENCIA SIGPAC	CULTIVO	DESCRIPCIÓN CULTIVO	S/R	SUP. RESUELTA (ha)
1700000006167297	14-062-028-00025-00001	62000	PASTOS PERMANENTES DE 5 O MAS AÑOS-SIN VARIEDAD	S	42,38
1700000006167298	14-069-001-00003-00004	62000	PASTOS PERMANENTES DE 5 O MAS AÑOS-SIN VARIEDAD	S	0,15
1700000006167299	14-069-001-00003-00006	62000	PASTOS PERMANENTES DE 5 O MAS AÑOS-SIN VARIEDAD	S	0,32
1700000006167300	14-069-001-00004-00001	62000	PASTOS PERMANENTES DE 5 O MAS AÑOS-SIN VARIEDAD	S	15,14
1700000006167301	14-069-001-00005-00001	62000	PASTOS PERMANENTES DE 5 O MAS AÑOS-SIN VARIEDAD	S	4,14
1700000006167302	14-069-023-00029-00006	62000	PASTOS PERMANENTES DE 5 O MAS AÑOS-SIN VARIEDAD	S	2,45
1700000006167303	14-069-001-00005-00002	62000	PASTOS PERMANENTES DE 5 O MAS AÑOS-SIN VARIEDAD	S	0,16
1700000006167304	14-069-023-00029-00003	62000	PASTOS PERMANENTES DE 5 O MAS AÑOS-SIN VARIEDAD	S	7,12
1700000006167305	14-069-023-00029-00007	62000	PASTOS PERMANENTES DE 5 O MAS AÑOS-SIN VARIEDAD	S	1,00
1700000006167306	14-069-001-00003-00003	62000	PASTOS PERMANENTES DE 5 O MAS AÑOS-SIN VARIEDAD	S	2,41
1700000006167307	14-062-028-00026-00001	62000	PASTOS PERMANENTES DE 5 O MAS AÑOS-SIN VARIEDAD	S	3,65
1700000006167309	14-069-001-00003-00002	62000	PASTOS PERMANENTES DE 5 O MAS AÑOS-SIN VARIEDAD	S	0,84
1700000006167311	14-062-029-00026-00001	62000	PASTOS PERMANENTES DE 5 O MAS AÑOS-SIN VARIEDAD	S	25,97

**Incidencias de carga ganadera****INCIDENCIA DESCRIPCIÓN**

- 86126 Recinto de forrajera para Cálculo de Carga Ganadera que No pertenece a Explotación con UGM válida.  
Recinto:14-069-061-00031-00001 Cultivo:62000 PASTOS PERMANENTES DE 5 O MAS AÑOS-SIN VARIEDAD Secano  
Explotacion:ES140690001276
- 86128 Recinto de Forrajeras que no ha contabilizado para Carga Ganadera por no tener una explotación válida para el cálculo de la Carga Ganadera  
Recinto:14-069-061-00031-00001 Cultivo:62 PASTOS PERMANENTES DE 5 O MAS AÑOS-

(1) Con incidencias que retienen pago o deniegan el expediente.  
(2) Se calcula sobre superficie declarada admisible.  
(3) Aplicación del artículo 16 bis del RD 147/2023.

Puede verificar la integridad de una copia de este documento mediante la lectura del código QR adjunto o mediante el acceso a la dirección <https://ws050.juntadeandalucia.es/verificarFirma> indicando el código de VERIFICACIÓN

FIRMADO POR	RAQUEL MARIA ESPIN CRESPO	FECHA	26/06/2024
VERIFICACIÓN	Pk2jmMQ72K8YCC9E9EQ8LU85ENJJ6M	PÁGINA	1349/8857



**APELLIDOS Y NOMBRE / RAZÓN SOCIAL**

FERNANDEZ VACAS DANIEL

**NIF**

\*\*\*\*8178\*

**EXPEDIENTE**

1215425

**RESOLUCIÓN**

CONCESIÓN DE LA AYUDA

**DATOS DE MANTENIMIENTO UNIDADES**

<b>GRUPO DE PAGO</b>	<b>Sup. Dec. Admisible</b>	<b>Sup. Resuelta</b>	<b>Sobredecl.</b>	<b>% Sobredecl.</b>
ZONAS DE LIMITACIONES NATURALES	132,56	132,56	0,00	0,00

**RESUMEN DE PAGOS**

	<b>IMPORTE ( Euros )</b>			
	<b>RESUELTO</b>	<b>FEADER</b>	<b>MAPA</b>	<b>CAPADR</b>
Pago realizado	959,35	815,44	94,11	49,79
A pagar	228,65	194,35	22,43	11,87
<b>TOTAL</b>	<b>1.188,00</b>	<b>1.009,79</b>	<b>116,54</b>	<b>61,66</b>

**APLICACIÓN DE REDUCCIONES Y PENALIZACIONES (%)**

<b>Criterios de subvencionabilidad (1)</b>	<b>Presentación tardía</b>	<b>Omisión declaración</b>	<b>Condicionabilidad</b>
0,00	0,00	0,00	0,00

**IMPORTE ( Euros )**

<b>Calculado(2)</b>	<b>Reducción</b>	<b>Penalización</b>	<b>Reducción Penalización (3)</b>	<b>Penalización adicional</b>	<b>Resuelto</b>	<b>FEADER</b>	<b>MAPA</b>	<b>CAPADR</b>
1.188,00 €	0,00 €	0,00 €	0,00 €	0,00 €	1.188,00 €	1.009,80 €	116,54 €	61,66 €
<b>Importe Unitario:</b>	<b>54,00 €</b>	<b>Nuevo Importe Unitario:</b>	<b>8,96 €</b>					

**RECINTOS PROPUESTOS**

<b>REF.</b>	<b>REFERENCIA SIGPAC</b>	<b>CULTIVO</b>	<b>S/R</b>	<b>USO SIGPAC</b>	<b>Sup. Dec. admisible</b>	<b>Sup. Campo</b>	<b>Sup. Determ.</b>	<b>Sup. Resuelta</b>
-1599564	14-016-007-00009-0007	PASTOS PERMANENTES DE 5 O MAS AÑOS	S		4,98		4,98	4,98
5313274	14-016-008-00020-0001	PASTOS PERMANENTES DE 5 O MAS AÑOS	S		13,83		13,83	13,83
5313275	14-016-007-00008-0002	PASTOS PERMANENTES DE 5 O MAS AÑOS	S		4,33		4,33	4,33
5543806	14-016-014-00048-0001	PASTOS PERMANENTES DE 5 O MAS AÑOS	S		35,85		35,85	35,85
5543815	14-016-014-00048-0003	PASTOS PERMANENTES DE 5 O MAS AÑOS	S		0,04		0,04	0,04
6913434	14-016-043-00041-0001	PASTOS PERMANENTES DE 5 O MAS AÑOS	S		18,37		18,37	18,37
6913435	14-016-008-00021-0002	PASTOS PERMANENTES DE 5 O MAS AÑOS	S		3,60		3,60	3,60
1700000006167380	14-016-014-00057-0001	PASTOS PERMANENTES DE 5 O MAS AÑOS	S		29,40		29,40	29,40
1700000006167381	14-016-014-00057-0004	PASTOS PERMANENTES DE 5 O MAS AÑOS	S		0,45		0,45	0,45
1700000006167382	14-016-014-00057-0007	PASTOS PERMANENTES DE 5 O MAS AÑOS	S		20,84		20,84	20,84
1700000006167383	14-016-014-00057-0009	PASTOS PERMANENTES DE 5 O MAS AÑOS	S		0,87		0,87	0,87

(1) Con incidencias que retienen pago o deniegan el expediente.

(2) Se calcula sobre superficie declarada admisible.

(3) Aplicación del artículo 16 bis del RD 147/2023.

Puede verificar la integridad de una copia de este documento mediante la lectura del código QR adjunto o mediante el acceso a la dirección <https://ws050.juntadeandalucia.es/verificarFirma> indicando el código de VERIFICACIÓN

<b>FIRMADO POR</b>	RAQUEL MARIA ESPIN CRESPO	<b>FECHA</b>	26/06/2024
<b>VERIFICACIÓN</b>	Pk2jmMQ72K8YCCE9EQ8LU85ENJJ6M	<b>PÁGINA</b>	1350/8857



**INCIDENCIAS****INCIDENCIA DESCRIPCIÓN**

86121	Recinto superficie forrajera que no realiza la actividad de producción de pastoreo. Recinto:14-016-012-00017-00002 Cultivo:62000 PASTOS PERMANENTES DE 5 O MAS AÑOS-SIN VARIEDAD Secano Actividad Agraria del recinto:2 Recinto:14-016-012-00017-00007 Cultivo:62000 PASTOS PERMANENTES DE 5 O MAS AÑOS-SIN VARIEDAD Secano Actividad Agraria del recinto:2 Recinto:14-016-012-00018-00002 Cultivo:62000 PASTOS PERMANENTES DE 5 O MAS AÑOS-SIN VARIEDAD Secano Actividad Agraria del recinto:2 Recinto:14-016-012-00018-00007 Cultivo:62000 PASTOS PERMANENTES DE 5 O MAS AÑOS-SIN VARIEDAD Secano Actividad Agraria del recinto:2 Recinto:14-016-013-00058-00001 Cultivo:62000 PASTOS PERMANENTES DE 5 O MAS AÑOS-SIN VARIEDAD Secano Actividad Agraria del recinto:2
86122	Recinto superficie forrajera que realiza la actividad de producción de pastoreo y no declara el o los códigos del Registro de Explotaciones Ganaderas de Andalucía, REGA. Recinto:14-016-012-00007-00002 Cultivo:62000 PASTOS PERMANENTES DE 5 O MAS AÑOS-SIN VARIEDAD Secano Recinto:14-016-012-00007-00004 Cultivo:62000 PASTOS PERMANENTES DE 5 O MAS AÑOS-SIN VARIEDAD Secano Recinto:14-016-012-00017-00002 Cultivo:62000 PASTOS PERMANENTES DE 5 O MAS AÑOS-SIN VARIEDAD Secano Recinto:14-016-012-00017-00007 Cultivo:62000 PASTOS PERMANENTES DE 5 O MAS AÑOS-SIN VARIEDAD Secano Recinto:14-016-012-00018-00002 Cultivo:62000 PASTOS PERMANENTES DE 5 O MAS AÑOS-SIN VARIEDAD Secano Recinto:14-016-012-00018-00007 Cultivo:62000 PASTOS PERMANENTES DE 5 O MAS AÑOS-SIN VARIEDAD Secano Recinto:14-016-013-00058-00001 Cultivo:62000 PASTOS PERMANENTES DE 5 O MAS AÑOS-SIN VARIEDAD Secano
86124	Recinto de forrajera para Cálculo de Carga Ganadera que No pertenece a Explotación. Recinto:14-016-012-00007-00002 Cultivo:62000 PASTOS PERMANENTES DE 5 O MAS AÑOS-SIN VARIEDAD Secano Recinto:14-016-012-00007-00004 Cultivo:62000 PASTOS PERMANENTES DE 5 O MAS AÑOS-SIN VARIEDAD Secano Recinto:14-016-012-00017-00002 Cultivo:62000 PASTOS PERMANENTES DE 5 O MAS AÑOS-SIN VARIEDAD Secano Recinto:14-016-012-00017-00007 Cultivo:62000 PASTOS PERMANENTES DE 5 O MAS AÑOS-SIN VARIEDAD Secano Recinto:14-016-012-00018-00002 Cultivo:62000 PASTOS PERMANENTES DE 5 O MAS AÑOS-SIN VARIEDAD Secano Recinto:14-016-012-00018-00007 Cultivo:62000 PASTOS PERMANENTES DE 5 O MAS AÑOS-SIN VARIEDAD Secano Recinto:14-016-013-00058-00001 Cultivo:62000 PASTOS PERMANENTES DE 5 O MAS AÑOS-SIN VARIEDAD Secano

**Datos considerados para el Cálculo de la Carga Ganadera del expediente**

Superficie determinada para Cálculo Carga Ganadera: 132,56 ha  
Carga Ganadera del Expediente: 1,02 ugm/ha

<b>Explotación</b>	<b>Especie</b>	<b>Ugm Calculada para CG</b>
ES140160000183	PORCINO	13,24
ES140160000458	BOVINA	49,72
ES140160000458	CAPRINA	0,81
ES140160000458	PORCINO	61,13
ES140160000591	BOVINA	5,84
ES140160000591	PORCINO	4,09

**Recintos Determinados para el Cálculo de Carga Ganadera**

<b>REF.</b>	<b>REFERENCIA SIGPAC</b>	<b>CULTIVO</b>	<b>DESCRIPCIÓN CULTIVO</b>	<b>S/R</b>	<b>SUP. RESUELTA (ha)</b>
-1599564	14-016-007-00009-00007	62000	PASTOS PERMANENTES DE 5 O MAS AÑOS-SIN VARIEDAD	S	4,98
5313274	14-016-008-00020-00001	62000	PASTOS PERMANENTES DE 5 O MAS AÑOS-SIN VARIEDAD	S	13,83
5313275	14-016-007-00008-00002	62000	PASTOS PERMANENTES DE 5 O MAS AÑOS-SIN VARIEDAD	S	4,33
5543806	14-016-014-00048-00001	62000	PASTOS PERMANENTES DE 5 O MAS AÑOS-SIN VARIEDAD	S	35,85
5543815	14-016-014-00048-00003	62000	PASTOS PERMANENTES DE 5 O MAS AÑOS-SIN VARIEDAD	S	0,04
6913434	14-016-043-00041-00001	62000	PASTOS PERMANENTES DE 5 O MAS AÑOS-SIN VARIEDAD	S	18,37
6913435	14-016-008-00021-00002	62000	PASTOS PERMANENTES DE 5 O MAS AÑOS-SIN VARIEDAD	S	3,60

(1) Con incidencias que retienen pago o deniegan el expediente.  
(2) Se calcula sobre superficie declarada admisible.  
(3) Aplicación del artículo 16 bis del RD 147/2023.

Puede verificar la integridad de una copia de este documento mediante la lectura del código QR adjunto o mediante el acceso a la dirección <https://ws050.juntadeandalucia.es/verificarFirma> indicando el código de VERIFICACIÓN

FIRMADO POR	RAQUEL MARIA ESPIN CRESPO	FECHA	26/06/2024
VERIFICACIÓN	Pk2jmMQ72K8YCC9EQ8LU85ENJJ6M	PÁGINA	1351/8857





**Recintos Determinados para el Cálculo de Garga Ganadera**

REF.	REFERENCIA SIGPAC	CULTIVO	DESCRIPCIÓN CULTIVO	S/R	SUP. RESUELTA (ha)
1700000006167380	14-016-014-00057-00001	62000	PASTOS PERMANENTES DE 5 O MAS AÑOS-SIN VARIEDAD	S	29,40
1700000006167381	14-016-014-00057-00004	62000	PASTOS PERMANENTES DE 5 O MAS AÑOS-SIN VARIEDAD	S	0,45
1700000006167382	14-016-014-00057-00007	62000	PASTOS PERMANENTES DE 5 O MAS AÑOS-SIN VARIEDAD	S	20,84
1700000006167383	14-016-014-00057-00009	62000	PASTOS PERMANENTES DE 5 O MAS AÑOS-SIN VARIEDAD	S	0,87

**Incidencias de carga ganadera**

**INCIDENCIA DESCRIPCIÓN**

86122	Recinto superficie forrajera que realiza la actividad de producción de pastoreo y no declara el o los códigos del Registro de Explotaciones Ganaderas de Andalucía, REGA. Recinto:14-016-012-00007-00002 Cultivo:62000 PASTOS PERMANENTES DE 5 O MAS AÑOS-SIN VARIEDAD Secano Recinto:14-016-012-00007-00004 Cultivo:62000 PASTOS PERMANENTES DE 5 O MAS AÑOS-SIN VARIEDAD Secano Recinto:14-016-012-00018-00002 Cultivo:62000 PASTOS PERMANENTES DE 5 O MAS AÑOS-SIN VARIEDAD Secano Recinto:14-016-012-00018-00007 Cultivo:62000 PASTOS PERMANENTES DE 5 O MAS AÑOS-SIN VARIEDAD Secano Recinto:14-016-012-00017-00007 Cultivo:62000 PASTOS PERMANENTES DE 5 O MAS AÑOS-SIN VARIEDAD Secano Recinto:14-016-012-00017-00002 Cultivo:62000 PASTOS PERMANENTES DE 5 O MAS AÑOS-SIN VARIEDAD Secano Recinto:14-016-013-00058-00001 Cultivo:62000 PASTOS PERMANENTES DE 5 O MAS AÑOS-SIN VARIEDAD Secano
86124	Recinto de forrajera para Cálculo de Carga Ganadera que No pertenece a Explotación. Recinto:14-016-012-00007-00002 Cultivo:62000 PASTOS PERMANENTES DE 5 O MAS AÑOS-SIN VARIEDAD Secano Recinto:14-016-012-00007-00004 Cultivo:62000 PASTOS PERMANENTES DE 5 O MAS AÑOS-SIN VARIEDAD Secano Recinto:14-016-012-00018-00002 Cultivo:62000 PASTOS PERMANENTES DE 5 O MAS AÑOS-SIN VARIEDAD Secano Recinto:14-016-012-00018-00007 Cultivo:62000 PASTOS PERMANENTES DE 5 O MAS AÑOS-SIN VARIEDAD Secano Recinto:14-016-012-00017-00007 Cultivo:62000 PASTOS PERMANENTES DE 5 O MAS AÑOS-SIN VARIEDAD Secano Recinto:14-016-012-00017-00002 Cultivo:62000 PASTOS PERMANENTES DE 5 O MAS AÑOS-SIN VARIEDAD Secano Recinto:14-016-013-00058-00001 Cultivo:62000 PASTOS PERMANENTES DE 5 O MAS AÑOS-SIN VARIEDAD Secano
86128	Recinto de Forrajeras que no ha contabilizado para Carga Ganadera por no tener una explotación válida para el cálculo de la Carga Ganadera Recinto:14-016-012-00007-00002 Cultivo:62 PASTOS PERMANENTES DE 5 O MAS AÑOS- Recinto:14-016-012-00007-00004 Cultivo:62 PASTOS PERMANENTES DE 5 O MAS AÑOS- Recinto:14-016-012-00018-00002 Cultivo:62 PASTOS PERMANENTES DE 5 O MAS AÑOS- Recinto:14-016-012-00018-00007 Cultivo:62 PASTOS PERMANENTES DE 5 O MAS AÑOS- Recinto:14-016-012-00017-00007 Cultivo:62 PASTOS PERMANENTES DE 5 O MAS AÑOS- Recinto:14-016-012-00017-00002 Cultivo:62 PASTOS PERMANENTES DE 5 O MAS AÑOS- Recinto:14-016-013-00058-00001 Cultivo:62 PASTOS PERMANENTES DE 5 O MAS AÑOS-
86132	Recinto superficie forrajera que no realiza la actividad de producción de pastoreo. Recinto:14-016-012-00018-00002 Cultivo:62000 PASTOS PERMANENTES DE 5 O MAS AÑOS-SIN VARIEDAD Secano Recinto:14-016-012-00018-00007 Cultivo:62000 PASTOS PERMANENTES DE 5 O MAS AÑOS-SIN VARIEDAD Secano Recinto:14-016-012-00017-00007 Cultivo:62000 PASTOS PERMANENTES DE 5 O MAS AÑOS-SIN VARIEDAD Secano Recinto:14-016-012-00017-00002 Cultivo:62000 PASTOS PERMANENTES DE 5 O MAS AÑOS-SIN VARIEDAD Secano Recinto:14-016-013-00058-00001 Cultivo:62000 PASTOS PERMANENTES DE 5 O MAS AÑOS-SIN VARIEDAD Secano

(1) Con incidencias que retienen pago o deniegan el expediente.  
(2) Se calcula sobre superficie declarada admisible.  
(3) Aplicación del artículo 16 bis del RD 147/2023.

Puede verificar la integridad de una copia de este documento mediante la lectura del código QR adjunto o mediante el acceso a la dirección <a href="https://ws050.juntadeandalucia.es/verificarFirma">https://ws050.juntadeandalucia.es/verificarFirma</a> indicando el código de VERIFICACIÓN					
FIRMADO POR	RAQUEL MARIA ESPIN CRESPO		FECHA		26/06/2024
VERIFICACIÓN	Pk2jmMQ72K8YCCE9EQ8LU85ENJJ6M		PÁGINA		1352/8857

**APELLIDOS Y NOMBRE / RAZÓN SOCIAL**

FERNANDEZ VACAS DAVID

**NIF**

\*\*\*8179\*

**EXPEDIENTE**

1215568

**RESOLUCIÓN**

CONCESIÓN DE LA AYUDA

**DATOS DE MANTENIMIENTO UNIDADES****GRUPO DE PAGO**

ZONAS DE LIMITACIONES NATURALES

**Sup. Dec.  
Admisible**

220,24

**Sup.  
Resuelta**

220,24

**Sobredecl.**

0,00

**% Sobredecl.**

0,00

**RESUMEN DE PAGOS**

	<b>IMPORTE ( Euros )</b>			
	<b>RESUELTO</b>	<b>FEADER</b>	<b>MAPA</b>	<b>CAPADR</b>
Pago realizado	1.081,20	919,02	106,06	56,12
A pagar	106,80	90,78	10,48	5,54
<b>TOTAL</b>	<b>1.188,00</b>	<b>1.009,80</b>	<b>116,54</b>	<b>61,66</b>

**APLICACIÓN DE REDUCCIONES Y PENALIZACIONES (%)**

<b>Criterios de subvencionabilidad (1)</b>	<b>Presentación tardía</b>	<b>Omisión declaración</b>	<b>Condicionabilidad</b>
0,00	0,00	0,00	0,00

**IMPORTE ( Euros )**

Calculado(2)	Reducción	Penalización	Reducción Penalización (3)	Penalización adicional	Resuelto	FEADER	MAPA	CAPADR
1.188,00 €	0,00 €	0,00 €	0,00 €	0,00 €	1.188,00 €	1.009,80 €	116,54 €	61,66 €
Importe Unitario:	54,00 €	Nuevo Importe Unitario:	5,39 €					

(1) Con incidencias que retienen pago o deniegan el expediente.  
(2) Se calcula sobre superficie declarada admisible.  
(3) Aplicación del artículo 16 bis del RD 147/2023.

Puede verificar la integridad de una copia de este documento mediante la lectura del código QR adjunto o mediante el acceso a la dirección <https://ws050.juntadeandalucia.es/verificarFirma> indicando el código de VERIFICACIÓN

FIRMADO POR	RAQUEL MARIA ESPIN CRESPO	FECHA	26/06/2024
VERIFICACIÓN	Pk2jmMQ72K8YCCE9EQ8LU85ENJJ6M	PÁGINA	1353/8857



**RECINTOS PROPUESTOS**

REF.	REFERENCIA SIGPAC	CULTIVO	S/R	USO SIGPAC	Sup. Dec. admisible	Sup. Campo	Sup. Determ.	Sup. Resuelta
-1600318	14-016-042-00018-0001	PASTOS PERMANENTES DE 5 O MAS AÑOS	S		6,75		6,75	6,75
-1600302	14-016-042-00033-0001	PASTOS PERMANENTES DE 5 O MAS AÑOS	S		2,62		2,62	2,62
-1600006	14-016-013-00012-0001	PASTOS PERMANENTES DE 5 O MAS AÑOS	S		5,19		5,19	5,19
-753396	14-016-042-00049-0006	PASTOS PERMANENTES DE 5 O MAS AÑOS	S		1,00		1,00	1,00
4792195	14-016-041-00020-0002	PASTOS PERMANENTES DE 5 O MAS AÑOS	S		60,48		60,48	60,48
6837310	14-016-011-00027-0001	PASTOS PERMANENTES DE 5 O MAS AÑOS	S		12,94		12,94	12,94
6914051	14-016-011-00027-0004	PASTOS PERMANENTES DE 5 O MAS AÑOS	S		5,02		5,02	5,02
6914057	14-016-011-00027-0006	PASTOS PERMANENTES DE 5 O MAS AÑOS	S		0,71		0,71	0,71
1700000006167527	14-016-011-00039-0001	PASTOS PERMANENTES DE 5 O MAS AÑOS	S		20,65		20,65	20,65
1700000006167528	14-016-011-00039-0005	PASTOS PERMANENTES DE 5 O MAS AÑOS	S		0,85		0,85	0,85
1700000006167529	14-016-011-00039-0006	PASTOS PERMANENTES DE 5 O MAS AÑOS	S		0,75		0,75	0,75
1700000006167532	14-016-042-00044-0001	PASTOS PERMANENTES DE 5 O MAS AÑOS	S		5,92		5,92	5,92
1700000006167533	14-016-042-00044-0002	PASTOS PERMANENTES DE 5 O MAS AÑOS	S		0,02		0,02	0,02
1700000006167534	14-016-042-00045-0003	PASTOS PERMANENTES DE 5 O MAS AÑOS	S		6,23		6,23	6,23
1700000006167535	14-016-042-00045-0004	PASTOS PERMANENTES DE 5 O MAS AÑOS	S		0,77		0,77	0,77
1700000006167536	14-016-011-00039-0009	PASTOS PERMANENTES DE 5 O MAS AÑOS	S		0,02		0,02	0,02
1700000006167537	14-016-015-00006-0002	PASTOS PERMANENTES DE 5 O MAS AÑOS	S		8,22		8,22	8,22
1700000006167538	14-016-015-00008-0001	PASTOS PERMANENTES DE 5 O MAS AÑOS	S		25,97		25,97	25,97
1700000006167539	14-016-013-00011-0004	PASTOS PERMANENTES DE 5 O MAS AÑOS	S		0,28		0,28	0,28
1700000006167540	14-016-042-00036-0001	PASTOS PERMANENTES DE 5 O MAS AÑOS	S		10,44		10,44	10,44
1700000006167541	14-016-042-00038-0001	PASTOS PERMANENTES DE 5 O MAS AÑOS	S		13,05		13,05	13,05
1700000006167543	14-016-042-00034-0001	PASTOS PERMANENTES DE 5 O MAS AÑOS	S		3,01		3,01	3,01
1700000006167545	14-016-042-00019-0001	PASTOS PERMANENTES DE 5 O MAS AÑOS	S		3,49		3,49	3,49
1700000006167546	14-016-042-00035-0002	PASTOS PERMANENTES DE 5 O MAS AÑOS	S		4,86		4,86	4,86
1700000006167547	14-016-042-00039-0001	PASTOS PERMANENTES DE 5 O MAS AÑOS	S		1,27		1,27	1,27
1700000006167548	14-016-013-00011-0002	PASTOS PERMANENTES DE 5 O MAS AÑOS	S		6,39		6,39	6,39
1700000006167549	14-016-042-00037-0001	PASTOS PERMANENTES DE 5 O MAS AÑOS	S		10,02		10,02	10,02
1700000006167550	14-016-013-00011-0003	PASTOS PERMANENTES DE 5 O MAS AÑOS	S		3,32		3,32	3,32

**INCIDENCIAS****INCIDENCIA DESCRIPCIÓN**

86126 Recinto de forrajera para Cálculo de Carga Ganadera que No pertenece a Explotación con UGM válida.  
 Recinto:14-016-040-00028-00001 Cultivo:62000 PASTOS PERMANENTES DE 5 O MAS AÑOS-SIN VARIEDAD Secano  
 Explotacion:ES140160000437

**Datos considerados para el Cálculo de la Carga Ganadera del expediente**

Superficie determinada para Cálculo Carga Ganadera: 220,24 ha

Carga Ganadera del Expediente: 0,60 ugm/ha

Explotación	Especie	Ugm Calculada para CG
ES140160000239	PORCINO	0,36
ES140160000259	PORCINO	0,64
ES140160000300	PORCINO	2,32
ES140160000410	BOVINA	13,73
ES140160000410	PORCINO	9,96
ES140160000467	OVINA	8,98
ES140160000467	PORCINO	3,13
ES140160000573	PORCINO	2,13
ES140160000593	OVINA	11,07
ES140160000593	PORCINO	2,10

(1) Con incidencias que retienen pago o deniegan el expediente.  
 (2) Se calcula sobre superficie declarada admisible.  
 (3) Aplicación del artículo 16 bis del RD 147/2023.

Puede verificar la integridad de una copia de este documento mediante la lectura del código QR adjunto o mediante el acceso a la dirección <https://ws050.juntadeandalucia.es/verificarFirma> indicando el código de VERIFICACIÓN

FIRMADO POR	RAQUEL MARIA ESPIN CRESPO	FECHA	26/06/2024
VERIFICACIÓN	Pk2jmMQ72K8YCCE9EQ8LU85ENJJ6M	PÁGINA	1354/8857





**Datos considerados para el Cálculo de la Carga Ganadera del expediente**

Explotación	Especie	Ugm Calculada para CG
ES140160000702	BOVINA	37,05
ES140160000702	PORCINO	39,62
ES140160000763	PORCINO	1,18

**Recintos Determinados para el Cálculo de Garga Ganadera**

REF.	REFERENCIA SIGPAC	CULTIVO	DESCRIPCIÓN CULTIVO	S/R	SUP. RESUELTA (ha)
-1600318	14-016-042-00018-00001	62000	PASTOS PERMANENTES DE 5 O MAS AÑOS-SIN VARIEDAD	S	6,75
-1600302	14-016-042-00033-00001	62000	PASTOS PERMANENTES DE 5 O MAS AÑOS-SIN VARIEDAD	S	2,62
-1600006	14-016-013-00012-00001	62000	PASTOS PERMANENTES DE 5 O MAS AÑOS-SIN VARIEDAD	S	5,19
-753396	14-016-042-00049-00006	62000	PASTOS PERMANENTES DE 5 O MAS AÑOS-SIN VARIEDAD	S	1,00
4792195	14-016-041-00020-00002	62000	PASTOS PERMANENTES DE 5 O MAS AÑOS-SIN VARIEDAD	S	60,48
6837310	14-016-011-00027-00001	62000	PASTOS PERMANENTES DE 5 O MAS AÑOS-SIN VARIEDAD	S	12,94
6914051	14-016-011-00027-00004	62000	PASTOS PERMANENTES DE 5 O MAS AÑOS-SIN VARIEDAD	S	5,02
6914057	14-016-011-00027-00006	62000	PASTOS PERMANENTES DE 5 O MAS AÑOS-SIN VARIEDAD	S	0,71
1700000006167527	14-016-011-00039-00001	62000	PASTOS PERMANENTES DE 5 O MAS AÑOS-SIN VARIEDAD	S	20,65
1700000006167528	14-016-011-00039-00005	62000	PASTOS PERMANENTES DE 5 O MAS AÑOS-SIN VARIEDAD	S	0,85
1700000006167529	14-016-011-00039-00006	62000	PASTOS PERMANENTES DE 5 O MAS AÑOS-SIN VARIEDAD	S	0,75
1700000006167532	14-016-042-00044-00001	62000	PASTOS PERMANENTES DE 5 O MAS AÑOS-SIN VARIEDAD	S	5,92
1700000006167533	14-016-042-00044-00002	62000	PASTOS PERMANENTES DE 5 O MAS AÑOS-SIN VARIEDAD	S	0,02
1700000006167534	14-016-042-00045-00003	62000	PASTOS PERMANENTES DE 5 O MAS AÑOS-SIN VARIEDAD	S	6,23
1700000006167535	14-016-042-00045-00004	62000	PASTOS PERMANENTES DE 5 O MAS AÑOS-SIN VARIEDAD	S	0,77
1700000006167536	14-016-011-00039-00009	62000	PASTOS PERMANENTES DE 5 O MAS AÑOS-SIN VARIEDAD	S	0,02
1700000006167537	14-016-015-00006-00002	62000	PASTOS PERMANENTES DE 5 O MAS AÑOS-SIN VARIEDAD	S	8,22
1700000006167538	14-016-015-00008-00001	62000	PASTOS PERMANENTES DE 5 O MAS AÑOS-SIN VARIEDAD	S	25,97
1700000006167539	14-016-013-00011-00004	62000	PASTOS PERMANENTES DE 5 O MAS AÑOS-SIN VARIEDAD	S	0,28
1700000006167540	14-016-042-00036-00001	62000	PASTOS PERMANENTES DE 5 O MAS AÑOS-SIN VARIEDAD	S	10,44
1700000006167541	14-016-042-00038-00001	62000	PASTOS PERMANENTES DE 5 O MAS AÑOS-SIN VARIEDAD	S	13,05
1700000006167543	14-016-042-00034-00001	62000	PASTOS PERMANENTES DE 5 O MAS AÑOS-SIN VARIEDAD	S	3,01
1700000006167545	14-016-042-00019-00001	62000	PASTOS PERMANENTES DE 5 O MAS AÑOS-SIN VARIEDAD	S	3,49
1700000006167546	14-016-042-00035-00002	62000	PASTOS PERMANENTES DE 5 O MAS AÑOS-SIN VARIEDAD	S	4,86
1700000006167547	14-016-042-00039-00001	62000	PASTOS PERMANENTES DE 5 O MAS AÑOS-SIN VARIEDAD	S	1,27
1700000006167548	14-016-013-00011-00002	62000	PASTOS PERMANENTES DE 5 O MAS AÑOS-SIN VARIEDAD	S	6,39
1700000006167549	14-016-042-00037-00001	62000	PASTOS PERMANENTES DE 5 O MAS AÑOS-SIN VARIEDAD	S	10,02
1700000006167550	14-016-013-00011-00003	62000	PASTOS PERMANENTES DE 5 O MAS AÑOS-SIN VARIEDAD	S	3,32

**Incidencias de carga ganadera****INCIDENCIA DESCRIPCIÓN**

86126 Recinto de forrajera para Cálculo de Carga Ganadera que No pertenece a Explotación con UGM válida.

(1) Con incidencias que retienen pago o deniegan el expediente.  
(2) Se calcula sobre superficie declarada admisible.  
(3) Aplicación del artículo 16 bis del RD 147/2023.Puede verificar la integridad de una copia de este documento mediante la lectura del código QR adjunto o mediante el acceso a la dirección <https://ws050.juntadeandalucia.es/verificarFirma> indicando el código de VERIFICACIÓN

FIRMADO POR RAQUEL MARIA ESPIN CRESPO FECHA 26/06/2024

VERIFICACIÓN Pk2jmMQ72K8YCCE9EQ8LU85ENJJ6M PÁGINA 1355/8857





86128 Recinto:14-016-040-00028-00001 Cultivo:62000 PASTOS PERMANENTES DE 5 O MAS AÑOS-SIN VARIEDAD Secano  
Explotacion:ES140160000437  
Recinto de Forrajas que no ha contabilizado para Carga Ganadera por no tener una explotación válida para el cálculo de la Carga Ganadera  
Recinto:14-016-040-00028-00001 Cultivo:62 PASTOS PERMANENTES DE 5 O MAS AÑOS-

(1) Con incidencias que retienen pago o deniegan el expediente.  
(2) Se calcula sobre superficie declarada admisible.  
(3) Aplicación del artículo 16 bis del RD 147/2023.

Puede verificar la integridad de una copia de este documento mediante la lectura del código QR adjunto o mediante el acceso a la dirección <https://ws050.juntadeandalucia.es/verificarFirma> indicando el código de VERIFICACIÓN

FIRMADO POR	RAQUEL MARIA ESPIN CRESPO	FECHA	26/06/2024
VERIFICACIÓN	Pk2jmMQ72K8YCCE9EQ8LU85ENJJ6M	PÁGINA	1356/8857





**APELLIDOS Y NOMBRE / RAZÓN SOCIAL**  
FERNANDEZ VACAS MARIA ISABEL

**NIF**  
\*\*\*\*4744\*

**EXPEDIENTE**  
1215404

**RESOLUCIÓN**  
CONCESIÓN DE LA AYUDA

**DATOS DE MANTENIMIENTO UNIDADES**

<b>GRUPO DE PAGO</b>	<b>Sup. Dec. Admisible</b>	<b>Sup. Resuelta</b>	<b>Sobredecl.</b>	<b>% Sobredecl.</b>
ZONAS DE LIMITACIONES NATURALES	168,24	167,73	0,51	0,30

**RESUMEN DE PAGOS**

	<b>IMPORTE ( Euros )</b>			
	<b>RESUELTO</b>	<b>FEADER</b>	<b>MAPA</b>	<b>CAPADR</b>
Pago realizado	779,86	662,88	76,50	40,47
A pagar	404,54	343,86	39,69	20,99
<b>TOTAL</b>	<b>1.184,40</b>	<b>1.006,74</b>	<b>116,19</b>	<b>61,46</b>

**APLICACIÓN DE REDUCCIONES Y PENALIZACIONES (%)**

<b>Crterios de subvencionabilidad (1)</b>	<b>Presentación tardía</b>	<b>Omisión declaración</b>	<b>Condicionalidad</b>
0,00	0,00	0,00	0,00

**IMPORTE ( Euros )**

Calculado(2)	Reducción	Penalización	Reducción Penalización (3)	Penalización adicional	Resuelto	FEADER	MAPA	CAPADR
1.188,00 €	3,60 €	0,00 €	0,00 €	0,00 €	1.184,40 €	1.006,74 €	116,19 €	61,47 €
<b>Importe Unitario:</b>	<b>54,00 €</b>	<b>Nuevo Importe Unitario:</b>	<b>7,06 €</b>					

**RECINTOS PROPUESTOS**

<b>REF.</b>	<b>REFERENCIA SIGPAC</b>	<b>CULTIVO</b>	<b>S/R</b>	<b>USO SIGPAC</b>	<b>Sup. Dec. admisible</b>	<b>Sup. Campo</b>	<b>Sup. Determ.</b>	<b>Sup. Resuelta</b>
-1451753	14-069-050-00030-0003	OLIVAR	S		0,08		0,08	0,08
-1451752	14-069-050-00030-0002	OLIVAR	S		0,56		0,56	0,56
1700000006900219	14-016-030-00014-0001	PASTOS PERMANENTES DE 5 O MAS AÑOS	S		44,12		44,12	44,12
1700000006900220	14-069-025-00010-0001	PASTOS PERMANENTES DE 5 O MAS AÑOS	S		7,11		7,11	7,11
1700000006900225	14-069-050-00029-0001	OLIVAR	S		16,00		16,00	16,00
1700000006900231	14-016-030-00014-0002	PASTOS PERMANENTES DE 5 O MAS AÑOS	S		19,59		19,59	19,59
1700000006900235	14-069-050-00030-0003	OLIVAR	S		15,63	15,14	15,63	15,14
1700000006900236	14-069-025-00011-0004	PASTOS PERMANENTES DE 5 O MAS AÑOS	S		65,15		65,15	65,13

**INCIDENCIAS**

**INCIDENCIA DESCRIPCIÓN**

- 4272 Verifica que las líneas de declaración de las Solicitudes Únicas no tienen solapes con la capa de Retroactividad Gráfica (ambas de la misma campaña) a nivel de expediente/línea de declaración gráfica de la solicitud.  
Recinto:14-069-025-00011-00004 Cultivo: - Agregado de la referencia del recinto.:0 Zona de la referencia del recinto.:0 Superficie solapada.:0,02 Id. Incid.:95153381
- 86121 Recinto superficie forrajera que no realiza la actividad de producción de pastoreo.  
Recinto:14-069-023-00079-00001 Cultivo:62000 PASTOS PERMANENTES DE 5 O MAS AÑOS-SIN VARIEDAD Secano Actividad Agraria del recinto:2
- 86122 Recinto superficie forrajera que realiza la actividad de producción de pastoreo y no declara el o los códigos del Registro de Explotaciones Ganaderas de Andalucía, REGA.  
Recinto:14-069-023-00079-00001 Cultivo:62000 PASTOS PERMANENTES DE 5 O MAS AÑOS-SIN VARIEDAD Secano
- 86124 Recinto de forrajera para Cálculo de Carga Ganadera que No pertenece a Explotación.  
Recinto:14-069-023-00079-00001 Cultivo:62000 PASTOS PERMANENTES DE 5 O MAS AÑOS-SIN VARIEDAD Secano

(1) Con incidencias que retienen pago o deniegan el expediente.  
(2) Se calcula sobre superficie declarada admisible.  
(3) Aplicación del artículo 16 bis del RD 147/2023.

Puede verificar la integridad de una copia de este documento mediante la lectura del código QR adjunto o mediante el acceso a la dirección <a href="https://ws050.juntadeandalucia.es/verificarFirma">https://ws050.juntadeandalucia.es/verificarFirma</a> indicando el código de VERIFICACIÓN				
FIRMADO POR	RAQUEL MARIA ESPIN CRESPO	FECHA	26/06/2024	
VERIFICACIÓN	Pk2jmMQ72K8YCCE9EQ8LU85ENJJ6M	PÁGINA	1357/8857	

**Datos considerados para el Cálculo de la Carga Ganadera del expediente**

Superficie determinada para Cálculo Carga Ganadera: 135,95 ha

Carga Ganadera del Expediente: 1,74 ugm/ha

Explotación	Especie	Ugm Calculada para CG
ES140690000433	BOVINA	59,34
ES140690000433	PORCINO	177,35

**Recintos Determinados para el Cálculo de Garga Ganadera**

REF.	REFERENCIA SIGPAC	CULTIVO	DESCRIPCIÓN CULTIVO	S/R	SUP. RESUELTA (ha)
1700000006900219	14-016-030-00014-00001	62000	PASTOS PERMANENTES DE 5 O MAS AÑOS-SIN VARIEDAD	S	44,12
1700000006900220	14-069-025-00010-00001	62000	PASTOS PERMANENTES DE 5 O MAS AÑOS-SIN VARIEDAD	S	7,11
1700000006900231	14-016-030-00014-00002	62000	PASTOS PERMANENTES DE 5 O MAS AÑOS-SIN VARIEDAD	S	19,59
1700000006900236	14-069-025-00011-00004	62000	PASTOS PERMANENTES DE 5 O MAS AÑOS-SIN VARIEDAD	S	65,13

**Incidencias de carga ganadera****INCIDENCIA DESCRIPCIÓN**

86122	Recinto superficie forrajera que realiza la actividad de producción de pastoreo y no declara el o los códigos del Registro de Explotaciones Ganaderas de Andalucía, REGA. Recinto:14-069-023-00079-00001 Cultivo:62000 PASTOS PERMANENTES DE 5 O MAS AÑOS-SIN VARIEDAD Secano
86124	Recinto de forrajera para Cálculo de Carga Ganadera que No pertenece a Explotación. Recinto:14-069-023-00079-00001 Cultivo:62000 PASTOS PERMANENTES DE 5 O MAS AÑOS-SIN VARIEDAD Secano
86128	Recinto de Forrajeras que no ha contabilizado para Carga Ganadera por no tener una explotación válida para el cálculo de la Carga Ganadera Recinto:14-069-023-00079-00001 Cultivo:62 PASTOS PERMANENTES DE 5 O MAS AÑOS-
86132	Recinto superficie forrajera que no realiza la actividad de producción de pastoreo. Recinto:14-069-023-00079-00001 Cultivo:62000 PASTOS PERMANENTES DE 5 O MAS AÑOS-SIN VARIEDAD Secano

(1) Con incidencias que retienen pago o deniegan el expediente.  
(2) Se calcula sobre superficie declarada admisible.  
(3) Aplicación del artículo 16 bis del RD 147/2023.

Puede verificar la integridad de una copia de este documento mediante la lectura del código QR adjunto o mediante el acceso a la dirección <https://ws050.juntadeandalucia.es/verificarFirma> indicando el código de VERIFICACIÓN

FIRMADO POR	RAQUEL MARIA ESPIN CRESPO	FECHA	26/06/2024
VERIFICACIÓN	Pk2jmMQ72K8YCCE9EQ8LU85ENJJ6M	PÁGINA	1358/8857



**APELLIDOS Y NOMBRE / RAZÓN SOCIAL**

FERRERO ROMERO FRANCISCA

**NIF**

\*\*\*\*4876\*

**EXPEDIENTE**

1199483

**RESOLUCIÓN**

CONCESIÓN DE LA AYUDA

**DATOS DE MANTENIMIENTO UNIDADES****GRUPO DE PAGO**

ZONAS DE LIMITACIONES NATURALES

**Sup. Dec.  
Admisible**

42,14

**Sup.  
Resuelta**

42,14

**Sobredecl.**

0,00

**% Sobredecl.**

0,00

**RESUMEN DE PAGOS**

	<b>IMPORTE ( Euros )</b>			
	<b>RESUELTO</b>	<b>FEADER</b>	<b>MAPA</b>	<b>CAPADR</b>
Pago realizado	1.081,20	919,02	106,06	56,12
A pagar	106,80	90,78	10,48	5,54
<b>TOTAL</b>	<b>1.188,00</b>	<b>1.009,80</b>	<b>116,54</b>	<b>61,66</b>

**APLICACIÓN DE REDUCCIONES Y PENALIZACIONES (%)**

<b>Criterios de subvencionabilidad (1)</b>	<b>Presentación tardía</b>	<b>Omisión declaración</b>	<b>Condicionabilidad</b>
0,00	0,00	0,00	0,00

**IMPORTE ( Euros )**

Calculado(2)	Reducción	Penalización	Reducción Penalización (3)	Penalización adicional	Resuelto	FEADER	MAPA	CAPADR
1.188,00 €	0,00 €	0,00 €	0,00 €	0,00 €	1.188,00 €	1.009,80 €	116,54 €	61,66 €
<b>Importe Unitario:</b>	<b>54,00 €</b>	<b>Nuevo Importe Unitario:</b>	<b>28,19 €</b>					

**RECINTOS PROPUESTOS**

<b>REF.</b>	<b>REFERENCIA SIGPAC</b>	<b>CULTIVO</b>	<b>S/R</b>	<b>USO SIGPAC</b>	<b>Sup. Dec. admisible</b>	<b>Sup. Campo</b>	<b>Sup. Determ.</b>	<b>Sup. Resuelta</b>
6827452	14-020-003-00078-0002	PASTOS PERMANENTES DE 5 O MAS AÑOS	S		24,74		24,74	24,74
6827457	14-020-003-00174-0001	PASTOS PERMANENTES DE 5 O MAS AÑOS	S		0,20		0,20	0,20
6827459	14-020-003-00195-0001	PASTOS PERMANENTES DE 5 O MAS AÑOS	S		3,98		3,98	3,98
1700000006167551	14-020-005-00100-0001	PASTOS PERMANENTES DE 5 O MAS AÑOS	S		13,22		13,22	13,22

(1) Con incidencias que retienen pago o deniegan el expediente.  
(2) Se calcula sobre superficie declarada admisible.  
(3) Aplicación del artículo 16 bis del RD 147/2023.

Puede verificar la integridad de una copia de este documento mediante la lectura del código QR adjunto o mediante el acceso a la dirección <https://ws050.juntadeandalucia.es/verificarFirma> indicando el código de VERIFICACIÓN

FIRMADO POR	RAQUEL MARIA ESPIN CRESPO	FECHA	26/06/2024
VERIFICACIÓN	Pk2jmMQ72K8YCCE9EQ8LU85ENJJJ6M	PÁGINA	1359/8857



**INCIDENCIAS****INCIDENCIA DESCRIPCIÓN**

452	Actividad agraria declarada en un recinto no compatible con el uso PA, PR o PS asignado en SIGPAC para ese recinto. Recinto:14-020-003-00191-00003 Cultivo:62000 PASTOS PERMANENTES DE 5 O MAS AÑOS-SIN VARIEDAD Secano USO ASIGNADO EN SIGPAC:PS
86121	Recinto superficie forrajera que no realiza la actividad de producción de pastoreo. Recinto:14-020-003-00058-00001 Cultivo:62000 PASTOS PERMANENTES DE 5 O MAS AÑOS-SIN VARIEDAD Secano Actividad Agraria del recinto:2 Recinto:14-020-003-00190-00001 Cultivo:62000 PASTOS PERMANENTES DE 5 O MAS AÑOS-SIN VARIEDAD Secano Actividad Agraria del recinto:2 Recinto:14-020-003-00191-00001 Cultivo:62000 PASTOS PERMANENTES DE 5 O MAS AÑOS-SIN VARIEDAD Secano Actividad Agraria del recinto:2 Recinto:14-020-003-00191-00003 Cultivo:62000 PASTOS PERMANENTES DE 5 O MAS AÑOS-SIN VARIEDAD Secano Actividad Agraria del recinto:2
86122	Recinto superficie forrajera que realiza la actividad de producción de pastoreo y no declara el o los códigos del Registro de Explotaciones Ganaderas de Andalucía, REGA. Recinto:14-020-003-00058-00001 Cultivo:62000 PASTOS PERMANENTES DE 5 O MAS AÑOS-SIN VARIEDAD Secano Recinto:14-020-003-00190-00001 Cultivo:62000 PASTOS PERMANENTES DE 5 O MAS AÑOS-SIN VARIEDAD Secano Recinto:14-020-003-00191-00001 Cultivo:62000 PASTOS PERMANENTES DE 5 O MAS AÑOS-SIN VARIEDAD Secano Recinto:14-020-003-00191-00003 Cultivo:62000 PASTOS PERMANENTES DE 5 O MAS AÑOS-SIN VARIEDAD Secano
86124	Recinto de forrajera para Cálculo de Carga Ganadera que No pertenece a Explotación. Recinto:14-020-003-00058-00001 Cultivo:62000 PASTOS PERMANENTES DE 5 O MAS AÑOS-SIN VARIEDAD Secano Recinto:14-020-003-00190-00001 Cultivo:62000 PASTOS PERMANENTES DE 5 O MAS AÑOS-SIN VARIEDAD Secano Recinto:14-020-003-00191-00001 Cultivo:62000 PASTOS PERMANENTES DE 5 O MAS AÑOS-SIN VARIEDAD Secano Recinto:14-020-003-00191-00003 Cultivo:62000 PASTOS PERMANENTES DE 5 O MAS AÑOS-SIN VARIEDAD Secano

**Datos considerados para el Cálculo de la Carga Ganadera del expediente**

Superficie determinada para Cálculo Carga Ganadera: 42,14 ha  
Carga Ganadera del Expediente: 0,72 ugm/ha

Explotación	Especie	Ugm Calculada para CG
ES140200000154	OVINA	7,89
ES140200000154	PORCINO	0,30
ES140200000169	OVINA	22,33

**Recintos Determinados para el Cálculo de Carga Ganadera**

REE.	REFERENCIA SIGPAC	CULTIVO	DESCRIPCIÓN CULTIVO	S/R	SUP. RESUELTA (ha)
6827452	14-020-003-00078-00002	62000	PASTOS PERMANENTES DE 5 O MAS AÑOS-SIN VARIEDAD	S	24,74
6827457	14-020-003-00174-00001	62000	PASTOS PERMANENTES DE 5 O MAS AÑOS-SIN VARIEDAD	S	0,20
6827459	14-020-003-00195-00001	62000	PASTOS PERMANENTES DE 5 O MAS AÑOS-SIN VARIEDAD	S	3,98
1700000006167551	14-020-005-00100-00001	62000	PASTOS PERMANENTES DE 5 O MAS AÑOS-SIN VARIEDAD	S	13,22

**Incidenias de carga ganadera****INCIDENCIA DESCRIPCIÓN**

452	Actividad agraria declarada en un recinto no compatible con el uso PA, PR o PS asignado en SIGPAC para ese recinto. Recinto:14-020-003-00191-00003 Cultivo:62000 PASTOS PERMANENTES DE 5 O MAS AÑOS-SIN VARIEDAD Secano USO ASIGNADO EN SIGPAC:PS
86122	Recinto superficie forrajera que realiza la actividad de producción de pastoreo y no declara el o los códigos del Registro de Explotaciones Ganaderas de Andalucía, REGA. Recinto:14-020-003-00058-00001 Cultivo:62000 PASTOS PERMANENTES DE 5 O MAS AÑOS-SIN VARIEDAD Secano Recinto:14-020-003-00190-00001 Cultivo:62000 PASTOS PERMANENTES DE 5 O MAS AÑOS-SIN VARIEDAD Secano Recinto:14-020-003-00191-00001 Cultivo:62000 PASTOS PERMANENTES DE 5 O MAS AÑOS-SIN VARIEDAD Secano Recinto:14-020-003-00191-00003 Cultivo:62000 PASTOS PERMANENTES DE 5 O MAS AÑOS-SIN VARIEDAD Secano
86124	Recinto de forrajera para Cálculo de Carga Ganadera que No pertenece a Explotación. Recinto:14-020-003-00058-00001 Cultivo:62000 PASTOS PERMANENTES DE 5 O MAS AÑOS-SIN VARIEDAD Secano

(1) Con incidencias que retienen pago o deniegan el expediente.  
(2) Se calcula sobre superficie declarada admisible.  
(3) Aplicación del artículo 16 bis del RD 147/2023.

Puede verificar la integridad de una copia de este documento mediante la lectura del código QR adjunto o mediante el acceso a la dirección <https://ws050.juntadeandalucia.es/verificarFirma> indicando el código de VERIFICACIÓN

FIRMADO POR	RAQUEL MARIA ESPIN CRESPO	FECHA	26/06/2024
VERIFICACIÓN	Pk2jmMQ72K8YCC9E9EQ8LU85ENJJ6M	PÁGINA	1360/8857






	Recinto:14-020-003-00190-00001	Cultivo:62000	PASTOS PERMANENTES DE 5 O MAS AÑOS-SIN VARIEDAD	Secano
	Recinto:14-020-003-00191-00001	Cultivo:62000	PASTOS PERMANENTES DE 5 O MAS AÑOS-SIN VARIEDAD	Secano
	Recinto:14-020-003-00191-00003	Cultivo:62000	PASTOS PERMANENTES DE 5 O MAS AÑOS-SIN VARIEDAD	Secano
86128	Recinto de Forrajerías que no ha contabilizado para Carga Ganadera por no tener una explotación válida para el cálculo de la Carga Ganadera			
	Recinto:14-020-003-00058-00001	Cultivo:62	PASTOS PERMANENTES DE 5 O MAS AÑOS-	
	Recinto:14-020-003-00190-00001	Cultivo:62	PASTOS PERMANENTES DE 5 O MAS AÑOS-	
	Recinto:14-020-003-00191-00001	Cultivo:62	PASTOS PERMANENTES DE 5 O MAS AÑOS-	
	Recinto:14-020-003-00191-00003	Cultivo:62	PASTOS PERMANENTES DE 5 O MAS AÑOS-	
86132	Recinto superficie forrajera que no realiza la actividad de producción de pastoreo.			
	Recinto:14-020-003-00058-00001	Cultivo:62000	PASTOS PERMANENTES DE 5 O MAS AÑOS-SIN VARIEDAD	Secano
	Recinto:14-020-003-00190-00001	Cultivo:62000	PASTOS PERMANENTES DE 5 O MAS AÑOS-SIN VARIEDAD	Secano
	Recinto:14-020-003-00191-00001	Cultivo:62000	PASTOS PERMANENTES DE 5 O MAS AÑOS-SIN VARIEDAD	Secano
	Recinto:14-020-003-00191-00003	Cultivo:62000	PASTOS PERMANENTES DE 5 O MAS AÑOS-SIN VARIEDAD	Secano

(1) Con incidencias que retienen pago o deniegan el expediente.  
(2) Se calcula sobre superficie declarada admisible.  
(3) Aplicación del artículo 16 bis del RD 147/2023.

Puede verificar la integridad de una copia de este documento mediante la lectura del código QR adjunto o mediante el acceso a la dirección <https://ws050.juntadeandalucia.es/verificarFirma> indicando el código de VERIFICACIÓN

FIRMADO POR	RAQUEL MARIA ESPIN CRESPO	FECHA	26/06/2024
VERIFICACIÓN	Pk2jmMQ72K8YCCE9EQ8LU85ENJJ6M	PÁGINA	1361/8857



**APELLIDOS Y NOMBRE / RAZÓN SOCIAL**

FLORES ALHAMA ANGEL

**NIF**

\*\*\*0587\*

**EXPEDIENTE**

1204195

**RESOLUCIÓN**

CONCESIÓN DE LA AYUDA

**DATOS DE MANTENIMIENTO UNIDADES****GRUPO DE PAGO**

ZONAS DE LIMITACIONES NATURALES

**Sup. Dec.  
Admisible**

27,67

**Sup.  
Resuelta**

27,67

**Sobredecl.**

0,00

**% Sobredecl.**

0,00

**RESUMEN DE PAGOS**

	<b>IMPORTE ( Euros )</b>			
	<b>RESUELTO</b>	<b>FEADER</b>	<b>MAPA</b>	<b>CAPADR</b>
Pago realizado	1.081,20	919,02	106,06	56,12
A pagar	106,80	90,78	10,48	5,54
<b>TOTAL</b>	<b>1.188,00</b>	<b>1.009,80</b>	<b>116,54</b>	<b>61,66</b>

**APLICACIÓN DE REDUCCIONES Y PENALIZACIONES (%)**

<b>Criterios de subvencionabilidad (1)</b>	<b>Presentación tardía</b>	<b>Omisión declaración</b>	<b>Condicionabilidad</b>
0,00	0,00	0,00	0,00

**IMPORTE ( Euros )**

Calculado(2)	Reducción	Penalización	Reducción Penalización (3)	Penalización adicional	Resuelto	FEADER	MAPA	CAPADR
1.188,00 €	0,00 €	0,00 €	0,00 €	0,00 €	1.188,00 €	1.009,80 €	116,54 €	61,66 €
<b>Importe Unitario:</b>	<b>54,00 €</b>	<b>Nuevo Importe Unitario:</b>	<b>42,93 €</b>					

(1) Con incidencias que retienen pago o deniegan el expediente.

(2) Se calcula sobre superficie declarada admisible.

(3) Aplicación del artículo 16 bis del RD 147/2023.

Puede verificar la integridad de una copia de este documento mediante la lectura del código QR adjunto o mediante el acceso a la dirección <https://ws050.juntadeandalucia.es/verificarFirma> indicando el código de VERIFICACIÓN

FIRMADO POR	RAQUEL MARIA ESPIN CRESPO	FECHA	26/06/2024
VERIFICACIÓN	Pk2jmMQ72K8YCCE9EQ8LU85ENJJ6M	PÁGINA	1362/8857







**RECINTOS PROPUESTOS**

REF.	REFERENCIA SIGPAC	CULTIVO	S/R	USO SIGPAC	Sup. Dec. admisible	Sup. Campo	Sup. Determ.	Sup. Resuelta
-1233646	14-002-057-00014-0002	OLIVAR	S		4,77		4,77	4,77
-1233639	14-002-012-00003-0001	OLIVAR	S		0,53		0,53	0,53
-707255	14-042-030-00391-0003	OLIVAR	S		0,28		0,28	0,28
-707252	14-042-030-00265-0002	OLIVAR	S		2,17		2,17	2,17
1700000005210200	14-002-010-00011-0002	OLIVAR	S		0,75		0,75	0,75
1700000005210201	14-002-050-00075-0001	OLIVAR	S		0,05		0,05	0,05
1700000005210202	14-002-050-00077-0001	OLIVAR	S		0,06		0,06	0,06
1700000005210204	14-002-050-00123-0001	OLIVAR	S		1,34		1,34	1,34
1700000005210205	14-002-050-00040-0001	OLIVAR	S		1,46		1,46	1,46
1700000005210206	14-002-050-09008-0003	OLIVAR	S		0,14		0,14	0,14
1700000005210208	14-002-029-00017-0001	OLIVAR	S		0,96		0,96	0,96
1700000005210209	14-002-011-00040-0002	OLIVAR	S		0,93		0,93	0,93
1700000005210210	14-042-028-00219-0003	OLIVAR	S		0,62		0,62	0,62
1700000005210211	14-002-056-00155-0001	OLIVAR	S		2,54		2,54	2,54
1700000005210213	14-002-012-00005-0001	OLIVAR	S		0,32		0,32	0,32
1700000005210218	14-002-060-00082-0001	OLIVAR	S		1,32		1,32	1,32
1700000005210219	14-002-020-00115-0001	OLIVAR	S		0,58		0,58	0,58
1700000005210220	14-002-028-00059-0001	OLIVAR	S		0,86		0,86	0,86
1700000005210221	14-002-053-00131-0001	OLIVAR	S		0,69		0,69	0,69
1700000005210222	14-002-021-00006-0001	OLIVAR	S		1,27		1,27	1,27
1700000005210223	14-042-022-00073-0001	OLIVAR	S		2,98		2,98	2,98
1700000005210224	14-042-022-00015-0002	OLIVAR	S		0,94		0,94	0,94
1700000005210225	14-044-009-00038-0001	OLIVAR	S		0,27		0,27	0,27
1700000005210226	14-044-009-00039-0001	OLIVAR	S		0,50		0,50	0,50
1700000005210227	14-002-050-00130-0001	OLIVAR	S		0,08		0,08	0,08
1700000005210228	14-002-029-00046-0001	OLIVAR	S		0,59		0,59	0,59
1700000005210229	14-002-029-00010-0001	OLIVAR	S		0,67		0,67	0,67

(1) Con incidencias que retienen pago o deniegan el expediente.  
(2) Se calcula sobre superficie declarada admisible.  
(3) Aplicación del artículo 16 bis del RD 147/2023.

Puede verificar la integridad de una copia de este documento mediante la lectura del código QR adjunto o mediante el acceso a la dirección <https://ws050.juntadeandalucia.es/verificarFirma> indicando el código de VERIFICACIÓN

FIRMADO POR	RAQUEL MARIA ESPIN CRESPO	FECHA	26/06/2024
VERIFICACIÓN	Pk2jmMQ72K8YCCE9EQ8LU85ENJJ6M	PÁGINA	1363/8857





**APELLIDOS Y NOMBRE / RAZÓN SOCIAL**  
FLORES CRUZ ANTONIO

**NIF**  
\*\*\*0676\*

**EXPEDIENTE**  
1030096

**RESOLUCIÓN**  
CONCESIÓN DE LA AYUDA

**DATOS DE MANTENIMIENTO UNIDADES**

<b>GRUPO DE PAGO</b>	<b>Sup. Dec. Admisible</b>	<b>Sup. Resuelta</b>	<b>Sobredecl.</b>	<b>% Sobredecl.</b>
ZONAS DE LIMITACIONES NATURALES	35,88	35,88	0,00	0,00

**RESUMEN DE PAGOS**

	<b>IMPORTE ( Euros )</b>			
	<b>RESUELTO</b>	<b>FEADER</b>	<b>MAPA</b>	<b>CAPADR</b>
Pago realizado	1.081,20	919,02	106,06	56,12
A pagar	106,80	90,78	10,48	5,54
<b>TOTAL</b>	<b>1.188,00</b>	<b>1.009,80</b>	<b>116,54</b>	<b>61,66</b>

**APLICACIÓN DE REDUCCIONES Y PENALIZACIONES (%)**

<b>Crterios de subvencionabilidad (1)</b>	<b>Presentación tardía</b>	<b>Omisión declaración</b>	<b>Condicionalidad</b>
0,00	0,00	0,00	0,00

**IMPORTE ( Euros )**

Calculado(2)	Reducción	Penalización	Reducción Penalización (3)	Penalización adicional	Resuelto	FEADER	MAPA	CAPADR
1.188,00 €	0,00 €	0,00 €	0,00 €	0,00 €	1.188,00 €	1.009,80 €	116,54 €	61,66 €
Importe Unitario:	54,00 €	Nuevo Importe Unitario:	33,11 €					

**RECINTOS PROPUESTOS**

<b>REF.</b>	<b>REFERENCIA SIGPAC</b>	<b>CULTIVO</b>	<b>USO S/R SIGPAC</b>	<b>Sup. Dec. admisible</b>	<b>Sup. Campo</b>	<b>Sup. Determ.</b>	<b>Sup. Resuelta</b>
-1262259	14-002-024-00029-0001	OLIVAR	S	0,15		0,15	0,15
-1262258	14-002-020-09011-0002	OLIVAR	S	0,32		0,32	0,32
-1262257	14-002-020-09011-0002	OLIVAR	S	0,05		0,05	0,05
-1262256	14-002-020-00174-0006	OLIVAR	S	0,11		0,11	0,11
-1262255	14-002-020-00173-0011	OLIVAR	S	7,10		7,10	7,10
-1262254	14-002-020-00172-0010	OLIVAR	S	12,56		12,56	12,56
-1262253	14-002-020-00171-0012	OLIVAR	S	1,36		1,36	1,36
-30102	14-002-020-09002-0003	OLIVAR	S	0,09		0,09	0,09
4649756	14-002-030-00075-0001	OLIVAR	S	1,21		1,21	1,21
1700000005482396	14-002-020-00102-0002	OLIVAR	S	1,02		1,02	1,02
1700000005482397	14-002-020-00118-0001	OLIVAR	S	4,59		4,59	4,59
1700000005482398	14-002-020-00128-0003	OLIVAR	S	0,05		0,05	0,05
1700000005482401	14-002-020-00112-0002	OLIVAR	S	4,40		4,40	4,40
1700000005482402	14-002-024-00031-0004	OLIVAR	S	0,11		0,11	0,11
1700000005482406	14-002-020-00141-0005	OLIVAR	S	0,20		0,20	0,20
1700000005482407	14-002-020-00148-0001	OLIVAR	S	0,20		0,20	0,20
1700000005482408	14-002-020-00149-0001	OLIVAR	S	0,40		0,40	0,40
1700000005482409	14-002-020-00150-0002	OLIVAR	S	0,11		0,11	0,11
1700000005482410	14-002-020-00151-0001	OLIVAR	S	0,06		0,06	0,06
1700000005482411	14-002-020-00152-0001	OLIVAR	S	0,07		0,07	0,07
1700000005482412	14-002-020-00153-0002	OLIVAR	S	0,05		0,05	0,05
1700000005482413	14-002-024-00031-0003	OLIVAR	S	1,67		1,67	1,67

(1) Con incidencias que retienen pago o deniegan el expediente.  
(2) Se calcula sobre superficie declarada admisible.  
(3) Aplicación del artículo 16 bis del RD 147/2023.

Puede verificar la integridad de una copia de este documento mediante la lectura del código QR adjunto o mediante el acceso a la dirección <a href="https://ws050.juntadeandalucia.es/verificarFirma">https://ws050.juntadeandalucia.es/verificarFirma</a> indicando el código de VERIFICACIÓN					
FIRMADO POR	RAQUEL MARIA ESPIN CRESPO		FECHA		26/06/2024
VERIFICACIÓN	Pk2jmMQ72K8YCC9EQ8LU85ENJJ6M		PÁGINA		1364/8857



**INCIDENCIAS**

**INCIDENCIA DESCRIPCIÓN**

75022 No Autoriza a que, en caso de la devolución por la entidad financiera (retrocesión bancaria) del pago en la cuenta corriente consignada en la solicitud y que está debidamente registrada en el sistema contable GIRO de la Junta de Andalucía, se proceda al pago en cualquier otra cuenta corriente de la titularidad del solicitante vigente en dicho sistema contable.

(1) Con incidencias que retienen pago o deniegan el expediente.  
(2) Se calcula sobre superficie declarada admisible.  
(3) Aplicación del artículo 16 bis del RD 147/2023.

Puede verificar la integridad de una copia de este documento mediante la lectura del código QR adjunto o mediante el acceso a la dirección <https://ws050.juntadeandalucia.es/verificarFirma> indicando el código de VERIFICACIÓN

FIRMADO POR	RAQUEL MARIA ESPIN CRESPO	FECHA	26/06/2024
VERIFICACIÓN	Pk2jmMQ72K8YCCE9EQ8LU85ENJJ6M	PÁGINA	1365/8857





**APELLIDOS Y NOMBRE / RAZÓN SOCIAL**

FRANCO FERNANDEZ MARIA DOLORES

**NIF**

\*\*\*\*3482\*

**EXPEDIENTE**

1041684

**RESOLUCIÓN**

CONCESIÓN DE LA AYUDA

**DATOS DE MANTENIMIENTO UNIDADES**

**GRUPO DE PAGO**

ZONAS DE LIMITACIONES NATURALES

**Sup. Dec.  
Admisible**

201,58

**Sup.  
Resuelta**

200,01

**Sobredecl.**

1,57

**% Sobredecl.**

0,78

**RESUMEN DE PAGOS**

	<b>IMPORTE ( Euros )</b>			
	<b>RESUELTO</b>	<b>FEADER</b>	<b>MAPA</b>	<b>CAPADR</b>
Pago realizado	740,87	629,73	72,68	38,45
A pagar	437,88	372,20	42,96	22,72
<b>TOTAL</b>	<b>1.178,75</b>	<b>1.001,93</b>	<b>115,64</b>	<b>61,17</b>

**APLICACIÓN DE REDUCCIONES Y PENALIZACIONES (%)**

<b>Criterios de subvencionabilidad (1)</b>	<b>Presentación tardía</b>	<b>Omisión declaración</b>	<b>Condicionabilidad</b>
0,00	0,00	0,00	0,00

**IMPORTE ( Euros )**

Calculado(2)	Reducción	Penalización	Reducción Penalización (3)	Penalización adicional	Resuelto	FEADER	MAPA	CAPADR
1.188,00 €	9,25 €	0,00 €	0,00 €	0,00 €	1.178,75 €	1.001,94 €	115,64 €	61,17 €
Importe Unitario:	54,00 €	Nuevo Importe Unitario:	5,89 €					

(1) Con incidencias que retienen pago o deniegan el expediente.  
(2) Se calcula sobre superficie declarada admisible.  
(3) Aplicación del artículo 16 bis del RD 147/2023.

Puede verificar la integridad de una copia de este documento mediante la lectura del código QR adjunto o mediante el acceso a la dirección <a href="https://ws050.juntadeandalucia.es/verificarFirma">https://ws050.juntadeandalucia.es/verificarFirma</a> indicando el código de VERIFICACIÓN					
FIRMADO POR	RAQUEL MARIA ESPIN CRESPO		FECHA		26/06/2024
VERIFICACIÓN	Pk2jmMQ72K8YCCE9EQ8LU85ENJJ6M		PÁGINA		1366/8857



**RECINTOS PROPUESTOS**

REF.	REFERENCIA SIGPAC	CULTIVO	S/R	USO SIGPAC	Sup. Dec. admisible	Sup. Campo	Sup. Determ.	Sup. Resuelta
-1569973	14-061-021-00247-0002	OLIVAR	S		1,06		1,06	0,00
-1569969	14-061-021-00254-0001	OLIVAR	S		0,18		0,18	0,00
-1569965	14-061-021-00295-0001	OLIVAR	S		0,13		0,13	0,00
-1569964	14-061-021-00295-0002	BARBECHO TRADICIONAL	S		0,22		0,22	0,22
-1569886	14-061-021-00148-0010	TRIGO BLANDO	S		2,35		2,35	2,35
-1569885	14-061-021-00148-0010	TRANQUILLÓN	S		6,68		6,68	6,68
-1569810	14-061-018-00012-0010	PASTOS DE MENOS DE 5 AÑOS	S		1,78		1,78	1,75
-1569809	14-061-018-00012-0010	GUISANTES	S		7,76		7,76	7,62
-1385572	14-061-018-00036-0001	TRIGO BLANDO	S		2,85		2,85	2,85
-1145171	14-061-021-00148-0010	PASTOS DE MENOS DE 5 AÑOS	S		6,34		6,34	6,34
-1134414	14-061-018-00015-0009	PASTOS DE MENOS DE 5 AÑOS	S		1,61		1,61	1,61
-1028361	14-061-021-00148-0010	PASTOS DE MENOS DE 5 AÑOS	S		4,95		4,95	4,95
-1028352	14-061-021-00148-0010	PASTOS DE MENOS DE 5 AÑOS	S		3,27		3,27	3,27
-777067	14-061-021-00148-0010	PASTOS DE MENOS DE 5 AÑOS	S		1,66		1,66	1,66
-777064	14-061-021-00148-0010	PASTOS DE MENOS DE 5 AÑOS	S		21,13		21,13	21,13
-777062	14-061-021-00148-0010	PASTOS DE MENOS DE 5 AÑOS	S		15,53		15,53	15,53
-486246	14-061-021-00148-0010	PASTOS DE MENOS DE 5 AÑOS	S		4,28		4,28	4,28
-486242	14-061-021-00148-0010	PASTOS DE MENOS DE 5 AÑOS	S		8,93		8,93	8,93
-486232	14-061-021-00148-0020	PASTOS PERMANENTES DE 5 O MAS AÑOS	S		0,15		0,15	0,15
-486177	14-061-018-00010-0001	BARBECHO TRADICIONAL	S		1,08		1,08	1,08
-486165	14-061-018-00012-0002	PASTOS DE MENOS DE 5 AÑOS	S		2,81		2,81	2,81
-486144	14-061-021-00166-0007	PASTOS DE MENOS DE 5 AÑOS	S		1,49		1,49	1,49
-486143	14-061-021-00166-0006	TRANQUILLÓN	S		0,22		0,22	0,22
-486141	14-061-021-00148-0010	PASTOS DE MENOS DE 5 AÑOS	S		2,37		2,37	2,37
-486140	14-061-018-00037-0002	PASTOS PERMANENTES DE 5 O MAS AÑOS	S		0,30		0,30	0,30
4806499	14-061-021-00150-0001	TRIGO BLANDO	S		0,62		0,62	0,62
5261292	14-061-018-00052-0001	PASTOS DE MENOS DE 5 AÑOS	S		3,70		3,70	3,70
5315299	14-061-018-00015-0003	PASTOS PERMANENTES DE 5 O MAS AÑOS	S		36,24		36,24	36,24
5315315	14-061-018-00015-0018	PASTOS PERMANENTES DE 5 O MAS AÑOS	S		0,08		0,08	0,08
1700000007217328	14-061-013-00009-0001	TRANQUILLÓN	S		0,28		0,28	0,28
1700000007217329	14-061-015-00153-0001	TRANQUILLÓN	S		0,34		0,34	0,34
1700000007217333	14-061-021-00162-0003	PASTOS PERMANENTES DE 5 O MAS AÑOS	S		0,60		0,60	0,60
1700000007217334	14-061-022-00044-0001	TRANQUILLÓN	S		0,06		0,06	0,06
1700000007217335	14-061-022-00050-0001	TRANQUILLÓN	S		0,67		0,67	0,67
1700000007217337	14-061-022-00104-0001	BARBECHO TRADICIONAL	S		2,44		2,44	2,44
1700000007217338	14-061-022-00105-0001	BARBECHO TRADICIONAL	S		0,76		0,76	0,76
1700000007217339	14-061-022-00189-0001	TRIGO BLANDO	S		1,14		1,14	1,14
1700000007217340	14-061-018-00037-0001	PASTOS DE MENOS DE 5 AÑOS	S		1,41		1,41	1,41
1700000007217346	14-061-021-00153-0001	TRANQUILLÓN	S		1,28		1,28	1,28
1700000007217350	14-061-021-00379-0001	BARBECHO TRADICIONAL	S		0,37		0,37	0,37
1700000007217351	14-061-021-00380-0001	BARBECHO TRADICIONAL	S		1,53		1,53	1,53
1700000007217355	14-061-023-00522-0001	BARBECHO TRADICIONAL	S		0,73		0,73	0,73
1700000007217356	14-061-021-00376-0001	BARBECHO TRADICIONAL	S		0,60		0,60	0,60
1700000007217357	14-061-023-00125-0001	BARBECHO TRADICIONAL	S		0,30		0,30	0,30
1700000007217358	14-061-018-00030-0001	PASTOS DE MENOS DE 5 AÑOS	S		0,70		0,70	0,70
1700000007217359	14-061-021-00378-0001	BARBECHO TRADICIONAL	S		1,02		1,02	1,02
1700000007217366	14-061-023-00002-0001	BARBECHO TRADICIONAL	S		1,53		1,53	1,53
1700000007217367	14-061-023-00009-0001	PASTOS DE MENOS DE 5 AÑOS	S		2,09		2,09	2,09
1700000007217368	14-061-023-00010-0001	PASTOS DE MENOS DE 5 AÑOS	S		0,34		0,34	0,34
1700000007217369	14-061-022-00081-0001	BARBECHO TRADICIONAL	S		0,11		0,11	0,11
1700000007217371	14-061-020-00760-0001	PASTOS DE MENOS DE 5 AÑOS	S		1,40		1,40	1,40
1700000007217372	14-061-022-00049-0001	TRANQUILLÓN	S		0,68		0,68	0,68

(1) Con incidencias que retienen pago o deniegan el expediente.  
 (2) Se calcula sobre superficie declarada admisible.  
 (3) Aplicación del artículo 16 bis del RD 147/2023.

Puede verificar la integridad de una copia de este documento mediante la lectura del código QR adjunto o mediante el acceso a la dirección <a href="https://ws050.juntadeandalucia.es/verificarFirma">https://ws050.juntadeandalucia.es/verificarFirma</a> indicando el código de VERIFICACIÓN					
FIRMADO POR	RAQUEL MARIA ESPIN CRESPO		FECHA		26/06/2024
VERIFICACIÓN	Pk2jmMQ72K8YCCE9EQ8LU85ENJJ6M		PÁGINA		1367/8857



**RECINTOS PROPUESTOS**

REF.	REFERENCIA SIGPAC	CULTIVO	S/R	USO SIGPAC	Sup. Dec. admisible	Sup. Campo	Sup. Determ.	Sup. Resuelta
170000007217373	14-061-018-00012-0001	GUISANTES	S		2,54		2,54	2,54
170000007217374	14-061-022-00045-0001	TRANQUILLÓN	S		0,05		0,05	0,05
170000007217378	14-061-020-00766-0002	OLIVAR	S		0,19		0,19	0,19
170000007217379	14-061-021-00113-0001	OLIVAR	S		0,69		0,69	0,69
170000007217380	14-061-021-00148-0001	OLIVAR	S		0,06		0,06	0,06
170000007217381	14-061-021-00127-0001	OLIVAR	S		0,09		0,09	0,09
170000007217382	14-061-020-00729-0001	OLIVAR	S		0,05		0,05	0,05
170000007217383	14-061-021-00125-0001	OLIVAR	S		0,20		0,20	0,20
170000007217384	14-061-021-00111-0003	OLIVAR	S		0,84		0,84	0,84
170000007217385	14-061-021-00148-0009	OLIVAR	S		0,07		0,07	0,07
170000007217386	14-061-021-00177-0001	OLIVAR	S		2,42		2,42	2,42
170000007217387	14-061-021-00178-0002	OLIVAR	S		3,48		3,48	3,48
170000007217388	14-061-021-00186-0001	OLIVAR	S		0,62		0,62	0,62
170000007217389	14-061-021-00177-0003	OLIVAR	S		0,10		0,10	0,10
170000007217390	14-061-021-00178-0005	OLIVAR	S		1,04		1,04	1,04
170000007217391	14-061-023-00002-0006	OLIVAR	S		0,21		0,21	0,21
170000007217392	14-061-021-00148-0005	OLIVAR	S		0,04		0,04	0,04
170000007217393	14-061-023-00004-0001	OLIVAR	S		0,20		0,20	0,20
170000007217394	14-061-021-00172-0001	OLIVAR	S		0,21		0,21	0,21
170000007217395	14-061-023-00465-0001	OLIVAR	S		0,11		0,11	0,11
170000007217396	14-061-021-00119-0001	OLIVAR	S		0,11		0,11	0,11
170000007217397	14-061-021-00121-0001	OLIVAR	S		0,18		0,18	0,18
170000007217398	14-061-020-00670-0001	OLIVAR	S		0,11		0,11	0,11
170000007217399	14-061-020-00648-0001	OLIVAR	S		0,65		0,65	0,65
170000007217400	14-061-018-00036-0001	TRIGO BLANDO	S		2,90		2,90	2,90
170000007217401	14-061-021-00381-0001	BARBECHO TRADICIONAL	S		1,08		1,08	1,08
170000007217402	14-061-021-00375-0002	BARBECHO TRADICIONAL	S		1,30		1,30	1,30
170000007217403	14-061-018-00033-0001	TRANQUILLÓN	S		1,40		1,40	1,40
170000007217404	14-061-022-00266-0001	TRIGO BLANDO	S		0,93		0,93	0,93
170000007217405	14-061-021-00377-0001	BARBECHO TRADICIONAL	S		0,56		0,56	0,56
170000007217408	14-061-021-00149-0001	TRIGO BLANDO	S		0,46		0,46	0,46
170000007217411	14-061-018-00026-0001	PASTOS DE MENOS DE 5 AÑOS	S		4,38		4,38	4,38
170000007217414	14-061-018-00032-0001	PASTOS DE MENOS DE 5 AÑOS	S		0,48		0,48	0,48
170000007217415	14-061-020-00760-0002	PASTOS PERMANENTES DE 5 O MAS AÑOS	S		1,36		1,36	1,36
170000007217416	14-061-021-00148-0019	PASTOS PERMANENTES DE 5 O MAS AÑOS	S		0,44		0,44	0,44
170000007217417	14-061-021-00161-0001	PASTOS PERMANENTES DE 5 O MAS AÑOS	S		0,57		0,57	0,57
170000007217418	14-061-021-00166-0002	PASTOS PERMANENTES DE 5 O MAS AÑOS	S		4,94		4,94	4,94
170000007217419	14-061-021-00116-0001	PASTOS PERMANENTES DE 5 O MAS AÑOS	S		0,00		0,00	0,00
170000007217420	14-061-020-00766-0001	PASTOS PERMANENTES DE 5 O MAS AÑOS	S		0,37		0,37	0,37
170000007217421	14-061-021-00163-0002	PASTOS PERMANENTES DE 5 O MAS AÑOS	S		0,31		0,31	0,31
170000007217422	14-061-021-00154-0001	PASTOS PERMANENTES DE 5 O MAS AÑOS	S		1,01		1,01	1,01
170000007217423	14-061-018-00054-0001	PASTOS DE MENOS DE 5 AÑOS	S		0,12		0,12	0,12
170000007217426	14-061-021-00164-0002	OLIVAR	S		0,98		0,98	0,98
170000007217427	14-061-021-00166-0003	OLIVAR	S		2,20		2,20	2,20
170000007217429	14-061-021-00163-0001	OLIVAR	S		0,58		0,58	0,55
170000007217430	14-061-021-00165-0003	OLIVAR	S		0,60		0,60	0,60
170000007217431	14-061-021-00302-0001	OLIVAR	S		0,20		0,20	0,20

**INCIDENCIAS**

**INCIDENCIA DESCRIPCIÓN**

218 Superficie bruta de cruce en un recinto en el conjunto de las solicitudes supera superficie total que SIGPAC establece para él.  
 Recinto:14-061-018-00012-00010 Cultivo:40000 GUI SANTES-SIN VARIEDAD Secano Suma de superficies declaradas para este

(1) Con incidencias que retienen pago o deniegan el expediente.  
 (2) Se calcula sobre superficie declarada admisible.  
 (3) Aplicación del artículo 16 bis del RD 147/2023.

Puede verificar la integridad de una copia de este documento mediante la lectura del código QR adjunto o mediante el acceso a la dirección <a href="https://ws050.juntadeandalucia.es/verificarFirma">https://ws050.juntadeandalucia.es/verificarFirma</a> indicando el código de VERIFICACIÓN					
FIRMADO POR	RAQUEL MARIA ESPIN CRESPO		FECHA		26/06/2024
VERIFICACIÓN	Pk2jmMQ72K8YCC9EQ8LU85ENJJ6M		PÁGINA		1368/8857



**INCIDENCIAS**

**INCIDENCIA DESCRIPCIÓN**

	recinto por todos los solicitantes (Áreas):971 Superficie SIGPAC medida para este recinto (Áreas):954 Exceso de superficie declarada (Hectáreas):0,14 Suma de superficies declaradas para este recinto por el solicitante (Áreas):954
	Recinto:14-061-018-00012-00010 Cultivo:63000 PASTOS DE MENOS DE 5 AÑOS-SIN VARIEDAD Secano Suma de superficies declaradas para este recinto por todos los solicitantes (Áreas):971 Superficie SIGPAC medida para este recinto (Áreas):954 Exceso de superficie declarada (Hectáreas):0,03 Suma de superficies declaradas para este recinto por el solicitante (Áreas):954
242	Recinto pendiente de acreditación de titularidad. Recinto:14-061-021-00247-00002 Cultivo:101252 OLIVAR-NEVADILLO NEGRO Secano Recinto:14-061-021-00254-00001 Cultivo:101252 OLIVAR-NEVADILLO NEGRO Secano Recinto:14-061-021-00397-00001 Cultivo:20000 BARBECHO TRADICIONAL-SIN VARIEDAD Secano
3790	Recinto declarado inactivo Recinto:14-061-021-00247-00002 Cultivo: - Recinto:14-061-021-00254-00001 Cultivo: - Recinto:14-061-021-00295-00001 Cultivo: -
3795	Recinto declarado con una situación de riesgo de abandono. Recinto:14-061-021-00289-00001 Cultivo: - Recinto:14-061-021-00291-00001 Cultivo: - Recinto:14-061-021-00295-00002 Cultivo: - Recinto:14-061-021-00369-00001 Cultivo: - Recinto:14-061-021-00370-00001 Cultivo: - Recinto:14-061-021-00371-00002 Cultivo: - Recinto:14-061-021-00391-00003 Cultivo: - Recinto:14-061-021-00395-00003 Cultivo: - Recinto:14-061-021-00397-00001 Cultivo: - Recinto:14-061-023-00002-00001 Cultivo: - Recinto:14-061-023-00294-00001 Cultivo: - Recinto:14-061-023-00306-00001 Cultivo: - Recinto:14-061-023-00412-00001 Cultivo: -
4272	Verifica que las líneas de declaración de las Solicitudes Únicas no tienen solapes con la capa de Retroactividad Gráfica (ambas de la misma campaña) a nivel de expediente/línea de declaración gráfica de la solicitud. Recinto:14-061-021-00163-00001 Cultivo: - Agregado de la referencia del recinto.:0 Zona de la referencia del recinto.:0 Superficie solapada.:0,03 Id. Incid.:95142748
86122	Recinto superficie forrajera que realiza la actividad de producción de pastoreo y no declara el o los códigos del Registro de Explotaciones Ganaderas de Andalucía, REGA. Recinto:14-061-015-00126-00001 Cultivo:20000 BARBECHO TRADICIONAL-SIN VARIEDAD Secano Recinto:14-061-020-00729-00002 Cultivo:62000 PASTOS PERMANENTES DE 5 O MAS AÑOS-SIN VARIEDAD Secano Recinto:14-061-020-00739-00001 Cultivo:62000 PASTOS PERMANENTES DE 5 O MAS AÑOS-SIN VARIEDAD Secano Recinto:14-061-020-00750-00001 Cultivo:63000 PASTOS DE MENOS DE 5 AÑOS-SIN VARIEDAD Secano Recinto:14-061-020-00770-00001 Cultivo:63000 PASTOS DE MENOS DE 5 AÑOS-SIN VARIEDAD Secano Recinto:14-061-020-00770-00002 Cultivo:63000 PASTOS DE MENOS DE 5 AÑOS-SIN VARIEDAD Secano Recinto:14-061-021-00289-00001 Cultivo:20000 BARBECHO TRADICIONAL-SIN VARIEDAD Secano Recinto:14-061-021-00291-00001 Cultivo:20000 BARBECHO TRADICIONAL-SIN VARIEDAD Secano Recinto:14-061-021-00369-00001 Cultivo:20000 BARBECHO TRADICIONAL-SIN VARIEDAD Secano Recinto:14-061-021-00370-00001 Cultivo:20000 BARBECHO TRADICIONAL-SIN VARIEDAD Secano Recinto:14-061-021-00371-00002 Cultivo:20000 BARBECHO TRADICIONAL-SIN VARIEDAD Secano Recinto:14-061-021-00391-00003 Cultivo:20000 BARBECHO TRADICIONAL-SIN VARIEDAD Secano Recinto:14-061-021-00391-00004 Cultivo:62000 PASTOS PERMANENTES DE 5 O MAS AÑOS-SIN VARIEDAD Secano Recinto:14-061-021-00395-00003 Cultivo:20000 BARBECHO TRADICIONAL-SIN VARIEDAD Secano Recinto:14-061-021-00395-00005 Cultivo:62000 PASTOS PERMANENTES DE 5 O MAS AÑOS-SIN VARIEDAD Secano Recinto:14-061-021-00396-00001 Cultivo:63000 PASTOS DE MENOS DE 5 AÑOS-SIN VARIEDAD Secano Recinto:14-061-021-00396-00003 Cultivo:62000 PASTOS PERMANENTES DE 5 O MAS AÑOS-SIN VARIEDAD Secano Recinto:14-061-021-00397-00001 Cultivo:20000 BARBECHO TRADICIONAL-SIN VARIEDAD Secano Recinto:14-061-022-00091-00001 Cultivo:20000 BARBECHO TRADICIONAL-SIN VARIEDAD Secano Recinto:14-061-022-00108-00001 Cultivo:20000 BARBECHO TRADICIONAL-SIN VARIEDAD Secano Recinto:14-061-022-00115-00001 Cultivo:20000 BARBECHO TRADICIONAL-SIN VARIEDAD Secano Recinto:14-061-022-00296-00001 Cultivo:20000 BARBECHO TRADICIONAL-SIN VARIEDAD Secano Recinto:14-061-022-00297-00001 Cultivo:20000 BARBECHO TRADICIONAL-SIN VARIEDAD Secano Recinto:14-061-022-00298-00001 Cultivo:20000 BARBECHO TRADICIONAL-SIN VARIEDAD Secano Recinto:14-061-022-00299-00001 Cultivo:20000 BARBECHO TRADICIONAL-SIN VARIEDAD Secano

(1) Con incidencias que retienen pago o deniegan el expediente.  
(2) Se calcula sobre superficie declarada admisible.  
(3) Aplicación del artículo 16 bis del RD 147/2023.

Puede verificar la integridad de una copia de este documento mediante la lectura del código QR adjunto o mediante el acceso a la dirección <a href="https://ws050.juntadeandalucia.es/verificarFirma">https://ws050.juntadeandalucia.es/verificarFirma</a> indicando el código de VERIFICACIÓN				
FIRMADO POR	RAQUEL MARIA ESPIN CRESPO	FECHA	26/06/2024	
VERIFICACIÓN	Pk2jmMQ72K8YCC9E9EQ8LU85ENJJ6M	PÁGINA	1369/8857	



**INCIDENCIAS**

**INCIDENCIA DESCRIPCIÓN**

	Recinto:14-061-022-00300-00001	Cultivo:20000	BARBECHO TRADICIONAL-SIN VARIEDAD	Secano
	Recinto:14-061-023-00294-00001	Cultivo:20000	BARBECHO TRADICIONAL-SIN VARIEDAD	Secano
	Recinto:14-061-023-00306-00001	Cultivo:20000	BARBECHO TRADICIONAL-SIN VARIEDAD	Secano
	Recinto:14-061-023-00412-00001	Cultivo:20000	BARBECHO TRADICIONAL-SIN VARIEDAD	Secano
	Recinto:14-061-023-00641-00001	Cultivo:20000	BARBECHO TRADICIONAL-SIN VARIEDAD	Secano
86124	Recinto de forrajera para Cálculo de Carga Ganadera que No pertenece a Explotación.			
	Recinto:14-061-015-00126-00001	Cultivo:20000	BARBECHO TRADICIONAL-SIN VARIEDAD	Secano
	Recinto:14-061-020-00729-00002	Cultivo:62000	PASTOS PERMANENTES DE 5 O MAS AÑOS-SIN VARIEDAD	Secano
	Recinto:14-061-020-00739-00001	Cultivo:62000	PASTOS PERMANENTES DE 5 O MAS AÑOS-SIN VARIEDAD	Secano
	Recinto:14-061-020-00750-00001	Cultivo:63000	PASTOS DE MENOS DE 5 AÑOS-SIN VARIEDAD	Secano
	Recinto:14-061-020-00770-00001	Cultivo:63000	PASTOS DE MENOS DE 5 AÑOS-SIN VARIEDAD	Secano
	Recinto:14-061-020-00770-00002	Cultivo:63000	PASTOS DE MENOS DE 5 AÑOS-SIN VARIEDAD	Secano
	Recinto:14-061-021-00289-00001	Cultivo:20000	BARBECHO TRADICIONAL-SIN VARIEDAD	Secano
	Recinto:14-061-021-00291-00001	Cultivo:20000	BARBECHO TRADICIONAL-SIN VARIEDAD	Secano
	Recinto:14-061-021-00369-00001	Cultivo:20000	BARBECHO TRADICIONAL-SIN VARIEDAD	Secano
	Recinto:14-061-021-00370-00001	Cultivo:20000	BARBECHO TRADICIONAL-SIN VARIEDAD	Secano
	Recinto:14-061-021-00371-00002	Cultivo:20000	BARBECHO TRADICIONAL-SIN VARIEDAD	Secano
	Recinto:14-061-021-00391-00003	Cultivo:20000	BARBECHO TRADICIONAL-SIN VARIEDAD	Secano
	Recinto:14-061-021-00391-00004	Cultivo:62000	PASTOS PERMANENTES DE 5 O MAS AÑOS-SIN VARIEDAD	Secano
	Recinto:14-061-021-00395-00003	Cultivo:20000	BARBECHO TRADICIONAL-SIN VARIEDAD	Secano
	Recinto:14-061-021-00395-00005	Cultivo:62000	PASTOS PERMANENTES DE 5 O MAS AÑOS-SIN VARIEDAD	Secano
	Recinto:14-061-021-00396-00001	Cultivo:63000	PASTOS DE MENOS DE 5 AÑOS-SIN VARIEDAD	Secano
	Recinto:14-061-021-00396-00003	Cultivo:62000	PASTOS PERMANENTES DE 5 O MAS AÑOS-SIN VARIEDAD	Secano
	Recinto:14-061-021-00397-00001	Cultivo:20000	BARBECHO TRADICIONAL-SIN VARIEDAD	Secano
	Recinto:14-061-022-00091-00001	Cultivo:20000	BARBECHO TRADICIONAL-SIN VARIEDAD	Secano
	Recinto:14-061-022-00108-00001	Cultivo:20000	BARBECHO TRADICIONAL-SIN VARIEDAD	Secano
	Recinto:14-061-022-00115-00001	Cultivo:20000	BARBECHO TRADICIONAL-SIN VARIEDAD	Secano
	Recinto:14-061-022-00296-00001	Cultivo:20000	BARBECHO TRADICIONAL-SIN VARIEDAD	Secano
	Recinto:14-061-022-00297-00001	Cultivo:20000	BARBECHO TRADICIONAL-SIN VARIEDAD	Secano
	Recinto:14-061-022-00298-00001	Cultivo:20000	BARBECHO TRADICIONAL-SIN VARIEDAD	Secano
	Recinto:14-061-022-00299-00001	Cultivo:20000	BARBECHO TRADICIONAL-SIN VARIEDAD	Secano
	Recinto:14-061-022-00300-00001	Cultivo:20000	BARBECHO TRADICIONAL-SIN VARIEDAD	Secano
	Recinto:14-061-023-00294-00001	Cultivo:20000	BARBECHO TRADICIONAL-SIN VARIEDAD	Secano
	Recinto:14-061-023-00306-00001	Cultivo:20000	BARBECHO TRADICIONAL-SIN VARIEDAD	Secano
	Recinto:14-061-023-00412-00001	Cultivo:20000	BARBECHO TRADICIONAL-SIN VARIEDAD	Secano
	Recinto:14-061-023-00641-00001	Cultivo:20000	BARBECHO TRADICIONAL-SIN VARIEDAD	Secano

**Datos considerados para el Cálculo de la Carga Ganadera del expediente**

Superficie determinada para Cálculo Carga Ganadera: 138,50 ha  
 Carga Ganadera del Expediente: 0,36 ugm/ha

Explotación	Especie	Ugm Calculada para CG
ES140610000070	OVINA	19,64
ES140610000070	PORCINO	4,01
ES140610000074	OVINA	15,63
ES140610000324	OVINA	4,02
ES140610009013	OVINA	3,99
ES140610009014	OVINA	2,12

**Recintos Determinados para el Cálculo de Garga Ganadera**

REF.	REFERENCIA SIGPAC	CULTIVO	DESCRIPCIÓN CULTIVO	S/R	SUP. RESUELTA (ha)
-1569810	14-061-018-00012-00010	63000	PASTOS DE MENOS DE 5 AÑOS-SIN VARIEDAD	S	1,61
-1145171	14-061-021-00148-00010	63000	PASTOS DE MENOS DE 5 AÑOS-SIN VARIEDAD	S	6,34

(1) Con incidencias que retienen pago o deniegan el expediente.  
 (2) Se calcula sobre superficie declarada admisible.  
 (3) Aplicación del artículo 16 bis del RD 147/2023.

Puede verificar la integridad de una copia de este documento mediante la lectura del código QR adjunto o mediante el acceso a la dirección <https://ws050.juntadeandalucia.es/verificarFirma> indicando el código de VERIFICACIÓN

FIRMADO POR	RAQUEL MARIA ESPIN CRESPO	FECHA	26/06/2024
VERIFICACIÓN	Pk2jmMQ72K8YCCE9EQ8LU85ENJJ6M	PÁGINA	1370/8857







**Recintos Determinados para el Cálculo de Garga Ganadera**

REF.	REFERENCIA SIGPAC	CULTIVO	DESCRIPCIÓN CULTIVO	S/R	SUP. RESUELTA (ha)
-1134414	14-061-018-00015-00009	63000	PASTOS DE MENOS DE 5 AÑOS-SIN VARIEDAD	S	1,61
-1028361	14-061-021-00148-00010	63000	PASTOS DE MENOS DE 5 AÑOS-SIN VARIEDAD	S	4,95
-1028352	14-061-021-00148-00010	63000	PASTOS DE MENOS DE 5 AÑOS-SIN VARIEDAD	S	3,27
-777067	14-061-021-00148-00010	63000	PASTOS DE MENOS DE 5 AÑOS-SIN VARIEDAD	S	1,66
-777064	14-061-021-00148-00010	63000	PASTOS DE MENOS DE 5 AÑOS-SIN VARIEDAD	S	21,13
-777062	14-061-021-00148-00010	63000	PASTOS DE MENOS DE 5 AÑOS-SIN VARIEDAD	S	15,53
-486246	14-061-021-00148-00010	63000	PASTOS DE MENOS DE 5 AÑOS-SIN VARIEDAD	S	4,28
-486242	14-061-021-00148-00010	63000	PASTOS DE MENOS DE 5 AÑOS-SIN VARIEDAD	S	8,93
-486232	14-061-021-00148-00020	62000	PASTOS PERMANENTES DE 5 O MAS AÑOS-SIN VARIEDAD	S	0,15
-486165	14-061-018-00012-00002	63000	PASTOS DE MENOS DE 5 AÑOS-SIN VARIEDAD	S	2,81
-486144	14-061-021-00166-00007	63000	PASTOS DE MENOS DE 5 AÑOS-SIN VARIEDAD	S	1,49
-486141	14-061-021-00148-00010	63000	PASTOS DE MENOS DE 5 AÑOS-SIN VARIEDAD	S	2,37
-486140	14-061-018-00037-00002	62000	PASTOS PERMANENTES DE 5 O MAS AÑOS-SIN VARIEDAD	S	0,30
5261292	14-061-018-00052-00001	63000	PASTOS DE MENOS DE 5 AÑOS-SIN VARIEDAD	S	3,70
5315299	14-061-018-00015-00003	62000	PASTOS PERMANENTES DE 5 O MAS AÑOS-SIN VARIEDAD	S	36,24
5315315	14-061-018-00015-00018	62000	PASTOS PERMANENTES DE 5 O MAS AÑOS-SIN VARIEDAD	S	0,08
1700000007217333	14-061-021-00162-00003	62000	PASTOS PERMANENTES DE 5 O MAS AÑOS-SIN VARIEDAD	S	0,60
1700000007217340	14-061-018-00037-00001	63000	PASTOS DE MENOS DE 5 AÑOS-SIN VARIEDAD	S	1,41
1700000007217358	14-061-018-00030-00001	63000	PASTOS DE MENOS DE 5 AÑOS-SIN VARIEDAD	S	0,70
1700000007217366	14-061-023-00002-00001	20000	BARBECHO TRADICIONAL-SIN VARIEDAD	S	1,53
1700000007217367	14-061-023-00009-00001	63000	PASTOS DE MENOS DE 5 AÑOS-SIN VARIEDAD	S	2,09
1700000007217368	14-061-023-00010-00001	63000	PASTOS DE MENOS DE 5 AÑOS-SIN VARIEDAD	S	0,34
1700000007217371	14-061-020-00760-00001	63000	PASTOS DE MENOS DE 5 AÑOS-SIN VARIEDAD	S	1,40
1700000007217411	14-061-018-00026-00001	63000	PASTOS DE MENOS DE 5 AÑOS-SIN VARIEDAD	S	4,38
1700000007217414	14-061-018-00032-00001	63000	PASTOS DE MENOS DE 5 AÑOS-SIN VARIEDAD	S	0,48
1700000007217415	14-061-020-00760-00002	62000	PASTOS PERMANENTES DE 5 O MAS AÑOS-SIN VARIEDAD	S	1,36
1700000007217416	14-061-021-00148-00019	62000	PASTOS PERMANENTES DE 5 O MAS AÑOS-SIN VARIEDAD	S	0,44
1700000007217417	14-061-021-00161-00001	62000	PASTOS PERMANENTES DE 5 O MAS AÑOS-SIN VARIEDAD	S	0,57
1700000007217418	14-061-021-00166-00002	62000	PASTOS PERMANENTES DE 5 O MAS AÑOS-SIN VARIEDAD	S	4,94
1700000007217419	14-061-021-00116-00001	62000	PASTOS PERMANENTES DE 5 O MAS AÑOS-SIN VARIEDAD	S	0,00
1700000007217420	14-061-020-00766-00001	62000	PASTOS PERMANENTES DE 5 O MAS AÑOS-SIN VARIEDAD	S	0,37
1700000007217421	14-061-021-00163-00002	62000	PASTOS PERMANENTES DE 5 O MAS AÑOS-SIN VARIEDAD	S	0,31
1700000007217422	14-061-021-00154-00001	62000	PASTOS PERMANENTES DE 5 O MAS AÑOS-SIN VARIEDAD	S	1,01
1700000007217423	14-061-018-00054-00001	63000	PASTOS DE MENOS DE 5 AÑOS-SIN VARIEDAD	S	0,12

**Incidencias de carga ganadera**

**INCIDENCIA DESCRIPCIÓN**

- 218 Superficie bruta de cruce en un recinto en el conjunto de las solicitudes supera superficie total que SIGPAC establece para él.  
Recinto:14-061-018-00012-00010 Cultivo:63000 PASTOS DE MENOS DE 5 AÑOS-SIN VARIEDAD Secano Suma de superficies declaradas para este recinto por todos los solicitantes (Áreas):971 Superficie SIGPAC medida para este recinto (Áreas):954 Exceso de superficie declarada (Hectáreas):0,17 Suma de superficies declaradas para este recinto por el solicitante (Áreas):954
- 242 Recinto pendiente de acreditación de titularidad.  
Recinto:14-061-021-00397-00001 Cultivo:20000 BARBECHO TRADICIONAL-SIN VARIEDAD Secano
- 3795 Recinto declarado con una situación de riesgo de abandono.  
Recinto:14-061-021-00295-00002 Cultivo: -  
Recinto:14-061-021-00291-00001 Cultivo: -  
Recinto:14-061-023-00412-00001 Cultivo: -  
Recinto:14-061-023-00306-00001 Cultivo: -

(1) Con incidencias que retienen pago o deniegan el expediente.  
(2) Se calcula sobre superficie declarada admisible.  
(3) Aplicación del artículo 16 bis del RD 147/2023.

Puede verificar la integridad de una copia de este documento mediante la lectura del código QR adjunto o mediante el acceso a la dirección <a href="https://ws050.juntadeandalucia.es/verificarFirma">https://ws050.juntadeandalucia.es/verificarFirma</a> indicando el código de VERIFICACIÓN					
FIRMADO POR	RAQUEL MARIA ESPIN CRESPO		FECHA		26/06/2024
VERIFICACIÓN	Pk2jmMQ72K8YCCE9EQ8LU85ENJJ6M		PÁGINA		1371/8857



	Recinto:14-061-023-00294-00001	Cultivo: -
	Recinto:14-061-021-00395-00003	Cultivo: -
	Recinto:14-061-021-00369-00001	Cultivo: -
	Recinto:14-061-021-00370-00001	Cultivo: -
	Recinto:14-061-021-00371-00002	Cultivo: -
	Recinto:14-061-023-00002-00001	Cultivo: -
	Recinto:14-061-021-00289-00001	Cultivo: -
	Recinto:14-061-021-00397-00001	Cultivo: -
	Recinto:14-061-021-00391-00003	Cultivo: -
8227	Control por Monitorización sin respuesta por parte del productor y, por tanto, sin Juicio Experto de campo.	
	Recinto:14-061-023-00412-00001	Cultivo:20000 BARBECHO TRADICIONAL-SIN VARIEDAD
86122	Recinto superficie forrajera que realiza la actividad de producción de pastoreo y no declara el o los códigos del Registro de Explotaciones Ganaderas de Andalucía, REGA.	
	Recinto:14-061-021-00396-00003	Cultivo:62000 PASTOS PERMANENTES DE 5 O MAS AÑOS-SIN VARIEDAD Secano
	Recinto:14-061-021-00395-00005	Cultivo:62000 PASTOS PERMANENTES DE 5 O MAS AÑOS-SIN VARIEDAD Secano
	Recinto:14-061-020-00770-00001	Cultivo:63000 PASTOS DE MENOS DE 5 AÑOS-SIN VARIEDAD Secano
	Recinto:14-061-020-00770-00002	Cultivo:63000 PASTOS DE MENOS DE 5 AÑOS-SIN VARIEDAD Secano
	Recinto:14-061-021-00291-00001	Cultivo:20000 BARBECHO TRADICIONAL-SIN VARIEDAD Secano
	Recinto:14-061-023-00412-00001	Cultivo:20000 BARBECHO TRADICIONAL-SIN VARIEDAD Secano
	Recinto:14-061-023-00306-00001	Cultivo:20000 BARBECHO TRADICIONAL-SIN VARIEDAD Secano
	Recinto:14-061-023-00294-00001	Cultivo:20000 BARBECHO TRADICIONAL-SIN VARIEDAD Secano
	Recinto:14-061-022-00091-00001	Cultivo:20000 BARBECHO TRADICIONAL-SIN VARIEDAD Secano
	Recinto:14-061-022-00297-00001	Cultivo:20000 BARBECHO TRADICIONAL-SIN VARIEDAD Secano
	Recinto:14-061-022-00298-00001	Cultivo:20000 BARBECHO TRADICIONAL-SIN VARIEDAD Secano
	Recinto:14-061-022-00300-00001	Cultivo:20000 BARBECHO TRADICIONAL-SIN VARIEDAD Secano
	Recinto:14-061-021-00396-00001	Cultivo:63000 PASTOS DE MENOS DE 5 AÑOS-SIN VARIEDAD Secano
	Recinto:14-061-021-00395-00003	Cultivo:20000 BARBECHO TRADICIONAL-SIN VARIEDAD Secano
	Recinto:14-061-022-00296-00001	Cultivo:20000 BARBECHO TRADICIONAL-SIN VARIEDAD Secano
	Recinto:14-061-022-00299-00001	Cultivo:20000 BARBECHO TRADICIONAL-SIN VARIEDAD Secano
	Recinto:14-061-021-00369-00001	Cultivo:20000 BARBECHO TRADICIONAL-SIN VARIEDAD Secano
	Recinto:14-061-021-00370-00001	Cultivo:20000 BARBECHO TRADICIONAL-SIN VARIEDAD Secano
	Recinto:14-061-021-00371-00002	Cultivo:20000 BARBECHO TRADICIONAL-SIN VARIEDAD Secano
	Recinto:14-061-020-00750-00001	Cultivo:63000 PASTOS DE MENOS DE 5 AÑOS-SIN VARIEDAD Secano
	Recinto:14-061-022-00108-00001	Cultivo:20000 BARBECHO TRADICIONAL-SIN VARIEDAD Secano
	Recinto:14-061-022-00115-00001	Cultivo:20000 BARBECHO TRADICIONAL-SIN VARIEDAD Secano
	Recinto:14-061-021-00289-00001	Cultivo:20000 BARBECHO TRADICIONAL-SIN VARIEDAD Secano
	Recinto:14-061-021-00397-00001	Cultivo:20000 BARBECHO TRADICIONAL-SIN VARIEDAD Secano
	Recinto:14-061-021-00391-00003	Cultivo:20000 BARBECHO TRADICIONAL-SIN VARIEDAD Secano
	Recinto:14-061-023-00641-00001	Cultivo:20000 BARBECHO TRADICIONAL-SIN VARIEDAD Secano
	Recinto:14-061-015-00126-00001	Cultivo:20000 BARBECHO TRADICIONAL-SIN VARIEDAD Secano
	Recinto:14-061-021-00391-00004	Cultivo:62000 PASTOS PERMANENTES DE 5 O MAS AÑOS-SIN VARIEDAD Secano
	Recinto:14-061-020-00729-00002	Cultivo:62000 PASTOS PERMANENTES DE 5 O MAS AÑOS-SIN VARIEDAD Secano
	Recinto:14-061-020-00739-00001	Cultivo:62000 PASTOS PERMANENTES DE 5 O MAS AÑOS-SIN VARIEDAD Secano
86124	Recinto de forrajera para Cálculo de Carga Ganadera que No pertenece a Explotación.	
	Recinto:14-061-021-00396-00003	Cultivo:62000 PASTOS PERMANENTES DE 5 O MAS AÑOS-SIN VARIEDAD Secano
	Recinto:14-061-021-00395-00005	Cultivo:62000 PASTOS PERMANENTES DE 5 O MAS AÑOS-SIN VARIEDAD Secano
	Recinto:14-061-020-00770-00001	Cultivo:63000 PASTOS DE MENOS DE 5 AÑOS-SIN VARIEDAD Secano
	Recinto:14-061-020-00770-00002	Cultivo:63000 PASTOS DE MENOS DE 5 AÑOS-SIN VARIEDAD Secano
	Recinto:14-061-021-00291-00001	Cultivo:20000 BARBECHO TRADICIONAL-SIN VARIEDAD Secano
	Recinto:14-061-023-00412-00001	Cultivo:20000 BARBECHO TRADICIONAL-SIN VARIEDAD Secano
	Recinto:14-061-023-00306-00001	Cultivo:20000 BARBECHO TRADICIONAL-SIN VARIEDAD Secano
	Recinto:14-061-023-00294-00001	Cultivo:20000 BARBECHO TRADICIONAL-SIN VARIEDAD Secano
	Recinto:14-061-022-00091-00001	Cultivo:20000 BARBECHO TRADICIONAL-SIN VARIEDAD Secano
	Recinto:14-061-022-00297-00001	Cultivo:20000 BARBECHO TRADICIONAL-SIN VARIEDAD Secano
	Recinto:14-061-022-00298-00001	Cultivo:20000 BARBECHO TRADICIONAL-SIN VARIEDAD Secano
	Recinto:14-061-022-00300-00001	Cultivo:20000 BARBECHO TRADICIONAL-SIN VARIEDAD Secano
	Recinto:14-061-021-00396-00001	Cultivo:63000 PASTOS DE MENOS DE 5 AÑOS-SIN VARIEDAD Secano
	Recinto:14-061-021-00395-00003	Cultivo:20000 BARBECHO TRADICIONAL-SIN VARIEDAD Secano
	Recinto:14-061-022-00296-00001	Cultivo:20000 BARBECHO TRADICIONAL-SIN VARIEDAD Secano
	Recinto:14-061-022-00299-00001	Cultivo:20000 BARBECHO TRADICIONAL-SIN VARIEDAD Secano

(1) Con incidencias que retienen pago o deniegan el expediente.  
 (2) Se calcula sobre superficie declarada admisible.  
 (3) Aplicación del artículo 16 bis del RD 147/2023.

Puede verificar la integridad de una copia de este documento mediante la lectura del código QR adjunto o mediante el acceso a la dirección <a href="https://ws050.juntadeandalucia.es/verificarFirma">https://ws050.juntadeandalucia.es/verificarFirma</a> indicando el código de VERIFICACIÓN				
FIRMADO POR	RAQUEL MARIA ESPIN CRESPO	FECHA	26/06/2024	
VERIFICACIÓN	Pk2jmMQ72K8YCCE9EQ8LU85ENJJ6M	PÁGINA	1372/8857	



	Recinto:14-061-021-00369-00001	Cultivo:20000	BARBECHO TRADICIONAL-SIN VARIEDAD	Secano
	Recinto:14-061-021-00370-00001	Cultivo:20000	BARBECHO TRADICIONAL-SIN VARIEDAD	Secano
	Recinto:14-061-021-00371-00002	Cultivo:20000	BARBECHO TRADICIONAL-SIN VARIEDAD	Secano
	Recinto:14-061-020-00750-00001	Cultivo:63000	PASTOS DE MENOS DE 5 AÑOS-SIN VARIEDAD	Secano
	Recinto:14-061-022-00108-00001	Cultivo:20000	BARBECHO TRADICIONAL-SIN VARIEDAD	Secano
	Recinto:14-061-022-00115-00001	Cultivo:20000	BARBECHO TRADICIONAL-SIN VARIEDAD	Secano
	Recinto:14-061-021-00289-00001	Cultivo:20000	BARBECHO TRADICIONAL-SIN VARIEDAD	Secano
	Recinto:14-061-021-00397-00001	Cultivo:20000	BARBECHO TRADICIONAL-SIN VARIEDAD	Secano
	Recinto:14-061-021-00391-00003	Cultivo:20000	BARBECHO TRADICIONAL-SIN VARIEDAD	Secano
	Recinto:14-061-023-00641-00001	Cultivo:20000	BARBECHO TRADICIONAL-SIN VARIEDAD	Secano
	Recinto:14-061-015-00126-00001	Cultivo:20000	BARBECHO TRADICIONAL-SIN VARIEDAD	Secano
	Recinto:14-061-021-00391-00004	Cultivo:62000	PASTOS PERMANENTES DE 5 O MAS AÑOS-SIN VARIEDAD	Secano
	Recinto:14-061-020-00729-00002	Cultivo:62000	PASTOS PERMANENTES DE 5 O MAS AÑOS-SIN VARIEDAD	Secano
	Recinto:14-061-020-00739-00001	Cultivo:62000	PASTOS PERMANENTES DE 5 O MAS AÑOS-SIN VARIEDAD	Secano
86128	Recinto de Forrajeras que no ha contabilizado para Carga Ganadera por no tener una explotación válida para el cálculo de la Carga Ganadera			
	Recinto:14-061-021-00396-00003	Cultivo:62	PASTOS PERMANENTES DE 5 O MAS AÑOS-	
	Recinto:14-061-021-00395-00005	Cultivo:62	PASTOS PERMANENTES DE 5 O MAS AÑOS-	
	Recinto:14-061-020-00770-00001	Cultivo:63	PASTOS DE MENOS DE 5 AÑOS-	
	Recinto:14-061-020-00770-00002	Cultivo:63	PASTOS DE MENOS DE 5 AÑOS-	
	Recinto:14-061-021-00291-00001	Cultivo:20	BARBECHO TRADICIONAL-	
	Recinto:14-061-023-00412-00001	Cultivo:20	BARBECHO TRADICIONAL-	
	Recinto:14-061-023-00306-00001	Cultivo:20	BARBECHO TRADICIONAL-	
	Recinto:14-061-023-00294-00001	Cultivo:20	BARBECHO TRADICIONAL-	
	Recinto:14-061-022-00091-00001	Cultivo:20	BARBECHO TRADICIONAL-	
	Recinto:14-061-022-00297-00001	Cultivo:20	BARBECHO TRADICIONAL-	
	Recinto:14-061-022-00298-00001	Cultivo:20	BARBECHO TRADICIONAL-	
	Recinto:14-061-022-00300-00001	Cultivo:20	BARBECHO TRADICIONAL-	
	Recinto:14-061-021-00396-00001	Cultivo:63	PASTOS DE MENOS DE 5 AÑOS-	
	Recinto:14-061-021-00395-00003	Cultivo:20	BARBECHO TRADICIONAL-	
	Recinto:14-061-022-00296-00001	Cultivo:20	BARBECHO TRADICIONAL-	
	Recinto:14-061-022-00299-00001	Cultivo:20	BARBECHO TRADICIONAL-	
	Recinto:14-061-021-00369-00001	Cultivo:20	BARBECHO TRADICIONAL-	
	Recinto:14-061-021-00370-00001	Cultivo:20	BARBECHO TRADICIONAL-	
	Recinto:14-061-021-00371-00002	Cultivo:20	BARBECHO TRADICIONAL-	
	Recinto:14-061-020-00750-00001	Cultivo:63	PASTOS DE MENOS DE 5 AÑOS-	
	Recinto:14-061-022-00108-00001	Cultivo:20	BARBECHO TRADICIONAL-	
	Recinto:14-061-022-00115-00001	Cultivo:20	BARBECHO TRADICIONAL-	
	Recinto:14-061-021-00289-00001	Cultivo:20	BARBECHO TRADICIONAL-	
	Recinto:14-061-021-00397-00001	Cultivo:20	BARBECHO TRADICIONAL-	
	Recinto:14-061-021-00391-00003	Cultivo:20	BARBECHO TRADICIONAL-	
	Recinto:14-061-023-00641-00001	Cultivo:20	BARBECHO TRADICIONAL-	
	Recinto:14-061-015-00126-00001	Cultivo:20	BARBECHO TRADICIONAL-	
	Recinto:14-061-021-00391-00004	Cultivo:62	PASTOS PERMANENTES DE 5 O MAS AÑOS-	
	Recinto:14-061-020-00729-00002	Cultivo:62	PASTOS PERMANENTES DE 5 O MAS AÑOS-	
	Recinto:14-061-020-00739-00001	Cultivo:62	PASTOS PERMANENTES DE 5 O MAS AÑOS-	
86132	Recinto superficie forrajera que no realiza la actividad de producción de pastoreo.			
	Recinto:14-061-021-00295-00002	Cultivo:20000	BARBECHO TRADICIONAL-SIN VARIEDAD	Secano
	Recinto:14-061-018-00010-00001	Cultivo:20000	BARBECHO TRADICIONAL-SIN VARIEDAD	Secano
	Recinto:14-061-022-00104-00001	Cultivo:20000	BARBECHO TRADICIONAL-SIN VARIEDAD	Secano
	Recinto:14-061-022-00105-00001	Cultivo:20000	BARBECHO TRADICIONAL-SIN VARIEDAD	Secano
	Recinto:14-061-021-00379-00001	Cultivo:20000	BARBECHO TRADICIONAL-SIN VARIEDAD	Secano
	Recinto:14-061-021-00380-00001	Cultivo:20000	BARBECHO TRADICIONAL-SIN VARIEDAD	Secano
	Recinto:14-061-023-00522-00001	Cultivo:20000	BARBECHO TRADICIONAL-SIN VARIEDAD	Secano
	Recinto:14-061-021-00376-00001	Cultivo:20000	BARBECHO TRADICIONAL-SIN VARIEDAD	Secano
	Recinto:14-061-023-00125-00001	Cultivo:20000	BARBECHO TRADICIONAL-SIN VARIEDAD	Secano
	Recinto:14-061-021-00378-00001	Cultivo:20000	BARBECHO TRADICIONAL-SIN VARIEDAD	Secano
	Recinto:14-061-022-00081-00001	Cultivo:20000	BARBECHO TRADICIONAL-SIN VARIEDAD	Secano
	Recinto:14-061-021-00381-00001	Cultivo:20000	BARBECHO TRADICIONAL-SIN VARIEDAD	Secano
	Recinto:14-061-021-00375-00002	Cultivo:20000	BARBECHO TRADICIONAL-SIN VARIEDAD	Secano
	Recinto:14-061-021-00377-00001	Cultivo:20000	BARBECHO TRADICIONAL-SIN VARIEDAD	Secano

(1) Con incidencias que retienen pago o deniegan el expediente.  
 (2) Se calcula sobre superficie declarada admisible.  
 (3) Aplicación del artículo 16 bis del RD 147/2023.

Puede verificar la integridad de una copia de este documento mediante la lectura del código QR adjunto o mediante el acceso a la dirección <a href="https://ws050.juntadeandalucia.es/verificarFirma">https://ws050.juntadeandalucia.es/verificarFirma</a> indicando el código de VERIFICACIÓN					
FIRMADO POR	RAQUEL MARIA ESPIN CRESPO		FECHA		26/06/2024
VERIFICACIÓN	Pk2jmMQ72K8YCCE9EQ8LU85ENJJ6M		PÁGINA		1373/8857



(1) Con incidencias que retienen pago o deniegan el expediente.  
(2) Se calcula sobre superficie declarada admisible.  
(3) Aplicación del artículo 16 bis del RD 147/2023.

Puede verificar la integridad de una copia de este documento mediante la lectura del código QR adjunto o mediante el acceso a la dirección <https://ws050.juntadeandalucia.es/verificarFirma> indicando el código de VERIFICACIÓN

FIRMADO POR	RAQUEL MARIA ESPIN CRESCO	FECHA	26/06/2024
VERIFICACIÓN	Pk2jmMQ72K8YCCE9EQ8LU85ENJJJ6M	PÁGINA	1374/8857





**APELLIDOS Y NOMBRE / RAZÓN SOCIAL**

FRANCO FRANCO JOSE

**NIF**  
\*\*\*\*1656\*

**EXPEDIENTE**  
1232204

**RESOLUCIÓN**  
CONCESIÓN DE LA AYUDA

**DATOS DE MANTENIMIENTO UNIDADES**

<b>GRUPO DE PAGO</b>	<b>Sup. Dec. Admisible</b>	<b>Sup. Resuelta</b>	<b>Sobredecl.</b>	<b>% Sobredecl.</b>
ZONAS DE LIMITACIONES NATURALES	8,22	8,22	0,00	0,00

**RESUMEN DE PAGOS**

	<b>IMPORTE ( Euros )</b>			
	<b>RESUELTO</b>	<b>FEADER</b>	<b>MAPA</b>	<b>CAPADR</b>
A pagar	443,88	377,30	43,54	23,04

**APLICACIÓN DE REDUCCIONES Y PENALIZACIONES (%)**

<b>Criterios de subvencionabilidad (1)</b>	<b>Presentación tardía</b>	<b>Omisión declaración</b>	<b>Condicionabilidad</b>
0,00	0,00	0,00	0,00

**IMPORTE ( Euros )**

<b>Calculado(2)</b>	<b>Reducción</b>	<b>Penalización</b>	<b>Reducción Penalización (3)</b>	<b>Penalización adicional</b>	<b>Resuelto</b>	<b>FEADER</b>	<b>MAPA</b>	<b>CAPADR</b>
443,88 €	0,00 €	0,00 €	0,00 €	0,00 €	443,88 €	377,30 €	43,54 €	23,04 €
<b>Importe Unitario:</b>	54,00 €	<b>Nuevo Importe Unitario:</b>		54,00 €				

**RECINTOS PROPUESTOS**

<b>REF.</b>	<b>REFERENCIA SIGPAC</b>	<b>CULTIVO</b>	<b>S/R</b>	<b>USO SIGPAC</b>	<b>Sup. Dec. admisible</b>	<b>Sup. Campo</b>	<b>Sup. Determ.</b>	<b>Sup. Resuelta</b>
-578595	14-056-020-00249-0001	PATATA	R		4,31		4,31	4,31
5306183	14-056-020-00031-0004	TOMATE	S		0,59		0,59	0,59
1700000006522532	14-056-004-00015-0002	OLIVAR	S		1,80		1,80	1,80
1700000006522533	14-056-004-00019-0001	OLIVAR	S		0,03		0,03	0,03
1700000006522534	14-056-004-00140-0001	OLIVAR	S		0,03		0,03	0,03
1700000006522540	14-056-020-00227-0001	BARBECHO TRADICIONAL	R		1,46		1,46	1,46

**Datos considerados para el Cálculo de la Carga Ganadera del expediente**

Superficie determinada para Cálculo Carga Ganadera: 0,00 ha  
Carga Ganadera del Expediente: 0,00 ugm/ha

**Incidencias de carga ganadera**

**INCIDENCIA DESCRIPCIÓN**

86132 Recinto superficie forrajera que no realiza la actividad de producción de pastoreo.  
Recinto:14-056-020-00227-00001 Cultivo:20000 BARBECHO TRADICIONAL-SIN VARIEDAD Regadío

(1) Con incidencias que retienen pago o deniegan el expediente.  
(2) Se calcula sobre superficie declarada admisible.  
(3) Aplicación del artículo 16 bis del RD 147/2023.

Puede verificar la integridad de una copia de este documento mediante la lectura del código QR adjunto o mediante el acceso a la dirección <a href="https://ws050.juntadeandalucia.es/verificarFirma">https://ws050.juntadeandalucia.es/verificarFirma</a> indicando el código de VERIFICACIÓN					
FIRMADO POR	RAQUEL MARIA ESPIN CRESPO		FECHA		26/06/2024
VERIFICACIÓN	Pk2jmMQ72K8YCCE9EQ8LU85ENJJ6M		PÁGINA		1375/8857



**APELLIDOS Y NOMBRE / RAZÓN SOCIAL**

FRANCO GONZALEZ JOSE MANUEL

**NIF**

\*\*\*\*1303\*

**EXPEDIENTE**

1223102

**RESOLUCIÓN**

CONCESIÓN DE LA AYUDA

**DATOS DE MANTENIMIENTO UNIDADES**

**GRUPO DE PAGO**

ZONAS DE LIMITACIONES NATURALES

**Sup. Dec. Admisible**

30,02

**Sup. Resuelta**

30,02

**Sobredecl.**

0,00

**% Sobredecl.**

0,00

**RESUMEN DE PAGOS**

	<b>IMPORTE ( Euros )</b>			
	<b>RESUELTO</b>	<b>FEADER</b>	<b>MAPA</b>	<b>CAPADR</b>
Pago realizado	1.081,20	919,02	106,06	56,12
A pagar	105,61	89,77	10,36	5,48
<b>TOTAL</b>	<b>1.186,81</b>	<b>1.008,79</b>	<b>116,42</b>	<b>61,60</b>

**APLICACIÓN DE REDUCCIONES Y PENALIZACIONES (%)**

<b>Criterios de subvencionabilidad (1)</b>	<b>Presentación tardía</b>	<b>Omisión declaración</b>	<b>Condicionalidad</b>
0,00	0,00	0,00	0,00

**IMPORTE ( Euros )**

Calculado(2)	Reducción	Penalización	Reducción Penalización (3)	Penalización adicional	Resuelto	FEADER	MAPA	CAPADR
1.186,81 €	0,00 €	0,00 €	0,00 €	0,00 €	1.186,81 €	1.008,79 €	116,43 €	61,59 €
<b>Importe Unitario:</b>	<b>54,00 €</b>	<b>Nuevo Importe Unitario:</b>	<b>39,53 €</b>					

**RECINTOS PROPUESTOS**

<b>REF.</b>	<b>REFERENCIA SIGPAC</b>	<b>CULTIVO</b>	<b>S/R</b>	<b>USO SIGPAC</b>	<b>Sup. Dec. admisible</b>	<b>Sup. Campo</b>	<b>Sup. Determ.</b>	<b>Sup. Resuelta</b>
-1145027	14-006-004-00200-0001	BARBECHO TRADICIONAL	S		1,47		1,47	1,44
5300336	14-003-008-00100-0001	TRITICALE	S		1,66		1,66	1,66
5300337	14-003-007-00091-0001	TRITICALE	S		1,14		1,14	1,14
5300338	14-003-007-00117-0001	TRITICALE	S		1,33		1,33	1,33
5300339	14-006-001-00043-0002	TRITICALE	S		0,68		0,68	0,68
5300340	14-003-008-00104-0001	TRITICALE	S		4,92		4,92	4,92
6856852	14-003-008-00105-0001	TRITICALE	S		5,76		5,76	5,76
170000007048002	14-006-003-00036-0002	BARBECHO TRADICIONAL	S		1,43		1,43	1,43
170000007048005	14-006-005-00061-0008	BARBECHO TRADICIONAL	S		11,66		11,66	11,66

(1) Con incidencias que retienen pago o deniegan el expediente.  
 (2) Se calcula sobre superficie declarada admisible.  
 (3) Aplicación del artículo 16 bis del RD 147/2023.

Puede verificar la integridad de una copia de este documento mediante la lectura del código QR adjunto o mediante el acceso a la dirección <a href="https://ws050.juntadeandalucia.es/verificarFirma">https://ws050.juntadeandalucia.es/verificarFirma</a> indicando el código de VERIFICACIÓN					
FIRMADO POR	RAQUEL MARIA ESPIN CRESPO		FECHA		26/06/2024
VERIFICACIÓN	Pk2jmMQ72K8YCCE9EQ8LU85ENJJ6M		PÁGINA		1376/8857

**INCIDENCIAS****INCIDENCIA DESCRIPCIÓN**

4272	Verifica que las líneas de declaración de las Solicitudes Únicas no tienen solapes con la capa de Retroactividad Gráfica (ambas de la misma campaña) a nivel de expediente/línea de declaración gráfica de la solicitud. Recinto:14-006-004-00200-00001 Cultivo: - Agregado de la referencia del recinto.:0 Zona de la referencia del recinto.:0 Superficie solapada.:0,03 Id. Incid.:95153681
86119	Carga ganadera NO cumple con el valor mínimo de 0,2 UGM/ha. Recinto:14-003-022-00003-00003 Cultivo:62000 PASTOS PERMANENTES DE 5 O MAS AÑOS-SIN VARIEDAD Secano Carga Ganadera:0,17 Recinto:14-003-022-00003-00004 Cultivo:62000 PASTOS PERMANENTES DE 5 O MAS AÑOS-SIN VARIEDAD Secano Carga Ganadera:0,17 Recinto:14-003-022-00003-00005 Cultivo:62000 PASTOS PERMANENTES DE 5 O MAS AÑOS-SIN VARIEDAD Secano Carga Ganadera:0,17 Recinto:14-003-022-00003-00006 Cultivo:62000 PASTOS PERMANENTES DE 5 O MAS AÑOS-SIN VARIEDAD Secano Carga Ganadera:0,17 Recinto:14-003-022-00004-00002 Cultivo:62000 PASTOS PERMANENTES DE 5 O MAS AÑOS-SIN VARIEDAD Secano Carga Ganadera:0,17 Recinto:14-003-022-00004-00004 Cultivo:62000 PASTOS PERMANENTES DE 5 O MAS AÑOS-SIN VARIEDAD Secano Carga Ganadera:0,17 Recinto:14-006-003-00035-00002 Cultivo:62000 PASTOS PERMANENTES DE 5 O MAS AÑOS-SIN VARIEDAD Secano Carga Ganadera:0,17 Recinto:14-006-003-00036-00003 Cultivo:62000 PASTOS PERMANENTES DE 5 O MAS AÑOS-SIN VARIEDAD Secano Carga Ganadera:0,17 Recinto:14-006-005-00061-00003 Cultivo:62000 PASTOS PERMANENTES DE 5 O MAS AÑOS-SIN VARIEDAD Secano Carga Ganadera:0,17 Recinto:14-006-005-00061-00007 Cultivo:62000 PASTOS PERMANENTES DE 5 O MAS AÑOS-SIN VARIEDAD Secano Carga Ganadera:0,17 Recinto:14-006-005-00061-00009 Cultivo:62000 PASTOS PERMANENTES DE 5 O MAS AÑOS-SIN VARIEDAD Secano Carga Ganadera:0,17 Recinto:14-006-005-00061-00010 Cultivo:62000 PASTOS PERMANENTES DE 5 O MAS AÑOS-SIN VARIEDAD Secano Carga Ganadera:0,17 Recinto:14-006-005-00061-00011 Cultivo:62000 PASTOS PERMANENTES DE 5 O MAS AÑOS-SIN VARIEDAD Secano Carga Ganadera:0,17 Recinto:14-006-005-00061-00012 Cultivo:62000 PASTOS PERMANENTES DE 5 O MAS AÑOS-SIN VARIEDAD Secano Carga Ganadera:0,17 Recinto:14-006-005-00061-00014 Cultivo:62000 PASTOS PERMANENTES DE 5 O MAS AÑOS-SIN VARIEDAD Secano Carga Ganadera:0,17 Recinto:14-006-005-00074-00007 Cultivo:62000 PASTOS PERMANENTES DE 5 O MAS AÑOS-SIN VARIEDAD Secano Carga Ganadera:0,17 Recinto:14-006-005-00074-00009 Cultivo:62000 PASTOS PERMANENTES DE 5 O MAS AÑOS-SIN VARIEDAD Secano Carga Ganadera:0,17 Recinto:14-006-005-00074-00010 Cultivo:62000 PASTOS PERMANENTES DE 5 O MAS AÑOS-SIN VARIEDAD Secano Carga Ganadera:0,17 Recinto:14-006-005-00074-00011 Cultivo:62000 PASTOS PERMANENTES DE 5 O MAS AÑOS-SIN VARIEDAD Secano Carga Ganadera:0,17 Recinto:14-006-005-00074-00012 Cultivo:62000 PASTOS PERMANENTES DE 5 O MAS AÑOS-SIN VARIEDAD Secano Carga Ganadera:0,17 Recinto:14-006-005-00074-00013 Cultivo:62000 PASTOS PERMANENTES DE 5 O MAS AÑOS-SIN VARIEDAD Secano Carga Ganadera:0,17 Recinto:14-006-005-00075-00001 Cultivo:62000 PASTOS PERMANENTES DE 5 O MAS AÑOS-SIN VARIEDAD Secano Carga Ganadera:0,17 Recinto:14-006-005-00076-00002 Cultivo:62000 PASTOS PERMANENTES DE 5 O MAS AÑOS-SIN VARIEDAD Secano Carga Ganadera:0,17 Recinto:14-006-005-00082-00002 Cultivo:62000 PASTOS PERMANENTES DE 5 O MAS AÑOS-SIN VARIEDAD Secano Carga Ganadera:0,17
86121	Recinto superficie forrajera que no realiza la actividad de producción de pastoreo. Recinto:14-003-022-00003-00003 Cultivo:62000 PASTOS PERMANENTES DE 5 O MAS AÑOS-SIN VARIEDAD Secano Actividad Agraria del recinto:2 Recinto:14-003-022-00003-00004 Cultivo:62000 PASTOS PERMANENTES DE 5 O MAS AÑOS-SIN VARIEDAD Secano Actividad Agraria del recinto:2 Recinto:14-003-022-00003-00005 Cultivo:62000 PASTOS PERMANENTES DE 5 O MAS AÑOS-SIN VARIEDAD Secano Actividad Agraria del recinto:2 Recinto:14-003-022-00003-00006 Cultivo:62000 PASTOS PERMANENTES DE 5 O MAS AÑOS-SIN VARIEDAD Secano Actividad Agraria del recinto:2 Recinto:14-003-022-00004-00002 Cultivo:62000 PASTOS PERMANENTES DE 5 O MAS AÑOS-SIN VARIEDAD Secano Actividad Agraria del recinto:2 Recinto:14-003-022-00004-00004 Cultivo:62000 PASTOS PERMANENTES DE 5 O MAS AÑOS-SIN VARIEDAD Secano Actividad Agraria del recinto:2

(1) Con incidencias que retienen pago o deniegan el expediente.  
(2) Se calcula sobre superficie declarada admisible.  
(3) Aplicación del artículo 16 bis del RD 147/2023.

Puede verificar la integridad de una copia de este documento mediante la lectura del código QR adjunto o mediante el acceso a la dirección <https://ws050.juntadeandalucia.es/verificarFirma> indicando el código de VERIFICACIÓN

FIRMADO POR	RAQUEL MARIA ESPIN CRESPO	FECHA	26/06/2024	
VERIFICACIÓN	Pk2jmMQ72K8YCC9EQ8LU85ENJJ6M	PÁGINA	1377/8857	





**INCIDENCIAS**

**INCIDENCIA DESCRIPCIÓN**

Agraria del recinto:2

86122	Recinto superficie forrajera que realiza la actividad de producción de pastoreo y no declara el o los códigos del Registro de Explotaciones Ganaderas de Andalucía, REGA. Recinto:14-003-022-00003-00003 Cultivo:62000 PASTOS PERMANENTES DE 5 O MAS AÑOS-SIN VARIEDAD Secano Recinto:14-003-022-00003-00004 Cultivo:62000 PASTOS PERMANENTES DE 5 O MAS AÑOS-SIN VARIEDAD Secano Recinto:14-003-022-00003-00005 Cultivo:62000 PASTOS PERMANENTES DE 5 O MAS AÑOS-SIN VARIEDAD Secano Recinto:14-003-022-00003-00006 Cultivo:62000 PASTOS PERMANENTES DE 5 O MAS AÑOS-SIN VARIEDAD Secano Recinto:14-003-022-00004-00002 Cultivo:62000 PASTOS PERMANENTES DE 5 O MAS AÑOS-SIN VARIEDAD Secano Recinto:14-003-022-00004-00004 Cultivo:62000 PASTOS PERMANENTES DE 5 O MAS AÑOS-SIN VARIEDAD Secano
86124	Recinto de forrajera para Cálculo de Carga Ganadera que No pertenece a Explotación. Recinto:14-003-022-00003-00003 Cultivo:62000 PASTOS PERMANENTES DE 5 O MAS AÑOS-SIN VARIEDAD Secano Recinto:14-003-022-00003-00004 Cultivo:62000 PASTOS PERMANENTES DE 5 O MAS AÑOS-SIN VARIEDAD Secano Recinto:14-003-022-00003-00005 Cultivo:62000 PASTOS PERMANENTES DE 5 O MAS AÑOS-SIN VARIEDAD Secano Recinto:14-003-022-00003-00006 Cultivo:62000 PASTOS PERMANENTES DE 5 O MAS AÑOS-SIN VARIEDAD Secano Recinto:14-003-022-00004-00002 Cultivo:62000 PASTOS PERMANENTES DE 5 O MAS AÑOS-SIN VARIEDAD Secano Recinto:14-003-022-00004-00004 Cultivo:62000 PASTOS PERMANENTES DE 5 O MAS AÑOS-SIN VARIEDAD Secano

**Datos considerados para el Cálculo de la Carga Ganadera del expediente**

Superficie determinada para Cálculo Carga Ganadera: 69,28 ha  
Carga Ganadera del Expediente: 0,17 ugm/ha

Explotación	Especie	Ugm Calculada para CG
ES140060000406	OVINA	4,15
ES140060000551	OVINA	7,88

**Recintos Determinados para el Cálculo de Garga Ganadera**

REF.	REFERENCIA SIGPAC	CULTIVO	DESCRIPCIÓN CULTIVO	S/R	SUP. RESUELTA (ha)
170000000704795	14-006-003-00035-00002	62000	PASTOS PERMANENTES DE 5 O MAS AÑOS-SIN VARIEDAD	S	0,56
170000000704796	14-006-005-00061-00007	62000	PASTOS PERMANENTES DE 5 O MAS AÑOS-SIN VARIEDAD	S	13,89
1700000007048001	14-006-005-00061-00010	62000	PASTOS PERMANENTES DE 5 O MAS AÑOS-SIN VARIEDAD	S	4,44
1700000007048007	14-006-005-00061-00012	62000	PASTOS PERMANENTES DE 5 O MAS AÑOS-SIN VARIEDAD	S	6,32
1700000007048008	14-006-005-00061-00014	62000	PASTOS PERMANENTES DE 5 O MAS AÑOS-SIN VARIEDAD	S	1,13
1700000007048009	14-006-005-00074-00010	62000	PASTOS PERMANENTES DE 5 O MAS AÑOS-SIN VARIEDAD	S	5,18
1700000007048010	14-006-005-00074-00013	62000	PASTOS PERMANENTES DE 5 O MAS AÑOS-SIN VARIEDAD	S	0,76
1700000007048011	14-006-005-00074-00011	62000	PASTOS PERMANENTES DE 5 O MAS AÑOS-SIN VARIEDAD	S	3,51
1700000007048012	14-006-005-00074-00007	62000	PASTOS PERMANENTES DE 5 O MAS AÑOS-SIN VARIEDAD	S	6,05
1700000007048013	14-006-005-00061-00011	62000	PASTOS PERMANENTES DE 5 O MAS AÑOS-SIN VARIEDAD	S	10,15
1700000007048014	14-006-005-00074-00009	62000	PASTOS PERMANENTES DE 5 O MAS AÑOS-SIN VARIEDAD	S	4,02
1700000007048015	14-006-005-00082-00002	62000	PASTOS PERMANENTES DE 5 O MAS AÑOS-SIN VARIEDAD	S	9,01
1700000007048016	14-006-005-00074-00012	62000	PASTOS PERMANENTES DE 5 O MAS AÑOS-SIN VARIEDAD	S	0,64
1700000007048017	14-006-005-00061-00009	62000	PASTOS PERMANENTES DE 5 O MAS AÑOS-SIN VARIEDAD	S	1,78
1700000007048018	14-006-005-00061-00003	62000	PASTOS PERMANENTES DE 5 O MAS AÑOS-SIN VARIEDAD	S	0,42
1700000007048019	14-006-003-00036-00003	62000	PASTOS PERMANENTES DE 5 O MAS AÑOS-SIN VARIEDAD	S	0,39
1700000007048020	14-006-005-00075-00001	62000	PASTOS PERMANENTES DE 5 O MAS AÑOS-SIN VARIEDAD	S	0,83
1700000007048021	14-006-005-00076-00002	62000	PASTOS PERMANENTES DE 5 O MAS AÑOS-SIN VARIEDAD	S	0,12

(1) Con incidencias que retienen pago o deniegan el expediente.  
(2) Se calcula sobre superficie declarada admisible.  
(3) Aplicación del artículo 16 bis del RD 147/2023.

Puede verificar la integridad de una copia de este documento mediante la lectura del código QR adjunto o mediante el acceso a la dirección <a href="https://ws050.juntadeandalucia.es/verificarFirma">https://ws050.juntadeandalucia.es/verificarFirma</a> indicando el código de VERIFICACIÓN					
FIRMADO POR	RAQUEL MARIA ESPIN CRESPO		FECHA		26/06/2024
VERIFICACIÓN	Pk2jmMQ72K8YCC9E9EQ8LU85ENJJ6M		PÁGINA		1378/8857





**Recintos Determinados para el Cálculo de Garga Ganadera**

REF.	REFERENCIA SIGPAC	CULTIVO	DESCRIPCIÓN CULTIVO	S/R	SUP.
					RESUELTA (ha)
170000007048022	14-006-005-00061-00003	62000	VARIEDAD PASTOS PERMANENTES DE 5 O MAS AÑOS-SIN VARIEDAD	S	0,08

**Incidencias de carga ganadera**

**INCIDENCIA DESCRIPCIÓN**

86122	Recinto superficie forrajera que realiza la actividad de producción de pastoreo y no declara el o los códigos del Registro de Explotaciones Ganaderas de Andalucía, REGA. Recinto:14-003-022-00003-00003 Cultivo:62000 PASTOS PERMANENTES DE 5 O MAS AÑOS-SIN VARIEDAD Secano Recinto:14-003-022-00003-00005 Cultivo:62000 PASTOS PERMANENTES DE 5 O MAS AÑOS-SIN VARIEDAD Secano Recinto:14-003-022-00004-00004 Cultivo:62000 PASTOS PERMANENTES DE 5 O MAS AÑOS-SIN VARIEDAD Secano Recinto:14-003-022-00003-00006 Cultivo:62000 PASTOS PERMANENTES DE 5 O MAS AÑOS-SIN VARIEDAD Secano Recinto:14-003-022-00004-00002 Cultivo:62000 PASTOS PERMANENTES DE 5 O MAS AÑOS-SIN VARIEDAD Secano Recinto:14-003-022-00003-00004 Cultivo:62000 PASTOS PERMANENTES DE 5 O MAS AÑOS-SIN VARIEDAD Secano
86124	Recinto de forrajera para Cálculo de Carga Ganadera que No pertenece a Explotación. Recinto:14-003-022-00003-00003 Cultivo:62000 PASTOS PERMANENTES DE 5 O MAS AÑOS-SIN VARIEDAD Secano Recinto:14-003-022-00003-00005 Cultivo:62000 PASTOS PERMANENTES DE 5 O MAS AÑOS-SIN VARIEDAD Secano Recinto:14-003-022-00004-00004 Cultivo:62000 PASTOS PERMANENTES DE 5 O MAS AÑOS-SIN VARIEDAD Secano Recinto:14-003-022-00003-00006 Cultivo:62000 PASTOS PERMANENTES DE 5 O MAS AÑOS-SIN VARIEDAD Secano Recinto:14-003-022-00004-00002 Cultivo:62000 PASTOS PERMANENTES DE 5 O MAS AÑOS-SIN VARIEDAD Secano Recinto:14-003-022-00003-00004 Cultivo:62000 PASTOS PERMANENTES DE 5 O MAS AÑOS-SIN VARIEDAD Secano
86128	Recinto de Forrajeras que no ha contabilizado para Carga Ganadera por no tener una explotación válida para el cálculo de la Carga Ganadera Recinto:14-003-022-00003-00003 Cultivo:62 PASTOS PERMANENTES DE 5 O MAS AÑOS- Recinto:14-003-022-00003-00005 Cultivo:62 PASTOS PERMANENTES DE 5 O MAS AÑOS- Recinto:14-003-022-00004-00004 Cultivo:62 PASTOS PERMANENTES DE 5 O MAS AÑOS- Recinto:14-003-022-00003-00006 Cultivo:62 PASTOS PERMANENTES DE 5 O MAS AÑOS- Recinto:14-003-022-00004-00002 Cultivo:62 PASTOS PERMANENTES DE 5 O MAS AÑOS- Recinto:14-003-022-00003-00004 Cultivo:62 PASTOS PERMANENTES DE 5 O MAS AÑOS-
86132	Recinto superficie forrajera que no realiza la actividad de producción de pastoreo. Recinto:14-006-004-00200-00001 Cultivo:20000 BARBECHO TRADICIONAL-SIN VARIEDAD Secano Recinto:14-003-022-00003-00003 Cultivo:62000 PASTOS PERMANENTES DE 5 O MAS AÑOS-SIN VARIEDAD Secano Recinto:14-003-022-00003-00005 Cultivo:62000 PASTOS PERMANENTES DE 5 O MAS AÑOS-SIN VARIEDAD Secano Recinto:14-003-022-00004-00004 Cultivo:62000 PASTOS PERMANENTES DE 5 O MAS AÑOS-SIN VARIEDAD Secano Recinto:14-006-003-00036-00002 Cultivo:20000 BARBECHO TRADICIONAL-SIN VARIEDAD Secano Recinto:14-003-022-00003-00006 Cultivo:62000 PASTOS PERMANENTES DE 5 O MAS AÑOS-SIN VARIEDAD Secano Recinto:14-003-022-00004-00002 Cultivo:62000 PASTOS PERMANENTES DE 5 O MAS AÑOS-SIN VARIEDAD Secano Recinto:14-006-005-00061-00008 Cultivo:20000 BARBECHO TRADICIONAL-SIN VARIEDAD Secano Recinto:14-003-022-00003-00004 Cultivo:62000 PASTOS PERMANENTES DE 5 O MAS AÑOS-SIN VARIEDAD Secano

(1) Con incidencias que retienen pago o deniegan el expediente.  
(2) Se calcula sobre superficie declarada admisible.  
(3) Aplicación del artículo 16 bis del RD 147/2023.

Puede verificar la integridad de una copia de este documento mediante la lectura del código QR adjunto o mediante el acceso a la dirección <a href="https://ws050.juntadeandalucia.es/verificarFirma">https://ws050.juntadeandalucia.es/verificarFirma</a> indicando el código de VERIFICACIÓN				
FIRMADO POR	RAQUEL MARIA ESPIN CRESPO	FECHA	26/06/2024	
VERIFICACIÓN	Pk2jmMQ72K8YCC9EQ8LU85ENJJ6M	PÁGINA	1379/8857	

**APELLIDOS Y NOMBRE / RAZÓN SOCIAL**

FRANCO GUERRERO MANUEL

**NIF**

\*\*\*3812\*

**EXPEDIENTE**

1202071

**RESOLUCIÓN**

CONCESIÓN DE LA AYUDA

**DATOS DE MANTENIMIENTO UNIDADES****GRUPO DE PAGO**

ZONAS DE LIMITACIONES NATURALES

**Sup. Dec.  
Admisible**

71,76

**Sup.  
Resuelta**

71,76

**Sobredecl.**

0,00

**% Sobredecl.**

0,00

**RESUMEN DE PAGOS**

	<b>IMPORTE ( Euros )</b>			
	<b>RESUELTO</b>	<b>FEADER</b>	<b>MAPA</b>	<b>CAPADR</b>
Pago realizado	1.076,83	915,31	105,64	55,89
A pagar	110,18	93,65	10,81	5,72
<b>TOTAL</b>	<b>1.187,01</b>	<b>1.008,96</b>	<b>116,45</b>	<b>61,61</b>

**APLICACIÓN DE REDUCCIONES Y PENALIZACIONES (%)**

<b>Criterios de subvencionabilidad (1)</b>	<b>Presentación tardía</b>	<b>Omisión declaración</b>	<b>Condicionabilidad</b>
0,00	0,00	0,00	0,00

**IMPORTE ( Euros )**

Calculado(2)	Reducción	Penalización	Reducción Penalización (3)	Penalización adicional	Resuelto	FEADER	MAPA	CAPADR
1.187,01 €	0,00 €	0,00 €	0,00 €	0,00 €	1.187,01 €	1.008,96 €	116,45 €	61,60 €
<b>Importe Unitario:</b>	<b>54,00 €</b>	<b>Nuevo Importe Unitario:</b>	<b>16,54 €</b>					

(1) Con incidencias que retienen pago o deniegan el expediente.  
(2) Se calcula sobre superficie declarada admisible.  
(3) Aplicación del artículo 16 bis del RD 147/2023.

Puede verificar la integridad de una copia de este documento mediante la lectura del código QR adjunto o mediante el acceso a la dirección <a href="https://ws050.juntadeandalucia.es/verificarFirma">https://ws050.juntadeandalucia.es/verificarFirma</a> indicando el código de VERIFICACIÓN				
FIRMADO POR	RAQUEL MARIA ESPIN CRESPO	FECHA	26/06/2024	
VERIFICACIÓN	Pk2jmMQ72K8YCCE9EQ8LU85ENJJ6M	PÁGINA	1380/8857	



**RECINTOS PROPUESTOS**

REF.	REFERENCIA SIGPAC	CULTIVO	S/R	USO SIGPAC	Sup. Dec. admisible	Sup. Campo	Sup. Determ.	Sup. Resuelta
-1566955	14-056-022-00040-0002	OLIVAR	S		0,44		0,44	0,44
-1566780	14-056-025-00339-0001	OLIVAR	S		0,24		0,24	0,24
-718411	14-056-022-00040-0001	MEMBRILLO	S		0,05		0,05	0,05
4190671	14-056-025-00181-0001	OLIVAR	S		1,48		1,48	1,48
4190672	14-056-025-00179-0001	OLIVAR	S		0,51		0,51	0,51
4190673	14-056-025-00176-0001	OLIVAR	S		0,45		0,45	0,45
4190674	14-056-025-00180-0002	OLIVAR	S		0,23		0,23	0,23
4654064	14-056-022-00080-0001	OLIVAR	S		0,71		0,71	0,71
5126561	14-056-022-00148-0001	OLIVAR	S		9,58		9,58	9,58
5126562	14-056-022-00031-0001	OLIVAR	S		1,61		1,61	1,61
5330056	14-056-022-00139-0002	OLIVAR	R		4,06		4,06	4,06
5553569	14-056-022-00202-0001	OLIVAR	R		1,96		1,96	1,96
5553570	14-056-022-00202-0005	OLIVAR	S		0,65		0,65	0,65
1700000005688664	14-056-026-00310-0003	OLIVAR	S		0,93		0,93	0,93
1700000005688665	14-056-026-00317-0009	OLIVAR	S		0,02		0,02	0,02
1700000005688666	14-056-025-00120-0002	OLIVAR	S		0,09		0,09	0,09
1700000006882376	14-056-025-00265-0002	OLIVAR	S		0,03		0,03	0,03
1700000006882377	14-056-025-00266-0001	OLIVAR	S		0,01		0,01	0,01
1700000006882378	14-056-025-00268-0001	OLIVAR	S		0,01		0,01	0,01
1700000006882379	14-056-025-00268-0001	OLIVAR	S		0,02		0,02	0,02
1700000006882380	14-056-025-00268-0001	OLIVAR	S		1,62		1,62	1,62
1700000006882381	14-056-025-00269-0001	OLIVAR	S		0,18		0,18	0,18
1700000006882382	14-056-025-00270-0001	OLIVAR	S		0,53		0,53	0,53
1700000006882384	14-056-022-00123-0001	OLIVAR	R		0,64		0,64	0,64
1700000006882385	14-056-020-00050-0003	OLIVAR	S		0,86		0,86	0,86
1700000006882386	14-056-021-00014-0001	OLIVAR	S		0,34		0,34	0,34
1700000006882387	14-056-022-00170-0001	OLIVAR	S		0,56		0,56	0,56
1700000006882388	14-056-020-00048-0001	OLIVAR	S		1,40		1,40	1,40
1700000006882389	14-056-020-00056-0001	OLIVAR	S		1,16		1,16	1,16
1700000006882390	14-056-020-00057-0001	OLIVAR	S		0,98		0,98	0,98
1700000006882391	14-056-020-00058-0001	OLIVAR	S		1,08		1,08	1,08
1700000006882392	14-056-022-00035-0001	MEMBRILLO	S		0,62		0,62	0,60
1700000006882394	14-056-020-00049-0002	OLIVAR	R		2,81		2,81	2,81
1700000006882395	14-056-025-00271-0001	OLIVAR	S		0,21		0,21	0,21
1700000006882396	14-056-025-00272-0001	OLIVAR	S		0,99		0,99	0,99
1700000006882397	14-056-020-00256-0001	OLIVAR	S		1,53		1,53	1,53
1700000006882398	14-056-025-00182-0001	OLIVAR	R		1,31		1,31	1,31
1700000006882399	14-056-023-00015-0001	OLIVAR	R		3,72		3,72	3,72
1700000006882402	14-056-020-00047-0001	OLIVAR	R		0,29		0,29	0,29
1700000006882403	14-056-022-09001-0003	OLIVAR	S		0,05		0,05	0,05
1700000006882404	14-056-023-00023-0001	OLIVAR	S		0,56		0,56	0,56
1700000006882405	14-056-023-00119-0004	OLIVAR	S		2,23		2,23	2,23
1700000006882406	14-056-022-00173-0001	OLIVAR	R		0,03		0,03	0,03
1700000006882407	14-056-023-00019-0001	VIÑEDO VINIFICACIÓN	R		2,60		2,60	2,60
1700000006882409	14-056-022-00116-0001	OLIVAR	R		0,54		0,54	0,54
1700000006882410	14-056-022-00117-0001	OLIVAR	R		0,81		0,81	0,81
1700000006882411	14-056-022-00187-0001	OLIVAR	R		0,02		0,02	0,02
1700000006882413	14-056-022-00097-0001	OLIVAR	S		0,23		0,23	0,23
1700000006882414	14-056-022-00206-0001	OLIVAR	S		0,02		0,02	0,02
1700000006882415	14-056-022-00079-0002	OLIVAR	S		2,13		2,13	2,13
1700000006882418	14-056-022-00082-0001	OLIVAR	S		0,15		0,15	0,15
1700000006882419	14-056-022-00083-0001	OLIVAR	S		0,38		0,38	0,38

(1) Con incidencias que retienen pago o deniegan el expediente.  
 (2) Se calcula sobre superficie declarada admisible.  
 (3) Aplicación del artículo 16 bis del RD 147/2023.

Puede verificar la integridad de una copia de este documento mediante la lectura del código QR adjunto o mediante el acceso a la dirección <a href="https://ws050.juntadeandalucia.es/verificarFirma">https://ws050.juntadeandalucia.es/verificarFirma</a> indicando el código de VERIFICACIÓN					
FIRMADO POR	RAQUEL MARIA ESPIN CRESPO		FECHA		26/06/2024
VERIFICACIÓN	Pk2jmMQ72K8YCCE9EQ8LU85ENJJ6M		PÁGINA		1381/8857

**RECINTOS PROPUESTOS**

REF.	REFERENCIA SIGPAC	CULTIVO	S/R	USO SIGPAC	Sup. Dec. admisible	Sup. Campo	Sup. Determ.	Sup. Resuelta
170000006882420	14-056-021-00014-0002	BARBECHO TRADICIONAL	S		0,29		0,29	0,29
170000006882422	14-056-022-00143-0002	OLIVAR	R		1,06		1,06	1,06
170000006882423	14-056-022-00173-0003	OLIVAR	R		1,28		1,28	1,24
170000006882428	14-056-023-00126-0001	OLIVAR	S		0,11		0,11	0,11
170000006882429	14-056-022-00144-0001	OLIVAR	S		0,01		0,01	0,01
170000006882430	14-056-022-00040-0002	OLIVAR	S		1,23		1,23	1,23
170000006882431	14-056-022-00037-0002	OLIVAR	R		1,16		1,16	1,16
170000006920461	14-056-022-00077-0001	OLIVAR	S		0,56		0,56	0,56
170000006920473	14-056-022-00119-0001	OLIVAR	S		0,63		0,63	0,63
170000006920474	14-056-022-00152-0001	OLIVAR	R		1,96		1,96	1,96
170000006920475	14-056-022-00150-0002	OLIVAR	S		0,55		0,55	0,55
170000006920477	14-056-022-00187-0001	OLIVAR	R		0,07		0,07	0,07
170000006920480	14-056-022-00211-0001	OLIVAR	R		3,64		3,64	3,64
170000006920481	14-056-025-00015-0002	OLIVAR	S		0,16		0,16	0,16
170000006920482	14-056-025-00016-0001	OLIVAR	S		0,05		0,05	0,05
170000006920483	14-056-025-00027-0003	OLIVAR	S		1,79		1,79	1,79
170000006920484	14-056-022-00149-0001	OLIVAR	R		2,13		2,13	2,13
170000006920489	14-056-022-00171-0004	OLIVAR	S		1,48		1,48	1,48

**INCIDENCIAS****INCIDENCIA DESCRIPCIÓN**

- 3795 Recinto declarado con una situación de riesgo de abandono.  
Recinto:14-056-021-00014-00002 Cultivo: -
- 4272 Verifica que las líneas de declaración de las Solicitudes Únicas no tienen solapes con la capa de Retroactividad Gráfica (ambas de la misma campaña) a nivel de expediente/línea de declaración gráfica de la solicitud.  
Recinto:14-056-022-00035-00001 Cultivo: - Agregado de la referencia del recinto.:0 Zona de la referencia del recinto.:0 Superficie solapada.:0,02 Id. Incid.:95152995  
Recinto:14-056-022-00173-00003 Cultivo: - Agregado de la referencia del recinto.:0 Zona de la referencia del recinto.:0 Superficie solapada.:0,04 Id. Incid.:95152996
- 75022 No Autoriza a que, en caso de la devolución por la entidad financiera (retrocesión bancaria) del pago en la cuenta corriente consignada en la solicitud y que está debidamente registrada en el sistema contable GIRO de la Junta de Andalucía, se proceda al pago en cualquier otra cuenta corriente de la titularidad del solicitante vigente en dicho sistema contable.

**Datos considerados para el Cálculo de la Carga Ganadera del expediente**

Superficie determinada para Cálculo Carga Ganadera: 0,00 ha  
Carga Ganadera del Expediente: 0,00 ugm/ha

**Incidentes de carga ganadera****INCIDENCIA DESCRIPCIÓN**

- 3795 Recinto declarado con una situación de riesgo de abandono.  
Recinto:14-056-021-00014-00002 Cultivo: -
- 86132 Recinto superficie forrajera que no realiza la actividad de producción de pastoreo.  
Recinto:14-056-021-00014-00002 Cultivo:20000 BARBECHO TRADICIONAL-SIN VARIEDAD Secano

(1) Con incidencias que retienen pago o deniegan el expediente.  
(2) Se calcula sobre superficie declarada admisible.  
(3) Aplicación del artículo 16 bis del RD 147/2023.

Puede verificar la integridad de una copia de este documento mediante la lectura del código QR adjunto o mediante el acceso a la dirección <https://ws050.juntadeandalucia.es/verificarFirma> indicando el código de VERIFICACIÓN

FIRMADO POR	RAQUEL MARIA ESPIN CRESPO	FECHA	26/06/2024
VERIFICACIÓN	Pk2jmMQ72K8YCCE9EQ8LU85ENJJ6M	PÁGINA	1382/8857





**APellidos y nombre / RAZÓN SOCIAL**

FRANCO LOPEZ LUIS MIGUEL

**NIF**

\*\*\*4820\*

**EXPEDIENTE**

1165391

**RESOLUCIÓN**

CONCESIÓN DE LA AYUDA

**DATOS DE MANTENIMIENTO UNIDADES**

**GRUPO DE PAGO**

ZONAS DE LIMITACIONES NATURALES

**Sup. Dec. Admisible**

25,28

**Sup. Resuelta**

25,28

**Sobredecl.**

0,00

**% Sobredecl.**

0,00

**RESUMEN DE PAGOS**

	<b>IMPORTE ( Euros )</b>			
	<b>RESUELTO</b>	<b>FEADER</b>	<b>MAPA</b>	<b>CAPADR</b>
Pago realizado	526,84	447,81	51,68	27,34
A pagar	661,16	561,99	64,86	34,31
<b>TOTAL</b>	<b>1.188,00</b>	<b>1.009,80</b>	<b>116,54</b>	<b>61,65</b>

**APLICACIÓN DE REDUCCIONES Y PENALIZACIONES (%)**

<b>Crterios de subvencionabilidad (1)</b>	<b>Presentación tardía</b>	<b>Omisión declaración</b>	<b>Condicionalidad</b>
0,00	0,00	0,00	0,00

**IMPORTE ( Euros )**

Calculado(2)	Reducción	Penalización	Reducción Penalización (3)	Penalización adicional	Resuelto	FEADER	MAPA	CAPADR
1.188,00 €	0,00 €	0,00 €	0,00 €	0,00 €	1.188,00 €	1.009,80 €	116,54 €	61,66 €
<b>Importe Unitario:</b>	<b>54,00 €</b>	<b>Nuevo Importe Unitario:</b>	<b>46,99 €</b>					

**RECINTOS PROPUESTOS**

<b>REF.</b>	<b>REFERENCIA SIGPAC</b>	<b>CULTIVO</b>	<b>S/R</b>	<b>USO SIGPAC</b>	<b>Sup. Dec. admisible</b>	<b>Sup. Campo</b>	<b>Sup. Determ.</b>	<b>Sup. Resuelta</b>
4158859	14-023-015-00009-0005	PASTOS PERMANENTES DE 5 O MAS AÑOS	S		0,14		0,14	0,14
4158861	14-023-015-00009-0003	PASTOS PERMANENTES DE 5 O MAS AÑOS	S		0,28		0,28	0,28
4158869	14-023-015-00012-0001	PASTOS PERMANENTES DE 5 O MAS AÑOS	R		0,27		0,27	0,27
4158870	14-023-015-00013-0002	PASTOS PERMANENTES DE 5 O MAS AÑOS	S		0,34		0,34	0,34
4158873	14-023-015-00014-0001	PASTOS PERMANENTES DE 5 O MAS AÑOS	S		0,10		0,10	0,10
4158874	14-023-015-00015-0002	PASTOS PERMANENTES DE 5 O MAS AÑOS	S		0,09		0,09	0,09
4158875	14-023-015-00016-0002	PASTOS PERMANENTES DE 5 O MAS AÑOS	S		0,04		0,04	0,04
4158876	14-006-004-00245-0002	PASTOS PERMANENTES DE 5 O MAS AÑOS	S		5,60		5,60	5,60
4158884	14-006-001-00123-0004	PASTOS PERMANENTES DE 5 O MAS AÑOS	S		0,05		0,05	0,05
4158885	14-006-001-00136-0001	PASTOS PERMANENTES DE 5 O MAS AÑOS	S		2,10		2,10	2,10
4158886	14-006-001-00123-0003	PASTOS PERMANENTES DE 5 O MAS AÑOS	S		5,17		5,17	5,17
4158887	14-006-001-00132-0001	PASTOS PERMANENTES DE 5 O MAS AÑOS	S		1,64		1,64	1,64
4171750	14-023-015-00008-0001	PASTOS PERMANENTES DE 5 O MAS AÑOS	S		0,35		0,35	0,35
5466329	14-023-015-00009-0001	PASTOS PERMANENTES DE 5 O MAS AÑOS	S		3,58		3,58	3,58
1700000004983112	14-023-015-00005-0001	PASTOS PERMANENTES DE 5 O MAS AÑOS	S		3,04		3,04	3,04
1700000004983113	14-023-015-00010-0003	PASTOS PERMANENTES DE 5 O MAS AÑOS	S		0,16		0,16	0,16
1700000004983114	14-023-015-00010-0001	PASTOS PERMANENTES DE 5 O MAS AÑOS	S		0,59		0,59	0,59
1700000004983115	14-023-015-00007-0001	PASTOS PERMANENTES DE 5 O MAS AÑOS	S		1,54		1,54	1,54
1700000004983120	14-023-015-00005-0002	PASTOS PERMANENTES DE 5 O MAS AÑOS	S		0,06		0,06	0,06
1700000004983121	14-023-015-00009-0002	PASTOS PERMANENTES DE 5 O MAS AÑOS	S		0,14		0,14	0,14

(1) Con incidencias que retienen pago o deniegan el expediente.

(2) Se calcula sobre superficie declarada admisible.

(3) Aplicación del artículo 16 bis del RD 147/2023.

Puede verificar la integridad de una copia de este documento mediante la lectura del código QR adjunto o mediante el acceso a la dirección <https://ws050.juntadeandalucia.es/verificarFirma> indicando el código de VERIFICACIÓN

<b>FIRMADO POR</b>	RAQUEL MARIA ESPIN CRESPO	<b>FECHA</b>	26/06/2024
<b>VERIFICACIÓN</b>	Pk2jmMQ72K8YCC9E9Q8LU85ENJJ6M	<b>PÁGINA</b>	1383/8857



**Datos considerados para el Cálculo de la Carga Ganadera del expediente**

Superficie determinada para Cálculo Carga Ganadera: 25,28 ha

Carga Ganadera del Expediente: 0,89 ugm/ha

Explotación	Especie	Ugm Calculada para CG
ES140230000193	CAPRINA	0,61
ES140230000193	OVINA	21,84

**Recintos Determinados para el Cálculo de Garga Ganadera**

REF.	REFERENCIA SIGPAC	CULTIVO	DESCRIPCIÓN CULTIVO	S/R	SUP. RESUELTA (ha)
4158859	14-023-015-00009-00005	62000	PASTOS PERMANENTES DE 5 O MAS AÑOS-SIN VARIEDAD	S	0,14
4158861	14-023-015-00009-00003	62000	PASTOS PERMANENTES DE 5 O MAS AÑOS-SIN VARIEDAD	S	0,28
4158869	14-023-015-00012-00001	62000	PASTOS PERMANENTES DE 5 O MAS AÑOS-SIN VARIEDAD	R	0,27
4158870	14-023-015-00013-00002	62000	PASTOS PERMANENTES DE 5 O MAS AÑOS-SIN VARIEDAD	S	0,34
4158873	14-023-015-00014-00001	62000	PASTOS PERMANENTES DE 5 O MAS AÑOS-SIN VARIEDAD	S	0,10
4158874	14-023-015-00015-00002	62000	PASTOS PERMANENTES DE 5 O MAS AÑOS-SIN VARIEDAD	S	0,09
4158875	14-023-015-00016-00002	62000	PASTOS PERMANENTES DE 5 O MAS AÑOS-SIN VARIEDAD	S	0,04
4158876	14-006-004-00245-00002	62000	PASTOS PERMANENTES DE 5 O MAS AÑOS-SIN VARIEDAD	S	5,60
4158884	14-006-001-00123-00004	62000	PASTOS PERMANENTES DE 5 O MAS AÑOS-SIN VARIEDAD	S	0,05
4158885	14-006-001-00136-00001	62000	PASTOS PERMANENTES DE 5 O MAS AÑOS-SIN VARIEDAD	S	2,10
4158886	14-006-001-00123-00003	62000	PASTOS PERMANENTES DE 5 O MAS AÑOS-SIN VARIEDAD	S	5,17
4158887	14-006-001-00132-00001	62000	PASTOS PERMANENTES DE 5 O MAS AÑOS-SIN VARIEDAD	S	1,64
4171750	14-023-015-00008-00001	62000	PASTOS PERMANENTES DE 5 O MAS AÑOS-SIN VARIEDAD	S	0,35
5466329	14-023-015-00009-00001	62000	PASTOS PERMANENTES DE 5 O MAS AÑOS-SIN VARIEDAD	S	3,58
1700000004983112	14-023-015-00005-00001	62000	PASTOS PERMANENTES DE 5 O MAS AÑOS-SIN VARIEDAD	S	3,04
1700000004983113	14-023-015-00010-00003	62000	PASTOS PERMANENTES DE 5 O MAS AÑOS-SIN VARIEDAD	S	0,16
1700000004983114	14-023-015-00010-00001	62000	PASTOS PERMANENTES DE 5 O MAS AÑOS-SIN VARIEDAD	S	0,59
1700000004983115	14-023-015-00007-00001	62000	PASTOS PERMANENTES DE 5 O MAS AÑOS-SIN VARIEDAD	S	1,54
1700000004983120	14-023-015-00005-00002	62000	PASTOS PERMANENTES DE 5 O MAS AÑOS-SIN VARIEDAD	S	0,06
1700000004983121	14-023-015-00009-00002	62000	PASTOS PERMANENTES DE 5 O MAS AÑOS-SIN VARIEDAD	S	0,14

(1) Con incidencias que retienen pago o deniegan el expediente.  
(2) Se calcula sobre superficie declarada admisible.  
(3) Aplicación del artículo 16 bis del RD 147/2023.

Puede verificar la integridad de una copia de este documento mediante la lectura del código QR adjunto o mediante el acceso a la dirección <https://ws050.juntadeandalucia.es/verificarFirma> indicando el código de VERIFICACIÓN

FIRMADO POR	RAQUEL MARIA ESPIN CRESPO	FECHA	26/06/2024
VERIFICACIÓN	Pk2jmMQ72K8YCCE9EQ8LU85ENJJ6M	PÁGINA	1384/8857



**APELLIDOS Y NOMBRE / RAZÓN SOCIAL**

FRANCO SALDAÑA JESUS

**NIF**

\*\*\*\*4232\*

**EXPEDIENTE**

1208492

**RESOLUCIÓN**

CONCESIÓN DE LA AYUDA

**DATOS DE MANTENIMIENTO UNIDADES****GRUPO DE PAGO**

ZONAS DE LIMITACIONES NATURALES

**Sup. Dec.  
Admisible**

9,06

**Sup.  
Resuelta**

9,06

**Sobredecl.**

0,00

**% Sobredecl.**

0,00

**RESUMEN DE PAGOS**

	<b>IMPORTE ( Euros )</b>			
	<b>RESUELTO</b>	<b>FEADER</b>	<b>MAPA</b>	<b>CAPADR</b>
Pago realizado	445,26	378,47	43,68	23,12
A pagar	43,98	37,38	4,31	2,29
<b>TOTAL</b>	<b>489,24</b>	<b>415,85</b>	<b>47,99</b>	<b>25,41</b>

**APLICACIÓN DE REDUCCIONES Y PENALIZACIONES (%)**

<b>Crterios de subvencionabilidad (1)</b>	<b>Presentación tardía</b>	<b>Omisión declaración</b>	<b>Condicionalidad</b>
0,00	0,00	0,00	0,00

**IMPORTE ( Euros )**

Calculado(2)	Reducción	Penalización	Reducción Penalización (3)	Penalización adicional	Resuelto	FEADER	MAPA	CAPADR
489,24 €	0,00 €	0,00 €	0,00 €	0,00 €	489,24 €	415,85 €	47,99 €	25,40 €
Importe Unitario:	54,00 €	Nuevo Importe Unitario:	54,00 €					

**RECINTOS PROPUESTOS**

<b>REF.</b>	<b>REFERENCIA SIGPAC</b>	<b>CULTIVO</b>	<b>S/R</b>	<b>USO SIGPAC</b>	<b>Sup. Dec. admisible</b>	<b>Sup. Campo</b>	<b>Sup. Determ.</b>	<b>Sup. Resuelta</b>
5230481	14-056-015-00117-0001	BARBECHO TRADICIONAL	R		2,02		2,02	2,02
1700000006520655	14-056-004-00005-0002	OLIVAR	S		0,66		0,66	0,66
1700000006520656	14-056-015-00114-0002	BARBECHO TRADICIONAL	R		1,28		1,28	1,28
1700000006520657	14-056-020-00175-0001	BARBECHO TRADICIONAL	R		2,49		2,49	2,49
1700000006520658	14-056-015-00138-0001	PATATA	R		2,61		2,61	2,61

**Datos considerados para el Cálculo de la Carga Ganadera del expediente**

Superficie determinada para Cálculo Carga Ganadera: 0,00 ha

Carga Ganadera del Expediente: 0,00 ugm/ha

**Incidencias de carga ganadera****INCIDENCIA DESCRIPCIÓN**

86132	Recinto superficie forrajera que no realiza la actividad de producción de pastoreo.
	Recinto:14-056-015-00117-00001 Cultivo:20000 BARBECHO TRADICIONAL-SIN VARIEDAD Regadío
	Recinto:14-056-015-00114-00002 Cultivo:20000 BARBECHO TRADICIONAL-SIN VARIEDAD Regadío
	Recinto:14-056-020-00175-00001 Cultivo:20000 BARBECHO TRADICIONAL-SIN VARIEDAD Regadío

(1) Con incidencias que retienen pago o deniegan el expediente.  
 (2) Se calcula sobre superficie declarada admisible.  
 (3) Aplicación del artículo 16 bis del RD 147/2023.

Puede verificar la integridad de una copia de este documento mediante la lectura del código QR adjunto o mediante el acceso a la dirección <https://ws050.juntadeandalucia.es/verificarFirma> indicando el código de VERIFICACIÓN

FIRMADO POR	RAQUEL MARIA ESPIN CRESPO	FECHA	26/06/2024
VERIFICACIÓN	Pk2jmMQ72K8YCCE9EQ8LU85ENJJ6M	PÁGINA	1385/8857





**APELLIDOS Y NOMBRE / RAZÓN SOCIAL**

FUENTES AGUILERA JOSE

**NIF**

\*\*\*\*9143\*

**EXPEDIENTE**

1227626

**RESOLUCIÓN**

CONCESIÓN DE LA AYUDA

**DATOS DE MANTENIMIENTO UNIDADES**

<b>GRUPO DE PAGO</b>	<b>Sup. Dec. Admisible</b>	<b>Sup. Resuelta</b>	<b>Sobredecl.</b>	<b>% Sobredecl.</b>
ZONAS DE LIMITACIONES NATURALES	33,50	33,50	0,00	0,00

**RESUMEN DE PAGOS**

	<b>IMPORTE ( Euros )</b>			
	<b>RESUELTO</b>	<b>FEADER</b>	<b>MAPA</b>	<b>CAPADR</b>
Pago realizado	1.081,20	919,02	106,06	56,12
A pagar	106,80	90,78	10,48	5,54
<b>TOTAL</b>	<b>1.188,00</b>	<b>1.009,80</b>	<b>116,54</b>	<b>61,66</b>

**APLICACIÓN DE REDUCCIONES Y PENALIZACIONES (%)**

<b>Criterios de subvencionabilidad (1)</b>	<b>Presentación tardía</b>	<b>Omisión declaración</b>	<b>Condicionalidad</b>
0,00	0,00	0,00	0,00

**IMPORTE ( Euros )**

Calculado(2)	Reducción	Penalización	Reducción Penalización (3)	Penalización adicional	Resuelto	FEADER	MAPA	CAPADR
1.188,00 €	0,00 €	0,00 €	0,00 €	0,00 €	1.188,00 €	1.009,80 €	116,54 €	61,66 €
Importe Unitario:	54,00 €	Nuevo Importe Unitario:	35,46 €					

**RECINTOS PROPUESTOS**

<b>REF.</b>	<b>REFERENCIA SIGPAC</b>	<b>CULTIVO</b>	<b>S/R</b>	<b>USO SIGPAC</b>	<b>Sup. Dec. admisible</b>	<b>Sup. Campo</b>	<b>Sup. Determ.</b>	<b>Sup. Resuelta</b>
-1586522	14-007-042-00005-0001	OLIVAR	S		0,06		0,06	0,06
-1366485	14-039-006-00101-0001	OLIVAR	S		1,26		1,26	1,26
6877175	14-007-070-00326-0001	OLIVAR	S		6,03		6,03	6,03
6877176	14-007-071-00003-0001	OLIVAR	S		1,68		1,68	1,68
6877179	14-039-020-00031-0001	OLIVAR	S		2,34		2,34	2,34
6878690	14-007-053-00126-0002	OLIVAR	S		1,06		1,06	1,06
6878691	14-007-053-00127-0002	OLIVAR	S		0,01		0,01	0,01
6878692	14-007-042-00004-0001	OLIVAR	S		1,26		1,26	1,26
6878693	14-039-021-00250-0001	OLIVAR	S		2,86		2,86	2,86
6878695	14-039-006-00036-0001	OLIVAR	S		0,16		0,16	0,16
1700000005676412	14-007-041-00279-0001	OLIVAR	S		5,40		5,40	5,40
1700000005676413	14-007-041-00278-0001	OLIVAR	S		1,72		1,72	1,72
1700000005676417	14-039-020-00042-0001	OLIVAR	S		0,95		0,95	0,95
1700000005676419	14-007-041-00297-0002	OLIVAR	S		6,17		6,17	6,17
1700000005676422	14-039-021-00081-0001	OLIVAR	S		1,92		1,92	1,92
1700000005676423	14-039-021-00220-0001	OLIVAR	S		0,62		0,62	0,62

(1) Con incidencias que retienen pago o deniegan el expediente.  
 (2) Se calcula sobre superficie declarada admisible.  
 (3) Aplicación del artículo 16 bis del RD 147/2023.

Puede verificar la integridad de una copia de este documento mediante la lectura del código QR adjunto o mediante el acceso a la dirección <a href="https://ws050.juntadeandalucia.es/verificarFirma">https://ws050.juntadeandalucia.es/verificarFirma</a> indicando el código de VERIFICACIÓN					
FIRMADO POR	RAQUEL MARIA ESPIN CRESPO		FECHA		26/06/2024
VERIFICACIÓN	Pk2jmMQ72K8YCCE9EQ8LU85ENJJ6M		PÁGINA		1386/8857



**APELLIDOS Y NOMBRE / RAZÓN SOCIAL**

FUENTES CANO JOSE ANTONIO

**NIF**

\*\*\*\*2060\*

**EXPEDIENTE**

1089255

**RESOLUCIÓN**

CONCESIÓN DE LA AYUDA

**DATOS DE MANTENIMIENTO UNIDADES****GRUPO DE PAGO**  
ZONAS DE LIMITACIONES NATURALES**Sup. Dec. Admisible**  
15,15**Sup. Resuelta**  
15,15**Sobredecl.**  
0,00**% Sobredecl.**  
0,00**RESUMEN DE PAGOS**

	<b>IMPORTE ( Euros )</b>			
	<b>RESUELTO</b>	<b>FEADER</b>	<b>MAPA</b>	<b>CAPADR</b>
Pago realizado	743,08	631,62	72,90	38,56
A pagar	73,40	62,39	7,20	3,81
<b>TOTAL</b>	<b>816,48</b>	<b>694,01</b>	<b>80,10</b>	<b>42,37</b>

**APLICACIÓN DE REDUCCIONES Y PENALIZACIONES (%)**

<b>Crterios de subvencionabilidad (1)</b>	<b>Presentación tardía</b>	<b>Omisión declaración</b>	<b>Condicionalidad</b>
0,00	0,00	0,00	0,00

**IMPORTE ( Euros )**

Calculado(2)	Reducción	Penalización	Reducción Penalización (3)	Penalización adicional	Resuelto	FEADER	MAPA	CAPADR
816,48 €	0,00 €	0,00 €	0,00 €	0,00 €	816,48 €	694,01 €	80,10 €	42,37 €
<b>Importe Unitario:</b>	<b>54,00 €</b>	<b>Nuevo Importe Unitario:</b>	<b>53,89 €</b>					

**RECINTOS PROPUESTOS**

<b>REF.</b>	<b>REFERENCIA SIGPAC</b>	<b>CULTIVO</b>	<b>USO S/R SIGPAC</b>	<b>Sup. Dec. admisible</b>	<b>Sup. Campo</b>	<b>Sup. Determ.</b>	<b>Sup. Resuelta</b>
-697801	14-007-043-00118-0001	OLIVAR	S	0,03		0,03	0,03
-65848	14-007-049-00148-0003	OLIVAR	S	0,05		0,05	0,05
-65847	14-007-043-00122-0005	OLIVAR	S	0,06		0,06	0,06
1700000006300748	14-007-038-00412-0002	OLIVAR	S	0,68		0,68	0,68
1700000006300749	14-007-038-00413-0002	OLIVAR	S	0,58		0,58	0,58
1700000006300750	14-007-038-00414-0002	OLIVAR	S	0,78		0,78	0,78
1700000006300753	14-007-043-00078-0001	OLIVAR	S	0,89		0,89	0,89
1700000006300754	14-007-043-00075-0001	VIÑEDO VINIFICACIÓN	S	0,99		0,99	0,99
1700000006300755	14-007-043-00117-0003	OLIVAR	S	3,26		3,26	3,26
1700000006300758	14-007-052-00087-0002	OLIVAR	S	2,63		2,63	2,63
1700000006300759	14-007-049-00132-0001	OLIVAR	S	1,39		1,39	1,39
1700000006300760	14-007-049-00134-0002	OLIVAR	S	0,01		0,01	0,01
1700000006300761	14-007-049-00147-0001	OLIVAR	S	2,25		2,25	2,25
1700000006300762	14-007-049-00148-0002	OLIVAR	S	1,22		1,22	1,22
1700000006300763	14-007-049-00149-0003	OLIVAR	S	0,05		0,05	0,05
1700000006300764	14-007-049-00150-0002	OLIVAR	S	0,28		0,28	0,28

(1) Con incidencias que retienen pago o deniegan el expediente.

(2) Se calcula sobre superficie declarada admisible.

(3) Aplicación del artículo 16 bis del RD 147/2023.

Puede verificar la integridad de una copia de este documento mediante la lectura del código QR adjunto o mediante el acceso a la dirección <https://ws050.juntadeandalucia.es/verificarFirma> indicando el código de VERIFICACIÓN

FIRMADO POR

RAQUEL MARIA ESPIN CRESPO

FECHA

26/06/2024

VERIFICACIÓN

Pk2jmMQ72K8YCCE9EQ8LU85ENJJ6M

PÁGINA

1387/8857



**APELLIDOS Y NOMBRE / RAZÓN SOCIAL**

FUENTES GUIJO ANTONIO

**NIF**

\*\*\*6389\*

**EXPEDIENTE**

1019856

**RESOLUCIÓN**

CONCESIÓN DE LA AYUDA

**DATOS DE MANTENIMIENTO UNIDADES****GRUPO DE PAGO**

ZONAS DE LIMITACIONES NATURALES

**Sup. Dec.  
Admisible**

50,17

**Sup.  
Resuelta**

50,17

**Sobredecl.**

0,00

**% Sobredecl.**

0,00

**RESUMEN DE PAGOS**

	<b>IMPORTE ( Euros )</b>			
	<b>RESUELTO</b>	<b>FEADER</b>	<b>MAPA</b>	<b>CAPADR</b>
Pago realizado	1.081,20	919,02	106,06	56,12
A pagar	106,33	90,38	10,43	5,52
<b>TOTAL</b>	<b>1.187,53</b>	<b>1.009,40</b>	<b>116,49</b>	<b>61,64</b>

**APLICACIÓN DE REDUCCIONES Y PENALIZACIONES (%)**

<b>Criterios de subvencionabilidad (1)</b>	<b>Presentación tardía</b>	<b>Omisión declaración</b>	<b>Condicionabilidad</b>
0,00	0,00	0,00	0,00

**IMPORTE ( Euros )**

Calculado(2)	Reducción	Penalización	Reducción Penalización (3)	Penalización adicional	Resuelto	FEADER	MAPA	CAPADR
1.187,53 €	0,00 €	0,00 €	0,00 €	0,00 €	1.187,53 €	1.009,40 €	116,50 €	61,63 €
<b>Importe Unitario:</b>	<b>54,00 €</b>	<b>Nuevo Importe Unitario:</b>	<b>23,67 €</b>					

(1) Con incidencias que retienen pago o deniegan el expediente.  
(2) Se calcula sobre superficie declarada admisible.  
(3) Aplicación del artículo 16 bis del RD 147/2023.

Puede verificar la integridad de una copia de este documento mediante la lectura del código QR adjunto o mediante el acceso a la dirección <a href="https://ws050.juntadeandalucia.es/verificarFirma">https://ws050.juntadeandalucia.es/verificarFirma</a> indicando el código de VERIFICACIÓN					
FIRMADO POR	RAQUEL MARIA ESPIN CRESPO		FECHA		26/06/2024
VERIFICACIÓN	Pk2jmMQ72K8YCCE9EQ8LU85ENJJ6M		PÁGINA		1388/8857

**RECINTOS PROPUESTOS**

REF.	REFERENCIA SIGPAC	CULTIVO	S/R	USO SIGPAC	Sup._Dec. admisible	Sup. Campo	Sup. Determ.	Sup. Resuelta
-897231	14-038-107-00021-0009	OLIVAR	S		4,68		4,68	4,68
1700000005943521	14-038-023-00035-0001	OLIVAR	S		2,06		2,06	2,06
1700000005943522	14-038-108-00021-0002	OLIVAR	S		3,01		3,01	3,01
1700000005943523	14-038-108-00022-0001	OLIVAR	S		0,02		0,02	0,02
1700000005943524	14-038-107-00013-0001	OLIVAR	S		0,18		0,18	0,18
1700000005943525	14-038-107-00022-0001	OLIVAR	S		1,73		1,73	1,73
1700000005943526	14-038-107-00023-0003	OLIVAR	S		0,02		0,02	0,02
1700000005943527	14-038-107-00005-0001	OLIVAR	S		1,12		1,12	1,12
1700000005943528	14-038-107-00006-0003	OLIVAR	S		5,71		5,71	5,71
1700000005943529	14-038-107-00012-0003	OLIVAR	S		1,18		1,18	1,18
1700000005943530	14-038-107-00003-0005	OLIVAR	S		0,15		0,15	0,15
1700000005943531	14-038-107-00004-0001	OLIVAR	S		4,77		4,77	4,77
1700000005943532	14-038-107-00038-0005	OLIVAR	S		1,58		1,58	1,58
1700000005943533	14-038-067-00031-0003	OLIVAR	S		8,58		8,58	8,58
1700000005943534	14-038-068-00006-0001	OLIVAR	S		0,32		0,32	0,30
1700000005943535	14-038-068-00007-0001	OLIVAR	S		0,01		0,01	0,01
1700000005943536	14-038-107-00014-0002	OLIVAR	S		3,60		3,60	3,60
1700000005943537	14-038-107-00037-0002	OLIVAR	S		0,24		0,24	0,24
1700000005943538	14-038-107-00021-0009	OLIVAR	S		6,11		6,11	6,11
1700000005943539	14-038-107-00030-0001	OLIVAR	S		0,02		0,02	0,02
1700000005943542	14-038-107-00024-0001	OLIVAR	S		0,02		0,02	0,02
1700000005943543	14-038-107-00025-0003	OLIVAR	S		0,33		0,33	0,33
1700000005943544	14-038-107-09006-0001	OLIVAR	S		0,01		0,01	0,01
1700000005943545	14-038-107-00019-0002	OLIVAR	S		0,28		0,28	0,28
1700000005943546	14-038-107-00032-0001	OLIVAR	S		0,13		0,13	0,13
1700000005943547	14-038-107-09010-0001	OLIVAR	S		0,01		0,01	0,01
1700000005943548	14-038-107-80001-0001	OLIVAR	S		0,10		0,10	0,10
1700000005943549	14-038-107-00020-0001	OLIVAR	S		4,22		4,22	4,22

**INCIDENCIAS****INCIDENCIA DESCRIPCIÓN**

4272 Verifica que las líneas de declaración de las Solicitudes Únicas no tienen solapes con la capa de Retroactividad Gráfica (ambas de la misma campaña) a nivel de expediente/línea de declaración gráfica de la solicitud.  
 Recinto:14-038-068-00006-00001 Cultivo: - Agregado de la referencia del recinto.:0 Zona de la referencia del recinto.:0 Superficie solapada.:0,02 Id. Incid.:95142582

(1) Con incidencias que retienen pago o deniegan el expediente.  
 (2) Se calcula sobre superficie declarada admisible.  
 (3) Aplicación del artículo 16 bis del RD 147/2023.

Puede verificar la integridad de una copia de este documento mediante la lectura del código QR adjunto o mediante el acceso a la dirección <a href="https://ws050.juntadeandalucia.es/verificarFirma">https://ws050.juntadeandalucia.es/verificarFirma</a> indicando el código de VERIFICACIÓN				
FIRMADO POR	RAQUEL MARIA ESPIN CRESPO	FECHA	26/06/2024	
VERIFICACIÓN	Pk2jmMQ72K8YCCE9EQ8LU85ENJJ6M	PÁGINA	1389/8857	



**APELLIDOS Y NOMBRE / RAZÓN SOCIAL**

FUENTES JARA MANUELA

**NIF**  
\*\*\*\*2019\*

**EXPEDIENTE**  
1171462

**RESOLUCIÓN**  
CONCESIÓN DE LA AYUDA

**DATOS DE MANTENIMIENTO UNIDADES**

<b>GRUPO DE PAGO</b>	<b>Sup. Dec. Admisible</b>	<b>Sup. Resuelta</b>	<b>Sobredecl.</b>	<b>% Sobredecl.</b>
ZONAS DE LIMITACIONES NATURALES	147,98	147,98	0,00	0,00

**RESUMEN DE PAGOS**

	<b>IMPORTE ( Euros )</b>			
	<b>RESUELTO</b>	<b>FEADER</b>	<b>MAPA</b>	<b>CAPADR</b>
Pago realizado	1.077,77	916,11	105,73	55,93
A pagar	110,23	93,70	10,81	5,72
<b>TOTAL</b>	<b>1.188,00</b>	<b>1.009,81</b>	<b>116,54</b>	<b>61,65</b>

**APLICACIÓN DE REDUCCIONES Y PENALIZACIONES (%)**

<b>Criterios de subvencionabilidad (1)</b>	<b>Presentación tardía</b>	<b>Omisión declaración</b>	<b>Condicionalidad</b>
0,00	0,00	0,00	0,00

**IMPORTE ( Euros )**

Calculado(2)	Reducción	Penalización	Reducción Penalización (3)	Penalización adicional	Resuelto	FEADER	MAPA	CAPADR
1.188,00 €	0,00 €	0,00 €	0,00 €	0,00 €	1.188,00 €	1.009,80 €	116,54 €	61,66 €
<b>Importe Unitario:</b>	<b>54,00 €</b>	<b>Nuevo Importe Unitario:</b>	<b>8,03 €</b>					

**RECINTOS PROPUESTOS**

<b>REF.</b>	<b>REFERENCIA SIGPAC</b>	<b>CULTIVO</b>	<b>USO S/R SIGPAC</b>	<b>Sup. Dec. admisible</b>	<b>Sup. Campo</b>	<b>Sup. Determ.</b>	<b>Sup. Resuelta</b>
-1523167	14-011-008-00055-0005	AVENA	S	12,13		12,13	12,13
-120262	14-011-007-00099-0001	BARBECHO TRADICIONAL	S	0,09		0,09	0,09
-120259	14-011-007-00098-0001	BARBECHO TRADICIONAL	S	0,07		0,07	0,07
4775481	14-011-008-00065-0001	CEBADA	S	0,48		0,48	0,48
5487502	14-011-008-00240-0001	BARBECHO TRADICIONAL	S	0,03		0,03	0,03
1700000006275737	14-011-002-00015-0001	TRITICALE	S	12,22		12,22	12,22
1700000006275743	14-011-008-00059-0001	TRIGO BLANDO	S	14,47		14,47	14,47
1700000006275744	14-011-007-00063-0001	TRITICALE	S	1,24		1,24	1,24
1700000006275745	14-011-010-00021-0001	CEBADA	S	3,61		3,61	3,61
1700000006275746	14-011-010-00022-0001	CEBADA	S	6,19		6,19	6,19
1700000006275747	14-011-010-00020-0001	CEBADA	S	3,62		3,62	3,62
1700000006275749	14-011-006-00128-0001	TRITICALE	S	13,58		13,58	13,58
1700000006275750	14-011-006-00113-0001	TRITICALE	S	25,82		25,82	25,82
1700000006275755	14-011-008-00111-0001	BARBECHO TRADICIONAL	S	0,31		0,31	0,31
1700000006275756	14-011-008-00064-0001	CEBADA	S	0,31		0,31	0,31
1700000006275759	14-011-008-00039-0001	TRITICALE	S	9,72		9,72	9,72
1700000006275760	14-011-007-00140-0003	TRITICALE	S	27,99		27,99	27,99
1700000006275761	14-011-008-00055-0005	BARBECHO TRADICIONAL	S	12,09		12,09	12,09
1700000006275762	14-011-008-00073-0001	BARBECHO TRADICIONAL	S	3,78		3,78	3,78
1700000006275763	14-011-004-00174-0001	OLIVAR	S	0,23		0,23	0,23

(1) Con incidencias que retienen pago o deniegan el expediente.  
(2) Se calcula sobre superficie declarada admisible.  
(3) Aplicación del artículo 16 bis del RD 147/2023.

Puede verificar la integridad de una copia de este documento mediante la lectura del código QR adjunto o mediante el acceso a la dirección <a href="https://ws050.juntadeandalucia.es/verificarFirma">https://ws050.juntadeandalucia.es/verificarFirma</a> indicando el código de VERIFICACIÓN					
FIRMADO POR	RAQUEL MARIA ESPIN CRESPO		FECHA		26/06/2024
VERIFICACIÓN	Pk2jmMQ72K8YCC9EQ8LU85ENJJ6M		PÁGINA		1390/8857



**INCIDENCIAS**

**INCIDENCIA DESCRIPCIÓN**

3795 Recinto declarado con una situación de riesgo de abandono.  
 Recinto:14-011-007-00098-00001 Cultivo: -  
 Recinto:14-011-007-00099-00001 Cultivo: -  
 Recinto:14-011-008-00111-00001 Cultivo: -

**Datos considerados para el Cálculo de la Carga Ganadera del expediente**

Superficie determinada para Cálculo Carga Ganadera: 0,00 ha  
 Carga Ganadera del Expediente: 0,00 ugm/ha

**Incidenias de carga ganadera**

**INCIDENCIA DESCRIPCIÓN**

3795 Recinto declarado con una situación de riesgo de abandono.  
 Recinto:14-011-007-00099-00001 Cultivo: -  
 Recinto:14-011-007-00098-00001 Cultivo: -  
 Recinto:14-011-008-00111-00001 Cultivo: -

86132 Recinto superficie forrajera que no realiza la actividad de producción de pastoreo.  
 Recinto:14-011-007-00099-00001 Cultivo:20000 BARBECHO TRADICIONAL-SIN VARIEDAD Secano  
 Recinto:14-011-007-00098-00001 Cultivo:20000 BARBECHO TRADICIONAL-SIN VARIEDAD Secano  
 Recinto:14-011-008-00240-00001 Cultivo:20000 BARBECHO TRADICIONAL-SIN VARIEDAD Secano  
 Recinto:14-011-008-00111-00001 Cultivo:20000 BARBECHO TRADICIONAL-SIN VARIEDAD Secano  
 Recinto:14-011-008-00055-00005 Cultivo:20000 BARBECHO TRADICIONAL-SIN VARIEDAD Secano  
 Recinto:14-011-008-00073-00001 Cultivo:20000 BARBECHO TRADICIONAL-SIN VARIEDAD Secano

(1) Con incidencias que retienen pago o deniegan el expediente.  
 (2) Se calcula sobre superficie declarada admisible.  
 (3) Aplicación del artículo 16 bis del RD 147/2023.

Puede verificar la integridad de una copia de este documento mediante la lectura del código QR adjunto o mediante el acceso a la dirección <a href="https://ws050.juntadeandalucia.es/verificarFirma">https://ws050.juntadeandalucia.es/verificarFirma</a> indicando el código de VERIFICACIÓN				
FIRMADO POR	RAQUEL MARIA ESPIN CRESPO	FECHA	26/06/2024	
VERIFICACIÓN	Pk2jmMQ72K8YCCE9EQ8LU85ENJJ6M	PÁGINA	1391/8857	



**APELLIDOS Y NOMBRE / RAZÓN SOCIAL**

FUENTES JARA MARIA CARMEN

**NIF**

\*\*\*\*5948\*

**EXPEDIENTE**

1171554

**RESOLUCIÓN**

CONCESIÓN DE LA AYUDA

**DATOS DE MANTENIMIENTO UNIDADES**

**GRUPO DE PAGO**

ZONAS DE LIMITACIONES NATURALES

**Sup. Dec. Admisible**

138,68

**Sup. Resuelta**

138,68

**Sobredecl.**

0,00

**% Sobredecl.**

0,00

**RESUMEN DE PAGOS**

	<b>IMPORTE ( Euros )</b>			
	<b>RESUELTO</b>	<b>FEADER</b>	<b>MAPA</b>	<b>CAPADR</b>
Pago realizado	1.080,89	918,76	106,04	56,10
A pagar	107,11	91,04	10,51	5,56
<b>TOTAL</b>	<b>1.188,00</b>	<b>1.009,80</b>	<b>116,55</b>	<b>61,66</b>

**APLICACIÓN DE REDUCCIONES Y PENALIZACIONES (%)**

<b>Criterios de subvencionabilidad (1)</b>	<b>Presentación tardía</b>	<b>Omisión declaración</b>	<b>Condicionabilidad</b>
0,00	0,00	0,00	0,00

**IMPORTE ( Euros )**

Calculado(2)	Reducción	Penalización	Reducción Penalización (3)	Penalización adicional	Resuelto	FEADER	MAPA	CAPADR
1.188,00 €	0,00 €	0,00 €	0,00 €	0,00 €	1.188,00 €	1.009,80 €	116,54 €	61,66 €
<b>Importe Unitario:</b>	<b>54,00 €</b>	<b>Nuevo Importe Unitario:</b>	<b>8,57 €</b>					

(1) Con incidencias que retienen pago o deniegan el expediente.  
 (2) Se calcula sobre superficie declarada admisible.  
 (3) Aplicación del artículo 16 bis del RD 147/2023.

Puede verificar la integridad de una copia de este documento mediante la lectura del código QR adjunto o mediante el acceso a la dirección <a href="https://ws050.juntadeandalucia.es/verificarFirma">https://ws050.juntadeandalucia.es/verificarFirma</a> indicando el código de VERIFICACIÓN				
FIRMADO POR	RAQUEL MARIA ESPIN CRESPO	FECHA	26/06/2024	
VERIFICACIÓN	Pk2jmMQ72K8YCCE9EQ8LU85ENJJ6M	PÁGINA	1392/8857	

**RECINTOS PROPUESTOS**

REF.	REFERENCIA SIGPAC	CULTIVO	S/R	USO SIGPAC	Sup. Dec. admisible	Sup. Campo	Sup. Determ.	Sup. Resuelta
-1522682	14-011-008-00071-0003	BARBECHO TRADICIONAL	S		0,27		0,27	0,27
-118085	14-011-008-00038-0001	GUISANTES	S		26,53		26,53	26,53
4155916	14-011-005-00073-0001	TRITICALE	S		3,69		3,69	3,69
4155920	14-011-005-00210-0001	OLIVAR	S		0,97		0,97	0,97
4155921	14-011-005-00210-0002	TRITICALE	S		1,03		1,03	1,03
4155925	14-011-005-00071-0003	TRITICALE	S		2,69		2,69	2,69
4155927	14-011-004-00268-0001	AVENA	S		0,30		0,30	0,30
5255329	14-029-016-00024-0001	CEBADA	S		2,06		2,06	2,06
5255330	14-029-016-00032-0001	GUISANTES	S		1,32		1,32	1,32
5255331	14-029-016-00033-0001	TRITICALE	S		0,99		0,99	0,99
5487458	14-011-005-00073-0001	BARBECHO TRADICIONAL	S		1,44		1,44	1,44
5487462	14-011-005-00071-0003	BARBECHO TRADICIONAL	S		1,61		1,61	1,61
5788478	14-011-008-00071-0002	CEBADA	S		2,34		2,34	2,34
5788479	14-011-008-00070-0003	TRITICALE	S		1,77		1,77	1,77
5788480	14-011-008-00162-0001	TRIGO BLANDO	S		1,07		1,07	1,07
5788481	14-011-008-00070-0002	CEBADA	S		9,89		9,89	9,89
5788482	14-011-008-00164-0001	TRIGO BLANDO	S		0,57		0,57	0,57
5788483	14-011-008-00070-0004	BARBECHO TRADICIONAL	S		0,02		0,02	0,02
5788484	14-011-008-00070-0005	BARBECHO TRADICIONAL	S		0,02		0,02	0,02
5788485	14-011-008-00071-0002	BARBECHO TRADICIONAL	S		0,87		0,87	0,87
6826788	14-011-008-00160-0001	BARBECHO TRADICIONAL	S		0,02		0,02	0,02
1700000006275713	14-011-008-00038-0001	CEBADA	S		10,72		10,72	10,72
1700000006275714	14-029-016-00018-0002	CEBADA	S		0,19		0,19	0,19
1700000006275715	14-029-016-00020-0001	CEBADA	S		1,84		1,84	1,84
1700000006275716	14-029-016-00023-0001	CEBADA	S		1,52		1,52	1,52
1700000006275717	14-029-016-00026-0001	CEBADA	S		1,48		1,48	1,48
1700000006275718	14-029-016-00030-0001	GUISANTES	S		1,99		1,99	1,99
1700000006275719	14-029-016-00031-0001	GUISANTES	S		1,91		1,91	1,91
1700000006275720	14-029-016-00035-0001	GUISANTES	S		3,15		3,15	3,15
1700000006275721	14-029-016-00038-0001	GUISANTES	S		0,36		0,36	0,36
1700000006275722	14-029-016-00039-0001	GUISANTES	S		2,62		2,62	2,62
1700000006275723	14-029-016-00076-0002	CEBADA	S		7,28		7,28	7,28
1700000006275725	14-029-016-00034-0001	TRITICALE	S		1,45		1,45	1,45
1700000006275726	14-029-016-00040-0001	TRITICALE	S		1,46		1,46	1,46
1700000006275727	14-029-016-00018-0001	CEBADA	S		1,73		1,73	1,73
1700000006275728	14-011-008-00040-0001	TRIGO BLANDO	S		31,73		31,73	31,73
1700000006275729	14-029-016-00021-0001	TRITICALE	S		0,71		0,71	0,71
1700000006275730	14-029-016-00022-0001	TRITICALE	S		0,81		0,81	0,81
1700000006275731	14-029-016-00027-0001	TRITICALE	S		0,90		0,90	0,90
1700000006275732	14-029-015-00019-0001	CEBADA	S		1,66		1,66	1,66
1700000006275734	14-011-008-00038-0001	BARBECHO TRADICIONAL	S		3,95		3,95	3,95
1700000006275735	14-029-015-00017-0001	CEBADA	S		1,75		1,75	1,75

**INCIDENCIAS****INCIDENCIA DESCRIPCIÓN**

3795 Recinto declarado con una situación de riesgo de abandono.

Recinto:14-011-008-00070-00004 Cultivo: -

Recinto:14-011-008-00070-00005 Cultivo: -

**Datos considerados para el Cálculo de la Carga Ganadera del expediente****Superficie determinada para Cálculo Carga Ganadera:** 0,00 ha**Carga Ganadera del Expediente:** 0,00 ugm/ha

(1) Con incidencias que retienen pago o deniegan el expediente.

(2) Se calcula sobre superficie declarada admisible.

(3) Aplicación del artículo 16 bis del RD 147/2023.

Puede verificar la integridad de una copia de este documento mediante la lectura del código QR adjunto o mediante el acceso a la dirección <https://ws050.juntadeandalucia.es/verificarFirma> indicando el código de VERIFICACIÓN

FIRMADO POR

RAQUEL MARIA ESPIN CRESPO

FECHA

26/06/2024

VERIFICACIÓN

Pk2jmMQ72K8YCCE9EQ8LU85ENJJ6M

PÁGINA

1393/8857





**Datos considerados para el Cálculo de la Carga Ganadera del expediente**

**Incidencias de carga ganadera**


**INCIDENCIA DESCRIPCIÓN**

3795	Recinto declarado con una situación de riesgo de abandono. Recinto:14-011-008-00070-00004 Cultivo: - Recinto:14-011-008-00070-00005 Cultivo: -
86132	Recinto superficie forrajera que no realiza la actividad de producción de pastoreo. Recinto:14-011-008-00071-00003 Cultivo:20000 BARBECHO TRADICIONAL-SIN VARIEDAD Secano Recinto:14-011-005-00073-00001 Cultivo:20000 BARBECHO TRADICIONAL-SIN VARIEDAD Secano Recinto:14-011-005-00071-00003 Cultivo:20000 BARBECHO TRADICIONAL-SIN VARIEDAD Secano Recinto:14-011-008-00070-00004 Cultivo:20000 BARBECHO TRADICIONAL-SIN VARIEDAD Secano Recinto:14-011-008-00070-00005 Cultivo:20000 BARBECHO TRADICIONAL-SIN VARIEDAD Secano Recinto:14-011-008-00071-00002 Cultivo:20000 BARBECHO TRADICIONAL-SIN VARIEDAD Secano Recinto:14-011-008-00160-00001 Cultivo:20000 BARBECHO TRADICIONAL-SIN VARIEDAD Secano Recinto:14-011-008-00038-00001 Cultivo:20000 BARBECHO TRADICIONAL-SIN VARIEDAD Secano

(1) Con incidencias que retienen pago o deniegan el expediente.  
(2) Se calcula sobre superficie declarada admisible.  
(3) Aplicación del artículo 16 bis del RD 147/2023.

Puede verificar la integridad de una copia de este documento mediante la lectura del código QR adjunto o mediante el acceso a la dirección <https://ws050.juntadeandalucia.es/verificarFirma> indicando el código de VERIFICACIÓN

FIRMADO POR	RAQUEL MARIA ESPIN CRESPO	FECHA	26/06/2024
VERIFICACIÓN	Pk2jmMQ72K8YCCCE9EQ8LU85ENJJ6M	PÁGINA	1394/8857





**APELLIDOS Y NOMBRE / RAZÓN SOCIAL**

FUENTES PUCHE PEDRO

**NIF**

\*\*\*\*2522\*

**EXPEDIENTE**

1194110

**RESOLUCIÓN**

CONCESIÓN DE LA AYUDA

**DATOS DE MANTENIMIENTO UNIDADES****GRUPO DE PAGO**

ZONAS DE LIMITACIONES NATURALES

**Sup. Dec.  
Admisible**

12,33

**Sup.  
Resuelta**

12,33

**Sobredecl.**

0,00

**% Sobredecl.**

0,00

**RESUMEN DE PAGOS**

	<b>IMPORTE ( Euros )</b>			
	<b>RESUELTO</b>	<b>FEADER</b>	<b>MAPA</b>	<b>CAPADR</b>
Pago realizado	606,95	515,91	59,54	31,50
A pagar	58,87	50,04	5,78	3,05
<b>TOTAL</b>	<b>665,82</b>	<b>565,95</b>	<b>65,32</b>	<b>34,55</b>

**APLICACIÓN DE REDUCCIONES Y PENALIZACIONES (%)**

<b>Criterios de subvencionabilidad (1)</b>	<b>Presentación tardía</b>	<b>Omisión declaración</b>	<b>Condicionalidad</b>
0,00	0,00	0,00	0,00

**IMPORTE ( Euros )**

Calculado(2)	Reducción	Penalización	Reducción Penalización (3)	Penalización adicional	Resuelto	FEADER	MAPA	CAPADR
665,82 €	0,00 €	0,00 €	0,00 €	0,00 €	665,82 €	565,95 €	65,32 €	34,55 €
Importe Unitario:	54,00 €	Nuevo Importe Unitario:	54,00 €					

**RECINTOS PROPUESTOS**

<b>REF.</b>	<b>REFERENCIA SIGPAC</b>	<b>CULTIVO</b>	<b>S/R</b>	<b>USO SIGPAC</b>	<b>Sup. Dec. admisible</b>	<b>Sup. Campo</b>	<b>Sup. Determ.</b>	<b>Sup. Resuelta</b>
1700000005298231	14-013-002-00214-0002	OLIVAR	S		4,02		4,02	4,02
1700000005298241	14-013-002-00214-0002	OLIVAR	S		5,91		5,91	5,89
1700000005298242	14-013-002-00294-0001	OLIVAR	S		2,42		2,42	2,42

**INCIDENCIAS****INCIDENCIA DESCRIPCIÓN**

4272 Verifica que las líneas de declaración de las Solicitudes Únicas no tienen solapes con la capa de Retroactividad Gráfica (ambas de la misma campaña) a nivel de expediente/línea de declaración gráfica de la solicitud.  
 Recinto:14-013-002-00214-00002 Cultivo: - Agregado de la referencia del recinto.:0 Zona de la referencia del recinto.:0 Superficie solapada.:0,02 Id. Incid.:95152787

(1) Con incidencias que retienen pago o deniegan el expediente.  
 (2) Se calcula sobre superficie declarada admisible.  
 (3) Aplicación del artículo 16 bis del RD 147/2023.

Puede verificar la integridad de una copia de este documento mediante la lectura del código QR adjunto o mediante el acceso a la dirección <https://ws050.juntadeandalucia.es/verificarFirma> indicando el código de VERIFICACIÓN

FIRMADO POR	RAQUEL MARIA ESPIN CRESPO	FECHA	26/06/2024
VERIFICACIÓN	Pk2jmMQ72K8YCCE9EQ8LU85ENJJ6M	PÁGINA	1395/8857





**APELLIDOS Y NOMBRE / RAZÓN SOCIAL**

GAHETE GONZALEZ ANTONIO

**NIF**

\*\*\*\*3234\*

**EXPEDIENTE**

1216158

**RESOLUCIÓN**

CONCESIÓN DE LA AYUDA

**DATOS DE MANTENIMIENTO UNIDADES**

<b>GRUPO DE PAGO</b>	<b>Sup. Dec. Admisible</b>	<b>Sup. Resuelta</b>	<b>Sobredecl.</b>	<b>% Sobredecl.</b>
ZONAS DE LIMITACIONES NATURALES	141,10	138,76	2,34	1,66

**RESUMEN DE PAGOS**

	<b>IMPORTE ( Euros )</b>			
	<b>RESUELTO</b>	<b>FEADER</b>	<b>MAPA</b>	<b>CAPADR</b>
A pagar	1.129,55	960,12	110,81	58,62

**APLICACIÓN DE REDUCCIONES Y PENALIZACIONES (%)**

<b>Criterios de subvencionabilidad (1)</b>	<b>Presentación tardía</b>	<b>Omisión declaración</b>	<b>Condicionalidad</b>
0,00	0,00	0,00	0,00

**IMPORTE ( Euros )**

<b>Calculado(2)</b>	<b>Reducción</b>	<b>Penalización</b>	<b>Reducción Penalización (3)</b>	<b>Penalización adicional</b>	<b>Resuelto</b>	<b>FEADER</b>	<b>MAPA</b>	<b>CAPADR</b>
1.188,00 €	19,70 €	38,75 €	0,00 €	0,00 €	1.129,55 €	960,12 €	110,81 €	58,62 €
<b>Importe Unitario:</b>	<b>54,00 €</b>	<b>Nuevo Importe Unitario:</b>	<b>8,42 €</b>					

**RECINTOS PROPUESTOS**

<b>REF.</b>	<b>REFERENCIA SIGPAC</b>	<b>CULTIVO</b>	<b>S/R</b>	<b>USO SIGPAC</b>	<b>Sup. Dec. admisible</b>	<b>Sup. Campo</b>	<b>Sup. Determ.</b>	<b>Sup. Resuelta</b>
-1003302	14-029-065-00050-0010	PASTOS PERMANENTES DE 5 O MAS AÑOS	S		0,29		0,29	0,29
-163213	14-029-097-00228-0002	PASTOS PERMANENTES DE 5 O MAS AÑOS	S		1,03		1,03	0,00
-163208	14-029-097-00228-0001	PASTOS PERMANENTES DE 5 O MAS AÑOS	S		1,31		1,31	0,00
6840407	14-029-103-00020-0002	BARBECHO TRADICIONAL	S		18,44		18,44	18,44
1700000007029925	14-029-061-00055-0001	BARBECHO TRADICIONAL	S		0,42		0,42	0,42
1700000007029926	14-029-103-00020-0002	BARBECHO TRADICIONAL	S		5,80		5,80	5,80
1700000007029927	14-029-103-00017-0001	BARBECHO TRADICIONAL	S		2,11		2,11	2,11
1700000007029928	14-029-061-00071-0002	BARBECHO TRADICIONAL	S		2,54		2,54	2,54
1700000007029929	14-029-097-00053-0001	OLIVAR	S		0,35		0,35	0,35
1700000007029930	14-029-097-00224-0001	PASTOS DE MENOS DE 5 AÑOS	S		14,57		14,57	14,57
1700000007029931	14-029-097-00223-0002	PASTOS DE MENOS DE 5 AÑOS	S		11,14		11,14	11,14
1700000007029932	14-029-097-09005-0009	BARBECHO TRADICIONAL	S		0,21		0,21	0,21
1700000007029933	14-029-097-00224-0001	PASTOS DE MENOS DE 5 AÑOS	S		11,43		11,43	11,43
1700000007029934	14-029-065-00050-0009	PASTOS DE MENOS DE 5 AÑOS	S		18,74		18,74	18,74
1700000007029935	14-029-097-00223-0004	PASTOS PERMANENTES DE 5 O MAS AÑOS	S		0,05		0,05	0,05
1700000007029936	14-029-065-00050-0009	AVENA	S		28,38		28,38	28,38
1700000007029937	14-029-061-00055-0002	OLIVAR	S		0,09		0,09	0,09
1700000007029938	14-029-064-00064-0001	BARBECHO TRADICIONAL	S		0,28		0,28	0,28
1700000007029939	14-029-061-00162-0001	BARBECHO TRADICIONAL	S		0,58		0,58	0,58
1700000007029940	14-029-097-00223-0001	GUISANTES	S		20,91		20,91	20,91
1700000007029941	14-029-097-00053-0004	BARBECHO TRADICIONAL	S		0,05		0,05	0,05
1700000007029942	14-029-061-00150-0001	BARBECHO TRADICIONAL	S		1,28		1,28	1,28
1700000007029943	14-029-097-00053-0002	BARBECHO TRADICIONAL	S		0,34		0,34	0,34
1700000007029944	14-029-061-00088-0001	BARBECHO TRADICIONAL	S		0,54		0,54	0,54
1700000007029945	14-029-061-00086-0002	BARBECHO TRADICIONAL	S		0,22		0,22	0,22

(1) Con incidencias que retienen pago o deniegan el expediente.  
 (2) Se calcula sobre superficie declarada admisible.  
 (3) Aplicación del artículo 16 bis del RD 147/2023.

Puede verificar la integridad de una copia de este documento mediante la lectura del código QR adjunto o mediante el acceso a la dirección <a href="https://ws050.juntadeandalucia.es/verificarFirma">https://ws050.juntadeandalucia.es/verificarFirma</a> indicando el código de VERIFICACIÓN					
FIRMADO POR	RAQUEL MARIA ESPIN CRESPO		FECHA		26/06/2024
VERIFICACIÓN	Pk2jmMQ72K8YCCE9EQ8LU85ENJJ6M		PÁGINA		1396/8857

**INCIDENCIAS****INCIDENCIA DESCRIPCIÓN**

- 242 Recinto pendiente de acreditación de titularidad.  
 Recinto:14-029-097-00228-00001 Cultivo:62000 PASTOS PERMANENTES DE 5 O MAS AÑOS-SIN VARIEDAD Secano  
 Recinto:14-029-097-00228-00002 Cultivo:62000 PASTOS PERMANENTES DE 5 O MAS AÑOS-SIN VARIEDAD Secano
- 3795 Recinto declarado con una situación de riesgo de abandono.  
 Recinto:14-029-103-00017-00001 Cultivo: -  
 Recinto:14-029-103-00020-00002 Cultivo: -

**Datos considerados para el Cálculo de la Carga Ganadera del expediente**

Superficie determinada para Cálculo Carga Ganadera: 56,22 ha  
 Carga Ganadera del Expediente: 0,58 ugm/ha

Explotación	Especie	Ugm Calculada para CG
ES140290000007	OVINA	13,53
ES140290000007	PORCINO	0,68
ES140290000134	OVINA	13,09
ES140290000134	PORCINO	5,17

**Recintos Determinados para el Cálculo de Carga Ganadera**

REF.	REFERENCIA SIGPAC	CULTIVO	DESCRIPCIÓN CULTIVO	S/R	SUP. RESUELTA (ha)
-1003302	14-029-065-00050-00010	62000	PASTOS PERMANENTES DE 5 O MAS AÑOS-SIN VARIEDAD	S	0,29
-163213	14-029-097-00228-00002	62000	PASTOS PERMANENTES DE 5 O MAS AÑOS-SIN VARIEDAD	S	0,00
-163208	14-029-097-00228-00001	62000	PASTOS PERMANENTES DE 5 O MAS AÑOS-SIN VARIEDAD	S	0,00
1700000007029930	14-029-097-00224-00001	63000	PASTOS DE MENOS DE 5 AÑOS-SIN VARIEDAD	S	14,57
1700000007029931	14-029-097-00223-00002	63000	PASTOS DE MENOS DE 5 AÑOS-SIN VARIEDAD	S	11,14
1700000007029933	14-029-097-00224-00001	63000	PASTOS DE MENOS DE 5 AÑOS-SIN VARIEDAD	S	11,43
1700000007029934	14-029-065-00050-00009	63000	PASTOS DE MENOS DE 5 AÑOS-SIN VARIEDAD	S	18,74
1700000007029935	14-029-097-00223-00004	62000	PASTOS PERMANENTES DE 5 O MAS AÑOS-SIN VARIEDAD	S	0,05

**Incidencias de carga ganadera****INCIDENCIA DESCRIPCIÓN**

- 242 Recinto pendiente de acreditación de titularidad.  
 Recinto:14-029-097-00228-00002 Cultivo:62000 PASTOS PERMANENTES DE 5 O MAS AÑOS-SIN VARIEDAD Secano  
 Recinto:14-029-097-00228-00001 Cultivo:62000 PASTOS PERMANENTES DE 5 O MAS AÑOS-SIN VARIEDAD Secano
- 3795 Recinto declarado con una situación de riesgo de abandono.  
 Recinto:14-029-103-00020-00002 Cultivo: -  
 Recinto:14-029-103-00020-00002 Cultivo: -  
 Recinto:14-029-103-00017-00001 Cultivo: -
- 86132 Recinto superficie forrajera que no realiza la actividad de producción de pastoreo.  
 Recinto:14-029-103-00020-00002 Cultivo:20000 BARBECHO TRADICIONAL-SIN VARIEDAD Secano  
 Recinto:14-029-061-00055-00001 Cultivo:20000 BARBECHO TRADICIONAL-SIN VARIEDAD Secano  
 Recinto:14-029-103-00020-00002 Cultivo:20000 BARBECHO TRADICIONAL-SIN VARIEDAD Secano  
 Recinto:14-029-103-00017-00001 Cultivo:20000 BARBECHO TRADICIONAL-SIN VARIEDAD Secano  
 Recinto:14-029-061-00071-00002 Cultivo:20000 BARBECHO TRADICIONAL-SIN VARIEDAD Secano  
 Recinto:14-029-097-09005-00009 Cultivo:20000 BARBECHO TRADICIONAL-SIN VARIEDAD Secano  
 Recinto:14-029-064-00064-00001 Cultivo:20000 BARBECHO TRADICIONAL-SIN VARIEDAD Secano  
 Recinto:14-029-061-00162-00001 Cultivo:20000 BARBECHO TRADICIONAL-SIN VARIEDAD Secano  
 Recinto:14-029-097-00053-00004 Cultivo:20000 BARBECHO TRADICIONAL-SIN VARIEDAD Secano  
 Recinto:14-029-061-00150-00001 Cultivo:20000 BARBECHO TRADICIONAL-SIN VARIEDAD Secano  
 Recinto:14-029-097-00053-00002 Cultivo:20000 BARBECHO TRADICIONAL-SIN VARIEDAD Secano  
 Recinto:14-029-061-00088-00001 Cultivo:20000 BARBECHO TRADICIONAL-SIN VARIEDAD Secano

(1) Con incidencias que retienen pago o deniegan el expediente.  
 (2) Se calcula sobre superficie declarada admisible.  
 (3) Aplicación del artículo 16 bis del RD 147/2023.

Puede verificar la integridad de una copia de este documento mediante la lectura del código QR adjunto o mediante el acceso a la dirección <https://ws050.juntadeandalucia.es/verificarFirma> indicando el código de VERIFICACIÓN

FIRMADO POR	RAQUEL MARIA ESPIN CRESPO	FECHA	26/06/2024
VERIFICACIÓN	Pk2jmMQ72K8YCC9E9Q8LU85ENJJ6M	PÁGINA	1397/8857





Recinto:14-029-061-00086-00002 Cultivo:20000 BARBECHO TRADICIONAL-SIN VARIEDAD Secano

(1) Con incidencias que retienen pago o deniegan el expediente.  
(2) Se calcula sobre superficie declarada admisible.  
(3) Aplicación del artículo 16 bis del RD 147/2023.

Puede verificar la integridad de una copia de este documento mediante la lectura del código QR adjunto o mediante el acceso a la dirección <https://ws050.juntadeandalucia.es/verificarFirma> indicando el código de VERIFICACIÓN

FIRMADO POR	RAQUEL MARIA ESPIN CRESCO	FECHA	26/06/2024
VERIFICACIÓN	Pk2jmMQ72K8YCCE9EQ8LU85ENJJ6M	PÁGINA	1398/8857





**APELLIDOS Y NOMBRE / RAZÓN SOCIAL**

GALA CAMACHO GREGORIO JOSE

**NIF**

\*\*\*\*7965\*

**EXPEDIENTE**

1196942

**RESOLUCIÓN**

CONCESIÓN DE LA AYUDA

**DATOS DE MANTENIMIENTO UNIDADES**

<b>GRUPO DE PAGO</b>	<b>Sup. Dec. Admisible</b>	<b>Sup. Resuelta</b>	<b>Sobredecl.</b>	<b>% Sobredecl.</b>
ZONAS DE LIMITACIONES NATURALES	106,48	106,48	0,00	0,00

**RESUMEN DE PAGOS**

	<b>IMPORTE ( Euros )</b>			
	<b>RESUELTO</b>	<b>FEADER</b>	<b>MAPA</b>	<b>CAPADR</b>
Pago realizado	1.072,57	911,68	105,22	55,67
A pagar	115,43	98,12	11,32	5,99
<b>TOTAL</b>	<b>1.188,00</b>	<b>1.009,80</b>	<b>116,54</b>	<b>61,66</b>

**APLICACIÓN DE REDUCCIONES Y PENALIZACIONES (%)**

<b>Crterios de subvencionabilidad (1)</b>	<b>Presentación tardía</b>	<b>Omisión declaración</b>	<b>Condicionalidad</b>
0,00	0,00	0,00	0,00

**IMPORTE ( Euros )**

Calculado(2)	Reducción	Penalización	Reducción Penalización (3)	Penalización adicional	Resuelto	FEADER	MAPA	CAPADR
1.188,00 €	0,00 €	0,00 €	0,00 €	0,00 €	1.188,00 €	1.009,80 €	116,54 €	61,66 €
Importe Unitario:	54,00 €	Nuevo Importe Unitario:	11,16 €					

**RECINTOS PROPUESTOS**

<b>REF.</b>	<b>REFERENCIA SIGPAC</b>	<b>CULTIVO</b>	<b>S/R</b>	<b>USO SIGPAC</b>	<b>Sup. Dec. admisible</b>	<b>Sup. Campo</b>	<b>Sup. Determ.</b>	<b>Sup. Resuelta</b>
-1605316	14-011-012-00018-0005	TRANQUILLÓN	S		0,64		0,64	0,64
-974376	14-011-012-00023-0010	PASTOS PERMANENTES DE 5 O MAS AÑOS	S		0,28		0,28	0,28
-974375	14-011-012-00019-0007	PASTOS PERMANENTES DE 5 O MAS AÑOS	S		0,00		0,00	0,00
-974374	14-011-012-00019-0006	PASTOS PERMANENTES DE 5 O MAS AÑOS	S		0,02		0,02	0,02
-974373	14-011-012-00019-0005	PASTOS PERMANENTES DE 5 O MAS AÑOS	S		0,08		0,08	0,08
-974372	14-011-012-00019-0004	PASTOS PERMANENTES DE 5 O MAS AÑOS	S		0,13		0,13	0,13
-974371	14-011-012-00018-0007	PASTOS PERMANENTES DE 5 O MAS AÑOS	S		0,48		0,48	0,48
170000005443109	14-011-004-00171-0001	OLIVAR	S		0,20		0,20	0,20
170000005443110	14-011-004-00173-0001	OLIVAR	S		0,17		0,17	0,17
170000005443111	14-011-012-00018-0006	PASTOS PERMANENTES DE 5 O MAS AÑOS	S		7,44		7,44	7,44
170000005443112	14-011-004-00341-0001	OLIVAR	S		0,23		0,23	0,23
170000005443113	14-011-011-00262-0001	OLIVAR	S		0,50		0,50	0,50
170000005443114	14-011-011-00359-0001	OLIVAR	S		0,22		0,22	0,22
170000005443116	14-011-012-00018-0005	TRANQUILLÓN	S		19,79		19,79	19,79
170000005443117	14-011-010-00100-0001	TRANQUILLÓN	S		0,03		0,03	0,03
170000005443118	14-011-008-00124-0001	BARBECHO TRADICIONAL	S		0,85		0,85	0,85
170000005443119	14-011-012-00024-0005	TRANQUILLÓN	S		21,64		21,64	21,64
170000005443120	14-011-010-00101-0001	TRANQUILLÓN	S		0,39		0,39	0,39
170000006281449	14-011-012-00019-0002	TRANQUILLÓN	S		4,73		4,73	4,73
170000006281450	14-011-012-00020-0001	BARBECHO TRADICIONAL	S		5,86		5,86	5,86
170000006281451	14-011-012-00023-0001	BARBECHO TRADICIONAL	S		11,46		11,46	11,46
170000006281452	14-011-012-00023-0001	BARBECHO TRADICIONAL	S		8,17		8,17	8,17
170000006281453	14-011-012-00023-0009	BARBECHO TRADICIONAL	S		0,32		0,32	0,32
170000006281454	14-011-012-00023-0001	BARBECHO TRADICIONAL	S		11,87		11,87	11,87
170000006281455	14-011-012-00019-0001	PASTOS PERMANENTES DE 5 O MAS AÑOS	S		4,84		4,84	4,84
170000006281457	14-011-012-00004-0002	OLIVAR	S		6,14		6,14	6,14

(1) Con incidencias que retienen pago o deniegan el expediente.  
 (2) Se calcula sobre superficie declarada admisible.  
 (3) Aplicación del artículo 16 bis del RD 147/2023.

Puede verificar la integridad de una copia de este documento mediante la lectura del código QR adjunto o mediante el acceso a la dirección <a href="https://ws050.juntadeandalucia.es/verificarFirma">https://ws050.juntadeandalucia.es/verificarFirma</a> indicando el código de VERIFICACIÓN					
FIRMADO POR	RAQUEL MARIA ESPIN CRESPO		FECHA		26/06/2024
VERIFICACIÓN	Pk2jmMQ72K8YCCE9EQ8LU85ENJJ6M		PÁGINA		1399/8857

**INCIDENCIAS****INCIDENCIA DESCRIPCIÓN**

3795 Recinto declarado con una situación de riesgo de abandono.  
Recinto:14-011-008-00124-00001 Cultivo: -

**Datos considerados para el Cálculo de la Carga Ganadera del expediente**

Superficie determinada para Cálculo Carga Ganadera: 13,27 ha  
Carga Ganadera del Expediente: 1,54 ugm/ha

Explotación	Especie	Ugm Calculada para CG
ES140110000122	OVINA	4,06
ES140110000150	OVINA	16,35

**Recintos Determinados para el Cálculo de Garga Ganadera**

REF.	REFERENCIA SIGPAC	CULTIVO	DESCRIPCIÓN CULTIVO	S/R	SUP. RESUELTA (ha)
-974376	14-011-012-00023-00010	62000	PASTOS PERMANENTES DE 5 O MAS AÑOS-SIN VARIEDAD	S	0,28
-974375	14-011-012-00019-00007	62000	PASTOS PERMANENTES DE 5 O MAS AÑOS-SIN VARIEDAD	S	0,00
-974374	14-011-012-00019-00006	62000	PASTOS PERMANENTES DE 5 O MAS AÑOS-SIN VARIEDAD	S	0,02
-974373	14-011-012-00019-00005	62000	PASTOS PERMANENTES DE 5 O MAS AÑOS-SIN VARIEDAD	S	0,08
-974372	14-011-012-00019-00004	62000	PASTOS PERMANENTES DE 5 O MAS AÑOS-SIN VARIEDAD	S	0,13
-974371	14-011-012-00018-00007	62000	PASTOS PERMANENTES DE 5 O MAS AÑOS-SIN VARIEDAD	S	0,48
1700000005443111	14-011-012-00018-00006	62000	PASTOS PERMANENTES DE 5 O MAS AÑOS-SIN VARIEDAD	S	7,44
1700000006281455	14-011-012-00019-00001	62000	PASTOS PERMANENTES DE 5 O MAS AÑOS-SIN VARIEDAD	S	4,84

**Incidencias de carga ganadera****INCIDENCIA DESCRIPCIÓN**

3795 Recinto declarado con una situación de riesgo de abandono.  
Recinto:14-011-008-00124-00001 Cultivo: -

86132 Recinto superficie forrajera que no realiza la actividad de producción de pastoreo.  
Recinto:14-011-008-00124-00001 Cultivo:20000 BARBECHO TRADICIONAL-SIN VARIEDAD Secano  
Recinto:14-011-012-00020-00001 Cultivo:20000 BARBECHO TRADICIONAL-SIN VARIEDAD Secano  
Recinto:14-011-012-00023-00001 Cultivo:20000 BARBECHO TRADICIONAL-SIN VARIEDAD Secano  
Recinto:14-011-012-00023-00001 Cultivo:20000 BARBECHO TRADICIONAL-SIN VARIEDAD Secano  
Recinto:14-011-012-00023-00009 Cultivo:20000 BARBECHO TRADICIONAL-SIN VARIEDAD Secano  
Recinto:14-011-012-00023-00001 Cultivo:20000 BARBECHO TRADICIONAL-SIN VARIEDAD Secano

(1) Con incidencias que retienen pago o deniegan el expediente.  
(2) Se calcula sobre superficie declarada admisible.  
(3) Aplicación del artículo 16 bis del RD 147/2023.

Puede verificar la integridad de una copia de este documento mediante la lectura del código QR adjunto o mediante el acceso a la dirección <https://ws050.juntadeandalucia.es/verificarFirma> indicando el código de VERIFICACIÓN

FIRMADO POR	RAQUEL MARIA ESPIN CRESPO	FECHA	26/06/2024
VERIFICACIÓN	Pk2jmMQ72K8YCCE9EQ8LU85ENJJJ6M	PÁGINA	1400/8857





**APELLIDOS Y NOMBRE / RAZÓN SOCIAL**

GALAN RECIO FRANCISCO LUIS

**NIF**

\*\*\*\*3679\*

**EXPEDIENTE**

1023783

**RESOLUCIÓN**

CONCESIÓN DE LA AYUDA

**DATOS DE MANTENIMIENTO UNIDADES**

**GRUPO DE PAGO**

ZONAS DE LIMITACIONES NATURALES

**Sup. Dec. Admisible**

19,26

**Sup. Resuelta**

18,78

**Sobredecl.**

0,48

**% Sobredecl.**

2,49

**RESUMEN DE PAGOS**

	<b>IMPORTE ( Euros )</b>			
	<b>RESUELTO</b>	<b>FEADER</b>	<b>MAPA</b>	<b>CAPADR</b>
Pago realizado	882,12	749,80	86,53	45,79
A pagar	87,14	74,07	8,55	4,52
<b>TOTAL</b>	<b>969,26</b>	<b>823,87</b>	<b>95,08</b>	<b>50,31</b>

**APLICACIÓN DE REDUCCIONES Y PENALIZACIONES (%)**

<b>Crterios de subvencionabilidad (1)</b>	<b>Presentación tardía</b>	<b>Omisión declaración</b>	<b>Condicionalidad</b>
0,00	0,00	0,00	0,00

**IMPORTE ( Euros )**

Calculado(2)	Reducción	Penalización	Reducción Penalización (3)	Penalización adicional	Resuelto	FEADER	MAPA	CAPADR
994,03 €	24,77 €	0,00 €	0,00 €	0,00 €	969,26 €	823,87 €	95,08 €	50,31 €
<b>Importe Unitario:</b>	<b>54,00 €</b>	<b>Nuevo Importe Unitario:</b>	<b>51,61 €</b>					

**RECINTOS PROPUESTOS**

<b>REF.</b>	<b>REFERENCIA SIGPAC</b>	<b>CULTIVO</b>	<b>USO S/R SIGPAC</b>	<b>Sup. Dec. admisible</b>	<b>Sup. Campo</b>	<b>Sup. Determ.</b>	<b>Sup. Resuelta</b>
-1502416	14-002-018-00073-0004	OLIVAR	S	0,12		0,12	0,12
-1500489	14-002-018-00044-0003	OLIVAR	S	2,40		2,40	2,40
-1500487	14-002-018-00085-0005	OLIVAR	S	0,48		0,48	0,00
-1500486	14-002-018-00074-0001	OLIVAR	S	4,46		4,46	4,46
-1403585	14-041-016-00030-0002	OLIVAR	S	0,22		0,22	0,22
-1289506	14-041-016-00030-0001	OLIVAR	S	0,01		0,01	0,01
-1289428	14-041-016-00033-0001	OLIVAR	S	0,38		0,38	0,38
-1265678	14-041-017-00075-0012	VIÑEDO VINIFICACIÓN	S	0,01		0,01	0,01
-1265677	14-041-015-00098-0003	VIÑEDO VINIFICACIÓN	S	0,02		0,02	0,02
-1091745	14-041-016-00029-0002	ALMENDROS	S	0,21		0,21	0,21
-1091728	14-041-017-00075-0009	VIÑEDO VINIFICACIÓN	S	0,04		0,04	0,04
-1043736	14-041-016-00030-0001	ALMENDROS	S	0,64		0,64	0,64
-917064	14-041-015-00098-0001	VIÑEDO VINIFICACIÓN	S	0,83		0,83	0,83
-804523	14-041-004-00397-0001	VIÑEDO VINIFICACIÓN	S	0,02		0,02	0,02
-804515	14-041-004-00398-0001	VIÑEDO VINIFICACIÓN	S	0,58		0,58	0,58
-731778	14-041-004-00481-0001	OLIVAR	S	0,62		0,62	0,62
-731777	14-041-002-00076-0001	OLIVAR	S	0,54		0,54	0,54
-731776	14-041-002-00047-0001	OLIVAR	S	0,67		0,67	0,67
-731772	14-041-002-00046-0003	OLIVAR	S	0,18		0,18	0,18
4772261	14-041-017-00080-0001	VIÑEDO VINIFICACIÓN	S	0,56		0,56	0,56
1700000003559480	14-041-004-00015-0001	TRIGO DURO	S	1,01		1,01	1,01
1700000003559482	14-041-003-00028-0001	OLIVAR	S	0,83		0,83	0,83
1700000003559485	14-041-003-00044-0001	OLIVAR	S	0,83		0,83	0,83
1700000003559486	14-041-003-00053-0001	OLIVAR	S	0,71		0,71	0,71
1700000003561646	14-041-015-00064-0001	VIÑEDO VINIFICACIÓN	S	0,14		0,14	0,14
1700000003561647	14-041-015-00098-0001	VIÑEDO VINIFICACIÓN	S	2,75		2,75	2,75

(1) Con incidencias que retienen pago o deniegan el expediente.  
 (2) Se calcula sobre superficie declarada admisible.  
 (3) Aplicación del artículo 16 bis del RD 147/2023.

Puede verificar la integridad de una copia de este documento mediante la lectura del código QR adjunto o mediante el acceso a la dirección <a href="https://ws050.juntadeandalucia.es/verificarFirma">https://ws050.juntadeandalucia.es/verificarFirma</a> indicando el código de VERIFICACIÓN					
FIRMADO POR	RAQUEL MARIA ESPIN CRESPO		FECHA		26/06/2024
VERIFICACIÓN	Pk2jmMQ72K8YCCE9EQ8LU85ENJJ6M		PÁGINA		1401/8857



**INCIDENCIAS**

**INCIDENCIA DESCRIPCIÓN**

3790 Recinto declarado inactivo  
Recinto:14-002-018-00085-00005 Cultivo: -

(1) Con incidencias que retienen pago o deniegan el expediente.  
(2) Se calcula sobre superficie declarada admisible.  
(3) Aplicación del artículo 16 bis del RD 147/2023.

Puede verificar la integridad de una copia de este documento mediante la lectura del código QR adjunto o mediante el acceso a la dirección <https://ws050.juntadeandalucia.es/verificarFirma> indicando el código de VERIFICACIÓN

FIRMADO POR	RAQUEL MARIA ESPIN CRESCO	FECHA	26/06/2024
VERIFICACIÓN	Pk2jmMQ72K8YCCE9EQ8LU85ENJJ6M	PÁGINA	1402/8857





**APELLIDOS Y NOMBRE / RAZÓN SOCIAL**

GALAN VARO NICOLAS

**NIF**

\*\*\*2964\*

**EXPEDIENTE**

1030950

**RESOLUCIÓN**

CONCESIÓN DE LA AYUDA

**DATOS DE MANTENIMIENTO UNIDADES****GRUPO DE PAGO**

ZONAS DE LIMITACIONES NATURALES

**Sup. Dec.  
Admisible**

38,00

**Sup.  
Resuelta**

38,00

**Sobredecl.**

0,00

**% Sobredecl.**

0,00

**RESUMEN DE PAGOS**

	<b>IMPORTE ( Euros )</b>			
	<b>RESUELTO</b>	<b>FEADER</b>	<b>MAPA</b>	<b>CAPADR</b>
Pago realizado	1.081,20	919,02	106,06	56,12
A pagar	106,80	90,78	10,48	5,54
<b>TOTAL</b>	<b>1.188,00</b>	<b>1.009,80</b>	<b>116,54</b>	<b>61,66</b>

**APLICACIÓN DE REDUCCIONES Y PENALIZACIONES (%)**

<b>Criterios de subvencionabilidad (1)</b>	<b>Presentación tardía</b>	<b>Omisión declaración</b>	<b>Condicionabilidad</b>
0,00	0,00	0,00	0,00

**IMPORTE ( Euros )**

Calculado(2)	Reducción	Penalización	Reducción Penalización (3)	Penalización adicional	Resuelto	FEADER	MAPA	CAPADR
1.188,00 €	0,00 €	0,00 €	0,00 €	0,00 €	1.188,00 €	1.009,80 €	116,54 €	61,66 €
Importe Unitario:	54,00 €	Nuevo Importe Unitario:	31,26 €					

(1) Con incidencias que retienen pago o deniegan el expediente.

(2) Se calcula sobre superficie declarada admisible.

(3) Aplicación del artículo 16 bis del RD 147/2023.

Puede verificar la integridad de una copia de este documento mediante la lectura del código QR adjunto o mediante el acceso a la dirección <https://ws050.juntadeandalucia.es/verificarFirma> indicando el código de VERIFICACIÓN

FIRMADO POR

RAQUEL MARIA ESPIN CRESPO

FECHA

26/06/2024

VERIFICACIÓN

Pk2jmMQ72K8YCCE9EQ8LU85ENJJ6M

PÁGINA

1403/8857



**RECINTOS PROPUESTOS**

REF.	REFERENCIA SIGPAC	CULTIVO	S/R	USO SIGPAC	Sup. Dec. admisible	Sup. Campo	Sup. Determ.	Sup. Resuelta
-1547406	14-042-032-00202-0004	OLIVAR	S		0,29		0,29	0,29
-1547405	14-042-032-00202-0001	OLIVAR	S		4,97		4,97	4,97
-1312456	14-044-007-00248-0001	VIÑEDO VINIFICACIÓN	S		0,33		0,33	0,33
1700000004957563	14-002-017-00097-0001	VIÑEDO VINIFICACIÓN	S		0,79		0,79	0,79
1700000004957564	14-045-012-00042-0001	VIÑEDO VINIFICACIÓN	S		0,29		0,29	0,29
1700000004957567	14-045-012-00043-0001	VIÑEDO VINIFICACIÓN	S		0,38		0,38	0,38
1700000004957568	14-045-016-00003-0001	VIÑEDO VINIFICACIÓN	S		0,65		0,65	0,65
1700000004957569	14-002-031-00151-0001	VIÑEDO VINIFICACIÓN	S		0,96		0,96	0,96
1700000004957570	14-045-005-00005-0001	OLIVAR	S		0,46		0,46	0,46
1700000005268038	14-002-010-00010-0003	OLIVAR	S		2,07		2,07	2,07
1700000005268039	14-002-017-00103-0003	VIÑEDO VINIFICACIÓN	S		1,24		1,24	1,24
1700000005268040	14-002-017-00104-0003	VIÑEDO VINIFICACIÓN	S		1,13		1,13	1,13
1700000005268041	14-045-016-00170-0001	VIÑEDO VINIFICACIÓN	S		0,64		0,64	0,64
1700000005268042	14-002-035-00013-0001	OLIVAR	S		1,24		1,24	1,24
1700000005268043	14-042-032-00084-0002	OLIVAR	S		0,83		0,83	0,83
1700000005268044	14-042-032-00084-0003	OLIVAR	S		0,06		0,06	0,06
1700000005268045	14-042-032-00067-0004	OLIVAR	S		2,87		2,87	2,87
1700000005268048	14-042-022-00001-0002	OLIVAR	S		2,62		2,62	2,62
1700000005268049	14-002-062-00138-0001	OLIVAR	S		0,60		0,60	0,60
1700000005268051	14-002-050-00025-0003	OLIVAR	S		0,63		0,63	0,63
1700000005268052	14-002-050-09003-0003	OLIVAR	S		0,04		0,04	0,04
1700000005268053	14-042-032-00057-0004	OLIVAR	S		2,13		2,13	2,13
1700000005268054	14-002-050-00025-0001	OLIVAR	S		0,19		0,19	0,19
1700000005268055	14-042-032-00056-0001	OLIVAR	S		3,30		3,30	3,30
1700000005268056	14-042-032-09002-0014	OLIVAR	S		0,08		0,08	0,08
1700000005268058	14-002-032-00070-0001	OLIVAR	S		1,70		1,70	1,70
1700000005268059	14-002-040-00064-0001	OLIVAR	S		0,73		0,73	0,73
1700000005268060	14-002-040-00065-0002	OLIVAR	S		0,68		0,68	0,68
1700000005268061	14-002-032-00112-0004	OLIVAR	S		1,44		1,44	1,44
1700000005268062	14-002-019-00059-0001	OLIVAR	S		0,28		0,28	0,28
1700000005268063	14-002-019-00063-0002	OLIVAR	S		2,00		2,00	2,00
1700000005268064	14-002-019-00064-0003	OLIVAR	S		0,20		0,20	0,20
1700000005268065	14-002-026-00155-0002	OLIVAR	S		0,69		0,69	0,69
1700000005268066	14-042-032-00057-0001	OLIVAR	S		1,49		1,49	1,49

**INCIDENCIAS****INCIDENCIA DESCRIPCIÓN**

75022 No Autoriza a que, en caso de la devolución por la entidad financiera (retrocesión bancaria) del pago en la cuenta corriente consignada en la solicitud y que está debidamente registrada en el sistema contable GIRO de la Junta de Andalucía, se proceda al pago en cualquier otra cuenta corriente de la titularidad del solicitante vigente en dicho sistema contable.

(1) Con incidencias que retienen pago o deniegan el expediente.  
(2) Se calcula sobre superficie declarada admisible.  
(3) Aplicación del artículo 16 bis del RD 147/2023.

Puede verificar la integridad de una copia de este documento mediante la lectura del código QR adjunto o mediante el acceso a la dirección <a href="https://ws050.juntadeandalucia.es/verificarFirma">https://ws050.juntadeandalucia.es/verificarFirma</a> indicando el código de VERIFICACIÓN					
FIRMADO POR	RAQUEL MARIA ESPIN CRESPO		FECHA		26/06/2024
VERIFICACIÓN	Pk2jmMQ72K8YCC9EQ8LU85ENJJ6M		PÁGINA		1404/8857

**APELLIDOS Y NOMBRE / RAZÓN SOCIAL**

GALINDO ORTIZ JUAN RAFAEL

**NIF**

\*\*\*\*8971\*

**EXPEDIENTE**

1260384

**RESOLUCIÓN**

CONCESIÓN DE LA AYUDA

**DATOS DE MANTENIMIENTO UNIDADES****GRUPO DE PAGO**

ZONAS DE LIMITACIONES NATURALES

**Sup. Dec.  
Admisible**

14,71

**Sup.  
Resuelta**

14,71

**Sobredecl.**

0,00

**% Sobredecl.**

0,00

**RESUMEN DE PAGOS**

	<b>IMPORTE ( Euros )</b>			
	<b>RESUELTO</b>	<b>FEADER</b>	<b>MAPA</b>	<b>CAPADR</b>
Pago realizado	722,93	614,49	70,91	37,52
A pagar	71,41	60,70	7,01	3,70
<b>TOTAL</b>	<b>794,34</b>	<b>675,19</b>	<b>77,92</b>	<b>41,22</b>

**APLICACIÓN DE REDUCCIONES Y PENALIZACIONES (%)**

<b>Crterios de subvencionabilidad (1)</b>	<b>Presentación tardía</b>	<b>Omisión declaración</b>	<b>Condicionalidad</b>
0,00	0,00	0,00	0,00

**IMPORTE ( Euros )**

Calculado(2)	Reducción	Penalización	Reducción Penalización (3)	Penalización adicional	Resuelto	FEADER	MAPA	CAPADR
794,34 €	0,00 €	0,00 €	0,00 €	0,00 €	794,34 €	675,19 €	77,92 €	41,23 €
Importe Unitario:	54,00 €	Nuevo Importe Unitario:	54,00 €					

**RECINTOS PROPUESTOS**

<b>REF.</b>	<b>REFERENCIA SIGPAC</b>	<b>CULTIVO</b>	<b>S/R</b>	<b>USO SIGPAC</b>	<b>Sup. Dec. admisible</b>	<b>Sup. Campo</b>	<b>Sup. Determ.</b>	<b>Sup. Resuelta</b>
-1122625	14-013-004-00148-0003	OLIVAR	S		0,34		0,34	0,34
5269008	14-013-009-00057-0006	OLIVAR	S		0,77		0,77	0,77
1700000002691114	14-013-004-00154-0001	OLIVAR	S		1,67		1,67	1,67
1700000002925790	14-013-003-00073-0001	OLIVAR	S		1,91		1,91	1,91
1700000002925791	14-013-009-00057-0006	OLIVAR	S		1,51		1,51	1,51
1700000003056232	14-013-003-00068-0005	VIÑEDO VINIFICACIÓN	S		1,14		1,14	1,14
1700000003513318	14-013-003-00039-0004	OLIVAR	S		4,99		4,99	4,99
1700000003513321	14-013-004-00148-0002	OLIVAR	S		0,55		0,55	0,55
1700000003513323	14-013-003-00075-0001	OLIVAR	S		1,28		1,28	1,28
1700000004472565	14-013-004-00055-0001	OLIVAR	S		0,55		0,55	0,55

(1) Con incidencias que retienen pago o deniegan el expediente.

(2) Se calcula sobre superficie declarada admisible.

(3) Aplicación del artículo 16 bis del RD 147/2023.

Puede verificar la integridad de una copia de este documento mediante la lectura del código QR adjunto o mediante el acceso a la dirección <https://ws050.juntadeandalucia.es/verificarFirma> indicando el código de VERIFICACIÓN

FIRMADO POR	RAQUEL MARIA ESPIN CRESPO	FECHA	26/06/2024
VERIFICACIÓN	Pk2jmMQ72K8YCCE9EQ8LU85ENJJ6M	PÁGINA	1405/8857





**APELLIDOS Y NOMBRE / RAZÓN SOCIAL**

GALISTEO FLORES MARIA ARACELI

**NIF**

\*\*\*\*1222\*

**EXPEDIENTE**

1261492

**RESOLUCIÓN**

CONCESIÓN DE LA AYUDA

**DATOS DE MANTENIMIENTO UNIDADES**

**GRUPO DE PAGO**

ZONAS DE LIMITACIONES NATURALES

**Sup. Dec. Admisible**

19,58

**Sup. Resuelta**

19,58

**Sobredecl.**

0,00

**% Sobredecl.**

0,00

**RESUMEN DE PAGOS**

	<b>IMPORTE ( Euros )</b>			
	<b>RESUELTO</b>	<b>FEADER</b>	<b>MAPA</b>	<b>CAPADR</b>
Pago realizado	917,25	779,66	89,98	47,61
A pagar	90,61	77,02	8,89	4,70
<b>TOTAL</b>	<b>1.007,86</b>	<b>856,68</b>	<b>98,87</b>	<b>52,31</b>

**APLICACIÓN DE REDUCCIONES Y PENALIZACIONES (%)**

<b>Criterios de subvencionabilidad (1)</b>	<b>Presentación tardía</b>	<b>Omisión declaración</b>	<b>Condicionabilidad</b>
0,00	0,00	0,00	0,00

**IMPORTE ( Euros )**

Calculado(2)	Reducción	Penalización	Reducción Penalización (3)	Penalización adicional	Resuelto	FEADER	MAPA	CAPADR
1.007,86 €	0,00 €	0,00 €	0,00 €	0,00 €	1.007,86 €	856,68 €	98,87 €	52,31 €
<b>Importe Unitario:</b>	<b>54,00 €</b>	<b>Nuevo Importe Unitario:</b>	<b>51,47 €</b>					

**RECINTOS PROPUESTOS**

<b>REF.</b>	<b>REFERENCIA SIGPAC</b>	<b>CULTIVO</b>	<b>S/R</b>	<b>USO SIGPAC</b>	<b>Sup. Dec. admisible</b>	<b>Sup. Campo</b>	<b>Sup. Determ.</b>	<b>Sup. Resuelta</b>
-141466	14-002-029-00179-0002	OLIVAR	S		1,76		1,76	1,76
4182246	14-002-029-00179-0001	VIÑEDO VINIFICACIÓN	S		2,15		2,15	2,15
4658633	14-045-014-00055-0001	VIÑEDO VINIFICACIÓN	S		0,59		0,59	0,59
4658654	14-045-014-00056-0001	VIÑEDO VINIFICACIÓN	S		0,61		0,61	0,61
1700000005465397	14-002-010-00031-0001	OLIVAR	S		1,25		1,25	1,25
1700000005465398	14-002-010-09004-0028	OLIVAR	S		0,04		0,04	0,04
1700000005465399	14-002-029-00059-0001	OLIVAR	S		6,08		6,08	6,08
1700000005465400	14-002-029-00179-0002	OLIVAR	S		0,49		0,49	0,49
1700000005465401	14-002-057-00017-0001	OLIVAR	S		2,07		2,07	2,07
1700000005465402	14-044-009-00023-0003	OLIVAR	S		1,47		1,47	1,47
1700000005465404	14-045-014-00057-0005	VIÑEDO VINIFICACIÓN	S		3,07		3,07	3,07

(1) Con incidencias que retienen pago o deniegan el expediente.  
 (2) Se calcula sobre superficie declarada admisible.  
 (3) Aplicación del artículo 16 bis del RD 147/2023.

Puede verificar la integridad de una copia de este documento mediante la lectura del código QR adjunto o mediante el acceso a la dirección <a href="https://ws050.juntadeandalucia.es/verificarFirma">https://ws050.juntadeandalucia.es/verificarFirma</a> indicando el código de VERIFICACIÓN					
FIRMADO POR	RAQUEL MARIA ESPIN CRESPO		FECHA		26/06/2024
VERIFICACIÓN	Pk2jmMQ72K8YCCE9EQ8LU85ENJJ6M		PÁGINA		1406/8857

**APELLIDOS Y NOMBRE / RAZÓN SOCIAL**

GALLARDO CASADO GERMAN

**NIF**

\*\*\*0547\*

**EXPEDIENTE**

1060381

**RESOLUCIÓN**

CONCESIÓN DE LA AYUDA

**DATOS DE MANTENIMIENTO UNIDADES****GRUPO DE PAGO**

ZONAS DE LIMITACIONES NATURALES

**Sup. Dec.  
Admisible**

18,28

**Sup.  
Resuelta**

18,28

**Sobredecl.**

0,00

**% Sobredecl.**

0,00

**RESUMEN DE PAGOS**

	<b>IMPORTE ( Euros )</b>			
	<b>RESUELTO</b>	<b>FEADER</b>	<b>MAPA</b>	<b>CAPADR</b>
Pago realizado	866,14	736,23	84,97	44,95
A pagar	85,56	72,73	8,39	4,44
<b>TOTAL</b>	<b>951,70</b>	<b>808,96</b>	<b>93,36</b>	<b>49,39</b>

**APLICACIÓN DE REDUCCIONES Y PENALIZACIONES (%)**

<b>Criterios de subvencionabilidad (1)</b>	<b>Presentación tardía</b>	<b>Omisión declaración</b>	<b>Condicionalidad</b>
0,00	0,00	0,00	0,00

**IMPORTE ( Euros )**

Calculado(2)	Reducción	Penalización	Reducción Penalización (3)	Penalización adicional	Resuelto	FEADER	MAPA	CAPADR
951,70 €	0,00 €	0,00 €	0,00 €	0,00 €	951,70 €	808,95 €	93,36 €	49,39 €
Importe Unitario:	54,00 €	Nuevo Importe Unitario:	52,06 €					

**RECINTOS PROPUESTOS**

<b>REF.</b>	<b>REFERENCIA SIGPAC</b>	<b>CULTIVO</b>	<b>S/R</b>	<b>USO SIGPAC</b>	<b>Sup. Dec. admisible</b>	<b>Sup. Campo</b>	<b>Sup. Determ.</b>	<b>Sup. Resuelta</b>
-1236339	14-007-027-00177-0001	OLIVAR	R		0,20		0,20	0,20
-1236338	14-007-027-00166-0001	OLIVAR	R		15,08		15,08	15,08
-1236337	14-007-027-00147-0001	OLIVAR	S		0,01		0,01	0,01
1700000007228790	14-007-045-00002-0005	OLIVAR	R		0,26		0,26	0,26
1700000007228791	14-007-045-00002-0003	OTROS FRUTALES	R		0,04		0,04	0,04
1700000007228792	14-007-045-00002-0004	OLIVAR	R		2,69		2,69	2,69

(1) Con incidencias que retienen pago o deniegan el expediente.

(2) Se calcula sobre superficie declarada admisible.

(3) Aplicación del artículo 16 bis del RD 147/2023.

Puede verificar la integridad de una copia de este documento mediante la lectura del código QR adjunto o mediante el acceso a la dirección <https://ws050.juntadeandalucia.es/verificarFirma> indicando el código de VERIFICACIÓN

FIRMADO POR	RAQUEL MARIA ESPIN CRESPO	FECHA	26/06/2024
VERIFICACIÓN	Pk2jmMQ72K8YCCE9EQ8LU85ENJJ6M	PÁGINA	1407/8857



**APELLIDOS Y NOMBRE / RAZÓN SOCIAL**

GALLARDO LUQUE ADRIANA

**NIF**

\*\*\*\*9113\*

**EXPEDIENTE**

1257776

**RESOLUCIÓN**

CONCESIÓN DE LA AYUDA

**DATOS DE MANTENIMIENTO UNIDADES****GRUPO DE PAGO**

ZONAS DE LIMITACIONES NATURALES

**Sup. Dec.  
Admisible**

12,55

**Sup.  
Resuelta**

12,55

**Sobredecl.**

0,00

**% Sobredecl.**

0,00

**RESUMEN DE PAGOS**

	<b>IMPORTE ( Euros )</b>			
	<b>RESUELTO</b>	<b>FEADER</b>	<b>MAPA</b>	<b>CAPADR</b>
Pago realizado	616,77	524,26	60,50	32,01
A pagar	60,93	51,79	5,98	3,16
<b>TOTAL</b>	<b>677,70</b>	<b>576,05</b>	<b>66,48</b>	<b>35,17</b>

**APLICACIÓN DE REDUCCIONES Y PENALIZACIONES (%)**

<b>Criterios de subvencionabilidad (1)</b>	<b>Presentación tardía</b>	<b>Omisión declaración</b>	<b>Condicionalidad</b>
0,00	0,00	0,00	0,00

**IMPORTE ( Euros )**

Calculado(2)	Reducción	Penalización	Reducción Penalización (3)	Penalización adicional	Resuelto	FEADER	MAPA	CAPADR
677,70 €	0,00 €	0,00 €	0,00 €	0,00 €	677,70 €	576,05 €	66,48 €	35,17 €
Importe Unitario:	54,00 €	Nuevo Importe Unitario:	54,00 €					

**RECINTOS PROPUESTOS**

<b>REF.</b>	<b>REFERENCIA SIGPAC</b>	<b>CULTIVO</b>	<b>S/R</b>	<b>USO SIGPAC</b>	<b>Sup. Dec. admisible</b>	<b>Sup. Campo</b>	<b>Sup. Determ.</b>	<b>Sup. Resuelta</b>
-1247956	14-007-027-00179-0008	OLIVAR	S		0,02		0,02	0,02
-1247954	14-007-027-00179-0007	OLIVAR	S		0,05		0,05	0,05
-1247950	14-007-027-00179-0006	OLIVAR	S		0,23		0,23	0,23
-1247855	14-007-027-00179-0005	OLIVAR	R		0,55		0,55	0,55
-1247854	14-007-027-00179-0004	OLIVAR	R		8,30		8,30	8,30
-1247853	14-007-027-00179-0003	OLIVAR	R		0,15		0,15	0,15
-1247852	14-007-027-00179-0002	OLIVAR	R		1,98		1,98	1,98
5234894	14-007-005-00084-0001	OLIVAR	S		1,27		1,27	1,27

**INCIDENCIAS****INCIDENCIA DESCRIPCIÓN**

75022 No Autoriza a que, en caso de la devolución por la entidad financiera (retrocesión bancaria) del pago en la cuenta corriente consignada en la solicitud y que está debidamente registrada en el sistema contable GIRO de la Junta de Andalucía, se proceda al pago en cualquier otra cuenta corriente de la titularidad del solicitante vigente en dicho sistema contable.

(1) Con incidencias que retienen pago o deniegan el expediente.  
 (2) Se calcula sobre superficie declarada admisible.  
 (3) Aplicación del artículo 16 bis del RD 147/2023.

Puede verificar la integridad de una copia de este documento mediante la lectura del código QR adjunto o mediante el acceso a la dirección <https://ws050.juntadeandalucia.es/verificarFirma> indicando el código de VERIFICACIÓN

FIRMADO POR	RAQUEL MARIA ESPIN CRESPO	FECHA	26/06/2024
VERIFICACIÓN	Pk2jmMQ72K8YCCE9EQ8LU85ENJJ6M	PÁGINA	1408/8857



**APELLIDOS Y NOMBRE / RAZÓN SOCIAL**

GALLEGO MORENO JOSE MARIA

**NIF**

\*\*\*0623\*

**EXPEDIENTE**

1136367

**RESOLUCIÓN**

CONCESIÓN DE LA AYUDA

**DATOS DE MANTENIMIENTO UNIDADES****GRUPO DE PAGO**

ZONAS DE LIMITACIONES NATURALES

**Sup. Dec.  
Admisible**

103,24

**Sup.  
Resuelta**

103,24

**Sobredecl.**

0,00

**% Sobredecl.**

0,00

**RESUMEN DE PAGOS**

	<b>IMPORTE ( Euros )</b>			
	<b>RESUELTO</b>	<b>FEADER</b>	<b>MAPA</b>	<b>CAPADR</b>
Pago realizado	1.081,20	919,02	106,06	56,12
A pagar	106,57	90,58	10,45	5,54
<b>TOTAL</b>	<b>1.187,77</b>	<b>1.009,60</b>	<b>116,51</b>	<b>61,66</b>

**APLICACIÓN DE REDUCCIONES Y PENALIZACIONES (%)**

<b>Criterios de subvencionabilidad (1)</b>	<b>Presentación tardía</b>	<b>Omisión declaración</b>	<b>Condicionabilidad</b>
0,00	0,00	0,00	0,00

**IMPORTE ( Euros )**

<b>Calculado(2)</b>	<b>Reducción</b>	<b>Penalización</b>	<b>Reducción Penalización (3)</b>	<b>Penalización adicional</b>	<b>Resuelto</b>	<b>FEADER</b>	<b>MAPA</b>	<b>CAPADR</b>
1.187,77 €	0,00 €	0,00 €	0,00 €	0,00 €	1.187,77 €	1.009,60 €	116,52 €	61,65 €
<b>Importe Unitario:</b>	<b>54,00 €</b>	<b>Nuevo Importe Unitario:</b>	<b>11,50 €</b>					

(1) Con incidencias que retienen pago o deniegan el expediente.

(2) Se calcula sobre superficie declarada admisible.

(3) Aplicación del artículo 16 bis del RD 147/2023.

Puede verificar la integridad de una copia de este documento mediante la lectura del código QR adjunto o mediante el acceso a la dirección <https://ws050.juntadeandalucia.es/verificarFirma> indicando el código de VERIFICACIÓN

FIRMADO POR	RAQUEL MARIA ESPIN CRESPO	FECHA	26/06/2024
VERIFICACIÓN	Pk2jmMQ72K8YCCE9EQ8LU85ENJJ6M	PÁGINA	1409/8857





**RECINTOS PROPUESTOS**

REF.	REFERENCIA SIGPAC	CULTIVO	S/R	USO SIGPAC	Sup. Dec. admisible	Sup. Campo	Sup. Determ.	Sup. Resuelta
-1541989	14-007-013-00132-0018	OLIVAR	S		1,19		1,19	1,19
-1541988	14-007-013-00132-0018	OLIVAR	S		0,06		0,06	0,06
-1541987	14-007-010-00040-0001	OLIVAR	S		0,18		0,18	0,18
-1230232	14-007-013-00132-0027	OLIVAR	S		0,11		0,11	0,11
-1230231	14-007-013-00132-0018	OLIVAR	S		18,22		18,22	18,22
-1230229	14-007-012-00172-0001	OLIVAR	S		0,01		0,01	0,01
-1230228	14-007-012-00171-0013	OLIVAR	S		7,59		7,59	7,59
-1230227	14-007-012-00136-0002	OLIVAR	S		0,03		0,03	0,03
-1230226	14-007-012-00034-0005	OLIVAR	S		0,02		0,02	0,02
-1230222	14-007-005-00112-0008	OLIVAR	S		3,90		3,90	3,90
-2311	14-007-010-00043-0004	OLIVAR	S		0,68		0,68	0,68
1700000007025538	14-007-005-00110-0002	OLIVAR	S		4,00		4,00	4,00
1700000007025539	14-007-005-00111-0004	OLIVAR	S		0,01		0,01	0,01
1700000007025541	14-007-011-00022-0001	OLIVAR	S		2,64		2,64	2,64
1700000007025542	14-007-011-00242-0001	OLIVAR	S		2,89		2,89	2,89
1700000007025543	14-007-010-00043-0001	OLIVAR	S		3,26		3,26	3,26
1700000007025547	14-007-012-00003-0001	OLIVAR	S		4,36		4,36	4,36
1700000007025548	14-007-010-00040-0001	OLIVAR	S		1,43		1,43	1,43
1700000007025550	14-007-012-00003-0004	OLIVAR	S		4,35		4,35	4,35
1700000007025554	14-007-011-00045-0004	OLIVAR	R		9,14		9,14	9,14
1700000007025555	14-007-005-00112-0007	OLIVAR	S		1,20		1,20	1,20
1700000007025556	14-007-005-09006-0004	OLIVAR	S		0,02		0,02	0,02
1700000007025557	14-007-012-09019-0005	OLIVAR	S		0,01		0,01	0,01
1700000007025559	14-007-012-00084-0001	OLIVAR	S		19,26		19,26	19,26
1700000007025561	14-007-012-00134-0001	OLIVAR	S		3,54		3,54	3,54
1700000007025562	14-007-010-00041-0004	OLIVAR	S		3,22		3,22	3,22
1700000007025563	14-007-011-00023-0001	OLIVAR	S		4,40		4,40	4,40
1700000007025565	14-007-010-00045-0001	OLIVAR	S		6,40		6,40	6,40
1700000007025566	14-007-012-00001-0001	OLIVAR	S		1,12		1,12	1,12
1700000007025567	14-007-012-00003-0009	OLIVAR	S		0,01		0,01	0,01
1700000007025568	14-007-012-09019-0003	OLIVAR	S		0,01		0,01	0,01

**INCIDENCIAS**

**INCIDENCIA DESCRIPCIÓN**

4272 Verifica que las líneas de declaración de las Solicitudes Únicas no tienen solapes con la capa de Retroactividad Gráfica (ambas de la misma campaña) a nivel de expediente/línea de declaración gráfica de la solicitud.  
 Recinto:14-007-012-00084-00001 Cultivo: - Agregado de la referencia del recinto.:0 Zona de la referencia del recinto.:0 Superficie solapada.:0,02 Id. Incid.:95145996

(1) Con incidencias que retienen pago o deniegan el expediente.  
 (2) Se calcula sobre superficie declarada admisible.  
 (3) Aplicación del artículo 16 bis del RD 147/2023.

Puede verificar la integridad de una copia de este documento mediante la lectura del código QR adjunto o mediante el acceso a la dirección <a href="https://ws050.juntadeandalucia.es/verificarFirma">https://ws050.juntadeandalucia.es/verificarFirma</a> indicando el código de VERIFICACIÓN					
FIRMADO POR	RAQUEL MARIA ESPIN CRESPO		FECHA		26/06/2024
VERIFICACIÓN	Pk2jmMQ72K8YCCE9EQ8LU85ENJJ6M		PÁGINA		1410/8857





**APELLIDOS Y NOMBRE / RAZÓN SOCIAL**

GALLEGO MORENO RAFAEL PAULINO

**NIF**  
\*\*\*Q285\*

**EXPEDIENTE**  
1136597

**RESOLUCIÓN**  
CONCESIÓN DE LA AYUDA

**DATOS DE MANTENIMIENTO UNIDADES**

**GRUPO DE PAGO**

ZONAS DE LIMITACIONES NATURALES

**Sup. Dec. Admisible**  
102,01

**Sup. Resuelta**  
102,01

**Sobredecl.**  
0,00

**% Sobredecl.**  
0,00

**RESUMEN DE PAGOS**

	<b>IMPORTE ( Euros )</b>			
	<b>RESUELTO</b>	<b>FEADER</b>	<b>MAPA</b>	<b>CAPADR</b>
Pago realizado	1.081,20	919,02	106,06	56,12
A pagar	106,57	90,58	10,45	5,54
<b>TOTAL</b>	<b>1.187,77</b>	<b>1.009,60</b>	<b>116,51</b>	<b>61,66</b>

**APLICACIÓN DE REDUCCIONES Y PENALIZACIONES (%)**

<b>Criterios de subvencionabilidad (1)</b>	<b>Presentación tardía</b>	<b>Omisión declaración</b>	<b>Condicionabilidad</b>
0,00	0,00	0,00	0,00

**IMPORTE ( Euros )**

Calculado(2)	Reducción	Penalización	Reducción Penalización (3)	Penalización adicional	Resuelto	FEADER	MAPA	CAPADR
1.187,77 €	0,00 €	0,00 €	0,00 €	0,00 €	1.187,77 €	1.009,60 €	116,52 €	61,65 €
<b>Importe Unitario:</b>	<b>54,00 €</b>	<b>Nuevo Importe Unitario:</b>	<b>11,64 €</b>					

(1) Con incidencias que retienen pago o deniegan el expediente.  
(2) Se calcula sobre superficie declarada admisible.  
(3) Aplicación del artículo 16 bis del RD 147/2023.

Puede verificar la integridad de una copia de este documento mediante la lectura del código QR adjunto o mediante el acceso a la dirección <a href="https://ws050.juntadeandalucia.es/verificarFirma">https://ws050.juntadeandalucia.es/verificarFirma</a> indicando el código de VERIFICACIÓN					
FIRMADO POR	RAQUEL MARIA ESPIN CRESPO		FECHA		26/06/2024
VERIFICACIÓN	Pk2jmMQ72K8YCCE9EQ8LU85ENJJ6M		PÁGINA		1411/8857



**RECINTOS PROPUESTOS**

REF.	REFERENCIA SIGPAC	CULTIVO	S/R	USO SIGPAC	Sup._Dec. admisible	Sup. Campo	Sup. Determ.	Sup. Resuelta
-1541808	14-007-013-00132-0018	OLIVAR	S		0,16		0,16	0,16
-1541806	14-007-010-00040-0001	OLIVAR	S		0,07		0,07	0,07
-1230663	14-007-013-00132-0018	OLIVAR	S		5,12		5,12	5,12
-1230336	14-007-013-00132-0027	OLIVAR	S		0,19		0,19	0,19
-1230334	14-007-013-00132-0018	OLIVAR	S		12,94		12,94	12,94
-1230332	14-007-012-00171-0013	OLIVAR	S		7,51		7,51	7,51
-1230331	14-007-012-00147-0001	OLIVAR	S		0,01		0,01	0,01
-1230329	14-007-012-00026-0005	OLIVAR	S		0,03		0,03	0,03
-905495	14-007-010-00043-0004	OLIVAR	S		0,68		0,68	0,68
1700000007027720	14-007-005-00110-0002	OLIVAR	S		3,93		3,93	3,93
1700000007027721	14-007-005-00111-0004	OLIVAR	S		0,02		0,02	0,02
1700000007027722	14-007-011-00022-0001	OLIVAR	S		2,65		2,65	2,65
1700000007027723	14-007-011-00242-0001	OLIVAR	S		2,89		2,89	2,89
1700000007027725	14-007-011-00045-0004	OLIVAR	R		9,32		9,32	9,32
1700000007027726	14-007-010-00041-0004	OLIVAR	S		3,33		3,33	3,31
1700000007027727	14-007-012-09019-0005	OLIVAR	S		0,01		0,01	0,01
1700000007027728	14-007-005-00112-0007	OLIVAR	S		1,11		1,11	1,11
1700000007027729	14-007-005-09006-0004	OLIVAR	S		0,03		0,03	0,03
1700000007027730	14-007-010-00043-0001	OLIVAR	S		3,19		3,19	3,19
1700000007027736	14-007-010-00045-0001	OLIVAR	S		6,45		6,45	6,45
1700000007027737	14-007-012-00003-0004	OLIVAR	S		4,36		4,36	4,36
1700000007027738	14-007-012-00003-0001	OLIVAR	S		4,36		4,36	4,36
1700000007027739	14-007-012-00001-0001	OLIVAR	S		1,16		1,16	1,16
1700000007027740	14-007-012-00003-0009	OLIVAR	S		0,01		0,01	0,01
1700000007027741	14-007-012-09019-0003	OLIVAR	S		0,01		0,01	0,01
1700000007027742	14-007-010-00040-0001	OLIVAR	S		1,43		1,43	1,43
1700000007027743	14-007-012-00084-0001	OLIVAR	S		19,26		19,26	19,26
1700000007027745	14-007-012-00134-0001	OLIVAR	S		3,53		3,53	3,53
1700000007027746	14-007-011-00023-0001	OLIVAR	S		4,39		4,39	4,39
1700000007027748	14-007-005-00112-0008	OLIVAR	S		3,88		3,88	3,88

**INCIDENCIAS**

**INCIDENCIA DESCRIPCIÓN**

4272 Verifica que las líneas de declaración de las Solicitudes Únicas no tienen solapes con la capa de Retroactividad Gráfica (ambas de la misma campaña) a nivel de expediente/línea de declaración gráfica de la solicitud.  
 Recinto:14-007-010-00041-00004 Cultivo: - Agregado de la referencia del recinto.:0 Zona de la referencia del recinto.:0 Superficie solapada.:0,02 Id. Incid.:95145997

(1) Con incidencias que retienen pago o deniegan el expediente.  
 (2) Se calcula sobre superficie declarada admisible.  
 (3) Aplicación del artículo 16 bis del RD 147/2023.

Puede verificar la integridad de una copia de este documento mediante la lectura del código QR adjunto o mediante el acceso a la dirección <a href="https://ws050.juntadeandalucia.es/verificarFirma">https://ws050.juntadeandalucia.es/verificarFirma</a> indicando el código de VERIFICACIÓN					
FIRMADO POR	RAQUEL MARIA ESPIN CRESPO		FECHA		26/06/2024
VERIFICACIÓN	Pk2jmMQ72K8YCCCE9EQ8LU85ENJJ6M		PÁGINA		1412/8857



**APELLIDOS Y NOMBRE / RAZÓN SOCIAL**

GALVEZ GALVEZ ROSARIO

**NIF**

\*\*\*\*1512\*

**EXPEDIENTE**

1216064

**RESOLUCIÓN**

CONCESIÓN DE LA AYUDA

**DATOS DE MANTENIMIENTO UNIDADES**

<b>GRUPO DE PAGO</b>	<b>Sup. Dec. Admisible</b>	<b>Sup. Resuelta</b>	<b>Sobredecl.</b>	<b>% Sobredecl.</b>
ZONAS DE LIMITACIONES NATURALES	25,24	25,24	0,00	0,00

**RESUMEN DE PAGOS**

	<b>IMPORTE ( Euros )</b>			
	<b>RESUELTO</b>	<b>FEADER</b>	<b>MAPA</b>	<b>CAPADR</b>
Pago realizado	1.081,20	919,02	106,06	56,12
A pagar	106,80	90,78	10,48	5,54
<b>TOTAL</b>	<b>1.188,00</b>	<b>1.009,80</b>	<b>116,54</b>	<b>61,66</b>

**APLICACIÓN DE REDUCCIONES Y PENALIZACIONES (%)**

<b>Criterios de subvencionabilidad (1)</b>	<b>Presentación tardía</b>	<b>Omisión declaración</b>	<b>Condicionalidad</b>
0,00	0,00	0,00	0,00

**IMPORTE ( Euros )**

Calculado(2)	Reducción	Penalización	Reducción Penalización (3)	Penalización adicional	Resuelto	FEADER	MAPA	CAPADR
1.188,00 €	0,00 €	0,00 €	0,00 €	0,00 €	1.188,00 €	1.009,80 €	116,54 €	61,66 €
Importe Unitario:	54,00 €	Nuevo Importe Unitario:	47,07 €					

**RECINTOS PROPUESTOS**

<b>REF.</b>	<b>REFERENCIA SIGPAC</b>	<b>CULTIVO</b>	<b>USO S/R</b>	<b>Sup. Dec. admisible</b>	<b>Sup. Campo</b>	<b>Sup. Determ.</b>	<b>Sup. Resuelta</b>
-811034	14-056-023-00073-0001	OLIVAR	S	2,32		2,32	2,32
-811010	14-056-024-00493-0001	OLIVAR	S	3,09		3,09	3,09
-785227	14-056-034-00002-0007	OLIVAR	S	0,03		0,03	0,03
-570071	14-056-031-00148-0002	OLIVAR	S	0,51		0,51	0,51
-150265	14-056-024-00887-0007	OLIVAR	S	0,30		0,30	0,30
-150264	14-056-024-00887-0006	OLIVAR	S	0,06		0,06	0,06
-150263	14-056-024-00887-0005	OLIVAR	S	0,27		0,27	0,27
1700000006763437	14-056-031-00062-0001	OLIVAR	S	1,29		1,29	1,29
1700000006763438	14-056-031-00073-0002	OLIVAR	S	0,66		0,66	0,66
1700000006763441	14-056-031-00084-0001	OLIVAR	R	0,71		0,71	0,71
1700000006763442	14-056-030-00064-0001	OLIVAR	R	0,71		0,71	0,71
1700000006763443	14-056-030-00065-0002	OLIVAR	R	0,62		0,62	0,62
1700000006763444	14-056-030-00066-0001	OLIVAR	R	0,57		0,57	0,57
1700000006763445	14-056-031-00065-0003	OLIVAR	S	1,41		1,41	1,41
1700000006763446	14-056-031-00085-0001	OLIVAR	R	0,56		0,56	0,56
1700000006763447	14-056-031-00148-0002	OLIVAR	S	0,03		0,03	0,03
1700000006763448	14-056-023-00131-0001	OLIVAR	S	3,02		3,02	3,02
1700000006763450	14-056-024-00887-0001	OLIVAR	R	1,55		1,55	1,55
1700000006763451	14-056-024-00653-0001	OLIVAR	S	0,06		0,06	0,06
1700000006763454	14-056-029-00138-0001	OLIVAR	S	0,83		0,83	0,83
1700000006763455	14-056-026-00336-0001	OLIVAR	S	0,94		0,94	0,94
1700000006763458	14-056-034-00002-0004	OLIVAR	R	5,70		5,70	5,70

(1) Con incidencias que retienen pago o deniegan el expediente.

(2) Se calcula sobre superficie declarada admisible.

(3) Aplicación del artículo 16 bis del RD 147/2023.

Puede verificar la integridad de una copia de este documento mediante la lectura del código QR adjunto o mediante el acceso a la dirección <https://ws050.juntadeandalucia.es/verificarFirma> indicando el código de VERIFICACIÓN

FIRMADO POR	RAQUEL MARIA ESPIN CRESPO	FECHA	26/06/2024
VERIFICACIÓN	Pk2jmMQ72K8YCCE9EQ8LU85ENJJ6M	PÁGINA	1413/8857





**INCIDENCIAS**

**INCIDENCIA DESCRIPCIÓN**

- 452 Actividad agraria declarada en un recinto no compatible con el uso PA, PR o PS asignado en SIGPAC para ese recinto.  
Recinto:14-056-034-00002-00003 Cultivo:62000 PASTOS PERMANENTES DE 5 O MAS AÑOS-SIN VARIEDAD Secano USO ASIGNADO EN SIGPAC:PS
- 86119 Carga ganadera NO cumple con el valor mínimo de 0,2 UGM/ha.  
Recinto:14-056-034-00002-00003 Cultivo:62000 PASTOS PERMANENTES DE 5 O MAS AÑOS-SIN VARIEDAD Secano Carga Ganadera:0
- 86121 Recinto superficie forrajera que no realiza la actividad de producción de pastoreo.  
Recinto:14-056-034-00002-00003 Cultivo:62000 PASTOS PERMANENTES DE 5 O MAS AÑOS-SIN VARIEDAD Secano Actividad Agraria del recinto:2
- 86122 Recinto superficie forrajera que realiza la actividad de producción de pastoreo y no declara el o los códigos del Registro de Explotaciones Ganaderas de Andalucía, REGA.  
Recinto:14-056-034-00002-00003 Cultivo:62000 PASTOS PERMANENTES DE 5 O MAS AÑOS-SIN VARIEDAD Secano
- 86124 Recinto de forrajera para Cálculo de Carga Ganadera que No pertenece a Explotación.  
Recinto:14-056-034-00002-00003 Cultivo:62000 PASTOS PERMANENTES DE 5 O MAS AÑOS-SIN VARIEDAD Secano

**Datos considerados para el Cálculo de la Carga Ganadera del expediente**

**Superficie determinada para Cálculo Carga Ganadera:** 0,00 ha  
**Carga Ganadera del Expediente:** 0,00 ugm/ha

**Incidenias de carga ganadera**

**INCIDENCIA DESCRIPCIÓN**

- 452 Actividad agraria declarada en un recinto no compatible con el uso PA, PR o PS asignado en SIGPAC para ese recinto.  
Recinto:14-056-034-00002-00003 Cultivo:62000 PASTOS PERMANENTES DE 5 O MAS AÑOS-SIN VARIEDAD Secano USO ASIGNADO EN SIGPAC:PS
- 86122 Recinto superficie forrajera que realiza la actividad de producción de pastoreo y no declara el o los códigos del Registro de Explotaciones Ganaderas de Andalucía, REGA.  
Recinto:14-056-034-00002-00003 Cultivo:62000 PASTOS PERMANENTES DE 5 O MAS AÑOS-SIN VARIEDAD Secano
- 86124 Recinto de forrajera para Cálculo de Carga Ganadera que No pertenece a Explotación.  
Recinto:14-056-034-00002-00003 Cultivo:62000 PASTOS PERMANENTES DE 5 O MAS AÑOS-SIN VARIEDAD Secano
- 86128 Recinto de Forrajeras que no ha contabilizado para Carga Ganadera por no tener una explotación válida para el cálculo de la Carga Ganadera  
Recinto:14-056-034-00002-00003 Cultivo:62 PASTOS PERMANENTES DE 5 O MAS AÑOS-
- 86132 Recinto superficie forrajera que no realiza la actividad de producción de pastoreo.  
Recinto:14-056-034-00002-00003 Cultivo:62000 PASTOS PERMANENTES DE 5 O MAS AÑOS-SIN VARIEDAD Secano

(1) Con incidencias que retienen pago o deniegan el expediente.  
 (2) Se calcula sobre superficie declarada admisible.  
 (3) Aplicación del artículo 16 bis del RD 147/2023.

Puede verificar la integridad de una copia de este documento mediante la lectura del código QR adjunto o mediante el acceso a la dirección <a href="https://ws050.juntadeandalucia.es/verificarFirma">https://ws050.juntadeandalucia.es/verificarFirma</a> indicando el código de VERIFICACIÓN				
FIRMADO POR	RAQUEL MARIA ESPIN CRESPO	FECHA	26/06/2024	
VERIFICACIÓN	Pk2jmMQ72K8YCCe9EQ8LU85ENJJ6M	PÁGINA	1414/8857	



**APELLIDOS Y NOMBRE / RAZÓN SOCIAL**

GAMIZ ARENAS ANTONIO

**NIF**

\*\*\*9134\*

**EXPEDIENTE**

1186163

**RESOLUCIÓN**

CONCESIÓN DE LA AYUDA

**DATOS DE MANTENIMIENTO UNIDADES**

**GRUPO DE PAGO**

ZONAS DE LIMITACIONES NATURALES

**Sup. Dec. Admisible**  
68,96

**Sup. Resuelta**  
68,96

**Sobredecl.**  
0,00

**% Sobredecl.**  
0,00

**RESUMEN DE PAGOS**

	<b>IMPORTE ( Euros )</b>			
	<b>RESUELTO</b>	<b>FEADER</b>	<b>MAPA</b>	<b>CAPADR</b>
Pago realizado	1.081,20	919,02	106,06	56,12
A pagar	106,80	90,78	10,48	5,54
<b>TOTAL</b>	<b>1.188,00</b>	<b>1.009,80</b>	<b>116,54</b>	<b>61,66</b>

**APLICACIÓN DE REDUCCIONES Y PENALIZACIONES (%)**

<b>Crterios de subvencionabilidad (1)</b>	<b>Presentación tardía</b>	<b>Omisión declaración</b>	<b>Condicionalidad</b>
0,00	0,00	0,00	0,00

**IMPORTE ( Euros )**

Calculado(2)	Reducción	Penalización	Reducción Penalización (3)	Penalización adicional	Resuelto	FEADER	MAPA	CAPADR
1.188,00 €	0,00 €	0,00 €	0,00 €	0,00 €	1.188,00 €	1.009,80 €	116,54 €	61,66 €
Importe Unitario:	54,00 €	Nuevo Importe Unitario:	17,23 €					

**RECINTOS PROPUESTOS**

<b>REF.</b>	<b>REFERENCIA SIGPAC</b>	<b>CULTIVO</b>	<b>S/R</b>	<b>USO SIGPAC</b>	<b>Sup. Dec. admisible</b>	<b>Sup. Campo</b>	<b>Sup. Determ.</b>	<b>Sup. Resuelta</b>
-1343498	14-007-040-00064-0006	OLIVAR	R		0,68		0,68	0,68
-137841	14-007-041-09007-0012	OLIVAR	S		0,06		0,06	0,06
1700000006801911	14-007-042-00201-0002	OLIVAR	R		0,07		0,07	0,07
1700000006801912	14-007-042-00230-0001	OLIVAR	R		4,26		4,26	4,26
1700000006801913	14-007-042-00231-0001	OLIVAR	R		1,17		1,17	1,17
1700000006801914	14-007-042-00232-0004	OLIVAR	R		23,61		23,61	23,61
1700000006801915	14-007-042-00233-0001	OLIVAR	R		0,34		0,34	0,34
1700000006801916	14-007-042-00234-0001	OLIVAR	R		0,38		0,38	0,38
1700000006801917	14-007-042-00237-0002	OLIVAR	R		0,97		0,97	0,97
1700000006801918	14-007-051-00303-0016	OLIVAR	R		8,00		8,00	8,00
1700000006801919	14-007-042-00208-0003	OLIVAR	S		0,09		0,09	0,09
1700000006801920	14-007-042-09019-0004	OLIVAR	S		0,04		0,04	0,04
1700000006801921	14-007-051-00300-0001	OLIVAR	R		0,60		0,60	0,60
1700000006801924	14-007-051-00299-0001	OLIVAR	R		3,85		3,85	3,85
1700000006801925	14-007-042-00241-0001	OLIVAR	R		9,90		9,90	9,90
1700000006801926	14-007-042-00246-0001	OLIVAR	R		0,06		0,06	0,06
1700000006801927	14-007-042-00246-0001	OLIVAR	R		0,03		0,03	0,03
1700000006801928	14-007-040-00038-0004	OLIVAR	R		13,50		13,50	13,50
1700000006801930	14-007-042-00247-0003	OLIVAR	S		0,75		0,75	0,75
1700000006801931	14-007-042-00209-0003	OLIVAR	R		0,24		0,24	0,24
1700000006801932	14-007-042-00210-0002	OLIVAR	R		0,36		0,36	0,36

(1) Con incidencias que retienen pago o deniegan el expediente.  
(2) Se calcula sobre superficie declarada admisible.  
(3) Aplicación del artículo 16 bis del RD 147/2023.

Puede verificar la integridad de una copia de este documento mediante la lectura del código QR adjunto o mediante el acceso a la dirección <https://ws050.juntadeandalucia.es/verificarFirma> indicando el código de VERIFICACIÓN

FIRMADO POR	RAQUEL MARIA ESPIN CRESPO	FECHA	26/06/2024
VERIFICACIÓN	Pk2jmMQ72K8YCC9EQ8LU85ENJJ6M	PÁGINA	1415/8857





**INCIDENCIAS**

**INCIDENCIA DESCRIPCIÓN**

75022 No Autoriza a que, en caso de la devolución por la entidad financiera (retrocesión bancaria) del pago en la cuenta corriente consignada en la solicitud y que está debidamente registrada en el sistema contable GIRO de la Junta de Andalucía, se proceda al pago en cualquier otra cuenta corriente de la titularidad del solicitante vigente en dicho sistema contable.

(1) Con incidencias que retienen pago o deniegan el expediente.  
(2) Se calcula sobre superficie declarada admisible.  
(3) Aplicación del artículo 16 bis del RD 147/2023.

Puede verificar la integridad de una copia de este documento mediante la lectura del código QR adjunto o mediante el acceso a la dirección <https://ws050.juntadeandalucia.es/verificarFirma> indicando el código de VERIFICACIÓN

FIRMADO POR	RAQUEL MARIA ESPIN CRESPO	FECHA	26/06/2024
VERIFICACIÓN	Pk2jmMQ72K8YCCE9EQ8LU85ENJJ6M	PÁGINA	1416/8857





**APELLIDOS Y NOMBRE / RAZÓN SOCIAL**

GAMIZ ARENAS JOSE

**NIF**

\*\*\*\*1922\*

**EXPEDIENTE**

1159328

**RESOLUCIÓN**

CONCESIÓN DE LA AYUDA

**DATOS DE MANTENIMIENTO UNIDADES**

<b>GRUPO DE PAGO</b>	<b>Sup. Dec. Admisible</b>	<b>Sup. Resuelta</b>	<b>Sobredecl.</b>	<b>% Sobredecl.</b>
ZONAS DE LIMITACIONES NATURALES	56,25	56,25	0,00	0,00

**RESUMEN DE PAGOS**

	<b>IMPORTE ( Euros )</b>			
	<b>RESUELTO</b>	<b>FEADER</b>	<b>MAPA</b>	<b>CAPADR</b>
Pago realizado	1.081,20	919,02	106,06	56,12
A pagar	106,80	90,78	10,48	5,54
<b>TOTAL</b>	<b>1.188,00</b>	<b>1.009,80</b>	<b>116,54</b>	<b>61,66</b>

**APLICACIÓN DE REDUCCIONES Y PENALIZACIONES (%)**

<b>Criterios de subvencionabilidad (1)</b>	<b>Presentación tardía</b>	<b>Omisión declaración</b>	<b>Condicionalidad</b>
0,00	0,00	0,00	0,00

**IMPORTE ( Euros )**

Calculado(2)	Reducción	Penalización	Reducción Penalización (3)	Penalización adicional	Resuelto	FEADER	MAPA	CAPADR
1.188,00 €	0,00 €	0,00 €	0,00 €	0,00 €	1.188,00 €	1.009,80 €	116,54 €	61,66 €
Importe Unitario:	54,00 €	Nuevo Importe Unitario:	21,12 €					

**RECINTOS PROPUESTOS**

<b>REF.</b>	<b>REFERENCIA SIGPAC</b>	<b>CULTIVO</b>	<b>S/R</b>	<b>USO SIGPAC</b>	<b>Sup. Dec. admisible</b>	<b>Sup. Campo</b>	<b>Sup. Determ.</b>	<b>Sup. Resuelta</b>
-1297502	14-007-014-00079-0026	OLIVAR	S		10,71		10,71	10,71
-539266	14-046-012-00154-0002	OLIVAR	S		4,32		4,32	4,32
-10639	14-007-051-00224-0002	OLIVAR	S		0,12		0,12	0,12
6833856	14-039-001-00197-0001	OLIVAR	S		14,16		14,16	14,16
6833863	14-039-001-00200-0001	OLIVAR	S		9,72		9,72	9,72
1700000007167473	14-007-007-00080-0001	OLIVAR	S		0,18		0,18	0,18
1700000007167477	14-007-008-00147-0003	OLIVAR	S		0,24		0,24	0,24
1700000007167478	14-007-042-00186-0001	OLIVAR	S		0,32		0,32	0,32
1700000007167480	14-007-047-00038-0001	OLIVAR	S		0,45		0,45	0,45
1700000007167481	14-007-047-00039-0003	OLIVAR	S		0,06		0,06	0,06
1700000007167487	14-007-051-00193-0003	OLIVAR	S		0,35		0,35	0,35
1700000007167488	14-007-051-00213-0001	OLIVAR	S		0,57		0,57	0,57
1700000007167489	14-007-051-00214-0003	OLIVAR	S		0,77		0,77	0,77
1700000007167492	14-007-051-00224-0001	OLIVAR	S		0,67		0,67	0,67
1700000007167495	14-007-060-00006-0001	OLIVAR	S		0,65		0,65	0,65
1700000007167496	14-007-008-00147-0001	OLIVAR	S		4,11		4,11	4,11
1700000007167501	14-007-014-00135-0004	OLIVAR	S		6,15		6,15	6,15
1700000007167502	14-007-051-00193-0001	OLIVAR	S		0,01		0,01	0,01
1700000007167503	14-007-051-00197-0001	OLIVAR	S		0,36		0,36	0,36
1700000007167504	14-007-051-00213-0004	OLIVAR	S		0,01		0,01	0,01
1700000007167506	14-007-051-00211-0002	OLIVAR	S		0,55		0,55	0,55
1700000007167507	14-007-008-00147-0004	OLIVAR	S		1,54		1,54	1,54
1700000007167508	14-007-014-00135-0001	OLIVAR	S		0,14		0,14	0,14
1700000007167512	14-007-007-00080-0002	OLIVAR	S		0,09		0,09	0,09

(1) Con incidencias que retienen pago o deniegan el expediente.  
 (2) Se calcula sobre superficie declarada admisible.  
 (3) Aplicación del artículo 16 bis del RD 147/2023.

Puede verificar la integridad de una copia de este documento mediante la lectura del código QR adjunto o mediante el acceso a la dirección <a href="https://ws050.juntadeandalucia.es/verificarFirma">https://ws050.juntadeandalucia.es/verificarFirma</a> indicando el código de VERIFICACIÓN					
FIRMADO POR	RAQUEL MARIA ESPIN CRESPO		FECHA		26/06/2024
VERIFICACIÓN	Pk2jmMQ72K8YCCE9EQ8LU85ENJJ6M		PÁGINA		1417/8857

**APELLIDOS Y NOMBRE / RAZÓN SOCIAL**

GAMIZ ARENAS JUAN

**NIF**

\*\*\*\*0231\*

**EXPEDIENTE**

1236853

**RESOLUCIÓN**

CONCESIÓN DE LA AYUDA

**DATOS DE MANTENIMIENTO UNIDADES****GRUPO DE PAGO**  
ZONAS DE LIMITACIONES NATURALES**Sup. Dec.  
Admisible**  
50,76**Sup.  
Resuelta**  
50,76**Sobredecl.**  
0,00**% Sobredecl.**  
0,00**RESUMEN DE PAGOS**

	<b>IMPORTE ( Euros )</b>			
	<b>RESUELTO</b>	<b>FEADER</b>	<b>MAPA</b>	<b>CAPADR</b>
Pago realizado	1.081,20	919,02	106,06	56,12
A pagar	103,77	88,20	10,18	5,39
<b>TOTAL</b>	<b>1.184,97</b>	<b>1.007,22</b>	<b>116,24</b>	<b>61,51</b>

**APLICACIÓN DE REDUCCIONES Y PENALIZACIONES (%)**

<b>Criterios de subvencionabilidad (1)</b>	<b>Presentación tardía</b>	<b>Omisión declaración</b>	<b>Condicionalidad</b>
0,00	0,00	0,00	0,00

**IMPORTE ( Euros )**

Calculado(2)	Reducción	Penalización	Reducción Penalización (3)	Penalización adicional	Resuelto	FEADER	MAPA	CAPADR
1.184,97 €	0,00 €	0,00 €	0,00 €	0,00 €	1.184,97 €	1.007,22 €	116,25 €	61,50 €
<b>Importe Unitario:</b>	<b>54,00 €</b>	<b>Nuevo Importe Unitario:</b>	<b>23,34 €</b>					

**RECINTOS PROPUESTOS**

<b>REF.</b>	<b>REFERENCIA SIGPAC</b>	<b>CULTIVO</b>	<b>USO S/R</b>	<b>Sup. Dec. admisible</b>	<b>Sup. Campo</b>	<b>Sup. Determ.</b>	<b>Sup. Resuelta</b>
-1207887	14-007-014-00079-0026	OLIVAR	S	28,63		28,63	28,63
-1207883	14-007-014-00079-0002	OLIVAR	S	0,08		0,08	0,08
-763454	14-007-014-00079-0001	ALMENDROS	S	6,84		6,84	6,84
1700000006743775	14-007-047-00022-0001	OLIVAR	S	0,06		0,06	0,06
1700000006743778	14-007-047-00023-0002	OLIVAR	S	3,21		3,21	3,21
1700000006743779	14-007-047-00024-0004	OLIVAR	S	0,15		0,15	0,15
1700000006743780	14-007-014-00133-0001	OLIVAR	R	6,53		6,53	6,53
1700000006743782	14-046-012-00159-0001	OLIVAR	S	5,32		5,32	5,19
1700000006743783	14-046-012-00160-0001	OLIVAR	S	0,05		0,05	0,05
1700000006743784	14-046-012-00161-0001	OLIVAR	S	0,02		0,02	0,02

**INCIDENCIAS****INCIDENCIA DESCRIPCIÓN**

- 4272 Verifica que las líneas de declaración de las Solicitudes Únicas no tienen solapes con la capa de Retroactividad Gráfica (ambas de la misma campaña) a nivel de expediente/línea de declaración gráfica de la solicitud.  
 Recinto:14-046-012-00159-00001 Cultivo: - Agregado de la referencia del recinto.:0 Zona de la referencia del recinto.:0 Superficie solapada.:0,02 Id. Incid.:95158207  
 Recinto:14-046-012-00159-00001 Cultivo: - Agregado de la referencia del recinto.:0 Zona de la referencia del recinto.:0 Superficie solapada.:0,04 Id. Incid.:95158209  
 Recinto:14-046-012-00159-00001 Cultivo: - Agregado de la referencia del recinto.:0 Zona de la referencia del recinto.:0 Superficie solapada.:0,07 Id. Incid.:95158208

(1) Con incidencias que retienen pago o deniegan el expediente.  
 (2) Se calcula sobre superficie declarada admisible.  
 (3) Aplicación del artículo 16 bis del RD 147/2023.

Puede verificar la integridad de una copia de este documento mediante la lectura del código QR adjunto o mediante el acceso a la dirección <https://ws050.juntadeandalucia.es/verificarFirma> indicando el código de VERIFICACIÓN

FIRMADO POR	RAQUEL MARIA ESPIN CRESPO	FECHA	26/06/2024
VERIFICACIÓN	Pk2jmMQ72K8YCC9EQ8LU85ENJJ6M	PÁGINA	1418/8857







**APELLIDOS Y NOMBRE / RAZÓN SOCIAL**

GAMIZ MONTORO PEDRO JESUS

**NIF**

\*\*\*\*1350\*

**EXPEDIENTE**

1123102

**RESOLUCIÓN**

CONCESIÓN DE LA AYUDA

**DATOS DE MANTENIMIENTO UNIDADES**

**GRUPO DE PAGO**

ZONAS DE LIMITACIONES NATURALES

**Sup. Dec. Admisible**

18,57

**Sup. Resuelta**

18,57

**Sobredecl.**

0,00

**% Sobredecl.**

0,00

**RESUMEN DE PAGOS**

	<b>IMPORTE ( Euros )</b>			
	<b>RESUELTO</b>	<b>FEADER</b>	<b>MAPA</b>	<b>CAPADR</b>
Pago realizado	877,54	745,91	86,09	45,54
A pagar	86,68	73,68	8,50	4,50
<b>TOTAL</b>	<b>964,22</b>	<b>819,59</b>	<b>94,59</b>	<b>50,04</b>

**APLICACIÓN DE REDUCCIONES Y PENALIZACIONES (%)**

<b>Criterios de subvencionabilidad (1)</b>	<b>Presentación tardía</b>	<b>Omisión declaración</b>	<b>Condicionabilidad</b>
0,00	0,00	0,00	0,00

**IMPORTE ( Euros )**

Calculado(2)	Reducción	Penalización	Reducción Penalización (3)	Penalización adicional	Resuelto	FEADER	MAPA	CAPADR
964,22 €	0,00 €	0,00 €	0,00 €	0,00 €	964,22 €	819,59 €	94,59 €	50,04 €
Importe Unitario:	54,00 €	Nuevo Importe Unitario:	51,92 €					

**RECINTOS PROPUESTOS**

REF.	REFERENCIA SIGPAC	CULTIVO	USO S/R	Sup. Dec. admisible	Sup. Campo	Sup. Determ.	Sup. Resuelta
-1207953	14-007-070-00812-0001	OLIVAR	S	0,34		0,34	0,34
-1207952	14-007-070-00811-0017	OLIVAR	S	1,60		1,60	1,60
-1207947	14-007-070-00710-0001	OLIVAR	S	1,45		1,45	1,45
-1207944	14-007-070-00432-0001	OLIVAR	S	0,54		0,54	0,54
-1207942	14-007-034-00023-0001	OLIVAR	S	3,13		3,13	3,13
-1207941	14-007-014-00079-0026	OLIVAR	S	5,10		5,10	5,10
-552869	14-007-014-00135-0004	OLIVAR	S	0,16		0,16	0,16
-552868	14-007-014-00135-0001	OLIVAR	S	0,08		0,08	0,08
-552867	14-007-014-00134-0001	OLIVAR	S	6,17		6,17	6,17

(1) Con incidencias que retienen pago o deniegan el expediente.  
 (2) Se calcula sobre superficie declarada admisible.  
 (3) Aplicación del artículo 16 bis del RD 147/2023.

Puede verificar la integridad de una copia de este documento mediante la lectura del código QR adjunto o mediante el acceso a la dirección <a href="https://ws050.juntadeandalucia.es/verificarFirma">https://ws050.juntadeandalucia.es/verificarFirma</a> indicando el código de VERIFICACIÓN					
FIRMADO POR	RAQUEL MARIA ESPIN CRESPO		FECHA		26/06/2024
VERIFICACIÓN	Pk2jmMQ72K8YCCE9EQ8LU85ENJJJ6M		PÁGINA		1419/8857



**APELLIDOS Y NOMBRE / RAZÓN SOCIAL**

GAMIZ NAVEA ANTONIO JOSE

**NIF**  
\*\*\*3532\*

**EXPEDIENTE**  
1245641

**RESOLUCIÓN**  
CONCESIÓN DE LA AYUDA

**DATOS DE MANTENIMIENTO UNIDADES**

<b>GRUPO DE PAGO</b>	<b>Sup. Dec. Admisible</b>	<b>Sup. Resuelta</b>	<b>Sobredecl.</b>	<b>% Sobredecl.</b>
ZONAS DE LIMITACIONES NATURALES	24,41	24,41	0,00	0,00

**RESUMEN DE PAGOS**

	<b>IMPORTE ( Euros )</b>			
	<b>RESUELTO</b>	<b>FEADER</b>	<b>MAPA</b>	<b>CAPADR</b>
Pago realizado	1.063,80	904,23	104,36	55,21
A pagar	105,08	89,32	10,31	5,45
<b>TOTAL</b>	<b>1.168,88</b>	<b>993,55</b>	<b>114,67</b>	<b>60,66</b>

**APLICACIÓN DE REDUCCIONES Y PENALIZACIONES (%)**

<b>Criterios de subvencionabilidad (1)</b>	<b>Presentación tardía</b>	<b>Omisión declaración</b>	<b>Condicionabilidad</b>
0,00	0,00	0,00	0,00

**IMPORTE ( Euros )**

Calculado(2)	Reducción	Penalización	Reducción Penalización (3)	Penalización adicional	Resuelto	FEADER	MAPA	CAPADR
1.168,88 €	0,00 €	0,00 €	0,00 €	0,00 €	1.168,88 €	993,55 €	114,67 €	60,66 €
Importe Unitario:	54,00 €	Nuevo Importe Unitario:	47,89 €					

**RECINTOS PROPUESTOS**

<b>REF.</b>	<b>REFERENCIA SIGPAC</b>	<b>CULTIVO</b>	<b>S/R</b>	<b>USO SIGPAC</b>	<b>Sup. Dec. admisible</b>	<b>Sup. Campo</b>	<b>Sup. Determ.</b>	<b>Sup. Resuelta</b>
-1507912	14-007-061-00109-0003	OLIVAR	S		0,01		0,01	0,01
-813530	14-007-014-00079-0026	OLIVAR	S		15,75		15,75	15,75
5098384	14-007-042-00069-0001	OLIVAR	S		0,72		0,72	0,72
5098395	14-007-051-00307-0001	OLIVAR	S		0,61		0,61	0,61
5278054	14-007-014-00133-0001	OLIVAR	R		0,09		0,09	0,09
5278059	14-007-014-00132-0002	OLIVAR	R		1,83		1,83	1,83
6812715	14-007-014-00132-0002	OLIVAR	R		4,81		4,81	4,81
170000006971645	14-007-061-00066-0002	OLIVAR	S		0,59		0,59	0,59

(1) Con incidencias que retienen pago o deniegan el expediente.  
(2) Se calcula sobre superficie declarada admisible.  
(3) Aplicación del artículo 16 bis del RD 147/2023.

Puede verificar la integridad de una copia de este documento mediante la lectura del código QR adjunto o mediante el acceso a la dirección <a href="https://ws050.juntadeandalucia.es/verificarFirma">https://ws050.juntadeandalucia.es/verificarFirma</a> indicando el código de VERIFICACIÓN					
FIRMADO POR	RAQUEL MARIA ESPIN CRESPO		FECHA		26/06/2024
VERIFICACIÓN	Pk2jmMQ72K8YCCE9EQ8LU85ENJJ6M		PÁGINA		1420/8857



**APELLIDOS Y NOMBRE / RAZÓN SOCIAL**

GARCIA ARANDA JOSE

**NIF**

\*\*\*\*1853\*

**EXPEDIENTE**

1095623

**RESOLUCIÓN**

CONCESIÓN DE LA AYUDA

**DATOS DE MANTENIMIENTO UNIDADES**

**GRUPO DE PAGO**

ZONAS DE LIMITACIONES NATURALES

**Sup. Dec.  
Admisible**

25,92

**Sup.  
Resuelta**

25,92

**Sobredecl.**

0,00

**% Sobredecl.**

0,00

**RESUMEN DE PAGOS**

	<b><u>IMPORTE ( Euros )</u></b>			
	<b><u>RESUELTO</u></b>	<b><u>FEADER</u></b>	<b><u>MAPA</u></b>	<b><u>CAPADR</u></b>
Pago realizado	1.081,20	919,02	106,06	56,12
A pagar	106,80	90,78	10,48	5,54
<b>TOTAL</b>	<b>1.188,00</b>	<b>1.009,80</b>	<b>116,54</b>	<b>61,66</b>

**APLICACIÓN DE REDUCCIONES Y PENALIZACIONES (%)**

<b><u>Criterios de subvencionabilidad (1)</u></b>	<b><u>Presentación tardía</u></b>	<b><u>Omisión declaración</u></b>	<b><u>Condicionalidad</u></b>
0,00	0,00	0,00	0,00

**IMPORTE ( Euros )**

<b><u>Calculado(2)</u></b>	<b><u>Reducción</u></b>	<b><u>Penalización</u></b>	<b><u>Reducción Penalización (3)</u></b>	<b><u>Penalización adicional</u></b>	<b><u>Resuelto</u></b>	<b><u>FEADER</u></b>	<b><u>MAPA</u></b>	<b><u>CAPADR</u></b>
1.188,00 €	0,00 €	0,00 €	0,00 €	0,00 €	1.188,00 €	1.009,80 €	116,54 €	61,66 €
<b>Importe Unitario:</b>	<b>54,00 €</b>	<b>Nuevo Importe Unitario:</b>	<b>45,83 €</b>					

(1) Con incidencias que retienen pago o deniegan el expediente.

(2) Se calcula sobre superficie declarada admisible.

(3) Aplicación del artículo 16 bis del RD 147/2023.

Puede verificar la integridad de una copia de este documento mediante la lectura del código QR adjunto o mediante el acceso a la dirección <a href="https://ws050.juntadeandalucia.es/verificarFirma">https://ws050.juntadeandalucia.es/verificarFirma</a> indicando el código de VERIFICACIÓN				
FIRMADO POR	RAQUEL MARIA ESPIN CRESPO	FECHA	26/06/2024	
VERIFICACIÓN	Pk2jmMQ72K8YCCE9EQ8LU85ENJJ6M	PÁGINA	1421/8857	



**RECINTOS PROPUESTOS**

REF.	REFERENCIA SIGPAC	CULTIVO	S/R	USO SIGPAC	Sup. Dec. admisible	Sup. Campo	Sup. Determ.	Sup. Resuelta
-1613882	14-002-063-00023-0001	VIÑEDO VINIFICACIÓN	S		0,51		0,51	0,51
-1613881	14-002-063-00022-0004	VIÑEDO VINIFICACIÓN	S		0,01		0,01	0,01
-1613880	14-002-063-00022-0004	VIÑEDO VINIFICACIÓN	S		0,05		0,05	0,05
-1327628	14-002-063-00024-0007	VIÑEDO VINIFICACIÓN	S		0,07		0,07	0,07
1700000006049223	14-002-005-00028-0001	OLIVAR	S		0,54		0,54	0,54
1700000006049224	14-002-005-00040-0001	OLIVAR	S		2,83		2,83	2,83
1700000006049225	14-002-017-00036-0003	OLIVAR	S		2,41		2,41	2,41
1700000006049226	14-002-017-00028-0011	VIÑEDO VINIFICACIÓN	S		0,30		0,30	0,30
1700000006049227	14-002-017-00031-0001	VIÑEDO VINIFICACIÓN	S		0,51		0,51	0,51
1700000006049228	14-002-017-00028-0007	VIÑEDO VINIFICACIÓN	S		0,30		0,30	0,30
1700000006049229	14-002-056-00053-0005	OLIVAR	S		0,13		0,13	0,13
1700000006049230	14-002-056-00053-0007	OLIVAR	S		0,42		0,42	0,42
1700000006049231	14-002-056-00053-0003	OLIVAR	S		1,94		1,94	1,94
1700000006049232	14-002-056-00053-0004	OLIVAR	S		0,11		0,11	0,11
1700000006049233	14-002-056-00053-0009	OLIVAR	S		0,01		0,01	0,01
1700000006049234	14-002-062-00164-0001	OLIVAR	S		2,39		2,39	2,39
1700000006049235	14-002-062-09002-0002	OLIVAR	S		0,10		0,10	0,10
1700000006049236	14-042-030-00144-0001	OLIVAR	S		0,89		0,89	0,89
1700000006049237	14-002-012-00045-0001	OLIVAR	S		2,02		2,02	2,02
1700000006049238	14-002-022-00066-0001	VIÑEDO VINIFICACIÓN	S		0,63		0,63	0,63
1700000006049239	14-002-022-00067-0009	VIÑEDO VINIFICACIÓN	S		0,04		0,04	0,04
1700000006049241	14-002-063-00023-0001	VIÑEDO VINIFICACIÓN	S		2,64		2,64	2,64
1700000006049242	14-002-063-00024-0007	VIÑEDO VINIFICACIÓN	S		0,59		0,59	0,59
1700000006049243	14-002-063-00025-0003	VIÑEDO VINIFICACIÓN	S		0,52		0,52	0,52
1700000006049244	14-002-012-00088-0001	VIÑEDO VINIFICACIÓN	S		1,04		1,04	1,04
1700000006049245	14-002-017-00028-0006	VIÑEDO VINIFICACIÓN	S		0,31		0,31	0,31
1700000006049246	14-002-016-00115-0001	VIÑEDO VINIFICACIÓN	S		1,40		1,40	1,40
1700000006049247	14-002-016-00143-0001	VIÑEDO VINIFICACIÓN	S		0,78		0,78	0,78
1700000006049248	14-002-027-00062-0002	OLIVAR	S		2,43		2,43	2,43

**INCIDENCIAS**

**INCIDENCIA DESCRIPCIÓN**

75022 No Autoriza a que, en caso de la devolución por la entidad financiera (retrocesión bancaria) del pago en la cuenta corriente consignada en la solicitud y que está debidamente registrada en el sistema contable GIRO de la Junta de Andalucía, se proceda al pago en cualquier otra cuenta corriente de la titularidad del solicitante vigente en dicho sistema contable.

(1) Con incidencias que retienen pago o deniegan el expediente.  
 (2) Se calcula sobre superficie declarada admisible.  
 (3) Aplicación del artículo 16 bis del RD 147/2023.

Puede verificar la integridad de una copia de este documento mediante la lectura del código QR adjunto o mediante el acceso a la dirección <a href="https://ws050.juntadeandalucia.es/verificarFirma">https://ws050.juntadeandalucia.es/verificarFirma</a> indicando el código de VERIFICACIÓN					
FIRMADO POR	RAQUEL MARIA ESPIN CRESPO		FECHA		26/06/2024
VERIFICACIÓN	Pk2jmMQ72K8YCCE9EQ8LU85ENJJ6M		PÁGINA		1422/8857



**APELLIDOS Y NOMBRE / RAZÓN SOCIAL**

GARCIA ARAUJO AGUSTIN

**NIF**

\*\*\*\*1487\*

**EXPEDIENTE**

1170914

**RESOLUCIÓN**

CONCESIÓN DE LA AYUDA

**DATOS DE MANTENIMIENTO UNIDADES**

<b>GRUPO DE PAGO</b>	<b>Sup. Dec. Admisible</b>	<b>Sup. Resuelta</b>	<b>Sobredecl.</b>	<b>% Sobredecl.</b>
ZONAS DE LIMITACIONES NATURALES	74,63	74,63	0,00	0,00

**RESUMEN DE PAGOS**

	<b>IMPORTE ( Euros )</b>			
	<b>RESUELTO</b>	<b>FEADER</b>	<b>MAPA</b>	<b>CAPADR</b>
Pago realizado	1.080,33	918,28	105,98	56,07
A pagar	106,72	90,71	10,47	5,54
<b>TOTAL</b>	<b>1.187,05</b>	<b>1.008,99</b>	<b>116,45</b>	<b>61,61</b>

**APLICACIÓN DE REDUCCIONES Y PENALIZACIONES (%)**

<b>Criterios de subvencionabilidad (1)</b>	<b>Presentación tardía</b>	<b>Omisión declaración</b>	<b>Condicionalidad</b>
0,00	0,00	0,00	0,00

**IMPORTE ( Euros )**

<b>Calculado(2)</b>	<b>Reducción</b>	<b>Penalización</b>	<b>Reducción Penalización (3)</b>	<b>Penalización adicional</b>	<b>Resuelto</b>	<b>FEADER</b>	<b>MAPA</b>	<b>CAPADR</b>
1.187,05 €	0,00 €	0,00 €	0,00 €	0,00 €	1.187,05 €	1.008,99 €	116,45 €	61,61 €
<b>Importe Unitario:</b>	<b>54,00 €</b>	<b>Nuevo Importe Unitario:</b>	<b>15,91 €</b>					

**RECINTOS PROPUESTOS**

<b>REF.</b>	<b>REFERENCIA SIGPAC</b>	<b>CULTIVO</b>	<b>S/R</b>	<b>USO SIGPAC</b>	<b>Sup. Dec. admisible</b>	<b>Sup. Campo</b>	<b>Sup. Determ.</b>	<b>Sup. Resuelta</b>
-1621596	14-054-062-00155-0012	OLIVAR	S		0,06		0,06	0,06
-1621292	14-054-062-00113-0007	OLIVAR	S		0,43		0,43	0,43
-1621280	14-054-062-00155-0007	OLIVAR	S		0,19		0,19	0,19
-1621279	14-054-062-00155-0006	OLIVAR	S		0,35		0,35	0,35
-1618510	14-054-062-00153-0002	OLIVAR	S		0,27		0,27	0,27
-1618449	14-054-049-00064-0002	OLIVAR	S		10,69		10,69	10,69
4651073	14-054-062-00113-0001	OLIVAR	S		6,82		6,82	6,82
4651182	14-054-062-00116-0002	OLIVAR	S		3,58		3,58	3,58
4651184	14-054-062-00117-0001	OLIVAR	S		0,05		0,05	0,05
4651203	14-054-062-00154-0002	OLIVAR	S		3,10		3,10	3,10
5092106	14-054-062-00163-0001	OLIVAR	S		8,05		8,05	8,05
6940166	14-054-062-00123-0001	OLIVAR	S		0,06		0,06	0,06
6940459	14-054-056-00100-0001	OLIVAR	S		0,08		0,08	0,08
6940478	14-054-056-00100-0001	OLIVAR	S		0,11		0,11	0,11
6940490	14-054-056-00100-0001	OLIVAR	S		0,12		0,12	0,12
6940499	14-054-056-00100-0001	OLIVAR	S		0,09		0,09	0,09
6940627	14-054-049-00068-0006	OLIVAR	S		0,06		0,06	0,06
6940640	14-054-049-00036-0002	OLIVAR	S		0,14		0,14	0,14
6940654	14-054-049-00036-0002	OLIVAR	S		0,12		0,12	0,12
6940666	14-054-049-00008-0006	OLIVAR	S		0,06		0,06	0,00
1700000006655610	14-054-049-00067-0001	OLIVAR	S		2,72		2,72	2,72
1700000006893278	14-054-056-00099-0008	OLIVAR	S		25,63		25,63	25,63
1700000006893279	14-054-056-00123-0005	OLIVAR	S		0,14		0,14	0,14
1700000006893285	14-054-056-00096-0001	OLIVAR	S		1,54		1,54	1,54
1700000006893286	14-054-049-00065-0001	OLIVAR	S		10,23		10,23	10,23

(1) Con incidencias que retienen pago o deniegan el expediente.  
 (2) Se calcula sobre superficie declarada admisible.  
 (3) Aplicación del artículo 16 bis del RD 147/2023.

Puede verificar la integridad de una copia de este documento mediante la lectura del código QR adjunto o mediante el acceso a la dirección <https://ws050.juntadeandalucia.es/verificarFirma> indicando el código de VERIFICACIÓN

<b>FIRMADO POR</b>	RAQUEL MARIA ESPIN CRESPO	<b>FECHA</b>	26/06/2024
<b>VERIFICACIÓN</b>	Pk2jmMQ72K8YCCE9EQ8LU85ENJJ6M	<b>PÁGINA</b>	1423/8857





**INCIDENCIAS**

**INCIDENCIA DESCRIPCIÓN**

218 Superficie bruta de cruce en un recinto en el conjunto de las solicitudes supera superficie total que SIGPAC establece para él.  
Recinto:14-054-049-00008-00006 Cultivo:101010 OLIVAR-PICUAL Secano Suma de superficies declaradas para este recinto por todos los solicitantes (Áreas):375 Superficie SIGPAC medida para este recinto (Áreas):369 Exceso de superficie declarada (Hectáreas):0,06 Suma de superficies declaradas para este recinto por el solicitante (Áreas):6

(1) Con incidencias que retienen pago o deniegan el expediente.  
(2) Se calcula sobre superficie declarada admisible.  
(3) Aplicación del artículo 16 bis del RD 147/2023.

Puede verificar la integridad de una copia de este documento mediante la lectura del código QR adjunto o mediante el acceso a la dirección <https://ws050.juntadeandalucia.es/verificarFirma> indicando el código de VERIFICACIÓN

FIRMADO POR	RAQUEL MARIA ESPIN CRESPO	FECHA	26/06/2024
VERIFICACIÓN	Pk2jmMQ72K8YCCE9EQ8LU85ENJJ6M	PÁGINA	1424/8857



**APELLIDOS Y NOMBRE / RAZÓN SOCIAL**

GARCIA AREVALO BLASCO JOSE CARLOS

**NIF**

\*\*\*\*6892\*

**EXPEDIENTE**

1152545

**RESOLUCIÓN**

CONCESIÓN DE LA AYUDA

**DATOS DE MANTENIMIENTO UNIDADES****GRUPO DE PAGO**

ZONAS DE LIMITACIONES NATURALES

**Sup. Dec.  
Admisible**

81,68

**Sup.  
Resuelta**

81,68

**Sobredecl.**

0,00

**% Sobredecl.**

0,00

**RESUMEN DE PAGOS**

	<b>IMPORTE ( Euros )</b>			
	<b>RESUELTO</b>	<b>FEADER</b>	<b>MAPA</b>	<b>CAPADR</b>
Pago realizado	1.081,20	919,02	106,06	56,12
A pagar	106,80	90,78	10,48	5,54
<b>TOTAL</b>	<b>1.188,00</b>	<b>1.009,80</b>	<b>116,54</b>	<b>61,66</b>

**APLICACIÓN DE REDUCCIONES Y PENALIZACIONES (%)**

<b>Crterios de subvencionabilidad (1)</b>	<b>Presentación tardía</b>	<b>Omisión declaración</b>	<b>Condicionalidad</b>
0,00	0,00	0,00	0,00

**IMPORTE ( Euros )**

Calculado(2)	Reducción	Penalización	Reducción Penalización (3)	Penalización adicional	Resuelto	FEADER	MAPA	CAPADR
1.188,00 €	0,00 €	0,00 €	0,00 €	0,00 €	1.188,00 €	1.009,80 €	116,54 €	61,66 €
Importe Unitario:	54,00 €	Nuevo Importe Unitario:	14,54 €					

**RECINTOS PROPUESTOS**

<b>REF.</b>	<b>REFERENCIA SIGPAC</b>	<b>CULTIVO</b>	<b>S/R</b>	<b>USO SIGPAC</b>	<b>Sup. Dec. admisible</b>	<b>Sup. Campo</b>	<b>Sup. Determ.</b>	<b>Sup. Resuelta</b>
-1484258	14-035-027-00082-0007	TRIGO BLANDO	S		5,70		5,70	5,70
-1484217	14-035-044-00049-0005	CEBADA	S		7,59		7,59	7,59
-1484215	14-035-044-00049-0005	TRANQUILLÓN	S		16,55		16,55	16,55
-1484164	14-035-044-00049-0005	GUISANTES	S		6,92		6,92	6,92
-1484128	14-035-045-00172-0017	BARBECHO TRADICIONAL	S		7,90		7,90	7,90
-774185	14-035-027-00081-0001	TRANQUILLÓN	S		2,03		2,03	2,03
-461614	14-035-027-00082-0007	TRANQUILLÓN	S		2,78		2,78	2,78
1700000005836247	14-035-004-00038-0001	OLIVAR	S		0,84		0,84	0,84
1700000005836250	14-035-044-00049-0005	BARBECHO TRADICIONAL	S		23,93		23,93	23,93
1700000005836252	14-035-027-00099-0001	TRIGO BLANDO	S		1,67		1,67	1,67
1700000005836254	14-035-027-00082-0005	TRIGO BLANDO	S		0,36		0,36	0,36
1700000005836255	14-035-008-00209-0001	OLIVAR	S		4,31		4,31	4,31
1700000005836258	14-035-012-00655-0001	OLIVAR	S		1,10		1,10	1,10

**Datos considerados para el Cálculo de la Carga Ganadera del expediente**

Superficie determinada para Cálculo Carga Ganadera: 0,00 ha

Carga Ganadera del Expediente: 0,00 ugm/ha

**Incidencias de carga ganadera****INCIDENCIA DESCRIPCIÓN**

- 86132 Recinto superficie forrajera que no realiza la actividad de producción de pastoreo.  
 Recinto:14-035-045-00172-00017 Cultivo:20000 BARBECHO TRADICIONAL-SIN VARIEDAD Secano  
 Recinto:14-035-044-00049-00005 Cultivo:20000 BARBECHO TRADICIONAL-SIN VARIEDAD Secano

(1) Con incidencias que retienen pago o deniegan el expediente.  
 (2) Se calcula sobre superficie declarada admisible.  
 (3) Aplicación del artículo 16 bis del RD 147/2023.

Puede verificar la integridad de una copia de este documento mediante la lectura del código QR adjunto o mediante el acceso a la dirección <https://ws050.juntadeandalucia.es/verificarFirma> indicando el código de VERIFICACIÓN

FIRMADO POR	RAQUEL MARIA ESPIN CRESPO	FECHA	26/06/2024
VERIFICACIÓN	Pk2jmMQ72K8YCCE9EQ8LU85ENJJJ6M	PÁGINA	1425/8857





**APELLIDOS Y NOMBRE / RAZÓN SOCIAL**

GARCIA ARIAS PABLO MANUEL

**NIF**

\*\*\*\*1606\*

**EXPEDIENTE**

1139102

**RESOLUCIÓN**

CONCESIÓN DE LA AYUDA

**DATOS DE MANTENIMIENTO UNIDADES**

**GRUPO DE PAGO**

ZONAS DE LIMITACIONES NATURALES

**Sup. Dec.  
Admisible**

124,33

**Sup.  
Resuelta**

124,33

**Sobredecl.**

0,00

**% Sobredecl.**

0,00

**RESUMEN DE PAGOS**

	<b><u>IMPORTE ( Euros )</u></b>			
	<b><u>RESUELTO</u></b>	<b><u>FEADER</u></b>	<b><u>MAPA</u></b>	<b><u>CAPADR</u></b>
Pago realizado	1.081,20	919,02	106,06	56,12
A pagar	106,80	90,78	10,48	5,54
<b>TOTAL</b>	<b>1.188,00</b>	<b>1.009,80</b>	<b>116,54</b>	<b>61,66</b>

**APLICACIÓN DE REDUCCIONES Y PENALIZACIONES (%)**

<b><u>Criterios de subvencionabilidad (1)</u></b>	<b><u>Presentación tardía</u></b>	<b><u>Omisión declaración</u></b>	<b><u>Condicionabilidad</u></b>
0,00	0,00	0,00	0,00

**IMPORTE ( Euros )**

<b><u>Calculado(2)</u></b>	<b><u>Reducción</u></b>	<b><u>Penalización</u></b>	<b><u>Reducción Penalización (3)</u></b>	<b><u>Penalización adicional</u></b>	<b><u>Resuelto</u></b>	<b><u>FEADER</u></b>	<b><u>MAPA</u></b>	<b><u>CAPADR</u></b>
1.188,00 €	0,00 €	0,00 €	0,00 €	0,00 €	1.188,00 €	1.009,80 €	116,54 €	61,66 €
<b>Importe Unitario:</b>	<b>54,00 €</b>	<b>Nuevo Importe Unitario:</b>	<b>9,56 €</b>					

(1) Con incidencias que retienen pago o deniegan el expediente.

(2) Se calcula sobre superficie declarada admisible.

(3) Aplicación del artículo 16 bis del RD 147/2023.

Puede verificar la integridad de una copia de este documento mediante la lectura del código QR adjunto o mediante el acceso a la dirección <https://ws050.juntadeandalucia.es/verificarFirma> indicando el código de VERIFICACIÓN

FIRMADO POR	RAQUEL MARIA ESPIN CRESPO	FECHA	26/06/2024
VERIFICACIÓN	Pk2jmMQ72K8YCCE9EQ8LU85ENJJ6M	PÁGINA	1426/8857







**RECINTOS PROPUESTOS**

REF.	REFERENCIA SIGPAC	CULTIVO	S/R	USO SIGPAC	Sup. Dec. admisible	Sup. Campo	Sup. Determ.	Sup. Resuelta
-1304009	14-072-008-00109-0001	PASTOS DE MENOS DE 5 AÑOS	S		1,96		1,96	1,96
-1304008	14-072-008-00109-0001	PASTOS DE MENOS DE 5 AÑOS	S		0,87		0,87	0,87
-1304007	14-072-008-00109-0001	PASTOS DE MENOS DE 5 AÑOS	S		0,88		0,88	0,88
-1304006	14-072-008-00109-0001	PASTOS DE MENOS DE 5 AÑOS	S		0,38		0,38	0,38
-932610	14-072-010-00078-0001	GUISANTES	S		0,17		0,17	0,17
-729043	14-035-036-00056-0002	CEBADA	S		0,60		0,60	0,60
-729035	14-035-036-00056-0002	CEBADA	S		1,98		1,98	1,98
-729019	14-035-036-00056-0002	CEBADA	S		0,81		0,81	0,81
-728864	14-035-036-00056-0002	CEBADA	S		1,86		1,86	1,86
-728468	14-008-021-00022-0006	PASTOS PERMANENTES DE 5 O MAS AÑOS	S		0,03		0,03	0,03
-728467	14-008-021-00022-0004	PASTOS PERMANENTES DE 5 O MAS AÑOS	S		0,02		0,02	0,02
-76028	14-035-036-00056-0002	CEBADA	S		2,03		2,03	2,03
-76013	14-035-036-00056-0002	CEBADA	S		0,98		0,98	0,98
-76004	14-008-021-00022-0002	BARBECHO TRADICIONAL	S		29,53		29,53	29,53
-75996	14-008-021-00021-0002	BARBECHO TRADICIONAL	S		0,23		0,23	0,23
4590253	14-072-010-00037-0001	PASTOS DE MENOS DE 5 AÑOS	S		0,20		0,20	0,20
4590254	14-072-010-00038-0001	PASTOS DE MENOS DE 5 AÑOS	S		0,90		0,90	0,90
4590263	14-072-002-00263-0001	AVENA	S		0,47		0,47	0,47
4590265	14-072-002-00276-0003	AVENA	S		2,20		2,20	2,20
4590271	14-072-001-00252-0001	AVENA	S		0,29		0,29	0,29
4590272	14-072-001-00288-0001	AVENA	S		1,69		1,69	1,69
4590273	14-072-001-00253-0001	AVENA	S		0,19		0,19	0,19
4770487	14-072-010-00078-0001	PASTOS DE MENOS DE 5 AÑOS	S		0,69		0,69	0,69
4770573	14-072-013-00023-0001	BARBECHO TRADICIONAL	S		0,25		0,25	0,25
4770574	14-072-002-00082-0001	AVENA	S		0,20		0,20	0,20
4770575	14-072-007-00223-0001	AVENA	S		0,70		0,70	0,70
4770576	14-072-004-00161-0001	AVENA	S		1,14		1,14	1,14
4770592	14-072-005-00276-0001	CEBADA	S		0,19		0,19	0,19
5224476	14-008-019-00028-0001	PASTOS PERMANENTES DE 5 O MAS AÑOS	S		1,57		1,57	1,57
5224498	14-072-009-00221-0001	AVENA	S		0,29		0,29	0,29
5224505	14-072-007-00152-0001	PASTOS DE MENOS DE 5 AÑOS	S		0,46		0,46	0,46
5224506	14-072-007-00076-0001	CEBADA	S		1,42		1,42	1,42
5224507	14-072-011-00246-0001	AVENA	S		0,24		0,24	0,24
5224509	14-072-011-00446-0001	AVENA	S		0,13		0,13	0,13
5224510	14-072-010-00223-0001	AVENA	S		0,11		0,11	0,11
5224511	14-072-011-00636-0001	AVENA	S		0,42		0,42	0,42
5224543	14-072-007-00076-0003	CEBADA	S		1,03		1,03	1,03
5513232	14-072-010-00090-0001	CEBADA	S		0,20		0,20	0,20
5513233	14-072-010-00089-0001	CEBADA	S		0,82		0,82	0,82
5513234	14-072-010-00118-0001	CEBADA	S		0,63		0,63	0,63
5513235	14-072-010-00091-0001	CEBADA	S		0,34		0,34	0,34
5513236	14-072-010-00234-0001	CEBADA	S		0,12		0,12	0,12
5513237	14-072-010-00119-0001	CEBADA	S		0,52		0,52	0,52
5513238	14-072-010-00086-0001	CEBADA	S		0,32		0,32	0,32
5513239	14-072-010-00088-0001	CEBADA	S		1,21		1,21	1,21
5513240	14-072-010-00087-0001	CEBADA	S		0,32		0,32	0,32
1700000005926702	14-035-036-00056-0002	CEBADA	S		1,46		1,46	1,46
1700000005926707	14-035-036-00057-0001	CEBADA	S		0,03		0,03	0,03
1700000005926710	14-035-036-00056-0002	CEBADA	S		0,71		0,71	0,71
1700000005927970	14-008-019-00013-0001	CEBADA	S		3,83		3,83	3,83
1700000005927971	14-072-009-00060-0001	PASTOS DE MENOS DE 5 AÑOS	S		0,03		0,03	0,03
1700000005927972	14-072-009-00061-0001	PASTOS DE MENOS DE 5 AÑOS	S		0,05		0,05	0,05

(1) Con incidencias que retienen pago o deniegan el expediente.  
 (2) Se calcula sobre superficie declarada admisible.  
 (3) Aplicación del artículo 16 bis del RD 147/2023.

Puede verificar la integridad de una copia de este documento mediante la lectura del código QR adjunto o mediante el acceso a la dirección <a href="https://ws050.juntadeandalucia.es/verificarFirma">https://ws050.juntadeandalucia.es/verificarFirma</a> indicando el código de VERIFICACIÓN					
FIRMADO POR	RAQUEL MARIA ESPIN CRESPO		FECHA		26/06/2024
VERIFICACIÓN	Pk2jmMQ72K8YCCE9EQ8LU85ENJJ6M		PÁGINA		1427/8857



**RECINTOS PROPUESTOS**

REF.	REFERENCIA SIGPAC	CULTIVO	S/R	USO SIGPAC	Sup. Dec. admisible	Sup. Campo	Sup. Determ.	Sup. Resuelta
170000005927973	14-072-009-00062-0001	PASTOS DE MENOS DE 5 AÑOS	S		0,06		0,06	0,06
170000005927974	14-072-009-00065-0001	PASTOS DE MENOS DE 5 AÑOS	S		0,34		0,34	0,34
170000005927975	14-072-009-00254-0001	AVENA	S		0,12		0,12	0,12
170000005927976	14-072-002-00201-0001	BARBECHO TRADICIONAL	S		0,32		0,32	0,32
170000005927977	14-072-004-00243-0001	AVENA	S		0,33		0,33	0,33
170000005927978	14-072-004-00244-0001	AVENA	S		1,10		1,10	1,10
170000005927979	14-072-006-00055-0001	BARBECHO TRADICIONAL	S		2,69		2,69	2,69
170000005927980	14-072-004-00114-0001	BARBECHO TRADICIONAL	S		0,78		0,78	0,78
170000005927981	14-072-006-00053-0001	BARBECHO TRADICIONAL	S		0,55		0,55	0,55
170000005927983	14-008-019-00014-0001	CEBADA	S		10,16		10,16	10,16
170000005927984	14-008-019-00015-0001	CEBADA	S		9,95		9,95	9,95
170000005927985	14-072-009-00251-0001	AVENA	S		0,29		0,29	0,29
170000005927989	14-072-003-00308-0001	BARBECHO TRADICIONAL	S		0,78		0,78	0,78
170000005927990	14-072-003-00312-0001	BARBECHO TRADICIONAL	S		0,57		0,57	0,57
170000005927991	14-072-006-00023-0001	BARBECHO TRADICIONAL	S		0,58		0,58	0,58
170000005927997	14-072-010-00117-0001	CEBADA	S		0,40		0,40	0,40
170000005927998	14-072-010-00092-0001	CEBADA	S		0,32		0,32	0,32
170000005928000	14-072-004-00240-0001	BARBECHO TRADICIONAL	S		0,28		0,28	0,28
170000005928004	14-072-004-00170-0001	BARBECHO TRADICIONAL	S		0,23		0,23	0,23
170000005928006	14-072-006-00039-0001	BARBECHO TRADICIONAL	S		0,22		0,22	0,22
170000005928007	14-072-003-00206-0001	BARBECHO TRADICIONAL	S		0,29		0,29	0,29
170000005928008	14-072-003-00308-0003	OLIVAR	S		0,38		0,38	0,38
170000005928009	14-072-003-00157-0001	OLIVAR	S		0,07		0,07	0,07
170000005928010	14-072-009-00220-0001	GUISANTES	S		4,20		4,20	4,20
170000005928011	14-008-019-00028-0003	PASTOS DE MENOS DE 5 AÑOS	S		0,45		0,45	0,45
170000005928012	14-008-019-09000-0006	PASTOS DE MENOS DE 5 AÑOS	S		0,42		0,42	0,42
170000005928013	14-008-019-09016-0013	PASTOS DE MENOS DE 5 AÑOS	S		0,25		0,25	0,25
170000005928018	14-072-007-00178-0001	AVENA	S		0,17		0,17	0,17
170000005928019	14-072-009-00246-0001	AVENA	S		0,22		0,22	0,22
170000005928028	14-008-021-00021-0001	BARBECHO TRADICIONAL	S		0,47		0,47	0,47
170000005928029	14-008-020-09016-0003	PASTOS PERMANENTES DE 5 O MAS AÑOS	S		2,15		2,15	2,15
170000005928030	14-008-020-00050-0007	GUISANTES	S		11,56		11,56	11,56
170000005929326	14-072-003-00252-0002	PASTOS DE MENOS DE 5 AÑOS	S		3,78		3,78	3,78
170000005929327	14-072-003-00253-0001	PASTOS DE MENOS DE 5 AÑOS	S		0,53		0,53	0,53
170000005929328	14-072-003-00254-0001	PASTOS DE MENOS DE 5 AÑOS	S		0,19		0,19	0,19
170000005929330	14-072-010-00080-0001	GUISANTES	S		0,20		0,20	0,20
170000005929331	14-072-010-00081-0001	GUISANTES	S		0,16		0,16	0,16
170000005929332	14-072-010-00082-0001	GUISANTES	S		0,16		0,16	0,16
170000005929333	14-072-010-00049-0004	PASTOS DE MENOS DE 5 AÑOS	R		0,10		0,10	0,10
170000005929334	14-072-010-00084-0001	CEBADA	S		0,24		0,24	0,24
170000005929335	14-072-010-00083-0003	GUISANTES	R		0,25		0,25	0,25
170000005929336	14-072-010-00083-0003	GUISANTES	R		0,16		0,16	0,16
170000005929337	14-072-010-00083-0001	OLIVAR	R		0,16		0,16	0,16

**INCIDENCIAS**

**INCIDENCIA DESCRIPCIÓN**

- 86121 Recinto superficie forrajera que no realiza la actividad de producción de pastoreo.  
 Recinto:14-035-036-00056-00002 Cultivo:63000 PASTOS DE MENOS DE 5 AÑOS-SIN VARIEDAD Secano Actividad Agraria del recinto:2  
 Recinto:14-035-036-00056-00013 Cultivo:63000 PASTOS DE MENOS DE 5 AÑOS-SIN VARIEDAD Secano Actividad Agraria del recinto:2  
 Recinto:14-035-036-00057-00001 Cultivo:63000 PASTOS DE MENOS DE 5 AÑOS-SIN VARIEDAD Secano Actividad Agraria del recinto:2

(1) Con incidencias que retienen pago o deniegan el expediente.  
 (2) Se calcula sobre superficie declarada admisible.  
 (3) Aplicación del artículo 16 bis del RD 147/2023.

Puede verificar la integridad de una copia de este documento mediante la lectura del código QR adjunto o mediante el acceso a la dirección <a href="https://ws050.juntadeandalucia.es/verificarFirma">https://ws050.juntadeandalucia.es/verificarFirma</a> indicando el código de VERIFICACIÓN					
FIRMADO POR	RAQUEL MARIA ESPIN CRESPO		FECHA		26/06/2024
VERIFICACIÓN	Pk2jmMQ72K8YCCE9EQ8LU85ENJJ6M		PÁGINA		1428/8857

**INCIDENCIAS****INCIDENCIA DESCRIPCIÓN**

Recinto:14-070-005-00025-00001	Cultivo:63000	PASTOS DE MENOS DE 5 AÑOS-SIN VARIEDAD	Secano	Actividad Agraria del recinto:2
Recinto:14-070-005-00026-00001	Cultivo:63000	PASTOS DE MENOS DE 5 AÑOS-SIN VARIEDAD	Secano	Actividad Agraria del recinto:2
Recinto:14-070-005-00027-00001	Cultivo:63000	PASTOS DE MENOS DE 5 AÑOS-SIN VARIEDAD	Secano	Actividad Agraria del recinto:2
Recinto:14-070-005-00029-00001	Cultivo:63000	PASTOS DE MENOS DE 5 AÑOS-SIN VARIEDAD	Secano	Actividad Agraria del recinto:2
Recinto:14-070-005-00030-00001	Cultivo:63000	PASTOS DE MENOS DE 5 AÑOS-SIN VARIEDAD	Secano	Actividad Agraria del recinto:2
Recinto:14-070-005-00031-00001	Cultivo:63000	PASTOS DE MENOS DE 5 AÑOS-SIN VARIEDAD	Secano	Actividad Agraria del recinto:2
Recinto:14-070-005-00032-00001	Cultivo:63000	PASTOS DE MENOS DE 5 AÑOS-SIN VARIEDAD	Secano	Actividad Agraria del recinto:2
Recinto:14-070-005-00089-00001	Cultivo:63000	PASTOS DE MENOS DE 5 AÑOS-SIN VARIEDAD	Secano	Actividad Agraria del recinto:2
Recinto:14-074-057-00177-00002	Cultivo:63000	PASTOS DE MENOS DE 5 AÑOS-SIN VARIEDAD	Secano	Actividad Agraria del recinto:2
Recinto:14-074-057-00179-00001	Cultivo:63000	PASTOS DE MENOS DE 5 AÑOS-SIN VARIEDAD	Secano	Actividad Agraria del recinto:2
Recinto:14-074-057-00181-00001	Cultivo:63000	PASTOS DE MENOS DE 5 AÑOS-SIN VARIEDAD	Secano	Actividad Agraria del recinto:2

**Datos considerados para el Cálculo de la Carga Ganadera del expediente**

Superficie determinada para Cálculo Carga Ganadera: 19,00 ha

Carga Ganadera del Expediente: 2,69 ugm/ha

Explotación	Especie	Ugm Calculada para CG
ES140080000749	OVINA	9,25
ES140720000256	OVINA	41,90

**Recintos Determinados para el Cálculo de Garga Ganadera**

REF.	REFERENCIA SIGPAC	CULTIVO	DESCRIPCIÓN CULTIVO	S/R	SUP. RESUELTA (ha)
-1304009	14-072-008-00109-00001	63000	PASTOS DE MENOS DE 5 AÑOS-SIN VARIEDAD	S	1,96
-1304008	14-072-008-00109-00001	63000	PASTOS DE MENOS DE 5 AÑOS-SIN VARIEDAD	S	0,87
-1304007	14-072-008-00109-00001	63000	PASTOS DE MENOS DE 5 AÑOS-SIN VARIEDAD	S	0,88
-1304006	14-072-008-00109-00001	63000	PASTOS DE MENOS DE 5 AÑOS-SIN VARIEDAD	S	0,38
-728468	14-008-021-00022-00006	62000	PASTOS PERMANENTES DE 5 O MAS AÑOS-SIN VARIEDAD	S	0,03
-728467	14-008-021-00022-00004	62000	PASTOS PERMANENTES DE 5 O MAS AÑOS-SIN VARIEDAD	S	0,02
4590253	14-072-010-00037-00001	63000	PASTOS DE MENOS DE 5 AÑOS-SIN VARIEDAD	S	0,20
4590254	14-072-010-00038-00001	63000	PASTOS DE MENOS DE 5 AÑOS-SIN VARIEDAD	S	0,90
4770487	14-072-010-00078-00001	63000	PASTOS DE MENOS DE 5 AÑOS-SIN VARIEDAD	S	0,69
5224476	14-008-019-00028-00001	62000	PASTOS PERMANENTES DE 5 O MAS AÑOS-SIN VARIEDAD	S	1,57
5224505	14-072-007-00152-00001	63000	PASTOS DE MENOS DE 5 AÑOS-SIN VARIEDAD	S	0,46
1700000005927971	14-072-009-00060-00001	63000	PASTOS DE MENOS DE 5 AÑOS-SIN VARIEDAD	S	0,03
1700000005927972	14-072-009-00061-00001	63000	PASTOS DE MENOS DE 5 AÑOS-SIN VARIEDAD	S	0,05
1700000005927973	14-072-009-00062-00001	63000	PASTOS DE MENOS DE 5 AÑOS-SIN VARIEDAD	S	0,06
1700000005927974	14-072-009-00065-00001	63000	PASTOS DE MENOS DE 5 AÑOS-SIN VARIEDAD	S	0,34
1700000005927979	14-072-006-00055-00001	20000	BARBECHO TRADICIONAL-SIN VARIEDAD	S	2,69
1700000005928011	14-008-019-00028-00003	63000	PASTOS DE MENOS DE 5 AÑOS-SIN VARIEDAD	S	0,45
1700000005928012	14-008-019-09000-00006	63000	PASTOS DE MENOS DE 5 AÑOS-SIN VARIEDAD	S	0,42
1700000005928013	14-008-019-09016-00013	63000	PASTOS DE MENOS DE 5 AÑOS-SIN VARIEDAD	S	0,25
1700000005928029	14-008-020-09016-00003	62000	PASTOS PERMANENTES DE 5 O MAS AÑOS-SIN VARIEDAD	S	2,15

(1) Con incidencias que retienen pago o deniegan el expediente.  
(2) Se calcula sobre superficie declarada admisible.  
(3) Aplicación del artículo 16 bis del RD 147/2023.

Puede verificar la integridad de una copia de este documento mediante la lectura del código QR adjunto o mediante el acceso a la dirección <https://ws050.juntadeandalucia.es/verificarFirma> indicando el código de VERIFICACIÓN

FIRMADO POR	RAQUEL MARIA ESPIN CRESPO	FECHA	26/06/2024
VERIFICACIÓN	Pk2jmMQ72K8YCCE9EQ8LU85ENJJ6M	PÁGINA	1429/8857





**Recintos Determinados para el Cálculo de Garga Ganadera**

REF.	REFERENCIA SIGPAC	CULTIVO	DESCRIPCIÓN CULTIVO	S/R	SUP. RESUELTA (ha)
170000005929326	14-072-003-00252-00002	63000	PASTOS DE MENOS DE 5 AÑOS-SIN VARIEDAD	S	3,78
1700000005929327	14-072-003-00253-00001	63000	PASTOS DE MENOS DE 5 AÑOS-SIN VARIEDAD	S	0,53
1700000005929328	14-072-003-00254-00001	63000	PASTOS DE MENOS DE 5 AÑOS-SIN VARIEDAD	S	0,19
1700000005929333	14-072-010-00049-00004	63000	PASTOS DE MENOS DE 5 AÑOS-SIN VARIEDAD	R	0,10

**Incidencias de carga ganadera**

**INCIDENCIA DESCRIPCIÓN**

86132	Recinto superficie forrajera que no realiza la actividad de producción de pastoreo.
	Recinto:14-035-036-00056-00002 Cultivo:63000 PASTOS DE MENOS DE 5 AÑOS-SIN VARIEDAD Secano
	Recinto:14-035-036-00056-00002 Cultivo:63000 PASTOS DE MENOS DE 5 AÑOS-SIN VARIEDAD Secano
	Recinto:14-035-036-00056-00002 Cultivo:63000 PASTOS DE MENOS DE 5 AÑOS-SIN VARIEDAD Secano
	Recinto:14-035-036-00056-00002 Cultivo:63000 PASTOS DE MENOS DE 5 AÑOS-SIN VARIEDAD Secano
	Recinto:14-035-036-00056-00002 Cultivo:63000 PASTOS DE MENOS DE 5 AÑOS-SIN VARIEDAD Secano
	Recinto:14-035-036-00056-00002 Cultivo:63000 PASTOS DE MENOS DE 5 AÑOS-SIN VARIEDAD Secano
	Recinto:14-008-021-00022-00002 Cultivo:20000 BARBECHO TRADICIONAL-SIN VARIEDAD Secano
	Recinto:14-008-021-00021-00002 Cultivo:20000 BARBECHO TRADICIONAL-SIN VARIEDAD Secano
	Recinto:14-072-013-00023-00001 Cultivo:20000 BARBECHO TRADICIONAL-SIN VARIEDAD Secano
	Recinto:14-035-036-00057-00001 Cultivo:63000 PASTOS DE MENOS DE 5 AÑOS-SIN VARIEDAD Secano
	Recinto:14-035-036-00057-00001 Cultivo:63000 PASTOS DE MENOS DE 5 AÑOS-SIN VARIEDAD Secano
	Recinto:14-035-036-00057-00001 Cultivo:63000 PASTOS DE MENOS DE 5 AÑOS-SIN VARIEDAD Secano
	Recinto:14-035-036-00056-00002 Cultivo:63000 PASTOS DE MENOS DE 5 AÑOS-SIN VARIEDAD Secano
	Recinto:14-035-036-00056-00013 Cultivo:63000 PASTOS DE MENOS DE 5 AÑOS-SIN VARIEDAD Secano
	Recinto:14-035-036-00056-00002 Cultivo:63000 PASTOS DE MENOS DE 5 AÑOS-SIN VARIEDAD Secano
	Recinto:14-035-036-00056-00002 Cultivo:63000 PASTOS DE MENOS DE 5 AÑOS-SIN VARIEDAD Secano
	Recinto:14-035-036-00056-00002 Cultivo:63000 PASTOS DE MENOS DE 5 AÑOS-SIN VARIEDAD Secano
	Recinto:14-072-002-00201-00001 Cultivo:20000 BARBECHO TRADICIONAL-SIN VARIEDAD Secano
	Recinto:14-072-004-00114-00001 Cultivo:20000 BARBECHO TRADICIONAL-SIN VARIEDAD Secano
	Recinto:14-072-006-00053-00001 Cultivo:20000 BARBECHO TRADICIONAL-SIN VARIEDAD Secano
	Recinto:14-072-003-00308-00001 Cultivo:20000 BARBECHO TRADICIONAL-SIN VARIEDAD Secano
	Recinto:14-072-003-00312-00001 Cultivo:20000 BARBECHO TRADICIONAL-SIN VARIEDAD Secano
	Recinto:14-072-006-00023-00001 Cultivo:20000 BARBECHO TRADICIONAL-SIN VARIEDAD Secano
	Recinto:14-074-057-00177-00002 Cultivo:63000 PASTOS DE MENOS DE 5 AÑOS-SIN VARIEDAD Secano
	Recinto:14-074-057-00179-00001 Cultivo:63000 PASTOS DE MENOS DE 5 AÑOS-SIN VARIEDAD Secano
	Recinto:14-074-057-00181-00001 Cultivo:63000 PASTOS DE MENOS DE 5 AÑOS-SIN VARIEDAD Secano
	Recinto:14-072-004-00240-00001 Cultivo:20000 BARBECHO TRADICIONAL-SIN VARIEDAD Secano
	Recinto:14-072-004-00170-00001 Cultivo:20000 BARBECHO TRADICIONAL-SIN VARIEDAD Secano
	Recinto:14-072-006-00039-00001 Cultivo:20000 BARBECHO TRADICIONAL-SIN VARIEDAD Secano
	Recinto:14-072-003-00206-00001 Cultivo:20000 BARBECHO TRADICIONAL-SIN VARIEDAD Secano
	Recinto:14-070-005-00029-00001 Cultivo:63000 PASTOS DE MENOS DE 5 AÑOS-SIN VARIEDAD Secano
	Recinto:14-070-005-00030-00001 Cultivo:63000 PASTOS DE MENOS DE 5 AÑOS-SIN VARIEDAD Secano
	Recinto:14-070-005-00031-00001 Cultivo:63000 PASTOS DE MENOS DE 5 AÑOS-SIN VARIEDAD Secano
	Recinto:14-070-005-00032-00001 Cultivo:63000 PASTOS DE MENOS DE 5 AÑOS-SIN VARIEDAD Secano
	Recinto:14-070-005-00089-00001 Cultivo:63000 PASTOS DE MENOS DE 5 AÑOS-SIN VARIEDAD Secano
	Recinto:14-008-021-00021-00001 Cultivo:20000 BARBECHO TRADICIONAL-SIN VARIEDAD Secano
	Recinto:14-070-005-00025-00001 Cultivo:63000 PASTOS DE MENOS DE 5 AÑOS-SIN VARIEDAD Secano
	Recinto:14-070-005-00026-00001 Cultivo:63000 PASTOS DE MENOS DE 5 AÑOS-SIN VARIEDAD Secano
	Recinto:14-070-005-00027-00001 Cultivo:63000 PASTOS DE MENOS DE 5 AÑOS-SIN VARIEDAD Secano

(1) Con incidencias que retienen pago o deniegan el expediente.  
 (2) Se calcula sobre superficie declarada admisible.  
 (3) Aplicación del artículo 16 bis del RD 147/2023.

Puede verificar la integridad de una copia de este documento mediante la lectura del código QR adjunto o mediante el acceso a la dirección <a href="https://ws050.juntadeandalucia.es/verificarFirma">https://ws050.juntadeandalucia.es/verificarFirma</a> indicando el código de VERIFICACIÓN					
FIRMADO POR	RAQUEL MARIA ESPIN CRESPO		FECHA		26/06/2024
VERIFICACIÓN	Pk2jmMQ72K8YCC9E9EQ8LU85ENJJ6M		PÁGINA		1430/8857

**APELLIDOS Y NOMBRE / RAZÓN SOCIAL**

GARCIA BAQUERIZO INMACULADA

**NIF**

\*\*\*5155\*

**EXPEDIENTE**

1207767

**RESOLUCIÓN**

CONCESIÓN DE LA AYUDA

**DATOS DE MANTENIMIENTO UNIDADES****GRUPO DE PAGO**

ZONAS DE LIMITACIONES NATURALES

**Sup. Dec.  
Admisible**

22,01

**Sup.  
Resuelta**

22,01

**Sobredecl.**

0,00

**% Sobredecl.**

0,00

**RESUMEN DE PAGOS**

	<b>IMPORTE ( Euros )</b>			
	<b>RESUELTO</b>	<b>FEADER</b>	<b>MAPA</b>	<b>CAPADR</b>
Pago realizado	993,03	844,07	97,42	51,54
A pagar	98,09	83,38	9,62	5,09
<b>TOTAL</b>	<b>1.091,12</b>	<b>927,45</b>	<b>107,04</b>	<b>56,63</b>

**APLICACIÓN DE REDUCCIONES Y PENALIZACIONES (%)**

<b>Criterios de subvencionabilidad (1)</b>	<b>Presentación tardía</b>	<b>Omisión declaración</b>	<b>Condicionabilidad</b>
0,00	0,00	0,00	0,00

**IMPORTE ( Euros )**

Calculado(2)	Reducción	Penalización	Reducción Penalización (3)	Penalización adicional	Resuelto	FEADER	MAPA	CAPADR
1.091,12 €	0,00 €	0,00 €	0,00 €	0,00 €	1.091,12 €	927,45 €	107,04 €	56,63 €
Importe Unitario:	54,00 €	Nuevo Importe Unitario:	49,57 €					

(1) Con incidencias que retienen pago o deniegan el expediente.

(2) Se calcula sobre superficie declarada admisible.

(3) Aplicación del artículo 16 bis del RD 147/2023.

Puede verificar la integridad de una copia de este documento mediante la lectura del código QR adjunto o mediante el acceso a la dirección <https://ws050.juntadeandalucia.es/verificarFirma> indicando el código de VERIFICACIÓN

FIRMADO POR

RAQUEL MARIA ESPIN CRESPO

FECHA

26/06/2024

VERIFICACIÓN

Pk2jmMQ72K8YCCE9EQ8LU85ENJJ6M

PÁGINA

1431/8857





**RECINTOS PROPUESTOS**

REF.	REFERENCIA SIGPAC	CULTIVO	S/R	USO SIGPAC	Sup. Dec. admisible	Sup. Campo	Sup. Determ.	Sup. Resuelta
-1580877	14-008-035-00016-0001	AVENA	S		0,05		0,05	0,05
-1256739	14-008-035-00016-0001	TRANQUILLÓN	S		0,01		0,01	0,01
-893058	14-008-035-00039-0008	PASTOS DE MENOS DE 5 AÑOS	S		0,01		0,01	0,01
-893057	14-008-035-00013-0007	PASTOS PERMANENTES DE 5 O MAS AÑOS	S		0,06		0,06	0,06
-436001	14-008-059-00012-0002	PASTOS PERMANENTES DE 5 O MAS AÑOS	S		0,59		0,59	0,59
-436000	14-008-059-00009-0003	PASTOS PERMANENTES DE 5 O MAS AÑOS	S		0,05		0,05	0,05
-14225	14-008-035-09014-0008	GUISANTES	S		0,02		0,02	0,02
-14222	14-008-035-00038-0009	BARBECHO TRADICIONAL	S		2,00		2,00	2,00
5210726	14-008-035-00015-0001	PASTOS DE MENOS DE 5 AÑOS	S		0,14		0,14	0,14
5210727	14-008-035-00015-0001	PASTOS DE MENOS DE 5 AÑOS	S		0,02		0,02	0,02
5528852	14-008-035-00013-0004	TRIGO BLANDO	S		0,15		0,15	0,15
5528859	14-008-035-00013-0004	TRIGO BLANDO	S		0,03		0,03	0,03
5528865	14-008-035-00013-0004	TRIGO BLANDO	S		0,09		0,09	0,09
5528895	14-008-059-00009-0001	TRIGO BLANDO	S		0,19		0,19	0,19
6867185	14-008-035-00038-0009	PASTOS DE MENOS DE 5 AÑOS	S		3,01		3,01	3,01
1700000006854083	14-008-035-00013-0004	PASTOS DE MENOS DE 5 AÑOS	S		0,16		0,16	0,16
1700000006854084	14-008-035-00013-0004	GUISANTES	S		0,98		0,98	0,98
1700000006854085	14-008-035-00014-0003	GUISANTES	S		2,12		2,12	2,12
1700000006854086	14-008-035-00019-0001	GUISANTES	S		0,40		0,40	0,40
1700000006854087	14-008-035-00020-0003	GUISANTES	S		0,02		0,02	0,02
1700000006854089	14-008-035-09014-0003	GUISANTES	S		0,03		0,03	0,03
1700000006854090	14-008-059-00009-0001	AVENA	S		1,66		1,66	1,66
1700000006854091	14-008-059-00012-0001	AVENA	S		1,91		1,91	1,91
1700000006854092	14-008-035-00015-0001	TRANQUILLÓN	S		0,03		0,03	0,03
1700000006854093	14-008-035-00016-0001	PASTOS DE MENOS DE 5 AÑOS	S		0,08		0,08	0,08
1700000006854094	14-008-059-00011-0001	AVENA	S		0,43		0,43	0,43
1700000006854095	14-008-035-00020-0001	PASTOS DE MENOS DE 5 AÑOS	S		0,06		0,06	0,06
1700000006854101	14-008-035-00039-0006	PASTOS DE MENOS DE 5 AÑOS	S		6,01		6,01	6,01
1700000006854104	14-008-035-00013-0004	AVENA	S		0,27		0,27	0,27
1700000006854105	14-008-035-00014-0003	AVENA	S		0,11		0,11	0,11
1700000006854106	14-008-035-00039-0005	PASTOS PERMANENTES DE 5 O MAS AÑOS	S		0,46		0,46	0,46
1700000006854107	14-008-035-00014-0007	PASTOS PERMANENTES DE 5 O MAS AÑOS	S		0,04		0,04	0,04
1700000006854109	14-008-059-00009-0002	PASTOS PERMANENTES DE 5 O MAS AÑOS	S		0,64		0,64	0,64
1700000006854110	14-008-059-00010-0001	PASTOS PERMANENTES DE 5 O MAS AÑOS	S		0,02		0,02	0,02
1700000006854111	14-008-035-00014-0005	TRANQUILLÓN	S		0,06		0,06	0,06
1700000006854112	14-008-035-00015-0002	PASTOS DE MENOS DE 5 AÑOS	S		0,10		0,10	0,10

**Datos considerados para el Cálculo de la Carga Ganadera del expediente**

Superficie determinada para Cálculo Carga Ganadera: 13,45 ha  
 Carga Ganadera del Expediente: 2,12 ugm/ha

Explotación	Especie	Ugm Calculada para CG
ES140080000584	BOVINA	28,52

**Recintos Determinados para el Cálculo de Garga Ganadera**

REF.	REFERENCIA SIGPAC	CULTIVO	DESCRIPCIÓN CULTIVO	S/R	SUP. RESUELTA (ha)
-893058	14-008-035-00039-00008	63000	PASTOS DE MENOS DE 5 AÑOS-SIN VARIEDAD	S	0,01
-893057	14-008-035-00013-00007	62000	PASTOS PERMANENTES DE 5 O MAS AÑOS-SIN VARIEDAD	S	0,06
-436001	14-008-059-00012-00002	62000	PASTOS PERMANENTES DE 5 O MAS AÑOS-SIN	S	0,59

(1) Con incidencias que retienen pago o deniegan el expediente.  
 (2) Se calcula sobre superficie declarada admisible.  
 (3) Aplicación del artículo 16 bis del RD 147/2023.

Puede verificar la integridad de una copia de este documento mediante la lectura del código QR adjunto o mediante el acceso a la dirección <a href="https://ws050.juntadeandalucia.es/verificarFirma">https://ws050.juntadeandalucia.es/verificarFirma</a> indicando el código de VERIFICACIÓN					
FIRMADO POR	RAQUEL MARIA ESPIN CRESPO		FECHA		26/06/2024
VERIFICACIÓN	Pk2jmMQ72K8YCCE9EQ8LU85ENJJ6M		PÁGINA		1432/8857



**Recintos Determinados para el Cálculo de Garga Ganadera**

REF.	REFERENCIA SIGPAC	CULTIVO	DESCRIPCIÓN CULTIVO	S/R	SUP.
					RESUELTA (ha)
-436000	14-008-059-00009-00003	62000	VARIEDAD PASTOS PERMANENTES DE 5 O MAS AÑOS-SIN VARIEDAD	S	0,05
-14222	14-008-035-00038-00009	20000	BARBECHO TRADICIONAL-SIN VARIEDAD	S	2,00
5210726	14-008-035-00015-00001	63000	PASTOS DE MENOS DE 5 AÑOS-SIN VARIEDAD	S	0,14
5210727	14-008-035-00015-00001	63000	PASTOS DE MENOS DE 5 AÑOS-SIN VARIEDAD	S	0,02
6867185	14-008-035-00038-00009	63000	PASTOS DE MENOS DE 5 AÑOS-SIN VARIEDAD	S	3,01
1700000006854083	14-008-035-00013-00004	63000	PASTOS DE MENOS DE 5 AÑOS-SIN VARIEDAD	S	0,16
1700000006854093	14-008-035-00016-00001	63000	PASTOS DE MENOS DE 5 AÑOS-SIN VARIEDAD	S	0,08
1700000006854095	14-008-035-00020-00001	63000	PASTOS DE MENOS DE 5 AÑOS-SIN VARIEDAD	S	0,06
1700000006854101	14-008-035-00039-00006	63000	PASTOS DE MENOS DE 5 AÑOS-SIN VARIEDAD	S	6,01
1700000006854106	14-008-035-00039-00005	62000	PASTOS PERMANENTES DE 5 O MAS AÑOS-SIN VARIEDAD	S	0,46
1700000006854107	14-008-035-00014-00007	62000	PASTOS PERMANENTES DE 5 O MAS AÑOS-SIN VARIEDAD	S	0,04
1700000006854109	14-008-059-00009-00002	62000	PASTOS PERMANENTES DE 5 O MAS AÑOS-SIN VARIEDAD	S	0,64
1700000006854110	14-008-059-00010-00001	62000	PASTOS PERMANENTES DE 5 O MAS AÑOS-SIN VARIEDAD	S	0,02
1700000006854112	14-008-035-00015-00002	63000	PASTOS DE MENOS DE 5 AÑOS-SIN VARIEDAD	S	0,10

(1) Con incidencias que retienen pago o deniegan el expediente.  
(2) Se calcula sobre superficie declarada admisible.  
(3) Aplicación del artículo 16 bis del RD 147/2023.

Puede verificar la integridad de una copia de este documento mediante la lectura del código QR adjunto o mediante el acceso a la dirección <a href="https://ws050.juntadeandalucia.es/verificarFirma">https://ws050.juntadeandalucia.es/verificarFirma</a> indicando el código de VERIFICACIÓN					
FIRMADO POR	RAQUEL MARIA ESPIN CRESCO		FECHA		26/06/2024
VERIFICACIÓN	Pk2jmMQ72K8YCCE9EQ8LU85ENJJJ6M		PÁGINA		1433/8857



**APELLIDOS Y NOMBRE / RAZÓN SOCIAL**

GARCIA BARRANCO EUFRASIA

**NIF**

\*\*\*\*1099\*

**EXPEDIENTE**

1086108

**RESOLUCIÓN**

CONCESIÓN DE LA AYUDA

**DATOS DE MANTENIMIENTO UNIDADES**

**GRUPO DE PAGO**

ZONAS DE LIMITACIONES NATURALES

**Sup. Dec. Admisible**

2,31

**Sup. Resuelta**

2,31

**Sobredecl.**

0,00

**% Sobredecl.**

0,00

**RESUMEN DE PAGOS**

	<b>IMPORTE ( Euros )</b>			
	<b>RESUELTO</b>	<b>FEADER</b>	<b>MAPA</b>	<b>CAPADR</b>
Pago realizado	113,53	96,50	11,14	5,89
A pagar	11,21	9,53	1,10	0,58
<b>TOTAL</b>	<b>124,74</b>	<b>106,03</b>	<b>12,24</b>	<b>6,47</b>

**APLICACIÓN DE REDUCCIONES Y PENALIZACIONES (%)**

<b>Criterios de subvencionabilidad (1)</b>	<b>Presentación tardía</b>	<b>Omisión declaración</b>	<b>Condicionalidad</b>
0,00	0,00	0,00	0,00

**IMPORTE ( Euros )**

Calculado(2)	Reducción	Penalización	Reducción Penalización (3)	Penalización adicional	Resuelto	FEADER	MAPA	CAPADR
124,74 €	0,00 €	0,00 €	0,00 €	0,00 €	124,74 €	106,03 €	12,24 €	6,47 €
Importe Unitario:	54,00 €	Nuevo Importe Unitario:	54,00 €					

**RECINTOS PROPUESTOS**

<b>REF.</b>	<b>REFERENCIA SIGPAC</b>	<b>CULTIVO</b>	<b>USO S/R</b>	<b>Sup. Dec. admisible</b>	<b>Sup. Campo</b>	<b>Sup. Determ.</b>	<b>Sup. Resuelta</b>
170000006680661	23-041-005-00046-0001	OLIVAR	S	2,31		2,31	2,31

**INCIDENCIAS**

**INCIDENCIA DESCRIPCIÓN**

86124	Recinto de forrajera para Cálculo de Carga Ganadera que No pertenece a Explotación. Recinto:14-043-018-00007-00011 Cultivo:62000 PASTOS PERMANENTES DE 5 O MAS AÑOS-SIN VARIEDAD Secano Recinto:14-043-018-00007-00012 Cultivo:62000 PASTOS PERMANENTES DE 5 O MAS AÑOS-SIN VARIEDAD Secano Recinto:14-043-018-00077-00002 Cultivo:62000 PASTOS PERMANENTES DE 5 O MAS AÑOS-SIN VARIEDAD Secano Recinto:14-043-018-00200-00002 Cultivo:62000 PASTOS PERMANENTES DE 5 O MAS AÑOS-SIN VARIEDAD Secano
-------	---

(1) Con incidencias que retienen pago o deniegan el expediente.  
(2) Se calcula sobre superficie declarada admisible.  
(3) Aplicación del artículo 16 bis del RD 147/2023.

Puede verificar la integridad de una copia de este documento mediante la lectura del código QR adjunto o mediante el acceso a la dirección <a href="https://ws050.juntadeandalucia.es/verificarFirma">https://ws050.juntadeandalucia.es/verificarFirma</a> indicando el código de VERIFICACIÓN				
FIRMADO POR	RAQUEL MARIA ESPIN CRESPO	FECHA	26/06/2024	
VERIFICACIÓN	Pk2jmMQ72K8YCCE9EQ8LU85ENJJ6M	PÁGINA	1434/8857	



**APELLIDOS Y NOMBRE / RAZÓN SOCIAL**

GARCIA BERRAL ANTONIO

**NIF**

\*\*\*\*1839\*

**EXPEDIENTE**

1230565

**RESOLUCIÓN**

CONCESIÓN DE LA AYUDA

**DATOS DE MANTENIMIENTO UNIDADES**

<b>GRUPO DE PAGO</b>	<b>Sup. Dec. Admisible</b>	<b>Sup. Resuelta</b>	<b>Sobredecl.</b>	<b>% Sobredecl.</b>
ZONAS DE LIMITACIONES NATURALES	14,16	14,16	0,00	0,00

**RESUMEN DE PAGOS**

	<b>IMPORTE ( Euros )</b>			
	<b>RESUELTO</b>	<b>FEADER</b>	<b>MAPA</b>	<b>CAPADR</b>
Pago realizado	695,90	591,51	68,27	36,12
A pagar	68,74	58,43	6,74	3,57
<b>TOTAL</b>	<b>764,64</b>	<b>649,94</b>	<b>75,01</b>	<b>39,69</b>

**APLICACIÓN DE REDUCCIONES Y PENALIZACIONES (%)**

<b>Criterios de subvencionabilidad (1)</b>	<b>Presentación tardía</b>	<b>Omisión declaración</b>	<b>Condicionalidad</b>
0,00	0,00	0,00	0,00

**IMPORTE ( Euros )**

Calculado(2)	Reducción	Penalización	Reducción Penalización (3)	Penalización adicional	Resuelto	FEADER	MAPA	CAPADR
764,64 €	0,00 €	0,00 €	0,00 €	0,00 €	764,64 €	649,94 €	75,01 €	39,69 €
Importe Unitario:	54,00 €	Nuevo Importe Unitario:	54,00 €					

**RECINTOS PROPUESTOS**

<b>REF.</b>	<b>REFERENCIA SIGPAC</b>	<b>CULTIVO</b>	<b>USO S/R SIGPAC</b>	<b>Sup. Dec. admisible</b>	<b>Sup. Campo</b>	<b>Sup. Determ.</b>	<b>Sup. Resuelta</b>
-1055327	14-056-004-00083-0001	OLIVAR	R	0,04		0,04	0,04
-785228	14-056-025-00008-0009	AVENA	R	0,19		0,19	0,19
4226813	14-056-025-00260-0002	OLIVAR	S	0,87		0,87	0,87
5066239	14-056-034-00053-0003	OLIVAR	S	0,20		0,20	0,20
5066244	14-056-034-00053-0004	OLIVAR	S	0,55		0,55	0,55
5066246	14-056-022-00105-0001	OLIVAR	S	0,59		0,59	0,59
5066251	14-056-022-00110-0001	OLIVAR	S	0,15		0,15	0,15
5091313	14-056-034-00038-0001	OLIVAR	S	0,62		0,62	0,62
5233937	14-056-004-00068-0001	OLIVAR	S	1,02		1,02	1,02
5233939	14-056-004-00069-0002	OLIVAR	S	0,18		0,18	0,18
5538534	14-002-032-00085-0003	OLIVAR	S	4,98		4,98	4,98
5538899	14-002-032-00086-0001	OLIVAR	S	0,16		0,16	0,16
5564073	14-056-014-00031-0001	OLIVAR	S	0,40		0,40	0,40
5564074	14-056-014-00034-0003	ESPÁRRAGOS	R	0,15		0,15	0,15
5564075	14-056-014-00034-0001	MEMBRILLO	R	0,18		0,18	0,18
5564076	14-056-014-00041-0003	MEMBRILLO	R	0,15		0,15	0,15
5564077	14-056-014-00042-0003	MEMBRILLO	S	0,16		0,16	0,16
6909277	14-056-010-00068-0002	OLIVAR	S	1,11		1,11	1,11
1700000006776350	14-056-026-00383-0001	OLIVAR	S	0,22		0,22	0,22
1700000006776354	14-056-025-00041-0004	OLIVAR	S	0,28		0,28	0,28
1700000006776355	14-056-025-00297-0001	OLIVAR	S	0,65		0,65	0,65
1700000006776356	14-056-016-00032-0001	OLIVAR	S	1,30		1,30	1,30
1700000006776357	14-056-016-00042-0001	OLIVAR	S	0,01		0,01	0,01

(1) Con incidencias que retienen pago o deniegan el expediente.

(2) Se calcula sobre superficie declarada admisible.

(3) Aplicación del artículo 16 bis del RD 147/2023.

Puede verificar la integridad de una copia de este documento mediante la lectura del código QR adjunto o mediante el acceso a la dirección <https://ws050.juntadeandalucia.es/verificarFirma> indicando el código de VERIFICACIÓN

FIRMADO POR	RAQUEL MARIA ESPIN CRESPO	FECHA	26/06/2024
VERIFICACIÓN	Pk2jmMQ72K8YCCE9EQ8LU85ENJJ6M	PÁGINA	1435/8857



**APELLIDOS Y NOMBRE / RAZÓN SOCIAL**

GARCIA CABANILLAS AMADOR

**NIF**

\*\*\*0715\*

**EXPEDIENTE**

1014769

**RESOLUCIÓN**

CONCESIÓN DE LA AYUDA

**DATOS DE MANTENIMIENTO UNIDADES**

<b>GRUPO DE PAGO</b>	<b>Sup. Dec. Admisible</b>	<b>Sup. Resuelta</b>	<b>Sobredecl.</b>	<b>% Sobredecl.</b>
ZONAS DE LIMITACIONES NATURALES	32,30	32,30	0,00	0,00

**RESUMEN DE PAGOS**

	<b>IMPORTE ( Euros )</b>			
	<b>RESUELTO</b>	<b>FEADER</b>	<b>MAPA</b>	<b>CAPADR</b>
Pago realizado	1.081,20	919,02	106,06	56,12
A pagar	106,80	90,78	10,48	5,54
<b>TOTAL</b>	<b>1.188,00</b>	<b>1.009,80</b>	<b>116,54</b>	<b>61,66</b>

**APLICACIÓN DE REDUCCIONES Y PENALIZACIONES (%)**

<b>Criterios de subvencionabilidad (1)</b>	<b>Presentación tardía</b>	<b>Omisión declaración</b>	<b>Condicionalidad</b>
0,00	0,00	0,00	0,00

**IMPORTE ( Euros )**

<b>Calculado(2)</b>	<b>Reducción</b>	<b>Penalización</b>	<b>Reducción Penalización (3)</b>	<b>Penalización adicional</b>	<b>Resuelto</b>	<b>FEADER</b>	<b>MAPA</b>	<b>CAPADR</b>
1.188,00 €	0,00 €	0,00 €	0,00 €	0,00 €	1.188,00 €	1.009,80 €	116,54 €	61,66 €
<b>Importe Unitario:</b>	<b>54,00 €</b>	<b>Nuevo Importe Unitario:</b>	<b>36,78 €</b>					

**RECINTOS PROPUESTOS**

<b>REF.</b>	<b>REFERENCIA SIGPAC</b>	<b>CULTIVO</b>	<b>S/R</b>	<b>USO SIGPAC</b>	<b>Sup. Dec. admisible</b>	<b>Sup. Campo</b>	<b>Sup. Determ.</b>	<b>Sup. Resuelta</b>
-1630639	14-054-062-00044-0001	OLIVAR	S		0,04		0,04	0,04
1700000005362611	14-054-062-00034-0009	OLIVAR	S		15,47		15,47	15,47
1700000005362613	14-054-062-00034-0048	OLIVAR	S		0,13		0,13	0,13
1700000005362615	14-054-062-00043-0001	OLIVAR	S		0,35		0,35	0,35
1700000005362629	14-054-060-00064-0001	OLIVAR	S		6,58		6,58	6,58
1700000005362642	14-054-060-00067-0002	OLIVAR	S		4,49		4,49	4,49
1700000005362644	14-054-062-00034-0049	OLIVAR	S		5,24		5,24	5,24

**INCIDENCIAS****INCIDENCIA DESCRIPCIÓN**

86124	Recinto de forrajera para Cálculo de Carga Ganadera que No pertenece a Explotación. Recinto:14-026-005-00020-00001 Cultivo:63000 PASTOS DE MENOS DE 5 AÑOS-SIN VARIEDAD Secano Recinto:14-068-003-00114-00002 Cultivo:62000 PASTOS PERMANENTES DE 5 O MAS AÑOS-SIN VARIEDAD Secano Recinto:14-068-003-00114-00005 Cultivo:62000 PASTOS PERMANENTES DE 5 O MAS AÑOS-SIN VARIEDAD Secano Recinto:14-068-003-00120-00001 Cultivo:62000 PASTOS PERMANENTES DE 5 O MAS AÑOS-SIN VARIEDAD Secano Recinto:14-068-003-00215-00002 Cultivo:62000 PASTOS PERMANENTES DE 5 O MAS AÑOS-SIN VARIEDAD Secano
-------	---

(1) Con incidencias que retienen pago o deniegan el expediente.  
(2) Se calcula sobre superficie declarada admisible.  
(3) Aplicación del artículo 16 bis del RD 147/2023.

Puede verificar la integridad de una copia de este documento mediante la lectura del código QR adjunto o mediante el acceso a la dirección <https://ws050.juntadeandalucia.es/verificarFirma> indicando el código de VERIFICACIÓN

FIRMADO POR	RAQUEL MARIA ESPIN CRESPO	FECHA	26/06/2024
VERIFICACIÓN	Pk2jmMQ72K8YCCE9EQ8LU85ENJJ6M	PÁGINA	1436/8857



**APELLIDOS Y NOMBRE / RAZÓN SOCIAL**

GARCIA CABANILLAS ANTONIO JOSE

**NIF**

\*\*\*\*6900\*

**EXPEDIENTE**

1213960

**RESOLUCIÓN**

CONCESIÓN DE LA AYUDA

**DATOS DE MANTENIMIENTO UNIDADES**

<b>GRUPO DE PAGO</b>	<b>Sup. Dec. Admisible</b>	<b>Sup. Resuelta</b>	<b>Sobredecl.</b>	<b>% Sobredecl.</b>
ZONAS DE LIMITACIONES NATURALES	95,09	95,09	0,00	0,00

**RESUMEN DE PAGOS**

	<b>IMPORTE ( Euros )</b>			
	<b>RESUELTO</b>	<b>FEADER</b>	<b>MAPA</b>	<b>CAPADR</b>
Pago realizado	1.066,76	906,74	104,65	55,36
A pagar	121,24	103,05	11,89	6,30
<b>TOTAL</b>	<b>1.188,00</b>	<b>1.009,79</b>	<b>116,54</b>	<b>61,66</b>

**APLICACIÓN DE REDUCCIONES Y PENALIZACIONES (%)**

<b>Crterios de subvencionabilidad (1)</b>	<b>Presentación tardía</b>	<b>Omisión declaración</b>	<b>Condicionalidad</b>
0,00	0,00	0,00	0,00

**IMPORTE ( Euros )**

Calculado(2)	Reducción	Penalización	Reducción Penalización (3)	Penalización adicional	Resuelto	FEADER	MAPA	CAPADR
1.188,00 €	0,00 €	0,00 €	0,00 €	0,00 €	1.188,00 €	1.009,80 €	116,54 €	61,66 €
Importe Unitario:	54,00 €	Nuevo Importe Unitario:	12,49 €					

**RECINTOS PROPUESTOS**

<b>REF.</b>	<b>REFERENCIA SIGPAC</b>	<b>CULTIVO</b>	<b>S/R</b>	<b>USO SIGPAC</b>	<b>Sup. Dec. admisible</b>	<b>Sup. Campo</b>	<b>Sup. Determ.</b>	<b>Sup. Resuelta</b>
-1104005	14-032-005-00039-0002	BARBECHO TRADICIONAL	S		14,87		14,87	14,87
-1083683	14-032-005-00040-0002	BARBECHO TRADICIONAL	S		22,41		22,41	22,41
-755236	14-032-005-00032-0010	BARBECHO TRADICIONAL	S		10,03		10,03	10,03
-553650	14-032-004-00038-0001	BARBECHO TRADICIONAL	S		1,27		1,27	1,27
4636937	14-032-005-00032-0003	BARBECHO TRADICIONAL	S		35,29		35,29	35,29
4636963	14-032-009-00088-0001	TRIGO BLANDO	S		5,00		5,00	5,00
4636964	14-032-009-00089-0002	TRIGO BLANDO	S		1,72		1,72	1,72
4636986	14-032-005-00033-0001	BARBECHO TRADICIONAL	S		0,54		0,54	0,54
6926906	14-032-005-00030-0002	AVENA	S		3,20		3,20	3,20
6926907	14-032-005-00031-0001	AVENA	S		0,76		0,76	0,76

**INCIDENCIAS****INCIDENCIA DESCRIPCIÓN**

3795 Recinto declarado con una situación de riesgo de abandono.  
Recinto:14-032-004-00038-00001 Cultivo: -

**Datos considerados para el Cálculo de la Carga Ganadera del expediente**

Superficie determinada para Cálculo Carga Ganadera: 0,00 ha  
Carga Ganadera del Expediente: 0,00 ugm/ha

(1) Con incidencias que retienen pago o deniegan el expediente.  
(2) Se calcula sobre superficie declarada admisible.  
(3) Aplicación del artículo 16 bis del RD 147/2023.

Puede verificar la integridad de una copia de este documento mediante la lectura del código QR adjunto o mediante el acceso a la dirección <https://ws050.juntadeandalucia.es/verificarFirma> indicando el código de VERIFICACIÓN

FIRMADO POR	RAQUEL MARIA ESPIN CRESPO	FECHA	26/06/2024
VERIFICACIÓN	Pk2jmMQ72K8YCC9E9Q8LU85ENJJ6M	PÁGINA	1437/8857





**Incidencias de carga ganadera**

**INCIDENCIA DESCRIPCIÓN**

3795	Recinto declarado con una situación de riesgo de abandono. Recinto:14-032-004-00038-00001 Cultivo: -
86132	Recinto superficie forrajera que no realiza la actividad de producción de pastoreo. Recinto:14-032-005-00039-00002 Cultivo:20000 BARBECHO TRADICIONAL-SIN VARIEDAD Secano Recinto:14-032-005-00040-00002 Cultivo:20000 BARBECHO TRADICIONAL-SIN VARIEDAD Secano Recinto:14-032-005-00032-00010 Cultivo:20000 BARBECHO TRADICIONAL-SIN VARIEDAD Secano Recinto:14-032-004-00038-00001 Cultivo:20000 BARBECHO TRADICIONAL-SIN VARIEDAD Secano Recinto:14-032-005-00032-00003 Cultivo:20000 BARBECHO TRADICIONAL-SIN VARIEDAD Secano Recinto:14-032-005-00033-00001 Cultivo:20000 BARBECHO TRADICIONAL-SIN VARIEDAD Secano

(1) Con incidencias que retienen pago o deniegan el expediente.  
(2) Se calcula sobre superficie declarada admisible.  
(3) Aplicación del artículo 16 bis del RD 147/2023.

Puede verificar la integridad de una copia de este documento mediante la lectura del código QR adjunto o mediante el acceso a la dirección <https://ws050.juntadeandalucia.es/verificarFirma> indicando el código de VERIFICACIÓN

FIRMADO POR	RAQUEL MARIA ESPIN CRESPO	FECHA	26/06/2024
VERIFICACIÓN	Pk2jmMQ72K8YCCCE9EQ8LU85ENJJ6M	PÁGINA	1438/8857





**APELLIDOS Y NOMBRE / RAZÓN SOCIAL**

GARCIA CALERO JOSE

**NIF**

\*\*\*\*1267\*

**EXPEDIENTE**

1165415

**RESOLUCIÓN**

CONCESIÓN DE LA AYUDA

**DATOS DE MANTENIMIENTO UNIDADES**

**GRUPO DE PAGO**

ZONAS DE LIMITACIONES NATURALES

**Sup. Dec. Admisible**

135,53

**Sup. Resuelta**

135,53

**Sobredecl.**

0,00

**% Sobredecl.**

0,00

**RESUMEN DE PAGOS**

	<b><u>IMPORTE ( Euros )</u></b>			
	<b><u>RESUELTO</u></b>	<b><u>FEADER</u></b>	<b><u>MAPA</u></b>	<b><u>CAPADR</u></b>
Pago realizado	806,45	685,48	79,11	41,86
A pagar	381,55	324,32	37,43	19,80
<b>TOTAL</b>	<b>1.188,00</b>	<b>1.009,80</b>	<b>116,54</b>	<b>61,66</b>

**APLICACIÓN DE REDUCCIONES Y PENALIZACIONES (%)**

<b><u>Criterios de subvencionabilidad (1)</u></b>	<b><u>Presentación tardía</u></b>	<b><u>Omisión declaración</u></b>	<b><u>Condicionalidad</u></b>
0,00	0,00	0,00	0,00

**IMPORTE ( Euros )**

<b><u>Calculado(2)</u></b>	<b><u>Reducción</u></b>	<b><u>Penalización</u></b>	<b><u>Reducción Penalización (3)</u></b>	<b><u>Penalización adicional</u></b>	<b><u>Resuelto</u></b>	<b><u>FEADER</u></b>	<b><u>MAPA</u></b>	<b><u>CAPADR</u></b>
1.188,00 €	0,00 €	0,00 €	0,00 €	0,00 €	1.188,00 €	1.009,80 €	116,54 €	61,66 €
<b>Importe Unitario:</b>	<b>54,00 €</b>	<b>Nuevo Importe Unitario:</b>	<b>8,77 €</b>					

(1) Con incidencias que retienen pago o deniegan el expediente.

(2) Se calcula sobre superficie declarada admisible.

(3) Aplicación del artículo 16 bis del RD 147/2023.

Puede verificar la integridad de una copia de este documento mediante la lectura del código QR adjunto o mediante el acceso a la dirección <a href="https://ws050.juntadeandalucia.es/verificarFirma">https://ws050.juntadeandalucia.es/verificarFirma</a> indicando el código de VERIFICACIÓN				
FIRMADO POR	RAQUEL MARIA ESPIN CRESPO	FECHA	26/06/2024	
VERIFICACIÓN	Pk2jmMQ72K8YCCE9EQ8LU85ENJJ6M	PÁGINA	1439/8857	

**RECINTOS PROPUESTOS**

REF.	REFERENCIA SIGPAC	CULTIVO	S/R	USO SIGPAC	Sup. Dec. admisible	Sup. Campo	Sup. Determ.	Sup. Resuelta
-1497128	14-006-006-02032-0001	PASTOS DE MENOS DE 5 AÑOS	S		9,20		9,20	9,20
-1497124	14-006-006-02033-0008	PASTOS DE MENOS DE 5 AÑOS	S		1,15		1,15	1,15
-1497123	14-006-006-02033-0011	GUISANTES	S		1,15		1,15	1,15
-1497119	14-006-006-02033-0015	PASTOS PERMANENTES DE 5 O MAS AÑOS	S		0,17		0,17	0,17
-1497111	14-006-006-02033-0008	GUISANTES	S		3,90		3,90	3,90
-1497106	14-006-006-02033-0001	PASTOS PERMANENTES DE 5 O MAS AÑOS	S		7,45		7,45	7,45
-1497087	14-006-006-02033-0008	AVENA	S		1,58		1,58	1,58
-1497079	14-006-006-02033-0016	PASTOS PERMANENTES DE 5 O MAS AÑOS	S		0,12		0,12	0,12
-1497073	14-006-006-02033-0012	PASTOS DE MENOS DE 5 AÑOS	S		2,29		2,29	2,29
-1497071	14-006-006-02033-0009	PASTOS DE MENOS DE 5 AÑOS	S		5,36		5,36	5,36
-1497069	14-006-006-02033-0009	AVENA	S		0,70		0,70	0,70
-1497067	14-006-006-00093-0007	PASTOS DE MENOS DE 5 AÑOS	S		1,89		1,89	1,89
-1497061	14-006-006-00093-0007	AVENA	S		0,23		0,23	0,23
-1497058	14-006-006-00093-0008	AVENA	S		2,96		2,96	2,96
-1497046	14-006-006-00093-0001	PASTOS PERMANENTES DE 5 O MAS AÑOS	S		16,20		16,20	16,20
-1497045	14-006-006-00093-0005	PASTOS DE MENOS DE 5 AÑOS	S		7,46		7,46	7,46
-1497039	14-006-006-00093-0007	GUISANTES	S		1,15		1,15	1,15
-1497036	14-006-006-00094-0001	AVENA	S		3,09		3,09	3,09
-1496986	14-006-006-00236-0001	PASTOS PERMANENTES DE 5 O MAS AÑOS	S		6,34		6,34	6,34
-1496976	14-006-006-00085-0001	BARBECHO TRADICIONAL	S		1,18		1,18	1,18
-1358257	14-054-021-00002-0002	PASTOS DE MENOS DE 5 AÑOS	S		14,47		14,47	14,47
-1358192	14-006-006-00081-0002	PASTOS DE MENOS DE 5 AÑOS	S		13,60		13,60	13,60
-1061226	14-006-007-00088-0003	BARBECHO TRADICIONAL	S		0,07		0,07	0,07
-101387	14-006-007-00092-0002	BARBECHO TRADICIONAL	S		3,79		3,79	3,79
1700000006617088	14-006-006-00078-0001	PASTOS DE MENOS DE 5 AÑOS	S		1,98		1,98	1,98
1700000006617090	14-006-006-00085-0001	TRANQUILLÓN	S		6,39		6,39	6,39
1700000006617091	14-006-007-00087-0001	PASTOS PERMANENTES DE 5 O MAS AÑOS	S		0,72		0,72	0,72
1700000006617092	14-006-007-00088-0001	PASTOS PERMANENTES DE 5 O MAS AÑOS	S		0,48		0,48	0,48
1700000006617096	14-054-018-00042-0001	BARBECHO TRADICIONAL	S		2,63		2,63	2,63
1700000006617097	14-006-007-00097-0002	TRANQUILLÓN	S		2,63		2,63	2,63
1700000006617098	14-006-007-00091-0001	BARBECHO TRADICIONAL	S		1,69		1,69	1,69
1700000006617099	14-006-007-00016-0001	BARBECHO TRADICIONAL	S		2,29		2,29	2,29
1700000006617102	14-006-007-00083-0002	BARBECHO TRADICIONAL	S		2,91		2,91	2,91
1700000006617103	14-006-007-00088-0002	BARBECHO TRADICIONAL	S		1,36		1,36	1,36
1700000006617104	14-006-007-00083-0003	TRANQUILLÓN	S		3,80		3,80	3,80
1700000006617110	14-006-006-00084-0001	PASTOS DE MENOS DE 5 AÑOS	S		1,17		1,17	1,17
1700000006617111	14-006-007-00102-0002	BARBECHO TRADICIONAL	S		1,98		1,98	1,98

**INCIDENCIAS****INCIDENCIA DESCRIPCIÓN**

- 3795 Recinto declarado con una situación de riesgo de abandono.  
 Recinto:14-006-006-00085-00001 Cultivo: -  
 Recinto:14-006-007-00016-00001 Cultivo: -  
 Recinto:14-006-007-00087-00002 Cultivo: -  
 Recinto:14-006-007-00088-00002 Cultivo: -  
 Recinto:14-006-007-00088-00003 Cultivo: -  
 Recinto:14-006-007-00091-00001 Cultivo: -  
 Recinto:14-006-007-00102-00002 Cultivo: -

**Datos considerados para el Cálculo de la Carga Ganadera del expediente**

Superficie determinada para Cálculo Carga Ganadera: 90,05 ha  
 Carga Ganadera del Expediente: 0,71 ugm/ha

(1) Con incidencias que retienen pago o deniegan el expediente.  
 (2) Se calcula sobre superficie declarada admisible.  
 (3) Aplicación del artículo 16 bis del RD 147/2023.

Puede verificar la integridad de una copia de este documento mediante la lectura del código QR adjunto o mediante el acceso a la dirección <a href="https://ws050.juntadeandalucia.es/verificarFirma">https://ws050.juntadeandalucia.es/verificarFirma</a> indicando el código de VERIFICACIÓN					
FIRMADO POR	RAQUEL MARIA ESPIN CRESPO		FECHA		26/06/2024
VERIFICACIÓN	Pk2jmMQ72K8YCCE9EQ8LU85ENJJ6M		PÁGINA		1440/8857

**Datos considerados para el Cálculo de la Carga Ganadera del expediente**

Explotación	Especie	Ugm Calculada para CG
ES140060000332	OVINA	3,09
ES140060000515	OVINA	5,93
ES140060000591	OVINA	45,12
ES140540006035	OVINA	9,99

**Recintos Determinados para el Cálculo de Garga Ganadera**

REF.	REFERENCIA SIGPAC	CULTIVO	DESCRIPCIÓN CULTIVO	S/R	SUP. RESUELTA (ha)
-1497128	14-006-006-02032-00001	63000	PASTOS DE MENOS DE 5 AÑOS-SIN VARIEDAD	S	9,20
-1497124	14-006-006-02033-00008	63000	PASTOS DE MENOS DE 5 AÑOS-SIN VARIEDAD	S	1,15
-1497119	14-006-006-02033-00015	62000	PASTOS PERMANENTES DE 5 O MAS AÑOS-SIN VARIEDAD	S	0,17
-1497106	14-006-006-02033-00001	62000	PASTOS PERMANENTES DE 5 O MAS AÑOS-SIN VARIEDAD	S	7,45
-1497079	14-006-006-02033-00016	62000	PASTOS PERMANENTES DE 5 O MAS AÑOS-SIN VARIEDAD	S	0,12
-1497073	14-006-006-02033-00012	63000	PASTOS DE MENOS DE 5 AÑOS-SIN VARIEDAD	S	2,29
-1497071	14-006-006-02033-00009	63000	PASTOS DE MENOS DE 5 AÑOS-SIN VARIEDAD	S	5,36
-1497067	14-006-006-00093-00007	63000	PASTOS DE MENOS DE 5 AÑOS-SIN VARIEDAD	S	1,89
-1497046	14-006-006-00093-00001	62000	PASTOS PERMANENTES DE 5 O MAS AÑOS-SIN VARIEDAD	S	16,20
-1497045	14-006-006-00093-00005	63000	PASTOS DE MENOS DE 5 AÑOS-SIN VARIEDAD	S	7,46
-1496986	14-006-006-00236-00001	62000	PASTOS PERMANENTES DE 5 O MAS AÑOS-SIN VARIEDAD	S	6,34
-1358257	14-054-021-00002-00002	63000	PASTOS DE MENOS DE 5 AÑOS-SIN VARIEDAD	S	14,47
-1358192	14-006-006-00081-00002	63000	PASTOS DE MENOS DE 5 AÑOS-SIN VARIEDAD	S	13,60
1700000006617088	14-006-006-00078-00001	63000	PASTOS DE MENOS DE 5 AÑOS-SIN VARIEDAD	S	1,98
1700000006617091	14-006-007-00087-00001	62000	PASTOS PERMANENTES DE 5 O MAS AÑOS-SIN VARIEDAD	S	0,72
1700000006617092	14-006-007-00088-00001	62000	PASTOS PERMANENTES DE 5 O MAS AÑOS-SIN VARIEDAD	S	0,48
1700000006617110	14-006-006-00084-00001	63000	PASTOS DE MENOS DE 5 AÑOS-SIN VARIEDAD	S	1,17

**Incidencias de carga ganadera****INCIDENCIA DESCRIPCIÓN**

3795	Recinto declarado con una situación de riesgo de abandono. Recinto:14-006-006-00085-00001 Cultivo: - Recinto:14-006-007-00088-00003 Cultivo: - Recinto:14-006-007-00091-00001 Cultivo: - Recinto:14-006-007-00016-00001 Cultivo: - Recinto:14-006-007-00087-00002 Cultivo: - Recinto:14-006-007-00088-00002 Cultivo: - Recinto:14-006-007-00102-00002 Cultivo: -
86128	Recinto de Forrajeras que no ha contabilizado para Carga Ganadera por no tener una explotación válida para el cálculo de la Carga Ganadera Recinto:14-006-007-00016-00001 Cultivo:20 BARBECHO TRADICIONAL- Recinto:14-006-007-00087-00002 Cultivo:20 BARBECHO TRADICIONAL-
86132	Recinto superficie forrajera que no realiza la actividad de producción de pastoreo. Recinto:14-006-006-00085-00001 Cultivo:20000 BARBECHO TRADICIONAL-SIN VARIEDAD Secano Recinto:14-006-007-00088-00003 Cultivo:20000 BARBECHO TRADICIONAL-SIN VARIEDAD Secano Recinto:14-006-007-00092-00002 Cultivo:20000 BARBECHO TRADICIONAL-SIN VARIEDAD Secano Recinto:14-054-018-00042-00001 Cultivo:20000 BARBECHO TRADICIONAL-SIN VARIEDAD Secano Recinto:14-006-007-00091-00001 Cultivo:20000 BARBECHO TRADICIONAL-SIN VARIEDAD Secano Recinto:14-006-007-00088-00002 Cultivo:20000 BARBECHO TRADICIONAL-SIN VARIEDAD Secano Recinto:14-006-007-00102-00002 Cultivo:20000 BARBECHO TRADICIONAL-SIN VARIEDAD Secano

(1) Con incidencias que retienen pago o deniegan el expediente.  
(2) Se calcula sobre superficie declarada admisible.  
(3) Aplicación del artículo 16 bis del RD 147/2023.

Puede verificar la integridad de una copia de este documento mediante la lectura del código QR adjunto o mediante el acceso a la dirección <https://ws050.juntadeandalucia.es/verificarFirma> indicando el código de VERIFICACIÓN

FIRMADO POR	RAQUEL MARIA ESPIN CRESPO	FECHA	26/06/2024
VERIFICACIÓN	Pk2jmMQ72K8YCC9E9EQ8LU85ENJJ6M	PÁGINA	1441/8857





**APELLIDOS Y NOMBRE / RAZÓN SOCIAL**

GARCIA CARRILLO LUCIANO

**NIF**

\*\*\*\*9373\*

**EXPEDIENTE**

1056660

**RESOLUCIÓN**

CONCESIÓN DE LA AYUDA

**DATOS DE MANTENIMIENTO UNIDADES**

**GRUPO DE PAGO**

ZONAS DE LIMITACIONES NATURALES

**Sup. Dec. Admisible**

15,64

**Sup. Resuelta**

15,64

**Sobredecl.**

0,00

**% Sobredecl.**

0,00

**RESUMEN DE PAGOS**

	<b>IMPORTE ( Euros )</b>			
	<b>RESUELTO</b>	<b>FEADER</b>	<b>MAPA</b>	<b>CAPADR</b>
Pago realizado	766,28	651,33	75,17	39,77
A pagar	70,34	59,79	6,90	3,65
<b>TOTAL</b>	<b>836,62</b>	<b>711,12</b>	<b>82,07</b>	<b>43,42</b>

**APLICACIÓN DE REDUCCIONES Y PENALIZACIONES (%)**

<b>Crterios de subvencionabilidad (1)</b>	<b>Presentación tardía</b>	<b>Omisión declaración</b>	<b>Condicionalidad</b>
0,00	0,00	0,00	0,00

**IMPORTE ( Euros )**

Calculado(2)	Reducción	Penalización	Reducción Penalización (3)	Penalización adicional	Resuelto	FEADER	MAPA	CAPADR
836,62 €	0,00 €	0,00 €	0,00 €	0,00 €	836,62 €	711,13 €	82,07 €	43,42 €
Importe Unitario:	54,00 €	Nuevo Importe Unitario:	53,49 €					

**RECINTOS PROPUESTOS**

<b>REF.</b>	<b>REFERENCIA SIGPAC</b>	<b>CULTIVO</b>	<b>S/R</b>	<b>USO SIGPAC</b>	<b>Sup. Dec. admisible</b>	<b>Sup. Campo</b>	<b>Sup. Determ.</b>	<b>Sup. Resuelta</b>
-45891	14-007-038-00173-0002	OLIVAR	S		0,05		0,05	0,05
1700000006359304	14-007-007-00023-0001	OLIVAR	S		1,58		1,58	1,58
1700000006359305	14-007-035-00044-0001	OLIVAR	S		7,22		7,22	7,12
1700000006359306	14-007-035-00045-0001	OLIVAR	S		0,05		0,05	0,05
1700000006359307	14-007-007-00026-0001	OLIVAR	S		3,63		3,63	3,63
1700000006359308	14-007-038-00173-0001	OLIVAR	S		0,84		0,84	0,84
1700000006359309	14-007-038-00179-0001	OLIVAR	S		0,55		0,55	0,55
1700000006359310	14-007-048-00153-0001	OLIVAR	R		0,45		0,45	0,45
1700000006359311	14-007-035-00082-0001	OLIVAR	S		0,02		0,02	0,02
1700000006359312	14-007-035-00083-0002	OLIVAR	S		0,86		0,86	0,86
1700000006359313	14-007-048-00152-0002	OLIVAR	R		0,49		0,49	0,49

**INCIDENCIAS**

**INCIDENCIA DESCRIPCIÓN**

4272 Verifica que las líneas de declaración de las Solicitudes Únicas no tienen solapes con la capa de Retroactividad Gráfica (ambas de la misma campaña) a nivel de expediente/línea de declaración gráfica de la solicitud.  
 Recinto:14-007-035-00044-00001 Cultivo: - Agregado de la referencia del recinto.:0 Zona de la referencia del recinto.:0 Superficie solapada.:0,1 Id. Incid.:95142827

(1) Con incidencias que retienen pago o deniegan el expediente.  
 (2) Se calcula sobre superficie declarada admisible.  
 (3) Aplicación del artículo 16 bis del RD 147/2023.

Puede verificar la integridad de una copia de este documento mediante la lectura del código QR adjunto o mediante el acceso a la dirección <a href="https://ws050.juntadeandalucia.es/verificarFirma">https://ws050.juntadeandalucia.es/verificarFirma</a> indicando el código de VERIFICACIÓN					
FIRMADO POR	RAQUEL MARIA ESPIN CRESPO		FECHA		26/06/2024
VERIFICACIÓN	Pk2jmMQ72K8YCCE9EQ8LU85ENJJ6M		PÁGINA		1442/8857



**APELLIDOS Y NOMBRE / RAZÓN SOCIAL**

GARCIA CERVERA ANTONIO REYES

**NIF**

\*\*\*\*2421\*

**EXPEDIENTE**

1180819

**RESOLUCIÓN**

CONCESIÓN DE LA AYUDA

**DATOS DE MANTENIMIENTO UNIDADES****GRUPO DE PAGO**

ZONAS DE LIMITACIONES NATURALES

**Sup. Dec.  
Admisible**

48,71

**Sup.  
Resuelta**

48,71

**Sobredecl.**

0,00

**% Sobredecl.**

0,00

**RESUMEN DE PAGOS**

	<b>IMPORTE ( Euros )</b>			
	<b>RESUELTO</b>	<b>FEADER</b>	<b>MAPA</b>	<b>CAPADR</b>
Pago realizado	1.081,20	919,02	106,06	56,12
A pagar	106,80	90,78	10,48	5,54
<b>TOTAL</b>	<b>1.188,00</b>	<b>1.009,80</b>	<b>116,54</b>	<b>61,66</b>

**APLICACIÓN DE REDUCCIONES Y PENALIZACIONES (%)**

<b>Criterios de subvencionabilidad (1)</b>	<b>Presentación tardía</b>	<b>Omisión declaración</b>	<b>Condicionabilidad</b>
0,00	0,00	0,00	0,00

**IMPORTE ( Euros )**

Calculado(2)	Reducción	Penalización	Reducción Penalización (3)	Penalización adicional	Resuelto	FEADER	MAPA	CAPADR
1.188,00 €	0,00 €	0,00 €	0,00 €	0,00 €	1.188,00 €	1.009,80 €	116,54 €	61,66 €
Importe Unitario:	54,00 €	Nuevo Importe Unitario:	24,39 €					

(1) Con incidencias que retienen pago o deniegan el expediente.

(2) Se calcula sobre superficie declarada admisible.

(3) Aplicación del artículo 16 bis del RD 147/2023.

Puede verificar la integridad de una copia de este documento mediante la lectura del código QR adjunto o mediante el acceso a la dirección <https://ws050.juntadeandalucia.es/verificarFirma> indicando el código de VERIFICACIÓN

FIRMADO POR

RAQUEL MARIA ESPIN CRESPO

FECHA

26/06/2024

VERIFICACIÓN

Pk2jmMQ72K8YCCE9EQ8LU85ENJJ6M

PÁGINA

1443/8857



**RECINTOS PROPUESTOS**

REF.	REFERENCIA SIGPAC	CULTIVO	S/R	USO SIGPAC	Sup. Dec. admisible	Sup. Campo	Sup. Determ.	Sup. Resuelta
-1456386	14-039-001-00212-0012	OLIVAR	R		0,20		0,20	0,20
-1456385	14-039-001-00212-0003	OLIVAR	S		0,02		0,02	0,02
-1456384	14-039-001-00212-0003	OLIVAR	S		0,02		0,02	0,02
-1328278	14-039-001-00219-0001	OLIVAR	S		2,14		2,14	2,14
-1328277	14-039-001-00218-0012	OLIVAR	S		0,01		0,01	0,01
-1328276	14-039-001-00218-0011	OLIVAR	S		0,03		0,03	0,03
-1328275	14-039-001-00218-0009	OLIVAR	S		0,06		0,06	0,06
-1328274	14-039-001-00218-0004	OLIVAR	S		0,05		0,05	0,05
-1328273	14-039-001-00212-0022	OLIVAR	S		0,01		0,01	0,01
-1328272	14-039-001-00212-0018	OLIVAR	R		0,02		0,02	0,02
-1328271	14-039-001-00212-0012	OLIVAR	R		0,04		0,04	0,04
-1328270	14-039-001-00209-0002	OLIVAR	R		0,01		0,01	0,01
-1328269	14-039-001-00209-0002	OLIVAR	R		0,02		0,02	0,02
-1328262	14-004-014-00394-0003	OLIVAR	S		0,65		0,65	0,65
-1328261	14-004-014-00393-0002	OLIVAR	S		0,03		0,03	0,03
-1328260	14-004-013-00674-0004	OLIVAR	S		0,07		0,07	0,07
-1328259	14-004-013-00514-0001	OLIVAR	S		1,84		1,84	1,84
-1328258	14-004-011-00102-0001	OLIVAR	S		0,08		0,08	0,08
-1328257	14-004-011-00048-0003	OLIVAR	S		0,01		0,01	0,01
5557481	14-004-013-00516-0001	OLIVAR	S		0,19		0,19	0,19
1700000003488471	14-039-001-00171-0001	OLIVAR	S		5,90		5,90	5,90
1700000004773016	14-004-013-00506-0001	OLIVAR	S		0,78		0,78	0,78
1700000004773017	14-004-013-00519-0001	OLIVAR	S		0,73		0,73	0,73
1700000006553220	14-004-011-00047-0001	OLIVAR	S		2,42		2,42	2,42
1700000006553221	14-039-001-00170-0001	OLIVAR	S		5,51		5,51	5,51
1700000006553223	14-039-001-00169-0019	OLIVAR	S		1,22		1,22	1,22
1700000006553224	14-039-001-00174-0002	OLIVAR	S		1,79		1,79	1,79
1700000006553225	14-004-014-00512-0003	OLIVAR	S		1,01		1,01	1,01
1700000006553228	14-004-014-00395-0002	OLIVAR	S		0,01		0,01	0,01
1700000006553230	14-004-014-00394-0001	OLIVAR	S		0,74		0,74	0,74
1700000006553231	14-004-014-00297-0001	OLIVAR	S		1,76		1,76	1,76
1700000006553234	14-004-013-00508-0001	OLIVAR	S		0,23		0,23	0,23
1700000006553235	14-004-013-00493-0001	OLIVAR	S		4,84		4,84	4,84
1700000006553236	14-004-013-00145-0001	OLIVAR	S		2,30		2,30	2,30
1700000006553238	14-004-013-00253-0001	OLIVAR	S		0,02		0,02	0,02
1700000006553239	14-039-001-00167-0001	OLIVAR	S		0,53		0,53	0,53
1700000006553241	14-004-013-00254-0001	OLIVAR	S		0,37		0,37	0,37
1700000006553242	14-039-001-00165-0001	OLIVAR	S		0,02		0,02	0,02
1700000006553243	14-004-013-00389-0002	OLIVAR	S		2,43		2,43	2,43
1700000006553244	14-039-001-00166-0001	OLIVAR	R		8,10		8,10	8,10
1700000006553246	14-004-011-00092-0001	OLIVAR	S		2,50		2,50	2,50

**INCIDENCIAS****INCIDENCIA DESCRIPCIÓN**

75022 No Autoriza a que, en caso de la devolución por la entidad financiera (retrocesión bancaria) del pago en la cuenta corriente consignada en la solicitud y que está debidamente registrada en el sistema contable GIRO de la Junta de Andalucía, se proceda al pago en cualquier otra cuenta corriente de la titularidad del solicitante vigente en dicho sistema contable.

(1) Con incidencias que retienen pago o deniegan el expediente.  
(2) Se calcula sobre superficie declarada admisible.  
(3) Aplicación del artículo 16 bis del RD 147/2023.

Puede verificar la integridad de una copia de este documento mediante la lectura del código QR adjunto o mediante el acceso a la dirección <a href="https://ws050.juntadeandalucia.es/verificarFirma">https://ws050.juntadeandalucia.es/verificarFirma</a> indicando el código de VERIFICACIÓN					
FIRMADO POR	RAQUEL MARIA ESPIN CRESPO		FECHA		26/06/2024
VERIFICACIÓN	Pk2jmMQ72K8YCCE9EQ8LU85ENJJ6M		PÁGINA		1444/8857

**APELLIDOS Y NOMBRE / RAZÓN SOCIAL**

GARCIA CHERINO JORGE

**NIF**

\*\*\*\*1563\*

**EXPEDIENTE**

1253521

**RESOLUCIÓN**

CONCESIÓN DE LA AYUDA

**DATOS DE MANTENIMIENTO UNIDADES**

<b>GRUPO DE PAGO</b>	<b>Sup. Dec. Admisible</b>	<b>Sup. Resuelta</b>	<b>Sobredecl.</b>	<b>% Sobredecl.</b>
ZONAS DE LIMITACIONES NATURALES	36,41	36,41	0,00	0,00

**RESUMEN DE PAGOS**

	<b>IMPORTE ( Euros )</b>			
	<b>RESUELTO</b>	<b>FEADER</b>	<b>MAPA</b>	<b>CAPADR</b>
Pago realizado	1.081,20	919,02	106,06	56,12
A pagar	106,80	90,78	10,48	5,54
<b>TOTAL</b>	<b>1.188,00</b>	<b>1.009,80</b>	<b>116,54</b>	<b>61,66</b>

**APLICACIÓN DE REDUCCIONES Y PENALIZACIONES (%)**

<b>Crterios de subvencionabilidad (1)</b>	<b>Presentación tardía</b>	<b>Omisión declaración</b>	<b>Condicionalidad</b>
0,00	0,00	0,00	0,00

**IMPORTE ( Euros )**

Calculado(2)	Reducción	Penalización	Reducción Penalización (3)	Penalización adicional	Resuelto	FEADER	MAPA	CAPADR
1.188,00 €	0,00 €	0,00 €	0,00 €	0,00 €	1.188,00 €	1.009,80 €	116,54 €	61,66 €
Importe Unitario:	54,00 €	Nuevo Importe Unitario:	32,63 €					

**RECINTOS PROPUESTOS**

<b>REF.</b>	<b>REFERENCIA SIGPAC</b>	<b>CULTIVO</b>	<b>S/R</b>	<b>USO SIGPAC</b>	<b>Sup. Dec. admisible</b>	<b>Sup. Campo</b>	<b>Sup. Determ.</b>	<b>Sup. Resuelta</b>
-1501476	14-061-007-00047-0005	TRANQUILLÓN	S		2,88		2,88	2,88
-734686	14-074-034-00017-0001	CEBADA	S		8,36		8,36	8,36
4773875	14-061-007-00046-0002	TRANQUILLÓN	S		4,61		4,61	4,61
4773891	14-061-007-00047-0004	BARBECHO TRADICIONAL	S		0,89		0,89	0,89
4773892	14-061-007-00047-0005	BARBECHO TRADICIONAL	S		4,88		4,88	4,88
1700000003607779	14-074-034-00004-0001	BARBECHO TRADICIONAL	S		0,57		0,57	0,57
1700000003607781	14-074-034-00017-0001	BARBECHO TRADICIONAL	S		1,62		1,62	1,62
1700000003607782	14-074-034-00018-0001	BARBECHO TRADICIONAL	S		6,77		6,77	6,77
1700000003607789	14-074-034-00014-0003	BARBECHO TRADICIONAL	S		0,08		0,08	0,08
1700000003607791	14-074-034-00014-0002	BARBECHO TRADICIONAL	S		5,75		5,75	5,75

(1) Con incidencias que retienen pago o deniegan el expediente.

(2) Se calcula sobre superficie declarada admisible.

(3) Aplicación del artículo 16 bis del RD 147/2023.

Puede verificar la integridad de una copia de este documento mediante la lectura del código QR adjunto o mediante el acceso a la dirección <https://ws050.juntadeandalucia.es/verificarFirma> indicando el código de VERIFICACIÓN

FIRMADO POR	RAQUEL MARIA ESPIN CRESPO	FECHA	26/06/2024
VERIFICACIÓN	Pk2jmMQ72K8YCCE9EQ8LU85ENJJJ6M	PÁGINA	1445/8857



**INCIDENCIAS****INCIDENCIA DESCRIPCIÓN**

452	Actividad agraria declarada en un recinto no compatible con el uso PA, PR o PS asignado en SIGPAC para ese recinto. Recinto:14-061-007-00040-00001 Cultivo:62000 PASTOS PERMANENTES DE 5 O MAS AÑOS-SIN VARIEDAD Secano USO ASIGNADO EN SIGPAC:PR Recinto:14-061-007-00041-00001 Cultivo:62000 PASTOS PERMANENTES DE 5 O MAS AÑOS-SIN VARIEDAD Secano USO ASIGNADO EN SIGPAC:PR Recinto:14-061-007-00042-00001 Cultivo:62000 PASTOS PERMANENTES DE 5 O MAS AÑOS-SIN VARIEDAD Secano USO ASIGNADO EN SIGPAC:PR Recinto:14-061-007-00043-00001 Cultivo:62000 PASTOS PERMANENTES DE 5 O MAS AÑOS-SIN VARIEDAD Secano USO ASIGNADO EN SIGPAC:PR Recinto:14-061-007-00046-00001 Cultivo:62000 PASTOS PERMANENTES DE 5 O MAS AÑOS-SIN VARIEDAD Secano USO ASIGNADO EN SIGPAC:PR Recinto:14-061-007-00047-00001 Cultivo:62000 PASTOS PERMANENTES DE 5 O MAS AÑOS-SIN VARIEDAD Secano USO ASIGNADO EN SIGPAC:PR
86119	Carga ganadera NO cumple con el valor mínimo de 0,2 UGM/ha. Recinto:14-074-034-00014-00002 Cultivo:63000 PASTOS DE MENOS DE 5 AÑOS-SIN VARIEDAD Secano Carga Ganadera:0 Recinto:14-074-034-00014-00003 Cultivo:63000 PASTOS DE MENOS DE 5 AÑOS-SIN VARIEDAD Secano Carga Ganadera:0 Recinto:14-074-034-00017-00001 Cultivo:63000 PASTOS DE MENOS DE 5 AÑOS-SIN VARIEDAD Secano Carga Ganadera:0 Recinto:14-074-035-00022-00001 Cultivo:63000 PASTOS DE MENOS DE 5 AÑOS-SIN VARIEDAD Secano Carga Ganadera:0 Recinto:14-074-035-00024-00001 Cultivo:63000 PASTOS DE MENOS DE 5 AÑOS-SIN VARIEDAD Secano Carga Ganadera:0
86120	Para explotaciones de pastos permanentes ubicadas en espacios protegidos la carga ganadera mínima será 0,1 UGM/ha. Recinto:14-061-007-00039-00002 Cultivo:62000 PASTOS PERMANENTES DE 5 O MAS AÑOS-SIN VARIEDAD Secano Carga Ganadera:0 Recinto:14-061-007-00040-00001 Cultivo:62000 PASTOS PERMANENTES DE 5 O MAS AÑOS-SIN VARIEDAD Secano Carga Ganadera:0 Recinto:14-061-007-00041-00001 Cultivo:62000 PASTOS PERMANENTES DE 5 O MAS AÑOS-SIN VARIEDAD Secano Carga Ganadera:0 Recinto:14-061-007-00042-00001 Cultivo:62000 PASTOS PERMANENTES DE 5 O MAS AÑOS-SIN VARIEDAD Secano Carga Ganadera:0 Recinto:14-061-007-00043-00001 Cultivo:62000 PASTOS PERMANENTES DE 5 O MAS AÑOS-SIN VARIEDAD Secano Carga Ganadera:0 Recinto:14-061-007-00046-00001 Cultivo:62000 PASTOS PERMANENTES DE 5 O MAS AÑOS-SIN VARIEDAD Secano Carga Ganadera:0 Recinto:14-061-007-00047-00001 Cultivo:62000 PASTOS PERMANENTES DE 5 O MAS AÑOS-SIN VARIEDAD Secano Carga Ganadera:0
86121	Recinto superficie forrajera que no realiza la actividad de producción de pastoreo. Recinto:14-061-007-00039-00002 Cultivo:62000 PASTOS PERMANENTES DE 5 O MAS AÑOS-SIN VARIEDAD Secano Actividad Agraria del recinto:2 Recinto:14-061-007-00040-00001 Cultivo:62000 PASTOS PERMANENTES DE 5 O MAS AÑOS-SIN VARIEDAD Secano Actividad Agraria del recinto:2 Recinto:14-061-007-00041-00001 Cultivo:62000 PASTOS PERMANENTES DE 5 O MAS AÑOS-SIN VARIEDAD Secano Actividad Agraria del recinto:2 Recinto:14-061-007-00042-00001 Cultivo:62000 PASTOS PERMANENTES DE 5 O MAS AÑOS-SIN VARIEDAD Secano Actividad Agraria del recinto:2 Recinto:14-061-007-00043-00001 Cultivo:62000 PASTOS PERMANENTES DE 5 O MAS AÑOS-SIN VARIEDAD Secano Actividad Agraria del recinto:2 Recinto:14-061-007-00046-00001 Cultivo:62000 PASTOS PERMANENTES DE 5 O MAS AÑOS-SIN VARIEDAD Secano Actividad Agraria del recinto:2 Recinto:14-061-007-00047-00001 Cultivo:62000 PASTOS PERMANENTES DE 5 O MAS AÑOS-SIN VARIEDAD Secano Actividad Agraria del recinto:2 Recinto:14-074-034-00014-00002 Cultivo:63000 PASTOS DE MENOS DE 5 AÑOS-SIN VARIEDAD Secano Actividad Agraria del recinto:4 Recinto:14-074-034-00014-00003 Cultivo:63000 PASTOS DE MENOS DE 5 AÑOS-SIN VARIEDAD Secano Actividad Agraria del recinto:4 Recinto:14-074-034-00017-00001 Cultivo:63000 PASTOS DE MENOS DE 5 AÑOS-SIN VARIEDAD Secano Actividad Agraria del recinto:4 Recinto:14-074-035-00022-00001 Cultivo:63000 PASTOS DE MENOS DE 5 AÑOS-SIN VARIEDAD Secano Actividad Agraria del recinto:4 Recinto:14-074-035-00024-00001 Cultivo:63000 PASTOS DE MENOS DE 5 AÑOS-SIN VARIEDAD Secano Actividad Agraria del recinto:4
86122	Recinto superficie forrajera que realiza la actividad de producción de pastoreo y no declara el o los códigos del Registro de Explotaciones Ganaderas de Andalucía, REGA. Recinto:14-061-007-00039-00002 Cultivo:62000 PASTOS PERMANENTES DE 5 O MAS AÑOS-SIN VARIEDAD Secano Recinto:14-061-007-00040-00001 Cultivo:62000 PASTOS PERMANENTES DE 5 O MAS AÑOS-SIN VARIEDAD Secano

(1) Con incidencias que retienen pago o deniegan el expediente.  
(2) Se calcula sobre superficie declarada admisible.  
(3) Aplicación del artículo 16 bis del RD 147/2023.

Puede verificar la integridad de una copia de este documento mediante la lectura del código QR adjunto o mediante el acceso a la dirección <https://ws050.juntadeandalucia.es/verificarFirma> indicando el código de VERIFICACIÓN

FIRMADO POR	RAQUEL MARIA ESPIN CRESPO	FECHA	26/06/2024	
VERIFICACIÓN	Pk2jmMQ72K8YCC9E9Q8LU85ENJJ6M	PÁGINA	1446/8857	



**INCIDENCIAS**

**INCIDENCIA DESCRIPCIÓN**

	Recinto:14-061-007-00041-00001	Cultivo:62000	PASTOS PERMANENTES DE 5 O MAS AÑOS-SIN VARIEDAD	Secano
	Recinto:14-061-007-00042-00001	Cultivo:62000	PASTOS PERMANENTES DE 5 O MAS AÑOS-SIN VARIEDAD	Secano
	Recinto:14-061-007-00043-00001	Cultivo:62000	PASTOS PERMANENTES DE 5 O MAS AÑOS-SIN VARIEDAD	Secano
	Recinto:14-061-007-00046-00001	Cultivo:62000	PASTOS PERMANENTES DE 5 O MAS AÑOS-SIN VARIEDAD	Secano
	Recinto:14-061-007-00047-00001	Cultivo:62000	PASTOS PERMANENTES DE 5 O MAS AÑOS-SIN VARIEDAD	Secano
	Recinto:14-074-034-00014-00002	Cultivo:63000	PASTOS DE MENOS DE 5 AÑOS-SIN VARIEDAD	Secano
	Recinto:14-074-034-00014-00003	Cultivo:63000	PASTOS DE MENOS DE 5 AÑOS-SIN VARIEDAD	Secano
	Recinto:14-074-034-00017-00001	Cultivo:63000	PASTOS DE MENOS DE 5 AÑOS-SIN VARIEDAD	Secano
	Recinto:14-074-035-00022-00001	Cultivo:63000	PASTOS DE MENOS DE 5 AÑOS-SIN VARIEDAD	Secano
	Recinto:14-074-035-00024-00001	Cultivo:63000	PASTOS DE MENOS DE 5 AÑOS-SIN VARIEDAD	Secano
86124	Recinto de forrajera para Cálculo de Carga Ganadera que No pertenece a Explotación.			
	Recinto:14-061-007-00039-00002	Cultivo:62000	PASTOS PERMANENTES DE 5 O MAS AÑOS-SIN VARIEDAD	Secano
	Recinto:14-061-007-00040-00001	Cultivo:62000	PASTOS PERMANENTES DE 5 O MAS AÑOS-SIN VARIEDAD	Secano
	Recinto:14-061-007-00041-00001	Cultivo:62000	PASTOS PERMANENTES DE 5 O MAS AÑOS-SIN VARIEDAD	Secano
	Recinto:14-061-007-00042-00001	Cultivo:62000	PASTOS PERMANENTES DE 5 O MAS AÑOS-SIN VARIEDAD	Secano
	Recinto:14-061-007-00043-00001	Cultivo:62000	PASTOS PERMANENTES DE 5 O MAS AÑOS-SIN VARIEDAD	Secano
	Recinto:14-061-007-00046-00001	Cultivo:62000	PASTOS PERMANENTES DE 5 O MAS AÑOS-SIN VARIEDAD	Secano
	Recinto:14-061-007-00047-00001	Cultivo:62000	PASTOS PERMANENTES DE 5 O MAS AÑOS-SIN VARIEDAD	Secano
	Recinto:14-074-034-00014-00002	Cultivo:63000	PASTOS DE MENOS DE 5 AÑOS-SIN VARIEDAD	Secano
	Recinto:14-074-034-00014-00003	Cultivo:63000	PASTOS DE MENOS DE 5 AÑOS-SIN VARIEDAD	Secano
	Recinto:14-074-034-00017-00001	Cultivo:63000	PASTOS DE MENOS DE 5 AÑOS-SIN VARIEDAD	Secano
	Recinto:14-074-035-00022-00001	Cultivo:63000	PASTOS DE MENOS DE 5 AÑOS-SIN VARIEDAD	Secano
	Recinto:14-074-035-00024-00001	Cultivo:63000	PASTOS DE MENOS DE 5 AÑOS-SIN VARIEDAD	Secano

**Datos considerados para el Cálculo de la Carga Ganadera del expediente**

Superficie determinada para Cálculo Carga Ganadera: 0,00 ha  
 Carga Ganadera del Expediente: 0,00 ugm/ha

**Incidenias de carga ganadera**

**INCIDENCIA DESCRIPCIÓN**

452	Actividad agraria declarada en un recinto no compatible con el uso PA, PR o PS asignado en SIGPAC para ese recinto.			
	Recinto:14-061-007-00040-00001	Cultivo:62000	PASTOS PERMANENTES DE 5 O MAS AÑOS-SIN VARIEDAD	Secano USO ASIGNADO EN SIGPAC:PR
	Recinto:14-061-007-00042-00001	Cultivo:62000	PASTOS PERMANENTES DE 5 O MAS AÑOS-SIN VARIEDAD	Secano USO ASIGNADO EN SIGPAC:PR
	Recinto:14-061-007-00041-00001	Cultivo:62000	PASTOS PERMANENTES DE 5 O MAS AÑOS-SIN VARIEDAD	Secano USO ASIGNADO EN SIGPAC:PR
	Recinto:14-061-007-00046-00001	Cultivo:62000	PASTOS PERMANENTES DE 5 O MAS AÑOS-SIN VARIEDAD	Secano USO ASIGNADO EN SIGPAC:PR
	Recinto:14-061-007-00043-00001	Cultivo:62000	PASTOS PERMANENTES DE 5 O MAS AÑOS-SIN VARIEDAD	Secano USO ASIGNADO EN SIGPAC:PR
	Recinto:14-061-007-00047-00001	Cultivo:62000	PASTOS PERMANENTES DE 5 O MAS AÑOS-SIN VARIEDAD	Secano USO ASIGNADO EN SIGPAC:PR
86122	Recinto superficie forrajera que realiza la actividad de producción de pastoreo y no declara el o los códigos del Registro de Explotaciones Ganaderas de Andalucía, REGA.			
	Recinto:14-074-034-00017-00001	Cultivo:63000	PASTOS DE MENOS DE 5 AÑOS-SIN VARIEDAD	Secano
	Recinto:14-074-034-00014-00003	Cultivo:63000	PASTOS DE MENOS DE 5 AÑOS-SIN VARIEDAD	Secano
	Recinto:14-074-034-00014-00002	Cultivo:63000	PASTOS DE MENOS DE 5 AÑOS-SIN VARIEDAD	Secano
	Recinto:14-061-007-00040-00001	Cultivo:62000	PASTOS PERMANENTES DE 5 O MAS AÑOS-SIN VARIEDAD	Secano
	Recinto:14-061-007-00039-00002	Cultivo:62000	PASTOS PERMANENTES DE 5 O MAS AÑOS-SIN VARIEDAD	Secano
	Recinto:14-061-007-00042-00001	Cultivo:62000	PASTOS PERMANENTES DE 5 O MAS AÑOS-SIN VARIEDAD	Secano
	Recinto:14-061-007-00041-00001	Cultivo:62000	PASTOS PERMANENTES DE 5 O MAS AÑOS-SIN VARIEDAD	Secano
	Recinto:14-061-007-00046-00001	Cultivo:62000	PASTOS PERMANENTES DE 5 O MAS AÑOS-SIN VARIEDAD	Secano
	Recinto:14-061-007-00043-00001	Cultivo:62000	PASTOS PERMANENTES DE 5 O MAS AÑOS-SIN VARIEDAD	Secano
	Recinto:14-061-007-00047-00001	Cultivo:62000	PASTOS PERMANENTES DE 5 O MAS AÑOS-SIN VARIEDAD	Secano
	Recinto:14-074-035-00022-00001	Cultivo:63000	PASTOS DE MENOS DE 5 AÑOS-SIN VARIEDAD	Secano

(1) Con incidencias que retienen pago o deniegan el expediente.  
 (2) Se calcula sobre superficie declarada admisible.  
 (3) Aplicación del artículo 16 bis del RD 147/2023.

Puede verificar la integridad de una copia de este documento mediante la lectura del código QR adjunto o mediante el acceso a la dirección <a href="https://ws050.juntadeandalucia.es/verificarFirma">https://ws050.juntadeandalucia.es/verificarFirma</a> indicando el código de VERIFICACIÓN					
FIRMADO POR	RAQUEL MARIA ESPIN CRESPO		FECHA		26/06/2024
VERIFICACIÓN	Pk2jmMQ72K8YCCE9EQ8LU85ENJJ6M		PÁGINA		1447/8857



	Recinto:14-074-035-00024-00001	Cultivo:63000	PASTOS DE MENOS DE 5 AÑOS-SIN VARIEDAD	Secano
86124	Recinto de forrajera para Cálculo de Carga Ganadera que No pertenece a Explotación.			
	Recinto:14-074-034-00017-00001	Cultivo:63000	PASTOS DE MENOS DE 5 AÑOS-SIN VARIEDAD	Secano
	Recinto:14-074-034-00014-00003	Cultivo:63000	PASTOS DE MENOS DE 5 AÑOS-SIN VARIEDAD	Secano
	Recinto:14-074-034-00014-00002	Cultivo:63000	PASTOS DE MENOS DE 5 AÑOS-SIN VARIEDAD	Secano
	Recinto:14-061-007-00040-00001	Cultivo:62000	PASTOS PERMANENTES DE 5 O MAS AÑOS-SIN VARIEDAD	Secano
	Recinto:14-061-007-00039-00002	Cultivo:62000	PASTOS PERMANENTES DE 5 O MAS AÑOS-SIN VARIEDAD	Secano
	Recinto:14-061-007-00042-00001	Cultivo:62000	PASTOS PERMANENTES DE 5 O MAS AÑOS-SIN VARIEDAD	Secano
	Recinto:14-061-007-00041-00001	Cultivo:62000	PASTOS PERMANENTES DE 5 O MAS AÑOS-SIN VARIEDAD	Secano
	Recinto:14-061-007-00046-00001	Cultivo:62000	PASTOS PERMANENTES DE 5 O MAS AÑOS-SIN VARIEDAD	Secano
	Recinto:14-061-007-00043-00001	Cultivo:62000	PASTOS PERMANENTES DE 5 O MAS AÑOS-SIN VARIEDAD	Secano
	Recinto:14-061-007-00047-00001	Cultivo:62000	PASTOS PERMANENTES DE 5 O MAS AÑOS-SIN VARIEDAD	Secano
	Recinto:14-074-035-00022-00001	Cultivo:63000	PASTOS DE MENOS DE 5 AÑOS-SIN VARIEDAD	Secano
	Recinto:14-074-035-00024-00001	Cultivo:63000	PASTOS DE MENOS DE 5 AÑOS-SIN VARIEDAD	Secano
86128	Recinto de Forrajeras que no ha contabilizado para Carga Ganadera por no tener una explotación válida para el cálculo de la Carga Ganadera			
	Recinto:14-074-034-00017-00001	Cultivo:63	PASTOS DE MENOS DE 5 AÑOS-	
	Recinto:14-074-034-00014-00003	Cultivo:63	PASTOS DE MENOS DE 5 AÑOS-	
	Recinto:14-074-034-00014-00002	Cultivo:63	PASTOS DE MENOS DE 5 AÑOS-	
	Recinto:14-061-007-00040-00001	Cultivo:62	PASTOS PERMANENTES DE 5 O MAS AÑOS-	
	Recinto:14-061-007-00039-00002	Cultivo:62	PASTOS PERMANENTES DE 5 O MAS AÑOS-	
	Recinto:14-061-007-00042-00001	Cultivo:62	PASTOS PERMANENTES DE 5 O MAS AÑOS-	
	Recinto:14-061-007-00041-00001	Cultivo:62	PASTOS PERMANENTES DE 5 O MAS AÑOS-	
	Recinto:14-061-007-00046-00001	Cultivo:62	PASTOS PERMANENTES DE 5 O MAS AÑOS-	
	Recinto:14-061-007-00043-00001	Cultivo:62	PASTOS PERMANENTES DE 5 O MAS AÑOS-	
	Recinto:14-061-007-00047-00001	Cultivo:62	PASTOS PERMANENTES DE 5 O MAS AÑOS-	
	Recinto:14-074-035-00022-00001	Cultivo:63	PASTOS DE MENOS DE 5 AÑOS-	
	Recinto:14-074-035-00024-00001	Cultivo:63	PASTOS DE MENOS DE 5 AÑOS-	
86132	Recinto superficie forrajera que no realiza la actividad de producción de pastoreo.			
	Recinto:14-074-034-00017-00001	Cultivo:63000	PASTOS DE MENOS DE 5 AÑOS-SIN VARIEDAD	Secano
	Recinto:14-074-034-00014-00003	Cultivo:63000	PASTOS DE MENOS DE 5 AÑOS-SIN VARIEDAD	Secano
	Recinto:14-074-034-00014-00002	Cultivo:63000	PASTOS DE MENOS DE 5 AÑOS-SIN VARIEDAD	Secano
	Recinto:14-061-007-00040-00001	Cultivo:62000	PASTOS PERMANENTES DE 5 O MAS AÑOS-SIN VARIEDAD	Secano
	Recinto:14-061-007-00039-00002	Cultivo:62000	PASTOS PERMANENTES DE 5 O MAS AÑOS-SIN VARIEDAD	Secano
	Recinto:14-061-007-00042-00001	Cultivo:62000	PASTOS PERMANENTES DE 5 O MAS AÑOS-SIN VARIEDAD	Secano
	Recinto:14-061-007-00041-00001	Cultivo:62000	PASTOS PERMANENTES DE 5 O MAS AÑOS-SIN VARIEDAD	Secano
	Recinto:14-061-007-00046-00001	Cultivo:62000	PASTOS PERMANENTES DE 5 O MAS AÑOS-SIN VARIEDAD	Secano
	Recinto:14-061-007-00043-00001	Cultivo:62000	PASTOS PERMANENTES DE 5 O MAS AÑOS-SIN VARIEDAD	Secano
	Recinto:14-061-007-00047-00001	Cultivo:62000	PASTOS PERMANENTES DE 5 O MAS AÑOS-SIN VARIEDAD	Secano
	Recinto:14-061-007-00047-00004	Cultivo:20000	BARBECHO TRADICIONAL-SIN VARIEDAD	Secano
	Recinto:14-061-007-00047-00005	Cultivo:20000	BARBECHO TRADICIONAL-SIN VARIEDAD	Secano
	Recinto:14-074-034-00004-00001	Cultivo:20000	BARBECHO TRADICIONAL-SIN VARIEDAD	Secano
	Recinto:14-074-034-00017-00001	Cultivo:20000	BARBECHO TRADICIONAL-SIN VARIEDAD	Secano
	Recinto:14-074-034-00018-00001	Cultivo:20000	BARBECHO TRADICIONAL-SIN VARIEDAD	Secano
	Recinto:14-074-035-00022-00001	Cultivo:63000	PASTOS DE MENOS DE 5 AÑOS-SIN VARIEDAD	Secano
	Recinto:14-074-035-00024-00001	Cultivo:63000	PASTOS DE MENOS DE 5 AÑOS-SIN VARIEDAD	Secano
	Recinto:14-074-034-00014-00003	Cultivo:20000	BARBECHO TRADICIONAL-SIN VARIEDAD	Secano
	Recinto:14-074-034-00014-00002	Cultivo:20000	BARBECHO TRADICIONAL-SIN VARIEDAD	Secano

(1) Con incidencias que retienen pago o deniegan el expediente.  
 (2) Se calcula sobre superficie declarada admisible.  
 (3) Aplicación del artículo 16 bis del RD 147/2023.

Puede verificar la integridad de una copia de este documento mediante la lectura del código QR adjunto o mediante el acceso a la dirección <a href="https://ws050.juntadeandalucia.es/verificarFirma">https://ws050.juntadeandalucia.es/verificarFirma</a> indicando el código de VERIFICACIÓN					
FIRMADO POR	RAQUEL MARIA ESPIN CRESPO		FECHA		26/06/2024
VERIFICACIÓN	Pk2jmMQ72K8YCCE9EQ8LU85ENJJ6M		PÁGINA		1448/8857

**APELLIDOS Y NOMBRE / RAZÓN SOCIAL**

GARCIA CUADRADO JUAN

**NIF**

\*\*\*\*7119\*

**EXPEDIENTE**

1160148

**RESOLUCIÓN**

CONCESIÓN DE LA AYUDA

**DATOS DE MANTENIMIENTO UNIDADES****GRUPO DE PAGO**

ZONAS DE LIMITACIONES NATURALES

**Sup. Dec.  
Admisible**

20,57

**Sup.  
Resuelta**

20,57

**Sobredecl.**

0,00

**% Sobredecl.**

0,00

**RESUMEN DE PAGOS**

	<b>IMPORTE ( Euros )</b>			
	<b>RESUELTO</b>	<b>FEADER</b>	<b>MAPA</b>	<b>CAPADR</b>
Pago realizado	950,57	807,99	93,25	49,34
A pagar	93,90	79,82	9,21	4,87
<b>TOTAL</b>	<b>1.044,47</b>	<b>887,81</b>	<b>102,46</b>	<b>54,21</b>

**APLICACIÓN DE REDUCCIONES Y PENALIZACIONES (%)**

<b>Criterios de subvencionabilidad (1)</b>	<b>Presentación tardía</b>	<b>Omisión declaración</b>	<b>Condicionalidad</b>
0,00	0,00	0,00	0,00

**IMPORTE ( Euros )**

Calculado(2)	Reducción	Penalización	Reducción Penalización (3)	Penalización adicional	Resuelto	FEADER	MAPA	CAPADR
1.044,47 €	0,00 €	0,00 €	0,00 €	0,00 €	1.044,47 €	887,80 €	102,46 €	54,21 €
<b>Importe Unitario:</b>	<b>54,00 €</b>	<b>Nuevo Importe Unitario:</b>	<b>50,78 €</b>					

**RECINTOS PROPUESTOS**

<b>REF.</b>	<b>REFERENCIA SIGPAC</b>	<b>CULTIVO</b>	<b>S/R</b>	<b>USO SIGPAC</b>	<b>Sup. Dec. admisible</b>	<b>Sup. Campo</b>	<b>Sup. Determ.</b>	<b>Sup. Resuelta</b>
170000005986337	14-003-037-00049-0003	OLIVAR	S		9,49		9,49	9,49
170000005986338	14-054-059-00080-0002	OLIVAR	S		10,98		10,98	10,98
170000005986340	14-054-059-00081-0001	OLIVAR	S		0,10		0,10	0,10

(1) Con incidencias que retienen pago o deniegan el expediente.  
(2) Se calcula sobre superficie declarada admisible.  
(3) Aplicación del artículo 16 bis del RD 147/2023.

Puede verificar la integridad de una copia de este documento mediante la lectura del código QR adjunto o mediante el acceso a la dirección <https://ws050.juntadeandalucia.es/verificarFirma> indicando el código de VERIFICACIÓN

FIRMADO POR	RAQUEL MARIA ESPIN CRESPO	FECHA	26/06/2024
VERIFICACIÓN	Pk2jmMQ72K8YCCE9EQ8LU85ENJJJ6M	PÁGINA	1449/8857





**APELLIDOS Y NOMBRE / RAZÓN SOCIAL**

GARCIA CUEVAS ALMENA ANTONIA

**NIF**

\*\*\*\*1834\*

**EXPEDIENTE**

1274136

**RESOLUCIÓN**

CONCESIÓN DE LA AYUDA

**DATOS DE MANTENIMIENTO UNIDADES**

<b>GRUPO DE PAGO</b>	<b>Sup. Dec. Admisible</b>	<b>Sup. Resuelta</b>	<b>Sobredecl.</b>	<b>% Sobredecl.</b>
ZONAS DE LIMITACIONES NATURALES	37,04	37,04	0,00	0,00

**RESUMEN DE PAGOS**

	<b>IMPORTE ( Euros )</b>			
	<b>RESUELTO</b>	<b>FEADER</b>	<b>MAPA</b>	<b>CAPADR</b>
Pago realizado	1.081,20	919,02	106,06	56,12
A pagar	106,80	90,78	10,48	5,54
<b>TOTAL</b>	<b>1.188,00</b>	<b>1.009,80</b>	<b>116,54</b>	<b>61,66</b>

**APLICACIÓN DE REDUCCIONES Y PENALIZACIONES (%)**

<b>Criterios de subvencionabilidad (1)</b>	<b>Presentación tardía</b>	<b>Omisión declaración</b>	<b>Condicionalidad</b>
0,00	0,00	0,00	0,00

**IMPORTE ( Euros )**

Calculado(2)	Reducción	Penalización	Reducción Penalización (3)	Penalización adicional	Resuelto	FEADER	MAPA	CAPADR
1.188,00 €	0,00 €	0,00 €	0,00 €	0,00 €	1.188,00 €	1.009,80 €	116,54 €	61,66 €
Importe Unitario:	54,00 €	Nuevo Importe Unitario:	32,07 €					

**RECINTOS PROPUESTOS**

<b>REF.</b>	<b>REFERENCIA SIGPAC</b>	<b>CULTIVO</b>	<b>S/R</b>	<b>USO SIGPAC</b>	<b>Sup. Dec. admisible</b>	<b>Sup. Campo</b>	<b>Sup. Determ.</b>	<b>Sup. Resuelta</b>
-1623687	14-008-001-00066-0018	TRITICALE	R		4,20		4,20	4,20
-1623685	14-008-001-00066-0001	TRITICALE	R		0,10		0,10	0,10
-1388472	14-008-001-00066-0001	BARBECHO TRADICIONAL	S		0,09		0,09	0,09
-1388464	14-008-002-00051-0001	BARBECHO TRADICIONAL	S		0,85		0,85	0,85
-1388457	14-008-001-00066-0001	GUISANTES	S		5,79		5,79	5,79
-1084096	14-008-001-00066-0004	TRITICALE	S		0,67		0,67	0,67
-1084094	14-008-001-00066-0002	TRITICALE	S		4,16		4,16	4,16
-750957	14-008-001-00066-0002	GUISANTES	R		5,18		5,18	5,18
-750897	14-008-002-00002-0003	BARBECHO TRADICIONAL	S		0,03		0,03	0,03
-750866	14-008-001-00066-0001	TRITICALE	S		0,10		0,10	0,10
-750861	14-008-002-00050-0001	BARBECHO TRADICIONAL	S		0,76		0,76	0,76
-563172	14-008-001-00066-0001	BARBECHO TRADICIONAL	S		2,25		2,25	2,25
-563171	14-008-001-00066-0001	BARBECHO TRADICIONAL	S		0,51		0,51	0,51
-563166	14-008-001-00066-0002	TRITICALE	S		3,24		3,24	3,24
-563158	14-008-002-00051-0001	TRITICALE	S		3,68		3,68	3,68
-171172	14-008-002-00050-0001	BARBECHO TRADICIONAL	S		2,29		2,29	2,29
-171150	14-008-001-00046-0014	TRITICALE	S		0,18		0,18	0,18
1700000006493875	14-008-001-00066-0001	TRITICALE	S		0,15		0,15	0,15
1700000006493876	14-008-001-00066-0001	BARBECHO TRADICIONAL	S		0,01		0,01	0,01
1700000006493877	14-008-002-00051-0001	BARBECHO TRADICIONAL	S		0,04		0,04	0,04
1700000006493878	14-008-002-00003-0003	TRITICALE	S		0,04		0,04	0,04
1700000006493880	14-008-002-00003-0001	TRITICALE	S		0,08		0,08	0,08
1700000006493881	14-008-002-00051-0007	TRITICALE	S		0,19		0,19	0,19
1700000006493882	14-008-002-00003-0003	BARBECHO TRADICIONAL	S		0,01		0,01	0,01
1700000006493883	14-008-002-00051-0001	BARBECHO TRADICIONAL	S		1,14		1,14	1,14
1700000006493885	14-008-001-00066-0004	TRITICALE	S		1,30		1,30	1,30

(1) Con incidencias que retienen pago o deniegan el expediente.  
 (2) Se calcula sobre superficie declarada admisible.  
 (3) Aplicación del artículo 16 bis del RD 147/2023.

Puede verificar la integridad de una copia de este documento mediante la lectura del código QR adjunto o mediante el acceso a la dirección <https://ws050.juntadeandalucia.es/verificarFirma> indicando el código de VERIFICACIÓN

FIRMADO POR	RAQUEL MARIA ESPIN CRESPO	FECHA	26/06/2024
VERIFICACIÓN	Pk2jmMQ72K8YCCE9EQ8LU85ENJJ6M	PÁGINA	1450/8857







**INCIDENCIAS**

**INCIDENCIA DESCRIPCIÓN**

- 86119 Carga ganadera NO cumple con el valor mínimo de 0,2 UGM/ha.  
Recinto:14-008-002-00050-00006 Cultivo:62000 PASTOS PERMANENTES DE 5 O MAS AÑOS-SIN VARIEDAD Secano Carga Ganadera:0
- 86120 Para explotaciones de pastos permanentes ubicadas en espacios protegidos la carga ganadera mínima será 0,1 UGM/ha.  
Recinto:14-008-001-00066-00006 Cultivo:62000 PASTOS PERMANENTES DE 5 O MAS AÑOS-SIN VARIEDAD Secano Carga Ganadera:0  
Recinto:14-008-001-00066-00015 Cultivo:62000 PASTOS PERMANENTES DE 5 O MAS AÑOS-SIN VARIEDAD Secano Carga Ganadera:0  
Recinto:14-008-002-00050-00005 Cultivo:62000 PASTOS PERMANENTES DE 5 O MAS AÑOS-SIN VARIEDAD Secano Carga Ganadera:0  
Recinto:14-008-002-00051-00003 Cultivo:62000 PASTOS PERMANENTES DE 5 O MAS AÑOS-SIN VARIEDAD Secano Carga Ganadera:0
- 86122 Recinto superficie forrajera que realiza la actividad de producción de pastoreo y no declara el o los códigos del Registro de Explotaciones Ganaderas de Andalucía, REGA.  
Recinto:14-008-001-00066-00006 Cultivo:62000 PASTOS PERMANENTES DE 5 O MAS AÑOS-SIN VARIEDAD Secano  
Recinto:14-008-001-00066-00015 Cultivo:62000 PASTOS PERMANENTES DE 5 O MAS AÑOS-SIN VARIEDAD Secano  
Recinto:14-008-002-00050-00005 Cultivo:62000 PASTOS PERMANENTES DE 5 O MAS AÑOS-SIN VARIEDAD Secano  
Recinto:14-008-002-00050-00006 Cultivo:62000 PASTOS PERMANENTES DE 5 O MAS AÑOS-SIN VARIEDAD Secano  
Recinto:14-008-002-00051-00003 Cultivo:62000 PASTOS PERMANENTES DE 5 O MAS AÑOS-SIN VARIEDAD Secano
- 86124 Recinto de forrajera para Cálculo de Carga Ganadera que No pertenece a Explotación.  
Recinto:14-008-001-00066-00006 Cultivo:62000 PASTOS PERMANENTES DE 5 O MAS AÑOS-SIN VARIEDAD Secano  
Recinto:14-008-001-00066-00015 Cultivo:62000 PASTOS PERMANENTES DE 5 O MAS AÑOS-SIN VARIEDAD Secano  
Recinto:14-008-002-00050-00005 Cultivo:62000 PASTOS PERMANENTES DE 5 O MAS AÑOS-SIN VARIEDAD Secano  
Recinto:14-008-002-00050-00006 Cultivo:62000 PASTOS PERMANENTES DE 5 O MAS AÑOS-SIN VARIEDAD Secano  
Recinto:14-008-002-00051-00003 Cultivo:62000 PASTOS PERMANENTES DE 5 O MAS AÑOS-SIN VARIEDAD Secano

**Datos considerados para el Cálculo de la Carga Ganadera del expediente**

Superficie determinada para Cálculo Carga Ganadera: 0,00 ha  
Carga Ganadera del Expediente: 0,00 ugm/ha

**Incidenias de carga ganadera**

**INCIDENCIA DESCRIPCIÓN**

- 86122 Recinto superficie forrajera que realiza la actividad de producción de pastoreo y no declara el o los códigos del Registro de Explotaciones Ganaderas de Andalucía, REGA.  
Recinto:14-008-001-00066-00015 Cultivo:62000 PASTOS PERMANENTES DE 5 O MAS AÑOS-SIN VARIEDAD Secano  
Recinto:14-008-002-00050-00006 Cultivo:62000 PASTOS PERMANENTES DE 5 O MAS AÑOS-SIN VARIEDAD Secano  
Recinto:14-008-002-00051-00003 Cultivo:62000 PASTOS PERMANENTES DE 5 O MAS AÑOS-SIN VARIEDAD Secano  
Recinto:14-008-001-00066-00006 Cultivo:62000 PASTOS PERMANENTES DE 5 O MAS AÑOS-SIN VARIEDAD Secano  
Recinto:14-008-002-00050-00005 Cultivo:62000 PASTOS PERMANENTES DE 5 O MAS AÑOS-SIN VARIEDAD Secano
- 86124 Recinto de forrajera para Cálculo de Carga Ganadera que No pertenece a Explotación.  
Recinto:14-008-001-00066-00015 Cultivo:62000 PASTOS PERMANENTES DE 5 O MAS AÑOS-SIN VARIEDAD Secano  
Recinto:14-008-002-00050-00006 Cultivo:62000 PASTOS PERMANENTES DE 5 O MAS AÑOS-SIN VARIEDAD Secano  
Recinto:14-008-002-00051-00003 Cultivo:62000 PASTOS PERMANENTES DE 5 O MAS AÑOS-SIN VARIEDAD Secano  
Recinto:14-008-001-00066-00006 Cultivo:62000 PASTOS PERMANENTES DE 5 O MAS AÑOS-SIN VARIEDAD Secano  
Recinto:14-008-002-00050-00005 Cultivo:62000 PASTOS PERMANENTES DE 5 O MAS AÑOS-SIN VARIEDAD Secano
- 86128 Recinto de Forrajeras que no ha contabilizado para Carga Ganadera por no tener una explotación válida para el cálculo de la Carga Ganadera  
Recinto:14-008-001-00066-00015 Cultivo:62 PASTOS PERMANENTES DE 5 O MAS AÑOS-  
Recinto:14-008-002-00050-00006 Cultivo:62 PASTOS PERMANENTES DE 5 O MAS AÑOS-  
Recinto:14-008-002-00051-00003 Cultivo:62 PASTOS PERMANENTES DE 5 O MAS AÑOS-  
Recinto:14-008-001-00066-00006 Cultivo:62 PASTOS PERMANENTES DE 5 O MAS AÑOS-  
Recinto:14-008-002-00050-00005 Cultivo:62 PASTOS PERMANENTES DE 5 O MAS AÑOS-
- 86132 Recinto superficie forrajera que no realiza la actividad de producción de pastoreo.  
Recinto:14-008-001-00066-00001 Cultivo:20000 BARBECHO TRADICIONAL-SIN VARIEDAD Secano  
Recinto:14-008-002-00051-00001 Cultivo:20000 BARBECHO TRADICIONAL-SIN VARIEDAD Secano  
Recinto:14-008-002-00002-00003 Cultivo:20000 BARBECHO TRADICIONAL-SIN VARIEDAD Secano

(1) Con incidencias que retienen pago o deniegan el expediente.  
(2) Se calcula sobre superficie declarada admisible.  
(3) Aplicación del artículo 16 bis del RD 147/2023.

Puede verificar la integridad de una copia de este documento mediante la lectura del código QR adjunto o mediante el acceso a la dirección <a href="https://ws050.juntadeandalucia.es/verificarFirma">https://ws050.juntadeandalucia.es/verificarFirma</a> indicando el código de VERIFICACIÓN					
FIRMADO POR	RAQUEL MARIA ESPIN CRESPO		FECHA		26/06/2024
VERIFICACIÓN	Pk2jmMQ72K8YCC9E9Q8LU85ENJJ6M		PÁGINA		1451/8857



Recinto:14-008-002-00050-00001 Cultivo:20000 BARBECHO TRADICIONAL-SIN VARIEDAD Secano  
Recinto:14-008-001-00066-00001 Cultivo:20000 BARBECHO TRADICIONAL-SIN VARIEDAD Secano  
Recinto:14-008-001-00066-00001 Cultivo:20000 BARBECHO TRADICIONAL-SIN VARIEDAD Secano  
Recinto:14-008-002-00050-00001 Cultivo:20000 BARBECHO TRADICIONAL-SIN VARIEDAD Secano  
Recinto:14-008-001-00066-00001 Cultivo:20000 BARBECHO TRADICIONAL-SIN VARIEDAD Secano  
Recinto:14-008-002-00051-00001 Cultivo:20000 BARBECHO TRADICIONAL-SIN VARIEDAD Secano  
Recinto:14-008-002-00003-00003 Cultivo:20000 BARBECHO TRADICIONAL-SIN VARIEDAD Secano  
Recinto:14-008-002-00051-00001 Cultivo:20000 BARBECHO TRADICIONAL-SIN VARIEDAD Secano

(1) Con incidencias que retienen pago o deniegan el expediente.  
(2) Se calcula sobre superficie declarada admisible.  
(3) Aplicación del artículo 16 bis del RD 147/2023.

Puede verificar la integridad de una copia de este documento mediante la lectura del código QR adjunto o mediante el acceso a la dirección <https://ws050.juntadeandalucia.es/verificarFirma> indicando el código de VERIFICACIÓN

FIRMADO POR	RAQUEL MARIA ESPIN CRESPO	FECHA	26/06/2024
VERIFICACIÓN	Pk2jmMQ72K8YCCE9EQ8LU85ENJJ6M	PÁGINA	1452/8857



**APELLIDOS Y NOMBRE / RAZÓN SOCIAL**

GARCIA ENCINAS JUAN MANUEL

**NIF**

\*\*\*9897\*

**EXPEDIENTE**

1261636

**RESOLUCIÓN**

CONCESIÓN DE LA AYUDA

**DATOS DE MANTENIMIENTO UNIDADES****GRUPO DE PAGO**

ZONAS DE LIMITACIONES NATURALES

**Sup. Dec.  
Admisible**

130,82

**Sup.  
Resuelta**

130,82

**Sobredecl.**

0,00

**% Sobredecl.**

0,00

**RESUMEN DE PAGOS**

	<b>IMPORTE ( Euros )</b>			
	<b>RESUELTO</b>	<b>FEADER</b>	<b>MAPA</b>	<b>CAPADR</b>
Pago realizado	1.081,20	919,02	106,06	56,12
A pagar	106,26	90,32	10,42	5,52
<b>TOTAL</b>	<b>1.187,46</b>	<b>1.009,34</b>	<b>116,48</b>	<b>61,64</b>

**APLICACIÓN DE REDUCCIONES Y PENALIZACIONES (%)**

<b>Criterios de subvencionabilidad (1)</b>	<b>Presentación tardía</b>	<b>Omisión declaración</b>	<b>Condicionalidad</b>
0,00	0,00	0,00	0,00

**IMPORTE ( Euros )**

Calculado(2)	Reducción	Penalización	Reducción Penalización (3)	Penalización adicional	Resuelto	FEADER	MAPA	CAPADR
1.187,46 €	0,00 €	0,00 €	0,00 €	0,00 €	1.187,46 €	1.009,34 €	116,49 €	61,63 €
<b>Importe Unitario:</b>	<b>54,00 €</b>	<b>Nuevo Importe Unitario:</b>	<b>9,08 €</b>					

**RECINTOS PROPUESTOS**

<b>REF.</b>	<b>REFERENCIA SIGPAC</b>	<b>CULTIVO</b>	<b>S/R</b>	<b>USO SIGPAC</b>	<b>Sup. Dec. admisible</b>	<b>Sup. Campo</b>	<b>Sup. Determ.</b>	<b>Sup. Resuelta</b>
5239599	14-054-006-00037-0001	PASTOS PERMANENTES DE 5 O MAS AÑOS	S		16,93		16,93	16,93
5239600	14-054-007-00035-0001	PASTOS PERMANENTES DE 5 O MAS AÑOS	S		21,58		21,58	21,58
5239601	14-054-006-00034-0001	PASTOS PERMANENTES DE 5 O MAS AÑOS	S		3,30		3,30	3,30
5239602	14-054-006-00034-0006	PASTOS PERMANENTES DE 5 O MAS AÑOS	S		0,03		0,03	0,03
5239603	14-054-006-00032-0001	PASTOS PERMANENTES DE 5 O MAS AÑOS	S		5,79		5,79	5,79
5239604	14-054-006-00033-0003	PASTOS PERMANENTES DE 5 O MAS AÑOS	S		8,79		8,79	8,79
5239605	14-054-006-00031-0001	PASTOS PERMANENTES DE 5 O MAS AÑOS	S		25,25		25,25	25,25
5239606	14-069-064-00002-0001	PASTOS PERMANENTES DE 5 O MAS AÑOS	S		41,15		41,15	41,15
5239607	14-054-007-00035-0004	PASTOS PERMANENTES DE 5 O MAS AÑOS	S		0,38		0,38	0,38
5239608	14-069-066-00006-0001	PASTOS PERMANENTES DE 5 O MAS AÑOS	S		7,68		7,68	7,62

**INCIDENCIAS****INCIDENCIA DESCRIPCIÓN**

4272 Verifica que las líneas de declaración de las Solicitudes Únicas no tienen solapes con la capa de Retroactividad Gráfica (ambas de la misma campaña) a nivel de expediente/línea de declaración gráfica de la solicitud.  
 Recinto:14-069-066-00006-00001 Cultivo: - Agregado de la referencia del recinto.:0 Zona de la referencia del recinto.:0 Superficie solapada.:0,06 Id. Incid.:95158633

(1) Con incidencias que retienen pago o deniegan el expediente.  
 (2) Se calcula sobre superficie declarada admisible.  
 (3) Aplicación del artículo 16 bis del RD 147/2023.

Puede verificar la integridad de una copia de este documento mediante la lectura del código QR adjunto o mediante el acceso a la dirección <https://ws050.juntadeandalucia.es/verificarFirma> indicando el código de VERIFICACIÓN

FIRMADO POR	RAQUEL MARIA ESPIN CRESPO	FECHA	26/06/2024
VERIFICACIÓN	Pk2jmMQ72K8YCC9E9EQ8LU85ENJJJ6M	PÁGINA	1453/8857



**Datos considerados para el Cálculo de la Carga Ganadera del expediente**

Superficie determinada para Cálculo Carga Ganadera: 130,82 ha

Carga Ganadera del Expediente: 0,68 ugm/ha

<u>Explotación</u>	<u>Especie</u>	<u>Ugm Calculada para CG</u>
ES140540000055	BOVINA	48,85
ES140540000055	PORCINO	5,01
ES140690001624	BOVINA	32,33
ES140690001624	PORCINO	2,68

**Recintos Determinados para el Cálculo de Garga Ganadera**

<u>REF.</u>	<u>REFERENCIA SIGPAC</u>	<u>CULTIVO</u>	<u>DESCRIPCIÓN CULTIVO</u>	<u>S/R</u>	<u>SUP. RESUELTA (ha)</u>
5239599	14-054-006-00037-00001	62000	PASTOS PERMANENTES DE 5 O MAS AÑOS-SIN VARIEDAD	S	16,93
5239600	14-054-007-00035-00001	62000	PASTOS PERMANENTES DE 5 O MAS AÑOS-SIN VARIEDAD	S	21,58
5239601	14-054-006-00034-00001	62000	PASTOS PERMANENTES DE 5 O MAS AÑOS-SIN VARIEDAD	S	3,30
5239602	14-054-006-00034-00006	62000	PASTOS PERMANENTES DE 5 O MAS AÑOS-SIN VARIEDAD	S	0,03
5239603	14-054-006-00032-00001	62000	PASTOS PERMANENTES DE 5 O MAS AÑOS-SIN VARIEDAD	S	5,79
5239604	14-054-006-00033-00003	62000	PASTOS PERMANENTES DE 5 O MAS AÑOS-SIN VARIEDAD	S	8,79
5239605	14-054-006-00031-00001	62000	PASTOS PERMANENTES DE 5 O MAS AÑOS-SIN VARIEDAD	S	25,25
5239606	14-069-064-00002-00001	62000	PASTOS PERMANENTES DE 5 O MAS AÑOS-SIN VARIEDAD	S	41,15
5239607	14-054-007-00035-00004	62000	PASTOS PERMANENTES DE 5 O MAS AÑOS-SIN VARIEDAD	S	0,38
5239608	14-069-066-00006-00001	62000	PASTOS PERMANENTES DE 5 O MAS AÑOS-SIN VARIEDAD	S	7,62

(1) Con incidencias que retienen pago o deniegan el expediente.  
(2) Se calcula sobre superficie declarada admisible.  
(3) Aplicación del artículo 16 bis del RD 147/2023.

Puede verificar la integridad de una copia de este documento mediante la lectura del código QR adjunto o mediante el acceso a la dirección <https://ws050.juntadeandalucia.es/verificarFirma> indicando el código de VERIFICACIÓN

FIRMADO POR	RAQUEL MARIA ESPIN CRESPO	FECHA	26/06/2024
VERIFICACIÓN	Pk2jmMQ72K8YCCE9EQ8LU85ENJJ6M	PÁGINA	1454/8857





**APELLIDOS Y NOMBRE / RAZÓN SOCIAL**

GARCIA GARCIA BRICIO

**NIF**

\*\*\*\*1603\*

**EXPEDIENTE**

1085820

**RESOLUCIÓN**

CONCESIÓN DE LA AYUDA

**DATOS DE MANTENIMIENTO UNIDADES**

**GRUPO DE PAGO**

ZONAS DE LIMITACIONES NATURALES

**Sup. Dec. Admisible**

23,79

**Sup. Resuelta**

23,79

**Sobredecl.**

0,00

**% Sobredecl.**

0,00

**RESUMEN DE PAGOS**

	<b>IMPORTE ( Euros )</b>			
	<b>RESUELTO</b>	<b>FEADER</b>	<b>MAPA</b>	<b>CAPADR</b>
Pago realizado	1.047,29	890,20	102,74	54,35
A pagar	100,56	85,48	9,86	5,22
<b>TOTAL</b>	<b>1.147,85</b>	<b>975,68</b>	<b>112,60</b>	<b>59,57</b>

**APLICACIÓN DE REDUCCIONES Y PENALIZACIONES (%)**

<b>Crterios de subvencionabilidad (1)</b>	<b>Presentación tardía</b>	<b>Omisión declaración</b>	<b>Condicionalidad</b>
0,00	0,00	0,00	0,00

**IMPORTE ( Euros )**

Calculado(2)	Reducción	Penalización	Reducción Penalización (3)	Penalización adicional	Resuelto	FEADER	MAPA	CAPADR
1.147,85 €	0,00 €	0,00 €	0,00 €	0,00 €	1.147,85 €	975,67 €	112,60 €	59,58 €
<b>Importe Unitario:</b>	<b>54,00 €</b>	<b>Nuevo Importe Unitario:</b>	<b>48,25 €</b>					

**RECINTOS PROPUESTOS**

<b>REF.</b>	<b>REFERENCIA SIGPAC</b>	<b>CULTIVO</b>	<b>S/R</b>	<b>USO SIGPAC</b>	<b>Sup. Dec. admisible</b>	<b>Sup. Campo</b>	<b>Sup. Determ.</b>	<b>Sup. Resuelta</b>
6828324	14-006-001-00224-0001	AVENA	S		0,31		0,31	0,31
6828326	14-006-001-00225-0001	AVENA	S		2,15		2,15	2,15
1700000006505340	14-006-001-00048-0003	GUISANTES	S		0,75		0,75	0,75
1700000006505341	14-006-002-00248-0002	TRANQUILLÓN	S		1,36		1,36	1,36
1700000006505342	14-006-002-00249-0001	TRANQUILLÓN	S		1,00		1,00	1,00
1700000006505343	14-006-001-00192-0001	AVENA	S		2,04		2,04	2,04
1700000006505344	14-006-001-00182-0001	GUISANTES	S		0,59		0,59	0,59
1700000006505345	14-006-001-00172-0001	BARBECHO TRADICIONAL	S		0,70		0,70	0,70
1700000006505346	14-006-001-00190-0002	PASTOS PERMANENTES DE 5 O MAS AÑOS	S		0,26		0,26	0,26
1700000006505347	14-006-001-00191-0002	PASTOS PERMANENTES DE 5 O MAS AÑOS	S		0,41		0,41	0,41
1700000006505349	14-006-002-00276-0001	GUISANTES	S		0,98		0,98	0,98
1700000006505350	14-006-002-00017-0001	BARBECHO TRADICIONAL	S		1,57		1,57	1,57
1700000006505351	14-006-001-00068-0001	GUISANTES	S		0,57		0,57	0,57
1700000006505352	14-006-004-00301-0002	AVENA	S		6,23		6,23	6,23
1700000006505354	14-006-001-00229-0001	AVENA	S		1,10		1,10	1,04
1700000006505355	14-006-001-00186-0001	AVENA	S		1,17		1,17	1,17
1700000006505356	14-006-002-00009-0001	BARBECHO TRADICIONAL	S		1,82		1,82	1,82
1700000006505357	14-006-003-00288-0001	BARBECHO TRADICIONAL	S		0,47		0,47	0,47
1700000006505358	14-006-002-00018-0001	BARBECHO TRADICIONAL	S		0,37		0,37	0,37

(1) Con incidencias que retienen pago o deniegan el expediente.

(2) Se calcula sobre superficie declarada admisible.

(3) Aplicación del artículo 16 bis del RD 147/2023.

Puede verificar la integridad de una copia de este documento mediante la lectura del código QR adjunto o mediante el acceso a la dirección <https://ws050.juntadeandalucia.es/verificarFirma> indicando el código de VERIFICACIÓN

FIRMADO POR	RAQUEL MARIA ESPIN CRESPO	FECHA	26/06/2024
VERIFICACIÓN	Pk2jmMQ72K8YCCE9EQ8LU85ENJJ6M	PÁGINA	1455/8857



**INCIDENCIAS****INCIDENCIA DESCRIPCIÓN**

- 4272 Verifica que las líneas de declaración de las Solicitudes Únicas no tienen solapes con la capa de Retroactividad Gráfica (ambas de la misma campaña) a nivel de expediente/línea de declaración gráfica de la solicitud.  
Recinto:14-006-001-00229-00001 Cultivo: - Agregado de la referencia del recinto.:0 Zona de la referencia del recinto.:0 Superficie solapada.:0,06 Id. Incid.:95145437
- 86121 Recinto superficie forrajera que no realiza la actividad de producción de pastoreo.  
Recinto:14-023-008-00038-00001 Cultivo:62000 PASTOS PERMANENTES DE 5 O MAS AÑOS-SIN VARIEDAD Secano Actividad Agraria del recinto:2  
Recinto:14-023-008-00039-00002 Cultivo:62000 PASTOS PERMANENTES DE 5 O MAS AÑOS-SIN VARIEDAD Secano Actividad Agraria del recinto:2

**Datos considerados para el Cálculo de la Carga Ganadera del expediente**

Superficie determinada para Cálculo Carga Ganadera: 0,67 ha  
Carga Ganadera del Expediente: 35,48 ugm/ha

Explotación	Especie	Ugm Calculada para CG
ES140060000344	OVINA	23,77

**Recintos Determinados para el Cálculo de Garga Ganadera**

REF.	REFERENCIA SIGPAC	CULTIVO	DESCRIPCIÓN CULTIVO	S/R	SUP. RESUELTA (ha)
1700000006505346	14-006-001-00190-00002	62000	PASTOS PERMANENTES DE 5 O MAS AÑOS-SIN VARIEDAD	S	0,26
1700000006505347	14-006-001-00191-00002	62000	PASTOS PERMANENTES DE 5 O MAS AÑOS-SIN VARIEDAD	S	0,41

**Incidenias de carga ganadera****INCIDENCIA DESCRIPCIÓN**

- 86132 Recinto superficie forrajera que no realiza la actividad de producción de pastoreo.  
Recinto:14-006-001-00172-00001 Cultivo:20000 BARBECHO TRADICIONAL-SIN VARIEDAD Secano  
Recinto:14-006-002-00017-00001 Cultivo:20000 BARBECHO TRADICIONAL-SIN VARIEDAD Secano  
Recinto:14-023-008-00039-00002 Cultivo:62000 PASTOS PERMANENTES DE 5 O MAS AÑOS-SIN VARIEDAD Secano  
Recinto:14-006-002-00009-00001 Cultivo:20000 BARBECHO TRADICIONAL-SIN VARIEDAD Secano  
Recinto:14-006-003-00288-00001 Cultivo:20000 BARBECHO TRADICIONAL-SIN VARIEDAD Secano  
Recinto:14-006-002-00018-00001 Cultivo:20000 BARBECHO TRADICIONAL-SIN VARIEDAD Secano  
Recinto:14-023-008-00038-00001 Cultivo:62000 PASTOS PERMANENTES DE 5 O MAS AÑOS-SIN VARIEDAD Secano

(1) Con incidencias que retienen pago o deniegan el expediente.  
(2) Se calcula sobre superficie declarada admisible.  
(3) Aplicación del artículo 16 bis del RD 147/2023.

Puede verificar la integridad de una copia de este documento mediante la lectura del código QR adjunto o mediante el acceso a la dirección <https://ws050.juntadeandalucia.es/verificarFirma> indicando el código de VERIFICACIÓN

FIRMADO POR	RAQUEL MARIA ESPIN CRESPO	FECHA	26/06/2024
VERIFICACIÓN	Pk2jmMQ72K8YCCE9EQ8LU85ENJJ6M	PÁGINA	1456/8857





**APELLIDOS Y NOMBRE / RAZÓN SOCIAL**

GARCIA GIL FRANCISCO JAVIER

**NIF**  
\*\*\*\*4806\*

**EXPEDIENTE**  
1189891

**RESOLUCIÓN**  
CONCESIÓN DE LA AYUDA

**DATOS DE MANTENIMIENTO UNIDADES**

**GRUPO DE PAGO**

ZONAS DE LIMITACIONES NATURALES

<b>Sup. Dec. Admisible</b>	<b>Sup. Resuelta</b>	<b>Sobredecl.</b>	<b>% Sobredecl.</b>
202,83	200,02	2,81	1,39

**RESUMEN DE PAGOS**

	<b>IMPORTE ( Euros )</b>			
	<b>RESUELTO</b>	<b>FEADER</b>	<b>MAPA</b>	<b>CAPADR</b>
A pagar	1.139,08	968,22	111,74	59,12

**APLICACIÓN DE REDUCCIONES Y PENALIZACIONES (%)**

<b>Criterios de subvencionabilidad (1)</b>	<b>Presentación tardía</b>	<b>Omisión declaración</b>	<b>Condicionalidad</b>
0,00	0,00	0,00	0,00

**IMPORTE ( Euros )**

<b>Calculado(2)</b>	<b>Reducción</b>	<b>Penalización</b>	<b>Reducción Penalización (3)</b>	<b>Penalización adicional</b>	<b>Resuelto</b>	<b>FEADER</b>	<b>MAPA</b>	<b>CAPADR</b>
1.188,00 €	16,46 €	32,46 €	0,00 €	0,00 €	1.139,08 €	968,22 €	111,74 €	59,12 €
<b>Importe Unitario:</b>	54,00 €	<b>Nuevo Importe Unitario:</b>	5,86 €					

(1) Con incidencias que retienen pago o deniegan el expediente.  
(2) Se calcula sobre superficie declarada admisible.  
(3) Aplicación del artículo 16 bis del RD 147/2023.

Puede verificar la integridad de una copia de este documento mediante la lectura del código QR adjunto o mediante el acceso a la dirección <https://ws050.juntadeandalucia.es/verificarFirma> indicando el código de VERIFICACIÓN

FIRMADO POR	RAQUEL MARIA ESPIN CRESPO	FECHA	26/06/2024
VERIFICACIÓN	Pk2jmMQ72K8YCCE9EQ8LU85ENJJ6M	PÁGINA	1457/8857





**RECINTOS PROPUESTOS**

REF.	REFERENCIA SIGPAC	CULTIVO	S/R	USO SIGPAC	Sup. Dec. admisible	Sup. Campo	Sup. Determ.	Sup. Resuelta
-1497261	14-023-005-00028-0001	PASTOS DE MENOS DE 5 AÑOS	S		13,91		13,91	13,91
-1497260	14-023-005-00028-0001	PASTOS DE MENOS DE 5 AÑOS	S		1,90		1,90	1,90
-1497253	14-023-005-00028-0001	TRANQUILLÓN	S		13,56		13,56	13,56
-1497245	14-023-005-00028-0001	PASTOS DE MENOS DE 5 AÑOS	S		7,00		7,00	7,00
-1262265	14-072-014-00110-0002	GUISANTES	S		0,26		0,26	0,26
-1262264	14-072-014-00110-0001	GUISANTES	S		0,15		0,15	0,15
-1262263	14-072-014-00111-0001	GUISANTES	S		0,71		0,71	0,71
-1262262	14-072-014-00152-0001	GUISANTES	S		0,16		0,16	0,16
-1262261	14-072-014-00153-0001	GUISANTES	S		0,15		0,15	0,15
-1262217	14-072-004-00201-0001	BARBECHO TRADICIONAL	S		1,00		1,00	1,00
-1261931	14-006-005-00003-0020	PASTOS DE MENOS DE 5 AÑOS	S		2,62		2,62	2,62
-1261930	14-006-005-00003-0005	PASTOS PERMANENTES DE 5 O MAS AÑOS	S		0,05		0,05	0,05
-1261929	14-006-005-00003-0005	PASTOS PERMANENTES DE 5 O MAS AÑOS	S		0,41		0,41	0,41
-992713	14-072-003-00303-0001	TRIGO BLANDO	S		0,76		0,76	0,76
-698227	14-023-005-00028-0001	PASTOS DE MENOS DE 5 AÑOS	S		4,11		4,11	4,11
-698220	14-023-005-00028-0001	PASTOS DE MENOS DE 5 AÑOS	S		4,58		4,58	4,58
-698190	14-006-005-00003-0003	TRANQUILLÓN	S		0,46		0,46	0,46
-578505	14-023-005-00036-0001	TRANQUILLÓN	S		0,42		0,42	0,42
-492939	14-023-005-00040-0001	PASTOS DE MENOS DE 5 AÑOS	S		10,72		10,72	10,72
-491501	14-006-005-00003-0020	PASTOS DE MENOS DE 5 AÑOS	S		5,16		5,16	5,16
-140428	14-023-005-00028-0001	PASTOS DE MENOS DE 5 AÑOS	S		0,72		0,72	0,72
-140380	14-006-005-00003-0016	PASTOS PERMANENTES DE 5 O MAS AÑOS	S		0,09		0,09	0,09
-140295	14-006-005-00003-0016	PASTOS PERMANENTES DE 5 O MAS AÑOS	S		0,05		0,05	0,05
4106083	14-072-002-00133-0001	TRANQUILLÓN	S		0,38		0,38	0,38
4106104	14-072-003-00302-0001	TRIGO BLANDO	S		1,32		1,32	1,32
4106139	14-072-004-00035-0001	GUISANTES	S		0,85		0,85	0,85
4106142	14-072-010-00102-0001	GUISANTES	S		0,12		0,12	0,12
4106144	14-072-004-00164-0001	TRIGO BLANDO	S		1,17		1,17	1,17
4106145	14-072-010-00198-0001	GUISANTES	S		0,81		0,81	0,00
4602004	14-006-004-00127-0001	PASTOS DE MENOS DE 5 AÑOS	S		5,42		5,42	5,42
4652993	14-023-005-00036-0001	PASTOS DE MENOS DE 5 AÑOS	S		3,18		3,18	3,18
1700000006135987	14-006-003-00144-0001	PASTOS DE MENOS DE 5 AÑOS	S		1,06		1,06	0,00
1700000006135988	14-023-006-00005-0001	PASTOS DE MENOS DE 5 AÑOS	S		10,28		10,28	10,28
1700000006135989	14-023-006-00008-0001	PASTOS DE MENOS DE 5 AÑOS	S		4,22		4,22	4,22
1700000006135990	14-006-005-00003-0012	PASTOS PERMANENTES DE 5 O MAS AÑOS	S		11,85		11,85	11,85
1700000006135993	14-023-005-00037-0001	PASTOS DE MENOS DE 5 AÑOS	S		0,52		0,52	0,52
1700000006135994	14-023-005-00038-0001	PASTOS DE MENOS DE 5 AÑOS	S		1,18		1,18	1,18
1700000006135995	14-023-005-00039-0001	PASTOS DE MENOS DE 5 AÑOS	S		1,06		1,06	1,06
1700000006135998	14-023-005-00040-0001	PASTOS DE MENOS DE 5 AÑOS	S		25,17		25,17	25,17
1700000006136000	14-006-006-00204-0001	PASTOS DE MENOS DE 5 AÑOS	S		0,44		0,44	0,44
1700000006136001	14-006-006-00200-0001	PASTOS DE MENOS DE 5 AÑOS	S		1,36		1,36	1,36
1700000006136002	14-023-005-00034-0001	TRANQUILLÓN	S		1,62		1,62	1,62
1700000006136003	14-023-005-00035-0001	PASTOS DE MENOS DE 5 AÑOS	S		2,14		2,14	2,14
1700000006136004	14-023-005-00035-0001	TRANQUILLÓN	S		4,08		4,08	4,08
1700000006136006	14-023-005-00029-0001	PASTOS DE MENOS DE 5 AÑOS	S		6,98		6,98	6,98
1700000006136008	14-006-005-00003-0003	PASTOS DE MENOS DE 5 AÑOS	S		1,04		1,04	1,04
1700000006136009	14-006-005-00020-0001	PASTOS PERMANENTES DE 5 O MAS AÑOS	S		1,61		1,61	1,61
1700000006136010	14-006-005-00003-0004	PASTOS DE MENOS DE 5 AÑOS	S		0,21		0,21	0,21
1700000006136013	14-006-004-00118-0001	PASTOS DE MENOS DE 5 AÑOS	S		1,91		1,91	1,91
1700000006136014	14-006-004-00119-0001	PASTOS DE MENOS DE 5 AÑOS	S		0,94		0,94	0,00
1700000006136017	14-006-006-00181-0001	PASTOS DE MENOS DE 5 AÑOS	S		6,40		6,40	6,40
1700000006136018	14-006-006-00161-0002	PASTOS DE MENOS DE 5 AÑOS	S		5,94		5,94	5,94

(1) Con incidencias que retienen pago o deniegan el expediente.  
 (2) Se calcula sobre superficie declarada admisible.  
 (3) Aplicación del artículo 16 bis del RD 147/2023.

Puede verificar la integridad de una copia de este documento mediante la lectura del código QR adjunto o mediante el acceso a la dirección <a href="https://ws050.juntadeandalucia.es/verificarFirma">https://ws050.juntadeandalucia.es/verificarFirma</a> indicando el código de VERIFICACIÓN					
FIRMADO POR	RAQUEL MARIA ESPIN CRESPO		FECHA		26/06/2024
VERIFICACIÓN	Pk2jmMQ72K8YCCE9EQ8LU85ENJJ6M		PÁGINA		1458/8857



**RECINTOS PROPUESTOS**

REF.	REFERENCIA SIGPAC	CULTIVO	S/R	USO SIGPAC	Sup. Dec. admisible	Sup. Campo	Sup. Determ.	Sup. Resuelta
170000006136019	14-006-006-00155-0001	PASTOS PERMANENTES DE 5 O MAS AÑOS	S		0,20		0,20	0,20
170000006136020	14-006-005-00109-0001	TRANQUILLÓN	S		17,23		17,23	17,23
170000006136021	14-006-006-00156-0001	TRANQUILLÓN	S		4,70		4,70	4,70
170000006136022	14-006-005-00017-0001	PASTOS PERMANENTES DE 5 O MAS AÑOS	S		1,02		1,02	1,02
170000006136023	14-006-005-00006-0001	PASTOS PERMANENTES DE 5 O MAS AÑOS	S		7,47		7,47	7,47

**INCIDENCIAS****INCIDENCIA DESCRIPCIÓN**

242	Recinto pendiente de acreditación de titularidad.		
	Recinto:14-006-003-00144-00001	Cultivo:63000	PASTOS DE MENOS DE 5 AÑOS-SIN VARIEDAD Secano
	Recinto:14-006-004-00119-00001	Cultivo:63000	PASTOS DE MENOS DE 5 AÑOS-SIN VARIEDAD Secano
	Recinto:14-072-010-00198-00001	Cultivo:40000	GUISANTES-SIN VARIEDAD Secano

**Datos considerados para el Cálculo de la Carga Ganadera del expediente**

Superficie determinada para Cálculo Carga Ganadera:	150,92 ha
Carga Ganadera del Expediente:	0,63 ugm/ha

Explotación	Especie	Ugm Calculada para CG
ES140060000100	BOVINA	22,72
ES140060000100	OVINA	15,34
ES140230000149	BOVINA	56,28

**Recintos Determinados para el Cálculo de Garga Ganadera**

REF.	REFERENCIA SIGPAC	CULTIVO	DESCRIPCIÓN CULTIVO	S/R	SUP. RESUELTA (ha)
-1497261	14-023-005-00028-00001	63000	PASTOS DE MENOS DE 5 AÑOS-SIN VARIEDAD	S	13,91
-1497260	14-023-005-00028-00001	63000	PASTOS DE MENOS DE 5 AÑOS-SIN VARIEDAD	S	1,90
-1497245	14-023-005-00028-00001	63000	PASTOS DE MENOS DE 5 AÑOS-SIN VARIEDAD	S	7,00
-1261931	14-006-005-00003-00020	63000	PASTOS DE MENOS DE 5 AÑOS-SIN VARIEDAD	S	2,62
-1261930	14-006-005-00003-00005	62000	PASTOS PERMANENTES DE 5 O MAS AÑOS-SIN VARIEDAD	S	0,05
-1261929	14-006-005-00003-00005	62000	PASTOS PERMANENTES DE 5 O MAS AÑOS-SIN VARIEDAD	S	0,41
-698227	14-023-005-00028-00001	63000	PASTOS DE MENOS DE 5 AÑOS-SIN VARIEDAD	S	4,11
-698220	14-023-005-00028-00001	63000	PASTOS DE MENOS DE 5 AÑOS-SIN VARIEDAD	S	4,58
-492939	14-023-005-00040-00001	63000	PASTOS DE MENOS DE 5 AÑOS-SIN VARIEDAD	S	10,72
-491501	14-006-005-00003-00020	63000	PASTOS DE MENOS DE 5 AÑOS-SIN VARIEDAD	S	5,16
-140428	14-023-005-00028-00001	63000	PASTOS DE MENOS DE 5 AÑOS-SIN VARIEDAD	S	0,72
-140380	14-006-005-00003-00016	62000	PASTOS PERMANENTES DE 5 O MAS AÑOS-SIN VARIEDAD	S	0,09
-140295	14-006-005-00003-00016	62000	PASTOS PERMANENTES DE 5 O MAS AÑOS-SIN VARIEDAD	S	0,05
4602004	14-006-004-00127-00001	63000	PASTOS DE MENOS DE 5 AÑOS-SIN VARIEDAD	S	5,42
4652993	14-023-005-00036-00001	63000	PASTOS DE MENOS DE 5 AÑOS-SIN VARIEDAD	S	3,18
1700000006135987	14-006-003-00144-00001	63000	PASTOS DE MENOS DE 5 AÑOS-SIN VARIEDAD	S	0,00
1700000006135988	14-023-006-00005-00001	63000	PASTOS DE MENOS DE 5 AÑOS-SIN VARIEDAD	S	10,28
1700000006135989	14-023-006-00008-00001	63000	PASTOS DE MENOS DE 5 AÑOS-SIN VARIEDAD	S	4,22
1700000006135990	14-006-005-00003-00012	62000	PASTOS PERMANENTES DE 5 O MAS AÑOS-SIN VARIEDAD	S	11,85
1700000006135993	14-023-005-00037-00001	63000	PASTOS DE MENOS DE 5 AÑOS-SIN VARIEDAD	S	0,52
1700000006135994	14-023-005-00038-00001	63000	PASTOS DE MENOS DE 5 AÑOS-SIN VARIEDAD	S	1,18
1700000006135995	14-023-005-00039-00001	63000	PASTOS DE MENOS DE 5 AÑOS-SIN VARIEDAD	S	1,06
1700000006135998	14-023-005-00040-00001	63000	PASTOS DE MENOS DE 5 AÑOS-SIN VARIEDAD	S	25,17
1700000006136000	14-006-006-00204-00001	63000	PASTOS DE MENOS DE 5 AÑOS-SIN VARIEDAD	S	0,44

(1) Con incidencias que retienen pago o deniegan el expediente.  
(2) Se calcula sobre superficie declarada admisible.  
(3) Aplicación del artículo 16 bis del RD 147/2023.

Puede verificar la integridad de una copia de este documento mediante la lectura del código QR adjunto o mediante el acceso a la dirección <https://ws050.juntadeandalucia.es/verificarFirma> indicando el código de VERIFICACIÓN

FIRMADO POR	RAQUEL MARIA ESPIN CRESPO	FECHA	26/06/2024
VERIFICACIÓN	Pk2jmMQ72K8YCC9E9Q8LU85ENJJ6M	PÁGINA	1459/8857



**Recintos Determinados para el Cálculo de Garga Ganadera**

REF.	REFERENCIA SIGPAC	CULTIVO	DESCRIPCIÓN CULTIVO	S/R	SUP.
					RESUELTA (ha)
170000006136001	14-006-006-00200-00001	63000	PASTOS DE MENOS DE 5 AÑOS-SIN VARIEDAD	S	1,36
1700000006136003	14-023-005-00035-00001	63000	PASTOS DE MENOS DE 5 AÑOS-SIN VARIEDAD	S	2,14
1700000006136006	14-023-005-00029-00001	63000	PASTOS DE MENOS DE 5 AÑOS-SIN VARIEDAD	S	6,98
1700000006136008	14-006-005-00003-00003	63000	PASTOS DE MENOS DE 5 AÑOS-SIN VARIEDAD	S	1,04
1700000006136009	14-006-005-00020-00001	62000	PASTOS PERMANENTES DE 5 O MAS AÑOS-SIN VARIEDAD	S	1,61
1700000006136010	14-006-005-00003-00004	63000	PASTOS DE MENOS DE 5 AÑOS-SIN VARIEDAD	S	0,21
1700000006136013	14-006-004-00118-00001	63000	PASTOS DE MENOS DE 5 AÑOS-SIN VARIEDAD	S	1,91
1700000006136014	14-006-004-00119-00001	63000	PASTOS DE MENOS DE 5 AÑOS-SIN VARIEDAD	S	0,00
1700000006136017	14-006-006-00181-00001	63000	PASTOS DE MENOS DE 5 AÑOS-SIN VARIEDAD	S	6,40
1700000006136018	14-006-006-00161-00002	63000	PASTOS DE MENOS DE 5 AÑOS-SIN VARIEDAD	S	5,94
1700000006136019	14-006-006-00155-00001	62000	PASTOS PERMANENTES DE 5 O MAS AÑOS-SIN VARIEDAD	S	0,20
1700000006136022	14-006-005-00017-00001	62000	PASTOS PERMANENTES DE 5 O MAS AÑOS-SIN VARIEDAD	S	1,02
1700000006136023	14-006-005-00006-00001	62000	PASTOS PERMANENTES DE 5 O MAS AÑOS-SIN VARIEDAD	S	7,47

**Incidencias de carga ganadera****INCIDENCIA DESCRIPCIÓN**

242	Recinto pendiente de acreditación de titularidad. Recinto:14-006-003-00144-00001 Cultivo:63000 PASTOS DE MENOS DE 5 AÑOS-SIN VARIEDAD Secano Recinto:14-006-004-00119-00001 Cultivo:63000 PASTOS DE MENOS DE 5 AÑOS-SIN VARIEDAD Secano
86132	Recinto superficie forrajera que no realiza la actividad de producción de pastoreo. Recinto:14-072-004-00201-00001 Cultivo:20000 BARBECHO TRADICIONAL-SIN VARIEDAD Secano

(1) Con incidencias que retienen pago o deniegan el expediente.  
(2) Se calcula sobre superficie declarada admisible.  
(3) Aplicación del artículo 16 bis del RD 147/2023.

Puede verificar la integridad de una copia de este documento mediante la lectura del código QR adjunto o mediante el acceso a la dirección <https://ws050.juntadeandalucia.es/verificarFirma> indicando el código de VERIFICACIÓN

FIRMADO POR	RAQUEL MARIA ESPIN CRESPO	FECHA	26/06/2024
VERIFICACIÓN	Pk2jmMQ72K8YCCE9EQ8LU85ENJJJ6M	PÁGINA	1460/8857





**APELLIDOS Y NOMBRE / RAZÓN SOCIAL**

GARCIA GONZALEZ RAFAEL

**NIF**

\*\*\*\*9136\*

**EXPEDIENTE**

1198892

**RESOLUCIÓN**

CONCESIÓN DE LA AYUDA

**DATOS DE MANTENIMIENTO UNIDADES**

**GRUPO DE PAGO**

ZONAS DE LIMITACIONES NATURALES

**Sup. Dec. Admisible**

11,65

**Sup. Resuelta**

11,65

**Sobredecl.**

0,00

**% Sobredecl.**

0,00

**RESUMEN DE PAGOS**

	<b>IMPORTE ( Euros )</b>			
	<b>RESUELTO</b>	<b>FEADER</b>	<b>MAPA</b>	<b>CAPADR</b>
Pago realizado	572,54	486,67	56,16	29,71
A pagar	56,56	48,08	5,55	2,93
<b>TOTAL</b>	<b>629,10</b>	<b>534,75</b>	<b>61,71</b>	<b>32,64</b>

**APLICACIÓN DE REDUCCIONES Y PENALIZACIONES (%)**

<b>Criterios de subvencionabilidad (1)</b>	<b>Presentación tardía</b>	<b>Omisión declaración</b>	<b>Condicionalidad</b>
0,00	0,00	0,00	0,00

**IMPORTE ( Euros )**

Calculado(2)	Reducción	Penalización	Reducción Penalización (3)	Penalización adicional	Resuelto	FEADER	MAPA	CAPADR
629,10 €	0,00 €	0,00 €	0,00 €	0,00 €	629,10 €	534,74 €	61,71 €	32,65 €
Importe Unitario:	54,00 €	Nuevo Importe Unitario:	54,00 €					

**RECINTOS PROPUESTOS**

<b>REF.</b>	<b>REFERENCIA SIGPAC</b>	<b>CULTIVO</b>	<b>S/R</b>	<b>USO SIGPAC</b>	<b>Sup. Dec. admisible</b>	<b>Sup. Campo</b>	<b>Sup. Determ.</b>	<b>Sup. Resuelta</b>
-1354680	14-038-041-00056-0002	OLIVAR	S		2,75		2,75	2,75
-191279	14-013-016-00164-0005	OLIVAR	S		1,25		1,25	1,25
-191278	14-013-016-00184-0001	OLIVAR	S		1,15		1,15	1,15
1700000004736463	14-038-041-00018-0004	OLIVAR	S		0,03		0,03	0,03
1700000004736464	14-038-041-00019-0003	OLIVAR	S		0,27		0,27	0,27
1700000004736469	14-013-021-00198-0002	OLIVAR	S		1,26		1,26	1,26
1700000004740009	14-013-010-00191-0001	OLIVAR	S		4,79		4,79	4,79
1700000004740010	14-013-010-00191-0002	OLIVAR	S		0,15		0,15	0,15

**INCIDENCIAS**

**INCIDENCIA DESCRIPCIÓN**

75022 No Autoriza a que, en caso de la devolución por la entidad financiera (retrocesión bancaria) del pago en la cuenta corriente consignada en la solicitud y que está debidamente registrada en el sistema contable GIRO de la Junta de Andalucía, se proceda al pago en cualquier otra cuenta corriente de la titularidad del solicitante vigente en dicho sistema contable.

(1) Con incidencias que retienen pago o deniegan el expediente.  
 (2) Se calcula sobre superficie declarada admisible.  
 (3) Aplicación del artículo 16 bis del RD 147/2023.

Puede verificar la integridad de una copia de este documento mediante la lectura del código QR adjunto o mediante el acceso a la dirección <a href="https://ws050.juntadeandalucia.es/verificarFirma">https://ws050.juntadeandalucia.es/verificarFirma</a> indicando el código de VERIFICACIÓN				
FIRMADO POR	RAQUEL MARIA ESPIN CRESPO	FECHA	26/06/2024	
VERIFICACIÓN	Pk2jmMQ72K8YCCE9EQ8LU85ENJJ6M	PÁGINA	1461/8857	



**APELLIDOS Y NOMBRE / RAZÓN SOCIAL**

GARCIA GUTIERREZ JUAN

**NIF**

\*\*\*\*5995\*

**EXPEDIENTE**

1259179

**RESOLUCIÓN**

CONCESIÓN DE LA AYUDA

**DATOS DE MANTENIMIENTO UNIDADES**

<b>GRUPO DE PAGO</b>	<b>Sup. Dec. Admisible</b>	<b>Sup. Resuelta</b>	<b>Sobredecl.</b>	<b>% Sobredecl.</b>
ZONAS DE LIMITACIONES NATURALES	68,07	68,07	0,00	0,00

**RESUMEN DE PAGOS**

	<b>IMPORTE ( Euros )</b>			
	<b>RESUELTO</b>	<b>FEADER</b>	<b>MAPA</b>	<b>CAPADR</b>
A pagar	1.188,00	1.009,80	116,54	61,66

**APLICACIÓN DE REDUCCIONES Y PENALIZACIONES (%)**

<b>Criterios de subvencionabilidad (1)</b>	<b>Presentación tardía</b>	<b>Omisión declaración</b>	<b>Condicionabilidad</b>
0,00	0,00	0,00	0,00

**IMPORTE ( Euros )**

<b>Calculado(2)</b>	<b>Reducción</b>	<b>Penalización</b>	<b>Reducción adicional (3)</b>	<b>Penalización adicional</b>	<b>Resuelto</b>	<b>FEADER</b>	<b>MAPA</b>	<b>CAPADR</b>
1.188,00 €	0,00 €	0,00 €	0,00 €	0,00 €	1.188,00 €	1.009,80 €	116,54 €	61,66 €
<b>Importe Unitario:</b>	54,00 €	<b>Nuevo Importe Unitario:</b>	17,45 €					

**RECINTOS PROPUESTOS**

<b>REF.</b>	<b>REFERENCIA SIGPAC</b>	<b>CULTIVO</b>	<b>S/R</b>	<b>USO SIGPAC</b>	<b>Sup. Dec. admisible</b>	<b>Sup. Campo</b>	<b>Sup. Determ.</b>	<b>Sup. Resuelta</b>
5254057	14-069-031-00068-0004	PASTOS PERMANENTES DE 5 O MAS AÑOS	S		25,58		25,58	25,58
5254058	14-069-031-00068-0005	PASTOS PERMANENTES DE 5 O MAS AÑOS	S		2,40		2,40	2,40
5254060	14-069-031-00069-0001	PASTOS PERMANENTES DE 5 O MAS AÑOS	S		3,86		3,86	3,86
5254066	14-069-031-00051-0002	PASTOS PERMANENTES DE 5 O MAS AÑOS	S		21,35		21,35	21,35
5254067	14-069-031-00049-0001	PASTOS PERMANENTES DE 5 O MAS AÑOS	S		14,88		14,88	14,88

**INCIDENCIAS**

**INCIDENCIA DESCRIPCIÓN**

86126	<p>Recinto de forrajera para Cálculo de Carga Ganadera que No pertenece a Explotación con UGM válida.</p> <p>Recinto:14-069-031-00021-00001 Cultivo:62000 PASTOS PERMANENTES DE 5 O MAS AÑOS-SIN VARIEDAD Secano Explotacion:ES140690001627</p> <p>Recinto:14-069-031-00024-00001 Cultivo:62000 PASTOS PERMANENTES DE 5 O MAS AÑOS-SIN VARIEDAD Secano Explotacion:ES140690001627</p>
-------	---

(1) Con incidencias que retienen pago o deniegan el expediente.  
 (2) Se calcula sobre superficie declarada admisible.  
 (3) Aplicación del artículo 16 bis del RD 147/2023.

Puede verificar la integridad de una copia de este documento mediante la lectura del código QR adjunto o mediante el acceso a la dirección <a href="https://ws050.juntadeandalucia.es/verificarFirma">https://ws050.juntadeandalucia.es/verificarFirma</a> indicando el código de VERIFICACIÓN					
FIRMADO POR	RAQUEL MARIA ESPIN CRESPO		FECHA		26/06/2024
VERIFICACIÓN	Pk2jmMQ72K8YCCCE9EQ8LU85ENJJ6M		PÁGINA		1462/8857

**Datos considerados para el Cálculo de la Carga Ganadera del expediente**

Superficie determinada para Cálculo Carga Ganadera: 68,07 ha

Carga Ganadera del Expediente: 0,41 ugm/ha

Explotación	Especie	Ugm Calculada para CG
ES140690000415	BOVINA	24,90
ES140690000415	PORCINO	3,19

**Recintos Determinados para el Cálculo de Garga Ganadera**

REF.	REFERENCIA SIGPAC	CULTIVO	DESCRIPCIÓN CULTIVO	S/R	SUP. RESUELTA (ha)
5254057	14-069-031-00068-00004	62000	PASTOS PERMANENTES DE 5 O MAS AÑOS-SIN VARIEDAD	S	25,58
5254058	14-069-031-00068-00005	62000	PASTOS PERMANENTES DE 5 O MAS AÑOS-SIN VARIEDAD	S	2,40
5254060	14-069-031-00069-00001	62000	PASTOS PERMANENTES DE 5 O MAS AÑOS-SIN VARIEDAD	S	3,86
5254066	14-069-031-00051-00002	62000	PASTOS PERMANENTES DE 5 O MAS AÑOS-SIN VARIEDAD	S	21,35
5254067	14-069-031-00049-00001	62000	PASTOS PERMANENTES DE 5 O MAS AÑOS-SIN VARIEDAD	S	14,88

**Incidencias de carga ganadera****INCIDENCIA DESCRIPCIÓN**

- 86126 Recinto de forrajera para Cálculo de Carga Ganadera que No pertenece a Explotación con UGM válida.  
 Recinto:14-069-031-00021-00001 Cultivo:62000 PASTOS PERMANENTES DE 5 O MAS AÑOS-SIN VARIEDAD Secano  
 Explotacion:ES140690001627  
 Recinto:14-069-031-00024-00001 Cultivo:62000 PASTOS PERMANENTES DE 5 O MAS AÑOS-SIN VARIEDAD Secano  
 Explotacion:ES140690001627
- 86128 Recinto de Forrajeras que no ha contabilizado para Carga Ganadera por no tener una explotación válida para el cálculo de la Carga Ganadera  
 Recinto:14-069-031-00021-00001 Cultivo:62 PASTOS PERMANENTES DE 5 O MAS AÑOS-  
 Recinto:14-069-031-00024-00001 Cultivo:62 PASTOS PERMANENTES DE 5 O MAS AÑOS-

(1) Con incidencias que retienen pago o deniegan el expediente.  
 (2) Se calcula sobre superficie declarada admisible.  
 (3) Aplicación del artículo 16 bis del RD 147/2023.

Puede verificar la integridad de una copia de este documento mediante la lectura del código QR adjunto o mediante el acceso a la dirección <https://ws050.juntadeandalucia.es/verificarFirma> indicando el código de VERIFICACIÓN

FIRMADO POR	RAQUEL MARIA ESPIN CRESPO	FECHA	26/06/2024
VERIFICACIÓN	Pk2jmMQ72K8YCCE9EQ8LU85ENJJ6M	PÁGINA	1463/8857



**APELLIDOS Y NOMBRE / RAZÓN SOCIAL**

GARCIA JURADO MARIA AURORA

**NIF**

\*\*\*0155\*

**EXPEDIENTE**

1058635

**RESOLUCIÓN**

CONCESIÓN DE LA AYUDA

**DATOS DE MANTENIMIENTO UNIDADES****GRUPO DE PAGO**

ZONAS DE LIMITACIONES NATURALES

**Sup. Dec.  
Admisible**

26,90

**Sup.  
Resuelta**

26,90

**Sobredecl.**

0,00

**% Sobredecl.**

0,00

**RESUMEN DE PAGOS**

	<b>IMPORTE ( Euros )</b>			
	<b>RESUELTO</b>	<b>FEADER</b>	<b>MAPA</b>	<b>CAPADR</b>
Pago realizado	1.081,20	919,02	106,06	56,12
A pagar	106,80	90,78	10,48	5,54
<b>TOTAL</b>	<b>1.188,00</b>	<b>1.009,80</b>	<b>116,54</b>	<b>61,66</b>

**APLICACIÓN DE REDUCCIONES Y PENALIZACIONES (%)**

<b>Criterios de subvencionabilidad (1)</b>	<b>Presentación tardía</b>	<b>Omisión declaración</b>	<b>Condicionalidad</b>
0,00	0,00	0,00	0,00

**IMPORTE ( Euros )**

Calculado(2)	Reducción	Penalización	Reducción Penalización (3)	Penalización adicional	Resuelto	FEADER	MAPA	CAPADR
1.188,00 €	0,00 €	0,00 €	0,00 €	0,00 €	1.188,00 €	1.009,80 €	116,54 €	61,66 €
Importe Unitario:	54,00 €	Nuevo Importe Unitario:	44,16 €					

**RECINTOS PROPUESTOS**

<b>REF.</b>	<b>REFERENCIA SIGPAC</b>	<b>CULTIVO</b>	<b>S/R</b>	<b>USO SIGPAC</b>	<b>Sup. Dec. admisible</b>	<b>Sup. Campo</b>	<b>Sup. Determ.</b>	<b>Sup. Resuelta</b>
-1524284	14-013-018-00166-0004	OLIVAR	S		10,96		10,96	10,96
1700000002580807	14-013-018-00165-0001	OLIVAR	S		0,62		0,62	0,62
1700000002580808	14-013-018-00188-0001	OLIVAR	S		0,03		0,03	0,03
1700000003540988	14-013-025-00079-0002	OLIVAR	S		4,63		4,63	4,63
1700000003540997	14-013-018-00166-0004	OLIVAR	S		8,25		8,25	8,25
1700000003541004	14-013-021-00007-0001	OLIVAR	S		0,71		0,71	0,71
1700000003541005	14-013-021-09019-0001	OLIVAR	S		0,03		0,03	0,03
1700000003541006	14-013-021-00098-0001	OLIVAR	S		1,67		1,67	1,67

**INCIDENCIAS****INCIDENCIA DESCRIPCIÓN**

75022 No Autoriza a que, en caso de la devolución por la entidad financiera (retrocesión bancaria) del pago en la cuenta corriente consignada en la solicitud y que está debidamente registrada en el sistema contable GIRO de la Junta de Andalucía, se proceda al pago en cualquier otra cuenta corriente de la titularidad del solicitante vigente en dicho sistema contable.

(1) Con incidencias que retienen pago o deniegan el expediente.  
 (2) Se calcula sobre superficie declarada admisible.  
 (3) Aplicación del artículo 16 bis del RD 147/2023.

Puede verificar la integridad de una copia de este documento mediante la lectura del código QR adjunto o mediante el acceso a la dirección <https://ws050.juntadeandalucia.es/verificarFirma> indicando el código de VERIFICACIÓN

FIRMADO POR	RAQUEL MARIA ESPIN CRESPO	FECHA	26/06/2024
VERIFICACIÓN	Pk2jmMQ72K8YCCE9EQ8LU85ENJJ6M	PÁGINA	1464/8857



**APELLIDOS Y NOMBRE / RAZÓN SOCIAL**

GARCIA JURADO RAFAEL JOAQUIN

**NIF**

\*\*\*\*2052\*

**EXPEDIENTE**

1058595

**RESOLUCIÓN**

CONCESIÓN DE LA AYUDA

**DATOS DE MANTENIMIENTO UNIDADES****GRUPO DE PAGO**

ZONAS DE LIMITACIONES NATURALES

**Sup. Dec.  
Admisible**

61,04

**Sup.  
Resuelta**

61,04

**Sobredecl.**

0,00

**% Sobredecl.**

0,00

**RESUMEN DE PAGOS**

	<b>IMPORTE ( Euros )</b>			
	<b>RESUELTO</b>	<b>FEADER</b>	<b>MAPA</b>	<b>CAPADR</b>
Pago realizado	1.081,20	919,02	106,06	56,12
A pagar	106,80	90,78	10,48	5,54
<b>TOTAL</b>	<b>1.188,00</b>	<b>1.009,80</b>	<b>116,54</b>	<b>61,66</b>

**APLICACIÓN DE REDUCCIONES Y PENALIZACIONES (%)**

<b>Criterios de subvencionabilidad (1)</b>	<b>Presentación tardía</b>	<b>Omisión declaración</b>	<b>Condicionalidad</b>
0,00	0,00	0,00	0,00

**IMPORTE ( Euros )**

Calculado(2)	Reducción	Penalización	Reducción Penalización (3)	Penalización adicional	Resuelto	FEADER	MAPA	CAPADR
1.188,00 €	0,00 €	0,00 €	0,00 €	0,00 €	1.188,00 €	1.009,80 €	116,54 €	61,66 €
<b>Importe Unitario:</b>	<b>54,00 €</b>	<b>Nuevo Importe Unitario:</b>	<b>19,46 €</b>					

(1) Con incidencias que retienen pago o deniegan el expediente.

(2) Se calcula sobre superficie declarada admisible.

(3) Aplicación del artículo 16 bis del RD 147/2023.

Puede verificar la integridad de una copia de este documento mediante la lectura del código QR adjunto o mediante el acceso a la dirección <https://ws050.juntadeandalucia.es/verificarFirma> indicando el código de VERIFICACIÓN

FIRMADO POR	RAQUEL MARIA ESPIN CRESPO	FECHA	26/06/2024
VERIFICACIÓN	Pk2jmMQ72K8YCCE9EQ8LU85ENJJ6M	PÁGINA	1465/8857





**RECINTOS PROPUESTOS**

REF.	REFERENCIA SIGPAC	CULTIVO	S/R	USO SIGPAC	Sup. Dec. admisible	Sup. Campo	Sup. Determ.	Sup. Resuelta
-1570549	14-013-001-00077-0001	OLIVAR	S		1,35		1,35	1,35
-1570527	14-013-002-00266-0002	OLIVAR	S		0,19		0,19	0,19
-1570314	14-013-021-00253-0004	OLIVAR	S		7,07		7,07	7,07
-1361586	14-013-025-00042-0006	OLIVAR	S		0,01		0,01	0,01
-1361576	14-013-025-80008-0007	OLIVAR	S		0,01		0,01	0,01
-1025900	14-013-025-09012-0010	OLIVAR	S		0,10		0,10	0,10
-1025895	14-013-025-00175-0002	OLIVAR	S		3,73		3,73	3,73
1700000003540983	14-013-001-00077-0001	OLIVAR	S		8,05		8,05	8,05
1700000003540984	14-013-002-00266-0001	OLIVAR	S		1,19		1,19	1,19
1700000003540985	14-013-002-00266-0001	OLIVAR	S		3,09		3,09	3,09
1700000003540986	14-013-008-00002-0001	OLIVAR	S		5,47		5,47	5,47
1700000003540987	14-013-025-00090-0001	OLIVAR	S		0,34		0,34	0,34
1700000003540993	14-013-010-00050-0001	OLIVAR	S		4,43		4,43	4,43
1700000003540994	14-013-010-00051-0001	OLIVAR	S		0,09		0,09	0,09
1700000003540995	14-013-011-00067-0001	OLIVAR	S		10,87		10,87	10,87
1700000003540998	14-013-019-00398-0001	OLIVAR	S		1,85		1,85	1,85
1700000003540999	14-013-019-00399-0001	OLIVAR	S		0,59		0,59	0,59
1700000003541000	14-013-025-00197-0001	OLIVAR	S		0,43		0,43	0,43
1700000003541002	14-013-025-00200-0001	OLIVAR	S		3,39		3,39	3,39
1700000003541003	14-013-020-00247-0001	OLIVAR	S		0,75		0,75	0,75
1700000003541007	14-013-021-00116-0001	OLIVAR	S		0,39		0,39	0,39
1700000003541008	14-013-021-00117-0001	OLIVAR	S		0,40		0,40	0,40
1700000003541010	14-013-025-00042-0001	OLIVAR	S		0,75		0,75	0,75
1700000003541011	14-013-025-00088-0001	OLIVAR	S		0,38		0,38	0,38
1700000003541012	14-013-025-00095-0002	OLIVAR	S		0,95		0,95	0,95
1700000003541013	14-013-025-00096-0002	OLIVAR	S		0,74		0,74	0,74
1700000004650106	14-013-008-00004-0002	OLIVAR	S		4,43		4,43	4,43

**INCIDENCIAS**

**INCIDENCIA DESCRIPCIÓN**

75022 No Autoriza a que, en caso de la devolución por la entidad financiera (retrocesión bancaria) del pago en la cuenta corriente consignada en la solicitud y que está debidamente registrada en el sistema contable GIRO de la Junta de Andalucía, se proceda al pago en cualquier otra cuenta corriente de la titularidad del solicitante vigente en dicho sistema contable.

(1) Con incidencias que retienen pago o deniegan el expediente.  
 (2) Se calcula sobre superficie declarada admisible.  
 (3) Aplicación del artículo 16 bis del RD 147/2023.

Puede verificar la integridad de una copia de este documento mediante la lectura del código QR adjunto o mediante el acceso a la dirección <a href="https://ws050.juntadeandalucia.es/verificarFirma">https://ws050.juntadeandalucia.es/verificarFirma</a> indicando el código de VERIFICACIÓN				
FIRMADO POR	RAQUEL MARIA ESPIN CRESPO	FECHA	26/06/2024	
VERIFICACIÓN	Pk2jmMQ72K8YCCE9EQ8LU85ENJJ6M	PÁGINA	1466/8857	



**APELLIDOS Y NOMBRE / RAZÓN SOCIAL**

GARCIA LEDESMA FELICIDAD

**NIF**

\*\*\*3366\*

**EXPEDIENTE**

1219479

**RESOLUCIÓN**

CONCESIÓN DE LA AYUDA

**DATOS DE MANTENIMIENTO UNIDADES****GRUPO DE PAGO**

ZONAS DE LIMITACIONES NATURALES

**Sup. Dec.  
Admisible**

131,38

**Sup.  
Resuelta**

129,79

**Sobredecl.**

1,59

**% Sobredecl.**

1,21

**RESUMEN DE PAGOS**

	<b>IMPORTE ( Euros )</b>			
	<b>RESUELTO</b>	<b>FEADER</b>	<b>MAPA</b>	<b>CAPADR</b>
Pago realizado	1.080,95	918,81	106,04	56,10
A pagar	92,67	78,77	9,09	4,81
<b>TOTAL</b>	<b>1.173,62</b>	<b>997,58</b>	<b>115,13</b>	<b>60,91</b>

**APLICACIÓN DE REDUCCIONES Y PENALIZACIONES (%)**

<b>Criterios de subvencionabilidad (1)</b>	<b>Presentación tardía</b>	<b>Omisión declaración</b>	<b>Condicionabilidad</b>
0,00	0,00	0,00	0,00

**IMPORTE ( Euros )**

<b>Calculado(2)</b>	<b>Reducción</b>	<b>Penalización</b>	<b>Reducción Penalización (3)</b>	<b>Penalización adicional</b>	<b>Resuelto</b>	<b>FEADER</b>	<b>MAPA</b>	<b>CAPADR</b>
1.188,00 €	14,38 €	0,00 €	0,00 €	0,00 €	1.173,62 €	997,58 €	115,13 €	60,91 €
<b>Importe Unitario:</b>	<b>54,00 €</b>	<b>Nuevo Importe Unitario:</b>	<b>9,04 €</b>					

(1) Con incidencias que retienen pago o deniegan el expediente.

(2) Se calcula sobre superficie declarada admisible.

(3) Aplicación del artículo 16 bis del RD 147/2023.

Puede verificar la integridad de una copia de este documento mediante la lectura del código QR adjunto o mediante el acceso a la dirección <https://ws050.juntadeandalucia.es/verificarFirma> indicando el código de VERIFICACIÓN

FIRMADO POR

RAQUEL MARIA ESPIN CRESPO

FECHA

26/06/2024

VERIFICACIÓN

Pk2jmMQ72K8YCCE9EQ8LU85ENJJJ6M

PÁGINA

1467/8857



**RECINTOS PROPUESTOS**

REF.	REFERENCIA SIGPAC	CULTIVO	S/R	USO SIGPAC	Sup. Dec. admisible	Sup. Campo	Sup. Determ.	Sup. Resuelta
-1585214	14-029-020-00060-0002	TRIGO BLANDO	S		7,25		7,25	7,25
-1556168	14-029-020-00059-0002	TRIGO BLANDO	S		9,40		9,40	9,40
-1556154	14-029-020-00060-0002	TRITICALE	S		0,30		0,30	0,30
-1554809	14-029-020-00059-0002	CEBADA	S		1,75		1,75	1,75
-1553341	14-029-020-00007-0005	COLZA	S		1,94		1,94	1,94
-1553337	14-029-020-00007-0005	COLZA	S		2,34		2,34	2,34
-1553325	14-029-020-00007-0005	CEBADA	S		0,30		0,30	0,30
-1553319	14-029-020-00007-0005	CEBADA	S		1,14		1,14	1,14
-1553295	14-029-020-00007-0001	COLZA	S		1,46		1,46	1,27
-1553217	14-029-020-00007-0001	GUISANTES	S		7,00		7,00	6,49
-1298892	14-029-020-00059-0002	COLZA	S		10,22		10,22	10,22
-124227	14-029-020-00059-0002	TRITICALE	S		14,03		14,03	14,03
6843707	14-029-020-00007-0010	CEBADA	S		0,10		0,10	0,10
1700000006774156	14-029-020-00007-0001	CEBADA	S		11,39		11,39	10,50
1700000006774158	14-032-001-00127-0001	BARBECHO TRADICIONAL	S		0,24		0,24	0,24
1700000006774159	14-032-001-00137-0002	BARBECHO TRADICIONAL	S		2,60		2,60	2,60
1700000006774160	14-032-001-00138-0001	BARBECHO TRADICIONAL	S		1,05		1,05	1,05
1700000006774162	14-029-020-00063-0003	BARBECHO TRADICIONAL	S		2,85		2,85	2,85
1700000006774163	14-032-001-00158-0001	OLIVAR	S		0,59		0,59	0,59
1700000006774164	14-029-020-00007-0005	CEBADA	S		2,12		2,12	2,12
1700000006774166	14-032-001-00137-0001	OLIVAR	S		0,39		0,39	0,39
1700000006774167	14-029-020-00063-0005	BARBECHO TRADICIONAL	S		0,35		0,35	0,35
1700000006774168	14-029-020-00049-0001	COLZA	S		9,89		9,89	9,89
1700000006774170	14-029-020-00054-0001	TRITICALE	S		10,33		10,33	10,33
1700000006774171	14-032-006-00068-0002	BARBECHO TRADICIONAL	S		18,04		18,04	18,04
1700000006774172	14-029-020-00060-0002	TRIGO BLANDO	S		8,56		8,56	8,56
1700000006774173	14-032-006-00004-0001	CEBADA	S		5,75		5,75	5,75

**INCIDENCIAS****INCIDENCIA DESCRIPCIÓN**

- 219 Superficie bruta de cruce en un recinto en una misma solicitud supera superficie total que el SIGPAC establece para él.  
 Recinto:14-029-020-00007-00001 Cultivo:5000 CEBADA-SIN VARIEDAD Secano Suma de superficies declaradas para este recinto por el solicitante (Áreas):1985 Superficie SIGPAC total para el recinto (Áreas):1839 Exceso de superficie declarada (Hectáreas):0,84  
 Recinto:14-029-020-00007-00001 Cultivo:35107 COLZA-SOLAR CL Secano Suma de superficies declaradas para este recinto por el solicitante (Áreas):1985 Superficie SIGPAC total para el recinto (Áreas):1839 Exceso de superficie declarada (Hectáreas):0,11  
 Recinto:14-029-020-00007-00001 Cultivo:40029 GUISANTES-ASTRONAUTE Secano Suma de superficies declaradas para este recinto por el solicitante (Áreas):1985 Superficie SIGPAC total para el recinto (Áreas):1839 Exceso de superficie declarada (Hectáreas):0,51
- 4272 Verifica que las líneas de declaración de las Solicitudes Únicas no tienen solapes con la capa de Retroactividad Gráfica (ambas de la misma campaña) a nivel de expediente/línea de declaración gráfica de la solicitud.  
 Recinto:14-029-020-00007-00001 Cultivo: - Agregado de la referencia del recinto.:0 Zona de la referencia del recinto.:0 Superficie solapada.:0,05 Id. Incid.:95153536  
 Recinto:14-029-020-00007-00001 Cultivo: - Agregado de la referencia del recinto.:0 Zona de la referencia del recinto.:0 Superficie solapada.:0,08 Id. Incid.:95153535
- 74336 Recinto con uso declarado o cultivo declarado NO válido  
 Recinto:14-029-020-00007-00008 Cultivo:5000 CEBADA-SIN VARIEDAD Secano Uso Sigpac:AG  
 Recinto:14-029-020-00007-00008 Cultivo:35107 COLZA-SOLAR CL Secano Uso Sigpac:AG

**Datos considerados para el Cálculo de la Carga Ganadera del expediente**

Superficie determinada para Cálculo Carga Ganadera: 0,00 ha  
 Carga Ganadera del Expediente: 0,00 ugm/ha

(1) Con incidencias que retienen pago o deniegan el expediente.  
 (2) Se calcula sobre superficie declarada admisible.  
 (3) Aplicación del artículo 16 bis del RD 147/2023.

Puede verificar la integridad de una copia de este documento mediante la lectura del código QR adjunto o mediante el acceso a la dirección <a href="https://ws050.juntadeandalucia.es/verificarFirma">https://ws050.juntadeandalucia.es/verificarFirma</a> indicando el código de VERIFICACIÓN					
FIRMADO POR	RAQUEL MARIA ESPIN CRESPO		FECHA		26/06/2024
VERIFICACIÓN	Pk2jmMQ72K8YCCE9EQ8LU85ENJJ6M		PÁGINA		1468/8857



**Incidencias de carga ganadera**

**INCIDENCIA DESCRIPCIÓN**

86132	Recinto superficie forrajera que no realiza la actividad de producción de pastoreo.
Recinto:14-032-001-00127-00001	Cultivo:20000 BARBECHO TRADICIONAL-SIN VARIEDAD Secano
Recinto:14-032-001-00137-00002	Cultivo:20000 BARBECHO TRADICIONAL-SIN VARIEDAD Secano
Recinto:14-032-001-00138-00001	Cultivo:20000 BARBECHO TRADICIONAL-SIN VARIEDAD Secano
Recinto:14-029-020-00063-00003	Cultivo:20000 BARBECHO TRADICIONAL-SIN VARIEDAD Secano
Recinto:14-029-020-00063-00005	Cultivo:20000 BARBECHO TRADICIONAL-SIN VARIEDAD Secano
Recinto:14-032-006-00068-00002	Cultivo:20000 BARBECHO TRADICIONAL-SIN VARIEDAD Secano

(1) Con incidencias que retienen pago o deniegan el expediente.  
(2) Se calcula sobre superficie declarada admisible.  
(3) Aplicación del artículo 16 bis del RD 147/2023.

Puede verificar la integridad de una copia de este documento mediante la lectura del código QR adjunto o mediante el acceso a la dirección <https://ws050.juntadeandalucia.es/verificarFirma> indicando el código de VERIFICACIÓN

FIRMADO POR	RAQUEL MARIA ESPIN CRESCO	FECHA	26/06/2024
VERIFICACIÓN	Pk2jmMQ72K8YCCE9EQ8LU85ENJJ6M	PÁGINA	1469/8857





**APELLIDOS Y NOMBRE / RAZÓN SOCIAL**

GARCIA LOPEZ CASIMIRO TOMAS

**NIF**

\*\*\*\*8430\*

**EXPEDIENTE**

1220136

**RESOLUCIÓN**

CONCESIÓN DE LA AYUDA

**DATOS DE MANTENIMIENTO UNIDADES**

**GRUPO DE PAGO**

ZONAS DE LIMITACIONES NATURALES

**Sup. Dec. Admisible**

72,19

**Sup. Resuelta**

72,19

**Sobredecl.**

0,00

**% Sobredecl.**

0,00

**RESUMEN DE PAGOS**

	<b>IMPORTE ( Euros )</b>			
	<b>RESUELTO</b>	<b>FEADER</b>	<b>MAPA</b>	<b>CAPADR</b>
A pagar	1.188,00	1.009,80	116,54	61,66

**APLICACIÓN DE REDUCCIONES Y PENALIZACIONES (%)**

Criterios de subvencionabilidad (1)	Presentación tardía	Omisión declaración	Condicionalidad
0,00	0,00	0,00	0,00

**IMPORTE ( Euros )**

Calculado(2)	Reducción	Penalización	Reducción Penalización (3)	Penalización adicional	Resuelto	FEADER	MAPA	CAPADR
1.188,00 €	0,00 €	0,00 €	0,00 €	0,00 €	1.188,00 €	1.009,80 €	116,54 €	61,66 €
Importe Unitario:	54,00 €	Nuevo Importe Unitario:	16,46 €					

**RECINTOS PROPUESTOS**

REF.	REFERENCIA SIGPAC	CULTIVO	S/R	USO SIGPAC	Sup. Dec. admisible	Sup. Campo	Sup. Determ.	Sup. Resuelta
-1462608	14-035-040-00023-0001	AVENA	S		29,09		29,09	29,09
-1462607	14-035-039-00001-0008	TRANQUILLÓN	S		9,76		9,76	9,76
-1455195	14-035-016-00114-0001	GUISANTES	S		0,43		0,43	0,43
-1455186	14-035-039-00061-0005	AVENA	S		15,16		15,16	15,16
-1269704	14-035-042-00106-0002	TRIGO BLANDO	S		5,09		5,09	5,09
5242592	14-035-048-00831-0001	AVENA	S		0,05		0,05	0,05
5242593	14-035-048-00832-0001	AVENA	S		0,82		0,82	0,82
5242599	14-035-017-00187-0001	GUISANTES	S		0,69		0,69	0,69
5242600	14-035-019-00077-0001	AVENA	S		1,90		1,90	1,90
5242602	14-035-048-00833-0001	AVENA	S		0,15		0,15	0,15
5242603	14-035-048-00251-0001	BARBECHO TRADICIONAL	S		0,61		0,61	0,61
5269817	14-035-043-00254-0002	MEZCLA VEZA - AVENA	S		0,98		0,98	0,98
5269818	14-035-043-00255-0001	MEZCLA VEZA - AVENA	S		1,96		1,96	1,96
5792944	14-008-038-00037-0002	GUISANTES	S		4,00		4,00	4,00
1700000005075010	14-035-010-00289-0001	OLIVAR	S		0,36		0,36	0,36
1700000005075017	14-035-047-00140-0001	AVENA	S		0,39		0,39	0,39
1700000005075018	14-035-046-00373-0001	AVENA	S		0,75		0,75	0,75

**Datos considerados para el Cálculo de la Carga Ganadera del expediente**

Superficie determinada para Cálculo Carga Ganadera: 0,00 ha

Carga Ganadera del Expediente: 0,00 ugm/ha

(1) Con incidencias que retienen pago o deniegan el expediente.  
 (2) Se calcula sobre superficie declarada admisible.  
 (3) Aplicación del artículo 16 bis del RD 147/2023.

Puede verificar la integridad de una copia de este documento mediante la lectura del código QR adjunto o mediante el acceso a la dirección <a href="https://ws050.juntadeandalucia.es/verificarFirma">https://ws050.juntadeandalucia.es/verificarFirma</a> indicando el código de VERIFICACIÓN					
FIRMADO POR	RAQUEL MARIA ESPIN CRESPO		FECHA		26/06/2024
VERIFICACIÓN	Pk2jmMQ72K8YCCE9EQ8LU85ENJJ6M		PÁGINA		1470/8857



**Incidencias de carga ganadera**

**INCIDENCIA DESCRIPCIÓN**

86132 Recinto superficie forrajera que no realiza la actividad de producción de pastoreo.  
Recinto:14-035-048-00251-00001 Cultivo:20000 BARBECHO TRADICIONAL-SIN VARIEDAD Secano

(1) Con incidencias que retienen pago o deniegan el expediente.  
(2) Se calcula sobre superficie declarada admisible.  
(3) Aplicación del artículo 16 bis del RD 147/2023.

Puede verificar la integridad de una copia de este documento mediante la lectura del código QR adjunto o mediante el acceso a la dirección <https://ws050.juntadeandalucia.es/verificarFirma> indicando el código de VERIFICACIÓN

FIRMADO POR	RAQUEL MARIA ESPIN CRESCO	FECHA	26/06/2024
VERIFICACIÓN	Pk2jmMQ72K8YCCE9EQ8LU85ENJJJ6M	PÁGINA	1471/8857



**APELLIDOS Y NOMBRE / RAZÓN SOCIAL**

GARCIA LOPEZ JOSE ALBERTO

**NIF**

\*\*\*\*7588\*

**EXPEDIENTE**

1243879

**RESOLUCIÓN**

CONCESIÓN DE LA AYUDA

**DATOS DE MANTENIMIENTO UNIDADES****GRUPO DE PAGO**  
ZONAS DE LIMITACIONES NATURALES**Sup. Dec. Admisible**  
21,62**Sup. Resuelta**  
21,62**Sobredecl.**  
0,00**% Sobredecl.**  
0,00**RESUMEN DE PAGOS**

	<b>IMPORTE ( Euros )</b>			
	<b>RESUELTO</b>	<b>FEADER</b>	<b>MAPA</b>	<b>CAPADR</b>
Pago realizado	981,53	834,31	96,29	50,94
A pagar	96,96	82,42	9,51	5,03
<b>TOTAL</b>	<b>1.078,49</b>	<b>916,73</b>	<b>105,80</b>	<b>55,97</b>

**APLICACIÓN DE REDUCCIONES Y PENALIZACIONES (%)**

<b>Crterios de subvencionabilidad (1)</b>	<b>Presentación tardía</b>	<b>Omisión declaración</b>	<b>Condicionalidad</b>
0,00	0,00	0,00	0,00

**IMPORTE ( Euros )**

Calculado(2)	Reducción	Penalización	Reducción Penalización (3)	Penalización adicional	Resuelto	FEADER	MAPA	CAPADR
1.078,49 €	0,00 €	0,00 €	0,00 €	0,00 €	1.078,49 €	916,72 €	105,80 €	55,97 €
<b>Importe Unitario:</b>	<b>54,00 €</b>	<b>Nuevo Importe Unitario:</b>	<b>49,88 €</b>					

**RECINTOS PROPUESTOS**

<b>REF.</b>	<b>REFERENCIA SIGPAC</b>	<b>CULTIVO</b>	<b>USO S/R SIGPAC</b>	<b>Sup. Dec. admisible</b>	<b>Sup. Campo</b>	<b>Sup. Determ.</b>	<b>Sup. Resuelta</b>
4206370	14-004-013-00146-0001	OLIVAR	S	0,39		0,39	0,39
4206408	14-004-010-00141-0001	OLIVAR	S	4,48		4,48	4,48
4206620	14-004-014-00123-0002	OLIVAR	S	2,09		2,09	2,09
1700000002990191	14-004-016-00043-0004	OLIVAR	S	3,17		3,17	3,17
1700000005138800	14-004-020-00167-0001	OLIVAR	S	0,48		0,48	0,48
1700000005138801	14-004-009-00020-0002	OLIVAR	R	0,16		0,16	0,16
1700000005138802	14-004-020-00170-0002	OLIVAR	R	0,04		0,04	0,04
1700000005138803	14-004-020-00170-0001	OLIVAR	R	0,22		0,22	0,22
1700000006448751	14-004-009-00017-0002	OLIVAR	S	0,45		0,45	0,45
1700000006448752	14-004-009-00060-0002	OLIVAR	S	0,11		0,11	0,11
1700000006448753	14-004-016-00039-0004	OLIVAR	S	2,23		2,23	2,23
1700000006448754	14-004-016-00062-0003	OLIVAR	S	2,34		2,34	2,34
1700000006448755	14-004-016-00078-0001	OLIVAR	S	1,08		1,08	1,08
1700000006448756	14-004-016-00084-0001	OLIVAR	S	0,49		0,49	0,49
1700000006448757	14-004-020-00192-0001	OLIVAR	R	1,08		1,08	1,08
1700000006448758	14-004-020-00073-0002	OLIVAR	S	2,21		2,21	2,21
1700000006448759	14-004-021-00122-0002	OLIVAR	R	0,48		0,48	0,48
1700000006448760	14-004-021-00122-0003	OLIVAR	R	0,12		0,12	0,12

(1) Con incidencias que retienen pago o deniegan el expediente.

(2) Se calcula sobre superficie declarada admisible.

(3) Aplicación del artículo 16 bis del RD 147/2023.

Puede verificar la integridad de una copia de este documento mediante la lectura del código QR adjunto o mediante el acceso a la dirección <https://ws050.juntadeandalucia.es/verificarFirma> indicando el código de VERIFICACIÓN

FIRMADO POR	RAQUEL MARIA ESPIN CRESPO	FECHA	26/06/2024
VERIFICACIÓN	Pk2jmMQ72K8YCCCE9EQ8LU85ENJJJ6M	PÁGINA	1472/8857



**APELLIDOS Y NOMBRE / RAZÓN SOCIAL**

GARCIA LOPEZ JOSE CARLOS

**NIF**

\*\*\*3182\*

**EXPEDIENTE**

1220192

**RESOLUCIÓN**

CONCESIÓN DE LA AYUDA

**DATOS DE MANTENIMIENTO UNIDADES****GRUPO DE PAGO**

ZONAS DE LIMITACIONES NATURALES

**Sup. Dec.  
Admisible**

250,19

**Sup.  
Resuelta**

250,19

**Sobredecl.**

0,00

**% Sobredecl.**

0,00

**RESUMEN DE PAGOS**

	<b>IMPORTE ( Euros )</b>			
	<b>RESUELTO</b>	<b>FEADER</b>	<b>MAPA</b>	<b>CAPADR</b>
Pago realizado	1.010,67	859,07	99,15	52,45
A pagar	117,79	100,12	11,56	6,11
<b>TOTAL</b>	<b>1.128,46</b>	<b>959,19</b>	<b>110,71</b>	<b>58,56</b>

**APLICACIÓN DE REDUCCIONES Y PENALIZACIONES (%)**

<b>Criterios de subvencionabilidad (1)</b>	<b>Presentación tardía</b>	<b>Omisión declaración</b>	<b>Condicionabilidad</b>
0,00	0,00	0,00	5,00

**IMPORTE ( Euros )**

Calculado(2)	Reducción	Penalización	Reducción Penalización (3)	Penalización adicional	Resuelto	FEADER	MAPA	CAPADR
1.187,86 €	0,00 €	0,00 €	0,00 €	0,00 €	1.128,47 €	959,20 €	110,70 €	58,57 €
Importe Unitario:	54,00 €	Nuevo Importe Unitario:	4,75 €					

(1) Con incidencias que retienen pago o deniegan el expediente.  
(2) Se calcula sobre superficie declarada admisible.  
(3) Aplicación del artículo 16 bis del RD 147/2023.

Puede verificar la integridad de una copia de este documento mediante la lectura del código QR adjunto o mediante el acceso a la dirección <https://ws050.juntadeandalucia.es/verificarFirma> indicando el código de VERIFICACIÓN

FIRMADO POR	RAQUEL MARIA ESPIN CRESPO	FECHA	26/06/2024
VERIFICACIÓN	Pk2jmMQ72K8YCCE9EQ8LU85ENJJJ6M	PÁGINA	1473/8857



**RECINTOS PROPUESTOS**

REF.	REFERENCIA SIGPAC	CULTIVO	S/R	USO SIGPAC	Sup. Dec. admisible	Sup. Campo	Sup. Determ.	Sup. Resuelta
-1544845	14-064-010-00313-0003	MEZCLA VEZA - AVENA	S		1,85		1,85	1,82
-1544844	14-008-038-00037-0002	GUISANTES	S		5,83		5,83	5,83
-1544819	14-035-040-00016-0002	TRIGO BLANDO	S		0,60		0,60	0,60
-1544818	14-035-040-00016-0004	TRIGO BLANDO	S		11,03		11,03	11,03
-1544817	14-035-040-00042-0002	TRIGO BLANDO	S		17,29		17,29	17,29
-1544804	14-035-013-00070-0001	AVENA	S		15,33		15,33	15,33
-1544803	14-035-012-00231-0005	AVENA	S		0,92		0,92	0,92
-1544802	14-035-012-00231-0002	OLIVAR	S		1,03		1,03	1,03
-1544801	14-035-012-00231-0003	OLIVAR	S		2,27		2,27	2,27
-1544800	14-035-012-00231-0004	AVENA	S		2,26		2,26	2,26
-1544799	14-035-012-00231-0009	AVENA	S		7,72		7,72	7,72
-1544798	14-035-012-00231-0032	AVENA	S		6,10		6,10	6,10
-1544777	14-035-039-00079-0004	AVENA	S		2,32		2,32	2,32
-1544776	14-035-039-00079-0004	AVENA	S		4,75		4,75	4,75
-1544773	14-035-039-00079-0004	BARBECHO TRADICIONAL	S		14,99		14,99	14,99
-1544770	14-070-032-00075-0004	BARBECHO TRADICIONAL	S		0,55		0,55	0,55
-1544769	14-070-032-00075-0001	BARBECHO TRADICIONAL	S		12,82		12,82	12,82
-1544762	14-070-032-00075-0001	BARBECHO TRADICIONAL	S		1,04		1,04	1,04
-1544761	14-070-032-00072-0001	BARBECHO TRADICIONAL	S		1,04		1,04	1,04
-1544760	14-070-032-00073-0004	BARBECHO TRADICIONAL	S		4,41		4,41	4,41
-1544758	14-070-011-00029-0002	BARBECHO TRADICIONAL	S		8,73		8,73	8,73
-1544736	14-070-032-00073-0003	BARBECHO TRADICIONAL	S		1,73		1,73	1,73
-1544735	14-070-032-00072-0002	BARBECHO TRADICIONAL	S		5,95		5,95	5,95
-1544734	14-070-032-00071-0001	BARBECHO TRADICIONAL	S		18,47		18,47	18,47
-1544733	14-070-032-00062-0001	TRIGO BLANDO	S		5,92		5,92	5,92
-1544732	14-070-032-00061-0001	TRIGO BLANDO	S		9,66		9,66	9,66
-1292656	14-035-040-00007-0002	BARBECHO TRADICIONAL	S		12,05		12,05	12,05
-1292485	14-035-013-00096-0001	OLIVAR	S		0,73		0,73	0,73
-1292249	14-035-043-00241-0001	MEZCLA VEZA - AVENA	S		0,01		0,01	0,01
-1292248	14-035-043-00243-0001	MEZCLA VEZA - AVENA	S		0,07		0,07	0,07
-1292247	14-035-043-00242-0001	MEZCLA VEZA - AVENA	S		0,05		0,05	0,05
-1292123	14-035-010-00024-0001	MEZCLA VEZA - AVENA	S		0,08		0,08	0,08
-1292122	14-035-010-00024-0001	MEZCLA VEZA - AVENA	S		0,04		0,04	0,04
-1292119	14-035-010-00023-0001	MEZCLA VEZA - AVENA	S		0,70		0,70	0,70
-1292111	14-035-053-00362-0001	OLIVAR	S		2,53		2,53	2,53
-1292110	14-035-053-00365-0001	OLIVAR	S		4,21		4,21	4,21
-1292109	14-035-053-00361-0001	OLIVAR	S		2,18		2,18	2,18
-1292108	14-035-053-00360-0001	OLIVAR	S		1,06		1,06	1,06
-1292107	14-035-053-00363-0002	OLIVAR	S		0,76		0,76	0,76
-1292106	14-035-053-00364-0001	OLIVAR	S		1,90		1,90	1,90
-1269743	14-035-019-00636-0001	MEZCLA VEZA - AVENA	S		0,47		0,47	0,47
-1269723	14-035-047-00051-0001	TRANQUILLÓN	S		2,73		2,73	2,73
-765979	14-035-047-00498-0001	TRANQUILLÓN	S		0,45		0,45	0,45
-716523	14-035-040-00011-0001	BARBECHO TRADICIONAL	S		6,65		6,65	6,65
-716522	14-035-040-00011-0001	TRIGO BLANDO	S		2,23		2,23	2,23
-473930	14-035-045-00202-0001	AVENA	S		0,73		0,73	0,73
-473929	14-035-045-00201-0001	AVENA	S		1,08		1,08	1,08
4764331	14-035-019-00340-0001	TRANQUILLÓN	S		2,75		2,75	2,75
5486348	14-035-014-00046-0001	OLIVAR	S		0,30		0,30	0,30
5486349	14-035-014-00035-0002	OLIVAR	S		1,68		1,68	1,68
1700000006834612	14-003-011-00155-0001	BARBECHO TRADICIONAL	S		1,36		1,36	1,36
1700000006834613	14-035-010-00274-0001	TRANQUILLÓN	S		0,73		0,73	0,73

(1) Con incidencias que retienen pago o deniegan el expediente.  
(2) Se calcula sobre superficie declarada admisible.  
(3) Aplicación del artículo 16 bis del RD 147/2023.

Puede verificar la integridad de una copia de este documento mediante la lectura del código QR adjunto o mediante el acceso a la dirección <https://ws050.juntadeandalucia.es/verificarFirma> indicando el código de VERIFICACIÓN

FIRMADO POR	RAQUEL MARIA ESPIN CRESPO	FECHA	26/06/2024
VERIFICACIÓN	Pk2jmMQ72K8YCCE9EQ8LU85ENJJ6M	PÁGINA	1474/8857





**RECINTOS PROPUESTOS**

REF.	REFERENCIA SIGPAC	CULTIVO	S/R	USO SIGPAC	Sup. Dec. admisible	Sup. Campo	Sup. Determ.	Sup. Resuelta
170000006834614	14-035-010-00275-0001	TRANQUILLÓN	S		0,36		0,36	0,36
170000006834615	14-035-049-00133-0003	BARBECHO TRADICIONAL	S		4,55		4,55	4,55
170000006834617	14-035-052-00156-0001	AVENA	S		0,32		0,32	0,32
170000006834618	14-035-053-00013-0001	AVENA	S		1,61		1,61	1,61
170000006834620	14-035-049-00132-0001	BARBECHO TRADICIONAL	S		4,53		4,53	4,53
170000006834624	14-003-011-00159-0001	BARBECHO TRADICIONAL	S		0,66		0,66	0,66
170000006834626	14-035-009-00158-0001	MEZCLA VEZA - AVENA	S		2,97		2,97	2,97
170000006834628	14-035-017-00463-0001	MEZCLA VEZA - AVENA	S		1,53		1,53	1,53
170000006834629	14-035-019-00183-0001	MEZCLA VEZA - AVENA	S		0,45		0,45	0,45
170000006834630	14-035-019-00186-0001	MEZCLA VEZA - AVENA	S		0,88		0,88	0,88
170000006834632	14-035-019-00229-0001	MEZCLA VEZA - AVENA	S		0,66		0,66	0,66
170000006834633	14-035-019-00697-0001	TRANQUILLÓN	S		1,22		1,22	1,22
170000006834635	14-035-010-00218-0001	MEZCLA VEZA - AVENA	S		0,72		0,72	0,72
170000006834636	14-035-010-00219-0001	MEZCLA VEZA - AVENA	S		0,63		0,63	0,63
170000006834637	14-035-010-00222-0001	MEZCLA VEZA - AVENA	S		1,06		1,06	1,06
170000006834638	14-035-045-00101-0001	AVENA	S		1,56		1,56	1,56
170000006834643	14-035-043-00245-0001	MEZCLA VEZA - AVENA	S		0,42		0,42	0,42
170000006834644	14-035-043-00246-0001	MEZCLA VEZA - AVENA	S		0,08		0,08	0,08
170000006834645	14-035-043-00397-0001	TRANQUILLÓN	S		0,62		0,62	0,62
170000006834646	14-035-043-00398-0001	TRANQUILLÓN	S		0,03		0,03	0,03
170000006834647	14-035-047-00039-0001	TRANQUILLÓN	S		0,63		0,63	0,63
170000006834648	14-035-047-00057-0001	TRANQUILLÓN	S		0,70		0,70	0,70
170000006834651	14-035-047-00460-0001	BARBECHO TRADICIONAL	S		0,13		0,13	0,13
170000006834652	14-035-048-00234-0001	AVENA	S		0,80		0,80	0,80
170000006834653	14-035-048-00237-0001	AVENA	S		1,17		1,17	1,17
170000006834654	14-035-049-00133-0003	MEZCLA VEZA - AVENA	S		9,17		9,17	9,17
170000006834660	14-035-043-00244-0001	MEZCLA VEZA - AVENA	S		0,62		0,62	0,62

**INCIDENCIAS****INCIDENCIA DESCRIPCIÓN**

3795	Recinto declarado con una situación de riesgo de abandono. Recinto:14-070-032-00072-00001 Cultivo: - Recinto:14-070-032-00073-00004 Cultivo: -
4272	Verifica que las líneas de declaración de las Solicitudes Únicas no tienen solapes con la capa de Retroactividad Gráfica (ambas de la misma campaña) a nivel de expediente/línea de declaración gráfica de la solicitud. Recinto:14-064-010-00313-00003 Cultivo: - Agregado de la referencia del recinto.:0 Zona de la referencia del recinto.:0 Superficie solapada.:0,03 Id. Incid.:95153559
86119	Carga ganadera NO cumple con el valor mínimo de 0,2 UGM/ha. Recinto:14-035-043-00396-00001 Cultivo:20000 BARBECHO TRADICIONAL-SIN VARIEDAD Secano Carga Ganadera:0
86122	Recinto superficie forrajera que realiza la actividad de producción de pastoreo y no declara el o los códigos del Registro de Explotaciones Ganaderas de Andalucía, REGA. Recinto:14-035-043-00396-00001 Cultivo:20000 BARBECHO TRADICIONAL-SIN VARIEDAD Secano
86124	Recinto de forrajera para Cálculo de Carga Ganadera que No pertenece a Explotación. Recinto:14-035-043-00396-00001 Cultivo:20000 BARBECHO TRADICIONAL-SIN VARIEDAD Secano

**Datos considerados para el Cálculo de la Carga Ganadera del expediente**

Superficie determinada para Cálculo Carga Ganadera: 0,00 ha  
Carga Ganadera del Expediente: 0,00 ugm/ha

**Incidencias de carga ganadera****INCIDENCIA DESCRIPCIÓN**

(1) Con incidencias que retienen pago o deniegan el expediente.  
(2) Se calcula sobre superficie declarada admisible.  
(3) Aplicación del artículo 16 bis del RD 147/2023.

Puede verificar la integridad de una copia de este documento mediante la lectura del código QR adjunto o mediante el acceso a la dirección <https://ws050.juntadeandalucia.es/verificarFirma> indicando el código de VERIFICACIÓN

FIRMADO POR	RAQUEL MARIA ESPIN CRESPO	FECHA	26/06/2024
VERIFICACIÓN	Pk2jmMQ72K8YCCE9EQ8LU85ENJJ6M	PÁGINA	1475/8857





3795	Recinto declarado con una situación de riesgo de abandono. Recinto:14-070-032-00072-00001 Cultivo: - Recinto:14-070-032-00073-00004 Cultivo: -
86122	Recinto superficie forrajera que realiza la actividad de producción de pastoreo y no declara el o los códigos del Registro de Explotaciones Ganaderas de Andalucía, REGA. Recinto:14-035-043-00396-00001 Cultivo:20000 BARBECHO TRADICIONAL-SIN VARIEDAD Secano
86124	Recinto de forrajera para Cálculo de Carga Ganadera que No pertenece a Explotación. Recinto:14-035-043-00396-00001 Cultivo:20000 BARBECHO TRADICIONAL-SIN VARIEDAD Secano
86128	Recinto de Forrajeras que no ha contabilizado para Carga Ganadera por no tener una explotación válida para el cálculo de la Carga Ganadera Recinto:14-035-043-00396-00001 Cultivo:20 BARBECHO TRADICIONAL-
86132	Recinto superficie forrajera que no realiza la actividad de producción de pastoreo. Recinto:14-035-039-00079-00004 Cultivo:20000 BARBECHO TRADICIONAL-SIN VARIEDAD Secano Recinto:14-070-032-00075-00004 Cultivo:20000 BARBECHO TRADICIONAL-SIN VARIEDAD Secano Recinto:14-070-032-00075-00001 Cultivo:20000 BARBECHO TRADICIONAL-SIN VARIEDAD Secano Recinto:14-070-032-00075-00001 Cultivo:20000 BARBECHO TRADICIONAL-SIN VARIEDAD Secano Recinto:14-070-032-00072-00001 Cultivo:20000 BARBECHO TRADICIONAL-SIN VARIEDAD Secano Recinto:14-070-032-00073-00004 Cultivo:20000 BARBECHO TRADICIONAL-SIN VARIEDAD Secano Recinto:14-070-011-00029-00002 Cultivo:20000 BARBECHO TRADICIONAL-SIN VARIEDAD Secano Recinto:14-070-032-00073-00003 Cultivo:20000 BARBECHO TRADICIONAL-SIN VARIEDAD Secano Recinto:14-070-032-00072-00002 Cultivo:20000 BARBECHO TRADICIONAL-SIN VARIEDAD Secano Recinto:14-070-032-00071-00001 Cultivo:20000 BARBECHO TRADICIONAL-SIN VARIEDAD Secano Recinto:14-035-040-00007-00002 Cultivo:20000 BARBECHO TRADICIONAL-SIN VARIEDAD Secano Recinto:14-035-040-00011-00001 Cultivo:20000 BARBECHO TRADICIONAL-SIN VARIEDAD Secano Recinto:14-003-011-00155-00001 Cultivo:20000 BARBECHO TRADICIONAL-SIN VARIEDAD Secano Recinto:14-035-049-00133-00003 Cultivo:20000 BARBECHO TRADICIONAL-SIN VARIEDAD Secano Recinto:14-035-049-00132-00001 Cultivo:20000 BARBECHO TRADICIONAL-SIN VARIEDAD Secano Recinto:14-003-011-00159-00001 Cultivo:20000 BARBECHO TRADICIONAL-SIN VARIEDAD Secano Recinto:14-035-047-00460-00001 Cultivo:20000 BARBECHO TRADICIONAL-SIN VARIEDAD Secano

(1) Con incidencias que retienen pago o deniegan el expediente.  
(2) Se calcula sobre superficie declarada admisible.  
(3) Aplicación del artículo 16 bis del RD 147/2023.

Puede verificar la integridad de una copia de este documento mediante la lectura del código QR adjunto o mediante el acceso a la dirección <a href="https://ws050.juntadeandalucia.es/verificarFirma">https://ws050.juntadeandalucia.es/verificarFirma</a> indicando el código de VERIFICACIÓN				
FIRMADO POR	RAQUEL MARIA ESPIN CRESPO	FECHA	26/06/2024	
VERIFICACIÓN	Pk2jmMQ72K8YCC9EQ8LU85ENJJ6M	PÁGINA	1476/8857	



**APELLIDOS Y NOMBRE / RAZÓN SOCIAL**

GARCIA LOPEZ JUAN PEDRO

**NIF**

\*\*\*0200\*

**EXPEDIENTE**

1227829

**RESOLUCIÓN**

CONCESIÓN DE LA AYUDA

**DATOS DE MANTENIMIENTO UNIDADES**

<b>GRUPO DE PAGO</b>	<b>Sup. Dec. Admisible</b>	<b>Sup. Resuelta</b>	<b>Sobredecl.</b>	<b>% Sobredecl.</b>
ZONAS DE LIMITACIONES NATURALES	75,11	75,11	0,00	0,00

**RESUMEN DE PAGOS**

	<b>IMPORTE ( Euros )</b>			
	<b>RESUELTO</b>	<b>FEADER</b>	<b>MAPA</b>	<b>CAPADR</b>
Pago realizado	1.081,20	919,02	106,06	56,12
A pagar	94,92	80,68	9,31	4,93
<b>TOTAL</b>	<b>1.176,12</b>	<b>999,70</b>	<b>115,37</b>	<b>61,05</b>

**APLICACIÓN DE REDUCCIONES Y PENALIZACIONES (%)**

<b>Criterios de subvencionabilidad (1)</b>	<b>Presentación tardía</b>	<b>Omisión declaración</b>	<b>Condicionalidad</b>
0,00	0,00	1,00	0,00

**IMPORTE ( Euros )**

Calculado(2)	Reducción	Penalización	Reducción Penalización (3)	Penalización adicional	Resuelto	FEADER	MAPA	CAPADR
1.188,00 €	0,00 €	0,00 €	0,00 €	0,00 €	1.176,12 €	999,70 €	115,38 €	61,04 €
<b>Importe Unitario:</b>	<b>54,00 €</b>	<b>Nuevo Importe Unitario:</b>	<b>15,82 €</b>					

**RECINTOS PROPUESTOS**

<b>REF.</b>	<b>REFERENCIA SIGPAC</b>	<b>CULTIVO</b>	<b>S/R</b>	<b>USO SIGPAC</b>	<b>Sup. Dec. admisible</b>	<b>Sup. Campo</b>	<b>Sup. Determ.</b>	<b>Sup. Resuelta</b>
-1622349	14-016-005-00122-0001	PASTOS PERMANENTES DE 5 O MAS AÑOS	S		0,87		0,87	0,87
-182659	14-016-005-00230-0001	PASTOS PERMANENTES DE 5 O MAS AÑOS	S		0,08		0,08	0,08
-182658	14-016-005-00230-0002	PASTOS PERMANENTES DE 5 O MAS AÑOS	S		17,48		17,48	17,48
-182639	14-016-005-00091-0002	PASTOS PERMANENTES DE 5 O MAS AÑOS	S		1,64		1,64	1,64
-119791	14-016-005-00206-0001	PASTOS PERMANENTES DE 5 O MAS AÑOS	S		0,40		0,40	0,40
4227771	14-016-005-00122-0003	PASTOS PERMANENTES DE 5 O MAS AÑOS	S		0,63		0,63	0,63
4227776	14-016-005-00083-0001	PASTOS PERMANENTES DE 5 O MAS AÑOS	S		9,83		9,83	9,83
4227777	14-016-005-00086-0002	PASTOS PERMANENTES DE 5 O MAS AÑOS	S		2,43		2,43	2,43
4227778	14-016-005-00117-0001	PASTOS PERMANENTES DE 5 O MAS AÑOS	S		8,73		8,73	8,73
1700000005956535	14-016-004-00096-0001	PASTOS PERMANENTES DE 5 O MAS AÑOS	S		1,03		1,03	1,03
1700000005956536	14-016-004-00097-0002	PASTOS PERMANENTES DE 5 O MAS AÑOS	S		11,78		11,78	11,78
1700000005956537	14-016-005-00121-0001	PASTOS PERMANENTES DE 5 O MAS AÑOS	S		2,40		2,40	2,40
1700000005956538	14-016-005-00120-0001	PASTOS PERMANENTES DE 5 O MAS AÑOS	S		2,17		2,17	2,17
1700000005956539	14-016-005-00119-0001	PASTOS PERMANENTES DE 5 O MAS AÑOS	S		3,84		3,84	3,84
1700000005956540	14-016-005-00122-0002	PASTOS PERMANENTES DE 5 O MAS AÑOS	S		4,38		4,38	4,38
1700000005956543	14-016-005-00124-0001	PASTOS PERMANENTES DE 5 O MAS AÑOS	S		5,84		5,84	5,84
1700000005956545	14-016-005-00118-0001	PASTOS PERMANENTES DE 5 O MAS AÑOS	S		1,58		1,58	1,58

(1) Con incidencias que retienen pago o deniegan el expediente.  
 (2) Se calcula sobre superficie declarada admisible.  
 (3) Aplicación del artículo 16 bis del RD 147/2023.

Puede verificar la integridad de una copia de este documento mediante la lectura del código QR adjunto o mediante el acceso a la dirección <https://ws050.juntadeandalucia.es/verificarFirma> indicando el código de VERIFICACIÓN

FIRMADO POR	RAQUEL MARIA ESPIN CRESPO	FECHA	26/06/2024
VERIFICACIÓN	Pk2jmMQ72K8YCC9E9EQ8LU85ENJJ6M	PÁGINA	1477/8857



**INCIDENCIAS****INCIDENCIA DESCRIPCIÓN**

- 256 Solicitud con recintos no declarados en campaña actual con una reducción por omisión de superficie superior al 3%  
CÓDIGO PARA EL PORCENTAJE DE REDUCCIÓN POR OMISIÓN QUE CORRESPONDE A LA SOLICITUD:1
- 75022 No Autoriza a que, en caso de la devolución por la entidad financiera (retrocesión bancaria) del pago en la cuenta corriente consignada en la solicitud y que está debidamente registrada en el sistema contable GIRO de la Junta de Andalucía, se proceda al pago en cualquier otra cuenta corriente de la titularidad del solicitante vigente en dicho sistema contable.
- 86122 Recinto superficie forrajera que realiza la actividad de producción de pastoreo y no declara el o los códigos del Registro de Explotaciones Ganaderas de Andalucía, REGA.  
Recinto:14-016-004-00099-00001 Cultivo:62000 PASTOS PERMANENTES DE 5 O MAS AÑOS-SIN VARIEDAD Secano  
Recinto:14-016-004-00099-00003 Cultivo:62000 PASTOS PERMANENTES DE 5 O MAS AÑOS-SIN VARIEDAD Secano  
Recinto:14-016-004-00106-00001 Cultivo:62000 PASTOS PERMANENTES DE 5 O MAS AÑOS-SIN VARIEDAD Secano  
Recinto:14-016-004-00107-00001 Cultivo:62000 PASTOS PERMANENTES DE 5 O MAS AÑOS-SIN VARIEDAD Secano  
Recinto:14-016-004-00107-00002 Cultivo:62000 PASTOS PERMANENTES DE 5 O MAS AÑOS-SIN VARIEDAD Secano  
Recinto:14-016-004-00107-00004 Cultivo:62000 PASTOS PERMANENTES DE 5 O MAS AÑOS-SIN VARIEDAD Secano  
Recinto:14-016-005-00067-00001 Cultivo:62000 PASTOS PERMANENTES DE 5 O MAS AÑOS-SIN VARIEDAD Secano  
Recinto:14-016-005-00069-00001 Cultivo:62000 PASTOS PERMANENTES DE 5 O MAS AÑOS-SIN VARIEDAD Secano  
Recinto:14-016-005-00184-00001 Cultivo:62000 PASTOS PERMANENTES DE 5 O MAS AÑOS-SIN VARIEDAD Secano
- 86124 Recinto de forrajera para Cálculo de Carga Ganadera que No pertenece a Explotación.  
Recinto:14-016-004-00099-00001 Cultivo:62000 PASTOS PERMANENTES DE 5 O MAS AÑOS-SIN VARIEDAD Secano  
Recinto:14-016-004-00099-00003 Cultivo:62000 PASTOS PERMANENTES DE 5 O MAS AÑOS-SIN VARIEDAD Secano  
Recinto:14-016-004-00106-00001 Cultivo:62000 PASTOS PERMANENTES DE 5 O MAS AÑOS-SIN VARIEDAD Secano  
Recinto:14-016-004-00107-00001 Cultivo:62000 PASTOS PERMANENTES DE 5 O MAS AÑOS-SIN VARIEDAD Secano  
Recinto:14-016-004-00107-00002 Cultivo:62000 PASTOS PERMANENTES DE 5 O MAS AÑOS-SIN VARIEDAD Secano  
Recinto:14-016-004-00107-00004 Cultivo:62000 PASTOS PERMANENTES DE 5 O MAS AÑOS-SIN VARIEDAD Secano  
Recinto:14-016-005-00067-00001 Cultivo:62000 PASTOS PERMANENTES DE 5 O MAS AÑOS-SIN VARIEDAD Secano  
Recinto:14-016-005-00069-00001 Cultivo:62000 PASTOS PERMANENTES DE 5 O MAS AÑOS-SIN VARIEDAD Secano  
Recinto:14-016-005-00184-00001 Cultivo:62000 PASTOS PERMANENTES DE 5 O MAS AÑOS-SIN VARIEDAD Secano

**Datos considerados para el Cálculo de la Carga Ganadera del expediente**

Superficie determinada para Cálculo Carga Ganadera: 75,11 ha

Carga Ganadera del Expediente: 1,07 ugm/ha

Explotación	Especie	Ugm Calculada para CG
ES140160000207	OVINA	45,86
ES140160000207	PORCINO	30,31
ES140160000208	OVINA	1,14
ES140160000208	PORCINO	2,81

**Recintos Determinados para el Cálculo de Garga Ganadera**

REF.	REFERENCIA SIGPAC	CULTIVO	DESCRIPCIÓN CULTIVO	S/R	SUP. RESUELTA (ha)
-1622349	14-016-005-00122-00001	62000	PASTOS PERMANENTES DE 5 O MAS AÑOS-SIN VARIEDAD	S	0,87
-182659	14-016-005-00230-00001	62000	PASTOS PERMANENTES DE 5 O MAS AÑOS-SIN VARIEDAD	S	0,08
-182658	14-016-005-00230-00002	62000	PASTOS PERMANENTES DE 5 O MAS AÑOS-SIN VARIEDAD	S	17,48
-182639	14-016-005-00091-00002	62000	PASTOS PERMANENTES DE 5 O MAS AÑOS-SIN VARIEDAD	S	1,64
-119791	14-016-005-00206-00001	62000	PASTOS PERMANENTES DE 5 O MAS AÑOS-SIN VARIEDAD	S	0,40
4227771	14-016-005-00122-00003	62000	PASTOS PERMANENTES DE 5 O MAS AÑOS-SIN VARIEDAD	S	0,63
4227776	14-016-005-00083-00001	62000	PASTOS PERMANENTES DE 5 O MAS AÑOS-SIN VARIEDAD	S	9,83
4227777	14-016-005-00086-00002	62000	PASTOS PERMANENTES DE 5 O MAS AÑOS-SIN VARIEDAD	S	2,43
4227778	14-016-005-00117-00001	62000	PASTOS PERMANENTES DE 5 O MAS AÑOS-SIN VARIEDAD	S	8,73
170000005956535	14-016-004-00096-00001	62000	PASTOS PERMANENTES DE 5 O MAS AÑOS-SIN	S	1,03

(1) Con incidencias que retienen pago o deniegan el expediente.  
(2) Se calcula sobre superficie declarada admisible.  
(3) Aplicación del artículo 16 bis del RD 147/2023.

Puede verificar la integridad de una copia de este documento mediante la lectura del código QR adjunto o mediante el acceso a la dirección <https://ws050.juntadeandalucia.es/verificarFirma> indicando el código de VERIFICACIÓN

FIRMADO POR	RAQUEL MARIA ESPIN CRESPO	FECHA	26/06/2024
VERIFICACIÓN	Pk2jmMQ72K8YCCE9EQ8LU85ENJJ6M	PÁGINA	1478/8857





**Recintos Determinados para el Cálculo de Garga Ganadera**

REF.	REFERENCIA SIGPAC	CULTIVO	DESCRIPCIÓN CULTIVO	S/R	SUP. RESUELTA (ha)
			VARIEDAD		
1700000005956536	14-016-004-00097-00002	62000	PASTOS PERMANENTES DE 5 O MAS AÑOS-SIN VARIEDAD	S	11,78
1700000005956537	14-016-005-00121-00001	62000	PASTOS PERMANENTES DE 5 O MAS AÑOS-SIN VARIEDAD	S	2,40
1700000005956538	14-016-005-00120-00001	62000	PASTOS PERMANENTES DE 5 O MAS AÑOS-SIN VARIEDAD	S	2,17
1700000005956539	14-016-005-00119-00001	62000	PASTOS PERMANENTES DE 5 O MAS AÑOS-SIN VARIEDAD	S	3,84
1700000005956540	14-016-005-00122-00002	62000	PASTOS PERMANENTES DE 5 O MAS AÑOS-SIN VARIEDAD	S	4,38
1700000005956543	14-016-005-00124-00001	62000	PASTOS PERMANENTES DE 5 O MAS AÑOS-SIN VARIEDAD	S	5,84
1700000005956545	14-016-005-00118-00001	62000	PASTOS PERMANENTES DE 5 O MAS AÑOS-SIN VARIEDAD	S	1,58

**Incidencias de carga ganadera**

**INCIDENCIA DESCRIPCIÓN**

- 86122 Recinto superficie forrajera que realiza la actividad de producción de pastoreo y no declara el o los códigos del Registro de Explotaciones Ganaderas de Andalucía, REGA.
  - Recinto:14-016-004-00106-00001 Cultivo:62000 PASTOS PERMANENTES DE 5 O MAS AÑOS-SIN VARIEDAD Secano
  - Recinto:14-016-005-00069-00001 Cultivo:62000 PASTOS PERMANENTES DE 5 O MAS AÑOS-SIN VARIEDAD Secano
  - Recinto:14-016-004-00099-00001 Cultivo:62000 PASTOS PERMANENTES DE 5 O MAS AÑOS-SIN VARIEDAD Secano
  - Recinto:14-016-004-00099-00003 Cultivo:62000 PASTOS PERMANENTES DE 5 O MAS AÑOS-SIN VARIEDAD Secano
  - Recinto:14-016-004-00107-00004 Cultivo:62000 PASTOS PERMANENTES DE 5 O MAS AÑOS-SIN VARIEDAD Secano
  - Recinto:14-016-005-00067-00001 Cultivo:62000 PASTOS PERMANENTES DE 5 O MAS AÑOS-SIN VARIEDAD Secano
  - Recinto:14-016-005-00184-00001 Cultivo:62000 PASTOS PERMANENTES DE 5 O MAS AÑOS-SIN VARIEDAD Secano
  - Recinto:14-016-004-00107-00002 Cultivo:62000 PASTOS PERMANENTES DE 5 O MAS AÑOS-SIN VARIEDAD Secano
  - Recinto:14-016-004-00107-00001 Cultivo:62000 PASTOS PERMANENTES DE 5 O MAS AÑOS-SIN VARIEDAD Secano
- 86124 Recinto de forrajera para Cálculo de Carga Ganadera que No pertenece a Explotación.
  - Recinto:14-016-004-00106-00001 Cultivo:62000 PASTOS PERMANENTES DE 5 O MAS AÑOS-SIN VARIEDAD Secano
  - Recinto:14-016-005-00069-00001 Cultivo:62000 PASTOS PERMANENTES DE 5 O MAS AÑOS-SIN VARIEDAD Secano
  - Recinto:14-016-004-00099-00001 Cultivo:62000 PASTOS PERMANENTES DE 5 O MAS AÑOS-SIN VARIEDAD Secano
  - Recinto:14-016-004-00099-00003 Cultivo:62000 PASTOS PERMANENTES DE 5 O MAS AÑOS-SIN VARIEDAD Secano
  - Recinto:14-016-004-00107-00004 Cultivo:62000 PASTOS PERMANENTES DE 5 O MAS AÑOS-SIN VARIEDAD Secano
  - Recinto:14-016-005-00067-00001 Cultivo:62000 PASTOS PERMANENTES DE 5 O MAS AÑOS-SIN VARIEDAD Secano
  - Recinto:14-016-005-00184-00001 Cultivo:62000 PASTOS PERMANENTES DE 5 O MAS AÑOS-SIN VARIEDAD Secano
  - Recinto:14-016-004-00107-00002 Cultivo:62000 PASTOS PERMANENTES DE 5 O MAS AÑOS-SIN VARIEDAD Secano
  - Recinto:14-016-004-00107-00001 Cultivo:62000 PASTOS PERMANENTES DE 5 O MAS AÑOS-SIN VARIEDAD Secano
- 86128 Recinto de Forrajeras que no ha contabilizado para Carga Ganadera por no tener una explotación válida para el cálculo de la Carga Ganadera
  - Recinto:14-016-004-00106-00001 Cultivo:62 PASTOS PERMANENTES DE 5 O MAS AÑOS-
  - Recinto:14-016-005-00069-00001 Cultivo:62 PASTOS PERMANENTES DE 5 O MAS AÑOS-
  - Recinto:14-016-004-00099-00001 Cultivo:62 PASTOS PERMANENTES DE 5 O MAS AÑOS-
  - Recinto:14-016-004-00099-00003 Cultivo:62 PASTOS PERMANENTES DE 5 O MAS AÑOS-
  - Recinto:14-016-004-00107-00004 Cultivo:62 PASTOS PERMANENTES DE 5 O MAS AÑOS-
  - Recinto:14-016-005-00067-00001 Cultivo:62 PASTOS PERMANENTES DE 5 O MAS AÑOS-
  - Recinto:14-016-005-00184-00001 Cultivo:62 PASTOS PERMANENTES DE 5 O MAS AÑOS-
  - Recinto:14-016-004-00107-00002 Cultivo:62 PASTOS PERMANENTES DE 5 O MAS AÑOS-
  - Recinto:14-016-004-00107-00001 Cultivo:62 PASTOS PERMANENTES DE 5 O MAS AÑOS-

(1) Con incidencias que retienen pago o deniegan el expediente.  
 (2) Se calcula sobre superficie declarada admisible.  
 (3) Aplicación del artículo 16 bis del RD 147/2023.

Puede verificar la integridad de una copia de este documento mediante la lectura del código QR adjunto o mediante el acceso a la dirección <https://ws050.juntadeandalucia.es/verificarFirma> indicando el código de VERIFICACIÓN

FIRMADO POR	RAQUEL MARIA ESPIN CRESPO	FECHA	26/06/2024
VERIFICACIÓN	Pk2jmMQ72K8YCC9E9EQ8LU85ENJJ6M	PÁGINA	1479/8857



**APELLIDOS Y NOMBRE / RAZÓN SOCIAL**

GARCIA LOPEZ MANUEL

**NIF**

\*\*\*\*0296\*

**EXPEDIENTE**

1116635

**RESOLUCIÓN**

CONCESIÓN DE LA AYUDA

**DATOS DE MANTENIMIENTO UNIDADES****GRUPO DE PAGO**

ZONAS DE LIMITACIONES NATURALES

**Sup. Dec.  
Admisible**

2,41

**Sup.  
Resuelta**

2,41

**Sobredecl.**

0,00

**% Sobredecl.**

0,00

**RESUMEN DE PAGOS**

	<b>IMPORTE ( Euros )</b>			
	<b>RESUELTO</b>	<b>FEADER</b>	<b>MAPA</b>	<b>CAPADR</b>
Pago realizado	119,42	101,51	11,71	6,20
A pagar	10,72	9,11	1,05	0,56
<b>TOTAL</b>	<b>130,14</b>	<b>110,62</b>	<b>12,76</b>	<b>6,76</b>

**APLICACIÓN DE REDUCCIONES Y PENALIZACIONES (%)**

<b>Criterios de subvencionabilidad (1)</b>	<b>Presentación tardía</b>	<b>Omisión declaración</b>	<b>Condicionalidad</b>
0,00	0,00	0,00	0,00

**IMPORTE ( Euros )**

Calculado(2)	Reducción	Penalización	Reducción Penalización (3)	Penalización adicional	Resuelto	FEADER	MAPA	CAPADR
130,14 €	0,00 €	0,00 €	0,00 €	0,00 €	130,14 €	110,62 €	12,77 €	6,75 €
Importe Unitario:	54,00 €	Nuevo Importe Unitario:	54,00 €					

**RECINTOS PROPUESTOS**

REF.	REFERENCIA SIGPAC	CULTIVO	USO SIGPAC	Sup. Dec. admisible	Sup. Campo	Sup. Determ.	Sup. Resuelta
-1273245	14-031-004-00588-0003	OLIVAR	S	0,03		0,03	0,03
1700000005694344	14-031-001-00369-0001	OLIVAR	S	0,43		0,43	0,43
1700000005694353	14-031-004-00589-0002	OLIVAR	S	0,52		0,52	0,50
1700000005694354	14-031-001-00592-0002	OLIVAR	S	0,25		0,25	0,25
1700000005694355	14-031-009-00141-0001	OLIVAR	S	0,14		0,14	0,14
1700000005694356	14-031-009-00142-0004	OLIVAR	S	1,06		1,06	1,06

**INCIDENCIAS****INCIDENCIA DESCRIPCIÓN**

- 4272 Verifica que las líneas de declaración de las Solicitudes Únicas no tienen solapes con la capa de Retroactividad Gráfica (ambas de la misma campaña) a nivel de expediente/línea de declaración gráfica de la solicitud.  
Recinto:14-031-004-00589-00002 Cultivo: - Agregado de la referencia del recinto.:0 Zona de la referencia del recinto.:0 Superficie solapada.:0,02 Id. Incid.:95145717
- 75022 No Autoriza a que, en caso de la devolución por la entidad financiera (retrocesión bancaria) del pago en la cuenta corriente consignada en la solicitud y que está debidamente registrada en el sistema contable GIRO de la Junta de Andalucía, se proceda al pago en cualquier otra cuenta corriente de la titularidad del solicitante vigente en dicho sistema contable.

(1) Con incidencias que retienen pago o deniegan el expediente.  
(2) Se calcula sobre superficie declarada admisible.  
(3) Aplicación del artículo 16 bis del RD 147/2023.

Puede verificar la integridad de una copia de este documento mediante la lectura del código QR adjunto o mediante el acceso a la dirección <https://ws050.juntadeandalucia.es/verificarFirma> indicando el código de VERIFICACIÓN

FIRMADO POR	RAQUEL MARIA ESPIN CRESPO	FECHA	26/06/2024
VERIFICACIÓN	Pk2jmMQ72K8YCCE9EQ8LU85ENJJJ6M	PÁGINA	1480/8857





**APELLIDOS Y NOMBRE / RAZÓN SOCIAL**

GARCIA MARQUEZ ROSA MARIA

**NIF**

\*\*\*\*3501\*

**EXPEDIENTE**

1175841

**RESOLUCIÓN**

CONCESIÓN DE LA AYUDA

**DATOS DE MANTENIMIENTO UNIDADES**

**GRUPO DE PAGO**

ZONAS DE LIMITACIONES NATURALES

**Sup. Dec. Admisible**

165,77

**Sup. Resuelta**

165,77

**Sobredecl.**

0,00

**% Sobredecl.**

0,00

**RESUMEN DE PAGOS**

	<b>IMPORTE ( Euros )</b>			
	<b>RESUELTO</b>	<b>FEADER</b>	<b>MAPA</b>	<b>CAPADR</b>
Pago realizado	1.081,20	919,02	106,06	56,12
A pagar	106,80	90,78	10,48	5,54
<b>TOTAL</b>	<b>1.188,00</b>	<b>1.009,80</b>	<b>116,54</b>	<b>61,66</b>

**APLICACIÓN DE REDUCCIONES Y PENALIZACIONES (%)**

<b>Criterios de subvencionabilidad (1)</b>	<b>Presentación tardía</b>	<b>Omisión declaración</b>	<b>Condicionalidad</b>
0,00	0,00	0,00	0,00

**IMPORTE ( Euros )**

Calculado(2)	Reducción	Penalización	Reducción Penalización (3)	Penalización adicional	Resuelto	FEADER	MAPA	CAPADR
1.188,00 €	0,00 €	0,00 €	0,00 €	0,00 €	1.188,00 €	1.009,80 €	116,54 €	61,66 €
<b>Importe Unitario:</b>	<b>54,00 €</b>	<b>Nuevo Importe Unitario:</b>	<b>7,17 €</b>					

**RECINTOS PROPUESTOS**

<b>REF.</b>	<b>REFERENCIA SIGPAC</b>	<b>CULTIVO</b>	<b>S/R</b>	<b>USO SIGPAC</b>	<b>Sup. Dec. admisible</b>	<b>Sup. Campo</b>	<b>Sup. Determ.</b>	<b>Sup. Resuelta</b>
-1525319	14-029-079-00073-0001	COLZA	S		28,44		28,44	28,44
-1525312	14-029-018-00014-0001	GUISANTES	S		27,01		27,01	27,01
-774676	14-029-079-00073-0001	TRIGO BLANDO	S		26,23		26,23	26,23
-127210	14-029-023-00003-0001	AVENA	S		10,60		10,60	10,60
6828212	14-029-015-00001-0001	BARBECHO TRADICIONAL	S		2,00		2,00	2,00
6828217	14-029-015-00002-0001	BARBECHO TRADICIONAL	S		0,94		0,94	0,94
6828219	14-029-020-00058-0003	BARBECHO TRADICIONAL	S		18,05		18,05	18,05
6828221	14-029-020-00058-0004	BARBECHO TRADICIONAL	S		10,23		10,23	10,23
6828224	14-029-020-00058-0005	BARBECHO TRADICIONAL	S		4,63		4,63	4,63
1700000005342349	14-029-015-00130-0002	COLZA	S		17,41		17,41	17,41
1700000005342353	14-035-010-00268-0003	BARBECHO TRADICIONAL	S		1,24		1,24	1,24
1700000005342354	14-035-010-00268-0003	TRIGO BLANDO	S		0,70		0,70	0,70
1700000005342355	14-035-025-00130-0001	TRIGO BLANDO	S		0,11		0,11	0,11
1700000005342356	14-035-025-00146-0002	OLIVAR	S		0,04		0,04	0,04
1700000005342368	14-029-018-00014-0001	BARBECHO TRADICIONAL	S		18,14		18,14	18,14

(1) Con incidencias que retienen pago o deniegan el expediente.

(2) Se calcula sobre superficie declarada admisible.

(3) Aplicación del artículo 16 bis del RD 147/2023.

Puede verificar la integridad de una copia de este documento mediante la lectura del código QR adjunto o mediante el acceso a la dirección <https://ws050.juntadeandalucia.es/verificarFirma> indicando el código de VERIFICACIÓN

FIRMADO POR

RAQUEL MARIA ESPIN CRESPO

FECHA

26/06/2024

VERIFICACIÓN

Pk2jmMQ72K8YCCE9EQ8LU85ENJJ6M

PÁGINA

1481/8857



**INCIDENCIAS****INCIDENCIA DESCRIPCIÓN**

- 86120 Para explotaciones de pastos permanentes ubicadas en espacios protegidos la carga ganadera mínima será 0,1 UGM/ha.  
 Recinto:14-029-015-00130-00003 Cultivo:62000 PASTOS PERMANENTES DE 5 O MAS AÑOS-SIN VARIEDAD Secano Carga Ganadera:0  
 Recinto:14-029-079-00073-00009 Cultivo:62000 PASTOS PERMANENTES DE 5 O MAS AÑOS-SIN VARIEDAD Secano Carga Ganadera:0
- 86121 Recinto superficie forrajera que no realiza la actividad de producción de pastoreo.  
 Recinto:14-029-015-00130-00003 Cultivo:62000 PASTOS PERMANENTES DE 5 O MAS AÑOS-SIN VARIEDAD Secano Actividad Agraria del recinto:5  
 Recinto:14-029-079-00073-00009 Cultivo:62000 PASTOS PERMANENTES DE 5 O MAS AÑOS-SIN VARIEDAD Secano Actividad Agraria del recinto:5
- 86122 Recinto superficie forrajera que realiza la actividad de producción de pastoreo y no declara el o los códigos del Registro de Explotaciones Ganaderas de Andalucía, REGA.  
 Recinto:14-029-015-00130-00003 Cultivo:62000 PASTOS PERMANENTES DE 5 O MAS AÑOS-SIN VARIEDAD Secano  
 Recinto:14-029-079-00073-00009 Cultivo:62000 PASTOS PERMANENTES DE 5 O MAS AÑOS-SIN VARIEDAD Secano
- 86124 Recinto de forrajera para Cálculo de Carga Ganadera que No pertenece a Explotación.  
 Recinto:14-029-015-00130-00003 Cultivo:62000 PASTOS PERMANENTES DE 5 O MAS AÑOS-SIN VARIEDAD Secano  
 Recinto:14-029-079-00073-00009 Cultivo:62000 PASTOS PERMANENTES DE 5 O MAS AÑOS-SIN VARIEDAD Secano

**Datos considerados para el Cálculo de la Carga Ganadera del expediente**

**Superficie determinada para Cálculo Carga Ganadera:** 0,00 ha  
**Carga Ganadera del Expediente:** 0,00 ugm/ha

**Incidenias de carga ganadera****INCIDENCIA DESCRIPCIÓN**

- 86122 Recinto superficie forrajera que realiza la actividad de producción de pastoreo y no declara el o los códigos del Registro de Explotaciones Ganaderas de Andalucía, REGA.  
 Recinto:14-029-079-00073-00009 Cultivo:62000 PASTOS PERMANENTES DE 5 O MAS AÑOS-SIN VARIEDAD Secano  
 Recinto:14-029-015-00130-00003 Cultivo:62000 PASTOS PERMANENTES DE 5 O MAS AÑOS-SIN VARIEDAD Secano
- 86124 Recinto de forrajera para Cálculo de Carga Ganadera que No pertenece a Explotación.  
 Recinto:14-029-079-00073-00009 Cultivo:62000 PASTOS PERMANENTES DE 5 O MAS AÑOS-SIN VARIEDAD Secano  
 Recinto:14-029-015-00130-00003 Cultivo:62000 PASTOS PERMANENTES DE 5 O MAS AÑOS-SIN VARIEDAD Secano
- 86128 Recinto de Forrajeras que no ha contabilizado para Carga Ganadera por no tener una explotación válida para el cálculo de la Carga Ganadera  
 Recinto:14-029-079-00073-00009 Cultivo:62 PASTOS PERMANENTES DE 5 O MAS AÑOS-  
 Recinto:14-029-015-00130-00003 Cultivo:62 PASTOS PERMANENTES DE 5 O MAS AÑOS-
- 86132 Recinto superficie forrajera que no realiza la actividad de producción de pastoreo.  
 Recinto:14-029-079-00073-00009 Cultivo:62000 PASTOS PERMANENTES DE 5 O MAS AÑOS-SIN VARIEDAD Secano  
 Recinto:14-029-015-00130-00003 Cultivo:62000 PASTOS PERMANENTES DE 5 O MAS AÑOS-SIN VARIEDAD Secano  
 Recinto:14-029-015-00001-00001 Cultivo:20000 BARBECHO TRADICIONAL-SIN VARIEDAD Secano  
 Recinto:14-029-015-00002-00001 Cultivo:20000 BARBECHO TRADICIONAL-SIN VARIEDAD Secano  
 Recinto:14-029-020-00058-00003 Cultivo:20000 BARBECHO TRADICIONAL-SIN VARIEDAD Secano  
 Recinto:14-029-020-00058-00004 Cultivo:20000 BARBECHO TRADICIONAL-SIN VARIEDAD Secano  
 Recinto:14-029-020-00058-00005 Cultivo:20000 BARBECHO TRADICIONAL-SIN VARIEDAD Secano  
 Recinto:14-035-010-00268-00003 Cultivo:20000 BARBECHO TRADICIONAL-SIN VARIEDAD Secano  
 Recinto:14-029-018-00014-00001 Cultivo:20000 BARBECHO TRADICIONAL-SIN VARIEDAD Secano

(1) Con incidencias que retienen pago o deniegan el expediente.  
 (2) Se calcula sobre superficie declarada admisible.  
 (3) Aplicación del artículo 16 bis del RD 147/2023.

Puede verificar la integridad de una copia de este documento mediante la lectura del código QR adjunto o mediante el acceso a la dirección <https://ws050.juntadeandalucia.es/verificarFirma> indicando el código de VERIFICACIÓN

FIRMADO POR	RAQUEL MARIA ESPIN CRESPO	FECHA	26/06/2024
VERIFICACIÓN	Pk2jmMQ72K8YCCE9EQ8LU85ENJJ6M	PÁGINA	1482/8857







**APELLIDOS Y NOMBRE / RAZÓN SOCIAL**  
GARCIA MEDINA FRANCISCO ANSELMO  
**DATOS DE MANTENIMIENTO UNIDADES**

**NIF** \*\*\*0702\*  
**EXPEDIENTE** 1120220  
**RESOLUCIÓN** CONCESIÓN DE LA AYUDA

<b>GRUPO DE PAGO</b>	<b>Sup. Dec. Admisible</b>	<b>Sup. Resuelta</b>	<b>Sobredecl.</b>	<b>% Sobredecl.</b>
ZONAS DE LIMITACIONES NATURALES	274,00	274,00	0,00	0,00

**RESUMEN DE PAGOS**

	<b>IMPORTE ( Euros )</b>			
	<b>RESUELTO</b>	<b>FEADER</b>	<b>MAPA</b>	<b>CAPADR</b>
Pago realizado	1.081,20	919,02	106,06	56,12
A pagar	106,71	90,70	10,47	5,54
<b>TOTAL</b>	<b>1.187,91</b>	<b>1.009,72</b>	<b>116,53</b>	<b>61,66</b>

**APLICACIÓN DE REDUCCIONES Y PENALIZACIONES (%)**

<b>Crterios de subvencionabilidad (1)</b>	<b>Presentación tardía</b>	<b>Omisión declaración</b>	<b>Condicionalidad</b>
0,00	0,00	0,00	0,00

**IMPORTE ( Euros )**

<b>Calculado(2)</b>	<b>Reducción</b>	<b>Penalización</b>	<b>Reducción Penalización (3)</b>	<b>Penalización adicional</b>	<b>Resuelto</b>	<b>FEADER</b>	<b>MAPA</b>	<b>CAPADR</b>
1.187,91 €	0,00 €	0,00 €	0,00 €	0,00 €	1.187,91 €	1.009,72 €	116,53 €	61,66 €
<b>Importe Unitario:</b>	<b>54,00 €</b>	<b>Nuevo Importe Unitario:</b>	<b>4,34 €</b>					

**RECINTOS PROPUESTOS**

<b>REF.</b>	<b>REFERENCIA SIGPAC</b>	<b>CULTIVO</b>	<b>S/R</b>	<b>USO SIGPAC</b>	<b>Sup. Dec. admisible</b>	<b>Sup. Campo</b>	<b>Sup. Determ.</b>	<b>Sup. Resuelta</b>
-1495490	14-070-026-00029-0002	PASTOS DE MENOS DE 5 AÑOS	S		38,42		38,42	38,42
-772592	14-070-026-00036-0002	PASTOS DE MENOS DE 5 AÑOS	S		25,42		25,42	25,42
1700000005480216	14-054-034-00009-0001	PASTOS PERMANENTES DE 5 O MAS AÑOS	S		17,15		17,15	17,15
1700000005480217	14-070-026-00038-0001	PASTOS DE MENOS DE 5 AÑOS	S		7,33		7,33	7,33
1700000005480221	14-054-034-00012-0006	PASTOS PERMANENTES DE 5 O MAS AÑOS	S		0,03		0,03	0,03
1700000005480222	14-054-034-00011-0008	PASTOS PERMANENTES DE 5 O MAS AÑOS	S		1,33		1,33	1,33
1700000005480223	14-070-026-00080-0001	PASTOS DE MENOS DE 5 AÑOS	S		0,90		0,90	0,90
1700000005480224	14-070-026-00035-0003	PASTOS DE MENOS DE 5 AÑOS	S		0,10		0,10	0,10
1700000005480225	14-070-026-00079-0006	PASTOS PERMANENTES DE 5 O MAS AÑOS	S		6,82		6,82	6,82
1700000005480226	14-070-026-00079-0003	PASTOS PERMANENTES DE 5 O MAS AÑOS	S		80,11		80,11	80,09
1700000005480227	14-054-034-00010-0001	PASTOS PERMANENTES DE 5 O MAS AÑOS	S		15,83		15,83	15,83
1700000005480228	14-054-034-00011-0002	PASTOS PERMANENTES DE 5 O MAS AÑOS	S		5,31		5,31	5,31
1700000005480229	14-054-034-00012-0003	PASTOS PERMANENTES DE 5 O MAS AÑOS	S		62,03		62,03	62,03
1700000005480230	14-070-026-00079-0002	PASTOS PERMANENTES DE 5 O MAS AÑOS	S		0,95		0,95	0,95
1700000005480231	14-054-034-00012-0008	PASTOS PERMANENTES DE 5 O MAS AÑOS	S		0,01		0,01	0,01
1700000005480232	14-054-034-00012-0009	PASTOS PERMANENTES DE 5 O MAS AÑOS	S		0,02		0,02	0,02
1700000005480233	14-070-026-00034-0003	PASTOS DE MENOS DE 5 AÑOS	S		2,29		2,29	2,29
1700000005480234	14-070-026-00035-0001	PASTOS DE MENOS DE 5 AÑOS	S		3,54		3,54	3,54
1700000005480235	14-070-026-00031-0001	PASTOS DE MENOS DE 5 AÑOS	S		2,06		2,06	2,06
1700000005480236	14-070-026-00079-0016	PASTOS PERMANENTES DE 5 O MAS AÑOS	S		1,99		1,99	1,99
1700000005480237	14-070-026-00034-0002	PASTOS PERMANENTES DE 5 O MAS AÑOS	S		2,38		2,38	2,38

(1) Con incidencias que retienen pago o deniegan el expediente.  
(2) Se calcula sobre superficie declarada admisible.  
(3) Aplicación del artículo 16 bis del RD 147/2023.

Puede verificar la integridad de una copia de este documento mediante la lectura del código QR adjunto o mediante el acceso a la dirección <a href="https://ws050.juntadeandalucia.es/verificarFirma">https://ws050.juntadeandalucia.es/verificarFirma</a> indicando el código de VERIFICACIÓN					
FIRMADO POR	RAQUEL MARIA ESPIN CRESPO		FECHA		26/06/2024
VERIFICACIÓN	Pk2jmMQ72K8YCC9E9Q8LU85ENJJ6M		PÁGINA		1483/8857

**INCIDENCIAS****INCIDENCIA DESCRIPCIÓN**

4272 Verifica que las líneas de declaración de las Solicitudes Únicas no tienen solapes con la capa de Retroactividad Gráfica (ambas de la misma campaña) a nivel de expediente/línea de declaración gráfica de la solicitud.  
 Recinto:14-070-026-00079-00003 Cultivo: - Agregado de la referencia del recinto.:0 Zona de la referencia del recinto.:0 Superficie solapada.:0,02 Id. Incid.:95145760

**Datos considerados para el Cálculo de la Carga Ganadera del expediente**

Superficie determinada para Cálculo Carga Ganadera: 274,00 ha

Carga Ganadera del Expediente: 0,56 ugm/ha

Explotación	Especie	Ugm Calculada para CG
ES140540000084	BOVINA	42,06
ES140540000084	PORCINO	68,41
ES140700000401	BOVINA	18,85
ES140700000401	PORCINO	22,83

**Recintos Determinados para el Cálculo de Garga Ganadera**

REF.	REFERENCIA SIGPAC	CULTIVO	DESCRIPCIÓN CULTIVO	S/R	SUP. RESUELTA (ha)
-1495490	14-070-026-00029-00002	63000	PASTOS DE MENOS DE 5 AÑOS-SIN VARIEDAD	S	38,42
-772592	14-070-026-00036-00002	63000	PASTOS DE MENOS DE 5 AÑOS-SIN VARIEDAD	S	25,42
1700000005480216	14-054-034-00009-00001	62000	PASTOS PERMANENTES DE 5 O MAS AÑOS-SIN VARIEDAD	S	17,15
1700000005480217	14-070-026-00038-00001	63000	PASTOS DE MENOS DE 5 AÑOS-SIN VARIEDAD	S	7,33
1700000005480221	14-054-034-00012-00006	62000	PASTOS PERMANENTES DE 5 O MAS AÑOS-SIN VARIEDAD	S	0,03
1700000005480222	14-054-034-00011-00008	62000	PASTOS PERMANENTES DE 5 O MAS AÑOS-SIN VARIEDAD	S	1,33
1700000005480223	14-070-026-00080-00001	63000	PASTOS DE MENOS DE 5 AÑOS-SIN VARIEDAD	S	0,90
1700000005480224	14-070-026-00035-00003	63000	PASTOS DE MENOS DE 5 AÑOS-SIN VARIEDAD	S	0,10
1700000005480225	14-070-026-00079-00006	62000	PASTOS PERMANENTES DE 5 O MAS AÑOS-SIN VARIEDAD	S	6,82
1700000005480226	14-070-026-00079-00003	62000	PASTOS PERMANENTES DE 5 O MAS AÑOS-SIN VARIEDAD	S	80,09
1700000005480227	14-054-034-00010-00001	62000	PASTOS PERMANENTES DE 5 O MAS AÑOS-SIN VARIEDAD	S	15,83
1700000005480228	14-054-034-00011-00002	62000	PASTOS PERMANENTES DE 5 O MAS AÑOS-SIN VARIEDAD	S	5,31
1700000005480229	14-054-034-00012-00003	62000	PASTOS PERMANENTES DE 5 O MAS AÑOS-SIN VARIEDAD	S	62,03
1700000005480230	14-070-026-00079-00002	62000	PASTOS PERMANENTES DE 5 O MAS AÑOS-SIN VARIEDAD	S	0,95
1700000005480231	14-054-034-00012-00008	62000	PASTOS PERMANENTES DE 5 O MAS AÑOS-SIN VARIEDAD	S	0,01
1700000005480232	14-054-034-00012-00009	62000	PASTOS PERMANENTES DE 5 O MAS AÑOS-SIN VARIEDAD	S	0,02
1700000005480233	14-070-026-00034-00003	63000	PASTOS DE MENOS DE 5 AÑOS-SIN VARIEDAD	S	2,29
1700000005480234	14-070-026-00035-00001	63000	PASTOS DE MENOS DE 5 AÑOS-SIN VARIEDAD	S	3,54
1700000005480235	14-070-026-00031-00001	63000	PASTOS DE MENOS DE 5 AÑOS-SIN VARIEDAD	S	2,06
1700000005480236	14-070-026-00079-00016	62000	PASTOS PERMANENTES DE 5 O MAS AÑOS-SIN VARIEDAD	S	1,99
1700000005480237	14-070-026-00034-00002	62000	PASTOS PERMANENTES DE 5 O MAS AÑOS-SIN VARIEDAD	S	2,38

(1) Con incidencias que retienen pago o deniegan el expediente.  
 (2) Se calcula sobre superficie declarada admisible.  
 (3) Aplicación del artículo 16 bis del RD 147/2023.

Puede verificar la integridad de una copia de este documento mediante la lectura del código QR adjunto o mediante el acceso a la dirección <https://ws050.juntadeandalucia.es/verificarFirma> indicando el código de VERIFICACIÓN

FIRMADO POR	RAQUEL MARIA ESPIN CRESPO	FECHA	26/06/2024
VERIFICACIÓN	Pk2jmMQ72K8YCCE9EQ8LU85ENJJ6M	PÁGINA	1484/8857



**APELLIDOS Y NOMBRE / RAZÓN SOCIAL**

GARCIA MERINO MARGARITA

**NIF**

\*\*\*\*2004\*

**EXPEDIENTE**

1236584

**RESOLUCIÓN**

CONCESIÓN DE LA AYUDA

**DATOS DE MANTENIMIENTO UNIDADES****GRUPO DE PAGO**

ZONAS DE LIMITACIONES NATURALES

**Sup. Dec. Admisible**

5,99

**Sup. Resuelta**

5,99

**Sobredecl.**

0,00

**% Sobredecl.**

0,00

**RESUMEN DE PAGOS**

	<b>IMPORTE ( Euros )</b>			
	<b>RESUELTO</b>	<b>FEADER</b>	<b>MAPA</b>	<b>CAPADR</b>
Pago realizado	294,38	250,22	28,88	15,28
A pagar	29,08	24,72	2,85	1,51
<b>TOTAL</b>	<b>323,46</b>	<b>274,94</b>	<b>31,73</b>	<b>16,79</b>

**APLICACIÓN DE REDUCCIONES Y PENALIZACIONES (%)**

<b>Criterios de subvencionabilidad (1)</b>	<b>Presentación tardía</b>	<b>Omisión declaración</b>	<b>Condicionalidad</b>
0,00	0,00	0,00	0,00

**IMPORTE ( Euros )**

Calculado(2)	Reducción	Penalización	Reducción Penalización (3)	Penalización adicional	Resuelto	FEADER	MAPA	CAPADR
323,46 €	0,00 €	0,00 €	0,00 €	0,00 €	323,46 €	274,94 €	31,73 €	16,79 €
Importe Unitario:	54,00 €	Nuevo Importe Unitario:	54,00 €					

**RECINTOS PROPUESTOS**

<b>REF.</b>	<b>REFERENCIA SIGPAC</b>	<b>CULTIVO</b>	<b>S/R</b>	<b>USO SIGPAC</b>	<b>Sup. Dec. admisible</b>	<b>Sup. Campo</b>	<b>Sup. Determ.</b>	<b>Sup. Resuelta</b>
-187032	14-038-001-00200-0004	OLIVAR	S		0,03		0,03	0,03
1700000006106134	14-038-001-00199-0004	OLIVAR	S		0,02		0,02	0,02
1700000006106135	14-038-001-00200-0003	OLIVAR	S		3,11		3,11	3,11
1700000006106141	14-038-001-00201-0003	OLIVAR	S		1,81		1,81	1,81
1700000006106142	14-038-001-00201-0002	OLIVAR	S		1,01		1,01	1,01
1700000006106143	14-038-001-00600-0003	OLIVAR	S		0,01		0,01	0,01

(1) Con incidencias que retienen pago o deniegan el expediente.

(2) Se calcula sobre superficie declarada admisible.

(3) Aplicación del artículo 16 bis del RD 147/2023.

Puede verificar la integridad de una copia de este documento mediante la lectura del código QR adjunto o mediante el acceso a la dirección <https://ws050.juntadeandalucia.es/verificarFirma> indicando el código de VERIFICACIÓN

FIRMADO POR	RAQUEL MARIA ESPIN CRESPO	FECHA	26/06/2024
VERIFICACIÓN	Pk2jmMQ72K8YCCE9EQ8LU85ENJJ6M	PÁGINA	1485/8857



**APELLIDOS Y NOMBRE / RAZÓN SOCIAL**

GARCIA MONTES ANTONIO

**NIF**

\*\*\*\*7977\*

**EXPEDIENTE**

1196963

**RESOLUCIÓN**

CONCESIÓN DE LA AYUDA

**DATOS DE MANTENIMIENTO UNIDADES****GRUPO DE PAGO**

ZONAS DE LIMITACIONES NATURALES

**Sup. Dec.  
Admisible**

3,98

**Sup.  
Resuelta**

3,98

**Sobredecl.**

0,00

**% Sobredecl.**

0,00

**RESUMEN DE PAGOS**

	<b>IMPORTE ( Euros )</b>			
	<b>RESUELTO</b>	<b>FEADER</b>	<b>MAPA</b>	<b>CAPADR</b>
Pago realizado	195,60	166,26	19,18	10,16
A pagar	19,32	16,42	1,90	1,00
<b>TOTAL</b>	<b>214,92</b>	<b>182,68</b>	<b>21,08</b>	<b>11,16</b>

**APLICACIÓN DE REDUCCIONES Y PENALIZACIONES (%)**

<b>Criterios de subvencionabilidad (1)</b>	<b>Presentación tardía</b>	<b>Omisión declaración</b>	<b>Condicionalidad</b>
0,00	0,00	0,00	0,00

**IMPORTE ( Euros )**

Calculado(2)	Reducción	Penalización	Reducción Penalización (3)	Penalización adicional	Resuelto	FEADER	MAPA	CAPADR
214,92 €	0,00 €	0,00 €	0,00 €	0,00 €	214,92 €	182,68 €	21,08 €	11,16 €
Importe Unitario:	54,00 €	Nuevo Importe Unitario:	54,00 €					

**RECINTOS PROPUESTOS**

<b>REF.</b>	<b>REFERENCIA SIGPAC</b>	<b>CULTIVO</b>	<b>S/R</b>	<b>USO SIGPAC</b>	<b>Sup. Dec. admisible</b>	<b>Sup. Campo</b>	<b>Sup. Determ.</b>	<b>Sup. Resuelta</b>
-909397	14-038-048-09008-0003	OLIVAR	S		0,01		0,01	0,01
-535476	14-038-048-00181-0001	OLIVAR	S		2,68		2,68	2,68
-535129	14-038-048-00178-0002	OLIVAR	S		0,18		0,18	0,18
4626543	14-038-048-00180-0001	OLIVAR	S		1,11		1,11	1,11

**INCIDENCIAS****INCIDENCIA DESCRIPCIÓN**

75022 No Autoriza a que, en caso de la devolución por la entidad financiera (retrocesión bancaria) del pago en la cuenta corriente consignada en la solicitud y que está debidamente registrada en el sistema contable GIRO de la Junta de Andalucía, se proceda al pago en cualquier otra cuenta corriente de la titularidad del solicitante vigente en dicho sistema contable.

(1) Con incidencias que retienen pago o deniegan el expediente.

(2) Se calcula sobre superficie declarada admisible.

(3) Aplicación del artículo 16 bis del RD 147/2023.

Puede verificar la integridad de una copia de este documento mediante la lectura del código QR adjunto o mediante el acceso a la dirección <https://ws050.juntadeandalucia.es/verificarFirma> indicando el código de VERIFICACIÓN

FIRMADO POR	RAQUEL MARIA ESPIN CRESPO	FECHA	26/06/2024
VERIFICACIÓN	Pk2jmMQ72K8YCCE9EQ8LU85ENJJ6M	PÁGINA	1486/8857





**APELLIDOS Y NOMBRE / RAZÓN SOCIAL**

GARCIA MONTILLA MANUEL

**NIF**

\*\*\*\*1320\*

**EXPEDIENTE**

1074203

**RESOLUCIÓN**

CONCESIÓN DE LA AYUDA

**DATOS DE MANTENIMIENTO UNIDADES**

**GRUPO DE PAGO**

ZONAS DE LIMITACIONES NATURALES

**Sup. Dec.  
Admisible**

36,08

**Sup.  
Resuelta**

36,08

**Sobredecl.**

0,00

**% Sobredecl.**

0,00

**RESUMEN DE PAGOS**

	<b><u>IMPORTE ( Euros )</u></b>			
	<b><u>RESUELTO</u></b>	<b><u>FEADER</u></b>	<b><u>MAPA</u></b>	<b><u>CAPADR</u></b>
Pago realizado	1.081,20	919,02	106,06	56,12
A pagar	106,80	90,78	10,48	5,54
<b>TOTAL</b>	<b>1.188,00</b>	<b>1.009,80</b>	<b>116,54</b>	<b>61,66</b>

**APLICACIÓN DE REDUCCIONES Y PENALIZACIONES (%)**

<b><u>Criterios de subvencionabilidad (1)</u></b>	<b><u>Presentación tardía</u></b>	<b><u>Omisión declaración</u></b>	<b><u>Condicionalidad</u></b>
0,00	0,00	0,00	0,00

**IMPORTE ( Euros )**

<b><u>Calculado(2)</u></b>	<b><u>Reducción</u></b>	<b><u>Penalización</u></b>	<b><u>Reducción Penalización (3)</u></b>	<b><u>Penalización adicional</u></b>	<b><u>Resuelto</u></b>	<b><u>FEADER</u></b>	<b><u>MAPA</u></b>	<b><u>CAPADR</u></b>
1.188,00 €	0,00 €	0,00 €	0,00 €	0,00 €	1.188,00 €	1.009,80 €	116,54 €	61,66 €
<b>Importe Unitario:</b>	<b>54,00 €</b>	<b>Nuevo Importe Unitario:</b>	<b>32,93 €</b>					

(1) Con incidencias que retienen pago o deniegan el expediente.

(2) Se calcula sobre superficie declarada admisible.

(3) Aplicación del artículo 16 bis del RD 147/2023.

Puede verificar la integridad de una copia de este documento mediante la lectura del código QR adjunto o mediante el acceso a la dirección <https://ws050.juntadeandalucia.es/verificarFirma> indicando el código de VERIFICACIÓN

FIRMADO POR	RAQUEL MARIA ESPIN CRESPO	FECHA	26/06/2024
VERIFICACIÓN	Pk2jmMQ72K8YCCE9EQ8LU85ENJJ6M	PÁGINA	1487/8857





**RECINTOS PROPUESTOS**

REF.	REFERENCIA SIGPAC	CULTIVO	S/R	USO SIGPAC	Sup. Dec. admisible	Sup. Campo	Sup. Determ.	Sup. Resuelta
-948116	14-038-072-00079-0002	OLIVAR	S		0,02		0,02	0,02
4612597	14-038-072-00044-0002	OLIVAR	S		0,01		0,01	0,01
4803298	14-038-074-00098-0002	OLIVAR	S		0,01		0,01	0,01
4803299	14-038-074-00097-0002	OLIVAR	S		0,58		0,58	0,58
170000005341849	14-038-025-00095-0002	OLIVAR	S		0,07		0,07	0,07
170000005341850	14-038-072-00072-0001	OLIVAR	S		0,60		0,60	0,60
170000005341852	14-038-072-00026-0003	OLIVAR	S		0,45		0,45	0,45
170000005341853	14-038-072-00083-0002	OLIVAR	S		0,04		0,04	0,04
170000005341854	14-038-072-00030-0001	OLIVAR	S		0,54		0,54	0,54
170000005341855	14-038-072-00043-0001	OLIVAR	S		0,65		0,65	0,65
170000005341858	14-038-030-00234-0002	OLIVAR	S		0,77		0,77	0,77
170000005341859	14-038-030-00237-0001	OLIVAR	S		0,02		0,02	0,02
170000005341860	14-038-072-00072-0002	OLIVAR	S		0,07		0,07	0,07
170000005341861	14-038-030-00305-0001	OLIVAR	S		0,33		0,33	0,33
170000005341862	14-038-030-00326-0001	OLIVAR	S		0,36		0,36	0,36
170000005341863	14-038-030-00327-0001	OLIVAR	S		0,55		0,55	0,55
170000005341864	14-038-030-00373-0001	OLIVAR	S		0,05		0,05	0,05
170000005341865	14-038-030-00229-0001	OLIVAR	S		0,91		0,91	0,91
170000005341866	14-038-030-00151-0005	OLIVAR	S		0,01		0,01	0,01
170000005341867	14-038-030-00151-0005	OLIVAR	S		0,01		0,01	0,01
170000005341868	14-038-030-00258-0006	OLIVAR	S		1,46		1,46	1,46
170000005341869	14-038-030-00259-0004	OLIVAR	S		0,02		0,02	0,02
170000005341870	14-038-069-00087-0004	OLIVAR	S		0,12		0,12	0,12
170000005341871	14-038-069-00088-0001	OLIVAR	S		0,63		0,63	0,63
170000005341872	14-038-069-00089-0002	OLIVAR	S		0,01		0,01	0,01
170000005341873	14-038-072-00079-0001	OLIVAR	S		0,43		0,43	0,43
170000005341874	14-038-028-00015-0001	OLIVAR	S		0,75		0,75	0,75
170000005341875	14-038-028-00016-0002	OLIVAR	S		0,01		0,01	0,01
170000005341876	14-038-073-00001-0001	OLIVAR	S		0,45		0,45	0,45
170000005341877	14-038-073-00061-0001	OLIVAR	S		0,02		0,02	0,02
170000005341878	14-038-073-00122-0001	OLIVAR	S		1,51		1,51	1,51
170000005341879	14-038-074-00082-0004	OLIVAR	S		0,04		0,04	0,04
170000005341880	14-038-074-00081-0001	OLIVAR	S		1,18		1,18	1,18
170000005341881	14-038-074-00143-0003	OLIVAR	S		0,01		0,01	0,01
170000005341882	14-038-074-00144-0002	OLIVAR	S		0,07		0,07	0,07
170000005341883	14-038-074-00145-0001	OLIVAR	S		0,02		0,02	0,02
170000005341884	14-038-074-00146-0003	OLIVAR	S		1,21		1,21	1,21
170000005341885	14-038-074-00169-0001	OLIVAR	S		0,52		0,52	0,52
170000005341886	14-038-074-00170-0001	OLIVAR	S		0,01		0,01	0,01
170000005341887	14-038-075-00041-0004	OLIVAR	S		0,03		0,03	0,03
170000005341888	14-038-075-00041-0004	OLIVAR	S		0,72		0,72	0,72
170000005341889	14-038-029-00058-0004	OLIVAR	S		0,10		0,10	0,10
170000005341890	14-038-029-00059-0001	OLIVAR	S		0,25		0,25	0,25
170000005341891	14-038-030-00324-0001	OLIVAR	S		0,75		0,75	0,75
170000005341892	14-038-029-00022-0001	OLIVAR	S		0,39		0,39	0,39
170000005341893	14-038-029-00030-0001	OLIVAR	S		0,70		0,70	0,70
170000005341894	14-038-071-00060-0002	OLIVAR	S		0,04		0,04	0,04
170000005341895	14-038-071-00062-0002	OLIVAR	S		1,87		1,87	1,87
170000005341896	14-038-071-00081-0001	OLIVAR	S		0,01		0,01	0,01
170000005341897	14-038-071-00066-0001	OLIVAR	S		0,85		0,85	0,85
170000005341898	14-038-071-00081-0001	OLIVAR	S		0,05		0,05	0,05
170000005341899	14-038-072-00007-0002	OLIVAR	S		0,02		0,02	0,02

(1) Con incidencias que retienen pago o deniegan el expediente.  
 (2) Se calcula sobre superficie declarada admisible.  
 (3) Aplicación del artículo 16 bis del RD 147/2023.

Puede verificar la integridad de una copia de este documento mediante la lectura del código QR adjunto o mediante el acceso a la dirección <a href="https://ws050.juntadeandalucia.es/verificarFirma">https://ws050.juntadeandalucia.es/verificarFirma</a> indicando el código de VERIFICACIÓN					
FIRMADO POR	RAQUEL MARIA ESPIN CRESPO		FECHA		26/06/2024
VERIFICACIÓN	Pk2jmMQ72K8YCCE9EQ8LU85ENJJ6M		PÁGINA		1488/8857



### RECINTOS PROPUESTOS

REF.	REFERENCIA SIGPAC	CULTIVO	S/R	USO SIGPAC	Sup. Dec. admisible	Sup. Campo	Sup. Determ.	Sup. Resuelta
170000005341900	14-038-072-00010-0002	OLIVAR	S		0,04		0,04	0,04
170000005341901	14-038-072-00011-0001	OLIVAR	S		0,85		0,85	0,85
170000005341902	14-038-029-00141-0002	OLIVAR	S		0,82		0,82	0,82
170000005341903	14-038-075-00042-0002	OLIVAR	S		4,48		4,48	4,48
170000005341904	14-038-075-00043-0003	OLIVAR	S		0,01		0,01	0,01
170000005341905	14-038-075-00043-0003	OLIVAR	S		0,16		0,16	0,16
170000005341906	14-038-109-00020-0005	OLIVAR	S		0,02		0,02	0,02
170000005341907	14-038-109-00020-0005	OLIVAR	S		0,13		0,13	0,13
170000005341908	14-038-109-00023-0003	OLIVAR	S		8,12		8,12	8,12
170000005341909	14-038-071-00101-0002	OLIVAR	S		0,57		0,57	0,57
170000005341910	14-038-109-00059-0007	OLIVAR	S		0,09		0,09	0,09
170000005341911	14-038-029-00041-0002	OLIVAR	S		0,28		0,28	0,28
170000005341912	14-038-109-00020-0005	OLIVAR	S		0,04		0,04	0,04
170000005341914	14-038-072-00020-0001	OLIVAR	S		0,17		0,17	0,17

### INCIDENCIAS

#### INCIDENCIA DESCRIPCIÓN

- 75022 No Autoriza a que, en caso de la devolución por la entidad financiera (retrocesión bancaria) del pago en la cuenta corriente consignada en la solicitud y que está debidamente registrada en el sistema contable GIRO de la Junta de Andalucía, se proceda al pago en cualquier otra cuenta corriente de la titularidad del solicitante vigente en dicho sistema contable.

(1) Con incidencias que retienen pago o deniegan el expediente.  
(2) Se calcula sobre superficie declarada admisible.  
(3) Aplicación del artículo 16 bis del RD 147/2023.

Puede verificar la integridad de una copia de este documento mediante la lectura del código QR adjunto o mediante el acceso a la dirección <a href="https://ws050.juntadeandalucia.es/verificarFirma">https://ws050.juntadeandalucia.es/verificarFirma</a> indicando el código de VERIFICACIÓN				
FIRMADO POR	RAQUEL MARIA ESPIN CRESPO	FECHA	26/06/2024	
VERIFICACIÓN	Pk2jmMQ72K8YCCE9EQ8LU85ENJJ6M	PÁGINA	1489/8857	



**APELLIDOS Y NOMBRE / RAZÓN SOCIAL**

GARCIA MOSCOSO ARACELI

**NIF**

\*\*\*\*7513\*

**EXPEDIENTE**

1167123

**RESOLUCIÓN**

CONCESIÓN DE LA AYUDA

**DATOS DE MANTENIMIENTO UNIDADES**

**GRUPO DE PAGO**

ZONAS DE LIMITACIONES NATURALES

**Sup. Dec. Admisible**

16,20

**Sup. Resuelta**

16,20

**Sobredecl.**

0,00

**% Sobredecl.**

0,00

**RESUMEN DE PAGOS**

	<b>IMPORTE ( Euros )</b>			
	<b>RESUELTO</b>	<b>FEADER</b>	<b>MAPA</b>	<b>CAPADR</b>
Pago realizado	784,36	666,70	76,95	40,71
A pagar	77,48	65,86	7,60	4,02
<b>TOTAL</b>	<b>861,84</b>	<b>732,56</b>	<b>84,55</b>	<b>44,73</b>

**APLICACIÓN DE REDUCCIONES Y PENALIZACIONES (%)**

<b>Crterios de subvencionabilidad (1)</b>	<b>Presentación tardía</b>	<b>Omisión declaración</b>	<b>Condicionalidad</b>
0,00	0,00	0,00	0,00

**IMPORTE ( Euros )**

Calculado(2)	Reducción	Penalización	Reducción Penalización (3)	Penalización adicional	Resuelto	FEADER	MAPA	CAPADR
861,84 €	0,00 €	0,00 €	0,00 €	0,00 €	861,84 €	732,56 €	84,55 €	44,73 €
Importe Unitario:	54,00 €	Nuevo Importe Unitario:	53,20 €					

**RECINTOS PROPUESTOS**

<b>REF.</b>	<b>REFERENCIA SIGPAC</b>	<b>CULTIVO</b>	<b>USO S/R SIGPAC</b>	<b>Sup. Dec. admisible</b>	<b>Sup. Campo</b>	<b>Sup. Determ.</b>	<b>Sup. Resuelta</b>
-1207698	14-002-030-09001-0015	VIÑEDO VINIFICACIÓN	S	0,05		0,05	0,05
-1207583	14-002-031-00088-0002	OLIVAR	S	2,27		2,27	2,27
-1207582	14-002-031-00088-0001	VIÑEDO VINIFICACIÓN	S	5,13		5,13	5,13
-1207579	14-002-030-00065-0002	VIÑEDO VINIFICACIÓN	S	0,74		0,74	0,74
-518647	14-002-031-00052-0004	OLIVAR	S	0,03		0,03	0,03
4136400	14-002-031-00081-0002	VIÑEDO VINIFICACIÓN	S	0,08		0,08	0,08
4136424	14-002-031-00296-0006	OLIVAR	S	0,03		0,03	0,03
4136432	14-002-031-00052-0006	VIÑEDO VINIFICACIÓN	S	0,02		0,02	0,02
1700000005127380	14-002-030-00076-0001	BARBECHO TRADICIONAL	S	0,18		0,18	0,18
1700000005127382	14-002-031-00050-0002	OLIVAR	S	0,36		0,36	0,36
1700000005127384	14-002-031-00049-0001	OLIVAR	S	0,85		0,85	0,85
1700000005127385	14-002-031-00088-0009	VIÑEDO VINIFICACIÓN	S	0,63		0,63	0,63
1700000005127395	14-002-031-00067-0001	VIÑEDO VINIFICACIÓN	S	0,40		0,40	0,40
1700000005127396	14-002-031-00063-0001	OLIVAR	S	1,92		1,92	1,92
1700000005127397	14-002-031-00065-0001	OLIVAR	S	0,88		0,88	0,88
1700000005127398	14-002-031-00066-0001	OLIVAR	S	0,41		0,41	0,41
1700000005127401	14-002-031-00078-0001	VIÑEDO VINIFICACIÓN	S	0,12		0,12	0,12
1700000005127402	14-002-031-00080-0002	VIÑEDO VINIFICACIÓN	S	0,41		0,41	0,41
1700000005127404	14-002-031-00082-0003	VIÑEDO VINIFICACIÓN	S	0,45		0,45	0,45
1700000005127407	14-002-031-00274-0001	VIÑEDO VINIFICACIÓN	S	0,33		0,33	0,33
1700000005127415	14-002-031-00068-0001	VIÑEDO VINIFICACIÓN	S	0,47		0,47	0,47
1700000005127418	14-002-031-00064-0002	VIÑEDO VINIFICACIÓN	S	0,44		0,44	0,44

(1) Con incidencias que retienen pago o deniegan el expediente.  
 (2) Se calcula sobre superficie declarada admisible.  
 (3) Aplicación del artículo 16 bis del RD 147/2023.

Puede verificar la integridad de una copia de este documento mediante la lectura del código QR adjunto o mediante el acceso a la dirección <https://ws050.juntadeandalucia.es/verificarFirma> indicando el código de VERIFICACIÓN

FIRMADO POR	RAQUEL MARIA ESPIN CRESPO	FECHA	26/06/2024
VERIFICACIÓN	Pk2jmMQ72K8YCCE9EQ8LU85ENJJ6M	PÁGINA	1490/8857







**Datos considerados para el Cálculo de la Carga Ganadera del expediente**

Superficie determinada para Cálculo Carga Ganadera: 0,00 ha

Carga Ganadera del Expediente: 0,00 ugm/ha

**Incidencias de carga ganadera**

**INCIDENCIA DESCRIPCIÓN**

86132 Recinto superficie forrajera que no realiza la actividad de producción de pastoreo.  
Recinto:14-002-030-00076-00001 Cultivo:20000 BARBECHO TRADICIONAL-SIN VARIEDAD Secano

(1) Con incidencias que retienen pago o deniegan el expediente.  
(2) Se calcula sobre superficie declarada admisible.  
(3) Aplicación del artículo 16 bis del RD 147/2023.

Puede verificar la integridad de una copia de este documento mediante la lectura del código QR adjunto o mediante el acceso a la dirección <a href="https://ws050.juntadeandalucia.es/verificarFirma">https://ws050.juntadeandalucia.es/verificarFirma</a> indicando el código de VERIFICACIÓN				
FIRMADO POR	RAQUEL MARIA ESPIN CRESPO	FECHA	26/06/2024	
VERIFICACIÓN	Pk2jmMQ72K8YCCE9EQ8LU85ENJJJ6M	PÁGINA	1491/8857	



**APELLIDOS Y NOMBRE / RAZÓN SOCIAL**

GARCIA MUÑOZ ANTONIO JESUS

**NIF**

\*\*\*\*6046\*

**EXPEDIENTE**

1127674

**RESOLUCIÓN**

CONCESIÓN DE LA AYUDA

**DATOS DE MANTENIMIENTO UNIDADES**

**GRUPO DE PAGO**

ZONAS DE LIMITACIONES NATURALES

**Sup. Dec. Admisible**

13,02

**Sup. Resuelta**

13,02

**Sobredecl.**

0,00

**% Sobredecl.**

0,00

**RESUMEN DE PAGOS**

	<b>IMPORTE ( Euros )</b>			
	<b>RESUELTO</b>	<b>FEADER</b>	<b>MAPA</b>	<b>CAPADR</b>
Pago realizado	639,87	543,89	62,77	33,21
A pagar	63,21	53,73	6,20	3,28
<b>TOTAL</b>	<b>703,08</b>	<b>597,62</b>	<b>68,97</b>	<b>36,49</b>

**APLICACIÓN DE REDUCCIONES Y PENALIZACIONES (%)**

<b>Criterios de subvencionabilidad (1)</b>	<b>Presentación tardía</b>	<b>Omisión declaración</b>	<b>Condicionabilidad</b>
0,00	0,00	0,00	0,00

**IMPORTE ( Euros )**

Calculado(2)	Reducción	Penalización	Reducción Penalización (3)	Penalización adicional	Resuelto	FEADER	MAPA	CAPADR
703,08 €	0,00 €	0,00 €	0,00 €	0,00 €	703,08 €	597,62 €	68,97 €	36,49 €
Importe Unitario:	54,00 €	Nuevo Importe Unitario:	54,00 €					

**RECINTOS PROPUESTOS**

<b>REF.</b>	<b>REFERENCIA SIGPAC</b>	<b>CULTIVO</b>	<b>S/R</b>	<b>USO SIGPAC</b>	<b>Sup. Dec. admisible</b>	<b>Sup. Campo</b>	<b>Sup. Determ.</b>	<b>Sup. Resuelta</b>
170000005861834	14-003-036-00137-0013	OLIVAR	S		6,16		6,16	6,16
1700000005861835	14-054-048-00040-0001	OLIVAR	S		0,42		0,42	0,42
1700000005861836	14-054-048-00057-0001	OLIVAR	S		0,41		0,41	0,41
1700000005861837	14-054-002-00034-0002	AVENA	S		4,26		4,26	4,26
1700000005861838	14-054-048-00039-0001	OLIVAR	S		1,29		1,29	1,29
1700000005861839	14-003-036-00248-0007	OLIVAR	S		0,13		0,13	0,13
1700000005861840	14-003-036-00248-0003	OLIVAR	S		0,35		0,35	0,35

(1) Con incidencias que retienen pago o deniegan el expediente.  
 (2) Se calcula sobre superficie declarada admisible.  
 (3) Aplicación del artículo 16 bis del RD 147/2023.

Puede verificar la integridad de una copia de este documento mediante la lectura del código QR adjunto o mediante el acceso a la dirección <https://ws050.juntadeandalucia.es/verificarFirma> indicando el código de VERIFICACIÓN

FIRMADO POR	RAQUEL MARIA ESPIN CRESPO	FECHA	26/06/2024
VERIFICACIÓN	Pk2jmMQ72K8YCCE9EQ8LU85ENJJ6M	PÁGINA	1492/8857



**APELLIDOS Y NOMBRE / RAZÓN SOCIAL**

GARCIA ORDOÑEZ PRUDENCIO

**NIF**

\*\*\*\*7649\*

**EXPEDIENTE**

1197824

**RESOLUCIÓN**

CONCESIÓN DE LA AYUDA

**DATOS DE MANTENIMIENTO UNIDADES****GRUPO DE PAGO**

ZONAS DE LIMITACIONES NATURALES

**Sup. Dec.  
Admisible**

4,43

**Sup.  
Resuelta**

4,43

**Sobredecl.**

0,00

**% Sobredecl.**

0,00

**RESUMEN DE PAGOS**

	<b>IMPORTE ( Euros )</b>			
	<b>RESUELTO</b>	<b>FEADER</b>	<b>MAPA</b>	<b>CAPADR</b>
Pago realizado	217,71	185,06	21,36	11,29
A pagar	21,51	18,28	2,11	1,12
<b>TOTAL</b>	<b>239,22</b>	<b>203,34</b>	<b>23,47</b>	<b>12,41</b>

**APLICACIÓN DE REDUCCIONES Y PENALIZACIONES (%)**

<b>Criterios de subvencionabilidad (1)</b>	<b>Presentación tardía</b>	<b>Omisión declaración</b>	<b>Condicionalidad</b>
0,00	0,00	0,00	0,00

**IMPORTE ( Euros )**

Calculado(2)	Reducción	Penalización	Reducción Penalización (3)	Penalización adicional	Resuelto	FEADER	MAPA	CAPADR
239,22 €	0,00 €	0,00 €	0,00 €	0,00 €	239,22 €	203,34 €	23,47 €	12,41 €
Importe Unitario:	54,00 €	Nuevo Importe Unitario:	54,00 €					

**RECINTOS PROPUESTOS**

<b>REF.</b>	<b>REFERENCIA SIGPAC</b>	<b>CULTIVO</b>	<b>S/R</b>	<b>USO SIGPAC</b>	<b>Sup. Dec. admisible</b>	<b>Sup. Campo</b>	<b>Sup. Determ.</b>	<b>Sup. Resuelta</b>
-1448876	14-013-004-00154-0001	OLIVAR	S		4,39		4,39	4,39
5780814	14-013-004-00153-0001	OLIVAR	S		0,04		0,04	0,04

**INCIDENCIAS****INCIDENCIA DESCRIPCIÓN**

75022 No Autoriza a que, en caso de la devolución por la entidad financiera (retrocesión bancaria) del pago en la cuenta corriente consignada en la solicitud y que está debidamente registrada en el sistema contable GIRO de la Junta de Andalucía, se proceda al pago en cualquier otra cuenta corriente de la titularidad del solicitante vigente en dicho sistema contable.

(1) Con incidencias que retienen pago o deniegan el expediente.  
 (2) Se calcula sobre superficie declarada admisible.  
 (3) Aplicación del artículo 16 bis del RD 147/2023.

Puede verificar la integridad de una copia de este documento mediante la lectura del código QR adjunto o mediante el acceso a la dirección <https://ws050.juntadeandalucia.es/verificarFirma> indicando el código de VERIFICACIÓN

FIRMADO POR	RAQUEL MARIA ESPIN CRESPO	FECHA	26/06/2024
VERIFICACIÓN	Pk2jmMQ72K8YCCE9EQ8LU85ENJJJ6M	PÁGINA	1493/8857



**APELLIDOS Y NOMBRE / RAZÓN SOCIAL**

GARCIA PADILLA JOSE

**NIF**

\*\*\*\*1246\*

**EXPEDIENTE**

1220774

**RESOLUCIÓN**

CONCESIÓN DE LA AYUDA

**DATOS DE MANTENIMIENTO UNIDADES****GRUPO DE PAGO**

ZONAS DE LIMITACIONES NATURALES

**Sup. Dec.  
Admisible**

14,64

**Sup.  
Resuelta**

14,64

**Sobredecl.**

0,00

**% Sobredecl.**

0,00

**RESUMEN DE PAGOS**

	<b>IMPORTE ( Euros )</b>			
	<b>RESUELTO</b>	<b>FEADER</b>	<b>MAPA</b>	<b>CAPADR</b>
Pago realizado	719,49	611,57	70,58	37,34
A pagar	71,07	60,41	6,97	3,69
<b>TOTAL</b>	<b>790,56</b>	<b>671,98</b>	<b>77,55</b>	<b>41,03</b>

**APLICACIÓN DE REDUCCIONES Y PENALIZACIONES (%)**

<b>Criterios de subvencionabilidad (1)</b>	<b>Presentación tardía</b>	<b>Omisión declaración</b>	<b>Condicionabilidad</b>
0,00	0,00	0,00	0,00

**IMPORTE ( Euros )**

Calculado(2)	Reducción	Penalización	Reducción Penalización (3)	Penalización adicional	Resuelto	FEADER	MAPA	CAPADR
790,56 €	0,00 €	0,00 €	0,00 €	0,00 €	790,56 €	671,98 €	77,55 €	41,03 €
Importe Unitario:	54,00 €	Nuevo Importe Unitario:	54,00 €					

(1) Con incidencias que retienen pago o deniegan el expediente.  
(2) Se calcula sobre superficie declarada admisible.  
(3) Aplicación del artículo 16 bis del RD 147/2023.

Puede verificar la integridad de una copia de este documento mediante la lectura del código QR adjunto o mediante el acceso a la dirección <https://ws050.juntadeandalucia.es/verificarFirma> indicando el código de VERIFICACIÓN

FIRMADO POR	RAQUEL MARIA ESPIN CRESPO	FECHA	26/06/2024
VERIFICACIÓN	Pk2jmMQ72K8YCCE9EQ8LU85ENJJ6M	PÁGINA	1494/8857



**RECINTOS PROPUESTOS**

REF.	REFERENCIA SIGPAC	CULTIVO	S/R	USO SIGPAC	Sup. Dec. admisible	Sup. Campo	Sup. Determ.	Sup. Resuelta
-1058659	14-007-056-00032-0001	OLIVAR	S		0,90		0,90	0,90
-1058654	14-007-056-00006-0001	OLIVAR	S		0,15		0,15	0,15
-1058640	14-007-070-00723-0001	OLIVAR	S		0,03		0,03	0,03
-1058639	14-007-070-00458-0002	OLIVAR	S		0,57		0,57	0,57
-917356	14-007-050-00007-0001	ALMENDROS	S		0,29		0,29	0,29
-478380	14-007-042-00236-0001	OLIVAR	S		0,02		0,02	0,02
-478379	14-007-042-00235-0002	OLIVAR	S		0,02		0,02	0,02
-478329	14-007-040-00010-0001	OLIVAR	S		0,05		0,05	0,05
-162291	14-007-048-00017-0003	OLIVAR	S		0,01		0,01	0,01
-162290	14-007-048-00015-0001	OLIVAR	S		0,02		0,02	0,02
-162181	14-007-060-00101-0003	OLIVAR	S		0,30		0,30	0,30
-162180	14-007-060-00090-0003	OLIVAR	S		1,08		1,08	1,08
-162179	14-007-050-00003-0016	OLIVAR	S		0,04		0,04	0,04
4200855	14-007-042-00230-0001	OLIVAR	R		0,52		0,52	0,52
4200920	14-007-048-00016-0001	OLIVAR	S		0,92		0,92	0,92
1700000005898277	14-007-040-00011-0001	OLIVAR	S		1,08		1,08	1,08
1700000005898278	14-007-060-00101-0002	OLIVAR	S		0,41		0,41	0,41
1700000005898279	14-007-059-00098-0002	OLIVAR	S		1,36		1,36	1,36
1700000005898280	14-007-054-00088-0001	OLIVAR	S		0,58		0,58	0,58
1700000005898281	14-007-060-00090-0001	OLIVAR	S		0,79		0,79	0,79
1700000005898283	14-007-060-00098-0001	OLIVAR	S		0,45		0,45	0,45
1700000005898286	14-007-042-00134-0001	OLIVAR	S		1,34		1,34	1,34
1700000005898287	14-007-042-00135-0001	OLIVAR	S		0,31		0,31	0,31
1700000005898288	14-007-042-00136-0001	OLIVAR	S		1,57		1,57	1,57
1700000005898289	14-007-050-00007-0002	OLIVAR	S		0,02		0,02	0,02
1700000005898290	14-007-050-00009-0001	OLIVAR	S		0,44		0,44	0,44
1700000005898293	14-007-060-00080-0001	OLIVAR	S		0,49		0,49	0,49
1700000005898296	14-007-054-00026-0001	OLIVAR	S		0,62		0,62	0,62
1700000005898297	14-007-050-00003-0004	OLIVAR	S		0,26		0,26	0,26

**INCIDENCIAS****INCIDENCIA DESCRIPCIÓN**

74336 Recinto con uso declarado o cultivo declarado NO válido  
 Recinto:14-007-050-80012-00001 Cultivo:104020 ALMENDROS-GUARA Secano Uso Sigpac:ZU

(1) Con incidencias que retienen pago o deniegan el expediente.  
 (2) Se calcula sobre superficie declarada admisible.  
 (3) Aplicación del artículo 16 bis del RD 147/2023.

Puede verificar la integridad de una copia de este documento mediante la lectura del código QR adjunto o mediante el acceso a la dirección <a href="https://ws050.juntadeandalucia.es/verificarFirma">https://ws050.juntadeandalucia.es/verificarFirma</a> indicando el código de VERIFICACIÓN				
FIRMADO POR	RAQUEL MARIA ESPIN CRESPO	FECHA	26/06/2024	
VERIFICACIÓN	Pk2jmMQ72K8YCCE9EQ8LU85ENJJ6M	PÁGINA	1495/8857	



**APELLIDOS Y NOMBRE / RAZÓN SOCIAL**

GARCIA PAREDES ISIDRO

**NIF**

\*\*\*0496\*

**EXPEDIENTE**

1229458

**RESOLUCIÓN**

CONCESIÓN DE LA AYUDA

**DATOS DE MANTENIMIENTO UNIDADES**

**GRUPO DE PAGO**

ZONAS DE LIMITACIONES NATURALES

**Sup. Dec.  
Admisible**

91,99

**Sup.  
Resuelta**

91,99

**Sobredecl.**

0,00

**% Sobredecl.**

0,00

**RESUMEN DE PAGOS**

	<b><u>IMPORTE ( Euros )</u></b>			
	<b><u>RESUELTO</u></b>	<b><u>FEADER</u></b>	<b><u>MAPA</u></b>	<b><u>CAPADR</u></b>
Pago realizado	1.070,77	910,15	105,04	55,57
A pagar	113,75	96,69	11,16	5,90
<b>TOTAL</b>	<b>1.184,52</b>	<b>1.006,84</b>	<b>116,20</b>	<b>61,47</b>

**APLICACIÓN DE REDUCCIONES Y PENALIZACIONES (%)**

<b><u>Criterios de subvencionabilidad (1)</u></b>	<b><u>Presentación tardía</u></b>	<b><u>Omisión declaración</u></b>	<b><u>Condicionabilidad</u></b>
0,00	0,00	0,00	0,00

**IMPORTE ( Euros )**

<b><u>Calculado(2)</u></b>	<b><u>Reducción</u></b>	<b><u>Penalización</u></b>	<b><u>Reducción Penalización (3)</u></b>	<b><u>Penalización adicional</u></b>	<b><u>Resuelto</u></b>	<b><u>FEADER</u></b>	<b><u>MAPA</u></b>	<b><u>CAPADR</u></b>
1.184,52 €	0,00 €	0,00 €	0,00 €	0,00 €	1.184,52 €	1.006,84 €	116,20 €	61,48 €
<b>Importe Unitario:</b>	<b>54,00 €</b>	<b>Nuevo Importe Unitario:</b>	<b>12,88 €</b>					

(1) Con incidencias que retienen pago o deniegan el expediente.

(2) Se calcula sobre superficie declarada admisible.

(3) Aplicación del artículo 16 bis del RD 147/2023.

Puede verificar la integridad de una copia de este documento mediante la lectura del código QR adjunto o mediante el acceso a la dirección <a href="https://ws050.juntadeandalucia.es/verificarFirma">https://ws050.juntadeandalucia.es/verificarFirma</a> indicando el código de VERIFICACIÓN				
FIRMADO POR	RAQUEL MARIA ESPIN CRESPO	FECHA	26/06/2024	
VERIFICACIÓN	Pk2jmMQ72K8YCCE9EQ8LU85ENJJJ6M	PÁGINA	1496/8857	



**RECINTOS PROPUESTOS**

REF.	REFERENCIA SIGPAC	CULTIVO	S/R	USO SIGPAC	Sup. Dec. admisible	Sup. Campo	Sup. Determ.	Sup. Resuelta
-1079913	14-052-011-00006-0003	PASTOS PERMANENTES DE 5 O MAS AÑOS	S		0,04		0,04	0,04
-1079912	14-052-003-00069-0001	BARBECHO TRADICIONAL	S		0,83		0,83	0,83
-1079909	14-035-029-00208-0036	OLIVAR	S		0,69		0,69	0,69
-1079908	14-035-029-00208-0035	PASTOS PERMANENTES DE 5 O MAS AÑOS	S		0,04		0,04	0,04
-1079907	14-035-029-00208-0034	PASTOS PERMANENTES DE 5 O MAS AÑOS	S		0,06		0,06	0,06
-1079906	14-035-029-00208-0033	PASTOS PERMANENTES DE 5 O MAS AÑOS	S		0,03		0,03	0,03
-1079905	14-029-024-00011-0003	PASTOS PERMANENTES DE 5 O MAS AÑOS	S		0,24		0,24	0,24
-569213	14-052-003-00069-0004	PASTOS PERMANENTES DE 5 O MAS AÑOS	S		0,35		0,35	0,35
-569212	14-009-001-00002-0007	OTROS FRUTALES	R		0,04		0,04	0,04
4186035	14-035-029-00497-0001	BARBECHO TRADICIONAL	S		1,00		1,00	1,00
4225584	14-035-026-00235-0001	BARBECHO TRADICIONAL	S		2,50		2,50	2,50
4225588	14-035-026-00231-0001	BARBECHO TRADICIONAL	S		2,10		2,10	2,10
4225618	14-052-003-00051-0007	BARBECHO TRADICIONAL	R		0,21		0,21	0,21
4225629	14-009-001-00003-0002	BARBECHO TRADICIONAL	S		0,40		0,40	0,40
4225632	14-009-001-00002-0003	BARBECHO TRADICIONAL	R		0,83		0,83	0,83
4225634	14-009-001-00002-0002	PASTOS DE MENOS DE 5 AÑOS	S		0,79		0,79	0,79
4225637	14-009-001-00002-0005	PASTOS DE MENOS DE 5 AÑOS	S		0,12		0,12	0,12
4225654	14-009-001-00002-0001	OLIVAR	S		0,61		0,61	0,61
4225657	14-052-003-00051-0005	OLIVAR	S		0,50		0,50	0,50
4225680	14-035-012-00636-0001	OLIVAR	S		0,33		0,33	0,33
4228889	14-035-026-00231-0002	BARBECHO TRADICIONAL	S		1,43		1,43	1,43
4647101	14-052-011-00009-0001	AVENA	S		1,83		1,83	1,83
4647112	14-052-001-00179-0002	PASTOS PERMANENTES DE 5 O MAS AÑOS	S		3,71		3,71	3,67
5070002	14-052-003-00070-0002	PASTOS PERMANENTES DE 5 O MAS AÑOS	S		4,30		4,30	4,30
5515228	14-052-003-00049-0003	BARBECHO TRADICIONAL	R		0,76		0,76	0,73
5515272	14-052-001-00180-0001	BARBECHO TRADICIONAL	S		2,33		2,33	2,33
1700000005447782	14-029-024-00011-0001	BARBECHO TRADICIONAL	S		5,13		5,13	5,13
1700000005447783	14-052-003-00026-0002	TRIGO BLANDO	S		2,09		2,09	2,09
1700000005447787	14-052-003-00040-0001	AVENA	S		0,91		0,91	0,91
1700000005447788	14-052-003-00040-0001	AVENA	S		1,68		1,68	1,68
1700000005447791	14-052-003-00012-0001	BARBECHO TRADICIONAL	S		11,43		11,43	11,43
1700000005447792	14-052-003-00013-0002	BARBECHO TRADICIONAL	S		5,66		5,66	5,66
1700000005447793	14-035-029-00208-0025	OLIVAR	S		0,08		0,08	0,08
1700000005447794	14-035-029-00208-0026	OLIVAR	S		1,04		1,04	1,04
1700000005447798	14-035-029-00208-0020	PASTOS PERMANENTES DE 5 O MAS AÑOS	S		13,18		13,18	13,00
1700000005447799	14-052-003-00081-0006	PASTOS PERMANENTES DE 5 O MAS AÑOS	S		0,55		0,55	0,55
1700000005447800	14-035-029-00208-0017	OLIVAR	S		0,76		0,76	0,76
1700000005447801	14-035-029-00208-0016	OLIVAR	S		0,06		0,06	0,06
1700000005447802	14-035-029-00208-0011	OLIVAR	S		0,02		0,02	0,02
1700000005447803	14-035-029-00208-0023	OLIVAR	S		0,23		0,23	0,23
1700000005447804	14-035-029-00208-0014	OLIVAR	S		0,04		0,04	0,04
1700000005447805	14-052-003-00011-0001	TRIGO BLANDO	S		2,97		2,97	2,97
1700000005447806	14-052-003-00014-0001	TRIGO BLANDO	S		1,19		1,19	1,19
1700000005447808	14-052-003-00049-0002	OLIVAR	S		0,20		0,20	0,18
1700000005447813	14-052-003-00069-0001	AVENA	S		2,37		2,37	2,37
1700000005447814	14-052-003-00081-0001	AVENA	S		0,46		0,46	0,46
1700000005447815	14-052-003-00068-0004	AVENA	S		0,57		0,57	0,57
1700000005447816	14-052-003-00044-0001	BARBECHO TRADICIONAL	S		0,21		0,21	0,21
1700000005447817	14-052-003-00044-0001	BARBECHO TRADICIONAL	S		0,23		0,23	0,23
1700000005447818	14-052-003-00046-0001	BARBECHO TRADICIONAL	S		0,45		0,45	0,45
1700000005447819	14-052-003-00047-0001	BARBECHO TRADICIONAL	S		0,79		0,79	0,79
1700000005447820	14-052-003-00055-0001	BARBECHO TRADICIONAL	S		1,22		1,22	1,22

(1) Con incidencias que retienen pago o deniegan el expediente.  
 (2) Se calcula sobre superficie declarada admisible.  
 (3) Aplicación del artículo 16 bis del RD 147/2023.

Puede verificar la integridad de una copia de este documento mediante la lectura del código QR adjunto o mediante el acceso a la dirección <a href="https://ws050.juntadeandalucia.es/verificarFirma">https://ws050.juntadeandalucia.es/verificarFirma</a> indicando el código de VERIFICACIÓN					
FIRMADO POR	RAQUEL MARIA ESPIN CRESPO		FECHA		26/06/2024
VERIFICACIÓN	Pk2jmMQ72K8YCCE9EQ8LU85ENJJ6M		PÁGINA		1497/8857

**RECINTOS PROPUESTOS**

REF.	REFERENCIA SIGPAC	CULTIVO	USO S/R SIGPAC	Sup. Dec. admisible	Sup. Campo	Sup. Determ.	Sup. Resuelta
170000005447822	14-052-003-00069-0002	PASTOS PERMANENTES DE 5 O MAS AÑOS	S	0,54		0,54	0,54
170000005447823	14-052-003-00081-0002	PASTOS PERMANENTES DE 5 O MAS AÑOS	S	0,08		0,08	0,08
170000005447824	14-035-029-00208-0028	BARBECHO TRADICIONAL	S	0,58		0,58	0,58
170000005447825	14-035-029-00208-0028	BARBECHO TRADICIONAL	S	0,21		0,21	0,21
170000005447827	14-052-003-00041-0003	BARBECHO TRADICIONAL	S	0,47		0,47	0,47
170000005447828	14-052-003-00040-0009	BARBECHO TRADICIONAL	S	0,04		0,04	0,04
170000005447829	14-052-003-00041-0003	AVENA	S	0,60		0,60	0,60
170000005447830	14-035-029-00208-0006	BARBECHO TRADICIONAL	S	4,18		4,18	4,18
170000005447831	14-035-029-00230-0001	BARBECHO TRADICIONAL	S	1,60		1,60	1,60
170000005447838	14-052-011-00006-0002	AVENA	S	4,37		4,37	4,37

**INCIDENCIAS****INCIDENCIA DESCRIPCIÓN**

3795	Recinto declarado con una situación de riesgo de abandono. Recinto:14-052-003-00044-00001 Cultivo: - Recinto:14-052-003-00046-00001 Cultivo: -
4272	Verifica que las líneas de declaración de las Solicitudes Únicas no tienen solapes con la capa de Retroactividad Gráfica (ambas de la misma campaña) a nivel de expediente/línea de declaración gráfica de la solicitud. Recinto:14-035-029-00208-00020 Cultivo: - Agregado de la referencia del recinto.:0 Zona de la referencia del recinto.:0 Superficie solapada.:0,18 Id. Incid.:95157852 Recinto:14-052-001-00179-00002 Cultivo: - Agregado de la referencia del recinto.:0 Zona de la referencia del recinto.:0 Superficie solapada.:0,04 Id. Incid.:95157850 Recinto:14-052-003-00049-00002 Cultivo: - Agregado de la referencia del recinto.:0 Zona de la referencia del recinto.:0 Superficie solapada.:0,02 Id. Incid.:95157853 Recinto:14-052-003-00049-00003 Cultivo: - Agregado de la referencia del recinto.:0 Zona de la referencia del recinto.:0 Superficie solapada.:0,03 Id. Incid.:95157851

**Datos considerados para el Cálculo de la Carga Ganadera del expediente**

Superficie determinada para Cálculo Carga Ganadera: 50,55 ha

Carga Ganadera del Expediente: 0,57 ugm/ha

Explotación	Especie	Ugm Calculada para CG
ES140520000115	OVINA	29,03

**Recintos Determinados para el Cálculo de Garga Ganadera**

REF.	REFERENCIA SIGPAC	CULTIVO	DESCRIPCIÓN CULTIVO	S/R	SUP. RESUELTA (ha)
-1079913	14-052-011-00006-00003	62000	PASTOS PERMANENTES DE 5 O MAS AÑOS-SIN VARIEDAD	S	0,04
-1079912	14-052-003-00069-00001	20000	BARBECHO TRADICIONAL-SIN VARIEDAD	S	0,83
-1079908	14-035-029-00208-00035	62000	PASTOS PERMANENTES DE 5 O MAS AÑOS-SIN VARIEDAD	S	0,04
-1079907	14-035-029-00208-00034	62000	PASTOS PERMANENTES DE 5 O MAS AÑOS-SIN VARIEDAD	S	0,06
-1079906	14-035-029-00208-00033	62000	PASTOS PERMANENTES DE 5 O MAS AÑOS-SIN VARIEDAD	S	0,03
-1079905	14-029-024-00011-00003	62000	PASTOS PERMANENTES DE 5 O MAS AÑOS-SIN VARIEDAD	S	0,24
-569213	14-052-003-00069-00004	62000	PASTOS PERMANENTES DE 5 O MAS AÑOS-SIN VARIEDAD	S	0,35
4186035	14-035-029-00497-00001	20000	BARBECHO TRADICIONAL-SIN VARIEDAD	S	1,00
4225584	14-035-026-00235-00001	20000	BARBECHO TRADICIONAL-SIN VARIEDAD	S	2,50
4225588	14-035-026-00231-00001	20000	BARBECHO TRADICIONAL-SIN VARIEDAD	S	2,10
4225618	14-052-003-00051-00007	20000	BARBECHO TRADICIONAL-SIN VARIEDAD	R	0,21
4225629	14-009-001-00003-00002	20000	BARBECHO TRADICIONAL-SIN VARIEDAD	S	0,40
4225632	14-009-001-00002-00003	20000	BARBECHO TRADICIONAL-SIN VARIEDAD	R	0,83
4225634	14-009-001-00002-00002	63000	PASTOS DE MENOS DE 5 AÑOS-SIN VARIEDAD	S	0,79

(1) Con incidencias que retienen pago o deniegan el expediente.  
(2) Se calcula sobre superficie declarada admisible.  
(3) Aplicación del artículo 16 bis del RD 147/2023.

Puede verificar la integridad de una copia de este documento mediante la lectura del código QR adjunto o mediante el acceso a la dirección <https://ws050.juntadeandalucia.es/verificarFirma> indicando el código de VERIFICACIÓN

FIRMADO POR	RAQUEL MARIA ESPIN CRESPO	FECHA	26/06/2024
VERIFICACIÓN	Pk2jmMQ72K8YCCE9EQ8LU85ENJJ6M	PÁGINA	1498/8857







**Recintos Determinados para el Cálculo de Garga Ganadera**

REF.	REFERENCIA SIGPAC	CULTIVO	DESCRIPCIÓN CULTIVO	S/R	SUP. RESUELTA (ha)
4225637	14-009-001-00002-00005	63000	PASTOS DE MENOS DE 5 AÑOS-SIN VARIEDAD	S	0,12
4228889	14-035-026-00231-00002	20000	BARBECHO TRADICIONAL-SIN VARIEDAD	S	1,43
4647112	14-052-001-00179-00002	62000	PASTOS PERMANENTES DE 5 O MAS AÑOS-SIN VARIEDAD	S	3,67
5070002	14-052-003-00070-00002	62000	PASTOS PERMANENTES DE 5 O MAS AÑOS-SIN VARIEDAD	S	4,30
5515272	14-052-001-00180-00001	20000	BARBECHO TRADICIONAL-SIN VARIEDAD	S	2,33
170000005447782	14-029-024-00011-00001	20000	BARBECHO TRADICIONAL-SIN VARIEDAD	S	5,13
170000005447798	14-035-029-00208-00020	62000	PASTOS PERMANENTES DE 5 O MAS AÑOS-SIN VARIEDAD	S	13,00
170000005447799	14-052-003-00081-00006	62000	PASTOS PERMANENTES DE 5 O MAS AÑOS-SIN VARIEDAD	S	0,55
170000005447816	14-052-003-00044-00001	20000	BARBECHO TRADICIONAL-SIN VARIEDAD	S	0,21
170000005447817	14-052-003-00044-00001	20000	BARBECHO TRADICIONAL-SIN VARIEDAD	S	0,23
170000005447818	14-052-003-00046-00001	20000	BARBECHO TRADICIONAL-SIN VARIEDAD	S	0,45
170000005447819	14-052-003-00047-00001	20000	BARBECHO TRADICIONAL-SIN VARIEDAD	S	0,79
170000005447820	14-052-003-00055-00001	20000	BARBECHO TRADICIONAL-SIN VARIEDAD	S	1,22
170000005447822	14-052-003-00069-00002	62000	PASTOS PERMANENTES DE 5 O MAS AÑOS-SIN VARIEDAD	S	0,54
170000005447823	14-052-003-00081-00002	62000	PASTOS PERMANENTES DE 5 O MAS AÑOS-SIN VARIEDAD	S	0,08
170000005447824	14-035-029-00208-00028	20000	BARBECHO TRADICIONAL-SIN VARIEDAD	S	0,58
170000005447825	14-035-029-00208-00028	20000	BARBECHO TRADICIONAL-SIN VARIEDAD	S	0,21
170000005447827	14-052-003-00041-00003	20000	BARBECHO TRADICIONAL-SIN VARIEDAD	S	0,47
170000005447828	14-052-003-00040-00009	20000	BARBECHO TRADICIONAL-SIN VARIEDAD	S	0,04
170000005447830	14-035-029-00208-00006	20000	BARBECHO TRADICIONAL-SIN VARIEDAD	S	4,18
170000005447831	14-035-029-00230-00001	20000	BARBECHO TRADICIONAL-SIN VARIEDAD	S	1,60

**Incidencias de carga ganadera**

**INCIDENCIA DESCRIPCIÓN**

- 3795 Recinto declarado con una situación de riesgo de abandono.  
 Recinto:14-052-003-00044-00001 Cultivo: -  
 Recinto:14-052-003-00044-00001 Cultivo: -  
 Recinto:14-052-003-00046-00001 Cultivo: -
- 86132 Recinto superficie forrajera que no realiza la actividad de producción de pastoreo.  
 Recinto:14-052-003-00049-00003 Cultivo:20000 BARBECHO TRADICIONAL-SIN VARIEDAD Regadio  
 Recinto:14-052-003-00012-00001 Cultivo:20000 BARBECHO TRADICIONAL-SIN VARIEDAD Secano  
 Recinto:14-052-003-00013-00002 Cultivo:20000 BARBECHO TRADICIONAL-SIN VARIEDAD Secano

(1) Con incidencias que retienen pago o deniegan el expediente.  
 (2) Se calcula sobre superficie declarada admisible.  
 (3) Aplicación del artículo 16 bis del RD 147/2023.

Puede verificar la integridad de una copia de este documento mediante la lectura del código QR adjunto o mediante el acceso a la dirección <a href="https://ws050.juntadeandalucia.es/verificarFirma">https://ws050.juntadeandalucia.es/verificarFirma</a> indicando el código de VERIFICACIÓN				
FIRMADO POR	RAQUEL MARIA ESPIN CRESPO	FECHA	26/06/2024	
VERIFICACIÓN	Pk2jmMQ72K8YCCE9EQ8LU85ENJJ6M	PÁGINA	1499/8857	

**APELLIDOS Y NOMBRE / RAZÓN SOCIAL**

GARCIA PEREZ MANUEL

**NIF**

\*\*\*6087\*

**EXPEDIENTE**

1223922

**RESOLUCIÓN**

CONCESIÓN DE LA AYUDA

**DATOS DE MANTENIMIENTO UNIDADES****GRUPO DE PAGO**

ZONAS DE LIMITACIONES NATURALES

**Sup. Dec.  
Admisible**

134,87

**Sup.  
Resuelta**

134,87

**Sobredecl.**

0,00

**% Sobredecl.**

0,00

**RESUMEN DE PAGOS**

	<b>IMPORTE ( Euros )</b>			
	<b>RESUELTO</b>	<b>FEADER</b>	<b>MAPA</b>	<b>CAPADR</b>
Pago realizado	1.032,03	877,22	101,24	53,57
A pagar	154,56	131,38	15,16	8,02
<b>TOTAL</b>	<b>1.186,59</b>	<b>1.008,60</b>	<b>116,40</b>	<b>61,59</b>

**APLICACIÓN DE REDUCCIONES Y PENALIZACIONES (%)**

<b>Criterios de subvencionabilidad (1)</b>	<b>Presentación tardía</b>	<b>Omisión declaración</b>	<b>Condicionabilidad</b>
0,00	0,00	0,00	0,00

**IMPORTE ( Euros )**

Calculado(2)	Reducción	Penalización	Reducción Penalización (3)	Penalización adicional	Resuelto	FEADER	MAPA	CAPADR
1.186,59 €	0,00 €	0,00 €	0,00 €	0,00 €	1.186,59 €	1.008,60 €	116,40 €	61,59 €
Importe Unitario:	54,00 €	Nuevo Importe Unitario:	8,80 €					

(1) Con incidencias que retienen pago o deniegan el expediente.

(2) Se calcula sobre superficie declarada admisible.

(3) Aplicación del artículo 16 bis del RD 147/2023.

Puede verificar la integridad de una copia de este documento mediante la lectura del código QR adjunto o mediante el acceso a la dirección <https://ws050.juntadeandalucia.es/verificarFirma> indicando el código de VERIFICACIÓN

FIRMADO POR	RAQUEL MARIA ESPIN CRESPO	FECHA	26/06/2024
VERIFICACIÓN	Pk2jmMQ72K8YCCE9EQ8LU85ENJJ6M	PÁGINA	1500/8857





**RECINTOS PROPUESTOS**

REF.	REFERENCIA SIGPAC	CULTIVO	S/R	USO SIGPAC	Sup. Dec. admisible	Sup. Campo	Sup. Determ.	Sup. Resuelta
-1479390	14-008-035-00047-0002	CEBADA	S		2,06		2,06	2,06
-1479383	14-035-023-00310-0002	PASTOS PERMANENTES DE 5 O MAS AÑOS	S		0,12		0,12	0,00
-1479378	14-035-043-00117-0001	BARBECHO TRADICIONAL	S		2,72		2,72	2,72
-1238041	14-035-042-00107-0002	TRIGO BLANDO	S		5,97		5,97	5,97
-1237949	14-035-047-00232-0001	CEBADA	S		2,11		2,11	2,11
-1237947	14-035-031-00476-0002	TRIGO BLANDO	S		0,33		0,33	0,33
-1067145	14-035-048-00134-0001	CEBADA	S		0,68		0,68	0,68
-1066944	14-035-031-00477-0004	PASTOS PERMANENTES DE 5 O MAS AÑOS	S		0,03		0,03	0,03
-1066942	14-035-008-00170-0003	TRIGO BLANDO	S		0,02		0,02	0,02
-1066941	14-035-008-00145-0002	PASTOS PERMANENTES DE 5 O MAS AÑOS	S		0,07		0,07	0,07
-1066940	14-008-035-00048-0023	PASTOS PERMANENTES DE 5 O MAS AÑOS	S		0,01		0,01	0,01
-1066939	14-008-035-00048-0020	PASTOS PERMANENTES DE 5 O MAS AÑOS	S		0,05		0,05	0,05
-1066938	14-008-035-00048-0019	PASTOS PERMANENTES DE 5 O MAS AÑOS	S		0,11		0,11	0,11
-1066934	14-008-035-00047-0009	PASTOS PERMANENTES DE 5 O MAS AÑOS	S		0,02		0,02	0,02
-1066933	14-008-035-00047-0008	PASTOS PERMANENTES DE 5 O MAS AÑOS	S		0,04		0,04	0,04
-773968	14-035-042-00093-0001	TRIGO BLANDO	S		0,95		0,95	0,95
-773866	14-035-031-00476-0004	TRIGO BLANDO	S		0,58		0,58	0,58
-773865	14-035-031-00477-0001	TRIGO BLANDO	S		7,07		7,07	7,07
-773864	14-035-031-00476-0002	TRIGO BLANDO	S		16,05		16,05	16,05
-126068	14-035-025-00131-0005	OLIVAR	S		0,16		0,16	0,16
4806772	14-035-042-00092-0001	TRIGO BLANDO	S		1,19		1,19	1,19
1700000007020952	14-008-035-00048-0001	BARBECHO TRADICIONAL	S		10,01		10,01	10,01
1700000007020953	14-008-035-00048-0001	BARBECHO TRADICIONAL	S		0,57		0,57	0,57
1700000007020956	14-035-021-00226-0001	BARBECHO TRADICIONAL	S		0,59		0,59	0,59
1700000007020957	14-035-021-00229-0001	BARBECHO TRADICIONAL	S		1,06		1,06	1,06
1700000007020958	14-035-021-00230-0001	BARBECHO TRADICIONAL	S		0,31		0,31	0,31
1700000007020962	14-035-048-00138-0001	BARBECHO TRADICIONAL	S		0,23		0,23	0,23
1700000007020963	14-035-047-00232-0003	CEBADA	S		0,72		0,72	0,72
1700000007020964	14-035-048-00137-0001	BARBECHO TRADICIONAL	S		1,38		1,38	1,38
1700000007020965	14-035-048-00139-0001	CEBADA	S		2,38		2,38	2,38
1700000007020967	14-035-018-00146-0001	BARBECHO TRADICIONAL	S		0,68		0,68	0,68
1700000007020969	14-008-035-00047-0002	CEBADA	S		2,02		2,02	2,02
1700000007020970	14-035-025-00136-0001	BARBECHO TRADICIONAL	S		0,71		0,71	0,71
1700000007020971	14-035-025-00138-0001	BARBECHO TRADICIONAL	S		0,16		0,16	0,16
1700000007020972	14-035-025-00141-0002	BARBECHO TRADICIONAL	S		1,39		1,39	1,39
1700000007020973	14-035-020-00253-0001	BARBECHO TRADICIONAL	S		1,09		1,09	1,09
1700000007020974	14-035-015-00043-0001	BARBECHO TRADICIONAL	S		1,95		1,95	1,95
1700000007020975	14-035-020-00104-0001	BARBECHO TRADICIONAL	S		0,36		0,36	0,36
1700000007020976	14-035-020-00255-0001	BARBECHO TRADICIONAL	S		0,45		0,45	0,45
1700000007020977	14-035-020-00256-0001	BARBECHO TRADICIONAL	S		0,14		0,14	0,14
1700000007020978	14-035-020-00257-0001	BARBECHO TRADICIONAL	S		0,66		0,66	0,66
1700000007020979	14-008-035-00048-0001	CEBADA	S		1,73		1,73	1,73
1700000007020982	14-035-022-00082-0001	BARBECHO TRADICIONAL	S		1,02		1,02	1,02
1700000007020983	14-035-052-00127-0001	BARBECHO TRADICIONAL	S		0,57		0,57	0,57
1700000007020984	14-035-046-00324-0001	BARBECHO TRADICIONAL	S		0,70		0,70	0,70
1700000007020985	14-035-020-00244-0001	BARBECHO TRADICIONAL	S		1,05		1,05	1,05
1700000007020986	14-035-002-00040-0003	GUISANTES	S		0,24		0,24	0,24
1700000007020987	14-035-002-00003-0013	GUISANTES	S		5,93		5,93	5,93
1700000007020988	14-008-035-00048-0001	CEBADA	S		1,85		1,85	1,85
1700000007020989	14-035-023-00308-0001	BARBECHO TRADICIONAL	S		1,01		1,01	1,01
1700000007020990	14-008-035-00048-0003	PASTOS PERMANENTES DE 5 O MAS AÑOS	S		2,42		2,42	2,38
1700000007020992	14-008-035-00048-0001	CEBADA	S		9,13		9,13	9,13

(1) Con incidencias que retienen pago o deniegan el expediente.  
 (2) Se calcula sobre superficie declarada admisible.  
 (3) Aplicación del artículo 16 bis del RD 147/2023.

Puede verificar la integridad de una copia de este documento mediante la lectura del código QR adjunto o mediante el acceso a la dirección <a href="https://ws050.juntadeandalucia.es/verificarFirma">https://ws050.juntadeandalucia.es/verificarFirma</a> indicando el código de VERIFICACIÓN					
FIRMADO POR	RAQUEL MARIA ESPIN CRESPO		FECHA		26/06/2024
VERIFICACIÓN	Pk2jmMQ72K8YCCE9EQ8LU85ENJJ6M		PÁGINA		1501/8857

**RECINTOS PROPUESTOS**

REF.	REFERENCIA SIGPAC	CULTIVO	S/R	USO SIGPAC	Sup. Dec. admisible	Sup. Campo	Sup. Determ.	Sup. Resuelta
170000007020993	14-008-035-00048-0001	GUISANTES	S		6,16		6,16	6,16
170000007020994	14-035-014-00107-0001	BARBECHO TRADICIONAL	S		0,54		0,54	0,54
170000007020997	14-035-022-00081-0001	BARBECHO TRADICIONAL	S		1,01		1,01	1,01
170000007020998	14-035-025-00131-0003	BARBECHO TRADICIONAL	S		1,20		1,20	1,20
170000007020999	14-035-025-00130-0001	BARBECHO TRADICIONAL	S		2,60		2,60	2,60
170000007021001	14-035-002-00003-0011	PASTOS PERMANENTES DE 5 O MAS AÑOS	S		1,37		1,37	1,37
170000007021002	14-035-023-00232-0001	OLIVAR	S		0,40		0,40	0,40
170000007021003	14-008-035-00047-0002	PASTOS DE MENOS DE 5 AÑOS	S		1,30		1,30	1,30
170000007021006	14-035-025-00132-0001	OLIVAR	S		0,09		0,09	0,09
170000007021007	14-035-025-00131-0005	OLIVAR	S		1,32		1,32	1,32
170000007021008	14-035-023-00230-0001	OLIVAR	S		0,10		0,10	0,10
170000007021009	14-035-025-00141-0001	OLIVAR	S		0,40		0,40	0,40
170000007021010	14-035-008-00145-0001	TRIGO BLANDO	S		0,48		0,48	0,48
170000007021011	14-035-008-00170-0001	TRIGO BLANDO	S		0,24		0,24	0,24
170000007021012	14-035-008-00170-0002	PASTOS PERMANENTES DE 5 O MAS AÑOS	S		0,13		0,13	0,13
170000007021013	14-008-035-00048-0004	PASTOS PERMANENTES DE 5 O MAS AÑOS	S		4,48		4,48	4,48
170000007021014	14-035-002-00039-0001	PASTOS PERMANENTES DE 5 O MAS AÑOS	S		3,89		3,89	3,89
170000007021016	14-035-002-00039-0002	PASTOS PERMANENTES DE 5 O MAS AÑOS	S		0,17		0,17	0,17
170000007021018	14-008-035-00048-0012	PASTOS PERMANENTES DE 5 O MAS AÑOS	S		1,76		1,76	1,76
170000007021019	14-035-002-00003-0010	PASTOS PERMANENTES DE 5 O MAS AÑOS	S		7,50		7,50	7,50
170000007021020	14-035-016-00235-0001	TRIGO BLANDO	S		1,89		1,89	1,89
170000007021021	14-035-016-00236-0002	TRIGO BLANDO	S		1,50		1,50	1,50
170000007021024	14-035-002-00003-0009	PASTOS PERMANENTES DE 5 O MAS AÑOS	S		3,65		3,65	3,65

**INCIDENCIAS****INCIDENCIA DESCRIPCIÓN**

242	Recinto pendiente de acreditación de titularidad. Recinto:14-035-023-00310-00002 Cultivo:62000 PASTOS PERMANENTES DE 5 O MAS AÑOS-SIN VARIEDAD Secano
3790	Recinto declarado inactivo Recinto:14-035-023-00310-00002 Cultivo: -
3795	Recinto declarado con una situación de riesgo de abandono. Recinto:14-035-002-00047-00003 Cultivo: - Recinto:14-035-002-00047-00004 Cultivo: -
4272	Verifica que las líneas de declaración de las Solicitudes Únicas no tienen solapes con la capa de Retroactividad Gráfica (ambas de la misma campaña) a nivel de expediente/línea de declaración gráfica de la solicitud. Recinto:14-008-035-00048-00003 Cultivo: - Agregado de la referencia del recinto.:0 Zona de la referencia del recinto.:0 Superficie solapada.:0,04 Id. Incid.:95712468
86122	Recinto superficie forrajera que realiza la actividad de producción de pastoreo y no declara el o los códigos del Registro de Explotaciones Ganaderas de Andalucía, REGA. Recinto:14-008-035-00048-00001 Cultivo:20000 BARBECHO TRADICIONAL-SIN VARIEDAD Secano Recinto:14-035-002-00003-00012 Cultivo:20000 BARBECHO TRADICIONAL-SIN VARIEDAD Secano Recinto:14-035-002-00040-00003 Cultivo:20000 BARBECHO TRADICIONAL-SIN VARIEDAD Secano Recinto:14-035-002-00047-00003 Cultivo:20000 BARBECHO TRADICIONAL-SIN VARIEDAD Secano Recinto:14-035-002-00047-00004 Cultivo:20000 BARBECHO TRADICIONAL-SIN VARIEDAD Secano
86124	Recinto de forrajera para Cálculo de Carga Ganadera que No pertenece a Explotación. Recinto:14-008-035-00048-00001 Cultivo:20000 BARBECHO TRADICIONAL-SIN VARIEDAD Secano Recinto:14-035-002-00003-00012 Cultivo:20000 BARBECHO TRADICIONAL-SIN VARIEDAD Secano Recinto:14-035-002-00040-00003 Cultivo:20000 BARBECHO TRADICIONAL-SIN VARIEDAD Secano Recinto:14-035-002-00047-00003 Cultivo:20000 BARBECHO TRADICIONAL-SIN VARIEDAD Secano Recinto:14-035-002-00047-00004 Cultivo:20000 BARBECHO TRADICIONAL-SIN VARIEDAD Secano

**Datos considerados para el Cálculo de la Carga Ganadera del expediente**

Superficie determinada para Cálculo Carga Ganadera: 26,96 ha

Carga Ganadera del Expediente: 3,11 ugm/ha

(1) Con incidencias que retienen pago o deniegan el expediente.  
(2) Se calcula sobre superficie declarada admisible.  
(3) Aplicación del artículo 16 bis del RD 147/2023.

Puede verificar la integridad de una copia de este documento mediante la lectura del código QR adjunto o mediante el acceso a la dirección <https://ws050.juntadeandalucia.es/verificarFirma> indicando el código de VERIFICACIÓN

FIRMADO POR	RAQUEL MARIA ESPIN CRESPO	FECHA	26/06/2024
VERIFICACIÓN	Pk2jmMQ72K8YCC9E9EQ8LU85ENJJ6M	PÁGINA	1502/8857





**Datos considerados para el Cálculo de la Carga Ganadera del expediente**

Explotación	Especie	Ugm Calculada para CG
ES140350000289	OVINA	72,77
ES140350000515	OVINA	11,04

**Recintos Determinados para el Cálculo de Garga Ganadera**

REF.	REFERENCIA SIGPAC	CULTIVO	DESCRIPCIÓN CULTIVO	S/R	SUP. RESUELTA (ha)
-1479383	14-035-023-00310-00002	62000	PASTOS PERMANENTES DE 5 O MAS AÑOS-SIN VARIEDAD	S	0,00
-1066944	14-035-031-00477-00004	62000	PASTOS PERMANENTES DE 5 O MAS AÑOS-SIN VARIEDAD	S	0,03
-1066941	14-035-008-00145-00002	62000	PASTOS PERMANENTES DE 5 O MAS AÑOS-SIN VARIEDAD	S	0,07
-1066940	14-008-035-00048-00023	62000	PASTOS PERMANENTES DE 5 O MAS AÑOS-SIN VARIEDAD	S	0,01
-1066939	14-008-035-00048-00020	62000	PASTOS PERMANENTES DE 5 O MAS AÑOS-SIN VARIEDAD	S	0,05
-1066938	14-008-035-00048-00019	62000	PASTOS PERMANENTES DE 5 O MAS AÑOS-SIN VARIEDAD	S	0,11
-1066934	14-008-035-00047-00009	62000	PASTOS PERMANENTES DE 5 O MAS AÑOS-SIN VARIEDAD	S	0,02
-1066933	14-008-035-00047-00008	62000	PASTOS PERMANENTES DE 5 O MAS AÑOS-SIN VARIEDAD	S	0,04
1700000007020990	14-008-035-00048-00003	62000	PASTOS PERMANENTES DE 5 O MAS AÑOS-SIN VARIEDAD	S	2,38
1700000007021001	14-035-002-00003-00011	62000	PASTOS PERMANENTES DE 5 O MAS AÑOS-SIN VARIEDAD	S	1,37
1700000007021003	14-008-035-00047-00002	63000	PASTOS DE MENOS DE 5 AÑOS-SIN VARIEDAD	S	1,30
1700000007021012	14-035-008-00170-00002	62000	PASTOS PERMANENTES DE 5 O MAS AÑOS-SIN VARIEDAD	S	0,13
1700000007021013	14-008-035-00048-00004	62000	PASTOS PERMANENTES DE 5 O MAS AÑOS-SIN VARIEDAD	S	4,48
1700000007021014	14-035-002-00039-00001	62000	PASTOS PERMANENTES DE 5 O MAS AÑOS-SIN VARIEDAD	S	3,89
1700000007021016	14-035-002-00039-00002	62000	PASTOS PERMANENTES DE 5 O MAS AÑOS-SIN VARIEDAD	S	0,17
1700000007021018	14-008-035-00048-00012	62000	PASTOS PERMANENTES DE 5 O MAS AÑOS-SIN VARIEDAD	S	1,76
1700000007021019	14-035-002-00003-00010	62000	PASTOS PERMANENTES DE 5 O MAS AÑOS-SIN VARIEDAD	S	7,50
1700000007021024	14-035-002-00003-00009	62000	PASTOS PERMANENTES DE 5 O MAS AÑOS-SIN VARIEDAD	S	3,65

**Incidencias de carga ganadera**

**INCIDENCIA DESCRIPCIÓN**

242	Recinto pendiente de acreditación de titularidad. Recinto:14-035-023-00310-00002 Cultivo:62000 PASTOS PERMANENTES DE 5 O MAS AÑOS-SIN VARIEDAD Secano
3790	Recinto declarado inactivo Recinto:14-035-023-00310-00002 Cultivo: -
3795	Recinto declarado con una situación de riesgo de abandono. Recinto:14-035-002-00047-00004 Cultivo: - Recinto:14-035-002-00047-00003 Cultivo: -
86122	Recinto superficie forrajera que realiza la actividad de producción de pastoreo y no declara el o los códigos del Registro de Explotaciones Ganaderas de Andalucía, REGA. Recinto:14-008-035-00048-00001 Cultivo:20000 BARBECHO TRADICIONAL-SIN VARIEDAD Secano Recinto:14-035-002-00003-00012 Cultivo:20000 BARBECHO TRADICIONAL-SIN VARIEDAD Secano Recinto:14-008-035-00048-00001 Cultivo:20000 BARBECHO TRADICIONAL-SIN VARIEDAD Secano Recinto:14-035-002-00040-00003 Cultivo:20000 BARBECHO TRADICIONAL-SIN VARIEDAD Secano Recinto:14-035-002-00047-00004 Cultivo:20000 BARBECHO TRADICIONAL-SIN VARIEDAD Secano Recinto:14-008-035-00048-00001 Cultivo:20000 BARBECHO TRADICIONAL-SIN VARIEDAD Secano Recinto:14-035-002-00047-00003 Cultivo:20000 BARBECHO TRADICIONAL-SIN VARIEDAD Secano Recinto:14-008-035-00048-00001 Cultivo:20000 BARBECHO TRADICIONAL-SIN VARIEDAD Secano
86124	Recinto de forrajera para Cálculo de Carga Ganadera que No pertenece a Explotación.

(1) Con incidencias que retienen pago o deniegan el expediente.  
(2) Se calcula sobre superficie declarada admisible.  
(3) Aplicación del artículo 16 bis del RD 147/2023.

Puede verificar la integridad de una copia de este documento mediante la lectura del código QR adjunto o mediante el acceso a la dirección <https://ws050.juntadeandalucia.es/verificarFirma> indicando el código de VERIFICACIÓN

FIRMADO POR	RAQUEL MARIA ESPIN CRESPO	FECHA	26/06/2024
VERIFICACIÓN	Pk2jmMQ72K8YCC9E9Q8LU85ENJJ6M	PÁGINA	1503/8857





	Recinto:14-008-035-00048-00001	Cultivo:20000	BARBECHO TRADICIONAL-SIN VARIEDAD	Secano
	Recinto:14-035-002-00003-00012	Cultivo:20000	BARBECHO TRADICIONAL-SIN VARIEDAD	Secano
	Recinto:14-008-035-00048-00001	Cultivo:20000	BARBECHO TRADICIONAL-SIN VARIEDAD	Secano
	Recinto:14-035-002-00040-00003	Cultivo:20000	BARBECHO TRADICIONAL-SIN VARIEDAD	Secano
	Recinto:14-035-002-00047-00004	Cultivo:20000	BARBECHO TRADICIONAL-SIN VARIEDAD	Secano
	Recinto:14-008-035-00048-00001	Cultivo:20000	BARBECHO TRADICIONAL-SIN VARIEDAD	Secano
	Recinto:14-035-002-00047-00003	Cultivo:20000	BARBECHO TRADICIONAL-SIN VARIEDAD	Secano
	Recinto:14-008-035-00048-00001	Cultivo:20000	BARBECHO TRADICIONAL-SIN VARIEDAD	Secano
86128	Recinto de Forrajes que no ha contabilizado para Carga Ganadera por no tener una explotación válida para el cálculo de la Carga Ganadera			
	Recinto:14-008-035-00048-00001	Cultivo:20	BARBECHO TRADICIONAL-	
	Recinto:14-035-002-00003-00012	Cultivo:20	BARBECHO TRADICIONAL-	
	Recinto:14-008-035-00048-00001	Cultivo:20	BARBECHO TRADICIONAL-	
	Recinto:14-035-002-00040-00003	Cultivo:20	BARBECHO TRADICIONAL-	
	Recinto:14-035-002-00047-00004	Cultivo:20	BARBECHO TRADICIONAL-	
	Recinto:14-008-035-00048-00001	Cultivo:20	BARBECHO TRADICIONAL-	
	Recinto:14-035-002-00047-00003	Cultivo:20	BARBECHO TRADICIONAL-	
	Recinto:14-008-035-00048-00001	Cultivo:20	BARBECHO TRADICIONAL-	
86132	Recinto superficie forrajera que no realiza la actividad de producción de pastoreo.			
	Recinto:14-035-043-00117-00001	Cultivo:20000	BARBECHO TRADICIONAL-SIN VARIEDAD	Secano
	Recinto:14-008-035-00048-00001	Cultivo:20000	BARBECHO TRADICIONAL-SIN VARIEDAD	Secano
	Recinto:14-008-035-00048-00001	Cultivo:20000	BARBECHO TRADICIONAL-SIN VARIEDAD	Secano
	Recinto:14-035-021-00226-00001	Cultivo:20000	BARBECHO TRADICIONAL-SIN VARIEDAD	Secano
	Recinto:14-035-021-00229-00001	Cultivo:20000	BARBECHO TRADICIONAL-SIN VARIEDAD	Secano
	Recinto:14-035-021-00230-00001	Cultivo:20000	BARBECHO TRADICIONAL-SIN VARIEDAD	Secano
	Recinto:14-035-048-00138-00001	Cultivo:20000	BARBECHO TRADICIONAL-SIN VARIEDAD	Secano
	Recinto:14-035-048-00137-00001	Cultivo:20000	BARBECHO TRADICIONAL-SIN VARIEDAD	Secano
	Recinto:14-035-018-00146-00001	Cultivo:20000	BARBECHO TRADICIONAL-SIN VARIEDAD	Secano
	Recinto:14-035-025-00136-00001	Cultivo:20000	BARBECHO TRADICIONAL-SIN VARIEDAD	Secano
	Recinto:14-035-025-00138-00001	Cultivo:20000	BARBECHO TRADICIONAL-SIN VARIEDAD	Secano
	Recinto:14-035-025-00141-00002	Cultivo:20000	BARBECHO TRADICIONAL-SIN VARIEDAD	Secano
	Recinto:14-035-020-00253-00001	Cultivo:20000	BARBECHO TRADICIONAL-SIN VARIEDAD	Secano
	Recinto:14-035-015-00043-00001	Cultivo:20000	BARBECHO TRADICIONAL-SIN VARIEDAD	Secano
	Recinto:14-035-020-00104-00001	Cultivo:20000	BARBECHO TRADICIONAL-SIN VARIEDAD	Secano
	Recinto:14-035-020-00255-00001	Cultivo:20000	BARBECHO TRADICIONAL-SIN VARIEDAD	Secano
	Recinto:14-035-020-00256-00001	Cultivo:20000	BARBECHO TRADICIONAL-SIN VARIEDAD	Secano
	Recinto:14-035-020-00257-00001	Cultivo:20000	BARBECHO TRADICIONAL-SIN VARIEDAD	Secano
	Recinto:14-035-022-00082-00001	Cultivo:20000	BARBECHO TRADICIONAL-SIN VARIEDAD	Secano
	Recinto:14-035-052-00127-00001	Cultivo:20000	BARBECHO TRADICIONAL-SIN VARIEDAD	Secano
	Recinto:14-035-046-00324-00001	Cultivo:20000	BARBECHO TRADICIONAL-SIN VARIEDAD	Secano
	Recinto:14-035-020-00244-00001	Cultivo:20000	BARBECHO TRADICIONAL-SIN VARIEDAD	Secano
	Recinto:14-035-023-00308-00001	Cultivo:20000	BARBECHO TRADICIONAL-SIN VARIEDAD	Secano
	Recinto:14-035-014-00107-00001	Cultivo:20000	BARBECHO TRADICIONAL-SIN VARIEDAD	Secano
	Recinto:14-035-022-00081-00001	Cultivo:20000	BARBECHO TRADICIONAL-SIN VARIEDAD	Secano
	Recinto:14-035-025-00131-00003	Cultivo:20000	BARBECHO TRADICIONAL-SIN VARIEDAD	Secano
	Recinto:14-035-025-00130-00001	Cultivo:20000	BARBECHO TRADICIONAL-SIN VARIEDAD	Secano

(1) Con incidencias que retienen pago o deniegan el expediente.  
 (2) Se calcula sobre superficie declarada admisible.  
 (3) Aplicación del artículo 16 bis del RD 147/2023.

Puede verificar la integridad de una copia de este documento mediante la lectura del código QR adjunto o mediante el acceso a la dirección <a href="https://ws050.juntadeandalucia.es/verificarFirma">https://ws050.juntadeandalucia.es/verificarFirma</a> indicando el código de VERIFICACIÓN					
FIRMADO POR	RAQUEL MARIA ESPIN CRESPO		FECHA		26/06/2024
VERIFICACIÓN	Pk2jmMQ72K8YCC9E9EQ8LU85ENJJ6M		PÁGINA		1504/8857



**APELLIDOS Y NOMBRE / RAZÓN SOCIAL**

GARCIA PEREZ MIGUEL

**NIF**

\*\*\*9106\*

**EXPEDIENTE**

1067672

**RESOLUCIÓN**

CONCESIÓN DE LA AYUDA

**DATOS DE MANTENIMIENTO UNIDADES**

**GRUPO DE PAGO**

ZONAS DE LIMITACIONES NATURALES

**Sup. Dec. Admisible**

5,24

**Sup. Resuelta**

5,24

**Sobredecl.**

0,00

**% Sobredecl.**

0,00

**RESUMEN DE PAGOS**

	<b>IMPORTE ( Euros )</b>			
	<b>RESUELTO</b>	<b>FEADER</b>	<b>MAPA</b>	<b>CAPADR</b>
Pago realizado	262,93	223,49	25,79	13,64
A pagar	20,03	17,03	1,96	1,04
<b>TOTAL</b>	<b>282,96</b>	<b>240,52</b>	<b>27,75</b>	<b>14,68</b>

**APLICACIÓN DE REDUCCIONES Y PENALIZACIONES (%)**

<b>Criterios de subvencionabilidad (1)</b>	<b>Presentación tardía</b>	<b>Omisión declaración</b>	<b>Condicionalidad</b>
0,00	0,00	0,00	0,00

**IMPORTE ( Euros )**

Calculado(2)	Reducción	Penalización	Reducción Penalización (3)	Penalización adicional	Resuelto	FEADER	MAPA	CAPADR
282,96 €	0,00 €	0,00 €	0,00 €	0,00 €	282,96 €	240,52 €	27,76 €	14,68 €
Importe Unitario:	54,00 €	Nuevo Importe Unitario:	54,00 €					

**RECINTOS PROPUESTOS**

<b>REF.</b>	<b>REFERENCIA SIGPAC</b>	<b>CULTIVO</b>	<b>S/R</b>	<b>USO SIGPAC</b>	<b>Sup. Dec. admisible</b>	<b>Sup. Campo</b>	<b>Sup. Determ.</b>	<b>Sup. Resuelta</b>
-894936	14-038-007-00181-0002	OLIVAR	S		0,03		0,03	0,03
-894935	14-038-007-00188-0003	OLIVAR	S		0,01		0,01	0,01
-894921	14-038-007-00194-0006	OLIVAR	S		0,15		0,15	0,12
-894920	14-038-007-00194-0005	OLIVAR	S		0,07		0,07	0,07
-51615	14-038-009-00035-0003	OLIVAR	S		0,02		0,02	0,02
-51612	14-038-007-00194-0004	OLIVAR	S		0,15		0,15	0,07
-51611	14-038-007-00194-0003	OLIVAR	S		0,01		0,01	0,01
-51610	14-038-007-00192-0003	OLIVAR	S		0,01		0,01	0,01
-51609	14-038-007-00188-0006	OLIVAR	S		0,01		0,01	0,01
1700000005252225	14-013-021-00483-0002	OLIVAR	S		0,26		0,26	0,26
1700000005252226	14-013-022-00105-0001	OLIVAR	S		1,81		1,81	1,81
1700000005252227	14-013-022-00168-0001	OLIVAR	S		0,79		0,79	0,79
1700000005252229	14-038-007-00195-0001	OLIVAR	S		0,91		0,91	0,91
1700000005252230	14-038-009-00033-0006	OLIVAR	S		0,18		0,18	0,18
1700000005252235	14-038-007-00194-0001	OLIVAR	S		0,20		0,20	0,20
1700000005252236	14-038-009-00173-0001	OLIVAR	S		0,74		0,74	0,74

**INCIDENCIAS**

**INCIDENCIA DESCRIPCIÓN**

- 4272 Verifica que las líneas de declaración de las Solicitudes Únicas no tienen solapes con la capa de Retroactividad Gráfica (ambas de la misma campaña) a nivel de expediente/línea de declaración gráfica de la solicitud.  
 Recinto:14-038-007-00194-00004 Cultivo: - Agregado de la referencia del recinto.:0 Zona de la referencia del recinto.:0 Superficie solapada.:0,08 Id. Incid.:95142919  
 Recinto:14-038-007-00194-00006 Cultivo: - Agregado de la referencia del recinto.:0 Zona de la referencia del recinto.:0 Superficie solapada.:0,03 Id. Incid.:95142918

(1) Con incidencias que retienen pago o deniegan el expediente.  
 (2) Se calcula sobre superficie declarada admisible.  
 (3) Aplicación del artículo 16 bis del RD 147/2023.

Puede verificar la integridad de una copia de este documento mediante la lectura del código QR adjunto o mediante el acceso a la dirección <a href="https://ws050.juntadeandalucia.es/verificarFirma">https://ws050.juntadeandalucia.es/verificarFirma</a> indicando el código de VERIFICACIÓN				
FIRMADO POR	RAQUEL MARIA ESPIN CRESPO	FECHA	26/06/2024	
VERIFICACIÓN	Pk2jmMQ72K8YCCE9EQ8LU85ENJJ6M	PÁGINA	1505/8857	

**APELLIDOS Y NOMBRE / RAZÓN SOCIAL**

GARCIA PLAZUELO ISAIAS

**NIF**

\*\*\*\*9953\*

**EXPEDIENTE**

1246202

**RESOLUCIÓN**

CONCESIÓN DE LA AYUDA

**DATOS DE MANTENIMIENTO UNIDADES**

<b>GRUPO DE PAGO</b>	<b>Sup. Dec. Admisible</b>	<b>Sup. Resuelta</b>	<b>Sobredecl.</b>	<b>% Sobredecl.</b>
ZONAS DE LIMITACIONES NATURALES	39,59	39,59	0,00	0,00

**RESUMEN DE PAGOS**

	<b>IMPORTE ( Euros )</b>			
	<b>RESUELTO</b>	<b>FEADER</b>	<b>MAPA</b>	<b>CAPADR</b>
Pago realizado	1.081,20	919,02	106,06	56,12
A pagar	106,80	90,78	10,48	5,54
<b>TOTAL</b>	<b>1.188,00</b>	<b>1.009,80</b>	<b>116,54</b>	<b>61,66</b>

**APLICACIÓN DE REDUCCIONES Y PENALIZACIONES (%)**

<b>Criterios de subvencionabilidad (1)</b>	<b>Presentación tardía</b>	<b>Omisión declaración</b>	<b>Condicionabilidad</b>
0,00	0,00	0,00	0,00

**IMPORTE ( Euros )**

<b>Calculado(2)</b>	<b>Reducción</b>	<b>Penalización</b>	<b>Reducción Penalización (3)</b>	<b>Penalización adicional</b>	<b>Resuelto</b>	<b>FEADER</b>	<b>MAPA</b>	<b>CAPADR</b>
1.188,00 €	0,00 €	0,00 €	0,00 €	0,00 €	1.188,00 €	1.009,80 €	116,54 €	61,66 €
<b>Importe Unitario:</b>	<b>54,00 €</b>	<b>Nuevo Importe Unitario:</b>	<b>30,01 €</b>					

**RECINTOS PROPUESTOS**

<b>REF.</b>	<b>REFERENCIA SIGPAC</b>	<b>CULTIVO</b>	<b>S/R</b>	<b>USO SIGPAC</b>	<b>Sup. Dec. admisible</b>	<b>Sup. Campo</b>	<b>Sup. Determ.</b>	<b>Sup. Resuelta</b>
-424664	14-051-012-00031-0007	PASTOS PERMANENTES DE 5 O MAS AÑOS	S		0,01		0,01	0,01
1700000006248872	14-006-006-02015-0002	TRANQUILLÓN	S		5,11		5,11	5,11
1700000006248873	14-051-012-00031-0005	PASTOS PERMANENTES DE 5 O MAS AÑOS	S		0,52		0,52	0,52
1700000006248874	14-051-012-00031-0006	PASTOS PERMANENTES DE 5 O MAS AÑOS	S		33,95		33,95	33,95

**Datos considerados para el Cálculo de la Carga Ganadera del expediente**

Superficie determinada para Cálculo Carga Ganadera: 34,48 ha

Carga Ganadera del Expediente: 0,98 ugm/ha

<b>Explotación</b>	<b>Especie</b>	<b>Ugm Calculada para CG</b>
ES140510000555	BOVINA	33,53
ES140510000555	PORCINO	0,36

**Recintos Determinados para el Cálculo de Garga Ganadera**

<b>REF.</b>	<b>REFERENCIA SIGPAC</b>	<b>CULTIVO</b>	<b>DESCRIPCIÓN CULTIVO</b>	<b>S/R</b>	<b>SUP. RESUELTA (ha)</b>
-424664	14-051-012-00031-00007	62000	PASTOS PERMANENTES DE 5 O MAS AÑOS-SIN VARIEDAD	S	0,01
1700000006248873	14-051-012-00031-00005	62000	PASTOS PERMANENTES DE 5 O MAS AÑOS-SIN VARIEDAD	S	0,52
1700000006248874	14-051-012-00031-00006	62000	PASTOS PERMANENTES DE 5 O MAS AÑOS-SIN VARIEDAD	S	33,95

(1) Con incidencias que retienen pago o deniegan el expediente.  
(2) Se calcula sobre superficie declarada admisible.  
(3) Aplicación del artículo 16 bis del RD 147/2023.

Puede verificar la integridad de una copia de este documento mediante la lectura del código QR adjunto o mediante el acceso a la dirección <https://ws050.juntadeandalucia.es/verificarFirma> indicando el código de VERIFICACIÓN

FIRMADO POR	RAQUEL MARIA ESPIN CRESPO	FECHA	26/06/2024
VERIFICACIÓN	Pk2jmMQ72K8YCCE9EQ8LU85ENJJ6M	PÁGINA	1506/8857





**APELLIDOS Y NOMBRE / RAZÓN SOCIAL**

GARCIA PLAZUELO JOSE

**NIF**

\*\*\*9952\*

**EXPEDIENTE**

1225066

**RESOLUCIÓN**

CONCESIÓN DE LA AYUDA

**DATOS DE MANTENIMIENTO UNIDADES**

<b>GRUPO DE PAGO</b>	<b>Sup. Dec. Admisible</b>	<b>Sup. Resuelta</b>	<b>Sobredecl.</b>	<b>% Sobredecl.</b>
ZONAS DE LIMITACIONES NATURALES	47,05	47,05	0,00	0,00

**RESUMEN DE PAGOS**

	<b>IMPORTE ( Euros )</b>			
	<b>RESUELTO</b>	<b>FEADER</b>	<b>MAPA</b>	<b>CAPADR</b>
Pago realizado	1.081,20	919,02	106,06	56,12
A pagar	106,80	90,78	10,48	5,54
<b>TOTAL</b>	<b>1.188,00</b>	<b>1.009,80</b>	<b>116,54</b>	<b>61,66</b>

**APLICACIÓN DE REDUCCIONES Y PENALIZACIONES (%)**

<b>Criterios de subvencionabilidad (1)</b>	<b>Presentación tardía</b>	<b>Omisión declaración</b>	<b>Condicionabilidad</b>
0,00	0,00	0,00	0,00

**IMPORTE ( Euros )**

Calculado(2)	Reducción	Penalización	Reducción Penalización (3)	Penalización adicional	Resuelto	FEADER	MAPA	CAPADR
1.188,00 €	0,00 €	0,00 €	0,00 €	0,00 €	1.188,00 €	1.009,80 €	116,54 €	61,66 €
Importe Unitario:	54,00 €	Nuevo Importe Unitario:	25,25 €					

**RECINTOS PROPUESTOS**

<b>REF.</b>	<b>REFERENCIA SIGPAC</b>	<b>CULTIVO</b>	<b>S/R</b>	<b>USO SIGPAC</b>	<b>Sup. Dec. admisible</b>	<b>Sup. Campo</b>	<b>Sup. Determ.</b>	<b>Sup. Resuelta</b>
-1145521	14-006-006-00091-0002	BARBECHO TRADICIONAL	S		1,78		1,78	1,78
-424658	14-006-006-00091-0002	TRANQUILLÓN	S		1,37		1,37	1,37
-424656	14-006-006-00091-0002	BARBECHO TRADICIONAL	S		0,02		0,02	0,02
170000007033367	14-006-007-00095-0001	TRANQUILLÓN	S		4,68		4,68	4,68
170000007033368	14-006-007-00090-0002	BARBECHO TRADICIONAL	S		4,15		4,15	4,15
170000007033369	14-006-007-00089-0003	BARBECHO TRADICIONAL	S		2,70		2,70	2,70
170000007033370	14-054-028-00024-0002	PASTOS PERMANENTES DE 5 O MAS AÑOS	S		0,73		0,73	0,73
170000007033371	14-054-028-00022-0001	PASTOS PERMANENTES DE 5 O MAS AÑOS	S		31,62		31,62	31,62

**INCIDENCIAS****INCIDENCIA DESCRIPCIÓN**

86126 Recinto de forrajera para Cálculo de Carga Ganadera que No pertenece a Explotación con UGM válida.  
 Recinto:14-006-007-00089-00002 Cultivo:62000 PASTOS PERMANENTES DE 5 O MAS AÑOS-SIN VARIEDAD Secano  
 Explotacion:ES140060000427

(1) Con incidencias que retienen pago o deniegan el expediente.  
 (2) Se calcula sobre superficie declarada admisible.  
 (3) Aplicación del artículo 16 bis del RD 147/2023.

Puede verificar la integridad de una copia de este documento mediante la lectura del código QR adjunto o mediante el acceso a la dirección <https://ws050.juntadeandalucia.es/verificarFirma> indicando el código de VERIFICACIÓN

FIRMADO POR	RAQUEL MARIA ESPIN CRESPO	FECHA	26/06/2024
VERIFICACIÓN	Pk2jmMQ72K8YCCE9EQ8LU85ENJJ6M	PÁGINA	1507/8857





**Datos considerados para el Cálculo de la Carga Ganadera del expediente**

Superficie determinada para Cálculo Carga Ganadera: 32,35 ha  
Carga Ganadera del Expediente: 1,26 ugm/ha

Explotación	Especie	Ugm Calculada para CG
ES140540001177	BOVINA	40,38
ES140540001177	PORCINO	0,49

**Recintos Determinados para el Cálculo de Garga Ganadera**

REF.	REFERENCIA SIGPAC	CULTIVO	DESCRIPCIÓN CULTIVO	S/R	SUP. RESUELTA (ha)
1700000007033370	14-054-028-00024-00002	62000	PASTOS PERMANENTES DE 5 O MAS AÑOS-SIN VARIEDAD	S	0,73
1700000007033371	14-054-028-00022-00001	62000	PASTOS PERMANENTES DE 5 O MAS AÑOS-SIN VARIEDAD	S	31,62

**Incidencias de carga ganadera**

**INCIDENCIA DESCRIPCIÓN**

- 86126 Recinto de forrajera para Cálculo de Carga Ganadera que No pertenece a Explotación con UGM válida.  
Recinto:14-006-007-00089-00002 Cultivo:62000 PASTOS PERMANENTES DE 5 O MAS AÑOS-SIN VARIEDAD Secano  
Explotacion:ES140060000427
- 86128 Recinto de Forrajeras que no ha contabilizado para Carga Ganadera por no tener una explotación válida para el cálculo de la Carga Ganadera  
Recinto:14-006-007-00089-00002 Cultivo:62 PASTOS PERMANENTES DE 5 O MAS AÑOS-
- 86132 Recinto superficie forrajera que no realiza la actividad de producción de pastoreo.  
Recinto:14-006-006-00091-00002 Cultivo:20000 BARBECHO TRADICIONAL-SIN VARIEDAD Secano  
Recinto:14-006-006-00091-00002 Cultivo:20000 BARBECHO TRADICIONAL-SIN VARIEDAD Secano  
Recinto:14-006-007-00090-00002 Cultivo:20000 BARBECHO TRADICIONAL-SIN VARIEDAD Secano  
Recinto:14-006-007-00089-00003 Cultivo:20000 BARBECHO TRADICIONAL-SIN VARIEDAD Secano

(1) Con incidencias que retienen pago o deniegan el expediente.  
(2) Se calcula sobre superficie declarada admisible.  
(3) Aplicación del artículo 16 bis del RD 147/2023.

Puede verificar la integridad de una copia de este documento mediante la lectura del código QR adjunto o mediante el acceso a la dirección <https://ws050.juntadeandalucia.es/verificarFirma> indicando el código de VERIFICACIÓN

FIRMADO POR	RAQUEL MARIA ESPIN CRESPO	FECHA	26/06/2024
VERIFICACIÓN	Pk2jmMQ72K8YCCE9EQ8LU85ENJJ6M	PÁGINA	1508/8857



**APELLIDOS Y NOMBRE / RAZÓN SOCIAL**

GARCIA RUBIO FRANCISCO

**NIF**

\*\*\*\*2307\*

**EXPEDIENTE**

1244423

**RESOLUCIÓN**

CONCESIÓN DE LA AYUDA

**DATOS DE MANTENIMIENTO UNIDADES****GRUPO DE PAGO**

ZONAS DE LIMITACIONES NATURALES

**Sup. Dec.  
Admisible**

188,43

**Sup.  
Resuelta**

188,43

**Sobredecl.**

0,00

**% Sobredecl.**

0,00

**RESUMEN DE PAGOS**

	<b>IMPORTE ( Euros )</b>			
	<b>RESUELTO</b>	<b>FEADER</b>	<b>MAPA</b>	<b>CAPADR</b>
Pago realizado	1.081,20	919,02	106,06	56,12
A pagar	106,80	90,78	10,48	5,54
<b>TOTAL</b>	<b>1.188,00</b>	<b>1.009,80</b>	<b>116,54</b>	<b>61,66</b>

**APLICACIÓN DE REDUCCIONES Y PENALIZACIONES (%)**

<b>Criterios de subvencionabilidad (1)</b>	<b>Presentación tardía</b>	<b>Omisión declaración</b>	<b>Condicionabilidad</b>
0,00	0,00	0,00	0,00

**IMPORTE ( Euros )**

Calculado(2)	Reducción	Penalización	Reducción Penalización (3)	Penalización adicional	Resuelto	FEADER	MAPA	CAPADR
1.188,00 €	0,00 €	0,00 €	0,00 €	0,00 €	1.188,00 €	1.009,80 €	116,54 €	61,66 €
Importe Unitario:	54,00 €	Nuevo Importe Unitario:	6,30 €					

**RECINTOS PROPUESTOS**

<b>REF.</b>	<b>REFERENCIA SIGPAC</b>	<b>CULTIVO</b>	<b>S/R</b>	<b>USO SIGPAC</b>	<b>Sup. Dec. admisible</b>	<b>Sup. Campo</b>	<b>Sup. Determ.</b>	<b>Sup. Resuelta</b>
-1558455	14-013-031-00026-0027	PASTOS PERMANENTES DE 5 O MAS AÑOS	S		9,58		9,58	9,58
-1558452	14-013-031-00026-0010	PASTOS PERMANENTES DE 5 O MAS AÑOS	S		52,43		52,43	52,43
-1558451	14-013-031-00026-0028	PASTOS PERMANENTES DE 5 O MAS AÑOS	S		3,40		3,40	3,40
-1558450	14-013-031-00026-0009	PASTOS PERMANENTES DE 5 O MAS AÑOS	S		46,05		46,05	46,05
-1558449	14-013-029-00186-0001	PASTOS PERMANENTES DE 5 O MAS AÑOS	S		76,97		76,97	76,97

(1) Con incidencias que retienen pago o deniegan el expediente.

(2) Se calcula sobre superficie declarada admisible.

(3) Aplicación del artículo 16 bis del RD 147/2023.

Puede verificar la integridad de una copia de este documento mediante la lectura del código QR adjunto o mediante el acceso a la dirección <https://ws050.juntadeandalucia.es/verificarFirma> indicando el código de VERIFICACIÓN

FIRMADO POR	RAQUEL MARIA ESPIN CRESPO	FECHA	26/06/2024
VERIFICACIÓN	Pk2jmMQ72K8YCCE9EQ8LU85ENJJJ6M	PÁGINA	1509/8857



**Datos considerados para el Cálculo de la Carga Ganadera del expediente**

Superficie determinada para Cálculo Carga Ganadera: 247,09 ha

Carga Ganadera del Expediente: 0,20 ugm/ha

Explotación	Especie	Ugm Calculada para CG
ES140150002038	CAPRINA	49,51

**Recintos Determinados para el Cálculo de Garga Ganadera**

REF.	REFERENCIA SIGPAC	CULTIVO	DESCRIPCIÓN CULTIVO	S/R	SUP. RESUELTA (ha)
-1558455	14-013-031-00026-00027	62000	PASTOS PERMANENTES DE 5 O MAS AÑOS-SIN VARIEDAD	S	9,58
-1558452	14-013-031-00026-00010	62000	PASTOS PERMANENTES DE 5 O MAS AÑOS-SIN VARIEDAD	S	52,43
-1558451	14-013-031-00026-00028	62000	PASTOS PERMANENTES DE 5 O MAS AÑOS-SIN VARIEDAD	S	3,40
-1558450	14-013-031-00026-00009	62000	PASTOS PERMANENTES DE 5 O MAS AÑOS-SIN VARIEDAD	S	46,05
-1558449	14-013-029-00186-00001	62000	PASTOS PERMANENTES DE 5 O MAS AÑOS-SIN VARIEDAD	S	76,97
-5784	14-015-001-00025-00011	62000	PASTOS PERMANENTES DE 5 O MAS AÑOS-SIN VARIEDAD	S	51,18
1700000006870155	14-015-001-00003-00005	62000	PASTOS PERMANENTES DE 5 O MAS AÑOS-SIN VARIEDAD	S	1,90
1700000006870173	14-015-001-00003-00004	62000	PASTOS PERMANENTES DE 5 O MAS AÑOS-SIN VARIEDAD	S	0,07
1700000006870175	14-015-001-00003-00008	62000	PASTOS PERMANENTES DE 5 O MAS AÑOS-SIN VARIEDAD	S	0,25
1700000006870177	14-015-001-00009-00012	62000	PASTOS PERMANENTES DE 5 O MAS AÑOS-SIN VARIEDAD	S	4,96
1700000006870178	14-015-001-00024-00001	62000	PASTOS PERMANENTES DE 5 O MAS AÑOS-SIN VARIEDAD	S	0,30
1700000006870182	14-015-001-00003-00007	62000	PASTOS PERMANENTES DE 5 O MAS AÑOS-SIN VARIEDAD	S	0,00

(1) Con incidencias que retienen pago o deniegan el expediente.  
(2) Se calcula sobre superficie declarada admisible.  
(3) Aplicación del artículo 16 bis del RD 147/2023.

Puede verificar la integridad de una copia de este documento mediante la lectura del código QR adjunto o mediante el acceso a la dirección <https://ws050.juntadeandalucia.es/verificarFirma> indicando el código de VERIFICACIÓN

FIRMADO POR	RAQUEL MARIA ESPIN CRESPO	FECHA	26/06/2024
VERIFICACIÓN	Pk2jmMQ72K8YCCE9EQ8LU85ENJJ6M	PÁGINA	1510/8857



**APELLIDOS Y NOMBRE / RAZÓN SOCIAL**

GARCIA SANCHEZ JULIAN

**NIF**

\*\*\*\*5749\*

**EXPEDIENTE**

1115851

**RESOLUCIÓN**

CONCESIÓN DE LA AYUDA

**DATOS DE MANTENIMIENTO UNIDADES****GRUPO DE PAGO**

ZONAS DE LIMITACIONES NATURALES

**Sup. Dec.  
Admisible**

40,98

**Sup.  
Resuelta**

40,98

**Sobredecl.**

0,00

**% Sobredecl.**

0,00

**RESUMEN DE PAGOS**

	<b>IMPORTE ( Euros )</b>			
	<b>RESUELTO</b>	<b>FEADER</b>	<b>MAPA</b>	<b>CAPADR</b>
Pago realizado	1.081,20	919,02	106,06	56,12
A pagar	106,80	90,78	10,48	5,54
<b>TOTAL</b>	<b>1.188,00</b>	<b>1.009,80</b>	<b>116,54</b>	<b>61,66</b>

**APLICACIÓN DE REDUCCIONES Y PENALIZACIONES (%)**

<b>Criterios de subvencionabilidad (1)</b>	<b>Presentación tardía</b>	<b>Omisión declaración</b>	<b>Condicionabilidad</b>
0,00	0,00	0,00	0,00

**IMPORTE ( Euros )**

Calculado(2)	Reducción	Penalización	Reducción Penalización (3)	Penalización adicional	Resuelto	FEADER	MAPA	CAPADR
1.188,00 €	0,00 €	0,00 €	0,00 €	0,00 €	1.188,00 €	1.009,80 €	116,54 €	61,66 €
Importe Unitario:	54,00 €	Nuevo Importe Unitario:	28,99 €					

(1) Con incidencias que retienen pago o deniegan el expediente.  
 (2) Se calcula sobre superficie declarada admisible.  
 (3) Aplicación del artículo 16 bis del RD 147/2023.

Puede verificar la integridad de una copia de este documento mediante la lectura del código QR adjunto o mediante el acceso a la dirección <https://ws050.juntadeandalucia.es/verificarFirma> indicando el código de VERIFICACIÓN

FIRMADO POR	RAQUEL MARIA ESPIN CRESPO	FECHA	26/06/2024
VERIFICACIÓN	Pk2jmMQ72K8YCCE9EQ8LU85ENJJJ6M	PÁGINA	1511/8857



**RECINTOS PROPUESTOS**

REF.	REFERENCIA SIGPAC	CULTIVO	S/R	USO SIGPAC	Sup. Dec. admisible	Sup. Campo	Sup. Determ.	Sup. Resuelta
-1461003	14-008-054-00573-0001	MEZCLA VEZA - AVENA	S		0,90		0,90	0,90
-1460987	14-008-051-00017-0006	TRIGO BLANDO	S		12,20		12,20	12,20
-1396623	14-008-064-00140-0001	BARBECHO TRADICIONAL	S		0,51		0,51	0,51
-1260690	14-008-064-00149-0001	BARBECHO TRADICIONAL	S		0,46		0,46	0,46
-1260689	14-008-064-00147-0001	BARBECHO TRADICIONAL	S		0,46		0,46	0,46
-1260688	14-008-064-00153-0001	BARBECHO TRADICIONAL	S		1,33		1,33	1,33
-1260686	14-008-064-00150-0001	BARBECHO TRADICIONAL	S		0,04		0,04	0,04
-1260684	14-008-064-00150-0002	BARBECHO TRADICIONAL	S		0,02		0,02	0,02
-1260679	14-008-064-00139-0001	BARBECHO TRADICIONAL	S		0,18		0,18	0,18
-1260678	14-008-064-00146-0001	BARBECHO TRADICIONAL	S		0,59		0,59	0,59
-1260600	14-008-052-00191-0001	TRIGO BLANDO	S		1,68		1,68	1,68
-1260591	14-008-052-00171-0001	CEBADA	S		0,51		0,51	0,51
-928980	14-008-054-00576-0001	MEZCLA VEZA - AVENA	S		0,36		0,36	0,36
-928798	14-008-054-00572-0009	TRANQUILLÓN	S		0,07		0,07	0,07
-483768	14-008-054-00576-0001	MEZCLA VEZA - AVENA	S		0,77		0,77	0,77
-483629	14-008-054-00576-0006	OLIVAR	S		0,33		0,33	0,33
-483626	14-008-054-00576-0005	TRANQUILLÓN	S		0,48		0,48	0,48
4126301	14-008-046-00152-0001	TRIGO BLANDO	S		1,36		1,36	1,36
4126305	14-008-046-00153-0001	CEBADA	S		0,81		0,81	0,81
4126321	14-008-047-00003-0001	BARBECHO TRADICIONAL	S		2,15		2,15	2,15
5792531	14-008-065-00245-0001	TRIGO BLANDO	S		1,20		1,20	1,20
1700000005473133	14-008-025-00400-0001	BARBECHO TRADICIONAL	S		0,55		0,55	0,55
1700000005473134	14-008-062-00117-0001	TRIGO BLANDO	S		0,90		0,90	0,90
1700000005473138	14-008-062-00118-0001	TRIGO BLANDO	S		0,42		0,42	0,42
1700000005473140	14-008-062-00233-0001	TRIGO BLANDO	S		1,25		1,25	1,25
1700000005473141	14-008-027-00207-0001	CEBADA	S		0,50		0,50	0,50
1700000005473142	14-008-027-00208-0001	CEBADA	S		0,73		0,73	0,73
1700000005473143	14-008-054-00144-0001	CEBADA	S		0,07		0,07	0,07
1700000005473144	14-008-054-00145-0001	CEBADA	S		0,18		0,18	0,18
1700000005473145	14-008-054-00143-0001	CEBADA	S		0,42		0,42	0,42
1700000005473147	14-008-054-00572-0003	MEZCLA VEZA - AVENA	S		0,86		0,86	0,86
1700000005473150	14-008-054-00574-0002	MEZCLA VEZA - AVENA	S		0,51		0,51	0,51
1700000005473151	14-008-054-00575-0001	MEZCLA VEZA - AVENA	S		0,54		0,54	0,54
1700000005473153	14-008-054-00572-0008	TRANQUILLÓN	S		0,18		0,18	0,18
1700000005473154	14-008-046-00007-0001	OLIVAR	S		0,38		0,38	0,38
1700000005473155	14-008-054-00572-0006	OLIVAR	S		0,41		0,41	0,41
1700000005473159	14-008-056-00086-0001	VIÑEDO VINIFICACIÓN	S		2,83		2,83	2,83
1700000005473160	14-008-056-00087-0004	VIÑEDO VINIFICACIÓN	S		1,94		1,94	1,94
1700000005473161	14-008-056-00087-0001	OLIVAR	S		0,26		0,26	0,26
1700000005473162	14-008-027-00209-0001	CEBADA	S		1,64		1,64	1,64

**Datos considerados para el Cálculo de la Carga Ganadera del expediente**

Superficie determinada para Cálculo Carga Ganadera: 0,00 ha

Carga Ganadera del Expediente: 0,00 ugm/ha

**Incidencias de carga ganadera****INCIDENCIA DESCRIPCIÓN**

86132 Recinto superficie forrajera que no realiza la actividad de producción de pastoreo.

Recinto:14-008-064-00140-00001 Cultivo:20000 BARBECHO TRADICIONAL-SIN VARIEDAD Secano

(1) Con incidencias que retienen pago o deniegan el expediente.  
(2) Se calcula sobre superficie declarada admisible.  
(3) Aplicación del artículo 16 bis del RD 147/2023.Puede verificar la integridad de una copia de este documento mediante la lectura del código QR adjunto o mediante el acceso a la dirección <https://ws050.juntadeandalucia.es/verificarFirma> indicando el código de VERIFICACIÓN

FIRMADO POR

RAQUEL MARIA ESPIN CRESPO

FECHA

26/06/2024

VERIFICACIÓN

Pk2jmMQ72K8YCCE9EQ8LU85ENJJ6M

PÁGINA

1512/8857





Recinto:14-008-064-00149-00001 Cultivo:20000 BARBECHO TRADICIONAL-SIN VARIEDAD Secano  
Recinto:14-008-064-00147-00001 Cultivo:20000 BARBECHO TRADICIONAL-SIN VARIEDAD Secano  
Recinto:14-008-064-00153-00001 Cultivo:20000 BARBECHO TRADICIONAL-SIN VARIEDAD Secano  
Recinto:14-008-064-00150-00001 Cultivo:20000 BARBECHO TRADICIONAL-SIN VARIEDAD Secano  
Recinto:14-008-064-00150-00002 Cultivo:20000 BARBECHO TRADICIONAL-SIN VARIEDAD Secano  
Recinto:14-008-064-00139-00001 Cultivo:20000 BARBECHO TRADICIONAL-SIN VARIEDAD Secano  
Recinto:14-008-064-00146-00001 Cultivo:20000 BARBECHO TRADICIONAL-SIN VARIEDAD Secano  
Recinto:14-008-047-00003-00001 Cultivo:20000 BARBECHO TRADICIONAL-SIN VARIEDAD Secano  
Recinto:14-008-025-00400-00001 Cultivo:20000 BARBECHO TRADICIONAL-SIN VARIEDAD Secano

(1) Con incidencias que retienen pago o deniegan el expediente.  
(2) Se calcula sobre superficie declarada admisible.  
(3) Aplicación del artículo 16 bis del RD 147/2023.

Puede verificar la integridad de una copia de este documento mediante la lectura del código QR adjunto o mediante el acceso a la dirección <https://ws050.juntadeandalucia.es/verificarFirma> indicando el código de VERIFICACIÓN

FIRMADO POR	RAQUEL MARIA ESPIN CRESPO	FECHA	26/06/2024
VERIFICACIÓN	Pk2jmMQ72K8YCCE9EQ8LU85ENJJ6M	PÁGINA	1513/8857





**APELLIDOS Y NOMBRE / RAZÓN SOCIAL**

GARCIA SERRANO EDUARDO

**NIF**

\*\*\*\*7578\*

**EXPEDIENTE**

1103090

**RESOLUCIÓN**

CONCESIÓN DE LA AYUDA

**DATOS DE MANTENIMIENTO UNIDADES**

**GRUPO DE PAGO**

ZONAS DE LIMITACIONES NATURALES

**Sup. Dec. Admisible**

131,26

**Sup. Resuelta**

131,26

**Sobredecl.**

0,00

**% Sobredecl.**

0,00

**RESUMEN DE PAGOS**

	<b>IMPORTE ( Euros )</b>			
	<b>RESUELTO</b>	<b>FEADER</b>	<b>MAPA</b>	<b>CAPADR</b>
Pago realizado	1.081,20	919,02	106,06	56,12
A pagar	106,80	90,78	10,48	5,54
<b>TOTAL</b>	<b>1.188,00</b>	<b>1.009,80</b>	<b>116,54</b>	<b>61,66</b>

**APLICACIÓN DE REDUCCIONES Y PENALIZACIONES (%)**

<b>Crterios de subvencionabilidad (1)</b>	<b>Presentación tardía</b>	<b>Omisión declaración</b>	<b>Condicionalidad</b>
0,00	0,00	0,00	0,00

**IMPORTE ( Euros )**

Calculado(2)	Reducción	Penalización	Reducción Penalización (3)	Penalización adicional	Resuelto	FEADER	MAPA	CAPADR
1.188,00 €	0,00 €	0,00 €	0,00 €	0,00 €	1.188,00 €	1.009,80 €	116,54 €	61,66 €
<b>Importe Unitario:</b>	<b>54,00 €</b>	<b>Nuevo Importe Unitario:</b>	<b>9,05 €</b>					

**RECINTOS PROPUESTOS**

<b>REF.</b>	<b>REFERENCIA SIGPAC</b>	<b>CULTIVO</b>	<b>S/R</b>	<b>USO SIGPAC</b>	<b>Sup. Dec. admisible</b>	<b>Sup. Campo</b>	<b>Sup. Determ.</b>	<b>Sup. Resuelta</b>
-1510244	14-009-007-00006-0001	TRIGO BLANDO	R		0,23		0,23	0,23
-1508814	14-029-078-00021-0002	TRITICALE	S		2,15		2,15	2,15
-1508787	14-029-078-00021-0002	TRITICALE	S		0,28		0,28	0,28
-1508786	14-029-078-00021-0002	AVENA	S		22,90		22,90	22,90
-1508785	14-029-078-00021-0002	TRITICALE	S		2,60		2,60	2,60
-994580	14-029-078-00021-0010	TRITICALE	S		2,61		2,61	2,61
-994551	14-029-078-00021-0010	TRITICALE	S		0,67		0,67	0,67
-990657	14-029-078-00021-0015	TRITICALE	S		11,31		11,31	11,31
6815728	14-029-019-00007-0005	TRIGO BLANDO	S		9,99		9,99	9,99
6815762	14-029-078-00021-0012	TRITICALE	S		1,64		1,64	1,64
6816343	14-029-019-00007-0005	TRIGO BLANDO	S		18,23		18,23	18,23
1700000006424723	14-009-007-00006-0001	TRIGO BLANDO	R		1,25		1,25	1,25
1700000006424725	14-009-007-00007-0001	TRIGO BLANDO	R		9,73		9,73	9,73
1700000006424726	14-052-010-00010-0002	TRIGO BLANDO	S		5,38		5,38	5,38
1700000006424727	14-029-019-00005-0002	TRIGO BLANDO	S		0,11		0,11	0,11
1700000006424728	14-029-019-00005-0003	TRIGO BLANDO	S		9,73		9,73	9,73
1700000006424730	14-032-001-00167-0001	OLIVAR	S		1,38		1,38	1,38
1700000006424731	14-032-001-00173-0001	OLIVAR	S		2,30		2,30	2,30
1700000006424732	14-029-078-00021-0002	TRITICALE	S		5,16		5,16	5,16
1700000006424733	14-029-078-00021-0007	TRITICALE	S		14,74		14,74	14,74
1700000006424734	14-029-078-00021-0010	TRITICALE	S		2,10		2,10	2,10
1700000006424735	14-029-020-00019-0001	TRITICALE	S		1,21		1,21	1,21
1700000006424736	14-029-020-00019-0002	TRITICALE	S		5,56		5,56	5,56

(1) Con incidencias que retienen pago o deniegan el expediente.  
 (2) Se calcula sobre superficie declarada admisible.  
 (3) Aplicación del artículo 16 bis del RD 147/2023.

Puede verificar la integridad de una copia de este documento mediante la lectura del código QR adjunto o mediante el acceso a la dirección <a href="https://ws050.juntadeandalucia.es/verificarFirma">https://ws050.juntadeandalucia.es/verificarFirma</a> indicando el código de VERIFICACIÓN					
FIRMADO POR	RAQUEL MARIA ESPIN CRESPO		FECHA		26/06/2024
VERIFICACIÓN	Pk2jmMQ72K8YCCE9EQ8LU85ENJJ6M		PÁGINA		1514/8857



**APELLIDOS Y NOMBRE / RAZÓN SOCIAL**

GARCIA SERRANO JOSE LUIS

**NIF**

\*\*\*\*7583\*

**EXPEDIENTE**

1102632

**RESOLUCIÓN**

CONCESIÓN DE LA AYUDA

**DATOS DE MANTENIMIENTO UNIDADES****GRUPO DE PAGO**

ZONAS DE LIMITACIONES NATURALES

**Sup. Dec.  
Admisible**

129,28

**Sup.  
Resuelta**

129,28

**Sobredecl.**

0,00

**% Sobredecl.**

0,00

**RESUMEN DE PAGOS**

	<b>IMPORTE ( Euros )</b>			
	<b>RESUELTO</b>	<b>FEADER</b>	<b>MAPA</b>	<b>CAPADR</b>
Pago realizado	1.081,20	919,02	106,06	56,12
A pagar	106,80	90,78	10,48	5,54
<b>TOTAL</b>	<b>1.188,00</b>	<b>1.009,80</b>	<b>116,54</b>	<b>61,66</b>

**APLICACIÓN DE REDUCCIONES Y PENALIZACIONES (%)**

<b>Criterios de subvencionabilidad (1)</b>	<b>Presentación tardía</b>	<b>Omisión declaración</b>	<b>Condicionalidad</b>
0,00	0,00	0,00	0,00

**IMPORTE ( Euros )**

Calculado(2)	Reducción	Penalización	Reducción Penalización (3)	Penalización adicional	Resuelto	FEADER	MAPA	CAPADR
1.188,00 €	0,00 €	0,00 €	0,00 €	0,00 €	1.188,00 €	1.009,80 €	116,54 €	61,66 €
Importe Unitario:	54,00 €	Nuevo Importe Unitario:	9,19 €					

(1) Con incidencias que retienen pago o deniegan el expediente.

(2) Se calcula sobre superficie declarada admisible.

(3) Aplicación del artículo 16 bis del RD 147/2023.

Puede verificar la integridad de una copia de este documento mediante la lectura del código QR adjunto o mediante el acceso a la dirección <https://ws050.juntadeandalucia.es/verificarFirma> indicando el código de VERIFICACIÓN

FIRMADO POR

RAQUEL MARIA ESPIN CRESPO

FECHA

26/06/2024

VERIFICACIÓN

Pk2jmMQ72K8YCCE9EQ8LU85ENJJ6M

PÁGINA

1515/8857



**RECINTOS PROPUESTOS**

REF.	REFERENCIA SIGPAC	CULTIVO	S/R	USO SIGPAC	Sup. Dec. admisible	Sup. Campo	Sup. Determ.	Sup. Resuelta
-1327212	14-029-020-00004-0003	TRIGO BLANDO	S		23,86		23,86	23,86
6815789	14-029-084-00112-0001	AVENA	R		3,28		3,28	3,28
1700000006433722	14-029-021-00003-0001	TRIGO BLANDO	S		9,77		9,77	9,77
1700000006433723	14-029-021-00004-0001	TRIGO BLANDO	S		9,77		9,77	9,77
1700000006433727	14-032-008-00074-0001	TRIGO BLANDO	S		1,51		1,51	1,51
1700000006433728	14-052-009-00051-0001	TRIGO BLANDO	S		2,25		2,25	2,25
1700000006433729	14-052-009-00052-0001	TRIGO BLANDO	S		0,95		0,95	0,95
1700000006433730	14-052-009-00053-0001	TRIGO BLANDO	S		0,44		0,44	0,44
1700000006433731	14-052-009-00056-0001	TRIGO BLANDO	S		18,12		18,12	18,12
1700000006433732	14-052-009-00057-0001	TRIGO BLANDO	S		1,47		1,47	1,47
1700000006433733	14-029-078-00034-0001	AVENA	S		1,01		1,01	1,01
1700000006433734	14-029-078-00035-0001	AVENA	S		3,54		3,54	3,54
1700000006433735	14-032-002-00090-0001	TRIGO BLANDO	S		3,01		3,01	3,01
1700000006433736	14-032-006-00034-0001	TRIGO BLANDO	S		1,35		1,35	1,35
1700000006433737	14-032-001-00254-0001	TRIGO BLANDO	S		2,49		2,49	2,49
1700000006433738	14-032-002-00001-0001	TRIGO BLANDO	S		1,71		1,71	1,71
1700000006433739	14-032-001-00061-0001	TRIGO BLANDO	S		4,31		4,31	4,31
1700000006433740	14-032-001-00079-0001	TRIGO BLANDO	S		1,70		1,70	1,70
1700000006433741	14-032-001-00005-0001	TRIGO BLANDO	S		1,32		1,32	1,32
1700000006433742	14-032-001-00046-0001	TRIGO BLANDO	S		0,66		0,66	0,66
1700000006433743	14-029-020-00005-0001	TRITICALE	S		5,20		5,20	5,20
1700000006433744	14-029-020-00055-0001	TRITICALE	S		9,94		9,94	9,94
1700000006433745	14-029-078-00037-0001	AVENA	S		2,13		2,13	2,13
1700000006433748	14-052-009-00066-0001	TRIGO BLANDO	S		0,64		0,64	0,64
1700000006433749	14-029-021-00005-0002	TRIGO BLANDO	S		9,89		9,89	9,89
1700000006433750	14-052-009-00067-0001	TRIGO BLANDO	S		2,37		2,37	2,37
1700000006433752	14-052-009-00058-0001	TRIGO BLANDO	S		1,76		1,76	1,76
1700000006433754	14-052-009-00064-0001	TRIGO BLANDO	S		4,83		4,83	4,83

(1) Con incidencias que retienen pago o deniegan el expediente.  
(2) Se calcula sobre superficie declarada admisible.  
(3) Aplicación del artículo 16 bis del RD 147/2023.

Puede verificar la integridad de una copia de este documento mediante la lectura del código QR adjunto o mediante el acceso a la dirección <a href="https://ws050.juntadeandalucia.es/verificarFirma">https://ws050.juntadeandalucia.es/verificarFirma</a> indicando el código de VERIFICACIÓN				
FIRMADO POR	RAQUEL MARIA ESPIN CRESPO	FECHA	26/06/2024	
VERIFICACIÓN	Pk2jmMQ72K8YCCCE9EQ8LU85ENJJ6M	PÁGINA	1516/8857	



**APELLIDOS Y NOMBRE / RAZÓN SOCIAL**

GARCIA SERRANO JOSE MARIA

**NIF**

\*\*\*\*3709\*

**EXPEDIENTE**

1233668

**RESOLUCIÓN**

CONCESIÓN DE LA AYUDA

**DATOS DE MANTENIMIENTO UNIDADES**

**GRUPO DE PAGO**

ZONAS DE LIMITACIONES NATURALES

**Sup. Dec.  
Admisible**

501,14

**Sup.  
Resuelta**

461,90

**Sobredecl.**

39,24

**% Sobredecl.**

7,83

**RESUMEN DE PAGOS**

	<b><u>IMPORTE ( Euros )</u></b>			
	<b><u>RESUELTO</u></b>	<b><u>FEADER</u></b>	<b><u>MAPA</u></b>	<b><u>CAPADR</u></b>
Pago realizado	550,43	467,86	54,00	28,57
A pagar	373,07	317,11	36,60	19,36
<b>TOTAL</b>	<b>923,50</b>	<b>784,97</b>	<b>90,60</b>	<b>47,93</b>

**APLICACIÓN DE REDUCCIONES Y PENALIZACIONES (%)**

<b><u>Criterios de subvencionabilidad (1)</u></b>	<b><u>Presentación tardía</u></b>	<b><u>Omisión declaración</u></b>	<b><u>Condicionalidad</u></b>
0,00	0,00	0,00	0,00

**IMPORTE ( Euros )**

<b><u>Calculado(2)</u></b>	<b><u>Reducción</u></b>	<b><u>Penalización</u></b>	<b><u>Reducción Penalización (3)</u></b>	<b><u>Penalización adicional</u></b>	<b><u>Resuelto</u></b>	<b><u>FEADER</u></b>	<b><u>MAPA</u></b>	<b><u>CAPADR</u></b>
1.188,00 €	93,02 €	171,48 €	0,00 €	0,00 €	923,50 €	784,98 €	90,60 €	47,92 €
<b>Importe Unitario:</b>	54,00 €	<b>Nuevo Importe Unitario:</b>	2,37 €					

(1) Con incidencias que retienen pago o deniegan el expediente.  
 (2) Se calcula sobre superficie declarada admisible.  
 (3) Aplicación del artículo 16 bis del RD 147/2023.

Puede verificar la integridad de una copia de este documento mediante la lectura del código QR adjunto o mediante el acceso a la dirección <a href="https://ws050.juntadeandalucia.es/verificarFirma">https://ws050.juntadeandalucia.es/verificarFirma</a> indicando el código de VERIFICACIÓN				
FIRMADO POR	RAQUEL MARIA ESPIN CRESPO	FECHA	26/06/2024	
VERIFICACIÓN	Pk2jmMQ72K8YCCE9EQ8LU85ENJJJ6M	PÁGINA	1517/8857	

**RECINTOS PROPUESTOS**

REF.	REFERENCIA SIGPAC	CULTIVO	S/R	USO SIGPAC	Sup. Dec. admisible	Sup. Campo	Sup. Determ.	Sup. Resuelta
-1617104	14-008-008-00007-0008	BARBECHO TRADICIONAL	S		22,26		22,26	22,26
-1559826	14-008-008-00020-0002	PASTOS DE MENOS DE 5 AÑOS	S		0,04		0,04	0,04
-1559807	14-008-008-00020-0001	PASTOS PERMANENTES DE 5 O MAS AÑOS	S		0,42		0,42	0,42
-1559609	14-008-012-00001-0001	PASTOS DE MENOS DE 5 AÑOS	S		4,33		4,33	4,33
-1559606	14-008-012-00002-0001	PASTOS DE MENOS DE 5 AÑOS	S		47,79		47,79	47,79
-1559603	14-008-006-00010-0014	PASTOS PERMANENTES DE 5 O MAS AÑOS	S		52,76		52,76	52,76
-1559602	14-008-006-00010-0016	TRANQUILLÓN	S		14,72		14,72	14,72
-1559601	14-008-004-00009-0002	TRANQUILLÓN	S		2,99		2,99	2,99
-1559600	14-008-003-00018-0001	TRANQUILLÓN	S		0,63		0,63	0,63
-1559599	14-008-003-00019-0004	TRANQUILLÓN	S		20,24		20,24	20,24
-1357440	14-008-008-00004-0001	AVENA	S		3,17		3,17	3,17
-1357309	14-008-012-00011-0013	TRANQUILLÓN	S		15,68		15,68	15,68
-905482	14-008-006-00011-0002	PASTOS PERMANENTES DE 5 O MAS AÑOS	S		14,01		14,01	14,01
-905481	14-008-006-00011-0001	TRANQUILLÓN	S		2,31		2,31	2,31
-905284	14-008-006-00010-0013	TRANQUILLÓN	S		19,51		19,51	19,51
-905283	14-008-006-00010-0015	TRANQUILLÓN	S		6,00		6,00	6,00
-905282	14-008-006-00010-0016	TRANQUILLÓN	S		0,91		0,91	0,91
-905281	14-008-006-00010-0014	PASTOS PERMANENTES DE 5 O MAS AÑOS	S		108,72		108,72	108,72
-905280	14-008-006-00010-0004	GUISANTES	S		39,22	0,00	39,22	0,00
-905244	14-008-012-00012-0018	PASTOS PERMANENTES DE 5 O MAS AÑOS	S		0,18		0,18	0,18
-905242	14-008-012-00012-0016	PASTOS PERMANENTES DE 5 O MAS AÑOS	S		0,08		0,08	0,08
-905241	14-008-012-00012-0015	PASTOS PERMANENTES DE 5 O MAS AÑOS	S		0,12		0,12	0,12
-905235	14-008-008-00027-0006	PASTOS PERMANENTES DE 5 O MAS AÑOS	S		0,05		0,05	0,05
-905232	14-008-008-00007-0011	PASTOS PERMANENTES DE 5 O MAS AÑOS	S		0,02		0,02	0,02
-154449	14-008-012-00015-0007	PASTOS DE MENOS DE 5 AÑOS	S		0,36		0,36	0,36
-154448	14-008-012-00012-0012	PASTOS PERMANENTES DE 5 O MAS AÑOS	S		0,35		0,35	0,35
-154447	14-008-012-00012-0011	PASTOS PERMANENTES DE 5 O MAS AÑOS	S		0,02		0,02	0,02
-154446	14-008-012-00012-0010	PASTOS PERMANENTES DE 5 O MAS AÑOS	S		0,18		0,18	0,18
-154445	14-008-012-00012-0009	PASTOS PERMANENTES DE 5 O MAS AÑOS	S		1,80		1,80	1,80
-154444	14-008-012-00012-0008	PASTOS PERMANENTES DE 5 O MAS AÑOS	S		1,76		1,76	1,76
-154443	14-008-012-00012-0007	PASTOS PERMANENTES DE 5 O MAS AÑOS	S		0,04		0,04	0,04
5322640	14-008-008-00007-0008	AVENA	S		20,01		20,01	20,01
1700000006824318	14-008-043-00004-0021	PASTOS PERMANENTES DE 5 O MAS AÑOS	S		0,01		0,01	0,01
1700000006824319	14-008-043-00004-0007	PASTOS PERMANENTES DE 5 O MAS AÑOS	S		0,16		0,16	0,16
1700000006824320	14-008-012-00019-0008	PASTOS PERMANENTES DE 5 O MAS AÑOS	S		0,37		0,37	0,37
1700000006824321	14-008-012-00019-0007	PASTOS PERMANENTES DE 5 O MAS AÑOS	S		0,21		0,21	0,21
1700000006824322	14-008-043-00004-0033	PASTOS PERMANENTES DE 5 O MAS AÑOS	S		0,23		0,23	0,23
1700000006824323	14-008-043-00004-0031	PASTOS PERMANENTES DE 5 O MAS AÑOS	S		2,07		2,07	2,07
1700000006824324	14-008-043-00004-0026	PASTOS PERMANENTES DE 5 O MAS AÑOS	S		2,36		2,36	2,36
1700000006824325	14-008-043-00004-0022	PASTOS PERMANENTES DE 5 O MAS AÑOS	S		0,03		0,03	0,03
1700000006824326	14-008-043-00004-0040	PASTOS PERMANENTES DE 5 O MAS AÑOS	S		0,06		0,06	0,06
1700000006824327	14-008-043-00004-0039	PASTOS PERMANENTES DE 5 O MAS AÑOS	S		0,45		0,45	0,45
1700000006824328	14-008-043-00004-0038	PASTOS PERMANENTES DE 5 O MAS AÑOS	S		0,16		0,16	0,16
1700000006824329	14-008-043-00004-0035	PASTOS PERMANENTES DE 5 O MAS AÑOS	S		0,12		0,12	0,12
1700000006824330	14-008-043-00004-0044	PASTOS PERMANENTES DE 5 O MAS AÑOS	S		0,05		0,05	0,05
1700000006824331	14-008-043-00004-0043	PASTOS PERMANENTES DE 5 O MAS AÑOS	S		0,06		0,06	0,06
1700000006824332	14-008-043-00004-0042	PASTOS PERMANENTES DE 5 O MAS AÑOS	S		0,06		0,06	0,06
1700000006824333	14-008-043-00004-0041	PASTOS PERMANENTES DE 5 O MAS AÑOS	S		0,06		0,06	0,06
1700000006824338	14-008-008-00007-0005	PASTOS PERMANENTES DE 5 O MAS AÑOS	S		14,75		14,75	14,75
1700000006824339	14-008-008-00027-0002	PASTOS PERMANENTES DE 5 O MAS AÑOS	S		0,59		0,59	0,59
1700000006824340	14-008-008-00019-0003	PASTOS PERMANENTES DE 5 O MAS AÑOS	S		0,06		0,06	0,06
1700000006824341	14-008-008-00020-0001	PASTOS PERMANENTES DE 5 O MAS AÑOS	S		0,05		0,05	0,05

(1) Con incidencias que retienen pago o deniegan el expediente.

(2) Se calcula sobre superficie declarada admisible.

(3) Aplicación del artículo 16 bis del RD 147/2023.

Puede verificar la integridad de una copia de este documento mediante la lectura del código QR adjunto o mediante el acceso a la dirección <https://ws050.juntadeandalucia.es/verificarFirma> indicando el código de VERIFICACIÓN

FIRMADO POR	RAQUEL MARIA ESPIN CRESPO	FECHA	26/06/2024
VERIFICACIÓN	Pk2jmMQ72K8YCCE9EQ8LU85ENJJ6M	PÁGINA	1518/8857



**RECINTOS PROPUESTOS**

REF.	REFERENCIA SIGPAC	CULTIVO	S/R	USO SIGPAC	Sup. Dec. admisible	Sup. Campo	Sup. Determ.	Sup. Resuelta
170000006824347	14-008-012-00012-0003	PASTOS PERMANENTES DE 5 O MAS AÑOS	S		0,87		0,87	0,87
170000006824349	14-008-012-00012-0001	PASTOS PERMANENTES DE 5 O MAS AÑOS	S		0,61		0,61	0,61
170000006824350	14-008-008-00007-0007	PASTOS PERMANENTES DE 5 O MAS AÑOS	S		2,58		2,58	2,58
170000006824354	14-008-043-00004-0045	PASTOS PERMANENTES DE 5 O MAS AÑOS	S		0,06		0,06	0,06
170000006824355	14-008-043-00004-0046	PASTOS PERMANENTES DE 5 O MAS AÑOS	S		0,05		0,05	0,05
170000006824356	14-008-043-00004-0049	PASTOS PERMANENTES DE 5 O MAS AÑOS	S		0,09		0,09	0,09
170000006824358	14-008-043-00004-0052	PASTOS PERMANENTES DE 5 O MAS AÑOS	S		0,43		0,43	0,43
170000006824359	14-008-043-00004-0053	PASTOS PERMANENTES DE 5 O MAS AÑOS	S		0,28		0,28	0,28
170000006824360	14-008-043-00004-0054	PASTOS PERMANENTES DE 5 O MAS AÑOS	S		0,04		0,04	0,04
170000006824361	14-008-043-00004-0055	PASTOS PERMANENTES DE 5 O MAS AÑOS	S		0,04		0,04	0,04
170000006824362	14-008-043-00004-0056	PASTOS PERMANENTES DE 5 O MAS AÑOS	S		0,20		0,20	0,20
170000006824363	14-008-043-00004-0057	PASTOS PERMANENTES DE 5 O MAS AÑOS	S		0,01		0,01	0,01
170000006824364	14-008-043-00004-0058	PASTOS PERMANENTES DE 5 O MAS AÑOS	S		0,01		0,01	0,01
170000006824365	14-008-043-00019-0001	PASTOS PERMANENTES DE 5 O MAS AÑOS	S		0,17		0,17	0,17
170000006824366	14-008-043-00019-0003	PASTOS PERMANENTES DE 5 O MAS AÑOS	S		0,06		0,06	0,06
170000006824379	14-008-012-00014-0001	PASTOS DE MENOS DE 5 AÑOS	S		3,16		3,16	3,16
170000006824381	14-008-012-00018-0001	PASTOS DE MENOS DE 5 AÑOS	S		5,92		5,92	5,92
170000006824405	14-008-012-00015-0001	PASTOS DE MENOS DE 5 AÑOS	S		2,27		2,27	2,27
170000006824412	14-008-008-00003-0003	AVENA	S		10,37		10,37	10,37
170000006824420	14-008-012-09016-0003	PASTOS PERMANENTES DE 5 O MAS AÑOS	S		0,02		0,02	0,00
170000006824421	14-008-043-00002-0034	PASTOS PERMANENTES DE 5 O MAS AÑOS	S		0,19		0,19	0,19
170000006824422	14-008-043-00004-0050	PASTOS PERMANENTES DE 5 O MAS AÑOS	S		42,32		42,32	42,32
170000006824423	14-008-043-00006-0004	PASTOS PERMANENTES DE 5 O MAS AÑOS	S		0,49		0,49	0,49
170000006824424	14-008-043-00019-0002	PASTOS PERMANENTES DE 5 O MAS AÑOS	S		2,70		2,70	2,70
170000006824425	14-008-043-09001-0002	PASTOS PERMANENTES DE 5 O MAS AÑOS	S		0,18		0,18	0,18
170000006824426	14-008-043-00002-0035	PASTOS PERMANENTES DE 5 O MAS AÑOS	S		0,04		0,04	0,04
170000006824427	14-008-043-00004-0051	PASTOS PERMANENTES DE 5 O MAS AÑOS	S		5,39		5,39	5,39

**INCIDENCIAS****INCIDENCIA DESCRIPCIÓN**

3795	Recinto declarado con una situación de riesgo de abandono. Recinto:14-008-008-00007-00009 Cultivo: - Recinto:14-008-008-00007-00010 Cultivo: - Recinto:14-008-008-00027-00005 Cultivo: - Recinto:14-008-012-00011-00006 Cultivo: - Recinto:14-008-012-00011-00007 Cultivo: - Recinto:14-008-012-00012-00002 Cultivo: - Recinto:14-008-012-00012-00013 Cultivo: - Recinto:14-008-012-00012-00014 Cultivo: - Recinto:14-008-012-00012-00017 Cultivo: - Recinto:14-008-012-00013-00001 Cultivo: -
4272	Verifica que las líneas de declaración de las Solicitudes Únicas no tienen solapes con la capa de Retroactividad Gráfica (ambas de la misma campaña) a nivel de expediente/línea de declaración gráfica de la solicitud. Recinto:14-008-012-09016-00003 Cultivo: - Agregado de la referencia del recinto.:0 Zona de la referencia del recinto.:0 Superficie solapada.:0,02 Id. Incid.:95158058
86122	Recinto superficie forrajera que realiza la actividad de producción de pastoreo y no declara el o los códigos del Registro de Explotaciones Ganaderas de Andalucía, REGA. Recinto:14-008-006-00009-00001 Cultivo:20000 BARBECHO TRADICIONAL-SIN VARIEDAD Secano Recinto:14-008-006-00010-00004 Cultivo:20000 BARBECHO TRADICIONAL-SIN VARIEDAD Secano Recinto:14-008-008-00007-00009 Cultivo:20000 BARBECHO TRADICIONAL-SIN VARIEDAD Secano Recinto:14-008-008-00007-00010 Cultivo:20000 BARBECHO TRADICIONAL-SIN VARIEDAD Secano Recinto:14-008-008-00007-00012 Cultivo:20000 BARBECHO TRADICIONAL-SIN VARIEDAD Secano Recinto:14-008-008-00008-00003 Cultivo:20000 BARBECHO TRADICIONAL-SIN VARIEDAD Secano Recinto:14-008-008-00018-00001 Cultivo:20000 BARBECHO TRADICIONAL-SIN VARIEDAD Secano

(1) Con incidencias que retienen pago o deniegan el expediente.  
(2) Se calcula sobre superficie declarada admisible.  
(3) Aplicación del artículo 16 bis del RD 147/2023.

Puede verificar la integridad de una copia de este documento mediante la lectura del código QR adjunto o mediante el acceso a la dirección <a href="https://ws050.juntadeandalucia.es/verificarFirma">https://ws050.juntadeandalucia.es/verificarFirma</a> indicando el código de VERIFICACIÓN				
FIRMADO POR	RAQUEL MARIA ESPIN CRESPO	FECHA	26/06/2024	
VERIFICACIÓN	Pk2jmMQ72K8YCCE9EQ8LU85ENJJ6M	PÁGINA	1519/8857	



**INCIDENCIAS**

**INCIDENCIA DESCRIPCIÓN**

	Recinto:14-008-008-00019-00001	Cultivo:20000	BARBECHO TRADICIONAL-SIN VARIEDAD	Secano
	Recinto:14-008-008-00020-00002	Cultivo:20000	BARBECHO TRADICIONAL-SIN VARIEDAD	Secano
	Recinto:14-008-008-00026-00001	Cultivo:20000	BARBECHO TRADICIONAL-SIN VARIEDAD	Secano
	Recinto:14-008-008-00026-00002	Cultivo:20000	BARBECHO TRADICIONAL-SIN VARIEDAD	Secano
	Recinto:14-008-008-00027-00001	Cultivo:20000	BARBECHO TRADICIONAL-SIN VARIEDAD	Secano
	Recinto:14-008-008-00027-00003	Cultivo:20000	BARBECHO TRADICIONAL-SIN VARIEDAD	Secano
	Recinto:14-008-008-00027-00005	Cultivo:20000	BARBECHO TRADICIONAL-SIN VARIEDAD	Secano
	Recinto:14-008-009-00127-00001	Cultivo:20000	BARBECHO TRADICIONAL-SIN VARIEDAD	Secano
	Recinto:14-008-009-00128-00001	Cultivo:20000	BARBECHO TRADICIONAL-SIN VARIEDAD	Secano
	Recinto:14-008-012-00003-00001	Cultivo:20000	BARBECHO TRADICIONAL-SIN VARIEDAD	Secano
	Recinto:14-008-012-00004-00001	Cultivo:20000	BARBECHO TRADICIONAL-SIN VARIEDAD	Secano
	Recinto:14-008-012-00011-00006	Cultivo:20000	BARBECHO TRADICIONAL-SIN VARIEDAD	Secano
	Recinto:14-008-012-00011-00007	Cultivo:20000	BARBECHO TRADICIONAL-SIN VARIEDAD	Secano
	Recinto:14-008-012-00011-00013	Cultivo:20000	BARBECHO TRADICIONAL-SIN VARIEDAD	Secano
	Recinto:14-008-012-00012-00002	Cultivo:20000	BARBECHO TRADICIONAL-SIN VARIEDAD	Secano
	Recinto:14-008-012-00012-00013	Cultivo:20000	BARBECHO TRADICIONAL-SIN VARIEDAD	Secano
	Recinto:14-008-012-00012-00014	Cultivo:20000	BARBECHO TRADICIONAL-SIN VARIEDAD	Secano
	Recinto:14-008-012-00012-00017	Cultivo:20000	BARBECHO TRADICIONAL-SIN VARIEDAD	Secano
	Recinto:14-008-012-00013-00001	Cultivo:20000	BARBECHO TRADICIONAL-SIN VARIEDAD	Secano
	Recinto:14-008-012-00017-00001	Cultivo:20000	BARBECHO TRADICIONAL-SIN VARIEDAD	Secano
	Recinto:14-008-012-00017-00003	Cultivo:20000	BARBECHO TRADICIONAL-SIN VARIEDAD	Secano
	Recinto:14-008-012-00019-00001	Cultivo:20000	BARBECHO TRADICIONAL-SIN VARIEDAD	Secano
86124	Recinto de forrajera para Cálculo de Carga Ganadera que No pertenece a Explotación.			
	Recinto:14-008-006-00009-00001	Cultivo:20000	BARBECHO TRADICIONAL-SIN VARIEDAD	Secano
	Recinto:14-008-006-00010-00004	Cultivo:20000	BARBECHO TRADICIONAL-SIN VARIEDAD	Secano
	Recinto:14-008-008-00007-00009	Cultivo:20000	BARBECHO TRADICIONAL-SIN VARIEDAD	Secano
	Recinto:14-008-008-00007-00010	Cultivo:20000	BARBECHO TRADICIONAL-SIN VARIEDAD	Secano
	Recinto:14-008-008-00007-00012	Cultivo:20000	BARBECHO TRADICIONAL-SIN VARIEDAD	Secano
	Recinto:14-008-008-00008-00003	Cultivo:20000	BARBECHO TRADICIONAL-SIN VARIEDAD	Secano
	Recinto:14-008-008-00018-00001	Cultivo:20000	BARBECHO TRADICIONAL-SIN VARIEDAD	Secano
	Recinto:14-008-008-00019-00001	Cultivo:20000	BARBECHO TRADICIONAL-SIN VARIEDAD	Secano
	Recinto:14-008-008-00020-00002	Cultivo:20000	BARBECHO TRADICIONAL-SIN VARIEDAD	Secano
	Recinto:14-008-008-00026-00001	Cultivo:20000	BARBECHO TRADICIONAL-SIN VARIEDAD	Secano
	Recinto:14-008-008-00026-00002	Cultivo:20000	BARBECHO TRADICIONAL-SIN VARIEDAD	Secano
	Recinto:14-008-008-00027-00001	Cultivo:20000	BARBECHO TRADICIONAL-SIN VARIEDAD	Secano
	Recinto:14-008-008-00027-00003	Cultivo:20000	BARBECHO TRADICIONAL-SIN VARIEDAD	Secano
	Recinto:14-008-008-00027-00005	Cultivo:20000	BARBECHO TRADICIONAL-SIN VARIEDAD	Secano
	Recinto:14-008-009-00127-00001	Cultivo:20000	BARBECHO TRADICIONAL-SIN VARIEDAD	Secano
	Recinto:14-008-009-00128-00001	Cultivo:20000	BARBECHO TRADICIONAL-SIN VARIEDAD	Secano
	Recinto:14-008-012-00003-00001	Cultivo:20000	BARBECHO TRADICIONAL-SIN VARIEDAD	Secano
	Recinto:14-008-012-00004-00001	Cultivo:20000	BARBECHO TRADICIONAL-SIN VARIEDAD	Secano
	Recinto:14-008-012-00011-00006	Cultivo:20000	BARBECHO TRADICIONAL-SIN VARIEDAD	Secano
	Recinto:14-008-012-00011-00007	Cultivo:20000	BARBECHO TRADICIONAL-SIN VARIEDAD	Secano
	Recinto:14-008-012-00011-00013	Cultivo:20000	BARBECHO TRADICIONAL-SIN VARIEDAD	Secano
	Recinto:14-008-012-00012-00002	Cultivo:20000	BARBECHO TRADICIONAL-SIN VARIEDAD	Secano
	Recinto:14-008-012-00012-00013	Cultivo:20000	BARBECHO TRADICIONAL-SIN VARIEDAD	Secano
	Recinto:14-008-012-00012-00014	Cultivo:20000	BARBECHO TRADICIONAL-SIN VARIEDAD	Secano
	Recinto:14-008-012-00012-00017	Cultivo:20000	BARBECHO TRADICIONAL-SIN VARIEDAD	Secano
	Recinto:14-008-012-00013-00001	Cultivo:20000	BARBECHO TRADICIONAL-SIN VARIEDAD	Secano
	Recinto:14-008-012-00017-00001	Cultivo:20000	BARBECHO TRADICIONAL-SIN VARIEDAD	Secano
	Recinto:14-008-012-00017-00003	Cultivo:20000	BARBECHO TRADICIONAL-SIN VARIEDAD	Secano
	Recinto:14-008-012-00019-00001	Cultivo:20000	BARBECHO TRADICIONAL-SIN VARIEDAD	Secano
86126	Recinto de forrajera para Cálculo de Carga Ganadera que No pertenece a Explotación con UGM válida.			
	Recinto:14-008-007-00011-00001	Cultivo:63000	PASTOS DE MENOS DE 5 AÑOS-SIN VARIEDAD	Secano Explotacion: ES140080000408
	Recinto:14-008-007-00011-00003	Cultivo:62000	PASTOS PERMANENTES DE 5 O MAS AÑOS-SIN VARIEDAD	Secano Explotacion:ES140080000408

(1) Con incidencias que retienen pago o deniegan el expediente.  
 (2) Se calcula sobre superficie declarada admisible.  
 (3) Aplicación del artículo 16 bis del RD 147/2023.

Puede verificar la integridad de una copia de este documento mediante la lectura del código QR adjunto o mediante el acceso a la dirección <https://ws050.juntadeandalucia.es/verificarFirma> indicando el código de VERIFICACIÓN

FIRMADO POR	RAQUEL MARIA ESPIN CRESPO	FECHA	26/06/2024
VERIFICACIÓN	Pk2jmMQ72K8YCCE9EQ8LU85ENJJ6M	PÁGINA	1520/8857





**INCIDENCIAS**

**INCIDENCIA DESCRIPCIÓN**

Recinto:14-008-007-00011-00004 Cultivo:62000 PASTOS PERMANENTES DE 5 O MAS AÑOS-SIN VARIEDAD Secano Explotacion:ES140080000408  
 Recinto:14-008-007-00012-00001 Cultivo:62000 PASTOS PERMANENTES DE 5 O MAS AÑOS-SIN VARIEDAD Secano Explotacion:ES140080000408  
 Recinto:14-008-007-00012-00002 Cultivo:63000 PASTOS DE MENOS DE 5 AÑOS-SIN VARIEDAD Secano Explotacion:ES140080000408  
 Recinto:14-008-007-00012-00008 Cultivo:62000 PASTOS PERMANENTES DE 5 O MAS AÑOS-SIN VARIEDAD Secano Explotacion:ES140080000408  
 Recinto:14-008-007-00012-00009 Cultivo:63000 PASTOS DE MENOS DE 5 AÑOS-SIN VARIEDAD Secano Explotacion:ES140080000408  
 Recinto:14-008-007-00013-00003 Cultivo:62000 PASTOS PERMANENTES DE 5 O MAS AÑOS-SIN VARIEDAD Secano Explotacion:ES140080000408  
 Recinto:14-008-009-00129-00012 Cultivo:63000 PASTOS DE MENOS DE 5 AÑOS-SIN VARIEDAD Secano Explotacion:ES140080000408

**Datos considerados para el Cálculo de la Carga Ganadera del expediente**

**Superficie determinada para Cálculo Carga Ganadera:** 323,10 ha  
**Carga Ganadera del Expediente:** 0,97 ugm/ha

Explotación	Especie	Ugm Calculada para CG
ES140080000530	BOVINA	130,64
ES140080000558	BOVINA	99,10
ES140080000650	BOVINA	85,22

**Recintos Determinados para el Cálculo de Garga Ganadera**

REF.	REFERENCIA SIGPAC	CULTIVO	DESCRIPCIÓN CULTIVO	S/R	SUP. RESUELTA (ha)
-1559826	14-008-008-00020-00002	63000	PASTOS DE MENOS DE 5 AÑOS-SIN VARIEDAD	S	0,04
-1559807	14-008-008-00020-00001	62000	PASTOS PERMANENTES DE 5 O MAS AÑOS-SIN VARIEDAD	S	0,42
-1559609	14-008-012-00001-00001	63000	PASTOS DE MENOS DE 5 AÑOS-SIN VARIEDAD	S	4,33
-1559606	14-008-012-00002-00001	63000	PASTOS DE MENOS DE 5 AÑOS-SIN VARIEDAD	S	47,79
-1559603	14-008-006-00010-00014	62000	PASTOS PERMANENTES DE 5 O MAS AÑOS-SIN VARIEDAD	S	52,76
-905482	14-008-006-00011-00002	62000	PASTOS PERMANENTES DE 5 O MAS AÑOS-SIN VARIEDAD	S	14,01
-905281	14-008-006-00010-00014	62000	PASTOS PERMANENTES DE 5 O MAS AÑOS-SIN VARIEDAD	S	108,72
-905244	14-008-012-00012-00018	62000	PASTOS PERMANENTES DE 5 O MAS AÑOS-SIN VARIEDAD	S	0,18
-905242	14-008-012-00012-00016	62000	PASTOS PERMANENTES DE 5 O MAS AÑOS-SIN VARIEDAD	S	0,08
-905241	14-008-012-00012-00015	62000	PASTOS PERMANENTES DE 5 O MAS AÑOS-SIN VARIEDAD	S	0,12
-905235	14-008-008-00027-00006	62000	PASTOS PERMANENTES DE 5 O MAS AÑOS-SIN VARIEDAD	S	0,05
-905232	14-008-008-00007-00011	62000	PASTOS PERMANENTES DE 5 O MAS AÑOS-SIN VARIEDAD	S	0,02
-154449	14-008-012-00015-00007	63000	PASTOS DE MENOS DE 5 AÑOS-SIN VARIEDAD	S	0,36
-154448	14-008-012-00012-00012	62000	PASTOS PERMANENTES DE 5 O MAS AÑOS-SIN VARIEDAD	S	0,35
-154447	14-008-012-00012-00011	62000	PASTOS PERMANENTES DE 5 O MAS AÑOS-SIN VARIEDAD	S	0,02
-154446	14-008-012-00012-00010	62000	PASTOS PERMANENTES DE 5 O MAS AÑOS-SIN VARIEDAD	S	0,18
-154445	14-008-012-00012-00009	62000	PASTOS PERMANENTES DE 5 O MAS AÑOS-SIN VARIEDAD	S	1,80
-154444	14-008-012-00012-00008	62000	PASTOS PERMANENTES DE 5 O MAS AÑOS-SIN VARIEDAD	S	1,76
-154443	14-008-012-00012-00007	62000	PASTOS PERMANENTES DE 5 O MAS AÑOS-SIN VARIEDAD	S	0,04
170000006824318	14-008-043-00004-00021	62000	PASTOS PERMANENTES DE 5 O MAS AÑOS-SIN VARIEDAD	S	0,01
170000006824319	14-008-043-00004-00007	62000	PASTOS PERMANENTES DE 5 O MAS AÑOS-SIN VARIEDAD	S	0,16

(1) Con incidencias que retienen pago o deniegan el expediente.  
 (2) Se calcula sobre superficie declarada admisible.  
 (3) Aplicación del artículo 16 bis del RD 147/2023.

Puede verificar la integridad de una copia de este documento mediante la lectura del código QR adjunto o mediante el acceso a la dirección <a href="https://ws050.juntadeandalucia.es/verificarFirma">https://ws050.juntadeandalucia.es/verificarFirma</a> indicando el código de VERIFICACIÓN					
FIRMADO POR	RAQUEL MARIA ESPIN CRESPO		FECHA		26/06/2024
VERIFICACIÓN	Pk2jmMQ72K8YCC9E9Q8LU85ENJJ6M		PÁGINA		1521/8857



**Recintos Determinados para el Cálculo de Garga Ganadera**

REF.	REFERENCIA SIGPAC	CULTIVO	DESCRIPCIÓN CULTIVO	S/R	SUP. RESUELTA (ha)
			VARIEDAD		
170000006824320	14-008-012-00019-00008	62000	PASTOS PERMANENTES DE 5 O MAS AÑOS-SIN VARIEDAD	S	0,37
170000006824321	14-008-012-00019-00007	62000	PASTOS PERMANENTES DE 5 O MAS AÑOS-SIN VARIEDAD	S	0,21
170000006824322	14-008-043-00004-00033	62000	PASTOS PERMANENTES DE 5 O MAS AÑOS-SIN VARIEDAD	S	0,23
170000006824323	14-008-043-00004-00031	62000	PASTOS PERMANENTES DE 5 O MAS AÑOS-SIN VARIEDAD	S	2,07
170000006824324	14-008-043-00004-00026	62000	PASTOS PERMANENTES DE 5 O MAS AÑOS-SIN VARIEDAD	S	2,36
170000006824325	14-008-043-00004-00022	62000	PASTOS PERMANENTES DE 5 O MAS AÑOS-SIN VARIEDAD	S	0,03
170000006824326	14-008-043-00004-00040	62000	PASTOS PERMANENTES DE 5 O MAS AÑOS-SIN VARIEDAD	S	0,06
170000006824327	14-008-043-00004-00039	62000	PASTOS PERMANENTES DE 5 O MAS AÑOS-SIN VARIEDAD	S	0,45
170000006824328	14-008-043-00004-00038	62000	PASTOS PERMANENTES DE 5 O MAS AÑOS-SIN VARIEDAD	S	0,16
170000006824329	14-008-043-00004-00035	62000	PASTOS PERMANENTES DE 5 O MAS AÑOS-SIN VARIEDAD	S	0,12
170000006824330	14-008-043-00004-00044	62000	PASTOS PERMANENTES DE 5 O MAS AÑOS-SIN VARIEDAD	S	0,05
170000006824331	14-008-043-00004-00043	62000	PASTOS PERMANENTES DE 5 O MAS AÑOS-SIN VARIEDAD	S	0,06
170000006824332	14-008-043-00004-00042	62000	PASTOS PERMANENTES DE 5 O MAS AÑOS-SIN VARIEDAD	S	0,06
170000006824333	14-008-043-00004-00041	62000	PASTOS PERMANENTES DE 5 O MAS AÑOS-SIN VARIEDAD	S	0,06
170000006824338	14-008-008-00007-00005	62000	PASTOS PERMANENTES DE 5 O MAS AÑOS-SIN VARIEDAD	S	14,75
170000006824339	14-008-008-00027-00002	62000	PASTOS PERMANENTES DE 5 O MAS AÑOS-SIN VARIEDAD	S	0,59
170000006824340	14-008-008-00019-00003	62000	PASTOS PERMANENTES DE 5 O MAS AÑOS-SIN VARIEDAD	S	0,06
170000006824341	14-008-008-00020-00001	62000	PASTOS PERMANENTES DE 5 O MAS AÑOS-SIN VARIEDAD	S	0,05
170000006824347	14-008-012-00012-00003	62000	PASTOS PERMANENTES DE 5 O MAS AÑOS-SIN VARIEDAD	S	0,87
170000006824349	14-008-012-00012-00001	62000	PASTOS PERMANENTES DE 5 O MAS AÑOS-SIN VARIEDAD	S	0,61
170000006824350	14-008-008-00007-00007	62000	PASTOS PERMANENTES DE 5 O MAS AÑOS-SIN VARIEDAD	S	2,58
170000006824354	14-008-043-00004-00045	62000	PASTOS PERMANENTES DE 5 O MAS AÑOS-SIN VARIEDAD	S	0,06
170000006824355	14-008-043-00004-00046	62000	PASTOS PERMANENTES DE 5 O MAS AÑOS-SIN VARIEDAD	S	0,05
170000006824356	14-008-043-00004-00049	62000	PASTOS PERMANENTES DE 5 O MAS AÑOS-SIN VARIEDAD	S	0,09
170000006824358	14-008-043-00004-00052	62000	PASTOS PERMANENTES DE 5 O MAS AÑOS-SIN VARIEDAD	S	0,43
170000006824359	14-008-043-00004-00053	62000	PASTOS PERMANENTES DE 5 O MAS AÑOS-SIN VARIEDAD	S	0,28
170000006824360	14-008-043-00004-00054	62000	PASTOS PERMANENTES DE 5 O MAS AÑOS-SIN VARIEDAD	S	0,04
170000006824361	14-008-043-00004-00055	62000	PASTOS PERMANENTES DE 5 O MAS AÑOS-SIN VARIEDAD	S	0,04
170000006824362	14-008-043-00004-00056	62000	PASTOS PERMANENTES DE 5 O MAS AÑOS-SIN VARIEDAD	S	0,20
170000006824363	14-008-043-00004-00057	62000	PASTOS PERMANENTES DE 5 O MAS AÑOS-SIN VARIEDAD	S	0,01
170000006824364	14-008-043-00004-00058	62000	PASTOS PERMANENTES DE 5 O MAS AÑOS-SIN VARIEDAD	S	0,01
170000006824365	14-008-043-00019-00001	62000	PASTOS PERMANENTES DE 5 O MAS AÑOS-SIN VARIEDAD	S	0,17
170000006824366	14-008-043-00019-00003	62000	PASTOS PERMANENTES DE 5 O MAS AÑOS-SIN VARIEDAD	S	0,06
170000006824379	14-008-012-00014-00001	63000	PASTOS DE MENOS DE 5 AÑOS-SIN VARIEDAD	S	3,16
170000006824381	14-008-012-00018-00001	63000	PASTOS DE MENOS DE 5 AÑOS-SIN VARIEDAD	S	5,92
170000006824405	14-008-012-00015-00001	63000	PASTOS DE MENOS DE 5 AÑOS-SIN VARIEDAD	S	2,27
170000006824420	14-008-012-09016-00003	62000	PASTOS PERMANENTES DE 5 O MAS AÑOS-SIN VARIEDAD	S	0,00

(1) Con incidencias que retienen pago o deniegan el expediente.  
 (2) Se calcula sobre superficie declarada admisible.  
 (3) Aplicación del artículo 16 bis del RD 147/2023.

Puede verificar la integridad de una copia de este documento mediante la lectura del código QR adjunto o mediante el acceso a la dirección <a href="https://ws050.juntadeandalucia.es/verificarFirma">https://ws050.juntadeandalucia.es/verificarFirma</a> indicando el código de VERIFICACIÓN					
FIRMADO POR	RAQUEL MARIA ESPIN CRESPO		FECHA		26/06/2024
VERIFICACIÓN	Pk2jmMQ72K8YCCE9EQ8LU85ENJJ6M		PÁGINA		1522/8857





**Recintos Determinados para el Cálculo de Garga Ganadera**

REF.	REFERENCIA SIGPAC	CULTIVO	DESCRIPCIÓN CULTIVO	S/R	SUP. RESUELTA (ha)
170000006824421	14-008-043-00002-00034	62000	PASTOS PERMANENTES DE 5 O MAS AÑOS-SIN VARIEDAD	S	0,19
170000006824422	14-008-043-00004-00050	62000	PASTOS PERMANENTES DE 5 O MAS AÑOS-SIN VARIEDAD	S	42,32
170000006824423	14-008-043-00006-00004	62000	PASTOS PERMANENTES DE 5 O MAS AÑOS-SIN VARIEDAD	S	0,49
170000006824424	14-008-043-00019-00002	62000	PASTOS PERMANENTES DE 5 O MAS AÑOS-SIN VARIEDAD	S	2,70
170000006824425	14-008-043-09001-00002	62000	PASTOS PERMANENTES DE 5 O MAS AÑOS-SIN VARIEDAD	S	0,18
170000006824426	14-008-043-00002-00035	62000	PASTOS PERMANENTES DE 5 O MAS AÑOS-SIN VARIEDAD	S	0,04
170000006824427	14-008-043-00004-00051	62000	PASTOS PERMANENTES DE 5 O MAS AÑOS-SIN VARIEDAD	S	5,39

**Incidencias de carga ganadera**

**INCIDENCIA DESCRIPCIÓN**

3795	Recinto declarado con una situación de riesgo de abandono. Recinto:14-008-012-00012-00002 Cultivo: - Recinto:14-008-012-00012-00017 Cultivo: - Recinto:14-008-012-00012-00014 Cultivo: - Recinto:14-008-012-00012-00013 Cultivo: - Recinto:14-008-008-00027-00005 Cultivo: - Recinto:14-008-008-00007-00010 Cultivo: - Recinto:14-008-008-00007-00009 Cultivo: - Recinto:14-008-012-00011-00006 Cultivo: - Recinto:14-008-012-00013-00001 Cultivo: - Recinto:14-008-012-00011-00006 Cultivo: - Recinto:14-008-012-00011-00007 Cultivo: -
86122	Recinto superficie forrajera que realiza la actividad de producción de pastoreo y no declara el o los códigos del Registro de Explotaciones Ganaderas de Andalucía, REGA. Recinto:14-008-012-00012-00002 Cultivo:20000 BARBECHO TRADICIONAL-SIN VARIEDAD Secano Recinto:14-008-012-00003-00001 Cultivo:20000 BARBECHO TRADICIONAL-SIN VARIEDAD Secano Recinto:14-008-012-00004-00001 Cultivo:20000 BARBECHO TRADICIONAL-SIN VARIEDAD Secano Recinto:14-008-006-00009-00001 Cultivo:20000 BARBECHO TRADICIONAL-SIN VARIEDAD Secano Recinto:14-008-006-00010-00004 Cultivo:20000 BARBECHO TRADICIONAL-SIN VARIEDAD Secano Recinto:14-008-012-00011-00013 Cultivo:20000 BARBECHO TRADICIONAL-SIN VARIEDAD Secano Recinto:14-008-012-00017-00003 Cultivo:20000 BARBECHO TRADICIONAL-SIN VARIEDAD Secano Recinto:14-008-012-00012-00017 Cultivo:20000 BARBECHO TRADICIONAL-SIN VARIEDAD Secano Recinto:14-008-012-00012-00014 Cultivo:20000 BARBECHO TRADICIONAL-SIN VARIEDAD Secano Recinto:14-008-012-00012-00013 Cultivo:20000 BARBECHO TRADICIONAL-SIN VARIEDAD Secano Recinto:14-008-012-00011-00013 Cultivo:20000 BARBECHO TRADICIONAL-SIN VARIEDAD Secano Recinto:14-008-008-00027-00005 Cultivo:20000 BARBECHO TRADICIONAL-SIN VARIEDAD Secano Recinto:14-008-008-00007-00012 Cultivo:20000 BARBECHO TRADICIONAL-SIN VARIEDAD Secano Recinto:14-008-008-00007-00010 Cultivo:20000 BARBECHO TRADICIONAL-SIN VARIEDAD Secano Recinto:14-008-008-00007-00009 Cultivo:20000 BARBECHO TRADICIONAL-SIN VARIEDAD Secano Recinto:14-008-012-00011-00006 Cultivo:20000 BARBECHO TRADICIONAL-SIN VARIEDAD Secano Recinto:14-008-012-00019-00001 Cultivo:20000 BARBECHO TRADICIONAL-SIN VARIEDAD Secano Recinto:14-008-006-00009-00001 Cultivo:20000 BARBECHO TRADICIONAL-SIN VARIEDAD Secano Recinto:14-008-008-00027-00001 Cultivo:20000 BARBECHO TRADICIONAL-SIN VARIEDAD Secano Recinto:14-008-008-00027-00003 Cultivo:20000 BARBECHO TRADICIONAL-SIN VARIEDAD Secano Recinto:14-008-012-00013-00001 Cultivo:20000 BARBECHO TRADICIONAL-SIN VARIEDAD Secano Recinto:14-008-012-00017-00001 Cultivo:20000 BARBECHO TRADICIONAL-SIN VARIEDAD Secano Recinto:14-008-012-00019-00001 Cultivo:20000 BARBECHO TRADICIONAL-SIN VARIEDAD Secano Recinto:14-008-012-00011-00006 Cultivo:20000 BARBECHO TRADICIONAL-SIN VARIEDAD Secano Recinto:14-008-009-00127-00001 Cultivo:20000 BARBECHO TRADICIONAL-SIN VARIEDAD Secano Recinto:14-008-009-00128-00001 Cultivo:20000 BARBECHO TRADICIONAL-SIN VARIEDAD Secano Recinto:14-008-008-00026-00002 Cultivo:20000 BARBECHO TRADICIONAL-SIN VARIEDAD Secano Recinto:14-008-008-00008-00003 Cultivo:20000 BARBECHO TRADICIONAL-SIN VARIEDAD Secano Recinto:14-008-008-00018-00001 Cultivo:20000 BARBECHO TRADICIONAL-SIN VARIEDAD Secano

(1) Con incidencias que retienen pago o deniegan el expediente.  
(2) Se calcula sobre superficie declarada admisible.  
(3) Aplicación del artículo 16 bis del RD 147/2023.

Puede verificar la integridad de una copia de este documento mediante la lectura del código QR adjunto o mediante el acceso a la dirección <a href="https://ws050.juntadeandalucia.es/verificarFirma">https://ws050.juntadeandalucia.es/verificarFirma</a> indicando el código de VERIFICACIÓN				
FIRMADO POR	RAQUEL MARIA ESPIN CRESPO	FECHA	26/06/2024	
VERIFICACIÓN	Pk2jmMQ72K8YCCE9EQ8LU85ENJJ6M	PÁGINA	1523/8857	



	Recinto:14-008-008-00019-00001	Cultivo:20000	BARBECHO TRADICIONAL-SIN VARIEDAD	Secano
	Recinto:14-008-008-00020-00002	Cultivo:20000	BARBECHO TRADICIONAL-SIN VARIEDAD	Secano
	Recinto:14-008-012-00011-00007	Cultivo:20000	BARBECHO TRADICIONAL-SIN VARIEDAD	Secano
	Recinto:14-008-008-00026-00001	Cultivo:20000	BARBECHO TRADICIONAL-SIN VARIEDAD	Secano
86124	Recinto de forrajera para Cálculo de Carga Ganadera que No pertenece a Explotación.			
	Recinto:14-008-012-00012-00002	Cultivo:20000	BARBECHO TRADICIONAL-SIN VARIEDAD	Secano
	Recinto:14-008-012-00003-00001	Cultivo:20000	BARBECHO TRADICIONAL-SIN VARIEDAD	Secano
	Recinto:14-008-012-00004-00001	Cultivo:20000	BARBECHO TRADICIONAL-SIN VARIEDAD	Secano
	Recinto:14-008-006-00009-00001	Cultivo:20000	BARBECHO TRADICIONAL-SIN VARIEDAD	Secano
	Recinto:14-008-006-00010-00004	Cultivo:20000	BARBECHO TRADICIONAL-SIN VARIEDAD	Secano
	Recinto:14-008-012-00011-00013	Cultivo:20000	BARBECHO TRADICIONAL-SIN VARIEDAD	Secano
	Recinto:14-008-012-00017-00003	Cultivo:20000	BARBECHO TRADICIONAL-SIN VARIEDAD	Secano
	Recinto:14-008-012-00012-00017	Cultivo:20000	BARBECHO TRADICIONAL-SIN VARIEDAD	Secano
	Recinto:14-008-012-00011-00014	Cultivo:20000	BARBECHO TRADICIONAL-SIN VARIEDAD	Secano
	Recinto:14-008-012-00012-00013	Cultivo:20000	BARBECHO TRADICIONAL-SIN VARIEDAD	Secano
	Recinto:14-008-012-00011-00013	Cultivo:20000	BARBECHO TRADICIONAL-SIN VARIEDAD	Secano
	Recinto:14-008-008-00027-00005	Cultivo:20000	BARBECHO TRADICIONAL-SIN VARIEDAD	Secano
	Recinto:14-008-008-00007-00012	Cultivo:20000	BARBECHO TRADICIONAL-SIN VARIEDAD	Secano
	Recinto:14-008-008-00007-00010	Cultivo:20000	BARBECHO TRADICIONAL-SIN VARIEDAD	Secano
	Recinto:14-008-008-00007-00009	Cultivo:20000	BARBECHO TRADICIONAL-SIN VARIEDAD	Secano
	Recinto:14-008-012-00011-00006	Cultivo:20000	BARBECHO TRADICIONAL-SIN VARIEDAD	Secano
	Recinto:14-008-012-00019-00001	Cultivo:20000	BARBECHO TRADICIONAL-SIN VARIEDAD	Secano
	Recinto:14-008-006-00009-00001	Cultivo:20000	BARBECHO TRADICIONAL-SIN VARIEDAD	Secano
	Recinto:14-008-008-00027-00001	Cultivo:20000	BARBECHO TRADICIONAL-SIN VARIEDAD	Secano
	Recinto:14-008-008-00027-00003	Cultivo:20000	BARBECHO TRADICIONAL-SIN VARIEDAD	Secano
	Recinto:14-008-012-00013-00001	Cultivo:20000	BARBECHO TRADICIONAL-SIN VARIEDAD	Secano
	Recinto:14-008-012-00017-00001	Cultivo:20000	BARBECHO TRADICIONAL-SIN VARIEDAD	Secano
	Recinto:14-008-012-00019-00001	Cultivo:20000	BARBECHO TRADICIONAL-SIN VARIEDAD	Secano
	Recinto:14-008-012-00011-00006	Cultivo:20000	BARBECHO TRADICIONAL-SIN VARIEDAD	Secano
	Recinto:14-008-009-00127-00001	Cultivo:20000	BARBECHO TRADICIONAL-SIN VARIEDAD	Secano
	Recinto:14-008-009-00128-00001	Cultivo:20000	BARBECHO TRADICIONAL-SIN VARIEDAD	Secano
	Recinto:14-008-008-00026-00002	Cultivo:20000	BARBECHO TRADICIONAL-SIN VARIEDAD	Secano
	Recinto:14-008-008-00008-00003	Cultivo:20000	BARBECHO TRADICIONAL-SIN VARIEDAD	Secano
	Recinto:14-008-008-00018-00001	Cultivo:20000	BARBECHO TRADICIONAL-SIN VARIEDAD	Secano
	Recinto:14-008-008-00019-00001	Cultivo:20000	BARBECHO TRADICIONAL-SIN VARIEDAD	Secano
	Recinto:14-008-008-00020-00002	Cultivo:20000	BARBECHO TRADICIONAL-SIN VARIEDAD	Secano
	Recinto:14-008-012-00011-00007	Cultivo:20000	BARBECHO TRADICIONAL-SIN VARIEDAD	Secano
	Recinto:14-008-008-00026-00001	Cultivo:20000	BARBECHO TRADICIONAL-SIN VARIEDAD	Secano
86126	Recinto de forrajera para Cálculo de Carga Ganadera que No pertenece a Explotación con UGM válida.			
	Recinto:14-008-007-00011-00003	Cultivo:62000	PASTOS PERMANENTES DE 5 O MAS AÑOS-SIN VARIEDAD	Secano
	Explotacion:ES140080000408			
	Recinto:14-008-007-00011-00003	Cultivo:62000	PASTOS PERMANENTES DE 5 O MAS AÑOS-SIN VARIEDAD	Secano
	Explotacion:ES140080000408			
	Recinto:14-008-007-00012-00001	Cultivo:62000	PASTOS PERMANENTES DE 5 O MAS AÑOS-SIN VARIEDAD	Secano
	Explotacion:ES140080000408			
	Recinto:14-008-007-00012-00008	Cultivo:62000	PASTOS PERMANENTES DE 5 O MAS AÑOS-SIN VARIEDAD	Secano
	Explotacion:ES140080000408			
	Recinto:14-008-007-00011-00004	Cultivo:62000	PASTOS PERMANENTES DE 5 O MAS AÑOS-SIN VARIEDAD	Secano
	Explotacion:ES140080000408			
	Recinto:14-008-007-00012-00009	Cultivo:63000	PASTOS DE MENOS DE 5 AÑOS-SIN VARIEDAD	Secano
	Explotacion:ES140080000408			
	Recinto:14-008-007-00011-00001	Cultivo:63000	PASTOS DE MENOS DE 5 AÑOS-SIN VARIEDAD	Secano
	Explotacion:ES140080000408			
	Recinto:14-008-007-00012-00002	Cultivo:63000	PASTOS DE MENOS DE 5 AÑOS-SIN VARIEDAD	Secano
	Explotacion:ES140080000408			
	Recinto:14-008-007-00013-00003	Cultivo:62000	PASTOS PERMANENTES DE 5 O MAS AÑOS-SIN VARIEDAD	Secano
	Explotacion:ES140080000408			
	Recinto:14-008-009-00129-00012	Cultivo:63000	PASTOS DE MENOS DE 5 AÑOS-SIN VARIEDAD	Secano
	Explotacion:ES140080000408			
	Recinto:14-008-007-00013-00003	Cultivo:62000	PASTOS PERMANENTES DE 5 O MAS AÑOS-SIN VARIEDAD	Secano
	Explotacion:ES140080000408			
86128	Recinto de Forrajeras que no ha contabilizado para Carga Ganadera por no tener una explotación válida para el cálculo de la Carga Ganadera			
	Recinto:14-008-007-00011-00003	Cultivo:62	PASTOS PERMANENTES DE 5 O MAS AÑOS-	

(1) Con incidencias que retienen pago o deniegan el expediente.  
 (2) Se calcula sobre superficie declarada admisible.  
 (3) Aplicación del artículo 16 bis del RD 147/2023.

Puede verificar la integridad de una copia de este documento mediante la lectura del código QR adjunto o mediante el acceso a la dirección <a href="https://ws050.juntadeandalucia.es/verificarFirma">https://ws050.juntadeandalucia.es/verificarFirma</a> indicando el código de VERIFICACIÓN					
FIRMADO POR	RAQUEL MARIA ESPIN CRESPO		FECHA		26/06/2024
VERIFICACIÓN	Pk2jmMQ72K8YCCE9EQ8LU85ENJJ6M		PÁGINA		1524/8857



	Recinto:14-008-007-00011-00003	Cultivo:62	PASTOS PERMANENTES DE 5 O MAS AÑOS-
	Recinto:14-008-007-00012-00001	Cultivo:62	PASTOS PERMANENTES DE 5 O MAS AÑOS-
	Recinto:14-008-007-00012-00008	Cultivo:62	PASTOS PERMANENTES DE 5 O MAS AÑOS-
	Recinto:14-008-007-00011-00004	Cultivo:62	PASTOS PERMANENTES DE 5 O MAS AÑOS-
	Recinto:14-008-007-00012-00009	Cultivo:63	PASTOS DE MENOS DE 5 AÑOS-
	Recinto:14-008-007-00011-00001	Cultivo:63	PASTOS DE MENOS DE 5 AÑOS-
	Recinto:14-008-007-00012-00002	Cultivo:63	PASTOS DE MENOS DE 5 AÑOS-
	Recinto:14-008-007-00013-00003	Cultivo:62	PASTOS PERMANENTES DE 5 O MAS AÑOS-
	Recinto:14-008-009-00129-00012	Cultivo:63	PASTOS DE MENOS DE 5 AÑOS-
	Recinto:14-008-007-00013-00003	Cultivo:62	PASTOS PERMANENTES DE 5 O MAS AÑOS-
	Recinto:14-008-012-00012-00002	Cultivo:20	BARBECHO TRADICIONAL-
	Recinto:14-008-012-00003-00001	Cultivo:20	BARBECHO TRADICIONAL-
	Recinto:14-008-012-00004-00001	Cultivo:20	BARBECHO TRADICIONAL-
	Recinto:14-008-006-00009-00001	Cultivo:20	BARBECHO TRADICIONAL-
	Recinto:14-008-006-00010-00004	Cultivo:20	BARBECHO TRADICIONAL-
	Recinto:14-008-012-00011-00013	Cultivo:20	BARBECHO TRADICIONAL-
	Recinto:14-008-012-00017-00003	Cultivo:20	BARBECHO TRADICIONAL-
	Recinto:14-008-012-00012-00017	Cultivo:20	BARBECHO TRADICIONAL-
	Recinto:14-008-012-00012-00014	Cultivo:20	BARBECHO TRADICIONAL-
	Recinto:14-008-012-00012-00013	Cultivo:20	BARBECHO TRADICIONAL-
	Recinto:14-008-012-00011-00013	Cultivo:20	BARBECHO TRADICIONAL-
	Recinto:14-008-008-00027-00005	Cultivo:20	BARBECHO TRADICIONAL-
	Recinto:14-008-008-00007-00012	Cultivo:20	BARBECHO TRADICIONAL-
	Recinto:14-008-008-00007-00010	Cultivo:20	BARBECHO TRADICIONAL-
	Recinto:14-008-008-00007-00009	Cultivo:20	BARBECHO TRADICIONAL-
	Recinto:14-008-012-00011-00006	Cultivo:20	BARBECHO TRADICIONAL-
	Recinto:14-008-012-00019-00001	Cultivo:20	BARBECHO TRADICIONAL-
	Recinto:14-008-006-00009-00001	Cultivo:20	BARBECHO TRADICIONAL-
	Recinto:14-008-008-00027-00001	Cultivo:20	BARBECHO TRADICIONAL-
	Recinto:14-008-008-00027-00003	Cultivo:20	BARBECHO TRADICIONAL-
	Recinto:14-008-012-00013-00001	Cultivo:20	BARBECHO TRADICIONAL-
	Recinto:14-008-012-00017-00001	Cultivo:20	BARBECHO TRADICIONAL-
	Recinto:14-008-012-00019-00001	Cultivo:20	BARBECHO TRADICIONAL-
	Recinto:14-008-012-00011-00006	Cultivo:20	BARBECHO TRADICIONAL-
	Recinto:14-008-009-00127-00001	Cultivo:20	BARBECHO TRADICIONAL-
	Recinto:14-008-009-00128-00001	Cultivo:20	BARBECHO TRADICIONAL-
	Recinto:14-008-008-00026-00002	Cultivo:20	BARBECHO TRADICIONAL-
	Recinto:14-008-008-00008-00003	Cultivo:20	BARBECHO TRADICIONAL-
	Recinto:14-008-008-00018-00001	Cultivo:20	BARBECHO TRADICIONAL-
	Recinto:14-008-008-00019-00001	Cultivo:20	BARBECHO TRADICIONAL-
	Recinto:14-008-008-00020-00002	Cultivo:20	BARBECHO TRADICIONAL-
	Recinto:14-008-012-00011-00007	Cultivo:20	BARBECHO TRADICIONAL-
	Recinto:14-008-008-00026-00001	Cultivo:20	BARBECHO TRADICIONAL-
86132	Recinto superficie forrajera que no realiza la actividad de producción de pastoreo.		
	Recinto:14-008-008-00007-00008	Cultivo:20000	BARBECHO TRADICIONAL-SIN VARIEDAD Secano

(1) Con incidencias que retienen pago o deniegan el expediente.  
 (2) Se calcula sobre superficie declarada admisible.  
 (3) Aplicación del artículo 16 bis del RD 147/2023.

Puede verificar la integridad de una copia de este documento mediante la lectura del código QR adjunto o mediante el acceso a la dirección <a href="https://ws050.juntadeandalucia.es/verificarFirma">https://ws050.juntadeandalucia.es/verificarFirma</a> indicando el código de VERIFICACIÓN				
FIRMADO POR	RAQUEL MARIA ESPIN CRESPO	FECHA	26/06/2024	
VERIFICACIÓN	Pk2jmMQ72K8YCC9E9Q8LU85ENJJ6M	PÁGINA	1525/8857	

**APELLIDOS Y NOMBRE / RAZÓN SOCIAL**

GARCIA VALERO DAMASO

**NIF**

\*\*\*\*1222\*

**EXPEDIENTE**

1112281

**RESOLUCIÓN**

CONCESIÓN DE LA AYUDA

**DATOS DE MANTENIMIENTO UNIDADES****GRUPO DE PAGO**

ZONAS DE LIMITACIONES NATURALES

**Sup. Dec.  
Admisible**

150,93

**Sup.  
Resuelta**

150,93

**Sobredecl.**

0,00

**% Sobredecl.**

0,00

**RESUMEN DE PAGOS**

	<b>IMPORTE ( Euros )</b>			
	<b>RESUELTO</b>	<b>FEADER</b>	<b>MAPA</b>	<b>CAPADR</b>
Pago realizado	1.080,63	918,53	106,01	56,09
A pagar	107,13	91,06	10,51	5,56
<b>TOTAL</b>	<b>1.187,76</b>	<b>1.009,59</b>	<b>116,52</b>	<b>61,65</b>

**APLICACIÓN DE REDUCCIONES Y PENALIZACIONES (%)**

<b>Criterios de subvencionabilidad (1)</b>	<b>Presentación tardía</b>	<b>Omisión declaración</b>	<b>Condicionabilidad</b>
0,00	0,00	0,00	0,00

**IMPORTE ( Euros )**

Calculado(2)	Reducción	Penalización	Reducción Penalización (3)	Penalización adicional	Resuelto	FEADER	MAPA	CAPADR
1.187,76 €	0,00 €	0,00 €	0,00 €	0,00 €	1.187,76 €	1.009,60 €	116,52 €	61,64 €
Importe Unitario:	54,00 €	Nuevo Importe Unitario:	7,87 €					

(1) Con incidencias que retienen pago o deniegan el expediente.  
(2) Se calcula sobre superficie declarada admisible.  
(3) Aplicación del artículo 16 bis del RD 147/2023.

Puede verificar la integridad de una copia de este documento mediante la lectura del código QR adjunto o mediante el acceso a la dirección <https://ws050.juntadeandalucia.es/verificarFirma> indicando el código de VERIFICACIÓN

FIRMADO POR	RAQUEL MARIA ESPIN CRESPO	FECHA	26/06/2024
VERIFICACIÓN	Pk2jmMQ72K8YCCE9EQ8LU85ENJJJ6M	PÁGINA	1526/8857



**RECINTOS PROPUESTOS**

REF.	REFERENCIA SIGPAC	CULTIVO	S/R	USO SIGPAC	Sup._Dec. admisible	Sup. Campo	Sup. Determ.	Sup. Resuelta
-1390030	14-074-029-00015-0001	AVENA	S		7,99		7,99	7,99
-1333357	14-023-012-00011-0001	BARBECHO TRADICIONAL	S		0,05		0,05	0,05
-1333243	14-003-007-00113-0002	AVENA	S		7,43		7,43	7,43
-1063257	14-003-007-00085-0003	AVENA	S		1,11		1,11	1,11
-1063208	14-023-012-00011-0001	TRITICALE	S		2,09		2,09	2,09
-1063195	14-023-012-00011-0001	TRITICALE	S		0,46		0,46	0,46
-1063164	14-023-012-00010-0001	BARBECHO TRADICIONAL	S		0,22		0,22	0,22
-1063099	14-052-005-00025-0001	BARBECHO TRADICIONAL	S		1,45		1,45	1,45
-1063048	14-006-002-00109-0001	TRITICALE	S		8,10		8,10	8,07
-1063034	14-006-002-00109-0001	TRITICALE	S		0,61		0,61	0,61
-783346	14-006-002-00109-0004	TRITICALE	S		0,02		0,02	0,02
-485674	14-003-007-00085-0006	AVENA	S		0,83		0,83	0,83
-41066	14-052-005-00020-0002	TRITICALE	S		23,80		23,80	23,80
4099651	14-003-005-00106-0001	AVENA	S		9,28		9,28	9,28
5266234	14-023-012-00009-0001	BARBECHO TRADICIONAL	S		0,19		0,19	0,19
5266244	14-023-012-00010-0001	TRITICALE	S		3,19		3,19	3,19
5266248	14-023-012-00011-0001	BARBECHO TRADICIONAL	S		0,24		0,24	0,24
5560568	14-074-029-00016-0001	AVENA	S		1,53		1,53	1,53
5560569	14-074-030-00138-0001	AVENA	S		6,38		6,38	6,38
5560570	14-074-029-00015-0001	AVENA	S		9,72		9,72	9,72
5560571	14-074-029-00014-0001	BARBECHO TRADICIONAL	S		10,69		10,69	10,69
1700000007038078	14-003-007-00082-0001	AVENA	S		0,43		0,43	0,43
1700000007038080	14-052-005-00025-0001	BARBECHO TRADICIONAL	S		4,70		4,70	4,70
1700000007038081	14-006-002-00315-0002	TRITICALE	S		6,57		6,57	6,57
1700000007038083	14-006-002-00117-0001	TRITICALE	S		1,74		1,74	1,74
1700000007038084	14-006-002-00118-0001	TRITICALE	S		1,09		1,09	1,09
1700000007038086	14-009-002-00026-0008	BARBECHO TRADICIONAL	S		0,08		0,08	0,08
1700000007038088	14-052-005-00020-0002	GUISANTES	S		11,87		11,87	11,87
1700000007038093	14-006-002-00084-0001	TRITICALE	S		3,19		3,19	3,19
1700000007038097	14-006-002-00321-0001	TRITICALE	S		0,12		0,12	0,12
1700000007038098	14-054-002-00030-0001	AVENA	S		4,10		4,10	4,10
1700000007038105	14-009-002-00026-0003	TRITICALE	R		9,68		9,68	9,68
1700000007038106	14-003-008-00059-0005	AVENA	S		3,00		3,00	3,00
1700000007038107	14-052-005-00022-0003	BARBECHO TRADICIONAL	S		3,39		3,39	3,39
1700000007038108	14-009-002-00026-0001	TRITICALE	S		0,87		0,87	0,87
1700000007038110	14-052-005-00020-0005	GUISANTES	S		4,75		4,75	4,75

**INCIDENCIAS****INCIDENCIA DESCRIPCIÓN**

- 3795 Recinto declarado con una situación de riesgo de abandono.  
Recinto:14-009-002-00026-00008 Cultivo: -
- 4272 Verifica que las líneas de declaración de las Solicitudes Únicas no tienen solapes con la capa de Retroactividad Gráfica (ambas de la misma campaña) a nivel de expediente/línea de declaración gráfica de la solicitud.  
Recinto:14-006-002-00109-00001 Cultivo: - Agregado de la referencia del recinto.:0 Zona de la referencia del recinto.:0 Superficie solapada.:0,03 Id. Incid.:95145688

**Datos considerados para el Cálculo de la Carga Ganadera del expediente**

Superficie determinada para Cálculo Carga Ganadera: 0,00 ha

Carga Ganadera del Expediente: 0,00 ugm/ha

(1) Con incidencias que retienen pago o deniegan el expediente.  
(2) Se calcula sobre superficie declarada admisible.  
(3) Aplicación del artículo 16 bis del RD 147/2023.

Puede verificar la integridad de una copia de este documento mediante la lectura del código QR adjunto o mediante el acceso a la dirección <a href="https://ws050.juntadeandalucia.es/verificarFirma">https://ws050.juntadeandalucia.es/verificarFirma</a> indicando el código de VERIFICACIÓN					
FIRMADO POR	RAQUEL MARIA ESPIN CRESPO		FECHA		26/06/2024
VERIFICACIÓN	Pk2jmMQ72K8YCCE9EQ8LU85ENJJ6M		PÁGINA		1527/8857



**Incidencias de carga ganadera**

**INCIDENCIA DESCRIPCIÓN**

3795	Recinto declarado con una situación de riesgo de abandono. Recinto:14-009-002-00026-00008 Cultivo: -
86132	Recinto superficie forrajera que no realiza la actividad de producción de pastoreo. Recinto:14-023-012-00011-00001 Cultivo:20000 BARBECHO TRADICIONAL-SIN VARIEDAD Secano Recinto:14-023-012-00010-00001 Cultivo:20000 BARBECHO TRADICIONAL-SIN VARIEDAD Secano Recinto:14-052-005-00025-00001 Cultivo:20000 BARBECHO TRADICIONAL-SIN VARIEDAD Secano Recinto:14-023-012-00009-00001 Cultivo:20000 BARBECHO TRADICIONAL-SIN VARIEDAD Secano Recinto:14-023-012-00011-00001 Cultivo:20000 BARBECHO TRADICIONAL-SIN VARIEDAD Secano Recinto:14-074-029-00014-00001 Cultivo:20000 BARBECHO TRADICIONAL-SIN VARIEDAD Secano Recinto:14-052-005-00025-00001 Cultivo:20000 BARBECHO TRADICIONAL-SIN VARIEDAD Secano Recinto:14-009-002-00026-00008 Cultivo:20000 BARBECHO TRADICIONAL-SIN VARIEDAD Secano Recinto:14-052-005-00022-00003 Cultivo:20000 BARBECHO TRADICIONAL-SIN VARIEDAD Secano

(1) Con incidencias que retienen pago o deniegan el expediente.  
(2) Se calcula sobre superficie declarada admisible.  
(3) Aplicación del artículo 16 bis del RD 147/2023.

Puede verificar la integridad de una copia de este documento mediante la lectura del código QR adjunto o mediante el acceso a la dirección <https://ws050.juntadeandalucia.es/verificarFirma> indicando el código de VERIFICACIÓN

FIRMADO POR	RAQUEL MARIA ESPIN CRESPO	FECHA	26/06/2024
VERIFICACIÓN	Pk2jmMQ72K8YCC9EQ8LU85ENJJ6M	PÁGINA	1528/8857





**APELLIDOS Y NOMBRE / RAZÓN SOCIAL**

GARCIA YAÑEZ ANTONIO LUIS

**NIF**

\*\*\*\*8430\*

**EXPEDIENTE**

1123160

**RESOLUCIÓN**

CONCESIÓN DE LA AYUDA

**DATOS DE MANTENIMIENTO UNIDADES**

**GRUPO DE PAGO**

ZONAS DE LIMITACIONES NATURALES

**Sup. Dec. Admisible**

128,79

**Sup. Resuelta**

127,03

**Sobredecl.**

1,76

**% Sobredecl.**

1,37

**RESUMEN DE PAGOS**

	<b>IMPORTE ( Euros )</b>			
	<b>RESUELTO</b>	<b>FEADER</b>	<b>MAPA</b>	<b>CAPADR</b>
Pago realizado	1.066,43	906,46	104,62	55,35
A pagar	105,34	89,54	10,33	5,47
<b>TOTAL</b>	<b>1.171,77</b>	<b>996,00</b>	<b>114,95</b>	<b>60,82</b>

**APLICACIÓN DE REDUCCIONES Y PENALIZACIONES (%)**

<b>Crterios de subvencionabilidad (1)</b>	<b>Presentación tardía</b>	<b>Omisión declaración</b>	<b>Condicionalidad</b>
0,00	0,00	0,00	0,00

**IMPORTE ( Euros )**

Calculado(2)	Reducción	Penalización	Reducción Penalización (3)	Penalización adicional	Resuelto	FEADER	MAPA	CAPADR
1.188,00 €	16,23 €	0,00 €	0,00 €	0,00 €	1.171,77 €	996,00 €	114,95 €	60,82 €
<b>Importe Unitario:</b>	<b>54,00 €</b>	<b>Nuevo Importe Unitario:</b>	<b>9,22 €</b>					

**RECINTOS PROPUESTOS**

<b>REF.</b>	<b>REFERENCIA SIGPAC</b>	<b>CULTIVO</b>	<b>USO S/R SIGPAC</b>	<b>Sup. Dec. admisible</b>	<b>Sup. Campo</b>	<b>Sup. Determ.</b>	<b>Sup. Resuelta</b>
-1515238	14-061-002-00068-0001	AVENA	S	1,76	0,00	1,76	0,00
-1127050	14-074-020-00002-0005	PASTOS DE MENOS DE 5 AÑOS	S	0,39		0,39	0,39
-987593	14-074-020-00002-0008	BARBECHO TRADICIONAL	S	29,57		29,57	29,57
-987403	14-061-002-00017-0009	AVENA	S	0,39		0,39	0,39
-793155	14-061-002-00066-0002	PASTOS DE MENOS DE 5 AÑOS	S	1,77		1,77	1,77
-793154	14-061-002-00066-0002	AVENA	S	12,09		12,09	12,09
-793061	14-074-020-00002-0010	BARBECHO TRADICIONAL	S	6,43		6,43	6,43
-793060	14-074-020-00002-0009	BARBECHO TRADICIONAL	S	1,97		1,97	1,97
-793058	14-074-020-00002-0007	AVENA	S	7,04		7,04	7,04
-793056	14-074-020-00002-0006	OLIVAR	S	7,13		7,13	7,13
-589551	14-074-020-00002-0001	PASTOS PERMANENTES DE 5 O MAS AÑOS	S	20,57		20,57	20,57
-530016	14-061-002-00067-0001	AVENA	S	1,29		1,29	1,29
5308376	14-061-002-00022-0001	AVENA	S	0,78		0,78	0,78
5308408	14-061-002-00021-0003	AVENA	S	0,09		0,09	0,09
5308409	14-061-002-00021-0004	AVENA	S	0,03		0,03	0,03
5308550	14-061-002-00021-0001	PASTOS PERMANENTES DE 5 O MAS AÑOS	S	0,14		0,14	0,14
1700000006365160	14-061-002-00017-0001	AVENA	S	5,51		5,51	5,51
1700000006365161	14-061-002-00066-0002	AVENA	S	7,66		7,66	7,66
1700000006365162	14-061-002-00067-0001	GUISANTES	S	6,73		6,73	6,73
1700000006365163	14-061-002-00068-0001	GUISANTES	S	2,51		2,51	2,51
1700000006365164	14-074-020-00002-0003	TRIGO BLANDO	S	14,94		14,94	14,94

(1) Con incidencias que retienen pago o deniegan el expediente.  
 (2) Se calcula sobre superficie declarada admisible.  
 (3) Aplicación del artículo 16 bis del RD 147/2023.

Puede verificar la integridad de una copia de este documento mediante la lectura del código QR adjunto o mediante el acceso a la dirección <a href="https://ws050.juntadeandalucia.es/verificarFirma">https://ws050.juntadeandalucia.es/verificarFirma</a> indicando el código de VERIFICACIÓN					
FIRMADO POR	RAQUEL MARIA ESPIN CRESPO		FECHA		26/06/2024
VERIFICACIÓN	Pk2jmMQ72K8YCCE9EQ8LU85ENJJJ6M		PÁGINA		1529/8857

**INCIDENCIAS****INCIDENCIA DESCRIPCIÓN**

75022 No Autoriza a que, en caso de la devolución por la entidad financiera (retrocesión bancaria) del pago en la cuenta corriente consignada en la solicitud y que está debidamente registrada en el sistema contable GIRO de la Junta de Andalucía, se proceda al pago en cualquier otra cuenta corriente de la titularidad del solicitante vigente en dicho sistema contable.

**Datos considerados para el Cálculo de la Carga Ganadera del expediente**

Superficie determinada para Cálculo Carga Ganadera: 52,44 ha

Carga Ganadera del Expediente: 0,17 ugm/ha

<b>Explotación</b>	<b>Especie</b>	<b>Ugm Calculada para CG</b>
ES140740000334	OVINA	9,09

**Recintos Determinados para el Cálculo de Garga Ganadera**

<b>REF.</b>	<b>REFERENCIA SIGPAC</b>	<b>CULTIVO</b>	<b>DESCRIPCIÓN CULTIVO</b>	<b>S/R</b>	<b>SUP. RESUELTA (ha)</b>
-1127050	14-074-020-00002-00005	63000	PASTOS DE MENOS DE 5 AÑOS-SIN VARIEDAD	S	0,39
-987593	14-074-020-00002-00008	20000	BARBECHO TRADICIONAL-SIN VARIEDAD	S	29,57
-793155	14-061-002-00066-00002	63000	PASTOS DE MENOS DE 5 AÑOS-SIN VARIEDAD	S	1,77
-589551	14-074-020-00002-00001	62000	PASTOS PERMANENTES DE 5 O MAS AÑOS-SIN VARIEDAD	S	20,57
5308550	14-061-002-00021-00001	62000	PASTOS PERMANENTES DE 5 O MAS AÑOS-SIN VARIEDAD	S	0,14

**Incidencias de carga ganadera****INCIDENCIA DESCRIPCIÓN**

86132 Recinto superficie forrajera que no realiza la actividad de producción de pastoreo.  
Recinto:14-074-020-00002-00010 Cultivo:20000 BARBECHO TRADICIONAL-SIN VARIEDAD Secano  
Recinto:14-074-020-00002-00009 Cultivo:20000 BARBECHO TRADICIONAL-SIN VARIEDAD Secano

(1) Con incidencias que retienen pago o deniegan el expediente.  
(2) Se calcula sobre superficie declarada admisible.  
(3) Aplicación del artículo 16 bis del RD 147/2023.

Puede verificar la integridad de una copia de este documento mediante la lectura del código QR adjunto o mediante el acceso a la dirección <https://ws050.juntadeandalucia.es/verificarFirma> indicando el código de VERIFICACIÓN

FIRMADO POR	RAQUEL MARIA ESPIN CRESPO	FECHA	26/06/2024
VERIFICACIÓN	Pk2jmMQ72K8YCCE9EQ8LU85ENJJ6M	PÁGINA	1530/8857





**APELLIDOS Y NOMBRE / RAZÓN SOCIAL**

GARRIDO PEREZ JOSE PEDRO

**NIF**

\*\*\*\*1468\*

**EXPEDIENTE**

1171248

**RESOLUCIÓN**

CONCESIÓN DE LA AYUDA

**DATOS DE MANTENIMIENTO UNIDADES****GRUPO DE PAGO**

ZONAS DE LIMITACIONES NATURALES

**Sup. Dec. Admisible**

17,54

**Sup. Resuelta**

17,54

**Sobredecl.**

0,00

**% Sobredecl.**

0,00

**RESUMEN DE PAGOS**

	<b>IMPORTE ( Euros )</b>			
	<b>RESUELTO</b>	<b>FEADER</b>	<b>MAPA</b>	<b>CAPADR</b>
Pago realizado	837,05	711,49	82,12	43,44
A pagar	82,68	70,28	8,11	4,29
<b>TOTAL</b>	<b>919,73</b>	<b>781,77</b>	<b>90,23</b>	<b>47,73</b>

**APLICACIÓN DE REDUCCIONES Y PENALIZACIONES (%)**

<b>Crterios de subvencionabilidad (1)</b>	<b>Presentación tardía</b>	<b>Omisión declaración</b>	<b>Condicionalidad</b>
0,00	0,00	0,00	0,00

**IMPORTE ( Euros )**

Calculado(2)	Reducción	Penalización	Reducción Penalización (3)	Penalización adicional	Resuelto	FEADER	MAPA	CAPADR
919,73 €	0,00 €	0,00 €	0,00 €	0,00 €	919,73 €	781,77 €	90,23 €	47,73 €
Importe Unitario:	54,00 €	Nuevo Importe Unitario:	52,44 €					

**RECINTOS PROPUESTOS**

<b>REF.</b>	<b>REFERENCIA SIGPAC</b>	<b>CULTIVO</b>	<b>S/R</b>	<b>USO SIGPAC</b>	<b>Sup. Dec. admisible</b>	<b>Sup. Campo</b>	<b>Sup. Determ.</b>	<b>Sup. Resuelta</b>
-1557331	14-054-058-00016-0002	OLIVAR	S		0,70		0,70	0,70
-1061950	14-054-058-00007-0008	OLIVAR	S		0,13		0,13	0,13
1700000005361003	14-054-058-00006-0001	OLIVAR	S		1,38		1,38	1,38
1700000005361005	14-054-058-00007-0008	OLIVAR	S		0,09		0,09	0,09
1700000005361013	14-054-058-00007-0008	OLIVAR	S		0,02		0,02	0,02
1700000005361014	14-054-058-00008-0001	OLIVAR	S		0,53		0,53	0,53
1700000005361015	14-054-058-00008-0003	OLIVAR	S		0,23		0,23	0,23
1700000005361016	14-054-058-00148-0001	OLIVAR	S		11,26		11,26	11,26
1700000005361017	14-054-059-00045-0003	OLIVAR	S		3,20		3,20	3,20

(1) Con incidencias que retienen pago o deniegan el expediente.

(2) Se calcula sobre superficie declarada admisible.

(3) Aplicación del artículo 16 bis del RD 147/2023.

Puede verificar la integridad de una copia de este documento mediante la lectura del código QR adjunto o mediante el acceso a la dirección <https://ws050.juntadeandalucia.es/verificarFirma> indicando el código de VERIFICACIÓN

FIRMADO POR	RAQUEL MARIA ESPIN CRESPO	FECHA	26/06/2024
VERIFICACIÓN	Pk2jmMQ72K8YCCE9EQ8LU85ENJJJ6M	PÁGINA	1531/8857





**APELLIDOS Y NOMBRE / RAZÓN SOCIAL**

GERMÁN ESPARTERO MANUEL

**NIF**

\*\*\*\*3470\*

**EXPEDIENTE**

1183802

**RESOLUCIÓN**

CONCESIÓN DE LA AYUDA

**DATOS DE MANTENIMIENTO UNIDADES**

**GRUPO DE PAGO**

ZONAS DE LIMITACIONES NATURALES

**Sup. Dec. Admisible**

22,62

**Sup. Resuelta**

22,62

**Sobredecl.**

0,00

**% Sobredecl.**

0,00

**RESUMEN DE PAGOS**

	<b><u>IMPORTE ( Euros )</u></b>			
	<b><u>RESUELTO</u></b>	<b><u>FEADER</u></b>	<b><u>MAPA</u></b>	<b><u>CAPADR</u></b>
Pago realizado	1.011,31	859,62	99,21	52,49
A pagar	99,41	84,50	9,75	5,16
<b>TOTAL</b>	<b>1.110,72</b>	<b>944,12</b>	<b>108,96</b>	<b>57,65</b>

**APLICACIÓN DE REDUCCIONES Y PENALIZACIONES (%)**

<b><u>Criterios de subvencionabilidad (1)</u></b>	<b><u>Presentación tardía</u></b>	<b><u>Omisión declaración</u></b>	<b><u>Condicionabilidad</u></b>
0,00	0,00	0,00	0,00

**IMPORTE ( Euros )**

<b><u>Calculado(2)</u></b>	<b><u>Reducción</u></b>	<b><u>Penalización</u></b>	<b><u>Reducción Penalización (3)</u></b>	<b><u>Penalización adicional</u></b>	<b><u>Resuelto</u></b>	<b><u>FEADER</u></b>	<b><u>MAPA</u></b>	<b><u>CAPADR</u></b>
1.110,72 €	0,00 €	0,00 €	0,00 €	0,00 €	1.110,72 €	944,11 €	108,96 €	57,65 €
<b>Importe Unitario:</b>	<b>54,00 €</b>	<b>Nuevo Importe Unitario:</b>	<b>49,10 €</b>					

(1) Con incidencias que retienen pago o deniegan el expediente.  
 (2) Se calcula sobre superficie declarada admisible.  
 (3) Aplicación del artículo 16 bis del RD 147/2023.

Puede verificar la integridad de una copia de este documento mediante la lectura del código QR adjunto o mediante el acceso a la dirección <a href="https://ws050.juntadeandalucia.es/verificarFirma">https://ws050.juntadeandalucia.es/verificarFirma</a> indicando el código de VERIFICACIÓN				
FIRMADO POR	RAQUEL MARIA ESPIN CRESPO	FECHA	26/06/2024	
VERIFICACIÓN	Pk2jmMQ72K8YCCE9EQ8LU85ENJJ6M	PÁGINA	1532/8857	

**RECINTOS PROPUESTOS**

REF.	REFERENCIA SIGPAC	CULTIVO	S/R	USO SIGPAC	Sup. Dec. admisible	Sup. Campo	Sup. Determ.	Sup. Resuelta
-1327202	14-007-027-00135-0001	OLIVAR	S		0,04		0,04	0,04
-1327201	14-007-027-00104-0002	OLIVAR	S		0,13		0,13	0,13
-135571	14-007-036-00065-0003	OLIVAR	S		0,01		0,01	0,00
-135358	14-007-032-00105-0002	OLIVAR	S		0,16		0,16	0,16
1700000006079574	14-007-025-00131-0002	OLIVAR	S		0,54		0,54	0,54
1700000006079575	14-007-025-00132-0003	OLIVAR	S		0,04		0,04	0,04
1700000006079576	14-007-037-00079-0001	OLIVAR	S		0,29		0,29	0,29
1700000006079582	14-007-027-00104-0001	OLIVAR	R		0,56		0,56	0,56
1700000006079583	14-007-036-00063-0001	OLIVAR	S		0,08		0,08	0,08
1700000006079584	14-007-036-00064-0001	OLIVAR	S		0,18		0,18	0,18
1700000006079585	14-007-036-00067-0002	OLIVAR	S		0,06		0,06	0,06
1700000006079587	14-007-027-00134-0001	OLIVAR	S		1,26		1,26	1,26
1700000006079588	14-007-031-00076-0001	OLIVAR	S		0,05		0,05	0,05
1700000006079589	14-007-031-00077-0001	OLIVAR	S		5,18		5,18	5,18
1700000006079590	14-007-031-00078-0002	OLIVAR	S		1,29		1,29	1,29
1700000006079591	14-007-032-00103-0001	OLIVAR	S		0,72		0,72	0,72
1700000006079592	14-007-033-00105-0003	OLIVAR	S		0,09		0,09	0,09
1700000006079593	14-007-033-00106-0001	OLIVAR	S		1,28		1,28	1,28
1700000006079596	14-007-033-00110-0003	OLIVAR	S		0,04		0,04	0,04
1700000006079597	14-007-033-00111-0001	OLIVAR	S		0,07		0,07	0,07
1700000006079598	14-007-033-00112-0002	OLIVAR	S		0,05		0,05	0,05
1700000006079602	14-007-036-00098-0001	OLIVAR	S		0,24		0,24	0,24
1700000006079604	14-007-036-00162-0002	OLIVAR	S		2,04		2,04	2,04
1700000006079605	14-007-036-00101-0003	OLIVAR	S		0,06		0,06	0,06
1700000006082795	14-007-011-00174-0001	OLIVAR	S		1,87		1,87	1,87
1700000006082803	14-007-034-00066-0002	OLIVAR	R		5,48		5,48	5,48
1700000006082804	14-007-036-00094-0001	OLIVAR	S		0,50		0,50	0,50
1700000006082805	14-007-036-00095-0001	OLIVAR	S		0,29		0,29	0,29
1700000006082806	14-007-036-00096-0004	OLIVAR	S		0,03		0,03	0,03

**INCIDENCIAS****INCIDENCIA DESCRIPCIÓN**

3790 Recinto declarado inactivo  
 Recinto:14-007-036-00065-00003 Cultivo: -

(1) Con incidencias que retienen pago o deniegan el expediente.  
 (2) Se calcula sobre superficie declarada admisible.  
 (3) Aplicación del artículo 16 bis del RD 147/2023.

Puede verificar la integridad de una copia de este documento mediante la lectura del código QR adjunto o mediante el acceso a la dirección <a href="https://ws050.juntadeandalucia.es/verificarFirma">https://ws050.juntadeandalucia.es/verificarFirma</a> indicando el código de VERIFICACIÓN				
FIRMADO POR	RAQUEL MARIA ESPIN CRESPO	FECHA	26/06/2024	
VERIFICACIÓN	Pk2jmMQ72K8YCCCE9EQ8LU85ENJJ6M	PÁGINA	1533/8857	



**APELLIDOS Y NOMBRE / RAZÓN SOCIAL**  
GIL CAMPOS FRANCISCO JAVIER

**NIF**  
\*\*\*\*7933\*

**EXPEDIENTE**  
1179495

**RESOLUCIÓN**  
CONCESIÓN DE LA AYUDA

**DATOS DE MANTENIMIENTO UNIDADES**

<b>GRUPO DE PAGO</b>	<b>Sup. Dec. Admisible</b>	<b>Sup. Resuelta</b>	<b>Sobredecl.</b>	<b>% Sobredecl.</b>
ZONAS DE LIMITACIONES NATURALES	143,86	140,74	3,12	2,17

**RESUMEN DE PAGOS**

	<b>IMPORTE ( Euros )</b>			
	<b>RESUELTO</b>	<b>FEADER</b>	<b>MAPA</b>	<b>CAPADR</b>
Pago realizado	1.010,85	859,23	99,16	52,46
A pagar	100,97	85,82	9,91	5,24
<b>TOTAL</b>	<b>1.111,82</b>	<b>945,05</b>	<b>109,07</b>	<b>57,70</b>

**APLICACIÓN DE REDUCCIONES Y PENALIZACIONES (%)**

<b>Criterios de subvencionabilidad (1)</b>	<b>Presentación tardía</b>	<b>Omisión declaración</b>	<b>Condicionalidad</b>
0,00	0,00	0,00	0,00

**IMPORTE ( Euros )**

Calculado(2)	Reducción	Penalización	Reducción Penalización (3)	Penalización adicional	Resuelto	FEADER	MAPA	CAPADR
1.188,00 €	25,77 €	50,41 €	0,00 €	0,00 €	1.111,82 €	945,05 €	109,07 €	57,70 €
<b>Importe Unitario:</b>	<b>54,00 €</b>	<b>Nuevo Importe Unitario:</b>			<b>8,26 €</b>			

**RECINTOS PROPUESTOS**

<b>REF.</b>	<b>REFERENCIA SIGPAC</b>	<b>CULTIVO</b>	<b>S/R</b>	<b>USO SIGPAC</b>	<b>Sup. Dec. admisible</b>	<b>Sup. Campo</b>	<b>Sup. Determ.</b>	<b>Sup. Resuelta</b>
-1131046	14-062-011-00117-0001	BARBECHO TRADICIONAL	S		0,96		0,96	0,00
-1131034	14-062-009-00147-0001	BARBECHO TRADICIONAL	S		0,83		0,83	0,00
-1131033	14-062-003-00106-0001	BARBECHO TRADICIONAL	S		0,38		0,38	0,00
-1131032	14-062-009-00141-0001	BARBECHO TRADICIONAL	S		0,15		0,15	0,00
-1131031	14-062-009-00142-0001	BARBECHO TRADICIONAL	S		0,12		0,12	0,00
-1131030	14-062-009-00138-0001	BARBECHO TRADICIONAL	S		0,68		0,68	0,00
5280726	14-062-007-00004-0007	PASTOS PERMANENTES DE 5 O MAS AÑOS	S		19,83		19,83	19,83
5280727	14-062-007-00005-0003	PASTOS PERMANENTES DE 5 O MAS AÑOS	S		39,38		39,38	39,38
5280728	14-062-007-00004-0001	PASTOS PERMANENTES DE 5 O MAS AÑOS	S		21,44		21,44	21,44
5280729	14-062-007-00005-0007	PASTOS PERMANENTES DE 5 O MAS AÑOS	S		0,32		0,32	0,32
5280734	14-062-007-00004-0008	PASTOS PERMANENTES DE 5 O MAS AÑOS	S		0,34		0,34	0,34
1700000006068581	14-062-007-00020-0001	PASTOS PERMANENTES DE 5 O MAS AÑOS	S		6,92		6,92	6,92
1700000006068582	14-062-007-00023-0002	PASTOS PERMANENTES DE 5 O MAS AÑOS	S		27,08		27,08	27,08
1700000006068598	14-062-007-00006-0005	PASTOS PERMANENTES DE 5 O MAS AÑOS	S		16,99		16,99	16,99
1700000006068601	14-062-033-00034-0002	PASTOS PERMANENTES DE 5 O MAS AÑOS	S		8,44		8,44	8,44

(1) Con incidencias que retienen pago o deniegan el expediente.  
(2) Se calcula sobre superficie declarada admisible.  
(3) Aplicación del artículo 16 bis del RD 147/2023.

Puede verificar la integridad de una copia de este documento mediante la lectura del código QR adjunto o mediante el acceso a la dirección <a href="https://ws050.juntadeandalucia.es/verificarFirma">https://ws050.juntadeandalucia.es/verificarFirma</a> indicando el código de VERIFICACIÓN					
FIRMADO POR	RAQUEL MARIA ESPIN CRESPO		FECHA		26/06/2024
VERIFICACIÓN	Pk2jmMQ72K8YCC9E9EQ8LU85ENJJ6M		PÁGINA		1534/8857




**INCIDENCIAS**

**INCIDENCIA DESCRIPCIÓN**

242	<p>Recinto pendiente de acreditación de titularidad.</p> <p>Recinto:14-062-003-00096-00001 Cultivo:62000 PASTOS PERMANENTES DE 5 O MAS AÑOS-SIN VARIEDAD Secano</p> <p>Recinto:14-062-003-00106-00001 Cultivo:20000 BARBECHO TRADICIONAL-SIN VARIEDAD Secano</p> <p>Recinto:14-062-009-00138-00001 Cultivo:20000 BARBECHO TRADICIONAL-SIN VARIEDAD Secano</p> <p>Recinto:14-062-009-00141-00001 Cultivo:20000 BARBECHO TRADICIONAL-SIN VARIEDAD Secano</p> <p>Recinto:14-062-009-00142-00001 Cultivo:20000 BARBECHO TRADICIONAL-SIN VARIEDAD Secano</p> <p>Recinto:14-062-009-00147-00001 Cultivo:20000 BARBECHO TRADICIONAL-SIN VARIEDAD Secano</p> <p>Recinto:14-062-011-00117-00001 Cultivo:20000 BARBECHO TRADICIONAL-SIN VARIEDAD Secano</p>
452	<p>Actividad agraria declarada en un recinto no compatible con el uso PA, PR o PS asignado en SIGPAC para ese recinto.</p> <p>Recinto:14-062-011-00060-00001 Cultivo:62000 PASTOS PERMANENTES DE 5 O MAS AÑOS-SIN VARIEDAD Secano USO ASIGNADO EN SIGPAC:PS</p> <p>Recinto:14-062-030-00113-00001 Cultivo:62000 PASTOS PERMANENTES DE 5 O MAS AÑOS-SIN VARIEDAD Secano USO ASIGNADO EN SIGPAC:PS</p> <p>Recinto:14-062-035-00288-00001 Cultivo:62000 PASTOS PERMANENTES DE 5 O MAS AÑOS-SIN VARIEDAD Secano USO ASIGNADO EN SIGPAC:PS</p>
86121	<p>Recinto superficie forrajera que no realiza la actividad de producción de pastoreo.</p> <p>Recinto:14-062-003-00095-00001 Cultivo:62000 PASTOS PERMANENTES DE 5 O MAS AÑOS-SIN VARIEDAD Secano Actividad Agraria del recinto:2</p> <p>Recinto:14-062-003-00096-00001 Cultivo:62000 PASTOS PERMANENTES DE 5 O MAS AÑOS-SIN VARIEDAD Secano Actividad Agraria del recinto:2</p> <p>Recinto:14-062-010-00010-00001 Cultivo:62000 PASTOS PERMANENTES DE 5 O MAS AÑOS-SIN VARIEDAD Secano Actividad Agraria del recinto:2</p> <p>Recinto:14-062-010-00012-00001 Cultivo:62000 PASTOS PERMANENTES DE 5 O MAS AÑOS-SIN VARIEDAD Secano Actividad Agraria del recinto:2</p> <p>Recinto:14-062-010-00013-00001 Cultivo:62000 PASTOS PERMANENTES DE 5 O MAS AÑOS-SIN VARIEDAD Secano Actividad Agraria del recinto:2</p> <p>Recinto:14-062-010-00014-00002 Cultivo:62000 PASTOS PERMANENTES DE 5 O MAS AÑOS-SIN VARIEDAD Secano Actividad Agraria del recinto:2</p> <p>Recinto:14-062-010-00016-00001 Cultivo:62000 PASTOS PERMANENTES DE 5 O MAS AÑOS-SIN VARIEDAD Secano Actividad Agraria del recinto:2</p> <p>Recinto:14-062-010-00017-00001 Cultivo:62000 PASTOS PERMANENTES DE 5 O MAS AÑOS-SIN VARIEDAD Secano Actividad Agraria del recinto:2</p> <p>Recinto:14-062-011-00060-00001 Cultivo:62000 PASTOS PERMANENTES DE 5 O MAS AÑOS-SIN VARIEDAD Secano Actividad Agraria del recinto:2</p> <p>Recinto:14-062-030-00113-00001 Cultivo:62000 PASTOS PERMANENTES DE 5 O MAS AÑOS-SIN VARIEDAD Secano Actividad Agraria del recinto:2</p> <p>Recinto:14-062-033-00142-00001 Cultivo:62000 PASTOS PERMANENTES DE 5 O MAS AÑOS-SIN VARIEDAD Secano Actividad Agraria del recinto:2</p> <p>Recinto:14-062-033-00143-00002 Cultivo:62000 PASTOS PERMANENTES DE 5 O MAS AÑOS-SIN VARIEDAD Secano Actividad Agraria del recinto:2</p> <p>Recinto:14-062-033-00149-00001 Cultivo:62000 PASTOS PERMANENTES DE 5 O MAS AÑOS-SIN VARIEDAD Secano Actividad Agraria del recinto:2</p> <p>Recinto:14-062-034-00009-00002 Cultivo:62000 PASTOS PERMANENTES DE 5 O MAS AÑOS-SIN VARIEDAD Secano Actividad Agraria del recinto:2</p> <p>Recinto:14-062-034-00046-00001 Cultivo:62000 PASTOS PERMANENTES DE 5 O MAS AÑOS-SIN VARIEDAD Secano Actividad Agraria del recinto:2</p> <p>Recinto:14-062-034-00046-00002 Cultivo:62000 PASTOS PERMANENTES DE 5 O MAS AÑOS-SIN VARIEDAD Secano Actividad Agraria del recinto:2</p> <p>Recinto:14-062-035-00022-00001 Cultivo:62000 PASTOS PERMANENTES DE 5 O MAS AÑOS-SIN VARIEDAD Secano Actividad Agraria del recinto:2</p> <p>Recinto:14-062-035-00059-00001 Cultivo:62000 PASTOS PERMANENTES DE 5 O MAS AÑOS-SIN VARIEDAD Secano Actividad Agraria del recinto:2</p> <p>Recinto:14-062-035-00074-00002 Cultivo:62000 PASTOS PERMANENTES DE 5 O MAS AÑOS-SIN VARIEDAD Secano Actividad Agraria del recinto:2</p> <p>Recinto:14-062-035-00075-00001 Cultivo:62000 PASTOS PERMANENTES DE 5 O MAS AÑOS-SIN VARIEDAD Secano Actividad Agraria del recinto:2</p> <p>Recinto:14-062-035-00216-00002 Cultivo:62000 PASTOS PERMANENTES DE 5 O MAS AÑOS-SIN VARIEDAD Secano Actividad Agraria del recinto:2</p> <p>Recinto:14-062-035-00269-00001 Cultivo:62000 PASTOS PERMANENTES DE 5 O MAS AÑOS-SIN VARIEDAD Secano Actividad Agraria del recinto:2</p> <p>Recinto:14-062-035-00270-00001 Cultivo:62000 PASTOS PERMANENTES DE 5 O MAS AÑOS-SIN VARIEDAD Secano Actividad Agraria del recinto:2</p> <p>Recinto:14-062-035-00288-00001 Cultivo:62000 PASTOS PERMANENTES DE 5 O MAS AÑOS-SIN VARIEDAD Secano Actividad Agraria del recinto:2</p>

(1) Con incidencias que retienen pago o deniegan el expediente.  
 (2) Se calcula sobre superficie declarada admisible.  
 (3) Aplicación del artículo 16 bis del RD 147/2023.

Puede verificar la integridad de una copia de este documento mediante la lectura del código QR adjunto o mediante el acceso a la dirección <a href="https://ws050.juntadeandalucia.es/verificarFirma">https://ws050.juntadeandalucia.es/verificarFirma</a> indicando el código de VERIFICACIÓN				
FIRMADO POR	RAQUEL MARIA ESPIN CRESPO	FECHA	26/06/2024	
VERIFICACIÓN	Pk2jmMQ72K8YCC9E9EQ8LU85ENJJ6M	PÁGINA	1535/8857	



**INCIDENCIAS**

**INCIDENCIA DESCRIPCIÓN**

	Recinto:14-062-035-00290-00001	Cultivo:62000	PASTOS PERMANENTES DE 5 O MAS AÑOS-SIN VARIEDAD	Secano	Actividad Agraria del recinto:2
	Recinto:14-062-035-00291-00001	Cultivo:62000	PASTOS PERMANENTES DE 5 O MAS AÑOS-SIN VARIEDAD	Secano	Actividad Agraria del recinto:2
	Recinto:14-062-035-00292-00001	Cultivo:62000	PASTOS PERMANENTES DE 5 O MAS AÑOS-SIN VARIEDAD	Secano	Actividad Agraria del recinto:2
	Recinto:14-062-035-00293-00001	Cultivo:62000	PASTOS PERMANENTES DE 5 O MAS AÑOS-SIN VARIEDAD	Secano	Actividad Agraria del recinto:2
	Recinto:14-062-035-00294-00001	Cultivo:62000	PASTOS PERMANENTES DE 5 O MAS AÑOS-SIN VARIEDAD	Secano	Actividad Agraria del recinto:2
	Recinto:14-062-035-00352-00001	Cultivo:62000	PASTOS PERMANENTES DE 5 O MAS AÑOS-SIN VARIEDAD	Secano	Actividad Agraria del recinto:2
86122	Recinto superficie forrajera que realiza la actividad de producción de pastoreo y no declara el o los códigos del Registro de Explotaciones Ganaderas de Andalucía, REGA.				
	Recinto:14-062-003-00095-00001	Cultivo:62000	PASTOS PERMANENTES DE 5 O MAS AÑOS-SIN VARIEDAD	Secano	
	Recinto:14-062-003-00096-00001	Cultivo:62000	PASTOS PERMANENTES DE 5 O MAS AÑOS-SIN VARIEDAD	Secano	
	Recinto:14-062-010-00010-00001	Cultivo:62000	PASTOS PERMANENTES DE 5 O MAS AÑOS-SIN VARIEDAD	Secano	
	Recinto:14-062-010-00012-00001	Cultivo:62000	PASTOS PERMANENTES DE 5 O MAS AÑOS-SIN VARIEDAD	Secano	
	Recinto:14-062-010-00013-00001	Cultivo:62000	PASTOS PERMANENTES DE 5 O MAS AÑOS-SIN VARIEDAD	Secano	
	Recinto:14-062-010-00014-00002	Cultivo:62000	PASTOS PERMANENTES DE 5 O MAS AÑOS-SIN VARIEDAD	Secano	
	Recinto:14-062-010-00016-00001	Cultivo:62000	PASTOS PERMANENTES DE 5 O MAS AÑOS-SIN VARIEDAD	Secano	
	Recinto:14-062-010-00017-00001	Cultivo:62000	PASTOS PERMANENTES DE 5 O MAS AÑOS-SIN VARIEDAD	Secano	
	Recinto:14-062-011-00060-00001	Cultivo:62000	PASTOS PERMANENTES DE 5 O MAS AÑOS-SIN VARIEDAD	Secano	
	Recinto:14-062-030-00113-00001	Cultivo:62000	PASTOS PERMANENTES DE 5 O MAS AÑOS-SIN VARIEDAD	Secano	
	Recinto:14-062-033-00142-00001	Cultivo:62000	PASTOS PERMANENTES DE 5 O MAS AÑOS-SIN VARIEDAD	Secano	
	Recinto:14-062-033-00143-00002	Cultivo:62000	PASTOS PERMANENTES DE 5 O MAS AÑOS-SIN VARIEDAD	Secano	
	Recinto:14-062-033-00149-00001	Cultivo:62000	PASTOS PERMANENTES DE 5 O MAS AÑOS-SIN VARIEDAD	Secano	
	Recinto:14-062-034-00009-00002	Cultivo:62000	PASTOS PERMANENTES DE 5 O MAS AÑOS-SIN VARIEDAD	Secano	
	Recinto:14-062-034-00046-00001	Cultivo:62000	PASTOS PERMANENTES DE 5 O MAS AÑOS-SIN VARIEDAD	Secano	
	Recinto:14-062-034-00046-00002	Cultivo:62000	PASTOS PERMANENTES DE 5 O MAS AÑOS-SIN VARIEDAD	Secano	
	Recinto:14-062-035-00022-00001	Cultivo:62000	PASTOS PERMANENTES DE 5 O MAS AÑOS-SIN VARIEDAD	Secano	
	Recinto:14-062-035-00059-00001	Cultivo:62000	PASTOS PERMANENTES DE 5 O MAS AÑOS-SIN VARIEDAD	Secano	
	Recinto:14-062-035-00074-00002	Cultivo:62000	PASTOS PERMANENTES DE 5 O MAS AÑOS-SIN VARIEDAD	Secano	
	Recinto:14-062-035-00075-00001	Cultivo:62000	PASTOS PERMANENTES DE 5 O MAS AÑOS-SIN VARIEDAD	Secano	
	Recinto:14-062-035-00216-00002	Cultivo:62000	PASTOS PERMANENTES DE 5 O MAS AÑOS-SIN VARIEDAD	Secano	
	Recinto:14-062-035-00269-00001	Cultivo:62000	PASTOS PERMANENTES DE 5 O MAS AÑOS-SIN VARIEDAD	Secano	
	Recinto:14-062-035-00270-00001	Cultivo:62000	PASTOS PERMANENTES DE 5 O MAS AÑOS-SIN VARIEDAD	Secano	
	Recinto:14-062-035-00288-00001	Cultivo:62000	PASTOS PERMANENTES DE 5 O MAS AÑOS-SIN VARIEDAD	Secano	
	Recinto:14-062-035-00290-00001	Cultivo:62000	PASTOS PERMANENTES DE 5 O MAS AÑOS-SIN VARIEDAD	Secano	
	Recinto:14-062-035-00291-00001	Cultivo:62000	PASTOS PERMANENTES DE 5 O MAS AÑOS-SIN VARIEDAD	Secano	
	Recinto:14-062-035-00292-00001	Cultivo:62000	PASTOS PERMANENTES DE 5 O MAS AÑOS-SIN VARIEDAD	Secano	
	Recinto:14-062-035-00293-00001	Cultivo:62000	PASTOS PERMANENTES DE 5 O MAS AÑOS-SIN VARIEDAD	Secano	
	Recinto:14-062-035-00294-00001	Cultivo:62000	PASTOS PERMANENTES DE 5 O MAS AÑOS-SIN VARIEDAD	Secano	
	Recinto:14-062-035-00352-00001	Cultivo:62000	PASTOS PERMANENTES DE 5 O MAS AÑOS-SIN VARIEDAD	Secano	
86124	Recinto de forrajera para Cálculo de Carga Ganadera que No pertenece a Explotación.				
	Recinto:14-062-003-00095-00001	Cultivo:62000	PASTOS PERMANENTES DE 5 O MAS AÑOS-SIN VARIEDAD	Secano	
	Recinto:14-062-003-00096-00001	Cultivo:62000	PASTOS PERMANENTES DE 5 O MAS AÑOS-SIN VARIEDAD	Secano	
	Recinto:14-062-010-00010-00001	Cultivo:62000	PASTOS PERMANENTES DE 5 O MAS AÑOS-SIN VARIEDAD	Secano	
	Recinto:14-062-010-00012-00001	Cultivo:62000	PASTOS PERMANENTES DE 5 O MAS AÑOS-SIN VARIEDAD	Secano	
	Recinto:14-062-010-00013-00001	Cultivo:62000	PASTOS PERMANENTES DE 5 O MAS AÑOS-SIN VARIEDAD	Secano	
	Recinto:14-062-010-00014-00002	Cultivo:62000	PASTOS PERMANENTES DE 5 O MAS AÑOS-SIN VARIEDAD	Secano	
	Recinto:14-062-010-00016-00001	Cultivo:62000	PASTOS PERMANENTES DE 5 O MAS AÑOS-SIN VARIEDAD	Secano	
	Recinto:14-062-010-00017-00001	Cultivo:62000	PASTOS PERMANENTES DE 5 O MAS AÑOS-SIN VARIEDAD	Secano	
	Recinto:14-062-011-00060-00001	Cultivo:62000	PASTOS PERMANENTES DE 5 O MAS AÑOS-SIN VARIEDAD	Secano	
	Recinto:14-062-030-00113-00001	Cultivo:62000	PASTOS PERMANENTES DE 5 O MAS AÑOS-SIN VARIEDAD	Secano	
	Recinto:14-062-033-00142-00001	Cultivo:62000	PASTOS PERMANENTES DE 5 O MAS AÑOS-SIN VARIEDAD	Secano	
	Recinto:14-062-033-00143-00002	Cultivo:62000	PASTOS PERMANENTES DE 5 O MAS AÑOS-SIN VARIEDAD	Secano	
	Recinto:14-062-033-00149-00001	Cultivo:62000	PASTOS PERMANENTES DE 5 O MAS AÑOS-SIN VARIEDAD	Secano	
	Recinto:14-062-034-00009-00002	Cultivo:62000	PASTOS PERMANENTES DE 5 O MAS AÑOS-SIN VARIEDAD	Secano	

(1) Con incidencias que retienen pago o deniegan el expediente.  
 (2) Se calcula sobre superficie declarada admisible.  
 (3) Aplicación del artículo 16 bis del RD 147/2023.

Puede verificar la integridad de una copia de este documento mediante la lectura del código QR adjunto o mediante el acceso a la dirección <a href="https://ws050.juntadeandalucia.es/verificarFirma">https://ws050.juntadeandalucia.es/verificarFirma</a> indicando el código de VERIFICACIÓN			
FIRMADO POR	RAQUEL MARIA ESPIN CRESPO	FECHA	26/06/2024
VERIFICACIÓN	Pk2jmMQ72K8YCCE9EQ8LU85ENJJ6M	PÁGINA	1536/8857



**INCIDENCIAS****INCIDENCIA DESCRIPCIÓN**

Recinto:14-062-034-00046-00001	Cultivo:62000	PASTOS PERMANENTES DE 5 O MAS AÑOS-SIN VARIEDAD	Secano
Recinto:14-062-034-00046-00002	Cultivo:62000	PASTOS PERMANENTES DE 5 O MAS AÑOS-SIN VARIEDAD	Secano
Recinto:14-062-035-00022-00001	Cultivo:62000	PASTOS PERMANENTES DE 5 O MAS AÑOS-SIN VARIEDAD	Secano
Recinto:14-062-035-00059-00001	Cultivo:62000	PASTOS PERMANENTES DE 5 O MAS AÑOS-SIN VARIEDAD	Secano
Recinto:14-062-035-00074-00002	Cultivo:62000	PASTOS PERMANENTES DE 5 O MAS AÑOS-SIN VARIEDAD	Secano
Recinto:14-062-035-00075-00001	Cultivo:62000	PASTOS PERMANENTES DE 5 O MAS AÑOS-SIN VARIEDAD	Secano
Recinto:14-062-035-00216-00002	Cultivo:62000	PASTOS PERMANENTES DE 5 O MAS AÑOS-SIN VARIEDAD	Secano
Recinto:14-062-035-00269-00001	Cultivo:62000	PASTOS PERMANENTES DE 5 O MAS AÑOS-SIN VARIEDAD	Secano
Recinto:14-062-035-00270-00001	Cultivo:62000	PASTOS PERMANENTES DE 5 O MAS AÑOS-SIN VARIEDAD	Secano
Recinto:14-062-035-00288-00001	Cultivo:62000	PASTOS PERMANENTES DE 5 O MAS AÑOS-SIN VARIEDAD	Secano
Recinto:14-062-035-00290-00001	Cultivo:62000	PASTOS PERMANENTES DE 5 O MAS AÑOS-SIN VARIEDAD	Secano
Recinto:14-062-035-00291-00001	Cultivo:62000	PASTOS PERMANENTES DE 5 O MAS AÑOS-SIN VARIEDAD	Secano
Recinto:14-062-035-00292-00001	Cultivo:62000	PASTOS PERMANENTES DE 5 O MAS AÑOS-SIN VARIEDAD	Secano
Recinto:14-062-035-00293-00001	Cultivo:62000	PASTOS PERMANENTES DE 5 O MAS AÑOS-SIN VARIEDAD	Secano
Recinto:14-062-035-00294-00001	Cultivo:62000	PASTOS PERMANENTES DE 5 O MAS AÑOS-SIN VARIEDAD	Secano
Recinto:14-062-035-00352-00001	Cultivo:62000	PASTOS PERMANENTES DE 5 O MAS AÑOS-SIN VARIEDAD	Secano

**Datos considerados para el Cálculo de la Carga Ganadera del expediente**

Superficie determinada para Cálculo Carga Ganadera: 140,74 ha

Carga Ganadera del Expediente: 0,35 ugm/ha

Explotación	Especie	Ugm Calculada para CG
ES140620000094	OVINA	10,02
ES140620000094	PORCINO	5,99
ES140620000542	OVINA	12,12
ES140620000543	OVINA	20,81

**Recintos Determinados para el Cálculo de Garga Ganadera**

REF.	REFERENCIA SIGPAC	CULTIVO	DESCRIPCIÓN CULTIVO	S/R	SUP. RESUELTA (ha)
5280726	14-062-007-00004-00007	62000	PASTOS PERMANENTES DE 5 O MAS AÑOS-SIN VARIEDAD	S	19,83
5280727	14-062-007-00005-00003	62000	PASTOS PERMANENTES DE 5 O MAS AÑOS-SIN VARIEDAD	S	39,38
5280728	14-062-007-00004-00001	62000	PASTOS PERMANENTES DE 5 O MAS AÑOS-SIN VARIEDAD	S	21,44
5280729	14-062-007-00005-00007	62000	PASTOS PERMANENTES DE 5 O MAS AÑOS-SIN VARIEDAD	S	0,32
5280734	14-062-007-00004-00008	62000	PASTOS PERMANENTES DE 5 O MAS AÑOS-SIN VARIEDAD	S	0,34
1700000006068581	14-062-007-00020-00001	62000	PASTOS PERMANENTES DE 5 O MAS AÑOS-SIN VARIEDAD	S	6,92
1700000006068582	14-062-007-00023-00002	62000	PASTOS PERMANENTES DE 5 O MAS AÑOS-SIN VARIEDAD	S	27,08
1700000006068598	14-062-007-00006-00005	62000	PASTOS PERMANENTES DE 5 O MAS AÑOS-SIN VARIEDAD	S	16,99
1700000006068601	14-062-033-00034-00002	62000	PASTOS PERMANENTES DE 5 O MAS AÑOS-SIN VARIEDAD	S	8,44

**Incidencias de carga ganadera****INCIDENCIA DESCRIPCIÓN**

242	Recinto pendiente de acreditación de titularidad.
Recinto:14-062-003-00096-00001	Cultivo:62000 PASTOS PERMANENTES DE 5 O MAS AÑOS-SIN VARIEDAD Secano
Recinto:14-062-011-00117-00001	Cultivo:20000 BARBECHO TRADICIONAL-SIN VARIEDAD Secano
Recinto:14-062-009-00147-00001	Cultivo:20000 BARBECHO TRADICIONAL-SIN VARIEDAD Secano
Recinto:14-062-003-00106-00001	Cultivo:20000 BARBECHO TRADICIONAL-SIN VARIEDAD Secano
Recinto:14-062-009-00141-00001	Cultivo:20000 BARBECHO TRADICIONAL-SIN VARIEDAD Secano
Recinto:14-062-009-00142-00001	Cultivo:20000 BARBECHO TRADICIONAL-SIN VARIEDAD Secano
Recinto:14-062-009-00138-00001	Cultivo:20000 BARBECHO TRADICIONAL-SIN VARIEDAD Secano

(1) Con incidencias que retienen pago o deniegan el expediente.  
(2) Se calcula sobre superficie declarada admisible.  
(3) Aplicación del artículo 16 bis del RD 147/2023.

Puede verificar la integridad de una copia de este documento mediante la lectura del código QR adjunto o mediante el acceso a la dirección <https://ws050.juntadeandalucia.es/verificarFirma> indicando el código de VERIFICACIÓN

FIRMADO POR	RAQUEL MARIA ESPIN CRESPO	FECHA	26/06/2024
VERIFICACIÓN	Pk2jmMQ72K8YCC9E9Q8LU85ENJJ6M	PÁGINA	1537/8857







452	Actividad agraria declarada en un recinto no compatible con el uso PA, PR o PS asignado en SIGPAC para ese recinto.
	Recinto:14-062-035-00288-00001 Cultivo:62000 PASTOS PERMANENTES DE 5 O MAS AÑOS-SIN VARIEDAD Secano USO ASIGNADO EN SIGPAC:PS
	Recinto:14-062-011-00060-00001 Cultivo:62000 PASTOS PERMANENTES DE 5 O MAS AÑOS-SIN VARIEDAD Secano USO ASIGNADO EN SIGPAC:PS
	Recinto:14-062-030-00113-00001 Cultivo:62000 PASTOS PERMANENTES DE 5 O MAS AÑOS-SIN VARIEDAD Secano USO ASIGNADO EN SIGPAC:PS
86122	Recinto superficie forrajera que realiza la actividad de producción de pastoreo y no declara el o los códigos del Registro de Explotaciones Ganaderas de Andalucía, REGA.
	Recinto:14-062-003-00096-00001 Cultivo:62000 PASTOS PERMANENTES DE 5 O MAS AÑOS-SIN VARIEDAD Secano
	Recinto:14-062-033-00149-00001 Cultivo:62000 PASTOS PERMANENTES DE 5 O MAS AÑOS-SIN VARIEDAD Secano
	Recinto:14-062-035-00059-00001 Cultivo:62000 PASTOS PERMANENTES DE 5 O MAS AÑOS-SIN VARIEDAD Secano
	Recinto:14-062-035-00075-00001 Cultivo:62000 PASTOS PERMANENTES DE 5 O MAS AÑOS-SIN VARIEDAD Secano
	Recinto:14-062-035-00074-00002 Cultivo:62000 PASTOS PERMANENTES DE 5 O MAS AÑOS-SIN VARIEDAD Secano
	Recinto:14-062-035-00352-00001 Cultivo:62000 PASTOS PERMANENTES DE 5 O MAS AÑOS-SIN VARIEDAD Secano
	Recinto:14-062-035-00290-00001 Cultivo:62000 PASTOS PERMANENTES DE 5 O MAS AÑOS-SIN VARIEDAD Secano
	Recinto:14-062-035-00291-00001 Cultivo:62000 PASTOS PERMANENTES DE 5 O MAS AÑOS-SIN VARIEDAD Secano
	Recinto:14-062-035-00292-00001 Cultivo:62000 PASTOS PERMANENTES DE 5 O MAS AÑOS-SIN VARIEDAD Secano
	Recinto:14-062-035-00293-00001 Cultivo:62000 PASTOS PERMANENTES DE 5 O MAS AÑOS-SIN VARIEDAD Secano
	Recinto:14-062-010-00010-00001 Cultivo:62000 PASTOS PERMANENTES DE 5 O MAS AÑOS-SIN VARIEDAD Secano
	Recinto:14-062-010-00012-00001 Cultivo:62000 PASTOS PERMANENTES DE 5 O MAS AÑOS-SIN VARIEDAD Secano
	Recinto:14-062-010-00013-00001 Cultivo:62000 PASTOS PERMANENTES DE 5 O MAS AÑOS-SIN VARIEDAD Secano
	Recinto:14-062-010-00014-00002 Cultivo:62000 PASTOS PERMANENTES DE 5 O MAS AÑOS-SIN VARIEDAD Secano
	Recinto:14-062-010-00016-00001 Cultivo:62000 PASTOS PERMANENTES DE 5 O MAS AÑOS-SIN VARIEDAD Secano
	Recinto:14-062-033-00142-00001 Cultivo:62000 PASTOS PERMANENTES DE 5 O MAS AÑOS-SIN VARIEDAD Secano
	Recinto:14-062-033-00143-00002 Cultivo:62000 PASTOS PERMANENTES DE 5 O MAS AÑOS-SIN VARIEDAD Secano
	Recinto:14-062-003-00095-00001 Cultivo:62000 PASTOS PERMANENTES DE 5 O MAS AÑOS-SIN VARIEDAD Secano
	Recinto:14-062-035-00022-00001 Cultivo:62000 PASTOS PERMANENTES DE 5 O MAS AÑOS-SIN VARIEDAD Secano
	Recinto:14-062-035-00270-00001 Cultivo:62000 PASTOS PERMANENTES DE 5 O MAS AÑOS-SIN VARIEDAD Secano
	Recinto:14-062-035-00269-00001 Cultivo:62000 PASTOS PERMANENTES DE 5 O MAS AÑOS-SIN VARIEDAD Secano
	Recinto:14-062-034-00046-00002 Cultivo:62000 PASTOS PERMANENTES DE 5 O MAS AÑOS-SIN VARIEDAD Secano
	Recinto:14-062-035-00216-00002 Cultivo:62000 PASTOS PERMANENTES DE 5 O MAS AÑOS-SIN VARIEDAD Secano
	Recinto:14-062-010-00017-00001 Cultivo:62000 PASTOS PERMANENTES DE 5 O MAS AÑOS-SIN VARIEDAD Secano
	Recinto:14-062-034-00046-00001 Cultivo:62000 PASTOS PERMANENTES DE 5 O MAS AÑOS-SIN VARIEDAD Secano
	Recinto:14-062-034-00009-00002 Cultivo:62000 PASTOS PERMANENTES DE 5 O MAS AÑOS-SIN VARIEDAD Secano
	Recinto:14-062-035-00294-00001 Cultivo:62000 PASTOS PERMANENTES DE 5 O MAS AÑOS-SIN VARIEDAD Secano
	Recinto:14-062-035-00288-00001 Cultivo:62000 PASTOS PERMANENTES DE 5 O MAS AÑOS-SIN VARIEDAD Secano
	Recinto:14-062-011-00060-00001 Cultivo:62000 PASTOS PERMANENTES DE 5 O MAS AÑOS-SIN VARIEDAD Secano
	Recinto:14-062-030-00113-00001 Cultivo:62000 PASTOS PERMANENTES DE 5 O MAS AÑOS-SIN VARIEDAD Secano
86124	Recinto de forrajera para Cálculo de Carga Ganadera que No pertenece a Explotación.
	Recinto:14-062-003-00096-00001 Cultivo:62000 PASTOS PERMANENTES DE 5 O MAS AÑOS-SIN VARIEDAD Secano
	Recinto:14-062-033-00149-00001 Cultivo:62000 PASTOS PERMANENTES DE 5 O MAS AÑOS-SIN VARIEDAD Secano
	Recinto:14-062-035-00059-00001 Cultivo:62000 PASTOS PERMANENTES DE 5 O MAS AÑOS-SIN VARIEDAD Secano
	Recinto:14-062-035-00075-00001 Cultivo:62000 PASTOS PERMANENTES DE 5 O MAS AÑOS-SIN VARIEDAD Secano
	Recinto:14-062-035-00074-00002 Cultivo:62000 PASTOS PERMANENTES DE 5 O MAS AÑOS-SIN VARIEDAD Secano
	Recinto:14-062-035-00352-00001 Cultivo:62000 PASTOS PERMANENTES DE 5 O MAS AÑOS-SIN VARIEDAD Secano
	Recinto:14-062-035-00290-00001 Cultivo:62000 PASTOS PERMANENTES DE 5 O MAS AÑOS-SIN VARIEDAD Secano
	Recinto:14-062-035-00291-00001 Cultivo:62000 PASTOS PERMANENTES DE 5 O MAS AÑOS-SIN VARIEDAD Secano
	Recinto:14-062-035-00292-00001 Cultivo:62000 PASTOS PERMANENTES DE 5 O MAS AÑOS-SIN VARIEDAD Secano
	Recinto:14-062-035-00293-00001 Cultivo:62000 PASTOS PERMANENTES DE 5 O MAS AÑOS-SIN VARIEDAD Secano
	Recinto:14-062-010-00010-00001 Cultivo:62000 PASTOS PERMANENTES DE 5 O MAS AÑOS-SIN VARIEDAD Secano
	Recinto:14-062-010-00012-00001 Cultivo:62000 PASTOS PERMANENTES DE 5 O MAS AÑOS-SIN VARIEDAD Secano
	Recinto:14-062-010-00013-00001 Cultivo:62000 PASTOS PERMANENTES DE 5 O MAS AÑOS-SIN VARIEDAD Secano
	Recinto:14-062-010-00014-00002 Cultivo:62000 PASTOS PERMANENTES DE 5 O MAS AÑOS-SIN VARIEDAD Secano
	Recinto:14-062-010-00016-00001 Cultivo:62000 PASTOS PERMANENTES DE 5 O MAS AÑOS-SIN VARIEDAD Secano
	Recinto:14-062-033-00142-00001 Cultivo:62000 PASTOS PERMANENTES DE 5 O MAS AÑOS-SIN VARIEDAD Secano
	Recinto:14-062-033-00143-00002 Cultivo:62000 PASTOS PERMANENTES DE 5 O MAS AÑOS-SIN VARIEDAD Secano
	Recinto:14-062-003-00095-00001 Cultivo:62000 PASTOS PERMANENTES DE 5 O MAS AÑOS-SIN VARIEDAD Secano
	Recinto:14-062-035-00022-00001 Cultivo:62000 PASTOS PERMANENTES DE 5 O MAS AÑOS-SIN VARIEDAD Secano
	Recinto:14-062-035-00270-00001 Cultivo:62000 PASTOS PERMANENTES DE 5 O MAS AÑOS-SIN VARIEDAD Secano
	Recinto:14-062-035-00269-00001 Cultivo:62000 PASTOS PERMANENTES DE 5 O MAS AÑOS-SIN VARIEDAD Secano

(1) Con incidencias que retienen pago o deniegan el expediente.  
 (2) Se calcula sobre superficie declarada admisible.  
 (3) Aplicación del artículo 16 bis del RD 147/2023.

Puede verificar la integridad de una copia de este documento mediante la lectura del código QR adjunto o mediante el acceso a la dirección <a href="https://ws050.juntadeandalucia.es/verificarFirma">https://ws050.juntadeandalucia.es/verificarFirma</a> indicando el código de VERIFICACIÓN				
FIRMADO POR	RAQUEL MARIA ESPIN CRESPO	FECHA	26/06/2024	
VERIFICACIÓN	Pk2jmMQ72K8YCCE9EQ8LU85ENJJ6M	PÁGINA	1538/8857	





	Recinto:14-062-034-00046-00002	Cultivo:62000	PASTOS PERMANENTES DE 5 O MAS AÑOS-SIN VARIEDAD	Secano
	Recinto:14-062-035-00216-00002	Cultivo:62000	PASTOS PERMANENTES DE 5 O MAS AÑOS-SIN VARIEDAD	Secano
	Recinto:14-062-010-00017-00001	Cultivo:62000	PASTOS PERMANENTES DE 5 O MAS AÑOS-SIN VARIEDAD	Secano
	Recinto:14-062-034-00046-00001	Cultivo:62000	PASTOS PERMANENTES DE 5 O MAS AÑOS-SIN VARIEDAD	Secano
	Recinto:14-062-034-00009-00002	Cultivo:62000	PASTOS PERMANENTES DE 5 O MAS AÑOS-SIN VARIEDAD	Secano
	Recinto:14-062-035-00294-00001	Cultivo:62000	PASTOS PERMANENTES DE 5 O MAS AÑOS-SIN VARIEDAD	Secano
	Recinto:14-062-035-00288-00001	Cultivo:62000	PASTOS PERMANENTES DE 5 O MAS AÑOS-SIN VARIEDAD	Secano
	Recinto:14-062-011-00060-00001	Cultivo:62000	PASTOS PERMANENTES DE 5 O MAS AÑOS-SIN VARIEDAD	Secano
	Recinto:14-062-030-00113-00001	Cultivo:62000	PASTOS PERMANENTES DE 5 O MAS AÑOS-SIN VARIEDAD	Secano
86128	Recinto de Forrajeras que no ha contabilizado para Carga Ganadera por no tener una explotación válida para el cálculo de la Carga Ganadera			
	Recinto:14-062-003-00096-00001	Cultivo:62	PASTOS PERMANENTES DE 5 O MAS AÑOS-	
	Recinto:14-062-033-00149-00001	Cultivo:62	PASTOS PERMANENTES DE 5 O MAS AÑOS-	
	Recinto:14-062-035-00059-00001	Cultivo:62	PASTOS PERMANENTES DE 5 O MAS AÑOS-	
	Recinto:14-062-035-00075-00001	Cultivo:62	PASTOS PERMANENTES DE 5 O MAS AÑOS-	
	Recinto:14-062-035-00074-00002	Cultivo:62	PASTOS PERMANENTES DE 5 O MAS AÑOS-	
	Recinto:14-062-035-00352-00001	Cultivo:62	PASTOS PERMANENTES DE 5 O MAS AÑOS-	
	Recinto:14-062-035-00290-00001	Cultivo:62	PASTOS PERMANENTES DE 5 O MAS AÑOS-	
	Recinto:14-062-035-00291-00001	Cultivo:62	PASTOS PERMANENTES DE 5 O MAS AÑOS-	
	Recinto:14-062-035-00292-00001	Cultivo:62	PASTOS PERMANENTES DE 5 O MAS AÑOS-	
	Recinto:14-062-035-00293-00001	Cultivo:62	PASTOS PERMANENTES DE 5 O MAS AÑOS-	
	Recinto:14-062-010-00010-00001	Cultivo:62	PASTOS PERMANENTES DE 5 O MAS AÑOS-	
	Recinto:14-062-010-00012-00001	Cultivo:62	PASTOS PERMANENTES DE 5 O MAS AÑOS-	
	Recinto:14-062-010-00013-00001	Cultivo:62	PASTOS PERMANENTES DE 5 O MAS AÑOS-	
	Recinto:14-062-010-00014-00002	Cultivo:62	PASTOS PERMANENTES DE 5 O MAS AÑOS-	
	Recinto:14-062-010-00016-00001	Cultivo:62	PASTOS PERMANENTES DE 5 O MAS AÑOS-	
	Recinto:14-062-033-00142-00001	Cultivo:62	PASTOS PERMANENTES DE 5 O MAS AÑOS-	
	Recinto:14-062-033-00143-00002	Cultivo:62	PASTOS PERMANENTES DE 5 O MAS AÑOS-	
	Recinto:14-062-003-00095-00001	Cultivo:62	PASTOS PERMANENTES DE 5 O MAS AÑOS-	
	Recinto:14-062-035-00022-00001	Cultivo:62	PASTOS PERMANENTES DE 5 O MAS AÑOS-	
	Recinto:14-062-035-00270-00001	Cultivo:62	PASTOS PERMANENTES DE 5 O MAS AÑOS-	
	Recinto:14-062-035-00269-00001	Cultivo:62	PASTOS PERMANENTES DE 5 O MAS AÑOS-	
	Recinto:14-062-034-00046-00002	Cultivo:62	PASTOS PERMANENTES DE 5 O MAS AÑOS-	
	Recinto:14-062-035-00216-00002	Cultivo:62	PASTOS PERMANENTES DE 5 O MAS AÑOS-	
	Recinto:14-062-010-00017-00001	Cultivo:62	PASTOS PERMANENTES DE 5 O MAS AÑOS-	
	Recinto:14-062-034-00046-00001	Cultivo:62	PASTOS PERMANENTES DE 5 O MAS AÑOS-	
	Recinto:14-062-034-00009-00002	Cultivo:62	PASTOS PERMANENTES DE 5 O MAS AÑOS-	
	Recinto:14-062-035-00294-00001	Cultivo:62	PASTOS PERMANENTES DE 5 O MAS AÑOS-	
	Recinto:14-062-035-00288-00001	Cultivo:62	PASTOS PERMANENTES DE 5 O MAS AÑOS-	
	Recinto:14-062-011-00060-00001	Cultivo:62	PASTOS PERMANENTES DE 5 O MAS AÑOS-	
	Recinto:14-062-030-00113-00001	Cultivo:62	PASTOS PERMANENTES DE 5 O MAS AÑOS-	
86132	Recinto superficie forrajera que no realiza la actividad de producción de pastoreo.			
	Recinto:14-062-003-00096-00001	Cultivo:62000	PASTOS PERMANENTES DE 5 O MAS AÑOS-SIN VARIEDAD	Secano
	Recinto:14-062-033-00149-00001	Cultivo:62000	PASTOS PERMANENTES DE 5 O MAS AÑOS-SIN VARIEDAD	Secano
	Recinto:14-062-011-00117-00001	Cultivo:20000	BARBECHO TRADICIONAL-SIN VARIEDAD	Secano
	Recinto:14-062-009-00147-00001	Cultivo:20000	BARBECHO TRADICIONAL-SIN VARIEDAD	Secano
	Recinto:14-062-003-00106-00001	Cultivo:20000	BARBECHO TRADICIONAL-SIN VARIEDAD	Secano
	Recinto:14-062-009-00141-00001	Cultivo:20000	BARBECHO TRADICIONAL-SIN VARIEDAD	Secano
	Recinto:14-062-009-00142-00001	Cultivo:20000	BARBECHO TRADICIONAL-SIN VARIEDAD	Secano
	Recinto:14-062-009-00138-00001	Cultivo:20000	BARBECHO TRADICIONAL-SIN VARIEDAD	Secano
	Recinto:14-062-035-00059-00001	Cultivo:62000	PASTOS PERMANENTES DE 5 O MAS AÑOS-SIN VARIEDAD	Secano
	Recinto:14-062-035-00075-00001	Cultivo:62000	PASTOS PERMANENTES DE 5 O MAS AÑOS-SIN VARIEDAD	Secano
	Recinto:14-062-035-00074-00002	Cultivo:62000	PASTOS PERMANENTES DE 5 O MAS AÑOS-SIN VARIEDAD	Secano
	Recinto:14-062-035-00352-00001	Cultivo:62000	PASTOS PERMANENTES DE 5 O MAS AÑOS-SIN VARIEDAD	Secano
	Recinto:14-062-035-00290-00001	Cultivo:62000	PASTOS PERMANENTES DE 5 O MAS AÑOS-SIN VARIEDAD	Secano
	Recinto:14-062-035-00291-00001	Cultivo:62000	PASTOS PERMANENTES DE 5 O MAS AÑOS-SIN VARIEDAD	Secano
	Recinto:14-062-035-00292-00001	Cultivo:62000	PASTOS PERMANENTES DE 5 O MAS AÑOS-SIN VARIEDAD	Secano
	Recinto:14-062-035-00293-00001	Cultivo:62000	PASTOS PERMANENTES DE 5 O MAS AÑOS-SIN VARIEDAD	Secano
	Recinto:14-062-010-00010-00001	Cultivo:62000	PASTOS PERMANENTES DE 5 O MAS AÑOS-SIN VARIEDAD	Secano
	Recinto:14-062-010-00012-00001	Cultivo:62000	PASTOS PERMANENTES DE 5 O MAS AÑOS-SIN VARIEDAD	Secano
	Recinto:14-062-010-00013-00001	Cultivo:62000	PASTOS PERMANENTES DE 5 O MAS AÑOS-SIN VARIEDAD	Secano

(1) Con incidencias que retienen pago o deniegan el expediente.  
 (2) Se calcula sobre superficie declarada admisible.  
 (3) Aplicación del artículo 16 bis del RD 147/2023.

Puede verificar la integridad de una copia de este documento mediante la lectura del código QR adjunto o mediante el acceso a la dirección <a href="https://ws050.juntadeandalucia.es/verificarFirma">https://ws050.juntadeandalucia.es/verificarFirma</a> indicando el código de VERIFICACIÓN					
FIRMADO POR	RAQUEL MARIA ESPIN CRESPO		FECHA		26/06/2024
VERIFICACIÓN	Pk2jmMQ72K8YCCE9EQ8LU85ENJJ6M		PÁGINA		1539/8857



Recinto:14-062-010-00014-00002	Cultivo:62000	PASTOS PERMANENTES DE 5 O MAS AÑOS-SIN VARIEDAD	Secano
Recinto:14-062-010-00016-00001	Cultivo:62000	PASTOS PERMANENTES DE 5 O MAS AÑOS-SIN VARIEDAD	Secano
Recinto:14-062-033-00142-00001	Cultivo:62000	PASTOS PERMANENTES DE 5 O MAS AÑOS-SIN VARIEDAD	Secano
Recinto:14-062-033-00143-00002	Cultivo:62000	PASTOS PERMANENTES DE 5 O MAS AÑOS-SIN VARIEDAD	Secano
Recinto:14-062-003-00095-00001	Cultivo:62000	PASTOS PERMANENTES DE 5 O MAS AÑOS-SIN VARIEDAD	Secano
Recinto:14-062-035-00022-00001	Cultivo:62000	PASTOS PERMANENTES DE 5 O MAS AÑOS-SIN VARIEDAD	Secano
Recinto:14-062-035-00270-00001	Cultivo:62000	PASTOS PERMANENTES DE 5 O MAS AÑOS-SIN VARIEDAD	Secano
Recinto:14-062-035-00269-00001	Cultivo:62000	PASTOS PERMANENTES DE 5 O MAS AÑOS-SIN VARIEDAD	Secano
Recinto:14-062-034-00046-00002	Cultivo:62000	PASTOS PERMANENTES DE 5 O MAS AÑOS-SIN VARIEDAD	Secano
Recinto:14-062-035-00216-00002	Cultivo:62000	PASTOS PERMANENTES DE 5 O MAS AÑOS-SIN VARIEDAD	Secano
Recinto:14-062-010-00017-00001	Cultivo:62000	PASTOS PERMANENTES DE 5 O MAS AÑOS-SIN VARIEDAD	Secano
Recinto:14-062-034-00046-00001	Cultivo:62000	PASTOS PERMANENTES DE 5 O MAS AÑOS-SIN VARIEDAD	Secano
Recinto:14-062-034-00009-00002	Cultivo:62000	PASTOS PERMANENTES DE 5 O MAS AÑOS-SIN VARIEDAD	Secano
Recinto:14-062-035-00294-00001	Cultivo:62000	PASTOS PERMANENTES DE 5 O MAS AÑOS-SIN VARIEDAD	Secano
Recinto:14-062-035-00288-00001	Cultivo:62000	PASTOS PERMANENTES DE 5 O MAS AÑOS-SIN VARIEDAD	Secano
Recinto:14-062-011-00060-00001	Cultivo:62000	PASTOS PERMANENTES DE 5 O MAS AÑOS-SIN VARIEDAD	Secano
Recinto:14-062-030-00113-00001	Cultivo:62000	PASTOS PERMANENTES DE 5 O MAS AÑOS-SIN VARIEDAD	Secano

(1) Con incidencias que retienen pago o deniegan el expediente.  
 (2) Se calcula sobre superficie declarada admisible.  
 (3) Aplicación del artículo 16 bis del RD 147/2023.

Puede verificar la integridad de una copia de este documento mediante la lectura del código QR adjunto o mediante el acceso a la dirección <https://ws050.juntadeandalucia.es/verificarFirma> indicando el código de VERIFICACIÓN

FIRMADO POR	RAQUEL MARIA ESPIN CRESPO	FECHA	26/06/2024
VERIFICACIÓN	Pk2jmMQ72K8YCCCE9EQ8LU85ENJJ6M	PÁGINA	1540/8857





**APELLIDOS Y NOMBRE / RAZÓN SOCIAL**  
GIL FERNANDEZ URBANO JESUS

**NIF**  
\*\*\*\*5545\*

**EXPEDIENTE**  
1175751

**RESOLUCIÓN**  
CONCESIÓN DE LA AYUDA

**DATOS DE MANTENIMIENTO UNIDADES**

<b>GRUPO DE PAGO</b>	<b>Sup. Dec. Admisible</b>	<b>Sup. Resuelta</b>	<b>Sobredecl.</b>	<b>% Sobredecl.</b>
ZONAS DE LIMITACIONES NATURALES	33,75	33,75	0,00	0,00

**RESUMEN DE PAGOS**

	<b>IMPORTE ( Euros )</b>			
	<b>RESUELTO</b>	<b>FEADER</b>	<b>MAPA</b>	<b>CAPADR</b>
Pago realizado	1.081,20	919,02	106,06	56,12
A pagar	106,80	90,78	10,48	5,54
<b>TOTAL</b>	<b>1.188,00</b>	<b>1.009,80</b>	<b>116,54</b>	<b>61,66</b>

**APLICACIÓN DE REDUCCIONES Y PENALIZACIONES (%)**

<b>Criterios de subvencionabilidad (1)</b>	<b>Presentación tardía</b>	<b>Omisión declaración</b>	<b>Condicionalidad</b>
0,00	0,00	0,00	0,00

**IMPORTE ( Euros )**

Calculado(2)	Reducción	Penalización	Reducción Penalización (3)	Penalización adicional	Resuelto	FEADER	MAPA	CAPADR
1.188,00 €	0,00 €	0,00 €	0,00 €	0,00 €	1.188,00 €	1.009,80 €	116,54 €	61,66 €
<b>Importe Unitario:</b>	<b>54,00 €</b>	<b>Nuevo Importe Unitario:</b>	<b>35,20 €</b>					

**RECINTOS PROPUESTOS**

<b>REF.</b>	<b>REFERENCIA SIGPAC</b>	<b>CULTIVO</b>	<b>S/R</b>	<b>USO SIGPAC</b>	<b>Sup. Dec. admisible</b>	<b>Sup. Campo</b>	<b>Sup. Determ.</b>	<b>Sup. Resuelta</b>
-1336869	14-003-007-00099-0001	TRIGO BLANDO	S		5,27		5,27	5,27
-969944	14-003-007-00144-0002	AVENA	S		0,25		0,25	0,25
-969942	14-003-007-00144-0001	AVENA	S		0,48		0,48	0,48
-472370	14-003-007-00130-0005	AVENA	S		1,26		1,26	1,26
-129520	14-003-007-00129-0001	AVENA	S		0,55		0,55	0,55
-129519	14-003-007-00129-0001	AVENA	S		0,25		0,25	0,25
-129374	14-003-007-00131-0007	AVENA	S		0,48		0,48	0,48
1700000006133570	14-003-007-00128-0001	AVENA	S		0,63		0,63	0,63
1700000006133575	14-003-015-00005-0002	BARBECHO TRADICIONAL	S		3,45		3,45	3,45
1700000006133576	14-003-015-00005-0002	AVENA	S		3,96		3,96	3,96
1700000006133577	14-003-015-00005-0002	BARBECHO TRADICIONAL	S		1,56		1,56	1,56
1700000006133578	14-003-007-00130-0005	AVENA	S		1,29		1,29	1,29
1700000006133579	14-003-014-00011-0001	MEZCLA AVENA-TRITICALE	S		2,93		2,93	2,93
1700000006133580	14-003-014-00009-0001	MEZCLA AVENA-TRITICALE	S		4,16		4,16	4,16
1700000006133582	14-003-015-00005-0002	BARBECHO TRADICIONAL	S		1,87		1,87	1,87
1700000006133583	14-006-004-00158-0001	BARBECHO TRADICIONAL	S		5,36		5,36	5,36

(1) Con incidencias que retienen pago o deniegan el expediente.  
(2) Se calcula sobre superficie declarada admisible.  
(3) Aplicación del artículo 16 bis del RD 147/2023.

Puede verificar la integridad de una copia de este documento mediante la lectura del código QR adjunto o mediante el acceso a la dirección <https://ws050.juntadeandalucia.es/verificarFirma> indicando el código de VERIFICACIÓN

FIRMADO POR	RAQUEL MARIA ESPIN CRESPO	FECHA	26/06/2024
VERIFICACIÓN	Pk2jmMQ72K8YCCE9EQ8LU85ENJJ6M	PÁGINA	1541/8857



**INCIDENCIAS****INCIDENCIA DESCRIPCIÓN**

- 86119 Carga ganadera NO cumple con el valor mínimo de 0,2 UGM/ha.  
 Recinto:14-003-007-00131-00001 Cultivo:62000 PASTOS PERMANENTES DE 5 O MAS AÑOS-SIN VARIEDAD Secano Carga Ganadera:0  
 Recinto:14-003-007-00131-00005 Cultivo:62000 PASTOS PERMANENTES DE 5 O MAS AÑOS-SIN VARIEDAD Secano Carga Ganadera:0  
 Recinto:14-003-014-00009-00006 Cultivo:62000 PASTOS PERMANENTES DE 5 O MAS AÑOS-SIN VARIEDAD Secano Carga Ganadera:0  
 Recinto:14-003-014-00011-00003 Cultivo:62000 PASTOS PERMANENTES DE 5 O MAS AÑOS-SIN VARIEDAD Secano Carga Ganadera:0  
 Recinto:14-003-014-00011-00004 Cultivo:63000 PASTOS DE MENOS DE 5 AÑOS-SIN VARIEDAD Secano Carga Ganadera:0
- 86122 Recinto superficie forrajera que realiza la actividad de producción de pastoreo y no declara el o los códigos del Registro de Explotaciones Ganaderas de Andalucía, REGA.  
 Recinto:14-003-007-00131-00001 Cultivo:62000 PASTOS PERMANENTES DE 5 O MAS AÑOS-SIN VARIEDAD Secano  
 Recinto:14-003-007-00131-00005 Cultivo:62000 PASTOS PERMANENTES DE 5 O MAS AÑOS-SIN VARIEDAD Secano  
 Recinto:14-003-014-00009-00006 Cultivo:62000 PASTOS PERMANENTES DE 5 O MAS AÑOS-SIN VARIEDAD Secano  
 Recinto:14-003-014-00011-00003 Cultivo:62000 PASTOS PERMANENTES DE 5 O MAS AÑOS-SIN VARIEDAD Secano  
 Recinto:14-003-014-00011-00004 Cultivo:63000 PASTOS DE MENOS DE 5 AÑOS-SIN VARIEDAD Secano
- 86124 Recinto de forrajera para Cálculo de Carga Ganadera que No pertenece a Explotación.  
 Recinto:14-003-007-00131-00001 Cultivo:62000 PASTOS PERMANENTES DE 5 O MAS AÑOS-SIN VARIEDAD Secano  
 Recinto:14-003-007-00131-00005 Cultivo:62000 PASTOS PERMANENTES DE 5 O MAS AÑOS-SIN VARIEDAD Secano  
 Recinto:14-003-014-00009-00006 Cultivo:62000 PASTOS PERMANENTES DE 5 O MAS AÑOS-SIN VARIEDAD Secano  
 Recinto:14-003-014-00011-00003 Cultivo:62000 PASTOS PERMANENTES DE 5 O MAS AÑOS-SIN VARIEDAD Secano  
 Recinto:14-003-014-00011-00004 Cultivo:63000 PASTOS DE MENOS DE 5 AÑOS-SIN VARIEDAD Secano

**Datos considerados para el Cálculo de la Carga Ganadera del expediente**

Superficie determinada para Cálculo Carga Ganadera: 0,00 ha  
 Carga Ganadera del Expediente: 0,00 ugm/ha

**Incidencias de carga ganadera****INCIDENCIA DESCRIPCIÓN**

- 86122 Recinto superficie forrajera que realiza la actividad de producción de pastoreo y no declara el o los códigos del Registro de Explotaciones Ganaderas de Andalucía, REGA.  
 Recinto:14-003-014-00011-00004 Cultivo:63000 PASTOS DE MENOS DE 5 AÑOS-SIN VARIEDAD Secano  
 Recinto:14-003-014-00011-00003 Cultivo:62000 PASTOS PERMANENTES DE 5 O MAS AÑOS-SIN VARIEDAD Secano  
 Recinto:14-003-014-00009-00006 Cultivo:62000 PASTOS PERMANENTES DE 5 O MAS AÑOS-SIN VARIEDAD Secano  
 Recinto:14-003-007-00131-00001 Cultivo:62000 PASTOS PERMANENTES DE 5 O MAS AÑOS-SIN VARIEDAD Secano  
 Recinto:14-003-007-00131-00005 Cultivo:62000 PASTOS PERMANENTES DE 5 O MAS AÑOS-SIN VARIEDAD Secano
- 86124 Recinto de forrajera para Cálculo de Carga Ganadera que No pertenece a Explotación.  
 Recinto:14-003-014-00011-00004 Cultivo:63000 PASTOS DE MENOS DE 5 AÑOS-SIN VARIEDAD Secano  
 Recinto:14-003-014-00011-00003 Cultivo:62000 PASTOS PERMANENTES DE 5 O MAS AÑOS-SIN VARIEDAD Secano  
 Recinto:14-003-014-00009-00006 Cultivo:62000 PASTOS PERMANENTES DE 5 O MAS AÑOS-SIN VARIEDAD Secano  
 Recinto:14-003-007-00131-00001 Cultivo:62000 PASTOS PERMANENTES DE 5 O MAS AÑOS-SIN VARIEDAD Secano  
 Recinto:14-003-007-00131-00005 Cultivo:62000 PASTOS PERMANENTES DE 5 O MAS AÑOS-SIN VARIEDAD Secano
- 86128 Recinto de Forrajeras que no ha contabilizado para Carga Ganadera por no tener una explotación válida para el cálculo de la Carga Ganadera  
 Recinto:14-003-014-00011-00004 Cultivo:63 PASTOS DE MENOS DE 5 AÑOS-  
 Recinto:14-003-014-00011-00003 Cultivo:62 PASTOS PERMANENTES DE 5 O MAS AÑOS-  
 Recinto:14-003-014-00009-00006 Cultivo:62 PASTOS PERMANENTES DE 5 O MAS AÑOS-  
 Recinto:14-003-007-00131-00001 Cultivo:62 PASTOS PERMANENTES DE 5 O MAS AÑOS-  
 Recinto:14-003-007-00131-00005 Cultivo:62 PASTOS PERMANENTES DE 5 O MAS AÑOS-
- 86132 Recinto superficie forrajera que no realiza la actividad de producción de pastoreo.  
 Recinto:14-003-015-00005-00002 Cultivo:20000 BARBECHO TRADICIONAL-SIN VARIEDAD Secano  
 Recinto:14-003-015-00005-00002 Cultivo:20000 BARBECHO TRADICIONAL-SIN VARIEDAD Secano  
 Recinto:14-003-015-00005-00002 Cultivo:20000 BARBECHO TRADICIONAL-SIN VARIEDAD Secano  
 Recinto:14-006-004-00158-00001 Cultivo:20000 BARBECHO TRADICIONAL-SIN VARIEDAD Secano

(1) Con incidencias que retienen pago o deniegan el expediente.  
 (2) Se calcula sobre superficie declarada admisible.  
 (3) Aplicación del artículo 16 bis del RD 147/2023.

Puede verificar la integridad de una copia de este documento mediante la lectura del código QR adjunto o mediante el acceso a la dirección <https://ws050.juntadeandalucia.es/verificarFirma> indicando el código de VERIFICACIÓN

FIRMADO POR	RAQUEL MARIA ESPIN CRESPO	FECHA	26/06/2024
VERIFICACIÓN	Pk2jmMQ72K8YCCE9EQ8LU85ENJJ6M	PÁGINA	1542/8857



**APELLIDOS Y NOMBRE / RAZÓN SOCIAL**

GIL GARCIA FRANCISCO ANGEL

**NIF**

\*\*\*\*4726\*

**EXPEDIENTE**

1213457

**RESOLUCIÓN**

CONCESIÓN DE LA AYUDA

**DATOS DE MANTENIMIENTO UNIDADES****GRUPO DE PAGO**

ZONAS DE LIMITACIONES NATURALES

**Sup. Dec.  
Admisible**

41,76

**Sup.  
Resuelta**

41,76

**Sobredecl.**

0,00

**% Sobredecl.**

0,00

**RESUMEN DE PAGOS**

	<b>IMPORTE ( Euros )</b>			
	<b>RESUELTO</b>	<b>FEADER</b>	<b>MAPA</b>	<b>CAPADR</b>
Pago realizado	715,19	607,91	70,16	37,12
A pagar	472,81	401,89	46,38	24,54
<b>TOTAL</b>	<b>1.188,00</b>	<b>1.009,80</b>	<b>116,54</b>	<b>61,66</b>

**APLICACIÓN DE REDUCCIONES Y PENALIZACIONES (%)**

<b>Criterios de subvencionabilidad (1)</b>	<b>Presentación tardía</b>	<b>Omisión declaración</b>	<b>Condicionalidad</b>
0,00	0,00	0,00	0,00

**IMPORTE ( Euros )**

Calculado(2)	Reducción	Penalización	Reducción Penalización (3)	Penalización adicional	Resuelto	FEADER	MAPA	CAPADR
1.188,00 €	0,00 €	0,00 €	0,00 €	0,00 €	1.188,00 €	1.009,80 €	116,54 €	61,66 €
Importe Unitario:	54,00 €	Nuevo Importe Unitario:	28,45 €					

(1) Con incidencias que retienen pago o deniegan el expediente.

(2) Se calcula sobre superficie declarada admisible.

(3) Aplicación del artículo 16 bis del RD 147/2023.

Puede verificar la integridad de una copia de este documento mediante la lectura del código QR adjunto o mediante el acceso a la dirección <https://ws050.juntadeandalucia.es/verificarFirma> indicando el código de VERIFICACIÓN

FIRMADO POR

RAQUEL MARIA ESPIN CRESPO

FECHA

26/06/2024

VERIFICACIÓN

Pk2jmMQ72K8YCCE9EQ8LU85ENJJ6M

PÁGINA

1543/8857





**RECINTOS PROPUESTOS**

REF.	REFERENCIA SIGPAC	CULTIVO	S/R	USO SIGPAC	Sup. Dec. admisible	Sup. Campo	Sup. Determ.	Sup. Resuelta
-1499608	14-006-003-00247-0001	BARBECHO TRADICIONAL	S		1,01		1,01	1,01
-1499598	14-006-003-00253-0002	BARBECHO TRADICIONAL	S		1,21		1,21	1,21
-1401251	14-023-018-00343-0003	AVENA	S		1,88		1,88	1,88
-1316819	14-006-001-00272-0001	AVENA	S		0,60		0,60	0,60
-1029168	14-006-003-00215-0012	TRANQUILLÓN	S		0,11		0,11	0,11
-1029167	14-006-003-00215-0011	TRANQUILLÓN	S		0,16		0,16	0,16
-1029165	14-006-003-00215-0014	TRANQUILLÓN	S		0,01		0,01	0,01
-1029164	14-006-003-00215-0013	TRANQUILLÓN	S		0,08		0,08	0,08
-1029163	14-006-003-00215-0009	PASTOS PERMANENTES DE 5 O MAS AÑOS	S		0,05		0,05	0,05
-1029162	14-006-003-00215-0008	HUERTA	S		0,09		0,09	0,09
-1029160	14-006-003-00215-0004	TRANQUILLÓN	S		2,24		2,24	2,24
-1028597	14-006-003-00184-0004	PASTOS PERMANENTES DE 5 O MAS AÑOS	S		0,03		0,03	0,03
-1028596	14-006-003-00170-0002	PASTOS PERMANENTES DE 5 O MAS AÑOS	S		0,02		0,02	0,02
-75180	14-003-007-00089-0001	AVENA	S		0,54		0,54	0,54
-75133	14-003-007-00087-0001	AVENA	S		0,38		0,38	0,38
4122516	14-006-002-00268-0001	TRANQUILLÓN	S		0,86		0,86	0,86
4122517	14-006-002-00279-0001	TRANQUILLÓN	S		0,91		0,91	0,91
5505183	14-006-003-00215-0004	AVENA	S		0,40		0,40	0,40
5505184	14-006-003-00215-0004	HUERTA	S		0,06		0,06	0,06
5505190	14-006-003-00215-0004	SANDÍA	S		0,75		0,75	0,75
6015928	14-003-007-00109-0001	MEZCLA VEZA - AVENA	S		1,22		1,22	1,22
1700000006930574	14-003-007-00109-0001	BARBECHO TRADICIONAL	S		1,87		1,87	1,87
1700000006930575	14-003-007-00112-0006	AVENA	S		3,31		3,31	3,31
1700000006930583	14-006-004-00039-0001	TRANQUILLÓN	S		1,42		1,42	1,42
1700000006930584	14-006-003-00183-0001	BARBECHO TRADICIONAL	S		0,36		0,36	0,36
1700000006930585	14-006-003-00184-0001	BARBECHO TRADICIONAL	S		0,56		0,56	0,56
1700000006930586	14-006-003-00185-0001	BARBECHO TRADICIONAL	S		0,13		0,13	0,13
1700000006930587	14-006-003-00186-0001	BARBECHO TRADICIONAL	S		0,25		0,25	0,25
1700000006930588	14-003-007-00112-0006	AVENA	S		1,26		1,26	1,26
1700000006930592	14-003-007-00109-0001	BARBECHO TRADICIONAL	S		2,67		2,67	2,67
1700000006930593	14-006-001-00084-0002	AVENA	S		2,54		2,54	2,54
1700000006930599	14-003-007-00109-0001	TRANQUILLÓN	S		3,02		3,02	3,02
1700000006930602	14-006-003-00053-0001	CEBADA	S		1,32		1,32	1,32
1700000006930603	14-006-003-00170-0001	TRANQUILLÓN	S		0,25		0,25	0,25
1700000006930604	14-006-003-00175-0001	TRANQUILLÓN	S		0,39		0,39	0,39
1700000006930606	14-003-007-00112-0006	AVENA	S		1,14		1,14	1,14
1700000006930607	14-003-007-00112-0006	TRANQUILLÓN	S		3,12		3,12	3,12
1700000006930608	14-006-003-00042-0001	TRANQUILLÓN	S		1,14		1,14	1,14
1700000006930609	14-006-001-00032-0002	BARBECHO TRADICIONAL	S		0,75		0,75	0,75
1700000006930611	14-006-002-00221-0001	TRANQUILLÓN	S		0,57		0,57	0,57
1700000006930613	14-006-003-00237-0001	TRANQUILLÓN	S		1,31		1,31	1,31
1700000006930614	14-006-003-00238-0001	TRANQUILLÓN	S		1,77		1,77	1,77

**INCIDENCIAS**

**INCIDENCIA DESCRIPCIÓN**

- 3795 Recinto declarado con una situación de riesgo de abandono.
- Recinto:14-006-001-00032-00002 Cultivo: -
- Recinto:14-006-003-00183-00001 Cultivo: -
- Recinto:14-006-003-00184-00001 Cultivo: -
- Recinto:14-006-003-00185-00001 Cultivo: -
- Recinto:14-006-003-00186-00001 Cultivo: -
- Recinto:14-006-003-00260-00001 Cultivo: -

(1) Con incidencias que retienen pago o deniegan el expediente.  
 (2) Se calcula sobre superficie declarada admisible.  
 (3) Aplicación del artículo 16 bis del RD 147/2023.

Puede verificar la integridad de una copia de este documento mediante la lectura del código QR adjunto o mediante el acceso a la dirección <a href="https://ws050.juntadeandalucia.es/verificarFirma">https://ws050.juntadeandalucia.es/verificarFirma</a> indicando el código de VERIFICACIÓN					
FIRMADO POR	RAQUEL MARIA ESPIN CRESPO		FECHA		26/06/2024
VERIFICACIÓN	Pk2jmMQ72K8YCCE9EQ8LU85ENJJ6M		PÁGINA		1544/8857



**INCIDENCIAS**

**INCIDENCIA DESCRIPCIÓN**

- 86122 Recinto superficie forrajera que realiza la actividad de producción de pastoreo y no declara el o los códigos del Registro de Explotaciones Ganaderas de Andalucía, REGA.  
 Recinto:14-003-025-00027-00001 Cultivo:62000 PASTOS PERMANENTES DE 5 O MAS AÑOS-SIN VARIEDAD Secano Explotacion:ES140060000071  
 Recinto:14-003-025-00027-00002 Cultivo:62000 PASTOS PERMANENTES DE 5 O MAS AÑOS-SIN VARIEDAD Secano Explotacion:ES140060000071  
 Recinto:14-054-012-00023-00001 Cultivo:62000 PASTOS PERMANENTES DE 5 O MAS AÑOS-SIN VARIEDAD Secano Explotacion:ES140060000071
- 86123 Recinto superficie forrajera que en REGA no tiene clasificación zootécnica permitida.  
 Recinto:14-006-003-00240-00001 Cultivo:62000 PASTOS PERMANENTES DE 5 O MAS AÑOS-SIN VARIEDAD Secano Explotacion:ES140060000071  
 Recinto:14-006-003-00242-00002 Cultivo:20000 BARBECHO TRADICIONAL-SIN VARIEDAD Secano Explotacion:ES140060000071  
 Recinto:14-006-003-00242-00002 Cultivo:78000 RAYGRAS ANUAL (Lolium multiflorum LAM. And hybrids)-SIN VARIEDAD Secano Explotacion:ES140060000071  
 Recinto:14-006-003-00243-00002 Cultivo:20000 BARBECHO TRADICIONAL-SIN VARIEDAD Regadío Explotacion:ES140060000071  
 Recinto:14-006-003-00244-00001 Cultivo:20000 BARBECHO TRADICIONAL-SIN VARIEDAD Secano Explotacion:ES140060000071  
 Recinto:14-006-003-00260-00001 Cultivo:20000 BARBECHO TRADICIONAL-SIN VARIEDAD Secano Explotacion:ES140060000071  
 Recinto:14-006-003-00262-00001 Cultivo:62000 PASTOS PERMANENTES DE 5 O MAS AÑOS-SIN VARIEDAD Secano Explotacion:ES140060000071  
 Recinto:14-006-003-00277-00004 Cultivo:20000 BARBECHO TRADICIONAL-SIN VARIEDAD Secano Explotacion:ES140060000071  
 Recinto:14-006-003-00295-00001 Cultivo:78000 RAYGRAS ANUAL (Lolium multiflorum LAM. And hybrids)-SIN VARIEDAD Secano Explotacion:ES140060000071  
 Recinto:14-006-004-00068-00001 Cultivo:78000 RAYGRAS ANUAL (Lolium multiflorum LAM. And hybrids)-SIN VARIEDAD Regadío Explotacion:ES140060000071  
 Recinto:14-006-004-00070-00001 Cultivo:78000 RAYGRAS ANUAL (Lolium multiflorum LAM. And hybrids)-SIN VARIEDAD Secano Explotacion:ES140060000071  
 Recinto:14-023-018-00343-00001 Cultivo:62000 PASTOS PERMANENTES DE 5 O MAS AÑOS-SIN VARIEDAD Secano Explotacion:ES140230000647
- 86124 Recinto de forrajera para Cálculo de Carga Ganadera que No pertenece a Explotación.  
 Recinto:14-003-025-00027-00001 Cultivo:62000 PASTOS PERMANENTES DE 5 O MAS AÑOS-SIN VARIEDAD Secano Explotacion:ES140060000071  
 Recinto:14-003-025-00027-00002 Cultivo:62000 PASTOS PERMANENTES DE 5 O MAS AÑOS-SIN VARIEDAD Secano Explotacion:ES140060000071  
 Recinto:14-054-012-00023-00001 Cultivo:62000 PASTOS PERMANENTES DE 5 O MAS AÑOS-SIN VARIEDAD Secano Explotacion:ES140060000071
- 86126 Recinto de forrajera para Cálculo de Carga Ganadera que No pertenece a Explotación con UGM válida.  
 Recinto:14-006-003-00240-00001 Cultivo:62000 PASTOS PERMANENTES DE 5 O MAS AÑOS-SIN VARIEDAD Secano Explotacion:ES140060000071  
 Recinto:14-006-003-00242-00002 Cultivo:20000 BARBECHO TRADICIONAL-SIN VARIEDAD Secano Explotacion:ES140060000071  
 Recinto:14-006-003-00242-00002 Cultivo:78000 RAYGRAS ANUAL (Lolium multiflorum LAM. And hybrids)-SIN VARIEDAD Secano Explotacion:ES140060000071  
 Recinto:14-006-003-00243-00002 Cultivo:20000 BARBECHO TRADICIONAL-SIN VARIEDAD Regadío Explotacion:ES140060000071  
 Recinto:14-006-003-00244-00001 Cultivo:20000 BARBECHO TRADICIONAL-SIN VARIEDAD Secano Explotacion:ES140060000071  
 Recinto:14-006-003-00260-00001 Cultivo:20000 BARBECHO TRADICIONAL-SIN VARIEDAD Secano Explotacion:ES140060000071  
 Recinto:14-006-003-00262-00001 Cultivo:62000 PASTOS PERMANENTES DE 5 O MAS AÑOS-SIN VARIEDAD Secano Explotacion:ES140060000071  
 Recinto:14-006-003-00277-00004 Cultivo:20000 BARBECHO TRADICIONAL-SIN VARIEDAD Secano Explotacion:ES140060000071  
 Recinto:14-006-003-00295-00001 Cultivo:78000 RAYGRAS ANUAL (Lolium multiflorum LAM. And hybrids)-SIN VARIEDAD Secano Explotacion:ES140060000071  
 Recinto:14-006-004-00068-00001 Cultivo:78000 RAYGRAS ANUAL (Lolium multiflorum LAM. And hybrids)-SIN VARIEDAD Regadío Explotacion:ES140060000071  
 Recinto:14-006-004-00070-00001 Cultivo:78000 RAYGRAS ANUAL (Lolium multiflorum LAM. And hybrids)-SIN VARIEDAD Secano Explotacion:ES140060000071

**Datos considerados para el Cálculo de la Carga Ganadera del expediente**

**Superficie determinada para Cálculo Carga Ganadera:** 5,94 ha  
**Carga Ganadera del Expediente:** 3,72 ugm/ha

**Explotación Especie Ugm Calculada para CG**

(1) Con incidencias que retienen pago o deniegan el expediente.  
 (2) Se calcula sobre superficie declarada admisible.  
 (3) Aplicación del artículo 16 bis del RD 147/2023.

Puede verificar la integridad de una copia de este documento mediante la lectura del código QR adjunto o mediante el acceso a la dirección <https://ws050.juntadeandalucia.es/verificarFirma> indicando el código de VERIFICACIÓN

FIRMADO POR	RAQUEL MARIA ESPIN CRESPO	FECHA	26/06/2024
VERIFICACIÓN	Pk2jmMQ72K8YCC9E9EQ8LU85ENJJ6M	PÁGINA	1545/8857





**Datos considerados para el Cálculo de la Carga Ganadera del expediente**

Explotación	Especie	Ugm Calculada para CG
ES140030000302	BOVINA	19,21
ES140060000578	BOVINA	2,88

**Recintos Determinados para el Cálculo de Garga Ganadera**

REF.	REFERENCIA SIGPAC	CULTIVO	DESCRIPCIÓN CULTIVO	S/R	SUP. RESUELTA (ha)
-1029163	14-006-003-00215-00009	62000	PASTOS PERMANENTES DE 5 O MAS AÑOS-SIN VARIEDAD	S	0,05
-1028597	14-006-003-00184-00004	62000	PASTOS PERMANENTES DE 5 O MAS AÑOS-SIN VARIEDAD	S	0,03
-1028596	14-006-003-00170-00002	62000	PASTOS PERMANENTES DE 5 O MAS AÑOS-SIN VARIEDAD	S	0,02
1700000006930574	14-003-007-001109-00001	20000	BARBECHO TRADICIONAL-SIN VARIEDAD	S	1,87
1700000006930584	14-006-003-00183-00001	20000	BARBECHO TRADICIONAL-SIN VARIEDAD	S	0,36
1700000006930585	14-006-003-00184-00001	20000	BARBECHO TRADICIONAL-SIN VARIEDAD	S	0,56
1700000006930586	14-006-003-00185-00001	20000	BARBECHO TRADICIONAL-SIN VARIEDAD	S	0,13
1700000006930587	14-006-003-00186-00001	20000	BARBECHO TRADICIONAL-SIN VARIEDAD	S	0,25
1700000006930592	14-003-007-001109-00001	20000	BARBECHO TRADICIONAL-SIN VARIEDAD	S	2,67

**Incidencias de carga ganadera****INCIDENCIA DESCRIPCIÓN**

3795	Recinto declarado con una situación de riesgo de abandono. Recinto:14-006-003-00183-00001 Cultivo: - Recinto:14-006-003-00184-00001 Cultivo: - Recinto:14-006-003-00185-00001 Cultivo: - Recinto:14-006-003-00186-00001 Cultivo: - Recinto:14-006-003-00260-00001 Cultivo: - Recinto:14-006-001-00032-00002 Cultivo: -
86122	Recinto superficie forrajera que realiza la actividad de producción de pastoreo y no declara el o los códigos del Registro de Explotaciones Ganaderas de Andalucía, REGA. Recinto:14-003-025-00027-00002 Cultivo:62000 PASTOS PERMANENTES DE 5 O MAS AÑOS-SIN VARIEDAD Secano Recinto:14-054-012-00023-00001 Cultivo:62000 PASTOS PERMANENTES DE 5 O MAS AÑOS-SIN VARIEDAD Secano Recinto:14-003-025-00027-00001 Cultivo:62000 PASTOS PERMANENTES DE 5 O MAS AÑOS-SIN VARIEDAD Secano
86123	Recinto superficie forrajera que en REGA no tiene clasificación zootécnica permitida. Recinto:14-006-003-00277-00004 Cultivo:20000 BARBECHO TRADICIONAL-SIN VARIEDAD Secano Explotacion: ES140060000071 Recinto:14-006-003-00244-00001 Cultivo:20000 BARBECHO TRADICIONAL-SIN VARIEDAD Secano Explotacion: ES140060000071 Recinto:14-006-003-00242-00002 Cultivo:78000 RAYGRAS ANUAL (Lolium multiflorum LAM. And hybrids)-SIN VARIEDAD Secano Explotacion:ES140060000071 Recinto:14-006-003-00242-00002 Cultivo:20000 BARBECHO TRADICIONAL-SIN VARIEDAD Secano Explotacion: ES140060000071 Recinto:14-006-003-00240-00001 Cultivo:62000 PASTOS PERMANENTES DE 5 O MAS AÑOS-SIN VARIEDAD Secano Explotacion:ES140060000071 Recinto:14-006-003-00262-00001 Cultivo:62000 PASTOS PERMANENTES DE 5 O MAS AÑOS-SIN VARIEDAD Secano Explotacion:ES140060000071 Recinto:14-006-003-00295-00001 Cultivo:78000 RAYGRAS ANUAL (Lolium multiflorum LAM. And hybrids)-SIN VARIEDAD Secano Explotacion:ES140060000071 Recinto:14-006-003-00260-00001 Cultivo:20000 BARBECHO TRADICIONAL-SIN VARIEDAD Secano Explotacion: ES140060000071 Recinto:14-006-004-00068-00001 Cultivo:78000 RAYGRAS ANUAL (Lolium multiflorum LAM. And hybrids)-SIN VARIEDAD Regadío Explotacion:ES140060000071 Recinto:14-006-004-00070-00001 Cultivo:78000 RAYGRAS ANUAL (Lolium multiflorum LAM. And hybrids)-SIN VARIEDAD Secano Explotacion:ES140060000071 Recinto:14-023-018-00343-00001 Cultivo:62000 PASTOS PERMANENTES DE 5 O MAS AÑOS-SIN VARIEDAD Secano Explotacion:ES140230000647 Recinto:14-006-003-00243-00002 Cultivo:20000 BARBECHO TRADICIONAL-SIN VARIEDAD Regadío Explotacion: ES140060000071
86124	Recinto de forrajera para Cálculo de Carga Ganadera que No pertenece a Explotación.

(1) Con incidencias que retienen pago o deniegan el expediente.

(2) Se calcula sobre superficie declarada admisible.

(3) Aplicación del artículo 16 bis del RD 147/2023.

Puede verificar la integridad de una copia de este documento mediante la lectura del código QR adjunto o mediante el acceso a la dirección <https://ws050.juntadeandalucia.es/verificarFirma> indicando el código de VERIFICACIÓN

FIRMADO POR	RAQUEL MARIA ESPIN CRESPO	FECHA	26/06/2024
VERIFICACIÓN	Pk2jmMQ72K8YCC9E9EQ8LU85ENJJ6M	PÁGINA	1546/8857







	Recinto:14-003-025-00027-00002	Cultivo:62000	PASTOS PERMANENTES DE 5 O MAS AÑOS-SIN VARIEDAD	Secano
	Recinto:14-054-012-00023-00001	Cultivo:62000	PASTOS PERMANENTES DE 5 O MAS AÑOS-SIN VARIEDAD	Secano
	Recinto:14-003-025-00027-00001	Cultivo:62000	PASTOS PERMANENTES DE 5 O MAS AÑOS-SIN VARIEDAD	Secano
86126	Recinto de forrajera para Cálculo de Carga Ganadera que No pertenece a Explotación con UGM válida.			
	Recinto:14-006-003-00277-00004	Cultivo:20000	BARBECHO TRADICIONAL-SIN VARIEDAD	Secano Explotacion: ES140060000071
	Recinto:14-006-003-00244-00001	Cultivo:20000	BARBECHO TRADICIONAL-SIN VARIEDAD	Secano Explotacion: ES140060000071
	Recinto:14-006-003-00242-00002	Cultivo:78000	RAYGRAS ANUAL (Lolium multiflorum LAM. And hybrids)-SIN VARIEDAD	Secano Explotacion:ES140060000071
	Recinto:14-006-003-00242-00002	Cultivo:20000	BARBECHO TRADICIONAL-SIN VARIEDAD	Secano Explotacion: ES140060000071
	Recinto:14-006-003-00240-00001	Cultivo:62000	PASTOS PERMANENTES DE 5 O MAS AÑOS-SIN VARIEDAD	Secano Explotacion:ES140060000071
	Recinto:14-006-003-00262-00001	Cultivo:62000	PASTOS PERMANENTES DE 5 O MAS AÑOS-SIN VARIEDAD	Secano Explotacion:ES140060000071
	Recinto:14-006-003-00295-00001	Cultivo:78000	RAYGRAS ANUAL (Lolium multiflorum LAM. And hybrids)-SIN VARIEDAD	Secano Explotacion:ES140060000071
	Recinto:14-006-003-00260-00001	Cultivo:20000	BARBECHO TRADICIONAL-SIN VARIEDAD	Secano Explotacion: ES140060000071
	Recinto:14-006-004-00068-00001	Cultivo:78000	RAYGRAS ANUAL (Lolium multiflorum LAM. And hybrids)-SIN VARIEDAD	Regadío Explotacion:ES140060000071
	Recinto:14-006-004-00070-00001	Cultivo:78000	RAYGRAS ANUAL (Lolium multiflorum LAM. And hybrids)-SIN VARIEDAD	Secano Explotacion:ES140060000071
	Recinto:14-006-003-00243-00002	Cultivo:20000	BARBECHO TRADICIONAL-SIN VARIEDAD	Regadío Explotacion: ES140060000071
86128	Recinto de Forrajeras que no ha contabilizado para Carga Ganadera por no tener una explotación válida para el cálculo de la Carga Ganadera			
	Recinto:14-006-003-00277-00004	Cultivo:20	BARBECHO TRADICIONAL-	
	Recinto:14-006-003-00244-00001	Cultivo:20	BARBECHO TRADICIONAL-	
	Recinto:14-006-003-00242-00002	Cultivo:78	RAYGRAS ANUAL (Lolium multiflorum LAM. And hybrids)-	
	Recinto:14-006-003-00242-00002	Cultivo:20	BARBECHO TRADICIONAL-	
	Recinto:14-006-003-00240-00001	Cultivo:62	PASTOS PERMANENTES DE 5 O MAS AÑOS-	
	Recinto:14-006-003-00262-00001	Cultivo:62	PASTOS PERMANENTES DE 5 O MAS AÑOS-	
	Recinto:14-006-003-00295-00001	Cultivo:78	RAYGRAS ANUAL (Lolium multiflorum LAM. And hybrids)-	
	Recinto:14-006-003-00260-00001	Cultivo:20	BARBECHO TRADICIONAL-	
	Recinto:14-006-004-00068-00001	Cultivo:78	RAYGRAS ANUAL (Lolium multiflorum LAM. And hybrids)-	
	Recinto:14-006-004-00070-00001	Cultivo:78	RAYGRAS ANUAL (Lolium multiflorum LAM. And hybrids)-	
	Recinto:14-006-003-00243-00002	Cultivo:20	BARBECHO TRADICIONAL-	
	Recinto:14-023-018-00343-00001	Cultivo:62	PASTOS PERMANENTES DE 5 O MAS AÑOS-	
	Recinto:14-003-025-00027-00002	Cultivo:62	PASTOS PERMANENTES DE 5 O MAS AÑOS-	
	Recinto:14-054-012-00023-00001	Cultivo:62	PASTOS PERMANENTES DE 5 O MAS AÑOS-	
	Recinto:14-003-025-00027-00001	Cultivo:62	PASTOS PERMANENTES DE 5 O MAS AÑOS-	
86131	Recinto superficie forrajera con explotación ganadera según VAG que en REGA no tiene clasificación zootécnica permitida.			
	Recinto:14-023-018-00343-00001	Cultivo:62000	PASTOS PERMANENTES DE 5 O MAS AÑOS-SIN VARIEDAD	Secano Explotacion:ES140230000647
86132	Recinto superficie forrajera que no realiza la actividad de producción de pastoreo.			
	Recinto:14-006-003-00247-00001	Cultivo:20000	BARBECHO TRADICIONAL-SIN VARIEDAD	Secano
	Recinto:14-006-003-00253-00002	Cultivo:20000	BARBECHO TRADICIONAL-SIN VARIEDAD	Secano
	Recinto:14-006-001-00032-00002	Cultivo:20000	BARBECHO TRADICIONAL-SIN VARIEDAD	Secano

(1) Con incidencias que retienen pago o deniegan el expediente.  
(2) Se calcula sobre superficie declarada admisible.  
(3) Aplicación del artículo 16 bis del RD 147/2023.

Puede verificar la integridad de una copia de este documento mediante la lectura del código QR adjunto o mediante el acceso a la dirección <a href="https://ws050.juntadeandalucia.es/verificarFirma">https://ws050.juntadeandalucia.es/verificarFirma</a> indicando el código de VERIFICACIÓN				
FIRMADO POR	RAQUEL MARIA ESPIN CRESPO	FECHA	26/06/2024	
VERIFICACIÓN	Pk2jmMQ72K8YCC9E9EQ8LU85ENJJ6M	PÁGINA	1547/8857	



**APELLIDOS Y NOMBRE / RAZÓN SOCIAL**

GIL JABALDÓN DIEGO CALIXTO

**NIF**

\*\*\*\*0076\*

**EXPEDIENTE**

1119353

**RESOLUCIÓN**

CONCESIÓN DE LA AYUDA

**DATOS DE MANTENIMIENTO UNIDADES**

**GRUPO DE PAGO**

ZONAS DE LIMITACIONES NATURALES

**Sup. Dec. Admisible**

116,83

**Sup. Resuelta**

116,83

**Sobredecl.**

0,00

**% Sobredecl.**

0,00

**RESUMEN DE PAGOS**

	<b>IMPORTE ( Euros )</b>			
	<b>RESUELTO</b>	<b>FEADER</b>	<b>MAPA</b>	<b>CAPADR</b>
Pago realizado	1.081,20	919,02	106,06	56,12
A pagar	106,80	90,78	10,48	5,54
<b>TOTAL</b>	<b>1.188,00</b>	<b>1.009,80</b>	<b>116,54</b>	<b>61,66</b>

**APLICACIÓN DE REDUCCIONES Y PENALIZACIONES (%)**

<b>Crterios de subvencionabilidad (1)</b>	<b>Presentación tardía</b>	<b>Omisión declaración</b>	<b>Condicionalidad</b>
0,00	0,00	0,00	0,00

**IMPORTE ( Euros )**

Calculado(2)	Reducción	Penalización	Reducción Penalización (3)	Penalización adicional	Resuelto	FEADER	MAPA	CAPADR
1.188,00 €	0,00 €	0,00 €	0,00 €	0,00 €	1.188,00 €	1.009,80 €	116,54 €	61,66 €
<b>Importe Unitario:</b>	<b>54,00 €</b>	<b>Nuevo Importe Unitario:</b>			<b>10,17 €</b>			

**RECINTOS PROPUESTOS**

REF.	REFERENCIA SIGPAC	CULTIVO	S/R	USO SIGPAC	Sup. Dec. admisible	Sup. Campo	Sup. Determ.	Sup. Resuelta
-123757	14-016-004-00140-0002	PASTOS PERMANENTES DE 5 O MAS AÑOS	S		5,68		5,68	5,68
1700000006216484	14-016-014-00007-0001	OLIVAR	S		0,50		0,50	0,50
1700000006216485	14-016-014-00051-0005	PASTOS PERMANENTES DE 5 O MAS AÑOS	S		0,30		0,30	0,30
1700000006216486	14-016-015-00001-0001	PASTOS PERMANENTES DE 5 O MAS AÑOS	S		11,29		11,29	11,29
1700000006216487	14-016-014-00051-0004	PASTOS PERMANENTES DE 5 O MAS AÑOS	S		26,67		26,67	26,67
1700000006216488	14-016-014-00055-0002	PASTOS PERMANENTES DE 5 O MAS AÑOS	S		38,32		38,32	38,32
1700000006216490	14-016-017-00012-0003	PASTOS PERMANENTES DE 5 O MAS AÑOS	S		7,10		7,10	7,10
1700000006216491	14-016-017-00012-0003	PASTOS PERMANENTES DE 5 O MAS AÑOS	S		8,86		8,86	8,86
1700000006216492	14-016-017-00012-0003	PASTOS PERMANENTES DE 5 O MAS AÑOS	S		18,11		18,11	18,11

**INCIDENCIAS**

**INCIDENCIA DESCRIPCIÓN**

452	Actividad agraria declarada en un recinto no compatible con el uso PA, PR o PS asignado en SIGPAC para ese recinto. Recinto:14-016-004-00041-00001 Cultivo:62000 PASTOS PERMANENTES DE 5 O MAS AÑOS-SIN VARIEDAD Secano USO ASIGNADO EN SIGPAC:PA
86121	Recinto superficie forrajera que no realiza la actividad de producción de pastoreo. Recinto:14-016-004-00041-00001 Cultivo:62000 PASTOS PERMANENTES DE 5 O MAS AÑOS-SIN VARIEDAD Secano Actividad Agraria del recinto:2
86122	Recinto superficie forrajera que realiza la actividad de producción de pastoreo y no declara el o los códigos del Registro de Explotaciones Ganaderas de Andalucía, REGA. Recinto:14-016-004-00041-00001 Cultivo:62000 PASTOS PERMANENTES DE 5 O MAS AÑOS-SIN VARIEDAD Secano
86124	Recinto de forrajera para Cálculo de Carga Ganadera que No pertenece a Explotación. Recinto:14-016-004-00041-00001 Cultivo:62000 PASTOS PERMANENTES DE 5 O MAS AÑOS-SIN VARIEDAD Secano

(1) Con incidencias que retienen pago o deniegan el expediente.  
(2) Se calcula sobre superficie declarada admisible.  
(3) Aplicación del artículo 16 bis del RD 147/2023.

Puede verificar la integridad de una copia de este documento mediante la lectura del código QR adjunto o mediante el acceso a la dirección <a href="https://ws050.juntadeandalucia.es/verificarFirma">https://ws050.juntadeandalucia.es/verificarFirma</a> indicando el código de VERIFICACIÓN					
FIRMADO POR	RAQUEL MARIA ESPIN CRESPO		FECHA		26/06/2024
VERIFICACIÓN	Pk2jmMQ72K8YCCE9EQ8LU85ENJJJ6M		PÁGINA		1548/8857

**Datos considerados para el Cálculo de la Carga Ganadera del expediente**

Superficie determinada para Cálculo Carga Ganadera: 116,33 ha

Carga Ganadera del Expediente: 0,86 ugm/ha

Explotación	Especie	Ugm Calculada para CG
ES140160000117	BOVINA	13,92
ES140160000117	PORCINO	3,98
ES140160000157	OVINA	19,84
ES140160000157	PORCINO	20,37
ES140160000201	PORCINO	10,86
ES140160000209	BOVINA	11,15
ES140160000209	PORCINO	19,63

**Recintos Determinados para el Cálculo de Carga Ganadera**

REF.	REFERENCIA SIGPAC	CULTIVO	DESCRIPCIÓN CULTIVO	S/R	SUP. RESUELTA (ha)
-123757	14-016-004-00140-00002	62000	PASTOS PERMANENTES DE 5 O MAS AÑOS-SIN VARIEDAD	S	5,68
1700000006216485	14-016-014-00051-00005	62000	PASTOS PERMANENTES DE 5 O MAS AÑOS-SIN VARIEDAD	S	0,30
1700000006216486	14-016-015-00001-00001	62000	PASTOS PERMANENTES DE 5 O MAS AÑOS-SIN VARIEDAD	S	11,29
1700000006216487	14-016-014-00051-00004	62000	PASTOS PERMANENTES DE 5 O MAS AÑOS-SIN VARIEDAD	S	26,67
1700000006216488	14-016-014-00055-00002	62000	PASTOS PERMANENTES DE 5 O MAS AÑOS-SIN VARIEDAD	S	38,32
1700000006216490	14-016-017-00012-00003	62000	PASTOS PERMANENTES DE 5 O MAS AÑOS-SIN VARIEDAD	S	7,10
1700000006216491	14-016-017-00012-00003	62000	PASTOS PERMANENTES DE 5 O MAS AÑOS-SIN VARIEDAD	S	8,86
1700000006216492	14-016-017-00012-00003	62000	PASTOS PERMANENTES DE 5 O MAS AÑOS-SIN VARIEDAD	S	18,11

**Incidencias de carga ganadera****INCIDENCIA DESCRIPCIÓN**

- 452 Actividad agraria declarada en un recinto no compatible con el uso PA, PR o PS asignado en SIGPAC para ese recinto.  
Recinto:14-016-004-00041-00001 Cultivo:62000 PASTOS PERMANENTES DE 5 O MAS AÑOS-SIN VARIEDAD Secano USO ASIGNADO EN SIGPAC:PA
- 86122 Recinto superficie forrajera que realiza la actividad de producción de pastoreo y no declara el o los códigos del Registro de Explotaciones Ganaderas de Andalucía, REGA.  
Recinto:14-016-004-00041-00001 Cultivo:62000 PASTOS PERMANENTES DE 5 O MAS AÑOS-SIN VARIEDAD Secano
- 86124 Recinto de forrajera para Cálculo de Carga Ganadera que No pertenece a Explotación.  
Recinto:14-016-004-00041-00001 Cultivo:62000 PASTOS PERMANENTES DE 5 O MAS AÑOS-SIN VARIEDAD Secano
- 86128 Recinto de Forrajeras que no ha contabilizado para Carga Ganadera por no tener una explotación válida para el cálculo de la Carga Ganadera  
Recinto:14-016-004-00041-00001 Cultivo:62 PASTOS PERMANENTES DE 5 O MAS AÑOS-
- 86132 Recinto superficie forrajera que no realiza la actividad de producción de pastoreo.  
Recinto:14-016-004-00041-00001 Cultivo:62000 PASTOS PERMANENTES DE 5 O MAS AÑOS-SIN VARIEDAD Secano

(1) Con incidencias que retienen pago o deniegan el expediente.  
(2) Se calcula sobre superficie declarada admisible.  
(3) Aplicación del artículo 16 bis del RD 147/2023.

Puede verificar la integridad de una copia de este documento mediante la lectura del código QR adjunto o mediante el acceso a la dirección <https://ws050.juntadeandalucia.es/verificarFirma> indicando el código de VERIFICACIÓN

FIRMADO POR	RAQUEL MARIA ESPIN CRESPO	FECHA	26/06/2024
VERIFICACIÓN	Pk2jmMQ72K8YCCE9EQ8LU85ENJJ6M	PÁGINA	1549/8857



**APELLIDOS Y NOMBRE / RAZÓN SOCIAL**

GIL LOPEZ ANTONIO

**NIF**

\*\*\*\*4789\*

**EXPEDIENTE**

1046315

**RESOLUCIÓN**

CONCESIÓN DE LA AYUDA

**DATOS DE MANTENIMIENTO UNIDADES****GRUPO DE PAGO**

ZONAS DE LIMITACIONES NATURALES

**Sup. Dec.  
Admisible**

96,65

**Sup.  
Resuelta**

96,65

**Sobredecl.**

0,00

**% Sobredecl.**

0,00

**RESUMEN DE PAGOS**

	<b>IMPORTE ( Euros )</b>			
	<b>RESUELTO</b>	<b>FEADER</b>	<b>MAPA</b>	<b>CAPADR</b>
Pago realizado	1.081,20	919,02	106,06	56,12
A pagar	106,06	90,15	10,40	5,51
<b>TOTAL</b>	<b>1.187,26</b>	<b>1.009,17</b>	<b>116,46</b>	<b>61,63</b>

**APLICACIÓN DE REDUCCIONES Y PENALIZACIONES (%)**

<b>Criterios de subvencionabilidad (1)</b>	<b>Presentación tardía</b>	<b>Omisión declaración</b>	<b>Condicionalidad</b>
0,00	0,00	0,00	0,00

**IMPORTE ( Euros )**

Calculado(2)	Reducción	Penalización	Reducción Penalización (3)	Penalización adicional	Resuelto	FEADER	MAPA	CAPADR
1.187,26 €	0,00 €	0,00 €	0,00 €	0,00 €	1.187,26 €	1.009,17 €	116,47 €	61,62 €
Importe Unitario:	54,00 €	Nuevo Importe Unitario:	12,28 €					

(1) Con incidencias que retienen pago o deniegan el expediente.  
(2) Se calcula sobre superficie declarada admisible.  
(3) Aplicación del artículo 16 bis del RD 147/2023.

Puede verificar la integridad de una copia de este documento mediante la lectura del código QR adjunto o mediante el acceso a la dirección <https://ws050.juntadeandalucia.es/verificarFirma> indicando el código de VERIFICACIÓN

FIRMADO POR	RAQUEL MARIA ESPIN CRESPO	FECHA	26/06/2024
VERIFICACIÓN	Pk2jmMQ72K8YCCE9EQ8LU85ENJJ6M	PÁGINA	1550/8857





**RECINTOS PROPUESTOS**

REF.	REFERENCIA SIGPAC	CULTIVO	S/R	USO SIGPAC	Sup. Dec. admisible	Sup. Campo	Sup. Determ.	Sup. Resuelta
-1549005	14-035-022-00237-0001	TRIGO BLANDO	S		0,01		0,01	0,01
-1549004	14-035-022-00237-0001	TRIGO BLANDO	S		0,02		0,02	0,02
-1548998	14-035-022-00235-0001	TRIGO BLANDO	S		0,04		0,04	0,04
-1548995	14-035-022-00235-0001	TRIGO BLANDO	S		0,02		0,02	0,02
-1548895	14-035-052-00327-0001	BARBECHO TRADICIONAL	S		0,03		0,03	0,03
-1548894	14-035-052-00325-0001	BARBECHO TRADICIONAL	S		0,03		0,03	0,03
-1548890	14-035-052-00374-0001	BARBECHO TRADICIONAL	S		0,08		0,08	0,08
-1548889	14-035-052-00375-0002	BARBECHO TRADICIONAL	S		0,02		0,02	0,02
-977592	14-035-017-00410-0001	OLIVAR	S		0,09		0,09	0,09
-977362	14-008-029-00183-0001	BARBECHO TRADICIONAL	S		0,52		0,52	0,52
-499419	14-035-051-00264-0001	BARBECHO TRADICIONAL	S		2,78		2,78	2,78
-39983	14-008-027-00314-0001	BARBECHO TRADICIONAL	S		0,22		0,22	0,22
4609356	14-035-051-00264-0001	CEBADA	S		4,61		4,61	4,61
1700000005373056	14-008-027-00313-0001	BARBECHO TRADICIONAL	S		0,93		0,93	0,93
1700000005373057	14-008-029-00182-0001	BARBECHO TRADICIONAL	S		1,67		1,67	1,67
1700000005373059	14-035-017-00170-0001	TRIGO BLANDO	S		0,33		0,33	0,33
1700000005373060	14-035-017-00171-0001	TRIGO BLANDO	S		0,20		0,20	0,20
1700000005373061	14-035-017-00165-0001	TRIGO BLANDO	S		2,22		2,22	2,22
1700000005373062	14-035-017-00098-0001	BARBECHO TRADICIONAL	S		0,64		0,64	0,64
1700000005373063	14-035-017-00123-0001	BARBECHO TRADICIONAL	S		0,62		0,62	0,62
1700000005373064	14-035-017-00124-0001	BARBECHO TRADICIONAL	S		0,56		0,56	0,56
1700000005373065	14-035-017-00015-0002	TRIGO BLANDO	S		0,20		0,20	0,20
1700000005373066	14-035-016-00187-0001	TRIGO BLANDO	S		1,04		1,04	1,04
1700000005373067	14-035-017-00015-0003	TRIGO BLANDO	S		0,22		0,22	0,22
1700000005373068	14-035-017-00594-0001	TRIGO BLANDO	S		2,11		2,11	2,11
1700000005373069	14-035-017-00672-0001	TRIGO BLANDO	S		0,58		0,58	0,58
1700000005373070	14-035-017-00673-0001	TRIGO BLANDO	S		0,58		0,58	0,58
1700000005373071	14-035-017-00410-0002	TRIGO BLANDO	S		1,36		1,36	1,36
1700000005373072	14-035-017-00575-0001	TRIGO BLANDO	S		0,24		0,24	0,24
1700000005373073	14-035-017-00576-0001	TRIGO BLANDO	S		0,17		0,17	0,17
1700000005373074	14-035-017-00577-0001	TRIGO BLANDO	S		0,54		0,54	0,54
1700000005373075	14-035-009-00295-0001	GUISANTES	S		0,72		0,72	0,72
1700000005373076	14-035-009-00297-0001	GUISANTES	S		0,93		0,93	0,93
1700000005373077	14-035-009-00298-0001	GUISANTES	S		0,89		0,89	0,89
1700000005373078	14-035-009-00299-0001	GUISANTES	S		0,05		0,05	0,05
1700000005373079	14-035-009-00300-0002	GUISANTES	S		0,02		0,02	0,02
1700000005373080	14-035-016-00097-0001	TRIGO BLANDO	S		0,01		0,01	0,01
1700000005373081	14-035-016-00159-0001	TRIGO BLANDO	S		0,02		0,02	0,02
1700000005373082	14-035-016-09003-0005	TRIGO BLANDO	S		0,03		0,03	0,03
1700000005373083	14-035-016-09009-0006	TRIGO BLANDO	S		0,02		0,02	0,02
1700000005373084	14-035-048-00742-0002	TRIGO BLANDO	S		0,12		0,12	0,12
1700000005373085	14-035-016-00109-0001	TRIGO BLANDO	S		0,85		0,85	0,85
1700000005373086	14-035-017-00672-0002	OLIVAR	S		1,00		1,00	1,00
1700000005373087	14-035-022-00039-0001	OLIVAR	S		0,04		0,04	0,04
1700000005373088	14-035-019-00212-0001	BARBECHO TRADICIONAL	S		0,27		0,27	0,27
1700000005373089	14-035-019-00213-0001	BARBECHO TRADICIONAL	S		0,29		0,29	0,29
1700000005373090	14-035-051-00204-0001	BARBECHO TRADICIONAL	S		1,97		1,97	1,97
1700000005373091	14-035-024-00068-0001	CEBADA	S		0,41		0,41	0,41
1700000005373092	14-035-048-00748-0001	TRIGO BLANDO	S		0,65		0,65	0,65
1700000005373093	14-035-048-00746-0001	TRIGO BLANDO	S		0,10		0,10	0,10
1700000005373094	14-035-019-00214-0001	BARBECHO TRADICIONAL	S		0,52		0,52	0,52
1700000005373095	14-035-048-00741-0001	TRIGO BLANDO	S		0,04		0,04	0,04

(1) Con incidencias que retienen pago o deniegan el expediente.  
 (2) Se calcula sobre superficie declarada admisible.  
 (3) Aplicación del artículo 16 bis del RD 147/2023.

Puede verificar la integridad de una copia de este documento mediante la lectura del código QR adjunto o mediante el acceso a la dirección <a href="https://ws050.juntadeandalucia.es/verificarFirma">https://ws050.juntadeandalucia.es/verificarFirma</a> indicando el código de VERIFICACIÓN					
FIRMADO POR	RAQUEL MARIA ESPIN CRESPO		FECHA		26/06/2024
VERIFICACIÓN	Pk2jmMQ72K8YCCE9EQ8LU85ENJJ6M		PÁGINA		1551/8857



**RECINTOS PROPUESTOS**

REF.	REFERENCIA SIGPAC	CULTIVO	S/R	USO SIGPAC	Sup. Dec. admisible	Sup. Campo	Sup. Determ.	Sup. Resuelta
170000005373096	14-035-019-00341-0001	TRIGO BLANDO	S		3,05		3,05	3,05
170000005373097	14-035-018-00091-0001	BARBECHO TRADICIONAL	S		0,69		0,69	0,69
170000005373098	14-035-016-00273-0001	BARBECHO TRADICIONAL	S		1,39		1,39	1,39
170000005373099	14-035-016-00274-0001	BARBECHO TRADICIONAL	S		0,61		0,61	0,61
170000005373100	14-035-016-00277-0001	BARBECHO TRADICIONAL	S		0,99		0,99	0,99
170000005373101	14-035-051-00265-0001	BARBECHO TRADICIONAL	S		2,07		2,07	2,07
170000005373102	14-035-051-00281-0001	BARBECHO TRADICIONAL	S		1,56		1,56	1,56
170000005373103	14-035-051-00282-0001	BARBECHO TRADICIONAL	S		0,74		0,74	0,74
170000005373104	14-035-051-00285-0001	BARBECHO TRADICIONAL	S		0,95		0,95	0,95
170000005373105	14-035-018-00066-0001	BARBECHO TRADICIONAL	S		1,18		1,18	1,18
170000005373106	14-035-018-00067-0001	BARBECHO TRADICIONAL	S		1,62		1,62	1,62
170000005373107	14-035-018-00068-0001	BARBECHO TRADICIONAL	S		0,78		0,78	0,78
170000005373108	14-035-018-00069-0001	BARBECHO TRADICIONAL	S		0,76		0,76	0,76
170000005373109	14-035-018-00070-0001	BARBECHO TRADICIONAL	S		0,72		0,72	0,72
170000005373110	14-035-018-00071-0001	BARBECHO TRADICIONAL	S		0,68		0,68	0,68
170000005373111	14-035-018-00072-0001	BARBECHO TRADICIONAL	S		0,56		0,56	0,56
170000005373112	14-035-018-00073-0001	BARBECHO TRADICIONAL	S		4,46		4,46	4,46
170000005373113	14-035-022-00236-0001	TRIGO BLANDO	S		0,91		0,91	0,91
170000005373114	14-035-022-00237-0001	TRIGO BLANDO	S		0,51		0,51	0,51
170000005373115	14-035-047-00184-0004	OLIVAR	S		0,03		0,03	0,03
170000005373116	14-035-047-00190-0002	OLIVAR	S		0,01		0,01	0,01
170000005373117	14-035-047-00388-0015	OLIVAR	S		0,74		0,74	0,74
170000005373118	14-035-047-00184-0005	OLIVAR	S		0,14		0,14	0,14
170000005373119	14-035-047-00388-0006	OLIVAR	S		0,15		0,15	0,15
170000005373120	14-035-017-00521-0001	TRIGO BLANDO	S		0,89		0,89	0,89
170000005373121	14-035-047-00190-0001	OLIVAR	S		0,04		0,04	0,04
170000005373122	14-035-017-00520-0001	TRIGO BLANDO	S		0,17		0,17	0,17
170000005373123	14-035-022-00039-0002	OLIVAR	S		0,57		0,57	0,57
170000005373124	14-035-048-00739-0001	TRIGO BLANDO	S		0,25		0,25	0,25
170000005373125	14-035-048-00740-0001	TRIGO BLANDO	S		0,55		0,55	0,55
170000005373126	14-035-048-00743-0001	TRIGO BLANDO	S		0,90		0,90	0,90
170000005373127	14-035-048-00745-0001	TRIGO BLANDO	S		0,50		0,50	0,50
170000005373128	14-035-008-00222-0001	TRIGO BLANDO	S		1,05		1,05	1,05
170000005373129	14-035-008-00223-0001	TRIGO BLANDO	S		1,71		1,71	1,71
170000005373131	14-035-008-00197-0001	BARBECHO TRADICIONAL	S		0,98		0,98	0,98
170000005373132	14-035-016-00095-0001	TRIGO BLANDO	S		1,63		1,63	1,63
170000005373133	14-035-016-00098-0001	TRIGO BLANDO	S		1,71		1,71	1,71
170000005373134	14-035-016-00099-0001	TRIGO BLANDO	S		0,59		0,59	0,59
170000005373135	14-035-016-00096-0001	TRIGO BLANDO	S		0,09		0,09	0,09
170000005373136	14-035-016-00020-0003	TRIGO BLANDO	S		0,13		0,13	0,13
170000005373137	14-035-016-00031-0001	TRIGO BLANDO	S		0,20		0,20	0,20
170000005373138	14-035-016-00020-0001	TRIGO BLANDO	S		0,70		0,70	0,70
170000005373139	14-035-052-00404-0001	BARBECHO TRADICIONAL	S		0,67		0,67	0,67
170000005373140	14-035-052-00494-0001	BARBECHO TRADICIONAL	S		0,55		0,55	0,55
170000005373141	14-035-052-00309-0001	BARBECHO TRADICIONAL	S		0,68		0,68	0,68
170000005373142	14-035-052-00328-0001	BARBECHO TRADICIONAL	S		1,40		1,40	1,40
170000005373143	14-035-051-00243-0001	CEBADA	S		0,96		0,96	0,96
170000005373144	14-035-047-00388-0014	BARBECHO TRADICIONAL	S		0,09		0,09	0,09
170000005373145	14-035-048-00396-0001	GUISANTES	S		1,72		1,72	1,72
170000005373147	14-035-009-00027-0001	GUISANTES	S		3,47		3,47	3,41
170000005373148	14-035-017-00429-0001	BARBECHO TRADICIONAL	S		0,60		0,60	0,60
170000005373149	14-035-017-00435-0001	BARBECHO TRADICIONAL	S		1,38		1,38	1,38

(1) Con incidencias que retienen pago o deniegan el expediente.  
 (2) Se calcula sobre superficie declarada admisible.  
 (3) Aplicación del artículo 16 bis del RD 147/2023.

Puede verificar la integridad de una copia de este documento mediante la lectura del código QR adjunto o mediante el acceso a la dirección <a href="https://ws050.juntadeandalucia.es/verificarFirma">https://ws050.juntadeandalucia.es/verificarFirma</a> indicando el código de VERIFICACIÓN					
FIRMADO POR	RAQUEL MARIA ESPIN CRESPO		FECHA		26/06/2024
VERIFICACIÓN	Pk2jmMQ72K8YCCE9EQ8LU85ENJJ6M		PÁGINA		1552/8857

**RECINTOS PROPUESTOS**

REF.	REFERENCIA SIGPAC	CULTIVO	S/R	USO SIGPAC	Sup. Dec. admisible	Sup. Campo	Sup. Determ.	Sup. Resuelta
170000005373150	14-035-051-00302-0001	CEBADA	S		2,52		2,52	2,52
170000005373151	14-035-017-00372-0001	BARBECHO TRADICIONAL	S		1,28		1,28	1,28
170000005373152	14-035-017-00604-0001	TRIGO BLANDO	S		0,52		0,52	0,52
170000005373153	14-035-024-00075-0001	CEBADA	S		0,68		0,68	0,68
170000005373155	14-035-024-00086-0001	CEBADA	S		1,16		1,16	1,16
170000005373156	14-035-024-00087-0001	CEBADA	S		0,85		0,85	0,85
170000005373157	14-035-019-00320-0001	CEBADA	S		0,39		0,39	0,39
170000005373158	14-035-019-00321-0001	CEBADA	S		0,56		0,56	0,56
170000005373159	14-035-022-00036-0001	TRIGO BLANDO	S		0,70		0,70	0,70
170000005373160	14-035-022-00039-0003	TRIGO BLANDO	S		0,60		0,60	0,60
170000005373161	14-035-048-00394-0001	GUISANTES	S		0,51		0,51	0,51
170000005373162	14-035-048-00395-0001	GUISANTES	S		1,48		1,48	1,48
170000005373163	14-035-047-00183-0001	BARBECHO TRADICIONAL	S		0,46		0,46	0,46
170000005373164	14-035-047-00184-0006	BARBECHO TRADICIONAL	S		0,56		0,56	0,56
170000005373165	14-035-024-00076-0001	CEBADA	S		0,60		0,60	0,60
170000005373166	14-035-024-00080-0001	CEBADA	S		1,08		1,08	1,08
170000005373167	14-035-047-00190-0004	BARBECHO TRADICIONAL	S		0,03		0,03	0,03
170000005373168	14-035-048-00747-0001	TRIGO BLANDO	S		0,17		0,17	0,17
170000005373169	14-035-047-00388-0002	BARBECHO TRADICIONAL	S		0,83		0,83	0,83
170000005373170	14-035-047-00190-0003	BARBECHO TRADICIONAL	S		0,05		0,05	0,05
170000005373171	14-035-017-00410-0003	OLIVAR	S		0,57		0,57	0,57

**INCIDENCIAS****INCIDENCIA DESCRIPCIÓN**

- 4272 Verifica que las líneas de declaración de las Solicitudes Únicas no tienen solapes con la capa de Retroactividad Gráfica (ambas de la misma campaña) a nivel de expediente/línea de declaración gráfica de la solicitud.  
 Recinto:14-035-009-00027-00001 Cultivo: - Agregado de la referencia del recinto.:0 Zona de la referencia del recinto.:0 Superficie solapada.:0,06 Id. Incid.:95142773

**Datos considerados para el Cálculo de la Carga Ganadera del expediente**

Superficie determinada para Cálculo Carga Ganadera: 0,00 ha  
 Carga Ganadera del Expediente: 0,00 ugm/ha

**Incidenias de carga ganadera****INCIDENCIA DESCRIPCIÓN**

- 86132 Recinto superficie forrajera que no realiza la actividad de producción de pastoreo.  
 Recinto:14-035-052-00327-00001 Cultivo:20000 BARBECHO TRADICIONAL-SIN VARIEDAD Secano  
 Recinto:14-035-052-00325-00001 Cultivo:20000 BARBECHO TRADICIONAL-SIN VARIEDAD Secano  
 Recinto:14-035-052-00374-00001 Cultivo:20000 BARBECHO TRADICIONAL-SIN VARIEDAD Secano  
 Recinto:14-035-052-00375-00002 Cultivo:20000 BARBECHO TRADICIONAL-SIN VARIEDAD Secano  
 Recinto:14-008-029-00183-00001 Cultivo:20000 BARBECHO TRADICIONAL-SIN VARIEDAD Secano  
 Recinto:14-035-051-00264-00001 Cultivo:20000 BARBECHO TRADICIONAL-SIN VARIEDAD Secano  
 Recinto:14-008-027-00314-00001 Cultivo:20000 BARBECHO TRADICIONAL-SIN VARIEDAD Secano  
 Recinto:14-008-027-00313-00001 Cultivo:20000 BARBECHO TRADICIONAL-SIN VARIEDAD Secano  
 Recinto:14-008-029-00182-00001 Cultivo:20000 BARBECHO TRADICIONAL-SIN VARIEDAD Secano  
 Recinto:14-035-017-00098-00001 Cultivo:20000 BARBECHO TRADICIONAL-SIN VARIEDAD Secano  
 Recinto:14-035-017-00123-00001 Cultivo:20000 BARBECHO TRADICIONAL-SIN VARIEDAD Secano  
 Recinto:14-035-017-00124-00001 Cultivo:20000 BARBECHO TRADICIONAL-SIN VARIEDAD Secano  
 Recinto:14-035-019-00212-00001 Cultivo:20000 BARBECHO TRADICIONAL-SIN VARIEDAD Secano  
 Recinto:14-035-019-00213-00001 Cultivo:20000 BARBECHO TRADICIONAL-SIN VARIEDAD Secano  
 Recinto:14-035-051-00204-00001 Cultivo:20000 BARBECHO TRADICIONAL-SIN VARIEDAD Secano  
 Recinto:14-035-019-00214-00001 Cultivo:20000 BARBECHO TRADICIONAL-SIN VARIEDAD Secano

(1) Con incidencias que retienen pago o deniegan el expediente.  
 (2) Se calcula sobre superficie declarada admisible.  
 (3) Aplicación del artículo 16 bis del RD 147/2023.

Puede verificar la integridad de una copia de este documento mediante la lectura del código QR adjunto o mediante el acceso a la dirección <https://ws050.juntadeandalucia.es/verificarFirma> indicando el código de VERIFICACIÓN

FIRMADO POR	RAQUEL MARIA ESPIN CRESPO	FECHA	26/06/2024
VERIFICACIÓN	Pk2jmMQ72K8YCC9EQ8LU85ENJJ6M	PÁGINA	1553/8857





Recinto:14-035-018-00091-00001	Cultivo:20000	BARBECHO TRADICIONAL-SIN VARIEDAD	Secano
Recinto:14-035-016-00273-00001	Cultivo:20000	BARBECHO TRADICIONAL-SIN VARIEDAD	Secano
Recinto:14-035-016-00274-00001	Cultivo:20000	BARBECHO TRADICIONAL-SIN VARIEDAD	Secano
Recinto:14-035-016-00277-00001	Cultivo:20000	BARBECHO TRADICIONAL-SIN VARIEDAD	Secano
Recinto:14-035-051-00265-00001	Cultivo:20000	BARBECHO TRADICIONAL-SIN VARIEDAD	Secano
Recinto:14-035-051-00281-00001	Cultivo:20000	BARBECHO TRADICIONAL-SIN VARIEDAD	Secano
Recinto:14-035-051-00282-00001	Cultivo:20000	BARBECHO TRADICIONAL-SIN VARIEDAD	Secano
Recinto:14-035-051-00285-00001	Cultivo:20000	BARBECHO TRADICIONAL-SIN VARIEDAD	Secano
Recinto:14-035-018-00066-00001	Cultivo:20000	BARBECHO TRADICIONAL-SIN VARIEDAD	Secano
Recinto:14-035-018-00067-00001	Cultivo:20000	BARBECHO TRADICIONAL-SIN VARIEDAD	Secano
Recinto:14-035-018-00068-00001	Cultivo:20000	BARBECHO TRADICIONAL-SIN VARIEDAD	Secano
Recinto:14-035-018-00069-00001	Cultivo:20000	BARBECHO TRADICIONAL-SIN VARIEDAD	Secano
Recinto:14-035-018-00070-00001	Cultivo:20000	BARBECHO TRADICIONAL-SIN VARIEDAD	Secano
Recinto:14-035-018-00071-00001	Cultivo:20000	BARBECHO TRADICIONAL-SIN VARIEDAD	Secano
Recinto:14-035-018-00072-00001	Cultivo:20000	BARBECHO TRADICIONAL-SIN VARIEDAD	Secano
Recinto:14-035-018-00073-00001	Cultivo:20000	BARBECHO TRADICIONAL-SIN VARIEDAD	Secano
Recinto:14-035-008-00197-00001	Cultivo:20000	BARBECHO TRADICIONAL-SIN VARIEDAD	Secano
Recinto:14-035-052-00404-00001	Cultivo:20000	BARBECHO TRADICIONAL-SIN VARIEDAD	Secano
Recinto:14-035-052-00494-00001	Cultivo:20000	BARBECHO TRADICIONAL-SIN VARIEDAD	Secano
Recinto:14-035-052-00309-00001	Cultivo:20000	BARBECHO TRADICIONAL-SIN VARIEDAD	Secano
Recinto:14-035-052-00328-00001	Cultivo:20000	BARBECHO TRADICIONAL-SIN VARIEDAD	Secano
Recinto:14-035-047-00388-00014	Cultivo:20000	BARBECHO TRADICIONAL-SIN VARIEDAD	Secano
Recinto:14-035-017-00429-00001	Cultivo:20000	BARBECHO TRADICIONAL-SIN VARIEDAD	Secano
Recinto:14-035-017-00435-00001	Cultivo:20000	BARBECHO TRADICIONAL-SIN VARIEDAD	Secano
Recinto:14-035-017-00372-00001	Cultivo:20000	BARBECHO TRADICIONAL-SIN VARIEDAD	Secano
Recinto:14-035-047-00183-00001	Cultivo:20000	BARBECHO TRADICIONAL-SIN VARIEDAD	Secano
Recinto:14-035-047-00184-00006	Cultivo:20000	BARBECHO TRADICIONAL-SIN VARIEDAD	Secano
Recinto:14-035-047-00190-00004	Cultivo:20000	BARBECHO TRADICIONAL-SIN VARIEDAD	Secano
Recinto:14-035-047-00388-00002	Cultivo:20000	BARBECHO TRADICIONAL-SIN VARIEDAD	Secano
Recinto:14-035-047-00190-00003	Cultivo:20000	BARBECHO TRADICIONAL-SIN VARIEDAD	Secano

(1) Con incidencias que retienen pago o deniegan el expediente.  
(2) Se calcula sobre superficie declarada admisible.  
(3) Aplicación del artículo 16 bis del RD 147/2023.

Puede verificar la integridad de una copia de este documento mediante la lectura del código QR adjunto o mediante el acceso a la dirección <a href="https://ws050.juntadeandalucia.es/verificarFirma">https://ws050.juntadeandalucia.es/verificarFirma</a> indicando el código de VERIFICACIÓN				
FIRMADO POR	RAQUEL MARIA ESPIN CRESPO	FECHA	26/06/2024	
VERIFICACIÓN	Pk2jmMQ72K8YCCCE9EQ8LU85ENJJ6M	PÁGINA	1554/8857	



**APELLIDOS Y NOMBRE / RAZÓN SOCIAL**

GIL MAYA JUAN

**NIF**

\*\*\*6402\*

**EXPEDIENTE**

1190167

**RESOLUCIÓN**

CONCESIÓN DE LA AYUDA

**DATOS DE MANTENIMIENTO UNIDADES****GRUPO DE PAGO**

ZONAS DE LIMITACIONES NATURALES

**Sup. Dec.  
Admisible**

337,97

**Sup.  
Resuelta**

337,97

**Sobredecl.**

0,00

**% Sobredecl.**

0,00

**RESUMEN DE PAGOS**

	<b>IMPORTE ( Euros )</b>			
	<b>RESUELTO</b>	<b>FEADER</b>	<b>MAPA</b>	<b>CAPADR</b>
Pago realizado	1.078,07	916,36	105,76	55,94
A pagar	109,86	93,38	10,78	5,70
<b>TOTAL</b>	<b>1.187,93</b>	<b>1.009,74</b>	<b>116,54</b>	<b>61,64</b>

**APLICACIÓN DE REDUCCIONES Y PENALIZACIONES (%)**

<b>Criterios de subvencionabilidad (1)</b>	<b>Presentación tardía</b>	<b>Omisión declaración</b>	<b>Condicionalidad</b>
0,00	0,00	0,00	0,00

**IMPORTE ( Euros )**

Calculado(2)	Reducción	Penalización	Reducción Penalización (3)	Penalización adicional	Resuelto	FEADER	MAPA	CAPADR
1.187,93 €	0,00 €	0,00 €	0,00 €	0,00 €	1.187,93 €	1.009,74 €	116,54 €	61,65 €
Importe Unitario:	54,00 €	Nuevo Importe Unitario:	3,51 €					

(1) Con incidencias que retienen pago o deniegan el expediente.

(2) Se calcula sobre superficie declarada admisible.

(3) Aplicación del artículo 16 bis del RD 147/2023.

Puede verificar la integridad de una copia de este documento mediante la lectura del código QR adjunto o mediante el acceso a la dirección <https://ws050.juntadeandalucia.es/verificarFirma> indicando el código de VERIFICACIÓN

FIRMADO POR

RAQUEL MARIA ESPIN CRESPO

FECHA

26/06/2024

VERIFICACIÓN

Pk2jmMQ72K8YCCE9EQ8LU85ENJJ6M

PÁGINA

1555/8857



**RECINTOS PROPUESTOS**

REF.	REFERENCIA SIGPAC	CULTIVO	S/R	USO SIGPAC	Sup. Dec. admisible	Sup. Campo	Sup. Determ.	Sup. Resuelta
-1482700	14-035-039-00021-0001	TRIGO BLANDO	S		0,39		0,39	0,39
-1482678	14-035-039-00021-0001	BARBECHO TRADICIONAL	S		1,26		1,26	1,26
-1482677	14-035-039-00021-0001	BARBECHO TRADICIONAL	S		5,03		5,03	5,03
-1482396	14-035-012-00691-0001	TRIGO BLANDO	S		0,12		0,12	0,12
-1482395	14-035-012-00692-0002	TRIGO BLANDO	S		0,10		0,10	0,10
-1482302	14-035-020-00132-0001	BARBECHO TRADICIONAL	S		0,30		0,30	0,30
-1482301	14-035-020-00131-0001	BARBECHO TRADICIONAL	S		0,25		0,25	0,25
-1482300	14-035-020-00130-0001	BARBECHO TRADICIONAL	S		0,95		0,95	0,95
-1482299	14-035-020-00133-0001	BARBECHO TRADICIONAL	S		1,12		1,12	1,12
-1482199	14-035-051-00154-0001	CEBADA	S		0,16		0,16	0,16
-1482189	14-035-051-00118-0001	BARBECHO TRADICIONAL	S		0,59		0,59	0,59
-1482173	14-035-051-00116-0001	BARBECHO TRADICIONAL	S		0,40		0,40	0,40
-1482154	14-035-051-00117-0001	TRIGO BLANDO	S		0,51		0,51	0,51
-1482002	14-035-045-00184-0001	BARBECHO TRADICIONAL	S		1,35		1,35	1,35
-1396355	14-035-052-00315-0001	CEBADA	S		0,03		0,03	0,03
-1396344	14-035-048-00386-0001	TRIGO BLANDO	S		0,03		0,03	0,03
-1396321	14-035-020-00228-0001	BARBECHO TRADICIONAL	S		0,03		0,03	0,03
-1396317	14-035-012-00775-0001	BARBECHO TRADICIONAL	S		0,06		0,06	0,06
-1396314	14-008-024-00035-0003	BARBECHO TRADICIONAL	S		0,35		0,35	0,35
-1396309	14-035-048-00280-0003	TRIGO BLANDO	S		0,02		0,02	0,02
-1396306	14-035-048-00287-0002	TRIGO BLANDO	S		0,02		0,02	0,02
-1396305	14-035-048-00291-0002	TRIGO BLANDO	S		0,03		0,03	0,03
-1396304	14-035-048-00292-0002	TRIGO BLANDO	S		0,01		0,01	0,01
-1396303	14-035-048-00293-0002	TRIGO BLANDO	S		0,03		0,03	0,03
-1396302	14-035-048-00294-0002	TRIGO BLANDO	S		0,02		0,02	0,02
-1396301	14-035-048-00296-0002	TRIGO BLANDO	S		0,07		0,07	0,07
-1253156	14-035-043-00545-0001	TRIGO BLANDO	S		7,15		7,15	7,15
-1253136	14-035-052-00244-0001	CEBADA	S		0,46		0,46	0,46
-1253022	14-035-019-00354-0001	BARBECHO TRADICIONAL	S		1,39		1,39	1,39
-1252987	14-035-043-00565-0001	GUISANTES	S		3,23		3,23	3,23
-1252986	14-035-039-09026-0030	TRIGO BLANDO	S		0,20		0,20	0,20
-1252985	14-035-039-09026-0029	TRIGO BLANDO	S		0,13		0,13	0,13
-1082955	14-035-052-00268-0001	CEBADA	S		0,17		0,17	0,17
-994945	14-035-052-00572-0001	CEBADA	S		0,01		0,01	0,01
-994944	14-035-052-00417-0001	CEBADA	S		0,04		0,04	0,04
-994879	14-035-029-00109-0001	BARBECHO TRADICIONAL	S		0,18		0,18	0,18
-994858	14-008-026-00195-0001	BARBECHO TRADICIONAL	S		0,07		0,07	0,07
-778460	14-035-039-00041-0003	TRIGO BLANDO	S		0,25		0,25	0,25
-778416	14-035-019-00080-0001	TRIGO BLANDO	S		0,98		0,98	0,98
-778394	14-035-017-00635-0001	BARBECHO TRADICIONAL	S		1,15		1,15	1,15
-778382	14-035-026-00318-0002	TRIGO BLANDO	S		1,91		1,91	1,91
-778336	14-035-052-00415-0001	CEBADA	S		0,73		0,73	0,73
-778335	14-035-052-00416-0001	CEBADA	S		0,07		0,07	0,07
-778172	14-008-051-00127-0003	GUISANTES	S		5,05		5,05	5,05
-483258	14-035-039-00021-0001	TRIGO BLANDO	S		22,96		22,96	22,96
-482894	14-008-024-00012-0001	GUISANTES	S		2,25		2,25	2,25
-482852	14-035-012-00753-0001	TRIGO BLANDO	S		0,30		0,30	0,30
-139919	14-035-020-00295-0001	TRIGO BLANDO	S		0,15		0,15	0,15
-139912	14-035-020-00297-0002	OLIVAR	S		0,89		0,89	0,89
-139886	14-035-048-00065-0001	TRIGO BLANDO	S		0,19		0,19	0,19
-139885	14-035-048-00064-0001	TRIGO BLANDO	S		0,51		0,51	0,51
-32039	14-035-052-00316-0001	CEBADA	S		0,66		0,66	0,66

(1) Con incidencias que retienen pago o deniegan el expediente.

(2) Se calcula sobre superficie declarada admisible.

(3) Aplicación del artículo 16 bis del RD 147/2023.

Puede verificar la integridad de una copia de este documento mediante la lectura del código QR adjunto o mediante el acceso a la dirección <https://ws050.juntadeandalucia.es/verificarFirma> indicando el código de VERIFICACIÓN

FIRMADO POR

RAQUEL MARIA ESPIN CRESPO

FECHA

26/06/2024

VERIFICACIÓN

Pk2jmMQ72K8YCCE9EQ8LU85ENJJ6M

PÁGINA

1556/8857





**RECINTOS PROPUESTOS**

REF.	REFERENCIA SIGPAC	CULTIVO	S/R	USO SIGPAC	Sup. Dec. admisible	Sup. Campo	Sup. Determ.	Sup. Resuelta
-31871	14-035-017-00249-0001	BARBECHO TRADICIONAL	S		0,93		0,93	0,93
-31804	14-035-017-00447-0001	BARBECHO TRADICIONAL	S		1,11		1,11	1,11
-31744	14-035-017-00335-0001	BARBECHO TRADICIONAL	S		1,28		1,28	1,28
-31525	14-008-024-00023-0001	BARBECHO TRADICIONAL	S		0,18		0,18	0,18
-31524	14-008-024-00034-0001	BARBECHO TRADICIONAL	S		1,59		1,59	1,59
-31080	14-035-012-00762-0001	TRIGO BLANDO	S		0,16		0,16	0,16
-31079	14-035-012-00718-0001	TRIGO BLANDO	S		0,18		0,18	0,18
-31063	14-035-012-00784-0001	TRIGO BLANDO	S		0,98		0,98	0,98
-31023	14-035-012-00758-0001	BARBECHO TRADICIONAL	S		0,03		0,03	0,03
-31022	14-035-012-00757-0001	TRIGO BLANDO	S		0,02		0,02	0,02
-31021	14-035-012-00756-0001	TRIGO BLANDO	S		0,11		0,11	0,11
-31020	14-035-012-00754-0001	TRIGO BLANDO	S		0,06		0,06	0,06
-30994	14-035-012-00739-0002	TRIGO BLANDO	S		0,13		0,13	0,13
-30978	14-035-012-00747-0001	TRIGO BLANDO	S		0,61		0,61	0,61
-30977	14-035-012-00747-0003	TRIGO BLANDO	S		0,13		0,13	0,13
-30969	14-035-012-00731-0001	TRIGO BLANDO	S		0,26		0,26	0,26
-30937	14-035-012-00733-0001	TRIGO BLANDO	S		0,11		0,11	0,11
-30917	14-035-012-00735-0001	TRIGO BLANDO	S		1,47		1,47	1,47
-30827	14-035-019-00689-0002	BARBECHO TRADICIONAL	S		0,98		0,98	0,98
-23	14-035-043-00071-0001	TRIGO BLANDO	S		0,06		0,06	0,06
4180787	14-035-020-00296-0001	OLIVAR	S		1,05		1,05	1,05
4598189	14-008-024-00041-0001	GUISANTES	S		4,44		4,44	4,44
5239569	14-035-052-00418-0001	CEBADA	S		0,71		0,71	0,71
1700000005979853	14-008-023-00005-0003	GUISANTES	S		1,64		1,64	1,64
1700000005979854	14-035-019-00188-0002	TRIGO BLANDO	S		1,33		1,33	1,33
1700000005979855	14-035-019-00189-0002	TRIGO BLANDO	S		1,55		1,55	1,55
1700000005979858	14-035-019-00490-0001	TRIGO BLANDO	S		0,36		0,36	0,36
1700000005979859	14-035-019-00491-0001	TRIGO BLANDO	S		0,79		0,79	0,79
1700000005979860	14-035-019-00190-0001	TRIGO BLANDO	S		0,59		0,59	0,59
1700000005979862	14-035-012-00774-0001	BARBECHO TRADICIONAL	S		1,24		1,24	1,24
1700000005979863	14-035-016-00183-0001	TRIGO BLANDO	S		1,36		1,36	1,36
1700000005979864	14-035-052-00308-0001	CEBADA	S		0,41		0,41	0,41
1700000005979865	14-035-052-00330-0001	CEBADA	S		0,29		0,29	0,29
1700000005979866	14-035-012-00742-0001	TRIGO BLANDO	S		0,48		0,48	0,48
1700000005979867	14-035-017-00570-0001	TRIGO BLANDO	S		0,67		0,67	0,67
1700000005979868	14-035-017-00766-0001	TRIGO BLANDO	S		0,71		0,71	0,71
1700000005979869	14-035-018-00106-0001	TRIGO BLANDO	S		0,78		0,78	0,78
1700000005979870	14-035-016-00343-0001	TRIGO BLANDO	S		0,49		0,49	0,49
1700000005979871	14-035-012-00719-0001	TRIGO BLANDO	S		2,55		2,55	2,55
1700000005979872	14-035-012-00727-0001	TRIGO BLANDO	S		1,59		1,59	1,59
1700000005979873	14-035-012-00746-0001	TRIGO BLANDO	S		1,70		1,70	1,70
1700000005979874	14-035-012-00749-0001	TRIGO BLANDO	S		0,45		0,45	0,45
1700000005979875	14-035-012-00755-0001	TRIGO BLANDO	S		1,28		1,28	1,28
1700000005979876	14-035-012-00684-0001	TRIGO BLANDO	S		1,41		1,41	1,41
1700000005979877	14-035-012-00722-0001	TRIGO BLANDO	S		2,12		2,12	2,12
1700000005979879	14-035-009-00257-0001	TRIGO BLANDO	S		0,83		0,83	0,83
1700000005979880	14-035-009-00258-0001	TRIGO BLANDO	S		0,68		0,68	0,68
1700000005979882	14-035-012-00521-0004	TRIGO BLANDO	S		5,35		5,35	5,35
1700000005979883	14-035-012-00679-0001	TRIGO BLANDO	S		0,65		0,65	0,65
1700000005979884	14-035-012-00447-0001	TRIGO BLANDO	S		3,32		3,32	3,32
1700000005979886	14-008-025-00191-0001	TRIGO BLANDO	S		0,68		0,68	0,68
1700000005979887	14-008-025-00192-0001	TRIGO BLANDO	S		0,79		0,79	0,79

(1) Con incidencias que retienen pago o deniegan el expediente.  
(2) Se calcula sobre superficie declarada admisible.  
(3) Aplicación del artículo 16 bis del RD 147/2023.

Puede verificar la integridad de una copia de este documento mediante la lectura del código QR adjunto o mediante el acceso a la dirección <a href="https://ws050.juntadeandalucia.es/verificarFirma">https://ws050.juntadeandalucia.es/verificarFirma</a> indicando el código de VERIFICACIÓN					
FIRMADO POR	RAQUEL MARIA ESPIN CRESPO		FECHA		26/06/2024
VERIFICACIÓN	Pk2jmMQ72K8YCC9E9EQ8LU85ENJJ6M		PÁGINA		1557/8857



**RECINTOS PROPUESTOS**

REF.	REFERENCIA SIGPAC	CULTIVO	S/R	USO SIGPAC	Sup. Dec. admisible	Sup. Campo	Sup. Determ.	Sup. Resuelta
170000005979888	14-008-051-00111-0001	GUISANTES	S		5,31		5,31	5,31
170000005979890	14-008-028-00329-0001	TRIGO BLANDO	S		0,72		0,72	0,72
170000005979892	14-035-008-00126-0001	TRIGO BLANDO	S		0,36		0,36	0,36
170000005979893	14-035-008-00127-0002	TRIGO BLANDO	S		0,41		0,41	0,41
170000005979894	14-035-008-00128-0002	TRIGO BLANDO	S		0,72		0,72	0,72
170000005979895	14-035-047-00248-0001	OLIVAR	S		0,32		0,32	0,32
170000005979896	14-035-023-00170-0001	OLIVAR	S		0,02		0,02	0,02
170000005979897	14-035-053-00344-0001	OLIVAR	S		2,18		2,18	2,18
170000005979898	14-035-023-00176-0001	OLIVAR	S		0,02		0,02	0,02
170000005979899	14-035-023-00174-0001	OLIVAR	S		0,01		0,01	0,01
170000005979900	14-035-052-00414-0002	CEBADA	S		0,08		0,08	0,08
170000005979901	14-008-025-00193-0001	TRIGO BLANDO	S		0,36		0,36	0,36
170000005979902	14-008-028-00328-0001	TRIGO BLANDO	S		1,04		1,04	1,04
170000005979903	14-035-052-00307-0001	CEBADA	S		0,67		0,67	0,67
170000005979904	14-035-052-00331-0001	CEBADA	S		1,48		1,48	1,48
170000005979905	14-035-051-00160-0001	CEBADA	S		1,17		1,17	1,17
170000005979906	14-035-051-00161-0001	CEBADA	S		0,29		0,29	0,29
170000005979907	14-035-051-00162-0001	CEBADA	S		1,38		1,38	1,38
170000005979908	14-035-052-00269-0001	CEBADA	S		1,46		1,46	1,46
170000005979909	14-035-052-00191-0001	CEBADA	S		0,84		0,84	0,84
170000005979910	14-035-052-00245-0001	CEBADA	S		0,45		0,45	0,45
170000005979911	14-035-052-00413-0001	CEBADA	S		0,08		0,08	0,08
170000005979912	14-008-051-00152-0002	GUISANTES	S		1,95		1,95	1,95
170000005979913	14-035-051-00159-0001	CEBADA	S		1,26		1,26	1,26
170000005979914	14-035-051-00163-0001	CEBADA	S		0,61		0,61	0,61
170000005979915	14-035-051-00164-0001	CEBADA	S		0,35		0,35	0,35
170000005979916	14-035-052-00016-0001	TRIGO BLANDO	S		1,81		1,81	1,81
170000005979918	14-035-022-00083-0001	TRIGO BLANDO	S		0,60		0,60	0,60
170000005979919	14-035-052-00439-0001	CEBADA	S		1,20		1,20	1,20
170000005979920	14-035-052-00440-0001	CEBADA	S		0,48		0,48	0,48
170000005979921	14-035-052-00441-0001	CEBADA	S		0,47		0,47	0,47
170000005979922	14-035-052-00477-0001	CEBADA	S		0,73		0,73	0,73
170000005979923	14-035-052-00414-0001	CEBADA	S		1,55		1,55	1,55
170000005979924	14-035-043-00064-0001	TRIGO BLANDO	S		0,60		0,60	0,60
170000005979925	14-035-043-00067-0001	TRIGO BLANDO	S		0,57		0,57	0,57
170000005979926	14-035-043-00068-0001	TRIGO BLANDO	S		1,45		1,45	1,45
170000005979927	14-035-043-00075-0001	TRIGO BLANDO	S		0,49		0,49	0,49
170000005979928	14-035-043-00551-0001	TRIGO BLANDO	S		0,50		0,50	0,50
170000005979929	14-035-043-00065-0001	TRIGO BLANDO	S		0,54		0,54	0,54
170000005979930	14-035-043-00066-0001	TRIGO BLANDO	S		0,47		0,47	0,47
170000005979931	14-035-043-00074-0001	TRIGO BLANDO	S		0,20		0,20	0,20
170000005979932	14-035-052-00317-0001	CEBADA	S		0,66		0,66	0,66
170000005979933	14-035-052-00318-0001	CEBADA	S		0,66		0,66	0,66
170000005979934	14-035-052-00319-0001	CEBADA	S		0,59		0,59	0,59
170000005979935	14-035-052-00510-0001	CEBADA	S		1,06		1,06	1,06
170000005979936	14-035-052-00511-0001	CEBADA	S		1,32		1,32	1,32
170000005979937	14-035-052-00518-0001	CEBADA	S		0,67		0,67	0,67
170000005979938	14-035-052-00577-0001	CEBADA	S		1,10		1,10	1,10
170000005979944	14-035-045-00068-0004	BARBECHO TRADICIONAL	S		1,15		1,15	1,15
170000005979945	14-035-047-00104-0002	GUISANTES	S		0,27		0,27	0,27
170000005979947	14-035-026-00367-0002	TRIGO BLANDO	S		3,23		3,23	3,23
170000005979948	14-035-039-00021-0001	TRIGO BLANDO	S		9,20		9,20	9,20

(1) Con incidencias que retienen pago o deniegan el expediente.  
 (2) Se calcula sobre superficie declarada admisible.  
 (3) Aplicación del artículo 16 bis del RD 147/2023.

Puede verificar la integridad de una copia de este documento mediante la lectura del código QR adjunto o mediante el acceso a la dirección <a href="https://ws050.juntadeandalucia.es/verificarFirma">https://ws050.juntadeandalucia.es/verificarFirma</a> indicando el código de VERIFICACIÓN					
FIRMADO POR	RAQUEL MARIA ESPIN CRESPO		FECHA		26/06/2024
VERIFICACIÓN	Pk2jmMQ72K8YCCE9EQ8LU85ENJJ6M		PÁGINA		1558/8857

**RECINTOS PROPUESTOS**

REF.	REFERENCIA SIGPAC	CULTIVO	S/R	USO SIGPAC	Sup. Dec. admisible	Sup. Campo	Sup. Determ.	Sup. Resuelta
170000005979949	14-035-039-00040-0001	TRIGO BLANDO	S		11,50		11,50	11,50
170000005979950	14-035-039-00041-0003	TRIGO BLANDO	S		5,62		5,62	5,62
170000005979952	14-035-019-00754-0001	TRIGO BLANDO	S		0,78		0,78	0,78
170000005979953	14-035-020-00102-0001	TRIGO BLANDO	S		2,50		2,50	2,50
170000005979954	14-035-020-00265-0001	TRIGO BLANDO	S		0,89		0,89	0,89
170000005979955	14-035-020-00266-0001	TRIGO BLANDO	S		0,69		0,69	0,69
170000005979956	14-035-020-00267-0001	TRIGO BLANDO	S		1,50		1,50	1,50
170000005979957	14-035-021-00307-0001	TRIGO BLANDO	S		0,64		0,64	0,64
170000005979958	14-035-020-00331-0001	BARBECHO TRADICIONAL	S		0,49		0,49	0,49
170000005979959	14-035-020-00299-0001	BARBECHO TRADICIONAL	S		0,95	0,95	0,95	0,95
170000005979960	14-035-017-00631-0001	BARBECHO TRADICIONAL	S		1,15		1,15	1,15
170000005979961	14-035-017-00632-0001	BARBECHO TRADICIONAL	S		1,15		1,15	1,15
170000005979962	14-035-017-00634-0001	BARBECHO TRADICIONAL	S		0,64		0,64	0,64
170000005979963	14-035-020-00008-0001	TRIGO BLANDO	S		1,91		1,91	1,91
170000005979965	14-035-020-00192-0001	BARBECHO TRADICIONAL	S		4,03		4,03	4,03
170000005979966	14-035-020-00094-0001	BARBECHO TRADICIONAL	S		1,07		1,07	1,07
170000005979968	14-035-019-00462-0001	BARBECHO TRADICIONAL	S		0,58		0,58	0,58
170000005979969	14-035-019-00452-0001	BARBECHO TRADICIONAL	S		1,47		1,47	1,47
170000005979970	14-035-019-00689-0001	BARBECHO TRADICIONAL	S		0,95		0,95	0,95
170000005979971	14-035-049-00018-0001	BARBECHO TRADICIONAL	S		1,56		1,56	1,56
170000005979973	14-035-013-00085-0001	BARBECHO TRADICIONAL	S		3,50		3,50	3,50
170000005979975	14-035-051-00259-0001	CEBADA	S		1,19		1,19	1,19
170000005979976	14-035-017-00628-0001	BARBECHO TRADICIONAL	S		1,78		1,78	1,78
170000005979980	14-035-010-00102-0001	BARBECHO TRADICIONAL	S		0,89		0,89	0,89
170000005979981	14-035-012-00528-0005	OLIVAR	S		0,02		0,02	0,02
170000005979982	14-035-012-00532-0002	OLIVAR	S		0,05		0,05	0,05
170000005979983	14-035-019-00352-0001	BARBECHO TRADICIONAL	S		1,65		1,65	1,65
170000005979984	14-035-019-00353-0001	BARBECHO TRADICIONAL	S		0,69		0,69	0,69
170000005979985	14-035-019-00355-0001	BARBECHO TRADICIONAL	S		1,22		1,22	1,22
170000005979986	14-035-019-00356-0001	BARBECHO TRADICIONAL	S		2,22		2,22	2,22
170000005979987	14-035-017-00644-0001	BARBECHO TRADICIONAL	S		2,86		2,86	2,86
170000005979988	14-035-019-00351-0001	BARBECHO TRADICIONAL	S		0,42		0,42	0,42
170000005979990	14-008-024-00033-0001	BARBECHO TRADICIONAL	S		1,83		1,83	1,83
170000005979991	14-008-024-00090-0001	BARBECHO TRADICIONAL	S		4,90		4,90	4,90
170000005979992	14-035-052-00403-0001	CEBADA	S		1,20		1,20	1,20
170000005979994	14-035-052-00496-0001	CEBADA	S		0,70		0,70	0,70
170000005979995	14-035-052-00497-0001	CEBADA	S		0,68		0,68	0,68
170000005980000	14-035-048-00066-0001	TRIGO BLANDO	S		0,15		0,15	0,15
170000005980001	14-008-026-00117-0001	BARBECHO TRADICIONAL	S		0,41		0,41	0,41
170000005980002	14-008-026-00118-0001	BARBECHO TRADICIONAL	S		0,17		0,17	0,17
170000005980003	14-035-047-00092-0001	BARBECHO TRADICIONAL	S		0,33		0,33	0,33
170000005980004	14-035-051-00208-0001	BARBECHO TRADICIONAL	S		1,96		1,96	1,96
170000005980005	14-035-052-00402-0001	CEBADA	S		0,21		0,21	0,21
170000005980009	14-035-048-00388-0001	TRIGO BLANDO	S		0,40		0,40	0,40
170000005980010	14-035-048-00279-0001	TRIGO BLANDO	S		1,50		1,50	1,50
170000005980011	14-035-048-00387-0001	TRIGO BLANDO	S		0,19		0,19	0,19
170000005980013	14-035-048-00467-0001	TRIGO BLANDO	S		0,63		0,63	0,63
170000005980014	14-035-048-00470-0001	TRIGO BLANDO	S		0,66		0,66	0,66
170000005980015	14-035-047-00427-0001	TRIGO BLANDO	S		0,86		0,86	0,86
170000005980017	14-035-047-00104-0001	GUISANTES	S		6,23		6,23	6,23
170000005980021	14-035-048-00067-0001	TRIGO BLANDO	S		0,43		0,43	0,43
170000005980022	14-035-048-00126-0001	CEBADA	S		1,40		1,40	1,40

(1) Con incidencias que retienen pago o deniegan el expediente.

(2) Se calcula sobre superficie declarada admisible.

(3) Aplicación del artículo 16 bis del RD 147/2023.

Puede verificar la integridad de una copia de este documento mediante la lectura del código QR adjunto o mediante el acceso a la dirección <https://ws050.juntadeandalucia.es/verificarFirma> indicando el código de VERIFICACIÓN

FIRMADO POR

RAQUEL MARIA ESPIN CRESPO

FECHA

26/06/2024

VERIFICACIÓN

Pk2jmMQ72K8YCC9E9EQ8LU85ENJJ6M

PÁGINA

1559/8857





**RECINTOS PROPUESTOS**

REF.	REFERENCIA SIGPAC	CULTIVO	S/R	USO SIGPAC	Sup. Dec. admisible	Sup. Campo	Sup. Determ.	Sup. Resuelta
170000005980023	14-035-047-00030-0002	BARBECHO TRADICIONAL	S		1,67		1,67	1,67
170000005980024	14-035-047-00031-0001	BARBECHO TRADICIONAL	S		1,78		1,78	1,78
170000005980025	14-035-047-00291-0001	BARBECHO TRADICIONAL	S		0,79		0,79	0,79
170000005980026	14-035-012-00521-0002	TRIGO BLANDO	S		1,02		1,02	1,02
170000005980027	14-035-012-00689-0001	TRIGO BLANDO	S		0,96		0,96	0,96
170000005980028	14-035-012-00689-0001	TRIGO BLANDO	S		0,15		0,15	0,15
170000005980029	14-035-012-00690-0001	TRIGO BLANDO	S		2,29		2,29	2,29
170000005980030	14-035-049-00156-0001	BARBECHO TRADICIONAL	S		0,16		0,16	0,16
170000005980031	14-035-049-00157-0001	BARBECHO TRADICIONAL	S		1,06	1,06	1,06	1,06
170000005980032	14-035-049-00158-0001	BARBECHO TRADICIONAL	S		0,46		0,46	0,46
170000005980033	14-035-049-00145-0001	BARBECHO TRADICIONAL	S		0,23		0,23	0,23
170000005980034	14-035-047-00448-0002	BARBECHO TRADICIONAL	S		2,32		2,32	2,32
170000005980038	14-035-048-00227-0001	BARBECHO TRADICIONAL	S		0,06		0,06	0,06
170000005980039	14-035-048-00230-0001	BARBECHO TRADICIONAL	S		0,07		0,07	0,07
170000005980040	14-035-051-00095-0002	BARBECHO TRADICIONAL	S		3,74	3,74	3,74	3,74
170000005980041	14-035-051-00096-0002	BARBECHO TRADICIONAL	S		0,77		0,77	0,77
170000005980042	14-035-051-00095-0005	OLIVAR	S		1,11		1,11	1,11
170000005980043	14-035-051-00119-0001	BARBECHO TRADICIONAL	S		1,64		1,64	1,64
170000005980044	14-035-051-00120-0001	BARBECHO TRADICIONAL	S		1,44		1,44	1,44
170000005980045	14-035-051-00121-0001	BARBECHO TRADICIONAL	S		0,87		0,87	0,87
170000005980046	14-035-051-00102-0003	BARBECHO TRADICIONAL	S		0,27		0,27	0,27
170000005980047	14-035-051-00103-0002	BARBECHO TRADICIONAL	S		1,45		1,45	1,45
170000005980048	14-008-026-00116-0001	BARBECHO TRADICIONAL	S		0,33		0,33	0,33
170000005980049	14-035-048-00228-0001	BARBECHO TRADICIONAL	S		1,46		1,46	1,46
170000005980050	14-035-048-00229-0002	BARBECHO TRADICIONAL	S		1,65		1,65	1,65
170000005980051	14-035-048-00403-0001	BARBECHO TRADICIONAL	S		0,79		0,79	0,79
170000005980052	14-035-051-00117-0001	BARBECHO TRADICIONAL	S		1,25		1,25	1,25
170000005980053	14-035-048-00859-0001	BARBECHO TRADICIONAL	S		0,36		0,36	0,36
170000005980054	14-035-048-00404-0001	BARBECHO TRADICIONAL	S		0,24		0,24	0,24
170000005980055	14-035-047-00027-0001	BARBECHO TRADICIONAL	S		1,53		1,53	1,53
170000005980056	14-035-047-00028-0001	BARBECHO TRADICIONAL	S		1,56		1,56	1,56
170000005980057	14-035-043-00139-0001	BARBECHO TRADICIONAL	S		0,98		0,98	0,98
170000005980058	14-035-046-00400-0001	BARBECHO TRADICIONAL	S		1,97		1,97	1,97
170000005980059	14-035-045-00179-0001	BARBECHO TRADICIONAL	S		3,38		3,38	3,38
170000005980060	14-035-043-00531-0003	BARBECHO TRADICIONAL	S		1,51		1,51	1,51
170000005980062	14-035-043-00532-0001	BARBECHO TRADICIONAL	S		0,29		0,29	0,29
170000005980063	14-035-047-00091-0011	BARBECHO TRADICIONAL	S		0,29		0,29	0,29
170000005980065	14-035-047-00091-0014	BARBECHO TRADICIONAL	S		2,48		2,48	2,48
170000005980066	14-035-047-00091-0012	BARBECHO TRADICIONAL	S		0,11		0,11	0,11
170000005980070	14-035-047-00091-0009	BARBECHO TRADICIONAL	S		2,12		2,12	2,10
170000005980071	14-035-045-00192-0001	BARBECHO TRADICIONAL	S		1,08		1,08	1,08
170000005980072	14-035-045-00192-0001	BARBECHO TRADICIONAL	S		0,17		0,17	0,17
170000005980073	14-035-045-00193-0001	BARBECHO TRADICIONAL	S		1,50		1,50	1,50
170000005980074	14-035-047-00091-0005	OLIVAR	S		1,15		1,15	1,15
170000005980076	14-035-043-00051-0001	GUISANTES	S		3,26		3,26	3,26
170000005980077	14-035-043-00084-0001	BARBECHO TRADICIONAL	S		1,75		1,75	1,75
170000005980078	14-035-043-00085-0001	BARBECHO TRADICIONAL	S		1,16		1,16	1,16
170000005980079	14-035-043-00176-0001	BARBECHO TRADICIONAL	S		0,46		0,46	0,46
170000005980080	14-035-043-00179-0001	BARBECHO TRADICIONAL	S		0,72		0,72	0,72
170000005980081	14-035-043-00188-0001	BARBECHO TRADICIONAL	S		1,76		1,76	1,76
170000005980083	14-035-043-00172-0001	BARBECHO TRADICIONAL	S		0,19		0,19	0,19
170000005980084	14-035-043-00161-0001	BARBECHO TRADICIONAL	S		0,60		0,60	0,60

(1) Con incidencias que retienen pago o deniegan el expediente.  
 (2) Se calcula sobre superficie declarada admisible.  
 (3) Aplicación del artículo 16 bis del RD 147/2023.

Puede verificar la integridad de una copia de este documento mediante la lectura del código QR adjunto o mediante el acceso a la dirección <a href="https://ws050.juntadeandalucia.es/verificarFirma">https://ws050.juntadeandalucia.es/verificarFirma</a> indicando el código de VERIFICACIÓN					
FIRMADO POR	RAQUEL MARIA ESPIN CRESPO		FECHA		26/06/2024
VERIFICACIÓN	Pk2jmMQ72K8YCCE9EQ8LU85ENJJ6M		PÁGINA		1560/8857

**RECINTOS PROPUESTOS**

REF.	REFERENCIA SIGPAC	CULTIVO	S/R	USO SIGPAC	Sup. Dec. admisible	Sup. Campo	Sup. Determ.	Sup. Resuelta
170000005980085	14-035-043-00178-0001	BARBECHO TRADICIONAL	S		0,25		0,25	0,25
170000005980086	14-035-043-00189-0001	BARBECHO TRADICIONAL	S		0,70		0,70	0,70
170000005980099	14-035-026-00367-0001	OLIVAR	S		0,14		0,14	0,14
170000005980100	14-035-051-00152-0001	CEBADA	S		0,17		0,17	0,17
170000005980101	14-035-051-00153-0001	CEBADA	S		0,41		0,41	0,41
170000005980102	14-035-012-00769-0001	OLIVAR	S		0,10		0,10	0,10
170000005980103	14-035-051-00138-0001	CEBADA	S		0,57		0,57	0,57
170000005980104	14-035-049-00073-0001	TRIGO BLANDO	S		1,72		1,72	1,72
170000005980105	14-035-049-00074-0001	TRIGO BLANDO	S		1,50		1,50	1,50
170000005980108	14-035-048-00468-0001	TRIGO BLANDO	S		0,31		0,31	0,31
170000005980109	14-035-048-00469-0001	TRIGO BLANDO	S		0,36		0,36	0,36
170000005980110	14-035-012-00527-0002	OLIVAR	S		1,29		1,29	1,29
170000005980111	14-035-046-00153-0001	TRIGO BLANDO	S		0,75		0,75	0,75
170000005980112	14-035-046-00200-0001	TRIGO BLANDO	S		1,37		1,37	1,37
170000005980113	14-035-046-00112-0001	TRIGO BLANDO	S		1,70		1,70	1,70
170000005980114	14-035-046-00113-0001	TRIGO BLANDO	S		1,43		1,43	1,43
170000005980115	14-035-045-00075-0001	BARBECHO TRADICIONAL	S		0,50		0,50	0,50
170000005980116	14-035-043-00376-0001	BARBECHO TRADICIONAL	S		0,36		0,36	0,36
170000005980119	14-035-012-00554-0001	OLIVAR	S		0,50		0,50	0,50
170000005980120	14-035-029-00109-0001	BARBECHO TRADICIONAL	S		0,63		0,63	0,63
170000005980121	14-035-029-00107-0005	BARBECHO TRADICIONAL	S		5,14		5,14	5,14
170000005980122	14-035-012-00527-0003	OLIVAR	S		0,61		0,61	0,61
170000005980123	14-035-012-00495-0001	OLIVAR	S		1,53		1,53	1,53
170000005980124	14-035-012-00494-0001	OLIVAR	S		2,05		2,05	2,05

**INCIDENCIAS****INCIDENCIA DESCRIPCIÓN**

- 3795 Recinto declarado con una situación de riesgo de abandono.  
 Recinto:14-035-043-00376-00001 Cultivo: -  
 Recinto:14-035-049-00158-00001 Cultivo: -
- 4272 Verifica que las líneas de declaración de las Solicitudes Únicas no tienen solapes con la capa de Retroactividad Gráfica (ambas de la misma campaña) a nivel de expediente/línea de declaración gráfica de la solicitud.  
 Recinto:14-035-047-00091-00009 Cultivo: - Agregado de la referencia del recinto.:0 Zona de la referencia del recinto.:0 Superficie solapada.:0,02 Id. Incid.:95152676

**Datos considerados para el Cálculo de la Carga Ganadera del expediente**

Superficie determinada para Cálculo Carga Ganadera: 0,00 ha  
 Carga Ganadera del Expediente: 0,00 ugm/ha

**Incidenias de carga ganadera****INCIDENCIA DESCRIPCIÓN**

- 3795 Recinto declarado con una situación de riesgo de abandono.  
 Recinto:14-035-049-00158-00001 Cultivo: -  
 Recinto:14-035-043-00376-00001 Cultivo: -
- 86132 Recinto superficie forrajera que no realiza la actividad de producción de pastoreo.  
 Recinto:14-035-039-00021-00001 Cultivo:20000 BARBECHO TRADICIONAL-SIN VARIEDAD Secano  
 Recinto:14-035-039-00021-00001 Cultivo:20000 BARBECHO TRADICIONAL-SIN VARIEDAD Secano  
 Recinto:14-035-020-00132-00001 Cultivo:20000 BARBECHO TRADICIONAL-SIN VARIEDAD Secano  
 Recinto:14-035-020-00131-00001 Cultivo:20000 BARBECHO TRADICIONAL-SIN VARIEDAD Secano  
 Recinto:14-035-020-00130-00001 Cultivo:20000 BARBECHO TRADICIONAL-SIN VARIEDAD Secano  
 Recinto:14-035-020-00133-00001 Cultivo:20000 BARBECHO TRADICIONAL-SIN VARIEDAD Secano

(1) Con incidencias que retienen pago o deniegan el expediente.  
 (2) Se calcula sobre superficie declarada admisible.  
 (3) Aplicación del artículo 16 bis del RD 147/2023.

Puede verificar la integridad de una copia de este documento mediante la lectura del código QR adjunto o mediante el acceso a la dirección <https://ws050.juntadeandalucia.es/verificarFirma> indicando el código de VERIFICACIÓN

FIRMADO POR	RAQUEL MARIA ESPIN CRESPO	FECHA	26/06/2024
VERIFICACIÓN	Pk2jmMQ72K8YCC9E9Q8LU85ENJJ6M	PÁGINA	1561/8857





Recinto:14-035-051-00118-00001	Cultivo:20000	BARBECHO TRADICIONAL-SIN VARIEDAD	Secano
Recinto:14-035-051-00116-00001	Cultivo:20000	BARBECHO TRADICIONAL-SIN VARIEDAD	Secano
Recinto:14-035-045-00184-00001	Cultivo:20000	BARBECHO TRADICIONAL-SIN VARIEDAD	Secano
Recinto:14-035-020-00228-00001	Cultivo:20000	BARBECHO TRADICIONAL-SIN VARIEDAD	Secano
Recinto:14-035-012-00775-00001	Cultivo:20000	BARBECHO TRADICIONAL-SIN VARIEDAD	Secano
Recinto:14-008-024-00035-00003	Cultivo:20000	BARBECHO TRADICIONAL-SIN VARIEDAD	Secano
Recinto:14-035-019-00354-00001	Cultivo:20000	BARBECHO TRADICIONAL-SIN VARIEDAD	Secano
Recinto:14-035-029-00109-00001	Cultivo:20000	BARBECHO TRADICIONAL-SIN VARIEDAD	Secano
Recinto:14-008-026-00195-00001	Cultivo:20000	BARBECHO TRADICIONAL-SIN VARIEDAD	Secano
Recinto:14-035-017-00635-00001	Cultivo:20000	BARBECHO TRADICIONAL-SIN VARIEDAD	Secano
Recinto:14-035-017-00249-00001	Cultivo:20000	BARBECHO TRADICIONAL-SIN VARIEDAD	Secano
Recinto:14-035-017-00447-00001	Cultivo:20000	BARBECHO TRADICIONAL-SIN VARIEDAD	Secano
Recinto:14-035-017-00335-00001	Cultivo:20000	BARBECHO TRADICIONAL-SIN VARIEDAD	Secano
Recinto:14-008-024-00023-00001	Cultivo:20000	BARBECHO TRADICIONAL-SIN VARIEDAD	Secano
Recinto:14-008-024-00034-00001	Cultivo:20000	BARBECHO TRADICIONAL-SIN VARIEDAD	Secano
Recinto:14-035-012-00758-00001	Cultivo:20000	BARBECHO TRADICIONAL-SIN VARIEDAD	Secano
Recinto:14-035-019-00689-00002	Cultivo:20000	BARBECHO TRADICIONAL-SIN VARIEDAD	Secano
Recinto:14-035-012-00774-00001	Cultivo:20000	BARBECHO TRADICIONAL-SIN VARIEDAD	Secano
Recinto:14-035-045-00068-00004	Cultivo:20000	BARBECHO TRADICIONAL-SIN VARIEDAD	Secano
Recinto:14-035-020-00331-00001	Cultivo:20000	BARBECHO TRADICIONAL-SIN VARIEDAD	Secano
Recinto:14-035-020-00299-00001	Cultivo:20000	BARBECHO TRADICIONAL-SIN VARIEDAD	Secano
Recinto:14-035-017-00631-00001	Cultivo:20000	BARBECHO TRADICIONAL-SIN VARIEDAD	Secano
Recinto:14-035-017-00632-00001	Cultivo:20000	BARBECHO TRADICIONAL-SIN VARIEDAD	Secano
Recinto:14-035-017-00634-00001	Cultivo:20000	BARBECHO TRADICIONAL-SIN VARIEDAD	Secano
Recinto:14-035-020-00192-00001	Cultivo:20000	BARBECHO TRADICIONAL-SIN VARIEDAD	Secano
Recinto:14-035-020-00094-00001	Cultivo:20000	BARBECHO TRADICIONAL-SIN VARIEDAD	Secano
Recinto:14-035-019-00462-00001	Cultivo:20000	BARBECHO TRADICIONAL-SIN VARIEDAD	Secano
Recinto:14-035-019-00452-00001	Cultivo:20000	BARBECHO TRADICIONAL-SIN VARIEDAD	Secano
Recinto:14-035-019-00689-00001	Cultivo:20000	BARBECHO TRADICIONAL-SIN VARIEDAD	Secano
Recinto:14-035-049-00018-00001	Cultivo:20000	BARBECHO TRADICIONAL-SIN VARIEDAD	Secano
Recinto:14-035-013-00085-00001	Cultivo:20000	BARBECHO TRADICIONAL-SIN VARIEDAD	Secano
Recinto:14-035-017-00628-00001	Cultivo:20000	BARBECHO TRADICIONAL-SIN VARIEDAD	Secano
Recinto:14-035-010-00102-00001	Cultivo:20000	BARBECHO TRADICIONAL-SIN VARIEDAD	Secano
Recinto:14-035-019-00352-00001	Cultivo:20000	BARBECHO TRADICIONAL-SIN VARIEDAD	Secano
Recinto:14-035-019-00353-00001	Cultivo:20000	BARBECHO TRADICIONAL-SIN VARIEDAD	Secano
Recinto:14-035-019-00355-00001	Cultivo:20000	BARBECHO TRADICIONAL-SIN VARIEDAD	Secano
Recinto:14-035-019-00356-00001	Cultivo:20000	BARBECHO TRADICIONAL-SIN VARIEDAD	Secano
Recinto:14-035-017-00644-00001	Cultivo:20000	BARBECHO TRADICIONAL-SIN VARIEDAD	Secano
Recinto:14-035-019-00351-00001	Cultivo:20000	BARBECHO TRADICIONAL-SIN VARIEDAD	Secano
Recinto:14-008-024-00033-00001	Cultivo:20000	BARBECHO TRADICIONAL-SIN VARIEDAD	Secano
Recinto:14-008-024-00090-00001	Cultivo:20000	BARBECHO TRADICIONAL-SIN VARIEDAD	Secano
Recinto:14-008-026-00117-00001	Cultivo:20000	BARBECHO TRADICIONAL-SIN VARIEDAD	Secano
Recinto:14-008-026-00118-00001	Cultivo:20000	BARBECHO TRADICIONAL-SIN VARIEDAD	Secano
Recinto:14-035-047-00092-00001	Cultivo:20000	BARBECHO TRADICIONAL-SIN VARIEDAD	Secano
Recinto:14-035-051-00208-00001	Cultivo:20000	BARBECHO TRADICIONAL-SIN VARIEDAD	Secano
Recinto:14-035-047-00030-00002	Cultivo:20000	BARBECHO TRADICIONAL-SIN VARIEDAD	Secano
Recinto:14-035-047-00031-00001	Cultivo:20000	BARBECHO TRADICIONAL-SIN VARIEDAD	Secano
Recinto:14-035-047-00291-00001	Cultivo:20000	BARBECHO TRADICIONAL-SIN VARIEDAD	Secano
Recinto:14-035-049-00156-00001	Cultivo:20000	BARBECHO TRADICIONAL-SIN VARIEDAD	Secano
Recinto:14-035-049-00157-00001	Cultivo:20000	BARBECHO TRADICIONAL-SIN VARIEDAD	Secano
Recinto:14-035-049-00158-00001	Cultivo:20000	BARBECHO TRADICIONAL-SIN VARIEDAD	Secano
Recinto:14-035-049-00145-00001	Cultivo:20000	BARBECHO TRADICIONAL-SIN VARIEDAD	Secano
Recinto:14-035-047-00448-00002	Cultivo:20000	BARBECHO TRADICIONAL-SIN VARIEDAD	Secano
Recinto:14-035-048-00227-00001	Cultivo:20000	BARBECHO TRADICIONAL-SIN VARIEDAD	Secano
Recinto:14-035-048-00230-00001	Cultivo:20000	BARBECHO TRADICIONAL-SIN VARIEDAD	Secano
Recinto:14-035-051-00095-00002	Cultivo:20000	BARBECHO TRADICIONAL-SIN VARIEDAD	Secano
Recinto:14-035-051-00096-00002	Cultivo:20000	BARBECHO TRADICIONAL-SIN VARIEDAD	Secano
Recinto:14-035-051-00119-00001	Cultivo:20000	BARBECHO TRADICIONAL-SIN VARIEDAD	Secano
Recinto:14-035-051-00120-00001	Cultivo:20000	BARBECHO TRADICIONAL-SIN VARIEDAD	Secano
Recinto:14-035-051-00121-00001	Cultivo:20000	BARBECHO TRADICIONAL-SIN VARIEDAD	Secano

(1) Con incidencias que retienen pago o deniegan el expediente.  
 (2) Se calcula sobre superficie declarada admisible.  
 (3) Aplicación del artículo 16 bis del RD 147/2023.

Puede verificar la integridad de una copia de este documento mediante la lectura del código QR adjunto o mediante el acceso a la dirección <a href="https://ws050.juntadeandalucia.es/verificarFirma">https://ws050.juntadeandalucia.es/verificarFirma</a> indicando el código de VERIFICACIÓN				
FIRMADO POR	RAQUEL MARIA ESPIN CRESPO	FECHA	26/06/2024	
VERIFICACIÓN	Pk2jmMQ72K8YCCE9EQ8LU85ENJJ6M	PÁGINA	1562/8857	





Recinto:14-035-051-00102-00003	Cultivo:20000	BARBECHO TRADICIONAL-SIN VARIEDAD	Secano
Recinto:14-035-051-00103-00002	Cultivo:20000	BARBECHO TRADICIONAL-SIN VARIEDAD	Secano
Recinto:14-008-026-00116-00001	Cultivo:20000	BARBECHO TRADICIONAL-SIN VARIEDAD	Secano
Recinto:14-035-048-00228-00001	Cultivo:20000	BARBECHO TRADICIONAL-SIN VARIEDAD	Secano
Recinto:14-035-048-00229-00002	Cultivo:20000	BARBECHO TRADICIONAL-SIN VARIEDAD	Secano
Recinto:14-035-048-00403-00001	Cultivo:20000	BARBECHO TRADICIONAL-SIN VARIEDAD	Secano
Recinto:14-035-051-00117-00001	Cultivo:20000	BARBECHO TRADICIONAL-SIN VARIEDAD	Secano
Recinto:14-035-048-00859-00001	Cultivo:20000	BARBECHO TRADICIONAL-SIN VARIEDAD	Secano
Recinto:14-035-048-00404-00001	Cultivo:20000	BARBECHO TRADICIONAL-SIN VARIEDAD	Secano
Recinto:14-035-047-00027-00001	Cultivo:20000	BARBECHO TRADICIONAL-SIN VARIEDAD	Secano
Recinto:14-035-047-00028-00001	Cultivo:20000	BARBECHO TRADICIONAL-SIN VARIEDAD	Secano
Recinto:14-035-043-00139-00001	Cultivo:20000	BARBECHO TRADICIONAL-SIN VARIEDAD	Secano
Recinto:14-035-046-00400-00001	Cultivo:20000	BARBECHO TRADICIONAL-SIN VARIEDAD	Secano
Recinto:14-035-045-00179-00001	Cultivo:20000	BARBECHO TRADICIONAL-SIN VARIEDAD	Secano
Recinto:14-035-043-00531-00003	Cultivo:20000	BARBECHO TRADICIONAL-SIN VARIEDAD	Secano
Recinto:14-035-043-00532-00001	Cultivo:20000	BARBECHO TRADICIONAL-SIN VARIEDAD	Secano
Recinto:14-035-047-00091-00011	Cultivo:20000	BARBECHO TRADICIONAL-SIN VARIEDAD	Secano
Recinto:14-035-047-00091-00014	Cultivo:20000	BARBECHO TRADICIONAL-SIN VARIEDAD	Secano
Recinto:14-035-047-00091-00012	Cultivo:20000	BARBECHO TRADICIONAL-SIN VARIEDAD	Secano
Recinto:14-035-047-00091-00009	Cultivo:20000	BARBECHO TRADICIONAL-SIN VARIEDAD	Secano
Recinto:14-035-045-00192-00001	Cultivo:20000	BARBECHO TRADICIONAL-SIN VARIEDAD	Secano
Recinto:14-035-045-00192-00001	Cultivo:20000	BARBECHO TRADICIONAL-SIN VARIEDAD	Secano
Recinto:14-035-045-00193-00001	Cultivo:20000	BARBECHO TRADICIONAL-SIN VARIEDAD	Secano
Recinto:14-035-043-00084-00001	Cultivo:20000	BARBECHO TRADICIONAL-SIN VARIEDAD	Secano
Recinto:14-035-043-00085-00001	Cultivo:20000	BARBECHO TRADICIONAL-SIN VARIEDAD	Secano
Recinto:14-035-043-00176-00001	Cultivo:20000	BARBECHO TRADICIONAL-SIN VARIEDAD	Secano
Recinto:14-035-043-00179-00001	Cultivo:20000	BARBECHO TRADICIONAL-SIN VARIEDAD	Secano
Recinto:14-035-043-00188-00001	Cultivo:20000	BARBECHO TRADICIONAL-SIN VARIEDAD	Secano
Recinto:14-035-043-00172-00001	Cultivo:20000	BARBECHO TRADICIONAL-SIN VARIEDAD	Secano
Recinto:14-035-043-00161-00001	Cultivo:20000	BARBECHO TRADICIONAL-SIN VARIEDAD	Secano
Recinto:14-035-043-00178-00001	Cultivo:20000	BARBECHO TRADICIONAL-SIN VARIEDAD	Secano
Recinto:14-035-043-00189-00001	Cultivo:20000	BARBECHO TRADICIONAL-SIN VARIEDAD	Secano
Recinto:14-035-045-00075-00001	Cultivo:20000	BARBECHO TRADICIONAL-SIN VARIEDAD	Secano
Recinto:14-035-043-00376-00001	Cultivo:20000	BARBECHO TRADICIONAL-SIN VARIEDAD	Secano
Recinto:14-035-029-00109-00001	Cultivo:20000	BARBECHO TRADICIONAL-SIN VARIEDAD	Secano
Recinto:14-035-029-00107-00005	Cultivo:20000	BARBECHO TRADICIONAL-SIN VARIEDAD	Secano

(1) Con incidencias que retienen pago o deniegan el expediente.  
 (2) Se calcula sobre superficie declarada admisible.  
 (3) Aplicación del artículo 16 bis del RD 147/2023.

Puede verificar la integridad de una copia de este documento mediante la lectura del código QR adjunto o mediante el acceso a la dirección <a href="https://ws050.juntadeandalucia.es/verificarFirma">https://ws050.juntadeandalucia.es/verificarFirma</a> indicando el código de VERIFICACIÓN				
FIRMADO POR	RAQUEL MARIA ESPIN CRESPO	FECHA	26/06/2024	
VERIFICACIÓN	Pk2jmMQ72K8YCC9E9EQ8LU85ENJJ6M	PÁGINA	1563/8857	



**APELLIDOS Y NOMBRE / RAZÓN SOCIAL**  
GIL MERCHAN MANUEL

**NIF**  
\*\*\*7922\*

**EXPEDIENTE**  
1190484

**RESOLUCIÓN**  
CONCESIÓN DE LA AYUDA

**DATOS DE MANTENIMIENTO UNIDADES**

<b>GRUPO DE PAGO</b>	<b>Sup. Dec. Admisible</b>	<b>Sup. Resuelta</b>	<b>Sobredecl.</b>	<b>% Sobredecl.</b>
ZONAS DE LIMITACIONES NATURALES	156,46	156,46	0,00	0,00

**RESUMEN DE PAGOS**

	<b>IMPORTE ( Euros )</b>			
	<b>RESUELTO</b>	<b>FEADER</b>	<b>MAPA</b>	<b>CAPADR</b>
Pago realizado	1.081,20	919,02	106,06	56,12
A pagar	106,80	90,78	10,48	5,54
<b>TOTAL</b>	<b>1.188,00</b>	<b>1.009,80</b>	<b>116,54</b>	<b>61,66</b>

**APLICACIÓN DE REDUCCIONES Y PENALIZACIONES (%)**

<b>Crterios de subvencionabilidad (1)</b>	<b>Presentación tardía</b>	<b>Omisión declaración</b>	<b>Condicionalidad</b>
0,00	0,00	0,00	0,00

**IMPORTE ( Euros )**

<b>Calculado(2)</b>	<b>Reducción</b>	<b>Penalización</b>	<b>Reducción Penalización (3)</b>	<b>Penalización adicional</b>	<b>Resuelto</b>	<b>FEADER</b>	<b>MAPA</b>	<b>CAPADR</b>
1.188,00 €	0,00 €	0,00 €	0,00 €	0,00 €	1.188,00 €	1.009,80 €	116,54 €	61,66 €
<b>Importe Unitario:</b>	<b>54,00 €</b>	<b>Nuevo Importe Unitario:</b>	<b>7,59 €</b>					

**RECINTOS PROPUESTOS**

<b>REF.</b>	<b>REFERENCIA SIGPAC</b>	<b>CULTIVO</b>	<b>S/R</b>	<b>USO SIGPAC</b>	<b>Sup. Dec. admisible</b>	<b>Sup. Campo</b>	<b>Sup. Determ.</b>	<b>Sup. Resuelta</b>
6842739	14-016-009-00012-0001	PASTOS PERMANENTES DE 5 O MAS AÑOS	S		18,08		18,08	18,08
1700000006183859	14-016-007-00024-0001	PASTOS PERMANENTES DE 5 O MAS AÑOS	S		50,41		50,41	50,41
1700000006183860	14-016-009-00006-0003	PASTOS PERMANENTES DE 5 O MAS AÑOS	S		11,39		11,39	11,39
1700000006183861	14-016-009-00014-0007	PASTOS PERMANENTES DE 5 O MAS AÑOS	S		1,38		1,38	1,38
1700000006183863	14-016-009-00014-0005	PASTOS PERMANENTES DE 5 O MAS AÑOS	S		0,21		0,21	0,21
1700000006183868	14-016-044-00001-0001	PASTOS PERMANENTES DE 5 O MAS AÑOS	S		32,96		32,96	32,96
1700000006183869	14-016-009-00006-0005	PASTOS PERMANENTES DE 5 O MAS AÑOS	S		0,17		0,17	0,17
1700000006183871	14-016-009-00014-0010	PASTOS PERMANENTES DE 5 O MAS AÑOS	S		0,02		0,02	0,02
1700000006183874	14-016-007-00026-0001	PASTOS PERMANENTES DE 5 O MAS AÑOS	S		5,18		5,18	5,18
1700000006183875	14-016-009-00014-0003	PASTOS PERMANENTES DE 5 O MAS AÑOS	S		3,11		3,11	3,11
1700000006183876	14-016-009-00015-0003	PASTOS PERMANENTES DE 5 O MAS AÑOS	S		0,25		0,25	0,25
1700000006183877	14-016-009-00015-0004	PASTOS PERMANENTES DE 5 O MAS AÑOS	S		0,05		0,05	0,05
1700000006183879	14-016-009-00014-0001	PASTOS PERMANENTES DE 5 O MAS AÑOS	S		6,41		6,41	6,41
1700000006183880	14-016-009-00015-0001	PASTOS PERMANENTES DE 5 O MAS AÑOS	S		11,48		11,48	11,48
1700000006183881	14-016-007-00025-0001	PASTOS PERMANENTES DE 5 O MAS AÑOS	S		0,58		0,58	0,58
1700000006183882	14-016-009-00006-0006	PASTOS PERMANENTES DE 5 O MAS AÑOS	S		1,20		1,20	1,20
1700000006183883	14-016-009-00014-0008	PASTOS PERMANENTES DE 5 O MAS AÑOS	S		0,98		0,98	0,98
1700000006183884	14-016-009-00021-0001	PASTOS PERMANENTES DE 5 O MAS AÑOS	S		0,12		0,12	0,12
1700000006183885	14-016-009-00014-0001	PASTOS PERMANENTES DE 5 O MAS AÑOS	S		1,16		1,16	1,16
1700000006183886	14-016-007-00027-0001	PASTOS PERMANENTES DE 5 O MAS AÑOS	S		0,16		0,16	0,16
1700000006183887	14-016-009-00016-0001	PASTOS PERMANENTES DE 5 O MAS AÑOS	S		9,86		9,86	9,86
1700000006183890	14-016-007-00028-0001	PASTOS PERMANENTES DE 5 O MAS AÑOS	S		0,02		0,02	0,02
1700000006183891	14-016-009-00022-0001	PASTOS PERMANENTES DE 5 O MAS AÑOS	S		1,28		1,28	1,28

(1) Con incidencias que retienen pago o deniegan el expediente.  
(2) Se calcula sobre superficie declarada admisible.  
(3) Aplicación del artículo 16 bis del RD 147/2023.

Puede verificar la integridad de una copia de este documento mediante la lectura del código QR adjunto o mediante el acceso a la dirección <a href="https://ws050.juntadeandalucia.es/verificarFirma">https://ws050.juntadeandalucia.es/verificarFirma</a> indicando el código de VERIFICACIÓN					
FIRMADO POR	RAQUEL MARIA ESPIN CRESPO		FECHA		26/06/2024
VERIFICACIÓN	Pk2jmMQ72K8YCCE9EQ8LU85ENJJ6M		PÁGINA		1564/8857



**INCIDENCIAS**

**INCIDENCIA DESCRIPCIÓN**

4272	Verifica que las líneas de declaración de las Solicitudes Únicas no tienen solapes con la capa de Retroactividad Gráfica (ambas de la misma campaña) a nivel de expediente/línea de declaración gráfica de la solicitud. Recinto:23-005-031-00002-00001 Cultivo: - Agregado de la referencia del recinto.:0 Zona de la referencia del recinto.:0 Superficie solapada.:0,02 Id. Incid.:95152678
86122	Recinto superficie forrajera que realiza la actividad de producción de pastoreo y no declara el o los códigos del Registro de Explotaciones Ganaderas de Andalucía, REGA. Recinto:23-005-031-00002-00001 Cultivo:62000 PASTOS PERMANENTES DE 5 O MAS AÑOS-SIN VARIEDAD Secano Recinto:23-005-031-00002-00002 Cultivo:62000 PASTOS PERMANENTES DE 5 O MAS AÑOS-SIN VARIEDAD Secano Recinto:23-005-031-00002-00007 Cultivo:62000 PASTOS PERMANENTES DE 5 O MAS AÑOS-SIN VARIEDAD Secano Recinto:23-005-031-00002-00009 Cultivo:62000 PASTOS PERMANENTES DE 5 O MAS AÑOS-SIN VARIEDAD Secano Recinto:23-005-031-00002-00011 Cultivo:62000 PASTOS PERMANENTES DE 5 O MAS AÑOS-SIN VARIEDAD Secano
86124	Recinto de forrajera para Cálculo de Carga Ganadera que No pertenece a Explotación. Recinto:23-005-031-00002-00001 Cultivo:62000 PASTOS PERMANENTES DE 5 O MAS AÑOS-SIN VARIEDAD Secano Recinto:23-005-031-00002-00002 Cultivo:62000 PASTOS PERMANENTES DE 5 O MAS AÑOS-SIN VARIEDAD Secano Recinto:23-005-031-00002-00007 Cultivo:62000 PASTOS PERMANENTES DE 5 O MAS AÑOS-SIN VARIEDAD Secano Recinto:23-005-031-00002-00009 Cultivo:62000 PASTOS PERMANENTES DE 5 O MAS AÑOS-SIN VARIEDAD Secano Recinto:23-005-031-00002-00011 Cultivo:62000 PASTOS PERMANENTES DE 5 O MAS AÑOS-SIN VARIEDAD Secano

**Datos considerados para el Cálculo de la Carga Ganadera del expediente**

Superficie determinada para Cálculo Carga Ganadera: 156,46 ha  
Carga Ganadera del Expediente: 0,12 ugm/ha

<u>Explotación</u>	<u>Especie</u>	<u>Ugm Calculada para CG</u>
ES140160000233	OVINA	15,39
ES140160000233	PORCINO	2,36
ES140160000665	OVINA	0,47

**Recintos Determinados para el Cálculo de Garga Ganadera**

<u>REF.</u>	<u>REFERENCIA SIGPAC</u>	<u>CULTIVO</u>	<u>DESCRIPCIÓN CULTIVO</u>	<u>S/R</u>	<u>SUP. RESUELTA (ha)</u>
6842739	14-016-009-00012-00001	62000	PASTOS PERMANENTES DE 5 O MAS AÑOS-SIN VARIEDAD	S	18,08
1700000006183859	14-016-007-00024-00001	62000	PASTOS PERMANENTES DE 5 O MAS AÑOS-SIN VARIEDAD	S	50,41
1700000006183860	14-016-009-00006-00003	62000	PASTOS PERMANENTES DE 5 O MAS AÑOS-SIN VARIEDAD	S	11,39
1700000006183861	14-016-009-00014-00007	62000	PASTOS PERMANENTES DE 5 O MAS AÑOS-SIN VARIEDAD	S	1,38
1700000006183863	14-016-009-00014-00005	62000	PASTOS PERMANENTES DE 5 O MAS AÑOS-SIN VARIEDAD	S	0,21
1700000006183868	14-016-044-00001-00001	62000	PASTOS PERMANENTES DE 5 O MAS AÑOS-SIN VARIEDAD	S	32,96
1700000006183869	14-016-009-00006-00005	62000	PASTOS PERMANENTES DE 5 O MAS AÑOS-SIN VARIEDAD	S	0,17
1700000006183871	14-016-009-00014-00010	62000	PASTOS PERMANENTES DE 5 O MAS AÑOS-SIN VARIEDAD	S	0,02
1700000006183874	14-016-007-00026-00001	62000	PASTOS PERMANENTES DE 5 O MAS AÑOS-SIN VARIEDAD	S	5,18
1700000006183875	14-016-009-00014-00003	62000	PASTOS PERMANENTES DE 5 O MAS AÑOS-SIN VARIEDAD	S	3,11
1700000006183876	14-016-009-00015-00003	62000	PASTOS PERMANENTES DE 5 O MAS AÑOS-SIN VARIEDAD	S	0,25
1700000006183877	14-016-009-00015-00004	62000	PASTOS PERMANENTES DE 5 O MAS AÑOS-SIN VARIEDAD	S	0,05
1700000006183879	14-016-009-00014-00001	62000	PASTOS PERMANENTES DE 5 O MAS AÑOS-SIN VARIEDAD	S	6,41
1700000006183880	14-016-009-00015-00001	62000	PASTOS PERMANENTES DE 5 O MAS AÑOS-SIN VARIEDAD	S	11,48
1700000006183881	14-016-007-00025-00001	62000	PASTOS PERMANENTES DE 5 O MAS AÑOS-SIN VARIEDAD	S	0,58
1700000006183882	14-016-009-00006-00006	62000	PASTOS PERMANENTES DE 5 O MAS AÑOS-SIN VARIEDAD	S	1,20

(1) Con incidencias que retienen pago o deniegan el expediente.  
(2) Se calcula sobre superficie declarada admisible.  
(3) Aplicación del artículo 16 bis del RD 147/2023.

Puede verificar la integridad de una copia de este documento mediante la lectura del código QR adjunto o mediante el acceso a la dirección <a href="https://ws050.juntadeandalucia.es/verificarFirma">https://ws050.juntadeandalucia.es/verificarFirma</a> indicando el código de VERIFICACIÓN				
FIRMADO POR	RAQUEL MARIA ESPIN CRESPO	FECHA	26/06/2024	
VERIFICACIÓN	Pk2jmMQ72K8YCC9EQ8LU85ENJJ6M	PÁGINA	1565/8857	



**Recintos Determinados para el Cálculo de Garga Ganadera**

REF.	REFERENCIA SIGPAC	CULTIVO	DESCRIPCIÓN CULTIVO	S/R	SUP. RESUELTA (ha)
1700000006183883	14-016-009-00014-00008	62000	PASTOS PERMANENTES DE 5 O MAS AÑOS-SIN VARIEDAD	S	0,98
1700000006183884	14-016-009-00021-00001	62000	PASTOS PERMANENTES DE 5 O MAS AÑOS-SIN VARIEDAD	S	0,12
1700000006183885	14-016-009-00014-00001	62000	PASTOS PERMANENTES DE 5 O MAS AÑOS-SIN VARIEDAD	S	1,16
1700000006183886	14-016-007-00027-00001	62000	PASTOS PERMANENTES DE 5 O MAS AÑOS-SIN VARIEDAD	S	0,16
1700000006183887	14-016-009-00016-00001	62000	PASTOS PERMANENTES DE 5 O MAS AÑOS-SIN VARIEDAD	S	9,86
1700000006183890	14-016-007-00028-00001	62000	PASTOS PERMANENTES DE 5 O MAS AÑOS-SIN VARIEDAD	S	0,02
1700000006183891	14-016-009-00022-00001	62000	PASTOS PERMANENTES DE 5 O MAS AÑOS-SIN VARIEDAD	S	1,28

**Incidencias de carga ganadera**

**INCIDENCIA DESCRIPCIÓN**

86122	Recinto superficie forrajera que realiza la actividad de producción de pastoreo y no declara el o los códigos del Registro de Explotaciones Ganaderas de Andalucía, REGA. Recinto:23-005-031-00002-00001 Cultivo:62000 PASTOS PERMANENTES DE 5 O MAS AÑOS-SIN VARIEDAD Secano Recinto:23-005-031-00002-00002 Cultivo:62000 PASTOS PERMANENTES DE 5 O MAS AÑOS-SIN VARIEDAD Secano Recinto:23-005-031-00002-00009 Cultivo:62000 PASTOS PERMANENTES DE 5 O MAS AÑOS-SIN VARIEDAD Secano Recinto:23-005-031-00002-00011 Cultivo:62000 PASTOS PERMANENTES DE 5 O MAS AÑOS-SIN VARIEDAD Secano Recinto:23-005-031-00002-00007 Cultivo:62000 PASTOS PERMANENTES DE 5 O MAS AÑOS-SIN VARIEDAD Secano
86124	Recinto de forrajera para Cálculo de Carga Ganadera que No pertenece a Explotación. Recinto:23-005-031-00002-00001 Cultivo:62000 PASTOS PERMANENTES DE 5 O MAS AÑOS-SIN VARIEDAD Secano Recinto:23-005-031-00002-00002 Cultivo:62000 PASTOS PERMANENTES DE 5 O MAS AÑOS-SIN VARIEDAD Secano Recinto:23-005-031-00002-00009 Cultivo:62000 PASTOS PERMANENTES DE 5 O MAS AÑOS-SIN VARIEDAD Secano Recinto:23-005-031-00002-00011 Cultivo:62000 PASTOS PERMANENTES DE 5 O MAS AÑOS-SIN VARIEDAD Secano Recinto:23-005-031-00002-00007 Cultivo:62000 PASTOS PERMANENTES DE 5 O MAS AÑOS-SIN VARIEDAD Secano
86128	Recinto de Forrajeras que no ha contabilizado para Carga Ganadera por no tener una explotación válida para el cálculo de la Carga Ganadera Recinto:23-005-031-00002-00001 Cultivo:62 PASTOS PERMANENTES DE 5 O MAS AÑOS- Recinto:23-005-031-00002-00002 Cultivo:62 PASTOS PERMANENTES DE 5 O MAS AÑOS- Recinto:23-005-031-00002-00009 Cultivo:62 PASTOS PERMANENTES DE 5 O MAS AÑOS- Recinto:23-005-031-00002-00011 Cultivo:62 PASTOS PERMANENTES DE 5 O MAS AÑOS- Recinto:23-005-031-00002-00007 Cultivo:62 PASTOS PERMANENTES DE 5 O MAS AÑOS-

(1) Con incidencias que retienen pago o deniegan el expediente.  
(2) Se calcula sobre superficie declarada admisible.  
(3) Aplicación del artículo 16 bis del RD 147/2023.

Puede verificar la integridad de una copia de este documento mediante la lectura del código QR adjunto o mediante el acceso a la dirección <https://ws050.juntadeandalucia.es/verificarFirma> indicando el código de VERIFICACIÓN

FIRMADO POR	RAQUEL MARIA ESPIN CRESPO	FECHA	26/06/2024
VERIFICACIÓN	Pk2jmMQ72K8YCCE9EQ8LU85ENJJ6M	PÁGINA	1566/8857



**APELLIDOS Y NOMBRE / RAZÓN SOCIAL**

GIL POZO GABRIEL

**NIF**

\*\*\*\*5713\*

**EXPEDIENTE**

1193330

**RESOLUCIÓN**

CONCESIÓN DE LA AYUDA

**DATOS DE MANTENIMIENTO UNIDADES****GRUPO DE PAGO**

ZONAS DE LIMITACIONES NATURALES

**Sup. Dec.  
Admisible**

104,56

**Sup.  
Resuelta**

104,56

**Sobredecl.**

0,00

**% Sobredecl.**

0,00

**RESUMEN DE PAGOS**

	<b>IMPORTE ( Euros )</b>			
	<b>RESUELTO</b>	<b>FEADER</b>	<b>MAPA</b>	<b>CAPADR</b>
Pago realizado	1.080,16	918,14	105,96	56,06
A pagar	106,70	90,70	10,47	5,53
<b>TOTAL</b>	<b>1.186,86</b>	<b>1.008,84</b>	<b>116,43</b>	<b>61,59</b>

**APLICACIÓN DE REDUCCIONES Y PENALIZACIONES (%)**

<b>Criterios de subvencionabilidad (1)</b>	<b>Presentación tardía</b>	<b>Omisión declaración</b>	<b>Condicionabilidad</b>
0,00	0,00	0,00	0,00

**IMPORTE ( Euros )**

Calculado(2)	Reducción	Penalización	Reducción Penalización (3)	Penalización adicional	Resuelto	FEADER	MAPA	CAPADR
1.186,86 €	0,00 €	0,00 €	0,00 €	0,00 €	1.186,86 €	1.008,83 €	116,43 €	61,60 €
Importe Unitario:	54,00 €	Nuevo Importe Unitario:	11,35 €					

(1) Con incidencias que retienen pago o deniegan el expediente.  
(2) Se calcula sobre superficie declarada admisible.  
(3) Aplicación del artículo 16 bis del RD 147/2023.

Puede verificar la integridad de una copia de este documento mediante la lectura del código QR adjunto o mediante el acceso a la dirección <https://ws050.juntadeandalucia.es/verificarFirma> indicando el código de VERIFICACIÓN

FIRMADO POR	RAQUEL MARIA ESPIN CRESPO	FECHA	26/06/2024
VERIFICACIÓN	Pk2jmMQ72K8YCCE9EQ8LU85ENJJJ6M	PÁGINA	1567/8857





**RECINTOS PROPUESTOS**

REF.	REFERENCIA SIGPAC	CULTIVO	S/R	USO SIGPAC	Sup. Dec. admisible	Sup. Campo	Sup. Determ.	Sup. Resuelta
-1580682	14-035-051-00246-0001	CEBADA	S		0,03		0,03	0,03
-1580678	14-035-022-00235-0001	TRIGO BLANDO	S		0,39		0,39	0,39
-1580667	14-008-052-00214-0001	BARBECHO TRADICIONAL	S		0,08		0,08	0,08
-1475690	14-035-017-00466-0001	BARBECHO TRADICIONAL	S		0,14		0,14	0,14
-1475686	14-035-048-00306-0001	BARBECHO TRADICIONAL	S		0,16		0,16	0,16
-1475685	14-035-052-00002-0002	GUISANTES	S		1,01		1,01	1,01
-1475683	14-035-018-00312-0001	BARBECHO TRADICIONAL	S		0,05		0,05	0,05
-1475682	14-035-018-00312-0001	BARBECHO TRADICIONAL	S		0,03		0,03	0,03
-1475681	14-035-018-00310-0001	BARBECHO TRADICIONAL	S		0,06		0,06	0,06
-1475680	14-035-018-00311-0001	BARBECHO TRADICIONAL	S		1,88		1,88	1,88
-1295545	14-035-017-00242-0001	GUISANTES	S		0,01		0,01	0,01
-1295523	14-035-017-00246-0001	GUISANTES	S		0,05		0,05	0,05
-1263198	14-035-010-00279-0001	OLIVAR	S		0,08		0,08	0,08
-1263172	14-035-048-00232-0002	BARBECHO TRADICIONAL	S		0,14		0,14	0,14
-1263121	14-035-039-00020-0003	TRIGO BLANDO	S		0,11		0,11	0,11
-1263109	14-035-039-00016-0002	TRIGO BLANDO	S		0,10		0,10	0,10
-1263059	14-035-051-00246-0001	CEBADA	S		0,13		0,13	0,13
-1263056	14-035-051-00245-0001	CEBADA	S		0,10		0,10	0,10
-1262960	14-035-049-00028-0006	TRIGO BLANDO	S		0,27		0,27	0,27
-1262930	14-035-018-00432-0001	TRIGO BLANDO	S		0,03		0,03	0,03
-917765	14-035-016-00330-0001	CEBADA	S		0,05		0,05	0,00
5215951	14-035-016-00332-0001	CEBADA	S		2,31		2,31	2,31
5805364	14-035-017-00467-0001	BARBECHO TRADICIONAL	S		1,76		1,76	1,76
1700000006445270	14-008-052-00215-0001	BARBECHO TRADICIONAL	S		2,70		2,70	2,70
1700000006445271	14-035-039-00018-0001	TRIGO BLANDO	S		4,15		4,15	4,15
1700000006445272	14-035-039-00017-0001	TRIGO BLANDO	S		2,36		2,36	2,36
1700000006445273	14-035-018-00276-0001	TRIGO BLANDO	S		2,16		2,16	2,16
1700000006445274	14-035-018-00281-0002	TRIGO BLANDO	S		0,01		0,01	0,01
1700000006445275	14-035-048-00688-0001	GUISANTES	S		0,90		0,90	0,90
1700000006445276	14-035-048-00691-0001	GUISANTES	S		0,08		0,08	0,08
1700000006445277	14-035-048-00692-0001	GUISANTES	S		0,04		0,04	0,04
1700000006445278	14-035-048-00689-0001	GUISANTES	S		0,41		0,41	0,41
1700000006445279	14-035-048-00690-0001	GUISANTES	S		0,08		0,08	0,08
1700000006445280	14-035-016-00305-0001	CEBADA	S		0,11		0,11	0,11
1700000006445281	14-035-016-00307-0001	CEBADA	S		0,52		0,52	0,52
1700000006445282	14-035-016-00308-0001	CEBADA	S		4,12		4,12	4,12
1700000006445283	14-035-016-00296-0002	CEBADA	S		2,13		2,13	2,13
1700000006445284	14-035-051-00244-0001	CEBADA	S		0,88		0,88	0,88
1700000006445285	14-035-051-00247-0001	CEBADA	S		0,50		0,50	0,50
1700000006445286	14-035-051-00262-0001	CEBADA	S		0,68		0,68	0,68
1700000006445287	14-035-051-00263-0002	CEBADA	S		9,60		9,60	9,60
1700000006445288	14-035-051-00305-0001	CEBADA	S		0,04		0,04	0,04
1700000006445289	14-035-051-00305-0001	CEBADA	S		0,03		0,03	0,03
1700000006445290	14-035-020-00084-0001	GUISANTES	S		0,43		0,43	0,43
1700000006445291	14-035-020-00085-0001	GUISANTES	S		0,15		0,15	0,15
1700000006445292	14-035-045-00020-0001	TRIGO BLANDO	S		9,13		9,13	9,13
1700000006445293	14-035-048-00646-0001	GUISANTES	S		0,17		0,17	0,17
1700000006445294	14-035-048-00647-0001	GUISANTES	S		0,79		0,79	0,79
1700000006445295	14-035-022-00125-0001	TRIGO BLANDO	S		0,02		0,02	0,02
1700000006445296	14-035-022-00126-0001	TRIGO BLANDO	S		0,05		0,05	0,05
1700000006445297	14-035-022-00127-0001	TRIGO BLANDO	S		1,11		1,11	1,11
1700000006445298	14-035-021-00005-0001	BARBECHO TRADICIONAL	S		3,78		3,78	3,78

(1) Con incidencias que retienen pago o deniegan el expediente.  
 (2) Se calcula sobre superficie declarada admisible.  
 (3) Aplicación del artículo 16 bis del RD 147/2023.

Puede verificar la integridad de una copia de este documento mediante la lectura del código QR adjunto o mediante el acceso a la dirección <a href="https://ws050.juntadeandalucia.es/verificarFirma">https://ws050.juntadeandalucia.es/verificarFirma</a> indicando el código de VERIFICACIÓN					
FIRMADO POR	RAQUEL MARIA ESPIN CRESPO		FECHA		26/06/2024
VERIFICACIÓN	Pk2jmMQ72K8YCCE9EQ8LU85ENJJ6M		PÁGINA		1568/8857

**RECINTOS PROPUESTOS**

REF.	REFERENCIA SIGPAC	CULTIVO	S/R	USO SIGPAC	Sup. Dec. admisible	Sup. Campo	Sup. Determ.	Sup. Resuelta
170000006445299	14-035-049-00026-0001	BARBECHO TRADICIONAL	S		1,00		1,00	1,00
170000006445300	14-035-049-00135-0002	BARBECHO TRADICIONAL	S		12,07		12,07	12,07
170000006445301	14-035-018-00439-0001	TRIGO BLANDO	S		0,12		0,12	0,12
170000006445302	14-035-018-00440-0001	TRIGO BLANDO	S		0,86		0,86	0,86
170000006445303	14-035-018-00441-0001	TRIGO BLANDO	S		0,58		0,58	0,58
170000006445304	14-035-021-00305-0001	BARBECHO TRADICIONAL	S		1,67		1,67	1,67
170000006445305	14-035-021-00306-0001	BARBECHO TRADICIONAL	S		1,63		1,63	1,63
170000006445309	14-035-022-00234-0001	TRIGO BLANDO	S		0,80		0,80	0,80
170000006445311	14-035-022-00158-0001	TRIGO BLANDO	S		0,52		0,52	0,52
170000006445312	14-035-048-00314-0001	BARBECHO TRADICIONAL	S		0,48		0,48	0,48
170000006445313	14-035-048-00321-0001	BARBECHO TRADICIONAL	S		3,65		3,65	3,65
170000006445314	14-035-008-00283-0002	GUISANTES	S		2,14		2,14	2,14
170000006445316	14-035-010-00280-0001	OLIVAR	S		0,32		0,32	0,32
170000006445317	14-035-017-00141-0001	OLIVAR	S		2,09		2,09	2,09
170000006445318	14-035-018-00312-0001	TRIGO BLANDO	S		1,18		1,18	1,18
170000006445319	14-035-018-00316-0001	TRIGO BLANDO	S		0,05		0,05	0,00
170000006445320	14-035-009-00313-0001	BARBECHO TRADICIONAL	S		2,21		2,21	2,21
170000006445321	14-035-019-00568-0002	OLIVAR	R		0,42		0,42	0,42
170000006445322	14-035-017-00245-0001	GUISANTES	S		1,92		1,92	1,92
170000006445323	14-035-016-00296-0001	CEBADA	S		0,18		0,18	0,18
170000006445324	14-035-048-00744-0001	TRIGO BLANDO	S		3,20		3,20	3,20
170000006445325	14-035-052-00001-0001	GUISANTES	S		2,41		2,41	2,41
170000006445326	14-035-049-00025-0001	TRIGO BLANDO	S		8,40		8,40	8,40
170000006445327	14-035-051-00305-0001	CEBADA	S		0,03		0,03	0,03
170000006445328	14-035-048-00233-0001	BARBECHO TRADICIONAL	S		0,63		0,63	0,63

**INCIDENCIAS****INCIDENCIA DESCRIPCIÓN**

- 218 Superficie bruta de cruce en un recinto en el conjunto de las solicitudes supera superficie total que SIGPAC establece para él.  
Recinto:14-035-016-00330-00001 Cultivo:5000 CEBADA-SIN VARIEDAD Secano Suma de superficies declaradas para este recinto por todos los solicitantes (Áreas):182 Superficie SIGPAC medida para este recinto (Áreas):177 Exceso de superficie declarada (Hectáreas):0,05 Suma de superficies declaradas para este recinto por el solicitante (Áreas):5
- 242 Recinto pendiente de acreditación de titularidad.  
Recinto:14-035-016-00330-00001 Cultivo:5000 CEBADA-SIN VARIEDAD Secano  
Recinto:14-035-018-00316-00001 Cultivo:1000 TRIGO BLANDO-SIN VARIEDAD Secano

**Datos considerados para el Cálculo de la Carga Ganadera del expediente**

Superficie determinada para Cálculo Carga Ganadera: 0,00 ha  
Carga Ganadera del Expediente: 0,00 ugm/ha

**Incidencias de carga ganadera****INCIDENCIA DESCRIPCIÓN**

- 86132 Recinto superficie forrajera que no realiza la actividad de producción de pastoreo.  
Recinto:14-008-052-00214-00001 Cultivo:20000 BARBECHO TRADICIONAL-SIN VARIEDAD Secano  
Recinto:14-035-017-00466-00001 Cultivo:20000 BARBECHO TRADICIONAL-SIN VARIEDAD Secano  
Recinto:14-035-048-00306-00001 Cultivo:20000 BARBECHO TRADICIONAL-SIN VARIEDAD Secano  
Recinto:14-035-018-00312-00001 Cultivo:20000 BARBECHO TRADICIONAL-SIN VARIEDAD Secano  
Recinto:14-035-018-00312-00001 Cultivo:20000 BARBECHO TRADICIONAL-SIN VARIEDAD Secano  
Recinto:14-035-018-00310-00001 Cultivo:20000 BARBECHO TRADICIONAL-SIN VARIEDAD Secano  
Recinto:14-035-018-00311-00001 Cultivo:20000 BARBECHO TRADICIONAL-SIN VARIEDAD Secano  
Recinto:14-035-048-00232-00002 Cultivo:20000 BARBECHO TRADICIONAL-SIN VARIEDAD Secano

(1) Con incidencias que retienen pago o deniegan el expediente.  
(2) Se calcula sobre superficie declarada admisible.  
(3) Aplicación del artículo 16 bis del RD 147/2023.

Puede verificar la integridad de una copia de este documento mediante la lectura del código QR adjunto o mediante el acceso a la dirección <https://ws050.juntadeandalucia.es/verificarFirma> indicando el código de VERIFICACIÓN

FIRMADO POR	RAQUEL MARIA ESPIN CRESPO	FECHA	26/06/2024
VERIFICACIÓN	Pk2jmMQ72K8YCCE9EQ8LU85ENJJ6M	PÁGINA	1569/8857





Recinto:14-035-017-00467-00001 Cultivo:20000 BARBECHO TRADICIONAL-SIN VARIEDAD Secano  
Recinto:14-008-052-00215-00001 Cultivo:20000 BARBECHO TRADICIONAL-SIN VARIEDAD Secano  
Recinto:14-035-021-00005-00001 Cultivo:20000 BARBECHO TRADICIONAL-SIN VARIEDAD Secano  
Recinto:14-035-049-00026-00001 Cultivo:20000 BARBECHO TRADICIONAL-SIN VARIEDAD Secano  
Recinto:14-035-049-00135-00002 Cultivo:20000 BARBECHO TRADICIONAL-SIN VARIEDAD Secano  
Recinto:14-035-021-00305-00001 Cultivo:20000 BARBECHO TRADICIONAL-SIN VARIEDAD Secano  
Recinto:14-035-021-00306-00001 Cultivo:20000 BARBECHO TRADICIONAL-SIN VARIEDAD Secano  
Recinto:14-035-048-00314-00001 Cultivo:20000 BARBECHO TRADICIONAL-SIN VARIEDAD Secano  
Recinto:14-035-048-00321-00001 Cultivo:20000 BARBECHO TRADICIONAL-SIN VARIEDAD Secano  
Recinto:14-035-009-00313-00001 Cultivo:20000 BARBECHO TRADICIONAL-SIN VARIEDAD Secano  
Recinto:14-035-048-00233-00001 Cultivo:20000 BARBECHO TRADICIONAL-SIN VARIEDAD Secano

(1) Con incidencias que retienen pago o deniegan el expediente.  
(2) Se calcula sobre superficie declarada admisible.  
(3) Aplicación del artículo 16 bis del RD 147/2023.

Puede verificar la integridad de una copia de este documento mediante la lectura del código QR adjunto o mediante el acceso a la dirección <https://ws050.juntadeandalucia.es/verificarFirma> indicando el código de VERIFICACIÓN

FIRMADO POR	RAQUEL MARIA ESPIN CRESPO	FECHA	26/06/2024
VERIFICACIÓN	Pk2jmMQ72K8YCCCE9EQ8LU85ENJJ6M	PÁGINA	1570/8857





**APELLIDOS Y NOMBRE / RAZÓN SOCIAL**

GIL VACAS PLACIDO

**NIF**

\*\*\*\*8238\*

**EXPEDIENTE**

1106480

**RESOLUCIÓN**

CONCESIÓN DE LA AYUDA

**DATOS DE MANTENIMIENTO UNIDADES****GRUPO DE PAGO**  
ZONAS DE LIMITACIONES NATURALES**Sup. Dec. Admisible**  
46,30**Sup. Resuelta**  
46,30**Sobredecl.**  
0,00**% Sobredecl.**  
0,00**RESUMEN DE PAGOS**

	<b>IMPORTE ( Euros )</b>			
	<b>RESUELTO</b>	<b>FEADER</b>	<b>MAPA</b>	<b>CAPADR</b>
Pago realizado	1.081,20	919,02	106,06	56,12
A pagar	106,80	90,78	10,48	5,54
<b>TOTAL</b>	<b>1.188,00</b>	<b>1.009,80</b>	<b>116,54</b>	<b>61,66</b>

**APLICACIÓN DE REDUCCIONES Y PENALIZACIONES (%)**

<b>Criterios de subvencionabilidad (1)</b>	<b>Presentación tardía</b>	<b>Omisión declaración</b>	<b>Condicionalidad</b>
0,00	0,00	0,00	0,00

**IMPORTE ( Euros )**

Calculado(2)	Reducción	Penalización	Reducción Penalización (3)	Penalización adicional	Resuelto	FEADER	MAPA	CAPADR
1.188,00 €	0,00 €	0,00 €	0,00 €	0,00 €	1.188,00 €	1.009,80 €	116,54 €	61,66 €
<b>Importe Unitario:</b>	<b>54,00 €</b>	<b>Nuevo Importe Unitario:</b>	<b>25,66 €</b>					

**RECINTOS PROPUESTOS**

<b>REF.</b>	<b>REFERENCIA SIGPAC</b>	<b>CULTIVO</b>	<b>S/R</b>	<b>USO SIGPAC</b>	<b>Sup. Dec. admisible</b>	<b>Sup. Campo</b>	<b>Sup. Determ.</b>	<b>Sup. Resuelta</b>
-27068	14-016-041-00025-0002	PASTOS PERMANENTES DE 5 O MAS AÑOS	S		24,01		24,01	24,01
1700000006163706	14-016-042-00058-0001	PASTOS PERMANENTES DE 5 O MAS AÑOS	S		0,16		0,16	0,16
1700000006163707	14-016-042-00043-0001	PASTOS PERMANENTES DE 5 O MAS AÑOS	S		5,97		5,97	5,97
1700000006163708	14-016-042-00041-0001	PASTOS PERMANENTES DE 5 O MAS AÑOS	S		1,25		1,25	1,25
1700000006163709	14-016-042-00040-0001	PASTOS PERMANENTES DE 5 O MAS AÑOS	S		0,26		0,26	0,26
1700000006163710	14-016-042-00042-0003	PASTOS PERMANENTES DE 5 O MAS AÑOS	S		14,65		14,65	14,65

(1) Con incidencias que retienen pago o deniegan el expediente.

(2) Se calcula sobre superficie declarada admisible.

(3) Aplicación del artículo 16 bis del RD 147/2023.

Puede verificar la integridad de una copia de este documento mediante la lectura del código QR adjunto o mediante el acceso a la dirección <https://ws050.juntadeandalucia.es/verificarFirma> indicando el código de VERIFICACIÓN

FIRMADO POR	RAQUEL MARIA ESPIN CRESPO	FECHA	26/06/2024
VERIFICACIÓN	Pk2jmMQ72K8YCCE9EQ8LU85ENJJ6M	PÁGINA	1571/8857





**Datos considerados para el Cálculo de la Carga Ganadera del expediente**

Superficie determinada para Cálculo Carga Ganadera: 46,30 ha

Carga Ganadera del Expediente: 1,13 ugm/ha

<u>Explotación</u>	<u>Especie</u>	<u>Ugm Calculada para CG</u>
ES140160000471	BOVINA	23,22
ES140160000471	OVINA	1,39
ES140160000471	PORCINO	22,20
ES140160000536	BOVINA	0,54
ES140160000536	OVINA	3,07
ES140160000536	PORCINO	1,96


**Recintos Determinados para el Cálculo de Garga Ganadera**

<u>REF.</u>	<u>REFERENCIA SIGPAC</u>	<u>CULTIVO</u>	<u>DESCRIPCIÓN CULTIVO</u>	<u>S/R</u>	<u>SUP. RESUELTA (ha)</u>
-27068	14-016-041-00025-00002	62000	PASTOS PERMANENTES DE 5 O MAS AÑOS-SIN VARIEDAD	S	24,01
1700000006163706	14-016-042-00058-00001	62000	PASTOS PERMANENTES DE 5 O MAS AÑOS-SIN VARIEDAD	S	0,16
1700000006163707	14-016-042-00043-00001	62000	PASTOS PERMANENTES DE 5 O MAS AÑOS-SIN VARIEDAD	S	5,97
1700000006163708	14-016-042-00041-00001	62000	PASTOS PERMANENTES DE 5 O MAS AÑOS-SIN VARIEDAD	S	1,25
1700000006163709	14-016-042-00040-00001	62000	PASTOS PERMANENTES DE 5 O MAS AÑOS-SIN VARIEDAD	S	0,26
1700000006163710	14-016-042-00042-00003	62000	PASTOS PERMANENTES DE 5 O MAS AÑOS-SIN VARIEDAD	S	14,65

(1) Con incidencias que retienen pago o deniegan el expediente.  
(2) Se calcula sobre superficie declarada admisible.  
(3) Aplicación del artículo 16 bis del RD 147/2023.

Puede verificar la integridad de una copia de este documento mediante la lectura del código QR adjunto o mediante el acceso a la dirección <https://ws050.juntadeandalucia.es/verificarFirma> indicando el código de VERIFICACIÓN

FIRMADO POR	RAQUEL MARIA ESPIN CRESPO	FECHA	26/06/2024
VERIFICACIÓN	Pk2jmMQ72K8YCCE9EQ8LU85ENJJ6M	PÁGINA	1572/8857



**APELLIDOS Y NOMBRE / RAZÓN SOCIAL**

GILGADO SANCHEZ JUAN PEDRO

**NIF**

\*\*\*\*7382\*

**EXPEDIENTE**

1079962

**RESOLUCIÓN**

CONCESIÓN DE LA AYUDA

**DATOS DE MANTENIMIENTO UNIDADES****GRUPO DE PAGO**

ZONAS DE LIMITACIONES NATURALES

**Sup. Dec.  
Admisible**

230,31

**Sup.  
Resuelta**

230,31

**Sobredecl.**

0,00

**% Sobredecl.**

0,00

**RESUMEN DE PAGOS**

	<b>IMPORTE ( Euros )</b>			
	<b>RESUELTO</b>	<b>FEADER</b>	<b>MAPA</b>	<b>CAPADR</b>
Pago realizado	1.081,20	919,02	106,06	56,12
A pagar	106,80	90,78	10,48	5,54
<b>TOTAL</b>	<b>1.188,00</b>	<b>1.009,80</b>	<b>116,54</b>	<b>61,66</b>

**APLICACIÓN DE REDUCCIONES Y PENALIZACIONES (%)**

<b>Criterios de subvencionabilidad (1)</b>	<b>Presentación tardía</b>	<b>Omisión declaración</b>	<b>Condicionabilidad</b>
0,00	0,00	0,00	0,00

**IMPORTE ( Euros )**

Calculado(2)	Reducción	Penalización	Reducción Penalización (3)	Penalización adicional	Resuelto	FEADER	MAPA	CAPADR
1.188,00 €	0,00 €	0,00 €	0,00 €	0,00 €	1.188,00 €	1.009,80 €	116,54 €	61,66 €
<b>Importe Unitario:</b>	<b>54,00 €</b>	<b>Nuevo Importe Unitario:</b>	<b>5,16 €</b>					

(1) Con incidencias que retienen pago o deniegan el expediente.

(2) Se calcula sobre superficie declarada admisible.

(3) Aplicación del artículo 16 bis del RD 147/2023.

Puede verificar la integridad de una copia de este documento mediante la lectura del código QR adjunto o mediante el acceso a la dirección <https://ws050.juntadeandalucia.es/verificarFirma> indicando el código de VERIFICACIÓN

FIRMADO POR	RAQUEL MARIA ESPIN CRESPO	FECHA	26/06/2024
VERIFICACIÓN	Pk2jmMQ72K8YCCE9EQ8LU85ENJJ6M	PÁGINA	1573/8857



**RECINTOS PROPUESTOS**

REF.	REFERENCIA SIGPAC	CULTIVO	S/R	USO SIGPAC	Sup. Dec. admisible	Sup. Campo	Sup. Determ.	Sup. Resuelta
-982396	14-032-004-00016-0012	PASTOS PERMANENTES DE 5 O MAS AÑOS	S		2,00		2,00	2,00
-982392	14-032-004-00016-0011	PASTOS PERMANENTES DE 5 O MAS AÑOS	S		1,49		1,49	1,49
-982389	14-032-004-00016-0010	BARBECHO TRADICIONAL	S		16,69		16,69	16,69
-982386	14-032-004-00016-0010	BARBECHO TRADICIONAL	S		3,72		3,72	3,72
-700421	14-032-004-00016-0004	BARBECHO TRADICIONAL	S		6,87		6,87	6,87
-700405	14-029-022-00051-0006	TRITICALE	S		18,46		18,46	18,46
-485278	14-032-004-00016-0004	BARBECHO TRADICIONAL	S		15,78		15,78	15,78
-485089	14-052-002-00079-0003	BARBECHO TRADICIONAL	S		0,65		0,65	0,65
-485088	14-029-022-00036-0010	BARBECHO TRADICIONAL	S		1,99		1,99	1,99
170000005361060	14-029-022-00036-0001	TRITICALE	S		1,22		1,22	1,22
170000005361061	14-029-022-00036-0002	TRITICALE	S		6,00		6,00	6,00
170000005361062	14-029-022-00036-0009	PASTOS PERMANENTES DE 5 O MAS AÑOS	S		0,02		0,02	0,02
170000005361064	14-052-002-00079-0002	BARBECHO TRADICIONAL	S		5,14		5,14	5,14
170000005361065	14-032-004-00017-0001	AVENA	S		1,30		1,30	1,30
170000005361066	14-032-004-00016-0005	BARBECHO TRADICIONAL	R		1,06		1,06	1,06
170000005361068	14-029-022-00051-0028	PASTOS PERMANENTES DE 5 O MAS AÑOS	S		0,77		0,77	0,77
170000005361069	14-032-004-00019-0009	TRANQUILLÓN	S		9,31		9,31	9,31
170000005361070	14-052-001-00083-0001	TRANQUILLÓN	S		1,64		1,64	1,64
170000005361071	14-052-001-00001-0003	OLIVAR	S		3,29		3,29	3,29
170000005361072	14-032-004-00020-0003	BARBECHO TRADICIONAL	S		1,11		1,11	1,11
170000005361073	14-032-004-00024-0001	AVENA	S		0,25		0,25	0,25
170000005361074	14-052-002-00037-0001	BARBECHO TRADICIONAL	S		3,27		3,27	3,27
170000005361076	14-032-004-00016-0005	TRANQUILLÓN	R		3,87		3,87	3,87
170000005361077	14-032-004-00016-0004	BARBECHO TRADICIONAL	S		8,87		8,87	8,87
170000005361078	14-032-004-00016-0008	PASTOS PERMANENTES DE 5 O MAS AÑOS	S		6,04		6,04	6,04
170000005361079	14-032-004-00016-0006	PASTOS PERMANENTES DE 5 O MAS AÑOS	S		0,82		0,82	0,82
170000005361080	14-029-022-00036-0007	PASTOS PERMANENTES DE 5 O MAS AÑOS	S		4,14		4,14	4,14
170000005361081	14-052-002-00079-0001	PASTOS PERMANENTES DE 5 O MAS AÑOS	S		1,55		1,55	1,55
170000005361082	14-032-004-00019-0003	PASTOS PERMANENTES DE 5 O MAS AÑOS	S		11,10		11,10	11,10
170000005361083	14-032-004-00026-0003	PASTOS PERMANENTES DE 5 O MAS AÑOS	S		7,96		7,96	7,96
170000005361084	14-032-004-00026-0002	PASTOS PERMANENTES DE 5 O MAS AÑOS	S		10,91		10,91	10,91
170000005361085	14-032-004-00016-0007	PASTOS PERMANENTES DE 5 O MAS AÑOS	S		3,24		3,24	3,24
170000005361086	14-052-001-00001-0005	PASTOS PERMANENTES DE 5 O MAS AÑOS	S		0,13		0,13	0,13
170000005361087	14-029-022-00036-0005	PASTOS PERMANENTES DE 5 O MAS AÑOS	S		14,07		14,07	14,07
170000005361088	14-029-022-00047-0001	TRITICALE	S		0,99		0,99	0,99
170000005361089	14-029-022-00036-0010	BARBECHO TRADICIONAL	S		2,13		2,13	2,13
170000005361090	14-032-004-00018-0001	AVENA	S		9,80		9,80	9,80
170000005361091	14-052-001-00001-0002	AVENA	S		3,05		3,05	3,05
170000005361092	14-032-004-00019-0005	BARBECHO TRADICIONAL	S		1,13		1,13	1,13
170000005361093	14-032-004-00019-0005	TRANQUILLÓN	S		14,87		14,87	14,87
170000005361094	14-032-004-00019-0005	BARBECHO TRADICIONAL	S		0,68		0,68	0,68
170000005361095	14-032-004-00020-0003	TRANQUILLÓN	S		0,94		0,94	0,94
170000005361096	14-032-004-00020-0003	BARBECHO TRADICIONAL	S		0,67		0,67	0,67
170000005361097	14-032-004-00019-0005	BARBECHO TRADICIONAL	S		0,82		0,82	0,82
170000005361098	14-032-004-00019-0005	BARBECHO TRADICIONAL	S		4,89		4,89	4,89
170000005361100	14-032-004-00019-0005	AVENA	S		15,07		15,07	15,07
170000005361103	14-052-001-00001-0002	BARBECHO TRADICIONAL	S		0,54		0,54	0,54

**Datos considerados para el Cálculo de la Carga Ganadera del expediente**

Superficie determinada para Cálculo Carga Ganadera: 140,25 ha

Carga Ganadera del Expediente: 0,28 ugm/ha

(1) Con incidencias que retienen pago o deniegan el expediente.  
(2) Se calcula sobre superficie declarada admisible.  
(3) Aplicación del artículo 16 bis del RD 147/2023.

Puede verificar la integridad de una copia de este documento mediante la lectura del código QR adjunto o mediante el acceso a la dirección <a href="https://ws050.juntadeandalucia.es/verificarFirma">https://ws050.juntadeandalucia.es/verificarFirma</a> indicando el código de VERIFICACIÓN					
FIRMADO POR	RAQUEL MARIA ESPIN CRESPO		FECHA		26/06/2024
VERIFICACIÓN	Pk2jmMQ72K8YCCE9EQ8LU85ENJJ6M		PÁGINA		1574/8857



**Datos considerados para el Cálculo de la Carga Ganadera del expediente**

Explotación	Especie	Ugm Calculada para CG
ES140320000061	CAPRINA	1,08
ES140320000061	OVINA	37,32
ES140320000061	PORCINO	1,50

**Recintos Determinados para el Cálculo de Garga Ganadera**

REF.	REFERENCIA SIGPAC	CULTIVO	DESCRIPCIÓN CULTIVO	S/R	SUP. RESUELTA (ha)
-982396	14-032-004-00016-00012	62000	PASTOS PERMANENTES DE 5 O MAS AÑOS-SIN VARIEDAD	S	2,00
-982392	14-032-004-00016-00011	62000	PASTOS PERMANENTES DE 5 O MAS AÑOS-SIN VARIEDAD	S	1,49
-982389	14-032-004-00016-00010	20000	BARBECHO TRADICIONAL-SIN VARIEDAD	S	16,69
-982386	14-032-004-00016-00010	20000	BARBECHO TRADICIONAL-SIN VARIEDAD	S	3,72
-700421	14-032-004-00016-00004	20000	BARBECHO TRADICIONAL-SIN VARIEDAD	S	6,87
-485278	14-032-004-00016-00004	20000	BARBECHO TRADICIONAL-SIN VARIEDAD	S	15,78
-485089	14-052-002-00079-00003	20000	BARBECHO TRADICIONAL-SIN VARIEDAD	S	0,65
-485088	14-029-022-00036-00010	20000	BARBECHO TRADICIONAL-SIN VARIEDAD	S	1,99
1700000005361062	14-029-022-00036-00009	62000	PASTOS PERMANENTES DE 5 O MAS AÑOS-SIN VARIEDAD	S	0,02
1700000005361064	14-052-002-00079-00002	20000	BARBECHO TRADICIONAL-SIN VARIEDAD	S	5,14
1700000005361066	14-032-004-00016-00005	20000	BARBECHO TRADICIONAL-SIN VARIEDAD	R	1,06
1700000005361068	14-029-022-00051-00028	62000	PASTOS PERMANENTES DE 5 O MAS AÑOS-SIN VARIEDAD	S	0,77
1700000005361072	14-032-004-00020-00003	20000	BARBECHO TRADICIONAL-SIN VARIEDAD	S	1,11
1700000005361074	14-052-002-00037-00001	20000	BARBECHO TRADICIONAL-SIN VARIEDAD	S	3,27
1700000005361077	14-032-004-00016-00004	20000	BARBECHO TRADICIONAL-SIN VARIEDAD	S	8,87
1700000005361078	14-032-004-00016-00008	62000	PASTOS PERMANENTES DE 5 O MAS AÑOS-SIN VARIEDAD	S	6,04
1700000005361079	14-032-004-00016-00006	62000	PASTOS PERMANENTES DE 5 O MAS AÑOS-SIN VARIEDAD	S	0,82
1700000005361080	14-029-022-00036-00007	62000	PASTOS PERMANENTES DE 5 O MAS AÑOS-SIN VARIEDAD	S	4,14
1700000005361081	14-052-002-00079-00001	62000	PASTOS PERMANENTES DE 5 O MAS AÑOS-SIN VARIEDAD	S	1,55
1700000005361082	14-032-004-00019-00003	62000	PASTOS PERMANENTES DE 5 O MAS AÑOS-SIN VARIEDAD	S	11,10
1700000005361083	14-032-004-00026-00003	62000	PASTOS PERMANENTES DE 5 O MAS AÑOS-SIN VARIEDAD	S	7,96
1700000005361084	14-032-004-00026-00002	62000	PASTOS PERMANENTES DE 5 O MAS AÑOS-SIN VARIEDAD	S	10,91
1700000005361085	14-032-004-00016-00007	62000	PASTOS PERMANENTES DE 5 O MAS AÑOS-SIN VARIEDAD	S	3,24
1700000005361086	14-052-001-00001-00005	62000	PASTOS PERMANENTES DE 5 O MAS AÑOS-SIN VARIEDAD	S	0,13
1700000005361087	14-029-022-00036-00005	62000	PASTOS PERMANENTES DE 5 O MAS AÑOS-SIN VARIEDAD	S	14,07
1700000005361089	14-029-022-00036-00010	20000	BARBECHO TRADICIONAL-SIN VARIEDAD	S	2,13
1700000005361092	14-032-004-00019-00005	20000	BARBECHO TRADICIONAL-SIN VARIEDAD	S	1,13
1700000005361094	14-032-004-00019-00005	20000	BARBECHO TRADICIONAL-SIN VARIEDAD	S	0,68
1700000005361096	14-032-004-00020-00003	20000	BARBECHO TRADICIONAL-SIN VARIEDAD	S	0,67
1700000005361097	14-032-004-00019-00005	20000	BARBECHO TRADICIONAL-SIN VARIEDAD	S	0,82
1700000005361098	14-032-004-00019-00005	20000	BARBECHO TRADICIONAL-SIN VARIEDAD	S	4,89
1700000005361103	14-052-001-00001-00002	20000	BARBECHO TRADICIONAL-SIN VARIEDAD	S	0,54

(1) Con incidencias que retienen pago o deniegan el expediente.  
 (2) Se calcula sobre superficie declarada admisible.  
 (3) Aplicación del artículo 16 bis del RD 147/2023.

Puede verificar la integridad de una copia de este documento mediante la lectura del código QR adjunto o mediante el acceso a la dirección <a href="https://ws050.juntadeandalucia.es/verificarFirma">https://ws050.juntadeandalucia.es/verificarFirma</a> indicando el código de VERIFICACIÓN					
FIRMADO POR	RAQUEL MARIA ESPIN CRESPO		FECHA		26/06/2024
VERIFICACIÓN	Pk2jmMQ72K8YCCE9EQ8LU85ENJJ6M		PÁGINA		1575/8857

**APELLIDOS Y NOMBRE / RAZÓN SOCIAL**

GIMENEZ CAÑADAS MATILDE

**NIF**

\*\*\*\*2791\*

**EXPEDIENTE**

1188290

**RESOLUCIÓN**

CONCESIÓN DE LA AYUDA

**DATOS DE MANTENIMIENTO UNIDADES****GRUPO DE PAGO**

ZONAS DE LIMITACIONES NATURALES

**Sup. Dec.  
Admisible**

29,09

**Sup.  
Resuelta**

29,09

**Sobredecl.**

0,00

**% Sobredecl.**

0,00

**RESUMEN DE PAGOS**

	<b>IMPORTE ( Euros )</b>			
	<b>RESUELTO</b>	<b>FEADER</b>	<b>MAPA</b>	<b>CAPADR</b>
Pago realizado	1.081,20	919,02	106,06	56,12
A pagar	106,80	90,78	10,48	5,54
<b>TOTAL</b>	<b>1.188,00</b>	<b>1.009,80</b>	<b>116,54</b>	<b>61,66</b>

**APLICACIÓN DE REDUCCIONES Y PENALIZACIONES (%)**

<b>Criterios de subvencionabilidad (1)</b>	<b>Presentación tardía</b>	<b>Omisión declaración</b>	<b>Condicionalidad</b>
0,00	0,00	0,00	0,00

**IMPORTE ( Euros )**

Calculado(2)	Reducción	Penalización	Reducción Penalización (3)	Penalización adicional	Resuelto	FEADER	MAPA	CAPADR
1.188,00 €	0,00 €	0,00 €	0,00 €	0,00 €	1.188,00 €	1.009,80 €	116,54 €	61,66 €
<b>Importe Unitario:</b>	<b>54,00 €</b>	<b>Nuevo Importe Unitario:</b>	<b>40,84 €</b>					

**RECINTOS PROPUESTOS**

<b>REF.</b>	<b>REFERENCIA SIGPAC</b>	<b>CULTIVO</b>	<b>S/R</b>	<b>USO SIGPAC</b>	<b>Sup. Dec. admisible</b>	<b>Sup. Campo</b>	<b>Sup. Determ.</b>	<b>Sup. Resuelta</b>
1700000007246665	23-059-011-00154-0002	OLIVAR	S		17,15		17,15	17,15
1700000007246668	23-007-003-00609-0001	OLIVAR	R		11,94		11,94	11,94

(1) Con incidencias que retienen pago o deniegan el expediente.

(2) Se calcula sobre superficie declarada admisible.

(3) Aplicación del artículo 16 bis del RD 147/2023.

Puede verificar la integridad de una copia de este documento mediante la lectura del código QR adjunto o mediante el acceso a la dirección <https://ws050.juntadeandalucia.es/verificarFirma> indicando el código de VERIFICACIÓN

FIRMADO POR	RAQUEL MARIA ESPIN CRESPO	FECHA	26/06/2024
VERIFICACIÓN	Pk2jmMQ72K8YCCE9EQ8LU85ENJJ6M	PÁGINA	1576/8857



**APELLIDOS Y NOMBRE / RAZÓN SOCIAL**

GODELIAUSKAITE ROMENA

**NIF**

\*\*\*\*8833\*

**EXPEDIENTE**

1010528

**RESOLUCIÓN**

CONCESIÓN DE LA AYUDA

**DATOS DE MANTENIMIENTO UNIDADES****GRUPO DE PAGO**

ZONAS DE LIMITACIONES NATURALES

**Sup. Dec.  
Admisible**

27,34

**Sup.  
Resuelta**

27,34

**Sobredecl.**

0,00

**% Sobredecl.**

0,00

**RESUMEN DE PAGOS**

	<b>IMPORTE ( Euros )</b>			
	<b>RESUELTO</b>	<b>FEADER</b>	<b>MAPA</b>	<b>CAPADR</b>
Pago realizado	1.081,20	919,02	106,06	56,12
A pagar	104,63	88,94	10,26	5,43
<b>TOTAL</b>	<b>1.185,83</b>	<b>1.007,96</b>	<b>116,32</b>	<b>61,55</b>

**APLICACIÓN DE REDUCCIONES Y PENALIZACIONES (%)**

<b>Crterios de subvencionabilidad (1)</b>	<b>Presentación tardía</b>	<b>Omisión declaración</b>	<b>Condicionidad</b>
0,00	0,00	0,00	0,00

**IMPORTE ( Euros )**

Calculado(2)	Reducción	Penalización	Reducción Penalización (3)	Penalización adicional	Resuelto	FEADER	MAPA	CAPADR
1.185,83 €	0,00 €	0,00 €	0,00 €	0,00 €	1.185,83 €	1.007,96 €	116,33 €	61,54 €
<b>Importe Unitario:</b>	<b>54,00 €</b>	<b>Nuevo Importe Unitario:</b>			<b>43,37 €</b>			

**RECINTOS PROPUESTOS**

<b>REF.</b>	<b>REFERENCIA SIGPAC</b>	<b>CULTIVO</b>	<b>S/R</b>	<b>USO</b>	<b>Sup. Dec.</b>	<b>Sup.</b>	<b>Sup.</b>	<b>Sup.</b>
				<b>SIGPAC</b>	<b>admisible</b>	<b>Campo</b>	<b>Determ.</b>	<b>Resuelta</b>
170000002302452	14-007-033-00081-0001	OLIVAR	S		11,66		11,66	11,61
170000002302453	14-007-033-00095-0001	OLIVAR	S		4,36		4,36	4,36
1700000004446994	14-007-033-00084-0001	OLIVAR	S		0,12		0,12	0,12
1700000004446995	14-007-033-00094-0001	OLIVAR	S		8,28		8,28	8,28
1700000004446996	14-007-033-00095-0001	OLIVAR	S		0,05		0,05	0,05
1700000004447002	14-007-034-00018-0004	OLIVAR	S		2,92		2,92	2,92

**INCIDENCIAS****INCIDENCIA DESCRIPCIÓN**

4272 Verifica que las líneas de declaración de las Solicitudes Únicas no tienen solapes con la capa de Retroactividad Gráfica (ambas de la misma campaña) a nivel de expediente/línea de declaración gráfica de la solicitud.  
Recinto:14-007-033-00081-00001 Cultivo: - Agregado de la referencia del recinto.:0 Zona de la referencia del recinto.:0 Superficie solapada.:0,05 Id. Incid.:95142517

(1) Con incidencias que retienen pago o deniegan el expediente.  
(2) Se calcula sobre superficie declarada admisible.  
(3) Aplicación del artículo 16 bis del RD 147/2023.

Puede verificar la integridad de una copia de este documento mediante la lectura del código QR adjunto o mediante el acceso a la dirección <https://ws050.juntadeandalucia.es/verificarFirma> indicando el código de VERIFICACIÓN

FIRMADO POR	RAQUEL MARIA ESPIN CRESPO	FECHA	26/06/2024
VERIFICACIÓN	Pk2jmMQ72K8YCCE9EQ8LU85ENJJ6M	PÁGINA	1577/8857



**APELLIDOS Y NOMBRE / RAZÓN SOCIAL**

GOMEZ BLASCO FRANCISCA

**NIF**

\*\*\*9381\*

**EXPEDIENTE**

1272178

**RESOLUCIÓN**

CONCESIÓN DE LA AYUDA

**DATOS DE MANTENIMIENTO UNIDADES****GRUPO DE PAGO**

ZONAS DE LIMITACIONES NATURALES

**Sup. Dec.  
Admisible**

46,00

**Sup.  
Resuelta**

46,00

**Sobredecl.**

0,00

**% Sobredecl.**

0,00

**RESUMEN DE PAGOS**

	<b>IMPORTE ( Euros )</b>			
	<b>RESUELTO</b>	<b>FEADER</b>	<b>MAPA</b>	<b>CAPADR</b>
Pago realizado	1.066,66	906,66	104,64	55,35
A pagar	120,82	102,70	11,85	6,27
<b>TOTAL</b>	<b>1.187,48</b>	<b>1.009,36</b>	<b>116,49</b>	<b>61,62</b>

**APLICACIÓN DE REDUCCIONES Y PENALIZACIONES (%)**

<b>Criterios de subvencionabilidad (1)</b>	<b>Presentación tardía</b>	<b>Omisión declaración</b>	<b>Condicionabilidad</b>
0,00	0,00	0,00	0,00

**IMPORTE ( Euros )**

Calculado(2)	Reducción	Penalización	Reducción Penalización (3)	Penalización adicional	Resuelto	FEADER	MAPA	CAPADR
1.187,48 €	0,00 €	0,00 €	0,00 €	0,00 €	1.187,48 €	1.009,36 €	116,49 €	61,63 €
Importe Unitario:	54,00 €	Nuevo Importe Unitario:	25,81 €					

(1) Con incidencias que retienen pago o deniegan el expediente.

(2) Se calcula sobre superficie declarada admisible.

(3) Aplicación del artículo 16 bis del RD 147/2023.

Puede verificar la integridad de una copia de este documento mediante la lectura del código QR adjunto o mediante el acceso a la dirección <https://ws050.juntadeandalucia.es/verificarFirma> indicando el código de VERIFICACIÓN

FIRMADO POR	RAQUEL MARIA ESPIN CRESPO	FECHA	26/06/2024
VERIFICACIÓN	Pk2jmMQ72K8YCCE9EQ8LU85ENJJ6M	PÁGINA	1578/8857







**RECINTOS PROPUESTOS**

REF.	REFERENCIA SIGPAC	CULTIVO	S/R	USO SIGPAC	Sup. Dec. admisible	Sup. Campo	Sup. Determ.	Sup. Resuelta
-1561492	14-070-022-00319-0009	TRANQUILLÓN	S		3,61		3,61	3,61
-1561320	14-070-022-00346-0001	TRANQUILLÓN	S		3,39		3,39	3,39
-1561164	14-070-022-00346-0001	TRANQUILLÓN	S		2,20		2,20	2,20
-1108632	14-070-004-00306-0001	BARBECHO TRADICIONAL	S		0,32		0,32	0,32
-1108631	14-070-004-00305-0001	BARBECHO TRADICIONAL	S		0,38		0,38	0,38
-1108573	14-070-033-00142-0002	TRANQUILLÓN	S		0,79		0,79	0,79
-1108572	14-070-033-00144-0001	TRANQUILLÓN	S		0,53		0,53	0,53
-1108571	14-070-033-00143-0001	TRANQUILLÓN	S		0,50		0,50	0,50
-1108569	14-070-022-00355-0002	PASTOS PERMANENTES DE 5 O MAS AÑOS	S		1,64		1,64	1,64
-1108514	14-070-022-00319-0009	BARBECHO TRADICIONAL	S		2,16		2,16	2,16
-1108507	14-070-022-00319-0009	BARBECHO TRADICIONAL	S		0,67		0,67	0,67
-819356	14-070-002-00175-0001	BARBECHO TRADICIONAL	S		0,04		0,04	0,04
-819355	14-070-002-00174-0001	BARBECHO TRADICIONAL	S		0,16		0,16	0,16
-819354	14-070-002-00195-0001	BARBECHO TRADICIONAL	S		0,32		0,32	0,32
-793966	14-070-022-00323-0003	BARBECHO TRADICIONAL	S		0,21		0,21	0,21
-793940	14-070-022-00233-0002	BARBECHO TRADICIONAL	S		0,02		0,02	0,02
-793939	14-070-022-00233-0003	OLIVAR	S		0,53		0,53	0,53
-787488	14-070-022-00320-0013	OLIVAR	S		0,04		0,04	0,04
5074634	14-070-022-00247-0001	BARBECHO TRADICIONAL	S		0,52		0,52	0,52
5074657	14-070-022-00233-0001	PASTOS PERMANENTES DE 5 O MAS AÑOS	S		0,04		0,04	0,04
5114646	14-070-002-00194-0001	BARBECHO TRADICIONAL	S		0,75		0,75	0,75
5294419	14-070-004-00298-0001	BARBECHO TRADICIONAL	S		0,21		0,21	0,21
5294420	14-070-004-00304-0001	BARBECHO TRADICIONAL	S		0,26		0,26	0,26
6861823	14-070-001-00199-0001	TRANQUILLÓN	S		0,60		0,60	0,60
6861862	14-070-022-00217-0002	OLIVAR	S		0,02		0,02	0,00
1700000005599290	14-070-022-00241-0001	CEBADA	S		7,11		7,11	7,11
1700000005599292	14-070-022-00319-0014	BARBECHO TRADICIONAL	S		0,37		0,37	0,37
1700000005599293	14-070-022-00323-0005	BARBECHO TRADICIONAL	S		1,24		1,24	1,24
1700000005599295	14-070-022-00319-0009	BARBECHO TRADICIONAL	S		2,77		2,77	2,77
1700000005599296	14-070-022-00325-0001	TRANQUILLÓN	S		1,58		1,58	1,58
1700000005599298	14-070-022-00319-0013	BARBECHO TRADICIONAL	S		3,26		3,26	3,26
1700000005599299	14-070-022-00241-0003	BARBECHO TRADICIONAL	S		2,83		2,83	2,83
1700000005599300	14-070-022-00242-0001	BARBECHO TRADICIONAL	S		1,88		1,88	1,88
1700000005599301	14-070-022-00320-0003	BARBECHO TRADICIONAL	S		0,63		0,63	0,63
1700000005599302	14-070-022-00358-0002	BARBECHO TRADICIONAL	S		1,72		1,72	1,72
1700000005599303	14-070-022-00241-0002	PASTOS PERMANENTES DE 5 O MAS AÑOS	S		0,15		0,15	0,15
1700000005599305	14-070-022-00319-0002	PASTOS PERMANENTES DE 5 O MAS AÑOS	S		0,07		0,07	0,07
1700000005599307	14-070-022-00319-0012	OLIVAR	S		0,13		0,13	0,13
1700000005599309	14-070-022-00189-0001	OLIVAR	S		1,01		1,01	1,01
1700000005599310	14-070-033-00144-0004	OLIVAR	S		0,33		0,33	0,33
1700000005599311	14-070-033-00146-0001	OLIVAR	S		0,23		0,23	0,23
1700000005599312	14-070-022-00319-0004	OLIVAR	S		0,58		0,58	0,58
1700000005599313	14-070-022-00320-0012	PASTOS PERMANENTES DE 5 O MAS AÑOS	S		0,22		0,22	0,22

**INCIDENCIAS**

**INCIDENCIA DESCRIPCIÓN**

- 452 Actividad agraria declarada en un recinto no compatible con el uso PA, PR o PS asignado en SIGPAC para ese recinto.  
Recinto:14-070-033-00036-00001 Cultivo:62000 PASTOS PERMANENTES DE 5 O MAS AÑOS-SIN VARIEDAD Secano USO ASIGNADO EN SIGPAC:PS
- 3790 Recinto declarado inactivo  
Recinto:14-070-022-00217-00002 Cultivo: -  
Recinto:14-070-033-00036-00001 Cultivo: -

(1) Con incidencias que retienen pago o deniegan el expediente.  
(2) Se calcula sobre superficie declarada admisible.  
(3) Aplicación del artículo 16 bis del RD 147/2023.

Puede verificar la integridad de una copia de este documento mediante la lectura del código QR adjunto o mediante el acceso a la dirección <a href="https://ws050.juntadeandalucia.es/verificarFirma">https://ws050.juntadeandalucia.es/verificarFirma</a> indicando el código de VERIFICACIÓN					
FIRMADO POR	RAQUEL MARIA ESPIN CRESPO		FECHA		26/06/2024
VERIFICACIÓN	Pk2jmMQ72K8YCCE9EQ8LU85ENJJ6M		PÁGINA		1579/8857



**INCIDENCIAS**

**INCIDENCIA DESCRIPCIÓN**

3795	Recinto declarado con una situación de riesgo de abandono. Recinto:14-070-009-00016-00001 Cultivo: - Recinto:14-070-022-00233-00002 Cultivo: - Recinto:14-070-022-00247-00001 Cultivo: -
86121	Recinto superficie forrajera que no realiza la actividad de producción de pastoreo. Recinto:14-070-033-00036-00001 Cultivo:62000 PASTOS PERMANENTES DE 5 O MAS AÑOS-SIN VARIEDAD Secano Actividad Agraria del recinto:2
86122	Recinto superficie forrajera que realiza la actividad de producción de pastoreo y no declara el o los códigos del Registro de Explotaciones Ganaderas de Andalucía, REGA. Recinto:14-070-004-00029-00001 Cultivo:62000 PASTOS PERMANENTES DE 5 O MAS AÑOS-SIN VARIEDAD Secano Recinto:14-070-004-00030-00001 Cultivo:62000 PASTOS PERMANENTES DE 5 O MAS AÑOS-SIN VARIEDAD Secano Recinto:14-070-004-00034-00001 Cultivo:62000 PASTOS PERMANENTES DE 5 O MAS AÑOS-SIN VARIEDAD Secano Recinto:14-070-009-00016-00001 Cultivo:20000 BARBECHO TRADICIONAL-SIN VARIEDAD Secano Recinto:14-070-033-00036-00001 Cultivo:62000 PASTOS PERMANENTES DE 5 O MAS AÑOS-SIN VARIEDAD Secano
86124	Recinto de forrajera para Cálculo de Carga Ganadera que No pertenece a Explotación. Recinto:14-070-004-00029-00001 Cultivo:62000 PASTOS PERMANENTES DE 5 O MAS AÑOS-SIN VARIEDAD Secano Recinto:14-070-004-00030-00001 Cultivo:62000 PASTOS PERMANENTES DE 5 O MAS AÑOS-SIN VARIEDAD Secano Recinto:14-070-004-00034-00001 Cultivo:62000 PASTOS PERMANENTES DE 5 O MAS AÑOS-SIN VARIEDAD Secano Recinto:14-070-009-00016-00001 Cultivo:20000 BARBECHO TRADICIONAL-SIN VARIEDAD Secano Recinto:14-070-033-00036-00001 Cultivo:62000 PASTOS PERMANENTES DE 5 O MAS AÑOS-SIN VARIEDAD Secano

**Datos considerados para el Cálculo de la Carga Ganadera del expediente**

Superficie determinada para Cálculo Carga Ganadera: 8,53 ha  
Carga Ganadera del Expediente: 1,90 ugm/ha

<b>Explotación</b>	<b>Especie</b>	<b>Ugm Calculada para CG</b>
ES140700000102	OVINA	16,20

**Recintos Determinados para el Cálculo de Garga Ganadera**

REF.	REFERENCIA SIGPAC	CULTIVO	DESCRIPCIÓN CULTIVO	S/R	SUP. RESUELTA (ha)
-1108569	14-070-022-00355-00002	62000	PASTOS PERMANENTES DE 5 O MAS AÑOS-SIN VARIEDAD	S	1,64
-1108507	14-070-022-00319-00009	20000	BARBECHO TRADICIONAL-SIN VARIEDAD	S	0,67
-793966	14-070-022-00323-00003	20000	BARBECHO TRADICIONAL-SIN VARIEDAD	S	0,21
5074634	14-070-022-00247-00001	20000	BARBECHO TRADICIONAL-SIN VARIEDAD	S	0,52
5074657	14-070-022-00233-00001	62000	PASTOS PERMANENTES DE 5 O MAS AÑOS-SIN VARIEDAD	S	0,04
1700000005599292	14-070-022-00319-00014	20000	BARBECHO TRADICIONAL-SIN VARIEDAD	S	0,37
1700000005599293	14-070-022-00323-00005	20000	BARBECHO TRADICIONAL-SIN VARIEDAD	S	1,24
1700000005599295	14-070-022-00319-00009	20000	BARBECHO TRADICIONAL-SIN VARIEDAD	S	2,77
1700000005599301	14-070-022-00320-00003	20000	BARBECHO TRADICIONAL-SIN VARIEDAD	S	0,63
1700000005599303	14-070-022-00241-00002	62000	PASTOS PERMANENTES DE 5 O MAS AÑOS-SIN VARIEDAD	S	0,15
1700000005599305	14-070-022-00319-00002	62000	PASTOS PERMANENTES DE 5 O MAS AÑOS-SIN VARIEDAD	S	0,07
1700000005599313	14-070-022-00320-00012	62000	PASTOS PERMANENTES DE 5 O MAS AÑOS-SIN VARIEDAD	S	0,22

**Incidencias de carga ganadera**

**INCIDENCIA DESCRIPCIÓN**

452	Actividad agraria declarada en un recinto no compatible con el uso PA, PR o PS asignado en SIGPAC para ese recinto. Recinto:14-070-033-00036-00001 Cultivo:62000 PASTOS PERMANENTES DE 5 O MAS AÑOS-SIN VARIEDAD Secano USO ASIGNADO EN SIGPAC:PS
3790	Recinto declarado inactivo Recinto:14-070-033-00036-00001 Cultivo: -
3795	Recinto declarado con una situación de riesgo de abandono.

(1) Con incidencias que retienen pago o deniegan el expediente.  
(2) Se calcula sobre superficie declarada admisible.  
(3) Aplicación del artículo 16 bis del RD 147/2023.

Puede verificar la integridad de una copia de este documento mediante la lectura del código QR adjunto o mediante el acceso a la dirección <https://ws050.juntadeandalucia.es/verificarFirma> indicando el código de VERIFICACIÓN

FIRMADO POR	RAQUEL MARIA ESPIN CRESPO	FECHA	26/06/2024
VERIFICACIÓN	Pk2jmMQ72K8YCCE9EQ8LU85ENJJ6M	PÁGINA	1580/8857





	Recinto:14-070-022-00233-00002	Cultivo: -
	Recinto:14-070-022-00247-00001	Cultivo: -
	Recinto:14-070-009-00016-00001	Cultivo: -
86122	Recinto superficie forrajera que realiza la actividad de producción de pastoreo y no declara el o los códigos del Registro de Explotaciones Ganaderas de Andalucía, REGA.	
	Recinto:14-070-004-00034-00001	Cultivo:62000 PASTOS PERMANENTES DE 5 O MAS AÑOS-SIN VARIEDAD Secano
	Recinto:14-070-004-00029-00001	Cultivo:62000 PASTOS PERMANENTES DE 5 O MAS AÑOS-SIN VARIEDAD Secano
	Recinto:14-070-009-00016-00001	Cultivo:20000 BARBECHO TRADICIONAL-SIN VARIEDAD Secano
	Recinto:14-070-004-00030-00001	Cultivo:62000 PASTOS PERMANENTES DE 5 O MAS AÑOS-SIN VARIEDAD Secano
	Recinto:14-070-033-00036-00001	Cultivo:62000 PASTOS PERMANENTES DE 5 O MAS AÑOS-SIN VARIEDAD Secano
86124	Recinto de forrajera para Cálculo de Carga Ganadera que No pertenece a Explotación.	
	Recinto:14-070-004-00034-00001	Cultivo:62000 PASTOS PERMANENTES DE 5 O MAS AÑOS-SIN VARIEDAD Secano
	Recinto:14-070-004-00029-00001	Cultivo:62000 PASTOS PERMANENTES DE 5 O MAS AÑOS-SIN VARIEDAD Secano
	Recinto:14-070-009-00016-00001	Cultivo:20000 BARBECHO TRADICIONAL-SIN VARIEDAD Secano
	Recinto:14-070-004-00030-00001	Cultivo:62000 PASTOS PERMANENTES DE 5 O MAS AÑOS-SIN VARIEDAD Secano
	Recinto:14-070-033-00036-00001	Cultivo:62000 PASTOS PERMANENTES DE 5 O MAS AÑOS-SIN VARIEDAD Secano
86128	Recinto de Forrajeras que no ha contabilizado para Carga Ganadera por no tener una explotación válida para el cálculo de la Carga Ganadera	
	Recinto:14-070-004-00034-00001	Cultivo:62 PASTOS PERMANENTES DE 5 O MAS AÑOS-
	Recinto:14-070-004-00029-00001	Cultivo:62 PASTOS PERMANENTES DE 5 O MAS AÑOS-
	Recinto:14-070-009-00016-00001	Cultivo:20 BARBECHO TRADICIONAL-
	Recinto:14-070-004-00030-00001	Cultivo:62 PASTOS PERMANENTES DE 5 O MAS AÑOS-
	Recinto:14-070-033-00036-00001	Cultivo:62 PASTOS PERMANENTES DE 5 O MAS AÑOS-
86132	Recinto superficie forrajera que no realiza la actividad de producción de pastoreo.	
	Recinto:14-070-004-00306-00001	Cultivo:20000 BARBECHO TRADICIONAL-SIN VARIEDAD Secano
	Recinto:14-070-004-00305-00001	Cultivo:20000 BARBECHO TRADICIONAL-SIN VARIEDAD Secano
	Recinto:14-070-022-00319-00009	Cultivo:20000 BARBECHO TRADICIONAL-SIN VARIEDAD Secano
	Recinto:14-070-002-00175-00001	Cultivo:20000 BARBECHO TRADICIONAL-SIN VARIEDAD Secano
	Recinto:14-070-002-00174-00001	Cultivo:20000 BARBECHO TRADICIONAL-SIN VARIEDAD Secano
	Recinto:14-070-002-00195-00001	Cultivo:20000 BARBECHO TRADICIONAL-SIN VARIEDAD Secano
	Recinto:14-070-022-00233-00002	Cultivo:20000 BARBECHO TRADICIONAL-SIN VARIEDAD Secano
	Recinto:14-070-002-00194-00001	Cultivo:20000 BARBECHO TRADICIONAL-SIN VARIEDAD Secano
	Recinto:14-070-004-00298-00001	Cultivo:20000 BARBECHO TRADICIONAL-SIN VARIEDAD Secano
	Recinto:14-070-004-00304-00001	Cultivo:20000 BARBECHO TRADICIONAL-SIN VARIEDAD Secano
	Recinto:14-070-033-00036-00001	Cultivo:62000 PASTOS PERMANENTES DE 5 O MAS AÑOS-SIN VARIEDAD Secano
	Recinto:14-070-022-00319-00013	Cultivo:20000 BARBECHO TRADICIONAL-SIN VARIEDAD Secano
	Recinto:14-070-022-00241-00003	Cultivo:20000 BARBECHO TRADICIONAL-SIN VARIEDAD Secano
	Recinto:14-070-022-00242-00001	Cultivo:20000 BARBECHO TRADICIONAL-SIN VARIEDAD Secano
	Recinto:14-070-022-00358-00002	Cultivo:20000 BARBECHO TRADICIONAL-SIN VARIEDAD Secano

(1) Con incidencias que retienen pago o deniegan el expediente.  
(2) Se calcula sobre superficie declarada admisible.  
(3) Aplicación del artículo 16 bis del RD 147/2023.

Puede verificar la integridad de una copia de este documento mediante la lectura del código QR adjunto o mediante el acceso a la dirección <a href="https://ws050.juntadeandalucia.es/verificarFirma">https://ws050.juntadeandalucia.es/verificarFirma</a> indicando el código de VERIFICACIÓN				
FIRMADO POR	RAQUEL MARIA ESPIN CRESPO	FECHA	26/06/2024	
VERIFICACIÓN	Pk2jmMQ72K8YCCCE9EQ8LU85ENJJ6M	PÁGINA	1581/8857	



**APELLIDOS Y NOMBRE / RAZÓN SOCIAL**

GOMEZ BUENESTADO MATEO

**NIF**

\*\*\*\*4981\*

**EXPEDIENTE**

1191525

**RESOLUCIÓN**

CONCESIÓN DE LA AYUDA

**DATOS DE MANTENIMIENTO UNIDADES**

**GRUPO DE PAGO**

ZONAS DE LIMITACIONES NATURALES

**Sup. Dec. Admisible**

112,22

**Sup. Resuelta**

112,22

**Sobredecl.**

0,00

**% Sobredecl.**

0,00

**RESUMEN DE PAGOS**

	<b>IMPORTE ( Euros )</b>			
	<b>RESUELTO</b>	<b>FEADER</b>	<b>MAPA</b>	<b>CAPADR</b>
Pago realizado	1.081,20	919,02	106,06	56,12
A pagar	106,80	90,78	10,48	5,54
<b>TOTAL</b>	<b>1.188,00</b>	<b>1.009,80</b>	<b>116,54</b>	<b>61,66</b>

**APLICACIÓN DE REDUCCIONES Y PENALIZACIONES (%)**

<b>Criterios de subvencionabilidad (1)</b>	<b>Presentación tardía</b>	<b>Omisión declaración</b>	<b>Condicionabilidad</b>
0,00	0,00	0,00	0,00

**IMPORTE ( Euros )**

Calculado(2)	Reducción	Penalización	Reducción Penalización (3)	Penalización adicional	Resuelto	FEADER	MAPA	CAPADR
1.188,00 €	0,00 €	0,00 €	0,00 €	0,00 €	1.188,00 €	1.009,80 €	116,54 €	61,66 €
<b>Importe Unitario:</b>	<b>54,00 €</b>	<b>Nuevo Importe Unitario:</b>	<b>10,59 €</b>					

**RECINTOS PROPUESTOS**

<b>REF.</b>	<b>REFERENCIA SIGPAC</b>	<b>CULTIVO</b>	<b>S/R</b>	<b>USO SIGPAC</b>	<b>Sup. Dec. admisible</b>	<b>Sup. Campo</b>	<b>Sup. Determ.</b>	<b>Sup. Resuelta</b>
-1625875	14-020-003-00049-0001	PASTOS PERMANENTES DE 5 O MAS AÑOS	S		3,69		3,69	3,69
1700000006071603	14-020-002-00009-0001	PASTOS PERMANENTES DE 5 O MAS AÑOS	S		0,68		0,68	0,68
1700000006071630	14-020-002-00005-0001	PASTOS PERMANENTES DE 5 O MAS AÑOS	S		36,34		36,34	36,34
1700000006071634	14-020-003-00050-0003	PASTOS PERMANENTES DE 5 O MAS AÑOS	S		25,48		25,48	25,48
1700000006071637	14-020-002-00009-0002	PASTOS PERMANENTES DE 5 O MAS AÑOS	S		15,09		15,09	15,09
1700000006071638	14-020-002-00008-0001	PASTOS PERMANENTES DE 5 O MAS AÑOS	S		14,62		14,62	14,62
1700000006071643	14-020-003-00199-0001	PASTOS PERMANENTES DE 5 O MAS AÑOS	S		0,79		0,79	0,79
1700000006071644	14-020-003-00199-0003	PASTOS PERMANENTES DE 5 O MAS AÑOS	S		15,53		15,53	15,53

(1) Con incidencias que retienen pago o deniegan el expediente.  
 (2) Se calcula sobre superficie declarada admisible.  
 (3) Aplicación del artículo 16 bis del RD 147/2023.

Puede verificar la integridad de una copia de este documento mediante la lectura del código QR adjunto o mediante el acceso a la dirección <https://ws050.juntadeandalucia.es/verificarFirma> indicando el código de VERIFICACIÓN

FIRMADO POR	RAQUEL MARIA ESPIN CRESPO	FECHA	26/06/2024
VERIFICACIÓN	Pk2jmMQ72K8YCCE9EQ8LU85ENJJJ6M	PÁGINA	1582/8857





**INCIDENCIAS**

**INCIDENCIA DESCRIPCIÓN**

- 452 Actividad agraria declarada en un recinto no compatible con el uso PA, PR o PS asignado en SIGPAC para ese recinto.  
 Recinto:14-020-001-00032-00001 Cultivo:62000 PASTOS PERMANENTES DE 5 O MAS AÑOS-SIN VARIEDAD Secano USO ASIGNADO EN SIGPAC:PA  
 Recinto:14-020-003-00037-00001 Cultivo:62000 PASTOS PERMANENTES DE 5 O MAS AÑOS-SIN VARIEDAD Secano USO ASIGNADO EN SIGPAC:PS  
 Recinto:14-020-003-00091-00001 Cultivo:62000 PASTOS PERMANENTES DE 5 O MAS AÑOS-SIN VARIEDAD Secano USO ASIGNADO EN SIGPAC:PA  
 Recinto:14-020-003-00101-00001 Cultivo:62000 PASTOS PERMANENTES DE 5 O MAS AÑOS-SIN VARIEDAD Secano USO ASIGNADO EN SIGPAC:PS  
 Recinto:14-020-003-00105-00001 Cultivo:62000 PASTOS PERMANENTES DE 5 O MAS AÑOS-SIN VARIEDAD Secano USO ASIGNADO EN SIGPAC:PS  
 Recinto:14-020-003-00114-00001 Cultivo:62000 PASTOS PERMANENTES DE 5 O MAS AÑOS-SIN VARIEDAD Secano USO ASIGNADO EN SIGPAC:PS  
 Recinto:14-020-003-00118-00002 Cultivo:62000 PASTOS PERMANENTES DE 5 O MAS AÑOS-SIN VARIEDAD Secano USO ASIGNADO EN SIGPAC:PS  
 Recinto:14-020-003-00157-00002 Cultivo:62000 PASTOS PERMANENTES DE 5 O MAS AÑOS-SIN VARIEDAD Secano USO ASIGNADO EN SIGPAC:PS
- 86121 Recinto superficie forrajera que no realiza la actividad de producción de pastoreo.  
 Recinto:14-020-001-00032-00001 Cultivo:62000 PASTOS PERMANENTES DE 5 O MAS AÑOS-SIN VARIEDAD Secano Actividad Agraria del recinto:2  
 Recinto:14-020-003-00037-00001 Cultivo:62000 PASTOS PERMANENTES DE 5 O MAS AÑOS-SIN VARIEDAD Secano Actividad Agraria del recinto:2  
 Recinto:14-020-003-00091-00001 Cultivo:62000 PASTOS PERMANENTES DE 5 O MAS AÑOS-SIN VARIEDAD Secano Actividad Agraria del recinto:2  
 Recinto:14-020-003-00101-00001 Cultivo:62000 PASTOS PERMANENTES DE 5 O MAS AÑOS-SIN VARIEDAD Secano Actividad Agraria del recinto:2  
 Recinto:14-020-003-00105-00001 Cultivo:62000 PASTOS PERMANENTES DE 5 O MAS AÑOS-SIN VARIEDAD Secano Actividad Agraria del recinto:2  
 Recinto:14-020-003-00114-00001 Cultivo:62000 PASTOS PERMANENTES DE 5 O MAS AÑOS-SIN VARIEDAD Secano Actividad Agraria del recinto:2  
 Recinto:14-020-003-00118-00002 Cultivo:62000 PASTOS PERMANENTES DE 5 O MAS AÑOS-SIN VARIEDAD Secano Actividad Agraria del recinto:2  
 Recinto:14-020-003-00157-00002 Cultivo:62000 PASTOS PERMANENTES DE 5 O MAS AÑOS-SIN VARIEDAD Secano Actividad Agraria del recinto:2
- 86122 Recinto superficie forrajera que realiza la actividad de producción de pastoreo y no declara el o los códigos del Registro de Explotaciones Ganaderas de Andalucía, REGA.  
 Recinto:14-020-001-00032-00001 Cultivo:62000 PASTOS PERMANENTES DE 5 O MAS AÑOS-SIN VARIEDAD Secano  
 Recinto:14-020-003-00037-00001 Cultivo:62000 PASTOS PERMANENTES DE 5 O MAS AÑOS-SIN VARIEDAD Secano  
 Recinto:14-020-003-00091-00001 Cultivo:62000 PASTOS PERMANENTES DE 5 O MAS AÑOS-SIN VARIEDAD Secano  
 Recinto:14-020-003-00101-00001 Cultivo:62000 PASTOS PERMANENTES DE 5 O MAS AÑOS-SIN VARIEDAD Secano  
 Recinto:14-020-003-00105-00001 Cultivo:62000 PASTOS PERMANENTES DE 5 O MAS AÑOS-SIN VARIEDAD Secano  
 Recinto:14-020-003-00114-00001 Cultivo:62000 PASTOS PERMANENTES DE 5 O MAS AÑOS-SIN VARIEDAD Secano  
 Recinto:14-020-003-00118-00002 Cultivo:62000 PASTOS PERMANENTES DE 5 O MAS AÑOS-SIN VARIEDAD Secano  
 Recinto:14-020-003-00157-00002 Cultivo:62000 PASTOS PERMANENTES DE 5 O MAS AÑOS-SIN VARIEDAD Secano
- 86124 Recinto de forrajera para Cálculo de Carga Ganadera que No pertenece a Explotación.  
 Recinto:13-042-019-00021-00001 Cultivo:62000 PASTOS PERMANENTES DE 5 O MAS AÑOS-SIN VARIEDAD Secano  
 Recinto:13-042-019-00022-00001 Cultivo:62000 PASTOS PERMANENTES DE 5 O MAS AÑOS-SIN VARIEDAD Secano  
 Recinto:13-042-019-00024-00001 Cultivo:62000 PASTOS PERMANENTES DE 5 O MAS AÑOS-SIN VARIEDAD Secano  
 Recinto:13-042-019-00026-00001 Cultivo:62000 PASTOS PERMANENTES DE 5 O MAS AÑOS-SIN VARIEDAD Secano  
 Recinto:13-042-019-00030-00002 Cultivo:62000 PASTOS PERMANENTES DE 5 O MAS AÑOS-SIN VARIEDAD Secano  
 Recinto:13-042-019-00030-00004 Cultivo:62000 PASTOS PERMANENTES DE 5 O MAS AÑOS-SIN VARIEDAD Secano  
 Recinto:13-042-022-00003-00001 Cultivo:62000 PASTOS PERMANENTES DE 5 O MAS AÑOS-SIN VARIEDAD Secano  
 Recinto:13-042-033-00006-00002 Cultivo:62000 PASTOS PERMANENTES DE 5 O MAS AÑOS-SIN VARIEDAD Secano  
 Recinto:14-020-001-00032-00001 Cultivo:62000 PASTOS PERMANENTES DE 5 O MAS AÑOS-SIN VARIEDAD Secano  
 Recinto:14-020-003-00037-00001 Cultivo:62000 PASTOS PERMANENTES DE 5 O MAS AÑOS-SIN VARIEDAD Secano  
 Recinto:14-020-003-00091-00001 Cultivo:62000 PASTOS PERMANENTES DE 5 O MAS AÑOS-SIN VARIEDAD Secano  
 Recinto:14-020-003-00101-00001 Cultivo:62000 PASTOS PERMANENTES DE 5 O MAS AÑOS-SIN VARIEDAD Secano  
 Recinto:14-020-003-00105-00001 Cultivo:62000 PASTOS PERMANENTES DE 5 O MAS AÑOS-SIN VARIEDAD Secano  
 Recinto:14-020-003-00114-00001 Cultivo:62000 PASTOS PERMANENTES DE 5 O MAS AÑOS-SIN VARIEDAD Secano  
 Recinto:14-020-003-00118-00002 Cultivo:62000 PASTOS PERMANENTES DE 5 O MAS AÑOS-SIN VARIEDAD Secano  
 Recinto:14-020-003-00157-00002 Cultivo:62000 PASTOS PERMANENTES DE 5 O MAS AÑOS-SIN VARIEDAD Secano

(1) Con incidencias que retienen pago o deniegan el expediente.  
 (2) Se calcula sobre superficie declarada admisible.  
 (3) Aplicación del artículo 16 bis del RD 147/2023.

Puede verificar la integridad de una copia de este documento mediante la lectura del código QR adjunto o mediante el acceso a la dirección <a href="https://ws050.juntadeandalucia.es/verificarFirma">https://ws050.juntadeandalucia.es/verificarFirma</a> indicando el código de VERIFICACIÓN			
FIRMADO POR	RAQUEL MARIA ESPIN CRESPO	FECHA	26/06/2024
VERIFICACIÓN	Pk2jmMQ72K8YCC9EQ8LU85ENJJ6M	PÁGINA	1583/8857





**INCIDENCIAS**

**INCIDENCIA DESCRIPCIÓN**

86126	Recinto de forrajera para Cálculo de Carga Ganadera que No pertenece a Explotación con UGM válida.
	Recinto:13-042-026-00056-00002 Cultivo:62000 PASTOS PERMANENTES DE 5 O MAS AÑOS-SIN VARIEDAD Secano Explotacion:ES130420000018
	Recinto:13-042-026-00056-00003 Cultivo:62000 PASTOS PERMANENTES DE 5 O MAS AÑOS-SIN VARIEDAD Secano Explotacion:ES130420000018
	Recinto:13-042-026-00056-00005 Cultivo:62000 PASTOS PERMANENTES DE 5 O MAS AÑOS-SIN VARIEDAD Secano Explotacion:ES130420000018
	Recinto:13-042-026-00056-00006 Cultivo:62000 PASTOS PERMANENTES DE 5 O MAS AÑOS-SIN VARIEDAD Secano Explotacion:ES130420000018
	Recinto:13-042-026-00056-00007 Cultivo:62000 PASTOS PERMANENTES DE 5 O MAS AÑOS-SIN VARIEDAD Secano Explotacion:ES130420000018
	Recinto:13-042-026-00070-00001 Cultivo:62000 PASTOS PERMANENTES DE 5 O MAS AÑOS-SIN VARIEDAD Secano Explotacion:ES130420000018
	Recinto:13-042-026-00071-00001 Cultivo:62000 PASTOS PERMANENTES DE 5 O MAS AÑOS-SIN VARIEDAD Secano Explotacion:ES130420000018
	Recinto:13-042-026-00071-00003 Cultivo:62000 PASTOS PERMANENTES DE 5 O MAS AÑOS-SIN VARIEDAD Secano Explotacion:ES130420000018
	Recinto:13-042-026-00071-00004 Cultivo:62000 PASTOS PERMANENTES DE 5 O MAS AÑOS-SIN VARIEDAD Secano Explotacion:ES130420000018
	Recinto:13-042-026-00071-00006 Cultivo:62000 PASTOS PERMANENTES DE 5 O MAS AÑOS-SIN VARIEDAD Secano Explotacion:ES130420000018
	Recinto:13-042-026-00071-00008 Cultivo:62000 PASTOS PERMANENTES DE 5 O MAS AÑOS-SIN VARIEDAD Secano Explotacion:ES130420000018
	Recinto:13-042-027-00001-00001 Cultivo:62000 PASTOS PERMANENTES DE 5 O MAS AÑOS-SIN VARIEDAD Secano Explotacion:ES130420000018
	Recinto:13-042-027-00001-00002 Cultivo:62000 PASTOS PERMANENTES DE 5 O MAS AÑOS-SIN VARIEDAD Secano Explotacion:ES130420000018
	Recinto:13-042-027-00001-00003 Cultivo:62000 PASTOS PERMANENTES DE 5 O MAS AÑOS-SIN VARIEDAD Secano Explotacion:ES130420000018
	Recinto:13-042-027-00001-00004 Cultivo:62000 PASTOS PERMANENTES DE 5 O MAS AÑOS-SIN VARIEDAD Secano Explotacion:ES130420000018
	Recinto:14-020-003-00055-00001 Cultivo:62000 PASTOS PERMANENTES DE 5 O MAS AÑOS-SIN VARIEDAD Secano Explotacion:ES140200000176
	Recinto:14-020-003-00057-00001 Cultivo:62000 PASTOS PERMANENTES DE 5 O MAS AÑOS-SIN VARIEDAD Secano Explotacion:ES140200000176
	Recinto:14-020-003-00130-00005 Cultivo:62000 PASTOS PERMANENTES DE 5 O MAS AÑOS-SIN VARIEDAD Secano Explotacion:ES140200000019
	Recinto:14-020-003-00187-00001 Cultivo:62000 PASTOS PERMANENTES DE 5 O MAS AÑOS-SIN VARIEDAD Secano Explotacion:ES140200000176
	Recinto:14-020-003-00188-00001 Cultivo:62000 PASTOS PERMANENTES DE 5 O MAS AÑOS-SIN VARIEDAD Secano Explotacion:ES140200000176

**Datos considerados para el Cálculo de la Carga Ganadera del expediente**

Superficie determinada para Cálculo Carga Ganadera: 112,22 ha

Carga Ganadera del Expediente: 0,78 ugm/ha

Explotación	Especie	Ugm Calculada para CG
ES140200000014	OVINA	12,50
ES140200000134	BOVINA	34,93
ES140200000134	PORCINO	0,60
ES140200000149	OVINA	39,66

**Recintos Determinados para el Cálculo de Carga Ganadera**

REF.	REFERENCIA SIGPAC	CULTIVO	DESCRIPCIÓN CULTIVO	S/R	SUP. RESUELTA (ha)
-1625875	14-020-003-00049-00001	62000	PASTOS PERMANENTES DE 5 O MAS AÑOS-SIN VARIEDAD	S	3,69
1700000006071603	14-020-002-00009-00001	62000	PASTOS PERMANENTES DE 5 O MAS AÑOS-SIN VARIEDAD	S	0,68
1700000006071630	14-020-002-00005-00001	62000	PASTOS PERMANENTES DE 5 O MAS AÑOS-SIN VARIEDAD	S	36,34

(1) Con incidencias que retienen pago o deniegan el expediente.  
 (2) Se calcula sobre superficie declarada admisible.  
 (3) Aplicación del artículo 16 bis del RD 147/2023.

Puede verificar la integridad de una copia de este documento mediante la lectura del código QR adjunto o mediante el acceso a la dirección <a href="https://ws050.juntadeandalucia.es/verificarFirma">https://ws050.juntadeandalucia.es/verificarFirma</a> indicando el código de VERIFICACIÓN					
FIRMADO POR	RAQUEL MARIA ESPIN CRESPO		FECHA		26/06/2024
VERIFICACIÓN	Pk2jmMQ72K8YCCE9EQ8LU85ENJJ6M		PÁGINA		1584/8857





**Recintos Determinados para el Cálculo de Garga Ganadera**

REF.	REFERENCIA SIGPAC	CULTIVO	DESCRIPCIÓN CULTIVO	S/R	SUP. RESUELTA (ha)
170000006071634	14-020-003-00050-00003	62000	PASTOS PERMANENTES DE 5 O MAS AÑOS-SIN VARIEDAD	S	25,48
170000006071637	14-020-002-00009-00002	62000	PASTOS PERMANENTES DE 5 O MAS AÑOS-SIN VARIEDAD	S	15,09
170000006071638	14-020-002-00008-00001	62000	PASTOS PERMANENTES DE 5 O MAS AÑOS-SIN VARIEDAD	S	14,62
170000006071643	14-020-003-00199-00001	62000	PASTOS PERMANENTES DE 5 O MAS AÑOS-SIN VARIEDAD	S	0,79
170000006071644	14-020-003-00199-00003	62000	PASTOS PERMANENTES DE 5 O MAS AÑOS-SIN VARIEDAD	S	15,53

**Incidencias de carga ganadera**

**INCIDENCIA DESCRIPCIÓN**

452	Actividad agraria declarada en un recinto no compatible con el uso PA, PR o PS asignado en SIGPAC para ese recinto. Recinto:14-020-001-00032-00001 Cultivo:62000 PASTOS PERMANENTES DE 5 O MAS AÑOS-SIN VARIEDAD Secano USO ASIGNADO EN SIGPAC:PA Recinto:14-020-003-00091-00001 Cultivo:62000 PASTOS PERMANENTES DE 5 O MAS AÑOS-SIN VARIEDAD Secano USO ASIGNADO EN SIGPAC:PA Recinto:14-020-003-00114-00001 Cultivo:62000 PASTOS PERMANENTES DE 5 O MAS AÑOS-SIN VARIEDAD Secano USO ASIGNADO EN SIGPAC:PS Recinto:14-020-003-00118-00002 Cultivo:62000 PASTOS PERMANENTES DE 5 O MAS AÑOS-SIN VARIEDAD Secano USO ASIGNADO EN SIGPAC:PS Recinto:14-020-003-00037-00001 Cultivo:62000 PASTOS PERMANENTES DE 5 O MAS AÑOS-SIN VARIEDAD Secano USO ASIGNADO EN SIGPAC:PS Recinto:14-020-003-00157-00002 Cultivo:62000 PASTOS PERMANENTES DE 5 O MAS AÑOS-SIN VARIEDAD Secano USO ASIGNADO EN SIGPAC:PS Recinto:14-020-003-00101-00001 Cultivo:62000 PASTOS PERMANENTES DE 5 O MAS AÑOS-SIN VARIEDAD Secano USO ASIGNADO EN SIGPAC:PS Recinto:14-020-003-00105-00001 Cultivo:62000 PASTOS PERMANENTES DE 5 O MAS AÑOS-SIN VARIEDAD Secano USO ASIGNADO EN SIGPAC:PS
86122	Recinto superficie forrajera que realiza la actividad de producción de pastoreo y no declara el o los códigos del Registro de Explotaciones Ganaderas de Andalucía, REGA. Recinto:14-020-001-00032-00001 Cultivo:62000 PASTOS PERMANENTES DE 5 O MAS AÑOS-SIN VARIEDAD Secano Recinto:14-020-003-00091-00001 Cultivo:62000 PASTOS PERMANENTES DE 5 O MAS AÑOS-SIN VARIEDAD Secano Recinto:14-020-003-00114-00001 Cultivo:62000 PASTOS PERMANENTES DE 5 O MAS AÑOS-SIN VARIEDAD Secano Recinto:14-020-003-00118-00002 Cultivo:62000 PASTOS PERMANENTES DE 5 O MAS AÑOS-SIN VARIEDAD Secano Recinto:14-020-003-00037-00001 Cultivo:62000 PASTOS PERMANENTES DE 5 O MAS AÑOS-SIN VARIEDAD Secano Recinto:14-020-003-00157-00002 Cultivo:62000 PASTOS PERMANENTES DE 5 O MAS AÑOS-SIN VARIEDAD Secano Recinto:14-020-003-00101-00001 Cultivo:62000 PASTOS PERMANENTES DE 5 O MAS AÑOS-SIN VARIEDAD Secano Recinto:14-020-003-00105-00001 Cultivo:62000 PASTOS PERMANENTES DE 5 O MAS AÑOS-SIN VARIEDAD Secano
86124	Recinto de forrajera para Cálculo de Carga Ganadera que No pertenece a Explotación. Recinto:13-042-019-00030-00002 Cultivo:62000 PASTOS PERMANENTES DE 5 O MAS AÑOS-SIN VARIEDAD Secano Recinto:13-042-019-00030-00004 Cultivo:62000 PASTOS PERMANENTES DE 5 O MAS AÑOS-SIN VARIEDAD Secano Recinto:14-020-001-00032-00001 Cultivo:62000 PASTOS PERMANENTES DE 5 O MAS AÑOS-SIN VARIEDAD Secano Recinto:13-042-019-00021-00001 Cultivo:62000 PASTOS PERMANENTES DE 5 O MAS AÑOS-SIN VARIEDAD Secano Recinto:14-020-003-00091-00001 Cultivo:62000 PASTOS PERMANENTES DE 5 O MAS AÑOS-SIN VARIEDAD Secano Recinto:14-020-003-00114-00001 Cultivo:62000 PASTOS PERMANENTES DE 5 O MAS AÑOS-SIN VARIEDAD Secano Recinto:14-020-003-00118-00002 Cultivo:62000 PASTOS PERMANENTES DE 5 O MAS AÑOS-SIN VARIEDAD Secano Recinto:13-042-022-00003-00001 Cultivo:62000 PASTOS PERMANENTES DE 5 O MAS AÑOS-SIN VARIEDAD Secano Recinto:14-020-003-00037-00001 Cultivo:62000 PASTOS PERMANENTES DE 5 O MAS AÑOS-SIN VARIEDAD Secano Recinto:13-042-019-00026-00001 Cultivo:62000 PASTOS PERMANENTES DE 5 O MAS AÑOS-SIN VARIEDAD Secano Recinto:14-020-003-00157-00002 Cultivo:62000 PASTOS PERMANENTES DE 5 O MAS AÑOS-SIN VARIEDAD Secano Recinto:13-042-019-00024-00001 Cultivo:62000 PASTOS PERMANENTES DE 5 O MAS AÑOS-SIN VARIEDAD Secano Recinto:14-020-003-00101-00001 Cultivo:62000 PASTOS PERMANENTES DE 5 O MAS AÑOS-SIN VARIEDAD Secano Recinto:14-020-003-00105-00001 Cultivo:62000 PASTOS PERMANENTES DE 5 O MAS AÑOS-SIN VARIEDAD Secano Recinto:13-042-033-00006-00002 Cultivo:62000 PASTOS PERMANENTES DE 5 O MAS AÑOS-SIN VARIEDAD Secano Recinto:13-042-019-00022-00001 Cultivo:62000 PASTOS PERMANENTES DE 5 O MAS AÑOS-SIN VARIEDAD Secano
86126	Recinto de forrajera para Cálculo de Carga Ganadera que No pertenece a Explotación con UGM válida. Recinto:14-020-003-00188-00001 Cultivo:62000 PASTOS PERMANENTES DE 5 O MAS AÑOS-SIN VARIEDAD Secano Explotacion:ES140200000176 Recinto:14-020-003-00057-00001 Cultivo:62000 PASTOS PERMANENTES DE 5 O MAS AÑOS-SIN VARIEDAD Secano

(1) Con incidencias que retienen pago o deniegan el expediente.  
(2) Se calcula sobre superficie declarada admisible.  
(3) Aplicación del artículo 16 bis del RD 147/2023.

Puede verificar la integridad de una copia de este documento mediante la lectura del código QR adjunto o mediante el acceso a la dirección <a href="https://ws050.juntadeandalucia.es/verificarFirma">https://ws050.juntadeandalucia.es/verificarFirma</a> indicando el código de VERIFICACIÓN					
FIRMADO POR	RAQUEL MARIA ESPIN CRESPO		FECHA		26/06/2024
VERIFICACIÓN	Pk2jmMQ72K8YCCE9EQ8LU85ENJJ6M		PÁGINA		1585/8857



	Explotacion:ES140200000176		
	Recinto:14-020-003-00187-00001	Cultivo:62000	PASTOS PERMANENTES DE 5 O MAS AÑOS-SIN VARIEDAD Secano
	Explotacion:ES140200000176		
	Recinto:14-020-003-00055-00001	Cultivo:62000	PASTOS PERMANENTES DE 5 O MAS AÑOS-SIN VARIEDAD Secano
	Explotacion:ES140200000176		
	Recinto:13-042-026-00056-00002	Cultivo:62000	PASTOS PERMANENTES DE 5 O MAS AÑOS-SIN VARIEDAD Secano
	Explotacion:ES130420000018		
	Recinto:13-042-026-00056-00003	Cultivo:62000	PASTOS PERMANENTES DE 5 O MAS AÑOS-SIN VARIEDAD Secano
	Explotacion:ES130420000018		
	Recinto:13-042-026-00056-00005	Cultivo:62000	PASTOS PERMANENTES DE 5 O MAS AÑOS-SIN VARIEDAD Secano
	Explotacion:ES130420000018		
	Recinto:13-042-026-00056-00006	Cultivo:62000	PASTOS PERMANENTES DE 5 O MAS AÑOS-SIN VARIEDAD Secano
	Explotacion:ES130420000018		
	Recinto:13-042-026-00056-00007	Cultivo:62000	PASTOS PERMANENTES DE 5 O MAS AÑOS-SIN VARIEDAD Secano
	Explotacion:ES130420000018		
	Recinto:13-042-027-00001-00004	Cultivo:62000	PASTOS PERMANENTES DE 5 O MAS AÑOS-SIN VARIEDAD Secano
	Explotacion:ES130420000018		
	Recinto:13-042-026-00071-00006	Cultivo:62000	PASTOS PERMANENTES DE 5 O MAS AÑOS-SIN VARIEDAD Secano
	Explotacion:ES130420000018		
	Recinto:13-042-026-00070-00001	Cultivo:62000	PASTOS PERMANENTES DE 5 O MAS AÑOS-SIN VARIEDAD Secano
	Explotacion:ES130420000018		
	Recinto:13-042-027-00001-00001	Cultivo:62000	PASTOS PERMANENTES DE 5 O MAS AÑOS-SIN VARIEDAD Secano
	Explotacion:ES130420000018		
	Recinto:13-042-027-00001-00003	Cultivo:62000	PASTOS PERMANENTES DE 5 O MAS AÑOS-SIN VARIEDAD Secano
	Explotacion:ES130420000018		
	Recinto:13-042-026-00071-00003	Cultivo:62000	PASTOS PERMANENTES DE 5 O MAS AÑOS-SIN VARIEDAD Secano
	Explotacion:ES130420000018		
	Recinto:13-042-026-00071-00001	Cultivo:62000	PASTOS PERMANENTES DE 5 O MAS AÑOS-SIN VARIEDAD Secano
	Explotacion:ES130420000018		
	Recinto:13-042-027-00001-00002	Cultivo:62000	PASTOS PERMANENTES DE 5 O MAS AÑOS-SIN VARIEDAD Secano
	Explotacion:ES130420000018		
	Recinto:13-042-026-00071-00004	Cultivo:62000	PASTOS PERMANENTES DE 5 O MAS AÑOS-SIN VARIEDAD Secano
	Explotacion:ES130420000018		
	Recinto:14-020-003-00130-00005	Cultivo:62000	PASTOS PERMANENTES DE 5 O MAS AÑOS-SIN VARIEDAD Secano
	Explotacion:ES140200000019		
	Recinto:13-042-026-00071-00008	Cultivo:62000	PASTOS PERMANENTES DE 5 O MAS AÑOS-SIN VARIEDAD Secano
	Explotacion:ES130420000018		
86128	Recinto de Forrajeras que no ha contabilizado para Carga Ganadera por no tener una explotación válida para el cálculo de la Carga Ganadera		
	Recinto:13-042-026-00056-00002	Cultivo:62	PASTOS PERMANENTES DE 5 O MAS AÑOS-
	Recinto:13-042-026-00056-00003	Cultivo:62	PASTOS PERMANENTES DE 5 O MAS AÑOS-
	Recinto:13-042-026-00056-00005	Cultivo:62	PASTOS PERMANENTES DE 5 O MAS AÑOS-
	Recinto:13-042-026-00056-00006	Cultivo:62	PASTOS PERMANENTES DE 5 O MAS AÑOS-
	Recinto:13-042-026-00056-00007	Cultivo:62	PASTOS PERMANENTES DE 5 O MAS AÑOS-
	Recinto:13-042-027-00001-00004	Cultivo:62	PASTOS PERMANENTES DE 5 O MAS AÑOS-
	Recinto:13-042-026-00071-00006	Cultivo:62	PASTOS PERMANENTES DE 5 O MAS AÑOS-
	Recinto:13-042-026-00070-00001	Cultivo:62	PASTOS PERMANENTES DE 5 O MAS AÑOS-
	Recinto:13-042-027-00001-00001	Cultivo:62	PASTOS PERMANENTES DE 5 O MAS AÑOS-
	Recinto:13-042-027-00001-00003	Cultivo:62	PASTOS PERMANENTES DE 5 O MAS AÑOS-
	Recinto:13-042-026-00071-00003	Cultivo:62	PASTOS PERMANENTES DE 5 O MAS AÑOS-
	Recinto:13-042-026-00071-00001	Cultivo:62	PASTOS PERMANENTES DE 5 O MAS AÑOS-
	Recinto:13-042-027-00001-00002	Cultivo:62	PASTOS PERMANENTES DE 5 O MAS AÑOS-
	Recinto:13-042-026-00071-00004	Cultivo:62	PASTOS PERMANENTES DE 5 O MAS AÑOS-
	Recinto:13-042-026-00071-00008	Cultivo:62	PASTOS PERMANENTES DE 5 O MAS AÑOS-
	Recinto:14-020-003-00130-00005	Cultivo:62	PASTOS PERMANENTES DE 5 O MAS AÑOS-
	Recinto:14-020-003-00188-00001	Cultivo:62	PASTOS PERMANENTES DE 5 O MAS AÑOS-
	Recinto:14-020-003-00057-00001	Cultivo:62	PASTOS PERMANENTES DE 5 O MAS AÑOS-
	Recinto:14-020-003-00187-00001	Cultivo:62	PASTOS PERMANENTES DE 5 O MAS AÑOS-
	Recinto:14-020-003-00055-00001	Cultivo:62	PASTOS PERMANENTES DE 5 O MAS AÑOS-
	Recinto:13-042-019-00030-00002	Cultivo:62	PASTOS PERMANENTES DE 5 O MAS AÑOS-
	Recinto:13-042-019-00030-00004	Cultivo:62	PASTOS PERMANENTES DE 5 O MAS AÑOS-
	Recinto:14-020-001-00032-00001	Cultivo:62	PASTOS PERMANENTES DE 5 O MAS AÑOS-
	Recinto:13-042-019-00021-00001	Cultivo:62	PASTOS PERMANENTES DE 5 O MAS AÑOS-
	Recinto:14-020-003-00091-00001	Cultivo:62	PASTOS PERMANENTES DE 5 O MAS AÑOS-
	Recinto:14-020-003-00114-00001	Cultivo:62	PASTOS PERMANENTES DE 5 O MAS AÑOS-
	Recinto:14-020-003-00118-00002	Cultivo:62	PASTOS PERMANENTES DE 5 O MAS AÑOS-

(1) Con incidencias que retienen pago o deniegan el expediente.  
 (2) Se calcula sobre superficie declarada admisible.  
 (3) Aplicación del artículo 16 bis del RD 147/2023.

Puede verificar la integridad de una copia de este documento mediante la lectura del código QR adjunto o mediante el acceso a la dirección <a href="https://ws050.juntadeandalucia.es/verificarFirma">https://ws050.juntadeandalucia.es/verificarFirma</a> indicando el código de VERIFICACIÓN					
FIRMADO POR	RAQUEL MARIA ESPIN CRESPO		FECHA		26/06/2024
VERIFICACIÓN	Pk2jmMQ72K8YCC9EQ8LU85ENJJ6M		PÁGINA		1586/8857





	Recinto:13-042-022-00003-00001	Cultivo:62	PASTOS PERMANENTES DE 5 O MAS AÑOS-
	Recinto:14-020-003-00037-00001	Cultivo:62	PASTOS PERMANENTES DE 5 O MAS AÑOS-
	Recinto:13-042-019-00026-00001	Cultivo:62	PASTOS PERMANENTES DE 5 O MAS AÑOS-
	Recinto:14-020-003-00157-00002	Cultivo:62	PASTOS PERMANENTES DE 5 O MAS AÑOS-
	Recinto:13-042-019-00024-00001	Cultivo:62	PASTOS PERMANENTES DE 5 O MAS AÑOS-
	Recinto:14-020-003-00101-00001	Cultivo:62	PASTOS PERMANENTES DE 5 O MAS AÑOS-
	Recinto:14-020-003-00105-00001	Cultivo:62	PASTOS PERMANENTES DE 5 O MAS AÑOS-
	Recinto:13-042-033-00006-00002	Cultivo:62	PASTOS PERMANENTES DE 5 O MAS AÑOS-
	Recinto:13-042-019-00022-00001	Cultivo:62	PASTOS PERMANENTES DE 5 O MAS AÑOS-
86132	Recinto superficie forrajera que no realiza la actividad de producción de pastoreo.		
	Recinto:14-020-001-00032-00001	Cultivo:62000	PASTOS PERMANENTES DE 5 O MAS AÑOS-SIN VARIEDAD Secano
	Recinto:14-020-003-00091-00001	Cultivo:62000	PASTOS PERMANENTES DE 5 O MAS AÑOS-SIN VARIEDAD Secano
	Recinto:14-020-003-00114-00001	Cultivo:62000	PASTOS PERMANENTES DE 5 O MAS AÑOS-SIN VARIEDAD Secano
	Recinto:14-020-003-00118-00002	Cultivo:62000	PASTOS PERMANENTES DE 5 O MAS AÑOS-SIN VARIEDAD Secano
	Recinto:14-020-003-00037-00001	Cultivo:62000	PASTOS PERMANENTES DE 5 O MAS AÑOS-SIN VARIEDAD Secano
	Recinto:14-020-003-00157-00002	Cultivo:62000	PASTOS PERMANENTES DE 5 O MAS AÑOS-SIN VARIEDAD Secano
	Recinto:14-020-003-00101-00001	Cultivo:62000	PASTOS PERMANENTES DE 5 O MAS AÑOS-SIN VARIEDAD Secano
	Recinto:14-020-003-00105-00001	Cultivo:62000	PASTOS PERMANENTES DE 5 O MAS AÑOS-SIN VARIEDAD Secano

(1) Con incidencias que retienen pago o deniegan el expediente.  
 (2) Se calcula sobre superficie declarada admisible.  
 (3) Aplicación del artículo 16 bis del RD 147/2023.

Puede verificar la integridad de una copia de este documento mediante la lectura del código QR adjunto o mediante el acceso a la dirección <https://ws050.juntadeandalucia.es/verificarFirma> indicando el código de VERIFICACIÓN

FIRMADO POR	RAQUEL MARIA ESPIN CRESPO	FECHA	26/06/2024
VERIFICACIÓN	Pk2jmMQ72K8YCCCE9EQ8LU85ENJJ6M	PÁGINA	1587/8857



**APELLIDOS Y NOMBRE / RAZÓN SOCIAL**

GOMEZ CABELLO ROSARIO

**NIF**

\*\*\*0099\*

**EXPEDIENTE**

1071317

**RESOLUCIÓN**

CONCESIÓN DE LA AYUDA

**DATOS DE MANTENIMIENTO UNIDADES****GRUPO DE PAGO**

ZONAS DE LIMITACIONES NATURALES

**Sup. Dec.  
Admisible**

5,07

**Sup.  
Resuelta**

5,07

**Sobredecl.**

0,00

**% Sobredecl.**

0,00

**RESUMEN DE PAGOS**

	<b>IMPORTE ( Euros )</b>			
	<b>RESUELTO</b>	<b>FEADER</b>	<b>MAPA</b>	<b>CAPADR</b>
Pago realizado	249,17	211,79	24,45	12,93
A pagar	24,61	20,92	2,41	1,28
<b>TOTAL</b>	<b>273,78</b>	<b>232,71</b>	<b>26,86</b>	<b>14,21</b>

**APLICACIÓN DE REDUCCIONES Y PENALIZACIONES (%)**

<b>Criterios de subvencionabilidad (1)</b>	<b>Presentación tardía</b>	<b>Omisión declaración</b>	<b>Condicionalidad</b>
0,00	0,00	0,00	0,00

**IMPORTE ( Euros )**

Calculado(2)	Reducción	Penalización	Reducción Penalización (3)	Penalización adicional	Resuelto	FEADER	MAPA	CAPADR
273,78 €	0,00 €	0,00 €	0,00 €	0,00 €	273,78 €	232,71 €	26,86 €	14,21 €
Importe Unitario:	54,00 €	Nuevo Importe Unitario:	54,00 €					

**RECINTOS PROPUESTOS**

<b>REF.</b>	<b>REFERENCIA SIGPAC</b>	<b>CULTIVO</b>	<b>S/R</b>	<b>USO SIGPAC</b>	<b>Sup. Dec. admisible</b>	<b>Sup. Campo</b>	<b>Sup. Determ.</b>	<b>Sup. Resuelta</b>
6857976	14-042-014-00175-0001	OLIVAR	S		0,63		0,63	0,63
1700000004641841	14-042-014-00159-0004	OLIVAR	S		0,50		0,50	0,50
1700000004641842	14-042-016-00125-0001	OLIVAR	S		1,84		1,84	1,84
1700000004641843	14-042-014-00242-0002	OLIVAR	S		0,04		0,04	0,04
1700000004641844	14-042-014-00241-0004	OLIVAR	S		0,90		0,90	0,90
1700000005039394	14-042-014-00161-0002	VIÑEDO VINIFICACIÓN	S		0,67		0,67	0,67
1700000005039396	14-042-014-00161-0006	OLIVAR	S		0,49		0,49	0,49

(1) Con incidencias que retienen pago o deniegan el expediente.

(2) Se calcula sobre superficie declarada admisible.

(3) Aplicación del artículo 16 bis del RD 147/2023.

Puede verificar la integridad de una copia de este documento mediante la lectura del código QR adjunto o mediante el acceso a la dirección <https://ws050.juntadeandalucia.es/verificarFirma> indicando el código de VERIFICACIÓN

FIRMADO POR	RAQUEL MARIA ESPIN CRESPO	FECHA	26/06/2024
-------------	---------------------------	-------	------------

VERIFICACIÓN	Pk2jmMQ72K8YCCE9EQ8LU85ENJJ6M	PÁGINA	1588/8857
--------------	-------------------------------	--------	-----------



**APELLIDOS Y NOMBRE / RAZÓN SOCIAL**

GOMEZ CABRERA ANTONIO

**NIF**

\*\*\*6678\*

**EXPEDIENTE**

1213458

**RESOLUCIÓN**

CONCESIÓN DE LA AYUDA

**DATOS DE MANTENIMIENTO UNIDADES****GRUPO DE PAGO**

ZONAS DE LIMITACIONES NATURALES

**Sup. Dec.  
Admisible**

66,52

**Sup.  
Resuelta**

66,52

**Sobredecl.**

0,00

**% Sobredecl.**

0,00

**RESUMEN DE PAGOS**

	<b>IMPORTE ( Euros )</b>			
	<b>RESUELTO</b>	<b>FEADER</b>	<b>MAPA</b>	<b>CAPADR</b>
Pago realizado	1.047,86	890,68	102,80	54,39
A pagar	128,26	109,02	12,58	6,66
<b>TOTAL</b>	<b>1.176,12</b>	<b>999,70</b>	<b>115,38</b>	<b>61,05</b>

**APLICACIÓN DE REDUCCIONES Y PENALIZACIONES (%)**

<b>Criterios de subvencionabilidad (1)</b>	<b>Presentación tardía</b>	<b>Omisión declaración</b>	<b>Condicionabilidad</b>
0,00	0,00	1,00	0,00

**IMPORTE ( Euros )**

Calculado(2)	Reducción	Penalización	Reducción Penalización (3)	Penalización adicional	Resuelto	FEADER	MAPA	CAPADR
1.188,00 €	0,00 €	0,00 €	0,00 €	0,00 €	1.176,12 €	999,70 €	115,38 €	61,04 €
<b>Importe Unitario:</b>	<b>54,00 €</b>	<b>Nuevo Importe Unitario:</b>	<b>17,86 €</b>					

(1) Con incidencias que retienen pago o deniegan el expediente.  
(2) Se calcula sobre superficie declarada admisible.  
(3) Aplicación del artículo 16 bis del RD 147/2023.

Puede verificar la integridad de una copia de este documento mediante la lectura del código QR adjunto o mediante el acceso a la dirección <a href="https://ws050.juntadeandalucia.es/verificarFirma">https://ws050.juntadeandalucia.es/verificarFirma</a> indicando el código de VERIFICACIÓN					
FIRMADO POR	RAQUEL MARIA ESPIN CRESPO		FECHA		26/06/2024
VERIFICACIÓN	Pk2jmMQ72K8YCCE9EQ8LU85ENJJJ6M		PÁGINA		1589/8857



**RECINTOS PROPUESTOS**

REF.	REFERENCIA SIGPAC	CULTIVO	S/R	USO SIGPAC	Sup. Dec. admisible	Sup. Campo	Sup. Determ.	Sup. Resuelta
-1458159	14-070-018-00018-0004	BARBECHO TRADICIONAL	S		7,99		7,99	7,99
-890989	14-070-018-00007-0003	PASTOS DE MENOS DE 5 AÑOS	S		0,02		0,02	0,02
-890987	14-070-018-00007-0001	PASTOS PERMANENTES DE 5 O MAS AÑOS	S		3,61		3,61	3,61
-890879	14-070-018-00020-0008	OLIVAR	S		0,14		0,14	0,14
-739298	14-070-018-09008-0003	PASTOS DE MENOS DE 5 AÑOS	S		0,14		0,14	0,14
-739295	14-070-018-80015-0003	PASTOS DE MENOS DE 5 AÑOS	S		0,08		0,08	0,08
-739287	14-070-018-09027-0002	OLIVAR	S		0,11		0,11	0,11
-739285	14-070-018-09027-0004	OLIVAR	S		0,05		0,05	0,05
-739217	14-070-018-00047-0007	PASTOS PERMANENTES DE 5 O MAS AÑOS	S		0,03		0,03	0,03
-739216	14-070-018-00047-0004	OLIVAR	S		0,14		0,14	0,14
1700000006249332	14-070-018-00047-0006	PASTOS PERMANENTES DE 5 O MAS AÑOS	S		0,70		0,70	0,70
1700000006249333	14-070-018-00007-0002	PASTOS PERMANENTES DE 5 O MAS AÑOS	S		0,17		0,17	0,17
1700000006249335	14-070-018-00020-0007	PASTOS PERMANENTES DE 5 O MAS AÑOS	S		0,09		0,09	0,09
1700000006249336	14-070-016-00012-0001	AVENA	S		2,12		2,12	2,12
1700000006249337	14-070-016-00013-0001	AVENA	S		0,76		0,76	0,76
1700000006249338	14-070-017-00001-0001	AVENA	S		2,33		2,33	2,33
1700000006249339	14-070-018-00020-0005	PASTOS PERMANENTES DE 5 O MAS AÑOS	S		0,01		0,01	0,01
1700000006249342	14-070-018-00021-0001	PASTOS PERMANENTES DE 5 O MAS AÑOS	S		1,06		1,06	1,06
1700000006249343	14-070-018-00022-0005	PASTOS PERMANENTES DE 5 O MAS AÑOS	S		2,55		2,55	2,55
1700000006249344	14-070-018-00023-0001	PASTOS PERMANENTES DE 5 O MAS AÑOS	S		1,51		1,51	1,51
1700000006249345	14-070-018-00207-0001	PASTOS PERMANENTES DE 5 O MAS AÑOS	S		0,14		0,14	0,14
1700000006249346	14-070-018-00216-0001	PASTOS PERMANENTES DE 5 O MAS AÑOS	S		1,75		1,75	1,75
1700000006249347	14-070-018-00043-0001	PASTOS PERMANENTES DE 5 O MAS AÑOS	S		0,12		0,12	0,12
1700000006249348	14-070-017-00005-0001	GUISANTES	S		0,33		0,33	0,33
1700000006249349	14-070-017-00008-0001	GUISANTES	S		0,62		0,62	0,62
1700000006249350	14-070-017-00004-0008	GUISANTES	S		2,30		2,30	2,30
1700000006249353	14-070-018-00026-0001	BARBECHO TRADICIONAL	S		1,60		1,60	1,60
1700000006249354	14-070-017-00002-0001	GUISANTES	S		3,69		3,69	3,69
1700000006249355	14-070-017-00003-0001	GUISANTES	S		3,14		3,14	3,14
1700000006249362	14-070-018-00017-0002	BARBECHO TRADICIONAL	S		1,22		1,22	1,22
1700000006249364	14-070-018-00044-0001	PASTOS PERMANENTES DE 5 O MAS AÑOS	S		2,25		2,25	2,25
1700000006249367	14-070-018-00015-0001	PASTOS DE MENOS DE 5 AÑOS	S		1,35		1,35	1,35
1700000006249368	14-070-018-00025-0012	OLIVAR	S		0,15		0,15	0,15
1700000006249369	14-070-018-00025-0010	OLIVAR	S		0,33		0,33	0,33
1700000006249370	14-070-018-00017-0001	OLIVAR	R		0,25		0,25	0,25
1700000006249371	14-070-018-00018-0008	OLIVAR	R		0,45		0,45	0,45
1700000006249372	14-070-018-00018-0009	OLIVAR	R		2,12		2,12	2,12
1700000006249373	14-070-018-00018-0010	OLIVAR	R		1,70		1,70	1,70
1700000006249374	14-070-018-00019-0003	OLIVAR	R		0,79		0,79	0,79
1700000006249375	14-070-018-00020-0001	OLIVAR	R		0,80		0,80	0,80
1700000006249376	14-070-018-00018-0002	PASTOS DE MENOS DE 5 AÑOS	S		0,69		0,69	0,69
1700000006249377	14-070-018-00018-0007	PASTOS DE MENOS DE 5 AÑOS	S		0,07		0,07	0,07
1700000006249378	14-070-018-00019-0002	PASTOS DE MENOS DE 5 AÑOS	S		0,26		0,26	0,26
1700000006249379	14-070-018-00025-0013	OLIVAR	S		0,03		0,03	0,03
1700000006249380	14-070-018-00025-0020	OLIVAR	S		0,13		0,13	0,13
1700000006249381	14-070-018-00025-0024	OLIVAR	S		0,07		0,07	0,07
1700000006249383	14-070-018-00025-0001	OLIVAR	S		0,05		0,05	0,05
1700000006249384	14-070-018-00025-0004	OLIVAR	S		0,76		0,76	0,76
1700000006249385	14-070-016-00010-0001	AVENA	S		3,99		3,99	3,99
1700000006249386	14-070-016-00011-0001	AVENA	S		2,23		2,23	2,23
1700000006249387	14-070-018-00047-0002	PASTOS DE MENOS DE 5 AÑOS	S		5,11		5,11	5,11
1700000006249389	14-070-018-00020-0002	BARBECHO TRADICIONAL	S		0,18		0,18	0,18

(1) Con incidencias que retienen pago o deniegan el expediente.  
 (2) Se calcula sobre superficie declarada admisible.  
 (3) Aplicación del artículo 16 bis del RD 147/2023.

Puede verificar la integridad de una copia de este documento mediante la lectura del código QR adjunto o mediante el acceso a la dirección <a href="https://ws050.juntadeandalucia.es/verificarFirma">https://ws050.juntadeandalucia.es/verificarFirma</a> indicando el código de VERIFICACIÓN					
FIRMADO POR	RAQUEL MARIA ESPIN CRESPO		FECHA		26/06/2024
VERIFICACIÓN	Pk2jmMQ72K8YCCE9EQ8LU85ENJJ6M		PÁGINA		1590/8857

**RECINTOS PROPUESTOS**

REF.	REFERENCIA SIGPAC	CULTIVO	USO S/R	SIGPAC	Sup. Dec. admisible	Sup. Campo	Sup. Determ.	Sup. Resuelta
170000006249390	14-070-018-00025-0009	BARBECHO TRADICIONAL	S		4,24		4,24	4,24

**INCIDENCIAS****INCIDENCIA DESCRIPCIÓN**

- 256 Solicitud con recintos no declarados en campaña actual con una reducción por omisión de superficie superior al 3%  
CÓDIGO PARA EL PORCENTAJE DE REDUCCIÓN POR OMISIÓN QUE CORRESPONDE A LA SOLICITUD:1
- 3795 Recinto declarado con una situación de riesgo de abandono.  
Recinto:14-070-018-00017-00002 Cultivo: -  
Recinto:14-070-018-00020-00002 Cultivo: -

**Datos considerados para el Cálculo de la Carga Ganadera del expediente**

Superficie determinada para Cálculo Carga Ganadera: 21,71 ha  
Carga Ganadera del Expediente: 0,37 ugm/ha

Explotación	Especie	Ugm Calculada para CG
ES140700000013	PORCINO	8,05

**Recintos Determinados para el Cálculo de Garga Ganadera**

REF.	REFERENCIA SIGPAC	CULTIVO	DESCRIPCIÓN CULTIVO	S/R	SUP. RESUELTA (ha)
-890989	14-070-018-00007-00003	63000	PASTOS DE MENOS DE 5 AÑOS-SIN VARIEDAD	S	0,02
-890987	14-070-018-00007-00001	62000	PASTOS PERMANENTES DE 5 O MAS AÑOS-SIN VARIEDAD	S	3,61
-739298	14-070-018-09008-00003	63000	PASTOS DE MENOS DE 5 AÑOS-SIN VARIEDAD	S	0,14
-739295	14-070-018-80015-00003	63000	PASTOS DE MENOS DE 5 AÑOS-SIN VARIEDAD	S	0,08
-739217	14-070-018-00047-00007	62000	PASTOS PERMANENTES DE 5 O MAS AÑOS-SIN VARIEDAD	S	0,03
170000006249332	14-070-018-00047-00006	62000	PASTOS PERMANENTES DE 5 O MAS AÑOS-SIN VARIEDAD	S	0,70
170000006249333	14-070-018-00007-00002	62000	PASTOS PERMANENTES DE 5 O MAS AÑOS-SIN VARIEDAD	S	0,17
170000006249335	14-070-018-00020-00007	62000	PASTOS PERMANENTES DE 5 O MAS AÑOS-SIN VARIEDAD	S	0,09
170000006249339	14-070-018-00020-00005	62000	PASTOS PERMANENTES DE 5 O MAS AÑOS-SIN VARIEDAD	S	0,01
170000006249342	14-070-018-00021-00001	62000	PASTOS PERMANENTES DE 5 O MAS AÑOS-SIN VARIEDAD	S	1,06
170000006249343	14-070-018-00022-00005	62000	PASTOS PERMANENTES DE 5 O MAS AÑOS-SIN VARIEDAD	S	2,55
170000006249344	14-070-018-00023-00001	62000	PASTOS PERMANENTES DE 5 O MAS AÑOS-SIN VARIEDAD	S	1,51
170000006249345	14-070-018-00207-00001	62000	PASTOS PERMANENTES DE 5 O MAS AÑOS-SIN VARIEDAD	S	0,14
170000006249346	14-070-018-00216-00001	62000	PASTOS PERMANENTES DE 5 O MAS AÑOS-SIN VARIEDAD	S	1,75
170000006249347	14-070-018-00043-00001	62000	PASTOS PERMANENTES DE 5 O MAS AÑOS-SIN VARIEDAD	S	0,12
170000006249364	14-070-018-00044-00001	62000	PASTOS PERMANENTES DE 5 O MAS AÑOS-SIN VARIEDAD	S	2,25
170000006249367	14-070-018-00015-00001	63000	PASTOS DE MENOS DE 5 AÑOS-SIN VARIEDAD	S	1,35
170000006249376	14-070-018-00018-00002	63000	PASTOS DE MENOS DE 5 AÑOS-SIN VARIEDAD	S	0,69
170000006249377	14-070-018-00018-00007	63000	PASTOS DE MENOS DE 5 AÑOS-SIN VARIEDAD	S	0,07
170000006249378	14-070-018-00019-00002	63000	PASTOS DE MENOS DE 5 AÑOS-SIN VARIEDAD	S	0,26
170000006249387	14-070-018-00047-00002	63000	PASTOS DE MENOS DE 5 AÑOS-SIN VARIEDAD	S	5,11

**Incidenias de carga ganadera****INCIDENCIA DESCRIPCIÓN**

- 3795 Recinto declarado con una situación de riesgo de abandono.  
Recinto:14-070-018-00017-00002 Cultivo: -

(1) Con incidencias que retienen pago o deniegan el expediente.  
(2) Se calcula sobre superficie declarada admisible.  
(3) Aplicación del artículo 16 bis del RD 147/2023.

Puede verificar la integridad de una copia de este documento mediante la lectura del código QR adjunto o mediante el acceso a la dirección <https://ws050.juntadeandalucia.es/verificarFirma> indicando el código de VERIFICACIÓN

FIRMADO POR	RAQUEL MARIA ESPIN CRESPO	FECHA	26/06/2024
VERIFICACIÓN	Pk2jmMQ72K8YCCE9EQ8LU85ENJJ6M	PÁGINA	1591/8857





86132 Recinto:14-070-018-00020-00002 Cultivo: -  
Recinto superficie forrajera que no realiza la actividad de producción de pastoreo.  
Recinto:14-070-018-00018-00004 Cultivo:20000 BARBECHO TRADICIONAL-SIN VARIEDAD Secano  
Recinto:14-070-018-00026-00001 Cultivo:20000 BARBECHO TRADICIONAL-SIN VARIEDAD Secano  
Recinto:14-070-018-00017-00002 Cultivo:20000 BARBECHO TRADICIONAL-SIN VARIEDAD Secano  
Recinto:14-070-018-00020-00002 Cultivo:20000 BARBECHO TRADICIONAL-SIN VARIEDAD Secano  
Recinto:14-070-018-00025-00009 Cultivo:20000 BARBECHO TRADICIONAL-SIN VARIEDAD Secano

(1) Con incidencias que retienen pago o deniegan el expediente.  
(2) Se calcula sobre superficie declarada admisible.  
(3) Aplicación del artículo 16 bis del RD 147/2023.

Puede verificar la integridad de una copia de este documento mediante la lectura del código QR adjunto o mediante el acceso a la dirección <https://ws050.juntadeandalucia.es/verificarFirma> indicando el código de VERIFICACIÓN

FIRMADO POR	RAQUEL MARIA ESPIN CRESPO	FECHA	26/06/2024
VERIFICACIÓN	Pk2jmMQ72K8YCCE9EQ8LU85ENJJ6M	PÁGINA	1592/8857



**APELLIDOS Y NOMBRE / RAZÓN SOCIAL**

GOMEZ CEJUDO ANTONIO MANUEL

**NIF**

\*\*\*\*1896\*

**EXPEDIENTE**

1245922

**RESOLUCIÓN**

CONCESIÓN DE LA AYUDA

**DATOS DE MANTENIMIENTO UNIDADES**

<b>GRUPO DE PAGO</b>	<b>Sup. Dec. Admisible</b>	<b>Sup. Resuelta</b>	<b>Sobredecl.</b>	<b>% Sobredecl.</b>
ZONAS DE LIMITACIONES NATURALES	17,10	17,10	0,00	0,00

**RESUMEN DE PAGOS**

	<b>IMPORTE ( Euros )</b>			
	<b>RESUELTO</b>	<b>FEADER</b>	<b>MAPA</b>	<b>CAPADR</b>
Pago realizado	819,75	696,78	80,42	42,55
A pagar	80,97	68,82	7,94	4,21
<b>TOTAL</b>	<b>900,72</b>	<b>765,60</b>	<b>88,36</b>	<b>46,76</b>

**APLICACIÓN DE REDUCCIONES Y PENALIZACIONES (%)**

<b>Criterios de subvencionabilidad (1)</b>	<b>Presentación tardía</b>	<b>Omisión declaración</b>	<b>Condicionalidad</b>
0,00	0,00	0,00	0,00

**IMPORTE ( Euros )**

Calculado(2)	Reducción	Penalización	Reducción Penalización (3)	Penalización adicional	Resuelto	FEADER	MAPA	CAPADR
900,72 €	0,00 €	0,00 €	0,00 €	0,00 €	900,72 €	765,61 €	88,36 €	46,75 €
Importe Unitario:	54,00 €	Nuevo Importe Unitario:	52,67 €					

**RECINTOS PROPUESTOS**

<b>REF.</b>	<b>REFERENCIA SIGPAC</b>	<b>CULTIVO</b>	<b>S/R</b>	<b>USO SIGPAC</b>	<b>Sup. Dec. admisible</b>	<b>Sup. Campo</b>	<b>Sup. Determ.</b>	<b>Sup. Resuelta</b>
-1367036	14-006-007-00081-0002	PASTOS DE MENOS DE 5 AÑOS	S		2,57		2,57	2,57
-800519	14-006-007-00081-0002	PASTOS DE MENOS DE 5 AÑOS	S		0,04		0,04	0,04
-800516	14-006-007-00081-0002	PASTOS DE MENOS DE 5 AÑOS	S		2,11		2,11	2,11
-564442	14-006-007-00079-0001	PASTOS PERMANENTES DE 5 O MAS AÑOS	S		1,24		1,24	1,24
-564255	14-054-042-00056-0001	PASTOS PERMANENTES DE 5 O MAS AÑOS	S		0,47		0,47	0,47
-564202	14-054-042-00069-0002	OLIVAR	S		0,58		0,58	0,58
-564192	14-054-042-00071-0007	OLIVAR	S		0,54		0,54	0,54
-564191	14-054-042-00071-0003	PASTOS PERMANENTES DE 5 O MAS AÑOS	S		0,86		0,86	0,86
-564190	14-054-042-00071-0004	OLIVAR	S		0,38		0,38	0,38
-563987	14-054-042-00070-0001	OLIVAR	S		0,16		0,16	0,16
-563985	14-054-042-00067-0009	PASTOS PERMANENTES DE 5 O MAS AÑOS	S		0,09		0,09	0,09
-563929	14-054-042-00067-0003	PASTOS PERMANENTES DE 5 O MAS AÑOS	S		0,05		0,05	0,05
-563913	14-054-042-00067-0006	PASTOS PERMANENTES DE 5 O MAS AÑOS	S		0,11		0,11	0,11
-563909	14-054-042-00067-0002	OLIVAR	S		5,49		5,49	5,49
-563906	14-054-042-00068-0006	OLIVAR	S		0,05		0,05	0,05
-563905	14-054-042-00068-0001	PASTOS PERMANENTES DE 5 O MAS AÑOS	S		0,32		0,32	0,32
-563904	14-054-042-00068-0004	OLIVAR	S		1,02		1,02	1,02
-563900	14-054-042-00059-0003	PASTOS PERMANENTES DE 5 O MAS AÑOS	S		0,03		0,03	0,03
-563899	14-054-042-00059-0002	PASTOS PERMANENTES DE 5 O MAS AÑOS	S		0,15		0,15	0,15
-563898	14-054-042-00059-0001	OLIVAR	S		0,84		0,84	0,84

(1) Con incidencias que retienen pago o deniegan el expediente.

(2) Se calcula sobre superficie declarada admisible.

(3) Aplicación del artículo 16 bis del RD 147/2023.

Puede verificar la integridad de una copia de este documento mediante la lectura del código QR adjunto o mediante el acceso a la dirección <https://ws050.juntadeandalucia.es/verificarFirma> indicando el código de VERIFICACIÓN

FIRMADO POR	RAQUEL MARIA ESPIN CRESPO	FECHA	26/06/2024
VERIFICACIÓN	Pk2jmMQ72K8YCCE9EQ8LU85ENJJ6M	PÁGINA	1593/8857



**Datos considerados para el Cálculo de la Carga Ganadera del expediente**

Superficie determinada para Cálculo Carga Ganadera: 8,04 ha

Carga Ganadera del Expediente: 0,87 ugm/ha

Explotación	Especie	Ugm Calculada para CG
ES140060000440	OVINA	1,65
ES140540000485	OVINA	3,39
ES140540000485	PORCINO	1,94

**Recintos Determinados para el Cálculo de Garga Ganadera**

REF.	REFERENCIA SIGPAC	CULTIVO	DESCRIPCIÓN CULTIVO	S/R	SUP. RESUELTA (ha)
-1367036	14-006-007-00081-00002	63000	PASTOS DE MENOS DE 5 AÑOS-SIN VARIEDAD	S	2,57
-800519	14-006-007-00081-00002	63000	PASTOS DE MENOS DE 5 AÑOS-SIN VARIEDAD	S	0,04
-800516	14-006-007-00081-00002	63000	PASTOS DE MENOS DE 5 AÑOS-SIN VARIEDAD	S	2,11
-564442	14-006-007-00079-00001	62000	PASTOS PERMANENTES DE 5 O MAS AÑOS-SIN VARIEDAD	S	1,24
-564255	14-054-042-00056-00001	62000	PASTOS PERMANENTES DE 5 O MAS AÑOS-SIN VARIEDAD	S	0,47
-564191	14-054-042-00071-00003	62000	PASTOS PERMANENTES DE 5 O MAS AÑOS-SIN VARIEDAD	S	0,86
-563985	14-054-042-00067-00009	62000	PASTOS PERMANENTES DE 5 O MAS AÑOS-SIN VARIEDAD	S	0,09
-563929	14-054-042-00067-00003	62000	PASTOS PERMANENTES DE 5 O MAS AÑOS-SIN VARIEDAD	S	0,05
-563913	14-054-042-00067-00006	62000	PASTOS PERMANENTES DE 5 O MAS AÑOS-SIN VARIEDAD	S	0,11
-563905	14-054-042-00068-00001	62000	PASTOS PERMANENTES DE 5 O MAS AÑOS-SIN VARIEDAD	S	0,32
-563900	14-054-042-00059-00003	62000	PASTOS PERMANENTES DE 5 O MAS AÑOS-SIN VARIEDAD	S	0,03
-563899	14-054-042-00059-00002	62000	PASTOS PERMANENTES DE 5 O MAS AÑOS-SIN VARIEDAD	S	0,15

(1) Con incidencias que retienen pago o deniegan el expediente.  
(2) Se calcula sobre superficie declarada admisible.  
(3) Aplicación del artículo 16 bis del RD 147/2023.

Puede verificar la integridad de una copia de este documento mediante la lectura del código QR adjunto o mediante el acceso a la dirección <https://ws050.juntadeandalucia.es/verificarFirma> indicando el código de VERIFICACIÓN

FIRMADO POR	RAQUEL MARIA ESPIN CRESPO	FECHA	26/06/2024
VERIFICACIÓN	Pk2jmMQ72K8YCCE9EQ8LU85ENJJJ6M	PÁGINA	1594/8857





**APELLIDOS Y NOMBRE / RAZÓN SOCIAL**

GOMEZ GIL JOSE MARIA

**NIF**

\*\*\*\*7478\*

**EXPEDIENTE**

1050408

**RESOLUCIÓN**

CONCESIÓN DE LA AYUDA

**DATOS DE MANTENIMIENTO UNIDADES**

<b>GRUPO DE PAGO</b>	<b>Sup. Dec. Admisible</b>	<b>Sup. Resuelta</b>	<b>Sobredecl.</b>	<b>% Sobredecl.</b>
ZONAS DE LIMITACIONES NATURALES	17,44	17,44	0,00	0,00

**RESUMEN DE PAGOS**

	<b>IMPORTE ( Euros )</b>			
	<b>RESUELTO</b>	<b>FEADER</b>	<b>MAPA</b>	<b>CAPADR</b>
Pago realizado	833,11	708,15	81,73	43,24
A pagar	82,30	69,96	8,07	4,27
<b>TOTAL</b>	<b>915,41</b>	<b>778,11</b>	<b>89,80</b>	<b>47,51</b>

**APLICACIÓN DE REDUCCIONES Y PENALIZACIONES (%)**

<b>Criterios de subvencionabilidad (1)</b>	<b>Presentación tardía</b>	<b>Omisión declaración</b>	<b>Condicionalidad</b>
0,00	0,00	0,00	0,00

**IMPORTE ( Euros )**

Calculado(2)	Reducción	Penalización	Reducción Penalización (3)	Penalización adicional	Resuelto	FEADER	MAPA	CAPADR
915,41 €	0,00 €	0,00 €	0,00 €	0,00 €	915,41 €	778,10 €	89,80 €	47,51 €
Importe Unitario:	54,00 €	Nuevo Importe Unitario:	52,49 €					

**RECINTOS PROPUESTOS**

<b>REF.</b>	<b>REFERENCIA SIGPAC</b>	<b>CULTIVO</b>	<b>S/R</b>	<b>USO SIGPAC</b>	<b>Sup. Dec. admisible</b>	<b>Sup. Campo</b>	<b>Sup. Determ.</b>	<b>Sup. Resuelta</b>
-902870	14-035-008-00235-0002	OLIVAR	S		3,23		3,23	3,23
1700000005856353	14-035-019-00567-0001	OLIVAR	S		1,44		1,44	1,44
1700000005856354	14-035-024-00386-0001	OLIVAR	S		0,26		0,26	0,26
1700000005856355	14-035-024-00387-0001	OLIVAR	S		0,94		0,94	0,94
1700000005856356	14-035-024-00388-0001	OLIVAR	S		1,08		1,08	1,08
1700000005856357	14-035-024-00389-0001	OLIVAR	S		1,30		1,30	1,30
1700000005856358	14-035-022-00327-0001	OLIVAR	S		0,57		0,57	0,57
1700000005856359	14-035-022-00328-0001	OLIVAR	S		0,45		0,45	0,45
1700000005856360	14-035-022-00027-0001	OLIVAR	S		1,64		1,64	1,64
1700000005856361	14-035-022-00028-0001	OLIVAR	S		1,52		1,52	1,52
1700000005856362	14-035-049-00015-0001	OLIVAR	S		2,70		2,70	2,70
1700000005856363	14-035-047-00074-0002	OLIVAR	S		2,31		2,31	2,31

(1) Con incidencias que retienen pago o deniegan el expediente.

(2) Se calcula sobre superficie declarada admisible.

(3) Aplicación del artículo 16 bis del RD 147/2023.

Puede verificar la integridad de una copia de este documento mediante la lectura del código QR adjunto o mediante el acceso a la dirección <https://ws050.juntadeandalucia.es/verificarFirma> indicando el código de VERIFICACIÓN

FIRMADO POR	RAQUEL MARIA ESPIN CRESPO	FECHA	26/06/2024
VERIFICACIÓN	Pk2jmMQ72K8YCCE9EQ8LU85ENJJJ6M	PÁGINA	1595/8857



**APELLIDOS Y NOMBRE / RAZÓN SOCIAL**

GOMEZ GOMEZ MANUEL ANGEL

**NIF**

\*\*\*\*7822\*

**EXPEDIENTE**

1146421

**RESOLUCIÓN**

CONCESIÓN DE LA AYUDA

**DATOS DE MANTENIMIENTO UNIDADES****GRUPO DE PAGO**

ZONAS DE LIMITACIONES NATURALES

**Sup. Dec.  
Admisible**

102,87

**Sup.  
Resuelta**

102,11

**Sobredecl.**

0,76

**% Sobredecl.**

0,74

**RESUMEN DE PAGOS**

	<b>IMPORTE ( Euros )</b>			
	<b>RESUELTO</b>	<b>FEADER</b>	<b>MAPA</b>	<b>CAPADR</b>
Pago realizado	1.072,33	911,48	105,20	55,65
A pagar	106,89	90,86	10,49	5,54
<b>TOTAL</b>	<b>1.179,22</b>	<b>1.002,34</b>	<b>115,69</b>	<b>61,19</b>

**APLICACIÓN DE REDUCCIONES Y PENALIZACIONES (%)**

<b>Criterios de subvencionabilidad (1)</b>	<b>Presentación tardía</b>	<b>Omisión declaración</b>	<b>Condicionabilidad</b>
0,00	0,00	0,00	0,00

**IMPORTE ( Euros )**

Calculado(2)	Reducción	Penalización	Reducción Penalización (3)	Penalización adicional	Resuelto	FEADER	MAPA	CAPADR
1.188,00 €	8,78 €	0,00 €	0,00 €	0,00 €	1.179,22 €	1.002,34 €	115,68 €	61,20 €
<b>Importe Unitario:</b>	<b>54,00 €</b>	<b>Nuevo Importe Unitario:</b>	<b>11,55 €</b>					

(1) Con incidencias que retienen pago o deniegan el expediente.  
(2) Se calcula sobre superficie declarada admisible.  
(3) Aplicación del artículo 16 bis del RD 147/2023.

Puede verificar la integridad de una copia de este documento mediante la lectura del código QR adjunto o mediante el acceso a la dirección <https://ws050.juntadeandalucia.es/verificarFirma> indicando el código de VERIFICACIÓN

FIRMADO POR	RAQUEL MARIA ESPIN CRESPO	FECHA	26/06/2024
VERIFICACIÓN	Pk2jmMQ72K8YCCE9EQ8LU85ENJJ6M	PÁGINA	1596/8857





**RECINTOS PROPUESTOS**

REF.	REFERENCIA SIGPAC	CULTIVO	S/R	USO SIGPAC	Sup. Dec. admisible	Sup. Campo	Sup. Determ.	Sup. Resuelta
-1491340	14-072-001-00160-0001	BARBECHO TRADICIONAL	S		0,37		0,37	0,00
-1491339	14-072-001-00163-0001	PASTOS PERMANENTES DE 5 O MAS AÑOS	S		0,11		0,11	0,00
-1491338	14-072-001-00165-0001	BARBECHO TRADICIONAL	S		0,08		0,08	0,00
-1491326	14-072-001-00127-0001	PASTOS PERMANENTES DE 5 O MAS AÑOS	S		0,10		0,10	0,00
-1491325	14-072-001-00126-0001	BARBECHO TRADICIONAL	S		0,10		0,10	0,00
-1491284	14-072-001-00101-0001	BARBECHO TRADICIONAL	S		0,06		0,06	0,06
-1358168	14-072-009-00027-0001	TRANQUILLÓN	S		0,60		0,60	0,60
-1358167	14-072-009-00027-0001	PASTOS DE MENOS DE 5 AÑOS	S		0,37		0,37	0,37
-1276913	14-072-007-00033-0001	BARBECHO TRADICIONAL	S		0,72		0,72	0,72
-1276891	14-072-007-00036-0002	BARBECHO TRADICIONAL	S		1,77		1,77	1,77
-1276751	14-072-001-00102-0003	BARBECHO TRADICIONAL	S		0,50		0,50	0,50
-1276600	14-072-001-00079-0001	BARBECHO TRADICIONAL	S		0,21		0,21	0,21
-1032431	14-072-009-00021-0001	BARBECHO TRADICIONAL	S		0,03		0,03	0,03
-1032430	14-072-009-00020-0001	BARBECHO TRADICIONAL	S		0,62		0,62	0,62
-1032312	14-072-007-00036-0002	BARBECHO TRADICIONAL	S		0,95		0,95	0,95
-775745	14-072-009-00017-0003	BARBECHO TRADICIONAL	S		0,03		0,03	0,03
-775733	14-072-009-00016-0001	BARBECHO TRADICIONAL	S		0,20		0,20	0,20
-775732	14-072-009-00017-0005	BARBECHO TRADICIONAL	S		0,03		0,03	0,03
-775689	14-072-009-00013-0001	TRANQUILLÓN	S		0,32		0,32	0,32
-775663	14-072-007-00036-0002	BARBECHO TRADICIONAL	S		0,29		0,29	0,29
-775657	14-072-007-00036-0002	BARBECHO TRADICIONAL	S		2,88		2,88	2,88
-775621	14-072-001-00128-0001	PASTOS PERMANENTES DE 5 O MAS AÑOS	S		0,07		0,07	0,07
-775618	14-072-001-00129-0001	PASTOS PERMANENTES DE 5 O MAS AÑOS	S		0,26		0,26	0,26
-775610	14-072-001-00091-0001	PASTOS PERMANENTES DE 5 O MAS AÑOS	S		0,06		0,06	0,06
-775609	14-072-001-00095-0001	PASTOS PERMANENTES DE 5 O MAS AÑOS	S		0,14		0,14	0,14
-775601	14-072-001-00098-0001	BARBECHO TRADICIONAL	S		0,16		0,16	0,16
-775598	14-072-001-00106-0001	BARBECHO TRADICIONAL	S		0,24		0,24	0,24
-775563	14-072-004-00242-0003	BARBECHO TRADICIONAL	S		0,03		0,03	0,03
-775562	14-072-002-00343-0003	PASTOS PERMANENTES DE 5 O MAS AÑOS	S		0,02		0,02	0,02
-775561	14-072-001-00313-0002	BARBECHO TRADICIONAL	S		0,29		0,29	0,29
-481614	14-072-007-00036-0002	BARBECHO TRADICIONAL	S		2,35		2,35	2,35
-105049	14-072-007-00075-0001	BARBECHO TRADICIONAL	S		1,20		1,20	1,20
-105047	14-072-007-00067-0002	BARBECHO TRADICIONAL	S		0,76		0,76	0,76
-69567	14-072-009-00005-0001	TRANQUILLÓN	S		0,62		0,62	0,62
5253713	14-072-009-00015-0001	TRANQUILLÓN	S		0,26		0,26	0,26
1700000006774763	14-023-016-00004-0001	AVENA	S		5,88		5,88	5,88
1700000006774764	14-072-004-00290-0001	TRANQUILLÓN	S		2,15		2,15	2,15
1700000006774765	14-072-005-00265-0001	BARBECHO TRADICIONAL	S		0,78		0,78	0,78
1700000006774766	14-072-004-00257-0001	BARBECHO TRADICIONAL	S		0,18		0,18	0,18
1700000006774767	14-072-004-00141-0001	BARBECHO TRADICIONAL	S		0,82		0,82	0,82
1700000006774768	14-072-007-00052-0001	AVENA	S		0,36		0,36	0,36
1700000006774769	14-072-009-00006-0001	TRANQUILLÓN	S		0,60		0,60	0,60
1700000006774770	14-072-004-00242-0001	BARBECHO TRADICIONAL	S		2,38		2,38	2,38
1700000006774771	14-072-004-00258-0001	AVENA	S		1,62		1,62	1,62
1700000006774773	14-072-005-00368-0001	TRITICALE	S		1,06		1,06	1,06
1700000006774774	14-072-011-00515-0001	AVENA	S		0,20		0,20	0,20
1700000006774776	14-072-003-00049-0001	TRITICALE	S		0,76		0,76	0,76
1700000006774777	14-072-003-00050-0001	TRITICALE	S		0,66		0,66	0,66
1700000006774778	14-072-004-00229-0001	AVENA	S		1,32		1,32	1,32
1700000006774779	14-072-003-00047-0001	TRITICALE	S		1,88		1,88	1,88
1700000006774780	14-072-001-00311-0002	PASTOS PERMANENTES DE 5 O MAS AÑOS	S		2,05		2,05	2,05
1700000006774782	14-072-005-00369-0001	TRITICALE	S		2,39		2,39	2,39

(1) Con incidencias que retienen pago o deniegan el expediente.  
 (2) Se calcula sobre superficie declarada admisible.  
 (3) Aplicación del artículo 16 bis del RD 147/2023.

Puede verificar la integridad de una copia de este documento mediante la lectura del código QR adjunto o mediante el acceso a la dirección <a href="https://ws050.juntadeandalucia.es/verificarFirma">https://ws050.juntadeandalucia.es/verificarFirma</a> indicando el código de VERIFICACIÓN					
FIRMADO POR	RAQUEL MARIA ESPIN CRESPO		FECHA		26/06/2024
VERIFICACIÓN	Pk2jmMQ72K8YCCE9EQ8LU85ENJJ6M		PÁGINA		1597/8857



**RECINTOS PROPUESTOS**

REF.	REFERENCIA SIGPAC	CULTIVO	S/R	USO SIGPAC	Sup. Dec. admisible	Sup. Campo	Sup. Determ.	Sup. Resuelta
170000006774783	14-072-003-00283-0001	BARBECHO TRADICIONAL	S		0,07		0,07	0,07
170000006774784	14-072-011-00520-0001	TRANQUILLÓN	S		0,16		0,16	0,16
170000006774785	14-072-001-00311-0001	PASTOS PERMANENTES DE 5 O MAS AÑOS	S		2,98		2,98	2,98
170000006774786	14-072-012-00012-0002	TRANQUILLÓN	S		1,57		1,57	1,57
170000006774787	14-072-012-00013-0001	TRANQUILLÓN	S		0,77		0,77	0,77
170000006774789	14-072-011-00308-0001	AVENA	S		0,93		0,93	0,93
170000006774790	14-072-001-00010-0002	GUISANTES	S		9,78		9,78	9,78
170000006774791	14-072-011-00310-0001	AVENA	S		0,09		0,09	0,09
170000006774793	14-072-011-00285-0001	AVENA	S		0,19		0,19	0,19
170000006774795	14-072-011-00288-0001	AVENA	S		0,93		0,93	0,93
170000006774796	14-072-011-00286-0001	AVENA	S		0,29		0,29	0,29
170000006774797	14-072-001-00220-0001	BARBECHO TRADICIONAL	S		0,96		0,96	0,96
170000006774798	14-072-001-00223-0001	BARBECHO TRADICIONAL	S		0,55		0,55	0,55
170000006774799	14-072-005-00268-0001	TRITICALE	S		2,13		2,13	2,13
170000006774800	14-072-005-00275-0001	AVENA	S		0,90		0,90	0,90
170000006774801	14-072-007-00167-0001	AVENA	S		0,36		0,36	0,36
170000006774802	14-072-008-00017-0001	BARBECHO TRADICIONAL	S		0,92		0,92	0,92
170000006774803	14-072-001-00009-0003	PASTOS DE MENOS DE 5 AÑOS	S		1,09		1,09	1,09
170000006774804	14-072-001-00312-0001	BARBECHO TRADICIONAL	S		2,85		2,85	2,85
170000006774806	14-072-008-00037-0002	BARBECHO TRADICIONAL	S		0,96		0,96	0,96
170000006774808	14-072-011-00522-0001	TRANQUILLÓN	S		0,20		0,20	0,20
170000006774809	14-072-006-00095-0001	BARBECHO TRADICIONAL	S		0,53		0,53	0,53
170000006774810	14-072-010-00114-0001	BARBECHO TRADICIONAL	S		0,31		0,31	0,31
170000006774811	14-072-011-00526-0001	TRANQUILLÓN	S		0,23		0,23	0,23
170000006774812	14-072-001-00312-0002	BARBECHO TRADICIONAL	S		3,72		3,72	3,72
170000006774813	14-072-001-00018-0001	BARBECHO TRADICIONAL	S		3,04		3,04	3,04
170000006774815	14-072-001-00066-0001	BARBECHO TRADICIONAL	S		0,24		0,24	0,24
170000006774816	14-072-010-00108-0001	BARBECHO TRADICIONAL	S		0,15		0,15	0,15
170000006774817	14-072-010-00124-0001	BARBECHO TRADICIONAL	S		1,96		1,96	1,96
170000006774819	14-072-008-00036-0001	BARBECHO TRADICIONAL	S		0,18		0,18	0,18
170000006774820	14-072-001-00290-0001	TRANQUILLÓN	S		0,83		0,83	0,83
170000006774821	14-072-001-00291-0001	TRANQUILLÓN	S		0,15		0,15	0,15
170000006774822	14-072-001-00292-0001	TRANQUILLÓN	S		0,92		0,92	0,92
170000006774823	14-072-001-00005-0001	TRANQUILLÓN	S		8,18		8,18	8,18
170000006774824	14-072-014-00206-0001	AVENA	S		1,11		1,11	1,11
170000006774827	14-072-001-00287-0001	TRANQUILLÓN	S		1,88		1,88	1,88
170000006774828	14-072-002-00207-0001	TRANQUILLÓN	S		0,70		0,70	0,70
170000006774829	14-072-002-00343-0002	TRIGO BLANDO	S		0,36		0,36	0,36
170000006774830	14-072-002-00057-0001	TRANQUILLÓN	S		0,14		0,14	0,14
170000006774831	14-072-001-00289-0001	TRANQUILLÓN	S		0,38		0,38	0,38
170000006774832	14-072-003-00305-0001	BARBECHO TRADICIONAL	S		0,81		0,81	0,81
170000006774833	14-072-004-00094-0001	AVENA	S		0,57		0,57	0,57
170000006774834	14-072-004-00095-0001	AVENA	S		0,39		0,39	0,39
170000006774835	14-072-001-00313-0002	BARBECHO TRADICIONAL	S		0,15		0,15	0,15
170000006774836	14-072-002-00066-0001	TRIGO BLANDO	S		0,30		0,30	0,30
170000006774837	14-072-010-00042-0001	BARBECHO TRADICIONAL	S		1,55		1,55	1,55
170000006774838	14-072-009-00014-0001	TRANQUILLÓN	S		0,57		0,57	0,57
170000006774839	14-072-003-00271-0001	AVENA	S		0,60		0,60	0,60
170000006774840	14-072-005-00398-0001	TRITICALE	S		0,40		0,40	0,40
170000006774841	14-072-005-00382-0001	TRITICALE	S		0,54		0,54	0,54
170000006774842	14-072-010-00099-0001	BARBECHO TRADICIONAL	S		0,78		0,78	0,78
170000006774843	14-072-010-00093-0001	BARBECHO TRADICIONAL	S		0,63		0,63	0,63

(1) Con incidencias que retienen pago o deniegan el expediente.  
 (2) Se calcula sobre superficie declarada admisible.  
 (3) Aplicación del artículo 16 bis del RD 147/2023.

Puede verificar la integridad de una copia de este documento mediante la lectura del código QR adjunto o mediante el acceso a la dirección <a href="https://ws050.juntadeandalucia.es/verificarFirma">https://ws050.juntadeandalucia.es/verificarFirma</a> indicando el código de VERIFICACIÓN					
FIRMADO POR	RAQUEL MARIA ESPIN CRESPO		FECHA		26/06/2024
VERIFICACIÓN	Pk2jmMQ72K8YCCE9EQ8LU85ENJJ6M		PÁGINA		1598/8857

**INCIDENCIAS****INCIDENCIA DESCRIPCIÓN**

3790	Recinto declarado inactivo Recinto:14-072-001-00126-00001 Cultivo: - Recinto:14-072-001-00127-00001 Cultivo: - Recinto:14-072-001-00160-00001 Cultivo: - Recinto:14-072-001-00163-00001 Cultivo: - Recinto:14-072-001-00165-00001 Cultivo: -
3795	Recinto declarado con una situación de riesgo de abandono. Recinto:14-072-009-00021-00001 Cultivo: -
86122	Recinto superficie forrajera que realiza la actividad de producción de pastoreo y no declara el o los códigos del Registro de Explotaciones Ganaderas de Andalucía, REGA. Recinto:14-072-011-00350-00001 Cultivo:20000 BARBECHO TRADICIONAL-SIN VARIEDAD Secano Recinto:14-072-011-00353-00001 Cultivo:20000 BARBECHO TRADICIONAL-SIN VARIEDAD Secano
86124	Recinto de forrajera para Cálculo de Carga Ganadera que No pertenece a Explotación. Recinto:14-072-011-00350-00001 Cultivo:20000 BARBECHO TRADICIONAL-SIN VARIEDAD Secano Recinto:14-072-011-00353-00001 Cultivo:20000 BARBECHO TRADICIONAL-SIN VARIEDAD Secano

**Datos considerados para el Cálculo de la Carga Ganadera del expediente**

Superficie determinada para Cálculo Carga Ganadera: 9,54 ha  
Carga Ganadera del Expediente: 4,29 ugm/ha

Explotación	Especie	Ugm Calculada para CG
ES140720000197	OVINA	15,29
ES140720000208	OVINA	25,60

**Recintos Determinados para el Cálculo de Carga Ganadera**

REF.	REFERENCIA SIGPAC	CULTIVO	DESCRIPCIÓN CULTIVO	S/R	SUP. RESUELTA (ha)
-1491339	14-072-001-00163-00001	62000	PASTOS PERMANENTES DE 5 O MAS AÑOS-SIN VARIEDAD	S	0,00
-1491326	14-072-001-00127-00001	62000	PASTOS PERMANENTES DE 5 O MAS AÑOS-SIN VARIEDAD	S	0,00
-1358167	14-072-009-00027-00001	63000	PASTOS DE MENOS DE 5 AÑOS-SIN VARIEDAD	S	0,37
-775621	14-072-001-00128-00001	62000	PASTOS PERMANENTES DE 5 O MAS AÑOS-SIN VARIEDAD	S	0,07
-775618	14-072-001-00129-00001	62000	PASTOS PERMANENTES DE 5 O MAS AÑOS-SIN VARIEDAD	S	0,26
-775610	14-072-001-00091-00001	62000	PASTOS PERMANENTES DE 5 O MAS AÑOS-SIN VARIEDAD	S	0,06
-775609	14-072-001-00095-00001	62000	PASTOS PERMANENTES DE 5 O MAS AÑOS-SIN VARIEDAD	S	0,14
-775563	14-072-004-00242-00003	20000	BARBECHO TRADICIONAL-SIN VARIEDAD	S	0,03
-775562	14-072-002-00343-00003	62000	PASTOS PERMANENTES DE 5 O MAS AÑOS-SIN VARIEDAD	S	0,02
1700000006774765	14-072-005-00265-00001	20000	BARBECHO TRADICIONAL-SIN VARIEDAD	S	0,78
1700000006774766	14-072-004-00257-00001	20000	BARBECHO TRADICIONAL-SIN VARIEDAD	S	0,18
1700000006774780	14-072-001-00311-00002	62000	PASTOS PERMANENTES DE 5 O MAS AÑOS-SIN VARIEDAD	S	2,05
1700000006774785	14-072-001-00311-00001	62000	PASTOS PERMANENTES DE 5 O MAS AÑOS-SIN VARIEDAD	S	2,98
1700000006774797	14-072-001-00220-00001	20000	BARBECHO TRADICIONAL-SIN VARIEDAD	S	0,96
1700000006774798	14-072-001-00223-00001	20000	BARBECHO TRADICIONAL-SIN VARIEDAD	S	0,55
1700000006774803	14-072-001-00009-00003	63000	PASTOS DE MENOS DE 5 AÑOS-SIN VARIEDAD	S	1,09

**Incidencias de carga ganadera****INCIDENCIA DESCRIPCIÓN**

3790	Recinto declarado inactivo Recinto:14-072-001-00160-00001 Cultivo: - Recinto:14-072-001-00163-00001 Cultivo: -
------	--

(1) Con incidencias que retienen pago o deniegan el expediente.  
(2) Se calcula sobre superficie declarada admisible.  
(3) Aplicación del artículo 16 bis del RD 147/2023.

Puede verificar la integridad de una copia de este documento mediante la lectura del código QR adjunto o mediante el acceso a la dirección <https://ws050.juntadeandalucia.es/verificarFirma> indicando el código de VERIFICACIÓN

FIRMADO POR	RAQUEL MARIA ESPIN CRESPO	FECHA	26/06/2024
VERIFICACIÓN	Pk2jmMQ72K8YCCE9EQ8LU85ENJJ6M	PÁGINA	1599/8857





	Recinto:14-072-001-00165-00001	Cultivo: -
	Recinto:14-072-001-00127-00001	Cultivo: -
	Recinto:14-072-001-00126-00001	Cultivo: -
3795	Recinto declarado con una situación de riesgo de abandono.	
	Recinto:14-072-009-00021-00001	Cultivo: -
86122	Recinto superficie forrajera que realiza la actividad de producción de pastoreo y no declara el o los códigos del Registro de Explotaciones Ganaderas de Andalucía, REGA.	
	Recinto:14-072-011-00350-00001	Cultivo:20000 BARBECHO TRADICIONAL-SIN VARIEDAD Secano
	Recinto:14-072-011-00353-00001	Cultivo:20000 BARBECHO TRADICIONAL-SIN VARIEDAD Secano
86124	Recinto de forrajera para Cálculo de Carga Ganadera que No pertenece a Explotación.	
	Recinto:14-072-011-00350-00001	Cultivo:20000 BARBECHO TRADICIONAL-SIN VARIEDAD Secano
	Recinto:14-072-011-00353-00001	Cultivo:20000 BARBECHO TRADICIONAL-SIN VARIEDAD Secano
86128	Recinto de Forrajeras que no ha contabilizado para Carga Ganadera por no tener una explotación válida para el cálculo de la Carga Ganadera	
	Recinto:14-072-011-00350-00001	Cultivo:20 BARBECHO TRADICIONAL-
	Recinto:14-072-011-00353-00001	Cultivo:20 BARBECHO TRADICIONAL-
86132	Recinto superficie forrajera que no realiza la actividad de producción de pastoreo.	
	Recinto:14-072-001-00160-00001	Cultivo:20000 BARBECHO TRADICIONAL-SIN VARIEDAD Secano
	Recinto:14-072-001-00165-00001	Cultivo:20000 BARBECHO TRADICIONAL-SIN VARIEDAD Secano
	Recinto:14-072-001-00126-00001	Cultivo:20000 BARBECHO TRADICIONAL-SIN VARIEDAD Secano
	Recinto:14-072-001-00101-00001	Cultivo:20000 BARBECHO TRADICIONAL-SIN VARIEDAD Secano
	Recinto:14-072-007-00033-00001	Cultivo:20000 BARBECHO TRADICIONAL-SIN VARIEDAD Secano
	Recinto:14-072-007-00036-00002	Cultivo:20000 BARBECHO TRADICIONAL-SIN VARIEDAD Secano
	Recinto:14-072-001-00102-00003	Cultivo:20000 BARBECHO TRADICIONAL-SIN VARIEDAD Secano
	Recinto:14-072-001-00079-00001	Cultivo:20000 BARBECHO TRADICIONAL-SIN VARIEDAD Secano
	Recinto:14-072-009-00021-00001	Cultivo:20000 BARBECHO TRADICIONAL-SIN VARIEDAD Secano
	Recinto:14-072-009-00020-00001	Cultivo:20000 BARBECHO TRADICIONAL-SIN VARIEDAD Secano
	Recinto:14-072-007-00036-00002	Cultivo:20000 BARBECHO TRADICIONAL-SIN VARIEDAD Secano
	Recinto:14-072-009-00017-00003	Cultivo:20000 BARBECHO TRADICIONAL-SIN VARIEDAD Secano
	Recinto:14-072-009-00016-00001	Cultivo:20000 BARBECHO TRADICIONAL-SIN VARIEDAD Secano
	Recinto:14-072-009-00017-00005	Cultivo:20000 BARBECHO TRADICIONAL-SIN VARIEDAD Secano
	Recinto:14-072-007-00036-00002	Cultivo:20000 BARBECHO TRADICIONAL-SIN VARIEDAD Secano
	Recinto:14-072-007-00036-00002	Cultivo:20000 BARBECHO TRADICIONAL-SIN VARIEDAD Secano
	Recinto:14-072-001-00098-00001	Cultivo:20000 BARBECHO TRADICIONAL-SIN VARIEDAD Secano
	Recinto:14-072-001-00106-00001	Cultivo:20000 BARBECHO TRADICIONAL-SIN VARIEDAD Secano
	Recinto:14-072-001-00313-00002	Cultivo:20000 BARBECHO TRADICIONAL-SIN VARIEDAD Secano
	Recinto:14-072-007-00036-00002	Cultivo:20000 BARBECHO TRADICIONAL-SIN VARIEDAD Secano
	Recinto:14-072-007-00075-00001	Cultivo:20000 BARBECHO TRADICIONAL-SIN VARIEDAD Secano
	Recinto:14-072-007-00067-00002	Cultivo:20000 BARBECHO TRADICIONAL-SIN VARIEDAD Secano
	Recinto:14-072-004-00141-00001	Cultivo:20000 BARBECHO TRADICIONAL-SIN VARIEDAD Secano
	Recinto:14-072-004-00242-00001	Cultivo:20000 BARBECHO TRADICIONAL-SIN VARIEDAD Secano
	Recinto:14-072-003-00283-00001	Cultivo:20000 BARBECHO TRADICIONAL-SIN VARIEDAD Secano
	Recinto:14-072-008-00017-00001	Cultivo:20000 BARBECHO TRADICIONAL-SIN VARIEDAD Secano
	Recinto:14-072-001-00312-00001	Cultivo:20000 BARBECHO TRADICIONAL-SIN VARIEDAD Secano
	Recinto:14-072-008-00037-00002	Cultivo:20000 BARBECHO TRADICIONAL-SIN VARIEDAD Secano
	Recinto:14-072-006-00095-00001	Cultivo:20000 BARBECHO TRADICIONAL-SIN VARIEDAD Secano
	Recinto:14-072-010-00114-00001	Cultivo:20000 BARBECHO TRADICIONAL-SIN VARIEDAD Secano
	Recinto:14-072-001-00312-00002	Cultivo:20000 BARBECHO TRADICIONAL-SIN VARIEDAD Secano
	Recinto:14-072-001-00018-00001	Cultivo:20000 BARBECHO TRADICIONAL-SIN VARIEDAD Secano
	Recinto:14-072-001-00066-00001	Cultivo:20000 BARBECHO TRADICIONAL-SIN VARIEDAD Secano
	Recinto:14-072-010-00108-00001	Cultivo:20000 BARBECHO TRADICIONAL-SIN VARIEDAD Secano
	Recinto:14-072-010-00124-00001	Cultivo:20000 BARBECHO TRADICIONAL-SIN VARIEDAD Secano
	Recinto:14-072-008-00036-00001	Cultivo:20000 BARBECHO TRADICIONAL-SIN VARIEDAD Secano
	Recinto:14-072-003-00305-00001	Cultivo:20000 BARBECHO TRADICIONAL-SIN VARIEDAD Secano
	Recinto:14-072-001-00313-00002	Cultivo:20000 BARBECHO TRADICIONAL-SIN VARIEDAD Secano
	Recinto:14-072-010-00042-00001	Cultivo:20000 BARBECHO TRADICIONAL-SIN VARIEDAD Secano
	Recinto:14-072-010-00099-00001	Cultivo:20000 BARBECHO TRADICIONAL-SIN VARIEDAD Secano
	Recinto:14-072-010-00093-00001	Cultivo:20000 BARBECHO TRADICIONAL-SIN VARIEDAD Secano

(1) Con incidencias que retienen pago o deniegan el expediente.  
(2) Se calcula sobre superficie declarada admisible.  
(3) Aplicación del artículo 16 bis del RD 147/2023.

Puede verificar la integridad de una copia de este documento mediante la lectura del código QR adjunto o mediante el acceso a la dirección <https://ws050.juntadeandalucia.es/verificarFirma> indicando el código de VERIFICACIÓN

FIRMADO POR	RAQUEL MARIA ESPIN CRESPO	FECHA	26/06/2024
VERIFICACIÓN	Pk2jmMQ72K8YCCE9EQ8LU85ENJJ6M	PÁGINA	1600/8857



**APELLIDOS Y NOMBRE / RAZÓN SOCIAL**

GOMEZ GONZALEZ RAFAEL

**NIF**

\*\*\*8687\*

**EXPEDIENTE**

1117882

**RESOLUCIÓN**

CONCESIÓN DE LA AYUDA

**DATOS DE MANTENIMIENTO UNIDADES****GRUPO DE PAGO**

ZONAS DE LIMITACIONES NATURALES

**Sup. Dec. Admisible**

4,80

**Sup. Resuelta**

4,80

**Sobredecl.**

0,00

**% Sobredecl.**

0,00

**RESUMEN DE PAGOS**

	<b>IMPORTE ( Euros )</b>			
	<b>RESUELTO</b>	<b>FEADER</b>	<b>MAPA</b>	<b>CAPADR</b>
Pago realizado	236,88	201,35	23,23	12,30
A pagar	22,32	18,97	2,19	1,16
<b>TOTAL</b>	<b>259,20</b>	<b>220,32</b>	<b>25,42</b>	<b>13,46</b>

**APLICACIÓN DE REDUCCIONES Y PENALIZACIONES (%)**

<b>Criterios de subvencionabilidad (1)</b>	<b>Presentación tardía</b>	<b>Omisión declaración</b>	<b>Condicionalidad</b>
0,00	0,00	0,00	0,00

**IMPORTE ( Euros )**

Calculado(2)	Reducción	Penalización	Reducción Penalización (3)	Penalización adicional	Resuelto	FEADER	MAPA	CAPADR
259,20 €	0,00 €	0,00 €	0,00 €	0,00 €	259,20 €	220,32 €	25,43 €	13,45 €
Importe Unitario:	54,00 €	Nuevo Importe Unitario:	54,00 €					

**RECINTOS PROPUESTOS**

<b>REF.</b>	<b>REFERENCIA SIGPAC</b>	<b>CULTIVO</b>	<b>S/R</b>	<b>USO SIGPAC</b>	<b>Sup. Dec. admisible</b>	<b>Sup. Campo</b>	<b>Sup. Determ.</b>	<b>Sup. Resuelta</b>
-15001	14-046-001-09003-0002	OLIVAR	S		0,11		0,11	0,11
-14956	14-046-001-00262-0001	OLIVAR	S		2,27		2,27	2,27
4768106	14-046-001-00356-0002	OLIVAR	S		0,34		0,34	0,34
1700000007167625	14-046-011-00046-0001	OLIVAR	S		0,06		0,06	0,06
1700000007167626	14-046-011-00047-0001	OLIVAR	S		0,30		0,30	0,30
1700000007167627	14-046-011-00051-0001	OLIVAR	S		0,13		0,13	0,13
1700000007167628	14-046-011-00052-0001	OLIVAR	S		1,30		1,30	1,30
1700000007167630	14-046-001-00431-0002	OLIVAR	S		0,31		0,31	0,29

**INCIDENCIAS****INCIDENCIA DESCRIPCIÓN**

4272 Verifica que las líneas de declaración de las Solicitudes Únicas no tienen solapes con la capa de Retroactividad Gráfica (ambas de la misma campaña) a nivel de expediente/línea de declaración gráfica de la solicitud.  
 Recinto:14-046-001-00431-00002 Cultivo: - Agregado de la referencia del recinto.:0 Zona de la referencia del recinto.:0 Superficie solapada.:0,02 Id. Incid.:95145749

(1) Con incidencias que retienen pago o deniegan el expediente.  
 (2) Se calcula sobre superficie declarada admisible.  
 (3) Aplicación del artículo 16 bis del RD 147/2023.

Puede verificar la integridad de una copia de este documento mediante la lectura del código QR adjunto o mediante el acceso a la dirección <https://ws050.juntadeandalucia.es/verificarFirma> indicando el código de VERIFICACIÓN

FIRMADO POR	RAQUEL MARIA ESPIN CRESPO	FECHA	26/06/2024
VERIFICACIÓN	Pk2jmMQ72K8YCCE9EQ8LU85ENJJ6M	PÁGINA	1601/8857





**APELLIDOS Y NOMBRE / RAZÓN SOCIAL** **NIF** **EXPEDIENTE** **RESOLUCIÓN**  
 GOMEZ GUTIERREZ MANUELA DE LOS ANGELES \*\*\*\*6585\* 1265251 CONCESIÓN DE LA AYUDA

**DATOS DE MANTENIMIENTO UNIDADES**

<b>GRUPO DE PAGO</b>	<b>Sup. Dec. Admisible</b>	<b>Sup. Resuelta</b>	<b>Sobredecl.</b>	<b>% Sobredecl.</b>
ZONAS DE LIMITACIONES NATURALES	77,82	77,82	0,00	0,00

**RESUMEN DE PAGOS**

	<b>IMPORTE ( Euros )</b>			
	<b>RESUELTO</b>	<b>FEADER</b>	<b>MAPA</b>	<b>CAPADR</b>
Pago realizado	1.081,20	919,02	106,06	56,12
A pagar	106,80	90,78	10,48	5,54
<b>TOTAL</b>	<b>1.188,00</b>	<b>1.009,80</b>	<b>116,54</b>	<b>61,66</b>

**APLICACIÓN DE REDUCCIONES Y PENALIZACIONES (%)**

<b>Criterios de subvencionabilidad (1)</b>	<b>Presentación tardía</b>	<b>Omisión declaración</b>	<b>Condicionabilidad</b>
0,00	0,00	0,00	0,00

**IMPORTE ( Euros )**

<b>Calculado(2)</b>	<b>Reducción</b>	<b>Penalización</b>	<b>Reducción Penalización (3)</b>	<b>Penalización adicional</b>	<b>Resuelto</b>	<b>FEADER</b>	<b>MAPA</b>	<b>CAPADR</b>
1.188,00 €	0,00 €	0,00 €	0,00 €	0,00 €	1.188,00 €	1.009,80 €	116,54 €	61,66 €
<b>Importe Unitario:</b>	<b>54,00 €</b>	<b>Nuevo Importe Unitario:</b>	<b>15,27 €</b>					

**RECINTOS PROPUESTOS**

<b>REF.</b>	<b>REFERENCIA SIGPAC</b>	<b>CULTIVO</b>	<b>S/R</b>	<b>USO SIGPAC</b>	<b>Sup. Dec. admisible</b>	<b>Sup. Campo</b>	<b>Sup. Determ.</b>	<b>Sup. Resuelta</b>
-1526929	14-054-030-00022-0002	PASTOS PERMANENTES DE 5 O MAS AÑOS	S		75,54		75,54	75,54
-762215	14-054-030-00022-0064	PASTOS PERMANENTES DE 5 O MAS AÑOS	S		2,28		2,28	2,28

**Datos considerados para el Cálculo de la Carga Ganadera del expediente**

Superficie determinada para Cálculo Carga Ganadera: 77,82 ha  
 Carga Ganadera del Expediente: 0,26 ugm/ha

<b>Explotación</b>	<b>Especie</b>	<b>Ugm Calculada para CG</b>
ES140540000190	BOVINA	20,20
ES140540000190	OVINA	0,40

**Recintos Determinados para el Cálculo de Garga Ganadera**

<b>REF.</b>	<b>REFERENCIA SIGPAC</b>	<b>CULTIVO</b>	<b>DESCRIPCIÓN CULTIVO</b>	<b>S/R</b>	<b>SUP. RESUELTA (ha)</b>
-1526929	14-054-030-00022-00002	62000	PASTOS PERMANENTES DE 5 O MAS AÑOS-SIN VARIEDAD	S	75,54
-762215	14-054-030-00022-00064	62000	PASTOS PERMANENTES DE 5 O MAS AÑOS-SIN VARIEDAD	S	2,28

(1) Con incidencias que retienen pago o deniegan el expediente.  
 (2) Se calcula sobre superficie declarada admisible.  
 (3) Aplicación del artículo 16 bis del RD 147/2023.

Puede verificar la integridad de una copia de este documento mediante la lectura del código QR adjunto o mediante el acceso a la dirección <https://ws050.juntadeandalucia.es/verificarFirma> indicando el código de VERIFICACIÓN

FIRMADO POR	RAQUEL MARIA ESPIN CRESPO	FECHA	26/06/2024
VERIFICACIÓN	Pk2jmMQ72K8YCCE9EQ8LU85ENJJJ6M	PÁGINA	1602/8857







**APELLIDOS Y NOMBRE / RAZÓN SOCIAL**

GOMEZ LOPEZ AGUSTIN

**NIF**

\*\*\*\*3708\*

**EXPEDIENTE**

1106485

**RESOLUCIÓN**

CONCESIÓN DE LA AYUDA

**DATOS DE MANTENIMIENTO UNIDADES**

**GRUPO DE PAGO**

ZONAS DE LIMITACIONES NATURALES

**Sup. Dec.  
Admisible**

71,44

**Sup.  
Resuelta**

71,44

**Sobredecl.**

0,00

**% Sobredecl.**

0,00

**RESUMEN DE PAGOS**

	<b>IMPORTE ( Euros )</b>			
	<b>RESUELTO</b>	<b>FEADER</b>	<b>MAPA</b>	<b>CAPADR</b>
Pago realizado	1.081,20	919,02	106,06	56,12
A pagar	106,80	90,78	10,48	5,54
<b>TOTAL</b>	<b>1.188,00</b>	<b>1.009,80</b>	<b>116,54</b>	<b>61,66</b>

**APLICACIÓN DE REDUCCIONES Y PENALIZACIONES (%)**

<b>Criterios de subvencionabilidad (1)</b>	<b>Presentación tardía</b>	<b>Omisión declaración</b>	<b>Condicionalidad</b>
0,00	0,00	0,00	0,00

**IMPORTE ( Euros )**

Calculado(2)	Reducción	Penalización	Reducción Penalización (3)	Penalización adicional	Resuelto	FEADER	MAPA	CAPADR
1.188,00 €	0,00 €	0,00 €	0,00 €	0,00 €	1.188,00 €	1.009,80 €	116,54 €	61,66 €
<b>Importe Unitario:</b>	<b>54,00 €</b>	<b>Nuevo Importe Unitario:</b>			<b>16,63 €</b>			

**RECINTOS PROPUESTOS**

<b>REF.</b>	<b>REFERENCIA SIGPAC</b>	<b>CULTIVO</b>	<b>S/R</b>	<b>USO SIGPAC</b>	<b>Sup. Dec. admisible</b>	<b>Sup. Campo</b>	<b>Sup. Determ.</b>	<b>Sup. Resuelta</b>
-1608431	14-023-011-00114-0003	PASTOS PERMANENTES DE 5 O MAS AÑOS	S		11,01		11,01	11,01
-1360334	14-023-011-00015-0001	PASTOS PERMANENTES DE 5 O MAS AÑOS	S		13,36		13,36	13,36
-460596	14-016-030-00041-0001	PASTOS PERMANENTES DE 5 O MAS AÑOS	S		2,41		2,41	2,41
5475364	14-069-018-00073-0001	PASTOS PERMANENTES DE 5 O MAS AÑOS	S		2,33		2,33	2,33
5475365	14-069-018-00003-0002	PASTOS PERMANENTES DE 5 O MAS AÑOS	S		0,52		0,52	0,52
1700000006186485	14-016-030-00034-0001	PASTOS PERMANENTES DE 5 O MAS AÑOS	S		7,38		7,38	7,38
1700000006186486	14-016-030-00040-0001	PASTOS PERMANENTES DE 5 O MAS AÑOS	S		0,79		0,79	0,79
1700000006186487	14-016-030-00040-0002	PASTOS PERMANENTES DE 5 O MAS AÑOS	S		0,63		0,63	0,63
1700000006186489	14-016-030-00041-0002	PASTOS PERMANENTES DE 5 O MAS AÑOS	S		0,47		0,47	0,47
1700000006186490	14-016-030-00042-0003	PASTOS PERMANENTES DE 5 O MAS AÑOS	S		0,59		0,59	0,59
1700000006186491	14-016-030-00042-0006	PASTOS PERMANENTES DE 5 O MAS AÑOS	S		0,44		0,44	0,44
1700000006186492	14-016-030-00042-0007	PASTOS PERMANENTES DE 5 O MAS AÑOS	S		0,44		0,44	0,44
1700000006186493	14-016-030-00042-0005	PASTOS PERMANENTES DE 5 O MAS AÑOS	S		0,23		0,23	0,23
1700000006186494	14-016-030-00042-0008	PASTOS PERMANENTES DE 5 O MAS AÑOS	S		0,63		0,63	0,63
1700000006186495	14-016-032-00025-0002	PASTOS PERMANENTES DE 5 O MAS AÑOS	S		6,16		6,16	6,16
1700000006186496	14-016-032-00025-0002	PASTOS PERMANENTES DE 5 O MAS AÑOS	S		24,05		24,05	24,05

(1) Con incidencias que retienen pago o deniegan el expediente.  
 (2) Se calcula sobre superficie declarada admisible.  
 (3) Aplicación del artículo 16 bis del RD 147/2023.

Puede verificar la integridad de una copia de este documento mediante la lectura del código QR adjunto o mediante el acceso a la dirección <a href="https://ws050.juntadeandalucia.es/verificarFirma">https://ws050.juntadeandalucia.es/verificarFirma</a> indicando el código de VERIFICACIÓN					
FIRMADO POR	RAQUEL MARIA ESPIN CRESPO		FECHA		26/06/2024
VERIFICACIÓN	Pk2jmMQ72K8YCCE9EQ8LU85ENJJ6M		PÁGINA		1603/8857

**Datos considerados para el Cálculo de la Carga Ganadera del expediente**

Superficie determinada para Cálculo Carga Ganadera: 71,44 ha

Carga Ganadera del Expediente: 0,62 ugm/ha

Explotación	Especie	Ugm Calculada para CG
ES140160000141	CAPRINA	1,63
ES140160000141	OVINA	9,90
ES140160000141	PORCINO	3,35
ES140160000222	OVINA	9,08
ES140230000635	OVINA	18,66
ES140690001277	OVINA	1,42

**Recintos Determinados para el Cálculo de Carga Ganadera**

REF.	REFERENCIA SIGPAC	CULTIVO	DESCRIPCIÓN CULTIVO	S/R	SUP. RESUELTA (ha)
-1608431	14-023-011-00114-00003	62000	PASTOS PERMANENTES DE 5 O MAS AÑOS-SIN VARIEDAD	S	11,01
-1360334	14-023-011-00015-00001	62000	PASTOS PERMANENTES DE 5 O MAS AÑOS-SIN VARIEDAD	S	13,36
-460596	14-016-030-00041-00001	62000	PASTOS PERMANENTES DE 5 O MAS AÑOS-SIN VARIEDAD	S	2,41
5475364	14-069-018-00073-00001	62000	PASTOS PERMANENTES DE 5 O MAS AÑOS-SIN VARIEDAD	S	2,33
5475365	14-069-018-00003-00002	62000	PASTOS PERMANENTES DE 5 O MAS AÑOS-SIN VARIEDAD	S	0,52
1700000006186485	14-016-030-00034-00001	62000	PASTOS PERMANENTES DE 5 O MAS AÑOS-SIN VARIEDAD	S	7,38
1700000006186486	14-016-030-00040-00001	62000	PASTOS PERMANENTES DE 5 O MAS AÑOS-SIN VARIEDAD	S	0,79
1700000006186487	14-016-030-00040-00002	62000	PASTOS PERMANENTES DE 5 O MAS AÑOS-SIN VARIEDAD	S	0,63
1700000006186489	14-016-030-00041-00002	62000	PASTOS PERMANENTES DE 5 O MAS AÑOS-SIN VARIEDAD	S	0,47
1700000006186490	14-016-030-00042-00003	62000	PASTOS PERMANENTES DE 5 O MAS AÑOS-SIN VARIEDAD	S	0,59
1700000006186491	14-016-030-00042-00006	62000	PASTOS PERMANENTES DE 5 O MAS AÑOS-SIN VARIEDAD	S	0,44
1700000006186492	14-016-030-00042-00007	62000	PASTOS PERMANENTES DE 5 O MAS AÑOS-SIN VARIEDAD	S	0,44
1700000006186493	14-016-030-00042-00005	62000	PASTOS PERMANENTES DE 5 O MAS AÑOS-SIN VARIEDAD	S	0,23
1700000006186494	14-016-030-00042-00008	62000	PASTOS PERMANENTES DE 5 O MAS AÑOS-SIN VARIEDAD	S	0,63
1700000006186495	14-016-032-00025-00002	62000	PASTOS PERMANENTES DE 5 O MAS AÑOS-SIN VARIEDAD	S	6,16
1700000006186496	14-016-032-00025-00002	62000	PASTOS PERMANENTES DE 5 O MAS AÑOS-SIN VARIEDAD	S	24,05

(1) Con incidencias que retienen pago o deniegan el expediente.  
(2) Se calcula sobre superficie declarada admisible.  
(3) Aplicación del artículo 16 bis del RD 147/2023.

Puede verificar la integridad de una copia de este documento mediante la lectura del código QR adjunto o mediante el acceso a la dirección <https://ws050.juntadeandalucia.es/verificarFirma> indicando el código de VERIFICACIÓN

FIRMADO POR	RAQUEL MARIA ESPIN CRESPO	FECHA	26/06/2024
VERIFICACIÓN	Pk2jmMQ72K8YCCE9EQ8LU85ENJJ6M	PÁGINA	1604/8857



**APELLIDOS Y NOMBRE / RAZÓN SOCIAL**

GOMEZ MANOSALBAS ANTONIO

**NIF**

\*\*\*\*3006\*

**EXPEDIENTE**

1213461

**RESOLUCIÓN**

CONCESIÓN DE LA AYUDA

**DATOS DE MANTENIMIENTO UNIDADES****GRUPO DE PAGO**

ZONAS DE LIMITACIONES NATURALES

**Sup. Dec.  
Admisible**

236,09

**Sup.  
Resuelta**

236,09

**Sobredecl.**

0,00

**% Sobredecl.**

0,00

**RESUMEN DE PAGOS**

	<b>IMPORTE ( Euros )</b>			
	<b>RESUELTO</b>	<b>FEADER</b>	<b>MAPA</b>	<b>CAPADR</b>
Pago realizado	1.081,20	919,02	106,06	56,12
A pagar	106,20	90,27	10,42	5,51
<b>TOTAL</b>	<b>1.187,40</b>	<b>1.009,29</b>	<b>116,48</b>	<b>61,63</b>

**APLICACIÓN DE REDUCCIONES Y PENALIZACIONES (%)**

<b>Criterios de subvencionabilidad (1)</b>	<b>Presentación tardía</b>	<b>Omisión declaración</b>	<b>Condicionabilidad</b>
0,00	0,00	0,00	0,00

**IMPORTE ( Euros )**

Calculado(2)	Reducción	Penalización	Reducción Penalización (3)	Penalización adicional	Resuelto	FEADER	MAPA	CAPADR
1.187,40 €	0,00 €	0,00 €	0,00 €	0,00 €	1.187,40 €	1.009,29 €	116,48 €	61,63 €
Importe Unitario:	54,00 €	Nuevo Importe Unitario:	5,03 €					

(1) Con incidencias que retienen pago o deniegan el expediente.

(2) Se calcula sobre superficie declarada admisible.

(3) Aplicación del artículo 16 bis del RD 147/2023.

Puede verificar la integridad de una copia de este documento mediante la lectura del código QR adjunto o mediante el acceso a la dirección <https://ws050.juntadeandalucia.es/verificarFirma> indicando el código de VERIFICACIÓN

FIRMADO POR

RAQUEL MARIA ESPIN CRESPO

FECHA

26/06/2024

VERIFICACIÓN

Pk2jmMQ72K8YCCE9EQ8LU85ENJJJ6M

PÁGINA

1605/8857





**RECINTOS PROPUESTOS**

REF.	REFERENCIA SIGPAC	CULTIVO	S/R	USO SIGPAC	Sup. Dec. admisible	Sup. Campo	Sup. Determ.	Sup. Resuelta
-1515057	14-051-011-00121-0005	PASTOS DE MENOS DE 5 AÑOS	S		2,68		2,68	2,61
-915690	14-051-018-00015-0001	PASTOS DE MENOS DE 5 AÑOS	S		0,26		0,26	0,26
-915689	14-051-018-00016-0001	PASTOS DE MENOS DE 5 AÑOS	S		1,00		1,00	1,00
-450431	14-051-011-00121-0005	GUISANTES	S		1,23		1,23	1,23
-76668	14-062-014-00006-0004	PASTOS PERMANENTES DE 5 O MAS AÑOS	S		83,71		83,71	83,71
-30286	14-051-005-00010-0001	PASTOS DE MENOS DE 5 AÑOS	S		6,52		6,52	6,52
4756190	14-051-005-00010-0001	PASTOS DE MENOS DE 5 AÑOS	S		2,45		2,45	2,45
4756193	14-051-011-00123-0001	PASTOS DE MENOS DE 5 AÑOS	S		3,24		3,24	3,24
1700000006549268	14-051-005-00010-0001	PASTOS DE MENOS DE 5 AÑOS	S		2,53		2,53	2,53
1700000006549269	14-051-010-00034-0001	PASTOS DE MENOS DE 5 AÑOS	S		3,04		3,04	3,04
1700000006549271	14-051-016-00058-0001	TRANQUILLÓN	S		1,95		1,95	1,95
1700000006549272	14-051-016-00058-0002	TRANQUILLÓN	S		1,80		1,80	1,80
1700000006549273	14-051-018-00012-0001	PASTOS DE MENOS DE 5 AÑOS	S		0,62		0,62	0,62
1700000006549275	14-051-009-00057-0001	PASTOS DE MENOS DE 5 AÑOS	S		1,67		1,67	1,67
1700000006549276	14-051-009-00061-0001	TRANQUILLÓN	S		2,00		2,00	2,00
1700000006549277	14-051-009-00060-0001	TRANQUILLÓN	S		2,43		2,43	2,43
1700000006549278	14-051-009-00065-0001	TRANQUILLÓN	S		1,78		1,78	1,78
1700000006549279	14-051-009-00097-0001	GUISANTES	S		0,50		0,50	0,50
1700000006549280	14-051-010-00033-0001	PASTOS DE MENOS DE 5 AÑOS	S		1,01		1,01	1,01
1700000006549281	14-051-011-00056-0001	PASTOS PERMANENTES DE 5 O MAS AÑOS	S		0,54		0,54	0,54
1700000006549282	14-051-011-00057-0001	PASTOS PERMANENTES DE 5 O MAS AÑOS	S		0,43		0,43	0,43
1700000006549283	14-051-009-00098-0002	GUISANTES	S		1,87		1,87	1,87
1700000006549284	14-051-011-00036-0001	PASTOS DE MENOS DE 5 AÑOS	S		0,63		0,63	0,63
1700000006549285	14-051-011-00040-0001	PASTOS DE MENOS DE 5 AÑOS	S		1,05		1,05	1,05
1700000006549286	14-051-010-00030-0001	PASTOS PERMANENTES DE 5 O MAS AÑOS	S		1,14		1,14	1,14
1700000006549287	14-051-011-00041-0001	PASTOS DE MENOS DE 5 AÑOS	S		1,65		1,65	1,65
1700000006549289	14-051-011-00050-0004	PASTOS DE MENOS DE 5 AÑOS	S		4,44		4,44	4,44
1700000006549290	14-062-014-00004-0004	PASTOS PERMANENTES DE 5 O MAS AÑOS	S		0,55		0,55	0,55
1700000006549291	14-051-011-00092-0003	PASTOS DE MENOS DE 5 AÑOS	S		2,53		2,53	2,53
1700000006549292	14-062-014-00006-0006	PASTOS PERMANENTES DE 5 O MAS AÑOS	S		0,92		0,92	0,92
1700000006549293	14-051-016-00058-0003	TRANQUILLÓN	S		0,31		0,31	0,31
1700000006549295	14-062-014-00006-0002	PASTOS PERMANENTES DE 5 O MAS AÑOS	S		4,89		4,89	4,89
1700000006549296	14-062-014-00006-0001	PASTOS PERMANENTES DE 5 O MAS AÑOS	S		3,55		3,55	3,55
1700000006549297	14-051-016-00014-0003	TRANQUILLÓN	S		0,18		0,18	0,18
1700000006549298	14-051-016-00014-0004	TRANQUILLÓN	S		0,16		0,16	0,16
1700000006549299	14-051-016-00014-0006	PASTOS DE MENOS DE 5 AÑOS	S		0,20		0,20	0,20
1700000006549300	14-051-016-00014-0007	PASTOS DE MENOS DE 5 AÑOS	S		0,24		0,24	0,24
1700000006549301	14-051-016-00014-0010	TRANQUILLÓN	S		5,19		5,19	5,19
1700000006549302	14-051-018-00019-0002	OLIVAR	S		2,50		2,50	2,50
1700000006549304	14-051-016-00016-0001	PASTOS DE MENOS DE 5 AÑOS	S		2,81		2,81	2,81
1700000006549305	14-051-011-00115-0001	PASTOS PERMANENTES DE 5 O MAS AÑOS	S		0,93		0,93	0,93
1700000006549306	14-051-011-00115-0005	PASTOS PERMANENTES DE 5 O MAS AÑOS	S		0,13		0,13	0,13
1700000006549308	14-051-009-00058-0001	PASTOS DE MENOS DE 5 AÑOS	S		1,33		1,33	1,33
1700000006549309	14-051-009-00059-0002	PASTOS DE MENOS DE 5 AÑOS	S		1,21		1,21	1,21
1700000006549310	14-051-011-00129-0001	GUISANTES	S		1,36		1,36	1,36
1700000006549311	14-051-011-00103-0001	PASTOS PERMANENTES DE 5 O MAS AÑOS	S		0,24		0,24	0,24
1700000006549312	14-051-011-00116-0002	PASTOS DE MENOS DE 5 AÑOS	S		2,94		2,94	2,94
1700000006549313	14-051-011-00126-0001	PASTOS DE MENOS DE 5 AÑOS	S		1,58		1,58	1,58
1700000006549314	14-051-011-00125-0001	GUISANTES	S		1,35		1,35	1,35
1700000006549316	14-051-011-00123-0001	PASTOS DE MENOS DE 5 AÑOS	S		4,15		4,15	4,10
1700000006549317	14-051-019-00008-0001	PASTOS DE MENOS DE 5 AÑOS	S		0,56		0,56	0,56
1700000006549318	14-051-019-00026-0001	PASTOS DE MENOS DE 5 AÑOS	S		5,97		5,97	5,97

(1) Con incidencias que retienen pago o deniegan el expediente.  
 (2) Se calcula sobre superficie declarada admisible.  
 (3) Aplicación del artículo 16 bis del RD 147/2023.

Puede verificar la integridad de una copia de este documento mediante la lectura del código QR adjunto o mediante el acceso a la dirección <a href="https://ws050.juntadeandalucia.es/verificarFirma">https://ws050.juntadeandalucia.es/verificarFirma</a> indicando el código de VERIFICACIÓN					
FIRMADO POR	RAQUEL MARIA ESPIN CRESPO		FECHA		26/06/2024
VERIFICACIÓN	Pk2jmMQ72K8YCCE9EQ8LU85ENJJ6M		PÁGINA		1606/8857

**RECINTOS PROPUESTOS**

REF.	REFERENCIA SIGPAC	CULTIVO	S/R	USO SIGPAC	Sup. Dec. admisible	Sup. Campo	Sup. Determ.	Sup. Resuelta
170000006549320	14-051-011-00124-0002	PASTOS DE MENOS DE 5 AÑOS	S		2,87		2,87	2,87
170000006549321	14-051-019-00129-0001	TRANQUILLÓN	S		2,37		2,37	2,37
170000006549322	14-051-019-00131-0001	TRANQUILLÓN	S		1,59		1,59	1,59
170000006549323	14-051-018-00122-0001	PASTOS DE MENOS DE 5 AÑOS	S		1,07		1,07	1,07
170000006549324	14-051-018-00022-0001	PASTOS DE MENOS DE 5 AÑOS	S		0,94		0,94	0,94
170000006549325	14-051-009-00063-0001	PASTOS DE MENOS DE 5 AÑOS	S		0,15		0,15	0,15
170000006549326	14-051-009-00064-0001	PASTOS DE MENOS DE 5 AÑOS	S		0,14		0,14	0,14
170000006549327	14-051-019-00130-0001	TRANQUILLÓN	S		0,77		0,77	0,77
170000006549328	14-051-011-00008-0001	PASTOS DE MENOS DE 5 AÑOS	S		3,19		3,19	3,19
170000006549329	14-051-011-00008-0002	PASTOS DE MENOS DE 5 AÑOS	S		0,27		0,27	0,27
170000006549330	14-051-016-00014-0008	PASTOS PERMANENTES DE 5 O MAS AÑOS	S		0,40		0,40	0,40
170000006549331	14-051-016-00014-0009	PASTOS PERMANENTES DE 5 O MAS AÑOS	S		0,68		0,68	0,68
170000006549332	14-051-010-00032-0001	PASTOS PERMANENTES DE 5 O MAS AÑOS	S		0,37		0,37	0,37
170000006549333	14-051-020-00034-0001	PASTOS PERMANENTES DE 5 O MAS AÑOS	S		0,46		0,46	0,46
170000006549334	14-062-014-00004-0003	PASTOS PERMANENTES DE 5 O MAS AÑOS	S		42,01		42,01	42,01
170000006549335	14-051-011-00103-0002	PASTOS PERMANENTES DE 5 O MAS AÑOS	S		0,14		0,14	0,14
170000006549336	14-051-016-00014-0005	PASTOS PERMANENTES DE 5 O MAS AÑOS	S		0,84		0,84	0,84

**INCIDENCIAS****INCIDENCIA DESCRIPCIÓN**

- 4272 Verifica que las líneas de declaración de las Solicitudes Únicas no tienen solapes con la capa de Retroactividad Gráfica (ambas de la misma campaña) a nivel de expediente/línea de declaración gráfica de la solicitud.  
 Recinto:14-051-011-00121-00005 Cultivo: - Agregado de la referencia del recinto.:0 Zona de la referencia del recinto.:0 Superficie solapada.:0,07 Id. Incid.:95153265  
 Recinto:14-051-011-00123-00001 Cultivo: - Agregado de la referencia del recinto.:0 Zona de la referencia del recinto.:0 Superficie solapada.:0,05 Id. Incid.:95153266

**Datos considerados para el Cálculo de la Carga Ganadera del expediente**

Superficie determinada para Cálculo Carga Ganadera: 206,75 ha

Carga Ganadera del Expediente: 0,37 ugm/ha

Explotación	Especie	Ugm Calculada para CG
ES140510000540	OVINA	51,57
ES140510000540	PORCINO	1,87
ES140620000561	OVINA	22,72

**Recintos Determinados para el Cálculo de Carga Ganadera**

REF.	REFERENCIA SIGPAC	CULTIVO	DESCRIPCIÓN CULTIVO	S/R	SUP. RESUELTA (ha)
-1515057	14-051-011-00121-00005	63000	PASTOS DE MENOS DE 5 AÑOS-SIN VARIEDAD	S	2,61
-915690	14-051-018-00015-00001	63000	PASTOS DE MENOS DE 5 AÑOS-SIN VARIEDAD	S	0,26
-915689	14-051-018-00016-00001	63000	PASTOS DE MENOS DE 5 AÑOS-SIN VARIEDAD	S	1,00
-76668	14-062-014-00006-00004	62000	PASTOS PERMANENTES DE 5 O MAS AÑOS-SIN VARIEDAD	S	83,71
-30286	14-051-005-00010-00001	63000	PASTOS DE MENOS DE 5 AÑOS-SIN VARIEDAD	S	6,52
4756190	14-051-005-00010-00001	63000	PASTOS DE MENOS DE 5 AÑOS-SIN VARIEDAD	S	2,45
4756193	14-051-011-00123-00001	63000	PASTOS DE MENOS DE 5 AÑOS-SIN VARIEDAD	S	3,24
170000006549268	14-051-005-00010-00001	63000	PASTOS DE MENOS DE 5 AÑOS-SIN VARIEDAD	S	2,53
170000006549269	14-051-010-00034-00001	63000	PASTOS DE MENOS DE 5 AÑOS-SIN VARIEDAD	S	3,04
170000006549273	14-051-018-00012-00001	63000	PASTOS DE MENOS DE 5 AÑOS-SIN VARIEDAD	S	0,62
170000006549275	14-051-009-00057-00001	63000	PASTOS DE MENOS DE 5 AÑOS-SIN VARIEDAD	S	1,67
170000006549280	14-051-010-00033-00001	63000	PASTOS DE MENOS DE 5 AÑOS-SIN VARIEDAD	S	1,01
170000006549281	14-051-011-00056-00001	62000	PASTOS PERMANENTES DE 5 O MAS AÑOS-SIN	S	0,54

(1) Con incidencias que retienen pago o deniegan el expediente.  
 (2) Se calcula sobre superficie declarada admisible.  
 (3) Aplicación del artículo 16 bis del RD 147/2023.

Puede verificar la integridad de una copia de este documento mediante la lectura del código QR adjunto o mediante el acceso a la dirección <https://ws050.juntadeandalucia.es/verificarFirma> indicando el código de VERIFICACIÓN

FIRMADO POR	RAQUEL MARIA ESPIN CRESPO	FECHA	26/06/2024
VERIFICACIÓN	Pk2jmMQ72K8YCC9EQ8LU85ENJJ6M	PÁGINA	1607/8857





**Recintos Determinados para el Cálculo de Garga Ganadera**

REF.	REFERENCIA SIGPAC	CULTIVO	DESCRIPCIÓN CULTIVO	S/R	SUP. RESUELTA (ha)
			VARIEDAD		
1700000006549282	14-051-011-00057-00001	62000	PASTOS PERMANENTES DE 5 O MAS AÑOS-SIN VARIEDAD	S	0,43
1700000006549284	14-051-011-00036-00001	63000	PASTOS DE MENOS DE 5 AÑOS-SIN VARIEDAD	S	0,63
1700000006549285	14-051-011-00040-00001	63000	PASTOS DE MENOS DE 5 AÑOS-SIN VARIEDAD	S	1,05
1700000006549286	14-051-010-00030-00001	62000	PASTOS PERMANENTES DE 5 O MAS AÑOS-SIN VARIEDAD	S	1,14
1700000006549287	14-051-011-00041-00001	63000	PASTOS DE MENOS DE 5 AÑOS-SIN VARIEDAD	S	1,65
1700000006549289	14-051-011-00050-00004	63000	PASTOS DE MENOS DE 5 AÑOS-SIN VARIEDAD	S	4,44
1700000006549290	14-062-014-00004-00004	62000	PASTOS PERMANENTES DE 5 O MAS AÑOS-SIN VARIEDAD	S	0,55
1700000006549291	14-051-011-00092-00003	63000	PASTOS DE MENOS DE 5 AÑOS-SIN VARIEDAD	S	2,53
1700000006549292	14-062-014-00006-00006	62000	PASTOS PERMANENTES DE 5 O MAS AÑOS-SIN VARIEDAD	S	0,92
1700000006549295	14-062-014-00006-00002	62000	PASTOS PERMANENTES DE 5 O MAS AÑOS-SIN VARIEDAD	S	4,89
1700000006549296	14-062-014-00006-00001	62000	PASTOS PERMANENTES DE 5 O MAS AÑOS-SIN VARIEDAD	S	3,55
1700000006549299	14-051-016-00014-00006	63000	PASTOS DE MENOS DE 5 AÑOS-SIN VARIEDAD	S	0,20
1700000006549300	14-051-016-00014-00007	63000	PASTOS DE MENOS DE 5 AÑOS-SIN VARIEDAD	S	0,24
1700000006549304	14-051-016-00016-00001	63000	PASTOS DE MENOS DE 5 AÑOS-SIN VARIEDAD	S	2,81
1700000006549305	14-051-011-00115-00001	62000	PASTOS PERMANENTES DE 5 O MAS AÑOS-SIN VARIEDAD	S	0,93
1700000006549306	14-051-011-00115-00005	62000	PASTOS PERMANENTES DE 5 O MAS AÑOS-SIN VARIEDAD	S	0,13
1700000006549308	14-051-009-00058-00001	63000	PASTOS DE MENOS DE 5 AÑOS-SIN VARIEDAD	S	1,33
1700000006549309	14-051-009-00059-00002	63000	PASTOS DE MENOS DE 5 AÑOS-SIN VARIEDAD	S	1,21
1700000006549311	14-051-011-00103-00001	62000	PASTOS PERMANENTES DE 5 O MAS AÑOS-SIN VARIEDAD	S	0,24
1700000006549312	14-051-011-00116-00002	63000	PASTOS DE MENOS DE 5 AÑOS-SIN VARIEDAD	S	2,94
1700000006549313	14-051-011-00126-00001	63000	PASTOS DE MENOS DE 5 AÑOS-SIN VARIEDAD	S	1,58
1700000006549316	14-051-011-00123-00001	63000	PASTOS DE MENOS DE 5 AÑOS-SIN VARIEDAD	S	4,10
1700000006549317	14-051-019-00008-00001	63000	PASTOS DE MENOS DE 5 AÑOS-SIN VARIEDAD	S	0,56
1700000006549318	14-051-019-00026-00001	63000	PASTOS DE MENOS DE 5 AÑOS-SIN VARIEDAD	S	5,97
1700000006549320	14-051-011-00124-00002	63000	PASTOS DE MENOS DE 5 AÑOS-SIN VARIEDAD	S	2,87
1700000006549323	14-051-018-00122-00001	63000	PASTOS DE MENOS DE 5 AÑOS-SIN VARIEDAD	S	1,07
1700000006549324	14-051-018-00022-00001	63000	PASTOS DE MENOS DE 5 AÑOS-SIN VARIEDAD	S	0,94
1700000006549325	14-051-009-00063-00001	63000	PASTOS DE MENOS DE 5 AÑOS-SIN VARIEDAD	S	0,15
1700000006549326	14-051-009-00064-00001	63000	PASTOS DE MENOS DE 5 AÑOS-SIN VARIEDAD	S	0,14
1700000006549328	14-051-011-00008-00001	63000	PASTOS DE MENOS DE 5 AÑOS-SIN VARIEDAD	S	3,19
1700000006549329	14-051-011-00008-00002	63000	PASTOS DE MENOS DE 5 AÑOS-SIN VARIEDAD	S	0,27
1700000006549330	14-051-016-00014-00008	62000	PASTOS PERMANENTES DE 5 O MAS AÑOS-SIN VARIEDAD	S	0,40
1700000006549331	14-051-016-00014-00009	62000	PASTOS PERMANENTES DE 5 O MAS AÑOS-SIN VARIEDAD	S	0,68
1700000006549332	14-051-010-00032-00001	62000	PASTOS PERMANENTES DE 5 O MAS AÑOS-SIN VARIEDAD	S	0,37
1700000006549333	14-051-020-00034-00001	62000	PASTOS PERMANENTES DE 5 O MAS AÑOS-SIN VARIEDAD	S	0,46
1700000006549334	14-062-014-00004-00003	62000	PASTOS PERMANENTES DE 5 O MAS AÑOS-SIN VARIEDAD	S	42,01
1700000006549335	14-051-011-00103-00002	62000	PASTOS PERMANENTES DE 5 O MAS AÑOS-SIN VARIEDAD	S	0,14
1700000006549336	14-051-016-00014-00005	62000	PASTOS PERMANENTES DE 5 O MAS AÑOS-SIN VARIEDAD	S	0,84

(1) Con incidencias que retienen pago o deniegan el expediente.  
 (2) Se calcula sobre superficie declarada admisible.  
 (3) Aplicación del artículo 16 bis del RD 147/2023.

Puede verificar la integridad de una copia de este documento mediante la lectura del código QR adjunto o mediante el acceso a la dirección <https://ws050.juntadeandalucia.es/verificarFirma> indicando el código de VERIFICACIÓN

FIRMADO POR	RAQUEL MARIA ESPIN CRESPO	FECHA	26/06/2024
VERIFICACIÓN	Pk2jmMQ72K8YCCE9EQ8LU85ENJJ6M	PÁGINA	1608/8857





**APELLIDOS Y NOMBRE / RAZÓN SOCIAL**

GOMEZ MONTES ANA MARIA

**NIF**

\*\*\*6087\*

**EXPEDIENTE**

1141626

**RESOLUCIÓN**

CONCESIÓN DE LA AYUDA

**DATOS DE MANTENIMIENTO UNIDADES**

**GRUPO DE PAGO**

ZONAS DE LIMITACIONES NATURALES

**Sup. Dec. Admisible**

2,97

**Sup. Resuelta**

2,97

**Sobredecl.**

0,00

**% Sobredecl.**

0,00

**RESUMEN DE PAGOS**

	<b>IMPORTE ( Euros )</b>			
	<b>RESUELTO</b>	<b>FEADER</b>	<b>MAPA</b>	<b>CAPADR</b>
Pago realizado	145,96	124,06	14,32	7,58
A pagar	14,42	12,26	1,41	0,75
<b>TOTAL</b>	<b>160,38</b>	<b>136,32</b>	<b>15,73</b>	<b>8,33</b>

**APLICACIÓN DE REDUCCIONES Y PENALIZACIONES (%)**

<b>Criterios de subvencionabilidad (1)</b>	<b>Presentación tardía</b>	<b>Omisión declaración</b>	<b>Condicionabilidad</b>
0,00	0,00	0,00	0,00

**IMPORTE ( Euros )**

Calculado(2)	Reducción	Penalización	Reducción Penalización (3)	Penalización adicional	Resuelto	FEADER	MAPA	CAPADR
160,38 €	0,00 €	0,00 €	0,00 €	0,00 €	160,38 €	136,32 €	15,73 €	8,33 €
Importe Unitario:	54,00 €	Nuevo Importe Unitario:	54,00 €					

**RECINTOS PROPUESTOS**

<b>REF.</b>	<b>REFERENCIA SIGPAC</b>	<b>CULTIVO</b>	<b>S/R</b>	<b>USO SIGPAC</b>	<b>Sup. Dec. admisible</b>	<b>Sup. Campo</b>	<b>Sup. Determ.</b>	<b>Sup. Resuelta</b>
6831568	23-059-015-00070-0002	OLIVAR	R		2,97		2,97	2,97

(1) Con incidencias que retienen pago o deniegan el expediente.  
 (2) Se calcula sobre superficie declarada admisible.  
 (3) Aplicación del artículo 16 bis del RD 147/2023.

Puede verificar la integridad de una copia de este documento mediante la lectura del código QR adjunto o mediante el acceso a la dirección <https://ws050.juntadeandalucia.es/verificarFirma> indicando el código de VERIFICACIÓN

FIRMADO POR	RAQUEL MARIA ESPIN CRESPO	FECHA	26/06/2024
VERIFICACIÓN	Pk2jmMQ72K8YCCE9EQ8LU85ENJJ6M	PÁGINA	1609/8857





**APELLIDOS Y NOMBRE / RAZÓN SOCIAL**

GOMEZ MORENO DIONISIO JOSE

**NIF**

\*\*\*\*1701\*

**EXPEDIENTE**

1199744

**RESOLUCIÓN**

CONCESIÓN DE LA AYUDA

**DATOS DE MANTENIMIENTO UNIDADES**

**GRUPO DE PAGO**

ZONAS DE LIMITACIONES NATURALES

**Sup. Dec. Admisible**  
134,13

**Sup. Resuelta**  
134,13

**Sobredecl.**  
0,00

**% Sobredecl.**  
0,00

**RESUMEN DE PAGOS**

	<b>IMPORTE ( Euros )</b>			
	<b>RESUELTO</b>	<b>FEADER</b>	<b>MAPA</b>	<b>CAPADR</b>
Pago realizado	1.081,20	919,02	106,06	56,12
A pagar	106,80	90,78	10,48	5,54
<b>TOTAL</b>	<b>1.188,00</b>	<b>1.009,80</b>	<b>116,54</b>	<b>61,66</b>

**APLICACIÓN DE REDUCCIONES Y PENALIZACIONES (%)**

<b>Criterios de subvencionabilidad (1)</b>	<b>Presentación tardía</b>	<b>Omisión declaración</b>	<b>Condicionalidad</b>
0,00	0,00	0,00	0,00

**IMPORTE ( Euros )**

Calculado(2)	Reducción	Penalización	Reducción Penalización (3)	Penalización adicional	Resuelto	FEADER	MAPA	CAPADR
1.188,00 €	0,00 €	0,00 €	0,00 €	0,00 €	1.188,00 €	1.009,80 €	116,54 €	61,66 €
<b>Importe Unitario:</b>	<b>54,00 €</b>	<b>Nuevo Importe Unitario:</b>			<b>8,86 €</b>			

**RECINTOS PROPUESTOS**

<b>REF.</b>	<b>REFERENCIA SIGPAC</b>	<b>CULTIVO</b>	<b>S/R</b>	<b>USO SIGPAC</b>	<b>Sup. Dec. admisible</b>	<b>Sup. Campo</b>	<b>Sup. Determ.</b>	<b>Sup. Resuelta</b>
-1041326	14-016-033-00007-0008	PASTOS PERMANENTES DE 5 O MAS AÑOS	S		0,01		0,01	0,01
1700000006168985	14-016-033-00007-0001	PASTOS PERMANENTES DE 5 O MAS AÑOS	S		85,55		85,55	85,55
1700000006168986	14-069-020-00023-0001	PASTOS PERMANENTES DE 5 O MAS AÑOS	S		2,81		2,81	2,81
1700000006168987	14-069-020-00023-0005	PASTOS PERMANENTES DE 5 O MAS AÑOS	S		11,00		11,00	11,00
1700000006168988	14-069-020-00016-0001	PASTOS PERMANENTES DE 5 O MAS AÑOS	S		4,82		4,82	4,82
1700000006168989	14-069-020-00014-0001	PASTOS PERMANENTES DE 5 O MAS AÑOS	S		23,48		23,48	23,48
1700000006168990	14-016-033-00007-0006	PASTOS PERMANENTES DE 5 O MAS AÑOS	S		0,22		0,22	0,22
1700000006168991	14-016-033-00007-0008	PASTOS PERMANENTES DE 5 O MAS AÑOS	S		1,09		1,09	1,09
1700000006168992	14-016-033-00007-0004	PASTOS PERMANENTES DE 5 O MAS AÑOS	S		1,86		1,86	1,86
1700000006168993	14-016-033-00007-0005	PASTOS PERMANENTES DE 5 O MAS AÑOS	S		1,41		1,41	1,41
1700000006168994	14-016-033-00007-0002	PASTOS PERMANENTES DE 5 O MAS AÑOS	S		0,66		0,66	0,66
1700000006168995	14-016-033-00007-0003	PASTOS PERMANENTES DE 5 O MAS AÑOS	S		1,22		1,22	1,22

(1) Con incidencias que retienen pago o deniegan el expediente.  
(2) Se calcula sobre superficie declarada admisible.  
(3) Aplicación del artículo 16 bis del RD 147/2023.

Puede verificar la integridad de una copia de este documento mediante la lectura del código QR adjunto o mediante el acceso a la dirección <https://ws050.juntadeandalucia.es/verificarFirma> indicando el código de VERIFICACIÓN

FIRMADO POR	RAQUEL MARIA ESPIN CRESPO	FECHA	26/06/2024
VERIFICACIÓN	Pk2jmMQ72K8YCCE9EQ8LU85ENJJ6M	PÁGINA	1610/8857





**Datos considerados para el Cálculo de la Carga Ganadera del expediente**

Superficie determinada para Cálculo Carga Ganadera: 134,13 ha

Carga Ganadera del Expediente: 0,43 ugm/ha

<u>Explotación</u>	<u>Especie</u>	<u>Ugm Calculada para CG</u>
ES140160000033	BOVINA	36,94
ES140160000033	PORCINO	6,04
ES140690000099	OVINA	14,34
ES140690000099	PORCINO	0,41

**Recintos Determinados para el Cálculo de Carga Ganadera**

<u>REF.</u>	<u>REFERENCIA SIGPAC</u>	<u>CULTIVO</u>	<u>DESCRIPCIÓN CULTIVO</u>	<u>S/R</u>	<u>SUP. RESUELTA (ha)</u>
-1041326	14-016-033-00007-00008	62000	PASTOS PERMANENTES DE 5 O MAS AÑOS-SIN VARIEDAD	S	0,01
1700000006168985	14-016-033-00007-00001	62000	PASTOS PERMANENTES DE 5 O MAS AÑOS-SIN VARIEDAD	S	85,55
1700000006168986	14-069-020-00023-00001	62000	PASTOS PERMANENTES DE 5 O MAS AÑOS-SIN VARIEDAD	S	2,81
1700000006168987	14-069-020-00023-00005	62000	PASTOS PERMANENTES DE 5 O MAS AÑOS-SIN VARIEDAD	S	11,00
1700000006168988	14-069-020-00016-00001	62000	PASTOS PERMANENTES DE 5 O MAS AÑOS-SIN VARIEDAD	S	4,82
1700000006168989	14-069-020-00014-00001	62000	PASTOS PERMANENTES DE 5 O MAS AÑOS-SIN VARIEDAD	S	23,48
1700000006168990	14-016-033-00007-00006	62000	PASTOS PERMANENTES DE 5 O MAS AÑOS-SIN VARIEDAD	S	0,22
1700000006168991	14-016-033-00007-00008	62000	PASTOS PERMANENTES DE 5 O MAS AÑOS-SIN VARIEDAD	S	1,09
1700000006168992	14-016-033-00007-00004	62000	PASTOS PERMANENTES DE 5 O MAS AÑOS-SIN VARIEDAD	S	1,86
1700000006168993	14-016-033-00007-00005	62000	PASTOS PERMANENTES DE 5 O MAS AÑOS-SIN VARIEDAD	S	1,41
1700000006168994	14-016-033-00007-00002	62000	PASTOS PERMANENTES DE 5 O MAS AÑOS-SIN VARIEDAD	S	0,66
1700000006168995	14-016-033-00007-00003	62000	PASTOS PERMANENTES DE 5 O MAS AÑOS-SIN VARIEDAD	S	1,22

(1) Con incidencias que retienen pago o deniegan el expediente.  
(2) Se calcula sobre superficie declarada admisible.  
(3) Aplicación del artículo 16 bis del RD 147/2023.

Puede verificar la integridad de una copia de este documento mediante la lectura del código QR adjunto o mediante el acceso a la dirección <a href="https://ws050.juntadeandalucia.es/verificarFirma">https://ws050.juntadeandalucia.es/verificarFirma</a> indicando el código de VERIFICACIÓN				
FIRMADO POR	RAQUEL MARIA ESPIN CRESPO	FECHA	26/06/2024	
VERIFICACIÓN	Pk2jmMQ72K8YCCE9EQ8LU85ENJJ6M	PÁGINA	1611/8857	

**APELLIDOS Y NOMBRE / RAZÓN SOCIAL**

GOMEZ MOYA ENCARNACION

**NIF**

\*\*\*9220\*

**EXPEDIENTE**

1223262

**RESOLUCIÓN**

CONCESIÓN DE LA AYUDA

**DATOS DE MANTENIMIENTO UNIDADES****GRUPO DE PAGO**

ZONAS DE LIMITACIONES NATURALES

**Sup. Dec.  
Admisible**

52,15

**Sup.  
Resuelta**

52,15

**Sobredecl.**

0,00

**% Sobredecl.**

0,00

**RESUMEN DE PAGOS**

	<b>IMPORTE ( Euros )</b>			
	<b>RESUELTO</b>	<b>FEADER</b>	<b>MAPA</b>	<b>CAPADR</b>
Pago realizado	714,51	607,34	70,10	37,08
A pagar	473,26	402,27	46,43	24,56
<b>TOTAL</b>	<b>1.187,77</b>	<b>1.009,61</b>	<b>116,53</b>	<b>61,64</b>

**APLICACIÓN DE REDUCCIONES Y PENALIZACIONES (%)**

<b>Criterios de subvencionabilidad (1)</b>	<b>Presentación tardía</b>	<b>Omisión declaración</b>	<b>Condicionabilidad</b>
0,00	0,00	0,00	0,00

**IMPORTE ( Euros )**

Calculado(2)	Reducción	Penalización	Reducción Penalización (3)	Penalización adicional	Resuelto	FEADER	MAPA	CAPADR
1.187,77 €	0,00 €	0,00 €	0,00 €	0,00 €	1.187,77 €	1.009,60 €	116,52 €	61,65 €
<b>Importe Unitario:</b>	<b>54,00 €</b>	<b>Nuevo Importe Unitario:</b>	<b>22,78 €</b>					

(1) Con incidencias que retienen pago o deniegan el expediente.

(2) Se calcula sobre superficie declarada admisible.

(3) Aplicación del artículo 16 bis del RD 147/2023.

Puede verificar la integridad de una copia de este documento mediante la lectura del código QR adjunto o mediante el acceso a la dirección <https://ws050.juntadeandalucia.es/verificarFirma> indicando el código de VERIFICACIÓN

FIRMADO POR	RAQUEL MARIA ESPIN CRESPO	FECHA	26/06/2024	
VERIFICACIÓN	Pk2jmMQ72K8YCCE9EQ8LU85ENJJ6M	PÁGINA	1612/8857	



**RECINTOS PROPUESTOS**

REF.	REFERENCIA SIGPAC	CULTIVO	S/R	USO SIGPAC	Sup. Dec. admisible	Sup. Campo	Sup. Determ.	Sup. Resuelta
-1587077	14-070-025-00074-0008	BARBECHO TRADICIONAL	S		0,06		0,06	0,06
-1586828	14-070-025-00074-0005	BARBECHO TRADICIONAL	S		0,11		0,11	0,11
-1586827	14-070-025-00074-0004	BARBECHO TRADICIONAL	S		0,10		0,10	0,10
-1586826	14-070-025-00074-0007	BARBECHO TRADICIONAL	S		0,10		0,10	0,10
-1586821	14-070-025-00074-0006	BARBECHO TRADICIONAL	S		1,03		1,03	1,03
-1297756	14-070-030-00285-0002	GUISANTES	S		0,07		0,07	0,07
-1297523	14-035-050-00015-0001	BARBECHO TRADICIONAL	S		0,07		0,07	0,07
-1297494	14-035-050-00014-0001	GUISANTES	S		0,44		0,44	0,44
-1297484	14-035-050-00014-0001	GUISANTES	S		0,77		0,77	0,77
-1297479	14-035-050-00049-0004	GUISANTES	S		0,19		0,19	0,19
-1297463	14-035-050-00014-0005	BARBECHO TRADICIONAL	S		0,34		0,34	0,34
-721804	14-070-025-00015-0007	TRANQUILLÓN	S		4,72		4,72	4,72
-535044	14-070-025-00074-0003	BARBECHO TRADICIONAL	S		7,60		7,60	7,60
-534984	14-070-025-00015-0011	CEBADA	S		0,49		0,49	0,49
1700000006966865	14-035-050-00048-0001	BARBECHO TRADICIONAL	S		1,44		1,44	1,44
1700000006966866	14-070-021-00357-0001	OLIVAR	S		0,78		0,78	0,78
1700000006966867	14-070-021-00358-0002	OLIVAR	S		1,21		1,21	1,21
1700000006966868	14-070-021-00427-0001	OLIVAR	S		0,30		0,30	0,30
1700000006966870	14-070-021-00499-0001	OLIVAR	S		0,68		0,68	0,68
1700000006966871	14-070-021-00500-0001	OLIVAR	S		0,41		0,41	0,41
1700000006966874	14-070-020-00483-0001	OLIVAR	S		0,54		0,54	0,54
1700000006966876	14-070-009-00401-0001	BARBECHO TRADICIONAL	S		1,53		1,53	1,53
1700000006966877	14-070-004-00557-0001	AVENA	S		0,30		0,30	0,30
1700000006966878	14-070-004-00504-0001	AVENA	S		0,22		0,22	0,22
1700000006966879	14-070-021-00443-0020	OLIVAR	S		0,60		0,60	0,60
1700000006966880	14-070-021-00443-0019	OLIVAR	S		0,11		0,11	0,11
1700000006966881	14-070-021-00443-0016	OLIVAR	S		0,07		0,07	0,07
1700000006966883	14-070-034-00001-0001	CEBADA	S		0,96		0,96	0,96
1700000006966884	14-070-025-00081-0001	GUISANTES	S		0,94		0,94	0,94
1700000006966885	14-070-025-00084-0001	GUISANTES	S		3,06		3,06	3,06
1700000006966886	14-070-001-00189-0003	AVENA	S		0,68		0,68	0,68
1700000006966887	14-070-002-00205-0001	GUISANTES	S		0,86		0,86	0,86
1700000006966890	14-070-028-00050-0001	BARBECHO TRADICIONAL	S		0,56		0,56	0,56
1700000006966891	14-070-031-00229-0001	AVENA	S		1,13		1,13	1,13
1700000006966892	14-070-001-00058-0001	AVENA	S		0,45		0,45	0,45
1700000006966893	14-070-001-00059-0001	AVENA	S		0,45		0,45	0,45
1700000006966894	14-070-001-00060-0001	AVENA	S		0,72		0,72	0,72
1700000006966895	14-070-025-00091-0001	GUISANTES	S		1,20		1,20	1,20
1700000006966896	14-070-025-00092-0001	GUISANTES	S		1,55		1,55	1,55
1700000006966897	14-070-030-00285-0001	GUISANTES	S		0,39		0,39	0,39
1700000006966898	14-070-028-00044-0001	CEBADA	S		0,29		0,29	0,29
1700000006966899	14-070-028-00045-0001	CEBADA	S		0,44		0,44	0,44
1700000006966900	14-070-026-00060-0001	BARBECHO TRADICIONAL	S		0,76		0,76	0,76
1700000006966901	14-035-050-00049-0003	BARBECHO TRADICIONAL	S		1,42		1,42	1,41
1700000006966902	14-070-027-00021-0001	BARBECHO TRADICIONAL	S		0,19		0,19	0,19
1700000006966905	14-070-026-00056-0001	BARBECHO TRADICIONAL	S		0,49		0,49	0,49
1700000006966906	14-070-026-00057-0001	BARBECHO TRADICIONAL	S		0,50		0,50	0,50
1700000006966907	14-070-026-00058-0001	BARBECHO TRADICIONAL	S		0,50		0,50	0,50
1700000006966908	14-070-026-00059-0002	BARBECHO TRADICIONAL	S		0,77		0,77	0,77
1700000006966909	14-070-002-00005-0001	CEBADA	S		0,62		0,62	0,62
1700000006966910	14-070-021-00440-0002	OLIVAR	S		0,15		0,15	0,15
1700000006966911	14-070-021-00441-0002	OLIVAR	S		0,26		0,26	0,26

(1) Con incidencias que retienen pago o deniegan el expediente.  
 (2) Se calcula sobre superficie declarada admisible.  
 (3) Aplicación del artículo 16 bis del RD 147/2023.

Puede verificar la integridad de una copia de este documento mediante la lectura del código QR adjunto o mediante el acceso a la dirección <a href="https://ws050.juntadeandalucia.es/verificarFirma">https://ws050.juntadeandalucia.es/verificarFirma</a> indicando el código de VERIFICACIÓN					
FIRMADO POR	RAQUEL MARIA ESPIN CRESPO		FECHA		26/06/2024
VERIFICACIÓN	Pk2jmMQ72K8YCCE9EQ8LU85ENJJ6M		PÁGINA		1613/8857

**RECINTOS PROPUESTOS**

REF.	REFERENCIA SIGPAC	CULTIVO	USO S/R SIGPAC	Sup. Dec. admisible	Sup. Campo	Sup. Determ.	Sup. Resuelta
170000006966912	14-070-021-00442-0001	OLIVAR	S	0,51		0,51	0,51
170000006966913	14-070-021-00443-0021	OLIVAR	S	0,93		0,93	0,93
170000006966915	14-070-028-00047-0001	CEBADA	S	0,24		0,24	0,24
170000006966916	14-070-028-00048-0001	CEBADA	S	0,27		0,27	0,27
170000006966918	14-035-050-00050-0001	GUISANTES	S	6,59		6,59	6,59

**INCIDENCIAS****INCIDENCIA DESCRIPCIÓN**

219	Superficie bruta de cruce en un recinto en una misma solicitud supera superficie total que el SIGPAC establece para él. Recinto:14-035-050-00049-00003 Cultivo:20000 BARBECHO TRADICIONAL-SIN VARIEDAD Secano Suma de superficies declaradas para este recinto por el solicitante (Áreas):151 Superficie SIGPAC total para el recinto (Áreas):150 Exceso de superficie declarada (Hectáreas):0,01 Recinto:14-035-050-00049-00003 Cultivo:20000 BARBECHO TRADICIONAL-SIN VARIEDAD Secano Suma de superficies declaradas para este recinto por el solicitante (Áreas):151 Superficie SIGPAC total para el recinto (Áreas):150 Exceso de superficie declarada (Hectáreas):0,01
3795	Recinto declarado con una situación de riesgo de abandono. Recinto:14-070-025-00015-00002 Cultivo: - Recinto:14-070-025-00065-00001 Cultivo: - Recinto:14-070-025-00074-00009 Cultivo: -
86119	Carga ganadera NO cumple con el valor mínimo de 0,2 UGM/ha. Recinto:14-035-050-00049-00003 Cultivo:20000 BARBECHO TRADICIONAL-SIN VARIEDAD Secano Carga Ganadera:0 Recinto:14-070-025-00015-00002 Cultivo:20000 BARBECHO TRADICIONAL-SIN VARIEDAD Secano Carga Ganadera:0 Recinto:14-070-025-00065-00001 Cultivo:20000 BARBECHO TRADICIONAL-SIN VARIEDAD Secano Carga Ganadera:0 Recinto:14-070-025-00074-00009 Cultivo:20000 BARBECHO TRADICIONAL-SIN VARIEDAD Secano Carga Ganadera:0
86122	Recinto superficie forrajera que realiza la actividad de producción de pastoreo y no declara el o los códigos del Registro de Explotaciones Ganaderas de Andalucía, REGA. Recinto:14-035-050-00049-00003 Cultivo:20000 BARBECHO TRADICIONAL-SIN VARIEDAD Secano Recinto:14-070-025-00015-00002 Cultivo:20000 BARBECHO TRADICIONAL-SIN VARIEDAD Secano Recinto:14-070-025-00065-00001 Cultivo:20000 BARBECHO TRADICIONAL-SIN VARIEDAD Secano Recinto:14-070-025-00074-00009 Cultivo:20000 BARBECHO TRADICIONAL-SIN VARIEDAD Secano
86124	Recinto de forrajera para Cálculo de Carga Ganadera que No pertenece a Explotación. Recinto:14-035-050-00049-00003 Cultivo:20000 BARBECHO TRADICIONAL-SIN VARIEDAD Secano Recinto:14-070-025-00015-00002 Cultivo:20000 BARBECHO TRADICIONAL-SIN VARIEDAD Secano Recinto:14-070-025-00065-00001 Cultivo:20000 BARBECHO TRADICIONAL-SIN VARIEDAD Secano Recinto:14-070-025-00074-00009 Cultivo:20000 BARBECHO TRADICIONAL-SIN VARIEDAD Secano

**Datos considerados para el Cálculo de la Carga Ganadera del expediente**

Superficie determinada para Cálculo Carga Ganadera: 0,00 ha  
Carga Ganadera del Expediente: 0,00 ugm/ha

**Incidenias de carga ganadera****INCIDENCIA DESCRIPCIÓN**

219	Superficie bruta de cruce en un recinto en una misma solicitud supera superficie total que el SIGPAC establece para él. Recinto:14-035-050-00049-00003 Cultivo:20000 BARBECHO TRADICIONAL-SIN VARIEDAD Secano Suma de superficies declaradas para este recinto por el solicitante (Áreas):151 Superficie SIGPAC total para el recinto (Áreas):150 Exceso de superficie declarada (Hectáreas):0,01 Recinto:14-035-050-00049-00003 Cultivo:20000 BARBECHO TRADICIONAL-SIN VARIEDAD Secano Suma de superficies declaradas para este recinto por el solicitante (Áreas):151 Superficie SIGPAC total para el recinto (Áreas):150 Exceso de superficie declarada (Hectáreas):0,01
3795	Recinto declarado con una situación de riesgo de abandono. Recinto:14-070-025-00015-00002 Cultivo: - Recinto:14-070-025-00074-00009 Cultivo: - Recinto:14-070-025-00015-00002 Cultivo: - Recinto:14-070-025-00065-00001 Cultivo: -

(1) Con incidencias que retienen pago o deniegan el expediente.  
(2) Se calcula sobre superficie declarada admisible.  
(3) Aplicación del artículo 16 bis del RD 147/2023.

Puede verificar la integridad de una copia de este documento mediante la lectura del código QR adjunto o mediante el acceso a la dirección <https://ws050.juntadeandalucia.es/verificarFirma> indicando el código de VERIFICACIÓN


FIRMADO POR	RAQUEL MARIA ESPIN CRESPO	FECHA	26/06/2024
VERIFICACIÓN	Pk2jmMQ72K8YCCE9EQ8LU85ENJJ6M	PÁGINA	1614/8857





- 86122 Recinto superficie forrajera que realiza la actividad de producción de pastoreo y no declara el o los códigos del Registro de Explotaciones Ganaderas de Andalucía, REGA.  
 Recinto:14-035-050-00049-00003 Cultivo:20000 BARBECHO TRADICIONAL-SIN VARIEDAD Secano  
 Recinto:14-070-025-00015-00002 Cultivo:20000 BARBECHO TRADICIONAL-SIN VARIEDAD Secano  
 Recinto:14-070-025-00074-00009 Cultivo:20000 BARBECHO TRADICIONAL-SIN VARIEDAD Secano  
 Recinto:14-070-025-00015-00002 Cultivo:20000 BARBECHO TRADICIONAL-SIN VARIEDAD Secano  
 Recinto:14-070-025-00065-00001 Cultivo:20000 BARBECHO TRADICIONAL-SIN VARIEDAD Secano
- 86124 Recinto de forrajera para Cálculo de Carga Ganadera que No pertenece a Explotación.  
 Recinto:14-035-050-00049-00003 Cultivo:20000 BARBECHO TRADICIONAL-SIN VARIEDAD Secano  
 Recinto:14-070-025-00015-00002 Cultivo:20000 BARBECHO TRADICIONAL-SIN VARIEDAD Secano  
 Recinto:14-070-025-00074-00009 Cultivo:20000 BARBECHO TRADICIONAL-SIN VARIEDAD Secano  
 Recinto:14-070-025-00015-00002 Cultivo:20000 BARBECHO TRADICIONAL-SIN VARIEDAD Secano  
 Recinto:14-070-025-00065-00001 Cultivo:20000 BARBECHO TRADICIONAL-SIN VARIEDAD Secano
- 86128 Recinto de Forrajeras que no ha contabilizado para Carga Ganadera por no tener una explotación válida para el cálculo de la Carga Ganadera  
 Recinto:14-035-050-00049-00003 Cultivo:20 BARBECHO TRADICIONAL-  
 Recinto:14-070-025-00015-00002 Cultivo:20 BARBECHO TRADICIONAL-  
 Recinto:14-070-025-00074-00009 Cultivo:20 BARBECHO TRADICIONAL-  
 Recinto:14-070-025-00015-00002 Cultivo:20 BARBECHO TRADICIONAL-  
 Recinto:14-070-025-00065-00001 Cultivo:20 BARBECHO TRADICIONAL-
- 86132 Recinto superficie forrajera que no realiza la actividad de producción de pastoreo.  
 Recinto:14-070-025-00074-00008 Cultivo:20000 BARBECHO TRADICIONAL-SIN VARIEDAD Secano  
 Recinto:14-070-025-00074-00005 Cultivo:20000 BARBECHO TRADICIONAL-SIN VARIEDAD Secano  
 Recinto:14-070-025-00074-00004 Cultivo:20000 BARBECHO TRADICIONAL-SIN VARIEDAD Secano  
 Recinto:14-070-025-00074-00007 Cultivo:20000 BARBECHO TRADICIONAL-SIN VARIEDAD Secano  
 Recinto:14-070-025-00074-00006 Cultivo:20000 BARBECHO TRADICIONAL-SIN VARIEDAD Secano  
 Recinto:14-035-050-00015-00001 Cultivo:20000 BARBECHO TRADICIONAL-SIN VARIEDAD Secano  
 Recinto:14-035-050-00014-00005 Cultivo:20000 BARBECHO TRADICIONAL-SIN VARIEDAD Secano  
 Recinto:14-070-025-00074-00003 Cultivo:20000 BARBECHO TRADICIONAL-SIN VARIEDAD Secano  
 Recinto:14-035-050-00048-00001 Cultivo:20000 BARBECHO TRADICIONAL-SIN VARIEDAD Secano  
 Recinto:14-070-009-00401-00001 Cultivo:20000 BARBECHO TRADICIONAL-SIN VARIEDAD Secano  
 Recinto:14-070-028-00050-00001 Cultivo:20000 BARBECHO TRADICIONAL-SIN VARIEDAD Secano  
 Recinto:14-070-026-00060-00001 Cultivo:20000 BARBECHO TRADICIONAL-SIN VARIEDAD Secano  
 Recinto:14-035-050-00049-00003 Cultivo:20000 BARBECHO TRADICIONAL-SIN VARIEDAD Secano  
 Recinto:14-070-027-00021-00001 Cultivo:20000 BARBECHO TRADICIONAL-SIN VARIEDAD Secano  
 Recinto:14-070-026-00056-00001 Cultivo:20000 BARBECHO TRADICIONAL-SIN VARIEDAD Secano  
 Recinto:14-070-026-00057-00001 Cultivo:20000 BARBECHO TRADICIONAL-SIN VARIEDAD Secano  
 Recinto:14-070-026-00058-00001 Cultivo:20000 BARBECHO TRADICIONAL-SIN VARIEDAD Secano  
 Recinto:14-070-026-00059-00002 Cultivo:20000 BARBECHO TRADICIONAL-SIN VARIEDAD Secano

(1) Con incidencias que retienen pago o deniegan el expediente.  
 (2) Se calcula sobre superficie declarada admisible.  
 (3) Aplicación del artículo 16 bis del RD 147/2023.

Puede verificar la integridad de una copia de este documento mediante la lectura del código QR adjunto o mediante el acceso a la dirección <a href="https://ws050.juntadeandalucia.es/verificarFirma">https://ws050.juntadeandalucia.es/verificarFirma</a> indicando el código de VERIFICACIÓN				
FIRMADO POR	RAQUEL MARIA ESPIN CRESPO	FECHA	26/06/2024	
VERIFICACIÓN	Pk2jmMQ72K8YCCE9EQ8LU85ENJJ6M	PÁGINA	1615/8857	



**APELLIDOS Y NOMBRE / RAZÓN SOCIAL**

GOMEZ MUÑOZ MARIA JOSEFA

**NIF**

\*\*\*\*1917\*

**EXPEDIENTE**

1040201

**RESOLUCIÓN**

CONCESIÓN DE LA AYUDA

**DATOS DE MANTENIMIENTO UNIDADES**

**GRUPO DE PAGO**

ZONAS DE LIMITACIONES NATURALES

**Sup. Dec. Admisible**

29,52

**Sup. Resuelta**

29,52

**Sobredecl.**

0,00

**% Sobredecl.**

0,00

**RESUMEN DE PAGOS**

	<b>IMPORTE ( Euros )</b>			
	<b>RESUELTO</b>	<b>FEADER</b>	<b>MAPA</b>	<b>CAPADR</b>
Pago realizado	1.063,34	903,84	104,32	55,19
A pagar	118,65	100,85	11,64	6,16
<b>TOTAL</b>	<b>1.181,99</b>	<b>1.004,69</b>	<b>115,96</b>	<b>61,35</b>

**APLICACIÓN DE REDUCCIONES Y PENALIZACIONES (%)**

<b>Criterios de subvencionabilidad (1)</b>	<b>Presentación tardía</b>	<b>Omisión declaración</b>	<b>Condicionalidad</b>
0,00	0,00	0,00	0,00

**IMPORTE ( Euros )**

Calculado(2)	Reducción	Penalización	Reducción Penalización (3)	Penalización adicional	Resuelto	FEADER	MAPA	CAPADR
1.181,99 €	0,00 €	0,00 €	0,00 €	0,00 €	1.181,99 €	1.004,69 €	115,95 €	61,35 €
Importe Unitario:	54,00 €	Nuevo Importe Unitario:	40,04 €					

**RECINTOS PROPUESTOS**

<b>REF.</b>	<b>REFERENCIA SIGPAC</b>	<b>CULTIVO</b>	<b>S/R</b>	<b>USO SIGPAC</b>	<b>Sup. Dec. admisible</b>	<b>Sup. Campo</b>	<b>Sup. Determ.</b>	<b>Sup. Resuelta</b>
-1515989	14-003-031-00163-0075	OLIVAR	S		0,01		0,01	0,01
-1515985	14-003-031-00121-0029	OLIVAR	S		0,01		0,01	0,01
-1515981	14-003-031-00163-0110	OLIVAR	S		0,02		0,02	0,02
-1515979	14-003-031-00126-0076	OLIVAR	S		0,02		0,02	0,02
-1244320	14-003-031-00126-0003	OLIVAR	S		1,33		1,33	1,33
-1244304	14-003-031-00163-0114	OLIVAR	S		0,01		0,01	0,01
-1244298	14-003-031-00123-0002	OLIVAR	S		1,04		1,04	1,04
-572262	14-003-031-00143-0002	OLIVAR	S		0,84		0,84	0,84
-572255	14-003-031-00122-0001	OLIVAR	S		0,24		0,24	0,24
-572217	14-003-031-00124-0001	OLIVAR	S		0,47		0,47	0,47
-572214	14-003-031-00121-0030	OLIVAR	S		4,99		4,99	4,99
4648598	14-003-036-00108-0002	OLIVAR	S		7,56		7,56	7,56
4648601	14-003-036-00020-0002	OLIVAR	S		12,04		12,04	12,04
4648602	14-003-033-00082-0007	OLIVAR	S		0,25		0,25	0,25
4648646	14-003-031-00130-0002	OLIVAR	S		0,32		0,32	0,32
4648705	14-003-031-00145-0002	OLIVAR	S		0,37		0,37	0,37
4648716	14-003-031-00128-0001	OLIVAR	S		0,15		0,15	0,00

**INCIDENCIAS**

**INCIDENCIA DESCRIPCIÓN**

242 Recinto pendiente de acreditación de titularidad.  
 Recinto:14-003-031-00128-00001 Cultivo:101010 OLIVAR-PICUAL Secano

(1) Con incidencias que retienen pago o deniegan el expediente.  
 (2) Se calcula sobre superficie declarada admisible.  
 (3) Aplicación del artículo 16 bis del RD 147/2023.

Puede verificar la integridad de una copia de este documento mediante la lectura del código QR adjunto o mediante el acceso a la dirección <https://ws050.juntadeandalucia.es/verificarFirma> indicando el código de VERIFICACIÓN

FIRMADO POR	RAQUEL MARIA ESPIN CRESPO	FECHA	26/06/2024
VERIFICACIÓN	Pk2jmMQ72K8YCCE9EQ8LU85ENJJ6M	PÁGINA	1616/8857





**APELLIDOS Y NOMBRE / RAZÓN SOCIAL**

GOMEZ MUÑOZ PEDRO

**NIF**

\*\*\*\*3574\*

**EXPEDIENTE**

1179741

**RESOLUCIÓN**

CONCESIÓN DE LA AYUDA

**DATOS DE MANTENIMIENTO UNIDADES**

<b>GRUPO DE PAGO</b>	<b>Sup. Dec. Admisible</b>	<b>Sup. Resuelta</b>	<b>Sobredecl.</b>	<b>% Sobredecl.</b>
ZONAS DE LIMITACIONES NATURALES	33,13	33,13	0,00	0,00

**RESUMEN DE PAGOS**

	<b>IMPORTE ( Euros )</b>			
	<b>RESUELTO</b>	<b>FEADER</b>	<b>MAPA</b>	<b>CAPADR</b>
Pago realizado	1.081,20	919,02	106,06	56,12
A pagar	106,80	90,78	10,48	5,54
<b>TOTAL</b>	<b>1.188,00</b>	<b>1.009,80</b>	<b>116,54</b>	<b>61,66</b>

**APLICACIÓN DE REDUCCIONES Y PENALIZACIONES (%)**

<b>Criterios de subvencionabilidad (1)</b>	<b>Presentación tardía</b>	<b>Omisión declaración</b>	<b>Condicionabilidad</b>
0,00	0,00	0,00	0,00

**IMPORTE ( Euros )**

Calculado(2)	Reducción	Penalización	Reducción Penalización (3)	Penalización adicional	Resuelto	FEADER	MAPA	CAPADR
1.188,00 €	0,00 €	0,00 €	0,00 €	0,00 €	1.188,00 €	1.009,80 €	116,54 €	61,66 €
Importe Unitario:	54,00 €	Nuevo Importe Unitario:	35,86 €					

**RECINTOS PROPUESTOS**

<b>REF.</b>	<b>REFERENCIA SIGPAC</b>	<b>CULTIVO</b>	<b>S/R</b>	<b>USO SIGPAC</b>	<b>Sup. Dec. admisible</b>	<b>Sup. Campo</b>	<b>Sup. Determ.</b>	<b>Sup. Resuelta</b>
170000007204015	14-054-062-00024-0011	OLIVAR	S		30,33		30,33	30,33
170000007204016	14-054-062-00024-0030	OLIVAR	S		0,02		0,02	0,02
170000007204017	14-054-062-00024-0018	OLIVAR	S		0,13		0,13	0,13
170000007204018	14-054-062-00024-0038	OLIVAR	S		2,57		2,57	2,57
170000007204019	14-054-062-00024-0027	OLIVAR	S		0,08		0,08	0,08

**INCIDENCIAS**

**INCIDENCIA DESCRIPCIÓN**

- 86119 Carga ganadera NO cumple con el valor mínimo de 0,2 UGM/ha.  
 Recinto: 14-054-062-00024-00024 Cultivo:62000 PASTOS PERMANENTES DE 5 O MAS AÑOS-SIN VARIEDAD Secano Carga Ganadera:0  
 Recinto: 14-054-062-00024-00025 Cultivo:62000 PASTOS PERMANENTES DE 5 O MAS AÑOS-SIN VARIEDAD Secano Carga Ganadera:0  
 Recinto: 14-054-062-00024-00026 Cultivo:62000 PASTOS PERMANENTES DE 5 O MAS AÑOS-SIN VARIEDAD Secano Carga Ganadera:0  
 Recinto: 14-054-062-00024-00029 Cultivo:62000 PASTOS PERMANENTES DE 5 O MAS AÑOS-SIN VARIEDAD Secano Carga Ganadera:0
- 86126 Recinto de forrajera para Cálculo de Carga Ganadera que No pertenece a Explotación con UGM válida.  
 Recinto: 14-054-062-00024-00024 Cultivo:62000 PASTOS PERMANENTES DE 5 O MAS AÑOS-SIN VARIEDAD Secano Explotacion:ES140540001425  
 Recinto: 14-054-062-00024-00025 Cultivo:62000 PASTOS PERMANENTES DE 5 O MAS AÑOS-SIN VARIEDAD Secano Explotacion:ES140540001425  
 Recinto: 14-054-062-00024-00026 Cultivo:62000 PASTOS PERMANENTES DE 5 O MAS AÑOS-SIN VARIEDAD Secano Explotacion:ES140540001425  
 Recinto: 14-054-062-00024-00029 Cultivo:62000 PASTOS PERMANENTES DE 5 O MAS AÑOS-SIN VARIEDAD Secano Explotacion:ES140540001425

(1) Con incidencias que retienen pago o deniegan el expediente.  
 (2) Se calcula sobre superficie declarada admisible.  
 (3) Aplicación del artículo 16 bis del RD 147/2023.

Puede verificar la integridad de una copia de este documento mediante la lectura del código QR adjunto o mediante el acceso a la dirección <a href="https://ws050.juntadeandalucia.es/verificarFirma">https://ws050.juntadeandalucia.es/verificarFirma</a> indicando el código de VERIFICACIÓN					
FIRMADO POR	RAQUEL MARIA ESPIN CRESPO		FECHA		26/06/2024
VERIFICACIÓN	Pk2jmMQ72K8YCC9EQ8LU85ENJJ6M		PÁGINA		1617/8857



**Datos considerados para el Cálculo de la Carga Ganadera del expediente**

Superficie determinada para Cálculo Carga Ganadera: 0,00 ha  
Carga Ganadera del Expediente: 0,00 ugm/ha

**Incidencias de carga ganadera**


**INCIDENCIA DESCRIPCIÓN**

- 86126 Recinto de forrajera para Cálculo de Carga Ganadera que No pertenece a Explotación con UGM válida.  
Recinto:14-054-062-00024-00025 Cultivo:62000 PASTOS PERMANENTES DE 5 O MAS AÑOS-SIN VARIEDAD Secano  
Explotacion:ES140540001425  
Recinto:14-054-062-00024-00024 Cultivo:62000 PASTOS PERMANENTES DE 5 O MAS AÑOS-SIN VARIEDAD Secano  
Explotacion:ES140540001425  
Recinto:14-054-062-00024-00029 Cultivo:62000 PASTOS PERMANENTES DE 5 O MAS AÑOS-SIN VARIEDAD Secano  
Explotacion:ES140540001425  
Recinto:14-054-062-00024-00026 Cultivo:62000 PASTOS PERMANENTES DE 5 O MAS AÑOS-SIN VARIEDAD Secano  
Explotacion:ES140540001425
- 86128 Recinto de Forrajeras que no ha contabilizado para Carga Ganadera por no tener una explotación válida para el cálculo de la Carga Ganadera  
Recinto:14-054-062-00024-00025 Cultivo:62 PASTOS PERMANENTES DE 5 O MAS AÑOS-  
Recinto:14-054-062-00024-00024 Cultivo:62 PASTOS PERMANENTES DE 5 O MAS AÑOS-  
Recinto:14-054-062-00024-00029 Cultivo:62 PASTOS PERMANENTES DE 5 O MAS AÑOS-  
Recinto:14-054-062-00024-00026 Cultivo:62 PASTOS PERMANENTES DE 5 O MAS AÑOS-

(1) Con incidencias que retienen pago o deniegan el expediente.  
(2) Se calcula sobre superficie declarada admisible.  
(3) Aplicación del artículo 16 bis del RD 147/2023.

Puede verificar la integridad de una copia de este documento mediante la lectura del código QR adjunto o mediante el acceso a la dirección <https://ws050.juntadeandalucia.es/verificarFirma> indicando el código de VERIFICACIÓN

FIRMADO POR	RAQUEL MARIA ESPIN CRESPO	FECHA	26/06/2024
VERIFICACIÓN	Pk2jmMQ72K8YCCE9EQ8LU85ENJJ6M	PÁGINA	1618/8857





**APELLIDOS Y NOMBRE / RAZÓN SOCIAL**

GOMEZ PARRA ISIDRO

**NIF**

\*\*\*9506\*

**EXPEDIENTE**

1259281

**RESOLUCIÓN**

CONCESIÓN DE LA AYUDA

**DATOS DE MANTENIMIENTO UNIDADES****GRUPO DE PAGO**

ZONAS DE LIMITACIONES NATURALES

**Sup. Dec.  
Admisible**

252,19

**Sup.  
Resuelta**

252,19

**Sobredecl.**

0,00

**% Sobredecl.**

0,00

**RESUMEN DE PAGOS**

	<b>IMPORTE ( Euros )</b>			
	<b>RESUELTO</b>	<b>FEADER</b>	<b>MAPA</b>	<b>CAPADR</b>
Pago realizado	1.080,77	918,65	106,03	56,09
A pagar	107,23	91,15	10,52	5,56
<b>TOTAL</b>	<b>1.188,00</b>	<b>1.009,80</b>	<b>116,55</b>	<b>61,65</b>

**APLICACIÓN DE REDUCCIONES Y PENALIZACIONES (%)**

<b>Criterios de subvencionabilidad (1)</b>	<b>Presentación tardía</b>	<b>Omisión declaración</b>	<b>Condicionalidad</b>
0,00	0,00	0,00	0,00

**IMPORTE ( Euros )**

Calculado(2)	Reducción	Penalización	Reducción Penalización (3)	Penalización adicional	Resuelto	FEADER	MAPA	CAPADR
1.188,00 €	0,00 €	0,00 €	0,00 €	0,00 €	1.188,00 €	1.009,80 €	116,54 €	61,66 €
Importe Unitario:	54,00 €	Nuevo Importe Unitario:	4,71 €					

(1) Con incidencias que retienen pago o deniegan el expediente.  
(2) Se calcula sobre superficie declarada admisible.  
(3) Aplicación del artículo 16 bis del RD 147/2023.

Puede verificar la integridad de una copia de este documento mediante la lectura del código QR adjunto o mediante el acceso a la dirección <https://ws050.juntadeandalucia.es/verificarFirma> indicando el código de VERIFICACIÓN

FIRMADO POR	RAQUEL MARIA ESPIN CRESPO	FECHA	26/06/2024
VERIFICACIÓN	Pk2jmMQ72K8YCCE9EQ8LU85ENJJ6M	PÁGINA	1619/8857



**RECINTOS PROPUESTOS**

REF.	REFERENCIA SIGPAC	CULTIVO	S/R	USO SIGPAC	Sup. Dec. admisible	Sup. Campo	Sup. Determ.	Sup. Resuelta
-1562274	14-035-008-00294-0001	BARBECHO TRADICIONAL	S		8,71		8,71	8,71
-1279821	14-035-008-00293-0001	BARBECHO TRADICIONAL	S		4,70		4,70	4,70
-1279820	14-035-008-00294-0001	BARBECHO TRADICIONAL	S		21,72		21,72	21,72
-1279721	14-035-007-00079-0001	TRANQUILLÓN	S		19,59		19,59	19,59
-1279682	14-035-007-00082-0001	TRANQUILLÓN	S		1,29		1,29	1,29
-1279681	14-035-007-00079-0001	AVENA	S		0,06		0,06	0,06
-1279672	14-035-007-00079-0001	AVENA	S		0,19		0,19	0,19
-1279659	14-035-007-00079-0001	TRIGO BLANDO	S		22,43		22,43	22,43
-1279570	14-035-007-00079-0021	AVENA	S		0,05		0,05	0,05
-1279554	14-035-007-00079-0023	AVENA	S		0,10		0,10	0,10
-1279553	14-035-007-00079-0025	AVENA	S		0,03		0,03	0,03
-1279552	14-035-007-00079-0024	AVENA	S		0,08		0,08	0,08
-1279551	14-035-007-00079-0027	AVENA	S		0,38		0,38	0,38
-1279550	14-035-007-00079-0001	AVENA	S		6,64		6,64	6,64
-1279549	14-035-007-00083-0001	AVENA	S		17,10		17,10	17,10
-1279548	14-035-006-00091-0003	TRIGO BLANDO	S		14,58		14,58	14,58
-477763	14-035-008-09033-0007	BARBECHO TRADICIONAL	S		0,17		0,17	0,17
-477762	14-035-008-09033-0008	BARBECHO TRADICIONAL	S		0,05		0,05	0,05
-477757	14-035-008-09033-0009	BARBECHO TRADICIONAL	S		0,12		0,12	0,12
-477756	14-035-008-09031-0001	BARBECHO TRADICIONAL	S		0,23		0,23	0,23
-477747	14-035-008-00269-0001	BARBECHO TRADICIONAL	S		0,04		0,04	0,04
1700000005375156	14-008-032-00038-0001	BARBECHO TRADICIONAL	S		44,91		44,91	44,91
1700000005375157	14-035-008-00267-0001	CEBADA	S		0,49		0,49	0,49
1700000005375158	14-035-008-00268-0005	CEBADA	S		0,18		0,18	0,18
1700000005375159	14-035-008-00267-0002	CEBADA	S		0,59		0,59	0,59
1700000005375160	14-035-008-00266-0001	CEBADA	S		0,08		0,08	0,08
1700000005375161	14-035-008-00265-0001	CEBADA	S		10,27		10,27	10,27
1700000005375162	14-035-008-00268-0003	CEBADA	S		19,56		19,56	19,56
1700000005375163	14-035-008-00264-0001	CEBADA	S		7,55		7,55	7,55
1700000005375164	14-035-008-00007-0001	BARBECHO TRADICIONAL	S		0,06		0,06	0,06
1700000005375165	14-035-008-00270-0001	BARBECHO TRADICIONAL	S		0,04		0,04	0,04
1700000005375166	14-035-008-09035-0001	BARBECHO TRADICIONAL	S		0,05		0,05	0,05
1700000005375167	14-035-008-00013-0001	MEZCLA VEZA - AVENA	S		12,71		12,71	12,71
1700000005375169	14-035-006-00045-0001	TRIGO BLANDO	S		10,10		10,10	10,10
1700000005375170	14-035-006-00050-0001	TRIGO BLANDO	S		3,97		3,97	3,97
1700000005375172	14-035-007-00025-0001	MEZCLA VEZA - AVENA	S		23,37		23,37	23,37

**INCIDENCIAS****INCIDENCIA DESCRIPCIÓN**

3795 Recinto declarado con una situación de riesgo de abandono.  
 Recinto:14-035-008-00007-00001 Cultivo: -  
 Recinto:14-035-008-00270-00001 Cultivo: -

**Datos considerados para el Cálculo de la Carga Ganadera del expediente**

Superficie determinada para Cálculo Carga Ganadera: 0,00 ha  
 Carga Ganadera del Expediente: 0,00 ugm/ha

**Incidencias de carga ganadera****INCIDENCIA DESCRIPCIÓN**

3795 Recinto declarado con una situación de riesgo de abandono.

(1) Con incidencias que retienen pago o deniegan el expediente.  
 (2) Se calcula sobre superficie declarada admisible.  
 (3) Aplicación del artículo 16 bis del RD 147/2023.

Puede verificar la integridad de una copia de este documento mediante la lectura del código QR adjunto o mediante el acceso a la dirección <https://ws050.juntadeandalucia.es/verificarFirma> indicando el código de VERIFICACIÓN

FIRMADO POR	RAQUEL MARIA ESPIN CRESPO	FECHA	26/06/2024
VERIFICACIÓN	Pk2jmMQ72K8YCCE9EQ8LU85ENJJ6M	PÁGINA	1620/8857






	Recinto:14-035-008-00007-00001	Cultivo: -
	Recinto:14-035-008-00270-00001	Cultivo: -
86132	Recinto superficie forrajera que no realiza la actividad de producción de pastoreo.	
	Recinto:14-035-008-00294-00001	Cultivo:20000 BARBECHO TRADICIONAL-SIN VARIEDAD Secano
	Recinto:14-035-008-00293-00001	Cultivo:20000 BARBECHO TRADICIONAL-SIN VARIEDAD Secano
	Recinto:14-035-008-00294-00001	Cultivo:20000 BARBECHO TRADICIONAL-SIN VARIEDAD Secano
	Recinto:14-035-008-09033-00007	Cultivo:20000 BARBECHO TRADICIONAL-SIN VARIEDAD Secano
	Recinto:14-035-008-09033-00008	Cultivo:20000 BARBECHO TRADICIONAL-SIN VARIEDAD Secano
	Recinto:14-035-008-09033-00009	Cultivo:20000 BARBECHO TRADICIONAL-SIN VARIEDAD Secano
	Recinto:14-035-008-09031-00001	Cultivo:20000 BARBECHO TRADICIONAL-SIN VARIEDAD Secano
	Recinto:14-035-008-00269-00001	Cultivo:20000 BARBECHO TRADICIONAL-SIN VARIEDAD Secano
	Recinto:14-008-032-00038-00001	Cultivo:20000 BARBECHO TRADICIONAL-SIN VARIEDAD Secano
	Recinto:14-035-008-00007-00001	Cultivo:20000 BARBECHO TRADICIONAL-SIN VARIEDAD Secano
	Recinto:14-035-008-00270-00001	Cultivo:20000 BARBECHO TRADICIONAL-SIN VARIEDAD Secano
	Recinto:14-035-008-09035-00001	Cultivo:20000 BARBECHO TRADICIONAL-SIN VARIEDAD Secano

(1) Con incidencias que retienen pago o deniegan el expediente.  
(2) Se calcula sobre superficie declarada admisible.  
(3) Aplicación del artículo 16 bis del RD 147/2023.

Puede verificar la integridad de una copia de este documento mediante la lectura del código QR adjunto o mediante el acceso a la dirección <https://ws050.juntadeandalucia.es/verificarFirma> indicando el código de VERIFICACIÓN

FIRMADO POR	RAQUEL MARIA ESPIN CRESPO	FECHA	26/06/2024
VERIFICACIÓN	Pk2jmMQ72K8YCCE9EQ8LU85ENJJ6M	PÁGINA	1621/8857





**APELLIDOS Y NOMBRE / RAZÓN SOCIAL**

GOMEZ PEÑA MARIA CARMEN

**NIF**

\*\*\*\*5994\*

**EXPEDIENTE**

1116856

**RESOLUCIÓN**

CONCESIÓN DE LA AYUDA

**DATOS DE MANTENIMIENTO UNIDADES**

**GRUPO DE PAGO**

ZONAS DE LIMITACIONES NATURALES

**Sup. Dec. Admisible**

3,99

**Sup. Resuelta**

3,99

**Sobredecl.**

0,00

**% Sobredecl.**

0,00

**RESUMEN DE PAGOS**

	<b>IMPORTE ( Euros )</b>			
	<b>RESUELTO</b>	<b>FEADER</b>	<b>MAPA</b>	<b>CAPADR</b>
Pago realizado	196,09	166,68	19,24	10,17
A pagar	19,37	16,46	1,90	1,01
<b>TOTAL</b>	<b>215,46</b>	<b>183,14</b>	<b>21,14</b>	<b>11,18</b>

**APLICACIÓN DE REDUCCIONES Y PENALIZACIONES (%)**

<b>Criterios de subvencionabilidad (1)</b>	<b>Presentación tardía</b>	<b>Omisión declaración</b>	<b>Condicionabilidad</b>
0,00	0,00	0,00	0,00

**IMPORTE ( Euros )**

Calculado(2)	Reducción	Penalización	Reducción Penalización (3)	Penalización adicional	Resuelto	FEADER	MAPA	CAPADR
215,46 €	0,00 €	0,00 €	0,00 €	0,00 €	215,46 €	183,14 €	21,14 €	11,18 €
Importe Unitario:	54,00 €	Nuevo Importe Unitario:	54,00 €					

**RECINTOS PROPUESTOS**

<b>REF.</b>	<b>REFERENCIA SIGPAC</b>	<b>CULTIVO</b>	<b>S/R</b>	<b>USO SIGPAC</b>	<b>Sup. Dec. admisible</b>	<b>Sup. Campo</b>	<b>Sup. Determ.</b>	<b>Sup. Resuelta</b>
-1518911	14-013-009-00167-0004	OLIVAR	S		0,01		0,01	0,01
-1518910	14-013-009-00167-0004	OLIVAR	S		0,01		0,01	0,01
1700000005286738	14-013-009-00065-0001	OLIVAR	S		0,07		0,07	0,07
1700000005286739	14-013-009-00067-0001	OLIVAR	S		0,63		0,63	0,63
1700000005286741	14-013-009-00073-0002	OLIVAR	S		3,27		3,27	3,27

(1) Con incidencias que retienen pago o deniegan el expediente.  
 (2) Se calcula sobre superficie declarada admisible.  
 (3) Aplicación del artículo 16 bis del RD 147/2023.

Puede verificar la integridad de una copia de este documento mediante la lectura del código QR adjunto o mediante el acceso a la dirección <https://ws050.juntadeandalucia.es/verificarFirma> indicando el código de VERIFICACIÓN

FIRMADO POR	RAQUEL MARIA ESPIN CRESPO	FECHA	26/06/2024
VERIFICACIÓN	Pk2jmMQ72K8YCCE9EQ8LU85ENJJ6M	PÁGINA	1622/8857





**APELLIDOS Y NOMBRE / RAZÓN SOCIAL**

GOMEZ POZO MARCOS ROMAN

**NIF**

\*\*\*\*4889\*

**EXPEDIENTE**

1079270

**RESOLUCIÓN**

CONCESIÓN DE LA AYUDA

**DATOS DE MANTENIMIENTO UNIDADES**

**GRUPO DE PAGO**

ZONAS DE LIMITACIONES NATURALES

**Sup. Dec. Admisible**

85,66

**Sup. Resuelta**

84,93

**Sobredecl.**

0,73

**% Sobredecl.**

0,85

**RESUMEN DE PAGOS**

	<b><u>IMPORTE ( Euros )</u></b>			
	<b><u>RESUELTO</u></b>	<b><u>FEADER</u></b>	<b><u>MAPA</u></b>	<b><u>CAPADR</u></b>
Pago realizado	849,08	721,72	83,29	44,07
A pagar	328,80	279,48	32,26	17,06
<b>TOTAL</b>	<b>1.177,88</b>	<b>1.001,20</b>	<b>115,55</b>	<b>61,13</b>

**APLICACIÓN DE REDUCCIONES Y PENALIZACIONES (%)**

<b><u>Criterios de subvencionabilidad (1)</u></b>	<b><u>Presentación tardía</u></b>	<b><u>Omisión declaración</u></b>	<b><u>Condicionabilidad</u></b>
0,00	0,00	0,00	0,00

**IMPORTE ( Euros )**

<b><u>Calculado(2)</u></b>	<b><u>Reducción</u></b>	<b><u>Penalización</u></b>	<b><u>Reducción Penalización (3)</u></b>	<b><u>Penalización adicional</u></b>	<b><u>Resuelto</u></b>	<b><u>FEADER</u></b>	<b><u>MAPA</u></b>	<b><u>CAPADR</u></b>
1.188,00 €	10,12 €	0,00 €	0,00 €	0,00 €	1.177,88 €	1.001,20 €	115,55 €	61,13 €
<b>Importe Unitario:</b>	<b>54,00 €</b>	<b>Nuevo Importe Unitario:</b>	<b>13,87 €</b>					

(1) Con incidencias que retienen pago o deniegan el expediente.  
 (2) Se calcula sobre superficie declarada admisible.  
 (3) Aplicación del artículo 16 bis del RD 147/2023.

Puede verificar la integridad de una copia de este documento mediante la lectura del código QR adjunto o mediante el acceso a la dirección <a href="https://ws050.juntadeandalucia.es/verificarFirma">https://ws050.juntadeandalucia.es/verificarFirma</a> indicando el código de VERIFICACIÓN				
FIRMADO POR	RAQUEL MARIA ESPIN CRESPO	FECHA	26/06/2024	
VERIFICACIÓN	Pk2jmMQ72K8YCCE9EQ8LU85ENJJ6M	PÁGINA	1623/8857	



**RECINTOS PROPUESTOS**

REF.	REFERENCIA SIGPAC	CULTIVO	S/R	USO SIGPAC	Sup. Dec. admisible	Sup. Campo	Sup. Determ.	Sup. Resuelta
-1628504	14-061-010-00047-0001	TRANQUILLÓN	S		0,92		0,92	0,92
-1628502	14-061-010-00046-0001	TRANQUILLÓN	S		1,13		1,13	1,13
-1628500	14-061-010-00045-0001	TRANQUILLÓN	S		29,19		29,19	29,19
-1511566	14-035-017-00350-0001	OLIVAR	S		0,73		0,73	0,00
-1511554	14-035-022-00049-0002	BARBECHO TRADICIONAL	S		0,46		0,46	0,46
-1251428	14-035-020-00346-0001	OLIVAR	S		0,07		0,07	0,07
-1251329	14-035-017-00344-0001	OLIVAR	S		0,16		0,16	0,16
-1251328	14-035-017-00346-0001	OLIVAR	S		0,19		0,19	0,19
-1251287	14-035-019-00705-0001	OLIVAR	S		0,38		0,38	0,38
-1251286	14-035-019-00705-0002	BARBECHO TRADICIONAL	S		0,62		0,62	0,62
-1251177	14-035-024-00385-0001	OLIVAR	S		1,08		1,08	1,08
-1250904	14-035-041-00005-0002	TRANQUILLÓN	S		4,66		4,66	4,66
-1107705	14-035-048-00523-0001	OLIVAR	S		0,29		0,29	0,29
-1107616	14-035-048-00522-0001	OLIVAR	S		0,68		0,68	0,68
5517130	14-035-021-00130-0001	OLIVAR	S		0,46		0,46	0,46
5517762	14-035-019-00129-0002	BARBECHO TRADICIONAL	S		0,28		0,28	0,28
1700000005852535	14-008-027-00269-0001	TRITICALE	S		2,04		2,04	2,04
1700000005852536	14-035-020-00065-0001	AVENA	S		0,70		0,70	0,70
1700000005852538	14-035-019-00067-0001	AVENA	S		0,16		0,16	0,16
1700000005852539	14-035-020-00064-0001	AVENA	S		0,57		0,57	0,57
1700000005852540	14-035-017-00349-0001	OLIVAR	S		2,05		2,05	2,05
1700000005852541	14-035-019-00066-0001	AVENA	S		0,46		0,46	0,46
1700000005852542	14-035-019-00096-0002	OLIVAR	S		1,52		1,52	1,52
1700000005852543	14-035-017-00146-0002	OLIVAR	S		0,59		0,59	0,59
1700000005852544	14-035-017-00155-0001	OLIVAR	S		0,79		0,79	0,79
1700000005852547	14-035-021-00034-0001	CEBADA	S		0,29		0,29	0,29
1700000005852548	14-035-022-00221-0001	CEBADA	S		1,12		1,12	1,12
1700000005852549	14-035-017-00348-0001	OLIVAR	S		0,51		0,51	0,51
1700000005852550	14-035-020-00363-0001	CEBADA	S		0,06		0,06	0,06
1700000005852552	14-035-005-00054-0001	AVENA	S		0,32		0,32	0,32
1700000005852557	14-035-018-00164-0001	TRIGO BLANDO	S		1,09		1,09	1,09
1700000005852560	14-035-005-00026-0003	AVENA	S		6,14		6,14	6,14
1700000005852562	14-035-020-00357-0001	BARBECHO TRADICIONAL	S		1,92		1,92	1,92
1700000005852563	14-035-020-00358-0001	BARBECHO TRADICIONAL	S		1,94		1,94	1,94
1700000005852565	14-035-009-00178-0002	BARBECHO TRADICIONAL	S		1,33		1,33	1,33
1700000005852566	14-035-005-00055-0001	AVENA	S		0,93		0,93	0,93
1700000005852572	14-035-019-00096-0003	BARBECHO TRADICIONAL	S		2,77		2,77	2,77
1700000005852577	14-035-018-00148-0001	BARBECHO TRADICIONAL	S		0,91		0,91	0,91
1700000005852578	14-035-018-00140-0001	BARBECHO TRADICIONAL	S		3,32		3,32	3,32
1700000005852579	14-035-020-00070-0001	CEBADA	S		3,07		3,07	3,07
1700000005852580	14-035-018-00145-0001	BARBECHO TRADICIONAL	S		1,01		1,01	1,01
1700000005852581	14-035-019-00672-0001	CEBADA	S		0,41		0,41	0,41
1700000005852583	14-035-017-00456-0001	BARBECHO TRADICIONAL	S		1,36		1,36	1,36
1700000005852586	14-035-005-00025-0001	AVENA	S		0,71		0,71	0,71
1700000005852588	14-035-020-00362-0001	CEBADA	S		5,04		5,04	5,04
1700000005852590	14-035-020-00071-0001	CEBADA	S		0,17		0,17	0,17
1700000005852592	14-035-016-00339-0003	OLIVAR	S		0,33		0,33	0,33
1700000005852593	14-035-016-00340-0001	OLIVAR	S		0,30		0,30	0,30
1700000005852594	14-035-016-00341-0001	OLIVAR	S		0,30		0,30	0,30
1700000005852595	14-035-016-00344-0001	OLIVAR	S		0,13		0,13	0,13

(1) Con incidencias que retienen pago o deniegan el expediente.  
 (2) Se calcula sobre superficie declarada admisible.  
 (3) Aplicación del artículo 16 bis del RD 147/2023.

Puede verificar la integridad de una copia de este documento mediante la lectura del código QR adjunto o mediante el acceso a la dirección <a href="https://ws050.juntadeandalucia.es/verificarFirma">https://ws050.juntadeandalucia.es/verificarFirma</a> indicando el código de VERIFICACIÓN					
FIRMADO POR	RAQUEL MARIA ESPIN CRESPO		FECHA		26/06/2024
VERIFICACIÓN	Pk2jmMQ72K8YCCE9EQ8LU85ENJJ6M		PÁGINA		1624/8857



**INCIDENCIAS**

**INCIDENCIA DESCRIPCIÓN**

- 3790 Recinto declarado inactivo  
Recinto:14-035-017-00350-00001 Cultivo: -
- 3795 Recinto declarado con una situación de riesgo de abandono.  
Recinto:14-035-022-00049-00002 Cultivo: -

**Datos considerados para el Cálculo de la Carga Ganadera del expediente**

Superficie determinada para Cálculo Carga Ganadera: 0,00 ha  
Carga Ganadera del Expediente: 0,00 ugm/ha

**Incidentes de carga ganadera**

**INCIDENCIA DESCRIPCIÓN**

- 3795 Recinto declarado con una situación de riesgo de abandono.  
Recinto:14-035-022-00049-00002 Cultivo: -
- 86132 Recinto superficie forrajera que no realiza la actividad de producción de pastoreo.  
Recinto:14-035-022-00049-00002 Cultivo:20000 BARBECHO TRADICIONAL-SIN VARIEDAD Secano  
Recinto:14-035-019-00705-00002 Cultivo:20000 BARBECHO TRADICIONAL-SIN VARIEDAD Secano  
Recinto:14-035-019-00129-00002 Cultivo:20000 BARBECHO TRADICIONAL-SIN VARIEDAD Secano  
Recinto:14-035-020-00357-00001 Cultivo:20000 BARBECHO TRADICIONAL-SIN VARIEDAD Secano  
Recinto:14-035-020-00358-00001 Cultivo:20000 BARBECHO TRADICIONAL-SIN VARIEDAD Secano  
Recinto:14-035-009-00178-00002 Cultivo:20000 BARBECHO TRADICIONAL-SIN VARIEDAD Secano  
Recinto:14-035-019-00096-00003 Cultivo:20000 BARBECHO TRADICIONAL-SIN VARIEDAD Secano  
Recinto:14-035-018-00148-00001 Cultivo:20000 BARBECHO TRADICIONAL-SIN VARIEDAD Secano  
Recinto:14-035-018-00140-00001 Cultivo:20000 BARBECHO TRADICIONAL-SIN VARIEDAD Secano  
Recinto:14-035-018-00145-00001 Cultivo:20000 BARBECHO TRADICIONAL-SIN VARIEDAD Secano  
Recinto:14-035-017-00456-00001 Cultivo:20000 BARBECHO TRADICIONAL-SIN VARIEDAD Secano

(1) Con incidencias que retienen pago o deniegan el expediente.  
(2) Se calcula sobre superficie declarada admisible.  
(3) Aplicación del artículo 16 bis del RD 147/2023.

Puede verificar la integridad de una copia de este documento mediante la lectura del código QR adjunto o mediante el acceso a la dirección <a href="https://ws050.juntadeandalucia.es/verificarFirma">https://ws050.juntadeandalucia.es/verificarFirma</a> indicando el código de VERIFICACIÓN				
FIRMADO POR	RAQUEL MARIA ESPIN CRESPO	FECHA	26/06/2024	
VERIFICACIÓN	Pk2jmMQ72K8YCCE9EQ8LU85ENJJ6M	PÁGINA	1625/8857	

**APELLIDOS Y NOMBRE / RAZÓN SOCIAL**

GOMEZ RAMIREZ FLORENCIO

**NIF**

\*\*\*0444\*

**EXPEDIENTE**

1219770

**RESOLUCIÓN**

CONCESIÓN DE LA AYUDA

**DATOS DE MANTENIMIENTO UNIDADES****GRUPO DE PAGO**

ZONAS DE LIMITACIONES NATURALES

**Sup. Dec.  
Admisible**

48,71

**Sup.  
Resuelta**

48,71

**Sobredecl.**

0,00

**% Sobredecl.**

0,00

**RESUMEN DE PAGOS**

	<b>IMPORTE ( Euros )</b>			
	<b>RESUELTO</b>	<b>FEADER</b>	<b>MAPA</b>	<b>CAPADR</b>
Pago realizado	1.080,53	918,45	106,00	56,08
A pagar	105,52	89,69	10,35	5,48
<b>TOTAL</b>	<b>1.186,05</b>	<b>1.008,14</b>	<b>116,35</b>	<b>61,56</b>

**APLICACIÓN DE REDUCCIONES Y PENALIZACIONES (%)**

<b>Criterios de subvencionabilidad (1)</b>	<b>Presentación tardía</b>	<b>Omisión declaración</b>	<b>Condicionabilidad</b>
0,00	0,00	0,00	0,00

**IMPORTE ( Euros )**

Calculado(2)	Reducción	Penalización	Reducción Penalización (3)	Penalización adicional	Resuelto	FEADER	MAPA	CAPADR
1.186,05 €	0,00 €	0,00 €	0,00 €	0,00 €	1.186,05 €	1.008,14 €	116,35 €	61,56 €
Importe Unitario:	54,00 €	Nuevo Importe Unitario:	24,35 €					

(1) Con incidencias que retienen pago o deniegan el expediente.  
(2) Se calcula sobre superficie declarada admisible.  
(3) Aplicación del artículo 16 bis del RD 147/2023.

Puede verificar la integridad de una copia de este documento mediante la lectura del código QR adjunto o mediante el acceso a la dirección <https://ws050.juntadeandalucia.es/verificarFirma> indicando el código de VERIFICACIÓN

FIRMADO POR	RAQUEL MARIA ESPIN CRESPO	FECHA	26/06/2024
VERIFICACIÓN	Pk2jmMQ72K8YCCE9EQ8LU85ENJJ6M	PÁGINA	1626/8857







**RECINTOS PROPUESTOS**

REF.	REFERENCIA SIGPAC	CULTIVO	S/R	USO SIGPAC	Sup. Dec. admisible	Sup. Campo	Sup. Determ.	Sup. Resuelta
-1492526	14-046-008-00030-0003	OLIVAR	S		0,67		0,67	0,67
-1492525	14-046-008-00029-0002	OLIVAR	S		0,39		0,39	0,39
-1492524	14-046-008-00028-0003	OLIVAR	S		0,35		0,35	0,35
-1068860	14-046-002-09011-0002	OLIVAR	S		0,01		0,01	0,01
-1068857	14-046-002-09012-0001	OLIVAR	S		0,03		0,03	0,03
5268773	14-046-002-00035-0001	OLIVAR	S		22,00		22,00	22,00
5268796	14-046-002-00043-0003	OLIVAR	S		0,52		0,52	0,52
5268811	14-046-002-00043-0002	OLIVAR	S		1,26		1,26	1,26
5268814	14-046-002-00046-0002	OLIVAR	S		0,70		0,70	0,70
5268822	14-046-002-00256-0002	OLIVAR	S		0,25		0,25	0,25
5268858	14-046-002-09005-0008	OLIVAR	S		0,10		0,10	0,10
1700000006052003	14-046-012-00104-0001	OLIVAR	S		0,42		0,42	0,42
1700000006052004	14-046-012-00105-0001	OLIVAR	S		0,02		0,02	0,02
1700000006052007	14-046-012-00574-0002	OLIVAR	S		0,11		0,11	0,11
1700000006052008	14-046-012-00577-0002	OLIVAR	S		0,35		0,35	0,35
1700000006052009	14-046-012-00579-0001	OLIVAR	S		0,01		0,01	0,01
1700000006052010	14-046-012-00589-0001	OLIVAR	S		0,22		0,22	0,22
1700000006052011	14-046-007-00049-0001	OLIVAR	S		0,61		0,61	0,61
1700000006052012	14-046-007-00051-0001	OLIVAR	S		0,02		0,02	0,02
1700000006052013	14-046-007-00052-0002	OLIVAR	S		1,28		1,28	1,28
1700000006052014	14-046-007-00100-0001	OLIVAR	S		0,77		0,77	0,77
1700000006052015	14-046-012-00251-0001	OLIVAR	S		2,12		2,12	2,12
1700000006052016	14-046-012-00097-0001	OLIVAR	S		1,29		1,29	1,29
1700000006052017	14-046-012-00098-0003	OLIVAR	S		0,02		0,02	0,02
1700000006052018	14-046-012-00101-0001	OLIVAR	S		0,02		0,02	0,02
1700000006052019	14-046-012-00102-0002	OLIVAR	S		0,10		0,10	0,10
1700000006052020	14-046-012-00103-0001	OLIVAR	S		0,03		0,03	0,03
1700000006052022	14-046-006-00353-0001	OLIVAR	S		0,02		0,02	0,02
1700000006052023	14-046-006-00354-0001	OLIVAR	S		0,39		0,39	0,39
1700000006052025	14-046-007-00021-0001	OLIVAR	S		0,02		0,02	0,02
1700000006052026	14-046-012-00578-0001	OLIVAR	S		0,03		0,03	0,03
1700000006052027	14-046-008-00041-0001	OLIVAR	S		0,10		0,10	0,10
1700000006052028	14-046-008-00042-0002	OLIVAR	S		0,10		0,10	0,10
1700000006052029	14-046-008-00043-0002	OLIVAR	S		0,32		0,32	0,32
1700000006052030	14-046-008-00044-0002	OLIVAR	S		0,39		0,39	0,39
1700000006052031	14-046-008-00049-0001	OLIVAR	S		0,01		0,01	0,01
1700000006052032	14-046-012-00012-0001	OLIVAR	S		0,01		0,01	0,01
1700000006052033	14-046-012-00013-0002	OLIVAR	S		0,02		0,02	0,02
1700000006052034	14-046-012-00062-0002	OLIVAR	S		0,32		0,32	0,32
1700000006052035	14-046-012-00067-0003	OLIVAR	S		0,06		0,06	0,06
1700000006052036	14-046-012-09015-0001	OLIVAR	S		0,03		0,03	0,03
1700000006052037	14-046-001-00109-0001	OLIVAR	S		0,03	0,00	0,03	0,00
1700000006052038	14-046-001-00110-0003	OLIVAR	S		0,20		0,20	0,20
1700000006052039	14-046-001-00111-0001	OLIVAR	S		0,76		0,76	0,73
1700000006052041	14-046-001-00113-0003	OLIVAR	S		0,55		0,55	0,53
1700000006052042	14-046-008-00099-0001	OLIVAR	S		0,01		0,01	0,01
1700000006052043	14-046-008-00116-0001	OLIVAR	S		0,05		0,05	0,05
1700000006052044	14-046-011-00137-0001	OLIVAR	S		1,34		1,34	1,34
1700000006052045	14-046-011-00138-0001	OLIVAR	S		0,08		0,08	0,08
1700000006052046	14-046-010-00553-0002	OLIVAR	S		0,24		0,24	0,24
1700000006052047	14-046-010-00554-0002	OLIVAR	S		0,01		0,01	0,01
1700000006052048	14-046-010-00551-0001	OLIVAR	S		0,15		0,15	0,15

(1) Con incidencias que retienen pago o deniegan el expediente.  
 (2) Se calcula sobre superficie declarada admisible.  
 (3) Aplicación del artículo 16 bis del RD 147/2023.

Puede verificar la integridad de una copia de este documento mediante la lectura del código QR adjunto o mediante el acceso a la dirección <a href="https://ws050.juntadeandalucia.es/verificarFirma">https://ws050.juntadeandalucia.es/verificarFirma</a> indicando el código de VERIFICACIÓN					
FIRMADO POR	RAQUEL MARIA ESPIN CRESPO		FECHA		26/06/2024
VERIFICACIÓN	Pk2jmMQ72K8YCCE9EQ8LU85ENJJ6M		PÁGINA		1627/8857

**RECINTOS PROPUESTOS**

REF.	REFERENCIA SIGPAC	CULTIVO	S/R	USO SIGPAC	Sup. Dec. admisible	Sup. Campo	Sup. Determ.	Sup. Resuelta
170000006052049	14-046-008-00032-0001	OLIVAR	S		0,68		0,68	0,68
170000006052053	14-046-001-00111-0002	OLIVAR	S		0,05		0,05	0,05
170000006052054	14-046-008-00014-0001	OLIVAR	S		0,44		0,44	0,44
170000006052055	14-046-008-00015-0001	OLIVAR	S		0,48		0,48	0,48
170000006052056	14-046-008-00016-0002	OLIVAR	S		0,12		0,12	0,12
170000006052057	14-046-012-00010-0002	OLIVAR	S		0,07		0,07	0,07
170000006052058	14-046-012-00011-0002	OLIVAR	S		0,67		0,67	0,67
170000006052059	14-046-011-00008-0003	OLIVAR	S		0,04		0,04	0,04
170000006052060	14-046-011-00009-0001	OLIVAR	S		0,06		0,06	0,06
170000006052061	14-046-008-00322-0001	OLIVAR	S		0,74		0,74	0,74
170000006052062	14-046-008-00325-0001	OLIVAR	S		0,03		0,03	0,03
170000006052063	14-046-011-00055-0004	OLIVAR	S		0,02		0,02	0,02
170000006052064	14-046-011-00056-0001	OLIVAR	S		0,01		0,01	0,01
170000006052065	14-046-011-00057-0003	OLIVAR	S		0,01		0,01	0,01
170000006052066	14-046-011-00391-0001	OLIVAR	S		2,42		2,42	2,42
170000006052067	14-046-006-00374-0001	OLIVAR	S		0,65		0,65	0,65
170000006052068	14-046-006-00375-0002	OLIVAR	S		0,54		0,54	0,54
170000006052069	14-046-011-00046-0001	OLIVAR	S		0,26		0,26	0,26
170000006052070	14-046-011-00049-0001	OLIVAR	S		0,05		0,05	0,05
170000006052071	14-046-008-00039-0001	OLIVAR	S		0,01		0,01	0,01
170000006052072	14-046-001-00110-0004	OLIVAR	S		0,02		0,02	0,02
170000006052073	14-046-006-00001-0005	OLIVAR	S		0,02		0,02	0,02
170000006052074	14-046-006-00071-0002	OLIVAR	S		0,96		0,96	0,96
170000006052075	14-046-006-00074-0001	OLIVAR	S		0,02		0,02	0,02
170000006052076	14-046-011-00045-0001	OLIVAR	S		1,47		1,47	1,47
170000006052077	14-046-001-00129-0001	OLIVAR	S		0,04		0,04	0,04

**INCIDENCIAS****INCIDENCIA DESCRIPCIÓN**

- 4272 Verifica que las líneas de declaración de las Solicitudes Únicas no tienen solapes con la capa de Retroactividad Gráfica (ambas de la misma campaña) a nivel de expediente/línea de declaración gráfica de la solicitud.  
 Recinto:14-046-001-00111-00001 Cultivo: - Agregado de la referencia del recinto.:0 Zona de la referencia del recinto.:0 Superficie solapada.:0,03 Id. Incid.:95153538  
 Recinto:14-046-001-00113-00003 Cultivo: - Agregado de la referencia del recinto.:0 Zona de la referencia del recinto.:0 Superficie solapada.:0,02 Id. Incid.:95153539

(1) Con incidencias que retienen pago o deniegan el expediente.  
 (2) Se calcula sobre superficie declarada admisible.  
 (3) Aplicación del artículo 16 bis del RD 147/2023.

Puede verificar la integridad de una copia de este documento mediante la lectura del código QR adjunto o mediante el acceso a la dirección <a href="https://ws050.juntadeandalucia.es/verificarFirma">https://ws050.juntadeandalucia.es/verificarFirma</a> indicando el código de VERIFICACIÓN					
FIRMADO POR	RAQUEL MARIA ESPIN CRESPO		FECHA		26/06/2024
VERIFICACIÓN	Pk2jmMQ72K8YCCE9EQ8LU85ENJJ6M		PÁGINA		1628/8857

**APELLIDOS Y NOMBRE / RAZÓN SOCIAL**

GOMEZ RAMIRO MARIA ROSARIO

**NIF**

\*\*\*3174\*

**EXPEDIENTE**

1126154

**RESOLUCIÓN**

CONCESIÓN DE LA AYUDA

**DATOS DE MANTENIMIENTO UNIDADES****GRUPO DE PAGO**

ZONAS DE LIMITACIONES NATURALES

**Sup. Dec.  
Admisible**

82,38

**Sup.  
Resuelta**

82,38

**Sobredecl.**

0,00

**% Sobredecl.**

0,00

**RESUMEN DE PAGOS**

	<b>IMPORTE ( Euros )</b>			
	<b>RESUELTO</b>	<b>FEADER</b>	<b>MAPA</b>	<b>CAPADR</b>
Pago realizado	1.081,20	919,02	106,06	56,12
A pagar	106,80	90,78	10,48	5,54
<b>TOTAL</b>	<b>1.188,00</b>	<b>1.009,80</b>	<b>116,54</b>	<b>61,66</b>

**APLICACIÓN DE REDUCCIONES Y PENALIZACIONES (%)**

<b>Criterios de subvencionabilidad (1)</b>	<b>Presentación tardía</b>	<b>Omisión declaración</b>	<b>Condicionalidad</b>
0,00	0,00	0,00	0,00

**IMPORTE ( Euros )**

Calculado(2)	Reducción	Penalización	Reducción Penalización (3)	Penalización adicional	Resuelto	FEADER	MAPA	CAPADR
1.188,00 €	0,00 €	0,00 €	0,00 €	0,00 €	1.188,00 €	1.009,80 €	116,54 €	61,66 €
<b>Importe Unitario:</b>	<b>54,00 €</b>	<b>Nuevo Importe Unitario:</b>			<b>14,42 €</b>			

**RECINTOS PROPUESTOS**

<b>REF.</b>	<b>REFERENCIA SIGPAC</b>	<b>CULTIVO</b>	<b>S/R</b>	<b>USO SIGPAC</b>	<b>Sup. Dec. admisible</b>	<b>Sup. Campo</b>	<b>Sup. Determ.</b>	<b>Sup. Resuelta</b>
170000007035821	14-069-008-00007-0004	PASTOS PERMANENTES DE 5 O MAS AÑOS	S		81,00		81,00	81,00
170000007035822	14-069-008-00007-0009	PASTOS PERMANENTES DE 5 O MAS AÑOS	S		0,04		0,04	0,04
170000007035825	14-069-008-00007-0008	PASTOS PERMANENTES DE 5 O MAS AÑOS	S		1,30		1,30	1,30
170000007035826	14-069-008-00007-0006	PASTOS PERMANENTES DE 5 O MAS AÑOS	S		0,04		0,04	0,04

**INCIDENCIAS****INCIDENCIA DESCRIPCIÓN**

75022	No Autoriza a que, en caso de la devolución por la entidad financiera (retrocesión bancaria) del pago en la cuenta corriente consignada en la solicitud y que está debidamente registrada en el sistema contable GIRO de la Junta de Andalucía, se proceda al pago en cualquier otra cuenta corriente de la titularidad del solicitante vigente en dicho sistema contable.
-------	--

(1) Con incidencias que retienen pago o deniegan el expediente.

(2) Se calcula sobre superficie declarada admisible.

(3) Aplicación del artículo 16 bis del RD 147/2023.

Puede verificar la integridad de una copia de este documento mediante la lectura del código QR adjunto o mediante el acceso a la dirección <https://ws050.juntadeandalucia.es/verificarFirma> indicando el código de VERIFICACIÓN

FIRMADO POR	RAQUEL MARIA ESPIN CRESPO	FECHA	26/06/2024
VERIFICACIÓN	Pk2jmMQ72K8YCCE9EQ8LU85ENJJ6M	PÁGINA	1629/8857





**Datos considerados para el Cálculo de la Carga Ganadera del expediente**

Superficie determinada para Cálculo Carga Ganadera: 82,38 ha

Carga Ganadera del Expediente: 1,31 ugm/ha

<u>Explotación</u>	<u>Especie</u>	<u>Ugm Calculada para CG</u>
ES140690000020	BOVINA	46,03
ES140690000020	PORCINO	62,25


**Recintos Determinados para el Cálculo de Garga Ganadera**

<u>REF.</u>	<u>REFERENCIA SIGPAC</u>	<u>CULTIVO</u>	<u>DESCRIPCIÓN CULTIVO</u>	<u>S/R</u>	<u>SUP. RESUELTA (ha)</u>
1700000007035821	14-069-008-00007-00004	62000	PASTOS PERMANENTES DE 5 O MAS AÑOS-SIN VARIEDAD	S	81,00
1700000007035822	14-069-008-00007-00009	62000	PASTOS PERMANENTES DE 5 O MAS AÑOS-SIN VARIEDAD	S	0,04
1700000007035825	14-069-008-00007-00008	62000	PASTOS PERMANENTES DE 5 O MAS AÑOS-SIN VARIEDAD	S	1,30
1700000007035826	14-069-008-00007-00006	62000	PASTOS PERMANENTES DE 5 O MAS AÑOS-SIN VARIEDAD	S	0,04

(1) Con incidencias que retienen pago o deniegan el expediente.  
(2) Se calcula sobre superficie declarada admisible.  
(3) Aplicación del artículo 16 bis del RD 147/2023.

Puede verificar la integridad de una copia de este documento mediante la lectura del código QR adjunto o mediante el acceso a la dirección <https://ws050.juntadeandalucia.es/verificarFirma> indicando el código de VERIFICACIÓN

FIRMADO POR	RAQUEL MARIA ESPIN CRESPO	FECHA	26/06/2024
VERIFICACIÓN	Pk2jmMQ72K8YCCCE9EQ8LU85ENJJ6M	PÁGINA	1630/8857





**APELLIDOS Y NOMBRE / RAZÓN SOCIAL**

GOMEZ ROMERO JOSE

**NIF**

\*\*\*\*2799\*

**EXPEDIENTE**

1224836

**RESOLUCIÓN**

CONCESIÓN DE LA AYUDA

**DATOS DE MANTENIMIENTO UNIDADES**

**GRUPO DE PAGO**

ZONAS DE LIMITACIONES NATURALES

**Sup. Dec.  
Admisible**

103,91

**Sup.  
Resuelta**

103,91

**Sobredecl.**

0,00

**% Sobredecl.**

0,00

**RESUMEN DE PAGOS**

	<b>IMPORTE ( Euros )</b>			
	<u>RESUELTO</u>	<u>FEADER</u>	<u>MAPA</u>	<u>CAPADR</u>
A pagar	1.188,00	1.009,80	116,54	61,66

**APLICACIÓN DE REDUCCIONES Y PENALIZACIONES (%)**

Criterios de subvencionabilidad (1)	Presentación tardía	Omisión declaración	Condicionabilidad
0,00	0,00	0,00	0,00

**IMPORTE ( Euros )**

Calculado(2)	Reducción	Penalización	Reducción Penalización (3)	Penalización adicional	Resuelto	FEADER	MAPA	CAPADR
1.188,00 €	0,00 €	0,00 €	0,00 €	0,00 €	1.188,00 €	1.009,80 €	116,54 €	61,66 €
Importe Unitario:	54,00 €	Nuevo Importe Unitario:		11,43 €				

(1) Con incidencias que retienen pago o deniegan el expediente.

(2) Se calcula sobre superficie declarada admisible.

(3) Aplicación del artículo 16 bis del RD 147/2023.

Puede verificar la integridad de una copia de este documento mediante la lectura del código QR adjunto o mediante el acceso a la dirección <https://ws050.juntadeandalucia.es/verificarFirma> indicando el código de VERIFICACIÓN

FIRMADO POR	RAQUEL MARIA ESPIN CRESPO	FECHA	26/06/2024	
VERIFICACIÓN	Pk2jmMQ72K8YCCE9EQ8LU85ENJJ6M	PÁGINA	1631/8857	

**RECINTOS PROPUESTOS**

REF.	REFERENCIA SIGPAC	CULTIVO	S/R	USO SIGPAC	Sup._Dec. admisible	Sup. Campo	Sup. Determ.	Sup. Resuelta
-1448214	14-051-008-00004-0001	GUISANTES	S		25,39		25,39	25,39
-1448169	14-051-009-00019-0004	PASTOS DE MENOS DE 5 AÑOS	S		6,57		6,57	6,57
-474789	14-051-009-00019-0004	TRANQUILLÓN	S		6,39		6,39	6,39
-474774	14-051-009-00019-0004	TRANQUILLÓN	S		5,14		5,14	5,14
-474226	14-062-030-00034-0001	CEBADA	S		3,17		3,17	3,17
-474220	14-062-030-00034-0002	CEBADA	S		1,07		1,07	1,07
-474214	14-062-030-00033-0001	CEBADA	S		3,41		3,41	3,41
-474163	14-062-030-00035-0002	CEBADA	S		1,17		1,17	1,17
-474153	14-062-030-00035-0001	CEBADA	S		1,69		1,69	1,69
-474147	14-062-030-00197-0001	CEBADA	S		1,52		1,52	1,52
-474139	14-062-030-00049-0001	CEBADA	S		1,66		1,66	1,66
-63533	14-051-009-00081-0002	SANDÍA	S		0,83		0,83	0,83
1700000007077450	14-062-030-00177-0004	TRANQUILLÓN	S		4,34		4,34	4,34
1700000007077454	14-062-030-00178-0001	TRANQUILLÓN	S		4,40		4,40	4,40
1700000007077459	14-051-009-00130-0002	TRANQUILLÓN	S		2,07		2,07	2,07
1700000007077460	14-051-009-00019-0007	OTROS FRUTALES	S		0,05		0,05	0,05
1700000007077461	14-051-009-00148-0002	SANDÍA	S		11,23		11,23	11,23
1700000007077462	14-051-009-00082-0003	BARBECHO TRADICIONAL	S		5,09		5,09	5,09
1700000007077463	14-051-009-00082-0006	PASTOS PERMANENTES DE 5 O MAS AÑOS	S		0,15		0,15	0,15
1700000007077464	14-051-019-00093-0001	PASTOS DE MENOS DE 5 AÑOS	S		1,54		1,54	1,54
1700000007077465	14-051-019-00094-0001	PASTOS DE MENOS DE 5 AÑOS	S		1,27		1,27	1,27
1700000007077469	14-062-030-00199-0001	TRANQUILLÓN	S		3,29		3,29	3,29
1700000007077470	14-051-005-00266-0001	TRANQUILLÓN	S		0,78		0,78	0,78
1700000007077471	14-062-030-00149-0001	TRANQUILLÓN	S		2,74		2,74	2,74
1700000007077472	14-051-019-00092-0001	PASTOS DE MENOS DE 5 AÑOS	S		1,86		1,86	1,86
1700000007077473	14-051-019-00095-0001	PASTOS DE MENOS DE 5 AÑOS	S		2,21		2,21	2,21
1700000007077474	14-051-009-00148-0005	PASTOS PERMANENTES DE 5 O MAS AÑOS	S		0,12		0,12	0,12
1700000007077475	14-051-009-00081-0001	PASTOS PERMANENTES DE 5 O MAS AÑOS	S		0,06		0,06	0,06
1700000007077481	14-051-005-00021-0001	TRANQUILLÓN	S		4,70		4,70	4,70

**INCIDENCIAS****INCIDENCIA DESCRIPCIÓN**

3790	Recinto declarado inactivo Recinto:14-051-008-00018-00001 Cultivo: - Recinto:14-051-008-00019-00001 Cultivo: -
3795	Recinto declarado con una situación de riesgo de abandono. Recinto:14-051-007-00016-00002 Cultivo: -
86121	Recinto superficie forrajera que no realiza la actividad de producción de pastoreo. Recinto:14-051-008-00027-00002 Cultivo:62000 PASTOS PERMANENTES DE 5 O MAS AÑOS-SIN VARIEDAD Secano Actividad Agraria del recinto:5
86122	Recinto superficie forrajera que realiza la actividad de producción de pastoreo y no declara el o los códigos del Registro de Explotaciones Ganaderas de Andalucía, REGA. Recinto:14-051-005-00368-00001 Cultivo:20000 BARBECHO TRADICIONAL-SIN VARIEDAD Secano Recinto:14-051-005-00369-00001 Cultivo:20000 BARBECHO TRADICIONAL-SIN VARIEDAD Secano Recinto:14-051-007-00016-00002 Cultivo:20000 BARBECHO TRADICIONAL-SIN VARIEDAD Secano Recinto:14-062-030-00190-00001 Cultivo:20000 BARBECHO TRADICIONAL-SIN VARIEDAD Secano
86123	Recinto superficie forrajera que en REGA no tiene clasificación zootécnica permitida. Recinto:14-051-008-00004-00001 Cultivo:63000 PASTOS DE MENOS DE 5 AÑOS-SIN VARIEDAD Secano Explotacion: ES140510006034 Recinto:14-051-008-00018-00001 Cultivo:62000 PASTOS PERMANENTES DE 5 O MAS AÑOS-SIN VARIEDAD Secano Explotacion:ES140510006034 Recinto:14-051-008-00019-00001 Cultivo:62000 PASTOS PERMANENTES DE 5 O MAS AÑOS-SIN VARIEDAD Secano Explotacion:ES140510006034
86124	Recinto de forrajera para Cálculo de Carga Ganadera que No pertenece a Explotación.

(1) Con incidencias que retienen pago o deniegan el expediente.

(2) Se calcula sobre superficie declarada admisible.

(3) Aplicación del artículo 16 bis del RD 147/2023.

Puede verificar la integridad de una copia de este documento mediante la lectura del código QR adjunto o mediante el acceso a la dirección <https://ws050.juntadeandalucia.es/verificarFirma> indicando el código de VERIFICACIÓN

FIRMADO POR

RAQUEL MARIA ESPIN CRESPO

FECHA

26/06/2024

VERIFICACIÓN

Pk2jmMQ72K8YCCE9EQ8LU85ENJJ6M

PÁGINA

1632/8857





**INCIDENCIAS**

**INCIDENCIA DESCRIPCIÓN**

	Recinto:14-051-005-00368-00001	Cultivo:20000	BARBECHO TRADICIONAL-SIN VARIEDAD	Secano
	Recinto:14-051-005-00369-00001	Cultivo:20000	BARBECHO TRADICIONAL-SIN VARIEDAD	Secano
	Recinto:14-051-007-00016-00002	Cultivo:20000	BARBECHO TRADICIONAL-SIN VARIEDAD	Secano
	Recinto:14-062-030-00190-00001	Cultivo:20000	BARBECHO TRADICIONAL-SIN VARIEDAD	Secano
86126	Recinto de forrajera para Cálculo de Carga Ganadera que No pertenece a Explotación con UGM válida.			
	Recinto:14-051-008-00004-00001	Cultivo:63000	PASTOS DE MENOS DE 5 AÑOS-SIN VARIEDAD	Secano Explotacion: ES140510006034
	Recinto:14-051-008-00007-00002	Cultivo:63000	PASTOS DE MENOS DE 5 AÑOS-SIN VARIEDAD	Secano Explotacion: ES140510006026
	Recinto:14-051-008-00008-00003	Cultivo:63000	PASTOS DE MENOS DE 5 AÑOS-SIN VARIEDAD	Secano Explotacion: ES140510006026
	Recinto:14-051-008-00010-00001	Cultivo:63000	PASTOS DE MENOS DE 5 AÑOS-SIN VARIEDAD	Secano Explotacion: ES140510006026
	Recinto:14-051-008-00015-00001	Cultivo:62000	PASTOS PERMANENTES DE 5 O MAS AÑOS-SIN VARIEDAD	Secano Explotacion:ES140510006026
	Recinto:14-051-008-00015-00002	Cultivo:62000	PASTOS PERMANENTES DE 5 O MAS AÑOS-SIN VARIEDAD	Secano Explotacion:ES140510006026
	Recinto:14-051-008-00016-00002	Cultivo:62000	PASTOS PERMANENTES DE 5 O MAS AÑOS-SIN VARIEDAD	Secano Explotacion:ES140510006026
	Recinto:14-051-008-00016-00004	Cultivo:62000	PASTOS PERMANENTES DE 5 O MAS AÑOS-SIN VARIEDAD	Secano Explotacion:ES140510006026
	Recinto:14-051-008-00016-00006	Cultivo:62000	PASTOS PERMANENTES DE 5 O MAS AÑOS-SIN VARIEDAD	Secano Explotacion:ES140510006026
	Recinto:14-051-008-00016-00008	Cultivo:62000	PASTOS PERMANENTES DE 5 O MAS AÑOS-SIN VARIEDAD	Secano Explotacion:ES140510006026
	Recinto:14-051-008-00017-00001	Cultivo:62000	PASTOS PERMANENTES DE 5 O MAS AÑOS-SIN VARIEDAD	Secano Explotacion:ES140510006026
	Recinto:14-051-008-00018-00001	Cultivo:62000	PASTOS PERMANENTES DE 5 O MAS AÑOS-SIN VARIEDAD	Secano Explotacion:ES140510006034
	Recinto:14-051-008-00019-00001	Cultivo:62000	PASTOS PERMANENTES DE 5 O MAS AÑOS-SIN VARIEDAD	Secano Explotacion:ES140510006034
	Recinto:14-051-008-00025-00002	Cultivo:63000	PASTOS DE MENOS DE 5 AÑOS-SIN VARIEDAD	Secano Explotacion: ES140510006026
	Recinto:14-051-008-00026-00001	Cultivo:63000	PASTOS DE MENOS DE 5 AÑOS-SIN VARIEDAD	Secano Explotacion: ES140510006026
	Recinto:14-051-008-00027-00002	Cultivo:62000	PASTOS PERMANENTES DE 5 O MAS AÑOS-SIN VARIEDAD	Secano Explotacion:ES140510006026

**Datos considerados para el Cálculo de la Carga Ganadera del expediente**

Superficie determinada para Cálculo Carga Ganadera: 13,78 ha  
 Carga Ganadera del Expediente: 3,54 ugm/ha

<u>Explotación</u>	<u>Especie</u>	<u>Ugm Calculada para CG</u>
ES140510000425	OVINA	13,49
ES140510000425	PORCINO	35,30

**Recintos Determinados para el Cálculo de Carga Ganadera**

<u>REF.</u>	<u>REFERENCIA SIGPAC</u>	<u>CULTIVO</u>	<u>DESCRIPCIÓN CULTIVO</u>	<u>S/R</u>	<u>SUP. RESUELTA (ha)</u>
-1448169	14-051-009-00019-00004	63000	PASTOS DE MENOS DE 5 AÑOS-SIN VARIEDAD	S	6,57
1700000007077463	14-051-009-00082-00006	62000	PASTOS PERMANENTES DE 5 O MAS AÑOS-SIN VARIEDAD	S	0,15
1700000007077464	14-051-019-00093-00001	63000	PASTOS DE MENOS DE 5 AÑOS-SIN VARIEDAD	S	1,54
1700000007077465	14-051-019-00094-00001	63000	PASTOS DE MENOS DE 5 AÑOS-SIN VARIEDAD	S	1,27
1700000007077472	14-051-019-00092-00001	63000	PASTOS DE MENOS DE 5 AÑOS-SIN VARIEDAD	S	1,86
1700000007077473	14-051-019-00095-00001	63000	PASTOS DE MENOS DE 5 AÑOS-SIN VARIEDAD	S	2,21
1700000007077474	14-051-009-00148-00005	62000	PASTOS PERMANENTES DE 5 O MAS AÑOS-SIN VARIEDAD	S	0,12
1700000007077475	14-051-009-00081-00001	62000	PASTOS PERMANENTES DE 5 O MAS AÑOS-SIN VARIEDAD	S	0,06

(1) Con incidencias que retienen pago o deniegan el expediente.  
 (2) Se calcula sobre superficie declarada admisible.  
 (3) Aplicación del artículo 16 bis del RD 147/2023.

Puede verificar la integridad de una copia de este documento mediante la lectura del código QR adjunto o mediante el acceso a la dirección <a href="https://ws050.juntadeandalucia.es/verificarFirma">https://ws050.juntadeandalucia.es/verificarFirma</a> indicando el código de VERIFICACIÓN					
FIRMADO POR	RAQUEL MARIA ESPIN CRESPO		FECHA		26/06/2024
VERIFICACIÓN	Pk2jmMQ72K8YCC9E9EQ8LU85ENJJ6M		PÁGINA		1633/8857



**Incidencias de carga ganadera**

**INCIDENCIA DESCRIPCIÓN**

3790	Recinto declarado inactivo Recinto:14-051-008-00019-00001 Cultivo: - Recinto:14-051-008-00018-00001 Cultivo: -
3795	Recinto declarado con una situación de riesgo de abandono. Recinto:14-051-007-00016-00002 Cultivo: -
86122	Recinto superficie forrajera que realiza la actividad de producción de pastoreo y no declara el o los códigos del Registro de Explotaciones Ganaderas de Andalucía, REGA. Recinto:14-062-030-00190-00001 Cultivo:20000 BARBECHO TRADICIONAL-SIN VARIEDAD Secano Recinto:14-051-005-00368-00001 Cultivo:20000 BARBECHO TRADICIONAL-SIN VARIEDAD Secano Recinto:14-051-005-00369-00001 Cultivo:20000 BARBECHO TRADICIONAL-SIN VARIEDAD Secano Recinto:14-051-007-00016-00002 Cultivo:20000 BARBECHO TRADICIONAL-SIN VARIEDAD Secano
86123	Recinto superficie forrajera que en REGA no tiene clasificación zootécnica permitida. Recinto:14-051-008-00004-00001 Cultivo:63000 PASTOS DE MENOS DE 5 AÑOS-SIN VARIEDAD Secano Explotacion: ES140510006034 Recinto:14-051-008-00019-00001 Cultivo:62000 PASTOS PERMANENTES DE 5 O MAS AÑOS-SIN VARIEDAD Secano Explotacion:ES140510006034 Recinto:14-051-008-00018-00001 Cultivo:62000 PASTOS PERMANENTES DE 5 O MAS AÑOS-SIN VARIEDAD Secano Explotacion:ES140510006034
86124	Recinto de forrajera para Cálculo de Carga Ganadera que No pertenece a Explotación. Recinto:14-062-030-00190-00001 Cultivo:20000 BARBECHO TRADICIONAL-SIN VARIEDAD Secano Recinto:14-051-005-00368-00001 Cultivo:20000 BARBECHO TRADICIONAL-SIN VARIEDAD Secano Recinto:14-051-005-00369-00001 Cultivo:20000 BARBECHO TRADICIONAL-SIN VARIEDAD Secano Recinto:14-051-007-00016-00002 Cultivo:20000 BARBECHO TRADICIONAL-SIN VARIEDAD Secano
86126	Recinto de forrajera para Cálculo de Carga Ganadera que No pertenece a Explotación con UGM válida. Recinto:14-051-008-00017-00001 Cultivo:62000 PASTOS PERMANENTES DE 5 O MAS AÑOS-SIN VARIEDAD Secano Explotacion:ES140510006026 Recinto:14-051-008-00016-00006 Cultivo:62000 PASTOS PERMANENTES DE 5 O MAS AÑOS-SIN VARIEDAD Secano Explotacion:ES140510006026 Recinto:14-051-008-00016-00004 Cultivo:62000 PASTOS PERMANENTES DE 5 O MAS AÑOS-SIN VARIEDAD Secano Explotacion:ES140510006026 Recinto:14-051-008-00016-00008 Cultivo:62000 PASTOS PERMANENTES DE 5 O MAS AÑOS-SIN VARIEDAD Secano Explotacion:ES140510006026 Recinto:14-051-008-00015-00001 Cultivo:62000 PASTOS PERMANENTES DE 5 O MAS AÑOS-SIN VARIEDAD Secano Explotacion:ES140510006026 Recinto:14-051-008-00015-00002 Cultivo:62000 PASTOS PERMANENTES DE 5 O MAS AÑOS-SIN VARIEDAD Secano Explotacion:ES140510006026 Recinto:14-051-008-00016-00002 Cultivo:62000 PASTOS PERMANENTES DE 5 O MAS AÑOS-SIN VARIEDAD Secano Explotacion:ES140510006026 Recinto:14-051-008-00004-00001 Cultivo:63000 PASTOS DE MENOS DE 5 AÑOS-SIN VARIEDAD Secano Explotacion: ES140510006034 Recinto:14-051-008-00025-00002 Cultivo:63000 PASTOS DE MENOS DE 5 AÑOS-SIN VARIEDAD Secano Explotacion: ES140510006026 Recinto:14-051-008-00027-00002 Cultivo:62000 PASTOS PERMANENTES DE 5 O MAS AÑOS-SIN VARIEDAD Secano Explotacion:ES140510006026 Recinto:14-051-008-00019-00001 Cultivo:62000 PASTOS PERMANENTES DE 5 O MAS AÑOS-SIN VARIEDAD Secano Explotacion:ES140510006034 Recinto:14-051-008-00018-00001 Cultivo:62000 PASTOS PERMANENTES DE 5 O MAS AÑOS-SIN VARIEDAD Secano Explotacion:ES140510006034 Recinto:14-051-008-00007-00002 Cultivo:63000 PASTOS DE MENOS DE 5 AÑOS-SIN VARIEDAD Secano Explotacion: ES140510006026 Recinto:14-051-008-00026-00001 Cultivo:63000 PASTOS DE MENOS DE 5 AÑOS-SIN VARIEDAD Secano Explotacion: ES140510006026 Recinto:14-051-008-00010-00001 Cultivo:63000 PASTOS DE MENOS DE 5 AÑOS-SIN VARIEDAD Secano Explotacion: ES140510006026 Recinto:14-051-008-00008-00003 Cultivo:63000 PASTOS DE MENOS DE 5 AÑOS-SIN VARIEDAD Secano Explotacion: ES140510006026
86128	Recinto de Forrajeras que no ha contabilizado para Carga Ganadera por no tener una explotación válida para el cálculo de la Carga Ganadera Recinto:14-051-008-00017-00001 Cultivo:62 PASTOS PERMANENTES DE 5 O MAS AÑOS- Recinto:14-051-008-00016-00006 Cultivo:62 PASTOS PERMANENTES DE 5 O MAS AÑOS- Recinto:14-051-008-00016-00004 Cultivo:62 PASTOS PERMANENTES DE 5 O MAS AÑOS- Recinto:14-051-008-00016-00008 Cultivo:62 PASTOS PERMANENTES DE 5 O MAS AÑOS- Recinto:14-051-008-00015-00001 Cultivo:62 PASTOS PERMANENTES DE 5 O MAS AÑOS-

(1) Con incidencias que retienen pago o deniegan el expediente.  
(2) Se calcula sobre superficie declarada admisible.  
(3) Aplicación del artículo 16 bis del RD 147/2023.

Puede verificar la integridad de una copia de este documento mediante la lectura del código QR adjunto o mediante el acceso a la dirección <https://ws050.juntadeandalucia.es/verificarFirma> indicando el código de VERIFICACIÓN

FIRMADO POR	RAQUEL MARIA ESPIN CRESPO	FECHA	26/06/2024
VERIFICACIÓN	Pk2jmMQ72K8YCC9E9EQ8LU85ENJJ6M	PÁGINA	1634/8857







	Recinto:14-051-008-00015-00002	Cultivo:62	PASTOS PERMANENTES DE 5 O MAS AÑOS-
	Recinto:14-051-008-00016-00002	Cultivo:62	PASTOS PERMANENTES DE 5 O MAS AÑOS-
	Recinto:14-051-008-00025-00002	Cultivo:63	PASTOS DE MENOS DE 5 AÑOS-
	Recinto:14-051-008-00027-00002	Cultivo:62	PASTOS PERMANENTES DE 5 O MAS AÑOS-
	Recinto:14-051-008-00007-00002	Cultivo:63	PASTOS DE MENOS DE 5 AÑOS-
	Recinto:14-051-008-00026-00001	Cultivo:63	PASTOS DE MENOS DE 5 AÑOS-
	Recinto:14-051-008-00010-00001	Cultivo:63	PASTOS DE MENOS DE 5 AÑOS-
	Recinto:14-051-008-00008-00003	Cultivo:63	PASTOS DE MENOS DE 5 AÑOS-
	Recinto:14-051-008-00004-00001	Cultivo:63	PASTOS DE MENOS DE 5 AÑOS-
	Recinto:14-051-008-00019-00001	Cultivo:62	PASTOS PERMANENTES DE 5 O MAS AÑOS-
	Recinto:14-051-008-00018-00001	Cultivo:62	PASTOS PERMANENTES DE 5 O MAS AÑOS-
	Recinto:14-062-030-00190-00001	Cultivo:20	BARBECHO TRADICIONAL-
	Recinto:14-051-005-00368-00001	Cultivo:20	BARBECHO TRADICIONAL-
	Recinto:14-051-005-00369-00001	Cultivo:20	BARBECHO TRADICIONAL-
	Recinto:14-051-007-00016-00002	Cultivo:20	BARBECHO TRADICIONAL-
86132	Recinto superficie forrajera que no realiza la actividad de producción de pastoreo.		
	Recinto:14-051-008-00027-00002	Cultivo:62000	PASTOS PERMANENTES DE 5 O MAS AÑOS-SIN VARIEDAD Secano
	Recinto:14-051-009-00082-00003	Cultivo:20000	BARBECHO TRADICIONAL-SIN VARIEDAD Secano

(1) Con incidencias que retienen pago o deniegan el expediente.  
 (2) Se calcula sobre superficie declarada admisible.  
 (3) Aplicación del artículo 16 bis del RD 147/2023.

Puede verificar la integridad de una copia de este documento mediante la lectura del código QR adjunto o mediante el acceso a la dirección <a href="https://ws050.juntadeandalucia.es/verificarFirma">https://ws050.juntadeandalucia.es/verificarFirma</a> indicando el código de VERIFICACIÓN				
FIRMADO POR	RAQUEL MARIA ESPIN CRESPO	FECHA	26/06/2024	
VERIFICACIÓN	Pk2jmMQ72K8YCCCE9EQ8LU85ENJJ6M	PÁGINA	1635/8857	

**APELLIDOS Y NOMBRE / RAZÓN SOCIAL**

GOMEZ ROMERO JOSE ANTONIO

**NIF**

\*\*\*0830\*

**EXPEDIENTE**

1136472

**RESOLUCIÓN**

CONCESIÓN DE LA AYUDA

**DATOS DE MANTENIMIENTO UNIDADES****GRUPO DE PAGO**

ZONAS DE LIMITACIONES NATURALES

**Sup. Dec.  
Admisible**

10,86

**Sup.  
Resuelta**

10,86

**Sobredecl.**

0,00

**% Sobredecl.**

0,00

**RESUMEN DE PAGOS**

	<b>IMPORTE ( Euros )</b>			
	<b>RESUELTO</b>	<b>FEADER</b>	<b>MAPA</b>	<b>CAPADR</b>
Pago realizado	533,72	453,66	52,36	27,70
A pagar	52,72	44,81	5,17	2,74
<b>TOTAL</b>	<b>586,44</b>	<b>498,47</b>	<b>57,53</b>	<b>30,44</b>

**APLICACIÓN DE REDUCCIONES Y PENALIZACIONES (%)**

<b>Criterios de subvencionabilidad (1)</b>	<b>Presentación tardía</b>	<b>Omisión declaración</b>	<b>Condicionalidad</b>
0,00	0,00	0,00	0,00

**IMPORTE ( Euros )**

Calculado(2)	Reducción	Penalización	Reducción Penalización (3)	Penalización adicional	Resuelto	FEADER	MAPA	CAPADR
586,44 €	0,00 €	0,00 €	0,00 €	0,00 €	586,44 €	498,47 €	57,53 €	30,44 €
Importe Unitario:	54,00 €	Nuevo Importe Unitario:	54,00 €					

**RECINTOS PROPUESTOS**

<b>REF.</b>	<b>REFERENCIA SIGPAC</b>	<b>CULTIVO</b>	<b>S/R</b>	<b>USO SIGPAC</b>	<b>Sup. Dec. admisible</b>	<b>Sup. Campo</b>	<b>Sup. Determ.</b>	<b>Sup. Resuelta</b>
-1333947	14-038-011-00001-0001	OLIVAR	S		0,13		0,13	0,13
-540898	14-038-012-00041-0010	OLIVAR	S		0,02		0,02	0,02
1700000005538424	14-024-009-00108-0002	OLIVAR	S		0,10		0,10	0,10
1700000005538425	14-024-009-00109-0004	OLIVAR	S		0,13		0,13	0,13
1700000005538426	14-024-011-00287-0001	OLIVAR	S		0,23		0,23	0,23
1700000005538427	14-024-011-00288-0001	OLIVAR	S		0,18		0,18	0,18
1700000006656416	14-038-010-00045-0002	OLIVAR	S		3,31		3,31	3,31
1700000006656417	14-038-010-09015-0007	OLIVAR	S		0,06		0,06	0,06
1700000006656436	14-038-012-00040-0002	OLIVAR	S		0,01		0,01	0,01
1700000006656437	14-038-012-00041-0007	OLIVAR	S		4,82		4,82	4,82
1700000006656441	14-038-012-00040-0003	OLIVAR	S		0,05		0,05	0,05
1700000006656443	14-038-012-00040-0004	OLIVAR	S		1,82		1,82	1,82

(1) Con incidencias que retienen pago o deniegan el expediente.

(2) Se calcula sobre superficie declarada admisible.

(3) Aplicación del artículo 16 bis del RD 147/2023.

Puede verificar la integridad de una copia de este documento mediante la lectura del código QR adjunto o mediante el acceso a la dirección <https://ws050.juntadeandalucia.es/verificarFirma> indicando el código de VERIFICACIÓN

FIRMADO POR	RAQUEL MARIA ESPIN CRESPO	FECHA	26/06/2024
VERIFICACIÓN	Pk2jmMQ72K8YCCE9EQ8LU85ENJJJ6M	PÁGINA	1636/8857





**APELLIDOS Y NOMBRE / RAZÓN SOCIAL**

GOMEZ RUIZ DIONISIO

**NIF**

\*\*\*9769\*

**EXPEDIENTE**

1083163

**RESOLUCIÓN**

CONCESIÓN DE LA AYUDA

**DATOS DE MANTENIMIENTO UNIDADES**

**GRUPO DE PAGO**

ZONAS DE LIMITACIONES NATURALES

**Sup. Dec. Admisible**

226,26

**Sup. Resuelta**

226,26

**Sobredecl.**

0,00

**% Sobredecl.**

0,00

**RESUMEN DE PAGOS**

	<b>IMPORTE ( Euros )</b>			
	<b>RESUELTO</b>	<b>FEADER</b>	<b>MAPA</b>	<b>CAPADR</b>
Pago realizado	1.081,20	919,02	106,06	56,12
A pagar	106,80	90,78	10,48	5,54
<b>TOTAL</b>	<b>1.188,00</b>	<b>1.009,80</b>	<b>116,54</b>	<b>61,66</b>

**APLICACIÓN DE REDUCCIONES Y PENALIZACIONES (%)**

<b>Criterios de subvencionabilidad (1)</b>	<b>Presentación tardía</b>	<b>Omisión declaración</b>	<b>Condicionalidad</b>
0,00	0,00	0,00	0,00

**IMPORTE ( Euros )**

<b>Calculado(2)</b>	<b>Reducción</b>	<b>Penalización</b>	<b>Reducción Penalización (3)</b>	<b>Penalización adicional</b>	<b>Resuelto</b>	<b>FEADER</b>	<b>MAPA</b>	<b>CAPADR</b>
1.188,00 €	0,00 €	0,00 €	0,00 €	0,00 €	1.188,00 €	1.009,80 €	116,54 €	61,66 €
<b>Importe Unitario:</b>	<b>54,00 €</b>	<b>Nuevo Importe Unitario:</b>	<b>5,25 €</b>					

**RECINTOS PROPUESTOS**

<b>REF.</b>	<b>REFERENCIA SIGPAC</b>	<b>CULTIVO</b>	<b>S/R</b>	<b>USO SIGPAC</b>	<b>Sup. Dec. admisible</b>	<b>Sup. Campo</b>	<b>Sup. Determ.</b>	<b>Sup. Resuelta</b>
1700000006362740	14-062-006-00002-0002	PASTOS PERMANENTES DE 5 O MAS AÑOS	S		47,74		47,74	47,74
1700000006362741	14-062-007-00029-0005	PASTOS PERMANENTES DE 5 O MAS AÑOS	S		10,79		10,79	10,79
1700000006362742	14-062-007-00029-0004	PASTOS PERMANENTES DE 5 O MAS AÑOS	S		20,96		20,96	20,96
1700000006362743	14-062-006-00005-0002	PASTOS PERMANENTES DE 5 O MAS AÑOS	S		4,11		4,11	4,11
1700000006362744	14-062-006-00008-0001	PASTOS PERMANENTES DE 5 O MAS AÑOS	S		8,11		8,11	8,11
1700000006362745	14-062-017-00026-0001	PASTOS PERMANENTES DE 5 O MAS AÑOS	S		0,33		0,33	0,33
1700000006362746	14-062-017-00023-0004	PASTOS PERMANENTES DE 5 O MAS AÑOS	S		47,93		47,93	47,93
1700000006362747	14-062-017-00042-0004	PASTOS PERMANENTES DE 5 O MAS AÑOS	S		29,47		29,47	29,47
1700000006362748	14-062-017-00023-0005	PASTOS PERMANENTES DE 5 O MAS AÑOS	S		0,05		0,05	0,05
1700000006362749	14-062-006-00012-0002	PASTOS PERMANENTES DE 5 O MAS AÑOS	S		52,88		52,88	52,88
1700000006362750	14-062-006-00007-0002	PASTOS PERMANENTES DE 5 O MAS AÑOS	S		0,75		0,75	0,75
1700000006362751	14-062-017-00024-0001	PASTOS PERMANENTES DE 5 O MAS AÑOS	S		0,25		0,25	0,25
1700000006362752	14-062-006-00008-0006	PASTOS PERMANENTES DE 5 O MAS AÑOS	S		2,89		2,89	2,89

(1) Con incidencias que retienen pago o deniegan el expediente.  
 (2) Se calcula sobre superficie declarada admisible.  
 (3) Aplicación del artículo 16 bis del RD 147/2023.

Puede verificar la integridad de una copia de este documento mediante la lectura del código QR adjunto o mediante el acceso a la dirección <a href="https://ws050.juntadeandalucia.es/verificarFirma">https://ws050.juntadeandalucia.es/verificarFirma</a> indicando el código de VERIFICACIÓN					
FIRMADO POR	RAQUEL MARIA ESPIN CRESPO		FECHA		26/06/2024
VERIFICACIÓN	Pk2jmMQ72K8YCC9E9EQ8LU85ENJJ6M		PÁGINA		1637/8857

**Datos considerados para el Cálculo de la Carga Ganadera del expediente**

Superficie determinada para Cálculo Carga Ganadera: 226,26 ha

Carga Ganadera del Expediente: 0,34 ugm/ha

Explotación	Especie	Ugm Calculada para CG
ES140620000272	OVINA	37,81
ES140620000272	PORCINO	30,84
ES140620000552	OVINA	7,98
ES140620000552	PORCINO	0,54

**Recintos Determinados para el Cálculo de Carga Ganadera**

REF.	REFERENCIA SIGPAC	CULTIVO	DESCRIPCIÓN CULTIVO	S/R	SUP. RESUELTA (ha)
1700000006362740	14-062-006-00002-00002	62000	PASTOS PERMANENTES DE 5 O MAS AÑOS-SIN VARIEDAD	S	47,74
1700000006362741	14-062-007-00029-00005	62000	PASTOS PERMANENTES DE 5 O MAS AÑOS-SIN VARIEDAD	S	10,79
1700000006362742	14-062-007-00029-00004	62000	PASTOS PERMANENTES DE 5 O MAS AÑOS-SIN VARIEDAD	S	20,96
1700000006362743	14-062-006-00005-00002	62000	PASTOS PERMANENTES DE 5 O MAS AÑOS-SIN VARIEDAD	S	4,11
1700000006362744	14-062-006-00008-00001	62000	PASTOS PERMANENTES DE 5 O MAS AÑOS-SIN VARIEDAD	S	8,11
1700000006362745	14-062-017-00026-00001	62000	PASTOS PERMANENTES DE 5 O MAS AÑOS-SIN VARIEDAD	S	0,33
1700000006362746	14-062-017-00023-00004	62000	PASTOS PERMANENTES DE 5 O MAS AÑOS-SIN VARIEDAD	S	47,93
1700000006362747	14-062-017-00042-00004	62000	PASTOS PERMANENTES DE 5 O MAS AÑOS-SIN VARIEDAD	S	29,47
1700000006362748	14-062-017-00023-00005	62000	PASTOS PERMANENTES DE 5 O MAS AÑOS-SIN VARIEDAD	S	0,05
1700000006362749	14-062-006-00012-00002	62000	PASTOS PERMANENTES DE 5 O MAS AÑOS-SIN VARIEDAD	S	52,88
1700000006362750	14-062-006-00007-00002	62000	PASTOS PERMANENTES DE 5 O MAS AÑOS-SIN VARIEDAD	S	0,75
1700000006362751	14-062-017-00024-00001	62000	PASTOS PERMANENTES DE 5 O MAS AÑOS-SIN VARIEDAD	S	0,25
1700000006362752	14-062-006-00008-00006	62000	PASTOS PERMANENTES DE 5 O MAS AÑOS-SIN VARIEDAD	S	2,89

(1) Con incidencias que retienen pago o deniegan el expediente.  
(2) Se calcula sobre superficie declarada admisible.  
(3) Aplicación del artículo 16 bis del RD 147/2023.

Puede verificar la integridad de una copia de este documento mediante la lectura del código QR adjunto o mediante el acceso a la dirección <https://ws050.juntadeandalucia.es/verificarFirma> indicando el código de VERIFICACIÓN

FIRMADO POR	RAQUEL MARIA ESPIN CRESPO	FECHA	26/06/2024
VERIFICACIÓN	Pk2jmMQ72K8YCCE9EQ8LU85ENJJ6M	PÁGINA	1638/8857



**APELLIDOS Y NOMBRE / RAZÓN SOCIAL**

GÓMEZ TORIL EUGENIO ÁNGEL

**NIF**

\*\*\*\*2082\*

**EXPEDIENTE**

1179809

**RESOLUCIÓN**

CONCESIÓN DE LA AYUDA

**DATOS DE MANTENIMIENTO UNIDADES****GRUPO DE PAGO**  
ZONAS DE LIMITACIONES NATURALES**Sup. Dec. Admisible**  
106,25**Sup. Resuelta**  
106,25**Sobredecl.**  
0,00**% Sobredecl.**  
0,00**RESUMEN DE PAGOS**

	<b>IMPORTE ( Euros )</b>			
	<b>RESUELTO</b>	<b>FEADER</b>	<b>MAPA</b>	<b>CAPADR</b>
Pago realizado	1.081,20	919,02	106,06	56,12
A pagar	106,80	90,78	10,48	5,54
<b>TOTAL</b>	<b>1.188,00</b>	<b>1.009,80</b>	<b>116,54</b>	<b>61,66</b>

**APLICACIÓN DE REDUCCIONES Y PENALIZACIONES (%)**

<b>Criterios de subvencionabilidad (1)</b>	<b>Presentación tardía</b>	<b>Omisión declaración</b>	<b>Condicionalidad</b>
0,00	0,00	0,00	0,00

**IMPORTE ( Euros )**

Calculado(2)	Reducción	Penalización	Reducción Penalización (3)	Penalización adicional	Resuelto	FEADER	MAPA	CAPADR
1.188,00 €	0,00 €	0,00 €	0,00 €	0,00 €	1.188,00 €	1.009,80 €	116,54 €	61,66 €
<b>Importe Unitario:</b>	<b>54,00 €</b>	<b>Nuevo Importe Unitario:</b>			<b>11,18 €</b>			

**RECINTOS PROPUESTOS**

<b>REF.</b>	<b>REFERENCIA SIGPAC</b>	<b>CULTIVO</b>	<b>S/R</b>	<b>USO SIGPAC</b>	<b>Sup. Dec. admisible</b>	<b>Sup. Campo</b>	<b>Sup. Determ.</b>	<b>Sup. Resuelta</b>
6818165	14-016-025-00035-0001	PASTOS PERMANENTES DE 5 O MAS AÑOS	S		6,82		6,82	6,82
6818386	14-016-025-00035-0003	PASTOS PERMANENTES DE 5 O MAS AÑOS	S		0,57		0,57	0,57
1700000006524045	14-016-016-00026-0001	PASTOS PERMANENTES DE 5 O MAS AÑOS	S		10,73		10,73	10,73
1700000006524046	14-069-015-00033-0001	PASTOS PERMANENTES DE 5 O MAS AÑOS	S		0,12		0,12	0,12
1700000006524047	14-016-016-00027-0001	PASTOS PERMANENTES DE 5 O MAS AÑOS	S		14,55		14,55	14,55
1700000006524048	14-069-015-00044-0005	PASTOS PERMANENTES DE 5 O MAS AÑOS	S		1,75		1,75	1,75
1700000006524049	14-069-015-00034-0001	PASTOS PERMANENTES DE 5 O MAS AÑOS	S		3,18		3,18	3,18
1700000006524050	14-069-015-00034-0002	PASTOS PERMANENTES DE 5 O MAS AÑOS	S		0,61		0,61	0,61
1700000006524051	14-069-015-00044-0004	PASTOS PERMANENTES DE 5 O MAS AÑOS	S		2,38		2,38	2,38
1700000006524052	14-069-015-00044-0001	PASTOS PERMANENTES DE 5 O MAS AÑOS	S		33,13		33,13	33,13
1700000006524053	14-016-025-00036-0001	PASTOS PERMANENTES DE 5 O MAS AÑOS	S		31,41		31,41	31,41
1700000006524054	14-016-025-00036-0002	PASTOS PERMANENTES DE 5 O MAS AÑOS	S		1,00		1,00	1,00

(1) Con incidencias que retienen pago o deniegan el expediente.

(2) Se calcula sobre superficie declarada admisible.

(3) Aplicación del artículo 16 bis del RD 147/2023.

Puede verificar la integridad de una copia de este documento mediante la lectura del código QR adjunto o mediante el acceso a la dirección <https://ws050.juntadeandalucia.es/verificarFirma> indicando el código de VERIFICACIÓN

FIRMADO POR	RAQUEL MARIA ESPIN CRESPO	FECHA	26/06/2024
VERIFICACIÓN	Pk2jmMQ72K8YCC9E9EQ8LU85ENJJ6M	PÁGINA	1639/8857



**Datos considerados para el Cálculo de la Carga Ganadera del expediente**

Superficie determinada para Cálculo Carga Ganadera: 106,25 ha

Carga Ganadera del Expediente: 0,79 ugm/ha

<u>Explotación</u>	<u>Especie</u>	<u>Ugm Calculada para CG</u>
ES140160000429	OVINA	6,00
ES140160000429	PORCINO	5,33
ES140160000760	BOVINA	11,91
ES140160000760	OVINA	6,70
ES140690000237	BOVINA	33,64
ES140690000237	OVINA	11,29
ES140690000237	PORCINO	8,59

**Recintos Determinados para el Cálculo de Garga Ganadera**

<u>REF.</u>	<u>REFERENCIA SIGPAC</u>	<u>CULTIVO</u>	<u>DESCRIPCIÓN CULTIVO</u>	<u>S/R</u>	<u>SUP. RESUELTA (ha)</u>
6818165	14-016-025-00035-00001	62000	PASTOS PERMANENTES DE 5 O MAS AÑOS-SIN VARIEDAD	S	6,82
6818386	14-016-025-00035-00003	62000	PASTOS PERMANENTES DE 5 O MAS AÑOS-SIN VARIEDAD	S	0,57
1700000006524045	14-016-016-00026-00001	62000	PASTOS PERMANENTES DE 5 O MAS AÑOS-SIN VARIEDAD	S	10,73
1700000006524046	14-069-015-00033-00001	62000	PASTOS PERMANENTES DE 5 O MAS AÑOS-SIN VARIEDAD	S	0,12
1700000006524047	14-016-016-00027-00001	62000	PASTOS PERMANENTES DE 5 O MAS AÑOS-SIN VARIEDAD	S	14,55
1700000006524048	14-069-015-00044-00005	62000	PASTOS PERMANENTES DE 5 O MAS AÑOS-SIN VARIEDAD	S	1,75
1700000006524049	14-069-015-00034-00001	62000	PASTOS PERMANENTES DE 5 O MAS AÑOS-SIN VARIEDAD	S	3,18
1700000006524050	14-069-015-00034-00002	62000	PASTOS PERMANENTES DE 5 O MAS AÑOS-SIN VARIEDAD	S	0,61
1700000006524051	14-069-015-00044-00004	62000	PASTOS PERMANENTES DE 5 O MAS AÑOS-SIN VARIEDAD	S	2,38
1700000006524052	14-069-015-00044-00001	62000	PASTOS PERMANENTES DE 5 O MAS AÑOS-SIN VARIEDAD	S	33,13
1700000006524053	14-016-025-00036-00001	62000	PASTOS PERMANENTES DE 5 O MAS AÑOS-SIN VARIEDAD	S	31,41
1700000006524054	14-016-025-00036-00002	62000	PASTOS PERMANENTES DE 5 O MAS AÑOS-SIN VARIEDAD	S	1,00

(1) Con incidencias que retienen pago o deniegan el expediente.  
(2) Se calcula sobre superficie declarada admisible.  
(3) Aplicación del artículo 16 bis del RD 147/2023.

Puede verificar la integridad de una copia de este documento mediante la lectura del código QR adjunto o mediante el acceso a la dirección <https://ws050.juntadeandalucia.es/verificarFirma> indicando el código de VERIFICACIÓN

FIRMADO POR	RAQUEL MARIA ESPIN CRESPO	FECHA	26/06/2024
VERIFICACIÓN	Pk2jmMQ72K8YCCE9EQ8LU85ENJJ6M	PÁGINA	1640/8857



**APELLIDOS Y NOMBRE / RAZÓN SOCIAL**

GOMEZ TORRALBO JUAN

**NIF**

\*\*\*\*2577\*

**EXPEDIENTE**

1249112

**RESOLUCIÓN**

CONCESIÓN DE LA AYUDA

**DATOS DE MANTENIMIENTO UNIDADES**

<b>GRUPO DE PAGO</b>	<b>Sup. Dec. Admisible</b>	<b>Sup. Resuelta</b>	<b>Sobredecl.</b>	<b>% Sobredecl.</b>
ZONAS DE LIMITACIONES NATURALES	70,49	70,49	0,00	0,00

**RESUMEN DE PAGOS**

	<b>IMPORTE ( Euros )</b>			
	<b>RESUELTO</b>	<b>FEADER</b>	<b>MAPA</b>	<b>CAPADR</b>
Pago realizado	1.081,20	919,02	106,06	56,12
A pagar	106,80	90,78	10,48	5,54
<b>TOTAL</b>	<b>1.188,00</b>	<b>1.009,80</b>	<b>116,54</b>	<b>61,66</b>

**APLICACIÓN DE REDUCCIONES Y PENALIZACIONES (%)**

<b>Criterios de subvencionabilidad (1)</b>	<b>Presentación tardía</b>	<b>Omisión declaración</b>	<b>Condicionalidad</b>
0,00	0,00	0,00	0,00

**IMPORTE ( Euros )**

Calculado(2)	Reducción	Penalización	Reducción Penalización (3)	Penalización adicional	Resuelto	FEADER	MAPA	CAPADR
1.188,00 €	0,00 €	0,00 €	0,00 €	0,00 €	1.188,00 €	1.009,80 €	116,54 €	61,66 €
Importe Unitario:	54,00 €	Nuevo Importe Unitario:	16,85 €					

**RECINTOS PROPUESTOS**

REF.	REFERENCIA SIGPAC	CULTIVO	S/R	USO SIGPAC	Sup. Dec. admisible	Sup. Campo	Sup. Determ.	Sup. Resuelta
5266017	14-069-023-00018-0001	AVENA	S		2,25		2,25	2,25
1700000006772787	14-016-025-00008-0001	PASTOS PERMANENTES DE 5 O MAS AÑOS	S		6,55		6,55	6,55
1700000006772788	14-016-025-00008-0002	PASTOS PERMANENTES DE 5 O MAS AÑOS	S		35,30		35,30	35,30
1700000006772789	14-016-025-00008-0006	PASTOS PERMANENTES DE 5 O MAS AÑOS	S		9,80		9,80	9,80
1700000006772790	14-016-025-00009-0002	PASTOS PERMANENTES DE 5 O MAS AÑOS	S		16,59		16,59	16,59

**Datos considerados para el Cálculo de la Carga Ganadera del expediente**

Superficie determinada para Cálculo Carga Ganadera: 68,24 ha

Carga Ganadera del Expediente: 0,78 ugm/ha

Explotación	Especie	Ugm Calculada para CG
ES140160000288	BOVINA	35,20
ES140160000288	PORCINO	18,18

**Recintos Determinados para el Cálculo de Garga Ganadera**

REF.	REFERENCIA SIGPAC	CULTIVO	DESCRIPCIÓN CULTIVO	S/R	SUP. RESUELTA (ha)
1700000006772787	14-016-025-00008-00001	62000	PASTOS PERMANENTES DE 5 O MAS AÑOS-SIN VARIEDAD	S	6,55
1700000006772788	14-016-025-00008-00002	62000	PASTOS PERMANENTES DE 5 O MAS AÑOS-SIN VARIEDAD	S	35,30
1700000006772789	14-016-025-00008-00006	62000	PASTOS PERMANENTES DE 5 O MAS AÑOS-SIN VARIEDAD	S	9,80
1700000006772790	14-016-025-00009-00002	62000	PASTOS PERMANENTES DE 5 O MAS AÑOS-SIN VARIEDAD	S	16,59

(1) Con incidencias que retienen pago o deniegan el expediente.

(2) Se calcula sobre superficie declarada admisible.

(3) Aplicación del artículo 16 bis del RD 147/2023.

Puede verificar la integridad de una copia de este documento mediante la lectura del código QR adjunto o mediante el acceso a la dirección <https://ws050.juntadeandalucia.es/verificarFirma> indicando el código de VERIFICACIÓN

FIRMADO POR	RAQUEL MARIA ESPIN CRESPO	FECHA	26/06/2024
VERIFICACIÓN	Pk2jmMQ72K8YCCE9EQ8LU85ENJJ6M	PÁGINA	1641/8857





**APELLIDOS Y NOMBRE / RAZÓN SOCIAL**

GOMEZ URBANO ANTONIO MANUEL

**NIF**

\*\*\*\*7201\*

**EXPEDIENTE**

1225409

**RESOLUCIÓN**

CONCESIÓN DE LA AYUDA

**DATOS DE MANTENIMIENTO UNIDADES**

<b>GRUPO DE PAGO</b>	<b>Sup. Dec. Admisible</b>	<b>Sup. Resuelta</b>	<b>Sobredecl.</b>	<b>% Sobredecl.</b>
ZONAS DE LIMITACIONES NATURALES	33,25	33,25	0,00	0,00

**RESUMEN DE PAGOS**

	<b>IMPORTE ( Euros )</b>			
	<b>RESUELTO</b>	<b>FEADER</b>	<b>MAPA</b>	<b>CAPADR</b>
A pagar	1.188,00	1.009,80	116,54	61,66

**APLICACIÓN DE REDUCCIONES Y PENALIZACIONES (%)**

<b>Criterios de subvencionabilidad (1)</b>	<b>Presentación tardía</b>	<b>Omisión declaración</b>	<b>Condicionabilidad</b>
0,00	0,00	0,00	0,00

**IMPORTE ( Euros )**

<b>Calculado(2)</b>	<b>Reducción</b>	<b>Penalización</b>	<b>Reducción Penalización (3)</b>	<b>Penalización adicional</b>	<b>Resuelto</b>	<b>FEADER</b>	<b>MAPA</b>	<b>CAPADR</b>
1.188,00 €	0,00 €	0,00 €	0,00 €	0,00 €	1.188,00 €	1.009,80 €	116,54 €	61,66 €
<b>Importe Unitario:</b>	54,00 €	<b>Nuevo Importe Unitario:</b>	35,73 €					

**RECINTOS PROPUESTOS**

<b>REE.</b>	<b>REFERENCIA SIGPAC</b>	<b>CULTIVO</b>	<b>S/R</b>	<b>USO SIGPAC</b>	<b>Sup. Dec. admisible</b>	<b>Sup. Campo</b>	<b>Sup. Determ.</b>	<b>Sup. Resuelta</b>
-1102778	14-022-001-00200-0005	OLIVAR	S		0,03		0,03	0,03
4217345	14-022-001-00200-0004	OLIVAR	S		0,12		0,12	0,12
1700000006051380	14-007-065-00255-0007	OLIVAR	S		10,99		10,99	10,99
1700000006051381	14-007-065-00275-0001	OLIVAR	S		0,20		0,20	0,20
1700000006051382	14-007-065-00276-0001	OLIVAR	S		0,44		0,44	0,44
1700000006051383	14-007-065-00278-0001	OLIVAR	S		0,42		0,42	0,42
1700000006051384	14-007-065-00285-0001	OLIVAR	S		0,07		0,07	0,07
1700000006051385	14-007-065-00312-0001	OLIVAR	S		0,05		0,05	0,05
1700000006051386	14-013-008-00055-0001	OLIVAR	S		10,45		10,45	10,45
1700000006051387	14-007-065-00270-0001	OLIVAR	S		1,14		1,14	1,14
1700000006051388	14-022-001-09002-0004	OLIVAR	S		0,05		0,05	0,05
1700000006051389	14-013-008-00056-0001	OLIVAR	S		2,10		2,10	2,10
1700000006051390	14-022-001-00200-0002	OLIVAR	S		3,33		3,33	3,33
1700000006051392	14-022-001-00201-0005	OLIVAR	S		1,40		1,40	1,40
1700000006051394	14-022-001-00353-0001	OLIVAR	S		2,44		2,44	2,44
1700000006051396	14-022-001-00353-0002	OLIVAR	S		0,02		0,02	0,02

(1) Con incidencias que retienen pago o deniegan el expediente.  
 (2) Se calcula sobre superficie declarada admisible.  
 (3) Aplicación del artículo 16 bis del RD 147/2023.

Puede verificar la integridad de una copia de este documento mediante la lectura del código QR adjunto o mediante el acceso a la dirección <a href="https://ws050.juntadeandalucia.es/verificarFirma">https://ws050.juntadeandalucia.es/verificarFirma</a> indicando el código de VERIFICACIÓN					
FIRMADO POR	RAQUEL MARIA ESPIN CRESPO		FECHA		26/06/2024
VERIFICACIÓN	Pk2jmMQ72K8YCCE9EQ8LU85ENJJ6M		PÁGINA		1642/8857



**APELLIDOS Y NOMBRE / RAZÓN SOCIAL**

GOMEZ URENDEZ JOSE

**NIF**

\*\*\*6895\*

**EXPEDIENTE**

1175587

**RESOLUCIÓN**

CONCESIÓN DE LA AYUDA

**DATOS DE MANTENIMIENTO UNIDADES**

<b>GRUPO DE PAGO</b>	<b>Sup. Dec. Admisible</b>	<b>Sup. Resuelta</b>	<b>Sobredecl.</b>	<b>% Sobredecl.</b>
ZONAS DE LIMITACIONES NATURALES	12,78	12,78	0,00	0,00

**RESUMEN DE PAGOS**

	<b>IMPORTE ( Euros )</b>			
	<b>RESUELTO</b>	<b>FEADER</b>	<b>MAPA</b>	<b>CAPADR</b>
A pagar	690,12	586,60	67,70	35,82

**APLICACIÓN DE REDUCCIONES Y PENALIZACIONES (%)**

<b>Criterios de subvencionabilidad (1)</b>	<b>Presentación tardía</b>	<b>Omisión declaración</b>	<b>Condicionalidad</b>
0,00	0,00	0,00	0,00

**IMPORTE ( Euros )**

<b>Calculado(2)</b>	<b>Reducción</b>	<b>Penalización</b>	<b>Reducción Penalización (3)</b>	<b>Penalización adicional</b>	<b>Resuelto</b>	<b>FEADER</b>	<b>MAPA</b>	<b>CAPADR</b>
690,12 €	0,00 €	0,00 €	0,00 €	0,00 €	690,12 €	586,60 €	67,70 €	35,82 €
<b>Importe Unitario:</b>	54,00 €	<b>Nuevo Importe Unitario:</b>	54,00 €					

**RECINTOS PROPUESTOS**

<b>REF.</b>	<b>REFERENCIA SIGPAC</b>	<b>CULTIVO</b>	<b>S/R</b>	<b>USO SIGPAC</b>	<b>Sup. Dec. admisible</b>	<b>Sup. Campo</b>	<b>Sup. Determ.</b>	<b>Sup. Resuelta</b>
-1600889	14-052-011-00063-0001	BARBECHO TRADICIONAL	S		6,43		6,43	6,43
6914577	14-052-011-00064-0001	BARBECHO TRADICIONAL	S		6,35		6,35	6,35

**Datos considerados para el Cálculo de la Carga Ganadera del expediente**

Superficie determinada para Cálculo Carga Ganadera: 0,00 ha

Carga Ganadera del Expediente: 0,00 ugm/ha


**Incidencias de carga ganadera****INCIDENCIA DESCRIPCIÓN**

- 86132 Recinto superficie forrajera que no realiza la actividad de producción de pastoreo.  
Recinto:14-052-011-00063-00001 Cultivo:20000 BARBECHO TRADICIONAL-SIN VARIEDAD Secano  
Recinto:14-052-011-00064-00001 Cultivo:20000 BARBECHO TRADICIONAL-SIN VARIEDAD Secano

(1) Con incidencias que retienen pago o deniegan el expediente.  
(2) Se calcula sobre superficie declarada admisible.  
(3) Aplicación del artículo 16 bis del RD 147/2023.

Puede verificar la integridad de una copia de este documento mediante la lectura del código QR adjunto o mediante el acceso a la dirección <https://ws050.juntadeandalucia.es/verificarFirma> indicando el código de VERIFICACIÓN

FIRMADO POR	RAQUEL MARIA ESPIN CRESPO	FECHA	26/06/2024
VERIFICACIÓN	Pk2jmMQ72K8YCCE9EQ8LU85ENJJJ6M	PÁGINA	1643/8857



**APELLIDOS Y NOMBRE / RAZÓN SOCIAL**

GOMEZ VILCHEZ MARIA SIERRA

**NIF**

\*\*\*0578\*

**EXPEDIENTE**

1016086

**RESOLUCIÓN**

CONCESIÓN DE LA AYUDA

**DATOS DE MANTENIMIENTO UNIDADES**

<b>GRUPO DE PAGO</b>	<b>Sup. Dec. Admisible</b>	<b>Sup. Resuelta</b>	<b>Sobredecl.</b>	<b>% Sobredecl.</b>
ZONAS DE LIMITACIONES NATURALES	25,16	25,16	0,00	0,00

**RESUMEN DE PAGOS**

	<b>IMPORTE ( Euros )</b>			
	<b>RESUELTO</b>	<b>FEADER</b>	<b>MAPA</b>	<b>CAPADR</b>
Pago realizado	1.081,20	919,02	106,06	56,12
A pagar	106,80	90,78	10,48	5,54
<b>TOTAL</b>	<b>1.188,00</b>	<b>1.009,80</b>	<b>116,54</b>	<b>61,66</b>

**APLICACIÓN DE REDUCCIONES Y PENALIZACIONES (%)**

<b>Crterios de subvencionabilidad (1)</b>	<b>Presentación tardía</b>	<b>Omisión declaración</b>	<b>Condicionalidad</b>
0,00	0,00	0,00	0,00

**IMPORTE ( Euros )**

Calculado(2)	Reducción	Penalización	Reducción Penalización (3)	Penalización adicional	Resuelto	FEADER	MAPA	CAPADR
1.188,00 €	0,00 €	0,00 €	0,00 €	0,00 €	1.188,00 €	1.009,80 €	116,54 €	61,66 €
Importe Unitario:	54,00 €	Nuevo Importe Unitario:	47,22 €					

**RECINTOS PROPUESTOS**

<b>REF.</b>	<b>REFERENCIA SIGPAC</b>	<b>CULTIVO</b>	<b>USO SIGPAC</b>	<b>Sup. Dec. admisible</b>	<b>Sup. Campo</b>	<b>Sup. Determ.</b>	<b>Sup. Resuelta</b>
-1496358	14-013-004-00012-0001	OLIVAR	S	0,50		0,50	0,50
-1237621	14-013-004-00155-0002	OLIVAR	S	0,02		0,02	0,02
-1237598	14-013-009-00086-0001	OLIVAR	S	6,20		6,20	6,20
-579922	14-013-009-00017-0001	OLIVAR	S	0,94		0,94	0,94
1700000002797444	14-013-020-00019-0001	OLIVAR	S	0,81		0,81	0,81
1700000006046776	14-013-002-00240-0002	OLIVAR	S	6,48		6,48	6,48
1700000006046777	14-013-004-00162-0001	OLIVAR	S	0,35		0,35	0,35
1700000006046778	14-013-004-00014-0001	OLIVAR	S	0,96		0,96	0,96
1700000006046779	14-013-004-09008-0003	OLIVAR	S	0,02		0,02	0,02
1700000006046780	14-013-004-00156-0003	OLIVAR	S	0,46		0,46	0,46
1700000006046781	14-013-003-00092-0001	OLIVAR	S	0,60		0,60	0,60
1700000006046782	14-013-003-00046-0002	OLIVAR	S	0,04		0,04	0,04
1700000006046783	14-013-003-00055-0001	OLIVAR	S	3,61		3,61	3,61
1700000006046784	14-013-004-00012-0001	OLIVAR	S	0,99		0,99	0,99
1700000006046785	14-013-004-00013-0002	OLIVAR	S	0,04		0,04	0,04
1700000006046787	14-013-009-00171-0003	OLIVAR	S	3,14		3,14	3,14

**INCIDENCIAS****INCIDENCIA DESCRIPCIÓN**

75022 No Autoriza a que, en caso de la devolución por la entidad financiera (retrocesión bancaria) del pago en la cuenta corriente consignada en la solicitud y que está debidamente registrada en el sistema contable GIRO de la Junta de Andalucía, se proceda al pago en cualquier otra cuenta corriente de la titularidad del solicitante vigente en dicho sistema contable.

(1) Con incidencias que retienen pago o deniegan el expediente.  
 (2) Se calcula sobre superficie declarada admisible.  
 (3) Aplicación del artículo 16 bis del RD 147/2023.

Puede verificar la integridad de una copia de este documento mediante la lectura del código QR adjunto o mediante el acceso a la dirección <https://ws050.juntadeandalucia.es/verificarFirma> indicando el código de VERIFICACIÓN

FIRMADO POR	RAQUEL MARIA ESPIN CRESPO	FECHA	26/06/2024
VERIFICACIÓN	Pk2jmMQ72K8YCCE9EQ8LU85ENJJ6M	PÁGINA	1644/8857



**APELLIDOS Y NOMBRE / RAZÓN SOCIAL**

GOMEZ VILLATORO JUAN ANTONIO

**NIF**

\*\*\*8649\*

**EXPEDIENTE**

1128099

**RESOLUCIÓN**

CONCESIÓN DE LA AYUDA

**DATOS DE MANTENIMIENTO UNIDADES****GRUPO DE PAGO**

ZONAS DE LIMITACIONES NATURALES

**Sup. Dec.  
Admisible**

5,05

**Sup.  
Resuelta**

5,05

**Sobredecl.**

0,00

**% Sobredecl.**

0,00

**RESUMEN DE PAGOS**

	<b>IMPORTE ( Euros )</b>			
	<b>RESUELTO</b>	<b>FEADER</b>	<b>MAPA</b>	<b>CAPADR</b>
Pago realizado	248,18	210,96	24,35	12,88
A pagar	24,52	20,84	2,41	1,27
<b>TOTAL</b>	<b>272,70</b>	<b>231,80</b>	<b>26,76</b>	<b>14,15</b>

**APLICACIÓN DE REDUCCIONES Y PENALIZACIONES (%)**

<b>Criterios de subvencionabilidad (1)</b>	<b>Presentación tardía</b>	<b>Omisión declaración</b>	<b>Condicionalidad</b>
0,00	0,00	0,00	0,00

**IMPORTE ( Euros )**

Calculado(2)	Reducción	Penalización	Reducción Penalización (3)	Penalización adicional	Resuelto	FEADER	MAPA	CAPADR
272,70 €	0,00 €	0,00 €	0,00 €	0,00 €	272,70 €	231,80 €	26,75 €	14,15 €
Importe Unitario:	54,00 €	Nuevo Importe Unitario:	54,00 €					

**RECINTOS PROPUESTOS**

<b>REF.</b>	<b>REFERENCIA SIGPAC</b>	<b>CULTIVO</b>	<b>S/R</b>	<b>USO SIGPAC</b>	<b>Sup. Dec. admisible</b>	<b>Sup. Campo</b>	<b>Sup. Determ.</b>	<b>Sup. Resuelta</b>
170000005451811	14-013-003-00014-0002	OLIVAR	S		3,87		3,87	3,87
1700000005451812	14-013-003-00015-0001	OLIVAR	S		0,04		0,04	0,04
1700000005451813	14-013-003-00015-0001	OLIVAR	S		0,02		0,02	0,02
1700000005451814	14-013-003-00015-0001	OLIVAR	S		0,02		0,02	0,02
1700000005451815	14-013-003-00016-0002	OLIVAR	S		1,10		1,10	1,10

(1) Con incidencias que retienen pago o deniegan el expediente.

(2) Se calcula sobre superficie declarada admisible.

(3) Aplicación del artículo 16 bis del RD 147/2023.

Puede verificar la integridad de una copia de este documento mediante la lectura del código QR adjunto o mediante el acceso a la dirección <https://ws050.juntadeandalucia.es/verificarFirma> indicando el código de VERIFICACIÓN

FIRMADO POR	RAQUEL MARIA ESPIN CRESPO	FECHA	26/06/2024
VERIFICACIÓN	Pk2jmMQ72K8YCCE9EQ8LU85ENJJ6M	PÁGINA	1645/8857



**APELLIDOS Y NOMBRE / RAZÓN SOCIAL**

GONZALEZ AGUACIL FELIX

**NIF**

\*\*\*\*7260\*

**EXPEDIENTE**

1275547

**RESOLUCIÓN**

CONCESIÓN DE LA AYUDA

**DATOS DE MANTENIMIENTO UNIDADES****GRUPO DE PAGO**

ZONAS DE LIMITACIONES NATURALES

**Sup. Dec.  
Admisible**

6,39

**Sup.  
Resuelta**

6,39

**Sobredecl.**

0,00

**% Sobredecl.**

0,00

**RESUMEN DE PAGOS**

	<b>IMPORTE ( Euros )</b>			
	<b>RESUELTO</b>	<b>FEADER</b>	<b>MAPA</b>	<b>CAPADR</b>
Pago realizado	314,04	266,93	30,81	16,30
A pagar	31,02	26,37	3,04	1,61
<b>TOTAL</b>	<b>345,06</b>	<b>293,30</b>	<b>33,85</b>	<b>17,91</b>

**APLICACIÓN DE REDUCCIONES Y PENALIZACIONES (%)**

<b>Criterios de subvencionabilidad (1)</b>	<b>Presentación tardía</b>	<b>Omisión declaración</b>	<b>Condicionabilidad</b>
0,00	0,00	0,00	0,00

**IMPORTE ( Euros )**

Calculado(2)	Reducción	Penalización	Reducción Penalización (3)	Penalización adicional	Resuelto	FEADER	MAPA	CAPADR
345,06 €	0,00 €	0,00 €	0,00 €	0,00 €	345,06 €	293,30 €	33,85 €	17,91 €
Importe Unitario:	54,00 €	Nuevo Importe Unitario:	54,00 €					

**RECINTOS PROPUESTOS**

<b>REF.</b>	<b>REFERENCIA SIGPAC</b>	<b>CULTIVO</b>	<b>S/R</b>	<b>USO SIGPAC</b>	<b>Sup. Dec. admisible</b>	<b>Sup. Campo</b>	<b>Sup. Determ.</b>	<b>Sup. Resuelta</b>
4609965	14-013-010-09012-0007	OLIVAR	S		0,01		0,01	0,01
1700000004863567	14-013-010-00164-0006	OLIVAR	S		6,32		6,32	6,32
1700000004863568	14-013-010-00168-0001	OLIVAR	S		0,06		0,06	0,06

(1) Con incidencias que retienen pago o deniegan el expediente.

(2) Se calcula sobre superficie declarada admisible.

(3) Aplicación del artículo 16 bis del RD 147/2023.

Puede verificar la integridad de una copia de este documento mediante la lectura del código QR adjunto o mediante el acceso a la dirección <https://ws050.juntadeandalucia.es/verificarFirma> indicando el código de VERIFICACIÓN

FIRMADO POR	RAQUEL MARIA ESPIN CRESPO	FECHA	26/06/2024
VERIFICACIÓN	Pk2jmMQ72K8YCCE9EQ8LU85ENJJ6M	PÁGINA	1646/8857





**APELLIDOS Y NOMBRE / RAZÓN SOCIAL**

GONZALEZ AGUDO PABLO

**NIF**

\*\*\*\*4730\*

**EXPEDIENTE**

1198860

**RESOLUCIÓN**

CONCESIÓN DE LA AYUDA

**DATOS DE MANTENIMIENTO UNIDADES**

**GRUPO DE PAGO**

ZONAS DE LIMITACIONES NATURALES

**Sup. Dec.  
Admisible**

88,20

**Sup.  
Resuelta**

88,20

**Sobredecl.**

0,00

**% Sobredecl.**

0,00

**RESUMEN DE PAGOS**

	<b>IMPORTE ( Euros )</b>			
	<b>RESUELTO</b>	<b>FEADER</b>	<b>MAPA</b>	<b>CAPADR</b>
Pago realizado	1.081,20	919,02	106,06	56,12
A pagar	106,80	90,78	10,48	5,54
<b>TOTAL</b>	<b>1.188,00</b>	<b>1.009,80</b>	<b>116,54</b>	<b>61,66</b>

**APLICACIÓN DE REDUCCIONES Y PENALIZACIONES (%)**

<b>Criterios de subvencionabilidad (1)</b>	<b>Presentación tardía</b>	<b>Omisión declaración</b>	<b>Condicionabilidad</b>
0,00	0,00	0,00	0,00

**IMPORTE ( Euros )**

<b>Calculado(2)</b>	<b>Reducción</b>	<b>Penalización</b>	<b>Reducción Penalización (3)</b>	<b>Penalización adicional</b>	<b>Resuelto</b>	<b>FEADER</b>	<b>MAPA</b>	<b>CAPADR</b>
1.188,00 €	0,00 €	0,00 €	0,00 €	0,00 €	1.188,00 €	1.009,80 €	116,54 €	61,66 €
<b>Importe Unitario:</b>	<b>54,00 €</b>	<b>Nuevo Importe Unitario:</b>	<b>13,47 €</b>					

(1) Con incidencias que retienen pago o deniegan el expediente.  
 (2) Se calcula sobre superficie declarada admisible.  
 (3) Aplicación del artículo 16 bis del RD 147/2023.

Puede verificar la integridad de una copia de este documento mediante la lectura del código QR adjunto o mediante el acceso a la dirección <a href="https://ws050.juntadeandalucia.es/verificarFirma">https://ws050.juntadeandalucia.es/verificarFirma</a> indicando el código de VERIFICACIÓN				
FIRMADO POR	RAQUEL MARIA ESPIN CRESPO	FECHA	26/06/2024	
VERIFICACIÓN	Pk2jmMQ72K8YCCE9EQ8LU85ENJJJ6M	PÁGINA	1647/8857	



**RECINTOS PROPUESTOS**

REF.	REFERENCIA SIGPAC	CULTIVO	S/R	USO SIGPAC	Sup._Dec. admisible	Sup. Campo	Sup. Determ.	Sup. Resuelta
-1529881	14-035-011-00009-0013	PASTOS DE MENOS DE 5 AÑOS	S		2,71		2,71	2,71
-1067542	14-035-011-00009-0013	PASTOS DE MENOS DE 5 AÑOS	S		14,15		14,15	14,15
-1067453	14-035-011-00009-0026	PASTOS DE MENOS DE 5 AÑOS	S		0,02		0,02	0,02
-1067451	14-035-011-00007-0004	PASTOS PERMANENTES DE 5 O MAS AÑOS	S		0,20		0,20	0,20
-1067450	14-035-011-00007-0003	PASTOS DE MENOS DE 5 AÑOS	S		1,49		1,49	1,49
-775318	14-035-011-00009-0022	PASTOS DE MENOS DE 5 AÑOS	S		0,12		0,12	0,12
-775295	14-035-011-00009-0013	PASTOS DE MENOS DE 5 AÑOS	S		14,32		14,32	14,32
-506579	14-035-011-00009-0025	PASTOS PERMANENTES DE 5 O MAS AÑOS	S		0,64		0,64	0,64
-506565	14-035-011-00009-0024	PASTOS PERMANENTES DE 5 O MAS AÑOS	S		1,32		1,32	1,32
-454559	14-035-011-00009-0013	PASTOS DE MENOS DE 5 AÑOS	S		2,24		2,24	2,24
-454528	14-035-011-00031-0002	AVENA	S		12,23		12,23	12,23
-107273	14-035-011-00009-0013	PASTOS DE MENOS DE 5 AÑOS	S		5,69		5,69	5,69
1700000006698917	14-035-011-00006-0001	PASTOS DE MENOS DE 5 AÑOS	S		0,17		0,17	0,17
1700000006698918	14-035-011-00009-0004	PASTOS PERMANENTES DE 5 O MAS AÑOS	S		0,19		0,19	0,19
1700000006698919	14-035-011-00009-0003	PASTOS PERMANENTES DE 5 O MAS AÑOS	S		0,10		0,10	0,10
1700000006698920	14-035-011-00009-0005	PASTOS PERMANENTES DE 5 O MAS AÑOS	S		0,21		0,21	0,21
1700000006698921	14-035-011-00009-0013	PASTOS DE MENOS DE 5 AÑOS	S		3,15		3,15	3,15
1700000006698925	14-035-011-00009-0018	PASTOS PERMANENTES DE 5 O MAS AÑOS	S		0,21		0,21	0,21
1700000006698926	14-035-011-00009-0020	PASTOS PERMANENTES DE 5 O MAS AÑOS	S		0,02		0,02	0,02
1700000006698927	14-035-011-00009-0021	PASTOS PERMANENTES DE 5 O MAS AÑOS	S		0,02		0,02	0,02
1700000006698929	14-035-011-00009-0010	PASTOS PERMANENTES DE 5 O MAS AÑOS	S		2,81		2,81	2,81
1700000006698930	14-035-011-00009-0006	PASTOS PERMANENTES DE 5 O MAS AÑOS	S		0,20		0,20	0,20
1700000006698931	14-035-011-00009-0008	PASTOS PERMANENTES DE 5 O MAS AÑOS	S		0,09		0,09	0,09
1700000006698932	14-035-011-00009-0007	PASTOS PERMANENTES DE 5 O MAS AÑOS	S		0,32		0,32	0,32
1700000006698933	14-035-011-00009-0009	PASTOS PERMANENTES DE 5 O MAS AÑOS	S		2,66		2,66	2,66
1700000006698934	14-035-011-00007-0002	PASTOS DE MENOS DE 5 AÑOS	S		1,61		1,61	1,61
1700000006698935	14-035-011-00009-0011	PASTOS DE MENOS DE 5 AÑOS	S		9,08		9,08	9,08
1700000006698936	14-035-011-00009-0011	AVENA	S		8,21		8,21	8,21
1700000006698937	14-035-011-00009-0002	PASTOS PERMANENTES DE 5 O MAS AÑOS	S		0,08		0,08	0,08
1700000006698938	14-035-011-00009-0011	PASTOS DE MENOS DE 5 AÑOS	S		1,13		1,13	1,13
1700000006698941	14-035-011-00009-0014	PASTOS DE MENOS DE 5 AÑOS	S		2,81		2,81	2,81

**INCIDENCIAS**

**INCIDENCIA DESCRIPCIÓN**

86126 Recinto de forrajera para Cálculo de Carga Ganadera que No pertenece a Explotación con UGM válida.  
 Recinto:14-035-011-00031-00002 Cultivo:63000 PASTOS DE MENOS DE 5 AÑOS-SIN VARIEDAD Secano Explotacion:  
 ES140350009054

**Datos considerados para el Cálculo de la Carga Ganadera del expediente**

Superficie determinada para Cálculo Carga Ganadera: 67,76 ha  
 Carga Ganadera del Expediente: 0,58 ugm/ha

Explotación	Especie	Ugm Calculada para CG
ES140350000604	BOVINA	39,63

**Recintos Determinados para el Cálculo de Carga Ganadera**

REF.	REFERENCIA SIGPAC	CULTIVO	DESCRIPCIÓN CULTIVO	S/R	SUP. RESUELTA (ha)
-1529881	14-035-011-00009-00013	63000	PASTOS DE MENOS DE 5 AÑOS-SIN VARIEDAD	S	2,71
-1067542	14-035-011-00009-00013	63000	PASTOS DE MENOS DE 5 AÑOS-SIN VARIEDAD	S	14,15
-1067453	14-035-011-00009-00026	63000	PASTOS DE MENOS DE 5 AÑOS-SIN VARIEDAD	S	0,02

(1) Con incidencias que retienen pago o deniegan el expediente.  
 (2) Se calcula sobre superficie declarada admisible.  
 (3) Aplicación del artículo 16 bis del RD 147/2023.

Puede verificar la integridad de una copia de este documento mediante la lectura del código QR adjunto o mediante el acceso a la dirección <a href="https://ws050.juntadeandalucia.es/verificarFirma">https://ws050.juntadeandalucia.es/verificarFirma</a> indicando el código de VERIFICACIÓN					
FIRMADO POR	RAQUEL MARIA ESPIN CRESPO		FECHA		26/06/2024
VERIFICACIÓN	Pk2jmMQ72K8YCCE9EQ8LU85ENJJ6M		PÁGINA		1648/8857



**Recintos Determinados para el Cálculo de Garga Ganadera**

REF.	REFERENCIA SIGPAC	CULTIVO	DESCRIPCIÓN CULTIVO	S/R	SUP. RESUELTA (ha)
-1067451	14-035-011-00007-00004	62000	PASTOS PERMANENTES DE 5 O MAS AÑOS-SIN VARIEDAD	S	0,20
-1067450	14-035-011-00007-00003	63000	PASTOS DE MENOS DE 5 AÑOS-SIN VARIEDAD	S	1,49
-775318	14-035-011-00009-00022	63000	PASTOS DE MENOS DE 5 AÑOS-SIN VARIEDAD	S	0,12
-775295	14-035-011-00009-00013	63000	PASTOS DE MENOS DE 5 AÑOS-SIN VARIEDAD	S	14,32
-506579	14-035-011-00009-00025	62000	PASTOS PERMANENTES DE 5 O MAS AÑOS-SIN VARIEDAD	S	0,64
-506565	14-035-011-00009-00024	62000	PASTOS PERMANENTES DE 5 O MAS AÑOS-SIN VARIEDAD	S	1,32
-454559	14-035-011-00009-00013	63000	PASTOS DE MENOS DE 5 AÑOS-SIN VARIEDAD	S	2,24
-107273	14-035-011-00009-00013	63000	PASTOS DE MENOS DE 5 AÑOS-SIN VARIEDAD	S	5,69
1700000006698917	14-035-011-00006-00001	63000	PASTOS DE MENOS DE 5 AÑOS-SIN VARIEDAD	S	0,17
1700000006698918	14-035-011-00009-00004	62000	PASTOS PERMANENTES DE 5 O MAS AÑOS-SIN VARIEDAD	S	0,19
1700000006698919	14-035-011-00009-00003	62000	PASTOS PERMANENTES DE 5 O MAS AÑOS-SIN VARIEDAD	S	0,10
1700000006698920	14-035-011-00009-00005	62000	PASTOS PERMANENTES DE 5 O MAS AÑOS-SIN VARIEDAD	S	0,21
1700000006698921	14-035-011-00009-00013	63000	PASTOS DE MENOS DE 5 AÑOS-SIN VARIEDAD	S	3,15
1700000006698925	14-035-011-00009-00018	62000	PASTOS PERMANENTES DE 5 O MAS AÑOS-SIN VARIEDAD	S	0,21
1700000006698926	14-035-011-00009-00020	62000	PASTOS PERMANENTES DE 5 O MAS AÑOS-SIN VARIEDAD	S	0,02
1700000006698927	14-035-011-00009-00021	62000	PASTOS PERMANENTES DE 5 O MAS AÑOS-SIN VARIEDAD	S	0,02
1700000006698929	14-035-011-00009-00010	62000	PASTOS PERMANENTES DE 5 O MAS AÑOS-SIN VARIEDAD	S	2,81
1700000006698930	14-035-011-00009-00006	62000	PASTOS PERMANENTES DE 5 O MAS AÑOS-SIN VARIEDAD	S	0,20
1700000006698931	14-035-011-00009-00008	62000	PASTOS PERMANENTES DE 5 O MAS AÑOS-SIN VARIEDAD	S	0,09
1700000006698932	14-035-011-00009-00007	62000	PASTOS PERMANENTES DE 5 O MAS AÑOS-SIN VARIEDAD	S	0,32
1700000006698933	14-035-011-00009-00009	62000	PASTOS PERMANENTES DE 5 O MAS AÑOS-SIN VARIEDAD	S	2,66
1700000006698934	14-035-011-00007-00002	63000	PASTOS DE MENOS DE 5 AÑOS-SIN VARIEDAD	S	1,61
1700000006698935	14-035-011-00009-00011	63000	PASTOS DE MENOS DE 5 AÑOS-SIN VARIEDAD	S	9,08
1700000006698937	14-035-011-00009-00002	62000	PASTOS PERMANENTES DE 5 O MAS AÑOS-SIN VARIEDAD	S	0,08
1700000006698938	14-035-011-00009-00011	63000	PASTOS DE MENOS DE 5 AÑOS-SIN VARIEDAD	S	1,13
1700000006698941	14-035-011-00009-00014	63000	PASTOS DE MENOS DE 5 AÑOS-SIN VARIEDAD	S	2,81

**Incidencias de carga ganadera**

**INCIDENCIA DESCRIPCIÓN**

- 86126 Recinto de forrajera para Cálculo de Carga Ganadera que No pertenece a Explotación con UGM válida.  
Recinto:14-035-011-00031-00002 Cultivo:63000 PASTOS DE MENOS DE 5 AÑOS-SIN VARIEDAD Secano Explotacion: ES140350009054
- 86128 Recinto de Forrajeras que no ha contabilizado para Carga Ganadera por no tener una explotación válida para el cálculo de la Carga Ganadera  
Recinto:14-035-011-00031-00002 Cultivo:63 PASTOS DE MENOS DE 5 AÑOS-

(1) Con incidencias que retienen pago o deniegan el expediente.  
(2) Se calcula sobre superficie declarada admisible.  
(3) Aplicación del artículo 16 bis del RD 147/2023.

Puede verificar la integridad de una copia de este documento mediante la lectura del código QR adjunto o mediante el acceso a la dirección <a href="https://ws050.juntadeandalucia.es/verificarFirma">https://ws050.juntadeandalucia.es/verificarFirma</a> indicando el código de VERIFICACIÓN					
FIRMADO POR	RAQUEL MARIA ESPIN CRESPO		FECHA		26/06/2024
VERIFICACIÓN	Pk2jmMQ72K8YCCE9EQ8LU85ENJJ6M		PÁGINA		1649/8857

**APELLIDOS Y NOMBRE / RAZÓN SOCIAL**

GONZALEZ CABALLERO JUAN

**NIF**

\*\*\*\*4141\*

**EXPEDIENTE**

1025289

**RESOLUCIÓN**

CONCESIÓN DE LA AYUDA

**DATOS DE MANTENIMIENTO UNIDADES****GRUPO DE PAGO**

ZONAS DE LIMITACIONES NATURALES

**Sup. Dec.  
Admisible**

6,03

**Sup.  
Resuelta**

6,03

**Sobredecl.**

0,00

**% Sobredecl.**

0,00

**RESUMEN DE PAGOS**

	<b>IMPORTE ( Euros )</b>			
	<b>RESUELTO</b>	<b>FEADER</b>	<b>MAPA</b>	<b>CAPADR</b>
Pago realizado	296,35	251,90	29,07	15,38
A pagar	29,27	24,88	2,87	1,52
<b>TOTAL</b>	<b>325,62</b>	<b>276,78</b>	<b>31,94</b>	<b>16,90</b>

**APLICACIÓN DE REDUCCIONES Y PENALIZACIONES (%)**

<b>Criterios de subvencionabilidad (1)</b>	<b>Presentación tardía</b>	<b>Omisión declaración</b>	<b>Condicionidad</b>
0,00	0,00	0,00	0,00

**IMPORTE ( Euros )**

Calculado(2)	Reducción	Penalización	Reducción Penalización (3)	Penalización adicional	Resuelto	FEADER	MAPA	CAPADR
325,62 €	0,00 €	0,00 €	0,00 €	0,00 €	325,62 €	276,78 €	31,94 €	16,90 €
Importe Unitario:	54,00 €	Nuevo Importe Unitario:	54,00 €					

**RECINTOS PROPUESTOS**

<b>REF.</b>	<b>REFERENCIA SIGPAC</b>	<b>CULTIVO</b>	<b>S/R</b>	<b>USO SIGPAC</b>	<b>Sup. Dec. admisible</b>	<b>Sup. Campo</b>	<b>Sup. Determ.</b>	<b>Sup. Resuelta</b>
1700000005590186	14-013-014-00025-0001	OLIVAR	S		0,01		0,01	0,01
1700000005590187	14-013-014-00026-0001	OLIVAR	S		1,34		1,34	1,34
1700000005590205	14-013-016-00095-0001	OLIVAR	S		1,67		1,67	1,67
1700000005590215	14-013-016-00092-0001	OLIVAR	S		0,83		0,83	0,83
1700000005590216	14-013-016-00091-0002	OLIVAR	S		0,88		0,88	0,88
1700000005590217	14-013-016-00093-0001	OLIVAR	S		1,30		1,30	1,30

(1) Con incidencias que retienen pago o deniegan el expediente.

(2) Se calcula sobre superficie declarada admisible.

(3) Aplicación del artículo 16 bis del RD 147/2023.

Puede verificar la integridad de una copia de este documento mediante la lectura del código QR adjunto o mediante el acceso a la dirección <https://ws050.juntadeandalucia.es/verificarFirma> indicando el código de VERIFICACIÓN

FIRMADO POR	RAQUEL MARIA ESPIN CRESPO	FECHA	26/06/2024
VERIFICACIÓN	Pk2jmMQ72K8YCCE9EQ8LU85ENJJ6M	PÁGINA	1650/8857





**APELLIDOS Y NOMBRE / RAZÓN SOCIAL**

GONZALEZ CABANILLAS ANDRES

**NIF**

\*\*\*\*8576\*

**EXPEDIENTE**

1219864

**RESOLUCIÓN**

CONCESIÓN DE LA AYUDA

**DATOS DE MANTENIMIENTO UNIDADES****GRUPO DE PAGO**

ZONAS DE LIMITACIONES NATURALES

**Sup. Dec.  
Admisible**

124,97

**Sup.  
Resuelta**

124,97

**Sobredecl.**

0,00

**% Sobredecl.**

0,00

**RESUMEN DE PAGOS**

	<b>IMPORTE ( Euros )</b>			
	<b>RESUELTO</b>	<b>FEADER</b>	<b>MAPA</b>	<b>CAPADR</b>
Pago realizado	1.081,20	919,02	106,06	56,12
A pagar	106,80	90,78	10,48	5,54
<b>TOTAL</b>	<b>1.188,00</b>	<b>1.009,80</b>	<b>116,54</b>	<b>61,66</b>

**APLICACIÓN DE REDUCCIONES Y PENALIZACIONES (%)**

<b>Criterios de subvencionabilidad (1)</b>	<b>Presentación tardía</b>	<b>Omisión declaración</b>	<b>Condicionabilidad</b>
0,00	0,00	0,00	0,00

**IMPORTE ( Euros )**

Calculado(2)	Reducción	Penalización	Reducción Penalización (3)	Penalización adicional	Resuelto	FEADER	MAPA	CAPADR
1.188,00 €	0,00 €	0,00 €	0,00 €	0,00 €	1.188,00 €	1.009,80 €	116,54 €	61,66 €
Importe Unitario:	54,00 €	Nuevo Importe Unitario:	9,51 €					

(1) Con incidencias que retienen pago o deniegan el expediente.

(2) Se calcula sobre superficie declarada admisible.

(3) Aplicación del artículo 16 bis del RD 147/2023.

Puede verificar la integridad de una copia de este documento mediante la lectura del código QR adjunto o mediante el acceso a la dirección <https://ws050.juntadeandalucia.es/verificarFirma> indicando el código de VERIFICACIÓN

FIRMADO POR	RAQUEL MARIA ESPIN CRESPO	FECHA	26/06/2024
-------------	---------------------------	-------	------------

VERIFICACIÓN	Pk2jmMQ72K8YCCE9EQ8LU85ENJJJ6M	PÁGINA	1651/8857
--------------	--------------------------------	--------	-----------





**RECINTOS PROPUESTOS**

REF.	REFERENCIA SIGPAC	CULTIVO	S/R	USO SIGPAC	Sup. Dec. admisible	Sup. Campo	Sup. Determ.	Sup. Resuelta
-1577439	14-035-027-00133-0002	CEBADA	S		4,54		4,54	4,54
-1340514	14-035-026-00178-0001	GUISANTES	S		1,72		1,72	1,72
-1340453	14-035-027-00196-0001	BARBECHO TRADICIONAL	S		4,09		4,09	4,09
-1340451	14-035-027-00195-0002	BARBECHO TRADICIONAL	S		1,34		1,34	1,34
-1340450	14-035-027-00195-0002	BARBECHO TRADICIONAL	S		9,36		9,36	9,36
-1340449	14-035-027-00135-0003	BARBECHO TRADICIONAL	S		0,24		0,24	0,24
-1053564	14-035-047-00525-0005	BARBECHO TRADICIONAL	S		0,03		0,03	0,03
-1053411	14-035-027-00133-0021	BARBECHO TRADICIONAL	S		0,02		0,02	0,02
-788829	14-035-010-00091-0005	OLIVAR	S		0,23		0,23	0,23
-788828	14-035-010-00091-0004	OLIVAR	S		0,39		0,39	0,39
-788827	14-035-010-00091-0003	OLIVAR	S		0,08		0,08	0,08
-788826	14-035-010-00091-0006	OLIVAR	S		0,08		0,08	0,08
-788800	14-035-030-00079-0001	BARBECHO TRADICIONAL	S		0,49		0,49	0,49
-788799	14-035-018-00257-0003	OLIVAR	S		2,67		2,67	2,67
-788798	14-035-018-00255-0002	OLIVAR	S		0,05		0,05	0,05
-788797	14-035-018-00248-0002	OLIVAR	S		0,12		0,12	0,12
-788796	14-035-018-00247-0002	OLIVAR	S		0,05		0,05	0,05
-566763	14-035-018-00258-0003	OLIVAR	S		1,79		1,79	1,79
-566762	14-035-018-00256-0002	OLIVAR	S		0,07		0,07	0,07
4209394	14-035-048-00198-0001	BARBECHO TRADICIONAL	S		0,61		0,61	0,61
4209395	14-035-048-00197-0001	BARBECHO TRADICIONAL	S		0,24		0,24	0,24
5517727	14-035-043-00112-0001	TRANQUILLÓN	S		1,49		1,49	1,49
5517728	14-035-043-00115-0001	TRANQUILLÓN	S		0,04		0,04	0,04
5517729	14-035-043-00111-0001	TRANQUILLÓN	S		0,05		0,05	0,05
5517730	14-035-043-00114-0001	TRANQUILLÓN	S		1,73		1,73	1,73
6863446	14-035-027-00097-0001	TRIGO BLANDO	S		0,92		0,92	0,92
1700000006738875	14-035-009-00150-0001	TRANQUILLÓN	S		0,37		0,37	0,37
1700000006738876	14-035-009-00151-0001	TRANQUILLÓN	S		1,18		1,18	1,18
1700000006738877	14-070-021-00042-0002	TRIGO BLANDO	S		0,11		0,11	0,11
1700000006738878	14-070-021-00042-0001	TRIGO BLANDO	S		2,36		2,36	2,36
1700000006738882	14-035-027-00133-0002	BARBECHO TRADICIONAL	S		5,83		5,83	5,83
1700000006738883	14-035-026-00277-0001	AVENA	S		1,93		1,93	1,93
1700000006738885	14-035-027-00103-0002	TRIGO BLANDO	S		1,15		1,15	1,15
1700000006738886	14-035-012-00223-0001	TRIGO BLANDO	S		2,19		2,19	2,19
1700000006738887	14-070-021-00011-0003	TRIGO BLANDO	S		8,07		8,07	8,07
1700000006738888	14-035-027-00132-0001	CEBADA	S		2,96		2,96	2,96
1700000006738889	14-035-030-00079-0001	BARBECHO TRADICIONAL	S		19,28		19,28	19,28
1700000006738890	14-035-027-00133-0002	BARBECHO TRADICIONAL	S		2,10		2,10	2,10
1700000006738891	14-035-027-00132-0001	GUISANTES	S		6,10		6,10	6,10
1700000006738892	14-070-021-00011-0009	TRIGO BLANDO	S		0,30		0,30	0,30
1700000006738893	14-035-020-00262-0001	BARBECHO TRADICIONAL	S		1,11		1,11	1,11
1700000006738899	14-035-027-00132-0001	CEBADA	S		0,56		0,56	0,56
1700000006738901	14-035-027-00134-0001	BARBECHO TRADICIONAL	S		0,44		0,44	0,44
1700000006738903	14-035-047-00526-0001	BARBECHO TRADICIONAL	S		0,86		0,86	0,86
1700000006738904	14-035-027-00074-0002	TRANQUILLÓN	S		2,57		2,57	2,57
1700000006738906	14-035-027-00057-0001	TRANQUILLÓN	S		0,55		0,55	0,55
1700000006738907	14-035-017-00745-0013	OLIVAR	S		3,21		3,21	3,21
1700000006738908	14-035-027-00133-0002	BARBECHO TRADICIONAL	S		10,38		10,38	10,38
1700000006738909	14-035-029-00121-0002	BARBECHO TRADICIONAL	S		7,22		7,22	7,22
1700000006738910	14-035-026-00063-0001	OLIVAR	S		0,72		0,72	0,72
1700000006738911	14-035-026-00064-0001	OLIVAR	S		0,42		0,42	0,42
1700000006738912	14-035-026-00065-0001	OLIVAR	S		0,62		0,62	0,62

(1) Con incidencias que retienen pago o deniegan el expediente.  
 (2) Se calcula sobre superficie declarada admisible.  
 (3) Aplicación del artículo 16 bis del RD 147/2023.

Puede verificar la integridad de una copia de este documento mediante la lectura del código QR adjunto o mediante el acceso a la dirección <a href="https://ws050.juntadeandalucia.es/verificarFirma">https://ws050.juntadeandalucia.es/verificarFirma</a> indicando el código de VERIFICACIÓN					
FIRMADO POR	RAQUEL MARIA ESPIN CRESPO		FECHA		26/06/2024
VERIFICACIÓN	Pk2jmMQ72K8YCCE9EQ8LU85ENJJ6M		PÁGINA		1652/8857



**RECINTOS PROPUESTOS**

REF.	REFERENCIA SIGPAC	CULTIVO	S/R	USO SIGPAC	Sup. Dec. admisible	Sup. Campo	Sup. Determ.	Sup. Resuelta
170000006738913	14-035-026-00067-0005	OLIVAR	S		0,09		0,09	0,09
170000006738914	14-035-020-00003-0001	BARBECHO TRADICIONAL	S		0,85		0,85	0,85
170000006738915	14-035-029-00122-0001	BARBECHO TRADICIONAL	S		0,28		0,28	0,28
170000006738916	14-035-027-00133-0002	CEBADA	S		2,75		2,75	2,75
170000006738922	14-035-017-00745-0002	OLIVAR	S		5,97		5,97	5,97

**INCIDENCIAS**

**INCIDENCIA DESCRIPCIÓN**

86119	Carga ganadera NO cumple con el valor mínimo de 0,2 UGM/ha. Recinto:14-035-010-00091-00001 Cultivo:62000 PASTOS PERMANENTES DE 5 O MAS AÑOS-SIN VARIEDAD Secano Carga Ganadera:0 Recinto:14-035-012-00081-00003 Cultivo:20000 BARBECHO TRADICIONAL-SIN VARIEDAD Secano Carga Ganadera:0 Recinto:14-035-025-00356-00005 Cultivo:62000 PASTOS PERMANENTES DE 5 O MAS AÑOS-SIN VARIEDAD Secano Carga Ganadera:0 Recinto:14-035-025-00357-00049 Cultivo:62000 PASTOS PERMANENTES DE 5 O MAS AÑOS-SIN VARIEDAD Secano Carga Ganadera:0 Recinto:14-035-027-00057-00002 Cultivo:62000 PASTOS PERMANENTES DE 5 O MAS AÑOS-SIN VARIEDAD Secano Carga Ganadera:0 Recinto:14-035-027-00132-00001 Cultivo:20000 BARBECHO TRADICIONAL-SIN VARIEDAD Secano Carga Ganadera:0 Recinto:14-035-027-00133-00017 Cultivo:62000 PASTOS PERMANENTES DE 5 O MAS AÑOS-SIN VARIEDAD Secano Carga Ganadera:0 Recinto:14-035-027-00195-00018 Cultivo:62000 PASTOS PERMANENTES DE 5 O MAS AÑOS-SIN VARIEDAD Secano Carga Ganadera:0
86122	Recinto superficie forrajera que realiza la actividad de producción de pastoreo y no declara el o los códigos del Registro de Explotaciones Ganaderas de Andalucía, REGA. Recinto:14-035-010-00091-00001 Cultivo:62000 PASTOS PERMANENTES DE 5 O MAS AÑOS-SIN VARIEDAD Secano Recinto:14-035-012-00081-00003 Cultivo:20000 BARBECHO TRADICIONAL-SIN VARIEDAD Secano Recinto:14-035-025-00356-00005 Cultivo:62000 PASTOS PERMANENTES DE 5 O MAS AÑOS-SIN VARIEDAD Secano Recinto:14-035-025-00357-00049 Cultivo:62000 PASTOS PERMANENTES DE 5 O MAS AÑOS-SIN VARIEDAD Secano Recinto:14-035-027-00057-00002 Cultivo:62000 PASTOS PERMANENTES DE 5 O MAS AÑOS-SIN VARIEDAD Secano Recinto:14-035-027-00132-00001 Cultivo:20000 BARBECHO TRADICIONAL-SIN VARIEDAD Secano Recinto:14-035-027-00133-00017 Cultivo:62000 PASTOS PERMANENTES DE 5 O MAS AÑOS-SIN VARIEDAD Secano Recinto:14-035-027-00195-00018 Cultivo:62000 PASTOS PERMANENTES DE 5 O MAS AÑOS-SIN VARIEDAD Secano
86124	Recinto de forrajera para Cálculo de Carga Ganadera que No pertenece a Explotación. Recinto:14-035-010-00091-00001 Cultivo:62000 PASTOS PERMANENTES DE 5 O MAS AÑOS-SIN VARIEDAD Secano Recinto:14-035-012-00081-00003 Cultivo:20000 BARBECHO TRADICIONAL-SIN VARIEDAD Secano Recinto:14-035-025-00356-00005 Cultivo:62000 PASTOS PERMANENTES DE 5 O MAS AÑOS-SIN VARIEDAD Secano Recinto:14-035-025-00357-00049 Cultivo:62000 PASTOS PERMANENTES DE 5 O MAS AÑOS-SIN VARIEDAD Secano Recinto:14-035-027-00057-00002 Cultivo:62000 PASTOS PERMANENTES DE 5 O MAS AÑOS-SIN VARIEDAD Secano Recinto:14-035-027-00132-00001 Cultivo:20000 BARBECHO TRADICIONAL-SIN VARIEDAD Secano Recinto:14-035-027-00133-00017 Cultivo:62000 PASTOS PERMANENTES DE 5 O MAS AÑOS-SIN VARIEDAD Secano Recinto:14-035-027-00195-00018 Cultivo:62000 PASTOS PERMANENTES DE 5 O MAS AÑOS-SIN VARIEDAD Secano Recinto:14-035-030-00078-00002 Cultivo:62000 PASTOS PERMANENTES DE 5 O MAS AÑOS-SIN VARIEDAD Secano Recinto:14-035-030-00079-00005 Cultivo:62000 PASTOS PERMANENTES DE 5 O MAS AÑOS-SIN VARIEDAD Secano

**Datos considerados para el Cálculo de la Carga Ganadera del expediente**

Superficie determinada para Cálculo Carga Ganadera: 0,00 ha  
 Carga Ganadera del Expediente: 0,00 ugm/ha

**Incidenias de carga ganadera**

**INCIDENCIA DESCRIPCIÓN**

242	Recinto pendiente de acreditación de titularidad. Recinto:14-035-041-00001-00006 Cultivo:20000 BARBECHO TRADICIONAL-SIN VARIEDAD Secano Recinto:14-035-041-00004-00001 Cultivo:20000 BARBECHO TRADICIONAL-SIN VARIEDAD Secano Recinto:14-035-042-00107-00002 Cultivo:20000 BARBECHO TRADICIONAL-SIN VARIEDAD Secano
-----	--

(1) Con incidencias que retienen pago o deniegan el expediente.  
 (2) Se calcula sobre superficie declarada admisible.  
 (3) Aplicación del artículo 16 bis del RD 147/2023.

Puede verificar la integridad de una copia de este documento mediante la lectura del código QR adjunto o mediante el acceso a la dirección <a href="https://ws050.juntadeandalucia.es/verificarFirma">https://ws050.juntadeandalucia.es/verificarFirma</a> indicando el código de VERIFICACIÓN				
FIRMADO POR	RAQUEL MARIA ESPIN CRESPO	FECHA	26/06/2024	
VERIFICACIÓN	Pk2jmMQ72K8YCC9E9EQ8LU85ENJJ6M	PÁGINA	1653/8857	



86122	Recinto superficie forrajera que realiza la actividad de producción de pastoreo y no declara el o los códigos del Registro de Explotaciones Ganaderas de Andalucía, REGA. Recinto:14-035-027-00195-00018 Cultivo:62000 PASTOS PERMANENTES DE 5 O MAS AÑOS-SIN VARIEDAD Secano Recinto:14-035-025-00356-00005 Cultivo:62000 PASTOS PERMANENTES DE 5 O MAS AÑOS-SIN VARIEDAD Secano Recinto:14-035-025-00357-00049 Cultivo:62000 PASTOS PERMANENTES DE 5 O MAS AÑOS-SIN VARIEDAD Secano Recinto:14-035-010-00091-00001 Cultivo:62000 PASTOS PERMANENTES DE 5 O MAS AÑOS-SIN VARIEDAD Secano Recinto:14-035-012-00081-00003 Cultivo:20000 BARBECHO TRADICIONAL-SIN VARIEDAD Secano Recinto:14-035-027-00132-00001 Cultivo:20000 BARBECHO TRADICIONAL-SIN VARIEDAD Secano Recinto:14-035-027-00057-00002 Cultivo:62000 PASTOS PERMANENTES DE 5 O MAS AÑOS-SIN VARIEDAD Secano Recinto:14-035-027-00133-00017 Cultivo:62000 PASTOS PERMANENTES DE 5 O MAS AÑOS-SIN VARIEDAD Secano
86124	Recinto de forrajera para Cálculo de Carga Ganadera que No pertenece a Explotación. Recinto:14-035-027-00195-00018 Cultivo:62000 PASTOS PERMANENTES DE 5 O MAS AÑOS-SIN VARIEDAD Secano Recinto:14-035-025-00356-00005 Cultivo:62000 PASTOS PERMANENTES DE 5 O MAS AÑOS-SIN VARIEDAD Secano Recinto:14-035-030-00079-00005 Cultivo:62000 PASTOS PERMANENTES DE 5 O MAS AÑOS-SIN VARIEDAD Secano Recinto:14-035-030-00078-00002 Cultivo:62000 PASTOS PERMANENTES DE 5 O MAS AÑOS-SIN VARIEDAD Secano Recinto:14-035-025-00357-00049 Cultivo:62000 PASTOS PERMANENTES DE 5 O MAS AÑOS-SIN VARIEDAD Secano Recinto:14-035-010-00091-00001 Cultivo:62000 PASTOS PERMANENTES DE 5 O MAS AÑOS-SIN VARIEDAD Secano Recinto:14-035-012-00081-00003 Cultivo:20000 BARBECHO TRADICIONAL-SIN VARIEDAD Secano Recinto:14-035-027-00132-00001 Cultivo:20000 BARBECHO TRADICIONAL-SIN VARIEDAD Secano Recinto:14-035-027-00057-00002 Cultivo:62000 PASTOS PERMANENTES DE 5 O MAS AÑOS-SIN VARIEDAD Secano Recinto:14-035-027-00133-00017 Cultivo:62000 PASTOS PERMANENTES DE 5 O MAS AÑOS-SIN VARIEDAD Secano
86128	Recinto de Forrajeras que no ha contabilizado para Carga Ganadera por no tener una explotación válida para el cálculo de la Carga Ganadera Recinto:14-035-027-00195-00018 Cultivo:62 PASTOS PERMANENTES DE 5 O MAS AÑOS- Recinto:14-035-025-00356-00005 Cultivo:62 PASTOS PERMANENTES DE 5 O MAS AÑOS- Recinto:14-035-030-00079-00005 Cultivo:62 PASTOS PERMANENTES DE 5 O MAS AÑOS- Recinto:14-035-030-00078-00002 Cultivo:62 PASTOS PERMANENTES DE 5 O MAS AÑOS- Recinto:14-035-025-00357-00049 Cultivo:62 PASTOS PERMANENTES DE 5 O MAS AÑOS- Recinto:14-035-010-00091-00001 Cultivo:62 PASTOS PERMANENTES DE 5 O MAS AÑOS- Recinto:14-035-012-00081-00003 Cultivo:20 BARBECHO TRADICIONAL- Recinto:14-035-027-00132-00001 Cultivo:20 BARBECHO TRADICIONAL- Recinto:14-035-027-00057-00002 Cultivo:62 PASTOS PERMANENTES DE 5 O MAS AÑOS- Recinto:14-035-027-00133-00017 Cultivo:62 PASTOS PERMANENTES DE 5 O MAS AÑOS-
86132	Recinto superficie forrajera que no realiza la actividad de producción de pastoreo. Recinto:14-035-027-00196-00001 Cultivo:20000 BARBECHO TRADICIONAL-SIN VARIEDAD Secano Recinto:14-035-027-00195-00002 Cultivo:20000 BARBECHO TRADICIONAL-SIN VARIEDAD Secano Recinto:14-035-027-00195-00002 Cultivo:20000 BARBECHO TRADICIONAL-SIN VARIEDAD Secano Recinto:14-035-027-00135-00003 Cultivo:20000 BARBECHO TRADICIONAL-SIN VARIEDAD Secano Recinto:14-035-047-00525-00005 Cultivo:20000 BARBECHO TRADICIONAL-SIN VARIEDAD Secano Recinto:14-035-027-00133-00021 Cultivo:20000 BARBECHO TRADICIONAL-SIN VARIEDAD Secano Recinto:14-035-030-00079-00001 Cultivo:20000 BARBECHO TRADICIONAL-SIN VARIEDAD Secano Recinto:14-035-048-00198-00001 Cultivo:20000 BARBECHO TRADICIONAL-SIN VARIEDAD Secano Recinto:14-035-048-00197-00001 Cultivo:20000 BARBECHO TRADICIONAL-SIN VARIEDAD Secano Recinto:14-035-027-00133-00002 Cultivo:20000 BARBECHO TRADICIONAL-SIN VARIEDAD Secano Recinto:14-035-030-00079-00001 Cultivo:20000 BARBECHO TRADICIONAL-SIN VARIEDAD Secano Recinto:14-035-027-00133-00002 Cultivo:20000 BARBECHO TRADICIONAL-SIN VARIEDAD Secano Recinto:14-035-020-00262-00001 Cultivo:20000 BARBECHO TRADICIONAL-SIN VARIEDAD Secano Recinto:14-035-027-00134-00001 Cultivo:20000 BARBECHO TRADICIONAL-SIN VARIEDAD Secano Recinto:14-035-047-00526-00001 Cultivo:20000 BARBECHO TRADICIONAL-SIN VARIEDAD Secano Recinto:14-035-027-00133-00002 Cultivo:20000 BARBECHO TRADICIONAL-SIN VARIEDAD Secano Recinto:14-035-029-00121-00002 Cultivo:20000 BARBECHO TRADICIONAL-SIN VARIEDAD Secano Recinto:14-035-020-00003-00001 Cultivo:20000 BARBECHO TRADICIONAL-SIN VARIEDAD Secano Recinto:14-035-029-00122-00001 Cultivo:20000 BARBECHO TRADICIONAL-SIN VARIEDAD Secano

(1) Con incidencias que retienen pago o deniegan el expediente.  
(2) Se calcula sobre superficie declarada admisible.  
(3) Aplicación del artículo 16 bis del RD 147/2023.

Puede verificar la integridad de una copia de este documento mediante la lectura del código QR adjunto o mediante el acceso a la dirección <a href="https://ws050.juntadeandalucia.es/verificarFirma">https://ws050.juntadeandalucia.es/verificarFirma</a> indicando el código de VERIFICACIÓN				
FIRMADO POR	RAQUEL MARIA ESPIN CRESPO	FECHA	26/06/2024	
VERIFICACIÓN	Pk2jmMQ72K8YCC9E9EQ8LU85ENJJ6M	PÁGINA	1654/8857	



**APELLIDOS Y NOMBRE / RAZÓN SOCIAL** **NIF** **EXPEDIENTE** **RESOLUCIÓN**  
 GONZALEZ DE CANALES NAVARRO MARIA NIEVES \*\*\*\*2571\* 1138438 CONCESIÓN DE LA AYUDA

**DATOS DE MANTENIMIENTO UNIDADES**

<b>GRUPO DE PAGO</b>	<b>Sup. Dec. Admisible</b>	<b>Sup. Resuelta</b>	<b>Sobredecl.</b>	<b>% Sobredecl.</b>
ZONAS DE LIMITACIONES NATURALES	56,21	56,21	0,00	0,00

**RESUMEN DE PAGOS**

	<b>IMPORTE ( Euros )</b>			
	<b>RESUELTO</b>	<b>FEADER</b>	<b>MAPA</b>	<b>CAPADR</b>
Pago realizado	1.081,20	919,02	106,06	56,12
A pagar	104,48	88,81	10,25	5,42
<b>TOTAL</b>	<b>1.185,68</b>	<b>1.007,83</b>	<b>116,31</b>	<b>61,54</b>

**APLICACIÓN DE REDUCCIONES Y PENALIZACIONES (%)**

<b>Criterios de subvencionabilidad (1)</b>	<b>Presentación tardía</b>	<b>Omisión declaración</b>	<b>Condicionalidad</b>
0,00	0,00	0,00	0,00

**IMPORTE ( Euros )**

Calculado(2)	Reducción	Penalización	Reducción Penalización (3)	Penalización adicional	Resuelto	FEADER	MAPA	CAPADR
1.185,68 €	0,00 €	0,00 €	0,00 €	0,00 €	1.185,68 €	1.007,83 €	116,32 €	61,53 €
Importe Unitario:	54,00 €	Nuevo Importe Unitario:	21,09 €					

**RECINTOS PROPUESTOS**

<b>REF.</b>	<b>REFERENCIA SIGPAC</b>	<b>CULTIVO</b>	<b>S/R</b>	<b>USO SIGPAC</b>	<b>Sup. Dec. admisible</b>	<b>Sup. Campo</b>	<b>Sup. Determ.</b>	<b>Sup. Resuelta</b>
-1469711	23-059-006-00087-0005	ALFALFA	R		9,95		9,95	9,93
-1469700	23-059-006-00087-0005	GIRASOL	R		12,10		12,10	12,10
-1469584	23-059-006-00087-0005	GIRASOL	R		0,08		0,08	0,08
-1469583	23-059-006-00087-0005	TRIGO DURO	R		18,29		18,29	18,29
-1469582	23-059-006-00087-0005	BARBECHO TRADICIONAL	R		0,14		0,14	0,05
-1469581	23-059-006-00087-0005	GIRASOL	R		0,03		0,03	0,03
-1469580	23-059-006-00087-0005	GIRASOL	R		0,20		0,20	0,20
4139110	23-059-006-00369-0002	ALMENDROS	R		15,36		15,36	15,36
1700000007206838	23-059-006-09009-0001	TRIGO DURO	S		0,12		0,12	0,12
1700000007206866	23-059-006-09009-0003	ALFALFA	S		0,05		0,05	0,05

**INCIDENCIAS**

**INCIDENCIA DESCRIPCIÓN**

- 4272 Verifica que las líneas de declaración de las Solicitudes Únicas no tienen solapes con la capa de Retroactividad Gráfica (ambas de la misma campaña) a nivel de expediente/línea de declaración gráfica de la solicitud.  
 Recinto:23-059-006-00087-00005 Cultivo: - Agregado de la referencia del recinto.:0 Zona de la referencia del recinto.:0 Superficie solapada.:0,02 Id. Incid.:95146000  
 Recinto:23-059-006-00087-00005 Cultivo: - Agregado de la referencia del recinto.:0 Zona de la referencia del recinto.:0 Superficie solapada.:0,09 Id. Incid.:95146001

(1) Con incidencias que retienen pago o deniegan el expediente.  
 (2) Se calcula sobre superficie declarada admisible.  
 (3) Aplicación del artículo 16 bis del RD 147/2023.

Puede verificar la integridad de una copia de este documento mediante la lectura del código QR adjunto o mediante el acceso a la dirección <a href="https://ws050.juntadeandalucia.es/verificarFirma">https://ws050.juntadeandalucia.es/verificarFirma</a> indicando el código de VERIFICACIÓN					
FIRMADO POR	RAQUEL MARIA ESPIN CRESPO		FECHA		26/06/2024
VERIFICACIÓN	Pk2jmMQ72K8YCC9E9EQ8LU85ENJJ6M		PÁGINA		1655/8857

**Datos considerados para el Cálculo de la Carga Ganadera del expediente**

Superficie determinada para Cálculo Carga Ganadera: 462,55 ha

Carga Ganadera del Expediente: 0,10 ugm/ha

Explotación	Especie	Ugm Calculada para CG
ES140260000291	PORCINO	45,07

**Recintos Determinados para el Cálculo de Garga Ganadera**

REF.	REFERENCIA SIGPAC	CULTIVO	DESCRIPCIÓN CULTIVO	S/R	SUP. RESUELTA (ha)
-1199817	14-026-011-00028-00005	62000	PASTOS PERMANENTES DE 5 O MAS AÑOS-SIN VARIEDAD	S	0,41
-737698	14-026-011-00044-00014	62000	PASTOS PERMANENTES DE 5 O MAS AÑOS-SIN VARIEDAD	S	39,89
5555625	14-026-011-00045-00003	62000	PASTOS PERMANENTES DE 5 O MAS AÑOS-SIN VARIEDAD	S	3,41
5555629	14-026-011-00045-00010	62000	PASTOS PERMANENTES DE 5 O MAS AÑOS-SIN VARIEDAD	S	0,22
5555631	14-026-011-00045-00004	62000	PASTOS PERMANENTES DE 5 O MAS AÑOS-SIN VARIEDAD	S	28,60
5555632	14-026-011-00045-00018	62000	PASTOS PERMANENTES DE 5 O MAS AÑOS-SIN VARIEDAD	S	0,69
5555641	14-026-011-00045-00002	62000	PASTOS PERMANENTES DE 5 O MAS AÑOS-SIN VARIEDAD	S	7,96
6924919	14-026-011-00043-00002	62000	PASTOS PERMANENTES DE 5 O MAS AÑOS-SIN VARIEDAD	S	3,17
6924925	14-026-011-00045-00007	62000	PASTOS PERMANENTES DE 5 O MAS AÑOS-SIN VARIEDAD	S	1,73
6924926	14-026-011-00045-00008	62000	PASTOS PERMANENTES DE 5 O MAS AÑOS-SIN VARIEDAD	S	0,00
6924927	14-026-011-00045-00011	62000	PASTOS PERMANENTES DE 5 O MAS AÑOS-SIN VARIEDAD	S	4,26
6924928	14-026-011-00045-00013	62000	PASTOS PERMANENTES DE 5 O MAS AÑOS-SIN VARIEDAD	S	0,11
6924929	14-026-011-00045-00015	62000	PASTOS PERMANENTES DE 5 O MAS AÑOS-SIN VARIEDAD	S	0,08
6924933	14-026-011-00046-00002	62000	PASTOS PERMANENTES DE 5 O MAS AÑOS-SIN VARIEDAD	S	128,74
6924934	14-026-011-00051-00002	62000	PASTOS PERMANENTES DE 5 O MAS AÑOS-SIN VARIEDAD	S	2,13
1700000007206820	14-026-011-00044-00010	62000	PASTOS PERMANENTES DE 5 O MAS AÑOS-SIN VARIEDAD	S	0,48
1700000007206821	14-026-011-00043-00008	62000	PASTOS PERMANENTES DE 5 O MAS AÑOS-SIN VARIEDAD	S	0,83
1700000007206822	14-026-011-00024-00007	62000	PASTOS PERMANENTES DE 5 O MAS AÑOS-SIN VARIEDAD	S	0,05
1700000007206823	14-026-011-00241-00001	62000	PASTOS PERMANENTES DE 5 O MAS AÑOS-SIN VARIEDAD	S	6,78
1700000007206824	14-026-011-00043-00010	62000	PASTOS PERMANENTES DE 5 O MAS AÑOS-SIN VARIEDAD	S	0,12
1700000007206826	14-026-011-00044-00007	62000	PASTOS PERMANENTES DE 5 O MAS AÑOS-SIN VARIEDAD	S	0,68
1700000007206828	14-026-011-00043-00007	62000	PASTOS PERMANENTES DE 5 O MAS AÑOS-SIN VARIEDAD	S	148,38
1700000007206831	14-026-011-00043-00004	62000	PASTOS PERMANENTES DE 5 O MAS AÑOS-SIN VARIEDAD	S	0,00
1700000007206832	14-026-011-00043-00003	62000	PASTOS PERMANENTES DE 5 O MAS AÑOS-SIN VARIEDAD	S	18,79
1700000007206833	14-026-011-00043-00013	62000	PASTOS PERMANENTES DE 5 O MAS AÑOS-SIN VARIEDAD	S	0,00
1700000007206834	14-026-011-00044-00006	62000	PASTOS PERMANENTES DE 5 O MAS AÑOS-SIN VARIEDAD	S	3,35
1700000007206835	14-026-011-00042-00001	62000	PASTOS PERMANENTES DE 5 O MAS AÑOS-SIN VARIEDAD	S	6,29
1700000007206843	14-026-011-00044-00009	62000	PASTOS PERMANENTES DE 5 O MAS AÑOS-SIN VARIEDAD	S	1,46
1700000007206844	14-026-011-00044-00008	62000	PASTOS PERMANENTES DE 5 O MAS AÑOS-SIN VARIEDAD	S	0,33
1700000007206846	14-026-011-00044-00012	62000	PASTOS PERMANENTES DE 5 O MAS AÑOS-SIN VARIEDAD	S	27,22
1700000007206847	14-026-011-00044-00013	62000	PASTOS PERMANENTES DE 5 O MAS AÑOS-SIN VARIEDAD	S	26,18

(1) Con incidencias que retienen pago o deniegan el expediente.

(2) Se calcula sobre superficie declarada admisible.

(3) Aplicación del artículo 16 bis del RD 147/2023.

Puede verificar la integridad de una copia de este documento mediante la lectura del código QR adjunto o mediante el acceso a la dirección <https://ws050.juntadeandalucia.es/verificarFirma> indicando el código de VERIFICACIÓN

FIRMADO POR	RAQUEL MARIA ESPIN CRESPO	FECHA	26/06/2024
VERIFICACIÓN	Pk2jmMQ72K8YCCE9EQ8LU85ENJJ6M	PÁGINA	1656/8857





**Recintos Determinados para el Cálculo de Garga Ganadera**

<u>REE.</u>	<u>REFERENCIA SIGPAC</u>	<u>CULTIVO</u>	<u>DESCRIPCIÓN CULTIVO</u>	<u>S/R</u>	<u>SUP. RESUELTA (ha)</u>
1700000007206848	14-026-011-00044-00011	62000	PASTOS PERMANENTES DE 5 O MAS AÑOS-SIN VARIEDAD	S	0,21

**Incidencias de carga ganadera**

**INCIDENCIA DESCRIPCIÓN**

86132 Recinto superficie forrajera que no realiza la actividad de producción de pastoreo.  
Recinto:23-059-006-00087-00005 Cultivo:20000 BARBECHO TRADICIONAL-SIN VARIEDAD Regadío

(1) Con incidencias que retienen pago o deniegan el expediente.  
(2) Se calcula sobre superficie declarada admisible.  
(3) Aplicación del artículo 16 bis del RD 147/2023.

Puede verificar la integridad de una copia de este documento mediante la lectura del código QR adjunto o mediante el acceso a la dirección <a href="https://ws050.juntadeandalucia.es/verificarFirma">https://ws050.juntadeandalucia.es/verificarFirma</a> indicando el código de VERIFICACIÓN				
FIRMADO POR	RAQUEL MARIA ESPIN CRESPO	FECHA	26/06/2024	
VERIFICACIÓN	Pk2jmMQ72K8YCCE9EQ8LU85ENJJ6M	PÁGINA	1657/8857	



**APELLIDOS Y NOMBRE / RAZÓN SOCIAL**

GONZÁLEZ DONAIRE RAFAEL

**NIF**  
\*\*\*9610\*

**EXPEDIENTE**  
1087795

**RESOLUCIÓN**  
CONCESIÓN DE LA AYUDA

**DATOS DE MANTENIMIENTO UNIDADES**

**GRUPO DE PAGO**

ZONAS DE LIMITACIONES NATURALES

Sup. Dec. Admisible	Sup. Resuelta	Sobredecl.	% Sobredecl.
27,57	27,57	0,00	0,00

**RESUMEN DE PAGOS**

	IMPORTE ( Euros )			
	RESUELTO	FEADER	MAPA	CAPADR
Pago realizado	1.081,20	919,02	106,06	56,12
A pagar	106,80	90,78	10,48	5,54
<b>TOTAL</b>	<b>1.188,00</b>	<b>1.009,80</b>	<b>116,54</b>	<b>61,66</b>

**APLICACIÓN DE REDUCCIONES Y PENALIZACIONES (%)**

Criterios de subvencionabilidad (1)	Presentación tardía	Omisión declaración	Condicionalidad
0,00	0,00	0,00	0,00

**IMPORTE ( Euros )**

Calculado(2)	Reducción	Penalización	Reducción Penalización (3)	Penalización adicional	Resuelto	FEADER	MAPA	CAPADR
1.188,00 €	0,00 €	0,00 €	0,00 €	0,00 €	1.188,00 €	1.009,80 €	116,54 €	61,66 €
Importe Unitario:	54,00 €	Nuevo Importe Unitario:	43,09 €					

**RECINTOS PROPUESTOS**

REF.	REFERENCIA SIGPAC	CULTIVO	S/R	USO SIGPAC	Sup. Dec. admisible	Sup. Campo	Sup. Determ.	Sup. Resuelta
-1218916	14-007-011-00285-0001	OLIVAR	S		6,65		6,65	6,65
1700000005501082	14-007-011-00196-0003	OLIVAR	R		6,82		6,82	6,82
1700000005501084	14-063-003-00157-0001	OLIVAR	S		5,80		5,80	5,80
1700000005501085	14-007-011-00196-0008	OLIVAR	R		0,24		0,24	0,24
1700000005501087	14-007-011-00196-0012	OLIVAR	R		7,64		7,64	7,64
1700000005501089	14-007-011-00196-0006	OLIVAR	R		0,42		0,42	0,42

(1) Con incidencias que retienen pago o deniegan el expediente.  
(2) Se calcula sobre superficie declarada admisible.  
(3) Aplicación del artículo 16 bis del RD 147/2023.

Puede verificar la integridad de una copia de este documento mediante la lectura del código QR adjunto o mediante el acceso a la dirección <https://ws050.juntadeandalucia.es/verificarFirma> indicando el código de VERIFICACIÓN

FIRMADO POR	RAQUEL MARIA ESPIN CRESPO	FECHA	26/06/2024
VERIFICACIÓN	Pk2jmMQ72K8YCCE9EQ8LU85ENJJ6M	PÁGINA	1658/8857







**APELLIDOS Y NOMBRE / RAZÓN SOCIAL**

GONZALEZ EXPOSITO EDUARDO

**NIF**

\*\*\*\*5467\*

**EXPEDIENTE**

1197513

**RESOLUCIÓN**

CONCESIÓN DE LA AYUDA

**DATOS DE MANTENIMIENTO UNIDADES**

**GRUPO DE PAGO**

ZONAS DE LIMITACIONES NATURALES

**Sup. Dec. Admisible**

59,99

**Sup. Resuelta**

59,99

**Sobredecl.**

0,00

**% Sobredecl.**

0,00

**RESUMEN DE PAGOS**

	<b>IMPORTE ( Euros )</b>			
	<b>RESUELTO</b>	<b>FEADER</b>	<b>MAPA</b>	<b>CAPADR</b>
Pago realizado	1.081,20	919,02	106,06	56,12
A pagar	106,80	90,78	10,48	5,54
<b>TOTAL</b>	<b>1.188,00</b>	<b>1.009,80</b>	<b>116,54</b>	<b>61,66</b>

**APLICACIÓN DE REDUCCIONES Y PENALIZACIONES (%)**

<b>Crterios de subvencionabilidad (1)</b>	<b>Presentación tardía</b>	<b>Omisión declaración</b>	<b>Condicionalidad</b>
0,00	0,00	0,00	0,00

**IMPORTE ( Euros )**

Calculado(2)	Reducción	Penalización	Reducción Penalización (3)	Penalización adicional	Resuelto	FEADER	MAPA	CAPADR
1.188,00 €	0,00 €	0,00 €	0,00 €	0,00 €	1.188,00 €	1.009,80 €	116,54 €	61,66 €
<b>Importe Unitario:</b>	<b>54,00 €</b>	<b>Nuevo Importe Unitario:</b>	<b>19,80 €</b>					

**RECINTOS PROPUESTOS**

<b>REF.</b>	<b>REFERENCIA SIGPAC</b>	<b>CULTIVO</b>	<b>USO S/R SIGPAC</b>	<b>Sup. Dec. admisible</b>	<b>Sup. Campo</b>	<b>Sup. Determ.</b>	<b>Sup. Resuelta</b>
-1541833	14-013-008-00029-0006	OLIVAR	S	0,60		0,60	0,60
4184660	14-013-016-00118-0001	OLIVAR	S	3,30		3,30	3,30
1700000005592730	14-013-008-00029-0006	OLIVAR	S	11,91		11,91	11,91
1700000005592731	14-013-021-00315-0001	OLIVAR	S	0,52		0,52	0,52
1700000005592732	14-013-021-00334-0001	OLIVAR	S	2,31		2,31	2,31
1700000005592733	14-013-019-00044-0001	OLIVAR	S	1,02		1,02	1,02
1700000005592734	14-013-022-00390-0001	OLIVAR	S	3,97		3,97	3,97
1700000005592735	14-013-018-00026-0001	OLIVAR	S	1,73		1,73	1,73
1700000005592736	14-013-021-00309-0002	OLIVAR	S	4,04		4,04	4,04
1700000005592737	14-013-021-00310-0001	OLIVAR	S	3,07		3,07	3,07
1700000005592738	14-013-018-00026-0002	OLIVAR	S	1,43		1,43	1,43
1700000005592739	14-013-031-00047-0001	OLIVAR	S	11,35		11,35	11,35
1700000005592740	14-013-026-00072-0002	OLIVAR	S	1,05		1,05	1,05
1700000005592741	14-013-031-00029-0001	OLIVAR	S	0,37		0,37	0,37
1700000006986037	14-013-021-00316-0001	OLIVAR	S	2,05		2,05	2,05
1700000006986038	14-013-021-00317-0001	OLIVAR	S	0,09		0,09	0,09
1700000006986039	14-013-021-00318-0001	OLIVAR	S	1,69		1,69	1,69
1700000006986040	14-013-021-00323-0003	OLIVAR	S	4,49		4,49	4,49
1700000006986041	14-013-021-00324-0002	OLIVAR	S	0,20		0,20	0,20
1700000006986042	14-013-021-00326-0002	OLIVAR	S	1,05		1,05	1,05
1700000006986045	14-013-027-00054-0001	OLIVAR	S	2,24		2,24	2,24
1700000006986046	14-013-027-00060-0001	OLIVAR	S	1,51		1,51	1,51

(1) Con incidencias que retienen pago o deniegan el expediente.

(2) Se calcula sobre superficie declarada admisible.

(3) Aplicación del artículo 16 bis del RD 147/2023.

Puede verificar la integridad de una copia de este documento mediante la lectura del código QR adjunto o mediante el acceso a la dirección <https://ws050.juntadeandalucia.es/verificarFirma> indicando el código de VERIFICACIÓN

FIRMADO POR RAQUEL MARIA ESPIN CRESPO FECHA 26/06/2024

VERIFICACIÓN Pk2jmMQ72K8YCC9EQ8LU85ENJJ6M PÁGINA 1659/8857





**INCIDENCIAS**

**INCIDENCIA DESCRIPCIÓN**

75022 No Autoriza a que, en caso de la devolución por la entidad financiera (retrocesión bancaria) del pago en la cuenta corriente consignada en la solicitud y que está debidamente registrada en el sistema contable GIRO de la Junta de Andalucía, se proceda al pago en cualquier otra cuenta corriente de la titularidad del solicitante vigente en dicho sistema contable.

(1) Con incidencias que retienen pago o deniegan el expediente.  
(2) Se calcula sobre superficie declarada admisible.  
(3) Aplicación del artículo 16 bis del RD 147/2023.

Puede verificar la integridad de una copia de este documento mediante la lectura del código QR adjunto o mediante el acceso a la dirección <https://ws050.juntadeandalucia.es/verificarFirma> indicando el código de VERIFICACIÓN

FIRMADO POR	RAQUEL MARIA ESPIN CRESPO	FECHA	26/06/2024
VERIFICACIÓN	Pk2jmMQ72K8YCCE9EQ8LU85ENJJ6M	PÁGINA	1660/8857





**APELLIDOS Y NOMBRE / RAZÓN SOCIAL**

GONZALEZ GARCIA JULIAN

**NIF**

\*\*\*\*5871\*

**EXPEDIENTE**

1119405

**RESOLUCIÓN**

CONCESIÓN DE LA AYUDA

**DATOS DE MANTENIMIENTO UNIDADES**

**GRUPO DE PAGO**

ZONAS DE LIMITACIONES NATURALES

**Sup. Dec.  
Admisible**

11,38

**Sup.  
Resuelta**

11,38

**Sobredecl.**

0,00

**% Sobredecl.**

0,00

**RESUMEN DE PAGOS**

	<b><u>IMPORTE ( Euros )</u></b>			
	<b><u>RESUELTO</u></b>	<b><u>FEADER</u></b>	<b><u>MAPA</u></b>	<b><u>CAPADR</u></b>
Pago realizado	559,27	475,38	54,86	29,03
A pagar	55,25	46,96	5,42	2,87
<b>TOTAL</b>	<b>614,52</b>	<b>522,34</b>	<b>60,28</b>	<b>31,90</b>

**APLICACIÓN DE REDUCCIONES Y PENALIZACIONES (%)**

<b><u>Criterios de subvencionabilidad (1)</u></b>	<b><u>Presentación tardía</u></b>	<b><u>Omisión declaración</u></b>	<b><u>Condicionabilidad</u></b>
0,00	0,00	0,00	0,00

**IMPORTE ( Euros )**

Calculado(2)	Reducción	Penalización	Reducción Penalización (3)	Penalización adicional	Resuelto	FEADER	MAPA	CAPADR
614,52 €	0,00 €	0,00 €	0,00 €	0,00 €	614,52 €	522,34 €	60,28 €	31,90 €
Importe Unitario:	54,00 €	Nuevo Importe Unitario:	54,00 €					

(1) Con incidencias que retienen pago o deniegan el expediente.  
 (2) Se calcula sobre superficie declarada admisible.  
 (3) Aplicación del artículo 16 bis del RD 147/2023.

Puede verificar la integridad de una copia de este documento mediante la lectura del código QR adjunto o mediante el acceso a la dirección <a href="https://ws050.juntadeandalucia.es/verificarFirma">https://ws050.juntadeandalucia.es/verificarFirma</a> indicando el código de VERIFICACIÓN					
FIRMADO POR	RAQUEL MARIA ESPIN CRESPO		FECHA		26/06/2024
VERIFICACIÓN	Pk2jmMQ72K8YCCE9EQ8LU85ENJJJ6M		PÁGINA		1661/8857



**RECINTOS PROPUESTOS**

REF.	REFERENCIA SIGPAC	CULTIVO	S/R	USO SIGPAC	Sup. Dec. admisible	Sup. Campo	Sup. Determ.	Sup. Resuelta
-86001	14-031-004-00645-0004	OLIVAR	S		0,01		0,01	0,01
1700000007138319	14-031-001-00144-0001	OLIVAR	S		0,44		0,44	0,44
1700000007138320	14-031-004-00649-0003	OLIVAR	S		0,01		0,01	0,01
1700000007138321	14-031-002-00074-0001	OLIVAR	S		0,76		0,76	0,76
1700000007138322	14-031-001-00680-0001	OLIVAR	S		0,48		0,48	0,48
1700000007138323	14-031-004-00649-0002	OLIVAR	S		0,20		0,20	0,20
1700000007138324	14-031-004-00229-0001	OLIVAR	S		0,17		0,17	0,17
1700000007138326	14-031-004-00694-0001	OLIVAR	S		0,99		0,99	0,99
1700000007138327	14-031-004-00674-0003	OLIVAR	S		0,17		0,17	0,17
1700000007138328	14-031-001-00680-0002	OLIVAR	S		0,04		0,04	0,04
1700000007138329	14-031-004-00674-0002	OLIVAR	S		0,18		0,18	0,18
1700000007138330	14-031-004-00685-0002	OLIVAR	S		0,40		0,40	0,40
1700000007138331	14-031-001-00236-0001	OLIVAR	S		0,26		0,26	0,26
1700000007138332	14-031-001-00382-0003	OLIVAR	S		2,41		2,41	2,41
1700000007138333	14-031-004-00646-0001	OLIVAR	S		0,38		0,38	0,38
1700000007138334	14-031-004-00229-0011	OLIVAR	S		0,13		0,13	0,13
1700000007138335	14-031-004-00229-0010	OLIVAR	S		0,10		0,10	0,10
1700000007138337	14-031-001-00382-0007	OLIVAR	S		0,17		0,17	0,17
1700000007138338	14-031-001-00223-0001	OLIVAR	S		0,44		0,44	0,44
1700000007138339	14-031-001-00732-0004	OLIVAR	S		0,04		0,04	0,04
1700000007138340	14-031-001-00645-0002	OLIVAR	S		0,21		0,21	0,21
1700000007138341	14-031-001-00646-0001	OLIVAR	S		0,12		0,12	0,12
1700000007138342	14-031-001-00321-0001	OLIVAR	S		0,29		0,29	0,29
1700000007138343	14-031-001-00647-0002	OLIVAR	S		0,01		0,01	0,01
1700000007138344	14-031-001-00647-0001	OLIVAR	S		0,08		0,08	0,08
1700000007138345	14-031-001-00675-0003	OLIVAR	S		0,03		0,03	0,03
1700000007138346	14-031-009-00043-0001	OLIVAR	S		0,23		0,23	0,23
1700000007138347	14-031-001-00674-0003	OLIVAR	S		0,04		0,04	0,04
1700000007138348	14-031-001-00674-0002	OLIVAR	S		0,07		0,07	0,07
1700000007138349	14-031-001-00675-0002	OLIVAR	S		0,05		0,05	0,05
1700000007138351	14-031-008-00113-0001	OLIVAR	S		0,45		0,45	0,45
1700000007138352	14-031-004-00659-0002	OLIVAR	S		0,47		0,47	0,47
1700000007138354	14-031-001-00146-0001	OLIVAR	S		0,07		0,07	0,07
1700000007138355	14-031-001-00732-0001	OLIVAR	S		0,20		0,20	0,20
1700000007138356	14-031-001-00732-0002	OLIVAR	S		0,03		0,03	0,03
1700000007138357	14-031-001-00645-0001	OLIVAR	S		0,23		0,23	0,23
1700000007138358	14-031-010-00086-0001	OLIVAR	S		0,64		0,64	0,64
1700000007138359	14-031-009-00002-0001	OLIVAR	S		0,23		0,23	0,23
1700000007138360	14-031-010-00090-0001	OLIVAR	S		0,15		0,15	0,15

**INCIDENCIAS**

**INCIDENCIA DESCRIPCIÓN**

75022 No Autoriza a que, en caso de la devolución por la entidad financiera (retrocesión bancaria) del pago en la cuenta corriente consignada en la solicitud y que está debidamente registrada en el sistema contable GIRO de la Junta de Andalucía, se proceda al pago en cualquier otra cuenta corriente de la titularidad del solicitante vigente en dicho sistema contable.

(1) Con incidencias que retienen pago o deniegan el expediente.  
 (2) Se calcula sobre superficie declarada admisible.  
 (3) Aplicación del artículo 16 bis del RD 147/2023.

Puede verificar la integridad de una copia de este documento mediante la lectura del código QR adjunto o mediante el acceso a la dirección <a href="https://ws050.juntadeandalucia.es/verificarFirma">https://ws050.juntadeandalucia.es/verificarFirma</a> indicando el código de VERIFICACIÓN					
FIRMADO POR	RAQUEL MARIA ESPIN CRESPO		FECHA		26/06/2024
VERIFICACIÓN	Pk2jmMQ72K8YCC9EQ8LU85ENJJ6M		PÁGINA		1662/8857

**APELLIDOS Y NOMBRE / RAZÓN SOCIAL**

GONZALEZ GONZALEZ MARIA DE LA CABEZA

**NIF**

\*\*\*6541\*

**EXPEDIENTE**

1241895

**RESOLUCIÓN**

CONCESIÓN DE LA AYUDA

**DATOS DE MANTENIMIENTO UNIDADES****GRUPO DE PAGO**

ZONAS DE LIMITACIONES NATURALES

**Sup. Dec.  
Admisible**

19,33

**Sup.  
Resuelta**

19,33

**Sobredecl.**

0,00

**% Sobredecl.**

0,00

**RESUMEN DE PAGOS**

	<b>IMPORTE ( Euros )</b>			
	<b>RESUELTO</b>	<b>FEADER</b>	<b>MAPA</b>	<b>CAPADR</b>
Pago realizado	907,42	771,31	89,02	47,10
A pagar	89,64	76,19	8,79	4,66
<b>TOTAL</b>	<b>997,06</b>	<b>847,50</b>	<b>97,81</b>	<b>51,76</b>

**APLICACIÓN DE REDUCCIONES Y PENALIZACIONES (%)**

<b>Criterios de subvencionabilidad (1)</b>	<b>Presentación tardía</b>	<b>Omisión declaración</b>	<b>Condicionalidad</b>
0,00	0,00	0,00	0,00

**IMPORTE ( Euros )**

Calculado(2)	Reducción	Penalización	Reducción Penalización (3)	Penalización adicional	Resuelto	FEADER	MAPA	CAPADR
997,06 €	0,00 €	0,00 €	0,00 €	0,00 €	997,06 €	847,50 €	97,81 €	51,75 €
<b>Importe Unitario:</b>	<b>54,00 €</b>	<b>Nuevo Importe Unitario:</b>			<b>51,58 €</b>			

**RECINTOS PROPUESTOS**

<b>REF.</b>	<b>REFERENCIA SIGPAC</b>	<b>CULTIVO</b>	<b>S/R</b>	<b>USO SIGPAC</b>	<b>Sup. Dec. admisible</b>	<b>Sup. Campo</b>	<b>Sup. Determ.</b>	<b>Sup. Resuelta</b>
170000005811592	14-013-018-00021-0010	OLIVAR	S		19,33		19,33	19,33

**INCIDENCIAS****INCIDENCIA DESCRIPCIÓN**

75022 No Autoriza a que, en caso de la devolución por la entidad financiera (retrocesión bancaria) del pago en la cuenta corriente consignada en la solicitud y que está debidamente registrada en el sistema contable GIRO de la Junta de Andalucía, se proceda al pago en cualquier otra cuenta corriente de la titularidad del solicitante vigente en dicho sistema contable.

(1) Con incidencias que retienen pago o deniegan el expediente.

(2) Se calcula sobre superficie declarada admisible.

(3) Aplicación del artículo 16 bis del RD 147/2023.

Puede verificar la integridad de una copia de este documento mediante la lectura del código QR adjunto o mediante el acceso a la dirección <https://ws050.juntadeandalucia.es/verificarFirma> indicando el código de VERIFICACIÓN

FIRMADO POR	RAQUEL MARIA ESPIN CRESPO	FECHA	26/06/2024
VERIFICACIÓN	Pk2jmMQ72K8YCCE9EQ8LU85ENJJ6M	PÁGINA	1663/8857



**APELLIDOS Y NOMBRE / RAZÓN SOCIAL**

GONZALEZ GRACIANO ALFREDO RAFAEL

**NIF**

\*\*\*\*7751\*

**EXPEDIENTE**

1219197

**RESOLUCIÓN**

CONCESIÓN DE LA AYUDA

**DATOS DE MANTENIMIENTO UNIDADES****GRUPO DE PAGO**

ZONAS DE LIMITACIONES NATURALES

**Sup. Dec.  
Admisible**

3,00

**Sup.  
Resuelta**

3,00

**Sobredecl.**

0,00

**% Sobredecl.**

0,00

**RESUMEN DE PAGOS**

	<b>IMPORTE ( Euros )</b>			
	<b>RESUELTO</b>	<b>FEADER</b>	<b>MAPA</b>	<b>CAPADR</b>
Pago realizado	148,91	126,58	14,61	7,73
A pagar	13,09	11,13	1,28	0,68
<b>TOTAL</b>	<b>162,00</b>	<b>137,71</b>	<b>15,89</b>	<b>8,41</b>

**APLICACIÓN DE REDUCCIONES Y PENALIZACIONES (%)**

<b>Criterios de subvencionabilidad (1)</b>	<b>Presentación tardía</b>	<b>Omisión declaración</b>	<b>Condicionalidad</b>
0,00	0,00	0,00	0,00

**IMPORTE ( Euros )**

Calculado(2)	Reducción	Penalización	Reducción Penalización (3)	Penalización adicional	Resuelto	FEADER	MAPA	CAPADR
162,00 €	0,00 €	0,00 €	0,00 €	0,00 €	162,00 €	137,70 €	15,89 €	8,41 €
Importe Unitario:	54,00 €	Nuevo Importe Unitario:	54,00 €					

**RECINTOS PROPUESTOS**

<b>REF.</b>	<b>REFERENCIA SIGPAC</b>	<b>CULTIVO</b>	<b>S/R</b>	<b>USO SIGPAC</b>	<b>Sup. Dec. admisible</b>	<b>Sup. Campo</b>	<b>Sup. Determ.</b>	<b>Sup. Resuelta</b>
4583673	14-056-024-00432-0001	AVENA	S		1,38		1,38	1,35
4583674	14-056-024-00433-0001	BARBECHO TRADICIONAL	S		1,65		1,65	1,65

**INCIDENCIAS****INCIDENCIA DESCRIPCIÓN**

4272 Verifica que las líneas de declaración de las Solicitudes Únicas no tienen solapes con la capa de Retroactividad Gráfica (ambas de la misma campaña) a nivel de expediente/línea de declaración gráfica de la solicitud.  
Recinto:14-056-024-00432-00001 Cultivo: - Agregado de la referencia del recinto.:0 Zona de la referencia del recinto.:0 Superficie solapada.:0,03 Id. Incid.:95153467

**Datos considerados para el Cálculo de la Carga Ganadera del expediente**

Superficie determinada para Cálculo Carga Ganadera: 0,00 ha

Carga Ganadera del Expediente: 0,00 ugm/ha

**Incidenias de carga ganadera****INCIDENCIA DESCRIPCIÓN**

86132 Recinto superficie forrajera que no realiza la actividad de producción de pastoreo.  
Recinto:14-056-024-00433-00001 Cultivo:20000 BARBECHO TRADICIONAL-SIN VARIEDAD Secano

(1) Con incidencias que retienen pago o deniegan el expediente.  
(2) Se calcula sobre superficie declarada admisible.  
(3) Aplicación del artículo 16 bis del RD 147/2023.

Puede verificar la integridad de una copia de este documento mediante la lectura del código QR adjunto o mediante el acceso a la dirección <https://ws050.juntadeandalucia.es/verificarFirma> indicando el código de VERIFICACIÓN

FIRMADO POR	RAQUEL MARIA ESPIN CRESPO	FECHA	26/06/2024
VERIFICACIÓN	Pk2jmMQ72K8YCCE9EQ8LU85ENJJJ6M	PÁGINA	1664/8857





**APELLIDOS Y NOMBRE / RAZÓN SOCIAL**

GONZALEZ GUTIERREZ FRANCISCO JAVIER

**NIF**

\*\*\*\*1278\*

**EXPEDIENTE**

1010859

**RESOLUCIÓN**

CONCESIÓN DE LA AYUDA

**DATOS DE MANTENIMIENTO UNIDADES**

**GRUPO DE PAGO**

ZONAS DE LIMITACIONES NATURALES

**Sup. Dec. Admisible**

11,02

**Sup. Resuelta**

11,02

**Sobredecl.**

0,00

**% Sobredecl.**

0,00

**RESUMEN DE PAGOS**

	<b>IMPORTE ( Euros )</b>			
	<b>RESUELTO</b>	<b>FEADER</b>	<b>MAPA</b>	<b>CAPADR</b>
Pago realizado	541,58	460,35	53,13	28,10
A pagar	53,50	45,48	5,25	2,77
<b>TOTAL</b>	<b>595,08</b>	<b>505,83</b>	<b>58,38</b>	<b>30,87</b>

**APLICACIÓN DE REDUCCIONES Y PENALIZACIONES (%)**

<b>Criterios de subvencionabilidad (1)</b>	<b>Presentación tardía</b>	<b>Omisión declaración</b>	<b>Condicionalidad</b>
0,00	0,00	0,00	0,00

**IMPORTE ( Euros )**

Calculado(2)	Reducción	Penalización	Reducción Penalización (3)	Penalización adicional	Resuelto	FEADER	MAPA	CAPADR
595,08 €	0,00 €	0,00 €	0,00 €	0,00 €	595,08 €	505,82 €	58,38 €	30,88 €
<b>Importe Unitario:</b>	<b>54,00 €</b>	<b>Nuevo Importe Unitario:</b>	<b>54,00 €</b>					

**RECINTOS PROPUESTOS**

<b>REF.</b>	<b>REFERENCIA SIGPAC</b>	<b>CULTIVO</b>	<b>S/R</b>	<b>USO SIGPAC</b>	<b>Sup. Dec. admisible</b>	<b>Sup. Campo</b>	<b>Sup. Determ.</b>	<b>Sup. Resuelta</b>
-1201002	14-039-020-00005-0001	OLIVAR	S		0,38		0,38	0,38
1700000006477484	14-031-001-00076-0001	OLIVAR	S		0,51		0,51	0,51
1700000006477485	14-031-001-00077-0001	OLIVAR	S		0,35		0,35	0,35
1700000006477486	14-031-001-00078-0002	OLIVAR	S		1,14		1,14	1,14
1700000006477491	14-039-007-00116-0001	OLIVAR	S		0,22		0,22	0,22
1700000006477495	14-039-007-00029-0001	OLIVAR	S		0,43		0,43	0,43
1700000006477498	14-039-007-00035-0002	OLIVAR	S		0,47		0,47	0,47
1700000006477501	14-039-020-00005-0001	OLIVAR	S		4,34		4,34	4,34
1700000006477502	14-031-008-00055-0001	OLIVAR	S		0,60		0,60	0,60
1700000006477504	14-031-004-00530-0001	OLIVAR	S		0,35		0,35	0,35
1700000006477505	14-031-004-00531-0001	OLIVAR	S		0,33		0,33	0,33
1700000006477509	14-031-001-00203-0001	OLIVAR	S		0,24		0,24	0,24
1700000006477510	23-003-036-00243-0001	OLIVAR	S		1,66		1,66	1,66

(1) Con incidencias que retienen pago o deniegan el expediente.

(2) Se calcula sobre superficie declarada admisible.

(3) Aplicación del artículo 16 bis del RD 147/2023.

Puede verificar la integridad de una copia de este documento mediante la lectura del código QR adjunto o mediante el acceso a la dirección <a href="https://ws050.juntadeandalucia.es/verificarFirma">https://ws050.juntadeandalucia.es/verificarFirma</a> indicando el código de VERIFICACIÓN					
FIRMADO POR	RAQUEL MARIA ESPIN CRESPO		FECHA		26/06/2024
VERIFICACIÓN	Pk2jmMQ72K8YCCE9EQ8LU85ENJJ6M		PÁGINA		1665/8857



**APELLIDOS Y NOMBRE / RAZÓN SOCIAL**

GONZALEZ JIMENEZ CARMEN HIPOLITA

**NIF**

\*\*\*\*1482\*

**EXPEDIENTE**

1255019

**RESOLUCIÓN**

CONCESIÓN DE LA AYUDA

**DATOS DE MANTENIMIENTO UNIDADES**

<b>GRUPO DE PAGO</b>	<b>Sup. Dec. Admisible</b>	<b>Sup. Resuelta</b>	<b>Sobredecl.</b>	<b>% Sobredecl.</b>
ZONAS DE LIMITACIONES NATURALES	47,81	47,81	0,00	0,00

**RESUMEN DE PAGOS**

	<b>IMPORTE ( Euros )</b>			
	<b>RESUELTO</b>	<b>FEADER</b>	<b>MAPA</b>	<b>CAPADR</b>
Pago realizado	1.081,20	919,02	106,06	56,12
A pagar	106,30	90,36	10,43	5,51
<b>TOTAL</b>	<b>1.187,50</b>	<b>1.009,38</b>	<b>116,49</b>	<b>61,63</b>

**APLICACIÓN DE REDUCCIONES Y PENALIZACIONES (%)**

<b>Crterios de subvencionabilidad (1)</b>	<b>Presentación tardía</b>	<b>Omisión declaración</b>	<b>Condicionalidad</b>
0,00	0,00	0,00	0,00

**IMPORTE ( Euros )**

Calculado(2)	Reducción	Penalización	Reducción Penalización (3)	Penalización adicional	Resuelto	FEADER	MAPA	CAPADR
1.187,50 €	0,00 €	0,00 €	0,00 €	0,00 €	1.187,50 €	1.009,38 €	116,49 €	61,63 €
Importe Unitario:	54,00 €	Nuevo Importe Unitario:	24,84 €					

**RECINTOS PROPUESTOS**

<b>REF.</b>	<b>REFERENCIA SIGPAC</b>	<b>CULTIVO</b>	<b>USO S/R SIGPAC</b>	<b>Sup. Dec. admisible</b>	<b>Sup. Campo</b>	<b>Sup. Determ.</b>	<b>Sup. Resuelta</b>
-1385757	14-007-012-00086-0002	OLIVAR	S	0,04		0,04	0,04
-1385756	14-007-012-00085-0004	OLIVAR	S	0,07		0,07	0,07
-1385595	14-007-012-00090-0002	OLIVAR	S	0,04		0,04	0,04
-1385593	14-007-012-00091-0002	OLIVAR	S	0,12		0,12	0,12
-1385592	14-007-012-00092-0002	OLIVAR	S	0,08		0,08	0,08
-1149138	14-007-070-00648-0024	OLIVAR	S	0,03		0,03	0,03
-1149137	14-007-070-00648-0020	OLIVAR	S	0,09		0,09	0,09
-1147154	14-007-070-00674-0008	OLIVAR	S	0,02		0,02	0,02
-1146877	14-007-070-00719-0002	OLIVAR	S	0,11		0,11	0,11
-1146869	14-007-070-00674-0007	OLIVAR	S	0,06		0,06	0,06
-798018	14-007-012-00132-0014	ALMENDROS	S	1,31		1,31	1,31
-798017	14-007-012-00132-0009	OLIVAR	S	12,83		12,83	12,83
-777056	14-007-012-00132-0013	ALMENDROS	S	1,51		1,51	1,51
1700000005811588	14-007-070-00692-0006	OLIVAR	S	0,24		0,24	0,24
1700000005811591	14-007-070-00697-0001	OLIVAR	S	2,53		2,53	2,53
1700000005811593	14-007-070-00692-0003	OLIVAR	S	0,37		0,37	0,37
1700000005811594	14-013-018-00022-0001	OLIVAR	S	7,90		7,90	7,90
1700000006415621	14-007-070-00715-0007	OLIVAR	S	10,17		10,17	10,17
1700000006415622	14-007-070-00718-0001	OLIVAR	S	0,88		0,88	0,88
1700000006415623	14-007-070-00739-0003	OLIVAR	S	0,01		0,01	0,01
1700000006415624	14-007-070-00744-0001	OLIVAR	S	0,37		0,37	0,37
1700000006415627	14-007-070-09025-0005	OLIVAR	S	0,23		0,23	0,23
1700000006415630	14-007-070-00716-0001	OLIVAR	S	2,08		2,08	2,08
1700000006946886	14-007-014-00108-0001	OLIVAR	S	5,80		5,80	5,78
1700000006946887	14-007-014-00108-0004	OLIVAR	S	0,94		0,94	0,94

(1) Con incidencias que retienen pago o deniegan el expediente.

(2) Se calcula sobre superficie declarada admisible.

(3) Aplicación del artículo 16 bis del RD 147/2023.

Puede verificar la integridad de una copia de este documento mediante la lectura del código QR adjunto o mediante el acceso a la dirección <https://ws050.juntadeandalucia.es/verificarFirma> indicando el código de VERIFICACIÓN

FIRMADO POR	RAQUEL MARIA ESPIN CRESPO	FECHA	26/06/2024
VERIFICACIÓN	Pk2jmMQ72K8YCCE9EQ8LU85ENJJ6M	PÁGINA	1666/8857







**INCIDENCIAS**

**INCIDENCIA DESCRIPCIÓN**

- 4272 Verifica que las líneas de declaración de las Solicitudes Únicas no tienen solapes con la capa de Retroactividad Gráfica (ambas de la misma campaña) a nivel de expediente/línea de declaración gráfica de la solicitud.  
Recinto:14-007-014-00108-00001 Cultivo: - Agregado de la referencia del recinto.:0 Zona de la referencia del recinto.:0 Superficie solapada.:0,02 Id. Incid.:95158569
- 75022 No Autoriza a que, en caso de la devolución por la entidad financiera (retrocesión bancaria) del pago en la cuenta corriente consignada en la solicitud y que está debidamente registrada en el sistema contable GIRO de la Junta de Andalucía, se proceda al pago en cualquier otra cuenta corriente de la titularidad del solicitante vigente en dicho sistema contable.

(1) Con incidencias que retienen pago o deniegan el expediente.  
(2) Se calcula sobre superficie declarada admisible.  
(3) Aplicación del artículo 16 bis del RD 147/2023.

Puede verificar la integridad de una copia de este documento mediante la lectura del código QR adjunto o mediante el acceso a la dirección <https://ws050.juntadeandalucia.es/verificarFirma> indicando el código de VERIFICACIÓN

FIRMADO POR	RAQUEL MARIA ESPIN CRESPO	FECHA	26/06/2024
VERIFICACIÓN	Pk2jmMQ72K8YCCCE9EQ8LU85ENJJ6M	PÁGINA	1667/8857



**APELLIDOS Y NOMBRE / RAZÓN SOCIAL**

GONZALEZ JIMENEZ JOSE MARIA

**NIF**

\*\*\*\*1260\*

**EXPEDIENTE**

1118808

**RESOLUCIÓN**

CONCESIÓN DE LA AYUDA

**DATOS DE MANTENIMIENTO UNIDADES****GRUPO DE PAGO**

ZONAS DE LIMITACIONES NATURALES

**Sup. Dec.  
Admisible**

4,16

**Sup.  
Resuelta**

4,16

**Sobredecl.**

0,00

**% Sobredecl.**

0,00

**RESUMEN DE PAGOS**

	<b>IMPORTE ( Euros )</b>			
	<b>RESUELTO</b>	<b>FEADER</b>	<b>MAPA</b>	<b>CAPADR</b>
Pago realizado	204,44	173,77	20,06	10,61
A pagar	20,20	17,17	1,98	1,05
<b>TOTAL</b>	<b>224,64</b>	<b>190,94</b>	<b>22,04</b>	<b>11,66</b>

**APLICACIÓN DE REDUCCIONES Y PENALIZACIONES (%)**

<b>Criterios de subvencionabilidad (1)</b>	<b>Presentación tardía</b>	<b>Omisión declaración</b>	<b>Condicionalidad</b>
0,00	0,00	0,00	0,00

**IMPORTE ( Euros )**

Calculado(2)	Reducción	Penalización	Reducción Penalización (3)	Penalización adicional	Resuelto	FEADER	MAPA	CAPADR
224,64 €	0,00 €	0,00 €	0,00 €	0,00 €	224,64 €	190,94 €	22,04 €	11,66 €
Importe Unitario:	54,00 €	Nuevo Importe Unitario:	54,00 €					

**RECINTOS PROPUESTOS**

<b>REF.</b>	<b>REFERENCIA SIGPAC</b>	<b>CULTIVO</b>	<b>S/R</b>	<b>USO SIGPAC</b>	<b>Sup. Dec. admisible</b>	<b>Sup. Campo</b>	<b>Sup. Determ.</b>	<b>Sup. Resuelta</b>
-1085207	14-013-032-00212-0007	OLIVAR	S		1,05		1,05	1,05
-1085206	14-013-032-00212-0005	OLIVAR	S		0,10		0,10	0,10
1700000004864729	14-013-032-00212-0004	OLIVAR	S		2,38		2,38	2,38
1700000004864740	14-038-119-00029-0002	OLIVAR	S		0,03		0,03	0,03
1700000004864741	14-038-119-00184-0002	OLIVAR	S		0,33		0,33	0,33
1700000004864742	14-038-100-00247-0001	OLIVAR	S		0,27		0,27	0,27

(1) Con incidencias que retienen pago o deniegan el expediente.

(2) Se calcula sobre superficie declarada admisible.

(3) Aplicación del artículo 16 bis del RD 147/2023.

Puede verificar la integridad de una copia de este documento mediante la lectura del código QR adjunto o mediante el acceso a la dirección <https://ws050.juntadeandalucia.es/verificarFirma> indicando el código de VERIFICACIÓN

FIRMADO POR

RAQUEL MARIA ESPIN CRESPO

FECHA

26/06/2024

VERIFICACIÓN

Pk2jmMQ72K8YCCE9EQ8LU85ENJJ6M

PÁGINA

1668/8857





**APELLIDOS Y NOMBRE / RAZÓN SOCIAL**

GONZALEZ JIMENEZ PEDRO

**NIF**

\*\*\*\*6357\*

**EXPEDIENTE**

1234716

**RESOLUCIÓN**

CONCESIÓN DE LA AYUDA

**DATOS DE MANTENIMIENTO UNIDADES**

**GRUPO DE PAGO**

ZONAS DE LIMITACIONES NATURALES

**Sup. Dec. Admisible**

30,85

**Sup. Resuelta**

30,85

**Sobredecl.**

0,00

**% Sobredecl.**

0,00

**RESUMEN DE PAGOS**

	<b>IMPORTE ( Euros )</b>			
	<b>RESUELTO</b>	<b>FEADER</b>	<b>MAPA</b>	<b>CAPADR</b>
Pago realizado	1.081,20	919,02	106,06	56,12
A pagar	106,03	90,13	10,40	5,50
<b>TOTAL</b>	<b>1.187,23</b>	<b>1.009,15</b>	<b>116,46</b>	<b>61,62</b>

**APLICACIÓN DE REDUCCIONES Y PENALIZACIONES (%)**

<b>Criterios de subvencionabilidad (1)</b>	<b>Presentación tardía</b>	<b>Omisión declaración</b>	<b>Condicionalidad</b>
0,00	0,00	0,00	0,00

**IMPORTE ( Euros )**

Calculado(2)	Reducción	Penalización	Reducción Penalización (3)	Penalización adicional	Resuelto	FEADER	MAPA	CAPADR
1.187,23 €	0,00 €	0,00 €	0,00 €	0,00 €	1.187,23 €	1.009,15 €	116,47 €	61,61 €
<b>Importe Unitario:</b>	<b>54,00 €</b>	<b>Nuevo Importe Unitario:</b>	<b>38,48 €</b>					

**RECINTOS PROPUESTOS**

<b>REF.</b>	<b>REFERENCIA SIGPAC</b>	<b>CULTIVO</b>	<b>S/R</b>	<b>USO SIGPAC</b>	<b>Sup. Dec. admisible</b>	<b>Sup. Campo</b>	<b>Sup. Determ.</b>	<b>Sup. Resuelta</b>
-1626300	14-007-044-00002-0014	OLIVAR	R		1,05		1,05	1,03
-1129205	14-007-070-00715-0007	OLIVAR	S		11,50		11,50	11,50
-1129204	14-007-070-00718-0001	OLIVAR	S		1,11		1,11	1,11
-1123581	14-007-070-00713-0001	OLIVAR	S		1,49		1,49	1,49
-1123580	14-007-070-00744-0001	OLIVAR	S		0,45		0,45	0,45
5305353	14-007-014-00108-0001	OLIVAR	S		6,31		6,31	6,31
5305355	14-007-046-00042-0002	OLIVAR	S		4,02		4,02	4,02
6951976	14-007-044-00002-0002	OLIVAR	R		4,94		4,94	4,94

**INCIDENCIAS**

**INCIDENCIA DESCRIPCIÓN**

4272 Verifica que las líneas de declaración de las Solicitudes Únicas no tienen solapes con la capa de Retroactividad Gráfica (ambas de la misma campaña) a nivel de expediente/línea de declaración gráfica de la solicitud.  
 Recinto:14-007-044-00002-00014 Cultivo: - Agregado de la referencia del recinto.:0 Zona de la referencia del recinto.:0 Superficie solapada.:0,02 Id. Incid.:95158102

(1) Con incidencias que retienen pago o deniegan el expediente.  
 (2) Se calcula sobre superficie declarada admisible.  
 (3) Aplicación del artículo 16 bis del RD 147/2023.

Puede verificar la integridad de una copia de este documento mediante la lectura del código QR adjunto o mediante el acceso a la dirección <a href="https://ws050.juntadeandalucia.es/verificarFirma">https://ws050.juntadeandalucia.es/verificarFirma</a> indicando el código de VERIFICACIÓN				
FIRMADO POR	RAQUEL MARIA ESPIN CRESPO	FECHA	26/06/2024	
VERIFICACIÓN	Pk2jmMQ72K8YCCE9EQ8LU85ENJJ6M	PÁGINA	1669/8857	



**APELLIDOS Y NOMBRE / RAZÓN SOCIAL**

GONZALEZ LECHADO FRANCISCO

**NIF**

\*\*\*0288\*

**EXPEDIENTE**

1056289

**RESOLUCIÓN**

CONCESIÓN DE LA AYUDA

**DATOS DE MANTENIMIENTO UNIDADES**

**GRUPO DE PAGO**

ZONAS DE LIMITACIONES NATURALES

**Sup. Dec.  
Admisible**

26,08

**Sup.  
Resuelta**

26,08

**Sobredecl.**

0,00

**% Sobredecl.**

0,00

**RESUMEN DE PAGOS**

	<b><u>IMPORTE ( Euros )</u></b>			
	<b><u>RESUELTO</u></b>	<b><u>FEADER</u></b>	<b><u>MAPA</u></b>	<b><u>CAPADR</u></b>
Pago realizado	1.081,20	919,02	106,06	56,12
A pagar	105,89	90,01	10,39	5,49
<b>TOTAL</b>	<b>1.187,09</b>	<b>1.009,03</b>	<b>116,45</b>	<b>61,61</b>

**APLICACIÓN DE REDUCCIONES Y PENALIZACIONES (%)**

<b><u>Criterios de subvencionabilidad (1)</u></b>	<b><u>Presentación tardía</u></b>	<b><u>Omisión declaración</u></b>	<b><u>Condicionalidad</u></b>
0,00	0,00	0,00	0,00

**IMPORTE ( Euros )**

<b><u>Calculado(2)</u></b>	<b><u>Reducción</u></b>	<b><u>Penalización</u></b>	<b><u>Reducción Penalización (3)</u></b>	<b><u>Penalización adicional</u></b>	<b><u>Resuelto</u></b>	<b><u>FEADER</u></b>	<b><u>MAPA</u></b>	<b><u>CAPADR</u></b>
1.187,09 €	0,00 €	0,00 €	0,00 €	0,00 €	1.187,09 €	1.009,03 €	116,45 €	61,61 €
<b>Importe Unitario:</b>	<b>54,00 €</b>	<b>Nuevo Importe Unitario:</b>	<b>45,52 €</b>					

(1) Con incidencias que retienen pago o deniegan el expediente.  
 (2) Se calcula sobre superficie declarada admisible.  
 (3) Aplicación del artículo 16 bis del RD 147/2023.

Puede verificar la integridad de una copia de este documento mediante la lectura del código QR adjunto o mediante el acceso a la dirección <a href="https://ws050.juntadeandalucia.es/verificarFirma">https://ws050.juntadeandalucia.es/verificarFirma</a> indicando el código de VERIFICACIÓN				
FIRMADO POR	RAQUEL MARIA ESPIN CRESPO	FECHA	26/06/2024	
VERIFICACIÓN	Pk2jmMQ72K8YCCE9EQ8LU85ENJJ6M	PÁGINA	1670/8857	



**RECINTOS PROPUESTOS**

REF.	REFERENCIA SIGPAC	CULTIVO	S/R	USO SIGPAC	Sup. Dec. admisible	Sup. Campo	Sup. Determ.	Sup. Resuelta
-1335422	14-038-054-00219-0001	OLIVAR	S		0,79		0,79	0,79
-1335421	14-038-017-00242-0001	OLIVAR	S		0,01		0,01	0,01
-1335420	14-038-017-00242-0001	OLIVAR	S		0,02		0,02	0,02
-1335419	14-038-017-00216-0001	OLIVAR	S		0,08		0,08	0,08
-1335418	14-024-003-00154-0003	OLIVAR	S		0,47		0,47	0,47
-1335417	14-024-003-00152-0001	OLIVAR	S		0,01		0,01	0,01
-1335416	14-024-003-00152-0001	OLIVAR	S		0,22		0,22	0,22
-890392	14-038-111-00110-0004	OLIVAR	S		0,11		0,11	0,09
-575483	14-038-111-00007-0001	OLIVAR	S		0,02		0,02	0,02
-575480	14-038-111-00009-0002	OLIVAR	S		3,75		3,75	3,75
-575478	14-038-111-00007-0001	OLIVAR	S		0,08		0,08	0,08
-45672	14-038-017-00215-0001	OLIVAR	S		0,01		0,01	0,01
1700000002752395	14-024-003-00061-0001	OLIVAR	S		0,62		0,62	0,62
1700000002752396	14-038-111-00008-0001	OLIVAR	S		2,08		2,08	2,08
1700000002752398	14-038-111-00010-0001	OLIVAR	S		0,09		0,09	0,09
1700000002752399	14-038-111-00074-0002	OLIVAR	S		0,05		0,05	0,05
1700000002752401	14-038-111-80006-0001	OLIVAR	S		0,03		0,03	0,03
1700000002752402	14-024-003-00162-0002	OLIVAR	S		0,49		0,49	0,49
1700000002752403	14-024-003-00168-0002	OLIVAR	S		0,11		0,11	0,11
1700000002752404	14-024-004-00071-0002	OLIVAR	S		0,05		0,05	0,05
1700000002752405	14-024-004-00072-0001	OLIVAR	S		0,26		0,26	0,26
1700000002752406	14-024-004-00114-0002	OLIVAR	S		0,01		0,01	0,01
1700000002752407	14-024-004-00115-0003	OLIVAR	S		0,41		0,41	0,41
1700000002752408	14-024-003-00112-0001	OLIVAR	S		0,61		0,61	0,61
1700000002752409	14-024-003-00113-0003	OLIVAR	S		0,07		0,07	0,07
1700000002752410	14-024-003-00134-0002	OLIVAR	S		0,11		0,11	0,11
1700000002752411	14-024-003-00135-0002	OLIVAR	S		0,58		0,58	0,58
1700000002752412	14-024-003-00099-0001	OLIVAR	S		0,49		0,49	0,49
1700000002752413	14-024-003-00100-0001	OLIVAR	S		0,14		0,14	0,14
1700000002752414	14-024-003-00092-0001	OLIVAR	S		0,71		0,71	0,71
1700000002752415	14-024-003-00203-0001	OLIVAR	S		0,53		0,53	0,53
1700000002752416	14-024-003-00187-0001	OLIVAR	S		0,06		0,06	0,06
1700000002752417	14-024-004-00129-0002	OLIVAR	S		0,37		0,37	0,37
1700000002752418	14-024-003-00203-0005	OLIVAR	S		0,14		0,14	0,14
1700000002752419	14-024-003-00152-0001	OLIVAR	S		0,60		0,60	0,60
1700000002752421	14-024-003-00147-0001	OLIVAR	S		0,85		0,85	0,85
1700000002752422	14-024-003-00091-0001	OLIVAR	S		0,05		0,05	0,05
1700000002752423	14-024-003-00095-0001	OLIVAR	S		0,57		0,57	0,57
1700000002752424	14-024-003-00154-0008	OLIVAR	S		0,01		0,01	0,01
1700000002752427	14-038-017-00216-0001	OLIVAR	S		0,61		0,61	0,61
1700000002752428	14-038-017-00004-0001	OLIVAR	R		0,11		0,11	0,11
1700000002752429	14-038-017-00005-0001	OLIVAR	R		0,04		0,04	0,04
1700000002752430	14-038-016-00228-0002	OLIVAR	S		1,24		1,24	1,24
1700000002752432	14-024-004-00156-0002	OLIVAR	S		0,60		0,60	0,60
1700000002752433	14-024-010-00115-0001	OLIVAR	S		0,60		0,60	0,60
1700000002752434	14-038-054-00182-0003	OLIVAR	S		0,61		0,61	0,61
1700000002752435	14-038-056-00066-0001	OLIVAR	S		0,49		0,49	0,49
1700000002752436	14-038-054-00181-0002	OLIVAR	S		0,04		0,04	0,04
1700000002752437	14-038-054-00183-0002	OLIVAR	S		0,05		0,05	0,05
1700000002752438	14-038-049-00142-0001	OLIVAR	S		0,20		0,20	0,20
1700000002752439	14-038-049-00143-0002	OLIVAR	S		0,48		0,48	0,48
1700000002752442	14-038-057-00024-0001	OLIVAR	S		0,50		0,50	0,50

(1) Con incidencias que retienen pago o deniegan el expediente.  
 (2) Se calcula sobre superficie declarada admisible.  
 (3) Aplicación del artículo 16 bis del RD 147/2023.

Puede verificar la integridad de una copia de este documento mediante la lectura del código QR adjunto o mediante el acceso a la dirección <a href="https://ws050.juntadeandalucia.es/verificarFirma">https://ws050.juntadeandalucia.es/verificarFirma</a> indicando el código de VERIFICACIÓN					
FIRMADO POR	RAQUEL MARIA ESPIN CRESPO		FECHA		26/06/2024
VERIFICACIÓN	Pk2jmMQ72K8YCCE9EQ8LU85ENJJ6M		PÁGINA		1671/8857



### RECINTOS PROPUESTOS

REF.	REFERENCIA SIGPAC	CULTIVO	S/R	USO SIGPAC	Sup. Dec. admisible	Sup. Campo	Sup. Determ.	Sup. Resuelta
1700000002752443	14-038-057-00025-0001	OLIVAR	S		0,17		0,17	0,17
1700000002752444	14-038-057-00012-0001	OLIVAR	S		0,97		0,97	0,97
1700000002752445	14-038-056-00125-0001	OLIVAR	S		2,23		2,23	2,23
1700000002752446	14-038-056-00132-0001	OLIVAR	S		0,27		0,27	0,27
1700000002752447	14-038-056-00072-0001	OLIVAR	S		0,05		0,05	0,05
1700000002752448	14-038-056-00071-0001	OLIVAR	S		1,16		1,16	1,16
1700000002752450	14-038-049-00141-0002	OLIVAR	S		0,02		0,02	0,02

### INCIDENCIAS

#### INCIDENCIA DESCRIPCIÓN

- 4272 Verifica que las líneas de declaración de las Solicitudes Únicas no tienen solapes con la capa de Retroactividad Gráfica (ambas de la misma campaña) a nivel de expediente/línea de declaración gráfica de la solicitud.  
Recinto:14-038-111-00110-00004 Cultivo: - Agregado de la referencia del recinto.:0 Zona de la referencia del recinto.:0 Superficie solapada.:0,02 Id. Incid.:95142823

(1) Con incidencias que retienen pago o deniegan el expediente.  
(2) Se calcula sobre superficie declarada admisible.  
(3) Aplicación del artículo 16 bis del RD 147/2023.

Puede verificar la integridad de una copia de este documento mediante la lectura del código QR adjunto o mediante el acceso a la dirección <a href="https://ws050.juntadeandalucia.es/verificarFirma">https://ws050.juntadeandalucia.es/verificarFirma</a> indicando el código de VERIFICACIÓN				
FIRMADO POR	RAQUEL MARIA ESPIN CRESPO	FECHA	26/06/2024	
VERIFICACIÓN	Pk2jmMQ72K8YCCE9EQ8LU85ENJJ6M	PÁGINA	1672/8857	

**APELLIDOS Y NOMBRE / RAZÓN SOCIAL**

GONZALEZ LONGO ANTONIO

**NIF**

\*\*\*\*7727\*

**EXPEDIENTE**

1171106

**RESOLUCIÓN**

CONCESIÓN DE LA AYUDA

**DATOS DE MANTENIMIENTO UNIDADES****GRUPO DE PAGO**

ZONAS DE LIMITACIONES NATURALES

**Sup. Dec.  
Admisible**

48,87

**Sup.  
Resuelta**

48,87

**Sobredecl.**

0,00

**% Sobredecl.**

0,00

**RESUMEN DE PAGOS**

	<b>IMPORTE ( Euros )</b>			
	<b>RESUELTO</b>	<b>FEADER</b>	<b>MAPA</b>	<b>CAPADR</b>
Pago realizado	1.081,20	919,02	106,06	56,12
A pagar	106,80	90,78	10,48	5,54
<b>TOTAL</b>	<b>1.188,00</b>	<b>1.009,80</b>	<b>116,54</b>	<b>61,66</b>

**APLICACIÓN DE REDUCCIONES Y PENALIZACIONES (%)**

<b>Criterios de subvencionabilidad (1)</b>	<b>Presentación tardía</b>	<b>Omisión declaración</b>	<b>Condicionalidad</b>
0,00	0,00	0,00	0,00

**IMPORTE ( Euros )**

Calculado(2)	Reducción	Penalización	Reducción Penalización (3)	Penalización adicional	Resuelto	FEADER	MAPA	CAPADR
1.188,00 €	0,00 €	0,00 €	0,00 €	0,00 €	1.188,00 €	1.009,80 €	116,54 €	61,66 €
<b>Importe Unitario:</b>	<b>54,00 €</b>	<b>Nuevo Importe Unitario:</b>	<b>24,31 €</b>					

**RECINTOS PROPUESTOS**

<b>REF.</b>	<b>REFERENCIA SIGPAC</b>	<b>CULTIVO</b>	<b>USO S/R SIGPAC</b>	<b>Sup. Dec. admisible</b>	<b>Sup. Campo</b>	<b>Sup. Determ.</b>	<b>Sup. Resuelta</b>
-810156	41-078-018-00074-0001	PASTOS PERMANENTES DE 5 O MAS AÑOS	S	3,30		3,30	3,30
5097498	41-078-018-00072-0001	PASTOS PERMANENTES DE 5 O MAS AÑOS	S	0,03		0,03	0,03
6913439	41-078-018-00104-0003	PASTOS PERMANENTES DE 5 O MAS AÑOS	S	3,55		3,55	3,55
6913440	41-078-018-00104-0013	PASTOS PERMANENTES DE 5 O MAS AÑOS	S	0,38		0,38	0,38
1700000004612059	41-078-017-00050-0003	OLIVAR	S	0,35		0,35	0,35
1700000004612060	41-078-017-00081-0002	OLIVAR	S	0,30		0,30	0,30
1700000004612061	41-078-017-00050-0006	OLIVAR	S	8,36		8,36	8,36
1700000004612062	41-078-017-00050-0020	OLIVAR	S	7,49		7,49	7,49
1700000006365745	41-078-017-00050-0004	PASTOS PERMANENTES DE 5 O MAS AÑOS	S	25,11		25,11	25,11

(1) Con incidencias que retienen pago o deniegan el expediente.

(2) Se calcula sobre superficie declarada admisible.

(3) Aplicación del artículo 16 bis del RD 147/2023.

Puede verificar la integridad de una copia de este documento mediante la lectura del código QR adjunto o mediante el acceso a la dirección <https://ws050.juntadeandalucia.es/verificarFirma> indicando el código de VERIFICACIÓN

FIRMADO POR	RAQUEL MARIA ESPIN CRESPO	FECHA	26/06/2024
VERIFICACIÓN	Pk2jmMQ72K8YCCE9EQ8LU85ENJJJ6M	PÁGINA	1673/8857



**INCIDENCIAS****INCIDENCIA DESCRIPCIÓN**

- 86021 Verifica que determinados recintos declarados por el expte para la operación, no se corresponde con la ZONA DESFAVORECIDA. Y no ha sido solicitada la operación análoga o correspondiente.
- Recinto:14-036-026-00020-00020 Cultivo:62000 PASTOS PERMANENTES DE 5 O MAS AÑOS-SIN VARIEDAD Secano Operación correcta del recinto:6613.1
- Recinto:14-036-026-00020-00056 Cultivo:62000 PASTOS PERMANENTES DE 5 O MAS AÑOS-SIN VARIEDAD Secano Operación correcta del recinto:6613.1
- Recinto:14-036-026-00020-00064 Cultivo:62000 PASTOS PERMANENTES DE 5 O MAS AÑOS-SIN VARIEDAD Secano Operación correcta del recinto:6613.1
- Recinto:14-036-026-00020-00070 Cultivo:62000 PASTOS PERMANENTES DE 5 O MAS AÑOS-SIN VARIEDAD Secano Operación correcta del recinto:6613.1
- Recinto:14-036-026-00020-00073 Cultivo:62000 PASTOS PERMANENTES DE 5 O MAS AÑOS-SIN VARIEDAD Secano Operación correcta del recinto:6613.1
- Recinto:14-036-026-00028-00005 Cultivo:62000 PASTOS PERMANENTES DE 5 O MAS AÑOS-SIN VARIEDAD Secano Operación correcta del recinto:6613.1
- Recinto:14-036-026-00030-00006 Cultivo:62000 PASTOS PERMANENTES DE 5 O MAS AÑOS-SIN VARIEDAD Secano Operación correcta del recinto:6613.1
- Recinto:14-036-027-00004-00003 Cultivo:62000 PASTOS PERMANENTES DE 5 O MAS AÑOS-SIN VARIEDAD Secano Operación correcta del recinto:6613.1

**Datos considerados para el Cálculo de la Carga Ganadera del expediente**

Superficie determinada para Cálculo Carga Ganadera: 171,87 ha

Carga Ganadera del Expediente: 0,53 ugm/ha

Explotación	Especie	Ugm Calculada para CG
ES410740000037	PORCINO	47,78
ES410780000038	PORCINO	2,62
ES410780000163	OVINA	40,93

**Recintos Determinados para el Cálculo de Garga Ganadera**

REF.	REFERENCIA SIGPAC	CULTIVO	DESCRIPCIÓN CULTIVO	S/R	SUP. RESUELTA (ha)
-1318315	41-074-004-00073-00006	62000	PASTOS PERMANENTES DE 5 O MAS AÑOS-SIN VARIEDAD	S	0,07
-1314802	41-074-004-00035-00001	62000	PASTOS PERMANENTES DE 5 O MAS AÑOS-SIN VARIEDAD	S	0,00
-1314801	41-074-004-00035-00001	62000	PASTOS PERMANENTES DE 5 O MAS AÑOS-SIN VARIEDAD	S	0,00
-1314800	41-074-004-00035-00001	62000	PASTOS PERMANENTES DE 5 O MAS AÑOS-SIN VARIEDAD	S	0,00
-1314799	41-074-004-00035-00001	62000	PASTOS PERMANENTES DE 5 O MAS AÑOS-SIN VARIEDAD	S	0,00
-810156	41-078-018-00074-00001	62000	PASTOS PERMANENTES DE 5 O MAS AÑOS-SIN VARIEDAD	S	3,30
-572511	14-036-026-00030-00006	62000	PASTOS PERMANENTES DE 5 O MAS AÑOS-SIN VARIEDAD	S	0,08
5097498	41-078-018-00072-00001	62000	PASTOS PERMANENTES DE 5 O MAS AÑOS-SIN VARIEDAD	S	0,03
6913439	41-078-018-00104-00003	62000	PASTOS PERMANENTES DE 5 O MAS AÑOS-SIN VARIEDAD	S	3,55
6913440	41-078-018-00104-00013	62000	PASTOS PERMANENTES DE 5 O MAS AÑOS-SIN VARIEDAD	S	0,38
170000006365739	41-074-004-00035-00005	62000	PASTOS PERMANENTES DE 5 O MAS AÑOS-SIN VARIEDAD	S	0,00
170000006365740	41-074-004-00042-00004	62000	PASTOS PERMANENTES DE 5 O MAS AÑOS-SIN VARIEDAD	S	0,00
170000006365745	41-078-017-00050-00004	62000	PASTOS PERMANENTES DE 5 O MAS AÑOS-SIN VARIEDAD	S	25,11
170000006365761	41-074-004-00035-00007	62000	PASTOS PERMANENTES DE 5 O MAS AÑOS-SIN VARIEDAD	S	0,40
170000006365762	41-074-004-00042-00004	62000	PASTOS PERMANENTES DE 5 O MAS AÑOS-SIN VARIEDAD	S	0,00
170000006993234	14-036-027-00004-00003	62000	PASTOS PERMANENTES DE 5 O MAS AÑOS-SIN VARIEDAD	S	17,05
170000006993268	41-074-004-00062-00001	62000	PASTOS PERMANENTES DE 5 O MAS AÑOS-SIN VARIEDAD	S	0,02

(1) Con incidencias que retienen pago o deniegan el expediente.  
(2) Se calcula sobre superficie declarada admisible.  
(3) Aplicación del artículo 16 bis del RD 147/2023.

Puede verificar la integridad de una copia de este documento mediante la lectura del código QR adjunto o mediante el acceso a la dirección <https://ws050.juntadeandalucia.es/verificarFirma> indicando el código de VERIFICACIÓN

FIRMADO POR	RAQUEL MARIA ESPIN CRESPO	FECHA	26/06/2024
VERIFICACIÓN	Pk2jmMQ72K8YCC9E9EQ8LU85ENJJ6M	PÁGINA	1674/8857







**Recintos Determinados para el Cálculo de Garga Ganadera**

REF.	REFERENCIA SIGPAC	CULTIVO	DESCRIPCIÓN CULTIVO	S/R	SUP.
					RESUELTA (ha)
170000006993301	41-074-004-00008-00004	62000	PASTOS PERMANENTES DE 5 O MAS AÑOS-SIN VARIEDAD	S	5,94
170000006993302	41-074-004-00008-00010	62000	PASTOS PERMANENTES DE 5 O MAS AÑOS-SIN VARIEDAD	S	0,96
170000006993306	41-074-004-00008-00001	62000	PASTOS PERMANENTES DE 5 O MAS AÑOS-SIN VARIEDAD	S	6,64
170000006993321	41-074-004-00008-00020	62000	PASTOS PERMANENTES DE 5 O MAS AÑOS-SIN VARIEDAD	S	0,01
170000006993323	14-036-026-00020-00020	62000	PASTOS PERMANENTES DE 5 O MAS AÑOS-SIN VARIEDAD	S	0,75
170000006993324	14-036-026-00020-00056	62000	PASTOS PERMANENTES DE 5 O MAS AÑOS-SIN VARIEDAD	S	1,21
170000006993325	14-036-026-00020-00070	62000	PASTOS PERMANENTES DE 5 O MAS AÑOS-SIN VARIEDAD	S	103,22
170000006993327	14-036-026-00020-00073	62000	PASTOS PERMANENTES DE 5 O MAS AÑOS-SIN VARIEDAD	S	0,14
170000006993328	14-036-026-00028-00005	62000	PASTOS PERMANENTES DE 5 O MAS AÑOS-SIN VARIEDAD	S	0,00
170000006993330	14-036-026-00020-00064	62000	PASTOS PERMANENTES DE 5 O MAS AÑOS-SIN VARIEDAD	S	3,01

(1) Con incidencias que retienen pago o deniegan el expediente.  
(2) Se calcula sobre superficie declarada admisible.  
(3) Aplicación del artículo 16 bis del RD 147/2023.

Puede verificar la integridad de una copia de este documento mediante la lectura del código QR adjunto o mediante el acceso a la dirección <https://ws050.juntadeandalucia.es/verificarFirma> indicando el código de VERIFICACIÓN

FIRMADO POR	RAQUEL MARIA ESPIN CRESPO	FECHA	26/06/2024
VERIFICACIÓN	Pk2jmMQ72K8YCCE9EQ8LU85ENJJ6M	PÁGINA	1675/8857



**APELLIDOS Y NOMBRE / RAZÓN SOCIAL**

GONZALEZ MARTINEZ JOSE ANTONIO

**NIF**

\*\*\*6243\*

**EXPEDIENTE**

1188794

**RESOLUCIÓN**

CONCESIÓN DE LA AYUDA

**DATOS DE MANTENIMIENTO UNIDADES****GRUPO DE PAGO**

ZONAS DE LIMITACIONES NATURALES

**Sup. Dec.  
Admisible**

40,15

**Sup.  
Resuelta**

40,15

**Sobredecl.**

0,00

**% Sobredecl.**

0,00

**RESUMEN DE PAGOS**

	<b>IMPORTE ( Euros )</b>			
	<b>RESUELTO</b>	<b>FEADER</b>	<b>MAPA</b>	<b>CAPADR</b>
Pago realizado	1.080,93	918,79	106,04	56,10
A pagar	105,59	89,75	10,36	5,48
<b>TOTAL</b>	<b>1.186,52</b>	<b>1.008,54</b>	<b>116,40</b>	<b>61,58</b>

**APLICACIÓN DE REDUCCIONES Y PENALIZACIONES (%)**

<b>Criterios de subvencionabilidad (1)</b>	<b>Presentación tardía</b>	<b>Omisión declaración</b>	<b>Condicionabilidad</b>
0,00	0,00	0,00	0,00

**IMPORTE ( Euros )**

Calculado(2)	Reducción	Penalización	Reducción Penalización (3)	Penalización adicional	Resuelto	FEADER	MAPA	CAPADR
1.186,52 €	0,00 €	0,00 €	0,00 €	0,00 €	1.186,52 €	1.008,54 €	116,40 €	61,58 €
Importe Unitario:	54,00 €	Nuevo Importe Unitario:	29,55 €					

(1) Con incidencias que retienen pago o deniegan el expediente.  
(2) Se calcula sobre superficie declarada admisible.  
(3) Aplicación del artículo 16 bis del RD 147/2023.

Puede verificar la integridad de una copia de este documento mediante la lectura del código QR adjunto o mediante el acceso a la dirección <https://ws050.juntadeandalucia.es/verificarFirma> indicando el código de VERIFICACIÓN

FIRMADO POR	RAQUEL MARIA ESPIN CRESPO	FECHA	26/06/2024
VERIFICACIÓN	Pk2jmMQ72K8YCCE9EQ8LU85ENJJ6M	PÁGINA	1676/8857





**RECINTOS PROPUESTOS**

REF.	REFERENCIA SIGPAC	CULTIVO	S/R	USO SIGPAC	Sup. Dec. admisible	Sup. Campo	Sup. Determ.	Sup. Resuelta
-1583570	14-038-032-00194-0002	OLIVAR	S		1,96		1,96	1,96
-1583569	14-038-032-00193-0004	OLIVAR	S		0,91		0,91	0,91
-1583568	14-038-032-00192-0003	OLIVAR	S		1,08		1,08	1,08
-1237952	14-038-057-00011-0002	OLIVAR	S		0,01		0,01	0,01
-1237951	14-038-032-00083-0002	OLIVAR	S		0,11		0,11	0,11
-1237950	14-038-017-00093-0002	OLIVAR	S		0,01		0,01	0,00
-978249	14-038-017-00132-0002	OLIVAR	S		0,09		0,09	0,09
-978247	14-038-017-00092-0007	BARBECHO TRADICIONAL	S		0,08		0,08	0,08
-978246	14-038-016-09001-0004	OLIVAR	S		0,03		0,03	0,03
-978245	14-038-016-00030-0004	OLIVAR	S		0,01		0,01	0,01
-978244	14-038-016-00030-0002	OLIVAR	S		0,45		0,45	0,45
1700000006792525	14-002-041-00050-0004	OLIVAR	S		1,45		1,45	1,45
1700000006792526	14-038-015-00037-0001	OLIVAR	S		0,64		0,64	0,64
1700000006792527	14-038-015-00038-0003	OLIVAR	S		0,13		0,13	0,13
1700000006792528	14-038-015-00039-0001	OLIVAR	S		0,01		0,01	0,01
1700000006792529	14-038-015-00039-0001	OLIVAR	S		0,03		0,03	0,03
1700000006792530	14-038-015-00040-0001	OLIVAR	S		0,04		0,04	0,04
1700000006792531	14-038-015-00242-0001	OLIVAR	S		0,01		0,01	0,01
1700000006792532	14-038-015-09004-0005	OLIVAR	S		0,03		0,03	0,03
1700000006792533	14-038-015-00007-0003	OLIVAR	S		0,14		0,14	0,14
1700000006792534	14-038-015-00008-0002	OLIVAR	S		3,30		3,30	3,30
1700000006792535	14-038-015-00019-0002	OLIVAR	S		6,19		6,19	6,19
1700000006792536	14-038-015-00022-0003	OLIVAR	S		0,11		0,11	0,11
1700000006792537	14-038-016-00220-0002	OLIVAR	S		0,09		0,09	0,09
1700000006792538	14-038-016-00221-0001	OLIVAR	S		0,68		0,68	0,68
1700000006792539	14-038-016-00225-0001	OLIVAR	S		0,01		0,01	0,01
1700000006792540	14-038-015-00021-0002	OLIVAR	S		6,35		6,35	6,35
1700000006792541	14-038-015-00179-0001	OLIVAR	S		0,01		0,01	0,01
1700000006792542	14-038-015-00180-0001	OLIVAR	S		0,05		0,05	0,05
1700000006792543	14-038-015-09022-0002	OLIVAR	S		0,04		0,04	0,04
1700000006792544	14-038-015-09022-0004	OLIVAR	S		0,05		0,05	0,05
1700000006792545	14-038-015-00020-0002	OLIVAR	S		0,11		0,11	0,11
1700000006792546	14-038-032-00087-0001	OLIVAR	S		0,09		0,09	0,09
1700000006792547	14-038-032-00088-0001	OLIVAR	S		4,35		4,35	4,35
1700000006792549	14-002-041-00087-0001	OLIVAR	S		2,87		2,87	2,87
1700000006792550	14-002-041-00088-0002	OLIVAR	S		0,19		0,19	0,19
1700000006792551	14-038-017-00152-0001	OLIVAR	S		0,03		0,03	0,03
1700000006792552	14-038-057-00006-0001	OLIVAR	S		1,00		1,00	1,00
1700000006792555	14-038-017-00132-0001	OLIVAR	S		1,16		1,16	1,16
1700000006792556	14-038-016-00024-0001	OLIVAR	S		0,08		0,08	0,08
1700000006792557	14-038-016-00029-0002	OLIVAR	S		0,11		0,11	0,11
1700000006792558	14-038-016-00030-0001	OLIVAR	S		0,57		0,57	0,57
1700000006792559	14-038-016-00031-0002	OLIVAR	S		0,01		0,01	0,01
1700000006792561	14-038-057-00010-0001	OLIVAR	S		2,91		2,91	2,91
1700000006792562	14-038-057-09015-0011	OLIVAR	S		0,02		0,02	0,02
1700000006792563	14-038-057-09015-0011	OLIVAR	S		0,03		0,03	0,03
1700000006792564	14-038-016-00170-0001	OLIVAR	S		0,06		0,06	0,06
1700000006792565	14-038-016-00171-0002	OLIVAR	S		0,54		0,54	0,54
1700000006792566	14-038-016-00235-0001	OLIVAR	S		0,01		0,01	0,01
1700000006792567	14-038-017-00092-0002	OLIVAR	S		0,90		0,90	0,86
1700000006792568	14-038-017-00091-0002	OLIVAR	S		0,17		0,17	0,17
1700000006792569	14-038-017-00092-0006	OLIVAR	S		0,86		0,86	0,86

(1) Con incidencias que retienen pago o deniegan el expediente.  
 (2) Se calcula sobre superficie declarada admisible.  
 (3) Aplicación del artículo 16 bis del RD 147/2023.

Puede verificar la integridad de una copia de este documento mediante la lectura del código QR adjunto o mediante el acceso a la dirección <a href="https://ws050.juntadeandalucia.es/verificarFirma">https://ws050.juntadeandalucia.es/verificarFirma</a> indicando el código de VERIFICACIÓN					
FIRMADO POR	RAQUEL MARIA ESPIN CRESPO		FECHA		26/06/2024
VERIFICACIÓN	Pk2jmMQ72K8YCCE9EQ8LU85ENJJ6M		PÁGINA		1677/8857



### RECINTOS PROPUESTOS

REF.	REFERENCIA SIGPAC	CULTIVO	USO S/R	Sup. Dec. admisible	Sup. Campo	Sup. Determ.	Sup. Resuelta
170000006792570	14-038-017-00094-0001	OLIVAR	S	0,03		0,03	0,03

### INCIDENCIAS

#### INCIDENCIA DESCRIPCIÓN

- 242 Recinto pendiente de acreditación de titularidad.  
Recinto:14-038-017-00093-00002 Cultivo:101138 OLIVAR-HOJIBLANCA Secano
- 4272 Verifica que las líneas de declaración de las Solicitudes Únicas no tienen solapes con la capa de Retroactividad Gráfica (ambas de la misma campaña) a nivel de expediente/línea de declaración gráfica de la solicitud.  
Recinto:14-038-017-00092-00002 Cultivo: - Agregado de la referencia del recinto.:0 Zona de la referencia del recinto.:0 Superficie solapada.:0,04 Id. Incid.:95152647

#### Datos considerados para el Cálculo de la Carga Ganadera del expediente

Superficie determinada para Cálculo Carga Ganadera: 0,00 ha  
Carga Ganadera del Expediente: 0,00 ugm/ha

#### Incidentes de carga ganadera

#### INCIDENCIA DESCRIPCIÓN

- 86132 Recinto superficie forrajera que no realiza la actividad de producción de pastoreo.  
Recinto:14-038-017-00092-00007 Cultivo:20000 BARBECHO TRADICIONAL-SIN VARIEDAD Secano

(1) Con incidencias que retienen pago o deniegan el expediente.  
(2) Se calcula sobre superficie declarada admisible.  
(3) Aplicación del artículo 16 bis del RD 147/2023.

Puede verificar la integridad de una copia de este documento mediante la lectura del código QR adjunto o mediante el acceso a la dirección <https://ws050.juntadeandalucia.es/verificarFirma> indicando el código de VERIFICACIÓN

FIRMADO POR	RAQUEL MARIA ESPIN CRESPO	FECHA	26/06/2024
VERIFICACIÓN	Pk2jmMQ72K8YCCE9EQ8LU85ENJJ6M	PÁGINA	1678/8857





**APELLIDOS Y NOMBRE / RAZÓN SOCIAL**

GONZALEZ MARTÍNEZ MARIA DOLORES

**NIF**

\*\*\*6090\*

**EXPEDIENTE**

1188863

**RESOLUCIÓN**

CONCESIÓN DE LA AYUDA

**DATOS DE MANTENIMIENTO UNIDADES**

**GRUPO DE PAGO**

ZONAS DE LIMITACIONES NATURALES

**Sup. Dec. Admisible**  
18,25

**Sup. Resuelta**  
18,25

**Sobredecl.**  
0,00

**% Sobredecl.**  
0,00

**RESUMEN DE PAGOS**

	<b>IMPORTE ( Euros )</b>			
	<b>RESUELTO</b>	<b>FEADER</b>	<b>MAPA</b>	<b>CAPADR</b>
Pago realizado	864,96	735,22	84,85	44,90
A pagar	85,44	72,62	8,38	4,44
<b>TOTAL</b>	<b>950,40</b>	<b>807,84</b>	<b>93,23</b>	<b>49,34</b>

**APLICACIÓN DE REDUCCIONES Y PENALIZACIONES (%)**

<b>Crterios de subvencionabilidad (1)</b>	<b>Presentación tardía</b>	<b>Omisión declaración</b>	<b>Condicionalidad</b>
0,00	0,00	0,00	0,00

**IMPORTE ( Euros )**

Calculado(2)	Reducción	Penalización	Reducción Penalización (3)	Penalización adicional	Resuelto	FEADER	MAPA	CAPADR
950,40 €	0,00 €	0,00 €	0,00 €	0,00 €	950,40 €	807,84 €	93,23 €	49,33 €
Importe Unitario:	54,00 €	Nuevo Importe Unitario:	52,08 €					

**RECINTOS PROPUESTOS**

<b>REF.</b>	<b>REFERENCIA SIGPAC</b>	<b>CULTIVO</b>	<b>S/R</b>	<b>USO SIGPAC</b>	<b>Sup. Dec. admisible</b>	<b>Sup. Campo</b>	<b>Sup. Determ.</b>	<b>Sup. Resuelta</b>
1700000006794527	14-002-041-00045-0003	OLIVAR	S		1,87		1,87	1,87
1700000006794528	14-002-041-00071-0001	OLIVAR	S		1,77		1,77	1,77
1700000006794529	14-002-041-00130-0004	OLIVAR	S		1,13		1,13	1,13
1700000006794530	14-002-041-00046-0001	OLIVAR	S		2,40		2,40	2,40
1700000006794531	14-002-041-00090-0001	OLIVAR	S		0,23		0,23	0,23
1700000006794532	14-002-041-00091-0004	OLIVAR	S		0,26		0,26	0,26
1700000006794533	14-002-041-00092-0003	OLIVAR	S		0,49		0,49	0,49
1700000006794534	14-002-041-00093-0002	OLIVAR	S		4,23		4,23	4,23
1700000006794535	14-002-041-00094-0001	OLIVAR	S		2,65		2,65	2,65
1700000006794536	14-002-041-00095-0002	OLIVAR	S		0,06		0,06	0,06
1700000006794537	14-002-041-00068-0003	OLIVAR	S		0,12		0,12	0,12
1700000006794539	14-002-041-00071-0002	OLIVAR	S		1,03		1,03	1,03
1700000006794540	14-038-032-00110-0004	OLIVAR	S		2,01		2,01	2,01

(1) Con incidencias que retienen pago o deniegan el expediente.  
(2) Se calcula sobre superficie declarada admisible.  
(3) Aplicación del artículo 16 bis del RD 147/2023.

Puede verificar la integridad de una copia de este documento mediante la lectura del código QR adjunto o mediante el acceso a la dirección <a href="https://ws050.juntadeandalucia.es/verificarFirma">https://ws050.juntadeandalucia.es/verificarFirma</a> indicando el código de VERIFICACIÓN					
FIRMADO POR	RAQUEL MARIA ESPIN CRESPO		FECHA		26/06/2024
VERIFICACIÓN	Pk2jmMQ72K8YCCE9EQ8LU85ENJJ6M		PÁGINA		1679/8857



**APELLIDOS Y NOMBRE / RAZÓN SOCIAL**

GONZALEZ MONTES MANUEL

**NIF**

\*\*\*\*1637\*

**EXPEDIENTE**

1014927

**RESOLUCIÓN**

CONCESIÓN DE LA AYUDA

**DATOS DE MANTENIMIENTO UNIDADES**

**GRUPO DE PAGO**

ZONAS DE LIMITACIONES NATURALES

**Sup. Dec. Admisible**

7,55

**Sup. Resuelta**

7,55

**Sobredecl.**

0,00

**% Sobredecl.**

0,00

**RESUMEN DE PAGOS**

	<b>IMPORTE ( Euros )</b>			
	<b>RESUELTO</b>	<b>FEADER</b>	<b>MAPA</b>	<b>CAPADR</b>
Pago realizado	371,05	315,40	36,40	19,25
A pagar	36,65	31,15	3,60	1,90
<b>TOTAL</b>	<b>407,70</b>	<b>346,55</b>	<b>40,00</b>	<b>21,15</b>

**APLICACIÓN DE REDUCCIONES Y PENALIZACIONES (%)**

<b>Crterios de subvencionabilidad (1)</b>	<b>Presentación tardía</b>	<b>Omisión declaración</b>	<b>Condicionalidad</b>
0,00	0,00	0,00	0,00

**IMPORTE ( Euros )**

Calculado(2)	Reducción	Penalización	Reducción Penalización (3)	Penalización adicional	Resuelto	FEADER	MAPA	CAPADR
407,70 €	0,00 €	0,00 €	0,00 €	0,00 €	407,70 €	346,55 €	40,00 €	21,15 €
Importe Unitario:	54,00 €	Nuevo Importe Unitario:	54,00 €					

**RECINTOS PROPUESTOS**

<b>REF.</b>	<b>REFERENCIA SIGPAC</b>	<b>CULTIVO</b>	<b>S/R</b>	<b>USO SIGPAC</b>	<b>Sup. Dec. admisible</b>	<b>Sup. Campo</b>	<b>Sup. Determ.</b>	<b>Sup. Resuelta</b>
-1150901	14-046-012-00198-0001	OLIVAR	S		0,02		0,02	0,02
-1150899	14-046-002-09004-0001	OLIVAR	S		0,01		0,01	0,01
-1136026	14-046-012-00615-0001	OLIVAR	S		0,01		0,01	0,01
-1136024	14-046-001-00256-0001	OLIVAR	S		2,25		2,25	2,25
-20913	14-046-012-00196-0001	OLIVAR	S		0,02		0,02	0,02
-20882	14-046-001-00250-0002	OLIVAR	S		0,02		0,02	0,02
1700000004725231	14-046-001-00249-0001	OLIVAR	S		0,04		0,04	0,04
1700000004725233	14-046-002-00060-0001	OLIVAR	S		0,92		0,92	0,92
1700000004725234	14-046-002-00057-0001	OLIVAR	S		1,19		1,19	1,19
1700000004725235	14-046-002-00143-0001	OLIVAR	S		0,39		0,39	0,39
1700000004725236	14-046-012-00197-0001	OLIVAR	S		2,68		2,68	2,68

(1) Con incidencias que retienen pago o deniegan el expediente.  
 (2) Se calcula sobre superficie declarada admisible.  
 (3) Aplicación del artículo 16 bis del RD 147/2023.

Puede verificar la integridad de una copia de este documento mediante la lectura del código QR adjunto o mediante el acceso a la dirección <https://ws050.juntadeandalucia.es/verificarFirma> indicando el código de VERIFICACIÓN

FIRMADO POR	RAQUEL MARIA ESPIN CRESPO	FECHA	26/06/2024
VERIFICACIÓN	Pk2jmMQ72K8YCCE9EQ8LU85ENJJ6M	PÁGINA	1680/8857



**APELLIDOS Y NOMBRE / RAZÓN SOCIAL**

GONZALEZ NAVAJAS SANTIAGO

**NIF**

\*\*\*0358\*

**EXPEDIENTE**

1213462

**RESOLUCIÓN**

CONCESIÓN DE LA AYUDA

**DATOS DE MANTENIMIENTO UNIDADES****GRUPO DE PAGO**

ZONAS DE LIMITACIONES NATURALES

**Sup. Dec.  
Admisible**

91,47

**Sup.  
Resuelta**

91,47

**Sobredecl.**

0,00

**% Sobredecl.**

0,00

**RESUMEN DE PAGOS**

	<b>IMPORTE ( Euros )</b>			
	<b>RESUELTO</b>	<b>FEADER</b>	<b>MAPA</b>	<b>CAPADR</b>
Pago realizado	1.081,20	919,02	106,06	56,12
A pagar	106,80	90,78	10,48	5,54
<b>TOTAL</b>	<b>1.188,00</b>	<b>1.009,80</b>	<b>116,54</b>	<b>61,66</b>

**APLICACIÓN DE REDUCCIONES Y PENALIZACIONES (%)**

<b>Criterios de subvencionabilidad (1)</b>	<b>Presentación tardía</b>	<b>Omisión declaración</b>	<b>Condicionabilidad</b>
0,00	0,00	0,00	0,00

**IMPORTE ( Euros )**

Calculado(2)	Reducción	Penalización	Reducción Penalización (3)	Penalización adicional	Resuelto	FEADER	MAPA	CAPADR
1.188,00 €	0,00 €	0,00 €	0,00 €	0,00 €	1.188,00 €	1.009,80 €	116,54 €	61,66 €
Importe Unitario:	54,00 €	Nuevo Importe Unitario:	12,99 €					

(1) Con incidencias que retienen pago o deniegan el expediente.  
(2) Se calcula sobre superficie declarada admisible.  
(3) Aplicación del artículo 16 bis del RD 147/2023.

Puede verificar la integridad de una copia de este documento mediante la lectura del código QR adjunto o mediante el acceso a la dirección <https://ws050.juntadeandalucia.es/verificarFirma> indicando el código de VERIFICACIÓN

FIRMADO POR

RAQUEL MARIA ESPIN CRESPO

FECHA

26/06/2024

VERIFICACIÓN

Pk2jmMQ72K8YCCE9EQ8LU85ENJJ6M

PÁGINA

1681/8857



**RECINTOS PROPUESTOS**

REF.	REFERENCIA SIGPAC	CULTIVO	S/R	USO SIGPAC	Sup. Dec. admisible	Sup. Campo	Sup. Determ.	Sup. Resuelta
-1487947	14-070-011-00021-0004	BARBECHO TRADICIONAL	S		1,52		1,52	1,52
-1487927	14-070-023-00011-0001	PASTOS PERMANENTES DE 5 O MAS AÑOS	S		0,78		0,78	0,78
-1323048	14-070-023-00003-0001	TRANQUILLÓN	S		4,82		4,82	4,82
-1323009	14-070-023-00003-0001	BARBECHO TRADICIONAL	S		2,51		2,51	2,51
-1323008	14-070-023-00003-0001	BARBECHO TRADICIONAL	S		2,01		2,01	2,01
-1322989	14-070-023-00107-0001	BARBECHO TRADICIONAL	S		0,24		0,24	0,24
-1322793	14-070-012-00078-0021	BARBECHO TRADICIONAL	S		2,40		2,40	2,40
-1322792	14-070-012-00078-0020	BARBECHO TRADICIONAL	S		0,69		0,69	0,69
-1322791	14-070-012-00078-0018	PASTOS PERMANENTES DE 5 O MAS AÑOS	S		12,78		12,78	12,78
-1322790	14-070-012-00078-0017	PASTOS PERMANENTES DE 5 O MAS AÑOS	S		0,07		0,07	0,07
-1322789	14-070-012-00078-0016	PASTOS PERMANENTES DE 5 O MAS AÑOS	S		0,11		0,11	0,11
-1322788	14-070-012-00078-0003	PASTOS PERMANENTES DE 5 O MAS AÑOS	S		10,87		10,87	10,87
-1322785	14-070-012-00018-0002	BARBECHO TRADICIONAL	S		0,07		0,07	0,07
-1055740	14-070-023-00003-0001	BARBECHO TRADICIONAL	S		4,44		4,44	4,44
-706412	14-070-023-00003-0016	BARBECHO TRADICIONAL	S		0,08		0,08	0,08
-132596	14-070-023-00003-0002	BARBECHO TRADICIONAL	S		4,46		4,46	4,46
5570984	14-070-012-00015-0002	PASTOS PERMANENTES DE 5 O MAS AÑOS	S		0,69		0,69	0,69
5570986	14-070-012-00015-0001	PASTOS PERMANENTES DE 5 O MAS AÑOS	S		0,13		0,13	0,13
1700000007101914	14-070-011-00021-0001	PASTOS PERMANENTES DE 5 O MAS AÑOS	S		0,19		0,19	0,19
1700000007101915	14-070-012-00018-0001	TRANQUILLÓN	S		8,92		8,92	8,92
1700000007101917	14-070-011-00038-0002	TRANQUILLÓN	S		1,95		1,95	1,95
1700000007101919	14-070-012-00020-0001	PASTOS PERMANENTES DE 5 O MAS AÑOS	S		0,48		0,48	0,48
1700000007101920	14-070-011-00038-0001	PASTOS PERMANENTES DE 5 O MAS AÑOS	S		2,17		2,17	2,17
1700000007101922	14-070-012-00017-0001	PASTOS PERMANENTES DE 5 O MAS AÑOS	S		0,03		0,03	0,03
1700000007101923	14-070-023-00048-0001	PASTOS PERMANENTES DE 5 O MAS AÑOS	S		10,68		10,68	10,68
1700000007101924	14-070-023-00003-0001	BARBECHO TRADICIONAL	S		6,74		6,74	6,74
1700000007101925	14-070-023-00020-0001	PASTOS PERMANENTES DE 5 O MAS AÑOS	S		0,01		0,01	0,01
1700000007101927	14-070-023-00010-0001	PASTOS PERMANENTES DE 5 O MAS AÑOS	S		0,51		0,51	0,51
1700000007101928	14-070-023-00007-0001	PASTOS PERMANENTES DE 5 O MAS AÑOS	S		1,23		1,23	1,23
1700000007101929	14-070-011-00021-0004	BARBECHO TRADICIONAL	S		8,14		8,14	8,14
1700000007101930	14-070-011-00021-0006	PASTOS PERMANENTES DE 5 O MAS AÑOS	S		0,48		0,48	0,48
1700000007101941	14-070-023-00022-0002	PASTOS PERMANENTES DE 5 O MAS AÑOS	S		1,27		1,27	1,27

**Datos considerados para el Cálculo de la Carga Ganadera del expediente**

Superficie determinada para Cálculo Carga Ganadera: 42,48 ha

Carga Ganadera del Expediente: 1,13 ugm/ha

Explotación	Especie	Ugm Calculada para CG
ES140700000170	OVINA	29,68
ES140700000170	PORCINO	18,12

**Recintos Determinados para el Cálculo de Garga Ganadera**

REF.	REFERENCIA SIGPAC	CULTIVO	DESCRIPCIÓN CULTIVO	S/R	SUP. RESUELTA (ha)
-1487927	14-070-023-00011-00001	62000	PASTOS PERMANENTES DE 5 O MAS AÑOS-SIN VARIEDAD	S	0,78
-1322791	14-070-012-00078-00018	62000	PASTOS PERMANENTES DE 5 O MAS AÑOS-SIN VARIEDAD	S	12,78
-1322790	14-070-012-00078-00017	62000	PASTOS PERMANENTES DE 5 O MAS AÑOS-SIN VARIEDAD	S	0,07
-1322789	14-070-012-00078-00016	62000	PASTOS PERMANENTES DE 5 O MAS AÑOS-SIN VARIEDAD	S	0,11

(1) Con incidencias que retienen pago o deniegan el expediente.  
(2) Se calcula sobre superficie declarada admisible.  
(3) Aplicación del artículo 16 bis del RD 147/2023.

Puede verificar la integridad de una copia de este documento mediante la lectura del código QR adjunto o mediante el acceso a la dirección <https://ws050.juntadeandalucia.es/verificarFirma> indicando el código de VERIFICACIÓN

FIRMADO POR	RAQUEL MARIA ESPIN CRESPO	FECHA	26/06/2024
VERIFICACIÓN	Pk2jmMQ72K8YCCE9EQ8LU85ENJJ6M	PÁGINA	1682/8857







**Recintos Determinados para el Cálculo de Garga Ganadera**

REF.	REFERENCIA SIGPAC	CULTIVO	DESCRIPCIÓN CULTIVO	S/R	SUP. RESUELTA (ha)
-1322788	14-070-012-00078-00003	62000	PASTOS PERMANENTES DE 5 O MAS AÑOS-SIN VARIEDAD	S	10,87
5570984	14-070-012-00015-00002	62000	PASTOS PERMANENTES DE 5 O MAS AÑOS-SIN VARIEDAD	S	0,69
5570986	14-070-012-00015-00001	62000	PASTOS PERMANENTES DE 5 O MAS AÑOS-SIN VARIEDAD	S	0,13
1700000007101914	14-070-011-00021-00001	62000	PASTOS PERMANENTES DE 5 O MAS AÑOS-SIN VARIEDAD	S	0,19
1700000007101919	14-070-012-00020-00001	62000	PASTOS PERMANENTES DE 5 O MAS AÑOS-SIN VARIEDAD	S	0,48
1700000007101920	14-070-011-00038-00001	62000	PASTOS PERMANENTES DE 5 O MAS AÑOS-SIN VARIEDAD	S	2,17
1700000007101922	14-070-012-00017-00001	62000	PASTOS PERMANENTES DE 5 O MAS AÑOS-SIN VARIEDAD	S	0,03
1700000007101923	14-070-023-00048-00001	62000	PASTOS PERMANENTES DE 5 O MAS AÑOS-SIN VARIEDAD	S	10,68
1700000007101925	14-070-023-00020-00001	62000	PASTOS PERMANENTES DE 5 O MAS AÑOS-SIN VARIEDAD	S	0,01
1700000007101927	14-070-023-00010-00001	62000	PASTOS PERMANENTES DE 5 O MAS AÑOS-SIN VARIEDAD	S	0,51
1700000007101928	14-070-023-00007-00001	62000	PASTOS PERMANENTES DE 5 O MAS AÑOS-SIN VARIEDAD	S	1,23
1700000007101930	14-070-011-00021-00006	62000	PASTOS PERMANENTES DE 5 O MAS AÑOS-SIN VARIEDAD	S	0,48
1700000007101941	14-070-023-00022-00002	62000	PASTOS PERMANENTES DE 5 O MAS AÑOS-SIN VARIEDAD	S	1,27

**Incidencias de carga ganadera**

**INCIDENCIA DESCRIPCIÓN**

86132	Recinto superficie forrajera que no realiza la actividad de producción de pastoreo.
	Recinto:14-070-011-00021-00004 Cultivo:20000 BARBECHO TRADICIONAL-SIN VARIEDAD Secano
	Recinto:14-070-023-00003-00001 Cultivo:20000 BARBECHO TRADICIONAL-SIN VARIEDAD Secano
	Recinto:14-070-023-00003-00001 Cultivo:20000 BARBECHO TRADICIONAL-SIN VARIEDAD Secano
	Recinto:14-070-023-00107-00001 Cultivo:20000 BARBECHO TRADICIONAL-SIN VARIEDAD Secano
	Recinto:14-070-012-00078-00021 Cultivo:20000 BARBECHO TRADICIONAL-SIN VARIEDAD Secano
	Recinto:14-070-012-00078-00020 Cultivo:20000 BARBECHO TRADICIONAL-SIN VARIEDAD Secano
	Recinto:14-070-012-00018-00002 Cultivo:20000 BARBECHO TRADICIONAL-SIN VARIEDAD Secano
	Recinto:14-070-023-00003-00001 Cultivo:20000 BARBECHO TRADICIONAL-SIN VARIEDAD Secano
	Recinto:14-070-023-00003-00016 Cultivo:20000 BARBECHO TRADICIONAL-SIN VARIEDAD Secano
	Recinto:14-070-023-00003-00002 Cultivo:20000 BARBECHO TRADICIONAL-SIN VARIEDAD Secano
	Recinto:14-070-023-00003-00001 Cultivo:20000 BARBECHO TRADICIONAL-SIN VARIEDAD Secano
	Recinto:14-070-011-00021-00004 Cultivo:20000 BARBECHO TRADICIONAL-SIN VARIEDAD Secano

(1) Con incidencias que retienen pago o deniegan el expediente.  
 (2) Se calcula sobre superficie declarada admisible.  
 (3) Aplicación del artículo 16 bis del RD 147/2023.

Puede verificar la integridad de una copia de este documento mediante la lectura del código QR adjunto o mediante el acceso a la dirección <https://ws050.juntadeandalucia.es/verificarFirma> indicando el código de VERIFICACIÓN

FIRMADO POR	RAQUEL MARIA ESPIN CRESPO	FECHA	26/06/2024
VERIFICACIÓN	Pk2jmMQ72K8YCCE9EQ8LU85ENJJ6M	PÁGINA	1683/8857



**APELLIDOS Y NOMBRE / RAZÓN SOCIAL**

GONZALEZ PALOMAR ANTONIO

**NIF**

\*\*\*\*1021\*

**EXPEDIENTE**

1016383

**RESOLUCIÓN**

CONCESIÓN DE LA AYUDA

**DATOS DE MANTENIMIENTO UNIDADES**

<b>GRUPO DE PAGO</b>	<b>Sup. Dec. Admisible</b>	<b>Sup. Resuelta</b>	<b>Sobredecl.</b>	<b>% Sobredecl.</b>
ZONAS DE LIMITACIONES NATURALES	10,44	10,44	0,00	0,00

**RESUMEN DE PAGOS**

	<b>IMPORTE ( Euros )</b>			
	<b>RESUELTO</b>	<b>FEADER</b>	<b>MAPA</b>	<b>CAPADR</b>
Pago realizado	513,08	436,12	50,33	26,63
A pagar	50,68	43,08	4,97	2,63
<b>TOTAL</b>	<b>563,76</b>	<b>479,20</b>	<b>55,30</b>	<b>29,26</b>

**APLICACIÓN DE REDUCCIONES Y PENALIZACIONES (%)**

<b>Crterios de subvencionabilidad (1)</b>	<b>Presentación tardía</b>	<b>Omisión declaración</b>	<b>Condicionalidad</b>
0,00	0,00	0,00	0,00

**IMPORTE ( Euros )**

Calculado(2)	Reducción	Penalización	Reducción Penalización (3)	Penalización adicional	Resuelto	FEADER	MAPA	CAPADR
563,76 €	0,00 €	0,00 €	0,00 €	0,00 €	563,76 €	479,20 €	55,30 €	29,26 €
Importe Unitario:	54,00 €	Nuevo Importe Unitario:	54,00 €					

**RECINTOS PROPUESTOS**

<b>REF.</b>	<b>REFERENCIA SIGPAC</b>	<b>CULTIVO</b>	<b>USO S/R SIGPAC</b>	<b>Sup. Dec. admisible</b>	<b>Sup. Campo</b>	<b>Sup. Determ.</b>	<b>Sup. Resuelta</b>
170000005997606	14-031-007-00247-0001	OLIVAR	S	0,06		0,06	0,06
1700000005997607	14-031-007-00248-0001	OLIVAR	S	0,43		0,43	0,43
1700000005997608	23-003-014-00156-0001	OLIVAR	S	2,90		2,90	2,90
1700000005997609	23-003-014-00158-0010	OLIVAR	S	0,03		0,03	0,03
1700000005997610	23-003-014-00169-0004	OLIVAR	S	0,01		0,01	0,01
1700000005997611	14-031-010-00037-0001	OLIVAR	S	0,11		0,11	0,11
1700000005997612	14-031-010-00039-0001	OLIVAR	S	0,01		0,01	0,01
1700000005997613	14-031-010-00042-0001	OLIVAR	S	0,43		0,43	0,43
1700000005997614	14-031-010-00109-0001	OLIVAR	S	0,43		0,43	0,43
1700000005997615	14-039-006-00134-0003	OLIVAR	S	1,02		1,02	1,02
1700000005997616	14-039-006-00130-0003	OLIVAR	S	3,68		3,68	3,68
1700000005997618	14-039-006-00127-0002	OLIVAR	S	0,52		0,52	0,52
1700000005997619	14-039-006-00128-0001	OLIVAR	S	0,08		0,08	0,08
1700000005997620	14-039-006-00130-0004	OLIVAR	S	0,15		0,15	0,15
1700000005997621	14-039-006-00132-0008	OLIVAR	S	0,01		0,01	0,01
1700000005997622	14-039-006-00129-0001	OLIVAR	S	0,29		0,29	0,29
1700000005997623	14-031-010-00034-0002	OLIVAR	S	0,09		0,09	0,09
1700000005997630	14-039-006-00136-0001	OLIVAR	S	0,19		0,19	0,19

(1) Con incidencias que retienen pago o deniegan el expediente.

(2) Se calcula sobre superficie declarada admisible.

(3) Aplicación del artículo 16 bis del RD 147/2023.

Puede verificar la integridad de una copia de este documento mediante la lectura del código QR adjunto o mediante el acceso a la dirección <https://ws050.juntadeandalucia.es/verificarFirma> indicando el código de VERIFICACIÓN

FIRMADO POR	RAQUEL MARIA ESPIN CRESPO	FECHA	26/06/2024
VERIFICACIÓN	Pk2jmMQ72K8YCC9EQ8LU85ENJJ6M	PÁGINA	1684/8857



**APELLIDOS Y NOMBRE / RAZÓN SOCIAL**

GONZALEZ PRADOS MANUEL

**NIF**

\*\*\*\*1203\*

**EXPEDIENTE**

1255547

**RESOLUCIÓN**

CONCESIÓN DE LA AYUDA

**DATOS DE MANTENIMIENTO UNIDADES****GRUPO DE PAGO**

ZONAS DE LIMITACIONES NATURALES

**Sup. Dec.  
Admisible**

5,91

**Sup.  
Resuelta**

5,91

**Sobredecl.**

0,00

**% Sobredecl.**

0,00

**RESUMEN DE PAGOS**

	<b>IMPORTE ( Euros )</b>			
	<b>RESUELTO</b>	<b>FEADER</b>	<b>MAPA</b>	<b>CAPADR</b>
Pago realizado	290,45	246,88	28,50	15,07
A pagar	28,69	24,39	2,81	1,49
<b>TOTAL</b>	<b>319,14</b>	<b>271,27</b>	<b>31,31</b>	<b>16,56</b>

**APLICACIÓN DE REDUCCIONES Y PENALIZACIONES (%)**

<b>Criterios de subvencionabilidad (1)</b>	<b>Presentación tardía</b>	<b>Omisión declaración</b>	<b>Condicionalidad</b>
0,00	0,00	0,00	0,00

**IMPORTE ( Euros )**

Calculado(2)	Reducción	Penalización	Reducción Penalización (3)	Penalización adicional	Resuelto	FEADER	MAPA	CAPADR
319,14 €	0,00 €	0,00 €	0,00 €	0,00 €	319,14 €	271,27 €	31,31 €	16,56 €
Importe Unitario:	54,00 €	Nuevo Importe Unitario:	54,00 €					

**RECINTOS PROPUESTOS**

<b>REF.</b>	<b>REFERENCIA SIGPAC</b>	<b>CULTIVO</b>	<b>USO S/R</b>	<b>Sup. Dec. admisible</b>	<b>Sup. Campo</b>	<b>Sup. Determ.</b>	<b>Sup. Resuelta</b>
5109412	14-046-003-00166-0005	ALMENDROS	S	1,93		1,93	1,93
5109417	14-046-003-00150-0001	OLIVAR	S	2,33		2,33	2,33
5109418	14-046-003-00168-0001	ALMENDROS	S	1,10		1,10	1,10
5109420	14-046-003-00152-0002	OLIVAR	S	0,55		0,55	0,55

**INCIDENCIAS****INCIDENCIA DESCRIPCIÓN**

75022 No Autoriza a que, en caso de la devolución por la entidad financiera (retrocesión bancaria) del pago en la cuenta corriente consignada en la solicitud y que está debidamente registrada en el sistema contable GIRO de la Junta de Andalucía, se proceda al pago en cualquier otra cuenta corriente de la titularidad del solicitante vigente en dicho sistema contable.

(1) Con incidencias que retienen pago o deniegan el expediente.  
 (2) Se calcula sobre superficie declarada admisible.  
 (3) Aplicación del artículo 16 bis del RD 147/2023.

Puede verificar la integridad de una copia de este documento mediante la lectura del código QR adjunto o mediante el acceso a la dirección <https://ws050.juntadeandalucia.es/verificarFirma> indicando el código de VERIFICACIÓN

FIRMADO POR	RAQUEL MARIA ESPIN CRESPO	FECHA	26/06/2024
VERIFICACIÓN	Pk2jmMQ72K8YCCE9EQ8LU85ENJJ6M	PÁGINA	1685/8857



**APELLIDOS Y NOMBRE / RAZÓN SOCIAL**

GONZALEZ SANCHEZ JOSE

**NIF**

\*\*\*\*4639\*

**EXPEDIENTE**

1203853

**RESOLUCIÓN**

CONCESIÓN DE LA AYUDA

**DATOS DE MANTENIMIENTO UNIDADES****GRUPO DE PAGO**

ZONAS DE LIMITACIONES NATURALES

**Sup. Dec.  
Admisible**

109,24

**Sup.  
Resuelta**

109,24

**Sobredecl.**

0,00

**% Sobredecl.**

0,00

**RESUMEN DE PAGOS**

	<b>IMPORTE ( Euros )</b>			
	<b>RESUELTO</b>	<b>FEADER</b>	<b>MAPA</b>	<b>CAPADR</b>
Pago realizado	1.081,20	919,02	106,06	56,12
A pagar	106,80	90,78	10,48	5,54
<b>TOTAL</b>	<b>1.188,00</b>	<b>1.009,80</b>	<b>116,54</b>	<b>61,66</b>

**APLICACIÓN DE REDUCCIONES Y PENALIZACIONES (%)**

<b>Criterios de subvencionabilidad (1)</b>	<b>Presentación tardía</b>	<b>Omisión declaración</b>	<b>Condicionabilidad</b>
0,00	0,00	0,00	0,00

**IMPORTE ( Euros )**

Calculado(2)	Reducción	Penalización	Reducción Penalización (3)	Penalización adicional	Resuelto	FEADER	MAPA	CAPADR
1.188,00 €	0,00 €	0,00 €	0,00 €	0,00 €	1.188,00 €	1.009,80 €	116,54 €	61,66 €
Importe Unitario:	54,00 €	Nuevo Importe Unitario:	10,88 €					

(1) Con incidencias que retienen pago o deniegan el expediente.

(2) Se calcula sobre superficie declarada admisible.

(3) Aplicación del artículo 16 bis del RD 147/2023.

Puede verificar la integridad de una copia de este documento mediante la lectura del código QR adjunto o mediante el acceso a la dirección <https://ws050.juntadeandalucia.es/verificarFirma> indicando el código de VERIFICACIÓN

FIRMADO POR

RAQUEL MARIA ESPIN CRESPO

FECHA

26/06/2024

VERIFICACIÓN

Pk2jmMQ72K8YCCE9EQ8LU85ENJJ6M

PÁGINA

1686/8857





**RECINTOS PROPUESTOS**

REF.	REFERENCIA SIGPAC	CULTIVO	S/R	USO SIGPAC	Sup. Dec. admisible	Sup. Campo	Sup. Determ.	Sup. Resuelta
-1473104	14-029-061-00244-0009	ALMENDROS	S		1,26		1,26	1,26
-153023	14-029-061-00244-0006	BARBECHO TRADICIONAL	S		6,24		6,24	6,24
4180209	14-029-061-00119-0001	TRIGO BLANDO	S		0,24		0,24	0,24
4180243	14-029-061-00185-0001	TRIGO BLANDO	S		0,43		0,43	0,43
4180456	14-029-061-00243-0008	TRIGO BLANDO	S		2,18		2,18	2,18
4180497	14-029-097-00069-0007	BARBECHO TRADICIONAL	S		1,00		1,00	1,00
4192091	14-029-097-00170-0020	BARBECHO TRADICIONAL	S		5,66		5,66	5,66
4192103	14-029-097-00051-0001	GIRASOL	S		1,17		1,17	1,17
4192105	14-029-097-00062-0002	BARBECHO TRADICIONAL	S		1,27		1,27	1,27
4192106	14-029-097-00062-0010	OLIVAR	S		0,75		0,75	0,75
4192178	14-029-096-00067-0003	BARBECHO TRADICIONAL	S		0,83		0,83	0,83
4192180	14-029-096-00056-0008	BARBECHO TRADICIONAL	S		3,14		3,14	3,14
4192186	14-029-065-00042-0006	TRIGO BLANDO	S		3,62		3,62	3,62
4192434	14-029-061-00246-0009	TRIGO BLANDO	S		4,74		4,74	4,74
4783541	14-029-097-00172-0002	BARBECHO TRADICIONAL	S		1,20		1,20	1,20
4791216	14-029-065-00048-0019	TRIGO BLANDO	S		2,67		2,67	2,67
1700000007209709	14-029-103-00018-0001	BARBECHO TRADICIONAL	S		1,60		1,60	1,60
1700000007209710	14-029-061-00118-0001	TRIGO BLANDO	S		0,92		0,92	0,92
1700000007209712	14-029-061-00120-0001	TRIGO BLANDO	S		0,33		0,33	0,33
1700000007209714	14-029-061-00164-0001	TRIGO BLANDO	S		1,49		1,49	1,49
1700000007209715	14-029-061-00187-0001	TRIGO BLANDO	S		6,78		6,78	6,78
1700000007209716	14-029-061-00179-0001	TRIGO BLANDO	S		0,41		0,41	0,41
1700000007209717	14-029-061-00184-0002	TRIGO BLANDO	S		0,44		0,44	0,44
1700000007209719	14-029-061-00186-0005	TRIGO BLANDO	S		1,56		1,56	1,56
1700000007209720	14-029-097-00116-0001	TRIGO BLANDO	S		1,83		1,83	1,83
1700000007209721	14-029-061-00194-0001	TRIGO BLANDO	S		0,33		0,33	0,33
1700000007209722	14-029-097-00147-0002	TRITICALE	S		0,64		0,64	0,64
1700000007209723	14-029-065-00035-0001	TRIGO BLANDO	S		3,74		3,74	3,74
1700000007209724	14-029-061-00084-0001	TRIGO BLANDO	S		0,41		0,41	0,41
1700000007209725	14-029-097-00021-0001	BARBECHO TRADICIONAL	S		0,54		0,54	0,54
1700000007209726	14-029-097-00066-0002	BARBECHO TRADICIONAL	S		0,68		0,68	0,68
1700000007209727	14-029-096-00069-0002	BARBECHO TRADICIONAL	S		0,12		0,12	0,12
1700000007209728	14-029-096-00064-0001	GIRASOL	S		0,54		0,54	0,54
1700000007209729	14-029-097-00167-0001	GIRASOL	S		1,04		1,04	1,04
1700000007209732	14-029-097-00161-0002	BARBECHO TRADICIONAL	S		0,46		0,46	0,46
1700000007209734	14-029-097-00173-0001	BARBECHO TRADICIONAL	S		0,48		0,48	0,48
1700000007209737	14-029-097-00113-0003	TRIGO BLANDO	S		1,19		1,19	1,19
1700000007209738	14-029-061-00125-0001	TRIGO BLANDO	S		0,22		0,22	0,22
1700000007209740	14-029-097-00147-0001	OLIVAR	S		0,39		0,39	0,39
1700000007209741	14-029-061-00165-0002	OLIVAR	S		0,01		0,01	0,01
1700000007209748	14-029-064-00118-0002	BARBECHO TRADICIONAL	S		0,38		0,38	0,38
1700000007209749	14-029-064-00123-0003	GIRASOL	S		3,12		3,12	3,12
1700000007209750	14-029-061-00238-0001	BARBECHO TRADICIONAL	S		1,06		1,06	1,06
1700000007209751	14-029-061-00239-0003	BARBECHO TRADICIONAL	S		1,07		1,07	1,07
1700000007209752	14-029-061-00240-0001	BARBECHO TRADICIONAL	S		1,08		1,08	1,08
1700000007209753	14-029-061-00241-0001	BARBECHO TRADICIONAL	S		12,87		12,87	12,87
1700000007209755	14-029-064-00142-0001	GIRASOL	S		0,91		0,91	0,91
1700000007209757	14-029-097-00025-0001	GIRASOL	S		1,30		1,30	1,30
1700000007209759	14-029-097-00081-0001	GIRASOL	S		0,69		0,69	0,69
1700000007209760	14-029-059-00002-0001	TRIGO BLANDO	S		11,34		11,34	11,34
1700000007209761	14-029-061-00165-0001	TRIGO BLANDO	S		1,24		1,24	1,24
1700000007209762	14-029-061-00166-0001	TRIGO BLANDO	S		1,14		1,14	1,14

(1) Con incidencias que retienen pago o deniegan el expediente.  
 (2) Se calcula sobre superficie declarada admisible.  
 (3) Aplicación del artículo 16 bis del RD 147/2023.

Puede verificar la integridad de una copia de este documento mediante la lectura del código QR adjunto o mediante el acceso a la dirección <a href="https://ws050.juntadeandalucia.es/verificarFirma">https://ws050.juntadeandalucia.es/verificarFirma</a> indicando el código de VERIFICACIÓN				
FIRMADO POR	RAQUEL MARIA ESPIN CRESPO	FECHA	26/06/2024	
VERIFICACIÓN	Pk2jmMQ72K8YCCE9EQ8LU85ENJJ6M	PÁGINA	1687/8857	

**RECINTOS PROPUESTOS**

REF.	REFERENCIA SIGPAC	CULTIVO	S/R	USO SIGPAC	Sup. Dec. admisible	Sup. Campo	Sup. Determ.	Sup. Resuelta
170000007209763	14-029-061-00108-0002	TRITICALE	S		0,76		0,76	0,76
170000007209764	14-029-061-00244-0002	TRIGO BLANDO	S		2,47		2,47	2,47
170000007209765	14-029-061-00244-0006	TRIGO BLANDO	S		2,69		2,69	2,69
170000007209768	14-029-061-00322-0001	MEZCLA VEZA-TRIGO	S		4,57		4,57	4,57

**Datos considerados para el Cálculo de la Carga Ganadera del expediente**

Superficie determinada para Cálculo Carga Ganadera: 0,00 ha

Carga Ganadera del Expediente: 0,00 ugm/ha

**Incidencias de carga ganadera****INCIDENCIA DESCRIPCIÓN**

86132	Recinto superficie forrajera que no realiza la actividad de producción de pastoreo.
	Recinto:14-029-061-00244-00006 Cultivo:20000 BARBECHO TRADICIONAL-SIN VARIEDAD Secano
	Recinto:14-029-097-00069-00007 Cultivo:20000 BARBECHO TRADICIONAL-SIN VARIEDAD Secano
	Recinto:14-029-097-00170-00020 Cultivo:20000 BARBECHO TRADICIONAL-SIN VARIEDAD Secano
	Recinto:14-029-097-00062-00002 Cultivo:20000 BARBECHO TRADICIONAL-SIN VARIEDAD Secano
	Recinto:14-029-096-00067-00003 Cultivo:20000 BARBECHO TRADICIONAL-SIN VARIEDAD Secano
	Recinto:14-029-096-00056-00008 Cultivo:20000 BARBECHO TRADICIONAL-SIN VARIEDAD Secano
	Recinto:14-029-097-00172-00002 Cultivo:20000 BARBECHO TRADICIONAL-SIN VARIEDAD Secano
	Recinto:14-029-103-00018-00001 Cultivo:20000 BARBECHO TRADICIONAL-SIN VARIEDAD Secano
	Recinto:14-029-097-00021-00001 Cultivo:20000 BARBECHO TRADICIONAL-SIN VARIEDAD Secano
	Recinto:14-029-097-00066-00002 Cultivo:20000 BARBECHO TRADICIONAL-SIN VARIEDAD Secano
	Recinto:14-029-096-00069-00002 Cultivo:20000 BARBECHO TRADICIONAL-SIN VARIEDAD Secano
	Recinto:14-029-097-00161-00002 Cultivo:20000 BARBECHO TRADICIONAL-SIN VARIEDAD Secano
	Recinto:14-029-097-00173-00001 Cultivo:20000 BARBECHO TRADICIONAL-SIN VARIEDAD Secano
	Recinto:14-029-064-00118-00002 Cultivo:20000 BARBECHO TRADICIONAL-SIN VARIEDAD Secano
	Recinto:14-029-061-00238-00001 Cultivo:20000 BARBECHO TRADICIONAL-SIN VARIEDAD Secano
	Recinto:14-029-061-00239-00003 Cultivo:20000 BARBECHO TRADICIONAL-SIN VARIEDAD Secano
	Recinto:14-029-061-00240-00001 Cultivo:20000 BARBECHO TRADICIONAL-SIN VARIEDAD Secano
	Recinto:14-029-061-00241-00001 Cultivo:20000 BARBECHO TRADICIONAL-SIN VARIEDAD Secano

(1) Con incidencias que retienen pago o deniegan el expediente.  
(2) Se calcula sobre superficie declarada admisible.  
(3) Aplicación del artículo 16 bis del RD 147/2023.

Puede verificar la integridad de una copia de este documento mediante la lectura del código QR adjunto o mediante el acceso a la dirección <a href="https://ws050.juntadeandalucia.es/verificarFirma">https://ws050.juntadeandalucia.es/verificarFirma</a> indicando el código de VERIFICACIÓN				
FIRMADO POR	RAQUEL MARIA ESPIN CRESPO	FECHA	26/06/2024	
VERIFICACIÓN	Pk2jmMQ72K8YCCE9EQ8LU85ENJJ6M	PÁGINA	1688/8857	



**APELLIDOS Y NOMBRE / RAZÓN SOCIAL**

GONZALEZ SERRANO MARIA LUISA

**NIF**

\*\*\*\*1242\*

**EXPEDIENTE**

1041458

**RESOLUCIÓN**

CONCESIÓN DE LA AYUDA

**DATOS DE MANTENIMIENTO UNIDADES**

**GRUPO DE PAGO**

ZONAS DE LIMITACIONES NATURALES

**Sup. Dec. Admisible**

64,29

**Sup. Resuelta**

64,29

**Sobredecl.**

0,00

**% Sobredecl.**

0,00

**RESUMEN DE PAGOS**

	<b>IMPORTE ( Euros )</b>			
	<b>RESUELTO</b>	<b>FEADER</b>	<b>MAPA</b>	<b>CAPADR</b>
Pago realizado	1.081,20	919,02	106,06	56,12
A pagar	105,69	89,84	10,37	5,48
<b>TOTAL</b>	<b>1.186,89</b>	<b>1.008,86</b>	<b>116,43</b>	<b>61,60</b>

**APLICACIÓN DE REDUCCIONES Y PENALIZACIONES (%)**

<b>Crterios de subvencionabilidad (1)</b>	<b>Presentación tardía</b>	<b>Omisión declaración</b>	<b>Condicionalidad</b>
0,00	0,00	0,00	0,00

**IMPORTE ( Euros )**

Calculado(2)	Reducción	Penalización	Reducción Penalización (3)	Penalización adicional	Resuelto	FEADER	MAPA	CAPADR
1.186,89 €	0,00 €	0,00 €	0,00 €	0,00 €	1.186,89 €	1.008,86 €	116,43 €	61,60 €
Importe Unitario:	54,00 €	Nuevo Importe Unitario:	18,46 €					

**RECINTOS PROPUESTOS**

<b>REF.</b>	<b>REFERENCIA SIGPAC</b>	<b>CULTIVO</b>	<b>USO S/R</b>	<b>Sup. Dec. admisible</b>	<b>Sup. Campo</b>	<b>Sup. Determ.</b>	<b>Sup. Resuelta</b>
-1511458	14-039-017-00106-0001	OLIVAR	S	2,71		2,71	2,71
-1511435	14-039-016-00166-0001	OLIVAR	S	3,24		3,24	3,24
-1511427	14-039-016-00104-0002	OLIVAR	S	2,12		2,12	2,12
-1038502	14-039-017-00118-0002	OLIVAR	S	9,21		9,21	9,21
-1038208	14-039-018-00079-0009	AVENA	S	0,04		0,04	0,04
-1037991	14-039-018-00079-0008	AVENA	S	0,63		0,63	0,63
-1037990	14-039-018-00079-0007	OLIVAR	S	0,01		0,01	0,01
1700000006060789	14-039-007-00050-0008	OLIVAR	S	0,29		0,29	0,29
1700000006060795	14-039-007-00050-0010	OLIVAR	S	0,09		0,09	0,09
1700000006060796	14-039-007-00050-0015	OLIVAR	S	0,01		0,01	0,01
1700000006060797	14-039-007-00050-0013	OLIVAR	S	0,03		0,03	0,03
1700000006060799	14-039-007-00050-0009	OLIVAR	S	9,36		9,36	9,30
1700000006060800	14-039-017-00132-0001	OLIVAR	S	0,02		0,02	0,02
1700000006060801	14-039-018-00079-0004	OLIVAR	S	0,66		0,66	0,66
1700000006060802	14-039-018-00148-0001	OLIVAR	S	0,35		0,35	0,35
1700000006060803	14-039-018-09004-0003	OLIVAR	S	0,10		0,10	0,10
1700000006060804	14-039-017-00133-0002	OLIVAR	S	0,56		0,56	0,56
1700000006060805	14-039-018-00016-0004	OLIVAR	S	18,69		18,69	18,69
1700000006060806	14-039-017-00133-0001	OLIVAR	S	5,86		5,86	5,86
1700000006060811	14-039-018-00079-0005	OLIVAR	S	7,40		7,40	7,40
1700000006060812	14-039-018-00016-0001	AVENA	S	1,77		1,77	1,77
1700000006060813	14-039-018-00079-0002	AVENA	S	1,20		1,20	1,20

(1) Con incidencias que retienen pago o deniegan el expediente.

(2) Se calcula sobre superficie declarada admisible.

(3) Aplicación del artículo 16 bis del RD 147/2023.

Puede verificar la integridad de una copia de este documento mediante la lectura del código QR adjunto o mediante el acceso a la dirección <https://ws050.juntadeandalucia.es/verificarFirma> indicando el código de VERIFICACIÓN

FIRMADO POR	RAQUEL MARIA ESPIN CRESPO	FECHA	26/06/2024
VERIFICACIÓN	Pk2jmMQ72K8YCCE9EQ8LU85ENJJJ6M	PÁGINA	1689/8857





**INCIDENCIAS**

**INCIDENCIA DESCRIPCIÓN**

4272 Verifica que las líneas de declaración de las Solicitudes Únicas no tienen solapes con la capa de Retroactividad Gráfica (ambas de la misma campaña) a nivel de expediente/línea de declaración gráfica de la solicitud.  
Recinto:14-039-007-00050-00009 Cultivo: - Agregado de la referencia del recinto.:0 Zona de la referencia del recinto.:0 Superficie solapada.:0,06 Id. Incid.:95142726

(1) Con incidencias que retienen pago o deniegan el expediente.  
(2) Se calcula sobre superficie declarada admisible.  
(3) Aplicación del artículo 16 bis del RD 147/2023.

Puede verificar la integridad de una copia de este documento mediante la lectura del código QR adjunto o mediante el acceso a la dirección <https://ws050.juntadeandalucia.es/verificarFirma> indicando el código de VERIFICACIÓN

FIRMADO POR	RAQUEL MARIA ESPIN CRESPO	FECHA	26/06/2024
VERIFICACIÓN	Pk2jmMQ72K8YCCE9EQ8LU85ENJJ6M	PÁGINA	1690/8857







**APELLIDOS Y NOMBRE / RAZÓN SOCIAL**

GONZALEZ TORTOSA PEDRO JESUS

**NIF**

\*\*\*6395\*

**EXPEDIENTE**

1015708

**RESOLUCIÓN**

CONCESIÓN DE LA AYUDA

**DATOS DE MANTENIMIENTO UNIDADES**

**GRUPO DE PAGO**

ZONAS DE LIMITACIONES NATURALES

**Sup. Dec. Admisible**  
47,44

**Sup. Resuelta**  
46,78

**Sobredecl.**  
0,66

**% Sobredecl.**  
1,39

**RESUMEN DE PAGOS**

	<b>IMPORTE ( Euros )</b>			
	<b>RESUELTO</b>	<b>FEADER</b>	<b>MAPA</b>	<b>CAPADR</b>
Pago realizado	1.067,76	907,60	104,74	55,42
A pagar	103,71	88,15	10,17	5,39
<b>TOTAL</b>	<b>1.171,47</b>	<b>995,75</b>	<b>114,91</b>	<b>60,81</b>

**APLICACIÓN DE REDUCCIONES Y PENALIZACIONES (%)**

<b>Crterios de subvencionabilidad (1)</b>	<b>Presentación tardía</b>	<b>Omisión declaración</b>	<b>Condicionalidad</b>
0,00	0,00	0,00	0,00

**IMPORTE ( Euros )**

Calculado(2)	Reducción	Penalización	Reducción Penalización (3)	Penalización adicional	Resuelto	FEADER	MAPA	CAPADR
1.188,00 €	16,53 €	0,00 €	0,00 €	0,00 €	1.171,47 €	995,75 €	114,92 €	60,80 €
<b>Importe Unitario:</b>	<b>54,00 €</b>	<b>Nuevo Importe Unitario:</b>	<b>25,04 €</b>					

**RECINTOS PROPUESTOS**

<b>REF.</b>	<b>REFERENCIA SIGPAC</b>	<b>CULTIVO</b>	<b>S/R</b>	<b>USO SIGPAC</b>	<b>Sup. Dec. admisible</b>	<b>Sup. Campo</b>	<b>Sup. Determ.</b>	<b>Sup. Resuelta</b>
170000005665138	14-038-065-00019-0002	OLIVAR	S		11,90		11,90	11,86
1700000005665141	14-038-105-00016-0002	OLIVAR	S		8,78		8,78	8,78
1700000005665142	14-038-105-00017-0001	OLIVAR	S		0,11		0,11	0,11
1700000005665143	14-038-105-00102-0001	OLIVAR	S		0,02		0,02	0,02
1700000005665144	14-038-065-00018-0002	OLIVAR	S		0,14		0,14	0,11
1700000005665145	14-038-104-09001-0011	OLIVAR	S		0,05		0,05	0,05
1700000005665146	14-038-104-00013-0002	OLIVAR	S		0,06		0,06	0,00
1700000005665147	14-038-104-00018-0003	OLIVAR	R		0,03		0,03	0,03
1700000005665148	14-038-104-00019-0004	OLIVAR	S		1,95		1,95	1,95
1700000005665149	14-038-105-00021-0001	OLIVAR	S		0,01		0,01	0,01
1700000005665150	14-038-105-00022-0001	OLIVAR	S		0,01		0,01	0,01
1700000005665151	14-038-104-00019-0006	OLIVAR	S		0,07		0,07	0,07
1700000005665152	14-038-104-00007-0001	OLIVAR	S		0,09		0,09	0,09
1700000005665153	14-038-104-00019-0001	OLIVAR	S		17,36		17,36	17,36
1700000005665157	14-038-065-00022-0002	OLIVAR	S		4,34		4,34	3,81
1700000005665159	14-038-065-00023-0004	OLIVAR	S		0,06		0,06	0,06
1700000005665160	14-038-105-00016-0001	OLIVAR	S		2,46		2,46	2,46

(1) Con incidencias que retienen pago o deniegan el expediente.

(2) Se calcula sobre superficie declarada admisible.

(3) Aplicación del artículo 16 bis del RD 147/2023.

Puede verificar la integridad de una copia de este documento mediante la lectura del código QR adjunto o mediante el acceso a la dirección <https://ws050.juntadeandalucia.es/verificarFirma> indicando el código de VERIFICACIÓN

FIRMADO POR RAQUEL MARIA ESPIN CRESPO FECHA 26/06/2024

VERIFICACIÓN Pk2jmMQ72K8YCCE9EQ8LU85ENJJ6M PÁGINA 1691/8857





**INCIDENCIAS**

**INCIDENCIA DESCRIPCIÓN**

- 218 Superficie bruta de cruce en un recinto en el conjunto de las solicitudes supera superficie total que SIGPAC establece para él.  
Recinto:14-038-065-00022-00002 Cultivo:101138 OLIVAR-HOJIBLANCA Secano Suma de superficies declaradas para este recinto por todos los solicitantes (Áreas):489 Superficie SIGPAC medida para este recinto (Áreas):436 Exceso de superficie declarada (Hectáreas):0,53 Suma de superficies declaradas para este recinto por el solicitante (Áreas):434
- 4272 Verifica que las líneas de declaración de las Solicitudes Únicas no tienen solapes con la capa de Retroactividad Gráfica (ambas de la misma campaña) a nivel de expediente/línea de declaración gráfica de la solicitud.  
Recinto:14-038-065-00018-00002 Cultivo: - Agregado de la referencia del recinto.:0 Zona de la referencia del recinto.:0 Superficie solapada.:0,03 Id. Incid.:95142564  
Recinto:14-038-065-00019-00002 Cultivo: - Agregado de la referencia del recinto.:0 Zona de la referencia del recinto.:0 Superficie solapada.:0,04 Id. Incid.:95142563

(1) Con incidencias que retienen pago o deniegan el expediente.  
(2) Se calcula sobre superficie declarada admisible.  
(3) Aplicación del artículo 16 bis del RD 147/2023.

Puede verificar la integridad de una copia de este documento mediante la lectura del código QR adjunto o mediante el acceso a la dirección <https://ws050.juntadeandalucia.es/verificarFirma> indicando el código de VERIFICACIÓN

FIRMADO POR	RAQUEL MARIA ESPIN CRESPO	FECHA	26/06/2024
VERIFICACIÓN	Pk2jmMQ72K8YCCCE9EQ8LU85ENJJ6M	PÁGINA	1692/8857





**APELLIDOS Y NOMBRE / RAZÓN SOCIAL**  
GONZALEZ VIZCAINO ZAMORA FRANCISCO

**NIF**  
\*\*\*\*2939\*

**EXPEDIENTE**  
1236292

**RESOLUCIÓN**  
CONCESIÓN DE LA AYUDA

**DATOS DE MANTENIMIENTO UNIDADES**

<b>GRUPO DE PAGO</b>	<b>Sup. Dec. Admisible</b>	<b>Sup. Resuelta</b>	<b>Sobredecl.</b>	<b>% Sobredecl.</b>
ZONAS DE LIMITACIONES NATURALES	119,40	119,40	0,00	0,00

**RESUMEN DE PAGOS**

	<b>IMPORTE ( Euros )</b>			
	<b>RESUELTO</b>	<b>FEADER</b>	<b>MAPA</b>	<b>CAPADR</b>
Pago realizado	1.081,20	919,02	106,06	56,12
A pagar	106,80	90,78	10,48	5,54
<b>TOTAL</b>	<b>1.188,00</b>	<b>1.009,80</b>	<b>116,54</b>	<b>61,66</b>

**APLICACIÓN DE REDUCCIONES Y PENALIZACIONES (%)**

<b>Criterios de subvencionabilidad (1)</b>	<b>Presentación tardía</b>	<b>Omisión declaración</b>	<b>Condicionalidad</b>
0,00	0,00	0,00	0,00

**IMPORTE ( Euros )**

Calculado(2)	Reducción	Penalización	Reducción Penalización (3)	Penalización adicional	Resuelto	FEADER	MAPA	CAPADR
1.188,00 €	0,00 €	0,00 €	0,00 €	0,00 €	1.188,00 €	1.009,80 €	116,54 €	61,66 €
Importe Unitario:	54,00 €	Nuevo Importe Unitario:	9,95 €					

**RECINTOS PROPUESTOS**

<b>REF.</b>	<b>REFERENCIA SIGPAC</b>	<b>CULTIVO</b>	<b>S/R</b>	<b>USO SIGPAC</b>	<b>Sup. Dec. admisible</b>	<b>Sup. Campo</b>	<b>Sup. Determ.</b>	<b>Sup. Resuelta</b>
-1386011	14-008-010-00045-0001	BARBECHO TRADICIONAL	S		5,06		5,06	5,06
-1386006	14-008-009-00124-0001	GUISANTES	S		1,15		1,15	1,15
-1386001	14-008-009-00125-0001	BARBECHO TRADICIONAL	S		4,44		4,44	4,44
-1137975	14-008-011-00001-0001	BARBECHO TRADICIONAL	S		1,63		1,63	1,63
-815461	14-008-009-00125-0003	TRIGO BLANDO	S		13,61		13,61	13,61
-806541	14-008-008-00009-0002	BARBECHO TRADICIONAL	S		3,49		3,49	3,49
-806533	14-008-008-00009-0002	TRANQUILLÓN	S		9,89		9,89	9,89
-179811	14-008-009-00124-0001	BARBECHO TRADICIONAL	S		0,90		0,90	0,90
-179788	14-008-009-00125-0001	BARBECHO TRADICIONAL	S		2,86		2,86	2,86
-179778	14-008-011-00001-0001	TRANQUILLÓN	S		3,64		3,64	3,64
4224433	14-008-010-00045-0001	GUISANTES	S		15,96		15,96	15,96
4224437	14-008-010-00046-0001	BARBECHO TRADICIONAL	S		2,74		2,74	2,74
4224469	14-008-009-00124-0001	GUISANTES	S		4,09		4,09	4,09
4224472	14-008-011-00001-0001	BARBECHO TRADICIONAL	S		19,11		19,11	19,11
4224484	14-008-009-00125-0001	GUISANTES	S		18,15		18,15	18,15
5815428	14-008-008-00009-0002	TRIGO BLANDO	S		12,68		12,68	12,68

**Datos considerados para el Cálculo de la Carga Ganadera del expediente**

Superficie determinada para Cálculo Carga Ganadera: 0,00 ha  
Carga Ganadera del Expediente: 0,00 ugm/ha

(1) Con incidencias que retienen pago o deniegan el expediente.  
(2) Se calcula sobre superficie declarada admisible.  
(3) Aplicación del artículo 16 bis del RD 147/2023.

Puede verificar la integridad de una copia de este documento mediante la lectura del código QR adjunto o mediante el acceso a la dirección <https://ws050.juntadeandalucia.es/verificarFirma> indicando el código de VERIFICACIÓN

FIRMADO POR	RAQUEL MARIA ESPIN CRESPO	FECHA	26/06/2024
VERIFICACIÓN	Pk2jmMQ72K8YCCE9EQ8LU85ENJJ6M	PÁGINA	1693/8857





**Incidencias de carga ganadera**

**INCIDENCIA DESCRIPCIÓN**

86132	Recinto superficie forrajera que no realiza la actividad de producción de pastoreo.
	Recinto:14-008-010-00045-00001 Cultivo:20000 BARBECHO TRADICIONAL-SIN VARIEDAD Secano
	Recinto:14-008-009-00125-00001 Cultivo:20000 BARBECHO TRADICIONAL-SIN VARIEDAD Secano
	Recinto:14-008-011-00001-00001 Cultivo:20000 BARBECHO TRADICIONAL-SIN VARIEDAD Secano
	Recinto:14-008-008-00009-00002 Cultivo:20000 BARBECHO TRADICIONAL-SIN VARIEDAD Secano
	Recinto:14-008-009-00124-00001 Cultivo:20000 BARBECHO TRADICIONAL-SIN VARIEDAD Secano
	Recinto:14-008-009-00125-00001 Cultivo:20000 BARBECHO TRADICIONAL-SIN VARIEDAD Secano
	Recinto:14-008-010-00046-00001 Cultivo:20000 BARBECHO TRADICIONAL-SIN VARIEDAD Secano
	Recinto:14-008-011-00001-00001 Cultivo:20000 BARBECHO TRADICIONAL-SIN VARIEDAD Secano

(1) Con incidencias que retienen pago o deniegan el expediente.  
(2) Se calcula sobre superficie declarada admisible.  
(3) Aplicación del artículo 16 bis del RD 147/2023.

Puede verificar la integridad de una copia de este documento mediante la lectura del código QR adjunto o mediante el acceso a la dirección <https://ws050.juntadeandalucia.es/verificarFirma> indicando el código de VERIFICACIÓN

FIRMADO POR	RAQUEL MARIA ESPIN CRESPO	FECHA	26/06/2024
VERIFICACIÓN	Pk2jmMQ72K8YCCE9EQ8LU85ENJJ6M	PÁGINA	1694/8857





**APELLIDOS Y NOMBRE / RAZÓN SOCIAL**

GORDILLO PEREZ ANTONIO

**NIF**  
\*\*\*\*4576\*

**EXPEDIENTE**  
1142121

**RESOLUCIÓN**  
CONCESIÓN DE LA AYUDA

**DATOS DE MANTENIMIENTO UNIDADES**

**GRUPO DE PAGO**

ZONAS DE LIMITACIONES NATURALES

Sup. Dec. Admisible	Sup. Resuelta	Sobredecl.	% Sobredecl.
26,54	26,54	0,00	0,00

**RESUMEN DE PAGOS**

	IMPORTE ( Euros )			
	RESUELTO	FEADER	MAPA	CAPADR
Pago realizado	1.081,20	919,02	106,06	56,12
A pagar	106,80	90,78	10,48	5,54
<b>TOTAL</b>	<b>1.188,00</b>	<b>1.009,80</b>	<b>116,54</b>	<b>61,66</b>

**APLICACIÓN DE REDUCCIONES Y PENALIZACIONES (%)**

Criterios de subvencionabilidad (1)	Presentación tardía	Omisión declaración	Condicionabilidad
0,00	0,00	0,00	0,00

**IMPORTE ( Euros )**

Calculado(2)	Reducción	Penalización	Reducción Penalización (3)	Penalización adicional	Resuelto	FEADER	MAPA	CAPADR
1.188,00 €	0,00 €	0,00 €	0,00 €	0,00 €	1.188,00 €	1.009,80 €	116,54 €	61,66 €
Importe Unitario:	54,00 €	Nuevo Importe Unitario:	44,76 €					

**RECINTOS PROPUESTOS**

REF.	REFERENCIA SIGPAC	CULTIVO	USO S/R SIGPAC	Sup. Dec. admisible	Sup. Campo	Sup. Determ.	Sup. Resuelta
-1314804	14-063-004-00077-0001	OLIVAR	S	0,01		0,01	0,01
-1126279	14-063-004-00078-0002	OLIVAR	S	3,17		3,17	3,17
1700000006470094	14-007-011-00085-0001	OLIVAR	S	1,50		1,50	1,50
1700000006470095	14-063-001-00087-0001	OLIVAR	S	5,96		5,96	5,96
1700000006470096	14-063-001-00193-0002	OLIVAR	S	10,94		10,94	10,94
1700000006470101	14-063-004-00047-0004	OLIVAR	S	3,78		3,78	3,78
1700000006470102	14-063-004-00155-0001	OLIVAR	S	1,18		1,18	1,18

(1) Con incidencias que retienen pago o deniegan el expediente.

(2) Se calcula sobre superficie declarada admisible.

(3) Aplicación del artículo 16 bis del RD 147/2023.

Puede verificar la integridad de una copia de este documento mediante la lectura del código QR adjunto o mediante el acceso a la dirección <https://ws050.juntadeandalucia.es/verificarFirma> indicando el código de VERIFICACIÓN

FIRMADO POR	RAQUEL MARIA ESPIN CRESPO	FECHA	26/06/2024
VERIFICACIÓN	Pk2jmMQ72K8YCCE9EQ8LU85ENJJ6M	PÁGINA	1695/8857





**APELLIDOS Y NOMBRE / RAZÓN SOCIAL**

GRACIANO GIL ASCENSION

**NIF**

\*\*\*\*5794\*

**EXPEDIENTE**

1105082

**RESOLUCIÓN**

CONCESIÓN DE LA AYUDA

**DATOS DE MANTENIMIENTO UNIDADES**

**GRUPO DE PAGO**

ZONAS DE LIMITACIONES NATURALES

**Sup. Dec. Admisible**

34,93

**Sup. Resuelta**

34,93

**Sobredecl.**

0,00

**% Sobredecl.**

0,00

**RESUMEN DE PAGOS**

	<b>IMPORTE ( Euros )</b>			
	<b>RESUELTO</b>	<b>FEADER</b>	<b>MAPA</b>	<b>CAPADR</b>
Pago realizado	1.081,20	919,02	106,06	56,12
A pagar	106,80	90,78	10,48	5,54
<b>TOTAL</b>	<b>1.188,00</b>	<b>1.009,80</b>	<b>116,54</b>	<b>61,66</b>

**APLICACIÓN DE REDUCCIONES Y PENALIZACIONES (%)**

<b>Crterios de subvencionabilidad (1)</b>	<b>Presentación tardía</b>	<b>Omisión declaración</b>	<b>Condicionalidad</b>
0,00	0,00	0,00	0,00

**IMPORTE ( Euros )**

Calculado(2)	Reducción	Penalización	Reducción Penalización (3)	Penalización adicional	Resuelto	FEADER	MAPA	CAPADR
1.188,00 €	0,00 €	0,00 €	0,00 €	0,00 €	1.188,00 €	1.009,80 €	116,54 €	61,66 €
Importe Unitario:	54,00 €	Nuevo Importe Unitario:	34,01 €					

**RECINTOS PROPUESTOS**

REF.	REFERENCIA SIGPAC	CULTIVO	USO S/R SIGPAC	Sup. Dec. admisible	Sup. Campo	Sup. Determ.	Sup. Resuelta
-1528737	14-056-019-00062-0001	BARBECHO TRADICIONAL	R	2,45		2,45	2,45
-1528668	14-056-001-00036-0001	HABAS	R	1,58		1,58	1,58
-75508	14-056-029-09013-0004	OLIVAR	S	0,06		0,06	0,06
5476196	14-056-001-00035-0001	BARBECHO TRADICIONAL	R	1,21		1,21	1,21
5476197	14-056-003-00080-0001	OLIVAR	S	0,02		0,02	0,02
5476199	14-056-003-00082-0004	OLIVAR	S	2,76		2,76	2,76
5476200	14-056-003-00098-0003	OLIVAR	S	0,04		0,04	0,04
5476204	14-056-003-00099-0001	OLIVAR	S	0,12		0,12	0,12
1700000007253978	14-056-012-00108-0001	OLIVAR	S	0,69		0,69	0,69
1700000007253979	14-056-030-00079-0001	OLIVAR	R	5,74		5,74	5,74
1700000007253980	14-056-012-00105-0003	OLIVAR	S	1,72		1,72	1,72
1700000007253981	14-056-029-00093-0001	OLIVAR	R	0,69		0,69	0,69
1700000007253982	14-056-029-00092-0001	OLIVAR	R	0,58		0,58	0,58
1700000007253983	14-056-029-00042-0001	OLIVAR	S	0,14		0,14	0,14
1700000007253984	14-056-029-00044-0001	OLIVAR	S	0,97		0,97	0,97
1700000007253985	14-056-001-00036-0001	BARBECHO TRADICIONAL	R	0,86		0,86	0,86
1700000007253986	14-056-012-00101-0005	OLIVAR	S	2,79		2,79	2,79
1700000007253987	14-056-012-00106-0001	OLIVAR	S	0,60		0,60	0,60
1700000007253988	14-056-012-00107-0001	OLIVAR	S	0,02		0,02	0,02
1700000007253989	14-056-012-00074-0004	OLIVAR	S	0,40		0,40	0,40
1700000007253991	14-056-030-00104-0001	OLIVAR	R	1,31		1,31	1,31
1700000007253992	14-056-019-00063-0002	OLIVAR	S	3,13		3,13	3,13
1700000007253993	14-056-019-00062-0001	ALGODÓN	R	2,50		2,50	2,50
1700000007253994	14-056-029-00158-0001	ALGODÓN	R	4,55		4,55	4,55

(1) Con incidencias que retienen pago o deniegan el expediente.

(2) Se calcula sobre superficie declarada admisible.

(3) Aplicación del artículo 16 bis del RD 147/2023.

Puede verificar la integridad de una copia de este documento mediante la lectura del código QR adjunto o mediante el acceso a la dirección <https://ws050.juntadeandalucia.es/verificarFirma> indicando el código de VERIFICACIÓN

FIRMADO POR

RAQUEL MARIA ESPIN CRESPO

FECHA

26/06/2024

VERIFICACIÓN

Pk2jmMQ72K8YCCE9EQ8LU85ENJJ6M

PÁGINA

1696/8857





**Datos considerados para el Cálculo de la Carga Ganadera del expediente**

Superficie determinada para Cálculo Carga Ganadera: 0,00 ha

Carga Ganadera del Expediente: 0,00 ugm/ha

**Incidencias de carga ganadera**

**INCIDENCIA DESCRIPCIÓN**

86132 Recinto superficie forrajera que no realiza la actividad de producción de pastoreo.  
Recinto:14-056-019-00062-00001 Cultivo:20000 BARBECHO TRADICIONAL-SIN VARIEDAD Regadío  
Recinto:14-056-001-00035-00001 Cultivo:20000 BARBECHO TRADICIONAL-SIN VARIEDAD Regadío  
Recinto:14-056-001-00036-00001 Cultivo:20000 BARBECHO TRADICIONAL-SIN VARIEDAD Regadío

(1) Con incidencias que retienen pago o deniegan el expediente.  
(2) Se calcula sobre superficie declarada admisible.  
(3) Aplicación del artículo 16 bis del RD 147/2023.

Puede verificar la integridad de una copia de este documento mediante la lectura del código QR adjunto o mediante el acceso a la dirección <https://ws050.juntadeandalucia.es/verificarFirma> indicando el código de VERIFICACIÓN

FIRMADO POR	RAQUEL MARIA ESPIN CRESPO	FECHA	26/06/2024
VERIFICACIÓN	Pk2jmMQ72K8YCCCE9EQ8LU85ENJJ6M	PÁGINA	1697/8857



**APELLIDOS Y NOMBRE / RAZÓN SOCIAL**

GRANADOS GÁLVEZ MIGUEL ANGEL

**NIF**

\*\*\*\*3051\*

**EXPEDIENTE**

1250685

**RESOLUCIÓN**

CONCESIÓN DE LA AYUDA

**DATOS DE MANTENIMIENTO UNIDADES****GRUPO DE PAGO**

ZONAS DE LIMITACIONES NATURALES

**Sup. Dec.  
Admisible**

3,78

**Sup.  
Resuelta**

3,78

**Sobredecl.**

0,00

**% Sobredecl.**

0,00

**RESUMEN DE PAGOS**

	<b>IMPORTE ( Euros )</b>			
	<b>RESUELTO</b>	<b>FEADER</b>	<b>MAPA</b>	<b>CAPADR</b>
Pago realizado	185,77	157,90	18,22	9,65
A pagar	18,35	15,60	1,80	0,95
<b>TOTAL</b>	<b>204,12</b>	<b>173,50</b>	<b>20,02</b>	<b>10,60</b>

**APLICACIÓN DE REDUCCIONES Y PENALIZACIONES (%)**

<b>Criterios de subvencionabilidad (1)</b>	<b>Presentación tardía</b>	<b>Omisión declaración</b>	<b>Condicionabilidad</b>
0,00	0,00	0,00	0,00

**IMPORTE ( Euros )**

Calculado(2)	Reducción	Penalización	Reducción Penalización (3)	Penalización adicional	Resuelto	FEADER	MAPA	CAPADR
204,12 €	0,00 €	0,00 €	0,00 €	0,00 €	204,12 €	173,50 €	20,02 €	10,60 €
Importe Unitario:	54,00 €	Nuevo Importe Unitario:	54,00 €					

**RECINTOS PROPUESTOS**

<b>REF.</b>	<b>REFERENCIA SIGPAC</b>	<b>CULTIVO</b>	<b>S/R</b>	<b>USO SIGPAC</b>	<b>Sup. Dec. admisible</b>	<b>Sup. Campo</b>	<b>Sup. Determ.</b>	<b>Sup. Resuelta</b>
170000006396960	14-038-053-00076-0006	OLIVAR	S		3,78		3,78	3,78

(1) Con incidencias que retienen pago o deniegan el expediente.  
(2) Se calcula sobre superficie declarada admisible.  
(3) Aplicación del artículo 16 bis del RD 147/2023.

Puede verificar la integridad de una copia de este documento mediante la lectura del código QR adjunto o mediante el acceso a la dirección <https://ws050.juntadeandalucia.es/verificarFirma> indicando el código de VERIFICACIÓN

FIRMADO POR	RAQUEL MARIA ESPIN CRESPO	FECHA	26/06/2024
VERIFICACIÓN	Pk2jmMQ72K8YCCE9EQ8LU85ENJJJ6M	PÁGINA	1698/8857





**APELLIDOS Y NOMBRE / RAZÓN SOCIAL**

GRANADOS GONZALEZ CLEMENTE

**NIF**

\*\*\*\*7950\*

**EXPEDIENTE**

1163297

**RESOLUCIÓN**

CONCESIÓN DE LA AYUDA

**DATOS DE MANTENIMIENTO UNIDADES****GRUPO DE PAGO**

ZONAS DE LIMITACIONES NATURALES

**Sup. Dec.  
Admisible**

4,06

**Sup.  
Resuelta**

4,06

**Sobredecl.**

0,00

**% Sobredecl.**

0,00

**RESUMEN DE PAGOS**

	<b>IMPORTE ( Euros )</b>			
	<b>RESUELTO</b>	<b>FEADER</b>	<b>MAPA</b>	<b>CAPADR</b>
Pago realizado	199,53	169,60	19,58	10,36
A pagar	19,71	16,75	1,93	1,03
<b>TOTAL</b>	<b>219,24</b>	<b>186,35</b>	<b>21,51</b>	<b>11,39</b>

**APLICACIÓN DE REDUCCIONES Y PENALIZACIONES (%)**

<b>Criterios de subvencionabilidad (1)</b>	<b>Presentación tardía</b>	<b>Omisión declaración</b>	<b>Condicionalidad</b>
0,00	0,00	0,00	0,00

**IMPORTE ( Euros )**

Calculado(2)	Reducción	Penalización	Reducción Penalización (3)	Penalización adicional	Resuelto	FEADER	MAPA	CAPADR
219,24 €	0,00 €	0,00 €	0,00 €	0,00 €	219,24 €	186,35 €	21,51 €	11,38 €
Importe Unitario:	54,00 €	Nuevo Importe Unitario:	54,00 €					

**RECINTOS PROPUESTOS**

<b>REF.</b>	<b>REFERENCIA SIGPAC</b>	<b>CULTIVO</b>	<b>S/R</b>	<b>USO SIGPAC</b>	<b>Sup. Dec. admisible</b>	<b>Sup. Campo</b>	<b>Sup. Determ.</b>	<b>Sup. Resuelta</b>
4783282	14-013-022-09025-0002	OLIVAR	S		0,04		0,04	0,04
1700000005702034	14-013-022-00348-0001	OLIVAR	S		2,09		2,09	2,09
1700000005702035	14-038-004-00063-0001	OLIVAR	S		0,09		0,09	0,09
1700000005702036	14-038-004-00064-0002	OLIVAR	S		1,84		1,84	1,84

(1) Con incidencias que retienen pago o deniegan el expediente.

(2) Se calcula sobre superficie declarada admisible.

(3) Aplicación del artículo 16 bis del RD 147/2023.

Puede verificar la integridad de una copia de este documento mediante la lectura del código QR adjunto o mediante el acceso a la dirección <https://ws050.juntadeandalucia.es/verificarFirma> indicando el código de VERIFICACIÓN

FIRMADO POR	RAQUEL MARIA ESPIN CRESPO	FECHA	26/06/2024
-------------	---------------------------	-------	------------

VERIFICACIÓN	Pk2jmMQ72K8YCCE9EQ8LU85ENJJ6M	PÁGINA	1699/8857
--------------	-------------------------------	--------	-----------





**APELLIDOS Y NOMBRE / RAZÓN SOCIAL**

GRANADOS HERRERO JOSE ANTONIO

**NIF**

\*\*\*3347\*

**EXPEDIENTE**

1241455

**RESOLUCIÓN**

CONCESIÓN DE LA AYUDA

**DATOS DE MANTENIMIENTO UNIDADES**

**GRUPO DE PAGO**

ZONAS DE LIMITACIONES NATURALES

**Sup. Dec. Admisible**

21,57

**Sup. Resuelta**

21,57

**Sobredecl.**

0,00

**% Sobredecl.**

0,00

**RESUMEN DE PAGOS**

	<b>IMPORTE ( Euros )</b>			
	<b>RESUELTO</b>	<b>FEADER</b>	<b>MAPA</b>	<b>CAPADR</b>
Pago realizado	980,06	833,05	96,14	50,87
A pagar	96,81	82,29	9,50	5,02
<b>TOTAL</b>	<b>1.076,87</b>	<b>915,34</b>	<b>105,64</b>	<b>55,89</b>

**APLICACIÓN DE REDUCCIONES Y PENALIZACIONES (%)**

<b>Criterios de subvencionabilidad (1)</b>	<b>Presentación tardía</b>	<b>Omisión declaración</b>	<b>Condicionabilidad</b>
0,00	0,00	0,00	0,00

**IMPORTE ( Euros )**

<b>Calculado(2)</b>	<b>Reducción</b>	<b>Penalización</b>	<b>Reducción Penalización (3)</b>	<b>Penalización adicional</b>	<b>Resuelto</b>	<b>FEADER</b>	<b>MAPA</b>	<b>CAPADR</b>
1.076,87 €	0,00 €	0,00 €	0,00 €	0,00 €	1.076,87 €	915,34 €	105,64 €	55,89 €
<b>Importe Unitario:</b>	<b>54,00 €</b>	<b>Nuevo Importe Unitario:</b>	<b>49,92 €</b>					

**RECINTOS PROPUESTOS**

<b>REF.</b>	<b>REFERENCIA SIGPAC</b>	<b>CULTIVO</b>	<b>S/R</b>	<b>USO SIGPAC</b>	<b>Sup. Dec. admisible</b>	<b>Sup. Campo</b>	<b>Sup. Determ.</b>	<b>Sup. Resuelta</b>
170000006154226	14-024-002-00007-0005	OLIVAR	S		21,57		21,57	21,57

(1) Con incidencias que retienen pago o deniegan el expediente.

(2) Se calcula sobre superficie declarada admisible.

(3) Aplicación del artículo 16 bis del RD 147/2023.

Puede verificar la integridad de una copia de este documento mediante la lectura del código QR adjunto o mediante el acceso a la dirección <https://ws050.juntadeandalucia.es/verificarFirma> indicando el código de VERIFICACIÓN

FIRMADO POR	RAQUEL MARIA ESPIN CRESPO	FECHA	26/06/2024
VERIFICACIÓN	Pk2jmMQ72K8YCCE9EQ8LU85ENJJ6M	PÁGINA	1700/8857



**APELLIDOS Y NOMBRE / RAZÓN SOCIAL**

GRANADOS JURADO ARACELI

**NIF**

\*\*\*\*4102\*

**EXPEDIENTE**

1073407

**RESOLUCIÓN**

CONCESIÓN DE LA AYUDA

**DATOS DE MANTENIMIENTO UNIDADES**

<b>GRUPO DE PAGO</b>	<b>Sup. Dec. Admisible</b>	<b>Sup. Resuelta</b>	<b>Sobredecl.</b>	<b>% Sobredecl.</b>
ZONAS DE LIMITACIONES NATURALES	13,08	13,08	0,00	0,00

**RESUMEN DE PAGOS**

	<b>IMPORTE ( Euros )</b>			
	<b>RESUELTO</b>	<b>FEADER</b>	<b>MAPA</b>	<b>CAPADR</b>
Pago realizado	642,82	546,40	63,06	33,36
A pagar	63,50	53,98	6,23	3,29
<b>TOTAL</b>	<b>706,32</b>	<b>600,38</b>	<b>69,29</b>	<b>36,65</b>

**APLICACIÓN DE REDUCCIONES Y PENALIZACIONES (%)**

<b>Crterios de subvencionabilidad (1)</b>	<b>Presentación tardía</b>	<b>Omisión declaración</b>	<b>Condicionalidad</b>
0,00	0,00	0,00	0,00

**IMPORTE ( Euros )**

Calculado(2)	Reducción	Penalización	Reducción Penalización (3)	Penalización adicional	Resuelto	FEADER	MAPA	CAPADR
706,32 €	0,00 €	0,00 €	0,00 €	0,00 €	706,32 €	600,37 €	69,29 €	36,66 €
Importe Unitario:	54,00 €	Nuevo Importe Unitario:	54,00 €					

**RECINTOS PROPUESTOS**

<b>REF.</b>	<b>REFERENCIA SIGPAC</b>	<b>CULTIVO</b>	<b>USO SIGPAC</b>	<b>Sup. Dec. admisible</b>	<b>Sup. Campo</b>	<b>Sup. Determ.</b>	<b>Sup. Resuelta</b>
-78084	14-013-021-00484-0001	OLIVAR	S	0,04		0,04	0,04
-55049	14-013-019-00303-0001	OLIVAR	S	0,97		0,97	0,97
1700000004857758	14-013-021-00482-0002	OLIVAR	S	0,15		0,15	0,15
1700000004857759	14-013-021-00485-0001	OLIVAR	S	0,33		0,33	0,33
1700000005512168	14-013-001-00120-0001	OLIVAR	S	4,09		4,09	4,09
1700000005512169	14-013-022-00160-0001	OLIVAR	S	0,47		0,47	0,47
1700000005512170	14-013-022-09012-0003	OLIVAR	S	0,03		0,03	0,03
1700000005512171	14-013-019-00302-0001	OLIVAR	S	1,23		1,23	1,23
1700000005512172	14-013-010-00154-0001	OLIVAR	S	1,81		1,81	1,81
1700000005512173	14-013-022-00345-0004	OLIVAR	S	0,07		0,07	0,07
1700000005512174	14-013-022-00346-0001	OLIVAR	S	0,01		0,01	0,01
1700000005512175	14-013-022-00370-0001	OLIVAR	S	0,97		0,97	0,97
1700000005512176	14-013-024-00360-0001	OLIVAR	S	0,05		0,05	0,05
1700000005512177	14-013-024-00362-0005	OLIVAR	S	0,05		0,05	0,05
1700000005512178	14-013-024-00363-0001	OLIVAR	S	1,47		1,47	1,47
1700000005512179	14-013-022-00371-0001	OLIVAR	S	1,34		1,34	1,34

**INCIDENCIAS****INCIDENCIA DESCRIPCIÓN**

75022 No Autoriza a que, en caso de la devolución por la entidad financiera (retrocesión bancaria) del pago en la cuenta corriente consignada en la solicitud y que está debidamente registrada en el sistema contable GIRO de la Junta de Andalucía, se proceda al pago en cualquier otra cuenta corriente de la titularidad del solicitante vigente en dicho sistema contable.

(1) Con incidencias que retienen pago o deniegan el expediente.  
(2) Se calcula sobre superficie declarada admisible.  
(3) Aplicación del artículo 16 bis del RD 147/2023.

Puede verificar la integridad de una copia de este documento mediante la lectura del código QR adjunto o mediante el acceso a la dirección <https://ws050.juntadeandalucia.es/verificarFirma> indicando el código de VERIFICACIÓN

FIRMADO POR	RAQUEL MARIA ESPIN CRESPO	FECHA	26/06/2024
VERIFICACIÓN	Pk2jmMQ72K8YCCE9EQ8LU85ENJJ6M	PÁGINA	1701/8857





**APELLIDOS Y NOMBRE / RAZÓN SOCIAL**

GRANADOS LUQUE ADOLFO

**NIF**

\*\*\*\*1422\*

**EXPEDIENTE**

1061326

**RESOLUCIÓN**

CONCESIÓN DE LA AYUDA

**DATOS DE MANTENIMIENTO UNIDADES**

**GRUPO DE PAGO**

ZONAS DE LIMITACIONES NATURALES

**Sup. Dec. Admisible**

2,35

**Sup. Resuelta**

2,35

**Sobredecl.**

0,00

**% Sobredecl.**

0,00

**RESUMEN DE PAGOS**

	<b>IMPORTE ( Euros )</b>			
	<b>RESUELTO</b>	<b>FEADER</b>	<b>MAPA</b>	<b>CAPADR</b>
Pago realizado	115,49	98,17	11,33	5,99
A pagar	11,41	9,70	1,12	0,59
<b>TOTAL</b>	<b>126,90</b>	<b>107,87</b>	<b>12,45</b>	<b>6,58</b>

**APLICACIÓN DE REDUCCIONES Y PENALIZACIONES (%)**

<b>Criterios de subvencionabilidad (1)</b>	<b>Presentación tardía</b>	<b>Omisión declaración</b>	<b>Condicionalidad</b>
0,00	0,00	0,00	0,00

**IMPORTE ( Euros )**

Calculado(2)	Reducción	Penalización	Reducción Penalización (3)	Penalización adicional	Resuelto	FEADER	MAPA	CAPADR
126,90 €	0,00 €	0,00 €	0,00 €	0,00 €	126,90 €	107,87 €	12,45 €	6,58 €
<b>Importe Unitario:</b>	<b>54,00 €</b>	<b>Nuevo Importe Unitario:</b>	<b>54,00 €</b>					

**RECINTOS PROPUESTOS**

<b>REF.</b>	<b>REFERENCIA SIGPAC</b>	<b>CULTIVO</b>	<b>S/R</b>	<b>USO SIGPAC</b>	<b>Sup. Dec. admisible</b>	<b>Sup. Campo</b>	<b>Sup. Determ.</b>	<b>Sup. Resuelta</b>
170000005861566	14-038-006-00070-0001	OLIVAR	S		0,32		0,32	0,32
1700000005861567	14-038-006-00071-0001	OLIVAR	S		0,01		0,01	0,01
1700000005861568	14-038-007-00093-0001	OLIVAR	S		0,03		0,03	0,03
1700000005861569	14-038-007-00094-0001	OLIVAR	S		0,97		0,97	0,97
1700000005861570	14-038-007-00096-0002	OLIVAR	S		0,10		0,10	0,10
1700000005861571	14-038-007-00111-0001	OLIVAR	S		0,01		0,01	0,01
1700000005861575	14-038-009-00006-0001	OLIVAR	S		0,50		0,50	0,50
1700000005861576	14-038-009-00007-0001	OLIVAR	S		0,01		0,01	0,01
1700000005861577	14-038-007-00037-0001	OLIVAR	S		0,01		0,01	0,01
1700000005861578	14-038-007-00037-0001	OLIVAR	S		0,02		0,02	0,02
1700000005861579	14-038-007-00038-0003	OLIVAR	S		0,37		0,37	0,37

(1) Con incidencias que retienen pago o deniegan el expediente.  
 (2) Se calcula sobre superficie declarada admisible.  
 (3) Aplicación del artículo 16 bis del RD 147/2023.

Puede verificar la integridad de una copia de este documento mediante la lectura del código QR adjunto o mediante el acceso a la dirección <a href="https://ws050.juntadeandalucia.es/verificarFirma">https://ws050.juntadeandalucia.es/verificarFirma</a> indicando el código de VERIFICACIÓN				
FIRMADO POR	RAQUEL MARIA ESPIN CRESPO	FECHA	26/06/2024	
VERIFICACIÓN	Pk2jmMQ72K8YCCE9EQ8LU85ENJJ6M	PÁGINA	1702/8857	



**APELLIDOS Y NOMBRE / RAZÓN SOCIAL**

GRANADOS LUQUE ANTONIO

**NIF**  
\*\*\*\*2263\*

**EXPEDIENTE**  
1093659

**RESOLUCIÓN**  
CONCESIÓN DE LA AYUDA

**DATOS DE MANTENIMIENTO UNIDADES**

<b>GRUPO DE PAGO</b>	<b>Sup. Dec. Admisible</b>	<b>Sup. Resuelta</b>	<b>Sobredecl.</b>	<b>% Sobredecl.</b>
ZONAS DE LIMITACIONES NATURALES	14,35	14,35	0,00	0,00

**RESUMEN DE PAGOS**

	<b>IMPORTE ( Euros )</b>			
	<b>RESUELTO</b>	<b>FEADER</b>	<b>MAPA</b>	<b>CAPADR</b>
Pago realizado	705,24	599,46	69,19	36,60
A pagar	69,66	59,21	6,83	3,62
<b>TOTAL</b>	<b>774,90</b>	<b>658,67</b>	<b>76,02</b>	<b>40,22</b>

**APLICACIÓN DE REDUCCIONES Y PENALIZACIONES (%)**

<b>Criterios de subvencionabilidad (1)</b>	<b>Presentación tardía</b>	<b>Omisión declaración</b>	<b>Condicionalidad</b>
0,00	0,00	0,00	0,00

**IMPORTE ( Euros )**

Calculado(2)	Reducción	Penalización	Reducción Penalización (3)	Penalización adicional	Resuelto	FEADER	MAPA	CAPADR
774,90 €	0,00 €	0,00 €	0,00 €	0,00 €	774,90 €	658,67 €	76,02 €	40,21 €
<b>Importe Unitario:</b>	<b>54,00 €</b>	<b>Nuevo Importe Unitario:</b>	<b>54,00 €</b>					

**RECINTOS PROPUESTOS**

<b>REF.</b>	<b>REFERENCIA SIGPAC</b>	<b>CULTIVO</b>	<b>USO S/R SIGPAC</b>	<b>Sup. Dec. admisible</b>	<b>Sup. Campo</b>	<b>Sup. Determ.</b>	<b>Sup. Resuelta</b>
-564957	14-038-007-00031-0002	OLIVAR	S	0,25		0,25	0,25
1700000004751968	14-013-021-00183-0001	OLIVAR	S	1,72		1,72	1,72
1700000004751971	14-038-007-00203-0001	OLIVAR	S	1,06		1,06	1,06
1700000004751972	14-038-007-00338-0001	OLIVAR	S	0,01		0,01	0,01
1700000004751973	14-038-113-00002-0001	OLIVAR	S	1,80		1,80	1,80
1700000004751976	14-038-085-09010-0001	OLIVAR	S	0,01		0,01	0,01
1700000004751977	14-038-115-00002-0001	OLIVAR	S	1,35		1,35	1,35
1700000004751979	14-038-001-00439-0001	OLIVAR	S	1,38		1,38	1,38
1700000004751980	14-038-001-00444-0001	OLIVAR	S	0,01		0,01	0,01
1700000004751981	14-038-007-00293-0002	OLIVAR	S	0,64		0,64	0,64
1700000004751982	14-038-006-00082-0001	OLIVAR	S	0,89		0,89	0,89
1700000004751983	14-038-007-00027-0002	OLIVAR	S	0,05		0,05	0,05
1700000004751984	14-038-007-00028-0003	OLIVAR	S	0,01		0,01	0,01
1700000004751985	14-038-007-00031-0001	OLIVAR	S	0,67		0,67	0,67
1700000004751986	14-038-113-00001-0003	OLIVAR	S	0,08		0,08	0,08
1700000004751987	14-038-007-00061-0002	OLIVAR	S	1,06		1,06	1,06
1700000004751988	14-038-007-00265-0001	OLIVAR	S	0,03		0,03	0,03
1700000005476119	14-038-041-00014-0003	OLIVAR	S	0,05		0,05	0,05
1700000005476122	14-038-041-00013-0001	OLIVAR	S	0,01		0,01	0,01
1700000005476123	14-038-041-00015-0001	OLIVAR	S	1,59		1,59	1,59
1700000005476125	14-038-041-00017-0001	OLIVAR	S	0,02		0,02	0,02
1700000005494516	14-038-039-00136-0005	OLIVAR	S	0,22		0,22	0,22
1700000005494517	14-038-039-00138-0001	OLIVAR	S	1,44		1,44	1,44

(1) Con incidencias que retienen pago o deniegan el expediente.  
 (2) Se calcula sobre superficie declarada admisible.  
 (3) Aplicación del artículo 16 bis del RD 147/2023.

Puede verificar la integridad de una copia de este documento mediante la lectura del código QR adjunto o mediante el acceso a la dirección <https://ws050.juntadeandalucia.es/verificarFirma> indicando el código de VERIFICACIÓN

FIRMADO POR	RAQUEL MARIA ESPIN CRESPO	FECHA	26/06/2024
VERIFICACIÓN	Pk2jmMQ72K8YCCE9EQ8LU85ENJJ6M	PÁGINA	1703/8857





**APELLIDOS Y NOMBRE / RAZÓN SOCIAL**

GRANADOS OSUNA MARIANO

**NIF**

\*\*\*\*2135\*

**EXPEDIENTE**

1184765

**RESOLUCIÓN**

CONCESIÓN DE LA AYUDA

**DATOS DE MANTENIMIENTO UNIDADES**

**GRUPO DE PAGO**

ZONAS DE LIMITACIONES NATURALES

**Sup. Dec.  
Admisible**

20,05

**Sup.  
Resuelta**

18,92

**Sobredecl.**

1,13

**% Sobredecl.**

5,64

**RESUMEN DE PAGOS**

	<b><u>IMPORTE ( Euros )</u></b>			
	<b><u>RESUELTO</u></b>	<b><u>FEADER</u></b>	<b><u>MAPA</u></b>	<b><u>CAPADR</u></b>
Pago realizado	779,91	662,93	76,51	40,47
A pagar	80,49	68,42	7,90	4,17
<b>TOTAL</b>	<b>860,40</b>	<b>731,35</b>	<b>84,41</b>	<b>44,64</b>

**APLICACIÓN DE REDUCCIONES Y PENALIZACIONES (%)**

<b><u>Criterios de subvencionabilidad (1)</u></b>	<b><u>Presentación tardía</u></b>	<b><u>Omisión declaración</u></b>	<b><u>Condicionalidad</u></b>
0,00	0,00	0,00	0,00

**IMPORTE ( Euros )**

<b><u>Calculado(2)</u></b>	<b><u>Reducción</u></b>	<b><u>Penalización</u></b>	<b><u>Reducción Penalización (3)</u></b>	<b><u>Penalización adicional</u></b>	<b><u>Resuelto</u></b>	<b><u>FEADER</u></b>	<b><u>MAPA</u></b>	<b><u>CAPADR</u></b>
1.027,62 €	57,92 €	109,30 €	0,00 €	0,00 €	860,40 €	731,34 €	84,41 €	44,65 €
<b>Importe Unitario:</b>	<b>54,00 €</b>	<b>Nuevo Importe Unitario:</b>	<b>51,25 €</b>					

(1) Con incidencias que retienen pago o deniegan el expediente.  
(2) Se calcula sobre superficie declarada admisible.  
(3) Aplicación del artículo 16 bis del RD 147/2023.

Puede verificar la integridad de una copia de este documento mediante la lectura del código QR adjunto o mediante el acceso a la dirección <a href="https://ws050.juntadeandalucia.es/verificarFirma">https://ws050.juntadeandalucia.es/verificarFirma</a> indicando el código de VERIFICACIÓN					
FIRMADO POR	RAQUEL MARIA ESPIN CRESPO		FECHA		26/06/2024
VERIFICACIÓN	Pk2jmMQ72K8YCCE9EQ8LU85ENJJ6M		PÁGINA		1704/8857

**RECINTOS PROPUESTOS**

REF.	REFERENCIA SIGPAC	CULTIVO	S/R	USO SIGPAC	Sup. Dec. admisible	Sup. Campo	Sup. Determ.	Sup. Resuelta
6839086	14-013-012-00061-0005	OLIVAR	S		1,11		1,11	0,00
6839087	14-013-012-00061-0002	OLIVAR	S		0,02		0,02	0,02
1700000005167210	14-013-008-00163-0002	OLIVAR	S		1,15		1,15	1,15
1700000005167211	14-013-008-00163-0006	OLIVAR	S		0,07		0,07	0,07
1700000005167212	14-013-008-00164-0001	OLIVAR	S		0,39		0,39	0,39
1700000005167213	14-013-008-00169-0001	OLIVAR	S		0,03		0,03	0,03
1700000005167214	14-013-008-09024-0006	OLIVAR	S		0,01		0,01	0,01
1700000005167215	14-046-012-00155-0001	OLIVAR	S		0,51		0,51	0,51
1700000005167216	14-046-012-00156-0001	OLIVAR	S		0,03		0,03	0,03
1700000005167217	14-046-011-00243-0003	OLIVAR	S		0,60		0,60	0,60
1700000005167218	14-046-012-00028-0001	OLIVAR	S		0,01		0,01	0,01
1700000005167219	14-046-012-00029-0001	OLIVAR	S		0,29		0,29	0,29
1700000005167220	14-044-003-00097-0001	OLIVAR	S		0,80		0,80	0,80
1700000005167221	14-042-027-00347-0001	OLIVAR	S		0,72		0,72	0,72
1700000005167222	14-042-027-00348-0001	OLIVAR	S		0,61		0,61	0,61
1700000005167223	14-013-008-00163-0013	OLIVAR	S		1,10		1,10	1,10
1700000005167224	14-013-008-00165-0001	OLIVAR	S		1,02		1,02	1,02
1700000005167225	14-013-008-09024-0004	OLIVAR	S		0,03		0,03	0,03
1700000005167226	14-013-008-00163-0012	OLIVAR	S		0,06		0,06	0,06
1700000005167227	14-013-012-00054-0001	OLIVAR	S		0,38		0,38	0,38
1700000005167228	14-013-012-00027-0001	OLIVAR	S		0,80		0,80	0,78
1700000005167229	14-013-012-00060-0001	OLIVAR	S		0,43		0,43	0,43
1700000005167230	14-013-012-00055-0001	OLIVAR	S		0,65		0,65	0,65
1700000005167231	14-013-023-00026-0001	OLIVAR	S		0,10		0,10	0,10
1700000005167232	14-013-023-00031-0001	OLIVAR	S		0,86		0,86	0,86
1700000005167233	14-013-021-00177-0001	OLIVAR	S		1,49		1,49	1,49
1700000005167234	14-013-023-00039-0001	OLIVAR	S		0,79		0,79	0,79
1700000005167235	14-013-031-00072-0002	OLIVAR	S		0,66		0,66	0,66
1700000005167236	14-013-023-00447-0001	OLIVAR	S		1,40		1,40	1,40
1700000005167238	14-046-011-00098-0002	OLIVAR	S		0,01		0,01	0,01
1700000005167239	14-046-011-00099-0001	OLIVAR	S		0,09		0,09	0,09
1700000005167240	14-046-011-00100-0003	OLIVAR	S		1,58		1,58	1,58
1700000005167241	14-046-011-09027-0002	OLIVAR	S		0,02		0,02	0,02
1700000005167243	14-042-027-00349-0002	OLIVAR	S		0,67		0,67	0,67
1700000005167244	14-042-027-00350-0001	OLIVAR	S		1,21		1,21	1,21
1700000005167245	14-046-012-09031-0002	OLIVAR	S		0,02		0,02	0,02
1700000005167246	14-046-012-00019-0001	OLIVAR	S		0,01		0,01	0,01
1700000005167247	14-046-012-00020-0001	OLIVAR	S		0,32		0,32	0,32

**INCIDENCIAS****INCIDENCIA DESCRIPCIÓN**

3790	Recinto declarado inactivo Recinto:14-013-012-00061-00005 Cultivo: -
4272	Verifica que las líneas de declaración de las Solicitudes Únicas no tienen solapes con la capa de Retroactividad Gráfica (ambas de la misma campaña) a nivel de expediente/línea de declaración gráfica de la solicitud. Recinto:14-013-012-00027-00001 Cultivo: - Agregado de la referencia del recinto.:0 Zona de la referencia del recinto.:0 Superficie solapada.:0,02 Id. Incid.:95149507

(1) Con incidencias que retienen pago o deniegan el expediente.  
(2) Se calcula sobre superficie declarada admisible.  
(3) Aplicación del artículo 16 bis del RD 147/2023.

Puede verificar la integridad de una copia de este documento mediante la lectura del código QR adjunto o mediante el acceso a la dirección <a href="https://ws050.juntadeandalucia.es/verificarFirma">https://ws050.juntadeandalucia.es/verificarFirma</a> indicando el código de VERIFICACIÓN			
FIRMADO POR	RAQUEL MARIA ESPIN CRESPO	FECHA	26/06/2024
VERIFICACIÓN	Pk2jmMQ72K8YCCE9EQ8LU85ENJJ6M	PÁGINA	1705/8857



**APELLIDOS Y NOMBRE / RAZÓN SOCIAL**

GRANADOS RODRIGUEZ JOSE MANUEL

**NIF**

\*\*\*\*5853\*

**EXPEDIENTE**

1237835

**RESOLUCIÓN**

CONCESIÓN DE LA AYUDA

**DATOS DE MANTENIMIENTO UNIDADES****GRUPO DE PAGO**

ZONAS DE LIMITACIONES NATURALES

**Sup. Dec.  
Admisible**

248,97

**Sup.  
Resuelta**

244,67

**Sobredecl.**

4,30

**% Sobredecl.**

1,73

**RESUMEN DE PAGOS**

	<b>IMPORTE ( Euros )</b>			
	<b>RESUELTO</b>	<b>FEADER</b>	<b>MAPA</b>	<b>CAPADR</b>
Pago realizado	802,09	681,77	78,69	41,63
A pagar	325,06	276,30	31,89	16,87
<b>TOTAL</b>	<b>1.127,15</b>	<b>958,07</b>	<b>110,58</b>	<b>58,50</b>

**APLICACIÓN DE REDUCCIONES Y PENALIZACIONES (%)**

<b>Criterios de subvencionabilidad (1)</b>	<b>Presentación tardía</b>	<b>Omisión declaración</b>	<b>Condicionalidad</b>
0,00	0,00	0,00	0,00

**IMPORTE ( Euros )**

<b>Calculado(2)</b>	<b>Reducción</b>	<b>Penalización</b>	<b>Reducción Penalización (3)</b>	<b>Penalización adicional</b>	<b>Resuelto</b>	<b>FEADER</b>	<b>MAPA</b>	<b>CAPADR</b>
1.188,00 €	20,52 €	40,33 €	0,00 €	0,00 €	1.127,15 €	958,08 €	110,57 €	58,50 €
<b>Importe Unitario:</b>	<b>54,00 €</b>	<b>Nuevo Importe Unitario:</b>	<b>4,77 €</b>					

(1) Con incidencias que retienen pago o deniegan el expediente.  
(2) Se calcula sobre superficie declarada admisible.  
(3) Aplicación del artículo 16 bis del RD 147/2023.

Puede verificar la integridad de una copia de este documento mediante la lectura del código QR adjunto o mediante el acceso a la dirección <https://ws050.juntadeandalucia.es/verificarFirma> indicando el código de VERIFICACIÓN

FIRMADO POR

RAQUEL MARIA ESPIN CRESPO

FECHA

26/06/2024

VERIFICACIÓN

Pk2jmMQ72K8YCCE9EQ8LU85ENJJJ6M

PÁGINA

1706/8857







**RECINTOS PROPUESTOS**

REF.	REFERENCIA SIGPAC	CULTIVO	S/R	USO SIGPAC	Sup. Dec. admisible	Sup. Campo	Sup. Determ.	Sup. Resuelta
-1618444	14-070-028-00095-0012	BARBECHO TRADICIONAL	S		0,43		0,43	0,43
-1618424	14-070-028-00075-0003	BARBECHO TRADICIONAL	S		0,14		0,14	0,14
-1618278	14-070-034-00096-0002	BARBECHO TRADICIONAL	S		1,80		1,80	1,80
-1618277	14-070-028-00075-0003	BARBECHO TRADICIONAL	S		1,10		1,10	1,10
-1618276	14-070-034-00007-0001	BARBECHO TRADICIONAL	S		3,66		3,66	3,66
-1618275	14-070-028-00096-0005	BARBECHO TRADICIONAL	S		2,09		2,09	2,09
-1618274	14-070-028-00095-0001	BARBECHO TRADICIONAL	S		5,83		5,83	5,83
-1618273	14-070-028-00026-0001	BARBECHO TRADICIONAL	S		6,40		6,40	6,40
-1618266	14-070-028-00096-0003	BARBECHO TRADICIONAL	S		4,71		4,71	4,71
-1378528	14-070-034-00128-0001	CEBADA	S		5,62		5,62	5,62
-1378492	14-070-025-00153-0001	PASTOS PERMANENTES DE 5 O MAS AÑOS	S		0,04		0,04	0,04
-1378458	14-070-003-00517-0001	CEBADA	S		0,45		0,45	0,45
-1378346	14-035-036-00036-0001	PASTOS DE MENOS DE 5 AÑOS	S		3,45		3,45	3,45
-1126910	14-070-003-00294-0001	CEBADA	S		0,38		0,38	0,38
-1126906	14-070-004-00549-0001	CEBADA	S		0,12		0,12	0,12
-1126898	14-070-004-00369-0001	CEBADA	S		0,48		0,48	0,48
-1126861	14-070-002-00056-0001	TRANQUILLÓN	S		0,41		0,41	0,41
-815619	14-070-026-00051-0001	BARBECHO TRADICIONAL	S		2,22		2,22	2,22
-815613	14-070-003-00398-0001	CEBADA	S		0,89		0,89	0,89
-815603	14-070-003-00366-0001	CEBADA	S		0,06		0,06	0,06
-815602	14-070-003-00364-0001	CEBADA	S		0,13		0,13	0,13
-815392	14-070-002-00032-0001	PASTOS PERMANENTES DE 5 O MAS AÑOS	S		0,11		0,11	0,11
-815385	14-070-002-00052-0001	TRANQUILLÓN	S		0,22		0,22	0,22
-815379	14-070-002-00051-0001	TRANQUILLÓN	S		0,40		0,40	0,40
-815376	14-070-002-00057-0001	TRANQUILLÓN	S		0,36		0,36	0,00
-815369	14-070-002-00034-0001	PASTOS PERMANENTES DE 5 O MAS AÑOS	S		0,05		0,05	0,05
-815343	14-070-002-00063-0002	TRANQUILLÓN	S		0,21		0,21	0,21
-815017	14-070-021-00484-0001	OLIVAR	S		0,74		0,74	0,74
-799555	14-035-035-00036-0002	PASTOS DE MENOS DE 5 AÑOS	S		4,10		4,10	4,10
-736997	14-070-026-00063-0011	PASTOS PERMANENTES DE 5 O MAS AÑOS	S		0,03		0,03	0,03
-736990	14-003-016-00016-0009	BARBECHO TRADICIONAL	S		1,16		1,16	1,16
-586423	14-003-016-00019-0001	BARBECHO TRADICIONAL	S		0,53		0,53	0,53
-586420	14-003-016-00018-0004	BARBECHO TRADICIONAL	S		0,53		0,53	0,53
-586418	14-003-016-00018-0003	BARBECHO TRADICIONAL	S		0,17		0,17	0,17
-586416	14-003-016-00017-0003	BARBECHO TRADICIONAL	S		0,38		0,38	0,38
-586415	14-003-016-00017-0002	BARBECHO TRADICIONAL	S		0,11		0,11	0,11
-586399	14-003-016-00016-0004	BARBECHO TRADICIONAL	S		9,54		9,54	9,54
-188194	14-070-008-00026-0001	TRANQUILLÓN	S		0,53		0,53	0,53
-188187	14-070-008-00035-0003	CEBADA	S		0,28		0,28	0,28
-188155	14-070-008-00034-0001	CEBADA	S		0,21		0,21	0,21
-188145	14-070-008-00033-0001	CEBADA	S		0,37		0,37	0,37
-186343	14-070-007-00261-0001	CEBADA	S		0,12		0,12	0,12
-186338	14-070-007-00260-0001	CEBADA	S		0,31		0,31	0,31
-186327	14-070-004-00476-0001	CEBADA	S		0,38		0,38	0,38
-186321	14-070-004-00473-0001	CEBADA	S		0,31		0,31	0,31
-186316	14-070-004-00361-0001	CEBADA	S		0,15		0,15	0,15
-186302	14-070-004-00362-0001	CEBADA	S		0,39		0,39	0,39
-186285	14-070-004-00360-0002	CEBADA	S		0,20		0,20	0,20
-186271	14-070-004-00524-0001	CEBADA	S		0,30		0,30	0,30
-186268	14-070-004-00503-0001	CEBADA	S		0,14		0,14	0,14
-186265	14-070-004-00551-0001	CEBADA	S		0,34		0,34	0,34
-186264	14-070-004-00500-0001	CEBADA	S		0,24		0,24	0,24

(1) Con incidencias que retienen pago o deniegan el expediente.  
 (2) Se calcula sobre superficie declarada admisible.  
 (3) Aplicación del artículo 16 bis del RD 147/2023.

Puede verificar la integridad de una copia de este documento mediante la lectura del código QR adjunto o mediante el acceso a la dirección <a href="https://ws050.juntadeandalucia.es/verificarFirma">https://ws050.juntadeandalucia.es/verificarFirma</a> indicando el código de VERIFICACIÓN					
FIRMADO POR	RAQUEL MARIA ESPIN CRESPO		FECHA		26/06/2024
VERIFICACIÓN	Pk2jmMQ72K8YCCE9EQ8LU85ENJJ6M		PÁGINA		1707/8857



**RECINTOS PROPUESTOS**

REF.	REFERENCIA SIGPAC	CULTIVO	S/R	USO SIGPAC	Sup. Dec. admisible	Sup. Campo	Sup. Determ.	Sup. Resuelta
-186228	14-070-003-00397-0001	CEBADA	S		0,49		0,49	0,49
-186223	14-070-003-00396-0001	CEBADA	S		0,42		0,42	0,42
-186217	14-070-003-00327-0001	CEBADA	S		0,36		0,36	0,36
-186214	14-070-003-00439-0001	CEBADA	S		0,24		0,24	0,24
-185949	14-070-003-00444-0001	CEBADA	S		1,80		1,80	1,80
-135723	14-070-030-00241-0003	PASTOS PERMANENTES DE 5 O MAS AÑOS	S		0,13		0,13	0,13
5308407	14-070-019-00012-0001	OLIVAR	S		1,25		1,25	1,25
5308420	14-070-019-00030-0001	OLIVAR	S		0,12		0,12	0,12
5308422	14-070-019-00036-0002	OLIVAR	S		0,50		0,50	0,50
5308440	14-070-020-00502-0001	OLIVAR	S		0,56		0,56	0,56
5308453	14-070-020-00506-0006	OLIVAR	S		1,53		1,53	1,53
5308455	14-070-020-00563-0004	OLIVAR	S		0,41		0,41	0,41
5308483	14-070-022-00087-0001	OLIVAR	S		0,80		0,80	0,77
5548102	14-070-003-00295-0001	CEBADA	S		0,41		0,41	0,41
5571843	14-070-026-00063-0001	BARBECHO TRADICIONAL	S		3,46		3,46	3,46
6951411	14-070-003-00292-0001	CEBADA	S		0,76		0,76	0,76
1700000006712742	14-035-035-00032-0001	PASTOS DE MENOS DE 5 AÑOS	S		9,72		9,72	9,72
1700000006712743	14-070-030-00241-0001	CEBADA	S		1,69		1,69	1,69
1700000006712744	14-070-003-00471-0001	CEBADA	S		2,00		2,00	2,00
1700000006712745	14-070-003-00472-0001	CEBADA	S		0,18		0,18	0,18
1700000006712746	14-070-003-00473-0001	CEBADA	S		0,30		0,30	0,30
1700000006712747	14-070-004-00374-0001	CEBADA	S		0,69		0,69	0,69
1700000006712748	14-070-003-00469-0001	CEBADA	S		0,30		0,30	0,30
1700000006712749	14-070-004-00479-0001	CEBADA	S		4,12		4,12	4,12
1700000006712750	14-070-004-00480-0001	CEBADA	S		1,41		1,41	1,41
1700000006712752	14-070-008-00063-0001	CEBADA	S		1,38		1,38	1,38
1700000006712755	14-070-002-00020-0001	TRANQUILLÓN	S		0,37		0,37	0,37
1700000006712756	14-070-002-00021-0001	TRANQUILLÓN	S		0,56		0,56	0,56
1700000006712758	14-070-030-00202-0003	PASTOS PERMANENTES DE 5 O MAS AÑOS	S		0,03		0,03	0,03
1700000006712760	14-070-030-00202-0002	CEBADA	S		0,36		0,36	0,36
1700000006712761	14-070-022-00135-0001	AVENA	S		1,61		1,61	1,61
1700000006712762	14-070-022-00136-0001	AVENA	S		0,14		0,14	0,14
1700000006712763	14-070-022-00137-0001	AVENA	S		0,07		0,07	0,07
1700000006712764	14-070-022-00139-0001	AVENA	S		0,43		0,43	0,43
1700000006712765	14-070-002-00023-0001	TRANQUILLÓN	S		0,59		0,59	0,59
1700000006712768	14-035-035-00033-0002	PASTOS DE MENOS DE 5 AÑOS	S		13,19		13,19	13,19
1700000006712770	14-070-004-00379-0001	CEBADA	S		0,42		0,42	0,42
1700000006712771	14-035-035-00035-0003	BARBECHO TRADICIONAL	S		8,00		8,00	8,00
1700000006712775	14-035-035-00040-0002	PASTOS DE MENOS DE 5 AÑOS	S		2,44		2,44	2,44
1700000006712777	14-070-002-00071-0001	CEBADA	S		0,61		0,61	0,61
1700000006712778	14-070-002-00072-0001	CEBADA	S		0,49		0,49	0,49
1700000006712779	14-035-035-00041-0002	PASTOS DE MENOS DE 5 AÑOS	S		0,18		0,18	0,18
1700000006712780	14-035-035-00041-0003	PASTOS DE MENOS DE 5 AÑOS	S		0,47		0,47	0,47
1700000006712782	14-070-003-00368-0001	CEBADA	S		0,06		0,06	0,06
1700000006712783	14-070-003-00369-0001	CEBADA	S		0,08		0,08	0,08
1700000006712784	14-070-003-00370-0001	CEBADA	S		0,04		0,04	0,04
1700000006712785	14-070-003-00371-0001	CEBADA	S		0,11		0,11	0,11
1700000006712786	14-070-003-00392-0001	CEBADA	S		0,52	0,52	0,52	0,52
1700000006712787	14-070-003-00393-0001	CEBADA	S		0,65		0,65	0,65
1700000006712789	14-070-003-00394-0001	CEBADA	S		0,54		0,54	0,54
1700000006712791	14-070-003-00283-0001	CEBADA	S		0,77		0,77	0,77
1700000006712792	14-070-003-00284-0001	CEBADA	S		2,34		2,34	2,34

(1) Con incidencias que retienen pago o deniegan el expediente.  
 (2) Se calcula sobre superficie declarada admisible.  
 (3) Aplicación del artículo 16 bis del RD 147/2023.

Puede verificar la integridad de una copia de este documento mediante la lectura del código QR adjunto o mediante el acceso a la dirección <a href="https://ws050.juntadeandalucia.es/verificarFirma">https://ws050.juntadeandalucia.es/verificarFirma</a> indicando el código de VERIFICACIÓN					
FIRMADO POR	RAQUEL MARIA ESPIN CRESPO		FECHA		26/06/2024
VERIFICACIÓN	Pk2jmMQ72K8YCC9E9EQ8LU85ENJJ6M		PÁGINA		1708/8857



**RECINTOS PROPUESTOS**

REF.	REFERENCIA SIGPAC	CULTIVO	S/R	USO SIGPAC	Sup. Dec. admisible	Sup. Campo	Sup. Determ.	Sup. Resuelta
170000006712793	14-070-003-00372-0001	CEBADA	S		0,08		0,08	0,08
170000006712799	14-070-003-00456-0003	CEBADA	S		0,73		0,73	0,73
170000006712800	14-070-003-00454-0001	CEBADA	S		0,89		0,89	0,89
170000006712801	14-070-003-00455-0001	CEBADA	S		0,40		0,40	0,40
170000006712802	14-070-003-00442-0001	CEBADA	S		2,21		2,21	2,21
170000006712804	14-070-022-00088-0004	AVENA	S		1,93		1,93	1,93
170000006712805	14-070-004-00198-0001	CEBADA	S		0,10		0,10	0,10
170000006712806	14-070-004-00197-0001	CEBADA	S		0,18		0,18	0,18
170000006712807	14-070-022-00086-0003	AVENA	S		3,18		3,18	3,18
170000006712808	14-070-022-00089-0005	AVENA	S		1,64		1,64	0,00
170000006712809	14-070-026-00055-0001	BARBECHO TRADICIONAL	S		0,65		0,65	0,65
170000006712810	14-070-022-00090-0001	AVENA	S		1,61		1,61	0,00
170000006712811	14-070-022-00096-0008	CEBADA	S		1,21		1,21	1,21
170000006712812	14-070-004-00185-0001	CEBADA	S		0,52		0,52	0,00
170000006712813	14-070-004-00188-0001	CEBADA	S		0,52		0,52	0,52
170000006712814	14-070-004-00187-0001	CEBADA	S		0,45		0,45	0,45
170000006712815	14-070-022-00087-0003	AVENA	S		2,66		2,66	2,66
170000006712816	14-070-022-00096-0003	CEBADA	S		0,07		0,07	0,07
170000006712817	14-035-035-00032-0004	PASTOS DE MENOS DE 5 AÑOS	S		0,03		0,03	0,03
170000006712818	14-070-004-00186-0001	CEBADA	S		0,44		0,44	0,44
170000006712822	14-035-035-00033-0006	PASTOS DE MENOS DE 5 AÑOS	S		0,54		0,54	0,54
170000006712823	14-035-035-00033-0004	PASTOS DE MENOS DE 5 AÑOS	S		2,60		2,60	2,60
170000006712828	14-070-002-00011-0001	TRANQUILLÓN	S		0,46		0,46	0,46
170000006712829	14-035-036-00040-0001	PASTOS DE MENOS DE 5 AÑOS	S		0,92		0,92	0,92
170000006712831	14-070-002-00067-0001	TRANQUILLÓN	S		1,19		1,19	1,19
170000006712834	14-070-002-00065-0001	TRANQUILLÓN	S		0,62		0,62	0,62
170000006712835	14-070-002-00066-0001	TRANQUILLÓN	S		0,56		0,56	0,56
170000006712836	14-070-002-00064-0002	TRANQUILLÓN	S		0,47		0,47	0,47
170000006712855	14-070-003-00380-0002	CEBADA	S		2,72	2,72	2,72	2,72
170000006712858	14-070-003-00259-0001	PASTOS PERMANENTES DE 5 O MAS AÑOS	S		0,26		0,26	0,26
170000006712859	14-070-003-00387-0001	PASTOS PERMANENTES DE 5 O MAS AÑOS	S		0,91		0,91	0,91
170000006712873	14-070-003-00280-0001	CEBADA	S		0,84		0,84	0,84
170000006712874	14-070-003-00281-0001	CEBADA	S		0,54		0,54	0,54
170000006712876	14-070-008-00056-0001	AVENA	S		1,16		1,16	1,16
170000006712877	14-070-010-00079-0001	CEBADA	S		2,14		2,14	2,14
170000006712889	14-070-021-00133-0002	BARBECHO TRADICIONAL	S		0,74		0,74	0,74
170000006712890	14-070-021-00054-0003	BARBECHO TRADICIONAL	S		0,48		0,48	0,48
170000006712891	14-070-025-00117-0002	CEBADA	S		0,98		0,98	0,98
170000006712892	14-070-025-00153-0003	AVENA	S		0,06		0,06	0,06
170000006712893	14-070-025-00116-0001	CEBADA	S		1,77		1,77	1,77
170000006712896	14-070-021-00050-0001	BARBECHO TRADICIONAL	S		3,72		3,72	3,72
170000006712897	14-070-021-00004-0002	BARBECHO TRADICIONAL	S		2,12		2,12	2,12
170000006712898	14-070-021-00004-0002	BARBECHO TRADICIONAL	S		0,21		0,21	0,21
170000006712899	14-070-021-00002-0001	BARBECHO TRADICIONAL	S		4,10		4,10	4,10
170000006712900	14-070-021-00052-0004	TRANQUILLÓN	S		0,40		0,40	0,40
170000006712901	14-070-021-00052-0003	TRANQUILLÓN	S		0,71		0,71	0,71
170000006712902	14-070-021-00052-0001	TRANQUILLÓN	S		3,24		3,24	3,24
170000006712903	14-070-026-00054-0001	BARBECHO TRADICIONAL	S		2,41		2,41	2,41
170000006712904	14-070-026-00049-0001	BARBECHO TRADICIONAL	S		12,85		12,85	12,85
170000006712905	14-070-026-00052-0001	BARBECHO TRADICIONAL	S		2,62		2,62	2,62
170000006712908	14-070-026-00063-0001	AVENA	S		5,26		5,26	5,26
170000006712909	14-070-026-00064-0002	BARBECHO TRADICIONAL	S		1,20		1,20	1,20

(1) Con incidencias que retienen pago o deniegan el expediente.  
 (2) Se calcula sobre superficie declarada admisible.  
 (3) Aplicación del artículo 16 bis del RD 147/2023.

Puede verificar la integridad de una copia de este documento mediante la lectura del código QR adjunto o mediante el acceso a la dirección <a href="https://ws050.juntadeandalucia.es/verificarFirma">https://ws050.juntadeandalucia.es/verificarFirma</a> indicando el código de VERIFICACIÓN					
FIRMADO POR	RAQUEL MARIA ESPIN CRESPO		FECHA		26/06/2024
VERIFICACIÓN	Pk2jmMQ72K8YCC9E9EQ8LU85ENJJ6M		PÁGINA		1709/8857



**RECINTOS PROPUESTOS**

REF.	REFERENCIA SIGPAC	CULTIVO	S/R	USO SIGPAC	Sup. Dec. admisible	Sup. Campo	Sup. Determ.	Sup. Resuelta
170000006712910	14-070-026-00065-0002	BARBECHO TRADICIONAL	S		1,20		1,20	1,20
170000006712912	14-070-026-00007-0002	BARBECHO TRADICIONAL	S		9,04		9,04	9,04
170000006712914	14-070-026-00010-0001	BARBECHO TRADICIONAL	S		0,61		0,61	0,61
170000006712915	14-070-026-00011-0001	BARBECHO TRADICIONAL	S		1,36		1,36	1,36
170000006712916	14-070-026-00012-0001	BARBECHO TRADICIONAL	S		1,82		1,82	1,82
170000006712917	14-070-026-00081-0002	BARBECHO TRADICIONAL	S		0,09		0,09	0,09
170000006712920	14-070-027-00028-0003	PASTOS PERMANENTES DE 5 O MAS AÑOS	S		0,06		0,06	0,06
170000006712921	14-070-027-00028-0002	PASTOS PERMANENTES DE 5 O MAS AÑOS	S		0,11		0,11	0,11
170000006712922	14-070-026-00063-0009	BARBECHO TRADICIONAL	S		4,84		4,84	4,84
170000006712923	14-070-026-00064-0003	BARBECHO TRADICIONAL	S		0,10		0,10	0,10
170000006712924	14-070-027-00014-0003	PASTOS PERMANENTES DE 5 O MAS AÑOS	S		0,07		0,07	0,07
170000006712934	14-035-035-00039-0002	PASTOS DE MENOS DE 5 AÑOS	S		0,47		0,47	0,47
170000006712935	14-070-034-00124-0004	PASTOS PERMANENTES DE 5 O MAS AÑOS	S		0,19		0,19	0,19
170000006712937	14-070-025-00118-0002	PASTOS PERMANENTES DE 5 O MAS AÑOS	S		0,08		0,08	0,08
170000006712942	14-070-034-00125-0003	PASTOS PERMANENTES DE 5 O MAS AÑOS	S		1,95		1,95	1,95
170000006712949	14-070-021-00494-0002	OLIVAR	S		0,83		0,83	0,83
170000006712951	14-070-021-00482-0001	OLIVAR	S		2,06		2,06	2,06
170000006712953	14-070-002-00064-0001	PASTOS PERMANENTES DE 5 O MAS AÑOS	S		0,14		0,14	0,00
170000006712962	14-070-002-00035-0001	PASTOS PERMANENTES DE 5 O MAS AÑOS	S		1,49		1,49	1,49
170000006712966	14-070-002-00033-0001	PASTOS PERMANENTES DE 5 O MAS AÑOS	S		0,26		0,26	0,26
170000006712969	14-070-002-00035-0002	PASTOS PERMANENTES DE 5 O MAS AÑOS	S		0,02		0,02	0,02
170000006712971	14-070-002-00036-0001	PASTOS PERMANENTES DE 5 O MAS AÑOS	S		0,17		0,17	0,17
170000006712976	14-035-035-00041-0004	PASTOS PERMANENTES DE 5 O MAS AÑOS	S		1,22		1,22	1,22
170000006712979	14-035-035-00040-0001	PASTOS PERMANENTES DE 5 O MAS AÑOS	S		5,21		5,21	5,21
170000006712984	14-035-035-00041-0001	PASTOS DE MENOS DE 5 AÑOS	S		3,27		3,27	3,27
170000006712989	14-070-034-00124-0005	PASTOS PERMANENTES DE 5 O MAS AÑOS	S		0,54		0,54	0,54
170000006712994	14-035-036-00040-0002	PASTOS PERMANENTES DE 5 O MAS AÑOS	S		0,05		0,05	0,05

**INCIDENCIAS**

**INCIDENCIA DESCRIPCIÓN**

242	Recinto pendiente de acreditación de titularidad. Recinto:14-070-002-00057-00001 Cultivo:12000 TRANQUILLÓN-SIN VARIEDAD Secano Recinto:14-070-002-00064-00001 Cultivo:62000 PASTOS PERMANENTES DE 5 O MAS AÑOS-SIN VARIEDAD Secano Recinto:14-070-004-00185-00001 Cultivo:5000 CEBADA-SIN VARIEDAD Secano Recinto:14-070-007-00053-00001 Cultivo:20000 BARBECHO TRADICIONAL-SIN VARIEDAD Secano Recinto:14-070-007-00053-00002 Cultivo:20000 BARBECHO TRADICIONAL-SIN VARIEDAD Secano Recinto:14-070-007-00063-00002 Cultivo:20000 BARBECHO TRADICIONAL-SIN VARIEDAD Secano Recinto:14-070-022-00089-00005 Cultivo:8000 AVENA-SIN VARIEDAD Secano Recinto:14-070-022-00090-00001 Cultivo:8000 AVENA-SIN VARIEDAD Secano
3790	Recinto declarado inactivo Recinto:14-070-007-00053-00001 Cultivo: - Recinto:14-070-007-00053-00002 Cultivo: - Recinto:14-070-007-00063-00002 Cultivo: -
3795	Recinto declarado con una situación de riesgo de abandono. Recinto:14-070-002-00014-00002 Cultivo: - Recinto:14-070-026-00051-00001 Cultivo: -
4272	Verifica que las líneas de declaración de las Solicitudes Únicas no tienen solapes con la capa de Retroactividad Gráfica (ambas de la misma campaña) a nivel de expediente/línea de declaración gráfica de la solicitud. Recinto:14-070-003-00272-00002 Cultivo: - Agregado de la referencia del recinto.:0 Zona de la referencia del recinto.:0 Superficie solapada.:0,02 Id. Incid.:95158238 Recinto:14-070-003-00383-00002 Cultivo: - Agregado de la referencia del recinto.:0 Zona de la referencia del recinto.:0 Superficie solapada.:0,03 Id. Incid.:95158237 Recinto:14-070-022-00087-00001 Cultivo: - Agregado de la referencia del recinto.:0 Zona de la referencia del recinto.:0 Superficie solapada.:0,03 Id. Incid.:95158236

(1) Con incidencias que retienen pago o deniegan el expediente.  
 (2) Se calcula sobre superficie declarada admisible.  
 (3) Aplicación del artículo 16 bis del RD 147/2023.

Puede verificar la integridad de una copia de este documento mediante la lectura del código QR adjunto o mediante el acceso a la dirección <a href="https://ws050.juntadeandalucia.es/verificarFirma">https://ws050.juntadeandalucia.es/verificarFirma</a> indicando el código de VERIFICACIÓN				
FIRMADO POR	RAQUEL MARIA ESPIN CRESPO	FECHA	26/06/2024	
VERIFICACIÓN	Pk2jmMQ72K8YCCE9EQ8LU85ENJJ6M	PÁGINA	1710/8857	

**INCIDENCIAS****INCIDENCIA DESCRIPCIÓN**

86121	Recinto superficie forrajera que no realiza la actividad de producción de pastoreo. Recinto:14-003-016-00016-00005 Cultivo:62000 PASTOS PERMANENTES DE 5 O MAS AÑOS-SIN VARIEDAD Secano Actividad Agraria del recinto:2 Recinto:14-003-016-00016-00006 Cultivo:62000 PASTOS PERMANENTES DE 5 O MAS AÑOS-SIN VARIEDAD Secano Actividad Agraria del recinto:2 Recinto:14-003-016-00016-00007 Cultivo:62000 PASTOS PERMANENTES DE 5 O MAS AÑOS-SIN VARIEDAD Secano Actividad Agraria del recinto:2 Recinto:14-003-016-00016-00008 Cultivo:62000 PASTOS PERMANENTES DE 5 O MAS AÑOS-SIN VARIEDAD Secano Actividad Agraria del recinto:2 Recinto:14-003-016-00016-00010 Cultivo:62000 PASTOS PERMANENTES DE 5 O MAS AÑOS-SIN VARIEDAD Secano Actividad Agraria del recinto:2 Recinto:14-070-021-00054-00002 Cultivo:62000 PASTOS PERMANENTES DE 5 O MAS AÑOS-SIN VARIEDAD Secano Actividad Agraria del recinto:2 Recinto:14-070-021-00054-00004 Cultivo:62000 PASTOS PERMANENTES DE 5 O MAS AÑOS-SIN VARIEDAD Secano Actividad Agraria del recinto:2 Recinto:14-070-021-00132-00001 Cultivo:62000 PASTOS PERMANENTES DE 5 O MAS AÑOS-SIN VARIEDAD Secano Actividad Agraria del recinto:2 Recinto:14-070-021-00133-00003 Cultivo:62000 PASTOS PERMANENTES DE 5 O MAS AÑOS-SIN VARIEDAD Secano Actividad Agraria del recinto:2 Recinto:14-070-028-00095-00003 Cultivo:62000 PASTOS PERMANENTES DE 5 O MAS AÑOS-SIN VARIEDAD Secano Actividad Agraria del recinto:2 Recinto:14-070-028-00095-00022 Cultivo:62000 PASTOS PERMANENTES DE 5 O MAS AÑOS-SIN VARIEDAD Secano Actividad Agraria del recinto:2
86122	Recinto superficie forrajera que realiza la actividad de producción de pastoreo y no declara el o los códigos del Registro de Explotaciones Ganaderas de Andalucía, REGA. Recinto:14-003-016-00016-00005 Cultivo:62000 PASTOS PERMANENTES DE 5 O MAS AÑOS-SIN VARIEDAD Secano Recinto:14-003-016-00016-00006 Cultivo:62000 PASTOS PERMANENTES DE 5 O MAS AÑOS-SIN VARIEDAD Secano Recinto:14-003-016-00016-00007 Cultivo:62000 PASTOS PERMANENTES DE 5 O MAS AÑOS-SIN VARIEDAD Secano Recinto:14-003-016-00016-00008 Cultivo:62000 PASTOS PERMANENTES DE 5 O MAS AÑOS-SIN VARIEDAD Secano Recinto:14-003-016-00016-00010 Cultivo:62000 PASTOS PERMANENTES DE 5 O MAS AÑOS-SIN VARIEDAD Secano Recinto:14-035-035-00035-00004 Cultivo:20000 BARBECHO TRADICIONAL-SIN VARIEDAD Secano Recinto:14-070-002-00013-00002 Cultivo:20000 BARBECHO TRADICIONAL-SIN VARIEDAD Secano Recinto:14-070-002-00014-00002 Cultivo:20000 BARBECHO TRADICIONAL-SIN VARIEDAD Secano Recinto:14-070-002-00015-00001 Cultivo:20000 BARBECHO TRADICIONAL-SIN VARIEDAD Secano Recinto:14-070-002-00017-00001 Cultivo:20000 BARBECHO TRADICIONAL-SIN VARIEDAD Secano Recinto:14-070-002-00018-00001 Cultivo:20000 BARBECHO TRADICIONAL-SIN VARIEDAD Secano Recinto:14-070-002-00019-00001 Cultivo:20000 BARBECHO TRADICIONAL-SIN VARIEDAD Secano Recinto:14-070-002-00026-00001 Cultivo:20000 BARBECHO TRADICIONAL-SIN VARIEDAD Secano Recinto:14-070-002-00026-00004 Cultivo:20000 BARBECHO TRADICIONAL-SIN VARIEDAD Secano Recinto:14-070-002-00028-00001 Cultivo:20000 BARBECHO TRADICIONAL-SIN VARIEDAD Secano Recinto:14-070-002-00029-00001 Cultivo:20000 BARBECHO TRADICIONAL-SIN VARIEDAD Secano Recinto:14-070-002-00029-00002 Cultivo:20000 BARBECHO TRADICIONAL-SIN VARIEDAD Secano Recinto:14-070-002-00030-00001 Cultivo:20000 BARBECHO TRADICIONAL-SIN VARIEDAD Secano Recinto:14-070-002-00030-00002 Cultivo:20000 BARBECHO TRADICIONAL-SIN VARIEDAD Secano Recinto:14-070-002-00038-00001 Cultivo:20000 BARBECHO TRADICIONAL-SIN VARIEDAD Secano Recinto:14-070-002-00039-00001 Cultivo:20000 BARBECHO TRADICIONAL-SIN VARIEDAD Secano Recinto:14-070-002-00044-00001 Cultivo:20000 BARBECHO TRADICIONAL-SIN VARIEDAD Secano Recinto:14-070-002-00156-00001 Cultivo:20000 BARBECHO TRADICIONAL-SIN VARIEDAD Secano Recinto:14-070-002-00160-00001 Cultivo:20000 BARBECHO TRADICIONAL-SIN VARIEDAD Secano Recinto:14-070-002-00180-00001 Cultivo:20000 BARBECHO TRADICIONAL-SIN VARIEDAD Secano Recinto:14-070-002-00181-00001 Cultivo:20000 BARBECHO TRADICIONAL-SIN VARIEDAD Secano Recinto:14-070-002-00219-00001 Cultivo:20000 BARBECHO TRADICIONAL-SIN VARIEDAD Secano Recinto:14-070-002-00219-00002 Cultivo:20000 BARBECHO TRADICIONAL-SIN VARIEDAD Secano Recinto:14-070-003-00034-00001 Cultivo:20000 BARBECHO TRADICIONAL-SIN VARIEDAD Secano Recinto:14-070-003-00035-00001 Cultivo:20000 BARBECHO TRADICIONAL-SIN VARIEDAD Secano Recinto:14-070-003-00078-00001 Cultivo:20000 BARBECHO TRADICIONAL-SIN VARIEDAD Secano Recinto:14-070-003-00079-00001 Cultivo:20000 BARBECHO TRADICIONAL-SIN VARIEDAD Secano Recinto:14-070-003-00127-00001 Cultivo:20000 BARBECHO TRADICIONAL-SIN VARIEDAD Secano Recinto:14-070-003-00128-00001 Cultivo:20000 BARBECHO TRADICIONAL-SIN VARIEDAD Secano Recinto:14-070-003-00217-00001 Cultivo:20000 BARBECHO TRADICIONAL-SIN VARIEDAD Secano

(1) Con incidencias que retienen pago o deniegan el expediente.  
(2) Se calcula sobre superficie declarada admisible.  
(3) Aplicación del artículo 16 bis del RD 147/2023.

Puede verificar la integridad de una copia de este documento mediante la lectura del código QR adjunto o mediante el acceso a la dirección <https://ws050.juntadeandalucia.es/verificarFirma> indicando el código de VERIFICACIÓN

FIRMADO POR	RAQUEL MARIA ESPIN CRESPO	FECHA	26/06/2024
VERIFICACIÓN	Pk2jmMQ72K8YCC9EQ8LU85ENJJ6M	PÁGINA	1711/8857



**INCIDENCIAS****INCIDENCIA DESCRIPCIÓN**

Recinto:14-070-003-00218-00001	Cultivo:20000	BARBECHO TRADICIONAL-SIN VARIEDAD	Secano
Recinto:14-070-003-00219-00001	Cultivo:20000	BARBECHO TRADICIONAL-SIN VARIEDAD	Secano
Recinto:14-070-003-00221-00001	Cultivo:20000	BARBECHO TRADICIONAL-SIN VARIEDAD	Secano
Recinto:14-070-003-00253-00001	Cultivo:20000	BARBECHO TRADICIONAL-SIN VARIEDAD	Secano
Recinto:14-070-003-00254-00001	Cultivo:20000	BARBECHO TRADICIONAL-SIN VARIEDAD	Secano
Recinto:14-070-003-00255-00001	Cultivo:20000	BARBECHO TRADICIONAL-SIN VARIEDAD	Secano
Recinto:14-070-003-00258-00001	Cultivo:20000	BARBECHO TRADICIONAL-SIN VARIEDAD	Secano
Recinto:14-070-003-00260-00001	Cultivo:20000	BARBECHO TRADICIONAL-SIN VARIEDAD	Secano
Recinto:14-070-003-00261-00001	Cultivo:20000	BARBECHO TRADICIONAL-SIN VARIEDAD	Secano
Recinto:14-070-003-00266-00001	Cultivo:20000	BARBECHO TRADICIONAL-SIN VARIEDAD	Secano
Recinto:14-070-003-00269-00001	Cultivo:20000	BARBECHO TRADICIONAL-SIN VARIEDAD	Secano
Recinto:14-070-003-00270-00001	Cultivo:20000	BARBECHO TRADICIONAL-SIN VARIEDAD	Secano
Recinto:14-070-003-00271-00001	Cultivo:20000	BARBECHO TRADICIONAL-SIN VARIEDAD	Secano
Recinto:14-070-003-00272-00002	Cultivo:20000	BARBECHO TRADICIONAL-SIN VARIEDAD	Secano
Recinto:14-070-003-00374-00001	Cultivo:20000	BARBECHO TRADICIONAL-SIN VARIEDAD	Secano
Recinto:14-070-003-00377-00001	Cultivo:20000	BARBECHO TRADICIONAL-SIN VARIEDAD	Secano
Recinto:14-070-003-00378-00001	Cultivo:20000	BARBECHO TRADICIONAL-SIN VARIEDAD	Secano
Recinto:14-070-003-00379-00001	Cultivo:20000	BARBECHO TRADICIONAL-SIN VARIEDAD	Secano
Recinto:14-070-003-00381-00001	Cultivo:20000	BARBECHO TRADICIONAL-SIN VARIEDAD	Secano
Recinto:14-070-003-00381-00003	Cultivo:20000	BARBECHO TRADICIONAL-SIN VARIEDAD	Secano
Recinto:14-070-003-00382-00001	Cultivo:20000	BARBECHO TRADICIONAL-SIN VARIEDAD	Secano
Recinto:14-070-003-00383-00001	Cultivo:20000	BARBECHO TRADICIONAL-SIN VARIEDAD	Secano
Recinto:14-070-003-00383-00002	Cultivo:20000	BARBECHO TRADICIONAL-SIN VARIEDAD	Secano
Recinto:14-070-003-00383-00003	Cultivo:20000	BARBECHO TRADICIONAL-SIN VARIEDAD	Secano
Recinto:14-070-003-00384-00001	Cultivo:20000	BARBECHO TRADICIONAL-SIN VARIEDAD	Secano
Recinto:14-070-003-00384-00003	Cultivo:20000	BARBECHO TRADICIONAL-SIN VARIEDAD	Secano
Recinto:14-070-003-00384-00004	Cultivo:20000	BARBECHO TRADICIONAL-SIN VARIEDAD	Secano
Recinto:14-070-003-00385-00001	Cultivo:20000	BARBECHO TRADICIONAL-SIN VARIEDAD	Secano
Recinto:14-070-003-00386-00001	Cultivo:20000	BARBECHO TRADICIONAL-SIN VARIEDAD	Secano
Recinto:14-070-003-00389-00001	Cultivo:20000	BARBECHO TRADICIONAL-SIN VARIEDAD	Secano
Recinto:14-070-003-00390-00001	Cultivo:20000	BARBECHO TRADICIONAL-SIN VARIEDAD	Secano
Recinto:14-070-003-00391-00001	Cultivo:20000	BARBECHO TRADICIONAL-SIN VARIEDAD	Secano
Recinto:14-070-003-00469-00001	Cultivo:20000	BARBECHO TRADICIONAL-SIN VARIEDAD	Secano
Recinto:14-070-003-00478-00001	Cultivo:20000	BARBECHO TRADICIONAL-SIN VARIEDAD	Secano
Recinto:14-070-006-00185-00001	Cultivo:20000	BARBECHO TRADICIONAL-SIN VARIEDAD	Secano
Recinto:14-070-007-00053-00001	Cultivo:20000	BARBECHO TRADICIONAL-SIN VARIEDAD	Secano
Recinto:14-070-007-00053-00002	Cultivo:20000	BARBECHO TRADICIONAL-SIN VARIEDAD	Secano
Recinto:14-070-007-00063-00001	Cultivo:20000	BARBECHO TRADICIONAL-SIN VARIEDAD	Secano
Recinto:14-070-007-00063-00002	Cultivo:20000	BARBECHO TRADICIONAL-SIN VARIEDAD	Secano
Recinto:14-070-007-00103-00001	Cultivo:20000	BARBECHO TRADICIONAL-SIN VARIEDAD	Secano
Recinto:14-070-008-00051-00001	Cultivo:20000	BARBECHO TRADICIONAL-SIN VARIEDAD	Secano
Recinto:14-070-008-00052-00001	Cultivo:20000	BARBECHO TRADICIONAL-SIN VARIEDAD	Secano
Recinto:14-070-021-00054-00002	Cultivo:62000	PASTOS PERMANENTES DE 5 O MAS AÑOS-SIN VARIEDAD	Secano
Recinto:14-070-021-00054-00004	Cultivo:62000	PASTOS PERMANENTES DE 5 O MAS AÑOS-SIN VARIEDAD	Secano
Recinto:14-070-021-00132-00001	Cultivo:62000	PASTOS PERMANENTES DE 5 O MAS AÑOS-SIN VARIEDAD	Secano
Recinto:14-070-021-00133-00003	Cultivo:62000	PASTOS PERMANENTES DE 5 O MAS AÑOS-SIN VARIEDAD	Secano
Recinto:14-070-025-00118-00001	Cultivo:20000	BARBECHO TRADICIONAL-SIN VARIEDAD	Secano
Recinto:14-070-025-00119-00001	Cultivo:20000	BARBECHO TRADICIONAL-SIN VARIEDAD	Secano
Recinto:14-070-026-00066-00003	Cultivo:20000	BARBECHO TRADICIONAL-SIN VARIEDAD	Secano
Recinto:14-070-026-00066-00006	Cultivo:20000	BARBECHO TRADICIONAL-SIN VARIEDAD	Secano
Recinto:14-070-026-00067-00001	Cultivo:20000	BARBECHO TRADICIONAL-SIN VARIEDAD	Secano
Recinto:14-070-026-00067-00003	Cultivo:20000	BARBECHO TRADICIONAL-SIN VARIEDAD	Secano
Recinto:14-070-027-00010-00004	Cultivo:20000	BARBECHO TRADICIONAL-SIN VARIEDAD	Secano
Recinto:14-070-027-00014-00001	Cultivo:20000	BARBECHO TRADICIONAL-SIN VARIEDAD	Secano
Recinto:14-070-027-00028-00001	Cultivo:20000	BARBECHO TRADICIONAL-SIN VARIEDAD	Secano
Recinto:14-070-028-00095-00003	Cultivo:62000	PASTOS PERMANENTES DE 5 O MAS AÑOS-SIN VARIEDAD	Secano
Recinto:14-070-028-00095-00022	Cultivo:62000	PASTOS PERMANENTES DE 5 O MAS AÑOS-SIN VARIEDAD	Secano

(1) Con incidencias que retienen pago o deniegan el expediente.  
(2) Se calcula sobre superficie declarada admisible.  
(3) Aplicación del artículo 16 bis del RD 147/2023.

Puede verificar la integridad de una copia de este documento mediante la lectura del código QR adjunto o mediante el acceso a la dirección <https://ws050.juntadeandalucia.es/verificarFirma> indicando el código de VERIFICACIÓN

FIRMADO POR	RAQUEL MARIA ESPIN CRESPO	FECHA	26/06/2024
VERIFICACIÓN	Pk2jmMQ72K8YCCE9EQ8LU85ENJJ6M	PÁGINA	1712/8857







**INCIDENCIAS**

**INCIDENCIA DESCRIPCIÓN**

	Recinto:14-070-034-00124-00001	Cultivo:20000	BARBECHO TRADICIONAL-SIN VARIEDAD	Secano
	Recinto:14-070-034-00125-00001	Cultivo:20000	BARBECHO TRADICIONAL-SIN VARIEDAD	Secano
	Recinto:14-070-034-00126-00001	Cultivo:20000	BARBECHO TRADICIONAL-SIN VARIEDAD	Secano
86124	Recinto de forrajera para Cálculo de Carga Ganadera que No pertenece a Explotación.			
	Recinto:14-003-016-00016-00005	Cultivo:62000	PASTOS PERMANENTES DE 5 O MAS AÑOS-SIN VARIEDAD	Secano
	Recinto:14-003-016-00016-00006	Cultivo:62000	PASTOS PERMANENTES DE 5 O MAS AÑOS-SIN VARIEDAD	Secano
	Recinto:14-003-016-00016-00007	Cultivo:62000	PASTOS PERMANENTES DE 5 O MAS AÑOS-SIN VARIEDAD	Secano
	Recinto:14-003-016-00016-00008	Cultivo:62000	PASTOS PERMANENTES DE 5 O MAS AÑOS-SIN VARIEDAD	Secano
	Recinto:14-003-016-00016-00010	Cultivo:62000	PASTOS PERMANENTES DE 5 O MAS AÑOS-SIN VARIEDAD	Secano
	Recinto:14-035-035-00035-00004	Cultivo:20000	BARBECHO TRADICIONAL-SIN VARIEDAD	Secano
	Recinto:14-070-002-00013-00002	Cultivo:20000	BARBECHO TRADICIONAL-SIN VARIEDAD	Secano
	Recinto:14-070-002-00014-00002	Cultivo:20000	BARBECHO TRADICIONAL-SIN VARIEDAD	Secano
	Recinto:14-070-002-00015-00001	Cultivo:20000	BARBECHO TRADICIONAL-SIN VARIEDAD	Secano
	Recinto:14-070-002-00017-00001	Cultivo:20000	BARBECHO TRADICIONAL-SIN VARIEDAD	Secano
	Recinto:14-070-002-00018-00001	Cultivo:20000	BARBECHO TRADICIONAL-SIN VARIEDAD	Secano
	Recinto:14-070-002-00019-00001	Cultivo:20000	BARBECHO TRADICIONAL-SIN VARIEDAD	Secano
	Recinto:14-070-002-00026-00001	Cultivo:20000	BARBECHO TRADICIONAL-SIN VARIEDAD	Secano
	Recinto:14-070-002-00026-00004	Cultivo:20000	BARBECHO TRADICIONAL-SIN VARIEDAD	Secano
	Recinto:14-070-002-00028-00001	Cultivo:20000	BARBECHO TRADICIONAL-SIN VARIEDAD	Secano
	Recinto:14-070-002-00029-00001	Cultivo:20000	BARBECHO TRADICIONAL-SIN VARIEDAD	Secano
	Recinto:14-070-002-00029-00002	Cultivo:20000	BARBECHO TRADICIONAL-SIN VARIEDAD	Secano
	Recinto:14-070-002-00030-00001	Cultivo:20000	BARBECHO TRADICIONAL-SIN VARIEDAD	Secano
	Recinto:14-070-002-00030-00002	Cultivo:20000	BARBECHO TRADICIONAL-SIN VARIEDAD	Secano
	Recinto:14-070-002-00038-00001	Cultivo:20000	BARBECHO TRADICIONAL-SIN VARIEDAD	Secano
	Recinto:14-070-002-00039-00001	Cultivo:20000	BARBECHO TRADICIONAL-SIN VARIEDAD	Secano
	Recinto:14-070-002-00044-00001	Cultivo:20000	BARBECHO TRADICIONAL-SIN VARIEDAD	Secano
	Recinto:14-070-002-00156-00001	Cultivo:20000	BARBECHO TRADICIONAL-SIN VARIEDAD	Secano
	Recinto:14-070-002-00160-00001	Cultivo:20000	BARBECHO TRADICIONAL-SIN VARIEDAD	Secano
	Recinto:14-070-002-00180-00001	Cultivo:20000	BARBECHO TRADICIONAL-SIN VARIEDAD	Secano
	Recinto:14-070-002-00181-00001	Cultivo:20000	BARBECHO TRADICIONAL-SIN VARIEDAD	Secano
	Recinto:14-070-002-00219-00001	Cultivo:20000	BARBECHO TRADICIONAL-SIN VARIEDAD	Secano
	Recinto:14-070-002-00219-00002	Cultivo:20000	BARBECHO TRADICIONAL-SIN VARIEDAD	Secano
	Recinto:14-070-003-00034-00001	Cultivo:20000	BARBECHO TRADICIONAL-SIN VARIEDAD	Secano
	Recinto:14-070-003-00035-00001	Cultivo:20000	BARBECHO TRADICIONAL-SIN VARIEDAD	Secano
	Recinto:14-070-003-00078-00001	Cultivo:20000	BARBECHO TRADICIONAL-SIN VARIEDAD	Secano
	Recinto:14-070-003-00079-00001	Cultivo:20000	BARBECHO TRADICIONAL-SIN VARIEDAD	Secano
	Recinto:14-070-003-00127-00001	Cultivo:20000	BARBECHO TRADICIONAL-SIN VARIEDAD	Secano
	Recinto:14-070-003-00128-00001	Cultivo:20000	BARBECHO TRADICIONAL-SIN VARIEDAD	Secano
	Recinto:14-070-003-00217-00001	Cultivo:20000	BARBECHO TRADICIONAL-SIN VARIEDAD	Secano
	Recinto:14-070-003-00218-00001	Cultivo:20000	BARBECHO TRADICIONAL-SIN VARIEDAD	Secano
	Recinto:14-070-003-00219-00001	Cultivo:20000	BARBECHO TRADICIONAL-SIN VARIEDAD	Secano
	Recinto:14-070-003-00221-00001	Cultivo:20000	BARBECHO TRADICIONAL-SIN VARIEDAD	Secano
	Recinto:14-070-003-00253-00001	Cultivo:20000	BARBECHO TRADICIONAL-SIN VARIEDAD	Secano
	Recinto:14-070-003-00254-00001	Cultivo:20000	BARBECHO TRADICIONAL-SIN VARIEDAD	Secano
	Recinto:14-070-003-00255-00001	Cultivo:20000	BARBECHO TRADICIONAL-SIN VARIEDAD	Secano
	Recinto:14-070-003-00258-00001	Cultivo:20000	BARBECHO TRADICIONAL-SIN VARIEDAD	Secano
	Recinto:14-070-003-00260-00001	Cultivo:20000	BARBECHO TRADICIONAL-SIN VARIEDAD	Secano
	Recinto:14-070-003-00261-00001	Cultivo:20000	BARBECHO TRADICIONAL-SIN VARIEDAD	Secano
	Recinto:14-070-003-00266-00001	Cultivo:20000	BARBECHO TRADICIONAL-SIN VARIEDAD	Secano
	Recinto:14-070-003-00269-00001	Cultivo:20000	BARBECHO TRADICIONAL-SIN VARIEDAD	Secano
	Recinto:14-070-003-00270-00001	Cultivo:20000	BARBECHO TRADICIONAL-SIN VARIEDAD	Secano
	Recinto:14-070-003-00271-00001	Cultivo:20000	BARBECHO TRADICIONAL-SIN VARIEDAD	Secano
	Recinto:14-070-003-00272-00002	Cultivo:20000	BARBECHO TRADICIONAL-SIN VARIEDAD	Secano
	Recinto:14-070-003-00374-00001	Cultivo:20000	BARBECHO TRADICIONAL-SIN VARIEDAD	Secano
	Recinto:14-070-003-00377-00001	Cultivo:20000	BARBECHO TRADICIONAL-SIN VARIEDAD	Secano
	Recinto:14-070-003-00378-00001	Cultivo:20000	BARBECHO TRADICIONAL-SIN VARIEDAD	Secano
	Recinto:14-070-003-00379-00001	Cultivo:20000	BARBECHO TRADICIONAL-SIN VARIEDAD	Secano

(1) Con incidencias que retienen pago o deniegan el expediente.  
 (2) Se calcula sobre superficie declarada admisible.  
 (3) Aplicación del artículo 16 bis del RD 147/2023.

Puede verificar la integridad de una copia de este documento mediante la lectura del código QR adjunto o mediante el acceso a la dirección <a href="https://ws050.juntadeandalucia.es/verificarFirma">https://ws050.juntadeandalucia.es/verificarFirma</a> indicando el código de VERIFICACIÓN					
FIRMADO POR	RAQUEL MARIA ESPIN CRESPO		FECHA		26/06/2024
VERIFICACIÓN	Pk2jmMQ72K8YCCE9EQ8LU85ENJJ6M		PÁGINA		1713/8857



**INCIDENCIAS**

**INCIDENCIA DESCRIPCIÓN**

Recinto:14-070-003-00381-00001	Cultivo:20000	BARBECHO TRADICIONAL-SIN VARIEDAD	Secano
Recinto:14-070-003-00381-00003	Cultivo:20000	BARBECHO TRADICIONAL-SIN VARIEDAD	Secano
Recinto:14-070-003-00382-00001	Cultivo:20000	BARBECHO TRADICIONAL-SIN VARIEDAD	Secano
Recinto:14-070-003-00383-00001	Cultivo:20000	BARBECHO TRADICIONAL-SIN VARIEDAD	Secano
Recinto:14-070-003-00383-00002	Cultivo:20000	BARBECHO TRADICIONAL-SIN VARIEDAD	Secano
Recinto:14-070-003-00383-00003	Cultivo:20000	BARBECHO TRADICIONAL-SIN VARIEDAD	Secano
Recinto:14-070-003-00384-00001	Cultivo:20000	BARBECHO TRADICIONAL-SIN VARIEDAD	Secano
Recinto:14-070-003-00384-00003	Cultivo:20000	BARBECHO TRADICIONAL-SIN VARIEDAD	Secano
Recinto:14-070-003-00384-00004	Cultivo:20000	BARBECHO TRADICIONAL-SIN VARIEDAD	Secano
Recinto:14-070-003-00385-00001	Cultivo:20000	BARBECHO TRADICIONAL-SIN VARIEDAD	Secano
Recinto:14-070-003-00386-00001	Cultivo:20000	BARBECHO TRADICIONAL-SIN VARIEDAD	Secano
Recinto:14-070-003-00389-00001	Cultivo:20000	BARBECHO TRADICIONAL-SIN VARIEDAD	Secano
Recinto:14-070-003-00390-00001	Cultivo:20000	BARBECHO TRADICIONAL-SIN VARIEDAD	Secano
Recinto:14-070-003-00391-00001	Cultivo:20000	BARBECHO TRADICIONAL-SIN VARIEDAD	Secano
Recinto:14-070-003-00469-00001	Cultivo:20000	BARBECHO TRADICIONAL-SIN VARIEDAD	Secano
Recinto:14-070-003-00478-00001	Cultivo:20000	BARBECHO TRADICIONAL-SIN VARIEDAD	Secano
Recinto:14-070-006-00185-00001	Cultivo:20000	BARBECHO TRADICIONAL-SIN VARIEDAD	Secano
Recinto:14-070-007-00053-00001	Cultivo:20000	BARBECHO TRADICIONAL-SIN VARIEDAD	Secano
Recinto:14-070-007-00053-00002	Cultivo:20000	BARBECHO TRADICIONAL-SIN VARIEDAD	Secano
Recinto:14-070-007-00063-00001	Cultivo:20000	BARBECHO TRADICIONAL-SIN VARIEDAD	Secano
Recinto:14-070-007-00063-00002	Cultivo:20000	BARBECHO TRADICIONAL-SIN VARIEDAD	Secano
Recinto:14-070-007-00103-00001	Cultivo:20000	BARBECHO TRADICIONAL-SIN VARIEDAD	Secano
Recinto:14-070-008-00051-00001	Cultivo:20000	BARBECHO TRADICIONAL-SIN VARIEDAD	Secano
Recinto:14-070-008-00052-00001	Cultivo:20000	BARBECHO TRADICIONAL-SIN VARIEDAD	Secano
Recinto:14-070-021-00054-00002	Cultivo:62000	PASTOS PERMANENTES DE 5 O MAS AÑOS-SIN VARIEDAD	Secano
Recinto:14-070-021-00054-00004	Cultivo:62000	PASTOS PERMANENTES DE 5 O MAS AÑOS-SIN VARIEDAD	Secano
Recinto:14-070-021-00132-00001	Cultivo:62000	PASTOS PERMANENTES DE 5 O MAS AÑOS-SIN VARIEDAD	Secano
Recinto:14-070-021-00133-00003	Cultivo:62000	PASTOS PERMANENTES DE 5 O MAS AÑOS-SIN VARIEDAD	Secano
Recinto:14-070-025-00118-00001	Cultivo:20000	BARBECHO TRADICIONAL-SIN VARIEDAD	Secano
Recinto:14-070-025-00119-00001	Cultivo:20000	BARBECHO TRADICIONAL-SIN VARIEDAD	Secano
Recinto:14-070-026-00066-00003	Cultivo:20000	BARBECHO TRADICIONAL-SIN VARIEDAD	Secano
Recinto:14-070-026-00066-00006	Cultivo:20000	BARBECHO TRADICIONAL-SIN VARIEDAD	Secano
Recinto:14-070-026-00067-00001	Cultivo:20000	BARBECHO TRADICIONAL-SIN VARIEDAD	Secano
Recinto:14-070-026-00067-00003	Cultivo:20000	BARBECHO TRADICIONAL-SIN VARIEDAD	Secano
Recinto:14-070-027-00010-00004	Cultivo:20000	BARBECHO TRADICIONAL-SIN VARIEDAD	Secano
Recinto:14-070-027-00014-00001	Cultivo:20000	BARBECHO TRADICIONAL-SIN VARIEDAD	Secano
Recinto:14-070-027-00028-00001	Cultivo:20000	BARBECHO TRADICIONAL-SIN VARIEDAD	Secano
Recinto:14-070-028-00095-00003	Cultivo:62000	PASTOS PERMANENTES DE 5 O MAS AÑOS-SIN VARIEDAD	Secano
Recinto:14-070-028-00095-00022	Cultivo:62000	PASTOS PERMANENTES DE 5 O MAS AÑOS-SIN VARIEDAD	Secano
Recinto:14-070-034-00124-00001	Cultivo:20000	BARBECHO TRADICIONAL-SIN VARIEDAD	Secano
Recinto:14-070-034-00125-00001	Cultivo:20000	BARBECHO TRADICIONAL-SIN VARIEDAD	Secano
Recinto:14-070-034-00126-00001	Cultivo:20000	BARBECHO TRADICIONAL-SIN VARIEDAD	Secano

**Datos considerados para el Cálculo de la Carga Ganadera del expediente**

Superficie determinada para Cálculo Carga Ganadera: 106,83 ha  
 Carga Ganadera del Expediente: 0,76 ugm/ha

Explotación	Especie	Ugm Calculada para CG
ES140350000671	OVINA	1,19
ES140700000113	OVINA	73,28
ES140700000251	OVINA	6,68

**Recintos Determinados para el Cálculo de Garga Ganadera**

REF.	REFERENCIA SIGPAC CULTIVO	DESCRIPCIÓN CULTIVO	S/R	SUP. RESUELTA (ha)
------	---------------------------	---------------------	-----	--------------------

(1) Con incidencias que retienen pago o deniegan el expediente.  
 (2) Se calcula sobre superficie declarada admisible.  
 (3) Aplicación del artículo 16 bis del RD 147/2023.

Puede verificar la integridad de una copia de este documento mediante la lectura del código QR adjunto o mediante el acceso a la dirección <a href="https://ws050.juntadeandalucia.es/verificarFirma">https://ws050.juntadeandalucia.es/verificarFirma</a> indicando el código de VERIFICACIÓN					
FIRMADO POR	RAQUEL MARIA ESPIN CRESPO		FECHA		26/06/2024
VERIFICACIÓN	Pk2jmMQ72K8YCC9E9EQ8LU85ENJJ6M		PÁGINA		1714/8857





**Recintos Determinados para el Cálculo de Garga Ganadera**

REF.	REFERENCIA SIGPAC	CULTIVO	DESCRIPCIÓN CULTIVO	S/R	SUP. RESUELTA (ha)
-1378492	14-070-025-00153-00001	62000	PASTOS PERMANENTES DE 5 O MAS AÑOS-SIN VARIEDAD	S	0,04
-1378346	14-035-036-00036-00001	63000	PASTOS DE MENOS DE 5 AÑOS-SIN VARIEDAD	S	3,45
-815619	14-070-026-00051-00001	20000	BARBECHO TRADICIONAL-SIN VARIEDAD	S	2,22
-815392	14-070-002-00032-00001	62000	PASTOS PERMANENTES DE 5 O MAS AÑOS-SIN VARIEDAD	S	0,11
-815369	14-070-002-00034-00001	62000	PASTOS PERMANENTES DE 5 O MAS AÑOS-SIN VARIEDAD	S	0,05
-799555	14-035-035-00036-00002	63000	PASTOS DE MENOS DE 5 AÑOS-SIN VARIEDAD	S	4,10
-736997	14-070-026-00063-00011	62000	PASTOS PERMANENTES DE 5 O MAS AÑOS-SIN VARIEDAD	S	0,03
-135723	14-070-030-00241-00003	62000	PASTOS PERMANENTES DE 5 O MAS AÑOS-SIN VARIEDAD	S	0,13
5571843	14-070-026-00063-00001	20000	BARBECHO TRADICIONAL-SIN VARIEDAD	S	3,46
1700000006712742	14-035-035-00032-00001	63000	PASTOS DE MENOS DE 5 AÑOS-SIN VARIEDAD	S	9,72
1700000006712758	14-070-030-00202-00003	62000	PASTOS PERMANENTES DE 5 O MAS AÑOS-SIN VARIEDAD	S	0,03
1700000006712768	14-035-035-00033-00002	63000	PASTOS DE MENOS DE 5 AÑOS-SIN VARIEDAD	S	13,19
1700000006712771	14-035-035-00035-00003	20000	BARBECHO TRADICIONAL-SIN VARIEDAD	S	8,00
1700000006712775	14-035-035-00040-00002	63000	PASTOS DE MENOS DE 5 AÑOS-SIN VARIEDAD	S	2,44
1700000006712779	14-035-035-00041-00002	63000	PASTOS DE MENOS DE 5 AÑOS-SIN VARIEDAD	S	0,18
1700000006712780	14-035-035-00041-00003	63000	PASTOS DE MENOS DE 5 AÑOS-SIN VARIEDAD	S	0,47
1700000006712809	14-070-026-00055-00001	20000	BARBECHO TRADICIONAL-SIN VARIEDAD	S	0,65
1700000006712817	14-035-035-00032-00004	63000	PASTOS DE MENOS DE 5 AÑOS-SIN VARIEDAD	S	0,03
1700000006712822	14-035-035-00033-00006	63000	PASTOS DE MENOS DE 5 AÑOS-SIN VARIEDAD	S	0,54
1700000006712823	14-035-035-00033-00004	63000	PASTOS DE MENOS DE 5 AÑOS-SIN VARIEDAD	S	2,60
1700000006712829	14-035-036-00040-00001	63000	PASTOS DE MENOS DE 5 AÑOS-SIN VARIEDAD	S	0,92
1700000006712858	14-070-003-00259-00001	62000	PASTOS PERMANENTES DE 5 O MAS AÑOS-SIN VARIEDAD	S	0,26
1700000006712859	14-070-003-00387-00001	62000	PASTOS PERMANENTES DE 5 O MAS AÑOS-SIN VARIEDAD	S	0,91
1700000006712903	14-070-026-00054-00001	20000	BARBECHO TRADICIONAL-SIN VARIEDAD	S	2,41
1700000006712904	14-070-026-00049-00001	20000	BARBECHO TRADICIONAL-SIN VARIEDAD	S	12,85
1700000006712905	14-070-026-00052-00001	20000	BARBECHO TRADICIONAL-SIN VARIEDAD	S	2,62
1700000006712909	14-070-026-00064-00002	20000	BARBECHO TRADICIONAL-SIN VARIEDAD	S	1,20
1700000006712910	14-070-026-00065-00002	20000	BARBECHO TRADICIONAL-SIN VARIEDAD	S	1,20
1700000006712912	14-070-026-00007-00002	20000	BARBECHO TRADICIONAL-SIN VARIEDAD	S	9,04
1700000006712914	14-070-026-00010-00001	20000	BARBECHO TRADICIONAL-SIN VARIEDAD	S	0,61
1700000006712915	14-070-026-00011-00001	20000	BARBECHO TRADICIONAL-SIN VARIEDAD	S	1,36
1700000006712916	14-070-026-00012-00001	20000	BARBECHO TRADICIONAL-SIN VARIEDAD	S	1,82
1700000006712917	14-070-026-00081-00002	20000	BARBECHO TRADICIONAL-SIN VARIEDAD	S	0,09
1700000006712920	14-070-027-00028-00003	62000	PASTOS PERMANENTES DE 5 O MAS AÑOS-SIN VARIEDAD	S	0,06
1700000006712921	14-070-027-00028-00002	62000	PASTOS PERMANENTES DE 5 O MAS AÑOS-SIN VARIEDAD	S	0,11
1700000006712922	14-070-026-00063-00009	20000	BARBECHO TRADICIONAL-SIN VARIEDAD	S	4,84
1700000006712923	14-070-026-00064-00003	20000	BARBECHO TRADICIONAL-SIN VARIEDAD	S	0,10
1700000006712924	14-070-027-00014-00003	62000	PASTOS PERMANENTES DE 5 O MAS AÑOS-SIN VARIEDAD	S	0,07
1700000006712934	14-035-035-00039-00002	63000	PASTOS DE MENOS DE 5 AÑOS-SIN VARIEDAD	S	0,47
1700000006712935	14-070-034-00124-00004	62000	PASTOS PERMANENTES DE 5 O MAS AÑOS-SIN VARIEDAD	S	0,19
1700000006712937	14-070-025-00118-00002	62000	PASTOS PERMANENTES DE 5 O MAS AÑOS-SIN VARIEDAD	S	0,08
1700000006712942	14-070-034-00125-00003	62000	PASTOS PERMANENTES DE 5 O MAS AÑOS-SIN VARIEDAD	S	1,95
1700000006712953	14-070-002-00064-00001	62000	PASTOS PERMANENTES DE 5 O MAS AÑOS-SIN VARIEDAD	S	0,00
1700000006712962	14-070-002-00035-00001	62000	PASTOS PERMANENTES DE 5 O MAS AÑOS-SIN VARIEDAD	S	1,49
1700000006712966	14-070-002-00033-00001	62000	PASTOS PERMANENTES DE 5 O MAS AÑOS-SIN VARIEDAD	S	0,26

(1) Con incidencias que retienen pago o deniegan el expediente.  
 (2) Se calcula sobre superficie declarada admisible.  
 (3) Aplicación del artículo 16 bis del RD 147/2023.

Puede verificar la integridad de una copia de este documento mediante la lectura del código QR adjunto o mediante el acceso a la dirección <a href="https://ws050.juntadeandalucia.es/verificarFirma">https://ws050.juntadeandalucia.es/verificarFirma</a> indicando el código de VERIFICACIÓN					
FIRMADO POR	RAQUEL MARIA ESPIN CRESPO		FECHA		26/06/2024
VERIFICACIÓN	Pk2jmMQ72K8YCCE9EQ8LU85ENJJ6M		PÁGINA		1715/8857



**Recintos Determinados para el Cálculo de Garga Ganadera**

REF.	REFERENCIA SIGPAC	CULTIVO	DESCRIPCIÓN CULTIVO	S/R	SUP. RESUELTA (ha)
170000006712969	14-070-002-00035-00002	62000	PASTOS PERMANENTES DE 5 O MAS AÑOS-SIN VARIEDAD	S	0,02
170000006712971	14-070-002-00036-00001	62000	PASTOS PERMANENTES DE 5 O MAS AÑOS-SIN VARIEDAD	S	0,17
170000006712976	14-035-035-00041-00004	62000	PASTOS PERMANENTES DE 5 O MAS AÑOS-SIN VARIEDAD	S	1,22
170000006712979	14-035-035-00040-00001	62000	PASTOS PERMANENTES DE 5 O MAS AÑOS-SIN VARIEDAD	S	5,21
170000006712984	14-035-035-00041-00001	63000	PASTOS DE MENOS DE 5 AÑOS-SIN VARIEDAD	S	3,27
170000006712989	14-070-034-00124-00005	62000	PASTOS PERMANENTES DE 5 O MAS AÑOS-SIN VARIEDAD	S	0,54
170000006712994	14-035-036-00040-00002	62000	PASTOS PERMANENTES DE 5 O MAS AÑOS-SIN VARIEDAD	S	0,05

**Incidencias de carga ganadera**

**INCIDENCIA DESCRIPCIÓN**

242	Recinto pendiente de acreditación de titularidad. Recinto:14-070-007-00053-00001 Cultivo:20000 BARBECHO TRADICIONAL-SIN VARIEDAD Secano Recinto:14-070-007-00053-00002 Cultivo:20000 BARBECHO TRADICIONAL-SIN VARIEDAD Secano Recinto:14-070-007-00063-00002 Cultivo:20000 BARBECHO TRADICIONAL-SIN VARIEDAD Secano Recinto:14-070-002-00064-00001 Cultivo:62000 PASTOS PERMANENTES DE 5 O MAS AÑOS-SIN VARIEDAD Secano
3790	Recinto declarado inactivo Recinto:14-070-007-00053-00001 Cultivo: - Recinto:14-070-007-00053-00002 Cultivo: - Recinto:14-070-007-00063-00002 Cultivo: -
3795	Recinto declarado con una situación de riesgo de abandono. Recinto:14-070-026-00051-00001 Cultivo: - Recinto:14-070-002-00014-00002 Cultivo: -
86122	Recinto superficie forrajera que realiza la actividad de producción de pastoreo y no declara el o los códigos del Registro de Explotaciones Ganaderas de Andalucía, REGA. Recinto:14-070-028-00095-00022 Cultivo:62000 PASTOS PERMANENTES DE 5 O MAS AÑOS-SIN VARIEDAD Secano Recinto:14-070-028-00095-00003 Cultivo:62000 PASTOS PERMANENTES DE 5 O MAS AÑOS-SIN VARIEDAD Secano Recinto:14-070-003-00382-00001 Cultivo:20000 BARBECHO TRADICIONAL-SIN VARIEDAD Secano Recinto:14-070-003-00383-00001 Cultivo:20000 BARBECHO TRADICIONAL-SIN VARIEDAD Secano Recinto:14-070-026-00067-00003 Cultivo:20000 BARBECHO TRADICIONAL-SIN VARIEDAD Secano Recinto:14-070-003-00469-00001 Cultivo:20000 BARBECHO TRADICIONAL-SIN VARIEDAD Secano Recinto:14-070-003-00078-00001 Cultivo:20000 BARBECHO TRADICIONAL-SIN VARIEDAD Secano Recinto:14-070-002-00026-00004 Cultivo:20000 BARBECHO TRADICIONAL-SIN VARIEDAD Secano Recinto:14-070-002-00014-00002 Cultivo:20000 BARBECHO TRADICIONAL-SIN VARIEDAD Secano Recinto:14-035-035-00035-00004 Cultivo:20000 BARBECHO TRADICIONAL-SIN VARIEDAD Secano Recinto:14-003-016-00016-00010 Cultivo:62000 PASTOS PERMANENTES DE 5 O MAS AÑOS-SIN VARIEDAD Secano Recinto:14-003-016-00016-00008 Cultivo:62000 PASTOS PERMANENTES DE 5 O MAS AÑOS-SIN VARIEDAD Secano Recinto:14-003-016-00016-00007 Cultivo:62000 PASTOS PERMANENTES DE 5 O MAS AÑOS-SIN VARIEDAD Secano Recinto:14-003-016-00016-00006 Cultivo:62000 PASTOS PERMANENTES DE 5 O MAS AÑOS-SIN VARIEDAD Secano Recinto:14-003-016-00016-00005 Cultivo:62000 PASTOS PERMANENTES DE 5 O MAS AÑOS-SIN VARIEDAD Secano Recinto:14-070-006-00185-00001 Cultivo:20000 BARBECHO TRADICIONAL-SIN VARIEDAD Secano Recinto:14-070-007-00103-00001 Cultivo:20000 BARBECHO TRADICIONAL-SIN VARIEDAD Secano Recinto:14-070-007-00063-00001 Cultivo:20000 BARBECHO TRADICIONAL-SIN VARIEDAD Secano Recinto:14-070-003-00079-00001 Cultivo:20000 BARBECHO TRADICIONAL-SIN VARIEDAD Secano Recinto:14-070-008-00052-00001 Cultivo:20000 BARBECHO TRADICIONAL-SIN VARIEDAD Secano Recinto:14-070-007-00053-00001 Cultivo:20000 BARBECHO TRADICIONAL-SIN VARIEDAD Secano Recinto:14-070-008-00051-00001 Cultivo:20000 BARBECHO TRADICIONAL-SIN VARIEDAD Secano Recinto:14-070-007-00053-00002 Cultivo:20000 BARBECHO TRADICIONAL-SIN VARIEDAD Secano Recinto:14-070-007-00063-00002 Cultivo:20000 BARBECHO TRADICIONAL-SIN VARIEDAD Secano Recinto:14-070-026-00066-00003 Cultivo:20000 BARBECHO TRADICIONAL-SIN VARIEDAD Secano Recinto:14-070-003-00034-00001 Cultivo:20000 BARBECHO TRADICIONAL-SIN VARIEDAD Secano Recinto:14-070-003-00035-00001 Cultivo:20000 BARBECHO TRADICIONAL-SIN VARIEDAD Secano Recinto:14-070-003-00266-00001 Cultivo:20000 BARBECHO TRADICIONAL-SIN VARIEDAD Secano Recinto:14-070-003-00374-00001 Cultivo:20000 BARBECHO TRADICIONAL-SIN VARIEDAD Secano

(1) Con incidencias que retienen pago o deniegan el expediente.  
(2) Se calcula sobre superficie declarada admisible.  
(3) Aplicación del artículo 16 bis del RD 147/2023.

Puede verificar la integridad de una copia de este documento mediante la lectura del código QR adjunto o mediante el acceso a la dirección <a href="https://ws050.juntadeandalucia.es/verificarFirma">https://ws050.juntadeandalucia.es/verificarFirma</a> indicando el código de VERIFICACIÓN				
FIRMADO POR	RAQUEL MARIA ESPIN CRESPO	FECHA	26/06/2024	
VERIFICACIÓN	Pk2jmMQ72K8YCCE9EQ8LU85ENJJ6M	PÁGINA	1716/8857	



Recinto:14-070-003-00390-00001	Cultivo:20000	BARBECHO TRADICIONAL-SIN VARIEDAD	Secano
Recinto:14-070-003-00391-00001	Cultivo:20000	BARBECHO TRADICIONAL-SIN VARIEDAD	Secano
Recinto:14-070-003-00389-00001	Cultivo:20000	BARBECHO TRADICIONAL-SIN VARIEDAD	Secano
Recinto:14-070-002-00013-00002	Cultivo:20000	BARBECHO TRADICIONAL-SIN VARIEDAD	Secano
Recinto:14-070-026-00067-00001	Cultivo:20000	BARBECHO TRADICIONAL-SIN VARIEDAD	Secano
Recinto:14-070-002-00018-00001	Cultivo:20000	BARBECHO TRADICIONAL-SIN VARIEDAD	Secano
Recinto:14-070-002-00019-00001	Cultivo:20000	BARBECHO TRADICIONAL-SIN VARIEDAD	Secano
Recinto:14-070-002-00219-00002	Cultivo:20000	BARBECHO TRADICIONAL-SIN VARIEDAD	Secano
Recinto:14-070-002-00017-00001	Cultivo:20000	BARBECHO TRADICIONAL-SIN VARIEDAD	Secano
Recinto:14-070-002-00039-00001	Cultivo:20000	BARBECHO TRADICIONAL-SIN VARIEDAD	Secano
Recinto:14-070-002-00044-00001	Cultivo:20000	BARBECHO TRADICIONAL-SIN VARIEDAD	Secano
Recinto:14-070-002-00180-00001	Cultivo:20000	BARBECHO TRADICIONAL-SIN VARIEDAD	Secano
Recinto:14-070-002-00219-00002	Cultivo:20000	BARBECHO TRADICIONAL-SIN VARIEDAD	Secano
Recinto:14-070-002-00160-00001	Cultivo:20000	BARBECHO TRADICIONAL-SIN VARIEDAD	Secano
Recinto:14-070-002-00181-00001	Cultivo:20000	BARBECHO TRADICIONAL-SIN VARIEDAD	Secano
Recinto:14-070-002-00219-00001	Cultivo:20000	BARBECHO TRADICIONAL-SIN VARIEDAD	Secano
Recinto:14-070-002-00156-00001	Cultivo:20000	BARBECHO TRADICIONAL-SIN VARIEDAD	Secano
Recinto:14-070-003-00221-00001	Cultivo:20000	BARBECHO TRADICIONAL-SIN VARIEDAD	Secano
Recinto:14-070-003-00217-00001	Cultivo:20000	BARBECHO TRADICIONAL-SIN VARIEDAD	Secano
Recinto:14-070-003-00218-00001	Cultivo:20000	BARBECHO TRADICIONAL-SIN VARIEDAD	Secano
Recinto:14-070-003-00219-00001	Cultivo:20000	BARBECHO TRADICIONAL-SIN VARIEDAD	Secano
Recinto:14-070-003-00127-00001	Cultivo:20000	BARBECHO TRADICIONAL-SIN VARIEDAD	Secano
Recinto:14-070-003-00128-00001	Cultivo:20000	BARBECHO TRADICIONAL-SIN VARIEDAD	Secano
Recinto:14-070-003-00383-00002	Cultivo:20000	BARBECHO TRADICIONAL-SIN VARIEDAD	Secano
Recinto:14-070-003-00384-00001	Cultivo:20000	BARBECHO TRADICIONAL-SIN VARIEDAD	Secano
Recinto:14-070-003-00384-00004	Cultivo:20000	BARBECHO TRADICIONAL-SIN VARIEDAD	Secano
Recinto:14-070-003-00385-00001	Cultivo:20000	BARBECHO TRADICIONAL-SIN VARIEDAD	Secano
Recinto:14-070-003-00378-00001	Cultivo:20000	BARBECHO TRADICIONAL-SIN VARIEDAD	Secano
Recinto:14-070-003-00383-00003	Cultivo:20000	BARBECHO TRADICIONAL-SIN VARIEDAD	Secano
Recinto:14-070-003-00386-00001	Cultivo:20000	BARBECHO TRADICIONAL-SIN VARIEDAD	Secano
Recinto:14-070-003-00260-00001	Cultivo:20000	BARBECHO TRADICIONAL-SIN VARIEDAD	Secano
Recinto:14-070-003-00255-00001	Cultivo:20000	BARBECHO TRADICIONAL-SIN VARIEDAD	Secano
Recinto:14-070-003-00379-00001	Cultivo:20000	BARBECHO TRADICIONAL-SIN VARIEDAD	Secano
Recinto:14-070-003-00381-00001	Cultivo:20000	BARBECHO TRADICIONAL-SIN VARIEDAD	Secano
Recinto:14-070-003-00253-00001	Cultivo:20000	BARBECHO TRADICIONAL-SIN VARIEDAD	Secano
Recinto:14-070-003-00254-00001	Cultivo:20000	BARBECHO TRADICIONAL-SIN VARIEDAD	Secano
Recinto:14-070-003-00381-00003	Cultivo:20000	BARBECHO TRADICIONAL-SIN VARIEDAD	Secano
Recinto:14-070-003-00478-00001	Cultivo:20000	BARBECHO TRADICIONAL-SIN VARIEDAD	Secano
Recinto:14-070-003-00384-00003	Cultivo:20000	BARBECHO TRADICIONAL-SIN VARIEDAD	Secano
Recinto:14-070-003-00258-00001	Cultivo:20000	BARBECHO TRADICIONAL-SIN VARIEDAD	Secano
Recinto:14-070-003-00261-00001	Cultivo:20000	BARBECHO TRADICIONAL-SIN VARIEDAD	Secano
Recinto:14-070-003-00377-00001	Cultivo:20000	BARBECHO TRADICIONAL-SIN VARIEDAD	Secano
Recinto:14-070-003-00269-00001	Cultivo:20000	BARBECHO TRADICIONAL-SIN VARIEDAD	Secano
Recinto:14-070-003-00271-00001	Cultivo:20000	BARBECHO TRADICIONAL-SIN VARIEDAD	Secano
Recinto:14-070-003-00270-00001	Cultivo:20000	BARBECHO TRADICIONAL-SIN VARIEDAD	Secano
Recinto:14-070-003-00272-00002	Cultivo:20000	BARBECHO TRADICIONAL-SIN VARIEDAD	Secano
Recinto:14-070-026-00066-00006	Cultivo:20000	BARBECHO TRADICIONAL-SIN VARIEDAD	Secano
Recinto:14-070-025-00119-00001	Cultivo:20000	BARBECHO TRADICIONAL-SIN VARIEDAD	Secano
Recinto:14-070-025-00118-00001	Cultivo:20000	BARBECHO TRADICIONAL-SIN VARIEDAD	Secano
Recinto:14-070-027-00028-00001	Cultivo:20000	BARBECHO TRADICIONAL-SIN VARIEDAD	Secano
Recinto:14-070-027-00014-00001	Cultivo:20000	BARBECHO TRADICIONAL-SIN VARIEDAD	Secano
Recinto:14-070-027-00010-00004	Cultivo:20000	BARBECHO TRADICIONAL-SIN VARIEDAD	Secano
Recinto:14-070-002-00028-00001	Cultivo:20000	BARBECHO TRADICIONAL-SIN VARIEDAD	Secano
Recinto:14-070-002-00029-00001	Cultivo:20000	BARBECHO TRADICIONAL-SIN VARIEDAD	Secano
Recinto:14-070-002-00030-00001	Cultivo:20000	BARBECHO TRADICIONAL-SIN VARIEDAD	Secano
Recinto:14-070-034-00124-00001	Cultivo:20000	BARBECHO TRADICIONAL-SIN VARIEDAD	Secano
Recinto:14-070-034-00125-00001	Cultivo:20000	BARBECHO TRADICIONAL-SIN VARIEDAD	Secano
Recinto:14-070-034-00126-00001	Cultivo:20000	BARBECHO TRADICIONAL-SIN VARIEDAD	Secano
Recinto:14-070-021-00133-00003	Cultivo:62000	PASTOS PERMANENTES DE 5 O MAS AÑOS-SIN VARIEDAD	Secano
Recinto:14-070-021-00132-00001	Cultivo:62000	PASTOS PERMANENTES DE 5 O MAS AÑOS-SIN VARIEDAD	Secano

(1) Con incidencias que retienen pago o deniegan el expediente.  
 (2) Se calcula sobre superficie declarada admisible.  
 (3) Aplicación del artículo 16 bis del RD 147/2023.

Puede verificar la integridad de una copia de este documento mediante la lectura del código QR adjunto o mediante el acceso a la dirección <a href="https://ws050.juntadeandalucia.es/verificarFirma">https://ws050.juntadeandalucia.es/verificarFirma</a> indicando el código de VERIFICACIÓN				
FIRMADO POR	RAQUEL MARIA ESPIN CRESPO	FECHA	26/06/2024	
VERIFICACIÓN	Pk2jmMQ72K8YCCE9EQ8LU85ENJJ6M	PÁGINA	1717/8857	



	Recinto:14-070-021-00054-00004	Cultivo:62000	PASTOS PERMANENTES DE 5 O MAS AÑOS-SIN VARIEDAD	Secano
	Recinto:14-070-021-00054-00002	Cultivo:62000	PASTOS PERMANENTES DE 5 O MAS AÑOS-SIN VARIEDAD	Secano
	Recinto:14-070-002-00026-00001	Cultivo:20000	BARBECHO TRADICIONAL-SIN VARIEDAD	Secano
	Recinto:14-070-002-00015-00001	Cultivo:20000	BARBECHO TRADICIONAL-SIN VARIEDAD	Secano
	Recinto:14-070-002-00029-00002	Cultivo:20000	BARBECHO TRADICIONAL-SIN VARIEDAD	Secano
	Recinto:14-070-002-00030-00002	Cultivo:20000	BARBECHO TRADICIONAL-SIN VARIEDAD	Secano
86124	Recinto de forrajera para Cálculo de Carga Ganadera que No pertenece a Explotación.			
	Recinto:14-070-028-00095-00022	Cultivo:62000	PASTOS PERMANENTES DE 5 O MAS AÑOS-SIN VARIEDAD	Secano
	Recinto:14-070-028-00095-00003	Cultivo:62000	PASTOS PERMANENTES DE 5 O MAS AÑOS-SIN VARIEDAD	Secano
	Recinto:14-070-003-00382-00001	Cultivo:20000	BARBECHO TRADICIONAL-SIN VARIEDAD	Secano
	Recinto:14-070-003-00383-00001	Cultivo:20000	BARBECHO TRADICIONAL-SIN VARIEDAD	Secano
	Recinto:14-070-026-00067-00003	Cultivo:20000	BARBECHO TRADICIONAL-SIN VARIEDAD	Secano
	Recinto:14-070-003-00469-00001	Cultivo:20000	BARBECHO TRADICIONAL-SIN VARIEDAD	Secano
	Recinto:14-070-003-00078-00001	Cultivo:20000	BARBECHO TRADICIONAL-SIN VARIEDAD	Secano
	Recinto:14-070-002-00026-00004	Cultivo:20000	BARBECHO TRADICIONAL-SIN VARIEDAD	Secano
	Recinto:14-070-002-00014-00002	Cultivo:20000	BARBECHO TRADICIONAL-SIN VARIEDAD	Secano
	Recinto:14-035-035-00035-00004	Cultivo:20000	BARBECHO TRADICIONAL-SIN VARIEDAD	Secano
	Recinto:14-003-016-00016-00010	Cultivo:62000	PASTOS PERMANENTES DE 5 O MAS AÑOS-SIN VARIEDAD	Secano
	Recinto:14-003-016-00016-00008	Cultivo:62000	PASTOS PERMANENTES DE 5 O MAS AÑOS-SIN VARIEDAD	Secano
	Recinto:14-003-016-00016-00007	Cultivo:62000	PASTOS PERMANENTES DE 5 O MAS AÑOS-SIN VARIEDAD	Secano
	Recinto:14-003-016-00016-00006	Cultivo:62000	PASTOS PERMANENTES DE 5 O MAS AÑOS-SIN VARIEDAD	Secano
	Recinto:14-003-016-00016-00005	Cultivo:62000	PASTOS PERMANENTES DE 5 O MAS AÑOS-SIN VARIEDAD	Secano
	Recinto:14-070-006-00185-00001	Cultivo:20000	BARBECHO TRADICIONAL-SIN VARIEDAD	Secano
	Recinto:14-070-007-00103-00001	Cultivo:20000	BARBECHO TRADICIONAL-SIN VARIEDAD	Secano
	Recinto:14-070-007-00063-00001	Cultivo:20000	BARBECHO TRADICIONAL-SIN VARIEDAD	Secano
	Recinto:14-070-003-00079-00001	Cultivo:20000	BARBECHO TRADICIONAL-SIN VARIEDAD	Secano
	Recinto:14-070-008-00052-00001	Cultivo:20000	BARBECHO TRADICIONAL-SIN VARIEDAD	Secano
	Recinto:14-070-007-00053-00001	Cultivo:20000	BARBECHO TRADICIONAL-SIN VARIEDAD	Secano
	Recinto:14-070-008-00051-00001	Cultivo:20000	BARBECHO TRADICIONAL-SIN VARIEDAD	Secano
	Recinto:14-070-007-00053-00002	Cultivo:20000	BARBECHO TRADICIONAL-SIN VARIEDAD	Secano
	Recinto:14-070-007-00063-00002	Cultivo:20000	BARBECHO TRADICIONAL-SIN VARIEDAD	Secano
	Recinto:14-070-026-00066-00003	Cultivo:20000	BARBECHO TRADICIONAL-SIN VARIEDAD	Secano
	Recinto:14-070-003-00034-00001	Cultivo:20000	BARBECHO TRADICIONAL-SIN VARIEDAD	Secano
	Recinto:14-070-003-00035-00001	Cultivo:20000	BARBECHO TRADICIONAL-SIN VARIEDAD	Secano
	Recinto:14-070-003-00266-00001	Cultivo:20000	BARBECHO TRADICIONAL-SIN VARIEDAD	Secano
	Recinto:14-070-003-00374-00001	Cultivo:20000	BARBECHO TRADICIONAL-SIN VARIEDAD	Secano
	Recinto:14-070-003-00390-00001	Cultivo:20000	BARBECHO TRADICIONAL-SIN VARIEDAD	Secano
	Recinto:14-070-003-00391-00001	Cultivo:20000	BARBECHO TRADICIONAL-SIN VARIEDAD	Secano
	Recinto:14-070-003-00389-00001	Cultivo:20000	BARBECHO TRADICIONAL-SIN VARIEDAD	Secano
	Recinto:14-070-002-00013-00002	Cultivo:20000	BARBECHO TRADICIONAL-SIN VARIEDAD	Secano
	Recinto:14-070-026-00067-00001	Cultivo:20000	BARBECHO TRADICIONAL-SIN VARIEDAD	Secano
	Recinto:14-070-002-00018-00001	Cultivo:20000	BARBECHO TRADICIONAL-SIN VARIEDAD	Secano
	Recinto:14-070-002-00019-00001	Cultivo:20000	BARBECHO TRADICIONAL-SIN VARIEDAD	Secano
	Recinto:14-070-002-00038-00001	Cultivo:20000	BARBECHO TRADICIONAL-SIN VARIEDAD	Secano
	Recinto:14-070-002-00017-00001	Cultivo:20000	BARBECHO TRADICIONAL-SIN VARIEDAD	Secano
	Recinto:14-070-002-00039-00001	Cultivo:20000	BARBECHO TRADICIONAL-SIN VARIEDAD	Secano
	Recinto:14-070-002-00044-00001	Cultivo:20000	BARBECHO TRADICIONAL-SIN VARIEDAD	Secano
	Recinto:14-070-002-00180-00001	Cultivo:20000	BARBECHO TRADICIONAL-SIN VARIEDAD	Secano
	Recinto:14-070-002-00219-00002	Cultivo:20000	BARBECHO TRADICIONAL-SIN VARIEDAD	Secano
	Recinto:14-070-002-00160-00001	Cultivo:20000	BARBECHO TRADICIONAL-SIN VARIEDAD	Secano
	Recinto:14-070-002-00181-00001	Cultivo:20000	BARBECHO TRADICIONAL-SIN VARIEDAD	Secano
	Recinto:14-070-002-00219-00001	Cultivo:20000	BARBECHO TRADICIONAL-SIN VARIEDAD	Secano
	Recinto:14-070-002-00156-00001	Cultivo:20000	BARBECHO TRADICIONAL-SIN VARIEDAD	Secano
	Recinto:14-070-003-00221-00001	Cultivo:20000	BARBECHO TRADICIONAL-SIN VARIEDAD	Secano
	Recinto:14-070-003-00217-00001	Cultivo:20000	BARBECHO TRADICIONAL-SIN VARIEDAD	Secano
	Recinto:14-070-003-00218-00001	Cultivo:20000	BARBECHO TRADICIONAL-SIN VARIEDAD	Secano
	Recinto:14-070-003-00219-00001	Cultivo:20000	BARBECHO TRADICIONAL-SIN VARIEDAD	Secano
	Recinto:14-070-003-00127-00001	Cultivo:20000	BARBECHO TRADICIONAL-SIN VARIEDAD	Secano
	Recinto:14-070-003-00128-00001	Cultivo:20000	BARBECHO TRADICIONAL-SIN VARIEDAD	Secano
	Recinto:14-070-003-00383-00002	Cultivo:20000	BARBECHO TRADICIONAL-SIN VARIEDAD	Secano

(1) Con incidencias que retienen pago o deniegan el expediente.  
(2) Se calcula sobre superficie declarada admisible.  
(3) Aplicación del artículo 16 bis del RD 147/2023.

Puede verificar la integridad de una copia de este documento mediante la lectura del código QR adjunto o mediante el acceso a la dirección <https://ws050.juntadeandalucia.es/verificarFirma> indicando el código de VERIFICACIÓN

FIRMADO POR	RAQUEL MARIA ESPIN CRESPO	FECHA	26/06/2024
VERIFICACIÓN	Pk2jmMQ72K8YCCE9EQ8LU85ENJJ6M	PÁGINA	1718/8857





Recinto:14-070-003-00384-00001	Cultivo:20000	BARBECHO TRADICIONAL-SIN VARIEDAD	Secano
Recinto:14-070-003-00384-00004	Cultivo:20000	BARBECHO TRADICIONAL-SIN VARIEDAD	Secano
Recinto:14-070-003-00385-00001	Cultivo:20000	BARBECHO TRADICIONAL-SIN VARIEDAD	Secano
Recinto:14-070-003-00378-00001	Cultivo:20000	BARBECHO TRADICIONAL-SIN VARIEDAD	Secano
Recinto:14-070-003-00383-00003	Cultivo:20000	BARBECHO TRADICIONAL-SIN VARIEDAD	Secano
Recinto:14-070-003-00386-00001	Cultivo:20000	BARBECHO TRADICIONAL-SIN VARIEDAD	Secano
Recinto:14-070-003-00260-00001	Cultivo:20000	BARBECHO TRADICIONAL-SIN VARIEDAD	Secano
Recinto:14-070-003-00255-00001	Cultivo:20000	BARBECHO TRADICIONAL-SIN VARIEDAD	Secano
Recinto:14-070-003-00379-00001	Cultivo:20000	BARBECHO TRADICIONAL-SIN VARIEDAD	Secano
Recinto:14-070-003-00381-00001	Cultivo:20000	BARBECHO TRADICIONAL-SIN VARIEDAD	Secano
Recinto:14-070-003-00253-00001	Cultivo:20000	BARBECHO TRADICIONAL-SIN VARIEDAD	Secano
Recinto:14-070-003-00254-00001	Cultivo:20000	BARBECHO TRADICIONAL-SIN VARIEDAD	Secano
Recinto:14-070-003-00381-00003	Cultivo:20000	BARBECHO TRADICIONAL-SIN VARIEDAD	Secano
Recinto:14-070-003-00478-00001	Cultivo:20000	BARBECHO TRADICIONAL-SIN VARIEDAD	Secano
Recinto:14-070-003-00384-00003	Cultivo:20000	BARBECHO TRADICIONAL-SIN VARIEDAD	Secano
Recinto:14-070-003-00258-00001	Cultivo:20000	BARBECHO TRADICIONAL-SIN VARIEDAD	Secano
Recinto:14-070-003-00261-00001	Cultivo:20000	BARBECHO TRADICIONAL-SIN VARIEDAD	Secano
Recinto:14-070-003-00377-00001	Cultivo:20000	BARBECHO TRADICIONAL-SIN VARIEDAD	Secano
Recinto:14-070-003-00269-00001	Cultivo:20000	BARBECHO TRADICIONAL-SIN VARIEDAD	Secano
Recinto:14-070-003-00271-00001	Cultivo:20000	BARBECHO TRADICIONAL-SIN VARIEDAD	Secano
Recinto:14-070-003-00270-00001	Cultivo:20000	BARBECHO TRADICIONAL-SIN VARIEDAD	Secano
Recinto:14-070-003-00272-00002	Cultivo:20000	BARBECHO TRADICIONAL-SIN VARIEDAD	Secano
Recinto:14-070-026-00066-00006	Cultivo:20000	BARBECHO TRADICIONAL-SIN VARIEDAD	Secano
Recinto:14-070-025-00119-00001	Cultivo:20000	BARBECHO TRADICIONAL-SIN VARIEDAD	Secano
Recinto:14-070-025-00118-00001	Cultivo:20000	BARBECHO TRADICIONAL-SIN VARIEDAD	Secano
Recinto:14-070-027-00028-00001	Cultivo:20000	BARBECHO TRADICIONAL-SIN VARIEDAD	Secano
Recinto:14-070-027-00014-00001	Cultivo:20000	BARBECHO TRADICIONAL-SIN VARIEDAD	Secano
Recinto:14-070-027-00010-00004	Cultivo:20000	BARBECHO TRADICIONAL-SIN VARIEDAD	Secano
Recinto:14-070-002-00028-00001	Cultivo:20000	BARBECHO TRADICIONAL-SIN VARIEDAD	Secano
Recinto:14-070-002-00029-00001	Cultivo:20000	BARBECHO TRADICIONAL-SIN VARIEDAD	Secano
Recinto:14-070-002-00030-00001	Cultivo:20000	BARBECHO TRADICIONAL-SIN VARIEDAD	Secano
Recinto:14-070-034-00124-00001	Cultivo:20000	BARBECHO TRADICIONAL-SIN VARIEDAD	Secano
Recinto:14-070-034-00125-00001	Cultivo:20000	BARBECHO TRADICIONAL-SIN VARIEDAD	Secano
Recinto:14-070-034-00126-00001	Cultivo:20000	BARBECHO TRADICIONAL-SIN VARIEDAD	Secano
Recinto:14-070-021-00133-00003	Cultivo:62000	PASTOS PERMANENTES DE 5 O MAS AÑOS-SIN VARIEDAD	Secano
Recinto:14-070-021-00132-00001	Cultivo:62000	PASTOS PERMANENTES DE 5 O MAS AÑOS-SIN VARIEDAD	Secano
Recinto:14-070-021-00054-00004	Cultivo:62000	PASTOS PERMANENTES DE 5 O MAS AÑOS-SIN VARIEDAD	Secano
Recinto:14-070-021-00054-00002	Cultivo:62000	PASTOS PERMANENTES DE 5 O MAS AÑOS-SIN VARIEDAD	Secano
Recinto:14-070-002-00026-00001	Cultivo:20000	BARBECHO TRADICIONAL-SIN VARIEDAD	Secano
Recinto:14-070-002-00015-00001	Cultivo:20000	BARBECHO TRADICIONAL-SIN VARIEDAD	Secano
Recinto:14-070-002-00029-00002	Cultivo:20000	BARBECHO TRADICIONAL-SIN VARIEDAD	Secano
Recinto:14-070-002-00030-00002	Cultivo:20000	BARBECHO TRADICIONAL-SIN VARIEDAD	Secano
86128	Recinto de Forrajeras que no ha contabilizado para Carga Ganadera por no tener una explotación válida para el cálculo de la Carga Ganadera		
Recinto:14-070-028-00095-00022	Cultivo:62	PASTOS PERMANENTES DE 5 O MAS AÑOS-	
Recinto:14-070-028-00095-00003	Cultivo:62	PASTOS PERMANENTES DE 5 O MAS AÑOS-	
Recinto:14-070-003-00382-00001	Cultivo:20	BARBECHO TRADICIONAL-	
Recinto:14-070-003-00383-00001	Cultivo:20	BARBECHO TRADICIONAL-	
Recinto:14-070-026-00067-00003	Cultivo:20	BARBECHO TRADICIONAL-	
Recinto:14-070-003-00469-00001	Cultivo:20	BARBECHO TRADICIONAL-	
Recinto:14-070-003-00078-00001	Cultivo:20	BARBECHO TRADICIONAL-	
Recinto:14-070-002-00026-00004	Cultivo:20	BARBECHO TRADICIONAL-	
Recinto:14-070-002-00014-00002	Cultivo:20	BARBECHO TRADICIONAL-	
Recinto:14-035-035-00035-00004	Cultivo:20	BARBECHO TRADICIONAL-	
Recinto:14-003-016-00016-00010	Cultivo:62	PASTOS PERMANENTES DE 5 O MAS AÑOS-	
Recinto:14-003-016-00016-00008	Cultivo:62	PASTOS PERMANENTES DE 5 O MAS AÑOS-	
Recinto:14-003-016-00016-00007	Cultivo:62	PASTOS PERMANENTES DE 5 O MAS AÑOS-	
Recinto:14-003-016-00016-00006	Cultivo:62	PASTOS PERMANENTES DE 5 O MAS AÑOS-	
Recinto:14-003-016-00016-00005	Cultivo:62	PASTOS PERMANENTES DE 5 O MAS AÑOS-	
Recinto:14-070-006-00185-00001	Cultivo:20	BARBECHO TRADICIONAL-	
Recinto:14-070-007-00103-00001	Cultivo:20	BARBECHO TRADICIONAL-	

(1) Con incidencias que retienen pago o deniegan el expediente.  
 (2) Se calcula sobre superficie declarada admisible.  
 (3) Aplicación del artículo 16 bis del RD 147/2023.

Puede verificar la integridad de una copia de este documento mediante la lectura del código QR adjunto o mediante el acceso a la dirección <a href="https://ws050.juntadeandalucia.es/verificarFirma">https://ws050.juntadeandalucia.es/verificarFirma</a> indicando el código de VERIFICACIÓN				
FIRMADO POR	RAQUEL MARIA ESPIN CRESPO	FECHA	26/06/2024	
VERIFICACIÓN	Pk2jmMQ72K8YCCE9EQ8LU85ENJJ6M	PÁGINA	1719/8857	





Recinto:14-070-007-00063-00001	Cultivo:20	BARBECHO TRADICIONAL-
Recinto:14-070-003-00079-00001	Cultivo:20	BARBECHO TRADICIONAL-
Recinto:14-070-008-00052-00001	Cultivo:20	BARBECHO TRADICIONAL-
Recinto:14-070-007-00053-00001	Cultivo:20	BARBECHO TRADICIONAL-
Recinto:14-070-008-00051-00001	Cultivo:20	BARBECHO TRADICIONAL-
Recinto:14-070-007-00053-00002	Cultivo:20	BARBECHO TRADICIONAL-
Recinto:14-070-007-00063-00002	Cultivo:20	BARBECHO TRADICIONAL-
Recinto:14-070-026-00066-00003	Cultivo:20	BARBECHO TRADICIONAL-
Recinto:14-070-003-00034-00001	Cultivo:20	BARBECHO TRADICIONAL-
Recinto:14-070-003-00035-00001	Cultivo:20	BARBECHO TRADICIONAL-
Recinto:14-070-003-00266-00001	Cultivo:20	BARBECHO TRADICIONAL-
Recinto:14-070-003-00374-00001	Cultivo:20	BARBECHO TRADICIONAL-
Recinto:14-070-003-00390-00001	Cultivo:20	BARBECHO TRADICIONAL-
Recinto:14-070-003-00391-00001	Cultivo:20	BARBECHO TRADICIONAL-
Recinto:14-070-003-00389-00001	Cultivo:20	BARBECHO TRADICIONAL-
Recinto:14-070-002-00013-00002	Cultivo:20	BARBECHO TRADICIONAL-
Recinto:14-070-026-00067-00001	Cultivo:20	BARBECHO TRADICIONAL-
Recinto:14-070-002-00018-00001	Cultivo:20	BARBECHO TRADICIONAL-
Recinto:14-070-002-00019-00001	Cultivo:20	BARBECHO TRADICIONAL-
Recinto:14-070-002-00038-00001	Cultivo:20	BARBECHO TRADICIONAL-
Recinto:14-070-002-00017-00001	Cultivo:20	BARBECHO TRADICIONAL-
Recinto:14-070-002-00039-00001	Cultivo:20	BARBECHO TRADICIONAL-
Recinto:14-070-002-00044-00001	Cultivo:20	BARBECHO TRADICIONAL-
Recinto:14-070-002-00180-00001	Cultivo:20	BARBECHO TRADICIONAL-
Recinto:14-070-002-00219-00002	Cultivo:20	BARBECHO TRADICIONAL-
Recinto:14-070-002-00160-00001	Cultivo:20	BARBECHO TRADICIONAL-
Recinto:14-070-002-00181-00001	Cultivo:20	BARBECHO TRADICIONAL-
Recinto:14-070-002-00219-00001	Cultivo:20	BARBECHO TRADICIONAL-
Recinto:14-070-002-00156-00001	Cultivo:20	BARBECHO TRADICIONAL-
Recinto:14-070-003-00221-00001	Cultivo:20	BARBECHO TRADICIONAL-
Recinto:14-070-003-00217-00001	Cultivo:20	BARBECHO TRADICIONAL-
Recinto:14-070-003-00218-00001	Cultivo:20	BARBECHO TRADICIONAL-
Recinto:14-070-003-00219-00001	Cultivo:20	BARBECHO TRADICIONAL-
Recinto:14-070-003-00127-00001	Cultivo:20	BARBECHO TRADICIONAL-
Recinto:14-070-003-00128-00001	Cultivo:20	BARBECHO TRADICIONAL-
Recinto:14-070-003-00383-00002	Cultivo:20	BARBECHO TRADICIONAL-
Recinto:14-070-003-00384-00001	Cultivo:20	BARBECHO TRADICIONAL-
Recinto:14-070-003-00384-00004	Cultivo:20	BARBECHO TRADICIONAL-
Recinto:14-070-003-00385-00001	Cultivo:20	BARBECHO TRADICIONAL-
Recinto:14-070-003-00378-00001	Cultivo:20	BARBECHO TRADICIONAL-
Recinto:14-070-003-00383-00003	Cultivo:20	BARBECHO TRADICIONAL-
Recinto:14-070-003-00386-00001	Cultivo:20	BARBECHO TRADICIONAL-
Recinto:14-070-003-00260-00001	Cultivo:20	BARBECHO TRADICIONAL-
Recinto:14-070-003-00255-00001	Cultivo:20	BARBECHO TRADICIONAL-
Recinto:14-070-003-00379-00001	Cultivo:20	BARBECHO TRADICIONAL-
Recinto:14-070-003-00381-00001	Cultivo:20	BARBECHO TRADICIONAL-
Recinto:14-070-003-00253-00001	Cultivo:20	BARBECHO TRADICIONAL-
Recinto:14-070-003-00254-00001	Cultivo:20	BARBECHO TRADICIONAL-
Recinto:14-070-003-00381-00003	Cultivo:20	BARBECHO TRADICIONAL-
Recinto:14-070-003-00478-00001	Cultivo:20	BARBECHO TRADICIONAL-
Recinto:14-070-003-00384-00003	Cultivo:20	BARBECHO TRADICIONAL-
Recinto:14-070-003-00258-00001	Cultivo:20	BARBECHO TRADICIONAL-
Recinto:14-070-003-00261-00001	Cultivo:20	BARBECHO TRADICIONAL-
Recinto:14-070-003-00377-00001	Cultivo:20	BARBECHO TRADICIONAL-
Recinto:14-070-003-00269-00001	Cultivo:20	BARBECHO TRADICIONAL-
Recinto:14-070-003-00271-00001	Cultivo:20	BARBECHO TRADICIONAL-
Recinto:14-070-003-00270-00001	Cultivo:20	BARBECHO TRADICIONAL-
Recinto:14-070-003-00272-00002	Cultivo:20	BARBECHO TRADICIONAL-
Recinto:14-070-026-00066-00006	Cultivo:20	BARBECHO TRADICIONAL-
Recinto:14-070-025-00119-00001	Cultivo:20	BARBECHO TRADICIONAL-

(1) Con incidencias que retienen pago o deniegan el expediente.  
 (2) Se calcula sobre superficie declarada admisible.  
 (3) Aplicación del artículo 16 bis del RD 147/2023.

Puede verificar la integridad de una copia de este documento mediante la lectura del código QR adjunto o mediante el acceso a la dirección <https://ws050.juntadeandalucia.es/verificarFirma> indicando el código de VERIFICACIÓN

FIRMADO POR	RAQUEL MARIA ESPIN CRESPO	FECHA	26/06/2024
VERIFICACIÓN	Pk2jmMQ72K8YCCE9EQ8LU85ENJJ6M	PÁGINA	1720/8857





	Recinto:14-070-025-00118-00001	Cultivo:20	BARBECHO TRADICIONAL-
	Recinto:14-070-027-00028-00001	Cultivo:20	BARBECHO TRADICIONAL-
	Recinto:14-070-027-00014-00001	Cultivo:20	BARBECHO TRADICIONAL-
	Recinto:14-070-027-00010-00004	Cultivo:20	BARBECHO TRADICIONAL-
	Recinto:14-070-002-00028-00001	Cultivo:20	BARBECHO TRADICIONAL-
	Recinto:14-070-002-00029-00001	Cultivo:20	BARBECHO TRADICIONAL-
	Recinto:14-070-002-00030-00001	Cultivo:20	BARBECHO TRADICIONAL-
	Recinto:14-070-034-00124-00001	Cultivo:20	BARBECHO TRADICIONAL-
	Recinto:14-070-034-00125-00001	Cultivo:20	BARBECHO TRADICIONAL-
	Recinto:14-070-034-00126-00001	Cultivo:20	BARBECHO TRADICIONAL-
	Recinto:14-070-021-00133-00003	Cultivo:62	PASTOS PERMANENTES DE 5 O MAS AÑOS-
	Recinto:14-070-021-00132-00001	Cultivo:62	PASTOS PERMANENTES DE 5 O MAS AÑOS-
	Recinto:14-070-021-00054-00004	Cultivo:62	PASTOS PERMANENTES DE 5 O MAS AÑOS-
	Recinto:14-070-021-00054-00002	Cultivo:62	PASTOS PERMANENTES DE 5 O MAS AÑOS-
	Recinto:14-070-002-00026-00001	Cultivo:20	BARBECHO TRADICIONAL-
	Recinto:14-070-002-00015-00001	Cultivo:20	BARBECHO TRADICIONAL-
	Recinto:14-070-002-00029-00002	Cultivo:20	BARBECHO TRADICIONAL-
	Recinto:14-070-002-00030-00002	Cultivo:20	BARBECHO TRADICIONAL-
86132	Recinto superficie forrajera que no realiza la actividad de producción de pastoreo.		
	Recinto:14-070-028-00095-00012	Cultivo:20000	BARBECHO TRADICIONAL-SIN VARIEDAD Secano
	Recinto:14-070-028-00095-00022	Cultivo:62000	PASTOS PERMANENTES DE 5 O MAS AÑOS-SIN VARIEDAD Secano
	Recinto:14-070-028-00095-00003	Cultivo:62000	PASTOS PERMANENTES DE 5 O MAS AÑOS-SIN VARIEDAD Secano
	Recinto:14-070-028-00075-00003	Cultivo:20000	BARBECHO TRADICIONAL-SIN VARIEDAD Secano
	Recinto:14-070-034-00096-00002	Cultivo:20000	BARBECHO TRADICIONAL-SIN VARIEDAD Secano
	Recinto:14-070-028-00075-00003	Cultivo:20000	BARBECHO TRADICIONAL-SIN VARIEDAD Secano
	Recinto:14-070-034-00007-00001	Cultivo:20000	BARBECHO TRADICIONAL-SIN VARIEDAD Secano
	Recinto:14-070-028-00096-00005	Cultivo:20000	BARBECHO TRADICIONAL-SIN VARIEDAD Secano
	Recinto:14-070-028-00095-00001	Cultivo:20000	BARBECHO TRADICIONAL-SIN VARIEDAD Secano
	Recinto:14-070-028-00026-00001	Cultivo:20000	BARBECHO TRADICIONAL-SIN VARIEDAD Secano
	Recinto:14-070-028-00096-00003	Cultivo:20000	BARBECHO TRADICIONAL-SIN VARIEDAD Secano
	Recinto:14-003-016-00016-00010	Cultivo:62000	PASTOS PERMANENTES DE 5 O MAS AÑOS-SIN VARIEDAD Secano
	Recinto:14-003-016-00016-00009	Cultivo:20000	BARBECHO TRADICIONAL-SIN VARIEDAD Secano
	Recinto:14-003-016-00016-00008	Cultivo:62000	PASTOS PERMANENTES DE 5 O MAS AÑOS-SIN VARIEDAD Secano
	Recinto:14-003-016-00016-00007	Cultivo:62000	PASTOS PERMANENTES DE 5 O MAS AÑOS-SIN VARIEDAD Secano
	Recinto:14-003-016-00016-00006	Cultivo:62000	PASTOS PERMANENTES DE 5 O MAS AÑOS-SIN VARIEDAD Secano
	Recinto:14-003-016-00016-00005	Cultivo:62000	PASTOS PERMANENTES DE 5 O MAS AÑOS-SIN VARIEDAD Secano
	Recinto:14-003-016-00019-00001	Cultivo:20000	BARBECHO TRADICIONAL-SIN VARIEDAD Secano
	Recinto:14-003-016-00018-00004	Cultivo:20000	BARBECHO TRADICIONAL-SIN VARIEDAD Secano
	Recinto:14-003-016-00018-00003	Cultivo:20000	BARBECHO TRADICIONAL-SIN VARIEDAD Secano
	Recinto:14-003-016-00017-00003	Cultivo:20000	BARBECHO TRADICIONAL-SIN VARIEDAD Secano
	Recinto:14-003-016-00017-00002	Cultivo:20000	BARBECHO TRADICIONAL-SIN VARIEDAD Secano
	Recinto:14-003-016-00016-00004	Cultivo:20000	BARBECHO TRADICIONAL-SIN VARIEDAD Secano
	Recinto:14-070-021-00133-00002	Cultivo:20000	BARBECHO TRADICIONAL-SIN VARIEDAD Secano
	Recinto:14-070-021-00054-00003	Cultivo:20000	BARBECHO TRADICIONAL-SIN VARIEDAD Secano
	Recinto:14-070-021-00050-00001	Cultivo:20000	BARBECHO TRADICIONAL-SIN VARIEDAD Secano
	Recinto:14-070-021-00004-00002	Cultivo:20000	BARBECHO TRADICIONAL-SIN VARIEDAD Secano
	Recinto:14-070-021-00004-00002	Cultivo:20000	BARBECHO TRADICIONAL-SIN VARIEDAD Secano
	Recinto:14-070-021-00004-00002	Cultivo:20000	BARBECHO TRADICIONAL-SIN VARIEDAD Secano
	Recinto:14-070-021-00002-00001	Cultivo:20000	BARBECHO TRADICIONAL-SIN VARIEDAD Secano
	Recinto:14-070-021-00133-00003	Cultivo:62000	PASTOS PERMANENTES DE 5 O MAS AÑOS-SIN VARIEDAD Secano
	Recinto:14-070-021-00132-00001	Cultivo:62000	PASTOS PERMANENTES DE 5 O MAS AÑOS-SIN VARIEDAD Secano
	Recinto:14-070-021-00054-00004	Cultivo:62000	PASTOS PERMANENTES DE 5 O MAS AÑOS-SIN VARIEDAD Secano
	Recinto:14-070-021-00054-00002	Cultivo:62000	PASTOS PERMANENTES DE 5 O MAS AÑOS-SIN VARIEDAD Secano

(1) Con incidencias que retienen pago o deniegan el expediente.  
 (2) Se calcula sobre superficie declarada admisible.  
 (3) Aplicación del artículo 16 bis del RD 147/2023.

Puede verificar la integridad de una copia de este documento mediante la lectura del código QR adjunto o mediante el acceso a la dirección <a href="https://ws050.juntadeandalucia.es/verificarFirma">https://ws050.juntadeandalucia.es/verificarFirma</a> indicando el código de VERIFICACIÓN				
FIRMADO POR	RAQUEL MARIA ESPIN CRESPO	FECHA	26/06/2024	
VERIFICACIÓN	Pk2jmMQ72K8YCC9E9EQ8LU85ENJJ6M	PÁGINA	1721/8857	



**APELLIDOS Y NOMBRE / RAZÓN SOCIAL**

GRANADOS ROMERO RAFAEL JESUS

**NIF**

\*\*\*1889\*

**EXPEDIENTE**

1223110

**RESOLUCIÓN**

CONCESIÓN DE LA AYUDA

**DATOS DE MANTENIMIENTO UNIDADES**

<b>GRUPO DE PAGO</b>	<b>Sup. Dec. Admisible</b>	<b>Sup. Resuelta</b>	<b>Sobredecl.</b>	<b>% Sobredecl.</b>
ZONAS DE LIMITACIONES NATURALES	14,17	14,17	0,00	0,00

**RESUMEN DE PAGOS**

	<b>IMPORTE ( Euros )</b>			
	<b>RESUELTO</b>	<b>FEADER</b>	<b>MAPA</b>	<b>CAPADR</b>
A pagar	757,53	643,90	74,31	39,32

**APLICACIÓN DE REDUCCIONES Y PENALIZACIONES (%)**

<b>Criterios de subvencionabilidad (1)</b>	<b>Presentación tardía</b>	<b>Omisión declaración</b>	<b>Condicionabilidad</b>
0,00	0,00	1,00	0,00

**IMPORTE ( Euros )**

<b>Calculado(2)</b>	<b>Reducción</b>	<b>Penalización</b>	<b>Reducción Penalización (3)</b>	<b>Penalización adicional</b>	<b>Resuelto</b>	<b>FEADER</b>	<b>MAPA</b>	<b>CAPADR</b>
765,18 €	0,00 €	0,00 €	0,00 €	0,00 €	757,53 €	643,90 €	74,31 €	39,32 €
<b>Importe Unitario:</b>	54,00 €	<b>Nuevo Importe Unitario:</b>	54,00 €					

**RECINTOS PROPUESTOS**

<b>REF.</b>	<b>REFERENCIA SIGPAC</b>	<b>CULTIVO</b>	<b>S/R</b>	<b>USO SIGPAC</b>	<b>Sup. Dec. admisible</b>	<b>Sup. Campo</b>	<b>Sup. Determ.</b>	<b>Sup. Resuelta</b>
-1565989	14-070-027-00003-0005	BARBECHO TRADICIONAL	S		2,11		2,11	2,11
-1565988	14-070-027-00003-0005	BARBECHO TRADICIONAL	S		3,04		3,04	3,04
-1565987	14-070-027-00005-0005	BARBECHO TRADICIONAL	S		1,91		1,91	1,91
-1565978	14-070-021-00540-0001	OLIVAR	S		0,01		0,01	0,01
-1346606	14-070-028-00095-0001	AVENA	S		0,85		0,85	0,85
-1346484	14-070-028-00096-0003	AVENA	S		1,26		1,26	1,26
-1346481	14-070-034-00096-0002	AVENA	S		2,46		2,46	2,46
5529155	14-070-030-00111-0001	BARBECHO TRADICIONAL	S		0,02		0,02	0,02
1700000007048114	14-070-016-00258-0004	OLIVAR	S		0,42		0,42	0,42
1700000007048116	14-070-020-00171-0001	OLIVAR	S		0,43		0,43	0,43
1700000007048117	14-070-021-00549-0003	OLIVAR	S		0,70		0,70	0,70
1700000007048121	14-070-016-00169-0001	OLIVAR	S		0,30		0,30	0,30
1700000007048123	14-070-016-00448-0001	OLIVAR	S		0,15		0,15	0,15
1700000007048125	14-070-016-00256-0001	OLIVAR	S		0,41		0,41	0,41
1700000007048126	14-070-028-00063-0002	OLIVAR	S		0,09		0,09	0,09
1700000007048127	14-070-016-00170-0001	OLIVAR	S		0,01		0,01	0,01

**INCIDENCIAS**

**INCIDENCIA DESCRIPCIÓN**

256 Solicitud con recintos no declarados en campaña actual con una reducción por omisión de superficie superior al 3%  
CÓDIGO PARA EL PORCENTAJE DE REDUCCIÓN POR OMISIÓN QUE CORRESPONDE A LA SOLICITUD:1

**Datos considerados para el Cálculo de la Carga Ganadera del expediente**

**Superficie determinada para Cálculo Carga Ganadera:** 0,00 ha  
**Carga Ganadera del Expediente:** 0,00 ugm/ha

(1) Con incidencias que retienen pago o deniegan el expediente.  
(2) Se calcula sobre superficie declarada admisible.  
(3) Aplicación del artículo 16 bis del RD 147/2023.

Puede verificar la integridad de una copia de este documento mediante la lectura del código QR adjunto o mediante el acceso a la dirección <a href="https://ws050.juntadeandalucia.es/verificarFirma">https://ws050.juntadeandalucia.es/verificarFirma</a> indicando el código de VERIFICACIÓN					
FIRMADO POR	RAQUEL MARIA ESPIN CRESPO		FECHA		26/06/2024
VERIFICACIÓN	Pk2jmMQ72K8YCCE9EQ8LU85ENJJ6M		PÁGINA		1722/8857





**Incidencias de carga ganadera**

**INCIDENCIA DESCRIPCIÓN**

86132 Recinto superficie forrajera que no realiza la actividad de producción de pastoreo.  
Recinto:14-070-027-00003-00005 Cultivo:20000 BARBECHO TRADICIONAL-SIN VARIEDAD Secano  
Recinto:14-070-027-00003-00005 Cultivo:20000 BARBECHO TRADICIONAL-SIN VARIEDAD Secano  
Recinto:14-070-027-00005-00005 Cultivo:20000 BARBECHO TRADICIONAL-SIN VARIEDAD Secano  
Recinto:14-070-030-00111-00001 Cultivo:20000 BARBECHO TRADICIONAL-SIN VARIEDAD Secano

(1) Con incidencias que retienen pago o deniegan el expediente.  
(2) Se calcula sobre superficie declarada admisible.  
(3) Aplicación del artículo 16 bis del RD 147/2023.

Puede verificar la integridad de una copia de este documento mediante la lectura del código QR adjunto o mediante el acceso a la dirección <https://ws050.juntadeandalucia.es/verificarFirma> indicando el código de VERIFICACIÓN

FIRMADO POR	RAQUEL MARIA ESPIN CRESPO	FECHA	26/06/2024
VERIFICACIÓN	Pk2jmMQ72K8YCCE9EQ8LU85ENJJ6M	PÁGINA	1723/8857





**APELLIDOS Y NOMBRE / RAZÓN SOCIAL**

GRANADOS RUBIO FLORENCIA VISITACION

**NIF**

\*\*\*8099\*

**EXPEDIENTE**

1085682

**RESOLUCIÓN**

CONCESIÓN DE LA AYUDA

**DATOS DE MANTENIMIENTO UNIDADES**

**GRUPO DE PAGO**

ZONAS DE LIMITACIONES NATURALES

**Sup. Dec.  
Admisible**

45,41

**Sup.  
Resuelta**

45,41

**Sobredecl.**

0,00

**% Sobredecl.**

0,00

**RESUMEN DE PAGOS**

	<b>IMPORTE ( Euros )</b>			
	<b>RESUELTO</b>	<b>FEADER</b>	<b>MAPA</b>	<b>CAPADR</b>
Pago realizado	1.080,01	918,01	105,94	56,05
A pagar	107,99	91,79	10,59	5,61
<b>TOTAL</b>	<b>1.188,00</b>	<b>1.009,80</b>	<b>116,53</b>	<b>61,66</b>

**APLICACIÓN DE REDUCCIONES Y PENALIZACIONES (%)**

<b>Criterios de subvencionabilidad (1)</b>	<b>Presentación tardía</b>	<b>Omisión declaración</b>	<b>Condicionabilidad</b>
0,00	0,00	0,00	0,00

**IMPORTE ( Euros )**

Calculado(2)	Reducción	Penalización	Reducción Penalización (3)	Penalización adicional	Resuelto	FEADER	MAPA	CAPADR
1.188,00 €	0,00 €	0,00 €	0,00 €	0,00 €	1.188,00 €	1.009,80 €	116,54 €	61,66 €
<b>Importe Unitario:</b>	<b>54,00 €</b>	<b>Nuevo Importe Unitario:</b>	<b>26,16 €</b>					

(1) Con incidencias que retienen pago o deniegan el expediente.  
 (2) Se calcula sobre superficie declarada admisible.  
 (3) Aplicación del artículo 16 bis del RD 147/2023.

Puede verificar la integridad de una copia de este documento mediante la lectura del código QR adjunto o mediante el acceso a la dirección <a href="https://ws050.juntadeandalucia.es/verificarFirma">https://ws050.juntadeandalucia.es/verificarFirma</a> indicando el código de VERIFICACIÓN				
FIRMADO POR	RAQUEL MARIA ESPIN CRESPO	FECHA	26/06/2024	
VERIFICACIÓN	Pk2jmMQ72K8YCCE9EQ8LU85ENJJ6M	PÁGINA	1724/8857	

**RECINTOS PROPUESTOS**

REF.	REFERENCIA SIGPAC	CULTIVO	S/R	USO SIGPAC	Sup. Dec. admisible	Sup. Campo	Sup. Determ.	Sup. Resuelta
-1129123	14-070-005-00097-0004	AVENA	S		2,77		2,77	2,77
-764099	14-070-021-00582-0008	OLIVAR	S		0,20		0,20	0,20
-523531	14-070-034-00076-0001	OLIVAR	S		0,01		0,01	0,01
1700000005559902	14-070-004-00376-0001	TRANQUILLÓN	S		0,47		0,47	0,47
1700000005559903	14-070-034-00081-0001	TRANQUILLÓN	S		0,73		0,73	0,73
1700000005559904	14-070-031-00238-0001	PASTOS DE MENOS DE 5 AÑOS	S		1,38		1,38	1,38
1700000005559905	14-070-005-00055-0001	PASTOS DE MENOS DE 5 AÑOS	S		5,31		5,31	5,31
1700000005559906	14-070-009-00171-0002	OLIVAR	S		0,10		0,10	0,10
1700000005559907	14-070-005-00055-0003	PASTOS PERMANENTES DE 5 O MAS AÑOS	S		0,09		0,09	0,09
1700000005559908	14-070-009-00171-0003	OLIVAR	S		0,03		0,03	0,03
1700000005559910	14-070-009-00171-0001	AVENA	S		1,98		1,98	1,98
1700000005559911	14-070-034-00087-0001	TRANQUILLÓN	S		1,03		1,03	1,03
1700000005559912	14-070-004-00383-0001	TRANQUILLÓN	S		0,55		0,55	0,55
1700000005559913	14-070-027-00025-0001	PASTOS PERMANENTES DE 5 O MAS AÑOS	S		1,53		1,53	1,53
1700000005559914	14-070-027-00023-0001	PASTOS DE MENOS DE 5 AÑOS	S		0,88		0,88	0,88
1700000005559915	14-070-021-00558-0006	PASTOS PERMANENTES DE 5 O MAS AÑOS	S		0,20		0,20	0,20
1700000005559916	14-070-021-00558-0005	PASTOS PERMANENTES DE 5 O MAS AÑOS	S		0,05		0,05	0,05
1700000005559917	14-070-027-00019-0001	PASTOS PERMANENTES DE 5 O MAS AÑOS	S		0,62		0,62	0,62
1700000005559919	14-070-021-00582-0005	OLIVAR	S		0,72		0,72	0,72
1700000005559920	14-070-034-00052-0001	OLIVAR	S		0,03		0,03	0,03
1700000005559921	14-070-034-00075-0002	OLIVAR	S		0,35		0,35	0,35
1700000005559922	14-070-021-00582-0003	PASTOS PERMANENTES DE 5 O MAS AÑOS	S		0,06		0,06	0,06
1700000005559923	14-070-021-00558-0002	OLIVAR	S		0,56		0,56	0,56
1700000005559924	14-070-034-00121-0001	PASTOS DE MENOS DE 5 AÑOS	S		6,67		6,67	6,67
1700000005559925	14-070-021-00558-0012	OLIVAR	S		0,01		0,01	0,01
1700000005559926	14-070-009-00204-0001	OLIVAR	S		0,18		0,18	0,18
1700000005559927	14-070-034-00122-0003	PASTOS DE MENOS DE 5 AÑOS	S		2,62		2,62	2,62
1700000005559928	14-070-021-00558-0009	PASTOS PERMANENTES DE 5 O MAS AÑOS	S		0,11		0,11	0,11
1700000005559930	14-070-005-00024-0001	TRANQUILLÓN	S		2,20		2,20	2,20
1700000005559931	14-070-034-00047-0001	PASTOS DE MENOS DE 5 AÑOS	S		0,13		0,13	0,13
1700000005559932	14-070-005-00072-0001	PASTOS DE MENOS DE 5 AÑOS	S		4,71		4,71	4,71
1700000005559933	14-070-021-00558-0001	TRANQUILLÓN	S		3,85		3,85	3,85
1700000005559934	14-070-027-00025-0002	PASTOS PERMANENTES DE 5 O MAS AÑOS	S		0,06		0,06	0,06
1700000005559935	14-070-005-00097-0011	PASTOS PERMANENTES DE 5 O MAS AÑOS	S		0,49		0,49	0,49
1700000005559936	14-070-026-00047-0001	PASTOS DE MENOS DE 5 AÑOS	S		3,53		3,53	3,53
1700000005559937	14-070-005-00016-0001	TRANQUILLÓN	S		1,20		1,20	1,20

**INCIDENCIAS****INCIDENCIA DESCRIPCIÓN**

- 3795 Recinto declarado con una situación de riesgo de abandono.  
Recinto:14-070-009-00204-00002 Cultivo: -
- 86122 Recinto superficie forrajera que realiza la actividad de producción de pastoreo y no declara el o los códigos del Registro de Explotaciones Ganaderas de Andalucía, REGA.  
Recinto:14-070-009-00204-00002 Cultivo:20000 BARBECHO TRADICIONAL-SIN VARIEDAD Secano
- 86124 Recinto de forrajera para Cálculo de Carga Ganadera que No pertenece a Explotación.  
Recinto:14-070-009-00204-00002 Cultivo:20000 BARBECHO TRADICIONAL-SIN VARIEDAD Secano

**Datos considerados para el Cálculo de la Carga Ganadera del expediente**

Superficie determinada para Cálculo Carga Ganadera: 28,44 ha  
Carga Ganadera del Expediente: 0,42 ugm/ha

**Explotación Especie Ugm Calculada para CG**

(1) Con incidencias que retienen pago o deniegan el expediente.  
(2) Se calcula sobre superficie declarada admisible.  
(3) Aplicación del artículo 16 bis del RD 147/2023.

Puede verificar la integridad de una copia de este documento mediante la lectura del código QR adjunto o mediante el acceso a la dirección <https://ws050.juntadeandalucia.es/verificarFirma> indicando el código de VERIFICACIÓN

FIRMADO POR	RAQUEL MARIA ESPIN CRESPO	FECHA	26/06/2024
VERIFICACIÓN	Pk2jmMQ72K8YCCE9EQ8LU85ENJJ6M	PÁGINA	1725/8857



**Datos considerados para el Cálculo de la Carga Ganadera del expediente**

Explotación	Especie	Ugm Calculada para CG
ES140700000174	OVINA	11,84

**Recintos Determinados para el Cálculo de Garga Ganadera**

REF.	REFERENCIA SIGPAC	CULTIVO	DESCRIPCIÓN CULTIVO	S/R	SUP. RESUELTA (ha)
170000005559904	14-070-031-00238-00001	63000	PASTOS DE MENOS DE 5 AÑOS-SIN VARIEDAD	S	1,38
170000005559905	14-070-005-00055-00001	63000	PASTOS DE MENOS DE 5 AÑOS-SIN VARIEDAD	S	5,31
170000005559907	14-070-005-00055-00003	62000	PASTOS PERMANENTES DE 5 O MAS AÑOS-SIN VARIEDAD	S	0,09
170000005559913	14-070-027-00025-00001	62000	PASTOS PERMANENTES DE 5 O MAS AÑOS-SIN VARIEDAD	S	1,53
170000005559914	14-070-027-00023-00001	63000	PASTOS DE MENOS DE 5 AÑOS-SIN VARIEDAD	S	0,88
170000005559915	14-070-021-00558-00006	62000	PASTOS PERMANENTES DE 5 O MAS AÑOS-SIN VARIEDAD	S	0,20
170000005559916	14-070-021-00558-00005	62000	PASTOS PERMANENTES DE 5 O MAS AÑOS-SIN VARIEDAD	S	0,05
170000005559917	14-070-027-00019-00001	62000	PASTOS PERMANENTES DE 5 O MAS AÑOS-SIN VARIEDAD	S	0,62
170000005559922	14-070-021-00582-00003	62000	PASTOS PERMANENTES DE 5 O MAS AÑOS-SIN VARIEDAD	S	0,06
170000005559924	14-070-034-00121-00001	63000	PASTOS DE MENOS DE 5 AÑOS-SIN VARIEDAD	S	6,67
170000005559927	14-070-034-00122-00003	63000	PASTOS DE MENOS DE 5 AÑOS-SIN VARIEDAD	S	2,62
170000005559928	14-070-021-00558-00009	62000	PASTOS PERMANENTES DE 5 O MAS AÑOS-SIN VARIEDAD	S	0,11
170000005559931	14-070-034-00047-00001	63000	PASTOS DE MENOS DE 5 AÑOS-SIN VARIEDAD	S	0,13
170000005559932	14-070-005-00072-00001	63000	PASTOS DE MENOS DE 5 AÑOS-SIN VARIEDAD	S	4,71
170000005559934	14-070-027-00025-00002	62000	PASTOS PERMANENTES DE 5 O MAS AÑOS-SIN VARIEDAD	S	0,06
170000005559935	14-070-005-00097-00011	62000	PASTOS PERMANENTES DE 5 O MAS AÑOS-SIN VARIEDAD	S	0,49
170000005559936	14-070-026-00047-00001	63000	PASTOS DE MENOS DE 5 AÑOS-SIN VARIEDAD	S	3,53

**Incidencias de carga ganadera****INCIDENCIA DESCRIPCIÓN**

3795	Recinto declarado con una situación de riesgo de abandono. Recinto:14-070-009-00204-00002 Cultivo: -
86122	Recinto superficie forrajera que realiza la actividad de producción de pastoreo y no declara el o los códigos del Registro de Explotaciones Ganaderas de Andalucía, REGA. Recinto:14-070-009-00204-00002 Cultivo:20000 BARBECHO TRADICIONAL-SIN VARIEDAD Secano
86124	Recinto de forrajera para Cálculo de Carga Ganadera que No pertenece a Explotación. Recinto:14-070-009-00204-00002 Cultivo:20000 BARBECHO TRADICIONAL-SIN VARIEDAD Secano
86128	Recinto de Forrajeras que no ha contabilizado para Carga Ganadera por no tener una explotación válida para el cálculo de la Carga Ganadera Recinto:14-070-009-00204-00002 Cultivo:20 BARBECHO TRADICIONAL-

(1) Con incidencias que retienen pago o deniegan el expediente.  
(2) Se calcula sobre superficie declarada admisible.  
(3) Aplicación del artículo 16 bis del RD 147/2023.

Puede verificar la integridad de una copia de este documento mediante la lectura del código QR adjunto o mediante el acceso a la dirección <https://ws050.juntadeandalucia.es/verificarFirma> indicando el código de VERIFICACIÓN

FIRMADO POR	RAQUEL MARIA ESPIN CRESPO	FECHA	26/06/2024
VERIFICACIÓN	Pk2jmMQ72K8YCCE9EQ8LU85ENJJ6M	PÁGINA	1726/8857





**APELLIDOS Y NOMBRE / RAZÓN SOCIAL**

GUARDEÑO VALLE ANTONIO DE PADUA

**NIF**  
\*\*\*0332\*

**EXPEDIENTE**  
1163378

**RESOLUCIÓN**  
CONCESIÓN DE LA AYUDA

**DATOS DE MANTENIMIENTO UNIDADES**

**GRUPO DE PAGO**

ZONAS DE LIMITACIONES NATURALES

Sup. Dec. Admisible	Sup. Resuelta	Sobredecl.	% Sobredecl.
2,44	2,44	0,00	0,00

**RESUMEN DE PAGOS**

	IMPORTE ( Euros )			
	RESUELTO	FEADER	MAPA	CAPADR
Pago realizado	119,91	101,93	11,77	6,22
A pagar	11,85	10,07	1,16	0,62
<b>TOTAL</b>	<b>131,76</b>	<b>112,00</b>	<b>12,93</b>	<b>6,84</b>

**APLICACIÓN DE REDUCCIONES Y PENALIZACIONES (%)**

Criterios de subvencionabilidad (1)	Presentación tardía	Omisión declaración	Condicionalidad
0,00	0,00	0,00	0,00

**IMPORTE ( Euros )**

Calculado(2)	Reducción	Penalización	Reducción Penalización (3)	Penalización adicional	Resuelto	FEADER	MAPA	CAPADR
131,76 €	0,00 €	0,00 €	0,00 €	0,00 €	131,76 €	112,00 €	12,93 €	6,83 €
Importe Unitario:	54,00 €	Nuevo Importe Unitario:	54,00 €					

**RECINTOS PROPUESTOS**

REF.	REFERENCIA SIGPAC	CULTIVO	S/R	USO SIGPAC	Sup. Dec. admisible	Sup. Campo	Sup. Determ.	Sup. Resuelta
-969367	14-013-023-00136-0003	OLIVAR	S		0,09		0,09	0,09
-969366	14-013-023-00136-0002	OLIVAR	S		0,70		0,70	0,70
4760422	14-013-023-00118-0001	CALABACÍN	S		0,09		0,09	0,09
4760427	14-013-023-00118-0001	CEBOLLETA	S		0,07		0,07	0,07
4760428	14-013-023-00118-0001	PATATA	S		0,08		0,08	0,08
4760430	14-013-023-00118-0001	PATATA	S		0,07		0,07	0,07
4760433	14-013-023-00429-0008	LECHUGA	R		0,06		0,06	0,06
4760434	14-013-023-00429-0008	CALABACÍN	R		0,05		0,05	0,05
4760450	14-013-023-00429-0008	PATATA	R		0,11		0,11	0,11
4760452	14-013-023-00429-0008	CEBOLLETA	R		0,06		0,06	0,06
5233048	14-013-023-00429-0008	HABAS	R		0,03		0,03	0,03
1700000004576460	14-013-018-00025-0001	OLIVAR	S		0,63		0,63	0,63
1700000004576461	14-013-018-00025-0002	OLIVAR	S		0,40		0,40	0,40

(1) Con incidencias que retienen pago o deniegan el expediente.  
(2) Se calcula sobre superficie declarada admisible.  
(3) Aplicación del artículo 16 bis del RD 147/2023.

Puede verificar la integridad de una copia de este documento mediante la lectura del código QR adjunto o mediante el acceso a la dirección <https://ws050.juntadeandalucia.es/verificarFirma> indicando el código de VERIFICACIÓN

FIRMADO POR	RAQUEL MARIA ESPIN CRESPO	FECHA	26/06/2024
VERIFICACIÓN	Pk2jmMQ72K8YCCE9EQ8LU85ENJJ6M	PÁGINA	1727/8857





**APELLIDOS Y NOMBRE / RAZÓN SOCIAL**

GUERRA CABANILLAS JACINTO

**NIF**

\*\*\*0925\*

**EXPEDIENTE**

1255871

**RESOLUCIÓN**

CONCESIÓN DE LA AYUDA

**DATOS DE MANTENIMIENTO UNIDADES**

**GRUPO DE PAGO**

ZONAS DE LIMITACIONES NATURALES

**Sup. Dec.  
Admisible**  
485,90

**Sup.  
Resuelta**  
485,90

**Sobredecl.**  
0,00

**% Sobredecl.**  
0,00

**RESUMEN DE PAGOS**

	<b><u>IMPORTE ( Euros )</u></b>			
	<b><u>RESUELTO</u></b>	<b><u>FEADER</u></b>	<b><u>MAPA</u></b>	<b><u>CAPADR</u></b>
Pago realizado	1.080,53	918,45	106,00	56,08
A pagar	106,74	90,73	10,47	5,54
<b>TOTAL</b>	<b>1.187,27</b>	<b>1.009,18</b>	<b>116,47</b>	<b>61,62</b>

**APLICACIÓN DE REDUCCIONES Y PENALIZACIONES (%)**

<b><u>Criterios de subvencionabilidad (1)</u></b>	<b><u>Presentación tardía</u></b>	<b><u>Omisión declaración</u></b>	<b><u>Condicionalidad</u></b>
0,00	0,00	0,00	0,00

**IMPORTE ( Euros )**

<b><u>Calculado(2)</u></b>	<b><u>Reducción</u></b>	<b><u>Penalización</u></b>	<b><u>Reducción Penalización (3)</u></b>	<b><u>Penalización adicional</u></b>	<b><u>Resuelto</u></b>	<b><u>FEADER</u></b>	<b><u>MAPA</u></b>	<b><u>CAPADR</u></b>
1.187,27 €	0,00 €	0,00 €	0,00 €	0,00 €	1.187,27 €	1.009,18 €	116,47 €	61,62 €
<b>Importe Unitario:</b>	<b>54,00 €</b>	<b>Nuevo Importe Unitario:</b>	<b>2,44 €</b>					

(1) Con incidencias que retienen pago o deniegan el expediente.

(2) Se calcula sobre superficie declarada admisible.

(3) Aplicación del artículo 16 bis del RD 147/2023.

Puede verificar la integridad de una copia de este documento mediante la lectura del código QR adjunto o mediante el acceso a la dirección <https://ws050.juntadeandalucia.es/verificarFirma> indicando el código de VERIFICACIÓN

FIRMADO POR	RAQUEL MARIA ESPIN CRESPO	FECHA	26/06/2024
VERIFICACIÓN	Pk2jmMQ72K8YCCE9EQ8LU85ENJJ6M	PÁGINA	1728/8857





**RECINTOS PROPUESTOS**

REF.	REFERENCIA SIGPAC	CULTIVO	S/R	USO SIGPAC	Sup._Dec. admisible	Sup. Campo	Sup. Determ.	Sup. Resuelta
-1551441	14-008-042-00007-0019	PASTOS PERMANENTES DE 5 O MAS AÑOS	S		0,30		0,30	0,00
-1551421	14-008-042-00007-0042	PASTOS DE MENOS DE 5 AÑOS	S		0,05		0,05	0,05
-1551412	14-008-013-00033-0009	PASTOS DE MENOS DE 5 AÑOS	S		0,06		0,06	0,06
-1551388	14-008-013-00032-0002	PASTOS PERMANENTES DE 5 O MAS AÑOS	S		0,03		0,03	0,03
-1551382	14-008-013-00032-0002	PASTOS PERMANENTES DE 5 O MAS AÑOS	S		0,11		0,11	0,11
-1551364	14-008-042-00002-0007	PASTOS PERMANENTES DE 5 O MAS AÑOS	S		0,72		0,72	0,72
-1551361	14-008-042-00009-0006	TRANQUILLÓN	S		0,10		0,10	0,10
-1494892	14-008-042-00005-0002	GUISANTES	S		1,25		1,25	1,25
-1391028	14-008-042-00007-0016	PASTOS PERMANENTES DE 5 O MAS AÑOS	S		6,71		6,71	6,71
-1107145	14-008-013-00033-0009	PASTOS DE MENOS DE 5 AÑOS	S		0,01		0,01	0,01
-1040355	14-008-013-00030-0007	PASTOS DE MENOS DE 5 AÑOS	S		0,44		0,44	0,44
-1040354	14-008-013-00030-0006	PASTOS PERMANENTES DE 5 O MAS AÑOS	S		2,13		2,13	2,13
-718110	14-008-042-00014-0002	PASTOS PERMANENTES DE 5 O MAS AÑOS	S		1,77		1,77	1,77
-718109	14-008-042-00014-0001	PASTOS PERMANENTES DE 5 O MAS AÑOS	S		6,77		6,77	6,77
-526139	14-008-042-00018-0001	PASTOS PERMANENTES DE 5 O MAS AÑOS	S		25,06		25,06	25,06
-526138	14-008-042-00018-0005	PASTOS PERMANENTES DE 5 O MAS AÑOS	S		0,94		0,94	0,94
-525985	14-008-042-00007-0016	PASTOS PERMANENTES DE 5 O MAS AÑOS	S		1,88		1,88	1,88
-525792	14-008-042-00007-0050	PASTOS PERMANENTES DE 5 O MAS AÑOS	S		1,34		1,34	1,34
-489293	14-008-042-00007-0051	TRANQUILLÓN	S		2,45		2,45	2,45
-489292	14-008-042-00007-0051	PASTOS DE MENOS DE 5 AÑOS	S		0,02		0,02	0,02
-489291	14-008-042-00007-0051	PASTOS DE MENOS DE 5 AÑOS	S		0,03		0,03	0,03
-489285	14-008-042-00007-0049	PASTOS PERMANENTES DE 5 O MAS AÑOS	S		4,96		4,96	4,96
-489284	14-008-042-00007-0012	PASTOS DE MENOS DE 5 AÑOS	S		1,75		1,75	1,75
-489283	14-008-042-00007-0012	PASTOS DE MENOS DE 5 AÑOS	S		0,02		0,02	0,02
-487675	14-008-042-00027-0007	PASTOS PERMANENTES DE 5 O MAS AÑOS	S		1,22		1,22	1,22
-487674	14-008-042-00027-0006	PASTOS PERMANENTES DE 5 O MAS AÑOS	S		0,12		0,12	0,12
-487673	14-008-042-00027-0005	PASTOS PERMANENTES DE 5 O MAS AÑOS	S		0,00		0,00	0,00
-487672	14-008-042-00010-0013	PASTOS PERMANENTES DE 5 O MAS AÑOS	S		0,06		0,06	0,06
-487671	14-008-042-00010-0012	PASTOS DE MENOS DE 5 AÑOS	S		0,01		0,01	0,01
-487670	14-008-042-00010-0012	PASTOS DE MENOS DE 5 AÑOS	S		1,07		1,07	1,07
-487669	14-008-042-00010-0011	PASTOS DE MENOS DE 5 AÑOS	S		0,37		0,37	0,37
-487668	14-008-042-00010-0010	PASTOS PERMANENTES DE 5 O MAS AÑOS	S		0,81		0,81	0,81
-487667	14-008-042-00009-0011	BARBECHO TRADICIONAL	S		1,83		1,83	1,83
-487666	14-008-042-00009-0010	PASTOS PERMANENTES DE 5 O MAS AÑOS	S		0,18		0,18	0,18
-487663	14-008-042-00009-0009	PASTOS PERMANENTES DE 5 O MAS AÑOS	S		0,31		0,31	0,31
-487660	14-008-042-00009-0008	BARBECHO TRADICIONAL	S		0,90		0,90	0,90
-487659	14-008-042-00009-0008	PASTOS DE MENOS DE 5 AÑOS	S		0,02		0,02	0,02
-487658	14-008-042-00009-0007	PASTOS DE MENOS DE 5 AÑOS	S		0,20		0,20	0,20
-487657	14-008-042-00009-0006	PASTOS DE MENOS DE 5 AÑOS	S		1,90		1,90	1,90
-487656	14-008-042-00009-0006	PASTOS DE MENOS DE 5 AÑOS	S		0,02		0,02	0,02
-487649	14-008-042-00009-0003	PASTOS PERMANENTES DE 5 O MAS AÑOS	S		4,81		4,81	4,81
-487647	14-008-013-00033-0012	PASTOS PERMANENTES DE 5 O MAS AÑOS	S		1,24		1,24	1,24
-487646	14-008-013-00033-0011	PASTOS PERMANENTES DE 5 O MAS AÑOS	S		1,08		1,08	1,08
-487644	14-008-013-00033-0009	PASTOS DE MENOS DE 5 AÑOS	S		1,78		1,78	1,78
-487643	14-008-013-00033-0009	PASTOS DE MENOS DE 5 AÑOS	S		0,04		0,04	0,04
-487642	14-008-013-00033-0009	PASTOS DE MENOS DE 5 AÑOS	S		0,01		0,01	0,01
-487641	14-008-013-00029-0005	PASTOS PERMANENTES DE 5 O MAS AÑOS	S		4,08		4,08	4,08
-487640	14-008-013-00029-0004	PASTOS DE MENOS DE 5 AÑOS	S		0,54		0,54	0,54
-91202	14-008-042-00007-0042	BARBECHO TRADICIONAL	S		0,46		0,46	0,46
-91159	14-008-042-00003-0002	PASTOS PERMANENTES DE 5 O MAS AÑOS	S		1,08		1,08	1,08
-90653	14-008-042-00017-0003	PASTOS PERMANENTES DE 5 O MAS AÑOS	S		0,02		0,02	0,02
-90652	14-008-042-00017-0004	PASTOS PERMANENTES DE 5 O MAS AÑOS	S		0,04		0,04	0,04

(1) Con incidencias que retienen pago o deniegan el expediente.  
 (2) Se calcula sobre superficie declarada admisible.  
 (3) Aplicación del artículo 16 bis del RD 147/2023.

Puede verificar la integridad de una copia de este documento mediante la lectura del código QR adjunto o mediante el acceso a la dirección <a href="https://ws050.juntadeandalucia.es/verificarFirma">https://ws050.juntadeandalucia.es/verificarFirma</a> indicando el código de VERIFICACIÓN					
FIRMADO POR	RAQUEL MARIA ESPIN CRESPO		FECHA		26/06/2024
VERIFICACIÓN	Pk2jmMQ72K8YCC9EQ8LU85ENJJ6M		PÁGINA		1729/8857

**RECINTOS PROPUESTOS**

REF.	REFERENCIA SIGPAC	CULTIVO	S/R	USO SIGPAC	Sup. Dec. admisible	Sup. Campo	Sup. Determ.	Sup. Resuelta
-90545	14-008-042-00006-0001	PASTOS PERMANENTES DE 5 O MAS AÑOS	S		1,39		1,39	1,39
-90364	14-008-042-00007-0021	TRANQUILLÓN	S		15,53		15,53	15,53
-90094	14-008-042-00007-0018	PASTOS PERMANENTES DE 5 O MAS AÑOS	S		2,43		2,43	2,43
-60158	14-008-042-00007-0012	TRANQUILLÓN	S		7,33		7,33	7,33
-60131	14-008-042-00005-0007	PASTOS PERMANENTES DE 5 O MAS AÑOS	S		31,37		31,37	31,37
-60130	14-008-042-00004-0001	PASTOS PERMANENTES DE 5 O MAS AÑOS	S		1,63		1,63	1,63
-60129	14-008-042-00004-0003	PASTOS PERMANENTES DE 5 O MAS AÑOS	S		1,96		1,96	1,96
-60128	14-008-042-00003-0007	PASTOS PERMANENTES DE 5 O MAS AÑOS	S		1,97		1,97	1,97
-60127	14-008-042-00003-0004	GUISANTES	S		4,29		4,29	4,29
-60126	14-008-042-00003-0001	PASTOS PERMANENTES DE 5 O MAS AÑOS	S		4,00		4,00	4,00
-60125	14-008-042-00005-0019	PASTOS PERMANENTES DE 5 O MAS AÑOS	S		15,44		15,44	15,44
-60124	14-008-042-00005-0003	PASTOS PERMANENTES DE 5 O MAS AÑOS	S		53,05		53,05	53,05
-60123	14-008-042-00005-0016	PASTOS PERMANENTES DE 5 O MAS AÑOS	S		15,14		15,14	15,14
-60121	14-008-042-00007-0022	TRANQUILLÓN	S		0,35		0,35	0,35
-60119	14-008-042-00007-0001	PASTOS PERMANENTES DE 5 O MAS AÑOS	S		96,28		96,28	96,28
-60117	14-008-042-00007-0043	PASTOS PERMANENTES DE 5 O MAS AÑOS	S		4,30		4,30	4,30
-60116	14-008-042-00007-0045	PASTOS PERMANENTES DE 5 O MAS AÑOS	S		15,73		15,73	15,73
-60115	14-008-042-00007-0017	PASTOS PERMANENTES DE 5 O MAS AÑOS	S		9,11		9,11	9,11
-60114	14-008-042-00007-0012	PASTOS DE MENOS DE 5 AÑOS	S		0,57		0,57	0,57
-60113	14-008-042-00016-0001	PASTOS PERMANENTES DE 5 O MAS AÑOS	S		11,65		11,65	11,65
-60112	14-008-042-00017-0001	PASTOS PERMANENTES DE 5 O MAS AÑOS	S		22,56		22,56	22,56
-60111	14-008-042-00015-0001	PASTOS PERMANENTES DE 5 O MAS AÑOS	S		9,92		9,92	9,92
-59667	14-008-042-00027-0002	PASTOS PERMANENTES DE 5 O MAS AÑOS	S		1,18		1,18	1,18
-59666	14-008-042-00010-0008	PASTOS PERMANENTES DE 5 O MAS AÑOS	S		0,00		0,00	0,00
-59665	14-008-042-00010-0006	PASTOS DE MENOS DE 5 AÑOS	S		0,29		0,29	0,29
-59663	14-008-042-00010-0005	PASTOS PERMANENTES DE 5 O MAS AÑOS	S		1,84		1,84	1,84
-59659	14-008-042-00009-0005	PASTOS PERMANENTES DE 5 O MAS AÑOS	S		2,64		2,64	2,64
4113708	14-008-042-00005-0002	BARBECHO TRADICIONAL	S		18,55		18,55	18,55
1700000006646626	14-008-013-00029-0001	PASTOS DE MENOS DE 5 AÑOS	S		0,88		0,88	0,88
1700000006646628	14-008-042-00010-0002	PASTOS PERMANENTES DE 5 O MAS AÑOS	S		4,59		4,59	4,59
1700000006646629	14-008-042-00008-0003	PASTOS PERMANENTES DE 5 O MAS AÑOS	S		0,21		0,21	0,21
1700000006646630	14-008-042-00008-0001	PASTOS DE MENOS DE 5 AÑOS	S		0,01		0,01	0,01
1700000006646631	14-008-013-00033-0009	PASTOS DE MENOS DE 5 AÑOS	S		0,20		0,20	0,20
1700000006646632	14-008-013-00033-0009	PASTOS DE MENOS DE 5 AÑOS	S		0,28		0,28	0,28
1700000006646633	14-008-013-00032-0002	PASTOS PERMANENTES DE 5 O MAS AÑOS	S		3,34		3,34	3,34
1700000006646634	14-008-013-00033-0009	PASTOS DE MENOS DE 5 AÑOS	S		0,01		0,01	0,01
1700000006646641	14-008-042-00027-0001	PASTOS PERMANENTES DE 5 O MAS AÑOS	S		4,51		4,51	4,51
1700000006646694	14-008-013-00033-0009	BARBECHO TRADICIONAL	S		9,62		9,62	9,62
1700000006646695	14-008-013-00031-0001	BARBECHO TRADICIONAL	S		4,75		4,75	4,75
1700000006646698	14-008-042-00008-0001	BARBECHO TRADICIONAL	S		8,59		8,59	8,59
1700000006646703	14-008-042-00008-0004	PASTOS PERMANENTES DE 5 O MAS AÑOS	S		0,65		0,65	0,65
1700000006646705	14-008-013-00030-0003	PASTOS PERMANENTES DE 5 O MAS AÑOS	S		1,55		1,55	1,55
1700000006646707	14-008-042-00008-0002	PASTOS PERMANENTES DE 5 O MAS AÑOS	S		1,66		1,66	1,66
1700000006646708	14-008-013-00029-0003	PASTOS PERMANENTES DE 5 O MAS AÑOS	S		0,07		0,07	0,07
1700000006646724	14-008-013-00030-0002	PASTOS DE MENOS DE 5 AÑOS	S		2,24		2,24	2,24
1700000006646726	14-008-013-00031-0001	PASTOS DE MENOS DE 5 AÑOS	S		9,44		9,44	9,44

**INCIDENCIAS****INCIDENCIA DESCRIPCIÓN**

3790	Recinto declarado inactivo Recinto:14-008-042-00007-00019 Cultivo: -
86121	Recinto superficie forrajera que no realiza la actividad de producción de pastoreo.

(1) Con incidencias que retienen pago o deniegan el expediente.  
(2) Se calcula sobre superficie declarada admisible.  
(3) Aplicación del artículo 16 bis del RD 147/2023.

Puede verificar la integridad de una copia de este documento mediante la lectura del código QR adjunto o mediante el acceso a la dirección <https://ws050.juntadeandalucia.es/verificarFirma> indicando el código de VERIFICACIÓN

FIRMADO POR	RAQUEL MARIA ESPIN CRESPO	FECHA	26/06/2024
VERIFICACIÓN	Pk2jmMQ72K8YCCE9EQ8LU85ENJJ6M	PÁGINA	1730/8857







**INCIDENCIAS**

**INCIDENCIA DESCRIPCIÓN**

Recinto:14-008-013-00030-00002 Cultivo:63000 PASTOS DE MENOS DE 5 AÑOS-SIN VARIEDAD Secano Actividad Agraria del recinto:2

**Datos considerados para el Cálculo de la Carga Ganadera del expediente**

Superficie determinada para Cálculo Carga Ganadera: 409,90 ha  
Carga Ganadera del Expediente: 0,24 ugm/ha

Explotación	Especie	Ugm Calculada para CG
ES140080000420	OVINA	99,55

**Recintos Determinados para el Cálculo de Garga Ganadera**

REF.	REFERENCIA SIGPAC	CULTIVO	DESCRIPCIÓN CULTIVO	S/R	SUP. RESUELTA (ha)
-1551441	14-008-042-00007-00019	62000	PASTOS PERMANENTES DE 5 O MAS AÑOS-SIN VARIEDAD	S	0,00
-1551421	14-008-042-00007-00042	63000	PASTOS DE MENOS DE 5 AÑOS-SIN VARIEDAD	S	0,05
-1551412	14-008-013-00033-00009	63000	PASTOS DE MENOS DE 5 AÑOS-SIN VARIEDAD	S	0,06
-1551388	14-008-013-00032-00002	62000	PASTOS PERMANENTES DE 5 O MAS AÑOS-SIN VARIEDAD	S	0,03
-1551382	14-008-013-00032-00002	62000	PASTOS PERMANENTES DE 5 O MAS AÑOS-SIN VARIEDAD	S	0,11
-1551364	14-008-042-00002-00007	62000	PASTOS PERMANENTES DE 5 O MAS AÑOS-SIN VARIEDAD	S	0,72
-1391028	14-008-042-00007-00016	62000	PASTOS PERMANENTES DE 5 O MAS AÑOS-SIN VARIEDAD	S	6,71
-1107145	14-008-013-00033-00009	63000	PASTOS DE MENOS DE 5 AÑOS-SIN VARIEDAD	S	0,01
-1040355	14-008-013-00030-00007	63000	PASTOS DE MENOS DE 5 AÑOS-SIN VARIEDAD	S	0,44
-1040354	14-008-013-00030-00006	62000	PASTOS PERMANENTES DE 5 O MAS AÑOS-SIN VARIEDAD	S	2,13
-718110	14-008-042-00014-00002	62000	PASTOS PERMANENTES DE 5 O MAS AÑOS-SIN VARIEDAD	S	1,77
-718109	14-008-042-00014-00001	62000	PASTOS PERMANENTES DE 5 O MAS AÑOS-SIN VARIEDAD	S	6,77
-526139	14-008-042-00018-00001	62000	PASTOS PERMANENTES DE 5 O MAS AÑOS-SIN VARIEDAD	S	25,06
-526138	14-008-042-00018-00005	62000	PASTOS PERMANENTES DE 5 O MAS AÑOS-SIN VARIEDAD	S	0,94
-525985	14-008-042-00007-00016	62000	PASTOS PERMANENTES DE 5 O MAS AÑOS-SIN VARIEDAD	S	1,88
-525792	14-008-042-00007-00050	62000	PASTOS PERMANENTES DE 5 O MAS AÑOS-SIN VARIEDAD	S	1,34
-489292	14-008-042-00007-00051	63000	PASTOS DE MENOS DE 5 AÑOS-SIN VARIEDAD	S	0,02
-489291	14-008-042-00007-00051	63000	PASTOS DE MENOS DE 5 AÑOS-SIN VARIEDAD	S	0,03
-489285	14-008-042-00007-00049	62000	PASTOS PERMANENTES DE 5 O MAS AÑOS-SIN VARIEDAD	S	4,96
-489284	14-008-042-00007-00012	63000	PASTOS DE MENOS DE 5 AÑOS-SIN VARIEDAD	S	1,75
-489283	14-008-042-00007-00012	63000	PASTOS DE MENOS DE 5 AÑOS-SIN VARIEDAD	S	0,02
-487675	14-008-042-00027-00007	62000	PASTOS PERMANENTES DE 5 O MAS AÑOS-SIN VARIEDAD	S	1,22
-487674	14-008-042-00027-00006	62000	PASTOS PERMANENTES DE 5 O MAS AÑOS-SIN VARIEDAD	S	0,12
-487673	14-008-042-00027-00005	62000	PASTOS PERMANENTES DE 5 O MAS AÑOS-SIN VARIEDAD	S	0,00
-487672	14-008-042-00010-00013	62000	PASTOS PERMANENTES DE 5 O MAS AÑOS-SIN VARIEDAD	S	0,06
-487671	14-008-042-00010-00012	63000	PASTOS DE MENOS DE 5 AÑOS-SIN VARIEDAD	S	0,01
-487670	14-008-042-00010-00012	63000	PASTOS DE MENOS DE 5 AÑOS-SIN VARIEDAD	S	1,07
-487669	14-008-042-00010-00011	63000	PASTOS DE MENOS DE 5 AÑOS-SIN VARIEDAD	S	0,37
-487668	14-008-042-00010-00010	62000	PASTOS PERMANENTES DE 5 O MAS AÑOS-SIN VARIEDAD	S	0,81
-487666	14-008-042-00009-00010	62000	PASTOS PERMANENTES DE 5 O MAS AÑOS-SIN VARIEDAD	S	0,18
-487663	14-008-042-00009-00009	62000	PASTOS PERMANENTES DE 5 O MAS AÑOS-SIN VARIEDAD	S	0,31

(1) Con incidencias que retienen pago o deniegan el expediente.  
(2) Se calcula sobre superficie declarada admisible.  
(3) Aplicación del artículo 16 bis del RD 147/2023.

Puede verificar la integridad de una copia de este documento mediante la lectura del código QR adjunto o mediante el acceso a la dirección <a href="https://ws050.juntadeandalucia.es/verificarFirma">https://ws050.juntadeandalucia.es/verificarFirma</a> indicando el código de VERIFICACIÓN					
FIRMADO POR	RAQUEL MARIA ESPIN CRESPO		FECHA		26/06/2024
VERIFICACIÓN	Pk2jmMQ72K8YCC9E9Q8LU85ENJJ6M		PÁGINA		1731/8857



**Recintos Determinados para el Cálculo de Garga Ganadera**

REF.	REFERENCIA SIGPAC	CULTIVO	DESCRIPCIÓN CULTIVO	S/R	SUP. RESUELTA (ha)
-487659	14-008-042-00009-00008	63000	PASTOS DE MENOS DE 5 AÑOS-SIN VARIEDAD	S	0,02
-487658	14-008-042-00009-00007	63000	PASTOS DE MENOS DE 5 AÑOS-SIN VARIEDAD	S	0,20
-487657	14-008-042-00009-00006	63000	PASTOS DE MENOS DE 5 AÑOS-SIN VARIEDAD	S	1,90
-487656	14-008-042-00009-00006	63000	PASTOS DE MENOS DE 5 AÑOS-SIN VARIEDAD	S	0,02
-487649	14-008-042-00009-00003	62000	PASTOS PERMANENTES DE 5 O MAS AÑOS-SIN VARIEDAD	S	4,81
-487647	14-008-013-00033-00012	62000	PASTOS PERMANENTES DE 5 O MAS AÑOS-SIN VARIEDAD	S	1,24
-487646	14-008-013-00033-00011	62000	PASTOS PERMANENTES DE 5 O MAS AÑOS-SIN VARIEDAD	S	1,08
-487644	14-008-013-00033-00009	63000	PASTOS DE MENOS DE 5 AÑOS-SIN VARIEDAD	S	1,78
-487643	14-008-013-00033-00009	63000	PASTOS DE MENOS DE 5 AÑOS-SIN VARIEDAD	S	0,04
-487642	14-008-013-00033-00009	63000	PASTOS DE MENOS DE 5 AÑOS-SIN VARIEDAD	S	0,01
-487641	14-008-013-00029-00005	62000	PASTOS PERMANENTES DE 5 O MAS AÑOS-SIN VARIEDAD	S	4,08
-487640	14-008-013-00029-00004	63000	PASTOS DE MENOS DE 5 AÑOS-SIN VARIEDAD	S	0,54
-91159	14-008-042-00003-00002	62000	PASTOS PERMANENTES DE 5 O MAS AÑOS-SIN VARIEDAD	S	1,08
-90653	14-008-042-00017-00003	62000	PASTOS PERMANENTES DE 5 O MAS AÑOS-SIN VARIEDAD	S	0,02
-90652	14-008-042-00017-00004	62000	PASTOS PERMANENTES DE 5 O MAS AÑOS-SIN VARIEDAD	S	0,04
-90545	14-008-042-00006-00001	62000	PASTOS PERMANENTES DE 5 O MAS AÑOS-SIN VARIEDAD	S	1,39
-90094	14-008-042-00007-00018	62000	PASTOS PERMANENTES DE 5 O MAS AÑOS-SIN VARIEDAD	S	2,43
-60131	14-008-042-00005-00007	62000	PASTOS PERMANENTES DE 5 O MAS AÑOS-SIN VARIEDAD	S	31,37
-60130	14-008-042-00004-00001	62000	PASTOS PERMANENTES DE 5 O MAS AÑOS-SIN VARIEDAD	S	1,63
-60129	14-008-042-00004-00003	62000	PASTOS PERMANENTES DE 5 O MAS AÑOS-SIN VARIEDAD	S	1,96
-60128	14-008-042-00003-00007	62000	PASTOS PERMANENTES DE 5 O MAS AÑOS-SIN VARIEDAD	S	1,97
-60126	14-008-042-00003-00001	62000	PASTOS PERMANENTES DE 5 O MAS AÑOS-SIN VARIEDAD	S	4,00
-60125	14-008-042-00005-00019	62000	PASTOS PERMANENTES DE 5 O MAS AÑOS-SIN VARIEDAD	S	15,44
-60124	14-008-042-00005-00003	62000	PASTOS PERMANENTES DE 5 O MAS AÑOS-SIN VARIEDAD	S	53,05
-60123	14-008-042-00005-00016	62000	PASTOS PERMANENTES DE 5 O MAS AÑOS-SIN VARIEDAD	S	15,14
-60119	14-008-042-00007-00001	62000	PASTOS PERMANENTES DE 5 O MAS AÑOS-SIN VARIEDAD	S	96,28
-60117	14-008-042-00007-00043	62000	PASTOS PERMANENTES DE 5 O MAS AÑOS-SIN VARIEDAD	S	4,30
-60116	14-008-042-00007-00045	62000	PASTOS PERMANENTES DE 5 O MAS AÑOS-SIN VARIEDAD	S	15,73
-60115	14-008-042-00007-00017	62000	PASTOS PERMANENTES DE 5 O MAS AÑOS-SIN VARIEDAD	S	9,11
-60114	14-008-042-00007-00012	63000	PASTOS DE MENOS DE 5 AÑOS-SIN VARIEDAD	S	0,57
-60113	14-008-042-00016-00001	62000	PASTOS PERMANENTES DE 5 O MAS AÑOS-SIN VARIEDAD	S	11,65
-60112	14-008-042-00017-00001	62000	PASTOS PERMANENTES DE 5 O MAS AÑOS-SIN VARIEDAD	S	22,56
-60111	14-008-042-00015-00001	62000	PASTOS PERMANENTES DE 5 O MAS AÑOS-SIN VARIEDAD	S	9,92
-59667	14-008-042-00027-00002	62000	PASTOS PERMANENTES DE 5 O MAS AÑOS-SIN VARIEDAD	S	1,18
-59666	14-008-042-00010-00008	62000	PASTOS PERMANENTES DE 5 O MAS AÑOS-SIN VARIEDAD	S	0,00
-59665	14-008-042-00010-00006	63000	PASTOS DE MENOS DE 5 AÑOS-SIN VARIEDAD	S	0,29
-59663	14-008-042-00010-00005	62000	PASTOS PERMANENTES DE 5 O MAS AÑOS-SIN VARIEDAD	S	1,84
-59659	14-008-042-00009-00005	62000	PASTOS PERMANENTES DE 5 O MAS AÑOS-SIN VARIEDAD	S	2,64
1700000006646626	14-008-013-00029-00001	63000	PASTOS DE MENOS DE 5 AÑOS-SIN VARIEDAD	S	0,88
1700000006646628	14-008-042-00010-00002	62000	PASTOS PERMANENTES DE 5 O MAS AÑOS-SIN VARIEDAD	S	4,59

(1) Con incidencias que retienen pago o deniegan el expediente.  
 (2) Se calcula sobre superficie declarada admisible.  
 (3) Aplicación del artículo 16 bis del RD 147/2023.

Puede verificar la integridad de una copia de este documento mediante la lectura del código QR adjunto o mediante el acceso a la dirección <a href="https://ws050.juntadeandalucia.es/verificarFirma">https://ws050.juntadeandalucia.es/verificarFirma</a> indicando el código de VERIFICACIÓN					
FIRMADO POR	RAQUEL MARIA ESPIN CRESPO		FECHA		26/06/2024
VERIFICACIÓN	Pk2jmMQ72K8YCCE9EQ8LU85ENJJ6M		PÁGINA		1732/8857



**Recintos Determinados para el Cálculo de Garga Ganadera**

REF.	REFERENCIA SIGPAC	CULTIVO	DESCRIPCIÓN CULTIVO	S/R	SUP. RESUELTA (ha)
170000006646629	14-008-042-00008-00003	62000	PASTOS PERMANENTES DE 5 O MAS AÑOS-SIN VARIEDAD	S	0,21
170000006646630	14-008-042-00008-00001	63000	PASTOS DE MENOS DE 5 AÑOS-SIN VARIEDAD	S	0,01
170000006646631	14-008-013-00033-00009	63000	PASTOS DE MENOS DE 5 AÑOS-SIN VARIEDAD	S	0,20
170000006646632	14-008-013-00033-00009	63000	PASTOS DE MENOS DE 5 AÑOS-SIN VARIEDAD	S	0,28
170000006646633	14-008-013-00032-00002	62000	PASTOS PERMANENTES DE 5 O MAS AÑOS-SIN VARIEDAD	S	3,34
170000006646634	14-008-013-00033-00009	63000	PASTOS DE MENOS DE 5 AÑOS-SIN VARIEDAD	S	0,01
170000006646641	14-008-042-00027-00001	62000	PASTOS PERMANENTES DE 5 O MAS AÑOS-SIN VARIEDAD	S	4,51
170000006646703	14-008-042-00008-00004	62000	PASTOS PERMANENTES DE 5 O MAS AÑOS-SIN VARIEDAD	S	0,65
170000006646705	14-008-013-00030-00003	62000	PASTOS PERMANENTES DE 5 O MAS AÑOS-SIN VARIEDAD	S	1,55
170000006646707	14-008-042-00008-00002	62000	PASTOS PERMANENTES DE 5 O MAS AÑOS-SIN VARIEDAD	S	1,66
170000006646708	14-008-013-00029-00003	62000	PASTOS PERMANENTES DE 5 O MAS AÑOS-SIN VARIEDAD	S	0,07
170000006646724	14-008-013-00030-00002	63000	PASTOS DE MENOS DE 5 AÑOS-SIN VARIEDAD	S	2,24
170000006646726	14-008-013-00031-00001	63000	PASTOS DE MENOS DE 5 AÑOS-SIN VARIEDAD	S	9,44

**Incidencias de carga ganadera**

**INCIDENCIA DESCRIPCIÓN**

3790	Recinto declarado inactivo Recinto:14-008-042-00007-00019 Cultivo: -
86132	Recinto superficie forrajera que no realiza la actividad de producción de pastoreo. Recinto:14-008-042-00009-00011 Cultivo:20000 BARBECHO TRADICIONAL-SIN VARIEDAD Secano Recinto:14-008-042-00009-00008 Cultivo:20000 BARBECHO TRADICIONAL-SIN VARIEDAD Secano Recinto:14-008-042-00007-00042 Cultivo:20000 BARBECHO TRADICIONAL-SIN VARIEDAD Secano Recinto:14-008-042-00005-00002 Cultivo:20000 BARBECHO TRADICIONAL-SIN VARIEDAD Secano Recinto:14-008-013-00033-00009 Cultivo:20000 BARBECHO TRADICIONAL-SIN VARIEDAD Secano Recinto:14-008-013-00031-00001 Cultivo:20000 BARBECHO TRADICIONAL-SIN VARIEDAD Secano Recinto:14-008-042-00008-00001 Cultivo:20000 BARBECHO TRADICIONAL-SIN VARIEDAD Secano Recinto:14-008-013-00030-00002 Cultivo:63000 PASTOS DE MENOS DE 5 AÑOS-SIN VARIEDAD Secano

(1) Con incidencias que retienen pago o deniegan el expediente.  
(2) Se calcula sobre superficie declarada admisible.  
(3) Aplicación del artículo 16 bis del RD 147/2023.

Puede verificar la integridad de una copia de este documento mediante la lectura del código QR adjunto o mediante el acceso a la dirección <a href="https://ws050.juntadeandalucia.es/verificarFirma">https://ws050.juntadeandalucia.es/verificarFirma</a> indicando el código de VERIFICACIÓN				
FIRMADO POR	RAQUEL MARIA ESPIN CRESPO	FECHA	26/06/2024	
VERIFICACIÓN	Pk2jmMQ72K8YCCE9EQ8LU85ENJJ6M	PÁGINA	1733/8857	

**APELLIDOS Y NOMBRE / RAZÓN SOCIAL**

GUERRA SANCHEZ LORENA

**NIF**

\*\*\*\*5427\*

**EXPEDIENTE**

1195250

**RESOLUCIÓN**

CONCESIÓN DE LA AYUDA

**DATOS DE MANTENIMIENTO UNIDADES****GRUPO DE PAGO**

ZONAS DE LIMITACIONES NATURALES

**Sup. Dec.  
Admisible**

31,91

**Sup.  
Resuelta**

31,91

**Sobredecl.**

0,00

**% Sobredecl.**

0,00

**RESUMEN DE PAGOS**

	<b>IMPORTE ( Euros )</b>			
	<b>RESUELTO</b>	<b>FEADER</b>	<b>MAPA</b>	<b>CAPADR</b>
Pago realizado	1.081,20	919,02	106,06	56,12
A pagar	106,80	90,78	10,48	5,54
<b>TOTAL</b>	<b>1.188,00</b>	<b>1.009,80</b>	<b>116,54</b>	<b>61,66</b>

**APLICACIÓN DE REDUCCIONES Y PENALIZACIONES (%)**

<b>Criterios de subvencionabilidad (1)</b>	<b>Presentación tardía</b>	<b>Omisión declaración</b>	<b>Condicionalidad</b>
0,00	0,00	0,00	0,00

**IMPORTE ( Euros )**

Calculado(2)	Reducción	Penalización	Reducción Penalización (3)	Penalización adicional	Resuelto	FEADER	MAPA	CAPADR
1.188,00 €	0,00 €	0,00 €	0,00 €	0,00 €	1.188,00 €	1.009,80 €	116,54 €	61,66 €
<b>Importe Unitario:</b>	<b>54,00 €</b>	<b>Nuevo Importe Unitario:</b>	<b>37,23 €</b>					

**RECINTOS PROPUESTOS**

<b>REF.</b>	<b>REFERENCIA SIGPAC</b>	<b>CULTIVO</b>	<b>S/R</b>	<b>USO SIGPAC</b>	<b>Sup. Dec. admisible</b>	<b>Sup. Campo</b>	<b>Sup. Determ.</b>	<b>Sup. Resuelta</b>
-1584454	14-029-014-00007-0001	TRIGO BLANDO	S		4,80		4,80	4,80
-1546042	14-029-014-00007-0001	GIRASOL	S		3,32		3,32	3,32
1700000005990525	14-029-014-00007-0001	GIRASOL	S		9,77		9,77	9,77
1700000005990527	14-029-071-00172-0001	TRIGO BLANDO	S		0,33		0,33	0,33
1700000005990528	14-029-014-00007-0001	GIRASOL	S		12,11		12,11	12,11
1700000005990529	14-029-071-00106-0001	TRIGO BLANDO	S		1,58		1,58	1,58

(1) Con incidencias que retienen pago o deniegan el expediente.

(2) Se calcula sobre superficie declarada admisible.

(3) Aplicación del artículo 16 bis del RD 147/2023.

Puede verificar la integridad de una copia de este documento mediante la lectura del código QR adjunto o mediante el acceso a la dirección <https://ws050.juntadeandalucia.es/verificarFirma> indicando el código de VERIFICACIÓN

FIRMADO POR	RAQUEL MARIA ESPIN CRESPO	FECHA	26/06/2024
VERIFICACIÓN	Pk2jmMQ72K8YCCE9EQ8LU85ENJJ6M	PÁGINA	1734/8857





**APELLIDOS Y NOMBRE / RAZÓN SOCIAL**

GUERRA SANCHEZ LUIS CEFERINO

**NIF**

\*\*\*\*7293\*

**EXPEDIENTE**

1202073

**RESOLUCIÓN**

CONCESIÓN DE LA AYUDA

**DATOS DE MANTENIMIENTO UNIDADES**

**GRUPO DE PAGO**

ZONAS DE LIMITACIONES NATURALES

**Sup. Dec. Admisible**

130,42

**Sup. Resuelta**

130,42

**Sobredecl.**

0,00

**% Sobredecl.**

0,00

**RESUMEN DE PAGOS**

	<b>IMPORTE ( Euros )</b>			
	<b>RESUELTO</b>	<b>FEADER</b>	<b>MAPA</b>	<b>CAPADR</b>
Pago realizado	1.081,20	919,02	106,06	56,12
A pagar	106,80	90,78	10,48	5,54
<b>TOTAL</b>	<b>1.188,00</b>	<b>1.009,80</b>	<b>116,54</b>	<b>61,66</b>

**APLICACIÓN DE REDUCCIONES Y PENALIZACIONES (%)**

<b>Crterios de subvencionabilidad (1)</b>	<b>Presentación tardía</b>	<b>Omisión declaración</b>	<b>Condicionalidad</b>
0,00	0,00	0,00	0,00

**IMPORTE ( Euros )**

Calculado(2)	Reducción	Penalización	Reducción Penalización (3)	Penalización adicional	Resuelto	FEADER	MAPA	CAPADR
1.188,00 €	0,00 €	0,00 €	0,00 €	0,00 €	1.188,00 €	1.009,80 €	116,54 €	61,66 €
Importe Unitario:	54,00 €	Nuevo Importe Unitario:	9,11 €					

**RECINTOS PROPUESTOS**

REF.	REFERENCIA SIGPAC	CULTIVO	USO S/R SIGPAC	Sup. Dec. admisible	Sup. Campo	Sup. Determ.	Sup. Resuelta
-1576619	14-029-014-00007-0001	TRIGO BLANDO	S	39,67		39,67	39,67
-1576602	14-029-014-00007-0001	GIRASOL	S	9,41		9,41	9,41
-1576595	14-029-014-00007-0001	COLZA	S	5,93		5,93	5,93
-753949	14-029-099-00004-0002	CEBADA	S	39,62		39,62	39,62
6862734	14-029-073-00065-0004	BARBECHO TRADICIONAL	S	8,88		8,88	8,88
6862751	14-029-014-00007-0001	GIRASOL	S	7,04		7,04	7,04
6862859	14-029-071-00173-0001	BARBECHO TRADICIONAL	S	0,26		0,26	0,26
6862869	14-029-070-00018-0001	BARBECHO TRADICIONAL	S	0,77		0,77	0,77
6862880	14-029-066-00008-0001	OLIVAR	S	0,50		0,50	0,50
6862881	14-029-066-00008-0002	OLIVAR	S	0,61		0,61	0,61
6862882	14-029-066-00008-0003	BARBECHO TRADICIONAL	S	0,86		0,86	0,86
6862883	14-029-066-00008-0005	BARBECHO TRADICIONAL	S	0,34		0,34	0,34
6934957	14-029-009-00004-0009	BARBECHO TRADICIONAL	S	16,53		16,53	16,53

**Datos considerados para el Cálculo de la Carga Ganadera del expediente**

Superficie determinada para Cálculo Carga Ganadera: 0,00 ha

Carga Ganadera del Expediente: 0,00 ugm/ha

(1) Con incidencias que retienen pago o deniegan el expediente.  
 (2) Se calcula sobre superficie declarada admisible.  
 (3) Aplicación del artículo 16 bis del RD 147/2023.

Puede verificar la integridad de una copia de este documento mediante la lectura del código QR adjunto o mediante el acceso a la dirección <https://ws050.juntadeandalucia.es/verificarFirma> indicando el código de VERIFICACIÓN

FIRMADO POR	RAQUEL MARIA ESPIN CRESPO	FECHA	26/06/2024
VERIFICACIÓN	Pk2jmMQ72K8YCCE9EQ8LU85ENJJ6M	PÁGINA	1735/8857





**Incidencias de carga ganadera**

**INCIDENCIA DESCRIPCIÓN**

86132	Recinto superficie forrajera que no realiza la actividad de producción de pastoreo.
	Recinto:14-029-073-00065-00004 Cultivo:20000 BARBECHO TRADICIONAL-SIN VARIEDAD Secano
	Recinto:14-029-071-00173-00001 Cultivo:20000 BARBECHO TRADICIONAL-SIN VARIEDAD Secano
	Recinto:14-029-070-00018-00001 Cultivo:20000 BARBECHO TRADICIONAL-SIN VARIEDAD Secano
	Recinto:14-029-066-00008-00003 Cultivo:20000 BARBECHO TRADICIONAL-SIN VARIEDAD Secano
	Recinto:14-029-066-00008-00005 Cultivo:20000 BARBECHO TRADICIONAL-SIN VARIEDAD Secano
	Recinto:14-029-009-00004-00009 Cultivo:20000 BARBECHO TRADICIONAL-SIN VARIEDAD Secano

(1) Con incidencias que retienen pago o deniegan el expediente.  
(2) Se calcula sobre superficie declarada admisible.  
(3) Aplicación del artículo 16 bis del RD 147/2023.

Puede verificar la integridad de una copia de este documento mediante la lectura del código QR adjunto o mediante el acceso a la dirección <https://ws050.juntadeandalucia.es/verificarFirma> indicando el código de VERIFICACIÓN

FIRMADO POR	RAQUEL MARIA ESPIN CRESPO	FECHA	26/06/2024
VERIFICACIÓN	Pk2jmMQ72K8YCCE9EQ8LU85ENJJ6M	PÁGINA	1736/8857





**APELLIDOS Y NOMBRE / RAZÓN SOCIAL**

GUERRA VENTIN DELFINA

**NIF**

\*\*\*\*5018\*

**EXPEDIENTE**

1099403

**RESOLUCIÓN**

CONCESIÓN DE LA AYUDA

**DATOS DE MANTENIMIENTO UNIDADES**

**GRUPO DE PAGO**

ZONAS DE LIMITACIONES NATURALES

**Sup. Dec. Admisible**

53,29

**Sup. Resuelta**

53,29

**Sobredecl.**

0,00

**% Sobredecl.**

0,00

**RESUMEN DE PAGOS**

	<b>IMPORTE ( Euros )</b>			
	<b>RESUELTO</b>	<b>FEADER</b>	<b>MAPA</b>	<b>CAPADR</b>
Pago realizado	1.081,20	919,02	106,06	56,12
A pagar	106,80	90,78	10,48	5,54
<b>TOTAL</b>	<b>1.188,00</b>	<b>1.009,80</b>	<b>116,54</b>	<b>61,66</b>

**APLICACIÓN DE REDUCCIONES Y PENALIZACIONES (%)**

<b>Crterios de subvencionabilidad (1)</b>	<b>Presentación tardía</b>	<b>Omisión declaración</b>	<b>Condicionalidad</b>
0,00	0,00	0,00	0,00

**IMPORTE ( Euros )**

Calculado(2)	Reducción	Penalización	Reducción Penalización (3)	Penalización adicional	Resuelto	FEADER	MAPA	CAPADR
1.188,00 €	0,00 €	0,00 €	0,00 €	0,00 €	1.188,00 €	1.009,80 €	116,54 €	61,66 €
Importe Unitario:	54,00 €	Nuevo Importe Unitario:	22,29 €					

**RECINTOS PROPUESTOS**

<b>REF.</b>	<b>REFERENCIA SIGPAC</b>	<b>CULTIVO</b>	<b>S/R</b>	<b>USO SIGPAC</b>	<b>Sup. Dec. admisible</b>	<b>Sup. Campo</b>	<b>Sup. Determ.</b>	<b>Sup. Resuelta</b>
-1563895	14-029-081-00110-0001	AVENA	S		0,16		0,16	0,16
4631731	14-029-016-00068-0004	GUISANTES	S		10,70		10,70	10,70
5263921	14-029-098-00108-0001	AVENA	S		6,08		6,08	6,08
5774884	14-029-016-00068-0004	BARBECHO TRADICIONAL	S		6,00		6,00	6,00
6853017	14-029-016-00068-0004	BARBECHO TRADICIONAL	S		15,12		15,12	15,12
7494391	14-029-100-00017-0003	ALMENDROS	R		0,06		0,06	0,06
1700000006280994	14-029-100-00049-0001	TRIGO BLANDO	S		6,45		6,45	6,45
1700000006280995	14-029-100-00017-0001	ALMENDROS	R		4,37		4,37	4,37
1700000006280998	14-029-078-00007-0001	BARBECHO TRADICIONAL	S		1,17		1,17	1,17
1700000006281003	14-029-081-00114-0003	AVENA	S		0,85		0,85	0,85
1700000006281005	14-029-081-00110-0001	AVENA	S		0,61		0,61	0,61
1700000006281006	14-029-081-00113-0002	AVENA	S		0,06		0,06	0,06
1700000006281008	14-029-081-00109-0001	AVENA	S		1,66		1,66	1,66

**Datos considerados para el Cálculo de la Carga Ganadera del expediente**

Superficie determinada para Cálculo Carga Ganadera: 0,00 ha

Carga Ganadera del Expediente: 0,00 ugm/ha

(1) Con incidencias que retienen pago o deniegan el expediente.  
 (2) Se calcula sobre superficie declarada admisible.  
 (3) Aplicación del artículo 16 bis del RD 147/2023.

Puede verificar la integridad de una copia de este documento mediante la lectura del código QR adjunto o mediante el acceso a la dirección <a href="https://ws050.juntadeandalucia.es/verificarFirma">https://ws050.juntadeandalucia.es/verificarFirma</a> indicando el código de VERIFICACIÓN					
FIRMADO POR	RAQUEL MARIA ESPIN CRESPO		FECHA		26/06/2024
VERIFICACIÓN	Pk2jmMQ72K8YCCE9EQ8LU85ENJJ6M		PÁGINA		1737/8857



**Incidencias de carga ganadera**

**INCIDENCIA DESCRIPCIÓN**

86132 Recinto superficie forrajera que no realiza la actividad de producción de pastoreo.  
Recinto:14-029-016-00068-00004 Cultivo:20000 BARBECHO TRADICIONAL-SIN VARIEDAD Secano  
Recinto:14-029-016-00068-00004 Cultivo:20000 BARBECHO TRADICIONAL-SIN VARIEDAD Secano  
Recinto:14-029-078-00007-00001 Cultivo:20000 BARBECHO TRADICIONAL-SIN VARIEDAD Secano

(1) Con incidencias que retienen pago o deniegan el expediente.  
(2) Se calcula sobre superficie declarada admisible.  
(3) Aplicación del artículo 16 bis del RD 147/2023.

Puede verificar la integridad de una copia de este documento mediante la lectura del código QR adjunto o mediante el acceso a la dirección <https://ws050.juntadeandalucia.es/verificarFirma> indicando el código de VERIFICACIÓN

FIRMADO POR	RAQUEL MARIA ESPIN CRESPO	FECHA	26/06/2024
VERIFICACIÓN	Pk2jmMQ72K8YCCE9EQ8LU85ENJJJ6M	PÁGINA	1738/8857







**APELLIDOS Y NOMBRE / RAZÓN SOCIAL**  
GUERRERO LOPEZ-CORDOVES JUAN ELOY  
**DATOS DE MANTENIMIENTO UNIDADES**

**NIF**  
\*\*\*\*4710\*

**EXPEDIENTE**  
1140444

**RESOLUCIÓN**  
CONCESIÓN DE LA AYUDA

**GRUPO DE PAGO**  
ZONAS DE LIMITACIONES NATURALES

<b>Sup. Dec. Admisible</b>	<b>Sup. Resuelta</b>	<b>Sobredecl.</b>	<b>% Sobredecl.</b>
40,63	40,63	0,00	0,00

**RESUMEN DE PAGOS**

	<b>IMPORTE ( Euros )</b>			
	<b>RESUELTO</b>	<b>FEADER</b>	<b>MAPA</b>	<b>CAPADR</b>
Pago realizado	1.081,20	919,02	106,06	56,12
A pagar	106,80	90,78	10,48	5,54
<b>TOTAL</b>	<b>1.188,00</b>	<b>1.009,80</b>	<b>116,54</b>	<b>61,66</b>

**APLICACIÓN DE REDUCCIONES Y PENALIZACIONES (%)**

<b>Criterios de subvencionabilidad (1)</b>	<b>Presentación tardía</b>	<b>Omisión declaración</b>	<b>Condicionalidad</b>
0,00	0,00	0,00	0,00

**IMPORTE ( Euros )**

<b>Calculado(2)</b>	<b>Reducción</b>	<b>Penalización</b>	<b>Reducción Penalización (3)</b>	<b>Penalización adicional</b>	<b>Resuelto</b>	<b>FEADER</b>	<b>MAPA</b>	<b>CAPADR</b>
1.188,00 €	0,00 €	0,00 €	0,00 €	0,00 €	1.188,00 €	1.009,80 €	116,54 €	61,66 €
<b>Importe Unitario:</b>	<b>54,00 €</b>	<b>Nuevo Importe Unitario:</b>	<b>29,24 €</b>					

(1) Con incidencias que retienen pago o deniegan el expediente.  
(2) Se calcula sobre superficie declarada admisible.  
(3) Aplicación del artículo 16 bis del RD 147/2023.

Puede verificar la integridad de una copia de este documento mediante la lectura del código QR adjunto o mediante el acceso a la dirección <a href="https://ws050.juntadeandalucia.es/verificarFirma">https://ws050.juntadeandalucia.es/verificarFirma</a> indicando el código de VERIFICACIÓN					
FIRMADO POR	RAQUEL MARIA ESPIN CRESPO		FECHA		26/06/2024
VERIFICACIÓN	Pk2jmMQ72K8YCCE9EQ8LU85ENJJJ6M		PÁGINA		1739/8857

**RECINTOS PROPUESTOS**

REF.	REFERENCIA SIGPAC	CULTIVO	S/R	USO SIGPAC	Sup.-Dec. admisible	Sup. Campo	Sup. Determ.	Sup. Resuelta
-1307465	14-038-017-00043-0002	OLIVAR	S		0,02		0,02	0,02
-1307464	14-038-017-00040-0008	OLIVAR	S		0,04		0,04	0,04
-972294	14-038-017-00159-0001	OLIVAR	S		0,05		0,05	0,05
-972293	14-038-017-00059-0004	OLIVAR	S		0,05		0,05	0,05
-972292	14-038-017-00045-0006	OLIVAR	S		0,43		0,43	0,43
-972291	14-038-017-00044-0007	OLIVAR	S		0,53		0,53	0,53
-972289	14-038-016-00028-0002	OLIVAR	S		0,03		0,03	0,03
-972288	14-038-016-00027-0004	OLIVAR	S		0,31		0,31	0,31
-972287	14-038-016-00027-0002	OLIVAR	S		0,08		0,08	0,08
-99319	14-038-058-00016-0009	OLIVAR	S		0,01		0,01	0,01
-99317	14-038-058-00009-0012	OLIVAR	S		0,09		0,09	0,09
-99316	14-038-058-00009-0011	OLIVAR	S		0,31		0,31	0,31
1700000005390998	14-038-016-00027-0001	OLIVAR	S		0,71		0,71	0,71
1700000005390999	14-038-016-00033-0002	OLIVAR	S		1,02		1,02	1,02
1700000005391000	14-038-058-00008-0001	OLIVAR	S		0,01		0,01	0,01
1700000005391001	14-038-058-00009-0001	OLIVAR	S		5,11		5,11	5,11
1700000005391003	14-038-058-00017-0002	OLIVAR	S		0,01		0,01	0,01
1700000005391005	14-038-016-00139-0001	OLIVAR	S		4,27		4,27	4,27
1700000005391006	14-038-016-00140-0001	OLIVAR	S		0,01		0,01	0,01
1700000005391007	14-038-016-00241-0001	OLIVAR	S		0,08		0,08	0,08
1700000005391008	14-038-016-09002-0103	OLIVAR	S		0,01		0,01	0,01
1700000005391011	14-038-016-00028-0001	OLIVAR	S		0,25		0,25	0,25
1700000005391012	14-038-016-00186-0001	OLIVAR	S		0,74		0,74	0,74
1700000005391014	14-038-058-00009-0008	OLIVAR	S		7,37		7,37	7,37
1700000005391016	14-038-017-00038-0001	OLIVAR	S		0,01		0,01	0,01
1700000005391017	14-038-017-00040-0008	OLIVAR	S		13,36		13,36	13,36
1700000005391018	14-038-017-00041-0002	OLIVAR	S		0,01		0,01	0,01
1700000005391019	14-038-058-00010-0001	OLIVAR	S		0,78		0,78	0,78
1700000005391020	14-038-016-00143-0001	OLIVAR	S		0,36		0,36	0,36
1700000005391022	14-038-017-00159-0001	OLIVAR	S		0,37		0,37	0,37
1700000005391023	14-038-017-00045-0005	OLIVAR	S		2,60		2,60	2,60
1700000005391024	14-038-017-00047-0003	OLIVAR	S		0,10		0,10	0,10
1700000005391025	14-038-017-00059-0004	OLIVAR	S		0,03		0,03	0,03
1700000005391026	14-038-017-00044-0006	OLIVAR	S		0,24		0,24	0,24
1700000005391027	14-038-017-00044-0004	OLIVAR	S		1,23		1,23	1,23

(1) Con incidencias que retienen pago o deniegan el expediente.  
(2) Se calcula sobre superficie declarada admisible.  
(3) Aplicación del artículo 16 bis del RD 147/2023.

Puede verificar la integridad de una copia de este documento mediante la lectura del código QR adjunto o mediante el acceso a la dirección <https://ws050.juntadeandalucia.es/verificarFirma> indicando el código de VERIFICACIÓN

FIRMADO POR	RAQUEL MARIA ESPIN CRESPO	FECHA	26/06/2024
VERIFICACIÓN	Pk2jmMQ72K8YCCCE9EQ8LU85ENJJ6M	PÁGINA	1740/8857



**APELLIDOS Y NOMBRE / RAZÓN SOCIAL**

GUERRERO MONTES MOISES

**NIF**

\*\*\*6424\*

**EXPEDIENTE**

1048907

**RESOLUCIÓN**

CONCESIÓN DE LA AYUDA

**DATOS DE MANTENIMIENTO UNIDADES****GRUPO DE PAGO**

ZONAS DE LIMITACIONES NATURALES

**Sup. Dec.  
Admisible**

11,53

**Sup.  
Resuelta**

11,53

**Sobredecl.**

0,00

**% Sobredecl.**

0,00

**RESUMEN DE PAGOS**

	<b>IMPORTE ( Euros )</b>			
	<b>RESUELTO</b>	<b>FEADER</b>	<b>MAPA</b>	<b>CAPADR</b>
Pago realizado	566,65	481,65	55,59	29,41
A pagar	55,97	47,57	5,49	2,91
<b>TOTAL</b>	<b>622,62</b>	<b>529,22</b>	<b>61,08</b>	<b>32,32</b>

**APLICACIÓN DE REDUCCIONES Y PENALIZACIONES (%)**

<b>Criterios de subvencionabilidad (1)</b>	<b>Presentación tardía</b>	<b>Omisión declaración</b>	<b>Condicionalidad</b>
0,00	0,00	0,00	0,00

**IMPORTE ( Euros )**

Calculado(2)	Reducción	Penalización	Reducción Penalización (3)	Penalización adicional	Resuelto	FEADER	MAPA	CAPADR
622,62 €	0,00 €	0,00 €	0,00 €	0,00 €	622,62 €	529,23 €	61,08 €	32,31 €
Importe Unitario:	54,00 €	Nuevo Importe Unitario:	54,00 €					

**RECINTOS PROPUESTOS**

<b>REF.</b>	<b>REFERENCIA SIGPAC</b>	<b>CULTIVO</b>	<b>S/R</b>	<b>USO SIGPAC</b>	<b>Sup. Dec. admisible</b>	<b>Sup. Campo</b>	<b>Sup. Determ.</b>	<b>Sup. Resuelta</b>
-1452296	14-038-106-00072-0014	OLIVAR	S		1,22		1,22	1,22
-1452295	14-038-106-00064-0015	OLIVAR	S		0,01		0,01	0,01
-1452294	14-038-106-00064-0012	OLIVAR	S		0,04		0,04	0,04
4272989	14-038-022-00166-0004	OLIVAR	S		1,66		1,66	1,66
1700000005562276	14-038-106-00035-0001	OLIVAR	S		0,28		0,28	0,28
1700000005562277	14-038-106-00065-0006	OLIVAR	S		4,50		4,50	4,50
1700000005562278	14-038-106-00066-0003	OLIVAR	S		0,16		0,16	0,16
1700000005562280	14-038-106-00067-0001	OLIVAR	S		0,06		0,06	0,06
1700000005562283	14-038-106-00071-0001	OLIVAR	S		1,54		1,54	1,54
1700000005562284	14-038-106-00060-0002	OLIVAR	S		0,02		0,02	0,02
1700000005562285	14-038-106-00061-0002	OLIVAR	S		2,04		2,04	2,04

(1) Con incidencias que retienen pago o deniegan el expediente.

(2) Se calcula sobre superficie declarada admisible.

(3) Aplicación del artículo 16 bis del RD 147/2023.

Puede verificar la integridad de una copia de este documento mediante la lectura del código QR adjunto o mediante el acceso a la dirección <https://ws050.juntadeandalucia.es/verificarFirma> indicando el código de VERIFICACIÓN

FIRMADO POR	RAQUEL MARIA ESPIN CRESPO	FECHA	26/06/2024
VERIFICACIÓN	Pk2jmMQ72K8YCCE9EQ8LU85ENJJ6M	PÁGINA	1741/8857





**APELLIDOS Y NOMBRE / RAZÓN SOCIAL**

GUETO JIMENEZ RAMON

**NIF**  
\*\*\*\*8214\*

**EXPEDIENTE**  
1052774

**RESOLUCIÓN**  
CONCESIÓN DE LA AYUDA

**DATOS DE MANTENIMIENTO UNIDADES**

**GRUPO DE PAGO**

ZONAS DE LIMITACIONES NATURALES

Sup. Dec. Admisible	Sup. Resuelta	Sobredecl.	% Sobredecl.
10,69	10,69	0,00	0,00

**RESUMEN DE PAGOS**

	IMPORTE ( Euros )			
	RESUELTO	FEADER	MAPA	CAPADR
Pago realizado	525,36	446,56	51,54	27,27
A pagar	51,90	44,12	5,09	2,69
<b>TOTAL</b>	<b>577,26</b>	<b>490,68</b>	<b>56,63</b>	<b>29,96</b>

**APLICACIÓN DE REDUCCIONES Y PENALIZACIONES (%)**

Criterios de subvencionabilidad (1)	Presentación tardía	Omisión declaración	Condicionalidad
0,00	0,00	0,00	0,00

**IMPORTE ( Euros )**

Calculado(2)	Reducción	Penalización	Reducción Penalización (3)	Penalización adicional	Resuelto	FEADER	MAPA	CAPADR
577,26 €	0,00 €	0,00 €	0,00 €	0,00 €	577,26 €	490,67 €	56,63 €	29,96 €
Importe Unitario:	54,00 €	Nuevo Importe Unitario:	54,00 €					

**RECINTOS PROPUESTOS**

REF.	REFERENCIA SIGPAC	CULTIVO	USO S/R SIGPAC	Sup. Dec. admisible	Sup. Campo	Sup. Determ.	Sup. Resuelta
-43782	14-013-029-00079-0003	OLIVAR	S	0,01		0,01	0,01
1700000005860852	14-013-028-00104-0013	OLIVAR	S	0,03		0,03	0,03
1700000005860853	14-013-028-00111-0002	OLIVAR	S	3,21		3,21	3,21
1700000005860854	14-013-029-09013-0003	OLIVAR	S	0,05		0,05	0,05
1700000005860855	14-013-028-00238-0001	OLIVAR	S	0,15		0,15	0,15
1700000005860856	14-013-029-00077-0001	OLIVAR	S	1,09		1,09	1,09
1700000005860857	14-013-029-00079-0001	OLIVAR	S	3,04		3,04	3,04
1700000005860858	14-013-028-00239-0001	OLIVAR	S	3,11		3,11	3,11

**INCIDENCIAS**

**INCIDENCIA DESCRIPCIÓN**

75022 No Autoriza a que, en caso de la devolución por la entidad financiera (retrocesión bancaria) del pago en la cuenta corriente consignada en la solicitud y que está debidamente registrada en el sistema contable GIRO de la Junta de Andalucía, se proceda al pago en cualquier otra cuenta corriente de la titularidad del solicitante vigente en dicho sistema contable.

(1) Con incidencias que retienen pago o deniegan el expediente.  
 (2) Se calcula sobre superficie declarada admisible.  
 (3) Aplicación del artículo 16 bis del RD 147/2023.

Puede verificar la integridad de una copia de este documento mediante la lectura del código QR adjunto o mediante el acceso a la dirección <a href="https://ws050.juntadeandalucia.es/verificarFirma">https://ws050.juntadeandalucia.es/verificarFirma</a> indicando el código de VERIFICACIÓN				
FIRMADO POR	RAQUEL MARIA ESPIN CRESPO	FECHA	26/06/2024	
VERIFICACIÓN	Pk2jmMQ72K8YCCE9EQ8LU85ENJJ6M	PÁGINA	1742/8857	



**APELLIDOS Y NOMBRE / RAZÓN SOCIAL**

GUIJARRO JIMENEZ MARIA REGINA

**NIF**

\*\*\*\*1770\*

**EXPEDIENTE**

1213225

**RESOLUCIÓN**

CONCESIÓN DE LA AYUDA

**DATOS DE MANTENIMIENTO UNIDADES**

**GRUPO DE PAGO**

ZONAS DE LIMITACIONES NATURALES

**Sup. Dec. Admisible**  
4,62

**Sup. Resuelta**  
4,62

**Sobredecl.**  
0,00

**% Sobredecl.**  
0,00

**RESUMEN DE PAGOS**

	<b>IMPORTE ( Euros )</b>			
	<b>RESUELTO</b>	<b>FEADER</b>	<b>MAPA</b>	<b>CAPADR</b>
Pago realizado	227,05	193,00	22,27	11,79
A pagar	22,43	19,07	2,20	1,16
<b>TOTAL</b>	<b>249,48</b>	<b>212,07</b>	<b>24,47</b>	<b>12,95</b>

**APLICACIÓN DE REDUCCIONES Y PENALIZACIONES (%)**

<b>Criterios de subvencionabilidad (1)</b>	<b>Presentación tardía</b>	<b>Omisión declaración</b>	<b>Condicionalidad</b>
0,00	0,00	0,00	0,00

**IMPORTE ( Euros )**

Calculado(2)	Reducción	Penalización	Reducción Penalización (3)	Penalización adicional	Resuelto	FEADER	MAPA	CAPADR
249,48 €	0,00 €	0,00 €	0,00 €	0,00 €	249,48 €	212,06 €	24,47 €	12,95 €
<b>Importe Unitario:</b>	<b>54,00 €</b>	<b>Nuevo Importe Unitario:</b>	<b>54,00 €</b>					

**RECINTOS PROPUESTOS**

<b>REF.</b>	<b>REFERENCIA SIGPAC</b>	<b>CULTIVO</b>	<b>S/R</b>	<b>USO SIGPAC</b>	<b>Sup. Dec. admisible</b>	<b>Sup. Campo</b>	<b>Sup. Determ.</b>	<b>Sup. Resuelta</b>
170000007241387	14-013-007-00200-0001	OLIVAR	S		0,64		0,64	0,64
170000007241388	14-013-007-00201-0001	OLIVAR	S		0,08		0,08	0,08
170000007241394	14-022-001-00412-0001	OLIVAR	S		1,48		1,48	1,48
170000007241395	14-022-001-00423-0001	OLIVAR	S		0,07		0,07	0,07
170000007241396	14-022-004-00102-0002	OLIVAR	S		0,92		0,92	0,92
170000007241397	14-022-004-00103-0002	OLIVAR	S		0,21		0,21	0,21
170000007241398	14-022-004-00026-0001	OLIVAR	S		0,36		0,36	0,36
170000007241399	14-022-001-00411-0002	OLIVAR	S		0,06		0,06	0,06
170000007241400	14-022-001-09016-0003	OLIVAR	S		0,01		0,01	0,01
170000007241401	14-022-002-00101-0003	OLIVAR	S		0,18		0,18	0,18
170000007241402	14-022-002-00100-0003	OLIVAR	S		0,07		0,07	0,07
170000007241404	14-022-002-00101-0004	OLIVAR	S		0,54		0,54	0,54

(1) Con incidencias que retienen pago o deniegan el expediente.

(2) Se calcula sobre superficie declarada admisible.

(3) Aplicación del artículo 16 bis del RD 147/2023.

Puede verificar la integridad de una copia de este documento mediante la lectura del código QR adjunto o mediante el acceso a la dirección <https://ws050.juntadeandalucia.es/verificarFirma> indicando el código de VERIFICACIÓN

FIRMADO POR	RAQUEL MARIA ESPIN CRESPO	FECHA	26/06/2024
VERIFICACIÓN	Pk2jmMQ72K8YCCE9EQ8LU85ENJJ6M	PÁGINA	1743/8857



**APELLIDOS Y NOMBRE / RAZÓN SOCIAL**

GUIJARRO LÓPEZ JOSÉ

**NIF**

\*\*\*\*7527\*

**EXPEDIENTE**

1172765

**RESOLUCIÓN**

CONCESIÓN DE LA AYUDA

**DATOS DE MANTENIMIENTO UNIDADES****GRUPO DE PAGO**

ZONAS DE LIMITACIONES NATURALES

**Sup. Dec.  
Admisible**

21,19

**Sup.  
Resuelta**

21,19

**Sobredecl.**

0,00

**% Sobredecl.**

0,00

**RESUMEN DE PAGOS**

	<b>IMPORTE ( Euros )</b>			
	<b>RESUELTO</b>	<b>FEADER</b>	<b>MAPA</b>	<b>CAPADR</b>
Pago realizado	968,86	823,53	95,04	50,28
A pagar	95,70	81,35	9,39	4,96
<b>TOTAL</b>	<b>1.064,56</b>	<b>904,88</b>	<b>104,43</b>	<b>55,24</b>

**APLICACIÓN DE REDUCCIONES Y PENALIZACIONES (%)**

<b>Crterios de subvencionabilidad (1)</b>	<b>Presentación tardía</b>	<b>Omisión declaración</b>	<b>Condicionalidad</b>
0,00	0,00	0,00	0,00

**IMPORTE ( Euros )**

Calculado(2)	Reducción	Penalización	Reducción Penalización (3)	Penalización adicional	Resuelto	FEADER	MAPA	CAPADR
1.064,56 €	0,00 €	0,00 €	0,00 €	0,00 €	1.064,56 €	904,88 €	104,43 €	55,25 €
<b>Importe Unitario:</b>	<b>54,00 €</b>	<b>Nuevo Importe Unitario:</b>	<b>50,24 €</b>					

**RECINTOS PROPUESTOS**

<b>REF.</b>	<b>REFERENCIA SIGPAC</b>	<b>CULTIVO</b>	<b>USO S/R SIGPAC</b>	<b>Sup. Dec. admisible</b>	<b>Sup. Campo</b>	<b>Sup. Determ.</b>	<b>Sup. Resuelta</b>
-1320870	14-022-003-00250-0001	OLIVAR	S	0,69		0,69	0,69
-1320869	14-022-003-00249-0002	OLIVAR	S	0,98		0,98	0,98
4166140	14-022-003-00251-0001	OLIVAR	S	1,73		1,73	1,73
5105919	14-013-027-00009-0001	OLIVAR	S	3,34		3,34	3,34
1700000006785672	14-007-048-00062-0002	OLIVAR	S	0,07		0,07	0,07
1700000006785673	14-007-048-00065-0001	OLIVAR	S	0,14		0,14	0,14
1700000006785674	14-007-048-00066-0001	OLIVAR	S	2,28		2,28	2,28
1700000006785675	14-007-065-00224-0005	OLIVAR	S	0,02		0,02	0,02
1700000006785676	14-007-065-00228-0001	OLIVAR	S	0,04		0,04	0,04
1700000006785677	14-007-065-00229-0002	OLIVAR	S	0,65		0,65	0,65
1700000006785678	14-007-070-00651-0003	OLIVAR	S	0,09		0,09	0,09
1700000006785679	14-007-070-00674-0004	OLIVAR	S	0,82		0,82	0,82
1700000006785680	14-007-066-00035-0002	OLIVAR	S	3,61		3,61	3,61
1700000006785681	14-007-066-00036-0002	OLIVAR	S	0,06		0,06	0,06
1700000006785682	14-007-066-09003-0038	OLIVAR	S	0,06		0,06	0,06
1700000006785686	14-013-006-00131-0005	OLIVAR	S	0,03		0,03	0,03
1700000006785687	14-013-006-00338-0005	OLIVAR	S	4,37		4,37	4,37
1700000006785690	14-007-065-00056-0001	OLIVAR	S	0,31		0,31	0,31
1700000006785695	14-022-002-00112-0002	OLIVAR	S	0,34		0,34	0,34
1700000006785698	14-022-001-00223-0002	OLIVAR	S	0,22		0,22	0,22
1700000006785699	14-007-065-00013-0001	OLIVAR	S	0,14		0,14	0,14
1700000006785700	14-007-065-00014-0001	OLIVAR	S	0,13		0,13	0,13
1700000006785701	14-022-001-00390-0001	OLIVAR	S	1,07		1,07	1,07

(1) Con incidencias que retienen pago o deniegan el expediente.

(2) Se calcula sobre superficie declarada admisible.

(3) Aplicación del artículo 16 bis del RD 147/2023.

Puede verificar la integridad de una copia de este documento mediante la lectura del código QR adjunto o mediante el acceso a la dirección <https://ws050.juntadeandalucia.es/verificarFirma> indicando el código de VERIFICACIÓN

FIRMADO POR	RAQUEL MARIA ESPIN CRESPO	FECHA	26/06/2024
VERIFICACIÓN	Pk2jmMQ72K8YCCE9EQ8LU85ENJJ6M	PÁGINA	1744/8857





**APELLIDOS Y NOMBRE / RAZÓN SOCIAL**

GUIJO GARCIA FRANCISCA

**NIF**  
\*\*\*0627\*

**EXPEDIENTE**  
1038152

**RESOLUCIÓN**  
CONCESIÓN DE LA AYUDA

**DATOS DE MANTENIMIENTO UNIDADES**

<b>GRUPO DE PAGO</b>	<b>Sup. Dec. Admisible</b>	<b>Sup. Resuelta</b>	<b>Sobredecl.</b>	<b>% Sobredecl.</b>
ZONAS DE LIMITACIONES NATURALES	90,29	90,29	0,00	0,00

**RESUMEN DE PAGOS**

	<b>IMPORTE ( Euros )</b>			
	<b>RESUELTO</b>	<b>FEADER</b>	<b>MAPA</b>	<b>CAPADR</b>
Pago realizado	1.078,44	916,67	105,80	55,97
A pagar	107,33	91,23	10,53	5,57
<b>TOTAL</b>	<b>1.185,77</b>	<b>1.007,90</b>	<b>116,33</b>	<b>61,54</b>

**APLICACIÓN DE REDUCCIONES Y PENALIZACIONES (%)**

<b>Crterios de subvencionabilidad (1)</b>	<b>Presentación tardía</b>	<b>Omisión declaración</b>	<b>Condicionalidad</b>
0,00	0,00	0,00	0,00

**IMPORTE ( Euros )**

Calculado(2)	Reducción	Penalización	Reducción Penalización (3)	Penalización adicional	Resuelto	FEADER	MAPA	CAPADR
1.185,77 €	0,00 €	0,00 €	0,00 €	0,00 €	1.185,77 €	1.007,90 €	116,32 €	61,55 €
<b>Importe Unitario:</b>	<b>54,00 €</b>	<b>Nuevo Importe Unitario:</b>	<b>13,13 €</b>					

**RECINTOS PROPUESTOS**

<b>REF.</b>	<b>REFERENCIA SIGPAC</b>	<b>CULTIVO</b>	<b>S/R</b>	<b>USO SIGPAC</b>	<b>Sup. Dec. admisible</b>	<b>Sup. Campo</b>	<b>Sup. Determ.</b>	<b>Sup. Resuelta</b>
4132726	14-051-002-00018-0001	PASTOS PERMANENTES DE 5 O MAS AÑOS	S		1,48		1,48	1,48
4132728	14-051-003-00148-0001	PASTOS PERMANENTES DE 5 O MAS AÑOS	S		0,07		0,07	0,07
1700000005921932	14-023-010-00058-0002	PASTOS DE MENOS DE 5 AÑOS	S		21,26		21,26	21,26
1700000005921933	14-023-012-00049-0002	PASTOS DE MENOS DE 5 AÑOS	S		2,54		2,54	2,54
1700000005921934	14-051-001-00021-0001	PASTOS PERMANENTES DE 5 O MAS AÑOS	S		1,92		1,92	1,92
1700000005921940	14-054-043-00092-0001	OLIVAR	S		0,17		0,17	0,00
1700000005921941	14-051-002-00022-0001	PASTOS PERMANENTES DE 5 O MAS AÑOS	R		1,25		1,25	1,25
1700000005921942	14-051-002-00022-0006	PASTOS PERMANENTES DE 5 O MAS AÑOS	R		0,81		0,81	0,81
1700000005921943	14-054-043-00093-0002	OLIVAR	S		2,66		2,66	2,66
1700000005921944	14-054-043-00093-0004	OLIVAR	S		0,04		0,04	0,04
1700000005921945	14-054-044-00086-0001	OLIVAR	S		4,58		4,58	4,58
1700000005921946	14-054-044-00088-0001	OLIVAR	S		1,72		1,72	1,72
1700000005921947	14-054-044-00089-0001	OLIVAR	S		1,96		1,96	1,96
1700000005921948	14-054-044-00091-0001	OLIVAR	S		6,08		6,08	6,08
1700000005921949	14-054-044-00094-0001	OLIVAR	S		2,19		2,19	2,19
1700000005921950	14-054-044-00190-0003	OLIVAR	S		0,07		0,07	0,07
1700000005921951	14-054-044-00203-0001	OLIVAR	S		0,08		0,08	0,08
1700000005921952	14-054-044-00172-0001	OLIVAR	S		0,31		0,31	0,31
1700000005921953	14-054-044-00097-0004	OLIVAR	S		13,29		13,29	13,29
1700000005921954	14-054-044-00055-0001	OLIVAR	S		7,38		7,38	7,38
1700000005921955	14-054-044-00190-0004	OLIVAR	S		0,19		0,19	0,19
1700000005921956	14-051-002-00017-0002	PASTOS PERMANENTES DE 5 O MAS AÑOS	S		1,79		1,79	1,79
1700000005921957	14-051-003-00138-0001	PASTOS PERMANENTES DE 5 O MAS AÑOS	S		18,62		18,62	18,62

(1) Con incidencias que retienen pago o deniegan el expediente.  
(2) Se calcula sobre superficie declarada admisible.  
(3) Aplicación del artículo 16 bis del RD 147/2023.

Puede verificar la integridad de una copia de este documento mediante la lectura del código QR adjunto o mediante el acceso a la dirección <https://ws050.juntadeandalucia.es/verificarFirma> indicando el código de VERIFICACIÓN

<b>FIRMADO POR</b>	RAQUEL MARIA ESPIN CRESPO	<b>FECHA</b>	26/06/2024
<b>VERIFICACIÓN</b>	Pk2jmMQ72K8YCCE9EQ8LU85ENJJ6M	<b>PÁGINA</b>	1745/8857





**INCIDENCIAS**

**INCIDENCIA DESCRIPCIÓN**

- 8201 Control por Monitorización con resultado de abandono comprobado  
Recinto:14-054-043-00092-00001 Cultivo:101010 OLIVAR-PICUAL
- 86126 Recinto de forrajera para Cálculo de Carga Ganadera que No pertenece a Explotación con UGM válida.  
Recinto:14-054-043-00093-00003 Cultivo:62000 PASTOS PERMANENTES DE 5 O MAS AÑOS-SIN VARIEDAD Secano Explotacion:ES140540000502  
Recinto:14-054-044-00094-00002 Cultivo:62000 PASTOS PERMANENTES DE 5 O MAS AÑOS-SIN VARIEDAD Secano Explotacion:ES140540000502  
Recinto:14-054-044-00097-00005 Cultivo:62000 PASTOS PERMANENTES DE 5 O MAS AÑOS-SIN VARIEDAD Secano Explotacion:ES140540000502  
Recinto:14-054-044-00097-00006 Cultivo:62000 PASTOS PERMANENTES DE 5 O MAS AÑOS-SIN VARIEDAD Secano Explotacion:ES140540000502  
Recinto:14-054-044-00190-00002 Cultivo:62000 PASTOS PERMANENTES DE 5 O MAS AÑOS-SIN VARIEDAD Secano Explotacion:ES140540000502

**Datos considerados para el Cálculo de la Carga Ganadera del expediente**

Superficie determinada para Cálculo Carga Ganadera: 49,74 ha  
Carga Ganadera del Expediente: 0,22 ugm/ha

Explotación	Especie	Ugm Calculada para CG
ES140230000681	OVINA	2,44
ES140510000217	OVINA	8,47

**Recintos Determinados para el Cálculo de Garga Ganadera**

REF.	REFERENCIA SIGPAC	CULTIVO	DESCRIPCIÓN CULTIVO	S/R	SUP. RESUELTA (ha)
4132726	14-051-002-00018-00001	62000	PASTOS PERMANENTES DE 5 O MAS AÑOS-SIN VARIEDAD	S	1,48
4132728	14-051-003-00148-00001	62000	PASTOS PERMANENTES DE 5 O MAS AÑOS-SIN VARIEDAD	S	0,07
1700000005921932	14-023-010-00058-00002	63000	PASTOS DE MENOS DE 5 AÑOS-SIN VARIEDAD	S	21,26
1700000005921933	14-023-012-00049-00002	63000	PASTOS DE MENOS DE 5 AÑOS-SIN VARIEDAD	S	2,54
1700000005921934	14-051-001-00021-00001	62000	PASTOS PERMANENTES DE 5 O MAS AÑOS-SIN VARIEDAD	S	1,92
1700000005921941	14-051-002-00022-00001	62000	PASTOS PERMANENTES DE 5 O MAS AÑOS-SIN VARIEDAD	R	1,25
1700000005921942	14-051-002-00022-00006	62000	PASTOS PERMANENTES DE 5 O MAS AÑOS-SIN VARIEDAD	R	0,81
1700000005921956	14-051-002-00017-00002	62000	PASTOS PERMANENTES DE 5 O MAS AÑOS-SIN VARIEDAD	S	1,79
1700000005921957	14-051-003-00138-00001	62000	PASTOS PERMANENTES DE 5 O MAS AÑOS-SIN VARIEDAD	S	18,62

**Incidencias de carga ganadera**

**INCIDENCIA DESCRIPCIÓN**

- 86126 Recinto de forrajera para Cálculo de Carga Ganadera que No pertenece a Explotación con UGM válida.  
Recinto:14-054-044-00097-00006 Cultivo:62000 PASTOS PERMANENTES DE 5 O MAS AÑOS-SIN VARIEDAD Secano Explotacion:ES140540000502  
Recinto:14-054-044-00190-00002 Cultivo:62000 PASTOS PERMANENTES DE 5 O MAS AÑOS-SIN VARIEDAD Secano Explotacion:ES140540000502  
Recinto:14-054-043-00093-00003 Cultivo:62000 PASTOS PERMANENTES DE 5 O MAS AÑOS-SIN VARIEDAD Secano Explotacion:ES140540000502  
Recinto:14-054-044-00097-00005 Cultivo:62000 PASTOS PERMANENTES DE 5 O MAS AÑOS-SIN VARIEDAD Secano Explotacion:ES140540000502  
Recinto:14-054-044-00094-00002 Cultivo:62000 PASTOS PERMANENTES DE 5 O MAS AÑOS-SIN VARIEDAD Secano Explotacion:ES140540000502
- 86128 Recinto de Forrajeras que no ha contabilizado para Carga Ganadera por no tener una explotación válida para el cálculo de la Carga Ganadera  
Recinto:14-054-044-00097-00006 Cultivo:62 PASTOS PERMANENTES DE 5 O MAS AÑOS-  
Recinto:14-054-044-00190-00002 Cultivo:62 PASTOS PERMANENTES DE 5 O MAS AÑOS-  
Recinto:14-054-043-00093-00003 Cultivo:62 PASTOS PERMANENTES DE 5 O MAS AÑOS-  
Recinto:14-054-044-00097-00005 Cultivo:62 PASTOS PERMANENTES DE 5 O MAS AÑOS-

(1) Con incidencias que retienen pago o deniegan el expediente.  
(2) Se calcula sobre superficie declarada admisible.  
(3) Aplicación del artículo 16 bis del RD 147/2023.

Puede verificar la integridad de una copia de este documento mediante la lectura del código QR adjunto o mediante el acceso a la dirección <a href="https://ws050.juntadeandalucia.es/verificarFirma">https://ws050.juntadeandalucia.es/verificarFirma</a> indicando el código de VERIFICACIÓN					
FIRMADO POR	RAQUEL MARIA ESPIN CRESPO		FECHA		26/06/2024
VERIFICACIÓN	Pk2jmMQ72K8YCCE9EQ8LU85ENJJ6M		PÁGINA		1746/8857





Recinto:14-054-044-00094-00002 Cultivo:62 PASTOS PERMANENTES DE 5 O MAS AÑOS-

(1) Con incidencias que retienen pago o deniegan el expediente.  
(2) Se calcula sobre superficie declarada admisible.  
(3) Aplicación del artículo 16 bis del RD 147/2023.

Puede verificar la integridad de una copia de este documento mediante la lectura del código QR adjunto o mediante el acceso a la dirección <https://ws050.juntadeandalucia.es/verificarFirma> indicando el código de VERIFICACIÓN

FIRMADO POR	RAQUEL MARIA ESPIN CRESCO	FECHA	26/06/2024
VERIFICACIÓN	Pk2jmMQ72K8YCCE9EQ8LU85ENJJ6M	PÁGINA	1747/8857





**APELLIDOS Y NOMBRE / RAZÓN SOCIAL**

GUTIERREZ AGUILERA MANUEL

**NIF**

\*\*\*\*2114\*

**EXPEDIENTE**

1062459

**RESOLUCIÓN**

CONCESIÓN DE LA AYUDA

**DATOS DE MANTENIMIENTO UNIDADES**

**GRUPO DE PAGO**

ZONAS DE LIMITACIONES NATURALES

**Sup. Dec. Admisible**  
10,02

**Sup. Resuelta**  
10,02

**Sobredecl.**  
0,00

**% Sobredecl.**  
0,00

**RESUMEN DE PAGOS**

	<b>IMPORTE ( Euros )</b>			
	<b>RESUELTO</b>	<b>FEADER</b>	<b>MAPA</b>	<b>CAPADR</b>
Pago realizado	492,44	418,57	48,31	25,56
A pagar	48,64	41,34	4,77	2,53
<b>TOTAL</b>	<b>541,08</b>	<b>459,91</b>	<b>53,08</b>	<b>28,09</b>

**APLICACIÓN DE REDUCCIONES Y PENALIZACIONES (%)**

<b>Criterios de subvencionabilidad (1)</b>	<b>Presentación tardía</b>	<b>Omisión declaración</b>	<b>Condicionalidad</b>
0,00	0,00	0,00	0,00

**IMPORTE ( Euros )**

Calculado(2)	Reducción	Penalización	Reducción Penalización (3)	Penalización adicional	Resuelto	FEADER	MAPA	CAPADR
541,08 €	0,00 €	0,00 €	0,00 €	0,00 €	541,08 €	459,92 €	53,08 €	28,08 €
<b>Importe Unitario:</b>	<b>54,00 €</b>	<b>Nuevo Importe Unitario:</b>	<b>54,00 €</b>					

**RECINTOS PROPUESTOS**

<b>REF.</b>	<b>REFERENCIA SIGPAC</b>	<b>CULTIVO</b>	<b>USO S/R SIGPAC</b>	<b>Sup. Dec. admisible</b>	<b>Sup. Campo</b>	<b>Sup. Determ.</b>	<b>Sup. Resuelta</b>
-48842	14-004-003-00006-0002	OLIVAR	S	0,87		0,87	0,87
4104964	14-004-020-00078-0004	OLIVAR	S	0,14		0,14	0,14
4104967	14-004-020-00077-0001	OLIVAR	S	0,39		0,39	0,39
4591439	14-004-020-00085-0001	OLIVAR	S	0,52		0,52	0,52
4591440	14-004-020-00086-0002	OLIVAR	S	0,45		0,45	0,45
4591442	14-004-020-00087-0001	OLIVAR	S	0,79		0,79	0,79
5485816	14-004-004-00004-0002	OLIVAR	S	0,48		0,48	0,48
5485858	14-004-003-00027-0001	OLIVAR	S	0,55		0,55	0,55
5485869	14-004-001-00035-0001	OLIVAR	S	0,64		0,64	0,64
5537242	14-004-001-00014-0002	OLIVAR	S	0,16		0,16	0,16
5537244	14-004-001-00033-0002	OLIVAR	S	0,06		0,06	0,06
1700000005276051	14-004-003-00004-0003	OLIVAR	S	0,07		0,07	0,07
1700000005276052	14-004-003-00005-0001	OLIVAR	S	1,33		1,33	1,33
1700000005276053	14-004-007-00480-0002	OLIVAR	S	0,06		0,06	0,06
1700000005276054	14-004-007-09017-0001	OLIVAR	S	0,02		0,02	0,02
1700000005276057	14-004-020-00076-0002	OLIVAR	S	0,31		0,31	0,31
1700000005276059	14-004-003-00031-0007	OLIVAR	S	0,20		0,20	0,20
1700000005276062	14-004-003-00006-0005	MELOCOTONEROS	S	0,37		0,37	0,37
1700000005276063	14-004-003-00006-0010	MELOCOTONEROS	S	1,21		1,21	1,21
1700000005276064	14-004-003-00006-0011	BARBECHO TRADICIONAL	S	0,11		0,11	0,11
1700000005276069	14-004-003-00031-0001	OLIVAR	S	1,29		1,29	1,29

(1) Con incidencias que retienen pago o deniegan el expediente.  
(2) Se calcula sobre superficie declarada admisible.  
(3) Aplicación del artículo 16 bis del RD 147/2023.

Puede verificar la integridad de una copia de este documento mediante la lectura del código QR adjunto o mediante el acceso a la dirección <a href="https://ws050.juntadeandalucia.es/verificarFirma">https://ws050.juntadeandalucia.es/verificarFirma</a> indicando el código de VERIFICACIÓN					
FIRMADO POR	RAQUEL MARIA ESPIN CRESPO		FECHA		26/06/2024
VERIFICACIÓN	Pk2jmMQ72K8YCC9EQ8LU85ENJJ6M		PÁGINA		1748/8857



### INCIDENCIAS

#### **INCIDENCIA DESCRIPCIÓN**

75022 No Autoriza a que, en caso de la devolución por la entidad financiera (retrocesión bancaria) del pago en la cuenta corriente consignada en la solicitud y que está debidamente registrada en el sistema contable GIRO de la Junta de Andalucía, se proceda al pago en cualquier otra cuenta corriente de la titularidad del solicitante vigente en dicho sistema contable.

#### **Datos considerados para el Cálculo de la Carga Ganadera del expediente**

Superficie determinada para Cálculo Carga Ganadera: 0,00 ha  
Carga Ganadera del Expediente: 0,00 ugm/ha

#### **Incidencias de carga ganadera**

#### **INCIDENCIA DESCRIPCIÓN**

86132 Recinto superficie forrajera que no realiza la actividad de producción de pastoreo.  
Recinto:14-004-003-00006-00011 Cultivo:20000 BARBECHO TRADICIONAL-SIN VARIEDAD Secano

(1) Con incidencias que retienen pago o deniegan el expediente.  
(2) Se calcula sobre superficie declarada admisible.  
(3) Aplicación del artículo 16 bis del RD 147/2023.

Puede verificar la integridad de una copia de este documento mediante la lectura del código QR adjunto o mediante el acceso a la dirección <https://ws050.juntadeandalucia.es/verificarFirma> indicando el código de VERIFICACIÓN

FIRMADO POR	RAQUEL MARIA ESPIN CRESPO	FECHA	26/06/2024
VERIFICACIÓN	Pk2jmMQ72K8YCCE9EQ8LU85ENJJ6M	PÁGINA	1749/8857





**APELLIDOS Y NOMBRE / RAZÓN SOCIAL**

GUTIERREZ BLASCO MARIA DEL PILAR

**NIF**

\*\*\*\*7719\*

**EXPEDIENTE**

1251529

**RESOLUCIÓN**

CONCESIÓN DE LA AYUDA

**DATOS DE MANTENIMIENTO UNIDADES**

**GRUPO DE PAGO**

ZONAS DE LIMITACIONES NATURALES

**Sup. Dec. Admisible**

51,10

**Sup. Resuelta**

51,10

**Sobredecl.**

0,00

**% Sobredecl.**

0,00

**RESUMEN DE PAGOS**

	<b>IMPORTE ( Euros )</b>			
	<b>RESUELTO</b>	<b>FEADER</b>	<b>MAPA</b>	<b>CAPADR</b>
Pago realizado	1.081,20	919,02	106,06	56,12
A pagar	106,34	90,39	10,43	5,52
<b>TOTAL</b>	<b>1.187,54</b>	<b>1.009,41</b>	<b>116,49</b>	<b>61,64</b>

**APLICACIÓN DE REDUCCIONES Y PENALIZACIONES (%)**

<b>Crterios de subvencionabilidad (1)</b>	<b>Presentación tardía</b>	<b>Omisión declaración</b>	<b>Condicionalidad</b>
0,00	0,00	0,00	0,00

**IMPORTE ( Euros )**

Calculado(2)	Reducción	Penalización	Reducción Penalización (3)	Penalización adicional	Resuelto	FEADER	MAPA	CAPADR
1.187,54 €	0,00 €	0,00 €	0,00 €	0,00 €	1.187,54 €	1.009,41 €	116,50 €	61,63 €
<b>Importe Unitario:</b>	<b>54,00 €</b>	<b>Nuevo Importe Unitario:</b>	<b>23,24 €</b>					

**RECINTOS PROPUESTOS**

REF.	REFERENCIA SIGPAC	CULTIVO	S/R	USO SIGPAC	Sup. Dec. admisible	Sup. Campo	Sup. Determ.	Sup. Resuelta
4781995	14-069-033-00026-0001	PASTOS PERMANENTES DE 5 O MAS AÑOS	S		7,63		7,63	7,63
4781996	14-069-033-00026-0003	PASTOS PERMANENTES DE 5 O MAS AÑOS	S		0,41		0,41	0,41
4781999	14-069-033-00042-0001	PASTOS PERMANENTES DE 5 O MAS AÑOS	S		5,63		5,63	5,63
4782000	14-069-033-00040-0002	PASTOS PERMANENTES DE 5 O MAS AÑOS	S		6,24		6,24	6,24
4782013	14-069-033-00025-0001	PASTOS PERMANENTES DE 5 O MAS AÑOS	S		12,29		12,29	12,27
5551824	14-069-057-00032-0001	PASTOS PERMANENTES DE 5 O MAS AÑOS	S		7,76		7,76	7,76
5551827	14-069-034-00004-0002	PASTOS PERMANENTES DE 5 O MAS AÑOS	S		11,16		11,16	11,16

**INCIDENCIAS**

**INCIDENCIA DESCRIPCIÓN**

4272	Verifica que las líneas de declaración de las Solicitudes Únicas no tienen solapes con la capa de Retroactividad Gráfica (ambas de la misma campaña) a nivel de expediente/línea de declaración gráfica de la solicitud. Recinto:14-069-033-00025-00001 Cultivo: - Agregado de la referencia del recinto.:0 Zona de la referencia del recinto.:0 Superficie solapada.:0,02 Id. Incid.:95158470
86122	Recinto superficie forrajera que realiza la actividad de producción de pastoreo y no declara el o los códigos del Registro de Explotaciones Ganaderas de Andalucía, REGA. Recinto:14-069-033-00029-00001 Cultivo:62000 PASTOS PERMANENTES DE 5 O MAS AÑOS-SIN VARIEDAD Secano Recinto:14-069-034-00019-00001 Cultivo:62000 PASTOS PERMANENTES DE 5 O MAS AÑOS-SIN VARIEDAD Secano
86124	Recinto de forrajera para Cálculo de Carga Ganadera que No pertenece a Explotación. Recinto:14-069-033-00029-00001 Cultivo:62000 PASTOS PERMANENTES DE 5 O MAS AÑOS-SIN VARIEDAD Secano Recinto:14-069-034-00019-00001 Cultivo:62000 PASTOS PERMANENTES DE 5 O MAS AÑOS-SIN VARIEDAD Secano

(1) Con incidencias que retienen pago o deniegan el expediente.  
(2) Se calcula sobre superficie declarada admisible.  
(3) Aplicación del artículo 16 bis del RD 147/2023.

Puede verificar la integridad de una copia de este documento mediante la lectura del código QR adjunto o mediante el acceso a la dirección <a href="https://ws050.juntadeandalucia.es/verificarFirma">https://ws050.juntadeandalucia.es/verificarFirma</a> indicando el código de VERIFICACIÓN				
FIRMADO POR	RAQUEL MARIA ESPIN CRESPO	FECHA	26/06/2024	
VERIFICACIÓN	Pk2jmMQ72K8YCCE9EQ8LU85ENJJJ6M	PÁGINA	1750/8857	

**Datos considerados para el Cálculo de la Carga Ganadera del expediente**

Superficie determinada para Cálculo Carga Ganadera: 51,10 ha  
Carga Ganadera del Expediente: 0,79 ugm/ha

Explotación	Especie	Ugm Calculada para CG
ES140690001603	BOVINA	21,75
ES140690001603	PORCINO	1,88
ES140690001604	BOVINA	13,17
ES140690001604	PORCINO	0,43
ES140690001636	BOVINA	3,28

**Recintos Determinados para el Cálculo de Garga Ganadera**

REF.	REFERENCIA SIGPAC	CULTIVO	DESCRIPCIÓN CULTIVO	S/R	SUP. RESUELTA (ha)
4781995	14-069-033-00026-00001	62000	PASTOS PERMANENTES DE 5 O MAS AÑOS-SIN VARIEDAD	S	7,63
4781996	14-069-033-00026-00003	62000	PASTOS PERMANENTES DE 5 O MAS AÑOS-SIN VARIEDAD	S	0,41
4781999	14-069-033-00042-00001	62000	PASTOS PERMANENTES DE 5 O MAS AÑOS-SIN VARIEDAD	S	5,63
4782000	14-069-033-00040-00002	62000	PASTOS PERMANENTES DE 5 O MAS AÑOS-SIN VARIEDAD	S	6,24
4782013	14-069-033-00025-00001	62000	PASTOS PERMANENTES DE 5 O MAS AÑOS-SIN VARIEDAD	S	12,27
5551824	14-069-057-00032-00001	62000	PASTOS PERMANENTES DE 5 O MAS AÑOS-SIN VARIEDAD	S	7,76
5551827	14-069-034-00004-00002	62000	PASTOS PERMANENTES DE 5 O MAS AÑOS-SIN VARIEDAD	S	11,16

**Incidencias de carga ganadera****INCIDENCIA DESCRIPCIÓN**

86122	Recinto superficie forrajera que realiza la actividad de producción de pastoreo y no declara el o los códigos del Registro de Explotaciones Ganaderas de Andalucía, REGA. Recinto:14-069-033-00029-00001 Cultivo:62000 PASTOS PERMANENTES DE 5 O MAS AÑOS-SIN VARIEDAD Secano Recinto:14-069-034-00019-00001 Cultivo:62000 PASTOS PERMANENTES DE 5 O MAS AÑOS-SIN VARIEDAD Secano
86124	Recinto de forrajera para Cálculo de Carga Ganadera que No pertenece a Explotación. Recinto:14-069-033-00029-00001 Cultivo:62000 PASTOS PERMANENTES DE 5 O MAS AÑOS-SIN VARIEDAD Secano Recinto:14-069-034-00019-00001 Cultivo:62000 PASTOS PERMANENTES DE 5 O MAS AÑOS-SIN VARIEDAD Secano
86128	Recinto de Forrajeras que no ha contabilizado para Carga Ganadera por no tener una explotación válida para el cálculo de la Carga Ganadera Recinto:14-069-033-00029-00001 Cultivo:62 PASTOS PERMANENTES DE 5 O MAS AÑOS- Recinto:14-069-034-00019-00001 Cultivo:62 PASTOS PERMANENTES DE 5 O MAS AÑOS-

(1) Con incidencias que retienen pago o deniegan el expediente.  
(2) Se calcula sobre superficie declarada admisible.  
(3) Aplicación del artículo 16 bis del RD 147/2023.

Puede verificar la integridad de una copia de este documento mediante la lectura del código QR adjunto o mediante el acceso a la dirección <https://ws050.juntadeandalucia.es/verificarFirma> indicando el código de VERIFICACIÓN

FIRMADO POR	RAQUEL MARIA ESPIN CRESPO	FECHA	26/06/2024
VERIFICACIÓN	Pk2jmMQ72K8YCCE9EQ8LU85ENJJ6M	PÁGINA	1751/8857



**APELLIDOS Y NOMBRE / RAZÓN SOCIAL**

GUTIERREZ CALERO FELISA

**NIF**

\*\*\*\*4706\*

**EXPEDIENTE**

1249852

**RESOLUCIÓN**

CONCESIÓN DE LA AYUDA

**DATOS DE MANTENIMIENTO UNIDADES****GRUPO DE PAGO**

ZONAS DE LIMITACIONES NATURALES

**Sup. Dec.  
Admisible**

89,68

**Sup.  
Resuelta**

89,68

**Sobredecl.**

0,00

**% Sobredecl.**

0,00

**RESUMEN DE PAGOS**

	<b>IMPORTE ( Euros )</b>			
	<b>RESUELTO</b>	<b>FEADER</b>	<b>MAPA</b>	<b>CAPADR</b>
Pago realizado	1.081,20	919,02	106,06	56,12
A pagar	106,80	90,78	10,48	5,54
<b>TOTAL</b>	<b>1.188,00</b>	<b>1.009,80</b>	<b>116,54</b>	<b>61,66</b>

**APLICACIÓN DE REDUCCIONES Y PENALIZACIONES (%)**

<b>Criterios de subvencionabilidad (1)</b>	<b>Presentación tardía</b>	<b>Omisión declaración</b>	<b>Condicionalidad</b>
0,00	0,00	0,00	0,00

**IMPORTE ( Euros )**

Calculado(2)	Reducción	Penalización	Reducción Penalización (3)	Penalización adicional	Resuelto	FEADER	MAPA	CAPADR
1.188,00 €	0,00 €	0,00 €	0,00 €	0,00 €	1.188,00 €	1.009,80 €	116,54 €	61,66 €
<b>Importe Unitario:</b>	<b>54,00 €</b>	<b>Nuevo Importe Unitario:</b>	<b>13,25 €</b>					

**RECINTOS PROPUESTOS**

<b>REF.</b>	<b>REFERENCIA SIGPAC</b>	<b>CULTIVO</b>	<b>USO S/R SIGPAC</b>	<b>Sup. Dec. admisible</b>	<b>Sup. Campo</b>	<b>Sup. Determ.</b>	<b>Sup. Resuelta</b>
1700000006212795	14-054-029-00011-0002	PASTOS PERMANENTES DE 5 O MAS AÑOS	S	16,14		16,14	16,14
1700000006212802	14-069-063-00010-0002	PASTOS PERMANENTES DE 5 O MAS AÑOS	S	5,06		5,06	5,06
1700000006212804	14-069-065-00010-0002	PASTOS PERMANENTES DE 5 O MAS AÑOS	S	23,49		23,49	23,49
1700000006212805	14-054-030-00002-0001	PASTOS PERMANENTES DE 5 O MAS AÑOS	S	8,15		8,15	8,15
1700000006212813	14-054-029-00012-0001	PASTOS PERMANENTES DE 5 O MAS AÑOS	S	24,54		24,54	24,54
1700000006212814	14-054-029-00012-0002	PASTOS PERMANENTES DE 5 O MAS AÑOS	S	12,30		12,30	12,30

(1) Con incidencias que retienen pago o deniegan el expediente.  
(2) Se calcula sobre superficie declarada admisible.  
(3) Aplicación del artículo 16 bis del RD 147/2023.

Puede verificar la integridad de una copia de este documento mediante la lectura del código QR adjunto o mediante el acceso a la dirección <https://ws050.juntadeandalucia.es/verificarFirma> indicando el código de VERIFICACIÓN

FIRMADO POR	RAQUEL MARIA ESPIN CRESPO	FECHA	26/06/2024
VERIFICACIÓN	Pk2jmMQ72K8YCCE9EQ8LU85ENJJ6M	PÁGINA	1752/8857





**Datos considerados para el Cálculo de la Carga Ganadera del expediente**

Superficie determinada para Cálculo Carga Ganadera: 89,68 ha  
 Carga Ganadera del Expediente: 0,93 ugm/ha

Explotación	Especie	Ugm Calculada para CG
ES140540000081	BOVINA	49,91
ES140540000081	PORCINO	31,43
ES140690000462	BOVINA	2,17

**Recintos Determinados para el Cálculo de Garga Ganadera**

REF.	REFERENCIA SIGPAC	CULTIVO	DESCRIPCIÓN CULTIVO	S/R	SUP. RESUELTA (ha)
1700000006212795	14-054-029-00011-00002	62000	PASTOS PERMANENTES DE 5 O MAS AÑOS-SIN VARIEDAD	S	16,14
1700000006212802	14-069-063-00010-00002	62000	PASTOS PERMANENTES DE 5 O MAS AÑOS-SIN VARIEDAD	S	5,06
1700000006212804	14-069-065-00010-00002	62000	PASTOS PERMANENTES DE 5 O MAS AÑOS-SIN VARIEDAD	S	23,49
1700000006212805	14-054-030-00002-00001	62000	PASTOS PERMANENTES DE 5 O MAS AÑOS-SIN VARIEDAD	S	8,15
1700000006212813	14-054-029-00012-00001	62000	PASTOS PERMANENTES DE 5 O MAS AÑOS-SIN VARIEDAD	S	24,54
1700000006212814	14-054-029-00012-00002	62000	PASTOS PERMANENTES DE 5 O MAS AÑOS-SIN VARIEDAD	S	12,30

(1) Con incidencias que retienen pago o deniegan el expediente.  
 (2) Se calcula sobre superficie declarada admisible.  
 (3) Aplicación del artículo 16 bis del RD 147/2023.

Puede verificar la integridad de una copia de este documento mediante la lectura del código QR adjunto o mediante el acceso a la dirección <a href="https://ws050.juntadeandalucia.es/verificarFirma">https://ws050.juntadeandalucia.es/verificarFirma</a> indicando el código de VERIFICACIÓN				
FIRMADO POR	RAQUEL MARIA ESPIN CRESPO	FECHA	26/06/2024	
VERIFICACIÓN	Pk2jmMQ72K8YCCE9EQ8LU85ENJJ6M	PÁGINA	1753/8857	

**APELLIDOS Y NOMBRE / RAZÓN SOCIAL**

GUTIERREZ CALERO FRANCISCO JAVIER

**NIF**

\*\*\*6532\*

**EXPEDIENTE**

1148628

**RESOLUCIÓN**

CONCESIÓN DE LA AYUDA

**DATOS DE MANTENIMIENTO UNIDADES****GRUPO DE PAGO**

ZONAS DE LIMITACIONES NATURALES

**Sup. Dec.  
Admisible**

77,28

**Sup.  
Resuelta**

77,28

**Sobredecl.**

0,00

**% Sobredecl.**

0,00

**RESUMEN DE PAGOS**

	<b>IMPORTE ( Euros )</b>			
	<b>RESUELTO</b>	<b>FEADER</b>	<b>MAPA</b>	<b>CAPADR</b>
Pago realizado	1.081,20	919,02	106,06	56,12
A pagar	106,80	90,78	10,48	5,54
<b>TOTAL</b>	<b>1.188,00</b>	<b>1.009,80</b>	<b>116,54</b>	<b>61,66</b>

**APLICACIÓN DE REDUCCIONES Y PENALIZACIONES (%)**

<b>Criterios de subvencionabilidad (1)</b>	<b>Presentación tardía</b>	<b>Omisión declaración</b>	<b>Condicionalidad</b>
0,00	0,00	0,00	0,00

**IMPORTE ( Euros )**

Calculado(2)	Reducción	Penalización	Reducción Penalización (3)	Penalización adicional	Resuelto	FEADER	MAPA	CAPADR
1.188,00 €	0,00 €	0,00 €	0,00 €	0,00 €	1.188,00 €	1.009,80 €	116,54 €	61,66 €
<b>Importe Unitario:</b>	<b>54,00 €</b>	<b>Nuevo Importe Unitario:</b>	<b>15,37 €</b>					

**RECINTOS PROPUESTOS**

<b>REF.</b>	<b>REFERENCIA SIGPAC</b>	<b>CULTIVO</b>	<b>S/R</b>	<b>USO SIGPAC</b>	<b>Sup. Dec. admisible</b>	<b>Sup. Campo</b>	<b>Sup. Determ.</b>	<b>Sup. Resuelta</b>
-984740	14-069-033-00048-0011	PASTOS PERMANENTES DE 5 O MAS AÑOS	S		0,53		0,53	0,53
1700000006212799	14-069-033-00043-0001	PASTOS PERMANENTES DE 5 O MAS AÑOS	S		10,74		10,74	10,74
1700000006212800	14-069-033-00048-0002	PASTOS PERMANENTES DE 5 O MAS AÑOS	S		23,16		23,16	23,16
1700000006212801	14-069-033-00048-0009	PASTOS PERMANENTES DE 5 O MAS AÑOS	S		3,36		3,36	3,36
1700000006212803	14-069-065-00005-0003	PASTOS PERMANENTES DE 5 O MAS AÑOS	S		39,49		39,49	39,49

(1) Con incidencias que retienen pago o deniegan el expediente.

(2) Se calcula sobre superficie declarada admisible.

(3) Aplicación del artículo 16 bis del RD 147/2023.

Puede verificar la integridad de una copia de este documento mediante la lectura del código QR adjunto o mediante el acceso a la dirección <https://ws050.juntadeandalucia.es/verificarFirma> indicando el código de VERIFICACIÓN

FIRMADO POR	RAQUEL MARIA ESPIN CRESPO	FECHA	26/06/2024
VERIFICACIÓN	Pk2jmMQ72K8YCCE9EQ8LU85ENJJJ6M	PÁGINA	1754/8857







**Datos considerados para el Cálculo de la Carga Ganadera del expediente**

Superficie determinada para Cálculo Carga Ganadera: 77,28 ha

Carga Ganadera del Expediente: 1,35 ugm/ha

<u>Explotación</u>	<u>Especie</u>	<u>Ugm Calculada para CG</u>
ES140690000463	BOVINA	29,22
ES140690000463	PORCINO	46,77
ES140690000833	BOVINA	26,88
ES140690000833	PORCINO	1,51

**Recintos Determinados para el Cálculo de Garga Ganadera**

<u>REF.</u>	<u>REFERENCIA SIGPAC</u>	<u>CULTIVO</u>	<u>DESCRIPCIÓN CULTIVO</u>	<u>S/R</u>	<u>SUP. RESUELTA (ha)</u>
-984740	14-069-033-00048-00011	62000	PASTOS PERMANENTES DE 5 O MAS AÑOS-SIN VARIEDAD	S	0,53
1700000006212799	14-069-033-00043-00001	62000	PASTOS PERMANENTES DE 5 O MAS AÑOS-SIN VARIEDAD	S	10,74
1700000006212800	14-069-033-00048-00002	62000	PASTOS PERMANENTES DE 5 O MAS AÑOS-SIN VARIEDAD	S	23,16
1700000006212801	14-069-033-00048-00009	62000	PASTOS PERMANENTES DE 5 O MAS AÑOS-SIN VARIEDAD	S	3,36
1700000006212803	14-069-065-00005-00003	62000	PASTOS PERMANENTES DE 5 O MAS AÑOS-SIN VARIEDAD	S	39,49

(1) Con incidencias que retienen pago o deniegan el expediente.  
(2) Se calcula sobre superficie declarada admisible.  
(3) Aplicación del artículo 16 bis del RD 147/2023.

Puede verificar la integridad de una copia de este documento mediante la lectura del código QR adjunto o mediante el acceso a la dirección <https://ws050.juntadeandalucia.es/verificarFirma> indicando el código de VERIFICACIÓN

FIRMADO POR	RAQUEL MARIA ESPIN CRESPO	FECHA	26/06/2024
VERIFICACIÓN	Pk2jmMQ72K8YCCE9EQ8LU85ENJJ6M	PÁGINA	1755/8857





**APELLIDOS Y NOMBRE / RAZÓN SOCIAL**

GUTIERREZ CALLE ANA

**NIF**

\*\*\*\*1982\*

**EXPEDIENTE**

1109140

**RESOLUCIÓN**

CONCESIÓN DE LA AYUDA

**DATOS DE MANTENIMIENTO UNIDADES**

**GRUPO DE PAGO**

ZONAS DE LIMITACIONES NATURALES

**Sup. Dec. Admisible**  
45,59

**Sup. Resuelta**  
45,59

**Sobredecl.**  
0,00

**% Sobredecl.**  
0,00

**RESUMEN DE PAGOS**

	<b>IMPORTE ( Euros )</b>			
	<b>RESUELTO</b>	<b>FEADER</b>	<b>MAPA</b>	<b>CAPADR</b>
Pago realizado	1.081,20	919,02	106,06	56,12
A pagar	106,80	90,78	10,48	5,54
<b>TOTAL</b>	<b>1.188,00</b>	<b>1.009,80</b>	<b>116,54</b>	<b>61,66</b>

**APLICACIÓN DE REDUCCIONES Y PENALIZACIONES (%)**

<b>Criterios de subvencionabilidad (1)</b>	<b>Presentación tardía</b>	<b>Omisión declaración</b>	<b>Condicionalidad</b>
0,00	0,00	0,00	0,00

**IMPORTE ( Euros )**

Calculado(2)	Reducción	Penalización	Reducción Penalización (3)	Penalización adicional	Resuelto	FEADER	MAPA	CAPADR
1.188,00 €	0,00 €	0,00 €	0,00 €	0,00 €	1.188,00 €	1.009,80 €	116,54 €	61,66 €
<b>Importe Unitario:</b>	<b>54,00 €</b>	<b>Nuevo Importe Unitario:</b>			<b>26,06 €</b>			

**RECINTOS PROPUESTOS**

<b>REF.</b>	<b>REFERENCIA SIGPAC</b>	<b>CULTIVO</b>	<b>S/R</b>	<b>USO SIGPAC</b>	<b>Sup. Dec. admisible</b>	<b>Sup. Campo</b>	<b>Sup. Determ.</b>	<b>Sup. Resuelta</b>
4651355	14-020-003-00158-0001	PASTOS DE MENOS DE 5 AÑOS	S		1,77		1,77	1,77
4651370	14-020-003-00160-0001	PASTOS PERMANENTES DE 5 O MAS AÑOS	S		1,45		1,45	1,45
4651373	14-020-003-00163-0001	PASTOS PERMANENTES DE 5 O MAS AÑOS	S		1,22		1,22	1,22
1700000006170070	14-020-004-00068-0003	PASTOS DE MENOS DE 5 AÑOS	S		1,14		1,14	1,14
1700000006170072	14-020-005-00050-0001	PASTOS PERMANENTES DE 5 O MAS AÑOS	S		5,35		5,35	5,35
1700000006170074	14-020-005-00090-0002	PASTOS PERMANENTES DE 5 O MAS AÑOS	S		7,53		7,53	7,53
1700000006170077	14-020-003-00182-0003	PASTOS PERMANENTES DE 5 O MAS AÑOS	S		0,17		0,17	0,17
1700000006170078	14-020-003-00183-0001	PASTOS PERMANENTES DE 5 O MAS AÑOS	S		3,24		3,24	3,24
1700000006170079	14-020-003-00080-0001	PASTOS PERMANENTES DE 5 O MAS AÑOS	S		14,36		14,36	14,36
1700000006170080	14-020-003-00182-0001	PASTOS PERMANENTES DE 5 O MAS AÑOS	S		9,36		9,36	9,36

(1) Con incidencias que retienen pago o deniegan el expediente.  
(2) Se calcula sobre superficie declarada admisible.  
(3) Aplicación del artículo 16 bis del RD 147/2023.

Puede verificar la integridad de una copia de este documento mediante la lectura del código QR adjunto o mediante el acceso a la dirección <https://ws050.juntadeandalucia.es/verificarFirma> indicando el código de VERIFICACIÓN

FIRMADO POR	RAQUEL MARIA ESPIN CRESPO	FECHA	26/06/2024
VERIFICACIÓN	Pk2jmMQ72K8YCCE9EQ8LU85ENJJJ6M	PÁGINA	1756/8857



**INCIDENCIAS****INCIDENCIA DESCRIPCIÓN**

4272	Verifica que las líneas de declaración de las Solicitudes Únicas no tienen solapes con la capa de Retroactividad Gráfica (ambas de la misma campaña) a nivel de expediente/línea de declaración gráfica de la solicitud. Recinto:14-020-003-00097-00001 Cultivo: - Agregado de la referencia del recinto.:0 Zona de la referencia del recinto.:0 Superficie solapada.:0,68 Id. Incid.:95145642 Recinto:14-020-004-00091-00001 Cultivo: - Agregado de la referencia del recinto.:0 Zona de la referencia del recinto.:0 Superficie solapada.:0,03 Id. Incid.:95145641
86122	Recinto superficie forrajera que realiza la actividad de producción de pastoreo y no declara el o los códigos del Registro de Explotaciones Ganaderas de Andalucía, REGA. Recinto:14-020-005-00103-00001 Cultivo:62000 PASTOS PERMANENTES DE 5 O MAS AÑOS-SIN VARIEDAD Secano
86124	Recinto de forrajera para Cálculo de Carga Ganadera que No pertenece a Explotación. Recinto:14-020-005-00103-00001 Cultivo:62000 PASTOS PERMANENTES DE 5 O MAS AÑOS-SIN VARIEDAD Secano
86126	Recinto de forrajera para Cálculo de Carga Ganadera que No pertenece a Explotación con UGM válida. Recinto:14-020-003-00073-00001 Cultivo:62000 PASTOS PERMANENTES DE 5 O MAS AÑOS-SIN VARIEDAD Secano Explotacion:ES140200000189 Recinto:14-020-003-00074-00001 Cultivo:63000 PASTOS DE MENOS DE 5 AÑOS-SIN VARIEDAD Secano Explotacion:ES140200000189 Recinto:14-020-003-00075-00001 Cultivo:62000 PASTOS PERMANENTES DE 5 O MAS AÑOS-SIN VARIEDAD Secano Explotacion:ES140200000189 Recinto:14-020-003-00076-00002 Cultivo:62000 PASTOS PERMANENTES DE 5 O MAS AÑOS-SIN VARIEDAD Secano Explotacion:ES140200000189 Recinto:14-020-003-00097-00001 Cultivo:62000 PASTOS PERMANENTES DE 5 O MAS AÑOS-SIN VARIEDAD Secano Explotacion:ES140200000189 Recinto:14-020-003-00097-00002 Cultivo:62000 PASTOS PERMANENTES DE 5 O MAS AÑOS-SIN VARIEDAD Secano Explotacion:ES140200000189 Recinto:14-020-004-00090-00001 Cultivo:62000 PASTOS PERMANENTES DE 5 O MAS AÑOS-SIN VARIEDAD Secano Explotacion:ES140200000189 Recinto:14-020-004-00091-00001 Cultivo:62000 PASTOS PERMANENTES DE 5 O MAS AÑOS-SIN VARIEDAD Secano Explotacion:ES140200000189

**Datos considerados para el Cálculo de la Carga Ganadera del expediente**

Superficie determinada para Cálculo Carga Ganadera: 45,59 ha

Carga Ganadera del Expediente: 0,90 ugm/ha

Explotación	Especie	Ugm Calculada para CG
ES140200000037	PORCINO	1,90
ES140200000080	PORCINO	9,59
ES140200000162	OVINA	29,44

**Recintos Determinados para el Cálculo de Carga Ganadera**

REF.	REFERENCIA SIGPAC	CULTIVO	DESCRIPCIÓN CULTIVO	S/R	SUP. RESUELTA (ha)
4651355	14-020-003-00158-00001	63000	PASTOS DE MENOS DE 5 AÑOS-SIN VARIEDAD	S	1,77
4651370	14-020-003-00160-00001	62000	PASTOS PERMANENTES DE 5 O MAS AÑOS-SIN VARIEDAD	S	1,45
4651373	14-020-003-00163-00001	62000	PASTOS PERMANENTES DE 5 O MAS AÑOS-SIN VARIEDAD	S	1,22
1700000006170070	14-020-004-00068-00003	63000	PASTOS DE MENOS DE 5 AÑOS-SIN VARIEDAD	S	1,14
1700000006170072	14-020-005-00050-00001	62000	PASTOS PERMANENTES DE 5 O MAS AÑOS-SIN VARIEDAD	S	5,35
1700000006170074	14-020-005-00090-00002	62000	PASTOS PERMANENTES DE 5 O MAS AÑOS-SIN VARIEDAD	S	7,53
1700000006170077	14-020-003-00182-00003	62000	PASTOS PERMANENTES DE 5 O MAS AÑOS-SIN VARIEDAD	S	0,17
1700000006170078	14-020-003-00183-00001	62000	PASTOS PERMANENTES DE 5 O MAS AÑOS-SIN VARIEDAD	S	3,24
1700000006170079	14-020-003-00080-00001	62000	PASTOS PERMANENTES DE 5 O MAS AÑOS-SIN VARIEDAD	S	14,36
1700000006170080	14-020-003-00182-00001	62000	PASTOS PERMANENTES DE 5 O MAS AÑOS-SIN VARIEDAD	S	9,36

(1) Con incidencias que retienen pago o deniegan el expediente.  
(2) Se calcula sobre superficie declarada admisible.  
(3) Aplicación del artículo 16 bis del RD 147/2023.

Puede verificar la integridad de una copia de este documento mediante la lectura del código QR adjunto o mediante el acceso a la dirección <https://ws050.juntadeandalucia.es/verificarFirma> indicando el código de VERIFICACIÓN

FIRMADO POR	RAQUEL MARIA ESPIN CRESPO	FECHA	26/06/2024
VERIFICACIÓN	Pk2jmMQ72K8YCCCE9EQ8LU85ENJJ6M	PÁGINA	1757/8857





**Incidencias de carga ganadera**

**INCIDENCIA DESCRIPCIÓN**

86122	Recinto superficie forrajera que realiza la actividad de producción de pastoreo y no declara el o los códigos del Registro de Explotaciones Ganaderas de Andalucía, REGA. Recinto:14-020-005-00103-00001 Cultivo:62000 PASTOS PERMANENTES DE 5 O MAS AÑOS-SIN VARIEDAD Secano
86124	Recinto de forrajera para Cálculo de Carga Ganadera que No pertenece a Explotación. Recinto:14-020-005-00103-00001 Cultivo:62000 PASTOS PERMANENTES DE 5 O MAS AÑOS-SIN VARIEDAD Secano
86126	Recinto de forrajera para Cálculo de Carga Ganadera que No pertenece a Explotación con UGM válida. Recinto:14-020-003-00097-00002 Cultivo:62000 PASTOS PERMANENTES DE 5 O MAS AÑOS-SIN VARIEDAD Secano Explotacion:ES140200000189 Recinto:14-020-003-00073-00001 Cultivo:62000 PASTOS PERMANENTES DE 5 O MAS AÑOS-SIN VARIEDAD Secano Explotacion:ES140200000189 Recinto:14-020-003-00074-00001 Cultivo:63000 PASTOS DE MENOS DE 5 AÑOS-SIN VARIEDAD Secano Explotacion:ES140200000189 Recinto:14-020-004-00091-00001 Cultivo:62000 PASTOS PERMANENTES DE 5 O MAS AÑOS-SIN VARIEDAD Secano Explotacion:ES140200000189 Recinto:14-020-004-00090-00001 Cultivo:62000 PASTOS PERMANENTES DE 5 O MAS AÑOS-SIN VARIEDAD Secano Explotacion:ES140200000189 Recinto:14-020-003-00097-00001 Cultivo:62000 PASTOS PERMANENTES DE 5 O MAS AÑOS-SIN VARIEDAD Secano Explotacion:ES140200000189 Recinto:14-020-003-00075-00001 Cultivo:62000 PASTOS PERMANENTES DE 5 O MAS AÑOS-SIN VARIEDAD Secano Explotacion:ES140200000189 Recinto:14-020-003-00076-00002 Cultivo:62000 PASTOS PERMANENTES DE 5 O MAS AÑOS-SIN VARIEDAD Secano Explotacion:ES140200000189
86128	Recinto de Forrajeras que no ha contabilizado para Carga Ganadera por no tener una explotación válida para el cálculo de la Carga Ganadera Recinto:14-020-003-00097-00002 Cultivo:62 PASTOS PERMANENTES DE 5 O MAS AÑOS- Recinto:14-020-003-00073-00001 Cultivo:62 PASTOS PERMANENTES DE 5 O MAS AÑOS- Recinto:14-020-003-00074-00001 Cultivo:63 PASTOS DE MENOS DE 5 AÑOS- Recinto:14-020-004-00091-00001 Cultivo:62 PASTOS PERMANENTES DE 5 O MAS AÑOS- Recinto:14-020-004-00090-00001 Cultivo:62 PASTOS PERMANENTES DE 5 O MAS AÑOS- Recinto:14-020-003-00097-00001 Cultivo:62 PASTOS PERMANENTES DE 5 O MAS AÑOS- Recinto:14-020-003-00075-00001 Cultivo:62 PASTOS PERMANENTES DE 5 O MAS AÑOS- Recinto:14-020-003-00076-00002 Cultivo:62 PASTOS PERMANENTES DE 5 O MAS AÑOS- Recinto:14-020-005-00103-00001 Cultivo:62 PASTOS PERMANENTES DE 5 O MAS AÑOS-

(1) Con incidencias que retienen pago o deniegan el expediente.  
(2) Se calcula sobre superficie declarada admisible.  
(3) Aplicación del artículo 16 bis del RD 147/2023.

Puede verificar la integridad de una copia de este documento mediante la lectura del código QR adjunto o mediante el acceso a la dirección <a href="https://ws050.juntadeandalucia.es/verificarFirma">https://ws050.juntadeandalucia.es/verificarFirma</a> indicando el código de VERIFICACIÓN				
FIRMADO POR	RAQUEL MARIA ESPIN CRESPO	FECHA	26/06/2024	
VERIFICACIÓN	Pk2jmMQ72K8YCCE9EQ8LU85ENJJ6M	PÁGINA	1758/8857	



**APELLIDOS Y NOMBRE / RAZÓN SOCIAL**

GUTIÉRREZ CANTADOR LUIS MIGUEL

**NIF**

\*\*\*\*4884\*

**EXPEDIENTE**

1265608

**RESOLUCIÓN**

CONCESIÓN DE LA AYUDA

**DATOS DE MANTENIMIENTO UNIDADES**

**GRUPO DE PAGO**

ZONAS DE LIMITACIONES NATURALES

**Sup. Dec. Admisible**  
150,62

**Sup. Resuelta**  
142,92

**Sobredecl.**  
7,70

**% Sobredecl.**  
5,11

**RESUMEN DE PAGOS**

	<b>IMPORTE ( Euros )</b>			
	<b>RESUELTO</b>	<b>FEADER</b>	<b>MAPA</b>	<b>CAPADR</b>
Pago realizado	915,38	778,07	89,80	47,51
A pagar	154,26	131,12	15,13	8,01
<b>TOTAL</b>	<b>1.069,64</b>	<b>909,19</b>	<b>104,93</b>	<b>55,52</b>

**APLICACIÓN DE REDUCCIONES Y PENALIZACIONES (%)**

<b>Criterios de subvencionabilidad (1)</b>	<b>Presentación tardía</b>	<b>Omisión declaración</b>	<b>Condicionabilidad</b>
0,00	0,00	0,00	0,00

**IMPORTE ( Euros )**

Calculado(2)	Reducción	Penalización	Reducción Penalización (3)	Penalización adicional	Resuelto	FEADER	MAPA	CAPADR
1.188,00 €	60,73 €	57,63 €	0,00 €	0,00 €	1.069,64 €	909,19 €	104,93 €	55,52 €
<b>Importe Unitario:</b>	<b>54,00 €</b>	<b>Nuevo Importe Unitario:</b>			<b>7,89 €</b>			

**RECINTOS PROPUESTOS**

<b>REF.</b>	<b>REFERENCIA SIGPAC</b>	<b>CULTIVO</b>	<b>S/R</b>	<b>USO SIGPAC</b>	<b>Sup. Dec. admisible</b>	<b>Sup. Campo</b>	<b>Sup. Determ.</b>	<b>Sup. Resuelta</b>
-1611345	14-054-009-00017-0001	MEZCLA VEZA AVENA CEBADA	S		9,47		9,47	9,47
-1611136	14-054-009-00017-0001	BARBECHO TRADICIONAL	S		7,70	0,00	7,70	0,00
-1611072	14-054-009-00017-0001	PASTOS DE MENOS DE 5 AÑOS	S		35,05		35,05	35,05
-1320982	14-054-009-00017-0001	PASTOS DE MENOS DE 5 AÑOS	S		4,92		4,92	4,92
-1320702	14-054-009-00017-0001	PASTOS DE MENOS DE 5 AÑOS	S		13,99		13,99	13,99
1700000005160347	14-054-010-00008-0002	PASTOS PERMANENTES DE 5 O MAS AÑOS	S		16,84		16,84	16,84
1700000005160348	14-054-010-00011-0002	PASTOS PERMANENTES DE 5 O MAS AÑOS	S		49,90		49,90	49,90
1700000005160349	14-054-010-00013-0001	PASTOS PERMANENTES DE 5 O MAS AÑOS	S		1,61		1,61	1,61
1700000005160350	14-054-028-00008-0002	PASTOS PERMANENTES DE 5 O MAS AÑOS	S		8,60		8,60	8,60
1700000005160351	14-054-010-00008-0001	PASTOS DE MENOS DE 5 AÑOS	R		1,34		1,34	1,34
1700000005160353	14-054-009-00017-0009	PASTOS DE MENOS DE 5 AÑOS	S		0,11		0,11	0,11
1700000005160354	14-054-027-00007-0002	BARBECHO TRADICIONAL	S		0,12		0,12	0,12
1700000005160355	14-054-028-00014-0001	PASTOS PERMANENTES DE 5 O MAS AÑOS	S		0,97		0,97	0,97

(1) Con incidencias que retienen pago o deniegan el expediente.  
(2) Se calcula sobre superficie declarada admisible.  
(3) Aplicación del artículo 16 bis del RD 147/2023.

Puede verificar la integridad de una copia de este documento mediante la lectura del código QR adjunto o mediante el acceso a la dirección <https://ws050.juntadeandalucia.es/verificarFirma> indicando el código de VERIFICACIÓN

FIRMADO POR	RAQUEL MARIA ESPIN CRESPO	FECHA	26/06/2024
VERIFICACIÓN	Pk2jmMQ72K8YCCE9EQ8LU85ENJJ6M	PÁGINA	1759/8857



**Datos considerados para el Cálculo de la Carga Ganadera del expediente**

Superficie determinada para Cálculo Carga Ganadera: 133,33 ha

Carga Ganadera del Expediente: 0,55 ugm/ha

<u>Explotación</u>	<u>Especie</u>	<u>Ugm Calculada para CG</u>
ES140540000552	OVINA	56,57
ES140540000552	PORCINO	3,30
ES140540001310	OVINA	10,90
ES140540001310	PORCINO	2,95
ES140540001341	OVINA	0,10

**Recintos Determinados para el Cálculo de Carga Ganadera**

<u>REF.</u>	<u>REFERENCIA SIGPAC</u>	<u>CULTIVO</u>	<u>DESCRIPCIÓN CULTIVO</u>	<u>S/R</u>	<u>SUP. RESUELTA (ha)</u>
-1611072	14-054-009-00017-00001	63000	PASTOS DE MENOS DE 5 AÑOS-SIN VARIEDAD	S	35,05
-1320982	14-054-009-00017-00001	63000	PASTOS DE MENOS DE 5 AÑOS-SIN VARIEDAD	S	4,92
-1320702	14-054-009-00017-00001	63000	PASTOS DE MENOS DE 5 AÑOS-SIN VARIEDAD	S	13,99
1700000005160347	14-054-010-00008-00002	62000	PASTOS PERMANENTES DE 5 O MAS AÑOS-SIN VARIEDAD	S	16,84
1700000005160348	14-054-010-00011-00002	62000	PASTOS PERMANENTES DE 5 O MAS AÑOS-SIN VARIEDAD	S	49,90
1700000005160349	14-054-010-00013-00001	62000	PASTOS PERMANENTES DE 5 O MAS AÑOS-SIN VARIEDAD	S	1,61
1700000005160350	14-054-028-00008-00002	62000	PASTOS PERMANENTES DE 5 O MAS AÑOS-SIN VARIEDAD	S	8,60
1700000005160351	14-054-010-00008-00001	63000	PASTOS DE MENOS DE 5 AÑOS-SIN VARIEDAD	R	1,34
1700000005160353	14-054-009-00017-00009	63000	PASTOS DE MENOS DE 5 AÑOS-SIN VARIEDAD	S	0,11
1700000005160355	14-054-028-00014-00001	62000	PASTOS PERMANENTES DE 5 O MAS AÑOS-SIN VARIEDAD	S	0,97

**Incidencias de carga ganadera****INCIDENCIA DESCRIPCIÓN**

- 86132 Recinto superficie forrajera que no realiza la actividad de producción de pastoreo.  
 Recinto:14-054-009-00017-00001 Cultivo:20000 BARBECHO TRADICIONAL-SIN VARIEDAD Secano  
 Recinto:14-054-027-00007-00002 Cultivo:20000 BARBECHO TRADICIONAL-SIN VARIEDAD Secano

(1) Con incidencias que retienen pago o deniegan el expediente.  
 (2) Se calcula sobre superficie declarada admisible.  
 (3) Aplicación del artículo 16 bis del RD 147/2023.

Puede verificar la integridad de una copia de este documento mediante la lectura del código QR adjunto o mediante el acceso a la dirección <https://ws050.juntadeandalucia.es/verificarFirma> indicando el código de VERIFICACIÓN

FIRMADO POR	RAQUEL MARIA ESPIN CRESPO	FECHA	26/06/2024
VERIFICACIÓN	Pk2jmMQ72K8YCCE9EQ8LU85ENJJ6M	PÁGINA	1760/8857





**APELLIDOS Y NOMBRE / RAZÓN SOCIAL**

GUTIERREZ DIAZ PEDRO

**NIF**

\*\*\*9249\*

**EXPEDIENTE**

1180231

**RESOLUCIÓN**

CONCESIÓN DE LA AYUDA

**DATOS DE MANTENIMIENTO UNIDADES**

**GRUPO DE PAGO**

ZONAS DE LIMITACIONES NATURALES

**Sup. Dec. Admisible**  
35,34

**Sup. Resuelta**  
35,34

**Sobredecl.**  
0,00

**% Sobredecl.**  
0,00

**RESUMEN DE PAGOS**

	<b>IMPORTE ( Euros )</b>			
	<b>RESUELTO</b>	<b>FEADER</b>	<b>MAPA</b>	<b>CAPADR</b>
Pago realizado	1.081,20	919,02	106,06	56,12
A pagar	106,80	90,78	10,48	5,54
<b>TOTAL</b>	<b>1.188,00</b>	<b>1.009,80</b>	<b>116,54</b>	<b>61,66</b>

**APLICACIÓN DE REDUCCIONES Y PENALIZACIONES (%)**

<b>Criterios de subvencionabilidad (1)</b>	<b>Presentación tardía</b>	<b>Omisión declaración</b>	<b>Condicionalidad</b>
0,00	0,00	0,00	0,00

**IMPORTE ( Euros )**

Calculado(2)	Reducción	Penalización	Reducción Penalización (3)	Penalización adicional	Resuelto	FEADER	MAPA	CAPADR
1.188,00 €	0,00 €	0,00 €	0,00 €	0,00 €	1.188,00 €	1.009,80 €	116,54 €	61,66 €
<b>Importe Unitario:</b>	<b>54,00 €</b>	<b>Nuevo Importe Unitario:</b>	<b>33,62 €</b>					

**RECINTOS PROPUESTOS**

<b>REF.</b>	<b>REFERENCIA SIGPAC</b>	<b>CULTIVO</b>	<b>S/R</b>	<b>USO SIGPAC</b>	<b>Sup. Dec. admisible</b>	<b>Sup. Campo</b>	<b>Sup. Determ.</b>	<b>Sup. Resuelta</b>
170000007132669	14-054-041-00068-0001	PASTOS PERMANENTES DE 5 O MAS AÑOS	S		4,49		4,49	4,49
1700000007132670	14-054-042-00102-0002	OLIVAR	S		1,02		1,02	1,02
1700000007132671	14-054-042-00098-0002	OLIVAR	S		9,52		9,52	9,52
1700000007132672	14-069-033-00030-0001	PASTOS PERMANENTES DE 5 O MAS AÑOS	S		10,72		10,72	10,72
1700000007132673	14-069-033-00015-0003	PASTOS PERMANENTES DE 5 O MAS AÑOS	S		9,59		9,59	9,59

(1) Con incidencias que retienen pago o deniegan el expediente.  
(2) Se calcula sobre superficie declarada admisible.  
(3) Aplicación del artículo 16 bis del RD 147/2023.

Puede verificar la integridad de una copia de este documento mediante la lectura del código QR adjunto o mediante el acceso a la dirección <https://ws050.juntadeandalucia.es/verificarFirma> indicando el código de VERIFICACIÓN

FIRMADO POR	RAQUEL MARIA ESPIN CRESPO	FECHA	26/06/2024
VERIFICACIÓN	Pk2jmMQ72K8YCCE9EQ8LU85ENJJJ6M	PÁGINA	1761/8857





**INCIDENCIAS**

**INCIDENCIA DESCRIPCIÓN**

- 452 Actividad agraria declarada en un recinto no compatible con el uso PA, PR o PS asignado en SIGPAC para ese recinto.  
 Recinto:14-054-042-00103-00001 Cultivo:62000 PASTOS PERMANENTES DE 5 O MAS AÑOS-SIN VARIEDAD Secano USO ASIGNADO EN SIGPAC:PA  
 Recinto:14-054-042-00107-00001 Cultivo:62000 PASTOS PERMANENTES DE 5 O MAS AÑOS-SIN VARIEDAD Secano USO ASIGNADO EN SIGPAC:PA  
 Recinto:14-054-042-00107-00002 Cultivo:62000 PASTOS PERMANENTES DE 5 O MAS AÑOS-SIN VARIEDAD Secano USO ASIGNADO EN SIGPAC:PR  
 Recinto:14-054-042-00113-00004 Cultivo:62000 PASTOS PERMANENTES DE 5 O MAS AÑOS-SIN VARIEDAD Secano USO ASIGNADO EN SIGPAC:PA  
 Recinto:14-054-042-00113-00013 Cultivo:62000 PASTOS PERMANENTES DE 5 O MAS AÑOS-SIN VARIEDAD Secano USO ASIGNADO EN SIGPAC:PA  
 Recinto:14-054-042-00113-00014 Cultivo:62000 PASTOS PERMANENTES DE 5 O MAS AÑOS-SIN VARIEDAD Secano USO ASIGNADO EN SIGPAC:PR  
 Recinto:14-054-042-00113-00017 Cultivo:62000 PASTOS PERMANENTES DE 5 O MAS AÑOS-SIN VARIEDAD Secano USO ASIGNADO EN SIGPAC:PR
- 86121 Recinto superficie forrajera que no realiza la actividad de producción de pastoreo.  
 Recinto:14-054-042-00103-00001 Cultivo:62000 PASTOS PERMANENTES DE 5 O MAS AÑOS-SIN VARIEDAD Secano Actividad Agraria del recinto:2  
 Recinto:14-054-042-00107-00001 Cultivo:62000 PASTOS PERMANENTES DE 5 O MAS AÑOS-SIN VARIEDAD Secano Actividad Agraria del recinto:2  
 Recinto:14-054-042-00107-00002 Cultivo:62000 PASTOS PERMANENTES DE 5 O MAS AÑOS-SIN VARIEDAD Secano Actividad Agraria del recinto:2  
 Recinto:14-054-042-00113-00004 Cultivo:62000 PASTOS PERMANENTES DE 5 O MAS AÑOS-SIN VARIEDAD Secano Actividad Agraria del recinto:2  
 Recinto:14-054-042-00113-00013 Cultivo:62000 PASTOS PERMANENTES DE 5 O MAS AÑOS-SIN VARIEDAD Secano Actividad Agraria del recinto:2  
 Recinto:14-054-042-00113-00014 Cultivo:62000 PASTOS PERMANENTES DE 5 O MAS AÑOS-SIN VARIEDAD Secano Actividad Agraria del recinto:2  
 Recinto:14-054-042-00113-00017 Cultivo:62000 PASTOS PERMANENTES DE 5 O MAS AÑOS-SIN VARIEDAD Secano Actividad Agraria del recinto:2
- 86122 Recinto superficie forrajera que realiza la actividad de producción de pastoreo y no declara el o los códigos del Registro de Explotaciones Ganaderas de Andalucía, REGA.  
 Recinto:14-054-042-00103-00001 Cultivo:62000 PASTOS PERMANENTES DE 5 O MAS AÑOS-SIN VARIEDAD Secano  
 Recinto:14-054-042-00107-00001 Cultivo:62000 PASTOS PERMANENTES DE 5 O MAS AÑOS-SIN VARIEDAD Secano  
 Recinto:14-054-042-00107-00002 Cultivo:62000 PASTOS PERMANENTES DE 5 O MAS AÑOS-SIN VARIEDAD Secano  
 Recinto:14-054-042-00113-00004 Cultivo:62000 PASTOS PERMANENTES DE 5 O MAS AÑOS-SIN VARIEDAD Secano  
 Recinto:14-054-042-00113-00013 Cultivo:62000 PASTOS PERMANENTES DE 5 O MAS AÑOS-SIN VARIEDAD Secano  
 Recinto:14-054-042-00113-00014 Cultivo:62000 PASTOS PERMANENTES DE 5 O MAS AÑOS-SIN VARIEDAD Secano  
 Recinto:14-054-042-00113-00017 Cultivo:62000 PASTOS PERMANENTES DE 5 O MAS AÑOS-SIN VARIEDAD Secano
- 86124 Recinto de forrajera para Cálculo de Carga Ganadera que No pertenece a Explotación.  
 Recinto:14-054-042-00103-00001 Cultivo:62000 PASTOS PERMANENTES DE 5 O MAS AÑOS-SIN VARIEDAD Secano  
 Recinto:14-054-042-00107-00001 Cultivo:62000 PASTOS PERMANENTES DE 5 O MAS AÑOS-SIN VARIEDAD Secano  
 Recinto:14-054-042-00107-00002 Cultivo:62000 PASTOS PERMANENTES DE 5 O MAS AÑOS-SIN VARIEDAD Secano  
 Recinto:14-054-042-00113-00004 Cultivo:62000 PASTOS PERMANENTES DE 5 O MAS AÑOS-SIN VARIEDAD Secano  
 Recinto:14-054-042-00113-00013 Cultivo:62000 PASTOS PERMANENTES DE 5 O MAS AÑOS-SIN VARIEDAD Secano  
 Recinto:14-054-042-00113-00014 Cultivo:62000 PASTOS PERMANENTES DE 5 O MAS AÑOS-SIN VARIEDAD Secano  
 Recinto:14-054-042-00113-00017 Cultivo:62000 PASTOS PERMANENTES DE 5 O MAS AÑOS-SIN VARIEDAD Secano

**Datos considerados para el Cálculo de la Carga Ganadera del expediente**

**Superficie determinada para Cálculo Carga Ganadera:** 24,80 ha  
**Carga Ganadera del Expediente:** 1,27 ugm/ha

Explotación	Especie	Ugm Calculada para CG
ES140540000985	PORCINO	15,81
ES140690000441	BOVINA	14,20
ES140690000441	PORCINO	1,61

(1) Con incidencias que retienen pago o deniegan el expediente.  
 (2) Se calcula sobre superficie declarada admisible.  
 (3) Aplicación del artículo 16 bis del RD 147/2023.

Puede verificar la integridad de una copia de este documento mediante la lectura del código QR adjunto o mediante el acceso a la dirección <a href="https://ws050.juntadeandalucia.es/verificarFirma">https://ws050.juntadeandalucia.es/verificarFirma</a> indicando el código de VERIFICACIÓN					
FIRMADO POR	RAQUEL MARIA ESPIN CRESPO		FECHA		26/06/2024
VERIFICACIÓN	Pk2jmMQ72K8YCC9E9EQ8LU85ENJJ6M		PÁGINA		1762/8857





**Recintos Determinados para el Cálculo de Garga Ganadera**

REF.	REFERENCIA SIGPAC	CULTIVO	DESCRIPCIÓN CULTIVO	S/R	SUP. RESUELTA (ha)
170000007132669	14-054-041-00068-00001	62000	PASTOS PERMANENTES DE 5 O MAS AÑOS-SIN VARIEDAD	S	4,49
170000007132672	14-069-033-00030-00001	62000	PASTOS PERMANENTES DE 5 O MAS AÑOS-SIN VARIEDAD	S	10,72
170000007132673	14-069-033-00015-00003	62000	PASTOS PERMANENTES DE 5 O MAS AÑOS-SIN VARIEDAD	S	9,59

**Incidencias de carga ganadera**

**INCIDENCIA DESCRIPCIÓN**

452	Actividad agraria declarada en un recinto no compatible con el uso PA, PR o PS asignado en SIGPAC para ese recinto. Recinto:14-054-042-00107-00002 Cultivo:62000 PASTOS PERMANENTES DE 5 O MAS AÑOS-SIN VARIEDAD Secano USO ASIGNADO EN SIGPAC:PR Recinto:14-054-042-00107-00001 Cultivo:62000 PASTOS PERMANENTES DE 5 O MAS AÑOS-SIN VARIEDAD Secano USO ASIGNADO EN SIGPAC:PA Recinto:14-054-042-00113-00014 Cultivo:62000 PASTOS PERMANENTES DE 5 O MAS AÑOS-SIN VARIEDAD Secano USO ASIGNADO EN SIGPAC:PR Recinto:14-054-042-00113-00017 Cultivo:62000 PASTOS PERMANENTES DE 5 O MAS AÑOS-SIN VARIEDAD Secano USO ASIGNADO EN SIGPAC:PR Recinto:14-054-042-00113-00013 Cultivo:62000 PASTOS PERMANENTES DE 5 O MAS AÑOS-SIN VARIEDAD Secano USO ASIGNADO EN SIGPAC:PA Recinto:14-054-042-00113-00004 Cultivo:62000 PASTOS PERMANENTES DE 5 O MAS AÑOS-SIN VARIEDAD Secano USO ASIGNADO EN SIGPAC:PA Recinto:14-054-042-00103-00001 Cultivo:62000 PASTOS PERMANENTES DE 5 O MAS AÑOS-SIN VARIEDAD Secano USO ASIGNADO EN SIGPAC:PA
86122	Recinto superficie forrajera que realiza la actividad de producción de pastoreo y no declara el o los códigos del Registro de Explotaciones Ganaderas de Andalucía, REGA. Recinto:14-054-042-00107-00002 Cultivo:62000 PASTOS PERMANENTES DE 5 O MAS AÑOS-SIN VARIEDAD Secano Recinto:14-054-042-00107-00001 Cultivo:62000 PASTOS PERMANENTES DE 5 O MAS AÑOS-SIN VARIEDAD Secano Recinto:14-054-042-00113-00014 Cultivo:62000 PASTOS PERMANENTES DE 5 O MAS AÑOS-SIN VARIEDAD Secano Recinto:14-054-042-00113-00017 Cultivo:62000 PASTOS PERMANENTES DE 5 O MAS AÑOS-SIN VARIEDAD Secano Recinto:14-054-042-00113-00013 Cultivo:62000 PASTOS PERMANENTES DE 5 O MAS AÑOS-SIN VARIEDAD Secano Recinto:14-054-042-00113-00004 Cultivo:62000 PASTOS PERMANENTES DE 5 O MAS AÑOS-SIN VARIEDAD Secano Recinto:14-054-042-00103-00001 Cultivo:62000 PASTOS PERMANENTES DE 5 O MAS AÑOS-SIN VARIEDAD Secano
86124	Recinto de forrajera para Cálculo de Carga Ganadera que No pertenece a Explotación. Recinto:14-054-042-00107-00002 Cultivo:62000 PASTOS PERMANENTES DE 5 O MAS AÑOS-SIN VARIEDAD Secano Recinto:14-054-042-00107-00001 Cultivo:62000 PASTOS PERMANENTES DE 5 O MAS AÑOS-SIN VARIEDAD Secano Recinto:14-054-042-00113-00014 Cultivo:62000 PASTOS PERMANENTES DE 5 O MAS AÑOS-SIN VARIEDAD Secano Recinto:14-054-042-00113-00017 Cultivo:62000 PASTOS PERMANENTES DE 5 O MAS AÑOS-SIN VARIEDAD Secano Recinto:14-054-042-00113-00013 Cultivo:62000 PASTOS PERMANENTES DE 5 O MAS AÑOS-SIN VARIEDAD Secano Recinto:14-054-042-00113-00004 Cultivo:62000 PASTOS PERMANENTES DE 5 O MAS AÑOS-SIN VARIEDAD Secano Recinto:14-054-042-00103-00001 Cultivo:62000 PASTOS PERMANENTES DE 5 O MAS AÑOS-SIN VARIEDAD Secano
86128	Recinto de Forrajeras que no ha contabilizado para Carga Ganadera por no tener una explotación válida para el cálculo de la Carga Ganadera Recinto:14-054-042-00107-00002 Cultivo:62 PASTOS PERMANENTES DE 5 O MAS AÑOS- Recinto:14-054-042-00107-00001 Cultivo:62 PASTOS PERMANENTES DE 5 O MAS AÑOS- Recinto:14-054-042-00113-00014 Cultivo:62 PASTOS PERMANENTES DE 5 O MAS AÑOS- Recinto:14-054-042-00113-00017 Cultivo:62 PASTOS PERMANENTES DE 5 O MAS AÑOS- Recinto:14-054-042-00113-00013 Cultivo:62 PASTOS PERMANENTES DE 5 O MAS AÑOS- Recinto:14-054-042-00113-00004 Cultivo:62 PASTOS PERMANENTES DE 5 O MAS AÑOS- Recinto:14-054-042-00103-00001 Cultivo:62 PASTOS PERMANENTES DE 5 O MAS AÑOS-
86132	Recinto superficie forrajera que no realiza la actividad de producción de pastoreo. Recinto:14-054-042-00107-00002 Cultivo:62000 PASTOS PERMANENTES DE 5 O MAS AÑOS-SIN VARIEDAD Secano Recinto:14-054-042-00107-00001 Cultivo:62000 PASTOS PERMANENTES DE 5 O MAS AÑOS-SIN VARIEDAD Secano Recinto:14-054-042-00113-00014 Cultivo:62000 PASTOS PERMANENTES DE 5 O MAS AÑOS-SIN VARIEDAD Secano Recinto:14-054-042-00113-00017 Cultivo:62000 PASTOS PERMANENTES DE 5 O MAS AÑOS-SIN VARIEDAD Secano Recinto:14-054-042-00113-00013 Cultivo:62000 PASTOS PERMANENTES DE 5 O MAS AÑOS-SIN VARIEDAD Secano Recinto:14-054-042-00113-00004 Cultivo:62000 PASTOS PERMANENTES DE 5 O MAS AÑOS-SIN VARIEDAD Secano Recinto:14-054-042-00103-00001 Cultivo:62000 PASTOS PERMANENTES DE 5 O MAS AÑOS-SIN VARIEDAD Secano

(1) Con incidencias que retienen pago o deniegan el expediente.  
(2) Se calcula sobre superficie declarada admisible.  
(3) Aplicación del artículo 16 bis del RD 147/2023.

Puede verificar la integridad de una copia de este documento mediante la lectura del código QR adjunto o mediante el acceso a la dirección <https://ws050.juntadeandalucia.es/verificarFirma> indicando el código de VERIFICACIÓN

FIRMADO POR	RAQUEL MARIA ESPIN CRESPO	FECHA	26/06/2024
VERIFICACIÓN	Pk2jmMQ72K8YCC9E9EQ8LU85ENJJ6M	PÁGINA	1763/8857





**APELLIDOS Y NOMBRE / RAZÓN SOCIAL**

GUTIERREZ FUENTES MARIA IDOYA

**NIF**  
\*\*\*\*1335\*

**EXPEDIENTE**  
1133954

**RESOLUCIÓN**  
CONCESIÓN DE LA AYUDA

**DATOS DE MANTENIMIENTO UNIDADES**

<b>GRUPO DE PAGO</b>	<b>Sup. Dec. Admisible</b>	<b>Sup. Resuelta</b>	<b>Sobredecl.</b>	<b>% Sobredecl.</b>
ZONAS DE LIMITACIONES NATURALES	3,30	3,30	0,00	0,00

**RESUMEN DE PAGOS**

	<b>IMPORTE ( Euros )</b>			
	<b>RESUELTO</b>	<b>FEADER</b>	<b>MAPA</b>	<b>CAPADR</b>
Pago realizado	162,18	137,85	15,91	8,42
A pagar	16,02	13,62	1,57	0,83
<b>TOTAL</b>	<b>178,20</b>	<b>151,47</b>	<b>17,48</b>	<b>9,25</b>

**APLICACIÓN DE REDUCCIONES Y PENALIZACIONES (%)**

<b>Criterios de subvencionabilidad (1)</b>	<b>Presentación tardía</b>	<b>Omisión declaración</b>	<b>Condicionabilidad</b>
0,00	0,00	0,00	0,00

**IMPORTE ( Euros )**

Calculado(2)	Reducción	Penalización	Reducción Penalización (3)	Penalización adicional	Resuelto	FEADER	MAPA	CAPADR
178,20 €	0,00 €	0,00 €	0,00 €	0,00 €	178,20 €	151,47 €	17,48 €	9,25 €
Importe Unitario:	54,00 €	Nuevo Importe Unitario:	54,00 €					

**RECINTOS PROPUESTOS**

<b>REF.</b>	<b>REFERENCIA SIGPAC</b>	<b>CULTIVO</b>	<b>S/R</b>	<b>USO SIGPAC</b>	<b>Sup. Dec. admisible</b>	<b>Sup. Campo</b>	<b>Sup. Determ.</b>	<b>Sup. Resuelta</b>
-96203	14-004-003-00086-0001	OLIVAR	S		0,77		0,77	0,77
5530352	14-004-003-00069-0001	OLIVAR	S		1,82		1,82	1,82
5530354	14-004-003-00089-0001	OLIVAR	S		0,09		0,09	0,09
1700000006555050	14-004-003-00051-0001	OLIVAR	S		0,03		0,03	0,03
1700000006555051	14-004-003-00113-0001	OLIVAR	S		0,41		0,41	0,41
1700000006555053	14-004-003-00084-0001	OLIVAR	S		0,12		0,12	0,12
1700000006555056	14-004-003-00111-0003	OLIVAR	S		0,06		0,06	0,06

(1) Con incidencias que retienen pago o deniegan el expediente.  
(2) Se calcula sobre superficie declarada admisible.  
(3) Aplicación del artículo 16 bis del RD 147/2023.

Puede verificar la integridad de una copia de este documento mediante la lectura del código QR adjunto o mediante el acceso a la dirección <https://ws050.juntadeandalucia.es/verificarFirma> indicando el código de VERIFICACIÓN

FIRMADO POR	RAQUEL MARIA ESPIN CRESPO	FECHA	26/06/2024
VERIFICACIÓN	Pk2jmMQ72K8YCCE9EQ8LU85ENJJ6M	PÁGINA	1764/8857



**APELLIDOS Y NOMBRE / RAZÓN SOCIAL**

GUTIERREZ GUTIERREZ MIGUEL

**NIF**

\*\*\*\*7574\*

**EXPEDIENTE**

1213465

**RESOLUCIÓN**

CONCESIÓN DE LA AYUDA

**DATOS DE MANTENIMIENTO UNIDADES****GRUPO DE PAGO**

ZONAS DE LIMITACIONES NATURALES

**Sup. Dec.  
Admisible**

114,78

**Sup.  
Resuelta**

114,78

**Sobredecl.**

0,00

**% Sobredecl.**

0,00

**RESUMEN DE PAGOS**

	<b>IMPORTE ( Euros )</b>			
	<b>RESUELTO</b>	<b>FEADER</b>	<b>MAPA</b>	<b>CAPADR</b>
Pago realizado	1.081,20	919,02	106,06	56,12
A pagar	106,59	90,60	10,46	5,53
<b>TOTAL</b>	<b>1.187,79</b>	<b>1.009,62</b>	<b>116,52</b>	<b>61,65</b>

**APLICACIÓN DE REDUCCIONES Y PENALIZACIONES (%)**

<b>Criterios de subvencionabilidad (1)</b>	<b>Presentación tardía</b>	<b>Omisión declaración</b>	<b>Condicionabilidad</b>
0,00	0,00	0,00	0,00

**IMPORTE ( Euros )**

Calculado(2)	Reducción	Penalización	Reducción Penalización (3)	Penalización adicional	Resuelto	FEADER	MAPA	CAPADR
1.187,79 €	0,00 €	0,00 €	0,00 €	0,00 €	1.187,79 €	1.009,62 €	116,52 €	61,65 €
Importe Unitario:	54,00 €	Nuevo Importe Unitario:	10,35 €					

(1) Con incidencias que retienen pago o deniegan el expediente.  
(2) Se calcula sobre superficie declarada admisible.  
(3) Aplicación del artículo 16 bis del RD 147/2023.

Puede verificar la integridad de una copia de este documento mediante la lectura del código QR adjunto o mediante el acceso a la dirección <https://ws050.juntadeandalucia.es/verificarFirma> indicando el código de VERIFICACIÓN

FIRMADO POR	RAQUEL MARIA ESPIN CRESPO	FECHA	26/06/2024
VERIFICACIÓN	Pk2jmMQ72K8YCCE9EQ8LU85ENJJ6M	PÁGINA	1765/8857





**RECINTOS PROPUESTOS**

REF.	REFERENCIA SIGPAC	CULTIVO	S/R	USO SIGPAC	Sup._Dec. admisible	Sup. Campo	Sup. Determ.	Sup. Resuelta
-1478921	14-069-052-00032-0013	OLIVAR	S		0,01		0,01	0,01
-33857	14-069-051-00042-0008	PASTOS PERMANENTES DE 5 O MAS AÑOS	S		0,09		0,09	0,09
-31472	14-069-052-00033-0014	PASTOS PERMANENTES DE 5 O MAS AÑOS	S		0,01		0,01	0,01
-31471	14-069-052-00032-0017	PASTOS PERMANENTES DE 5 O MAS AÑOS	S		0,08		0,08	0,08
-31470	14-069-052-00032-0016	PASTOS PERMANENTES DE 5 O MAS AÑOS	S		0,00		0,00	0,00
-31469	14-069-052-00032-0015	PASTOS PERMANENTES DE 5 O MAS AÑOS	S		0,15		0,15	0,15
-31466	14-069-051-00042-0015	OLIVAR	S		0,14		0,14	0,14
-31465	14-054-060-00062-0008	PASTOS PERMANENTES DE 5 O MAS AÑOS	S		0,01		0,01	0,01
-31464	14-054-060-00061-0007	PASTOS PERMANENTES DE 5 O MAS AÑOS	S		0,07		0,07	0,07
1700000006310832	14-054-060-00061-0004	PASTOS DE MENOS DE 5 AÑOS	S		0,18		0,18	0,18
1700000006310833	14-069-051-00042-0014	OLIVAR	S		0,03		0,03	0,03
1700000006310834	14-069-051-00042-0001	OLIVAR	S		0,88		0,88	0,88
1700000006310835	14-054-058-00157-0001	OLIVAR	S		1,65		1,65	1,65
1700000006310836	14-069-051-00042-0013	OLIVAR	S		0,03		0,03	0,03
1700000006310837	14-069-051-00042-0012	PASTOS PERMANENTES DE 5 O MAS AÑOS	S		1,13		1,13	1,13
1700000006310838	14-069-052-00033-0006	PASTOS PERMANENTES DE 5 O MAS AÑOS	S		0,04		0,04	0,04
1700000006310839	14-054-060-00063-0003	PASTOS PERMANENTES DE 5 O MAS AÑOS	S		0,45		0,45	0,45
1700000006310840	14-069-052-00032-0010	OLIVAR	S		2,95		2,95	2,95
1700000006310841	14-054-060-00062-0004	PASTOS PERMANENTES DE 5 O MAS AÑOS	S		0,04		0,04	0,04
1700000006310842	14-054-060-00063-0002	OLIVAR	S		9,99		9,99	9,99
1700000006310843	14-069-052-00033-0005	PASTOS PERMANENTES DE 5 O MAS AÑOS	S		0,03		0,03	0,03
1700000006310845	14-069-052-00033-0007	PASTOS PERMANENTES DE 5 O MAS AÑOS	S		0,05		0,05	0,05
1700000006310846	14-054-060-00062-0006	OLIVAR	S		0,01		0,01	0,01
1700000006310847	14-054-060-00060-0002	OLIVAR	S		0,38		0,38	0,38
1700000006310849	14-069-051-00042-0009	PASTOS PERMANENTES DE 5 O MAS AÑOS	S		0,75		0,75	0,75
1700000006310851	14-054-060-00062-0003	OLIVAR	S		55,49		55,49	55,49
1700000006310852	14-069-051-00042-0011	OLIVAR	S		0,01		0,01	0,01
1700000006310853	14-054-060-00060-0005	OLIVAR	S		0,21		0,21	0,21
1700000006310854	14-069-052-00033-0009	PASTOS PERMANENTES DE 5 O MAS AÑOS	S		2,28		2,28	2,28
1700000006310855	14-054-060-00060-0004	OLIVAR	S		0,01		0,01	0,01
1700000006310856	14-054-060-00061-0002	OLIVAR	S		8,86		8,86	8,86
1700000006310857	14-069-052-00033-0001	PASTOS PERMANENTES DE 5 O MAS AÑOS	S		3,12		3,12	3,12
1700000006310861	14-069-051-00042-0006	PASTOS PERMANENTES DE 5 O MAS AÑOS	S		2,20		2,20	2,20
1700000006310864	14-069-052-00032-0001	PASTOS PERMANENTES DE 5 O MAS AÑOS	S		22,26		22,26	22,26
1700000006310865	14-069-052-00033-0012	PASTOS PERMANENTES DE 5 O MAS AÑOS	S		0,02		0,02	0,00
1700000006310866	14-054-060-00061-0003	PASTOS PERMANENTES DE 5 O MAS AÑOS	S		0,04		0,04	0,04
1700000006310875	14-069-052-00032-0002	OLIVAR	S		0,41		0,41	0,41
1700000006310876	14-069-052-00033-0010	PASTOS PERMANENTES DE 5 O MAS AÑOS	S		0,15		0,15	0,15
1700000006310878	14-069-052-00033-0011	PASTOS PERMANENTES DE 5 O MAS AÑOS	S		0,01		0,01	0,01
1700000006310881	14-069-052-00033-0002	OLIVAR	S		0,10		0,10	0,10
1700000006310882	14-069-052-00033-0004	PASTOS PERMANENTES DE 5 O MAS AÑOS	S		0,01		0,01	0,01
1700000006310883	14-069-052-00032-0004	PASTOS PERMANENTES DE 5 O MAS AÑOS	S		0,47		0,47	0,47

**INCIDENCIAS**

**INCIDENCIA DESCRIPCIÓN**

4272 Verifica que las líneas de declaración de las Solicitudes Únicas no tienen solapes con la capa de Retroactividad Gráfica (ambas de la misma campaña) a nivel de expediente/línea de declaración gráfica de la solicitud.  
 Recinto:14-069-052-00033-00012 Cultivo: - Agregado de la referencia del recinto.:0 Zona de la referencia del recinto.:0 Superficie solapada.:0,02 Id. Incid.:95153267

**Datos considerados para el Cálculo de la Carga Ganadera del expediente**

(1) Con incidencias que retienen pago o deniegan el expediente.  
 (2) Se calcula sobre superficie declarada admisible.  
 (3) Aplicación del artículo 16 bis del RD 147/2023.

Puede verificar la integridad de una copia de este documento mediante la lectura del código QR adjunto o mediante el acceso a la dirección <a href="https://ws050.juntadeandalucia.es/verificarFirma">https://ws050.juntadeandalucia.es/verificarFirma</a> indicando el código de VERIFICACIÓN					
FIRMADO POR	RAQUEL MARIA ESPIN CRESPO		FECHA		26/06/2024
VERIFICACIÓN	Pk2jmMQ72K8YCCE9EQ8LU85ENJJ6M		PÁGINA		1766/8857

**Datos considerados para el Cálculo de la Carga Ganadera del expediente**

Superficie determinada para Cálculo Carga Ganadera: 158,44 ha

Carga Ganadera del Expediente: 0,45 ugm/ha

Explotación	Especie	Ugm Calculada para CG
ES140010000021	BOVINA	24,18
ES140010000021	PORCINO	0,94
ES140260000086	BOVINA	28,94
ES140260000086	PORCINO	2,53
ES140540000801	OVINA	0,08
ES140690000715	BOVINA	11,67
ES140690000715	PORCINO	0,94
ES140690000925	BOVINA	1,70

**Recintos Determinados para el Cálculo de Garga Ganadera**

REF.	REFERENCIA SIGPAC	CULTIVO	DESCRIPCIÓN CULTIVO	S/R	SUP. RESUELTA (ha)
-33857	14-069-051-00042-00008	62000	PASTOS PERMANENTES DE 5 O MAS AÑOS-SIN VARIEDAD	S	0,09
-31472	14-069-052-00033-00014	62000	PASTOS PERMANENTES DE 5 O MAS AÑOS-SIN VARIEDAD	S	0,01
-31471	14-069-052-00032-00017	62000	PASTOS PERMANENTES DE 5 O MAS AÑOS-SIN VARIEDAD	S	0,08
-31470	14-069-052-00032-00016	62000	PASTOS PERMANENTES DE 5 O MAS AÑOS-SIN VARIEDAD	S	0,00
-31469	14-069-052-00032-00015	62000	PASTOS PERMANENTES DE 5 O MAS AÑOS-SIN VARIEDAD	S	0,15
-31465	14-054-060-00062-00008	62000	PASTOS PERMANENTES DE 5 O MAS AÑOS-SIN VARIEDAD	S	0,01
-31464	14-054-060-00061-00007	62000	PASTOS PERMANENTES DE 5 O MAS AÑOS-SIN VARIEDAD	S	0,07
4230980	14-026-004-00011-00001	62000	PASTOS PERMANENTES DE 5 O MAS AÑOS-SIN VARIEDAD	S	0,06
4230981	14-026-004-00009-00001	62000	PASTOS PERMANENTES DE 5 O MAS AÑOS-SIN VARIEDAD	S	0,04
4230987	14-026-004-00007-00003	62000	PASTOS PERMANENTES DE 5 O MAS AÑOS-SIN VARIEDAD	S	11,93
4231011	14-026-004-00006-00004	62000	PASTOS PERMANENTES DE 5 O MAS AÑOS-SIN VARIEDAD	S	2,48
4231012	14-026-004-00006-00005	62000	PASTOS PERMANENTES DE 5 O MAS AÑOS-SIN VARIEDAD	S	9,40
4231017	14-026-004-00012-00002	62000	PASTOS PERMANENTES DE 5 O MAS AÑOS-SIN VARIEDAD	S	5,40
4231021	14-026-004-00002-00001	62000	PASTOS PERMANENTES DE 5 O MAS AÑOS-SIN VARIEDAD	S	34,82
1700000006310831	14-001-001-00017-00001	62000	PASTOS PERMANENTES DE 5 O MAS AÑOS-SIN VARIEDAD	S	7,52
1700000006310832	14-054-060-00061-00004	63000	PASTOS DE MENOS DE 5 AÑOS-SIN VARIEDAD	S	0,18
1700000006310837	14-069-051-00042-00012	62000	PASTOS PERMANENTES DE 5 O MAS AÑOS-SIN VARIEDAD	S	1,13
1700000006310838	14-069-052-00033-00006	62000	PASTOS PERMANENTES DE 5 O MAS AÑOS-SIN VARIEDAD	S	0,04
1700000006310839	14-054-060-00063-00003	62000	PASTOS PERMANENTES DE 5 O MAS AÑOS-SIN VARIEDAD	S	0,45
1700000006310841	14-054-060-00062-00004	62000	PASTOS PERMANENTES DE 5 O MAS AÑOS-SIN VARIEDAD	S	0,04
1700000006310843	14-069-052-00033-00005	62000	PASTOS PERMANENTES DE 5 O MAS AÑOS-SIN VARIEDAD	S	0,03
1700000006310845	14-069-052-00033-00007	62000	PASTOS PERMANENTES DE 5 O MAS AÑOS-SIN VARIEDAD	S	0,05
1700000006310849	14-069-051-00042-00009	62000	PASTOS PERMANENTES DE 5 O MAS AÑOS-SIN VARIEDAD	S	0,75
1700000006310854	14-069-052-00033-00009	62000	PASTOS PERMANENTES DE 5 O MAS AÑOS-SIN VARIEDAD	S	2,28
1700000006310857	14-069-052-00033-00001	62000	PASTOS PERMANENTES DE 5 O MAS AÑOS-SIN VARIEDAD	S	3,12
1700000006310859	14-001-027-00038-00005	63000	PASTOS DE MENOS DE 5 AÑOS-SIN VARIEDAD	S	0,20

(1) Con incidencias que retienen pago o deniegan el expediente.  
(2) Se calcula sobre superficie declarada admisible.  
(3) Aplicación del artículo 16 bis del RD 147/2023.

Puede verificar la integridad de una copia de este documento mediante la lectura del código QR adjunto o mediante el acceso a la dirección <https://ws050.juntadeandalucia.es/verificarFirma> indicando el código de VERIFICACIÓN

FIRMADO POR	RAQUEL MARIA ESPIN CRESPO	FECHA	26/06/2024
VERIFICACIÓN	Pk2jmMQ72K8YCCE9EQ8LU85ENJJ6M	PÁGINA	1767/8857





**Recintos Determinados para el Cálculo de Garga Ganadera**

REF.	REFERENCIA SIGPAC	CULTIVO	DESCRIPCIÓN CULTIVO	S/R	SUP. RESUELTA (ha)
170000006310860	14-001-027-00020-00002	62000	PASTOS PERMANENTES DE 5 O MAS AÑOS-SIN VARIEDAD	S	7,16
170000006310861	14-069-051-00042-00006	62000	PASTOS PERMANENTES DE 5 O MAS AÑOS-SIN VARIEDAD	S	2,20
170000006310862	14-001-027-00038-00001	62000	PASTOS PERMANENTES DE 5 O MAS AÑOS-SIN VARIEDAD	S	29,22
170000006310863	14-001-027-00038-00006	62000	PASTOS PERMANENTES DE 5 O MAS AÑOS-SIN VARIEDAD	S	2,61
170000006310864	14-069-052-00032-00001	62000	PASTOS PERMANENTES DE 5 O MAS AÑOS-SIN VARIEDAD	S	22,26
170000006310865	14-069-052-00033-00012	62000	PASTOS PERMANENTES DE 5 O MAS AÑOS-SIN VARIEDAD	S	0,00
170000006310866	14-054-060-00061-00003	62000	PASTOS PERMANENTES DE 5 O MAS AÑOS-SIN VARIEDAD	S	0,04
170000006310868	14-001-027-00009-00004	62000	PASTOS PERMANENTES DE 5 O MAS AÑOS-SIN VARIEDAD	S	6,93
170000006310872	14-001-027-00011-00001	62000	PASTOS PERMANENTES DE 5 O MAS AÑOS-SIN VARIEDAD	S	7,05
170000006310876	14-069-052-00033-00010	62000	PASTOS PERMANENTES DE 5 O MAS AÑOS-SIN VARIEDAD	S	0,15
170000006310878	14-069-052-00033-00011	62000	PASTOS PERMANENTES DE 5 O MAS AÑOS-SIN VARIEDAD	S	0,01
170000006310882	14-069-052-00033-00004	62000	PASTOS PERMANENTES DE 5 O MAS AÑOS-SIN VARIEDAD	S	0,01
170000006310883	14-069-052-00032-00004	62000	PASTOS PERMANENTES DE 5 O MAS AÑOS-SIN VARIEDAD	S	0,47

(1) Con incidencias que retienen pago o deniegan el expediente.  
(2) Se calcula sobre superficie declarada admisible.  
(3) Aplicación del artículo 16 bis del RD 147/2023.

Puede verificar la integridad de una copia de este documento mediante la lectura del código QR adjunto o mediante el acceso a la dirección <https://ws050.juntadeandalucia.es/verificarFirma> indicando el código de VERIFICACIÓN

FIRMADO POR	RAQUEL MARIA ESPIN CRESPO	FECHA	26/06/2024
VERIFICACIÓN	Pk2jmMQ72K8YCCE9EQ8LU85ENJJ6M	PÁGINA	1768/8857





**APELLIDOS Y NOMBRE / RAZÓN SOCIAL**

GUTIÉRREZ HIGUERA MARÍA LUNA

**NIF**

\*\*\*\*1237\*

**EXPEDIENTE**

1263382

**RESOLUCIÓN**

CONCESIÓN DE LA AYUDA

**DATOS DE MANTENIMIENTO UNIDADES**

**GRUPO DE PAGO**

ZONAS DE LIMITACIONES NATURALES

**Sup. Dec. Admisible**

116,68

**Sup. Resuelta**

116,68

**Sobredecl.**

0,00

**% Sobredecl.**

0,00

**RESUMEN DE PAGOS**

	<b>IMPORTE ( Euros )</b>			
	<b>RESUELTO</b>	<b>FEADER</b>	<b>MAPA</b>	<b>CAPADR</b>
Pago realizado	1.081,20	919,02	106,06	56,12
A pagar	106,80	90,78	10,48	5,54
<b>TOTAL</b>	<b>1.188,00</b>	<b>1.009,80</b>	<b>116,54</b>	<b>61,66</b>

**APLICACIÓN DE REDUCCIONES Y PENALIZACIONES (%)**

<b>Criterios de subvencionabilidad (1)</b>	<b>Presentación tardía</b>	<b>Omisión declaración</b>	<b>Condicionalidad</b>
0,00	0,00	0,00	0,00

**IMPORTE ( Euros )**

Calculado(2)	Reducción	Penalización	Reducción Penalización (3)	Penalización adicional	Resuelto	FEADER	MAPA	CAPADR
1.188,00 €	0,00 €	0,00 €	0,00 €	0,00 €	1.188,00 €	1.009,80 €	116,54 €	61,66 €
<b>Importe Unitario:</b>	<b>54,00 €</b>	<b>Nuevo Importe Unitario:</b>			<b>10,18 €</b>			

**RECINTOS PROPUESTOS**

<b>REF.</b>	<b>REFERENCIA SIGPAC</b>	<b>CULTIVO</b>	<b>S/R</b>	<b>USO SIGPAC</b>	<b>Sup. Dec. admisible</b>	<b>Sup. Campo</b>	<b>Sup. Determ.</b>	<b>Sup. Resuelta</b>
170000002293307	14-069-064-00016-0002	PASTOS PERMANENTES DE 5 O MAS AÑOS	S		5,88		5,88	5,88
170000002293308	14-069-065-00006-0001	PASTOS PERMANENTES DE 5 O MAS AÑOS	S		25,62		25,62	25,62
170000005334661	14-069-018-00070-0002	PASTOS PERMANENTES DE 5 O MAS AÑOS	S		7,79		7,79	7,79
170000005334662	14-069-033-00005-0001	PASTOS PERMANENTES DE 5 O MAS AÑOS	S		9,43		9,43	9,43
170000005334663	14-069-033-00006-0002	PASTOS PERMANENTES DE 5 O MAS AÑOS	S		9,42		9,42	9,42
170000005334664	14-069-033-00006-0004	PASTOS PERMANENTES DE 5 O MAS AÑOS	S		2,95		2,95	2,95
170000005334665	14-069-033-00007-0002	PASTOS PERMANENTES DE 5 O MAS AÑOS	S		3,55		3,55	3,55
170000005334666	14-069-033-00008-0002	PASTOS PERMANENTES DE 5 O MAS AÑOS	S		3,21		3,21	3,21
170000005334667	14-069-033-00014-0001	PASTOS PERMANENTES DE 5 O MAS AÑOS	S		16,41		16,41	16,41
170000005334668	14-069-033-00009-0001	PASTOS PERMANENTES DE 5 O MAS AÑOS	S		1,86		1,86	1,86
170000005334669	14-069-064-00018-0001	PASTOS PERMANENTES DE 5 O MAS AÑOS	S		21,38		21,38	21,38
170000005334670	14-069-064-00017-0003	PASTOS PERMANENTES DE 5 O MAS AÑOS	S		3,07		3,07	3,07
170000005334671	14-069-066-00011-0001	PASTOS PERMANENTES DE 5 O MAS AÑOS	S		6,11		6,11	6,11

(1) Con incidencias que retienen pago o deniegan el expediente.

(2) Se calcula sobre superficie declarada admisible.

(3) Aplicación del artículo 16 bis del RD 147/2023.

Puede verificar la integridad de una copia de este documento mediante la lectura del código QR adjunto o mediante el acceso a la dirección <a href="https://ws050.juntadeandalucia.es/verificarFirma">https://ws050.juntadeandalucia.es/verificarFirma</a> indicando el código de VERIFICACIÓN					
FIRMADO POR	RAQUEL MARIA ESPIN CRESPO		FECHA		26/06/2024
VERIFICACIÓN	Pk2jmMQ72K8YCC9E9EQ8LU85ENJJ6M		PÁGINA		1769/8857

**Datos considerados para el Cálculo de la Carga Ganadera del expediente**

Superficie determinada para Cálculo Carga Ganadera: 116,68 ha

Carga Ganadera del Expediente: 0,88 ugm/ha

<u>Explotación</u>	<u>Especie</u>	<u>Ugm Calculada para CG</u>
ES140690000204	BOVINA	27,65
ES140690000204	PORCINO	25,26
ES140690000455	BOVINA	6,15
ES140690000687	BOVINA	27,92
ES140690000687	PORCINO	15,22

**Recintos Determinados para el Cálculo de Carga Ganadera**

<u>REF.</u>	<u>REFERENCIA SIGPAC</u>	<u>CULTIVO</u>	<u>DESCRIPCIÓN CULTIVO</u>	<u>S/R</u>	<u>SUP. RESUELTA (ha)</u>
1700000002293307	14-069-064-00016-00002	62000	PASTOS PERMANENTES DE 5 O MAS AÑOS-SIN VARIEDAD	S	5,88
1700000002293308	14-069-065-00006-00001	62000	PASTOS PERMANENTES DE 5 O MAS AÑOS-SIN VARIEDAD	S	25,62
1700000005334661	14-069-018-00070-00002	62000	PASTOS PERMANENTES DE 5 O MAS AÑOS-SIN VARIEDAD	S	7,79
1700000005334662	14-069-033-00005-00001	62000	PASTOS PERMANENTES DE 5 O MAS AÑOS-SIN VARIEDAD	S	9,43
1700000005334663	14-069-033-00006-00002	62000	PASTOS PERMANENTES DE 5 O MAS AÑOS-SIN VARIEDAD	S	9,42
1700000005334664	14-069-033-00006-00004	62000	PASTOS PERMANENTES DE 5 O MAS AÑOS-SIN VARIEDAD	S	2,95
1700000005334665	14-069-033-00007-00002	62000	PASTOS PERMANENTES DE 5 O MAS AÑOS-SIN VARIEDAD	S	3,55
1700000005334666	14-069-033-00008-00002	62000	PASTOS PERMANENTES DE 5 O MAS AÑOS-SIN VARIEDAD	S	3,21
1700000005334667	14-069-033-00014-00001	62000	PASTOS PERMANENTES DE 5 O MAS AÑOS-SIN VARIEDAD	S	16,41
1700000005334668	14-069-033-00009-00001	62000	PASTOS PERMANENTES DE 5 O MAS AÑOS-SIN VARIEDAD	S	1,86
1700000005334669	14-069-064-00018-00001	62000	PASTOS PERMANENTES DE 5 O MAS AÑOS-SIN VARIEDAD	S	21,38
1700000005334670	14-069-064-00017-00003	62000	PASTOS PERMANENTES DE 5 O MAS AÑOS-SIN VARIEDAD	S	3,07
1700000005334671	14-069-066-00011-00001	62000	PASTOS PERMANENTES DE 5 O MAS AÑOS-SIN VARIEDAD	S	6,11

(1) Con incidencias que retienen pago o deniegan el expediente.  
(2) Se calcula sobre superficie declarada admisible.  
(3) Aplicación del artículo 16 bis del RD 147/2023.

Puede verificar la integridad de una copia de este documento mediante la lectura del código QR adjunto o mediante el acceso a la dirección <https://ws050.juntadeandalucia.es/verificarFirma> indicando el código de VERIFICACIÓN

FIRMADO POR	RAQUEL MARIA ESPIN CRESPO	FECHA	26/06/2024
VERIFICACIÓN	Pk2jmMQ72K8YCCE9EQ8LU85ENJJ6M	PÁGINA	1770/8857







**APELLIDOS Y NOMBRE / RAZÓN SOCIAL**

GUTIERREZ MELLADO MIGUEL

**NIF**

\*\*\*\*5044\*

**EXPEDIENTE**

1180301

**RESOLUCIÓN**

CONCESIÓN DE LA AYUDA

**DATOS DE MANTENIMIENTO UNIDADES**

**GRUPO DE PAGO**

ZONAS DE LIMITACIONES NATURALES

**Sup. Dec. Admisible**

135,00

**Sup. Resuelta**

135,00

**Sobredecl.**

0,00

**% Sobredecl.**

0,00

**RESUMEN DE PAGOS**

	<b>IMPORTE ( Euros )</b>			
	<b>RESUELTO</b>	<b>FEADER</b>	<b>MAPA</b>	<b>CAPADR</b>
Pago realizado	1.081,20	919,02	106,06	56,12
A pagar	106,80	90,78	10,48	5,54
<b>TOTAL</b>	<b>1.188,00</b>	<b>1.009,80</b>	<b>116,54</b>	<b>61,66</b>

**APLICACIÓN DE REDUCCIONES Y PENALIZACIONES (%)**

<b>Criterios de subvencionabilidad (1)</b>	<b>Presentación tardía</b>	<b>Omisión declaración</b>	<b>Condicionalidad</b>
0,00	0,00	0,00	0,00

**IMPORTE ( Euros )**

Calculado(2)	Reducción	Penalización	Reducción Penalización (3)	Penalización adicional	Resuelto	FEADER	MAPA	CAPADR
1.188,00 €	0,00 €	0,00 €	0,00 €	0,00 €	1.188,00 €	1.009,80 €	116,54 €	61,66 €
<b>Importe Unitario:</b>	<b>54,00 €</b>	<b>Nuevo Importe Unitario:</b>	<b>8,80 €</b>					

**RECINTOS PROPUESTOS**

<b>REF.</b>	<b>REFERENCIA SIGPAC</b>	<b>CULTIVO</b>	<b>S/R</b>	<b>USO SIGPAC</b>	<b>Sup. Dec. admisible</b>	<b>Sup. Campo</b>	<b>Sup. Determ.</b>	<b>Sup. Resuelta</b>
1700000006070734	14-069-003-00038-0001	PASTOS PERMANENTES DE 5 O MAS AÑOS	S		2,41		2,41	2,41
1700000006070736	14-062-028-00023-0003	PASTOS PERMANENTES DE 5 O MAS AÑOS	S		46,93		46,93	46,93
1700000006070737	14-062-028-00023-0002	PASTOS PERMANENTES DE 5 O MAS AÑOS	S		1,49		1,49	1,49
1700000006070738	14-016-030-00013-0001	PASTOS PERMANENTES DE 5 O MAS AÑOS	S		15,16		15,16	15,16
1700000006070739	14-016-030-00013-0002	PASTOS PERMANENTES DE 5 O MAS AÑOS	S		0,74		0,74	0,74
1700000006070740	14-062-028-00031-0001	PASTOS PERMANENTES DE 5 O MAS AÑOS	S		11,76		11,76	11,76
1700000006070742	14-062-028-00023-0001	PASTOS DE MENOS DE 5 AÑOS	S		10,88		10,88	10,88
1700000006070743	14-069-024-00024-0002	PASTOS PERMANENTES DE 5 O MAS AÑOS	S		23,95		23,95	23,95
1700000006070744	14-069-024-00024-0001	PASTOS PERMANENTES DE 5 O MAS AÑOS	S		0,54		0,54	0,54
1700000006070746	14-062-028-00032-0001	PASTOS PERMANENTES DE 5 O MAS AÑOS	S		17,04		17,04	17,04
1700000006070747	14-069-024-00024-0005	PASTOS PERMANENTES DE 5 O MAS AÑOS	S		0,63		0,63	0,63
1700000006070748	14-069-024-00024-0006	PASTOS PERMANENTES DE 5 O MAS AÑOS	S		1,20		1,20	1,20
1700000006070749	14-069-024-00024-0007	PASTOS PERMANENTES DE 5 O MAS AÑOS	S		2,27		2,27	2,27

(1) Con incidencias que retienen pago o deniegan el expediente.  
 (2) Se calcula sobre superficie declarada admisible.  
 (3) Aplicación del artículo 16 bis del RD 147/2023.

Puede verificar la integridad de una copia de este documento mediante la lectura del código QR adjunto o mediante el acceso a la dirección <a href="https://ws050.juntadeandalucia.es/verificarFirma">https://ws050.juntadeandalucia.es/verificarFirma</a> indicando el código de VERIFICACIÓN					
FIRMADO POR	RAQUEL MARIA ESPIN CRESPO		FECHA		26/06/2024
VERIFICACIÓN	Pk2jmMQ72K8YCC9E9EQ8LU85ENJJ6M		PÁGINA		1771/8857

**INCIDENCIAS****INCIDENCIA DESCRIPCIÓN**

- 452 Actividad agraria declarada en un recinto no compatible con el uso PA, PR o PS asignado en SIGPAC para ese recinto.  
Recinto:14-016-030-00149-00001 Cultivo:62000 PASTOS PERMANENTES DE 5 O MAS AÑOS-SIN VARIEDAD Secano USO ASIGNADO EN SIGPAC:PA  
Recinto:14-069-024-00026-00006 Cultivo:62000 PASTOS PERMANENTES DE 5 O MAS AÑOS-SIN VARIEDAD Secano USO ASIGNADO EN SIGPAC:PA
- 86121 Recinto superficie forrajera que no realiza la actividad de producción de pastoreo.  
Recinto:14-016-030-00149-00001 Cultivo:62000 PASTOS PERMANENTES DE 5 O MAS AÑOS-SIN VARIEDAD Secano Actividad Agraria del recinto:2  
Recinto:14-069-024-00026-00006 Cultivo:62000 PASTOS PERMANENTES DE 5 O MAS AÑOS-SIN VARIEDAD Secano Actividad Agraria del recinto:2
- 86122 Recinto superficie forrajera que realiza la actividad de producción de pastoreo y no declara el o los códigos del Registro de Explotaciones Ganaderas de Andalucía, REGA.  
Recinto:14-016-030-00149-00001 Cultivo:62000 PASTOS PERMANENTES DE 5 O MAS AÑOS-SIN VARIEDAD Secano  
Recinto:14-069-024-00026-00006 Cultivo:62000 PASTOS PERMANENTES DE 5 O MAS AÑOS-SIN VARIEDAD Secano
- 86124 Recinto de forrajera para Cálculo de Carga Ganadera que No pertenece a Explotación.  
Recinto:14-016-030-00149-00001 Cultivo:62000 PASTOS PERMANENTES DE 5 O MAS AÑOS-SIN VARIEDAD Secano  
Recinto:14-069-024-00026-00006 Cultivo:62000 PASTOS PERMANENTES DE 5 O MAS AÑOS-SIN VARIEDAD Secano

**Datos considerados para el Cálculo de la Carga Ganadera del expediente**

Superficie determinada para Cálculo Carga Ganadera: 135,00 ha

Carga Ganadera del Expediente: 0,71 ugm/ha

Explotación	Especie	Ugm Calculada para CG
ES140620000296	BOVINA	53,91
ES140620000296	PORCINO	1,37
ES140690000184	BOVINA	36,20
ES140690000184	PORCINO	3,37
ES140690000186	OVINA	0,47
ES140690000186	PORCINO	0,30

**Recintos Determinados para el Cálculo de Carga Ganadera**

REF.	REFERENCIA SIGPAC	CULTIVO	DESCRIPCIÓN CULTIVO	S/R	SUP. RESUELTA (ha)
1700000006070734	14-069-003-00038-00001	62000	PASTOS PERMANENTES DE 5 O MAS AÑOS-SIN VARIEDAD	S	2,41
1700000006070736	14-062-028-00023-00003	62000	PASTOS PERMANENTES DE 5 O MAS AÑOS-SIN VARIEDAD	S	46,93
1700000006070737	14-062-028-00023-00002	62000	PASTOS PERMANENTES DE 5 O MAS AÑOS-SIN VARIEDAD	S	1,49
1700000006070738	14-016-030-00013-00001	62000	PASTOS PERMANENTES DE 5 O MAS AÑOS-SIN VARIEDAD	S	15,16
1700000006070739	14-016-030-00013-00002	62000	PASTOS PERMANENTES DE 5 O MAS AÑOS-SIN VARIEDAD	S	0,74
1700000006070740	14-062-028-00031-00001	62000	PASTOS PERMANENTES DE 5 O MAS AÑOS-SIN VARIEDAD	S	11,76
1700000006070742	14-062-028-00023-00001	63000	PASTOS DE MENOS DE 5 AÑOS-SIN VARIEDAD	S	10,88
1700000006070743	14-069-024-00024-00002	62000	PASTOS PERMANENTES DE 5 O MAS AÑOS-SIN VARIEDAD	S	23,95
1700000006070744	14-069-024-00024-00001	62000	PASTOS PERMANENTES DE 5 O MAS AÑOS-SIN VARIEDAD	S	0,54
1700000006070746	14-062-028-00032-00001	62000	PASTOS PERMANENTES DE 5 O MAS AÑOS-SIN VARIEDAD	S	17,04
1700000006070747	14-069-024-00024-00005	62000	PASTOS PERMANENTES DE 5 O MAS AÑOS-SIN VARIEDAD	S	0,63
1700000006070748	14-069-024-00024-00006	62000	PASTOS PERMANENTES DE 5 O MAS AÑOS-SIN VARIEDAD	S	1,20
1700000006070749	14-069-024-00024-00007	62000	PASTOS PERMANENTES DE 5 O MAS AÑOS-SIN VARIEDAD	S	2,27

(1) Con incidencias que retienen pago o deniegan el expediente.

(2) Se calcula sobre superficie declarada admisible.

(3) Aplicación del artículo 16 bis del RD 147/2023.

Puede verificar la integridad de una copia de este documento mediante la lectura del código QR adjunto o mediante el acceso a la dirección <https://ws050.juntadeandalucia.es/verificarFirma> indicando el código de VERIFICACIÓN

FIRMADO POR	RAQUEL MARIA ESPIN CRESPO	FECHA	26/06/2024
VERIFICACIÓN	Pk2jmMQ72K8YCCE9EQ8LU85ENJJ6M	PÁGINA	1772/8857





**Incidencias de carga ganadera**

**INCIDENCIA DESCRIPCIÓN**

452	Actividad agraria declarada en un recinto no compatible con el uso PA, PR o PS asignado en SIGPAC para ese recinto. Recinto:14-016-030-00149-00001 Cultivo:62000 PASTOS PERMANENTES DE 5 O MAS AÑOS-SIN VARIEDAD Secano USO ASIGNADO EN SIGPAC:PA Recinto:14-069-024-00026-00006 Cultivo:62000 PASTOS PERMANENTES DE 5 O MAS AÑOS-SIN VARIEDAD Secano USO ASIGNADO EN SIGPAC:PA
86122	Recinto superficie forrajera que realiza la actividad de producción de pastoreo y no declara el o los códigos del Registro de Explotaciones Ganaderas de Andalucía, REGA. Recinto:14-016-030-00149-00001 Cultivo:62000 PASTOS PERMANENTES DE 5 O MAS AÑOS-SIN VARIEDAD Secano Recinto:14-069-024-00026-00006 Cultivo:62000 PASTOS PERMANENTES DE 5 O MAS AÑOS-SIN VARIEDAD Secano
86124	Recinto de forrajera para Cálculo de Carga Ganadera que No pertenece a Explotación. Recinto:14-016-030-00149-00001 Cultivo:62000 PASTOS PERMANENTES DE 5 O MAS AÑOS-SIN VARIEDAD Secano Recinto:14-069-024-00026-00006 Cultivo:62000 PASTOS PERMANENTES DE 5 O MAS AÑOS-SIN VARIEDAD Secano
86128	Recinto de Forrajeras que no ha contabilizado para Carga Ganadera por no tener una explotación válida para el cálculo de la Carga Ganadera Recinto:14-016-030-00149-00001 Cultivo:62 PASTOS PERMANENTES DE 5 O MAS AÑOS- Recinto:14-069-024-00026-00006 Cultivo:62 PASTOS PERMANENTES DE 5 O MAS AÑOS-
86132	Recinto superficie forrajera que no realiza la actividad de producción de pastoreo. Recinto:14-016-030-00149-00001 Cultivo:62000 PASTOS PERMANENTES DE 5 O MAS AÑOS-SIN VARIEDAD Secano Recinto:14-069-024-00026-00006 Cultivo:62000 PASTOS PERMANENTES DE 5 O MAS AÑOS-SIN VARIEDAD Secano

(1) Con incidencias que retienen pago o deniegan el expediente.  
(2) Se calcula sobre superficie declarada admisible.  
(3) Aplicación del artículo 16 bis del RD 147/2023.

Puede verificar la integridad de una copia de este documento mediante la lectura del código QR adjunto o mediante el acceso a la dirección <https://ws050.juntadeandalucia.es/verificarFirma> indicando el código de VERIFICACIÓN

FIRMADO POR	RAQUEL MARIA ESPIN CRESPO	FECHA	26/06/2024	
VERIFICACIÓN	Pk2jmMQ72K8YCCE9EQ8LU85ENJJ6M	PÁGINA	1773/8857	



**APELLIDOS Y NOMBRE / RAZÓN SOCIAL**

GUTIERREZ RIVAS JOSE MANUEL

**NIF**

\*\*\*\*1385\*

**EXPEDIENTE**

1134364

**RESOLUCIÓN**

CONCESIÓN DE LA AYUDA

**DATOS DE MANTENIMIENTO UNIDADES**

**GRUPO DE PAGO**

ZONAS DE LIMITACIONES NATURALES

**Sup. Dec. Admisible**

13,21

**Sup. Resuelta**

13,21

**Sobredecl.**

0,00

**% Sobredecl.**

0,00

**RESUMEN DE PAGOS**

	<b>IMPORTE ( Euros )</b>			
	<b>RESUELTO</b>	<b>FEADER</b>	<b>MAPA</b>	<b>CAPADR</b>
Pago realizado	649,21	551,83	63,69	33,69
A pagar	64,13	54,51	6,29	3,33
<b>TOTAL</b>	<b>713,34</b>	<b>606,34</b>	<b>69,98</b>	<b>37,02</b>

**APLICACIÓN DE REDUCCIONES Y PENALIZACIONES (%)**

<b>Criterios de subvencionabilidad (1)</b>	<b>Presentación tardía</b>	<b>Omisión declaración</b>	<b>Condicionabilidad</b>
0,00	0,00	0,00	0,00

**IMPORTE ( Euros )**

Calculado(2)	Reducción	Penalización	Reducción Penalización (3)	Penalización adicional	Resuelto	FEADER	MAPA	CAPADR
713,34 €	0,00 €	0,00 €	0,00 €	0,00 €	713,34 €	606,34 €	69,98 €	37,02 €
Importe Unitario:	54,00 €	Nuevo Importe Unitario:	54,00 €					

**RECINTOS PROPUESTOS**

<b>REF.</b>	<b>REFERENCIA SIGPAC</b>	<b>CULTIVO</b>	<b>S/R</b>	<b>USO SIGPAC</b>	<b>Sup. Dec. admisible</b>	<b>Sup. Campo</b>	<b>Sup. Determ.</b>	<b>Sup. Resuelta</b>
170000005990221	14-002-049-00014-0002	OLIVAR	S		2,29		2,29	2,29
170000005990222	14-056-026-00353-0001	OLIVAR	R		2,14		2,14	2,14
170000005990223	14-056-026-00045-0002	OLIVAR	S		3,34		3,34	3,34
170000005990224	14-056-026-00046-0002	OLIVAR	S		0,07		0,07	0,07
170000005990225	14-056-026-00039-0001	OLIVAR	S		5,37		5,37	5,37

(1) Con incidencias que retienen pago o deniegan el expediente.  
 (2) Se calcula sobre superficie declarada admisible.  
 (3) Aplicación del artículo 16 bis del RD 147/2023.

Puede verificar la integridad de una copia de este documento mediante la lectura del código QR adjunto o mediante el acceso a la dirección <https://ws050.juntadeandalucia.es/verificarFirma> indicando el código de VERIFICACIÓN

FIRMADO POR	RAQUEL MARIA ESPIN CRESPO	FECHA	26/06/2024
VERIFICACIÓN	Pk2jmMQ72K8YCCE9EQ8LU85ENJJ6M	PÁGINA	1774/8857



**APELLIDOS Y NOMBRE / RAZÓN SOCIAL**

GUTIERREZ RUIZ BERNARDO

**NIF**

\*\*\*9576\*

**EXPEDIENTE**

1240435

**RESOLUCIÓN**

CONCESIÓN DE LA AYUDA

**DATOS DE MANTENIMIENTO UNIDADES****GRUPO DE PAGO**

ZONAS DE LIMITACIONES NATURALES

**Sup. Dec.  
Admisible**

31,23

**Sup.  
Resuelta**

31,23

**Sobredecl.**

0,00

**% Sobredecl.**

0,00

**RESUMEN DE PAGOS**

	<b>IMPORTE ( Euros )</b>			
	<b>RESUELTO</b>	<b>FEADER</b>	<b>MAPA</b>	<b>CAPADR</b>
Pago realizado	1.081,20	919,02	106,06	56,12
A pagar	106,80	90,78	10,48	5,54
<b>TOTAL</b>	<b>1.188,00</b>	<b>1.009,80</b>	<b>116,54</b>	<b>61,66</b>

**APLICACIÓN DE REDUCCIONES Y PENALIZACIONES (%)**

<b>Criterios de subvencionabilidad (1)</b>	<b>Presentación tardía</b>	<b>Omisión declaración</b>	<b>Condicionalidad</b>
0,00	0,00	0,00	0,00

**IMPORTE ( Euros )**

Calculado(2)	Reducción	Penalización	Reducción Penalización (3)	Penalización adicional	Resuelto	FEADER	MAPA	CAPADR
1.188,00 €	0,00 €	0,00 €	0,00 €	0,00 €	1.188,00 €	1.009,80 €	116,54 €	61,66 €
<b>Importe Unitario:</b>	<b>54,00 €</b>	<b>Nuevo Importe Unitario:</b>	<b>38,04 €</b>					

**RECINTOS PROPUESTOS**

<b>REF.</b>	<b>REFERENCIA SIGPAC</b>	<b>CULTIVO</b>	<b>S/R</b>	<b>USO SIGPAC</b>	<b>Sup. Dec. admisible</b>	<b>Sup. Campo</b>	<b>Sup. Determ.</b>	<b>Sup. Resuelta</b>
1700000004455812	14-038-068-00005-0001	OLIVAR	S		7,63		7,63	7,63
1700000004455813	14-038-068-00027-0003	OLIVAR	S		23,23		23,23	23,23
1700000004455816	14-038-068-09004-0002	OLIVAR	S		0,28		0,28	0,28
1700000004455818	14-038-108-00036-0004	OLIVAR	S		0,09		0,09	0,09

(1) Con incidencias que retienen pago o deniegan el expediente.

(2) Se calcula sobre superficie declarada admisible.

(3) Aplicación del artículo 16 bis del RD 147/2023.

Puede verificar la integridad de una copia de este documento mediante la lectura del código QR adjunto o mediante el acceso a la dirección <https://ws050.juntadeandalucia.es/verificarFirma> indicando el código de VERIFICACIÓN

<b>FIRMADO POR</b>	RAQUEL MARIA ESPIN CRESPO	<b>FECHA</b>	26/06/2024
<b>VERIFICACIÓN</b>	Pk2jmMQ72K8YCCE9EQ8LU85ENJJ6M	<b>PÁGINA</b>	1775/8857



**APELLIDOS Y NOMBRE / RAZÓN SOCIAL**

GUTIÉRREZ TORRALBO BARTOLOMÉ

**NIF**

\*\*\*\*7668\*

**EXPEDIENTE**

1249612

**RESOLUCIÓN**

CONCESIÓN DE LA AYUDA

**DATOS DE MANTENIMIENTO UNIDADES**

<b>GRUPO DE PAGO</b>	<b>Sup. Dec. Admisible</b>	<b>Sup. Resuelta</b>	<b>Sobredecl.</b>	<b>% Sobredecl.</b>
ZONAS DE LIMITACIONES NATURALES	125,52	125,52	0,00	0,00

**RESUMEN DE PAGOS**

	<b>IMPORTE ( Euros )</b>			
	<b>RESUELTO</b>	<b>FEADER</b>	<b>MAPA</b>	<b>CAPADR</b>
Pago realizado	1.081,20	919,02	106,06	56,12
A pagar	106,80	90,78	10,48	5,54
<b>TOTAL</b>	<b>1.188,00</b>	<b>1.009,80</b>	<b>116,54</b>	<b>61,66</b>

**APLICACIÓN DE REDUCCIONES Y PENALIZACIONES (%)**

<b>Criterios de subvencionabilidad (1)</b>	<b>Presentación tardía</b>	<b>Omisión declaración</b>	<b>Condicionalidad</b>
0,00	0,00	0,00	0,00

**IMPORTE ( Euros )**

<b>Calculado(2)</b>	<b>Reducción</b>	<b>Penalización</b>	<b>Reducción Penalización (3)</b>	<b>Penalización adicional</b>	<b>Resuelto</b>	<b>FEADER</b>	<b>MAPA</b>	<b>CAPADR</b>
1.188,00 €	0,00 €	0,00 €	0,00 €	0,00 €	1.188,00 €	1.009,80 €	116,54 €	61,66 €
<b>Importe Unitario:</b>	<b>54,00 €</b>	<b>Nuevo Importe Unitario:</b>	<b>9,46 €</b>					

**RECINTOS PROPUESTOS**

<b>REF.</b>	<b>REFERENCIA SIGPAC</b>	<b>CULTIVO</b>	<b>S/R</b>	<b>USO SIGPAC</b>	<b>Sup. Dec. admisible</b>	<b>Sup. Campo</b>	<b>Sup. Determ.</b>	<b>Sup. Resuelta</b>
-72350	14-016-002-00024-0007	OLIVAR	S		0,50		0,50	0,50
1700000006006453	14-016-002-00024-0004	PASTOS PERMANENTES DE 5 O MAS AÑOS	S		123,64		123,64	123,64
1700000006006457	14-016-002-00024-0005	OLIVAR	S		0,17		0,17	0,17
1700000006006472	14-016-002-00025-0001	PASTOS PERMANENTES DE 5 O MAS AÑOS	S		1,21		1,21	1,21

**Datos considerados para el Cálculo de la Carga Ganadera del expediente**

Superficie determinada para Cálculo Carga Ganadera: 124,85 ha

Carga Ganadera del Expediente: 0,73 ugm/ha

<b>Explotación</b>	<b>Especie</b>	<b>Ugm Calculada para CG</b>
ES140160000006	BOVINA	85,28
ES140160000006	CAPRINA	0,30
ES140160000006	PORCINO	5,53

**Recintos Determinados para el Cálculo de Garga Ganadera**

<b>REF.</b>	<b>REFERENCIA SIGPAC</b>	<b>CULTIVO</b>	<b>DESCRIPCIÓN CULTIVO</b>	<b>S/R</b>	<b>SUP. RESUELTA (ha)</b>
1700000006006453	14-016-002-00024-00004	62000	PASTOS PERMANENTES DE 5 O MAS AÑOS-SIN VARIEDAD	S	123,64
1700000006006472	14-016-002-00025-00001	62000	PASTOS PERMANENTES DE 5 O MAS AÑOS-SIN VARIEDAD	S	1,21

(1) Con incidencias que retienen pago o deniegan el expediente.  
(2) Se calcula sobre superficie declarada admisible.  
(3) Aplicación del artículo 16 bis del RD 147/2023.

Puede verificar la integridad de una copia de este documento mediante la lectura del código QR adjunto o mediante el acceso a la dirección <https://ws050.juntadeandalucia.es/verificarFirma> indicando el código de VERIFICACIÓN

FIRMADO POR	RAQUEL MARIA ESPIN CRESPO	FECHA	26/06/2024
VERIFICACIÓN	Pk2jmMQ72K8YCCE9EQ8LU85ENJJJ6M	PÁGINA	1776/8857





**APELLIDOS Y NOMBRE / RAZÓN SOCIAL**

GUTIERREZ TORRALBO PEDRO JOSE

**NIF**

\*\*\*0969\*

**EXPEDIENTE**

1140167

**RESOLUCIÓN**

CONCESIÓN DE LA AYUDA

**DATOS DE MANTENIMIENTO UNIDADES**

**GRUPO DE PAGO**

ZONAS DE LIMITACIONES NATURALES

**Sup. Dec. Admisible**

72,56

**Sup. Resuelta**

72,56

**Sobredecl.**

0,00

**% Sobredecl.**

0,00

**RESUMEN DE PAGOS**

	<b>IMPORTE ( Euros )</b>			
	<b>RESUELTO</b>	<b>FEADER</b>	<b>MAPA</b>	<b>CAPADR</b>
Pago realizado	1.081,20	919,02	106,06	56,12
A pagar	106,80	90,78	10,48	5,54
<b>TOTAL</b>	<b>1.188,00</b>	<b>1.009,80</b>	<b>116,54</b>	<b>61,66</b>

**APLICACIÓN DE REDUCCIONES Y PENALIZACIONES (%)**

<b>Crterios de subvencionabilidad (1)</b>	<b>Presentación tardía</b>	<b>Omisión declaración</b>	<b>Condicionalidad</b>
0,00	0,00	0,00	0,00

**IMPORTE ( Euros )**

Calculado(2)	Reducción	Penalización	Reducción Penalización (3)	Penalización adicional	Resuelto	FEADER	MAPA	CAPADR
1.188,00 €	0,00 €	0,00 €	0,00 €	0,00 €	1.188,00 €	1.009,80 €	116,54 €	61,66 €
Importe Unitario:	54,00 €	Nuevo Importe Unitario:	16,37 €					

**RECINTOS PROPUESTOS**

REF.	REFERENCIA SIGPAC	CULTIVO	S/R	USO SIGPAC	Sup. Dec. admisible	Sup. Campo	Sup. Determ.	Sup. Resuelta
-431168	14-069-031-00041-0008	PASTOS DE MENOS DE 5 AÑOS	S		0,07		0,07	0,07
1700000006475518	14-069-031-00041-0006	PASTOS PERMANENTES DE 5 O MAS AÑOS	S		50,84		50,84	50,84
1700000006475519	14-069-031-00042-0001	PASTOS PERMANENTES DE 5 O MAS AÑOS	S		21,65		21,65	21,65

**Datos considerados para el Cálculo de la Carga Ganadera del expediente**

Superficie determinada para Cálculo Carga Ganadera: 72,56 ha

Carga Ganadera del Expediente: 0,31 ugm/ha

Explotación	Especie	Ugm Calculada para CG
ES140690000009	BOVINA	17,17
ES140690000009	OVINA	3,09
ES140690000009	PORCINO	1,93

**Recintos Determinados para el Cálculo de Garga Ganadera**

REF.	REFERENCIA SIGPAC	CULTIVO	DESCRIPCIÓN CULTIVO	S/R	SUP. RESUELTA (ha)
-431168	14-069-031-00041-00008	63000	PASTOS DE MENOS DE 5 AÑOS-SIN VARIEDAD	S	0,07
1700000006475518	14-069-031-00041-00006	62000	PASTOS PERMANENTES DE 5 O MAS AÑOS-SIN VARIEDAD	S	50,84
1700000006475519	14-069-031-00042-00001	62000	PASTOS PERMANENTES DE 5 O MAS AÑOS-SIN VARIEDAD	S	21,65

(1) Con incidencias que retienen pago o deniegan el expediente.  
 (2) Se calcula sobre superficie declarada admisible.  
 (3) Aplicación del artículo 16 bis del RD 147/2023.

Puede verificar la integridad de una copia de este documento mediante la lectura del código QR adjunto o mediante el acceso a la dirección <https://ws050.juntadeandalucia.es/verificarFirma> indicando el código de VERIFICACIÓN

FIRMADO POR	RAQUEL MARIA ESPIN CRESPO	FECHA	26/06/2024
VERIFICACIÓN	Pk2jmMQ72K8YCCE9EQ8LU85ENJJJ6M	PÁGINA	1777/8857



**APELLIDOS Y NOMBRE / RAZÓN SOCIAL**

HARO RAMIREZ JOSE ANTONIO

**NIF**

\*\*\*0539\*

**EXPEDIENTE**

1206086

**RESOLUCIÓN**

CONCESIÓN DE LA AYUDA

**DATOS DE MANTENIMIENTO UNIDADES****GRUPO DE PAGO**

ZONAS DE LIMITACIONES NATURALES

**Sup. Dec.  
Admisible**

13,30

**Sup.  
Resuelta**

13,30

**Sobredecl.**

0,00

**% Sobredecl.**

0,00

**RESUMEN DE PAGOS**

	<b>IMPORTE ( Euros )</b>			
	<b>RESUELTO</b>	<b>FEADER</b>	<b>MAPA</b>	<b>CAPADR</b>
Pago realizado	653,63	555,59	64,13	33,92
A pagar	64,57	54,88	6,33	3,36
<b>TOTAL</b>	<b>718,20</b>	<b>610,47</b>	<b>70,46</b>	<b>37,28</b>

**APLICACIÓN DE REDUCCIONES Y PENALIZACIONES (%)**

<b>Criterios de subvencionabilidad (1)</b>	<b>Presentación tardía</b>	<b>Omisión declaración</b>	<b>Condicionalidad</b>
0,00	0,00	0,00	0,00

**IMPORTE ( Euros )**

Calculado(2)	Reducción	Penalización	Reducción Penalización (3)	Penalización adicional	Resuelto	FEADER	MAPA	CAPADR
718,20 €	0,00 €	0,00 €	0,00 €	0,00 €	718,20 €	610,47 €	70,46 €	37,27 €
Importe Unitario:	54,00 €	Nuevo Importe Unitario:	54,00 €					

**RECINTOS PROPUESTOS**

<b>REF.</b>	<b>REFERENCIA SIGPAC</b>	<b>CULTIVO</b>	<b>S/R</b>	<b>USO SIGPAC</b>	<b>Sup. Dec. admisible</b>	<b>Sup. Campo</b>	<b>Sup. Determ.</b>	<b>Sup. Resuelta</b>
-1592231	14-007-013-00114-0001	OLIVAR	S		0,16		0,16	0,16
1700000005181072	14-007-013-00115-0002	OLIVAR	S		9,75		9,75	9,75
1700000005181075	14-007-013-00115-0003	OLIVAR	S		0,26		0,26	0,26
1700000005181078	14-007-019-00070-0003	OLIVAR	S		3,13		3,13	3,13

(1) Con incidencias que retienen pago o deniegan el expediente.

(2) Se calcula sobre superficie declarada admisible.

(3) Aplicación del artículo 16 bis del RD 147/2023.

Puede verificar la integridad de una copia de este documento mediante la lectura del código QR adjunto o mediante el acceso a la dirección <https://ws050.juntadeandalucia.es/verificarFirma> indicando el código de VERIFICACIÓN

FIRMADO POR	RAQUEL MARIA ESPIN CRESPO	FECHA	26/06/2024
VERIFICACIÓN	Pk2jmMQ72K8YCCE9EQ8LU85ENJJ6M	PÁGINA	1778/8857







**APELLIDOS Y NOMBRE / RAZÓN SOCIAL**

HARO RAMIREZ MERCEDES

**NIF**

\*\*\*\*2277\*

**EXPEDIENTE**

1138424

**RESOLUCIÓN**

CONCESIÓN DE LA AYUDA

**DATOS DE MANTENIMIENTO UNIDADES**

**GRUPO DE PAGO**

ZONAS DE LIMITACIONES NATURALES

**Sup. Dec. Admisible**

16,77

**Sup. Resuelta**

16,77

**Sobredecl.**

0,00

**% Sobredecl.**

0,00

**RESUMEN DE PAGOS**

	<b>IMPORTE ( Euros )</b>			
	<b>RESUELTO</b>	<b>FEADER</b>	<b>MAPA</b>	<b>CAPADR</b>
Pago realizado	806,77	685,75	79,14	41,87
A pagar	79,69	67,74	7,82	4,13
<b>TOTAL</b>	<b>886,46</b>	<b>753,49</b>	<b>86,96</b>	<b>46,00</b>

**APLICACIÓN DE REDUCCIONES Y PENALIZACIONES (%)**

<b>Criterios de subvencionabilidad (1)</b>	<b>Presentación tardía</b>	<b>Omisión declaración</b>	<b>Condicionabilidad</b>
0,00	0,00	0,00	0,00

**IMPORTE ( Euros )**

Calculado(2)	Reducción	Penalización	Reducción Penalización (3)	Penalización adicional	Resuelto	FEADER	MAPA	CAPADR
886,46 €	0,00 €	0,00 €	0,00 €	0,00 €	886,46 €	753,49 €	86,96 €	46,01 €
Importe Unitario:	54,00 €	Nuevo Importe Unitario:	52,86 €					

**RECINTOS PROPUESTOS**

<b>REF.</b>	<b>REFERENCIA SIGPAC</b>	<b>CULTIVO</b>	<b>S/R</b>	<b>USO SIGPAC</b>	<b>Sup. Dec. admisible</b>	<b>Sup. Campo</b>	<b>Sup. Determ.</b>	<b>Sup. Resuelta</b>
-1591850	14-004-009-00028-0001	OLIVAR	S		1,35		1,35	1,35
1700000005426403	14-004-009-00026-0007	OLIVAR	S		0,06		0,06	0,06
1700000005426404	14-007-013-00052-0002	OLIVAR	S		2,21		2,21	2,21
1700000005426405	14-007-013-00049-0001	OLIVAR	S		0,07		0,07	0,07
1700000005426406	14-007-013-00050-0001	OLIVAR	S		8,08		8,08	8,08
1700000005426407	14-007-013-00051-0001	OLIVAR	S		0,02		0,02	0,02
1700000005426408	14-007-013-00052-0001	OLIVAR	S		0,02		0,02	0,02
1700000005426409	14-007-013-00052-0003	OLIVAR	S		0,01		0,01	0,01
1700000005426410	14-004-010-00019-0002	OLIVAR	S		0,74		0,74	0,74
1700000005426411	14-004-010-00020-0001	OLIVAR	S		1,02		1,02	1,02
1700000005426412	14-004-010-00054-0002	OLIVAR	S		0,55		0,55	0,55
1700000005426413	14-004-010-00055-0002	OLIVAR	S		0,44		0,44	0,44
1700000005426414	14-004-010-00059-0002	OLIVAR	S		0,29		0,29	0,29
1700000005426416	14-004-009-00029-0001	OLIVAR	S		1,13		1,13	1,13
1700000005426417	14-004-009-00030-0001	OLIVAR	S		0,78		0,78	0,78

(1) Con incidencias que retienen pago o deniegan el expediente.  
 (2) Se calcula sobre superficie declarada admisible.  
 (3) Aplicación del artículo 16 bis del RD 147/2023.

Puede verificar la integridad de una copia de este documento mediante la lectura del código QR adjunto o mediante el acceso a la dirección <a href="https://ws050.juntadeandalucia.es/verificarFirma">https://ws050.juntadeandalucia.es/verificarFirma</a> indicando el código de VERIFICACIÓN					
FIRMADO POR	RAQUEL MARIA ESPIN CRESPO		FECHA		26/06/2024
VERIFICACIÓN	Pk2jmMQ72K8YCCE9EQ8LU85ENJJ6M		PÁGINA		1779/8857



**APELLIDOS Y NOMBRE / RAZÓN SOCIAL**

HENARES AGUILERA MARIA PIEDAD

**NIF**

\*\*\*\*1711\*

**EXPEDIENTE**

1063316

**RESOLUCIÓN**

CONCESIÓN DE LA AYUDA

**DATOS DE MANTENIMIENTO UNIDADES**

**GRUPO DE PAGO**

ZONAS DE LIMITACIONES NATURALES

**Sup. Dec. Admisible**

2,39

**Sup. Resuelta**

2,39

**Sobredecl.**

0,00

**% Sobredecl.**

0,00

**RESUMEN DE PAGOS**

	<b>IMPORTE ( Euros )</b>			
	<b>RESUELTO</b>	<b>FEADER</b>	<b>MAPA</b>	<b>CAPADR</b>
Pago realizado	117,46	99,84	11,52	6,10
A pagar	11,60	9,86	1,14	0,60
<b>TOTAL</b>	<b>129,06</b>	<b>109,70</b>	<b>12,66</b>	<b>6,70</b>

**APLICACIÓN DE REDUCCIONES Y PENALIZACIONES (%)**

<b>Crterios de subvencionabilidad (1)</b>	<b>Presentación tardía</b>	<b>Omisión declaración</b>	<b>Condicionalidad</b>
0,00	0,00	0,00	0,00

**IMPORTE ( Euros )**

Calculado(2)	Reducción	Penalización	Reducción Penalización (3)	Penalización adicional	Resuelto	FEADER	MAPA	CAPADR
129,06 €	0,00 €	0,00 €	0,00 €	0,00 €	129,06 €	109,70 €	12,66 €	6,70 €
<b>Importe Unitario:</b>	<b>54,00 €</b>	<b>Nuevo Importe Unitario:</b>	<b>54,00 €</b>					

**RECINTOS PROPUESTOS**

<b>REF.</b>	<b>REFERENCIA SIGPAC</b>	<b>CULTIVO</b>	<b>S/R</b>	<b>USO</b>	<b>Sup. Dec. admisible</b>	<b>Sup. Campo</b>	<b>Sup. Determ.</b>	<b>Sup. Resuelta</b>
				<b>SIGPAC</b>				
170000002973832	14-038-009-00238-0002	OLIVAR	S		0,01		0,01	0,01
170000002973833	14-038-009-00241-0001	OLIVAR	S		0,42		0,42	0,42
1700000007124538	14-038-012-00005-0007	OLIVAR	S		0,01		0,01	0,01
1700000007124539	14-038-012-00005-0007	OLIVAR	S		0,17		0,17	0,17
1700000007124540	14-038-012-00007-0001	OLIVAR	S		1,13		1,13	1,13
1700000007124541	14-038-012-00008-0001	OLIVAR	S		0,61		0,61	0,61
1700000007124542	14-038-012-00009-0003	OLIVAR	S		0,04		0,04	0,04

(1) Con incidencias que retienen pago o deniegan el expediente.  
 (2) Se calcula sobre superficie declarada admisible.  
 (3) Aplicación del artículo 16 bis del RD 147/2023.

Puede verificar la integridad de una copia de este documento mediante la lectura del código QR adjunto o mediante el acceso a la dirección <https://ws050.juntadeandalucia.es/verificarFirma> indicando el código de VERIFICACIÓN

FIRMADO POR	RAQUEL MARIA ESPIN CRESPO	FECHA	26/06/2024
VERIFICACIÓN	Pk2jmMQ72K8YCCE9EQ8LU85ENJJJ6M	PÁGINA	1780/8857



**APELLIDOS Y NOMBRE / RAZÓN SOCIAL**

HENARES HENARES JOSE ANTONIO

**NIF**

\*\*\*\*1409\*

**EXPEDIENTE**

1242950

**RESOLUCIÓN**

CONCESIÓN DE LA AYUDA

**DATOS DE MANTENIMIENTO UNIDADES****GRUPO DE PAGO**

ZONAS DE LIMITACIONES NATURALES

**Sup. Dec.  
Admisible**

13,72

**Sup.  
Resuelta**

13,72

**Sobredecl.**

0,00

**% Sobredecl.**

0,00

**RESUMEN DE PAGOS**

	<b>IMPORTE ( Euros )</b>			
	<b>RESUELTO</b>	<b>FEADER</b>	<b>MAPA</b>	<b>CAPADR</b>
Pago realizado	674,27	573,14	66,15	34,99
A pagar	66,61	56,62	6,53	3,46
<b>TOTAL</b>	<b>740,88</b>	<b>629,76</b>	<b>72,68</b>	<b>38,45</b>

**APLICACIÓN DE REDUCCIONES Y PENALIZACIONES (%)**

<b>Criterios de subvencionabilidad (1)</b>	<b>Presentación tardía</b>	<b>Omisión declaración</b>	<b>Condicionabilidad</b>
0,00	0,00	0,00	0,00

**IMPORTE ( Euros )**

Calculado(2)	Reducción	Penalización	Reducción Penalización (3)	Penalización adicional	Resuelto	FEADER	MAPA	CAPADR
740,88 €	0,00 €	0,00 €	0,00 €	0,00 €	740,88 €	629,75 €	72,68 €	38,45 €
Importe Unitario:	54,00 €	Nuevo Importe Unitario:	54,00 €					

(1) Con incidencias que retienen pago o deniegan el expediente.  
 (2) Se calcula sobre superficie declarada admisible.  
 (3) Aplicación del artículo 16 bis del RD 147/2023.

Puede verificar la integridad de una copia de este documento mediante la lectura del código QR adjunto o mediante el acceso a la dirección <https://ws050.juntadeandalucia.es/verificarFirma> indicando el código de VERIFICACIÓN

FIRMADO POR	RAQUEL MARIA ESPIN CRESPO	FECHA	26/06/2024
VERIFICACIÓN	Pk2jmMQ72K8YCCE9EQ8LU85ENJJ6M	PÁGINA	1781/8857





**RECINTOS PROPUESTOS**

REF.	REFERENCIA SIGPAC	CULTIVO	S/R	USO SIGPAC	Sup. Dec. admisible	Sup. Campo	Sup. Determ.	Sup. Resuelta
-1208513	14-038-007-00345-0002	OLIVAR	S		0,01		0,01	0,01
-1208512	14-038-007-00345-0001	OLIVAR	S		0,37		0,37	0,37
-918059	14-013-022-00139-0002	OLIVAR	S		0,06		0,06	0,06
4586615	14-038-007-00145-0001	OLIVAR	S		0,01		0,01	0,01
4586616	14-038-007-00146-0001	OLIVAR	S		0,04		0,04	0,04
4586617	14-038-007-00145-0002	OLIVAR	S		0,22		0,22	0,22
1700000004504633	14-038-007-00104-0001	OLIVAR	S		0,03		0,03	0,03
1700000004504634	14-038-007-00105-0001	OLIVAR	S		0,02		0,02	0,02
1700000004504635	14-038-007-00108-0001	OLIVAR	S		0,07		0,07	0,07
1700000006352647	14-013-022-00047-0003	OLIVAR	S		0,23		0,23	0,23
1700000006352648	14-038-089-00010-0001	OLIVAR	S		0,55		0,55	0,55
1700000006352649	14-038-089-00011-0006	OLIVAR	S		0,75		0,75	0,75
1700000006352650	14-038-093-00489-0002	OLIVAR	S		1,50		1,50	1,50
1700000006352651	14-038-093-00490-0001	OLIVAR	S		1,05		1,05	1,05
1700000006352652	14-038-093-00491-0001	OLIVAR	S		0,02		0,02	0,02
1700000006352653	14-038-093-00492-0001	OLIVAR	S		1,06		1,06	1,06
1700000006352654	14-038-093-00597-0002	OLIVAR	S		0,86		0,86	0,86
1700000006352655	14-038-093-00598-0001	OLIVAR	S		0,03		0,03	0,03
1700000006352656	14-038-093-00598-0001	OLIVAR	S		0,01		0,01	0,01
1700000006352657	14-038-007-00202-0002	OLIVAR	S		0,39		0,39	0,39
1700000006352658	14-038-007-00203-0001	OLIVAR	S		0,03		0,03	0,03
1700000006352659	14-038-007-00069-0002	OLIVAR	S		0,01		0,01	0,01
1700000006352660	14-038-007-00070-0001	OLIVAR	S		0,02		0,02	0,02
1700000006352661	14-038-007-00277-0001	OLIVAR	S		0,39		0,39	0,39
1700000006352662	14-038-007-00278-0002	OLIVAR	S		0,01		0,01	0,01
1700000006352663	14-013-022-00139-0001	OLIVAR	S		1,08		1,08	1,08
1700000006352665	14-038-089-00076-0001	OLIVAR	S		0,05		0,05	0,05
1700000006352666	14-038-089-00078-0001	OLIVAR	S		2,17		2,17	2,17
1700000006352667	14-038-089-00079-0001	OLIVAR	S		1,49		1,49	1,49
1700000006352672	14-038-007-00145-0004	OLIVAR	S		0,21		0,21	0,21
1700000006352673	14-038-007-00148-0002	OLIVAR	S		0,03		0,03	0,03
1700000006352674	14-038-047-00091-0001	OLIVAR	S		0,01		0,01	0,01
1700000006352675	14-038-047-00092-0002	OLIVAR	S		0,94		0,94	0,94

(1) Con incidencias que retienen pago o deniegan el expediente.  
 (2) Se calcula sobre superficie declarada admisible.  
 (3) Aplicación del artículo 16 bis del RD 147/2023.

Puede verificar la integridad de una copia de este documento mediante la lectura del código QR adjunto o mediante el acceso a la dirección <a href="https://ws050.juntadeandalucia.es/verificarFirma">https://ws050.juntadeandalucia.es/verificarFirma</a> indicando el código de VERIFICACIÓN					
FIRMADO POR	RAQUEL MARIA ESPIN CRESPO		FECHA		26/06/2024
VERIFICACIÓN	Pk2jmMQ72K8YCCCE9EQ8LU85ENJJ6M		PÁGINA		1782/8857



**APELLIDOS Y NOMBRE / RAZÓN SOCIAL**

HENARES OSUNA MARIA DEL CARMEN

**NIF**

\*\*\*\*8977\*

**EXPEDIENTE**

1251828

**RESOLUCIÓN**

CONCESIÓN DE LA AYUDA

**DATOS DE MANTENIMIENTO UNIDADES**

**GRUPO DE PAGO**

ZONAS DE LIMITACIONES NATURALES

**Sup. Dec. Admisible**

6,43

**Sup. Resuelta**

6,43

**Sobredecl.**

0,00

**% Sobredecl.**

0,00

**RESUMEN DE PAGOS**

	<b>IMPORTE ( Euros )</b>			
	<b>RESUELTO</b>	<b>FEADER</b>	<b>MAPA</b>	<b>CAPADR</b>
Pago realizado	316,00	268,61	31,00	16,40
A pagar	31,22	26,54	3,06	1,62
<b>TOTAL</b>	<b>347,22</b>	<b>295,15</b>	<b>34,06</b>	<b>18,02</b>

**APLICACIÓN DE REDUCCIONES Y PENALIZACIONES (%)**

<b>Criterios de subvencionabilidad (1)</b>	<b>Presentación tardía</b>	<b>Omisión declaración</b>	<b>Condicionabilidad</b>
0,00	0,00	0,00	0,00

**IMPORTE ( Euros )**

Calculado(2)	Reducción	Penalización	Reducción Penalización (3)	Penalización adicional	Resuelto	FEADER	MAPA	CAPADR
347,22 €	0,00 €	0,00 €	0,00 €	0,00 €	347,22 €	295,14 €	34,06 €	18,02 €
Importe Unitario:	54,00 €	Nuevo Importe Unitario:	54,00 €					

**RECINTOS PROPUESTOS**

<b>REF.</b>	<b>REFERENCIA SIGPAC</b>	<b>CULTIVO</b>	<b>S/R</b>	<b>USO</b>	<b>Sup. Dec. admisible</b>	<b>Sup. Campo</b>	<b>Sup. Determ.</b>	<b>Sup. Resuelta</b>
				<b>SIGPAC</b>				
-1524800	14-013-001-00145-0007	OLIVAR	R		0,02		0,02	0,02
-1524799	14-013-001-00064-0011	OLIVAR	S		1,12		1,12	1,12
1700000006517636	14-013-001-00064-0005	OLIVAR	R		0,44		0,44	0,44
1700000006517642	14-013-021-00048-0001	OLIVAR	S		1,01		1,01	1,01
1700000006517644	14-013-021-00061-0002	OLIVAR	R		1,44		1,44	1,44
1700000006517647	14-013-012-00064-0001	OLIVAR	S		1,22		1,22	1,22
1700000006517667	14-013-021-00059-0001	OLIVAR	S		0,90		0,90	0,90
1700000006517668	14-013-021-00061-0002	OLIVAR	S		0,28		0,28	0,28

(1) Con incidencias que retienen pago o deniegan el expediente.  
 (2) Se calcula sobre superficie declarada admisible.  
 (3) Aplicación del artículo 16 bis del RD 147/2023.

Puede verificar la integridad de una copia de este documento mediante la lectura del código QR adjunto o mediante el acceso a la dirección <https://ws050.juntadeandalucia.es/verificarFirma> indicando el código de VERIFICACIÓN

FIRMADO POR	RAQUEL MARIA ESPIN CRESPO	FECHA	26/06/2024
VERIFICACIÓN	Pk2jmMQ72K8YCCE9EQ8LU85ENJJ6M	PÁGINA	1783/8857



**APELLIDOS Y NOMBRE / RAZÓN SOCIAL**

HENARES PINEDA ANTONIO

**NIF**

\*\*\*\*8843\*

**EXPEDIENTE**

1122895

**RESOLUCIÓN**

CONCESIÓN DE LA AYUDA

**DATOS DE MANTENIMIENTO UNIDADES****GRUPO DE PAGO**

ZONAS DE LIMITACIONES NATURALES

**Sup. Dec.  
Admisible**

8,06

**Sup.  
Resuelta**

8,06

**Sobredecl.**

0,00

**% Sobredecl.**

0,00

**RESUMEN DE PAGOS**

	<b>IMPORTE ( Euros )</b>			
	<b>RESUELTO</b>	<b>FEADER</b>	<b>MAPA</b>	<b>CAPADR</b>
Pago realizado	396,11	336,69	38,86	20,56
A pagar	39,13	33,26	3,84	2,03
<b>TOTAL</b>	<b>435,24</b>	<b>369,95</b>	<b>42,70</b>	<b>22,59</b>

**APLICACIÓN DE REDUCCIONES Y PENALIZACIONES (%)**

<b>Crterios de subvencionabilidad (1)</b>	<b>Presentación tardía</b>	<b>Omisión declaración</b>	<b>Condicionalidad</b>
0,00	0,00	0,00	0,00

**IMPORTE ( Euros )**

Calculado(2)	Reducción	Penalización	Reducción Penalización (3)	Penalización adicional	Resuelto	FEADER	MAPA	CAPADR
435,24 €	0,00 €	0,00 €	0,00 €	0,00 €	435,24 €	369,95 €	42,70 €	22,59 €
Importe Unitario:	54,00 €	Nuevo Importe Unitario:	54,00 €					

**RECINTOS PROPUESTOS**

<b>REF.</b>	<b>REFERENCIA SIGPAC</b>	<b>CULTIVO</b>	<b>USO S/R SIGPAC</b>	<b>Sup. Dec. admisible</b>	<b>Sup. Campo</b>	<b>Sup. Determ.</b>	<b>Sup. Resuelta</b>
-1523272	14-038-007-00351-0003	OLIVAR	S	1,74		1,74	1,74
-1087869	14-038-008-00144-0004	OLIVAR	S	0,02		0,02	0,02
-1087868	14-038-008-00144-0003	OLIVAR	S	0,03		0,03	0,03
-11440	14-038-007-00291-0001	OLIVAR	S	0,18		0,18	0,18
1700000006385107	14-038-007-00132-0002	OLIVAR	S	0,03		0,03	0,03
1700000006385108	14-038-007-00133-0002	OLIVAR	S	0,25		0,25	0,25
1700000006385214	14-013-021-00228-0001	OLIVAR	S	2,41		2,41	2,41
1700000006385219	14-038-004-00099-0001	OLIVAR	S	0,04		0,04	0,04
1700000006385220	14-038-004-00108-0003	OLIVAR	S	1,42		1,42	1,42
1700000006385223	14-038-004-00098-0001	OLIVAR	S	0,46		0,46	0,46
1700000006385224	14-038-008-00244-0001	OLIVAR	S	0,02		0,02	0,02
1700000006385225	14-038-008-00255-0001	OLIVAR	S	0,08		0,08	0,08
1700000006385229	14-038-008-00144-0001	OLIVAR	S	0,34		0,34	0,34
1700000006385230	14-038-007-00294-0001	OLIVAR	S	0,01		0,01	0,01
1700000006385231	14-038-008-00164-0001	OLIVAR	S	0,49		0,49	0,49
1700000006385232	14-038-008-00165-0004	OLIVAR	S	0,03		0,03	0,03
1700000006385235	14-038-008-00244-0001	OLIVAR	S	0,37		0,37	0,37
1700000006385236	14-038-004-00114-0001	OLIVAR	S	0,14		0,14	0,14

(1) Con incidencias que retienen pago o deniegan el expediente.

(2) Se calcula sobre superficie declarada admisible.

(3) Aplicación del artículo 16 bis del RD 147/2023.

Puede verificar la integridad de una copia de este documento mediante la lectura del código QR adjunto o mediante el acceso a la dirección <https://ws050.juntadeandalucia.es/verificarFirma> indicando el código de VERIFICACIÓN

FIRMADO POR

RAQUEL MARIA ESPIN CRESPO

FECHA

26/06/2024

VERIFICACIÓN

Pk2jmMQ72K8YCCE9EQ8LU85ENJJ6M

PÁGINA

1784/8857





**APELLIDOS Y NOMBRE / RAZÓN SOCIAL**

HENARES PINEDA MARIA DEL CARMEN

**NIF**

\*\*\*\*8901\*

**EXPEDIENTE**

1090904

**RESOLUCIÓN**

CONCESIÓN DE LA AYUDA

**DATOS DE MANTENIMIENTO UNIDADES**

**GRUPO DE PAGO**

ZONAS DE LIMITACIONES NATURALES

**Sup. Dec. Admisible**

3,33

**Sup. Resuelta**

3,33

**Sobredecl.**

0,00

**% Sobredecl.**

0,00

**RESUMEN DE PAGOS**

	<b>IMPORTE ( Euros )</b>			
	<b>RESUELTO</b>	<b>FEADER</b>	<b>MAPA</b>	<b>CAPADR</b>
Pago realizado	163,65	139,11	16,05	8,49
A pagar	16,17	13,74	1,59	0,84
<b>TOTAL</b>	<b>179,82</b>	<b>152,85</b>	<b>17,64</b>	<b>9,33</b>

**APLICACIÓN DE REDUCCIONES Y PENALIZACIONES (%)**

<b>Criterios de subvencionabilidad (1)</b>	<b>Presentación tardía</b>	<b>Omisión declaración</b>	<b>Condicionalidad</b>
0,00	0,00	0,00	0,00

**IMPORTE ( Euros )**

Calculado(2)	Reducción	Penalización	Reducción Penalización (3)	Penalización adicional	Resuelto	FEADER	MAPA	CAPADR
179,82 €	0,00 €	0,00 €	0,00 €	0,00 €	179,82 €	152,85 €	17,64 €	9,33 €
<b>Importe Unitario:</b>	<b>54,00 €</b>	<b>Nuevo Importe Unitario:</b>	<b>54,00 €</b>					

**RECINTOS PROPUESTOS**

<b>REF.</b>	<b>REFERENCIA SIGPAC</b>	<b>CULTIVO</b>	<b>S/R</b>	<b>USO</b>	<b>Sup. Dec. admisible</b>	<b>Sup. Campo</b>	<b>Sup. Determ.</b>	<b>Sup. Resuelta</b>
				<b>SIGPAC</b>				
1700000006385104	14-013-021-00228-0001	OLIVAR	S		2,44		2,44	2,44
1700000006385111	14-038-008-00244-0001	OLIVAR	S		0,36		0,36	0,36
1700000006385112	14-038-008-00255-0001	OLIVAR	S		0,08		0,08	0,08
1700000006385114	14-038-007-00065-0002	OLIVAR	S		0,01		0,01	0,01
1700000006385115	14-038-007-00074-0001	OLIVAR	S		0,05		0,05	0,05
1700000006385116	14-038-007-00075-0001	OLIVAR	S		0,29		0,29	0,29
1700000006385120	14-038-008-00063-0001	OLIVAR	S		0,10		0,10	0,10

(1) Con incidencias que retienen pago o deniegan el expediente.

(2) Se calcula sobre superficie declarada admisible.

(3) Aplicación del artículo 16 bis del RD 147/2023.

Puede verificar la integridad de una copia de este documento mediante la lectura del código QR adjunto o mediante el acceso a la dirección <https://ws050.juntadeandalucia.es/verificarFirma> indicando el código de VERIFICACIÓN

<b>FIRMADO POR</b>	RAQUEL MARIA ESPIN CRESPO	<b>FECHA</b>	26/06/2024
<b>VERIFICACIÓN</b>	Pk2jmMQ72K8YCCE9EQ8LU85ENJJ6M	<b>PÁGINA</b>	1785/8857





**APELLIDOS Y NOMBRE / RAZÓN SOCIAL**  
HENARES RODRIGUEZ MARIA DEL CARMEN

**NIF**  
\*\*\*\*4644\*

**EXPEDIENTE**  
1138857

**RESOLUCIÓN**  
CONCESIÓN DE LA AYUDA

**DATOS DE MANTENIMIENTO UNIDADES**

<b>GRUPO DE PAGO</b>	<b>Sup. Dec. Admisible</b>	<b>Sup. Resuelta</b>	<b>Sobredecl.</b>	<b>% Sobredecl.</b>
ZONAS DE LIMITACIONES NATURALES	14,09	14,09	0,00	0,00

**RESUMEN DE PAGOS**

	<b>IMPORTE ( Euros )</b>			
	<b>RESUELTO</b>	<b>FEADER</b>	<b>MAPA</b>	<b>CAPADR</b>
Pago realizado	692,46	588,59	67,93	35,94
A pagar	68,40	58,14	6,71	3,55
<b>TOTAL</b>	<b>760,86</b>	<b>646,73</b>	<b>74,64</b>	<b>39,49</b>

**APLICACIÓN DE REDUCCIONES Y PENALIZACIONES (%)**

<b>Criterios de subvencionabilidad (1)</b>	<b>Presentación tardía</b>	<b>Omisión declaración</b>	<b>Condicionalidad</b>
0,00	0,00	0,00	0,00

**IMPORTE ( Euros )**

Calculado(2)	Reducción	Penalización	Reducción Penalización (3)	Penalización adicional	Resuelto	FEADER	MAPA	CAPADR
760,86 €	0,00 €	0,00 €	0,00 €	0,00 €	760,86 €	646,73 €	74,64 €	39,49 €
Importe Unitario:	54,00 €	Nuevo Importe Unitario:	54,00 €					

**RECINTOS PROPUESTOS**

<b>REF.</b>	<b>REFERENCIA SIGPAC</b>	<b>CULTIVO</b>	<b>USO S/R SIGPAC</b>	<b>Sup. Dec. admisible</b>	<b>Sup. Campo</b>	<b>Sup. Determ.</b>	<b>Sup. Resuelta</b>
-896450	14-013-022-00060-0004	OLIVAR	S	0,98		0,98	0,98
-711525	14-013-022-09013-0004	OLIVAR	S	0,07		0,07	0,07
-42781	14-013-022-00013-0002	OLIVAR	S	0,10		0,10	0,10
170000005348838	14-013-021-00052-0001	OLIVAR	S	0,99		0,99	0,99
170000005348839	14-013-022-00109-0001	OLIVAR	S	0,44		0,44	0,44
170000005348840	14-038-099-00084-0001	OLIVAR	S	0,38		0,38	0,38
170000005348841	14-038-093-00590-0001	OLIVAR	S	1,35		1,35	1,35
170000005348842	14-038-093-00591-0001	OLIVAR	S	1,46		1,46	1,46
170000005348843	14-038-010-00021-0002	OLIVAR	S	0,01		0,01	0,01
170000005348844	14-038-010-00022-0003	OLIVAR	S	0,01		0,01	0,01
170000005348845	14-038-010-00124-0001	OLIVAR	S	0,76		0,76	0,76
170000005348846	14-038-010-00126-0001	OLIVAR	S	0,01		0,01	0,01
170000005348847	14-013-022-00130-0002	OLIVAR	S	0,77		0,77	0,77
170000005348848	14-038-099-00088-0002	OLIVAR	S	0,01		0,01	0,01
170000005348849	14-038-099-00093-0001	OLIVAR	S	2,46		2,46	2,46
170000005348850	14-013-021-00477-0003	OLIVAR	S	1,15		1,15	1,15
170000005348851	14-013-022-00085-0001	OLIVAR	S	0,87		0,87	0,87
170000005348852	14-013-022-00758-0001	OLIVAR	S	0,21		0,21	0,21
170000005348854	14-013-022-00013-0001	OLIVAR	S	0,75		0,75	0,75
170000005348855	14-038-009-00144-0001	OLIVAR	S	0,37		0,37	0,37
170000005348856	14-038-009-00147-0003	OLIVAR	S	0,01		0,01	0,01
170000005348858	14-013-022-00060-0002	OLIVAR	S	0,93		0,93	0,93

(1) Con incidencias que retienen pago o deniegan el expediente.  
(2) Se calcula sobre superficie declarada admisible.  
(3) Aplicación del artículo 16 bis del RD 147/2023.

Puede verificar la integridad de una copia de este documento mediante la lectura del código QR adjunto o mediante el acceso a la dirección <a href="https://ws050.juntadeandalucia.es/verificarFirma">https://ws050.juntadeandalucia.es/verificarFirma</a> indicando el código de VERIFICACIÓN					
FIRMADO POR	RAQUEL MARIA ESPIN CRESPO		FECHA		26/06/2024
VERIFICACIÓN	Pk2jmMQ72K8YCCE9EQ8LU85ENJJ6M		PÁGINA		1786/8857



**APELLIDOS Y NOMBRE / RAZÓN SOCIAL**

HENESTROSA MEDINA MANUEL BENIGNO

**NIF**

\*\*\*\*1784\*

**EXPEDIENTE**

1214032

**RESOLUCIÓN**

CONCESIÓN DE LA AYUDA

**DATOS DE MANTENIMIENTO UNIDADES****GRUPO DE PAGO**

ZONAS DE LIMITACIONES NATURALES

**Sup. Dec.  
Admisible**

30,82

**Sup.  
Resuelta**

30,82

**Sobredecl.**

0,00

**% Sobredecl.**

0,00

**RESUMEN DE PAGOS**

	<b>IMPORTE ( Euros )</b>			
	<b>RESUELTO</b>	<b>FEADER</b>	<b>MAPA</b>	<b>CAPADR</b>
Pago realizado	1.081,20	919,02	106,06	56,12
A pagar	106,80	90,78	10,48	5,54
<b>TOTAL</b>	<b>1.188,00</b>	<b>1.009,80</b>	<b>116,54</b>	<b>61,66</b>

**APLICACIÓN DE REDUCCIONES Y PENALIZACIONES (%)**

<b>Criterios de subvencionabilidad (1)</b>	<b>Presentación tardía</b>	<b>Omisión declaración</b>	<b>Condicionabilidad</b>
0,00	0,00	0,00	0,00

**IMPORTE ( Euros )**

Calculado(2)	Reducción	Penalización	Reducción Penalización (3)	Penalización adicional	Resuelto	FEADER	MAPA	CAPADR
1.188,00 €	0,00 €	0,00 €	0,00 €	0,00 €	1.188,00 €	1.009,80 €	116,54 €	61,66 €
<b>Importe Unitario:</b>	<b>54,00 €</b>	<b>Nuevo Importe Unitario:</b>	<b>38,55 €</b>					

(1) Con incidencias que retienen pago o deniegan el expediente.  
(2) Se calcula sobre superficie declarada admisible.  
(3) Aplicación del artículo 16 bis del RD 147/2023.

Puede verificar la integridad de una copia de este documento mediante la lectura del código QR adjunto o mediante el acceso a la dirección <a href="https://ws050.juntadeandalucia.es/verificarFirma">https://ws050.juntadeandalucia.es/verificarFirma</a> indicando el código de VERIFICACIÓN				
FIRMADO POR	RAQUEL MARIA ESPIN CRESPO	FECHA	26/06/2024	
VERIFICACIÓN	Pk2jmMQ72K8YCCE9EQ8LU85ENJJ6M	PÁGINA	1787/8857	



**RECINTOS PROPUESTOS**

REF.	REFERENCIA SIGPAC	CULTIVO	S/R	USO SIGPAC	Sup. Dec. admisible	Sup. Campo	Sup. Determ.	Sup. Resuelta
-1574223	14-008-057-00050-0001	OLIVAR	S		0,58		0,58	0,58
-1281621	14-008-052-00020-0005	BARBECHO TRADICIONAL	S		0,04		0,04	0,04
-1281286	14-008-053-00094-0001	TRIGO BLANDO	S		0,07		0,07	0,07
-1281204	14-008-061-00267-0001	TRIGO BLANDO	S		0,12		0,12	0,12
-1281203	14-008-061-00268-0001	TRIGO BLANDO	S		0,03		0,03	0,03
-1281202	14-008-061-00269-0001	TRIGO BLANDO	S		0,13		0,13	0,13
-983806	14-008-052-00020-0005	AVENA	R		1,13		1,13	1,13
-781271	14-008-057-00050-0008	OLIVAR	S		3,98		3,98	3,98
-468736	14-008-045-00099-0016	TRIGO BLANDO	S		0,45		0,45	0,45
170000006646366	14-008-061-00272-0001	TRIGO BLANDO	S		0,03		0,03	0,03
170000006646367	14-008-061-00273-0001	TRIGO BLANDO	S		1,52		1,52	1,52
170000006646371	14-008-054-00555-0001	AVENA	S		1,31		1,31	1,31
170000006646372	14-008-052-00017-0001	AVENA	S		1,55		1,55	1,55
170000006646373	14-008-053-00095-0001	TRIGO BLANDO	S		0,37		0,37	0,37
170000006646376	14-008-052-00088-0001	AVENA	S		1,53		1,53	1,53
170000006646377	14-008-062-00132-0001	CEBADA	S		1,81		1,81	1,81
170000006646378	14-008-061-00184-0001	AVENA	S		1,32		1,32	1,32
170000006646379	14-008-061-00185-0001	AVENA	S		0,61		0,61	0,61
170000006646380	14-008-061-00007-0001	TRANQUILLÓN	S		0,39		0,39	0,39
170000006646381	14-008-054-00555-0006	OLIVAR	S		0,14		0,14	0,14
170000006646382	14-008-052-00020-0005	AVENA	S		0,58		0,58	0,58
170000006646383	14-008-061-00008-0001	TRANQUILLÓN	S		0,94		0,94	0,94
170000006646384	14-008-045-00099-0014	OLIVAR	S		0,03		0,03	0,03
170000006646385	14-008-052-00020-0005	SANDÍA	S		0,17		0,17	0,17
170000006646386	14-008-054-00555-0004	OLIVAR	S		0,17		0,17	0,17
170000006646387	14-008-054-00555-0003	OLIVAR	S		0,50		0,50	0,50
170000006646388	14-008-045-00099-0004	OLIVAR	S		0,57		0,57	0,57
170000006646389	14-008-045-00099-0004	OLIVAR	S		1,93		1,93	1,93
170000006646392	14-008-052-00048-0001	AVENA	S		3,99		3,99	3,99
170000006646393	14-008-061-00270-0001	TRIGO BLANDO	S		2,42		2,42	2,42
170000006646394	14-008-057-00050-0001	OLIVAR	S		0,85		0,85	0,85
170000006646395	14-008-045-00038-0001	OLIVAR	S		0,53		0,53	0,53
170000006646398	14-008-057-00050-0003	OLIVAR	S		0,48		0,48	0,48
170000006646400	14-008-045-00039-0001	OLIVAR	S		0,55		0,55	0,55

**INCIDENCIAS**

**INCIDENCIA DESCRIPCIÓN**

- 86119 Carga ganadera NO cumple con el valor mínimo de 0,2 UGM/ha.  
 Recinto:14-008-045-00036-00001 Cultivo:62000 PASTOS PERMANENTES DE 5 O MAS AÑOS-SIN VARIEDAD Secano Carga Ganadera:0  
 Recinto:14-008-045-00037-00001 Cultivo:62000 PASTOS PERMANENTES DE 5 O MAS AÑOS-SIN VARIEDAD Secano Carga Ganadera:0  
 Recinto:14-074-014-00006-00001 Cultivo:63000 PASTOS DE MENOS DE 5 AÑOS-SIN VARIEDAD Secano Carga Ganadera:0
- 86122 Recinto superficie forrajera que realiza la actividad de producción de pastoreo y no declara el o los códigos del Registro de Explotaciones Ganaderas de Andalucía, REGA.  
 Recinto:14-008-045-00036-00001 Cultivo:62000 PASTOS PERMANENTES DE 5 O MAS AÑOS-SIN VARIEDAD Secano  
 Recinto:14-008-045-00037-00001 Cultivo:62000 PASTOS PERMANENTES DE 5 O MAS AÑOS-SIN VARIEDAD Secano  
 Recinto:14-074-014-00006-00001 Cultivo:63000 PASTOS DE MENOS DE 5 AÑOS-SIN VARIEDAD Secano
- 86124 Recinto de forrajera para Cálculo de Carga Ganadera que No pertenece a Explotación.  
 Recinto:14-008-045-00036-00001 Cultivo:62000 PASTOS PERMANENTES DE 5 O MAS AÑOS-SIN VARIEDAD Secano  
 Recinto:14-008-045-00037-00001 Cultivo:62000 PASTOS PERMANENTES DE 5 O MAS AÑOS-SIN VARIEDAD Secano  
 Recinto:14-074-014-00006-00001 Cultivo:63000 PASTOS DE MENOS DE 5 AÑOS-SIN VARIEDAD Secano

(1) Con incidencias que retienen pago o deniegan el expediente.  
 (2) Se calcula sobre superficie declarada admisible.  
 (3) Aplicación del artículo 16 bis del RD 147/2023.

Puede verificar la integridad de una copia de este documento mediante la lectura del código QR adjunto o mediante el acceso a la dirección <a href="https://ws050.juntadeandalucia.es/verificarFirma">https://ws050.juntadeandalucia.es/verificarFirma</a> indicando el código de VERIFICACIÓN				
FIRMADO POR	RAQUEL MARIA ESPIN CRESPO	FECHA	26/06/2024	
VERIFICACIÓN	Pk2jmMQ72K8YCCE9EQ8LU85ENJJ6M	PÁGINA	1788/8857	



**Datos considerados para el Cálculo de la Carga Ganadera del expediente**

**Superficie determinada para Cálculo Carga Ganadera:** 0,00 ha  
**Carga Ganadera del Expediente:** 0,00 ugm/ha

**Incidencias de carga ganadera**

**INCIDENCIA DESCRIPCIÓN**

86122	<p>Recinto superficie forrajera que realiza la actividad de producción de pastoreo y no declara el o los códigos del Registro de Explotaciones Ganaderas de Andalucía, REGA.                  Recinto:14-074-014-00006-00001 Cultivo:63000 PASTOS DE MENOS DE 5 AÑOS-SIN VARIEDAD Secano                  Recinto:14-008-045-00036-00001 Cultivo:62000 PASTOS PERMANENTES DE 5 O MAS AÑOS-SIN VARIEDAD Secano                  Recinto:14-008-045-00037-00001 Cultivo:62000 PASTOS PERMANENTES DE 5 O MAS AÑOS-SIN VARIEDAD Secano</p>
86124	<p>Recinto de forrajera para Cálculo de Carga Ganadera que No pertenece a Explotación.                  Recinto:14-074-014-00006-00001 Cultivo:63000 PASTOS DE MENOS DE 5 AÑOS-SIN VARIEDAD Secano                  Recinto:14-008-045-00036-00001 Cultivo:62000 PASTOS PERMANENTES DE 5 O MAS AÑOS-SIN VARIEDAD Secano                  Recinto:14-008-045-00037-00001 Cultivo:62000 PASTOS PERMANENTES DE 5 O MAS AÑOS-SIN VARIEDAD Secano</p>
86128	<p>Recinto de Forrajeras que no ha contabilizado para Carga Ganadera por no tener una explotación válida para el cálculo de la Carga Ganadera                  Recinto:14-074-014-00006-00001 Cultivo:63 PASTOS DE MENOS DE 5 AÑOS-                  Recinto:14-008-045-00036-00001 Cultivo:62 PASTOS PERMANENTES DE 5 O MAS AÑOS-                  Recinto:14-008-045-00037-00001 Cultivo:62 PASTOS PERMANENTES DE 5 O MAS AÑOS-</p>
86132	<p>Recinto superficie forrajera que no realiza la actividad de producción de pastoreo.                  Recinto:14-008-052-00020-00005 Cultivo:20000 BARBECHO TRADICIONAL-SIN VARIEDAD Secano</p>

(1) Con incidencias que retienen pago o deniegan el expediente.  
 (2) Se calcula sobre superficie declarada admisible.  
 (3) Aplicación del artículo 16 bis del RD 147/2023.

Puede verificar la integridad de una copia de este documento mediante la lectura del código QR adjunto o mediante el acceso a la dirección <https://ws050.juntadeandalucia.es/verificarFirma> indicando el código de VERIFICACIÓN

FIRMADO POR	RAQUEL MARIA ESPIN CRESPO	FECHA	26/06/2024	
VERIFICACIÓN	Pk2jmMQ72K8YCCE9EQ8LU85ENJJ6M	PÁGINA	1789/8857	



**APELLIDOS Y NOMBRE / RAZÓN SOCIAL**

HERENCIA SANCHEZ ARACELI

**NIF**

\*\*\*6382\*

**EXPEDIENTE**

1098556

**RESOLUCIÓN**

CONCESIÓN DE LA AYUDA

**DATOS DE MANTENIMIENTO UNIDADES**

**GRUPO DE PAGO**

ZONAS DE LIMITACIONES NATURALES

**Sup. Dec. Admisible**  
10,40

**Sup. Resuelta**  
10,40

**Sobredecl.**  
0,00

**% Sobredecl.**  
0,00

**RESUMEN DE PAGOS**

	<b>IMPORTE ( Euros )</b>			
	<b>RESUELTO</b>	<b>FEADER</b>	<b>MAPA</b>	<b>CAPADR</b>
Pago realizado	511,11	434,45	50,14	26,53
A pagar	50,49	42,92	4,95	2,62
<b>TOTAL</b>	<b>561,60</b>	<b>477,37</b>	<b>55,09</b>	<b>29,15</b>

**APLICACIÓN DE REDUCCIONES Y PENALIZACIONES (%)**

<b>Criterios de subvencionabilidad (1)</b>	<b>Presentación tardía</b>	<b>Omisión declaración</b>	<b>Condicionalidad</b>
0,00	0,00	0,00	0,00

**IMPORTE ( Euros )**

Calculado(2)	Reducción	Penalización	Reducción Penalización (3)	Penalización adicional	Resuelto	FEADER	MAPA	CAPADR
561,60 €	0,00 €	0,00 €	0,00 €	0,00 €	561,60 €	477,36 €	55,09 €	29,15 €
Importe Unitario:	54,00 €	Nuevo Importe Unitario:	54,00 €					

**RECINTOS PROPUESTOS**

<b>REF.</b>	<b>REFERENCIA SIGPAC</b>	<b>CULTIVO</b>	<b>S/R</b>	<b>USO SIGPAC</b>	<b>Sup. Dec. admisible</b>	<b>Sup. Campo</b>	<b>Sup. Determ.</b>	<b>Sup. Resuelta</b>
-71653	14-007-038-00219-0001	OLIVAR	S		0,08		0,08	0,08
-71621	14-007-038-00222-0001	OLIVAR	S		0,05		0,05	0,05
-2213	14-007-038-00223-0002	OLIVAR	S		0,41		0,41	0,41
1700000006008025	14-007-012-00022-0001	OLIVAR	S		0,03		0,03	0,03
1700000006008026	14-007-012-00023-0001	OLIVAR	R		1,58		1,58	1,58
1700000006008027	14-007-012-00024-0004	OLIVAR	R		3,98		3,98	3,98
1700000006008028	14-007-038-00220-0001	OLIVAR	S		1,19		1,19	1,19
1700000006008029	14-007-038-00249-0001	OLIVAR	S		0,97		0,97	0,97
1700000006008030	14-007-038-00223-0001	OLIVAR	S		0,74		0,74	0,74
1700000006008031	14-007-054-00069-0002	OLIVAR	S		0,01		0,01	0,01
1700000006008032	14-007-054-00070-0003	OLIVAR	S		0,02		0,02	0,02
1700000006008033	14-007-054-00072-0001	OLIVAR	S		0,67		0,67	0,67
1700000006008034	14-007-054-00143-0002	OLIVAR	S		0,01		0,01	0,01
1700000006008035	14-007-054-00143-0002	OLIVAR	S		0,02		0,02	0,02
1700000006008036	14-007-052-00041-0001	OLIVAR	S		0,59		0,59	0,59
1700000006008037	14-007-052-00040-0001	OLIVAR	S		0,05		0,05	0,05

(1) Con incidencias que retienen pago o deniegan el expediente.  
 (2) Se calcula sobre superficie declarada admisible.  
 (3) Aplicación del artículo 16 bis del RD 147/2023.

Puede verificar la integridad de una copia de este documento mediante la lectura del código QR adjunto o mediante el acceso a la dirección <https://ws050.juntadeandalucia.es/verificarFirma> indicando el código de VERIFICACIÓN

FIRMADO POR	RAQUEL MARIA ESPIN CRESPO	FECHA	26/06/2024
VERIFICACIÓN	Pk2jmMQ72K8YCC9EQ8LU85ENJJ6M	PÁGINA	1790/8857



**APELLIDOS Y NOMBRE / RAZÓN SOCIAL**HERNANDEZ DE TEJADA CASTILLO ESTEBAN  
FERNANDO**NIF**

\*\*\*\*6143\*

**EXPEDIENTE**

1130716

**RESOLUCIÓN**

CONCESIÓN DE LA AYUDA

**DATOS DE MANTENIMIENTO UNIDADES**

<b>GRUPO DE PAGO</b>	<b>Sup. Dec. Admisible</b>	<b>Sup. Resuelta</b>	<b>Sobredecl.</b>	<b>% Sobredecl.</b>
ZONAS DE LIMITACIONES NATURALES	77,32	77,32	0,00	0,00

**RESUMEN DE PAGOS**

	<b>IMPORTE ( Euros )</b>			
	<b>RESUELTO</b>	<b>FEADER</b>	<b>MAPA</b>	<b>CAPADR</b>
Pago realizado	1.081,20	919,02	106,06	56,12
A pagar	106,80	90,78	10,48	5,54
<b>TOTAL</b>	<b>1.188,00</b>	<b>1.009,80</b>	<b>116,54</b>	<b>61,66</b>

**APLICACIÓN DE REDUCCIONES Y PENALIZACIONES (%)**

<b>Criterios de subvencionabilidad (1)</b>	<b>Presentación tardía</b>	<b>Omisión declaración</b>	<b>Condicionalidad</b>
0,00	0,00	0,00	0,00

**IMPORTE ( Euros )**

<b>Calculado(2)</b>	<b>Reducción</b>	<b>Penalización</b>	<b>Reducción Penalización (3)</b>	<b>Penalización adicional</b>	<b>Resuelto</b>	<b>FEADER</b>	<b>MAPA</b>	<b>CAPADR</b>
1.188,00 €	0,00 €	0,00 €	0,00 €	0,00 €	1.188,00 €	1.009,80 €	116,54 €	61,66 €
<b>Importe Unitario:</b>	<b>54,00 €</b>	<b>Nuevo Importe Unitario:</b>	<b>15,36 €</b>					

**RECINTOS PROPUESTOS**

<b>REE.</b>	<b>REFERENCIA SIGPAC</b>	<b>CULTIVO</b>	<b>S/R</b>	<b>USO SIGPAC</b>	<b>Sup. Dec. admisible</b>	<b>Sup. Campo</b>	<b>Sup. Determ.</b>	<b>Sup. Resuelta</b>
1700000006530827	14-069-044-00004-0005	OLIVAR	S		64,51		64,51	64,51
1700000006530828	14-069-044-00004-0007	OLIVAR	S		0,83		0,83	0,83
1700000006530829	14-069-044-00004-0008	OLIVAR	S		3,45		3,45	3,45
1700000006530830	14-069-044-00004-0009	OLIVAR	S		0,33		0,33	0,33
1700000006530831	14-069-044-00004-0010	OLIVAR	S		2,30		2,30	2,30
1700000006530832	14-069-044-00004-0011	OLIVAR	S		0,14		0,14	0,14
1700000006530833	14-069-044-00004-0015	OLIVAR	S		5,76		5,76	5,76

(1) Con incidencias que retienen pago o deniegan el expediente.

(2) Se calcula sobre superficie declarada admisible.

(3) Aplicación del artículo 16 bis del RD 147/2023.

Puede verificar la integridad de una copia de este documento mediante la lectura del código QR adjunto o mediante el acceso a la dirección <https://ws050.juntadeandalucia.es/verificarFirma> indicando el código de VERIFICACIÓN

FIRMADO POR	RAQUEL MARIA ESPIN CRESPO	FECHA	26/06/2024
-------------	---------------------------	-------	------------

VERIFICACIÓN	Pk2jmMQ72K8YCCE9EQ8LU85ENJJ6M	PÁGINA	1791/8857
--------------	-------------------------------	--------	-----------



**APELLIDOS Y NOMBRE / RAZÓN SOCIAL**

HERRADOR NAVAS MANUEL JESUS

**NIF**

\*\*\*0373\*

**EXPEDIENTE**

1206073

**RESOLUCIÓN**

CONCESIÓN DE LA AYUDA

**DATOS DE MANTENIMIENTO UNIDADES****GRUPO DE PAGO**

ZONAS DE LIMITACIONES NATURALES

**Sup. Dec.  
Admisible**

29,49

**Sup.  
Resuelta**

29,49

**Sobredecl.**

0,00

**% Sobredecl.**

0,00

**RESUMEN DE PAGOS**

	<b>IMPORTE ( Euros )</b>			
	<b>RESUELTO</b>	<b>FEADER</b>	<b>MAPA</b>	<b>CAPADR</b>
Pago realizado	1.078,28	916,53	105,78	55,96
A pagar	106,51	90,53	10,45	5,53
<b>TOTAL</b>	<b>1.184,79</b>	<b>1.007,06</b>	<b>116,23</b>	<b>61,49</b>

**APLICACIÓN DE REDUCCIONES Y PENALIZACIONES (%)**

<b>Criterios de subvencionabilidad (1)</b>	<b>Presentación tardía</b>	<b>Omisión declaración</b>	<b>Condicionabilidad</b>
0,00	0,00	0,00	0,00

**IMPORTE ( Euros )**

Calculado(2)	Reducción	Penalización	Reducción Penalización (3)	Penalización adicional	Resuelto	FEADER	MAPA	CAPADR
1.184,79 €	0,00 €	0,00 €	0,00 €	0,00 €	1.184,79 €	1.007,07 €	116,23 €	61,49 €
<b>Importe Unitario:</b>	<b>54,00 €</b>	<b>Nuevo Importe Unitario:</b>	<b>40,18 €</b>					

(1) Con incidencias que retienen pago o deniegan el expediente.  
 (2) Se calcula sobre superficie declarada admisible.  
 (3) Aplicación del artículo 16 bis del RD 147/2023.

Puede verificar la integridad de una copia de este documento mediante la lectura del código QR adjunto o mediante el acceso a la dirección <https://ws050.juntadeandalucia.es/verificarFirma> indicando el código de VERIFICACIÓN

FIRMADO POR	RAQUEL MARIA ESPIN CRESPO	FECHA	26/06/2024
VERIFICACIÓN	Pk2jmMQ72K8YCCE9EQ8LU85ENJJJ6M	PÁGINA	1792/8857



**RECINTOS PROPUESTOS**

REF.	REFERENCIA SIGPAC	CULTIVO	S/R	USO SIGPAC	Sup. Dec. admisible	Sup. Campo	Sup. Determ.	Sup. Resuelta
-1550946	14-042-003-00175-0001	VIÑEDO VINIFICACIÓN	S		0,08		0,08	0,00
-1550943	14-042-003-00174-0001	VIÑEDO VINIFICACIÓN	S		2,36		2,36	2,36
-1550016	14-042-015-00101-0019	OLIVAR	S		0,06		0,06	0,06
-1550013	14-042-015-00101-0033	OLIVAR	S		0,02		0,02	0,02
-1550012	14-042-015-00101-0036	OLIVAR	S		0,02		0,02	0,02
-1550002	14-042-015-00101-0006	VIÑEDO VINIFICACIÓN	S		3,16		3,16	3,16
-1357727	14-042-036-00259-0001	AVENA	S		1,15		1,15	1,15
-1262371	14-042-005-00466-0001	AVENA	S		0,94		0,94	0,94
-1080247	14-042-002-00170-0005	AVENA	R		0,07		0,07	0,07
-1080246	14-042-002-00170-0004	AVENA	S		0,04		0,04	0,04
-766022	14-042-002-09007-0004	OLIVAR	S		0,07		0,07	0,07
-765999	14-042-002-00163-0001	VIÑEDO VINIFICACIÓN	S		1,27		1,27	1,27
-527238	14-042-013-00122-0002	VIÑEDO VINIFICACIÓN	S		3,15		3,15	3,15
-527237	14-042-013-00121-0001	VIÑEDO VINIFICACIÓN	S		0,14		0,14	0,14
-527233	14-042-013-00120-0001	VIÑEDO VINIFICACIÓN	S		0,29		0,29	0,29
-141421	14-042-002-00164-0001	VIÑEDO VINIFICACIÓN	S		4,17		4,17	4,17
-141400	14-042-005-00284-0002	OLIVAR	S		0,60		0,60	0,60
-141388	14-042-028-00069-0001	OLIVAR	S		0,72		0,72	0,72
-141366	14-042-027-00396-0001	OLIVAR	S		0,30		0,30	0,30
-141364	14-042-027-00112-0001	OLIVAR	S		0,11		0,11	0,11
-141363	14-042-027-00112-0002	OLIVAR	S		0,13		0,13	0,13
-141355	14-042-027-00109-0001	OLIVAR	S		1,55		1,55	1,55
-141348	14-042-002-00169-0002	OLIVAR	S		0,96		0,96	0,96
-141325	14-042-002-00169-0001	VIÑEDO VINIFICACIÓN	S		0,04		0,04	0,04
-141311	14-042-002-00165-0016	OLIVAR	S		0,07		0,07	0,07
-141294	14-042-002-00165-0005	VIÑEDO VINIFICACIÓN	S		1,54		1,54	1,54
-141276	14-042-002-00165-0009	OLIVAR	S		1,68		1,68	1,68
5263714	14-042-036-00047-0001	OLIVAR	S		0,54		0,54	0,54
5275236	14-042-002-00170-0001	AVENA	R		0,14		0,14	0,14
5483333	14-042-002-00035-0001	OLIVAR	S		0,47		0,47	0,47
5483334	14-042-005-00360-0001	OLIVAR	S		0,69		0,69	0,69
5483335	14-042-005-00368-0001	AVENA	S		0,93		0,93	0,93
5483337	14-042-005-00465-0001	AVENA	S		0,78		0,78	0,78
5483343	14-042-005-00217-0001	OLIVAR	S		0,75		0,75	0,75
5483351	14-042-036-00258-0002	AVENA	S		0,58		0,58	0,58

**INCIDENCIAS****INCIDENCIA DESCRIPCIÓN**

3790	Recinto declarado inactivo Recinto:14-042-003-00175-00001 Cultivo: -
74336	Recinto con uso declarado o cultivo declarado NO válido Recinto:14-042-027-00112-00003 Cultivo:101010 OLIVAR-PICUAL Secano Uso Sigpac:CA

(1) Con incidencias que retienen pago o deniegan el expediente.  
(2) Se calcula sobre superficie declarada admisible.  
(3) Aplicación del artículo 16 bis del RD 147/2023.

Puede verificar la integridad de una copia de este documento mediante la lectura del código QR adjunto o mediante el acceso a la dirección <https://ws050.juntadeandalucia.es/verificarFirma> indicando el código de VERIFICACIÓN

FIRMADO POR	RAQUEL MARIA ESPIN CRESPO	FECHA	26/06/2024
VERIFICACIÓN	Pk2jmMQ72K8YCC9E9Q8LU85ENJJ6M	PÁGINA	1793/8857



**APELLIDOS Y NOMBRE / RAZÓN SOCIAL**

HERRADOR RAIGÓN RAFAEL

**NIF**

\*\*\*3220\*

**EXPEDIENTE**

1249114

**RESOLUCIÓN**

CONCESIÓN DE LA AYUDA

**DATOS DE MANTENIMIENTO UNIDADES****GRUPO DE PAGO**

ZONAS DE LIMITACIONES NATURALES

**Sup. Dec.  
Admisible**

26,05

**Sup.  
Resuelta**

26,05

**Sobredecl.**

0,00

**% Sobredecl.**

0,00

**RESUMEN DE PAGOS**

	<b>IMPORTE ( Euros )</b>			
	<b>RESUELTO</b>	<b>FEADER</b>	<b>MAPA</b>	<b>CAPADR</b>
Pago realizado	1.079,95	917,96	105,94	56,04
A pagar	105,77	89,90	10,38	5,49
<b>TOTAL</b>	<b>1.185,72</b>	<b>1.007,86</b>	<b>116,32</b>	<b>61,53</b>

**APLICACIÓN DE REDUCCIONES Y PENALIZACIONES (%)**

<b>Criterios de subvencionabilidad (1)</b>	<b>Presentación tardía</b>	<b>Omisión declaración</b>	<b>Condicionalidad</b>
0,00	0,00	0,00	0,00

**IMPORTE ( Euros )**

Calculado(2)	Reducción	Penalización	Reducción Penalización (3)	Penalización adicional	Resuelto	FEADER	MAPA	CAPADR
1.185,72 €	0,00 €	0,00 €	0,00 €	0,00 €	1.185,72 €	1.007,86 €	116,32 €	61,54 €
Importe Unitario:	54,00 €	Nuevo Importe Unitario:	45,52 €					

(1) Con incidencias que retienen pago o deniegan el expediente.  
(2) Se calcula sobre superficie declarada admisible.  
(3) Aplicación del artículo 16 bis del RD 147/2023.

Puede verificar la integridad de una copia de este documento mediante la lectura del código QR adjunto o mediante el acceso a la dirección <https://ws050.juntadeandalucia.es/verificarFirma> indicando el código de VERIFICACIÓN

FIRMADO POR	RAQUEL MARIA ESPIN CRESPO	FECHA	26/06/2024
VERIFICACIÓN	Pk2jmMQ72K8YCCE9EQ8LU85ENJJ6M	PÁGINA	1794/8857





**RECINTOS PROPUESTOS**

REF.	REFERENCIA SIGPAC	CULTIVO	S/R	USO SIGPAC	Sup. Dec. admisible	Sup. Campo	Sup. Determ.	Sup. Resuelta
-1602363	14-042-002-00282-0001	OLIVAR	S		1,54		1,54	1,54
-1502130	14-042-016-00266-0009	OLIVAR	S		0,02		0,02	0,02
-1502129	14-042-016-00266-0007	OLIVAR	S		0,05		0,05	0,05
-1502127	14-042-016-00265-0008	OLIVAR	S		1,39		1,39	1,39
-154091	14-042-026-09036-0010	OLIVAR	S		0,12		0,12	0,12
4656036	14-002-030-00054-0002	VIÑEDO VINIFICACIÓN	S		3,50		3,50	3,50
4656037	14-002-030-00046-0001	VIÑEDO VINIFICACIÓN	S		1,27		1,27	1,27
4656038	14-002-030-00053-0001	VIÑEDO VINIFICACIÓN	S		0,66		0,66	0,66
4757887	14-042-005-00229-0003	OLIVAR	S		0,57		0,57	0,57
4757970	14-042-005-00230-0001	OLIVAR	S		0,26		0,26	0,26
4757972	14-042-005-00230-0018	OLIVAR	S		0,39		0,39	0,39
5271924	14-042-006-00123-0002	OLIVAR	S		0,02		0,02	0,02
5271929	14-042-006-00169-0001	OLIVAR	S		0,02		0,02	0,02
5271930	14-042-006-09007-0002	OLIVAR	S		0,01		0,01	0,01
5271997	14-002-030-09001-0009	VIÑEDO VINIFICACIÓN	S		0,27		0,27	0,27
5272004	14-002-030-00078-0001	VIÑEDO VINIFICACIÓN	S		0,03		0,03	0,00
1700000002315038	14-042-036-00202-0005	OLIVAR	S		0,93		0,93	0,93
1700000002315039	14-042-036-00203-0004	OLIVAR	S		0,26		0,26	0,26
1700000002315040	14-042-036-00202-0006	OLIVAR	S		0,41		0,41	0,41
1700000002315041	14-042-036-00203-0003	OLIVAR	S		0,49		0,49	0,49
1700000002727318	14-042-005-00263-0002	OLIVAR	S		1,09		1,09	1,09
1700000002727319	14-042-036-00204-0004	OLIVAR	S		0,26		0,26	0,26
1700000002727320	14-042-036-00204-0003	OLIVAR	S		0,44		0,44	0,44
1700000002942641	14-042-002-00175-0004	OLIVAR	S		0,54		0,54	0,54
1700000002942642	14-042-007-00089-0002	OLIVAR	S		0,20		0,20	0,20
1700000002942643	14-042-007-00090-0001	OLIVAR	S		2,35		2,35	2,35
1700000005144698	14-042-026-00364-0001	OLIVAR	S		0,63		0,63	0,63
1700000005144701	14-042-002-00176-0005	VIÑEDO VINIFICACIÓN	S		0,32		0,32	0,32
1700000005144702	14-042-016-00035-0002	VIÑEDO VINIFICACIÓN	S		0,63		0,63	0,63
1700000005144703	14-042-026-00108-0001	OLIVAR	S		0,35		0,35	0,35
1700000005144704	14-042-016-00039-0001	OLIVAR	S		0,30		0,30	0,30
1700000005144705	14-042-016-00040-0001	OLIVAR	S		0,57		0,57	0,57
1700000005144706	14-042-016-00041-0001	OLIVAR	S		1,58		1,58	1,58
1700000005144707	14-042-026-00109-0001	OLIVAR	S		0,82		0,82	0,82
1700000005144708	14-042-026-00363-0002	OLIVAR	S		0,05		0,05	0,05
1700000005144709	14-042-013-00056-0001	OLIVAR	S		2,53		2,53	2,53
1700000005144711	14-042-006-00124-0003	OLIVAR	S		0,46		0,46	0,46
1700000005144715	14-042-006-00168-0001	OLIVAR	S		0,75		0,75	0,73
1700000005144716	14-042-006-09007-0003	OLIVAR	S		0,02		0,02	0,02

**INCIDENCIAS****INCIDENCIA DESCRIPCIÓN**

- 218 Superficie bruta de cruce en un recinto en el conjunto de las solicitudes supera superficie total que SIGPAC establece para él.  
Recinto:14-002-030-00078-00001 Cultivo:102160 VIÑEDO VINIFICACIÓN-PEDRO XIMENEZ Secano Suma de superficies declaradas para este recinto por todos los solicitantes (Áreas):92 Superficie SIGPAC medida para este recinto (Áreas):89 Exceso de superficie declarada (Hectáreas):0,03 Suma de superficies declaradas para este recinto por el solicitante (Áreas):3
- 242 Recinto pendiente de acreditación de titularidad.  
Recinto:14-002-030-00078-00001 Cultivo:102160 VIÑEDO VINIFICACIÓN-PEDRO XIMENEZ Secano
- 4272 Verifica que las líneas de declaración de las Solicitudes Únicas no tienen solapes con la capa de Retroactividad Gráfica (ambas de la misma campaña) a nivel de expediente/línea de declaración gráfica de la solicitud.  
Recinto:14-042-006-00168-00001 Cultivo: - Agregado de la referencia del recinto.:0 Zona de la referencia del recinto.:0 Superficie solapada.:0,02 Id. Incid.:95158426

(1) Con incidencias que retienen pago o deniegan el expediente.  
(2) Se calcula sobre superficie declarada admisible.  
(3) Aplicación del artículo 16 bis del RD 147/2023.

Puede verificar la integridad de una copia de este documento mediante la lectura del código QR adjunto o mediante el acceso a la dirección <https://ws050.juntadeandalucia.es/verificarFirma> indicando el código de VERIFICACIÓN

FIRMADO POR	RAQUEL MARIA ESPIN CRESPO	FECHA	26/06/2024
VERIFICACIÓN	Pk2jmMQ72K8YCCE9EQ8LU85ENJJ6M	PÁGINA	1795/8857





**APELLIDOS Y NOMBRE / RAZÓN SOCIAL**

HERRADOR TRILLO ANTONIO

**NIF**

\*\*\*\*5949\*

**EXPEDIENTE**

1025623

**RESOLUCIÓN**

CONCESIÓN DE LA AYUDA

**DATOS DE MANTENIMIENTO UNIDADES**

**GRUPO DE PAGO**

ZONAS DE LIMITACIONES NATURALES

**Sup. Dec.  
Admisible**

34,69

**Sup.  
Resuelta**

34,69

**Sobredecl.**

0,00

**% Sobredecl.**

0,00

**RESUMEN DE PAGOS**

	<b><u>IMPORTE ( Euros )</u></b>			
	<b><u>RESUELTO</u></b>	<b><u>FEADER</u></b>	<b><u>MAPA</u></b>	<b><u>CAPADR</u></b>
Pago realizado	604,36	513,71	59,28	31,37
A pagar	581,93	494,64	57,09	30,20
<b>TOTAL</b>	<b>1.186,29</b>	<b>1.008,35</b>	<b>116,37</b>	<b>61,57</b>

**APLICACIÓN DE REDUCCIONES Y PENALIZACIONES (%)**

<b><u>Criterios de subvencionabilidad (1)</u></b>	<b><u>Presentación tardía</u></b>	<b><u>Omisión declaración</u></b>	<b><u>Condicionabilidad</u></b>
0,00	0,00	0,00	0,00

**IMPORTE ( Euros )**

<b><u>Calculado(2)</u></b>	<b><u>Reducción</u></b>	<b><u>Penalización</u></b>	<b><u>Reducción Penalización (3)</u></b>	<b><u>Penalización adicional</u></b>	<b><u>Resuelto</u></b>	<b><u>FEADER</u></b>	<b><u>MAPA</u></b>	<b><u>CAPADR</u></b>
1.186,29 €	0,00 €	0,00 €	0,00 €	0,00 €	1.186,29 €	1.008,35 €	116,38 €	61,56 €
<b>Importe Unitario:</b>	<b>54,00 €</b>	<b>Nuevo Importe Unitario:</b>	<b>34,20 €</b>					

(1) Con incidencias que retienen pago o deniegan el expediente.

(2) Se calcula sobre superficie declarada admisible.

(3) Aplicación del artículo 16 bis del RD 147/2023.

Puede verificar la integridad de una copia de este documento mediante la lectura del código QR adjunto o mediante el acceso a la dirección <a href="https://ws050.juntadeandalucia.es/verificarFirma">https://ws050.juntadeandalucia.es/verificarFirma</a> indicando el código de VERIFICACIÓN					
FIRMADO POR	RAQUEL MARIA ESPIN CRESPO		FECHA		26/06/2024
VERIFICACIÓN	Pk2jmMQ72K8YCCE9EQ8LU85ENJJJ6M		PÁGINA		1796/8857

**RECINTOS PROPUESTOS**

REF.	REFERENCIA SIGPAC	CULTIVO	S/R	USO SIGPAC	Sup. Dec. admisible	Sup. Campo	Sup. Determ.	Sup. Resuelta
-160971	14-042-029-00031-0001	OLIVAR	S		0,33		0,33	0,33
-160937	14-042-028-00125-0002	OLIVAR	S		0,22		0,22	0,22
-160936	14-042-028-00124-0002	OLIVAR	S		0,02		0,02	0,02
-27575	14-042-007-00165-0004	OLIVAR	S		0,25		0,25	0,25
4616528	14-042-024-00006-0001	OLIVAR	S		1,48		1,48	1,48
4616541	14-042-009-00302-0002	OLIVAR	S		0,33		0,33	0,33
5111795	14-042-012-00074-0001	OLIVAR	S		0,02		0,02	0,02
5111796	14-042-012-00165-0001	OLIVAR	S		0,46		0,46	0,46
5111797	14-042-012-00063-0002	OLIVAR	S		0,56		0,56	0,56
5111800	14-042-012-00064-0004	OLIVAR	S		0,12		0,12	0,12
5501507	14-042-002-00028-0001	OLIVAR	S		0,64		0,64	0,64
5556385	14-042-026-00277-0001	VIÑEDO VINIFICACIÓN	S		1,42		1,42	1,42
6913178	14-042-025-00137-0002	OLIVAR	S		0,72		0,72	0,72
6913197	14-042-011-00606-0001	OLIVAR	S		0,31		0,31	0,29
6913454	14-042-008-00061-0005	OLIVAR	S		0,05		0,05	0,05
6913461	14-042-008-00070-0001	OLIVAR	S		0,23		0,23	0,23
6913474	14-042-011-00613-0001	OLIVAR	S		0,41		0,41	0,41
6913532	14-042-013-00036-0001	OLIVAR	S		0,56		0,56	0,56
6913536	14-042-015-00085-0002	OLIVAR	S		0,29		0,29	0,29
6913550	14-042-025-00184-0001	OLIVAR	S		0,35		0,35	0,35
6930533	14-042-025-00137-0001	OLIVAR	S		0,88		0,88	0,88
1700000002699500	14-042-009-00310-0001	OLIVAR	S		0,25		0,25	0,25
1700000002699501	14-042-013-00037-0001	OLIVAR	S		0,71		0,71	0,71
1700000002699502	14-042-011-00613-0001	OLIVAR	S		0,82		0,82	0,82
1700000002699503	14-042-011-00481-0001	OLIVAR	S		0,43		0,43	0,40
1700000002709002	14-042-002-00287-0001	OLIVAR	S		0,70		0,70	0,70
1700000002709003	14-042-029-00058-0001	OLIVAR	S		0,24		0,24	0,24
1700000002709005	14-042-028-00124-0001	OLIVAR	S		0,09		0,09	0,09
1700000002709006	14-042-028-00125-0001	OLIVAR	S		0,54		0,54	0,54
1700000002709007	14-042-005-00160-0003	OLIVAR	S		1,05		1,05	1,05
1700000002741337	14-042-028-00072-0001	OLIVAR	S		0,70		0,70	0,70
1700000002794708	14-042-026-00006-0002	OLIVAR	R		2,77		2,77	2,77
1700000002794709	14-042-026-00006-0005	OLIVAR	S		0,12		0,12	0,12
1700000003037335	14-042-035-00100-0001	OLIVAR	S		0,79		0,79	0,79
1700000003037336	14-042-026-00059-0001	OLIVAR	S		0,39		0,39	0,39
1700000003037337	14-042-025-00003-0002	OLIVAR	S		0,60		0,60	0,60
1700000003037353	14-042-002-00022-0003	OLIVAR	S		0,10		0,10	0,10
1700000003037354	14-042-029-00174-0001	OLIVAR	S		0,28		0,28	0,28
1700000003037355	14-042-029-00175-0001	OLIVAR	S		2,24		2,24	2,24
1700000003037356	14-042-002-00024-0003	OLIVAR	S		0,26		0,26	0,26
1700000003037357	14-042-002-00024-0004	OLIVAR	S		0,26		0,26	0,26
1700000003037937	14-042-024-00079-0001	OLIVAR	S		0,62		0,62	0,62
1700000004487562	14-042-030-00113-0001	OLIVAR	S		0,46		0,46	0,46
1700000004487563	14-042-030-00306-0002	OLIVAR	S		0,07		0,07	0,07
1700000004487564	14-042-030-00307-0003	OLIVAR	S		0,27		0,27	0,27
1700000004487565	14-042-035-00133-0001	OLIVAR	S		1,26		1,26	1,26
1700000004487566	14-042-030-00307-0010	OLIVAR	S		0,05		0,05	0,05
1700000004487567	14-042-038-00132-0001	OLIVAR	S		0,55		0,55	0,55
1700000004554602	14-042-011-00156-0002	OLIVAR	S		0,90		0,90	0,90
1700000004554603	14-042-005-00081-0001	OLIVAR	S		0,18		0,18	0,18
1700000004554604	14-042-009-00497-0001	OLIVAR	S		0,34		0,34	0,34
1700000004554605	14-042-005-00067-0002	OLIVAR	S		0,48		0,48	0,48

(1) Con incidencias que retienen pago o deniegan el expediente.  
(2) Se calcula sobre superficie declarada admisible.  
(3) Aplicación del artículo 16 bis del RD 147/2023.

Puede verificar la integridad de una copia de este documento mediante la lectura del código QR adjunto o mediante el acceso a la dirección <a href="https://ws050.juntadeandalucia.es/verificarFirma">https://ws050.juntadeandalucia.es/verificarFirma</a> indicando el código de VERIFICACIÓN					
FIRMADO POR	RAQUEL MARIA ESPIN CRESPO		FECHA		26/06/2024
VERIFICACIÓN	Pk2jmMQ72K8YCCE9EQ8LU85ENJJ6M		PÁGINA		1797/8857



**RECINTOS PROPUESTOS**

REF.	REFERENCIA SIGPAC	CULTIVO	S/R	USO SIGPAC	Sup. Dec. admisible	Sup. Campo	Sup. Determ.	Sup. Resuelta
1700000004613277	14-042-009-00206-0001	OLIVAR	S		0,53		0,53	0,53
1700000004613278	14-042-009-09009-0004	OLIVAR	S		0,06		0,06	0,06
1700000005874586	14-042-029-00114-0006	OLIVAR	S		0,39		0,39	0,39
1700000005874590	14-042-029-00114-0009	OLIVAR	S		0,02		0,02	0,02
1700000005874591	14-042-029-00114-0004	VIÑEDO VINIFICACIÓN	S		0,42		0,42	0,42
1700000006435057	14-042-002-00325-0001	OLIVAR	S		0,21		0,21	0,21
1700000006435058	14-042-027-00334-0002	OLIVAR	S		1,21		1,21	1,21
1700000006435059	14-042-011-00246-0001	VIÑEDO VINIFICACIÓN	S		0,67		0,67	0,67
1700000006435060	14-042-005-00221-0001	OLIVAR	S		0,14		0,14	0,14
1700000006435061	14-042-011-00025-0006	OLIVAR	S		1,38		1,38	1,38
1700000006435062	14-042-011-00026-0002	OLIVAR	S		0,16		0,16	0,16
1700000006435063	14-042-011-00027-0002	OLIVAR	S		0,22		0,22	0,22
1700000006435064	14-042-011-00635-0002	OLIVAR	S		0,19		0,19	0,19
1700000006435065	14-042-005-00222-0001	OLIVAR	S		0,36		0,36	0,36
1700000006435066	14-042-015-00065-0006	OLIVAR	S		0,24		0,24	0,24
1700000006435067	14-042-015-00066-0001	OLIVAR	S		0,07		0,07	0,07
1700000006435068	14-042-007-00165-0002	OLIVAR	S		0,30		0,30	0,30

**INCIDENCIAS**

**INCIDENCIA DESCRIPCIÓN**

- 4272 Verifica que las líneas de declaración de las Solicitudes Únicas no tienen solapes con la capa de Retroactividad Gráfica (ambas de la misma campaña) a nivel de expediente/línea de declaración gráfica de la solicitud.  
 Recinto:14-042-011-00481-00001 Cultivo: - Agregado de la referencia del recinto.:0 Zona de la referencia del recinto.:0 Superficie solapada.:0,03 Id. Incid.:95142631  
 Recinto:14-042-011-00606-00001 Cultivo: - Agregado de la referencia del recinto.:0 Zona de la referencia del recinto.:0 Superficie solapada.:0,02 Id. Incid.:95142630
- 74336 Recinto con uso declarado o cultivo declarado NO válido  
 Recinto:14-042-011-00606-00003 Cultivo:101010 OLIVAR-PICUAL Secano Uso Sigpac:CA

(1) Con incidencias que retienen pago o deniegan el expediente.  
 (2) Se calcula sobre superficie declarada admisible.  
 (3) Aplicación del artículo 16 bis del RD 147/2023.

Puede verificar la integridad de una copia de este documento mediante la lectura del código QR adjunto o mediante el acceso a la dirección <a href="https://ws050.juntadeandalucia.es/verificarFirma">https://ws050.juntadeandalucia.es/verificarFirma</a> indicando el código de VERIFICACIÓN					
FIRMADO POR	RAQUEL MARIA ESPIN CRESPO		FECHA		26/06/2024
VERIFICACIÓN	Pk2jmMQ72K8YCCCE9EQ8LU85ENJJ6M		PÁGINA		1798/8857



**APELLIDOS Y NOMBRE / RAZÓN SOCIAL**  
HERRERO FERNÁNDEZ DE CÓRDOVA FLORINDA

**NIF**  
\*\*\*0700\*

**EXPEDIENTE**  
1142713

**RESOLUCIÓN**  
CONCESIÓN DE LA AYUDA

**DATOS DE MANTENIMIENTO UNIDADES**

**GRUPO DE PAGO**  
ZONAS DE LIMITACIONES NATURALES

**Sup. Dec. Admisible**  
19,96

**Sup. Resuelta**  
19,96

**Sobredecl.**  
0,00

**% Sobredecl.**  
0,00

**RESUMEN DE PAGOS**

	<b>IMPORTE ( Euros )</b>			
	<b>RESUELTO</b>	<b>FEADER</b>	<b>MAPA</b>	<b>CAPADR</b>
Pago realizado	932,19	792,36	91,45	48,38
A pagar	92,08	78,27	9,03	4,78
<b>TOTAL</b>	<b>1.024,27</b>	<b>870,63</b>	<b>100,48</b>	<b>53,16</b>

**APLICACIÓN DE REDUCCIONES Y PENALIZACIONES (%)**

<b>Criterios de subvencionabilidad (1)</b>	<b>Presentación tardía</b>	<b>Omisión declaración</b>	<b>Condicionabilidad</b>
0,00	0,00	0,00	0,00

**IMPORTE ( Euros )**

Calculado(2)	Reducción	Penalización	Reducción Penalización (3)	Penalización adicional	Resuelto	FEADER	MAPA	CAPADR
1.024,27 €	0,00 €	0,00 €	0,00 €	0,00 €	1.024,27 €	870,63 €	100,48 €	53,16 €
<b>Importe Unitario:</b>	<b>54,00 €</b>	<b>Nuevo Importe Unitario:</b>	<b>51,32 €</b>					

**RECINTOS PROPUESTOS**

<b>REF.</b>	<b>REFERENCIA SIGPAC</b>	<b>CULTIVO</b>	<b>S/R</b>	<b>USO SIGPAC</b>	<b>Sup. Dec. admisible</b>	<b>Sup. Campo</b>	<b>Sup. Determ.</b>	<b>Sup. Resuelta</b>
1700000004762567	23-049-021-00003-0001	TRIGO DURO	R		19,96		19,96	19,96

(1) Con incidencias que retienen pago o deniegan el expediente.  
 (2) Se calcula sobre superficie declarada admisible.  
 (3) Aplicación del artículo 16 bis del RD 147/2023.

Puede verificar la integridad de una copia de este documento mediante la lectura del código QR adjunto o mediante el acceso a la dirección <https://ws050.juntadeandalucia.es/verificarFirma> indicando el código de VERIFICACIÓN

FIRMADO POR	RAQUEL MARIA ESPIN CRESPO	FECHA	26/06/2024	
VERIFICACIÓN	Pk2jmMQ72K8YCCE9EQ8LU85ENJJ6M	PÁGINA	1799/8857	



**APELLIDOS Y NOMBRE / RAZÓN SOCIAL**

HERREY JABEGA ROCÍO

**NIF**  
\*\*\*\*6366\*

**EXPEDIENTE**  
1168469

**RESOLUCIÓN**  
CONCESIÓN DE LA AYUDA

**DATOS DE MANTENIMIENTO UNIDADES**

**GRUPO DE PAGO**

ZONAS DE LIMITACIONES NATURALES

Sup. Dec. Admisible	Sup. Resuelta	Sobredecl.	% Sobredecl.
80,10	80,10	0,00	0,00

**RESUMEN DE PAGOS**

	IMPORTE ( Euros )			
	RESUELTO	FEADER	MAPA	CAPADR
Pago realizado	1.081,20	919,02	106,06	56,12
A pagar	106,80	90,78	10,48	5,54
<b>TOTAL</b>	<b>1.188,00</b>	<b>1.009,80</b>	<b>116,54</b>	<b>61,66</b>

**APLICACIÓN DE REDUCCIONES Y PENALIZACIONES (%)**

Criterios de subvencionabilidad (1)	Presentación tardía	Omisión declaración	Condicionalidad
0,00	0,00	0,00	0,00

**IMPORTE ( Euros )**

Calculado(2)	Reducción	Penalización	Reducción Penalización (3)	Penalización adicional	Resuelto	FEADER	MAPA	CAPADR
1.188,00 €	0,00 €	0,00 €	0,00 €	0,00 €	1.188,00 €	1.009,80 €	116,54 €	61,66 €
Importe Unitario:	54,00 €	Nuevo Importe Unitario:	14,83 €					

**RECINTOS PROPUESTOS**

REF.	REFERENCIA SIGPAC	CULTIVO	USO SIGPAC	Sup. Dec. admisible	Sup. Campo	Sup. Determ.	Sup. Resuelta
-1073807	14-069-051-00003-0012	PASTOS PERMANENTES DE 5 O MAS AÑOS	S	8,03		8,03	8,03
-1073806	14-069-051-00003-0010	OLIVAR	S	1,05		1,05	1,05
-436557	14-069-075-00031-0006	OTROS FRUTALES	S	0,02		0,02	0,02
1700000006576943	14-069-009-00044-0001	PASTOS PERMANENTES DE 5 O MAS AÑOS	S	7,16		7,16	7,16
1700000006576944	14-069-051-00002-0004	OLIVAR	S	0,39		0,39	0,39
1700000006576945	14-069-051-00003-0003	PASTOS PERMANENTES DE 5 O MAS AÑOS	S	1,18		1,18	1,18
1700000006576946	14-069-051-00003-0005	PASTOS PERMANENTES DE 5 O MAS AÑOS	S	16,40		16,40	16,40
1700000006576947	14-069-009-00052-0001	PASTOS PERMANENTES DE 5 O MAS AÑOS	S	3,68		3,68	3,68
1700000006576949	14-069-067-00024-0001	PASTOS PERMANENTES DE 5 O MAS AÑOS	S	5,16		5,16	5,16
1700000006576951	14-069-075-00031-0001	PASTOS PERMANENTES DE 5 O MAS AÑOS	S	7,25		7,25	7,25
1700000006576952	14-069-051-00002-0001	OLIVAR	S	2,12		2,12	2,12
1700000006576953	14-069-051-00003-0002	OLIVAR	S	9,68		9,68	9,68
1700000006576954	14-069-067-00025-0002	PASTOS PERMANENTES DE 5 O MAS AÑOS	S	17,90		17,90	17,90
1700000006576955	14-069-051-00003-0001	PASTOS PERMANENTES DE 5 O MAS AÑOS	S	0,08		0,08	0,08

(1) Con incidencias que retienen pago o deniegan el expediente.  
 (2) Se calcula sobre superficie declarada admisible.  
 (3) Aplicación del artículo 16 bis del RD 147/2023.

Puede verificar la integridad de una copia de este documento mediante la lectura del código QR adjunto o mediante el acceso a la dirección <a href="https://ws050.juntadeandalucia.es/verificarFirma">https://ws050.juntadeandalucia.es/verificarFirma</a> indicando el código de VERIFICACIÓN					
FIRMADO POR	RAQUEL MARIA ESPIN CRESPO		FECHA		26/06/2024
VERIFICACIÓN	Pk2jmMQ72K8YCCE9EQ8LU85ENJJ6M		PÁGINA		1800/8857

**INCIDENCIAS****INCIDENCIA DESCRIPCIÓN**

- 452 Actividad agraria declarada en un recinto no compatible con el uso PA, PR o PS asignado en SIGPAC para ese recinto.  
Recinto:14-069-067-00019-00001 Cultivo:62000 PASTOS PERMANENTES DE 5 O MAS AÑOS-SIN VARIEDAD Secano USO ASIGNADO EN SIGPAC:PS  
Recinto:14-069-067-00020-00001 Cultivo:62000 PASTOS PERMANENTES DE 5 O MAS AÑOS-SIN VARIEDAD Secano USO ASIGNADO EN SIGPAC:PS
- 86121 Recinto superficie forrajera que no realiza la actividad de producción de pastoreo.  
Recinto:14-069-067-00019-00001 Cultivo:62000 PASTOS PERMANENTES DE 5 O MAS AÑOS-SIN VARIEDAD Secano Actividad Agraria del recinto:2  
Recinto:14-069-067-00020-00001 Cultivo:62000 PASTOS PERMANENTES DE 5 O MAS AÑOS-SIN VARIEDAD Secano Actividad Agraria del recinto:2
- 86122 Recinto superficie forrajera que realiza la actividad de producción de pastoreo y no declara el o los códigos del Registro de Explotaciones Ganaderas de Andalucía, REGA.  
Recinto:14-069-067-00019-00001 Cultivo:62000 PASTOS PERMANENTES DE 5 O MAS AÑOS-SIN VARIEDAD Secano  
Recinto:14-069-067-00020-00001 Cultivo:62000 PASTOS PERMANENTES DE 5 O MAS AÑOS-SIN VARIEDAD Secano
- 86124 Recinto de forrajera para Cálculo de Carga Ganadera que No pertenece a Explotación.  
Recinto:14-069-067-00019-00001 Cultivo:62000 PASTOS PERMANENTES DE 5 O MAS AÑOS-SIN VARIEDAD Secano  
Recinto:14-069-067-00020-00001 Cultivo:62000 PASTOS PERMANENTES DE 5 O MAS AÑOS-SIN VARIEDAD Secano

**Datos considerados para el Cálculo de la Carga Ganadera del expediente**

Superficie determinada para Cálculo Carga Ganadera: 66,84 ha

Carga Ganadera del Expediente: 0,95 ugm/ha

Explotación	Especie	Ugm Calculada para CG
ES140690000359	OVINA	14,85
ES140690000359	PORCINO	2,16
ES140690000520	OVINA	6,73
ES140690000520	PORCINO	6,88
ES140690001157	BOVINA	25,21
ES140690001157	PORCINO	0,87
ES140690001340	CAPRINA	0,41
ES140690001340	OVINA	6,22

**Recintos Determinados para el Cálculo de Carga Ganadera**

REF.	REFERENCIA SIGPAC	CULTIVO	DESCRIPCIÓN CULTIVO	S/R	SUP. RESUELTA (ha)
-1073807	14-069-051-00003-00012	62000	PASTOS PERMANENTES DE 5 O MAS AÑOS-SIN VARIEDAD	S	8,03
1700000006576943	14-069-009-00044-00001	62000	PASTOS PERMANENTES DE 5 O MAS AÑOS-SIN VARIEDAD	S	7,16
1700000006576945	14-069-051-00003-00003	62000	PASTOS PERMANENTES DE 5 O MAS AÑOS-SIN VARIEDAD	S	1,18
1700000006576946	14-069-051-00003-00005	62000	PASTOS PERMANENTES DE 5 O MAS AÑOS-SIN VARIEDAD	S	16,40
1700000006576947	14-069-009-00052-00001	62000	PASTOS PERMANENTES DE 5 O MAS AÑOS-SIN VARIEDAD	S	3,68
1700000006576949	14-069-067-00024-00001	62000	PASTOS PERMANENTES DE 5 O MAS AÑOS-SIN VARIEDAD	S	5,16
1700000006576951	14-069-075-00031-00001	62000	PASTOS PERMANENTES DE 5 O MAS AÑOS-SIN VARIEDAD	S	7,25
1700000006576954	14-069-067-00025-00002	62000	PASTOS PERMANENTES DE 5 O MAS AÑOS-SIN VARIEDAD	S	17,90
1700000006576955	14-069-051-00003-00001	62000	PASTOS PERMANENTES DE 5 O MAS AÑOS-SIN VARIEDAD	S	0,08

**Incidenias de carga ganadera****INCIDENCIA DESCRIPCIÓN**

- 452 Actividad agraria declarada en un recinto no compatible con el uso PA, PR o PS asignado en SIGPAC para ese recinto.  
Recinto:14-069-067-00019-00001 Cultivo:62000 PASTOS PERMANENTES DE 5 O MAS AÑOS-SIN VARIEDAD Secano USO

(1) Con incidencias que retienen pago o deniegan el expediente.  
(2) Se calcula sobre superficie declarada admisible.  
(3) Aplicación del artículo 16 bis del RD 147/2023.

Puede verificar la integridad de una copia de este documento mediante la lectura del código QR adjunto o mediante el acceso a la dirección <https://ws050.juntadeandalucia.es/verificarFirma> indicando el código de VERIFICACIÓN

FIRMADO POR	RAQUEL MARIA ESPIN CRESPO	FECHA	26/06/2024
VERIFICACIÓN	Pk2jmMQ72K8YCCE9EQ8LU85ENJJ6M	PÁGINA	1801/8857





- ASIGNADO EN SIGPAC:PS  
 Recinto:14-069-067-00020-00001 Cultivo:62000 PASTOS PERMANENTES DE 5 O MAS AÑOS-SIN VARIEDAD Secano USO  
 ASIGNADO EN SIGPAC:PS
- 86122 Recinto superficie forrajera que realiza la actividad de producción de pastoreo y no declara el o los códigos del Registro de Explotaciones Ganaderas de Andalucía, REGA.  
 Recinto:14-069-067-00019-00001 Cultivo:62000 PASTOS PERMANENTES DE 5 O MAS AÑOS-SIN VARIEDAD Secano  
 Recinto:14-069-067-00020-00001 Cultivo:62000 PASTOS PERMANENTES DE 5 O MAS AÑOS-SIN VARIEDAD Secano
- 86124 Recinto de forrajera para Cálculo de Carga Ganadera que No pertenece a Explotación.  
 Recinto:14-069-067-00019-00001 Cultivo:62000 PASTOS PERMANENTES DE 5 O MAS AÑOS-SIN VARIEDAD Secano  
 Recinto:14-069-067-00020-00001 Cultivo:62000 PASTOS PERMANENTES DE 5 O MAS AÑOS-SIN VARIEDAD Secano
- 86128 Recinto de Forrajeras que no ha contabilizado para Carga Ganadera por no tener una explotación válida para el cálculo de la Carga Ganadera  
 Recinto:14-069-067-00019-00001 Cultivo:62 PASTOS PERMANENTES DE 5 O MAS AÑOS-  
 Recinto:14-069-067-00020-00001 Cultivo:62 PASTOS PERMANENTES DE 5 O MAS AÑOS-
- 86132 Recinto superficie forrajera que no realiza la actividad de producción de pastoreo.  
 Recinto:14-069-067-00019-00001 Cultivo:62000 PASTOS PERMANENTES DE 5 O MAS AÑOS-SIN VARIEDAD Secano  
 Recinto:14-069-067-00020-00001 Cultivo:62000 PASTOS PERMANENTES DE 5 O MAS AÑOS-SIN VARIEDAD Secano

(1) Con incidencias que retienen pago o deniegan el expediente.  
 (2) Se calcula sobre superficie declarada admisible.  
 (3) Aplicación del artículo 16 bis del RD 147/2023.

Puede verificar la integridad de una copia de este documento mediante la lectura del código QR adjunto o mediante el acceso a la dirección <a href="https://ws050.juntadeandalucia.es/verificarFirma">https://ws050.juntadeandalucia.es/verificarFirma</a> indicando el código de VERIFICACIÓN				
FIRMADO POR	RAQUEL MARIA ESPIN CRESPO	FECHA	26/06/2024	
VERIFICACIÓN	Pk2jmMQ72K8YCCE9EQ8LU85ENJJ6M	PÁGINA	1802/8857	





**APELLIDOS Y NOMBRE / RAZÓN SOCIAL**

HERRUZO MORENO FRANCISCO JOSE

**NIF**

\*\*\*\*2828\*

**EXPEDIENTE**

1125640

**RESOLUCIÓN**

CONCESIÓN DE LA AYUDA

**DATOS DE MANTENIMIENTO UNIDADES**

**GRUPO DE PAGO**

ZONAS DE LIMITACIONES NATURALES

**Sup. Dec. Admisible**

18,40

**Sup. Resuelta**

18,40

**Sobredecl.**

0,00

**% Sobredecl.**

0,00

**RESUMEN DE PAGOS**

	<b>IMPORTE ( Euros )</b>			
	<b>RESUELTO</b>	<b>FEADER</b>	<b>MAPA</b>	<b>CAPADR</b>
Pago realizado	870,86	740,23	85,43	45,20
A pagar	86,02	73,12	8,44	4,46
<b>TOTAL</b>	<b>956,88</b>	<b>813,35</b>	<b>93,87</b>	<b>49,66</b>

**APLICACIÓN DE REDUCCIONES Y PENALIZACIONES (%)**

<b>Criterios de subvencionabilidad (1)</b>	<b>Presentación tardía</b>	<b>Omisión declaración</b>	<b>Condicionabilidad</b>
0,00	0,00	0,00	0,00

**IMPORTE ( Euros )**

Calculado(2)	Reducción	Penalización	Reducción Penalización (3)	Penalización adicional	Resuelto	FEADER	MAPA	CAPADR
956,88 €	0,00 €	0,00 €	0,00 €	0,00 €	956,88 €	813,35 €	93,87 €	49,66 €
Importe Unitario:	54,00 €	Nuevo Importe Unitario:	52,00 €					

**RECINTOS PROPUESTOS**

REF.	REFERENCIA SIGPAC	CULTIVO	S/R	USO	Sup. Dec. admisible	Sup. Campo	Sup. Determ.	Sup. Resuelta
				SIGPAC				
170000005315970	14-054-044-00001-0003	OLIVAR	S		5,57		5,57	5,57
1700000005315971	14-054-044-00023-0006	OLIVAR	S		0,60		0,60	0,60
1700000005315972	14-054-044-00023-0008	OLIVAR	S		0,02		0,02	0,02
1700000005315973	14-054-044-00023-0004	OLIVAR	S		1,51		1,51	1,51
1700000005315974	14-054-044-00023-0001	OLIVAR	S		3,59		3,59	3,59
1700000005315975	14-054-044-00001-0004	OLIVAR	S		7,11		7,11	7,11

(1) Con incidencias que retienen pago o deniegan el expediente.

(2) Se calcula sobre superficie declarada admisible.

(3) Aplicación del artículo 16 bis del RD 147/2023.

Puede verificar la integridad de una copia de este documento mediante la lectura del código QR adjunto o mediante el acceso a la dirección <https://ws050.juntadeandalucia.es/verificarFirma> indicando el código de VERIFICACIÓN

FIRMADO POR	RAQUEL MARIA ESPIN CRESPO	FECHA	26/06/2024
VERIFICACIÓN	Pk2jmMQ72K8YCCE9EQ8LU85ENJJ6M	PÁGINA	1803/8857





**APELLIDOS Y NOMBRE / RAZÓN SOCIAL**

HIDALGO ALMIÑANA GABRIEL

**NIF**

\*\*\*\*0231\*

**EXPEDIENTE**

1165502

**RESOLUCIÓN**

CONCESIÓN DE LA AYUDA

**DATOS DE MANTENIMIENTO UNIDADES**

<b>GRUPO DE PAGO</b>	<b>Sup. Dec. Admisible</b>	<b>Sup. Resuelta</b>	<b>Sobredecl.</b>	<b>% Sobredecl.</b>
ZONAS DE LIMITACIONES NATURALES	28,34	28,34	0,00	0,00

**RESUMEN DE PAGOS**

	<b>IMPORTE ( Euros )</b>			
	<b>RESUELTO</b>	<b>FEADER</b>	<b>MAPA</b>	<b>CAPADR</b>
Pago realizado	1.070,39	909,83	105,01	55,55
A pagar	105,73	89,87	10,37	5,49
<b>TOTAL</b>	<b>1.176,12</b>	<b>999,70</b>	<b>115,38</b>	<b>61,04</b>

**APLICACIÓN DE REDUCCIONES Y PENALIZACIONES (%)**

<b>Crterios de subvencionabilidad (1)</b>	<b>Presentación tardía</b>	<b>Omisión declaración</b>	<b>Condicionalidad</b>
0,00	0,00	1,00	0,00

**IMPORTE ( Euros )**

Calculado(2)	Reducción	Penalización	Reducción Penalización (3)	Penalización adicional	Resuelto	FEADER	MAPA	CAPADR
1.188,00 €	0,00 €	0,00 €	0,00 €	0,00 €	1.176,12 €	999,70 €	115,38 €	61,04 €
<b>Importe Unitario:</b>	<b>54,00 €</b>	<b>Nuevo Importe Unitario:</b>	<b>41,92 €</b>					

**RECINTOS PROPUESTOS**

<b>REF.</b>	<b>REFERENCIA SIGPAC</b>	<b>CULTIVO</b>	<b>USO S/R SIGPAC</b>	<b>Sup. Dec. admisible</b>	<b>Sup. Campo</b>	<b>Sup. Determ.</b>	<b>Sup. Resuelta</b>
-1457472	14-008-051-00014-0001	HUERTA	S	0,42		0,42	0,42
-1457471	14-008-051-00014-0001	BARBECHO TRADICIONAL	S	0,69		0,69	0,69
-887488	14-008-046-00205-0001	BARBECHO TRADICIONAL	S	0,29		0,29	0,29
-708257	14-008-046-00207-0001	CEBADA	S	0,28		0,28	0,28
-708237	14-008-046-00207-0001	BARBECHO TRADICIONAL	S	0,08		0,08	0,08
-708229	14-008-046-00207-0001	CEBADA	S	0,26		0,26	0,26
-708115	14-008-046-00206-0005	CEBADA	S	6,46		6,46	6,46
-454197	14-008-051-00014-0001	BARBECHO TRADICIONAL	S	0,51		0,51	0,51
-454188	14-008-051-00014-0001	BARBECHO TRADICIONAL	S	0,51		0,51	0,51
1700000006752985	14-008-051-00014-0001	HUERTA	S	0,26		0,26	0,26
1700000006752986	14-008-046-00204-0006	OLIVAR	S	1,22		1,22	1,22
1700000006752988	14-008-046-00208-0002	CEBADA	S	1,72		1,72	1,72
1700000006752989	14-008-046-00206-0003	OLIVAR	S	0,46		0,46	0,46
1700000006752990	14-008-051-00014-0001	TRANQUILLÓN	S	1,55		1,55	1,55
1700000006752992	14-008-046-00208-0003	CEBADA	S	0,27		0,27	0,27
1700000006752993	14-008-051-00014-0009	TRANQUILLÓN	S	0,27		0,27	0,27
1700000006752994	14-008-046-00205-0001	CEBADA	S	0,26		0,26	0,26
1700000006752995	14-008-051-00014-0001	TRANQUILLÓN	S	3,33		3,33	3,33
1700000006752998	14-008-046-00206-0001	CEBADA	S	0,44		0,44	0,44
1700000006753000	14-008-051-00014-0001	TRANQUILLÓN	S	4,03		4,03	4,03
1700000006753001	14-008-051-00014-0001	TRANQUILLÓN	S	3,59		3,59	3,59
1700000006753005	14-008-046-00207-0001	BARBECHO TRADICIONAL	S	0,14		0,14	0,14
1700000006753006	14-008-046-00209-0002	CEBADA	S	1,30		1,30	1,30

(1) Con incidencias que retienen pago o deniegan el expediente.  
 (2) Se calcula sobre superficie declarada admisible.  
 (3) Aplicación del artículo 16 bis del RD 147/2023.

Puede verificar la integridad de una copia de este documento mediante la lectura del código QR adjunto o mediante el acceso a la dirección <a href="https://ws050.juntadeandalucia.es/verificarFirma">https://ws050.juntadeandalucia.es/verificarFirma</a> indicando el código de VERIFICACIÓN					
FIRMADO POR	RAQUEL MARIA ESPIN CRESPO		FECHA		26/06/2024
VERIFICACIÓN	Pk2jmMQ72K8YCCE9EQ8LU85ENJJ6M		PÁGINA		1804/8857

**INCIDENCIAS****INCIDENCIA DESCRIPCIÓN**

- 256 Solicitud con recintos no declarados en campaña actual con una reducción por omisión de superficie superior al 3%  
CÓDIGO PARA EL PORCENTAJE DE REDUCCIÓN POR OMISIÓN QUE CORRESPONDE A LA SOLICITUD:1
- 86119 Carga ganadera NO cumple con el valor mínimo de 0,2 UGM/ha.  
Recinto:14-008-046-00204-00001 Cultivo:62000 PASTOS PERMANENTES DE 5 O MAS AÑOS-SIN VARIEDAD Secano Carga Ganadera:0  
Recinto:14-008-046-00210-00001 Cultivo:62000 PASTOS PERMANENTES DE 5 O MAS AÑOS-SIN VARIEDAD Secano Carga Ganadera:0
- 86122 Recinto superficie forrajera que realiza la actividad de producción de pastoreo y no declara el o los códigos del Registro de Explotaciones Ganaderas de Andalucía, REGA.  
Recinto:14-008-046-00204-00001 Cultivo:62000 PASTOS PERMANENTES DE 5 O MAS AÑOS-SIN VARIEDAD Secano  
Recinto:14-008-046-00210-00001 Cultivo:62000 PASTOS PERMANENTES DE 5 O MAS AÑOS-SIN VARIEDAD Secano
- 86124 Recinto de forrajera para Cálculo de Carga Ganadera que No pertenece a Explotación.  
Recinto:14-008-046-00204-00001 Cultivo:62000 PASTOS PERMANENTES DE 5 O MAS AÑOS-SIN VARIEDAD Secano  
Recinto:14-008-046-00210-00001 Cultivo:62000 PASTOS PERMANENTES DE 5 O MAS AÑOS-SIN VARIEDAD Secano

**Datos considerados para el Cálculo de la Carga Ganadera del expediente**

**Superficie determinada para Cálculo Carga Ganadera:** 0,00 ha  
**Carga Ganadera del Expediente:** 0,00 ugm/ha

**Incidenias de carga ganadera****INCIDENCIA DESCRIPCIÓN**

- 86122 Recinto superficie forrajera que realiza la actividad de producción de pastoreo y no declara el o los códigos del Registro de Explotaciones Ganaderas de Andalucía, REGA.  
Recinto:14-008-046-00204-00001 Cultivo:62000 PASTOS PERMANENTES DE 5 O MAS AÑOS-SIN VARIEDAD Secano  
Recinto:14-008-046-00210-00001 Cultivo:62000 PASTOS PERMANENTES DE 5 O MAS AÑOS-SIN VARIEDAD Secano
- 86124 Recinto de forrajera para Cálculo de Carga Ganadera que No pertenece a Explotación.  
Recinto:14-008-046-00204-00001 Cultivo:62000 PASTOS PERMANENTES DE 5 O MAS AÑOS-SIN VARIEDAD Secano  
Recinto:14-008-046-00210-00001 Cultivo:62000 PASTOS PERMANENTES DE 5 O MAS AÑOS-SIN VARIEDAD Secano
- 86128 Recinto de Forrajeras que no ha contabilizado para Carga Ganadera por no tener una explotación válida para el cálculo de la Carga Ganadera  
Recinto:14-008-046-00204-00001 Cultivo:62 PASTOS PERMANENTES DE 5 O MAS AÑOS-  
Recinto:14-008-046-00210-00001 Cultivo:62 PASTOS PERMANENTES DE 5 O MAS AÑOS-
- 86132 Recinto superficie forrajera que no realiza la actividad de producción de pastoreo.  
Recinto:14-008-051-00014-00001 Cultivo:20000 BARBECHO TRADICIONAL-SIN VARIEDAD Secano  
Recinto:14-008-046-00205-00001 Cultivo:20000 BARBECHO TRADICIONAL-SIN VARIEDAD Secano  
Recinto:14-008-046-00207-00001 Cultivo:20000 BARBECHO TRADICIONAL-SIN VARIEDAD Secano  
Recinto:14-008-051-00014-00001 Cultivo:20000 BARBECHO TRADICIONAL-SIN VARIEDAD Secano  
Recinto:14-008-051-00014-00001 Cultivo:20000 BARBECHO TRADICIONAL-SIN VARIEDAD Secano  
Recinto:14-008-046-00207-00001 Cultivo:20000 BARBECHO TRADICIONAL-SIN VARIEDAD Secano

(1) Con incidencias que retienen pago o deniegan el expediente.  
(2) Se calcula sobre superficie declarada admisible.  
(3) Aplicación del artículo 16 bis del RD 147/2023.

Puede verificar la integridad de una copia de este documento mediante la lectura del código QR adjunto o mediante el acceso a la dirección <https://ws050.juntadeandalucia.es/verificarFirma> indicando el código de VERIFICACIÓN

FIRMADO POR	RAQUEL MARIA ESPIN CRESPO	FECHA	26/06/2024
VERIFICACIÓN	Pk2jmMQ72K8YCC9E9EQ8LU85ENJJ6M	PÁGINA	1805/8857





**APELLIDOS Y NOMBRE / RAZÓN SOCIAL**

HIDALGO JIMENEZ JOSE

**NIF**

\*\*\*0754\*

**EXPEDIENTE**

1147931

**RESOLUCIÓN**

CONCESIÓN DE LA AYUDA

**DATOS DE MANTENIMIENTO UNIDADES**

**GRUPO DE PAGO**

ZONAS DE LIMITACIONES NATURALES

**Sup. Dec. Admisible**

27,99

**Sup. Resuelta**

27,99

**Sobredecl.**

0,00

**% Sobredecl.**

0,00

**RESUMEN DE PAGOS**

	<b>IMPORTE ( Euros )</b>			
	<b>RESUELTO</b>	<b>FEADER</b>	<b>MAPA</b>	<b>CAPADR</b>
Pago realizado	1.081,20	919,02	106,06	56,12
A pagar	106,80	90,78	10,48	5,54
<b>TOTAL</b>	<b>1.188,00</b>	<b>1.009,80</b>	<b>116,54</b>	<b>61,66</b>

**APLICACIÓN DE REDUCCIONES Y PENALIZACIONES (%)**

<b>Crterios de subvencionabilidad (1)</b>	<b>Presentación tardía</b>	<b>Omisión declaración</b>	<b>Condicionalidad</b>
0,00	0,00	0,00	0,00

**IMPORTE ( Euros )**

Calculado(2)	Reducción	Penalización	Reducción Penalización (3)	Penalización adicional	Resuelto	FEADER	MAPA	CAPADR
1.188,00 €	0,00 €	0,00 €	0,00 €	0,00 €	1.188,00 €	1.009,80 €	116,54 €	61,66 €
<b>Importe Unitario:</b>	<b>54,00 €</b>	<b>Nuevo Importe Unitario:</b>	<b>42,44 €</b>					

**RECINTOS PROPUESTOS**

<b>REF.</b>	<b>REFERENCIA SIGPAC</b>	<b>CULTIVO</b>	<b>S/R</b>	<b>USO SIGPAC</b>	<b>Sup. Dec. admisible</b>	<b>Sup. Campo</b>	<b>Sup. Determ.</b>	<b>Sup. Resuelta</b>
-1051977	14-042-007-00009-0004	OLIVAR	S		0,33		0,33	0,33
4194868	14-042-011-00497-0001	VIÑEDO VINIFICACIÓN	S		0,04		0,04	0,04
4194874	14-042-011-00498-0001	VIÑEDO VINIFICACIÓN	S		0,42		0,42	0,42
4769566	14-042-011-00626-0001	HIGUERA	S		3,76		3,76	3,76
4769568	14-042-011-00627-0001	VIÑEDO VINIFICACIÓN	S		2,54		2,54	2,54
4769570	14-042-011-00537-0002	HIGUERA	S		3,71		3,71	3,71
170000005215653	14-042-006-00199-0001	OLIVAR	S		1,10		1,10	1,10
170000005215654	14-042-007-00009-0001	VIÑEDO VINIFICACIÓN	S		1,00		1,00	1,00
170000005215655	14-042-020-00121-0001	OLIVAR	S		7,12		7,12	7,12
170000005215656	14-042-011-00500-0001	VIÑEDO VINIFICACIÓN	S		1,73		1,73	1,73
170000005215657	14-042-007-00208-0001	VIÑEDO VINIFICACIÓN	S		1,97		1,97	1,97
170000005215658	14-042-007-00193-0002	OLIVAR	S		1,04		1,04	1,04
170000005215659	14-042-008-00260-0003	OLIVAR	S		1,33		1,33	1,33
170000005215660	14-042-008-00262-0001	OLIVAR	S		0,59		0,59	0,59
170000005215661	14-042-008-00264-0001	OLIVAR	S		1,12		1,12	1,12
170000005215662	14-042-011-00116-0001	OLIVAR	S		0,19		0,19	0,19

(1) Con incidencias que retienen pago o deniegan el expediente.  
 (2) Se calcula sobre superficie declarada admisible.  
 (3) Aplicación del artículo 16 bis del RD 147/2023.

Puede verificar la integridad de una copia de este documento mediante la lectura del código QR adjunto o mediante el acceso a la dirección <a href="https://ws050.juntadeandalucia.es/verificarFirma">https://ws050.juntadeandalucia.es/verificarFirma</a> indicando el código de VERIFICACIÓN					
FIRMADO POR	RAQUEL MARIA ESPIN CRESPO		FECHA		26/06/2024
VERIFICACIÓN	Pk2jmMQ72K8YCCE9EQ8LU85ENJJ6M		PÁGINA		1806/8857



**APELLIDOS Y NOMBRE / RAZÓN SOCIAL**

HIDALGO JURADO JOSE MARIA

**NIF**

\*\*\*\*2320\*

**EXPEDIENTE**

1261877

**RESOLUCIÓN**

CONCESIÓN DE LA AYUDA

**DATOS DE MANTENIMIENTO UNIDADES**

<b>GRUPO DE PAGO</b>	<b>Sup. Dec. Admisible</b>	<b>Sup. Resuelta</b>	<b>Sobredecl.</b>	<b>% Sobredecl.</b>
ZONAS DE LIMITACIONES NATURALES	135,51	135,51	0,00	0,00

**RESUMEN DE PAGOS**

	<b>IMPORTE ( Euros )</b>			
	<b>RESUELTO</b>	<b>FEADER</b>	<b>MAPA</b>	<b>CAPADR</b>
Pago realizado	947,18	805,10	92,92	49,15
A pagar	240,64	204,54	23,61	12,49
<b>TOTAL</b>	<b>1.187,82</b>	<b>1.009,64</b>	<b>116,53</b>	<b>61,64</b>

**APLICACIÓN DE REDUCCIONES Y PENALIZACIONES (%)**

<b>Criterios de subvencionabilidad (1)</b>	<b>Presentación tardía</b>	<b>Omisión declaración</b>	<b>Condicionalidad</b>
0,00	0,00	0,00	0,00

**IMPORTE ( Euros )**

Calculado(2)	Reducción	Penalización	Reducción Penalización (3)	Penalización adicional	Resuelto	FEADER	MAPA	CAPADR
1.187,82 €	0,00 €	0,00 €	0,00 €	0,00 €	1.187,82 €	1.009,65 €	116,53 €	61,64 €
Importe Unitario:	54,00 €	Nuevo Importe Unitario:	8,77 €					

**RECINTOS PROPUESTOS**

<b>REF.</b>	<b>REFERENCIA SIGPAC</b>	<b>CULTIVO</b>	<b>S/R</b>	<b>USO SIGPAC</b>	<b>Sup. Dec. admisible</b>	<b>Sup. Campo</b>	<b>Sup. Determ.</b>	<b>Sup. Resuelta</b>
5223302	14-023-005-00006-0001	BARBECHO TRADICIONAL	S		5,06		5,06	5,06
5223303	14-023-005-00006-0002	BARBECHO TRADICIONAL	S		0,54		0,54	0,54
5223304	14-023-005-00006-0003	PASTOS PERMANENTES DE 5 O MAS AÑOS	S		0,17		0,17	0,17
5223305	14-023-005-00006-0004	PASTOS PERMANENTES DE 5 O MAS AÑOS	S		3,47		3,47	3,47
5223307	14-023-005-00006-0006	PASTOS PERMANENTES DE 5 O MAS AÑOS	S		1,82		1,82	1,82
5223308	14-023-005-00006-0007	PASTOS PERMANENTES DE 5 O MAS AÑOS	S		0,27		0,27	0,27
5223309	14-023-005-00006-0008	PASTOS PERMANENTES DE 5 O MAS AÑOS	S		0,29		0,29	0,27
5223310	14-023-005-00007-0001	BARBECHO TRADICIONAL	S		12,23		12,23	12,23
5223311	14-023-005-00007-0002	PASTOS PERMANENTES DE 5 O MAS AÑOS	S		0,39		0,39	0,39
5223312	14-023-005-00007-0003	PASTOS PERMANENTES DE 5 O MAS AÑOS	S		2,98		2,98	2,98
5223313	14-023-005-00011-0002	TRANQUILLÓN	S		54,49		54,49	54,49
5223314	14-023-005-00011-0003	PASTOS PERMANENTES DE 5 O MAS AÑOS	S		1,37		1,37	1,37
5223319	14-023-005-00011-0008	PASTOS PERMANENTES DE 5 O MAS AÑOS	S		2,03		2,03	2,03
5223320	14-023-005-00011-0009	PASTOS PERMANENTES DE 5 O MAS AÑOS	S		0,09		0,09	0,09
5223321	14-023-005-00011-0010	PASTOS PERMANENTES DE 5 O MAS AÑOS	S		0,67		0,67	0,67
5223322	14-023-005-00011-0011	PASTOS PERMANENTES DE 5 O MAS AÑOS	S		1,22		1,22	1,22
5223323	14-023-005-00011-0012	PASTOS PERMANENTES DE 5 O MAS AÑOS	S		0,21		0,21	0,21
5223324	14-023-005-00011-0013	PASTOS PERMANENTES DE 5 O MAS AÑOS	S		0,51		0,51	0,51
5223326	14-023-005-00012-0001	TRANQUILLÓN	S		9,41		9,41	9,41
5223329	14-023-005-00013-0002	TRANQUILLÓN	S		31,30		31,30	31,30
5223332	14-023-005-00014-0001	TRANQUILLÓN	S		4,66		4,66	4,66
5223336	14-023-005-00015-0001	TRANQUILLÓN	S		2,35		2,35	2,35

(1) Con incidencias que retienen pago o deniegan el expediente.  
 (2) Se calcula sobre superficie declarada admisible.  
 (3) Aplicación del artículo 16 bis del RD 147/2023.

Puede verificar la integridad de una copia de este documento mediante la lectura del código QR adjunto o mediante el acceso a la dirección <a href="https://ws050.juntadeandalucia.es/verificarFirma">https://ws050.juntadeandalucia.es/verificarFirma</a> indicando el código de VERIFICACIÓN					
FIRMADO POR	RAQUEL MARIA ESPIN CRESPO		FECHA		26/06/2024
VERIFICACIÓN	Pk2jmMQ72K8YCC9E9Q8LU85ENJJ6M		PÁGINA		1807/8857



**INCIDENCIAS**

**INCIDENCIA DESCRIPCIÓN**

- 3795 Recinto declarado con una situación de riesgo de abandono.  
Recinto:14-023-005-00006-00001 Cultivo: -  
Recinto:14-023-005-00006-00002 Cultivo: -
- 4272 Verifica que las líneas de declaración de las Solicitudes Únicas no tienen solapes con la capa de Retroactividad Gráfica (ambas de la misma campaña) a nivel de expediente/línea de declaración gráfica de la solicitud.  
Recinto:14-023-005-00006-00008 Cultivo: - Agregado de la referencia del recinto.:0 Zona de la referencia del recinto.:0 Superficie solapada.:0,02 Id. Incid.:95158636
- 86122 Recinto superficie forrajera que realiza la actividad de producción de pastoreo y no declara el o los códigos del Registro de Explotaciones Ganaderas de Andalucía, REGA.  
Recinto:14-023-005-00007-00004 Cultivo:62000 PASTOS PERMANENTES DE 5 O MAS AÑOS-SIN VARIEDAD Secano  
Recinto:14-023-005-00007-00005 Cultivo:62000 PASTOS PERMANENTES DE 5 O MAS AÑOS-SIN VARIEDAD Secano  
Recinto:14-023-005-00007-00006 Cultivo:62000 PASTOS PERMANENTES DE 5 O MAS AÑOS-SIN VARIEDAD Secano  
Recinto:14-023-005-00007-00007 Cultivo:62000 PASTOS PERMANENTES DE 5 O MAS AÑOS-SIN VARIEDAD Secano  
Recinto:14-023-005-00011-00007 Cultivo:62000 PASTOS PERMANENTES DE 5 O MAS AÑOS-SIN VARIEDAD Secano
- 86124 Recinto de forrajera para Cálculo de Carga Ganadera que No pertenece a Explotación.  
Recinto:14-023-005-00007-00004 Cultivo:62000 PASTOS PERMANENTES DE 5 O MAS AÑOS-SIN VARIEDAD Secano  
Recinto:14-023-005-00007-00005 Cultivo:62000 PASTOS PERMANENTES DE 5 O MAS AÑOS-SIN VARIEDAD Secano  
Recinto:14-023-005-00007-00006 Cultivo:62000 PASTOS PERMANENTES DE 5 O MAS AÑOS-SIN VARIEDAD Secano  
Recinto:14-023-005-00007-00007 Cultivo:62000 PASTOS PERMANENTES DE 5 O MAS AÑOS-SIN VARIEDAD Secano  
Recinto:14-023-005-00011-00007 Cultivo:62000 PASTOS PERMANENTES DE 5 O MAS AÑOS-SIN VARIEDAD Secano

**Datos considerados para el Cálculo de la Carga Ganadera del expediente**

Superficie determinada para Cálculo Carga Ganadera: 15,47 ha  
Carga Ganadera del Expediente: 4,18 ugm/ha

Explotación	Especie	Ugm Calculada para CG
ES140230000116	OVINA	64,73

**Recintos Determinados para el Cálculo de Carga Ganadera**

REF.	REFERENCIA SIGPAC	CULTIVO	DESCRIPCIÓN CULTIVO	S/R	SUP. RESUELTA (ha)
5223304	14-023-005-00006-00003	62000	PASTOS PERMANENTES DE 5 O MAS AÑOS-SIN VARIEDAD	S	0,17
5223305	14-023-005-00006-00004	62000	PASTOS PERMANENTES DE 5 O MAS AÑOS-SIN VARIEDAD	S	3,47
5223307	14-023-005-00006-00006	62000	PASTOS PERMANENTES DE 5 O MAS AÑOS-SIN VARIEDAD	S	1,82
5223308	14-023-005-00006-00007	62000	PASTOS PERMANENTES DE 5 O MAS AÑOS-SIN VARIEDAD	S	0,27
5223309	14-023-005-00006-00008	62000	PASTOS PERMANENTES DE 5 O MAS AÑOS-SIN VARIEDAD	S	0,27
5223311	14-023-005-00007-00002	62000	PASTOS PERMANENTES DE 5 O MAS AÑOS-SIN VARIEDAD	S	0,39
5223312	14-023-005-00007-00003	62000	PASTOS PERMANENTES DE 5 O MAS AÑOS-SIN VARIEDAD	S	2,98
5223314	14-023-005-00011-00003	62000	PASTOS PERMANENTES DE 5 O MAS AÑOS-SIN VARIEDAD	S	1,37
5223319	14-023-005-00011-00008	62000	PASTOS PERMANENTES DE 5 O MAS AÑOS-SIN VARIEDAD	S	2,03
5223320	14-023-005-00011-00009	62000	PASTOS PERMANENTES DE 5 O MAS AÑOS-SIN VARIEDAD	S	0,09
5223321	14-023-005-00011-00010	62000	PASTOS PERMANENTES DE 5 O MAS AÑOS-SIN VARIEDAD	S	0,67
5223322	14-023-005-00011-00011	62000	PASTOS PERMANENTES DE 5 O MAS AÑOS-SIN VARIEDAD	S	1,22
5223323	14-023-005-00011-00012	62000	PASTOS PERMANENTES DE 5 O MAS AÑOS-SIN VARIEDAD	S	0,21
5223324	14-023-005-00011-00013	62000	PASTOS PERMANENTES DE 5 O MAS AÑOS-SIN VARIEDAD	S	0,51

**Incidenias de carga ganadera**

**INCIDENCIA DESCRIPCIÓN**

(1) Con incidencias que retienen pago o deniegan el expediente.  
(2) Se calcula sobre superficie declarada admisible.  
(3) Aplicación del artículo 16 bis del RD 147/2023.

Puede verificar la integridad de una copia de este documento mediante la lectura del código QR adjunto o mediante el acceso a la dirección <a href="https://ws050.juntadeandalucia.es/verificarFirma">https://ws050.juntadeandalucia.es/verificarFirma</a> indicando el código de VERIFICACIÓN					
FIRMADO POR	RAQUEL MARIA ESPIN CRESPO		FECHA		26/06/2024
VERIFICACIÓN	Pk2jmMQ72K8YCC9E9Q8LU85ENJJ6M		PÁGINA		1808/8857



- 3795 Recinto declarado con una situación de riesgo de abandono.  
 Recinto:14-023-005-00006-00001 Cultivo: -  
 Recinto:14-023-005-00006-00002 Cultivo: -
- 86122 Recinto superficie forrajera que realiza la actividad de producción de pastoreo y no declara el o los códigos del Registro de Explotaciones Ganaderas de Andalucía, REGA.  
 Recinto:14-023-005-00007-00007 Cultivo:62000 PASTOS PERMANENTES DE 5 O MAS AÑOS-SIN VARIEDAD Secano  
 Recinto:14-023-005-00007-00006 Cultivo:62000 PASTOS PERMANENTES DE 5 O MAS AÑOS-SIN VARIEDAD Secano  
 Recinto:14-023-005-00007-00005 Cultivo:62000 PASTOS PERMANENTES DE 5 O MAS AÑOS-SIN VARIEDAD Secano  
 Recinto:14-023-005-00007-00004 Cultivo:62000 PASTOS PERMANENTES DE 5 O MAS AÑOS-SIN VARIEDAD Secano  
 Recinto:14-023-005-00011-00007 Cultivo:62000 PASTOS PERMANENTES DE 5 O MAS AÑOS-SIN VARIEDAD Secano
- 86124 Recinto de forrajera para Cálculo de Carga Ganadera que No pertenece a Explotación.  
 Recinto:14-023-005-00007-00007 Cultivo:62000 PASTOS PERMANENTES DE 5 O MAS AÑOS-SIN VARIEDAD Secano  
 Recinto:14-023-005-00007-00006 Cultivo:62000 PASTOS PERMANENTES DE 5 O MAS AÑOS-SIN VARIEDAD Secano  
 Recinto:14-023-005-00007-00005 Cultivo:62000 PASTOS PERMANENTES DE 5 O MAS AÑOS-SIN VARIEDAD Secano  
 Recinto:14-023-005-00007-00004 Cultivo:62000 PASTOS PERMANENTES DE 5 O MAS AÑOS-SIN VARIEDAD Secano  
 Recinto:14-023-005-00011-00007 Cultivo:62000 PASTOS PERMANENTES DE 5 O MAS AÑOS-SIN VARIEDAD Secano
- 86128 Recinto de Forrajeras que no ha contabilizado para Carga Ganadera por no tener una explotación válida para el cálculo de la Carga Ganadera  
 Recinto:14-023-005-00007-00007 Cultivo:62 PASTOS PERMANENTES DE 5 O MAS AÑOS-  
 Recinto:14-023-005-00007-00006 Cultivo:62 PASTOS PERMANENTES DE 5 O MAS AÑOS-  
 Recinto:14-023-005-00007-00005 Cultivo:62 PASTOS PERMANENTES DE 5 O MAS AÑOS-  
 Recinto:14-023-005-00007-00004 Cultivo:62 PASTOS PERMANENTES DE 5 O MAS AÑOS-  
 Recinto:14-023-005-00011-00007 Cultivo:62 PASTOS PERMANENTES DE 5 O MAS AÑOS-
- 86132 Recinto superficie forrajera que no realiza la actividad de producción de pastoreo.  
 Recinto:14-023-005-00006-00001 Cultivo:20000 BARBECHO TRADICIONAL-SIN VARIEDAD Secano  
 Recinto:14-023-005-00006-00002 Cultivo:20000 BARBECHO TRADICIONAL-SIN VARIEDAD Secano  
 Recinto:14-023-005-00007-00001 Cultivo:20000 BARBECHO TRADICIONAL-SIN VARIEDAD Secano

(1) Con incidencias que retienen pago o deniegan el expediente.  
 (2) Se calcula sobre superficie declarada admisible.  
 (3) Aplicación del artículo 16 bis del RD 147/2023.

Puede verificar la integridad de una copia de este documento mediante la lectura del código QR adjunto o mediante el acceso a la dirección <https://ws050.juntadeandalucia.es/verificarFirma> indicando el código de VERIFICACIÓN

FIRMADO POR	RAQUEL MARIA ESPIN CRESPO	FECHA	26/06/2024
VERIFICACIÓN	Pk2jmMQ72K8YCCCE9EQ8LU85ENJJ6M	PÁGINA	1809/8857





**APELLIDOS Y NOMBRE / RAZÓN SOCIAL**

HIDALGO LARA FRANCISCO

**NIF**

\*\*\*\*4223\*

**EXPEDIENTE**

1021262

**RESOLUCIÓN**

CONCESIÓN DE LA AYUDA

**DATOS DE MANTENIMIENTO UNIDADES**

**GRUPO DE PAGO**

ZONAS DE LIMITACIONES NATURALES

**Sup. Dec. Admisible**

6,67

**Sup. Resuelta**

6,67

**Sobredecl.**

0,00

**% Sobredecl.**

0,00

**RESUMEN DE PAGOS**

	<b>IMPORTE ( Euros )</b>			
	<b>RESUELTO</b>	<b>FEADER</b>	<b>MAPA</b>	<b>CAPADR</b>
Pago realizado	327,80	278,63	32,15	17,02
A pagar	32,38	27,52	3,18	1,68
<b>TOTAL</b>	<b>360,18</b>	<b>306,15</b>	<b>35,33</b>	<b>18,70</b>

**APLICACIÓN DE REDUCCIONES Y PENALIZACIONES (%)**

<b>Criterios de subvencionabilidad (1)</b>	<b>Presentación tardía</b>	<b>Omisión declaración</b>	<b>Condicionalidad</b>
0,00	0,00	0,00	0,00

**IMPORTE ( Euros )**

Calculado(2)	Reducción	Penalización	Reducción Penalización (3)	Penalización adicional	Resuelto	FEADER	MAPA	CAPADR
360,18 €	0,00 €	0,00 €	0,00 €	0,00 €	360,18 €	306,15 €	35,33 €	18,70 €
Importe Unitario:	54,00 €	Nuevo Importe Unitario:	54,00 €					

**RECINTOS PROPUESTOS**

<b>REF.</b>	<b>REFERENCIA SIGPAC</b>	<b>CULTIVO</b>	<b>S/R</b>	<b>USO</b>	<b>Sup. Dec. admisible</b>	<b>Sup. Campo</b>	<b>Sup. Determ.</b>	<b>Sup. Resuelta</b>
				<b>SIGPAC</b>				
1700000002648384	14-010-007-00308-0001	OLIVAR	S		1,93		1,93	1,93
1700000002648385	14-010-007-00310-0001	OLIVAR	S		0,05		0,05	0,05
1700000002648386	14-010-007-00311-0003	OLIVAR	S		1,53		1,53	1,53
1700000002648387	14-010-007-00312-0001	OLIVAR	S		0,01		0,01	0,01
1700000002648392	14-010-008-00157-0001	OLIVAR	S		0,15		0,15	0,15
1700000002648393	14-010-008-00158-0001	OLIVAR	S		3,00		3,00	3,00

(1) Con incidencias que retienen pago o deniegan el expediente.  
 (2) Se calcula sobre superficie declarada admisible.  
 (3) Aplicación del artículo 16 bis del RD 147/2023.

Puede verificar la integridad de una copia de este documento mediante la lectura del código QR adjunto o mediante el acceso a la dirección <https://ws050.juntadeandalucia.es/verificarFirma> indicando el código de VERIFICACIÓN

FIRMADO POR	RAQUEL MARIA ESPIN CRESPO	FECHA	26/06/2024
VERIFICACIÓN	Pk2jmMQ72K8YCCE9EQ8LU85ENJJ6M	PÁGINA	1810/8857







**APELLIDOS Y NOMBRE / RAZÓN SOCIAL**

HIDALGO RODRIGUEZ RAFAEL

**NIF**

\*\*\*\*3257\*

**EXPEDIENTE**

1266602

**RESOLUCIÓN**

CONCESIÓN DE LA AYUDA

**DATOS DE MANTENIMIENTO UNIDADES**

<b>GRUPO DE PAGO</b>	<b>Sup. Dec. Admisible</b>	<b>Sup. Resuelta</b>	<b>Sobredecl.</b>	<b>% Sobredecl.</b>
ZONAS DE LIMITACIONES NATURALES	14,25	14,25	0,00	0,00

**RESUMEN DE PAGOS**

	<b>IMPORTE ( Euros )</b>			
	<b>RESUELTO</b>	<b>FEADER</b>	<b>MAPA</b>	<b>CAPADR</b>
Pago realizado	378,91	322,08	37,17	19,67
A pagar	390,59	332,00	38,32	20,27
<b>TOTAL</b>	<b>769,50</b>	<b>654,08</b>	<b>75,49</b>	<b>39,94</b>

**APLICACIÓN DE REDUCCIONES Y PENALIZACIONES (%)**

<b>Crterios de subvencionabilidad (1)</b>	<b>Presentación tardía</b>	<b>Omisión declaración</b>	<b>Condicionalidad</b>
0,00	0,00	0,00	0,00

**IMPORTE ( Euros )**

Calculado(2)	Reducción	Penalización	Reducción Penalización (3)	Penalización adicional	Resuelto	FEADER	MAPA	CAPADR
769,50 €	0,00 €	0,00 €	0,00 €	0,00 €	769,50 €	654,08 €	75,49 €	39,93 €
Importe Unitario:	54,00 €	Nuevo Importe Unitario:	54,00 €					

**RECINTOS PROPUESTOS**

<b>REF.</b>	<b>REFERENCIA SIGPAC</b>	<b>CULTIVO</b>	<b>USO S/R SIGPAC</b>	<b>Sup. Dec. admisible</b>	<b>Sup. Campo</b>	<b>Sup. Determ.</b>	<b>Sup. Resuelta</b>
5460141	14-042-015-00019-0003	OLIVAR	S	1,37		1,37	1,37
5460142	14-042-029-00185-0002	VIÑEDO VINIFICACIÓN	S	0,59		0,59	0,59
5460143	14-042-027-00189-0001	OLIVAR	S	0,43		0,43	0,43
5460146	14-042-027-00336-0003	OLIVAR	S	1,36		1,36	1,36
5460147	14-042-029-00222-0001	VIÑEDO VINIFICACIÓN	S	0,51		0,51	0,51
5786370	14-042-005-00207-0002	OLIVAR	S	2,21		2,21	2,21
5786376	14-042-005-00206-0002	OLIVAR	S	0,03		0,03	0,03
5786424	14-042-027-00202-0001	OLIVAR	S	0,55		0,55	0,55
5786428	14-042-008-00143-0001	OLIVAR	S	0,43		0,43	0,43
5786433	14-042-008-00144-0001	OLIVAR	S	0,12		0,12	0,12
5786434	14-042-029-00014-0002	VIÑEDO VINIFICACIÓN	S	0,41		0,41	0,41
5786435	14-042-029-00015-0002	VIÑEDO VINIFICACIÓN	S	0,22		0,22	0,22
5786442	14-042-029-00017-0001	VIÑEDO VINIFICACIÓN	S	0,29		0,29	0,29
5786444	14-042-029-00018-0003	VIÑEDO VINIFICACIÓN	S	0,04		0,04	0,04
5786445	14-042-029-00018-0001	VIÑEDO VINIFICACIÓN	S	0,30		0,30	0,30
6949796	14-042-005-00206-0001	OLIVAR	S	0,34		0,34	0,34
1700000002734803	14-042-027-00335-0005	OLIVAR	S	0,91		0,91	0,91
1700000002734805	14-042-025-00099-0001	OLIVAR	S	0,34		0,34	0,34
1700000002734807	14-042-005-09003-0003	OLIVAR	S	0,29		0,29	0,29
1700000002734835	14-042-011-00186-0001	OLIVAR	S	0,93		0,93	0,93
1700000002734836	14-042-033-00138-0001	OLIVAR	S	0,70		0,70	0,70
1700000002734842	14-042-025-00071-0001	OLIVAR	S	0,70		0,70	0,70
1700000002734844	14-042-009-00297-0004	OLIVAR	S	0,32		0,32	0,32
1700000002734845	14-042-008-00102-0003	OLIVAR	S	0,86		0,86	0,86

(1) Con incidencias que retienen pago o deniegan el expediente.  
 (2) Se calcula sobre superficie declarada admisible.  
 (3) Aplicación del artículo 16 bis del RD 147/2023.

Puede verificar la integridad de una copia de este documento mediante la lectura del código QR adjunto o mediante el acceso a la dirección <a href="https://ws050.juntadeandalucia.es/verificarFirma">https://ws050.juntadeandalucia.es/verificarFirma</a> indicando el código de VERIFICACIÓN					
FIRMADO POR	RAQUEL MARIA ESPIN CRESPO		FECHA		26/06/2024
VERIFICACIÓN	Pk2jmMQ72K8YCCE9EQ8LU85ENJJ6M		PÁGINA		1811/8857



**APELLIDOS Y NOMBRE / RAZÓN SOCIAL**

HIDALGO SÁNCHEZ JOSÉ MIGUEL

**NIF**

\*\*\*\*1747\*

**EXPEDIENTE**

1265990

**RESOLUCIÓN**

CONCESIÓN DE LA AYUDA

**DATOS DE MANTENIMIENTO UNIDADES**

**GRUPO DE PAGO**

ZONAS DE LIMITACIONES NATURALES

**Sup. Dec.  
Admisible**

99,68

**Sup.  
Resuelta**

99,68

**Sobredecl.**

0,00

**% Sobredecl.**

0,00

**RESUMEN DE PAGOS**

	<b>IMPORTE ( Euros )</b>			
	<b>RESUELTO</b>	<b>FEADER</b>	<b>MAPA</b>	<b>CAPADR</b>
Pago realizado	702,11	596,79	68,88	36,44
A pagar	485,89	413,01	47,67	25,21
<b>TOTAL</b>	<b>1.188,00</b>	<b>1.009,80</b>	<b>116,55</b>	<b>61,65</b>

**APLICACIÓN DE REDUCCIONES Y PENALIZACIONES (%)**

<b>Criterios de subvencionabilidad (1)</b>	<b>Presentación tardía</b>	<b>Omisión declaración</b>	<b>Condicionabilidad</b>
0,00	0,00	0,00	0,00

**IMPORTE ( Euros )**

Calculado(2)	Reducción	Penalización	Reducción Penalización (3)	Penalización adicional	Resuelto	FEADER	MAPA	CAPADR
1.188,00 €	0,00 €	0,00 €	0,00 €	0,00 €	1.188,00 €	1.009,80 €	116,54 €	61,66 €
<b>Importe Unitario:</b>	<b>54,00 €</b>	<b>Nuevo Importe Unitario:</b>	<b>11,92 €</b>					

(1) Con incidencias que retienen pago o deniegan el expediente.  
 (2) Se calcula sobre superficie declarada admisible.  
 (3) Aplicación del artículo 16 bis del RD 147/2023.

Puede verificar la integridad de una copia de este documento mediante la lectura del código QR adjunto o mediante el acceso a la dirección <a href="https://ws050.juntadeandalucia.es/verificarFirma">https://ws050.juntadeandalucia.es/verificarFirma</a> indicando el código de VERIFICACIÓN					
FIRMADO POR	RAQUEL MARIA ESPIN CRESPO		FECHA		26/06/2024
VERIFICACIÓN	Pk2jmMQ72K8YCCE9EQ8LU85ENJJJ6M		PÁGINA		1812/8857

**RECINTOS PROPUESTOS**

REF.	REFERENCIA SIGPAC	CULTIVO	S/R	USO SIGPAC	Sup. Dec. admisible	Sup. Campo	Sup. Determ.	Sup. Resuelta
-1550349	14-042-033-00146-0014	OLIVAR	S		0,47		0,47	0,47
5236535	14-042-038-00091-0001	OLIVAR	S		0,29		0,29	0,29
5236538	14-042-038-00092-0001	OLIVAR	S		0,41		0,41	0,41
5236543	14-042-038-00096-0001	OLIVAR	S		1,52		1,52	1,52
5236546	14-042-038-00096-0002	OLIVAR	S		0,93		0,93	0,93
5236547	14-042-038-00097-0001	OLIVAR	S		1,39		1,39	1,39
5236548	14-042-038-00094-0003	OLIVAR	S		2,30		2,30	2,30
5236555	14-042-038-00087-0002	OLIVAR	S		0,65		0,65	0,65
5236557	14-042-038-00089-0001	OLIVAR	S		0,30		0,30	0,30
5236559	14-042-038-00090-0001	OLIVAR	S		0,32		0,32	0,32
5236562	14-042-038-00086-0001	OLIVAR	S		0,49		0,49	0,49
5236567	14-042-038-00100-0001	OLIVAR	S		0,82		0,82	0,82
5236568	14-042-038-00102-0002	OLIVAR	S		0,88		0,88	0,88
5236569	14-042-038-00085-0001	OLIVAR	S		0,72		0,72	0,72
5236570	14-042-038-00093-0001	OLIVAR	S		1,21		1,21	1,21
5236571	14-042-038-00099-0002	OLIVAR	S		0,12		0,12	0,12
5236572	14-042-038-00101-0001	OLIVAR	S		0,87		0,87	0,87
5304337	14-042-002-00166-0002	VIÑEDO VINIFICACIÓN	S		1,38		1,38	1,38
5304346	14-042-002-00167-0001	VIÑEDO VINIFICACIÓN	S		0,11		0,11	0,11
5304355	14-042-002-00168-0001	VIÑEDO VINIFICACIÓN	S		1,02		1,02	1,02
5304439	14-042-012-00057-0001	VIÑEDO VINIFICACIÓN	S		0,62		0,62	0,62
5304454	14-042-012-00170-0001	VIÑEDO VINIFICACIÓN	S		0,40		0,40	0,40
5304457	14-042-012-00171-0003	VIÑEDO VINIFICACIÓN	S		0,44		0,44	0,44
5304470	14-042-012-00172-0001	VIÑEDO VINIFICACIÓN	S		0,70		0,70	0,70
5311330	14-042-024-00091-0004	VIÑEDO VINIFICACIÓN	S		0,46		0,46	0,46
5311625	14-042-024-00089-0001	VIÑEDO VINIFICACIÓN	S		0,14		0,14	0,14
5311634	14-042-024-00092-0003	VIÑEDO VINIFICACIÓN	S		0,73		0,73	0,73
5311638	14-042-024-00092-0004	VIÑEDO VINIFICACIÓN	S		0,20		0,20	0,20
5311651	14-042-024-00094-0006	VIÑEDO VINIFICACIÓN	S		0,26		0,26	0,26
5311665	14-042-024-00095-0004	VIÑEDO VINIFICACIÓN	S		0,92		0,92	0,92
5550993	14-042-025-00115-0001	BARBECHO TRADICIONAL	S		0,49		0,49	0,49
5551002	14-042-025-00115-0002	OLIVAR	S		0,22		0,22	0,22
5551007	14-042-025-00115-0003	OLIVAR	S		0,20		0,20	0,20
5551013	14-042-032-00003-0001	OLIVAR	S		0,57		0,57	0,57
5551014	14-042-033-00146-0002	OLIVAR	S		15,89		15,89	15,89
5551554	14-042-033-00085-0002	OLIVAR	S		13,49		13,49	13,49
5551555	14-042-037-00021-0001	OLIVAR	S		0,10		0,10	0,10
5551556	14-042-037-09016-0003	OLIVAR	S		0,01		0,01	0,01
5551557	14-042-037-00192-0001	OLIVAR	S		0,70		0,70	0,70
5551558	14-042-037-00040-0003	OLIVAR	S		6,43		6,43	6,43
5551559	14-042-037-00042-0001	OLIVAR	S		6,77		6,77	6,77
5551562	14-042-032-00052-0001	OLIVAR	S		1,24		1,24	1,24
5551580	14-042-033-00089-0001	OLIVAR	S		7,51		7,51	7,51
5566036	14-042-033-00155-0001	OLIVAR	S		5,22		5,22	5,22
5566043	14-042-033-00155-0009	OLIVAR	S		2,91		2,91	2,91
5566044	14-042-033-00189-0005	OLIVAR	S		2,47		2,47	2,47
5566061	14-042-005-00237-0009	OLIVAR	S		11,16		11,16	11,16
6842201	14-042-039-00006-0001	VIÑEDO VINIFICACIÓN	S		3,23		3,23	3,23

**INCIDENCIAS****INCIDENCIA DESCRIPCIÓN**

- (1) Con incidencias que retienen pago o deniegan el expediente.  
(2) Se calcula sobre superficie declarada admisible.  
(3) Aplicación del artículo 16 bis del RD 147/2023.

Puede verificar la integridad de una copia de este documento mediante la lectura del código QR adjunto o mediante el acceso a la dirección <https://ws050.juntadeandalucia.es/verificarFirma> indicando el código de VERIFICACIÓN

FIRMADO POR	RAQUEL MARIA ESPIN CRESPO	FECHA	26/06/2024
VERIFICACIÓN	Pk2jmMQ72K8YCCE9EQ8LU85ENJJ6M	PÁGINA	1813/8857





### INCIDENCIAS

#### INCIDENCIA DESCRIPCIÓN

3795 Recinto declarado con una situación de riesgo de abandono.  
Recinto:14-042-025-00115-00001 Cultivo: -

#### Datos considerados para el Cálculo de la Carga Ganadera del expediente

Superficie determinada para Cálculo Carga Ganadera: 0,00 ha  
Carga Ganadera del Expediente: 0,00 ugm/ha

#### Incidenias de carga ganadera

#### INCIDENCIA DESCRIPCIÓN

3795 Recinto declarado con una situación de riesgo de abandono.  
Recinto:14-042-025-00115-00001 Cultivo: -

86132 Recinto superficie forrajera que no realiza la actividad de producción de pastoreo.  
Recinto:14-042-025-00115-00001 Cultivo:20000 BARBECHO TRADICIONAL-SIN VARIEDAD Secano

(1) Con incidencias que retienen pago o deniegan el expediente.  
(2) Se calcula sobre superficie declarada admisible.  
(3) Aplicación del artículo 16 bis del RD 147/2023.

Puede verificar la integridad de una copia de este documento mediante la lectura del código QR adjunto o mediante el acceso a la dirección <https://ws050.juntadeandalucia.es/verificarFirma> indicando el código de VERIFICACIÓN

FIRMADO POR	RAQUEL MARIA ESPIN CRESPO	FECHA	26/06/2024
VERIFICACIÓN	Pk2jmMQ72K8YCCCE9EQ8LU85ENJJ6M	PÁGINA	1814/8857



**APELLIDOS Y NOMBRE / RAZÓN SOCIAL**

HIDALGO TENA ANDRES ALEJO

**NIF**

\*\*\*0933\*

**EXPEDIENTE**

1154977

**RESOLUCIÓN**

CONCESIÓN DE LA AYUDA

**DATOS DE MANTENIMIENTO UNIDADES****GRUPO DE PAGO**

ZONAS DE LIMITACIONES NATURALES

**Sup. Dec.  
Admisible**

197,64

**Sup.  
Resuelta**

197,64

**Sobredecl.**

0,00

**% Sobredecl.**

0,00

**RESUMEN DE PAGOS**

	<b>IMPORTE ( Euros )</b>			
	<b>RESUELTO</b>	<b>FEADER</b>	<b>MAPA</b>	<b>CAPADR</b>
Pago realizado	814,39	692,23	79,89	42,27
A pagar	361,43	307,22	35,46	18,75
<b>TOTAL</b>	<b>1.175,82</b>	<b>999,45</b>	<b>115,35</b>	<b>61,02</b>

**APLICACIÓN DE REDUCCIONES Y PENALIZACIONES (%)**

<b>Criterios de subvencionabilidad (1)</b>	<b>Presentación tardía</b>	<b>Omisión declaración</b>	<b>Condicionabilidad</b>
0,00	0,00	1,00	0,00

**IMPORTE ( Euros )**

Calculado(2)	Reducción	Penalización	Reducción Penalización (3)	Penalización adicional	Resuelto	FEADER	MAPA	CAPADR
1.187,70 €	0,00 €	0,00 €	0,00 €	0,00 €	1.175,82 €	999,45 €	115,35 €	61,02 €
Importe Unitario:	54,00 €	Nuevo Importe Unitario:	6,01 €					

(1) Con incidencias que retienen pago o deniegan el expediente.  
(2) Se calcula sobre superficie declarada admisible.  
(3) Aplicación del artículo 16 bis del RD 147/2023.

Puede verificar la integridad de una copia de este documento mediante la lectura del código QR adjunto o mediante el acceso a la dirección <https://ws050.juntadeandalucia.es/verificarFirma> indicando el código de VERIFICACIÓN

FIRMADO POR

RAQUEL MARIA ESPIN CRESPO

FECHA

26/06/2024

VERIFICACIÓN

Pk2jmMQ72K8YCCE9EQ8LU85ENJJJ6M

PÁGINA

1815/8857



**RECINTOS PROPUESTOS**

REF.	REFERENCIA SIGPAC	CULTIVO	S/R	USO SIGPAC	Sup._Dec. admisible	Sup. Campo	Sup. Determ.	Sup. Resulta
-1147478	14-023-008-00033-0008	PASTOS PERMANENTES DE 5 O MAS AÑOS	S		26,04		26,04	26,04
-52006	14-023-018-00226-0006	BARBECHO TRADICIONAL	S		0,51		0,51	0,51
-52005	14-023-008-00018-0002	PASTOS PERMANENTES DE 5 O MAS AÑOS	S		0,06		0,06	0,06
4106884	14-023-008-00105-0001	PASTOS PERMANENTES DE 5 O MAS AÑOS	S		12,32		12,32	12,32
6210335	14-034-010-00036-0011	BARBECHO TRADICIONAL	S		57,03		57,03	57,03
6210354	14-034-010-00036-0012	BARBECHO TRADICIONAL	S		0,69		0,69	0,69
170000007247272	14-023-008-00017-0001	PASTOS PERMANENTES DE 5 O MAS AÑOS	S		5,23		5,23	5,23
170000007247275	14-023-018-00215-0001	TRANQUILLÓN	S		1,27		1,27	1,27
170000007247283	14-023-018-00221-0001	BARBECHO TRADICIONAL	S		1,46		1,46	1,46
170000007247284	14-023-018-00225-0001	BARBECHO TRADICIONAL	S		2,41		2,41	2,41
170000007247288	14-023-018-00220-0001	BARBECHO TRADICIONAL	S		1,51		1,51	1,51
170000007247289	14-023-008-00106-0003	TRANQUILLÓN	S		12,37		12,37	12,32
170000007247290	14-023-008-00106-0001	TRANQUILLÓN	S		0,65		0,65	0,65
170000007247293	14-023-008-00033-0003	PASTOS PERMANENTES DE 5 O MAS AÑOS	S		4,24		4,24	4,24
170000007247294	14-074-048-00120-0001	GUISANTES	S		6,08		6,08	6,08
170000007247295	14-074-044-00017-0001	BARBECHO TRADICIONAL	S		0,29		0,29	0,29
170000007247298	14-023-018-00013-0001	TRANQUILLÓN	S		0,86		0,86	0,86
170000007247299	14-023-018-00014-0001	TRANQUILLÓN	S		1,62		1,62	1,62
170000007247300	14-023-008-00018-0001	PASTOS PERMANENTES DE 5 O MAS AÑOS	S		1,00		1,00	1,00
170000007247301	14-023-008-00101-0001	BARBECHO TRADICIONAL	S		9,90		9,90	9,90
170000007247303	14-023-008-00103-0001	BARBECHO TRADICIONAL	S		1,74		1,74	1,74
170000007247304	14-023-018-00226-0005	BARBECHO TRADICIONAL	S		2,32		2,32	2,32
170000007247306	14-023-008-00126-0001	PASTOS PERMANENTES DE 5 O MAS AÑOS	S		2,72		2,72	2,72
170000007247307	14-023-008-00033-0010	PASTOS PERMANENTES DE 5 O MAS AÑOS	S		0,03		0,03	0,03
170000007247308	14-074-049-00218-0001	BARBECHO TRADICIONAL	S		0,49		0,49	0,49
170000007247309	14-074-044-00018-0001	BARBECHO TRADICIONAL	S		0,11		0,11	0,11
170000007247310	14-074-048-00123-0002	GUISANTES	S		5,53		5,53	5,53
170000007247311	14-023-008-00033-0001	PASTOS PERMANENTES DE 5 O MAS AÑOS	S		0,22		0,22	0,22
170000007247312	14-023-008-00033-0002	PASTOS PERMANENTES DE 5 O MAS AÑOS	S		0,76		0,76	0,76
170000007247313	14-023-008-00033-0007	PASTOS PERMANENTES DE 5 O MAS AÑOS	S		0,28		0,28	0,28
170000007247314	14-023-008-00023-0001	PASTOS PERMANENTES DE 5 O MAS AÑOS	S		10,24		10,24	10,24
170000007247315	14-023-008-00144-0001	BARBECHO TRADICIONAL	S		3,95		3,95	3,95
170000007247321	14-074-049-00217-0001	BARBECHO TRADICIONAL	S		0,40		0,40	0,40
170000007247323	14-023-008-00045-0005	BARBECHO TRADICIONAL	S		13,39		13,39	13,39
170000007247324	14-023-018-00240-0001	TRANQUILLÓN	S		8,43		8,43	8,43
170000007247325	14-074-051-00261-0001	TRANQUILLÓN	S		1,54		1,54	1,54

**INCIDENCIAS****INCIDENCIA DESCRIPCIÓN**

- 256 Solicitud con recintos no declarados en campaña actual con una reducción por omisión de superficie superior al 3%  
CÓDIGO PARA EL PORCENTAJE DE REDUCCIÓN POR OMISIÓN QUE CORRESPONDE A LA SOLICITUD:1
- 3795 Recinto declarado con una situación de riesgo de abandono.  
Recinto:14-023-008-00101-00001 Cultivo: -  
Recinto:14-023-008-00103-00001 Cultivo: -  
Recinto:14-023-018-00226-00005 Cultivo: -  
Recinto:14-023-018-00226-00006 Cultivo: -  
Recinto:14-074-044-00017-00001 Cultivo: -  
Recinto:14-074-044-00018-00001 Cultivo: -  
Recinto:14-074-049-00217-00001 Cultivo: -  
Recinto:14-074-049-00218-00001 Cultivo: -
- 4272 Verifica que las líneas de declaración de las Solicitudes Únicas no tienen solapes con la capa de Retroactividad Gráfica (ambas de la misma campaña) a nivel de expediente/línea de declaración gráfica de la solicitud.  
Recinto:14-023-008-00106-00003 Cultivo: - Agregado de la referencia del recinto.:0 Zona de la referencia del recinto.:0 Superficie

(1) Con incidencias que retienen pago o deniegan el expediente.  
(2) Se calcula sobre superficie declarada admisible.  
(3) Aplicación del artículo 16 bis del RD 147/2023.

Puede verificar la integridad de una copia de este documento mediante la lectura del código QR adjunto o mediante el acceso a la dirección <a href="https://ws050.juntadeandalucia.es/verificarFirma">https://ws050.juntadeandalucia.es/verificarFirma</a> indicando el código de VERIFICACIÓN				
FIRMADO POR	RAQUEL MARIA ESPIN CRESPO	FECHA	26/06/2024	
VERIFICACIÓN	Pk2jmMQ72K8YCCE9EQ8LU85ENJJ6M	PÁGINA	1816/8857	

**INCIDENCIAS****INCIDENCIA DESCRIPCIÓN**

solapada.:0,02 Id. Incid.:95148870

Recinto:14-023-008-00106-00003 Cultivo: - Agregado de la referencia del recinto.:0 Zona de la referencia del recinto.:0 Superficie

solapada.:0,03 Id. Incid.:95148871

**Datos considerados para el Cálculo de la Carga Ganadera del expediente****Superficie determinada para Cálculo Carga Ganadera:** 63,14 ha**Carga Ganadera del Expediente:** 0,58 ugm/ha

<b>Explotación</b>	<b>Especie</b>	<b>Ugm Calculada para CG</b>
ES140230000238	OVINA	36,66

**Recintos Determinados para el Cálculo de Garga Ganadera**

<b>REF.</b>	<b>REFERENCIA SIGPAC</b>	<b>CULTIVO</b>	<b>DESCRIPCIÓN CULTIVO</b>	<b>S/R</b>	<b>SUP. RESUELTA (ha)</b>
-1147478	14-023-008-00033-00008	62000	PASTOS PERMANENTES DE 5 O MAS AÑOS-SIN VARIEDAD	S	26,04
-52005	14-023-008-00018-00002	62000	PASTOS PERMANENTES DE 5 O MAS AÑOS-SIN VARIEDAD	S	0,06
4106884	14-023-008-00105-00001	62000	PASTOS PERMANENTES DE 5 O MAS AÑOS-SIN VARIEDAD	S	12,32
1700000007247272	14-023-008-00017-00001	62000	PASTOS PERMANENTES DE 5 O MAS AÑOS-SIN VARIEDAD	S	5,23
1700000007247293	14-023-008-00033-00003	62000	PASTOS PERMANENTES DE 5 O MAS AÑOS-SIN VARIEDAD	S	4,24
1700000007247300	14-023-008-00018-00001	62000	PASTOS PERMANENTES DE 5 O MAS AÑOS-SIN VARIEDAD	S	1,00
1700000007247306	14-023-008-00126-00001	62000	PASTOS PERMANENTES DE 5 O MAS AÑOS-SIN VARIEDAD	S	2,72
1700000007247307	14-023-008-00033-00010	62000	PASTOS PERMANENTES DE 5 O MAS AÑOS-SIN VARIEDAD	S	0,03
1700000007247311	14-023-008-00033-00001	62000	PASTOS PERMANENTES DE 5 O MAS AÑOS-SIN VARIEDAD	S	0,22
1700000007247312	14-023-008-00033-00002	62000	PASTOS PERMANENTES DE 5 O MAS AÑOS-SIN VARIEDAD	S	0,76
1700000007247313	14-023-008-00033-00007	62000	PASTOS PERMANENTES DE 5 O MAS AÑOS-SIN VARIEDAD	S	0,28
1700000007247314	14-023-008-00023-00001	62000	PASTOS PERMANENTES DE 5 O MAS AÑOS-SIN VARIEDAD	S	10,24

**Incidencias de carga ganadera****INCIDENCIA DESCRIPCIÓN**

3795 Recinto declarado con una situación de riesgo de abandono.

Recinto:14-023-018-00226-00006 Cultivo: -

Recinto:14-074-044-00017-00001 Cultivo: -

Recinto:14-023-008-00101-00001 Cultivo: -

Recinto:14-023-008-00103-00001 Cultivo: -

Recinto:14-023-018-00226-00005 Cultivo: -

Recinto:14-074-049-00218-00001 Cultivo: -

Recinto:14-074-044-00018-00001 Cultivo: -

Recinto:14-074-049-00217-00001 Cultivo: -

86132 Recinto superficie forrajera que no realiza la actividad de producción de pastoreo.

Recinto:14-023-018-00226-00006 Cultivo:20000 BARBECHO TRADICIONAL-SIN VARIEDAD Secano

Recinto:14-034-010-00036-00011 Cultivo:20000 BARBECHO TRADICIONAL-SIN VARIEDAD Secano

Recinto:14-034-010-00036-00012 Cultivo:20000 BARBECHO TRADICIONAL-SIN VARIEDAD Secano

Recinto:14-023-018-00221-00001 Cultivo:20000 BARBECHO TRADICIONAL-SIN VARIEDAD Secano

Recinto:14-023-018-00225-00001 Cultivo:20000 BARBECHO TRADICIONAL-SIN VARIEDAD Secano

Recinto:14-023-018-00220-00001 Cultivo:20000 BARBECHO TRADICIONAL-SIN VARIEDAD Secano

Recinto:14-074-044-00017-00001 Cultivo:20000 BARBECHO TRADICIONAL-SIN VARIEDAD Secano

Recinto:14-023-008-00101-00001 Cultivo:20000 BARBECHO TRADICIONAL-SIN VARIEDAD Secano

Recinto:14-023-008-00103-00001 Cultivo:20000 BARBECHO TRADICIONAL-SIN VARIEDAD Secano

Recinto:14-023-018-00226-00005 Cultivo:20000 BARBECHO TRADICIONAL-SIN VARIEDAD Secano

(1) Con incidencias que retienen pago o deniegan el expediente.

(2) Se calcula sobre superficie declarada admisible.

(3) Aplicación del artículo 16 bis del RD 147/2023.

Puede verificar la integridad de una copia de este documento mediante la lectura del código QR adjunto o mediante el acceso a la dirección <https://ws050.juntadeandalucia.es/verificarFirma> indicando el código de VERIFICACIÓN

FIRMADO POR	RAQUEL MARIA ESPIN CRESPO	FECHA	26/06/2024
-------------	---------------------------	-------	------------

VERIFICACIÓN	Pk2jmMQ72K8YCC9E9EQ8LU85ENJJ6M	PÁGINA	1817/8857
--------------	--------------------------------	--------	-----------





Recinto:14-074-049-00218-00001 Cultivo:20000 BARBECHO TRADICIONAL-SIN VARIEDAD Secano  
Recinto:14-074-044-00018-00001 Cultivo:20000 BARBECHO TRADICIONAL-SIN VARIEDAD Secano  
Recinto:14-023-008-00144-00001 Cultivo:20000 BARBECHO TRADICIONAL-SIN VARIEDAD Secano  
Recinto:14-074-049-00217-00001 Cultivo:20000 BARBECHO TRADICIONAL-SIN VARIEDAD Secano  
Recinto:14-023-008-00045-00005 Cultivo:20000 BARBECHO TRADICIONAL-SIN VARIEDAD Secano

(1) Con incidencias que retienen pago o deniegan el expediente.  
(2) Se calcula sobre superficie declarada admisible.  
(3) Aplicación del artículo 16 bis del RD 147/2023.

Puede verificar la integridad de una copia de este documento mediante la lectura del código QR adjunto o mediante el acceso a la dirección <https://ws050.juntadeandalucia.es/verificarFirma> indicando el código de VERIFICACIÓN

FIRMADO POR	RAQUEL MARIA ESPIN CRESPO	FECHA	26/06/2024
VERIFICACIÓN	Pk2jmMQ72K8YCCE9EQ8LU85ENJJ6M	PÁGINA	1818/8857







**APellidos y nombre / RAZÓN SOCIAL**

HIGUERA BUENESTADO CASILDA BASILISA

**NIF**

\*\*\*\*7583\*

**EXPEDIENTE**

1180670

**RESOLUCIÓN**

CONCESIÓN DE LA AYUDA

**DATOS DE MANTENIMIENTO UNIDADES**

**GRUPO DE PAGO**

ZONAS DE LIMITACIONES NATURALES

**Sup. Dec. Admisible**

18,90

**Sup. Resuelta**

18,90

**Sobredecl.**

0,00

**% Sobredecl.**

0,00

**RESUMEN DE PAGOS**

	<b>IMPORTE ( Euros )</b>			
	<b>RESUELTO</b>	<b>FEADER</b>	<b>MAPA</b>	<b>CAPADR</b>
Pago realizado	890,51	756,94	87,36	46,21
A pagar	87,97	74,77	8,63	4,57
<b>TOTAL</b>	<b>978,48</b>	<b>831,71</b>	<b>95,99</b>	<b>50,78</b>

**APLICACIÓN DE REDUCCIONES Y PENALIZACIONES (%)**

<b>Criterios de subvencionabilidad (1)</b>	<b>Presentación tardía</b>	<b>Omisión declaración</b>	<b>Condicionalidad</b>
0,00	0,00	0,00	0,00

**IMPORTE ( Euros )**

Calculado(2)	Reducción	Penalización	Reducción Penalización (3)	Penalización adicional	Resuelto	FEADER	MAPA	CAPADR
978,48 €	0,00 €	0,00 €	0,00 €	0,00 €	978,48 €	831,71 €	95,99 €	50,78 €
Importe Unitario:	54,00 €	Nuevo Importe Unitario:	51,77 €					

**RECINTOS PROPUESTOS**

REF.	REFERENCIA SIGPAC	CULTIVO	S/R	USO SIGPAC	Sup. Dec. admisible	Sup. Campo	Sup. Determ.	Sup. Resuelta
-983148	14-069-050-00021-0001	PASTOS PERMANENTES DE 5 O MAS AÑOS	S		1,20		1,20	1,20
1700000006132467	14-069-050-00027-0006	OLIVAR	S		6,34		6,34	6,34
1700000006132468	14-069-050-00027-0007	PASTOS PERMANENTES DE 5 O MAS AÑOS	S		11,36		11,36	11,36

**Datos considerados para el Cálculo de la Carga Ganadera del expediente**

Superficie determinada para Cálculo Carga Ganadera: 12,56 ha

Carga Ganadera del Expediente: 8,23 ugm/ha

Explotación	Especie	Ugm Calculada para CG
ES140690000927	CAPRINA	0,20
ES140690000927	OVINA	6,17
ES140690000927	PORCINO	97,00

**Recintos Determinados para el Cálculo de Garga Ganadera**

REF.	REFERENCIA SIGPAC	CULTIVO	DESCRIPCIÓN CULTIVO	S/R	SUP. RESUELTA (ha)
-983148	14-069-050-00021-00001	62000	PASTOS PERMANENTES DE 5 O MAS AÑOS-SIN VARIEDAD	S	1,20
1700000006132468	14-069-050-00027-00007	62000	PASTOS PERMANENTES DE 5 O MAS AÑOS-SIN VARIEDAD	S	11,36

(1) Con incidencias que retienen pago o deniegan el expediente.

(2) Se calcula sobre superficie declarada admisible.

(3) Aplicación del artículo 16 bis del RD 147/2023.

Puede verificar la integridad de una copia de este documento mediante la lectura del código QR adjunto o mediante el acceso a la dirección <https://ws050.juntadeandalucia.es/verificarFirma> indicando el código de VERIFICACIÓN

FIRMADO POR	RAQUEL MARIA ESPIN CRESPO	FECHA	26/06/2024
VERIFICACIÓN	Pk2jmMQ72K8YCCE9EQ8LU85ENJJJ6M	PÁGINA	1819/8857





**APELLIDOS Y NOMBRE / RAZÓN SOCIAL**

HIGUERA CALERO JOSE ANTONIO

**NIF**

\*\*\*\*1225\*

**EXPEDIENTE**

1180718

**RESOLUCIÓN**

CONCESIÓN DE LA AYUDA

**DATOS DE MANTENIMIENTO UNIDADES**

**GRUPO DE PAGO**

ZONAS DE LIMITACIONES NATURALES

**Sup. Dec. Admisible**

351,12

**Sup. Resuelta**

351,12

**Sobredecl.**

0,00

**% Sobredecl.**

0,00

**RESUMEN DE PAGOS**

	<b>IMPORTE ( Euros )</b>			
	<b>RESUELTO</b>	<b>FEADER</b>	<b>MAPA</b>	<b>CAPADR</b>
Pago realizado	1.081,20	919,02	106,06	56,12
A pagar	106,80	90,78	10,48	5,54
<b>TOTAL</b>	<b>1.188,00</b>	<b>1.009,80</b>	<b>116,54</b>	<b>61,66</b>

**APLICACIÓN DE REDUCCIONES Y PENALIZACIONES (%)**

<b>Crterios de subvencionabilidad (1)</b>	<b>Presentación tardía</b>	<b>Omisión declaración</b>	<b>Condicionalidad</b>
0,00	0,00	0,00	0,00

**IMPORTE ( Euros )**

Calculado(2)	Reducción	Penalización	Reducción Penalización (3)	Penalización adicional	Resuelto	FEADER	MAPA	CAPADR
1.188,00 €	0,00 €	0,00 €	0,00 €	0,00 €	1.188,00 €	1.009,80 €	116,54 €	61,66 €
<b>Importe Unitario:</b>	<b>54,00 €</b>	<b>Nuevo Importe Unitario:</b>	<b>3,38 €</b>					

**RECINTOS PROPUESTOS**

<b>REF.</b>	<b>REFERENCIA SIGPAC</b>	<b>CULTIVO</b>	<b>S/R</b>	<b>USO SIGPAC</b>	<b>Sup. Dec. admisible</b>	<b>Sup. Campo</b>	<b>Sup. Determ.</b>	<b>Sup. Resuelta</b>
4139737	14-062-025-00107-0002	PASTOS PERMANENTES DE 5 O MAS AÑOS	S		3,89		3,89	3,89
4635023	14-069-005-00003-0001	PASTOS PERMANENTES DE 5 O MAS AÑOS	S		117,91		117,91	117,91
4635042	14-069-004-00002-0001	PASTOS PERMANENTES DE 5 O MAS AÑOS	S		0,71		0,71	0,71
1700000006004618	14-062-011-00020-0001	PASTOS PERMANENTES DE 5 O MAS AÑOS	S		18,55		18,55	18,55
1700000006004619	14-062-025-00106-0005	PASTOS PERMANENTES DE 5 O MAS AÑOS	S		0,52		0,52	0,52
1700000006004620	14-062-025-00106-0004	PASTOS PERMANENTES DE 5 O MAS AÑOS	S		14,44		14,44	14,44
1700000006004621	14-062-013-00023-0001	PASTOS PERMANENTES DE 5 O MAS AÑOS	S		62,11		62,11	62,11
1700000006004622	14-062-013-00023-0001	PASTOS PERMANENTES DE 5 O MAS AÑOS	S		6,18		6,18	6,18
1700000006004623	14-062-013-00025-0001	PASTOS PERMANENTES DE 5 O MAS AÑOS	S		1,20		1,20	1,20
1700000006004624	14-062-013-00026-0001	PASTOS PERMANENTES DE 5 O MAS AÑOS	S		0,50		0,50	0,50
1700000006004625	14-062-013-00027-0001	PASTOS PERMANENTES DE 5 O MAS AÑOS	S		0,70		0,70	0,70
1700000006004626	14-062-013-00028-0003	PASTOS PERMANENTES DE 5 O MAS AÑOS	S		18,90		18,90	18,90
1700000006004627	14-062-013-00021-0001	PASTOS PERMANENTES DE 5 O MAS AÑOS	S		1,53		1,53	1,53
1700000006004628	14-062-013-00024-0001	PASTOS DE MENOS DE 5 AÑOS	S		7,18		7,18	7,18
1700000006004629	14-062-025-00011-0002	PASTOS PERMANENTES DE 5 O MAS AÑOS	S		24,08		24,08	24,08
1700000006004630	14-062-025-00001-0001	PASTOS PERMANENTES DE 5 O MAS AÑOS	S		18,49		18,49	18,49
1700000006004631	14-062-013-00029-0001	PASTOS PERMANENTES DE 5 O MAS AÑOS	S		24,20		24,20	24,20
1700000006004632	14-062-025-00011-0003	PASTOS PERMANENTES DE 5 O MAS AÑOS	S		5,90		5,90	5,90
1700000006004633	14-062-033-00099-0001	PASTOS PERMANENTES DE 5 O MAS AÑOS	S		24,13		24,13	24,13

(1) Con incidencias que retienen pago o deniegan el expediente.

(2) Se calcula sobre superficie declarada admisible.

(3) Aplicación del artículo 16 bis del RD 147/2023.

Puede verificar la integridad de una copia de este documento mediante la lectura del código QR adjunto o mediante el acceso a la dirección <a href="https://ws050.juntadeandalucia.es/verificarFirma">https://ws050.juntadeandalucia.es/verificarFirma</a> indicando el código de VERIFICACIÓN				
FIRMADO POR	RAQUEL MARIA ESPIN CRESPO	FECHA	26/06/2024	
VERIFICACIÓN	Pk2jmMQ72K8YCCE9EQ8LU85ENJJ6M	PÁGINA	1820/8857	

**Datos considerados para el Cálculo de la Carga Ganadera del expediente**

Superficie determinada para Cálculo Carga Ganadera: 351,12 ha

Carga Ganadera del Expediente: 0,44 ugm/ha

Explotación	Especie	Ugm Calculada para CG
ES140620000013	BOVINA	106,77
ES140620000013	PORCINO	7,94
ES140690001590	BOVINA	40,34
ES140690001590	PORCINO	0,12

**Recintos Determinados para el Cálculo de Carga Ganadera**

REF.	REFERENCIA SIGPAC	CULTIVO	DESCRIPCIÓN CULTIVO	S/R	SUP. RESUELTA (ha)
4139737	14-062-025-00107-00002	62000	PASTOS PERMANENTES DE 5 O MAS AÑOS-SIN VARIEDAD	S	3,89
4635023	14-069-005-00003-00001	62000	PASTOS PERMANENTES DE 5 O MAS AÑOS-SIN VARIEDAD	S	117,91
4635042	14-069-004-00002-00001	62000	PASTOS PERMANENTES DE 5 O MAS AÑOS-SIN VARIEDAD	S	0,71
1700000006004618	14-062-011-00020-00001	62000	PASTOS PERMANENTES DE 5 O MAS AÑOS-SIN VARIEDAD	S	18,55
1700000006004619	14-062-025-00106-00005	62000	PASTOS PERMANENTES DE 5 O MAS AÑOS-SIN VARIEDAD	S	0,52
1700000006004620	14-062-025-00106-00004	62000	PASTOS PERMANENTES DE 5 O MAS AÑOS-SIN VARIEDAD	S	14,44
1700000006004621	14-062-013-00028-00001	62000	PASTOS PERMANENTES DE 5 O MAS AÑOS-SIN VARIEDAD	S	62,11
1700000006004622	14-062-013-00023-00001	62000	PASTOS PERMANENTES DE 5 O MAS AÑOS-SIN VARIEDAD	S	6,18
1700000006004623	14-062-013-00025-00001	62000	PASTOS PERMANENTES DE 5 O MAS AÑOS-SIN VARIEDAD	S	1,20
1700000006004624	14-062-013-00026-00001	62000	PASTOS PERMANENTES DE 5 O MAS AÑOS-SIN VARIEDAD	S	0,50
1700000006004625	14-062-013-00027-00001	62000	PASTOS PERMANENTES DE 5 O MAS AÑOS-SIN VARIEDAD	S	0,70
1700000006004626	14-062-013-00028-00003	62000	PASTOS PERMANENTES DE 5 O MAS AÑOS-SIN VARIEDAD	S	18,90
1700000006004627	14-062-013-00021-00001	62000	PASTOS PERMANENTES DE 5 O MAS AÑOS-SIN VARIEDAD	S	1,53
1700000006004628	14-062-013-00024-00001	63000	PASTOS DE MENOS DE 5 AÑOS-SIN VARIEDAD	S	7,18
1700000006004629	14-062-025-00011-00002	62000	PASTOS PERMANENTES DE 5 O MAS AÑOS-SIN VARIEDAD	S	24,08
1700000006004630	14-062-025-00001-00001	62000	PASTOS PERMANENTES DE 5 O MAS AÑOS-SIN VARIEDAD	S	18,49
1700000006004631	14-062-013-00029-00001	62000	PASTOS PERMANENTES DE 5 O MAS AÑOS-SIN VARIEDAD	S	24,20
1700000006004632	14-062-025-00011-00003	62000	PASTOS PERMANENTES DE 5 O MAS AÑOS-SIN VARIEDAD	S	5,90
1700000006004633	14-062-033-00099-00001	62000	PASTOS PERMANENTES DE 5 O MAS AÑOS-SIN VARIEDAD	S	24,13

(1) Con incidencias que retienen pago o deniegan el expediente.  
(2) Se calcula sobre superficie declarada admisible.  
(3) Aplicación del artículo 16 bis del RD 147/2023.

Puede verificar la integridad de una copia de este documento mediante la lectura del código QR adjunto o mediante el acceso a la dirección <https://ws050.juntadeandalucia.es/verificarFirma> indicando el código de VERIFICACIÓN

FIRMADO POR	RAQUEL MARIA ESPIN CRESPO	FECHA	26/06/2024
VERIFICACIÓN	Pk2jmMQ72K8YCCE9EQ8LU85ENJJ6M	PÁGINA	1821/8857



**APELLIDOS Y NOMBRE / RAZÓN SOCIAL**

HIGUERA CEREZO MARIA DEL PILAR

**NIF**

\*\*\*\*7440\*

**EXPEDIENTE**

1180829

**RESOLUCIÓN**

CONCESIÓN DE LA AYUDA

**DATOS DE MANTENIMIENTO UNIDADES**

<b>GRUPO DE PAGO</b>	<b>Sup. Dec. Admisible</b>	<b>Sup. Resuelta</b>	<b>Sobredecl.</b>	<b>% Sobredecl.</b>
ZONAS DE LIMITACIONES NATURALES	103,70	103,70	0,00	0,00

**RESUMEN DE PAGOS**

	<b>IMPORTE ( Euros )</b>			
	<b>RESUELTO</b>	<b>FEADER</b>	<b>MAPA</b>	<b>CAPADR</b>
Pago realizado	1.081,20	919,02	106,06	56,12
A pagar	106,80	90,78	10,48	5,54
<b>TOTAL</b>	<b>1.188,00</b>	<b>1.009,80</b>	<b>116,54</b>	<b>61,66</b>

**APLICACIÓN DE REDUCCIONES Y PENALIZACIONES (%)**

<b>Crterios de subvencionabilidad (1)</b>	<b>Presentación tardía</b>	<b>Omisión declaración</b>	<b>Condicionalidad</b>
0,00	0,00	0,00	0,00

**IMPORTE ( Euros )**

Calculado(2)	Reducción	Penalización	Reducción Penalización (3)	Penalización adicional	Resuelto	FEADER	MAPA	CAPADR
1.188,00 €	0,00 €	0,00 €	0,00 €	0,00 €	1.188,00 €	1.009,80 €	116,54 €	61,66 €
Importe Unitario:	54,00 €	Nuevo Importe Unitario:	11,46 €					

**RECINTOS PROPUESTOS**

<b>REF.</b>	<b>REFERENCIA SIGPAC</b>	<b>CULTIVO</b>	<b>S/R</b>	<b>USO SIGPAC</b>	<b>Sup. Dec. admisible</b>	<b>Sup. Campo</b>	<b>Sup. Determ.</b>	<b>Sup. Resuelta</b>
-72673	14-016-004-00052-0004	PASTOS PERMANENTES DE 5 O MAS AÑOS	S		0,01		0,01	0,01
-72672	14-016-004-00052-0003	OTROS FRUTALES	S		0,05		0,05	0,05
1700000006131673	14-016-003-00016-0001	PASTOS PERMANENTES DE 5 O MAS AÑOS	S		11,27		11,27	11,27
1700000006131674	14-016-004-00117-0001	PASTOS PERMANENTES DE 5 O MAS AÑOS	S		2,06		2,06	2,06
1700000006131675	14-016-004-00052-0001	PASTOS PERMANENTES DE 5 O MAS AÑOS	S		0,60		0,60	0,60
1700000006131676	14-016-003-00016-0004	PASTOS PERMANENTES DE 5 O MAS AÑOS	S		3,03		3,03	3,03
1700000006131677	14-016-004-00131-0003	PASTOS PERMANENTES DE 5 O MAS AÑOS	S		8,01		8,01	8,01
1700000006131678	14-069-008-00036-0001	PASTOS PERMANENTES DE 5 O MAS AÑOS	S		24,13		24,13	24,13
1700000006131679	14-051-014-00010-0007	PASTOS PERMANENTES DE 5 O MAS AÑOS	S		0,97		0,97	0,97
1700000006131680	14-051-014-00008-0001	PASTOS PERMANENTES DE 5 O MAS AÑOS	S		0,32		0,32	0,32
1700000006131681	14-051-014-00010-0002	PASTOS PERMANENTES DE 5 O MAS AÑOS	S		9,41		9,41	9,41
1700000006131682	14-051-014-00010-0005	PASTOS PERMANENTES DE 5 O MAS AÑOS	S		2,09		2,09	2,09
1700000006131683	14-051-015-00006-0001	PASTOS PERMANENTES DE 5 O MAS AÑOS	S		23,63		23,63	23,63
1700000006131684	14-016-004-00116-0001	PASTOS PERMANENTES DE 5 O MAS AÑOS	S		10,45		10,45	10,45
1700000006131685	14-016-004-00132-0001	PASTOS PERMANENTES DE 5 O MAS AÑOS	S		0,23		0,23	0,23
1700000006131686	14-016-004-00079-0001	PASTOS PERMANENTES DE 5 O MAS AÑOS	S		1,06		1,06	1,06
1700000006131687	14-016-003-00048-0001	PASTOS PERMANENTES DE 5 O MAS AÑOS	S		0,36		0,36	0,36
1700000006131688	14-051-015-00007-0001	PASTOS PERMANENTES DE 5 O MAS AÑOS	S		6,02		6,02	6,02

**INCIDENCIAS****INCIDENCIA DESCRIPCIÓN**

75022 No Autoriza a que, en caso de la devolución por la entidad financiera (retrocesión bancaria) del pago en la cuenta corriente consignada en la solicitud y que está debidamente registrada en el sistema contable GIRO de la Junta de Andalucía, se proceda al pago en cualquier otra cuenta corriente de la titularidad del solicitante vigente en dicho sistema contable.

(1) Con incidencias que retienen pago o deniegan el expediente.  
(2) Se calcula sobre superficie declarada admisible.  
(3) Aplicación del artículo 16 bis del RD 147/2023.

Puede verificar la integridad de una copia de este documento mediante la lectura del código QR adjunto o mediante el acceso a la dirección <https://ws050.juntadeandalucia.es/verificarFirma> indicando el código de VERIFICACIÓN

FIRMADO POR	RAQUEL MARIA ESPIN CRESPO	FECHA	26/06/2024
VERIFICACIÓN	Pk2jmMQ72K8YCCE9EQ8LU85ENJJ6M	PÁGINA	1822/8857



**Datos considerados para el Cálculo de la Carga Ganadera del expediente**

Superficie determinada para Cálculo Carga Ganadera: 103,65 ha

Carga Ganadera del Expediente: 0,74 ugm/ha

Explotación	Especie	Ugm Calculada para CG
ES140160000503	OVINA	19,93
ES140160000503	PORCINO	1,80
ES140510000233	BOVINA	35,03
ES140510000233	PORCINO	1,88
ES140690000604	BOVINA	14,54
ES140690000604	PORCINO	3,02

**Recintos Determinados para el Cálculo de Carga Ganadera**

REF.	REFERENCIA SIGPAC	CULTIVO	DESCRIPCIÓN CULTIVO	S/R	SUP. RESUELTA (ha)
-72673	14-016-004-00052-00004	62000	PASTOS PERMANENTES DE 5 O MAS AÑOS-SIN VARIEDAD	S	0,01
1700000006131673	14-016-003-00016-00001	62000	PASTOS PERMANENTES DE 5 O MAS AÑOS-SIN VARIEDAD	S	11,27
1700000006131674	14-016-004-00117-00001	62000	PASTOS PERMANENTES DE 5 O MAS AÑOS-SIN VARIEDAD	S	2,06
1700000006131675	14-016-004-00052-00001	62000	PASTOS PERMANENTES DE 5 O MAS AÑOS-SIN VARIEDAD	S	0,60
1700000006131676	14-016-003-00016-00004	62000	PASTOS PERMANENTES DE 5 O MAS AÑOS-SIN VARIEDAD	S	3,03
1700000006131677	14-016-004-00131-00003	62000	PASTOS PERMANENTES DE 5 O MAS AÑOS-SIN VARIEDAD	S	8,01
1700000006131678	14-069-008-00036-00001	62000	PASTOS PERMANENTES DE 5 O MAS AÑOS-SIN VARIEDAD	S	24,13
1700000006131679	14-051-014-00010-00007	62000	PASTOS PERMANENTES DE 5 O MAS AÑOS-SIN VARIEDAD	S	0,97
1700000006131680	14-051-014-00008-00001	62000	PASTOS PERMANENTES DE 5 O MAS AÑOS-SIN VARIEDAD	S	0,32
1700000006131681	14-051-014-00010-00002	62000	PASTOS PERMANENTES DE 5 O MAS AÑOS-SIN VARIEDAD	S	9,41
1700000006131682	14-051-014-00010-00005	62000	PASTOS PERMANENTES DE 5 O MAS AÑOS-SIN VARIEDAD	S	2,09
1700000006131683	14-051-015-00006-00001	62000	PASTOS PERMANENTES DE 5 O MAS AÑOS-SIN VARIEDAD	S	23,63
1700000006131684	14-016-004-00116-00001	62000	PASTOS PERMANENTES DE 5 O MAS AÑOS-SIN VARIEDAD	S	10,45
1700000006131685	14-016-004-00132-00001	62000	PASTOS PERMANENTES DE 5 O MAS AÑOS-SIN VARIEDAD	S	0,23
1700000006131686	14-016-004-00079-00001	62000	PASTOS PERMANENTES DE 5 O MAS AÑOS-SIN VARIEDAD	S	1,06
1700000006131687	14-016-003-00048-00001	62000	PASTOS PERMANENTES DE 5 O MAS AÑOS-SIN VARIEDAD	S	0,36
1700000006131688	14-051-015-00007-00001	62000	PASTOS PERMANENTES DE 5 O MAS AÑOS-SIN VARIEDAD	S	6,02

(1) Con incidencias que retienen pago o deniegan el expediente.  
(2) Se calcula sobre superficie declarada admisible.  
(3) Aplicación del artículo 16 bis del RD 147/2023.

Puede verificar la integridad de una copia de este documento mediante la lectura del código QR adjunto o mediante el acceso a la dirección <https://ws050.juntadeandalucia.es/verificarFirma> indicando el código de VERIFICACIÓN

FIRMADO POR	RAQUEL MARIA ESPIN CRESPO	FECHA	26/06/2024
VERIFICACIÓN	Pk2jmMQ72K8YCCE9EQ8LU85ENJJ6M	PÁGINA	1823/8857





**APELLIDOS Y NOMBRE / RAZÓN SOCIAL**

HIGUERA DÍAZ FRANCISCO

**NIF**

\*\*\*0014\*

**EXPEDIENTE**

1249615

**RESOLUCIÓN**

CONCESIÓN DE LA AYUDA

**DATOS DE MANTENIMIENTO UNIDADES**

**GRUPO DE PAGO**

ZONAS DE LIMITACIONES NATURALES

**Sup. Dec. Admisible**  
61,69

**Sup. Resuelta**  
61,69

**Sobredecl.**  
0,00

**% Sobredecl.**  
0,00

**RESUMEN DE PAGOS**

	<b>IMPORTE ( Euros )</b>			
	<b>RESUELTO</b>	<b>FEADER</b>	<b>MAPA</b>	<b>CAPADR</b>
Pago realizado	1.081,20	919,02	106,06	56,12
A pagar	106,22	90,29	10,42	5,51
<b>TOTAL</b>	<b>1.187,42</b>	<b>1.009,31</b>	<b>116,48</b>	<b>61,63</b>

**APLICACIÓN DE REDUCCIONES Y PENALIZACIONES (%)**

<b>Criterios de subvencionabilidad (1)</b>	<b>Presentación tardía</b>	<b>Omisión declaración</b>	<b>Condicionalidad</b>
0,00	0,00	0,00	0,00

**IMPORTE ( Euros )**

Calculado(2)	Reducción	Penalización	Reducción Penalización (3)	Penalización adicional	Resuelto	FEADER	MAPA	CAPADR
1.187,42 €	0,00 €	0,00 €	0,00 €	0,00 €	1.187,42 €	1.009,31 €	116,49 €	61,62 €
<b>Importe Unitario:</b>	<b>54,00 €</b>	<b>Nuevo Importe Unitario:</b>	<b>19,25 €</b>					

**RECINTOS PROPUESTOS**

<b>REF.</b>	<b>REFERENCIA SIGPAC</b>	<b>CULTIVO</b>	<b>S/R</b>	<b>USO SIGPAC</b>	<b>Sup. Dec. admisible</b>	<b>Sup. Campo</b>	<b>Sup. Determ.</b>	<b>Sup. Resuelta</b>
170000007183790	14-069-043-00080-0001	PASTOS PERMANENTES DE 5 O MAS AÑOS	S		5,63		5,63	5,63
170000007183795	14-069-043-00081-0001	PASTOS PERMANENTES DE 5 O MAS AÑOS	S		4,77		4,77	4,77
170000007183800	14-069-035-00055-0001	PASTOS PERMANENTES DE 5 O MAS AÑOS	S		2,13		2,13	2,13
170000007183801	14-069-035-00059-0001	PASTOS PERMANENTES DE 5 O MAS AÑOS	S		21,41		21,41	21,41
170000007183805	14-069-036-00004-0001	PASTOS PERMANENTES DE 5 O MAS AÑOS	S		4,85		4,85	4,82
170000007183806	14-069-036-00004-0003	PASTOS PERMANENTES DE 5 O MAS AÑOS	S		1,26		1,26	1,26
170000007183807	14-069-036-00006-0001	PASTOS PERMANENTES DE 5 O MAS AÑOS	S		7,34		7,34	7,34
170000007183809	14-069-035-00058-0002	PASTOS PERMANENTES DE 5 O MAS AÑOS	S		0,04		0,04	0,04
170000007183810	14-069-035-00058-0001	PASTOS PERMANENTES DE 5 O MAS AÑOS	S		0,44		0,44	0,44
170000007183814	14-069-043-00065-0001	OLIVAR	S		6,79		6,79	6,79
170000007183818	14-069-043-00081-0002	OLIVAR	S		1,44		1,44	1,44
170000007183826	14-069-036-00005-0001	PASTOS PERMANENTES DE 5 O MAS AÑOS	S		5,03		5,03	5,03
170000007183827	14-069-035-00057-0001	PASTOS PERMANENTES DE 5 O MAS AÑOS	S		0,59		0,59	0,59

(1) Con incidencias que retienen pago o deniegan el expediente.  
 (2) Se calcula sobre superficie declarada admisible.  
 (3) Aplicación del artículo 16 bis del RD 147/2023.

Puede verificar la integridad de una copia de este documento mediante la lectura del código QR adjunto o mediante el acceso a la dirección <a href="https://ws050.juntadeandalucia.es/verificarFirma">https://ws050.juntadeandalucia.es/verificarFirma</a> indicando el código de VERIFICACIÓN					
FIRMADO POR	RAQUEL MARIA ESPIN CRESPO		FECHA		26/06/2024
VERIFICACIÓN	Pk2jmMQ72K8YCCE9EQ8LU85ENJJ6M		PÁGINA		1824/8857

**INCIDENCIAS****INCIDENCIA DESCRIPCIÓN**

- 452 Actividad agraria declarada en un recinto no compatible con el uso PA, PR o PS asignado en SIGPAC para ese recinto.  
Recinto:14-069-043-00066-00002 Cultivo:62000 PASTOS PERMANENTES DE 5 O MAS AÑOS-SIN VARIEDAD Secano USO ASIGNADO EN SIGPAC:PS  
Recinto:14-069-043-00073-00003 Cultivo:62000 PASTOS PERMANENTES DE 5 O MAS AÑOS-SIN VARIEDAD Secano USO ASIGNADO EN SIGPAC:PR  
Recinto:14-069-043-00079-00002 Cultivo:62000 PASTOS PERMANENTES DE 5 O MAS AÑOS-SIN VARIEDAD Secano USO ASIGNADO EN SIGPAC:PA
- 4272 Verifica que las líneas de declaración de las Solicitudes Únicas no tienen solapes con la capa de Retroactividad Gráfica (ambas de la misma campaña) a nivel de expediente/línea de declaración gráfica de la solicitud.  
Recinto:14-069-036-00004-00001 Cultivo: - Agregado de la referencia del recinto.:0 Zona de la referencia del recinto.:0 Superficie solapada.:0,03 Id. Incid.:95158451
- 86121 Recinto superficie forrajera que no realiza la actividad de producción de pastoreo.  
Recinto:14-069-043-00066-00002 Cultivo:62000 PASTOS PERMANENTES DE 5 O MAS AÑOS-SIN VARIEDAD Secano Actividad Agraria del recinto:2  
Recinto:14-069-043-00073-00003 Cultivo:62000 PASTOS PERMANENTES DE 5 O MAS AÑOS-SIN VARIEDAD Secano Actividad Agraria del recinto:2  
Recinto:14-069-043-00079-00002 Cultivo:62000 PASTOS PERMANENTES DE 5 O MAS AÑOS-SIN VARIEDAD Secano Actividad Agraria del recinto:2
- 86122 Recinto superficie forrajera que realiza la actividad de producción de pastoreo y no declara el o los códigos del Registro de Explotaciones Ganaderas de Andalucía, REGA.  
Recinto:14-069-043-00066-00002 Cultivo:62000 PASTOS PERMANENTES DE 5 O MAS AÑOS-SIN VARIEDAD Secano  
Recinto:14-069-043-00073-00003 Cultivo:62000 PASTOS PERMANENTES DE 5 O MAS AÑOS-SIN VARIEDAD Secano  
Recinto:14-069-043-00079-00002 Cultivo:62000 PASTOS PERMANENTES DE 5 O MAS AÑOS-SIN VARIEDAD Secano
- 86124 Recinto de forrajera para Cálculo de Carga Ganadera que No pertenece a Explotación.  
Recinto:14-001-021-00139-00001 Cultivo:62000 PASTOS PERMANENTES DE 5 O MAS AÑOS-SIN VARIEDAD Secano  
Recinto:14-001-021-00140-00007 Cultivo:62000 PASTOS PERMANENTES DE 5 O MAS AÑOS-SIN VARIEDAD Secano  
Recinto:14-001-021-00140-00013 Cultivo:62000 PASTOS PERMANENTES DE 5 O MAS AÑOS-SIN VARIEDAD Secano  
Recinto:14-001-021-00140-00023 Cultivo:62000 PASTOS PERMANENTES DE 5 O MAS AÑOS-SIN VARIEDAD Secano  
Recinto:14-069-043-00066-00002 Cultivo:62000 PASTOS PERMANENTES DE 5 O MAS AÑOS-SIN VARIEDAD Secano  
Recinto:14-069-043-00073-00003 Cultivo:62000 PASTOS PERMANENTES DE 5 O MAS AÑOS-SIN VARIEDAD Secano  
Recinto:14-069-043-00079-00002 Cultivo:62000 PASTOS PERMANENTES DE 5 O MAS AÑOS-SIN VARIEDAD Secano

**Datos considerados para el Cálculo de la Carga Ganadera del expediente**

Superficie determinada para Cálculo Carga Ganadera: 121,40 ha

Carga Ganadera del Expediente: 0,23 ugm/ha

Explotación	Especie	Ugm Calculada para CG
ES140010000576	BOVINA	24,93
ES140010000576	PORCINO	2,74

**Recintos Determinados para el Cálculo de Garga Ganadera**

REF.	REFERENCIA SIGPAC	CULTIVO	DESCRIPCIÓN CULTIVO	S/R	SUP. RESUELTA (ha)
-1024503	14-001-021-00138-00009	62000	PASTOS PERMANENTES DE 5 O MAS AÑOS-SIN VARIEDAD	S	0,05
-1024342	14-001-021-00138-00010	62000	PASTOS PERMANENTES DE 5 O MAS AÑOS-SIN VARIEDAD	S	0,19
-1024340	14-001-021-00127-00021	62000	PASTOS PERMANENTES DE 5 O MAS AÑOS-SIN VARIEDAD	S	0,08
1700000007183789	14-001-021-00127-00013	62000	PASTOS PERMANENTES DE 5 O MAS AÑOS-SIN VARIEDAD	S	12,26
1700000007183790	14-069-043-00080-00001	62000	PASTOS PERMANENTES DE 5 O MAS AÑOS-SIN VARIEDAD	S	5,63
1700000007183791	14-001-021-00138-00003	62000	PASTOS PERMANENTES DE 5 O MAS AÑOS-SIN VARIEDAD	S	0,26
1700000007183795	14-069-043-00081-00001	62000	PASTOS PERMANENTES DE 5 O MAS AÑOS-SIN VARIEDAD	S	4,77
1700000007183796	14-001-021-00127-00018	62000	PASTOS PERMANENTES DE 5 O MAS AÑOS-SIN VARIEDAD	S	2,21
1700000007183800	14-069-035-00055-00001	62000	PASTOS PERMANENTES DE 5 O MAS AÑOS-SIN VARIEDAD	S	2,13

(1) Con incidencias que retienen pago o deniegan el expediente.  
(2) Se calcula sobre superficie declarada admisible.  
(3) Aplicación del artículo 16 bis del RD 147/2023.

Puede verificar la integridad de una copia de este documento mediante la lectura del código QR adjunto o mediante el acceso a la dirección <https://ws050.juntadeandalucia.es/verificarFirma> indicando el código de VERIFICACIÓN

FIRMADO POR	RAQUEL MARIA ESPIN CRESPO	FECHA	26/06/2024
VERIFICACIÓN	Pk2jmMQ72K8YCCE9EQ8LU85ENJJ6M	PÁGINA	1825/8857



**Recintos Determinados para el Cálculo de Garga Ganadera**

REF.	REFERENCIA SIGPAC	CULTIVO	DESCRIPCIÓN CULTIVO	S/R	SUP. RESUELTA (ha)
1700000007183801	14-069-035-00059-00001	62000	PASTOS PERMANENTES DE 5 O MAS AÑOS-SIN VARIEDAD	S	21,41
1700000007183802	14-001-021-001127-00012	62000	PASTOS PERMANENTES DE 5 O MAS AÑOS-SIN VARIEDAD	S	52,89
1700000007183805	14-069-036-00004-00001	62000	PASTOS PERMANENTES DE 5 O MAS AÑOS-SIN VARIEDAD	S	4,82
1700000007183806	14-069-036-00004-00003	62000	PASTOS PERMANENTES DE 5 O MAS AÑOS-SIN VARIEDAD	S	1,26
1700000007183807	14-069-036-00006-00001	62000	PASTOS PERMANENTES DE 5 O MAS AÑOS-SIN VARIEDAD	S	7,34
1700000007183809	14-069-035-00058-00002	62000	PASTOS PERMANENTES DE 5 O MAS AÑOS-SIN VARIEDAD	S	0,04
1700000007183810	14-069-035-00058-00001	62000	PASTOS PERMANENTES DE 5 O MAS AÑOS-SIN VARIEDAD	S	0,44
1700000007183826	14-069-036-00005-00001	62000	PASTOS PERMANENTES DE 5 O MAS AÑOS-SIN VARIEDAD	S	5,03
1700000007183827	14-069-035-00057-00001	62000	PASTOS PERMANENTES DE 5 O MAS AÑOS-SIN VARIEDAD	S	0,59

**Incidencias de carga ganadera****INCIDENCIA DESCRIPCIÓN**

225	Superficie neta de cruce en un recinto en el conjunto de solicitudes supera superficie admisible que SIGPAC establece para él. Recinto:14-001-021-00140-00023 Cultivo:62000 PASTOS PERMANENTES DE 5 O MAS AÑOS-SIN VARIEDAD Secano Superficie admisible de pastos del recinto según SIGPAC.:234 Suma de superficies de cruce netas declaradas para este recinto por todos los solicitantes.:260 Exceso de superficie (Hectáreas):0,26 Recinto:14-001-021-00140-00007 Cultivo:62000 PASTOS PERMANENTES DE 5 O MAS AÑOS-SIN VARIEDAD Secano Superficie admisible de pastos del recinto según SIGPAC.:1797 Suma de superficies de cruce netas declaradas para este recinto por todos los solicitantes.:3070 Exceso de superficie (Hectáreas):12,73 Recinto:14-001-021-00140-00007 Cultivo:62000 PASTOS PERMANENTES DE 5 O MAS AÑOS-SIN VARIEDAD Secano Superficie admisible de pastos del recinto según SIGPAC.:1797 Suma de superficies de cruce netas declaradas para este recinto por todos los solicitantes.:3070 Exceso de superficie (Hectáreas):12,73 Recinto:14-001-021-00127-00013 Cultivo:62000 PASTOS PERMANENTES DE 5 O MAS AÑOS-SIN VARIEDAD Secano Superficie admisible de pastos del recinto según SIGPAC.:1312 Suma de superficies de cruce netas declaradas para este recinto por todos los solicitantes.:1351 Exceso de superficie (Hectáreas):0,39 Recinto:14-001-021-00138-00003 Cultivo:62000 PASTOS PERMANENTES DE 5 O MAS AÑOS-SIN VARIEDAD Secano Superficie admisible de pastos del recinto según SIGPAC.:42 Suma de superficies de cruce netas declaradas para este recinto por todos los solicitantes.:53 Exceso de superficie (Hectáreas):0,11 Recinto:14-001-021-00140-00013 Cultivo:62000 PASTOS PERMANENTES DE 5 O MAS AÑOS-SIN VARIEDAD Secano Superficie admisible de pastos del recinto según SIGPAC.:16 Suma de superficies de cruce netas declaradas para este recinto por todos los solicitantes.:20 Exceso de superficie (Hectáreas):0,04 Recinto:14-001-021-00140-00007 Cultivo:62000 PASTOS PERMANENTES DE 5 O MAS AÑOS-SIN VARIEDAD Secano Superficie admisible de pastos del recinto según SIGPAC.:1797 Suma de superficies de cruce netas declaradas para este recinto por todos los solicitantes.:3070 Exceso de superficie (Hectáreas):12,73
452	Actividad agraria declarada en un recinto no compatible con el uso PA, PR o PS asignado en SIGPAC para ese recinto. Recinto:14-069-043-00079-00002 Cultivo:62000 PASTOS PERMANENTES DE 5 O MAS AÑOS-SIN VARIEDAD Secano USO ASIGNADO EN SIGPAC:PA Recinto:14-001-021-00140-00023 Cultivo:62000 PASTOS PERMANENTES DE 5 O MAS AÑOS-SIN VARIEDAD Secano USO ASIGNADO EN SIGPAC:PR Recinto:14-001-021-00140-00007 Cultivo:62000 PASTOS PERMANENTES DE 5 O MAS AÑOS-SIN VARIEDAD Secano USO ASIGNADO EN SIGPAC:PR Recinto:14-001-021-00140-00007 Cultivo:62000 PASTOS PERMANENTES DE 5 O MAS AÑOS-SIN VARIEDAD Secano USO ASIGNADO EN SIGPAC:PR Recinto:14-069-043-00073-00003 Cultivo:62000 PASTOS PERMANENTES DE 5 O MAS AÑOS-SIN VARIEDAD Secano USO ASIGNADO EN SIGPAC:PR Recinto:14-001-021-00139-00001 Cultivo:62000 PASTOS PERMANENTES DE 5 O MAS AÑOS-SIN VARIEDAD Secano USO ASIGNADO EN SIGPAC:PR Recinto:14-001-021-00140-00013 Cultivo:62000 PASTOS PERMANENTES DE 5 O MAS AÑOS-SIN VARIEDAD Secano USO ASIGNADO EN SIGPAC:PR Recinto:14-001-021-00140-00007 Cultivo:62000 PASTOS PERMANENTES DE 5 O MAS AÑOS-SIN VARIEDAD Secano USO ASIGNADO EN SIGPAC:PR Recinto:14-069-043-00066-00002 Cultivo:62000 PASTOS PERMANENTES DE 5 O MAS AÑOS-SIN VARIEDAD Secano USO ASIGNADO EN SIGPAC:PS
86122	Recinto superficie forrajera que realiza la actividad de producción de pastoreo y no declara el o los códigos del Registro de Explotaciones Ganaderas de Andalucía, REGA. Recinto:14-069-043-00079-00002 Cultivo:62000 PASTOS PERMANENTES DE 5 O MAS AÑOS-SIN VARIEDAD Secano Recinto:14-069-043-00073-00003 Cultivo:62000 PASTOS PERMANENTES DE 5 O MAS AÑOS-SIN VARIEDAD Secano

(1) Con incidencias que retienen pago o deniegan el expediente.  
(2) Se calcula sobre superficie declarada admisible.  
(3) Aplicación del artículo 16 bis del RD 147/2023.

Puede verificar la integridad de una copia de este documento mediante la lectura del código QR adjunto o mediante el acceso a la dirección <https://ws050.juntadeandalucia.es/verificarFirma> indicando el código de VERIFICACIÓN

FIRMADO POR	RAQUEL MARIA ESPIN CRESPO	FECHA	26/06/2024
VERIFICACIÓN	Pk2jmMQ72K8YCC9E9EQ8LU85ENJJ6M	PÁGINA	1826/8857







	Recinto:14-069-043-00066-00002	Cultivo:62000	PASTOS PERMANENTES DE 5 O MAS AÑOS-SIN VARIEDAD	Secano
86124	Recinto de forrajera para Cálculo de Carga Ganadera que No pertenece a Explotación.			
	Recinto:14-069-043-00079-00002	Cultivo:62000	PASTOS PERMANENTES DE 5 O MAS AÑOS-SIN VARIEDAD	Secano
	Recinto:14-001-021-00140-00023	Cultivo:62000	PASTOS PERMANENTES DE 5 O MAS AÑOS-SIN VARIEDAD	Secano
	Recinto:14-001-021-00140-00007	Cultivo:62000	PASTOS PERMANENTES DE 5 O MAS AÑOS-SIN VARIEDAD	Secano
	Recinto:14-001-021-00140-00007	Cultivo:62000	PASTOS PERMANENTES DE 5 O MAS AÑOS-SIN VARIEDAD	Secano
	Recinto:14-069-043-00073-00003	Cultivo:62000	PASTOS PERMANENTES DE 5 O MAS AÑOS-SIN VARIEDAD	Secano
	Recinto:14-001-021-00139-00001	Cultivo:62000	PASTOS PERMANENTES DE 5 O MAS AÑOS-SIN VARIEDAD	Secano
	Recinto:14-001-021-00140-00013	Cultivo:62000	PASTOS PERMANENTES DE 5 O MAS AÑOS-SIN VARIEDAD	Secano
	Recinto:14-001-021-00140-00007	Cultivo:62000	PASTOS PERMANENTES DE 5 O MAS AÑOS-SIN VARIEDAD	Secano
	Recinto:14-069-043-00066-00002	Cultivo:62000	PASTOS PERMANENTES DE 5 O MAS AÑOS-SIN VARIEDAD	Secano
86128	Recinto de Forrajeras que no ha contabilizado para Carga Ganadera por no tener una explotación válida para el cálculo de la Carga Ganadera			
	Recinto:14-069-043-00079-00002	Cultivo:62	PASTOS PERMANENTES DE 5 O MAS AÑOS-	
	Recinto:14-001-021-00140-00023	Cultivo:62	PASTOS PERMANENTES DE 5 O MAS AÑOS-	
	Recinto:14-001-021-00140-00007	Cultivo:62	PASTOS PERMANENTES DE 5 O MAS AÑOS-	
	Recinto:14-001-021-00140-00007	Cultivo:62	PASTOS PERMANENTES DE 5 O MAS AÑOS-	
	Recinto:14-069-043-00073-00003	Cultivo:62	PASTOS PERMANENTES DE 5 O MAS AÑOS-	
	Recinto:14-001-021-00139-00001	Cultivo:62	PASTOS PERMANENTES DE 5 O MAS AÑOS-	
	Recinto:14-001-021-00140-00013	Cultivo:62	PASTOS PERMANENTES DE 5 O MAS AÑOS-	
	Recinto:14-001-021-00140-00007	Cultivo:62	PASTOS PERMANENTES DE 5 O MAS AÑOS-	
	Recinto:14-069-043-00066-00002	Cultivo:62	PASTOS PERMANENTES DE 5 O MAS AÑOS-	
86132	Recinto superficie forrajera que no realiza la actividad de producción de pastoreo.			
	Recinto:14-069-043-00079-00002	Cultivo:62000	PASTOS PERMANENTES DE 5 O MAS AÑOS-SIN VARIEDAD	Secano
	Recinto:14-069-043-00073-00003	Cultivo:62000	PASTOS PERMANENTES DE 5 O MAS AÑOS-SIN VARIEDAD	Secano
	Recinto:14-069-043-00066-00002	Cultivo:62000	PASTOS PERMANENTES DE 5 O MAS AÑOS-SIN VARIEDAD	Secano

(1) Con incidencias que retienen pago o deniegan el expediente.  
 (2) Se calcula sobre superficie declarada admisible.  
 (3) Aplicación del artículo 16 bis del RD 147/2023.

Puede verificar la integridad de una copia de este documento mediante la lectura del código QR adjunto o mediante el acceso a la dirección <https://ws050.juntadeandalucia.es/verificarFirma> indicando el código de VERIFICACIÓN

FIRMADO POR	RAQUEL MARIA ESPIN CRESPO	FECHA	26/06/2024
VERIFICACIÓN	Pk2jmMQ72K8YCCCE9EQ8LU85ENJJ6M	PÁGINA	1827/8857



**APELLIDOS Y NOMBRE / RAZÓN SOCIAL**

HIGUERA DÍAZ JUAN ANTONIO

**NIF**

\*\*\*0016\*

**EXPEDIENTE**

1249616

**RESOLUCIÓN**

CONCESIÓN DE LA AYUDA

**DATOS DE MANTENIMIENTO UNIDADES****GRUPO DE PAGO**

ZONAS DE LIMITACIONES NATURALES

**Sup. Dec.  
Admisible**

135,08

**Sup.  
Resuelta**

135,08

**Sobredecl.**

0,00

**% Sobredecl.**

0,00

**RESUMEN DE PAGOS**

	<b>IMPORTE ( Euros )</b>			
	<b>RESUELTO</b>	<b>FEADER</b>	<b>MAPA</b>	<b>CAPADR</b>
Pago realizado	1.081,20	919,02	106,06	56,12
A pagar	106,80	90,78	10,48	5,54
<b>TOTAL</b>	<b>1.188,00</b>	<b>1.009,80</b>	<b>116,54</b>	<b>61,66</b>

**APLICACIÓN DE REDUCCIONES Y PENALIZACIONES (%)**

<b>Criterios de subvencionabilidad (1)</b>	<b>Presentación tardía</b>	<b>Omisión declaración</b>	<b>Condicionalidad</b>
0,00	0,00	0,00	0,00

**IMPORTE ( Euros )**

Calculado(2)	Reducción	Penalización	Reducción Penalización (3)	Penalización adicional	Resuelto	FEADER	MAPA	CAPADR
1.188,00 €	0,00 €	0,00 €	0,00 €	0,00 €	1.188,00 €	1.009,80 €	116,54 €	61,66 €
<b>Importe Unitario:</b>	<b>54,00 €</b>	<b>Nuevo Importe Unitario:</b>	<b>8,79 €</b>					

**RECINTOS PROPUESTOS**

<b>REF.</b>	<b>REFERENCIA SIGPAC</b>	<b>CULTIVO</b>	<b>S/R</b>	<b>USO SIGPAC</b>	<b>Sup. Dec. admisible</b>	<b>Sup. Campo</b>	<b>Sup. Determ.</b>	<b>Sup. Resuelta</b>
170000007183799	14-069-060-00037-0001	PASTOS PERMANENTES DE 5 O MAS AÑOS	S		9,06		9,06	9,06
1700000007183803	14-069-032-00011-0004	PASTOS PERMANENTES DE 5 O MAS AÑOS	S		34,31		34,31	34,31
1700000007183804	14-069-032-00012-0001	PASTOS PERMANENTES DE 5 O MAS AÑOS	S		45,93		45,93	45,93
1700000007183808	14-069-032-00010-0002	PASTOS PERMANENTES DE 5 O MAS AÑOS	S		29,55		29,55	29,55
1700000007183830	14-069-033-00018-0003	PASTOS PERMANENTES DE 5 O MAS AÑOS	S		16,23		16,23	16,23

(1) Con incidencias que retienen pago o deniegan el expediente.

(2) Se calcula sobre superficie declarada admisible.

(3) Aplicación del artículo 16 bis del RD 147/2023.

Puede verificar la integridad de una copia de este documento mediante la lectura del código QR adjunto o mediante el acceso a la dirección <https://ws050.juntadeandalucia.es/verificarFirma> indicando el código de VERIFICACIÓN

FIRMADO POR

RAQUEL MARIA ESPIN CRESPO

FECHA

26/06/2024

VERIFICACIÓN

Pk2jmMQ72K8YCCE9EQ8LU85ENJJJ6M

PÁGINA

1828/8857



**Datos considerados para el Cálculo de la Carga Ganadera del expediente**

Superficie determinada para Cálculo Carga Ganadera: 177,28 ha

Carga Ganadera del Expediente: 0,53 ugm/ha

<u>Explotación</u>	<u>Especie</u>	<u>Ugm Calculada para CG</u>
ES140010000053	BOVINA	20,70
ES140010000053	PORCINO	2,17
ES140690000107	BOVINA	57,37
ES140690000107	PORCINO	6,18
ES140690000322	BOVINA	4,78
ES140690000571	BOVINA	1,06
ES140690000571	PORCINO	0,94

**Recintos Determinados para el Cálculo de Garga Ganadera**

<u>REF.</u>	<u>REFERENCIA SIGPAC</u>	<u>CULTIVO</u>	<u>DESCRIPCIÓN CULTIVO</u>	<u>S/R</u>	<u>SUP. RESUELTA (ha)</u>
-1556611	14-001-027-00030-00008	62000	PASTOS PERMANENTES DE 5 O MAS AÑOS-SIN VARIEDAD	R	0,40
1700000007183798	14-001-027-00041-00001	62000	PASTOS PERMANENTES DE 5 O MAS AÑOS-SIN VARIEDAD	S	1,45
1700000007183799	14-069-060-00037-00001	62000	PASTOS PERMANENTES DE 5 O MAS AÑOS-SIN VARIEDAD	S	9,06
1700000007183803	14-069-032-00011-00004	62000	PASTOS PERMANENTES DE 5 O MAS AÑOS-SIN VARIEDAD	S	34,31
1700000007183804	14-069-032-00012-00001	62000	PASTOS PERMANENTES DE 5 O MAS AÑOS-SIN VARIEDAD	S	45,93
1700000007183808	14-069-032-00010-00002	62000	PASTOS PERMANENTES DE 5 O MAS AÑOS-SIN VARIEDAD	S	29,55
1700000007183811	14-001-027-00041-00002	62000	PASTOS PERMANENTES DE 5 O MAS AÑOS-SIN VARIEDAD	S	0,64
1700000007183823	14-001-027-00030-00002	62000	PASTOS PERMANENTES DE 5 O MAS AÑOS-SIN VARIEDAD	S	9,91
1700000007183824	14-001-027-00030-00007	62000	PASTOS PERMANENTES DE 5 O MAS AÑOS-SIN VARIEDAD	S	1,19
1700000007183825	14-001-027-00047-00001	62000	PASTOS PERMANENTES DE 5 O MAS AÑOS-SIN VARIEDAD	S	28,61
1700000007183830	14-069-033-00018-00003	62000	PASTOS PERMANENTES DE 5 O MAS AÑOS-SIN VARIEDAD	S	16,23

(1) Con incidencias que retienen pago o deniegan el expediente.

(2) Se calcula sobre superficie declarada admisible.

(3) Aplicación del artículo 16 bis del RD 147/2023.

Puede verificar la integridad de una copia de este documento mediante la lectura del código QR adjunto o mediante el acceso a la dirección <https://ws050.juntadeandalucia.es/verificarFirma> indicando el código de VERIFICACIÓN

FIRMADO POR	RAQUEL MARIA ESPIN CRESPO	FECHA	26/06/2024
VERIFICACIÓN	Pk2jmMQ72K8YCCE9EQ8LU85ENJJ6M	PÁGINA	1829/8857





**APELLIDOS Y NOMBRE / RAZÓN SOCIAL**

HIGUERA ESCOBAR PEDRO

**NIF**

\*\*\*8147\*

**EXPEDIENTE**

1215835

**RESOLUCIÓN**

CONCESIÓN DE LA AYUDA

**DATOS DE MANTENIMIENTO UNIDADES**

<b>GRUPO DE PAGO</b>	<b>Sup. Dec. Admisible</b>	<b>Sup. Resuelta</b>	<b>Sobredecl.</b>	<b>% Sobredecl.</b>
ZONAS DE LIMITACIONES NATURALES	185,16	184,63	0,53	0,29

**RESUMEN DE PAGOS**

	<b>IMPORTE ( Euros )</b>			
	<b>RESUELTO</b>	<b>FEADER</b>	<b>MAPA</b>	<b>CAPADR</b>
Pago realizado	1.078,81	916,98	105,83	56,00
A pagar	105,79	89,92	10,38	5,49
<b>TOTAL</b>	<b>1.184,60</b>	<b>1.006,90</b>	<b>116,21</b>	<b>61,49</b>

**APLICACIÓN DE REDUCCIONES Y PENALIZACIONES (%)**

<b>Criterios de subvencionabilidad (1)</b>	<b>Presentación tardía</b>	<b>Omisión declaración</b>	<b>Condicionalidad</b>
0,00	0,00	0,00	0,00

**IMPORTE ( Euros )**

<b>Calculado(2)</b>	<b>Reducción</b>	<b>Penalización</b>	<b>Reducción Penalización (3)</b>	<b>Penalización adicional</b>	<b>Resuelto</b>	<b>FEADER</b>	<b>MAPA</b>	<b>CAPADR</b>
1.188,00 €	3,40 €	0,00 €	0,00 €	0,00 €	1.184,60 €	1.006,91 €	116,21 €	61,48 €
<b>Importe Unitario:</b>	<b>54,00 €</b>	<b>Nuevo Importe Unitario:</b>	<b>6,42 €</b>					

**RECINTOS PROPUESTOS**

<b>REF.</b>	<b>REFERENCIA SIGPAC</b>	<b>CULTIVO</b>	<b>S/R</b>	<b>USO SIGPAC</b>	<b>Sup. Dec. admisible</b>	<b>Sup. Campo</b>	<b>Sup. Determ.</b>	<b>Sup. Resuelta</b>
170000006385972	14-062-029-00028-0002	PASTOS PERMANENTES DE 5 O MAS AÑOS	S		33,78		33,78	33,78
170000006385973	14-069-052-00044-0001	PASTOS PERMANENTES DE 5 O MAS AÑOS	S		0,70		0,70	0,70
170000006385974	14-069-030-00019-0002	PASTOS PERMANENTES DE 5 O MAS AÑOS	S		13,93		13,93	13,93
170000006385975	14-069-030-00020-0001	PASTOS PERMANENTES DE 5 O MAS AÑOS	S		0,73		0,73	0,73
170000006385976	14-069-030-00021-0001	PASTOS PERMANENTES DE 5 O MAS AÑOS	S		1,53		1,53	1,14
170000006385977	14-069-030-00021-0004	PASTOS PERMANENTES DE 5 O MAS AÑOS	S		0,07		0,07	0,05
170000006385978	14-069-052-00029-0005	PASTOS PERMANENTES DE 5 O MAS AÑOS	S		11,52		11,52	11,52
170000006385979	14-062-029-00028-0003	PASTOS PERMANENTES DE 5 O MAS AÑOS	S		17,02		17,02	17,02
170000006385980	14-069-030-00018-0005	PASTOS PERMANENTES DE 5 O MAS AÑOS	S		3,46		3,46	3,46
170000006385981	14-069-030-00010-0001	PASTOS PERMANENTES DE 5 O MAS AÑOS	S		2,05		2,05	2,05
170000006385982	14-069-071-00007-0001	PASTOS PERMANENTES DE 5 O MAS AÑOS	S		2,90		2,90	2,90
170000006385984	14-069-071-00007-0004	PASTOS PERMANENTES DE 5 O MAS AÑOS	S		4,08		4,08	4,08
170000006385985	14-069-030-00017-0001	PASTOS PERMANENTES DE 5 O MAS AÑOS	S		5,01		5,01	5,01
170000006385986	14-069-070-00013-0017	PASTOS PERMANENTES DE 5 O MAS AÑOS	S		0,30		0,30	0,30
170000006385987	14-069-070-00014-0005	PASTOS PERMANENTES DE 5 O MAS AÑOS	S		3,36		3,36	3,36
170000006385988	14-069-052-00029-0007	PASTOS PERMANENTES DE 5 O MAS AÑOS	S		12,24		12,24	12,24
170000006385989	14-069-071-00007-0005	PASTOS PERMANENTES DE 5 O MAS AÑOS	S		27,42		27,42	27,42
170000006385990	14-069-070-00013-0013	PASTOS PERMANENTES DE 5 O MAS AÑOS	S		22,70		22,70	22,58
170000006385991	14-069-070-00014-0003	PASTOS PERMANENTES DE 5 O MAS AÑOS	S		5,97		5,97	5,97
170000006385992	14-069-052-00042-0001	PASTOS PERMANENTES DE 5 O MAS AÑOS	S		2,79		2,79	2,79
170000006385993	14-069-070-00013-0016	PASTOS PERMANENTES DE 5 O MAS AÑOS	S		0,09		0,09	0,09
170000006385997	14-069-052-00043-0001	PASTOS PERMANENTES DE 5 O MAS AÑOS	S		5,18		5,18	5,18
170000006385998	14-069-070-00007-0001	PASTOS PERMANENTES DE 5 O MAS AÑOS	S		8,33		8,33	8,33

(1) Con incidencias que retienen pago o deniegan el expediente.  
 (2) Se calcula sobre superficie declarada admisible.  
 (3) Aplicación del artículo 16 bis del RD 147/2023.

Puede verificar la integridad de una copia de este documento mediante la lectura del código QR adjunto o mediante el acceso a la dirección <a href="https://ws050.juntadeandalucia.es/verificarFirma">https://ws050.juntadeandalucia.es/verificarFirma</a> indicando el código de VERIFICACIÓN					
FIRMADO POR	RAQUEL MARIA ESPIN CRESPO		FECHA		26/06/2024
VERIFICACIÓN	Pk2jmMQ72K8YCC9E9Q8LU85ENJJ6M		PÁGINA		1830/8857

**INCIDENCIAS****INCIDENCIA DESCRIPCIÓN**

- 225 Superficie neta de cruce en un recinto en el conjunto de solicitudes supera superficie admisible que SIGPAC establece para él.  
Recinto:14-069-030-00021-00001 Cultivo:62000 PASTOS PERMANENTES DE 5 O MAS AÑOS-SIN VARIEDAD Secano Superficie admisible de pastos del recinto según SIGPAC.:153 Suma de superficies de cruce netas declaradas para este recinto por todos los solicitantes.:192 Exceso de superficie (Hectáreas):0,39  
Recinto:14-069-030-00021-00004 Cultivo:62000 PASTOS PERMANENTES DE 5 O MAS AÑOS-SIN VARIEDAD Secano Superficie admisible de pastos del recinto según SIGPAC.:7 Suma de superficies de cruce netas declaradas para este recinto por todos los solicitantes.:9 Exceso de superficie (Hectáreas):0,02
- 243 Superficie bruta de cruce total en un mismo recinto en el conjunto de las solicitudes supera superficie total que SIGPAC establece para él.  
Recinto:14-069-030-00021-00001 Cultivo:62000 PASTOS PERMANENTES DE 5 O MAS AÑOS-SIN VARIEDAD Secano SUMAS SUPERFICIE DE CRUCE:153  
Recinto:14-069-030-00021-00004 Cultivo:62000 PASTOS PERMANENTES DE 5 O MAS AÑOS-SIN VARIEDAD Secano SUMAS SUPERFICIE DE CRUCE:9
- 4272 Verifica que las líneas de declaración de las Solicitudes Únicas no tienen solapes con la capa de Retroactividad Gráfica (ambas de la misma campaña) a nivel de expediente/línea de declaración gráfica de la solicitud.  
Recinto:14-069-070-00013-00013 Cultivo: - Agregado de la referencia del recinto.:0 Zona de la referencia del recinto.:0 Superficie solapada.:0,12 Id. Incid.:95153392

**Datos considerados para el Cálculo de la Carga Ganadera del expediente**

Superficie determinada para Cálculo Carga Ganadera: 184,63 ha

Carga Ganadera del Expediente: 0,64 ugm/ha

Explotación	Especie	Ugm Calculada para CG
ES140620000163	BOVINA	21,67
ES140620000163	PORCINO	4,32
ES140690000302	CAPRINA	0,07
ES140690000302	OVINA	25,16
ES140690000302	PORCINO	28,80
ES140690000438	BOVINA	8,68
ES140690000438	PORCINO	4,95
ES140690001582	BOVINA	24,74
ES140690001583	OVINA	0,13

**Recintos Determinados para el Cálculo de Garga Ganadera**

REF.	REFERENCIA SIGPAC	CULTIVO	DESCRIPCIÓN CULTIVO	S/R	SUP. RESUELTA (ha)
1700000006385972	14-062-029-00028-00002	62000	PASTOS PERMANENTES DE 5 O MAS AÑOS-SIN VARIEDAD	S	33,78
1700000006385973	14-069-052-00044-00001	62000	PASTOS PERMANENTES DE 5 O MAS AÑOS-SIN VARIEDAD	S	0,70
1700000006385974	14-069-030-00019-00002	62000	PASTOS PERMANENTES DE 5 O MAS AÑOS-SIN VARIEDAD	S	13,93
1700000006385975	14-069-030-00020-00001	62000	PASTOS PERMANENTES DE 5 O MAS AÑOS-SIN VARIEDAD	S	0,73
1700000006385976	14-069-030-00021-00001	62000	PASTOS PERMANENTES DE 5 O MAS AÑOS-SIN VARIEDAD	S	1,14
1700000006385977	14-069-030-00021-00004	62000	PASTOS PERMANENTES DE 5 O MAS AÑOS-SIN VARIEDAD	S	0,05
1700000006385978	14-069-052-00029-00005	62000	PASTOS PERMANENTES DE 5 O MAS AÑOS-SIN VARIEDAD	S	11,52
1700000006385979	14-062-029-00028-00003	62000	PASTOS PERMANENTES DE 5 O MAS AÑOS-SIN VARIEDAD	S	17,02
1700000006385980	14-069-030-00018-00005	62000	PASTOS PERMANENTES DE 5 O MAS AÑOS-SIN VARIEDAD	S	3,46
1700000006385981	14-069-030-00010-00001	62000	PASTOS PERMANENTES DE 5 O MAS AÑOS-SIN VARIEDAD	S	2,05
1700000006385982	14-069-071-00007-00001	62000	PASTOS PERMANENTES DE 5 O MAS AÑOS-SIN VARIEDAD	S	2,90
1700000006385984	14-069-071-00007-00004	62000	PASTOS PERMANENTES DE 5 O MAS AÑOS-SIN VARIEDAD	S	4,08
1700000006385985	14-069-030-00017-00001	62000	PASTOS PERMANENTES DE 5 O MAS AÑOS-SIN VARIEDAD	S	5,01

(1) Con incidencias que retienen pago o deniegan el expediente.

(2) Se calcula sobre superficie declarada admisible.

(3) Aplicación del artículo 16 bis del RD 147/2023.

Puede verificar la integridad de una copia de este documento mediante la lectura del código QR adjunto o mediante el acceso a la dirección <https://ws050.juntadeandalucia.es/verificarFirma> indicando el código de VERIFICACIÓN

FIRMADO POR	RAQUEL MARIA ESPIN CRESPO	FECHA	26/06/2024
VERIFICACIÓN	Pk2jmMQ72K8YCCE9EQ8LU85ENJJ6M	PÁGINA	1831/8857





**Recintos Determinados para el Cálculo de Garga Ganadera**

REF.	REFERENCIA SIGPAC	CULTIVO	DESCRIPCIÓN CULTIVO	S/R	SUP. RESUELTA (ha)
170000006385986	14-069-070-00013-00017	62000	PASTOS PERMANENTES DE 5 O MAS AÑOS-SIN VARIEDAD	S	0,30
170000006385987	14-069-070-00014-00005	62000	PASTOS PERMANENTES DE 5 O MAS AÑOS-SIN VARIEDAD	S	3,36
170000006385988	14-069-052-00029-00007	62000	PASTOS PERMANENTES DE 5 O MAS AÑOS-SIN VARIEDAD	S	12,24
170000006385989	14-069-071-00007-00005	62000	PASTOS PERMANENTES DE 5 O MAS AÑOS-SIN VARIEDAD	S	27,42
170000006385990	14-069-070-00013-00013	62000	PASTOS PERMANENTES DE 5 O MAS AÑOS-SIN VARIEDAD	S	22,58
170000006385991	14-069-070-00014-00003	62000	PASTOS PERMANENTES DE 5 O MAS AÑOS-SIN VARIEDAD	S	5,97
170000006385992	14-069-052-00042-00001	62000	PASTOS PERMANENTES DE 5 O MAS AÑOS-SIN VARIEDAD	S	2,79
170000006385993	14-069-070-00013-00016	62000	PASTOS PERMANENTES DE 5 O MAS AÑOS-SIN VARIEDAD	S	0,09
170000006385997	14-069-052-00043-00001	62000	PASTOS PERMANENTES DE 5 O MAS AÑOS-SIN VARIEDAD	S	5,18
170000006385998	14-069-070-00007-00001	62000	PASTOS PERMANENTES DE 5 O MAS AÑOS-SIN VARIEDAD	S	8,33

**Incidencias de carga ganadera**

**INCIDENCIA DESCRIPCIÓN**

- 225 Superficie neta de cruce en un recinto en el conjunto de solicitudes supera superficie admisible que SIGPAC establece para él.  
 Recinto:14-069-030-00021-00001 Cultivo:62000 PASTOS PERMANENTES DE 5 O MAS AÑOS-SIN VARIEDAD Secano Superficie admisible de pastos del recinto según SIGPAC.:153 Suma de superficies de cruce netas declaradas para este recinto por todos los solicitantes.:192 Exceso de superficie (Hectáreas):0,39  
 Recinto:14-069-030-00021-00004 Cultivo:62000 PASTOS PERMANENTES DE 5 O MAS AÑOS-SIN VARIEDAD Secano Superficie admisible de pastos del recinto según SIGPAC.:7 Suma de superficies de cruce netas declaradas para este recinto por todos los solicitantes.:9 Exceso de superficie (Hectáreas):0,02

(1) Con incidencias que retienen pago o deniegan el expediente.  
 (2) Se calcula sobre superficie declarada admisible.  
 (3) Aplicación del artículo 16 bis del RD 147/2023.

Puede verificar la integridad de una copia de este documento mediante la lectura del código QR adjunto o mediante el acceso a la dirección <a href="https://ws050.juntadeandalucia.es/verificarFirma">https://ws050.juntadeandalucia.es/verificarFirma</a> indicando el código de VERIFICACIÓN				
FIRMADO POR	RAQUEL MARIA ESPIN CRESPO	FECHA	26/06/2024	
VERIFICACIÓN	Pk2jmMQ72K8YCCE9EQ8LU85ENJJ6M	PÁGINA	1832/8857	



**APELLIDOS Y NOMBRE / RAZÓN SOCIAL**

HIGUERA FERNANDEZ ROCIO

**NIF**

\*\*\*\*5138\*

**EXPEDIENTE**

1185472

**RESOLUCIÓN**

CONCESIÓN DE LA AYUDA

**DATOS DE MANTENIMIENTO UNIDADES**

**GRUPO DE PAGO**

ZONAS DE LIMITACIONES NATURALES

**Sup. Dec. Admisible**

103,30

**Sup. Resuelta**

103,30

**Sobredecl.**

0,00

**% Sobredecl.**

0,00

**RESUMEN DE PAGOS**

	<b>IMPORTE ( Euros )</b>			
	<b>RESUELTO</b>	<b>FEADER</b>	<b>MAPA</b>	<b>CAPADR</b>
Pago realizado	1.081,20	919,02	106,06	56,12
A pagar	106,80	90,78	10,48	5,54
<b>TOTAL</b>	<b>1.188,00</b>	<b>1.009,80</b>	<b>116,54</b>	<b>61,66</b>

**APLICACIÓN DE REDUCCIONES Y PENALIZACIONES (%)**

<b>Criterios de subvencionabilidad (1)</b>	<b>Presentación tardía</b>	<b>Omisión declaración</b>	<b>Condicionabilidad</b>
0,00	0,00	0,00	0,00

**IMPORTE ( Euros )**

Calculado(2)	Reducción	Penalización	Reducción Penalización (3)	Penalización adicional	Resuelto	FEADER	MAPA	CAPADR
1.188,00 €	0,00 €	0,00 €	0,00 €	0,00 €	1.188,00 €	1.009,80 €	116,54 €	61,66 €
<b>Importe Unitario:</b>	<b>54,00 €</b>	<b>Nuevo Importe Unitario:</b>	<b>11,50 €</b>					

(1) Con incidencias que retienen pago o deniegan el expediente.  
 (2) Se calcula sobre superficie declarada admisible.  
 (3) Aplicación del artículo 16 bis del RD 147/2023.

Puede verificar la integridad de una copia de este documento mediante la lectura del código QR adjunto o mediante el acceso a la dirección <a href="https://ws050.juntadeandalucia.es/verificarFirma">https://ws050.juntadeandalucia.es/verificarFirma</a> indicando el código de VERIFICACIÓN					
FIRMADO POR	RAQUEL MARIA ESPIN CRESPO		FECHA		26/06/2024
VERIFICACIÓN	Pk2jmMQ72K8YCCE9EQ8LU85ENJJ6M		PÁGINA		1833/8857

**RECINTOS PROPUESTOS**

REF.	REFERENCIA SIGPAC	CULTIVO	S/R	USO SIGPAC	Sup. Dec. admisible	Sup. Campo	Sup. Determ.	Sup. Resuelta
-1040332	14-054-041-00039-0029	PASTOS PERMANENTES DE 5 O MAS AÑOS	S		0,05		0,05	0,05
-31510	14-054-041-00039-0028	PASTOS PERMANENTES DE 5 O MAS AÑOS	S		0,26		0,26	0,26
-31509	14-054-041-00039-0027	OLIVAR	S		0,29		0,29	0,29
-31508	14-054-041-00039-0026	PASTOS PERMANENTES DE 5 O MAS AÑOS	S		0,04		0,04	0,04
-31507	14-054-041-00038-0007	PASTOS PERMANENTES DE 5 O MAS AÑOS	S		0,06		0,06	0,06
-31506	14-054-041-00038-0006	PASTOS PERMANENTES DE 5 O MAS AÑOS	S		0,13		0,13	0,13
1700000006132206	14-054-041-00037-0001	OLIVAR	S		0,48		0,48	0,48
1700000006132207	14-054-041-00039-0012	OLIVAR	S		0,05		0,05	0,05
1700000006132208	14-069-051-00004-0026	PASTOS PERMANENTES DE 5 O MAS AÑOS	S		0,39		0,39	0,39
1700000006132209	14-054-041-00039-0014	OLIVAR	S		0,12		0,12	0,12
1700000006132210	14-054-041-00039-0013	PASTOS PERMANENTES DE 5 O MAS AÑOS	S		0,07		0,07	0,07
1700000006132211	14-054-041-00039-0018	PASTOS PERMANENTES DE 5 O MAS AÑOS	S		0,12		0,12	0,12
1700000006132212	14-054-041-00038-0005	OLIVAR	S		1,99		1,99	1,99
1700000006132213	14-069-051-00004-0006	PASTOS PERMANENTES DE 5 O MAS AÑOS	S		48,50		48,50	48,50
1700000006132214	14-054-041-00040-0001	PASTOS PERMANENTES DE 5 O MAS AÑOS	S		14,68		14,68	14,68
1700000006132215	14-054-041-00039-0011	OLIVAR	S		0,98		0,98	0,98
1700000006132216	14-054-041-00039-0004	OLIVAR	S		0,04		0,04	0,04
1700000006132217	14-054-041-00039-0015	OLIVAR	S		1,92		1,92	1,92
1700000006132218	14-054-041-00039-0010	OLIVAR	S		0,05		0,05	0,05
1700000006132219	14-054-041-00039-0008	OLIVAR	S		0,02		0,02	0,02
1700000006132220	14-069-051-00004-0018	OLIVAR	S		7,59		7,59	7,59
1700000006132221	14-069-051-00004-0015	OLIVAR	S		0,05		0,05	0,05
1700000006132222	14-069-051-00004-0014	OLIVAR	S		0,06		0,06	0,06
1700000006132223	14-069-051-00004-0013	PASTOS PERMANENTES DE 5 O MAS AÑOS	S		0,02		0,02	0,02
1700000006132224	14-054-041-00039-0019	PASTOS PERMANENTES DE 5 O MAS AÑOS	S		14,57		14,57	14,57
1700000006132225	14-054-041-00039-0017	PASTOS PERMANENTES DE 5 O MAS AÑOS	S		0,17		0,17	0,17
1700000006132226	14-069-051-00004-0025	PASTOS PERMANENTES DE 5 O MAS AÑOS	S		0,05		0,05	0,05
1700000006132227	14-054-041-00038-0003	OLIVAR	S		0,04		0,04	0,04
1700000006132228	14-054-041-00040-0005	OLIVAR	S		3,36		3,36	3,36
1700000006132229	14-054-041-00040-0003	OLIVAR	S		1,87		1,87	1,87
1700000006132230	14-054-041-00039-0024	OLIVAR	S		1,18		1,18	1,18
1700000006132231	14-054-041-00038-0002	PASTOS PERMANENTES DE 5 O MAS AÑOS	S		4,10		4,10	4,10

**Datos considerados para el Cálculo de la Carga Ganadera del expediente**

Superficie determinada para Cálculo Carga Ganadera: 83,21 ha

Carga Ganadera del Expediente: 0,46 ugm/ha

Explotación	Especie	Ugm Calculada para CG
ES140690001171	BOVINA	29,93
ES140690001171	CAPRINA	3,74
ES140690001171	OVINA	2,65
ES140690001171	PORCINO	2,24

**Recintos Determinados para el Cálculo de Garga Ganadera**

REF.	REFERENCIA SIGPAC	CULTIVO	DESCRIPCIÓN CULTIVO	S/R	SUP. RESUELTA (ha)
-1040332	14-054-041-00039-00029	62000	PASTOS PERMANENTES DE 5 O MAS AÑOS-SIN VARIEDAD	S	0,05
-31510	14-054-041-00039-00028	62000	PASTOS PERMANENTES DE 5 O MAS AÑOS-SIN VARIEDAD	S	0,26
-31508	14-054-041-00039-00026	62000	PASTOS PERMANENTES DE 5 O MAS AÑOS-SIN VARIEDAD	S	0,04

(1) Con incidencias que retienen pago o deniegan el expediente.  
(2) Se calcula sobre superficie declarada admisible.  
(3) Aplicación del artículo 16 bis del RD 147/2023.

Puede verificar la integridad de una copia de este documento mediante la lectura del código QR adjunto o mediante el acceso a la dirección <a href="https://ws050.juntadeandalucia.es/verificarFirma">https://ws050.juntadeandalucia.es/verificarFirma</a> indicando el código de VERIFICACIÓN					
FIRMADO POR	RAQUEL MARIA ESPIN CRESPO		FECHA		26/06/2024
VERIFICACIÓN	Pk2jmMQ72K8YCCE9EQ8LU85ENJJ6M		PÁGINA		1834/8857





**Recintos Determinados para el Cálculo de Garga Ganadera**

REF.	REFERENCIA SIGPAC	CULTIVO	DESCRIPCIÓN CULTIVO	S/R	SUP.
					RESUELTA (ha)
			VARIEDAD		
-31507	14-054-041-00038-00007	62000	PASTOS PERMANENTES DE 5 O MAS AÑOS-SIN VARIEDAD	S	0,06
-31506	14-054-041-00038-00006	62000	PASTOS PERMANENTES DE 5 O MAS AÑOS-SIN VARIEDAD	S	0,13
1700000006132208	14-069-051-00004-00026	62000	PASTOS PERMANENTES DE 5 O MAS AÑOS-SIN VARIEDAD	S	0,39
1700000006132210	14-054-041-00039-00013	62000	PASTOS PERMANENTES DE 5 O MAS AÑOS-SIN VARIEDAD	S	0,07
1700000006132211	14-054-041-00039-00018	62000	PASTOS PERMANENTES DE 5 O MAS AÑOS-SIN VARIEDAD	S	0,12
1700000006132213	14-069-051-00004-00006	62000	PASTOS PERMANENTES DE 5 O MAS AÑOS-SIN VARIEDAD	S	48,50
1700000006132214	14-054-041-00040-00001	62000	PASTOS PERMANENTES DE 5 O MAS AÑOS-SIN VARIEDAD	S	14,68
1700000006132223	14-069-051-00004-00013	62000	PASTOS PERMANENTES DE 5 O MAS AÑOS-SIN VARIEDAD	S	0,02
1700000006132224	14-054-041-00039-00019	62000	PASTOS PERMANENTES DE 5 O MAS AÑOS-SIN VARIEDAD	S	14,57
1700000006132225	14-054-041-00039-00017	62000	PASTOS PERMANENTES DE 5 O MAS AÑOS-SIN VARIEDAD	S	0,17
1700000006132226	14-069-051-00004-00025	62000	PASTOS PERMANENTES DE 5 O MAS AÑOS-SIN VARIEDAD	S	0,05
1700000006132231	14-054-041-00038-00002	62000	PASTOS PERMANENTES DE 5 O MAS AÑOS-SIN VARIEDAD	S	4,10

(1) Con incidencias que retienen pago o deniegan el expediente.  
 (2) Se calcula sobre superficie declarada admisible.  
 (3) Aplicación del artículo 16 bis del RD 147/2023.

Puede verificar la integridad de una copia de este documento mediante la lectura del código QR adjunto o mediante el acceso a la dirección <a href="https://ws050.juntadeandalucia.es/verificarFirma">https://ws050.juntadeandalucia.es/verificarFirma</a> indicando el código de VERIFICACIÓN					
FIRMADO POR	RAQUEL MARIA ESPIN CRESPO		FECHA		26/06/2024
VERIFICACIÓN	Pk2jmMQ72K8YCCE9EQ8LU85ENJJ6M		PÁGINA		1835/8857

**APELLIDOS Y NOMBRE / RAZÓN SOCIAL**

HIGUERA GUTIÉRREZ LORENZO

**NIF**

\*\*\*0892\*

**EXPEDIENTE**

1234123

**RESOLUCIÓN**

CONCESIÓN DE LA AYUDA

**DATOS DE MANTENIMIENTO UNIDADES****GRUPO DE PAGO**

ZONAS DE LIMITACIONES NATURALES

**Sup. Dec.  
Admisible**

260,09

**Sup.  
Resuelta**

260,09

**Sobredecl.**

0,00

**% Sobredecl.**

0,00

**RESUMEN DE PAGOS**

	<b>IMPORTE ( Euros )</b>			
	<b>RESUELTO</b>	<b>FEADER</b>	<b>MAPA</b>	<b>CAPADR</b>
Pago realizado	1.081,20	919,02	106,06	56,12
A pagar	106,66	90,66	10,46	5,54
<b>TOTAL</b>	<b>1.187,86</b>	<b>1.009,68</b>	<b>116,52</b>	<b>61,66</b>

**APLICACIÓN DE REDUCCIONES Y PENALIZACIONES (%)**

<b>Criterios de subvencionabilidad (1)</b>	<b>Presentación tardía</b>	<b>Omisión declaración</b>	<b>Condicionalidad</b>
0,00	0,00	0,00	0,00

**IMPORTE ( Euros )**

Calculado(2)	Reducción	Penalización	Reducción Penalización (3)	Penalización adicional	Resuelto	FEADER	MAPA	CAPADR
1.187,86 €	0,00 €	0,00 €	0,00 €	0,00 €	1.187,86 €	1.009,68 €	116,53 €	61,65 €
Importe Unitario:	54,00 €	Nuevo Importe Unitario:	4,57 €					

(1) Con incidencias que retienen pago o deniegan el expediente.  
(2) Se calcula sobre superficie declarada admisible.  
(3) Aplicación del artículo 16 bis del RD 147/2023.

Puede verificar la integridad de una copia de este documento mediante la lectura del código QR adjunto o mediante el acceso a la dirección <https://ws050.juntadeandalucia.es/verificarFirma> indicando el código de VERIFICACIÓN

FIRMADO POR	RAQUEL MARIA ESPIN CRESPO	FECHA	26/06/2024
VERIFICACIÓN	Pk2jmMQ72K8YCCE9EQ8LU85ENJJ6M	PÁGINA	1836/8857





**RECINTOS PROPUESTOS**

REF.	REFERENCIA SIGPAC	CULTIVO	S/R	USO SIGPAC	Sup. Dec. admisible	Sup. Campo	Sup. Determ.	Sup. Resuelta
-1543231	14-069-050-00052-0006	OLIVAR	S		0,07		0,07	0,07
-1519872	14-069-007-00040-0005	PASTOS PERMANENTES DE 5 O MAS AÑOS	S		2,43		2,43	2,43
-1519848	14-069-049-00017-0008	OLIVAR	S		0,24		0,24	0,24
-756134	14-069-050-00052-0005	OLIVAR	S		4,94		4,94	4,94
-756131	14-069-049-00017-0004	OLIVAR	S		0,32		0,32	0,32
-756130	14-069-049-00017-0003	OLIVAR	S		0,17		0,17	0,17
-756062	14-069-049-00017-0002	OLIVAR	S		0,49		0,49	0,49
-756058	14-069-049-00008-0003	OLIVAR	S		4,92		4,92	4,92
-177276	14-054-029-00010-0003	PASTOS PERMANENTES DE 5 O MAS AÑOS	S		2,82		2,82	2,82
4221691	14-054-029-00010-0002	PASTOS PERMANENTES DE 5 O MAS AÑOS	S		44,49		44,49	44,49
4221701	14-069-065-00011-0001	PASTOS PERMANENTES DE 5 O MAS AÑOS	S		0,24		0,24	0,24
4793113	14-069-049-00064-0001	PASTOS PERMANENTES DE 5 O MAS AÑOS	S		0,12		0,12	0,12
4793114	14-069-049-00017-0005	PASTOS PERMANENTES DE 5 O MAS AÑOS	S		3,89		3,89	3,89
4793115	14-069-050-00026-0001	PASTOS PERMANENTES DE 5 O MAS AÑOS	S		11,14		11,14	11,14
4793116	14-069-050-00022-0001	PASTOS PERMANENTES DE 5 O MAS AÑOS	S		3,41		3,41	3,38
4793117	14-069-049-00008-0001	PASTOS PERMANENTES DE 5 O MAS AÑOS	S		0,28		0,28	0,28
4793118	14-069-049-00008-0004	PASTOS PERMANENTES DE 5 O MAS AÑOS	S		0,03		0,03	0,03
4793119	14-069-049-00008-0002	PASTOS PERMANENTES DE 5 O MAS AÑOS	S		0,44		0,44	0,44
6836784	14-069-001-00011-0001	PASTOS PERMANENTES DE 5 O MAS AÑOS	S		6,20		6,20	6,20
6836785	14-069-001-00012-0001	PASTOS PERMANENTES DE 5 O MAS AÑOS	S		25,15		25,15	25,15
1700000002190751	14-069-049-00017-0001	OLIVAR	S		0,02		0,02	0,02
1700000006097722	14-069-001-00008-0001	PASTOS PERMANENTES DE 5 O MAS AÑOS	S		13,10		13,10	13,10
1700000006097723	14-069-004-00011-0001	PASTOS PERMANENTES DE 5 O MAS AÑOS	S		26,17		26,17	26,17
1700000006097724	14-069-004-00011-0003	PASTOS PERMANENTES DE 5 O MAS AÑOS	S		6,55		6,55	6,55
1700000006097725	14-069-001-00009-0006	PASTOS PERMANENTES DE 5 O MAS AÑOS	S		22,49		22,49	22,49
1700000006097726	14-069-001-00010-0001	PASTOS PERMANENTES DE 5 O MAS AÑOS	S		0,18		0,18	0,18
1700000006097727	14-069-001-00013-0001	PASTOS PERMANENTES DE 5 O MAS AÑOS	S		0,64		0,64	0,64
1700000006097728	14-069-003-00016-0001	PASTOS PERMANENTES DE 5 O MAS AÑOS	S		1,47		1,47	1,47
1700000006097729	14-069-007-00012-0002	PASTOS PERMANENTES DE 5 O MAS AÑOS	S		0,12		0,12	0,12
1700000006097730	14-069-007-00017-0002	PASTOS PERMANENTES DE 5 O MAS AÑOS	S		0,02		0,02	0,02
1700000006097731	14-069-007-00040-0002	PASTOS PERMANENTES DE 5 O MAS AÑOS	S		3,73		3,73	3,73
1700000006097732	14-069-007-00057-0003	PASTOS PERMANENTES DE 5 O MAS AÑOS	S		9,29		9,29	9,29
1700000006097733	14-069-067-00005-0001	PASTOS PERMANENTES DE 5 O MAS AÑOS	S		0,67		0,67	0,67
1700000006097734	14-069-067-00007-0001	PASTOS PERMANENTES DE 5 O MAS AÑOS	S		0,29		0,29	0,29
1700000006097735	14-069-067-00009-0001	PASTOS PERMANENTES DE 5 O MAS AÑOS	S		1,94		1,94	1,94
1700000006097736	14-069-067-00006-0001	PASTOS PERMANENTES DE 5 O MAS AÑOS	S		2,62		2,62	2,62
1700000006097737	14-069-050-00027-0006	OLIVAR	S		1,65		1,65	1,65
1700000006097738	14-069-067-00009-0002	PASTOS PERMANENTES DE 5 O MAS AÑOS	S		7,94		7,94	7,94
1700000006097739	14-069-067-00008-0001	PASTOS PERMANENTES DE 5 O MAS AÑOS	S		1,02		1,02	1,02
1700000006097740	14-069-007-00040-0001	PASTOS PERMANENTES DE 5 O MAS AÑOS	S		5,48		5,48	5,48
1700000006097742	14-069-050-00051-0003	OLIVAR	S		4,33		4,33	4,33
1700000006097743	14-069-050-00050-0001	PASTOS PERMANENTES DE 5 O MAS AÑOS	S		1,39		1,39	1,39
1700000006097744	14-069-050-00051-0004	PASTOS PERMANENTES DE 5 O MAS AÑOS	S		11,67		11,67	11,67
1700000006097745	14-069-001-00009-0001	PASTOS PERMANENTES DE 5 O MAS AÑOS	S		25,55		25,55	25,55

**INCIDENCIAS**

**INCIDENCIA DESCRIPCIÓN**

- 4272 Verifica que las líneas de declaración de las Solicitudes Únicas no tienen solapes con la capa de Retroactividad Gráfica (ambas de la misma campaña) a nivel de expediente/línea de declaración gráfica de la solicitud.  
Recinto:14-069-050-00022-00001 Cultivo: - Agregado de la referencia del recinto.:0 Zona de la referencia del recinto.:0 Superficie solapada.:0,03 Id. Incid.:95158075
- 86122 Recinto superficie forrajera que realiza la actividad de producción de pastoreo y no declara el o los códigos del Registro de Explotaciones Ganaderas de Andalucía, REGA.

(1) Con incidencias que retienen pago o deniegan el expediente.  
(2) Se calcula sobre superficie declarada admisible.  
(3) Aplicación del artículo 16 bis del RD 147/2023.

Puede verificar la integridad de una copia de este documento mediante la lectura del código QR adjunto o mediante el acceso a la dirección <a href="https://ws050.juntadeandalucia.es/verificarFirma">https://ws050.juntadeandalucia.es/verificarFirma</a> indicando el código de VERIFICACIÓN					
FIRMADO POR	RAQUEL MARIA ESPIN CRESPO		FECHA		26/06/2024
VERIFICACIÓN	Pk2jmMQ72K8YCCE9EQ8LU85ENJJ6M		PÁGINA		1837/8857

**INCIDENCIAS****INCIDENCIA DESCRIPCIÓN**

	Recinto:14-069-077-00004-00003 Cultivo:62000 PASTOS PERMANENTES DE 5 O MAS AÑOS-SIN VARIEDAD Secano
	Recinto:14-069-077-00004-00004 Cultivo:62000 PASTOS PERMANENTES DE 5 O MAS AÑOS-SIN VARIEDAD Secano
86123	Recinto superficie forrajera que en REGA no tiene clasificación zootécnica permitida.
	Recinto:14-069-068-00009-00001 Cultivo:62000 PASTOS PERMANENTES DE 5 O MAS AÑOS-SIN VARIEDAD Secano Explotacion:ES140690000277
86124	Recinto de forrajera para Cálculo de Carga Ganadera que No pertenece a Explotación.
	Recinto:14-069-077-00004-00003 Cultivo:62000 PASTOS PERMANENTES DE 5 O MAS AÑOS-SIN VARIEDAD Secano
	Recinto:14-069-077-00004-00004 Cultivo:62000 PASTOS PERMANENTES DE 5 O MAS AÑOS-SIN VARIEDAD Secano

**Datos considerados para el Cálculo de la Carga Ganadera del expediente**

Superficie determinada para Cálculo Carga Ganadera: 242,94 ha

Carga Ganadera del Expediente: 0,61 ugm/ha

Explotación	Especie	Ugm Calculada para CG
ES140540000177	BOVINA	23,25
ES140540000177	PORCINO	0,68
ES140690000904	BOVINA	29,35
ES140690000904	PORCINO	41,03
ES140690001061	BOVINA	13,59
ES140690001062	OVINA	6,95
ES140690001062	PORCINO	1,56
ES140690001105	BOVINA	14,95
ES140690001228	BOVINA	15,33
ES140690001228	PORCINO	2,16

**Recintos Determinados para el Cálculo de Garga Ganadera**

REF.	REFERENCIA SIGPAC	CULTIVO	DESCRIPCIÓN CULTIVO	S/R	SUP. RESUELTA (ha)
-1519872	14-069-007-00040-00005	62000	PASTOS PERMANENTES DE 5 O MAS AÑOS-SIN VARIEDAD	S	2,43
-177276	14-054-029-00010-00003	62000	PASTOS PERMANENTES DE 5 O MAS AÑOS-SIN VARIEDAD	S	2,82
4221691	14-054-029-00010-00002	62000	PASTOS PERMANENTES DE 5 O MAS AÑOS-SIN VARIEDAD	S	44,49
4221701	14-069-065-00011-00001	62000	PASTOS PERMANENTES DE 5 O MAS AÑOS-SIN VARIEDAD	S	0,24
4793113	14-069-049-00064-00001	62000	PASTOS PERMANENTES DE 5 O MAS AÑOS-SIN VARIEDAD	S	0,12
4793114	14-069-049-00017-00005	62000	PASTOS PERMANENTES DE 5 O MAS AÑOS-SIN VARIEDAD	S	3,89
4793115	14-069-050-00026-00001	62000	PASTOS PERMANENTES DE 5 O MAS AÑOS-SIN VARIEDAD	S	11,14
4793116	14-069-050-00022-00001	62000	PASTOS PERMANENTES DE 5 O MAS AÑOS-SIN VARIEDAD	S	3,38
4793117	14-069-049-00008-00001	62000	PASTOS PERMANENTES DE 5 O MAS AÑOS-SIN VARIEDAD	S	0,28
4793118	14-069-049-00008-00004	62000	PASTOS PERMANENTES DE 5 O MAS AÑOS-SIN VARIEDAD	S	0,03
4793119	14-069-049-00008-00002	62000	PASTOS PERMANENTES DE 5 O MAS AÑOS-SIN VARIEDAD	S	0,44
6836784	14-069-001-00011-00001	62000	PASTOS PERMANENTES DE 5 O MAS AÑOS-SIN VARIEDAD	S	6,20
6836785	14-069-001-00012-00001	62000	PASTOS PERMANENTES DE 5 O MAS AÑOS-SIN VARIEDAD	S	25,15
1700000006097722	14-069-001-00008-00001	62000	PASTOS PERMANENTES DE 5 O MAS AÑOS-SIN VARIEDAD	S	13,10
1700000006097723	14-069-004-00011-00001	62000	PASTOS PERMANENTES DE 5 O MAS AÑOS-SIN VARIEDAD	S	26,17
1700000006097724	14-069-004-00011-00003	62000	PASTOS PERMANENTES DE 5 O MAS AÑOS-SIN VARIEDAD	S	6,55

(1) Con incidencias que retienen pago o deniegan el expediente.  
(2) Se calcula sobre superficie declarada admisible.  
(3) Aplicación del artículo 16 bis del RD 147/2023.

Puede verificar la integridad de una copia de este documento mediante la lectura del código QR adjunto o mediante el acceso a la dirección <https://ws050.juntadeandalucia.es/verificarFirma> indicando el código de VERIFICACIÓN

FIRMADO POR	RAQUEL MARIA ESPIN CRESPO	FECHA	26/06/2024
VERIFICACIÓN	Pk2jmMQ72K8YCCE9EQ8LU85ENJJ6M	PÁGINA	1838/8857



**Recintos Determinados para el Cálculo de Garga Ganadera**

REF.	REFERENCIA SIGPAC	CULTIVO	DESCRIPCIÓN CULTIVO	S/R	SUP. RESUELTA (ha)
170000006097725	14-069-001-00009-00006	62000	PASTOS PERMANENTES DE 5 O MAS AÑOS-SIN VARIEDAD	S	22,49
170000006097726	14-069-001-00010-00001	62000	PASTOS PERMANENTES DE 5 O MAS AÑOS-SIN VARIEDAD	S	0,18
170000006097727	14-069-001-00013-00001	62000	PASTOS PERMANENTES DE 5 O MAS AÑOS-SIN VARIEDAD	S	0,64
170000006097728	14-069-003-00016-00001	62000	PASTOS PERMANENTES DE 5 O MAS AÑOS-SIN VARIEDAD	S	1,47
170000006097729	14-069-007-00012-00002	62000	PASTOS PERMANENTES DE 5 O MAS AÑOS-SIN VARIEDAD	S	0,12
170000006097730	14-069-007-00017-00002	62000	PASTOS PERMANENTES DE 5 O MAS AÑOS-SIN VARIEDAD	S	0,02
170000006097731	14-069-007-00040-00002	62000	PASTOS PERMANENTES DE 5 O MAS AÑOS-SIN VARIEDAD	S	3,73
170000006097732	14-069-007-00057-00003	62000	PASTOS PERMANENTES DE 5 O MAS AÑOS-SIN VARIEDAD	S	9,29
170000006097733	14-069-067-00005-00001	62000	PASTOS PERMANENTES DE 5 O MAS AÑOS-SIN VARIEDAD	S	0,67
170000006097734	14-069-067-00007-00001	62000	PASTOS PERMANENTES DE 5 O MAS AÑOS-SIN VARIEDAD	S	0,29
170000006097735	14-069-067-00009-00001	62000	PASTOS PERMANENTES DE 5 O MAS AÑOS-SIN VARIEDAD	S	1,94
170000006097736	14-069-067-00006-00001	62000	PASTOS PERMANENTES DE 5 O MAS AÑOS-SIN VARIEDAD	S	2,62
170000006097738	14-069-067-00009-00002	62000	PASTOS PERMANENTES DE 5 O MAS AÑOS-SIN VARIEDAD	S	7,94
170000006097739	14-069-067-00008-00001	62000	PASTOS PERMANENTES DE 5 O MAS AÑOS-SIN VARIEDAD	S	1,02
170000006097740	14-069-007-00040-00001	62000	PASTOS PERMANENTES DE 5 O MAS AÑOS-SIN VARIEDAD	S	5,48
170000006097743	14-069-050-00050-00001	62000	PASTOS PERMANENTES DE 5 O MAS AÑOS-SIN VARIEDAD	S	1,39
170000006097744	14-069-050-00051-00004	62000	PASTOS PERMANENTES DE 5 O MAS AÑOS-SIN VARIEDAD	S	11,67
170000006097745	14-069-001-00009-00001	62000	PASTOS PERMANENTES DE 5 O MAS AÑOS-SIN VARIEDAD	S	25,55

**Incidencias de carga ganadera****INCIDENCIA DESCRIPCIÓN**

86122	Recinto superficie forrajera que realiza la actividad de producción de pastoreo y no declara el o los códigos del Registro de Explotaciones Ganaderas de Andalucía, REGA. Recinto:14-069-077-00004-00004 Cultivo:62000 PASTOS PERMANENTES DE 5 O MAS AÑOS-SIN VARIEDAD Secano Recinto:14-069-077-00004-00003 Cultivo:62000 PASTOS PERMANENTES DE 5 O MAS AÑOS-SIN VARIEDAD Secano
86123	Recinto superficie forrajera que en REGA no tiene clasificación zootécnica permitida. Recinto:14-069-068-00009-00001 Cultivo:62000 PASTOS PERMANENTES DE 5 O MAS AÑOS-SIN VARIEDAD Secano Explotacion:ES140690000277
86124	Recinto de forrajera para Cálculo de Carga Ganadera que No pertenece a Explotación. Recinto:14-069-077-00004-00004 Cultivo:62000 PASTOS PERMANENTES DE 5 O MAS AÑOS-SIN VARIEDAD Secano Recinto:14-069-077-00004-00003 Cultivo:62000 PASTOS PERMANENTES DE 5 O MAS AÑOS-SIN VARIEDAD Secano
86128	Recinto de Forrajeras que no ha contabilizado para Carga Ganadera por no tener una explotación válida para el cálculo de la Carga Ganadera Recinto:14-069-068-00009-00001 Cultivo:62 PASTOS PERMANENTES DE 5 O MAS AÑOS- Recinto:14-069-077-00004-00004 Cultivo:62 PASTOS PERMANENTES DE 5 O MAS AÑOS- Recinto:14-069-077-00004-00003 Cultivo:62 PASTOS PERMANENTES DE 5 O MAS AÑOS-
86131	Recinto superficie forrajera con explotación ganadera según VAG que en REGA no tiene clasificación zootécnica permitida. Recinto:14-069-068-00009-00001 Cultivo:62000 PASTOS PERMANENTES DE 5 O MAS AÑOS-SIN VARIEDAD Secano Explotacion:ES140690000277

(1) Con incidencias que retienen pago o deniegan el expediente.  
(2) Se calcula sobre superficie declarada admisible.  
(3) Aplicación del artículo 16 bis del RD 147/2023.

Puede verificar la integridad de una copia de este documento mediante la lectura del código QR adjunto o mediante el acceso a la dirección <https://ws050.juntadeandalucia.es/verificarFirma> indicando el código de VERIFICACIÓN

FIRMADO POR	RAQUEL MARIA ESPIN CRESPO	FECHA	26/06/2024
VERIFICACIÓN	Pk2jmMQ72K8YCCE9EQ8LU85ENJJ6M	PÁGINA	1839/8857





**APELLIDOS Y NOMBRE / RAZÓN SOCIAL**

HIGUERA RUBIO TOMAS

**NIF**

\*\*\*\*3143\*

**EXPEDIENTE**

1200478

**RESOLUCIÓN**

CONCESIÓN DE LA AYUDA

**DATOS DE MANTENIMIENTO UNIDADES**

**GRUPO DE PAGO**

ZONAS DE LIMITACIONES NATURALES

**Sup. Dec. Admisible**

58,18

**Sup. Resuelta**

58,18

**Sobredecl.**

0,00

**% Sobredecl.**

0,00

**RESUMEN DE PAGOS**

	<b>IMPORTE ( Euros )</b>			
	<b>RESUELTO</b>	<b>FEADER</b>	<b>MAPA</b>	<b>CAPADR</b>
Pago realizado	1.081,20	919,02	106,06	56,12
A pagar	106,80	90,78	10,48	5,54
<b>TOTAL</b>	<b>1.188,00</b>	<b>1.009,80</b>	<b>116,54</b>	<b>61,66</b>

**APLICACIÓN DE REDUCCIONES Y PENALIZACIONES (%)**

<b>Crterios de subvencionabilidad (1)</b>	<b>Presentación tardía</b>	<b>Omisión declaración</b>	<b>Condicionalidad</b>
0,00	0,00	0,00	0,00

**IMPORTE ( Euros )**

Calculado(2)	Reducción	Penalización	Reducción Penalización (3)	Penalización adicional	Resuelto	FEADER	MAPA	CAPADR
1.188,00 €	0,00 €	0,00 €	0,00 €	0,00 €	1.188,00 €	1.009,80 €	116,54 €	61,66 €
Importe Unitario:	54,00 €	Nuevo Importe Unitario:	20,42 €					

**RECINTOS PROPUESTOS**

<b>REF.</b>	<b>REFERENCIA SIGPAC</b>	<b>CULTIVO</b>	<b>S/R</b>	<b>USO SIGPAC</b>	<b>Sup. Dec. admisible</b>	<b>Sup. Campo</b>	<b>Sup. Determ.</b>	<b>Sup. Resuelta</b>
170000006361143	14-054-031-00024-0002	PASTOS PERMANENTES DE 5 O MAS AÑOS	S		1,15		1,15	1,15
170000006361144	14-054-031-00024-0004	OLIVAR	S		3,23		3,23	3,23
170000006361145	14-054-031-00024-0003	OLIVAR	S		0,12		0,12	0,12
170000006361146	14-054-031-00034-0013	PASTOS PERMANENTES DE 5 O MAS AÑOS	S		3,63		3,63	3,63
170000006361147	14-054-031-00034-0012	PASTOS PERMANENTES DE 5 O MAS AÑOS	S		1,20		1,20	1,20
170000006361148	14-054-031-00034-0018	PASTOS PERMANENTES DE 5 O MAS AÑOS	S		1,79		1,79	1,79
170000006361150	14-054-032-00003-0003	PASTOS PERMANENTES DE 5 O MAS AÑOS	S		11,99		11,99	11,99
170000006361151	14-054-031-00034-0014	PASTOS PERMANENTES DE 5 O MAS AÑOS	S		0,04		0,04	0,04
170000006361152	14-054-031-00034-0006	OLIVAR	S		0,82		0,82	0,82
170000006361153	14-054-031-00032-0001	PASTOS PERMANENTES DE 5 O MAS AÑOS	S		17,83		17,83	17,83
170000006361154	14-054-031-00046-0006	OLIVAR	S		1,20		1,20	1,20
170000006361155	14-054-031-00032-0002	PASTOS PERMANENTES DE 5 O MAS AÑOS	S		0,04		0,04	0,04
170000006361156	14-054-031-00034-0005	OLIVAR	S		4,03		4,03	4,03
170000006361157	14-054-031-00046-0005	OLIVAR	S		0,04		0,04	0,04
170000006361158	14-054-031-00046-0002	OLIVAR	S		0,11		0,11	0,11
170000006361159	14-054-031-00034-0002	PASTOS PERMANENTES DE 5 O MAS AÑOS	S		7,73		7,73	7,73
170000006361160	14-054-031-00034-0007	OLIVAR	S		0,03		0,03	0,03
170000006361161	14-054-031-00046-0007	OLIVAR	S		0,06		0,06	0,06
170000006361162	14-054-031-00034-0011	PASTOS PERMANENTES DE 5 O MAS AÑOS	S		0,70		0,70	0,70
170000006361163	14-069-018-00072-0001	PASTOS PERMANENTES DE 5 O MAS AÑOS	S		2,44		2,44	2,44

(1) Con incidencias que retienen pago o deniegan el expediente.

(2) Se calcula sobre superficie declarada admisible.

(3) Aplicación del artículo 16 bis del RD 147/2023.

Puede verificar la integridad de una copia de este documento mediante la lectura del código QR adjunto o mediante el acceso a la dirección <https://ws050.juntadeandalucia.es/verificarFirma> indicando el código de VERIFICACIÓN

FIRMADO POR	RAQUEL MARIA ESPIN CRESPO	FECHA	26/06/2024
VERIFICACIÓN	Pk2jmMQ72K8YCCE9EQ8LU85ENJJ6M	PÁGINA	1840/8857



**INCIDENCIAS****INCIDENCIA DESCRIPCIÓN**

- 452 Actividad agraria declarada en un recinto no compatible con el uso PA, PR o PS asignado en SIGPAC para ese recinto.  
Recinto:14-069-018-00065-00002 Cultivo:62000 PASTOS PERMANENTES DE 5 O MAS AÑOS-SIN VARIEDAD Secano USO ASIGNADO EN SIGPAC:PS
- 86121 Recinto superficie forrajera que no realiza la actividad de producción de pastoreo.  
Recinto:14-069-018-00065-00002 Cultivo:62000 PASTOS PERMANENTES DE 5 O MAS AÑOS-SIN VARIEDAD Secano Actividad Agraria del recinto:2
- 86122 Recinto superficie forrajera que realiza la actividad de producción de pastoreo y no declara el o los códigos del Registro de Explotaciones Ganaderas de Andalucía, REGA.  
Recinto:14-069-018-00065-00002 Cultivo:62000 PASTOS PERMANENTES DE 5 O MAS AÑOS-SIN VARIEDAD Secano
- 86124 Recinto de forrajera para Cálculo de Carga Ganadera que No pertenece a Explotación.  
Recinto:14-069-018-00065-00002 Cultivo:62000 PASTOS PERMANENTES DE 5 O MAS AÑOS-SIN VARIEDAD Secano

**Datos considerados para el Cálculo de la Carga Ganadera del expediente**

Superficie determinada para Cálculo Carga Ganadera: 48,54 ha

Carga Ganadera del Expediente: 0,86 ugm/ha

Explotación	Especie	Ugm Calculada para CG
ES140540000044	BOVINA	7,65
ES140540000044	PORCINO	1,31
ES140540000884	BOVINA	15,16
ES140690000989	PORCINO	17,65

**Recintos Determinados para el Cálculo de Carga Ganadera**

REF.	REFERENCIA SIGPAC	CULTIVO	DESCRIPCIÓN CULTIVO	S/R	SUP. RESUELTA (ha)
1700000006361143	14-054-031-00024-00002	62000	PASTOS PERMANENTES DE 5 O MAS AÑOS-SIN VARIEDAD	S	1,15
1700000006361146	14-054-031-00034-00013	62000	PASTOS PERMANENTES DE 5 O MAS AÑOS-SIN VARIEDAD	S	3,63
1700000006361147	14-054-031-00034-00012	62000	PASTOS PERMANENTES DE 5 O MAS AÑOS-SIN VARIEDAD	S	1,20
1700000006361148	14-054-031-00034-00018	62000	PASTOS PERMANENTES DE 5 O MAS AÑOS-SIN VARIEDAD	S	1,79
1700000006361150	14-054-032-00003-00003	62000	PASTOS PERMANENTES DE 5 O MAS AÑOS-SIN VARIEDAD	S	11,99
1700000006361151	14-054-031-00034-00014	62000	PASTOS PERMANENTES DE 5 O MAS AÑOS-SIN VARIEDAD	S	0,04
1700000006361153	14-054-031-00032-00001	62000	PASTOS PERMANENTES DE 5 O MAS AÑOS-SIN VARIEDAD	S	17,83
1700000006361155	14-054-031-00032-00002	62000	PASTOS PERMANENTES DE 5 O MAS AÑOS-SIN VARIEDAD	S	0,04
1700000006361159	14-054-031-00034-00002	62000	PASTOS PERMANENTES DE 5 O MAS AÑOS-SIN VARIEDAD	S	7,73
1700000006361162	14-054-031-00034-00011	62000	PASTOS PERMANENTES DE 5 O MAS AÑOS-SIN VARIEDAD	S	0,70
1700000006361163	14-069-018-00072-00001	62000	PASTOS PERMANENTES DE 5 O MAS AÑOS-SIN VARIEDAD	S	2,44

**Incidencias de carga ganadera****INCIDENCIA DESCRIPCIÓN**

- 452 Actividad agraria declarada en un recinto no compatible con el uso PA, PR o PS asignado en SIGPAC para ese recinto.  
Recinto:14-069-018-00065-00002 Cultivo:62000 PASTOS PERMANENTES DE 5 O MAS AÑOS-SIN VARIEDAD Secano USO ASIGNADO EN SIGPAC:PS
- 86122 Recinto superficie forrajera que realiza la actividad de producción de pastoreo y no declara el o los códigos del Registro de Explotaciones Ganaderas de Andalucía, REGA.  
Recinto:14-069-018-00065-00002 Cultivo:62000 PASTOS PERMANENTES DE 5 O MAS AÑOS-SIN VARIEDAD Secano
- 86124 Recinto de forrajera para Cálculo de Carga Ganadera que No pertenece a Explotación.  
Recinto:14-069-018-00065-00002 Cultivo:62000 PASTOS PERMANENTES DE 5 O MAS AÑOS-SIN VARIEDAD Secano
- 86128 Recinto de Forrajeras que no ha contabilizado para Carga Ganadera por no tener una explotación válida para el cálculo de la Carga Ganadera  
Recinto:14-069-018-00065-00002 Cultivo:62 PASTOS PERMANENTES DE 5 O MAS AÑOS-

(1) Con incidencias que retienen pago o deniegan el expediente.  
(2) Se calcula sobre superficie declarada admisible.  
(3) Aplicación del artículo 16 bis del RD 147/2023.

Puede verificar la integridad de una copia de este documento mediante la lectura del código QR adjunto o mediante el acceso a la dirección <https://ws050.juntadeandalucia.es/verificarFirma> indicando el código de VERIFICACIÓN

FIRMADO POR	RAQUEL MARIA ESPIN CRESPO	FECHA	26/06/2024
VERIFICACIÓN	Pk2jmMQ72K8YCCE9EQ8LU85ENJJ6M	PÁGINA	1841/8857





86132 Recinto superficie forrajera que no realiza la actividad de producción de pastoreo.  
Recinto:14-069-018-00065-00002 Cultivo:62000 PASTOS PERMANENTES DE 5 O MAS AÑOS-SIN VARIEDAD Secano

(1) Con incidencias que retienen pago o deniegan el expediente.  
(2) Se calcula sobre superficie declarada admisible.  
(3) Aplicación del artículo 16 bis del RD 147/2023.

Puede verificar la integridad de una copia de este documento mediante la lectura del código QR adjunto o mediante el acceso a la dirección <https://ws050.juntadeandalucia.es/verificarFirma> indicando el código de VERIFICACIÓN

FIRMADO POR	RAQUEL MARIA ESPIN CRESCO	FECHA	26/06/2024
VERIFICACIÓN	Pk2jmMQ72K8YCCE9EQ8LU85ENJJ6M	PÁGINA	1842/8857





**APELLIDOS Y NOMBRE / RAZÓN SOCIAL**

HINOJOSA AGUILERA MARIA

**NIF**

\*\*\*\*2252\*

**EXPEDIENTE**

1121635

**RESOLUCIÓN**

CONCESIÓN DE LA AYUDA

**DATOS DE MANTENIMIENTO UNIDADES**

<b>GRUPO DE PAGO</b>	<b>Sup. Dec. Admisible</b>	<b>Sup. Resuelta</b>	<b>Sobredecl.</b>	<b>% Sobredecl.</b>
ZONAS DE LIMITACIONES NATURALES	19,82	19,82	0,00	0,00

**RESUMEN DE PAGOS**

	<b>IMPORTE ( Euros )</b>			
	<b>RESUELTO</b>	<b>FEADER</b>	<b>MAPA</b>	<b>CAPADR</b>
Pago realizado	926,68	787,68	90,91	48,09
A pagar	91,54	77,81	8,98	4,75
<b>TOTAL</b>	<b>1.018,22</b>	<b>865,49</b>	<b>99,89</b>	<b>52,84</b>

**APLICACIÓN DE REDUCCIONES Y PENALIZACIONES (%)**

<b>Crterios de subvencionabilidad (1)</b>	<b>Presentación tardía</b>	<b>Omisión declaración</b>	<b>Condicionalidad</b>
0,00	0,00	0,00	0,00

**IMPORTE ( Euros )**

Calculado(2)	Reducción	Penalización	Reducción Penalización (3)	Penalización adicional	Resuelto	FEADER	MAPA	CAPADR
1.018,22 €	0,00 €	0,00 €	0,00 €	0,00 €	1.018,22 €	865,49 €	99,89 €	52,84 €
Importe Unitario:	54,00 €	Nuevo Importe Unitario:	51,37 €					

**RECINTOS PROPUESTOS**

<b>REF.</b>	<b>REFERENCIA SIGPAC</b>	<b>CULTIVO</b>	<b>USO S/R SIGPAC</b>	<b>Sup. Dec. admisible</b>	<b>Sup. Campo</b>	<b>Sup. Determ.</b>	<b>Sup. Resuelta</b>
-1022982	14-038-048-00145-0003	OLIVAR	S	0,03		0,03	0,03
-1022981	14-038-048-00145-0002	OLIVAR	S	0,01		0,01	0,01
-1022980	14-038-048-00143-0002	OLIVAR	S	0,16		0,16	0,16
1700000004539615	14-038-001-00085-0001	OLIVAR	S	1,12		1,12	1,12
1700000004539616	14-038-048-00142-0002	OLIVAR	S	0,20		0,20	0,20
1700000004539617	14-038-048-00143-0001	OLIVAR	S	0,20		0,20	0,20
1700000004539618	14-038-048-00144-0003	OLIVAR	S	0,01		0,01	0,01
1700000004539619	14-038-048-00145-0002	OLIVAR	S	0,03		0,03	0,03
1700000004539620	14-038-048-00146-0006	OLIVAR	S	0,48		0,48	0,48
1700000004539621	14-038-048-00148-0001	OLIVAR	S	0,43		0,43	0,43
1700000004539622	14-038-048-00149-0002	OLIVAR	S	0,44		0,44	0,44
1700000004539623	14-038-005-00129-0002	OLIVAR	S	0,02		0,02	0,02
1700000004539624	14-038-005-00130-0002	OLIVAR	S	0,93		0,93	0,93
1700000004539628	14-038-010-00135-0001	OLIVAR	S	11,92		11,92	11,92
1700000004539629	14-038-083-00021-0002	OLIVAR	S	0,25		0,25	0,25
1700000004539630	14-038-083-00022-0001	OLIVAR	S	3,00		3,00	3,00
1700000004539631	14-038-083-00056-0001	OLIVAR	S	0,02		0,02	0,02
1700000004539632	14-038-083-09001-0003	OLIVAR	S	0,18		0,18	0,18
1700000004539633	14-038-048-00147-0001	OLIVAR	S	0,04		0,04	0,04
1700000004539634	14-038-087-00043-0002	OLIVAR	S	0,13		0,13	0,13
1700000004539635	14-038-087-00044-0001	OLIVAR	S	0,22		0,22	0,22

(1) Con incidencias que retienen pago o deniegan el expediente.

(2) Se calcula sobre superficie declarada admisible.

(3) Aplicación del artículo 16 bis del RD 147/2023.

Puede verificar la integridad de una copia de este documento mediante la lectura del código QR adjunto o mediante el acceso a la dirección <https://ws050.juntadeandalucia.es/verificarFirma> indicando el código de VERIFICACIÓN

FIRMADO POR	RAQUEL MARIA ESPIN CRESPO	FECHA	26/06/2024
VERIFICACIÓN	Pk2jmMQ72K8YCC9EQ8LU85ENJJ6M	PÁGINA	1843/8857





**APELLIDOS Y NOMBRE / RAZÓN SOCIAL**

HINOJOSA MARTINEZ JOSE

**NIF**

\*\*\*\*7580\*

**EXPEDIENTE**

1032771

**RESOLUCIÓN**

CONCESIÓN DE LA AYUDA

**DATOS DE MANTENIMIENTO UNIDADES**

<b>GRUPO DE PAGO</b>	<b>Sup. Dec. Admisible</b>	<b>Sup. Resuelta</b>	<b>Sobredecl.</b>	<b>% Sobredecl.</b>
ZONAS DE LIMITACIONES NATURALES	30,46	30,46	0,00	0,00

**RESUMEN DE PAGOS**

	<b>IMPORTE ( Euros )</b>			
	<b>RESUELTO</b>	<b>FEADER</b>	<b>MAPA</b>	<b>CAPADR</b>
Pago realizado	1.081,20	919,02	106,06	56,12
A pagar	105,63	89,79	10,36	5,48
<b>TOTAL</b>	<b>1.186,83</b>	<b>1.008,81</b>	<b>116,42</b>	<b>61,60</b>

**APLICACIÓN DE REDUCCIONES Y PENALIZACIONES (%)**

<b>Crterios de subvencionabilidad (1)</b>	<b>Presentación tardía</b>	<b>Omisión declaración</b>	<b>Condicionalidad</b>
0,00	0,00	0,00	0,00

**IMPORTE ( Euros )**

Calculado(2)	Reducción	Penalización	Reducción Penalización (3)	Penalización adicional	Resuelto	FEADER	MAPA	CAPADR
1.186,83 €	0,00 €	0,00 €	0,00 €	0,00 €	1.186,83 €	1.008,81 €	116,43 €	61,59 €
Importe Unitario:	54,00 €	Nuevo Importe Unitario:	38,96 €					

**RECINTOS PROPUESTOS**

<b>REF.</b>	<b>REFERENCIA SIGPAC</b>	<b>CULTIVO</b>	<b>USO S/R</b>	<b>Sup. Dec. admisible</b>	<b>Sup. Campo</b>	<b>Sup. Determ.</b>	<b>Sup. Resuelta</b>
-31809	14-038-104-09005-0001	OLIVAR	S	0,06		0,06	0,06
-31785	14-038-021-00008-0002	OLIVAR	S	0,01		0,01	0,01
5209169	14-010-004-00320-0001	OLIVAR	S	0,67		0,67	0,67
5209170	14-010-004-00321-0001	OLIVAR	S	0,56		0,56	0,56
5209171	14-038-064-00074-0002	OLIVAR	S	0,67		0,67	0,67
1700000007161506	14-038-020-00043-0001	OLIVAR	S	3,40		3,40	3,40
1700000007161507	14-038-104-00032-0001	OLIVAR	S	0,88		0,88	0,88
1700000007161508	14-038-104-00033-0001	OLIVAR	S	0,55		0,55	0,55
1700000007161509	14-038-021-00006-0001	OLIVAR	S	1,52		1,52	1,52
1700000007161510	14-038-021-00147-0001	OLIVAR	S	1,41		1,41	1,41
1700000007161511	14-038-020-00074-0002	OLIVAR	S	0,44		0,44	0,44
1700000007161512	14-038-020-00075-0002	OLIVAR	S	2,62		2,62	2,62
1700000007161513	14-038-022-00164-0003	OLIVAR	S	2,58		2,58	2,58
1700000007161514	14-038-022-00165-0001	OLIVAR	S	3,95		3,95	3,95
1700000007161515	14-038-020-00051-0001	OLIVAR	S	3,69		3,69	3,69
1700000007161516	14-038-021-00017-0001	OLIVAR	S	1,46		1,46	1,46
1700000007161518	14-038-021-00094-0001	OLIVAR	S	0,55		0,55	0,55
1700000007161519	14-038-021-09006-0006	OLIVAR	S	0,08		0,08	0,08
1700000007163428	14-010-006-00164-0001	OLIVAR	S	1,80		1,80	1,80
1700000007163429	14-038-018-00022-0003	OLIVAR	S	0,64		0,64	0,61
1700000007163431	14-038-022-00243-0001	OLIVAR	S	1,48		1,48	1,48
1700000007163433	14-038-106-00070-0001	OLIVAR	S	1,47		1,47	1,47

(1) Con incidencias que retienen pago o deniegan el expediente.  
 (2) Se calcula sobre superficie declarada admisible.  
 (3) Aplicación del artículo 16 bis del RD 147/2023.

Puede verificar la integridad de una copia de este documento mediante la lectura del código QR adjunto o mediante el acceso a la dirección <https://ws050.juntadeandalucia.es/verificarFirma> indicando el código de VERIFICACIÓN

FIRMADO POR	RAQUEL MARIA ESPIN CRESPO	FECHA	26/06/2024
VERIFICACIÓN	Pk2jmMQ72K8YCCE9EQ8LU85ENJJ6M	PÁGINA	1844/8857





**INCIDENCIAS**

**INCIDENCIA DESCRIPCIÓN**

4272 Verifica que las líneas de declaración de las Solicitudes Únicas no tienen solapes con la capa de Retroactividad Gráfica (ambas de la misma campaña) a nivel de expediente/línea de declaración gráfica de la solicitud.  
Recinto:14-038-018-00022-00003 Cultivo: - Agregado de la referencia del recinto.:0 Zona de la referencia del recinto.:0 Superficie solapada.:0,03 Id. Incid.:95142668

(1) Con incidencias que retienen pago o deniegan el expediente.  
(2) Se calcula sobre superficie declarada admisible.  
(3) Aplicación del artículo 16 bis del RD 147/2023.

Puede verificar la integridad de una copia de este documento mediante la lectura del código QR adjunto o mediante el acceso a la dirección <https://ws050.juntadeandalucia.es/verificarFirma> indicando el código de VERIFICACIÓN

FIRMADO POR	RAQUEL MARIA ESPIN CRESPO	FECHA	26/06/2024
VERIFICACIÓN	Pk2jmMQ72K8YCCE9EQ8LU85ENJJ6M	PÁGINA	1845/8857



**APELLIDOS Y NOMBRE / RAZÓN SOCIAL**

HORCAS DIAZ FRANCISCO

**NIF**

\*\*\*8533\*

**EXPEDIENTE**

1176547

**RESOLUCIÓN**

CONCESIÓN DE LA AYUDA

**DATOS DE MANTENIMIENTO UNIDADES****GRUPO DE PAGO**

ZONAS DE LIMITACIONES NATURALES

**Sup. Dec.  
Admisible**

65,13

**Sup.  
Resuelta**

65,13

**Sobredecl.**

0,00

**% Sobredecl.**

0,00

**RESUMEN DE PAGOS**

	<b>IMPORTE ( Euros )</b>			
	<b>RESUELTO</b>	<b>FEADER</b>	<b>MAPA</b>	<b>CAPADR</b>
Pago realizado	1.081,20	919,02	106,06	56,12
A pagar	106,80	90,78	10,48	5,54
<b>TOTAL</b>	<b>1.188,00</b>	<b>1.009,80</b>	<b>116,54</b>	<b>61,66</b>

**APLICACIÓN DE REDUCCIONES Y PENALIZACIONES (%)**

<b>Criterios de subvencionabilidad (1)</b>	<b>Presentación tardía</b>	<b>Omisión declaración</b>	<b>Condicionabilidad</b>
0,00	0,00	0,00	0,00

**IMPORTE ( Euros )**

Calculado(2)	Reducción	Penalización	Reducción Penalización (3)	Penalización adicional	Resuelto	FEADER	MAPA	CAPADR
1.188,00 €	0,00 €	0,00 €	0,00 €	0,00 €	1.188,00 €	1.009,80 €	116,54 €	61,66 €
<b>Importe Unitario:</b>	<b>54,00 €</b>	<b>Nuevo Importe Unitario:</b>	<b>18,24 €</b>					

(1) Con incidencias que retienen pago o deniegan el expediente.

(2) Se calcula sobre superficie declarada admisible.

(3) Aplicación del artículo 16 bis del RD 147/2023.

Puede verificar la integridad de una copia de este documento mediante la lectura del código QR adjunto o mediante el acceso a la dirección <https://ws050.juntadeandalucia.es/verificarFirma> indicando el código de VERIFICACIÓN

FIRMADO POR	RAQUEL MARIA ESPIN CRESPO	FECHA	26/06/2024
VERIFICACIÓN	Pk2jmMQ72K8YCCE9EQ8LU85ENJJJ6M	PÁGINA	1846/8857





**RECINTOS PROPUESTOS**

REF.	REFERENCIA SIGPAC	CULTIVO	S/R	USO SIGPAC	Sup. Dec. admisible	Sup. Campo	Sup. Determ.	Sup. Resuelta
-1623246	23-069-014-00158-0003	OLIVAR	S		0,16		0,16	0,16
-1623245	14-007-001-00047-0003	OLIVAR	S		8,17		8,17	8,17
-1361019	14-007-001-00056-0004	OLIVAR	S		8,00		8,00	8,00
-1120442	14-063-002-00201-0001	BARBECHO TRADICIONAL	S		0,56		0,56	0,56
-510664	14-063-003-00111-0001	OLIVAR	S		10,96		10,96	10,96
6946275	23-069-014-00193-0001	OLIVAR	S		1,59		1,59	1,59
1700000006709542	14-063-001-00044-0001	OLIVAR	S		0,34		0,34	0,34
1700000006709543	23-069-014-00158-0003	OLIVAR	S		1,95		1,95	1,95
1700000006709547	14-007-005-00028-0001	OLIVAR	S		1,75		1,75	1,75
1700000006709550	14-007-005-00028-0004	TRIGO DURO	S		2,53		2,53	2,53
1700000006709553	23-069-014-00964-0003	TRIGO DURO	S		1,88		1,88	1,88
1700000006709554	14-007-005-00062-0001	TRIGO DURO	S		0,79		0,79	0,79
1700000006709555	14-007-005-00074-0001	TRIGO DURO	S		2,02		2,02	2,02
1700000006709556	14-007-005-00036-0001	TRIGO DURO	S		1,88		1,88	1,88
1700000006709558	23-077-009-00051-0002	OLIVAR	S		4,09		4,09	4,09
1700000006709559	23-069-014-00195-0002	OLIVAR	S		2,27		2,27	2,27
1700000006709560	23-069-014-00208-0001	OLIVAR	S		0,98		0,98	0,98
1700000006709561	23-077-009-00039-0001	OLIVAR	S		1,04		1,04	1,04
1700000006709562	23-077-009-00041-0001	OLIVAR	S		1,53		1,53	1,53
1700000006709563	23-069-014-00157-0002	OLIVAR	S		0,08		0,08	0,08
1700000006709564	23-069-014-00160-0001	OLIVAR	S		0,35		0,35	0,35
1700000006709565	23-069-014-00161-0001	OLIVAR	S		1,11		1,11	1,11
1700000006709566	23-069-014-00195-0001	OLIVAR	S		2,50		2,50	2,50
1700000006709567	14-063-003-00190-0001	OLIVAR	S		4,17		4,17	4,17
1700000006709568	14-063-003-00256-0001	OLIVAR	S		0,35		0,35	0,35
1700000006709569	14-063-003-00258-0001	OLIVAR	S		0,54		0,54	0,54
1700000006709570	14-063-003-00263-0001	OLIVAR	S		0,65		0,65	0,65
1700000006710459	14-063-002-00229-0001	OLIVAR	S		1,14		1,14	1,14
1700000006710460	14-063-003-00209-0001	OLIVAR	S		0,96		0,96	0,96
1700000006710461	14-063-003-00238-0002	OLIVAR	S		0,79		0,79	0,79

**Datos considerados para el Cálculo de la Carga Ganadera del expediente**

Superficie determinada para Cálculo Carga Ganadera: 0,00 ha  
 Carga Ganadera del Expediente: 0,00 ugm/ha

**Incidencias de carga ganadera**

**INCIDENCIA DESCRIPCIÓN**

86132 Recinto superficie forrajera que no realiza la actividad de producción de pastoreo.  
 Recinto:14-063-002-00201-00001 Cultivo:20000 BARBECHO TRADICIONAL-SIN VARIEDAD Secano

(1) Con incidencias que retienen pago o deniegan el expediente.  
 (2) Se calcula sobre superficie declarada admisible.  
 (3) Aplicación del artículo 16 bis del RD 147/2023.

Puede verificar la integridad de una copia de este documento mediante la lectura del código QR adjunto o mediante el acceso a la dirección <a href="https://ws050.juntadeandalucia.es/verificarFirma">https://ws050.juntadeandalucia.es/verificarFirma</a> indicando el código de VERIFICACIÓN				
FIRMADO POR	RAQUEL MARIA ESPIN CRESPO	FECHA	26/06/2024	
VERIFICACIÓN	Pk2jmMQ72K8YCCE9EQ8LU85ENJJ6M	PÁGINA	1847/8857	



**APELLIDOS Y NOMBRE / RAZÓN SOCIAL**

HORCAS LUQUE ALFONSO JESUS

**NIF**

\*\*\*\*8385\*

**EXPEDIENTE**

1203273

**RESOLUCIÓN**

CONCESIÓN DE LA AYUDA

**DATOS DE MANTENIMIENTO UNIDADES**

**GRUPO DE PAGO**

ZONAS DE LIMITACIONES NATURALES

**Sup. Dec. Admisible**  
15,61

**Sup. Resuelta**  
15,61

**Sobredecl.**  
0,00

**% Sobredecl.**  
0,00

**RESUMEN DE PAGOS**

	<b>IMPORTE ( Euros )</b>			
	<b>RESUELTO</b>	<b>FEADER</b>	<b>MAPA</b>	<b>CAPADR</b>
Pago realizado	761,16	646,99	74,67	39,50
A pagar	75,19	63,91	7,38	3,90
<b>TOTAL</b>	<b>836,35</b>	<b>710,90</b>	<b>82,05</b>	<b>43,40</b>

**APLICACIÓN DE REDUCCIONES Y PENALIZACIONES (%)**

<b>Criterios de subvencionabilidad (1)</b>	<b>Presentación tardía</b>	<b>Omisión declaración</b>	<b>Condicionalidad</b>
0,00	0,00	0,00	0,00

**IMPORTE ( Euros )**

Calculado(2)	Reducción	Penalización	Reducción Penalización (3)	Penalización adicional	Resuelto	FEADER	MAPA	CAPADR
836,35 €	0,00 €	0,00 €	0,00 €	0,00 €	836,35 €	710,90 €	82,05 €	43,40 €
<b>Importe Unitario:</b>	<b>54,00 €</b>	<b>Nuevo Importe Unitario:</b>	<b>53,58 €</b>					

**RECINTOS PROPUESTOS**

<b>REF.</b>	<b>REFERENCIA SIGPAC</b>	<b>CULTIVO</b>	<b>S/R</b>	<b>USO SIGPAC</b>	<b>Sup. Dec. admisible</b>	<b>Sup. Campo</b>	<b>Sup. Determ.</b>	<b>Sup. Resuelta</b>
-1527827	23-069-031-00122-0002	OLIVAR	S		0,40		0,40	0,40
-1527826	14-063-004-00041-0004	OLIVAR	S		0,75		0,75	0,75
-716636	23-077-009-00022-0001	OLIVAR	S		2,08		2,08	2,08
4764385	14-007-006-00003-0001	TRIGO DURO	S		4,59		4,59	4,59
5267303	14-063-001-00096-0001	TRIGO DURO	S		0,68		0,68	0,68
5267306	14-063-001-00097-0001	TRIGO DURO	S		0,67		0,67	0,67
5267309	14-063-001-00098-0001	TRIGO DURO	S		0,65		0,65	0,65
5478779	14-063-004-00043-0002	OLIVAR	S		0,03		0,03	0,03
5478785	14-063-004-00044-0001	OLIVAR	S		0,02		0,02	0,02
1700000006882587	23-077-009-00017-0001	OLIVAR	S		0,09		0,09	0,09
1700000006882589	23-069-031-00122-0002	OLIVAR	S		0,84		0,84	0,84
1700000006882591	14-063-004-00041-0004	OLIVAR	S		2,73		2,73	2,73
1700000006882594	23-069-031-00122-0001	OLIVAR	S		0,46		0,46	0,46
1700000006882598	14-063-004-00154-0001	OLIVAR	S		0,62		0,62	0,62
1700000006882599	23-069-031-00122-0003	OLIVAR	S		1,00		1,00	1,00

(1) Con incidencias que retienen pago o deniegan el expediente.  
 (2) Se calcula sobre superficie declarada admisible.  
 (3) Aplicación del artículo 16 bis del RD 147/2023.

Puede verificar la integridad de una copia de este documento mediante la lectura del código QR adjunto o mediante el acceso a la dirección <a href="https://ws050.juntadeandalucia.es/verificarFirma">https://ws050.juntadeandalucia.es/verificarFirma</a> indicando el código de VERIFICACIÓN					
FIRMADO POR	RAQUEL MARIA ESPIN CRESPO		FECHA		26/06/2024
VERIFICACIÓN	Pk2jmMQ72K8YCCE9EQ8LU85ENJJ6M		PÁGINA		1848/8857



**APELLIDOS Y NOMBRE / RAZÓN SOCIAL**

HORCAS VERA ANA ISABEL

**NIF**

\*\*\*\*6019\*

**EXPEDIENTE**

1172811

**RESOLUCIÓN**

CONCESIÓN DE LA AYUDA

**DATOS DE MANTENIMIENTO UNIDADES**

**GRUPO DE PAGO**

ZONAS DE LIMITACIONES NATURALES

**Sup. Dec. Admisible**

52,85

**Sup. Resuelta**

52,85

**Sobredecl.**

0,00

**% Sobredecl.**

0,00

**RESUMEN DE PAGOS**

	<b>IMPORTE ( Euros )</b>			
	<b>RESUELTO</b>	<b>FEADER</b>	<b>MAPA</b>	<b>CAPADR</b>
Pago realizado	1.081,20	919,02	106,06	56,12
A pagar	104,78	89,06	10,28	5,44
<b>TOTAL</b>	<b>1.185,98</b>	<b>1.008,08</b>	<b>116,34</b>	<b>61,56</b>

**APLICACIÓN DE REDUCCIONES Y PENALIZACIONES (%)**

<b>Crterios de subvencionabilidad (1)</b>	<b>Presentación tardía</b>	<b>Omisión declaración</b>	<b>Condicionalidad</b>
0,00	0,00	0,00	0,00

**IMPORTE ( Euros )**

Calculado(2)	Reducción	Penalización	Reducción Penalización (3)	Penalización adicional	Resuelto	FEADER	MAPA	CAPADR
1.185,98 €	0,00 €	0,00 €	0,00 €	0,00 €	1.185,98 €	1.008,08 €	116,34 €	61,56 €
Importe Unitario:	54,00 €	Nuevo Importe Unitario:	22,44 €					

**RECINTOS PROPUESTOS**

REF.	REFERENCIA SIGPAC	CULTIVO	USO S/R	Sup. Dec. admisible	Sup. Campo	Sup. Determ.	Sup. Resuelta
-1623179	14-007-001-00047-0003	OLIVAR	S	0,45		0,45	0,45
-1361593	14-007-001-00048-0003	TRIGO DURO	S	1,23		1,23	1,23
-1361542	14-007-001-00048-0003	GARBANZOS	S	4,66		4,66	4,66
-1361412	14-007-001-00049-0002	OLIVAR	S	0,46		0,46	0,46
-1119610	14-007-001-00092-0004	OLIVAR	S	0,02		0,02	0,02
-728571	14-007-001-00048-0003	TRIGO DURO	S	15,69		15,69	15,69
-728279	14-007-001-00056-0004	OLIVAR	S	8,10		8,10	8,10
4770319	14-007-001-00092-0001	GARBANZOS	S	1,78		1,78	1,78
4770328	14-007-001-00092-0003	OLIVAR	S	0,26		0,26	0,26
4770348	14-007-001-00048-0005	GARBANZOS	S	0,74		0,74	0,65
1700000006939449	14-007-001-00047-0003	OLIVAR	S	15,16		15,16	15,16
1700000006939456	23-069-013-00073-0001	OLIVAR	S	2,69		2,69	2,69
1700000006939457	23-069-014-00158-0002	OLIVAR	S	0,52		0,52	0,52
1700000006939458	23-069-014-00157-0001	OLIVAR	S	1,18		1,18	1,18

**INCIDENCIAS**

**INCIDENCIA DESCRIPCIÓN**

4272 Verifica que las líneas de declaración de las Solicitudes Únicas no tienen solapes con la capa de Retroactividad Gráfica (ambas de la misma campaña) a nivel de expediente/línea de declaración gráfica de la solicitud.  
 Recinto:14-007-001-00048-00005 Cultivo: - Agregado de la referencia del recinto.:0 Zona de la referencia del recinto.:0 Superficie solapada.:0,09 Id. Incid.:95149307

(1) Con incidencias que retienen pago o deniegan el expediente.  
 (2) Se calcula sobre superficie declarada admisible.  
 (3) Aplicación del artículo 16 bis del RD 147/2023.

Puede verificar la integridad de una copia de este documento mediante la lectura del código QR adjunto o mediante el acceso a la dirección <a href="https://ws050.juntadeandalucia.es/verificarFirma">https://ws050.juntadeandalucia.es/verificarFirma</a> indicando el código de VERIFICACIÓN					
FIRMADO POR	RAQUEL MARIA ESPIN CRESPO		FECHA		26/06/2024
VERIFICACIÓN	Pk2jmMQ72K8YCCE9EQ8LU85ENJJ6M		PÁGINA		1849/8857

**APELLIDOS Y NOMBRE / RAZÓN SOCIAL**

HOYO MISAS FRANCISCO JESUS

**NIF**

\*\*\*6150\*

**EXPEDIENTE**

1183978

**RESOLUCIÓN**

CONCESIÓN DE LA AYUDA

**DATOS DE MANTENIMIENTO UNIDADES****GRUPO DE PAGO**

ZONAS DE LIMITACIONES NATURALES

**Sup. Dec.  
Admisible**

64,31

**Sup.  
Resuelta**

64,31

**Sobredecl.**

0,00

**% Sobredecl.**

0,00

**RESUMEN DE PAGOS**

	<b>IMPORTE ( Euros )</b>			
	<b>RESUELTO</b>	<b>FEADER</b>	<b>MAPA</b>	<b>CAPADR</b>
Pago realizado	1.081,20	919,02	106,06	56,12
A pagar	106,80	90,78	10,48	5,54
<b>TOTAL</b>	<b>1.188,00</b>	<b>1.009,80</b>	<b>116,54</b>	<b>61,66</b>

**APLICACIÓN DE REDUCCIONES Y PENALIZACIONES (%)**

<b>Criterios de subvencionabilidad (1)</b>	<b>Presentación tardía</b>	<b>Omisión declaración</b>	<b>Condicionabilidad</b>
0,00	0,00	0,00	0,00

**IMPORTE ( Euros )**

Calculado(2)	Reducción	Penalización	Reducción Penalización (3)	Penalización adicional	Resuelto	FEADER	MAPA	CAPADR
1.188,00 €	0,00 €	0,00 €	0,00 €	0,00 €	1.188,00 €	1.009,80 €	116,54 €	61,66 €
<b>Importe Unitario:</b>	<b>54,00 €</b>	<b>Nuevo Importe Unitario:</b>	<b>18,47 €</b>					

(1) Con incidencias que retienen pago o deniegan el expediente.

(2) Se calcula sobre superficie declarada admisible.

(3) Aplicación del artículo 16 bis del RD 147/2023.

Puede verificar la integridad de una copia de este documento mediante la lectura del código QR adjunto o mediante el acceso a la dirección <https://ws050.juntadeandalucia.es/verificarFirma> indicando el código de VERIFICACIÓN

FIRMADO POR	RAQUEL MARIA ESPIN CRESPO	FECHA	26/06/2024
VERIFICACIÓN	Pk2jmMQ72K8YCCE9EQ8LU85ENJJ6M	PÁGINA	1850/8857







**RECINTOS PROPUESTOS**

REF.	REFERENCIA SIGPAC	CULTIVO	S/R	USO SIGPAC	Sup. Dec. admisible	Sup. Campo	Sup. Determ.	Sup. Resuelta
-1619184	14-061-010-00046-0001	BARBECHO TRADICIONAL	S		0,48		0,48	0,48
-1560296	14-061-010-00045-0001	BARBECHO TRADICIONAL	S		9,38		9,38	9,38
-1560221	14-074-064-00085-0001	MEZCLA GUISANTE - AVENA	S		1,71		1,71	1,71
-1560220	14-074-064-00096-0001	MEZCLA GUISANTE - AVENA	S		0,87		0,87	0,87
-1560219	14-074-064-00091-0001	MEZCLA GUISANTE - AVENA	S		1,84		1,84	1,84
-1560218	14-074-064-00103-0001	MEZCLA GUISANTE - AVENA	S		1,80		1,80	1,80
-1560071	14-034-011-00032-0001	TRITICALE	R		0,60		0,60	0,60
-1310695	14-034-011-00032-0001	TRANQUILLÓN	R		0,74		0,74	0,74
-930633	14-074-064-00097-0001	MEZCLA GUISANTE - AVENA	S		1,81		1,81	1,81
-930631	14-074-064-00093-0001	MEZCLA GUISANTE - AVENA	S		2,36		2,36	2,36
-930620	14-074-064-00092-0001	MEZCLA GUISANTE - AVENA	S		1,63		1,63	1,63
-930615	14-074-064-00090-0001	MEZCLA GUISANTE - AVENA	S		0,79		0,79	0,79
-930614	14-074-064-00086-0001	MEZCLA GUISANTE - AVENA	S		2,66		2,66	2,66
-780402	14-074-055-00014-0001	MEZCLA GUISANTE - AVENA	S		1,55		1,55	1,55
-592794	14-023-019-00081-0001	TRITICALE	S		0,43		0,43	0,43
-592764	14-061-022-00047-0002	TRANQUILLÓN	S		4,80		4,80	4,80
-592756	14-061-022-00046-0001	TRANQUILLÓN	S		0,55		0,55	0,55
-592740	14-061-022-00041-0001	TRANQUILLÓN	S		4,38		4,38	4,38
-592735	14-061-022-00041-0001	TRANQUILLÓN	S		3,14		3,14	3,14
4812877	14-074-065-00092-0001	TRITICALE	S		2,40		2,40	2,40
1700000007066837	14-023-019-00081-0005	TRITICALE	S		1,71		1,71	1,71
1700000007066843	14-061-022-00041-0001	TRANQUILLÓN	S		2,66		2,66	2,66
1700000007066844	14-061-022-00046-0001	TRANQUILLÓN	S		1,27		1,27	1,27
1700000007066845	14-061-022-00047-0002	TRANQUILLÓN	S		4,11		4,11	4,11
1700000007066846	14-061-022-00048-0001	TRANQUILLÓN	S		7,53		7,53	7,53
1700000007066847	14-061-022-00048-0002	TRANQUILLÓN	S		0,92		0,92	0,92
1700000007066849	14-023-019-00081-0001	TRITICALE	S		2,19		2,19	2,19

**Datos considerados para el Cálculo de la Carga Ganadera del expediente**

Superficie determinada para Cálculo Carga Ganadera: 0,00 ha  
 Carga Ganadera del Expediente: 0,00 ugm/ha

**Incidencias de carga ganadera**

**INCIDENCIA DESCRIPCIÓN**

86132 Recinto superficie forrajera que no realiza la actividad de producción de pastoreo.  
 Recinto:14-061-010-00046-00001 Cultivo:20000 BARBECHO TRADICIONAL-SIN VARIEDAD Secano  
 Recinto:14-061-010-00045-00001 Cultivo:20000 BARBECHO TRADICIONAL-SIN VARIEDAD Secano

(1) Con incidencias que retienen pago o deniegan el expediente.  
 (2) Se calcula sobre superficie declarada admisible.  
 (3) Aplicación del artículo 16 bis del RD 147/2023.

Puede verificar la integridad de una copia de este documento mediante la lectura del código QR adjunto o mediante el acceso a la dirección <a href="https://ws050.juntadeandalucia.es/verificarFirma">https://ws050.juntadeandalucia.es/verificarFirma</a> indicando el código de VERIFICACIÓN				
FIRMADO POR	RAQUEL MARIA ESPIN CRESPO	FECHA	26/06/2024	
VERIFICACIÓN	Pk2jmMQ72K8YCCE9EQ8LU85ENJJ6M	PÁGINA	1851/8857	



**APELLIDOS Y NOMBRE / RAZÓN SOCIAL**

HUMANEZ CABELLO ANTONIO

**NIF**

\*\*\*6843\*

**EXPEDIENTE**

1175280

**RESOLUCIÓN**

CONCESIÓN DE LA AYUDA

**DATOS DE MANTENIMIENTO UNIDADES**

<b>GRUPO DE PAGO</b>	<b>Sup. Dec. Admisible</b>	<b>Sup. Resuelta</b>	<b>Sobredecl.</b>	<b>% Sobredecl.</b>
ZONAS DE LIMITACIONES NATURALES	2,61	2,61	0,00	0,00

**RESUMEN DE PAGOS**

	<b>IMPORTE ( Euros )</b>			
	<b>RESUELTO</b>	<b>FEADER</b>	<b>MAPA</b>	<b>CAPADR</b>
A pagar	140,94	119,80	13,83	7,31

**APLICACIÓN DE REDUCCIONES Y PENALIZACIONES (%)**

<b>Criterios de subvencionabilidad (1)</b>	<b>Presentación tardía</b>	<b>Omisión declaración</b>	<b>Condicionabilidad</b>
0,00	0,00	0,00	0,00

**IMPORTE ( Euros )**

<b>Calculado(2)</b>	<b>Reducción</b>	<b>Penalización</b>	<b>Reducción adicional (3)</b>	<b>Penalización adicional</b>	<b>Resuelto</b>	<b>FEADER</b>	<b>MAPA</b>	<b>CAPADR</b>
140,94 €	0,00 €	0,00 €	0,00 €	0,00 €	140,94 €	119,80 €	13,83 €	7,31 €
<b>Importe Unitario:</b>	54,00 €	<b>Nuevo Importe Unitario:</b>	54,00 €					

**RECINTOS PROPUESTOS**

<b>REF.</b>	<b>REFERENCIA SIGPAC</b>	<b>CULTIVO</b>	<b>S/R</b>	<b>USO SIGPAC</b>	<b>Sup. Dec. admisible</b>	<b>Sup. Campo</b>	<b>Sup. Determ.</b>	<b>Sup. Resuelta</b>
-1122814	14-056-030-00100-0002	MEMBRILLO	R		1,81		1,81	1,81
6910701	14-056-024-00801-0001	OLIVAR	S		0,14		0,14	0,14
6910760	14-056-024-00761-0002	PIMIENTO	R		0,24		0,24	0,24
6910761	14-056-024-00786-0001	BARBECHO TRADICIONAL	R		0,07		0,07	0,07
6910762	14-056-024-00761-0001	TOMATE	R		0,18		0,18	0,18
6910763	14-056-024-00786-0003	TOMATE	S		0,14		0,14	0,14
6957998	14-056-024-00766-0001	BARBECHO TRADICIONAL	R		0,03		0,03	0,03

**Datos considerados para el Cálculo de la Carga Ganadera del expediente**

Superficie determinada para Cálculo Carga Ganadera: 0,00 ha  
Carga Ganadera del Expediente: 0,00 ugm/ha

**Incidencias de carga ganadera**

**INCIDENCIA DESCRIPCIÓN**

86132 Recinto superficie forrajera que no realiza la actividad de producción de pastoreo.  
Recinto:14-056-024-00786-00001 Cultivo:20000 BARBECHO TRADICIONAL-SIN VARIEDAD Regadío  
Recinto:14-056-024-00766-00001 Cultivo:20000 BARBECHO TRADICIONAL-SIN VARIEDAD Regadío

(1) Con incidencias que retienen pago o deniegan el expediente.  
(2) Se calcula sobre superficie declarada admisible.  
(3) Aplicación del artículo 16 bis del RD 147/2023.

Puede verificar la integridad de una copia de este documento mediante la lectura del código QR adjunto o mediante el acceso a la dirección <a href="https://ws050.juntadeandalucia.es/verificarFirma">https://ws050.juntadeandalucia.es/verificarFirma</a> indicando el código de VERIFICACIÓN				
FIRMADO POR	RAQUEL MARIA ESPIN CRESPO	FECHA	26/06/2024	
VERIFICACIÓN	Pk2jmMQ72K8YCCE9EQ8LU85ENJJ6M	PÁGINA	1852/8857	

**APELLIDOS Y NOMBRE / RAZÓN SOCIAL**

HURTADO SANCHEZ JOSE ANTONIO

**NIF**

\*\*\*5159\*

**EXPEDIENTE**

1128889

**RESOLUCIÓN**

CONCESIÓN DE LA AYUDA

**DATOS DE MANTENIMIENTO UNIDADES****GRUPO DE PAGO**

ZONAS DE LIMITACIONES NATURALES

**Sup. Dec.  
Admisible**

30,72

**Sup.  
Resuelta**

30,72

**Sobredecl.**

0,00

**% Sobredecl.**

0,00

**RESUMEN DE PAGOS**

	<b>IMPORTE ( Euros )</b>			
	<b>RESUELTO</b>	<b>FEADER</b>	<b>MAPA</b>	<b>CAPADR</b>
Pago realizado	1.081,20	919,02	106,06	56,12
A pagar	106,03	90,13	10,40	5,50
<b>TOTAL</b>	<b>1.187,23</b>	<b>1.009,15</b>	<b>116,46</b>	<b>61,62</b>

**APLICACIÓN DE REDUCCIONES Y PENALIZACIONES (%)**

<b>Criterios de subvencionabilidad (1)</b>	<b>Presentación tardía</b>	<b>Omisión declaración</b>	<b>Condicionabilidad</b>
0,00	0,00	0,00	0,00

**IMPORTE ( Euros )**

Calculado(2)	Reducción	Penalización	Reducción Penalización (3)	Penalización adicional	Resuelto	FEADER	MAPA	CAPADR
1.187,23 €	0,00 €	0,00 €	0,00 €	0,00 €	1.187,23 €	1.009,15 €	116,47 €	61,61 €
<b>Importe Unitario:</b>	<b>54,00 €</b>	<b>Nuevo Importe Unitario:</b>	<b>38,65 €</b>					

(1) Con incidencias que retienen pago o deniegan el expediente.  
 (2) Se calcula sobre superficie declarada admisible.  
 (3) Aplicación del artículo 16 bis del RD 147/2023.

Puede verificar la integridad de una copia de este documento mediante la lectura del código QR adjunto o mediante el acceso a la dirección <https://ws050.juntadeandalucia.es/verificarFirma> indicando el código de VERIFICACIÓN

FIRMADO POR	RAQUEL MARIA ESPIN CRESPO	FECHA	26/06/2024
VERIFICACIÓN	Pk2jmMQ72K8YCCE9EQ8LU85ENJJ6M	PÁGINA	1853/8857



**RECINTOS PROPUESTOS**

REF.	REFERENCIA SIGPAC	CULTIVO	S/R	USO SIGPAC	Sup. Dec. admisible	Sup. Campo	Sup. Determ.	Sup. Resuelta
-1565106	14-038-075-00010-0001	OLIVAR	S		1,15		1,15	1,15
-1565105	14-038-075-00011-0002	OLIVAR	S		5,01		5,01	5,01
-1337667	14-038-078-00113-0001	OLIVAR	S		0,04		0,04	0,04
-1069728	14-038-078-00085-0003	OLIVAR	S		0,96		0,96	0,96
-1069653	14-038-078-00103-0002	OLIVAR	S		1,33		1,33	1,33
-92664	14-038-036-00216-0001	OLIVAR	S		0,01		0,01	0,01
-92629	14-038-036-00228-0003	OLIVAR	S		0,93		0,93	0,93
1700000005286813	14-038-115-00038-0001	OLIVAR	S		0,02		0,02	0,02
1700000005286814	14-038-115-00039-0001	OLIVAR	S		2,02		2,02	2,02
1700000005286815	14-038-078-00024-0001	OLIVAR	S		0,51		0,51	0,51
1700000005286816	14-038-078-00026-0003	OLIVAR	S		0,13		0,13	0,13
1700000005286817	14-038-078-00025-0002	OLIVAR	S		0,86		0,86	0,86
1700000005286818	14-038-109-00012-0002	OLIVAR	S		3,42		3,42	3,40
1700000005286820	14-038-111-00085-0004	OLIVAR	S		1,43		1,43	1,43
1700000005286821	14-038-111-00111-0003	OLIVAR	S		0,04		0,04	0,04
1700000005286822	14-038-078-00077-0001	OLIVAR	S		0,01		0,01	0,01
1700000005286823	14-038-078-00086-0001	OLIVAR	S		0,04		0,04	0,04
1700000005286824	14-038-078-00103-0001	OLIVAR	S		1,38		1,38	1,38
1700000005286825	14-038-078-00125-0001	OLIVAR	S		0,11		0,11	0,11
1700000005286826	14-038-078-00062-0001	OLIVAR	S		0,02		0,02	0,02
1700000005286827	14-038-078-00065-0001	OLIVAR	S		0,01		0,01	0,01
1700000005286829	14-038-078-00114-0002	OLIVAR	S		0,57		0,57	0,57
1700000005286830	14-038-078-80022-0001	OLIVAR	S		0,02		0,02	0,02
1700000005589748	14-038-078-00016-0006	OLIVAR	S		0,14		0,14	0,14
1700000005589763	14-038-078-00084-0001	OLIVAR	S		0,50		0,50	0,50
1700000005589764	14-038-078-00085-0002	OLIVAR	S		2,88		2,88	2,88
1700000005589770	14-038-079-00016-0001	OLIVAR	S		0,31		0,31	0,31
1700000005589771	14-038-079-00017-0001	OLIVAR	S		2,32		2,32	2,32
1700000005589772	14-038-079-00018-0001	OLIVAR	S		0,08		0,08	0,08
1700000005589773	14-038-079-00029-0001	OLIVAR	S		0,03		0,03	0,03
1700000005589774	14-038-077-00008-0001	OLIVAR	S		0,02		0,02	0,02
1700000005589775	14-038-077-00008-0001	OLIVAR	S		0,06		0,06	0,06
1700000005589776	14-038-077-00009-0001	OLIVAR	S		4,38		4,38	4,38

**INCIDENCIAS****INCIDENCIA DESCRIPCIÓN**

4272 Verifica que las líneas de declaración de las Solicitudes Únicas no tienen solapes con la capa de Retroactividad Gráfica (ambas de la misma campaña) a nivel de expediente/línea de declaración gráfica de la solicitud.  
 Recinto:14-038-109-00012-00002 Cultivo: - Agregado de la referencia del recinto.:0 Zona de la referencia del recinto.:0 Superficie solapada.:0,02 Id. Incid.:95145939

(1) Con incidencias que retienen pago o deniegan el expediente.  
 (2) Se calcula sobre superficie declarada admisible.  
 (3) Aplicación del artículo 16 bis del RD 147/2023.

Puede verificar la integridad de una copia de este documento mediante la lectura del código QR adjunto o mediante el acceso a la dirección <a href="https://ws050.juntadeandalucia.es/verificarFirma">https://ws050.juntadeandalucia.es/verificarFirma</a> indicando el código de VERIFICACIÓN				
FIRMADO POR	RAQUEL MARIA ESPIN CRESPO	FECHA	26/06/2024	
VERIFICACIÓN	Pk2jmMQ72K8YCCE9EQ8LU85ENJJ6M	PÁGINA	1854/8857	



**APELLIDOS Y NOMBRE / RAZÓN SOCIAL**

IBAÑEZ BUJALANCE ALFONSO

**NIF**

\*\*\*\*1664\*

**EXPEDIENTE**

1039497

**RESOLUCIÓN**

CONCESIÓN DE LA AYUDA

**DATOS DE MANTENIMIENTO UNIDADES**

<b>GRUPO DE PAGO</b>	<b>Sup. Dec. Admisible</b>	<b>Sup. Resuelta</b>	<b>Sobredecl.</b>	<b>% Sobredecl.</b>
ZONAS DE LIMITACIONES NATURALES	58,50	58,50	0,00	0,00

**RESUMEN DE PAGOS**

	<b>IMPORTE ( Euros )</b>			
	<b>RESUELTO</b>	<b>FEADER</b>	<b>MAPA</b>	<b>CAPADR</b>
Pago realizado	1.075,68	914,33	105,53	55,83
A pagar	106,26	90,32	10,42	5,52
<b>TOTAL</b>	<b>1.181,94</b>	<b>1.004,65</b>	<b>115,95</b>	<b>61,35</b>

**APLICACIÓN DE REDUCCIONES Y PENALIZACIONES (%)**

<b>Crterios de subvencionabilidad (1)</b>	<b>Presentación tardía</b>	<b>Omisión declaración</b>	<b>Condicionalidad</b>
0,00	0,00	0,00	0,00

**IMPORTE ( Euros )**

Calculado(2)	Reducción	Penalización	Reducción Penalización (3)	Penalización adicional	Resuelto	FEADER	MAPA	CAPADR
1.181,94 €	0,00 €	0,00 €	0,00 €	0,00 €	1.181,94 €	1.004,65 €	115,95 €	61,34 €
Importe Unitario:	54,00 €	Nuevo Importe Unitario:	20,20 €					

**RECINTOS PROPUESTOS**

<b>REF.</b>	<b>REFERENCIA SIGPAC</b>	<b>CULTIVO</b>	<b>S/R</b>	<b>USO SIGPAC</b>	<b>Sup. Dec. admisible</b>	<b>Sup. Campo</b>	<b>Sup. Determ.</b>	<b>Sup. Resuelta</b>
-1207464	14-007-040-00049-0020	OLIVAR	R		0,71		0,71	0,71
-1207463	14-007-040-00049-0020	OLIVAR	R		0,39		0,39	0,39
-943723	14-007-040-00050-0018	OLIVAR	S		25,95		25,95	25,95
-943713	14-007-040-00050-0021	OLIVAR	S		3,33		3,33	3,33
1700000006688145	14-007-040-00046-0001	OLIVAR	R		6,53		6,53	6,53
1700000006688146	14-007-040-00070-0018	OLIVAR	S		0,18		0,18	0,18
1700000006688147	14-007-040-09006-0007	OLIVAR	S		0,10		0,10	0,00
1700000006688150	14-007-040-00051-0002	OLIVAR	R		0,99		0,99	0,99
1700000006688151	14-007-040-00065-0004	OLIVAR	R		4,96		4,96	4,96
1700000006688154	14-007-040-00069-0010	OLIVAR	S		0,21		0,21	0,21
1700000006688155	14-007-040-09003-0002	OLIVAR	S		0,13		0,13	0,00
1700000006688156	14-007-040-09003-0002	OLIVAR	S		0,07		0,07	0,00
1700000006688157	14-007-040-00050-0013	OLIVAR	R		15,25		15,25	15,25

**INCIDENCIAS**

**INCIDENCIA DESCRIPCIÓN**

- 242 Recinto pendiente de acreditación de titularidad.  
 Recinto:14-007-040-09003-00002 Cultivo:101010 OLIVAR-PICUAL Secano  
 Recinto:14-007-040-09006-00007 Cultivo:101010 OLIVAR-PICUAL Secano

(1) Con incidencias que retienen pago o deniegan el expediente.  
 (2) Se calcula sobre superficie declarada admisible.  
 (3) Aplicación del artículo 16 bis del RD 147/2023.

Puede verificar la integridad de una copia de este documento mediante la lectura del código QR adjunto o mediante el acceso a la dirección <a href="https://ws050.juntadeandalucia.es/verificarFirma">https://ws050.juntadeandalucia.es/verificarFirma</a> indicando el código de VERIFICACIÓN					
FIRMADO POR	RAQUEL MARIA ESPIN CRESPO		FECHA		26/06/2024
VERIFICACIÓN	Pk2jmMQ72K8YCCE9EQ8LU85ENJJ6M		PÁGINA		1855/8857

**APELLIDOS Y NOMBRE / RAZÓN SOCIAL**

IBAÑEZ GARCIA EVA AVELINA

**NIF**

\*\*\*\*4226\*

**EXPEDIENTE**

1130562

**RESOLUCIÓN**

CONCESIÓN DE LA AYUDA

**DATOS DE MANTENIMIENTO UNIDADES****GRUPO DE PAGO**

ZONAS DE LIMITACIONES NATURALES

**Sup. Dec.  
Admisible**

82,12

**Sup.  
Resuelta**

82,12

**Sobredecl.**

0,00

**% Sobredecl.**

0,00

**RESUMEN DE PAGOS**

	<b>IMPORTE ( Euros )</b>			
	<b>RESUELTO</b>	<b>FEADER</b>	<b>MAPA</b>	<b>CAPADR</b>
Pago realizado	1.081,20	919,02	106,06	56,12
A pagar	106,80	90,78	10,48	5,54
<b>TOTAL</b>	<b>1.188,00</b>	<b>1.009,80</b>	<b>116,54</b>	<b>61,66</b>

**APLICACIÓN DE REDUCCIONES Y PENALIZACIONES (%)**

<b>Crterios de subvencionabilidad (1)</b>	<b>Presentación tardía</b>	<b>Omisión declaración</b>	<b>Condicionalidad</b>
0,00	0,00	0,00	0,00

**IMPORTE ( Euros )**

<b>Calculado(2)</b>	<b>Reducción</b>	<b>Penalización</b>	<b>Reducción Penalización (3)</b>	<b>Penalización adicional</b>	<b>Resuelto</b>	<b>FEADER</b>	<b>MAPA</b>	<b>CAPADR</b>
1.188,00 €	0,00 €	0,00 €	0,00 €	0,00 €	1.188,00 €	1.009,80 €	116,54 €	61,66 €
<b>Importe Unitario:</b>	54,00 €	<b>Nuevo Importe Unitario:</b>	14,47 €					

**RECINTOS PROPUESTOS**

<b>REF.</b>	<b>REFERENCIA SIGPAC</b>	<b>CULTIVO</b>	<b>S/R</b>	<b>USO SIGPAC</b>	<b>Sup. Dec. admisible</b>	<b>Sup. Campo</b>	<b>Sup. Determ.</b>	<b>Sup. Resuelta</b>
-1055758	14-009-002-00024-0002	TRIGO BLANDO	S		0,97		0,97	0,97
-93881	14-009-002-00024-0002	TRIGO BLANDO	S		5,37		5,37	5,37
4135073	14-009-002-00024-0002	BARBECHO TRADICIONAL	S		1,40		1,40	1,40
4135101	14-009-002-00024-0002	BARBECHO TRADICIONAL	S		12,70		12,70	12,70
4135141	14-009-002-00024-0002	TRIGO BLANDO	S		15,49		15,49	15,49
170000006091627	14-009-002-00023-0001	AVENA	S		0,92		0,92	0,92
170000006091635	14-009-002-00024-0004	TRIGO BLANDO	R		2,03		2,03	2,03
170000006091636	14-009-002-00024-0012	BARBECHO TRADICIONAL	S		20,24		20,24	20,24
170000006091637	14-009-002-00024-0002	AVENA	S		23,00		23,00	23,00

**Datos considerados para el Cálculo de la Carga Ganadera del expediente**

Superficie determinada para Cálculo Carga Ganadera: 0,00 ha

Carga Ganadera del Expediente: 0,00 ugm/ha

**Incidencias de carga ganadera****INCIDENCIA DESCRIPCIÓN**

86132	Recinto superficie forrajera que no realiza la actividad de producción de pastoreo. Recinto:14-009-002-00024-00002 Cultivo:20000 BARBECHO TRADICIONAL-SIN VARIEDAD Secano Recinto:14-009-002-00024-00002 Cultivo:20000 BARBECHO TRADICIONAL-SIN VARIEDAD Secano Recinto:14-009-002-00024-00012 Cultivo:20000 BARBECHO TRADICIONAL-SIN VARIEDAD Secano
-------	--

(1) Con incidencias que retienen pago o deniegan el expediente.

(2) Se calcula sobre superficie declarada admisible.

(3) Aplicación del artículo 16 bis del RD 147/2023.

Puede verificar la integridad de una copia de este documento mediante la lectura del código QR adjunto o mediante el acceso a la dirección <https://ws050.juntadeandalucia.es/verificarFirma> indicando el código de VERIFICACIÓN

FIRMADO POR	RAQUEL MARIA ESPIN CRESPO	FECHA	26/06/2024
VERIFICACIÓN	Pk2jmMQ72K8YCC9EQ8LU85ENJJ6M	PÁGINA	1856/8857





**APELLIDOS Y NOMBRE / RAZÓN SOCIAL**

IBAÑEZ LOPEZ MARIA ARACELI

**NIF**

\*\*\*\*4095\*

**EXPEDIENTE**

1251938

**RESOLUCIÓN**

CONCESIÓN DE LA AYUDA

**DATOS DE MANTENIMIENTO UNIDADES**

**GRUPO DE PAGO**

ZONAS DE LIMITACIONES NATURALES

**Sup. Dec.  
Admisible**

55,98

**Sup.  
Resuelta**

55,98

**Sobredecl.**

0,00

**% Sobredecl.**

0,00

**RESUMEN DE PAGOS**

	<b><u>IMPORTE ( Euros )</u></b>			
	<b><u>RESUELTO</u></b>	<b><u>FEADER</u></b>	<b><u>MAPA</u></b>	<b><u>CAPADR</u></b>
Pago realizado	1.081,20	919,02	106,06	56,12
A pagar	106,80	90,78	10,48	5,54
<b>TOTAL</b>	<b>1.188,00</b>	<b>1.009,80</b>	<b>116,54</b>	<b>61,66</b>

**APLICACIÓN DE REDUCCIONES Y PENALIZACIONES (%)**

<b><u>Criterios de subvencionabilidad (1)</u></b>	<b><u>Presentación tardía</u></b>	<b><u>Omisión declaración</u></b>	<b><u>Condicionalidad</u></b>
0,00	0,00	0,00	0,00

**IMPORTE ( Euros )**

<b><u>Calculado(2)</u></b>	<b><u>Reducción</u></b>	<b><u>Penalización</u></b>	<b><u>Reducción Penalización (3)</u></b>	<b><u>Penalización adicional</u></b>	<b><u>Resuelto</u></b>	<b><u>FEADER</u></b>	<b><u>MAPA</u></b>	<b><u>CAPADR</u></b>
1.188,00 €	0,00 €	0,00 €	0,00 €	0,00 €	1.188,00 €	1.009,80 €	116,54 €	61,66 €
<b>Importe Unitario:</b>	<b>54,00 €</b>	<b>Nuevo Importe Unitario:</b>	<b>21,22 €</b>					

(1) Con incidencias que retienen pago o deniegan el expediente.  
 (2) Se calcula sobre superficie declarada admisible.  
 (3) Aplicación del artículo 16 bis del RD 147/2023.

Puede verificar la integridad de una copia de este documento mediante la lectura del código QR adjunto o mediante el acceso a la dirección <a href="https://ws050.juntadeandalucia.es/verificarFirma">https://ws050.juntadeandalucia.es/verificarFirma</a> indicando el código de VERIFICACIÓN				
FIRMADO POR	RAQUEL MARIA ESPIN CRESPO	FECHA	26/06/2024	
VERIFICACIÓN	Pk2jmMQ72K8YCCE9EQ8LU85ENJJJ6M	PÁGINA	1857/8857	



**RECINTOS PROPUESTOS**

REF.	REFERENCIA SIGPAC	CULTIVO	S/R	USO SIGPAC	Sup. Dec. admisible	Sup. Campo	Sup. Determ.	Sup. Resuelta
-1381997	14-038-001-00288-0001	OLIVAR	S		0,63		0,63	0,63
-995727	14-038-093-09022-0003	OLIVAR	S		0,01		0,01	0,01
-995714	14-038-093-09022-0003	OLIVAR	S		0,01		0,01	0,01
-995713	14-038-093-00016-0007	OLIVAR	S		0,02		0,02	0,02
-995712	14-038-093-00016-0005	OLIVAR	S		0,05		0,05	0,05
-995711	14-038-093-00015-0002	OLIVAR	S		0,15		0,15	0,15
-995710	14-038-093-00007-0003	OLIVAR	S		0,24		0,24	0,24
-995709	14-038-093-00007-0002	OLIVAR	S		0,44		0,44	0,44
-995708	14-038-093-00003-0002	OLIVAR	S		0,01		0,01	0,01
-790943	14-038-093-00470-0001	OLIVAR	S		1,28		1,28	1,28
-790942	14-038-093-00466-0001	OLIVAR	S		1,35		1,35	1,35
1700000002790707	14-038-091-00045-0001	OLIVAR	S		0,41		0,41	0,41
1700000002790708	14-038-093-00195-0001	OLIVAR	S		1,52		1,52	1,52
1700000002790709	14-038-099-00071-0001	OLIVAR	S		0,56		0,56	0,56
1700000002790710	14-038-099-00072-0002	OLIVAR	S		0,09		0,09	0,09
1700000005045462	14-038-100-00249-0001	OLIVAR	S		0,11		0,11	0,11
1700000005045463	14-038-100-00255-0001	OLIVAR	S		0,53		0,53	0,53
1700000005045464	14-038-100-00252-0001	OLIVAR	S		0,17		0,17	0,17
1700000005045465	14-038-100-00257-0004	OLIVAR	S		5,98		5,98	5,98
1700000005045466	14-038-100-00273-0001	OLIVAR	S		0,03		0,03	0,03
1700000005045467	14-038-101-00023-0001	OLIVAR	S		0,03		0,03	0,03
1700000005045468	14-038-101-00171-0003	OLIVAR	S		0,89		0,89	0,89
1700000005045469	14-038-101-00200-0001	OLIVAR	S		0,05		0,05	0,05
1700000005045470	14-038-119-00029-0002	OLIVAR	S		0,01		0,01	0,01
1700000005045471	14-038-119-00032-0001	OLIVAR	S		0,02		0,02	0,02
1700000005045472	14-038-119-00033-0001	OLIVAR	S		1,34		1,34	1,34
1700000005045473	14-038-119-00034-0003	OLIVAR	S		0,08		0,08	0,08
1700000005045474	14-038-119-00035-0001	OLIVAR	S		0,18		0,18	0,18
1700000005045475	14-038-119-00039-0003	OLIVAR	S		2,84		2,84	2,84
1700000005045476	14-038-119-00040-0001	OLIVAR	S		0,13		0,13	0,13
1700000005045477	14-038-100-00260-0001	OLIVAR	S		0,01		0,01	0,01
1700000005045478	14-038-100-00261-0001	OLIVAR	S		0,92		0,92	0,92
1700000005045479	14-038-100-00262-0001	OLIVAR	S		0,03		0,03	0,03
1700000005045480	14-038-119-00038-0019	OLIVAR	S		0,12		0,12	0,12
1700000005045481	14-038-119-09014-0001	OLIVAR	S		0,10		0,10	0,10
1700000005045482	14-038-119-00038-0002	OLIVAR	S		0,01		0,01	0,01
1700000005045483	14-038-119-00038-0002	OLIVAR	S		0,28		0,28	0,28
1700000005045484	14-038-119-00041-0002	OLIVAR	S		3,31		3,31	3,31
1700000005045485	14-038-119-00183-0003	OLIVAR	S		0,01		0,01	0,01
1700000005045486	14-038-119-00031-0001	OLIVAR	S		0,31		0,31	0,31
1700000005045487	14-038-100-09002-0012	OLIVAR	S		0,04		0,04	0,04
1700000005045488	14-038-100-00258-0005	OLIVAR	S		16,52		16,52	16,52
1700000005045489	14-038-100-00259-0001	OLIVAR	S		0,01		0,01	0,01
1700000005045490	14-038-100-00259-0001	OLIVAR	S		0,08		0,08	0,08
1700000005045491	14-038-100-00260-0001	OLIVAR	S		0,06		0,06	0,06
1700000005045492	14-038-100-00293-0015	OLIVAR	S		0,06		0,06	0,06
1700000005045493	14-038-100-09003-0001	OLIVAR	S		0,09		0,09	0,09
1700000005045494	14-038-100-00257-0014	OLIVAR	S		4,58		4,58	4,58
1700000005045495	14-038-100-09002-0008	OLIVAR	S		0,07		0,07	0,07
1700000005401043	14-038-093-00277-0003	OLIVAR	S		1,28		1,28	1,28
1700000005401052	14-038-093-00278-0001	OLIVAR	S		0,06		0,06	0,06
1700000005401058	14-038-093-00468-0004	OLIVAR	S		0,01		0,01	0,01

(1) Con incidencias que retienen pago o deniegan el expediente.  
 (2) Se calcula sobre superficie declarada admisible.  
 (3) Aplicación del artículo 16 bis del RD 147/2023.

Puede verificar la integridad de una copia de este documento mediante la lectura del código QR adjunto o mediante el acceso a la dirección <a href="https://ws050.juntadeandalucia.es/verificarFirma">https://ws050.juntadeandalucia.es/verificarFirma</a> indicando el código de VERIFICACIÓN					
FIRMADO POR	RAQUEL MARIA ESPIN CRESPO		FECHA		26/06/2024
VERIFICACIÓN	Pk2jmMQ72K8YCCE9EQ8LU85ENJJ6M		PÁGINA		1858/8857





**RECINTOS PROPUESTOS**

REF.	REFERENCIA SIGPAC	CULTIVO	S/R	USO SIGPAC	Sup. Dec. admisible	Sup. Campo	Sup. Determ.	Sup. Resuelta
170000005401059	14-038-093-00470-0001	OLIVAR	S		0,02		0,02	0,02
170000005401060	14-038-093-00469-0003	OLIVAR	S		2,83		2,83	2,83
170000005401061	14-038-093-00017-0004	OLIVAR	S		0,04		0,04	0,04
170000005401062	14-038-093-00018-0003	OLIVAR	S		0,01		0,01	0,01
170000005401063	14-038-093-00016-0004	OLIVAR	S		0,20		0,20	0,20
170000005401064	14-038-093-00278-0001	OLIVAR	S		0,02		0,02	0,02
170000005401084	14-038-037-00032-0002	OLIVAR	S		0,33		0,33	0,33
170000005401089	14-038-004-00105-0010	OLIVAR	S		0,29		0,29	0,29
170000005401090	14-038-004-00127-0023	OLIVAR	S		0,15		0,15	0,15
170000005401091	14-038-037-00030-0001	OLIVAR	S		0,07		0,07	0,07
170000005401092	14-038-093-00473-0003	OLIVAR	S		0,02		0,02	0,02
170000005401093	14-038-090-00065-0001	OLIVAR	S		0,11		0,11	0,11
170000005401094	14-038-089-00060-0001	OLIVAR	S		0,07		0,07	0,07
170000005401095	14-038-089-00059-0002	OLIVAR	S		0,51		0,51	0,51
170000005401096	14-038-089-00058-0004	OLIVAR	S		0,03		0,03	0,03
170000005401105	14-038-093-00014-0001	OLIVAR	S		0,01		0,01	0,01
170000005401106	14-038-093-00015-0001	OLIVAR	S		0,26		0,26	0,26
170000005401107	14-038-093-00284-0001	OLIVAR	S		0,03		0,03	0,03
170000005401108	14-038-093-00013-0002	OLIVAR	S		0,01		0,01	0,01
170000005401109	14-038-093-00017-0003	OLIVAR	S		0,09		0,09	0,09
170000005401110	14-038-093-00003-0001	OLIVAR	S		0,17		0,17	0,17
170000005401111	14-038-093-00007-0001	OLIVAR	S		1,12		1,12	1,12
170000005401112	14-038-093-00287-0003	OLIVAR	S		0,03		0,03	0,03
170000005401113	14-038-093-00289-0004	OLIVAR	S		0,01		0,01	0,01
170000005401120	14-038-090-00066-0001	OLIVAR	S		1,07		1,07	1,07
170000005659345	14-038-051-00137-0001	OLIVAR	S		0,06		0,06	0,06
170000005659346	14-038-051-00138-0001	OLIVAR	S		0,79		0,79	0,79
170000005659347	14-038-051-00139-0002	OLIVAR	S		0,10		0,10	0,10
170000005659348	14-038-007-00066-0001	OLIVAR	S		0,03		0,03	0,03
170000005659349	14-038-007-00067-0001	OLIVAR	S		0,38		0,38	0,38

(1) Con incidencias que retienen pago o deniegan el expediente.  
 (2) Se calcula sobre superficie declarada admisible.  
 (3) Aplicación del artículo 16 bis del RD 147/2023.

Puede verificar la integridad de una copia de este documento mediante la lectura del código QR adjunto o mediante el acceso a la dirección <a href="https://ws050.juntadeandalucia.es/verificarFirma">https://ws050.juntadeandalucia.es/verificarFirma</a> indicando el código de VERIFICACIÓN				
FIRMADO POR	RAQUEL MARIA ESPIN CRESPO	FECHA	26/06/2024	
VERIFICACIÓN	Pk2jmMQ72K8YCCCE9EQ8LU85ENJJ6M	PÁGINA	1859/8857	

**APELLIDOS Y NOMBRE / RAZÓN SOCIAL**

ILLESCAS DIAZ MARIA DEL CARMEN

**NIF**

\*\*\*0471\*

**EXPEDIENTE**

1191994

**RESOLUCIÓN**

CONCESIÓN DE LA AYUDA

**DATOS DE MANTENIMIENTO UNIDADES****GRUPO DE PAGO**

ZONAS DE LIMITACIONES NATURALES

**Sup. Dec.  
Admisible**

56,20

**Sup.  
Resuelta**

56,20

**Sobredecl.**

0,00

**% Sobredecl.**

0,00

**RESUMEN DE PAGOS**

	<b>IMPORTE ( Euros )</b>			
	<b>RESUELTO</b>	<b>FEADER</b>	<b>MAPA</b>	<b>CAPADR</b>
Pago realizado	1.081,20	919,02	106,06	56,12
A pagar	106,80	90,78	10,48	5,54
<b>TOTAL</b>	<b>1.188,00</b>	<b>1.009,80</b>	<b>116,54</b>	<b>61,66</b>

**APLICACIÓN DE REDUCCIONES Y PENALIZACIONES (%)**

<b>Criterios de subvencionabilidad (1)</b>	<b>Presentación tardía</b>	<b>Omisión declaración</b>	<b>Condicionalidad</b>
0,00	0,00	0,00	0,00

**IMPORTE ( Euros )**

Calculado(2)	Reducción	Penalización	Reducción Penalización (3)	Penalización adicional	Resuelto	FEADER	MAPA	CAPADR
1.188,00 €	0,00 €	0,00 €	0,00 €	0,00 €	1.188,00 €	1.009,80 €	116,54 €	61,66 €
<b>Importe Unitario:</b>	<b>54,00 €</b>	<b>Nuevo Importe Unitario:</b>	<b>21,14 €</b>					

**RECINTOS PROPUESTOS**

<b>REF.</b>	<b>REFERENCIA SIGPAC</b>	<b>CULTIVO</b>	<b>S/R</b>	<b>USO SIGPAC</b>	<b>Sup. Dec. admisible</b>	<b>Sup. Campo</b>	<b>Sup. Determ.</b>	<b>Sup. Resuelta</b>
-125889	14-069-013-00015-0001	PASTOS PERMANENTES DE 5 O MAS AÑOS	S		8,19		8,19	8,19
1700000006304317	14-069-013-00014-0003	PASTOS PERMANENTES DE 5 O MAS AÑOS	S		0,14		0,14	0,14
1700000006304319	14-069-013-00014-0003	PASTOS PERMANENTES DE 5 O MAS AÑOS	S		14,08		14,08	14,08
1700000006304320	14-069-013-00016-0002	PASTOS PERMANENTES DE 5 O MAS AÑOS	S		26,33		26,33	26,33
1700000006304321	14-069-013-00017-0001	PASTOS PERMANENTES DE 5 O MAS AÑOS	S		7,46		7,46	7,46

(1) Con incidencias que retienen pago o deniegan el expediente.  
(2) Se calcula sobre superficie declarada admisible.  
(3) Aplicación del artículo 16 bis del RD 147/2023.

Puede verificar la integridad de una copia de este documento mediante la lectura del código QR adjunto o mediante el acceso a la dirección <https://ws050.juntadeandalucia.es/verificarFirma> indicando el código de VERIFICACIÓN

FIRMADO POR	RAQUEL MARIA ESPIN CRESPO	FECHA	26/06/2024
VERIFICACIÓN	Pk2jmMQ72K8YCC9EQ8LU85ENJJ6M	PÁGINA	1860/8857





**Datos considerados para el Cálculo de la Carga Ganadera del expediente**

Superficie determinada para Cálculo Carga Ganadera: 56,20 ha  
Carga Ganadera del Expediente: 1,19 ugm/ha

<u>Explotación</u>	<u>Especie</u>	<u>Ugm Calculada para CG</u>
ES140690000592	BOVINA	44,00
ES140690000592	PORCINO	22,74


**Recintos Determinados para el Cálculo de Garga Ganadera**

<u>REF.</u>	<u>REFERENCIA SIGPAC</u>	<u>CULTIVO</u>	<u>DESCRIPCIÓN CULTIVO</u>	<u>S/R</u>	<u>SUP. RESUELTA (ha)</u>
-125889	14-069-013-00015-00001	62000	PASTOS PERMANENTES DE 5 O MAS AÑOS-SIN VARIEDAD	S	8,19
1700000006304317	14-069-013-00014-00003	62000	PASTOS PERMANENTES DE 5 O MAS AÑOS-SIN VARIEDAD	S	0,14
1700000006304319	14-069-013-00014-00003	62000	PASTOS PERMANENTES DE 5 O MAS AÑOS-SIN VARIEDAD	S	14,08
1700000006304320	14-069-013-00016-00002	62000	PASTOS PERMANENTES DE 5 O MAS AÑOS-SIN VARIEDAD	S	26,33
1700000006304321	14-069-013-00017-00001	62000	PASTOS PERMANENTES DE 5 O MAS AÑOS-SIN VARIEDAD	S	7,46

(1) Con incidencias que retienen pago o deniegan el expediente.  
(2) Se calcula sobre superficie declarada admisible.  
(3) Aplicación del artículo 16 bis del RD 147/2023.

Puede verificar la integridad de una copia de este documento mediante la lectura del código QR adjunto o mediante el acceso a la dirección <https://ws050.juntadeandalucia.es/verificarFirma> indicando el código de VERIFICACIÓN

FIRMADO POR	RAQUEL MARIA ESPIN CRESPO	FECHA	26/06/2024
VERIFICACIÓN	Pk2jmMQ72K8YCCE9EQ8LU85ENJJ6M	PÁGINA	1861/8857





**APELLIDOS Y NOMBRE / RAZÓN SOCIAL**

INFANTE TORRES ANTONIO MANUEL

**NIF**

\*\*\*6387\*

**EXPEDIENTE**

1216498

**RESOLUCIÓN**

CONCESIÓN DE LA AYUDA

**DATOS DE MANTENIMIENTO UNIDADES**

**GRUPO DE PAGO**

ZONAS DE LIMITACIONES NATURALES

**Sup. Dec.  
Admisible**

79,09

**Sup.  
Resuelta**

79,09

**Sobredecl.**

0,00

**% Sobredecl.**

0,00

**RESUMEN DE PAGOS**

	<b>IMPORTE ( Euros )</b>			
	<b>RESUELTO</b>	<b>FEADER</b>	<b>MAPA</b>	<b>CAPADR</b>
Pago realizado	1.081,20	919,02	106,06	56,12
A pagar	106,80	90,78	10,48	5,54
<b>TOTAL</b>	<b>1.188,00</b>	<b>1.009,80</b>	<b>116,54</b>	<b>61,66</b>

**APLICACIÓN DE REDUCCIONES Y PENALIZACIONES (%)**

<b>Criterios de subvencionabilidad (1)</b>	<b>Presentación tardía</b>	<b>Omisión declaración</b>	<b>Condicionabilidad</b>
0,00	0,00	0,00	0,00

**IMPORTE ( Euros )**

Calculado(2)	Reducción	Penalización	Reducción Penalización (3)	Penalización adicional	Resuelto	FEADER	MAPA	CAPADR
1.188,00 €	0,00 €	0,00 €	0,00 €	0,00 €	1.188,00 €	1.009,80 €	116,54 €	61,66 €
Importe Unitario:	54,00 €	Nuevo Importe Unitario:	15,02 €					

(1) Con incidencias que retienen pago o deniegan el expediente.  
(2) Se calcula sobre superficie declarada admisible.  
(3) Aplicación del artículo 16 bis del RD 147/2023.

Puede verificar la integridad de una copia de este documento mediante la lectura del código QR adjunto o mediante el acceso a la dirección <a href="https://ws050.juntadeandalucia.es/verificarFirma">https://ws050.juntadeandalucia.es/verificarFirma</a> indicando el código de VERIFICACIÓN					
FIRMADO POR	RAQUEL MARIA ESPIN CRESPO		FECHA		26/06/2024
VERIFICACIÓN	Pk2jmMQ72K8YCCE9EQ8LU85ENJJ6M		PÁGINA		1862/8857



**RECINTOS PROPUESTOS**

REF.	REFERENCIA SIGPAC	CULTIVO	S/R	USO SIGPAC	Sup._Dec. admisible	Sup. Campo	Sup. Determ.	Sup. Resuelta
-1272150	14-038-010-00066-0001	OLIVAR	S		29,00		29,00	29,00
-997317	14-038-010-09009-0004	OLIVAR	S		0,21		0,21	0,21
-997316	14-038-005-00111-0004	OLIVAR	S		0,01		0,01	0,01
-997315	14-038-005-00109-0003	OLIVAR	S		0,64		0,64	0,64
-574179	14-038-121-09000-0149	CEBADA	R		1,20		1,20	1,20
170000005202758	14-038-005-00109-0002	OLIVAR	S		1,30		1,30	1,30
170000005202759	14-038-005-00111-0002	OLIVAR	S		0,10		0,10	0,10
170000005202761	14-038-005-00115-0002	OLIVAR	S		0,02		0,02	0,02
170000005202762	14-038-050-00059-0001	OLIVAR	S		1,40		1,40	1,40
170000005202763	14-038-050-00060-0001	OLIVAR	S		0,79		0,79	0,79
170000005202764	14-038-050-00061-0001	OLIVAR	S		0,12		0,12	0,12
170000005202765	14-038-049-00129-0004	OLIVAR	S		0,01		0,01	0,01
170000005202766	14-038-121-09000-0241	OLIVAR	S		0,25		0,25	0,25
170000005202767	14-038-049-00128-0002	OLIVAR	S		0,02		0,02	0,02
170000005202768	14-038-095-00034-0010	OLIVAR	S		0,05		0,05	0,05
170000005202769	14-038-095-00035-0004	OLIVAR	S		0,49		0,49	0,49
170000005202770	14-038-121-09000-0246	OLIVAR	S		0,02		0,02	0,02
170000005202772	14-038-121-09000-0135	OLIVAR	S		0,07		0,07	0,07
170000005202773	14-038-121-09000-0135	OLIVAR	S		0,03		0,03	0,03
170000005202774	14-038-121-09000-0135	OLIVAR	S		0,61		0,61	0,61
170000005202775	14-038-121-09000-0242	OLIVAR	S		1,05		1,05	1,05
170000005202776	14-038-121-09000-0243	OLIVAR	S		1,45		1,45	1,45
170000005202777	14-038-010-00066-0003	OLIVAR	S		0,02		0,02	0,02
170000005202778	14-038-010-00067-0001	OLIVAR	S		4,30		4,30	4,30
170000005202779	14-038-010-00068-0006	OLIVAR	S		1,42		1,42	1,42
170000005202780	14-038-010-00068-0007	OLIVAR	S		2,95		2,95	2,95
170000005202781	14-038-010-00068-0008	OLIVAR	S		7,35		7,35	7,35
170000005202782	14-038-010-00069-0003	OLIVAR	S		0,19		0,19	0,19
170000005202783	14-038-010-00069-0004	OLIVAR	S		0,78		0,78	0,78
170000005202784	14-038-010-00070-0002	OLIVAR	S		0,03		0,03	0,03
170000005202785	14-038-010-00075-0001	OLIVAR	S		0,14		0,14	0,14
170000005202786	14-038-010-00134-0001	OLIVAR	S		0,07		0,07	0,07
170000005202787	14-038-010-00140-0001	OLIVAR	S		0,05		0,05	0,05
170000005202788	14-038-010-00141-0002	OLIVAR	S		0,04		0,04	0,04
170000005202789	14-038-010-00145-0002	OLIVAR	S		3,04		3,04	3,04
170000005202791	14-038-010-09009-0002	OLIVAR	S		0,17		0,17	0,17
170000005202792	14-038-010-09014-0002	OLIVAR	S		0,10		0,10	0,10
170000005202793	14-038-010-00103-0004	OLIVAR	S		2,28		2,28	2,28
170000005202795	14-038-121-09000-0149	CEBADA	R		2,50		2,50	2,50
170000005202796	14-038-010-00137-0001	OLIVAR	S		0,43		0,43	0,43
170000005202797	14-038-010-00139-0001	OLIVAR	S		0,42		0,42	0,42
170000005202798	14-038-010-00142-0004	OLIVAR	S		0,01		0,01	0,01
170000005202799	14-038-010-09007-0003	OLIVAR	S		0,06		0,06	0,06
170000005202800	14-038-049-00118-0001	OLIVAR	S		5,25		5,25	5,25
170000005202801	14-038-049-00126-0001	OLIVAR	S		2,90		2,90	2,90
170000005202802	14-038-049-00127-0001	OLIVAR	S		0,55		0,55	0,55
170000005202803	14-038-049-09004-0004	OLIVAR	S		0,06		0,06	0,06
170000005202804	14-038-049-09011-0001	OLIVAR	S		0,13		0,13	0,13
170000005202805	14-038-121-09000-0240	OLIVAR	S		0,98		0,98	0,98
170000005202806	14-038-010-00035-0001	OLIVAR	S		0,18		0,18	0,18
170000005202807	14-038-010-00136-0002	OLIVAR	S		0,15		0,15	0,15
170000005202808	14-038-010-00036-0001	OLIVAR	S		3,59		3,59	3,59

(1) Con incidencias que retienen pago o deniegan el expediente.  
 (2) Se calcula sobre superficie declarada admisible.  
 (3) Aplicación del artículo 16 bis del RD 147/2023.

Puede verificar la integridad de una copia de este documento mediante la lectura del código QR adjunto o mediante el acceso a la dirección <a href="https://ws050.juntadeandalucia.es/verificarFirma">https://ws050.juntadeandalucia.es/verificarFirma</a> indicando el código de VERIFICACIÓN					
FIRMADO POR	RAQUEL MARIA ESPIN CRESPO		FECHA		26/06/2024
VERIFICACIÓN	Pk2jmMQ72K8YCCE9EQ8LU85ENJJ6M		PÁGINA		1863/8857



### RECINTOS PROPUESTOS

REF.	REFERENCIA SIGPAC	CULTIVO	S/R	USO SIGPAC	Sup. Dec. admisible	Sup. Campo	Sup. Determ.	Sup. Resuelta
170000005202809	14-038-010-00038-0002	OLIVAR	S		0,05		0,05	0,05
170000005202810	14-038-010-00037-0002	OLIVAR	S		0,06		0,06	0,06

### INCIDENCIAS

#### INCIDENCIA DESCRIPCIÓN

75022 No Autoriza a que, en caso de la devolución por la entidad financiera (retrocesión bancaria) del pago en la cuenta corriente consignada en la solicitud y que está debidamente registrada en el sistema contable GIRO de la Junta de Andalucía, se proceda al pago en cualquier otra cuenta corriente de la titularidad del solicitante vigente en dicho sistema contable.

(1) Con incidencias que retienen pago o deniegan el expediente.  
(2) Se calcula sobre superficie declarada admisible.  
(3) Aplicación del artículo 16 bis del RD 147/2023.

Puede verificar la integridad de una copia de este documento mediante la lectura del código QR adjunto o mediante el acceso a la dirección <a href="https://ws050.juntadeandalucia.es/verificarFirma">https://ws050.juntadeandalucia.es/verificarFirma</a> indicando el código de VERIFICACIÓN				
FIRMADO POR	RAQUEL MARIA ESPIN CRESPO	FECHA	26/06/2024	
VERIFICACIÓN	Pk2jmMQ72K8YCCCE9EQ8LU85ENJJJ6M	PÁGINA	1864/8857	



**APELLIDOS Y NOMBRE / RAZÓN SOCIAL**

JARILLA DELGADO SEBASTIAN

**NIF**

\*\*\*\*5354\*

**EXPEDIENTE**

1244230

**RESOLUCIÓN**

CONCESIÓN DE LA AYUDA

**DATOS DE MANTENIMIENTO UNIDADES**

**GRUPO DE PAGO**

ZONAS DE LIMITACIONES NATURALES

**Sup. Dec. Admisible**

21,65

**Sup. Resuelta**

21,65

**Sobredecl.**

0,00

**% Sobredecl.**

0,00

**RESUMEN DE PAGOS**

	<b>IMPORTE ( Euros )</b>			
	<b>RESUELTO</b>	<b>FEADER</b>	<b>MAPA</b>	<b>CAPADR</b>
Pago realizado	982,42	835,05	96,38	50,98
A pagar	97,04	82,48	9,52	5,04
<b>TOTAL</b>	<b>1.079,46</b>	<b>917,53</b>	<b>105,90</b>	<b>56,02</b>

**APLICACIÓN DE REDUCCIONES Y PENALIZACIONES (%)**

<b>Criterios de subvencionabilidad (1)</b>	<b>Presentación tardía</b>	<b>Omisión declaración</b>	<b>Condicionabilidad</b>
0,00	0,00	0,00	0,00

**IMPORTE ( Euros )**

Calculado(2)	Reducción	Penalización	Reducción Penalización (3)	Penalización adicional	Resuelto	FEADER	MAPA	CAPADR
1.079,46 €	0,00 €	0,00 €	0,00 €	0,00 €	1.079,46 €	917,54 €	105,90 €	56,02 €
Importe Unitario:	54,00 €	Nuevo Importe Unitario:	49,86 €					

**RECINTOS PROPUESTOS**

<b>REF.</b>	<b>REFERENCIA SIGPAC</b>	<b>CULTIVO</b>	<b>S/R</b>	<b>USO SIGPAC</b>	<b>Sup. Dec. admisible</b>	<b>Sup. Campo</b>	<b>Sup. Determ.</b>	<b>Sup. Resuelta</b>
-1561488	14-009-014-00027-0001	TRANQUILLÓN	S		2,90		2,90	2,90
-775296	14-052-011-00043-0003	OLIVAR	S		2,16		2,16	2,16
4646799	14-009-014-00027-0001	BARBECHO TRADICIONAL	S		12,55		12,55	12,55
4646812	14-052-011-00043-0003	OLIVAR	S		1,64		1,64	1,64
4646813	14-052-011-00043-0010	OLIVAR	S		0,04		0,04	0,04
4646815	14-052-011-00043-0011	OLIVAR	S		0,04		0,04	0,04
4646817	14-052-011-00090-0001	OLIVAR	S		2,32		2,32	2,32

**Datos considerados para el Cálculo de la Carga Ganadera del expediente**

Superficie determinada para Cálculo Carga Ganadera: 0,00 ha

Carga Ganadera del Expediente: 0,00 ugm/ha

**Incidencias de carga ganadera**

**INCIDENCIA DESCRIPCIÓN**

86132 Recinto superficie forrajera que no realiza la actividad de producción de pastoreo.  
 Recinto:14-009-014-00027-00001 Cultivo:20000 BARBECHO TRADICIONAL-SIN VARIEDAD Secano

(1) Con incidencias que retienen pago o deniegan el expediente.  
 (2) Se calcula sobre superficie declarada admisible.  
 (3) Aplicación del artículo 16 bis del RD 147/2023.

Puede verificar la integridad de una copia de este documento mediante la lectura del código QR adjunto o mediante el acceso a la dirección <a href="https://ws050.juntadeandalucia.es/verificarFirma">https://ws050.juntadeandalucia.es/verificarFirma</a> indicando el código de VERIFICACIÓN				
FIRMADO POR	RAQUEL MARIA ESPIN CRESPO	FECHA	26/06/2024	
VERIFICACIÓN	Pk2jmMQ72K8YCCE9EQ8LU85ENJJ6M	PÁGINA	1865/8857	



**APELLIDOS Y NOMBRE / RAZÓN SOCIAL**

JAUT RICO ISABEL

**NIF**

\*\*\*0002\*

**EXPEDIENTE**

1065755

**RESOLUCIÓN**

CONCESIÓN DE LA AYUDA

**DATOS DE MANTENIMIENTO UNIDADES**

**GRUPO DE PAGO**

ZONAS DE LIMITACIONES NATURALES

**Sup. Dec. Admisible**  
17,09

**Sup. Resuelta**  
17,09

**Sobredecl.**  
0,00

**% Sobredecl.**  
0,00

**RESUMEN DE PAGOS**

	<b>IMPORTE ( Euros )</b>			
	<b>RESUELTO</b>	<b>FEADER</b>	<b>MAPA</b>	<b>CAPADR</b>
Pago realizado	819,35	696,45	80,38	42,52
A pagar	80,94	68,80	7,94	4,20
<b>TOTAL</b>	<b>900,29</b>	<b>765,25</b>	<b>88,32</b>	<b>46,72</b>

**APLICACIÓN DE REDUCCIONES Y PENALIZACIONES (%)**

<b>Crterios de subvencionabilidad (1)</b>	<b>Presentación tardía</b>	<b>Omisión declaración</b>	<b>Condicionalidad</b>
0,00	0,00	0,00	0,00

**IMPORTE ( Euros )**

Calculado(2)	Reducción	Penalización	Reducción Penalización (3)	Penalización adicional	Resuelto	FEADER	MAPA	CAPADR
900,29 €	0,00 €	0,00 €	0,00 €	0,00 €	900,29 €	765,25 €	88,32 €	46,72 €
Importe Unitario:	54,00 €	Nuevo Importe Unitario:	52,68 €					

**RECINTOS PROPUESTOS**

<b>REF.</b>	<b>REFERENCIA SIGPAC</b>	<b>CULTIVO</b>	<b>S/R</b>	<b>USO SIGPAC</b>	<b>Sup. Dec. admisible</b>	<b>Sup. Campo</b>	<b>Sup. Determ.</b>	<b>Sup. Resuelta</b>
-1512359	14-054-058-00058-0007	OLIVAR	S		0,01		0,01	0,01
-1389251	14-054-058-00058-0007	ALMENDROS	S		0,03		0,03	0,03
-1038411	14-054-058-00058-0002	OLIVAR	S		4,45		4,45	4,45
-1038084	14-006-006-00007-0006	PISTACHO	S		0,07		0,07	0,07
-757152	14-006-006-00007-0001	BARBECHO TRADICIONAL	S		0,12		0,12	0,12
4759297	14-003-036-00154-0001	OLIVAR	S		3,55		3,55	3,55
5179530	14-006-006-00007-0004	PISTACHO	S		0,16		0,16	0,16
5179531	14-006-006-00007-0005	BARBECHO TRADICIONAL	S		0,02		0,02	0,02
1700000007020002	14-054-058-00078-0002	OLIVAR	S		2,45		2,45	2,45
1700000007020004	14-054-050-00024-0001	OLIVAR	S		1,97		1,97	1,97
1700000007020005	14-054-058-00079-0001	OLIVAR	S		0,18		0,18	0,18
1700000007020006	14-054-058-00053-0002	OLIVAR	S		0,21		0,21	0,21
1700000007020007	14-054-058-00050-0001	OLIVAR	S		1,96		1,96	1,96
1700000007020011	14-054-056-00077-0001	OLIVAR	S		1,91		1,91	1,91

**Datos considerados para el Cálculo de la Carga Ganadera del expediente**

Superficie determinada para Cálculo Carga Ganadera: 0,00 ha

Carga Ganadera del Expediente: 0,00 ugm/ha

(1) Con incidencias que retienen pago o deniegan el expediente.  
(2) Se calcula sobre superficie declarada admisible.  
(3) Aplicación del artículo 16 bis del RD 147/2023.

Puede verificar la integridad de una copia de este documento mediante la lectura del código QR adjunto o mediante el acceso a la dirección <a href="https://ws050.juntadeandalucia.es/verificarFirma">https://ws050.juntadeandalucia.es/verificarFirma</a> indicando el código de VERIFICACIÓN					
FIRMADO POR	RAQUEL MARIA ESPIN CRESPO		FECHA		26/06/2024
VERIFICACIÓN	Pk2jmMQ72K8YCCE9EQ8LU85ENJJJ6M		PÁGINA		1866/8857





**Incidencias de carga ganadera**

**INCIDENCIA DESCRIPCIÓN**

86132 Recinto superficie forrajera que no realiza la actividad de producción de pastoreo.  
Recinto:14-006-006-00007-00001 Cultivo:20000 BARBECHO TRADICIONAL-SIN VARIEDAD Secano  
Recinto:14-006-006-00007-00005 Cultivo:20000 BARBECHO TRADICIONAL-SIN VARIEDAD Secano

(1) Con incidencias que retienen pago o deniegan el expediente.  
(2) Se calcula sobre superficie declarada admisible.  
(3) Aplicación del artículo 16 bis del RD 147/2023.

Puede verificar la integridad de una copia de este documento mediante la lectura del código QR adjunto o mediante el acceso a la dirección <https://ws050.juntadeandalucia.es/verificarFirma> indicando el código de VERIFICACIÓN

FIRMADO POR	RAQUEL MARIA ESPIN CRESCO	FECHA	26/06/2024
VERIFICACIÓN	Pk2jmMQ72K8YCCE9EQ8LU85ENJJ6M	PÁGINA	1867/8857





**APELLIDOS Y NOMBRE / RAZÓN SOCIAL**

JIMENEZ AGUILERA MARIA DEL CARMEN

**NIF**

\*\*\*\*4087\*

**EXPEDIENTE**

1062345

**RESOLUCIÓN**

CONCESIÓN DE LA AYUDA

**DATOS DE MANTENIMIENTO UNIDADES**

**GRUPO DE PAGO**

ZONAS DE LIMITACIONES NATURALES

**Sup. Dec. Admisible**

28,22

**Sup. Resuelta**

28,22

**Sobredecl.**

0,00

**% Sobredecl.**

0,00

**RESUMEN DE PAGOS**

	<b>IMPORTE ( Euros )</b>			
	<b>RESUELTO</b>	<b>FEADER</b>	<b>MAPA</b>	<b>CAPADR</b>
Pago realizado	1.079,29	917,40	105,88	56,01
A pagar	108,71	92,40	10,66	5,65
<b>TOTAL</b>	<b>1.188,00</b>	<b>1.009,80</b>	<b>116,54</b>	<b>61,66</b>

**APLICACIÓN DE REDUCCIONES Y PENALIZACIONES (%)**

<b>Crterios de subvencionabilidad (1)</b>	<b>Presentación tardía</b>	<b>Omisión declaración</b>	<b>Condicionalidad</b>
0,00	0,00	0,00	0,00

**IMPORTE ( Euros )**

Calculado(2)	Reducción	Penalización	Reducción Penalización (3)	Penalización adicional	Resuelto	FEADER	MAPA	CAPADR
1.188,00 €	0,00 €	0,00 €	0,00 €	0,00 €	1.188,00 €	1.009,80 €	116,54 €	61,66 €
<b>Importe Unitario:</b>	<b>54,00 €</b>	<b>Nuevo Importe Unitario:</b>	<b>42,10 €</b>					

**RECINTOS PROPUESTOS**

<b>REF.</b>	<b>REFERENCIA SIGPAC</b>	<b>CULTIVO</b>	<b>USO S/R SIGPAC</b>	<b>Sup. Dec. admisible</b>	<b>Sup. Campo</b>	<b>Sup. Determ.</b>	<b>Sup. Resuelta</b>
-1269449	14-007-003-00066-0002	OLIVAR	S	1,16		1,16	1,16
-1269448	14-007-003-00065-0002	OLIVAR	S	1,29		1,29	1,29
-1269447	14-007-003-00005-0001	OLIVAR	S	0,02		0,02	0,02
-969227	14-007-004-00055-0008	BARBECHO TRADICIONAL	S	0,05		0,05	0,05
-730762	14-063-001-00128-0001	OLIVAR	S	4,45		4,45	4,45
-48526	14-007-002-00043-0003	OLIVAR	S	0,48		0,48	0,48
1700000004929273	14-007-002-00062-0001	OLIVAR	S	1,11		1,11	1,11
1700000006417871	14-007-002-00043-0002	OLIVAR	S	1,21		1,21	1,21
1700000006417872	14-007-002-00062-0001	OLIVAR	S	0,07		0,07	0,07
1700000006417873	14-007-002-00064-0001	OLIVAR	S	0,04		0,04	0,04
1700000006417874	14-007-007-00049-0003	OLIVAR	S	4,65		4,65	4,65
1700000006417875	14-007-004-00055-0003	OLIVAR	S	2,39		2,39	2,39
1700000006417878	23-069-014-00164-0001	OLIVAR	S	2,04		2,04	2,04
1700000006417881	14-007-002-00063-0003	OLIVAR	S	1,39		1,39	1,39
1700000006417882	14-063-003-00076-0002	OLIVAR	S	0,15		0,15	0,15
1700000006417883	14-007-007-00049-0004	OLIVAR	S	1,99		1,99	1,99
1700000006417884	23-069-031-00078-0003	OLIVAR	S	1,83		1,83	1,83
1700000006417885	23-069-031-00079-0002	OLIVAR	S	3,04		3,04	3,04
1700000006417886	14-063-003-00262-0001	OLIVAR	S	0,60		0,60	0,60
1700000006417887	14-063-003-00299-0001	OLIVAR	S	0,11		0,11	0,11
1700000006417888	14-063-003-00077-0001	OLIVAR	S	0,15		0,15	0,15

(1) Con incidencias que retienen pago o deniegan el expediente.  
 (2) Se calcula sobre superficie declarada admisible.  
 (3) Aplicación del artículo 16 bis del RD 147/2023.

Puede verificar la integridad de una copia de este documento mediante la lectura del código QR adjunto o mediante el acceso a la dirección <https://ws050.juntadeandalucia.es/verificarFirma> indicando el código de VERIFICACIÓN

FIRMADO POR	RAQUEL MARIA ESPIN CRESPO	FECHA	26/06/2024
VERIFICACIÓN	Pk2jmMQ72K8YCC9EQ8LU85ENJJ6M	PÁGINA	1868/8857





### INCIDENCIAS

#### **INCIDENCIA DESCRIPCIÓN**

3795 Recinto declarado con una situación de riesgo de abandono.  
Recinto:14-007-004-00055-00008 Cultivo: -

#### **Datos considerados para el Cálculo de la Carga Ganadera del expediente**

Superficie determinada para Cálculo Carga Ganadera: 0,00 ha  
Carga Ganadera del Expediente: 0,00 ugm/ha

#### **Incidentes de carga ganadera**

#### **INCIDENCIA DESCRIPCIÓN**

3795 Recinto declarado con una situación de riesgo de abandono.  
Recinto:14-007-004-00055-00008 Cultivo: -

86132 Recinto superficie forrajera que no realiza la actividad de producción de pastoreo.  
Recinto:14-007-004-00055-00008 Cultivo:20000 BARBECHO TRADICIONAL-SIN VARIEDAD Secano

(1) Con incidencias que retienen pago o deniegan el expediente.  
(2) Se calcula sobre superficie declarada admisible.  
(3) Aplicación del artículo 16 bis del RD 147/2023.

Puede verificar la integridad de una copia de este documento mediante la lectura del código QR adjunto o mediante el acceso a la dirección <https://ws050.juntadeandalucia.es/verificarFirma> indicando el código de VERIFICACIÓN

FIRMADO POR	RAQUEL MARIA ESPIN CRESPO	FECHA	26/06/2024
VERIFICACIÓN	Pk2jmMQ72K8YCCCE9EQ8LU85ENJJ6M	PÁGINA	1869/8857





**APELLIDOS Y NOMBRE / RAZÓN SOCIAL**

JIMENEZ AVENDAÑO ARACELI

**NIF**

\*\*\*\*3376\*

**EXPEDIENTE**

1075080

**RESOLUCIÓN**

CONCESIÓN DE LA AYUDA

**DATOS DE MANTENIMIENTO UNIDADES**

**GRUPO DE PAGO**

ZONAS DE LIMITACIONES NATURALES

**Sup. Dec. Admisible**

3,66

**Sup. Resuelta**

3,66

**Sobredecl.**

0,00

**% Sobredecl.**

0,00

**RESUMEN DE PAGOS**

	<b>IMPORTE ( Euros )</b>			
	<b>RESUELTO</b>	<b>FEADER</b>	<b>MAPA</b>	<b>CAPADR</b>
Pago realizado	179,87	152,89	17,65	9,34
A pagar	17,77	15,10	1,74	0,93
<b>TOTAL</b>	<b>197,64</b>	<b>167,99</b>	<b>19,39</b>	<b>10,27</b>

**APLICACIÓN DE REDUCCIONES Y PENALIZACIONES (%)**

<b>Criterios de subvencionabilidad (1)</b>	<b>Presentación tardía</b>	<b>Omisión declaración</b>	<b>Condicionabilidad</b>
0,00	0,00	0,00	0,00

**IMPORTE ( Euros )**

Calculado(2)	Reducción	Penalización	Reducción Penalización (3)	Penalización adicional	Resuelto	FEADER	MAPA	CAPADR
197,64 €	0,00 €	0,00 €	0,00 €	0,00 €	197,64 €	167,99 €	19,39 €	10,26 €
Importe Unitario:	54,00 €	Nuevo Importe Unitario:	54,00 €					

**RECINTOS PROPUESTOS**

<b>REF.</b>	<b>REFERENCIA SIGPAC</b>	<b>CULTIVO</b>	<b>S/R</b>	<b>USO</b>	<b>Sup. Dec. admisible</b>	<b>Sup. Campo</b>	<b>Sup. Determ.</b>	<b>Sup. Resuelta</b>
				<b>SIGPAC</b>				
1700000004564902	14-042-005-00176-0001	OLIVAR	S		0,32		0,32	0,32
1700000004564903	14-042-005-00177-0001	OLIVAR	S		0,64		0,64	0,64
1700000004564904	14-042-006-00143-0002	OLIVAR	S		0,65		0,65	0,65
1700000004564905	14-042-006-00146-0001	OLIVAR	S		0,08		0,08	0,08
1700000004564906	14-042-006-00027-0002	OLIVAR	S		0,81		0,81	0,81
1700000004564907	14-042-011-00513-0002	OLIVAR	S		0,48		0,48	0,48
1700000004564908	14-042-011-00172-0001	OLIVAR	S		0,68		0,68	0,68

(1) Con incidencias que retienen pago o deniegan el expediente.

(2) Se calcula sobre superficie declarada admisible.

(3) Aplicación del artículo 16 bis del RD 147/2023.

Puede verificar la integridad de una copia de este documento mediante la lectura del código QR adjunto o mediante el acceso a la dirección <https://ws050.juntadeandalucia.es/verificarFirma> indicando el código de VERIFICACIÓN

FIRMADO POR	RAQUEL MARIA ESPIN CRESPO	FECHA	26/06/2024
VERIFICACIÓN	Pk2jmMQ72K8YCCE9EQ8LU85ENJJ6M	PÁGINA	1870/8857





**APELLIDOS Y NOMBRE / RAZÓN SOCIAL**

JIMENEZ BALLESTEROS RAFAEL

**NIF**

\*\*\*\*8925\*

**EXPEDIENTE**

1073478

**RESOLUCIÓN**

CONCESIÓN DE LA AYUDA

**DATOS DE MANTENIMIENTO UNIDADES**

**GRUPO DE PAGO**

ZONAS DE LIMITACIONES NATURALES

**Sup. Dec. Admisible**

27,18

**Sup. Resuelta**

27,18

**Sobredecl.**

0,00

**% Sobredecl.**

0,00

**RESUMEN DE PAGOS**

	<b>IMPORTE ( Euros )</b>			
	<b>RESUELTO</b>	<b>FEADER</b>	<b>MAPA</b>	<b>CAPADR</b>
Pago realizado	1.081,20	919,02	106,06	56,12
A pagar	105,49	89,67	10,35	5,47
<b>TOTAL</b>	<b>1.186,69</b>	<b>1.008,69</b>	<b>116,41</b>	<b>61,59</b>

**APLICACIÓN DE REDUCCIONES Y PENALIZACIONES (%)**

<b>Crterios de subvencionabilidad (1)</b>	<b>Presentación tardía</b>	<b>Omisión declaración</b>	<b>Condicionalidad</b>
0,00	0,00	0,00	0,00

**IMPORTE ( Euros )**

Calculado(2)	Reducción	Penalización	Reducción Penalización (3)	Penalización adicional	Resuelto	FEADER	MAPA	CAPADR
1.186,69 €	0,00 €	0,00 €	0,00 €	0,00 €	1.186,69 €	1.008,69 €	116,41 €	61,59 €
<b>Importe Unitario:</b>	<b>54,00 €</b>	<b>Nuevo Importe Unitario:</b>	<b>43,66 €</b>					

**RECINTOS PROPUESTOS**

<b>REF.</b>	<b>REFERENCIA SIGPAC</b>	<b>CULTIVO</b>	<b>USO S/R SIGPAC</b>	<b>Sup. Dec. admisible</b>	<b>Sup. Campo</b>	<b>Sup. Determ.</b>	<b>Sup. Resuelta</b>
-1471717	14-013-029-00213-0001	OLIVAR	S	0,88		0,88	0,88
-1471716	14-013-029-00123-0002	OLIVAR	S	0,75		0,75	0,72
-1014121	14-013-021-00029-0003	OLIVAR	S	0,22		0,22	0,22
1700000005512180	14-013-019-00124-0001	OLIVAR	S	1,37		1,37	1,37
1700000005512181	14-013-019-09057-0005	OLIVAR	S	0,10		0,10	0,10
1700000005512183	14-013-019-00416-0001	OLIVAR	S	1,53		1,53	1,53
1700000005512184	14-013-019-00388-0003	OLIVAR	S	2,41		2,41	2,41
1700000005512185	14-013-019-00424-0002	OLIVAR	S	2,05		2,05	2,05
1700000005512186	14-013-027-00063-0001	OLIVAR	S	1,38		1,38	1,38
1700000005512187	14-013-019-00326-0001	OLIVAR	S	1,52		1,52	1,52
1700000005512188	14-013-027-00061-0002	OLIVAR	S	1,29		1,29	1,29
1700000005512189	14-013-025-00060-0001	OLIVAR	S	0,68		0,68	0,68
1700000005512190	14-013-019-00333-0001	OLIVAR	R	0,14		0,14	0,14
1700000005512191	14-013-025-00044-0002	OLIVAR	S	1,36		1,36	1,36
1700000005512192	14-013-020-00186-0001	OLIVAR	S	2,38		2,38	2,38
1700000005512193	14-013-021-00315-0001	OLIVAR	S	0,11		0,11	0,11
1700000005512194	14-013-019-00384-0003	OLIVAR	R	2,15		2,15	2,15
1700000005512195	14-013-021-00029-0002	OLIVAR	S	1,44		1,44	1,44
1700000005512196	14-013-021-00066-0001	OLIVAR	S	2,22		2,22	2,22
1700000005512197	14-013-021-00072-0001	OLIVAR	S	1,57		1,57	1,57
1700000005512198	14-013-021-09027-0003	OLIVAR	S	0,08		0,08	0,08
1700000005512199	14-013-025-00285-0001	OLIVAR	S	0,02		0,02	0,02
1700000005512200	14-013-021-00313-0001	OLIVAR	S	1,56		1,56	1,56

(1) Con incidencias que retienen pago o deniegan el expediente.  
 (2) Se calcula sobre superficie declarada admisible.  
 (3) Aplicación del artículo 16 bis del RD 147/2023.

Puede verificar la integridad de una copia de este documento mediante la lectura del código QR adjunto o mediante el acceso a la dirección <a href="https://ws050.juntadeandalucia.es/verificarFirma">https://ws050.juntadeandalucia.es/verificarFirma</a> indicando el código de VERIFICACIÓN					
FIRMADO POR	RAQUEL MARIA ESPIN CRESPO		FECHA		26/06/2024
VERIFICACIÓN	Pk2jmMQ72K8YCCE9EQ8LU85ENJJ6M		PÁGINA		1871/8857



**INCIDENCIAS**

**INCIDENCIA DESCRIPCIÓN**

- 4272 Verifica que las líneas de declaración de las Solicitudes Únicas no tienen solapes con la capa de Retroactividad Gráfica (ambas de la misma campaña) a nivel de expediente/línea de declaración gráfica de la solicitud.  
Recinto:14-013-029-00123-00002 Cultivo: - Agregado de la referencia del recinto.:0 Zona de la referencia del recinto.:0 Superficie solapada.:0,03 Id. Incid.:95142951
- 75022 No Autoriza a que, en caso de la devolución por la entidad financiera (retrocesión bancaria) del pago en la cuenta corriente consignada en la solicitud y que está debidamente registrada en el sistema contable GIRO de la Junta de Andalucía, se proceda al pago en cualquier otra cuenta corriente de la titularidad del solicitante vigente en dicho sistema contable.

(1) Con incidencias que retienen pago o deniegan el expediente.  
(2) Se calcula sobre superficie declarada admisible.  
(3) Aplicación del artículo 16 bis del RD 147/2023.

Puede verificar la integridad de una copia de este documento mediante la lectura del código QR adjunto o mediante el acceso a la dirección <https://ws050.juntadeandalucia.es/verificarFirma> indicando el código de VERIFICACIÓN

FIRMADO POR	RAQUEL MARIA ESPIN CRESPO	FECHA	26/06/2024
VERIFICACIÓN	Pk2jmMQ72K8YCCCE9EQ8LU85ENJJ6M	PÁGINA	1872/8857



**APELLIDOS Y NOMBRE / RAZÓN SOCIAL**

JIMENEZ BAREA PEDRO

**NIF**

\*\*\*\*1682\*

**EXPEDIENTE**

1009231

**RESOLUCIÓN**

CONCESIÓN DE LA AYUDA

**DATOS DE MANTENIMIENTO UNIDADES****GRUPO DE PAGO**

ZONAS DE LIMITACIONES NATURALES

**Sup. Dec.  
Admisible**

8,28

**Sup.  
Resuelta**

8,28

**Sobredecl.**

0,00

**% Sobredecl.**

0,00

**RESUMEN DE PAGOS**

	<b>IMPORTE ( Euros )</b>			
	<b>RESUELTO</b>	<b>FEADER</b>	<b>MAPA</b>	<b>CAPADR</b>
Pago realizado	406,92	345,88	39,92	21,12
A pagar	40,20	34,17	3,94	2,09
<b>TOTAL</b>	<b>447,12</b>	<b>380,05</b>	<b>43,86</b>	<b>23,21</b>

**APLICACIÓN DE REDUCCIONES Y PENALIZACIONES (%)**

<b>Criterios de subvencionabilidad (1)</b>	<b>Presentación tardía</b>	<b>Omisión declaración</b>	<b>Condicionalidad</b>
0,00	0,00	0,00	0,00

**IMPORTE ( Euros )**

Calculado(2)	Reducción	Penalización	Reducción Penalización (3)	Penalización adicional	Resuelto	FEADER	MAPA	CAPADR
447,12 €	0,00 €	0,00 €	0,00 €	0,00 €	447,12 €	380,05 €	43,86 €	23,21 €
Importe Unitario:	54,00 €	Nuevo Importe Unitario:	54,00 €					

**RECINTOS PROPUESTOS**

<b>REF.</b>	<b>REFERENCIA SIGPAC</b>	<b>CULTIVO</b>	<b>S/R</b>	<b>USO SIGPAC</b>	<b>Sup. Dec. admisible</b>	<b>Sup. Campo</b>	<b>Sup. Determ.</b>	<b>Sup. Resuelta</b>
-428892	14-004-010-00014-0002	OLIVAR	S		1,54		1,54	1,54
1700000004528267	14-004-009-00049-0001	OLIVAR	S		0,11		0,11	0,11
1700000004528268	14-004-010-09003-0004	OLIVAR	S		0,02		0,02	0,00
1700000004528269	14-004-010-00014-0002	OLIVAR	S		6,48		6,48	6,48
1700000004528270	14-004-010-00015-0001	OLIVAR	S		0,15		0,15	0,15

**INCIDENCIAS****INCIDENCIA DESCRIPCIÓN**

242 Recinto pendiente de acreditación de titularidad.  
 Recinto:14-004-010-09003-00004 Cultivo:101138 OLIVAR-HOJIBLANCA Secano

(1) Con incidencias que retienen pago o deniegan el expediente.  
 (2) Se calcula sobre superficie declarada admisible.  
 (3) Aplicación del artículo 16 bis del RD 147/2023.

Puede verificar la integridad de una copia de este documento mediante la lectura del código QR adjunto o mediante el acceso a la dirección <https://ws050.juntadeandalucia.es/verificarFirma> indicando el código de VERIFICACIÓN

FIRMADO POR	RAQUEL MARIA ESPIN CRESPO	FECHA	26/06/2024
VERIFICACIÓN	Pk2jmMQ72K8YCCE9EQ8LU85ENJJJ6M	PÁGINA	1873/8857





**APELLIDOS Y NOMBRE / RAZÓN SOCIAL**

JIMENEZ BERMUDEZ GREGORIO

**NIF**

\*\*\*\*9968\*

**EXPEDIENTE**

1072977

**RESOLUCIÓN**

CONCESIÓN DE LA AYUDA

**DATOS DE MANTENIMIENTO UNIDADES**

**GRUPO DE PAGO**

ZONAS DE LIMITACIONES NATURALES

**Sup. Dec. Admisible**

8,04

**Sup. Resuelta**

8,04

**Sobredecl.**

0,00

**% Sobredecl.**

0,00

**RESUMEN DE PAGOS**

	<b>IMPORTE ( Euros )</b>			
	<b>RESUELTO</b>	<b>FEADER</b>	<b>MAPA</b>	<b>CAPADR</b>
Pago realizado	395,13	335,86	38,76	20,50
A pagar	39,03	33,18	3,83	2,02
<b>TOTAL</b>	<b>434,16</b>	<b>369,04</b>	<b>42,59</b>	<b>22,52</b>

**APLICACIÓN DE REDUCCIONES Y PENALIZACIONES (%)**

<b>Criterios de subvencionabilidad (1)</b>	<b>Presentación tardía</b>	<b>Omisión declaración</b>	<b>Condicionabilidad</b>
0,00	0,00	0,00	0,00

**IMPORTE ( Euros )**

Calculado(2)	Reducción	Penalización	Reducción Penalización (3)	Penalización adicional	Resuelto	FEADER	MAPA	CAPADR
434,16 €	0,00 €	0,00 €	0,00 €	0,00 €	434,16 €	369,04 €	42,59 €	22,53 €
Importe Unitario:	54,00 €	Nuevo Importe Unitario:	54,00 €					

**RECINTOS PROPUESTOS**

REF.	REFERENCIA SIGPAC	CULTIVO	S/R	USO	Sup. Dec.	Sup.	Sup.	Sup.
				SIGPAC	admisible	Campo	Determ.	Resuelta
170000005333008	14-004-001-00013-0004	OLIVAR	S		0,39		0,39	0,39
1700000005333009	14-004-002-00055-0001	OLIVAR	S		1,63		1,63	1,63
1700000005333010	14-004-002-00057-0002	OLIVAR	S		0,32		0,32	0,32
1700000005333012	14-004-002-00111-0001	OLIVAR	S		0,07		0,07	0,07
1700000005333013	14-004-003-00032-0002	OLIVAR	S		2,06		2,06	2,06
1700000005333014	14-004-003-00033-0006	OLIVAR	S		2,67		2,67	2,67
1700000005333015	14-004-003-09009-0008	OLIVAR	S		0,02		0,02	0,02
1700000005333016	14-004-005-00030-0001	OLIVAR	S		0,75		0,75	0,75
1700000005333029	14-004-003-00034-0003	OLIVAR	S		0,08		0,08	0,08
1700000005333030	14-004-003-00037-0001	OLIVAR	S		0,04		0,04	0,04
1700000005333031	14-004-003-00038-0003	OLIVAR	S		0,01		0,01	0,01

(1) Con incidencias que retienen pago o deniegan el expediente.

(2) Se calcula sobre superficie declarada admisible.

(3) Aplicación del artículo 16 bis del RD 147/2023.

Puede verificar la integridad de una copia de este documento mediante la lectura del código QR adjunto o mediante el acceso a la dirección <https://ws050.juntadeandalucia.es/verificarFirma> indicando el código de VERIFICACIÓN

FIRMADO POR	RAQUEL MARIA ESPIN CRESPO	FECHA	26/06/2024
VERIFICACIÓN	Pk2jmMQ72K8YCCE9EQ8LU85ENJJ6M	PÁGINA	1874/8857





**APELLIDOS Y NOMBRE / RAZÓN SOCIAL**

JIMENEZ BERMUDEZ JACINTO

**NIF**

\*\*\*\*3308\*

**EXPEDIENTE**

1156229

**RESOLUCIÓN**

CONCESIÓN DE LA AYUDA

**DATOS DE MANTENIMIENTO UNIDADES****GRUPO DE PAGO**

ZONAS DE LIMITACIONES NATURALES

**Sup. Dec.  
Admisible**

18,50

**Sup.  
Resuelta**

17,62

**Sobredecl.**

0,88

**% Sobredecl.**

4,76

**RESUMEN DE PAGOS**

	<b>IMPORTE ( Euros )</b>			
	<b>RESUELTO</b>	<b>FEADER</b>	<b>MAPA</b>	<b>CAPADR</b>
Pago realizado	752,79	639,87	73,85	39,07
A pagar	75,59	64,25	7,42	3,92
<b>TOTAL</b>	<b>828,38</b>	<b>704,12</b>	<b>81,27</b>	<b>42,99</b>

**APLICACIÓN DE REDUCCIONES Y PENALIZACIONES (%)**

<b>Criterios de subvencionabilidad (1)</b>	<b>Presentación tardía</b>	<b>Omisión declaración</b>	<b>Condicionalidad</b>
0,00	0,00	0,00	0,00

**IMPORTE ( Euros )**

Calculado(2)	Reducción	Penalización	Reducción Penalización (3)	Penalización adicional	Resuelto	FEADER	MAPA	CAPADR
961,20 €	45,72 €	87,09 €	0,00 €	0,00 €	828,38 €	704,12 €	81,26 €	43,00 €
Importe Unitario:	54,00 €	Nuevo Importe Unitario:	51,96 €					

(1) Con incidencias que retienen pago o deniegan el expediente.  
(2) Se calcula sobre superficie declarada admisible.  
(3) Aplicación del artículo 16 bis del RD 147/2023.

Puede verificar la integridad de una copia de este documento mediante la lectura del código QR adjunto o mediante el acceso a la dirección <https://ws050.juntadeandalucia.es/verificarFirma> indicando el código de VERIFICACIÓN

FIRMADO POR	RAQUEL MARIA ESPIN CRESPO	FECHA	26/06/2024
VERIFICACIÓN	Pk2jmMQ72K8YCCE9EQ8LU85ENJJ6M	PÁGINA	1875/8857





**RECINTOS PROPUESTOS**

REF.	REFERENCIA SIGPAC	CULTIVO	S/R	USO SIGPAC	Sup. Dec. admisible	Sup. Campo	Sup. Determ.	Sup. Resuelta
-1564751	14-004-007-00077-0003	OLIVAR	S		0,03		0,03	0,03
-1564750	14-004-007-00077-0003	OLIVAR	S		0,23		0,23	0,23
-1290479	14-004-007-00044-0002	OLIVAR	S		0,94		0,94	0,94
-1290478	14-004-007-00043-0003	OLIVAR	S		0,01		0,01	0,01
-1290475	14-004-005-00150-0001	OLIVAR	S		0,42		0,42	0,42
6853710	14-004-007-00567-0002	OLIVAR	S		0,76		0,76	0,76
6853719	14-004-007-00568-0002	OLIVAR	S		2,53		2,53	2,53
6853726	14-004-007-00568-0004	OLIVAR	S		0,01		0,01	0,01
6853835	14-004-007-00202-0001	OLIVAR	S		0,27		0,27	0,27
6853848	14-004-007-00200-0001	OLIVAR	S		0,34		0,34	0,00
6853867	14-004-006-00138-0001	OLIVAR	S		0,52		0,52	0,00
1700000006211249	14-004-002-00006-0002	OLIVAR	S		0,01		0,01	0,01
1700000006211250	14-004-002-00007-0001	OLIVAR	S		0,02		0,02	0,02
1700000006211251	14-004-002-00015-0003	OLIVAR	S		0,78		0,78	0,78
1700000006211252	14-004-007-00101-0001	OLIVAR	S		0,02		0,02	0,02
1700000006211253	14-004-007-00103-0003	OLIVAR	S		0,01		0,01	0,01
1700000006211254	14-004-007-00104-0002	OLIVAR	S		0,94		0,94	0,92
1700000006211255	14-004-007-00105-0001	OLIVAR	S		0,01		0,01	0,01
1700000006211257	14-004-005-00035-0001	OLIVAR	S		0,45		0,45	0,45
1700000006211258	14-004-005-00036-0001	OLIVAR	S		0,37		0,37	0,37
1700000006211259	14-004-005-00037-0002	OLIVAR	S		0,12		0,12	0,12
1700000006211260	14-004-005-00147-0002	OLIVAR	S		0,02		0,02	0,02
1700000006211262	14-004-005-00148-0001	OLIVAR	S		0,58		0,58	0,58
1700000006211264	14-004-005-00151-0001	OLIVAR	S		0,44		0,44	0,44
1700000006211265	14-004-005-00152-0001	OLIVAR	S		0,47		0,47	0,47
1700000006211267	14-004-006-00121-0001	OLIVAR	S		0,02		0,02	0,02
1700000006211268	14-004-006-00122-0001	OLIVAR	S		0,96		0,96	0,96
1700000006211269	14-004-006-00128-0001	OLIVAR	S		0,01		0,01	0,01
1700000006211270	14-004-006-00130-0001	OLIVAR	S		0,02		0,02	0,02
1700000006211272	14-004-006-00132-0002	OLIVAR	S		0,10		0,10	0,10
1700000006211275	14-004-007-00043-0003	OLIVAR	S		0,05		0,05	0,05
1700000006211278	14-004-007-00015-0002	OLIVAR	S		0,06		0,06	0,06
1700000006211279	14-004-007-00556-0001	OLIVAR	S		0,69		0,69	0,69
1700000006211280	14-004-006-00136-0003	OLIVAR	S		0,07		0,07	0,07
1700000006211281	14-004-007-00119-0001	OLIVAR	S		0,01		0,01	0,01
1700000006211282	14-004-007-00120-0001	OLIVAR	S		0,66		0,66	0,66
1700000006211284	14-004-007-00203-0001	OLIVAR	S		0,18		0,18	0,18
1700000006211285	14-004-005-00153-0003	OLIVAR	S		0,01		0,01	0,01
1700000006211287	14-004-005-00090-0001	OLIVAR	S		0,47		0,47	0,47
1700000006211288	14-004-005-00013-0005	OLIVAR	S		2,60		2,60	2,60
1700000006211290	14-004-005-00029-0001	OLIVAR	S		0,71		0,71	0,71
1700000006211291	14-004-020-00217-0001	OLIVAR	S		0,02		0,02	0,02
1700000006211292	14-004-006-00134-0001	OLIVAR	S		0,03		0,03	0,03
1700000006211293	14-004-020-00152-0001	OLIVAR	S		0,01		0,01	0,01
1700000006211294	14-004-020-00175-0001	OLIVAR	S		0,44		0,44	0,44
1700000006211295	14-004-020-00176-0001	OLIVAR	S		0,18		0,18	0,18
1700000006211296	14-004-005-00034-0004	OLIVAR	S		0,07		0,07	0,07
1700000006211297	14-004-005-00110-0002	OLIVAR	S		0,02		0,02	0,02
1700000006211299	14-004-005-00112-0001	OLIVAR	S		0,47		0,47	0,47
1700000006211300	14-004-005-00113-0002	OLIVAR	S		0,25		0,25	0,25
1700000006211301	14-004-005-00114-0002	OLIVAR	S		0,01		0,01	0,01
1700000006211302	14-004-005-00116-0003	OLIVAR	S		0,08		0,08	0,08

(1) Con incidencias que retienen pago o deniegan el expediente.  
 (2) Se calcula sobre superficie declarada admisible.  
 (3) Aplicación del artículo 16 bis del RD 147/2023.

Puede verificar la integridad de una copia de este documento mediante la lectura del código QR adjunto o mediante el acceso a la dirección <a href="https://ws050.juntadeandalucia.es/verificarFirma">https://ws050.juntadeandalucia.es/verificarFirma</a> indicando el código de VERIFICACIÓN					
FIRMADO POR	RAQUEL MARIA ESPIN CRESPO		FECHA		26/06/2024
VERIFICACIÓN	Pk2jmMQ72K8YCCE9EQ8LU85ENJJ6M		PÁGINA		1876/8857



**INCIDENCIAS**

**INCIDENCIA DESCRIPCIÓN**

3790	Recinto declarado inactivo Recinto:14-004-006-00138-00001 Cultivo: - Recinto:14-004-007-00200-00001 Cultivo: -
4272	Verifica que las líneas de declaración de las Solicitudes Únicas no tienen solapes con la capa de Retroactividad Gráfica (ambas de la misma campaña) a nivel de expediente/línea de declaración gráfica de la solicitud. Recinto:14-004-007-00104-00002 Cultivo: - Agregado de la referencia del recinto.:0 Zona de la referencia del recinto.:0 Superficie solapada.:0,02 Id. Incid.:95148914

(1) Con incidencias que retienen pago o deniegan el expediente.  
(2) Se calcula sobre superficie declarada admisible.  
(3) Aplicación del artículo 16 bis del RD 147/2023.

Puede verificar la integridad de una copia de este documento mediante la lectura del código QR adjunto o mediante el acceso a la dirección <https://ws050.juntadeandalucia.es/verificarFirma> indicando el código de VERIFICACIÓN

FIRMADO POR	RAQUEL MARIA ESPIN CRESCO	FECHA	26/06/2024
VERIFICACIÓN	Pk2jmMQ72K8YCCE9EQ8LU85ENJJ6M	PÁGINA	1877/8857





**APELLIDOS Y NOMBRE / RAZÓN SOCIAL**

JIMENEZ BONILLA CECILIO

**NIF**  
\*\*\*\*2268\*

**EXPEDIENTE**  
1017590

**RESOLUCIÓN**  
CONCESIÓN DE LA AYUDA

**DATOS DE MANTENIMIENTO UNIDADES**

<b>GRUPO DE PAGO</b>	<b>Sup. Dec. Admisible</b>	<b>Sup. Resuelta</b>	<b>Sobredecl.</b>	<b>% Sobredecl.</b>
ZONAS DE LIMITACIONES NATURALES	39,26	39,26	0,00	0,00

**RESUMEN DE PAGOS**

	<b>IMPORTE ( Euros )</b>			
	<b>RESUELTO</b>	<b>FEADER</b>	<b>MAPA</b>	<b>CAPADR</b>
Pago realizado	1.081,20	919,02	106,06	56,12
A pagar	105,89	90,01	10,39	5,49
<b>TOTAL</b>	<b>1.187,09</b>	<b>1.009,03</b>	<b>116,45</b>	<b>61,61</b>

**APLICACIÓN DE REDUCCIONES Y PENALIZACIONES (%)**

<b>Crterios de subvencionabilidad (1)</b>	<b>Presentación tardía</b>	<b>Omisión declaración</b>	<b>Condicionalidad</b>
0,00	0,00	0,00	0,00

**IMPORTE ( Euros )**

Calculado(2)	Reducción	Penalización	Reducción Penalización (3)	Penalización adicional	Resuelto	FEADER	MAPA	CAPADR
1.187,09 €	0,00 €	0,00 €	0,00 €	0,00 €	1.187,09 €	1.009,03 €	116,45 €	61,61 €
<b>Importe Unitario:</b>	<b>54,00 €</b>	<b>Nuevo Importe Unitario:</b>	<b>30,24 €</b>					

**RECINTOS PROPUESTOS**

<b>REF.</b>	<b>REFERENCIA SIGPAC</b>	<b>CULTIVO</b>	<b>USO S/R SIGPAC</b>	<b>Sup. Dec. admisible</b>	<b>Sup. Campo</b>	<b>Sup. Determ.</b>	<b>Sup. Resuelta</b>
-1254900	14-002-024-00036-0001	VIÑEDO VINIFICACIÓN	S	3,63		3,63	3,63
-1254898	14-002-019-00102-0001	OLIVAR	S	0,68		0,68	0,68
-726347	14-002-057-00069-0006	VIÑEDO VINIFICACIÓN	S	1,23		1,23	1,23
4769209	14-044-010-00024-0002	VIÑEDO VINIFICACIÓN	S	0,83		0,83	0,83
5231433	14-002-024-00095-0001	OLIVAR	S	0,70		0,70	0,70
5481187	14-002-014-00032-0002	OLIVAR	S	10,42		10,42	10,42
1700000005496984	14-002-017-00090-0001	OLIVAR	S	0,75		0,75	0,75
1700000005496986	14-002-057-00180-0001	VIÑEDO VINIFICACIÓN	S	2,25		2,25	2,25
1700000005496987	14-002-057-00062-0002	VIÑEDO VINIFICACIÓN	S	2,70		2,70	2,67
1700000005496988	14-002-057-00065-0001	VIÑEDO VINIFICACIÓN	S	0,43		0,43	0,43
1700000005496989	14-002-057-00066-0001	VIÑEDO VINIFICACIÓN	S	0,33		0,33	0,33
1700000005496990	14-002-057-00069-0003	VIÑEDO VINIFICACIÓN	S	1,17		1,17	1,17
1700000005496991	14-002-039-00010-0002	OLIVAR	S	2,11		2,11	2,11
1700000005496993	14-002-019-00011-0004	OLIVAR	S	0,49		0,49	0,49
1700000005496995	14-002-019-00015-0001	OLIVAR	S	0,26		0,26	0,26
1700000005496996	14-002-019-00016-0001	OLIVAR	S	0,28		0,28	0,28
1700000005497003	14-044-009-00026-0001	OLIVAR	S	1,03		1,03	1,03
1700000005497004	14-044-009-00455-0001	OLIVAR	S	0,57		0,57	0,57
1700000005497007	14-002-061-00273-0003	OLIVAR	S	0,20		0,20	0,20
1700000005670086	14-002-056-00076-0001	OLIVAR	S	5,48		5,48	5,48
1700000005670087	14-002-056-00076-0002	OLIVAR	S	0,48		0,48	0,48
1700000005670088	14-002-062-00136-0001	OLIVAR	S	0,71		0,71	0,71
1700000005670089	14-002-062-00144-0003	OLIVAR	S	2,56		2,56	2,56

(1) Con incidencias que retienen pago o deniegan el expediente.  
(2) Se calcula sobre superficie declarada admisible.  
(3) Aplicación del artículo 16 bis del RD 147/2023.

Puede verificar la integridad de una copia de este documento mediante la lectura del código QR adjunto o mediante el acceso a la dirección <a href="https://ws050.juntadeandalucia.es/verificarFirma">https://ws050.juntadeandalucia.es/verificarFirma</a> indicando el código de VERIFICACIÓN					
FIRMADO POR	RAQUEL MARIA ESPIN CRESPO		FECHA		26/06/2024
VERIFICACIÓN	Pk2jmMQ72K8YCCE9EQ8LU85ENJJ6M		PÁGINA		1878/8857



**INCIDENCIAS**

**INCIDENCIA DESCRIPCIÓN**

4272 Verifica que las líneas de declaración de las Solicitudes Únicas no tienen solapes con la capa de Retroactividad Gráfica (ambas de la misma campaña) a nivel de expediente/línea de declaración gráfica de la solicitud.  
Recinto:14-002-057-00062-00002 Cultivo: - Agregado de la referencia del recinto.:0 Zona de la referencia del recinto.:0 Superficie solapada.:0,03 Id. Incid.:95142576

(1) Con incidencias que retienen pago o deniegan el expediente.  
(2) Se calcula sobre superficie declarada admisible.  
(3) Aplicación del artículo 16 bis del RD 147/2023.

Puede verificar la integridad de una copia de este documento mediante la lectura del código QR adjunto o mediante el acceso a la dirección <https://ws050.juntadeandalucia.es/verificarFirma> indicando el código de VERIFICACIÓN

FIRMADO POR	RAQUEL MARIA ESPIN CRESPO	FECHA	26/06/2024
VERIFICACIÓN	Pk2jmMQ72K8YCCE9EQ8LU85ENJJ6M	PÁGINA	1879/8857



**APELLIDOS Y NOMBRE / RAZÓN SOCIAL**

JIMENEZ CABRERA MANUEL

**NIF**

\*\*\*\*4874\*

**EXPEDIENTE**

1242305

**RESOLUCIÓN**

CONCESIÓN DE LA AYUDA

**DATOS DE MANTENIMIENTO UNIDADES****GRUPO DE PAGO**

ZONAS DE LIMITACIONES NATURALES

**Sup. Dec.  
Admisible**

36,15

**Sup.  
Resuelta**

36,15

**Sobredecl.**

0,00

**% Sobredecl.**

0,00

**RESUMEN DE PAGOS**

	<b>IMPORTE ( Euros )</b>			
	<b>RESUELTO</b>	<b>FEADER</b>	<b>MAPA</b>	<b>CAPADR</b>
Pago realizado	1.081,20	919,02	106,06	56,12
A pagar	106,80	90,78	10,48	5,54
<b>TOTAL</b>	<b>1.188,00</b>	<b>1.009,80</b>	<b>116,54</b>	<b>61,66</b>

**APLICACIÓN DE REDUCCIONES Y PENALIZACIONES (%)**

<b>Criterios de subvencionabilidad (1)</b>	<b>Presentación tardía</b>	<b>Omisión declaración</b>	<b>Condicionabilidad</b>
0,00	0,00	0,00	0,00

**IMPORTE ( Euros )**

Calculado(2)	Reducción	Penalización	Reducción Penalización (3)	Penalización adicional	Resuelto	FEADER	MAPA	CAPADR
1.188,00 €	0,00 €	0,00 €	0,00 €	0,00 €	1.188,00 €	1.009,80 €	116,54 €	61,66 €
<b>Importe Unitario:</b>	<b>54,00 €</b>	<b>Nuevo Importe Unitario:</b>	<b>32,86 €</b>					

**RECINTOS PROPUESTOS**

<b>REF.</b>	<b>REFERENCIA SIGPAC</b>	<b>CULTIVO</b>	<b>S/R</b>	<b>USO SIGPAC</b>	<b>Sup. Dec. admisible</b>	<b>Sup. Campo</b>	<b>Sup. Determ.</b>	<b>Sup. Resuelta</b>
-1463807	14-013-009-09010-0010	OLIVAR	S		0,01		0,01	0,01
-1405170	14-013-009-00021-0012	VIÑEDO VINIFICACIÓN	S		0,08		0,08	0,08
-1034930	14-013-009-00021-0011	OLIVAR	S		2,52		2,52	2,52
1700000006908917	14-013-009-00021-0001	OLIVAR	S		29,65		29,65	29,65
1700000006908918	14-013-009-00022-0001	OLIVAR	S		0,07		0,07	0,07
1700000006908919	14-013-009-00023-0001	OLIVAR	S		0,11		0,11	0,11
1700000006908921	14-013-009-00070-0001	OLIVAR	S		0,03		0,03	0,03
1700000006908924	14-013-009-00081-0001	OLIVAR	S		3,68		3,68	3,68

(1) Con incidencias que retienen pago o deniegan el expediente.

(2) Se calcula sobre superficie declarada admisible.

(3) Aplicación del artículo 16 bis del RD 147/2023.

Puede verificar la integridad de una copia de este documento mediante la lectura del código QR adjunto o mediante el acceso a la dirección <https://ws050.juntadeandalucia.es/verificarFirma> indicando el código de VERIFICACIÓN

FIRMADO POR

RAQUEL MARIA ESPIN CRESPO

FECHA

26/06/2024

VERIFICACIÓN

Pk2jmMQ72K8YCCE9EQ8LU85ENJJ6M

PÁGINA

1880/8857





**APELLIDOS Y NOMBRE / RAZÓN SOCIAL**

JIMENEZ CALVO MARIA MILAGROSA

**NIF**

\*\*\*\*1548\*

**EXPEDIENTE**

1040962

**RESOLUCIÓN**

CONCESIÓN DE LA AYUDA

**DATOS DE MANTENIMIENTO UNIDADES**

**GRUPO DE PAGO**

ZONAS DE LIMITACIONES NATURALES

**Sup. Dec. Admisible**

2,90

**Sup. Resuelta**

2,90

**Sobredecl.**

0,00

**% Sobredecl.**

0,00

**RESUMEN DE PAGOS**

	<b>IMPORTE ( Euros )</b>			
	<b>RESUELTO</b>	<b>FEADER</b>	<b>MAPA</b>	<b>CAPADR</b>
Pago realizado	142,52	121,14	13,98	7,40
A pagar	14,08	11,97	1,38	0,73
<b>TOTAL</b>	<b>156,60</b>	<b>133,11</b>	<b>15,36</b>	<b>8,13</b>

**APLICACIÓN DE REDUCCIONES Y PENALIZACIONES (%)**

<b>Criterios de subvencionabilidad (1)</b>	<b>Presentación tardía</b>	<b>Omisión declaración</b>	<b>Condicionabilidad</b>
0,00	0,00	0,00	0,00

**IMPORTE ( Euros )**

Calculado(2)	Reducción	Penalización	Reducción Penalización (3)	Penalización adicional	Resuelto	FEADER	MAPA	CAPADR
156,60 €	0,00 €	0,00 €	0,00 €	0,00 €	156,60 €	133,11 €	15,36 €	8,13 €
Importe Unitario:	54,00 €	Nuevo Importe Unitario:	54,00 €					

**RECINTOS PROPUESTOS**

<b>REF.</b>	<b>REFERENCIA SIGPAC</b>	<b>CULTIVO</b>	<b>S/R</b>	<b>USO SIGPAC</b>	<b>Sup. Dec. admisible</b>	<b>Sup. Campo</b>	<b>Sup. Determ.</b>	<b>Sup. Resuelta</b>
1700000004903514	14-039-019-00270-0001	OLIVAR	S		0,39		0,39	0,39
1700000004903515	14-039-024-00124-0001	OLIVAR	S		0,47		0,47	0,47
1700000004903516	14-039-022-00188-0001	OLIVAR	S		0,25		0,25	0,25
1700000004903517	14-039-021-00159-0001	OLIVAR	S		1,79		1,79	1,79

(1) Con incidencias que retienen pago o deniegan el expediente.

(2) Se calcula sobre superficie declarada admisible.

(3) Aplicación del artículo 16 bis del RD 147/2023.

Puede verificar la integridad de una copia de este documento mediante la lectura del código QR adjunto o mediante el acceso a la dirección <https://ws050.juntadeandalucia.es/verificarFirma> indicando el código de VERIFICACIÓN

FIRMADO POR	RAQUEL MARIA ESPIN CRESPO	FECHA	26/06/2024
VERIFICACIÓN	Pk2jmMQ72K8YCCE9EQ8LU85ENJJJ6M	PÁGINA	1881/8857





**APELLIDOS Y NOMBRE / RAZÓN SOCIAL**

JIMÉNEZ CASTILLO JOSÉ

**NIF**

\*\*\*\*9224\*

**EXPEDIENTE**

1143777

**RESOLUCIÓN**

CONCESIÓN DE LA AYUDA

**DATOS DE MANTENIMIENTO UNIDADES**

**GRUPO DE PAGO**

ZONAS DE LIMITACIONES NATURALES

**Sup. Dec. Admisible**

23,12

**Sup. Resuelta**

23,12

**Sobredecl.**

0,00

**% Sobredecl.**

0,00

**RESUMEN DE PAGOS**

	<b>IMPORTE ( Euros )</b>			
	<b>RESUELTO</b>	<b>FEADER</b>	<b>MAPA</b>	<b>CAPADR</b>
Pago realizado	1.025,76	871,90	100,63	53,23
A pagar	101,33	86,13	9,94	5,26
<b>TOTAL</b>	<b>1.127,09</b>	<b>958,03</b>	<b>110,57</b>	<b>58,49</b>

**APLICACIÓN DE REDUCCIONES Y PENALIZACIONES (%)**

<b>Criterios de subvencionabilidad (1)</b>	<b>Presentación tardía</b>	<b>Omisión declaración</b>	<b>Condicionalidad</b>
0,00	0,00	0,00	0,00

**IMPORTE ( Euros )**

Calculado(2)	Reducción	Penalización	Reducción Penalización (3)	Penalización adicional	Resuelto	FEADER	MAPA	CAPADR
1.127,09 €	0,00 €	0,00 €	0,00 €	0,00 €	1.127,09 €	958,03 €	110,57 €	58,49 €
<b>Importe Unitario:</b>	<b>54,00 €</b>	<b>Nuevo Importe Unitario:</b>	<b>48,75 €</b>					

**RECINTOS PROPUESTOS**

<b>REF.</b>	<b>REFERENCIA SIGPAC</b>	<b>CULTIVO</b>	<b>S/R</b>	<b>USO SIGPAC</b>	<b>Sup. Dec. admisible</b>	<b>Sup. Campo</b>	<b>Sup. Determ.</b>	<b>Sup. Resuelta</b>
-1517259	14-007-008-00036-0003	OLIVAR	S		0,93		0,93	0,93
-1517258	14-007-008-00036-0003	OLIVAR	S		0,04		0,04	0,04
-1517257	14-007-008-00036-0003	OLIVAR	S		2,42		2,42	2,42
1700000005450503	14-007-008-00036-0003	OLIVAR	S		3,09		3,09	3,09
1700000005450504	14-063-002-00040-0001	OLIVAR	S		0,24		0,24	0,24
1700000005450505	14-007-008-00156-0001	OLIVAR	S		0,05		0,05	0,05
1700000005450506	14-007-008-00169-0001	OLIVAR	S		8,53		8,53	8,53
1700000005450507	23-041-008-00037-0001	OLIVAR	S		0,81		0,81	0,81
1700000005450508	23-041-008-00038-0001	OLIVAR	S		0,04		0,04	0,04
1700000005450515	23-041-008-00071-0001	OLIVAR	S		1,47		1,47	1,47
1700000005450517	23-041-008-00070-0001	OLIVAR	S		0,02		0,02	0,02
1700000005450518	14-063-002-00039-0006	OLIVAR	S		0,95		0,95	0,95
1700000005450520	23-077-001-00147-0001	OLIVAR	S		1,33		1,33	1,33
1700000005450521	23-041-008-00077-0001	OLIVAR	S		1,48		1,48	1,48
1700000005450522	23-041-008-00078-0001	OLIVAR	S		1,02		1,02	1,02
1700000005454543	14-007-008-00036-0020	OLIVAR	S		0,70		0,70	0,70

(1) Con incidencias que retienen pago o deniegan el expediente.  
 (2) Se calcula sobre superficie declarada admisible.  
 (3) Aplicación del artículo 16 bis del RD 147/2023.

Puede verificar la integridad de una copia de este documento mediante la lectura del código QR adjunto o mediante el acceso a la dirección <a href="https://ws050.juntadeandalucia.es/verificarFirma">https://ws050.juntadeandalucia.es/verificarFirma</a> indicando el código de VERIFICACIÓN					
FIRMADO POR	RAQUEL MARIA ESPIN CRESPO		FECHA		26/06/2024
VERIFICACIÓN	Pk2jmMQ72K8YCCE9EQ8LU85ENJJ6M		PÁGINA		1882/8857



**APELLIDOS Y NOMBRE / RAZÓN SOCIAL**

JIMENEZ CRESPILO RAMON

**NIF**

\*\*\*9400\*

**EXPEDIENTE**

1171558

**RESOLUCIÓN**

CONCESIÓN DE LA AYUDA

**DATOS DE MANTENIMIENTO UNIDADES****GRUPO DE PAGO**

ZONAS DE LIMITACIONES NATURALES

**Sup. Dec.  
Admisible**

27,47

**Sup.  
Resuelta**

27,47

**Sobredecl.**

0,00

**% Sobredecl.**

0,00

**RESUMEN DE PAGOS**

	<b>IMPORTE ( Euros )</b>			
	<b>RESUELTO</b>	<b>FEADER</b>	<b>MAPA</b>	<b>CAPADR</b>
Pago realizado	1.078,06	916,35	105,75	55,95
A pagar	106,49	90,52	10,45	5,52
<b>TOTAL</b>	<b>1.184,55</b>	<b>1.006,87</b>	<b>116,20</b>	<b>61,47</b>

**APLICACIÓN DE REDUCCIONES Y PENALIZACIONES (%)**

<b>Criterios de subvencionabilidad (1)</b>	<b>Presentación tardía</b>	<b>Omisión declaración</b>	<b>Condicionalidad</b>
0,00	0,00	0,00	0,00

**IMPORTE ( Euros )**

Calculado(2)	Reducción	Penalización	Reducción Penalización (3)	Penalización adicional	Resuelto	FEADER	MAPA	CAPADR
1.184,55 €	0,00 €	0,00 €	0,00 €	0,00 €	1.184,55 €	1.006,87 €	116,20 €	61,48 €
<b>Importe Unitario:</b>	<b>54,00 €</b>	<b>Nuevo Importe Unitario:</b>	<b>43,12 €</b>					

(1) Con incidencias que retienen pago o deniegan el expediente.

(2) Se calcula sobre superficie declarada admisible.

(3) Aplicación del artículo 16 bis del RD 147/2023.

Puede verificar la integridad de una copia de este documento mediante la lectura del código QR adjunto o mediante el acceso a la dirección <https://ws050.juntadeandalucia.es/verificarFirma> indicando el código de VERIFICACIÓN

FIRMADO POR	RAQUEL MARIA ESPIN CRESPO	FECHA	26/06/2024
VERIFICACIÓN	Pk2jmMQ72K8YCCE9EQ8LU85ENJJ6M	PÁGINA	1883/8857





**RECINTOS PROPUESTOS**

REF.	REFERENCIA SIGPAC	CULTIVO	S/R	USO SIGPAC	Sup. Dec. admisible	Sup. Campo	Sup. Determ.	Sup. Resuelta
-1090676	14-038-120-00064-0008	OLIVAR	S		0,04		0,04	0,04
-778681	14-038-121-09000-0055	OLIVAR	S		0,32		0,32	0,32
1700000004452289	14-038-055-00019-0001	OLIVAR	S		3,62		3,62	3,62
1700000006211437	14-038-004-00102-0003	OLIVAR	S		0,01		0,01	0,00
1700000006211438	14-038-004-00102-0003	OLIVAR	S		0,07		0,07	0,00
1700000006211439	14-038-004-00105-0011	OLIVAR	S		1,95		1,95	1,95
1700000006211440	14-038-004-00108-0003	OLIVAR	S		0,10		0,10	0,10
1700000006211441	14-038-120-00061-0001	OLIVAR	S		1,11		1,11	1,11
1700000006211442	14-038-120-09004-0001	OLIVAR	S		0,10		0,10	0,10
1700000006211443	14-038-120-00062-0004	OLIVAR	S		1,66		1,66	1,66
1700000006211444	14-038-120-00086-0003	OLIVAR	S		0,08		0,08	0,08
1700000006211445	14-038-120-09006-0012	OLIVAR	S		0,08		0,08	0,08
1700000006211446	14-038-120-00083-0002	OLIVAR	S		0,15		0,15	0,15
1700000006211450	14-038-120-00064-0006	OLIVAR	S		0,01		0,01	0,01
1700000006211451	14-038-120-00083-0001	OLIVAR	S		0,24		0,24	0,24
1700000006211453	14-038-120-00062-0006	OLIVAR	S		0,18		0,18	0,18
1700000006211454	14-038-120-00063-0003	OLIVAR	S		0,29		0,29	0,29
1700000006211455	14-038-120-00064-0003	OLIVAR	S		1,73		1,73	1,73
1700000006211465	14-038-004-00105-0010	OLIVAR	S		0,17		0,17	0,17
1700000006211466	14-038-121-09000-0151	OLIVAR	S		0,41		0,41	0,41
1700000006211467	14-038-006-00003-0001	OLIVAR	S		1,51		1,51	1,51
1700000006211468	14-038-004-00105-0010	OLIVAR	S		0,42		0,42	0,42
1700000006211471	14-038-007-00060-0004	OLIVAR	S		0,06		0,06	0,06
1700000006211472	14-038-007-00061-0002	OLIVAR	S		0,02		0,02	0,02
1700000006211473	14-038-007-00264-0003	OLIVAR	S		0,01		0,01	0,01
1700000006211474	14-038-007-00265-0001	OLIVAR	S		0,61		0,61	0,61
1700000006211475	14-038-007-00266-0001	OLIVAR	S		0,95		0,95	0,95
1700000006211476	14-038-007-09013-0002	OLIVAR	S		0,02		0,02	0,02
1700000006211477	14-038-055-00023-0002	OLIVAR	S		2,33		2,33	2,33
1700000006211478	14-038-055-00024-0002	OLIVAR	S		0,11		0,11	0,11
1700000006211479	14-038-050-00079-0001	OLIVAR	S		1,89		1,89	1,89
1700000006211480	14-038-050-00080-0002	OLIVAR	S		0,01		0,01	0,01
1700000006211481	14-038-050-00080-0002	OLIVAR	S		0,05		0,05	0,05
1700000006211482	14-038-050-00085-0001	OLIVAR	S		5,16		5,16	5,16
1700000006211483	14-038-098-00025-0001	OLIVAR	S		0,64		0,64	0,64
1700000006211485	14-038-120-00086-0004	OLIVAR	S		0,90		0,90	0,90
1700000006211486	14-038-120-00087-0003	OLIVAR	S		0,17		0,17	0,17
1700000006211487	14-038-120-00086-0006	OLIVAR	S		0,15		0,15	0,15
1700000006211488	14-038-120-00087-0004	OLIVAR	S		0,05		0,05	0,05
1700000006211489	14-038-120-09006-0004	OLIVAR	S		0,17		0,17	0,17

**INCIDENCIAS**

**INCIDENCIA DESCRIPCIÓN**

- 218 Superficie bruta de cruce en un recinto en el conjunto de las solicitudes supera superficie total que SIGPAC establece para él.  
 Recinto:14-038-004-00102-00003 Cultivo:101138 OLIVAR-HOJIBLANCA Secano Suma de superficies declaradas para este recinto por todos los solicitantes (Áreas):241 Superficie SIGPAC medida para este recinto (Áreas):233 Exceso de superficie declarada (Hectáreas):0,01 Suma de superficies declaradas para este recinto por el solicitante (Áreas):8  
 Recinto:14-038-004-00102-00003 Cultivo:101138 OLIVAR-HOJIBLANCA Secano Suma de superficies declaradas para este recinto por todos los solicitantes (Áreas):241 Superficie SIGPAC medida para este recinto (Áreas):233 Exceso de superficie declarada (Hectáreas):0,07 Suma de superficies declaradas para este recinto por el solicitante (Áreas):8

(1) Con incidencias que retienen pago o deniegan el expediente.  
 (2) Se calcula sobre superficie declarada admisible.  
 (3) Aplicación del artículo 16 bis del RD 147/2023.

Puede verificar la integridad de una copia de este documento mediante la lectura del código QR adjunto o mediante el acceso a la dirección <a href="https://ws050.juntadeandalucia.es/verificarFirma">https://ws050.juntadeandalucia.es/verificarFirma</a> indicando el código de VERIFICACIÓN					
FIRMADO POR	RAQUEL MARIA ESPIN CRESPO		FECHA		26/06/2024
VERIFICACIÓN	Pk2jmMQ72K8YCC9EQ8LU85ENJJ6M		PÁGINA		1884/8857

**APELLIDOS Y NOMBRE / RAZÓN SOCIAL**

JIMENEZ CRUZ ALFONSO

**NIF**

\*\*\*\*7650\*

**EXPEDIENTE**

1269262

**RESOLUCIÓN**

CONCESIÓN DE LA AYUDA

**DATOS DE MANTENIMIENTO UNIDADES****GRUPO DE PAGO**

ZONAS DE LIMITACIONES NATURALES

**Sup. Dec.  
Admisible**

9,60

**Sup.  
Resuelta**

9,60

**Sobredecl.**

0,00

**% Sobredecl.**

0,00

**RESUMEN DE PAGOS**

	<b>IMPORTE ( Euros )</b>			
	<b>RESUELTO</b>	<b>FEADER</b>	<b>MAPA</b>	<b>CAPADR</b>
Pago realizado	471,80	401,03	46,29	24,48
A pagar	46,60	39,61	4,57	2,42
<b>TOTAL</b>	<b>518,40</b>	<b>440,64</b>	<b>50,86</b>	<b>26,90</b>

**APLICACIÓN DE REDUCCIONES Y PENALIZACIONES (%)**

<b>Criterios de subvencionabilidad (1)</b>	<b>Presentación tardía</b>	<b>Omisión declaración</b>	<b>Condicionabilidad</b>
0,00	0,00	0,00	0,00

**IMPORTE ( Euros )**

Calculado(2)	Reducción	Penalización	Reducción Penalización (3)	Penalización adicional	Resuelto	FEADER	MAPA	CAPADR
518,40 €	0,00 €	0,00 €	0,00 €	0,00 €	518,40 €	440,64 €	50,86 €	26,90 €
Importe Unitario:	54,00 €	Nuevo Importe Unitario:	54,00 €					

**RECINTOS PROPUESTOS**

<b>REF.</b>	<b>REFERENCIA SIGPAC</b>	<b>CULTIVO</b>	<b>S/R</b>	<b>USO SIGPAC</b>	<b>Sup. Dec. admisible</b>	<b>Sup. Campo</b>	<b>Sup. Determ.</b>	<b>Sup. Resuelta</b>
-1466829	14-042-033-00124-0002	OLIVAR	S		4,51		4,51	4,51
-1466817	14-042-033-00126-0002	OLIVAR	S		0,56		0,56	0,56
5503374	14-042-033-00127-0003	OLIVAR	S		4,53		4,53	4,53

(1) Con incidencias que retienen pago o deniegan el expediente.

(2) Se calcula sobre superficie declarada admisible.

(3) Aplicación del artículo 16 bis del RD 147/2023.

Puede verificar la integridad de una copia de este documento mediante la lectura del código QR adjunto o mediante el acceso a la dirección <https://ws050.juntadeandalucia.es/verificarFirma> indicando el código de VERIFICACIÓN

FIRMADO POR	RAQUEL MARIA ESPIN CRESPO	FECHA	26/06/2024
VERIFICACIÓN	Pk2jmMQ72K8YCCE9EQ8LU85ENJJ6M	PÁGINA	1885/8857





**APELLIDOS Y NOMBRE / RAZÓN SOCIAL**

JIMENEZ CUBERO JUAN JOSE

**NIF**

\*\*\*\*0291\*

**EXPEDIENTE**

1157614

**RESOLUCIÓN**

CONCESIÓN DE LA AYUDA

**DATOS DE MANTENIMIENTO UNIDADES**

**GRUPO DE PAGO**

ZONAS DE LIMITACIONES NATURALES

**Sup. Dec. Admisible**

35,56

**Sup. Resuelta**

35,56

**Sobredecl.**

0,00

**% Sobredecl.**

0,00

**RESUMEN DE PAGOS**

	<b>IMPORTE ( Euros )</b>			
	<b>RESUELTO</b>	<b>FEADER</b>	<b>MAPA</b>	<b>CAPADR</b>
Pago realizado	1.081,20	919,02	106,06	56,12
A pagar	106,80	90,78	10,48	5,54
<b>TOTAL</b>	<b>1.188,00</b>	<b>1.009,80</b>	<b>116,54</b>	<b>61,66</b>

**APLICACIÓN DE REDUCCIONES Y PENALIZACIONES (%)**

<b>Crterios de subvencionabilidad (1)</b>	<b>Presentación tardía</b>	<b>Omisión declaración</b>	<b>Condicionalidad</b>
0,00	0,00	0,00	0,00

**IMPORTE ( Euros )**

Calculado(2)	Reducción	Penalización	Reducción Penalización (3)	Penalización adicional	Resuelto	FEADER	MAPA	CAPADR
1.188,00 €	0,00 €	0,00 €	0,00 €	0,00 €	1.188,00 €	1.009,80 €	116,54 €	61,66 €
<b>Importe Unitario:</b>	<b>54,00 €</b>	<b>Nuevo Importe Unitario:</b>	<b>33,41 €</b>					

**RECINTOS PROPUESTOS**

<b>REF.</b>	<b>REFERENCIA SIGPAC</b>	<b>CULTIVO</b>	<b>S/R</b>	<b>USO SIGPAC</b>	<b>Sup. Dec. admisible</b>	<b>Sup. Campo</b>	<b>Sup. Determ.</b>	<b>Sup. Resuelta</b>
-1209170	14-002-035-00063-0001	OLIVAR	S		0,01		0,01	0,01
-1209169	14-002-035-00037-0001	OLIVAR	S		7,97		7,97	7,97
-770522	14-038-061-00101-0002	OLIVAR	S		0,01		0,01	0,01
1700000005252710	14-002-035-00004-0004	OLIVAR	S		1,00		1,00	1,00
1700000005252712	14-002-035-00053-0001	OLIVAR	S		0,37		0,37	0,37
1700000005252713	14-002-035-00054-0002	OLIVAR	S		1,36		1,36	1,36
1700000005252714	14-002-035-09003-0002	OLIVAR	S		0,15		0,15	0,15
1700000005252715	14-038-061-00066-0001	OLIVAR	S		6,28		6,28	6,28
1700000005252716	14-038-061-00095-0001	OLIVAR	S		0,01		0,01	0,01
1700000005252717	14-038-061-00067-0004	OLIVAR	S		3,65		3,65	3,65
1700000005252719	14-013-010-00138-0002	OLIVAR	S		12,45		12,45	12,45
1700000005252720	14-013-010-00199-0006	OLIVAR	S		1,53		1,53	1,53
1700000006851063	14-031-010-00006-0001	OLIVAR	S		0,02		0,02	0,02
1700000006851077	14-031-010-00007-0001	OLIVAR	S		0,73		0,73	0,73
1700000006851078	14-031-010-00116-0002	OLIVAR	S		0,02		0,02	0,02

**INCIDENCIAS**

**INCIDENCIA DESCRIPCIÓN**

75022 No Autoriza a que, en caso de la devolución por la entidad financiera (retrocesión bancaria) del pago en la cuenta corriente consignada en la solicitud y que está debidamente registrada en el sistema contable GIRO de la Junta de Andalucía, se proceda al pago en cualquier otra cuenta corriente de la titularidad del solicitante vigente en dicho sistema contable.

(1) Con incidencias que retienen pago o deniegan el expediente.  
 (2) Se calcula sobre superficie declarada admisible.  
 (3) Aplicación del artículo 16 bis del RD 147/2023.

Puede verificar la integridad de una copia de este documento mediante la lectura del código QR adjunto o mediante el acceso a la dirección <a href="https://ws050.juntadeandalucia.es/verificarFirma">https://ws050.juntadeandalucia.es/verificarFirma</a> indicando el código de VERIFICACIÓN				
FIRMADO POR	RAQUEL MARIA ESPIN CRESPO	FECHA	26/06/2024	
VERIFICACIÓN	Pk2jmMQ72K8YCC9EQ8LU85ENJJ6M	PÁGINA	1886/8857	

**APELLIDOS Y NOMBRE / RAZÓN SOCIAL**

JIMENEZ DEL PINO MANUEL

**NIF**

\*\*\*\*2174\*

**EXPEDIENTE**

1217815

**RESOLUCIÓN**

CONCESIÓN DE LA AYUDA

**DATOS DE MANTENIMIENTO UNIDADES****GRUPO DE PAGO**

ZONAS DE LIMITACIONES NATURALES

**Sup. Dec.  
Admisible**

27,25

**Sup.  
Resuelta**

27,25

**Sobredecl.**

0,00

**% Sobredecl.**

0,00

**RESUMEN DE PAGOS**

	<b>IMPORTE ( Euros )</b>			
	<b>RESUELTO</b>	<b>FEADER</b>	<b>MAPA</b>	<b>CAPADR</b>
Pago realizado	1.081,20	919,02	106,06	56,12
A pagar	104,19	88,56	10,22	5,41
<b>TOTAL</b>	<b>1.185,39</b>	<b>1.007,58</b>	<b>116,28</b>	<b>61,53</b>

**APLICACIÓN DE REDUCCIONES Y PENALIZACIONES (%)**

<b>Criterios de subvencionabilidad (1)</b>	<b>Presentación tardía</b>	<b>Omisión declaración</b>	<b>Condicionalidad</b>
0,00	0,00	0,00	0,00

**IMPORTE ( Euros )**

Calculado(2)	Reducción	Penalización	Reducción Penalización (3)	Penalización adicional	Resuelto	FEADER	MAPA	CAPADR
1.185,39 €	0,00 €	0,00 €	0,00 €	0,00 €	1.185,39 €	1.007,58 €	116,29 €	61,52 €
<b>Importe Unitario:</b>	<b>54,00 €</b>	<b>Nuevo Importe Unitario:</b>	<b>43,50 €</b>					

**RECINTOS PROPUESTOS**

REF.	REFERENCIA SIGPAC	CULTIVO	S/R	USO	Sup. Dec. admisible	Sup. Campo	Sup. Determ.	Sup. Resuelta
				SIGPAC				
1700000006206133	14-044-001-00005-0001	OLIVAR	R		10,89		10,89	10,89
1700000006206137	14-044-002-00001-0001	OLIVAR	R		10,56		10,56	10,56
1700000006206138	14-044-002-00018-0002	OLIVAR	R		1,50		1,50	1,50
1700000006206139	14-044-002-00017-0001	OLIVAR	R		0,49		0,49	0,49
1700000006206140	14-044-001-09001-0007	OLIVAR	S		0,01		0,01	0,01
1700000006206141	14-044-001-09001-0003	OLIVAR	S		0,04		0,04	0,04
1700000006206142	14-044-001-00006-0002	OLIVAR	R		3,82		3,82	3,76

**INCIDENCIAS****INCIDENCIA DESCRIPCIÓN**

4272 Verifica que las líneas de declaración de las Solicitudes Únicas no tienen solapes con la capa de Retroactividad Gráfica (ambas de la misma campaña) a nivel de expediente/línea de declaración gráfica de la solicitud.  
 Recinto:14-044-001-00006-00002 Cultivo: - Agregado de la referencia del recinto.:0 Zona de la referencia del recinto.:0 Superficie solapada.:0,06 Id. Incid.:95153446

(1) Con incidencias que retienen pago o deniegan el expediente.  
 (2) Se calcula sobre superficie declarada admisible.  
 (3) Aplicación del artículo 16 bis del RD 147/2023.

Puede verificar la integridad de una copia de este documento mediante la lectura del código QR adjunto o mediante el acceso a la dirección <https://ws050.juntadeandalucia.es/verificarFirma> indicando el código de VERIFICACIÓN

FIRMADO POR	RAQUEL MARIA ESPIN CRESPO	FECHA	26/06/2024
VERIFICACIÓN	Pk2jmMQ72K8YCCE9EQ8LU85ENJJ6M	PÁGINA	1887/8857





**APELLIDOS Y NOMBRE / RAZÓN SOCIAL**

JIMENEZ DEL PINO SANTIAGO

**NIF**

\*\*\*\*2439\*

**EXPEDIENTE**

1040080

**RESOLUCIÓN**

CONCESIÓN DE LA AYUDA

**DATOS DE MANTENIMIENTO UNIDADES**

**GRUPO DE PAGO**

ZONAS DE LIMITACIONES NATURALES

**Sup. Dec. Admisible**

25,73

**Sup. Resuelta**

25,73

**Sobredecl.**

0,00

**% Sobredecl.**

0,00

**RESUMEN DE PAGOS**

	<b>IMPORTE ( Euros )</b>			
	<b>RESUELTO</b>	<b>FEADER</b>	<b>MAPA</b>	<b>CAPADR</b>
Pago realizado	1.081,20	919,02	106,06	56,12
A pagar	106,80	90,78	10,48	5,54
<b>TOTAL</b>	<b>1.188,00</b>	<b>1.009,80</b>	<b>116,54</b>	<b>61,66</b>

**APLICACIÓN DE REDUCCIONES Y PENALIZACIONES (%)**

<b>Crterios de subvencionabilidad (1)</b>	<b>Presentación tardía</b>	<b>Omisión declaración</b>	<b>Condicionalidad</b>
0,00	0,00	0,00	0,00

**IMPORTE ( Euros )**

Calculado(2)	Reducción	Penalización	Reducción Penalización (3)	Penalización adicional	Resuelto	FEADER	MAPA	CAPADR
1.188,00 €	0,00 €	0,00 €	0,00 €	0,00 €	1.188,00 €	1.009,80 €	116,54 €	61,66 €
<b>Importe Unitario:</b>	<b>54,00 €</b>	<b>Nuevo Importe Unitario:</b>			<b>46,17 €</b>			

**RECINTOS PROPUESTOS**

<b>REF.</b>	<b>REFERENCIA SIGPAC</b>	<b>CULTIVO</b>	<b>S/R</b>	<b>USO SIGPAC</b>	<b>Sup. Dec. admisible</b>	<b>Sup. Campo</b>	<b>Sup. Determ.</b>	<b>Sup. Resuelta</b>
-711892	14-042-021-00017-0001	VIÑEDO VINIFICACIÓN	S		11,17		11,17	11,17
-35852	14-042-021-00017-0025	VIÑEDO VINIFICACIÓN	S		0,10		0,10	0,10
1700000005120621	14-042-019-09001-0005	OLIVAR	S		0,08		0,08	0,08
1700000005120622	14-042-019-09001-0014	OLIVAR	S		0,04		0,04	0,04
1700000005120623	14-042-021-00017-0014	OLIVAR	S		0,27		0,27	0,27
1700000005120624	14-042-023-00040-0002	VIÑEDO VINIFICACIÓN	S		3,73		3,73	3,73
1700000005120625	14-042-021-00017-0023	VIÑEDO VINIFICACIÓN	S		1,62		1,62	1,62
1700000005120626	14-042-021-00017-0008	VIÑEDO VINIFICACIÓN	S		4,86		4,86	4,86
1700000005120628	14-042-021-00017-0006	VIÑEDO VINIFICACIÓN	S		1,75		1,75	1,75
1700000005120629	14-042-021-00017-0015	OLIVAR	R		2,11		2,11	2,11

(1) Con incidencias que retienen pago o deniegan el expediente.  
 (2) Se calcula sobre superficie declarada admisible.  
 (3) Aplicación del artículo 16 bis del RD 147/2023.

Puede verificar la integridad de una copia de este documento mediante la lectura del código QR adjunto o mediante el acceso a la dirección <a href="https://ws050.juntadeandalucia.es/verificarFirma">https://ws050.juntadeandalucia.es/verificarFirma</a> indicando el código de VERIFICACIÓN					
FIRMADO POR	RAQUEL MARIA ESPIN CRESPO		FECHA		26/06/2024
VERIFICACIÓN	Pk2jmMQ72K8YCCE9EQ8LU85ENJJJ6M		PÁGINA		1888/8857



**APELLIDOS Y NOMBRE / RAZÓN SOCIAL**

JIMENEZ DELGADO ANTONIO

**NIF**

\*\*\*\*2397\*

**EXPEDIENTE**

1222410

**RESOLUCIÓN**

CONCESIÓN DE LA AYUDA

**DATOS DE MANTENIMIENTO UNIDADES**

**GRUPO DE PAGO**

ZONAS DE LIMITACIONES NATURALES

**Sup. Dec. Admisible**

13,49

**Sup. Resuelta**

13,49

**Sobredecl.**

0,00

**% Sobredecl.**

0,00

**RESUMEN DE PAGOS**

	<b>IMPORTE ( Euros )</b>			
	<b>RESUELTO</b>	<b>FEADER</b>	<b>MAPA</b>	<b>CAPADR</b>
Pago realizado	662,97	563,52	65,04	34,41
A pagar	65,49	55,67	6,42	3,40
<b>TOTAL</b>	<b>728,46</b>	<b>619,19</b>	<b>71,46</b>	<b>37,81</b>

**APLICACIÓN DE REDUCCIONES Y PENALIZACIONES (%)**

<b>Criterios de subvencionabilidad (1)</b>	<b>Presentación tardía</b>	<b>Omisión declaración</b>	<b>Condicionabilidad</b>
0,00	0,00	0,00	0,00

**IMPORTE ( Euros )**

Calculado(2)	Reducción	Penalización	Reducción Penalización (3)	Penalización adicional	Resuelto	FEADER	MAPA	CAPADR
728,46 €	0,00 €	0,00 €	0,00 €	0,00 €	728,46 €	619,19 €	71,46 €	37,81 €
Importe Unitario:	54,00 €	Nuevo Importe Unitario:	54,00 €					

**RECINTOS PROPUESTOS**

<b>REF.</b>	<b>REFERENCIA SIGPAC</b>	<b>CULTIVO</b>	<b>S/R</b>	<b>USO SIGPAC</b>	<b>Sup. Dec. admisible</b>	<b>Sup. Campo</b>	<b>Sup. Determ.</b>	<b>Sup. Resuelta</b>
170000006617644	14-002-025-00001-0003	OLIVAR	R		12,77		12,77	12,77
170000006617645	14-002-025-00001-0009	ALMENDROS	S		0,72		0,72	0,72

(1) Con incidencias que retienen pago o deniegan el expediente.

(2) Se calcula sobre superficie declarada admisible.

(3) Aplicación del artículo 16 bis del RD 147/2023.

Puede verificar la integridad de una copia de este documento mediante la lectura del código QR adjunto o mediante el acceso a la dirección <https://ws050.juntadeandalucia.es/verificarFirma> indicando el código de VERIFICACIÓN

FIRMADO POR	RAQUEL MARIA ESPIN CRESPO	FECHA	26/06/2024
VERIFICACIÓN	Pk2jmMQ72K8YCCE9EQ8LU85ENJJ6M	PÁGINA	1889/8857





**APELLIDOS Y NOMBRE / RAZÓN SOCIAL**

JIMENEZ EGEA JUAN MANUEL

**NIF**  
\*\*\*\*5316\*

**EXPEDIENTE**  
1264177

**RESOLUCIÓN**  
CONCESIÓN DE LA AYUDA

**DATOS DE MANTENIMIENTO UNIDADES**

<b>GRUPO DE PAGO</b>	<b>Sup. Dec. Admisible</b>	<b>Sup. Resuelta</b>	<b>Sobredecl.</b>	<b>% Sobredecl.</b>
ZONAS DE LIMITACIONES NATURALES	51,57	51,57	0,00	0,00

**RESUMEN DE PAGOS**

	<b>IMPORTE ( Euros )</b>			
	<b>RESUELTO</b>	<b>FEADER</b>	<b>MAPA</b>	<b>CAPADR</b>
Pago realizado	1.081,20	919,02	106,06	56,12
A pagar	106,80	90,78	10,48	5,54
<b>TOTAL</b>	<b>1.188,00</b>	<b>1.009,80</b>	<b>116,54</b>	<b>61,66</b>

**APLICACIÓN DE REDUCCIONES Y PENALIZACIONES (%)**

<b>Crterios de subvencionabilidad (1)</b>	<b>Presentación tardía</b>	<b>Omisión declaración</b>	<b>Condicionalidad</b>
0,00	0,00	0,00	0,00

**IMPORTE ( Euros )**

Calculado(2)	Reducción	Penalización	Reducción Penalización (3)	Penalización adicional	Resuelto	FEADER	MAPA	CAPADR
1.188,00 €	0,00 €	0,00 €	0,00 €	0,00 €	1.188,00 €	1.009,80 €	116,54 €	61,66 €
Importe Unitario:	54,00 €	Nuevo Importe Unitario:	23,04 €					

**RECINTOS PROPUESTOS**

<b>REF.</b>	<b>REFERENCIA SIGPAC</b>	<b>CULTIVO</b>	<b>S/R</b>	<b>USO SIGPAC</b>	<b>Sup. Dec. admisible</b>	<b>Sup. Campo</b>	<b>Sup. Determ.</b>	<b>Sup. Resuelta</b>
-1046979	14-038-121-09000-0243	OLIVAR	S		3,39		3,39	3,39
-1046951	14-038-121-09000-0135	OLIVAR	S		3,71		3,71	3,71
5259185	14-013-016-00240-0001	OLIVAR	S		0,86		0,86	0,86
5259188	14-038-001-00001-0002	OLIVAR	S		3,12		3,12	3,12
5259190	14-038-003-00054-0001	OLIVAR	S		1,36		1,36	1,36
5259192	14-038-003-00053-0003	OLIVAR	S		1,42		1,42	1,42
5259196	14-038-040-00013-0002	OLIVAR	S		3,17		3,17	3,17
5259198	14-038-040-00014-0004	OLIVAR	S		0,71		0,71	0,71
5259200	14-038-040-00012-0003	OLIVAR	S		9,82		9,82	9,82
5259214	14-038-041-00047-0002	OLIVAR	S		0,60		0,60	0,60
5259215	14-038-041-00047-0003	OLIVAR	S		0,12		0,12	0,12
5259264	14-038-095-00014-0003	OLIVAR	S		1,00		1,00	1,00
5259313	14-046-008-00482-0001	OLIVAR	S		4,63		4,63	4,63
5259316	14-046-008-00424-0002	OLIVAR	S		1,20		1,20	1,20
5259317	14-046-008-00425-0001	OLIVAR	S		5,39		5,39	5,39
5259322	14-046-008-00005-0002	OLIVAR	S		8,87		8,87	8,87
5259325	14-046-008-00002-0001	OLIVAR	S		2,20		2,20	2,20

(1) Con incidencias que retienen pago o deniegan el expediente.  
(2) Se calcula sobre superficie declarada admisible.  
(3) Aplicación del artículo 16 bis del RD 147/2023.

Puede verificar la integridad de una copia de este documento mediante la lectura del código QR adjunto o mediante el acceso a la dirección <https://ws050.juntadeandalucia.es/verificarFirma> indicando el código de VERIFICACIÓN

FIRMADO POR	RAQUEL MARIA ESPIN CRESPO	FECHA	26/06/2024
VERIFICACIÓN	Pk2jmMQ72K8YCCE9EQ8LU85ENJJJ6M	PÁGINA	1890/8857







**APELLIDOS Y NOMBRE / RAZÓN SOCIAL**

JIMENEZ ESPEJO ANTONIO

**NIF**

\*\*\*\*9072\*

**EXPEDIENTE**

1263952

**RESOLUCIÓN**

CONCESIÓN DE LA AYUDA

**DATOS DE MANTENIMIENTO UNIDADES**

**GRUPO DE PAGO**

ZONAS DE LIMITACIONES NATURALES

**Sup. Dec. Admisible**

17,44

**Sup. Resuelta**

17,44

**Sobredecl.**

0,00

**% Sobredecl.**

0,00

**RESUMEN DE PAGOS**

	<b>IMPORTE ( Euros )</b>			
	<b>RESUELTO</b>	<b>FEADER</b>	<b>MAPA</b>	<b>CAPADR</b>
Pago realizado	833,11	708,15	81,73	43,24
A pagar	82,30	69,96	8,07	4,27
<b>TOTAL</b>	<b>915,41</b>	<b>778,11</b>	<b>89,80</b>	<b>47,51</b>

**APLICACIÓN DE REDUCCIONES Y PENALIZACIONES (%)**

<b>Crterios de subvencionabilidad (1)</b>	<b>Presentación tardía</b>	<b>Omisión declaración</b>	<b>Condicionalidad</b>
0,00	0,00	0,00	0,00

**IMPORTE ( Euros )**

Calculado(2)	Reducción	Penalización	Reducción Penalización (3)	Penalización adicional	Resuelto	FEADER	MAPA	CAPADR
915,41 €	0,00 €	0,00 €	0,00 €	0,00 €	915,41 €	778,10 €	89,80 €	47,51 €
Importe Unitario:	54,00 €	Nuevo Importe Unitario:	52,49 €					

**RECINTOS PROPUESTOS**

REF.	REFERENCIA SIGPAC	CULTIVO	USO S/R SIGPAC	Sup. Dec. admisible	Sup. Campo	Sup. Determ.	Sup. Resuelta
-187083	14-042-009-00082-0001	OLIVAR	S	0,06		0,06	0,06
-26860	14-042-006-00237-0005	VIÑEDO VINIFICACIÓN	S	0,06		0,06	0,06
5248632	14-042-011-00310-0001	OLIVAR	S	0,94		0,94	0,94
1700000002741334	14-042-008-00007-0001	OLIVAR	S	1,32		1,32	1,32
1700000002741335	14-042-008-00008-0003	OLIVAR	S	0,69		0,69	0,69
1700000002741336	14-042-008-00011-0001	OLIVAR	S	0,15		0,15	0,15
1700000004770127	14-042-002-00127-0001	OLIVAR	S	0,16		0,16	0,16
1700000004770128	14-042-013-00032-0003	OLIVAR	S	0,74		0,74	0,74
1700000004770130	14-042-008-00174-0006	OLIVAR	S	0,33		0,33	0,33
1700000004770131	14-042-009-00078-0003	OLIVAR	S	2,21		2,21	2,21
1700000004770132	14-042-006-00224-0001	VIÑEDO VINIFICACIÓN	S	0,25		0,25	0,25
1700000004770133	14-042-006-00230-0001	VIÑEDO VINIFICACIÓN	S	0,31		0,31	0,31
1700000004770134	14-042-006-00151-0001	VIÑEDO VINIFICACIÓN	S	0,25		0,25	0,25
1700000004770135	14-042-006-00232-0001	VIÑEDO VINIFICACIÓN	S	0,19		0,19	0,19
1700000004770136	14-042-006-00235-0003	VIÑEDO VINIFICACIÓN	S	0,32		0,32	0,32
1700000004770137	14-042-006-00236-0005	VIÑEDO VINIFICACIÓN	S	0,28		0,28	0,28
1700000004770138	14-042-002-00313-0003	OLIVAR	S	1,79		1,79	1,79
1700000004770139	14-042-006-00151-0003	OLIVAR	S	0,24		0,24	0,24
1700000004770140	14-042-006-00155-0004	OLIVAR	S	0,56		0,56	0,56
1700000004770141	14-042-002-00313-0004	OLIVAR	S	0,37		0,37	0,37
1700000004770142	14-042-006-00159-0003	OLIVAR	S	0,23		0,23	0,23
1700000004770143	14-042-006-00237-0003	OLIVAR	S	0,77		0,77	0,77
1700000004770144	14-042-006-00243-0003	OLIVAR	S	0,02		0,02	0,02
1700000004770145	14-042-006-00236-0004	OLIVAR	S	0,30		0,30	0,30
1700000004770146	14-042-008-00078-0008	OLIVAR	R	4,90		4,90	4,90

(1) Con incidencias que retienen pago o deniegan el expediente.  
 (2) Se calcula sobre superficie declarada admisible.  
 (3) Aplicación del artículo 16 bis del RD 147/2023.

Puede verificar la integridad de una copia de este documento mediante la lectura del código QR adjunto o mediante el acceso a la dirección <a href="https://ws050.juntadeandalucia.es/verificarFirma">https://ws050.juntadeandalucia.es/verificarFirma</a> indicando el código de VERIFICACIÓN					
FIRMADO POR	RAQUEL MARIA ESPIN CRESPO		FECHA		26/06/2024
VERIFICACIÓN	Pk2jmMQ72K8YCCE9EQ8LU85ENJJ6M		PÁGINA		1891/8857



(1) Con incidencias que retienen pago o deniegan el expediente.  
(2) Se calcula sobre superficie declarada admisible.  
(3) Aplicación del artículo 16 bis del RD 147/2023.

Puede verificar la integridad de una copia de este documento mediante la lectura del código QR adjunto o mediante el acceso a la dirección <https://ws050.juntadeandalucia.es/verificarFirma> indicando el código de VERIFICACIÓN

FIRMADO POR	RAQUEL MARIA ESPIN CRESCO	FECHA	26/06/2024
VERIFICACIÓN	Pk2jmMQ72K8YCCE9EQ8LU85ENJJ6M	PÁGINA	1892/8857





**APELLIDOS Y NOMBRE / RAZÓN SOCIAL**

JIMENEZ GARCIA MANUEL

**NIF**  
\*\*\*\*6327\*

**EXPEDIENTE**  
1158680

**RESOLUCIÓN**  
CONCESIÓN DE LA AYUDA

**DATOS DE MANTENIMIENTO UNIDADES**

<b>GRUPO DE PAGO</b>	<b>Sup. Dec. Admisible</b>	<b>Sup. Resuelta</b>	<b>Sobredecl.</b>	<b>% Sobredecl.</b>
ZONAS DE LIMITACIONES NATURALES	39,59	38,97	0,62	1,57

**RESUMEN DE PAGOS**

	<b>IMPORTE ( Euros )</b>			
	<b>RESUELTO</b>	<b>FEADER</b>	<b>MAPA</b>	<b>CAPADR</b>
A pagar	1.169,40	993,99	114,72	60,69

**APLICACIÓN DE REDUCCIONES Y PENALIZACIONES (%)**

<b>Criterios de subvencionabilidad (1)</b>	<b>Presentación tardía</b>	<b>Omisión declaración</b>	<b>Condicionabilidad</b>
0,00	0,00	0,00	0,00

**IMPORTE ( Euros )**

<b>Calculado(2)</b>	<b>Reducción</b>	<b>Penalización</b>	<b>Reducción Penalización (3)</b>	<b>Penalización adicional</b>	<b>Resuelto</b>	<b>FEADER</b>	<b>MAPA</b>	<b>CAPADR</b>
1.188,00 €	18,60 €	0,00 €	0,00 €	0,00 €	1.169,40 €	993,99 €	114,72 €	60,69 €
<b>Importe Unitario:</b>	54,00 €	<b>Nuevo Importe Unitario:</b>	30,01 €					

(1) Con incidencias que retienen pago o deniegan el expediente.  
(2) Se calcula sobre superficie declarada admisible.  
(3) Aplicación del artículo 16 bis del RD 147/2023.

Puede verificar la integridad de una copia de este documento mediante la lectura del código QR adjunto o mediante el acceso a la dirección <a href="https://ws050.juntadeandalucia.es/verificarFirma">https://ws050.juntadeandalucia.es/verificarFirma</a> indicando el código de VERIFICACIÓN					
FIRMADO POR	RAQUEL MARIA ESPIN CRESPO		FECHA		26/06/2024
VERIFICACIÓN	Pk2jmMQ72K8YCCE9EQ8LU85ENJJ6M		PÁGINA		1893/8857



**RECINTOS PROPUESTOS**

REF.	REFERENCIA SIGPAC	CULTIVO	S/R	USO SIGPAC	Sup. Dec. admisible	Sup. Campo	Sup. Determ.	Sup. Resuelta
-1478742	14-074-058-00173-0003	MEZCLA VEZA AVENA CEBADA	S		2,14		2,14	2,14
-1478705	14-074-058-00030-0002	BARBECHO TRADICIONAL	R		0,09		0,09	0,00
-1478655	14-074-061-00186-0001	TRANQUILLÓN	S		0,29		0,29	0,29
-1478644	14-074-058-00140-0001	BARBECHO TRADICIONAL	S		0,05		0,05	0,05
-1478542	14-061-005-00068-0001	OLIVAR	S		0,49		0,49	0,00
-1478516	14-061-005-00553-0003	BARBECHO TRADICIONAL	R		1,43		1,43	1,39
-1478398	14-074-058-00172-0004	MEZCLA VEZA AVENA CEBADA	S		0,28		0,28	0,28
-1063528	14-074-066-00154-0001	TRANQUILLÓN	S		0,25		0,25	0,25
-1063527	14-074-066-00156-0001	TRANQUILLÓN	S		2,13		2,13	2,13
-1024162	14-074-061-00187-0001	TRANQUILLÓN	S		0,08		0,08	0,08
-1024161	14-074-061-00188-0001	TRANQUILLÓN	S		0,21		0,21	0,21
-922418	14-061-002-00028-0001	AVENA	S		1,24		1,24	1,24
-922063	14-061-005-00066-0003	PASTOS PERMANENTES DE 5 O MAS AÑOS	S		0,08		0,08	0,08
-780799	14-074-058-00030-0001	OLIVAR	R		0,60		0,60	0,60
-780595	14-074-058-00159-0003	MEZCLA VEZA AVENA CEBADA	R		1,46		1,46	1,46
-780462	14-061-004-00358-0004	OLIVAR	S		0,87		0,87	0,87
-568978	14-074-059-00014-0001	TRANQUILLÓN	S		0,13		0,13	0,13
-568967	14-074-058-00173-0004	ALMENDROS	S		0,47		0,47	0,47
-568926	14-074-058-00019-0003	OLIVAR	R		0,14		0,14	0,14
-568920	14-074-058-00018-0003	OLIVAR	R		0,18		0,18	0,18
-568830	14-061-005-00014-0001	BARBECHO TRADICIONAL	S		0,93		0,93	0,93
-114225	14-074-058-00188-0001	AVENA	R		0,39		0,39	0,39
-114194	14-074-066-00136-0001	MEZCLA VEZA AVENA CEBADA	S		0,26		0,26	0,26
-114147	14-074-058-00173-0003	MEZCLA VEZA AVENA CEBADA	S		1,26		1,26	1,26
1700000007104506	14-061-002-00028-0001	AVENA	S		2,48		2,48	2,48
1700000007104509	14-061-005-00015-0001	PASTOS PERMANENTES DE 5 O MAS AÑOS	S		1,23		1,23	1,23
1700000007104521	14-074-058-00172-0011	OLIVAR	S		0,19		0,19	0,19
1700000007104522	14-074-058-00172-0006	OLIVAR	S		0,51		0,51	0,51
1700000007104523	14-074-058-00080-0003	OLIVAR	S		0,34		0,34	0,34
1700000007104524	14-074-058-00106-0001	AVENA	S		1,82		1,82	1,82
1700000007104541	14-074-059-00033-0001	OLIVAR	S		0,89		0,89	0,89
1700000007104582	14-074-059-00121-0003	TRANQUILLÓN	S		0,58		0,58	0,58
1700000007104586	14-061-005-00066-0001	PASTOS PERMANENTES DE 5 O MAS AÑOS	S		0,05		0,05	0,05
1700000007104590	14-061-005-00012-0001	PASTOS PERMANENTES DE 5 O MAS AÑOS	S		1,91		1,91	1,91
1700000007104591	14-061-005-00013-0001	PASTOS PERMANENTES DE 5 O MAS AÑOS	S		0,59		0,59	0,59
1700000007104601	14-074-066-00139-0001	MEZCLA VEZA AVENA CEBADA	S		0,06		0,06	0,06
1700000007104603	14-074-058-00172-0004	MEZCLA VEZA AVENA CEBADA	S		1,56		1,56	1,56
1700000007104605	14-061-005-00011-0001	PASTOS PERMANENTES DE 5 O MAS AÑOS	S		0,57		0,57	0,57
1700000007104606	14-074-058-00161-0001	MEZCLA VEZA AVENA CEBADA	S		1,33		1,33	1,33
1700000007104607	14-074-066-00135-0001	MEZCLA VEZA AVENA CEBADA	S		2,37		2,37	2,37
1700000007104608	14-074-066-00138-0001	MEZCLA VEZA AVENA CEBADA	S		0,66		0,66	0,66
1700000007104609	14-061-005-00616-0002	TRIGO BLANDO	S		0,52		0,52	0,52
1700000007104610	14-061-005-00617-0001	TRANQUILLÓN	S		0,57		0,57	0,57
1700000007104612	14-061-005-00623-0002	AVENA	S		2,01		2,01	2,01
1700000007104613	14-061-004-00358-0001	CEBADA	S		0,57		0,57	0,57
1700000007104614	14-074-058-00017-0001	TRANQUILLÓN	S		1,20		1,20	1,20
1700000007104618	14-074-058-00160-0001	TRANQUILLÓN	S		0,13		0,13	0,13
1700000007104633	14-061-005-00016-0001	BARBECHO TRADICIONAL	S		1,22		1,22	1,22
1700000007104636	14-061-004-00359-0001	CEBADA	S		0,64		0,64	0,64
1700000007104643	14-061-004-00354-0002	OLIVAR	S		0,09		0,09	0,09
1700000007104647	14-061-004-00353-0003	OLIVAR	S		0,05		0,05	0,05

(1) Con incidencias que retienen pago o deniegan el expediente.  
 (2) Se calcula sobre superficie declarada admisible.  
 (3) Aplicación del artículo 16 bis del RD 147/2023.

Puede verificar la integridad de una copia de este documento mediante la lectura del código QR adjunto o mediante el acceso a la dirección <a href="https://ws050.juntadeandalucia.es/verificarFirma">https://ws050.juntadeandalucia.es/verificarFirma</a> indicando el código de VERIFICACIÓN					
FIRMADO POR	RAQUEL MARIA ESPIN CRESPO		FECHA		26/06/2024
VERIFICACIÓN	Pk2jmMQ72K8YCCE9EQ8LU85ENJJ6M		PÁGINA		1894/8857



**INCIDENCIAS**

**INCIDENCIA DESCRIPCIÓN**

3790	<p>Recinto declarado inactivo</p> <p>Recinto:14-061-005-00068-00001 Cultivo: -</p> <p>Recinto:14-061-005-00068-00002 Cultivo: -</p> <p>Recinto:14-061-005-00068-00006 Cultivo: -</p> <p>Recinto:14-061-005-00553-00001 Cultivo: -</p> <p>Recinto:14-074-058-00030-00002 Cultivo: -</p>
3795	<p>Recinto declarado con una situación de riesgo de abandono.</p> <p>Recinto:14-061-004-00346-00001 Cultivo: -</p> <p>Recinto:14-061-005-00063-00001 Cultivo: -</p> <p>Recinto:14-061-005-00065-00001 Cultivo: -</p> <p>Recinto:14-061-005-00622-00001 Cultivo: -</p> <p>Recinto:14-061-005-00622-00002 Cultivo: -</p> <p>Recinto:14-074-057-00022-00001 Cultivo: -</p> <p>Recinto:14-074-058-00018-00001 Cultivo: -</p> <p>Recinto:14-074-058-00018-00002 Cultivo: -</p> <p>Recinto:14-074-058-00019-00002 Cultivo: -</p> <p>Recinto:14-074-058-00198-00001 Cultivo: -</p> <p>Recinto:14-074-059-00025-00002 Cultivo: -</p>
4272	<p>Verifica que las líneas de declaración de las Solicitudes Únicas no tienen solapes con la capa de Retroactividad Gráfica (ambas de la misma campaña) a nivel de expediente/línea de declaración gráfica de la solicitud.</p> <p>Recinto:14-061-005-00553-00003 Cultivo: - Agregado de la referencia del recinto.:0 Zona de la referencia del recinto.:0 Superficie solapada.:0,04 Id. Incid.:95148980</p> <p>Recinto:14-061-005-00553-00003 Cultivo: - Agregado de la referencia del recinto.:0 Zona de la referencia del recinto.:0 Superficie solapada.:0,06 Id. Incid.:95148981</p>
86122	<p>Recinto superficie forrajera que realiza la actividad de producción de pastoreo y no declara el o los códigos del Registro de Explotaciones Ganaderas de Andalucía, REGA.</p> <p>Recinto:14-023-017-00047-00001 Cultivo:20000 BARBECHO TRADICIONAL-SIN VARIEDAD Secano</p> <p>Recinto:14-023-017-00048-00001 Cultivo:20000 BARBECHO TRADICIONAL-SIN VARIEDAD Secano</p> <p>Recinto:14-023-017-00049-00001 Cultivo:20000 BARBECHO TRADICIONAL-SIN VARIEDAD Secano</p> <p>Recinto:14-061-002-00029-00001 Cultivo:63000 PASTOS DE MENOS DE 5 AÑOS-SIN VARIEDAD Secano</p> <p>Recinto:14-061-004-00232-00001 Cultivo:63000 PASTOS DE MENOS DE 5 AÑOS-SIN VARIEDAD Secano</p> <p>Recinto:14-061-004-00233-00002 Cultivo:63000 PASTOS DE MENOS DE 5 AÑOS-SIN VARIEDAD Secano</p> <p>Recinto:14-061-004-00286-00001 Cultivo:62000 PASTOS PERMANENTES DE 5 O MAS AÑOS-SIN VARIEDAD Secano</p> <p>Recinto:14-061-004-00346-00001 Cultivo:20000 BARBECHO TRADICIONAL-SIN VARIEDAD Secano</p> <p>Recinto:14-061-004-00346-00001 Cultivo:63000 PASTOS DE MENOS DE 5 AÑOS-SIN VARIEDAD Secano</p> <p>Recinto:14-061-004-00347-00001 Cultivo:63000 PASTOS DE MENOS DE 5 AÑOS-SIN VARIEDAD Secano</p> <p>Recinto:14-061-004-00353-00001 Cultivo:63000 PASTOS DE MENOS DE 5 AÑOS-SIN VARIEDAD Secano</p> <p>Recinto:14-061-004-00358-00001 Cultivo:63000 PASTOS DE MENOS DE 5 AÑOS-SIN VARIEDAD Secano</p> <p>Recinto:14-061-005-00005-00001 Cultivo:62000 PASTOS PERMANENTES DE 5 O MAS AÑOS-SIN VARIEDAD Secano</p> <p>Recinto:14-061-005-00063-00001 Cultivo:20000 BARBECHO TRADICIONAL-SIN VARIEDAD Secano</p> <p>Recinto:14-061-005-00065-00001 Cultivo:20000 BARBECHO TRADICIONAL-SIN VARIEDAD Secano</p> <p>Recinto:14-061-005-00067-00001 Cultivo:62000 PASTOS PERMANENTES DE 5 O MAS AÑOS-SIN VARIEDAD Secano</p> <p>Recinto:14-061-005-00068-00002 Cultivo:62000 PASTOS PERMANENTES DE 5 O MAS AÑOS-SIN VARIEDAD Secano</p> <p>Recinto:14-061-005-00068-00006 Cultivo:62000 PASTOS PERMANENTES DE 5 O MAS AÑOS-SIN VARIEDAD Secano</p> <p>Recinto:14-061-005-00553-00001 Cultivo:62000 PASTOS PERMANENTES DE 5 O MAS AÑOS-SIN VARIEDAD Secano</p> <p>Recinto:14-061-005-00553-00003 Cultivo:63000 PASTOS DE MENOS DE 5 AÑOS-SIN VARIEDAD Regadío</p> <p>Recinto:14-061-005-00609-00001 Cultivo:62000 PASTOS PERMANENTES DE 5 O MAS AÑOS-SIN VARIEDAD Secano</p> <p>Recinto:14-061-005-00610-00001 Cultivo:62000 PASTOS PERMANENTES DE 5 O MAS AÑOS-SIN VARIEDAD Secano</p> <p>Recinto:14-061-005-00613-00001 Cultivo:62000 PASTOS PERMANENTES DE 5 O MAS AÑOS-SIN VARIEDAD Secano</p> <p>Recinto:14-061-005-00615-00001 Cultivo:62000 PASTOS PERMANENTES DE 5 O MAS AÑOS-SIN VARIEDAD Secano</p> <p>Recinto:14-061-005-00618-00001 Cultivo:62000 PASTOS PERMANENTES DE 5 O MAS AÑOS-SIN VARIEDAD Secano</p> <p>Recinto:14-061-005-00618-00002 Cultivo:62000 PASTOS PERMANENTES DE 5 O MAS AÑOS-SIN VARIEDAD Secano</p> <p>Recinto:14-061-005-00621-00001 Cultivo:63000 PASTOS DE MENOS DE 5 AÑOS-SIN VARIEDAD Secano</p> <p>Recinto:14-061-005-00622-00001 Cultivo:20000 BARBECHO TRADICIONAL-SIN VARIEDAD Secano</p> <p>Recinto:14-061-005-00622-00002 Cultivo:20000 BARBECHO TRADICIONAL-SIN VARIEDAD Secano</p> <p>Recinto:14-061-005-00624-00001 Cultivo:63000 PASTOS DE MENOS DE 5 AÑOS-SIN VARIEDAD Secano</p> <p>Recinto:14-061-005-00625-00004 Cultivo:63000 PASTOS DE MENOS DE 5 AÑOS-SIN VARIEDAD Secano</p> <p>Recinto:14-061-005-00626-00005 Cultivo:63000 PASTOS DE MENOS DE 5 AÑOS-SIN VARIEDAD Secano</p>

(1) Con incidencias que retienen pago o deniegan el expediente.  
 (2) Se calcula sobre superficie declarada admisible.  
 (3) Aplicación del artículo 16 bis del RD 147/2023.

Puede verificar la integridad de una copia de este documento mediante la lectura del código QR adjunto o mediante el acceso a la dirección <a href="https://ws050.juntadeandalucia.es/verificarFirma">https://ws050.juntadeandalucia.es/verificarFirma</a> indicando el código de VERIFICACIÓN				
FIRMADO POR	RAQUEL MARIA ESPIN CRESPO	FECHA	26/06/2024	
VERIFICACIÓN	Pk2jmMQ72K8YCC9E9EQ8LU85ENJJ6M	PÁGINA	1895/8857	

**INCIDENCIAS****INCIDENCIA DESCRIPCIÓN**

Recinto:14-061-005-00629-00001	Cultivo:63000	PASTOS DE MENOS DE 5 AÑOS-SIN VARIEDAD	Secano
Recinto:14-061-005-00631-00001	Cultivo:63000	PASTOS DE MENOS DE 5 AÑOS-SIN VARIEDAD	Secano
Recinto:14-061-005-00641-00001	Cultivo:63000	PASTOS DE MENOS DE 5 AÑOS-SIN VARIEDAD	Secano
Recinto:14-061-005-00642-00001	Cultivo:63000	PASTOS DE MENOS DE 5 AÑOS-SIN VARIEDAD	Secano
Recinto:14-061-005-00642-00002	Cultivo:62000	PASTOS PERMANENTES DE 5 O MAS AÑOS-SIN VARIEDAD	Secano
Recinto:14-061-020-00290-00005	Cultivo:63000	PASTOS DE MENOS DE 5 AÑOS-SIN VARIEDAD	Secano
Recinto:14-074-057-00022-00001	Cultivo:20000	BARBECHO TRADICIONAL-SIN VARIEDAD	Secano
Recinto:14-074-057-00133-00001	Cultivo:62000	PASTOS PERMANENTES DE 5 O MAS AÑOS-SIN VARIEDAD	Secano
Recinto:14-074-057-00143-00001	Cultivo:62000	PASTOS PERMANENTES DE 5 O MAS AÑOS-SIN VARIEDAD	Secano
Recinto:14-074-057-00146-00001	Cultivo:63000	PASTOS DE MENOS DE 5 AÑOS-SIN VARIEDAD	Secano
Recinto:14-074-057-00147-00001	Cultivo:63000	PASTOS DE MENOS DE 5 AÑOS-SIN VARIEDAD	Secano
Recinto:14-074-057-00148-00001	Cultivo:63000	PASTOS DE MENOS DE 5 AÑOS-SIN VARIEDAD	Secano
Recinto:14-074-057-00149-00001	Cultivo:63000	PASTOS DE MENOS DE 5 AÑOS-SIN VARIEDAD	Secano
Recinto:14-074-057-00150-00001	Cultivo:63000	PASTOS DE MENOS DE 5 AÑOS-SIN VARIEDAD	Secano
Recinto:14-074-057-00152-00001	Cultivo:63000	PASTOS DE MENOS DE 5 AÑOS-SIN VARIEDAD	Secano
Recinto:14-074-057-00153-00001	Cultivo:63000	PASTOS DE MENOS DE 5 AÑOS-SIN VARIEDAD	Secano
Recinto:14-074-057-00203-00001	Cultivo:63000	PASTOS DE MENOS DE 5 AÑOS-SIN VARIEDAD	Secano
Recinto:14-074-058-00018-00001	Cultivo:20000	BARBECHO TRADICIONAL-SIN VARIEDAD	Regadío
Recinto:14-074-058-00018-00002	Cultivo:20000	BARBECHO TRADICIONAL-SIN VARIEDAD	Regadío
Recinto:14-074-058-00019-00002	Cultivo:20000	BARBECHO TRADICIONAL-SIN VARIEDAD	Regadío
Recinto:14-074-058-00024-00002	Cultivo:63000	PASTOS DE MENOS DE 5 AÑOS-SIN VARIEDAD	Regadío
Recinto:14-074-058-00026-00001	Cultivo:63000	PASTOS DE MENOS DE 5 AÑOS-SIN VARIEDAD	Secano
Recinto:14-074-058-00027-00001	Cultivo:63000	PASTOS DE MENOS DE 5 AÑOS-SIN VARIEDAD	Secano
Recinto:14-074-058-00028-00002	Cultivo:63000	PASTOS DE MENOS DE 5 AÑOS-SIN VARIEDAD	Regadío
Recinto:14-074-058-00065-00001	Cultivo:63000	PASTOS DE MENOS DE 5 AÑOS-SIN VARIEDAD	Secano
Recinto:14-074-058-00066-00001	Cultivo:63000	PASTOS DE MENOS DE 5 AÑOS-SIN VARIEDAD	Regadío
Recinto:14-074-058-00079-00001	Cultivo:63000	PASTOS DE MENOS DE 5 AÑOS-SIN VARIEDAD	Secano
Recinto:14-074-058-00080-00002	Cultivo:20000	BARBECHO TRADICIONAL-SIN VARIEDAD	Secano
Recinto:14-074-058-00142-00001	Cultivo:63000	PASTOS DE MENOS DE 5 AÑOS-SIN VARIEDAD	Secano
Recinto:14-074-058-00198-00001	Cultivo:20000	BARBECHO TRADICIONAL-SIN VARIEDAD	Secano
Recinto:14-074-058-00218-00001	Cultivo:20000	BARBECHO TRADICIONAL-SIN VARIEDAD	Secano
Recinto:14-074-058-00320-00001	Cultivo:63000	PASTOS DE MENOS DE 5 AÑOS-SIN VARIEDAD	Regadío
Recinto:14-074-059-00025-00002	Cultivo:20000	BARBECHO TRADICIONAL-SIN VARIEDAD	Secano
Recinto:14-074-059-00046-00001	Cultivo:63000	PASTOS DE MENOS DE 5 AÑOS-SIN VARIEDAD	Secano
Recinto:14-074-059-00071-00002	Cultivo:63000	PASTOS DE MENOS DE 5 AÑOS-SIN VARIEDAD	Secano
Recinto:14-074-059-00072-00001	Cultivo:63000	PASTOS DE MENOS DE 5 AÑOS-SIN VARIEDAD	Secano
Recinto:14-074-059-00073-00001	Cultivo:63000	PASTOS DE MENOS DE 5 AÑOS-SIN VARIEDAD	Secano
Recinto:14-074-059-00073-00002	Cultivo:63000	PASTOS DE MENOS DE 5 AÑOS-SIN VARIEDAD	Secano
Recinto:14-074-059-00073-00003	Cultivo:62000	PASTOS PERMANENTES DE 5 O MAS AÑOS-SIN VARIEDAD	Secano
Recinto:14-074-059-00074-00001	Cultivo:63000	PASTOS DE MENOS DE 5 AÑOS-SIN VARIEDAD	Secano
Recinto:14-074-059-00074-00002	Cultivo:63000	PASTOS DE MENOS DE 5 AÑOS-SIN VARIEDAD	Secano
Recinto:14-074-059-00074-00003	Cultivo:62000	PASTOS PERMANENTES DE 5 O MAS AÑOS-SIN VARIEDAD	Secano
Recinto:14-074-059-00080-00001	Cultivo:63000	PASTOS DE MENOS DE 5 AÑOS-SIN VARIEDAD	Secano
Recinto:14-074-059-00081-00001	Cultivo:63000	PASTOS DE MENOS DE 5 AÑOS-SIN VARIEDAD	Secano
Recinto:14-074-059-00293-00001	Cultivo:63000	PASTOS DE MENOS DE 5 AÑOS-SIN VARIEDAD	Secano
Recinto:14-074-060-09012-00011	Cultivo:63000	PASTOS DE MENOS DE 5 AÑOS-SIN VARIEDAD	Secano
Recinto:14-074-061-00157-00001	Cultivo:63000	PASTOS DE MENOS DE 5 AÑOS-SIN VARIEDAD	Secano
Recinto:14-074-062-00230-00001	Cultivo:63000	PASTOS DE MENOS DE 5 AÑOS-SIN VARIEDAD	Secano
Recinto:14-074-062-00230-00004	Cultivo:63000	PASTOS DE MENOS DE 5 AÑOS-SIN VARIEDAD	Secano
Recinto:14-074-062-00230-00007	Cultivo:62000	PASTOS PERMANENTES DE 5 O MAS AÑOS-SIN VARIEDAD	Secano
Recinto:14-074-062-00231-00001	Cultivo:63000	PASTOS DE MENOS DE 5 AÑOS-SIN VARIEDAD	Secano
Recinto:14-074-062-00263-00001	Cultivo:63000	PASTOS DE MENOS DE 5 AÑOS-SIN VARIEDAD	Secano
Recinto:14-074-062-00264-00001	Cultivo:63000	PASTOS DE MENOS DE 5 AÑOS-SIN VARIEDAD	Secano
Recinto:14-074-062-00266-00001	Cultivo:63000	PASTOS DE MENOS DE 5 AÑOS-SIN VARIEDAD	Secano
Recinto:14-074-062-00267-00001	Cultivo:63000	PASTOS DE MENOS DE 5 AÑOS-SIN VARIEDAD	Secano
Recinto:14-074-062-00269-00001	Cultivo:63000	PASTOS DE MENOS DE 5 AÑOS-SIN VARIEDAD	Secano
Recinto:14-074-062-00270-00001	Cultivo:63000	PASTOS DE MENOS DE 5 AÑOS-SIN VARIEDAD	Secano

(1) Con incidencias que retienen pago o deniegan el expediente.  
(2) Se calcula sobre superficie declarada admisible.  
(3) Aplicación del artículo 16 bis del RD 147/2023.

Puede verificar la integridad de una copia de este documento mediante la lectura del código QR adjunto o mediante el acceso a la dirección <https://ws050.juntadeandalucia.es/verificarFirma> indicando el código de VERIFICACIÓN

FIRMADO POR	RAQUEL MARIA ESPIN CRESPO	FECHA	26/06/2024
VERIFICACIÓN	Pk2jmMQ72K8YCCE9EQ8LU85ENJJ6M	PÁGINA	1896/8857





**INCIDENCIAS**

**INCIDENCIA DESCRIPCIÓN**

	Recinto:14-074-062-00272-00001	Cultivo:63000	PASTOS DE MENOS DE 5 AÑOS-SIN VARIEDAD	Secano
	Recinto:14-074-062-00273-00001	Cultivo:63000	PASTOS DE MENOS DE 5 AÑOS-SIN VARIEDAD	Secano
	Recinto:14-074-062-00275-00001	Cultivo:63000	PASTOS DE MENOS DE 5 AÑOS-SIN VARIEDAD	Secano
	Recinto:14-074-062-00276-00001	Cultivo:63000	PASTOS DE MENOS DE 5 AÑOS-SIN VARIEDAD	Secano
	Recinto:14-074-062-00277-00001	Cultivo:63000	PASTOS DE MENOS DE 5 AÑOS-SIN VARIEDAD	Secano
	Recinto:14-074-062-00278-00001	Cultivo:63000	PASTOS DE MENOS DE 5 AÑOS-SIN VARIEDAD	Secano
	Recinto:14-074-062-00279-00001	Cultivo:63000	PASTOS DE MENOS DE 5 AÑOS-SIN VARIEDAD	Secano
	Recinto:14-074-062-00280-00001	Cultivo:63000	PASTOS DE MENOS DE 5 AÑOS-SIN VARIEDAD	Secano
	Recinto:14-074-071-00001-00016	Cultivo:62000	PASTOS PERMANENTES DE 5 O MAS AÑOS-SIN VARIEDAD	Secano
	Recinto:14-074-071-00018-00001	Cultivo:62000	PASTOS PERMANENTES DE 5 O MAS AÑOS-SIN VARIEDAD	Secano
	Recinto:14-074-071-00019-00001	Cultivo:63000	PASTOS DE MENOS DE 5 AÑOS-SIN VARIEDAD	Secano
	Recinto:14-074-071-00020-00001	Cultivo:63000	PASTOS DE MENOS DE 5 AÑOS-SIN VARIEDAD	Secano
	Recinto:14-074-071-00021-00002	Cultivo:63000	PASTOS DE MENOS DE 5 AÑOS-SIN VARIEDAD	Secano
	Recinto:14-074-071-00022-00001	Cultivo:63000	PASTOS DE MENOS DE 5 AÑOS-SIN VARIEDAD	Secano
	Recinto:14-074-071-00023-00001	Cultivo:63000	PASTOS DE MENOS DE 5 AÑOS-SIN VARIEDAD	Secano
	Recinto:14-074-071-00025-00001	Cultivo:63000	PASTOS DE MENOS DE 5 AÑOS-SIN VARIEDAD	Secano
	Recinto:14-074-071-00026-00001	Cultivo:63000	PASTOS DE MENOS DE 5 AÑOS-SIN VARIEDAD	Secano
	Recinto:14-074-071-00027-00001	Cultivo:63000	PASTOS DE MENOS DE 5 AÑOS-SIN VARIEDAD	Secano
	Recinto:14-074-071-00028-00001	Cultivo:63000	PASTOS DE MENOS DE 5 AÑOS-SIN VARIEDAD	Secano
	Recinto:14-074-071-00029-00001	Cultivo:63000	PASTOS DE MENOS DE 5 AÑOS-SIN VARIEDAD	Secano
	Recinto:14-074-071-00030-00001	Cultivo:63000	PASTOS DE MENOS DE 5 AÑOS-SIN VARIEDAD	Secano
	Recinto:14-074-071-00030-00002	Cultivo:62000	PASTOS PERMANENTES DE 5 O MAS AÑOS-SIN VARIEDAD	Secano
	Recinto:14-074-071-00031-00001	Cultivo:63000	PASTOS DE MENOS DE 5 AÑOS-SIN VARIEDAD	Secano
	Recinto:14-074-071-00033-00001	Cultivo:20000	BARBECHO TRADICIONAL-SIN VARIEDAD	Secano
	Recinto:14-074-071-00033-00002	Cultivo:62000	PASTOS PERMANENTES DE 5 O MAS AÑOS-SIN VARIEDAD	Secano
	Recinto:14-074-071-00035-00001	Cultivo:63000	PASTOS DE MENOS DE 5 AÑOS-SIN VARIEDAD	Secano
	Recinto:14-074-071-00075-00001	Cultivo:62000	PASTOS PERMANENTES DE 5 O MAS AÑOS-SIN VARIEDAD	Secano
86124	Recinto de forrajera para Cálculo de Carga Ganadera que No pertenece a Explotación.			
	Recinto:14-023-017-00047-00001	Cultivo:20000	BARBECHO TRADICIONAL-SIN VARIEDAD	Secano
	Recinto:14-023-017-00048-00001	Cultivo:20000	BARBECHO TRADICIONAL-SIN VARIEDAD	Secano
	Recinto:14-023-017-00049-00001	Cultivo:20000	BARBECHO TRADICIONAL-SIN VARIEDAD	Secano
	Recinto:14-061-002-00029-00001	Cultivo:63000	PASTOS DE MENOS DE 5 AÑOS-SIN VARIEDAD	Secano
	Recinto:14-061-004-00232-00001	Cultivo:63000	PASTOS DE MENOS DE 5 AÑOS-SIN VARIEDAD	Secano
	Recinto:14-061-004-00233-00002	Cultivo:63000	PASTOS DE MENOS DE 5 AÑOS-SIN VARIEDAD	Secano
	Recinto:14-061-004-00286-00001	Cultivo:62000	PASTOS PERMANENTES DE 5 O MAS AÑOS-SIN VARIEDAD	Secano
	Recinto:14-061-004-00346-00001	Cultivo:20000	BARBECHO TRADICIONAL-SIN VARIEDAD	Secano
	Recinto:14-061-004-00346-00001	Cultivo:63000	PASTOS DE MENOS DE 5 AÑOS-SIN VARIEDAD	Secano
	Recinto:14-061-004-00347-00001	Cultivo:63000	PASTOS DE MENOS DE 5 AÑOS-SIN VARIEDAD	Secano
	Recinto:14-061-004-00353-00001	Cultivo:63000	PASTOS DE MENOS DE 5 AÑOS-SIN VARIEDAD	Secano
	Recinto:14-061-004-00358-00001	Cultivo:63000	PASTOS DE MENOS DE 5 AÑOS-SIN VARIEDAD	Secano
	Recinto:14-061-005-00005-00001	Cultivo:62000	PASTOS PERMANENTES DE 5 O MAS AÑOS-SIN VARIEDAD	Secano
	Recinto:14-061-005-00063-00001	Cultivo:20000	BARBECHO TRADICIONAL-SIN VARIEDAD	Secano
	Recinto:14-061-005-00065-00001	Cultivo:20000	BARBECHO TRADICIONAL-SIN VARIEDAD	Secano
	Recinto:14-061-005-00067-00001	Cultivo:62000	PASTOS PERMANENTES DE 5 O MAS AÑOS-SIN VARIEDAD	Secano
	Recinto:14-061-005-00068-00002	Cultivo:62000	PASTOS PERMANENTES DE 5 O MAS AÑOS-SIN VARIEDAD	Secano
	Recinto:14-061-005-00068-00006	Cultivo:62000	PASTOS PERMANENTES DE 5 O MAS AÑOS-SIN VARIEDAD	Secano
	Recinto:14-061-005-00553-00001	Cultivo:62000	PASTOS PERMANENTES DE 5 O MAS AÑOS-SIN VARIEDAD	Secano
	Recinto:14-061-005-00553-00003	Cultivo:63000	PASTOS DE MENOS DE 5 AÑOS-SIN VARIEDAD	Regadío
	Recinto:14-061-005-00609-00001	Cultivo:62000	PASTOS PERMANENTES DE 5 O MAS AÑOS-SIN VARIEDAD	Secano
	Recinto:14-061-005-00610-00001	Cultivo:62000	PASTOS PERMANENTES DE 5 O MAS AÑOS-SIN VARIEDAD	Secano
	Recinto:14-061-005-00613-00001	Cultivo:62000	PASTOS PERMANENTES DE 5 O MAS AÑOS-SIN VARIEDAD	Secano
	Recinto:14-061-005-00615-00001	Cultivo:62000	PASTOS PERMANENTES DE 5 O MAS AÑOS-SIN VARIEDAD	Secano
	Recinto:14-061-005-00618-00001	Cultivo:62000	PASTOS PERMANENTES DE 5 O MAS AÑOS-SIN VARIEDAD	Secano
	Recinto:14-061-005-00618-00002	Cultivo:62000	PASTOS PERMANENTES DE 5 O MAS AÑOS-SIN VARIEDAD	Secano
	Recinto:14-061-005-00621-00001	Cultivo:63000	PASTOS DE MENOS DE 5 AÑOS-SIN VARIEDAD	Secano
	Recinto:14-061-005-00622-00001	Cultivo:20000	BARBECHO TRADICIONAL-SIN VARIEDAD	Secano
	Recinto:14-061-005-00622-00002	Cultivo:20000	BARBECHO TRADICIONAL-SIN VARIEDAD	Secano

(1) Con incidencias que retienen pago o deniegan el expediente.  
 (2) Se calcula sobre superficie declarada admisible.  
 (3) Aplicación del artículo 16 bis del RD 147/2023.

Puede verificar la integridad de una copia de este documento mediante la lectura del código QR adjunto o mediante el acceso a la dirección <https://ws050.juntadeandalucia.es/verificarFirma> indicando el código de VERIFICACIÓN

FIRMADO POR	RAQUEL MARIA ESPIN CRESPO	FECHA	26/06/2024
VERIFICACIÓN	Pk2jmMQ72K8YCCE9EQ8LU85ENJJ6M	PÁGINA	1897/8857







**INCIDENCIAS**

**INCIDENCIA DESCRIPCIÓN**

Recinto:14-061-005-00624-00001	Cultivo:63000	PASTOS DE MENOS DE 5 AÑOS-SIN VARIEDAD	Secano
Recinto:14-061-005-00625-00004	Cultivo:63000	PASTOS DE MENOS DE 5 AÑOS-SIN VARIEDAD	Secano
Recinto:14-061-005-00626-00005	Cultivo:63000	PASTOS DE MENOS DE 5 AÑOS-SIN VARIEDAD	Secano
Recinto:14-061-005-00629-00001	Cultivo:63000	PASTOS DE MENOS DE 5 AÑOS-SIN VARIEDAD	Secano
Recinto:14-061-005-00631-00001	Cultivo:63000	PASTOS DE MENOS DE 5 AÑOS-SIN VARIEDAD	Secano
Recinto:14-061-005-00641-00001	Cultivo:63000	PASTOS DE MENOS DE 5 AÑOS-SIN VARIEDAD	Secano
Recinto:14-061-005-00642-00001	Cultivo:63000	PASTOS DE MENOS DE 5 AÑOS-SIN VARIEDAD	Secano
Recinto:14-061-005-00642-00002	Cultivo:62000	PASTOS PERMANENTES DE 5 O MAS AÑOS-SIN VARIEDAD	Secano
Recinto:14-061-020-00290-00005	Cultivo:63000	PASTOS DE MENOS DE 5 AÑOS-SIN VARIEDAD	Secano
Recinto:14-074-057-00022-00001	Cultivo:20000	BARBECHO TRADICIONAL-SIN VARIEDAD	Secano
Recinto:14-074-057-00133-00001	Cultivo:62000	PASTOS PERMANENTES DE 5 O MAS AÑOS-SIN VARIEDAD	Secano
Recinto:14-074-057-00143-00001	Cultivo:62000	PASTOS PERMANENTES DE 5 O MAS AÑOS-SIN VARIEDAD	Secano
Recinto:14-074-057-00146-00001	Cultivo:63000	PASTOS DE MENOS DE 5 AÑOS-SIN VARIEDAD	Secano
Recinto:14-074-057-00147-00001	Cultivo:63000	PASTOS DE MENOS DE 5 AÑOS-SIN VARIEDAD	Secano
Recinto:14-074-057-00148-00001	Cultivo:63000	PASTOS DE MENOS DE 5 AÑOS-SIN VARIEDAD	Secano
Recinto:14-074-057-00149-00001	Cultivo:63000	PASTOS DE MENOS DE 5 AÑOS-SIN VARIEDAD	Secano
Recinto:14-074-057-00150-00001	Cultivo:63000	PASTOS DE MENOS DE 5 AÑOS-SIN VARIEDAD	Secano
Recinto:14-074-057-00152-00001	Cultivo:63000	PASTOS DE MENOS DE 5 AÑOS-SIN VARIEDAD	Secano
Recinto:14-074-057-00153-00001	Cultivo:63000	PASTOS DE MENOS DE 5 AÑOS-SIN VARIEDAD	Secano
Recinto:14-074-057-00203-00001	Cultivo:63000	PASTOS DE MENOS DE 5 AÑOS-SIN VARIEDAD	Secano
Recinto:14-074-058-00018-00001	Cultivo:20000	BARBECHO TRADICIONAL-SIN VARIEDAD	Regadío
Recinto:14-074-058-00018-00002	Cultivo:20000	BARBECHO TRADICIONAL-SIN VARIEDAD	Regadío
Recinto:14-074-058-00019-00002	Cultivo:20000	BARBECHO TRADICIONAL-SIN VARIEDAD	Regadío
Recinto:14-074-058-00024-00002	Cultivo:63000	PASTOS DE MENOS DE 5 AÑOS-SIN VARIEDAD	Regadío
Recinto:14-074-058-00026-00001	Cultivo:63000	PASTOS DE MENOS DE 5 AÑOS-SIN VARIEDAD	Secano
Recinto:14-074-058-00027-00001	Cultivo:63000	PASTOS DE MENOS DE 5 AÑOS-SIN VARIEDAD	Secano
Recinto:14-074-058-00028-00002	Cultivo:63000	PASTOS DE MENOS DE 5 AÑOS-SIN VARIEDAD	Regadío
Recinto:14-074-058-00065-00001	Cultivo:63000	PASTOS DE MENOS DE 5 AÑOS-SIN VARIEDAD	Secano
Recinto:14-074-058-00066-00001	Cultivo:63000	PASTOS DE MENOS DE 5 AÑOS-SIN VARIEDAD	Regadío
Recinto:14-074-058-00079-00001	Cultivo:63000	PASTOS DE MENOS DE 5 AÑOS-SIN VARIEDAD	Secano
Recinto:14-074-058-00080-00002	Cultivo:20000	BARBECHO TRADICIONAL-SIN VARIEDAD	Secano
Recinto:14-074-058-00142-00001	Cultivo:63000	PASTOS DE MENOS DE 5 AÑOS-SIN VARIEDAD	Secano
Recinto:14-074-058-00198-00001	Cultivo:20000	BARBECHO TRADICIONAL-SIN VARIEDAD	Secano
Recinto:14-074-058-00218-00001	Cultivo:20000	BARBECHO TRADICIONAL-SIN VARIEDAD	Secano
Recinto:14-074-058-00320-00001	Cultivo:63000	PASTOS DE MENOS DE 5 AÑOS-SIN VARIEDAD	Regadío
Recinto:14-074-059-00025-00002	Cultivo:20000	BARBECHO TRADICIONAL-SIN VARIEDAD	Secano
Recinto:14-074-059-00046-00001	Cultivo:63000	PASTOS DE MENOS DE 5 AÑOS-SIN VARIEDAD	Secano
Recinto:14-074-059-00071-00002	Cultivo:63000	PASTOS DE MENOS DE 5 AÑOS-SIN VARIEDAD	Secano
Recinto:14-074-059-00072-00001	Cultivo:63000	PASTOS DE MENOS DE 5 AÑOS-SIN VARIEDAD	Secano
Recinto:14-074-059-00073-00001	Cultivo:63000	PASTOS DE MENOS DE 5 AÑOS-SIN VARIEDAD	Secano
Recinto:14-074-059-00073-00002	Cultivo:63000	PASTOS DE MENOS DE 5 AÑOS-SIN VARIEDAD	Secano
Recinto:14-074-059-00073-00003	Cultivo:62000	PASTOS PERMANENTES DE 5 O MAS AÑOS-SIN VARIEDAD	Secano
Recinto:14-074-059-00074-00001	Cultivo:63000	PASTOS DE MENOS DE 5 AÑOS-SIN VARIEDAD	Secano
Recinto:14-074-059-00074-00002	Cultivo:63000	PASTOS DE MENOS DE 5 AÑOS-SIN VARIEDAD	Secano
Recinto:14-074-059-00074-00003	Cultivo:62000	PASTOS PERMANENTES DE 5 O MAS AÑOS-SIN VARIEDAD	Secano
Recinto:14-074-059-00080-00001	Cultivo:63000	PASTOS DE MENOS DE 5 AÑOS-SIN VARIEDAD	Secano
Recinto:14-074-059-00081-00001	Cultivo:63000	PASTOS DE MENOS DE 5 AÑOS-SIN VARIEDAD	Secano
Recinto:14-074-059-00293-00001	Cultivo:63000	PASTOS DE MENOS DE 5 AÑOS-SIN VARIEDAD	Secano
Recinto:14-074-060-09012-00011	Cultivo:63000	PASTOS DE MENOS DE 5 AÑOS-SIN VARIEDAD	Secano
Recinto:14-074-061-00157-00001	Cultivo:63000	PASTOS DE MENOS DE 5 AÑOS-SIN VARIEDAD	Secano
Recinto:14-074-062-00230-00001	Cultivo:63000	PASTOS DE MENOS DE 5 AÑOS-SIN VARIEDAD	Secano
Recinto:14-074-062-00230-00004	Cultivo:63000	PASTOS DE MENOS DE 5 AÑOS-SIN VARIEDAD	Secano
Recinto:14-074-062-00230-00007	Cultivo:62000	PASTOS PERMANENTES DE 5 O MAS AÑOS-SIN VARIEDAD	Secano
Recinto:14-074-062-00231-00001	Cultivo:63000	PASTOS DE MENOS DE 5 AÑOS-SIN VARIEDAD	Secano
Recinto:14-074-062-00263-00001	Cultivo:63000	PASTOS DE MENOS DE 5 AÑOS-SIN VARIEDAD	Secano
Recinto:14-074-062-00264-00001	Cultivo:63000	PASTOS DE MENOS DE 5 AÑOS-SIN VARIEDAD	Secano
Recinto:14-074-062-00266-00001	Cultivo:63000	PASTOS DE MENOS DE 5 AÑOS-SIN VARIEDAD	Secano

(1) Con incidencias que retienen pago o deniegan el expediente.  
 (2) Se calcula sobre superficie declarada admisible.  
 (3) Aplicación del artículo 16 bis del RD 147/2023.

Puede verificar la integridad de una copia de este documento mediante la lectura del código QR adjunto o mediante el acceso a la dirección <https://ws050.juntadeandalucia.es/verificarFirma> indicando el código de VERIFICACIÓN

FIRMADO POR	RAQUEL MARIA ESPIN CRESPO	FECHA	26/06/2024
VERIFICACIÓN	Pk2jmMQ72K8YCCE9EQ8LU85ENJJ6M	PÁGINA	1898/8857





**INCIDENCIAS****INCIDENCIA DESCRIPCIÓN**

Recinto:14-074-062-00267-00001	Cultivo:63000	PASTOS DE MENOS DE 5 AÑOS-SIN VARIEDAD	Secano
Recinto:14-074-062-00269-00001	Cultivo:63000	PASTOS DE MENOS DE 5 AÑOS-SIN VARIEDAD	Secano
Recinto:14-074-062-00270-00001	Cultivo:63000	PASTOS DE MENOS DE 5 AÑOS-SIN VARIEDAD	Secano
Recinto:14-074-062-00272-00001	Cultivo:63000	PASTOS DE MENOS DE 5 AÑOS-SIN VARIEDAD	Secano
Recinto:14-074-062-00273-00001	Cultivo:63000	PASTOS DE MENOS DE 5 AÑOS-SIN VARIEDAD	Secano
Recinto:14-074-062-00275-00001	Cultivo:63000	PASTOS DE MENOS DE 5 AÑOS-SIN VARIEDAD	Secano
Recinto:14-074-062-00276-00001	Cultivo:63000	PASTOS DE MENOS DE 5 AÑOS-SIN VARIEDAD	Secano
Recinto:14-074-062-00277-00001	Cultivo:63000	PASTOS DE MENOS DE 5 AÑOS-SIN VARIEDAD	Secano
Recinto:14-074-062-00278-00001	Cultivo:63000	PASTOS DE MENOS DE 5 AÑOS-SIN VARIEDAD	Secano
Recinto:14-074-062-00279-00001	Cultivo:63000	PASTOS DE MENOS DE 5 AÑOS-SIN VARIEDAD	Secano
Recinto:14-074-062-00280-00001	Cultivo:63000	PASTOS DE MENOS DE 5 AÑOS-SIN VARIEDAD	Secano
Recinto:14-074-071-00001-00016	Cultivo:62000	PASTOS PERMANENTES DE 5 O MAS AÑOS-SIN VARIEDAD	Secano
Recinto:14-074-071-00018-00001	Cultivo:62000	PASTOS PERMANENTES DE 5 O MAS AÑOS-SIN VARIEDAD	Secano
Recinto:14-074-071-00019-00001	Cultivo:63000	PASTOS DE MENOS DE 5 AÑOS-SIN VARIEDAD	Secano
Recinto:14-074-071-00020-00001	Cultivo:63000	PASTOS DE MENOS DE 5 AÑOS-SIN VARIEDAD	Secano
Recinto:14-074-071-00021-00002	Cultivo:63000	PASTOS DE MENOS DE 5 AÑOS-SIN VARIEDAD	Secano
Recinto:14-074-071-00022-00001	Cultivo:63000	PASTOS DE MENOS DE 5 AÑOS-SIN VARIEDAD	Secano
Recinto:14-074-071-00023-00001	Cultivo:63000	PASTOS DE MENOS DE 5 AÑOS-SIN VARIEDAD	Secano
Recinto:14-074-071-00025-00001	Cultivo:63000	PASTOS DE MENOS DE 5 AÑOS-SIN VARIEDAD	Secano
Recinto:14-074-071-00026-00001	Cultivo:63000	PASTOS DE MENOS DE 5 AÑOS-SIN VARIEDAD	Secano
Recinto:14-074-071-00027-00001	Cultivo:63000	PASTOS DE MENOS DE 5 AÑOS-SIN VARIEDAD	Secano
Recinto:14-074-071-00028-00001	Cultivo:63000	PASTOS DE MENOS DE 5 AÑOS-SIN VARIEDAD	Secano
Recinto:14-074-071-00029-00001	Cultivo:63000	PASTOS DE MENOS DE 5 AÑOS-SIN VARIEDAD	Secano
Recinto:14-074-071-00030-00001	Cultivo:63000	PASTOS DE MENOS DE 5 AÑOS-SIN VARIEDAD	Secano
Recinto:14-074-071-00030-00002	Cultivo:62000	PASTOS PERMANENTES DE 5 O MAS AÑOS-SIN VARIEDAD	Secano
Recinto:14-074-071-00031-00001	Cultivo:63000	PASTOS DE MENOS DE 5 AÑOS-SIN VARIEDAD	Secano
Recinto:14-074-071-00033-00001	Cultivo:20000	BARBECHO TRADICIONAL-SIN VARIEDAD	Secano
Recinto:14-074-071-00033-00002	Cultivo:62000	PASTOS PERMANENTES DE 5 O MAS AÑOS-SIN VARIEDAD	Secano
Recinto:14-074-071-00035-00001	Cultivo:63000	PASTOS DE MENOS DE 5 AÑOS-SIN VARIEDAD	Secano
Recinto:14-074-071-00075-00001	Cultivo:62000	PASTOS PERMANENTES DE 5 O MAS AÑOS-SIN VARIEDAD	Secano

**Datos considerados para el Cálculo de la Carga Ganadera del expediente**

Superficie determinada para Cálculo Carga Ganadera: 4,43 ha

Carga Ganadera del Expediente: 2,04 ugm/ha

Explotación	Especie	Ugm Calculada para CG
ES140610000101	OVINA	9,03

**Recintos Determinados para el Cálculo de Garga Ganadera**

REF.	REFERENCIA SIGPAC	CULTIVO	DESCRIPCIÓN CULTIVO	S/R	SUP. RESUELTA (ha)
-922063	14-061-005-00066-00003	62000	PASTOS PERMANENTES DE 5 O MAS AÑOS-SIN VARIEDAD	S	0,08
1700000007104509	14-061-005-00015-00001	62000	PASTOS PERMANENTES DE 5 O MAS AÑOS-SIN VARIEDAD	S	1,23
1700000007104586	14-061-005-00066-00001	62000	PASTOS PERMANENTES DE 5 O MAS AÑOS-SIN VARIEDAD	S	0,05
1700000007104590	14-061-005-00012-00001	62000	PASTOS PERMANENTES DE 5 O MAS AÑOS-SIN VARIEDAD	S	1,91
1700000007104591	14-061-005-00013-00001	62000	PASTOS PERMANENTES DE 5 O MAS AÑOS-SIN VARIEDAD	S	0,59
1700000007104605	14-061-005-00011-00001	62000	PASTOS PERMANENTES DE 5 O MAS AÑOS-SIN VARIEDAD	S	0,57

**Incidenias de carga ganadera****INCIDENCIA DESCRIPCIÓN**

3790	Recinto declarado inactivo
	Recinto:14-074-058-00030-00002 Cultivo: -

(1) Con incidencias que retienen pago o deniegan el expediente.  
(2) Se calcula sobre superficie declarada admisible.  
(3) Aplicación del artículo 16 bis del RD 147/2023.

Puede verificar la integridad de una copia de este documento mediante la lectura del código QR adjunto o mediante el acceso a la dirección <https://ws050.juntadeandalucia.es/verificarFirma> indicando el código de VERIFICACIÓN

FIRMADO POR	RAQUEL MARIA ESPIN CRESPO	FECHA	26/06/2024
VERIFICACIÓN	Pk2jmMQ72K8YCCE9EQ8LU85ENJJ6M	PÁGINA	1899/8857





	Recinto:14-061-005-00068-00002	Cultivo: -
	Recinto:14-061-005-00068-00006	Cultivo: -
	Recinto:14-061-005-00553-00001	Cultivo: -
3795	Recinto declarado con una situación de riesgo de abandono.	
	Recinto:14-074-059-00025-00002	Cultivo: -
	Recinto:14-061-005-00622-00001	Cultivo: -
	Recinto:14-061-005-00622-00002	Cultivo: -
	Recinto:14-074-058-00198-00001	Cultivo: -
	Recinto:14-074-057-00022-00001	Cultivo: -
	Recinto:14-074-058-00018-00001	Cultivo: -
	Recinto:14-074-058-00018-00002	Cultivo: -
	Recinto:14-074-058-00019-00002	Cultivo: -
	Recinto:14-061-005-00063-00001	Cultivo: -
	Recinto:14-061-005-00065-00001	Cultivo: -
	Recinto:14-061-004-00346-00001	Cultivo: -
86122	Recinto superficie forrajera que realiza la actividad de producción de pastoreo y no declara el o los códigos del Registro de Explotaciones Ganaderas de Andalucía, REGA.	
	Recinto:14-074-057-00152-00001	Cultivo:63000 PASTOS DE MENOS DE 5 AÑOS-SIN VARIEDAD Secano
	Recinto:14-074-057-00133-00001	Cultivo:62000 PASTOS PERMANENTES DE 5 O MAS AÑOS-SIN VARIEDAD Secano
	Recinto:14-061-005-00068-00002	Cultivo:62000 PASTOS PERMANENTES DE 5 O MAS AÑOS-SIN VARIEDAD Secano
	Recinto:14-061-005-00068-00006	Cultivo:62000 PASTOS PERMANENTES DE 5 O MAS AÑOS-SIN VARIEDAD Secano
	Recinto:14-061-005-00553-00001	Cultivo:62000 PASTOS PERMANENTES DE 5 O MAS AÑOS-SIN VARIEDAD Secano
	Recinto:14-061-004-00232-00001	Cultivo:63000 PASTOS DE MENOS DE 5 AÑOS-SIN VARIEDAD Secano
	Recinto:14-061-004-00233-00002	Cultivo:63000 PASTOS DE MENOS DE 5 AÑOS-SIN VARIEDAD Secano
	Recinto:14-074-058-00066-00001	Cultivo:63000 PASTOS DE MENOS DE 5 AÑOS-SIN VARIEDAD Regadío
	Recinto:14-074-058-00065-00001	Cultivo:63000 PASTOS DE MENOS DE 5 AÑOS-SIN VARIEDAD Secano
	Recinto:14-061-005-00609-00001	Cultivo:62000 PASTOS PERMANENTES DE 5 O MAS AÑOS-SIN VARIEDAD Secano
	Recinto:14-061-005-00610-00001	Cultivo:62000 PASTOS PERMANENTES DE 5 O MAS AÑOS-SIN VARIEDAD Secano
	Recinto:14-061-005-00005-00001	Cultivo:62000 PASTOS PERMANENTES DE 5 O MAS AÑOS-SIN VARIEDAD Secano
	Recinto:14-074-062-00230-00007	Cultivo:62000 PASTOS PERMANENTES DE 5 O MAS AÑOS-SIN VARIEDAD Secano
	Recinto:14-074-062-00230-00001	Cultivo:63000 PASTOS DE MENOS DE 5 AÑOS-SIN VARIEDAD Secano
	Recinto:14-061-005-00642-00002	Cultivo:62000 PASTOS PERMANENTES DE 5 O MAS AÑOS-SIN VARIEDAD Secano
	Recinto:14-061-005-00618-00002	Cultivo:62000 PASTOS PERMANENTES DE 5 O MAS AÑOS-SIN VARIEDAD Secano
	Recinto:14-061-020-00290-00005	Cultivo:63000 PASTOS DE MENOS DE 5 AÑOS-SIN VARIEDAD Secano
	Recinto:14-023-017-00048-00001	Cultivo:20000 BARBECHO TRADICIONAL-SIN VARIEDAD Secano
	Recinto:14-023-017-00049-00001	Cultivo:20000 BARBECHO TRADICIONAL-SIN VARIEDAD Secano
	Recinto:14-023-017-00047-00001	Cultivo:20000 BARBECHO TRADICIONAL-SIN VARIEDAD Secano
	Recinto:14-074-059-00073-00003	Cultivo:62000 PASTOS PERMANENTES DE 5 O MAS AÑOS-SIN VARIEDAD Secano
	Recinto:14-074-059-00025-00002	Cultivo:20000 BARBECHO TRADICIONAL-SIN VARIEDAD Secano
	Recinto:14-074-058-00024-00002	Cultivo:63000 PASTOS DE MENOS DE 5 AÑOS-SIN VARIEDAD Regadío
	Recinto:14-074-057-00143-00001	Cultivo:62000 PASTOS PERMANENTES DE 5 O MAS AÑOS-SIN VARIEDAD Secano
	Recinto:14-061-005-00622-00001	Cultivo:20000 BARBECHO TRADICIONAL-SIN VARIEDAD Secano
	Recinto:14-061-005-00631-00001	Cultivo:63000 PASTOS DE MENOS DE 5 AÑOS-SIN VARIEDAD Secano
	Recinto:14-061-005-00622-00002	Cultivo:20000 BARBECHO TRADICIONAL-SIN VARIEDAD Secano
	Recinto:14-074-058-00218-00001	Cultivo:20000 BARBECHO TRADICIONAL-SIN VARIEDAD Secano
	Recinto:14-061-004-00346-00001	Cultivo:63000 PASTOS DE MENOS DE 5 AÑOS-SIN VARIEDAD Secano
	Recinto:14-074-058-00320-00001	Cultivo:63000 PASTOS DE MENOS DE 5 AÑOS-SIN VARIEDAD Regadío
	Recinto:14-074-058-00198-00001	Cultivo:20000 BARBECHO TRADICIONAL-SIN VARIEDAD Secano
	Recinto:14-061-004-00358-00001	Cultivo:63000 PASTOS DE MENOS DE 5 AÑOS-SIN VARIEDAD Secano
	Recinto:14-061-004-00358-00001	Cultivo:63000 PASTOS DE MENOS DE 5 AÑOS-SIN VARIEDAD Secano
	Recinto:14-074-071-00075-00001	Cultivo:62000 PASTOS PERMANENTES DE 5 O MAS AÑOS-SIN VARIEDAD Secano
	Recinto:14-074-071-00001-00016	Cultivo:62000 PASTOS PERMANENTES DE 5 O MAS AÑOS-SIN VARIEDAD Secano
	Recinto:14-074-058-00080-00002	Cultivo:20000 BARBECHO TRADICIONAL-SIN VARIEDAD Secano
	Recinto:14-074-057-00146-00001	Cultivo:63000 PASTOS DE MENOS DE 5 AÑOS-SIN VARIEDAD Secano
	Recinto:14-074-057-00147-00001	Cultivo:63000 PASTOS DE MENOS DE 5 AÑOS-SIN VARIEDAD Secano
	Recinto:14-074-057-00148-00001	Cultivo:63000 PASTOS DE MENOS DE 5 AÑOS-SIN VARIEDAD Secano
	Recinto:14-074-057-00149-00001	Cultivo:63000 PASTOS DE MENOS DE 5 AÑOS-SIN VARIEDAD Secano
	Recinto:14-074-057-00150-00001	Cultivo:63000 PASTOS DE MENOS DE 5 AÑOS-SIN VARIEDAD Secano
	Recinto:14-074-057-00153-00001	Cultivo:63000 PASTOS DE MENOS DE 5 AÑOS-SIN VARIEDAD Secano
	Recinto:14-074-057-00203-00001	Cultivo:63000 PASTOS DE MENOS DE 5 AÑOS-SIN VARIEDAD Secano

(1) Con incidencias que retienen pago o deniegan el expediente.  
 (2) Se calcula sobre superficie declarada admisible.  
 (3) Aplicación del artículo 16 bis del RD 147/2023.

Puede verificar la integridad de una copia de este documento mediante la lectura del código QR adjunto o mediante el acceso a la dirección <a href="https://ws050.juntadeandalucia.es/verificarFirma">https://ws050.juntadeandalucia.es/verificarFirma</a> indicando el código de VERIFICACIÓN					
FIRMADO POR	RAQUEL MARIA ESPIN CRESPO		FECHA		26/06/2024
VERIFICACIÓN	Pk2jmMQ72K8YCCE9EQ8LU85ENJJ6M		PÁGINA		1900/8857



Recinto:14-061-005-00624-00001	Cultivo:63000	PASTOS DE MENOS DE 5 AÑOS-SIN VARIEDAD	Secano
Recinto:14-061-005-00625-00004	Cultivo:63000	PASTOS DE MENOS DE 5 AÑOS-SIN VARIEDAD	Secano
Recinto:14-061-005-00626-00005	Cultivo:63000	PASTOS DE MENOS DE 5 AÑOS-SIN VARIEDAD	Secano
Recinto:14-061-005-00629-00001	Cultivo:63000	PASTOS DE MENOS DE 5 AÑOS-SIN VARIEDAD	Secano
Recinto:14-074-059-00046-00001	Cultivo:63000	PASTOS DE MENOS DE 5 AÑOS-SIN VARIEDAD	Secano
Recinto:14-074-058-00079-00001	Cultivo:63000	PASTOS DE MENOS DE 5 AÑOS-SIN VARIEDAD	Secano
Recinto:14-074-060-09012-00011	Cultivo:63000	PASTOS DE MENOS DE 5 AÑOS-SIN VARIEDAD	Secano
Recinto:14-074-071-00019-00001	Cultivo:63000	PASTOS DE MENOS DE 5 AÑOS-SIN VARIEDAD	Secano
Recinto:14-074-071-00021-00002	Cultivo:63000	PASTOS DE MENOS DE 5 AÑOS-SIN VARIEDAD	Secano
Recinto:14-074-071-00023-00001	Cultivo:63000	PASTOS DE MENOS DE 5 AÑOS-SIN VARIEDAD	Secano
Recinto:14-074-071-00026-00001	Cultivo:63000	PASTOS DE MENOS DE 5 AÑOS-SIN VARIEDAD	Secano
Recinto:14-074-071-00027-00001	Cultivo:63000	PASTOS DE MENOS DE 5 AÑOS-SIN VARIEDAD	Secano
Recinto:14-074-071-00028-00001	Cultivo:63000	PASTOS DE MENOS DE 5 AÑOS-SIN VARIEDAD	Secano
Recinto:14-074-071-00029-00001	Cultivo:63000	PASTOS DE MENOS DE 5 AÑOS-SIN VARIEDAD	Secano
Recinto:14-074-071-00031-00001	Cultivo:63000	PASTOS DE MENOS DE 5 AÑOS-SIN VARIEDAD	Secano
Recinto:14-074-071-00035-00001	Cultivo:63000	PASTOS DE MENOS DE 5 AÑOS-SIN VARIEDAD	Secano
Recinto:14-074-071-00035-00001	Cultivo:63000	PASTOS DE MENOS DE 5 AÑOS-SIN VARIEDAD	Secano
Recinto:14-074-058-00028-00002	Cultivo:63000	PASTOS DE MENOS DE 5 AÑOS-SIN VARIEDAD	Regadío
Recinto:14-074-062-00279-00001	Cultivo:63000	PASTOS DE MENOS DE 5 AÑOS-SIN VARIEDAD	Secano
Recinto:14-074-059-00071-00002	Cultivo:63000	PASTOS DE MENOS DE 5 AÑOS-SIN VARIEDAD	Secano
Recinto:14-074-059-00072-00001	Cultivo:63000	PASTOS DE MENOS DE 5 AÑOS-SIN VARIEDAD	Secano
Recinto:14-074-059-00073-00001	Cultivo:63000	PASTOS DE MENOS DE 5 AÑOS-SIN VARIEDAD	Secano
Recinto:14-074-059-00073-00002	Cultivo:63000	PASTOS DE MENOS DE 5 AÑOS-SIN VARIEDAD	Secano
Recinto:14-074-059-00074-00001	Cultivo:63000	PASTOS DE MENOS DE 5 AÑOS-SIN VARIEDAD	Secano
Recinto:14-074-059-00074-00002	Cultivo:63000	PASTOS DE MENOS DE 5 AÑOS-SIN VARIEDAD	Secano
Recinto:14-074-071-00020-00001	Cultivo:63000	PASTOS DE MENOS DE 5 AÑOS-SIN VARIEDAD	Secano
Recinto:14-074-071-00022-00001	Cultivo:63000	PASTOS DE MENOS DE 5 AÑOS-SIN VARIEDAD	Secano
Recinto:14-074-071-00025-00001	Cultivo:63000	PASTOS DE MENOS DE 5 AÑOS-SIN VARIEDAD	Secano
Recinto:14-074-071-00030-00001	Cultivo:63000	PASTOS DE MENOS DE 5 AÑOS-SIN VARIEDAD	Secano
Recinto:14-074-071-00033-00001	Cultivo:20000	BARBECHO TRADICIONAL-SIN VARIEDAD	Secano
Recinto:14-074-062-00230-00004	Cultivo:63000	PASTOS DE MENOS DE 5 AÑOS-SIN VARIEDAD	Secano
Recinto:14-074-059-00080-00001	Cultivo:63000	PASTOS DE MENOS DE 5 AÑOS-SIN VARIEDAD	Secano
Recinto:14-074-059-00081-00001	Cultivo:63000	PASTOS DE MENOS DE 5 AÑOS-SIN VARIEDAD	Secano
Recinto:14-074-059-00293-00001	Cultivo:63000	PASTOS DE MENOS DE 5 AÑOS-SIN VARIEDAD	Secano
Recinto:14-074-061-00157-00001	Cultivo:63000	PASTOS DE MENOS DE 5 AÑOS-SIN VARIEDAD	Secano
Recinto:14-061-005-00067-00001	Cultivo:62000	PASTOS PERMANENTES DE 5 O MAS AÑOS-SIN VARIEDAD	Secano
Recinto:14-074-059-00074-00003	Cultivo:62000	PASTOS PERMANENTES DE 5 O MAS AÑOS-SIN VARIEDAD	Secano
Recinto:14-074-071-00018-00001	Cultivo:62000	PASTOS PERMANENTES DE 5 O MAS AÑOS-SIN VARIEDAD	Secano
Recinto:14-061-005-00615-00001	Cultivo:62000	PASTOS PERMANENTES DE 5 O MAS AÑOS-SIN VARIEDAD	Secano
Recinto:14-074-071-00030-00002	Cultivo:62000	PASTOS PERMANENTES DE 5 O MAS AÑOS-SIN VARIEDAD	Secano
Recinto:14-074-071-00033-00002	Cultivo:62000	PASTOS PERMANENTES DE 5 O MAS AÑOS-SIN VARIEDAD	Secano
Recinto:14-061-005-00613-00001	Cultivo:62000	PASTOS PERMANENTES DE 5 O MAS AÑOS-SIN VARIEDAD	Secano
Recinto:14-061-004-00286-00001	Cultivo:62000	PASTOS PERMANENTES DE 5 O MAS AÑOS-SIN VARIEDAD	Secano
Recinto:14-074-062-00230-00001	Cultivo:63000	PASTOS DE MENOS DE 5 AÑOS-SIN VARIEDAD	Secano
Recinto:14-074-062-00231-00001	Cultivo:63000	PASTOS DE MENOS DE 5 AÑOS-SIN VARIEDAD	Secano
Recinto:14-074-057-00022-00001	Cultivo:20000	BARBECHO TRADICIONAL-SIN VARIEDAD	Secano
Recinto:14-061-005-00553-00003	Cultivo:63000	PASTOS DE MENOS DE 5 AÑOS-SIN VARIEDAD	Regadío
Recinto:14-074-062-00264-00001	Cultivo:63000	PASTOS DE MENOS DE 5 AÑOS-SIN VARIEDAD	Secano
Recinto:14-074-062-00267-00001	Cultivo:63000	PASTOS DE MENOS DE 5 AÑOS-SIN VARIEDAD	Secano
Recinto:14-074-062-00270-00001	Cultivo:63000	PASTOS DE MENOS DE 5 AÑOS-SIN VARIEDAD	Secano
Recinto:14-074-062-00273-00001	Cultivo:63000	PASTOS DE MENOS DE 5 AÑOS-SIN VARIEDAD	Secano
Recinto:14-074-062-00275-00001	Cultivo:63000	PASTOS DE MENOS DE 5 AÑOS-SIN VARIEDAD	Secano
Recinto:14-074-062-00278-00001	Cultivo:63000	PASTOS DE MENOS DE 5 AÑOS-SIN VARIEDAD	Secano
Recinto:14-074-062-00280-00001	Cultivo:63000	PASTOS DE MENOS DE 5 AÑOS-SIN VARIEDAD	Secano
Recinto:14-061-005-00618-00001	Cultivo:62000	PASTOS PERMANENTES DE 5 O MAS AÑOS-SIN VARIEDAD	Secano
Recinto:14-074-058-00026-00001	Cultivo:63000	PASTOS DE MENOS DE 5 AÑOS-SIN VARIEDAD	Secano
Recinto:14-074-058-00027-00001	Cultivo:63000	PASTOS DE MENOS DE 5 AÑOS-SIN VARIEDAD	Secano
Recinto:14-074-058-00018-00001	Cultivo:20000	BARBECHO TRADICIONAL-SIN VARIEDAD	Regadío
Recinto:14-074-058-00018-00002	Cultivo:20000	BARBECHO TRADICIONAL-SIN VARIEDAD	Regadío
Recinto:14-074-058-00019-00002	Cultivo:20000	BARBECHO TRADICIONAL-SIN VARIEDAD	Regadío

(1) Con incidencias que retienen pago o deniegan el expediente.  
 (2) Se calcula sobre superficie declarada admisible.  
 (3) Aplicación del artículo 16 bis del RD 147/2023.

Puede verificar la integridad de una copia de este documento mediante la lectura del código QR adjunto o mediante el acceso a la dirección <a href="https://ws050.juntadeandalucia.es/verificarFirma">https://ws050.juntadeandalucia.es/verificarFirma</a> indicando el código de VERIFICACIÓN					
FIRMADO POR	RAQUEL MARIA ESPIN CRESPO		FECHA		26/06/2024
VERIFICACIÓN	Pk2jmMQ72K8YCCE9EQ8LU85ENJJ6M		PÁGINA		1901/8857



Recinto:14-074-058-00142-00001	Cultivo:63000	PASTOS DE MENOS DE 5 AÑOS-SIN VARIEDAD	Secano
Recinto:14-061-005-00063-00001	Cultivo:20000	BARBECHO TRADICIONAL-SIN VARIEDAD	Secano
Recinto:14-061-005-00065-00001	Cultivo:20000	BARBECHO TRADICIONAL-SIN VARIEDAD	Secano
Recinto:14-061-005-00641-00001	Cultivo:63000	PASTOS DE MENOS DE 5 AÑOS-SIN VARIEDAD	Secano
Recinto:14-074-062-00263-00001	Cultivo:63000	PASTOS DE MENOS DE 5 AÑOS-SIN VARIEDAD	Secano
Recinto:14-074-062-00266-00001	Cultivo:63000	PASTOS DE MENOS DE 5 AÑOS-SIN VARIEDAD	Secano
Recinto:14-074-062-00269-00001	Cultivo:63000	PASTOS DE MENOS DE 5 AÑOS-SIN VARIEDAD	Secano
Recinto:14-074-062-00272-00001	Cultivo:63000	PASTOS DE MENOS DE 5 AÑOS-SIN VARIEDAD	Secano
Recinto:14-074-062-00276-00001	Cultivo:63000	PASTOS DE MENOS DE 5 AÑOS-SIN VARIEDAD	Secano
Recinto:14-061-005-00642-00001	Cultivo:63000	PASTOS DE MENOS DE 5 AÑOS-SIN VARIEDAD	Secano
Recinto:14-061-004-00353-00001	Cultivo:63000	PASTOS DE MENOS DE 5 AÑOS-SIN VARIEDAD	Secano
Recinto:14-061-004-00347-00001	Cultivo:63000	PASTOS DE MENOS DE 5 AÑOS-SIN VARIEDAD	Secano
Recinto:14-061-002-00029-00001	Cultivo:63000	PASTOS DE MENOS DE 5 AÑOS-SIN VARIEDAD	Secano
Recinto:14-061-004-00346-00001	Cultivo:20000	BARBECHO TRADICIONAL-SIN VARIEDAD	Secano
Recinto:14-074-062-00277-00001	Cultivo:63000	PASTOS DE MENOS DE 5 AÑOS-SIN VARIEDAD	Secano
Recinto:14-061-005-00621-00001	Cultivo:63000	PASTOS DE MENOS DE 5 AÑOS-SIN VARIEDAD	Secano
86124	Recinto de forrajera para Cálculo de Carga Ganadera que No pertenece a Explotación.		
Recinto:14-074-057-00152-00001	Cultivo:63000	PASTOS DE MENOS DE 5 AÑOS-SIN VARIEDAD	Secano
Recinto:14-074-057-00133-00001	Cultivo:62000	PASTOS PERMANENTES DE 5 O MAS AÑOS-SIN VARIEDAD	Secano
Recinto:14-061-005-00068-00002	Cultivo:62000	PASTOS PERMANENTES DE 5 O MAS AÑOS-SIN VARIEDAD	Secano
Recinto:14-061-005-00068-00006	Cultivo:62000	PASTOS PERMANENTES DE 5 O MAS AÑOS-SIN VARIEDAD	Secano
Recinto:14-061-005-00553-00001	Cultivo:62000	PASTOS PERMANENTES DE 5 O MAS AÑOS-SIN VARIEDAD	Secano
Recinto:14-061-004-00232-00001	Cultivo:63000	PASTOS DE MENOS DE 5 AÑOS-SIN VARIEDAD	Secano
Recinto:14-061-004-00233-00002	Cultivo:63000	PASTOS DE MENOS DE 5 AÑOS-SIN VARIEDAD	Secano
Recinto:14-074-058-00066-00001	Cultivo:63000	PASTOS DE MENOS DE 5 AÑOS-SIN VARIEDAD	Regadío
Recinto:14-074-058-00065-00001	Cultivo:63000	PASTOS DE MENOS DE 5 AÑOS-SIN VARIEDAD	Secano
Recinto:14-061-005-00609-00001	Cultivo:62000	PASTOS PERMANENTES DE 5 O MAS AÑOS-SIN VARIEDAD	Secano
Recinto:14-061-005-00610-00001	Cultivo:62000	PASTOS PERMANENTES DE 5 O MAS AÑOS-SIN VARIEDAD	Secano
Recinto:14-061-005-00005-00001	Cultivo:62000	PASTOS PERMANENTES DE 5 O MAS AÑOS-SIN VARIEDAD	Secano
Recinto:14-074-062-00230-00007	Cultivo:62000	PASTOS PERMANENTES DE 5 O MAS AÑOS-SIN VARIEDAD	Secano
Recinto:14-074-062-00230-00001	Cultivo:63000	PASTOS DE MENOS DE 5 AÑOS-SIN VARIEDAD	Secano
Recinto:14-061-005-00642-00002	Cultivo:62000	PASTOS PERMANENTES DE 5 O MAS AÑOS-SIN VARIEDAD	Secano
Recinto:14-061-005-00618-00002	Cultivo:62000	PASTOS PERMANENTES DE 5 O MAS AÑOS-SIN VARIEDAD	Secano
Recinto:14-061-020-00290-00005	Cultivo:63000	PASTOS DE MENOS DE 5 AÑOS-SIN VARIEDAD	Secano
Recinto:14-023-017-00048-00001	Cultivo:20000	BARBECHO TRADICIONAL-SIN VARIEDAD	Secano
Recinto:14-023-017-00049-00001	Cultivo:20000	BARBECHO TRADICIONAL-SIN VARIEDAD	Secano
Recinto:14-023-017-00047-00001	Cultivo:20000	BARBECHO TRADICIONAL-SIN VARIEDAD	Secano
Recinto:14-074-059-00073-00003	Cultivo:62000	PASTOS PERMANENTES DE 5 O MAS AÑOS-SIN VARIEDAD	Secano
Recinto:14-074-059-00025-00002	Cultivo:20000	BARBECHO TRADICIONAL-SIN VARIEDAD	Secano
Recinto:14-074-058-00024-00002	Cultivo:63000	PASTOS DE MENOS DE 5 AÑOS-SIN VARIEDAD	Regadío
Recinto:14-074-057-00143-00001	Cultivo:62000	PASTOS PERMANENTES DE 5 O MAS AÑOS-SIN VARIEDAD	Secano
Recinto:14-061-005-00622-00001	Cultivo:20000	BARBECHO TRADICIONAL-SIN VARIEDAD	Secano
Recinto:14-061-005-00631-00001	Cultivo:63000	PASTOS DE MENOS DE 5 AÑOS-SIN VARIEDAD	Secano
Recinto:14-061-005-00622-00002	Cultivo:20000	BARBECHO TRADICIONAL-SIN VARIEDAD	Secano
Recinto:14-074-058-00218-00001	Cultivo:20000	BARBECHO TRADICIONAL-SIN VARIEDAD	Secano
Recinto:14-061-004-00346-00001	Cultivo:63000	PASTOS DE MENOS DE 5 AÑOS-SIN VARIEDAD	Secano
Recinto:14-074-058-00320-00001	Cultivo:63000	PASTOS DE MENOS DE 5 AÑOS-SIN VARIEDAD	Regadío
Recinto:14-074-058-00198-00001	Cultivo:20000	BARBECHO TRADICIONAL-SIN VARIEDAD	Secano
Recinto:14-061-004-00358-00001	Cultivo:63000	PASTOS DE MENOS DE 5 AÑOS-SIN VARIEDAD	Secano
Recinto:14-061-004-00358-00001	Cultivo:63000	PASTOS DE MENOS DE 5 AÑOS-SIN VARIEDAD	Secano
Recinto:14-074-071-00075-00001	Cultivo:62000	PASTOS PERMANENTES DE 5 O MAS AÑOS-SIN VARIEDAD	Secano
Recinto:14-074-071-00001-00016	Cultivo:62000	PASTOS PERMANENTES DE 5 O MAS AÑOS-SIN VARIEDAD	Secano
Recinto:14-074-058-00080-00002	Cultivo:20000	BARBECHO TRADICIONAL-SIN VARIEDAD	Secano
Recinto:14-074-057-00146-00001	Cultivo:63000	PASTOS DE MENOS DE 5 AÑOS-SIN VARIEDAD	Secano
Recinto:14-074-057-00147-00001	Cultivo:63000	PASTOS DE MENOS DE 5 AÑOS-SIN VARIEDAD	Secano
Recinto:14-074-057-00148-00001	Cultivo:63000	PASTOS DE MENOS DE 5 AÑOS-SIN VARIEDAD	Secano
Recinto:14-074-057-00149-00001	Cultivo:63000	PASTOS DE MENOS DE 5 AÑOS-SIN VARIEDAD	Secano
Recinto:14-074-057-00150-00001	Cultivo:63000	PASTOS DE MENOS DE 5 AÑOS-SIN VARIEDAD	Secano
Recinto:14-074-057-00153-00001	Cultivo:63000	PASTOS DE MENOS DE 5 AÑOS-SIN VARIEDAD	Secano
Recinto:14-074-057-00203-00001	Cultivo:63000	PASTOS DE MENOS DE 5 AÑOS-SIN VARIEDAD	Secano

(1) Con incidencias que retienen pago o deniegan el expediente.  
 (2) Se calcula sobre superficie declarada admisible.  
 (3) Aplicación del artículo 16 bis del RD 147/2023.

Puede verificar la integridad de una copia de este documento mediante la lectura del código QR adjunto o mediante el acceso a la dirección <a href="https://ws050.juntadeandalucia.es/verificarFirma">https://ws050.juntadeandalucia.es/verificarFirma</a> indicando el código de VERIFICACIÓN				
FIRMADO POR	RAQUEL MARIA ESPIN CRESPO	FECHA	26/06/2024	
VERIFICACIÓN	Pk2jmMQ72K8YCCE9EQ8LU85ENJJ6M	PÁGINA	1902/8857	





Recinto:14-061-005-00624-00001	Cultivo:63000	PASTOS DE MENOS DE 5 AÑOS-SIN VARIEDAD	Secano
Recinto:14-061-005-00625-00004	Cultivo:63000	PASTOS DE MENOS DE 5 AÑOS-SIN VARIEDAD	Secano
Recinto:14-061-005-00626-00005	Cultivo:63000	PASTOS DE MENOS DE 5 AÑOS-SIN VARIEDAD	Secano
Recinto:14-061-005-00629-00001	Cultivo:63000	PASTOS DE MENOS DE 5 AÑOS-SIN VARIEDAD	Secano
Recinto:14-074-059-00046-00001	Cultivo:63000	PASTOS DE MENOS DE 5 AÑOS-SIN VARIEDAD	Secano
Recinto:14-074-058-00079-00001	Cultivo:63000	PASTOS DE MENOS DE 5 AÑOS-SIN VARIEDAD	Secano
Recinto:14-074-060-09012-00011	Cultivo:63000	PASTOS DE MENOS DE 5 AÑOS-SIN VARIEDAD	Secano
Recinto:14-074-071-00019-00001	Cultivo:63000	PASTOS DE MENOS DE 5 AÑOS-SIN VARIEDAD	Secano
Recinto:14-074-071-00021-00002	Cultivo:63000	PASTOS DE MENOS DE 5 AÑOS-SIN VARIEDAD	Secano
Recinto:14-074-071-00023-00001	Cultivo:63000	PASTOS DE MENOS DE 5 AÑOS-SIN VARIEDAD	Secano
Recinto:14-074-071-00026-00001	Cultivo:63000	PASTOS DE MENOS DE 5 AÑOS-SIN VARIEDAD	Secano
Recinto:14-074-071-00027-00001	Cultivo:63000	PASTOS DE MENOS DE 5 AÑOS-SIN VARIEDAD	Secano
Recinto:14-074-071-00028-00001	Cultivo:63000	PASTOS DE MENOS DE 5 AÑOS-SIN VARIEDAD	Secano
Recinto:14-074-071-00029-00001	Cultivo:63000	PASTOS DE MENOS DE 5 AÑOS-SIN VARIEDAD	Secano
Recinto:14-074-071-00031-00001	Cultivo:63000	PASTOS DE MENOS DE 5 AÑOS-SIN VARIEDAD	Secano
Recinto:14-074-071-00035-00001	Cultivo:63000	PASTOS DE MENOS DE 5 AÑOS-SIN VARIEDAD	Secano
Recinto:14-074-071-00035-00001	Cultivo:63000	PASTOS DE MENOS DE 5 AÑOS-SIN VARIEDAD	Secano
Recinto:14-074-058-00028-00002	Cultivo:63000	PASTOS DE MENOS DE 5 AÑOS-SIN VARIEDAD	Regadío
Recinto:14-074-062-00279-00001	Cultivo:63000	PASTOS DE MENOS DE 5 AÑOS-SIN VARIEDAD	Secano
Recinto:14-074-059-00071-00002	Cultivo:63000	PASTOS DE MENOS DE 5 AÑOS-SIN VARIEDAD	Secano
Recinto:14-074-059-00072-00001	Cultivo:63000	PASTOS DE MENOS DE 5 AÑOS-SIN VARIEDAD	Secano
Recinto:14-074-059-00073-00001	Cultivo:63000	PASTOS DE MENOS DE 5 AÑOS-SIN VARIEDAD	Secano
Recinto:14-074-059-00073-00002	Cultivo:63000	PASTOS DE MENOS DE 5 AÑOS-SIN VARIEDAD	Secano
Recinto:14-074-059-00074-00001	Cultivo:63000	PASTOS DE MENOS DE 5 AÑOS-SIN VARIEDAD	Secano
Recinto:14-074-059-00074-00002	Cultivo:63000	PASTOS DE MENOS DE 5 AÑOS-SIN VARIEDAD	Secano
Recinto:14-074-071-00020-00001	Cultivo:63000	PASTOS DE MENOS DE 5 AÑOS-SIN VARIEDAD	Secano
Recinto:14-074-071-00022-00001	Cultivo:63000	PASTOS DE MENOS DE 5 AÑOS-SIN VARIEDAD	Secano
Recinto:14-074-071-00025-00001	Cultivo:63000	PASTOS DE MENOS DE 5 AÑOS-SIN VARIEDAD	Secano
Recinto:14-074-071-00030-00001	Cultivo:63000	PASTOS DE MENOS DE 5 AÑOS-SIN VARIEDAD	Secano
Recinto:14-074-071-00033-00001	Cultivo:20000	BARBECHO TRADICIONAL-SIN VARIEDAD	Secano
Recinto:14-074-062-00230-00004	Cultivo:63000	PASTOS DE MENOS DE 5 AÑOS-SIN VARIEDAD	Secano
Recinto:14-074-059-00080-00001	Cultivo:63000	PASTOS DE MENOS DE 5 AÑOS-SIN VARIEDAD	Secano
Recinto:14-074-059-00081-00001	Cultivo:63000	PASTOS DE MENOS DE 5 AÑOS-SIN VARIEDAD	Secano
Recinto:14-074-059-00293-00001	Cultivo:63000	PASTOS DE MENOS DE 5 AÑOS-SIN VARIEDAD	Secano
Recinto:14-074-061-00157-00001	Cultivo:63000	PASTOS DE MENOS DE 5 AÑOS-SIN VARIEDAD	Secano
Recinto:14-061-005-00067-00001	Cultivo:62000	PASTOS PERMANENTES DE 5 O MAS AÑOS-SIN VARIEDAD	Secano
Recinto:14-074-059-00074-00003	Cultivo:62000	PASTOS PERMANENTES DE 5 O MAS AÑOS-SIN VARIEDAD	Secano
Recinto:14-074-071-00018-00001	Cultivo:62000	PASTOS PERMANENTES DE 5 O MAS AÑOS-SIN VARIEDAD	Secano
Recinto:14-061-005-00615-00001	Cultivo:62000	PASTOS PERMANENTES DE 5 O MAS AÑOS-SIN VARIEDAD	Secano
Recinto:14-074-071-00030-00002	Cultivo:62000	PASTOS PERMANENTES DE 5 O MAS AÑOS-SIN VARIEDAD	Secano
Recinto:14-074-071-00033-00002	Cultivo:62000	PASTOS PERMANENTES DE 5 O MAS AÑOS-SIN VARIEDAD	Secano
Recinto:14-061-005-00613-00001	Cultivo:62000	PASTOS PERMANENTES DE 5 O MAS AÑOS-SIN VARIEDAD	Secano
Recinto:14-061-004-00286-00001	Cultivo:62000	PASTOS PERMANENTES DE 5 O MAS AÑOS-SIN VARIEDAD	Secano
Recinto:14-074-062-00230-00001	Cultivo:63000	PASTOS DE MENOS DE 5 AÑOS-SIN VARIEDAD	Secano
Recinto:14-074-062-00231-00001	Cultivo:63000	PASTOS DE MENOS DE 5 AÑOS-SIN VARIEDAD	Secano
Recinto:14-074-057-00022-00001	Cultivo:20000	BARBECHO TRADICIONAL-SIN VARIEDAD	Secano
Recinto:14-061-005-00553-00003	Cultivo:63000	PASTOS DE MENOS DE 5 AÑOS-SIN VARIEDAD	Regadío
Recinto:14-074-062-00264-00001	Cultivo:63000	PASTOS DE MENOS DE 5 AÑOS-SIN VARIEDAD	Secano
Recinto:14-074-062-00267-00001	Cultivo:63000	PASTOS DE MENOS DE 5 AÑOS-SIN VARIEDAD	Secano
Recinto:14-074-062-00270-00001	Cultivo:63000	PASTOS DE MENOS DE 5 AÑOS-SIN VARIEDAD	Secano
Recinto:14-074-062-00273-00001	Cultivo:63000	PASTOS DE MENOS DE 5 AÑOS-SIN VARIEDAD	Secano
Recinto:14-074-062-00275-00001	Cultivo:63000	PASTOS DE MENOS DE 5 AÑOS-SIN VARIEDAD	Secano
Recinto:14-074-062-00278-00001	Cultivo:63000	PASTOS DE MENOS DE 5 AÑOS-SIN VARIEDAD	Secano
Recinto:14-074-062-00280-00001	Cultivo:63000	PASTOS DE MENOS DE 5 AÑOS-SIN VARIEDAD	Secano
Recinto:14-061-005-00618-00001	Cultivo:62000	PASTOS PERMANENTES DE 5 O MAS AÑOS-SIN VARIEDAD	Secano
Recinto:14-074-058-00026-00001	Cultivo:63000	PASTOS DE MENOS DE 5 AÑOS-SIN VARIEDAD	Secano
Recinto:14-074-058-00027-00001	Cultivo:63000	PASTOS DE MENOS DE 5 AÑOS-SIN VARIEDAD	Secano
Recinto:14-074-058-00018-00001	Cultivo:20000	BARBECHO TRADICIONAL-SIN VARIEDAD	Regadío
Recinto:14-074-058-00018-00002	Cultivo:20000	BARBECHO TRADICIONAL-SIN VARIEDAD	Regadío
Recinto:14-074-058-00019-00002	Cultivo:20000	BARBECHO TRADICIONAL-SIN VARIEDAD	Regadío

(1) Con incidencias que retienen pago o deniegan el expediente.  
 (2) Se calcula sobre superficie declarada admisible.  
 (3) Aplicación del artículo 16 bis del RD 147/2023.

Puede verificar la integridad de una copia de este documento mediante la lectura del código QR adjunto o mediante el acceso a la dirección <a href="https://ws050.juntadeandalucia.es/verificarFirma">https://ws050.juntadeandalucia.es/verificarFirma</a> indicando el código de VERIFICACIÓN				
FIRMADO POR	RAQUEL MARIA ESPIN CRESPO	FECHA	26/06/2024	
VERIFICACIÓN	Pk2jmMQ72K8YCCE9EQ8LU85ENJJ6M	PÁGINA	1903/8857	



Recinto:14-074-058-00142-00001	Cultivo:63000	PASTOS DE MENOS DE 5 AÑOS-SIN VARIEDAD	Secano
Recinto:14-061-005-00063-00001	Cultivo:20000	BARBECHO TRADICIONAL-SIN VARIEDAD	Secano
Recinto:14-061-005-00065-00001	Cultivo:20000	BARBECHO TRADICIONAL-SIN VARIEDAD	Secano
Recinto:14-061-005-00641-00001	Cultivo:63000	PASTOS DE MENOS DE 5 AÑOS-SIN VARIEDAD	Secano
Recinto:14-074-062-00263-00001	Cultivo:63000	PASTOS DE MENOS DE 5 AÑOS-SIN VARIEDAD	Secano
Recinto:14-074-062-00266-00001	Cultivo:63000	PASTOS DE MENOS DE 5 AÑOS-SIN VARIEDAD	Secano
Recinto:14-074-062-00269-00001	Cultivo:63000	PASTOS DE MENOS DE 5 AÑOS-SIN VARIEDAD	Secano
Recinto:14-074-062-00272-00001	Cultivo:63000	PASTOS DE MENOS DE 5 AÑOS-SIN VARIEDAD	Secano
Recinto:14-074-062-00276-00001	Cultivo:63000	PASTOS DE MENOS DE 5 AÑOS-SIN VARIEDAD	Secano
Recinto:14-061-005-00642-00001	Cultivo:63000	PASTOS DE MENOS DE 5 AÑOS-SIN VARIEDAD	Secano
Recinto:14-061-004-00353-00001	Cultivo:63000	PASTOS DE MENOS DE 5 AÑOS-SIN VARIEDAD	Secano
Recinto:14-061-004-00347-00001	Cultivo:63000	PASTOS DE MENOS DE 5 AÑOS-SIN VARIEDAD	Secano
Recinto:14-061-002-00029-00001	Cultivo:63000	PASTOS DE MENOS DE 5 AÑOS-SIN VARIEDAD	Secano
Recinto:14-061-004-00346-00001	Cultivo:20000	BARBECHO TRADICIONAL-SIN VARIEDAD	Secano
Recinto:14-074-062-00277-00001	Cultivo:63000	PASTOS DE MENOS DE 5 AÑOS-SIN VARIEDAD	Secano
Recinto:14-061-005-00621-00001	Cultivo:63000	PASTOS DE MENOS DE 5 AÑOS-SIN VARIEDAD	Secano
86128	Recinto de Forrajes que no ha contabilizado para Carga Ganadera por no tener una explotación válida para el cálculo de la Carga Ganadera		
Recinto:14-074-057-00152-00001	Cultivo:63	PASTOS DE MENOS DE 5 AÑOS-	
Recinto:14-074-057-00133-00001	Cultivo:62	PASTOS PERMANENTES DE 5 O MAS AÑOS-	
Recinto:14-061-005-00068-00002	Cultivo:62	PASTOS PERMANENTES DE 5 O MAS AÑOS-	
Recinto:14-061-005-00068-00006	Cultivo:62	PASTOS PERMANENTES DE 5 O MAS AÑOS-	
Recinto:14-061-005-00553-00001	Cultivo:62	PASTOS PERMANENTES DE 5 O MAS AÑOS-	
Recinto:14-061-004-00232-00001	Cultivo:63	PASTOS DE MENOS DE 5 AÑOS-	
Recinto:14-061-004-00233-00002	Cultivo:63	PASTOS DE MENOS DE 5 AÑOS-	
Recinto:14-074-058-00066-00001	Cultivo:63	PASTOS DE MENOS DE 5 AÑOS-	
Recinto:14-074-058-00065-00001	Cultivo:63	PASTOS DE MENOS DE 5 AÑOS-	
Recinto:14-061-005-00609-00001	Cultivo:62	PASTOS PERMANENTES DE 5 O MAS AÑOS-	
Recinto:14-061-005-00610-00001	Cultivo:62	PASTOS PERMANENTES DE 5 O MAS AÑOS-	
Recinto:14-061-005-00005-00001	Cultivo:62	PASTOS PERMANENTES DE 5 O MAS AÑOS-	
Recinto:14-074-062-00230-00007	Cultivo:62	PASTOS PERMANENTES DE 5 O MAS AÑOS-	
Recinto:14-074-062-00230-00001	Cultivo:63	PASTOS DE MENOS DE 5 AÑOS-	
Recinto:14-061-005-00642-00002	Cultivo:62	PASTOS PERMANENTES DE 5 O MAS AÑOS-	
Recinto:14-061-005-00618-00002	Cultivo:62	PASTOS PERMANENTES DE 5 O MAS AÑOS-	
Recinto:14-061-020-00290-00005	Cultivo:63	PASTOS DE MENOS DE 5 AÑOS-	
Recinto:14-023-017-00048-00001	Cultivo:20	BARBECHO TRADICIONAL-	
Recinto:14-023-017-00049-00001	Cultivo:20	BARBECHO TRADICIONAL-	
Recinto:14-023-017-00047-00001	Cultivo:20	BARBECHO TRADICIONAL-	
Recinto:14-074-059-00073-00003	Cultivo:62	PASTOS PERMANENTES DE 5 O MAS AÑOS-	
Recinto:14-074-059-00025-00002	Cultivo:20	BARBECHO TRADICIONAL-	
Recinto:14-074-058-00024-00002	Cultivo:63	PASTOS DE MENOS DE 5 AÑOS-	
Recinto:14-074-057-00143-00001	Cultivo:62	PASTOS PERMANENTES DE 5 O MAS AÑOS-	
Recinto:14-061-005-00622-00001	Cultivo:20	BARBECHO TRADICIONAL-	
Recinto:14-061-005-00631-00001	Cultivo:63	PASTOS DE MENOS DE 5 AÑOS-	
Recinto:14-061-005-00622-00002	Cultivo:20	BARBECHO TRADICIONAL-	
Recinto:14-074-058-00218-00001	Cultivo:20	BARBECHO TRADICIONAL-	
Recinto:14-061-004-00346-00001	Cultivo:63	PASTOS DE MENOS DE 5 AÑOS-	
Recinto:14-074-058-00320-00001	Cultivo:63	PASTOS DE MENOS DE 5 AÑOS-	
Recinto:14-074-058-00198-00001	Cultivo:20	BARBECHO TRADICIONAL-	
Recinto:14-061-004-00358-00001	Cultivo:63	PASTOS DE MENOS DE 5 AÑOS-	
Recinto:14-061-004-00358-00001	Cultivo:63	PASTOS DE MENOS DE 5 AÑOS-	
Recinto:14-074-071-00075-00001	Cultivo:62	PASTOS PERMANENTES DE 5 O MAS AÑOS-	
Recinto:14-074-071-00001-00016	Cultivo:62	PASTOS PERMANENTES DE 5 O MAS AÑOS-	
Recinto:14-074-058-00080-00002	Cultivo:20	BARBECHO TRADICIONAL-	
Recinto:14-074-057-00146-00001	Cultivo:63	PASTOS DE MENOS DE 5 AÑOS-	
Recinto:14-074-057-00147-00001	Cultivo:63	PASTOS DE MENOS DE 5 AÑOS-	
Recinto:14-074-057-00148-00001	Cultivo:63	PASTOS DE MENOS DE 5 AÑOS-	
Recinto:14-074-057-00149-00001	Cultivo:63	PASTOS DE MENOS DE 5 AÑOS-	
Recinto:14-074-057-00150-00001	Cultivo:63	PASTOS DE MENOS DE 5 AÑOS-	
Recinto:14-074-057-00153-00001	Cultivo:63	PASTOS DE MENOS DE 5 AÑOS-	
Recinto:14-074-057-00203-00001	Cultivo:63	PASTOS DE MENOS DE 5 AÑOS-	

(1) Con incidencias que retienen pago o deniegan el expediente.  
 (2) Se calcula sobre superficie declarada admisible.  
 (3) Aplicación del artículo 16 bis del RD 147/2023.

Puede verificar la integridad de una copia de este documento mediante la lectura del código QR adjunto o mediante el acceso a la dirección <a href="https://ws050.juntadeandalucia.es/verificarFirma">https://ws050.juntadeandalucia.es/verificarFirma</a> indicando el código de VERIFICACIÓN					
FIRMADO POR	RAQUEL MARIA ESPIN CRESPO		FECHA		26/06/2024
VERIFICACIÓN	Pk2jmMQ72K8YCCE9EQ8LU85ENJJ6M		PÁGINA		1904/8857



Recinto:14-061-005-00624-00001	Cultivo:63	PASTOS DE MENOS DE 5 AÑOS-
Recinto:14-061-005-00625-00004	Cultivo:63	PASTOS DE MENOS DE 5 AÑOS-
Recinto:14-061-005-00626-00005	Cultivo:63	PASTOS DE MENOS DE 5 AÑOS-
Recinto:14-061-005-00629-00001	Cultivo:63	PASTOS DE MENOS DE 5 AÑOS-
Recinto:14-074-059-00046-00001	Cultivo:63	PASTOS DE MENOS DE 5 AÑOS-
Recinto:14-074-058-00079-00001	Cultivo:63	PASTOS DE MENOS DE 5 AÑOS-
Recinto:14-074-060-09012-00011	Cultivo:63	PASTOS DE MENOS DE 5 AÑOS-
Recinto:14-074-071-00019-00001	Cultivo:63	PASTOS DE MENOS DE 5 AÑOS-
Recinto:14-074-071-00021-00002	Cultivo:63	PASTOS DE MENOS DE 5 AÑOS-
Recinto:14-074-071-00023-00001	Cultivo:63	PASTOS DE MENOS DE 5 AÑOS-
Recinto:14-074-071-00026-00001	Cultivo:63	PASTOS DE MENOS DE 5 AÑOS-
Recinto:14-074-071-00027-00001	Cultivo:63	PASTOS DE MENOS DE 5 AÑOS-
Recinto:14-074-071-00028-00001	Cultivo:63	PASTOS DE MENOS DE 5 AÑOS-
Recinto:14-074-071-00029-00001	Cultivo:63	PASTOS DE MENOS DE 5 AÑOS-
Recinto:14-074-071-00031-00001	Cultivo:63	PASTOS DE MENOS DE 5 AÑOS-
Recinto:14-074-071-00035-00001	Cultivo:63	PASTOS DE MENOS DE 5 AÑOS-
Recinto:14-074-071-00035-00001	Cultivo:63	PASTOS DE MENOS DE 5 AÑOS-
Recinto:14-074-058-00028-00002	Cultivo:63	PASTOS DE MENOS DE 5 AÑOS-
Recinto:14-074-062-00279-00001	Cultivo:63	PASTOS DE MENOS DE 5 AÑOS-
Recinto:14-074-059-00071-00002	Cultivo:63	PASTOS DE MENOS DE 5 AÑOS-
Recinto:14-074-059-00072-00001	Cultivo:63	PASTOS DE MENOS DE 5 AÑOS-
Recinto:14-074-059-00073-00001	Cultivo:63	PASTOS DE MENOS DE 5 AÑOS-
Recinto:14-074-059-00073-00002	Cultivo:63	PASTOS DE MENOS DE 5 AÑOS-
Recinto:14-074-059-00074-00001	Cultivo:63	PASTOS DE MENOS DE 5 AÑOS-
Recinto:14-074-059-00074-00002	Cultivo:63	PASTOS DE MENOS DE 5 AÑOS-
Recinto:14-074-071-00020-00001	Cultivo:63	PASTOS DE MENOS DE 5 AÑOS-
Recinto:14-074-071-00022-00001	Cultivo:63	PASTOS DE MENOS DE 5 AÑOS-
Recinto:14-074-071-00025-00001	Cultivo:63	PASTOS DE MENOS DE 5 AÑOS-
Recinto:14-074-071-00030-00001	Cultivo:63	PASTOS DE MENOS DE 5 AÑOS-
Recinto:14-074-071-00033-00001	Cultivo:20	BARBECHO TRADICIONAL-
Recinto:14-074-062-00230-00004	Cultivo:63	PASTOS DE MENOS DE 5 AÑOS-
Recinto:14-074-059-00080-00001	Cultivo:63	PASTOS DE MENOS DE 5 AÑOS-
Recinto:14-074-059-00081-00001	Cultivo:63	PASTOS DE MENOS DE 5 AÑOS-
Recinto:14-074-059-00293-00001	Cultivo:63	PASTOS DE MENOS DE 5 AÑOS-
Recinto:14-074-061-00157-00001	Cultivo:63	PASTOS DE MENOS DE 5 AÑOS-
Recinto:14-061-005-00067-00001	Cultivo:62	PASTOS PERMANENTES DE 5 O MAS AÑOS-
Recinto:14-074-059-00074-00003	Cultivo:62	PASTOS PERMANENTES DE 5 O MAS AÑOS-
Recinto:14-074-071-00018-00001	Cultivo:62	PASTOS PERMANENTES DE 5 O MAS AÑOS-
Recinto:14-061-005-00615-00001	Cultivo:62	PASTOS PERMANENTES DE 5 O MAS AÑOS-
Recinto:14-074-071-00030-00002	Cultivo:62	PASTOS PERMANENTES DE 5 O MAS AÑOS-
Recinto:14-074-071-00033-00002	Cultivo:62	PASTOS PERMANENTES DE 5 O MAS AÑOS-
Recinto:14-061-005-00613-00001	Cultivo:62	PASTOS PERMANENTES DE 5 O MAS AÑOS-
Recinto:14-061-004-00286-00001	Cultivo:62	PASTOS PERMANENTES DE 5 O MAS AÑOS-
Recinto:14-074-062-00230-00001	Cultivo:63	PASTOS DE MENOS DE 5 AÑOS-
Recinto:14-074-062-00231-00001	Cultivo:63	PASTOS DE MENOS DE 5 AÑOS-
Recinto:14-074-057-00022-00001	Cultivo:20	BARBECHO TRADICIONAL-
Recinto:14-061-005-00553-00003	Cultivo:63	PASTOS DE MENOS DE 5 AÑOS-
Recinto:14-074-062-00264-00001	Cultivo:63	PASTOS DE MENOS DE 5 AÑOS-
Recinto:14-074-062-00267-00001	Cultivo:63	PASTOS DE MENOS DE 5 AÑOS-
Recinto:14-074-062-00270-00001	Cultivo:63	PASTOS DE MENOS DE 5 AÑOS-
Recinto:14-074-062-00273-00001	Cultivo:63	PASTOS DE MENOS DE 5 AÑOS-
Recinto:14-074-062-00275-00001	Cultivo:63	PASTOS DE MENOS DE 5 AÑOS-
Recinto:14-074-062-00278-00001	Cultivo:63	PASTOS DE MENOS DE 5 AÑOS-
Recinto:14-074-062-00280-00001	Cultivo:63	PASTOS DE MENOS DE 5 AÑOS-
Recinto:14-061-005-00618-00001	Cultivo:62	PASTOS PERMANENTES DE 5 O MAS AÑOS-
Recinto:14-074-058-00026-00001	Cultivo:63	PASTOS DE MENOS DE 5 AÑOS-
Recinto:14-074-058-00027-00001	Cultivo:63	PASTOS DE MENOS DE 5 AÑOS-
Recinto:14-074-058-00018-00001	Cultivo:20	BARBECHO TRADICIONAL-
Recinto:14-074-058-00018-00002	Cultivo:20	BARBECHO TRADICIONAL-
Recinto:14-074-058-00019-00002	Cultivo:20	BARBECHO TRADICIONAL-

(1) Con incidencias que retienen pago o deniegan el expediente.  
 (2) Se calcula sobre superficie declarada admisible.  
 (3) Aplicación del artículo 16 bis del RD 147/2023.

Puede verificar la integridad de una copia de este documento mediante la lectura del código QR adjunto o mediante el acceso a la dirección <https://ws050.juntadeandalucia.es/verificarFirma> indicando el código de VERIFICACIÓN

FIRMADO POR	RAQUEL MARIA ESPIN CRESPO	FECHA	26/06/2024
VERIFICACIÓN	Pk2jmMQ72K8YCC9EQ8LU85ENJJ6M	PÁGINA	1905/8857





	Recinto:14-074-058-00142-00001	Cultivo:63	PASTOS DE MENOS DE 5 AÑOS-
	Recinto:14-061-005-00063-00001	Cultivo:20	BARBECHO TRADICIONAL-
	Recinto:14-061-005-00065-00001	Cultivo:20	BARBECHO TRADICIONAL-
	Recinto:14-061-005-00641-00001	Cultivo:63	PASTOS DE MENOS DE 5 AÑOS-
	Recinto:14-074-062-00263-00001	Cultivo:63	PASTOS DE MENOS DE 5 AÑOS-
	Recinto:14-074-062-00266-00001	Cultivo:63	PASTOS DE MENOS DE 5 AÑOS-
	Recinto:14-074-062-00269-00001	Cultivo:63	PASTOS DE MENOS DE 5 AÑOS-
	Recinto:14-074-062-00272-00001	Cultivo:63	PASTOS DE MENOS DE 5 AÑOS-
	Recinto:14-074-062-00276-00001	Cultivo:63	PASTOS DE MENOS DE 5 AÑOS-
	Recinto:14-061-005-00642-00001	Cultivo:63	PASTOS DE MENOS DE 5 AÑOS-
	Recinto:14-061-004-00353-00001	Cultivo:63	PASTOS DE MENOS DE 5 AÑOS-
	Recinto:14-061-004-00347-00001	Cultivo:63	PASTOS DE MENOS DE 5 AÑOS-
	Recinto:14-061-002-00029-00001	Cultivo:63	PASTOS DE MENOS DE 5 AÑOS-
	Recinto:14-061-004-00346-00001	Cultivo:20	BARBECHO TRADICIONAL-
	Recinto:14-074-062-00277-00001	Cultivo:63	PASTOS DE MENOS DE 5 AÑOS-
	Recinto:14-061-005-00621-00001	Cultivo:63	PASTOS DE MENOS DE 5 AÑOS-
86132	Recinto superficie forrajera que no realiza la actividad de producción de pastoreo.		
	Recinto:14-074-058-00030-00002	Cultivo:20000	BARBECHO TRADICIONAL-SIN VARIEDAD Regadío
	Recinto:14-074-058-00140-00001	Cultivo:20000	BARBECHO TRADICIONAL-SIN VARIEDAD Secano
	Recinto:14-061-005-00553-00003	Cultivo:20000	BARBECHO TRADICIONAL-SIN VARIEDAD Regadío
	Recinto:14-061-005-00014-00001	Cultivo:20000	BARBECHO TRADICIONAL-SIN VARIEDAD Secano
	Recinto:14-061-005-00016-00001	Cultivo:20000	BARBECHO TRADICIONAL-SIN VARIEDAD Secano

(1) Con incidencias que retienen pago o deniegan el expediente.  
 (2) Se calcula sobre superficie declarada admisible.  
 (3) Aplicación del artículo 16 bis del RD 147/2023.

Puede verificar la integridad de una copia de este documento mediante la lectura del código QR adjunto o mediante el acceso a la dirección <a href="https://ws050.juntadeandalucia.es/verificarFirma">https://ws050.juntadeandalucia.es/verificarFirma</a> indicando el código de VERIFICACIÓN				
FIRMADO POR	RAQUEL MARIA ESPIN CRESPO	FECHA	26/06/2024	
VERIFICACIÓN	Pk2jmMQ72K8YCCCE9EQ8LU85ENJJ6M	PÁGINA	1906/8857	





**APELLIDOS Y NOMBRE / RAZÓN SOCIAL**

JIMENEZ GONZALEZ JOSE

**NIF**

\*\*\*3496\*

**EXPEDIENTE**

1271787

**RESOLUCIÓN**

CONCESIÓN DE LA AYUDA

**DATOS DE MANTENIMIENTO UNIDADES**

**GRUPO DE PAGO**

ZONAS DE LIMITACIONES NATURALES

**Sup. Dec.  
Admisible**

27,34

**Sup.  
Resuelta**

27,34

**Sobredecl.**

0,00

**% Sobredecl.**

0,00

**RESUMEN DE PAGOS**

	<b><u>IMPORTE ( Euros )</u></b>			
	<b><u>RESUELTO</u></b>	<b><u>FEADER</u></b>	<b><u>MAPA</u></b>	<b><u>CAPADR</u></b>
Pago realizado	1.081,20	919,02	106,06	56,12
A pagar	105,93	90,04	10,39	5,50
<b>TOTAL</b>	<b>1.187,13</b>	<b>1.009,06</b>	<b>116,45</b>	<b>61,62</b>

**APLICACIÓN DE REDUCCIONES Y PENALIZACIONES (%)**

<b><u>Criterios de subvencionabilidad (1)</u></b>	<b><u>Presentación tardía</u></b>	<b><u>Omisión declaración</u></b>	<b><u>Condicionalidad</u></b>
0,00	0,00	0,00	0,00

**IMPORTE ( Euros )**

<b><u>Calculado(2)</u></b>	<b><u>Reducción</u></b>	<b><u>Penalización</u></b>	<b><u>Reducción Penalización (3)</u></b>	<b><u>Penalización adicional</u></b>	<b><u>Resuelto</u></b>	<b><u>FEADER</u></b>	<b><u>MAPA</u></b>	<b><u>CAPADR</u></b>
1.187,13 €	0,00 €	0,00 €	0,00 €	0,00 €	1.187,13 €	1.009,06 €	116,46 €	61,61 €
<b>Importe Unitario:</b>	<b>54,00 €</b>	<b>Nuevo Importe Unitario:</b>	<b>43,42 €</b>					

(1) Con incidencias que retienen pago o deniegan el expediente.

(2) Se calcula sobre superficie declarada admisible.

(3) Aplicación del artículo 16 bis del RD 147/2023.

Puede verificar la integridad de una copia de este documento mediante la lectura del código QR adjunto o mediante el acceso a la dirección <https://ws050.juntadeandalucia.es/verificarFirma> indicando el código de VERIFICACIÓN

FIRMADO POR	RAQUEL MARIA ESPIN CRESPO	FECHA	26/06/2024
VERIFICACIÓN	Pk2jmMQ72K8YCCE9EQ8LU85ENJJ6M	PÁGINA	1907/8857



**RECINTOS PROPUESTOS**

REF.	REFERENCIA SIGPAC	CULTIVO	S/R	USO SIGPAC	Sup. Dec. admisible	Sup. Campo	Sup. Determ.	Sup. Resuelta
5496734	14-013-015-00043-0001	OLIVAR	S		2,40		2,40	2,40
5496735	14-013-015-00043-0002	OLIVAR	S		4,93		4,93	4,93
6837611	14-013-015-00043-0002	OLIVAR	S		0,33		0,33	0,33
6837805	14-044-010-00213-0002	OLIVAR	R		3,00		3,00	3,00
6837813	14-044-010-00213-0004	OLIVAR	R		0,92		0,92	0,92
1700000005134574	14-031-004-00027-0001	OLIVAR	S		0,38		0,38	0,38
1700000005134575	14-038-104-00043-0002	OLIVAR	S		0,01		0,01	0,01
1700000005134576	14-038-093-00326-0001	OLIVAR	S		0,43		0,43	0,43
1700000005134577	14-038-005-00007-0001	OLIVAR	S		1,43		1,43	1,43
1700000005134578	14-038-005-00021-0001	OLIVAR	S		0,02		0,02	0,02
1700000005134579	14-038-005-00008-0001	OLIVAR	S		0,07		0,07	0,07
1700000005134580	14-038-093-00043-0003	OLIVAR	S		0,02		0,02	0,02
1700000005134581	14-038-093-00046-0001	OLIVAR	S		0,01		0,01	0,01
1700000005134582	14-038-093-00047-0001	OLIVAR	S		2,48		2,48	2,48
1700000005134583	14-038-093-00298-0002	OLIVAR	S		1,09		1,09	1,09
1700000005134584	14-038-093-00317-0002	OLIVAR	S		0,05		0,05	0,05
1700000005134585	14-038-093-00318-0001	OLIVAR	S		1,94		1,94	1,94
1700000005134586	14-038-093-00319-0001	OLIVAR	S		0,70		0,70	0,70
1700000005134587	14-038-093-00320-0001	OLIVAR	S		0,24		0,24	0,24
1700000005134588	14-038-093-00327-0001	OLIVAR	S		0,09		0,09	0,09
1700000005134589	14-038-093-00338-0004	OLIVAR	S		0,13		0,13	0,13
1700000005134590	14-038-093-09019-0001	OLIVAR	S		0,10		0,10	0,10
1700000005134594	14-038-093-09025-0006	OLIVAR	S		0,05		0,05	0,05
1700000005134595	14-038-104-00042-0003	OLIVAR	S		0,98		0,98	0,98
1700000005134596	14-038-104-00093-0002	OLIVAR	S		0,17		0,17	0,17
1700000005134597	14-031-004-00183-0002	OLIVAR	S		2,01		2,01	2,01
1700000005136431	14-031-001-00396-0004	OLIVAR	S		1,90		1,90	1,90
1700000005136432	14-031-004-00368-0003	OLIVAR	S		0,03		0,03	0,03
1700000005136433	14-031-004-00369-0002	OLIVAR	S		0,26		0,26	0,26
1700000005136434	14-031-004-00370-0002	OLIVAR	S		0,36		0,36	0,36
1700000005136435	14-031-004-00368-0002	OLIVAR	S		0,10		0,10	0,10
1700000005136436	14-031-004-00369-0001	OLIVAR	S		0,59		0,59	0,57
1700000005136437	14-031-004-00370-0007	OLIVAR	S		0,14		0,14	0,14

**INCIDENCIAS****INCIDENCIA DESCRIPCIÓN**

- 4272 Verifica que las líneas de declaración de las Solicitudes Únicas no tienen solapes con la capa de Retroactividad Gráfica (ambas de la misma campaña) a nivel de expediente/línea de declaración gráfica de la solicitud.  
Recinto:14-031-004-00369-00001 Cultivo: - Agregado de la referencia del recinto.:0 Zona de la referencia del recinto.:0 Superficie solapada.:0,02 Id. Incid.:95158753
- 75022 No Autoriza a que, en caso de la devolución por la entidad financiera (retrocesión bancaria) del pago en la cuenta corriente consignada en la solicitud y que está debidamente registrada en el sistema contable GIRO de la Junta de Andalucía, se proceda al pago en cualquier otra cuenta corriente de la titularidad del solicitante vigente en dicho sistema contable.

(1) Con incidencias que retienen pago o deniegan el expediente.  
(2) Se calcula sobre superficie declarada admisible.  
(3) Aplicación del artículo 16 bis del RD 147/2023.

Puede verificar la integridad de una copia de este documento mediante la lectura del código QR adjunto o mediante el acceso a la dirección <a href="https://ws050.juntadeandalucia.es/verificarFirma">https://ws050.juntadeandalucia.es/verificarFirma</a> indicando el código de VERIFICACIÓN					
FIRMADO POR	RAQUEL MARIA ESPIN CRESPO		FECHA		26/06/2024
VERIFICACIÓN	Pk2jmMQ72K8YCCE9EQ8LU85ENJJ6M		PÁGINA		1908/8857



**APELLIDOS Y NOMBRE / RAZÓN SOCIAL**

JIMENEZ GONZALEZ JUAN MANUEL

**NIF**

\*\*\*\*6095\*

**EXPEDIENTE**

1150317

**RESOLUCIÓN**

CONCESIÓN DE LA AYUDA

**DATOS DE MANTENIMIENTO UNIDADES**

<b>GRUPO DE PAGO</b>	<b>Sup. Dec. Admisible</b>	<b>Sup. Resuelta</b>	<b>Sobredecl.</b>	<b>% Sobredecl.</b>
ZONAS DE LIMITACIONES NATURALES	28,88	28,88	0,00	0,00

**RESUMEN DE PAGOS**

	<b>IMPORTE ( Euros )</b>			
	<b>RESUELTO</b>	<b>FEADER</b>	<b>MAPA</b>	<b>CAPADR</b>
Pago realizado	1.081,20	919,02	106,06	56,12
A pagar	106,80	90,78	10,48	5,54
<b>TOTAL</b>	<b>1.188,00</b>	<b>1.009,80</b>	<b>116,54</b>	<b>61,66</b>

**APLICACIÓN DE REDUCCIONES Y PENALIZACIONES (%)**

<b>Criterios de subvencionabilidad (1)</b>	<b>Presentación tardía</b>	<b>Omisión declaración</b>	<b>Condicionalidad</b>
0,00	0,00	0,00	0,00

**IMPORTE ( Euros )**

Calculado(2)	Reducción	Penalización	Reducción Penalización (3)	Penalización adicional	Resuelto	FEADER	MAPA	CAPADR
1.188,00 €	0,00 €	0,00 €	0,00 €	0,00 €	1.188,00 €	1.009,80 €	116,54 €	61,66 €
Importe Unitario:	54,00 €	Nuevo Importe Unitario:	41,14 €					

**RECINTOS PROPUESTOS**

<b>REF.</b>	<b>REFERENCIA SIGPAC</b>	<b>CULTIVO</b>	<b>USO S/R SIGPAC</b>	<b>Sup. Dec. admisible</b>	<b>Sup. Campo</b>	<b>Sup. Determ.</b>	<b>Sup. Resuelta</b>
-1513079	14-042-025-00124-0001	OLIVAR	S	0,01		0,01	0,01
-1513078	14-042-025-00119-0007	OLIVAR	S	0,10		0,10	0,10
-1513077	14-042-025-00119-0006	OLIVAR	S	0,32		0,32	0,32
-1513076	14-042-025-00119-0006	OLIVAR	S	0,67		0,67	0,67
-1513075	14-042-025-00119-0006	OLIVAR	S	0,48		0,48	0,48
-1513074	14-042-025-00119-0006	OLIVAR	S	0,05		0,05	0,05
-1055108	14-042-025-00102-0002	OLIVAR	S	0,02		0,02	0,02
-1055029	14-042-025-00116-0008	OLIVAR	S	0,08		0,08	0,08
-107906	14-042-025-00057-0001	OLIVAR	S	0,82		0,82	0,82
4798462	14-042-025-00117-0001	OLIVAR	S	0,31		0,31	0,31
4798464	14-042-025-00118-0001	OLIVAR	S	0,73		0,73	0,73
1700000006404153	14-042-027-00108-0005	OLIVAR	S	9,48		9,48	9,48
1700000006405899	14-042-025-00050-0001	OLIVAR	S	0,76		0,76	0,76
1700000006405900	14-042-025-00051-0001	OLIVAR	S	0,68		0,68	0,68
1700000006405901	14-042-025-00052-0001	OLIVAR	S	1,02		1,02	1,02
1700000006405902	14-042-025-00053-0001	OLIVAR	S	0,81		0,81	0,81
1700000006405903	14-042-025-00106-0003	OLIVAR	S	1,09		1,09	1,09
1700000006405905	14-042-027-00375-0002	OLIVAR	S	1,22		1,22	1,22
1700000006405907	14-042-025-00111-0001	OLIVAR	S	3,77		3,77	3,77
1700000006405908	14-042-025-00058-0001	OLIVAR	S	1,19		1,19	1,19
1700000006405909	14-042-025-00107-0001	OLIVAR	S	0,06		0,06	0,06
1700000006405910	14-042-027-00110-0004	OLIVAR	S	2,25		2,25	2,25
1700000006405911	14-042-027-00111-0001	OLIVAR	S	0,54		0,54	0,54
1700000006405912	14-042-027-00113-0003	OLIVAR	S	1,49		1,49	1,49
1700000006405913	14-042-027-00075-0001	OLIVAR	S	0,93		0,93	0,93

(1) Con incidencias que retienen pago o deniegan el expediente.  
 (2) Se calcula sobre superficie declarada admisible.  
 (3) Aplicación del artículo 16 bis del RD 147/2023.

Puede verificar la integridad de una copia de este documento mediante la lectura del código QR adjunto o mediante el acceso a la dirección <a href="https://ws050.juntadeandalucia.es/verificarFirma">https://ws050.juntadeandalucia.es/verificarFirma</a> indicando el código de VERIFICACIÓN					
FIRMADO POR	RAQUEL MARIA ESPIN CRESPO		FECHA		26/06/2024
VERIFICACIÓN	Pk2jmMQ72K8YCCE9EQ8LU85ENJJ6M		PÁGINA		1909/8857



(1) Con incidencias que retienen pago o deniegan el expediente.  
(2) Se calcula sobre superficie declarada admisible.  
(3) Aplicación del artículo 16 bis del RD 147/2023.

Puede verificar la integridad de una copia de este documento mediante la lectura del código QR adjunto o mediante el acceso a la dirección <https://ws050.juntadeandalucia.es/verificarFirma> indicando el código de VERIFICACIÓN

FIRMADO POR	RAQUEL MARIA ESPIN CRESCO	FECHA	26/06/2024
VERIFICACIÓN	Pk2jmMQ72K8YCCE9EQ8LU85ENJJ6M	PÁGINA	1910/8857





**APELLIDOS Y NOMBRE / RAZÓN SOCIAL**

JIMENEZ HORNERO JOSE LUIS

**NIF**

\*\*\*\*7628\*

**EXPEDIENTE**

1223995

**RESOLUCIÓN**

CONCESIÓN DE LA AYUDA

**DATOS DE MANTENIMIENTO UNIDADES**

**GRUPO DE PAGO**

ZONAS DE LIMITACIONES NATURALES

**Sup. Dec. Admisible**  
43,85

**Sup. Resuelta**  
43,85

**Sobredecl.**  
0,00

**% Sobredecl.**  
0,00

**RESUMEN DE PAGOS**

	<b>IMPORTE ( Euros )</b>			
	<b>RESUELTO</b>	<b>FEADER</b>	<b>MAPA</b>	<b>CAPADR</b>
Pago realizado	1.081,20	919,02	106,06	56,12
A pagar	106,80	90,78	10,48	5,54
<b>TOTAL</b>	<b>1.188,00</b>	<b>1.009,80</b>	<b>116,54</b>	<b>61,66</b>

**APLICACIÓN DE REDUCCIONES Y PENALIZACIONES (%)**

<b>Crterios de subvencionabilidad (1)</b>	<b>Presentación tardía</b>	<b>Omisión declaración</b>	<b>Condicionalidad</b>
0,00	0,00	0,00	0,00

**IMPORTE ( Euros )**

Calculado(2)	Reducción	Penalización	Reducción Penalización (3)	Penalización adicional	Resuelto	FEADER	MAPA	CAPADR
1.188,00 €	0,00 €	0,00 €	0,00 €	0,00 €	1.188,00 €	1.009,80 €	116,54 €	61,66 €
<b>Importe Unitario:</b>	<b>54,00 €</b>	<b>Nuevo Importe Unitario:</b>	<b>27,09 €</b>					

**RECINTOS PROPUESTOS**

<b>REF.</b>	<b>REFERENCIA SIGPAC</b>	<b>CULTIVO</b>	<b>USO S/R SIGPAC</b>	<b>Sup. Dec. admisible</b>	<b>Sup. Campo</b>	<b>Sup. Determ.</b>	<b>Sup. Resuelta</b>
-1311723	14-007-051-00321-0002	OLIVAR	R	0,49		0,49	0,49
-1311688	14-007-051-00306-0001	OLIVAR	R	0,05		0,05	0,05
-998738	14-007-051-00321-0002	OLIVAR	R	2,75		2,75	2,75
-998733	14-007-051-00321-0002	OLIVAR	R	7,45		7,45	7,45
-727316	14-007-040-00064-0006	OLIVAR	R	10,56		10,56	10,56
-486517	14-007-041-00395-0008	OLIVAR	R	0,77		0,77	0,77
-485767	14-007-038-00239-0001	OLIVAR	S	0,85		0,85	0,85
-485766	14-007-038-00240-0002	OLIVAR	S	1,15		1,15	1,15
-31938	14-007-041-00395-0008	OLIVAR	R	2,88		2,88	2,88
1700000006811797	14-007-051-00305-0002	OLIVAR	R	1,72		1,72	1,72
1700000006811798	14-007-051-00306-0001	OLIVAR	R	0,60		0,60	0,60
1700000007234955	14-007-038-00266-0001	OLIVAR	S	6,15		6,15	6,15
1700000007234956	14-007-071-00038-0001	OLIVAR	S	0,90		0,90	0,90
1700000007234958	14-007-040-00021-0001	OLIVAR	S	1,57		1,57	1,57
1700000007234960	14-007-041-00302-0029	OLIVAR	R	0,06		0,06	0,06
1700000007234961	14-007-041-00396-0002	OLIVAR	R	5,48		5,48	5,48
1700000007234964	14-007-042-00183-0001	OLIVAR	S	0,42		0,42	0,42

(1) Con incidencias que retienen pago o deniegan el expediente.  
(2) Se calcula sobre superficie declarada admisible.  
(3) Aplicación del artículo 16 bis del RD 147/2023.

Puede verificar la integridad de una copia de este documento mediante la lectura del código QR adjunto o mediante el acceso a la dirección <a href="https://ws050.juntadeandalucia.es/verificarFirma">https://ws050.juntadeandalucia.es/verificarFirma</a> indicando el código de VERIFICACIÓN					
FIRMADO POR	RAQUEL MARIA ESPIN CRESPO		FECHA		26/06/2024
VERIFICACIÓN	Pk2jmMQ72K8YCCE9EQ8LU85ENJJ6M		PÁGINA		1911/8857



**APELLIDOS Y NOMBRE / RAZÓN SOCIAL**

JIMENEZ JIMENEZ JOSE CARLOS

**NIF**

\*\*\*0547\*

**EXPEDIENTE**

1100675

**RESOLUCIÓN**

CONCESIÓN DE LA AYUDA

**DATOS DE MANTENIMIENTO UNIDADES**

**GRUPO DE PAGO**

ZONAS DE LIMITACIONES NATURALES

**Sup. Dec. Admisible**

44,87

**Sup. Resuelta**

44,87

**Sobredecl.**

0,00

**% Sobredecl.**

0,00

**RESUMEN DE PAGOS**

	<b>IMPORTE ( Euros )</b>			
	<b>RESUELTO</b>	<b>FEADER</b>	<b>MAPA</b>	<b>CAPADR</b>
Pago realizado	1.081,20	919,02	106,06	56,12
A pagar	106,80	90,78	10,48	5,54
<b>TOTAL</b>	<b>1.188,00</b>	<b>1.009,80</b>	<b>116,54</b>	<b>61,66</b>

**APLICACIÓN DE REDUCCIONES Y PENALIZACIONES (%)**

<b>Criterios de subvencionabilidad (1)</b>	<b>Presentación tardía</b>	<b>Omisión declaración</b>	<b>Condicionalidad</b>
0,00	0,00	0,00	0,00

**IMPORTE ( Euros )**

Calculado(2)	Reducción	Penalización	Reducción Penalización (3)	Penalización adicional	Resuelto	FEADER	MAPA	CAPADR
1.188,00 €	0,00 €	0,00 €	0,00 €	0,00 €	1.188,00 €	1.009,80 €	116,54 €	61,66 €
<b>Importe Unitario:</b>	<b>54,00 €</b>	<b>Nuevo Importe Unitario:</b>	<b>26,48 €</b>					

**RECINTOS PROPUESTOS**

<b>REF.</b>	<b>REFERENCIA SIGPAC</b>	<b>CULTIVO</b>	<b>S/R</b>	<b>USO SIGPAC</b>	<b>Sup. Dec. admisible</b>	<b>Sup. Campo</b>	<b>Sup. Determ.</b>	<b>Sup. Resuelta</b>
-1500283	14-007-014-00095-0001	OLIVAR	S		15,43		15,43	15,43
1700000004932903	23-069-016-00071-0001	OLIVAR	S		3,92		3,92	3,92
1700000004932907	23-069-014-00411-0001	OLIVAR	S		1,41		1,41	1,41
1700000004932908	23-069-014-00493-0003	OLIVAR	S		0,32		0,32	0,32
1700000005848148	14-007-008-00068-0002	OLIVAR	S		1,84		1,84	1,84
1700000005848149	14-007-014-00092-0001	OLIVAR	S		2,13		2,13	2,13
1700000005848153	14-007-018-00056-0001	OLIVAR	S		13,19		13,19	13,19
1700000005848154	23-069-012-00074-0002	OLIVAR	S		6,63		6,63	6,63

(1) Con incidencias que retienen pago o deniegan el expediente.  
 (2) Se calcula sobre superficie declarada admisible.  
 (3) Aplicación del artículo 16 bis del RD 147/2023.

Puede verificar la integridad de una copia de este documento mediante la lectura del código QR adjunto o mediante el acceso a la dirección <a href="https://ws050.juntadeandalucia.es/verificarFirma">https://ws050.juntadeandalucia.es/verificarFirma</a> indicando el código de VERIFICACIÓN				
FIRMADO POR	RAQUEL MARIA ESPIN CRESPO	FECHA	26/06/2024	
VERIFICACIÓN	Pk2jmMQ72K8YCCE9EQ8LU85ENJJJ6M	PÁGINA	1912/8857	



**APELLIDOS Y NOMBRE / RAZÓN SOCIAL**

JIMENEZ JIMENEZ LORENZO

**NIF**

\*\*\*0886\*

**EXPEDIENTE**

1202075

**RESOLUCIÓN**

CONCESIÓN DE LA AYUDA

**DATOS DE MANTENIMIENTO UNIDADES**

**GRUPO DE PAGO**

ZONAS DE LIMITACIONES NATURALES

**Sup. Dec. Admisible**

2,51

**Sup. Resuelta**

2,51

**Sobredecl.**

0,00

**% Sobredecl.**

0,00

**RESUMEN DE PAGOS**

	<b>IMPORTE ( Euros )</b>			
	<b>RESUELTO</b>	<b>FEADER</b>	<b>MAPA</b>	<b>CAPADR</b>
Pago realizado	123,35	104,85	12,10	6,40
A pagar	12,19	10,36	1,20	0,63
<b>TOTAL</b>	<b>135,54</b>	<b>115,21</b>	<b>13,30</b>	<b>7,03</b>

**APLICACIÓN DE REDUCCIONES Y PENALIZACIONES (%)**

<b>Crterios de subvencionabilidad (1)</b>	<b>Presentación tardía</b>	<b>Omisión declaración</b>	<b>Condicionalidad</b>
0,00	0,00	0,00	0,00

**IMPORTE ( Euros )**

Calculado(2)	Reducción	Penalización	Reducción Penalización (3)	Penalización adicional	Resuelto	FEADER	MAPA	CAPADR
135,54 €	0,00 €	0,00 €	0,00 €	0,00 €	135,54 €	115,21 €	13,30 €	7,03 €
Importe Unitario:	54,00 €	Nuevo Importe Unitario:	54,00 €					

**RECINTOS PROPUESTOS**

REF.	REFERENCIA SIGPAC	CULTIVO	S/R	USO SIGPAC	Sup. Dec. admisible	Sup. Campo	Sup. Determ.	Sup. Resuelta
-449034	14-013-024-00170-0002	TOMATE	R		0,02		0,02	0,02
-448641	14-013-024-00318-0010	FLORES	R		0,24		0,24	0,24
4190676	14-013-024-00307-0002	FLORES	S		0,15		0,15	0,15
4190684	14-013-024-00347-0009	FLORES	R		0,49		0,49	0,49
5260113	14-013-024-00309-0002	BARBECHO TRADICIONAL	R		0,83		0,83	0,83
1700000005307389	14-013-024-00170-0002	FLORES	R		0,32		0,32	0,32
1700000005307390	14-013-024-00170-0003	FLORES	R		0,05		0,05	0,05
1700000005307392	14-013-024-00309-0006	FLORES	R		0,13		0,13	0,13
1700000005307394	14-013-024-00318-0013	FLORES	S		0,07		0,07	0,07
1700000005307395	14-013-024-00309-0001	BARBECHO TRADICIONAL	R		0,21		0,21	0,21

**Datos considerados para el Cálculo de la Carga Ganadera del expediente**

Superficie determinada para Cálculo Carga Ganadera: 0,00 ha

Carga Ganadera del Expediente: 0,00 ugm/ha

**Incidencias de carga ganadera**

**INCIDENCIA DESCRIPCIÓN**

86132	Recinto superficie forrajera que no realiza la actividad de producción de pastoreo. Recinto:14-013-024-00309-00002 Cultivo:20000 BARBECHO TRADICIONAL-SIN VARIEDAD Regadio Recinto:14-013-024-00309-00001 Cultivo:20000 BARBECHO TRADICIONAL-SIN VARIEDAD Regadio
-------	---

(1) Con incidencias que retienen pago o deniegan el expediente.  
(2) Se calcula sobre superficie declarada admisible.  
(3) Aplicación del artículo 16 bis del RD 147/2023.

Puede verificar la integridad de una copia de este documento mediante la lectura del código QR adjunto o mediante el acceso a la dirección <a href="https://ws050.juntadeandalucia.es/verificarFirma">https://ws050.juntadeandalucia.es/verificarFirma</a> indicando el código de VERIFICACIÓN				
FIRMADO POR	RAQUEL MARIA ESPIN CRESPO	FECHA	26/06/2024	
VERIFICACIÓN	Pk2jmMQ72K8YCCE9EQ8LU85ENJJ6M	PÁGINA	1913/8857	

**APELLIDOS Y NOMBRE / RAZÓN SOCIAL**

JIMENEZ LOPEZ AMADOR

**NIF**

\*\*\*\*1125\*

**EXPEDIENTE**

1236222

**RESOLUCIÓN**

CONCESIÓN DE LA AYUDA

**DATOS DE MANTENIMIENTO UNIDADES****GRUPO DE PAGO**

ZONAS DE LIMITACIONES NATURALES

**Sup. Dec.  
Admisible**

14,96

**Sup.  
Resuelta**

14,96

**Sobredecl.**

0,00

**% Sobredecl.**

0,00

**RESUMEN DE PAGOS**

	<b>IMPORTE ( Euros )</b>			
	<b>RESUELTO</b>	<b>FEADER</b>	<b>MAPA</b>	<b>CAPADR</b>
Pago realizado	735,22	624,93	72,13	38,16
A pagar	72,62	61,73	7,12	3,77
<b>TOTAL</b>	<b>807,84</b>	<b>686,66</b>	<b>79,25</b>	<b>41,93</b>

**APLICACIÓN DE REDUCCIONES Y PENALIZACIONES (%)**

<b>Criterios de subvencionabilidad (1)</b>	<b>Presentación tardía</b>	<b>Omisión declaración</b>	<b>Condicionalidad</b>
0,00	0,00	0,00	0,00

**IMPORTE ( Euros )**

Calculado(2)	Reducción	Penalización	Reducción Penalización (3)	Penalización adicional	Resuelto	FEADER	MAPA	CAPADR
807,84 €	0,00 €	0,00 €	0,00 €	0,00 €	807,84 €	686,66 €	79,25 €	41,93 €
Importe Unitario:	54,00 €	Nuevo Importe Unitario:	54,00 €					

**RECINTOS PROPUESTOS**

<b>REF.</b>	<b>REFERENCIA SIGPAC</b>	<b>CULTIVO</b>	<b>S/R</b>	<b>USO SIGPAC</b>	<b>Sup. Dec. admisible</b>	<b>Sup. Campo</b>	<b>Sup. Determ.</b>	<b>Sup. Resuelta</b>
-1597967	14-002-006-00023-0001	TRITICALE	R		0,23		0,23	0,23
-1597966	14-002-006-00023-0001	TRITICALE	R		0,13		0,13	0,13
-1597965	14-002-006-00023-0001	TRITICALE	R		0,48		0,48	0,48
-1357936	14-002-006-00018-0003	AJO	S		0,20		0,20	0,20
-819134	14-002-006-00018-0003	AJO	S		1,60		1,60	1,60
-819070	14-002-006-00018-0005	AJO	S		0,22		0,22	0,22
-180182	14-002-055-00005-0002	OLIVAR	S		10,58		10,58	10,58
-180176	14-002-055-00005-0003	OLIVAR	S		1,22		1,22	1,22
4234167	14-002-006-00017-0002	AJO	R		0,30		0,30	0,30

(1) Con incidencias que retienen pago o deniegan el expediente.

(2) Se calcula sobre superficie declarada admisible.

(3) Aplicación del artículo 16 bis del RD 147/2023.

Puede verificar la integridad de una copia de este documento mediante la lectura del código QR adjunto o mediante el acceso a la dirección <https://ws050.juntadeandalucia.es/verificarFirma> indicando el código de VERIFICACIÓN

FIRMADO POR	RAQUEL MARIA ESPIN CRESPO	FECHA	26/06/2024
-------------	---------------------------	-------	------------

VERIFICACIÓN	Pk2jmMQ72K8YCCE9EQ8LU85ENJJ6M	PÁGINA	1914/8857
--------------	-------------------------------	--------	-----------







**APELLIDOS Y NOMBRE / RAZÓN SOCIAL**

JIMENEZ NAVAS DIONISIO

**NIF**

\*\*\*\*8531\*

**EXPEDIENTE**

1146958

**RESOLUCIÓN**

CONCESIÓN DE LA AYUDA

**DATOS DE MANTENIMIENTO UNIDADES**

**GRUPO DE PAGO**

ZONAS DE LIMITACIONES NATURALES

**Sup. Dec. Admisible**

42,31

**Sup. Resuelta**

42,31

**Sobredecl.**

0,00

**% Sobredecl.**

0,00

**RESUMEN DE PAGOS**

	<b>IMPORTE ( Euros )</b>			
	<b>RESUELTO</b>	<b>FEADER</b>	<b>MAPA</b>	<b>CAPADR</b>
Pago realizado	1.081,20	919,02	106,06	56,12
A pagar	106,80	90,78	10,48	5,54
<b>TOTAL</b>	<b>1.188,00</b>	<b>1.009,80</b>	<b>116,54</b>	<b>61,66</b>

**APLICACIÓN DE REDUCCIONES Y PENALIZACIONES (%)**

<b>Criterios de subvencionabilidad (1)</b>	<b>Presentación tardía</b>	<b>Omisión declaración</b>	<b>Condicionabilidad</b>
0,00	0,00	0,00	0,00

**IMPORTE ( Euros )**

Calculado(2)	Reducción	Penalización	Reducción Penalización (3)	Penalización adicional	Resuelto	FEADER	MAPA	CAPADR
1.188,00 €	0,00 €	0,00 €	0,00 €	0,00 €	1.188,00 €	1.009,80 €	116,54 €	61,66 €
<b>Importe Unitario:</b>	<b>54,00 €</b>	<b>Nuevo Importe Unitario:</b>	<b>28,08 €</b>					

**RECINTOS PROPUESTOS**

<b>REF.</b>	<b>REFERENCIA SIGPAC</b>	<b>CULTIVO</b>	<b>S/R</b>	<b>USO SIGPAC</b>	<b>Sup. Dec. admisible</b>	<b>Sup. Campo</b>	<b>Sup. Determ.</b>	<b>Sup. Resuelta</b>
170000005444025	14-013-002-00087-0001	OLIVAR	S		3,02		3,02	3,02
170000005444027	14-013-006-00002-0006	OLIVAR	S		1,27		1,27	1,27
170000005444029	14-013-005-00096-0001	OLIVAR	S		3,08		3,08	3,08
170000005444030	14-013-005-00095-0002	OLIVAR	S		0,04		0,04	0,04
170000005444031	14-013-005-00039-0003	OLIVAR	S		1,38		1,38	1,38
170000005444033	14-013-007-00115-0003	OLIVAR	S		17,33		17,33	17,33
170000005444037	14-013-006-00002-0006	OLIVAR	S		0,14		0,14	0,14
170000005444038	14-013-006-09008-0001	OLIVAR	S		0,06		0,06	0,06
170000005444039	14-013-006-00002-0006	OLIVAR	S		6,19		6,19	6,19
170000005444040	14-013-006-00025-0001	OLIVAR	S		2,47		2,47	2,47
170000005444041	14-013-006-00002-0006	OLIVAR	S		7,33		7,33	7,33

(1) Con incidencias que retienen pago o deniegan el expediente.  
 (2) Se calcula sobre superficie declarada admisible.  
 (3) Aplicación del artículo 16 bis del RD 147/2023.

Puede verificar la integridad de una copia de este documento mediante la lectura del código QR adjunto o mediante el acceso a la dirección <a href="https://ws050.juntadeandalucia.es/verificarFirma">https://ws050.juntadeandalucia.es/verificarFirma</a> indicando el código de VERIFICACIÓN					
FIRMADO POR	RAQUEL MARIA ESPIN CRESPO		FECHA		26/06/2024
VERIFICACIÓN	Pk2jmMQ72K8YCCE9EQ8LU85ENJJ6M		PÁGINA		1915/8857



**APELLIDOS Y NOMBRE / RAZÓN SOCIAL**

JIMENEZ NIETO FRANCISCO ANTONIO

**NIF**  
\*\*\*\*1464\*

**EXPEDIENTE**  
1060536

**RESOLUCIÓN**  
CONCESIÓN DE LA AYUDA

**DATOS DE MANTENIMIENTO UNIDADES**

<b>GRUPO DE PAGO</b>	<b>Sup. Dec. Admisible</b>	<b>Sup. Resuelta</b>	<b>Sobredecl.</b>	<b>% Sobredecl.</b>
ZONAS DE LIMITACIONES NATURALES	17,06	17,06	0,00	0,00

**RESUMEN DE PAGOS**

	<b>IMPORTE ( Euros )</b>			
	<b>RESUELTO</b>	<b>FEADER</b>	<b>MAPA</b>	<b>CAPADR</b>
Pago realizado	818,17	695,44	80,26	42,47
A pagar	80,82	68,70	7,93	4,19
<b>TOTAL</b>	<b>898,99</b>	<b>764,14</b>	<b>88,19</b>	<b>46,66</b>

**APLICACIÓN DE REDUCCIONES Y PENALIZACIONES (%)**

<b>Crterios de subvencionabilidad (1)</b>	<b>Presentación tardía</b>	<b>Omisión declaración</b>	<b>Condicionalidad</b>
0,00	0,00	0,00	0,00

**IMPORTE ( Euros )**

Calculado(2)	Reducción	Penalización	Reducción Penalización (3)	Penalización adicional	Resuelto	FEADER	MAPA	CAPADR
898,99 €	0,00 €	0,00 €	0,00 €	0,00 €	898,99 €	764,14 €	88,19 €	46,66 €
Importe Unitario:	54,00 €	Nuevo Importe Unitario:	52,70 €					

**RECINTOS PROPUESTOS**

<b>REF.</b>	<b>REFERENCIA SIGPAC</b>	<b>CULTIVO</b>	<b>S/R</b>	<b>USO SIGPAC</b>	<b>Sup. Dec. admisible</b>	<b>Sup. Campo</b>	<b>Sup. Determ.</b>	<b>Sup. Resuelta</b>
-1345680	14-004-013-00678-0001	OLIVAR	S		0,02		0,02	0,02
1700000007138528	14-004-011-00039-0002	AVENA	S		3,11		3,11	3,11
1700000007138529	14-004-011-00039-0006	OLIVAR	S		1,10		1,10	1,10
1700000007138532	14-004-011-00039-0005	OLIVAR	S		2,92		2,92	2,92
1700000007138535	14-004-013-00481-0002	OLIVAR	S		1,44		1,44	1,44
1700000007138537	14-004-013-00480-0001	OLIVAR	S		1,91		1,91	1,91
1700000007138544	14-004-010-00095-0001	OLIVAR	S		3,64		3,64	3,64
1700000007138545	14-004-010-00095-0003	OLIVAR	S		0,16		0,16	0,16
1700000007138546	14-004-010-00166-0001	OLIVAR	S		0,58		0,58	0,58
1700000007138547	14-004-013-00515-0003	OLIVAR	S		0,37		0,37	0,37
1700000007138551	14-004-014-00303-0003	OLIVAR	S		1,81		1,81	1,81

**INCIDENCIAS**

**INCIDENCIA DESCRIPCIÓN**

75022 No Autoriza a que, en caso de la devolución por la entidad financiera (retrocesión bancaria) del pago en la cuenta corriente consignada en la solicitud y que está debidamente registrada en el sistema contable GIRO de la Junta de Andalucía, se proceda al pago en cualquier otra cuenta corriente de la titularidad del solicitante vigente en dicho sistema contable.

(1) Con incidencias que retienen pago o deniegan el expediente.  
(2) Se calcula sobre superficie declarada admisible.  
(3) Aplicación del artículo 16 bis del RD 147/2023.

Puede verificar la integridad de una copia de este documento mediante la lectura del código QR adjunto o mediante el acceso a la dirección <a href="https://ws050.juntadeandalucia.es/verificarFirma">https://ws050.juntadeandalucia.es/verificarFirma</a> indicando el código de VERIFICACIÓN					
FIRMADO POR	RAQUEL MARIA ESPIN CRESPO		FECHA		26/06/2024
VERIFICACIÓN	Pk2jmMQ72K8YCCE9EQ8LU85ENJJ6M		PÁGINA		1916/8857



**APELLIDOS Y NOMBRE / RAZÓN SOCIAL**

JIMENEZ PAREJA EVARISTO

**NIF**

\*\*\*\*1831\*

**EXPEDIENTE**

1058312

**RESOLUCIÓN**

CONCESIÓN DE LA AYUDA

**DATOS DE MANTENIMIENTO UNIDADES**

<b>GRUPO DE PAGO</b>	<b>Sup. Dec. Admisible</b>	<b>Sup. Resuelta</b>	<b>Sobredecl.</b>	<b>% Sobredecl.</b>
ZONAS DE LIMITACIONES NATURALES	31,25	31,25	0,00	0,00

**RESUMEN DE PAGOS**

	<b>IMPORTE ( Euros )</b>			
	<b>RESUELTO</b>	<b>FEADER</b>	<b>MAPA</b>	<b>CAPADR</b>
Pago realizado	1.081,20	919,02	106,06	56,12
A pagar	106,04	90,13	10,40	5,51
<b>TOTAL</b>	<b>1.187,24</b>	<b>1.009,15</b>	<b>116,46</b>	<b>61,63</b>

**APLICACIÓN DE REDUCCIONES Y PENALIZACIONES (%)**

<b>Criterios de subvencionabilidad (1)</b>	<b>Presentación tardía</b>	<b>Omisión declaración</b>	<b>Condicionabilidad</b>
0,00	0,00	0,00	0,00

**IMPORTE ( Euros )**

Calculado(2)	Reducción	Penalización	Reducción Penalización (3)	Penalización adicional	Resuelto	FEADER	MAPA	CAPADR
1.187,24 €	0,00 €	0,00 €	0,00 €	0,00 €	1.187,24 €	1.009,15 €	116,47 €	61,62 €
Importe Unitario:	54,00 €	Nuevo Importe Unitario:	37,99 €					

**RECINTOS PROPUESTOS**

<b>REF.</b>	<b>REFERENCIA SIGPAC</b>	<b>CULTIVO</b>	<b>USO S/R SIGPAC</b>	<b>Sup. Dec. admisible</b>	<b>Sup. Campo</b>	<b>Sup. Determ.</b>	<b>Sup. Resuelta</b>
-1365321	14-004-014-09051-0002	OLIVAR	S	0,02		0,02	0,02
-1365320	14-004-014-00621-0005	OLIVAR	S	0,04		0,04	0,02
-1365318	14-004-014-00408-0002	OLIVAR	S	4,34		4,34	4,34
-1365317	14-004-014-00408-0001	OLIVAR	S	6,94		6,94	6,94
-456284	14-004-016-00264-0001	PERALES	S	0,22		0,22	0,22
5817694	14-004-014-00616-0001	OLIVAR	S	9,38		9,38	9,38
5817702	14-004-014-00543-0001	OLIVAR	S	0,22		0,22	0,22
1700000006196594	14-004-013-00154-0001	OLIVAR	S	1,21		1,21	1,21
1700000006196595	14-004-013-00180-0002	OLIVAR	S	0,12		0,12	0,12
1700000006196596	14-004-014-00408-0013	OLIVAR	S	0,48		0,48	0,48
1700000006196597	14-004-014-00416-0005	OLIVAR	S	0,06		0,06	0,06
1700000006196598	14-004-014-00408-0017	OLIVAR	S	0,82		0,82	0,82
1700000006196599	14-004-016-00149-0001	OLIVAR	S	0,25		0,25	0,25
1700000006196600	14-004-016-00264-0002	OLIVAR	S	0,28		0,28	0,28
1700000006196602	14-004-014-00411-0002	OLIVAR	S	0,07		0,07	0,07
1700000006196603	14-004-014-00093-0001	OLIVAR	S	0,67		0,67	0,67
1700000006196604	14-004-014-00093-0003	OLIVAR	S	0,07		0,07	0,07
1700000006196605	14-004-014-00122-0003	OLIVAR	S	1,95		1,95	1,95
1700000006196606	14-004-014-00408-0003	OLIVAR	S	2,36		2,36	2,36
1700000006196607	14-004-014-00427-0003	OLIVAR	S	0,10		0,10	0,10
1700000006196609	14-004-016-00171-0002	OLIVAR	S	1,67		1,67	1,67

(1) Con incidencias que retienen pago o deniegan el expediente.  
 (2) Se calcula sobre superficie declarada admisible.  
 (3) Aplicación del artículo 16 bis del RD 147/2023.

Puede verificar la integridad de una copia de este documento mediante la lectura del código QR adjunto o mediante el acceso a la dirección <a href="https://ws050.juntadeandalucia.es/verificarFirma">https://ws050.juntadeandalucia.es/verificarFirma</a> indicando el código de VERIFICACIÓN					
FIRMADO POR	RAQUEL MARIA ESPIN CRESPO		FECHA		26/06/2024
VERIFICACIÓN	Pk2jmMQ72K8YCC9EQ8LU85ENJJ6M		PÁGINA		1917/8857



**INCIDENCIAS**

**INCIDENCIA DESCRIPCIÓN**

- 4272 Verifica que las líneas de declaración de las Solicitudes Únicas no tienen solapes con la capa de Retroactividad Gráfica (ambas de la misma campaña) a nivel de expediente/línea de declaración gráfica de la solicitud.  
Recinto:14-004-014-00621-00005 Cultivo: - Agregado de la referencia del recinto.:0 Zona de la referencia del recinto.:0 Superficie solapada.:0,02 Id. Incid.:95142867
- 75022 No Autoriza a que, en caso de la devolución por la entidad financiera (retrocesión bancaria) del pago en la cuenta corriente consignada en la solicitud y que está debidamente registrada en el sistema contable GIRO de la Junta de Andalucía, se proceda al pago en cualquier otra cuenta corriente de la titularidad del solicitante vigente en dicho sistema contable.

(1) Con incidencias que retienen pago o deniegan el expediente.  
(2) Se calcula sobre superficie declarada admisible.  
(3) Aplicación del artículo 16 bis del RD 147/2023.

Puede verificar la integridad de una copia de este documento mediante la lectura del código QR adjunto o mediante el acceso a la dirección <https://ws050.juntadeandalucia.es/verificarFirma> indicando el código de VERIFICACIÓN

FIRMADO POR	RAQUEL MARIA ESPIN CRESPO	FECHA	26/06/2024
VERIFICACIÓN	Pk2jmMQ72K8YCCCE9EQ8LU85ENJJ6M	PÁGINA	1918/8857





**APELLIDOS Y NOMBRE / RAZÓN SOCIAL**

JIMENEZ PEREZ FRANCISCO

**NIF**

\*\*\*0895\*

**EXPEDIENTE**

1241431

**RESOLUCIÓN**

CONCESIÓN DE LA AYUDA

**DATOS DE MANTENIMIENTO UNIDADES**

<b>GRUPO DE PAGO</b>	<b>Sup. Dec. Admisible</b>	<b>Sup. Resuelta</b>	<b>Sobredecl.</b>	<b>% Sobredecl.</b>
ZONAS DE LIMITACIONES NATURALES	15,92	15,92	0,00	0,00

**RESUMEN DE PAGOS**

	<b>IMPORTE ( Euros )</b>			
	<b>RESUELTO</b>	<b>FEADER</b>	<b>MAPA</b>	<b>CAPADR</b>
Pago realizado	773,35	657,35	75,87	40,14
A pagar	76,39	64,93	7,49	3,97
<b>TOTAL</b>	<b>849,74</b>	<b>722,28</b>	<b>83,36</b>	<b>44,11</b>

**APLICACIÓN DE REDUCCIONES Y PENALIZACIONES (%)**

<b>Crterios de subvencionabilidad (1)</b>	<b>Presentación tardía</b>	<b>Omisión declaración</b>	<b>Condicionalidad</b>
0,00	0,00	0,00	0,00

**IMPORTE ( Euros )**

Calculado(2)	Reducción	Penalización	Reducción Penalización (3)	Penalización adicional	Resuelto	FEADER	MAPA	CAPADR
849,74 €	0,00 €	0,00 €	0,00 €	0,00 €	849,74 €	722,28 €	83,36 €	44,10 €
Importe Unitario:	54,00 €	Nuevo Importe Unitario:	53,38 €					

**RECINTOS PROPUESTOS**

<b>REF.</b>	<b>REFERENCIA SIGPAC</b>	<b>CULTIVO</b>	<b>USO S/R SIGPAC</b>	<b>Sup. Dec. admisible</b>	<b>Sup. Campo</b>	<b>Sup. Determ.</b>	<b>Sup. Resuelta</b>
-1083983	14-013-009-00093-0002	OLIVAR	S	0,01		0,01	0,01
1700000002662704	14-013-009-00091-0001	OLIVAR	S	0,99		0,99	0,99
1700000002662708	14-013-011-00079-0001	OLIVAR	S	1,38		1,38	1,38
1700000002662709	14-013-019-00338-0001	OLIVAR	S	0,69		0,69	0,69
1700000005607330	14-038-092-00064-0001	OLIVAR	S	1,46		1,46	1,46
1700000007108860	14-013-016-00157-0002	OLIVAR	S	2,22		2,22	2,22
1700000007108861	14-038-008-00022-0003	OLIVAR	S	0,59		0,59	0,59
1700000007108862	14-038-008-00023-0001	OLIVAR	S	0,75		0,75	0,75
1700000007108865	14-038-008-00028-0002	OLIVAR	S	0,37		0,37	0,37
1700000007108866	14-038-008-09001-0011	OLIVAR	S	0,05		0,05	0,05
1700000007108867	14-038-006-00069-0001	OLIVAR	S	0,86		0,86	0,86
1700000007108868	14-038-006-00070-0001	OLIVAR	S	0,02		0,02	0,02
1700000007108869	14-013-021-00439-0001	OLIVAR	S	1,98		1,98	1,98
1700000007108873	14-038-009-00024-0001	OLIVAR	S	0,30		0,30	0,30
1700000007108874	14-038-009-00291-0001	OLIVAR	S	0,27		0,27	0,27
1700000007108875	14-038-009-00292-0001	OLIVAR	S	0,02		0,02	0,02
1700000007108876	14-038-009-00196-0001	OLIVAR	S	0,24		0,24	0,24
1700000007108877	14-038-009-00290-0003	OLIVAR	S	0,52		0,52	0,52
1700000007108878	14-013-021-00344-0003	OLIVAR	S	0,50		0,50	0,50
1700000007108879	14-013-021-00507-0002	OLIVAR	S	1,57		1,57	1,57
1700000007108880	14-038-009-00135-0002	OLIVAR	S	0,50		0,50	0,50
1700000007108881	14-038-009-00136-0001	OLIVAR	S	0,63		0,63	0,63

(1) Con incidencias que retienen pago o deniegan el expediente.

(2) Se calcula sobre superficie declarada admisible.

(3) Aplicación del artículo 16 bis del RD 147/2023.

Puede verificar la integridad de una copia de este documento mediante la lectura del código QR adjunto o mediante el acceso a la dirección <https://ws050.juntadeandalucia.es/verificarFirma> indicando el código de VERIFICACIÓN

FIRMADO POR	RAQUEL MARIA ESPIN CRESPO	FECHA	26/06/2024
VERIFICACIÓN	Pk2jmMQ72K8YCCE9EQ8LU85ENJJ6M	PÁGINA	1919/8857



**APELLIDOS Y NOMBRE / RAZÓN SOCIAL**

JIMENEZ POVEDANO FRANCISCO JAVIER

**NIF**

\*\*\*\*2770\*

**EXPEDIENTE**

1060684

**RESOLUCIÓN**

CONCESIÓN DE LA AYUDA

**DATOS DE MANTENIMIENTO UNIDADES****GRUPO DE PAGO**

ZONAS DE LIMITACIONES NATURALES

**Sup. Dec.  
Admisible**

20,35

**Sup.  
Resuelta**

20,35

**Sobredecl.**

0,00

**% Sobredecl.**

0,00

**RESUMEN DE PAGOS**

	<b>IMPORTE ( Euros )</b>			
	<b>RESUELTO</b>	<b>FEADER</b>	<b>MAPA</b>	<b>CAPADR</b>
Pago realizado	947,03	804,97	92,90	49,15
A pagar	88,46	75,19	8,68	4,59
<b>TOTAL</b>	<b>1.035,49</b>	<b>880,16</b>	<b>101,58</b>	<b>53,74</b>

**APLICACIÓN DE REDUCCIONES Y PENALIZACIONES (%)**

<b>Crterios de subvencionabilidad (1)</b>	<b>Presentación tardía</b>	<b>Omisión declaración</b>	<b>Condicionalidad</b>
0,00	0,00	0,00	0,00

**IMPORTE ( Euros )**

Calculado(2)	Reducción	Penalización	Reducción Penalización (3)	Penalización adicional	Resuelto	FEADER	MAPA	CAPADR
1.035,49 €	0,00 €	0,00 €	0,00 €	0,00 €	1.035,49 €	880,17 €	101,58 €	53,74 €
<b>Importe Unitario:</b>	<b>54,00 €</b>	<b>Nuevo Importe Unitario:</b>	<b>50,88 €</b>					

**RECINTOS PROPUESTOS**

<b>REF.</b>	<b>REFERENCIA SIGPAC</b>	<b>CULTIVO</b>	<b>USO S/R SIGPAC</b>	<b>Sup. Dec. admisible</b>	<b>Sup. Campo</b>	<b>Sup. Determ.</b>	<b>Sup. Resuelta</b>
-1312099	14-007-052-00033-0002	OLIVAR	S	0,01		0,01	0,01
-1312095	14-007-052-00031-0002	OLIVAR	S	0,06		0,06	0,06
1700000005883881	14-007-041-00294-0003	OLIVAR	R	3,40		3,40	3,40
1700000005883883	14-007-041-00294-0007	HUERTA	R	0,08		0,08	0,08
1700000006845623	14-007-035-00022-0001	OLIVAR	S	0,21		0,21	0,21
1700000006845624	14-007-035-00027-0001	OLIVAR	S	0,17		0,17	0,17
1700000006845625	14-007-035-00026-0001	OLIVAR	S	5,95		5,95	5,95
1700000006845626	14-007-035-00081-0001	OLIVAR	S	0,05		0,05	0,05
1700000006845627	14-007-052-00032-0003	OLIVAR	S	0,12		0,12	0,12
1700000006845629	14-007-052-00032-0002	OLIVAR	S	0,49		0,49	0,49
1700000006845632	14-007-038-00066-0003	OLIVAR	S	3,97		3,97	3,87
1700000006845633	14-007-038-00069-0001	OLIVAR	S	0,46		0,46	0,46
1700000006845634	14-007-035-00024-0001	OLIVAR	S	3,08		3,08	3,08
1700000006845635	14-007-038-00104-0002	OLIVAR	S	0,68		0,68	0,68
1700000006845636	14-007-038-00129-0001	OLIVAR	S	1,72		1,72	1,72

**INCIDENCIAS****INCIDENCIA DESCRIPCIÓN**

4272 Verifica que las líneas de declaración de las Solicitudes Únicas no tienen solapes con la capa de Retroactividad Gráfica (ambas de la misma campaña) a nivel de expediente/línea de declaración gráfica de la solicitud.  
 Recinto:14-007-038-00066-00003 Cultivo: - Agregado de la referencia del recinto.:0 Zona de la referencia del recinto.:0 Superficie solapada.:0,1 Id. Incid.:95142880

(1) Con incidencias que retienen pago o deniegan el expediente.

(2) Se calcula sobre superficie declarada admisible.

(3) Aplicación del artículo 16 bis del RD 147/2023.

Puede verificar la integridad de una copia de este documento mediante la lectura del código QR adjunto o mediante el acceso a la dirección <https://ws050.juntadeandalucia.es/verificarFirma> indicando el código de VERIFICACIÓN

FIRMADO POR	RAQUEL MARIA ESPIN CRESPO	FECHA	26/06/2024
VERIFICACIÓN	Pk2jmMQ72K8YCC9E9EQ8LU85ENJJ6M	PÁGINA	1920/8857





**APELLIDOS Y NOMBRE / RAZÓN SOCIAL**

JIMENEZ RAMIREZ CARMEN

**NIF**

\*\*\*\*3512\*

**EXPEDIENTE**

1054453

**RESOLUCIÓN**

CONCESIÓN DE LA AYUDA

**DATOS DE MANTENIMIENTO UNIDADES**

<b>GRUPO DE PAGO</b>	<b>Sup. Dec. Admisible</b>	<b>Sup. Resuelta</b>	<b>Sobredecl.</b>	<b>% Sobredecl.</b>
ZONAS DE LIMITACIONES NATURALES	33,49	33,49	0,00	0,00

**RESUMEN DE PAGOS**

	<b>IMPORTE ( Euros )</b>			
	<b>RESUELTO</b>	<b>FEADER</b>	<b>MAPA</b>	<b>CAPADR</b>
Pago realizado	1.081,20	919,02	106,06	56,12
A pagar	100,80	85,68	9,89	5,23
<b>TOTAL</b>	<b>1.182,00</b>	<b>1.004,70</b>	<b>115,95</b>	<b>61,35</b>

**APLICACIÓN DE REDUCCIONES Y PENALIZACIONES (%)**

<b>Criterios de subvencionabilidad (1)</b>	<b>Presentación tardía</b>	<b>Omisión declaración</b>	<b>Condicionabilidad</b>
0,00	0,00	0,00	0,00

**IMPORTE ( Euros )**

Calculado(2)	Reducción	Penalización	Reducción Penalización (3)	Penalización adicional	Resuelto	FEADER	MAPA	CAPADR
1.182,00 €	0,00 €	0,00 €	0,00 €	0,00 €	1.182,00 €	1.004,70 €	115,95 €	61,35 €
Importe Unitario:	54,00 €	Nuevo Importe Unitario:	35,29 €					

**RECINTOS PROPUESTOS**

<b>REF.</b>	<b>REFERENCIA SIGPAC</b>	<b>CULTIVO</b>	<b>USO S/R SIGPAC</b>	<b>Sup. Dec. admisible</b>	<b>Sup. Campo</b>	<b>Sup. Determ.</b>	<b>Sup. Resuelta</b>
-1569635	14-007-042-09024-0008	OLIVAR	S	0,07		0,07	0,07
-1569531	14-007-007-00002-0001	TRIGO BLANDO	S	1,81		1,81	1,71
-1569530	14-007-007-00002-0001	HABAS	S	2,01		2,01	2,01
-1569461	14-007-050-00122-0001	OLIVAR	S	0,73		0,73	0,73
-1569445	14-007-049-00142-0002	OLIVAR	S	1,22		1,22	1,22
-1569441	14-007-050-00034-0001	OLIVAR	S	0,85		0,85	0,85
-1569440	14-007-050-00035-0001	OLIVAR	S	0,27		0,27	0,27
-1569439	14-007-042-00295-0001	OLIVAR	S	0,47		0,47	0,47
-1569438	14-007-042-00291-0008	OLIVAR	S	0,24		0,24	0,24
-1569429	14-007-006-00022-0001	CEBADA	S	0,86		0,86	0,86
-1569428	14-007-007-00002-0001	CEBADA	S	4,35		4,35	4,35
-1569427	14-007-007-00010-0002	TRIGO BLANDO	S	1,48		1,48	1,48
-1310107	14-007-012-00170-0001	OLIVAR	S	0,45		0,45	0,45
-1310106	14-007-012-00169-0001	OLIVAR	S	2,31		2,31	2,31
-1310105	14-007-012-00168-0001	OLIVAR	S	0,30		0,30	0,30
-1310104	14-007-012-00167-0001	OLIVAR	S	2,52		2,52	2,47
-1310103	14-007-012-00166-0001	OLIVAR	S	0,21		0,21	0,19
-1310102	14-007-012-00165-0001	OLIVAR	S	0,21		0,21	0,21
-1310101	14-007-012-00162-0001	OLIVAR	S	0,61		0,61	0,61
-1310100	14-007-011-00300-0001	OLIVAR	S	0,17		0,17	0,17
-1310099	14-007-011-00299-0001	OLIVAR	S	0,21		0,21	0,21
-1310098	14-007-011-00297-0001	OLIVAR	S	0,12		0,12	0,12
1700000006668130	14-007-012-00052-0001	OLIVAR	S	2,56		2,56	2,56
1700000006668132	14-007-012-00046-0001	OLIVAR	S	0,34		0,34	0,34
1700000006668134	14-007-012-00059-0001	OLIVAR	S	9,29		9,29	9,29

(1) Con incidencias que retienen pago o deniegan el expediente.  
 (2) Se calcula sobre superficie declarada admisible.  
 (3) Aplicación del artículo 16 bis del RD 147/2023.

Puede verificar la integridad de una copia de este documento mediante la lectura del código QR adjunto o mediante el acceso a la dirección <a href="https://ws050.juntadeandalucia.es/verificarFirma">https://ws050.juntadeandalucia.es/verificarFirma</a> indicando el código de VERIFICACIÓN					
FIRMADO POR	RAQUEL MARIA ESPIN CRESPO		FECHA		26/06/2024
VERIFICACIÓN	Pk2jmMQ72K8YCCE9EQ8LU85ENJJ6M		PÁGINA		1921/8857



**INCIDENCIAS**

**INCIDENCIA DESCRIPCIÓN**

- 4272 Verifica que las líneas de declaración de las Solicitudes Únicas no tienen solapes con la capa de Retroactividad Gráfica (ambas de la misma campaña) a nivel de expediente/línea de declaración gráfica de la solicitud.  
Recinto:14-007-007-00002-00001 Cultivo: - Agregado de la referencia del recinto.:0 Zona de la referencia del recinto.:0 Superficie solapada.:0,1 Id. Incid.:95142812  
Recinto:14-007-012-00166-00001 Cultivo: - Agregado de la referencia del recinto.:0 Zona de la referencia del recinto.:0 Superficie solapada.:0,02 Id. Incid.:95142814  
Recinto:14-007-012-00167-00001 Cultivo: - Agregado de la referencia del recinto.:0 Zona de la referencia del recinto.:0 Superficie solapada.:0,05 Id. Incid.:95142813

(1) Con incidencias que retienen pago o deniegan el expediente.  
(2) Se calcula sobre superficie declarada admisible.  
(3) Aplicación del artículo 16 bis del RD 147/2023.

Puede verificar la integridad de una copia de este documento mediante la lectura del código QR adjunto o mediante el acceso a la dirección <https://ws050.juntadeandalucia.es/verificarFirma> indicando el código de VERIFICACIÓN

FIRMADO POR	RAQUEL MARIA ESPIN CRESPO	FECHA	26/06/2024
VERIFICACIÓN	Pk2jmMQ72K8YCCCE9EQ8LU85ENJJ6M	PÁGINA	1922/8857







**APELLIDOS Y NOMBRE / RAZÓN SOCIAL**

JIMENEZ RAMIREZ DIONISIO

**NIF**

\*\*\*\*8198\*

**EXPEDIENTE**

1187576

**RESOLUCIÓN**

CONCESIÓN DE LA AYUDA

**DATOS DE MANTENIMIENTO UNIDADES**

<b>GRUPO DE PAGO</b>	<b>Sup. Dec. Admisible</b>	<b>Sup. Resuelta</b>	<b>Sobredecl.</b>	<b>% Sobredecl.</b>
ZONAS DE LIMITACIONES NATURALES	25,50	25,50	0,00	0,00

**RESUMEN DE PAGOS**

	<b>IMPORTE ( Euros )</b>			
	<b>RESUELTO</b>	<b>FEADER</b>	<b>MAPA</b>	<b>CAPADR</b>
Pago realizado	1.081,20	919,02	106,06	56,12
A pagar	106,80	90,78	10,48	5,54
<b>TOTAL</b>	<b>1.188,00</b>	<b>1.009,80</b>	<b>116,54</b>	<b>61,66</b>

**APLICACIÓN DE REDUCCIONES Y PENALIZACIONES (%)**

<b>Criterios de subvencionabilidad (1)</b>	<b>Presentación tardía</b>	<b>Omisión declaración</b>	<b>Condicionalidad</b>
0,00	0,00	0,00	0,00

**IMPORTE ( Euros )**

Calculado(2)	Reducción	Penalización	Reducción Penalización (3)	Penalización adicional	Resuelto	FEADER	MAPA	CAPADR
1.188,00 €	0,00 €	0,00 €	0,00 €	0,00 €	1.188,00 €	1.009,80 €	116,54 €	61,66 €
Importe Unitario:	54,00 €	Nuevo Importe Unitario:	46,59 €					

**RECINTOS PROPUESTOS**

<b>REF.</b>	<b>REFERENCIA SIGPAC</b>	<b>CULTIVO</b>	<b>S/R</b>	<b>USO SIGPAC</b>	<b>Sup. Dec. admisible</b>	<b>Sup. Campo</b>	<b>Sup. Determ.</b>	<b>Sup. Resuelta</b>
-941921	14-013-032-00199-0005	OLIVAR	S		0,13		0,13	0,13
-48834	14-013-028-00194-0019	OTROS FRUTALES	S		0,10		0,10	0,10
-48832	14-013-028-00194-0016	OLIVAR	S		0,23		0,23	0,23
5489380	14-013-019-00101-0002	OLIVAR	S		0,32		0,32	0,32
5489449	14-044-003-00100-0001	OLIVAR	S		0,86		0,86	0,86
5489450	14-038-038-00013-0001	OLIVAR	S		0,78		0,78	0,78
5489451	14-013-013-00101-0001	OLIVAR	S		0,98		0,98	0,98
5489452	14-013-013-00239-0003	OLIVAR	S		0,04		0,04	0,04
5489453	14-013-013-00239-0002	OLIVAR	S		0,65		0,65	0,65
1700000003073678	14-013-019-00100-0001	OLIVAR	S		1,20		1,20	1,20
1700000004947227	14-013-023-00047-0001	OLIVAR	S		0,48		0,48	0,48
1700000004947228	14-013-023-00048-0001	OLIVAR	S		1,86		1,86	1,86
1700000005262955	14-013-025-00085-0001	OLIVAR	S		1,60		1,60	1,60
1700000005541874	14-013-021-00138-0001	OLIVAR	S		1,49		1,49	1,49
1700000005541876	14-013-025-00074-0003	OLIVAR	S		0,39		0,39	0,39
1700000005541886	14-013-032-00199-0002	OLIVAR	S		3,00		3,00	3,00
1700000005541887	14-013-032-00200-0002	OLIVAR	S		0,03		0,03	0,03
1700000005541888	14-013-032-00104-0004	OLIVAR	S		2,00		2,00	2,00
1700000006486388	14-013-018-00182-0002	OLIVAR	S		5,72		5,72	5,72
1700000006622085	14-013-027-00136-0001	OLIVAR	S		1,51		1,51	1,51
1700000006905922	14-013-028-00194-0014	OLIVAR	S		0,05		0,05	0,05
1700000006905923	14-013-028-00222-0012	OLIVAR	S		0,05		0,05	0,05
1700000006905924	14-013-028-00194-0013	OLIVAR	S		0,04		0,04	0,04
1700000006905925	14-013-028-00194-0015	OLIVAR	S		1,99		1,99	1,99

(1) Con incidencias que retienen pago o deniegan el expediente.  
 (2) Se calcula sobre superficie declarada admisible.  
 (3) Aplicación del artículo 16 bis del RD 147/2023.

Puede verificar la integridad de una copia de este documento mediante la lectura del código QR adjunto o mediante el acceso a la dirección <a href="https://ws050.juntadeandalucia.es/verificarFirma">https://ws050.juntadeandalucia.es/verificarFirma</a> indicando el código de VERIFICACIÓN					
FIRMADO POR	RAQUEL MARIA ESPIN CRESPO		FECHA		26/06/2024
VERIFICACIÓN	Pk2jmMQ72K8YCCE9EQ8LU85ENJJ6M		PÁGINA		1923/8857

**APELLIDOS Y NOMBRE / RAZÓN SOCIAL**

JIMENEZ RODRIGUEZ JUAN ANTONIO

**NIF**

\*\*\*9199\*

**EXPEDIENTE**

1004393

**RESOLUCIÓN**

CONCESIÓN DE LA AYUDA

**DATOS DE MANTENIMIENTO UNIDADES**

<b>GRUPO DE PAGO</b>	<b>Sup. Dec. Admisible</b>	<b>Sup. Resuelta</b>	<b>Sobredecl.</b>	<b>% Sobredecl.</b>
ZONAS DE LIMITACIONES NATURALES	16,34	16,34	0,00	0,00

**RESUMEN DE PAGOS**

	<b>IMPORTE ( Euros )</b>			
	<b>RESUELTO</b>	<b>FEADER</b>	<b>MAPA</b>	<b>CAPADR</b>
Pago realizado	789,87	671,39	77,49	40,99
A pagar	78,02	66,32	7,65	4,05
<b>TOTAL</b>	<b>867,89</b>	<b>737,71</b>	<b>85,14</b>	<b>45,04</b>

**APLICACIÓN DE REDUCCIONES Y PENALIZACIONES (%)**

<b>Crterios de subvencionabilidad (1)</b>	<b>Presentación tardía</b>	<b>Omisión declaración</b>	<b>Condicionalidad</b>
0,00	0,00	0,00	0,00

**IMPORTE ( Euros )**

Calculado(2)	Reducción	Penalización	Reducción Penalización (3)	Penalización adicional	Resuelto	FEADER	MAPA	CAPADR
867,89 €	0,00 €	0,00 €	0,00 €	0,00 €	867,89 €	737,71 €	85,14 €	45,04 €
Importe Unitario:	54,00 €	Nuevo Importe Unitario:	53,11 €					

**RECINTOS PROPUESTOS**

<b>REF.</b>	<b>REFERENCIA SIGPAC</b>	<b>CULTIVO</b>	<b>USO SIGPAC</b>	<b>Sup. Dec. admisible</b>	<b>Sup. Campo</b>	<b>Sup. Determ.</b>	<b>Sup. Resuelta</b>
4071897	14-042-030-00224-0005	OLIVAR	S	2,29		2,29	2,29
4071899	14-042-030-00393-0010	OLIVAR	S	0,26		0,26	0,26
4578980	14-042-027-00226-0001	OLIVAR	S	2,48		2,48	2,48
6952480	14-042-005-00150-0001	OLIVAR	S	0,40		0,40	0,40
1700000002736469	14-042-038-00208-0004	OLIVAR	S	1,06		1,06	1,06
1700000002736470	14-042-038-00209-0002	OLIVAR	S	0,58		0,58	0,58
1700000002736471	14-042-006-00202-0005	OLIVAR	S	0,49		0,49	0,49
1700000002736472	14-042-006-00204-0001	OLIVAR	S	2,20		2,20	2,20
1700000002736473	14-042-024-00078-0002	VIÑEDO VINIFICACIÓN	S	1,17		1,17	1,17
1700000002736593	14-042-006-00208-0002	VIÑEDO VINIFICACIÓN	R	0,63		0,63	0,63
1700000002736594	14-042-024-00016-0001	OLIVAR	S	0,72		0,72	0,72
1700000002737200	14-042-038-00123-0001	OLIVAR	S	0,68		0,68	0,68
1700000002737201	14-042-005-00367-0001	VIÑEDO VINIFICACIÓN	S	1,51		1,51	1,51
1700000002737203	14-042-038-00079-0001	OLIVAR	S	0,66		0,66	0,66
1700000002737204	14-042-009-00214-0002	OLIVAR	S	0,53		0,53	0,53
1700000002737206	14-042-002-00306-0001	OLIVAR	S	0,68		0,68	0,68

**INCIDENCIAS****INCIDENCIA DESCRIPCIÓN**

75022 No Autoriza a que, en caso de la devolución por la entidad financiera (retrocesión bancaria) del pago en la cuenta corriente consignada en la solicitud y que está debidamente registrada en el sistema contable GIRO de la Junta de Andalucía, se proceda al pago en cualquier otra cuenta corriente de la titularidad del solicitante vigente en dicho sistema contable.

(1) Con incidencias que retienen pago o deniegan el expediente.  
 (2) Se calcula sobre superficie declarada admisible.  
 (3) Aplicación del artículo 16 bis del RD 147/2023.

Puede verificar la integridad de una copia de este documento mediante la lectura del código QR adjunto o mediante el acceso a la dirección <https://ws050.juntadeandalucia.es/verificarFirma> indicando el código de VERIFICACIÓN

FIRMADO POR	RAQUEL MARIA ESPIN CRESPO	FECHA	26/06/2024
VERIFICACIÓN	Pk2jmMQ72K8YCCE9EQ8LU85ENJJ6M	PÁGINA	1924/8857



**APELLIDOS Y NOMBRE / RAZÓN SOCIAL**

JIMENEZ ROLDAN ANTONIO

**NIF**

\*\*\*\*7025\*

**EXPEDIENTE**

1186130

**RESOLUCIÓN**

CONCESIÓN DE LA AYUDA

**DATOS DE MANTENIMIENTO UNIDADES****GRUPO DE PAGO**

ZONAS DE LIMITACIONES NATURALES

**Sup. Dec.  
Admisible**

11,23

**Sup.  
Resuelta**

11,23

**Sobredecl.**

0,00

**% Sobredecl.**

0,00

**RESUMEN DE PAGOS**

	<b>IMPORTE ( Euros )</b>			
	<b>RESUELTO</b>	<b>FEADER</b>	<b>MAPA</b>	<b>CAPADR</b>
Pago realizado	551,90	469,12	54,14	28,64
A pagar	54,52	46,34	5,35	2,83
<b>TOTAL</b>	<b>606,42</b>	<b>515,46</b>	<b>59,49</b>	<b>31,47</b>

**APLICACIÓN DE REDUCCIONES Y PENALIZACIONES (%)**

<b>Criterios de subvencionabilidad (1)</b>	<b>Presentación tardía</b>	<b>Omisión declaración</b>	<b>Condicionalidad</b>
0,00	0,00	0,00	0,00

**IMPORTE ( Euros )**

Calculado(2)	Reducción	Penalización	Reducción Penalización (3)	Penalización adicional	Resuelto	FEADER	MAPA	CAPADR
606,42 €	0,00 €	0,00 €	0,00 €	0,00 €	606,42 €	515,46 €	59,49 €	31,47 €
Importe Unitario:	54,00 €	Nuevo Importe Unitario:	54,00 €					

**RECINTOS PROPUESTOS**

<b>REF.</b>	<b>REFERENCIA SIGPAC</b>	<b>CULTIVO</b>	<b>S/R</b>	<b>USO SIGPAC</b>	<b>Sup. Dec. admisible</b>	<b>Sup. Campo</b>	<b>Sup. Determ.</b>	<b>Sup. Resuelta</b>
-1058148	14-042-023-00019-0007	OLIVAR	S		0,12		0,12	0,12
4797159	14-042-023-00019-0001	OTROS FRUTALES	S		0,03		0,03	0,03
4797160	14-042-023-00019-0002	OTROS FRUTALES	S		0,04		0,04	0,04
4797161	14-042-023-00019-0003	OTROS FRUTALES	S		0,09		0,09	0,09
4797162	14-042-023-00019-0004	VIÑEDO VINIFICACIÓN	S		0,11		0,11	0,11
4797163	14-042-023-00019-0005	VIÑEDO VINIFICACIÓN	S		0,33		0,33	0,33
4797164	14-042-024-00047-0001	OLIVAR	S		1,24		1,24	1,24
4797165	14-042-024-00048-0001	OLIVAR	S		0,49		0,49	0,49
4797166	14-042-024-00049-0001	OLIVAR	S		0,63		0,63	0,63
4797174	14-042-024-00050-0001	OLIVAR	S		0,67		0,67	0,67
4797177	14-042-027-00154-0001	AVENA	S		1,23		1,23	1,23
1700000005879998	14-042-024-00050-0007	OLIVAR	S		1,27		1,27	1,27
1700000005879999	14-042-024-00050-0009	OLIVAR	S		2,21		2,21	2,21
1700000005880000	14-042-026-00095-0001	OLIVAR	S		0,25		0,25	0,25
1700000005880001	14-042-027-00128-0006	OLIVAR	S		0,73		0,73	0,73
1700000005880002	14-042-027-00150-0001	OLIVAR	S		1,79		1,79	1,79

(1) Con incidencias que retienen pago o deniegan el expediente.

(2) Se calcula sobre superficie declarada admisible.

(3) Aplicación del artículo 16 bis del RD 147/2023.

Puede verificar la integridad de una copia de este documento mediante la lectura del código QR adjunto o mediante el acceso a la dirección <https://ws050.juntadeandalucia.es/verificarFirma> indicando el código de VERIFICACIÓN

FIRMADO POR	RAQUEL MARIA ESPIN CRESPO	FECHA	26/06/2024
VERIFICACIÓN	Pk2jmMQ72K8YCCE9EQ8LU85ENJJ6M	PÁGINA	1925/8857





**APELLIDOS Y NOMBRE / RAZÓN SOCIAL**

JIMENEZ ROLDAN VICENTE

**NIF**

\*\*\*\*1699\*

**EXPEDIENTE**

1152355

**RESOLUCIÓN**

CONCESIÓN DE LA AYUDA

**DATOS DE MANTENIMIENTO UNIDADES**

**GRUPO DE PAGO**

ZONAS DE LIMITACIONES NATURALES

**Sup. Dec. Admisible**

31,65

**Sup. Resuelta**

31,65

**Sobredecl.**

0,00

**% Sobredecl.**

0,00

**RESUMEN DE PAGOS**

	<b>IMPORTE ( Euros )</b>			
	<b>RESUELTO</b>	<b>FEADER</b>	<b>MAPA</b>	<b>CAPADR</b>
Pago realizado	1.081,20	919,02	106,06	56,12
A pagar	106,80	90,78	10,48	5,54
<b>TOTAL</b>	<b>1.188,00</b>	<b>1.009,80</b>	<b>116,54</b>	<b>61,66</b>

**APLICACIÓN DE REDUCCIONES Y PENALIZACIONES (%)**

<b>Crterios de subvencionabilidad (1)</b>	<b>Presentación tardía</b>	<b>Omisión declaración</b>	<b>Condicionalidad</b>
0,00	0,00	0,00	0,00

**IMPORTE ( Euros )**

Calculado(2)	Reducción	Penalización	Reducción Penalización (3)	Penalización adicional	Resuelto	FEADER	MAPA	CAPADR
1.188,00 €	0,00 €	0,00 €	0,00 €	0,00 €	1.188,00 €	1.009,80 €	116,54 €	61,66 €
<b>Importe Unitario:</b>	<b>54,00 €</b>	<b>Nuevo Importe Unitario:</b>	<b>37,54 €</b>					

**RECINTOS PROPUESTOS**

<b>REF.</b>	<b>REFERENCIA SIGPAC</b>	<b>CULTIVO</b>	<b>S/R</b>	<b>USO SIGPAC</b>	<b>Sup. Dec. admisible</b>	<b>Sup. Campo</b>	<b>Sup. Determ.</b>	<b>Sup. Resuelta</b>
-1302799	14-038-022-00276-0002	OLIVAR	S		0,18		0,18	0,18
-943860	14-038-022-00041-0003	OLIVAR	S		0,03		0,03	0,03
1700000006343328	14-038-001-00578-0003	OLIVAR	S		0,62		0,62	0,62
1700000006343329	14-038-001-00586-0003	OLIVAR	S		0,01		0,01	0,01
1700000006343330	14-038-022-00130-0001	OLIVAR	S		0,02		0,02	0,02
1700000006343331	14-038-022-00131-0001	OLIVAR	S		0,03		0,03	0,03
1700000006343332	14-038-022-00132-0001	OLIVAR	S		0,02		0,02	0,02
1700000006343333	14-038-022-00137-0003	OLIVAR	S		11,46		11,46	11,46
1700000006343334	14-038-022-00138-0002	OLIVAR	S		6,09		6,09	6,09
1700000006343335	14-038-022-09018-0001	OLIVAR	S		0,06		0,06	0,06
1700000006343337	14-038-022-00041-0002	OLIVAR	S		3,25		3,25	3,25
1700000006343338	14-038-022-00042-0001	OLIVAR	S		7,45		7,45	7,45
1700000006343340	14-038-022-00043-0001	OLIVAR	S		1,40		1,40	1,40
1700000006343341	14-038-022-09007-0001	OLIVAR	S		0,11		0,11	0,11
1700000006343342	14-038-022-00137-0006	OLIVAR	S		0,90		0,90	0,90
1700000006343343	14-038-022-00137-0002	OLIVAR	S		0,02		0,02	0,02

(1) Con incidencias que retienen pago o deniegan el expediente.

(2) Se calcula sobre superficie declarada admisible.

(3) Aplicación del artículo 16 bis del RD 147/2023.

Puede verificar la integridad de una copia de este documento mediante la lectura del código QR adjunto o mediante el acceso a la dirección <https://ws050.juntadeandalucia.es/verificarFirma> indicando el código de VERIFICACIÓN

FIRMADO POR	RAQUEL MARIA ESPIN CRESPO	FECHA	26/06/2024
VERIFICACIÓN	Pk2jmMQ72K8YCCE9EQ8LU85ENJJJ6M	PÁGINA	1926/8857





**INCIDENCIAS**

**INCIDENCIA DESCRIPCIÓN**

- 452 Actividad agraria declarada en un recinto no compatible con el uso PA, PR o PS asignado en SIGPAC para ese recinto.  
Recinto:14-038-022-00138-00003 Cultivo:62000 PASTOS PERMANENTES DE 5 O MAS AÑOS-SIN VARIEDAD Secano USO ASIGNADO EN SIGPAC:PR
- 86119 Carga ganadera NO cumple con el valor mínimo de 0,2 UGM/ha.  
Recinto:14-038-022-00138-00003 Cultivo:62000 PASTOS PERMANENTES DE 5 O MAS AÑOS-SIN VARIEDAD Secano Carga Ganadera:0
- 86121 Recinto superficie forrajera que no realiza la actividad de producción de pastoreo.  
Recinto:14-038-022-00138-00003 Cultivo:62000 PASTOS PERMANENTES DE 5 O MAS AÑOS-SIN VARIEDAD Secano Actividad Agraria del recinto:2
- 86122 Recinto superficie forrajera que realiza la actividad de producción de pastoreo y no declara el o los códigos del Registro de Explotaciones Ganaderas de Andalucía, REGA.  
Recinto:14-038-022-00138-00003 Cultivo:62000 PASTOS PERMANENTES DE 5 O MAS AÑOS-SIN VARIEDAD Secano
- 86124 Recinto de forrajera para Cálculo de Carga Ganadera que No pertenece a Explotación.  
Recinto:14-038-022-00138-00003 Cultivo:62000 PASTOS PERMANENTES DE 5 O MAS AÑOS-SIN VARIEDAD Secano

**Datos considerados para el Cálculo de la Carga Ganadera del expediente**

**Superficie determinada para Cálculo Carga Ganadera:** 0,00 ha  
**Carga Ganadera del Expediente:** 0,00 ugm/ha

**Incidenias de carga ganadera**

**INCIDENCIA DESCRIPCIÓN**

- 452 Actividad agraria declarada en un recinto no compatible con el uso PA, PR o PS asignado en SIGPAC para ese recinto.  
Recinto:14-038-022-00138-00003 Cultivo:62000 PASTOS PERMANENTES DE 5 O MAS AÑOS-SIN VARIEDAD Secano USO ASIGNADO EN SIGPAC:PR
- 86122 Recinto superficie forrajera que realiza la actividad de producción de pastoreo y no declara el o los códigos del Registro de Explotaciones Ganaderas de Andalucía, REGA.  
Recinto:14-038-022-00138-00003 Cultivo:62000 PASTOS PERMANENTES DE 5 O MAS AÑOS-SIN VARIEDAD Secano
- 86124 Recinto de forrajera para Cálculo de Carga Ganadera que No pertenece a Explotación.  
Recinto:14-038-022-00138-00003 Cultivo:62000 PASTOS PERMANENTES DE 5 O MAS AÑOS-SIN VARIEDAD Secano
- 86128 Recinto de Forrajeras que no ha contabilizado para Carga Ganadera por no tener una explotación válida para el cálculo de la Carga Ganadera  
Recinto:14-038-022-00138-00003 Cultivo:62 PASTOS PERMANENTES DE 5 O MAS AÑOS-
- 86132 Recinto superficie forrajera que no realiza la actividad de producción de pastoreo.  
Recinto:14-038-022-00138-00003 Cultivo:62000 PASTOS PERMANENTES DE 5 O MAS AÑOS-SIN VARIEDAD Secano

(1) Con incidencias que retienen pago o deniegan el expediente.  
 (2) Se calcula sobre superficie declarada admisible.  
 (3) Aplicación del artículo 16 bis del RD 147/2023.

Puede verificar la integridad de una copia de este documento mediante la lectura del código QR adjunto o mediante el acceso a la dirección <a href="https://ws050.juntadeandalucia.es/verificarFirma">https://ws050.juntadeandalucia.es/verificarFirma</a> indicando el código de VERIFICACIÓN				
FIRMADO POR	RAQUEL MARIA ESPIN CRESPO	FECHA	26/06/2024	
VERIFICACIÓN	Pk2jmMQ72K8YCCCE9EQ8LU85ENJJ6M	PÁGINA	1927/8857	

**APELLIDOS Y NOMBRE / RAZÓN SOCIAL**

JIMENEZ ROSA FRANCISCO

**NIF**

\*\*\*0354\*

**EXPEDIENTE**

1108321

**RESOLUCIÓN**

CONCESIÓN DE LA AYUDA

**DATOS DE MANTENIMIENTO UNIDADES****GRUPO DE PAGO**

ZONAS DE LIMITACIONES NATURALES

**Sup. Dec.  
Admisible**

23,03

**Sup.  
Resuelta**

23,03

**Sobredecl.**

0,00

**% Sobredecl.**

0,00

**RESUMEN DE PAGOS**

	<b>IMPORTE ( Euros )</b>			
	<b>RESUELTO</b>	<b>FEADER</b>	<b>MAPA</b>	<b>CAPADR</b>
Pago realizado	1.023,11	869,64	100,37	53,10
A pagar	101,06	85,90	9,91	5,25
<b>TOTAL</b>	<b>1.124,17</b>	<b>955,54</b>	<b>110,28</b>	<b>58,35</b>

**APLICACIÓN DE REDUCCIONES Y PENALIZACIONES (%)**

<b>Criterios de subvencionabilidad (1)</b>	<b>Presentación tardía</b>	<b>Omisión declaración</b>	<b>Condicionabilidad</b>
0,00	0,00	0,00	0,00

**IMPORTE ( Euros )**

Calculado(2)	Reducción	Penalización	Reducción Penalización (3)	Penalización adicional	Resuelto	FEADER	MAPA	CAPADR
1.124,17 €	0,00 €	0,00 €	0,00 €	0,00 €	1.124,17 €	955,54 €	110,28 €	58,35 €
<b>Importe Unitario:</b>	<b>54,00 €</b>	<b>Nuevo Importe Unitario:</b>			<b>48,81 €</b>			

**RECINTOS PROPUESTOS**

REF.	REFERENCIA SIGPAC	CULTIVO	S/R	USO	Sup. Dec. admisible	Sup. Campo	Sup. Determ.	Sup. Resuelta
				SIGPAC				
1700000004955411	14-002-020-00146-0001	OLIVAR	S		2,69		2,69	2,69
1700000004955412	14-002-024-00052-0001	OLIVAR	S		1,16		1,16	1,16
1700000004955413	14-002-024-00057-0002	OLIVAR	S		2,34		2,34	2,34
1700000004955414	14-002-029-00177-0003	OLIVAR	S		6,17		6,17	6,17
1700000004955415	14-002-040-00010-0001	OLIVAR	S		8,93		8,93	8,93
1700000004955416	14-002-053-00073-0001	OLIVAR	S		0,52		0,52	0,52
1700000004955417	14-002-062-00147-0005	OLIVAR	S		1,15		1,15	1,15
1700000004955418	14-002-062-00148-0001	OLIVAR	S		0,07		0,07	0,07

**INCIDENCIAS****INCIDENCIA DESCRIPCIÓN**

75022 No Autoriza a que, en caso de la devolución por la entidad financiera (retrocesión bancaria) del pago en la cuenta corriente consignada en la solicitud y que está debidamente registrada en el sistema contable GIRO de la Junta de Andalucía, se proceda al pago en cualquier otra cuenta corriente de la titularidad del solicitante vigente en dicho sistema contable.

(1) Con incidencias que retienen pago o deniegan el expediente.

(2) Se calcula sobre superficie declarada admisible.

(3) Aplicación del artículo 16 bis del RD 147/2023.

Puede verificar la integridad de una copia de este documento mediante la lectura del código QR adjunto o mediante el acceso a la dirección <https://ws050.juntadeandalucia.es/verificarFirma> indicando el código de VERIFICACIÓN

FIRMADO POR	RAQUEL MARIA ESPIN CRESPO	FECHA	26/06/2024
VERIFICACIÓN	Pk2jmMQ72K8YCCE9EQ8LU85ENJJ6M	PÁGINA	1928/8857



**APELLIDOS Y NOMBRE / RAZÓN SOCIAL**

JIMENEZ RUIZ JUAN

**NIF**

\*\*\*0171\*

**EXPEDIENTE**

1024850

**RESOLUCIÓN**

CONCESIÓN DE LA AYUDA

**DATOS DE MANTENIMIENTO UNIDADES**

<b>GRUPO DE PAGO</b>	<b>Sup. Dec. Admisible</b>	<b>Sup. Resuelta</b>	<b>Sobredecl.</b>	<b>% Sobredecl.</b>
ZONAS DE LIMITACIONES NATURALES	24,25	24,25	0,00	0,00

**RESUMEN DE PAGOS**

	<b>IMPORTE ( Euros )</b>			
	<b>RESUELTO</b>	<b>FEADER</b>	<b>MAPA</b>	<b>CAPADR</b>
Pago realizado	1.059,67	900,73	103,95	55,00
A pagar	103,72	88,16	10,17	5,39
<b>TOTAL</b>	<b>1.163,39</b>	<b>988,89</b>	<b>114,12</b>	<b>60,39</b>

**APLICACIÓN DE REDUCCIONES Y PENALIZACIONES (%)**

<b>Criterios de subvencionabilidad (1)</b>	<b>Presentación tardía</b>	<b>Omisión declaración</b>	<b>Condicionalidad</b>
0,00	0,00	0,00	0,00

**IMPORTE ( Euros )**

Calculado(2)	Reducción	Penalización	Reducción Penalización (3)	Penalización adicional	Resuelto	FEADER	MAPA	CAPADR
1.163,39 €	0,00 €	0,00 €	0,00 €	0,00 €	1.163,39 €	988,88 €	114,13 €	60,38 €
Importe Unitario:	54,00 €	Nuevo Importe Unitario:	47,97 €					

**RECINTOS PROPUESTOS**

<b>REF.</b>	<b>REFERENCIA SIGPAC</b>	<b>CULTIVO</b>	<b>S/R</b>	<b>USO SIGPAC</b>	<b>Sup. Dec. admisible</b>	<b>Sup. Campo</b>	<b>Sup. Determ.</b>	<b>Sup. Resuelta</b>
-1446915	14-007-019-00065-0005	OLIVAR	S		3,91		3,91	3,89
-1284721	14-007-019-00064-0001	OLIVAR	S		0,21		0,21	0,21
1700000004842462	14-007-012-00116-0001	OLIVAR	S		3,21		3,21	3,21
1700000004842463	14-007-061-00102-0001	OLIVAR	S		1,34		1,34	1,34
1700000004842464	14-039-015-00168-0001	OLIVAR	S		0,96		0,96	0,96
1700000004842465	14-007-052-00100-0003	OLIVAR	S		0,31		0,31	0,31
1700000004842466	14-007-052-00100-0008	OLIVAR	S		0,02		0,02	0,02
1700000004842467	14-007-019-00063-0001	OLIVAR	S		8,22		8,22	8,22
1700000004842469	14-007-051-00259-0002	OLIVAR	S		0,16		0,16	0,16
1700000004842470	14-007-051-00260-0001	OLIVAR	S		0,73		0,73	0,73
1700000004842471	14-007-052-00100-0003	OLIVAR	S		0,05		0,05	0,05
1700000004842472	14-007-038-00279-0001	OLIVAR	S		0,18		0,18	0,18
1700000004842473	14-007-038-00287-0001	OLIVAR	S		1,30		1,30	1,30
1700000004842475	14-007-019-00074-0003	OLIVAR	S		2,85		2,85	2,85
1700000004842476	14-007-019-00074-0002	OLIVAR	S		0,82		0,82	0,82

**INCIDENCIAS****INCIDENCIA DESCRIPCIÓN**

4272 Verifica que las líneas de declaración de las Solicitudes Únicas no tienen solapes con la capa de Retroactividad Gráfica (ambas de la misma campaña) a nivel de expediente/línea de declaración gráfica de la solicitud.  
 Recinto:14-007-019-00065-00005 Cultivo: - Agregado de la referencia del recinto.:0 Zona de la referencia del recinto.:0 Superficie solapada.:0,02 Id. Incid.:95142627

(1) Con incidencias que retienen pago o deniegan el expediente.  
 (2) Se calcula sobre superficie declarada admisible.  
 (3) Aplicación del artículo 16 bis del RD 147/2023.

Puede verificar la integridad de una copia de este documento mediante la lectura del código QR adjunto o mediante el acceso a la dirección <https://ws050.juntadeandalucia.es/verificarFirma> indicando el código de VERIFICACIÓN

FIRMADO POR	RAQUEL MARIA ESPIN CRESPO	FECHA	26/06/2024
VERIFICACIÓN	Pk2jmMQ72K8YCC9EQ8LU85ENJJ6M	PÁGINA	1929/8857



**APELLIDOS Y NOMBRE / RAZÓN SOCIAL**

JIMENEZ RUIZ JUAN FRANCISCO

**NIF**

\*\*\*\*2935\*

**EXPEDIENTE**

1226003

**RESOLUCIÓN**

CONCESIÓN DE LA AYUDA

**DATOS DE MANTENIMIENTO UNIDADES**

<b>GRUPO DE PAGO</b>	<b>Sup. Dec. Admisible</b>	<b>Sup. Resuelta</b>	<b>Sobredecl.</b>	<b>% Sobredecl.</b>
ZONAS DE LIMITACIONES NATURALES	44,99	44,99	0,00	0,00

**RESUMEN DE PAGOS**

	<b>IMPORTE ( Euros )</b>			
	<b>RESUELTO</b>	<b>FEADER</b>	<b>MAPA</b>	<b>CAPADR</b>
Pago realizado	1.081,20	919,02	106,06	56,12
A pagar	106,27	90,33	10,43	5,51
<b>TOTAL</b>	<b>1.187,47</b>	<b>1.009,35</b>	<b>116,49</b>	<b>61,63</b>

**APLICACIÓN DE REDUCCIONES Y PENALIZACIONES (%)**

<b>Criterios de subvencionabilidad (1)</b>	<b>Presentación tardía</b>	<b>Omisión declaración</b>	<b>Condicionalidad</b>
0,00	0,00	0,00	0,00

**IMPORTE ( Euros )**

Calculado(2)	Reducción	Penalización	Reducción Penalización (3)	Penalización adicional	Resuelto	FEADER	MAPA	CAPADR
1.187,47 €	0,00 €	0,00 €	0,00 €	0,00 €	1.187,47 €	1.009,35 €	116,49 €	61,63 €
Importe Unitario:	54,00 €	Nuevo Importe Unitario:	26,39 €					

**RECINTOS PROPUESTOS**

<b>REF.</b>	<b>REFERENCIA SIGPAC</b>	<b>CULTIVO</b>	<b>USO S/R SIGPAC</b>	<b>Sup. Dec. admisible</b>	<b>Sup. Campo</b>	<b>Sup. Determ.</b>	<b>Sup. Resuelta</b>
-1523299	14-002-049-00023-0006	OLIVAR	S	0,98		0,98	0,98
-1510213	14-056-010-00112-0003	OLIVAR	S	5,97		5,97	5,97
-1017221	14-002-032-00085-0003	OLIVAR	S	0,26		0,26	0,26
170000007038821	14-002-032-00086-0001	OLIVAR	S	5,09		5,09	5,09
170000007038822	14-002-048-09005-0005	OLIVAR	S	0,17		0,17	0,17
170000007038823	14-056-010-00056-0001	OLIVAR	S	0,52		0,52	0,52
170000007038824	14-056-010-00057-0001	OLIVAR	S	0,45		0,45	0,45
170000007038826	14-056-010-00008-0001	OLIVAR	S	3,59		3,59	3,59
170000007038827	14-056-010-00009-0001	OLIVAR	S	2,67		2,67	2,65
170000007038828	14-056-010-09016-0002	OLIVAR	S	0,02		0,02	0,02
170000007038833	14-002-040-00002-0004	OLIVAR	S	0,05		0,05	0,05
170000007038834	14-002-040-00006-0001	OLIVAR	S	6,05		6,05	6,05
170000007038835	14-056-019-00059-0001	OLIVAR	S	8,81		8,81	8,81
170000007038837	14-056-019-00057-0001	OLIVAR	S	5,96		5,96	5,96
170000007038838	14-056-010-00055-0001	OLIVAR	R	4,42		4,42	4,42

**INCIDENCIAS****INCIDENCIA DESCRIPCIÓN**

- 4272 Verifica que las líneas de declaración de las Solicitudes Únicas no tienen solapes con la capa de Retroactividad Gráfica (ambas de la misma campaña) a nivel de expediente/línea de declaración gráfica de la solicitud.  
Recinto:14-056-010-00009-00001 Cultivo: - Agregado de la referencia del recinto.:0 Zona de la referencia del recinto.:0 Superficie solapada.:0,02 Id. Incid.:95712521
- 75022 No Autoriza a que, en caso de la devolución por la entidad financiera (retrocesión bancaria) del pago en la cuenta corriente consignada en la solicitud y que está debidamente registrada en el sistema contable GIRO de la Junta de Andalucía, se proceda al pago en cualquier otra cuenta corriente de la titularidad del solicitante vigente en dicho sistema contable.

(1) Con incidencias que retienen pago o deniegan el expediente.  
(2) Se calcula sobre superficie declarada admisible.  
(3) Aplicación del artículo 16 bis del RD 147/2023.

Puede verificar la integridad de una copia de este documento mediante la lectura del código QR adjunto o mediante el acceso a la dirección <https://ws050.juntadeandalucia.es/verificarFirma> indicando el código de VERIFICACIÓN

FIRMADO POR	RAQUEL MARIA ESPIN CRESPO	FECHA	26/06/2024
VERIFICACIÓN	Pk2jmMQ72K8YCC9EQ8LU85ENJJ6M	PÁGINA	1930/8857





**APELLIDOS Y NOMBRE / RAZÓN SOCIAL**

JIMENEZ SANCHEZ MARIA JOSEFINA

**NIF**

\*\*\*\*4927\*

**EXPEDIENTE**

1139422

**RESOLUCIÓN**

CONCESIÓN DE LA AYUDA

**DATOS DE MANTENIMIENTO UNIDADES****GRUPO DE PAGO**

ZONAS DE LIMITACIONES NATURALES

**Sup. Dec.  
Admisible**

15,57

**Sup.  
Resuelta**

15,57

**Sobredecl.**

0,00

**% Sobredecl.**

0,00

**RESUMEN DE PAGOS**

	<b>IMPORTE ( Euros )</b>			
	<b>RESUELTO</b>	<b>FEADER</b>	<b>MAPA</b>	<b>CAPADR</b>
Pago realizado	759,59	645,65	74,52	39,42
A pagar	75,03	63,78	7,36	3,89
<b>TOTAL</b>	<b>834,62</b>	<b>709,43</b>	<b>81,88</b>	<b>43,31</b>

**APLICACIÓN DE REDUCCIONES Y PENALIZACIONES (%)**

<b>Criterios de subvencionabilidad (1)</b>	<b>Presentación tardía</b>	<b>Omisión declaración</b>	<b>Condicionalidad</b>
0,00	0,00	0,00	0,00

**IMPORTE ( Euros )**

Calculado(2)	Reducción	Penalización	Reducción Penalización (3)	Penalización adicional	Resuelto	FEADER	MAPA	CAPADR
834,62 €	0,00 €	0,00 €	0,00 €	0,00 €	834,62 €	709,43 €	81,88 €	43,31 €
Importe Unitario:	54,00 €	Nuevo Importe Unitario:	53,60 €					

**RECINTOS PROPUESTOS**

<b>REF.</b>	<b>REFERENCIA SIGPAC</b>	<b>CULTIVO</b>	<b>USO S/R SIGPAC</b>	<b>Sup. Dec. admisible</b>	<b>Sup. Campo</b>	<b>Sup. Determ.</b>	<b>Sup. Resuelta</b>
-1384314	14-038-051-00156-0001	OLIVAR	S	3,69		3,69	3,69
-1384313	14-038-051-00147-0001	OLIVAR	S	0,01		0,01	0,01
-1384311	14-038-051-00123-0001	OLIVAR	S	3,35		3,35	3,35
-1384308	14-038-051-00122-0002	OLIVAR	S	0,01		0,01	0,01
-1384307	14-038-051-00112-0003	OLIVAR	S	0,01		0,01	0,01
-1384306	14-038-051-00112-0003	OLIVAR	S	0,01		0,01	0,01
-1384305	14-038-051-00112-0003	OLIVAR	S	0,01		0,01	0,01
-1384304	14-038-051-00111-0001	OLIVAR	S	0,02		0,02	0,02
-1384299	14-038-051-00106-0001	OLIVAR	S	3,32		3,32	3,32
-1384298	14-038-051-00105-0002	OLIVAR	S	0,01		0,01	0,01
-1384296	14-038-051-00096-0001	OLIVAR	S	2,63		2,63	2,63
-1384293	14-038-051-00061-0001	OLIVAR	S	2,31		2,31	2,31
-1384291	14-038-051-00059-0002	OLIVAR	S	0,01		0,01	0,01
1700000006194481	14-038-051-00107-0001	OLIVAR	S	0,04		0,04	0,04
1700000006194483	14-038-051-00112-0003	OLIVAR	S	0,01		0,01	0,01
1700000006194485	14-038-051-00110-0002	OLIVAR	S	0,01		0,01	0,01
1700000006194486	14-038-051-00119-0001	OLIVAR	S	0,05		0,05	0,05
1700000006194487	14-038-051-00120-0001	OLIVAR	S	0,07		0,07	0,07

(1) Con incidencias que retienen pago o deniegan el expediente.

(2) Se calcula sobre superficie declarada admisible.

(3) Aplicación del artículo 16 bis del RD 147/2023.

Puede verificar la integridad de una copia de este documento mediante la lectura del código QR adjunto o mediante el acceso a la dirección <https://ws050.juntadeandalucia.es/verificarFirma> indicando el código de VERIFICACIÓN

FIRMADO POR	RAQUEL MARIA ESPIN CRESPO	FECHA	26/06/2024
VERIFICACIÓN	Pk2jmMQ72K8YCCE9EQ8LU85ENJJJ6M	PÁGINA	1931/8857



**APELLIDOS Y NOMBRE / RAZÓN SOCIAL**

JIMENEZ SUSIN JUAN RAFAEL

**NIF**

\*\*\*0593\*

**EXPEDIENTE**

1249101

**RESOLUCIÓN**

CONCESIÓN DE LA AYUDA

**DATOS DE MANTENIMIENTO UNIDADES**

<b>GRUPO DE PAGO</b>	<b>Sup. Dec. Admisible</b>	<b>Sup. Resuelta</b>	<b>Sobredecl.</b>	<b>% Sobredecl.</b>
ZONAS DE LIMITACIONES NATURALES	36,28	36,28	0,00	0,00

**RESUMEN DE PAGOS**

	<b>IMPORTE ( Euros )</b>			
	<b>RESUELTO</b>	<b>FEADER</b>	<b>MAPA</b>	<b>CAPADR</b>
Pago realizado	1.081,20	919,02	106,06	56,12
A pagar	106,80	90,78	10,48	5,54
<b>TOTAL</b>	<b>1.188,00</b>	<b>1.009,80</b>	<b>116,54</b>	<b>61,66</b>

**APLICACIÓN DE REDUCCIONES Y PENALIZACIONES (%)**

<b>Criterios de subvencionabilidad (1)</b>	<b>Presentación tardía</b>	<b>Omisión declaración</b>	<b>Condicionalidad</b>
0,00	0,00	0,00	0,00

**IMPORTE ( Euros )**

Calculado(2)	Reducción	Penalización	Reducción Penalización (3)	Penalización adicional	Resuelto	FEADER	MAPA	CAPADR
1.188,00 €	0,00 €	0,00 €	0,00 €	0,00 €	1.188,00 €	1.009,80 €	116,54 €	61,66 €
<b>Importe Unitario:</b>	<b>54,00 €</b>	<b>Nuevo Importe Unitario:</b>	<b>32,75 €</b>					

**RECINTOS PROPUESTOS**

<b>REF.</b>	<b>REFERENCIA SIGPAC</b>	<b>CULTIVO</b>	<b>USO S/R</b>	<b>Sup. Dec. admisible</b>	<b>Sup. Campo</b>	<b>Sup. Determ.</b>	<b>Sup. Resuelta</b>
-1528124	23-069-031-00124-0006	OLIVAR	S	0,85		0,85	0,85
-1335898	23-069-014-00216-0001	OLIVAR	S	0,16		0,16	0,16
-1335897	23-069-014-00216-0001	OLIVAR	S	0,44		0,44	0,44
-1335896	14-007-005-00080-0001	OLIVAR	S	5,95		5,95	5,95
-946619	14-007-005-00083-0002	OLIVAR	S	0,02		0,02	0,02
-913824	23-069-014-00216-0001	OLIVAR	S	0,86		0,86	0,86
-900354	23-069-031-00125-0001	OLIVAR	S	3,87		3,87	3,87
4773233	14-007-005-00032-0001	OLIVAR	S	1,21		1,21	1,21
4773236	14-007-005-00068-0001	OLIVAR	S	1,32		1,32	1,32
4773237	14-007-005-00080-0001	OLIVAR	S	7,52		7,52	7,52
4773238	14-007-005-00073-0001	OLIVAR	S	1,74		1,74	1,74
4773242	23-069-031-00124-0006	OLIVAR	S	1,47		1,47	1,47
4773244	23-069-031-00124-0005	OLIVAR	S	0,40		0,40	0,40
4773245	23-069-031-00124-0003	OLIVAR	S	1,02		1,02	1,02
4773250	14-063-003-00317-0017	OLIVAR	S	4,93		4,93	4,93
4773252	14-063-003-00317-0018	OLIVAR	S	1,75		1,75	1,75
5215298	23-069-014-00217-0001	OLIVAR	S	1,39		1,39	1,39
5515123	14-007-011-00111-0001	OLIVAR	S	1,38		1,38	1,38

**INCIDENCIAS****INCIDENCIA DESCRIPCIÓN**

75022 No Autoriza a que, en caso de la devolución por la entidad financiera (retrocesión bancaria) del pago en la cuenta corriente consignada en la solicitud y que está debidamente registrada en el sistema contable GIRO de la Junta de Andalucía, se proceda al pago en cualquier otra cuenta corriente de la titularidad del solicitante vigente en dicho sistema contable.

(1) Con incidencias que retienen pago o deniegan el expediente.

(2) Se calcula sobre superficie declarada admisible.

(3) Aplicación del artículo 16 bis del RD 147/2023.

Puede verificar la integridad de una copia de este documento mediante la lectura del código QR adjunto o mediante el acceso a la dirección <https://ws050.juntadeandalucia.es/verificarFirma> indicando el código de VERIFICACIÓN

FIRMADO POR	RAQUEL MARIA ESPIN CRESPO	FECHA	26/06/2024
VERIFICACIÓN	Pk2jmMQ72K8YCCE9EQ8LU85ENJJ6M	PÁGINA	1932/8857





**APELLIDOS Y NOMBRE / RAZÓN SOCIAL**

JIMENEZ TRUJILLO MARIA DEL CARMEN

**NIF**

\*\*\*\*9746\*

**EXPEDIENTE**

1053693

**RESOLUCIÓN**

CONCESIÓN DE LA AYUDA

**DATOS DE MANTENIMIENTO UNIDADES**

**GRUPO DE PAGO**

ZONAS DE LIMITACIONES NATURALES

**Sup. Dec. Admisible**  
19,69

**Sup. Resuelta**  
19,69

**Sobredecl.**  
0,00

**% Sobredecl.**  
0,00

**RESUMEN DE PAGOS**

	<b>IMPORTE ( Euros )</b>			
	<b>RESUELTO</b>	<b>FEADER</b>	<b>MAPA</b>	<b>CAPADR</b>
Pago realizado	921,58	783,34	90,41	47,83
A pagar	91,03	77,38	8,93	4,72
<b>TOTAL</b>	<b>1.012,61</b>	<b>860,72</b>	<b>99,34</b>	<b>52,55</b>

**APLICACIÓN DE REDUCCIONES Y PENALIZACIONES (%)**

<b>Crterios de subvencionabilidad (1)</b>	<b>Presentación tardía</b>	<b>Omisión declaración</b>	<b>Condicionalidad</b>
0,00	0,00	0,00	0,00

**IMPORTE ( Euros )**

Calculado(2)	Reducción	Penalización	Reducción Penalización (3)	Penalización adicional	Resuelto	FEADER	MAPA	CAPADR
1.012,61 €	0,00 €	0,00 €	0,00 €	0,00 €	1.012,61 €	860,72 €	99,34 €	52,55 €
<b>Importe Unitario:</b>	<b>54,00 €</b>	<b>Nuevo Importe Unitario:</b>	<b>51,43 €</b>					

**RECINTOS PROPUESTOS**

<b>REF.</b>	<b>REFERENCIA SIGPAC</b>	<b>CULTIVO</b>	<b>USO S/R SIGPAC</b>	<b>Sup. Dec. admisible</b>	<b>Sup. Campo</b>	<b>Sup. Determ.</b>	<b>Sup. Resuelta</b>
-169178	14-038-061-00034-0001	OLIVAR	S	0,86		0,86	0,86
-169177	14-038-061-00035-0002	OLIVAR	S	0,65		0,65	0,65
1700000005356136	14-038-032-00025-0001	OLIVAR	S	0,01		0,01	0,01
1700000005356139	14-038-032-00120-0003	OLIVAR	S	7,64		7,64	7,64
1700000005356147	14-038-032-00121-0002	OLIVAR	S	6,13		6,13	6,13
1700000005356148	14-038-032-09008-0001	OLIVAR	S	0,01		0,01	0,01
1700000005356149	14-038-032-09008-0001	OLIVAR	S	0,01		0,01	0,01
1700000005358168	14-038-099-00046-0006	OLIVAR	S	0,06		0,06	0,06
1700000005358169	14-038-099-00061-0001	OLIVAR	S	0,02		0,02	0,02
1700000005358170	14-038-099-00065-0001	OLIVAR	S	0,90		0,90	0,90
1700000005358171	14-038-099-00067-0001	OLIVAR	S	0,01		0,01	0,01
1700000005358172	14-038-099-00068-0001	OLIVAR	S	0,66		0,66	0,66
1700000005358173	14-038-099-00069-0001	OLIVAR	S	0,02		0,02	0,02
1700000005358176	14-038-099-00176-0002	OLIVAR	S	0,40		0,40	0,40
1700000005358177	14-038-118-00023-0001	OLIVAR	S	0,29		0,29	0,29
1700000005358178	14-038-118-00024-0002	OLIVAR	S	2,01		2,01	2,01
1700000005358179	14-038-118-00034-0001	OLIVAR	S	0,01		0,01	0,01

(1) Con incidencias que retienen pago o deniegan el expediente.  
(2) Se calcula sobre superficie declarada admisible.  
(3) Aplicación del artículo 16 bis del RD 147/2023.

Puede verificar la integridad de una copia de este documento mediante la lectura del código QR adjunto o mediante el acceso a la dirección <https://ws050.juntadeandalucia.es/verificarFirma> indicando el código de VERIFICACIÓN

FIRMADO POR	RAQUEL MARIA ESPIN CRESPO	FECHA	26/06/2024
VERIFICACIÓN	Pk2jmMQ72K8YCCE9EQ8LU85ENJJ6M	PÁGINA	1933/8857



**APELLIDOS Y NOMBRE / RAZÓN SOCIAL**

JIMENEZ VILLALBA GABRIEL

**NIF**

\*\*\*\*1311\*

**EXPEDIENTE**

1164387

**RESOLUCIÓN**

CONCESIÓN DE LA AYUDA

**DATOS DE MANTENIMIENTO UNIDADES****GRUPO DE PAGO**

ZONAS DE LIMITACIONES NATURALES

**Sup. Dec. Admisible**

10,62

**Sup. Resuelta**

10,62

**Sobredecl.**

0,00

**% Sobredecl.**

0,00

**RESUMEN DE PAGOS**

	<b>IMPORTE ( Euros )</b>			
	<b>RESUELTO</b>	<b>FEADER</b>	<b>MAPA</b>	<b>CAPADR</b>
Pago realizado	521,92	443,64	51,20	27,08
A pagar	51,56	43,83	5,06	2,67
<b>TOTAL</b>	<b>573,48</b>	<b>487,47</b>	<b>56,26</b>	<b>29,75</b>

**APLICACIÓN DE REDUCCIONES Y PENALIZACIONES (%)**

<b>Criterios de subvencionabilidad (1)</b>	<b>Presentación tardía</b>	<b>Omisión declaración</b>	<b>Condicionalidad</b>
0,00	0,00	0,00	0,00

**IMPORTE ( Euros )**

Calculado(2)	Reducción	Penalización	Reducción Penalización (3)	Penalización adicional	Resuelto	FEADER	MAPA	CAPADR
573,48 €	0,00 €	0,00 €	0,00 €	0,00 €	573,48 €	487,46 €	56,26 €	29,76 €
Importe Unitario:	54,00 €	Nuevo Importe Unitario:	54,00 €					

**RECINTOS PROPUESTOS**

<b>REF.</b>	<b>REFERENCIA SIGPAC</b>	<b>CULTIVO</b>	<b>S/R</b>	<b>USO SIGPAC</b>	<b>Sup. Dec. admisible</b>	<b>Sup. Campo</b>	<b>Sup. Determ.</b>	<b>Sup. Resuelta</b>
170000006925503	14-042-034-00025-0001	OLIVAR	S		6,17		6,17	6,17
170000006925506	14-042-033-00092-0001	OLIVAR	R		1,15		1,15	1,15
170000006925507	14-042-033-00166-0001	OLIVAR	R		1,29		1,29	1,29
170000006925508	14-042-033-00167-0001	OLIVAR	R		1,40		1,40	1,40
170000006925514	14-042-034-00052-0001	OLIVAR	S		0,61		0,61	0,61

(1) Con incidencias que retienen pago o deniegan el expediente.

(2) Se calcula sobre superficie declarada admisible.

(3) Aplicación del artículo 16 bis del RD 147/2023.

Puede verificar la integridad de una copia de este documento mediante la lectura del código QR adjunto o mediante el acceso a la dirección <https://ws050.juntadeandalucia.es/verificarFirma> indicando el código de VERIFICACIÓN

FIRMADO POR	RAQUEL MARIA ESPIN CRESPO	FECHA	26/06/2024
VERIFICACIÓN	Pk2jmMQ72K8YCCE9EQ8LU85ENJJ6M	PÁGINA	1934/8857





**APELLIDOS Y NOMBRE / RAZÓN SOCIAL**

JORDANO JIMENEZ FRANCISCO

**NIF**

\*\*\*\*2258\*

**EXPEDIENTE**

1201175

**RESOLUCIÓN**

CONCESIÓN DE LA AYUDA

**DATOS DE MANTENIMIENTO UNIDADES**

**GRUPO DE PAGO**

ZONAS DE LIMITACIONES NATURALES

**Sup. Dec. Admisible**

22,50

**Sup. Resuelta**

22,50

**Sobredecl.**

0,00

**% Sobredecl.**

0,00

**RESUMEN DE PAGOS**

	<b><u>IMPORTE ( Euros )</u></b>			
	<b><u>RESUELTO</u></b>	<b><u>FEADER</u></b>	<b><u>MAPA</u></b>	<b><u>CAPADR</u></b>
Pago realizado	984,11	836,49	96,54	51,07
A pagar	111,82	95,05	10,97	5,80
<b>TOTAL</b>	<b>1.095,93</b>	<b>931,54</b>	<b>107,51</b>	<b>56,87</b>

**APLICACIÓN DE REDUCCIONES Y PENALIZACIONES (%)**

<b><u>Criterios de subvencionabilidad (1)</u></b>	<b><u>Presentación tardía</u></b>	<b><u>Omisión declaración</u></b>	<b><u>Condicionabilidad</u></b>
0,00	0,00	1,00	0,00

**IMPORTE ( Euros )**

<b><u>Calculado(2)</u></b>	<b><u>Reducción</u></b>	<b><u>Penalización</u></b>	<b><u>Reducción Penalización (3)</u></b>	<b><u>Penalización adicional</u></b>	<b><u>Resuelto</u></b>	<b><u>FEADER</u></b>	<b><u>MAPA</u></b>	<b><u>CAPADR</u></b>
1.107,00 €	0,00 €	0,00 €	0,00 €	0,00 €	1.095,93 €	931,54 €	107,51 €	56,88 €
<b>Importe Unitario:</b>	<b>54,00 €</b>	<b>Nuevo Importe Unitario:</b>	<b>49,20 €</b>					

(1) Con incidencias que retienen pago o deniegan el expediente.  
 (2) Se calcula sobre superficie declarada admisible.  
 (3) Aplicación del artículo 16 bis del RD 147/2023.

Puede verificar la integridad de una copia de este documento mediante la lectura del código QR adjunto o mediante el acceso a la dirección <a href="https://ws050.juntadeandalucia.es/verificarFirma">https://ws050.juntadeandalucia.es/verificarFirma</a> indicando el código de VERIFICACIÓN					
FIRMADO POR	RAQUEL MARIA ESPIN CRESPO		FECHA		26/06/2024
VERIFICACIÓN	Pk2jmMQ72K8YCCE9EQ8LU85ENJJJ6M		PÁGINA		1935/8857

**RECINTOS PROPUESTOS**

REF.	REFERENCIA SIGPAC	CULTIVO	S/R	USO SIGPAC	Sup._Dec. admisible	Sup. Campo	Sup. Determ.	Sup. Resuelta
-989535	14-042-030-00054-0004	OLIVAR	S		0,43		0,43	0,43
-765343	14-042-015-00014-0006	OLIVAR	S		0,02		0,02	0,02
-746650	14-042-001-00109-0002	AVENA	S		0,10		0,10	0,10
-150133	14-042-036-00057-0001	OLIVAR	S		0,40		0,40	0,40
4098627	14-042-027-00287-0001	OLIVAR	S		2,45		2,45	2,45
4098632	14-042-030-00381-0001	OLIVAR	S		0,49		0,49	0,49
4098634	14-042-005-00476-0001	OLIVAR	S		0,70		0,70	0,70
4098637	14-042-005-00181-0001	OLIVAR	S		1,15		1,15	1,15
4098639	14-042-030-00054-0003	OLIVAR	S		1,31		1,31	1,31
4098640	14-042-005-00399-0001	OLIVAR	S		1,73		1,73	1,73
4623928	14-042-037-00100-0003	OLIVAR	S		0,02		0,02	0,02
4783659	14-042-001-09000-0077	AVENA	S		0,78		0,78	0,78
4783660	14-042-001-00133-0001	AVENA	S		0,19		0,19	0,19
5237134	14-042-029-00043-0001	AVENA	S		0,34		0,34	0,34
5237141	14-042-029-00044-0002	AVENA	S		0,36		0,36	0,36
5237149	14-042-029-00079-0001	AVENA	S		0,61		0,61	0,61
5506522	14-042-008-00277-0003	OLIVAR	S		0,41		0,41	0,41
5506580	14-042-036-00284-0001	OLIVAR	S		0,34		0,34	0,34
5506589	14-042-005-00402-0001	AVENA	S		0,42		0,42	0,42
5506590	14-042-005-00402-0002	VIÑEDO VINIFICACIÓN	S		0,08		0,08	0,08
5506617	14-042-005-00405-0002	VIÑEDO VINIFICACIÓN	S		0,58		0,58	0,58
6878708	14-042-001-00109-0001	AVENA	S		0,07		0,07	0,07
6878717	14-042-001-00109-0006	AVENA	S		0,08		0,08	0,08
6878734	14-042-001-00133-0002	AVENA	S		0,08		0,08	0,08
6878750	14-042-001-00133-0003	AVENA	S		0,07		0,07	0,07
1700000002776629	14-042-015-00014-0004	OLIVAR	S		1,06		1,06	1,06
1700000002776630	14-042-015-80017-0001	OLIVAR	S		0,02		0,02	0,02
1700000002776631	14-042-015-00021-0004	OLIVAR	S		4,08		4,08	4,08
1700000002776632	14-042-015-00023-0001	OLIVAR	S		0,12		0,12	0,12
1700000005932783	14-042-037-00099-0002	OLIVAR	S		0,46		0,46	0,46
1700000005932785	14-042-002-00221-0001	OLIVAR	S		0,51		0,51	0,51
1700000005932786	14-042-002-00329-0001	OLIVAR	S		0,45		0,45	0,45
1700000005932787	14-042-002-00351-0001	OLIVAR	S		0,27		0,27	0,27
1700000005932788	14-042-001-09000-0036	OLIVAR	S		0,25		0,25	0,25
1700000005932792	14-042-029-00192-0002	AVENA	S		0,43		0,43	0,43
1700000005932795	14-042-030-00044-0002	OLIVAR	S		0,52		0,52	0,52
1700000005932799	14-042-029-00095-0001	VIÑEDO VINIFICACIÓN	S		0,64		0,64	0,64
1700000005932800	14-042-036-00057-0001	OLIVAR	S		0,48		0,48	0,48

**INCIDENCIAS****INCIDENCIA DESCRIPCIÓN**

256 Solicitud con recintos no declarados en campaña actual con una reducción por omisión de superficie superior al 3%  
CÓDIGO PARA EL PORCENTAJE DE REDUCCIÓN POR OMISIÓN QUE CORRESPONDE A LA SOLICITUD:1

(1) Con incidencias que retienen pago o deniegan el expediente.  
(2) Se calcula sobre superficie declarada admisible.  
(3) Aplicación del artículo 16 bis del RD 147/2023.

Puede verificar la integridad de una copia de este documento mediante la lectura del código QR adjunto o mediante el acceso a la dirección <a href="https://ws050.juntadeandalucia.es/verificarFirma">https://ws050.juntadeandalucia.es/verificarFirma</a> indicando el código de VERIFICACIÓN					
FIRMADO POR	RAQUEL MARIA ESPIN CRESPO		FECHA		26/06/2024
VERIFICACIÓN	Pk2jmMQ72K8YCCE9EQ8LU85ENJJ6M		PÁGINA		1936/8857



**APELLIDOS Y NOMBRE / RAZÓN SOCIAL**

JORDANO LUCENA MARIANO

**NIF**

\*\*\*\*5970\*

**EXPEDIENTE**

1246164

**RESOLUCIÓN**

CONCESIÓN DE LA AYUDA

**DATOS DE MANTENIMIENTO UNIDADES**

**GRUPO DE PAGO**

ZONAS DE LIMITACIONES NATURALES

**Sup. Dec. Admisible**

26,65

**Sup. Resuelta**

26,65

**Sobredecl.**

0,00

**% Sobredecl.**

0,00

**RESUMEN DE PAGOS**

	<b><u>IMPORTE ( Euros )</u></b>			
	<b><u>RESUELTO</u></b>	<b><u>FEADER</u></b>	<b><u>MAPA</u></b>	<b><u>CAPADR</u></b>
A pagar	1.188,00	1.009,80	116,54	61,66

**APLICACIÓN DE REDUCCIONES Y PENALIZACIONES (%)**

<b><u>Criterios de subvencionabilidad (1)</u></b>	<b><u>Presentación tardía</u></b>	<b><u>Omisión declaración</u></b>	<b><u>Condicionabilidad</u></b>
0,00	0,00	0,00	0,00

**IMPORTE ( Euros )**

<b><u>Calculado(2)</u></b>	<b><u>Reducción</u></b>	<b><u>Penalización</u></b>	<b><u>Reducción Penalización (3)</u></b>	<b><u>Penalización adicional</u></b>	<b><u>Resuelto</u></b>	<b><u>FEADER</u></b>	<b><u>MAPA</u></b>	<b><u>CAPADR</u></b>
1.188,00 €	0,00 €	0,00 €	0,00 €	0,00 €	1.188,00 €	1.009,80 €	116,54 €	61,66 €
<b><u>Importe Unitario:</u></b>	54,00 €	<b><u>Nuevo Importe Unitario:</u></b>		44,58 €				

(1) Con incidencias que retienen pago o deniegan el expediente.

(2) Se calcula sobre superficie declarada admisible.

(3) Aplicación del artículo 16 bis del RD 147/2023.

Puede verificar la integridad de una copia de este documento mediante la lectura del código QR adjunto o mediante el acceso a la dirección <a href="https://ws050.juntadeandalucia.es/verificarFirma">https://ws050.juntadeandalucia.es/verificarFirma</a> indicando el código de VERIFICACIÓN					
FIRMADO POR	RAQUEL MARIA ESPIN CRESPO		FECHA		26/06/2024
VERIFICACIÓN	Pk2jmMQ72K8YCCE9EQ8LU85ENJJJ6M		PÁGINA		1937/8857



**RECINTOS PROPUESTOS**

REF.	REFERENCIA SIGPAC	CULTIVO	S/R	USO SIGPAC	Sup. Dec. admisible	Sup. Campo	Sup. Determ.	Sup. Resuelta
-1218249	14-042-012-00058-0001	OLIVAR	S		0,06		0,06	0,06
1700000002640548	14-042-003-00135-0001	OLIVAR	S		0,18		0,18	0,18
1700000002640549	14-042-036-00100-0003	OLIVAR	S		0,25		0,25	0,25
1700000002640550	14-042-037-00050-0001	OLIVAR	S		0,36		0,36	0,36
1700000002660718	14-042-003-00185-0001	OLIVAR	S		0,77		0,77	0,77
1700000002660719	14-042-030-00115-0001	OLIVAR	S		0,37		0,37	0,37
1700000002660720	14-042-006-00172-0001	OLIVAR	S		0,23		0,23	0,23
1700000002660721	14-042-011-00038-0001	OLIVAR	S		0,26		0,26	0,26
1700000002660722	14-042-006-00173-0001	OLIVAR	S		0,07		0,07	0,07
1700000002660723	14-042-030-00107-0005	OLIVAR	S		0,57		0,57	0,57
1700000002661149	14-042-009-00021-0001	OLIVAR	S		0,21		0,21	0,21
1700000002661150	14-042-009-00064-0004	OLIVAR	S		1,16		1,16	1,16
1700000002661151	14-042-009-00065-0001	OLIVAR	S		0,34		0,34	0,34
1700000002951641	14-042-008-00158-0001	OLIVAR	S		1,77		1,77	1,77
1700000002951642	14-042-027-00266-0001	OLIVAR	S		0,34		0,34	0,34
1700000002951643	14-042-027-00267-0001	OLIVAR	S		1,69		1,69	1,69
1700000002953738	14-042-006-00136-0002	OLIVAR	S		1,43		1,43	1,43
1700000002953739	14-042-008-00154-0001	OLIVAR	S		0,45		0,45	0,45
1700000002953740	14-042-008-00160-0001	OLIVAR	S		0,44		0,44	0,44
1700000002953741	14-042-006-00140-0004	OLIVAR	S		3,10		3,10	3,10
1700000002953742	14-042-036-00274-0001	OLIVAR	S		0,31		0,31	0,31
1700000003001503	14-042-027-00273-0002	OLIVAR	S		0,59		0,59	0,59
1700000003001504	14-042-027-00274-0001	OLIVAR	S		1,65		1,65	1,65
1700000003001505	14-042-027-00299-0001	OLIVAR	S		0,65		0,65	0,65
1700000003001506	14-042-027-00304-0001	OLIVAR	S		0,45		0,45	0,45
1700000003520326	14-042-012-00059-0003	OLIVAR	S		1,06		1,06	1,06
1700000003520327	14-042-012-00065-0001	OLIVAR	S		0,32		0,32	0,32
1700000003520328	14-042-012-00071-0002	OLIVAR	S		0,06		0,06	0,06
1700000003520329	14-042-026-00321-0002	OLIVAR	S		1,12		1,12	1,12
1700000004475257	14-042-037-00131-0001	OLIVAR	S		1,86		1,86	1,86
1700000004475258	14-042-037-00139-0001	OLIVAR	S		0,71		0,71	0,71
1700000004634916	14-042-009-00153-0001	OLIVAR	S		0,16		0,16	0,16
1700000004634917	14-042-027-00262-0001	OLIVAR	S		0,61		0,61	0,61
1700000004634918	14-042-030-00086-0003	OLIVAR	S		1,11		1,11	1,11
1700000006643483	14-042-027-00293-0001	OLIVAR	S		0,32		0,32	0,32
1700000006643484	14-042-027-00294-0001	OLIVAR	S		0,96		0,96	0,96
1700000006643485	14-042-027-00301-0001	OLIVAR	S		0,66		0,66	0,66

(1) Con incidencias que retienen pago o deniegan el expediente.  
 (2) Se calcula sobre superficie declarada admisible.  
 (3) Aplicación del artículo 16 bis del RD 147/2023.

Puede verificar la integridad de una copia de este documento mediante la lectura del código QR adjunto o mediante el acceso a la dirección <a href="https://ws050.juntadeandalucia.es/verificarFirma">https://ws050.juntadeandalucia.es/verificarFirma</a> indicando el código de VERIFICACIÓN					
FIRMADO POR	RAQUEL MARIA ESPIN CRESPO		FECHA		26/06/2024
VERIFICACIÓN	Pk2jmMQ72K8YCCCE9EQ8LU85ENJJ6M		PÁGINA		1938/8857





**APELLIDOS Y NOMBRE / RAZÓN SOCIAL**

JURADO ARANDA RAMON

**NIF**

\*\*\*\*3546\*

**EXPEDIENTE**

1193246

**RESOLUCIÓN**

CONCESIÓN DE LA AYUDA

**DATOS DE MANTENIMIENTO UNIDADES**

<b>GRUPO DE PAGO</b>	<b>Sup. Dec. Admisible</b>	<b>Sup. Resuelta</b>	<b>Sobredecl.</b>	<b>% Sobredecl.</b>
ZONAS DE LIMITACIONES NATURALES	124,93	124,93	0,00	0,00

**RESUMEN DE PAGOS**

	<b>IMPORTE ( Euros )</b>			
	<b>RESUELTO</b>	<b>FEADER</b>	<b>MAPA</b>	<b>CAPADR</b>
Pago realizado	1.081,20	919,02	106,06	56,12
A pagar	106,61	90,62	10,46	5,53
<b>TOTAL</b>	<b>1.187,81</b>	<b>1.009,64</b>	<b>116,52</b>	<b>61,65</b>

**APLICACIÓN DE REDUCCIONES Y PENALIZACIONES (%)**

<b>Criterios de subvencionabilidad (1)</b>	<b>Presentación tardía</b>	<b>Omisión declaración</b>	<b>Condicionalidad</b>
0,00	0,00	0,00	0,00

**IMPORTE ( Euros )**

<b>Calculado(2)</b>	<b>Reducción</b>	<b>Penalización</b>	<b>Reducción Penalización (3)</b>	<b>Penalización adicional</b>	<b>Resuelto</b>	<b>FEADER</b>	<b>MAPA</b>	<b>CAPADR</b>
1.187,81 €	0,00 €	0,00 €	0,00 €	0,00 €	1.187,81 €	1.009,64 €	116,52 €	61,65 €
<b>Importe Unitario:</b>	<b>54,00 €</b>	<b>Nuevo Importe Unitario:</b>	<b>9,51 €</b>					

**RECINTOS PROPUESTOS**

<b>REF.</b>	<b>REFERENCIA SIGPAC</b>	<b>CULTIVO</b>	<b>S/R</b>	<b>USO SIGPAC</b>	<b>Sup. Dec. admisible</b>	<b>Sup. Campo</b>	<b>Sup. Determ.</b>	<b>Sup. Resuelta</b>
-1630289	14-011-006-00098-0005	BARBECHO TRADICIONAL	S		1,27		1,27	1,27
-1096512	14-011-006-00097-0001	AVENA	S		9,20		9,20	9,20
-1096502	14-011-006-00097-0001	AVENA	S		14,83		14,83	14,83
-813667	14-011-006-00097-0001	GUISANTES	S		22,54		22,54	22,54
-128440	14-011-006-00097-0001	AVENA	S		8,94		8,94	8,94
1700000005280510	14-032-001-00049-0001	OLIVAR	S		0,51		0,51	0,51
1700000005280512	14-032-002-00012-0001	AVENA	S		0,55		0,55	0,55
1700000005280514	14-032-001-00147-0001	AVENA	S		1,24		1,24	1,24
1700000005280516	14-011-006-00098-0005	BARBECHO TRADICIONAL	S		21,95		21,95	21,93
1700000005280518	14-032-001-00076-0001	OLIVAR	S		2,64		2,64	2,64
1700000005280519	14-032-001-00253-0002	OLIVAR	S		0,23		0,23	0,23
1700000005280520	14-011-006-00097-0008	TRANQUILLÓN	S		10,67		10,67	10,67
1700000005280521	14-011-006-00097-0001	AVENA	S		7,32		7,32	7,32
1700000005280522	14-011-006-00097-0001	TRITICALE	S		16,74		16,74	16,74
1700000005280523	14-029-020-00017-0001	AVENA	S		5,46		5,46	5,46
1700000005280524	14-032-001-00253-0003	BARBECHO TRADICIONAL	R		0,86		0,86	0,86

(1) Con incidencias que retienen pago o deniegan el expediente.  
 (2) Se calcula sobre superficie declarada admisible.  
 (3) Aplicación del artículo 16 bis del RD 147/2023.

Puede verificar la integridad de una copia de este documento mediante la lectura del código QR adjunto o mediante el acceso a la dirección <a href="https://ws050.juntadeandalucia.es/verificarFirma">https://ws050.juntadeandalucia.es/verificarFirma</a> indicando el código de VERIFICACIÓN					
FIRMADO POR	RAQUEL MARIA ESPIN CRESPO		FECHA		26/06/2024
VERIFICACIÓN	Pk2jmMQ72K8YCCE9EQ8LU85ENJJ6M		PÁGINA		1939/8857

**INCIDENCIAS****INCIDENCIA DESCRIPCIÓN**

- 4272 Verifica que las líneas de declaración de las Solicitudes Únicas no tienen solapes con la capa de Retroactividad Gráfica (ambas de la misma campaña) a nivel de expediente/línea de declaración gráfica de la solicitud.  
Recinto:14-011-006-00098-00005 Cultivo: - Agregado de la referencia del recinto.:0 Zona de la referencia del recinto.:0 Superficie solapada.:0,02 Id. Incid.:95152764
- 86120 Para explotaciones de pastos permanentes ubicadas en espacios protegidos la carga ganadera mínima será 0,1 UGM/ha.  
Recinto:14-011-006-00097-00001 Cultivo:63000 PASTOS DE MENOS DE 5 AÑOS-SIN VARIEDAD Secano Carga Ganadera:0  
Recinto:14-011-006-00097-00002 Cultivo:62000 PASTOS PERMANENTES DE 5 O MAS AÑOS-SIN VARIEDAD Secano Carga Ganadera:0  
Recinto:14-011-006-00097-00003 Cultivo:62000 PASTOS PERMANENTES DE 5 O MAS AÑOS-SIN VARIEDAD Secano Carga Ganadera:0  
Recinto:14-011-006-00097-00014 Cultivo:62000 PASTOS PERMANENTES DE 5 O MAS AÑOS-SIN VARIEDAD Secano Carga Ganadera:0  
Recinto:14-011-006-00097-00015 Cultivo:62000 PASTOS PERMANENTES DE 5 O MAS AÑOS-SIN VARIEDAD Secano Carga Ganadera:0  
Recinto:14-011-006-00098-00002 Cultivo:62000 PASTOS PERMANENTES DE 5 O MAS AÑOS-SIN VARIEDAD Secano Carga Ganadera:0  
Recinto:14-011-006-00098-00004 Cultivo:62000 PASTOS PERMANENTES DE 5 O MAS AÑOS-SIN VARIEDAD Secano Carga Ganadera:0  
Recinto:14-029-020-00017-00001 Cultivo:63000 PASTOS DE MENOS DE 5 AÑOS-SIN VARIEDAD Secano Carga Ganadera:0
- 86122 Recinto superficie forrajera que realiza la actividad de producción de pastoreo y no declara el o los códigos del Registro de Explotaciones Ganaderas de Andalucía, REGA.  
Recinto:14-011-006-00097-00001 Cultivo:63000 PASTOS DE MENOS DE 5 AÑOS-SIN VARIEDAD Secano  
Recinto:14-011-006-00097-00002 Cultivo:62000 PASTOS PERMANENTES DE 5 O MAS AÑOS-SIN VARIEDAD Secano  
Recinto:14-011-006-00097-00003 Cultivo:62000 PASTOS PERMANENTES DE 5 O MAS AÑOS-SIN VARIEDAD Secano  
Recinto:14-011-006-00097-00014 Cultivo:62000 PASTOS PERMANENTES DE 5 O MAS AÑOS-SIN VARIEDAD Secano  
Recinto:14-011-006-00097-00015 Cultivo:62000 PASTOS PERMANENTES DE 5 O MAS AÑOS-SIN VARIEDAD Secano  
Recinto:14-011-006-00098-00002 Cultivo:62000 PASTOS PERMANENTES DE 5 O MAS AÑOS-SIN VARIEDAD Secano  
Recinto:14-011-006-00098-00004 Cultivo:62000 PASTOS PERMANENTES DE 5 O MAS AÑOS-SIN VARIEDAD Secano  
Recinto:14-029-020-00017-00001 Cultivo:63000 PASTOS DE MENOS DE 5 AÑOS-SIN VARIEDAD Secano
- 86124 Recinto de forrajera para Cálculo de Carga Ganadera que No pertenece a Explotación.  
Recinto:14-011-006-00097-00001 Cultivo:63000 PASTOS DE MENOS DE 5 AÑOS-SIN VARIEDAD Secano  
Recinto:14-011-006-00097-00002 Cultivo:62000 PASTOS PERMANENTES DE 5 O MAS AÑOS-SIN VARIEDAD Secano  
Recinto:14-011-006-00097-00003 Cultivo:62000 PASTOS PERMANENTES DE 5 O MAS AÑOS-SIN VARIEDAD Secano  
Recinto:14-011-006-00097-00014 Cultivo:62000 PASTOS PERMANENTES DE 5 O MAS AÑOS-SIN VARIEDAD Secano  
Recinto:14-011-006-00097-00015 Cultivo:62000 PASTOS PERMANENTES DE 5 O MAS AÑOS-SIN VARIEDAD Secano  
Recinto:14-011-006-00098-00002 Cultivo:62000 PASTOS PERMANENTES DE 5 O MAS AÑOS-SIN VARIEDAD Secano  
Recinto:14-011-006-00098-00004 Cultivo:62000 PASTOS PERMANENTES DE 5 O MAS AÑOS-SIN VARIEDAD Secano  
Recinto:14-029-020-00017-00001 Cultivo:63000 PASTOS DE MENOS DE 5 AÑOS-SIN VARIEDAD Secano

**Datos considerados para el Cálculo de la Carga Ganadera del expediente**

Superficie determinada para Cálculo Carga Ganadera: 0,00 ha  
Carga Ganadera del Expediente: 0,00 ugm/ha

**Incidenias de carga ganadera****INCIDENCIA DESCRIPCIÓN**

- 86122 Recinto superficie forrajera que realiza la actividad de producción de pastoreo y no declara el o los códigos del Registro de Explotaciones Ganaderas de Andalucía, REGA.  
Recinto:14-011-006-00098-00002 Cultivo:62000 PASTOS PERMANENTES DE 5 O MAS AÑOS-SIN VARIEDAD Secano  
Recinto:14-011-006-00097-00002 Cultivo:62000 PASTOS PERMANENTES DE 5 O MAS AÑOS-SIN VARIEDAD Secano  
Recinto:14-011-006-00097-00015 Cultivo:62000 PASTOS PERMANENTES DE 5 O MAS AÑOS-SIN VARIEDAD Secano  
Recinto:14-011-006-00097-00014 Cultivo:62000 PASTOS PERMANENTES DE 5 O MAS AÑOS-SIN VARIEDAD Secano  
Recinto:14-011-006-00097-00001 Cultivo:63000 PASTOS DE MENOS DE 5 AÑOS-SIN VARIEDAD Secano  
Recinto:14-029-020-00017-00001 Cultivo:63000 PASTOS DE MENOS DE 5 AÑOS-SIN VARIEDAD Secano  
Recinto:14-011-006-00097-00003 Cultivo:62000 PASTOS PERMANENTES DE 5 O MAS AÑOS-SIN VARIEDAD Secano  
Recinto:14-011-006-00098-00004 Cultivo:62000 PASTOS PERMANENTES DE 5 O MAS AÑOS-SIN VARIEDAD Secano
- 86124 Recinto de forrajera para Cálculo de Carga Ganadera que No pertenece a Explotación.

(1) Con incidencias que retienen pago o deniegan el expediente.  
(2) Se calcula sobre superficie declarada admisible.  
(3) Aplicación del artículo 16 bis del RD 147/2023.

Puede verificar la integridad de una copia de este documento mediante la lectura del código QR adjunto o mediante el acceso a la dirección <https://ws050.juntadeandalucia.es/verificarFirma> indicando el código de VERIFICACIÓN

FIRMADO POR	RAQUEL MARIA ESPIN CRESPO	FECHA	26/06/2024
VERIFICACIÓN	Pk2jmMQ72K8YCCE9EQ8LU85ENJJ6M	PÁGINA	1940/8857





	Recinto:14-011-006-00098-00002	Cultivo:62000	PASTOS PERMANENTES DE 5 O MAS AÑOS-SIN VARIEDAD	Secano
	Recinto:14-011-006-00097-00002	Cultivo:62000	PASTOS PERMANENTES DE 5 O MAS AÑOS-SIN VARIEDAD	Secano
	Recinto:14-011-006-00097-00015	Cultivo:62000	PASTOS PERMANENTES DE 5 O MAS AÑOS-SIN VARIEDAD	Secano
	Recinto:14-011-006-00097-00014	Cultivo:62000	PASTOS PERMANENTES DE 5 O MAS AÑOS-SIN VARIEDAD	Secano
	Recinto:14-011-006-00097-00001	Cultivo:63000	PASTOS DE MENOS DE 5 AÑOS-SIN VARIEDAD	Secano
	Recinto:14-029-020-00017-00001	Cultivo:63000	PASTOS DE MENOS DE 5 AÑOS-SIN VARIEDAD	Secano
	Recinto:14-011-006-00097-00003	Cultivo:62000	PASTOS PERMANENTES DE 5 O MAS AÑOS-SIN VARIEDAD	Secano
	Recinto:14-011-006-00098-00004	Cultivo:62000	PASTOS PERMANENTES DE 5 O MAS AÑOS-SIN VARIEDAD	Secano
86128	Recinto de Forrajeras que no ha contabilizado para Carga Ganadera por no tener una explotación válida para el cálculo de la Carga Ganadera			
	Recinto:14-011-006-00098-00002	Cultivo:62	PASTOS PERMANENTES DE 5 O MAS AÑOS-	
	Recinto:14-011-006-00097-00002	Cultivo:62	PASTOS PERMANENTES DE 5 O MAS AÑOS-	
	Recinto:14-011-006-00097-00015	Cultivo:62	PASTOS PERMANENTES DE 5 O MAS AÑOS-	
	Recinto:14-011-006-00097-00014	Cultivo:62	PASTOS PERMANENTES DE 5 O MAS AÑOS-	
	Recinto:14-011-006-00097-00001	Cultivo:63	PASTOS DE MENOS DE 5 AÑOS-	
	Recinto:14-029-020-00017-00001	Cultivo:63	PASTOS DE MENOS DE 5 AÑOS-	
	Recinto:14-011-006-00097-00003	Cultivo:62	PASTOS PERMANENTES DE 5 O MAS AÑOS-	
	Recinto:14-011-006-00098-00004	Cultivo:62	PASTOS PERMANENTES DE 5 O MAS AÑOS-	
86132	Recinto superficie forrajera que no realiza la actividad de producción de pastoreo.			
	Recinto:14-011-006-00098-00005	Cultivo:20000	BARBECHO TRADICIONAL-SIN VARIEDAD	Secano
	Recinto:14-011-006-00098-00005	Cultivo:20000	BARBECHO TRADICIONAL-SIN VARIEDAD	Secano
	Recinto:14-032-001-00253-00003	Cultivo:20000	BARBECHO TRADICIONAL-SIN VARIEDAD	Regadio

(1) Con incidencias que retienen pago o deniegan el expediente.  
 (2) Se calcula sobre superficie declarada admisible.  
 (3) Aplicación del artículo 16 bis del RD 147/2023.

Puede verificar la integridad de una copia de este documento mediante la lectura del código QR adjunto o mediante el acceso a la dirección <a href="https://ws050.juntadeandalucia.es/verificarFirma">https://ws050.juntadeandalucia.es/verificarFirma</a> indicando el código de VERIFICACIÓN					
FIRMADO POR	RAQUEL MARIA ESPIN CRESPO		FECHA		26/06/2024
VERIFICACIÓN	Pk2jmMQ72K8YCCE9EQ8LU85ENJJ6M		PÁGINA		1941/8857



**APELLIDOS Y NOMBRE / RAZÓN SOCIAL**

JURADO AREVALO FRANCISCO

**NIF**

\*\*\*\*6840\*

**EXPEDIENTE**

1213731

**RESOLUCIÓN**

CONCESIÓN DE LA AYUDA

**DATOS DE MANTENIMIENTO UNIDADES**

**GRUPO DE PAGO**

ZONAS DE LIMITACIONES NATURALES

**Sup. Dec. Admisible**

18,38

**Sup. Resuelta**

18,38

**Sobredecl.**

0,00

**% Sobredecl.**

0,00

**RESUMEN DE PAGOS**

	<b>IMPORTE ( Euros )</b>			
	<b>RESUELTO</b>	<b>FEADER</b>	<b>MAPA</b>	<b>CAPADR</b>
Pago realizado	867,94	737,75	85,15	45,04
A pagar	87,81	74,64	8,61	4,56
<b>TOTAL</b>	<b>955,75</b>	<b>812,39</b>	<b>93,76</b>	<b>49,60</b>

**APLICACIÓN DE REDUCCIONES Y PENALIZACIONES (%)**

<b>Crterios de subvencionabilidad (1)</b>	<b>Presentación tardía</b>	<b>Omisión declaración</b>	<b>Condicionalidad</b>
0,00	0,00	0,00	0,00

**IMPORTE ( Euros )**

Calculado(2)	Reducción	Penalización	Reducción Penalización (3)	Penalización adicional	Resuelto	FEADER	MAPA	CAPADR
955,75 €	0,00 €	0,00 €	0,00 €	0,00 €	955,75 €	812,39 €	93,76 €	49,60 €
Importe Unitario:	54,00 €	Nuevo Importe Unitario:	52,00 €					

**RECINTOS PROPUESTOS**

REF.	REFERENCIA SIGPAC	CULTIVO	S/R	USO SIGPAC	Sup. Dec. admisible	Sup. Campo	Sup. Determ.	Sup. Resuelta
-1499305	14-023-019-00286-0005	BARBECHO TRADICIONAL	S		0,80		0,80	0,77
-734706	14-023-019-00287-0002	BARBECHO TRADICIONAL	S		0,07		0,07	0,07
-734701	14-023-019-00286-0005	AVENA	S		1,36		1,36	1,36
1700000006744957	14-023-017-00245-0003	TRITICALE	S		2,07		2,07	2,07
1700000006744958	14-023-019-00141-0001	TRITICALE	S		10,47		10,47	10,47
1700000006744960	14-023-019-00076-0001	TRITICALE	S		1,01		1,01	1,01
1700000006744961	14-023-019-00138-0001	TRITICALE	S		2,06		2,06	2,06
1700000006744963	14-023-019-00286-0005	AVENA	S		0,57		0,57	0,57

**INCIDENCIAS**

**INCIDENCIA DESCRIPCIÓN**

- 3795 Recinto declarado con una situación de riesgo de abandono.  
Recinto:14-023-019-00287-00002 Cultivo: -
- 4272 Verifica que las líneas de declaración de las Solicitudes Únicas no tienen solapes con la capa de Retroactividad Gráfica (ambas de la misma campaña) a nivel de expediente/línea de declaración gráfica de la solicitud.  
Recinto:14-023-019-00286-00005 Cultivo: - Agregado de la referencia del recinto.:0 Zona de la referencia del recinto.:0 Superficie solapada.:0,03 Id. Incid.:95153330

**Datos considerados para el Cálculo de la Carga Ganadera del expediente**

Superficie determinada para Cálculo Carga Ganadera: 0,00 ha  
Carga Ganadera del Expediente: 0,00 ugm/ha

(1) Con incidencias que retienen pago o deniegan el expediente.  
(2) Se calcula sobre superficie declarada admisible.  
(3) Aplicación del artículo 16 bis del RD 147/2023.

Puede verificar la integridad de una copia de este documento mediante la lectura del código QR adjunto o mediante el acceso a la dirección <a href="https://ws050.juntadeandalucia.es/verificarFirma">https://ws050.juntadeandalucia.es/verificarFirma</a> indicando el código de VERIFICACIÓN				
FIRMADO POR	RAQUEL MARIA ESPIN CRESPO	FECHA	26/06/2024	
VERIFICACIÓN	Pk2jmMQ72K8YCCE9EQ8LU85ENJJ6M	PÁGINA	1942/8857	



**Incidencias de carga ganadera**

**INCIDENCIA DESCRIPCIÓN**

3795	Recinto declarado con una situación de riesgo de abandono. Recinto:14-023-019-00287-00002 Cultivo: -
86132	Recinto superficie forrajera que no realiza la actividad de producción de pastoreo. Recinto:14-023-019-00286-00005 Cultivo:20000 BARBECHO TRADICIONAL-SIN VARIEDAD Secano Recinto:14-023-019-00287-00002 Cultivo:20000 BARBECHO TRADICIONAL-SIN VARIEDAD Secano

(1) Con incidencias que retienen pago o deniegan el expediente.  
(2) Se calcula sobre superficie declarada admisible.  
(3) Aplicación del artículo 16 bis del RD 147/2023.

Puede verificar la integridad de una copia de este documento mediante la lectura del código QR adjunto o mediante el acceso a la dirección <https://ws050.juntadeandalucia.es/verificarFirma> indicando el código de VERIFICACIÓN

FIRMADO POR	RAQUEL MARIA ESPIN CRESPO	FECHA	26/06/2024
VERIFICACIÓN	Pk2jmMQ72K8YCCE9EQ8LU85ENJJ6M	PÁGINA	1943/8857





**APELLIDOS Y NOMBRE / RAZÓN SOCIAL**

JURADO CAMARAS FABIANA

**NIF**

\*\*\*9959\*

**EXPEDIENTE**

1213732

**RESOLUCIÓN**

CONCESIÓN DE LA AYUDA

**DATOS DE MANTENIMIENTO UNIDADES**

<b>GRUPO DE PAGO</b>	<b>Sup. Dec. Admisible</b>	<b>Sup. Resuelta</b>	<b>Sobredecl.</b>	<b>% Sobredecl.</b>
ZONAS DE LIMITACIONES NATURALES	349,76	348,52	1,24	0,35

**RESUMEN DE PAGOS**

	<b>IMPORTE ( Euros )</b>			
	<b>RESUELTO</b>	<b>FEADER</b>	<b>MAPA</b>	<b>CAPADR</b>
A pagar	1.183,79	1.006,22	116,13	61,44

**APLICACIÓN DE REDUCCIONES Y PENALIZACIONES (%)**

<b>Criterios de subvencionabilidad (1)</b>	<b>Presentación tardía</b>	<b>Omisión declaración</b>	<b>Condicionalidad</b>
0,00	0,00	0,00	0,00

**IMPORTE ( Euros )**

<b>Calculado(2)</b>	<b>Reducción</b>	<b>Penalización</b>	<b>Reducción Penalización (3)</b>	<b>Penalización adicional</b>	<b>Resuelto</b>	<b>FEADER</b>	<b>MAPA</b>	<b>CAPADR</b>
1.188,00 €	4,21 €	0,00 €	0,00 €	0,00 €	1.183,79 €	1.006,22 €	116,13 €	61,44 €
<b>Importe Unitario:</b>	54,00 €	<b>Nuevo Importe Unitario:</b>	3,40 €					

**RECINTOS PROPUESTOS**

<b>REF.</b>	<b>REFERENCIA SIGPAC</b>	<b>CULTIVO</b>	<b>S/R</b>	<b>USO SIGPAC</b>	<b>Sup. Dec. admisible</b>	<b>Sup. Campo</b>	<b>Sup. Determ.</b>	<b>Sup. Resuelta</b>
-1454840	14-061-003-00003-0001	PASTOS DE MENOS DE 5 AÑOS	S		2,54		2,54	2,54
-1454839	14-061-003-00003-0016	PASTOS DE MENOS DE 5 AÑOS	S		1,24		1,24	0,00
-1454837	14-061-003-00003-0003	PASTOS DE MENOS DE 5 AÑOS	S		33,20		33,20	33,20
-1454800	14-061-004-00003-0002	PASTOS PERMANENTES DE 5 O MAS AÑOS	S		3,30		3,30	3,30
-1454796	14-061-004-00003-0001	PASTOS DE MENOS DE 5 AÑOS	S		12,28		12,28	12,28
-1454729	14-061-003-00025-0001	GUISANTES	S		20,61		20,61	20,61
-1300710	14-061-003-00003-0003	PASTOS DE MENOS DE 5 AÑOS	S		70,48		70,48	70,48
-1300684	14-061-003-00019-0011	PASTOS DE MENOS DE 5 AÑOS	S		15,17		15,17	15,17
-1015372	14-061-003-00023-0001	PASTOS DE MENOS DE 5 AÑOS	S		11,01		11,01	11,01
-1015361	14-061-003-00022-0005	PASTOS DE MENOS DE 5 AÑOS	S		65,60		65,60	65,60
-1014768	14-061-003-00003-0028	PASTOS DE MENOS DE 5 AÑOS	S		0,37		0,37	0,37
-1014464	14-061-003-00003-0023	PASTOS PERMANENTES DE 5 O MAS AÑOS	S		0,26		0,26	0,26
-1014463	14-061-003-00003-0022	PASTOS PERMANENTES DE 5 O MAS AÑOS	S		0,60		0,60	0,60
-62671	14-061-003-00025-0001	PASTOS DE MENOS DE 5 AÑOS	S		61,72		61,72	61,72
-62666	14-061-003-00019-0011	TRIGO BLANDO	S		21,07		21,07	21,07
1700000006617075	14-061-003-00003-0001	PASTOS DE MENOS DE 5 AÑOS	S		4,57		4,57	4,57
1700000006617077	14-061-003-00025-0009	PASTOS DE MENOS DE 5 AÑOS	S		0,16		0,16	0,16
1700000006617078	14-061-003-00019-0002	PASTOS DE MENOS DE 5 AÑOS	S		9,05		9,05	9,05
1700000006617079	14-061-003-00019-0005	TRIGO BLANDO	S		5,33		5,33	5,33
1700000006617082	14-061-003-00019-0006	PASTOS DE MENOS DE 5 AÑOS	S		6,71		6,71	6,71
1700000006617083	14-061-003-00019-0001	TRIGO BLANDO	S		4,42	4,42	4,42	4,42
1700000006617085	14-061-003-00019-0013	PASTOS DE MENOS DE 5 AÑOS	S		0,07		0,07	0,07

(1) Con incidencias que retienen pago o deniegan el expediente.  
 (2) Se calcula sobre superficie declarada admisible.  
 (3) Aplicación del artículo 16 bis del RD 147/2023.

Puede verificar la integridad de una copia de este documento mediante la lectura del código QR adjunto o mediante el acceso a la dirección <a href="https://ws050.juntadeandalucia.es/verificarFirma">https://ws050.juntadeandalucia.es/verificarFirma</a> indicando el código de VERIFICACIÓN					
FIRMADO POR	RAQUEL MARIA ESPIN CRESPO		FECHA		26/06/2024
VERIFICACIÓN	Pk2jmMQ72K8YCCE9EQ8LU85ENJJ6M		PÁGINA		1944/8857



**INCIDENCIAS**

**INCIDENCIA DESCRIPCIÓN**

- 3790 Recinto declarado inactivo  
Recinto:14-061-003-00003-00016 Cultivo: -
- 86122 Recinto superficie forrajera que realiza la actividad de producción de pastoreo y no declara el o los códigos del Registro de Explotaciones Ganaderas de Andalucía, REGA.  
Recinto:14-061-003-00003-00024 Cultivo:63000 PASTOS DE MENOS DE 5 AÑOS-SIN VARIEDAD Secano  
Recinto:14-061-003-00003-00025 Cultivo:63000 PASTOS DE MENOS DE 5 AÑOS-SIN VARIEDAD Secano  
Recinto:14-061-003-00003-00026 Cultivo:63000 PASTOS DE MENOS DE 5 AÑOS-SIN VARIEDAD Secano  
Recinto:14-061-003-00003-00027 Cultivo:63000 PASTOS DE MENOS DE 5 AÑOS-SIN VARIEDAD Secano
- 86124 Recinto de forrajera para Cálculo de Carga Ganadera que No pertenece a Explotación.  
Recinto:14-061-003-00003-00024 Cultivo:63000 PASTOS DE MENOS DE 5 AÑOS-SIN VARIEDAD Secano  
Recinto:14-061-003-00003-00025 Cultivo:63000 PASTOS DE MENOS DE 5 AÑOS-SIN VARIEDAD Secano  
Recinto:14-061-003-00003-00026 Cultivo:63000 PASTOS DE MENOS DE 5 AÑOS-SIN VARIEDAD Secano  
Recinto:14-061-003-00003-00027 Cultivo:63000 PASTOS DE MENOS DE 5 AÑOS-SIN VARIEDAD Secano

**Datos considerados para el Cálculo de la Carga Ganadera del expediente**

Superficie determinada para Cálculo Carga Ganadera: 297,09 ha  
Carga Ganadera del Expediente: 0,22 ugm/ha

Explotación	Especie	Ugm Calculada para CG
ES140610000183	BOVINA	3,72
ES140610000183	OVINA	60,54

**Recintos Determinados para el Cálculo de Garga Ganadera**

REF.	REFERENCIA SIGPAC	CULTIVO	DESCRIPCIÓN CULTIVO	S/R	SUP. RESUELTA (ha)
-1454840	14-061-003-00003-00001	63000	PASTOS DE MENOS DE 5 AÑOS-SIN VARIEDAD	S	2,54
-1454839	14-061-003-00003-00016	63000	PASTOS DE MENOS DE 5 AÑOS-SIN VARIEDAD	S	0,00
-1454837	14-061-003-00003-00003	63000	PASTOS DE MENOS DE 5 AÑOS-SIN VARIEDAD	S	33,20
-1454800	14-061-004-00003-00002	62000	PASTOS PERMANENTES DE 5 O MAS AÑOS-SIN VARIEDAD	S	3,30
-1454796	14-061-004-00003-00001	63000	PASTOS DE MENOS DE 5 AÑOS-SIN VARIEDAD	S	12,28
-1300710	14-061-003-00003-00003	63000	PASTOS DE MENOS DE 5 AÑOS-SIN VARIEDAD	S	70,48
-1300684	14-061-003-00019-00011	63000	PASTOS DE MENOS DE 5 AÑOS-SIN VARIEDAD	S	15,17
-1015372	14-061-003-00023-00001	63000	PASTOS DE MENOS DE 5 AÑOS-SIN VARIEDAD	S	11,01
-1015361	14-061-003-00022-00005	63000	PASTOS DE MENOS DE 5 AÑOS-SIN VARIEDAD	S	65,60
-1014768	14-061-003-00003-00028	63000	PASTOS DE MENOS DE 5 AÑOS-SIN VARIEDAD	S	0,37
-1014464	14-061-003-00003-00023	62000	PASTOS PERMANENTES DE 5 O MAS AÑOS-SIN VARIEDAD	S	0,26
-1014463	14-061-003-00003-00022	62000	PASTOS PERMANENTES DE 5 O MAS AÑOS-SIN VARIEDAD	S	0,60
-62671	14-061-003-00025-00001	63000	PASTOS DE MENOS DE 5 AÑOS-SIN VARIEDAD	S	61,72
1700000006617075	14-061-003-00003-00001	63000	PASTOS DE MENOS DE 5 AÑOS-SIN VARIEDAD	S	4,57
1700000006617077	14-061-003-00025-00009	63000	PASTOS DE MENOS DE 5 AÑOS-SIN VARIEDAD	S	0,16
1700000006617078	14-061-003-00019-00002	63000	PASTOS DE MENOS DE 5 AÑOS-SIN VARIEDAD	S	9,05
1700000006617082	14-061-003-00019-00006	63000	PASTOS DE MENOS DE 5 AÑOS-SIN VARIEDAD	S	6,71
1700000006617085	14-061-003-00019-00013	63000	PASTOS DE MENOS DE 5 AÑOS-SIN VARIEDAD	S	0,07

**Incidencias de carga ganadera**

**INCIDENCIA DESCRIPCIÓN**

- 3790 Recinto declarado inactivo  
Recinto:14-061-003-00003-00016 Cultivo: -
- 86122 Recinto superficie forrajera que realiza la actividad de producción de pastoreo y no declara el o los códigos del Registro de Explotaciones Ganaderas de Andalucía, REGA.  
Recinto:14-061-003-00003-00025 Cultivo:63000 PASTOS DE MENOS DE 5 AÑOS-SIN VARIEDAD Secano  
Recinto:14-061-003-00003-00027 Cultivo:63000 PASTOS DE MENOS DE 5 AÑOS-SIN VARIEDAD Secano

(1) Con incidencias que retienen pago o deniegan el expediente.  
(2) Se calcula sobre superficie declarada admisible.  
(3) Aplicación del artículo 16 bis del RD 147/2023.

Puede verificar la integridad de una copia de este documento mediante la lectura del código QR adjunto o mediante el acceso a la dirección <a href="https://ws050.juntadeandalucia.es/verificarFirma">https://ws050.juntadeandalucia.es/verificarFirma</a> indicando el código de VERIFICACIÓN					
FIRMADO POR	RAQUEL MARIA ESPIN CRESPO		FECHA		26/06/2024
VERIFICACIÓN	Pk2jmMQ72K8YCCE9EQ8LU85ENJJ6M		PÁGINA		1945/8857




	Recinto:14-061-003-00003-00024	Cultivo:63000	PASTOS DE MENOS DE 5 AÑOS-SIN VARIEDAD	Secano
	Recinto:14-061-003-00003-00026	Cultivo:63000	PASTOS DE MENOS DE 5 AÑOS-SIN VARIEDAD	Secano
86124	Recinto de forrajera para Cálculo de Carga Ganadera que No pertenece a Explotación.			
	Recinto:14-061-003-00003-00025	Cultivo:63000	PASTOS DE MENOS DE 5 AÑOS-SIN VARIEDAD	Secano
	Recinto:14-061-003-00003-00027	Cultivo:63000	PASTOS DE MENOS DE 5 AÑOS-SIN VARIEDAD	Secano
	Recinto:14-061-003-00003-00024	Cultivo:63000	PASTOS DE MENOS DE 5 AÑOS-SIN VARIEDAD	Secano
	Recinto:14-061-003-00003-00026	Cultivo:63000	PASTOS DE MENOS DE 5 AÑOS-SIN VARIEDAD	Secano
86128	Recinto de Forrajeras que no ha contabilizado para Carga Ganadera por no tener una explotación válida para el cálculo de la Carga Ganadera			
	Recinto:14-061-003-00003-00025	Cultivo:63	PASTOS DE MENOS DE 5 AÑOS-	
	Recinto:14-061-003-00003-00027	Cultivo:63	PASTOS DE MENOS DE 5 AÑOS-	
	Recinto:14-061-003-00003-00024	Cultivo:63	PASTOS DE MENOS DE 5 AÑOS-	
	Recinto:14-061-003-00003-00026	Cultivo:63	PASTOS DE MENOS DE 5 AÑOS-	

(1) Con incidencias que retienen pago o deniegan el expediente.  
(2) Se calcula sobre superficie declarada admisible.  
(3) Aplicación del artículo 16 bis del RD 147/2023.

Puede verificar la integridad de una copia de este documento mediante la lectura del código QR adjunto o mediante el acceso a la dirección <https://ws050.juntadeandalucia.es/verificarFirma> indicando el código de VERIFICACIÓN

FIRMADO POR	RAQUEL MARIA ESPIN CRESPO	FECHA	26/06/2024
VERIFICACIÓN	Pk2jmMQ72K8YCCCE9EQ8LU85ENJJ6M	PÁGINA	1946/8857





**APELLIDOS Y NOMBRE / RAZÓN SOCIAL**

JURADO CANO ROCIO

**NIF**

\*\*\*6567\*

**EXPEDIENTE**

1152086

**RESOLUCIÓN**

CONCESIÓN DE LA AYUDA

**DATOS DE MANTENIMIENTO UNIDADES****GRUPO DE PAGO**

ZONAS DE LIMITACIONES NATURALES

**Sup. Dec.  
Admisible**

27,82

**Sup.  
Resuelta**

27,82

**Sobredecl.**

0,00

**% Sobredecl.**

0,00

**RESUMEN DE PAGOS**

	<b>IMPORTE ( Euros )</b>			
	<b>RESUELTO</b>	<b>FEADER</b>	<b>MAPA</b>	<b>CAPADR</b>
Pago realizado	833,51	708,48	81,76	43,27
A pagar	353,64	300,59	34,69	18,36
<b>TOTAL</b>	<b>1.187,15</b>	<b>1.009,07</b>	<b>116,45</b>	<b>61,63</b>

**APLICACIÓN DE REDUCCIONES Y PENALIZACIONES (%)**

<b>Criterios de subvencionabilidad (1)</b>	<b>Presentación tardía</b>	<b>Omisión declaración</b>	<b>Condicionalidad</b>
0,00	0,00	0,00	0,00

**IMPORTE ( Euros )**

Calculado(2)	Reducción	Penalización	Reducción Penalización (3)	Penalización adicional	Resuelto	FEADER	MAPA	CAPADR
1.187,15 €	0,00 €	0,00 €	0,00 €	0,00 €	1.187,15 €	1.009,08 €	116,46 €	61,61 €
<b>Importe Unitario:</b>	<b>54,00 €</b>	<b>Nuevo Importe Unitario:</b>	<b>42,67 €</b>					

**RECINTOS PROPUESTOS**

<b>REF.</b>	<b>REFERENCIA SIGPAC</b>	<b>CULTIVO</b>	<b>S/R</b>	<b>USO SIGPAC</b>	<b>Sup. Dec. admisible</b>	<b>Sup. Campo</b>	<b>Sup. Determ.</b>	<b>Sup. Resuelta</b>
-109388	14-069-062-00004-0005	PASTOS PERMANENTES DE 5 O MAS AÑOS	S		1,49		1,49	1,49
-108089	14-069-062-00004-0003	PASTOS PERMANENTES DE 5 O MAS AÑOS	S		5,55		5,55	5,55
-107874	14-069-062-00004-0003	PASTOS PERMANENTES DE 5 O MAS AÑOS	S		1,26		1,26	1,26
4149810	14-069-062-00004-0009	PASTOS PERMANENTES DE 5 O MAS AÑOS	S		0,26		0,26	0,26
4149833	14-069-062-00004-0010	PASTOS PERMANENTES DE 5 O MAS AÑOS	R		0,10		0,10	0,10
1700000006133457	14-069-062-00004-0006	PASTOS PERMANENTES DE 5 O MAS AÑOS	S		0,51		0,51	0,51
1700000006133458	14-069-064-00012-0008	PASTOS PERMANENTES DE 5 O MAS AÑOS	S		0,21		0,21	0,21
1700000006133459	14-069-062-00004-0008	PASTOS PERMANENTES DE 5 O MAS AÑOS	S		1,22		1,22	1,22
1700000006133460	14-069-064-00012-0004	PASTOS PERMANENTES DE 5 O MAS AÑOS	S		17,04		17,04	17,02
1700000006133461	14-069-064-00012-0005	PASTOS PERMANENTES DE 5 O MAS AÑOS	S		0,20		0,20	0,20

**INCIDENCIAS****INCIDENCIA DESCRIPCIÓN**

4272 Verifica que las líneas de declaración de las Solicitudes Únicas no tienen solapes con la capa de Retroactividad Gráfica (ambas de la misma campaña) a nivel de expediente/línea de declaración gráfica de la solicitud.  
 Recinto:14-069-064-00012-00004 Cultivo: - Agregado de la referencia del recinto.:0 Zona de la referencia del recinto.:0 Superficie solapada.:0,02 Id. Incid.:95148810

(1) Con incidencias que retienen pago o deniegan el expediente.  
 (2) Se calcula sobre superficie declarada admisible.  
 (3) Aplicación del artículo 16 bis del RD 147/2023.

Puede verificar la integridad de una copia de este documento mediante la lectura del código QR adjunto o mediante el acceso a la dirección <https://ws050.juntadeandalucia.es/verificarFirma> indicando el código de VERIFICACIÓN

FIRMADO POR	RAQUEL MARIA ESPIN CRESPO	FECHA	26/06/2024
VERIFICACIÓN	Pk2jmMQ72K8YCCE9EQ8LU85ENJJ6M	PÁGINA	1947/8857



**Datos considerados para el Cálculo de la Carga Ganadera del expediente**

Superficie determinada para Cálculo Carga Ganadera: 27,82 ha

Carga Ganadera del Expediente: 0,96 ugm/ha

<u>Explotación</u>	<u>Especie</u>	<u>Ugm Calculada para CG</u>
ES140690000201	BOVINA	15,07
ES140690000201	PORCINO	3,12
ES140690001313	BOVINA	8,44

**Recintos Determinados para el Cálculo de Garga Ganadera**

<u>REF.</u>	<u>REFERENCIA SIGPAC</u>	<u>CULTIVO</u>	<u>DESCRIPCIÓN CULTIVO</u>	<u>S/R</u>	<u>SUP. RESUELTA (ha)</u>
-109388	14-069-062-00004-00005	62000	PASTOS PERMANENTES DE 5 O MAS AÑOS-SIN VARIEDAD	S	1,49
-108089	14-069-062-00004-00003	62000	PASTOS PERMANENTES DE 5 O MAS AÑOS-SIN VARIEDAD	S	5,55
-107874	14-069-062-00004-00003	62000	PASTOS PERMANENTES DE 5 O MAS AÑOS-SIN VARIEDAD	S	1,26
4149810	14-069-062-00004-00009	62000	PASTOS PERMANENTES DE 5 O MAS AÑOS-SIN VARIEDAD	S	0,26
4149833	14-069-062-00004-00010	62000	PASTOS PERMANENTES DE 5 O MAS AÑOS-SIN VARIEDAD	R	0,10
1700000006133457	14-069-062-00004-00006	62000	PASTOS PERMANENTES DE 5 O MAS AÑOS-SIN VARIEDAD	S	0,51
1700000006133458	14-069-064-00012-00008	62000	PASTOS PERMANENTES DE 5 O MAS AÑOS-SIN VARIEDAD	S	0,21
1700000006133459	14-069-062-00004-00008	62000	PASTOS PERMANENTES DE 5 O MAS AÑOS-SIN VARIEDAD	S	1,22
1700000006133460	14-069-064-00012-00004	62000	PASTOS PERMANENTES DE 5 O MAS AÑOS-SIN VARIEDAD	S	17,02
1700000006133461	14-069-064-00012-00005	62000	PASTOS PERMANENTES DE 5 O MAS AÑOS-SIN VARIEDAD	S	0,20

(1) Con incidencias que retienen pago o deniegan el expediente.  
(2) Se calcula sobre superficie declarada admisible.  
(3) Aplicación del artículo 16 bis del RD 147/2023.

Puede verificar la integridad de una copia de este documento mediante la lectura del código QR adjunto o mediante el acceso a la dirección <https://ws050.juntadeandalucia.es/verificarFirma> indicando el código de VERIFICACIÓN

FIRMADO POR	RAQUEL MARIA ESPIN CRESPO	FECHA	26/06/2024	
VERIFICACIÓN	Pk2jmMQ72K8YCCE9EQ8LU85ENJJ6M	PÁGINA	1948/8857	



**APELLIDOS Y NOMBRE / RAZÓN SOCIAL**

JURADO DELGADO FRANCISCO

**NIF**

\*\*\*\*2379\*

**EXPEDIENTE**

1217452

**RESOLUCIÓN**

CONCESIÓN DE LA AYUDA

**DATOS DE MANTENIMIENTO UNIDADES**

**GRUPO DE PAGO**

ZONAS DE LIMITACIONES NATURALES

**Sup. Dec.  
Admisible**

64,72

**Sup.  
Resuelta**

62,47

**Sobredecl.**

2,25

**% Sobredecl.**

3,48

**RESUMEN DE PAGOS**

	<b>IMPORTE ( Euros )</b>			
	<b>RESUELTO</b>	<b>FEADER</b>	<b>MAPA</b>	<b>CAPADR</b>
Pago realizado	885,74	752,88	86,89	45,97
A pagar	181,23	154,05	17,78	9,40
<b>TOTAL</b>	<b>1.066,97</b>	<b>906,93</b>	<b>104,67</b>	<b>55,37</b>

**APLICACIÓN DE REDUCCIONES Y PENALIZACIONES (%)**

<b>Criterios de subvencionabilidad (1)</b>	<b>Presentación tardía</b>	<b>Omisión declaración</b>	<b>Condicionalidad</b>
0,00	0,00	0,00	0,00

**IMPORTE ( Euros )**

Calculado(2)	Reducción	Penalización	Reducción Penalización (3)	Penalización adicional	Resuelto	FEADER	MAPA	CAPADR
1.188,00 €	41,30 €	79,73 €	0,00 €	0,00 €	1.066,97 €	906,92 €	104,67 €	55,38 €
<b>Importe Unitario:</b>	<b>54,00 €</b>	<b>Nuevo Importe Unitario:</b>	<b>18,36 €</b>					

(1) Con incidencias que retienen pago o deniegan el expediente.  
 (2) Se calcula sobre superficie declarada admisible.  
 (3) Aplicación del artículo 16 bis del RD 147/2023.

Puede verificar la integridad de una copia de este documento mediante la lectura del código QR adjunto o mediante el acceso a la dirección <a href="https://ws050.juntadeandalucia.es/verificarFirma">https://ws050.juntadeandalucia.es/verificarFirma</a> indicando el código de VERIFICACIÓN					
FIRMADO POR	RAQUEL MARIA ESPIN CRESPO		FECHA		26/06/2024
VERIFICACIÓN	Pk2jmMQ72K8YCCCE9EQ8LU85ENJJ6M		PÁGINA		1949/8857



**RECINTOS PROPUESTOS**

REF.	REFERENCIA SIGPAC	CULTIVO	S/R	USO SIGPAC	Sup. Dec. admisible	Sup. Campo	Sup. Determ.	Sup. Resuelta
-1570056	14-070-022-00027-0001	GUISANTES	S		6,58		6,58	6,58
-1570055	14-070-022-00027-0001	TRIGO BLANDO	S		4,49		4,49	4,49
-1569941	14-035-049-00130-0001	TRIGO BLANDO	S		0,16		0,16	0,16
-1334939	14-035-052-00281-0001	AVENA	S		1,81		1,81	1,80
-1334838	14-035-046-00464-0001	AVENA	S		0,57		0,57	0,57
-1077452	14-035-052-00282-0001	AVENA	S		2,44		2,44	2,44
-819970	14-035-053-00146-0002	OLIVAR	S		0,09		0,09	0,09
-771779	14-035-049-00126-0002	TRIGO BLANDO	S		0,60		0,60	0,60
4175304	14-035-052-00358-0001	BARBECHO TRADICIONAL	S		1,58		1,58	1,56
4175305	14-035-052-00206-0001	GUISANTES	S		2,51		2,51	2,51
4617140	14-035-052-00199-0001	GUISANTES	S		2,91		2,91	2,91
4617146	14-008-051-00035-0001	BARBECHO TRADICIONAL	S		1,30		1,30	1,30
4617148	14-008-047-00021-0001	BARBECHO TRADICIONAL	S		1,16		1,16	1,16
4617149	14-035-052-00453-0001	TRIGO BLANDO	S		1,34		1,34	1,34
4804689	14-035-022-00341-0001	BARBECHO TRADICIONAL	S		0,62		0,62	0,62
4804690	14-035-052-00349-0001	BARBECHO TRADICIONAL	S		1,32		1,32	1,32
4804691	14-035-052-00348-0001	BARBECHO TRADICIONAL	S		0,68		0,68	0,68
4804692	14-035-052-00452-0001	BARBECHO TRADICIONAL	S		2,02		2,02	2,02
4804693	14-035-051-00029-0001	BARBECHO TRADICIONAL	S		2,11		2,11	2,11
5071369	14-035-043-00031-0001	OLIVAR	S		0,20		0,20	0,20
5116151	14-035-053-00149-0001	OLIVAR	S		0,19		0,19	0,19
5256933	14-035-053-00076-0001	OLIVAR	S		0,64		0,64	0,64
1700000007001998	14-070-022-00028-0001	TRIGO BLANDO	S		4,73		4,73	4,73
1700000007001999	14-035-053-00130-0001	BARBECHO TRADICIONAL	S		0,68		0,68	0,68
1700000007002000	14-008-026-00085-0001	BARBECHO TRADICIONAL	S		1,26		1,26	1,26
1700000007002001	14-035-052-00107-0001	GUISANTES	S		1,22		1,22	1,22
1700000007002005	14-035-052-00238-0001	BARBECHO TRADICIONAL	S		0,47		0,47	0,47
1700000007002006	14-035-052-00202-0001	AVENA	S		0,52		0,52	0,52
1700000007002010	14-035-021-00039-0001	TRIGO BLANDO	S		3,03		3,03	3,03
1700000007002011	14-035-052-00187-0001	GUISANTES	S		0,43		0,43	0,43
1700000007002012	14-035-019-00536-0002	TRIGO BLANDO	S		0,47		0,47	0,47
1700000007002013	14-035-018-00163-0001	TRIGO BLANDO	S		0,37		0,37	0,00
1700000007002014	14-035-018-00475-0001	TRIGO BLANDO	S		0,47		0,47	0,47
1700000007002016	14-035-018-00476-0001	TRIGO BLANDO	S		0,27		0,27	0,27
1700000007002017	14-035-018-00162-0001	TRIGO BLANDO	S		0,69		0,69	0,00
1700000007002018	14-035-018-00133-0001	TRIGO BLANDO	S		0,13		0,13	0,13
1700000007002019	14-035-018-00126-0001	TRIGO BLANDO	S		0,24		0,24	0,24
1700000007002020	14-035-017-00627-0001	TRIGO BLANDO	S		0,71		0,71	0,00
1700000007002021	14-035-046-00368-0001	AVENA	S		0,03		0,03	0,03
1700000007002023	14-035-049-00123-0001	TRIGO BLANDO	S		0,36		0,36	0,36
1700000007002026	14-035-049-00127-0001	TRIGO BLANDO	S		1,74		1,74	1,74
1700000007002027	14-035-022-00391-0001	BARBECHO TRADICIONAL	S		0,49		0,49	0,49
1700000007002031	14-035-043-00365-0001	AVENA	S		0,08		0,08	0,08
1700000007002032	14-008-025-00253-0001	TRIGO BLANDO	S		3,09		3,09	3,09
1700000007002037	14-035-052-00487-0001	AVENA	S		1,24		1,24	1,24
1700000007002038	14-035-052-00104-0001	GUISANTES	S		0,45		0,45	0,00
1700000007002039	14-035-052-00285-0001	BARBECHO TRADICIONAL	S		0,71		0,71	0,71
1700000007002040	14-035-043-00171-0001	TRIGO BLANDO	S		0,18		0,18	0,18
1700000007002041	14-035-043-00362-0001	TRIGO BLANDO	S		0,36		0,36	0,36
1700000007002042	14-035-043-00363-0001	TRIGO BLANDO	S		0,35		0,35	0,35
1700000007002044	14-035-043-00170-0001	TRIGO BLANDO	S		0,40		0,40	0,40
1700000007002045	14-035-049-00124-0001	TRIGO BLANDO	S		0,41		0,41	0,41

(1) Con incidencias que retienen pago o deniegan el expediente.  
 (2) Se calcula sobre superficie declarada admisible.  
 (3) Aplicación del artículo 16 bis del RD 147/2023.

Puede verificar la integridad de una copia de este documento mediante la lectura del código QR adjunto o mediante el acceso a la dirección <a href="https://ws050.juntadeandalucia.es/verificarFirma">https://ws050.juntadeandalucia.es/verificarFirma</a> indicando el código de VERIFICACIÓN					
FIRMADO POR	RAQUEL MARIA ESPIN CRESPO		FECHA		26/06/2024
VERIFICACIÓN	Pk2jmMQ72K8YCCE9EQ8LU85ENJJ6M		PÁGINA		1950/8857

**RECINTOS PROPUESTOS**

REF.	REFERENCIA SIGPAC	CULTIVO	USO S/R	SIGPAC	Sup. Dec. admisible	Sup. Campo	Sup. Determ.	Sup. Resuelta
170000007002046	14-035-049-00125-0001	TRIGO BLANDO	S		0,37		0,37	0,37
170000007002047	14-035-049-00128-0002	TRIGO BLANDO	S		1,22		1,22	1,22
170000007002049	14-035-051-00255-0001	AVENA	S		0,38		0,38	0,38
170000007002050	14-035-051-00048-0001	TRIGO BLANDO	S		1,34		1,34	1,34
170000007002051	14-035-051-00257-0001	AVENA	S		0,51		0,51	0,51

**INCIDENCIAS****INCIDENCIA DESCRIPCIÓN**

- 219 Superficie bruta de cruce en un recinto en una misma solicitud supera superficie total que el SIGPAC establece para él.  
Recinto:14-035-052-00281-00001 Cultivo:8000 AVENA-SIN VARIEDAD Secano Suma de superficies declaradas para este recinto por el solicitante (Áreas):181 Superficie SIGPAC total para el recinto (Áreas):180 Exceso de superficie declarada (Hectáreas):0,01
- 242 Recinto pendiente de acreditación de titularidad.  
Recinto:14-035-017-00627-00001 Cultivo:1000 TRIGO BLANDO-SIN VARIEDAD Secano  
Recinto:14-035-018-00162-00001 Cultivo:1000 TRIGO BLANDO-SIN VARIEDAD Secano  
Recinto:14-035-018-00163-00001 Cultivo:1000 TRIGO BLANDO-SIN VARIEDAD Secano  
Recinto:14-035-052-00104-00001 Cultivo:40079 GUI SANTES-CARTOUCHE Secano
- 4272 Verifica que las líneas de declaración de las Solicitudes Únicas no tienen solapes con la capa de Retroactividad Gráfica (ambas de la misma campaña) a nivel de expediente/línea de declaración gráfica de la solicitud.  
Recinto:14-035-052-00358-00001 Cultivo: - Agregado de la referencia del recinto.:0 Zona de la referencia del recinto.:0 Superficie solapada.:0,02 Id. Incid.:95153440

**Datos considerados para el Cálculo de la Carga Ganadera del expediente**

Superficie determinada para Cálculo Carga Ganadera: 0,00 ha  
Carga Ganadera del Expediente: 0,00 ugm/ha

**Incidentes de carga ganadera****INCIDENCIA DESCRIPCIÓN**

- 86132 Recinto superficie forrajera que no realiza la actividad de producción de pastoreo.  
Recinto:14-035-052-00358-00001 Cultivo:20000 BARBECHO TRADICIONAL-SIN VARIEDAD Secano  
Recinto:14-008-051-00035-00001 Cultivo:20000 BARBECHO TRADICIONAL-SIN VARIEDAD Secano  
Recinto:14-008-047-00021-00001 Cultivo:20000 BARBECHO TRADICIONAL-SIN VARIEDAD Secano  
Recinto:14-035-022-00341-00001 Cultivo:20000 BARBECHO TRADICIONAL-SIN VARIEDAD Secano  
Recinto:14-035-052-00349-00001 Cultivo:20000 BARBECHO TRADICIONAL-SIN VARIEDAD Secano  
Recinto:14-035-052-00348-00001 Cultivo:20000 BARBECHO TRADICIONAL-SIN VARIEDAD Secano  
Recinto:14-035-052-00452-00001 Cultivo:20000 BARBECHO TRADICIONAL-SIN VARIEDAD Secano  
Recinto:14-035-051-00029-00001 Cultivo:20000 BARBECHO TRADICIONAL-SIN VARIEDAD Secano  
Recinto:14-035-053-00130-00001 Cultivo:20000 BARBECHO TRADICIONAL-SIN VARIEDAD Secano  
Recinto:14-008-026-00085-00001 Cultivo:20000 BARBECHO TRADICIONAL-SIN VARIEDAD Secano  
Recinto:14-035-052-00238-00001 Cultivo:20000 BARBECHO TRADICIONAL-SIN VARIEDAD Secano  
Recinto:14-035-022-00391-00001 Cultivo:20000 BARBECHO TRADICIONAL-SIN VARIEDAD Secano  
Recinto:14-035-052-00285-00001 Cultivo:20000 BARBECHO TRADICIONAL-SIN VARIEDAD Secano

(1) Con incidencias que retienen pago o deniegan el expediente.  
(2) Se calcula sobre superficie declarada admisible.  
(3) Aplicación del artículo 16 bis del RD 147/2023.

Puede verificar la integridad de una copia de este documento mediante la lectura del código QR adjunto o mediante el acceso a la dirección <https://ws050.juntadeandalucia.es/verificarFirma> indicando el código de VERIFICACIÓN

FIRMADO POR	RAQUEL MARIA ESPIN CRESPO	FECHA	26/06/2024
VERIFICACIÓN	Pk2jmMQ72K8YCCE9EQ8LU85ENJJJ6M	PÁGINA	1951/8857



**APELLIDOS Y NOMBRE / RAZÓN SOCIAL**

JURADO DELGADO MANUEL

**NIF**

\*\*\*\*5574\*

**EXPEDIENTE**

1191574

**RESOLUCIÓN**

CONCESIÓN DE LA AYUDA

**DATOS DE MANTENIMIENTO UNIDADES****GRUPO DE PAGO**

ZONAS DE LIMITACIONES NATURALES

**Sup. Dec.  
Admisible**

56,23

**Sup.  
Resuelta**

56,23

**Sobredecl.**

0,00

**% Sobredecl.**

0,00

**RESUMEN DE PAGOS**

	<b>IMPORTE ( Euros )</b>			
	<b>RESUELTO</b>	<b>FEADER</b>	<b>MAPA</b>	<b>CAPADR</b>
Pago realizado	1.079,66	917,71	105,92	56,03
A pagar	107,07	91,01	10,50	5,56
<b>TOTAL</b>	<b>1.186,73</b>	<b>1.008,72</b>	<b>116,42</b>	<b>61,59</b>

**APLICACIÓN DE REDUCCIONES Y PENALIZACIONES (%)**

<b>Criterios de subvencionabilidad (1)</b>	<b>Presentación tardía</b>	<b>Omisión declaración</b>	<b>Condicionabilidad</b>
0,00	0,00	0,00	0,00

**IMPORTE ( Euros )**

Calculado(2)	Reducción	Penalización	Reducción Penalización (3)	Penalización adicional	Resuelto	FEADER	MAPA	CAPADR
1.186,73 €	0,00 €	0,00 €	0,00 €	0,00 €	1.186,73 €	1.008,72 €	116,42 €	61,59 €
Importe Unitario:	54,00 €	Nuevo Importe Unitario:	21,10 €					

(1) Con incidencias que retienen pago o deniegan el expediente.  
(2) Se calcula sobre superficie declarada admisible.  
(3) Aplicación del artículo 16 bis del RD 147/2023.

Puede verificar la integridad de una copia de este documento mediante la lectura del código QR adjunto o mediante el acceso a la dirección <https://ws050.juntadeandalucia.es/verificarFirma> indicando el código de VERIFICACIÓN

FIRMADO POR	RAQUEL MARIA ESPIN CRESPO	FECHA	26/06/2024
VERIFICACIÓN	Pk2jmMQ72K8YCCE9EQ8LU85ENJJ6M	PÁGINA	1952/8857





**RECINTOS PROPUESTOS**

REF.	REFERENCIA SIGPAC	CULTIVO	S/R	USO SIGPAC	Sup. Dec. admisible	Sup. Campo	Sup. Determ.	Sup. Resuelta
-1570623	14-035-052-00058-0001	TRIGO BLANDO	S		0,01		0,01	0,01
-1570622	14-035-052-00057-0001	TRIGO BLANDO	S		0,08		0,08	0,08
-1570602	14-035-052-00071-0001	TRIGO BLANDO	S		0,05		0,05	0,05
-1570576	14-035-041-00001-0006	BARBECHO TRADICIONAL	S		7,23		7,23	7,23
-1570497	14-035-005-00014-0001	GUISANTES	S		2,27		2,27	2,27
-1570496	14-035-005-00235-0001	BARBECHO TRADICIONAL	S		2,31		2,31	2,31
-1570467	14-035-005-00014-0001	BARBECHO TRADICIONAL	S		4,70		4,70	4,70
-1570466	14-035-005-00235-0001	GUISANTES	S		0,93		0,93	0,93
-1038914	14-008-025-00249-0001	TRIGO BLANDO	R		0,11		0,11	0,11
-516125	14-035-005-00234-0001	TRIGO BLANDO	S		0,17		0,17	0,17
-516124	14-035-005-00234-0001	TRIGO BLANDO	S		0,63		0,63	0,63
-516063	14-008-034-00122-0001	TRIGO BLANDO	S		0,66		0,66	0,66
5256113	14-008-025-00254-0001	TRIGO BLANDO	S		0,81		0,81	0,81
1700000005824335	14-008-025-00153-0001	TRIGO BLANDO	S		0,45		0,45	0,45
1700000005824336	14-008-025-00156-0001	TRIGO BLANDO	S		0,43		0,43	0,43
1700000005824337	14-035-024-00427-0001	OLIVAR	S		0,24		0,24	0,24
1700000005824338	14-035-024-00421-0001	OLIVAR	S		0,98		0,98	0,98
1700000005824339	14-035-024-00423-0001	OLIVAR	S		0,39		0,39	0,39
1700000005824340	14-035-024-00425-0001	OLIVAR	S		0,40		0,40	0,40
1700000005824341	14-035-052-00375-0002	BARBECHO TRADICIONAL	S		1,02		1,02	1,02
1700000005824342	14-035-052-00136-0001	GUISANTES	S		0,68		0,68	0,68
1700000005824343	14-008-025-00154-0001	TRIGO BLANDO	S		0,81		0,81	0,81
1700000005824344	14-008-025-00155-0001	TRIGO BLANDO	S		0,74		0,74	0,74
1700000005824346	14-008-034-00122-0001	TRIGO BLANDO	S		3,00		3,00	3,00
1700000005824349	14-035-005-00014-0001	BARBECHO TRADICIONAL	S		5,60		5,60	5,60
1700000005824351	14-035-052-00060-0001	TRIGO BLANDO	S		0,67		0,67	0,67
1700000005824353	14-035-052-00059-0001	TRIGO BLANDO	S		0,29		0,29	0,29
1700000005824354	14-008-034-00127-0001	TRIGO BLANDO	S		2,01		2,01	2,01
1700000005824356	14-035-052-00229-0001	BARBECHO TRADICIONAL	S		0,63		0,63	0,63
1700000005824357	14-035-052-00230-0001	BARBECHO TRADICIONAL	S		0,40		0,40	0,40
1700000005824359	14-008-034-00120-0001	TRIGO BLANDO	S		1,97		1,97	1,97
1700000005824360	14-008-034-00208-0001	TRIGO BLANDO	S		1,48		1,48	1,48
1700000005824361	14-035-005-00013-0001	TRIGO BLANDO	S		2,25		2,25	2,25
1700000005824362	14-035-052-00354-0001	BARBECHO TRADICIONAL	S		0,71		0,71	0,65
1700000005824363	14-035-051-00177-0001	AVENA	S		1,54		1,54	1,54
1700000005824364	14-035-005-00235-0001	TRIGO BLANDO	S		5,32		5,32	5,32
1700000005824365	14-035-051-00248-0001	BARBECHO TRADICIONAL	S		1,00		1,00	1,00
1700000005824366	14-035-051-00259-0001	AVENA	S		0,84		0,84	0,84
1700000005824367	14-035-053-00154-0001	OLIVAR	S		0,75		0,75	0,75
1700000005824368	14-035-053-00155-0001	OLIVAR	S		0,73		0,73	0,73
1700000005824369	14-035-052-00453-0002	OLIVAR	S		0,42		0,42	0,42
1700000005824370	14-035-005-00235-0001	BARBECHO TRADICIONAL	S		0,58		0,58	0,58

**INCIDENCIAS**

**INCIDENCIA DESCRIPCIÓN**

4272 Verifica que las líneas de declaración de las Solicitudes Únicas no tienen solapes con la capa de Retroactividad Gráfica (ambas de la misma campaña) a nivel de expediente/línea de declaración gráfica de la solicitud.  
 Recinto:14-035-052-00354-00001 Cultivo: - Agregado de la referencia del recinto.:0 Zona de la referencia del recinto.:0 Superficie solapada.:0,06 Id. Incid.:95152740

**Datos considerados para el Cálculo de la Carga Ganadera del expediente**

(1) Con incidencias que retienen pago o deniegan el expediente.  
 (2) Se calcula sobre superficie declarada admisible.  
 (3) Aplicación del artículo 16 bis del RD 147/2023.

Puede verificar la integridad de una copia de este documento mediante la lectura del código QR adjunto o mediante el acceso a la dirección <a href="https://ws050.juntadeandalucia.es/verificarFirma">https://ws050.juntadeandalucia.es/verificarFirma</a> indicando el código de VERIFICACIÓN					
FIRMADO POR	RAQUEL MARIA ESPIN CRESPO		FECHA		26/06/2024
VERIFICACIÓN	Pk2jmMQ72K8YCC9E9EQ8LU85ENJJ6M		PÁGINA		1953/8857



**Datos considerados para el Cálculo de la Carga Ganadera del expediente**

**Superficie determinada para Cálculo Carga Ganadera:** 0,00 ha  
**Carga Ganadera del Expediente:** 0,00 ugm/ha

**Incidencias de carga ganadera**


**INCIDENCIA DESCRIPCIÓN**

86132	Recinto superficie forrajera que no realiza la actividad de producción de pastoreo.
	Recinto:14-035-041-00001-00006 Cultivo:20000 BARBECHO TRADICIONAL-SIN VARIEDAD Secano
	Recinto:14-035-005-00235-00001 Cultivo:20000 BARBECHO TRADICIONAL-SIN VARIEDAD Secano
	Recinto:14-035-005-00014-00001 Cultivo:20000 BARBECHO TRADICIONAL-SIN VARIEDAD Secano
	Recinto:14-035-052-00375-00002 Cultivo:20000 BARBECHO TRADICIONAL-SIN VARIEDAD Secano
	Recinto:14-035-005-00014-00001 Cultivo:20000 BARBECHO TRADICIONAL-SIN VARIEDAD Secano
	Recinto:14-035-052-00229-00001 Cultivo:20000 BARBECHO TRADICIONAL-SIN VARIEDAD Secano
	Recinto:14-035-052-00230-00001 Cultivo:20000 BARBECHO TRADICIONAL-SIN VARIEDAD Secano
	Recinto:14-035-052-00354-00001 Cultivo:20000 BARBECHO TRADICIONAL-SIN VARIEDAD Secano
	Recinto:14-035-051-00248-00001 Cultivo:20000 BARBECHO TRADICIONAL-SIN VARIEDAD Secano
	Recinto:14-035-005-00235-00001 Cultivo:20000 BARBECHO TRADICIONAL-SIN VARIEDAD Secano

(1) Con incidencias que retienen pago o deniegan el expediente.  
(2) Se calcula sobre superficie declarada admisible.  
(3) Aplicación del artículo 16 bis del RD 147/2023.

Puede verificar la integridad de una copia de este documento mediante la lectura del código QR adjunto o mediante el acceso a la dirección <https://ws050.juntadeandalucia.es/verificarFirma> indicando el código de VERIFICACIÓN

FIRMADO POR	RAQUEL MARIA ESPIN CRESPO	FECHA	26/06/2024
VERIFICACIÓN	Pk2jmMQ72K8YCCE9EQ8LU85ENJJ6M	PÁGINA	1954/8857







**APELLIDOS Y NOMBRE / RAZÓN SOCIAL**

JURADO DELGADO MARCELINO

**NIF**

\*\*\*3793\*

**EXPEDIENTE**

1191532

**RESOLUCIÓN**

CONCESIÓN DE LA AYUDA

**DATOS DE MANTENIMIENTO UNIDADES**

**GRUPO DE PAGO**

ZONAS DE LIMITACIONES NATURALES

**Sup. Dec.  
Admisible**

53,17

**Sup.  
Resuelta**

53,17

**Sobredecl.**

0,00

**% Sobredecl.**

0,00

**RESUMEN DE PAGOS**

	<b><u>IMPORTE ( Euros )</u></b>			
	<b><u>RESUELTO</u></b>	<b><u>FEADER</u></b>	<b><u>MAPA</u></b>	<b><u>CAPADR</u></b>
Pago realizado	899,41	764,49	88,23	46,68
A pagar	288,59	245,30	28,31	14,98
<b>TOTAL</b>	<b>1.188,00</b>	<b>1.009,79</b>	<b>116,54</b>	<b>61,66</b>

**APLICACIÓN DE REDUCCIONES Y PENALIZACIONES (%)**

<b><u>Criterios de subvencionabilidad (1)</u></b>	<b><u>Presentación tardía</u></b>	<b><u>Omisión declaración</u></b>	<b><u>Condicionalidad</u></b>
0,00	0,00	0,00	0,00

**IMPORTE ( Euros )**

<b><u>Calculado(2)</u></b>	<b><u>Reducción</u></b>	<b><u>Penalización</u></b>	<b><u>Reducción Penalización (3)</u></b>	<b><u>Penalización adicional</u></b>	<b><u>Resuelto</u></b>	<b><u>FEADER</u></b>	<b><u>MAPA</u></b>	<b><u>CAPADR</u></b>
1.188,00 €	0,00 €	0,00 €	0,00 €	0,00 €	1.188,00 €	1.009,80 €	116,54 €	61,66 €
<b>Importe Unitario:</b>	<b>54,00 €</b>	<b>Nuevo Importe Unitario:</b>	<b>22,34 €</b>					

(1) Con incidencias que retienen pago o deniegan el expediente.  
 (2) Se calcula sobre superficie declarada admisible.  
 (3) Aplicación del artículo 16 bis del RD 147/2023.

Puede verificar la integridad de una copia de este documento mediante la lectura del código QR adjunto o mediante el acceso a la dirección <a href="https://ws050.juntadeandalucia.es/verificarFirma">https://ws050.juntadeandalucia.es/verificarFirma</a> indicando el código de VERIFICACIÓN				
FIRMADO POR	RAQUEL MARIA ESPIN CRESPO	FECHA	26/06/2024	
VERIFICACIÓN	Pk2jmMQ72K8YCCE9EQ8LU85ENJJ6M	PÁGINA	1955/8857	



**RECINTOS PROPUESTOS**

REF.	REFERENCIA SIGPAC	CULTIVO	S/R	USO SIGPAC	Sup. Dec. admisible	Sup. Campo	Sup. Determ.	Sup. Resuelta
-1398240	14-035-052-00357-0012	AVENA	S		0,66		0,66	0,66
-1396675	14-035-052-00240-0001	BARBECHO TRADICIONAL	S		0,08		0,08	0,08
-1396674	14-035-052-00251-0001	BARBECHO TRADICIONAL	S		0,15		0,15	0,15
-1338442	14-035-048-00224-0001	TRIGO BLANDO	S		0,43		0,43	0,43
-1334820	14-035-046-00361-0008	BARBECHO TRADICIONAL	S		0,46		0,46	0,46
-1334819	14-035-046-00360-0001	BARBECHO TRADICIONAL	S		0,56		0,56	0,56
-1334817	14-035-046-00323-0001	AVENA	S		0,59		0,59	0,59
-1334775	14-035-052-00357-0012	TRANQUILLÓN	S		0,74		0,74	0,74
-1334774	14-035-052-00357-0012	AVENA	S		2,27		2,27	2,27
-1040522	14-035-046-00367-0003	AVENA	S		1,23		1,23	1,23
-520600	14-035-043-00073-0003	AVENA	S		0,27		0,27	0,27
-134316	14-035-052-00357-0012	TRANQUILLÓN	S		2,20		2,20	2,20
4804110	14-035-052-00359-0001	BARBECHO TRADICIONAL	S		1,87		1,87	1,87
5256643	14-035-021-00033-0001	TRIGO BLANDO	S		4,86		4,86	4,86
5512951	14-035-017-00327-0001	TRIGO BLANDO	S		1,79		1,79	1,79
5512955	14-035-017-00641-0001	TRIGO BLANDO	S		1,06		1,06	1,06
5512961	14-035-018-00475-0001	TRIGO BLANDO	S		1,19		1,19	1,19
5516541	14-035-051-00191-0001	BARBECHO TRADICIONAL	S		0,87		0,87	0,87
1700000005895045	14-035-052-00228-0001	BARBECHO TRADICIONAL	S		0,98		0,98	0,98
1700000005895046	14-035-052-00237-0001	BARBECHO TRADICIONAL	S		0,72		0,72	0,72
1700000005895047	14-035-052-00242-0001	BARBECHO TRADICIONAL	S		0,57		0,57	0,57
1700000005895049	14-035-052-00357-0010	OLIVAR	S		0,16		0,16	0,16
1700000005895050	14-035-052-00399-0001	BARBECHO TRADICIONAL	S		0,81		0,81	0,81
1700000005895051	14-035-052-00400-0001	BARBECHO TRADICIONAL	S		0,90		0,90	0,90
1700000005895052	14-035-043-00072-0001	AVENA	S		0,13		0,13	0,13
1700000005895053	14-035-052-00358-0014	OLIVAR	S		0,02		0,02	0,02
1700000005895054	14-035-053-00202-0001	OLIVAR	S		0,85		0,85	0,85
1700000005895055	14-035-052-00357-0008	OLIVAR	S		0,07		0,07	0,07
1700000005895056	14-035-052-00357-0009	OLIVAR	S		0,04		0,04	0,04
1700000005895057	14-035-052-00357-0011	OLIVAR	S		0,14		0,14	0,14
1700000005895058	14-035-052-00358-0011	OLIVAR	S		0,10		0,10	0,10
1700000005895059	14-035-045-00083-0001	BARBECHO TRADICIONAL	S		2,07		2,07	2,07
1700000005895060	14-035-052-00225-0001	BARBECHO TRADICIONAL	S		0,61		0,61	0,61
1700000005895061	14-035-052-00226-0001	BARBECHO TRADICIONAL	S		0,23		0,23	0,23
1700000005895063	14-035-045-00115-0001	TRIGO BLANDO	S		1,39		1,39	1,39
1700000005895064	14-035-045-00083-0001	TRIGO BLANDO	S		3,69		3,69	3,69
1700000005895066	14-035-052-00357-0014	OLIVAR	S		1,39		1,39	1,39
1700000005895067	14-035-045-00113-0001	TRIGO BLANDO	S		0,28		0,28	0,28
1700000005895068	14-035-052-00120-0001	AVENA	S		0,56		0,56	0,56
1700000005895069	14-035-051-00073-0001	TRIGO BLANDO	S		1,27		1,27	1,27
1700000005895070	14-035-045-00082-0003	BARBECHO TRADICIONAL	S		1,08		1,08	1,08
1700000005895071	14-035-045-00083-0001	BARBECHO TRADICIONAL	S		3,84		3,84	3,84
1700000005895073	14-035-045-00083-0001	TRIGO BLANDO	S		0,99		0,99	0,99
1700000005895076	14-035-052-00272-0001	TRIGO BLANDO	S		1,51		1,51	1,51
1700000005895077	14-035-052-00357-0012	BARBECHO TRADICIONAL	S		2,51		2,51	2,51
1700000005895078	14-035-052-00294-0001	BARBECHO TRADICIONAL	S		0,71		0,71	0,71
1700000005895080	14-035-045-00073-0001	TRIGO BLANDO	S		0,43		0,43	0,43
1700000005895081	14-035-045-00078-0001	TRIGO BLANDO	S		1,30		1,30	1,30
1700000005895082	14-035-052-00357-0005	OLIVAR	S		0,04		0,04	0,04
1700000005895083	14-035-024-00426-0002	OLIVAR	S		2,50		2,50	2,50

(1) Con incidencias que retienen pago o deniegan el expediente.  
(2) Se calcula sobre superficie declarada admisible.  
(3) Aplicación del artículo 16 bis del RD 147/2023.

Puede verificar la integridad de una copia de este documento mediante la lectura del código QR adjunto o mediante el acceso a la dirección <a href="https://ws050.juntadeandalucia.es/verificarFirma">https://ws050.juntadeandalucia.es/verificarFirma</a> indicando el código de VERIFICACIÓN					
FIRMADO POR	RAQUEL MARIA ESPIN CRESPO		FECHA		26/06/2024
VERIFICACIÓN	Pk2jmMQ72K8YCCE9EQ8LU85ENJJ6M		PÁGINA		1956/8857

**Datos considerados para el Cálculo de la Carga Ganadera del expediente**

Superficie determinada para Cálculo Carga Ganadera: 0,00 ha

Carga Ganadera del Expediente: 0,00 ugm/ha

**Incidencias de carga ganadera****INCIDENCIA DESCRIPCIÓN**

86132	Recinto superficie forrajera que no realiza la actividad de producción de pastoreo.		
	Recinto:14-035-052-00240-00001	Cultivo:20000	BARBECHO TRADICIONAL-SIN VARIEDAD Secano
	Recinto:14-035-052-00251-00001	Cultivo:20000	BARBECHO TRADICIONAL-SIN VARIEDAD Secano
	Recinto:14-035-046-00361-00008	Cultivo:20000	BARBECHO TRADICIONAL-SIN VARIEDAD Secano
	Recinto:14-035-046-00360-00001	Cultivo:20000	BARBECHO TRADICIONAL-SIN VARIEDAD Secano
	Recinto:14-035-052-00359-00001	Cultivo:20000	BARBECHO TRADICIONAL-SIN VARIEDAD Secano
	Recinto:14-035-051-00191-00001	Cultivo:20000	BARBECHO TRADICIONAL-SIN VARIEDAD Secano
	Recinto:14-035-052-00228-00001	Cultivo:20000	BARBECHO TRADICIONAL-SIN VARIEDAD Secano
	Recinto:14-035-052-00237-00001	Cultivo:20000	BARBECHO TRADICIONAL-SIN VARIEDAD Secano
	Recinto:14-035-052-00242-00001	Cultivo:20000	BARBECHO TRADICIONAL-SIN VARIEDAD Secano
	Recinto:14-035-052-00399-00001	Cultivo:20000	BARBECHO TRADICIONAL-SIN VARIEDAD Secano
	Recinto:14-035-052-00400-00001	Cultivo:20000	BARBECHO TRADICIONAL-SIN VARIEDAD Secano
	Recinto:14-035-045-00083-00001	Cultivo:20000	BARBECHO TRADICIONAL-SIN VARIEDAD Secano
	Recinto:14-035-052-00225-00001	Cultivo:20000	BARBECHO TRADICIONAL-SIN VARIEDAD Secano
	Recinto:14-035-052-00226-00001	Cultivo:20000	BARBECHO TRADICIONAL-SIN VARIEDAD Secano
	Recinto:14-035-045-00082-00003	Cultivo:20000	BARBECHO TRADICIONAL-SIN VARIEDAD Secano
	Recinto:14-035-045-00083-00001	Cultivo:20000	BARBECHO TRADICIONAL-SIN VARIEDAD Secano
	Recinto:14-035-052-00357-00012	Cultivo:20000	BARBECHO TRADICIONAL-SIN VARIEDAD Secano
	Recinto:14-035-052-00294-00001	Cultivo:20000	BARBECHO TRADICIONAL-SIN VARIEDAD Secano

(1) Con incidencias que retienen pago o deniegan el expediente.  
(2) Se calcula sobre superficie declarada admisible.  
(3) Aplicación del artículo 16 bis del RD 147/2023.

Puede verificar la integridad de una copia de este documento mediante la lectura del código QR adjunto o mediante el acceso a la dirección <https://ws050.juntadeandalucia.es/verificarFirma> indicando el código de VERIFICACIÓN

FIRMADO POR	RAQUEL MARIA ESPIN CRESPO	FECHA	26/06/2024	
VERIFICACIÓN	Pk2jmMQ72K8YCCE9EQ8LU85ENJJ6M	PÁGINA	1957/8857	

**APELLIDOS Y NOMBRE / RAZÓN SOCIAL**

JURADO DUEÑAS AURORA

**NIF**

\*\*\*\*5972\*

**EXPEDIENTE**

1133515

**RESOLUCIÓN**

CONCESIÓN DE LA AYUDA

**DATOS DE MANTENIMIENTO UNIDADES****GRUPO DE PAGO**

ZONAS DE LIMITACIONES NATURALES

**Sup. Dec.  
Admisible**

103,56

**Sup.  
Resuelta**

103,56

**Sobredecl.**

0,00

**% Sobredecl.**

0,00

**RESUMEN DE PAGOS**

	<b>IMPORTE ( Euros )</b>			
	<b>RESUELTO</b>	<b>FEADER</b>	<b>MAPA</b>	<b>CAPADR</b>
Pago realizado	923,09	784,62	90,55	47,91
A pagar	264,34	224,69	25,93	13,72
<b>TOTAL</b>	<b>1.187,43</b>	<b>1.009,31</b>	<b>116,48</b>	<b>61,63</b>

**APLICACIÓN DE REDUCCIONES Y PENALIZACIONES (%)**

<b>Criterios de subvencionabilidad (1)</b>	<b>Presentación tardía</b>	<b>Omisión declaración</b>	<b>Condicionabilidad</b>
0,00	0,00	0,00	0,00

**IMPORTE ( Euros )**

Calculado(2)	Reducción	Penalización	Reducción Penalización (3)	Penalización adicional	Resuelto	FEADER	MAPA	CAPADR
1.187,43 €	0,00 €	0,00 €	0,00 €	0,00 €	1.187,43 €	1.009,32 €	116,49 €	61,62 €
<b>Importe Unitario:</b>	<b>54,00 €</b>	<b>Nuevo Importe Unitario:</b>	<b>11,47 €</b>					

(1) Con incidencias que retienen pago o deniegan el expediente.  
(2) Se calcula sobre superficie declarada admisible.  
(3) Aplicación del artículo 16 bis del RD 147/2023.

Puede verificar la integridad de una copia de este documento mediante la lectura del código QR adjunto o mediante el acceso a la dirección <https://ws050.juntadeandalucia.es/verificarFirma> indicando el código de VERIFICACIÓN

FIRMADO POR	RAQUEL MARIA ESPIN CRESPO	FECHA	26/06/2024
VERIFICACIÓN	Pk2jmMQ72K8YCCE9EQ8LU85ENJJJ6M	PÁGINA	1958/8857





**RECINTOS PROPUESTOS**

REF.	REFERENCIA SIGPAC	CULTIVO	S/R	USO SIGPAC	Sup. Dec. admisible	Sup. Campo	Sup. Determ.	Sup. Resuelta
-1577592	14-062-035-00039-0002	TRANQUILLÓN	S		0,01		0,01	0,00
-1130523	14-062-009-00002-0003	PASTOS DE MENOS DE 5 AÑOS	S		2,97		2,97	2,97
-816051	14-062-035-00276-0001	PASTOS PERMANENTES DE 5 O MAS AÑOS	S		0,44		0,44	0,44
-816050	14-062-035-00277-0001	PASTOS PERMANENTES DE 5 O MAS AÑOS	S		1,89		1,89	1,89
-816049	14-062-035-00041-0001	PASTOS PERMANENTES DE 5 O MAS AÑOS	S		3,35		3,35	3,35
-816048	14-062-035-00040-0001	PASTOS PERMANENTES DE 5 O MAS AÑOS	S		3,45		3,45	3,45
-816047	14-062-035-00032-0001	PASTOS PERMANENTES DE 5 O MAS AÑOS	S		0,46		0,46	0,46
-816046	14-062-035-00031-0001	PASTOS PERMANENTES DE 5 O MAS AÑOS	S		1,79		1,79	1,79
-816045	14-062-035-00034-0001	PASTOS PERMANENTES DE 5 O MAS AÑOS	S		0,75		0,75	0,75
-816044	14-062-035-00033-0001	PASTOS PERMANENTES DE 5 O MAS AÑOS	S		0,33		0,33	0,33
-816042	14-062-035-00039-0003	PASTOS PERMANENTES DE 5 O MAS AÑOS	S		0,11		0,11	0,11
-791332	14-062-007-00026-0002	PASTOS PERMANENTES DE 5 O MAS AÑOS	S		1,63		1,63	1,63
-702342	14-062-035-00039-0002	PASTOS PERMANENTES DE 5 O MAS AÑOS	S		10,42		10,42	10,41
-596348	14-062-009-00029-0002	TRANQUILLÓN	S		1,11		1,11	1,11
-596347	14-062-009-00029-0002	BARBECHO TRADICIONAL	S		1,26		1,26	1,23
-596336	14-062-034-00070-0004	PASTOS PERMANENTES DE 5 O MAS AÑOS	S		23,13		23,13	23,13
-596335	14-062-005-00020-0001	TRANQUILLÓN	S		1,28		1,28	1,28
-596334	14-062-005-00024-0001	TRANQUILLÓN	S		1,20		1,20	1,20
-596329	14-062-005-00060-0001	PASTOS DE MENOS DE 5 AÑOS	S		1,76		1,76	1,76
-596327	14-062-011-00056-0001	BARBECHO TRADICIONAL	S		0,09		0,09	0,09
-596326	14-062-011-00152-0001	TRANQUILLÓN	S		1,01		1,01	1,01
-95981	14-062-009-00029-0002	PASTOS DE MENOS DE 5 AÑOS	S		2,59		2,59	2,59
-95972	14-062-009-00028-0001	TRANQUILLÓN	S		2,49		2,49	2,49
7511529	14-062-035-00039-0004	TRANQUILLÓN	S		2,45		2,45	2,45
1700000007105248	14-062-006-00013-0001	PASTOS PERMANENTES DE 5 O MAS AÑOS	S		1,32		1,32	1,32
1700000007105249	14-062-006-00014-0001	PASTOS PERMANENTES DE 5 O MAS AÑOS	S		2,49		2,49	2,49
1700000007105250	14-062-006-00015-0004	PASTOS PERMANENTES DE 5 O MAS AÑOS	S		7,65		7,65	7,65
1700000007105251	14-062-007-00025-0002	PASTOS PERMANENTES DE 5 O MAS AÑOS	S		3,54		3,54	3,54
1700000007105252	14-062-007-00026-0002	PASTOS PERMANENTES DE 5 O MAS AÑOS	S		1,79		1,79	1,79
1700000007105253	14-062-007-00027-0002	PASTOS PERMANENTES DE 5 O MAS AÑOS	S		1,64		1,64	1,64
1700000007105254	14-062-011-00150-0001	TRANQUILLÓN	S		0,38		0,38	0,38
1700000007105255	14-062-011-00151-0001	TRANQUILLÓN	S		0,96		0,96	0,96
1700000007105257	14-062-006-00016-0001	PASTOS PERMANENTES DE 5 O MAS AÑOS	S		0,59		0,59	0,59
1700000007105259	14-062-007-00024-0001	PASTOS PERMANENTES DE 5 O MAS AÑOS	S		0,36		0,36	0,36
1700000007105261	14-062-009-00029-0003	TRANQUILLÓN	S		2,11		2,11	2,11
1700000007105263	14-062-006-00015-0004	PASTOS PERMANENTES DE 5 O MAS AÑOS	S		7,17		7,17	7,17
1700000007105267	14-062-009-00004-0001	PASTOS PERMANENTES DE 5 O MAS AÑOS	S		0,68		0,68	0,68
1700000007105268	14-062-009-00003-0001	PASTOS PERMANENTES DE 5 O MAS AÑOS	S		4,44		4,44	4,44
1700000007105269	14-062-009-00002-0004	PASTOS PERMANENTES DE 5 O MAS AÑOS	S		2,52		2,52	2,52

**INCIDENCIAS**

**INCIDENCIA DESCRIPCIÓN**

- 224 Superficie neta de cruce en un recinto en una misma solicitud supera superficie admisible que SIGPAC establece para él.  
 Recinto:14-062-035-00039-00002 Cultivo:12000 TRANQUILLÓN-SIN VARIEDAD Secano Superficie admisible de pastos del recinto según SIGPAC.:1042 Suma de superficies de cruce netas declaradas para este recinto por el solicitante.:1043 Exceso de superficie (Hectáreas):0,01  
 Recinto:14-062-035-00039-00002 Cultivo:62000 PASTOS PERMANENTES DE 5 O MAS AÑOS-SIN VARIEDAD Secano Superficie admisible de pastos del recinto según SIGPAC.:1042 Suma de superficies de cruce netas declaradas para este recinto por el solicitante.:1043 Exceso de superficie (Hectáreas):0,01
- 244 Superficie bruta de cruce total en un recinto en una misma solicitud supera superficie total que SIGPAC establece para él.  
 Recinto:14-062-035-00039-00002 Cultivo:12000 TRANQUILLÓN-SIN VARIEDAD Secano SUMAS SUPERFICIE DE CRUCE:1043  
 Recinto:14-062-035-00039-00002 Cultivo:62000 PASTOS PERMANENTES DE 5 O MAS AÑOS-SIN VARIEDAD Secano SUMAS SUPERFICIE DE CRUCE:1043

(1) Con incidencias que retienen pago o deniegan el expediente.  
 (2) Se calcula sobre superficie declarada admisible.  
 (3) Aplicación del artículo 16 bis del RD 147/2023.

Puede verificar la integridad de una copia de este documento mediante la lectura del código QR adjunto o mediante el acceso a la dirección <a href="https://ws050.juntadeandalucia.es/verificarFirma">https://ws050.juntadeandalucia.es/verificarFirma</a> indicando el código de VERIFICACIÓN					
FIRMADO POR	RAQUEL MARIA ESPIN CRESPO		FECHA		26/06/2024
VERIFICACIÓN	Pk2jmMQ72K8YCCE9EQ8LU85ENJJJ6M		PÁGINA		1959/8857

**INCIDENCIAS****INCIDENCIA DESCRIPCIÓN**

- 3795 Recinto declarado con una situación de riesgo de abandono.  
Recinto:14-062-011-00056-00001 Cultivo: -
- 4272 Verifica que las líneas de declaración de las Solicitudes Únicas no tienen solapes con la capa de Retroactividad Gráfica (ambas de la misma campaña) a nivel de expediente/línea de declaración gráfica de la solicitud.  
Recinto:14-062-009-00029-00002 Cultivo: - Agregado de la referencia del recinto.:0 Zona de la referencia del recinto.:0 Superficie solapada.:0,03 Id. Incid.:95145979
- 86126 Recinto de forrajera para Cálculo de Carga Ganadera que No pertenece a Explotación con UGM válida.  
Recinto:14-062-005-00025-00001 Cultivo:63000 PASTOS DE MENOS DE 5 AÑOS-SIN VARIEDAD Secano Explotacion: ES140620000642  
Recinto:14-062-005-00026-00001 Cultivo:63000 PASTOS DE MENOS DE 5 AÑOS-SIN VARIEDAD Secano Explotacion: ES140620000642

**Datos considerados para el Cálculo de la Carga Ganadera del expediente**

Superficie determinada para Cálculo Carga Ganadera: 89,25 ha  
Carga Ganadera del Expediente: 0,34 ugm/ha

Explotación	Especie	Ugm Calculada para CG
ES140620000169	OVINA	19,82
ES140620000396	OVINA	5,09
ES140620000562	OVINA	3,21
ES140620000571	OVINA	1,26
ES140620000640	OVINA	0,57

**Recintos Determinados para el Cálculo de Carga Ganadera**

REF.	REFERENCIA SIGPAC	CULTIVO	DESCRIPCIÓN CULTIVO	S/R	SUP. RESUELTA (ha)
-1130523	14-062-009-00002-00003	63000	PASTOS DE MENOS DE 5 AÑOS-SIN VARIEDAD	S	2,97
-816051	14-062-035-00276-00001	62000	PASTOS PERMANENTES DE 5 O MAS AÑOS-SIN VARIEDAD	S	0,44
-816050	14-062-035-00277-00001	62000	PASTOS PERMANENTES DE 5 O MAS AÑOS-SIN VARIEDAD	S	1,89
-816049	14-062-035-00041-00001	62000	PASTOS PERMANENTES DE 5 O MAS AÑOS-SIN VARIEDAD	S	3,35
-816048	14-062-035-00040-00001	62000	PASTOS PERMANENTES DE 5 O MAS AÑOS-SIN VARIEDAD	S	3,45
-816047	14-062-035-00032-00001	62000	PASTOS PERMANENTES DE 5 O MAS AÑOS-SIN VARIEDAD	S	0,46
-816046	14-062-035-00031-00001	62000	PASTOS PERMANENTES DE 5 O MAS AÑOS-SIN VARIEDAD	S	1,79
-816045	14-062-035-00034-00001	62000	PASTOS PERMANENTES DE 5 O MAS AÑOS-SIN VARIEDAD	S	0,75
-816044	14-062-035-00033-00001	62000	PASTOS PERMANENTES DE 5 O MAS AÑOS-SIN VARIEDAD	S	0,33
-816042	14-062-035-00039-00003	62000	PASTOS PERMANENTES DE 5 O MAS AÑOS-SIN VARIEDAD	S	0,11
-791332	14-062-007-00026-00002	62000	PASTOS PERMANENTES DE 5 O MAS AÑOS-SIN VARIEDAD	S	1,63
-702342	14-062-035-00039-00002	62000	PASTOS PERMANENTES DE 5 O MAS AÑOS-SIN VARIEDAD	S	10,41
-596347	14-062-009-00029-00002	20000	BARBECHO TRADICIONAL-SIN VARIEDAD	S	0,00
-596336	14-062-034-00070-00004	62000	PASTOS PERMANENTES DE 5 O MAS AÑOS-SIN VARIEDAD	S	23,13
-596329	14-062-005-00060-00001	63000	PASTOS DE MENOS DE 5 AÑOS-SIN VARIEDAD	S	1,76
-95981	14-062-009-00029-00002	63000	PASTOS DE MENOS DE 5 AÑOS-SIN VARIEDAD	S	2,59
1700000007105248	14-062-006-00013-00001	62000	PASTOS PERMANENTES DE 5 O MAS AÑOS-SIN VARIEDAD	S	1,32
1700000007105249	14-062-006-00014-00001	62000	PASTOS PERMANENTES DE 5 O MAS AÑOS-SIN VARIEDAD	S	2,49
1700000007105250	14-062-006-00015-00004	62000	PASTOS PERMANENTES DE 5 O MAS AÑOS-SIN VARIEDAD	S	7,65
1700000007105251	14-062-007-00025-00002	62000	PASTOS PERMANENTES DE 5 O MAS AÑOS-SIN VARIEDAD	S	3,54

(1) Con incidencias que retienen pago o deniegan el expediente.  
(2) Se calcula sobre superficie declarada admisible.  
(3) Aplicación del artículo 16 bis del RD 147/2023.

Puede verificar la integridad de una copia de este documento mediante la lectura del código QR adjunto o mediante el acceso a la dirección <https://ws050.juntadeandalucia.es/verificarFirma> indicando el código de VERIFICACIÓN

FIRMADO POR	RAQUEL MARIA ESPIN CRESPO	FECHA	26/06/2024
VERIFICACIÓN	Pk2jmMQ72K8YCCE9EQ8LU85ENJJ6M	PÁGINA	1960/8857



**Recintos Determinados para el Cálculo de Garga Ganadera**

REF.	REFERENCIA SIGPAC	CULTIVO	DESCRIPCIÓN CULTIVO	S/R	SUP. RESUELTA (ha)
1700000007105252	14-062-007-00026-00002	62000	PASTOS PERMANENTES DE 5 O MAS AÑOS-SIN VARIEDAD	S	1,79
1700000007105253	14-062-007-00027-00002	62000	PASTOS PERMANENTES DE 5 O MAS AÑOS-SIN VARIEDAD	S	1,64
1700000007105257	14-062-006-00016-00001	62000	PASTOS PERMANENTES DE 5 O MAS AÑOS-SIN VARIEDAD	S	0,59
1700000007105259	14-062-007-00024-00001	62000	PASTOS PERMANENTES DE 5 O MAS AÑOS-SIN VARIEDAD	S	0,36
1700000007105263	14-062-006-00015-00004	62000	PASTOS PERMANENTES DE 5 O MAS AÑOS-SIN VARIEDAD	S	7,17
1700000007105267	14-062-009-00004-00001	62000	PASTOS PERMANENTES DE 5 O MAS AÑOS-SIN VARIEDAD	S	0,68
1700000007105268	14-062-009-00003-00001	62000	PASTOS PERMANENTES DE 5 O MAS AÑOS-SIN VARIEDAD	S	4,44
1700000007105269	14-062-009-00002-00004	62000	PASTOS PERMANENTES DE 5 O MAS AÑOS-SIN VARIEDAD	S	2,52

**Incidencias de carga ganadera****INCIDENCIA DESCRIPCIÓN**

224	Superficie neta de cruce en un recinto en una misma solicitud supera superficie admisible que SIGPAC establece para él. Recinto:14-062-035-00039-00002 Cultivo:62000 PASTOS PERMANENTES DE 5 O MAS AÑOS-SIN VARIEDAD Secano Superficie admisible de pastos del recinto según SIGPAC.:1042 Suma de superficies de cruce netas declaradas para este recinto por el solicitante.:1043 Exceso de superficie (Hectáreas):0,01
3795	Recinto declarado con una situación de riesgo de abandono. Recinto:14-062-011-00056-00001 Cultivo: -
8227	Control por Monitorización sin respuesta por parte del productor y, por tanto, sin Juicio Experto de campo. Recinto:14-062-009-00029-00002 Cultivo:20000 BARBECHO TRADICIONAL-SIN VARIEDAD
86126	Recinto de forrajera para Cálculo de Carga Ganadera que No pertenece a Explotación con UGM válida. Recinto:14-062-005-00025-00001 Cultivo:63000 PASTOS DE MENOS DE 5 AÑOS-SIN VARIEDAD Secano Explotacion: ES140620000642 Recinto:14-062-005-00026-00001 Cultivo:63000 PASTOS DE MENOS DE 5 AÑOS-SIN VARIEDAD Secano Explotacion: ES140620000642
86128	Recinto de Forrajeras que no ha contabilizado para Carga Ganadera por no tener una explotación válida para el cálculo de la Carga Ganadera Recinto:14-062-005-00025-00001 Cultivo:63 PASTOS DE MENOS DE 5 AÑOS- Recinto:14-062-005-00026-00001 Cultivo:63 PASTOS DE MENOS DE 5 AÑOS-
86132	Recinto superficie forrajera que no realiza la actividad de producción de pastoreo. Recinto:14-062-011-00056-00001 Cultivo:20000 BARBECHO TRADICIONAL-SIN VARIEDAD Secano

(1) Con incidencias que retienen pago o deniegan el expediente.

(2) Se calcula sobre superficie declarada admisible.

(3) Aplicación del artículo 16 bis del RD 147/2023.

Puede verificar la integridad de una copia de este documento mediante la lectura del código QR adjunto o mediante el acceso a la dirección <https://ws050.juntadeandalucia.es/verificarFirma> indicando el código de VERIFICACIÓN

FIRMADO POR	RAQUEL MARIA ESPIN CRESPO	FECHA	26/06/2024
VERIFICACIÓN	Pk2jmMQ72K8YCCE9EQ8LU85ENJJ6M	PÁGINA	1961/8857



**APELLIDOS Y NOMBRE / RAZÓN SOCIAL**

JURADO GARCIA ANTONIO

**NIF**

\*\*\*9513\*

**EXPEDIENTE**

1133506

**RESOLUCIÓN**

CONCESIÓN DE LA AYUDA

**DATOS DE MANTENIMIENTO UNIDADES****GRUPO DE PAGO**

ZONAS DE LIMITACIONES NATURALES

**Sup. Dec.  
Admisible**

6,25

**Sup.  
Resuelta**

6,25

**Sobredecl.**

0,00

**% Sobredecl.**

0,00

**RESUMEN DE PAGOS**

	<b>IMPORTE ( Euros )</b>			
	<b>RESUELTO</b>	<b>FEADER</b>	<b>MAPA</b>	<b>CAPADR</b>
Pago realizado	307,16	261,09	30,13	15,94
A pagar	30,34	25,79	2,98	1,57
<b>TOTAL</b>	<b>337,50</b>	<b>286,88</b>	<b>33,11</b>	<b>17,51</b>

**APLICACIÓN DE REDUCCIONES Y PENALIZACIONES (%)**

<b>Criterios de subvencionabilidad (1)</b>	<b>Presentación tardía</b>	<b>Omisión declaración</b>	<b>Condicionalidad</b>
0,00	0,00	0,00	0,00

**IMPORTE ( Euros )**

Calculado(2)	Reducción	Penalización	Reducción Penalización (3)	Penalización adicional	Resuelto	FEADER	MAPA	CAPADR
337,50 €	0,00 €	0,00 €	0,00 €	0,00 €	337,50 €	286,88 €	33,11 €	17,51 €
Importe Unitario:	54,00 €	Nuevo Importe Unitario:	54,00 €					

**RECINTOS PROPUESTOS**

<b>REF.</b>	<b>REFERENCIA SIGPAC</b>	<b>CULTIVO</b>	<b>S/R</b>	<b>USO SIGPAC</b>	<b>Sup. Dec. admisible</b>	<b>Sup. Campo</b>	<b>Sup. Determ.</b>	<b>Sup. Resuelta</b>
170000005442648	14-002-041-00057-0001	OLIVAR	S		0,19		0,19	0,19
1700000005442649	14-002-041-00059-0001	OLIVAR	S		0,69		0,69	0,69
1700000005442650	14-038-005-00036-0001	OLIVAR	S		0,01		0,01	0,01
1700000005442651	14-038-005-00036-0001	OLIVAR	S		0,01		0,01	0,01
1700000005442652	14-038-005-00036-0001	OLIVAR	S		0,02		0,02	0,02
1700000005442653	14-038-005-00042-0003	OLIVAR	S		4,06		4,06	4,06
1700000005442655	14-038-005-00062-0002	OLIVAR	S		0,02		0,02	0,02
1700000005442656	14-002-041-00126-0001	OLIVAR	S		0,42		0,42	0,42
1700000005442657	14-002-041-00059-0002	OLIVAR	S		0,83		0,83	0,83

(1) Con incidencias que retienen pago o deniegan el expediente.  
(2) Se calcula sobre superficie declarada admisible.  
(3) Aplicación del artículo 16 bis del RD 147/2023.

Puede verificar la integridad de una copia de este documento mediante la lectura del código QR adjunto o mediante el acceso a la dirección <https://ws050.juntadeandalucia.es/verificarFirma> indicando el código de VERIFICACIÓN

FIRMADO POR	RAQUEL MARIA ESPIN CRESPO	FECHA	26/06/2024
VERIFICACIÓN	Pk2jmMQ72K8YCCE9EQ8LU85ENJJ6M	PÁGINA	1962/8857





**APELLIDOS Y NOMBRE / RAZÓN SOCIAL**

JURADO GARCIA AURORA

**NIF**

\*\*\*\*9514\*

**EXPEDIENTE**

1117497

**RESOLUCIÓN**

CONCESIÓN DE LA AYUDA

**DATOS DE MANTENIMIENTO UNIDADES****GRUPO DE PAGO**

ZONAS DE LIMITACIONES NATURALES

**Sup. Dec.  
Admisible**

8,07

**Sup.  
Resuelta**

8,07

**Sobredecl.**

0,00

**% Sobredecl.**

0,00

**RESUMEN DE PAGOS**

	<b>IMPORTE ( Euros )</b>			
	<b>RESUELTO</b>	<b>FEADER</b>	<b>MAPA</b>	<b>CAPADR</b>
Pago realizado	396,60	337,11	38,91	20,59
A pagar	39,18	33,30	3,84	2,04
<b>TOTAL</b>	<b>435,78</b>	<b>370,41</b>	<b>42,75</b>	<b>22,63</b>

**APLICACIÓN DE REDUCCIONES Y PENALIZACIONES (%)**

<b>Criterios de subvencionabilidad (1)</b>	<b>Presentación tardía</b>	<b>Omisión declaración</b>	<b>Condicionalidad</b>
0,00	0,00	0,00	0,00

**IMPORTE ( Euros )**

Calculado(2)	Reducción	Penalización	Reducción Penalización (3)	Penalización adicional	Resuelto	FEADER	MAPA	CAPADR
435,78 €	0,00 €	0,00 €	0,00 €	0,00 €	435,78 €	370,41 €	42,75 €	22,62 €
Importe Unitario:	54,00 €	Nuevo Importe Unitario:	54,00 €					

**RECINTOS PROPUESTOS**

<b>REF.</b>	<b>REFERENCIA SIGPAC</b>	<b>CULTIVO</b>	<b>S/R</b>	<b>USO SIGPAC</b>	<b>Sup. Dec. admisible</b>	<b>Sup. Campo</b>	<b>Sup. Determ.</b>	<b>Sup. Resuelta</b>
-1314712	14-045-007-00047-0001	OLIVAR	S		0,03		0,03	0,03
-1314711	14-045-007-00044-0001	OLIVAR	S		0,08		0,08	0,08
1700000005448517	14-002-041-00067-0001	OLIVAR	S		2,49		2,49	2,49
1700000005448518	14-002-041-00068-0008	OLIVAR	S		0,24		0,24	0,24
1700000005448519	14-045-007-00045-0001	OLIVAR	S		2,31		2,31	2,31
1700000005448520	14-013-021-00222-0001	OLIVAR	S		0,20		0,20	0,20
1700000005448521	14-013-021-00221-0001	OLIVAR	S		1,95		1,95	1,95
1700000005448522	14-002-041-00071-0002	OLIVAR	S		0,13		0,13	0,13
1700000005448523	14-045-007-00048-0001	OLIVAR	S		0,64		0,64	0,64

(1) Con incidencias que retienen pago o deniegan el expediente.

(2) Se calcula sobre superficie declarada admisible.

(3) Aplicación del artículo 16 bis del RD 147/2023.

Puede verificar la integridad de una copia de este documento mediante la lectura del código QR adjunto o mediante el acceso a la dirección <https://ws050.juntadeandalucia.es/verificarFirma> indicando el código de VERIFICACIÓN

FIRMADO POR	RAQUEL MARIA ESPIN CRESPO	FECHA	26/06/2024
VERIFICACIÓN	Pk2jmMQ72K8YCCE9EQ8LU85ENJJ6M	PÁGINA	1963/8857



**APELLIDOS Y NOMBRE / RAZÓN SOCIAL**

JURADO GARCIA JOSE LUIS

**NIF**

\*\*\*8216\*

**EXPEDIENTE**

1070754

**RESOLUCIÓN**

CONCESIÓN DE LA AYUDA

**DATOS DE MANTENIMIENTO UNIDADES****GRUPO DE PAGO**

ZONAS DE LIMITACIONES NATURALES

**Sup. Dec.  
Admisible**

191,71

**Sup.  
Resuelta**

191,07

**Sobredecl.**

0,64

**% Sobredecl.**

0,33

**RESUMEN DE PAGOS**

	<b>IMPORTE ( Euros )</b>			
	<b>RESUELTO</b>	<b>FEADER</b>	<b>MAPA</b>	<b>CAPADR</b>
Pago realizado	1.081,20	919,02	106,06	56,12
A pagar	102,83	87,41	10,09	5,33
<b>TOTAL</b>	<b>1.184,03</b>	<b>1.006,43</b>	<b>116,15</b>	<b>61,45</b>

**APLICACIÓN DE REDUCCIONES Y PENALIZACIONES (%)**

<b>Criterios de subvencionabilidad (1)</b>	<b>Presentación tardía</b>	<b>Omisión declaración</b>	<b>Condicionabilidad</b>
0,00	0,00	0,00	0,00

**IMPORTE ( Euros )**

Calculado(2)	Reducción	Penalización	Reducción Penalización (3)	Penalización adicional	Resuelto	FEADER	MAPA	CAPADR
1.188,00 €	3,97 €	0,00 €	0,00 €	0,00 €	1.184,03 €	1.006,43 €	116,15 €	61,45 €
Importe Unitario:	54,00 €	Nuevo Importe Unitario:	6,20 €					

(1) Con incidencias que retienen pago o deniegan el expediente.  
(2) Se calcula sobre superficie declarada admisible.  
(3) Aplicación del artículo 16 bis del RD 147/2023.

Puede verificar la integridad de una copia de este documento mediante la lectura del código QR adjunto o mediante el acceso a la dirección <https://ws050.juntadeandalucia.es/verificarFirma> indicando el código de VERIFICACIÓN

FIRMADO POR

RAQUEL MARIA ESPIN CRESPO

FECHA

26/06/2024

VERIFICACIÓN

Pk2jmMQ72K8YCCCE9EQ8LU85ENJJJ6M

PÁGINA

1964/8857





**RECINTOS PROPUESTOS**

REF.	REFERENCIA SIGPAC	CULTIVO	S/R	USO SIGPAC	Sup. Dec. admisible	Sup. Campo	Sup. Determ.	Sup. Resuelta
-1495833	14-032-004-00021-0008	TRITICALE	S		6,06		6,06	6,06
-1243951	14-011-008-00086-0001	BARBECHO TRADICIONAL	S		7,83		7,83	7,83
-1119410	14-032-004-00021-0009	TRITICALE	S		10,68		10,68	10,68
-1119397	14-032-004-00021-0009	TRITICALE	S		3,22		3,22	3,22
4581035	14-032-009-00076-0001	TRITICALE	S		3,34		3,34	3,34
4581038	14-032-001-00184-0001	OLIVAR	S		0,74		0,74	0,74
4581041	14-032-001-00241-0001	OLIVAR	S		0,76		0,76	0,76
5477388	14-064-007-00049-0001	TRITICALE	S		1,94		1,94	1,94
5477390	14-032-001-00052-0001	OLIVAR	S		0,77		0,77	0,77
5477393	14-011-008-00086-0001	BARBECHO TRADICIONAL	S		7,86		7,86	7,86
5835502	14-032-001-00020-0001	TRITICALE	S		1,87		1,87	1,87
6817258	14-064-007-00224-0001	TRITICALE	S		0,48		0,48	0,48
1700000006200234	14-009-001-00158-0002	BARBECHO TRADICIONAL	S		16,13		16,13	16,13
1700000006200235	14-032-001-00081-0001	TRITICALE	S		0,99		0,99	0,99
1700000006200236	14-032-001-00030-0001	TRITICALE	S		1,31		1,31	1,31
1700000006200237	14-032-006-00033-0001	BARBECHO TRADICIONAL	R		0,39		0,39	0,39
1700000006200238	14-032-001-00136-0001	TRITICALE	S		3,53		3,53	3,53
1700000006200239	14-032-001-00019-0001	TRITICALE	S		2,90		2,90	2,90
1700000006200240	14-032-001-00064-0001	TRITICALE	S		1,03		1,03	1,03
1700000006200241	14-032-001-00065-0001	TRITICALE	S		0,78		0,78	0,78
1700000006200242	14-032-001-00022-0001	TRITICALE	S		0,05		0,05	0,05
1700000006200243	14-064-007-00057-0001	TRITICALE	S		0,43		0,43	0,43
1700000006200244	14-011-008-00079-0001	BARBECHO TRADICIONAL	S		3,05		3,05	3,05
1700000006200245	14-052-009-00070-0001	TRITICALE	S		1,43		1,43	1,43
1700000006200247	14-052-009-00062-0001	TRITICALE	S		9,75		9,75	9,75
1700000006200248	14-052-009-00045-0003	AVENA	S		19,89		19,89	19,89
1700000006200249	14-052-009-00069-0001	TRITICALE	S		7,88		7,88	7,88
1700000006200250	14-052-009-00068-0001	TRITICALE	S		1,27		1,27	1,27
1700000006200251	14-032-004-00021-0009	BARBECHO TRADICIONAL	S		27,60		27,60	27,60
1700000006200252	14-032-001-00182-0001	OLIVAR	S		0,58		0,58	0,58
1700000006200253	14-032-002-00044-0001	OLIVAR	S		0,91		0,91	0,91
1700000006200254	14-032-002-00057-0001	OLIVAR	S		0,43		0,43	0,43
1700000006200255	14-032-002-00074-0001	OLIVAR	S		2,46		2,46	2,46
1700000006200256	14-009-001-00163-0001	AVENA	S		0,74		0,74	0,74
1700000006200258	14-032-004-00021-0008	TRITICALE	S		13,22		13,22	13,22
1700000006200260	14-009-001-00161-0001	AVENA	S		12,53		12,53	12,53
1700000006200262	14-009-001-00161-0002	AVENA	S		3,97		3,97	3,97
1700000006200263	14-032-001-00180-0001	OLIVAR	S		2,15		2,15	2,15
1700000006200268	14-032-007-00042-0002	CEBADA	S		1,32		1,32	1,32
1700000006200269	14-032-008-00090-0001	BARBECHO TRADICIONAL	S		7,56		7,56	6,94
1700000006200270	14-029-017-00013-0001	CEBADA	S		0,43		0,43	0,43
1700000006200271	14-029-017-00014-0001	CEBADA	S		1,45		1,45	1,45

**INCIDENCIAS**

**INCIDENCIA DESCRIPCIÓN**

- 1115 Recinto SIGPAC con sumatorio declarado con producto "Huerta" en la misma solicitud mayor o igual a 1000 m2 sin definir detalle de hortícolas.  
Agregado de la referencia del recinto.:0 Zona de la referencia del recinto.:0 Identificadores de parcela agrícola:46  
Agregado de la referencia del recinto.:0 Zona de la referencia del recinto.:0 Identificadores de parcela agrícola:47
- 4272 Verifica que las líneas de declaración de las Solicitudes Únicas no tienen solapes con la capa de Retroactividad Gráfica (ambas de la misma campaña) a nivel de expediente/línea de declaración gráfica de la solicitud.  
Recinto:14-032-006-00033-00001 Cultivo: - Agregado de la referencia del recinto.:0 Zona de la referencia del recinto.:0 Superficie solapada.:0,02 Id. Incid.:95142931

(1) Con incidencias que retienen pago o deniegan el expediente.  
(2) Se calcula sobre superficie declarada admisible.  
(3) Aplicación del artículo 16 bis del RD 147/2023.

Puede verificar la integridad de una copia de este documento mediante la lectura del código QR adjunto o mediante el acceso a la dirección <a href="https://ws050.juntadeandalucia.es/verificarFirma">https://ws050.juntadeandalucia.es/verificarFirma</a> indicando el código de VERIFICACIÓN					
FIRMADO POR	RAQUEL MARIA ESPIN CRESPO		FECHA		26/06/2024
VERIFICACIÓN	Pk2jmMQ72K8YCCE9EQ8LU85ENJJ6M		PÁGINA		1965/8857

**INCIDENCIAS****INCIDENCIA DESCRIPCIÓN**

	Recinto:14-032-008-00090-00001 Cultivo: - Agregado de la referencia del recinto.:0 Zona de la referencia del recinto.:0 Superficie solapada.:0,62 Id. Incid.:95142933
	Recinto:14-052-009-00062-00001 Cultivo: - Agregado de la referencia del recinto.:0 Zona de la referencia del recinto.:0 Superficie solapada.:0,02 Id. Incid.:95142932
86119	Carga ganadera NO cumple con el valor mínimo de 0,2 UGM/ha. Recinto:14-009-001-00158-00004 Cultivo:62000 PASTOS PERMANENTES DE 5 O MAS AÑOS-SIN VARIEDAD Secano Carga Ganadera:0 Recinto:14-029-022-00033-00005 Cultivo:62000 PASTOS PERMANENTES DE 5 O MAS AÑOS-SIN VARIEDAD Secano Carga Ganadera:0 Recinto:14-029-022-00033-00009 Cultivo:62000 PASTOS PERMANENTES DE 5 O MAS AÑOS-SIN VARIEDAD Secano Carga Ganadera:0 Recinto:14-029-022-00033-00010 Cultivo:62000 PASTOS PERMANENTES DE 5 O MAS AÑOS-SIN VARIEDAD Secano Carga Ganadera:0 Recinto:14-032-004-00021-00004 Cultivo:62000 PASTOS PERMANENTES DE 5 O MAS AÑOS-SIN VARIEDAD Secano Carga Ganadera:0 Recinto:14-032-004-00021-00006 Cultivo:62000 PASTOS PERMANENTES DE 5 O MAS AÑOS-SIN VARIEDAD Secano Carga Ganadera:0 Recinto:14-032-004-00021-00007 Cultivo:62000 PASTOS PERMANENTES DE 5 O MAS AÑOS-SIN VARIEDAD Secano Carga Ganadera:0
86121	Recinto superficie forrajera que no realiza la actividad de producción de pastoreo. Recinto:14-009-001-00158-00004 Cultivo:62000 PASTOS PERMANENTES DE 5 O MAS AÑOS-SIN VARIEDAD Secano Actividad Agraria del recinto:5 Recinto:14-029-022-00033-00005 Cultivo:62000 PASTOS PERMANENTES DE 5 O MAS AÑOS-SIN VARIEDAD Secano Actividad Agraria del recinto:5 Recinto:14-029-022-00033-00009 Cultivo:62000 PASTOS PERMANENTES DE 5 O MAS AÑOS-SIN VARIEDAD Secano Actividad Agraria del recinto:5 Recinto:14-029-022-00033-00010 Cultivo:62000 PASTOS PERMANENTES DE 5 O MAS AÑOS-SIN VARIEDAD Secano Actividad Agraria del recinto:5 Recinto:14-032-004-00021-00004 Cultivo:62000 PASTOS PERMANENTES DE 5 O MAS AÑOS-SIN VARIEDAD Secano Actividad Agraria del recinto:5 Recinto:14-032-004-00021-00006 Cultivo:62000 PASTOS PERMANENTES DE 5 O MAS AÑOS-SIN VARIEDAD Secano Actividad Agraria del recinto:5 Recinto:14-032-004-00021-00007 Cultivo:62000 PASTOS PERMANENTES DE 5 O MAS AÑOS-SIN VARIEDAD Secano Actividad Agraria del recinto:5
86122	Recinto superficie forrajera que realiza la actividad de producción de pastoreo y no declara el o los códigos del Registro de Explotaciones Ganaderas de Andalucía, REGA. Recinto:14-009-001-00158-00004 Cultivo:62000 PASTOS PERMANENTES DE 5 O MAS AÑOS-SIN VARIEDAD Secano Recinto:14-029-022-00033-00005 Cultivo:62000 PASTOS PERMANENTES DE 5 O MAS AÑOS-SIN VARIEDAD Secano Recinto:14-029-022-00033-00009 Cultivo:62000 PASTOS PERMANENTES DE 5 O MAS AÑOS-SIN VARIEDAD Secano Recinto:14-029-022-00033-00010 Cultivo:62000 PASTOS PERMANENTES DE 5 O MAS AÑOS-SIN VARIEDAD Secano Recinto:14-032-004-00021-00004 Cultivo:62000 PASTOS PERMANENTES DE 5 O MAS AÑOS-SIN VARIEDAD Secano Recinto:14-032-004-00021-00006 Cultivo:62000 PASTOS PERMANENTES DE 5 O MAS AÑOS-SIN VARIEDAD Secano Recinto:14-032-004-00021-00007 Cultivo:62000 PASTOS PERMANENTES DE 5 O MAS AÑOS-SIN VARIEDAD Secano
86124	Recinto de forrajera para Cálculo de Carga Ganadera que No pertenece a Explotación. Recinto:14-009-001-00158-00004 Cultivo:62000 PASTOS PERMANENTES DE 5 O MAS AÑOS-SIN VARIEDAD Secano Recinto:14-029-022-00033-00005 Cultivo:62000 PASTOS PERMANENTES DE 5 O MAS AÑOS-SIN VARIEDAD Secano Recinto:14-029-022-00033-00009 Cultivo:62000 PASTOS PERMANENTES DE 5 O MAS AÑOS-SIN VARIEDAD Secano Recinto:14-029-022-00033-00010 Cultivo:62000 PASTOS PERMANENTES DE 5 O MAS AÑOS-SIN VARIEDAD Secano Recinto:14-032-004-00021-00004 Cultivo:62000 PASTOS PERMANENTES DE 5 O MAS AÑOS-SIN VARIEDAD Secano Recinto:14-032-004-00021-00006 Cultivo:62000 PASTOS PERMANENTES DE 5 O MAS AÑOS-SIN VARIEDAD Secano Recinto:14-032-004-00021-00007 Cultivo:62000 PASTOS PERMANENTES DE 5 O MAS AÑOS-SIN VARIEDAD Secano

**Datos considerados para el Cálculo de la Carga Ganadera del expediente**

Superficie determinada para Cálculo Carga Ganadera: 0,00 ha

Carga Ganadera del Expediente: 0,00 ugm/ha

**Incidenias de carga ganadera****INCIDENCIA DESCRIPCIÓN**

(1) Con incidencias que retienen pago o deniegan el expediente.  
(2) Se calcula sobre superficie declarada admisible.  
(3) Aplicación del artículo 16 bis del RD 147/2023.

Puede verificar la integridad de una copia de este documento mediante la lectura del código QR adjunto o mediante el acceso a la dirección <https://ws050.juntadeandalucia.es/verificarFirma> indicando el código de VERIFICACIÓN

FIRMADO POR	RAQUEL MARIA ESPIN CRESPO	FECHA	26/06/2024
VERIFICACIÓN	Pk2jmMQ72K8YCCE9EQ8LU85ENJJ6M	PÁGINA	1966/8857





86122	Recinto superficie forrajera que realiza la actividad de producción de pastoreo y no declara el o los códigos del Registro de Explotaciones Ganaderas de Andalucía, REGA. Recinto:14-032-004-00021-00006 Cultivo:62000 PASTOS PERMANENTES DE 5 O MAS AÑOS-SIN VARIEDAD Secano Recinto:14-032-004-00021-00007 Cultivo:62000 PASTOS PERMANENTES DE 5 O MAS AÑOS-SIN VARIEDAD Secano Recinto:14-009-001-00158-00004 Cultivo:62000 PASTOS PERMANENTES DE 5 O MAS AÑOS-SIN VARIEDAD Secano Recinto:14-029-022-00033-00005 Cultivo:62000 PASTOS PERMANENTES DE 5 O MAS AÑOS-SIN VARIEDAD Secano Recinto:14-029-022-00033-00009 Cultivo:62000 PASTOS PERMANENTES DE 5 O MAS AÑOS-SIN VARIEDAD Secano Recinto:14-029-022-00033-00010 Cultivo:62000 PASTOS PERMANENTES DE 5 O MAS AÑOS-SIN VARIEDAD Secano Recinto:14-032-004-00021-00004 Cultivo:62000 PASTOS PERMANENTES DE 5 O MAS AÑOS-SIN VARIEDAD Secano
86124	Recinto de forrajera para Cálculo de Carga Ganadera que No pertenece a Explotación. Recinto:14-032-004-00021-00006 Cultivo:62000 PASTOS PERMANENTES DE 5 O MAS AÑOS-SIN VARIEDAD Secano Recinto:14-032-004-00021-00007 Cultivo:62000 PASTOS PERMANENTES DE 5 O MAS AÑOS-SIN VARIEDAD Secano Recinto:14-009-001-00158-00004 Cultivo:62000 PASTOS PERMANENTES DE 5 O MAS AÑOS-SIN VARIEDAD Secano Recinto:14-029-022-00033-00005 Cultivo:62000 PASTOS PERMANENTES DE 5 O MAS AÑOS-SIN VARIEDAD Secano Recinto:14-029-022-00033-00009 Cultivo:62000 PASTOS PERMANENTES DE 5 O MAS AÑOS-SIN VARIEDAD Secano Recinto:14-029-022-00033-00010 Cultivo:62000 PASTOS PERMANENTES DE 5 O MAS AÑOS-SIN VARIEDAD Secano Recinto:14-032-004-00021-00004 Cultivo:62000 PASTOS PERMANENTES DE 5 O MAS AÑOS-SIN VARIEDAD Secano
86128	Recinto de Forrajeras que no ha contabilizado para Carga Ganadera por no tener una explotación válida para el cálculo de la Carga Ganadera Recinto:14-032-004-00021-00006 Cultivo:62 PASTOS PERMANENTES DE 5 O MAS AÑOS- Recinto:14-032-004-00021-00007 Cultivo:62 PASTOS PERMANENTES DE 5 O MAS AÑOS- Recinto:14-009-001-00158-00004 Cultivo:62 PASTOS PERMANENTES DE 5 O MAS AÑOS- Recinto:14-029-022-00033-00005 Cultivo:62 PASTOS PERMANENTES DE 5 O MAS AÑOS- Recinto:14-029-022-00033-00009 Cultivo:62 PASTOS PERMANENTES DE 5 O MAS AÑOS- Recinto:14-029-022-00033-00010 Cultivo:62 PASTOS PERMANENTES DE 5 O MAS AÑOS- Recinto:14-032-004-00021-00004 Cultivo:62 PASTOS PERMANENTES DE 5 O MAS AÑOS-
86132	Recinto superficie forrajera que no realiza la actividad de producción de pastoreo. Recinto:14-011-008-00086-00001 Cultivo:20000 BARBECHO TRADICIONAL-SIN VARIEDAD Secano Recinto:14-011-008-00086-00001 Cultivo:20000 BARBECHO TRADICIONAL-SIN VARIEDAD Secano Recinto:14-009-001-00158-00002 Cultivo:20000 BARBECHO TRADICIONAL-SIN VARIEDAD Secano Recinto:14-032-006-00033-00001 Cultivo:20000 BARBECHO TRADICIONAL-SIN VARIEDAD Regadío Recinto:14-011-008-00079-00001 Cultivo:20000 BARBECHO TRADICIONAL-SIN VARIEDAD Secano Recinto:14-032-004-00021-00009 Cultivo:20000 BARBECHO TRADICIONAL-SIN VARIEDAD Secano Recinto:14-032-004-00021-00006 Cultivo:62000 PASTOS PERMANENTES DE 5 O MAS AÑOS-SIN VARIEDAD Secano Recinto:14-032-004-00021-00007 Cultivo:62000 PASTOS PERMANENTES DE 5 O MAS AÑOS-SIN VARIEDAD Secano Recinto:14-009-001-00158-00004 Cultivo:62000 PASTOS PERMANENTES DE 5 O MAS AÑOS-SIN VARIEDAD Secano Recinto:14-029-022-00033-00005 Cultivo:62000 PASTOS PERMANENTES DE 5 O MAS AÑOS-SIN VARIEDAD Secano Recinto:14-029-022-00033-00009 Cultivo:62000 PASTOS PERMANENTES DE 5 O MAS AÑOS-SIN VARIEDAD Secano Recinto:14-029-022-00033-00010 Cultivo:62000 PASTOS PERMANENTES DE 5 O MAS AÑOS-SIN VARIEDAD Secano Recinto:14-032-004-00021-00004 Cultivo:62000 PASTOS PERMANENTES DE 5 O MAS AÑOS-SIN VARIEDAD Secano Recinto:14-032-008-00090-00001 Cultivo:20000 BARBECHO TRADICIONAL-SIN VARIEDAD Secano

(1) Con incidencias que retienen pago o deniegan el expediente.  
(2) Se calcula sobre superficie declarada admisible.  
(3) Aplicación del artículo 16 bis del RD 147/2023.

Puede verificar la integridad de una copia de este documento mediante la lectura del código QR adjunto o mediante el acceso a la dirección <https://ws050.juntadeandalucia.es/verificarFirma> indicando el código de VERIFICACIÓN

FIRMADO POR	RAQUEL MARIA ESPIN CRESPO	FECHA	26/06/2024	
VERIFICACIÓN	Pk2jmMQ72K8YCC9EQ8LU85ENJJ6M	PÁGINA	1967/8857	



**APELLIDOS Y NOMBRE / RAZÓN SOCIAL**

JURADO GARCIA MARIA MONTSERRAT

**NIF**

\*\*\*\*5493\*

**EXPEDIENTE**

1171402

**RESOLUCIÓN**

CONCESIÓN DE LA AYUDA

**DATOS DE MANTENIMIENTO UNIDADES**

**GRUPO DE PAGO**

ZONAS DE LIMITACIONES NATURALES

**Sup. Dec. Admisible**

73,58

**Sup. Resuelta**

73,58

**Sobredecl.**

0,00

**% Sobredecl.**

0,00

**RESUMEN DE PAGOS**

	<b>IMPORTE ( Euros )</b>			
	<b>RESUELTO</b>	<b>FEADER</b>	<b>MAPA</b>	<b>CAPADR</b>
Pago realizado	1.081,20	919,02	106,06	56,12
A pagar	106,80	90,78	10,48	5,54
<b>TOTAL</b>	<b>1.188,00</b>	<b>1.009,80</b>	<b>116,54</b>	<b>61,66</b>

**APLICACIÓN DE REDUCCIONES Y PENALIZACIONES (%)**

<b>Criterios de subvencionabilidad (1)</b>	<b>Presentación tardía</b>	<b>Omisión declaración</b>	<b>Condicionalidad</b>
0,00	0,00	0,00	0,00

**IMPORTE ( Euros )**

Calculado(2)	Reducción	Penalización	Reducción Penalización (3)	Penalización adicional	Resuelto	FEADER	MAPA	CAPADR
1.188,00 €	0,00 €	0,00 €	0,00 €	0,00 €	1.188,00 €	1.009,80 €	116,54 €	61,66 €
<b>Importe Unitario:</b>	<b>54,00 €</b>	<b>Nuevo Importe Unitario:</b>			<b>16,15 €</b>			

**RECINTOS PROPUESTOS**

<b>REF.</b>	<b>REFERENCIA SIGPAC</b>	<b>CULTIVO</b>	<b>S/R</b>	<b>USO SIGPAC</b>	<b>Sup. Dec. admisible</b>	<b>Sup. Campo</b>	<b>Sup. Determ.</b>	<b>Sup. Resuelta</b>
-1502078	14-032-003-00021-0002	BARBECHO TRADICIONAL	S		14,72		14,72	14,72
-1502072	14-032-003-00021-0002	BARBECHO TRADICIONAL	S		1,31		1,31	1,31
-898035	14-052-002-00027-0001	AVENA	S		2,84		2,84	2,84
-722942	14-052-002-00027-0001	AVENA	S		6,21		6,21	6,21
-722939	14-052-002-00027-0001	BARBECHO TRADICIONAL	S		4,05		4,05	4,05
-9183	14-052-002-00027-0001	AVENA	S		8,12		8,12	8,12
-9095	14-052-002-00027-0001	AVENA	S		6,63		6,63	6,63
-9092	14-052-002-00027-0001	AVENA	S		1,58		1,58	1,58
4070290	14-052-002-00027-0001	GUISANTES	S		8,28		8,28	8,28
4070302	14-052-002-00027-0015	PASTOS PERMANENTES DE 5 O MAS AÑOS	S		1,05		1,05	1,05
4070305	14-052-002-00027-0016	PASTOS PERMANENTES DE 5 O MAS AÑOS	S		0,56		0,56	0,56
4070306	14-052-002-00027-0009	PASTOS PERMANENTES DE 5 O MAS AÑOS	S		10,49		10,49	10,49
4070310	14-052-002-00027-0012	PASTOS PERMANENTES DE 5 O MAS AÑOS	S		2,92		2,92	2,92
4070313	14-052-002-00027-0013	PASTOS PERMANENTES DE 5 O MAS AÑOS	S		3,00		3,00	3,00
4162181	14-032-006-00009-0001	AVENA	S		0,20		0,20	0,20
4162292	14-052-008-00029-0005	AVENA	S		1,34		1,34	1,34
4215436	14-052-001-00046-0001	AVENA	S		0,28		0,28	0,28

(1) Con incidencias que retienen pago o deniegan el expediente.

(2) Se calcula sobre superficie declarada admisible.

(3) Aplicación del artículo 16 bis del RD 147/2023.

Puede verificar la integridad de una copia de este documento mediante la lectura del código QR adjunto o mediante el acceso a la dirección <https://ws050.juntadeandalucia.es/verificarFirma> indicando el código de VERIFICACIÓN

FIRMADO POR	RAQUEL MARIA ESPIN CRESPO	FECHA	26/06/2024
VERIFICACIÓN	Pk2jmMQ72K8YCC9E9Q8LU85ENJJ6M	PÁGINA	1968/8857



**Datos considerados para el Cálculo de la Carga Ganadera del expediente**

Superficie determinada para Cálculo Carga Ganadera: 18,02 ha  
Carga Ganadera del Expediente: 1,99 ugm/ha

Explotación	Especie	Ugm Calculada para CG
ES140520000008	OVINA	32,20
ES140520000008	PORCINO	3,60

**Recintos Determinados para el Cálculo de Garga Ganadera**

REF.	REFERENCIA SIGPAC	CULTIVO	DESCRIPCIÓN CULTIVO	S/R	SUP. RESUELTA (ha)
4070302	14-052-002-00027-00015	62000	PASTOS PERMANENTES DE 5 O MAS AÑOS-SIN VARIEDAD	S	1,05
4070305	14-052-002-00027-00016	62000	PASTOS PERMANENTES DE 5 O MAS AÑOS-SIN VARIEDAD	S	0,56
4070306	14-052-002-00027-00009	62000	PASTOS PERMANENTES DE 5 O MAS AÑOS-SIN VARIEDAD	S	10,49
4070310	14-052-002-00027-00012	62000	PASTOS PERMANENTES DE 5 O MAS AÑOS-SIN VARIEDAD	S	2,92
4070313	14-052-002-00027-00013	62000	PASTOS PERMANENTES DE 5 O MAS AÑOS-SIN VARIEDAD	S	3,00

**Incidencias de carga ganadera****INCIDENCIA DESCRIPCIÓN**

86132	Recinto superficie forrajera que no realiza la actividad de producción de pastoreo.
	Recinto:14-032-003-00021-00002 Cultivo:20000 BARBECHO TRADICIONAL-SIN VARIEDAD Secano
	Recinto:14-032-003-00021-00002 Cultivo:20000 BARBECHO TRADICIONAL-SIN VARIEDAD Secano
	Recinto:14-052-002-00027-00001 Cultivo:20000 BARBECHO TRADICIONAL-SIN VARIEDAD Secano

(1) Con incidencias que retienen pago o deniegan el expediente.  
(2) Se calcula sobre superficie declarada admisible.  
(3) Aplicación del artículo 16 bis del RD 147/2023.

Puede verificar la integridad de una copia de este documento mediante la lectura del código QR adjunto o mediante el acceso a la dirección <https://ws050.juntadeandalucia.es/verificarFirma> indicando el código de VERIFICACIÓN

FIRMADO POR	RAQUEL MARIA ESPIN CRESPO	FECHA	26/06/2024
VERIFICACIÓN	Pk2jmMQ72K8YCCE9EQ8LU85ENJJ6M	PÁGINA	1969/8857



**APELLIDOS Y NOMBRE / RAZÓN SOCIAL**

JURADO GARCIA ROMAN

**NIF**

\*\*\*\*3483\*

**EXPEDIENTE**

1071079

**RESOLUCIÓN**

CONCESIÓN DE LA AYUDA

**DATOS DE MANTENIMIENTO UNIDADES****GRUPO DE PAGO**

ZONAS DE LIMITACIONES NATURALES

**Sup. Dec. Admisible**

49,40

**Sup. Resuelta**

49,40

**Sobredecl.**

0,00

**% Sobredecl.**

0,00

**RESUMEN DE PAGOS**

	<b>IMPORTE ( Euros )</b>			
	<b>RESUELTO</b>	<b>FEADER</b>	<b>MAPA</b>	<b>CAPADR</b>
Pago realizado	1.081,20	919,02	106,06	56,12
A pagar	106,80	90,78	10,48	5,54
<b>TOTAL</b>	<b>1.188,00</b>	<b>1.009,80</b>	<b>116,54</b>	<b>61,66</b>

**APLICACIÓN DE REDUCCIONES Y PENALIZACIONES (%)**

<b>Crterios de subvencionabilidad (1)</b>	<b>Presentación tardía</b>	<b>Omisión declaración</b>	<b>Condicionalidad</b>
0,00	0,00	0,00	0,00

**IMPORTE ( Euros )**

Calculado(2)	Reducción	Penalización	Reducción Penalización (3)	Penalización adicional	Resuelto	FEADER	MAPA	CAPADR
1.188,00 €	0,00 €	0,00 €	0,00 €	0,00 €	1.188,00 €	1.009,80 €	116,54 €	61,66 €
<b>Importe Unitario:</b>	<b>54,00 €</b>	<b>Nuevo Importe Unitario:</b>	<b>24,05 €</b>					

**RECINTOS PROPUESTOS**

<b>REF.</b>	<b>REFERENCIA SIGPAC</b>	<b>CULTIVO</b>	<b>USO S/R SIGPAC</b>	<b>Sup. Dec. admisible</b>	<b>Sup. Campo</b>	<b>Sup. Determ.</b>	<b>Sup. Resuelta</b>
-1269221	14-029-022-00016-0003	MEZCLA VEZA - AVENA	S	0,22		0,22	0,22
-1269199	14-029-022-00030-0001	BARBECHO TRADICIONAL	S	3,52		3,52	3,52
-1007529	14-029-022-00024-0003	TRANQUILLÓN	S	0,02		0,02	0,02
-53636	14-029-022-00016-0003	TRANQUILLÓN	S	8,05		8,05	8,05
-53617	14-029-022-00016-0003	BARBECHO TRADICIONAL	S	0,20		0,20	0,20
-53611	14-029-022-00016-0003	TRANQUILLÓN	S	0,74		0,74	0,74
-53606	14-029-022-00016-0003	BARBECHO TRADICIONAL	S	9,39		9,39	9,39
1700000005450480	14-029-022-00016-0002	TOMATE	R	0,11		0,11	0,11
1700000005450481	14-029-022-00016-0003	MEZCLA VEZA - AVENA	S	2,19		2,19	2,19
1700000005450482	14-029-022-00019-0001	TRANQUILLÓN	S	1,11		1,11	1,11
1700000005450483	14-029-022-00024-0002	TRANQUILLÓN	S	5,91		5,91	5,91
1700000005450484	14-029-022-00030-0005	TRANQUILLÓN	S	3,71		3,71	3,71
1700000005450485	14-029-022-00024-0001	PASTOS PERMANENTES DE 5 O MAS AÑOS	S	2,61		2,61	2,61
1700000005450486	14-029-022-00017-0001	BARBECHO TRADICIONAL	S	0,59		0,59	0,59
1700000005450488	14-029-022-00032-0004	PASTOS PERMANENTES DE 5 O MAS AÑOS	S	0,00		0,00	0,00
1700000005450489	14-029-022-00032-0001	TRANQUILLÓN	S	5,70		5,70	5,70
1700000005450491	14-029-022-00032-0002	MEZCLA VEZA - AVENA	S	1,13		1,13	1,13
1700000005450492	14-029-022-00032-0002	MEZCLA VEZA - AVENA	S	1,10		1,10	1,10
1700000005450493	14-029-022-00029-0001	MEZCLA VEZA - AVENA	S	2,09		2,09	2,09
1700000005450494	14-029-022-00025-0001	BARBECHO TRADICIONAL	S	0,33		0,33	0,33
1700000005450496	14-029-022-00029-0003	MEZCLA VEZA - AVENA	S	0,68		0,68	0,68

(1) Con incidencias que retienen pago o deniegan el expediente.

(2) Se calcula sobre superficie declarada admisible.

(3) Aplicación del artículo 16 bis del RD 147/2023.

Puede verificar la integridad de una copia de este documento mediante la lectura del código QR adjunto o mediante el acceso a la dirección <https://ws050.juntadeandalucia.es/verificarFirma> indicando el código de VERIFICACIÓN

FIRMADO POR

RAQUEL MARIA ESPIN CRESPO

FECHA

26/06/2024

VERIFICACIÓN

Pk2jmMQ72K8YCCE9EQ8LU85ENJJ6M

PÁGINA

1970/8857





**Datos considerados para el Cálculo de la Carga Ganadera del expediente**

Superficie determinada para Cálculo Carga Ganadera: 3,73 ha

Carga Ganadera del Expediente: 4,77 ugm/ha

<u>Explotación</u>	<u>Especie</u>	<u>Ugm Calculada para CG</u>
ES140290000610	OVINA	17,81

**Recintos Determinados para el Cálculo de Garga Ganadera**

<u>REF.</u>	<u>REFERENCIA SIGPAC</u>	<u>CULTIVO</u>	<u>DESCRIPCIÓN CULTIVO</u>	<u>S/R</u>	<u>SUP. RESUELTA (ha)</u>
-53617	14-029-022-00016-00003	20000	BARBECHO TRADICIONAL-SIN VARIEDAD	S	0,20
1700000005450485	14-029-022-00024-00001	62000	PASTOS PERMANENTES DE 5 O MAS AÑOS-SIN VARIEDAD	S	2,61
1700000005450486	14-029-022-00017-00001	20000	BARBECHO TRADICIONAL-SIN VARIEDAD	S	0,59
1700000005450488	14-029-022-00032-00004	62000	PASTOS PERMANENTES DE 5 O MAS AÑOS-SIN VARIEDAD	S	0,00
1700000005450494	14-029-022-00025-00001	20000	BARBECHO TRADICIONAL-SIN VARIEDAD	S	0,33

**Incidencias de carga ganadera****INCIDENCIA DESCRIPCIÓN**

86132	Recinto superficie forrajera que no realiza la actividad de producción de pastoreo. Recinto:14-029-022-00030-00001 Cultivo:20000 BARBECHO TRADICIONAL-SIN VARIEDAD Secano Recinto:14-029-022-00016-00003 Cultivo:20000 BARBECHO TRADICIONAL-SIN VARIEDAD Secano
-------	---

(1) Con incidencias que retienen pago o deniegan el expediente.  
(2) Se calcula sobre superficie declarada admisible.  
(3) Aplicación del artículo 16 bis del RD 147/2023.

Puede verificar la integridad de una copia de este documento mediante la lectura del código QR adjunto o mediante el acceso a la dirección <https://ws050.juntadeandalucia.es/verificarFirma> indicando el código de VERIFICACIÓN

FIRMADO POR	RAQUEL MARIA ESPIN CRESPO	FECHA	26/06/2024	
VERIFICACIÓN	Pk2jmMQ72K8YCCE9EQ8LU85ENJJ6M	PÁGINA	1971/8857	



**APELLIDOS Y NOMBRE / RAZÓN SOCIAL**

JURADO GOMEZ AGUSTIN

**NIF**

\*\*\*\*5076\*

**EXPEDIENTE**

1177446

**RESOLUCIÓN**

CONCESIÓN DE LA AYUDA

**DATOS DE MANTENIMIENTO UNIDADES**

<b>GRUPO DE PAGO</b>	<b>Sup. Dec. Admisible</b>	<b>Sup. Resuelta</b>	<b>Sobredecl.</b>	<b>% Sobredecl.</b>
ZONAS DE LIMITACIONES NATURALES	94,46	87,36	7,10	7,52

**RESUMEN DE PAGOS**

	<b>IMPORTE ( Euros )</b>			
	<b>RESUELTO</b>	<b>FEADER</b>	<b>MAPA</b>	<b>CAPADR</b>
A pagar	933,54	793,51	91,58	48,45

**APLICACIÓN DE REDUCCIONES Y PENALIZACIONES (%)**

<b>Criterios de subvencionabilidad (1)</b>	<b>Presentación tardía</b>	<b>Omisión declaración</b>	<b>Condicionabilidad</b>
0,00	0,00	0,00	0,00

**IMPORTE ( Euros )**

<b>Calculado(2)</b>	<b>Reducción</b>	<b>Penalización</b>	<b>Reducción Penalización (3)</b>	<b>Penalización adicional</b>	<b>Resuelto</b>	<b>FEADER</b>	<b>MAPA</b>	<b>CAPADR</b>
1.188,00 €	89,29 €	165,17 €	0,00 €	0,00 €	933,54 €	793,51 €	91,58 €	48,45 €
<b>Importe Unitario:</b>	<b>54,00 €</b>	<b>Nuevo Importe Unitario:</b>	<b>12,58 €</b>					

**RECINTOS PROPUESTOS**

<b>REF.</b>	<b>REFERENCIA SIGPAC</b>	<b>CULTIVO</b>	<b>S/R</b>	<b>USO SIGPAC</b>	<b>Sup. Dec. admisible</b>	<b>Sup. Campo</b>	<b>Sup. Determ.</b>	<b>Sup. Resuelta</b>
-1605093	14-070-012-00079-0003	BARBECHO TRADICIONAL	S		0,01		0,01	0,00
-1554746	14-035-041-00001-0007	BARBECHO TRADICIONAL	S		6,48		6,48	6,48
-1554723	14-035-042-00107-0002	TRIGO BLANDO	S		6,43		6,43	0,00
-1553266	14-035-035-00084-0001	GUISANTES	S		11,55		11,55	11,55
-1553221	14-035-050-00008-0015	AVENA	S		47,52		47,52	47,52
-1251511	14-008-026-00202-0001	BARBECHO TRADICIONAL	S		0,02		0,02	0,00
-1251510	14-008-026-00109-0001	BARBECHO TRADICIONAL	S		0,01		0,01	0,00
-1251426	14-070-012-00078-0024	BARBECHO TRADICIONAL	S		0,54		0,54	0,00
-1019451	14-035-016-00220-0001	BARBECHO TRADICIONAL	S		0,01		0,01	0,00
-797992	14-035-050-00009-0013	BARBECHO TRADICIONAL	S		0,09		0,09	0,09
-797991	14-008-028-00421-0003	BARBECHO TRADICIONAL	S		0,08		0,08	0,08
5248407	14-008-024-00043-0001	BARBECHO TRADICIONAL	S		0,04		0,04	0,00
5248410	14-008-023-00095-0001	BARBECHO TRADICIONAL	S		0,01		0,01	0,00
6918538	14-052-011-00034-0004	BARBECHO TRADICIONAL	S		6,61		6,61	6,61
6918540	14-052-011-00036-0007	BARBECHO TRADICIONAL	S		2,75		2,75	2,75
6918543	14-052-011-00034-0003	BARBECHO TRADICIONAL	S		11,36		11,36	11,36
1700000007238130	14-070-012-00022-0002	BARBECHO TRADICIONAL	S		0,02		0,02	0,00
1700000007238143	14-008-028-00416-0002	BARBECHO TRADICIONAL	S		0,09		0,09	0,09
1700000007238144	14-008-028-00421-0001	BARBECHO TRADICIONAL	S		0,22		0,22	0,22
1700000007238145	14-008-028-00415-0001	BARBECHO TRADICIONAL	S		0,39		0,39	0,39
1700000007238146	14-008-028-00416-0003	BARBECHO TRADICIONAL	S		0,22		0,22	0,22
1700000007238149	14-035-016-00221-0001	BARBECHO TRADICIONAL	S		0,01		0,01	0,00

(1) Con incidencias que retienen pago o deniegan el expediente.  
 (2) Se calcula sobre superficie declarada admisible.  
 (3) Aplicación del artículo 16 bis del RD 147/2023.

Puede verificar la integridad de una copia de este documento mediante la lectura del código QR adjunto o mediante el acceso a la dirección <a href="https://ws050.juntadeandalucia.es/verificarFirma">https://ws050.juntadeandalucia.es/verificarFirma</a> indicando el código de VERIFICACIÓN					
FIRMADO POR	RAQUEL MARIA ESPIN CRESPO		FECHA		26/06/2024
VERIFICACIÓN	Pk2jmMQ72K8YCCE9EQ8LU85ENJJ6M		PÁGINA		1972/8857



**INCIDENCIAS**

**INCIDENCIA DESCRIPCIÓN**

- 242 Recinto pendiente de acreditación de titularidad.  
 Recinto:14-008-023-00095-00001 Cultivo:20000 BARBECHO TRADICIONAL-SIN VARIEDAD Secano  
 Recinto:14-008-024-00043-00001 Cultivo:20000 BARBECHO TRADICIONAL-SIN VARIEDAD Secano  
 Recinto:14-008-026-00109-00001 Cultivo:20000 BARBECHO TRADICIONAL-SIN VARIEDAD Secano  
 Recinto:14-008-026-00202-00001 Cultivo:20000 BARBECHO TRADICIONAL-SIN VARIEDAD Secano  
 Recinto:14-035-016-00220-00001 Cultivo:20000 BARBECHO TRADICIONAL-SIN VARIEDAD Secano  
 Recinto:14-035-016-00221-00001 Cultivo:20000 BARBECHO TRADICIONAL-SIN VARIEDAD Secano  
 Recinto:14-035-042-00107-00002 Cultivo:1057 TRIGO BLANDO-BOTTICELLI Secano  
 Recinto:14-070-012-00022-00002 Cultivo:20000 BARBECHO TRADICIONAL-SIN VARIEDAD Secano  
 Recinto:14-070-012-00078-00024 Cultivo:20000 BARBECHO TRADICIONAL-SIN VARIEDAD Secano  
 Recinto:14-070-012-00079-00003 Cultivo:20000 BARBECHO TRADICIONAL-SIN VARIEDAD Secano
- 3795 Recinto declarado con una situación de riesgo de abandono.  
 Recinto:14-008-023-00095-00001 Cultivo: -  
 Recinto:14-008-024-00043-00001 Cultivo: -  
 Recinto:14-052-011-00034-00003 Cultivo: -  
 Recinto:14-052-011-00034-00004 Cultivo: -  
 Recinto:14-052-011-00036-00007 Cultivo: -
- 4272 Verifica que las líneas de declaración de las Solicitudes Únicas no tienen solapes con la capa de Retroactividad Gráfica (ambas de la misma campaña) a nivel de expediente/línea de declaración gráfica de la solicitud.  
 Recinto:14-035-042-00107-00002 Cultivo: - Agregado de la referencia del recinto.:0 Zona de la referencia del recinto.:0 Superficie solapada.:0,15 Id. Incid.:95149371
- 8227 Control por Monitorización sin respuesta por parte del productor y, por tanto, sin Juicio Experto de campo.  
 Recinto:14-008-023-00095-00001 Cultivo:20000 BARBECHO TRADICIONAL-SIN VARIEDAD

**Datos considerados para el Cálculo de la Carga Ganadera del expediente**

**Superficie determinada para Cálculo Carga Ganadera:** 0,00 ha  
**Carga Ganadera del Expediente:** 0,00 ugm/ha

**Incidencias de carga ganadera**

**INCIDENCIA DESCRIPCIÓN**

- 242 Recinto pendiente de acreditación de titularidad.  
 Recinto:14-070-012-00079-00003 Cultivo:20000 BARBECHO TRADICIONAL-SIN VARIEDAD Secano  
 Recinto:14-008-026-00202-00001 Cultivo:20000 BARBECHO TRADICIONAL-SIN VARIEDAD Secano  
 Recinto:14-008-026-00109-00001 Cultivo:20000 BARBECHO TRADICIONAL-SIN VARIEDAD Secano  
 Recinto:14-070-012-00078-00024 Cultivo:20000 BARBECHO TRADICIONAL-SIN VARIEDAD Secano  
 Recinto:14-035-016-00220-00001 Cultivo:20000 BARBECHO TRADICIONAL-SIN VARIEDAD Secano  
 Recinto:14-008-024-00043-00001 Cultivo:20000 BARBECHO TRADICIONAL-SIN VARIEDAD Secano  
 Recinto:14-008-023-00095-00001 Cultivo:20000 BARBECHO TRADICIONAL-SIN VARIEDAD Secano  
 Recinto:14-070-012-00022-00002 Cultivo:20000 BARBECHO TRADICIONAL-SIN VARIEDAD Secano  
 Recinto:14-035-016-00221-00001 Cultivo:20000 BARBECHO TRADICIONAL-SIN VARIEDAD Secano
- 3795 Recinto declarado con una situación de riesgo de abandono.  
 Recinto:14-008-024-00043-00001 Cultivo: -  
 Recinto:14-008-023-00095-00001 Cultivo: -  
 Recinto:14-052-011-00034-00004 Cultivo: -  
 Recinto:14-052-011-00036-00007 Cultivo: -  
 Recinto:14-052-011-00034-00003 Cultivo: -
- 8227 Control por Monitorización sin respuesta por parte del productor y, por tanto, sin Juicio Experto de campo.  
 Recinto:14-008-023-00095-00001 Cultivo:20000 BARBECHO TRADICIONAL-SIN VARIEDAD
- 86132 Recinto superficie forrajera que no realiza la actividad de producción de pastoreo.  
 Recinto:14-070-012-00079-00003 Cultivo:20000 BARBECHO TRADICIONAL-SIN VARIEDAD Secano  
 Recinto:14-035-041-00001-00007 Cultivo:20000 BARBECHO TRADICIONAL-SIN VARIEDAD Secano  
 Recinto:14-008-026-00202-00001 Cultivo:20000 BARBECHO TRADICIONAL-SIN VARIEDAD Secano  
 Recinto:14-008-026-00109-00001 Cultivo:20000 BARBECHO TRADICIONAL-SIN VARIEDAD Secano  
 Recinto:14-070-012-00078-00024 Cultivo:20000 BARBECHO TRADICIONAL-SIN VARIEDAD Secano

(1) Con incidencias que retienen pago o deniegan el expediente.  
 (2) Se calcula sobre superficie declarada admisible.  
 (3) Aplicación del artículo 16 bis del RD 147/2023.

Puede verificar la integridad de una copia de este documento mediante la lectura del código QR adjunto o mediante el acceso a la dirección <a href="https://ws050.juntadeandalucia.es/verificarFirma">https://ws050.juntadeandalucia.es/verificarFirma</a> indicando el código de VERIFICACIÓN				
FIRMADO POR	RAQUEL MARIA ESPIN CRESPO	FECHA	26/06/2024	
VERIFICACIÓN	Pk2jmMQ72K8YCC9E9EQ8LU85ENJJ6M	PÁGINA	1973/8857	



Recinto:14-035-016-00220-00001	Cultivo:20000	BARBECHO TRADICIONAL-SIN VARIEDAD	Secano
Recinto:14-035-050-00009-00013	Cultivo:20000	BARBECHO TRADICIONAL-SIN VARIEDAD	Secano
Recinto:14-008-028-00421-00003	Cultivo:20000	BARBECHO TRADICIONAL-SIN VARIEDAD	Secano
Recinto:14-008-024-00043-00001	Cultivo:20000	BARBECHO TRADICIONAL-SIN VARIEDAD	Secano
Recinto:14-008-023-00095-00001	Cultivo:20000	BARBECHO TRADICIONAL-SIN VARIEDAD	Secano
Recinto:14-052-011-00034-00004	Cultivo:20000	BARBECHO TRADICIONAL-SIN VARIEDAD	Secano
Recinto:14-052-011-00036-00007	Cultivo:20000	BARBECHO TRADICIONAL-SIN VARIEDAD	Secano
Recinto:14-052-011-00034-00003	Cultivo:20000	BARBECHO TRADICIONAL-SIN VARIEDAD	Secano
Recinto:14-070-012-00022-00002	Cultivo:20000	BARBECHO TRADICIONAL-SIN VARIEDAD	Secano
Recinto:14-008-028-00416-00002	Cultivo:20000	BARBECHO TRADICIONAL-SIN VARIEDAD	Secano
Recinto:14-008-028-00421-00001	Cultivo:20000	BARBECHO TRADICIONAL-SIN VARIEDAD	Secano
Recinto:14-008-028-00415-00001	Cultivo:20000	BARBECHO TRADICIONAL-SIN VARIEDAD	Secano
Recinto:14-008-028-00416-00003	Cultivo:20000	BARBECHO TRADICIONAL-SIN VARIEDAD	Secano
Recinto:14-035-016-00221-00001	Cultivo:20000	BARBECHO TRADICIONAL-SIN VARIEDAD	Secano

(1) Con incidencias que retienen pago o deniegan el expediente.  
(2) Se calcula sobre superficie declarada admisible.  
(3) Aplicación del artículo 16 bis del RD 147/2023.

Puede verificar la integridad de una copia de este documento mediante la lectura del código QR adjunto o mediante el acceso a la dirección <https://ws050.juntadeandalucia.es/verificarFirma> indicando el código de VERIFICACIÓN

FIRMADO POR	RAQUEL MARIA ESPIN CRESPO	FECHA	26/06/2024
VERIFICACIÓN	Pk2jmMQ72K8YCCE9EQ8LU85ENJJ6M	PÁGINA	1974/8857





**APELLIDOS Y NOMBRE / RAZÓN SOCIAL**

JURADO GRANADOS MIGUEL ANGEL

**NIF**

\*\*\*\*5990\*

**EXPEDIENTE**

1213936

**RESOLUCIÓN**

CONCESIÓN DE LA AYUDA

**DATOS DE MANTENIMIENTO UNIDADES**

**GRUPO DE PAGO**

ZONAS DE LIMITACIONES NATURALES

**Sup. Dec. Admisible**

34,71

**Sup. Resuelta**

34,71

**Sobredecl.**

0,00

**% Sobredecl.**

0,00

**RESUMEN DE PAGOS**

	<b>IMPORTE ( Euros )</b>			
	<b>RESUELTO</b>	<b>FEADER</b>	<b>MAPA</b>	<b>CAPADR</b>
Pago realizado	1.081,20	919,02	106,06	56,12
A pagar	106,80	90,78	10,48	5,54
<b>TOTAL</b>	<b>1.188,00</b>	<b>1.009,80</b>	<b>116,54</b>	<b>61,66</b>

**APLICACIÓN DE REDUCCIONES Y PENALIZACIONES (%)**

<b>Criterios de subvencionabilidad (1)</b>	<b>Presentación tardía</b>	<b>Omisión declaración</b>	<b>Condicionalidad</b>
0,00	0,00	0,00	0,00

**IMPORTE ( Euros )**

Calculado(2)	Reducción	Penalización	Reducción Penalización (3)	Penalización adicional	Resuelto	FEADER	MAPA	CAPADR
1.188,00 €	0,00 €	0,00 €	0,00 €	0,00 €	1.188,00 €	1.009,80 €	116,54 €	61,66 €
Importe Unitario:	54,00 €	Nuevo Importe Unitario:	34,23 €					

**RECINTOS PROPUESTOS**

<b>REF.</b>	<b>REFERENCIA SIGPAC</b>	<b>CULTIVO</b>	<b>S/R</b>	<b>USO SIGPAC</b>	<b>Sup. Dec. admisible</b>	<b>Sup. Campo</b>	<b>Sup. Determ.</b>	<b>Sup. Resuelta</b>
-1551693	14-032-006-00062-0001	BARBECHO TRADICIONAL	R		10,43		10,43	10,43
-1551671	14-032-006-00062-0001	AVENA	R		6,63		6,63	6,63
-761587	14-032-006-00062-0001	CEBADA	R		13,65		13,65	13,65
-761586	14-032-006-00062-0001	VEZA	R		4,00		4,00	4,00

**Datos considerados para el Cálculo de la Carga Ganadera del expediente**

Superficie determinada para Cálculo Carga Ganadera: 0,00 ha

Carga Ganadera del Expediente: 0,00 ugm/ha

**Incidencias de carga ganadera**

**INCIDENCIA DESCRIPCIÓN**

86132 Recinto superficie forrajera que no realiza la actividad de producción de pastoreo.  
 Recinto:14-032-006-00062-00001 Cultivo:20000 BARBECHO TRADICIONAL-SIN VARIEDAD Regadío

(1) Con incidencias que retienen pago o deniegan el expediente.  
 (2) Se calcula sobre superficie declarada admisible.  
 (3) Aplicación del artículo 16 bis del RD 147/2023.

Puede verificar la integridad de una copia de este documento mediante la lectura del código QR adjunto o mediante el acceso a la dirección <https://ws050.juntadeandalucia.es/verificarFirma> indicando el código de VERIFICACIÓN

FIRMADO POR	RAQUEL MARIA ESPIN CRESPO	FECHA	26/06/2024
VERIFICACIÓN	Pk2jmMQ72K8YCCE9EQ8LU85ENJJ6M	PÁGINA	1975/8857





**APELLIDOS Y NOMBRE / RAZÓN SOCIAL**

JURADO JURADO JACOB

**NIF**  
\*\*\*\*3743\*

**EXPEDIENTE**  
1248189

**RESOLUCIÓN**  
CONCESIÓN DE LA AYUDA

**DATOS DE MANTENIMIENTO UNIDADES**

<b>GRUPO DE PAGO</b>	<b>Sup. Dec. Admisible</b>	<b>Sup. Resuelta</b>	<b>Sobredecl.</b>	<b>% Sobredecl.</b>
ZONAS DE LIMITACIONES NATURALES	117,07	117,07	0,00	0,00

**RESUMEN DE PAGOS**

	<b>IMPORTE ( Euros )</b>			
	<b>RESUELTO</b>	<b>FEADER</b>	<b>MAPA</b>	<b>CAPADR</b>
A pagar	1.187,29	1.009,20	116,47	61,62

**APLICACIÓN DE REDUCCIONES Y PENALIZACIONES (%)**

<b>Criterios de subvencionabilidad (1)</b>	<b>Presentación tardía</b>	<b>Omisión declaración</b>	<b>Condicionabilidad</b>
0,00	0,00	0,00	0,00

**IMPORTE ( Euros )**

<b>Calculado(2)</b>	<b>Reducción</b>	<b>Penalización</b>	<b>Reducción Penalización (3)</b>	<b>Penalización adicional</b>	<b>Resuelto</b>	<b>FEADER</b>	<b>MAPA</b>	<b>CAPADR</b>
1.187,29 €	0,00 €	0,00 €	0,00 €	0,00 €	1.187,29 €	1.009,20 €	116,47 €	61,62 €
<b>Importe Unitario:</b>	54,00 €	<b>Nuevo Importe Unitario:</b>		10,14 €				

(1) Con incidencias que retienen pago o deniegan el expediente.  
(2) Se calcula sobre superficie declarada admisible.  
(3) Aplicación del artículo 16 bis del RD 147/2023.

Puede verificar la integridad de una copia de este documento mediante la lectura del código QR adjunto o mediante el acceso a la dirección <a href="https://ws050.juntadeandalucia.es/verificarFirma">https://ws050.juntadeandalucia.es/verificarFirma</a> indicando el código de VERIFICACIÓN					
FIRMADO POR	RAQUEL MARIA ESPIN CRESPO		FECHA		26/06/2024
VERIFICACIÓN	Pk2jmMQ72K8YCCE9EQ8LU85ENJJ6M		PÁGINA		1976/8857



**RECINTOS PROPUESTOS**

REF.	REFERENCIA SIGPAC	CULTIVO	S/R	USO SIGPAC	Sup. Dec. admisible	Sup. Campo	Sup. Determ.	Sup. Resuelta
-1553085	14-035-039-00105-0001	BARBECHO TRADICIONAL	S		16,21		16,21	16,21
-1251297	14-003-025-00022-0008	BARBECHO TRADICIONAL	S		0,15		0,15	0,15
-1251055	14-003-025-00022-0006	BARBECHO TRADICIONAL	S		0,87		0,87	0,87
-1251047	14-003-025-00022-0006	BARBECHO TRADICIONAL	S		3,61		3,61	3,61
-1251043	14-003-024-00014-0001	AVENA	S		9,06		9,06	9,06
-1251019	14-003-024-00014-0011	BARBECHO TRADICIONAL	S		1,76		1,76	1,76
-1251018	14-003-024-00014-0012	BARBECHO TRADICIONAL	S		0,81		0,81	0,81
-1251009	14-003-024-00014-0002	BARBECHO TRADICIONAL	S		6,30		6,30	6,30
-1250972	14-003-024-00012-0019	BARBECHO TRADICIONAL	S		0,01		0,01	0,01
-1250948	14-035-019-00956-0003	CEBADA	S		0,15		0,15	0,15
-1250947	14-035-019-00956-0002	BARBECHO TRADICIONAL	S		0,07		0,07	0,00
-1250946	14-035-019-00956-0001	AVENA	S		0,24		0,24	0,24
-983363	14-003-024-00014-0002	BARBECHO TRADICIONAL	S		2,97		2,97	2,97
-982418	14-035-017-00197-0005	OTROS FRUTALES	S		0,08		0,08	0,08
4762984	14-003-024-00011-0001	BARBECHO TRADICIONAL	S		1,94		1,94	1,94
4762985	14-003-024-00010-0005	BARBECHO TRADICIONAL	S		4,12		4,12	4,12
4762987	14-003-025-00022-0006	BARBECHO TRADICIONAL	S		17,59		17,59	17,59
4762989	14-035-021-00256-0001	CEBADA	S		0,42		0,42	0,42
4762990	14-035-017-00197-0001	AVENA	S		0,51		0,51	0,51
4762991	14-035-022-00192-0001	CEBADA	S		1,15		1,15	1,15
4762992	14-035-018-00147-0001	TRIGO BLANDO	S		1,00		1,00	1,00
4762993	14-035-018-00570-0001	TRIGO BLANDO	S		1,12		1,12	1,12
4762997	14-035-009-00330-0001	CEBADA	S		0,65		0,65	0,65
4762998	14-035-017-00601-0001	CEBADA	S		0,77		0,77	0,77
4762999	14-035-021-00255-0002	CEBADA	S		0,59		0,59	0,59
4763000	14-035-009-00329-0001	CEBADA	S		0,47		0,47	0,47
4763001	14-003-024-00014-0011	BARBECHO TRADICIONAL	S		0,10		0,10	0,10
4763004	14-035-039-00105-0001	GUISANTES	S		12,85		12,85	12,85
4763005	14-003-024-00014-0012	BARBECHO TRADICIONAL	S		0,93		0,93	0,93
4763007	14-035-039-00106-0006	BARBECHO TRADICIONAL	S		0,06		0,06	0,06
4763008	14-035-018-00056-0001	CEBADA	S		2,61		2,61	2,61
4763009	14-035-039-00106-0001	TRIGO BLANDO	S		27,97		27,97	27,97

**INCIDENCIAS**

**INCIDENCIA DESCRIPCIÓN**

- 3795 Recinto declarado con una situación de riesgo de abandono.  
 Recinto:14-003-024-00010-00005 Cultivo: -  
 Recinto:14-003-024-00011-00001 Cultivo: -  
 Recinto:14-003-025-00022-00006 Cultivo: -
- 4272 Verifica que las líneas de declaración de las Solicitudes Únicas no tienen solapes con la capa de Retroactividad Gráfica (ambas de la misma campaña) a nivel de expediente/línea de declaración gráfica de la solicitud.  
 Recinto:14-035-019-00956-00002 Cultivo: - Agregado de la referencia del recinto.:0 Zona de la referencia del recinto.:0 Superficie solapada.:0,07 Id. Incid.:95158415

**Datos considerados para el Cálculo de la Carga Ganadera del expediente**

Superficie determinada para Cálculo Carga Ganadera: 0,00 ha  
 Carga Ganadera del Expediente: 0,00 ugm/ha

**Incidencias de carga ganadera**

**INCIDENCIA DESCRIPCIÓN**

- 3795 Recinto declarado con una situación de riesgo de abandono.

(1) Con incidencias que retienen pago o deniegan el expediente.  
 (2) Se calcula sobre superficie declarada admisible.  
 (3) Aplicación del artículo 16 bis del RD 147/2023.

Puede verificar la integridad de una copia de este documento mediante la lectura del código QR adjunto o mediante el acceso a la dirección <a href="https://ws050.juntadeandalucia.es/verificarFirma">https://ws050.juntadeandalucia.es/verificarFirma</a> indicando el código de VERIFICACIÓN					
FIRMADO POR	RAQUEL MARIA ESPIN CRESPO		FECHA		26/06/2024
VERIFICACIÓN	Pk2jmMQ72K8YCCE9EQ8LU85ENJJ6M		PÁGINA		1977/8857




	Recinto:14-003-025-00022-00006	Cultivo: -
	Recinto:14-003-025-00022-00006	Cultivo: -
	Recinto:14-003-024-00011-00001	Cultivo: -
	Recinto:14-003-024-00010-00005	Cultivo: -
	Recinto:14-003-025-00022-00006	Cultivo: -
86132	Recinto superficie forrajera que no realiza la actividad de producción de pastoreo.	
	Recinto:14-035-039-00105-00001	Cultivo:20000 BARBECHO TRADICIONAL-SIN VARIEDAD Secano
	Recinto:14-003-025-00022-00008	Cultivo:20000 BARBECHO TRADICIONAL-SIN VARIEDAD Secano
	Recinto:14-003-025-00022-00006	Cultivo:20000 BARBECHO TRADICIONAL-SIN VARIEDAD Secano
	Recinto:14-003-025-00022-00006	Cultivo:20000 BARBECHO TRADICIONAL-SIN VARIEDAD Secano
	Recinto:14-003-024-00014-00011	Cultivo:20000 BARBECHO TRADICIONAL-SIN VARIEDAD Secano
	Recinto:14-003-024-00014-00012	Cultivo:20000 BARBECHO TRADICIONAL-SIN VARIEDAD Secano
	Recinto:14-003-024-00014-00002	Cultivo:20000 BARBECHO TRADICIONAL-SIN VARIEDAD Secano
	Recinto:14-003-024-00012-00019	Cultivo:20000 BARBECHO TRADICIONAL-SIN VARIEDAD Secano
	Recinto:14-035-019-00956-00002	Cultivo:20000 BARBECHO TRADICIONAL-SIN VARIEDAD Secano
	Recinto:14-003-024-00014-00002	Cultivo:20000 BARBECHO TRADICIONAL-SIN VARIEDAD Secano
	Recinto:14-003-024-00011-00001	Cultivo:20000 BARBECHO TRADICIONAL-SIN VARIEDAD Secano
	Recinto:14-003-024-00010-00005	Cultivo:20000 BARBECHO TRADICIONAL-SIN VARIEDAD Secano
	Recinto:14-003-025-00022-00006	Cultivo:20000 BARBECHO TRADICIONAL-SIN VARIEDAD Secano
	Recinto:14-003-024-00014-00011	Cultivo:20000 BARBECHO TRADICIONAL-SIN VARIEDAD Secano
	Recinto:14-003-024-00014-00012	Cultivo:20000 BARBECHO TRADICIONAL-SIN VARIEDAD Secano
	Recinto:14-035-039-00106-00006	Cultivo:20000 BARBECHO TRADICIONAL-SIN VARIEDAD Secano

(1) Con incidencias que retienen pago o deniegan el expediente.  
(2) Se calcula sobre superficie declarada admisible.  
(3) Aplicación del artículo 16 bis del RD 147/2023.

Puede verificar la integridad de una copia de este documento mediante la lectura del código QR adjunto o mediante el acceso a la dirección <https://ws050.juntadeandalucia.es/verificarFirma> indicando el código de VERIFICACIÓN

FIRMADO POR	RAQUEL MARIA ESPIN CRESPO	FECHA	26/06/2024
VERIFICACIÓN	Pk2jmMQ72K8YCCCE9EQ8LU85ENJJ6M	PÁGINA	1978/8857





**APELLIDOS Y NOMBRE / RAZÓN SOCIAL**

JURADO MOLINA MARIA JOSE

**NIF**

\*\*\*\*1639\*

**EXPEDIENTE**

1013932

**RESOLUCIÓN**

CONCESIÓN DE LA AYUDA

**DATOS DE MANTENIMIENTO UNIDADES****GRUPO DE PAGO**

ZONAS DE LIMITACIONES NATURALES

**Sup. Dec.  
Admisible**

17,69

**Sup.  
Resuelta**

17,69

**Sobredecl.**

0,00

**% Sobredecl.**

0,00

**RESUMEN DE PAGOS**

	<b>IMPORTE ( Euros )</b>			
	<b>RESUELTO</b>	<b>FEADER</b>	<b>MAPA</b>	<b>CAPADR</b>
Pago realizado	842,94	716,50	82,69	43,75
A pagar	83,27	70,78	8,17	4,32
<b>TOTAL</b>	<b>926,21</b>	<b>787,28</b>	<b>90,86</b>	<b>48,07</b>

**APLICACIÓN DE REDUCCIONES Y PENALIZACIONES (%)**

<b>Crterios de subvencionabilidad (1)</b>	<b>Presentación tardía</b>	<b>Omisión declaración</b>	<b>Condicionalidad</b>
0,00	0,00	0,00	0,00

**IMPORTE ( Euros )**

Calculado(2)	Reducción	Penalización	Reducción Penalización (3)	Penalización adicional	Resuelto	FEADER	MAPA	CAPADR
926,21 €	0,00 €	0,00 €	0,00 €	0,00 €	926,21 €	787,28 €	90,86 €	48,07 €
Importe Unitario:	54,00 €	Nuevo Importe Unitario:	52,36 €					

**RECINTOS PROPUESTOS**

<b>REF.</b>	<b>REFERENCIA SIGPAC</b>	<b>CULTIVO</b>	<b>S/R</b>	<b>USO SIGPAC</b>	<b>Sup. Dec. admisible</b>	<b>Sup. Campo</b>	<b>Sup. Determ.</b>	<b>Sup. Resuelta</b>
170000005395119	14-069-044-00029-0014	OLIVAR	S		0,22		0,22	0,22
1700000005395123	14-069-044-00029-0033	OLIVAR	S		0,16		0,16	0,16
1700000005395126	14-069-044-00029-0015	OLIVAR	S		0,86		0,86	0,86
1700000005395127	14-069-044-00030-0001	OLIVAR	S		13,14		13,14	13,14
1700000005395128	14-069-044-00029-0035	OLIVAR	S		0,52		0,52	0,52
1700000005395129	14-069-044-00029-0036	OLIVAR	S		0,02		0,02	0,02
1700000005395130	14-069-044-00029-0016	OLIVAR	S		2,77		2,77	2,77

**INCIDENCIAS****INCIDENCIA DESCRIPCIÓN**

75022 No Autoriza a que, en caso de la devolución por la entidad financiera (retrocesión bancaria) del pago en la cuenta corriente consignada en la solicitud y que está debidamente registrada en el sistema contable GIRO de la Junta de Andalucía, se proceda al pago en cualquier otra cuenta corriente de la titularidad del solicitante vigente en dicho sistema contable.

(1) Con incidencias que retienen pago o deniegan el expediente.  
(2) Se calcula sobre superficie declarada admisible.  
(3) Aplicación del artículo 16 bis del RD 147/2023.

Puede verificar la integridad de una copia de este documento mediante la lectura del código QR adjunto o mediante el acceso a la dirección <https://ws050.juntadeandalucia.es/verificarFirma> indicando el código de VERIFICACIÓN

FIRMADO POR	RAQUEL MARIA ESPIN CRESPO	FECHA	26/06/2024
VERIFICACIÓN	Pk2jmMQ72K8YCCE9EQ8LU85ENJJ6M	PÁGINA	1979/8857



**APELLIDOS Y NOMBRE / RAZÓN SOCIAL**

JURADO MORENO VICENTE JAVIER

**NIF**

\*\*\*0213\*

**EXPEDIENTE**

1226749

**RESOLUCIÓN**

CONCESIÓN DE LA AYUDA

**DATOS DE MANTENIMIENTO UNIDADES****GRUPO DE PAGO**

ZONAS DE LIMITACIONES NATURALES

**Sup. Dec. Admisible**

9,39

**Sup. Resuelta**

9,39

**Sobredecl.**

0,00

**% Sobredecl.**

0,00

**RESUMEN DE PAGOS**

	<b>IMPORTE ( Euros )</b>			
	<b>RESUELTO</b>	<b>FEADER</b>	<b>MAPA</b>	<b>CAPADR</b>
Pago realizado	452,25	384,41	44,37	23,47
A pagar	44,67	37,97	4,38	2,32
<b>TOTAL</b>	<b>496,92</b>	<b>422,38</b>	<b>48,75</b>	<b>25,79</b>

**APLICACIÓN DE REDUCCIONES Y PENALIZACIONES (%)**

<b>Criterios de subvencionabilidad (1)</b>	<b>Presentación tardía</b>	<b>Omisión declaración</b>	<b>Condicionabilidad</b>
0,00	0,00	2,00	0,00

**IMPORTE ( Euros )**

Calculado(2)	Reducción	Penalización	Reducción Penalización (3)	Penalización adicional	Resuelto	FEADER	MAPA	CAPADR
507,06 €	0,00 €	0,00 €	0,00 €	0,00 €	496,92 €	422,38 €	48,75 €	25,79 €
<b>Importe Unitario:</b>	<b>54,00 €</b>	<b>Nuevo Importe Unitario:</b>	<b>54,00 €</b>					

**RECINTOS PROPUESTOS**

<b>REF.</b>	<b>REFERENCIA SIGPAC</b>	<b>CULTIVO</b>	<b>S/R</b>	<b>USO SIGPAC</b>	<b>Sup. Dec. admisible</b>	<b>Sup. Campo</b>	<b>Sup. Determ.</b>	<b>Sup. Resuelta</b>
170000006923189	14-023-016-00284-0001	TRANQUILLÓN	S		3,22		3,22	3,22
170000006923190	14-023-016-00273-0001	TRANQUILLÓN	S		6,17		6,17	6,17

**INCIDENCIAS****INCIDENCIA DESCRIPCIÓN**

256 Solicitud con recintos no declarados en campaña actual con una reducción por omisión de superficie superior al 3%  
CÓDIGO PARA EL PORCENTAJE DE REDUCCIÓN POR OMISIÓN QUE CORRESPONDE A LA SOLICITUD:2

(1) Con incidencias que retienen pago o deniegan el expediente.

(2) Se calcula sobre superficie declarada admisible.

(3) Aplicación del artículo 16 bis del RD 147/2023.

Puede verificar la integridad de una copia de este documento mediante la lectura del código QR adjunto o mediante el acceso a la dirección <https://ws050.juntadeandalucia.es/verificarFirma> indicando el código de VERIFICACIÓN

FIRMADO POR	RAQUEL MARIA ESPIN CRESPO	FECHA	26/06/2024
VERIFICACIÓN	Pk2jmMQ72K8YCCE9EQ8LU85ENJJ6M	PÁGINA	1980/8857



**APELLIDOS Y NOMBRE / RAZÓN SOCIAL**

JURADO MURILLO DAVID

**NIF**

\*\*\*\*7681\*

**EXPEDIENTE**

1164779

**RESOLUCIÓN**

CONCESIÓN DE LA AYUDA

**DATOS DE MANTENIMIENTO UNIDADES**

<b>GRUPO DE PAGO</b>	<b>Sup. Dec. Admisible</b>	<b>Sup. Resuelta</b>	<b>Sobredecl.</b>	<b>% Sobredecl.</b>
ZONAS DE LIMITACIONES NATURALES	73,12	73,12	0,00	0,00

**RESUMEN DE PAGOS**

	<b>IMPORTE ( Euros )</b>			
	<b>RESUELTO</b>	<b>FEADER</b>	<b>MAPA</b>	<b>CAPADR</b>
Pago realizado	1.081,20	919,02	106,06	56,12
A pagar	105,18	89,40	10,32	5,46
<b>TOTAL</b>	<b>1.186,38</b>	<b>1.008,42</b>	<b>116,38</b>	<b>61,58</b>

**APLICACIÓN DE REDUCCIONES Y PENALIZACIONES (%)**

<b>Criterios de subvencionabilidad (1)</b>	<b>Presentación tardía</b>	<b>Omisión declaración</b>	<b>Condicionalidad</b>
0,00	0,00	0,00	0,00

**IMPORTE ( Euros )**

Calculado(2)	Reducción	Penalización	Reducción Penalización (3)	Penalización adicional	Resuelto	FEADER	MAPA	CAPADR
1.186,38 €	0,00 €	0,00 €	0,00 €	0,00 €	1.186,38 €	1.008,42 €	116,38 €	61,58 €
Importe Unitario:	54,00 €	Nuevo Importe Unitario:	16,23 €					

**RECINTOS PROPUESTOS**

<b>REF.</b>	<b>REFERENCIA SIGPAC</b>	<b>CULTIVO</b>	<b>USO S/R SIGPAC</b>	<b>Sup. Dec. admisible</b>	<b>Sup. Campo</b>	<b>Sup. Determ.</b>	<b>Sup. Resuelta</b>
-1494794	14-008-037-00056-0001	MEZCLA VEZA - AVENA	S	6,80		6,80	6,80
-1250331	14-008-037-00060-0004	PASTOS DE MENOS DE 5 AÑOS	S	0,02		0,02	0,02
-1250330	14-008-037-00060-0004	PASTOS DE MENOS DE 5 AÑOS	S	0,03		0,03	0,03
-1250326	14-008-037-00060-0004	PASTOS DE MENOS DE 5 AÑOS	S	0,02		0,02	0,02
-1250325	14-008-037-00060-0004	PASTOS DE MENOS DE 5 AÑOS	S	0,05		0,05	0,05
-1250323	14-008-037-00060-0004	PASTOS DE MENOS DE 5 AÑOS	S	0,04		0,04	0,04
-1250322	14-008-037-00060-0004	PASTOS DE MENOS DE 5 AÑOS	S	0,04		0,04	0,04
-1250320	14-008-037-00060-0004	PASTOS DE MENOS DE 5 AÑOS	S	0,04		0,04	0,04
-1250319	14-008-037-00060-0004	PASTOS DE MENOS DE 5 AÑOS	S	0,09		0,09	0,09
-1212753	14-008-037-00060-0004	AVENA	S	18,68		18,68	18,68
-1212739	14-008-037-00058-0007	BARBECHO TRADICIONAL	S	2,52		2,52	2,52
-1084243	14-008-037-00058-0007	TRANQUILLÓN	S	0,91		0,91	0,91
-1084242	14-008-037-00058-0007	AVENA	S	0,42		0,42	0,42
-1084241	14-008-037-00057-0004	AVENA	S	0,12		0,12	0,12
-433234	14-008-037-00058-0004	AVENA	S	0,59		0,59	0,59
-433233	14-008-037-00058-0004	TRANQUILLÓN	S	14,23		14,23	14,23
-116610	14-008-037-00058-0005	OLIVAR	S	5,70		5,70	5,70
1700000005658329	14-008-037-00056-0001	AVENA	S	10,55		10,55	10,48
1700000005658332	14-008-037-00057-0003	AVENA	S	4,52		4,52	4,49
1700000005658336	14-035-009-00237-0001	TRANQUILLÓN	S	0,95		0,95	0,95
1700000005658337	14-035-010-00072-0001	TRANQUILLÓN	S	1,20		1,20	1,20
1700000005658338	14-035-018-00109-0001	TRANQUILLÓN	S	1,38		1,38	1,38
1700000005658339	14-035-018-00149-0001	TRANQUILLÓN	S	0,47		0,47	0,47
1700000005658342	14-008-037-00061-0001	AVENA	S	2,72		2,72	2,72
1700000005658347	14-008-037-00059-0001	TRANQUILLÓN	S	1,13		1,13	1,13

(1) Con incidencias que retienen pago o deniegan el expediente.

(2) Se calcula sobre superficie declarada admisible.

(3) Aplicación del artículo 16 bis del RD 147/2023.

Puede verificar la integridad de una copia de este documento mediante la lectura del código QR adjunto o mediante el acceso a la dirección <https://ws050.juntadeandalucia.es/verificarFirma> indicando el código de VERIFICACIÓN

FIRMADO POR	RAQUEL MARIA ESPIN CRESPO	FECHA	26/06/2024
VERIFICACIÓN	Pk2jmMQ72K8YCCE9EQ8LU85ENJJJ6M	PÁGINA	1981/8857



**INCIDENCIAS****INCIDENCIA DESCRIPCIÓN**

- 4272 Verifica que las líneas de declaración de las Solicitudes Únicas no tienen solapes con la capa de Retroactividad Gráfica (ambas de la misma campaña) a nivel de expediente/línea de declaración gráfica de la solicitud.  
 Recinto:14-008-037-00056-00001 Cultivo: - Agregado de la referencia del recinto.:0 Zona de la referencia del recinto.:0 Superficie solapada.:0,07 Id. Incid.:95149084  
 Recinto:14-008-037-00057-00003 Cultivo: - Agregado de la referencia del recinto.:0 Zona de la referencia del recinto.:0 Superficie solapada.:0,03 Id. Incid.:95149085

**Datos considerados para el Cálculo de la Carga Ganadera del expediente**

Superficie determinada para Cálculo Carga Ganadera: 0,33 ha

Carga Ganadera del Expediente: 4,82 ugm/ha

Explotación	Especie	Ugm Calculada para CG
ES140080000377	BOVINA	1,59

**Recintos Determinados para el Cálculo de Carga Ganadera**

REF.	REFERENCIA SIGPAC	CULTIVO	DESCRIPCIÓN CULTIVO	S/R	SUP. RESUELTA (ha)
-1250331	14-008-037-00060-00004	63000	PASTOS DE MENOS DE 5 AÑOS-SIN VARIEDAD	S	0,02
-1250330	14-008-037-00060-00004	63000	PASTOS DE MENOS DE 5 AÑOS-SIN VARIEDAD	S	0,03
-1250326	14-008-037-00060-00004	63000	PASTOS DE MENOS DE 5 AÑOS-SIN VARIEDAD	S	0,02
-1250325	14-008-037-00060-00004	63000	PASTOS DE MENOS DE 5 AÑOS-SIN VARIEDAD	S	0,05
-1250323	14-008-037-00060-00004	63000	PASTOS DE MENOS DE 5 AÑOS-SIN VARIEDAD	S	0,04
-1250322	14-008-037-00060-00004	63000	PASTOS DE MENOS DE 5 AÑOS-SIN VARIEDAD	S	0,04
-1250320	14-008-037-00060-00004	63000	PASTOS DE MENOS DE 5 AÑOS-SIN VARIEDAD	S	0,04
-1250319	14-008-037-00060-00004	63000	PASTOS DE MENOS DE 5 AÑOS-SIN VARIEDAD	S	0,09

**Incidenias de carga ganadera****INCIDENCIA DESCRIPCIÓN**

- 86132 Recinto superficie forrajera que no realiza la actividad de producción de pastoreo.  
 Recinto:14-008-037-00058-00007 Cultivo:20000 BARBECHO TRADICIONAL-SIN VARIEDAD Secano

(1) Con incidencias que retienen pago o deniegan el expediente.  
 (2) Se calcula sobre superficie declarada admisible.  
 (3) Aplicación del artículo 16 bis del RD 147/2023.

Puede verificar la integridad de una copia de este documento mediante la lectura del código QR adjunto o mediante el acceso a la dirección <https://ws050.juntadeandalucia.es/verificarFirma> indicando el código de VERIFICACIÓN

FIRMADO POR	RAQUEL MARIA ESPIN CRESPO	FECHA	26/06/2024
VERIFICACIÓN	Pk2jmMQ72K8YCCCE9EQ8LU85ENJJ6M	PÁGINA	1982/8857





**APELLIDOS Y NOMBRE / RAZÓN SOCIAL**

JURADO ORDOÑEZ ANTONIO

**NIF**

\*\*\*0905\*

**EXPEDIENTE**

1004167

**RESOLUCIÓN**

CONCESIÓN DE LA AYUDA

**DATOS DE MANTENIMIENTO UNIDADES**

**GRUPO DE PAGO**

ZONAS DE LIMITACIONES NATURALES

**Sup. Dec. Admisible**

4,63

**Sup. Resuelta**

4,63

**Sobredecl.**

0,00

**% Sobredecl.**

0,00

**RESUMEN DE PAGOS**

	<b>IMPORTE ( Euros )</b>			
	<b>RESUELTO</b>	<b>FEADER</b>	<b>MAPA</b>	<b>CAPADR</b>
Pago realizado	227,54	193,41	22,32	11,80
A pagar	22,48	19,11	2,21	1,16
<b>TOTAL</b>	<b>250,02</b>	<b>212,52</b>	<b>24,53</b>	<b>12,96</b>

**APLICACIÓN DE REDUCCIONES Y PENALIZACIONES (%)**

<b>Criterios de subvencionabilidad (1)</b>	<b>Presentación tardía</b>	<b>Omisión declaración</b>	<b>Condicionalidad</b>
0,00	0,00	0,00	0,00

**IMPORTE ( Euros )**

Calculado(2)	Reducción	Penalización	Reducción Penalización (3)	Penalización adicional	Resuelto	FEADER	MAPA	CAPADR
250,02 €	0,00 €	0,00 €	0,00 €	0,00 €	250,02 €	212,52 €	24,53 €	12,97 €
<b>Importe Unitario:</b>	<b>54,00 €</b>	<b>Nuevo Importe Unitario:</b>	<b>54,00 €</b>					

**RECINTOS PROPUESTOS**

<b>REF.</b>	<b>REFERENCIA SIGPAC</b>	<b>CULTIVO</b>	<b>S/R</b>	<b>USO SIGPAC</b>	<b>Sup. Dec. admisible</b>	<b>Sup. Campo</b>	<b>Sup. Determ.</b>	<b>Sup. Resuelta</b>
-1273451	14-031-001-00569-0002	OLIVAR	S		0,04		0,04	0,04
1700000003522618	14-031-001-00515-0005	OLIVAR	S		0,75		0,75	0,75
1700000003522623	14-031-007-00001-0002	OLIVAR	S		0,05		0,05	0,05
1700000003522624	14-031-007-00232-0002	OLIVAR	S		0,22		0,22	0,22
1700000003522625	14-031-004-00688-0003	OLIVAR	S		0,32		0,32	0,32
1700000003522626	14-031-004-00688-0002	OLIVAR	S		0,52		0,52	0,52
1700000003522627	14-031-004-00791-0003	OLIVAR	S		0,33		0,33	0,33
1700000003522628	14-031-004-00792-0001	OLIVAR	S		0,26		0,26	0,26
1700000003522631	14-031-004-00688-0004	OLIVAR	S		0,18		0,18	0,18
1700000003522632	14-031-004-00617-0002	OLIVAR	S		0,31		0,31	0,31
1700000003522633	14-031-004-00620-0001	OLIVAR	S		0,04		0,04	0,04
1700000003522634	14-031-001-00862-0014	OLIVAR	S		0,75		0,75	0,75
1700000003522636	14-031-001-00862-0014	OLIVAR	S		0,61		0,61	0,61
1700000003522638	14-031-001-00545-0001	OLIVAR	S		0,25		0,25	0,25

(1) Con incidencias que retienen pago o deniegan el expediente.  
 (2) Se calcula sobre superficie declarada admisible.  
 (3) Aplicación del artículo 16 bis del RD 147/2023.

Puede verificar la integridad de una copia de este documento mediante la lectura del código QR adjunto o mediante el acceso a la dirección <a href="https://ws050.juntadeandalucia.es/verificarFirma">https://ws050.juntadeandalucia.es/verificarFirma</a> indicando el código de VERIFICACIÓN					
FIRMADO POR	RAQUEL MARIA ESPIN CRESPO		FECHA		26/06/2024
VERIFICACIÓN	Pk2jmMQ72K8YCCE9EQ8LU85ENJJ6M		PÁGINA		1983/8857

**APELLIDOS Y NOMBRE / RAZÓN SOCIAL**

JURADO PEREA ISIDRO

**NIF**

\*\*\*\*4362\*

**EXPEDIENTE**

1228442

**RESOLUCIÓN**

CONCESIÓN DE LA AYUDA

**DATOS DE MANTENIMIENTO UNIDADES****GRUPO DE PAGO**

ZONAS DE LIMITACIONES NATURALES

**Sup. Dec.  
Admisible**

50,25

**Sup.  
Resuelta**

50,25

**Sobredecl.**

0,00

**% Sobredecl.**

0,00

**RESUMEN DE PAGOS**

	<b>IMPORTE ( Euros )</b>			
	<b>RESUELTO</b>	<b>FEADER</b>	<b>MAPA</b>	<b>CAPADR</b>
Pago realizado	1.081,20	919,02	106,06	56,12
A pagar	106,80	90,78	10,48	5,54
<b>TOTAL</b>	<b>1.188,00</b>	<b>1.009,80</b>	<b>116,54</b>	<b>61,66</b>

**APLICACIÓN DE REDUCCIONES Y PENALIZACIONES (%)**

<b>Criterios de subvencionabilidad (1)</b>	<b>Presentación tardía</b>	<b>Omisión declaración</b>	<b>Condicionabilidad</b>
0,00	0,00	0,00	0,00

**IMPORTE ( Euros )**

Calculado(2)	Reducción	Penalización	Reducción Penalización (3)	Penalización adicional	Resuelto	FEADER	MAPA	CAPADR
1.188,00 €	0,00 €	0,00 €	0,00 €	0,00 €	1.188,00 €	1.009,80 €	116,54 €	61,66 €
<b>Importe Unitario:</b>	<b>54,00 €</b>	<b>Nuevo Importe Unitario:</b>	<b>23,64 €</b>					

(1) Con incidencias que retienen pago o deniegan el expediente.  
 (2) Se calcula sobre superficie declarada admisible.  
 (3) Aplicación del artículo 16 bis del RD 147/2023.

Puede verificar la integridad de una copia de este documento mediante la lectura del código QR adjunto o mediante el acceso a la dirección <a href="https://ws050.juntadeandalucia.es/verificarFirma">https://ws050.juntadeandalucia.es/verificarFirma</a> indicando el código de VERIFICACIÓN				
FIRMADO POR	RAQUEL MARIA ESPIN CRESPO	FECHA	26/06/2024	
VERIFICACIÓN	Pk2jmMQ72K8YCCE9EQ8LU85ENJJ6M	PÁGINA	1984/8857	



**RECINTOS PROPUESTOS**

REF.	REFERENCIA SIGPAC	CULTIVO	S/R	USO SIGPAC	Sup. Dec. admisible	Sup. Campo	Sup. Determ.	Sup. Resuelta
-1589596	14-035-048-00224-0001	TRIGO BLANDO	S		0,33		0,33	0,33
-1397565	14-035-012-00821-0003	AVENA	S		1,15		1,15	1,15
-1263778	14-035-046-00254-0006	AVENA	S		1,12		1,12	1,12
-1263655	14-035-012-00821-0005	BARBECHO TRADICIONAL	S		0,05		0,05	0,05
-1263648	14-035-012-00821-0005	BARBECHO TRADICIONAL	S		0,59		0,59	0,59
-776878	14-035-020-00343-0001	OLIVAR	S		0,62		0,62	0,62
-470637	14-035-012-00060-0001	BARBECHO TRADICIONAL	S		3,12		3,12	3,12
-157180	14-035-019-00451-0001	TRIGO BLANDO	S		0,51		0,51	0,51
-157132	14-035-014-00066-0003	GUISANTES	S		0,06		0,06	0,06
-129649	14-035-014-00070-0001	GUISANTES	S		0,56		0,56	0,56
-129636	14-035-014-00066-0001	GUISANTES	S		3,93		3,93	3,93
6935873	14-035-042-00011-0001	TRANQUILLÓN	S		1,09		1,09	1,09
1700000006951192	14-035-014-00070-0005	GUISANTES	S		0,07		0,07	0,07
1700000006951193	14-035-012-00199-0002	OLIVAR	S		0,37		0,37	0,37
1700000006951195	14-035-012-00819-0001	OLIVAR	S		0,53		0,53	0,53
1700000006951197	14-035-012-00060-0004	OLIVAR	S		1,15		1,15	1,15
1700000006951198	14-035-012-00197-0001	TRANQUILLÓN	S		1,87		1,87	1,87
1700000006951201	14-035-021-00060-0001	TRANQUILLÓN	S		0,23		0,23	0,23
1700000006951202	14-035-012-00191-0001	OLIVAR	S		0,21		0,21	0,21
1700000006951203	14-035-012-00061-0002	OLIVAR	S		1,86		1,86	1,86
1700000006951204	14-035-012-00820-0001	OLIVAR	S		0,81		0,81	0,81
1700000006951205	14-035-020-00352-0001	TRANQUILLÓN	S		0,49		0,49	0,49
1700000006951206	14-035-021-00058-0001	TRANQUILLÓN	S		0,19		0,19	0,19
1700000006951207	14-035-050-00017-0001	BARBECHO TRADICIONAL	S		1,63		1,63	1,63
1700000006951209	14-035-012-00061-0003	AVENA	S		7,95		7,95	7,95
1700000006951210	14-035-012-00818-0003	BARBECHO TRADICIONAL	S		5,43		5,43	5,43
1700000006951213	14-035-020-00339-0001	OLIVAR	S		0,66		0,66	0,66
1700000006951214	14-035-020-00340-0001	OLIVAR	S		0,60		0,60	0,60
1700000006951215	14-035-020-00206-0001	TRIGO BLANDO	S		0,58		0,58	0,58
1700000006951216	14-035-048-00056-0001	TRIGO BLANDO	S		0,47		0,47	0,47
1700000006951217	14-035-048-00057-0001	TRIGO BLANDO	S		0,29		0,29	0,29
1700000006951219	14-035-019-00667-0001	TRIGO BLANDO	S		0,68		0,68	0,68
1700000006951220	14-035-020-00344-0001	OLIVAR	S		0,68		0,68	0,68
1700000006951222	14-035-021-00059-0001	TRANQUILLÓN	S		0,27		0,27	0,27
1700000006951223	14-035-012-00197-0002	OLIVAR	S		0,38		0,38	0,38
1700000006951224	14-035-012-00203-0001	OLIVAR	S		0,77		0,77	0,77
1700000006951226	14-035-043-00515-0001	TRIGO BLANDO	S		2,35		2,35	2,35
1700000006951227	14-035-048-00221-0001	TRIGO BLANDO	S		0,06		0,06	0,06
1700000006951228	14-035-048-00222-0002	TRIGO BLANDO	S		0,58		0,58	0,58
1700000006951231	14-035-012-00060-0002	AVENA	S		0,63		0,63	0,63
1700000006951232	14-035-012-00821-0003	BARBECHO TRADICIONAL	S		3,54		3,54	3,54
1700000006951233	14-035-012-00189-0001	OLIVAR	S		0,61		0,61	0,61
1700000006951235	14-035-021-00053-0003	TRANQUILLÓN	S		0,80		0,80	0,80
1700000006951236	14-035-048-00223-0001	TRIGO BLANDO	S		0,38		0,38	0,38

**INCIDENCIAS**

**INCIDENCIA DESCRIPCIÓN**

- 86119 Carga ganadera NO cumple con el valor mínimo de 0,2 UGM/ha.  
 Recinto:14-035-012-00061-00001 Cultivo:62000 PASTOS PERMANENTES DE 5 O MAS AÑOS-SIN VARIEDAD Secano Carga Ganadera:0  
 Recinto:14-035-012-00072-00001 Cultivo:20000 BARBECHO TRADICIONAL-SIN VARIEDAD Secano Carga Ganadera:0  
 Recinto:14-035-012-00821-00001 Cultivo:62000 PASTOS PERMANENTES DE 5 O MAS AÑOS-SIN VARIEDAD Secano Carga

(1) Con incidencias que retienen pago o deniegan el expediente.  
 (2) Se calcula sobre superficie declarada admisible.  
 (3) Aplicación del artículo 16 bis del RD 147/2023.

Puede verificar la integridad de una copia de este documento mediante la lectura del código QR adjunto o mediante el acceso a la dirección <a href="https://ws050.juntadeandalucia.es/verificarFirma">https://ws050.juntadeandalucia.es/verificarFirma</a> indicando el código de VERIFICACIÓN					
FIRMADO POR	RAQUEL MARIA ESPIN CRESPO		FECHA		26/06/2024
VERIFICACIÓN	Pk2jmMQ72K8YCCE9EQ8LU85ENJJ6M		PÁGINA		1985/8857



**INCIDENCIAS**

**INCIDENCIA DESCRIPCIÓN**

	Ganadera:0	
	Recinto:14-035-012-00821-00005	Cultivo:20000 BARBECHO TRADICIONAL-SIN VARIEDAD Secano Carga Ganadera:0
	Recinto:14-035-012-00822-00002	Cultivo:20000 BARBECHO TRADICIONAL-SIN VARIEDAD Secano Carga Ganadera:0
	Recinto:14-035-012-00823-00001	Cultivo:62000 PASTOS PERMANENTES DE 5 O MAS AÑOS-SIN VARIEDAD Secano Carga Ganadera:0
	Recinto:14-035-021-00058-00002	Cultivo:62000 PASTOS PERMANENTES DE 5 O MAS AÑOS-SIN VARIEDAD Secano Carga Ganadera:0
	Recinto:14-035-021-00059-00002	Cultivo:62000 PASTOS PERMANENTES DE 5 O MAS AÑOS-SIN VARIEDAD Secano Carga Ganadera:0
86122	Recinto superficie forrajera que realiza la actividad de producción de pastoreo y no declara el o los códigos del Registro de Explotaciones Ganaderas de Andalucía, REGA.	
	Recinto:14-035-012-00061-00001	Cultivo:62000 PASTOS PERMANENTES DE 5 O MAS AÑOS-SIN VARIEDAD Secano
	Recinto:14-035-012-00072-00001	Cultivo:20000 BARBECHO TRADICIONAL-SIN VARIEDAD Secano
	Recinto:14-035-012-00821-00001	Cultivo:62000 PASTOS PERMANENTES DE 5 O MAS AÑOS-SIN VARIEDAD Secano
	Recinto:14-035-012-00821-00005	Cultivo:20000 BARBECHO TRADICIONAL-SIN VARIEDAD Secano
	Recinto:14-035-012-00822-00002	Cultivo:20000 BARBECHO TRADICIONAL-SIN VARIEDAD Secano
	Recinto:14-035-012-00823-00001	Cultivo:62000 PASTOS PERMANENTES DE 5 O MAS AÑOS-SIN VARIEDAD Secano
	Recinto:14-035-021-00058-00002	Cultivo:62000 PASTOS PERMANENTES DE 5 O MAS AÑOS-SIN VARIEDAD Secano
	Recinto:14-035-021-00059-00002	Cultivo:62000 PASTOS PERMANENTES DE 5 O MAS AÑOS-SIN VARIEDAD Secano
86124	Recinto de forrajera para Cálculo de Carga Ganadera que No pertenece a Explotación.	
	Recinto:14-035-012-00061-00001	Cultivo:62000 PASTOS PERMANENTES DE 5 O MAS AÑOS-SIN VARIEDAD Secano
	Recinto:14-035-012-00072-00001	Cultivo:20000 BARBECHO TRADICIONAL-SIN VARIEDAD Secano
	Recinto:14-035-012-00821-00001	Cultivo:62000 PASTOS PERMANENTES DE 5 O MAS AÑOS-SIN VARIEDAD Secano
	Recinto:14-035-012-00821-00005	Cultivo:20000 BARBECHO TRADICIONAL-SIN VARIEDAD Secano
	Recinto:14-035-012-00822-00002	Cultivo:20000 BARBECHO TRADICIONAL-SIN VARIEDAD Secano
	Recinto:14-035-012-00823-00001	Cultivo:62000 PASTOS PERMANENTES DE 5 O MAS AÑOS-SIN VARIEDAD Secano
	Recinto:14-035-021-00058-00002	Cultivo:62000 PASTOS PERMANENTES DE 5 O MAS AÑOS-SIN VARIEDAD Secano
	Recinto:14-035-021-00059-00002	Cultivo:62000 PASTOS PERMANENTES DE 5 O MAS AÑOS-SIN VARIEDAD Secano

**Datos considerados para el Cálculo de la Carga Ganadera del expediente**

Superficie determinada para Cálculo Carga Ganadera: 0,00 ha  
 Carga Ganadera del Expediente: 0,00 ugm/ha

**Incidenias de carga ganadera**

**INCIDENCIA DESCRIPCIÓN**

86122	Recinto superficie forrajera que realiza la actividad de producción de pastoreo y no declara el o los códigos del Registro de Explotaciones Ganaderas de Andalucía, REGA.	
	Recinto:14-035-012-00821-00005	Cultivo:20000 BARBECHO TRADICIONAL-SIN VARIEDAD Secano
	Recinto:14-035-021-00059-00002	Cultivo:62000 PASTOS PERMANENTES DE 5 O MAS AÑOS-SIN VARIEDAD Secano
	Recinto:14-035-021-00058-00002	Cultivo:62000 PASTOS PERMANENTES DE 5 O MAS AÑOS-SIN VARIEDAD Secano
	Recinto:14-035-012-00821-00001	Cultivo:62000 PASTOS PERMANENTES DE 5 O MAS AÑOS-SIN VARIEDAD Secano
	Recinto:14-035-012-00823-00001	Cultivo:62000 PASTOS PERMANENTES DE 5 O MAS AÑOS-SIN VARIEDAD Secano
	Recinto:14-035-012-00072-00001	Cultivo:20000 BARBECHO TRADICIONAL-SIN VARIEDAD Secano
	Recinto:14-035-012-00061-00001	Cultivo:62000 PASTOS PERMANENTES DE 5 O MAS AÑOS-SIN VARIEDAD Secano
	Recinto:14-035-012-00822-00002	Cultivo:20000 BARBECHO TRADICIONAL-SIN VARIEDAD Secano
	Recinto:14-035-012-00821-00005	Cultivo:20000 BARBECHO TRADICIONAL-SIN VARIEDAD Secano
86124	Recinto de forrajera para Cálculo de Carga Ganadera que No pertenece a Explotación.	
	Recinto:14-035-012-00821-00005	Cultivo:20000 BARBECHO TRADICIONAL-SIN VARIEDAD Secano
	Recinto:14-035-021-00059-00002	Cultivo:62000 PASTOS PERMANENTES DE 5 O MAS AÑOS-SIN VARIEDAD Secano
	Recinto:14-035-021-00058-00002	Cultivo:62000 PASTOS PERMANENTES DE 5 O MAS AÑOS-SIN VARIEDAD Secano
	Recinto:14-035-012-00821-00001	Cultivo:62000 PASTOS PERMANENTES DE 5 O MAS AÑOS-SIN VARIEDAD Secano
	Recinto:14-035-012-00823-00001	Cultivo:62000 PASTOS PERMANENTES DE 5 O MAS AÑOS-SIN VARIEDAD Secano
	Recinto:14-035-012-00072-00001	Cultivo:20000 BARBECHO TRADICIONAL-SIN VARIEDAD Secano
	Recinto:14-035-012-00061-00001	Cultivo:62000 PASTOS PERMANENTES DE 5 O MAS AÑOS-SIN VARIEDAD Secano
	Recinto:14-035-012-00822-00002	Cultivo:20000 BARBECHO TRADICIONAL-SIN VARIEDAD Secano

(1) Con incidencias que retienen pago o deniegan el expediente.  
 (2) Se calcula sobre superficie declarada admisible.  
 (3) Aplicación del artículo 16 bis del RD 147/2023.

Puede verificar la integridad de una copia de este documento mediante la lectura del código QR adjunto o mediante el acceso a la dirección <a href="https://ws050.juntadeandalucia.es/verificarFirma">https://ws050.juntadeandalucia.es/verificarFirma</a> indicando el código de VERIFICACIÓN					
FIRMADO POR	RAQUEL MARIA ESPIN CRESPO		FECHA		26/06/2024
VERIFICACIÓN	Pk2jmMQ72K8YCCE9EQ8LU85ENJJ6M		PÁGINA		1986/8857





	Recinto:14-035-012-00821-00005 Cultivo:20000 BARBECHO TRADICIONAL-SIN VARIEDAD Secano
86128	Recinto de Forrajeras que no ha contabilizado para Carga Ganadera por no tener una explotación válida para el cálculo de la Carga Ganadera
	Recinto:14-035-012-00821-00005 Cultivo:20 BARBECHO TRADICIONAL-
	Recinto:14-035-021-00059-00002 Cultivo:62 PASTOS PERMANENTES DE 5 O MAS AÑOS-
	Recinto:14-035-021-00058-00002 Cultivo:62 PASTOS PERMANENTES DE 5 O MAS AÑOS-
	Recinto:14-035-012-00821-00001 Cultivo:62 PASTOS PERMANENTES DE 5 O MAS AÑOS-
	Recinto:14-035-012-00823-00001 Cultivo:62 PASTOS PERMANENTES DE 5 O MAS AÑOS-
	Recinto:14-035-012-00072-00001 Cultivo:20 BARBECHO TRADICIONAL-
	Recinto:14-035-012-00061-00001 Cultivo:62 PASTOS PERMANENTES DE 5 O MAS AÑOS-
	Recinto:14-035-012-00822-00002 Cultivo:20 BARBECHO TRADICIONAL-
	Recinto:14-035-012-00821-00005 Cultivo:20 BARBECHO TRADICIONAL-
86132	Recinto superficie forrajera que no realiza la actividad de producción de pastoreo.
	Recinto:14-035-012-00821-00005 Cultivo:20000 BARBECHO TRADICIONAL-SIN VARIEDAD Secano
	Recinto:14-035-012-00821-00005 Cultivo:20000 BARBECHO TRADICIONAL-SIN VARIEDAD Secano
	Recinto:14-035-012-00060-00001 Cultivo:20000 BARBECHO TRADICIONAL-SIN VARIEDAD Secano
	Recinto:14-035-050-00017-00001 Cultivo:20000 BARBECHO TRADICIONAL-SIN VARIEDAD Secano
	Recinto:14-035-012-00818-00003 Cultivo:20000 BARBECHO TRADICIONAL-SIN VARIEDAD Secano
	Recinto:14-035-012-00821-00003 Cultivo:20000 BARBECHO TRADICIONAL-SIN VARIEDAD Secano

(1) Con incidencias que retienen pago o deniegan el expediente.  
 (2) Se calcula sobre superficie declarada admisible.  
 (3) Aplicación del artículo 16 bis del RD 147/2023.

Puede verificar la integridad de una copia de este documento mediante la lectura del código QR adjunto o mediante el acceso a la dirección <https://ws050.juntadeandalucia.es/verificarFirma> indicando el código de VERIFICACIÓN

FIRMADO POR	RAQUEL MARIA ESPIN CRESPO	FECHA	26/06/2024	
VERIFICACIÓN	Pk2jmMQ72K8YCCE9EQ8LU85ENJJ6M	PÁGINA	1987/8857	



**APELLIDOS Y NOMBRE / RAZÓN SOCIAL**

JURADO PÉREZ JUAN CRISTOBAL

**NIF**

\*\*\*\*2073\*

**EXPEDIENTE**

1011817

**RESOLUCIÓN**

CONCESIÓN DE LA AYUDA

**DATOS DE MANTENIMIENTO UNIDADES**

**GRUPO DE PAGO**

ZONAS DE LIMITACIONES NATURALES

**Sup. Dec. Admisible**

18,18

**Sup. Resuelta**

18,18

**Sobredecl.**

0,00

**% Sobredecl.**

0,00

**RESUMEN DE PAGOS**

	<b><u>IMPORTE ( Euros )</u></b>			
	<b><u>RESUELTO</u></b>	<b><u>FEADER</u></b>	<b><u>MAPA</u></b>	<b><u>CAPADR</u></b>
Pago realizado	862,21	732,88	84,58	44,75
A pagar	85,17	72,39	8,36	4,42
<b>TOTAL</b>	<b>947,38</b>	<b>805,27</b>	<b>92,94</b>	<b>49,17</b>

**APLICACIÓN DE REDUCCIONES Y PENALIZACIONES (%)**

<b><u>Criterios de subvencionabilidad (1)</u></b>	<b><u>Presentación tardía</u></b>	<b><u>Omisión declaración</u></b>	<b><u>Condicionabilidad</u></b>
0,00	0,00	0,00	0,00

**IMPORTE ( Euros )**

Calculado(2)	Reducción	Penalización	Reducción Penalización (3)	Penalización adicional	Resuelto	FEADER	MAPA	CAPADR
947,38 €	0,00 €	0,00 €	0,00 €	0,00 €	947,38 €	805,27 €	92,94 €	49,17 €
Importe Unitario:	54,00 €	Nuevo Importe Unitario:	52,11 €					

(1) Con incidencias que retienen pago o deniegan el expediente.  
 (2) Se calcula sobre superficie declarada admisible.  
 (3) Aplicación del artículo 16 bis del RD 147/2023.

Puede verificar la integridad de una copia de este documento mediante la lectura del código QR adjunto o mediante el acceso a la dirección <a href="https://ws050.juntadeandalucia.es/verificarFirma">https://ws050.juntadeandalucia.es/verificarFirma</a> indicando el código de VERIFICACIÓN				
FIRMADO POR	RAQUEL MARIA ESPIN CRESPO	FECHA	26/06/2024	
VERIFICACIÓN	Pk2jmMQ72K8YCCE9EQ8LU85ENJJ6M	PÁGINA	1988/8857	



**RECINTOS PROPUESTOS**

REF.	REFERENCIA SIGPAC	CULTIVO	S/R	USO SIGPAC	Sup. Dec. admisible	Sup. Campo	Sup. Determ.	Sup. Resuelta
1700000005618508	14-039-023-00250-0001	OLIVAR	S		1,15		1,15	1,15
1700000005618509	14-039-026-00204-0001	OLIVAR	S		0,65		0,65	0,65
1700000006828008	14-039-001-00040-0001	OLIVAR	S		0,78		0,78	0,78
1700000006828009	14-039-026-00097-0001	OLIVAR	S		0,20		0,20	0,20
1700000006828011	14-039-025-00271-0003	OLIVAR	S		0,04		0,04	0,04
1700000006828012	14-039-025-00272-0001	OLIVAR	S		0,61		0,61	0,61
1700000006828014	14-039-026-00250-0001	OLIVAR	S		0,16		0,16	0,16
1700000006828015	14-039-026-00464-0001	OLIVAR	S		0,51		0,51	0,51
1700000006828017	14-039-026-00487-0001	OLIVAR	S		0,34		0,34	0,34
1700000006828018	14-039-001-00129-0001	OLIVAR	S		0,24		0,24	0,24
1700000006828019	14-039-004-00092-0001	OLIVAR	S		0,69		0,69	0,69
1700000006828020	14-039-025-00518-0001	OLIVAR	S		0,42		0,42	0,42
1700000006828021	14-039-001-00082-0001	OLIVAR	S		0,32		0,32	0,32
1700000006828022	14-039-011-00015-0001	OLIVAR	S		0,18		0,18	0,18
1700000006828023	14-039-011-00150-0001	OLIVAR	S		0,57		0,57	0,57
1700000006828024	14-039-009-00003-0001	OLIVAR	S		0,37		0,37	0,37
1700000006828025	14-039-009-00032-0001	OLIVAR	S		0,34		0,34	0,34
1700000006828026	14-039-012-00461-0001	OLIVAR	S		0,65		0,65	0,65
1700000006828027	14-039-012-00484-0002	OLIVAR	S		0,04		0,04	0,04
1700000006828028	14-039-022-00141-0001	OLIVAR	S		0,65		0,65	0,65
1700000006828029	14-039-015-00222-0001	OLIVAR	S		0,88		0,88	0,88
1700000006828030	14-039-013-00163-0001	OLIVAR	S		0,18		0,18	0,18
1700000006828031	14-039-019-00351-0001	OLIVAR	S		0,22		0,22	0,22
1700000006828032	14-039-013-00055-0002	OLIVAR	S		0,31		0,31	0,31
1700000006828033	14-039-012-00125-0003	OLIVAR	S		0,03		0,03	0,03
1700000006828034	14-039-012-00417-0001	OLIVAR	S		0,23		0,23	0,23
1700000006828035	14-039-022-00354-0001	OLIVAR	S		0,85		0,85	0,85
1700000006828036	14-039-022-00355-0001	OLIVAR	S		0,48		0,48	0,48
1700000006828037	14-039-023-00093-0001	OLIVAR	S		1,37		1,37	1,37
1700000006828038	14-039-022-00263-0001	OLIVAR	S		0,72		0,72	0,72
1700000006828039	14-039-012-00147-0001	OLIVAR	S		0,44		0,44	0,44
1700000006828040	14-039-012-00136-0001	OLIVAR	S		0,32		0,32	0,32
1700000006828041	14-039-022-00097-0001	OLIVAR	S		1,53		1,53	1,53
1700000006828042	14-039-023-00339-0001	OLIVAR	S		0,26		0,26	0,26
1700000006828044	14-039-024-00197-0001	OLIVAR	S		0,29		0,29	0,29
1700000006828045	14-039-025-00374-0001	OLIVAR	S		0,67		0,67	0,67
1700000006828046	14-039-013-00281-0001	OLIVAR	S		0,14		0,14	0,14
1700000006828047	14-039-024-00444-0001	OLIVAR	S		0,35		0,35	0,35

**INCIDENCIAS**

**INCIDENCIA DESCRIPCIÓN**

86124	Recinto de forrajera para Cálculo de Carga Ganadera que No pertenece a Explotación.
	Recinto:14-039-001-00088-00001 Cultivo:62000 PASTOS PERMANENTES DE 5 O MAS AÑOS-SIN VARIEDAD Secano
	Recinto:14-039-011-00087-00002 Cultivo:62000 PASTOS PERMANENTES DE 5 O MAS AÑOS-SIN VARIEDAD Secano
	Recinto:14-039-012-00136-00002 Cultivo:62000 PASTOS PERMANENTES DE 5 O MAS AÑOS-SIN VARIEDAD Secano
	Recinto:14-039-023-00339-00003 Cultivo:62000 PASTOS PERMANENTES DE 5 O MAS AÑOS-SIN VARIEDAD Secano
	Recinto:14-039-026-00464-00002 Cultivo:62000 PASTOS PERMANENTES DE 5 O MAS AÑOS-SIN VARIEDAD Secano

(1) Con incidencias que retienen pago o deniegan el expediente.  
 (2) Se calcula sobre superficie declarada admisible.  
 (3) Aplicación del artículo 16 bis del RD 147/2023.

Puede verificar la integridad de una copia de este documento mediante la lectura del código QR adjunto o mediante el acceso a la dirección <a href="https://ws050.juntadeandalucia.es/verificarFirma">https://ws050.juntadeandalucia.es/verificarFirma</a> indicando el código de VERIFICACIÓN					
FIRMADO POR	RAQUEL MARIA ESPIN CRESPO		FECHA		26/06/2024
VERIFICACIÓN	Pk2jmMQ72K8YCCE9EQ8LU85ENJJ6M		PÁGINA		1989/8857

**APELLIDOS Y NOMBRE / RAZÓN SOCIAL**

JURADO RICO CARLOS

**NIF**

\*\*\*\*1091\*

**EXPEDIENTE**

1206658

**RESOLUCIÓN**

CONCESIÓN DE LA AYUDA

**DATOS DE MANTENIMIENTO UNIDADES****GRUPO DE PAGO**

ZONAS DE LIMITACIONES NATURALES

**Sup. Dec.  
Admisible**

9,66

**Sup.  
Resuelta**

9,66

**Sobredecl.**

0,00

**% Sobredecl.**

0,00

**RESUMEN DE PAGOS**

	<b>IMPORTE ( Euros )</b>			
	<b>RESUELTO</b>	<b>FEADER</b>	<b>MAPA</b>	<b>CAPADR</b>
Pago realizado	461,97	392,67	45,32	23,97
A pagar	59,67	50,72	5,85	3,10
<b>TOTAL</b>	<b>521,64</b>	<b>443,39</b>	<b>51,17</b>	<b>27,07</b>

**APLICACIÓN DE REDUCCIONES Y PENALIZACIONES (%)**

<b>Crterios de subvencionabilidad (1)</b>	<b>Presentación tardía</b>	<b>Omisión declaración</b>	<b>Condicionalidad</b>
0,00	0,00	0,00	0,00

**IMPORTE ( Euros )**

Calculado(2)	Reducción	Penalización	Reducción Penalización (3)	Penalización adicional	Resuelto	FEADER	MAPA	CAPADR
521,64 €	0,00 €	0,00 €	0,00 €	0,00 €	521,64 €	443,39 €	51,17 €	27,08 €
Importe Unitario:	54,00 €	Nuevo Importe Unitario:	54,00 €					

**RECINTOS PROPUESTOS**

<b>REF.</b>	<b>REFERENCIA SIGPAC</b>	<b>CULTIVO</b>	<b>S/R</b>	<b>USO SIGPAC</b>	<b>Sup. Dec. admisible</b>	<b>Sup. Campo</b>	<b>Sup. Determ.</b>	<b>Sup. Resuelta</b>
-1347078	14-023-018-00038-0001	TRITICALE	S		1,30		1,30	1,30
-772364	14-023-014-00093-0001	BARBECHO TRADICIONAL	S		0,28		0,28	0,26
-771348	14-023-014-00081-0001	BARBECHO TRADICIONAL	S		0,35		0,35	0,35
170000006744901	14-023-006-00029-0001	TRITICALE	S		0,38		0,38	0,38
170000006744902	14-023-013-00076-0001	TRITICALE	S		1,40		1,40	1,40
170000006744903	14-023-014-00043-0001	TRITICALE	S		0,34		0,34	0,34
170000006744904	14-023-014-00077-0001	TRITICALE	S		0,16		0,16	0,16
170000006744905	14-023-014-00078-0001	TRITICALE	S		0,10		0,10	0,10
170000006744906	14-023-014-00081-0001	TRITICALE	S		0,36		0,36	0,36
170000006744907	14-023-014-00143-0002	TRITICALE	S		0,81		0,81	0,81
170000006744908	14-023-018-00040-0001	TRITICALE	S		2,61		2,61	2,61
170000006744909	14-023-019-00010-0001	TRITICALE	S		1,14		1,14	1,14
170000006744910	14-023-014-00095-0001	TRITICALE	S		0,16		0,16	0,16
170000006744911	14-023-014-00097-0001	TRITICALE	S		0,29		0,29	0,29

**INCIDENCIAS****INCIDENCIA DESCRIPCIÓN**

- 3795 Recinto declarado con una situación de riesgo de abandono.  
Recinto:14-023-014-00093-00001 Cultivo: -
- 4272 Verifica que las líneas de declaración de las Solicitudes Únicas no tienen solapes con la capa de Retroactividad Gráfica (ambas de la misma campaña) a nivel de expediente/línea de declaración gráfica de la solicitud.  
Recinto:14-023-014-00093-00001 Cultivo: - Agregado de la referencia del recinto.:0 Zona de la referencia del recinto.:0 Superficie solapada.:0,02 Id. Incid.:95153092

(1) Con incidencias que retienen pago o deniegan el expediente.  
(2) Se calcula sobre superficie declarada admisible.  
(3) Aplicación del artículo 16 bis del RD 147/2023.

Puede verificar la integridad de una copia de este documento mediante la lectura del código QR adjunto o mediante el acceso a la dirección <https://ws050.juntadeandalucia.es/verificarFirma> indicando el código de VERIFICACIÓN

FIRMADO POR	RAQUEL MARIA ESPIN CRESPO	FECHA	26/06/2024
VERIFICACIÓN	Pk2jmMQ72K8YCCE9EQ8LU85ENJJ6M	PÁGINA	1990/8857





**Datos considerados para el Cálculo de la Carga Ganadera del expediente**

Superficie determinada para Cálculo Carga Ganadera: 0,00 ha  
Carga Ganadera del Expediente: 0,00 ugm/ha

**Incidencias de carga ganadera**

**INCIDENCIA DESCRIPCIÓN**

- 3795 Recinto declarado con una situación de riesgo de abandono.  
Recinto:14-023-014-00093-00001 Cultivo: -
- 86132 Recinto superficie forrajera que no realiza la actividad de producción de pastoreo.  
Recinto:14-023-014-00093-00001 Cultivo:20000 BARBECHO TRADICIONAL-SIN VARIEDAD Secano  
Recinto:14-023-014-00081-00001 Cultivo:20000 BARBECHO TRADICIONAL-SIN VARIEDAD Secano

(1) Con incidencias que retienen pago o deniegan el expediente.  
(2) Se calcula sobre superficie declarada admisible.  
(3) Aplicación del artículo 16 bis del RD 147/2023.

Puede verificar la integridad de una copia de este documento mediante la lectura del código QR adjunto o mediante el acceso a la dirección <a href="https://ws050.juntadeandalucia.es/verificarFirma">https://ws050.juntadeandalucia.es/verificarFirma</a> indicando el código de VERIFICACIÓN				
FIRMADO POR	RAQUEL MARIA ESPIN CRESPO	FECHA	26/06/2024	
VERIFICACIÓN	Pk2jmMQ72K8YCCE9EQ8LU85ENJJ6M	PÁGINA	1991/8857	

**APELLIDOS Y NOMBRE / RAZÓN SOCIAL**

JURADO RIVAS CARLOS

**NIF**

\*\*\*\*2567\*

**EXPEDIENTE**

1254969

**RESOLUCIÓN**

CONCESIÓN DE LA AYUDA

**DATOS DE MANTENIMIENTO UNIDADES****GRUPO DE PAGO**

ZONAS DE LIMITACIONES NATURALES

**Sup. Dec.  
Admisible**

4,23

**Sup.  
Resuelta**

4,23

**Sobredecl.**

0,00

**% Sobredecl.**

0,00

**RESUMEN DE PAGOS**

	<b>IMPORTE ( Euros )</b>			
	<b>RESUELTO</b>	<b>FEADER</b>	<b>MAPA</b>	<b>CAPADR</b>
Pago realizado	207,89	176,71	20,40	10,78
A pagar	20,53	17,45	2,01	1,07
<b>TOTAL</b>	<b>228,42</b>	<b>194,16</b>	<b>22,41</b>	<b>11,85</b>

**APLICACIÓN DE REDUCCIONES Y PENALIZACIONES (%)**

<b>Criterios de subvencionabilidad (1)</b>	<b>Presentación tardía</b>	<b>Omisión declaración</b>	<b>Condicionalidad</b>
0,00	0,00	0,00	0,00

**IMPORTE ( Euros )**

Calculado(2)	Reducción	Penalización	Reducción Penalización (3)	Penalización adicional	Resuelto	FEADER	MAPA	CAPADR
228,42 €	0,00 €	0,00 €	0,00 €	0,00 €	228,42 €	194,16 €	22,41 €	11,85 €
Importe Unitario:	54,00 €	Nuevo Importe Unitario:	54,00 €					

**RECINTOS PROPUESTOS**

<b>REF.</b>	<b>REFERENCIA SIGPAC</b>	<b>CULTIVO</b>	<b>S/R</b>	<b>USO SIGPAC</b>	<b>Sup. Dec. admisible</b>	<b>Sup. Campo</b>	<b>Sup. Determ.</b>	<b>Sup. Resuelta</b>
-817687	14-056-014-00170-0003	AJO	R		2,68		2,68	2,68
5111329	14-056-014-00168-0007	ALMENDROS	R		1,55		1,55	1,55

(1) Con incidencias que retienen pago o deniegan el expediente.  
(2) Se calcula sobre superficie declarada admisible.  
(3) Aplicación del artículo 16 bis del RD 147/2023.

Puede verificar la integridad de una copia de este documento mediante la lectura del código QR adjunto o mediante el acceso a la dirección <https://ws050.juntadeandalucia.es/verificarFirma> indicando el código de VERIFICACIÓN

FIRMADO POR	RAQUEL MARIA ESPIN CRESPO	FECHA	26/06/2024	
VERIFICACIÓN	Pk2jmMQ72K8YCCE9EQ8LU85ENJJ6M	PÁGINA	1992/8857	

**APELLIDOS Y NOMBRE / RAZÓN SOCIAL**

JURADO RIVAS CRISTIAN

**NIF**

\*\*\*\*2568\*

**EXPEDIENTE**

1147744

**RESOLUCIÓN**

CONCESIÓN DE LA AYUDA

**DATOS DE MANTENIMIENTO UNIDADES****GRUPO DE PAGO**

ZONAS DE LIMITACIONES NATURALES

**Sup. Dec.  
Admisible**

7,13

**Sup.  
Resuelta**

7,13

**Sobredecl.**

0,00

**% Sobredecl.**

0,00

**RESUMEN DE PAGOS**

	<b>IMPORTE ( Euros )</b>			
	<b>RESUELTO</b>	<b>FEADER</b>	<b>MAPA</b>	<b>CAPADR</b>
Pago realizado	350,41	297,85	34,37	18,18
A pagar	34,61	29,42	3,40	1,79
<b>TOTAL</b>	<b>385,02</b>	<b>327,27</b>	<b>37,77</b>	<b>19,97</b>

**APLICACIÓN DE REDUCCIONES Y PENALIZACIONES (%)**

<b>Crterios de subvencionabilidad (1)</b>	<b>Presentación tardía</b>	<b>Omisión declaración</b>	<b>Condicionalidad</b>
0,00	0,00	0,00	0,00

**IMPORTE ( Euros )**

Calculado(2)	Reducción	Penalización	Reducción Penalización (3)	Penalización adicional	Resuelto	FEADER	MAPA	CAPADR
385,02 €	0,00 €	0,00 €	0,00 €	0,00 €	385,02 €	327,27 €	37,77 €	19,98 €
Importe Unitario:	54,00 €	Nuevo Importe Unitario:	54,00 €					

**RECINTOS PROPUESTOS**

<b>REF.</b>	<b>REFERENCIA SIGPAC</b>	<b>CULTIVO</b>	<b>S/R</b>	<b>USO SIGPAC</b>	<b>Sup. Dec. admisible</b>	<b>Sup. Campo</b>	<b>Sup. Determ.</b>	<b>Sup. Resuelta</b>
-817615	14-056-015-00136-0001	AJO	R		2,64		2,64	2,64
4144982	14-056-020-00209-0003	OLIVAR	R		0,33		0,33	0,33
4145018	14-056-020-00209-0004	OLIVAR	R		1,19		1,19	1,19
4145036	14-056-020-00209-0005	BARBECHO TRADICIONAL	R		1,44		1,44	1,44
4145042	14-056-020-00209-0009	OLIVAR	R		0,02		0,02	0,02
4145310	14-056-015-00136-0002	OLIVAR	R		0,91		0,91	0,91
5517418	14-056-020-00234-0001	ALMENDROS	R		0,60		0,60	0,60

**Datos considerados para el Cálculo de la Carga Ganadera del expediente**

Superficie determinada para Cálculo Carga Ganadera: 0,00 ha

Carga Ganadera del Expediente: 0,00 ugm/ha

**Incidencias de carga ganadera****INCIDENCIA DESCRIPCIÓN**

- 86132 Recinto superficie forrajera que no realiza la actividad de producción de pastoreo.  
 Recinto:14-056-020-00209-00005 Cultivo:20000 BARBECHO TRADICIONAL-SIN VARIEDAD Regadío

(1) Con incidencias que retienen pago o deniegan el expediente.  
 (2) Se calcula sobre superficie declarada admisible.  
 (3) Aplicación del artículo 16 bis del RD 147/2023.

Puede verificar la integridad de una copia de este documento mediante la lectura del código QR adjunto o mediante el acceso a la dirección <https://ws050.juntadeandalucia.es/verificarFirma> indicando el código de VERIFICACIÓN

FIRMADO POR	RAQUEL MARIA ESPIN CRESPO	FECHA	26/06/2024
VERIFICACIÓN	Pk2jmMQ72K8YCCE9EQ8LU85ENJJ6M	PÁGINA	1993/8857



**APELLIDOS Y NOMBRE / RAZÓN SOCIAL**

JURADO RIVAS MANUEL RAFAEL

**NIF**

\*\*\*\*5780\*

**EXPEDIENTE**

1147641

**RESOLUCIÓN**

CONCESIÓN DE LA AYUDA

**DATOS DE MANTENIMIENTO UNIDADES**

<b>GRUPO DE PAGO</b>	<b>Sup. Dec. Admisible</b>	<b>Sup. Resuelta</b>	<b>Sobredecl.</b>	<b>% Sobredecl.</b>
ZONAS DE LIMITACIONES NATURALES	17,90	17,90	0,00	0,00

**RESUMEN DE PAGOS**

	<b>IMPORTE ( Euros )</b>			
	<b>RESUELTO</b>	<b>FEADER</b>	<b>MAPA</b>	<b>CAPADR</b>
Pago realizado	853,16	725,19	83,69	44,29
A pagar	81,67	69,42	8,01	4,24
<b>TOTAL</b>	<b>934,83</b>	<b>794,61</b>	<b>91,70</b>	<b>48,53</b>

**APLICACIÓN DE REDUCCIONES Y PENALIZACIONES (%)**

<b>Criterios de subvencionabilidad (1)</b>	<b>Presentación tardía</b>	<b>Omisión declaración</b>	<b>Condicionalidad</b>
0,00	0,00	0,00	0,00

**IMPORTE ( Euros )**

Calculado(2)	Reducción	Penalización	Reducción Penalización (3)	Penalización adicional	Resuelto	FEADER	MAPA	CAPADR
934,83 €	0,00 €	0,00 €	0,00 €	0,00 €	934,83 €	794,61 €	91,71 €	48,51 €
Importe Unitario:	54,00 €	Nuevo Importe Unitario:	52,23 €					

**RECINTOS PROPUESTOS**

<b>REF.</b>	<b>REFERENCIA SIGPAC</b>	<b>CULTIVO</b>	<b>USO S/R</b>	<b>Sup. Dec. admisible</b>	<b>Sup. Campo</b>	<b>Sup. Determ.</b>	<b>Sup. Resuelta</b>
-1516850	14-056-020-00250-0004	PATATA	R	2,00		2,00	2,00
-1516775	14-056-017-00021-0001	PATATA	R	3,05		3,05	3,05
-1338210	14-056-020-00215-0003	PATATA	R	2,20		2,20	2,18
-1021378	14-056-020-00250-0017	OLIVAR	R	0,12		0,12	0,12
-817653	14-056-020-00250-0004	BARBECHO TRADICIONAL	R	2,26		2,26	2,26
4144840	14-056-020-00250-0015	OLIVAR	R	0,41		0,41	0,41
4806735	14-056-020-00210-0001	OLIVAR	R	1,04		1,04	1,04
6818668	14-056-017-00021-0001	BARBECHO TRADICIONAL	R	3,81		3,81	3,81
1700000006123759	14-056-014-00168-0006	OLIVAR	R	0,09		0,09	0,09
1700000006123762	14-056-014-00169-0006	OLIVAR	R	1,41		1,41	1,38
1700000006123763	14-056-014-00170-0006	OLIVAR	R	0,06		0,06	0,06
1700000006123767	14-056-014-00170-0005	OLIVAR	R	0,11		0,11	0,11
1700000006123774	14-056-020-00250-0002	OLIVAR	R	1,13		1,13	1,13
1700000006123775	14-056-020-00250-0001	OLIVAR	R	0,26		0,26	0,26

**INCIDENCIAS****INCIDENCIA DESCRIPCIÓN**

- 4272 Verifica que las líneas de declaración de las Solicitudes Únicas no tienen solapes con la capa de Retroactividad Gráfica (ambas de la misma campaña) a nivel de expediente/línea de declaración gráfica de la solicitud.  
 Recinto:14-056-014-00169-00006 Cultivo: - Agregado de la referencia del recinto.:0 Zona de la referencia del recinto.:0 Superficie solapada.:0,03 Id. Incid.:95148743  
 Recinto:14-056-020-00215-00003 Cultivo: - Agregado de la referencia del recinto.:0 Zona de la referencia del recinto.:0 Superficie solapada.:0,02 Id. Incid.:95148742

(1) Con incidencias que retienen pago o deniegan el expediente.  
 (2) Se calcula sobre superficie declarada admisible.  
 (3) Aplicación del artículo 16 bis del RD 147/2023.

Puede verificar la integridad de una copia de este documento mediante la lectura del código QR adjunto o mediante el acceso a la dirección <https://ws050.juntadeandalucia.es/verificarFirma> indicando el código de VERIFICACIÓN

FIRMADO POR	RAQUEL MARIA ESPIN CRESPO	FECHA	26/06/2024
VERIFICACIÓN	Pk2jmMQ72K8YCC9E9EQ8LU85ENJJ6M	PÁGINA	1994/8857







**Datos considerados para el Cálculo de la Carga Ganadera del expediente**

Superficie determinada para Cálculo Carga Ganadera: 0,00 ha  
Carga Ganadera del Expediente: 0,00 ugm/ha

**Incidencias de carga ganadera**

**INCIDENCIA DESCRIPCIÓN**

86132 Recinto superficie forrajera que no realiza la actividad de producción de pastoreo.  
Recinto:14-056-020-00250-00004 Cultivo:20000 BARBECHO TRADICIONAL-SIN VARIEDAD Regadío  
Recinto:14-056-017-00021-00001 Cultivo:20000 BARBECHO TRADICIONAL-SIN VARIEDAD Regadío

(1) Con incidencias que retienen pago o deniegan el expediente.  
(2) Se calcula sobre superficie declarada admisible.  
(3) Aplicación del artículo 16 bis del RD 147/2023.

Puede verificar la integridad de una copia de este documento mediante la lectura del código QR adjunto o mediante el acceso a la dirección <a href="https://ws050.juntadeandalucia.es/verificarFirma">https://ws050.juntadeandalucia.es/verificarFirma</a> indicando el código de VERIFICACIÓN				
FIRMADO POR	RAQUEL MARIA ESPIN CRESPO	FECHA	26/06/2024	
VERIFICACIÓN	Pk2jmMQ72K8YCCE9EQ8LU85ENJJ6M	PÁGINA	1995/8857	



**APELLIDOS Y NOMBRE / RAZÓN SOCIAL**

JURADO ROLDAN ROSA MARIA

**NIF**

\*\*\*0119\*

**EXPEDIENTE**

1116042

**RESOLUCIÓN**

CONCESIÓN DE LA AYUDA

**DATOS DE MANTENIMIENTO UNIDADES**

**GRUPO DE PAGO**

ZONAS DE LIMITACIONES NATURALES

**Sup. Dec. Admisible**

8,93

**Sup. Resuelta**

8,93

**Sobredecl.**

0,00

**% Sobredecl.**

0,00

**RESUMEN DE PAGOS**

	<b>IMPORTE ( Euros )</b>			
	<b>RESUELTO</b>	<b>FEADER</b>	<b>MAPA</b>	<b>CAPADR</b>
Pago realizado	438,87	373,04	43,06	22,77
A pagar	43,35	36,85	4,25	2,25
<b>TOTAL</b>	<b>482,22</b>	<b>409,89</b>	<b>47,31</b>	<b>25,02</b>

**APLICACIÓN DE REDUCCIONES Y PENALIZACIONES (%)**

<b>Crterios de subvencionabilidad (1)</b>	<b>Presentación tardía</b>	<b>Omisión declaración</b>	<b>Condicionalidad</b>
0,00	0,00	0,00	0,00

**IMPORTE ( Euros )**

Calculado(2)	Reducción	Penalización	Reducción Penalización (3)	Penalización adicional	Resuelto	FEADER	MAPA	CAPADR
482,22 €	0,00 €	0,00 €	0,00 €	0,00 €	482,22 €	409,89 €	47,31 €	25,02 €
Importe Unitario:	54,00 €	Nuevo Importe Unitario:	54,00 €					

**RECINTOS PROPUESTOS**

<b>REF.</b>	<b>REFERENCIA SIGPAC</b>	<b>CULTIVO</b>	<b>S/R</b>	<b>USO SIGPAC</b>	<b>Sup. Dec. admisible</b>	<b>Sup. Campo</b>	<b>Sup. Determ.</b>	<b>Sup. Resuelta</b>
-1062788	14-007-056-00006-0001	OLIVAR	S		0,12		0,12	0,12
5266026	14-007-070-00180-0001	OLIVAR	S		0,69		0,69	0,69
5266029	14-007-070-00298-0001	OLIVAR	S		0,04		0,04	0,04
1700000006218968	14-007-070-00302-0004	OLIVAR	S		0,07		0,07	0,07
1700000006218969	14-007-070-00313-0002	OLIVAR	S		1,11		1,11	1,11
1700000006218970	14-007-070-00314-0001	OLIVAR	S		0,29		0,29	0,29
1700000006218971	14-007-070-09004-0004	OLIVAR	S		0,01		0,01	0,01
1700000006218972	14-007-053-00148-0001	OLIVAR	S		0,65		0,65	0,65
1700000006218973	14-007-070-00146-0002	OLIVAR	S		0,71		0,71	0,71
1700000006218974	14-039-023-00245-0001	OLIVAR	S		0,38		0,38	0,38
1700000006218976	14-039-021-00147-0001	OLIVAR	S		2,38		2,38	2,38
1700000006218977	14-039-021-00243-0001	OLIVAR	S		0,85		0,85	0,85
1700000006218978	14-039-008-00026-0001	OLIVAR	S		0,35		0,35	0,35
1700000006218979	14-039-008-00056-0001	OLIVAR	S		0,04		0,04	0,04
1700000006218980	14-007-070-00323-0001	OLIVAR	S		0,55		0,55	0,55
1700000006218981	14-007-056-00004-0003	OLIVAR	S		0,69		0,69	0,69

(1) Con incidencias que retienen pago o deniegan el expediente.  
 (2) Se calcula sobre superficie declarada admisible.  
 (3) Aplicación del artículo 16 bis del RD 147/2023.

Puede verificar la integridad de una copia de este documento mediante la lectura del código QR adjunto o mediante el acceso a la dirección <a href="https://ws050.juntadeandalucia.es/verificarFirma">https://ws050.juntadeandalucia.es/verificarFirma</a> indicando el código de VERIFICACIÓN					
FIRMADO POR	RAQUEL MARIA ESPIN CRESPO		FECHA		26/06/2024
VERIFICACIÓN	Pk2jmMQ72K8YCCE9EQ8LU85ENJJ6M		PÁGINA		1996/8857

**APELLIDOS Y NOMBRE / RAZÓN SOCIAL**

JURADO ROMERO MARIA DEL PILAR

**NIF**

\*\*\*0819\*

**EXPEDIENTE**

1258742

**RESOLUCIÓN**

CONCESIÓN DE LA AYUDA

**DATOS DE MANTENIMIENTO UNIDADES****GRUPO DE PAGO**

ZONAS DE LIMITACIONES NATURALES

**Sup. Dec.  
Admisible**

9,19

**Sup.  
Resuelta**

9,19

**Sobredecl.**

0,00

**% Sobredecl.**

0,00

**RESUMEN DE PAGOS****IMPORTE ( Euros )**

	<b>RESUELTO</b>	<b>FEADER</b>	<b>MAPA</b>	<b>CAPADR</b>
A pagar	496,26	421,82	48,68	25,76

**APLICACIÓN DE REDUCCIONES Y PENALIZACIONES (%)**

Criterios de subvencionabilidad (1)	Presentación tardía	Omisión declaración	Condicionabilidad
0,00	0,00	0,00	0,00

**IMPORTE ( Euros )**

Calculado(2)	Reducción	Penalización	Reducción adicional (3)	Penalización adicional	Resuelto	FEADER	MAPA	CAPADR
496,26 €	0,00 €	0,00 €	0,00 €	0,00 €	496,26 €	421,82 €	48,68 €	25,76 €
Importe Unitario:	54,00 €	Nuevo Importe Unitario:		54,00 €				

**RECINTOS PROPUESTOS**

REF.	REFERENCIA SIGPAC	CULTIVO	S/R	USO SIGPAC	Sup. Dec. admisible	Sup. Campo	Sup. Determ.	Sup. Resuelta
-1476270	14-023-008-00050-0001	TRANQUILLÓN	S		1,44		1,44	1,44
-1332530	14-023-008-00049-0001	TRANQUILLÓN	S		1,42		1,42	1,42
-1019222	14-023-008-00092-0001	BARBECHO TRADICIONAL	S		0,01		0,01	0,01
-1019221	14-023-008-00093-0001	BARBECHO TRADICIONAL	S		2,86		2,86	2,86
-1019218	14-023-008-00090-0001	BARBECHO TRADICIONAL	S		0,75		0,75	0,75
-1019213	14-023-008-00089-0001	BARBECHO TRADICIONAL	S		0,22		0,22	0,19
5248239	14-023-008-00086-0001	BARBECHO TRADICIONAL	S		2,52		2,52	2,52

**INCIDENCIAS****INCIDENCIA DESCRIPCIÓN**

3795 Recinto declarado con una situación de riesgo de abandono.  
 Recinto:14-023-008-00089-00001 Cultivo: -  
 Recinto:14-023-008-00092-00001 Cultivo: -  
 Recinto:14-023-008-00093-00001 Cultivo: -

4272 Verifica que las líneas de declaración de las Solicitudes Únicas no tienen solapes con la capa de Retroactividad Gráfica (ambas de la misma campaña) a nivel de expediente/línea de declaración gráfica de la solicitud.  
 Recinto:14-023-008-00089-00001 Cultivo: - Agregado de la referencia del recinto.:0 Zona de la referencia del recinto.:0 Superficie solapada.:0,03 Id. Incid.:95158627

**Datos considerados para el Cálculo de la Carga Ganadera del expediente**

Superficie determinada para Cálculo Carga Ganadera: 0,00 ha  
 Carga Ganadera del Expediente: 0,00 ugm/ha

(1) Con incidencias que retienen pago o deniegan el expediente.  
 (2) Se calcula sobre superficie declarada admisible.  
 (3) Aplicación del artículo 16 bis del RD 147/2023.

Puede verificar la integridad de una copia de este documento mediante la lectura del código QR adjunto o mediante el acceso a la dirección <https://ws050.juntadeandalucia.es/verificarFirma> indicando el código de VERIFICACIÓN

FIRMADO POR	RAQUEL MARIA ESPIN CRESPO	FECHA	26/06/2024
VERIFICACIÓN	Pk2jmMQ72K8YCCE9EQ8LU85ENJJ6M	PÁGINA	1997/8857





**Incidencias de carga ganadera**

**INCIDENCIA DESCRIPCIÓN**

3795	Recinto declarado con una situación de riesgo de abandono. Recinto:14-023-008-00092-00001 Cultivo: - Recinto:14-023-008-00093-00001 Cultivo: - Recinto:14-023-008-00089-00001 Cultivo: -
86132	Recinto superficie forrajera que no realiza la actividad de producción de pastoreo. Recinto:14-023-008-00092-00001 Cultivo:20000 BARBECHO TRADICIONAL-SIN VARIEDAD Secano Recinto:14-023-008-00093-00001 Cultivo:20000 BARBECHO TRADICIONAL-SIN VARIEDAD Secano Recinto:14-023-008-00090-00001 Cultivo:20000 BARBECHO TRADICIONAL-SIN VARIEDAD Secano Recinto:14-023-008-00089-00001 Cultivo:20000 BARBECHO TRADICIONAL-SIN VARIEDAD Secano Recinto:14-023-008-00086-00001 Cultivo:20000 BARBECHO TRADICIONAL-SIN VARIEDAD Secano

(1) Con incidencias que retienen pago o deniegan el expediente.  
(2) Se calcula sobre superficie declarada admisible.  
(3) Aplicación del artículo 16 bis del RD 147/2023.

Puede verificar la integridad de una copia de este documento mediante la lectura del código QR adjunto o mediante el acceso a la dirección <https://ws050.juntadeandalucia.es/verificarFirma> indicando el código de VERIFICACIÓN

FIRMADO POR	RAQUEL MARIA ESPIN CRESPO	FECHA	26/06/2024
VERIFICACIÓN	Pk2jmMQ72K8YCCCE9EQ8LU85ENJJJ6M	PÁGINA	1998/8857





**APELLIDOS Y NOMBRE / RAZÓN SOCIAL**

JURADO VACAS ISIDORA

**NIF**

\*\*\*\*8711\*

**EXPEDIENTE**

1255297

**RESOLUCIÓN**

CONCESIÓN DE LA AYUDA

**DATOS DE MANTENIMIENTO UNIDADES**

**GRUPO DE PAGO**

ZONAS DE LIMITACIONES NATURALES

**Sup. Dec. Admisible**

36,89

**Sup. Resuelta**

36,89

**Sobredecl.**

0,00

**% Sobredecl.**

0,00

**RESUMEN DE PAGOS**

	<b>IMPORTE ( Euros )</b>			
	<b>RESUELTO</b>	<b>FEADER</b>	<b>MAPA</b>	<b>CAPADR</b>
Pago realizado	1.081,20	919,02	106,06	56,12
A pagar	106,80	90,78	10,48	5,54
<b>TOTAL</b>	<b>1.188,00</b>	<b>1.009,80</b>	<b>116,54</b>	<b>61,66</b>

**APLICACIÓN DE REDUCCIONES Y PENALIZACIONES (%)**

<b>Criterios de subvencionabilidad (1)</b>	<b>Presentación tardía</b>	<b>Omisión declaración</b>	<b>Condicionalidad</b>
0,00	0,00	0,00	0,00

**IMPORTE ( Euros )**

Calculado(2)	Reducción	Penalización	Reducción Penalización (3)	Penalización adicional	Resuelto	FEADER	MAPA	CAPADR
1.188,00 €	0,00 €	0,00 €	0,00 €	0,00 €	1.188,00 €	1.009,80 €	116,54 €	61,66 €
Importe Unitario:	54,00 €	Nuevo Importe Unitario:	32,20 €					

**RECINTOS PROPUESTOS**

REF.	REFERENCIA SIGPAC	CULTIVO	S/R	USO SIGPAC	Sup. Dec. admisible	Sup. Campo	Sup. Determ.	Sup. Resuelta
5114421	14-016-043-00019-0001	PASTOS PERMANENTES DE 5 O MAS AÑOS	S		5,58		5,58	5,58
5114423	14-016-043-00020-0001	PASTOS PERMANENTES DE 5 O MAS AÑOS	S		8,58		8,58	8,58
5328932	14-016-043-00022-0002	PASTOS PERMANENTES DE 5 O MAS AÑOS	S		22,73		22,73	22,73

**INCIDENCIAS**

**INCIDENCIA DESCRIPCIÓN**

452	Actividad agraria declarada en un recinto no compatible con el uso PA, PR o PS asignado en SIGPAC para ese recinto. Recinto:14-016-043-00021-00003 Cultivo:62000 PASTOS PERMANENTES DE 5 O MAS AÑOS-SIN VARIEDAD Secano USO ASIGNADO EN SIGPAC:PA Recinto:14-016-043-00021-00009 Cultivo:62000 PASTOS PERMANENTES DE 5 O MAS AÑOS-SIN VARIEDAD Secano USO ASIGNADO EN SIGPAC:PS Recinto:14-016-043-00021-00011 Cultivo:62000 PASTOS PERMANENTES DE 5 O MAS AÑOS-SIN VARIEDAD Secano USO ASIGNADO EN SIGPAC:PA
86121	Recinto superficie forrajera que no realiza la actividad de producción de pastoreo. Recinto:14-016-043-00021-00003 Cultivo:62000 PASTOS PERMANENTES DE 5 O MAS AÑOS-SIN VARIEDAD Secano Actividad Agraria del recinto:2 Recinto:14-016-043-00021-00009 Cultivo:62000 PASTOS PERMANENTES DE 5 O MAS AÑOS-SIN VARIEDAD Secano Actividad Agraria del recinto:2 Recinto:14-016-043-00021-00011 Cultivo:62000 PASTOS PERMANENTES DE 5 O MAS AÑOS-SIN VARIEDAD Secano Actividad Agraria del recinto:2

(1) Con incidencias que retienen pago o deniegan el expediente.  
(2) Se calcula sobre superficie declarada admisible.  
(3) Aplicación del artículo 16 bis del RD 147/2023.

Puede verificar la integridad de una copia de este documento mediante la lectura del código QR adjunto o mediante el acceso a la dirección <a href="https://ws050.juntadeandalucia.es/verificarFirma">https://ws050.juntadeandalucia.es/verificarFirma</a> indicando el código de VERIFICACIÓN				
FIRMADO POR	RAQUEL MARIA ESPIN CRESPO	FECHA	26/06/2024	
VERIFICACIÓN	Pk2jmMQ72K8YCCE9EQ8LU85ENJJ6M	PÁGINA	1999/8857	



**Datos considerados para el Cálculo de la Carga Ganadera del expediente**

Superficie determinada para Cálculo Carga Ganadera: 36,89 ha  
Carga Ganadera del Expediente: 0,82 ugm/ha

Explotación	Especie	Ugm Calculada para CG
ES140160000123	OVINA	17,79
ES140160000123	PORCINO	12,64

**Recintos Determinados para el Cálculo de Garga Ganadera**

REF.	REFERENCIA SIGPAC	CULTIVO	DESCRIPCIÓN CULTIVO	S/R	SUP. RESUELTA (ha)
5114421	14-016-043-00019-00001	62000	PASTOS PERMANENTES DE 5 O MAS AÑOS-SIN VARIEDAD	S	5,58
5114423	14-016-043-00020-00001	62000	PASTOS PERMANENTES DE 5 O MAS AÑOS-SIN VARIEDAD	S	8,58
5328932	14-016-043-00022-00002	62000	PASTOS PERMANENTES DE 5 O MAS AÑOS-SIN VARIEDAD	S	22,73

**Incidencias de carga ganadera**

**INCIDENCIA DESCRIPCIÓN**

- 452 Actividad agraria declarada en un recinto no compatible con el uso PA, PR o PS asignado en SIGPAC para ese recinto.  
Recinto:14-016-043-00021-00003 Cultivo:62000 PASTOS PERMANENTES DE 5 O MAS AÑOS-SIN VARIEDAD Secano USO ASIGNADO EN SIGPAC:PA  
Recinto:14-016-043-00021-00009 Cultivo:62000 PASTOS PERMANENTES DE 5 O MAS AÑOS-SIN VARIEDAD Secano USO ASIGNADO EN SIGPAC:PS  
Recinto:14-016-043-00021-00011 Cultivo:62000 PASTOS PERMANENTES DE 5 O MAS AÑOS-SIN VARIEDAD Secano USO ASIGNADO EN SIGPAC:PA
- 86128 Recinto de Forrajeras que no ha contabilizado para Carga Ganadera por no tener una explotación válida para el cálculo de la Carga Ganadera  
Recinto:14-016-043-00021-00003 Cultivo:62 PASTOS PERMANENTES DE 5 O MAS AÑOS-  
Recinto:14-016-043-00021-00009 Cultivo:62 PASTOS PERMANENTES DE 5 O MAS AÑOS-  
Recinto:14-016-043-00021-00011 Cultivo:62 PASTOS PERMANENTES DE 5 O MAS AÑOS-
- 86132 Recinto superficie forrajera que no realiza la actividad de producción de pastoreo.  
Recinto:14-016-043-00021-00003 Cultivo:62000 PASTOS PERMANENTES DE 5 O MAS AÑOS-SIN VARIEDAD Secano  
Recinto:14-016-043-00021-00009 Cultivo:62000 PASTOS PERMANENTES DE 5 O MAS AÑOS-SIN VARIEDAD Secano  
Recinto:14-016-043-00021-00011 Cultivo:62000 PASTOS PERMANENTES DE 5 O MAS AÑOS-SIN VARIEDAD Secano

(1) Con incidencias que retienen pago o deniegan el expediente.  
(2) Se calcula sobre superficie declarada admisible.  
(3) Aplicación del artículo 16 bis del RD 147/2023.

Puede verificar la integridad de una copia de este documento mediante la lectura del código QR adjunto o mediante el acceso a la dirección <https://ws050.juntadeandalucia.es/verificarFirma> indicando el código de VERIFICACIÓN

FIRMADO POR	RAQUEL MARIA ESPIN CRESPO	FECHA	26/06/2024
VERIFICACIÓN	Pk2jmMQ72K8YCCE9EQ8LU85ENJJ6M	PÁGINA	2000/8857





**APELLIDOS Y NOMBRE / RAZÓN SOCIAL**

JURADO VALLE FRANCISCO

**NIF**

\*\*\*9396\*

**EXPEDIENTE**

1182202

**RESOLUCIÓN**

CONCESIÓN DE LA AYUDA

**DATOS DE MANTENIMIENTO UNIDADES**

**GRUPO DE PAGO**

ZONAS DE LIMITACIONES NATURALES

**Sup. Dec. Admisible**

98,56

**Sup. Resuelta**

98,56

**Sobredecl.**

0,00

**% Sobredecl.**

0,00

**RESUMEN DE PAGOS**

	<b><u>IMPORTE ( Euros )</u></b>			
	<b><u>RESUELTO</u></b>	<b><u>FEADER</u></b>	<b><u>MAPA</u></b>	<b><u>CAPADR</u></b>
Pago realizado	1.081,20	919,02	106,06	56,12
A pagar	106,80	90,78	10,48	5,54
<b>TOTAL</b>	<b>1.188,00</b>	<b>1.009,80</b>	<b>116,54</b>	<b>61,66</b>

**APLICACIÓN DE REDUCCIONES Y PENALIZACIONES (%)**

<b><u>Criterios de subvencionabilidad (1)</u></b>	<b><u>Presentación tardía</u></b>	<b><u>Omisión declaración</u></b>	<b><u>Condicionabilidad</u></b>
0,00	0,00	0,00	0,00

**IMPORTE ( Euros )**

<b><u>Calculado(2)</u></b>	<b><u>Reducción</u></b>	<b><u>Penalización</u></b>	<b><u>Reducción Penalización (3)</u></b>	<b><u>Penalización adicional</u></b>	<b><u>Resuelto</u></b>	<b><u>FEADER</u></b>	<b><u>MAPA</u></b>	<b><u>CAPADR</u></b>
1.188,00 €	0,00 €	0,00 €	0,00 €	0,00 €	1.188,00 €	1.009,80 €	116,54 €	61,66 €
<b>Importe Unitario:</b>	<b>54,00 €</b>	<b>Nuevo Importe Unitario:</b>	<b>12,05 €</b>					

(1) Con incidencias que retienen pago o deniegan el expediente.

(2) Se calcula sobre superficie declarada admisible.

(3) Aplicación del artículo 16 bis del RD 147/2023.

Puede verificar la integridad de una copia de este documento mediante la lectura del código QR adjunto o mediante el acceso a la dirección <a href="https://ws050.juntadeandalucia.es/verificarFirma">https://ws050.juntadeandalucia.es/verificarFirma</a> indicando el código de VERIFICACIÓN					
FIRMADO POR	RAQUEL MARIA ESPIN CRESPO		FECHA		26/06/2024
VERIFICACIÓN	Pk2jmMQ72K8YCCE9EQ8LU85ENJJ6M		PÁGINA		2001/8857



**RECINTOS PROPUESTOS**

REF.	REFERENCIA SIGPAC	CULTIVO	S/R	USO SIGPAC	Sup. Dec. admisible	Sup. Campo	Sup. Determ.	Sup. Resuelta
-1549540	14-010-009-00035-0006	OLIVAR	S		0,60		0,60	0,60
-1549537	14-010-009-00016-0002	OLIVAR	S		3,97		3,97	3,97
-1549536	14-010-009-00016-0002	OLIVAR	S		0,06		0,06	0,06
-1549535	14-010-009-00016-0002	OLIVAR	S		0,08		0,08	0,08
-1549534	14-010-009-00016-0002	OLIVAR	S		4,97		4,97	4,97
-1341197	14-010-009-00016-0002	OLIVAR	S		31,61		31,61	31,61
-1334035	14-010-009-00039-0001	OLIVAR	S		4,09		4,09	4,09
-1334034	14-010-009-00036-0004	OLIVAR	S		0,17		0,17	0,17
-1334033	14-010-009-00036-0002	OLIVAR	S		3,32		3,32	3,32
-1334032	14-010-009-00036-0001	TRITICALE	S		5,43		5,43	5,43
-1334030	14-010-009-00035-0028	TRITICALE	S		1,02		1,02	1,02
-1334029	14-010-009-00035-0019	OLIVAR	S		0,04		0,04	0,04
-1334028	14-010-009-00035-0009	TRITICALE	S		0,06		0,06	0,06
-1334024	14-010-009-00034-0001	OLIVAR	S		1,57		1,57	1,57
-1334023	14-010-009-00033-0032	OLIVAR	S		3,59		3,59	3,59
-1334022	14-010-009-00033-0032	OLIVAR	S		3,69		3,69	3,69
-1334021	14-010-009-00030-0003	OLIVAR	S		0,01		0,01	0,01
-1334020	14-010-009-00030-0002	OLIVAR	S		0,03		0,03	0,03
-1334019	14-010-009-00030-0001	OLIVAR	S		2,51		2,51	2,51
-1334018	14-010-009-00029-0001	OLIVAR	S		7,47		7,47	7,47
-1334011	14-010-009-00016-0002	OLIVAR	S		0,06		0,06	0,06
-1334010	14-010-009-00016-0002	OLIVAR	S		1,16		1,16	1,16
-546914	14-010-009-00015-0006	OLIVAR	S		0,04		0,04	0,04
-546777	14-010-009-00027-0004	OLIVAR	R		0,07		0,07	0,07
-546776	14-010-009-00013-0004	OLIVAR	R		0,06		0,06	0,06
-546746	14-010-009-00014-0001	OLIVAR	R		0,24		0,24	0,24
-546685	14-010-009-00009-0004	OLIVAR	R		0,11		0,11	0,11
1700000004581149	14-010-009-00010-0002	OLIVAR	S		9,42		9,42	9,42
1700000004581155	14-010-009-00015-0006	OLIVAR	S		0,09		0,09	0,09
1700000004581162	14-010-011-00001-0001	OLIVAR	S		9,07		9,07	9,07
1700000004581163	14-010-011-00002-0001	OLIVAR	S		2,29		2,29	2,29
1700000004581164	14-010-011-00003-0001	OLIVAR	S		1,66		1,66	1,66

(1) Con incidencias que retienen pago o deniegan el expediente.  
 (2) Se calcula sobre superficie declarada admisible.  
 (3) Aplicación del artículo 16 bis del RD 147/2023.

Puede verificar la integridad de una copia de este documento mediante la lectura del código QR adjunto o mediante el acceso a la dirección <a href="https://ws050.juntadeandalucia.es/verificarFirma">https://ws050.juntadeandalucia.es/verificarFirma</a> indicando el código de VERIFICACIÓN				
FIRMADO POR	RAQUEL MARIA ESPIN CRESPO	FECHA	26/06/2024	
VERIFICACIÓN	Pk2jmMQ72K8YCCCE9EQ8LU85ENJJ6M	PÁGINA	2002/8857	





**APELLIDOS Y NOMBRE / RAZÓN SOCIAL**

JURADO VALLE JOSE IGNACIO

**NIF**

\*\*\*\*8903\*

**EXPEDIENTE**

1182063

**RESOLUCIÓN**

CONCESIÓN DE LA AYUDA

**DATOS DE MANTENIMIENTO UNIDADES**

<b>GRUPO DE PAGO</b>	<b>Sup. Dec. Admisible</b>	<b>Sup. Resuelta</b>	<b>Sobredecl.</b>	<b>% Sobredecl.</b>
ZONAS DE LIMITACIONES NATURALES	98,61	98,61	0,00	0,00

**RESUMEN DE PAGOS**

	<b>IMPORTE ( Euros )</b>			
	<b>RESUELTO</b>	<b>FEADER</b>	<b>MAPA</b>	<b>CAPADR</b>
Pago realizado	1.081,20	919,02	106,06	56,12
A pagar	106,80	90,78	10,48	5,54
<b>TOTAL</b>	<b>1.188,00</b>	<b>1.009,80</b>	<b>116,54</b>	<b>61,66</b>

**APLICACIÓN DE REDUCCIONES Y PENALIZACIONES (%)**

<b>Criterios de subvencionabilidad (1)</b>	<b>Presentación tardía</b>	<b>Omisión declaración</b>	<b>Condicionalidad</b>
0,00	0,00	0,00	0,00

**IMPORTE ( Euros )**

Calculado(2)	Reducción	Penalización	Reducción Penalización (3)	Penalización adicional	Resuelto	FEADER	MAPA	CAPADR
1.188,00 €	0,00 €	0,00 €	0,00 €	0,00 €	1.188,00 €	1.009,80 €	116,54 €	61,66 €
Importe Unitario:	54,00 €	Nuevo Importe Unitario:	12,05 €					

**RECINTOS PROPUESTOS**

<b>REF.</b>	<b>REFERENCIA SIGPAC</b>	<b>CULTIVO</b>	<b>USO S/R SIGPAC</b>	<b>Sup. Dec. admisible</b>	<b>Sup. Campo</b>	<b>Sup. Determ.</b>	<b>Sup. Resuelta</b>
-1334000	14-010-009-00039-0001	OLIVAR	S	0,02		0,02	0,02
-1333999	14-010-009-00033-0017	OLIVAR	S	0,02		0,02	0,02
-1333998	14-010-009-00033-0015	ALMENDROS	S	0,04		0,04	0,04
-1333997	14-010-009-00033-0002	OLIVAR	S	0,05		0,05	0,05
-1333996	14-010-009-00030-0001	OLIVAR	S	0,08		0,08	0,08
-1333995	14-010-009-00016-0030	OLIVAR	S	0,05		0,05	0,05
-1333994	14-010-009-00016-0030	OLIVAR	S	0,03		0,03	0,03
-1333993	14-010-009-00016-0009	ALMENDROS	S	0,07		0,07	0,07
-1333992	14-010-009-00016-0002	OLIVAR	S	0,17		0,17	0,17
-1131210	14-010-009-00015-0006	OLIVAR	S	6,91		6,91	6,91
-1131150	14-010-009-00015-0006	OLIVAR	S	31,32		31,32	31,32
-1131142	14-010-009-00015-0006	OLIVAR	S	5,21		5,21	5,21
-1078015	14-010-009-00015-0006	OLIVAR	S	10,95		10,95	10,95
-36847	14-010-012-00010-0011	OLIVAR	R	0,54		0,54	0,54
6836261	14-010-009-00019-0001	OLIVAR	S	8,03		8,03	8,03
1700000005304247	14-010-009-00012-0001	OLIVAR	S	9,56		9,56	9,56
1700000005304249	14-010-012-00010-0004	OLIVAR	R	3,73		3,73	3,73
1700000005304253	14-010-012-00010-0003	OLIVAR	S	7,68		7,68	7,68
1700000005304254	14-010-012-00010-0008	OLIVAR	S	4,09		4,09	4,09
1700000005304262	14-010-009-00015-0014	ALMENDROS	S	1,03		1,03	1,03
1700000005304263	14-010-009-00015-0015	ALMENDROS	S	9,03		9,03	9,03

(1) Con incidencias que retienen pago o deniegan el expediente.  
 (2) Se calcula sobre superficie declarada admisible.  
 (3) Aplicación del artículo 16 bis del RD 147/2023.

Puede verificar la integridad de una copia de este documento mediante la lectura del código QR adjunto o mediante el acceso a la dirección <a href="https://ws050.juntadeandalucia.es/verificarFirma">https://ws050.juntadeandalucia.es/verificarFirma</a> indicando el código de VERIFICACIÓN					
FIRMADO POR	RAQUEL MARIA ESPIN CRESPO		FECHA		26/06/2024
VERIFICACIÓN	Pk2jmMQ72K8YCC9EQ8LU85ENJJ6M		PÁGINA		2003/8857

**APELLIDOS Y NOMBRE / RAZÓN SOCIAL**

JURADO ZAMORA RAFAEL

**NIF**

\*\*\*6642\*

**EXPEDIENTE**

1142103

**RESOLUCIÓN**

CONCESIÓN DE LA AYUDA

**DATOS DE MANTENIMIENTO UNIDADES****GRUPO DE PAGO**

ZONAS DE LIMITACIONES NATURALES

**Sup. Dec.  
Admisible**

42,10

**Sup.  
Resuelta**

42,10

**Sobredecl.**

0,00

**% Sobredecl.**

0,00

**RESUMEN DE PAGOS**

	<b>IMPORTE ( Euros )</b>			
	<b>RESUELTO</b>	<b>FEADER</b>	<b>MAPA</b>	<b>CAPADR</b>
Pago realizado	1.081,20	919,02	106,06	56,12
A pagar	106,80	90,78	10,48	5,54
<b>TOTAL</b>	<b>1.188,00</b>	<b>1.009,80</b>	<b>116,54</b>	<b>61,66</b>

**APLICACIÓN DE REDUCCIONES Y PENALIZACIONES (%)**

<b>Criterios de subvencionabilidad (1)</b>	<b>Presentación tardía</b>	<b>Omisión declaración</b>	<b>Condicionalidad</b>
0,00	0,00	0,00	0,00

**IMPORTE ( Euros )**

Calculado(2)	Reducción	Penalización	Reducción Penalización (3)	Penalización adicional	Resuelto	FEADER	MAPA	CAPADR
1.188,00 €	0,00 €	0,00 €	0,00 €	0,00 €	1.188,00 €	1.009,80 €	116,54 €	61,66 €
<b>Importe Unitario:</b>	<b>54,00 €</b>	<b>Nuevo Importe Unitario:</b>	<b>28,22 €</b>					

(1) Con incidencias que retienen pago o deniegan el expediente.  
 (2) Se calcula sobre superficie declarada admisible.  
 (3) Aplicación del artículo 16 bis del RD 147/2023.

Puede verificar la integridad de una copia de este documento mediante la lectura del código QR adjunto o mediante el acceso a la dirección <a href="https://ws050.juntadeandalucia.es/verificarFirma">https://ws050.juntadeandalucia.es/verificarFirma</a> indicando el código de VERIFICACIÓN				
FIRMADO POR	RAQUEL MARIA ESPIN CRESPO	FECHA	26/06/2024	
VERIFICACIÓN	Pk2jmMQ72K8YCCE9EQ8LU85ENJJ6M	PÁGINA	2004/8857	



**RECINTOS PROPUESTOS**

REF.	REFERENCIA SIGPAC	CULTIVO	S/R	USO SIGPAC	Sup. Dec. admisible	Sup. Campo	Sup. Determ.	Sup. Resuelta
-1568527	14-007-014-00123-0004	OLIVAR	S		8,24		8,24	8,24
-1045139	14-039-026-00176-0001	OLIVAR	S		0,03		0,03	0,03
-1045120	14-039-026-00180-0001	OLIVAR	S		0,02		0,02	0,02
-1045060	14-007-014-00122-0003	OLIVAR	S		8,00		8,00	8,00
1700000003578873	14-007-038-00161-0001	OLIVAR	S		1,19		1,19	1,19
1700000003578874	14-007-038-00175-0001	OLIVAR	S		1,21		1,21	1,21
1700000003578875	14-007-042-00159-0001	OLIVAR	S		2,32		2,32	2,32
1700000003578876	14-007-042-00160-0002	OLIVAR	S		0,04		0,04	0,04
1700000003578877	14-007-053-00148-0001	OLIVAR	S		1,69		1,69	1,69
1700000003578878	14-039-026-00420-0002	OLIVAR	S		0,40		0,40	0,40
1700000003578879	14-039-021-00255-0001	OLIVAR	S		0,77		0,77	0,77
1700000003578880	14-039-020-00303-0001	OLIVAR	S		0,37		0,37	0,37
1700000003578881	14-039-020-00304-0001	OLIVAR	S		0,36		0,36	0,36
1700000003578882	14-039-020-00269-0001	OLIVAR	S		0,06		0,06	0,06
1700000003578883	14-039-020-00270-0001	OLIVAR	S		0,29		0,29	0,29
1700000003578884	14-039-020-00227-0001	OLIVAR	S		0,20		0,20	0,20
1700000003578885	14-039-020-00110-0002	OLIVAR	S		2,80		2,80	2,80
1700000003578886	14-039-020-00119-0002	OLIVAR	S		0,13		0,13	0,13
1700000003578887	14-039-019-00255-0002	OLIVAR	S		0,16		0,16	0,16
1700000003578888	14-039-013-00526-0001	OLIVAR	S		0,03		0,03	0,03
1700000003578889	14-039-013-00527-0001	OLIVAR	S		0,18		0,18	0,18
1700000003578890	14-039-012-00203-0001	OLIVAR	S		0,65		0,65	0,65
1700000003578891	14-007-014-00127-0001	OLIVAR	S		7,76		7,76	7,76
1700000003578892	14-039-026-00175-0001	OLIVAR	S		0,26		0,26	0,26
1700000003578894	14-039-002-00059-0001	OLIVAR	S		0,37		0,37	0,37
1700000003578895	14-039-024-00211-0002	OLIVAR	S		0,26		0,26	0,26
1700000003578896	14-039-001-00064-0001	OLIVAR	S		0,06		0,06	0,06
1700000003578897	14-039-025-00389-0001	OLIVAR	S		0,38		0,38	0,38
1700000003578898	14-039-001-00062-0001	OLIVAR	S		0,16		0,16	0,16
1700000003578899	14-039-023-00160-0001	OLIVAR	S		0,72		0,72	0,72
1700000003578900	14-007-070-00319-0002	OLIVAR	S		2,29		2,29	2,29
1700000003578901	14-039-024-00209-0001	OLIVAR	S		0,70		0,70	0,70

(1) Con incidencias que retienen pago o deniegan el expediente.  
 (2) Se calcula sobre superficie declarada admisible.  
 (3) Aplicación del artículo 16 bis del RD 147/2023.

Puede verificar la integridad de una copia de este documento mediante la lectura del código QR adjunto o mediante el acceso a la dirección <a href="https://ws050.juntadeandalucia.es/verificarFirma">https://ws050.juntadeandalucia.es/verificarFirma</a> indicando el código de VERIFICACIÓN				
FIRMADO POR	RAQUEL MARIA ESPIN CRESPO	FECHA	26/06/2024	
VERIFICACIÓN	Pk2jmMQ72K8YCCCE9EQ8LU85ENJJ6M	PÁGINA	2005/8857	



**APELLIDOS Y NOMBRE / RAZÓN SOCIAL**

JUSTO CARBONERO TOMAS

**NIF**

\*\*\*0831\*

**EXPEDIENTE**

1185646

**RESOLUCIÓN**

CONCESIÓN DE LA AYUDA

**DATOS DE MANTENIMIENTO UNIDADES**

**GRUPO DE PAGO**

ZONAS DE LIMITACIONES NATURALES

**Sup. Dec. Admisible**

63,81

**Sup. Resuelta**

63,47

**Sobredecl.**

0,34

**% Sobredecl.**

0,53

**RESUMEN DE PAGOS**

	<b>IMPORTE ( Euros )</b>			
	<b>RESUELTO</b>	<b>FEADER</b>	<b>MAPA</b>	<b>CAPADR</b>
Pago realizado	1.075,44	914,12	105,50	55,82
A pagar	106,23	90,30	10,42	5,51
<b>TOTAL</b>	<b>1.181,67</b>	<b>1.004,42</b>	<b>115,92</b>	<b>61,33</b>

**APLICACIÓN DE REDUCCIONES Y PENALIZACIONES (%)**

<b>Crterios de subvencionabilidad (1)</b>	<b>Presentación tardía</b>	<b>Omisión declaración</b>	<b>Condicionalidad</b>
0,00	0,00	0,00	0,00

**IMPORTE ( Euros )**

Calculado(2)	Reducción	Penalización	Reducción Penalización (3)	Penalización adicional	Resuelto	FEADER	MAPA	CAPADR
1.188,00 €	6,33 €	0,00 €	0,00 €	0,00 €	1.181,67 €	1.004,42 €	115,92 €	61,33 €
<b>Importe Unitario:</b>	<b>54,00 €</b>	<b>Nuevo Importe Unitario:</b>			<b>18,62 €</b>			

**RECINTOS PROPUESTOS**

<b>REF.</b>	<b>REFERENCIA SIGPAC</b>	<b>CULTIVO</b>	<b>S/R</b>	<b>USO SIGPAC</b>	<b>Sup. Dec. admisible</b>	<b>Sup. Campo</b>	<b>Sup. Determ.</b>	<b>Sup. Resuelta</b>
5800780	14-016-005-00197-0002	PASTOS DE MENOS DE 5 AÑOS	S		0,34		0,34	0,00
1700000006133982	14-016-005-00102-0001	PASTOS PERMANENTES DE 5 O MAS AÑOS	S		3,79		3,79	3,79
1700000006133983	14-016-005-00110-0002	PASTOS PERMANENTES DE 5 O MAS AÑOS	S		21,11		21,11	21,11
1700000006133984	14-016-005-00111-0004	PASTOS PERMANENTES DE 5 O MAS AÑOS	S		10,16		10,16	10,16
1700000006133985	14-016-005-00153-0004	PASTOS PERMANENTES DE 5 O MAS AÑOS	S		8,90		8,90	8,90
1700000006133986	14-016-005-00103-0001	PASTOS PERMANENTES DE 5 O MAS AÑOS	S		4,80		4,80	4,80
1700000006133987	14-016-005-00195-0001	PASTOS PERMANENTES DE 5 O MAS AÑOS	S		1,33		1,33	1,33
1700000006133988	14-016-005-00194-0001	PASTOS PERMANENTES DE 5 O MAS AÑOS	S		3,72		3,72	3,72
1700000006133989	14-016-005-00113-0001	PASTOS PERMANENTES DE 5 O MAS AÑOS	S		4,62		4,62	4,62
1700000006133990	14-016-005-00108-0001	PASTOS PERMANENTES DE 5 O MAS AÑOS	S		0,12		0,12	0,12
1700000006133991	14-016-005-00106-0001	PASTOS PERMANENTES DE 5 O MAS AÑOS	S		4,92		4,92	4,92

**INCIDENCIAS**

**INCIDENCIA DESCRIPCIÓN**

242	Recinto pendiente de acreditación de titularidad. Recinto:14-016-005-00197-00002 Cultivo:63000 PASTOS DE MENOS DE 5 AÑOS-SIN VARIEDAD Secano
3790	Recinto declarado inactivo Recinto:14-016-005-00197-00002 Cultivo: -

(1) Con incidencias que retienen pago o deniegan el expediente.  
(2) Se calcula sobre superficie declarada admisible.  
(3) Aplicación del artículo 16 bis del RD 147/2023.

Puede verificar la integridad de una copia de este documento mediante la lectura del código QR adjunto o mediante el acceso a la dirección <a href="https://ws050.juntadeandalucia.es/verificarFirma">https://ws050.juntadeandalucia.es/verificarFirma</a> indicando el código de VERIFICACIÓN					
FIRMADO POR	RAQUEL MARIA ESPIN CRESPO		FECHA		26/06/2024
VERIFICACIÓN	Pk2jmMQ72K8YCC9E9EQ8LU85ENJJ6M		PÁGINA		2006/8857

**Datos considerados para el Cálculo de la Carga Ganadera del expediente**

Superficie determinada para Cálculo Carga Ganadera: 63,47 ha

Carga Ganadera del Expediente: 0,34 ugm/ha

Explotación	Especie	Ugm Calculada para CG
ES140160000130	OVINA	17,50
ES140160000130	PORCINO	1,01
ES140160000505	OVINA	3,16
ES140160000506	OVINA	0,20

**Recintos Determinados para el Cálculo de Garga Ganadera**

REF.	REFERENCIA SIGPAC	CULTIVO	DESCRIPCIÓN CULTIVO	S/R	SUP. RESUELTA (ha)
5800780	14-016-005-00197-00002	63000	PASTOS DE MENOS DE 5 AÑOS-SIN VARIEDAD	S	0,00
1700000006133982	14-016-005-00102-00001	62000	PASTOS PERMANENTES DE 5 O MAS AÑOS-SIN VARIEDAD	S	3,79
1700000006133983	14-016-005-00110-00002	62000	PASTOS PERMANENTES DE 5 O MAS AÑOS-SIN VARIEDAD	S	21,11
1700000006133984	14-016-005-00111-00004	62000	PASTOS PERMANENTES DE 5 O MAS AÑOS-SIN VARIEDAD	S	10,16
1700000006133985	14-016-005-00153-00004	62000	PASTOS PERMANENTES DE 5 O MAS AÑOS-SIN VARIEDAD	S	8,90
1700000006133986	14-016-005-00103-00001	62000	PASTOS PERMANENTES DE 5 O MAS AÑOS-SIN VARIEDAD	S	4,80
1700000006133987	14-016-005-00195-00001	62000	PASTOS PERMANENTES DE 5 O MAS AÑOS-SIN VARIEDAD	S	1,33
1700000006133988	14-016-005-00194-00001	62000	PASTOS PERMANENTES DE 5 O MAS AÑOS-SIN VARIEDAD	S	3,72
1700000006133989	14-016-005-00113-00001	62000	PASTOS PERMANENTES DE 5 O MAS AÑOS-SIN VARIEDAD	S	4,62
1700000006133990	14-016-005-00108-00001	62000	PASTOS PERMANENTES DE 5 O MAS AÑOS-SIN VARIEDAD	S	0,12
1700000006133991	14-016-005-00106-00001	62000	PASTOS PERMANENTES DE 5 O MAS AÑOS-SIN VARIEDAD	S	4,92

**Incidencias de carga ganadera****INCIDENCIA DESCRIPCIÓN**

242	Recinto pendiente de acreditación de titularidad. Recinto:14-016-005-00197-00002 Cultivo:63000 PASTOS DE MENOS DE 5 AÑOS-SIN VARIEDAD Secano
3790	Recinto declarado inactivo Recinto:14-016-005-00197-00002 Cultivo: -

(1) Con incidencias que retienen pago o deniegan el expediente.  
(2) Se calcula sobre superficie declarada admisible.  
(3) Aplicación del artículo 16 bis del RD 147/2023.

Puede verificar la integridad de una copia de este documento mediante la lectura del código QR adjunto o mediante el acceso a la dirección <https://ws050.juntadeandalucia.es/verificarFirma> indicando el código de VERIFICACIÓN

FIRMADO POR	RAQUEL MARIA ESPIN CRESPO	FECHA	26/06/2024
VERIFICACIÓN	Pk2jmMQ72K8YCCE9EQ8LU85ENJJ6M	PÁGINA	2007/8857





**APELLIDOS Y NOMBRE / RAZÓN SOCIAL**

JUSTO DUEÑAS CONCEPCION

**NIF**

\*\*\*\*4024\*

**EXPEDIENTE**

1164939

**RESOLUCIÓN**

CONCESIÓN DE LA AYUDA

**DATOS DE MANTENIMIENTO UNIDADES**

**GRUPO DE PAGO**

ZONAS DE LIMITACIONES NATURALES

**Sup. Dec.  
Admisible**

38,34

**Sup.  
Resuelta**

38,34

**Sobredecl.**

0,00

**% Sobredecl.**

0,00

**RESUMEN DE PAGOS**

	<b>IMPORTE ( Euros )</b>			
	<b>RESUELTO</b>	<b>FEADER</b>	<b>MAPA</b>	<b>CAPADR</b>
Pago realizado	1.081,20	919,02	106,06	56,12
A pagar	106,80	90,78	10,48	5,54
<b>TOTAL</b>	<b>1.188,00</b>	<b>1.009,80</b>	<b>116,54</b>	<b>61,66</b>

**APLICACIÓN DE REDUCCIONES Y PENALIZACIONES (%)**

<b>Crterios de subvencionabilidad (1)</b>	<b>Presentación tardía</b>	<b>Omisión declaración</b>	<b>Condicionalidad</b>
0,00	0,00	0,00	0,00

**IMPORTE ( Euros )**

<b>Calculado(2)</b>	<b>Reducción</b>	<b>Penalización</b>	<b>Reducción Penalización (3)</b>	<b>Penalización adicional</b>	<b>Resuelto</b>	<b>FEADER</b>	<b>MAPA</b>	<b>CAPADR</b>
1.188,00 €	0,00 €	0,00 €	0,00 €	0,00 €	1.188,00 €	1.009,80 €	116,54 €	61,66 €
<b>Importe Unitario:</b>	<b>54,00 €</b>	<b>Nuevo Importe Unitario:</b>	<b>30,99 €</b>					

**RECINTOS PROPUESTOS**

<b>REF.</b>	<b>REFERENCIA SIGPAC</b>	<b>CULTIVO</b>	<b>S/R</b>	<b>USO SIGPAC</b>	<b>Sup. Dec. admisible</b>	<b>Sup. Campo</b>	<b>Sup. Determ.</b>	<b>Sup. Resuelta</b>
-1049439	14-069-010-00044-0002	PASTOS PERMANENTES DE 5 O MAS AÑOS	S		0,86		0,86	0,86
1700000005852127	14-069-007-00038-0001	PASTOS PERMANENTES DE 5 O MAS AÑOS	S		7,33		7,33	7,33
1700000005852129	14-069-010-00024-0001	PASTOS PERMANENTES DE 5 O MAS AÑOS	S		14,27		14,27	14,27
1700000005852130	14-069-018-00050-0002	PASTOS PERMANENTES DE 5 O MAS AÑOS	S		3,90		3,90	3,90
1700000005852134	14-069-007-00038-0006	PASTOS PERMANENTES DE 5 O MAS AÑOS	S		2,93		2,93	2,93
1700000005852136	14-069-010-00044-0001	PASTOS PERMANENTES DE 5 O MAS AÑOS	S		9,05		9,05	9,05

**INCIDENCIAS**

**INCIDENCIA DESCRIPCIÓN**

86122	Recinto superficie forrajera que realiza la actividad de producción de pastoreo y no declara el o los códigos del Registro de Explotaciones Ganaderas de Andalucía, REGA. Recinto:14-069-009-00010-00002 Cultivo:62000 PASTOS PERMANENTES DE 5 O MAS AÑOS-SIN VARIEDAD Secano Recinto:14-069-009-00010-00003 Cultivo:62000 PASTOS PERMANENTES DE 5 O MAS AÑOS-SIN VARIEDAD Secano Recinto:14-069-009-00040-00001 Cultivo:62000 PASTOS PERMANENTES DE 5 O MAS AÑOS-SIN VARIEDAD Secano Recinto:14-069-009-00040-00003 Cultivo:62000 PASTOS PERMANENTES DE 5 O MAS AÑOS-SIN VARIEDAD Secano Recinto:14-069-009-00051-00001 Cultivo:62000 PASTOS PERMANENTES DE 5 O MAS AÑOS-SIN VARIEDAD Secano
86124	Recinto de forrajera para Cálculo de Carga Ganadera que No pertenece a Explotación. Recinto:14-069-009-00010-00002 Cultivo:62000 PASTOS PERMANENTES DE 5 O MAS AÑOS-SIN VARIEDAD Secano Recinto:14-069-009-00010-00003 Cultivo:62000 PASTOS PERMANENTES DE 5 O MAS AÑOS-SIN VARIEDAD Secano Recinto:14-069-009-00040-00001 Cultivo:62000 PASTOS PERMANENTES DE 5 O MAS AÑOS-SIN VARIEDAD Secano Recinto:14-069-009-00040-00003 Cultivo:62000 PASTOS PERMANENTES DE 5 O MAS AÑOS-SIN VARIEDAD Secano Recinto:14-069-009-00051-00001 Cultivo:62000 PASTOS PERMANENTES DE 5 O MAS AÑOS-SIN VARIEDAD Secano

(1) Con incidencias que retienen pago o deniegan el expediente.  
(2) Se calcula sobre superficie declarada admisible.  
(3) Aplicación del artículo 16 bis del RD 147/2023.

Puede verificar la integridad de una copia de este documento mediante la lectura del código QR adjunto o mediante el acceso a la dirección <a href="https://ws050.juntadeandalucia.es/verificarFirma">https://ws050.juntadeandalucia.es/verificarFirma</a> indicando el código de VERIFICACIÓN				
FIRMADO POR	RAQUEL MARIA ESPIN CRESPO	FECHA	26/06/2024	
VERIFICACIÓN	Pk2jmMQ72K8YCCE9EQ8LU85ENJJ6M	PÁGINA	2008/8857	

**Datos considerados para el Cálculo de la Carga Ganadera del expediente**

Superficie determinada para Cálculo Carga Ganadera: 38,34 ha

Carga Ganadera del Expediente: 0,61 ugm/ha

Explotación	Especie	Ugm Calculada para CG
ES140690000895	BOVINA	18,83
ES140690000895	OVINA	1,84
ES140690000895	PORCINO	1,36
ES140690001172	BOVINA	1,52

**Recintos Determinados para el Cálculo de Carga Ganadera**

REF.	REFERENCIA SIGPAC	CULTIVO	DESCRIPCIÓN CULTIVO	S/R	SUP. RESUELTA (ha)
-1049439	14-069-010-00044-00002	62000	PASTOS PERMANENTES DE 5 O MAS AÑOS-SIN VARIEDAD	S	0,86
1700000005852127	14-069-007-00038-00001	62000	PASTOS PERMANENTES DE 5 O MAS AÑOS-SIN VARIEDAD	S	7,33
1700000005852129	14-069-010-00024-00001	62000	PASTOS PERMANENTES DE 5 O MAS AÑOS-SIN VARIEDAD	S	14,27
1700000005852130	14-069-018-00050-00002	62000	PASTOS PERMANENTES DE 5 O MAS AÑOS-SIN VARIEDAD	S	3,90
1700000005852134	14-069-007-00038-00006	62000	PASTOS PERMANENTES DE 5 O MAS AÑOS-SIN VARIEDAD	S	2,93
1700000005852136	14-069-010-00044-00001	62000	PASTOS PERMANENTES DE 5 O MAS AÑOS-SIN VARIEDAD	S	9,05

**Incidencias de carga ganadera****INCIDENCIA DESCRIPCIÓN**

86122	Recinto superficie forrajera que realiza la actividad de producción de pastoreo y no declara el o los códigos del Registro de Explotaciones Ganaderas de Andalucía, REGA. Recinto:14-069-009-00040-00003 Cultivo:62000 PASTOS PERMANENTES DE 5 O MAS AÑOS-SIN VARIEDAD Secano Recinto:14-069-009-00051-00001 Cultivo:62000 PASTOS PERMANENTES DE 5 O MAS AÑOS-SIN VARIEDAD Secano Recinto:14-069-009-00040-00001 Cultivo:62000 PASTOS PERMANENTES DE 5 O MAS AÑOS-SIN VARIEDAD Secano Recinto:14-069-009-00010-00002 Cultivo:62000 PASTOS PERMANENTES DE 5 O MAS AÑOS-SIN VARIEDAD Secano Recinto:14-069-009-00010-00003 Cultivo:62000 PASTOS PERMANENTES DE 5 O MAS AÑOS-SIN VARIEDAD Secano
86124	Recinto de forrajera para Cálculo de Carga Ganadera que No pertenece a Explotación. Recinto:14-069-009-00040-00003 Cultivo:62000 PASTOS PERMANENTES DE 5 O MAS AÑOS-SIN VARIEDAD Secano Recinto:14-069-009-00051-00001 Cultivo:62000 PASTOS PERMANENTES DE 5 O MAS AÑOS-SIN VARIEDAD Secano Recinto:14-069-009-00040-00001 Cultivo:62000 PASTOS PERMANENTES DE 5 O MAS AÑOS-SIN VARIEDAD Secano Recinto:14-069-009-00010-00002 Cultivo:62000 PASTOS PERMANENTES DE 5 O MAS AÑOS-SIN VARIEDAD Secano Recinto:14-069-009-00010-00003 Cultivo:62000 PASTOS PERMANENTES DE 5 O MAS AÑOS-SIN VARIEDAD Secano
86128	Recinto de Forrajeras que no ha contabilizado para Carga Ganadera por no tener una explotación válida para el cálculo de la Carga Ganadera Recinto:14-069-009-00040-00003 Cultivo:62 PASTOS PERMANENTES DE 5 O MAS AÑOS- Recinto:14-069-009-00051-00001 Cultivo:62 PASTOS PERMANENTES DE 5 O MAS AÑOS- Recinto:14-069-009-00040-00001 Cultivo:62 PASTOS PERMANENTES DE 5 O MAS AÑOS- Recinto:14-069-009-00010-00002 Cultivo:62 PASTOS PERMANENTES DE 5 O MAS AÑOS- Recinto:14-069-009-00010-00003 Cultivo:62 PASTOS PERMANENTES DE 5 O MAS AÑOS-

(1) Con incidencias que retienen pago o deniegan el expediente.  
(2) Se calcula sobre superficie declarada admisible.  
(3) Aplicación del artículo 16 bis del RD 147/2023.

Puede verificar la integridad de una copia de este documento mediante la lectura del código QR adjunto o mediante el acceso a la dirección <https://ws050.juntadeandalucia.es/verificarFirma> indicando el código de VERIFICACIÓN

FIRMADO POR	RAQUEL MARIA ESPIN CRESPO	FECHA	26/06/2024
VERIFICACIÓN	Pk2jmMQ72K8YCCE9EQ8LU85ENJJ6M	PÁGINA	2009/8857



**APELLIDOS Y NOMBRE / RAZÓN SOCIAL**

LAO HERENCIA JOSE

**NIF**

\*\*\*\*4875\*

**EXPEDIENTE**

1205364

**RESOLUCIÓN**

CONCESIÓN DE LA AYUDA

**DATOS DE MANTENIMIENTO UNIDADES****GRUPO DE PAGO**

ZONAS DE LIMITACIONES NATURALES

**Sup. Dec.  
Admisible**

23,03

**Sup.  
Resuelta**

23,03

**Sobredecl.**

0,00

**% Sobredecl.**

0,00

**RESUMEN DE PAGOS**

	<b>IMPORTE ( Euros )</b>			
	<b>RESUELTO</b>	<b>FEADER</b>	<b>MAPA</b>	<b>CAPADR</b>
Pago realizado	1.023,11	869,64	100,37	53,10
A pagar	101,06	85,90	9,91	5,25
<b>TOTAL</b>	<b>1.124,17</b>	<b>955,54</b>	<b>110,28</b>	<b>58,35</b>

**APLICACIÓN DE REDUCCIONES Y PENALIZACIONES (%)**

<b>Criterios de subvencionabilidad (1)</b>	<b>Presentación tardía</b>	<b>Omisión declaración</b>	<b>Condicionabilidad</b>
0,00	0,00	0,00	0,00

**IMPORTE ( Euros )**

Calculado(2)	Reducción	Penalización	Reducción Penalización (3)	Penalización adicional	Resuelto	FEADER	MAPA	CAPADR
1.124,17 €	0,00 €	0,00 €	0,00 €	0,00 €	1.124,17 €	955,54 €	110,28 €	58,35 €
Importe Unitario:	54,00 €	Nuevo Importe Unitario:	48,81 €					

(1) Con incidencias que retienen pago o deniegan el expediente.

(2) Se calcula sobre superficie declarada admisible.

(3) Aplicación del artículo 16 bis del RD 147/2023.

Puede verificar la integridad de una copia de este documento mediante la lectura del código QR adjunto o mediante el acceso a la dirección <https://ws050.juntadeandalucia.es/verificarFirma> indicando el código de VERIFICACIÓN

FIRMADO POR	RAQUEL MARIA ESPIN CRESPO	FECHA	26/06/2024
VERIFICACIÓN	Pk2jmMQ72K8YCCE9EQ8LU85ENJJ6M	PÁGINA	2010/8857





**RECINTOS PROPUESTOS**

REF.	REFERENCIA SIGPAC	CULTIVO	S/R	USO SIGPAC	Sup. Dec. admisible	Sup. Campo	Sup. Determ.	Sup. Resuelta
-1297956	14-042-017-00080-0004	OLIVAR	S		0,53		0,53	0,53
-1025119	14-042-017-00074-0022	VIÑEDO VINIFICACIÓN	S		0,29		0,29	0,29
-1025118	14-042-017-00026-0002	OLIVAR	S		0,02		0,02	0,02
-703164	14-042-017-00074-0021	OLIVAR	S		0,49		0,49	0,49
-700211	14-042-017-00005-0006	MELOCOTONEROS	S		0,01		0,01	0,01
4613053	14-042-017-00074-0003	VIÑEDO VINIFICACIÓN	S		0,57		0,57	0,57
5497632	14-042-021-00063-0001	VIÑEDO VINIFICACIÓN	S		1,19		1,19	1,19
5497738	14-042-017-00166-0003	OLIVAR	S		0,58		0,58	0,58
5497807	14-042-017-00009-0001	OLIVAR	S		0,46		0,46	0,46
5497808	14-042-017-00008-0003	VIÑEDO VINIFICACIÓN	S		0,93		0,93	0,93
5497809	14-042-017-00008-0030	OLIVAR	S		0,76		0,76	0,76
5497810	14-042-017-00004-0001	OLIVAR	S		1,76		1,76	1,76
5497811	14-042-016-00201-0001	OLIVAR	S		1,02		1,02	1,02
5497812	14-042-017-00008-0029	VIÑEDO VINIFICACIÓN	S		0,20		0,20	0,20
1700000002730918	14-042-016-00161-0001	OLIVAR	S		1,93		1,93	1,93
1700000002730919	14-042-016-00244-0001	OLIVAR	S		0,29		0,29	0,29
1700000002730920	14-042-017-00005-0004	OLIVAR	S		2,38		2,38	2,38
1700000002730921	14-042-017-00007-0001	VIÑEDO VINIFICACIÓN	S		1,68		1,68	1,68
1700000002730922	14-042-016-00163-0001	OLIVAR	S		0,66		0,66	0,66
1700000005027917	14-042-016-00229-0003	OLIVAR	S		0,76		0,76	0,76
1700000005027918	14-042-017-00098-0002	OLIVAR	S		0,40		0,40	0,40
1700000005027920	14-042-017-00151-0003	VIÑEDO VINIFICACIÓN	S		0,06		0,06	0,06
1700000005027921	14-042-017-00156-0001	VIÑEDO VINIFICACIÓN	S		0,03		0,03	0,03
1700000006318087	14-042-014-00073-0002	VIÑEDO VINIFICACIÓN	S		0,17		0,17	0,17
1700000006318088	14-042-014-00344-0001	VIÑEDO VINIFICACIÓN	S		0,37		0,37	0,37
1700000006318089	14-042-014-00345-0002	VIÑEDO VINIFICACIÓN	S		0,14		0,14	0,14
1700000006318090	14-042-014-00346-0004	VIÑEDO VINIFICACIÓN	S		0,05		0,05	0,05
1700000006318091	14-042-017-00103-0001	VIÑEDO VINIFICACIÓN	S		0,62		0,62	0,62
1700000006318092	14-042-017-00174-0001	VIÑEDO VINIFICACIÓN	S		0,23		0,23	0,23
1700000006318093	14-042-017-00177-0001	VIÑEDO VINIFICACIÓN	S		0,31		0,31	0,31
1700000006318094	14-042-017-00178-0001	VIÑEDO VINIFICACIÓN	S		0,11		0,11	0,11
1700000006318095	14-042-017-00179-0001	VIÑEDO VINIFICACIÓN	S		0,37		0,37	0,37
1700000006318096	14-042-017-00026-0001	OLIVAR	S		0,14		0,14	0,14
1700000006318097	14-042-017-00174-0002	OLIVAR	S		0,08		0,08	0,08
1700000006318098	14-042-017-00179-0002	OLIVAR	S		0,06		0,06	0,06
1700000006318099	14-042-016-00231-0009	OLIVAR	S		0,04		0,04	0,04
1700000006318100	14-042-017-00179-0003	OLIVAR	S		0,09		0,09	0,09
1700000006318101	14-042-014-00073-0004	OLIVAR	S		0,13		0,13	0,13
1700000006318102	14-042-014-00344-0002	OLIVAR	S		0,23		0,23	0,23
1700000006318103	14-042-014-00345-0003	OLIVAR	S		0,16		0,16	0,16
1700000006318104	14-042-014-00346-0001	OLIVAR	S		0,25		0,25	0,25
1700000006318105	14-042-016-00231-0002	VIÑEDO VINIFICACIÓN	S		0,86		0,86	0,86
1700000006318106	14-042-019-00064-0002	VIÑEDO VINIFICACIÓN	S		0,75		0,75	0,75
1700000006318107	14-042-017-00176-0001	VIÑEDO VINIFICACIÓN	S		0,87		0,87	0,87

**INCIDENCIAS****INCIDENCIA DESCRIPCIÓN**

75022 No Autoriza a que, en caso de la devolución por la entidad financiera (retrocesión bancaria) del pago en la cuenta corriente consignada en la solicitud y que está debidamente registrada en el sistema contable GIRO de la Junta de Andalucía, se proceda al pago en cualquier otra cuenta corriente de la titularidad del solicitante vigente en dicho sistema contable.

(1) Con incidencias que retienen pago o deniegan el expediente.  
(2) Se calcula sobre superficie declarada admisible.  
(3) Aplicación del artículo 16 bis del RD 147/2023.

Puede verificar la integridad de una copia de este documento mediante la lectura del código QR adjunto o mediante el acceso a la dirección <https://ws050.juntadeandalucia.es/verificarFirma> indicando el código de VERIFICACIÓN

FIRMADO POR	RAQUEL MARIA ESPIN CRESPO	FECHA	26/06/2024
VERIFICACIÓN	Pk2jmMQ72K8YCCE9EQ8LU85ENJJ6M	PÁGINA	2011/8857



**APELLIDOS Y NOMBRE / RAZÓN SOCIAL**

LAO SANCHEZ JOSE ANTONIO

**NIF**

\*\*\*\*7410\*

**EXPEDIENTE**

1167904

**RESOLUCIÓN**

CONCESIÓN DE LA AYUDA

**DATOS DE MANTENIMIENTO UNIDADES**

<b>GRUPO DE PAGO</b>	<b>Sup. Dec. Admisible</b>	<b>Sup. Resuelta</b>	<b>Sobredecl.</b>	<b>% Sobredecl.</b>
ZONAS DE LIMITACIONES NATURALES	10,07	10,07	0,00	0,00

**RESUMEN DE PAGOS**

	<b>IMPORTE ( Euros )</b>			
	<b>RESUELTO</b>	<b>FEADER</b>	<b>MAPA</b>	<b>CAPADR</b>
Pago realizado	494,89	420,66	48,54	25,69
A pagar	48,89	41,56	4,80	2,53
<b>TOTAL</b>	<b>543,78</b>	<b>462,22</b>	<b>53,34</b>	<b>28,22</b>

**APLICACIÓN DE REDUCCIONES Y PENALIZACIONES (%)**

<b>Criterios de subvencionabilidad (1)</b>	<b>Presentación tardía</b>	<b>Omisión declaración</b>	<b>Condicionalidad</b>
0,00	0,00	0,00	0,00

**IMPORTE ( Euros )**

Calculado(2)	Reducción	Penalización	Reducción Penalización (3)	Penalización adicional	Resuelto	FEADER	MAPA	CAPADR
543,78 €	0,00 €	0,00 €	0,00 €	0,00 €	543,78 €	462,21 €	53,34 €	28,23 €
Importe Unitario:	54,00 €	Nuevo Importe Unitario:	54,00 €					

**RECINTOS PROPUESTOS**

<b>REF.</b>	<b>REFERENCIA SIGPAC</b>	<b>CULTIVO</b>	<b>USO S/R SIGPAC</b>	<b>Sup. Dec. admisible</b>	<b>Sup. Campo</b>	<b>Sup. Determ.</b>	<b>Sup. Resuelta</b>
-1556185	14-042-008-00267-0009	OLIVAR	S	0,11		0,11	0,11
-1556184	14-042-008-00267-0002	OLIVAR	S	0,48		0,48	0,48
-1556183	14-042-008-00267-0002	OLIVAR	S	1,90		1,90	1,90
1700000006607248	14-042-006-00154-0001	OLIVAR	S	0,61		0,61	0,61
1700000006607249	14-042-006-00155-0004	OLIVAR	S	0,01		0,01	0,01
1700000006607250	14-042-006-00158-0004	OLIVAR	S	0,09		0,09	0,09
1700000006607251	14-042-008-00034-0002	CABECERA DE CULTIVO PERMANENTE	S	0,03		0,03	0,03
1700000006607252	14-042-008-00034-0001	OLIVAR	S	1,01		1,01	1,01
1700000006607253	14-042-008-00028-0001	OLIVAR	S	0,02		0,02	0,02
1700000006607254	14-042-008-00030-0001	OLIVAR	S	0,36		0,36	0,36
1700000006607255	14-042-008-00031-0001	OLIVAR	S	0,34		0,34	0,34
1700000006607256	14-042-008-00032-0002	OLIVAR	S	0,03		0,03	0,03
1700000006607257	14-042-008-00033-0003	OLIVAR	S	1,96		1,96	1,96
1700000006607258	14-042-008-00034-0003	OLIVAR	S	0,17		0,17	0,17
1700000006607259	14-042-008-00036-0001	OLIVAR	S	1,18		1,18	1,18
1700000006607260	14-042-008-00271-0001	OLIVAR	S	0,36		0,36	0,36
1700000006607261	14-042-008-00272-0002	OLIVAR	S	0,52		0,52	0,52
1700000006607262	14-042-008-00292-0002	OLIVAR	S	0,01		0,01	0,01
1700000006607263	14-042-008-00293-0002	OLIVAR	S	0,08		0,08	0,08
1700000006607264	14-042-008-00293-0005	OLIVAR	S	0,74		0,74	0,74
1700000006607265	14-042-008-09001-0002	OLIVAR	S	0,04		0,04	0,04
1700000006607267	14-042-008-00029-0002	OLIVAR	S	0,02		0,02	0,02

(1) Con incidencias que retienen pago o deniegan el expediente.

(2) Se calcula sobre superficie declarada admisible.

(3) Aplicación del artículo 16 bis del RD 147/2023.

Puede verificar la integridad de una copia de este documento mediante la lectura del código QR adjunto o mediante el acceso a la dirección <https://ws050.juntadeandalucia.es/verificarFirma> indicando el código de VERIFICACIÓN

FIRMADO POR	RAQUEL MARIA ESPIN CRESPO	FECHA	26/06/2024
VERIFICACIÓN	Pk2jmMQ72K8YCCE9EQ8LU85ENJJ6M	PÁGINA	2012/8857





**APELLIDOS Y NOMBRE / RAZÓN SOCIAL**

LAO SANCHEZ SILVIA

**NIF**

\*\*\*\*7056\*

**EXPEDIENTE**

1211342

**RESOLUCIÓN**

CONCESIÓN DE LA AYUDA

**DATOS DE MANTENIMIENTO UNIDADES**

**GRUPO DE PAGO**

ZONAS DE LIMITACIONES NATURALES

**Sup. Dec. Admisible**

5,53

**Sup. Resuelta**

5,53

**Sobredecl.**

0,00

**% Sobredecl.**

0,00

**RESUMEN DE PAGOS**

	<b>IMPORTE ( Euros )</b>			
	<b>RESUELTO</b>	<b>FEADER</b>	<b>MAPA</b>	<b>CAPADR</b>
Pago realizado	271,77	231,01	26,66	14,11
A pagar	26,85	22,82	2,63	1,40
<b>TOTAL</b>	<b>298,62</b>	<b>253,83</b>	<b>29,29</b>	<b>15,51</b>

**APLICACIÓN DE REDUCCIONES Y PENALIZACIONES (%)**

<b>Crterios de subvencionabilidad (1)</b>	<b>Presentación tardía</b>	<b>Omisión declaración</b>	<b>Condicionalidad</b>
0,00	0,00	0,00	0,00

**IMPORTE ( Euros )**

Calculado(2)	Reducción	Penalización	Reducción Penalización (3)	Penalización adicional	Resuelto	FEADER	MAPA	CAPADR
298,62 €	0,00 €	0,00 €	0,00 €	0,00 €	298,62 €	253,83 €	29,29 €	15,50 €
Importe Unitario:	54,00 €	Nuevo Importe Unitario:	54,00 €					

**RECINTOS PROPUESTOS**

<b>REF.</b>	<b>REFERENCIA SIGPAC</b>	<b>CULTIVO</b>	<b>USO S/R SIGPAC</b>	<b>Sup. Dec. admisible</b>	<b>Sup. Campo</b>	<b>Sup. Determ.</b>	<b>Sup. Resuelta</b>
-1556488	14-042-008-00267-0002	OLIVAR	S	0,49		0,49	0,49
-1556487	14-042-006-00048-0004	CABECERA DE CULTIVO PERMANENTE	S	0,01		0,01	0,01
-1402169	14-042-008-00267-0009	OLIVAR	S	0,12		0,12	0,12
-735420	14-042-006-00049-0004	CABECERA DE CULTIVO PERMANENTE	S	0,01		0,01	0,01
6844034	14-042-006-00126-0004	OLIVAR	S	0,01		0,01	0,01
1700000006861569	14-042-006-00048-0002	OLIVAR	S	0,41		0,41	0,41
1700000006861570	14-042-006-00049-0003	OLIVAR	S	0,05		0,05	0,05
1700000006861571	14-042-006-00050-0001	OLIVAR	S	0,33		0,33	0,33
1700000006861572	14-042-006-00051-0001	OLIVAR	S	0,37		0,37	0,37
1700000006861573	14-042-006-09005-0005	OLIVAR	S	0,22		0,22	0,22
1700000006861574	14-042-006-09005-0006	OLIVAR	S	0,06		0,06	0,06
1700000006861575	14-042-006-09011-0001	OLIVAR	S	0,02		0,02	0,02
1700000006861576	14-042-008-00267-0002	OLIVAR	S	1,92		1,92	1,92
1700000006861577	14-042-006-00127-0001	OLIVAR	S	0,78		0,78	0,78
1700000006861578	14-042-006-00128-0006	OLIVAR	S	0,13		0,13	0,13
1700000006861580	14-042-006-00130-0001	OLIVAR	S	0,06		0,06	0,06
1700000006861581	14-042-007-00138-0001	OLIVAR	S	0,24		0,24	0,24
1700000006861582	14-042-007-00142-0008	OLIVAR	S	0,29		0,29	0,29
1700000006861583	14-042-006-00129-0002	OTROS FRUTALES	S	0,01		0,01	0,01

(1) Con incidencias que retienen pago o deniegan el expediente.  
 (2) Se calcula sobre superficie declarada admisible.  
 (3) Aplicación del artículo 16 bis del RD 147/2023.

Puede verificar la integridad de una copia de este documento mediante la lectura del código QR adjunto o mediante el acceso a la dirección <a href="https://ws050.juntadeandalucia.es/verificarFirma">https://ws050.juntadeandalucia.es/verificarFirma</a> indicando el código de VERIFICACIÓN					
FIRMADO POR	RAQUEL MARIA ESPIN CRESPO		FECHA		26/06/2024
VERIFICACIÓN	Pk2jmMQ72K8YCCE9EQ8LU85ENJJ6M		PÁGINA		2013/8857

**APELLIDOS Y NOMBRE / RAZÓN SOCIAL**

LARGO JURADO MARIA DEL CARMEN

**NIF**

\*\*\*8624\*

**EXPEDIENTE**

1128247

**RESOLUCIÓN**

CONCESIÓN DE LA AYUDA

**DATOS DE MANTENIMIENTO UNIDADES****GRUPO DE PAGO**

ZONAS DE LIMITACIONES NATURALES

**Sup. Dec.  
Admisible**

138,55

**Sup.  
Resuelta**

138,55

**Sobredecl.**

0,00

**% Sobredecl.**

0,00

**RESUMEN DE PAGOS**

	<b>IMPORTE ( Euros )</b>			
	<b>RESUELTO</b>	<b>FEADER</b>	<b>MAPA</b>	<b>CAPADR</b>
Pago realizado	1.081,20	919,02	106,06	56,12
A pagar	106,80	90,78	10,48	5,54
<b>TOTAL</b>	<b>1.188,00</b>	<b>1.009,80</b>	<b>116,54</b>	<b>61,66</b>

**APLICACIÓN DE REDUCCIONES Y PENALIZACIONES (%)**

<b>Criterios de subvencionabilidad (1)</b>	<b>Presentación tardía</b>	<b>Omisión declaración</b>	<b>Condicionabilidad</b>
0,00	0,00	0,00	0,00

**IMPORTE ( Euros )**

Calculado(2)	Reducción	Penalización	Reducción Penalización (3)	Penalización adicional	Resuelto	FEADER	MAPA	CAPADR
1.188,00 €	0,00 €	0,00 €	0,00 €	0,00 €	1.188,00 €	1.009,80 €	116,54 €	61,66 €
<b>Importe Unitario:</b>	54,00 €	<b>Nuevo Importe Unitario:</b>	8,57 €					

(1) Con incidencias que retienen pago o deniegan el expediente.  
 (2) Se calcula sobre superficie declarada admisible.  
 (3) Aplicación del artículo 16 bis del RD 147/2023.

Puede verificar la integridad de una copia de este documento mediante la lectura del código QR adjunto o mediante el acceso a la dirección <a href="https://ws050.juntadeandalucia.es/verificarFirma">https://ws050.juntadeandalucia.es/verificarFirma</a> indicando el código de VERIFICACIÓN				
FIRMADO POR	RAQUEL MARIA ESPIN CRESPO	FECHA	26/06/2024	
VERIFICACIÓN	Pk2jmMQ72K8YCCE9EQ8LU85ENJJ6M	PÁGINA	2014/8857	



**RECINTOS PROPUESTOS**

REF.	REFERENCIA SIGPAC	CULTIVO	S/R	USO SIGPAC	Sup. Dec. admisible	Sup. Campo	Sup. Determ.	Sup. Resuelta
-1515849	14-035-017-00613-0001	TRIGO BLANDO	S		1,68		1,68	1,68
-1515848	14-035-017-00603-0001	TRIGO BLANDO	S		1,44		1,44	1,44
-1288381	14-035-019-00542-0001	AVENA	S		0,06		0,06	0,06
-1288380	14-035-019-00541-0002	AVENA	S		0,05		0,05	0,05
-1288379	14-035-019-00541-0003	AVENA	S		0,93		0,93	0,93
-1288378	14-035-017-00607-0002	TRIGO BLANDO	S		0,27		0,27	0,27
-1045411	14-035-051-00137-0001	TRIGO BLANDO	S		0,53		0,53	0,53
-1045410	14-035-052-00210-0001	TRIGO BLANDO	S		0,70		0,70	0,70
-1045408	14-035-052-00209-0001	TRIGO BLANDO	S		0,54		0,54	0,54
-1045407	14-035-052-00258-0001	TRIGO BLANDO	S		0,61		0,61	0,61
-1045405	14-035-051-00220-0001	BARBECHO TRADICIONAL	S		3,05		3,05	3,05
-1045403	14-035-051-00150-0001	TRIGO BLANDO	S		2,12		2,12	2,12
-1045402	14-035-051-00127-0001	TRIGO BLANDO	S		1,34		1,34	1,34
-1045387	14-035-051-00105-0003	BARBECHO TRADICIONAL	S		1,05		1,05	1,05
-1045383	14-035-048-00397-0001	TRIGO BLANDO	S		0,86		0,86	0,86
-1045382	14-035-048-00398-0001	TRIGO BLANDO	S		0,76		0,76	0,76
-1045381	14-035-048-00327-0001	CEBADA	S		0,83		0,83	0,83
-1045377	14-035-048-00317-0001	CEBADA	S		0,92		0,92	0,92
-1045353	14-035-019-00399-0001	TRIGO BLANDO	S		1,78		1,78	1,78
-1045346	14-035-017-00596-0001	GUISANTES	S		0,68		0,68	0,68
-1045345	14-035-017-00212-0001	GUISANTES	S		2,12		2,12	2,12
-1045342	14-035-017-00561-0001	BARBECHO TRADICIONAL	S		1,36		1,36	1,36
-1045335	14-035-016-00181-0002	BARBECHO TRADICIONAL	S		0,92		0,92	0,92
-1045323	14-008-051-00069-0001	TRIGO BLANDO	S		9,45		9,45	9,45
-1045286	14-008-034-00117-0002	BARBECHO TRADICIONAL	S		14,66		14,66	14,66
-1045278	14-035-005-00012-0001	BARBECHO TRADICIONAL	S		5,73		5,73	5,73
-1045277	14-008-034-00117-0002	AVENA	S		5,96		5,96	5,96
-1045276	14-035-005-00012-0001	AVENA	S		9,45		9,45	9,45
-1045265	14-035-005-00011-0004	GUISANTES	S		11,14		11,14	11,14
-1045264	14-035-005-00011-0004	AVENA	S		14,80		14,80	14,80
-1045254	14-035-017-00597-0001	GUISANTES	S		2,24		2,24	2,24
-574548	14-035-044-00018-0001	BARBECHO TRADICIONAL	S		1,99		1,99	1,99
-574545	14-035-044-00017-0001	BARBECHO TRADICIONAL	S		2,27		2,27	2,27
-574543	14-035-045-00189-0001	BARBECHO TRADICIONAL	S		1,13		1,13	1,13
5292723	14-035-021-00041-0001	BARBECHO TRADICIONAL	S		4,56		4,56	4,56
5292724	14-035-051-00213-0001	BARBECHO TRADICIONAL	S		1,92		1,92	1,92
5493049	14-035-017-00607-0001	TRIGO BLANDO	S		0,51		0,51	0,51
6819360	14-035-016-00173-0001	TRIGO BLANDO	S		1,22		1,22	1,22
1700000006055132	14-035-016-00256-0001	BARBECHO TRADICIONAL	S		0,53		0,53	0,53
1700000006055134	14-035-009-00221-0001	BARBECHO TRADICIONAL	S		2,26		2,26	2,26
1700000006055135	14-035-008-00153-0001	BARBECHO TRADICIONAL	S		0,95		0,95	0,95
1700000006055141	14-035-049-00143-0001	BARBECHO TRADICIONAL	S		0,46		0,46	0,46
1700000006055144	14-035-017-00552-0001	GUISANTES	S		2,00		2,00	2,00
1700000006055145	14-035-017-00553-0001	GUISANTES	S		2,00		2,00	2,00
1700000006055150	14-035-019-00530-0001	BARBECHO TRADICIONAL	S		0,39		0,39	0,39
1700000006055159	14-035-048-00319-0001	CEBADA	S		0,66		0,66	0,66
1700000006055160	14-035-048-00320-0001	CEBADA	S		0,72		0,72	0,72
1700000006055164	14-008-051-00070-0002	TRIGO BLANDO	S		0,69		0,69	0,69
1700000006055165	14-035-048-00316-0001	CEBADA	S		0,66		0,66	0,66
1700000006055169	14-035-052-00259-0001	TRIGO BLANDO	S		0,55		0,55	0,55
1700000006055172	14-008-051-00066-0001	TRIGO BLANDO	S		4,85		4,85	4,85
1700000006055178	14-035-016-00181-0001	OLIVAR	S		1,69		1,69	1,69

(1) Con incidencias que retienen pago o deniegan el expediente.  
 (2) Se calcula sobre superficie declarada admisible.  
 (3) Aplicación del artículo 16 bis del RD 147/2023.

Puede verificar la integridad de una copia de este documento mediante la lectura del código QR adjunto o mediante el acceso a la dirección <a href="https://ws050.juntadeandalucia.es/verificarFirma">https://ws050.juntadeandalucia.es/verificarFirma</a> indicando el código de VERIFICACIÓN					
FIRMADO POR	RAQUEL MARIA ESPIN CRESPO		FECHA		26/06/2024
VERIFICACIÓN	Pk2jmMQ72K8YCCE9EQ8LU85ENJJ6M		PÁGINA		2015/8857



**RECINTOS PROPUESTOS**

REF.	REFERENCIA SIGPAC	CULTIVO	S/R	USO SIGPAC	Sup. Dec. admisible	Sup. Campo	Sup. Determ.	Sup. Resuelta
170000006055179	14-035-051-00131-0001	TRIGO BLANDO	S		1,06		1,06	1,06
170000006055182	14-008-051-00063-0003	TRIGO BLANDO	S		0,29		0,29	0,29
170000006921029	14-035-052-00260-0001	TRIGO BLANDO	S		1,01		1,01	1,01
170000006921031	14-035-046-00292-0001	BARBECHO TRADICIONAL	S		0,68		0,68	0,68
170000006921032	14-035-048-00285-0001	CEBADA	S		0,67		0,67	0,67
170000006921033	14-035-048-00286-0001	CEBADA	S		0,73		0,73	0,73
170000006921034	14-035-051-00140-0001	TRIGO BLANDO	S		0,55		0,55	0,55
170000006921035	14-035-051-00122-0001	TRIGO BLANDO	S		0,61		0,61	0,61
170000006921036	14-035-051-00156-0001	TRIGO BLANDO	S		0,66		0,66	0,66
170000006921037	14-035-008-00167-0001	BARBECHO TRADICIONAL	S		2,25		2,25	2,25

**Datos considerados para el Cálculo de la Carga Ganadera del expediente**

Superficie determinada para Cálculo Carga Ganadera: 0,00 ha  
 Carga Ganadera del Expediente: 0,00 ugm/ha

**Incidencias de carga ganadera**

**INCIDENCIA DESCRIPCIÓN**

8227	Control por Monitorización sin respuesta por parte del productor y, por tanto, sin Juicio Experto de campo. Recinto:14-035-017-00561-00001 Cultivo:20000 BARBECHO TRADICIONAL-SIN VARIEDAD
86132	Recinto superficie forrajera que no realiza la actividad de producción de pastoreo. Recinto:14-035-051-00220-00001 Cultivo:20000 BARBECHO TRADICIONAL-SIN VARIEDAD Secano Recinto:14-035-017-00561-00001 Cultivo:20000 BARBECHO TRADICIONAL-SIN VARIEDAD Secano Recinto:14-035-016-00181-00002 Cultivo:20000 BARBECHO TRADICIONAL-SIN VARIEDAD Secano Recinto:14-008-034-00117-00002 Cultivo:20000 BARBECHO TRADICIONAL-SIN VARIEDAD Secano Recinto:14-035-005-00012-00001 Cultivo:20000 BARBECHO TRADICIONAL-SIN VARIEDAD Secano Recinto:14-035-044-00018-00001 Cultivo:20000 BARBECHO TRADICIONAL-SIN VARIEDAD Secano Recinto:14-035-044-00017-00001 Cultivo:20000 BARBECHO TRADICIONAL-SIN VARIEDAD Secano Recinto:14-035-045-00189-00001 Cultivo:20000 BARBECHO TRADICIONAL-SIN VARIEDAD Secano Recinto:14-035-021-00041-00001 Cultivo:20000 BARBECHO TRADICIONAL-SIN VARIEDAD Secano Recinto:14-035-051-00213-00001 Cultivo:20000 BARBECHO TRADICIONAL-SIN VARIEDAD Secano Recinto:14-035-016-00256-00001 Cultivo:20000 BARBECHO TRADICIONAL-SIN VARIEDAD Secano Recinto:14-035-009-00221-00001 Cultivo:20000 BARBECHO TRADICIONAL-SIN VARIEDAD Secano Recinto:14-035-008-00153-00001 Cultivo:20000 BARBECHO TRADICIONAL-SIN VARIEDAD Secano Recinto:14-035-049-00143-00001 Cultivo:20000 BARBECHO TRADICIONAL-SIN VARIEDAD Secano Recinto:14-035-019-00530-00001 Cultivo:20000 BARBECHO TRADICIONAL-SIN VARIEDAD Secano Recinto:14-035-046-00292-00001 Cultivo:20000 BARBECHO TRADICIONAL-SIN VARIEDAD Secano Recinto:14-035-008-00167-00001 Cultivo:20000 BARBECHO TRADICIONAL-SIN VARIEDAD Secano

(1) Con incidencias que retienen pago o deniegan el expediente.  
 (2) Se calcula sobre superficie declarada admisible.  
 (3) Aplicación del artículo 16 bis del RD 147/2023.

Puede verificar la integridad de una copia de este documento mediante la lectura del código QR adjunto o mediante el acceso a la dirección <a href="https://ws050.juntadeandalucia.es/verificarFirma">https://ws050.juntadeandalucia.es/verificarFirma</a> indicando el código de VERIFICACIÓN				
FIRMADO POR	RAQUEL MARIA ESPIN CRESPO	FECHA	26/06/2024	
VERIFICACIÓN	Pk2jmMQ72K8YCC9E9EQ8LU85ENJJ6M	PÁGINA	2016/8857	

**APELLIDOS Y NOMBRE / RAZÓN SOCIAL**

LARGO PIMENTEL JUAN MIGUEL

**NIF**

\*\*\*\*4750\*

**EXPEDIENTE**

1087053

**RESOLUCIÓN**

CONCESIÓN DE LA AYUDA

**DATOS DE MANTENIMIENTO UNIDADES****GRUPO DE PAGO**

ZONAS DE LIMITACIONES NATURALES

**Sup. Dec.  
Admisible**

135,98

**Sup.  
Resuelta**

135,98

**Sobredecl.**

0,00

**% Sobredecl.**

0,00

**RESUMEN DE PAGOS**

	<b>IMPORTE ( Euros )</b>			
	<b>RESUELTO</b>	<b>FEADER</b>	<b>MAPA</b>	<b>CAPADR</b>
Pago realizado	1.070,22	909,69	104,99	55,54
A pagar	117,78	100,11	11,55	6,12
<b>TOTAL</b>	<b>1.188,00</b>	<b>1.009,80</b>	<b>116,54</b>	<b>61,66</b>

**APLICACIÓN DE REDUCCIONES Y PENALIZACIONES (%)**

<b>Criterios de subvencionabilidad (1)</b>	<b>Presentación tardía</b>	<b>Omisión declaración</b>	<b>Condicionabilidad</b>
0,00	0,00	0,00	0,00

**IMPORTE ( Euros )**

Calculado(2)	Reducción	Penalización	Reducción Penalización (3)	Penalización adicional	Resuelto	FEADER	MAPA	CAPADR
1.188,00 €	0,00 €	0,00 €	0,00 €	0,00 €	1.188,00 €	1.009,80 €	116,54 €	61,66 €
Importe Unitario:	54,00 €	Nuevo Importe Unitario:	8,74 €					

(1) Con incidencias que retienen pago o deniegan el expediente.  
 (2) Se calcula sobre superficie declarada admisible.  
 (3) Aplicación del artículo 16 bis del RD 147/2023.

Puede verificar la integridad de una copia de este documento mediante la lectura del código QR adjunto o mediante el acceso a la dirección <https://ws050.juntadeandalucia.es/verificarFirma> indicando el código de VERIFICACIÓN

FIRMADO POR	RAQUEL MARIA ESPIN CRESPO	FECHA	26/06/2024
VERIFICACIÓN	Pk2jmMQ72K8YCCE9EQ8LU85ENJJJ6M	PÁGINA	2017/8857





**RECINTOS PROPUESTOS**

REF.	REFERENCIA SIGPAC	CULTIVO	S/R	USO SIGPAC	Sup. Dec. admisible	Sup. Campo	Sup. Determ.	Sup. Resuelta
-430011	14-035-010-00070-0001	TRANQUILLÓN	S		1,01		1,01	1,01
-63681	14-035-024-00099-0002	OLIVAR	S		0,45		0,45	0,45
-63679	14-035-024-00098-0003	OLIVAR	S		0,07		0,07	0,07
-63645	14-035-031-00124-0001	OLIVAR	S		0,18		0,18	0,18
1700000006138023	14-035-003-00023-0001	AVENA	S		1,38		1,38	1,38
1700000006138025	14-035-005-00188-0001	TRANQUILLÓN	S		1,88		1,88	1,88
1700000006138026	14-035-005-00187-0001	TRANQUILLÓN	S		7,64		7,64	7,64
1700000006138027	14-070-022-00289-0003	BARBECHO TRADICIONAL	S		0,69		0,69	0,69
1700000006138028	14-035-006-00075-0003	OLIVAR	S		0,84		0,84	0,84
1700000006138029	14-035-005-00221-0001	TRANQUILLÓN	S		2,81		2,81	2,81
1700000006138030	14-035-003-00067-0004	AVENA	S		1,39		1,39	1,39
1700000006138031	14-035-003-00026-0001	AVENA	S		11,33		11,33	11,33
1700000006138032	14-035-003-00027-0001	AVENA	S		2,43		2,43	2,43
1700000006138033	14-035-005-00189-0002	TRANQUILLÓN	S		4,17		4,17	4,17
1700000006138034	14-035-031-00106-0001	OLIVAR	S		0,61		0,61	0,61
1700000006138035	14-035-031-00107-0001	OLIVAR	S		0,43		0,43	0,43
1700000006138036	14-035-006-00074-0001	TRANQUILLÓN	S		3,94		3,94	3,94
1700000006138037	14-035-003-00025-0009	AVENA	S		32,92		32,92	32,92
1700000006138038	14-035-003-00027-0020	AVENA	S		2,70		2,70	2,70
1700000006138039	14-035-003-00067-0003	AVENA	S		3,16		3,16	3,16
1700000006138040	14-070-022-00287-0001	BARBECHO TRADICIONAL	S		0,04		0,04	0,04
1700000006138041	14-070-022-00290-0001	BARBECHO TRADICIONAL	S		1,79		1,79	1,79
1700000006138042	14-035-003-00025-0010	AVENA	S		16,45		16,45	16,45
1700000006138043	14-035-003-00027-0001	AVENA	S		1,22		1,22	1,22
1700000006138044	14-070-021-00434-0002	BARBECHO TRADICIONAL	S		3,25		3,25	3,25
1700000006138045	14-070-022-00286-0001	BARBECHO TRADICIONAL	S		5,60		5,60	5,60
1700000006138046	14-035-017-00421-0001	BARBECHO TRADICIONAL	S		1,22		1,22	1,22
1700000006138047	14-035-010-00194-0001	AVENA	S		1,15		1,15	1,15
1700000006138048	14-035-048-00084-0001	BARBECHO TRADICIONAL	S		0,20		0,20	0,20
1700000006138049	14-035-048-00085-0001	BARBECHO TRADICIONAL	S		0,72		0,72	0,72
1700000006138050	14-035-042-00091-0001	TRANQUILLÓN	S		0,52		0,52	0,52
1700000006138051	14-035-006-00075-0001	VEZA	S		19,53		19,53	19,53
1700000006138052	14-035-010-00068-0001	TRANQUILLÓN	S		0,21		0,21	0,21
1700000006138053	14-035-010-00069-0001	TRANQUILLÓN	S		0,41		0,41	0,41
1700000006138054	14-035-005-00190-0003	TRANQUILLÓN	S		2,62		2,62	2,62
1700000006138055	14-035-005-00190-0002	TRANQUILLÓN	S		0,29		0,29	0,29
1700000006138056	14-035-017-00420-0001	BARBECHO TRADICIONAL	S		0,46		0,46	0,46
1700000006138057	14-035-005-00189-0005	TRANQUILLÓN	S		0,27		0,27	0,27

**Datos considerados para el Cálculo de la Carga Ganadera del expediente**

Superficie determinada para Cálculo Carga Ganadera: 0,00 ha

Carga Ganadera del Expediente: 0,00 ugm/ha

**Incidencias de carga ganadera**

**INCIDENCIA DESCRIPCIÓN**

- 86132 Recinto superficie forrajera que no realiza la actividad de producción de pastoreo.  
 Recinto:14-070-022-00289-00003 Cultivo:20000 BARBECHO TRADICIONAL-SIN VARIEDAD Secano  
 Recinto:14-070-022-00287-00001 Cultivo:20000 BARBECHO TRADICIONAL-SIN VARIEDAD Secano  
 Recinto:14-070-022-00290-00001 Cultivo:20000 BARBECHO TRADICIONAL-SIN VARIEDAD Secano

(1) Con incidencias que retienen pago o deniegan el expediente.  
 (2) Se calcula sobre superficie declarada admisible.  
 (3) Aplicación del artículo 16 bis del RD 147/2023.

Puede verificar la integridad de una copia de este documento mediante la lectura del código QR adjunto o mediante el acceso a la dirección <a href="https://ws050.juntadeandalucia.es/verificarFirma">https://ws050.juntadeandalucia.es/verificarFirma</a> indicando el código de VERIFICACIÓN					
FIRMADO POR	RAQUEL MARIA ESPIN CRESPO		FECHA		26/06/2024
VERIFICACIÓN	Pk2jmMQ72K8YCCE9EQ8LU85ENJJ6M		PÁGINA		2018/8857





Recinto:14-070-021-00434-00002 Cultivo:20000 BARBECHO TRADICIONAL-SIN VARIEDAD Secano  
Recinto:14-070-022-00286-00001 Cultivo:20000 BARBECHO TRADICIONAL-SIN VARIEDAD Secano  
Recinto:14-035-017-00421-00001 Cultivo:20000 BARBECHO TRADICIONAL-SIN VARIEDAD Secano  
Recinto:14-035-048-00084-00001 Cultivo:20000 BARBECHO TRADICIONAL-SIN VARIEDAD Secano  
Recinto:14-035-048-00085-00001 Cultivo:20000 BARBECHO TRADICIONAL-SIN VARIEDAD Secano  
Recinto:14-035-017-00420-00001 Cultivo:20000 BARBECHO TRADICIONAL-SIN VARIEDAD Secano

(1) Con incidencias que retienen pago o deniegan el expediente.  
(2) Se calcula sobre superficie declarada admisible.  
(3) Aplicación del artículo 16 bis del RD 147/2023.

Puede verificar la integridad de una copia de este documento mediante la lectura del código QR adjunto o mediante el acceso a la dirección <https://ws050.juntadeandalucia.es/verificarFirma> indicando el código de VERIFICACIÓN

FIRMADO POR	RAQUEL MARIA ESPIN CRESPO	FECHA	26/06/2024
VERIFICACIÓN	Pk2jmMQ72K8YCCCE9EQ8LU85ENJJJ6M	PÁGINA	2019/8857



**APELLIDOS Y NOMBRE / RAZÓN SOCIAL**

LEAL MANSILLA ANGEL

**NIF**

\*\*\*0203\*

**EXPEDIENTE**

1116854

**RESOLUCIÓN**

CONCESIÓN DE LA AYUDA

**DATOS DE MANTENIMIENTO UNIDADES****GRUPO DE PAGO**

ZONAS DE LIMITACIONES NATURALES

**Sup. Dec.  
Admisible**

89,07

**Sup.  
Resuelta**

88,07

**Sobredecl.**

1,00

**% Sobredecl.**

1,12

**RESUMEN DE PAGOS**

	<b>IMPORTE ( Euros )</b>			
	<b>RESUELTO</b>	<b>FEADER</b>	<b>MAPA</b>	<b>CAPADR</b>
Pago realizado	670,56	569,98	65,78	34,80
A pagar	504,10	428,49	49,45	26,16
<b>TOTAL</b>	<b>1.174,66</b>	<b>998,47</b>	<b>115,23</b>	<b>60,96</b>

**APLICACIÓN DE REDUCCIONES Y PENALIZACIONES (%)**

<b>Criterios de subvencionabilidad (1)</b>	<b>Presentación tardía</b>	<b>Omisión declaración</b>	<b>Condicionabilidad</b>
0,00	0,00	0,00	0,00

**IMPORTE ( Euros )**

Calculado(2)	Reducción	Penalización	Reducción Penalización (3)	Penalización adicional	Resuelto	FEADER	MAPA	CAPADR
1.188,00 €	13,34 €	0,00 €	0,00 €	0,00 €	1.174,66 €	998,46 €	115,23 €	60,97 €
<b>Importe Unitario:</b>	<b>54,00 €</b>	<b>Nuevo Importe Unitario:</b>	<b>13,34 €</b>					

(1) Con incidencias que retienen pago o deniegan el expediente.

(2) Se calcula sobre superficie declarada admisible.

(3) Aplicación del artículo 16 bis del RD 147/2023.

Puede verificar la integridad de una copia de este documento mediante la lectura del código QR adjunto o mediante el acceso a la dirección <https://ws050.juntadeandalucia.es/verificarFirma> indicando el código de VERIFICACIÓN

FIRMADO POR	RAQUEL MARIA ESPIN CRESPO	FECHA	26/06/2024	
VERIFICACIÓN	Pk2jmMQ72K8YCCE9EQ8LU85ENJJ6M	PÁGINA	2020/8857	

**RECINTOS PROPUESTOS**

REF.	REFERENCIA SIGPAC	CULTIVO	S/R	USO SIGPAC	Sup. Dec. admisible	Sup. Campo	Sup. Determ.	Sup. Resuelta
-1547612	14-070-027-00003-0005	BARBECHO TRADICIONAL	S		4,03		4,03	4,03
-1547599	14-070-027-00003-0005	BARBECHO TRADICIONAL	S		2,83		2,83	2,83
-1351492	14-070-034-00096-0002	TRANQUILLÓN	S		0,09		0,09	0,09
-1351465	14-070-034-00096-0002	TRANQUILLÓN	S		1,76		1,76	1,76
-1339140	14-006-004-00218-0009	AVENA	S		0,01		0,01	0,01
-1071390	14-070-020-00540-0005	OLIVAR	S		0,07		0,07	0,07
-1071389	14-070-020-00281-0010	BARBECHO TRADICIONAL	S		0,12		0,12	0,12
-1071388	14-070-019-00081-0012	OLIVAR	S		1,98		1,98	1,98
-1071387	14-070-019-00081-0011	PASTOS PERMANENTES DE 5 O MAS AÑOS	S		0,08		0,08	0,08
-1071386	14-070-019-00081-0010	OLIVAR	S		3,88		3,88	3,88
-1071385	14-070-018-00164-0007	OLIVAR	S		0,02		0,02	0,02
-52302	14-070-020-00484-0014	PASTOS PERMANENTES DE 5 O MAS AÑOS	S		0,05		0,05	0,05
-52298	14-070-019-00081-0009	OTROS FRUTALES	S		0,09		0,09	0,09
5516976	14-003-008-00050-0005	OLIVAR	S		0,01		0,01	0,01
5516977	14-003-008-00050-0007	OLIVAR	S		0,07		0,07	0,07
5516994	14-006-004-00223-0002	AVENA	S		2,16		2,16	2,16
5517002	14-006-004-00225-0002	TRANQUILLÓN	S		2,62		2,62	2,62
5780713	14-070-020-00484-0005	BARBECHO TRADICIONAL	S		3,82		3,82	3,82
5793741	14-070-018-00171-0003	OLIVAR	S		0,05		0,05	0,05
5793742	14-070-018-00171-0004	PASTOS PERMANENTES DE 5 O MAS AÑOS	S		1,67		1,67	1,67
5793743	14-070-018-00171-0006	OLIVAR	S		0,01		0,01	0,01
5793744	14-070-018-00171-0007	OLIVAR	S		0,01		0,01	0,01
5793745	14-070-018-00171-0008	OLIVAR	S		0,36		0,36	0,36
5793746	14-070-018-00171-0012	PASTOS PERMANENTES DE 5 O MAS AÑOS	S		0,05		0,05	0,05
5793751	14-070-018-00171-0013	OLIVAR	S		0,20		0,20	0,20
5793752	14-070-018-00172-0001	OLIVAR	S		0,56		0,56	0,56
5793753	14-070-018-00172-0002	PASTOS PERMANENTES DE 5 O MAS AÑOS	S		1,15		1,15	1,15
6910073	14-003-008-00095-0001	PASTOS PERMANENTES DE 5 O MAS AÑOS	S		0,09		0,09	0,09
6910075	14-003-008-00095-0002	PASTOS DE MENOS DE 5 AÑOS	S		2,60		2,60	2,60
6910077	14-003-008-00110-0004	PASTOS DE MENOS DE 5 AÑOS	S		1,01		1,01	1,01
6910080	14-006-002-00113-0003	OLIVAR	S		0,30		0,30	0,30
6910082	14-006-002-00305-0002	OLIVAR	S		1,00		1,00	0,00
1700000005170765	14-003-001-00040-0001	HABAS	S		6,39		6,39	6,39
1700000005170770	14-070-018-00164-0004	BARBECHO TRADICIONAL	S		0,19		0,19	0,19
1700000005170776	14-070-020-00330-0002	PASTOS PERMANENTES DE 5 O MAS AÑOS	S		0,01		0,01	0,01
1700000005170782	14-070-020-00281-0003	PASTOS PERMANENTES DE 5 O MAS AÑOS	S		0,05		0,05	0,05
1700000005170785	14-070-020-00484-0002	PASTOS PERMANENTES DE 5 O MAS AÑOS	S		0,90		0,90	0,90
1700000005170786	14-070-020-00539-0003	PASTOS PERMANENTES DE 5 O MAS AÑOS	S		0,91		0,91	0,91
1700000005170787	14-070-020-00540-0004	PASTOS PERMANENTES DE 5 O MAS AÑOS	S		1,32		1,32	1,32
1700000005170788	14-070-020-00539-0006	PASTOS PERMANENTES DE 5 O MAS AÑOS	S		0,06		0,06	0,06
1700000005170789	14-070-019-00290-0002	PASTOS PERMANENTES DE 5 O MAS AÑOS	S		0,49		0,49	0,49
1700000005170791	14-070-021-00584-0004	PASTOS PERMANENTES DE 5 O MAS AÑOS	S		0,02		0,02	0,02
1700000005170792	14-070-021-00584-0003	PASTOS PERMANENTES DE 5 O MAS AÑOS	S		0,26		0,26	0,26
1700000005170793	14-070-019-00009-0001	PASTOS PERMANENTES DE 5 O MAS AÑOS	S		1,72		1,72	1,72
1700000005170795	14-070-020-00484-0001	PASTOS PERMANENTES DE 5 O MAS AÑOS	S		0,02		0,02	0,02
1700000005170796	14-070-020-00484-0003	PASTOS PERMANENTES DE 5 O MAS AÑOS	S		0,00		0,00	0,00
1700000005170797	14-070-021-00584-0002	PASTOS PERMANENTES DE 5 O MAS AÑOS	S		0,08		0,08	0,08
1700000005170798	14-070-020-00484-0004	PASTOS PERMANENTES DE 5 O MAS AÑOS	S		0,45		0,45	0,45
1700000005170799	14-006-004-00218-0003	AVENA	R		0,37		0,37	0,37
1700000005170801	14-070-019-00081-0002	PASTOS PERMANENTES DE 5 O MAS AÑOS	S		3,73		3,73	3,73
1700000005170804	14-070-018-00164-0002	PASTOS PERMANENTES DE 5 O MAS AÑOS	S		1,46		1,46	1,46
1700000005170805	14-070-018-00164-0001	PASTOS PERMANENTES DE 5 O MAS AÑOS	S		0,28		0,28	0,28

(1) Con incidencias que retienen pago o deniegan el expediente.

(2) Se calcula sobre superficie declarada admisible.

(3) Aplicación del artículo 16 bis del RD 147/2023.

Puede verificar la integridad de una copia de este documento mediante la lectura del código QR adjunto o mediante el acceso a la dirección <a href="https://ws050.juntadeandalucia.es/verificarFirma">https://ws050.juntadeandalucia.es/verificarFirma</a> indicando el código de VERIFICACIÓN					
FIRMADO POR	RAQUEL MARIA ESPIN CRESPO		FECHA		26/06/2024
VERIFICACIÓN	Pk2jmMQ72K8YCCE9EQ8LU85ENJJ6M		PÁGINA		2021/8857

**RECINTOS PROPUESTOS**

REF.	REFERENCIA SIGPAC	CULTIVO	S/R	USO SIGPAC	Sup. Dec. admisible	Sup. Campo	Sup. Determ.	Sup. Resuelta
170000005170806	14-070-019-00076-0002	PASTOS PERMANENTES DE 5 O MAS AÑOS	S		1,86		1,86	1,86
170000005170807	14-006-004-00224-0001	TRANQUILLÓN	S		2,38		2,38	2,38
170000005170809	14-070-018-00150-0003	PASTOS PERMANENTES DE 5 O MAS AÑOS	S		0,02		0,02	0,02
170000005170810	14-070-018-00150-0007	PASTOS PERMANENTES DE 5 O MAS AÑOS	S		12,68		12,68	12,68
170000005170812	14-070-020-00537-0001	PASTOS PERMANENTES DE 5 O MAS AÑOS	S		0,75		0,75	0,75
170000005170813	14-070-020-00539-0002	PASTOS PERMANENTES DE 5 O MAS AÑOS	S		0,12		0,12	0,12
170000005170814	14-070-020-00540-0003	PASTOS PERMANENTES DE 5 O MAS AÑOS	S		0,06		0,06	0,06
170000005170819	14-070-019-00081-0004	OLIVAR	S		2,65		2,65	2,65
170000005170820	14-070-020-00329-0002	OLIVAR	S		0,11		0,11	0,11
170000005170821	14-070-020-00330-0003	OLIVAR	S		0,22		0,22	0,22
170000005170822	14-006-001-00176-0002	BARBECHO TRADICIONAL	S		1,89		1,89	1,89
170000005170824	14-070-020-00329-0001	PASTOS DE MENOS DE 5 AÑOS	S		0,03		0,03	0,03
170000005170826	14-006-001-00173-0001	BARBECHO TRADICIONAL	S		1,31		1,31	1,31
170000005170828	14-006-004-00218-0002	AVENA	S		3,48		3,48	3,48
170000005170831	14-070-002-00183-0001	AVENA	S		0,50		0,50	0,50
170000005170832	14-006-004-00223-0007	OLIVAR	S		0,31		0,31	0,31
170000005170833	14-070-019-00081-0003	OLIVAR	S		0,72		0,72	0,72
170000005170834	14-070-019-00290-0001	PASTOS DE MENOS DE 5 AÑOS	S		0,16		0,16	0,16
170000005170835	14-070-020-00281-0006	BARBECHO TRADICIONAL	S		2,09		2,09	2,09
170000005170836	14-006-004-00222-0002	TRANQUILLÓN	S		0,77		0,77	0,77
170000005170837	14-070-002-00163-0001	AVENA	S		0,35		0,35	0,35
170000005170838	14-003-008-00050-0002	TRANQUILLÓN	R		1,68		1,68	1,68
170000005170839	14-070-021-00584-0001	OLIVAR	S		0,22		0,22	0,22
170000005170840	14-070-021-00585-0002	OLIVAR	S		0,59		0,59	0,59
170000005170841	14-070-021-00586-0001	OLIVAR	S		0,61		0,61	0,61
170000005170844	14-003-008-00098-0002	BARBECHO TRADICIONAL	R		2,05		2,05	2,05

**INCIDENCIAS****INCIDENCIA DESCRIPCIÓN**

- 3795 Recinto declarado con una situación de riesgo de abandono.  
Recinto:14-070-020-00281-00006 Cultivo: -  
Recinto:14-070-020-00281-00010 Cultivo: -  
Recinto:14-070-020-00484-00005 Cultivo: -
- 4272 Verifica que las líneas de declaración de las Solicitudes Únicas no tienen solapes con la capa de Retroactividad Gráfica (ambas de la misma campaña) a nivel de expediente/línea de declaración gráfica de la solicitud.  
Recinto:14-006-002-00305-00002 Cultivo: - Agregado de la referencia del recinto.:0 Zona de la referencia del recinto.:0 Superficie solapada.:0,06 Id. Incid.:95145721
- 8200 Control por Monitorización con resultado no admisible  
Recinto:14-006-002-00305-00002 Cultivo:101010 OLIVAR-PICUAL
- 86122 Recinto superficie forrajera que realiza la actividad de producción de pastoreo y no declara el o los códigos del Registro de Explotaciones Ganaderas de Andalucía, REGA.  
Recinto:14-006-004-00218-00004 Cultivo:62000 PASTOS PERMANENTES DE 5 O MAS AÑOS-SIN VARIEDAD Secano  
Recinto:14-006-004-00218-00007 Cultivo:62000 PASTOS PERMANENTES DE 5 O MAS AÑOS-SIN VARIEDAD Secano
- 86124 Recinto de forrajera para Cálculo de Carga Ganadera que No pertenece a Explotación.  
Recinto:14-006-004-00218-00004 Cultivo:62000 PASTOS PERMANENTES DE 5 O MAS AÑOS-SIN VARIEDAD Secano  
Recinto:14-006-004-00218-00007 Cultivo:62000 PASTOS PERMANENTES DE 5 O MAS AÑOS-SIN VARIEDAD Secano

**Datos considerados para el Cálculo de la Carga Ganadera del expediente**

Superficie determinada para Cálculo Carga Ganadera: 38,59 ha

Carga Ganadera del Expediente: 0,78 ugm/ha

Explotación	Especie	Ugm Calculada para CG
ES140030000160	OVINA	23,81

(1) Con incidencias que retienen pago o deniegan el expediente.  
(2) Se calcula sobre superficie declarada admisible.  
(3) Aplicación del artículo 16 bis del RD 147/2023.

Puede verificar la integridad de una copia de este documento mediante la lectura del código QR adjunto o mediante el acceso a la dirección <https://ws050.juntadeandalucia.es/verificarFirma> indicando el código de VERIFICACIÓN

FIRMADO POR	RAQUEL MARIA ESPIN CRESPO	FECHA	26/06/2024
VERIFICACIÓN	Pk2jmMQ72K8YCCE9EQ8LU85ENJJ6M	PÁGINA	2022/8857





**Datos considerados para el Cálculo de la Carga Ganadera del expediente**

Explotación	Especie	Ugm Calculada para CG
ES140700000427	OVINA	4,47
ES140700009029	OVINA	0,44
ES140700009030	OVINA	1,28

**Recintos Determinados para el Cálculo de Garga Ganadera**

REF.	REFERENCIA SIGPAC	CULTIVO	DESCRIPCIÓN CULTIVO	S/R	SUP. RESUELTA (ha)
-1071389	14-070-020-00281-00010	20000	BARBECHO TRADICIONAL-SIN VARIEDAD	S	0,12
-1071387	14-070-019-00081-00011	62000	PASTOS PERMANENTES DE 5 O MAS AÑOS-SIN VARIEDAD	S	0,08
-52302	14-070-020-00484-00014	62000	PASTOS PERMANENTES DE 5 O MAS AÑOS-SIN VARIEDAD	S	0,05
5793742	14-070-018-00171-00004	62000	PASTOS PERMANENTES DE 5 O MAS AÑOS-SIN VARIEDAD	S	1,67
5793746	14-070-018-00171-00012	62000	PASTOS PERMANENTES DE 5 O MAS AÑOS-SIN VARIEDAD	S	0,05
5793753	14-070-018-00172-00002	62000	PASTOS PERMANENTES DE 5 O MAS AÑOS-SIN VARIEDAD	S	1,15
6910073	14-003-008-00095-00001	62000	PASTOS PERMANENTES DE 5 O MAS AÑOS-SIN VARIEDAD	S	0,09
6910075	14-003-008-00095-00002	63000	PASTOS DE MENOS DE 5 AÑOS-SIN VARIEDAD	S	2,60
6910077	14-003-008-00110-00004	63000	PASTOS DE MENOS DE 5 AÑOS-SIN VARIEDAD	S	1,01
1700000005170770	14-070-018-00164-00004	20000	BARBECHO TRADICIONAL-SIN VARIEDAD	S	0,19
1700000005170776	14-070-020-00330-00002	62000	PASTOS PERMANENTES DE 5 O MAS AÑOS-SIN VARIEDAD	S	0,01
1700000005170782	14-070-020-00281-00003	62000	PASTOS PERMANENTES DE 5 O MAS AÑOS-SIN VARIEDAD	S	0,05
1700000005170785	14-070-020-00484-00002	62000	PASTOS PERMANENTES DE 5 O MAS AÑOS-SIN VARIEDAD	S	0,90
1700000005170786	14-070-020-00539-00003	62000	PASTOS PERMANENTES DE 5 O MAS AÑOS-SIN VARIEDAD	S	0,91
1700000005170787	14-070-020-00540-00004	62000	PASTOS PERMANENTES DE 5 O MAS AÑOS-SIN VARIEDAD	S	1,32
1700000005170788	14-070-020-00539-00006	62000	PASTOS PERMANENTES DE 5 O MAS AÑOS-SIN VARIEDAD	S	0,06
1700000005170789	14-070-019-00290-00002	62000	PASTOS PERMANENTES DE 5 O MAS AÑOS-SIN VARIEDAD	S	0,49
1700000005170791	14-070-021-00584-00004	62000	PASTOS PERMANENTES DE 5 O MAS AÑOS-SIN VARIEDAD	S	0,02
1700000005170792	14-070-021-00584-00003	62000	PASTOS PERMANENTES DE 5 O MAS AÑOS-SIN VARIEDAD	S	0,26
1700000005170793	14-070-019-00009-00001	62000	PASTOS PERMANENTES DE 5 O MAS AÑOS-SIN VARIEDAD	S	1,72
1700000005170795	14-070-020-00484-00001	62000	PASTOS PERMANENTES DE 5 O MAS AÑOS-SIN VARIEDAD	S	0,02
1700000005170796	14-070-020-00484-00003	62000	PASTOS PERMANENTES DE 5 O MAS AÑOS-SIN VARIEDAD	S	0,00
1700000005170797	14-070-021-00584-00002	62000	PASTOS PERMANENTES DE 5 O MAS AÑOS-SIN VARIEDAD	S	0,08
1700000005170798	14-070-020-00484-00004	62000	PASTOS PERMANENTES DE 5 O MAS AÑOS-SIN VARIEDAD	S	0,45
1700000005170801	14-070-019-00081-00002	62000	PASTOS PERMANENTES DE 5 O MAS AÑOS-SIN VARIEDAD	S	3,73
1700000005170804	14-070-018-00164-00002	62000	PASTOS PERMANENTES DE 5 O MAS AÑOS-SIN VARIEDAD	S	1,46
1700000005170805	14-070-018-00164-00001	62000	PASTOS PERMANENTES DE 5 O MAS AÑOS-SIN VARIEDAD	S	0,28
1700000005170806	14-070-019-00076-00002	62000	PASTOS PERMANENTES DE 5 O MAS AÑOS-SIN VARIEDAD	S	1,86
1700000005170809	14-070-018-00150-00003	62000	PASTOS PERMANENTES DE 5 O MAS AÑOS-SIN VARIEDAD	S	0,02
1700000005170810	14-070-018-00150-00007	62000	PASTOS PERMANENTES DE 5 O MAS AÑOS-SIN VARIEDAD	S	12,68
1700000005170812	14-070-020-00537-00001	62000	PASTOS PERMANENTES DE 5 O MAS AÑOS-SIN VARIEDAD	S	0,75
1700000005170813	14-070-020-00539-00002	62000	PASTOS PERMANENTES DE 5 O MAS AÑOS-SIN VARIEDAD	S	0,12

(1) Con incidencias que retienen pago o deniegan el expediente.  
 (2) Se calcula sobre superficie declarada admisible.  
 (3) Aplicación del artículo 16 bis del RD 147/2023.

Puede verificar la integridad de una copia de este documento mediante la lectura del código QR adjunto o mediante el acceso a la dirección <a href="https://ws050.juntadeandalucia.es/verificarFirma">https://ws050.juntadeandalucia.es/verificarFirma</a> indicando el código de VERIFICACIÓN				
FIRMADO POR	RAQUEL MARIA ESPIN CRESPO	FECHA	26/06/2024	
VERIFICACIÓN	Pk2jmMQ72K8YCCE9EQ8LU85ENJJ6M	PÁGINA	2023/8857	



**Recintos Determinados para el Cálculo de Garga Ganadera**

REF.	REFERENCIA SIGPAC	CULTIVO	DESCRIPCIÓN CULTIVO	S/R	SUP. RESUELTA (ha)
1700000005170814	14-070-020-00540-00003	62000	PASTOS PERMANENTES DE 5 O MAS AÑOS-SIN VARIEDAD	S	0,06
1700000005170824	14-070-020-00329-00001	63000	PASTOS DE MENOS DE 5 AÑOS-SIN VARIEDAD	S	0,03
1700000005170834	14-070-019-00290-00001	63000	PASTOS DE MENOS DE 5 AÑOS-SIN VARIEDAD	S	0,16
1700000005170835	14-070-020-00281-00006	20000	BARBECHO TRADICIONAL-SIN VARIEDAD	S	2,09
1700000005170844	14-003-008-00098-00002	20000	BARBECHO TRADICIONAL-SIN VARIEDAD	R	2,05

**Incidencias de carga ganadera**

**INCIDENCIA DESCRIPCIÓN**

- 3795 Recinto declarado con una situación de riesgo de abandono.  
 Recinto:14-070-020-00281-00010 Cultivo: -  
 Recinto:14-070-020-00484-00005 Cultivo: -  
 Recinto:14-070-020-00281-00006 Cultivo: -
- 86122 Recinto superficie forrajera que realiza la actividad de producción de pastoreo y no declara el o los códigos del Registro de Explotaciones Ganaderas de Andalucía, REGA.  
 Recinto:14-006-004-00218-00007 Cultivo:62000 PASTOS PERMANENTES DE 5 O MAS AÑOS-SIN VARIEDAD Secano  
 Recinto:14-006-004-00218-00004 Cultivo:62000 PASTOS PERMANENTES DE 5 O MAS AÑOS-SIN VARIEDAD Secano
- 86124 Recinto de forrajera para Cálculo de Carga Ganadera que No pertenece a Explotación.  
 Recinto:14-006-004-00218-00007 Cultivo:62000 PASTOS PERMANENTES DE 5 O MAS AÑOS-SIN VARIEDAD Secano  
 Recinto:14-006-004-00218-00004 Cultivo:62000 PASTOS PERMANENTES DE 5 O MAS AÑOS-SIN VARIEDAD Secano
- 86128 Recinto de Forrajeras que no ha contabilizado para Carga Ganadera por no tener una explotación válida para el cálculo de la Carga Ganadera  
 Recinto:14-006-004-00218-00007 Cultivo:62 PASTOS PERMANENTES DE 5 O MAS AÑOS-  
 Recinto:14-006-004-00218-00004 Cultivo:62 PASTOS PERMANENTES DE 5 O MAS AÑOS-
- 86132 Recinto superficie forrajera que no realiza la actividad de producción de pastoreo.  
 Recinto:14-070-027-00003-00005 Cultivo:20000 BARBECHO TRADICIONAL-SIN VARIEDAD Secano  
 Recinto:14-070-027-00003-00005 Cultivo:20000 BARBECHO TRADICIONAL-SIN VARIEDAD Secano  
 Recinto:14-070-020-00484-00005 Cultivo:20000 BARBECHO TRADICIONAL-SIN VARIEDAD Secano  
 Recinto:14-006-001-00176-00002 Cultivo:20000 BARBECHO TRADICIONAL-SIN VARIEDAD Secano  
 Recinto:14-006-001-00173-00001 Cultivo:20000 BARBECHO TRADICIONAL-SIN VARIEDAD Secano

(1) Con incidencias que retienen pago o deniegan el expediente.  
 (2) Se calcula sobre superficie declarada admisible.  
 (3) Aplicación del artículo 16 bis del RD 147/2023.

Puede verificar la integridad de una copia de este documento mediante la lectura del código QR adjunto o mediante el acceso a la dirección <https://ws050.juntadeandalucia.es/verificarFirma> indicando el código de VERIFICACIÓN

FIRMADO POR	RAQUEL MARIA ESPIN CRESPO	FECHA	26/06/2024
VERIFICACIÓN	Pk2jmMQ72K8YCCE9EQ8LU85ENJJ6M	PÁGINA	2024/8857



**APELLIDOS Y NOMBRE / RAZÓN SOCIAL**

LEAL MANSILLA JOSE

**NIF**

\*\*\*\*4368\*

**EXPEDIENTE**

1213741

**RESOLUCIÓN**

CONCESIÓN DE LA AYUDA

**DATOS DE MANTENIMIENTO UNIDADES****GRUPO DE PAGO**

ZONAS DE LIMITACIONES NATURALES

**Sup. Dec.  
Admisible**

4,76

**Sup.  
Resuelta**

4,76

**Sobredecl.**

0,00

**% Sobredecl.**

0,00

**RESUMEN DE PAGOS**

	<b>IMPORTE ( Euros )</b>			
	<b>RESUELTO</b>	<b>FEADER</b>	<b>MAPA</b>	<b>CAPADR</b>
Pago realizado	231,59	196,85	22,72	12,02
A pagar	22,88	19,45	2,24	1,19
<b>TOTAL</b>	<b>254,47</b>	<b>216,30</b>	<b>24,96</b>	<b>13,21</b>

**APLICACIÓN DE REDUCCIONES Y PENALIZACIONES (%)**

<b>Criterios de subvencionabilidad (1)</b>	<b>Presentación tardía</b>	<b>Omisión declaración</b>	<b>Condicionalidad</b>
0,00	0,00	1,00	0,00

**IMPORTE ( Euros )**

Calculado(2)	Reducción	Penalización	Reducción Penalización (3)	Penalización adicional	Resuelto	FEADER	MAPA	CAPADR
257,04 €	0,00 €	0,00 €	0,00 €	0,00 €	254,47 €	216,30 €	24,96 €	13,21 €
Importe Unitario:	54,00 €	Nuevo Importe Unitario:	54,00 €					

**RECINTOS PROPUESTOS**

<b>REF.</b>	<b>REFERENCIA SIGPAC</b>	<b>CULTIVO</b>	<b>S/R</b>	<b>USO SIGPAC</b>	<b>Sup. Dec. admisible</b>	<b>Sup. Campo</b>	<b>Sup. Determ.</b>	<b>Sup. Resuelta</b>
-1482631	14-072-007-00002-0001	AVENA	S		0,49		0,49	0,49
-1482627	14-072-007-00001-0001	AVENA	S		0,06		0,06	0,06
-726350	14-070-009-00402-0001	AVENA	S		2,98		2,98	2,98
-453442	14-072-007-00008-0004	AVENA	S		0,01		0,01	0,01
-76761	14-072-007-00009-0002	AVENA	S		0,92		0,92	0,92
1700000006249765	14-072-007-00007-0001	AVENA	S		0,13		0,13	0,13
1700000006249766	14-072-007-00008-0004	AVENA	S		0,08		0,08	0,08
1700000006249767	14-072-007-00008-0002	OLIVAR	S		0,09		0,09	0,09

**INCIDENCIAS****INCIDENCIA DESCRIPCIÓN**

256 Solicitud con recintos no declarados en campaña actual con una reducción por omisión de superficie superior al 3%  
CÓDIGO PARA EL PORCENTAJE DE REDUCCIÓN POR OMISIÓN QUE CORRESPONDE A LA SOLICITUD:1

(1) Con incidencias que retienen pago o deniegan el expediente.  
(2) Se calcula sobre superficie declarada admisible.  
(3) Aplicación del artículo 16 bis del RD 147/2023.

Puede verificar la integridad de una copia de este documento mediante la lectura del código QR adjunto o mediante el acceso a la dirección <https://ws050.juntadeandalucia.es/verificarFirma> indicando el código de VERIFICACIÓN

FIRMADO POR	RAQUEL MARIA ESPIN CRESPO	FECHA	26/06/2024
VERIFICACIÓN	Pk2jmMQ72K8YCCE9EQ8LU85ENJJ6M	PÁGINA	2025/8857



**APELLIDOS Y NOMBRE / RAZÓN SOCIAL**

LEAL MUÑOZ ALFREDO

**NIF**

\*\*\*\*8778\*

**EXPEDIENTE**

1124249

**RESOLUCIÓN**

CONCESIÓN DE LA AYUDA

**DATOS DE MANTENIMIENTO UNIDADES****GRUPO DE PAGO**

ZONAS DE LIMITACIONES NATURALES

**Sup. Dec.  
Admisible**

160,70

**Sup.  
Resuelta**

159,82

**Sobredecl.**

0,88

**% Sobredecl.**

0,55

**RESUMEN DE PAGOS**

	<b>IMPORTE ( Euros )</b>			
	<b>RESUELTO</b>	<b>FEADER</b>	<b>MAPA</b>	<b>CAPADR</b>
Pago realizado	1.081,20	919,02	106,06	56,12
A pagar	100,29	85,25	9,84	5,20
<b>TOTAL</b>	<b>1.181,49</b>	<b>1.004,27</b>	<b>115,90</b>	<b>61,32</b>

**APLICACIÓN DE REDUCCIONES Y PENALIZACIONES (%)**

<b>Criterios de subvencionabilidad (1)</b>	<b>Presentación tardía</b>	<b>Omisión declaración</b>	<b>Condicionalidad</b>
0,00	0,00	0,00	0,00

**IMPORTE ( Euros )**

Calculado(2)	Reducción	Penalización	Reducción Penalización (3)	Penalización adicional	Resuelto	FEADER	MAPA	CAPADR
1.188,00 €	6,51 €	0,00 €	0,00 €	0,00 €	1.181,49 €	1.004,27 €	115,90 €	61,32 €
Importe Unitario:	54,00 €	Nuevo Importe Unitario:	7,39 €					

(1) Con incidencias que retienen pago o deniegan el expediente.  
(2) Se calcula sobre superficie declarada admisible.  
(3) Aplicación del artículo 16 bis del RD 147/2023.

Puede verificar la integridad de una copia de este documento mediante la lectura del código QR adjunto o mediante el acceso a la dirección <https://ws050.juntadeandalucia.es/verificarFirma> indicando el código de VERIFICACIÓN

FIRMADO POR	RAQUEL MARIA ESPIN CRESPO	FECHA	26/06/2024
VERIFICACIÓN	Pk2jmMQ72K8YCCE9EQ8LU85ENJJ6M	PÁGINA	2026/8857







**RECINTOS PROPUESTOS**

REF.	REFERENCIA SIGPAC	CULTIVO	S/R	USO SIGPAC	Sup. Dec. admisible	Sup. Campo	Sup. Determ.	Sup. Resuelta
-1543305	14-074-030-00023-0005	PASTOS DE MENOS DE 5 AÑOS	S		0,92		0,92	0,92
-1401377	14-074-030-00031-0004	BARBECHO TRADICIONAL	S		1,76		1,76	1,76
-1401376	14-074-030-00031-0005	OLIVAR	S		0,60		0,60	0,60
-1142326	14-008-010-00065-0005	PASTOS PERMANENTES DE 5 O MAS AÑOS	S		0,13		0,13	0,13
-1142325	14-008-010-00065-0004	BARBECHO TRADICIONAL	S		0,36		0,36	0,36
-1142324	14-008-010-00060-0002	PASTOS PERMANENTES DE 5 O MAS AÑOS	S		0,20		0,20	0,20
-556244	14-008-010-00061-0001	BARBECHO TRADICIONAL	S		0,51		0,51	0,51
-555939	14-008-010-00066-0001	GUISANTES	S		3,11		3,11	3,11
-555933	14-008-010-00066-0001	BARBECHO TRADICIONAL	S		1,40		1,40	1,40
-555922	14-008-010-00065-0001	BARBECHO TRADICIONAL	S		0,77		0,77	0,77
-555904	14-008-010-00063-0001	BARBECHO TRADICIONAL	S		4,05		4,05	4,05
-555866	14-008-010-00061-0001	BARBECHO TRADICIONAL	S		6,31		6,31	6,31
-20340	14-074-030-00023-0005	BARBECHO TRADICIONAL	S		8,32		8,32	8,20
-20335	14-074-030-00023-0005	TRANQUILLÓN	S		1,87		1,87	1,65
-20329	14-074-030-00023-0005	GUISANTES	S		9,65		9,65	9,65
-20324	14-074-030-00023-0005	BARBECHO TRADICIONAL	S		10,36		10,36	10,36
-20318	14-074-030-00023-0005	BARBECHO TRADICIONAL	S		11,48		11,48	11,48
-20165	14-008-010-00066-0001	BARBECHO TRADICIONAL	S		0,75		0,75	0,75
-20147	14-008-010-00066-0001	GUISANTES	S		9,23		9,23	9,23
4078389	14-008-010-00060-0001	TRANQUILLÓN	S		4,88		4,88	4,88
4078393	14-008-010-00062-0002	GUISANTES	S		0,13		0,13	0,13
4078394	14-008-010-00062-0001	BARBECHO TRADICIONAL	S		0,65		0,65	0,65
4078396	14-008-010-00067-0001	TRANQUILLÓN	S		8,19		8,19	8,19
4078398	14-008-010-00063-0001	BARBECHO TRADICIONAL	S		1,77		1,77	1,77
4078399	14-008-010-00065-0001	GUISANTES	S		0,47		0,47	0,47
4078400	14-008-010-00064-0001	BARBECHO TRADICIONAL	S		2,33		2,33	2,33
4078418	14-074-030-00046-0001	TRANQUILLÓN	S		3,24		3,24	3,24
4078423	14-074-030-00047-0001	TRANQUILLÓN	S		0,44		0,44	0,44
4078424	14-074-030-00023-0005	TRANQUILLÓN	S		6,47		6,47	6,07
4078432	14-074-030-00022-0002	TRANQUILLÓN	S		1,02		1,02	0,94
5324792	14-074-030-00025-0001	TRANQUILLÓN	S		4,02		4,02	4,02
5324802	14-074-030-00028-0001	TRANQUILLÓN	S		3,76		3,76	3,76
5324803	14-074-030-00028-0002	PASTOS PERMANENTES DE 5 O MAS AÑOS	S		2,04		2,04	2,04
5324809	14-074-030-00029-0001	TRANQUILLÓN	S		2,70		2,70	2,70
5324821	14-074-030-00031-0002	TRANQUILLÓN	S		14,00		14,00	14,00
5324822	14-074-030-00032-0001	TRIGO BLANDO	S		9,78		9,78	9,78
5324824	14-074-030-00033-0001	TRANQUILLÓN	S		0,20		0,20	0,20
5324825	14-074-030-00033-0003	BARBECHO TRADICIONAL	S		0,03		0,03	0,03
5324827	14-074-030-00034-0003	TRANQUILLÓN	S		0,16		0,16	0,16
5324829	14-074-030-00035-0001	TRANQUILLÓN	S		3,22		3,22	3,22
5324964	14-074-030-00031-0002	TRIGO BLANDO	S		11,99		11,99	11,99
5324976	14-074-030-00032-0001	TRANQUILLÓN	S		5,12		5,12	5,12
6838089	14-074-030-00034-0003	TRIGO BLANDO	S		0,10		0,10	0,10
6838094	14-074-030-00033-0001	TRIGO BLANDO	S		1,28		1,28	1,28
6838105	14-074-030-00023-0005	BARBECHO TRADICIONAL	S		0,93		0,93	0,87

**INCIDENCIAS**

**INCIDENCIA DESCRIPCIÓN**

4272 Verifica que las líneas de declaración de las Solicitudes Únicas no tienen solapes con la capa de Retroactividad Gráfica (ambas de la misma campaña) a nivel de expediente/línea de declaración gráfica de la solicitud.  
 Recinto:14-074-030-00022-00002 Cultivo: - Agregado de la referencia del recinto.:0 Zona de la referencia del recinto.:0 Superficie solapada.:0,08 Id. Incid.:95145788

(1) Con incidencias que retienen pago o deniegan el expediente.  
 (2) Se calcula sobre superficie declarada admisible.  
 (3) Aplicación del artículo 16 bis del RD 147/2023.

Puede verificar la integridad de una copia de este documento mediante la lectura del código QR adjunto o mediante el acceso a la dirección <a href="https://ws050.juntadeandalucia.es/verificarFirma">https://ws050.juntadeandalucia.es/verificarFirma</a> indicando el código de VERIFICACIÓN					
FIRMADO POR	RAQUEL MARIA ESPIN CRESPO		FECHA		26/06/2024
VERIFICACIÓN	Pk2jmMQ72K8YCC9E9EQ8LU85ENJJ6M		PÁGINA		2027/8857



**INCIDENCIAS**

**INCIDENCIA DESCRIPCIÓN**

- Recinto:14-074-030-00023-00005 Cultivo: - Agregado de la referencia del recinto.:0 Zona de la referencia del recinto.:0 Superficie solapada.:0,06 Id. Incid.:95145789
- Recinto:14-074-030-00023-00005 Cultivo: - Agregado de la referencia del recinto.:0 Zona de la referencia del recinto.:0 Superficie solapada.:0,12 Id. Incid.:95145785
- Recinto:14-074-030-00023-00005 Cultivo: - Agregado de la referencia del recinto.:0 Zona de la referencia del recinto.:0 Superficie solapada.:0,22 Id. Incid.:95145786
- Recinto:14-074-030-00023-00005 Cultivo: - Agregado de la referencia del recinto.:0 Zona de la referencia del recinto.:0 Superficie solapada.:0,4 Id. Incid.:95145787

**Datos considerados para el Cálculo de la Carga Ganadera del expediente**

Superficie determinada para Cálculo Carga Ganadera: 3,29 ha  
 Carga Ganadera del Expediente: 21,36 ugm/ha

Explotación	Especie	Ugm Calculada para CG
ES140080000337	OVINA	20,10
ES140740000209	OVINA	50,19

**Recintos Determinados para el Cálculo de Garga Ganadera**

REF.	REFERENCIA SIGPAC	CULTIVO	DESCRIPCIÓN CULTIVO	S/R	SUP. RESUELTA (ha)
-1543305	14-074-030-00023-00005	63000	PASTOS DE MENOS DE 5 AÑOS-SIN VARIEDAD	S	0,92
-1142326	14-008-010-00065-00005	62000	PASTOS PERMANENTES DE 5 O MAS AÑOS-SIN VARIEDAD	S	0,13
-1142324	14-008-010-00060-00002	62000	PASTOS PERMANENTES DE 5 O MAS AÑOS-SIN VARIEDAD	S	0,20
5324803	14-074-030-00028-00002	62000	PASTOS PERMANENTES DE 5 O MAS AÑOS-SIN VARIEDAD	S	2,04

**Incidencias de carga ganadera**

**INCIDENCIA DESCRIPCIÓN**

- 86132 Recinto superficie forrajera que no realiza la actividad de producción de pastoreo.
- Recinto:14-074-030-00031-00004 Cultivo:20000 BARBECHO TRADICIONAL-SIN VARIEDAD Secano
- Recinto:14-008-010-00065-00004 Cultivo:20000 BARBECHO TRADICIONAL-SIN VARIEDAD Secano
- Recinto:14-008-010-00061-00001 Cultivo:20000 BARBECHO TRADICIONAL-SIN VARIEDAD Secano
- Recinto:14-008-010-00066-00001 Cultivo:20000 BARBECHO TRADICIONAL-SIN VARIEDAD Secano
- Recinto:14-008-010-00065-00001 Cultivo:20000 BARBECHO TRADICIONAL-SIN VARIEDAD Secano
- Recinto:14-008-010-00063-00001 Cultivo:20000 BARBECHO TRADICIONAL-SIN VARIEDAD Secano
- Recinto:14-008-010-00061-00001 Cultivo:20000 BARBECHO TRADICIONAL-SIN VARIEDAD Secano
- Recinto:14-074-030-00023-00005 Cultivo:20000 BARBECHO TRADICIONAL-SIN VARIEDAD Secano
- Recinto:14-074-030-00023-00005 Cultivo:20000 BARBECHO TRADICIONAL-SIN VARIEDAD Secano
- Recinto:14-074-030-00023-00005 Cultivo:20000 BARBECHO TRADICIONAL-SIN VARIEDAD Secano
- Recinto:14-008-010-00066-00001 Cultivo:20000 BARBECHO TRADICIONAL-SIN VARIEDAD Secano
- Recinto:14-008-010-00062-00001 Cultivo:20000 BARBECHO TRADICIONAL-SIN VARIEDAD Secano
- Recinto:14-008-010-00063-00001 Cultivo:20000 BARBECHO TRADICIONAL-SIN VARIEDAD Secano
- Recinto:14-008-010-00064-00001 Cultivo:20000 BARBECHO TRADICIONAL-SIN VARIEDAD Secano
- Recinto:14-074-030-00033-00003 Cultivo:20000 BARBECHO TRADICIONAL-SIN VARIEDAD Secano
- Recinto:14-074-030-00023-00005 Cultivo:20000 BARBECHO TRADICIONAL-SIN VARIEDAD Secano

(1) Con incidencias que retienen pago o deniegan el expediente.  
 (2) Se calcula sobre superficie declarada admisible.  
 (3) Aplicación del artículo 16 bis del RD 147/2023.

Puede verificar la integridad de una copia de este documento mediante la lectura del código QR adjunto o mediante el acceso a la dirección <https://ws050.juntadeandalucia.es/verificarFirma> indicando el código de VERIFICACIÓN

FIRMADO POR	RAQUEL MARIA ESPIN CRESPO	FECHA	26/06/2024
VERIFICACIÓN	Pk2jmMQ72K8YCCE9EQ8LU85ENJJ6M	PÁGINA	2028/8857





**APELLIDOS Y NOMBRE / RAZÓN SOCIAL**

LEAL REINA AMBROSIO

**NIF**  
\*\*\*6695\*

**EXPEDIENTE**  
1212824

**RESOLUCIÓN**  
CONCESIÓN DE LA AYUDA

**DATOS DE MANTENIMIENTO UNIDADES**

<b>GRUPO DE PAGO</b>	<b>Sup. Dec. Admisible</b>	<b>Sup. Resuelta</b>	<b>Sobredecl.</b>	<b>% Sobredecl.</b>
ZONAS DE LIMITACIONES NATURALES	8,82	8,82	0,00	0,00

**RESUMEN DE PAGOS**

	<b>IMPORTE ( Euros )</b>			
	<b>RESUELTO</b>	<b>FEADER</b>	<b>MAPA</b>	<b>CAPADR</b>
Pago realizado	433,46	368,44	42,52	22,50
A pagar	42,82	36,40	4,20	2,22
<b>TOTAL</b>	<b>476,28</b>	<b>404,84</b>	<b>46,72</b>	<b>24,72</b>

**APLICACIÓN DE REDUCCIONES Y PENALIZACIONES (%)**

<b>Crterios de subvencionabilidad (1)</b>	<b>Presentación tardía</b>	<b>Omisión declaración</b>	<b>Condicionalidad</b>
0,00	0,00	0,00	0,00

**IMPORTE ( Euros )**

Calculado(2)	Reducción	Penalización	Reducción Penalización (3)	Penalización adicional	Resuelto	FEADER	MAPA	CAPADR
476,28 €	0,00 €	0,00 €	0,00 €	0,00 €	476,28 €	404,84 €	46,72 €	24,72 €
Importe Unitario:	54,00 €	Nuevo Importe Unitario:	54,00 €					

**RECINTOS PROPUESTOS**

<b>REF.</b>	<b>REFERENCIA SIGPAC</b>	<b>CULTIVO</b>	<b>USO S/R SIGPAC</b>	<b>Sup. Dec. admisible</b>	<b>Sup. Campo</b>	<b>Sup. Determ.</b>	<b>Sup. Resuelta</b>
170000006900436	14-038-015-00001-0003	OLIVAR	S	0,09		0,09	0,09
170000006900437	14-038-015-00003-0001	OLIVAR	S	0,02		0,02	0,02
170000006900438	14-038-015-00004-0001	OLIVAR	S	2,05		2,05	2,05
170000006900439	14-038-015-00008-0002	OLIVAR	S	0,14		0,14	0,14
170000006900440	14-038-057-00070-0002	OLIVAR	S	0,01		0,01	0,01
170000006900444	14-038-053-00071-0001	OLIVAR	S	0,11		0,11	0,11
170000006900445	14-038-053-00115-0004	OLIVAR	S	1,18		1,18	1,18
170000006900446	14-038-053-09002-0001	OLIVAR	S	0,05		0,05	0,05
170000006900448	14-038-015-00193-0002	OLIVAR	S	0,06		0,06	0,06
170000006900449	14-038-015-00195-0002	OLIVAR	S	0,04		0,04	0,04
170000006900454	14-038-057-00042-0002	OLIVAR	S	0,05		0,05	0,05
170000006900455	14-038-015-00007-0003	OLIVAR	S	0,07		0,07	0,07
170000006900457	14-038-057-00036-0001	OLIVAR	S	0,01		0,01	0,01
170000006900458	14-038-057-00037-0001	OLIVAR	S	1,42		1,42	1,42
170000006900471	14-038-057-09007-0008	OLIVAR	S	0,14		0,14	0,14
170000006900472	14-038-015-00192-0001	OLIVAR	S	0,06		0,06	0,06
170000006900473	14-038-015-00194-0002	OLIVAR	S	0,01		0,01	0,01
170000006900474	14-038-015-00157-0001	OLIVAR	S	0,21		0,21	0,21
170000006900475	14-038-015-00158-0001	OLIVAR	S	3,10		3,10	3,10

(1) Con incidencias que retienen pago o deniegan el expediente.

(2) Se calcula sobre superficie declarada admisible.

(3) Aplicación del artículo 16 bis del RD 147/2023.

Puede verificar la integridad de una copia de este documento mediante la lectura del código QR adjunto o mediante el acceso a la dirección <https://ws050.juntadeandalucia.es/verificarFirma> indicando el código de VERIFICACIÓN

FIRMADO POR	RAQUEL MARIA ESPIN CRESPO	FECHA	26/06/2024
VERIFICACIÓN	Pk2jmMQ72K8YCCE9EQ8LU85ENJJ6M	PÁGINA	2029/8857



**APELLIDOS Y NOMBRE / RAZÓN SOCIAL**

LEAL REINA ANTONIO

**NIF**

\*\*\*0042\*

**EXPEDIENTE**

1124694

**RESOLUCIÓN**

CONCESIÓN DE LA AYUDA

**DATOS DE MANTENIMIENTO UNIDADES****GRUPO DE PAGO**

ZONAS DE LIMITACIONES NATURALES

**Sup. Dec.  
Admisible**

14,77

**Sup.  
Resuelta**

14,77

**Sobredecl.**

0,00

**% Sobredecl.**

0,00

**RESUMEN DE PAGOS**

	<b>IMPORTE ( Euros )</b>			
	<b>RESUELTO</b>	<b>FEADER</b>	<b>MAPA</b>	<b>CAPADR</b>
Pago realizado	725,88	616,99	71,21	37,68
A pagar	71,70	60,95	7,03	3,72
<b>TOTAL</b>	<b>797,58</b>	<b>677,94</b>	<b>78,24</b>	<b>41,40</b>

**APLICACIÓN DE REDUCCIONES Y PENALIZACIONES (%)**

<b>Criterios de subvencionabilidad (1)</b>	<b>Presentación tardía</b>	<b>Omisión declaración</b>	<b>Condicionalidad</b>
0,00	0,00	0,00	0,00

**IMPORTE ( Euros )**

Calculado(2)	Reducción	Penalización	Reducción Penalización (3)	Penalización adicional	Resuelto	FEADER	MAPA	CAPADR
797,58 €	0,00 €	0,00 €	0,00 €	0,00 €	797,58 €	677,94 €	78,24 €	41,40 €
Importe Unitario:	54,00 €	Nuevo Importe Unitario:	54,00 €					

(1) Con incidencias que retienen pago o deniegan el expediente.

(2) Se calcula sobre superficie declarada admisible.

(3) Aplicación del artículo 16 bis del RD 147/2023.

Puede verificar la integridad de una copia de este documento mediante la lectura del código QR adjunto o mediante el acceso a la dirección <https://ws050.juntadeandalucia.es/verificarFirma> indicando el código de VERIFICACIÓN

FIRMADO POR	RAQUEL MARIA ESPIN CRESPO	FECHA	26/06/2024
VERIFICACIÓN	Pk2jmMQ72K8YCCE9EQ8LU85ENJJ6M	PÁGINA	2030/8857





**RECINTOS PROPUESTOS**

REF.	REFERENCIA SIGPAC	CULTIVO	S/R	USO SIGPAC	Sup. Dec. admisible	Sup. Campo	Sup. Determ.	Sup. Resuelta
-1363500	14-038-016-00069-0001	OLIVAR	S		0,01		0,01	0,01
-1083085	14-038-053-00112-0001	OLIVAR	S		0,01		0,01	0,01
-1083083	14-038-053-00113-0002	OLIVAR	S		0,61		0,61	0,61
-1082917	14-038-015-00237-0001	OLIVAR	S		0,03		0,03	0,03
-1082906	14-038-015-00231-0001	OLIVAR	S		0,83		0,83	0,83
-956523	14-024-003-00033-0002	OLIVAR	S		0,25		0,25	0,25
-956522	14-024-003-00032-0002	OLIVAR	S		0,01		0,01	0,01
1700000005018728	14-024-003-00026-0001	OLIVAR	S		0,04		0,04	0,04
1700000005018729	14-024-003-00027-0001	OLIVAR	S		0,04		0,04	0,04
1700000005018730	14-024-003-00030-0001	OLIVAR	S		0,01		0,01	0,01
1700000005018731	14-024-003-00034-0001	OLIVAR	S		1,40		1,40	1,40
1700000005018732	14-024-005-00019-0002	OLIVAR	S		0,52		0,52	0,52
1700000005018733	14-038-057-00022-0002	OLIVAR	S		0,01		0,01	0,01
1700000005018734	14-038-057-00023-0001	OLIVAR	S		0,88		0,88	0,88
1700000005018735	14-038-057-00024-0001	OLIVAR	S		0,01		0,01	0,01
1700000005018736	14-038-057-00025-0001	OLIVAR	S		0,01		0,01	0,01
1700000006877170	14-024-003-00032-0001	OLIVAR	S		0,04		0,04	0,04
1700000006877171	14-024-003-00033-0001	OLIVAR	S		0,29		0,29	0,29
1700000006877172	14-038-013-00007-0001	OLIVAR	S		0,70		0,70	0,70
1700000006877173	14-038-013-00008-0001	OLIVAR	S		0,01		0,01	0,01
1700000006877174	14-038-013-00012-0001	OLIVAR	S		0,02		0,02	0,02
1700000006877195	14-038-015-00300-0002	OLIVAR	S		0,37		0,37	0,37
1700000006877196	14-038-015-00297-0001	OLIVAR	S		0,02		0,02	0,02
1700000006877197	14-038-015-00301-0001	OLIVAR	S		0,32		0,32	0,32
1700000006877198	14-038-016-00113-0001	OLIVAR	S		1,02		1,02	1,02
1700000006877199	14-038-015-00287-0002	OLIVAR	S		0,19		0,19	0,19
1700000006877200	14-038-015-00289-0001	OLIVAR	S		0,01		0,01	0,01
1700000006877201	14-038-015-00290-0001	OLIVAR	S		0,81		0,81	0,81
1700000006877202	14-038-015-00291-0001	OLIVAR	S		0,15		0,15	0,15
1700000006877203	14-038-015-00292-0001	OLIVAR	S		0,01		0,01	0,01
1700000006877204	14-038-015-00305-0001	OLIVAR	S		0,01		0,01	0,01
1700000006877205	14-038-015-09015-0001	OLIVAR	S		0,04		0,04	0,04
1700000006877206	14-038-015-00288-0002	OLIVAR	S		0,01		0,01	0,01
1700000006877207	14-038-015-00295-0001	OLIVAR	S		0,09		0,09	0,09
1700000006877208	14-038-015-00296-0002	OLIVAR	S		0,01		0,01	0,01
1700000006877209	14-038-015-00284-0001	OLIVAR	S		0,54		0,54	0,54
1700000006877210	14-038-015-00285-0001	OLIVAR	S		0,02		0,02	0,02
1700000006877212	14-038-015-09015-0001	OLIVAR	S		0,04		0,04	0,04
1700000006877216	14-038-016-00070-0001	OLIVAR	S		0,91		0,91	0,91
1700000006877217	14-038-016-00074-0002	OLIVAR	S		0,01		0,01	0,01
1700000006877229	14-038-015-00064-0001	OLIVAR	S		0,01		0,01	0,01
1700000006877230	14-038-015-00067-0001	OLIVAR	S		0,17		0,17	0,17
1700000006877231	14-038-015-00035-0001	OLIVAR	S		1,63		1,63	1,63
1700000006877232	14-038-015-00036-0001	OLIVAR	S		0,04		0,04	0,04
1700000006877233	14-038-015-00037-0001	OLIVAR	S		0,02		0,02	0,02
1700000006877234	14-038-015-00039-0001	OLIVAR	S		0,02		0,02	0,02
1700000006877235	14-038-015-00041-0001	OLIVAR	S		0,03		0,03	0,03
1700000006877238	14-038-015-00218-0002	OLIVAR	S		0,04		0,04	0,04
1700000006877240	14-038-015-00221-0001	OLIVAR	S		0,13		0,13	0,13
1700000006877241	14-038-015-00141-0001	OLIVAR	S		0,06		0,06	0,06
1700000006877242	14-038-015-00142-0002	OLIVAR	S		0,14		0,14	0,14
1700000006877243	14-038-015-00143-0001	OLIVAR	S		0,96		0,96	0,96

(1) Con incidencias que retienen pago o deniegan el expediente.  
 (2) Se calcula sobre superficie declarada admisible.  
 (3) Aplicación del artículo 16 bis del RD 147/2023.

Puede verificar la integridad de una copia de este documento mediante la lectura del código QR adjunto o mediante el acceso a la dirección <a href="https://ws050.juntadeandalucia.es/verificarFirma">https://ws050.juntadeandalucia.es/verificarFirma</a> indicando el código de VERIFICACIÓN					
FIRMADO POR	RAQUEL MARIA ESPIN CRESPO		FECHA		26/06/2024
VERIFICACIÓN	Pk2jmMQ72K8YCCE9EQ8LU85ENJJ6M		PÁGINA		2031/8857



**RECINTOS PROPUESTOS**

<u>REF.</u>	<u>REFERENCIA SIGPAC</u>	<u>CULTIVO</u>	<u>S/R</u>	<u>USO SIGPAC</u>	<u>Sup. Dec. admisible</u>	<u>Sup. Campo</u>	<u>Sup. Determ.</u>	<u>Sup. Resuelta</u>
1700000006877244	14-038-015-00144-0001	OLIVAR	S		0,01		0,01	0,01
1700000006877245	14-038-015-00144-0001	OLIVAR	S		0,01		0,01	0,01
1700000006877246	14-038-015-00147-0002	OLIVAR	S		0,22		0,22	0,22
1700000006877247	14-038-015-00081-0003	OLIVAR	S		0,01		0,01	0,01
1700000006877248	14-038-015-00100-0001	OLIVAR	S		0,01		0,01	0,01
1700000006877249	14-038-015-00101-0001	OLIVAR	S		0,82		0,82	0,82
1700000006877250	14-038-015-00068-0003	OLIVAR	S		0,13		0,13	0,13

(1) Con incidencias que retienen pago o deniegan el expediente.  
(2) Se calcula sobre superficie declarada admisible.  
(3) Aplicación del artículo 16 bis del RD 147/2023.

Puede verificar la integridad de una copia de este documento mediante la lectura del código QR adjunto o mediante el acceso a la dirección <a href="https://ws050.juntadeandalucia.es/verificarFirma">https://ws050.juntadeandalucia.es/verificarFirma</a> indicando el código de VERIFICACIÓN				
FIRMADO POR	RAQUEL MARIA ESPIN CRESPO	FECHA	26/06/2024	
VERIFICACIÓN	Pk2jmMQ72K8YCCCE9EQ8LU85ENJJ6M	PÁGINA	2032/8857	



**APELLIDOS Y NOMBRE / RAZÓN SOCIAL**

LEAL ROMERO JUAN RAFAEL

**NIF**  
\*\*\*\*4046\*

**EXPEDIENTE**  
1217141

**RESOLUCIÓN**  
CONCESIÓN DE LA AYUDA

**DATOS DE MANTENIMIENTO UNIDADES**

<b>GRUPO DE PAGO</b>	<b>Sup. Dec. Admisible</b>	<b>Sup. Resuelta</b>	<b>Sobredecl.</b>	<b>% Sobredecl.</b>
ZONAS DE LIMITACIONES NATURALES	131,21	131,21	0,00	0,00

**RESUMEN DE PAGOS**

	<b>IMPORTE ( Euros )</b>			
	<b>RESUELTO</b>	<b>FEADER</b>	<b>MAPA</b>	<b>CAPADR</b>
Pago realizado	1.081,20	919,02	106,06	56,12
A pagar	106,80	90,78	10,48	5,54
<b>TOTAL</b>	<b>1.188,00</b>	<b>1.009,80</b>	<b>116,54</b>	<b>61,66</b>

**APLICACIÓN DE REDUCCIONES Y PENALIZACIONES (%)**

<b>Crterios de subvencionabilidad (1)</b>	<b>Presentación tardía</b>	<b>Omisión declaración</b>	<b>Condicionalidad</b>
0,00	0,00	0,00	0,00

**IMPORTE ( Euros )**

Calculado(2)	Reducción	Penalización	Reducción Penalización (3)	Penalización adicional	Resuelto	FEADER	MAPA	CAPADR
1.188,00 €	0,00 €	0,00 €	0,00 €	0,00 €	1.188,00 €	1.009,80 €	116,54 €	61,66 €
Importe Unitario:	54,00 €	Nuevo Importe Unitario:	9,05 €					

**RECINTOS PROPUESTOS**

<b>REF.</b>	<b>REFERENCIA SIGPAC</b>	<b>CULTIVO</b>	<b>USO S/R SIGPAC</b>	<b>Sup. Dec. admisible</b>	<b>Sup. Campo</b>	<b>Sup. Determ.</b>	<b>Sup. Resuelta</b>
170000005550629	14-069-036-00008-0001	PASTOS PERMANENTES DE 5 O MAS AÑOS	S	24,15		24,15	24,15
170000005550630	14-069-052-00041-0001	PASTOS PERMANENTES DE 5 O MAS AÑOS	S	14,50		14,50	14,50
170000005550631	14-069-036-00008-0002	PASTOS PERMANENTES DE 5 O MAS AÑOS	S	0,23		0,23	0,23
170000005550632	14-069-037-00022-0001	PASTOS PERMANENTES DE 5 O MAS AÑOS	S	4,46		4,46	4,46
170000005550633	14-069-037-00022-0001	PASTOS PERMANENTES DE 5 O MAS AÑOS	S	21,95		21,95	21,95
170000005550634	14-069-037-00022-0014	PASTOS PERMANENTES DE 5 O MAS AÑOS	S	2,96		2,96	2,96
170000005550635	14-069-038-00001-0001	PASTOS PERMANENTES DE 5 O MAS AÑOS	S	1,60		1,60	1,60
170000005550636	14-069-052-00036-0001	PASTOS PERMANENTES DE 5 O MAS AÑOS	S	7,45		7,45	7,45
170000005550637	14-069-052-00036-0001	PASTOS PERMANENTES DE 5 O MAS AÑOS	S	28,48		28,48	28,48
170000005550638	14-069-052-00036-0002	OLIVAR	S	2,37		2,37	2,37
170000005550639	14-069-037-00022-0013	OLIVAR	S	1,58		1,58	1,58
170000005550640	14-069-052-00036-0006	OLIVAR	S	0,66		0,66	0,66
170000005550644	14-069-052-00036-0005	OLIVAR	S	0,20		0,20	0,20
170000005550645	14-069-052-00036-0012	PASTOS PERMANENTES DE 5 O MAS AÑOS	S	13,70		13,70	13,70
170000005550646	14-069-052-00036-0010	OLIVAR	S	0,29		0,29	0,29
170000005550647	14-069-052-00036-0009	OLIVAR	S	2,10		2,10	2,10
170000005550648	14-069-052-00036-0014	OLIVAR	S	1,65		1,65	1,65
170000005550649	14-069-037-00022-0012	OLIVAR	S	1,95		1,95	1,95
170000005550650	14-069-052-00036-0011	OLIVAR	S	0,05		0,05	0,05
170000005550651	14-069-052-00036-0007	PASTOS PERMANENTES DE 5 O MAS AÑOS	S	0,88		0,88	0,88

(1) Con incidencias que retienen pago o deniegan el expediente.  
(2) Se calcula sobre superficie declarada admisible.  
(3) Aplicación del artículo 16 bis del RD 147/2023.

Puede verificar la integridad de una copia de este documento mediante la lectura del código QR adjunto o mediante el acceso a la dirección <https://ws050.juntadeandalucia.es/verificarFirma> indicando el código de VERIFICACIÓN

FIRMADO POR	RAQUEL MARIA ESPIN CRESPO	FECHA	26/06/2024
VERIFICACIÓN	Pk2jmMQ72K8YCCE9EQ8LU85ENJJ6M	PÁGINA	2033/8857



**Datos considerados para el Cálculo de la Carga Ganadera del expediente**

Superficie determinada para Cálculo Carga Ganadera: 120,36 ha

Carga Ganadera del Expediente: 0,40 ugm/ha

<u>Explotación</u>	<u>Especie</u>	<u>Ugm Calculada para CG</u>
ES140690000005	BOVINA	20,88
ES140690000005	PORCINO	4,01
ES140690000217	BOVINA	20,65
ES140690000217	PORCINO	2,90

**Recintos Determinados para el Cálculo de Carga Ganadera**

<u>REF.</u>	<u>REFERENCIA SIGPAC</u>	<u>CULTIVO</u>	<u>DESCRIPCIÓN CULTIVO</u>	<u>S/R</u>	<u>SUP. RESUELTA (ha)</u>
1700000005550629	14-069-036-00008-00001	62000	PASTOS PERMANENTES DE 5 O MAS AÑOS-SIN VARIEDAD	S	24,15
1700000005550630	14-069-052-00041-00001	62000	PASTOS PERMANENTES DE 5 O MAS AÑOS-SIN VARIEDAD	S	14,50
1700000005550631	14-069-036-00008-00002	62000	PASTOS PERMANENTES DE 5 O MAS AÑOS-SIN VARIEDAD	S	0,23
1700000005550632	14-069-037-00022-00001	62000	PASTOS PERMANENTES DE 5 O MAS AÑOS-SIN VARIEDAD	S	4,46
1700000005550633	14-069-037-00022-00001	62000	PASTOS PERMANENTES DE 5 O MAS AÑOS-SIN VARIEDAD	S	21,95
1700000005550634	14-069-037-00022-00014	62000	PASTOS PERMANENTES DE 5 O MAS AÑOS-SIN VARIEDAD	S	2,96
1700000005550635	14-069-038-00001-00001	62000	PASTOS PERMANENTES DE 5 O MAS AÑOS-SIN VARIEDAD	S	1,60
1700000005550636	14-069-052-00036-00001	62000	PASTOS PERMANENTES DE 5 O MAS AÑOS-SIN VARIEDAD	S	7,45
1700000005550637	14-069-052-00036-00001	62000	PASTOS PERMANENTES DE 5 O MAS AÑOS-SIN VARIEDAD	S	28,48
1700000005550645	14-069-052-00036-00012	62000	PASTOS PERMANENTES DE 5 O MAS AÑOS-SIN VARIEDAD	S	13,70
1700000005550651	14-069-052-00036-00007	62000	PASTOS PERMANENTES DE 5 O MAS AÑOS-SIN VARIEDAD	S	0,88

(1) Con incidencias que retienen pago o deniegan el expediente.  
(2) Se calcula sobre superficie declarada admisible.  
(3) Aplicación del artículo 16 bis del RD 147/2023.

Puede verificar la integridad de una copia de este documento mediante la lectura del código QR adjunto o mediante el acceso a la dirección <https://ws050.juntadeandalucia.es/verificarFirma> indicando el código de VERIFICACIÓN

FIRMADO POR	RAQUEL MARIA ESPIN CRESPO	FECHA	26/06/2024
VERIFICACIÓN	Pk2jmMQ72K8YCCE9EQ8LU85ENJJ6M	PÁGINA	2034/8857





**APELLIDOS Y NOMBRE / RAZÓN SOCIAL**

LEAL ROMERO MARIANA

**NIF**

\*\*\*\*1364\*

**EXPEDIENTE**

1141255

**RESOLUCIÓN**

CONCESIÓN DE LA AYUDA

**DATOS DE MANTENIMIENTO UNIDADES****GRUPO DE PAGO**

ZONAS DE LIMITACIONES NATURALES

**Sup. Dec.  
Admisible**

68,81

**Sup.  
Resuelta**

68,81

**Sobredecl.**

0,00

**% Sobredecl.**

0,00

**RESUMEN DE PAGOS**

	<b>IMPORTE ( Euros )</b>			
	<b>RESUELTO</b>	<b>FEADER</b>	<b>MAPA</b>	<b>CAPADR</b>
Pago realizado	1.081,20	919,02	106,06	56,12
A pagar	106,80	90,78	10,48	5,54
<b>TOTAL</b>	<b>1.188,00</b>	<b>1.009,80</b>	<b>116,54</b>	<b>61,66</b>

**APLICACIÓN DE REDUCCIONES Y PENALIZACIONES (%)**

<b>Crterios de subvencionabilidad (1)</b>	<b>Presentación tardía</b>	<b>Omisión declaración</b>	<b>Condicionalidad</b>
0,00	0,00	0,00	0,00

**IMPORTE ( Euros )**

Calculado(2)	Reducción	Penalización	Reducción Penalización (3)	Penalización adicional	Resuelto	FEADER	MAPA	CAPADR
1.188,00 €	0,00 €	0,00 €	0,00 €	0,00 €	1.188,00 €	1.009,80 €	116,54 €	61,66 €
<b>Importe Unitario:</b>	<b>54,00 €</b>	<b>Nuevo Importe Unitario:</b>	<b>17,26 €</b>					

**RECINTOS PROPUESTOS**

<b>REF.</b>	<b>REFERENCIA SIGPAC</b>	<b>CULTIVO</b>	<b>S/R</b>	<b>USO SIGPAC</b>	<b>Sup. Dec. admisible</b>	<b>Sup. Campo</b>	<b>Sup. Determ.</b>	<b>Sup. Resuelta</b>
-1569984	14-054-042-00124-0002	OLIVAR	S		0,06		0,06	0,06
1700000005608313	14-054-009-00019-0002	PASTOS PERMANENTES DE 5 O MAS AÑOS	S		7,34		7,34	7,34
1700000005608314	14-054-042-00079-0014	OLIVAR	S		0,32		0,32	0,32
1700000005608315	14-054-042-00078-0005	OLIVAR	S		0,38		0,38	0,38
1700000005608316	14-054-042-00079-0004	OLIVAR	S		18,38		18,38	18,38
1700000005608317	14-054-042-00085-0003	OLIVAR	S		0,14		0,14	0,14
1700000005608318	14-054-042-00087-0005	OLIVAR	S		0,11		0,11	0,11
1700000005608319	14-054-042-00123-0002	OLIVAR	S		0,11		0,11	0,11
1700000005608322	14-054-042-00080-0001	OLIVAR	S		0,26		0,26	0,26
1700000005608323	14-054-009-00020-0001	PASTOS PERMANENTES DE 5 O MAS AÑOS	S		30,99		30,99	30,99
1700000005924929	14-054-058-00163-0001	OLIVAR	S		10,72		10,72	10,72

(1) Con incidencias que retienen pago o deniegan el expediente.

(2) Se calcula sobre superficie declarada admisible.

(3) Aplicación del artículo 16 bis del RD 147/2023.

Puede verificar la integridad de una copia de este documento mediante la lectura del código QR adjunto o mediante el acceso a la dirección <https://ws050.juntadeandalucia.es/verificarFirma> indicando el código de VERIFICACIÓN

FIRMADO POR	RAQUEL MARIA ESPIN CRESPO	FECHA	26/06/2024
VERIFICACIÓN	Pk2jmMQ72K8YCCE9EQ8LU85ENJJJ6M	PÁGINA	2035/8857





**Datos considerados para el Cálculo de la Carga Ganadera del expediente**

Superficie determinada para Cálculo Carga Ganadera: 38,33 ha  
Carga Ganadera del Expediente: 0,35 ugm/ha

<u>Explotación</u>	<u>Especie</u>	<u>Ugm Calculada para CG</u>
ES140540000039	OVINA	13,51

**Recintos Determinados para el Cálculo de Garga Ganadera**

<u>REF.</u>	<u>REFERENCIA SIGPAC</u>	<u>CULTIVO</u>	<u>DESCRIPCIÓN CULTIVO</u>	<u>S/R</u>	<u>SUP. RESUELTA (ha)</u>
1700000005608313	14-054-009-00019-00002	62000	PASTOS PERMANENTES DE 5 O MAS AÑOS-SIN VARIEDAD	S	7,34
1700000005608323	14-054-009-00020-00001	62000	PASTOS PERMANENTES DE 5 O MAS AÑOS-SIN VARIEDAD	S	30,99

(1) Con incidencias que retienen pago o deniegan el expediente.  
(2) Se calcula sobre superficie declarada admisible.  
(3) Aplicación del artículo 16 bis del RD 147/2023.

Puede verificar la integridad de una copia de este documento mediante la lectura del código QR adjunto o mediante el acceso a la dirección <a href="https://ws050.juntadeandalucia.es/verificarFirma">https://ws050.juntadeandalucia.es/verificarFirma</a> indicando el código de VERIFICACIÓN				
FIRMADO POR	RAQUEL MARIA ESPIN CRESPO	FECHA	26/06/2024	
VERIFICACIÓN	Pk2jmMQ72K8YCCE9EQ8LU85ENJJ6M	PÁGINA	2036/8857	



**APELLIDOS Y NOMBRE / RAZÓN SOCIAL**

LEIVA LUQUE JUAN

**NIF**  
\*\*\*\*5346\*

**EXPEDIENTE**  
1020765

**RESOLUCIÓN**  
CONCESIÓN DE LA AYUDA

**DATOS DE MANTENIMIENTO UNIDADES**

<b>GRUPO DE PAGO</b>	<b>Sup. Dec. Admisible</b>	<b>Sup. Resuelta</b>	<b>Sobredecl.</b>	<b>% Sobredecl.</b>
ZONAS DE LIMITACIONES NATURALES	17,39	17,39	0,00	0,00

**RESUMEN DE PAGOS**

	<b>IMPORTE ( Euros )</b>			
	<b>RESUELTO</b>	<b>FEADER</b>	<b>MAPA</b>	<b>CAPADR</b>
Pago realizado	831,15	706,47	81,54	43,14
A pagar	82,10	69,79	8,05	4,26
<b>TOTAL</b>	<b>913,25</b>	<b>776,26</b>	<b>89,59</b>	<b>47,40</b>

**APLICACIÓN DE REDUCCIONES Y PENALIZACIONES (%)**

<b>Criterios de subvencionabilidad (1)</b>	<b>Presentación tardía</b>	<b>Omisión declaración</b>	<b>Condicionalidad</b>
0,00	0,00	0,00	0,00

**IMPORTE ( Euros )**

Calculado(2)	Reducción	Penalización	Reducción Penalización (3)	Penalización adicional	Resuelto	FEADER	MAPA	CAPADR
913,25 €	0,00 €	0,00 €	0,00 €	0,00 €	913,25 €	776,26 €	89,59 €	47,40 €
Importe Unitario:	54,00 €	Nuevo Importe Unitario:	52,52 €					

**RECINTOS PROPUESTOS**

<b>REF.</b>	<b>REFERENCIA SIGPAC</b>	<b>CULTIVO</b>	<b>USO S/R SIGPAC</b>	<b>Sup. Dec. admisible</b>	<b>Sup. Campo</b>	<b>Sup. Determ.</b>	<b>Sup. Resuelta</b>
-1377041	14-002-061-00312-0003	OLIVAR	S	0,01		0,01	0,01
-1377040	14-002-061-00024-0001	OLIVAR	S	0,53		0,53	0,53
4647333	14-042-030-00187-0002	OLIVAR	S	0,63		0,63	0,63
4772929	14-002-015-00050-0004	OLIVAR	S	0,42		0,42	0,42
5546181	14-002-017-00060-0002	OLIVAR	S	1,78		1,78	1,78
1700000002284683	14-002-061-00139-0001	OLIVAR	S	0,92		0,92	0,92
1700000002284684	14-002-061-00157-0002	OLIVAR	S	0,50		0,50	0,50
1700000002284685	14-002-061-00160-0004	OLIVAR	S	2,12		2,12	2,12
1700000002284686	14-002-061-00161-0003	OLIVAR	S	0,05		0,05	0,05
1700000005417196	14-002-056-00200-0002	OLIVAR	S	0,10		0,10	0,10
1700000005417197	14-002-056-00207-0005	OLIVAR	S	0,56		0,56	0,56
1700000005417199	14-002-056-00207-0004	OLIVAR	S	0,11		0,11	0,11
1700000005417200	14-002-056-00207-0001	VINEDO VINIFICACIÓN	S	1,53		1,53	1,53
1700000006109222	14-002-015-00016-0002	OLIVAR	S	0,32		0,32	0,32
1700000006109223	14-002-016-00032-0002	OLIVAR	S	1,49		1,49	1,49
1700000006109224	14-002-024-00022-0001	OLIVAR	S	0,60		0,60	0,60
1700000006109225	14-002-024-00023-0001	OLIVAR	S	0,64		0,64	0,64
1700000006109226	14-002-024-00021-0002	OLIVAR	S	0,48		0,48	0,48
1700000006109227	14-002-057-00021-0003	OLIVAR	S	1,10		1,10	1,10
1700000006109229	14-002-061-00025-0001	OLIVAR	S	0,40		0,40	0,40
1700000006109230	14-002-057-00094-0001	OLIVAR	S	0,43		0,43	0,43
1700000006109231	14-042-028-00175-0001	OLIVAR	S	1,57		1,57	1,57
1700000006109232	14-042-030-00188-0001	OLIVAR	S	1,10		1,10	1,10

(1) Con incidencias que retienen pago o deniegan el expediente.  
(2) Se calcula sobre superficie declarada admisible.  
(3) Aplicación del artículo 16 bis del RD 147/2023.

Puede verificar la integridad de una copia de este documento mediante la lectura del código QR adjunto o mediante el acceso a la dirección <https://ws050.juntadeandalucia.es/verificarFirma> indicando el código de VERIFICACIÓN

FIRMADO POR	RAQUEL MARIA ESPIN CRESPO	FECHA	26/06/2024
VERIFICACIÓN	Pk2jmMQ72K8YCCE9EQ8LU85ENJJ6M	PÁGINA	2037/8857



**APELLIDOS Y NOMBRE / RAZÓN SOCIAL**

LEON BRAVO RAFAEL

**NIF**

\*\*\*3465\*

**EXPEDIENTE**

1217930

**RESOLUCIÓN**

CONCESIÓN DE LA AYUDA

**DATOS DE MANTENIMIENTO UNIDADES****GRUPO DE PAGO**

ZONAS DE LIMITACIONES NATURALES

**Sup. Dec.  
Admisible**

18,51

**Sup.  
Resuelta**

18,51

**Sobredecl.**

0,00

**% Sobredecl.**

0,00

**RESUMEN DE PAGOS**

	<b>IMPORTE ( Euros )</b>			
	<b>RESUELTO</b>	<b>FEADER</b>	<b>MAPA</b>	<b>CAPADR</b>
Pago realizado	875,18	743,91	85,86	45,41
A pagar	86,45	73,48	8,48	4,49
<b>TOTAL</b>	<b>961,63</b>	<b>817,39</b>	<b>94,34</b>	<b>49,90</b>

**APLICACIÓN DE REDUCCIONES Y PENALIZACIONES (%)**

<b>Criterios de subvencionabilidad (1)</b>	<b>Presentación tardía</b>	<b>Omisión declaración</b>	<b>Condicionabilidad</b>
0,00	0,00	0,00	0,00

**IMPORTE ( Euros )**

Calculado(2)	Reducción	Penalización	Reducción Penalización (3)	Penalización adicional	Resuelto	FEADER	MAPA	CAPADR
961,63 €	0,00 €	0,00 €	0,00 €	0,00 €	961,63 €	817,39 €	94,34 €	49,90 €
Importe Unitario:	54,00 €	Nuevo Importe Unitario:	51,95 €					

(1) Con incidencias que retienen pago o deniegan el expediente.

(2) Se calcula sobre superficie declarada admisible.

(3) Aplicación del artículo 16 bis del RD 147/2023.

Puede verificar la integridad de una copia de este documento mediante la lectura del código QR adjunto o mediante el acceso a la dirección <https://ws050.juntadeandalucia.es/verificarFirma> indicando el código de VERIFICACIÓN

FIRMADO POR	RAQUEL MARIA ESPIN CRESPO	FECHA	26/06/2024
VERIFICACIÓN	Pk2jmMQ72K8YCCE9EQ8LU85ENJJ6M	PÁGINA	2038/8857





**RECINTOS PROPUESTOS**

REF.	REFERENCIA SIGPAC	CULTIVO	S/R	USO SIGPAC	Sup. Dec. admisible	Sup. Campo	Sup. Determ.	Sup. Resuelta
-737666	14-039-024-00128-0001	OLIVAR	S		0,57		0,57	0,57
-737663	14-039-016-00253-0001	OLIVAR	S		0,20		0,20	0,20
4204514	14-039-015-00200-0002	OLIVAR	S		0,49		0,49	0,49
1700000007231876	14-039-017-00072-0001	OLIVAR	S		1,29		1,29	1,29
1700000007231877	14-039-017-00012-0001	OLIVAR	S		0,45		0,45	0,45
1700000007231878	14-039-016-00335-0001	OLIVAR	S		0,29		0,29	0,29
1700000007231879	14-039-016-00308-0001	OLIVAR	S		0,42		0,42	0,42
1700000007231880	14-039-016-00270-0001	OLIVAR	S		0,43		0,43	0,43
1700000007231881	14-039-020-00179-0001	OLIVAR	S		0,30		0,30	0,30
1700000007231882	14-039-020-00182-0001	OLIVAR	S		0,07		0,07	0,07
1700000007231883	14-039-019-00010-0001	OLIVAR	S		0,43		0,43	0,43
1700000007231885	14-039-022-00370-0001	OLIVAR	S		0,30		0,30	0,30
1700000007231886	14-039-022-00371-0001	OLIVAR	S		0,44		0,44	0,44
1700000007231887	14-039-022-00323-0001	OLIVAR	S		0,39		0,39	0,39
1700000007231888	14-039-022-00298-0001	OLIVAR	S		0,52		0,52	0,52
1700000007231889	14-039-014-00160-0001	OLIVAR	S		0,07		0,07	0,07
1700000007231890	14-039-022-00287-0001	OLIVAR	S		1,01		1,01	1,01
1700000007231891	14-039-024-00063-0001	OLIVAR	S		0,05		0,05	0,05
1700000007231893	14-039-012-00210-0001	OLIVAR	S		0,60		0,60	0,60
1700000007231894	14-039-023-00241-0001	OLIVAR	S		0,39		0,39	0,39
1700000007231895	14-039-012-00024-0001	OLIVAR	S		0,34		0,34	0,34
1700000007231896	14-039-013-00159-0002	OLIVAR	S		0,59		0,59	0,59
1700000007231897	14-039-014-00131-0001	OLIVAR	S		0,94		0,94	0,94
1700000007231898	14-039-012-00168-0001	OLIVAR	S		0,34		0,34	0,34
1700000007231899	14-039-026-00207-0001	OLIVAR	S		0,55		0,55	0,55
1700000007231900	14-039-014-00127-0001	OLIVAR	S		0,63		0,63	0,63
1700000007231901	14-039-025-00542-0001	OLIVAR	S		0,44		0,44	0,44
1700000007231902	14-039-013-00720-0002	OLIVAR	S		0,28		0,28	0,28
1700000007231904	14-039-015-00107-0001	OLIVAR	S		0,64		0,64	0,64
1700000007231906	14-039-015-00105-0001	OLIVAR	S		0,49		0,49	0,49
1700000007231907	14-039-015-00093-0001	OLIVAR	S		0,71		0,71	0,71
1700000007231908	14-039-015-00202-0002	OLIVAR	S		0,54		0,54	0,54
1700000007231910	14-039-014-00163-0001	OLIVAR	S		0,31		0,31	0,31
1700000007231911	14-039-024-00140-0001	OLIVAR	S		0,18		0,18	0,18
1700000007231912	14-039-014-00160-0001	OLIVAR	S		0,17		0,17	0,17
1700000007231913	14-039-024-00167-0001	OLIVAR	S		0,31		0,31	0,31
1700000007231914	14-039-011-00106-0001	OLIVAR	S		0,22		0,22	0,22
1700000007231915	14-039-024-00450-0001	OLIVAR	S		0,32		0,32	0,32
1700000007231917	14-039-024-00384-0001	OLIVAR	S		0,18		0,18	0,18
1700000007231919	14-039-025-00044-0001	OLIVAR	S		0,26		0,26	0,26
1700000007231920	14-039-015-00111-0001	OLIVAR	S		1,12		1,12	1,12
1700000007231921	14-039-024-00482-0001	OLIVAR	S		0,24		0,24	0,24

(1) Con incidencias que retienen pago o deniegan el expediente.  
 (2) Se calcula sobre superficie declarada admisible.  
 (3) Aplicación del artículo 16 bis del RD 147/2023.

Puede verificar la integridad de una copia de este documento mediante la lectura del código QR adjunto o mediante el acceso a la dirección <a href="https://ws050.juntadeandalucia.es/verificarFirma">https://ws050.juntadeandalucia.es/verificarFirma</a> indicando el código de VERIFICACIÓN					
FIRMADO POR	RAQUEL MARIA ESPIN CRESPO		FECHA		26/06/2024
VERIFICACIÓN	Pk2jmMQ72K8YCC9EQ8LU85ENJJ6M		PÁGINA		2039/8857



**APELLIDOS Y NOMBRE / RAZÓN SOCIAL**

LEON NAVARRO MANUEL

**NIF**

\*\*\*9849\*

**EXPEDIENTE**

1107698

**RESOLUCIÓN**

CONCESIÓN DE LA AYUDA

**DATOS DE MANTENIMIENTO UNIDADES**

**GRUPO DE PAGO**

ZONAS DE LIMITACIONES NATURALES

**Sup. Dec. Admisible**

5,48

**Sup. Resuelta**

5,48

**Sobredecl.**

0,00

**% Sobredecl.**

0,00

**RESUMEN DE PAGOS**

	<b>IMPORTE ( Euros )</b>			
	<b>RESUELTO</b>	<b>FEADER</b>	<b>MAPA</b>	<b>CAPADR</b>
Pago realizado	269,32	228,92	26,42	13,98
A pagar	26,60	22,61	2,61	1,38
<b>TOTAL</b>	<b>295,92</b>	<b>251,53</b>	<b>29,03</b>	<b>15,36</b>

**APLICACIÓN DE REDUCCIONES Y PENALIZACIONES (%)**

<b>Criterios de subvencionabilidad (1)</b>	<b>Presentación tardía</b>	<b>Omisión declaración</b>	<b>Condicionabilidad</b>
0,00	0,00	0,00	0,00

**IMPORTE ( Euros )**

Calculado(2)	Reducción	Penalización	Reducción Penalización (3)	Penalización adicional	Resuelto	FEADER	MAPA	CAPADR
295,92 €	0,00 €	0,00 €	0,00 €	0,00 €	295,92 €	251,53 €	29,03 €	15,36 €
Importe Unitario:	54,00 €	Nuevo Importe Unitario:	54,00 €					

**RECINTOS PROPUESTOS**

<b>REF.</b>	<b>REFERENCIA SIGPAC</b>	<b>CULTIVO</b>	<b>S/R</b>	<b>USO SIGPAC</b>	<b>Sup. Dec. admisible</b>	<b>Sup. Campo</b>	<b>Sup. Determ.</b>	<b>Sup. Resuelta</b>
-1270411	14-039-026-00407-0001	OLIVAR	S		0,02		0,02	0,02
-452854	14-039-026-00415-0001	OLIVAR	S		0,01		0,01	0,01
1700000003050287	14-039-013-00594-0001	OLIVAR	S		2,07		2,07	2,07
1700000003050288	14-039-014-00057-0001	OLIVAR	S		0,49		0,49	0,49
1700000003050289	14-039-014-09010-0004	OLIVAR	S		0,03		0,03	0,03
1700000003050290	14-039-026-00406-0001	OLIVAR	S		0,01		0,01	0,01
1700000003050291	14-039-026-00407-0001	OLIVAR	S		0,21		0,21	0,21
1700000003050292	14-039-026-00037-0002	OLIVAR	S		0,02		0,02	0,02
1700000003050294	14-039-016-00212-0001	OLIVAR	S		1,12		1,12	1,12
1700000003050295	14-039-025-00475-0001	OLIVAR	S		0,36		0,36	0,36
1700000003050296	14-039-026-00036-0001	OLIVAR	S		0,31		0,31	0,31
1700000003050297	14-039-013-00663-0001	OLIVAR	S		0,53		0,53	0,53
1700000003050298	14-039-013-00665-0001	OLIVAR	S		0,05		0,05	0,05
1700000003050299	14-039-013-00757-0001	OLIVAR	S		0,25		0,25	0,25

(1) Con incidencias que retienen pago o deniegan el expediente.  
 (2) Se calcula sobre superficie declarada admisible.  
 (3) Aplicación del artículo 16 bis del RD 147/2023.

Puede verificar la integridad de una copia de este documento mediante la lectura del código QR adjunto o mediante el acceso a la dirección <a href="https://ws050.juntadeandalucia.es/verificarFirma">https://ws050.juntadeandalucia.es/verificarFirma</a> indicando el código de VERIFICACIÓN					
FIRMADO POR	RAQUEL MARIA ESPIN CRESPO		FECHA		26/06/2024
VERIFICACIÓN	Pk2jmMQ72K8YCCE9EQ8LU85ENJJ6M		PÁGINA		2040/8857



**APELLIDOS Y NOMBRE / RAZÓN SOCIAL**

LINARES MORENO MANUEL ANTONIO

**NIF**  
\*\*\*0640\*

**EXPEDIENTE**  
1021643

**RESOLUCIÓN**  
CONCESIÓN DE LA AYUDA

**DATOS DE MANTENIMIENTO UNIDADES**

**GRUPO DE PAGO**

ZONAS DE LIMITACIONES NATURALES

Sup. Dec. Admisible	Sup. Resuelta	Sobredecl.	% Sobredecl.
104,21	104,21	0,00	0,00

**RESUMEN DE PAGOS**

	IMPORTE ( Euros )			
	RESUELTO	FEADER	MAPA	CAPADR
Pago realizado	1.081,20	919,02	106,06	56,12
A pagar	106,80	90,78	10,48	5,54
<b>TOTAL</b>	<b>1.188,00</b>	<b>1.009,80</b>	<b>116,54</b>	<b>61,66</b>

**APLICACIÓN DE REDUCCIONES Y PENALIZACIONES (%)**

Criterios de subvencionabilidad (1)	Presentación tardía	Omisión declaración	Condicionalidad
0,00	0,00	0,00	0,00

**IMPORTE ( Euros )**

Calculado(2)	Reducción	Penalización	Reducción Penalización (3)	Penalización adicional	Resuelto	FEADER	MAPA	CAPADR
1.188,00 €	0,00 €	0,00 €	0,00 €	0,00 €	1.188,00 €	1.009,80 €	116,54 €	61,66 €
Importe Unitario:	54,00 €	Nuevo Importe Unitario:	11,40 €					

**RECINTOS PROPUESTOS**

REF.	REFERENCIA SIGPAC	CULTIVO	S/R	USO SIGPAC	Sup. Dec. admisible	Sup. Campo	Sup. Determ.	Sup. Resuelta
-1495855	14-074-049-00250-0003	AVENA	S		6,27		6,27	6,27
-1495829	14-074-048-00118-0004	AVENA	S		8,87		8,87	8,87
-918387	14-074-048-00118-0004	BARBECHO TRADICIONAL	S		5,77		5,77	5,77
-894868	14-074-048-00118-0004	BARBECHO TRADICIONAL	S		2,39		2,39	2,39
-753666	14-074-062-00015-0001	PASTOS DE MENOS DE 5 AÑOS	S		0,24		0,24	0,24
-428295	14-074-048-00118-0004	BARBECHO TRADICIONAL	S		22,94		22,94	22,94
1700000005374840	14-074-048-00118-0004	CEBADA	S		18,78		18,78	18,78
1700000005374842	14-074-049-00251-0001	BARBECHO TRADICIONAL	S		1,98		1,98	1,98
1700000005374843	14-074-048-00118-0004	GUISANTES	S		18,48		18,48	18,48
1700000005374845	14-074-048-00118-0004	BARBECHO TRADICIONAL	S		10,08		10,08	10,08
1700000005374848	14-074-049-00250-0003	BARBECHO TRADICIONAL	S		7,81		7,81	7,81
1700000005374854	14-074-062-00014-0002	PASTOS DE MENOS DE 5 AÑOS	S		0,60		0,60	0,60

(1) Con incidencias que retienen pago o deniegan el expediente.  
 (2) Se calcula sobre superficie declarada admisible.  
 (3) Aplicación del artículo 16 bis del RD 147/2023.

Puede verificar la integridad de una copia de este documento mediante la lectura del código QR adjunto o mediante el acceso a la dirección <https://ws050.juntadeandalucia.es/verificarFirma> indicando el código de VERIFICACIÓN

FIRMADO POR	RAQUEL MARIA ESPIN CRESPO	FECHA	26/06/2024
VERIFICACIÓN	Pk2jmMQ72K8YCCE9EQ8LU85ENJJ6M	PÁGINA	2041/8857





**Datos considerados para el Cálculo de la Carga Ganadera del expediente**

Superficie determinada para Cálculo Carga Ganadera: 2,82 ha  
Carga Ganadera del Expediente: 18,69 ugm/ha

Explotación	Especie	Ugm Calculada para CG
ES140740000170	OVINA	52,71

**Recintos Determinados para el Cálculo de Garga Ganadera**

REF.	REFERENCIA SIGPAC	CULTIVO	DESCRIPCIÓN CULTIVO	S/R	SUP. RESUELTA (ha)
-753666	14-074-062-00015-00001	63000	PASTOS DE MENOS DE 5 AÑOS-SIN VARIEDAD	S	0,24
1700000005374842	14-074-049-00251-00001	20000	BARBECHO TRADICIONAL-SIN VARIEDAD	S	1,98
1700000005374854	14-074-062-00014-00002	63000	PASTOS DE MENOS DE 5 AÑOS-SIN VARIEDAD	S	0,60

**Incidencias de carga ganadera**

**INCIDENCIA DESCRIPCIÓN**

86132	Recinto superficie forrajera que no realiza la actividad de producción de pastoreo. Recinto:14-074-048-00118-00004 Cultivo:20000 BARBECHO TRADICIONAL-SIN VARIEDAD Secano Recinto:14-074-048-00118-00004 Cultivo:20000 BARBECHO TRADICIONAL-SIN VARIEDAD Secano Recinto:14-074-048-00118-00004 Cultivo:20000 BARBECHO TRADICIONAL-SIN VARIEDAD Secano Recinto:14-074-048-00118-00004 Cultivo:20000 BARBECHO TRADICIONAL-SIN VARIEDAD Secano Recinto:14-074-049-00250-00003 Cultivo:20000 BARBECHO TRADICIONAL-SIN VARIEDAD Secano
-------	--

(1) Con incidencias que retienen pago o deniegan el expediente.  
(2) Se calcula sobre superficie declarada admisible.  
(3) Aplicación del artículo 16 bis del RD 147/2023.

Puede verificar la integridad de una copia de este documento mediante la lectura del código QR adjunto o mediante el acceso a la dirección <https://ws050.juntadeandalucia.es/verificarFirma> indicando el código de VERIFICACIÓN

FIRMADO POR	RAQUEL MARIA ESPIN CRESPO	FECHA	26/06/2024
VERIFICACIÓN	Pk2jmMQ72K8YCCE9EQ8LU85ENJJ6M	PÁGINA	2042/8857







**APELLIDOS Y NOMBRE / RAZÓN SOCIAL**

LINARES SANCHEZ MARIA TERESA

**NIF**  
\*\*\*0642\*

**EXPEDIENTE**  
1236874

**RESOLUCIÓN**  
CONCESIÓN DE LA AYUDA

**DATOS DE MANTENIMIENTO UNIDADES**

**GRUPO DE PAGO**

ZONAS DE LIMITACIONES NATURALES

**Sup. Dec. Admisible**  
354,44

**Sup. Resuelta**  
353,40

**Sobredecl.**  
1,04

**% Sobredecl.**  
0,29

**RESUMEN DE PAGOS**

	<b>IMPORTE ( Euros )</b>			
	<u>RESUELTO</u>	<u>FEADER</u>	<u>MAPA</u>	<u>CAPADR</u>
A pagar	1.184,51	1.006,83	116,20	61,48

**APLICACIÓN DE REDUCCIONES Y PENALIZACIONES (%)**

Criterios de subvencionabilidad (1)	Presentación tardía	Omisión declaración	Condicionabilidad
0,00	0,00	0,00	0,00

**IMPORTE ( Euros )**

Calculado(2)	Reducción	Penalización	Reducción Penalización (3)	Penalización adicional	Resuelto	FEADER	MAPA	CAPADR
1.188,00 €	3,49 €	0,00 €	0,00 €	0,00 €	1.184,51 €	1.006,83 €	116,20 €	61,48 €
<b>Importe Unitario:</b>	54,00 €	<b>Nuevo Importe Unitario:</b>	3,35 €					

(1) Con incidencias que retienen pago o deniegan el expediente.  
(2) Se calcula sobre superficie declarada admisible.  
(3) Aplicación del artículo 16 bis del RD 147/2023.

Puede verificar la integridad de una copia de este documento mediante la lectura del código QR adjunto o mediante el acceso a la dirección <a href="https://ws050.juntadeandalucia.es/verificarFirma">https://ws050.juntadeandalucia.es/verificarFirma</a> indicando el código de VERIFICACIÓN					
FIRMADO POR	RAQUEL MARIA ESPIN CRESPO		FECHA		26/06/2024
VERIFICACIÓN	Pk2jmMQ72K8YCCE9EQ8LU85ENJJ6M		PÁGINA		2043/8857

**RECINTOS PROPUESTOS**

REF.	REFERENCIA SIGPAC	CULTIVO	S/R	USO SIGPAC	Sup. Dec. admisible	Sup. Campo	Sup. Determ.	Sup. Resuelta
-1608050	14-074-017-00005-0004	AVENA	S		18,69		18,69	18,69
-1513119	14-074-017-00005-0004	GUISANTES	S		13,52		13,52	13,52
-1513118	14-074-017-00005-0004	AVENA	S		11,90		11,90	11,90
-1315293	14-074-029-00005-0008	ALMENDROS	R		0,67		0,67	0,67
-1315085	14-074-017-00006-0007	BARBECHO TRADICIONAL	S		7,70		7,70	7,70
-1315073	14-074-017-00006-0007	TRIGO BLANDO	S		26,39		26,39	26,39
-1315069	14-074-017-00006-0007	TRIGO BLANDO	S		14,25		14,25	14,25
-1315022	14-074-019-00001-0014	BARBECHO TRADICIONAL	S		23,92		23,92	23,92
-1116191	14-074-017-00005-0004	AVENA	S		12,80		12,80	12,80
-1116173	14-074-018-00001-0001	BARBECHO TRADICIONAL	S		13,79		13,79	13,79
-709448	14-074-016-00002-0010	BARBECHO TRADICIONAL	S		0,35		0,35	0,35
-709447	14-074-016-00002-0010	BARBECHO TRADICIONAL	S		0,85		0,85	0,85
-598197	14-074-020-00001-0022	BARBECHO TRADICIONAL	S		3,22		3,22	3,22
-157963	14-074-017-00004-0002	TRIGO BLANDO	S		3,83		3,83	3,83
-76058	14-074-018-00001-0013	BARBECHO TRADICIONAL	S		3,23		3,23	3,23
-76057	14-074-018-00001-0012	BARBECHO TRADICIONAL	S		9,34		9,34	9,34
5504540	14-074-029-00012-0004	ALMENDROS	R		0,38		0,38	0,38
6922477	14-061-004-00028-0002	BARBECHO TRADICIONAL	S		16,37		16,37	16,37
6922478	14-061-004-00025-0001	BARBECHO TRADICIONAL	S		5,14		5,14	5,14
6922517	14-061-004-00028-0001	BARBECHO TRADICIONAL	S		2,63		2,63	2,63
6922524	14-061-004-00039-0001	BARBECHO TRADICIONAL	S		0,93		0,93	0,00
6922540	14-061-004-00027-0001	BARBECHO TRADICIONAL	S		2,27		2,27	2,27
6922542	14-061-004-00326-0001	BARBECHO TRADICIONAL	S		6,46		6,46	6,46
1700000007030949	14-074-016-00001-0001	BARBECHO TRADICIONAL	S		3,62		3,62	3,62
1700000007030951	14-074-016-00002-0005	BARBECHO TRADICIONAL	S		9,69		9,69	9,69
1700000007030953	14-074-016-00002-0009	BARBECHO TRADICIONAL	S		4,87		4,87	4,87
1700000007030954	14-074-018-00002-0003	GUISANTES	S		7,63		7,63	7,63
1700000007030956	14-074-018-00002-0003	BARBECHO TRADICIONAL	S		25,56		25,56	25,48
1700000007030957	14-074-017-00007-0003	BARBECHO TRADICIONAL	S		32,55		32,55	32,55
1700000007030961	14-074-017-00007-0003	TRIGO BLANDO	S		12,36		12,36	12,36
1700000007030962	14-074-020-00001-0029	BARBECHO TRADICIONAL	S		2,39		2,39	2,39
1700000007030963	14-074-018-00001-0001	BARBECHO TRADICIONAL	S		5,79		5,79	5,79
1700000007030964	14-074-018-00002-0002	BARBECHO TRADICIONAL	S		3,11		3,11	3,11
1700000007030965	14-074-017-00007-0003	BARBECHO TRADICIONAL	S		2,77		2,77	2,77
1700000007030966	14-074-020-00001-0020	BARBECHO TRADICIONAL	S		20,15		20,15	20,15
1700000007030967	14-074-018-00002-0001	BARBECHO TRADICIONAL	S		10,53		10,53	10,53
1700000007030968	14-074-016-00002-0007	BARBECHO TRADICIONAL	S		4,14		4,14	4,14
1700000007030969	14-074-018-00002-0003	BARBECHO TRADICIONAL	S		7,24		7,24	7,21
1700000007030970	14-074-029-00005-0002	ALMENDROS	R		3,41		3,41	3,41

**INCIDENCIAS****INCIDENCIA DESCRIPCIÓN**

- 3790 Recinto declarado inactivo  
Recinto:14-061-004-00039-00001 Cultivo: -
- 3795 Recinto declarado con una situación de riesgo de abandono.  
Recinto:14-061-004-00025-00001 Cultivo: -  
Recinto:14-074-019-00001-00014 Cultivo: -  
Recinto:14-074-020-00001-00020 Cultivo: -  
Recinto:14-074-020-00001-00022 Cultivo: -  
Recinto:14-074-020-00001-00029 Cultivo: -
- 4272 Verifica que las líneas de declaración de las Solicitudes Únicas no tienen solapes con la capa de Retroactividad Gráfica (ambas de la misma campaña) a nivel de expediente/línea de declaración gráfica de la solicitud.

(1) Con incidencias que retienen pago o deniegan el expediente.  
(2) Se calcula sobre superficie declarada admisible.  
(3) Aplicación del artículo 16 bis del RD 147/2023.

Puede verificar la integridad de una copia de este documento mediante la lectura del código QR adjunto o mediante el acceso a la dirección <a href="https://ws050.juntadeandalucia.es/verificarFirma">https://ws050.juntadeandalucia.es/verificarFirma</a> indicando el código de VERIFICACIÓN					
FIRMADO POR	RAQUEL MARIA ESPIN CRESPO		FECHA		26/06/2024
VERIFICACIÓN	Pk2jmMQ72K8YCCE9EQ8LU85ENJJ6M		PÁGINA		2044/8857

**INCIDENCIAS****INCIDENCIA DESCRIPCIÓN**

- Recinto:14-074-018-00002-00003 Cultivo: - Agregado de la referencia del recinto.:0 Zona de la referencia del recinto.:0 Superficie solapada.:0,03 Id. Incid.:95158216  
 Recinto:14-074-018-00002-00003 Cultivo: - Agregado de la referencia del recinto.:0 Zona de la referencia del recinto.:0 Superficie solapada.:0,08 Id. Incid.:95158215
- 8200 Control por Monitorización con resultado no admisible  
 Recinto:14-061-004-00039-00001 Cultivo:20000 BARBECHO TRADICIONAL-SIN VARIEDAD
- 75022 No Autoriza a que, en caso de la devolución por la entidad financiera (retrocesión bancaria) del pago en la cuenta corriente consignada en la solicitud y que está debidamente registrada en el sistema contable GIRO de la Junta de Andalucía, se proceda al pago en cualquier otra cuenta corriente de la titularidad del solicitante vigente en dicho sistema contable.

**Datos considerados para el Cálculo de la Carga Ganadera del expediente**

**Superficie determinada para Cálculo Carga Ganadera:** 0,00 ha  
**Carga Ganadera del Expediente:** 0,00 ugm/ha

**Incidencias de carga ganadera****INCIDENCIA DESCRIPCIÓN**

- 3790 Recinto declarado inactivo  
 Recinto:14-061-004-00039-00001 Cultivo: -
- 3795 Recinto declarado con una situación de riesgo de abandono.  
 Recinto:14-074-019-00001-00014 Cultivo: -  
 Recinto:14-074-020-00001-00022 Cultivo: -  
 Recinto:14-061-004-00025-00001 Cultivo: -  
 Recinto:14-074-020-00001-00029 Cultivo: -  
 Recinto:14-074-020-00001-00020 Cultivo: -
- 8200 Control por Monitorización con resultado no admisible  
 Recinto:14-061-004-00039-00001 Cultivo:20000 BARBECHO TRADICIONAL-SIN VARIEDAD
- 86132 Recinto superficie forrajera que no realiza la actividad de producción de pastoreo.  
 Recinto:14-074-017-00006-00007 Cultivo:20000 BARBECHO TRADICIONAL-SIN VARIEDAD Secano  
 Recinto:14-074-019-00001-00014 Cultivo:20000 BARBECHO TRADICIONAL-SIN VARIEDAD Secano  
 Recinto:14-074-018-00001-00001 Cultivo:20000 BARBECHO TRADICIONAL-SIN VARIEDAD Secano  
 Recinto:14-074-016-00002-00010 Cultivo:20000 BARBECHO TRADICIONAL-SIN VARIEDAD Secano  
 Recinto:14-074-016-00002-00010 Cultivo:20000 BARBECHO TRADICIONAL-SIN VARIEDAD Secano  
 Recinto:14-074-020-00001-00022 Cultivo:20000 BARBECHO TRADICIONAL-SIN VARIEDAD Secano  
 Recinto:14-074-018-00001-00013 Cultivo:20000 BARBECHO TRADICIONAL-SIN VARIEDAD Secano  
 Recinto:14-074-018-00001-00012 Cultivo:20000 BARBECHO TRADICIONAL-SIN VARIEDAD Secano  
 Recinto:14-061-004-00028-00002 Cultivo:20000 BARBECHO TRADICIONAL-SIN VARIEDAD Secano  
 Recinto:14-061-004-00025-00001 Cultivo:20000 BARBECHO TRADICIONAL-SIN VARIEDAD Secano  
 Recinto:14-061-004-00028-00001 Cultivo:20000 BARBECHO TRADICIONAL-SIN VARIEDAD Secano  
 Recinto:14-061-004-00039-00001 Cultivo:20000 BARBECHO TRADICIONAL-SIN VARIEDAD Secano  
 Recinto:14-061-004-00027-00001 Cultivo:20000 BARBECHO TRADICIONAL-SIN VARIEDAD Secano  
 Recinto:14-061-004-00326-00001 Cultivo:20000 BARBECHO TRADICIONAL-SIN VARIEDAD Secano  
 Recinto:14-074-016-00001-00001 Cultivo:20000 BARBECHO TRADICIONAL-SIN VARIEDAD Secano  
 Recinto:14-074-016-00002-00005 Cultivo:20000 BARBECHO TRADICIONAL-SIN VARIEDAD Secano  
 Recinto:14-074-016-00002-00009 Cultivo:20000 BARBECHO TRADICIONAL-SIN VARIEDAD Secano  
 Recinto:14-074-018-00002-00003 Cultivo:20000 BARBECHO TRADICIONAL-SIN VARIEDAD Secano  
 Recinto:14-074-017-00007-00003 Cultivo:20000 BARBECHO TRADICIONAL-SIN VARIEDAD Secano  
 Recinto:14-074-020-00001-00029 Cultivo:20000 BARBECHO TRADICIONAL-SIN VARIEDAD Secano  
 Recinto:14-074-018-00001-00001 Cultivo:20000 BARBECHO TRADICIONAL-SIN VARIEDAD Secano  
 Recinto:14-074-018-00002-00002 Cultivo:20000 BARBECHO TRADICIONAL-SIN VARIEDAD Secano  
 Recinto:14-074-017-00007-00003 Cultivo:20000 BARBECHO TRADICIONAL-SIN VARIEDAD Secano  
 Recinto:14-074-020-00001-00020 Cultivo:20000 BARBECHO TRADICIONAL-SIN VARIEDAD Secano  
 Recinto:14-074-018-00002-00001 Cultivo:20000 BARBECHO TRADICIONAL-SIN VARIEDAD Secano  
 Recinto:14-074-016-00002-00007 Cultivo:20000 BARBECHO TRADICIONAL-SIN VARIEDAD Secano  
 Recinto:14-074-018-00002-00003 Cultivo:20000 BARBECHO TRADICIONAL-SIN VARIEDAD Secano

(1) Con incidencias que retienen pago o deniegan el expediente.  
 (2) Se calcula sobre superficie declarada admisible.  
 (3) Aplicación del artículo 16 bis del RD 147/2023.

Puede verificar la integridad de una copia de este documento mediante la lectura del código QR adjunto o mediante el acceso a la dirección <a href="https://ws050.juntadeandalucia.es/verificarFirma">https://ws050.juntadeandalucia.es/verificarFirma</a> indicando el código de VERIFICACIÓN				
FIRMADO POR	RAQUEL MARIA ESPIN CRESPO	FECHA	26/06/2024	
VERIFICACIÓN	Pk2jmMQ72K8YCC9E9EQ8LU85ENJJ6M	PÁGINA	2045/8857	

**APELLIDOS Y NOMBRE / RAZÓN SOCIAL**

LISEDAS VILLANUEVA PEDRO EUFEMIO

**NIF**

\*\*\*\*8676\*

**EXPEDIENTE**

1188037

**RESOLUCIÓN**

CONCESIÓN DE LA AYUDA

**DATOS DE MANTENIMIENTO UNIDADES****GRUPO DE PAGO**

ZONAS DE LIMITACIONES NATURALES

**Sup. Dec.  
Admisible**

4,70

**Sup.  
Resuelta**

4,70

**Sobredecl.**

0,00

**% Sobredecl.**

0,00

**RESUMEN DE PAGOS**

	<b>IMPORTE ( Euros )</b>			
	<b>RESUELTO</b>	<b>FEADER</b>	<b>MAPA</b>	<b>CAPADR</b>
Pago realizado	207,39	176,29	20,35	10,76
A pagar	46,41	39,45	4,55	2,41
<b>TOTAL</b>	<b>253,80</b>	<b>215,74</b>	<b>24,90</b>	<b>13,17</b>

**APLICACIÓN DE REDUCCIONES Y PENALIZACIONES (%)**

<b>Criterios de subvencionabilidad (1)</b>	<b>Presentación tardía</b>	<b>Omisión declaración</b>	<b>Condicionabilidad</b>
0,00	0,00	0,00	0,00

**IMPORTE ( Euros )**

Calculado(2)	Reducción	Penalización	Reducción Penalización (3)	Penalización adicional	Resuelto	FEADER	MAPA	CAPADR
253,80 €	0,00 €	0,00 €	0,00 €	0,00 €	253,80 €	215,73 €	24,90 €	13,17 €
Importe Unitario:	54,00 €	Nuevo Importe Unitario:	54,00 €					

**RECINTOS PROPUESTOS**

<b>REF.</b>	<b>REFERENCIA SIGPAC</b>	<b>CULTIVO</b>	<b>S/R</b>	<b>USO SIGPAC</b>	<b>Sup. Dec. admisible</b>	<b>Sup. Campo</b>	<b>Sup. Determ.</b>	<b>Sup. Resuelta</b>
170000006803643	14-003-018-00030-0001	BARBECHO TRADICIONAL	S		0,06		0,06	0,06
170000006803644	14-003-018-00030-0001	BARBECHO TRADICIONAL	S		1,00		1,00	1,00
170000006803645	14-003-020-00015-0002	BARBECHO TRADICIONAL	S		0,05		0,05	0,05
170000006803647	14-003-020-00015-0001	BARBECHO TRADICIONAL	S		0,16		0,16	0,16
170000006803648	14-003-018-00080-0001	TRANQUILLÓN	S		1,80		1,80	1,80
170000006803649	14-003-020-00021-0001	BARBECHO TRADICIONAL	S		1,63		1,63	1,63

**INCIDENCIAS****INCIDENCIA DESCRIPCIÓN**

3795 Recinto declarado con una situación de riesgo de abandono.  
Recinto:14-003-020-00015-00001 Cultivo: -

**Datos considerados para el Cálculo de la Carga Ganadera del expediente**

Superficie determinada para Cálculo Carga Ganadera: 0,00 ha  
Carga Ganadera del Expediente: 0,00 ugm/ha

(1) Con incidencias que retienen pago o deniegan el expediente.  
(2) Se calcula sobre superficie declarada admisible.  
(3) Aplicación del artículo 16 bis del RD 147/2023.

Puede verificar la integridad de una copia de este documento mediante la lectura del código QR adjunto o mediante el acceso a la dirección <https://ws050.juntadeandalucia.es/verificarFirma> indicando el código de VERIFICACIÓN

FIRMADO POR	RAQUEL MARIA ESPIN CRESPO	FECHA	26/06/2024
VERIFICACIÓN	Pk2jmMQ72K8YCCE9EQ8LU85ENJJJ6M	PÁGINA	2046/8857





**Incidencias de carga ganadera**

**INCIDENCIA DESCRIPCIÓN**

3795	Recinto declarado con una situación de riesgo de abandono. Recinto:14-003-020-00015-00001 Cultivo: -
86132	Recinto superficie forrajera que no realiza la actividad de producción de pastoreo. Recinto:14-003-018-00030-00001 Cultivo:20000 BARBECHO TRADICIONAL-SIN VARIEDAD Secano Recinto:14-003-018-00030-00001 Cultivo:20000 BARBECHO TRADICIONAL-SIN VARIEDAD Secano Recinto:14-003-020-00015-00002 Cultivo:20000 BARBECHO TRADICIONAL-SIN VARIEDAD Secano Recinto:14-003-020-00015-00001 Cultivo:20000 BARBECHO TRADICIONAL-SIN VARIEDAD Secano Recinto:14-003-020-00021-00001 Cultivo:20000 BARBECHO TRADICIONAL-SIN VARIEDAD Secano

(1) Con incidencias que retienen pago o deniegan el expediente.  
(2) Se calcula sobre superficie declarada admisible.  
(3) Aplicación del artículo 16 bis del RD 147/2023.

Puede verificar la integridad de una copia de este documento mediante la lectura del código QR adjunto o mediante el acceso a la dirección <https://ws050.juntadeandalucia.es/verificarFirma> indicando el código de VERIFICACIÓN

FIRMADO POR	RAQUEL MARIA ESPIN CRESPO	FECHA	26/06/2024
VERIFICACIÓN	Pk2jmMQ72K8YCCCE9EQ8LU85ENJJ6M	PÁGINA	2047/8857



**APELLIDOS Y NOMBRE / RAZÓN SOCIAL**

LIZANA AMO LUIS RAFAEL

**NIF**

\*\*\*0744\*

**EXPEDIENTE**

1244913

**RESOLUCIÓN**

CONCESIÓN DE LA AYUDA

**DATOS DE MANTENIMIENTO UNIDADES****GRUPO DE PAGO**

ZONAS DE LIMITACIONES NATURALES

**Sup. Dec.  
Admisible**

27,36

**Sup.  
Resuelta**

27,36

**Sobredecl.**

0,00

**% Sobredecl.**

0,00

**RESUMEN DE PAGOS**

	<b>IMPORTE ( Euros )</b>			
	<b>RESUELTO</b>	<b>FEADER</b>	<b>MAPA</b>	<b>CAPADR</b>
Pago realizado	1.081,20	919,02	106,06	56,12
A pagar	106,80	90,78	10,48	5,54
<b>TOTAL</b>	<b>1.188,00</b>	<b>1.009,80</b>	<b>116,54</b>	<b>61,66</b>

**APLICACIÓN DE REDUCCIONES Y PENALIZACIONES (%)**

<b>Criterios de subvencionabilidad (1)</b>	<b>Presentación tardía</b>	<b>Omisión declaración</b>	<b>Condicionabilidad</b>
0,00	0,00	0,00	0,00

**IMPORTE ( Euros )**

Calculado(2)	Reducción	Penalización	Reducción Penalización (3)	Penalización adicional	Resuelto	FEADER	MAPA	CAPADR
1.188,00 €	0,00 €	0,00 €	0,00 €	0,00 €	1.188,00 €	1.009,80 €	116,54 €	61,66 €
<b>Importe Unitario:</b>	<b>54,00 €</b>	<b>Nuevo Importe Unitario:</b>	<b>43,42 €</b>					

**RECINTOS PROPUESTOS**

<b>REF.</b>	<b>REFERENCIA SIGPAC</b>	<b>CULTIVO</b>	<b>S/R</b>	<b>USO SIGPAC</b>	<b>Sup. Dec. admisible</b>	<b>Sup. Campo</b>	<b>Sup. Determ.</b>	<b>Sup. Resuelta</b>
4651669	14-007-008-00128-0001	OLIVAR	S		25,58		25,58	25,58
4651671	14-007-008-00126-0001	OLIVAR	S		1,78		1,78	1,78

(1) Con incidencias que retienen pago o deniegan el expediente.

(2) Se calcula sobre superficie declarada admisible.

(3) Aplicación del artículo 16 bis del RD 147/2023.

Puede verificar la integridad de una copia de este documento mediante la lectura del código QR adjunto o mediante el acceso a la dirección <https://ws050.juntadeandalucia.es/verificarFirma> indicando el código de VERIFICACIÓN

FIRMADO POR	RAQUEL MARIA ESPIN CRESPO	FECHA	26/06/2024
VERIFICACIÓN	Pk2jmMQ72K8YCCE9EQ8LU85ENJJ6M	PÁGINA	2048/8857





**APELLIDOS Y NOMBRE / RAZÓN SOCIAL**

LLERGO LOPEZ MARTIN

**NIF**

\*\*\*\*1825\*

**EXPEDIENTE**

1223124

**RESOLUCIÓN**

CONCESIÓN DE LA AYUDA

**DATOS DE MANTENIMIENTO UNIDADES**

<b>GRUPO DE PAGO</b>	<b>Sup. Dec. Admisible</b>	<b>Sup. Resuelta</b>	<b>Sobredecl.</b>	<b>% Sobredecl.</b>
ZONAS DE LIMITACIONES NATURALES	4,21	4,21	0,00	0,00

**RESUMEN DE PAGOS**

	<b>IMPORTE ( Euros )</b>			
	<b>RESUELTO</b>	<b>FEADER</b>	<b>MAPA</b>	<b>CAPADR</b>
A pagar	227,34	193,24	22,30	11,80

**APLICACIÓN DE REDUCCIONES Y PENALIZACIONES (%)**

<b>Criterios de subvencionabilidad (1)</b>	<b>Presentación tardía</b>	<b>Omisión declaración</b>	<b>Condicionabilidad</b>
0,00	0,00	0,00	0,00

**IMPORTE ( Euros )**

<b>Calculado(2)</b>	<b>Reducción</b>	<b>Penalización</b>	<b>Reducción Penalización (3)</b>	<b>Penalización adicional</b>	<b>Resuelto</b>	<b>FEADER</b>	<b>MAPA</b>	<b>CAPADR</b>
227,34 €	0,00 €	0,00 €	0,00 €	0,00 €	227,34 €	193,24 €	22,30 €	11,80 €
<b>Importe Unitario:</b>	54,00 €	<b>Nuevo Importe Unitario:</b>	54,00 €					

**RECINTOS PROPUESTOS**

<b>REF.</b>	<b>REFERENCIA SIGPAC</b>	<b>CULTIVO</b>	<b>S/R</b>	<b>USO SIGPAC</b>	<b>Sup. Dec. admisible</b>	<b>Sup. Campo</b>	<b>Sup. Determ.</b>	<b>Sup. Resuelta</b>
6855655	14-023-013-00051-0004	BARBECHO TRADICIONAL	S		3,93		3,93	3,93
1700000006748412	14-006-003-00177-0004	BARBECHO TRADICIONAL	S		0,06		0,06	0,06
1700000006748413	14-006-003-00169-0002	AVENA	S		0,22		0,22	0,22

**INCIDENCIAS**

**INCIDENCIA DESCRIPCIÓN**

- 3795 Recinto declarado con una situación de riesgo de abandono.  
Recinto:14-006-003-00176-00003 Cultivo: -
- 86119 Carga ganadera NO cumple con el valor mínimo de 0,2 UGM/ha.  
Recinto:14-006-003-00176-00003 Cultivo:20000 BARBECHO TRADICIONAL-SIN VARIEDAD Secano Carga Ganadera:0
- 86122 Recinto superficie forrajera que realiza la actividad de producción de pastoreo y no declara el o los códigos del Registro de Explotaciones Ganaderas de Andalucía, REGA.  
Recinto:14-006-003-00176-00003 Cultivo:20000 BARBECHO TRADICIONAL-SIN VARIEDAD Secano
- 86124 Recinto de forrajera para Cálculo de Carga Ganadera que No pertenece a Explotación.  
Recinto:14-006-003-00176-00003 Cultivo:20000 BARBECHO TRADICIONAL-SIN VARIEDAD Secano

**Datos considerados para el Cálculo de la Carga Ganadera del expediente**

Superficie determinada para Cálculo Carga Ganadera: 0,00 ha  
Carga Ganadera del Expediente: 0,00 ugm/ha

(1) Con incidencias que retienen pago o deniegan el expediente.  
(2) Se calcula sobre superficie declarada admisible.  
(3) Aplicación del artículo 16 bis del RD 147/2023.

Puede verificar la integridad de una copia de este documento mediante la lectura del código QR adjunto o mediante el acceso a la dirección <a href="https://ws050.juntadeandalucia.es/verificarFirma">https://ws050.juntadeandalucia.es/verificarFirma</a> indicando el código de VERIFICACIÓN					
FIRMADO POR	RAQUEL MARIA ESPIN CRESPO		FECHA		26/06/2024
VERIFICACIÓN	Pk2jmMQ72K8YCCE9EQ8LU85ENJJ6M		PÁGINA		2049/8857



### Incidencias de carga ganadera

#### INCIDENCIA DESCRIPCIÓN

3795	Recinto declarado con una situación de riesgo de abandono. Recinto:14-006-003-00176-00003 Cultivo: -
86122	Recinto superficie forrajera que realiza la actividad de producción de pastoreo y no declara el o los códigos del Registro de Explotaciones Ganaderas de Andalucía, REGA. Recinto:14-006-003-00176-00003 Cultivo:20000 BARBECHO TRADICIONAL-SIN VARIEDAD Secano
86124	Recinto de forrajera para Cálculo de Carga Ganadera que No pertenece a Explotación. Recinto:14-006-003-00176-00003 Cultivo:20000 BARBECHO TRADICIONAL-SIN VARIEDAD Secano
86128	Recinto de Forrajeras que no ha contabilizado para Carga Ganadera por no tener una explotación válida para el cálculo de la Carga Ganadera Recinto:14-006-003-00176-00003 Cultivo:20 BARBECHO TRADICIONAL-
86132	Recinto superficie forrajera que no realiza la actividad de producción de pastoreo. Recinto:14-023-013-00051-00004 Cultivo:20000 BARBECHO TRADICIONAL-SIN VARIEDAD Secano Recinto:14-006-003-00177-00004 Cultivo:20000 BARBECHO TRADICIONAL-SIN VARIEDAD Secano

(1) Con incidencias que retienen pago o deniegan el expediente.  
(2) Se calcula sobre superficie declarada admisible.  
(3) Aplicación del artículo 16 bis del RD 147/2023.

Puede verificar la integridad de una copia de este documento mediante la lectura del código QR adjunto o mediante el acceso a la dirección <https://ws050.juntadeandalucia.es/verificarFirma> indicando el código de VERIFICACIÓN

FIRMADO POR	RAQUEL MARIA ESPIN CRESPO	FECHA	26/06/2024
VERIFICACIÓN	Pk2jmMQ72K8YCCE9EQ8LU85ENJJ6M	PÁGINA	2050/8857





**APELLIDOS Y NOMBRE / RAZÓN SOCIAL**

LLORENTE MUÑOZ ANTONIO

**NIF**

\*\*\*9416\*

**EXPEDIENTE**

1134137

**RESOLUCIÓN**

CONCESIÓN DE LA AYUDA

**DATOS DE MANTENIMIENTO UNIDADES**

<b>GRUPO DE PAGO</b>	<b>Sup. Dec. Admisible</b>	<b>Sup. Resuelta</b>	<b>Sobredecl.</b>	<b>% Sobredecl.</b>
ZONAS DE LIMITACIONES NATURALES	26,73	26,73	0,00	0,00

**RESUMEN DE PAGOS**

	<b>IMPORTE ( Euros )</b>			
	<b>RESUELTO</b>	<b>FEADER</b>	<b>MAPA</b>	<b>CAPADR</b>
Pago realizado	1.081,20	919,02	106,06	56,12
A pagar	106,80	90,78	10,48	5,54
<b>TOTAL</b>	<b>1.188,00</b>	<b>1.009,80</b>	<b>116,54</b>	<b>61,66</b>

**APLICACIÓN DE REDUCCIONES Y PENALIZACIONES (%)**

<b>Criterios de subvencionabilidad (1)</b>	<b>Presentación tardía</b>	<b>Omisión declaración</b>	<b>Condicionalidad</b>
0,00	0,00	0,00	0,00

**IMPORTE ( Euros )**

Calculado(2)	Reducción	Penalización	Reducción Penalización (3)	Penalización adicional	Resuelto	FEADER	MAPA	CAPADR
1.188,00 €	0,00 €	0,00 €	0,00 €	0,00 €	1.188,00 €	1.009,80 €	116,54 €	61,66 €
Importe Unitario:	54,00 €	Nuevo Importe Unitario:	44,44 €					

**RECINTOS PROPUESTOS**

<b>REF.</b>	<b>REFERENCIA SIGPAC</b>	<b>CULTIVO</b>	<b>USO S/R SIGPAC</b>	<b>Sup. Dec. admisible</b>	<b>Sup. Campo</b>	<b>Sup. Determ.</b>	<b>Sup. Resuelta</b>
-1565896	14-035-053-00056-0003	OLIVAR	S	0,18		0,18	0,18
-1362003	14-035-051-00214-0001	CEBADA	S		1,52	1,52	1,52
-1361979	14-035-048-00022-0001	CEBADA	S	0,56		0,56	0,56
-1361978	14-035-048-00021-0001	CEBADA	S	0,25		0,25	0,25
-1361973	14-035-046-00374-0001	AVENA	S	0,83		0,83	0,83
-1361962	14-035-041-09010-0006	AVENA	S	0,12		0,12	0,12
-1361961	14-035-041-09010-0002	AVENA	S	0,16		0,16	0,16
-1361960	14-035-041-00006-0006	AVENA	S	0,87		0,87	0,87
-1361959	14-035-041-00005-0002	AVENA	S	3,81		3,81	3,81
-1361958	14-035-053-00059-0001	OLIVAR	S	0,12		0,12	0,12
-96335	14-035-008-00235-0002	OLIVAR	S	12,32		12,32	12,32
4136696	14-035-053-00056-0003	OLIVAR	S	0,30		0,30	0,30
5078822	14-035-053-00118-0003	OLIVAR	S	0,36		0,36	0,36
5078823	14-035-053-00057-0001	OLIVAR	S	0,70		0,70	0,70
5078824	14-035-053-00118-0002	OLIVAR	S	0,52		0,52	0,52
1700000007005516	14-035-053-00045-0001	OLIVAR	S	0,23		0,23	0,23
1700000007005517	14-035-053-00046-0001	OLIVAR	S	0,24		0,24	0,24
1700000007005518	14-035-053-00050-0001	OLIVAR	S	0,12		0,12	0,12
1700000007005519	14-035-053-00048-0001	OLIVAR	S	0,75		0,75	0,75
1700000007005520	14-035-053-00049-0001	OLIVAR	S	1,14		1,14	1,14
1700000007005522	14-035-053-00044-0001	OLIVAR	S	0,35		0,35	0,35
1700000007005523	14-035-053-00047-0001	OLIVAR	S	0,02		0,02	0,02
1700000007005528	14-035-046-00211-0002	BARBECHO TRADICIONAL	S	1,26		1,26	1,26

(1) Con incidencias que retienen pago o deniegan el expediente.

(2) Se calcula sobre superficie declarada admisible.

(3) Aplicación del artículo 16 bis del RD 147/2023.

Puede verificar la integridad de una copia de este documento mediante la lectura del código QR adjunto o mediante el acceso a la dirección <https://ws050.juntadeandalucia.es/verificarFirma> indicando el código de VERIFICACIÓN

FIRMADO POR	RAQUEL MARIA ESPIN CRESPO	FECHA	26/06/2024
VERIFICACIÓN	Pk2jmMQ72K8YCCE9EQ8LU85ENJJ6M	PÁGINA	2051/8857





**Datos considerados para el Cálculo de la Carga Ganadera del expediente**

Superficie determinada para Cálculo Carga Ganadera: 0,00 ha  
Carga Ganadera del Expediente: 0,00 ugm/ha

**Incidencias de carga ganadera**

**INCIDENCIA DESCRIPCIÓN**

86132 Recinto superficie forrajera que no realiza la actividad de producción de pastoreo.  
Recinto:14-035-046-00211-00002 Cultivo:20000 BARBECHO TRADICIONAL-SIN VARIEDAD Secano

(1) Con incidencias que retienen pago o deniegan el expediente.  
(2) Se calcula sobre superficie declarada admisible.  
(3) Aplicación del artículo 16 bis del RD 147/2023.

Puede verificar la integridad de una copia de este documento mediante la lectura del código QR adjunto o mediante el acceso a la dirección <https://ws050.juntadeandalucia.es/verificarFirma> indicando el código de VERIFICACIÓN

FIRMADO POR	RAQUEL MARIA ESPIN CRESPO	FECHA	26/06/2024
VERIFICACIÓN	Pk2jmMQ72K8YCCE9EQ8LU85ENJJJ6M	PÁGINA	2052/8857



**APELLIDOS Y NOMBRE / RAZÓN SOCIAL**

LOPERA LOPERA MANUEL

**NIF**

\*\*\*\*4105\*

**EXPEDIENTE**

1080803

**RESOLUCIÓN**

CONCESIÓN DE LA AYUDA

**DATOS DE MANTENIMIENTO UNIDADES****GRUPO DE PAGO**

ZONAS DE LIMITACIONES NATURALES

**Sup. Dec.  
Admisible**

53,15

**Sup.  
Resuelta**

53,15

**Sobredecl.**

0,00

**% Sobredecl.**

0,00

**RESUMEN DE PAGOS**

	<b>IMPORTE ( Euros )</b>			
	<b>RESUELTO</b>	<b>FEADER</b>	<b>MAPA</b>	<b>CAPADR</b>
Pago realizado	1.081,20	919,02	106,06	56,12
A pagar	106,80	90,78	10,48	5,54
<b>TOTAL</b>	<b>1.188,00</b>	<b>1.009,80</b>	<b>116,54</b>	<b>61,66</b>

**APLICACIÓN DE REDUCCIONES Y PENALIZACIONES (%)**

<b>Criterios de subvencionabilidad (1)</b>	<b>Presentación tardía</b>	<b>Omisión declaración</b>	<b>Condicionabilidad</b>
0,00	0,00	0,00	0,00

**IMPORTE ( Euros )**

Calculado(2)	Reducción	Penalización	Reducción Penalización (3)	Penalización adicional	Resuelto	FEADER	MAPA	CAPADR
1.188,00 €	0,00 €	0,00 €	0,00 €	0,00 €	1.188,00 €	1.009,80 €	116,54 €	61,66 €
<b>Importe Unitario:</b>	<b>54,00 €</b>	<b>Nuevo Importe Unitario:</b>	<b>22,35 €</b>					

(1) Con incidencias que retienen pago o deniegan el expediente.  
 (2) Se calcula sobre superficie declarada admisible.  
 (3) Aplicación del artículo 16 bis del RD 147/2023.

Puede verificar la integridad de una copia de este documento mediante la lectura del código QR adjunto o mediante el acceso a la dirección <a href="https://ws050.juntadeandalucia.es/verificarFirma">https://ws050.juntadeandalucia.es/verificarFirma</a> indicando el código de VERIFICACIÓN					
FIRMADO POR	RAQUEL MARIA ESPIN CRESPO		FECHA		26/06/2024
VERIFICACIÓN	Pk2jmMQ72K8YCCE9EQ8LU85ENJJ6M		PÁGINA		2053/8857

**RECINTOS PROPUESTOS**

REF.	REFERENCIA SIGPAC	CULTIVO	S/R	USO SIGPAC	Sup._Dec. admisible	Sup. Campo	Sup. Determ.	Sup. Resuelta
-1559887	14-042-020-00137-0003	OLIVAR	S		2,05		2,05	2,05
-1559886	14-042-020-00136-0005	OLIVAR	S		1,26		1,26	1,26
-1559885	14-013-005-00106-0002	OLIVAR	S		0,07		0,07	0,07
-1070145	14-013-021-09044-0006	OLIVAR	S		0,01		0,01	0,01
-1070144	14-013-021-09044-0006	OLIVAR	S		0,03		0,03	0,03
-1005894	14-013-022-00214-0001	OLIVAR	S		1,89		1,89	1,89
-59766	14-013-021-00415-0001	OLIVAR	S		0,05		0,05	0,05
-59743	14-042-020-09012-0004	OLIVAR	S		0,07		0,07	0,07
6850764	14-013-008-00153-0008	OLIVAR	S		0,05		0,05	0,05
6850782	14-013-016-00014-0005	OLIVAR	S		9,98		9,98	9,98
1700000005703748	14-013-002-00276-0001	OLIVAR	S		3,64		3,64	3,64
1700000005703749	14-013-021-00378-0001	OLIVAR	S		0,48		0,48	0,48
1700000005703750	14-013-021-00379-0001	OLIVAR	S		0,64		0,64	0,64
1700000005703751	14-013-021-00380-0001	OLIVAR	S		0,18		0,18	0,18
1700000005703752	14-013-021-00381-0001	OLIVAR	S		0,28		0,28	0,28
1700000005703753	14-013-021-00382-0001	OLIVAR	S		5,62		5,62	5,62
1700000005703754	14-013-025-00259-0001	OLIVAR	S		0,03		0,03	0,03
1700000005703755	14-013-019-00301-0002	OLIVAR	S		2,10		2,10	2,10
1700000005703756	14-013-021-00376-0001	OLIVAR	S		0,29		0,29	0,29
1700000005703762	14-013-008-00028-0003	OLIVAR	S		7,10		7,10	7,10
1700000005703764	14-013-025-00258-0001	OLIVAR	S		1,17		1,17	1,17
1700000005703769	14-013-022-00215-0001	OLIVAR	S		3,04		3,04	3,04
1700000005703770	14-013-008-00162-0001	OLIVAR	S		0,33		0,33	0,33
1700000005703771	14-013-008-09005-0003	OLIVAR	S		0,07		0,07	0,07
1700000005703772	14-013-008-09021-0003	OLIVAR	S		0,29		0,29	0,29
1700000005703773	14-013-008-00028-0003	OLIVAR	S		3,38		3,38	3,38
1700000005703774	14-013-021-00528-0003	OLIVAR	S		1,16		1,16	1,16
1700000005703776	14-013-005-00033-0001	OLIVAR	S		5,09		5,09	5,09
1700000005703777	14-013-005-00059-0004	OLIVAR	S		0,20		0,20	0,20
1700000005703778	14-013-021-00527-0003	OLIVAR	S		2,60		2,60	2,60

**INCIDENCIAS****INCIDENCIA DESCRIPCIÓN**

74336	Recinto con uso declarado o cultivo declarado NO válido
	Recinto:14-013-021-00378-00002 Cultivo:101138 OLIVAR-HOJIBLANCA Secano Uso Sigpac:IM
	Recinto:14-013-021-00379-00002 Cultivo:101138 OLIVAR-HOJIBLANCA Secano Uso Sigpac:IM

(1) Con incidencias que retienen pago o deniegan el expediente.  
(2) Se calcula sobre superficie declarada admisible.  
(3) Aplicación del artículo 16 bis del RD 147/2023.

Puede verificar la integridad de una copia de este documento mediante la lectura del código QR adjunto o mediante el acceso a la dirección <https://ws050.juntadeandalucia.es/verificarFirma> indicando el código de VERIFICACIÓN

FIRMADO POR	RAQUEL MARIA ESPIN CRESPO	FECHA	26/06/2024
VERIFICACIÓN	Pk2jmMQ72K8YCCE9EQ8LU85ENJJ6M	PÁGINA	2054/8857





**APELLIDOS Y NOMBRE / RAZÓN SOCIAL**

LOPERA NAVAS ENRIQUE

**NIF**

\*\*\*\*7361\*

**EXPEDIENTE**

1242717

**RESOLUCIÓN**

CONCESIÓN DE LA AYUDA

**DATOS DE MANTENIMIENTO UNIDADES**

**GRUPO DE PAGO**

ZONAS DE LIMITACIONES NATURALES

**Sup. Dec. Admisible**

14,03

**Sup. Resuelta**

14,03

**Sobredecl.**

0,00

**% Sobredecl.**

0,00

**RESUMEN DE PAGOS**

	<b>IMPORTE ( Euros )</b>			
	<b>RESUELTO</b>	<b>FEADER</b>	<b>MAPA</b>	<b>CAPADR</b>
Pago realizado	689,51	586,09	67,64	35,79
A pagar	68,11	57,89	6,68	3,54
<b>TOTAL</b>	<b>757,62</b>	<b>643,98</b>	<b>74,32</b>	<b>39,33</b>

**APLICACIÓN DE REDUCCIONES Y PENALIZACIONES (%)**

<b>Crterios de subvencionabilidad (1)</b>	<b>Presentación tardía</b>	<b>Omisión declaración</b>	<b>Condicionalidad</b>
0,00	0,00	0,00	0,00

**IMPORTE ( Euros )**

Calculado(2)	Reducción	Penalización	Reducción Penalización (3)	Penalización adicional	Resuelto	FEADER	MAPA	CAPADR
757,62 €	0,00 €	0,00 €	0,00 €	0,00 €	757,62 €	643,98 €	74,32 €	39,32 €
Importe Unitario:	54,00 €	Nuevo Importe Unitario:	54,00 €					

**RECINTOS PROPUESTOS**

<b>REF.</b>	<b>REFERENCIA SIGPAC</b>	<b>CULTIVO</b>	<b>S/R</b>	<b>USO SIGPAC</b>	<b>Sup. Dec. admisible</b>	<b>Sup. Campo</b>	<b>Sup. Determ.</b>	<b>Sup. Resuelta</b>
4632280	14-013-022-00210-0002	OLIVAR	S		0,02		0,02	0,02
1700000005703757	14-013-022-00205-0003	OLIVAR	S		4,47		4,47	4,47
1700000005703758	14-013-022-00730-0001	OLIVAR	S		2,33		2,33	2,33
1700000005703765	14-013-021-09045-0008	OLIVAR	S		0,10		0,10	0,10
1700000005703766	14-013-022-00202-0001	OLIVAR	S		3,81		3,81	3,81
1700000005703767	14-013-022-00207-0003	OLIVAR	S		0,59		0,59	0,59
1700000005703768	14-013-022-00208-0001	OLIVAR	S		2,71		2,71	2,71

(1) Con incidencias que retienen pago o deniegan el expediente.  
 (2) Se calcula sobre superficie declarada admisible.  
 (3) Aplicación del artículo 16 bis del RD 147/2023.

Puede verificar la integridad de una copia de este documento mediante la lectura del código QR adjunto o mediante el acceso a la dirección <https://ws050.juntadeandalucia.es/verificarFirma> indicando el código de VERIFICACIÓN

FIRMADO POR	RAQUEL MARIA ESPIN CRESPO	FECHA	26/06/2024
VERIFICACIÓN	Pk2jmMQ72K8YCCE9EQ8LU85ENJJ6M	PÁGINA	2055/8857





**APELLIDOS Y NOMBRE / RAZÓN SOCIAL**

LOPERA RAMIREZ ANTONIO

**NIF**

\*\*\*6343\*

**EXPEDIENTE**

1013400

**RESOLUCIÓN**

CONCESIÓN DE LA AYUDA

**DATOS DE MANTENIMIENTO UNIDADES**

**GRUPO DE PAGO**

ZONAS DE LIMITACIONES NATURALES

**Sup. Dec. Admisible**

119,01

**Sup. Resuelta**

119,01

**Sobredecl.**

0,00

**% Sobredecl.**

0,00

**RESUMEN DE PAGOS**

	<b><u>IMPORTE ( Euros )</u></b>			
	<b><u>RESUELTO</u></b>	<b><u>FEADER</u></b>	<b><u>MAPA</u></b>	<b><u>CAPADR</u></b>
Pago realizado	1.081,20	919,02	106,06	56,12
A pagar	106,80	90,78	10,48	5,54
<b>TOTAL</b>	<b>1.188,00</b>	<b>1.009,80</b>	<b>116,54</b>	<b>61,66</b>

**APLICACIÓN DE REDUCCIONES Y PENALIZACIONES (%)**

<b><u>Criterios de subvencionabilidad (1)</u></b>	<b><u>Presentación tardía</u></b>	<b><u>Omisión declaración</u></b>	<b><u>Condicionalidad</u></b>
0,00	0,00	0,00	0,00

**IMPORTE ( Euros )**

<b><u>Calculado(2)</u></b>	<b><u>Reducción</u></b>	<b><u>Penalización</u></b>	<b><u>Reducción Penalización (3)</u></b>	<b><u>Penalización adicional</u></b>	<b><u>Resuelto</u></b>	<b><u>FEADER</u></b>	<b><u>MAPA</u></b>	<b><u>CAPADR</u></b>
1.188,00 €	0,00 €	0,00 €	0,00 €	0,00 €	1.188,00 €	1.009,80 €	116,54 €	61,66 €
<b>Importe Unitario:</b>	<b>54,00 €</b>	<b>Nuevo Importe Unitario:</b>	<b>9,98 €</b>					

(1) Con incidencias que retienen pago o deniegan el expediente.

(2) Se calcula sobre superficie declarada admisible.

(3) Aplicación del artículo 16 bis del RD 147/2023.

Puede verificar la integridad de una copia de este documento mediante la lectura del código QR adjunto o mediante el acceso a la dirección <a href="https://ws050.juntadeandalucia.es/verificarFirma">https://ws050.juntadeandalucia.es/verificarFirma</a> indicando el código de VERIFICACIÓN				
FIRMADO POR	RAQUEL MARIA ESPIN CRESPO	FECHA	26/06/2024	
VERIFICACIÓN	Pk2jmMQ72K8YCCE9EQ8LU85ENJJ6M	PÁGINA	2056/8857	



**RECINTOS PROPUESTOS**

REF.	REFERENCIA SIGPAC	CULTIVO	S/R	USO SIGPAC	Sup. Dec. admisible	Sup. Campo	Sup. Determ.	Sup. Resuelta
-945912	14-013-030-00138-0003	OLIVAR	S		0,01		0,01	0,01
-945911	14-013-030-00137-0002	OLIVAR	S		0,07		0,07	0,07
-945909	14-013-014-00054-0003	OLIVAR	S		0,13		0,13	0,13
-945908	14-013-010-00123-0005	OLIVAR	S		0,12		0,12	0,12
-763149	14-013-008-00028-0003	OLIVAR	S		0,10		0,10	0,10
-569443	14-013-016-00187-0001	OLIVAR	S		1,61		1,61	1,61
1700000005616458	14-013-008-00015-0001	OLIVAR	S		4,44		4,44	4,44
1700000005616459	14-013-016-00009-0001	OLIVAR	S		0,17		0,17	0,17
1700000005616460	14-013-014-00042-0001	OLIVAR	S		0,42		0,42	0,42
1700000005616461	14-013-014-00055-0001	OLIVAR	S		1,18		1,18	1,18
1700000005616462	14-013-008-00028-0003	OLIVAR	S		47,42		47,42	47,42
1700000005616466	14-013-016-00190-0002	OLIVAR	S		0,87		0,87	0,87
1700000005616468	14-013-030-00138-0001	OLIVAR	S		1,82		1,82	1,82
1700000005616469	14-013-010-00123-0002	OLIVAR	S		4,45		4,45	4,45
1700000005616470	14-013-010-00123-0003	OLIVAR	S		1,71		1,71	1,71
1700000005616471	14-013-010-00125-0001	OLIVAR	S		0,86		0,86	0,86
1700000005616472	14-013-010-00126-0001	OLIVAR	S		0,16		0,16	0,16
1700000005616473	14-013-010-09001-0002	OLIVAR	S		0,56		0,56	0,56
1700000005616474	14-013-010-09001-0003	OLIVAR	S		0,05		0,05	0,05
1700000005616475	14-013-010-09003-0006	OLIVAR	S		0,16		0,16	0,16
1700000005616476	14-013-010-09024-0002	OLIVAR	S		0,07		0,07	0,07
1700000005616477	14-013-023-00165-0001	OLIVAR	S		0,90		0,90	0,90
1700000005616478	14-013-016-00010-0001	OLIVAR	S		0,07		0,07	0,07
1700000005616479	14-013-008-00029-0006	OLIVAR	S		31,57		31,57	31,57
1700000005616480	14-013-019-00332-0001	OLIVAR	S		2,06		2,06	2,06
1700000005616481	14-013-014-00035-0004	OLIVAR	S		0,31		0,31	0,31
1700000005616482	14-013-014-00054-0001	OLIVAR	S		8,77		8,77	8,77
1700000005616483	14-013-016-00049-0001	OLIVAR	S		3,62		3,62	3,62
1700000005616484	14-013-023-00046-0001	OLIVAR	S		2,82		2,82	2,82
1700000005616485	14-013-023-00075-0002	OLIVAR	S		1,55		1,55	1,55
1700000005616486	14-013-016-00297-0001	OLIVAR	S		0,96		0,96	0,96

(1) Con incidencias que retienen pago o deniegan el expediente.  
 (2) Se calcula sobre superficie declarada admisible.  
 (3) Aplicación del artículo 16 bis del RD 147/2023.

Puede verificar la integridad de una copia de este documento mediante la lectura del código QR adjunto o mediante el acceso a la dirección <a href="https://ws050.juntadeandalucia.es/verificarFirma">https://ws050.juntadeandalucia.es/verificarFirma</a> indicando el código de VERIFICACIÓN				
FIRMADO POR	RAQUEL MARIA ESPIN CRESPO	FECHA	26/06/2024	
VERIFICACIÓN	Pk2jmMQ72K8YCCCE9EQ8LU85ENJJ6M	PÁGINA	2057/8857	



**APELLIDOS Y NOMBRE / RAZÓN SOCIAL**

LOPEZ CABEZA JOSE

**NIF**

\*\*\*\*1638\*

**EXPEDIENTE**

1111247

**RESOLUCIÓN**

CONCESIÓN DE LA AYUDA

**DATOS DE MANTENIMIENTO UNIDADES**

**GRUPO DE PAGO**

ZONAS DE LIMITACIONES NATURALES

**Sup. Dec. Admisible**

5,93

**Sup. Resuelta**

5,93

**Sobredecl.**

0,00

**% Sobredecl.**

0,00

**RESUMEN DE PAGOS**

	<b>IMPORTE ( Euros )</b>			
	<b>RESUELTO</b>	<b>FEADER</b>	<b>MAPA</b>	<b>CAPADR</b>
Pago realizado	291,43	247,72	28,59	15,13
A pagar	28,79	24,47	2,82	1,50
<b>TOTAL</b>	<b>320,22</b>	<b>272,19</b>	<b>31,41</b>	<b>16,63</b>

**APLICACIÓN DE REDUCCIONES Y PENALIZACIONES (%)**

<b>Criterios de subvencionabilidad (1)</b>	<b>Presentación tardía</b>	<b>Omisión declaración</b>	<b>Condicionalidad</b>
0,00	0,00	0,00	0,00

**IMPORTE ( Euros )**

Calculado(2)	Reducción	Penalización	Reducción Penalización (3)	Penalización adicional	Resuelto	FEADER	MAPA	CAPADR
320,22 €	0,00 €	0,00 €	0,00 €	0,00 €	320,22 €	272,19 €	31,41 €	16,62 €
Importe Unitario:	54,00 €	Nuevo Importe Unitario:	54,00 €					

**RECINTOS PROPUESTOS**

<b>REF.</b>	<b>REFERENCIA SIGPAC</b>	<b>CULTIVO</b>	<b>S/R</b>	<b>USO SIGPAC</b>	<b>Sup. Dec. admisible</b>	<b>Sup. Campo</b>	<b>Sup. Determ.</b>	<b>Sup. Resuelta</b>
170000005679316	14-013-021-00403-0001	OLIVAR	S		5,93		5,93	5,93

(1) Con incidencias que retienen pago o deniegan el expediente.

(2) Se calcula sobre superficie declarada admisible.

(3) Aplicación del artículo 16 bis del RD 147/2023.

Puede verificar la integridad de una copia de este documento mediante la lectura del código QR adjunto o mediante el acceso a la dirección <https://ws050.juntadeandalucia.es/verificarFirma> indicando el código de VERIFICACIÓN

FIRMADO POR	RAQUEL MARIA ESPIN CRESPO	FECHA	26/06/2024
VERIFICACIÓN	Pk2jmMQ72K8YCCE9EQ8LU85ENJJ6M	PÁGINA	2058/8857







**APELLIDOS Y NOMBRE / RAZÓN SOCIAL**

LOPEZ CASTILLO MARGARITA

**NIF**

\*\*\*0566\*

**EXPEDIENTE**

1131592

**RESOLUCIÓN**

CONCESIÓN DE LA AYUDA

**DATOS DE MANTENIMIENTO UNIDADES**

<b>GRUPO DE PAGO</b>	<b>Sup. Dec. Admisible</b>	<b>Sup. Resuelta</b>	<b>Sobredecl.</b>	<b>% Sobredecl.</b>
ZONAS DE LIMITACIONES NATURALES	24,36	24,36	0,00	0,00

**RESUMEN DE PAGOS**

	<b>IMPORTE ( Euros )</b>			
	<b>RESUELTO</b>	<b>FEADER</b>	<b>MAPA</b>	<b>CAPADR</b>
Pago realizado	1.062,32	902,97	104,22	55,13
A pagar	104,94	89,20	10,29	5,45
<b>TOTAL</b>	<b>1.167,26</b>	<b>992,17</b>	<b>114,51</b>	<b>60,58</b>

**APLICACIÓN DE REDUCCIONES Y PENALIZACIONES (%)**

<b>Criterios de subvencionabilidad (1)</b>	<b>Presentación tardía</b>	<b>Omisión declaración</b>	<b>Condicionalidad</b>
0,00	0,00	0,00	0,00

**IMPORTE ( Euros )**

Calculado(2)	Reducción	Penalización	Reducción Penalización (3)	Penalización adicional	Resuelto	FEADER	MAPA	CAPADR
1.167,26 €	0,00 €	0,00 €	0,00 €	0,00 €	1.167,26 €	992,17 €	114,51 €	60,58 €
<b>Importe Unitario:</b>	<b>54,00 €</b>	<b>Nuevo Importe Unitario:</b>	<b>47,92 €</b>					

**RECINTOS PROPUESTOS**

<b>REF.</b>	<b>REFERENCIA SIGPAC</b>	<b>CULTIVO</b>	<b>S/R</b>	<b>USO SIGPAC</b>	<b>Sup. Dec. admisible</b>	<b>Sup. Campo</b>	<b>Sup. Determ.</b>	<b>Sup. Resuelta</b>
-1229780	14-007-007-00105-0016	OLIVAR	S		7,29		7,29	7,29
1700000006357418	14-007-005-00038-0001	OLIVAR	S		0,23		0,23	0,23
1700000006357419	14-007-005-00039-0001	OLIVAR	S		0,81		0,81	0,81
1700000006357420	14-063-003-00088-0001	OLIVAR	S		0,65		0,65	0,65
1700000006357421	14-063-004-00127-0001	OLIVAR	S		2,20		2,20	2,20
1700000006357422	14-007-007-00039-0001	OLIVAR	S		4,02		4,02	4,02
1700000006357423	14-007-007-00040-0001	OLIVAR	S		3,89		3,89	3,89
1700000006357427	14-007-005-00077-0002	OLIVAR	S		2,20		2,20	2,20
1700000006357430	14-063-003-00092-0001	OLIVAR	S		1,31		1,31	1,31
1700000006357431	23-041-008-00030-0001	OLIVAR	S		0,63		0,63	0,63
1700000006357432	23-041-008-00031-0001	OLIVAR	S		0,56		0,56	0,56
1700000006357433	23-041-008-00032-0001	OLIVAR	S		0,57		0,57	0,57

(1) Con incidencias que retienen pago o deniegan el expediente.  
 (2) Se calcula sobre superficie declarada admisible.  
 (3) Aplicación del artículo 16 bis del RD 147/2023.

Puede verificar la integridad de una copia de este documento mediante la lectura del código QR adjunto o mediante el acceso a la dirección <a href="https://ws050.juntadeandalucia.es/verificarFirma">https://ws050.juntadeandalucia.es/verificarFirma</a> indicando el código de VERIFICACIÓN					
FIRMADO POR	RAQUEL MARIA ESPIN CRESPO		FECHA		26/06/2024
VERIFICACIÓN	Pk2jmMQ72K8YCCE9EQ8LU85ENJJ6M		PÁGINA		2059/8857

**APELLIDOS Y NOMBRE / RAZÓN SOCIAL**

LOPEZ CERRO JUAN IGNACIO

**NIF**

\*\*\*\*4955\*

**EXPEDIENTE**

1155718

**RESOLUCIÓN**

CONCESIÓN DE LA AYUDA

**DATOS DE MANTENIMIENTO UNIDADES****GRUPO DE PAGO**

ZONAS DE LIMITACIONES NATURALES

**Sup. Dec.  
Admisible**

201,21

**Sup.  
Resuelta**

201,21

**Sobredecl.**

0,00

**% Sobredecl.**

0,00

**RESUMEN DE PAGOS**

	<b>IMPORTE ( Euros )</b>			
	<b>RESUELTO</b>	<b>FEADER</b>	<b>MAPA</b>	<b>CAPADR</b>
Pago realizado	1.081,20	919,02	106,06	56,12
A pagar	106,68	90,68	10,47	5,53
<b>TOTAL</b>	<b>1.187,88</b>	<b>1.009,70</b>	<b>116,53</b>	<b>61,65</b>

**APLICACIÓN DE REDUCCIONES Y PENALIZACIONES (%)**

<b>Criterios de subvencionabilidad (1)</b>	<b>Presentación tardía</b>	<b>Omisión declaración</b>	<b>Condicionabilidad</b>
0,00	0,00	0,00	0,00

**IMPORTE ( Euros )**

<b>Calculado(2)</b>	<b>Reducción</b>	<b>Penalización</b>	<b>Reducción Penalización (3)</b>	<b>Penalización adicional</b>	<b>Resuelto</b>	<b>FEADER</b>	<b>MAPA</b>	<b>CAPADR</b>
1.187,88 €	0,00 €	0,00 €	0,00 €	0,00 €	1.187,88 €	1.009,70 €	116,53 €	61,65 €
<b>Importe Unitario:</b>	54,00 €	<b>Nuevo Importe Unitario:</b>	5,90 €					

(1) Con incidencias que retienen pago o deniegan el expediente.  
(2) Se calcula sobre superficie declarada admisible.  
(3) Aplicación del artículo 16 bis del RD 147/2023.

Puede verificar la integridad de una copia de este documento mediante la lectura del código QR adjunto o mediante el acceso a la dirección <https://ws050.juntadeandalucia.es/verificarFirma> indicando el código de VERIFICACIÓN

FIRMADO POR	RAQUEL MARIA ESPIN CRESPO	FECHA	26/06/2024
VERIFICACIÓN	Pk2jmMQ72K8YCCE9EQ8LU85ENJJJ6M	PÁGINA	2060/8857





**RECINTOS PROPUESTOS**

REF.	REFERENCIA SIGPAC	CULTIVO	S/R	USO SIGPAC	Sup. Dec. admisible	Sup. Campo	Sup. Determ.	Sup. Resuelta
-1467315	14-069-041-00015-0013	OLIVAR	S		1,59		1,59	1,59
-1366124	14-054-055-00156-0002	OLIVAR	S		0,01		0,01	0,01
-1084065	14-069-045-00046-0006	OLIVAR	S		3,54		3,54	3,54
-1084064	14-054-055-00073-0021	OLIVAR	S		0,03		0,03	0,03
-69065	14-069-045-00046-0014	OLIVAR	S		0,30		0,30	0,30
1700000006772176	14-054-055-00069-0001	OLIVAR	S		0,30		0,30	0,30
1700000006772177	14-069-045-00046-0003	PASTOS PERMANENTES DE 5 O MAS AÑOS	S		0,23		0,23	0,23
1700000006772179	14-069-045-00054-0001	OLIVAR	S		2,70		2,70	2,70
1700000006772180	14-069-045-00055-0002	OLIVAR	S		0,10		0,10	0,10
1700000006772183	14-069-045-00046-0004	PASTOS PERMANENTES DE 5 O MAS AÑOS	S		0,03		0,03	0,03
1700000006772184	14-069-041-00015-0025	PASTOS PERMANENTES DE 5 O MAS AÑOS	S		0,03		0,03	0,03
1700000006772185	14-069-045-00055-0003	OLIVAR	S		1,66		1,66	1,66
1700000006772186	14-069-045-00055-0010	OLIVAR	S		0,03		0,03	0,03
1700000006772187	14-069-041-00041-0003	PASTOS PERMANENTES DE 5 O MAS AÑOS	S		5,27		5,27	5,27
1700000006772188	14-069-041-00041-0010	PASTOS PERMANENTES DE 5 O MAS AÑOS	S		3,43		3,43	3,43
1700000006772190	14-069-041-00041-0019	PASTOS PERMANENTES DE 5 O MAS AÑOS	S		1,13		1,13	1,13
1700000006772192	14-069-041-00015-0022	PASTOS PERMANENTES DE 5 O MAS AÑOS	S		0,69		0,69	0,69
1700000006772193	14-069-045-00055-0006	PASTOS PERMANENTES DE 5 O MAS AÑOS	S		1,80		1,80	1,80
1700000006772194	14-069-045-00055-0011	PASTOS PERMANENTES DE 5 O MAS AÑOS	S		0,03		0,03	0,03
1700000006772195	14-069-041-00015-0020	PASTOS PERMANENTES DE 5 O MAS AÑOS	S		0,14		0,14	0,14
1700000006772196	14-069-041-00014-0003	PASTOS PERMANENTES DE 5 O MAS AÑOS	S		0,24		0,24	0,24
1700000006772197	14-069-045-00055-0008	PASTOS PERMANENTES DE 5 O MAS AÑOS	S		0,06		0,06	0,06
1700000006772198	14-069-045-00107-0001	PASTOS PERMANENTES DE 5 O MAS AÑOS	S		1,17		1,17	1,17
1700000006772199	14-069-041-00014-0002	PASTOS PERMANENTES DE 5 O MAS AÑOS	S		0,13		0,13	0,13
1700000006772200	14-069-045-00107-0002	PASTOS PERMANENTES DE 5 O MAS AÑOS	S		9,12		9,12	9,12
1700000006772202	14-069-045-00055-0009	PASTOS PERMANENTES DE 5 O MAS AÑOS	S		0,02		0,02	0,02
1700000006772203	14-069-042-00004-0005	PASTOS PERMANENTES DE 5 O MAS AÑOS	S		2,46		2,46	2,46
1700000006772205	14-069-045-00049-0002	OLIVAR	S		1,05		1,05	1,05
1700000006772207	14-069-045-00017-0002	PASTOS PERMANENTES DE 5 O MAS AÑOS	S		0,21		0,21	0,21
1700000006772208	14-069-045-00017-0001	PASTOS PERMANENTES DE 5 O MAS AÑOS	S		74,47		74,47	74,47
1700000006772209	14-069-042-00157-0001	PASTOS PERMANENTES DE 5 O MAS AÑOS	S		2,24		2,24	2,24
1700000006772210	14-069-042-00154-0002	PASTOS PERMANENTES DE 5 O MAS AÑOS	S		3,40		3,40	3,40
1700000006772211	14-054-055-00073-0004	OLIVAR	S		4,58		4,58	4,58
1700000006772212	14-054-055-00069-0003	OLIVAR	S		0,33		0,33	0,33
1700000006772214	14-054-055-00073-0015	OLIVAR	S		2,83		2,83	2,83
1700000006772215	14-069-041-00015-0018	OLIVAR	S		4,82		4,82	4,82
1700000006772216	14-069-041-00014-0001	OLIVAR	S		2,28		2,28	2,28
1700000006772217	14-069-041-00041-0013	OLIVAR	S		0,18		0,18	0,18
1700000006772218	14-069-041-00015-0017	OLIVAR	S		0,13		0,13	0,13
1700000006772219	14-069-041-00041-0007	OLIVAR	S		2,45		2,45	2,45
1700000006772220	14-069-042-00156-0001	OLIVAR	S		1,42		1,42	1,42
1700000006772221	14-069-045-00020-0001	PASTOS PERMANENTES DE 5 O MAS AÑOS	S		12,16		12,16	12,16
1700000006772222	14-069-041-00041-0014	OLIVAR	S		0,41		0,41	0,41
1700000006772223	14-069-045-00017-0004	PASTOS PERMANENTES DE 5 O MAS AÑOS	S		0,05		0,05	0,05
1700000006772224	14-069-045-00021-0003	OLIVAR	S		0,10		0,10	0,10
1700000006772225	14-069-041-00015-0023	PASTOS PERMANENTES DE 5 O MAS AÑOS	S		4,15		4,15	4,15
1700000006772226	14-069-045-00021-0005	OLIVAR	S		2,33		2,33	2,33
1700000006772228	14-069-045-00021-0002	PASTOS PERMANENTES DE 5 O MAS AÑOS	S		35,53		35,53	35,53
1700000006772229	14-069-042-00157-0002	OLIVAR	S		3,10		3,10	3,10
1700000006772231	14-069-041-00015-0024	PASTOS PERMANENTES DE 5 O MAS AÑOS	S		0,01		0,01	0,01
1700000006772232	14-069-045-00046-0007	PASTOS PERMANENTES DE 5 O MAS AÑOS	S		1,60		1,60	1,60
1700000006772234	14-069-045-00054-0002	PASTOS PERMANENTES DE 5 O MAS AÑOS	S		0,11		0,11	0,11

(1) Con incidencias que retienen pago o deniegan el expediente.  
 (2) Se calcula sobre superficie declarada admisible.  
 (3) Aplicación del artículo 16 bis del RD 147/2023.

Puede verificar la integridad de una copia de este documento mediante la lectura del código QR adjunto o mediante el acceso a la dirección <a href="https://ws050.juntadeandalucia.es/verificarFirma">https://ws050.juntadeandalucia.es/verificarFirma</a> indicando el código de VERIFICACIÓN					
FIRMADO POR	RAQUEL MARIA ESPIN CRESPO		FECHA		26/06/2024
VERIFICACIÓN	Pk2jmMQ72K8YCCE9EQ8LU85ENJJ6M		PÁGINA		2061/8857

**RECINTOS PROPUESTOS**

REF.	REFERENCIA SIGPAC	CULTIVO	USO S/R SIGPAC	Sup. Dec. admisible	Sup. Campo	Sup. Determ.	Sup. Resuelta
170000006772235	14-069-045-00054-0004	PASTOS PERMANENTES DE 5 O MAS AÑOS	S	0,19		0,19	0,19
170000006772236	14-069-045-00021-0004	PASTOS PERMANENTES DE 5 O MAS AÑOS	S	1,79		1,79	1,79
170000006772238	14-069-041-00014-0004	PASTOS PERMANENTES DE 5 O MAS AÑOS	S	2,68		2,68	2,68
170000006772239	14-069-041-00015-0021	PASTOS PERMANENTES DE 5 O MAS AÑOS	S	0,28		0,28	0,28
170000006772240	14-069-041-00015-0019	PASTOS PERMANENTES DE 5 O MAS AÑOS	S	0,11		0,11	0,11

**INCIDENCIAS****INCIDENCIA DESCRIPCIÓN**

4272	Verifica que las líneas de declaración de las Solicitudes Únicas no tienen solapes con la capa de Retroactividad Gráfica (ambas de la misma campaña) a nivel de expediente/línea de declaración gráfica de la solicitud. Recinto:14-069-045-00021-00002 Cultivo: - Agregado de la referencia del recinto.:0 Zona de la referencia del recinto.:0 Superficie solapada.:0,02 Id. Incid.:95148910
86121	Recinto superficie forrajera que no realiza la actividad de producción de pastoreo. Recinto:14-054-055-00069-00002 Cultivo:62000 PASTOS PERMANENTES DE 5 O MAS AÑOS-SIN VARIEDAD Secano Actividad Agraria del recinto:5 Recinto:14-054-055-00073-00005 Cultivo:62000 PASTOS PERMANENTES DE 5 O MAS AÑOS-SIN VARIEDAD Secano Actividad Agraria del recinto:5 Recinto:14-054-055-00073-00006 Cultivo:62000 PASTOS PERMANENTES DE 5 O MAS AÑOS-SIN VARIEDAD Secano Actividad Agraria del recinto:5 Recinto:14-054-055-00073-00008 Cultivo:62000 PASTOS PERMANENTES DE 5 O MAS AÑOS-SIN VARIEDAD Secano Actividad Agraria del recinto:5 Recinto:14-054-055-00073-00019 Cultivo:62000 PASTOS PERMANENTES DE 5 O MAS AÑOS-SIN VARIEDAD Secano Actividad Agraria del recinto:5
86122	Recinto superficie forrajera que realiza la actividad de producción de pastoreo y no declara el o los códigos del Registro de Explotaciones Ganaderas de Andalucía, REGA. Recinto:14-054-055-00069-00002 Cultivo:62000 PASTOS PERMANENTES DE 5 O MAS AÑOS-SIN VARIEDAD Secano Recinto:14-054-055-00073-00005 Cultivo:62000 PASTOS PERMANENTES DE 5 O MAS AÑOS-SIN VARIEDAD Secano Recinto:14-054-055-00073-00006 Cultivo:62000 PASTOS PERMANENTES DE 5 O MAS AÑOS-SIN VARIEDAD Secano Recinto:14-054-055-00073-00008 Cultivo:62000 PASTOS PERMANENTES DE 5 O MAS AÑOS-SIN VARIEDAD Secano Recinto:14-054-055-00073-00019 Cultivo:62000 PASTOS PERMANENTES DE 5 O MAS AÑOS-SIN VARIEDAD Secano
86124	Recinto de forrajera para Cálculo de Carga Ganadera que No pertenece a Explotación. Recinto:14-054-055-00069-00002 Cultivo:62000 PASTOS PERMANENTES DE 5 O MAS AÑOS-SIN VARIEDAD Secano Recinto:14-054-055-00073-00005 Cultivo:62000 PASTOS PERMANENTES DE 5 O MAS AÑOS-SIN VARIEDAD Secano Recinto:14-054-055-00073-00006 Cultivo:62000 PASTOS PERMANENTES DE 5 O MAS AÑOS-SIN VARIEDAD Secano Recinto:14-054-055-00073-00008 Cultivo:62000 PASTOS PERMANENTES DE 5 O MAS AÑOS-SIN VARIEDAD Secano Recinto:14-054-055-00073-00019 Cultivo:62000 PASTOS PERMANENTES DE 5 O MAS AÑOS-SIN VARIEDAD Secano

**Datos considerados para el Cálculo de la Carga Ganadera del expediente**

Superficie determinada para Cálculo Carga Ganadera: 164,94 ha

Carga Ganadera del Expediente: 0,85 ugm/ha

Explotación	Especie	Ugm Calculada para CG
ES1406900000049	BOVINA	23,44
ES1406900000049	OVINA	21,59
ES1406900000049	PORCINO	92,97
ES1406900000049	PORCINO	0,72
ES140690001143	PORCINO	0,72

**Recintos Determinados para el Cálculo de Carga Ganadera**

REF.	REFERENCIA SIGPAC	CULTIVO	DESCRIPCIÓN CULTIVO	S/R	SUP. RESUELTA (ha)
1700000006772177	14-069-045-00046-00003	62000	PASTOS PERMANENTES DE 5 O MAS AÑOS-SIN VARIEDAD	S	0,23
1700000006772183	14-069-045-00046-00004	62000	PASTOS PERMANENTES DE 5 O MAS AÑOS-SIN VARIEDAD	S	0,03

(1) Con incidencias que retienen pago o deniegan el expediente.  
(2) Se calcula sobre superficie declarada admisible.  
(3) Aplicación del artículo 16 bis del RD 147/2023.

Puede verificar la integridad de una copia de este documento mediante la lectura del código QR adjunto o mediante el acceso a la dirección <https://ws050.juntadeandalucia.es/verificarFirma> indicando el código de VERIFICACIÓN

FIRMADO POR	RAQUEL MARIA ESPIN CRESPO	FECHA	26/06/2024
VERIFICACIÓN	Pk2jmMQ72K8YCCE9EQ8LU85ENJJ6M	PÁGINA	2062/8857





**Recintos Determinados para el Cálculo de Garga Ganadera**

REF.	REFERENCIA SIGPAC	CULTIVO	DESCRIPCIÓN CULTIVO	S/R	SUP. RESUELTA (ha)
170000006772184	14-069-041-00015-00025	62000	PASTOS PERMANENTES DE 5 O MAS AÑOS-SIN VARIEDAD	S	0,03
170000006772187	14-069-041-00041-00003	62000	PASTOS PERMANENTES DE 5 O MAS AÑOS-SIN VARIEDAD	S	5,27
170000006772188	14-069-041-00041-00010	62000	PASTOS PERMANENTES DE 5 O MAS AÑOS-SIN VARIEDAD	S	3,43
170000006772190	14-069-041-00041-00019	62000	PASTOS PERMANENTES DE 5 O MAS AÑOS-SIN VARIEDAD	S	1,13
170000006772192	14-069-041-00015-00022	62000	PASTOS PERMANENTES DE 5 O MAS AÑOS-SIN VARIEDAD	S	0,69
170000006772193	14-069-045-00055-00006	62000	PASTOS PERMANENTES DE 5 O MAS AÑOS-SIN VARIEDAD	S	1,80
170000006772194	14-069-045-00055-00011	62000	PASTOS PERMANENTES DE 5 O MAS AÑOS-SIN VARIEDAD	S	0,03
170000006772195	14-069-041-00015-00020	62000	PASTOS PERMANENTES DE 5 O MAS AÑOS-SIN VARIEDAD	S	0,14
170000006772196	14-069-041-00014-00003	62000	PASTOS PERMANENTES DE 5 O MAS AÑOS-SIN VARIEDAD	S	0,24
170000006772197	14-069-045-00055-00008	62000	PASTOS PERMANENTES DE 5 O MAS AÑOS-SIN VARIEDAD	S	0,06
170000006772198	14-069-045-00107-00001	62000	PASTOS PERMANENTES DE 5 O MAS AÑOS-SIN VARIEDAD	S	1,17
170000006772199	14-069-041-00014-00002	62000	PASTOS PERMANENTES DE 5 O MAS AÑOS-SIN VARIEDAD	S	0,13
170000006772200	14-069-045-00107-00002	62000	PASTOS PERMANENTES DE 5 O MAS AÑOS-SIN VARIEDAD	S	9,12
170000006772202	14-069-045-00055-00009	62000	PASTOS PERMANENTES DE 5 O MAS AÑOS-SIN VARIEDAD	S	0,02
170000006772203	14-069-042-00004-00005	62000	PASTOS PERMANENTES DE 5 O MAS AÑOS-SIN VARIEDAD	S	2,46
170000006772207	14-069-045-00017-00002	62000	PASTOS PERMANENTES DE 5 O MAS AÑOS-SIN VARIEDAD	S	0,21
170000006772208	14-069-045-00017-00001	62000	PASTOS PERMANENTES DE 5 O MAS AÑOS-SIN VARIEDAD	S	74,47
170000006772209	14-069-042-00157-00001	62000	PASTOS PERMANENTES DE 5 O MAS AÑOS-SIN VARIEDAD	S	2,24
170000006772210	14-069-042-00154-00002	62000	PASTOS PERMANENTES DE 5 O MAS AÑOS-SIN VARIEDAD	S	3,40
170000006772221	14-069-045-00020-00001	62000	PASTOS PERMANENTES DE 5 O MAS AÑOS-SIN VARIEDAD	S	12,16
170000006772223	14-069-045-00017-00004	62000	PASTOS PERMANENTES DE 5 O MAS AÑOS-SIN VARIEDAD	S	0,05
170000006772225	14-069-041-00015-00023	62000	PASTOS PERMANENTES DE 5 O MAS AÑOS-SIN VARIEDAD	S	4,15
170000006772228	14-069-045-00021-00002	62000	PASTOS PERMANENTES DE 5 O MAS AÑOS-SIN VARIEDAD	S	35,51
170000006772231	14-069-041-00015-00024	62000	PASTOS PERMANENTES DE 5 O MAS AÑOS-SIN VARIEDAD	S	0,01
170000006772232	14-069-045-00046-00007	62000	PASTOS PERMANENTES DE 5 O MAS AÑOS-SIN VARIEDAD	S	1,60
170000006772234	14-069-045-00054-00002	62000	PASTOS PERMANENTES DE 5 O MAS AÑOS-SIN VARIEDAD	S	0,11
170000006772235	14-069-045-00054-00004	62000	PASTOS PERMANENTES DE 5 O MAS AÑOS-SIN VARIEDAD	S	0,19
170000006772236	14-069-045-00021-00004	62000	PASTOS PERMANENTES DE 5 O MAS AÑOS-SIN VARIEDAD	S	1,79
170000006772238	14-069-041-00014-00004	62000	PASTOS PERMANENTES DE 5 O MAS AÑOS-SIN VARIEDAD	S	2,68
170000006772239	14-069-041-00015-00021	62000	PASTOS PERMANENTES DE 5 O MAS AÑOS-SIN VARIEDAD	S	0,28
170000006772240	14-069-041-00015-00019	62000	PASTOS PERMANENTES DE 5 O MAS AÑOS-SIN VARIEDAD	S	0,11

**Incidencias de carga ganadera**

**INCIDENCIA DESCRIPCIÓN**

86122 Recinto superficie forrajera que realiza la actividad de producción de pastoreo y no declara el o los códigos del Registro de Explotaciones Ganaderas de Andalucía, REGA.  
 Recinto:14-054-055-00073-00008 Cultivo:62000 PASTOS PERMANENTES DE 5 O MAS AÑOS-SIN VARIEDAD Secano  
 Recinto:14-054-055-00073-00006 Cultivo:62000 PASTOS PERMANENTES DE 5 O MAS AÑOS-SIN VARIEDAD Secano  
 Recinto:14-054-055-00073-00005 Cultivo:62000 PASTOS PERMANENTES DE 5 O MAS AÑOS-SIN VARIEDAD Secano  
 Recinto:14-054-055-00073-00019 Cultivo:62000 PASTOS PERMANENTES DE 5 O MAS AÑOS-SIN VARIEDAD Secano

(1) Con incidencias que retienen pago o deniegan el expediente.  
 (2) Se calcula sobre superficie declarada admisible.  
 (3) Aplicación del artículo 16 bis del RD 147/2023.

Puede verificar la integridad de una copia de este documento mediante la lectura del código QR adjunto o mediante el acceso a la dirección <a href="https://ws050.juntadeandalucia.es/verificarFirma">https://ws050.juntadeandalucia.es/verificarFirma</a> indicando el código de VERIFICACIÓN					
FIRMADO POR	RAQUEL MARIA ESPIN CRESPO		FECHA		26/06/2024
VERIFICACIÓN	Pk2jmMQ72K8YCCE9EQ8LU85ENJJ6M		PÁGINA		2063/8857



	Recinto:14-054-055-00069-00002	Cultivo:62000	PASTOS PERMANENTES DE 5 O MAS AÑOS-SIN VARIEDAD	Secano
86124	Recinto de forrajera para Cálculo de Carga Ganadera que No pertenece a Explotación.			
	Recinto:14-054-055-00073-00008	Cultivo:62000	PASTOS PERMANENTES DE 5 O MAS AÑOS-SIN VARIEDAD	Secano
	Recinto:14-054-055-00073-00006	Cultivo:62000	PASTOS PERMANENTES DE 5 O MAS AÑOS-SIN VARIEDAD	Secano
	Recinto:14-054-055-00073-00005	Cultivo:62000	PASTOS PERMANENTES DE 5 O MAS AÑOS-SIN VARIEDAD	Secano
	Recinto:14-054-055-00073-00019	Cultivo:62000	PASTOS PERMANENTES DE 5 O MAS AÑOS-SIN VARIEDAD	Secano
	Recinto:14-054-055-00069-00002	Cultivo:62000	PASTOS PERMANENTES DE 5 O MAS AÑOS-SIN VARIEDAD	Secano
86128	Recinto de Forrajeras que no ha contabilizado para Carga Ganadera por no tener una explotación válida para el cálculo de la Carga Ganadera			
	Recinto:14-054-055-00073-00008	Cultivo:62	PASTOS PERMANENTES DE 5 O MAS AÑOS-	
	Recinto:14-054-055-00073-00006	Cultivo:62	PASTOS PERMANENTES DE 5 O MAS AÑOS-	
	Recinto:14-054-055-00073-00005	Cultivo:62	PASTOS PERMANENTES DE 5 O MAS AÑOS-	
	Recinto:14-054-055-00073-00019	Cultivo:62	PASTOS PERMANENTES DE 5 O MAS AÑOS-	
	Recinto:14-054-055-00069-00002	Cultivo:62	PASTOS PERMANENTES DE 5 O MAS AÑOS-	
86132	Recinto superficie forrajera que no realiza la actividad de producción de pastoreo.			
	Recinto:14-054-055-00073-00008	Cultivo:62000	PASTOS PERMANENTES DE 5 O MAS AÑOS-SIN VARIEDAD	Secano
	Recinto:14-054-055-00073-00006	Cultivo:62000	PASTOS PERMANENTES DE 5 O MAS AÑOS-SIN VARIEDAD	Secano
	Recinto:14-054-055-00073-00005	Cultivo:62000	PASTOS PERMANENTES DE 5 O MAS AÑOS-SIN VARIEDAD	Secano
	Recinto:14-054-055-00073-00019	Cultivo:62000	PASTOS PERMANENTES DE 5 O MAS AÑOS-SIN VARIEDAD	Secano
	Recinto:14-054-055-00069-00002	Cultivo:62000	PASTOS PERMANENTES DE 5 O MAS AÑOS-SIN VARIEDAD	Secano

(1) Con incidencias que retienen pago o deniegan el expediente.  
 (2) Se calcula sobre superficie declarada admisible.  
 (3) Aplicación del artículo 16 bis del RD 147/2023.

Puede verificar la integridad de una copia de este documento mediante la lectura del código QR adjunto o mediante el acceso a la dirección <a href="https://ws050.juntadeandalucia.es/verificarFirma">https://ws050.juntadeandalucia.es/verificarFirma</a> indicando el código de VERIFICACIÓN				
FIRMADO POR	RAQUEL MARIA ESPIN CRESPO	FECHA	26/06/2024	
VERIFICACIÓN	Pk2jmMQ72K8YCCE9EQ8LU85ENJJ6M	PÁGINA	2064/8857	



**APELLIDOS Y NOMBRE / RAZÓN SOCIAL**

LOPEZ DE MEDINA JOSE JAVIER

**NIF**

\*\*\*\*2384\*

**EXPEDIENTE**

1080608

**RESOLUCIÓN**

CONCESIÓN DE LA AYUDA

**DATOS DE MANTENIMIENTO UNIDADES**

**GRUPO DE PAGO**

ZONAS DE LIMITACIONES NATURALES

**Sup. Dec. Admisible**

236,06

**Sup. Resuelta**

236,06

**Sobredecl.**

0,00

**% Sobredecl.**

0,00

**RESUMEN DE PAGOS**

	<b><u>IMPORTE ( Euros )</u></b>			
	<b><u>RESUELTO</u></b>	<b><u>FEADER</u></b>	<b><u>MAPA</u></b>	<b><u>CAPADR</u></b>
Pago realizado	1.080,83	918,71	106,03	56,10
A pagar	106,77	90,75	10,47	5,55
<b>TOTAL</b>	<b>1.187,60</b>	<b>1.009,46</b>	<b>116,50</b>	<b>61,65</b>

**APLICACIÓN DE REDUCCIONES Y PENALIZACIONES (%)**

<b><u>Criterios de subvencionabilidad (1)</u></b>	<b><u>Presentación tardía</u></b>	<b><u>Omisión declaración</u></b>	<b><u>Condicionalidad</u></b>
0,00	0,00	0,00	0,00

**IMPORTE ( Euros )**

<b><u>Calculado(2)</u></b>	<b><u>Reducción</u></b>	<b><u>Penalización</u></b>	<b><u>Reducción Penalización (3)</u></b>	<b><u>Penalización adicional</u></b>	<b><u>Resuelto</u></b>	<b><u>FEADER</u></b>	<b><u>MAPA</u></b>	<b><u>CAPADR</u></b>
1.187,60 €	0,00 €	0,00 €	0,00 €	0,00 €	1.187,60 €	1.009,46 €	116,50 €	61,64 €
<b>Importe Unitario:</b>	<b>54,00 €</b>	<b>Nuevo Importe Unitario:</b>	<b>5,03 €</b>					

(1) Con incidencias que retienen pago o deniegan el expediente.  
 (2) Se calcula sobre superficie declarada admisible.  
 (3) Aplicación del artículo 16 bis del RD 147/2023.

Puede verificar la integridad de una copia de este documento mediante la lectura del código QR adjunto o mediante el acceso a la dirección <a href="https://ws050.juntadeandalucia.es/verificarFirma">https://ws050.juntadeandalucia.es/verificarFirma</a> indicando el código de VERIFICACIÓN					
FIRMADO POR	RAQUEL MARIA ESPIN CRESPO		FECHA		26/06/2024
VERIFICACIÓN	Pk2jmMQ72K8YCCE9EQ8LU85ENJJJ6M		PÁGINA		2065/8857



**RECINTOS PROPUESTOS**

REF.	REFERENCIA SIGPAC	CULTIVO	S/R	USO SIGPAC	Sup. Dec. admisible	Sup. Campo	Sup. Determ.	Sup. Resuelta
-1512540	14-008-057-00038-0006	GUISANTES	S		4,97		4,97	4,96
-1512532	14-008-057-00038-0006	TRANQUILLÓN	S		5,17		5,17	5,16
-1473689	14-008-033-00022-0001	TRANQUILLÓN	S		1,09		1,09	1,09
-1259553	14-008-033-00007-0001	GUISANTES	S		2,15		2,15	2,15
-1259119	14-035-005-00015-0001	BARBECHO TRADICIONAL	S		0,80		0,80	0,80
-1017158	14-035-006-00010-0001	TRIGO BLANDO	S		0,07		0,07	0,07
-1017156	14-035-006-00011-0001	TRIGO BLANDO	S		0,42		0,42	0,42
-1017139	14-008-057-00038-0006	PASTOS DE MENOS DE 5 AÑOS	S		0,14		0,14	0,13
-1017137	14-008-057-00046-0008	PASTOS DE MENOS DE 5 AÑOS	S		0,01		0,01	0,01
-1017135	14-008-057-00046-0008	PASTOS DE MENOS DE 5 AÑOS	S		0,01		0,01	0,01
-1017133	14-008-057-00046-0008	PASTOS DE MENOS DE 5 AÑOS	S		0,01		0,01	0,01
-1017132	14-008-057-00046-0008	PASTOS DE MENOS DE 5 AÑOS	S		0,01		0,01	0,01
-1017122	14-008-057-00038-0006	PASTOS DE MENOS DE 5 AÑOS	S		0,02		0,02	0,01
-1017120	14-008-057-00038-0006	PASTOS DE MENOS DE 5 AÑOS	S		0,01		0,01	0,00
-1017119	14-008-057-00038-0006	PASTOS DE MENOS DE 5 AÑOS	S		0,02		0,02	0,01
-1017118	14-008-057-00038-0006	PASTOS DE MENOS DE 5 AÑOS	S		0,01		0,01	0,00
-1017117	14-008-057-00038-0006	PASTOS DE MENOS DE 5 AÑOS	S		0,02		0,02	0,01
-1017054	14-035-006-00003-0008	BARBECHO TRADICIONAL	S		0,04		0,04	0,04
-1017053	14-008-033-00006-0001	BARBECHO TRADICIONAL	S		0,07		0,07	0,07
-1017035	14-008-033-00007-0001	BARBECHO TRADICIONAL	S		0,21		0,21	0,21
-1016937	14-035-006-00003-0012	PASTOS PERMANENTES DE 5 O MAS AÑOS	S		0,13		0,13	0,13
-1016936	14-035-005-00016-0002	PASTOS PERMANENTES DE 5 O MAS AÑOS	S		0,13		0,13	0,13
-1016934	14-008-057-00046-0013	PASTOS PERMANENTES DE 5 O MAS AÑOS	S		0,01		0,01	0,01
-1016933	14-008-057-00046-0012	PASTOS PERMANENTES DE 5 O MAS AÑOS	S		0,00		0,00	0,00
-1016932	14-008-057-00046-0011	PASTOS PERMANENTES DE 5 O MAS AÑOS	S		0,02		0,02	0,02
-1016931	14-008-057-00046-0010	PASTOS PERMANENTES DE 5 O MAS AÑOS	S		0,02		0,02	0,02
-1016927	14-008-057-00046-0008	TRANQUILLÓN	S		2,33		2,33	2,33
-1016926	14-008-057-00038-0027	PASTOS PERMANENTES DE 5 O MAS AÑOS	S		0,11		0,11	0,11
-1016925	14-008-057-00038-0026	PASTOS PERMANENTES DE 5 O MAS AÑOS	S		0,04		0,04	0,04
-1016924	14-008-057-00038-0025	PASTOS PERMANENTES DE 5 O MAS AÑOS	S		0,12		0,12	0,12
-1016923	14-008-057-00038-0024	PASTOS PERMANENTES DE 5 O MAS AÑOS	S		0,13		0,13	0,13
-1016921	14-008-057-00038-0023	PASTOS PERMANENTES DE 5 O MAS AÑOS	S		0,15		0,15	0,15
-1016920	14-008-057-00038-0022	PASTOS PERMANENTES DE 5 O MAS AÑOS	S		0,05		0,05	0,05
-1016919	14-008-057-00038-0021	PASTOS PERMANENTES DE 5 O MAS AÑOS	S		0,09		0,09	0,09
-1016918	14-008-057-00038-0020	PASTOS PERMANENTES DE 5 O MAS AÑOS	S		0,03		0,03	0,03
-1016917	14-008-057-00038-0019	PASTOS PERMANENTES DE 5 O MAS AÑOS	S		0,03		0,03	0,03
-1016914	14-008-034-00180-0007	BARBECHO TRADICIONAL	S		0,02		0,02	0,02
-1016913	14-008-034-00180-0006	BARBECHO TRADICIONAL	S		0,01		0,01	0,01
-727838	14-035-006-00012-0001	BARBECHO TRADICIONAL	S		1,22		1,22	1,22
-727835	14-035-006-00008-0001	TRIGO BLANDO	S		5,61		5,61	5,61
-727834	14-035-006-00009-0001	TRIGO BLANDO	S		1,19		1,19	1,19
-727828	14-035-005-00152-0001	TRIGO BLANDO	S		0,78		0,78	0,78
-727804	14-008-057-00046-0004	GUISANTES	S		13,42		13,42	13,42
-727561	14-008-033-00048-0002	PASTOS PERMANENTES DE 5 O MAS AÑOS	S		1,87		1,87	1,87
-727560	14-008-033-00030-0001	PASTOS PERMANENTES DE 5 O MAS AÑOS	S		1,18		1,18	1,18
-727559	14-008-033-00029-0003	PASTOS PERMANENTES DE 5 O MAS AÑOS	S		0,88		0,88	0,88
-727515	14-008-033-00014-0001	GUISANTES	S		1,25		1,25	1,25
-727511	14-008-033-00014-0001	TRANQUILLÓN	S		7,49		7,49	7,49
-727510	14-008-033-00015-0001	TRANQUILLÓN	S		4,81		4,81	4,81
-587205	14-035-006-00004-0001	BARBECHO TRADICIONAL	S		0,09		0,09	0,09
-473153	14-035-005-00149-0001	CEBADA	S		10,74		10,74	10,74
-473144	14-035-005-00016-0001	BARBECHO TRADICIONAL	S		6,03		6,03	6,03

(1) Con incidencias que retienen pago o deniegan el expediente.  
(2) Se calcula sobre superficie declarada admisible.  
(3) Aplicación del artículo 16 bis del RD 147/2023.

Puede verificar la integridad de una copia de este documento mediante la lectura del código QR adjunto o mediante el acceso a la dirección <a href="https://ws050.juntadeandalucia.es/verificarFirma">https://ws050.juntadeandalucia.es/verificarFirma</a> indicando el código de VERIFICACIÓN					
FIRMADO POR	RAQUEL MARIA ESPIN CRESPO		FECHA		26/06/2024
VERIFICACIÓN	Pk2jmMQ72K8YCC9E9Q8LU85ENJJ6M		PÁGINA		2066/8857



**RECINTOS PROPUESTOS**

REF.	REFERENCIA SIGPAC	CULTIVO	S/R	USO SIGPAC	Sup. Dec. admisible	Sup. Campo	Sup. Determ.	Sup. Resuelta
-473142	14-008-034-00180-0004	PASTOS PERMANENTES DE 5 O MAS AÑOS	S		0,31		0,31	0,31
-473141	14-008-034-00180-0003	PASTOS PERMANENTES DE 5 O MAS AÑOS	S		0,75		0,75	0,75
-473137	14-008-033-00023-0001	PASTOS PERMANENTES DE 5 O MAS AÑOS	S		1,06		1,06	1,06
-473118	14-035-006-00084-0001	PASTOS PERMANENTES DE 5 O MAS AÑOS	S		0,09		0,09	0,09
-473117	14-008-034-00124-0001	PASTOS PERMANENTES DE 5 O MAS AÑOS	S		4,21		4,21	4,21
-473114	14-035-006-00085-0001	PASTOS PERMANENTES DE 5 O MAS AÑOS	S		0,18		0,18	0,18
-473113	14-035-006-00001-0001	PASTOS PERMANENTES DE 5 O MAS AÑOS	S		1,37		1,37	1,37
-473110	14-035-006-00087-0001	PASTOS PERMANENTES DE 5 O MAS AÑOS	S		0,17		0,17	0,17
-473109	14-035-006-00086-0001	PASTOS PERMANENTES DE 5 O MAS AÑOS	S		0,75		0,75	0,75
-473108	14-035-006-00002-0001	BARBECHO TRADICIONAL	S		4,84		4,84	4,84
-473105	14-035-006-00003-0004	BARBECHO TRADICIONAL	S		3,42		3,42	3,42
-59919	14-035-006-00003-0003	PASTOS PERMANENTES DE 5 O MAS AÑOS	S		7,55		7,55	7,55
-59917	14-008-033-00022-0004	PASTOS PERMANENTES DE 5 O MAS AÑOS	S		22,13		22,13	22,13
5081297	14-008-033-00006-0001	TRANQUILLÓN	S		0,71		0,71	0,71
5081305	14-008-034-00180-0001	BARBECHO TRADICIONAL	S		14,96		14,96	14,96
5081316	14-035-006-00003-0008	TRANQUILLÓN	S		9,22		9,22	9,22
5081319	14-035-006-00004-0002	TRANQUILLÓN	S		1,43		1,43	1,43
5482520	14-008-033-00043-0001	GUISANTES	S		0,24		0,24	0,24
5482521	14-008-033-00005-0001	BARBECHO TRADICIONAL	S		2,54		2,54	2,54
5482527	14-008-033-00031-0008	BARBECHO TRADICIONAL	S		0,03		0,03	0,03
5482528	14-008-033-00031-0004	BARBECHO TRADICIONAL	S		1,98		1,98	1,98
5482531	14-008-033-00004-0001	BARBECHO TRADICIONAL	S		1,26		1,26	1,26
1700000006568954	14-008-057-00046-0006	PASTOS PERMANENTES DE 5 O MAS AÑOS	S		0,19		0,19	0,19
1700000006568955	14-008-033-00049-0002	PASTOS PERMANENTES DE 5 O MAS AÑOS	S		0,06		0,06	0,06
1700000006568957	14-008-057-00038-0009	PASTOS PERMANENTES DE 5 O MAS AÑOS	S		0,37		0,37	0,37
1700000006568958	14-008-057-00038-0003	PASTOS PERMANENTES DE 5 O MAS AÑOS	S		0,37		0,37	0,37
1700000006568959	14-008-057-00038-0002	PASTOS PERMANENTES DE 5 O MAS AÑOS	S		0,26		0,26	0,26
1700000006568960	14-008-033-00031-0003	PASTOS PERMANENTES DE 5 O MAS AÑOS	S		0,75		0,75	0,75
1700000006568961	14-008-033-00022-0002	PASTOS PERMANENTES DE 5 O MAS AÑOS	S		0,75		0,75	0,75
1700000006568964	14-008-033-00039-0002	PASTOS PERMANENTES DE 5 O MAS AÑOS	S		0,14		0,14	0,14
1700000006568966	14-008-062-00101-0003	PASTOS DE MENOS DE 5 AÑOS	S		0,02		0,02	0,02
1700000006568971	14-008-033-00022-0001	BARBECHO TRADICIONAL	S		4,37		4,37	4,37
1700000006568974	14-008-033-00048-0001	BARBECHO TRADICIONAL	S		0,15		0,15	0,15
1700000006568975	14-008-057-00046-0003	PASTOS PERMANENTES DE 5 O MAS AÑOS	S		0,12		0,12	0,12
1700000006568976	14-008-033-00029-0002	BARBECHO TRADICIONAL	S		2,08		2,08	2,08
1700000006568977	14-008-057-00038-0017	PASTOS PERMANENTES DE 5 O MAS AÑOS	S		0,23		0,23	0,23
1700000006568981	14-008-033-00037-0001	BARBECHO TRADICIONAL	S		3,14		3,14	3,14
1700000006568982	14-008-033-00039-0001	BARBECHO TRADICIONAL	S		2,02		2,02	2,02
1700000006568983	14-008-033-00040-0001	BARBECHO TRADICIONAL	S		2,02		2,02	2,02
1700000006568984	14-008-033-00041-0001	BARBECHO TRADICIONAL	S		7,12		7,12	7,12
1700000006568985	14-008-033-00021-0001	BARBECHO TRADICIONAL	S		1,12		1,12	1,12
1700000006568986	14-008-033-00032-0001	BARBECHO TRADICIONAL	S		0,25		0,25	0,25
1700000006568987	14-008-034-00179-0001	BARBECHO TRADICIONAL	S		0,17		0,17	0,17
1700000006568989	14-008-034-00178-0001	BARBECHO TRADICIONAL	S		1,70		1,70	1,70
1700000006568990	14-008-033-00018-0001	BARBECHO TRADICIONAL	S		1,73		1,73	1,73
1700000006568991	14-008-033-00034-0001	BARBECHO TRADICIONAL	S		0,28		0,28	0,28
1700000006568992	14-008-033-00036-0001	BARBECHO TRADICIONAL	S		1,12		1,12	1,12
1700000006568994	14-008-033-00020-0001	BARBECHO TRADICIONAL	S		0,65		0,65	0,65
1700000006568995	14-008-033-00019-0001	BARBECHO TRADICIONAL	S		0,04		0,04	0,04
1700000006568996	14-008-033-00033-0001	BARBECHO TRADICIONAL	S		0,02		0,02	0,02
1700000006568997	14-008-062-00101-0001	CEBADA	S		1,78		1,78	1,78
1700000006568998	14-008-062-00101-0002	CEBADA	S		0,02		0,02	0,02

(1) Con incidencias que retienen pago o deniegan el expediente.

(2) Se calcula sobre superficie declarada admisible.

(3) Aplicación del artículo 16 bis del RD 147/2023.

Puede verificar la integridad de una copia de este documento mediante la lectura del código QR adjunto o mediante el acceso a la dirección <https://ws050.juntadeandalucia.es/verificarFirma> indicando el código de VERIFICACIÓN

FIRMADO POR

RAQUEL MARIA ESPIN CRESPO

FECHA

26/06/2024

VERIFICACIÓN

Pk2jmMQ72K8YCCE9EQ8LU85ENJJ6M

PÁGINA

2067/8857



**RECINTOS PROPUESTOS**

REF.	REFERENCIA SIGPAC	CULTIVO	S/R	USO SIGPAC	Sup. Dec. admisible	Sup. Campo	Sup. Determ.	Sup. Resuelta
170000006568999	14-008-062-00102-0001	CEBADA	S		3,96		3,96	3,96
170000006569000	14-008-062-00111-0001	CEBADA	S		2,15		2,15	2,15
170000006569001	14-008-062-00112-0001	CEBADA	S		0,73		0,73	0,73
170000006569002	14-008-033-00038-0001	BARBECHO TRADICIONAL	S		0,63		0,63	0,63
170000006569003	14-008-033-00031-0001	BARBECHO TRADICIONAL	S		0,47		0,47	0,47
170000006569005	14-008-057-00042-0001	TRANQUILLÓN	S		2,91		2,91	2,91
170000006569007	14-008-057-00044-0001	CEBADA	S		0,49		0,49	0,49
170000006569009	14-008-033-00035-0001	BARBECHO TRADICIONAL	S		0,08		0,08	0,08
170000006569010	14-008-057-00045-0001	CEBADA	S		0,36		0,36	0,36
170000006569011	14-008-057-00039-0001	TRANQUILLÓN	S		5,58		5,58	5,58
170000006569012	14-008-033-00043-0001	TRANQUILLÓN	S		3,04		3,04	3,04
170000006569014	14-008-033-00010-0001	TRANQUILLÓN	S		0,90		0,90	0,90
170000006569015	14-008-033-00012-0001	TRANQUILLÓN	S		5,69		5,69	5,69
170000006569016	14-008-033-00042-0001	TRANQUILLÓN	S		12,06		12,06	12,06
170000006569018	14-008-033-00044-0001	TRANQUILLÓN	S		0,45		0,45	0,45
170000006569019	14-008-057-00040-0001	CEBADA	S		0,15		0,15	0,15
170000006569021	14-008-057-00041-0001	CEBADA	S		0,92		0,92	0,92
170000006569022	14-008-033-00008-0001	GUISANTES	S		1,76		1,76	1,76
170000006569025	14-008-033-00011-0001	GUISANTES	S		1,27		1,27	1,27
170000006569026	14-008-033-00013-0001	GUISANTES	S		4,57		4,57	4,57
170000006569027	14-008-057-00038-0008	TRANQUILLÓN	S		0,50		0,50	0,50

**INCIDENCIAS****INCIDENCIA DESCRIPCIÓN**

- 219 Superficie bruta de cruce en un recinto en una misma solicitud supera superficie total que el SIGPAC establece para él.  
 Recinto:14-008-057-00038-00006 Cultivo:12000 TRANQUILLÓN-SIN VARIEDAD Secano Suma de superficies declaradas para este recinto por el solicitante (Áreas):1036 Superficie SIGPAC total para el recinto (Áreas):1035 Exceso de superficie declarada (Hectáreas):0,01  
 Recinto:14-008-057-00038-00006 Cultivo:40060 GUISANTES-BLUETOOTH Secano Suma de superficies declaradas para este recinto por el solicitante (Áreas):1036 Superficie SIGPAC total para el recinto (Áreas):1035 Exceso de superficie declarada (Hectáreas):0,01  
 Recinto:14-008-057-00038-00006 Cultivo:63000 PASTOS DE MENOS DE 5 AÑOS-SIN VARIEDAD Secano Suma de superficies declaradas para este recinto por el solicitante (Áreas):1036 Superficie SIGPAC total para el recinto (Áreas):1035 Exceso de superficie declarada (Hectáreas):0,01  
 Recinto:14-008-057-00038-00006 Cultivo:63000 PASTOS DE MENOS DE 5 AÑOS-SIN VARIEDAD Secano Suma de superficies declaradas para este recinto por el solicitante (Áreas):1036 Superficie SIGPAC total para el recinto (Áreas):1035 Exceso de superficie declarada (Hectáreas):0,01

**Datos considerados para el Cálculo de la Carga Ganadera del expediente**

Superficie determinada para Cálculo Carga Ganadera: 47,02 ha  
 Carga Ganadera del Expediente: 1,77 ugm/ha

Explotación	Especie	Ugm Calculada para CG
ES140080000357	CAPRINA	1,41
ES140080000357	OVINA	71,05
ES140080000357	PORCINO	1,00
ES140080000467	OVINA	9,68

**Recintos Determinados para el Cálculo de Garga Ganadera**

REF.	REFERENCIA SIGPAC	CULTIVO	DESCRIPCIÓN CULTIVO	S/R	SUP. RESUELTA (ha)
-1017139	14-008-057-00038-00006	63000	PASTOS DE MENOS DE 5 AÑOS-SIN VARIEDAD	S	0,13

(1) Con incidencias que retienen pago o deniegan el expediente.  
 (2) Se calcula sobre superficie declarada admisible.  
 (3) Aplicación del artículo 16 bis del RD 147/2023.

Puede verificar la integridad de una copia de este documento mediante la lectura del código QR adjunto o mediante el acceso a la dirección <https://ws050.juntadeandalucia.es/verificarFirma> indicando el código de VERIFICACIÓN

FIRMADO POR	RAQUEL MARIA ESPIN CRESPO	FECHA	26/06/2024
VERIFICACIÓN	Pk2jmMQ72K8YCCE9EQ8LU85ENJJ6M	PÁGINA	2068/8857





**Recintos Determinados para el Cálculo de Garga Ganadera**

REF.	REFERENCIA SIGPAC	CULTIVO	DESCRIPCIÓN CULTIVO	S/R	SUP. RESUELTA (ha)
-1017137	14-008-057-00046-00008	63000	PASTOS DE MENOS DE 5 AÑOS-SIN VARIEDAD	S	0,01
-1017135	14-008-057-00046-00008	63000	PASTOS DE MENOS DE 5 AÑOS-SIN VARIEDAD	S	0,01
-1017133	14-008-057-00046-00008	63000	PASTOS DE MENOS DE 5 AÑOS-SIN VARIEDAD	S	0,01
-1017132	14-008-057-00046-00008	63000	PASTOS DE MENOS DE 5 AÑOS-SIN VARIEDAD	S	0,01
-1017122	14-008-057-00038-00006	63000	PASTOS DE MENOS DE 5 AÑOS-SIN VARIEDAD	S	0,01
-1017120	14-008-057-00038-00006	63000	PASTOS DE MENOS DE 5 AÑOS-SIN VARIEDAD	S	0,00
-1017119	14-008-057-00038-00006	63000	PASTOS DE MENOS DE 5 AÑOS-SIN VARIEDAD	S	0,01
-1017118	14-008-057-00038-00006	63000	PASTOS DE MENOS DE 5 AÑOS-SIN VARIEDAD	S	0,00
-1017117	14-008-057-00038-00006	63000	PASTOS DE MENOS DE 5 AÑOS-SIN VARIEDAD	S	0,01
-1016937	14-035-006-00003-00012	62000	PASTOS PERMANENTES DE 5 O MAS AÑOS-SIN VARIEDAD	S	0,13
-1016936	14-035-005-00016-00002	62000	PASTOS PERMANENTES DE 5 O MAS AÑOS-SIN VARIEDAD	S	0,13
-1016934	14-008-057-00046-00013	62000	PASTOS PERMANENTES DE 5 O MAS AÑOS-SIN VARIEDAD	S	0,01
-1016933	14-008-057-00046-00012	62000	PASTOS PERMANENTES DE 5 O MAS AÑOS-SIN VARIEDAD	S	0,00
-1016932	14-008-057-00046-00011	62000	PASTOS PERMANENTES DE 5 O MAS AÑOS-SIN VARIEDAD	S	0,02
-1016931	14-008-057-00046-00010	62000	PASTOS PERMANENTES DE 5 O MAS AÑOS-SIN VARIEDAD	S	0,02
-1016926	14-008-057-00038-00027	62000	PASTOS PERMANENTES DE 5 O MAS AÑOS-SIN VARIEDAD	S	0,11
-1016925	14-008-057-00038-00026	62000	PASTOS PERMANENTES DE 5 O MAS AÑOS-SIN VARIEDAD	S	0,04
-1016924	14-008-057-00038-00025	62000	PASTOS PERMANENTES DE 5 O MAS AÑOS-SIN VARIEDAD	S	0,12
-1016923	14-008-057-00038-00024	62000	PASTOS PERMANENTES DE 5 O MAS AÑOS-SIN VARIEDAD	S	0,13
-1016921	14-008-057-00038-00023	62000	PASTOS PERMANENTES DE 5 O MAS AÑOS-SIN VARIEDAD	S	0,15
-1016920	14-008-057-00038-00022	62000	PASTOS PERMANENTES DE 5 O MAS AÑOS-SIN VARIEDAD	S	0,05
-1016919	14-008-057-00038-00021	62000	PASTOS PERMANENTES DE 5 O MAS AÑOS-SIN VARIEDAD	S	0,09
-1016918	14-008-057-00038-00020	62000	PASTOS PERMANENTES DE 5 O MAS AÑOS-SIN VARIEDAD	S	0,03
-1016917	14-008-057-00038-00019	62000	PASTOS PERMANENTES DE 5 O MAS AÑOS-SIN VARIEDAD	S	0,03
-727561	14-008-033-00048-00002	62000	PASTOS PERMANENTES DE 5 O MAS AÑOS-SIN VARIEDAD	S	1,87
-727560	14-008-033-00030-00001	62000	PASTOS PERMANENTES DE 5 O MAS AÑOS-SIN VARIEDAD	S	1,18
-727559	14-008-033-00029-00003	62000	PASTOS PERMANENTES DE 5 O MAS AÑOS-SIN VARIEDAD	S	0,88
-473142	14-008-034-00180-00004	62000	PASTOS PERMANENTES DE 5 O MAS AÑOS-SIN VARIEDAD	S	0,31
-473141	14-008-034-00180-00003	62000	PASTOS PERMANENTES DE 5 O MAS AÑOS-SIN VARIEDAD	S	0,75
-473137	14-008-033-00023-00001	62000	PASTOS PERMANENTES DE 5 O MAS AÑOS-SIN VARIEDAD	S	1,06
-473118	14-035-006-00084-00001	62000	PASTOS PERMANENTES DE 5 O MAS AÑOS-SIN VARIEDAD	S	0,09
-473117	14-008-034-00124-00001	62000	PASTOS PERMANENTES DE 5 O MAS AÑOS-SIN VARIEDAD	S	4,21
-473114	14-035-006-00085-00001	62000	PASTOS PERMANENTES DE 5 O MAS AÑOS-SIN VARIEDAD	S	0,18
-473113	14-035-006-00001-00001	62000	PASTOS PERMANENTES DE 5 O MAS AÑOS-SIN VARIEDAD	S	1,37
-473110	14-035-006-00087-00001	62000	PASTOS PERMANENTES DE 5 O MAS AÑOS-SIN VARIEDAD	S	0,17
-473109	14-035-006-00086-00001	62000	PASTOS PERMANENTES DE 5 O MAS AÑOS-SIN VARIEDAD	S	0,75
-59919	14-035-006-00003-00003	62000	PASTOS PERMANENTES DE 5 O MAS AÑOS-SIN VARIEDAD	S	7,55
-59917	14-008-033-00022-00004	62000	PASTOS PERMANENTES DE 5 O MAS AÑOS-SIN VARIEDAD	S	22,13
1700000006568954	14-008-057-00046-00006	62000	PASTOS PERMANENTES DE 5 O MAS AÑOS-SIN VARIEDAD	S	0,19
1700000006568955	14-008-033-00049-00002	62000	PASTOS PERMANENTES DE 5 O MAS AÑOS-SIN	S	0,06

(1) Con incidencias que retienen pago o deniegan el expediente.  
 (2) Se calcula sobre superficie declarada admisible.  
 (3) Aplicación del artículo 16 bis del RD 147/2023.

Puede verificar la integridad de una copia de este documento mediante la lectura del código QR adjunto o mediante el acceso a la dirección <a href="https://ws050.juntadeandalucia.es/verificarFirma">https://ws050.juntadeandalucia.es/verificarFirma</a> indicando el código de VERIFICACIÓN					
FIRMADO POR	RAQUEL MARIA ESPIN CRESPO		FECHA		26/06/2024
VERIFICACIÓN	Pk2jmMQ72K8YCCE9EQ8LU85ENJJ6M		PÁGINA		2069/8857



**Recintos Determinados para el Cálculo de Garga Ganadera**

REF.	REFERENCIA SIGPAC	CULTIVO	DESCRIPCIÓN CULTIVO	S/R	SUP. RESUELTA (ha)
			VARIEDAD		
1700000006568957	14-008-057-00038-00009	62000	PASTOS PERMANENTES DE 5 O MAS AÑOS-SIN VARIEDAD	S	0,37
1700000006568958	14-008-057-00038-00003	62000	PASTOS PERMANENTES DE 5 O MAS AÑOS-SIN VARIEDAD	S	0,37
1700000006568959	14-008-057-00038-00002	62000	PASTOS PERMANENTES DE 5 O MAS AÑOS-SIN VARIEDAD	S	0,26
1700000006568960	14-008-033-00031-00003	62000	PASTOS PERMANENTES DE 5 O MAS AÑOS-SIN VARIEDAD	S	0,75
1700000006568961	14-008-033-00022-00002	62000	PASTOS PERMANENTES DE 5 O MAS AÑOS-SIN VARIEDAD	S	0,75
1700000006568964	14-008-033-00039-00002	62000	PASTOS PERMANENTES DE 5 O MAS AÑOS-SIN VARIEDAD	S	0,14
1700000006568966	14-008-062-00101-00003	63000	PASTOS DE MENOS DE 5 AÑOS-SIN VARIEDAD	S	0,02
1700000006568975	14-008-057-00046-00003	62000	PASTOS PERMANENTES DE 5 O MAS AÑOS-SIN VARIEDAD	S	0,12
1700000006568977	14-008-057-00038-00017	62000	PASTOS PERMANENTES DE 5 O MAS AÑOS-SIN VARIEDAD	S	0,23

**Incidencias de carga ganadera**

**INCIDENCIA DESCRIPCIÓN**

219	Superficie bruta de cruce en un recinto en una misma solicitud supera superficie total que el SIGPAC establece para él. Recinto:14-008-057-00038-00006 Cultivo:63000 PASTOS DE MENOS DE 5 AÑOS-SIN VARIEDAD Secano Suma de superficies declaradas para este recinto por el solicitante (Áreas):1036 Superficie SIGPAC total para el recinto (Áreas):1035 Exceso de superficie declarada (Hectáreas):0,01 Recinto:14-008-057-00038-00006 Cultivo:63000 PASTOS DE MENOS DE 5 AÑOS-SIN VARIEDAD Secano Suma de superficies declaradas para este recinto por el solicitante (Áreas):1036 Superficie SIGPAC total para el recinto (Áreas):1035 Exceso de superficie declarada (Hectáreas):0,01 Recinto:14-008-057-00038-00006 Cultivo:63000 PASTOS DE MENOS DE 5 AÑOS-SIN VARIEDAD Secano Suma de superficies declaradas para este recinto por el solicitante (Áreas):1036 Superficie SIGPAC total para el recinto (Áreas):1035 Exceso de superficie declarada (Hectáreas):0,01 Recinto:14-008-057-00038-00006 Cultivo:63000 PASTOS DE MENOS DE 5 AÑOS-SIN VARIEDAD Secano Suma de superficies declaradas para este recinto por el solicitante (Áreas):1036 Superficie SIGPAC total para el recinto (Áreas):1035 Exceso de superficie declarada (Hectáreas):0,01 Recinto:14-008-057-00038-00006 Cultivo:63000 PASTOS DE MENOS DE 5 AÑOS-SIN VARIEDAD Secano Suma de superficies declaradas para este recinto por el solicitante (Áreas):1036 Superficie SIGPAC total para el recinto (Áreas):1035 Exceso de superficie declarada (Hectáreas):0,01 Recinto:14-008-057-00038-00006 Cultivo:63000 PASTOS DE MENOS DE 5 AÑOS-SIN VARIEDAD Secano Suma de superficies declaradas para este recinto por el solicitante (Áreas):1036 Superficie SIGPAC total para el recinto (Áreas):1035 Exceso de superficie declarada (Hectáreas):0,01
86132	Recinto superficie forrajera que no realiza la actividad de producción de pastoreo. Recinto:14-035-005-00015-00001 Cultivo:20000 BARBECHO TRADICIONAL-SIN VARIEDAD Secano Recinto:14-035-006-00003-00008 Cultivo:20000 BARBECHO TRADICIONAL-SIN VARIEDAD Secano Recinto:14-008-033-00006-00001 Cultivo:20000 BARBECHO TRADICIONAL-SIN VARIEDAD Secano Recinto:14-008-033-00007-00001 Cultivo:20000 BARBECHO TRADICIONAL-SIN VARIEDAD Secano Recinto:14-008-034-00180-00007 Cultivo:20000 BARBECHO TRADICIONAL-SIN VARIEDAD Secano Recinto:14-008-034-00180-00006 Cultivo:20000 BARBECHO TRADICIONAL-SIN VARIEDAD Secano Recinto:14-035-006-00012-00001 Cultivo:20000 BARBECHO TRADICIONAL-SIN VARIEDAD Secano Recinto:14-035-006-00004-00001 Cultivo:20000 BARBECHO TRADICIONAL-SIN VARIEDAD Secano Recinto:14-035-005-00016-00001 Cultivo:20000 BARBECHO TRADICIONAL-SIN VARIEDAD Secano Recinto:14-035-006-00002-00001 Cultivo:20000 BARBECHO TRADICIONAL-SIN VARIEDAD Secano Recinto:14-035-006-00003-00004 Cultivo:20000 BARBECHO TRADICIONAL-SIN VARIEDAD Secano Recinto:14-008-034-00180-00001 Cultivo:20000 BARBECHO TRADICIONAL-SIN VARIEDAD Secano Recinto:14-008-033-00005-00001 Cultivo:20000 BARBECHO TRADICIONAL-SIN VARIEDAD Secano Recinto:14-008-033-00031-00008 Cultivo:20000 BARBECHO TRADICIONAL-SIN VARIEDAD Secano Recinto:14-008-033-00031-00004 Cultivo:20000 BARBECHO TRADICIONAL-SIN VARIEDAD Secano Recinto:14-008-033-00004-00001 Cultivo:20000 BARBECHO TRADICIONAL-SIN VARIEDAD Secano Recinto:14-008-033-00022-00001 Cultivo:20000 BARBECHO TRADICIONAL-SIN VARIEDAD Secano Recinto:14-008-033-00048-00001 Cultivo:20000 BARBECHO TRADICIONAL-SIN VARIEDAD Secano Recinto:14-008-033-00029-00002 Cultivo:20000 BARBECHO TRADICIONAL-SIN VARIEDAD Secano Recinto:14-008-033-00037-00001 Cultivo:20000 BARBECHO TRADICIONAL-SIN VARIEDAD Secano Recinto:14-008-033-00039-00001 Cultivo:20000 BARBECHO TRADICIONAL-SIN VARIEDAD Secano Recinto:14-008-033-00040-00001 Cultivo:20000 BARBECHO TRADICIONAL-SIN VARIEDAD Secano

(1) Con incidencias que retienen pago o deniegan el expediente.  
 (2) Se calcula sobre superficie declarada admisible.  
 (3) Aplicación del artículo 16 bis del RD 147/2023.

Puede verificar la integridad de una copia de este documento mediante la lectura del código QR adjunto o mediante el acceso a la dirección <a href="https://ws050.juntadeandalucia.es/verificarFirma">https://ws050.juntadeandalucia.es/verificarFirma</a> indicando el código de VERIFICACIÓN				
FIRMADO POR	RAQUEL MARIA ESPIN CRESPO	FECHA	26/06/2024	
VERIFICACIÓN	Pk2jmMQ72K8YCCE9EQ8LU85ENJJ6M	PÁGINA	2070/8857	



Recinto:14-008-033-00041-00001	Cultivo:20000	BARBECHO TRADICIONAL-SIN VARIEDAD	Secano
Recinto:14-008-033-00021-00001	Cultivo:20000	BARBECHO TRADICIONAL-SIN VARIEDAD	Secano
Recinto:14-008-033-00032-00001	Cultivo:20000	BARBECHO TRADICIONAL-SIN VARIEDAD	Secano
Recinto:14-008-034-00179-00001	Cultivo:20000	BARBECHO TRADICIONAL-SIN VARIEDAD	Secano
Recinto:14-008-034-00178-00001	Cultivo:20000	BARBECHO TRADICIONAL-SIN VARIEDAD	Secano
Recinto:14-008-033-00018-00001	Cultivo:20000	BARBECHO TRADICIONAL-SIN VARIEDAD	Secano
Recinto:14-008-033-00034-00001	Cultivo:20000	BARBECHO TRADICIONAL-SIN VARIEDAD	Secano
Recinto:14-008-033-00036-00001	Cultivo:20000	BARBECHO TRADICIONAL-SIN VARIEDAD	Secano
Recinto:14-008-033-00020-00001	Cultivo:20000	BARBECHO TRADICIONAL-SIN VARIEDAD	Secano
Recinto:14-008-033-00019-00001	Cultivo:20000	BARBECHO TRADICIONAL-SIN VARIEDAD	Secano
Recinto:14-008-033-00033-00001	Cultivo:20000	BARBECHO TRADICIONAL-SIN VARIEDAD	Secano
Recinto:14-008-033-00038-00001	Cultivo:20000	BARBECHO TRADICIONAL-SIN VARIEDAD	Secano
Recinto:14-008-033-00031-00001	Cultivo:20000	BARBECHO TRADICIONAL-SIN VARIEDAD	Secano
Recinto:14-008-033-00035-00001	Cultivo:20000	BARBECHO TRADICIONAL-SIN VARIEDAD	Secano

(1) Con incidencias que retienen pago o deniegan el expediente.  
(2) Se calcula sobre superficie declarada admisible.  
(3) Aplicación del artículo 16 bis del RD 147/2023.

Puede verificar la integridad de una copia de este documento mediante la lectura del código QR adjunto o mediante el acceso a la dirección <https://ws050.juntadeandalucia.es/verificarFirma> indicando el código de VERIFICACIÓN

FIRMADO POR	RAQUEL MARIA ESPIN CRESPO	FECHA	26/06/2024
VERIFICACIÓN	Pk2jmMQ72K8YCCE9EQ8LU85ENJJ6M	PÁGINA	2071/8857



**APELLIDOS Y NOMBRE / RAZÓN SOCIAL**

LOPEZ ESQUINAS PILAR

**NIF**

\*\*\*9965\*

**EXPEDIENTE**

1084704

**RESOLUCIÓN**

CONCESIÓN DE LA AYUDA

**DATOS DE MANTENIMIENTO UNIDADES****GRUPO DE PAGO**

ZONAS DE LIMITACIONES NATURALES

**Sup. Dec.  
Admisible**

161,79

**Sup.  
Resuelta**

161,79

**Sobredecl.**

0,00

**% Sobredecl.**

0,00

**RESUMEN DE PAGOS**

	<b>IMPORTE ( Euros )</b>			
	<b>RESUELTO</b>	<b>FEADER</b>	<b>MAPA</b>	<b>CAPADR</b>
Pago realizado	1.081,20	919,02	106,06	56,12
A pagar	106,80	90,78	10,48	5,54
<b>TOTAL</b>	<b>1.188,00</b>	<b>1.009,80</b>	<b>116,54</b>	<b>61,66</b>

**APLICACIÓN DE REDUCCIONES Y PENALIZACIONES (%)**

<b>Criterios de subvencionabilidad (1)</b>	<b>Presentación tardía</b>	<b>Omisión declaración</b>	<b>Condicionabilidad</b>
0,00	0,00	0,00	0,00

**IMPORTE ( Euros )**

Calculado(2)	Reducción	Penalización	Reducción Penalización (3)	Penalización adicional	Resuelto	FEADER	MAPA	CAPADR
1.188,00 €	0,00 €	0,00 €	0,00 €	0,00 €	1.188,00 €	1.009,80 €	116,54 €	61,66 €
<b>Importe Unitario:</b>	<b>54,00 €</b>	<b>Nuevo Importe Unitario:</b>	<b>7,34 €</b>					

(1) Con incidencias que retienen pago o deniegan el expediente.

(2) Se calcula sobre superficie declarada admisible.

(3) Aplicación del artículo 16 bis del RD 147/2023.

Puede verificar la integridad de una copia de este documento mediante la lectura del código QR adjunto o mediante el acceso a la dirección <https://ws050.juntadeandalucia.es/verificarFirma> indicando el código de VERIFICACIÓN

FIRMADO POR	RAQUEL MARIA ESPIN CRESPO	FECHA	26/06/2024
VERIFICACIÓN	Pk2jmMQ72K8YCCE9EQ8LU85ENJJ6M	PÁGINA	2072/8857





**RECINTOS PROPUESTOS**

REF.	REFERENCIA SIGPAC	CULTIVO	S/R	USO SIGPAC	Sup. Dec. admisible	Sup. Campo	Sup. Determ.	Sup. Resuelta
-963718	14-029-081-00098-0001	TRITICALE	S		1,64		1,64	1,64
4673568	14-029-057-00064-0003	AVENA	S		2,57		2,57	2,57
4673569	14-029-057-00064-0004	AVENA	S		1,19		1,19	1,19
4797906	14-029-081-00099-0001	TRITICALE	S		0,76		0,76	0,76
4797908	14-029-082-00015-0001	TRITICALE	S		1,80		1,80	1,80
5236956	14-029-052-00054-0001	BARBECHO TRADICIONAL	S		0,72		0,72	0,72
5503929	14-029-057-00057-0001	BARBECHO TRADICIONAL	S		6,63		6,63	6,63
1700000005537499	14-029-015-00044-0001	AVENA	S		3,99		3,99	3,99
1700000005537500	14-029-081-00011-0001	TRITICALE	S		1,56		1,56	1,56
1700000005537501	14-029-081-00012-0001	TRITICALE	S		0,61		0,61	0,61
1700000005537502	14-029-081-00013-0001	TRITICALE	S		0,91		0,91	0,91
1700000005537504	14-029-082-00016-0001	TRITICALE	S		2,65		2,65	2,65
1700000005537505	14-029-090-00004-0007	PASTOS PERMANENTES DE 5 O MAS AÑOS	S		35,96		35,96	35,96
1700000005537507	14-029-091-00011-0002	PASTOS PERMANENTES DE 5 O MAS AÑOS	S		0,20		0,20	0,20
1700000005537508	14-029-098-00038-0001	TRITICALE	S		0,51		0,51	0,51
1700000005537509	14-029-082-00037-0001	TRIGO BLANDO	S		7,57		7,57	7,57
1700000005537510	14-029-083-00054-0001	TRITICALE	S		1,92		1,92	1,92
1700000005537511	14-029-082-00038-0001	TRIGO BLANDO	S		6,81		6,81	6,81
1700000005537512	14-029-091-00011-0004	PASTOS DE MENOS DE 5 AÑOS	S		1,88		1,88	1,88
1700000005537513	14-029-090-00004-0001	PASTOS PERMANENTES DE 5 O MAS AÑOS	S		2,60		2,60	2,60
1700000005537514	14-029-079-00023-0001	AVENA	S		3,05		3,05	3,05
1700000005537515	14-029-021-00007-0001	AVENA	S		4,91		4,91	4,91
1700000005537516	14-029-082-00037-0005	TRIGO BLANDO	S		4,30		4,30	4,30
1700000005537517	14-029-057-00065-0001	AVENA	S		3,95		3,95	3,95
1700000005537518	14-029-052-00054-0001	TRANQUILLÓN	S		3,41		3,41	3,41
1700000005537519	14-029-078-00033-0001	AVENA	S		2,60		2,60	2,60
1700000005537520	14-029-059-00017-0003	BARBECHO TRADICIONAL	S		3,98		3,98	3,98
1700000005537521	14-029-057-00055-0001	BARBECHO TRADICIONAL	S		2,70		2,70	2,70
1700000005537525	14-029-054-00001-0009	TRANQUILLÓN	S		3,29		3,29	3,29
1700000005537526	14-029-079-00027-0001	AVENA	S		1,17		1,17	1,17
1700000005537527	14-029-098-00171-0001	TRITICALE	S		1,06		1,06	1,06
1700000005537528	14-029-095-00037-0001	TRITICALE	S		0,99		0,99	0,99
1700000005537530	14-029-057-00057-0001	BARBECHO TRADICIONAL	S		1,86		1,86	1,86
1700000005537531	14-029-078-00016-0001	AVENA	S		4,77		4,77	4,77
1700000005537532	14-029-053-00008-0001	TRANQUILLÓN	S		3,63		3,63	3,63
1700000005537533	14-029-078-00013-0001	AVENA	S		2,55		2,55	2,55
1700000005537534	14-029-016-00053-0001	AVENA	S		3,32		3,32	3,32
1700000005537535	14-029-091-00011-0005	PASTOS PERMANENTES DE 5 O MAS AÑOS	S		26,41		26,41	26,41
1700000005537536	14-029-079-00011-0001	AVENA	S		1,36		1,36	1,36

**INCIDENCIAS**

**INCIDENCIA DESCRIPCIÓN**

- 86122 Recinto superficie forrajera que realiza la actividad de producción de pastoreo y no declara el o los códigos del Registro de Explotaciones Ganaderas de Andalucía, REGA.  
Recinto:14-029-082-00037-00006 Cultivo:62000 PASTOS PERMANENTES DE 5 O MAS AÑOS-SIN VARIEDAD Secano
- 86124 Recinto de forrajera para Cálculo de Carga Ganadera que No pertenece a Explotación.  
Recinto:14-029-082-00037-00006 Cultivo:62000 PASTOS PERMANENTES DE 5 O MAS AÑOS-SIN VARIEDAD Secano

**Datos considerados para el Cálculo de la Carga Ganadera del expediente**

Superficie determinada para Cálculo Carga Ganadera: 67,05 ha  
Carga Ganadera del Expediente: 0,24 ugm/ha

(1) Con incidencias que retienen pago o deniegan el expediente.  
(2) Se calcula sobre superficie declarada admisible.  
(3) Aplicación del artículo 16 bis del RD 147/2023.

Puede verificar la integridad de una copia de este documento mediante la lectura del código QR adjunto o mediante el acceso a la dirección <a href="https://ws050.juntadeandalucia.es/verificarFirma">https://ws050.juntadeandalucia.es/verificarFirma</a> indicando el código de VERIFICACIÓN					
FIRMADO POR	RAQUEL MARIA ESPIN CRESPO		FECHA		26/06/2024
VERIFICACIÓN	Pk2jmMQ72K8YCCE9EQ8LU85ENJJ6M		PÁGINA		2073/8857

**Datos considerados para el Cálculo de la Carga Ganadera del expediente**

Explotación	Especie	Ugm Calculada para CG
ES140290001086	OVINA	15,97

**Recintos Determinados para el Cálculo de Garga Ganadera**

REF.	REFERENCIA SIGPAC	CULTIVO	DESCRIPCIÓN CULTIVO	S/R	SUP. RESUELTA (ha)
1700000005537505	14-029-090-00004-00007	62000	PASTOS PERMANENTES DE 5 O MAS AÑOS-SIN VARIEDAD	S	35,96
1700000005537507	14-029-091-00011-00002	62000	PASTOS PERMANENTES DE 5 O MAS AÑOS-SIN VARIEDAD	S	0,20
1700000005537512	14-029-091-00011-00004	63000	PASTOS DE MENOS DE 5 AÑOS-SIN VARIEDAD	S	1,88
1700000005537513	14-029-090-00004-00001	62000	PASTOS PERMANENTES DE 5 O MAS AÑOS-SIN VARIEDAD	S	2,60
1700000005537535	14-029-091-00011-00005	62000	PASTOS PERMANENTES DE 5 O MAS AÑOS-SIN VARIEDAD	S	26,41

**Incidencias de carga ganadera****INCIDENCIA DESCRIPCIÓN**

86122	Recinto superficie forrajera que realiza la actividad de producción de pastoreo y no declara el o los códigos del Registro de Explotaciones Ganaderas de Andalucía, REGA. Recinto:14-029-082-00037-00006 Cultivo:62000 PASTOS PERMANENTES DE 5 O MAS AÑOS-SIN VARIEDAD Secano
86124	Recinto de forrajera para Cálculo de Carga Ganadera que No pertenece a Explotación. Recinto:14-029-082-00037-00006 Cultivo:62000 PASTOS PERMANENTES DE 5 O MAS AÑOS-SIN VARIEDAD Secano
86128	Recinto de Forrajeras que no ha contabilizado para Carga Ganadera por no tener una explotación válida para el cálculo de la Carga Ganadera Recinto:14-029-082-00037-00006 Cultivo:62 PASTOS PERMANENTES DE 5 O MAS AÑOS-
86132	Recinto superficie forrajera que no realiza la actividad de producción de pastoreo. Recinto:14-029-052-00054-00001 Cultivo:20000 BARBECHO TRADICIONAL-SIN VARIEDAD Secano Recinto:14-029-057-00057-00001 Cultivo:20000 BARBECHO TRADICIONAL-SIN VARIEDAD Secano Recinto:14-029-059-00017-00003 Cultivo:20000 BARBECHO TRADICIONAL-SIN VARIEDAD Secano Recinto:14-029-057-00055-00001 Cultivo:20000 BARBECHO TRADICIONAL-SIN VARIEDAD Secano Recinto:14-029-057-00057-00001 Cultivo:20000 BARBECHO TRADICIONAL-SIN VARIEDAD Secano

(1) Con incidencias que retienen pago o deniegan el expediente.  
(2) Se calcula sobre superficie declarada admisible.  
(3) Aplicación del artículo 16 bis del RD 147/2023.

Puede verificar la integridad de una copia de este documento mediante la lectura del código QR adjunto o mediante el acceso a la dirección <https://ws050.juntadeandalucia.es/verificarFirma> indicando el código de VERIFICACIÓN

FIRMADO POR	RAQUEL MARIA ESPIN CRESPO	FECHA	26/06/2024
VERIFICACIÓN	Pk2jmMQ72K8YCCE9EQ8LU85ENJJ6M	PÁGINA	2074/8857







**APELLIDOS Y NOMBRE / RAZÓN SOCIAL**

LOPEZ FERNANDEZ ENCARNACION

**NIF**

\*\*\*9088\*

**EXPEDIENTE**

1185899

**RESOLUCIÓN**

CONCESIÓN DE LA AYUDA

**DATOS DE MANTENIMIENTO UNIDADES**

**GRUPO DE PAGO**

ZONAS DE LIMITACIONES NATURALES

**Sup. Dec. Admisible**

245,45

**Sup. Resuelta**

245,45

**Sobredecl.**

0,00

**% Sobredecl.**

0,00

**RESUMEN DE PAGOS**

	<b>IMPORTE ( Euros )</b>			
	<b>RESUELTO</b>	<b>FEADER</b>	<b>MAPA</b>	<b>CAPADR</b>
Pago realizado	1.081,20	919,02	106,06	56,12
A pagar	106,80	90,78	10,48	5,54
<b>TOTAL</b>	<b>1.188,00</b>	<b>1.009,80</b>	<b>116,54</b>	<b>61,66</b>

**APLICACIÓN DE REDUCCIONES Y PENALIZACIONES (%)**

<b>Crterios de subvencionabilidad (1)</b>	<b>Presentación tardía</b>	<b>Omisión declaración</b>	<b>Condicionalidad</b>
0,00	0,00	0,00	0,00

**IMPORTE ( Euros )**

Calculado(2)	Reducción	Penalización	Reducción Penalización (3)	Penalización adicional	Resuelto	FEADER	MAPA	CAPADR
1.188,00 €	0,00 €	0,00 €	0,00 €	0,00 €	1.188,00 €	1.009,80 €	116,54 €	61,66 €
<b>Importe Unitario:</b>	<b>54,00 €</b>	<b>Nuevo Importe Unitario:</b>	<b>4,84 €</b>					

**RECINTOS PROPUESTOS**

<b>REF.</b>	<b>REFERENCIA SIGPAC</b>	<b>CULTIVO</b>	<b>S/R</b>	<b>USO SIGPAC</b>	<b>Sup. Dec. admisible</b>	<b>Sup. Campo</b>	<b>Sup. Determ.</b>	<b>Sup. Resuelta</b>
-719128	14-069-030-00025-0001	PASTOS PERMANENTES DE 5 O MAS AÑOS	S		1,73		1,73	1,73
1700000006141171	14-016-022-00010-0001	PASTOS PERMANENTES DE 5 O MAS AÑOS	S		0,71		0,71	0,71
1700000006141172	14-016-022-00010-0002	PASTOS PERMANENTES DE 5 O MAS AÑOS	S		1,05		1,05	1,05
1700000006141173	14-016-022-00010-0003	PASTOS PERMANENTES DE 5 O MAS AÑOS	S		1,64		1,64	1,64
1700000006141174	14-016-022-00010-0006	PASTOS PERMANENTES DE 5 O MAS AÑOS	S		91,96		91,96	91,96
1700000006141175	14-069-008-00060-0001	PASTOS PERMANENTES DE 5 O MAS AÑOS	S		3,23		3,23	3,23
1700000006141176	14-069-030-00024-0001	PASTOS PERMANENTES DE 5 O MAS AÑOS	S		62,47		62,47	62,47
1700000006141177	14-069-030-00041-0003	PASTOS PERMANENTES DE 5 O MAS AÑOS	S		2,48		2,48	2,48
1700000006141178	14-069-030-00041-0002	PASTOS PERMANENTES DE 5 O MAS AÑOS	S		18,66		18,66	18,66
1700000006141179	14-069-059-00030-0004	PASTOS PERMANENTES DE 5 O MAS AÑOS	S		0,69		0,69	0,69
1700000006141180	14-069-030-00024-0003	PASTOS PERMANENTES DE 5 O MAS AÑOS	S		15,22		15,22	15,22
1700000006141181	14-069-059-00031-0001	PASTOS PERMANENTES DE 5 O MAS AÑOS	S		0,26		0,26	0,26
1700000006141182	14-069-059-00032-0001	PASTOS PERMANENTES DE 5 O MAS AÑOS	S		0,41		0,41	0,41
1700000006141183	14-069-059-00032-0002	PASTOS PERMANENTES DE 5 O MAS AÑOS	S		0,22		0,22	0,22
1700000006141184	14-069-059-00040-0001	PASTOS PERMANENTES DE 5 O MAS AÑOS	S		5,86		5,86	5,86
1700000006141186	14-016-022-00011-0001	PASTOS PERMANENTES DE 5 O MAS AÑOS	S		14,97		14,97	14,97
1700000006141187	14-016-023-00002-0001	PASTOS PERMANENTES DE 5 O MAS AÑOS	S		15,63		15,63	15,63
1700000006141188	14-069-059-00033-0001	PASTOS PERMANENTES DE 5 O MAS AÑOS	S		0,15		0,15	0,15
1700000006141189	14-069-059-00041-0001	PASTOS PERMANENTES DE 5 O MAS AÑOS	S		8,11		8,11	8,11

**INCIDENCIAS**

**INCIDENCIA DESCRIPCIÓN**

86126 Recinto de forrajera para Cálculo de Carga Ganadera que No pertenece a Explotación con UGM válida.  
 Recinto:14-069-008-09000-00001 Cultivo:62000 PASTOS PERMANENTES DE 5 O MAS AÑOS-SIN VARIEDAD Secano  
 Explotacion:ES140690000793

(1) Con incidencias que retienen pago o deniegan el expediente.  
 (2) Se calcula sobre superficie declarada admisible.  
 (3) Aplicación del artículo 16 bis del RD 147/2023.

Puede verificar la integridad de una copia de este documento mediante la lectura del código QR adjunto o mediante el acceso a la dirección <a href="https://ws050.juntadeandalucia.es/verificarFirma">https://ws050.juntadeandalucia.es/verificarFirma</a> indicando el código de VERIFICACIÓN					
FIRMADO POR	RAQUEL MARIA ESPIN CRESPO		FECHA		26/06/2024
VERIFICACIÓN	Pk2jmMQ72K8YCCE9EQ8LU85ENJJ6M		PÁGINA		2075/8857

**Datos considerados para el Cálculo de la Carga Ganadera del expediente**

Superficie determinada para Cálculo Carga Ganadera: 245,45 ha

Carga Ganadera del Expediente: 0,59 ugm/ha

Explotación	Especie	Ugm Calculada para CG
ES140160000054	BOVINA	64,16
ES140160000054	PORCINO	6,69
ES140690000008	BOVINA	59,36
ES140690000008	PORCINO	10,95
ES140690001602	OVINA	4,77

**Recintos Determinados para el Cálculo de Carga Ganadera**

REF.	REFERENCIA SIGPAC	CULTIVO	DESCRIPCIÓN CULTIVO	S/R	SUP. RESUELTA (ha)
-719128	14-069-030-00025-00001	62000	PASTOS PERMANENTES DE 5 O MAS AÑOS-SIN VARIEDAD	S	1,73
1700000006141171	14-016-022-00010-00001	62000	PASTOS PERMANENTES DE 5 O MAS AÑOS-SIN VARIEDAD	S	0,71
1700000006141172	14-016-022-00010-00002	62000	PASTOS PERMANENTES DE 5 O MAS AÑOS-SIN VARIEDAD	S	1,05
1700000006141173	14-016-022-00010-00003	62000	PASTOS PERMANENTES DE 5 O MAS AÑOS-SIN VARIEDAD	S	1,64
1700000006141174	14-016-022-00010-00006	62000	PASTOS PERMANENTES DE 5 O MAS AÑOS-SIN VARIEDAD	S	91,96
1700000006141175	14-069-008-00060-00001	62000	PASTOS PERMANENTES DE 5 O MAS AÑOS-SIN VARIEDAD	S	3,23
1700000006141176	14-069-030-00024-00001	62000	PASTOS PERMANENTES DE 5 O MAS AÑOS-SIN VARIEDAD	S	62,47
1700000006141177	14-069-030-00041-00003	62000	PASTOS PERMANENTES DE 5 O MAS AÑOS-SIN VARIEDAD	S	2,48
1700000006141178	14-069-030-00041-00002	62000	PASTOS PERMANENTES DE 5 O MAS AÑOS-SIN VARIEDAD	S	18,66
1700000006141179	14-069-059-00030-00004	62000	PASTOS PERMANENTES DE 5 O MAS AÑOS-SIN VARIEDAD	S	0,69
1700000006141180	14-069-030-00024-00003	62000	PASTOS PERMANENTES DE 5 O MAS AÑOS-SIN VARIEDAD	S	15,22
1700000006141181	14-069-059-00031-00001	62000	PASTOS PERMANENTES DE 5 O MAS AÑOS-SIN VARIEDAD	S	0,26
1700000006141182	14-069-059-00032-00001	62000	PASTOS PERMANENTES DE 5 O MAS AÑOS-SIN VARIEDAD	S	0,41
1700000006141183	14-069-059-00032-00002	62000	PASTOS PERMANENTES DE 5 O MAS AÑOS-SIN VARIEDAD	S	0,22
1700000006141184	14-069-059-00040-00001	62000	PASTOS PERMANENTES DE 5 O MAS AÑOS-SIN VARIEDAD	S	5,86
1700000006141186	14-016-022-00011-00001	62000	PASTOS PERMANENTES DE 5 O MAS AÑOS-SIN VARIEDAD	S	14,97
1700000006141187	14-016-023-00002-00001	62000	PASTOS PERMANENTES DE 5 O MAS AÑOS-SIN VARIEDAD	S	15,63
1700000006141188	14-069-059-00033-00001	62000	PASTOS PERMANENTES DE 5 O MAS AÑOS-SIN VARIEDAD	S	0,15
1700000006141189	14-069-059-00041-00001	62000	PASTOS PERMANENTES DE 5 O MAS AÑOS-SIN VARIEDAD	S	8,11

**Incidencias de carga ganadera****INCIDENCIA DESCRIPCIÓN**

- 86126 Recinto de forrajera para Cálculo de Carga Ganadera que No pertenece a Explotación con UGM válida.  
Recinto:14-069-008-09000-00001 Cultivo:62000 PASTOS PERMANENTES DE 5 O MAS AÑOS-SIN VARIEDAD Secano  
Explotacion:ES140690000793
- 86128 Recinto de Forrajeras que no ha contabilizado para Carga Ganadera por no tener una explotación válida para el cálculo de la Carga Ganadera  
Recinto:14-069-008-09000-00001 Cultivo:62 PASTOS PERMANENTES DE 5 O MAS AÑOS-

(1) Con incidencias que retienen pago o deniegan el expediente.  
(2) Se calcula sobre superficie declarada admisible.  
(3) Aplicación del artículo 16 bis del RD 147/2023.

Puede verificar la integridad de una copia de este documento mediante la lectura del código QR adjunto o mediante el acceso a la dirección <https://ws050.juntadeandalucia.es/verificarFirma> indicando el código de VERIFICACIÓN

FIRMADO POR	RAQUEL MARIA ESPIN CRESPO	FECHA	26/06/2024
VERIFICACIÓN	Pk2jmMQ72K8YCCE9EQ8LU85ENJJ6M	PÁGINA	2076/8857



**APELLIDOS Y NOMBRE / RAZÓN SOCIAL**

LOPEZ FORTUNA FRANCISCO

**NIF**

\*\*\*\*1014\*

**EXPEDIENTE**

1105622

**RESOLUCIÓN**

CONCESIÓN DE LA AYUDA

**DATOS DE MANTENIMIENTO UNIDADES****GRUPO DE PAGO**

ZONAS DE LIMITACIONES NATURALES

**Sup. Dec.  
Admisible**

77,28

**Sup.  
Resuelta**

77,28

**Sobredecl.**

0,00

**% Sobredecl.**

0,00

**RESUMEN DE PAGOS**

	<b>IMPORTE ( Euros )</b>			
	<b>RESUELTO</b>	<b>FEADER</b>	<b>MAPA</b>	<b>CAPADR</b>
Pago realizado	1.080,78	918,66	106,03	56,09
A pagar	106,45	90,48	10,44	5,53
<b>TOTAL</b>	<b>1.187,23</b>	<b>1.009,14</b>	<b>116,47</b>	<b>61,62</b>

**APLICACIÓN DE REDUCCIONES Y PENALIZACIONES (%)**

<b>Criterios de subvencionabilidad (1)</b>	<b>Presentación tardía</b>	<b>Omisión declaración</b>	<b>Condicionabilidad</b>
0,00	0,00	0,00	0,00

**IMPORTE ( Euros )**

Calculado(2)	Reducción	Penalización	Reducción Penalización (3)	Penalización adicional	Resuelto	FEADER	MAPA	CAPADR
1.187,23 €	0,00 €	0,00 €	0,00 €	0,00 €	1.187,23 €	1.009,15 €	116,47 €	61,61 €
<b>Importe Unitario:</b>	<b>54,00 €</b>	<b>Nuevo Importe Unitario:</b>	<b>15,36 €</b>					

(1) Con incidencias que retienen pago o deniegan el expediente.

(2) Se calcula sobre superficie declarada admisible.

(3) Aplicación del artículo 16 bis del RD 147/2023.

Puede verificar la integridad de una copia de este documento mediante la lectura del código QR adjunto o mediante el acceso a la dirección <https://ws050.juntadeandalucia.es/verificarFirma> indicando el código de VERIFICACIÓN

FIRMADO POR	RAQUEL MARIA ESPIN CRESPO	FECHA	26/06/2024
VERIFICACIÓN	Pk2jmMQ72K8YCCE9EQ8LU85ENJJ6M	PÁGINA	2077/8857





**RECINTOS PROPUESTOS**

REF.	REFERENCIA SIGPAC	CULTIVO	S/R	USO SIGPAC	Sup. Dec. admisible	Sup. Campo	Sup. Determ.	Sup. Resuelta
-1308879	14-074-062-00024-0001	TRANQUILLÓN	S		0,98		0,98	0,98
-949661	14-074-062-00229-0002	PASTOS PERMANENTES DE 5 O MAS AÑOS	S		0,08		0,08	0,08
-949660	14-074-062-00227-0002	PASTOS PERMANENTES DE 5 O MAS AÑOS	S		0,06		0,06	0,06
-949507	14-074-061-00208-0002	PASTOS PERMANENTES DE 5 O MAS AÑOS	S		0,03		0,03	0,03
-949506	14-074-061-00207-0003	PASTOS PERMANENTES DE 5 O MAS AÑOS	S		0,13		0,13	0,13
-949505	14-074-061-00065-0003	PASTOS PERMANENTES DE 5 O MAS AÑOS	S		0,04		0,04	0,04
4617561	14-074-049-00047-0001	BARBECHO TRADICIONAL	S		4,76		4,76	4,76
4617562	14-074-049-00049-0001	BARBECHO TRADICIONAL	S		3,01		3,01	3,01
4617563	14-074-049-00048-0001	BARBECHO TRADICIONAL	S		4,75		4,75	4,75
4617577	14-074-050-00002-0001	BARBECHO TRADICIONAL	S		0,54		0,54	0,54
4793342	14-072-003-00256-0001	CEBADA	S		1,10		1,10	1,10
4793350	14-074-065-00100-0002	BARBECHO TRADICIONAL	S		1,52		1,52	1,52
4793362	14-074-048-00077-0001	TRANQUILLÓN	S		0,72		0,72	0,72
4794748	14-072-003-00258-0001	CEBADA	S		0,31		0,31	0,31
4794758	14-074-053-00121-0001	PASTOS DE MENOS DE 5 AÑOS	S		0,18		0,18	0,18
4794760	14-074-061-00052-0001	PASTOS DE MENOS DE 5 AÑOS	S		0,18		0,18	0,18
4794761	14-072-003-00260-0001	CEBADA	S		0,63		0,63	0,63
5228050	14-074-060-00280-0001	PASTOS DE MENOS DE 5 AÑOS	S		2,57		2,57	2,57
5501788	14-072-004-00210-0001	AVENA	S		0,33		0,33	0,33
5501804	14-074-063-00086-0001	TRANQUILLÓN	S		0,56		0,56	0,56
5501819	14-074-062-00105-0001	TRANQUILLÓN	S		0,74		0,74	0,74
5501820	14-074-062-00104-0001	TRANQUILLÓN	S		0,72		0,72	0,72
6917489	14-072-004-00123-0003	BARBECHO TRADICIONAL	R		0,59		0,59	0,59
6917490	14-072-004-00119-0003	BARBECHO TRADICIONAL	R		1,14		1,14	1,14
6917491	14-072-004-00119-0002	MELOCOTONEROS	R		0,08		0,08	0,08
6917492	14-072-004-00119-0004	MELOCOTONEROS	R		0,08		0,08	0,08
1700000005402728	14-072-003-00344-0002	TRANQUILLÓN	S		0,93		0,93	0,93
1700000005402729	14-074-062-00228-0001	TRANQUILLÓN	S		0,18		0,18	0,18
1700000005402733	14-074-054-00124-0001	PASTOS DE MENOS DE 5 AÑOS	S		0,18		0,18	0,18
1700000005402734	14-074-054-00125-0001	PASTOS DE MENOS DE 5 AÑOS	S		0,22		0,22	0,22
1700000005402735	14-074-062-00195-0001	TRANQUILLÓN	S		2,61		2,61	2,61
1700000005402736	14-074-053-00064-0001	TRANQUILLÓN	S		0,90		0,90	0,90
1700000005402737	14-072-004-00216-0001	AVENA	S		0,26		0,26	0,26
1700000005402741	14-074-062-00227-0001	TRANQUILLÓN	S		0,49		0,49	0,49
1700000005402742	14-074-062-00229-0001	TRANQUILLÓN	S		0,60		0,60	0,60
1700000005402743	14-074-053-00163-0001	CEBADA	S		0,30		0,30	0,30
1700000005402744	14-074-053-00164-0001	CEBADA	S		0,21		0,21	0,21
1700000005402745	14-074-053-00165-0001	CEBADA	S		0,43		0,43	0,43
1700000005404904	14-074-065-00024-0001	BARBECHO TRADICIONAL	S		1,04		1,04	1,04
1700000005404905	14-074-051-00235-0001	TRANQUILLÓN	S		0,18		0,18	0,18
1700000005404906	14-074-064-00057-0001	BARBECHO TRADICIONAL	S		0,41		0,41	0,41
1700000005404907	14-072-003-00309-0002	BARBECHO TRADICIONAL	S		0,57		0,57	0,57
1700000005404908	14-072-003-00339-0003	BARBECHO TRADICIONAL	S		3,55		3,55	3,50
1700000005404909	14-074-051-00325-0001	TRANQUILLÓN	S		0,16		0,16	0,16
1700000005404910	14-074-061-00067-0001	GUISANTES	S		0,63		0,63	0,63
1700000005404911	14-074-060-00041-0001	PASTOS DE MENOS DE 5 AÑOS	S		0,74		0,74	0,74
1700000005404912	14-074-062-00126-0001	TRANQUILLÓN	S		0,72		0,72	0,72
1700000005404915	14-074-060-00040-0002	PASTOS DE MENOS DE 5 AÑOS	S		0,45		0,45	0,45
1700000005404917	14-074-054-00152-0001	CEBADA	S		0,56		0,56	0,56
1700000005404918	14-074-051-00324-0001	TRANQUILLÓN	S		0,48		0,48	0,48
1700000005404919	14-072-007-00099-0001	AVENA	S		2,26		2,26	2,26
1700000005404920	14-074-061-00207-0002	BARBECHO TRADICIONAL	S		1,17		1,17	1,17

(1) Con incidencias que retienen pago o deniegan el expediente.  
(2) Se calcula sobre superficie declarada admisible.  
(3) Aplicación del artículo 16 bis del RD 147/2023.

Puede verificar la integridad de una copia de este documento mediante la lectura del código QR adjunto o mediante el acceso a la dirección <a href="https://ws050.juntadeandalucia.es/verificarFirma">https://ws050.juntadeandalucia.es/verificarFirma</a> indicando el código de VERIFICACIÓN					
FIRMADO POR	RAQUEL MARIA ESPIN CRESPO		FECHA		26/06/2024
VERIFICACIÓN	Pk2jmMQ72K8YCC9E9EQ8LU85ENJJ6M		PÁGINA		2078/8857

**RECINTOS PROPUESTOS**

REF.	REFERENCIA SIGPAC	CULTIVO	S/R	USO SIGPAC	Sup. Dec. admisible	Sup. Campo	Sup. Determ.	Sup. Resuelta
170000005404921	14-074-061-00208-0001	BARBECHO TRADICIONAL	S		0,29		0,29	0,29
170000005404922	14-074-061-00209-0002	BARBECHO TRADICIONAL	S		1,25		1,25	1,25
170000005404923	14-074-062-00125-0001	TRANQUILLÓN	S		0,47		0,47	0,47
170000005404924	14-074-058-00201-0001	PASTOS DE MENOS DE 5 AÑOS	S		3,45		3,45	3,45
170000005404925	14-074-049-00269-0001	PASTOS PERMANENTES DE 5 O MAS AÑOS	S		5,00		5,00	5,00
170000005404926	14-074-058-00056-0002	HABAS	S		1,16		1,16	1,16
170000005404927	14-074-061-00199-0002	BARBECHO TRADICIONAL	S		1,66		1,66	1,66
170000005404929	14-074-051-00236-0001	TRANQUILLÓN	S		0,49		0,49	0,49
170000005404930	14-074-054-00115-0002	PASTOS DE MENOS DE 5 AÑOS	S		0,96		0,96	0,96
170000005404935	14-074-049-00260-0002	PASTOS DE MENOS DE 5 AÑOS	S		5,48		5,48	5,48
170000005404936	14-074-049-00267-0001	PASTOS DE MENOS DE 5 AÑOS	S		2,20		2,20	2,20
170000005404939	14-074-064-00065-0002	TRANQUILLÓN	S		0,07		0,07	0,07
170000005404940	14-074-064-00066-0002	BARBECHO TRADICIONAL	S		0,03		0,03	0,03
170000005404941	14-072-004-00214-0001	AVENA	S		0,53		0,53	0,53
170000005404942	14-074-064-00065-0001	TRANQUILLÓN	S		0,20		0,20	0,20
170000005404943	14-074-064-00066-0001	TRANQUILLÓN	S		0,28		0,28	0,28
170000005404944	14-074-064-00081-0001	BARBECHO TRADICIONAL	S		0,96		0,96	0,96
170000005404945	14-074-064-00082-0001	BARBECHO TRADICIONAL	S		0,89		0,89	0,89
170000005404946	14-072-003-00341-0001	TRANQUILLÓN	S		2,48		2,48	2,48
170000005404947	14-072-003-00350-0001	BARBECHO TRADICIONAL	R		0,74		0,74	0,74
170000005404948	14-074-052-00262-0001	BARBECHO TRADICIONAL	S		0,67		0,67	0,67
170000005404949	14-074-049-00258-0001	PASTOS DE MENOS DE 5 AÑOS	S		0,72		0,72	0,72
170000005404951	14-074-065-00161-0002	GUISANTES	R		0,71		0,71	0,71
170000005404953	14-074-061-00065-0001	GUISANTES	S		0,58		0,58	0,58

**INCIDENCIAS****INCIDENCIA DESCRIPCIÓN**

- 3795 Recinto declarado con una situación de riesgo de abandono.  
Recinto:14-074-064-00066-00002 Cultivo: -
- 4272 Verifica que las líneas de declaración de las Solicitudes Únicas no tienen solapes con la capa de Retroactividad Gráfica (ambas de la misma campaña) a nivel de expediente/línea de declaración gráfica de la solicitud.  
Recinto:14-072-003-00339-00003 Cultivo: - Agregado de la referencia del recinto.:0 Zona de la referencia del recinto.:0 Superficie solapada.:0,05 Id. Incid.:95145615
- 86121 Recinto superficie forrajera que no realiza la actividad de producción de pastoreo.  
Recinto:14-072-003-00346-00001 Cultivo:62000 PASTOS PERMANENTES DE 5 O MAS AÑOS-SIN VARIEDAD Secano Actividad Agraria del recinto:4  
Recinto:14-072-003-00347-00005 Cultivo:62000 PASTOS PERMANENTES DE 5 O MAS AÑOS-SIN VARIEDAD Regadío Actividad Agraria del recinto:4

**Datos considerados para el Cálculo de la Carga Ganadera del expediente**

Superficie determinada para Cálculo Carga Ganadera: 22,67 ha

Carga Ganadera del Expediente: 1,50 ugm/ha

Explotación	Especie	Ugm Calculada para CG
ES14074000202	OVINA	34,11

**Recintos Determinados para el Cálculo de Garga Ganadera**

REF.	REFERENCIA SIGPAC	CULTIVO	DESCRIPCIÓN CULTIVO	S/R	SUP. RESUELTA (ha)
-949661	14-074-062-00229-00002	62000	PASTOS PERMANENTES DE 5 O MAS AÑOS-SIN VARIEDAD	S	0,08
-949660	14-074-062-00227-00002	62000	PASTOS PERMANENTES DE 5 O MAS AÑOS-SIN VARIEDAD	S	0,06
-949507	14-074-061-00208-00002	62000	PASTOS PERMANENTES DE 5 O MAS AÑOS-SIN	S	0,03

(1) Con incidencias que retienen pago o deniegan el expediente.  
(2) Se calcula sobre superficie declarada admisible.  
(3) Aplicación del artículo 16 bis del RD 147/2023.

Puede verificar la integridad de una copia de este documento mediante la lectura del código QR adjunto o mediante el acceso a la dirección <https://ws050.juntadeandalucia.es/verificarFirma> indicando el código de VERIFICACIÓN

FIRMADO POR	RAQUEL MARIA ESPIN CRESPO	FECHA	26/06/2024
VERIFICACIÓN	Pk2jmMQ72K8YCC9E9EQ8LU85ENJJ6M	PÁGINA	2079/8857



**Recintos Determinados para el Cálculo de Garga Ganadera**

REF.	REFERENCIA SIGPAC	CULTIVO	DESCRIPCIÓN CULTIVO	S/R	SUP. RESUELTA (ha)
			VARIEDAD		
-949506	14-074-061-00207-00003	62000	PASTOS PERMANENTES DE 5 O MAS AÑOS-SIN VARIEDAD	S	0,13
-949505	14-074-061-00065-00003	62000	PASTOS PERMANENTES DE 5 O MAS AÑOS-SIN VARIEDAD	S	0,04
4794758	14-074-053-00121-00001	63000	PASTOS DE MENOS DE 5 AÑOS-SIN VARIEDAD	S	0,18
4794760	14-074-061-00052-00001	63000	PASTOS DE MENOS DE 5 AÑOS-SIN VARIEDAD	S	0,18
5228050	14-074-060-00280-00001	63000	PASTOS DE MENOS DE 5 AÑOS-SIN VARIEDAD	S	2,57
170000005402733	14-074-054-00124-00001	63000	PASTOS DE MENOS DE 5 AÑOS-SIN VARIEDAD	S	0,18
170000005402734	14-074-054-00125-00001	63000	PASTOS DE MENOS DE 5 AÑOS-SIN VARIEDAD	S	0,22
170000005404911	14-074-060-00041-00001	63000	PASTOS DE MENOS DE 5 AÑOS-SIN VARIEDAD	S	0,74
170000005404915	14-074-060-00040-00002	63000	PASTOS DE MENOS DE 5 AÑOS-SIN VARIEDAD	S	0,45
170000005404924	14-074-058-00201-00001	63000	PASTOS DE MENOS DE 5 AÑOS-SIN VARIEDAD	S	3,45
170000005404925	14-074-049-00269-00001	62000	PASTOS PERMANENTES DE 5 O MAS AÑOS-SIN VARIEDAD	S	5,00
170000005404930	14-074-054-00115-00002	63000	PASTOS DE MENOS DE 5 AÑOS-SIN VARIEDAD	S	0,96
170000005404935	14-074-049-00260-00002	63000	PASTOS DE MENOS DE 5 AÑOS-SIN VARIEDAD	S	5,48
170000005404936	14-074-049-00267-00001	63000	PASTOS DE MENOS DE 5 AÑOS-SIN VARIEDAD	S	2,20
170000005404949	14-074-049-00258-00001	63000	PASTOS DE MENOS DE 5 AÑOS-SIN VARIEDAD	S	0,72

**Incidencias de carga ganadera****INCIDENCIA DESCRIPCIÓN**

3795	Recinto declarado con una situación de riesgo de abandono. Recinto:14-074-064-00066-00002 Cultivo: -
86132	Recinto superficie forrajera que no realiza la actividad de producción de pastoreo. Recinto:14-074-049-00047-00001 Cultivo:20000 BARBECHO TRADICIONAL-SIN VARIEDAD Secano Recinto:14-074-049-00049-00001 Cultivo:20000 BARBECHO TRADICIONAL-SIN VARIEDAD Secano Recinto:14-074-049-00048-00001 Cultivo:20000 BARBECHO TRADICIONAL-SIN VARIEDAD Secano Recinto:14-074-050-00002-00001 Cultivo:20000 BARBECHO TRADICIONAL-SIN VARIEDAD Secano Recinto:14-074-065-00100-00002 Cultivo:20000 BARBECHO TRADICIONAL-SIN VARIEDAD Secano Recinto:14-072-004-00123-00003 Cultivo:20000 BARBECHO TRADICIONAL-SIN VARIEDAD Regadío Recinto:14-072-004-00119-00003 Cultivo:20000 BARBECHO TRADICIONAL-SIN VARIEDAD Regadío Recinto:14-074-065-00024-00001 Cultivo:20000 BARBECHO TRADICIONAL-SIN VARIEDAD Secano Recinto:14-074-064-00057-00001 Cultivo:20000 BARBECHO TRADICIONAL-SIN VARIEDAD Secano Recinto:14-072-003-00309-00002 Cultivo:20000 BARBECHO TRADICIONAL-SIN VARIEDAD Secano Recinto:14-072-003-00339-00003 Cultivo:20000 BARBECHO TRADICIONAL-SIN VARIEDAD Secano Recinto:14-072-003-00346-00001 Cultivo:62000 PASTOS PERMANENTES DE 5 O MAS AÑOS-SIN VARIEDAD Secano Recinto:14-074-061-00207-00002 Cultivo:20000 BARBECHO TRADICIONAL-SIN VARIEDAD Secano Recinto:14-074-061-00208-00001 Cultivo:20000 BARBECHO TRADICIONAL-SIN VARIEDAD Secano Recinto:14-074-061-00209-00002 Cultivo:20000 BARBECHO TRADICIONAL-SIN VARIEDAD Secano Recinto:14-074-061-00199-00002 Cultivo:20000 BARBECHO TRADICIONAL-SIN VARIEDAD Secano Recinto:14-074-064-00066-00002 Cultivo:20000 BARBECHO TRADICIONAL-SIN VARIEDAD Secano Recinto:14-074-064-00081-00001 Cultivo:20000 BARBECHO TRADICIONAL-SIN VARIEDAD Secano Recinto:14-074-064-00082-00001 Cultivo:20000 BARBECHO TRADICIONAL-SIN VARIEDAD Secano Recinto:14-072-003-00350-00001 Cultivo:20000 BARBECHO TRADICIONAL-SIN VARIEDAD Regadío Recinto:14-074-052-00262-00001 Cultivo:20000 BARBECHO TRADICIONAL-SIN VARIEDAD Secano Recinto:14-072-003-00347-00005 Cultivo:62000 PASTOS PERMANENTES DE 5 O MAS AÑOS-SIN VARIEDAD Regadío

(1) Con incidencias que retienen pago o deniegan el expediente.  
(2) Se calcula sobre superficie declarada admisible.  
(3) Aplicación del artículo 16 bis del RD 147/2023.

Puede verificar la integridad de una copia de este documento mediante la lectura del código QR adjunto o mediante el acceso a la dirección <https://ws050.juntadeandalucia.es/verificarFirma> indicando el código de VERIFICACIÓN

FIRMADO POR	RAQUEL MARIA ESPIN CRESPO	FECHA	26/06/2024
VERIFICACIÓN	Pk2jmMQ72K8YCC9E9EQ8LU85ENJJ6M	PÁGINA	2080/8857





**APELLIDOS Y NOMBRE / RAZÓN SOCIAL**

LOPEZ GALISTEO MANUEL

**NIF**

\*\*\*\*3724\*

**EXPEDIENTE**

1035884

**RESOLUCIÓN**

CONCESIÓN DE LA AYUDA

**DATOS DE MANTENIMIENTO UNIDADES**

**GRUPO DE PAGO**

ZONAS DE LIMITACIONES NATURALES

**Sup. Dec. Admisible**

63,11

**Sup. Resuelta**

63,11

**Sobredecl.**

0,00

**% Sobredecl.**

0,00

**RESUMEN DE PAGOS**

	<b>IMPORTE ( Euros )</b>			
	<b>RESUELTO</b>	<b>FEADER</b>	<b>MAPA</b>	<b>CAPADR</b>
Pago realizado	1.081,20	919,02	106,06	56,12
A pagar	106,80	90,78	10,48	5,54
<b>TOTAL</b>	<b>1.188,00</b>	<b>1.009,80</b>	<b>116,54</b>	<b>61,66</b>

**APLICACIÓN DE REDUCCIONES Y PENALIZACIONES (%)**

<b>Crterios de subvencionabilidad (1)</b>	<b>Presentación tardía</b>	<b>Omisión declaración</b>	<b>Condicionalidad</b>
0,00	0,00	0,00	0,00

**IMPORTE ( Euros )**

Calculado(2)	Reducción	Penalización	Reducción Penalización (3)	Penalización adicional	Resuelto	FEADER	MAPA	CAPADR
1.188,00 €	0,00 €	0,00 €	0,00 €	0,00 €	1.188,00 €	1.009,80 €	116,54 €	61,66 €
Importe Unitario:	54,00 €	Nuevo Importe Unitario:	18,82 €					

**RECINTOS PROPUESTOS**

<b>REF.</b>	<b>REFERENCIA SIGPAC</b>	<b>CULTIVO</b>	<b>S/R</b>	<b>USO SIGPAC</b>	<b>Sup. Dec. admisible</b>	<b>Sup. Campo</b>	<b>Sup. Determ.</b>	<b>Sup. Resuelta</b>
-1292823	14-045-011-00095-0002	OLIVAR	S		7,47		7,47	7,47
-1292817	14-002-059-00004-0004	VIÑEDO VINIFICACIÓN	R		0,59		0,59	0,59
-1292815	14-002-056-00025-0006	OLIVAR	S		0,15		0,15	0,15
-1292814	14-002-056-00025-0005	OLIVAR	R		3,83		3,83	3,83
-974111	14-044-011-00141-0003	OLIVAR	R		0,89		0,89	0,89
-964054	14-002-056-00025-0004	OLIVAR	S		2,14		2,14	2,14
-963729	14-002-059-00004-0001	VIÑEDO VINIFICACIÓN	S		1,97		1,97	1,97
4636216	14-045-011-00027-0004	OLIVAR	S		7,23		7,23	7,23
4636217	14-045-011-00028-0003	OLIVAR	S		5,93		5,93	5,93
4636240	14-045-011-00034-0001	OLIVAR	S		0,14		0,14	0,14
1700000005575988	14-002-006-00011-0004	OLIVAR	R		3,80		3,80	3,80
1700000005575991	14-002-022-00071-0001	OLIVAR	S		3,27		3,27	3,27
1700000005575992	14-044-008-00076-0003	OLIVAR	S		2,35		2,35	2,35
1700000005575993	14-002-006-00019-0006	VIÑEDO VINIFICACIÓN	R		1,83		1,83	1,83
1700000005575994	14-002-022-00061-0003	OLIVAR	S		5,10		5,10	5,10
1700000005575997	14-002-029-00021-0008	OLIVAR	S		0,27		0,27	0,27
1700000005575998	14-002-029-00021-0001	OLIVAR	S		2,12		2,12	2,12
1700000005575999	14-002-028-00070-0001	OLIVAR	S		1,25		1,25	1,25
1700000005576003	14-044-008-00076-0003	OLIVAR	S		1,11		1,11	1,11
1700000005576004	14-044-011-00141-0001	OLIVAR	S		1,07		1,07	1,07
1700000005576005	14-044-011-00144-0002	OLIVAR	S		6,92		6,92	6,92
1700000005576009	14-045-005-00050-0001	OLIVAR	R		3,68		3,68	3,68

(1) Con incidencias que retienen pago o deniegan el expediente.

(2) Se calcula sobre superficie declarada admisible.

(3) Aplicación del artículo 16 bis del RD 147/2023.

Puede verificar la integridad de una copia de este documento mediante la lectura del código QR adjunto o mediante el acceso a la dirección <https://ws050.juntadeandalucia.es/verificarFirma> indicando el código de VERIFICACIÓN

FIRMADO POR RAQUEL MARIA ESPIN CRESPO FECHA 26/06/2024

VERIFICACIÓN Pk2jmMQ72K8YCC9EQ8LU85ENJJ6M PÁGINA 2081/8857





**INCIDENCIAS**

**INCIDENCIA DESCRIPCIÓN**

75022 No Autoriza a que, en caso de la devolución por la entidad financiera (retrocesión bancaria) del pago en la cuenta corriente consignada en la solicitud y que está debidamente registrada en el sistema contable GIRO de la Junta de Andalucía, se proceda al pago en cualquier otra cuenta corriente de la titularidad del solicitante vigente en dicho sistema contable.

(1) Con incidencias que retienen pago o deniegan el expediente.  
(2) Se calcula sobre superficie declarada admisible.  
(3) Aplicación del artículo 16 bis del RD 147/2023.

Puede verificar la integridad de una copia de este documento mediante la lectura del código QR adjunto o mediante el acceso a la dirección <https://ws050.juntadeandalucia.es/verificarFirma> indicando el código de VERIFICACIÓN

FIRMADO POR	RAQUEL MARIA ESPIN CRESPO	FECHA	26/06/2024
VERIFICACIÓN	Pk2jmMQ72K8YCCE9EQ8LU85ENJJ6M	PÁGINA	2082/8857





**APELLIDOS Y NOMBRE / RAZÓN SOCIAL**

LOPEZ GALISTEO MARIA ANGELES

**NIF**

\*\*\*6208\*

**EXPEDIENTE**

1024681

**RESOLUCIÓN**

CONCESIÓN DE LA AYUDA

**DATOS DE MANTENIMIENTO UNIDADES****GRUPO DE PAGO**

ZONAS DE LIMITACIONES NATURALES

**Sup. Dec.  
Admisible**

49,40

**Sup.  
Resuelta**

49,40

**Sobredecl.**

0,00

**% Sobredecl.**

0,00

**RESUMEN DE PAGOS**

	<b>IMPORTE ( Euros )</b>			
	<b>RESUELTO</b>	<b>FEADER</b>	<b>MAPA</b>	<b>CAPADR</b>
Pago realizado	1.081,20	919,02	106,06	56,12
A pagar	103,68	88,13	10,17	5,38
<b>TOTAL</b>	<b>1.184,88</b>	<b>1.007,15</b>	<b>116,23</b>	<b>61,50</b>

**APLICACIÓN DE REDUCCIONES Y PENALIZACIONES (%)**

<b>Criterios de subvencionabilidad (1)</b>	<b>Presentación tardía</b>	<b>Omisión declaración</b>	<b>Condicionabilidad</b>
0,00	0,00	0,00	0,00

**IMPORTE ( Euros )**

<b>Calculado(2)</b>	<b>Reducción</b>	<b>Penalización</b>	<b>Reducción Penalización (3)</b>	<b>Penalización adicional</b>	<b>Resuelto</b>	<b>FEADER</b>	<b>MAPA</b>	<b>CAPADR</b>
1.184,88 €	0,00 €	0,00 €	0,00 €	0,00 €	1.184,88 €	1.007,15 €	116,24 €	61,49 €
<b>Importe Unitario:</b>	<b>54,00 €</b>	<b>Nuevo Importe Unitario:</b>	<b>23,99 €</b>					

(1) Con incidencias que retienen pago o deniegan el expediente.

(2) Se calcula sobre superficie declarada admisible.

(3) Aplicación del artículo 16 bis del RD 147/2023.

Puede verificar la integridad de una copia de este documento mediante la lectura del código QR adjunto o mediante el acceso a la dirección <https://ws050.juntadeandalucia.es/verificarFirma> indicando el código de VERIFICACIÓN

FIRMADO POR	RAQUEL MARIA ESPIN CRESPO	FECHA	26/06/2024
VERIFICACIÓN	Pk2jmMQ72K8YCCE9EQ8LU85ENJJJ6M	PÁGINA	2083/8857



**RECINTOS PROPUESTOS**

REF.	REFERENCIA SIGPAC	CULTIVO	S/R	USO SIGPAC	Sup. Dec. admisible	Sup. Campo	Sup. Determ.	Sup. Resuelta
-1327108	14-045-011-00025-0001	OLIVAR	S		6,23		6,23	6,23
-963298	14-002-030-09001-0010	VIÑEDO VINIFICACIÓN	S		0,13		0,13	0,13
1700000005563890	14-002-010-00052-0001	OLIVAR	S		4,62		4,62	4,51
1700000005563891	14-002-055-00095-0001	OLIVAR	S		0,05		0,05	0,05
1700000005563892	14-002-055-00102-0006	OLIVAR	S		7,20		7,20	7,20
1700000005563893	14-002-055-00104-0002	OLIVAR	S		0,02		0,02	0,02
1700000005563894	14-002-055-00105-0003	OLIVAR	S		0,15		0,15	0,15
1700000005563895	14-002-028-00048-0001	OLIVAR	S		0,03		0,03	0,03
1700000005563896	14-002-028-00052-0002	OLIVAR	S		0,11		0,11	0,11
1700000005563897	14-002-028-00054-0001	OLIVAR	S		0,05		0,05	0,05
1700000005563898	14-045-011-00026-0002	OLIVAR	S		3,83		3,83	3,83
1700000005563899	14-002-055-00101-0001	OLIVAR	S		0,08		0,08	0,08
1700000005563901	14-002-010-00063-0001	OLIVAR	S		0,08		0,08	0,08
1700000005563902	14-002-010-00064-0001	OLIVAR	S		2,79		2,79	2,79
1700000005563903	14-002-061-00245-0001	OLIVAR	S		0,67		0,67	0,67
1700000005563904	14-045-005-00019-0001	OLIVAR	S		1,90		1,90	1,90
1700000005563905	14-002-030-00029-0001	VIÑEDO VINIFICACIÓN	S		2,23		2,23	2,23
1700000005563906	14-002-030-00030-0001	VIÑEDO VINIFICACIÓN	S		0,05		0,05	0,05
1700000005563907	14-002-030-00042-0002	VIÑEDO VINIFICACIÓN	S		1,12		1,12	1,12
1700000005563908	14-002-030-00043-0001	VIÑEDO VINIFICACIÓN	S		1,43		1,43	1,43
1700000005563909	14-002-030-00044-0001	VIÑEDO VINIFICACIÓN	S		0,65		0,65	0,65
1700000005563910	14-002-030-00045-0001	VIÑEDO VINIFICACIÓN	S		1,90		1,90	1,90
1700000005563911	14-002-030-00046-0001	VIÑEDO VINIFICACIÓN	S		0,07		0,07	0,07
1700000005563912	14-044-005-00025-0007	OLIVAR	S		1,49		1,49	1,49
1700000005563913	14-002-030-00047-0001	VIÑEDO VINIFICACIÓN	S		0,38		0,38	0,38
1700000005563914	14-002-028-00053-0002	OLIVAR	S		1,67		1,67	1,67
1700000005563915	14-002-028-00058-0004	OLIVAR	S		0,10		0,10	0,10
1700000005563916	14-002-028-00059-0001	OLIVAR	S		0,16		0,16	0,16
1700000005563917	14-002-055-00031-0001	OLIVAR	S		10,25		10,25	10,23
1700000005563918	14-002-055-00095-0001	OLIVAR	S		0,07		0,07	0,07
1700000005563919	14-002-055-00103-0003	OLIVAR	S		0,02		0,02	0,02

**INCIDENCIAS****INCIDENCIA DESCRIPCIÓN**

- 4272 Verifica que las líneas de declaración de las Solicitudes Únicas no tienen solapes con la capa de Retroactividad Gráfica (ambas de la misma campaña) a nivel de expediente/línea de declaración gráfica de la solicitud.  
 Recinto:14-002-010-00052-00001 Cultivo: - Agregado de la referencia del recinto.:0 Zona de la referencia del recinto.:0 Superficie solapada.:0,11 Id. Incid.:95142625  
 Recinto:14-002-055-00031-00001 Cultivo: - Agregado de la referencia del recinto.:0 Zona de la referencia del recinto.:0 Superficie solapada.:0,02 Id. Incid.:95142626

(1) Con incidencias que retienen pago o deniegan el expediente.  
 (2) Se calcula sobre superficie declarada admisible.  
 (3) Aplicación del artículo 16 bis del RD 147/2023.

Puede verificar la integridad de una copia de este documento mediante la lectura del código QR adjunto o mediante el acceso a la dirección <a href="https://ws050.juntadeandalucia.es/verificarFirma">https://ws050.juntadeandalucia.es/verificarFirma</a> indicando el código de VERIFICACIÓN				
FIRMADO POR	RAQUEL MARIA ESPIN CRESPO	FECHA	26/06/2024	
VERIFICACIÓN	Pk2jmMQ72K8YCCE9EQ8LU85ENJJ6M	PÁGINA	2084/8857	



**APELLIDOS Y NOMBRE / RAZÓN SOCIAL**

LOPEZ GARCIA MATILDE

**NIF**

\*\*\*\*1347\*

**EXPEDIENTE**

1213743

**RESOLUCIÓN**

CONCESIÓN DE LA AYUDA

**DATOS DE MANTENIMIENTO UNIDADES**

**GRUPO DE PAGO**

ZONAS DE LIMITACIONES NATURALES

**Sup. Dec. Admisible**  
106,29

**Sup. Resuelta**  
103,92

**Sobredecl.**  
2,37

**% Sobredecl.**  
2,23

**RESUMEN DE PAGOS**

	<b>IMPORTE ( Euros )</b>			
	<b>RESUELTO</b>	<b>FEADER</b>	<b>MAPA</b>	<b>CAPADR</b>
Pago realizado	769,57	654,13	75,49	39,94
A pagar	340,14	289,12	33,37	17,65
<b>TOTAL</b>	<b>1.109,71</b>	<b>943,25</b>	<b>108,86</b>	<b>57,59</b>

**APLICACIÓN DE REDUCCIONES Y PENALIZACIONES (%)**

<b>Criterios de subvencionabilidad (1)</b>	<b>Presentación tardía</b>	<b>Omisión declaración</b>	<b>Condicionabilidad</b>
0,00	0,00	0,00	0,00

**IMPORTE ( Euros )**

Calculado(2)	Reducción	Penalización	Reducción Penalización (3)	Penalización adicional	Resuelto	FEADER	MAPA	CAPADR
1.188,00 €	26,49 €	51,80 €	0,00 €	0,00 €	1.109,71 €	943,25 €	108,86 €	57,60 €
<b>Importe Unitario:</b>	<b>54,00 €</b>	<b>Nuevo Importe Unitario:</b>	<b>11,18 €</b>					

(1) Con incidencias que retienen pago o deniegan el expediente.  
 (2) Se calcula sobre superficie declarada admisible.  
 (3) Aplicación del artículo 16 bis del RD 147/2023.

Puede verificar la integridad de una copia de este documento mediante la lectura del código QR adjunto o mediante el acceso a la dirección <a href="https://ws050.juntadeandalucia.es/verificarFirma">https://ws050.juntadeandalucia.es/verificarFirma</a> indicando el código de VERIFICACIÓN					
FIRMADO POR	RAQUEL MARIA ESPIN CRESPO		FECHA		26/06/2024
VERIFICACIÓN	Pk2jmMQ72K8YCCE9EQ8LU85ENJJJ6M		PÁGINA		2085/8857



**RECINTOS PROPUESTOS**

REF.	REFERENCIA SIGPAC	CULTIVO	S/R	USO SIGPAC	Sup. Dec. admisible	Sup. Campo	Sup. Determ.	Sup. Resuelta
-1526228	14-006-017-00038-0013	TRANQUILLÓN	S		5,21		5,21	5,21
-1526219	14-006-017-00038-0003	TRANQUILLÓN	S		0,58		0,58	0,57
-1526217	14-006-017-00038-0003	PASTOS DE MENOS DE 5 AÑOS	S		10,23		10,23	10,22
-1526200	14-006-017-00026-0001	TRANQUILLÓN	S		1,27		1,27	1,27
-1526107	14-006-017-00026-0024	PASTOS PERMANENTES DE 5 O MAS AÑOS	S		2,77		2,77	2,77
-1249820	14-006-017-00026-0001	TRANQUILLÓN	S		0,81		0,81	0,81
-484861	14-003-025-00096-0001	PASTOS DE MENOS DE 5 AÑOS	S		26,15		26,15	26,15
-31617	14-006-017-00038-0016	PASTOS PERMANENTES DE 5 O MAS AÑOS	S		0,26		0,26	0,00
-31616	14-006-017-00038-0013	PASTOS DE MENOS DE 5 AÑOS	S		1,90		1,90	1,90
-31615	14-006-017-00038-0012	PASTOS PERMANENTES DE 5 O MAS AÑOS	S		0,88		0,88	0,00
-31614	14-006-017-00038-0011	PASTOS PERMANENTES DE 5 O MAS AÑOS	S		0,09		0,09	0,00
-31613	14-006-017-00038-0010	PASTOS PERMANENTES DE 5 O MAS AÑOS	S		0,73		0,73	0,00
-31612	14-006-017-00038-0009	PASTOS DE MENOS DE 5 AÑOS	S		3,87		3,87	3,87
-31611	14-006-017-00038-0008	PASTOS PERMANENTES DE 5 O MAS AÑOS	S		0,39		0,39	0,00
-31610	14-006-017-00038-0007	PASTOS DE MENOS DE 5 AÑOS	S		3,53		3,53	3,53
-31609	14-006-017-00038-0006	PASTOS DE MENOS DE 5 AÑOS	S		8,56		8,56	8,56
-31608	14-006-017-00026-0021	PASTOS PERMANENTES DE 5 O MAS AÑOS	S		0,03		0,03	0,03
6922406	14-003-025-00096-0014	PASTOS PERMANENTES DE 5 O MAS AÑOS	S		0,77		0,77	0,77
6922409	14-003-025-00096-0016	PASTOS PERMANENTES DE 5 O MAS AÑOS	S		0,53		0,53	0,53
1700000006545918	14-006-017-00026-0005	PASTOS DE MENOS DE 5 AÑOS	S		4,47		4,47	4,47
1700000006545919	14-003-025-00096-0020	PASTOS PERMANENTES DE 5 O MAS AÑOS	S		0,17		0,17	0,17
1700000006545921	14-003-025-00096-0018	PASTOS DE MENOS DE 5 AÑOS	S		4,08		4,08	4,08
1700000006545924	14-003-025-00096-0019	PASTOS DE MENOS DE 5 AÑOS	S		3,90		3,90	3,90
1700000006545926	14-003-025-00096-0012	PASTOS PERMANENTES DE 5 O MAS AÑOS	S		0,61		0,61	0,61
1700000006545928	14-003-025-00096-0011	PASTOS PERMANENTES DE 5 O MAS AÑOS	S		0,36		0,36	0,36
1700000006545929	14-006-017-00026-0004	PASTOS DE MENOS DE 5 AÑOS	S		4,76		4,76	4,76
1700000006545930	14-003-025-00096-0013	PASTOS PERMANENTES DE 5 O MAS AÑOS	S		2,53		2,53	2,53
1700000006545931	14-006-017-00025-0001	PASTOS PERMANENTES DE 5 O MAS AÑOS	S		0,64		0,64	0,64
1700000006545934	14-003-025-00096-0002	PASTOS PERMANENTES DE 5 O MAS AÑOS	S		3,67		3,67	3,67
1700000006545935	14-006-017-00026-0004	PASTOS DE MENOS DE 5 AÑOS	S		2,76		2,76	2,76
1700000006545936	14-003-025-00096-0008	PASTOS PERMANENTES DE 5 O MAS AÑOS	S		0,12		0,12	0,12
1700000006545937	14-006-007-00040-0001	BARBECHO TRADICIONAL	S		8,98		8,98	8,98
1700000006545938	14-003-025-00096-0007	PASTOS PERMANENTES DE 5 O MAS AÑOS	S		0,11		0,11	0,11
1700000006545939	14-003-025-00096-0010	PASTOS PERMANENTES DE 5 O MAS AÑOS	S		0,27		0,27	0,27
1700000006545941	14-003-025-00096-0009	PASTOS PERMANENTES DE 5 O MAS AÑOS	S		0,30		0,30	0,30

**INCIDENCIAS**

**INCIDENCIA DESCRIPCIÓN**

- 219 Superficie bruta de cruce en un recinto en una misma solicitud supera superficie total que el SIGPAC establece para él.  
 Recinto:14-006-017-00038-00003 Cultivo:12000 TRANQUILLÓN-SIN VARIEDAD Secano Suma de superficies declaradas para este recinto por el solicitante (Áreas):1081 Superficie SIGPAC total para el recinto (Áreas):1080 Exceso de superficie declarada (Hectáreas): 0,01  
 Recinto:14-006-017-00038-00003 Cultivo:63000 PASTOS DE MENOS DE 5 AÑOS-SIN VARIEDAD Secano Suma de superficies declaradas para este recinto por el solicitante (Áreas):1081 Superficie SIGPAC total para el recinto (Áreas):1080 Exceso de superficie declarada (Hectáreas):0,01
- 224 Superficie neta de cruce en un recinto en una misma solicitud supera superficie admisible que SIGPAC establece para él.  
 Recinto:14-006-017-00038-00008 Cultivo:62000 PASTOS PERMANENTES DE 5 O MAS AÑOS-SIN VARIEDAD Secano Superficie admisible de pastos del recinto según SIGPAC.:0 Suma de superficies de cruce netas declaradas para este recinto por el solicitante.:39 Exceso de superficie (Hectáreas):0,39  
 Recinto:14-006-017-00038-00010 Cultivo:62000 PASTOS PERMANENTES DE 5 O MAS AÑOS-SIN VARIEDAD Secano Superficie admisible de pastos del recinto según SIGPAC.:0 Suma de superficies de cruce netas declaradas para este recinto por el solicitante.:73 Exceso de superficie (Hectáreas):0,73  
 Recinto:14-006-017-00038-00011 Cultivo:62000 PASTOS PERMANENTES DE 5 O MAS AÑOS-SIN VARIEDAD Secano Superficie admisible de pastos del recinto según SIGPAC.:0 Suma de superficies de cruce netas declaradas para este recinto por el solicitante.:9 Exceso de superficie (Hectáreas):0,09

(1) Con incidencias que retienen pago o deniegan el expediente.  
 (2) Se calcula sobre superficie declarada admisible.  
 (3) Aplicación del artículo 16 bis del RD 147/2023.

Puede verificar la integridad de una copia de este documento mediante la lectura del código QR adjunto o mediante el acceso a la dirección <a href="https://ws050.juntadeandalucia.es/verificarFirma">https://ws050.juntadeandalucia.es/verificarFirma</a> indicando el código de VERIFICACIÓN					
FIRMADO POR	RAQUEL MARIA ESPIN CRESPO		FECHA		26/06/2024
VERIFICACIÓN	Pk2jmMQ72K8YCCE9EQ8LU85ENJJ6M		PÁGINA		2086/8857

**INCIDENCIAS****INCIDENCIA DESCRIPCIÓN**

- 238 Recinto:14-006-017-00038-00012 Cultivo:62000 PASTOS PERMANENTES DE 5 O MAS AÑOS-SIN VARIEDAD Secano Superficie admisible de pastos del recinto según SIGPAC.:0 Suma de superficies de cruce netas declaradas para este recinto por el solicitante.:88 Exceso de superficie (Hectáreas):0,88  
Recinto cuyo CAP declarado es mayor al CAP prevalente y no presenta alegación al SIGPAC.
- 3795 Recinto:14-006-017-00038-00016 Cultivo:62000 PASTOS PERMANENTES DE 5 O MAS AÑOS-SIN VARIEDAD Secano CAP prevalente:0 CAP declarado:100 Exceso de superficie (Hectáreas):0,26  
Recinto declarado con una situación de riesgo de abandono.
- 86122 Recinto:14-006-007-00040-00001 Cultivo: -  
Recinto superficie forrajera que realiza la actividad de producción de pastoreo y no declara el o los códigos del Registro de Explotaciones Ganaderas de Andalucía, REGA.
- 86124 Recinto:14-006-017-00038-00015 Cultivo:63000 PASTOS DE MENOS DE 5 AÑOS-SIN VARIEDAD Secano  
Recinto de forrajera para Cálculo de Carga Ganadera que No pertenece a Explotación.  
Recinto:14-006-017-00038-00015 Cultivo:63000 PASTOS DE MENOS DE 5 AÑOS-SIN VARIEDAD Secano

**Datos considerados para el Cálculo de la Carga Ganadera del expediente**

Superficie determinada para Cálculo Carga Ganadera: 87,08 ha

Carga Ganadera del Expediente: 1,01 ugm/ha

Explotación	Especie	Ugm Calculada para CG
ES140060000159	BOVINA	34,08
ES140060000159	OVINA	8,21
ES140060000159	PORCINO	46,08

**Recintos Determinados para el Cálculo de Garga Ganadera**

REF.	REFERENCIA SIGPAC	CULTIVO	DESCRIPCIÓN CULTIVO	S/R	SUP. RESUELTA (ha)
-1526217	14-006-017-00038-00003	63000	PASTOS DE MENOS DE 5 AÑOS-SIN VARIEDAD	S	10,22
-1526107	14-006-017-00026-00024	62000	PASTOS PERMANENTES DE 5 O MAS AÑOS-SIN VARIEDAD	S	2,77
-484861	14-003-025-00096-00001	63000	PASTOS DE MENOS DE 5 AÑOS-SIN VARIEDAD	S	26,15
-31617	14-006-017-00038-00016	62000	PASTOS PERMANENTES DE 5 O MAS AÑOS-SIN VARIEDAD	S	0,00
-31616	14-006-017-00038-00013	63000	PASTOS DE MENOS DE 5 AÑOS-SIN VARIEDAD	S	1,90
-31615	14-006-017-00038-00012	62000	PASTOS PERMANENTES DE 5 O MAS AÑOS-SIN VARIEDAD	S	0,00
-31614	14-006-017-00038-00011	62000	PASTOS PERMANENTES DE 5 O MAS AÑOS-SIN VARIEDAD	S	0,00
-31613	14-006-017-00038-00010	62000	PASTOS PERMANENTES DE 5 O MAS AÑOS-SIN VARIEDAD	S	0,00
-31612	14-006-017-00038-00009	63000	PASTOS DE MENOS DE 5 AÑOS-SIN VARIEDAD	S	3,87
-31611	14-006-017-00038-00008	62000	PASTOS PERMANENTES DE 5 O MAS AÑOS-SIN VARIEDAD	S	0,00
-31610	14-006-017-00038-00007	63000	PASTOS DE MENOS DE 5 AÑOS-SIN VARIEDAD	S	3,53
-31609	14-006-017-00038-00006	63000	PASTOS DE MENOS DE 5 AÑOS-SIN VARIEDAD	S	8,56
-31608	14-006-017-00026-00021	62000	PASTOS PERMANENTES DE 5 O MAS AÑOS-SIN VARIEDAD	S	0,03
6922406	14-003-025-00096-00014	62000	PASTOS PERMANENTES DE 5 O MAS AÑOS-SIN VARIEDAD	S	0,77
6922409	14-003-025-00096-00016	62000	PASTOS PERMANENTES DE 5 O MAS AÑOS-SIN VARIEDAD	S	0,53
1700000006545918	14-006-017-00026-00005	63000	PASTOS DE MENOS DE 5 AÑOS-SIN VARIEDAD	S	4,47
1700000006545919	14-003-025-00096-00020	62000	PASTOS PERMANENTES DE 5 O MAS AÑOS-SIN VARIEDAD	S	0,17
1700000006545921	14-003-025-00096-00018	63000	PASTOS DE MENOS DE 5 AÑOS-SIN VARIEDAD	S	4,08
1700000006545924	14-003-025-00096-00019	63000	PASTOS DE MENOS DE 5 AÑOS-SIN VARIEDAD	S	3,90
1700000006545926	14-003-025-00096-00012	62000	PASTOS PERMANENTES DE 5 O MAS AÑOS-SIN VARIEDAD	S	0,61
1700000006545928	14-003-025-00096-00011	62000	PASTOS PERMANENTES DE 5 O MAS AÑOS-SIN VARIEDAD	S	0,36
1700000006545929	14-006-017-00026-00004	63000	PASTOS DE MENOS DE 5 AÑOS-SIN VARIEDAD	S	4,76

(1) Con incidencias que retienen pago o deniegan el expediente.  
(2) Se calcula sobre superficie declarada admisible.  
(3) Aplicación del artículo 16 bis del RD 147/2023.

Puede verificar la integridad de una copia de este documento mediante la lectura del código QR adjunto o mediante el acceso a la dirección <https://ws050.juntadeandalucia.es/verificarFirma> indicando el código de VERIFICACIÓN

FIRMADO POR	RAQUEL MARIA ESPIN CRESPO	FECHA	26/06/2024
VERIFICACIÓN	Pk2jmMQ72K8YCCE9EQ8LU85ENJJ6M	PÁGINA	2087/8857



**Recintos Determinados para el Cálculo de Garga Ganadera**

REF.	REFERENCIA SIGPAC	CULTIVO	DESCRIPCIÓN CULTIVO	S/R	SUP.
					RESUELTA (ha)
170000006545930	14-003-025-00096-00013	62000	PASTOS PERMANENTES DE 5 O MAS AÑOS-SIN VARIEDAD	S	2,53
170000006545931	14-006-017-00025-00001	62000	PASTOS PERMANENTES DE 5 O MAS AÑOS-SIN VARIEDAD	S	0,64
170000006545934	14-003-025-00096-00002	62000	PASTOS PERMANENTES DE 5 O MAS AÑOS-SIN VARIEDAD	S	3,67
170000006545935	14-006-017-00026-00004	63000	PASTOS DE MENOS DE 5 AÑOS-SIN VARIEDAD	S	2,76
170000006545936	14-003-025-00096-00008	62000	PASTOS PERMANENTES DE 5 O MAS AÑOS-SIN VARIEDAD	S	0,12
170000006545938	14-003-025-00096-00007	62000	PASTOS PERMANENTES DE 5 O MAS AÑOS-SIN VARIEDAD	S	0,11
170000006545939	14-003-025-00096-00010	62000	PASTOS PERMANENTES DE 5 O MAS AÑOS-SIN VARIEDAD	S	0,27
170000006545941	14-003-025-00096-00009	62000	PASTOS PERMANENTES DE 5 O MAS AÑOS-SIN VARIEDAD	S	0,30

**Incidencias de carga ganadera****INCIDENCIA DESCRIPCIÓN**

- 219 Superficie bruta de cruce en un recinto en una misma solicitud supera superficie total que el SIGPAC establece para él.  
Recinto:14-006-017-00038-00003 Cultivo:63000 PASTOS DE MENOS DE 5 AÑOS-SIN VARIEDAD Secano Suma de superficies declaradas para este recinto por el solicitante (Áreas):1081 Superficie SIGPAC total para el recinto (Áreas):1080 Exceso de superficie declarada (Hectáreas):0,01
- 224 Superficie neta de cruce en un recinto en una misma solicitud supera superficie admisible que SIGPAC establece para él.  
Recinto:14-006-017-00038-00012 Cultivo:62000 PASTOS PERMANENTES DE 5 O MAS AÑOS-SIN VARIEDAD Secano Superficie admisible de pastos del recinto según SIGPAC.:0 Suma de superficies de cruce netas declaradas para este recinto por el solicitante.:88 Exceso de superficie (Hectáreas):0,88  
Recinto:14-006-017-00038-00011 Cultivo:62000 PASTOS PERMANENTES DE 5 O MAS AÑOS-SIN VARIEDAD Secano Superficie admisible de pastos del recinto según SIGPAC.:0 Suma de superficies de cruce netas declaradas para este recinto por el solicitante.:9 Exceso de superficie (Hectáreas):0,09  
Recinto:14-006-017-00038-00010 Cultivo:62000 PASTOS PERMANENTES DE 5 O MAS AÑOS-SIN VARIEDAD Secano Superficie admisible de pastos del recinto según SIGPAC.:0 Suma de superficies de cruce netas declaradas para este recinto por el solicitante.:73 Exceso de superficie (Hectáreas):0,73  
Recinto:14-006-017-00038-00008 Cultivo:62000 PASTOS PERMANENTES DE 5 O MAS AÑOS-SIN VARIEDAD Secano Superficie admisible de pastos del recinto según SIGPAC.:0 Suma de superficies de cruce netas declaradas para este recinto por el solicitante.:39 Exceso de superficie (Hectáreas):0,39
- 238 Recinto cuyo CAP declarado es mayor al CAP prevalente y no presenta alegación al SIGPAC.  
Recinto:14-006-017-00038-00016 Cultivo:62000 PASTOS PERMANENTES DE 5 O MAS AÑOS-SIN VARIEDAD Secano CAP prevalente:0 CAP declarado:100 Exceso de superficie (Hectáreas):0,26
- 3795 Recinto declarado con una situación de riesgo de abandono.  
Recinto:14-006-007-00040-00001 Cultivo: -
- 86122 Recinto superficie forrajera que realiza la actividad de producción de pastoreo y no declara el o los códigos del Registro de Explotaciones Ganaderas de Andalucía, REGA.  
Recinto:14-006-017-00038-00015 Cultivo:63000 PASTOS DE MENOS DE 5 AÑOS-SIN VARIEDAD Secano
- 86124 Recinto de forrajera para Cálculo de Carga Ganadera que No pertenece a Explotación.  
Recinto:14-006-017-00038-00015 Cultivo:63000 PASTOS DE MENOS DE 5 AÑOS-SIN VARIEDAD Secano
- 86128 Recinto de Forrajeras que no ha contabilizado para Carga Ganadera por no tener una explotación válida para el cálculo de la Carga Ganadera  
Recinto:14-006-017-00038-00015 Cultivo:63 PASTOS DE MENOS DE 5 AÑOS-
- 86132 Recinto superficie forrajera que no realiza la actividad de producción de pastoreo.  
Recinto:14-006-007-00040-00001 Cultivo:20000 BARBECHO TRADICIONAL-SIN VARIEDAD Secano

(1) Con incidencias que retienen pago o deniegan el expediente.  
(2) Se calcula sobre superficie declarada admisible.  
(3) Aplicación del artículo 16 bis del RD 147/2023.

Puede verificar la integridad de una copia de este documento mediante la lectura del código QR adjunto o mediante el acceso a la dirección <https://ws050.juntadeandalucia.es/verificarFirma> indicando el código de VERIFICACIÓN

FIRMADO POR	RAQUEL MARIA ESPIN CRESPO	FECHA	26/06/2024
VERIFICACIÓN	Pk2jmMQ72K8YCCE9EQ8LU85ENJJ6M	PÁGINA	2088/8857



**APELLIDOS Y NOMBRE / RAZÓN SOCIAL**

LOPEZ GONZALEZ MELCHOR

**NIF**

\*\*\*\*2893\*

**EXPEDIENTE**

1011836

**RESOLUCIÓN**

CONCESIÓN DE LA AYUDA

**DATOS DE MANTENIMIENTO UNIDADES****GRUPO DE PAGO**

ZONAS DE LIMITACIONES NATURALES

**Sup. Dec.  
Admisible**

192,80

**Sup.  
Resuelta**

192,80

**Sobredecl.**

0,00

**% Sobredecl.**

0,00

**RESUMEN DE PAGOS**

	<b>IMPORTE ( Euros )</b>			
	<b>RESUELTO</b>	<b>FEADER</b>	<b>MAPA</b>	<b>CAPADR</b>
Pago realizado	1.081,20	919,02	106,06	56,12
A pagar	106,80	90,78	10,48	5,54
<b>TOTAL</b>	<b>1.188,00</b>	<b>1.009,80</b>	<b>116,54</b>	<b>61,66</b>

**APLICACIÓN DE REDUCCIONES Y PENALIZACIONES (%)**

<b>Crterios de subvencionabilidad (1)</b>	<b>Presentación tardía</b>	<b>Omisión declaración</b>	<b>Condicionalidad</b>
0,00	0,00	0,00	0,00

**IMPORTE ( Euros )**

Calculado(2)	Reducción	Penalización	Reducción Penalización (3)	Penalización adicional	Resuelto	FEADER	MAPA	CAPADR
1.188,00 €	0,00 €	0,00 €	0,00 €	0,00 €	1.188,00 €	1.009,80 €	116,54 €	61,66 €
Importe Unitario:	54,00 €	Nuevo Importe Unitario:	6,16 €					

**RECINTOS PROPUESTOS**

<b>REF.</b>	<b>REFERENCIA SIGPAC</b>	<b>CULTIVO</b>	<b>S/R</b>	<b>USO SIGPAC</b>	<b>Sup. Dec. admisible</b>	<b>Sup. Campo</b>	<b>Sup. Determ.</b>	<b>Sup. Resuelta</b>
-1508819	14-023-006-00004-0003	BARBECHO TRADICIONAL	S		4,59		4,59	4,59
-1508756	14-074-042-00008-0001	TRANQUILLÓN	S		11,77		11,77	11,77
-1351563	14-023-006-00004-0003	TRANQUILLÓN	S		19,66		19,66	19,66
-1351562	14-023-006-00004-0003	BARBECHO TRADICIONAL	S		40,49		40,49	40,49
-1122984	14-023-005-00010-0001	PASTOS PERMANENTES DE 5 O MAS AÑOS	S		100,29		100,29	100,29
-1122978	14-023-006-00004-0002	PASTOS PERMANENTES DE 5 O MAS AÑOS	S		3,75		3,75	3,75
-1122973	14-006-004-00241-0001	TRANQUILLÓN	S		1,27		1,27	1,27
-968402	14-006-002-00203-0002	PASTOS PERMANENTES DE 5 O MAS AÑOS	S		0,02		0,02	0,02
-968401	14-006-001-00018-0002	PASTOS PERMANENTES DE 5 O MAS AÑOS	S		0,01		0,01	0,01
-968400	14-006-001-00016-0002	PASTOS PERMANENTES DE 5 O MAS AÑOS	S		0,05		0,05	0,05
1700000006249796	14-006-004-00243-0001	TRANQUILLÓN	S		2,79		2,79	2,79
1700000006249797	14-006-004-00240-0002	TRANQUILLÓN	S		2,97		2,97	2,97
1700000006249798	14-023-015-00077-0001	TRANQUILLÓN	S		1,60		1,60	1,60
1700000006249799	14-006-001-00016-0001	TRANQUILLÓN	S		0,60		0,60	0,60
1700000006249800	14-006-001-00018-0001	PASTOS PERMANENTES DE 5 O MAS AÑOS	S		0,29		0,29	0,29
1700000006249801	14-006-002-00201-0002	PASTOS PERMANENTES DE 5 O MAS AÑOS	S		0,32		0,32	0,32
1700000006249802	14-006-002-00201-0003	HUERTA	S		0,04		0,04	0,04
1700000006249803	14-006-002-00203-0001	BARBECHO TRADICIONAL	S		0,85		0,85	0,85
1700000006249804	14-023-014-00253-0001	BARBECHO TRADICIONAL	S		1,44		1,44	1,44

(1) Con incidencias que retienen pago o deniegan el expediente.

(2) Se calcula sobre superficie declarada admisible.

(3) Aplicación del artículo 16 bis del RD 147/2023.

Puede verificar la integridad de una copia de este documento mediante la lectura del código QR adjunto o mediante el acceso a la dirección <https://ws050.juntadeandalucia.es/verificarFirma> indicando el código de VERIFICACIÓN

FIRMADO POR

RAQUEL MARIA ESPIN CRESPO

FECHA

26/06/2024

VERIFICACIÓN

Pk2jmMQ72K8YCC9E9EQ8LU85ENJJ6M

PÁGINA

2089/8857



**INCIDENCIAS****INCIDENCIA DESCRIPCIÓN**

- 86122 Recinto superficie forrajera que realiza la actividad de producción de pastoreo y no declara el o los códigos del Registro de Explotaciones Ganaderas de Andalucía, REGA.  
Recinto:14-074-042-00008-00001 Cultivo:20000 BARBECHO TRADICIONAL-SIN VARIEDAD Secano
- 86124 Recinto de forrajera para Cálculo de Carga Ganadera que No pertenece a Explotación.  
Recinto:14-074-042-00008-00001 Cultivo:20000 BARBECHO TRADICIONAL-SIN VARIEDAD Secano

**Datos considerados para el Cálculo de la Carga Ganadera del expediente**

**Superficie determinada para Cálculo Carga Ganadera:** 152,10 ha  
**Carga Ganadera del Expediente:** 0,56 ugm/ha

Explotación	Especie	Ugm Calculada para CG
ES140060000334	OVINA	35,71
ES140230000079	OVINA	39,28
ES140230000079	PORCINO	10,25

**Recintos Determinados para el Cálculo de Garga Ganadera**

REF.	REFERENCIA SIGPAC	CULTIVO	DESCRIPCIÓN CULTIVO	S/R	SUP. RESUELTA (ha)
-1508819	14-023-006-00004-00003	20000	BARBECHO TRADICIONAL-SIN VARIEDAD	S	4,59
-1351562	14-023-006-00004-00003	20000	BARBECHO TRADICIONAL-SIN VARIEDAD	S	40,49
-1122984	14-023-005-00010-00001	62000	PASTOS PERMANENTES DE 5 O MAS AÑOS-SIN VARIEDAD	S	100,29
-1122978	14-023-006-00004-00002	62000	PASTOS PERMANENTES DE 5 O MAS AÑOS-SIN VARIEDAD	S	3,75
-968402	14-006-002-00203-00002	62000	PASTOS PERMANENTES DE 5 O MAS AÑOS-SIN VARIEDAD	S	0,02
-968401	14-006-001-00018-00002	62000	PASTOS PERMANENTES DE 5 O MAS AÑOS-SIN VARIEDAD	S	0,01
-968400	14-006-001-00016-00002	62000	PASTOS PERMANENTES DE 5 O MAS AÑOS-SIN VARIEDAD	S	0,05
1700000006249800	14-006-001-00018-00001	62000	PASTOS PERMANENTES DE 5 O MAS AÑOS-SIN VARIEDAD	S	0,29
1700000006249801	14-006-002-00201-00002	62000	PASTOS PERMANENTES DE 5 O MAS AÑOS-SIN VARIEDAD	S	0,32
1700000006249803	14-006-002-00203-00001	20000	BARBECHO TRADICIONAL-SIN VARIEDAD	S	0,85
1700000006249804	14-023-014-00253-00001	20000	BARBECHO TRADICIONAL-SIN VARIEDAD	S	1,44

**Incidencias de carga ganadera****INCIDENCIA DESCRIPCIÓN**

- 86122 Recinto superficie forrajera que realiza la actividad de producción de pastoreo y no declara el o los códigos del Registro de Explotaciones Ganaderas de Andalucía, REGA.  
Recinto:14-074-042-00008-00001 Cultivo:20000 BARBECHO TRADICIONAL-SIN VARIEDAD Secano
- 86124 Recinto de forrajera para Cálculo de Carga Ganadera que No pertenece a Explotación.  
Recinto:14-074-042-00008-00001 Cultivo:20000 BARBECHO TRADICIONAL-SIN VARIEDAD Secano
- 86128 Recinto de Forrajeras que no ha contabilizado para Carga Ganadera por no tener una explotación válida para el cálculo de la Carga Ganadera  
Recinto:14-074-042-00008-00001 Cultivo:20 BARBECHO TRADICIONAL-

(1) Con incidencias que retienen pago o deniegan el expediente.  
(2) Se calcula sobre superficie declarada admisible.  
(3) Aplicación del artículo 16 bis del RD 147/2023.

Puede verificar la integridad de una copia de este documento mediante la lectura del código QR adjunto o mediante el acceso a la dirección <https://ws050.juntadeandalucia.es/verificarFirma> indicando el código de VERIFICACIÓN

FIRMADO POR	RAQUEL MARIA ESPIN CRESPO	FECHA	26/06/2024
VERIFICACIÓN	Pk2jmMQ72K8YCCE9EQ8LU85ENJJ6M	PÁGINA	2090/8857







**APELLIDOS Y NOMBRE / RAZÓN SOCIAL**

LOPEZ LOPEZ FRANCISCO JOSE

**NIF**

\*\*\*\*2424\*

**EXPEDIENTE**

1049713

**RESOLUCIÓN**

CONCESIÓN DE LA AYUDA

**DATOS DE MANTENIMIENTO UNIDADES**

**GRUPO DE PAGO**

ZONAS DE LIMITACIONES NATURALES

**Sup. Dec. Admisible**  
47,19

**Sup. Resuelta**  
47,19

**Sobredecl.**  
0,00

**% Sobredecl.**  
0,00

**RESUMEN DE PAGOS**

	<b>IMPORTE ( Euros )</b>			
	<b>RESUELTO</b>	<b>FEADER</b>	<b>MAPA</b>	<b>CAPADR</b>
Pago realizado	1.081,20	919,02	106,06	56,12
A pagar	106,80	90,78	10,48	5,54
<b>TOTAL</b>	<b>1.188,00</b>	<b>1.009,80</b>	<b>116,54</b>	<b>61,66</b>

**APLICACIÓN DE REDUCCIONES Y PENALIZACIONES (%)**

<b>Criterios de subvencionabilidad (1)</b>	<b>Presentación tardía</b>	<b>Omisión declaración</b>	<b>Condicionalidad</b>
0,00	0,00	0,00	0,00

**IMPORTE ( Euros )**

Calculado(2)	Reducción	Penalización	Reducción Penalización (3)	Penalización adicional	Resuelto	FEADER	MAPA	CAPADR
1.188,00 €	0,00 €	0,00 €	0,00 €	0,00 €	1.188,00 €	1.009,80 €	116,54 €	61,66 €
<b>Importe Unitario:</b>	<b>54,00 €</b>	<b>Nuevo Importe Unitario:</b>	<b>25,17 €</b>					

**RECINTOS PROPUESTOS**

<b>REF.</b>	<b>REFERENCIA SIGPAC</b>	<b>CULTIVO</b>	<b>S/R</b>	<b>USO SIGPAC</b>	<b>Sup. Dec. admisible</b>	<b>Sup. Campo</b>	<b>Sup. Determ.</b>	<b>Sup. Resuelta</b>
170000005503794	14-069-062-00021-0001	PASTOS PERMANENTES DE 5 O MAS AÑOS	S		6,63		6,63	6,63
1700000005503795	14-069-062-00022-0004	PASTOS PERMANENTES DE 5 O MAS AÑOS	S		0,88		0,88	0,88
1700000005503796	14-069-062-00022-0005	PASTOS PERMANENTES DE 5 O MAS AÑOS	S		1,80		1,80	1,80
1700000005503797	14-069-062-00022-0006	PASTOS PERMANENTES DE 5 O MAS AÑOS	S		36,50		36,50	36,50
1700000005503799	14-069-062-00022-0011	PASTOS PERMANENTES DE 5 O MAS AÑOS	S		1,38		1,38	1,38

(1) Con incidencias que retienen pago o deniegan el expediente.  
(2) Se calcula sobre superficie declarada admisible.  
(3) Aplicación del artículo 16 bis del RD 147/2023.

Puede verificar la integridad de una copia de este documento mediante la lectura del código QR adjunto o mediante el acceso a la dirección <a href="https://ws050.juntadeandalucia.es/verificarFirma">https://ws050.juntadeandalucia.es/verificarFirma</a> indicando el código de VERIFICACIÓN					
FIRMADO POR	RAQUEL MARIA ESPIN CRESPO		FECHA		26/06/2024
VERIFICACIÓN	Pk2jmMQ72K8YCCE9EQ8LU85ENJJ6M		PÁGINA		2091/8857



**Datos considerados para el Cálculo de la Carga Ganadera del expediente**

Superficie determinada para Cálculo Carga Ganadera: 47,19 ha  
Carga Ganadera del Expediente: 0,53 ugm/ha

<u>Explotación</u>	<u>Especie</u>	<u>Ugm Calculada para CG</u>
ES140690000104	BOVINA	23,49
ES140690000104	PORCINO	1,51

**Recintos Determinados para el Cálculo de Garga Ganadera**

<u>REF.</u>	<u>REFERENCIA SIGPAC</u>	<u>CULTIVO</u>	<u>DESCRIPCIÓN CULTIVO</u>	<u>S/R</u>	<u>SUP. RESUELTA (ha)</u>
1700000005503794	14-069-062-00021-00001	62000	PASTOS PERMANENTES DE 5 O MAS AÑOS-SIN VARIEDAD	S	6,63
1700000005503795	14-069-062-00022-00004	62000	PASTOS PERMANENTES DE 5 O MAS AÑOS-SIN VARIEDAD	S	0,88
1700000005503796	14-069-062-00022-00005	62000	PASTOS PERMANENTES DE 5 O MAS AÑOS-SIN VARIEDAD	S	1,80
1700000005503797	14-069-062-00022-00006	62000	PASTOS PERMANENTES DE 5 O MAS AÑOS-SIN VARIEDAD	S	36,50
1700000005503799	14-069-062-00022-00011	62000	PASTOS PERMANENTES DE 5 O MAS AÑOS-SIN VARIEDAD	S	1,38

(1) Con incidencias que retienen pago o deniegan el expediente.  
(2) Se calcula sobre superficie declarada admisible.  
(3) Aplicación del artículo 16 bis del RD 147/2023.

Puede verificar la integridad de una copia de este documento mediante la lectura del código QR adjunto o mediante el acceso a la dirección <a href="https://ws050.juntadeandalucia.es/verificarFirma">https://ws050.juntadeandalucia.es/verificarFirma</a> indicando el código de VERIFICACIÓN				
FIRMADO POR	RAQUEL MARIA ESPIN CRESPO	FECHA	26/06/2024	
VERIFICACIÓN	Pk2jmMQ72K8YCCE9EQ8LU85ENJJ6M	PÁGINA	2092/8857	

**APELLIDOS Y NOMBRE / RAZÓN SOCIAL**

LÓPEZ LÓPEZ MARÍA LOURDES

**NIF**

\*\*\*\*1524\*

**EXPEDIENTE**

1188423

**RESOLUCIÓN**

CONCESIÓN DE LA AYUDA

**DATOS DE MANTENIMIENTO UNIDADES****GRUPO DE PAGO**

ZONAS DE LIMITACIONES NATURALES

**Sup. Dec.  
Admisible**

258,29

**Sup.  
Resuelta**

258,29

**Sobredecl.**

0,00

**% Sobredecl.**

0,00

**RESUMEN DE PAGOS**

	<b>IMPORTE ( Euros )</b>			
	<b>RESUELTO</b>	<b>FEADER</b>	<b>MAPA</b>	<b>CAPADR</b>
Pago realizado	1.081,20	919,02	106,06	56,12
A pagar	106,80	90,78	10,48	5,54
<b>TOTAL</b>	<b>1.188,00</b>	<b>1.009,80</b>	<b>116,54</b>	<b>61,66</b>

**APLICACIÓN DE REDUCCIONES Y PENALIZACIONES (%)**

<b>Criterios de subvencionabilidad (1)</b>	<b>Presentación tardía</b>	<b>Omisión declaración</b>	<b>Condicionabilidad</b>
0,00	0,00	0,00	0,00

**IMPORTE ( Euros )**

Calculado(2)	Reducción	Penalización	Reducción Penalización (3)	Penalización adicional	Resuelto	FEADER	MAPA	CAPADR
1.188,00 €	0,00 €	0,00 €	0,00 €	0,00 €	1.188,00 €	1.009,80 €	116,54 €	61,66 €
Importe Unitario:	54,00 €	Nuevo Importe Unitario:	4,60 €					

**RECINTOS PROPUESTOS**

<b>REF.</b>	<b>REFERENCIA SIGPAC</b>	<b>CULTIVO</b>	<b>S/R</b>	<b>USO SIGPAC</b>	<b>Sup. Dec. admisible</b>	<b>Sup. Campo</b>	<b>Sup. Determ.</b>	<b>Sup. Resuelta</b>
-1390929	14-034-005-00004-0001	PASTOS PERMANENTES DE 5 O MAS AÑOS	S		1,98		1,98	1,98
-1390928	14-034-005-00004-0001	PASTOS PERMANENTES DE 5 O MAS AÑOS	S		72,69		72,69	72,69
-1390927	14-034-005-00003-0001	PASTOS PERMANENTES DE 5 O MAS AÑOS	S		47,03		47,03	47,03
-1300700	14-034-005-00003-0001	PASTOS PERMANENTES DE 5 O MAS AÑOS	S		26,89		26,89	26,89
5498725	14-034-003-00009-0001	PASTOS PERMANENTES DE 5 O MAS AÑOS	S		31,71		31,71	31,71
5498736	14-034-006-00001-0002	PASTOS PERMANENTES DE 5 O MAS AÑOS	S		18,80		18,80	18,80
5498737	14-034-005-00004-0001	PASTOS PERMANENTES DE 5 O MAS AÑOS	S		59,19		59,19	59,19

(1) Con incidencias que retienen pago o deniegan el expediente.

(2) Se calcula sobre superficie declarada admisible.

(3) Aplicación del artículo 16 bis del RD 147/2023.

Puede verificar la integridad de una copia de este documento mediante la lectura del código QR adjunto o mediante el acceso a la dirección <https://ws050.juntadeandalucia.es/verificarFirma> indicando el código de VERIFICACIÓN

FIRMADO POR	RAQUEL MARIA ESPIN CRESPO	FECHA	26/06/2024
VERIFICACIÓN	Pk2jmMQ72K8YCCE9EQ8LU85ENJJJ6M	PÁGINA	2093/8857



**Datos considerados para el Cálculo de la Carga Ganadera del expediente**

Superficie determinada para Cálculo Carga Ganadera: 258,29 ha

Carga Ganadera del Expediente: 0,33 ugm/ha

<u>Explotación</u>	<u>Especie</u>	<u>Ugm Calculada para CG</u>
ES140340000218	BOVINA	84,80

**Recintos Determinados para el Cálculo de Garga Ganadera**

<u>REF.</u>	<u>REFERENCIA SIGPAC</u>	<u>CULTIVO</u>	<u>DESCRIPCIÓN CULTIVO</u>	<u>S/R</u>	<u>SUP. RESUELTA (ha)</u>
-1390929	14-034-005-00004-00001	62000	PASTOS PERMANENTES DE 5 O MAS AÑOS-SIN VARIEDAD	S	1,98
-1390928	14-034-005-00004-00001	62000	PASTOS PERMANENTES DE 5 O MAS AÑOS-SIN VARIEDAD	S	72,69
-1390927	14-034-005-00003-00001	62000	PASTOS PERMANENTES DE 5 O MAS AÑOS-SIN VARIEDAD	S	47,03
-1300700	14-034-005-00003-00001	62000	PASTOS PERMANENTES DE 5 O MAS AÑOS-SIN VARIEDAD	S	26,89
5498725	14-034-003-00009-00001	62000	PASTOS PERMANENTES DE 5 O MAS AÑOS-SIN VARIEDAD	S	31,71
5498736	14-034-006-00001-00002	62000	PASTOS PERMANENTES DE 5 O MAS AÑOS-SIN VARIEDAD	S	18,80
5498737	14-034-005-00004-00001	62000	PASTOS PERMANENTES DE 5 O MAS AÑOS-SIN VARIEDAD	S	59,19

(1) Con incidencias que retienen pago o deniegan el expediente.  
(2) Se calcula sobre superficie declarada admisible.  
(3) Aplicación del artículo 16 bis del RD 147/2023.

Puede verificar la integridad de una copia de este documento mediante la lectura del código QR adjunto o mediante el acceso a la dirección <https://ws050.juntadeandalucia.es/verificarFirma> indicando el código de VERIFICACIÓN

FIRMADO POR	RAQUEL MARIA ESPIN CRESPO	FECHA	26/06/2024	
VERIFICACIÓN	Pk2jmMQ72K8YCCE9EQ8LU85ENJJ6M	PÁGINA	2094/8857	



**APELLIDOS Y NOMBRE / RAZÓN SOCIAL**

LOPEZ MEDRAN ANTONIO

**NIF**

\*\*\*\*9427\*

**EXPEDIENTE**

1154967

**RESOLUCIÓN**

CONCESIÓN DE LA AYUDA

**DATOS DE MANTENIMIENTO UNIDADES**

**GRUPO DE PAGO**

ZONAS DE LIMITACIONES NATURALES

**Sup. Dec. Admisible**

30,70

**Sup. Resuelta**

30,70

**Sobredecl.**

0,00

**% Sobredecl.**

0,00

**RESUMEN DE PAGOS**

	<b>IMPORTE ( Euros )</b>			
	<b>RESUELTO</b>	<b>FEADER</b>	<b>MAPA</b>	<b>CAPADR</b>
Pago realizado	1.081,20	919,02	106,06	56,12
A pagar	102,56	87,18	10,06	5,32
<b>TOTAL</b>	<b>1.183,76</b>	<b>1.006,20</b>	<b>116,12</b>	<b>61,44</b>

**APLICACIÓN DE REDUCCIONES Y PENALIZACIONES (%)**

<b>Criterios de subvencionabilidad (1)</b>	<b>Presentación tardía</b>	<b>Omisión declaración</b>	<b>Condicionalidad</b>
0,00	0,00	0,00	0,00

**IMPORTE ( Euros )**

<b>Calculado(2)</b>	<b>Reducción</b>	<b>Penalización</b>	<b>Reducción Penalización (3)</b>	<b>Penalización adicional</b>	<b>Resuelto</b>	<b>FEADER</b>	<b>MAPA</b>	<b>CAPADR</b>
1.183,76 €	0,00 €	0,00 €	0,00 €	0,00 €	1.183,76 €	1.006,20 €	116,13 €	61,43 €
<b>Importe Unitario:</b>	<b>54,00 €</b>	<b>Nuevo Importe Unitario:</b>	<b>38,56 €</b>					

**RECINTOS PROPUESTOS**

<b>REF.</b>	<b>REFERENCIA SIGPAC</b>	<b>CULTIVO</b>	<b>S/R</b>	<b>USO SIGPAC</b>	<b>Sup. Dec. admisible</b>	<b>Sup. Campo</b>	<b>Sup. Determ.</b>	<b>Sup. Resuelta</b>
-1332357	14-023-019-00263-0003	BARBECHO TRADICIONAL	S		0,24		0,24	0,24
-753893	14-023-018-00282-0001	AVENA	S		0,78		0,78	0,78
-753838	14-023-018-00282-0001	BARBECHO TRADICIONAL	S		0,31		0,31	0,31
-753803	14-023-014-00110-0001	TRITICALE	S		2,29		2,29	2,29
-455143	14-023-013-00031-0003	TRANQUILLÓN	S		1,34		1,34	1,34
-455032	14-023-018-00214-0001	TRITICALE	S		0,92		0,92	0,92
-455031	14-023-018-00269-0001	TRITICALE	S		0,89		0,89	0,89
-455030	14-023-018-00219-0001	TRITICALE	S		0,62		0,62	0,62
1700000007053463	14-023-008-00052-0001	GUISANTES	S		2,56		2,56	2,56
1700000007053464	14-023-019-00263-0003	AVENA	S		0,73		0,73	0,66
1700000007053465	14-023-018-00272-0001	TRITICALE	S		1,09		1,09	1,09
1700000007053466	14-023-008-00069-0001	TRANQUILLÓN	S		1,31		1,31	1,31
1700000007053467	14-023-019-00263-0003	BARBECHO TRADICIONAL	S		0,62		0,62	0,62
1700000007053468	14-023-019-00199-0001	TRANQUILLÓN	S		1,58		1,58	1,58
1700000007053469	14-023-018-00371-0001	AVENA	S		2,45		2,45	2,45
1700000007053472	14-023-018-00280-0001	AVENA	S		1,08		1,08	1,08
1700000007053474	14-023-013-00007-0001	AVENA	S		3,24		3,24	3,24
1700000007053475	14-023-018-00305-0001	TRANQUILLÓN	S		1,00		1,00	1,00
1700000007053477	14-023-019-00263-0003	BARBECHO TRADICIONAL	S		0,25		0,25	0,21
1700000007053478	14-023-008-00099-0001	TRANQUILLÓN	S		2,87		2,87	2,87
1700000007053480	14-023-018-00057-0001	AVENA	S		2,20		2,20	2,20
1700000007053481	14-023-018-00218-0001	TRITICALE	S		0,83		0,83	0,83
1700000007053482	14-023-019-00180-0001	AVENA	S		0,86		0,86	0,86
1700000007053483	14-023-019-00181-0001	AVENA	S		0,75		0,75	0,75

(1) Con incidencias que retienen pago o deniegan el expediente.  
 (2) Se calcula sobre superficie declarada admisible.  
 (3) Aplicación del artículo 16 bis del RD 147/2023.

Puede verificar la integridad de una copia de este documento mediante la lectura del código QR adjunto o mediante el acceso a la dirección <a href="https://ws050.juntadeandalucia.es/verificarFirma">https://ws050.juntadeandalucia.es/verificarFirma</a> indicando el código de VERIFICACIÓN				
FIRMADO POR	RAQUEL MARIA ESPIN CRESPO	FECHA	26/06/2024	
VERIFICACIÓN	Pk2jmMQ72K8YCCE9EQ8LU85ENJJ6M	PÁGINA	2095/8857	

**INCIDENCIAS****INCIDENCIA DESCRIPCIÓN**

- 452 Actividad agraria declarada en un recinto no compatible con el uso PA, PR o PS asignado en SIGPAC para ese recinto.  
Recinto:14-023-008-00099-00002 Cultivo:62000 PASTOS PERMANENTES DE 5 O MAS AÑOS-SIN VARIEDAD Secano USO ASIGNADO EN SIGPAC:PR
- 4272 Verifica que las líneas de declaración de las Solicitudes Únicas no tienen solapes con la capa de Retroactividad Gráfica (ambas de la misma campaña) a nivel de expediente/línea de declaración gráfica de la solicitud.  
Recinto:14-023-019-00263-00003 Cultivo: - Agregado de la referencia del recinto.:0 Zona de la referencia del recinto.:0 Superficie solapada.:0,04 Id. Incid.:95148861  
Recinto:14-023-019-00263-00003 Cultivo: - Agregado de la referencia del recinto.:0 Zona de la referencia del recinto.:0 Superficie solapada.:0,07 Id. Incid.:95148860
- 86119 Carga ganadera NO cumple con el valor mínimo de 0,2 UGM/ha.  
Recinto:14-023-008-00099-00002 Cultivo:62000 PASTOS PERMANENTES DE 5 O MAS AÑOS-SIN VARIEDAD Secano Carga Ganadera:0
- 86121 Recinto superficie forrajera que no realiza la actividad de producción de pastoreo.  
Recinto:14-023-008-00099-00002 Cultivo:62000 PASTOS PERMANENTES DE 5 O MAS AÑOS-SIN VARIEDAD Secano Actividad Agraria del recinto:2
- 86122 Recinto superficie forrajera que realiza la actividad de producción de pastoreo y no declara el o los códigos del Registro de Explotaciones Ganaderas de Andalucía, REGA.  
Recinto:14-023-008-00099-00002 Cultivo:62000 PASTOS PERMANENTES DE 5 O MAS AÑOS-SIN VARIEDAD Secano
- 86124 Recinto de forrajera para Cálculo de Carga Ganadera que No pertenece a Explotación.  
Recinto:14-023-008-00099-00002 Cultivo:62000 PASTOS PERMANENTES DE 5 O MAS AÑOS-SIN VARIEDAD Secano

**Datos considerados para el Cálculo de la Carga Ganadera del expediente**

Superficie determinada para Cálculo Carga Ganadera: 0,00 ha

Carga Ganadera del Expediente: 0,00 ugm/ha

**Incidenias de carga ganadera****INCIDENCIA DESCRIPCIÓN**

- 452 Actividad agraria declarada en un recinto no compatible con el uso PA, PR o PS asignado en SIGPAC para ese recinto.  
Recinto:14-023-008-00099-00002 Cultivo:62000 PASTOS PERMANENTES DE 5 O MAS AÑOS-SIN VARIEDAD Secano USO ASIGNADO EN SIGPAC:PR
- 86122 Recinto superficie forrajera que realiza la actividad de producción de pastoreo y no declara el o los códigos del Registro de Explotaciones Ganaderas de Andalucía, REGA.  
Recinto:14-023-008-00099-00002 Cultivo:62000 PASTOS PERMANENTES DE 5 O MAS AÑOS-SIN VARIEDAD Secano
- 86124 Recinto de forrajera para Cálculo de Carga Ganadera que No pertenece a Explotación.  
Recinto:14-023-008-00099-00002 Cultivo:62000 PASTOS PERMANENTES DE 5 O MAS AÑOS-SIN VARIEDAD Secano
- 86128 Recinto de Forrajeras que no ha contabilizado para Carga Ganadera por no tener una explotación válida para el cálculo de la Carga Ganadera  
Recinto:14-023-008-00099-00002 Cultivo:62 PASTOS PERMANENTES DE 5 O MAS AÑOS-
- 86132 Recinto superficie forrajera que no realiza la actividad de producción de pastoreo.  
Recinto:14-023-019-00263-00003 Cultivo:20000 BARBECHO TRADICIONAL-SIN VARIEDAD Secano  
Recinto:14-023-018-00282-00001 Cultivo:20000 BARBECHO TRADICIONAL-SIN VARIEDAD Secano  
Recinto:14-023-019-00263-00003 Cultivo:20000 BARBECHO TRADICIONAL-SIN VARIEDAD Secano  
Recinto:14-023-008-00099-00002 Cultivo:62000 PASTOS PERMANENTES DE 5 O MAS AÑOS-SIN VARIEDAD Secano  
Recinto:14-023-019-00263-00003 Cultivo:20000 BARBECHO TRADICIONAL-SIN VARIEDAD Secano

(1) Con incidencias que retienen pago o deniegan el expediente.  
(2) Se calcula sobre superficie declarada admisible.  
(3) Aplicación del artículo 16 bis del RD 147/2023.

Puede verificar la integridad de una copia de este documento mediante la lectura del código QR adjunto o mediante el acceso a la dirección <https://ws050.juntadeandalucia.es/verificarFirma> indicando el código de VERIFICACIÓN

FIRMADO POR	RAQUEL MARIA ESPIN CRESPO	FECHA	26/06/2024
VERIFICACIÓN	Pk2jmMQ72K8YCCE9EQ8LU85ENJJ6M	PÁGINA	2096/8857



**APELLIDOS Y NOMBRE / RAZÓN SOCIAL**

LOPEZ MENDOZA ANTONIO

**NIF**

\*\*\*\*1512\*

**EXPEDIENTE**

1261250

**RESOLUCIÓN**

CONCESIÓN DE LA AYUDA

**DATOS DE MANTENIMIENTO UNIDADES****GRUPO DE PAGO**

ZONAS DE LIMITACIONES NATURALES

**Sup. Dec.  
Admisible**

52,34

**Sup.  
Resuelta**

52,34

**Sobredecl.**

0,00

**% Sobredecl.**

0,00

**RESUMEN DE PAGOS**

	<b>IMPORTE ( Euros )</b>			
	<b>RESUELTO</b>	<b>FEADER</b>	<b>MAPA</b>	<b>CAPADR</b>
Pago realizado	1.081,20	919,02	106,06	56,12
A pagar	106,80	90,78	10,48	5,54
<b>TOTAL</b>	<b>1.188,00</b>	<b>1.009,80</b>	<b>116,54</b>	<b>61,66</b>

**APLICACIÓN DE REDUCCIONES Y PENALIZACIONES (%)**

<b>Crterios de subvencionabilidad (1)</b>	<b>Presentación tardía</b>	<b>Omisión declaración</b>	<b>Condicionalidad</b>
0,00	0,00	0,00	0,00

**IMPORTE ( Euros )**

<b>Calculado(2)</b>	<b>Reducción</b>	<b>Penalización</b>	<b>Reducción Penalización (3)</b>	<b>Penalización adicional</b>	<b>Resuelto</b>	<b>FEADER</b>	<b>MAPA</b>	<b>CAPADR</b>
1.188,00 €	0,00 €	0,00 €	0,00 €	0,00 €	1.188,00 €	1.009,80 €	116,54 €	61,66 €
<b>Importe Unitario:</b>	54,00 €	<b>Nuevo Importe Unitario:</b>	22,70 €					

**RECINTOS PROPUESTOS**

<b>REF.</b>	<b>REFERENCIA SIGPAC</b>	<b>CULTIVO</b>	<b>USO S/R SIGPAC</b>	<b>Sup. Dec. admisible</b>	<b>Sup. Campo</b>	<b>Sup. Determ.</b>	<b>Sup. Resuelta</b>
5251759	14-032-004-00025-0001	TRITICALE	S	22,85		22,85	22,85
5251761	14-032-004-00034-0001	AVENA	S	0,48		0,48	0,48
5251762	14-032-004-00023-0001	TRITICALE	S	6,51		6,51	6,51
5251763	14-032-004-00033-0001	AVENA	S	0,50		0,50	0,50
5255563	14-032-004-00025-0001	BARBECHO TRADICIONAL	S	3,73		3,73	3,73
5255564	14-032-004-00025-0001	BARBECHO TRADICIONAL	S	2,88		2,88	2,88
5480406	14-032-004-00025-0001	GUISANTES	S	15,39		15,39	15,39

**Datos considerados para el Cálculo de la Carga Ganadera del expediente**

Superficie determinada para Cálculo Carga Ganadera: 0,00 ha

Carga Ganadera del Expediente: 0,00 ugm/ha

**Incidencias de carga ganadera****INCIDENCIA DESCRIPCIÓN**

- 86132 Recinto superficie forrajera que no realiza la actividad de producción de pastoreo.  
 Recinto:14-032-004-00025-00001 Cultivo:20000 BARBECHO TRADICIONAL-SIN VARIEDAD Secano  
 Recinto:14-032-004-00025-00001 Cultivo:20000 BARBECHO TRADICIONAL-SIN VARIEDAD Secano

(1) Con incidencias que retienen pago o deniegan el expediente.  
 (2) Se calcula sobre superficie declarada admisible.  
 (3) Aplicación del artículo 16 bis del RD 147/2023.

Puede verificar la integridad de una copia de este documento mediante la lectura del código QR adjunto o mediante el acceso a la dirección <https://ws050.juntadeandalucia.es/verificarFirma> indicando el código de VERIFICACIÓN

FIRMADO POR	RAQUEL MARIA ESPIN CRESPO	FECHA	26/06/2024
VERIFICACIÓN	Pk2jmMQ72K8YCCE9EQ8LU85ENJJ6M	PÁGINA	2097/8857



**APELLIDOS Y NOMBRE / RAZÓN SOCIAL**

LOPEZ MISAS FRANCISCO

**NIF**

\*\*\*6521\*

**EXPEDIENTE**

1230683

**RESOLUCIÓN**

CONCESIÓN DE LA AYUDA

**DATOS DE MANTENIMIENTO UNIDADES****GRUPO DE PAGO**

ZONAS DE LIMITACIONES NATURALES

**Sup. Dec.  
Admisible**

69,59

**Sup.  
Resuelta**

69,59

**Sobredecl.**

0,00

**% Sobredecl.**

0,00

**RESUMEN DE PAGOS**

	<b>IMPORTE ( Euros )</b>			
	<b>RESUELTO</b>	<b>FEADER</b>	<b>MAPA</b>	<b>CAPADR</b>
Pago realizado	926,72	787,71	90,91	48,10
A pagar	259,23	220,35	25,43	13,45
<b>TOTAL</b>	<b>1.185,95</b>	<b>1.008,06</b>	<b>116,34</b>	<b>61,55</b>

**APLICACIÓN DE REDUCCIONES Y PENALIZACIONES (%)**

<b>Criterios de subvencionabilidad (1)</b>	<b>Presentación tardía</b>	<b>Omisión declaración</b>	<b>Condicionalidad</b>
0,00	0,00	0,00	0,00

**IMPORTE ( Euros )**

Calculado(2)	Reducción	Penalización	Reducción Penalización (3)	Penalización adicional	Resuelto	FEADER	MAPA	CAPADR
1.185,95 €	0,00 €	0,00 €	0,00 €	0,00 €	1.185,95 €	1.008,06 €	116,34 €	61,55 €
Importe Unitario:	54,00 €	Nuevo Importe Unitario:	17,04 €					

(1) Con incidencias que retienen pago o deniegan el expediente.  
(2) Se calcula sobre superficie declarada admisible.  
(3) Aplicación del artículo 16 bis del RD 147/2023.

Puede verificar la integridad de una copia de este documento mediante la lectura del código QR adjunto o mediante el acceso a la dirección <https://ws050.juntadeandalucia.es/verificarFirma> indicando el código de VERIFICACIÓN

FIRMADO POR	RAQUEL MARIA ESPIN CRESPO	FECHA	26/06/2024
VERIFICACIÓN	Pk2jmMQ72K8YCCE9EQ8LU85ENJJ6M	PÁGINA	2098/8857







**RECINTOS PROPUESTOS**

REF.	REFERENCIA SIGPAC	CULTIVO	S/R	USO SIGPAC	Sup. Dec. admisible	Sup. Campo	Sup. Determ.	Sup. Resuelta
-1625878	14-023-019-00224-0001	HUERTA	S		0,28		0,28	0,28
-172054	14-003-004-00115-0008	TRITICALE	S		0,30		0,30	0,30
5088173	14-023-018-00081-0001	TRIGO BLANDO	S		1,16		1,16	1,16
5088174	14-023-016-00375-0001	AVENA	S		1,15		1,15	1,05
5090110	14-023-017-00119-0001	BARBECHO TRADICIONAL	S		0,16		0,16	0,16
5090111	14-023-017-00116-0001	BARBECHO TRADICIONAL	S		2,20		2,20	2,20
5281661	14-023-014-00103-0002	TRITICALE	S		1,33		1,33	1,33
5281662	14-023-014-00130-0001	TRITICALE	S		1,75		1,75	1,75
5281674	14-023-019-00027-0001	AVENA	S		4,34		4,34	4,34
5536457	14-023-016-00058-0003	AVENA	S		1,01		1,01	1,01
5536908	14-023-019-00073-0003	BARBECHO TRADICIONAL	S		2,79		2,79	2,79
5536909	14-023-019-00083-0001	BARBECHO TRADICIONAL	S		2,17		2,17	2,17
6950705	14-023-019-00221-0001	HUERTA	R		0,31		0,31	0,31
6950706	14-023-019-00231-0002	TRIGO BLANDO	S		0,60		0,60	0,60
6950707	14-023-019-00224-0001	BARBECHO TRADICIONAL	S		1,92		1,92	1,92
6950743	14-023-018-00029-0001	GUISANTES	S		3,19		3,19	3,19
6950811	14-023-018-00287-0001	GARBANZOS	S		0,84		0,84	0,84
1700000006722052	14-023-018-00019-0001	BARBECHO TRADICIONAL	S		0,43		0,43	0,43
1700000006722053	14-074-050-00151-0001	BARBECHO TRADICIONAL	S		5,24		5,24	5,24
1700000006722054	14-023-019-00065-0001	BARBECHO TRADICIONAL	S		2,37		2,37	2,37
1700000006722055	14-023-018-00074-0001	AVENA	S		0,65		0,65	0,65
1700000006722056	14-023-018-00021-0001	BARBECHO TRADICIONAL	S		0,79		0,79	0,79
1700000006722058	14-023-017-00100-0001	BARBECHO TRADICIONAL	S		1,12		1,12	1,12
1700000006722060	14-023-016-00385-0001	BARBECHO TRADICIONAL	S		2,40		2,40	2,40
1700000006722061	14-023-018-00051-0001	BARBECHO TRADICIONAL	S		0,38		0,38	0,38
1700000006722063	14-074-050-00170-0001	BARBECHO TRADICIONAL	S		2,17		2,17	2,17
1700000006722064	14-074-050-00162-0002	TRIGO BLANDO	S		1,91		1,91	1,91
1700000006722065	14-074-050-00174-0001	BARBECHO TRADICIONAL	S		0,66		0,66	0,66
1700000006722066	14-074-050-00173-0001	BARBECHO TRADICIONAL	S		2,45		2,45	2,45
1700000006722067	14-074-050-00169-0002	BARBECHO TRADICIONAL	R		0,69		0,69	0,69
1700000006722068	14-023-016-00302-0001	TRANQUILLÓN	S		0,67		0,67	0,67
1700000006722069	14-074-050-00155-0001	BARBECHO TRADICIONAL	S		3,41		3,41	3,41
1700000006722070	14-074-050-00155-0001	TRIGO BLANDO	S		1,26		1,26	1,26
1700000006722071	14-023-016-00137-0001	AVENA	S		0,56		0,56	0,56
1700000006722072	14-023-016-00196-0001	BARBECHO TRADICIONAL	S		0,53		0,53	0,53
1700000006722073	14-023-017-00223-0001	TRITICALE	S		2,46		2,46	2,46
1700000006722076	14-074-050-00151-0001	TRIGO BLANDO	S		1,98		1,98	1,98
1700000006722077	14-023-016-00456-0001	TRITICALE	S		1,79		1,79	1,79
1700000006722078	14-023-016-00455-0001	TRITICALE	S		1,79		1,79	1,79
1700000006722079	14-023-017-00246-0001	TRIGO BLANDO	S		2,77		2,77	2,77
1700000006722080	14-023-018-00079-0001	AVENA	S		1,17		1,17	1,15
1700000006722083	14-003-004-00111-0001	BARBECHO TRADICIONAL	S		0,25		0,25	0,25
1700000006722084	14-003-004-00114-0001	TRITICALE	S		0,61		0,61	0,61
1700000006722085	14-003-004-00115-0001	TRITICALE	S		3,70		3,70	3,70

**INCIDENCIAS**

**INCIDENCIA DESCRIPCIÓN**

- 3795 Recinto declarado con una situación de riesgo de abandono.  
Recinto:14-023-017-00100-00001 Cultivo: -  
Recinto:14-023-017-00116-00001 Cultivo: -
- 4272 Verifica que las líneas de declaración de las Solicitudes Únicas no tienen solapes con la capa de Retroactividad Gráfica (ambas de la misma campaña) a nivel de expediente/línea de declaración gráfica de la solicitud.

(1) Con incidencias que retienen pago o deniegan el expediente.  
(2) Se calcula sobre superficie declarada admisible.  
(3) Aplicación del artículo 16 bis del RD 147/2023.

Puede verificar la integridad de una copia de este documento mediante la lectura del código QR adjunto o mediante el acceso a la dirección <a href="https://ws050.juntadeandalucia.es/verificarFirma">https://ws050.juntadeandalucia.es/verificarFirma</a> indicando el código de VERIFICACIÓN					
FIRMADO POR	RAQUEL MARIA ESPIN CRESPO		FECHA		26/06/2024
VERIFICACIÓN	Pk2jmMQ72K8YCCE9EQ8LU85ENJJ6M		PÁGINA		2099/8857



**INCIDENCIAS**

**INCIDENCIA DESCRIPCIÓN**

Recinto:14-023-016-00375-00001 Cultivo: - Agregado de la referencia del recinto.:0 Zona de la referencia del recinto.:0 Superficie solapada.:0,1 Id. Incid.:95157892

Recinto:14-023-018-00079-00001 Cultivo: - Agregado de la referencia del recinto.:0 Zona de la referencia del recinto.:0 Superficie solapada.:0,02 Id. Incid.:95157893

**Datos considerados para el Cálculo de la Carga Ganadera del expediente**

**Superficie determinada para Cálculo Carga Ganadera:** 21,89 ha

**Carga Ganadera del Expediente:** 2,13 ugm/ha

Explotación	Especie	Ugm Calculada para CG
ES140230000450	OVINA	46,70

**Recintos Determinados para el Cálculo de Garga Ganadera**

REF.	REFERENCIA SIGPAC	CULTIVO	DESCRIPCIÓN CULTIVO	S/R	SUP. RESUELTA (ha)
5090110	14-023-017-00119-00001	20000	BARBECHO TRADICIONAL-SIN VARIEDAD	S	0,16
5090111	14-023-017-00116-00001	20000	BARBECHO TRADICIONAL-SIN VARIEDAD	S	2,20
6950707	14-023-019-00224-00001	20000	BARBECHO TRADICIONAL-SIN VARIEDAD	S	1,92
1700000006722052	14-023-018-00019-00001	20000	BARBECHO TRADICIONAL-SIN VARIEDAD	S	0,43
1700000006722053	14-074-050-00151-00001	20000	BARBECHO TRADICIONAL-SIN VARIEDAD	S	5,24
1700000006722054	14-023-019-00065-00001	20000	BARBECHO TRADICIONAL-SIN VARIEDAD	S	2,37
1700000006722056	14-023-018-00021-00001	20000	BARBECHO TRADICIONAL-SIN VARIEDAD	S	0,79
1700000006722058	14-023-017-00100-00001	20000	BARBECHO TRADICIONAL-SIN VARIEDAD	S	1,12
1700000006722060	14-023-016-00385-00001	20000	BARBECHO TRADICIONAL-SIN VARIEDAD	S	2,40
1700000006722061	14-023-018-00051-00001	20000	BARBECHO TRADICIONAL-SIN VARIEDAD	S	0,38
1700000006722067	14-074-050-00169-00002	20000	BARBECHO TRADICIONAL-SIN VARIEDAD	R	0,69
1700000006722069	14-074-050-00155-00001	20000	BARBECHO TRADICIONAL-SIN VARIEDAD	S	3,41
1700000006722072	14-023-016-00196-00001	20000	BARBECHO TRADICIONAL-SIN VARIEDAD	S	0,53
1700000006722083	14-003-004-00111-00001	20000	BARBECHO TRADICIONAL-SIN VARIEDAD	S	0,25

**Incidenias de carga ganadera**

**INCIDENCIA DESCRIPCIÓN**

3795 Recinto declarado con una situación de riesgo de abandono.

Recinto:14-023-017-00116-00001 Cultivo: -

Recinto:14-023-017-00100-00001 Cultivo: -

86132 Recinto superficie forrajera que no realiza la actividad de producción de pastoreo.

Recinto:14-023-019-00073-00003 Cultivo:20000 BARBECHO TRADICIONAL-SIN VARIEDAD Secano

Recinto:14-023-019-00083-00001 Cultivo:20000 BARBECHO TRADICIONAL-SIN VARIEDAD Secano

Recinto:14-074-050-00170-00001 Cultivo:20000 BARBECHO TRADICIONAL-SIN VARIEDAD Secano

Recinto:14-074-050-00174-00001 Cultivo:20000 BARBECHO TRADICIONAL-SIN VARIEDAD Secano

Recinto:14-074-050-00173-00001 Cultivo:20000 BARBECHO TRADICIONAL-SIN VARIEDAD Secano

(1) Con incidencias que retienen pago o deniegan el expediente.

(2) Se calcula sobre superficie declarada admisible.

(3) Aplicación del artículo 16 bis del RD 147/2023.

Puede verificar la integridad de una copia de este documento mediante la lectura del código QR adjunto o mediante el acceso a la dirección <https://ws050.juntadeandalucia.es/verificarFirma> indicando el código de VERIFICACIÓN

FIRMADO POR	RAQUEL MARIA ESPIN CRESPO	FECHA	26/06/2024
VERIFICACIÓN	Pk2jmMQ72K8YCCE9EQ8LU85ENJJ6M	PÁGINA	2100/8857





**APELLIDOS Y NOMBRE / RAZÓN SOCIAL**

LOPEZ MOYA JOSE ANTONIO

**NIF**

\*\*\*9093\*

**EXPEDIENTE**

1213534

**RESOLUCIÓN**

CONCESIÓN DE LA AYUDA

**DATOS DE MANTENIMIENTO UNIDADES**

**GRUPO DE PAGO**

ZONAS DE LIMITACIONES NATURALES

**Sup. Dec.  
Admisible**

49,35

**Sup.  
Resuelta**

49,35

**Sobredecl.**

0,00

**% Sobredecl.**

0,00

**RESUMEN DE PAGOS**

	<b><u>IMPORTE ( Euros )</u></b>			
	<b><u>RESUELTO</u></b>	<b><u>FEADER</u></b>	<b><u>MAPA</u></b>	<b><u>CAPADR</u></b>
Pago realizado	1.081,20	919,02	106,06	56,12
A pagar	106,80	90,78	10,48	5,54
<b>TOTAL</b>	<b>1.188,00</b>	<b>1.009,80</b>	<b>116,54</b>	<b>61,66</b>

**APLICACIÓN DE REDUCCIONES Y PENALIZACIONES (%)**

<b><u>Criterios de subvencionabilidad (1)</u></b>	<b><u>Presentación tardía</u></b>	<b><u>Omisión declaración</u></b>	<b><u>Condicionalidad</u></b>
0,00	0,00	0,00	0,00

**IMPORTE ( Euros )**

<b><u>Calculado(2)</u></b>	<b><u>Reducción</u></b>	<b><u>Penalización</u></b>	<b><u>Reducción Penalización (3)</u></b>	<b><u>Penalización adicional</u></b>	<b><u>Resuelto</u></b>	<b><u>FEADER</u></b>	<b><u>MAPA</u></b>	<b><u>CAPADR</u></b>
1.188,00 €	0,00 €	0,00 €	0,00 €	0,00 €	1.188,00 €	1.009,80 €	116,54 €	61,66 €
<b>Importe Unitario:</b>	<b>54,00 €</b>	<b>Nuevo Importe Unitario:</b>	<b>24,07 €</b>					

(1) Con incidencias que retienen pago o deniegan el expediente.  
 (2) Se calcula sobre superficie declarada admisible.  
 (3) Aplicación del artículo 16 bis del RD 147/2023.

Puede verificar la integridad de una copia de este documento mediante la lectura del código QR adjunto o mediante el acceso a la dirección <a href="https://ws050.juntadeandalucia.es/verificarFirma">https://ws050.juntadeandalucia.es/verificarFirma</a> indicando el código de VERIFICACIÓN				
FIRMADO POR	RAQUEL MARIA ESPIN CRESPO	FECHA	26/06/2024	
VERIFICACIÓN	Pk2jmMQ72K8YCCE9EQ8LU85ENJJ6M	PÁGINA	2101/8857	



**RECINTOS PROPUESTOS**

REF.	REFERENCIA SIGPAC	CULTIVO	S/R	USO SIGPAC	Sup. Dec. admisible	Sup. Campo	Sup. Determ.	Sup. Resuelta
-977399	14-039-001-00013-0005	OLIVAR	S		0,14		0,14	0,14
-977398	14-039-001-00013-0004	OLIVAR	S		0,04		0,04	0,04
-977396	14-039-001-00012-0005	OLIVAR	S		0,03		0,03	0,03
-532769	14-007-031-09004-0001	OLIVAR	S		0,50		0,50	0,50
-532703	14-007-031-00035-0002	OLIVAR	S		0,59		0,59	0,59
1700000006434601	14-007-031-00063-0001	OLIVAR	S		9,84		9,84	9,84
1700000006434602	14-007-031-00068-0001	OLIVAR	S		3,72		3,72	3,72
1700000006434603	23-003-036-00135-0002	OLIVAR	S		2,16		2,16	2,16
1700000006434604	23-003-036-00138-0001	OLIVAR	S		0,02		0,02	0,02
1700000006434605	23-003-036-00120-0003	OLIVAR	S		0,04		0,04	0,04
1700000006434606	23-060-053-00026-0001	OLIVAR	S		0,01		0,01	0,01
1700000006434607	23-060-053-00030-0001	OLIVAR	S		0,01		0,01	0,01
1700000006434608	23-060-053-00031-0001	OLIVAR	S		0,02		0,02	0,02
1700000006434609	23-060-053-00032-0001	OLIVAR	S		0,02		0,02	0,02
1700000006434610	23-060-053-00122-0001	OLIVAR	S		0,01		0,01	0,01
1700000006434611	23-060-053-00124-0001	OLIVAR	S		2,37		2,37	2,37
1700000006434612	23-060-053-00125-0001	OLIVAR	S		3,91		3,91	3,91
1700000006434613	23-003-036-00092-0001	OLIVAR	S		0,02		0,02	0,02
1700000006434614	23-003-036-00104-0001	OLIVAR	S		0,81		0,81	0,81
1700000006434615	23-003-036-00108-0001	OLIVAR	S		0,44		0,44	0,44
1700000006434616	23-003-036-00060-0001	OLIVAR	R		0,50		0,50	0,50
1700000006434617	23-003-035-00207-0002	OLIVAR	S		0,01		0,01	0,01
1700000006434618	23-003-035-00233-0001	OLIVAR	S		0,01		0,01	0,01
1700000006434619	23-003-035-00257-0002	OLIVAR	S		5,36		5,36	5,36
1700000006434620	14-039-001-00013-0001	OLIVAR	S		0,71		0,71	0,71
1700000006434621	14-039-001-00012-0002	OLIVAR	S		12,17		12,17	12,17
1700000006434622	23-003-039-00370-0001	OLIVAR	S		1,29		1,29	1,29
1700000006434623	23-003-039-00371-0001	OLIVAR	S		0,06		0,06	0,06
1700000006434624	23-003-036-00109-0002	OLIVAR	S		0,06		0,06	0,06
1700000006434625	23-003-039-00086-0001	OLIVAR	S		0,01		0,01	0,01
1700000006434626	23-003-039-00091-0001	OLIVAR	S		1,39		1,39	1,39
1700000006434627	23-060-052-00025-0001	OLIVAR	S		0,16		0,16	0,16
1700000006434628	23-060-052-00027-0002	OLIVAR	S		0,01		0,01	0,01
1700000006434629	23-003-036-00160-0002	OLIVAR	S		1,84		1,84	1,84
1700000006434630	23-003-038-00327-0001	OLIVAR	S		0,58		0,58	0,58
1700000006434631	23-003-038-00328-0001	OLIVAR	S		0,45		0,45	0,45
1700000006434632	23-003-038-00330-0001	OLIVAR	S		0,04		0,04	0,04

**INCIDENCIAS**

**INCIDENCIA DESCRIPCIÓN**

- 452 Actividad agraria declarada en un recinto no compatible con el uso PA, PR o PS asignado en SIGPAC para ese recinto.  
Recinto:14-039-001-00012-00006 Cultivo:62000 PASTOS PERMANENTES DE 5 O MAS AÑOS-SIN VARIEDAD Secano USO ASIGNADO EN SIGPAC:PR
- 86119 Carga ganadera NO cumple con el valor mínimo de 0,2 UGM/ha.  
Recinto:14-039-001-00012-00006 Cultivo:62000 PASTOS PERMANENTES DE 5 O MAS AÑOS-SIN VARIEDAD Secano Carga Ganadera:0
- 86121 Recinto superficie forrajera que no realiza la actividad de producción de pastoreo.  
Recinto:14-039-001-00012-00006 Cultivo:62000 PASTOS PERMANENTES DE 5 O MAS AÑOS-SIN VARIEDAD Secano Actividad Agraria del recinto:2
- 86122 Recinto superficie forrajera que realiza la actividad de producción de pastoreo y no declara el o los códigos del Registro de Explotaciones Ganaderas de Andalucía, REGA.  
Recinto:14-039-001-00012-00006 Cultivo:62000 PASTOS PERMANENTES DE 5 O MAS AÑOS-SIN VARIEDAD Secano
- 86124 Recinto de forrajera para Cálculo de Carga Ganadera que No pertenece a Explotación.

(1) Con incidencias que retienen pago o deniegan el expediente.  
(2) Se calcula sobre superficie declarada admisible.  
(3) Aplicación del artículo 16 bis del RD 147/2023.

Puede verificar la integridad de una copia de este documento mediante la lectura del código QR adjunto o mediante el acceso a la dirección <a href="https://ws050.juntadeandalucia.es/verificarFirma">https://ws050.juntadeandalucia.es/verificarFirma</a> indicando el código de VERIFICACIÓN					
FIRMADO POR	RAQUEL MARIA ESPIN CRESPO		FECHA		26/06/2024
VERIFICACIÓN	Pk2jmMQ72K8YCCE9EQ8LU85ENJJ6M		PÁGINA		2102/8857



### INCIDENCIAS

#### INCIDENCIA DESCRIPCIÓN

Recinto:14-039-001-00012-00006 Cultivo:62000 PASTOS PERMANENTES DE 5 O MAS AÑOS-SIN VARIEDAD Secano

#### Datos considerados para el Cálculo de la Carga Ganadera del expediente

Superficie determinada para Cálculo Carga Ganadera: 0,00 ha

Carga Ganadera del Expediente: 0,00 ugm/ha

#### Incidencias de carga ganadera

#### INCIDENCIA DESCRIPCIÓN

- 452 Actividad agraria declarada en un recinto no compatible con el uso PA, PR o PS asignado en SIGPAC para ese recinto.  
Recinto:14-039-001-00012-00006 Cultivo:62000 PASTOS PERMANENTES DE 5 O MAS AÑOS-SIN VARIEDAD Secano USO ASIGNADO EN SIGPAC:PR
- 86122 Recinto superficie forrajera que realiza la actividad de producción de pastoreo y no declara el o los códigos del Registro de Explotaciones Ganaderas de Andalucía, REGA.  
Recinto:14-039-001-00012-00006 Cultivo:62000 PASTOS PERMANENTES DE 5 O MAS AÑOS-SIN VARIEDAD Secano
- 86124 Recinto de forrajera para Cálculo de Carga Ganadera que No pertenece a Explotación.  
Recinto:14-039-001-00012-00006 Cultivo:62000 PASTOS PERMANENTES DE 5 O MAS AÑOS-SIN VARIEDAD Secano
- 86128 Recinto de Forrajeras que no ha contabilizado para Carga Ganadera por no tener una explotación válida para el cálculo de la Carga Ganadera  
Recinto:14-039-001-00012-00006 Cultivo:62 PASTOS PERMANENTES DE 5 O MAS AÑOS-
- 86132 Recinto superficie forrajera que no realiza la actividad de producción de pastoreo.  
Recinto:14-039-001-00012-00006 Cultivo:62000 PASTOS PERMANENTES DE 5 O MAS AÑOS-SIN VARIEDAD Secano

(1) Con incidencias que retienen pago o deniegan el expediente.  
(2) Se calcula sobre superficie declarada admisible.  
(3) Aplicación del artículo 16 bis del RD 147/2023.

Puede verificar la integridad de una copia de este documento mediante la lectura del código QR adjunto o mediante el acceso a la dirección <https://ws050.juntadeandalucia.es/verificarFirma> indicando el código de VERIFICACIÓN

FIRMADO POR	RAQUEL MARIA ESPIN CRESPO	FECHA	26/06/2024
VERIFICACIÓN	Pk2jmMQ72K8YCCE9EQ8LU85ENJJ6M	PÁGINA	2103/8857



**APELLIDOS Y NOMBRE / RAZÓN SOCIAL**

LOPEZ MUGICA ANGEL

**NIF**

\*\*\*\*7874\*

**EXPEDIENTE**

1152871

**RESOLUCIÓN**

CONCESIÓN DE LA AYUDA

**DATOS DE MANTENIMIENTO UNIDADES****GRUPO DE PAGO**

ZONAS DE LIMITACIONES NATURALES

**Sup. Dec.  
Admisible**

20,61

**Sup.  
Resuelta**

20,61

**Sobredecl.**

0,00

**% Sobredecl.**

0,00

**RESUMEN DE PAGOS**

	<b>IMPORTE ( Euros )</b>			
	<b>RESUELTO</b>	<b>FEADER</b>	<b>MAPA</b>	<b>CAPADR</b>
Pago realizado	704,71	599,00	69,13	36,58
A pagar	340,32	289,27	33,39	17,66
<b>TOTAL</b>	<b>1.045,03</b>	<b>888,27</b>	<b>102,52</b>	<b>54,24</b>

**APLICACIÓN DE REDUCCIONES Y PENALIZACIONES (%)**

<b>Criterios de subvencionabilidad (1)</b>	<b>Presentación tardía</b>	<b>Omisión declaración</b>	<b>Condicionabilidad</b>
0,00	0,00	0,00	0,00

**IMPORTE ( Euros )**

Calculado(2)	Reducción	Penalización	Reducción Penalización (3)	Penalización adicional	Resuelto	FEADER	MAPA	CAPADR
1.045,03 €	0,00 €	0,00 €	0,00 €	0,00 €	1.045,03 €	888,28 €	102,52 €	54,23 €
<b>Importe Unitario:</b>	<b>54,00 €</b>	<b>Nuevo Importe Unitario:</b>	<b>50,71 €</b>					

(1) Con incidencias que retienen pago o deniegan el expediente.

(2) Se calcula sobre superficie declarada admisible.

(3) Aplicación del artículo 16 bis del RD 147/2023.

Puede verificar la integridad de una copia de este documento mediante la lectura del código QR adjunto o mediante el acceso a la dirección <https://ws050.juntadeandalucia.es/verificarFirma> indicando el código de VERIFICACIÓN

FIRMADO POR	RAQUEL MARIA ESPIN CRESPO	FECHA	26/06/2024
VERIFICACIÓN	Pk2jmMQ72K8YCCE9EQ8LU85ENJJJ6M	PÁGINA	2104/8857





**RECINTOS PROPUESTOS**

REF.	REFERENCIA SIGPAC	CULTIVO	S/R	USO SIGPAC	Sup._Dec. admisible	Sup. Campo	Sup. Determ.	Sup. Resuelta
-1247605	14-008-063-00205-0001	TRANQUILLÓN	S		3,49	3,49	3,49	3,49
-1247594	14-008-063-00203-0002	TRANQUILLÓN	S		1,28		1,28	1,28
-1247557	14-008-053-00249-0001	BARBECHO TRADICIONAL	S		0,06		0,06	0,06
-1247543	14-008-053-00177-0001	PASTOS PERMANENTES DE 5 O MAS AÑOS	S		0,06		0,06	0,06
-972643	14-008-053-00177-0006	PASTOS PERMANENTES DE 5 O MAS AÑOS	S		0,15		0,15	0,15
-503508	14-008-053-00177-0002	BARBECHO TRADICIONAL	S		0,29		0,29	0,29
4610964	14-008-063-00204-0001	TRANQUILLÓN	S		0,03		0,03	0,03
1700000005961680	14-008-028-00009-0001	BARBECHO TRADICIONAL	S		0,99		0,99	0,99
1700000005961681	14-008-053-00177-0002	BARBECHO TRADICIONAL	S		0,95		0,95	0,95
1700000005961682	14-008-053-00176-0001	BARBECHO TRADICIONAL	S		0,45		0,45	0,45
1700000005961683	14-008-029-00006-0002	TRANQUILLÓN	S		0,54		0,54	0,54
1700000005961684	14-008-029-00005-0001	TRANQUILLÓN	S		0,77		0,77	0,77
1700000005961685	14-008-028-00011-0001	BARBECHO TRADICIONAL	S		0,23		0,23	0,23
1700000005961686	14-008-053-00157-0002	TRANQUILLÓN	S		0,26		0,26	0,26
1700000005961687	14-008-053-00168-0002	TRANQUILLÓN	S		0,13		0,13	0,13
1700000005961688	14-008-053-00169-0004	TRANQUILLÓN	S		1,10		1,10	1,10
1700000005961689	14-008-053-00252-0001	TRIGO BLANDO	S		0,82		0,82	0,82
1700000005961690	14-008-053-00250-0001	BARBECHO TRADICIONAL	S		0,84		0,84	0,80
1700000005961691	14-008-065-00031-0001	BARBECHO TRADICIONAL	S		0,50		0,50	0,50
1700000005961692	14-008-065-00032-0001	BARBECHO TRADICIONAL	S		0,71		0,71	0,71
1700000005961693	14-008-053-00175-0001	OLIVAR	S		1,22		1,22	1,22
1700000005961694	14-008-054-00409-0001	TRANQUILLÓN	S		0,72		0,72	0,72
1700000005961695	14-008-053-00216-0001	TRANQUILLÓN	S		1,04		1,04	1,04
1700000005961696	14-008-054-00408-0002	TRANQUILLÓN	S		0,49		0,49	0,49
1700000005961697	14-008-028-00010-0002	BARBECHO TRADICIONAL	S		0,25		0,25	0,25
1700000005961698	14-008-053-00156-0001	TRANQUILLÓN	S		0,13		0,13	0,13
1700000005961699	14-008-029-00007-0001	TRANQUILLÓN	S		1,52		1,52	1,52
1700000005961700	14-008-053-00182-0003	TRANQUILLÓN	S		1,26		1,26	1,26
1700000005961701	14-008-053-00181-0001	TRANQUILLÓN	S		0,37		0,37	0,37

**INCIDENCIAS**

**INCIDENCIA DESCRIPCIÓN**

3795	Recinto declarado con una situación de riesgo de abandono. Recinto:14-008-053-00250-00001 Cultivo: - Recinto:14-008-065-00031-00001 Cultivo: - Recinto:14-008-065-00032-00001 Cultivo: -
4272	Verifica que las líneas de declaración de las Solicitudes Únicas no tienen solapes con la capa de Retroactividad Gráfica (ambas de la misma campaña) a nivel de expediente/línea de declaración gráfica de la solicitud. Recinto:14-008-053-00250-00001 Cultivo: - Agregado de la referencia del recinto.:0 Zona de la referencia del recinto.:0 Superficie solapada.:0,04 Id. Incid.:95148822
86122	Recinto superficie forrajera que realiza la actividad de producción de pastoreo y no declara el o los códigos del Registro de Explotaciones Ganaderas de Andalucía, REGA. Recinto:14-008-028-00009-00004 Cultivo:62000 PASTOS PERMANENTES DE 5 O MAS AÑOS-SIN VARIEDAD Secano Recinto:14-008-029-00005-00003 Cultivo:62000 PASTOS PERMANENTES DE 5 O MAS AÑOS-SIN VARIEDAD Secano Recinto:14-008-029-00006-00003 Cultivo:62000 PASTOS PERMANENTES DE 5 O MAS AÑOS-SIN VARIEDAD Secano Recinto:14-008-053-00157-00002 Cultivo:20000 BARBECHO TRADICIONAL-SIN VARIEDAD Secano Recinto:14-008-053-00157-00005 Cultivo:62000 PASTOS PERMANENTES DE 5 O MAS AÑOS-SIN VARIEDAD Secano Recinto:14-008-053-00157-00006 Cultivo:62000 PASTOS PERMANENTES DE 5 O MAS AÑOS-SIN VARIEDAD Secano Recinto:14-008-053-00157-00007 Cultivo:62000 PASTOS PERMANENTES DE 5 O MAS AÑOS-SIN VARIEDAD Secano Recinto:14-008-053-00182-00004 Cultivo:62000 PASTOS PERMANENTES DE 5 O MAS AÑOS-SIN VARIEDAD Secano Recinto:14-008-063-00203-00002 Cultivo:20000 BARBECHO TRADICIONAL-SIN VARIEDAD Secano
86124	Recinto de forrajera para Cálculo de Carga Ganadera que No pertenece a Explotación. Recinto:14-008-028-00009-00004 Cultivo:62000 PASTOS PERMANENTES DE 5 O MAS AÑOS-SIN VARIEDAD Secano Recinto:14-008-029-00005-00003 Cultivo:62000 PASTOS PERMANENTES DE 5 O MAS AÑOS-SIN VARIEDAD Secano

(1) Con incidencias que retienen pago o deniegan el expediente.  
(2) Se calcula sobre superficie declarada admisible.  
(3) Aplicación del artículo 16 bis del RD 147/2023.

Puede verificar la integridad de una copia de este documento mediante la lectura del código QR adjunto o mediante el acceso a la dirección <a href="https://ws050.juntadeandalucia.es/verificarFirma">https://ws050.juntadeandalucia.es/verificarFirma</a> indicando el código de VERIFICACIÓN					
FIRMADO POR	RAQUEL MARIA ESPIN CRESPO		FECHA		26/06/2024
VERIFICACIÓN	Pk2jmMQ72K8YCCE9EQ8LU85ENJJ6M		PÁGINA		2105/8857

**INCIDENCIAS****INCIDENCIA DESCRIPCIÓN**

Recinto:14-008-029-00006-00003 Cultivo:62000 PASTOS PERMANENTES DE 5 O MAS AÑOS-SIN VARIEDAD Secano  
 Recinto:14-008-053-00157-00002 Cultivo:20000 BARBECHO TRADICIONAL-SIN VARIEDAD Secano  
 Recinto:14-008-053-00157-00005 Cultivo:62000 PASTOS PERMANENTES DE 5 O MAS AÑOS-SIN VARIEDAD Secano  
 Recinto:14-008-053-00157-00006 Cultivo:62000 PASTOS PERMANENTES DE 5 O MAS AÑOS-SIN VARIEDAD Secano  
 Recinto:14-008-053-00157-00007 Cultivo:62000 PASTOS PERMANENTES DE 5 O MAS AÑOS-SIN VARIEDAD Secano  
 Recinto:14-008-053-00182-00004 Cultivo:62000 PASTOS PERMANENTES DE 5 O MAS AÑOS-SIN VARIEDAD Secano  
 Recinto:14-008-063-00203-00002 Cultivo:20000 BARBECHO TRADICIONAL-SIN VARIEDAD Secano

**Datos considerados para el Cálculo de la Carga Ganadera del expediente**

Superficie determinada para Cálculo Carga Ganadera: 0,21 ha

Carga Ganadera del Expediente: 123,67 ugm/ha

Explotación	Especie	Ugm Calculada para CG
ES140080000516	OVINA	25,97

**Recintos Determinados para el Cálculo de Garga Ganadera**

REF.	REFERENCIA SIGPAC	CULTIVO	DESCRIPCIÓN CULTIVO	S/R	SUP. RESUELTA (ha)
-1247543	14-008-053-00177-00001	62000	PASTOS PERMANENTES DE 5 O MAS AÑOS-SIN VARIEDAD	S	0,06
-972643	14-008-053-00177-00006	62000	PASTOS PERMANENTES DE 5 O MAS AÑOS-SIN VARIEDAD	S	0,15

**Incidenias de carga ganadera****INCIDENCIA DESCRIPCIÓN**

3795 Recinto declarado con una situación de riesgo de abandono.  
 Recinto:14-008-053-00250-00001 Cultivo: -  
 Recinto:14-008-065-00031-00001 Cultivo: -  
 Recinto:14-008-065-00032-00001 Cultivo: -

86122 Recinto superficie forrajera que realiza la actividad de producción de pastoreo y no declara el o los códigos del Registro de Explotaciones Ganaderas de Andalucía, REGA.  
 Recinto:14-008-053-00157-00002 Cultivo:20000 BARBECHO TRADICIONAL-SIN VARIEDAD Secano  
 Recinto:14-008-053-00157-00002 Cultivo:20000 BARBECHO TRADICIONAL-SIN VARIEDAD Secano  
 Recinto:14-008-053-00157-00007 Cultivo:62000 PASTOS PERMANENTES DE 5 O MAS AÑOS-SIN VARIEDAD Secano  
 Recinto:14-008-053-00157-00006 Cultivo:62000 PASTOS PERMANENTES DE 5 O MAS AÑOS-SIN VARIEDAD Secano  
 Recinto:14-008-053-00157-00005 Cultivo:62000 PASTOS PERMANENTES DE 5 O MAS AÑOS-SIN VARIEDAD Secano  
 Recinto:14-008-053-00182-00004 Cultivo:62000 PASTOS PERMANENTES DE 5 O MAS AÑOS-SIN VARIEDAD Secano  
 Recinto:14-008-029-00006-00003 Cultivo:62000 PASTOS PERMANENTES DE 5 O MAS AÑOS-SIN VARIEDAD Secano  
 Recinto:14-008-029-00005-00003 Cultivo:62000 PASTOS PERMANENTES DE 5 O MAS AÑOS-SIN VARIEDAD Secano  
 Recinto:14-008-028-00009-00004 Cultivo:62000 PASTOS PERMANENTES DE 5 O MAS AÑOS-SIN VARIEDAD Secano  
 Recinto:14-008-063-00203-00002 Cultivo:20000 BARBECHO TRADICIONAL-SIN VARIEDAD Secano

86124 Recinto de forrajera para Cálculo de Carga Ganadera que No pertenece a Explotación.  
 Recinto:14-008-053-00157-00002 Cultivo:20000 BARBECHO TRADICIONAL-SIN VARIEDAD Secano  
 Recinto:14-008-053-00157-00002 Cultivo:20000 BARBECHO TRADICIONAL-SIN VARIEDAD Secano  
 Recinto:14-008-053-00157-00007 Cultivo:62000 PASTOS PERMANENTES DE 5 O MAS AÑOS-SIN VARIEDAD Secano  
 Recinto:14-008-053-00157-00006 Cultivo:62000 PASTOS PERMANENTES DE 5 O MAS AÑOS-SIN VARIEDAD Secano  
 Recinto:14-008-053-00157-00005 Cultivo:62000 PASTOS PERMANENTES DE 5 O MAS AÑOS-SIN VARIEDAD Secano  
 Recinto:14-008-053-00182-00004 Cultivo:62000 PASTOS PERMANENTES DE 5 O MAS AÑOS-SIN VARIEDAD Secano  
 Recinto:14-008-029-00006-00003 Cultivo:62000 PASTOS PERMANENTES DE 5 O MAS AÑOS-SIN VARIEDAD Secano  
 Recinto:14-008-029-00005-00003 Cultivo:62000 PASTOS PERMANENTES DE 5 O MAS AÑOS-SIN VARIEDAD Secano  
 Recinto:14-008-028-00009-00004 Cultivo:62000 PASTOS PERMANENTES DE 5 O MAS AÑOS-SIN VARIEDAD Secano  
 Recinto:14-008-063-00203-00002 Cultivo:20000 BARBECHO TRADICIONAL-SIN VARIEDAD Secano

86128 Recinto de Forrajeras que no ha contabilizado para Carga Ganadera por no tener una explotación válida para el cálculo de la Carga Ganadera  
 Recinto:14-008-053-00157-00002 Cultivo:20 BARBECHO TRADICIONAL-  
 Recinto:14-008-053-00157-00002 Cultivo:20 BARBECHO TRADICIONAL-  
 Recinto:14-008-053-00157-00007 Cultivo:62 PASTOS PERMANENTES DE 5 O MAS AÑOS-

(1) Con incidencias que retienen pago o deniegan el expediente.  
 (2) Se calcula sobre superficie declarada admisible.  
 (3) Aplicación del artículo 16 bis del RD 147/2023.

Puede verificar la integridad de una copia de este documento mediante la lectura del código QR adjunto o mediante el acceso a la dirección <https://ws050.juntadeandalucia.es/verificarFirma> indicando el código de VERIFICACIÓN

FIRMADO POR	RAQUEL MARIA ESPIN CRESPO	FECHA	26/06/2024
VERIFICACIÓN	Pk2jmMQ72K8YCCE9EQ8LU85ENJJ6M	PÁGINA	2106/8857







	Recinto:14-008-053-00157-00006	Cultivo:62	PASTOS PERMANENTES DE 5 O MAS AÑOS-
	Recinto:14-008-053-00157-00005	Cultivo:62	PASTOS PERMANENTES DE 5 O MAS AÑOS-
	Recinto:14-008-053-00182-00004	Cultivo:62	PASTOS PERMANENTES DE 5 O MAS AÑOS-
	Recinto:14-008-029-00006-00003	Cultivo:62	PASTOS PERMANENTES DE 5 O MAS AÑOS-
	Recinto:14-008-029-00005-00003	Cultivo:62	PASTOS PERMANENTES DE 5 O MAS AÑOS-
	Recinto:14-008-028-00009-00004	Cultivo:62	PASTOS PERMANENTES DE 5 O MAS AÑOS-
	Recinto:14-008-063-00203-00002	Cultivo:20	BARBECHO TRADICIONAL-
86132	Recinto superficie forrajera que no realiza la actividad de producción de pastoreo.		
	Recinto:14-008-053-00249-00001	Cultivo:20000	BARBECHO TRADICIONAL-SIN VARIEDAD Secano
	Recinto:14-008-053-00177-00002	Cultivo:20000	BARBECHO TRADICIONAL-SIN VARIEDAD Secano
	Recinto:14-008-028-00009-00001	Cultivo:20000	BARBECHO TRADICIONAL-SIN VARIEDAD Secano
	Recinto:14-008-053-00177-00002	Cultivo:20000	BARBECHO TRADICIONAL-SIN VARIEDAD Secano
	Recinto:14-008-053-00176-00001	Cultivo:20000	BARBECHO TRADICIONAL-SIN VARIEDAD Secano
	Recinto:14-008-028-00011-00001	Cultivo:20000	BARBECHO TRADICIONAL-SIN VARIEDAD Secano
	Recinto:14-008-053-00250-00001	Cultivo:20000	BARBECHO TRADICIONAL-SIN VARIEDAD Secano
	Recinto:14-008-065-00031-00001	Cultivo:20000	BARBECHO TRADICIONAL-SIN VARIEDAD Secano
	Recinto:14-008-065-00032-00001	Cultivo:20000	BARBECHO TRADICIONAL-SIN VARIEDAD Secano
	Recinto:14-008-028-00010-00002	Cultivo:20000	BARBECHO TRADICIONAL-SIN VARIEDAD Secano

(1) Con incidencias que retienen pago o deniegan el expediente.  
 (2) Se calcula sobre superficie declarada admisible.  
 (3) Aplicación del artículo 16 bis del RD 147/2023.

Puede verificar la integridad de una copia de este documento mediante la lectura del código QR adjunto o mediante el acceso a la dirección <https://ws050.juntadeandalucia.es/verificarFirma> indicando el código de VERIFICACIÓN

FIRMADO POR	RAQUEL MARIA ESPIN CRESPO	FECHA	26/06/2024	
VERIFICACIÓN	Pk2jmMQ72K8YCCE9EQ8LU85ENJJ6M	PÁGINA	2107/8857	



**APELLIDOS Y NOMBRE / RAZÓN SOCIAL**

LOPEZ MUÑOZ ANA FRANCISCA

**NIF**

\*\*\*\*8213\*

**EXPEDIENTE**

1194387

**RESOLUCIÓN**

CONCESIÓN DE LA AYUDA

**DATOS DE MANTENIMIENTO UNIDADES**

<b>GRUPO DE PAGO</b>	<b>Sup. Dec. Admisible</b>	<b>Sup. Resuelta</b>	<b>Sobredecl.</b>	<b>% Sobredecl.</b>
ZONAS DE LIMITACIONES NATURALES	25,19	25,19	0,00	0,00

**RESUMEN DE PAGOS**

	<b>IMPORTE ( Euros )</b>			
	<b>RESUELTO</b>	<b>FEADER</b>	<b>MAPA</b>	<b>CAPADR</b>
Pago realizado	844,27	717,63	82,82	43,82
A pagar	343,73	292,17	33,72	17,84
<b>TOTAL</b>	<b>1.188,00</b>	<b>1.009,80</b>	<b>116,54</b>	<b>61,66</b>

**APLICACIÓN DE REDUCCIONES Y PENALIZACIONES (%)**

<b>Crterios de subvencionabilidad (1)</b>	<b>Presentación tardía</b>	<b>Omisión declaración</b>	<b>Condicionalidad</b>
0,00	0,00	0,00	0,00

**IMPORTE ( Euros )**

Calculado(2)	Reducción	Penalización	Reducción Penalización (3)	Penalización adicional	Resuelto	FEADER	MAPA	CAPADR
1.188,00 €	0,00 €	0,00 €	0,00 €	0,00 €	1.188,00 €	1.009,80 €	116,54 €	61,66 €
Importe Unitario:	54,00 €	Nuevo Importe Unitario:	47,16 €					

**RECINTOS PROPUESTOS**

<b>REF.</b>	<b>REFERENCIA SIGPAC</b>	<b>CULTIVO</b>	<b>S/R</b>	<b>USO SIGPAC</b>	<b>Sup. Dec. admisible</b>	<b>Sup. Campo</b>	<b>Sup. Determ.</b>	<b>Sup. Resuelta</b>
-1386042	14-003-007-00077-0001	TOMATE	R		0,32		0,32	0,32
-1073102	14-003-007-00077-0001	BARBECHO TRADICIONAL	R		0,58		0,58	0,58
-784362	14-003-007-00077-0001	TOMATE	R		0,15		0,15	0,15
-784345	14-003-007-00077-0004	TOMATE	R		0,06		0,06	0,06
-784308	14-003-007-00077-0007	TOMATE	R		0,15		0,15	0,15
-144133	14-003-007-00077-0005	TOMATE	R		0,17		0,17	0,17
4184618	14-003-012-00147-0001	TRANQUILLÓN	S		0,89		0,89	0,89
4184619	14-003-009-00023-0001	AVENA	S		0,34		0,34	0,34
4184620	14-003-012-00075-0001	TRANQUILLÓN	S		0,90		0,90	0,90
4184621	14-003-012-00083-0001	TRANQUILLÓN	S		1,37		1,37	1,37
4184622	14-003-010-00056-0001	AVENA	S		2,89		2,89	2,89
4184623	14-003-011-00091-0001	AVENA	S		0,86		0,86	0,86
4184624	14-003-008-00010-0001	AVENA	S		0,89		0,89	0,89
4184625	14-003-010-00043-0001	AVENA	S		2,07		2,07	2,07
4184628	14-070-009-00395-0001	AVENA	S		1,04		1,04	1,04
4184629	14-003-013-00073-0001	AVENA	S		0,63		0,63	0,63
1700000006036429	14-003-013-00018-0008	BARBECHO TRADICIONAL	S		0,13		0,13	0,13
1700000006036431	14-003-013-00136-0002	BARBECHO TRADICIONAL	S		0,51		0,51	0,51
1700000006036432	14-003-030-00023-0006	BARBECHO TRADICIONAL	S		1,84		1,84	1,84
1700000006036433	14-003-030-00015-0001	AVENA	S		2,25		2,25	2,25
1700000006036436	14-003-013-00018-0004	BARBECHO TRADICIONAL	R		0,10		0,10	0,10
1700000006036437	14-003-013-00018-0004	BARBECHO TRADICIONAL	S		0,13		0,13	0,13
1700000006036438	14-003-030-00014-0002	AVENA	S		3,14		3,14	3,14
1700000006036439	14-003-030-00015-0001	AVENA	S		3,78		3,78	3,78

(1) Con incidencias que retienen pago o deniegan el expediente.

(2) Se calcula sobre superficie declarada admisible.

(3) Aplicación del artículo 16 bis del RD 147/2023.

Puede verificar la integridad de una copia de este documento mediante la lectura del código QR adjunto o mediante el acceso a la dirección <https://ws050.juntadeandalucia.es/verificarFirma> indicando el código de VERIFICACIÓN

FIRMADO POR	RAQUEL MARIA ESPIN CRESPO	FECHA	26/06/2024
VERIFICACIÓN	Pk2jmMQ72K8YCCE9EQ8LU85ENJJ6M	PÁGINA	2108/8857





### INCIDENCIAS

#### INCIDENCIA DESCRIPCIÓN

3795 Recinto declarado con una situación de riesgo de abandono.  
Recinto:14-003-030-00023-00006 Cultivo: -

#### Datos considerados para el Cálculo de la Carga Ganadera del expediente

Superficie determinada para Cálculo Carga Ganadera: 0,00 ha  
Carga Ganadera del Expediente: 0,00 ugm/ha

#### Incidenias de carga ganadera

#### INCIDENCIA DESCRIPCIÓN

3795 Recinto declarado con una situación de riesgo de abandono.  
Recinto:14-003-030-00023-00006 Cultivo: -

86132 Recinto superficie forrajera que no realiza la actividad de producción de pastoreo.  
Recinto:14-003-007-00077-00001 Cultivo:20000 BARBECHO TRADICIONAL-SIN VARIEDAD Regadío  
Recinto:14-003-013-00018-00008 Cultivo:20000 BARBECHO TRADICIONAL-SIN VARIEDAD Secano  
Recinto:14-003-013-00136-00002 Cultivo:20000 BARBECHO TRADICIONAL-SIN VARIEDAD Secano  
Recinto:14-003-030-00023-00006 Cultivo:20000 BARBECHO TRADICIONAL-SIN VARIEDAD Secano  
Recinto:14-003-013-00018-00004 Cultivo:20000 BARBECHO TRADICIONAL-SIN VARIEDAD Regadío  
Recinto:14-003-013-00018-00004 Cultivo:20000 BARBECHO TRADICIONAL-SIN VARIEDAD Secano

(1) Con incidencias que retienen pago o deniegan el expediente.  
(2) Se calcula sobre superficie declarada admisible.  
(3) Aplicación del artículo 16 bis del RD 147/2023.

Puede verificar la integridad de una copia de este documento mediante la lectura del código QR adjunto o mediante el acceso a la dirección <https://ws050.juntadeandalucia.es/verificarFirma> indicando el código de VERIFICACIÓN

FIRMADO POR	RAQUEL MARIA ESPIN CRESPO	FECHA	26/06/2024
VERIFICACIÓN	Pk2jmMQ72K8YCCE9EQ8LU85ENJJJ6M	PÁGINA	2109/8857



**APELLIDOS Y NOMBRE / RAZÓN SOCIAL**

LOPEZ MUÑOZ FRANCISCO JESUS

**NIF**

\*\*\*\*5739\*

**EXPEDIENTE**

1154963

**RESOLUCIÓN**

CONCESIÓN DE LA AYUDA

**DATOS DE MANTENIMIENTO UNIDADES****GRUPO DE PAGO**

ZONAS DE LIMITACIONES NATURALES

**Sup. Dec.  
Admisible**

6,07

**Sup.  
Resuelta**

6,07

**Sobredecl.**

0,00

**% Sobredecl.**

0,00

**RESUMEN DE PAGOS**

	<b>IMPORTE ( Euros )</b>			
	<b>RESUELTO</b>	<b>FEADER</b>	<b>MAPA</b>	<b>CAPADR</b>
Pago realizado	180,36	153,31	17,69	9,36
A pagar	147,42	125,31	14,46	7,65
<b>TOTAL</b>	<b>327,78</b>	<b>278,62</b>	<b>32,15</b>	<b>17,01</b>

**APLICACIÓN DE REDUCCIONES Y PENALIZACIONES (%)**

<b>Criterios de subvencionabilidad (1)</b>	<b>Presentación tardía</b>	<b>Omisión declaración</b>	<b>Condicionalidad</b>
0,00	0,00	0,00	0,00

**IMPORTE ( Euros )**

Calculado(2)	Reducción	Penalización	Reducción Penalización (3)	Penalización adicional	Resuelto	FEADER	MAPA	CAPADR
327,78 €	0,00 €	0,00 €	0,00 €	0,00 €	327,78 €	278,61 €	32,16 €	17,01 €
Importe Unitario:	54,00 €	Nuevo Importe Unitario:	54,00 €					

**RECINTOS PROPUESTOS**

<b>REF.</b>	<b>REFERENCIA SIGPAC</b>	<b>CULTIVO</b>	<b>S/R</b>	<b>USO SIGPAC</b>	<b>Sup. Dec. admisible</b>	<b>Sup. Campo</b>	<b>Sup. Determ.</b>	<b>Sup. Resuelta</b>
1700000006581077	14-074-050-00011-0001	BARBECHO TRADICIONAL	S		0,80		0,80	0,80
1700000006581078	14-074-051-00304-0001	TRANQUILLÓN	S		0,18		0,18	0,18
1700000006581079	14-074-052-00013-0001	TRANQUILLÓN	S		1,45		1,45	1,45
1700000006581080	14-074-051-00302-0001	TRANQUILLÓN	S		0,49		0,49	0,49
1700000006581081	14-074-051-00303-0001	TRANQUILLÓN	S		0,38		0,38	0,38
1700000006581082	14-074-061-00066-0001	BARBECHO TRADICIONAL	S		0,98		0,98	0,98
1700000006581083	14-074-052-00280-0001	BARBECHO TRADICIONAL	S		0,35		0,35	0,35
1700000006581084	14-074-057-00123-0001	TRANQUILLÓN	S		1,44		1,44	1,44

**INCIDENCIAS****INCIDENCIA DESCRIPCIÓN**

3795 Recinto declarado con una situación de riesgo de abandono.  
Recinto:14-074-050-00011-00001 Cultivo: -

**Datos considerados para el Cálculo de la Carga Ganadera del expediente**

Superficie determinada para Cálculo Carga Ganadera: 0,00 ha

Carga Ganadera del Expediente: 0,00 ugm/ha

(1) Con incidencias que retienen pago o deniegan el expediente.  
(2) Se calcula sobre superficie declarada admisible.  
(3) Aplicación del artículo 16 bis del RD 147/2023.

Puede verificar la integridad de una copia de este documento mediante la lectura del código QR adjunto o mediante el acceso a la dirección <https://ws050.juntadeandalucia.es/verificarFirma> indicando el código de VERIFICACIÓN

FIRMADO POR	RAQUEL MARIA ESPIN CRESPO	FECHA	26/06/2024
VERIFICACIÓN	Pk2jmMQ72K8YCCE9EQ8LU85ENJJ6M	PÁGINA	2110/8857





**Incidencias de carga ganadera**

**INCIDENCIA DESCRIPCIÓN**

3795	Recinto declarado con una situación de riesgo de abandono. Recinto:14-074-050-00011-00001 Cultivo: -
86132	Recinto superficie forrajera que no realiza la actividad de producción de pastoreo. Recinto:14-074-050-00011-00001 Cultivo:20000 BARBECHO TRADICIONAL-SIN VARIEDAD Secano Recinto:14-074-061-00066-00001 Cultivo:20000 BARBECHO TRADICIONAL-SIN VARIEDAD Secano Recinto:14-074-052-00280-00001 Cultivo:20000 BARBECHO TRADICIONAL-SIN VARIEDAD Secano

(1) Con incidencias que retienen pago o deniegan el expediente.  
(2) Se calcula sobre superficie declarada admisible.  
(3) Aplicación del artículo 16 bis del RD 147/2023.

Puede verificar la integridad de una copia de este documento mediante la lectura del código QR adjunto o mediante el acceso a la dirección <https://ws050.juntadeandalucia.es/verificarFirma> indicando el código de VERIFICACIÓN

FIRMADO POR	RAQUEL MARIA ESPIN CRESPO	FECHA	26/06/2024
VERIFICACIÓN	Pk2jmMQ72K8YCCE9EQ8LU85ENJJ6M	PÁGINA	2111/8857



**APELLIDOS Y NOMBRE / RAZÓN SOCIAL**

LOPEZ ORTIZ MANUEL

**NIF**

\*\*\*\*4405\*

**EXPEDIENTE**

1189412

**RESOLUCIÓN**

CONCESIÓN DE LA AYUDA

**DATOS DE MANTENIMIENTO UNIDADES****GRUPO DE PAGO**

ZONAS DE LIMITACIONES NATURALES

**Sup. Dec.  
Admisible**

11,06

**Sup.  
Resuelta**

11,06

**Sobredecl.**

0,00

**% Sobredecl.**

0,00

**RESUMEN DE PAGOS**

	<b>IMPORTE ( Euros )</b>			
	<b>RESUELTO</b>	<b>FEADER</b>	<b>MAPA</b>	<b>CAPADR</b>
Pago realizado	545,02	463,27	53,47	28,29
A pagar	52,22	44,39	5,12	2,71
<b>TOTAL</b>	<b>597,24</b>	<b>507,66</b>	<b>58,59</b>	<b>31,00</b>

**APLICACIÓN DE REDUCCIONES Y PENALIZACIONES (%)**

<b>Crterios de subvencionabilidad (1)</b>	<b>Presentación tardía</b>	<b>Omisión declaración</b>	<b>Condicionalidad</b>
0,00	0,00	0,00	0,00

**IMPORTE ( Euros )**

Calculado(2)	Reducción	Penalización	Reducción Penalización (3)	Penalización adicional	Resuelto	FEADER	MAPA	CAPADR
597,24 €	0,00 €	0,00 €	0,00 €	0,00 €	597,24 €	507,65 €	58,59 €	31,00 €
Importe Unitario:	54,00 €	Nuevo Importe Unitario:	54,00 €					

**RECINTOS PROPUESTOS**

<b>REF.</b>	<b>REFERENCIA SIGPAC</b>	<b>CULTIVO</b>	<b>USO S/R SIGPAC</b>	<b>Sup. Dec. admisible</b>	<b>Sup. Campo</b>	<b>Sup. Determ.</b>	<b>Sup. Resuelta</b>
4180983	14-039-023-00358-0001	OLIVAR	S	0,31		0,31	0,31
4180988	14-039-013-00746-0001	OLIVAR	S	0,24		0,24	0,24
1700000002944112	14-039-025-00504-0001	OLIVAR	S	0,27		0,27	0,24
1700000006365577	14-039-013-00147-0002	OLIVAR	S	1,27		1,27	1,27
1700000006365580	14-039-019-00152-0001	OLIVAR	S	1,64		1,64	1,64
1700000006365581	14-039-019-00165-0001	OLIVAR	S	0,44		0,44	0,44
1700000006365582	14-039-019-00167-0001	OLIVAR	S	0,96		0,96	0,96
1700000006365583	14-039-019-00172-0001	OLIVAR	S	0,79		0,79	0,79
1700000006365584	14-039-019-00203-0001	OLIVAR	S	0,53		0,53	0,53
1700000006365585	14-039-019-00249-0002	OLIVAR	S	0,89		0,89	0,89
1700000006365589	14-039-019-00350-0001	OLIVAR	S	0,51		0,51	0,51
1700000006365594	14-039-020-00240-0002	OLIVAR	S	2,43		2,43	2,43
1700000006365597	14-039-025-00124-0001	OLIVAR	S	0,22		0,22	0,22
1700000006365598	14-039-019-00352-0001	OLIVAR	S	0,59		0,59	0,59

**INCIDENCIAS****INCIDENCIA DESCRIPCIÓN**

4272 Verifica que las líneas de declaración de las Solicitudes Únicas no tienen solapes con la capa de Retroactividad Gráfica (ambas de la misma campaña) a nivel de expediente/línea de declaración gráfica de la solicitud.  
 Recinto:14-039-025-00504-00001 Cultivo: - Agregado de la referencia del recinto.:0 Zona de la referencia del recinto.:0 Superficie solapada.:0,03 Id. Incid.:95152664

(1) Con incidencias que retienen pago o deniegan el expediente.

(2) Se calcula sobre superficie declarada admisible.

(3) Aplicación del artículo 16 bis del RD 147/2023.

Puede verificar la integridad de una copia de este documento mediante la lectura del código QR adjunto o mediante el acceso a la dirección <https://ws050.juntadeandalucia.es/verificarFirma> indicando el código de VERIFICACIÓN

FIRMADO POR	RAQUEL MARIA ESPIN CRESPO	FECHA	26/06/2024
-------------	---------------------------	-------	------------

VERIFICACIÓN	Pk2jmMQ72K8YCCE9EQ8LU85ENJJJ6M	PÁGINA	2112/8857
--------------	--------------------------------	--------	-----------





**APELLIDOS Y NOMBRE / RAZÓN SOCIAL**

LOPEZ OSUNA JOSE MIGUEL

**NIF**

\*\*\*\*4734\*

**EXPEDIENTE**

1037409

**RESOLUCIÓN**

CONCESIÓN DE LA AYUDA

**DATOS DE MANTENIMIENTO UNIDADES**

**GRUPO DE PAGO**

ZONAS DE LIMITACIONES NATURALES

**Sup. Dec. Admisible**

27,31

**Sup. Resuelta**

27,31

**Sobredecl.**

0,00

**% Sobredecl.**

0,00

**RESUMEN DE PAGOS**

	<b>IMPORTE ( Euros )</b>			
	<b>RESUELTO</b>	<b>FEADER</b>	<b>MAPA</b>	<b>CAPADR</b>
Pago realizado	1.081,20	919,02	106,06	56,12
A pagar	106,80	90,78	10,48	5,54
<b>TOTAL</b>	<b>1.188,00</b>	<b>1.009,80</b>	<b>116,54</b>	<b>61,66</b>

**APLICACIÓN DE REDUCCIONES Y PENALIZACIONES (%)**

<b>Criterios de subvencionabilidad (1)</b>	<b>Presentación tardía</b>	<b>Omisión declaración</b>	<b>Condicionalidad</b>
0,00	0,00	0,00	0,00

**IMPORTE ( Euros )**

Calculado(2)	Reducción	Penalización	Reducción Penalización (3)	Penalización adicional	Resuelto	FEADER	MAPA	CAPADR
1.188,00 €	0,00 €	0,00 €	0,00 €	0,00 €	1.188,00 €	1.009,80 €	116,54 €	61,66 €
<b>Importe Unitario:</b>	<b>54,00 €</b>	<b>Nuevo Importe Unitario:</b>	<b>43,50 €</b>					

**RECINTOS PROPUESTOS**

<b>REF.</b>	<b>REFERENCIA SIGPAC</b>	<b>CULTIVO</b>	<b>S/R</b>	<b>USO</b>	<b>Sup. Dec. admisible</b>	<b>Sup. Campo</b>	<b>Sup. Determ.</b>	<b>Sup. Resuelta</b>
				<b>SIGPAC</b>				
1700000007122939	14-038-119-00016-0005	OLIVAR	S		18,81		18,81	18,81
1700000007122941	14-038-119-00166-0001	OLIVAR	S		0,07		0,07	0,07
1700000007122942	14-038-119-09005-0001	OLIVAR	S		0,13		0,13	0,13
1700000007122943	14-038-119-09005-0001	OLIVAR	S		0,01		0,01	0,01
1700000007122947	14-038-119-00019-0001	OLIVAR	S		7,27		7,27	7,27
1700000007122948	14-038-119-09004-0003	OLIVAR	S		0,01		0,01	0,01
1700000007122949	14-038-119-00083-0001	OLIVAR	S		1,00		1,00	1,00
1700000007122951	14-038-119-00166-0001	OLIVAR	S		0,01		0,01	0,01

(1) Con incidencias que retienen pago o deniegan el expediente.  
 (2) Se calcula sobre superficie declarada admisible.  
 (3) Aplicación del artículo 16 bis del RD 147/2023.

Puede verificar la integridad de una copia de este documento mediante la lectura del código QR adjunto o mediante el acceso a la dirección <https://ws050.juntadeandalucia.es/verificarFirma> indicando el código de VERIFICACIÓN

FIRMADO POR	RAQUEL MARIA ESPIN CRESPO	FECHA	26/06/2024
VERIFICACIÓN	Pk2jmMQ72K8YCCE9EQ8LU85ENJJ6M	PÁGINA	2113/8857



**APELLIDOS Y NOMBRE / RAZÓN SOCIAL**

LOPEZ PANADERO MANUEL

**NIF**

\*\*\*\*9466\*

**EXPEDIENTE**

1043664

**RESOLUCIÓN**

CONCESIÓN DE LA AYUDA

**DATOS DE MANTENIMIENTO UNIDADES****GRUPO DE PAGO**

ZONAS DE LIMITACIONES NATURALES

**Sup. Dec.  
Admisible**

16,34

**Sup.  
Resuelta**

16,34

**Sobredecl.**

0,00

**% Sobredecl.**

0,00

**RESUMEN DE PAGOS**

	<b>IMPORTE ( Euros )</b>			
	<b>RESUELTO</b>	<b>FEADER</b>	<b>MAPA</b>	<b>CAPADR</b>
Pago realizado	504,18	428,55	49,46	26,17
A pagar	363,71	309,15	35,68	18,88
<b>TOTAL</b>	<b>867,89</b>	<b>737,70</b>	<b>85,14</b>	<b>45,05</b>

**APLICACIÓN DE REDUCCIONES Y PENALIZACIONES (%)**

<b>Criterios de subvencionabilidad (1)</b>	<b>Presentación tardía</b>	<b>Omisión declaración</b>	<b>Condicionalidad</b>
0,00	0,00	0,00	0,00

**IMPORTE ( Euros )**

Calculado(2)	Reducción	Penalización	Reducción Penalización (3)	Penalización adicional	Resuelto	FEADER	MAPA	CAPADR
867,89 €	0,00 €	0,00 €	0,00 €	0,00 €	867,89 €	737,71 €	85,14 €	45,04 €
<b>Importe Unitario:</b>	<b>54,00 €</b>	<b>Nuevo Importe Unitario:</b>	<b>53,11 €</b>					

**RECINTOS PROPUESTOS**

<b>REF.</b>	<b>REFERENCIA SIGPAC</b>	<b>CULTIVO</b>	<b>S/R</b>	<b>USO SIGPAC</b>	<b>Sup. Dec. admisible</b>	<b>Sup. Campo</b>	<b>Sup. Determ.</b>	<b>Sup. Resuelta</b>
-1491030	14-042-016-00180-0010	OLIVAR	S		0,60		0,60	0,60
4588483	14-042-016-00128-0002	VIÑEDO VINIFICACIÓN	S		3,56		3,56	3,56
4588484	14-042-016-00119-0001	VIÑEDO VINIFICACIÓN	S		0,84		0,84	0,84
5817119	14-042-016-00180-0002	VIÑEDO VINIFICACIÓN	S		1,82		1,82	1,82
5817127	14-042-016-00180-0008	OLIVAR	S		0,60		0,60	0,60
6840040	14-042-015-00127-0001	OLIVAR	S		1,97		1,97	1,97
7494573	14-042-016-00180-0009	OLIVAR	S		0,08		0,08	0,08
1700000002745661	14-042-024-00033-0002	OLIVAR	S		0,03		0,03	0,03
1700000002745662	14-042-024-00034-0005	OLIVAR	S		0,02		0,02	0,02
1700000002745663	14-042-024-00034-0006	OLIVAR	S		0,05		0,05	0,05
1700000002745664	14-042-024-00100-0004	OLIVAR	S		0,80		0,80	0,80
1700000002745665	14-042-024-00033-0003	VIÑEDO VINIFICACIÓN	S		1,64		1,64	1,64
1700000002745666	14-042-024-00034-0003	VIÑEDO VINIFICACIÓN	S		1,66		1,66	1,66
1700000002745667	14-042-024-00034-0004	OLIVAR	S		1,79		1,79	1,79
1700000002745668	14-042-024-00052-0001	VIÑEDO VINIFICACIÓN	S		0,88		0,88	0,88

(1) Con incidencias que retienen pago o deniegan el expediente.

(2) Se calcula sobre superficie declarada admisible.

(3) Aplicación del artículo 16 bis del RD 147/2023.

Puede verificar la integridad de una copia de este documento mediante la lectura del código QR adjunto o mediante el acceso a la dirección <https://ws050.juntadeandalucia.es/verificarFirma> indicando el código de VERIFICACIÓN

FIRMADO POR	RAQUEL MARIA ESPIN CRESPO	FECHA	26/06/2024
VERIFICACIÓN	Pk2jmMQ72K8YCCE9EQ8LU85ENJJ6M	PÁGINA	2114/8857





**APELLIDOS Y NOMBRE / RAZÓN SOCIAL**

LOPEZ PEDRAJAS JUAN

**NIF**

\*\*\*\*1892\*

**EXPEDIENTE**

1087413

**RESOLUCIÓN**

CONCESIÓN DE LA AYUDA

**DATOS DE MANTENIMIENTO UNIDADES**

<b>GRUPO DE PAGO</b>	<b>Sup. Dec. Admisible</b>	<b>Sup. Resuelta</b>	<b>Sobredecl.</b>	<b>% Sobredecl.</b>
ZONAS DE LIMITACIONES NATURALES	25,11	25,11	0,00	0,00

**RESUMEN DE PAGOS**

	<b>IMPORTE ( Euros )</b>			
	<b>RESUELTO</b>	<b>FEADER</b>	<b>MAPA</b>	<b>CAPADR</b>
Pago realizado	1.081,20	919,02	106,06	56,12
A pagar	106,80	90,78	10,48	5,54
<b>TOTAL</b>	<b>1.188,00</b>	<b>1.009,80</b>	<b>116,54</b>	<b>61,66</b>

**APLICACIÓN DE REDUCCIONES Y PENALIZACIONES (%)**

<b>Criterios de subvencionabilidad (1)</b>	<b>Presentación tardía</b>	<b>Omisión declaración</b>	<b>Condicionalidad</b>
0,00	0,00	0,00	0,00

**IMPORTE ( Euros )**

Calculado(2)	Reducción	Penalización	Reducción Penalización (3)	Penalización adicional	Resuelto	FEADER	MAPA	CAPADR
1.188,00 €	0,00 €	0,00 €	0,00 €	0,00 €	1.188,00 €	1.009,80 €	116,54 €	61,66 €
Importe Unitario:	54,00 €	Nuevo Importe Unitario:	47,31 €					

**RECINTOS PROPUESTOS**

<b>REF.</b>	<b>REFERENCIA SIGPAC</b>	<b>CULTIVO</b>	<b>S/R</b>	<b>USO SIGPAC</b>	<b>Sup. Dec. admisible</b>	<b>Sup. Campo</b>	<b>Sup. Determ.</b>	<b>Sup. Resuelta</b>
-1629276	14-006-013-00010-0002	OLIVAR	S		3,61		3,61	3,61
-1399396	14-054-051-00001-0003	OLIVAR	S		2,26		2,26	2,26
-818611	14-054-051-00001-0009	OLIVAR	S		0,28		0,28	0,28
6958481	14-006-013-00010-0005	OLIVAR	S		2,24		2,24	2,24
6958482	14-006-012-00039-0002	OLIVAR	S		0,12		0,12	0,12
6958483	14-006-012-00039-0019	OLIVAR	S		1,71		1,71	1,71
6958486	14-006-012-00039-0004	OLIVAR	S		2,95		2,95	2,95
6958489	14-006-012-00042-0001	OLIVAR	S		4,40		4,40	4,40
1700000005306300	14-054-051-00001-0003	OLIVAR	S		5,25		5,25	5,25
1700000005306301	14-054-051-00044-0005	OLIVAR	S		1,56		1,56	1,56
1700000005306302	14-054-051-00045-0008	OLIVAR	S		0,07		0,07	0,07
1700000005306304	14-054-051-00045-0003	OLIVAR	S		0,33		0,33	0,33
1700000005306305	14-054-051-00045-0006	OLIVAR	S		0,14		0,14	0,14
1700000005306306	14-054-051-00045-0005	OLIVAR	S		0,19		0,19	0,19

(1) Con incidencias que retienen pago o deniegan el expediente.

(2) Se calcula sobre superficie declarada admisible.

(3) Aplicación del artículo 16 bis del RD 147/2023.

Puede verificar la integridad de una copia de este documento mediante la lectura del código QR adjunto o mediante el acceso a la dirección <https://ws050.juntadeandalucia.es/verificarFirma> indicando el código de VERIFICACIÓN

FIRMADO POR	RAQUEL MARIA ESPIN CRESPO	FECHA	26/06/2024
VERIFICACIÓN	Pk2jmMQ72K8YCCE9EQ8LU85ENJJ6M	PÁGINA	2115/8857



**APELLIDOS Y NOMBRE / RAZÓN SOCIAL**

LOPEZ PINTADO JULIO MANUEL

**NIF**

\*\*\*5182\*

**EXPEDIENTE**

1171267

**RESOLUCIÓN**

CONCESIÓN DE LA AYUDA

**DATOS DE MANTENIMIENTO UNIDADES****GRUPO DE PAGO**

ZONAS DE LIMITACIONES NATURALES

**Sup. Dec.  
Admisible**

110,56

**Sup.  
Resuelta**

110,56

**Sobredecl.**

0,00

**% Sobredecl.**

0,00

**RESUMEN DE PAGOS**

	<b>IMPORTE ( Euros )</b>			
	<b>RESUELTO</b>	<b>FEADER</b>	<b>MAPA</b>	<b>CAPADR</b>
Pago realizado	926,79	787,77	90,92	48,10
A pagar	259,49	220,57	25,46	13,46
<b>TOTAL</b>	<b>1.186,28</b>	<b>1.008,34</b>	<b>116,38</b>	<b>61,56</b>

**APLICACIÓN DE REDUCCIONES Y PENALIZACIONES (%)**

<b>Criterios de subvencionabilidad (1)</b>	<b>Presentación tardía</b>	<b>Omisión declaración</b>	<b>Condicionabilidad</b>
0,00	0,00	0,00	0,00

**IMPORTE ( Euros )**

Calculado(2)	Reducción	Penalización	Reducción Penalización (3)	Penalización adicional	Resuelto	FEADER	MAPA	CAPADR
1.186,28 €	0,00 €	0,00 €	0,00 €	0,00 €	1.186,28 €	1.008,34 €	116,37 €	61,57 €
Importe Unitario:	54,00 €	Nuevo Importe Unitario:	10,73 €					

(1) Con incidencias que retienen pago o deniegan el expediente.

(2) Se calcula sobre superficie declarada admisible.

(3) Aplicación del artículo 16 bis del RD 147/2023.

Puede verificar la integridad de una copia de este documento mediante la lectura del código QR adjunto o mediante el acceso a la dirección <https://ws050.juntadeandalucia.es/verificarFirma> indicando el código de VERIFICACIÓN

FIRMADO POR

RAQUEL MARIA ESPIN CRESPO

FECHA

26/06/2024

VERIFICACIÓN

Pk2jmMQ72K8YCCE9EQ8LU85ENJJJ6M

PÁGINA

2116/8857





**RECINTOS PROPUESTOS**

REF.	REFERENCIA SIGPAC	CULTIVO	S/R	USO SIGPAC	Sup. Dec. admisible	Sup. Campo	Sup. Determ.	Sup. Resuelta
-1479409	14-008-035-00048-0001	CEBADA	S		0,63		0,63	0,63
-1479407	14-008-035-00048-0001	CEBADA	S		2,18		2,18	2,18
-1479405	14-035-002-00003-0013	BARBECHO TRADICIONAL	S		4,80		4,80	4,80
-1237886	14-035-047-00232-0001	CEBADA	S		1,83		1,83	1,73
-1066509	14-008-035-00048-0020	PASTOS PERMANENTES DE 5 O MAS AÑOS	S		0,15		0,15	0,15
-1066508	14-008-035-00048-0018	PASTOS PERMANENTES DE 5 O MAS AÑOS	S		0,01		0,01	0,01
-1066506	14-008-035-00048-0012	PASTOS PERMANENTES DE 5 O MAS AÑOS	S		0,05		0,05	0,05
-1066505	14-008-035-00048-0011	PASTOS PERMANENTES DE 5 O MAS AÑOS	S		0,02		0,02	0,02
-773719	14-035-020-00090-0001	BARBECHO TRADICIONAL	S		0,27		0,27	0,27
-773718	14-035-020-00089-0001	BARBECHO TRADICIONAL	S		0,24		0,24	0,24
-773717	14-035-020-00088-0001	BARBECHO TRADICIONAL	S		0,23		0,23	0,23
-773716	14-035-020-00086-0001	BARBECHO TRADICIONAL	S		0,59		0,59	0,59
1700000006079170	14-008-035-00047-0001	PASTOS PERMANENTES DE 5 O MAS AÑOS	S		1,81		1,81	1,81
1700000006079171	14-035-048-00127-0001	BARBECHO TRADICIONAL	S		1,35		1,35	1,35
1700000006079173	14-035-002-00040-0003	GUISANTES	S		0,24		0,24	0,24
1700000006079174	14-008-035-00048-0001	PASTOS DE MENOS DE 5 AÑOS	S		0,82		0,82	0,82
1700000006079175	14-035-002-00003-0013	GUISANTES	S		5,92		5,92	5,92
1700000006079176	14-035-020-00087-0003	BARBECHO TRADICIONAL	S		3,12		3,12	3,09
1700000006079177	14-035-048-00134-0001	CEBADA	S		0,10		0,10	0,10
1700000006079178	14-035-048-00139-0001	CEBADA	S		2,41		2,41	2,41
1700000006079180	14-035-030-00101-0001	AVENA	S		4,00		4,00	4,00
1700000006079181	14-035-020-00063-0001	BARBECHO TRADICIONAL	S		0,69		0,69	0,69
1700000006079182	14-035-002-00003-0013	BARBECHO TRADICIONAL	S		4,77		4,77	4,77
1700000006079183	14-035-002-00040-0003	BARBECHO TRADICIONAL	S		3,09		3,09	3,09
1700000006079185	14-035-002-00003-0010	PASTOS PERMANENTES DE 5 O MAS AÑOS	S		7,53		7,53	7,53
1700000006079186	14-008-035-00048-0004	PASTOS PERMANENTES DE 5 O MAS AÑOS	S		4,48		4,48	4,45
1700000006079187	14-035-002-00003-0011	PASTOS PERMANENTES DE 5 O MAS AÑOS	S		1,38		1,38	1,38
1700000006079188	14-008-035-00048-0012	PASTOS PERMANENTES DE 5 O MAS AÑOS	S		1,75		1,75	1,75
1700000006079189	14-035-002-00047-0002	PASTOS PERMANENTES DE 5 O MAS AÑOS	S		0,84		0,84	0,84
1700000006079192	14-008-035-00048-0001	PASTOS DE MENOS DE 5 AÑOS	S		0,13		0,13	0,13
1700000006079193	14-035-002-00039-0001	PASTOS PERMANENTES DE 5 O MAS AÑOS	S		2,44		2,44	2,44
1700000006079194	14-008-035-00048-0003	PASTOS PERMANENTES DE 5 O MAS AÑOS	S		2,41		2,41	2,41
1700000006079195	14-008-035-00048-0011	PASTOS PERMANENTES DE 5 O MAS AÑOS	S		4,30		4,30	4,30
1700000006079196	14-035-002-00003-0009	PASTOS PERMANENTES DE 5 O MAS AÑOS	S		3,65		3,65	3,65
1700000006079197	14-035-002-00039-0002	PASTOS PERMANENTES DE 5 O MAS AÑOS	S		1,85		1,85	1,85
1700000006079199	14-035-048-00135-0001	BARBECHO TRADICIONAL	S		0,02		0,02	0,02
1700000006079200	14-035-048-00138-0001	BARBECHO TRADICIONAL	S		0,22		0,22	0,22
1700000006079201	14-035-048-00136-0001	BARBECHO TRADICIONAL	S		0,56		0,56	0,56
1700000006079202	14-035-048-00137-0001	BARBECHO TRADICIONAL	S		1,39		1,39	1,39
1700000006079204	14-008-035-00048-0001	GUISANTES	S		6,20		6,20	6,20
1700000006079206	14-035-047-00232-0003	CEBADA	S		0,36		0,36	0,36
1700000006079208	14-008-035-00047-0002	CEBADA	S		4,17		4,17	4,17
1700000006079209	14-035-030-00099-0001	AVENA	S		1,85		1,85	1,85
1700000006079210	14-035-030-00100-0001	AVENA	S		1,62		1,62	1,62
1700000006079211	14-008-035-00048-0001	CEBADA	S		10,84		10,84	10,84
1700000006079213	14-008-035-00048-0001	BARBECHO TRADICIONAL	S		10,61		10,61	10,61
1700000006079214	14-035-025-00291-0001	AVENA	S		2,80		2,80	2,80

**INCIDENCIAS**

**INCIDENCIA DESCRIPCIÓN**

3795 Recinto declarado con una situación de riesgo de abandono.  
 Recinto:14-008-035-00048-00017 Cultivo: -

(1) Con incidencias que retienen pago o deniegan el expediente.  
 (2) Se calcula sobre superficie declarada admisible.  
 (3) Aplicación del artículo 16 bis del RD 147/2023.

Puede verificar la integridad de una copia de este documento mediante la lectura del código QR adjunto o mediante el acceso a la dirección <a href="https://ws050.juntadeandalucia.es/verificarFirma">https://ws050.juntadeandalucia.es/verificarFirma</a> indicando el código de VERIFICACIÓN					
FIRMADO POR	RAQUEL MARIA ESPIN CRESPO		FECHA		26/06/2024
VERIFICACIÓN	Pk2jmMQ72K8YCCE9EQ8LU85ENJJ6M		PÁGINA		2117/8857



**INCIDENCIAS**

**INCIDENCIA DESCRIPCIÓN**

	Recinto:14-035-002-00047-00003 Cultivo: -
	Recinto:14-035-002-00047-00004 Cultivo: -
4272	Verifica que las líneas de declaración de las Solicitudes Únicas no tienen solapes con la capa de Retroactividad Gráfica (ambas de la misma campaña) a nivel de expediente/línea de declaración gráfica de la solicitud. Recinto:14-008-035-00048-00004 Cultivo: - Agregado de la referencia del recinto.:0 Zona de la referencia del recinto.:0 Superficie solapada.:0,03 Id. Incid.:95149251 Recinto:14-035-020-00087-00003 Cultivo: - Agregado de la referencia del recinto.:0 Zona de la referencia del recinto.:0 Superficie solapada.:0,03 Id. Incid.:95149250 Recinto:14-035-047-00232-00001 Cultivo: - Agregado de la referencia del recinto.:0 Zona de la referencia del recinto.:0 Superficie solapada.:0,1 Id. Incid.:95149249
86122	Recinto superficie forrajera que realiza la actividad de producción de pastoreo y no declara el o los códigos del Registro de Explotaciones Ganaderas de Andalucía, REGA. Recinto:14-008-035-00048-00001 Cultivo:20000 BARBECHO TRADICIONAL-SIN VARIEDAD Secano Recinto:14-008-035-00048-00017 Cultivo:20000 BARBECHO TRADICIONAL-SIN VARIEDAD Secano Recinto:14-035-002-00047-00003 Cultivo:20000 BARBECHO TRADICIONAL-SIN VARIEDAD Secano Recinto:14-035-002-00047-00004 Cultivo:20000 BARBECHO TRADICIONAL-SIN VARIEDAD Secano
86124	Recinto de forrajera para Cálculo de Carga Ganadera que No pertenece a Explotación. Recinto:14-008-035-00048-00001 Cultivo:20000 BARBECHO TRADICIONAL-SIN VARIEDAD Secano Recinto:14-008-035-00048-00017 Cultivo:20000 BARBECHO TRADICIONAL-SIN VARIEDAD Secano Recinto:14-035-002-00047-00003 Cultivo:20000 BARBECHO TRADICIONAL-SIN VARIEDAD Secano Recinto:14-035-002-00047-00004 Cultivo:20000 BARBECHO TRADICIONAL-SIN VARIEDAD Secano

**Datos considerados para el Cálculo de la Carga Ganadera del expediente**

Superficie determinada para Cálculo Carga Ganadera: 33,59 ha  
 Carga Ganadera del Expediente: 2,14 ugm/ha

<b>Explotación</b>	<b>Especie</b>	<b>Ugm Calculada para CG</b>
ES140350000406	OVINA	71,93

**Recintos Determinados para el Cálculo de Garga Ganadera**

REF.	REFERENCIA SIGPAC	CULTIVO	DESCRIPCIÓN CULTIVO	S/R	SUP. RESUELTA (ha)
-1066509	14-008-035-00048-00020	62000	PASTOS PERMANENTES DE 5 O MAS AÑOS-SIN VARIEDAD	S	0,15
-1066508	14-008-035-00048-00018	62000	PASTOS PERMANENTES DE 5 O MAS AÑOS-SIN VARIEDAD	S	0,01
-1066506	14-008-035-00048-00012	62000	PASTOS PERMANENTES DE 5 O MAS AÑOS-SIN VARIEDAD	S	0,05
-1066505	14-008-035-00048-00011	62000	PASTOS PERMANENTES DE 5 O MAS AÑOS-SIN VARIEDAD	S	0,02
1700000006079170	14-008-035-00047-00001	62000	PASTOS PERMANENTES DE 5 O MAS AÑOS-SIN VARIEDAD	S	1,81
1700000006079174	14-008-035-00048-00001	63000	PASTOS DE MENOS DE 5 AÑOS-SIN VARIEDAD	S	0,82
1700000006079185	14-035-002-00003-00010	62000	PASTOS PERMANENTES DE 5 O MAS AÑOS-SIN VARIEDAD	S	7,53
1700000006079186	14-008-035-00048-00004	62000	PASTOS PERMANENTES DE 5 O MAS AÑOS-SIN VARIEDAD	S	4,45
1700000006079187	14-035-002-00003-00011	62000	PASTOS PERMANENTES DE 5 O MAS AÑOS-SIN VARIEDAD	S	1,38
1700000006079188	14-008-035-00048-00012	62000	PASTOS PERMANENTES DE 5 O MAS AÑOS-SIN VARIEDAD	S	1,75
1700000006079189	14-035-002-00047-00002	62000	PASTOS PERMANENTES DE 5 O MAS AÑOS-SIN VARIEDAD	S	0,84
1700000006079192	14-008-035-00048-00001	63000	PASTOS DE MENOS DE 5 AÑOS-SIN VARIEDAD	S	0,13
1700000006079193	14-035-002-00039-00001	62000	PASTOS PERMANENTES DE 5 O MAS AÑOS-SIN VARIEDAD	S	2,44
1700000006079194	14-008-035-00048-00003	62000	PASTOS PERMANENTES DE 5 O MAS AÑOS-SIN VARIEDAD	S	2,41
1700000006079195	14-008-035-00048-00011	62000	PASTOS PERMANENTES DE 5 O MAS AÑOS-SIN VARIEDAD	S	4,30
1700000006079196	14-035-002-00003-00009	62000	PASTOS PERMANENTES DE 5 O MAS AÑOS-SIN VARIEDAD	S	3,65
1700000006079197	14-035-002-00039-00002	62000	PASTOS PERMANENTES DE 5 O MAS AÑOS-SIN	S	1,85

(1) Con incidencias que retienen pago o deniegan el expediente.  
 (2) Se calcula sobre superficie declarada admisible.  
 (3) Aplicación del artículo 16 bis del RD 147/2023.

Puede verificar la integridad de una copia de este documento mediante la lectura del código QR adjunto o mediante el acceso a la dirección <a href="https://ws050.juntadeandalucia.es/verificarFirma">https://ws050.juntadeandalucia.es/verificarFirma</a> indicando el código de VERIFICACIÓN				
FIRMADO POR	RAQUEL MARIA ESPIN CRESPO	FECHA	26/06/2024	
VERIFICACIÓN	Pk2jmMQ72K8YCCE9EQ8LU85ENJJ6M	PÁGINA	2118/8857	



**Recintos Determinados para el Cálculo de Garga Ganadera**

REF.	REFERENCIA SIGPAC CULTIVO	DESCRIPCIÓN CULTIVO	S/R	SUP. RESUELTA (ha)
		VARIEDAD		

**Incidencias de carga ganadera**

**INCIDENCIA DESCRIPCIÓN**

3795	Recinto declarado con una situación de riesgo de abandono. Recinto:14-008-035-00048-00017 Cultivo: - Recinto:14-035-002-00047-00003 Cultivo: - Recinto:14-035-002-00047-00004 Cultivo: -
86122	Recinto superficie forrajera que realiza la actividad de producción de pastoreo y no declara el o los códigos del Registro de Explotaciones Ganaderas de Andalucía, REGA. Recinto:14-008-035-00048-00017 Cultivo:20000 BARBECHO TRADICIONAL-SIN VARIEDAD Secano Recinto:14-008-035-00048-00001 Cultivo:20000 BARBECHO TRADICIONAL-SIN VARIEDAD Secano Recinto:14-035-002-00047-00003 Cultivo:20000 BARBECHO TRADICIONAL-SIN VARIEDAD Secano Recinto:14-035-002-00047-00004 Cultivo:20000 BARBECHO TRADICIONAL-SIN VARIEDAD Secano Recinto:14-008-035-00048-00001 Cultivo:20000 BARBECHO TRADICIONAL-SIN VARIEDAD Secano Recinto:14-008-035-00048-00001 Cultivo:20000 BARBECHO TRADICIONAL-SIN VARIEDAD Secano
86124	Recinto de forrajera para Cálculo de Carga Ganadera que No pertenece a Explotación. Recinto:14-008-035-00048-00017 Cultivo:20000 BARBECHO TRADICIONAL-SIN VARIEDAD Secano Recinto:14-008-035-00048-00001 Cultivo:20000 BARBECHO TRADICIONAL-SIN VARIEDAD Secano Recinto:14-035-002-00047-00003 Cultivo:20000 BARBECHO TRADICIONAL-SIN VARIEDAD Secano Recinto:14-035-002-00047-00004 Cultivo:20000 BARBECHO TRADICIONAL-SIN VARIEDAD Secano Recinto:14-008-035-00048-00001 Cultivo:20000 BARBECHO TRADICIONAL-SIN VARIEDAD Secano Recinto:14-008-035-00048-00001 Cultivo:20000 BARBECHO TRADICIONAL-SIN VARIEDAD Secano
86128	Recinto de Forrajeras que no ha contabilizado para Carga Ganadera por no tener una explotación válida para el cálculo de la Carga Ganadera Recinto:14-008-035-00048-00017 Cultivo:20 BARBECHO TRADICIONAL- Recinto:14-008-035-00048-00001 Cultivo:20 BARBECHO TRADICIONAL- Recinto:14-035-002-00047-00003 Cultivo:20 BARBECHO TRADICIONAL- Recinto:14-035-002-00047-00004 Cultivo:20 BARBECHO TRADICIONAL- Recinto:14-008-035-00048-00001 Cultivo:20 BARBECHO TRADICIONAL- Recinto:14-008-035-00048-00001 Cultivo:20 BARBECHO TRADICIONAL-
86132	Recinto superficie forrajera que no realiza la actividad de producción de pastoreo. Recinto:14-035-002-00003-00013 Cultivo:20000 BARBECHO TRADICIONAL-SIN VARIEDAD Secano Recinto:14-035-020-00090-00001 Cultivo:20000 BARBECHO TRADICIONAL-SIN VARIEDAD Secano Recinto:14-035-020-00089-00001 Cultivo:20000 BARBECHO TRADICIONAL-SIN VARIEDAD Secano Recinto:14-035-020-00088-00001 Cultivo:20000 BARBECHO TRADICIONAL-SIN VARIEDAD Secano Recinto:14-035-020-00086-00001 Cultivo:20000 BARBECHO TRADICIONAL-SIN VARIEDAD Secano Recinto:14-035-048-00127-00001 Cultivo:20000 BARBECHO TRADICIONAL-SIN VARIEDAD Secano Recinto:14-035-020-00087-00003 Cultivo:20000 BARBECHO TRADICIONAL-SIN VARIEDAD Secano Recinto:14-035-020-00063-00001 Cultivo:20000 BARBECHO TRADICIONAL-SIN VARIEDAD Secano Recinto:14-035-002-00003-00013 Cultivo:20000 BARBECHO TRADICIONAL-SIN VARIEDAD Secano Recinto:14-035-002-00040-00003 Cultivo:20000 BARBECHO TRADICIONAL-SIN VARIEDAD Secano Recinto:14-035-048-00135-00001 Cultivo:20000 BARBECHO TRADICIONAL-SIN VARIEDAD Secano Recinto:14-035-048-00138-00001 Cultivo:20000 BARBECHO TRADICIONAL-SIN VARIEDAD Secano Recinto:14-035-048-00136-00001 Cultivo:20000 BARBECHO TRADICIONAL-SIN VARIEDAD Secano Recinto:14-035-048-00137-00001 Cultivo:20000 BARBECHO TRADICIONAL-SIN VARIEDAD Secano Recinto:14-008-035-00048-00001 Cultivo:20000 BARBECHO TRADICIONAL-SIN VARIEDAD Secano

(1) Con incidencias que retienen pago o deniegan el expediente.  
(2) Se calcula sobre superficie declarada admisible.  
(3) Aplicación del artículo 16 bis del RD 147/2023.

Puede verificar la integridad de una copia de este documento mediante la lectura del código QR adjunto o mediante el acceso a la dirección <a href="https://ws050.juntadeandalucia.es/verificarFirma">https://ws050.juntadeandalucia.es/verificarFirma</a> indicando el código de VERIFICACIÓN				
FIRMADO POR	RAQUEL MARIA ESPIN CRESPO	FECHA	26/06/2024	
VERIFICACIÓN	Pk2jmMQ72K8YCC9E9EQ8LU85ENJJ6M	PÁGINA	2119/8857	



**APELLIDOS Y NOMBRE / RAZÓN SOCIAL**

LOPEZ PIZARRO JOSE RAFAEL

**NIF**

\*\*\*6484\*

**EXPEDIENTE**

1145399

**RESOLUCIÓN**

CONCESIÓN DE LA AYUDA

**DATOS DE MANTENIMIENTO UNIDADES**

<b>GRUPO DE PAGO</b>	<b>Sup. Dec. Admisible</b>	<b>Sup. Resuelta</b>	<b>Sobredecl.</b>	<b>% Sobredecl.</b>
ZONAS DE LIMITACIONES NATURALES	168,94	168,94	0,00	0,00

**RESUMEN DE PAGOS**

	<b>IMPORTE ( Euros )</b>			
	<b>RESUELTO</b>	<b>FEADER</b>	<b>MAPA</b>	<b>CAPADR</b>
Pago realizado	1.001,14	850,97	98,21	51,96
A pagar	186,86	158,83	18,33	9,70
<b>TOTAL</b>	<b>1.188,00</b>	<b>1.009,80</b>	<b>116,54</b>	<b>61,66</b>

**APLICACIÓN DE REDUCCIONES Y PENALIZACIONES (%)**

<b>Crterios de subvencionabilidad (1)</b>	<b>Presentación tardía</b>	<b>Omisión declaración</b>	<b>Condicionalidad</b>
0,00	0,00	0,00	0,00

**IMPORTE ( Euros )**

Calculado(2)	Reducción	Penalización	Reducción Penalización (3)	Penalización adicional	Resuelto	FEADER	MAPA	CAPADR
1.188,00 €	0,00 €	0,00 €	0,00 €	0,00 €	1.188,00 €	1.009,80 €	116,54 €	61,66 €
<b>Importe Unitario:</b>	<b>54,00 €</b>	<b>Nuevo Importe Unitario:</b>	<b>7,03 €</b>					

**RECINTOS PROPUESTOS**

<b>REF.</b>	<b>REFERENCIA SIGPAC</b>	<b>CULTIVO</b>	<b>S/R</b>	<b>USO SIGPAC</b>	<b>Sup. Dec. admisible</b>	<b>Sup. Campo</b>	<b>Sup. Determ.</b>	<b>Sup. Resuelta</b>
-1626402	14-074-036-00002-0001	BARBECHO TRADICIONAL	S		2,53		2,53	2,53
-1396474	14-074-036-00018-0002	BARBECHO TRADICIONAL	S		4,17		4,17	4,17
-879304	14-074-037-00014-0002	PASTOS DE MENOS DE 5 AÑOS	S		3,29		3,29	3,29
-879303	14-074-037-00014-0002	BARBECHO TRADICIONAL	S		1,25		1,25	1,25
-733439	14-074-036-00002-0001	BARBECHO TRADICIONAL	S		6,01		6,01	6,01
4773115	14-074-065-00106-0001	TRANQUILLÓN	S		1,36		1,36	1,36
4773135	14-074-051-00080-0001	CEBADA	S		0,87		0,87	0,87
4773136	14-074-050-00131-0001	CEBADA	S		0,35		0,35	0,35
1700000005255465	14-074-047-00004-0001	BARBECHO TRADICIONAL	S		3,15		3,15	3,15
1700000005255466	14-074-037-00014-0001	BARBECHO TRADICIONAL	S		25,82		25,82	25,82
1700000005255469	14-074-036-00002-0001	GUISANTES	S		10,14		10,14	10,14
1700000005255470	14-074-036-00002-0001	BARBECHO TRADICIONAL	S		21,21		21,21	21,21
1700000005255471	14-074-037-00014-0001	BARBECHO TRADICIONAL	S		6,98		6,98	6,98
1700000005255473	14-074-037-00011-0001	TRANQUILLÓN	S		29,97		29,97	29,97
1700000005255474	14-074-037-00014-0001	PASTOS DE MENOS DE 5 AÑOS	S		8,99		8,99	8,99
1700000005255475	14-074-037-00011-0002	PASTOS PERMANENTES DE 5 O MAS AÑOS	S		4,72		4,72	4,72
1700000005255476	14-074-037-00014-0001	PASTOS DE MENOS DE 5 AÑOS	S		0,06		0,06	0,06
1700000005255478	14-074-037-00013-0001	PASTOS PERMANENTES DE 5 O MAS AÑOS	S		5,03		5,03	5,03
1700000005255479	14-074-037-00011-0003	PASTOS PERMANENTES DE 5 O MAS AÑOS	S		8,78		8,78	8,78
1700000005255480	14-074-037-00011-0004	PASTOS PERMANENTES DE 5 O MAS AÑOS	S		10,64		10,64	10,64
1700000005255482	14-074-036-00017-0001	BARBECHO TRADICIONAL	S		7,71		7,71	7,71
1700000005255483	14-074-037-00011-0001	PASTOS DE MENOS DE 5 AÑOS	S		3,27		3,27	3,27
1700000005255484	14-074-037-00023-0001	PASTOS PERMANENTES DE 5 O MAS AÑOS	S		2,33		2,33	2,33
1700000005255485	14-074-036-00017-0001	PASTOS DE MENOS DE 5 AÑOS	S		0,31		0,31	0,31

(1) Con incidencias que retienen pago o deniegan el expediente.  
 (2) Se calcula sobre superficie declarada admisible.  
 (3) Aplicación del artículo 16 bis del RD 147/2023.

Puede verificar la integridad de una copia de este documento mediante la lectura del código QR adjunto o mediante el acceso a la dirección <a href="https://ws050.juntadeandalucia.es/verificarFirma">https://ws050.juntadeandalucia.es/verificarFirma</a> indicando el código de VERIFICACIÓN					
FIRMADO POR	RAQUEL MARIA ESPIN CRESPO		FECHA		26/06/2024
VERIFICACIÓN	Pk2jmMQ72K8YCCE9EQ8LU85ENJJJ6M		PÁGINA		2120/8857



**INCIDENCIAS**

**INCIDENCIA DESCRIPCIÓN**

3795 Recinto declarado con una situación de riesgo de abandono.  
Recinto:14-074-036-00018-00002 Cultivo: -

**Datos considerados para el Cálculo de la Carga Ganadera del expediente**

Superficie determinada para Cálculo Carga Ganadera: 80,51 ha  
Carga Ganadera del Expediente: 0,53 ugm/ha

Explotación	Especie	Ugm Calculada para CG
ES140740000250	OVINA	42,35

**Recintos Determinados para el Cálculo de Garga Ganadera**

REF.	REFERENCIA SIGPAC	CULTIVO	DESCRIPCIÓN CULTIVO	S/R	SUP. RESUELTA (ha)
-1396474	14-074-036-00018-00002	20000	BARBECHO TRADICIONAL-SIN VARIEDAD	S	4,17
-879304	14-074-037-00014-00002	63000	PASTOS DE MENOS DE 5 AÑOS-SIN VARIEDAD	S	3,29
1700000005255470	14-074-036-00002-00001	20000	BARBECHO TRADICIONAL-SIN VARIEDAD	S	21,21
1700000005255474	14-074-037-00014-00001	63000	PASTOS DE MENOS DE 5 AÑOS-SIN VARIEDAD	S	8,99
1700000005255475	14-074-037-00011-00002	62000	PASTOS PERMANENTES DE 5 O MAS AÑOS-SIN VARIEDAD	S	4,72
1700000005255476	14-074-037-00014-00001	63000	PASTOS DE MENOS DE 5 AÑOS-SIN VARIEDAD	S	0,06
1700000005255478	14-074-037-00013-00001	62000	PASTOS PERMANENTES DE 5 O MAS AÑOS-SIN VARIEDAD	S	5,03
1700000005255479	14-074-037-00011-00003	62000	PASTOS PERMANENTES DE 5 O MAS AÑOS-SIN VARIEDAD	S	8,78
1700000005255480	14-074-037-00011-00004	62000	PASTOS PERMANENTES DE 5 O MAS AÑOS-SIN VARIEDAD	S	10,64
1700000005255482	14-074-036-00017-00001	20000	BARBECHO TRADICIONAL-SIN VARIEDAD	S	7,71
1700000005255483	14-074-037-00011-00001	63000	PASTOS DE MENOS DE 5 AÑOS-SIN VARIEDAD	S	3,27
1700000005255484	14-074-037-00023-00001	62000	PASTOS PERMANENTES DE 5 O MAS AÑOS-SIN VARIEDAD	S	2,33
1700000005255485	14-074-036-00017-00001	63000	PASTOS DE MENOS DE 5 AÑOS-SIN VARIEDAD	S	0,31

**Incidencias de carga ganadera**

**INCIDENCIA DESCRIPCIÓN**

3795 Recinto declarado con una situación de riesgo de abandono.  
Recinto:14-074-036-00018-00002 Cultivo: -

86132 Recinto superficie forrajera que no realiza la actividad de producción de pastoreo.  
Recinto:14-074-036-00002-00001 Cultivo:20000 BARBECHO TRADICIONAL-SIN VARIEDAD Secano  
Recinto:14-074-037-00014-00002 Cultivo:20000 BARBECHO TRADICIONAL-SIN VARIEDAD Secano  
Recinto:14-074-036-00002-00001 Cultivo:20000 BARBECHO TRADICIONAL-SIN VARIEDAD Secano  
Recinto:14-074-047-00004-00001 Cultivo:20000 BARBECHO TRADICIONAL-SIN VARIEDAD Secano  
Recinto:14-074-037-00014-00001 Cultivo:20000 BARBECHO TRADICIONAL-SIN VARIEDAD Secano  
Recinto:14-074-037-00014-00001 Cultivo:20000 BARBECHO TRADICIONAL-SIN VARIEDAD Secano

(1) Con incidencias que retienen pago o deniegan el expediente.  
(2) Se calcula sobre superficie declarada admisible.  
(3) Aplicación del artículo 16 bis del RD 147/2023.

Puede verificar la integridad de una copia de este documento mediante la lectura del código QR adjunto o mediante el acceso a la dirección <a href="https://ws050.juntadeandalucia.es/verificarFirma">https://ws050.juntadeandalucia.es/verificarFirma</a> indicando el código de VERIFICACIÓN				
FIRMADO POR	RAQUEL MARIA ESPIN CRESPO	FECHA	26/06/2024	
VERIFICACIÓN	Pk2jmMQ72K8YCCE9EQ8LU85ENJJ6M	PÁGINA	2121/8857	

**APELLIDOS Y NOMBRE / RAZÓN SOCIAL**

LOPEZ POZOS ANTONIO

**NIF**

\*\*\*3647\*

**EXPEDIENTE**

1128505

**RESOLUCIÓN**

CONCESIÓN DE LA AYUDA

**DATOS DE MANTENIMIENTO UNIDADES****GRUPO DE PAGO**

ZONAS DE LIMITACIONES NATURALES

**Sup. Dec.  
Admisible**

56,12

**Sup.  
Resuelta**

56,12

**Sobredecl.**

0,00

**% Sobredecl.**

0,00

**RESUMEN DE PAGOS**

	<b>IMPORTE ( Euros )</b>			
	<b>RESUELTO</b>	<b>FEADER</b>	<b>MAPA</b>	<b>CAPADR</b>
Pago realizado	1.080,43	918,36	105,99	56,07
A pagar	106,72	90,71	10,47	5,54
<b>TOTAL</b>	<b>1.187,15</b>	<b>1.009,07</b>	<b>116,46</b>	<b>61,61</b>

**APLICACIÓN DE REDUCCIONES Y PENALIZACIONES (%)**

<b>Criterios de subvencionabilidad (1)</b>	<b>Presentación tardía</b>	<b>Omisión declaración</b>	<b>Condicionabilidad</b>
0,00	0,00	0,00	0,00

**IMPORTE ( Euros )**

Calculado(2)	Reducción	Penalización	Reducción Penalización (3)	Penalización adicional	Resuelto	FEADER	MAPA	CAPADR
1.187,15 €	0,00 €	0,00 €	0,00 €	0,00 €	1.187,15 €	1.009,08 €	116,46 €	61,61 €
<b>Importe Unitario:</b>	<b>54,00 €</b>	<b>Nuevo Importe Unitario:</b>	<b>21,15 €</b>					

(1) Con incidencias que retienen pago o deniegan el expediente.

(2) Se calcula sobre superficie declarada admisible.

(3) Aplicación del artículo 16 bis del RD 147/2023.

Puede verificar la integridad de una copia de este documento mediante la lectura del código QR adjunto o mediante el acceso a la dirección <https://ws050.juntadeandalucia.es/verificarFirma> indicando el código de VERIFICACIÓN

FIRMADO POR	RAQUEL MARIA ESPIN CRESPO	FECHA	26/06/2024
VERIFICACIÓN	Pk2jmMQ72K8YCCE9EQ8LU85ENJJJ6M	PÁGINA	2122/8857







**RECINTOS PROPUESTOS**

REF.	REFERENCIA SIGPAC	CULTIVO	S/R	USO SIGPAC	Sup. Dec. admisible	Sup. Campo	Sup. Determ.	Sup. Resuelta
4644927	14-002-047-00160-0001	OLIVAR	S		0,80		0,80	0,80
5511937	14-042-022-00083-0001	OLIVAR	S		0,38		0,38	0,38
5511938	14-042-022-00085-0021	BARBECHO TRADICIONAL	S		0,09		0,09	0,09
5511941	14-042-022-00085-0020	OLIVAR	S		1,89		1,89	1,89
5836148	14-002-029-00114-0001	VIÑEDO VINIFICACIÓN	S		1,12		1,12	1,12
5836153	14-002-029-00129-0005	VIÑEDO VINIFICACIÓN	S		0,04		0,04	0,00
1700000002251425	14-002-027-00044-0001	OLIVAR	S		0,07		0,07	0,07
1700000002251426	14-002-027-00046-0002	OLIVAR	S		1,14		1,14	1,14
1700000002251428	14-002-029-00078-0001	OLIVAR	S		0,43		0,43	0,43
1700000002255240	14-038-037-00041-0004	OLIVAR	S		0,08		0,08	0,08
1700000002255242	14-038-037-00042-0004	OLIVAR	S		3,92		3,92	3,92
1700000002255243	14-038-037-00047-0001	OLIVAR	S		0,07		0,07	0,07
1700000002255244	14-038-097-00013-0001	OLIVAR	S		0,04		0,04	0,04
1700000002255245	14-038-097-00022-0004	OLIVAR	S		6,94		6,94	6,94
1700000002255246	14-038-121-09000-0121	OLIVAR	S		2,01		2,01	2,01
1700000002767027	14-013-016-00298-0001	OLIVAR	S		2,15		2,15	2,15
1700000002767028	14-038-002-00002-0003	OLIVAR	S		2,85		2,85	2,85
1700000002767554	14-038-003-00050-0002	OLIVAR	S		0,30		0,30	0,30
1700000004613732	14-044-008-00178-0001	OLIVAR	S		4,54		4,54	4,54
1700000004613733	14-044-008-00179-0002	OLIVAR	S		0,25		0,25	0,25
1700000004613734	14-044-008-00187-0002	OLIVAR	S		0,10		0,10	0,10
1700000004613735	14-044-008-00181-0001	OLIVAR	S		1,60		1,60	1,60
1700000005310707	14-044-009-00331-0002	OLIVAR	S		3,05		3,05	3,05
1700000005323060	14-002-024-00056-0002	OLIVAR	S		1,61		1,61	1,61
1700000005323061	14-044-009-00166-0001	OLIVAR	S		0,80		0,80	0,80
1700000005323063	14-044-009-00174-0003	OLIVAR	S		0,89		0,89	0,89
1700000005323064	14-044-009-00175-0004	OLIVAR	S		0,16		0,16	0,16
1700000005323065	14-044-009-00185-0002	OLIVAR	S		0,04		0,04	0,04
1700000005323067	14-044-009-00142-0004	OLIVAR	S		0,04		0,04	0,04
1700000005323068	14-044-009-00144-0002	OLIVAR	S		0,06		0,06	0,06
1700000005323069	14-044-009-00145-0001	OLIVAR	S		0,03		0,03	0,03
1700000005323071	14-044-009-00149-0001	OLIVAR	S		0,10		0,10	0,10
1700000005323073	14-044-009-00150-0001	OLIVAR	S		0,68		0,68	0,68
1700000005323075	14-044-009-00152-0002	OLIVAR	S		0,36		0,36	0,36
1700000005323078	14-044-009-00074-0001	OLIVAR	S		0,42		0,42	0,42
1700000005323079	14-044-009-00085-0003	OLIVAR	S		1,08		1,08	1,08
1700000005323080	14-044-004-00087-0001	OLIVAR	S		0,21		0,21	0,21
1700000005323081	14-044-004-00088-0002	OLIVAR	S		0,10		0,10	0,10
1700000005323082	14-044-004-00093-0001	OLIVAR	S		0,15		0,15	0,15
1700000005323084	14-044-009-00025-0002	OLIVAR	S		1,03		1,03	1,03
1700000005323085	14-038-090-00085-0001	OLIVAR	S		0,63		0,63	0,63
1700000005323086	14-038-099-00052-0001	OLIVAR	S		0,68		0,68	0,68
1700000005323087	14-002-047-00161-0002	OLIVAR	S		1,05		1,05	1,05
1700000005323088	14-038-090-00084-0004	OLIVAR	S		0,02		0,02	0,02
1700000005323089	14-044-010-00214-0002	OLIVAR	S		2,50		2,50	2,50
1700000005323090	14-044-009-00075-0001	VIÑEDO VINIFICACIÓN	S		1,20		1,20	1,20
1700000005323091	14-044-009-00077-0003	VIÑEDO VINIFICACIÓN	S		1,91		1,91	1,91
1700000005323093	14-044-009-00074-0002	VIÑEDO VINIFICACIÓN	S		0,92		0,92	0,92
1700000005323094	14-044-010-00029-0001	VIÑEDO VINIFICACIÓN	S		1,35		1,35	1,35
1700000005323097	14-038-003-00004-0001	OLIVAR	S		0,02		0,02	0,02
1700000005323098	14-038-003-00005-0002	OLIVAR	S		0,01		0,01	0,01
1700000005323099	14-038-003-00006-0002	OLIVAR	S		0,92		0,92	0,92

(1) Con incidencias que retienen pago o deniegan el expediente.  
 (2) Se calcula sobre superficie declarada admisible.  
 (3) Aplicación del artículo 16 bis del RD 147/2023.

Puede verificar la integridad de una copia de este documento mediante la lectura del código QR adjunto o mediante el acceso a la dirección <a href="https://ws050.juntadeandalucia.es/verificarFirma">https://ws050.juntadeandalucia.es/verificarFirma</a> indicando el código de VERIFICACIÓN					
FIRMADO POR	RAQUEL MARIA ESPIN CRESPO		FECHA		26/06/2024
VERIFICACIÓN	Pk2jmMQ72K8YCCE9EQ8LU85ENJJ6M		PÁGINA		2123/8857

**RECINTOS PROPUESTOS**

REF.	REFERENCIA SIGPAC	CULTIVO	S/R	USO SIGPAC	Sup. Dec. admisible	Sup. Campo	Sup. Determ.	Sup. Resuelta
170000005323100	14-038-003-00007-0001	OLIVAR	S		0,04		0,04	0,04
170000005323101	14-038-003-00007-0001	OLIVAR	S		0,05		0,05	0,05
170000005323102	14-038-003-00008-0002	OLIVAR	S		0,16		0,16	0,16
170000005323103	14-038-003-00009-0004	OLIVAR	S		0,09		0,09	0,09
170000005323104	14-045-016-00095-0002	OLIVAR	S		0,02		0,02	0,02
170000005323108	14-038-121-09000-0030	VIÑEDO VINIFICACIÓN	S		0,38		0,38	0,38
170000005323109	14-045-016-00095-0003	VIÑEDO VINIFICACIÓN	S		0,82		0,82	0,82
170000005323110	14-045-016-09006-0006	VIÑEDO VINIFICACIÓN	S		0,03		0,03	0,03
170000005323111	14-044-009-00225-0003	OLIVAR	S		1,17		1,17	1,17
170000005323112	14-044-009-00226-0002	OLIVAR	S		0,16		0,16	0,16
170000005323113	14-044-009-00372-0002	OLIVAR	S		0,13		0,13	0,13
170000005323114	14-044-009-00223-0003	OLIVAR	S		0,21		0,21	0,21
170000005323115	14-044-009-00224-0003	OLIVAR	S		0,07		0,07	0,07

**INCIDENCIAS****INCIDENCIA DESCRIPCIÓN**

3790 Recinto declarado inactivo  
 Recinto:14-002-029-00129-00005 Cultivo: -

**Datos considerados para el Cálculo de la Carga Ganadera del expediente**

Superficie determinada para Cálculo Carga Ganadera: 0,00 ha  
 Carga Ganadera del Expediente: 0,00 ugm/ha

**Incidenias de carga ganadera****INCIDENCIA DESCRIPCIÓN**

86132 Recinto superficie forrajera que no realiza la actividad de producción de pastoreo.  
 Recinto:14-042-022-00085-00021 Cultivo:20000 BARBECHO TRADICIONAL-SIN VARIEDAD Secano

(1) Con incidencias que retienen pago o deniegan el expediente.  
 (2) Se calcula sobre superficie declarada admisible.  
 (3) Aplicación del artículo 16 bis del RD 147/2023.

Puede verificar la integridad de una copia de este documento mediante la lectura del código QR adjunto o mediante el acceso a la dirección <a href="https://ws050.juntadeandalucia.es/verificarFirma">https://ws050.juntadeandalucia.es/verificarFirma</a> indicando el código de VERIFICACIÓN				
FIRMADO POR	RAQUEL MARIA ESPIN CRESPO	FECHA	26/06/2024	
VERIFICACIÓN	Pk2jmMQ72K8YCCE9EQ8LU85ENJJ6M	PÁGINA	2124/8857	

**APELLIDOS Y NOMBRE / RAZÓN SOCIAL**

LOPEZ POZOS CARMEN

**NIF**

\*\*\*\*1252\*

**EXPEDIENTE**

1127780

**RESOLUCIÓN**

CONCESIÓN DE LA AYUDA

**DATOS DE MANTENIMIENTO UNIDADES**

<b>GRUPO DE PAGO</b>	<b>Sup. Dec. Admisible</b>	<b>Sup. Resuelta</b>	<b>Sobredecl.</b>	<b>% Sobredecl.</b>
ZONAS DE LIMITACIONES NATURALES	15,03	15,03	0,00	0,00

**RESUMEN DE PAGOS**

	<b>IMPORTE ( Euros )</b>			
	<b>RESUELTO</b>	<b>FEADER</b>	<b>MAPA</b>	<b>CAPADR</b>
Pago realizado	738,36	627,61	72,43	38,32
A pagar	72,94	62,00	7,16	3,78
<b>TOTAL</b>	<b>811,30</b>	<b>689,61</b>	<b>79,59</b>	<b>42,10</b>

**APLICACIÓN DE REDUCCIONES Y PENALIZACIONES (%)**

<b>Crterios de subvencionabilidad (1)</b>	<b>Presentación tardía</b>	<b>Omisión declaración</b>	<b>Condicionalidad</b>
0,00	0,00	0,00	0,00

**IMPORTE ( Euros )**

Calculado(2)	Reducción	Penalización	Reducción Penalización (3)	Penalización adicional	Resuelto	FEADER	MAPA	CAPADR
811,30 €	0,00 €	0,00 €	0,00 €	0,00 €	811,30 €	689,61 €	79,59 €	42,10 €
Importe Unitario:	54,00 €	Nuevo Importe Unitario:	53,98 €					

**RECINTOS PROPUESTOS**

<b>REF.</b>	<b>REFERENCIA SIGPAC</b>	<b>CULTIVO</b>	<b>USO S/R SIGPAC</b>	<b>Sup. Dec. admisible</b>	<b>Sup. Campo</b>	<b>Sup. Determ.</b>	<b>Sup. Resuelta</b>
-1478100	14-044-005-00137-0001	OLIVAR	S	0,01		0,01	0,01
-1332244	14-002-047-00047-0002	OLIVAR	S	1,87		1,87	1,87
5281997	14-038-091-00008-0001	VIÑEDO VINIFICACIÓN	S	1,35		1,35	1,35
5282000	14-038-046-00035-0001	VIÑEDO VINIFICACIÓN	S	1,32		1,32	1,32
5302562	14-044-005-00144-0003	OLIVAR	S	4,35		4,35	4,35
5302582	14-044-005-00234-0002	OLIVAR	S	0,22		0,22	0,22
5302662	14-044-007-00062-0001	OLIVAR	S	0,66		0,66	0,66
1700000005310706	14-002-047-00089-0003	OLIVAR	S	0,06		0,06	0,06
1700000005310711	14-044-009-00053-0001	OLIVAR	S	0,64		0,64	0,64
1700000005310712	14-042-022-00085-0020	OLIVAR	S	1,90		1,90	1,90
1700000005310713	14-042-022-00083-0001	OLIVAR	S	0,38		0,38	0,38
1700000005310714	14-042-022-00084-0002	OLIVAR	S	0,03		0,03	0,03
1700000005310717	14-002-047-00048-0001	OLIVAR	S	1,01		1,01	1,01
1700000005310718	14-002-047-00049-0003	OLIVAR	S	0,07		0,07	0,07
1700000005310719	14-002-047-00049-0003	OLIVAR	S	0,02		0,02	0,02
1700000005310720	14-002-047-00086-0003	OLIVAR	S	0,10		0,10	0,10
1700000005310721	14-042-022-00085-0005	BARBECHO TRADICIONAL	S	0,10		0,10	0,10
1700000005310723	14-044-009-00124-0001	VIÑEDO VINIFICACIÓN	S	0,94		0,94	0,94

**Datos considerados para el Cálculo de la Carga Ganadera del expediente**

Superficie determinada para Cálculo Carga Ganadera: 0,00 ha

Carga Ganadera del Expediente: 0,00 ugm/ha

(1) Con incidencias que retienen pago o deniegan el expediente.  
 (2) Se calcula sobre superficie declarada admisible.  
 (3) Aplicación del artículo 16 bis del RD 147/2023.

Puede verificar la integridad de una copia de este documento mediante la lectura del código QR adjunto o mediante el acceso a la dirección <https://ws050.juntadeandalucia.es/verificarFirma> indicando el código de VERIFICACIÓN

FIRMADO POR	RAQUEL MARIA ESPIN CRESPO	FECHA	26/06/2024
VERIFICACIÓN	Pk2jmMQ72K8YCCE9EQ8LU85ENJJ6M	PÁGINA	2125/8857





**Incidencias de carga ganadera**

**INCIDENCIA DESCRIPCIÓN**

86132 Recinto superficie forrajera que no realiza la actividad de producción de pastoreo.  
Recinto:14-042-022-00085-00005 Cultivo:20000 BARBECHO TRADICIONAL-SIN VARIEDAD Secano

(1) Con incidencias que retienen pago o deniegan el expediente.  
(2) Se calcula sobre superficie declarada admisible.  
(3) Aplicación del artículo 16 bis del RD 147/2023.

Puede verificar la integridad de una copia de este documento mediante la lectura del código QR adjunto o mediante el acceso a la dirección <https://ws050.juntadeandalucia.es/verificarFirma> indicando el código de VERIFICACIÓN

FIRMADO POR	RAQUEL MARIA ESPIN CRESCO	FECHA	26/06/2024
VERIFICACIÓN	Pk2jmMQ72K8YCCE9EQ8LU85ENJJ6M	PÁGINA	2126/8857





**APELLIDOS Y NOMBRE / RAZÓN SOCIAL**

LOPEZ REDONDO FRANCISCO JAVIER

**NIF**

\*\*\*0784\*

**EXPEDIENTE**

1234963

**RESOLUCIÓN**

CONCESIÓN DE LA AYUDA

**DATOS DE MANTENIMIENTO UNIDADES**

**GRUPO DE PAGO**

ZONAS DE LIMITACIONES NATURALES

**Sup. Dec.  
Admisible**

225,13

**Sup.  
Resuelta**

222,48

**Sobredecl.**

2,65

**% Sobredecl.**

1,18

**RESUMEN DE PAGOS**

	<b>IMPORTE ( Euros )</b>			
	<b>RESUELTO</b>	<b>FEADER</b>	<b>MAPA</b>	<b>CAPADR</b>
Pago realizado	708,74	602,43	69,53	36,78
A pagar	437,64	371,99	42,93	22,72
<b>TOTAL</b>	<b>1.146,38</b>	<b>974,42</b>	<b>112,46</b>	<b>59,50</b>

**APLICACIÓN DE REDUCCIONES Y PENALIZACIONES (%)**

<b>Criterios de subvencionabilidad (1)</b>	<b>Presentación tardía</b>	<b>Omisión declaración</b>	<b>Condicionabilidad</b>
0,00	0,00	0,00	0,00

**IMPORTE ( Euros )**

Calculado(2)	Reducción	Penalización	Reducción Penalización (3)	Penalización adicional	Resuelto	FEADER	MAPA	CAPADR
1.188,00 €	13,98 €	27,64 €	0,00 €	0,00 €	1.146,38 €	974,42 €	112,46 €	59,50 €
<b>Importe Unitario:</b>	<b>54,00 €</b>	<b>Nuevo Importe Unitario:</b>	<b>5,28 €</b>					

(1) Con incidencias que retienen pago o deniegan el expediente.  
 (2) Se calcula sobre superficie declarada admisible.  
 (3) Aplicación del artículo 16 bis del RD 147/2023.

Puede verificar la integridad de una copia de este documento mediante la lectura del código QR adjunto o mediante el acceso a la dirección <a href="https://ws050.juntadeandalucia.es/verificarFirma">https://ws050.juntadeandalucia.es/verificarFirma</a> indicando el código de VERIFICACIÓN				
FIRMADO POR	RAQUEL MARIA ESPIN CRESPO	FECHA	26/06/2024	
VERIFICACIÓN	Pk2jmMQ72K8YCCE9EQ8LU85ENJJ6M	PÁGINA	2127/8857	



**RECINTOS PROPUESTOS**

REF.	REFERENCIA SIGPAC	CULTIVO	S/R	USO SIGPAC	Sup. Dec. admisible	Sup. Campo	Sup. Determ.	Sup. Resuelta
-1090786	14-061-021-00174-0001	OLIVAR	S		0,52		0,52	0,52
-1090783	14-061-021-00106-0001	OLIVAR	S		0,73		0,73	0,73
-1090645	14-061-020-00755-0001	BARBECHO TRADICIONAL	S		1,71		1,71	1,71
-1090566	14-061-018-00031-0002	PASTOS DE MENOS DE 5 AÑOS	S		4,64		4,64	4,64
-1090099	14-061-005-00202-0011	PASTOS PERMANENTES DE 5 O MAS AÑOS	S		2,36		2,36	2,36
-1089502	14-061-004-00128-0001	PASTOS DE MENOS DE 5 AÑOS	S		0,72		0,72	0,72
-1089203	14-061-005-00270-0004	PASTOS PERMANENTES DE 5 O MAS AÑOS	S		0,35		0,35	0,35
-1089202	14-061-005-00269-0002	PASTOS PERMANENTES DE 5 O MAS AÑOS	S		0,40		0,40	0,40
-1089201	14-061-004-00373-0008	PASTOS PERMANENTES DE 5 O MAS AÑOS	S		0,08		0,08	0,08
-1089200	14-061-004-00148-0003	PASTOS PERMANENTES DE 5 O MAS AÑOS	S		2,23		2,23	2,23
-1089199	14-061-004-00135-0003	PASTOS PERMANENTES DE 5 O MAS AÑOS	S		0,21		0,21	0,21
-538531	14-061-005-00200-0004	AVENA	S		0,20		0,20	0,20
-538184	14-061-005-00170-0007	AVENA	S		1,03		1,03	1,03
-536142	14-061-006-00177-0002	PASTOS PERMANENTES DE 5 O MAS AÑOS	S		0,10		0,10	0,10
-536141	14-061-005-00332-0003	PASTOS PERMANENTES DE 5 O MAS AÑOS	S		0,29		0,29	0,29
-536140	14-061-005-00205-0002	PASTOS PERMANENTES DE 5 O MAS AÑOS	S		0,08		0,08	0,08
-536139	14-061-005-00199-0003	PASTOS PERMANENTES DE 5 O MAS AÑOS	S		0,04		0,04	0,04
-536138	14-061-005-00199-0002	PASTOS PERMANENTES DE 5 O MAS AÑOS	S		0,09		0,09	0,09
-536137	14-061-004-00220-0005	PASTOS DE MENOS DE 5 AÑOS	S		0,97		0,97	0,97
-184851	14-061-005-00158-0001	AVENA	S		5,18		5,18	5,18
-184835	14-061-004-00148-0002	PASTOS DE MENOS DE 5 AÑOS	S		3,18		3,18	3,18
5098142	14-061-022-00132-0003	TRIGO BLANDO	S		13,61		13,61	13,61
6879634	14-061-013-00140-0001	BARBECHO TRADICIONAL	S		0,59		0,59	0,00
6879635	14-061-022-00116-0001	PASTOS DE MENOS DE 5 AÑOS	S		1,24		1,24	1,24
6879636	14-061-022-00118-0001	PASTOS DE MENOS DE 5 AÑOS	S		0,59		0,59	0,59
6887308	14-061-005-00151-0001	TRANQUILLÓN	S		2,38		2,38	2,38
1700000006996813	14-061-005-00204-0001	AVENA	S		4,62		4,62	4,62
1700000006996814	14-061-005-00218-0001	AVENA	S		0,59		0,59	0,59
1700000006996817	14-061-005-00154-0001	PASTOS PERMANENTES DE 5 O MAS AÑOS	S		0,72		0,72	0,72
1700000006996818	14-061-005-00155-0001	PASTOS PERMANENTES DE 5 O MAS AÑOS	S		1,84		1,84	1,84
1700000006996819	14-061-005-00198-0002	PASTOS PERMANENTES DE 5 O MAS AÑOS	S		0,17		0,17	0,17
1700000006996820	14-061-005-00198-0001	PASTOS PERMANENTES DE 5 O MAS AÑOS	S		1,05		1,05	1,05
1700000006996821	14-061-005-00197-0001	PASTOS PERMANENTES DE 5 O MAS AÑOS	S		3,53		3,53	3,53
1700000006996822	14-061-005-00201-0001	AVENA	S		1,17		1,17	1,17
1700000006996823	14-061-005-00199-0001	AVENA	S		2,26		2,26	2,26
1700000006996827	14-061-005-00205-0001	AVENA	S		2,86		2,86	2,86
1700000006996828	14-061-005-00200-0002	AVENA	S		2,51		2,51	2,51
1700000006996830	14-061-004-00151-0001	BARBECHO TRADICIONAL	S		0,51		0,51	0,51
1700000006996831	14-061-004-00151-0002	BARBECHO TRADICIONAL	S		1,77		1,77	1,77
1700000006996833	14-061-004-00134-0001	BARBECHO TRADICIONAL	S		2,70		2,70	2,70
1700000006996834	14-061-004-00135-0002	BARBECHO TRADICIONAL	S		3,39		3,39	3,39
1700000006996835	14-061-005-00346-0001	PASTOS PERMANENTES DE 5 O MAS AÑOS	S		4,77		4,77	4,77
1700000006996836	14-061-005-00354-0002	PASTOS PERMANENTES DE 5 O MAS AÑOS	S		0,14		0,14	0,14
1700000006996837	14-061-005-00366-0001	PASTOS PERMANENTES DE 5 O MAS AÑOS	S		2,81		2,81	2,81
1700000006996838	14-061-023-00251-0001	PASTOS PERMANENTES DE 5 O MAS AÑOS	S		1,62		1,62	1,62
1700000006996839	14-061-023-00005-0001	PASTOS PERMANENTES DE 5 O MAS AÑOS	S		0,59		0,59	0,59
1700000006996840	14-061-005-00204-0002	PASTOS PERMANENTES DE 5 O MAS AÑOS	S		0,06		0,06	0,06
1700000006996841	14-061-005-00344-0001	PASTOS PERMANENTES DE 5 O MAS AÑOS	S		2,75		2,75	2,73
1700000006996842	14-061-005-00202-0003	OLIVAR	S		0,14		0,14	0,14
1700000006996843	14-061-005-00201-0003	OLIVAR	S		0,03		0,03	0,03
1700000006996844	14-061-005-00201-0002	OLIVAR	S		0,19		0,19	0,19
1700000006996845	14-061-023-00331-0003	PASTOS PERMANENTES DE 5 O MAS AÑOS	S		0,10		0,10	0,10

(1) Con incidencias que retienen pago o deniegan el expediente.  
(2) Se calcula sobre superficie declarada admisible.  
(3) Aplicación del artículo 16 bis del RD 147/2023.

Puede verificar la integridad de una copia de este documento mediante la lectura del código QR adjunto o mediante el acceso a la dirección <a href="https://ws050.juntadeandalucia.es/verificarFirma">https://ws050.juntadeandalucia.es/verificarFirma</a> indicando el código de VERIFICACIÓN					
FIRMADO POR	RAQUEL MARIA ESPIN CRESPO		FECHA		26/06/2024
VERIFICACIÓN	Pk2jmMQ72K8YCCE9EQ8LU85ENJJ6M		PÁGINA		2128/8857



**RECINTOS PROPUESTOS**

REF.	REFERENCIA SIGPAC	CULTIVO	S/R	USO SIGPAC	Sup. Dec. admisible	Sup. Campo	Sup. Determ.	Sup. Resuelta
170000006996846	14-061-020-00632-0001	PASTOS PERMANENTES DE 5 O MAS AÑOS	S		0,28		0,28	0,28
170000006996847	14-061-020-00633-0002	PASTOS PERMANENTES DE 5 O MAS AÑOS	S		1,68		1,68	1,68
170000006996848	14-061-005-00256-0001	OLIVAR	S		0,80		0,80	0,80
170000006996849	14-061-005-00202-0010	OLIVAR	S		0,19		0,19	0,19
170000006996850	14-061-020-00675-0001	PASTOS PERMANENTES DE 5 O MAS AÑOS	S		0,09		0,09	0,09
170000006996851	14-061-020-00673-0001	PASTOS PERMANENTES DE 5 O MAS AÑOS	S		0,14		0,14	0,14
170000006996852	14-061-020-00668-0001	PASTOS PERMANENTES DE 5 O MAS AÑOS	S		0,47		0,47	0,47
170000006996853	14-061-020-00669-0002	PASTOS PERMANENTES DE 5 O MAS AÑOS	S		0,18		0,18	0,18
170000006996885	14-061-021-00050-0001	BARBECHO TRADICIONAL	S		0,62		0,62	0,62
170000006996886	14-061-021-00051-0001	BARBECHO TRADICIONAL	S		0,59		0,59	0,59
170000006996887	14-061-021-00052-0001	BARBECHO TRADICIONAL	S		0,34		0,34	0,34
170000006996891	14-061-021-00063-0001	BARBECHO TRADICIONAL	S		0,65		0,65	0,65
170000006996892	14-061-021-00064-0001	BARBECHO TRADICIONAL	S		0,87		0,87	0,87
170000006996897	14-061-021-00024-0001	BARBECHO TRADICIONAL	S		0,35		0,35	0,35
170000006996898	14-061-021-00016-0001	BARBECHO TRADICIONAL	S		2,47		2,47	2,47
170000006996899	14-061-021-00046-0001	BARBECHO TRADICIONAL	S		0,34		0,34	0,34
170000006996900	14-061-021-00047-0001	BARBECHO TRADICIONAL	S		0,15		0,15	0,15
170000006996901	14-061-021-00023-0001	BARBECHO TRADICIONAL	S		0,54		0,54	0,54
170000006996902	14-061-021-00036-0001	BARBECHO TRADICIONAL	S		0,34		0,34	0,34
170000006996903	14-061-021-00037-0001	BARBECHO TRADICIONAL	S		0,55		0,55	0,55
170000006996904	14-061-021-00038-0001	BARBECHO TRADICIONAL	S		0,40		0,40	0,40
170000006996905	14-061-021-00025-0001	BARBECHO TRADICIONAL	S		0,22		0,22	0,22
170000006996906	14-061-023-00558-0001	AVENA	S		0,56		0,56	0,56
170000006996907	14-061-023-00559-0001	AVENA	S		0,16		0,16	0,16
170000006996908	14-061-023-00557-0001	AVENA	S		0,37		0,37	0,37
170000006996909	14-061-021-00017-0001	BARBECHO TRADICIONAL	S		1,99		1,99	0,00
170000006996910	14-061-021-00039-0001	BARBECHO TRADICIONAL	S		0,80		0,80	0,80
170000006996911	14-061-021-00041-0001	BARBECHO TRADICIONAL	S		1,11		1,11	1,11
170000006996912	14-061-021-00042-0001	BARBECHO TRADICIONAL	S		1,13		1,13	1,13
170000006996913	14-061-021-00049-0001	BARBECHO TRADICIONAL	S		0,59		0,59	0,59
170000006996914	14-061-021-00035-0001	BARBECHO TRADICIONAL	S		0,50		0,50	0,50
170000006996915	14-061-020-00752-0001	BARBECHO TRADICIONAL	S		0,43		0,43	0,43
170000006996917	14-061-023-00673-0001	AVENA	S		0,75		0,75	0,75
170000006996918	14-061-023-00047-0001	PASTOS PERMANENTES DE 5 O MAS AÑOS	S		0,59		0,59	0,59
170000006996919	14-061-023-00669-0001	AVENA	S		1,67		1,67	1,67
170000006996920	14-061-004-00150-0002	PASTOS PERMANENTES DE 5 O MAS AÑOS	S		0,95		0,95	0,95
170000006996921	14-061-005-00208-0001	PASTOS PERMANENTES DE 5 O MAS AÑOS	S		2,54		2,54	2,54
170000006996925	14-061-023-00562-0001	AVENA	S		0,24		0,24	0,24
170000006996926	14-061-023-00563-0001	AVENA	S		0,32		0,32	0,32
170000006996927	14-061-023-00662-0001	AVENA	S		0,32		0,32	0,32
170000006996928	14-061-023-00663-0001	AVENA	S		0,22		0,22	0,22
170000006996929	14-061-023-00664-0001	AVENA	S		0,40		0,40	0,40
170000006996930	14-061-023-00674-0001	AVENA	S		0,56		0,56	0,56
170000006996931	14-061-023-00677-0001	AVENA	S		0,80		0,80	0,80
170000006996932	14-061-023-00678-0001	AVENA	S		0,85		0,85	0,85
170000006996933	14-061-023-00551-0001	AVENA	S		0,78		0,78	0,78
170000006996934	14-061-023-00683-0001	AVENA	S		0,70		0,70	0,70
170000006996935	14-061-023-00545-0001	AVENA	S		0,62		0,62	0,62
170000006996936	14-061-023-00547-0001	AVENA	S		1,00		1,00	1,00
170000006996937	14-061-020-00673-0002	PASTOS PERMANENTES DE 5 O MAS AÑOS	S		0,12		0,12	0,12
170000006996938	14-061-020-00676-0001	PASTOS PERMANENTES DE 5 O MAS AÑOS	S		0,21		0,21	0,21
170000006996939	14-061-023-00552-0001	AVENA	S		0,69		0,69	0,69

(1) Con incidencias que retienen pago o deniegan el expediente.  
 (2) Se calcula sobre superficie declarada admisible.  
 (3) Aplicación del artículo 16 bis del RD 147/2023.

Puede verificar la integridad de una copia de este documento mediante la lectura del código QR adjunto o mediante el acceso a la dirección <a href="https://ws050.juntadeandalucia.es/verificarFirma">https://ws050.juntadeandalucia.es/verificarFirma</a> indicando el código de VERIFICACIÓN					
FIRMADO POR	RAQUEL MARIA ESPIN CRESPO		FECHA		26/06/2024
VERIFICACIÓN	Pk2jmMQ72K8YCCE9EQ8LU85ENJJ6M		PÁGINA		2129/8857

**RECINTOS PROPUESTOS**

REF.	REFERENCIA SIGPAC	CULTIVO	S/R	USO SIGPAC	Sup. Dec. admisible	Sup. Campo	Sup. Determ.	Sup. Resuelta
170000006996940	14-061-020-00675-0002	PASTOS PERMANENTES DE 5 O MAS AÑOS	S		0,06		0,06	0,06
170000006996941	14-061-023-00022-0001	PASTOS DE MENOS DE 5 AÑOS	S		0,31		0,31	0,31
170000006996942	14-061-023-00023-0001	PASTOS DE MENOS DE 5 AÑOS	S		0,66		0,66	0,66
170000006996943	14-061-023-00024-0001	PASTOS DE MENOS DE 5 AÑOS	S		0,81		0,81	0,81
170000006996944	14-061-021-00312-0001	TRANQUILLÓN	S		0,41		0,41	0,41
170000006996945	14-061-021-00313-0001	TRANQUILLÓN	S		0,39		0,39	0,39
170000006996946	14-061-023-00069-0001	PASTOS DE MENOS DE 5 AÑOS	S		1,83		1,83	1,83
170000006996947	14-061-023-00548-0001	AVENA	S		0,27		0,27	0,27
170000006996948	14-061-023-00019-0001	PASTOS DE MENOS DE 5 AÑOS	S		2,50		2,50	2,50
170000006996949	14-061-023-00312-0001	PASTOS DE MENOS DE 5 AÑOS	S		0,38		0,38	0,38
170000006996950	14-061-023-00309-0001	PASTOS DE MENOS DE 5 AÑOS	S		0,19		0,19	0,19
170000006996951	14-061-023-00329-0001	PASTOS DE MENOS DE 5 AÑOS	S		0,06		0,06	0,06
170000006996952	14-061-023-00299-0001	PASTOS DE MENOS DE 5 AÑOS	S		0,15		0,15	0,15
170000006996953	14-061-014-00223-0001	AVENA	S		0,37		0,37	0,37
170000006996954	14-061-006-00269-0001	TRITICALE	S		2,24		2,24	2,24
170000006996955	14-061-023-00327-0001	PASTOS DE MENOS DE 5 AÑOS	S		0,06		0,06	0,06
170000006996956	14-061-023-00330-0001	PASTOS DE MENOS DE 5 AÑOS	S		0,20		0,20	0,20
170000006996957	14-061-014-00257-0001	AVENA	S		0,90		0,90	0,90
170000006996958	14-061-006-00270-0001	TRITICALE	S		0,26		0,26	0,23
170000006996959	14-061-014-00224-0001	AVENA	S		0,38		0,38	0,38
170000006996960	14-061-006-00185-0001	TRITICALE	S		2,34		2,34	2,34
170000006996961	14-061-005-00255-0004	OLIVAR	S		0,02		0,02	0,02
170000006996962	14-061-014-00253-0001	AVENA	S		0,17		0,17	0,17
170000006996963	14-061-014-00254-0001	AVENA	S		0,16		0,16	0,16
170000006996964	14-061-014-00255-0001	AVENA	S		0,16		0,16	0,16
170000006996965	14-061-004-00122-0001	PASTOS DE MENOS DE 5 AÑOS	S		1,65		1,65	1,65
170000006996966	14-061-022-00164-0001	AVENA	S		0,02		0,02	0,02
170000006996967	14-061-022-00165-0001	AVENA	S		0,06		0,06	0,06
170000006996968	14-061-018-00018-0001	PASTOS DE MENOS DE 5 AÑOS	S		0,84		0,84	0,84
170000006996969	14-061-004-00153-0002	PASTOS DE MENOS DE 5 AÑOS	S		14,14		14,14	14,14
170000006996972	14-061-005-00358-0002	PASTOS PERMANENTES DE 5 O MAS AÑOS	S		0,11		0,11	0,11
170000006996975	14-061-014-00267-0001	AVENA	S		1,10		1,10	1,10
170000006996977	14-061-014-00266-0001	AVENA	S		1,26		1,26	1,26
170000006996979	14-061-014-00242-0001	AVENA	S		1,02		1,02	1,02
170000006996980	14-061-014-00268-0001	AVENA	S		0,28		0,28	0,28
170000006996981	14-061-022-00217-0001	AVENA	S		0,58		0,58	0,58
170000006996982	14-061-022-00218-0001	AVENA	S		0,74		0,74	0,74
170000006996987	14-061-022-00212-0001	AVENA	S		0,58		0,58	0,58
170000006996988	14-061-022-00187-0001	PASTOS DE MENOS DE 5 AÑOS	S		0,52		0,52	0,52
170000006996989	14-061-022-00213-0001	AVENA	S		0,65		0,65	0,65
170000006996991	14-061-014-00248-0001	AVENA	S		0,83		0,83	0,83
170000006996992	14-061-004-00199-0001	GUISANTES	S		1,82		1,82	1,82
170000006996993	14-061-004-00198-0001	GUISANTES	S		6,25		6,25	6,25
170000006996994	14-061-004-00207-0001	PASTOS DE MENOS DE 5 AÑOS	S		0,81		0,81	0,81
170000006996997	14-061-014-00283-0002	AVENA	S		0,31		0,31	0,31
170000006996998	14-061-014-00033-0001	AVENA	S		0,50		0,50	0,50
170000006996999	14-061-014-00034-0001	AVENA	S		0,60		0,60	0,60
170000006997000	14-061-014-00039-0001	AVENA	S		0,72		0,72	0,72
170000006997002	14-061-004-00150-0001	AVENA	S		1,79		1,79	1,79
170000006997003	14-061-022-00188-0001	PASTOS DE MENOS DE 5 AÑOS	S		0,51		0,51	0,51
170000006997004	14-061-021-00043-0001	BARBECHO TRADICIONAL	S		0,20		0,20	0,20
170000006997005	14-061-021-00044-0001	BARBECHO TRADICIONAL	S		3,77		3,77	3,77

(1) Con incidencias que retienen pago o deniegan el expediente.

(2) Se calcula sobre superficie declarada admisible.

(3) Aplicación del artículo 16 bis del RD 147/2023.

Puede verificar la integridad de una copia de este documento mediante la lectura del código QR adjunto o mediante el acceso a la dirección <a href="https://ws050.juntadeandalucia.es/verificarFirma">https://ws050.juntadeandalucia.es/verificarFirma</a> indicando el código de VERIFICACIÓN					
FIRMADO POR	RAQUEL MARIA ESPIN CRESPO		FECHA		26/06/2024
VERIFICACIÓN	Pk2jmMQ72K8YCCE9EQ8LU85ENJJ6M		PÁGINA		2130/8857





**RECINTOS PROPUESTOS**

REF.	REFERENCIA SIGPAC	CULTIVO	S/R	USO SIGPAC	Sup. Dec. admisible	Sup. Campo	Sup. Determ.	Sup. Resuelta
170000006997007	14-061-004-00154-0001	PASTOS DE MENOS DE 5 AÑOS	S		0,32		0,32	0,32
170000006997008	14-061-021-00019-0001	BARBECHO TRADICIONAL	S		1,71		1,71	1,71
170000006997009	14-061-021-00020-0001	BARBECHO TRADICIONAL	S		0,74		0,74	0,74
170000006997010	14-061-021-00021-0001	BARBECHO TRADICIONAL	S		0,84		0,84	0,84
170000006997011	14-061-021-00022-0001	BARBECHO TRADICIONAL	S		0,36		0,36	0,36
170000006997012	14-061-021-00040-0001	BARBECHO TRADICIONAL	S		1,19		1,19	1,19
170000006997014	14-061-004-00128-0001	PASTOS DE MENOS DE 5 AÑOS	S		0,88		0,88	0,88
170000006997015	14-061-004-00373-0001	PASTOS DE MENOS DE 5 AÑOS	S		6,53		6,53	6,53
170000006997018	14-061-004-00373-0005	PASTOS DE MENOS DE 5 AÑOS	S		1,53		1,53	1,53
170000006997019	14-061-004-00373-0006	PASTOS DE MENOS DE 5 AÑOS	S		0,44		0,44	0,44
170000006997020	14-061-004-00373-0007	PASTOS DE MENOS DE 5 AÑOS	S		0,30		0,30	0,30
170000006997030	14-061-004-00204-0001	PASTOS DE MENOS DE 5 AÑOS	S		1,20		1,20	1,20
170000006997033	14-061-004-00205-0001	PASTOS DE MENOS DE 5 AÑOS	S		1,39		1,39	1,39
170000006997034	14-061-005-00153-0001	AVENA	S		7,47		7,47	7,47
170000006997035	14-061-023-00310-0001	PASTOS DE MENOS DE 5 AÑOS	S		0,28		0,28	0,28
170000006997036	14-061-005-00157-0001	AVENA	S		4,42		4,42	4,42
170000006997037	14-061-023-00325-0001	PASTOS DE MENOS DE 5 AÑOS	S		0,39		0,39	0,39
170000006997039	14-061-023-00011-0001	PASTOS DE MENOS DE 5 AÑOS	S		1,79		1,79	1,79
170000006997040	14-061-023-00012-0001	PASTOS DE MENOS DE 5 AÑOS	S		0,31		0,31	0,31
170000006997041	14-061-023-00013-0001	PASTOS DE MENOS DE 5 AÑOS	S		0,54		0,54	0,54
170000006997043	14-061-023-00324-0001	PASTOS DE MENOS DE 5 AÑOS	S		0,38		0,38	0,38
170000006997044	14-061-023-00328-0001	PASTOS DE MENOS DE 5 AÑOS	S		0,06		0,06	0,06
170000006997048	14-061-005-00270-0002	PASTOS DE MENOS DE 5 AÑOS	S		0,35		0,35	0,35
170000006997049	14-061-005-00256-0002	PASTOS PERMANENTES DE 5 O MAS AÑOS	S		1,44		1,44	1,44
170000006997052	14-061-005-00365-0001	PASTOS PERMANENTES DE 5 O MAS AÑOS	S		0,89		0,89	0,89
170000006997054	14-061-005-00349-0002	PASTOS PERMANENTES DE 5 O MAS AÑOS	S		0,16		0,16	0,16
170000006997055	14-061-023-00001-0001	PASTOS DE MENOS DE 5 AÑOS	S		0,25		0,25	0,25
170000006997056	14-061-005-00171-0001	BARBECHO TRADICIONAL	S		1,38		1,38	1,38
170000006997057	14-061-023-00365-0001	PASTOS DE MENOS DE 5 AÑOS	S		0,69		0,69	0,69
170000006997058	14-061-023-00514-0002	PASTOS DE MENOS DE 5 AÑOS	S		1,88		1,88	1,88
170000006997060	14-061-023-00331-0002	PASTOS DE MENOS DE 5 AÑOS	S		0,46		0,46	0,46
170000006997062	14-061-021-00330-0010	TRANQUILLÓN	S		1,15		1,15	1,15
170000006997063	14-061-018-00019-0001	PASTOS DE MENOS DE 5 AÑOS	S		0,72		0,72	0,72
170000006997064	14-061-018-00020-0001	PASTOS DE MENOS DE 5 AÑOS	S		0,87		0,87	0,87
170000006997067	14-061-023-00298-0001	PASTOS DE MENOS DE 5 AÑOS	S		0,28		0,28	0,28
170000006997068	14-061-020-00634-0003	PASTOS PERMANENTES DE 5 O MAS AÑOS	S		1,28		1,28	1,28
170000006997069	14-061-018-00034-0002	PASTOS DE MENOS DE 5 AÑOS	S		1,29		1,29	1,29
170000006997071	14-061-023-00304-0001	PASTOS DE MENOS DE 5 AÑOS	S		0,23		0,23	0,23
170000006997072	14-061-023-00307-0001	PASTOS DE MENOS DE 5 AÑOS	S		0,19		0,19	0,19
170000006997073	14-061-014-00259-0001	AVENA	S		0,44		0,44	0,44
170000006997074	14-061-014-00260-0001	AVENA	S		0,47		0,47	0,47
170000006997075	14-061-023-00326-0001	PASTOS DE MENOS DE 5 AÑOS	S		0,06		0,06	0,06

**INCIDENCIAS**

**INCIDENCIA DESCRIPCIÓN**

- 242 Recinto pendiente de acreditación de titularidad.  
Recinto:14-061-021-00017-00001 Cultivo:20000 BARBECHO TRADICIONAL-SIN VARIEDAD Secano
- 3790 Recinto declarado inactivo  
Recinto:14-061-013-00140-00001 Cultivo: -  
Recinto:14-061-021-00396-00002 Cultivo: -
- 3795 Recinto declarado con una situación de riesgo de abandono.  
Recinto:14-061-005-00152-00001 Cultivo: -

(1) Con incidencias que retienen pago o deniegan el expediente.  
(2) Se calcula sobre superficie declarada admisible.  
(3) Aplicación del artículo 16 bis del RD 147/2023.

Puede verificar la integridad de una copia de este documento mediante la lectura del código QR adjunto o mediante el acceso a la dirección <a href="https://ws050.juntadeandalucia.es/verificarFirma">https://ws050.juntadeandalucia.es/verificarFirma</a> indicando el código de VERIFICACIÓN					
FIRMADO POR	RAQUEL MARIA ESPIN CRESPO		FECHA		26/06/2024
VERIFICACIÓN	Pk2jmMQ72K8YCCE9EQ8LU85ENJJ6M		PÁGINA		2131/8857



**INCIDENCIAS**

**INCIDENCIA DESCRIPCIÓN**

	Recinto:14-061-005-00156-00001 Cultivo: -
	Recinto:14-061-005-00173-00001 Cultivo: -
	Recinto:14-061-005-00254-00002 Cultivo: -
	Recinto:14-061-005-00256-00005 Cultivo: -
	Recinto:14-061-005-00269-00001 Cultivo: -
	Recinto:14-061-020-00557-00001 Cultivo: -
	Recinto:14-061-020-00569-00001 Cultivo: -
	Recinto:14-061-021-00092-00001 Cultivo: -
	Recinto:14-061-021-00093-00001 Cultivo: -
	Recinto:14-061-021-00094-00001 Cultivo: -
	Recinto:14-061-021-00095-00001 Cultivo: -
	Recinto:14-061-021-00096-00001 Cultivo: -
	Recinto:14-061-021-00097-00001 Cultivo: -
	Recinto:14-061-021-00330-00009 Cultivo: -
4272	Verifica que las líneas de declaración de las Solicitudes Únicas no tienen solapes con la capa de Retroactividad Gráfica (ambas de la misma campaña) a nivel de expediente/línea de declaración gráfica de la solicitud. Recinto:14-061-005-00205-00001 Cultivo: - Agregado de la referencia del recinto.:0 Zona de la referencia del recinto.:0 Superficie solapada.:0,02 Id. Incid.:95158125 Recinto:14-061-005-00344-00001 Cultivo: - Agregado de la referencia del recinto.:0 Zona de la referencia del recinto.:0 Superficie solapada.:0,02 Id. Incid.:95158126 Recinto:14-061-006-00270-00001 Cultivo: - Agregado de la referencia del recinto.:0 Zona de la referencia del recinto.:0 Superficie solapada.:0,03 Id. Incid.:95158127
86122	Recinto superficie forrajera que realiza la actividad de producción de pastoreo y no declara el o los códigos del Registro de Explotaciones Ganaderas de Andalucía, REGA. Recinto:14-061-005-00152-00001 Cultivo:20000 BARBECHO TRADICIONAL-SIN VARIEDAD Secano Recinto:14-061-005-00156-00001 Cultivo:20000 BARBECHO TRADICIONAL-SIN VARIEDAD Secano Recinto:14-061-005-00173-00001 Cultivo:20000 BARBECHO TRADICIONAL-SIN VARIEDAD Secano Recinto:14-061-005-00203-00003 Cultivo:20000 BARBECHO TRADICIONAL-SIN VARIEDAD Secano Recinto:14-061-005-00254-00002 Cultivo:20000 BARBECHO TRADICIONAL-SIN VARIEDAD Secano Recinto:14-061-005-00256-00005 Cultivo:20000 BARBECHO TRADICIONAL-SIN VARIEDAD Secano Recinto:14-061-005-00269-00001 Cultivo:20000 BARBECHO TRADICIONAL-SIN VARIEDAD Secano Recinto:14-061-005-00327-00001 Cultivo:20000 BARBECHO TRADICIONAL-SIN VARIEDAD Secano Recinto:14-061-005-00331-00001 Cultivo:20000 BARBECHO TRADICIONAL-SIN VARIEDAD Secano Recinto:14-061-005-00332-00001 Cultivo:20000 BARBECHO TRADICIONAL-SIN VARIEDAD Secano Recinto:14-061-005-00349-00001 Cultivo:20000 BARBECHO TRADICIONAL-SIN VARIEDAD Secano Recinto:14-061-005-00354-00001 Cultivo:20000 BARBECHO TRADICIONAL-SIN VARIEDAD Secano Recinto:14-061-005-00356-00001 Cultivo:20000 BARBECHO TRADICIONAL-SIN VARIEDAD Secano Recinto:14-061-005-00358-00001 Cultivo:20000 BARBECHO TRADICIONAL-SIN VARIEDAD Secano Recinto:14-061-006-00177-00001 Cultivo:20000 BARBECHO TRADICIONAL-SIN VARIEDAD Secano Recinto:14-061-006-00179-00001 Cultivo:20000 BARBECHO TRADICIONAL-SIN VARIEDAD Secano Recinto:14-061-006-00181-00001 Cultivo:20000 BARBECHO TRADICIONAL-SIN VARIEDAD Secano Recinto:14-061-006-00184-00001 Cultivo:20000 BARBECHO TRADICIONAL-SIN VARIEDAD Secano Recinto:14-061-020-00557-00001 Cultivo:20000 BARBECHO TRADICIONAL-SIN VARIEDAD Secano Recinto:14-061-020-00569-00001 Cultivo:20000 BARBECHO TRADICIONAL-SIN VARIEDAD Secano Recinto:14-061-021-00092-00001 Cultivo:20000 BARBECHO TRADICIONAL-SIN VARIEDAD Secano Recinto:14-061-021-00093-00001 Cultivo:20000 BARBECHO TRADICIONAL-SIN VARIEDAD Secano Recinto:14-061-021-00094-00001 Cultivo:20000 BARBECHO TRADICIONAL-SIN VARIEDAD Secano Recinto:14-061-021-00095-00001 Cultivo:20000 BARBECHO TRADICIONAL-SIN VARIEDAD Secano Recinto:14-061-021-00096-00001 Cultivo:20000 BARBECHO TRADICIONAL-SIN VARIEDAD Secano Recinto:14-061-021-00097-00001 Cultivo:20000 BARBECHO TRADICIONAL-SIN VARIEDAD Secano Recinto:14-061-021-00330-00009 Cultivo:20000 BARBECHO TRADICIONAL-SIN VARIEDAD Secano Recinto:14-061-021-00396-00002 Cultivo:62000 PASTOS PERMANENTES DE 5 O MAS AÑOS-SIN VARIEDAD Secano
86124	Recinto de forrajera para Cálculo de Carga Ganadera que No pertenece a Explotación. Recinto:14-061-005-00152-00001 Cultivo:20000 BARBECHO TRADICIONAL-SIN VARIEDAD Secano Recinto:14-061-005-00156-00001 Cultivo:20000 BARBECHO TRADICIONAL-SIN VARIEDAD Secano Recinto:14-061-005-00173-00001 Cultivo:20000 BARBECHO TRADICIONAL-SIN VARIEDAD Secano Recinto:14-061-005-00203-00003 Cultivo:20000 BARBECHO TRADICIONAL-SIN VARIEDAD Secano Recinto:14-061-005-00254-00002 Cultivo:20000 BARBECHO TRADICIONAL-SIN VARIEDAD Secano

(1) Con incidencias que retienen pago o deniegan el expediente.  
(2) Se calcula sobre superficie declarada admisible.  
(3) Aplicación del artículo 16 bis del RD 147/2023.

Puede verificar la integridad de una copia de este documento mediante la lectura del código QR adjunto o mediante el acceso a la dirección <https://ws050.juntadeandalucia.es/verificarFirma> indicando el código de VERIFICACIÓN

FIRMADO POR	RAQUEL MARIA ESPIN CRESPO	FECHA	26/06/2024
VERIFICACIÓN	Pk2jmMQ72K8YCC9EQ8LU85ENJJ6M	PÁGINA	2132/8857





**INCIDENCIAS**

**INCIDENCIA DESCRIPCIÓN**

	Recinto:14-061-005-00256-00005	Cultivo:20000	BARBECHO TRADICIONAL-SIN VARIEDAD	Secano
	Recinto:14-061-005-00269-00001	Cultivo:20000	BARBECHO TRADICIONAL-SIN VARIEDAD	Secano
	Recinto:14-061-005-00327-00001	Cultivo:20000	BARBECHO TRADICIONAL-SIN VARIEDAD	Secano
	Recinto:14-061-005-00331-00001	Cultivo:20000	BARBECHO TRADICIONAL-SIN VARIEDAD	Secano
	Recinto:14-061-005-00332-00001	Cultivo:20000	BARBECHO TRADICIONAL-SIN VARIEDAD	Secano
	Recinto:14-061-005-00349-00001	Cultivo:20000	BARBECHO TRADICIONAL-SIN VARIEDAD	Secano
	Recinto:14-061-005-00354-00001	Cultivo:20000	BARBECHO TRADICIONAL-SIN VARIEDAD	Secano
	Recinto:14-061-005-00356-00001	Cultivo:20000	BARBECHO TRADICIONAL-SIN VARIEDAD	Secano
	Recinto:14-061-005-00358-00001	Cultivo:20000	BARBECHO TRADICIONAL-SIN VARIEDAD	Secano
	Recinto:14-061-006-00177-00001	Cultivo:20000	BARBECHO TRADICIONAL-SIN VARIEDAD	Secano
	Recinto:14-061-006-00179-00001	Cultivo:20000	BARBECHO TRADICIONAL-SIN VARIEDAD	Secano
	Recinto:14-061-006-00181-00001	Cultivo:20000	BARBECHO TRADICIONAL-SIN VARIEDAD	Secano
	Recinto:14-061-006-00184-00001	Cultivo:20000	BARBECHO TRADICIONAL-SIN VARIEDAD	Secano
	Recinto:14-061-020-00557-00001	Cultivo:20000	BARBECHO TRADICIONAL-SIN VARIEDAD	Secano
	Recinto:14-061-020-00569-00001	Cultivo:20000	BARBECHO TRADICIONAL-SIN VARIEDAD	Secano
	Recinto:14-061-021-00092-00001	Cultivo:20000	BARBECHO TRADICIONAL-SIN VARIEDAD	Secano
	Recinto:14-061-021-00093-00001	Cultivo:20000	BARBECHO TRADICIONAL-SIN VARIEDAD	Secano
	Recinto:14-061-021-00094-00001	Cultivo:20000	BARBECHO TRADICIONAL-SIN VARIEDAD	Secano
	Recinto:14-061-021-00095-00001	Cultivo:20000	BARBECHO TRADICIONAL-SIN VARIEDAD	Secano
	Recinto:14-061-021-00096-00001	Cultivo:20000	BARBECHO TRADICIONAL-SIN VARIEDAD	Secano
	Recinto:14-061-021-00097-00001	Cultivo:20000	BARBECHO TRADICIONAL-SIN VARIEDAD	Secano
	Recinto:14-061-021-00330-00009	Cultivo:20000	BARBECHO TRADICIONAL-SIN VARIEDAD	Secano
	Recinto:14-061-021-00396-00002	Cultivo:62000	PASTOS PERMANENTES DE 5 O MAS AÑOS-SIN VARIEDAD	Secano
86126	Recinto de forrajera para Cálculo de Carga Ganadera que No pertenece a Explotación con UGM válida.			
	Recinto:13-003-007-00065-00001	Cultivo:63000	PASTOS DE MENOS DE 5 AÑOS-SIN VARIEDAD	Secano Explotacion: ES130030000077
	Recinto:13-003-007-00065-00002	Cultivo:62000	PASTOS PERMANENTES DE 5 O MAS AÑOS-SIN VARIEDAD	Secano Explotacion:ES130030000077
	Recinto:13-003-007-00065-00003	Cultivo:63000	PASTOS DE MENOS DE 5 AÑOS-SIN VARIEDAD	Secano Explotacion: ES130030000077
	Recinto:13-003-007-00065-00004	Cultivo:62000	PASTOS PERMANENTES DE 5 O MAS AÑOS-SIN VARIEDAD	Secano Explotacion:ES130030000077
	Recinto:13-003-010-00004-00001	Cultivo:63000	PASTOS DE MENOS DE 5 AÑOS-SIN VARIEDAD	Secano Explotacion: ES130030000077
	Recinto:13-003-010-00004-00002	Cultivo:62000	PASTOS PERMANENTES DE 5 O MAS AÑOS-SIN VARIEDAD	Secano Explotacion:ES130030000077
	Recinto:13-003-010-00013-00001	Cultivo:63000	PASTOS DE MENOS DE 5 AÑOS-SIN VARIEDAD	Secano Explotacion: ES130030000077
	Recinto:13-003-010-00013-00003	Cultivo:63000	PASTOS DE MENOS DE 5 AÑOS-SIN VARIEDAD	Regadío Explotacion: ES130030000077
	Recinto:13-003-010-00014-00001	Cultivo:63000	PASTOS DE MENOS DE 5 AÑOS-SIN VARIEDAD	Secano Explotacion: ES130030000077
	Recinto:13-003-010-00014-00002	Cultivo:63000	PASTOS DE MENOS DE 5 AÑOS-SIN VARIEDAD	Secano Explotacion: ES130030000077
	Recinto:13-003-010-00014-00004	Cultivo:63000	PASTOS DE MENOS DE 5 AÑOS-SIN VARIEDAD	Regadío Explotacion: ES130030000077
	Recinto:13-003-010-00015-00001	Cultivo:63000	PASTOS DE MENOS DE 5 AÑOS-SIN VARIEDAD	Secano Explotacion: ES130030000077
	Recinto:13-003-010-00015-00002	Cultivo:63000	PASTOS DE MENOS DE 5 AÑOS-SIN VARIEDAD	Regadío Explotacion: ES130030000077
	Recinto:13-003-010-00016-00001	Cultivo:63000	PASTOS DE MENOS DE 5 AÑOS-SIN VARIEDAD	Secano Explotacion: ES130030000077
	Recinto:13-003-010-00053-00006	Cultivo:63000	PASTOS DE MENOS DE 5 AÑOS-SIN VARIEDAD	Secano Explotacion: ES130030000077
	Recinto:13-003-010-00054-00001	Cultivo:63000	PASTOS DE MENOS DE 5 AÑOS-SIN VARIEDAD	Secano Explotacion: ES130030000077
	Recinto:13-003-010-00056-00001	Cultivo:63000	PASTOS DE MENOS DE 5 AÑOS-SIN VARIEDAD	Secano Explotacion: ES130030000077
	Recinto:13-003-010-00057-00001	Cultivo:63000	PASTOS DE MENOS DE 5 AÑOS-SIN VARIEDAD	Secano Explotacion: ES130030000077
	Recinto:13-003-010-00130-00001	Cultivo:63000	PASTOS DE MENOS DE 5 AÑOS-SIN VARIEDAD	Secano Explotacion: ES130030000077

(1) Con incidencias que retienen pago o deniegan el expediente.  
 (2) Se calcula sobre superficie declarada admisible.  
 (3) Aplicación del artículo 16 bis del RD 147/2023.

Puede verificar la integridad de una copia de este documento mediante la lectura del código QR adjunto o mediante el acceso a la dirección <a href="https://ws050.juntadeandalucia.es/verificarFirma">https://ws050.juntadeandalucia.es/verificarFirma</a> indicando el código de VERIFICACIÓN					
FIRMADO POR	RAQUEL MARIA ESPIN CRESPO		FECHA		26/06/2024
VERIFICACIÓN	Pk2jmMQ72K8YCC9E9EQ8LU85ENJJ6M		PÁGINA		2133/8857



**INCIDENCIAS**

**INCIDENCIA DESCRIPCIÓN**

Recinto:13-003-010-00133-00001	Cultivo:63000	PASTOS DE MENOS DE 5 AÑOS-SIN VARIEDAD	Secano	Explotacion:
ES130030000077				
Recinto:13-003-010-00134-00001	Cultivo:63000	PASTOS DE MENOS DE 5 AÑOS-SIN VARIEDAD	Secano	Explotacion:
ES130030000077				
Recinto:13-003-010-00159-00001	Cultivo:63000	PASTOS DE MENOS DE 5 AÑOS-SIN VARIEDAD	Secano	Explotacion:
ES130030000077				
Recinto:13-003-010-00189-00001	Cultivo:63000	PASTOS DE MENOS DE 5 AÑOS-SIN VARIEDAD	Secano	Explotacion:
ES130030000077				
Recinto:13-003-010-00190-00003	Cultivo:63000	PASTOS DE MENOS DE 5 AÑOS-SIN VARIEDAD	Secano	Explotacion:
ES130030000077				
Recinto:13-003-010-00243-00001	Cultivo:62000	PASTOS PERMANENTES DE 5 O MAS AÑOS-SIN VARIEDAD	Secano	Explotacion:ES130030000077
ES130030000077				
Recinto:13-003-010-00243-00002	Cultivo:62000	PASTOS PERMANENTES DE 5 O MAS AÑOS-SIN VARIEDAD	Secano	Explotacion:ES130030000077
ES130030000077				
Recinto:13-003-010-00243-00003	Cultivo:63000	PASTOS DE MENOS DE 5 AÑOS-SIN VARIEDAD	Secano	Explotacion:
ES130030000077				
Recinto:13-003-011-00023-00001	Cultivo:63000	PASTOS DE MENOS DE 5 AÑOS-SIN VARIEDAD	Secano	Explotacion:
ES130030000077				

**Datos considerados para el Cálculo de la Carga Ganadera del expediente**

Superficie determinada para Cálculo Carga Ganadera: 98,12 ha  
 Carga Ganadera del Expediente: 0,69 ugm/ha

<u>Explotación</u>	<u>Especie</u>	<u>Ugm Calculada para CG</u>
ES140610000059	OVINA	1,38
ES140610000225	OVINA	47,44
ES140610000225	PORCINO	2,15
ES140610000310	OVINA	16,68

**Recintos Determinados para el Cálculo de Garga Ganadera**

<u>REF.</u>	<u>REFERENCIA SIGPAC</u>	<u>CULTIVO</u>	<u>DESCRIPCIÓN CULTIVO</u>	<u>S/R</u>	<u>SUP. RESUELTA (ha)</u>
-1090566	14-061-018-00031-00002	63000	PASTOS DE MENOS DE 5 AÑOS-SIN VARIEDAD	S	4,64
-1090099	14-061-005-00202-00011	62000	PASTOS PERMANENTES DE 5 O MAS AÑOS-SIN VARIEDAD	S	2,36
-1089502	14-061-004-00128-00001	63000	PASTOS DE MENOS DE 5 AÑOS-SIN VARIEDAD	S	0,72
-1089203	14-061-005-00270-00004	62000	PASTOS PERMANENTES DE 5 O MAS AÑOS-SIN VARIEDAD	S	0,35
-1089202	14-061-005-00269-00002	62000	PASTOS PERMANENTES DE 5 O MAS AÑOS-SIN VARIEDAD	S	0,40
-1089201	14-061-004-00373-00008	62000	PASTOS PERMANENTES DE 5 O MAS AÑOS-SIN VARIEDAD	S	0,08
-1089200	14-061-004-00148-00003	62000	PASTOS PERMANENTES DE 5 O MAS AÑOS-SIN VARIEDAD	S	2,23
-1089199	14-061-004-00135-00003	62000	PASTOS PERMANENTES DE 5 O MAS AÑOS-SIN VARIEDAD	S	0,21
-536142	14-061-006-00177-00002	62000	PASTOS PERMANENTES DE 5 O MAS AÑOS-SIN VARIEDAD	S	0,10
-536141	14-061-005-00332-00003	62000	PASTOS PERMANENTES DE 5 O MAS AÑOS-SIN VARIEDAD	S	0,29
-536140	14-061-005-00205-00002	62000	PASTOS PERMANENTES DE 5 O MAS AÑOS-SIN VARIEDAD	S	0,08
-536139	14-061-005-00199-00003	62000	PASTOS PERMANENTES DE 5 O MAS AÑOS-SIN VARIEDAD	S	0,04
-536138	14-061-005-00199-00002	62000	PASTOS PERMANENTES DE 5 O MAS AÑOS-SIN VARIEDAD	S	0,09
-536137	14-061-004-00220-00005	63000	PASTOS DE MENOS DE 5 AÑOS-SIN VARIEDAD	S	0,97
-184835	14-061-004-00148-00002	63000	PASTOS DE MENOS DE 5 AÑOS-SIN VARIEDAD	S	3,18
6879635	14-061-022-00116-00001	63000	PASTOS DE MENOS DE 5 AÑOS-SIN VARIEDAD	S	1,24
6879636	14-061-022-00118-00001	63000	PASTOS DE MENOS DE 5 AÑOS-SIN VARIEDAD	S	0,59
1700000006996817	14-061-005-00154-00001	62000	PASTOS PERMANENTES DE 5 O MAS AÑOS-SIN VARIEDAD	S	0,72

(1) Con incidencias que retienen pago o deniegan el expediente.  
 (2) Se calcula sobre superficie declarada admisible.  
 (3) Aplicación del artículo 16 bis del RD 147/2023.

Puede verificar la integridad de una copia de este documento mediante la lectura del código QR adjunto o mediante el acceso a la dirección <a href="https://ws050.juntadeandalucia.es/verificarFirma">https://ws050.juntadeandalucia.es/verificarFirma</a> indicando el código de VERIFICACIÓN					
FIRMADO POR	RAQUEL MARIA ESPIN CRESPO		FECHA		26/06/2024
VERIFICACIÓN	Pk2jmMQ72K8YCC9E9EQ8LU85ENJJ6M		PÁGINA		2134/8857



**Recintos Determinados para el Cálculo de Garga Ganadera**

REF.	REFERENCIA SIGPAC	CULTIVO	DESCRIPCIÓN CULTIVO	S/R	SUP. RESUELTA (ha)
170000006996818	14-061-005-00155-00001	62000	PASTOS PERMANENTES DE 5 O MAS AÑOS-SIN VARIEDAD	S	1,84
170000006996819	14-061-005-00198-00002	62000	PASTOS PERMANENTES DE 5 O MAS AÑOS-SIN VARIEDAD	S	0,17
170000006996820	14-061-005-00198-00001	62000	PASTOS PERMANENTES DE 5 O MAS AÑOS-SIN VARIEDAD	S	1,05
170000006996821	14-061-005-00197-00001	62000	PASTOS PERMANENTES DE 5 O MAS AÑOS-SIN VARIEDAD	S	3,53
170000006996835	14-061-005-00346-00001	62000	PASTOS PERMANENTES DE 5 O MAS AÑOS-SIN VARIEDAD	S	4,77
170000006996836	14-061-005-00354-00002	62000	PASTOS PERMANENTES DE 5 O MAS AÑOS-SIN VARIEDAD	S	0,14
170000006996837	14-061-005-00366-00001	62000	PASTOS PERMANENTES DE 5 O MAS AÑOS-SIN VARIEDAD	S	2,81
170000006996838	14-061-023-00251-00001	62000	PASTOS PERMANENTES DE 5 O MAS AÑOS-SIN VARIEDAD	S	1,62
170000006996839	14-061-023-00005-00001	62000	PASTOS PERMANENTES DE 5 O MAS AÑOS-SIN VARIEDAD	S	0,59
170000006996840	14-061-005-00204-00002	62000	PASTOS PERMANENTES DE 5 O MAS AÑOS-SIN VARIEDAD	S	0,06
170000006996841	14-061-005-00344-00001	62000	PASTOS PERMANENTES DE 5 O MAS AÑOS-SIN VARIEDAD	S	2,73
170000006996845	14-061-023-00331-00003	62000	PASTOS PERMANENTES DE 5 O MAS AÑOS-SIN VARIEDAD	S	0,10
170000006996846	14-061-020-00632-00001	62000	PASTOS PERMANENTES DE 5 O MAS AÑOS-SIN VARIEDAD	S	0,28
170000006996847	14-061-020-00633-00002	62000	PASTOS PERMANENTES DE 5 O MAS AÑOS-SIN VARIEDAD	S	1,68
170000006996850	14-061-020-00675-00001	62000	PASTOS PERMANENTES DE 5 O MAS AÑOS-SIN VARIEDAD	S	0,09
170000006996851	14-061-020-00673-00001	62000	PASTOS PERMANENTES DE 5 O MAS AÑOS-SIN VARIEDAD	S	0,14
170000006996852	14-061-020-00668-00001	62000	PASTOS PERMANENTES DE 5 O MAS AÑOS-SIN VARIEDAD	S	0,47
170000006996853	14-061-020-00669-00002	62000	PASTOS PERMANENTES DE 5 O MAS AÑOS-SIN VARIEDAD	S	0,18
170000006996918	14-061-023-00047-00001	62000	PASTOS PERMANENTES DE 5 O MAS AÑOS-SIN VARIEDAD	S	0,59
170000006996920	14-061-004-00150-00002	62000	PASTOS PERMANENTES DE 5 O MAS AÑOS-SIN VARIEDAD	S	0,95
170000006996921	14-061-005-00208-00001	62000	PASTOS PERMANENTES DE 5 O MAS AÑOS-SIN VARIEDAD	S	2,54
170000006996937	14-061-020-00673-00002	62000	PASTOS PERMANENTES DE 5 O MAS AÑOS-SIN VARIEDAD	S	0,12
170000006996938	14-061-020-00676-00001	62000	PASTOS PERMANENTES DE 5 O MAS AÑOS-SIN VARIEDAD	S	0,21
170000006996940	14-061-020-00675-00002	62000	PASTOS PERMANENTES DE 5 O MAS AÑOS-SIN VARIEDAD	S	0,06
170000006996941	14-061-023-00022-00001	63000	PASTOS DE MENOS DE 5 AÑOS-SIN VARIEDAD	S	0,31
170000006996942	14-061-023-00023-00001	63000	PASTOS DE MENOS DE 5 AÑOS-SIN VARIEDAD	S	0,66
170000006996943	14-061-023-00024-00001	63000	PASTOS DE MENOS DE 5 AÑOS-SIN VARIEDAD	S	0,81
170000006996946	14-061-023-00069-00001	63000	PASTOS DE MENOS DE 5 AÑOS-SIN VARIEDAD	S	1,83
170000006996948	14-061-023-00019-00001	63000	PASTOS DE MENOS DE 5 AÑOS-SIN VARIEDAD	S	2,50
170000006996949	14-061-023-00312-00001	63000	PASTOS DE MENOS DE 5 AÑOS-SIN VARIEDAD	S	0,38
170000006996950	14-061-023-00309-00001	63000	PASTOS DE MENOS DE 5 AÑOS-SIN VARIEDAD	S	0,19
170000006996951	14-061-023-00329-00001	63000	PASTOS DE MENOS DE 5 AÑOS-SIN VARIEDAD	S	0,06
170000006996952	14-061-023-00299-00001	63000	PASTOS DE MENOS DE 5 AÑOS-SIN VARIEDAD	S	0,15
170000006996955	14-061-023-00327-00001	63000	PASTOS DE MENOS DE 5 AÑOS-SIN VARIEDAD	S	0,06
170000006996956	14-061-023-00330-00001	63000	PASTOS DE MENOS DE 5 AÑOS-SIN VARIEDAD	S	0,20
170000006996965	14-061-004-00122-00001	63000	PASTOS DE MENOS DE 5 AÑOS-SIN VARIEDAD	S	1,65
170000006996968	14-061-018-00018-00001	63000	PASTOS DE MENOS DE 5 AÑOS-SIN VARIEDAD	S	0,84
170000006996969	14-061-004-00153-00002	63000	PASTOS DE MENOS DE 5 AÑOS-SIN VARIEDAD	S	14,14
170000006996972	14-061-005-00358-00002	62000	PASTOS PERMANENTES DE 5 O MAS AÑOS-SIN VARIEDAD	S	0,11
170000006996988	14-061-022-00187-00001	63000	PASTOS DE MENOS DE 5 AÑOS-SIN VARIEDAD	S	0,52
170000006996994	14-061-004-00207-00001	63000	PASTOS DE MENOS DE 5 AÑOS-SIN VARIEDAD	S	0,81
170000006997003	14-061-022-00188-00001	63000	PASTOS DE MENOS DE 5 AÑOS-SIN VARIEDAD	S	0,51

(1) Con incidencias que retienen pago o deniegan el expediente.  
 (2) Se calcula sobre superficie declarada admisible.  
 (3) Aplicación del artículo 16 bis del RD 147/2023.

Puede verificar la integridad de una copia de este documento mediante la lectura del código QR adjunto o mediante el acceso a la dirección <a href="https://ws050.juntadeandalucia.es/verificarFirma">https://ws050.juntadeandalucia.es/verificarFirma</a> indicando el código de VERIFICACIÓN					
FIRMADO POR	RAQUEL MARIA ESPIN CRESPO		FECHA		26/06/2024
VERIFICACIÓN	Pk2jmMQ72K8YCCE9EQ8LU85ENJJJ6M		PÁGINA		2135/8857



**Recintos Determinados para el Cálculo de Garga Ganadera**

REF.	REFERENCIA SIGPAC	CULTIVO	DESCRIPCIÓN CULTIVO	S/R	SUP. RESUELTA (ha)
170000006997007	14-061-004-00154-00001	63000	PASTOS DE MENOS DE 5 AÑOS-SIN VARIEDAD	S	0,32
170000006997014	14-061-004-00128-00001	63000	PASTOS DE MENOS DE 5 AÑOS-SIN VARIEDAD	S	0,88
170000006997015	14-061-004-00373-00001	63000	PASTOS DE MENOS DE 5 AÑOS-SIN VARIEDAD	S	6,53
170000006997018	14-061-004-00373-00005	63000	PASTOS DE MENOS DE 5 AÑOS-SIN VARIEDAD	S	1,53
170000006997019	14-061-004-00373-00006	63000	PASTOS DE MENOS DE 5 AÑOS-SIN VARIEDAD	S	0,44
170000006997020	14-061-004-00373-00007	63000	PASTOS DE MENOS DE 5 AÑOS-SIN VARIEDAD	S	0,30
170000006997030	14-061-004-00204-00001	63000	PASTOS DE MENOS DE 5 AÑOS-SIN VARIEDAD	S	1,20
170000006997033	14-061-004-00205-00001	63000	PASTOS DE MENOS DE 5 AÑOS-SIN VARIEDAD	S	1,39
170000006997035	14-061-023-00310-00001	63000	PASTOS DE MENOS DE 5 AÑOS-SIN VARIEDAD	S	0,28
170000006997037	14-061-023-00325-00001	63000	PASTOS DE MENOS DE 5 AÑOS-SIN VARIEDAD	S	0,39
170000006997039	14-061-023-00011-00001	63000	PASTOS DE MENOS DE 5 AÑOS-SIN VARIEDAD	S	1,79
170000006997040	14-061-023-00012-00001	63000	PASTOS DE MENOS DE 5 AÑOS-SIN VARIEDAD	S	0,31
170000006997041	14-061-023-00013-00001	63000	PASTOS DE MENOS DE 5 AÑOS-SIN VARIEDAD	S	0,54
170000006997043	14-061-023-00324-00001	63000	PASTOS DE MENOS DE 5 AÑOS-SIN VARIEDAD	S	0,38
170000006997044	14-061-023-00328-00001	63000	PASTOS DE MENOS DE 5 AÑOS-SIN VARIEDAD	S	0,06
170000006997048	14-061-005-00270-00002	63000	PASTOS DE MENOS DE 5 AÑOS-SIN VARIEDAD	S	0,35
170000006997049	14-061-005-00256-00002	62000	PASTOS PERMANENTES DE 5 O MAS AÑOS-SIN VARIEDAD	S	1,44
170000006997052	14-061-005-00365-00001	62000	PASTOS PERMANENTES DE 5 O MAS AÑOS-SIN VARIEDAD	S	0,89
170000006997054	14-061-005-00349-00002	62000	PASTOS PERMANENTES DE 5 O MAS AÑOS-SIN VARIEDAD	S	0,16
170000006997055	14-061-023-00001-00001	63000	PASTOS DE MENOS DE 5 AÑOS-SIN VARIEDAD	S	0,25
170000006997057	14-061-023-00365-00001	63000	PASTOS DE MENOS DE 5 AÑOS-SIN VARIEDAD	S	0,69
170000006997058	14-061-023-00514-00002	63000	PASTOS DE MENOS DE 5 AÑOS-SIN VARIEDAD	S	1,88
170000006997060	14-061-023-00331-00002	63000	PASTOS DE MENOS DE 5 AÑOS-SIN VARIEDAD	S	0,46
170000006997063	14-061-018-00019-00001	63000	PASTOS DE MENOS DE 5 AÑOS-SIN VARIEDAD	S	0,72
170000006997064	14-061-018-00020-00001	63000	PASTOS DE MENOS DE 5 AÑOS-SIN VARIEDAD	S	0,87
170000006997067	14-061-023-00298-00001	63000	PASTOS DE MENOS DE 5 AÑOS-SIN VARIEDAD	S	0,28
170000006997068	14-061-020-00634-00003	62000	PASTOS PERMANENTES DE 5 O MAS AÑOS-SIN VARIEDAD	S	1,28
170000006997069	14-061-018-00034-00002	63000	PASTOS DE MENOS DE 5 AÑOS-SIN VARIEDAD	S	1,29
170000006997071	14-061-023-00304-00001	63000	PASTOS DE MENOS DE 5 AÑOS-SIN VARIEDAD	S	0,23
170000006997072	14-061-023-00307-00001	63000	PASTOS DE MENOS DE 5 AÑOS-SIN VARIEDAD	S	0,19
170000006997075	14-061-023-00326-00001	63000	PASTOS DE MENOS DE 5 AÑOS-SIN VARIEDAD	S	0,06

**Incidencias de carga ganadera**

**INCIDENCIA DESCRIPCIÓN**

242	Recinto pendiente de acreditación de titularidad. Recinto:14-061-021-00017-00001 Cultivo:20000 BARBECHO TRADICIONAL-SIN VARIEDAD Secano
3790	Recinto declarado inactivo Recinto:14-061-013-00140-00001 Cultivo: - Recinto:14-061-021-00396-00002 Cultivo: -
3795	Recinto declarado con una situación de riesgo de abandono. Recinto:14-061-005-00156-00001 Cultivo: - Recinto:14-061-021-00093-00001 Cultivo: - Recinto:14-061-021-00097-00001 Cultivo: - Recinto:14-061-021-00096-00001 Cultivo: - Recinto:14-061-021-00095-00001 Cultivo: - Recinto:14-061-021-00092-00001 Cultivo: - Recinto:14-061-021-00094-00001 Cultivo: - Recinto:14-061-005-00152-00001 Cultivo: - Recinto:14-061-005-00269-00001 Cultivo: - Recinto:14-061-005-00254-00002 Cultivo: - Recinto:14-061-005-00256-00005 Cultivo: - Recinto:14-061-005-00173-00001 Cultivo: -

(1) Con incidencias que retienen pago o deniegan el expediente.  
(2) Se calcula sobre superficie declarada admisible.  
(3) Aplicación del artículo 16 bis del RD 147/2023.

Puede verificar la integridad de una copia de este documento mediante la lectura del código QR adjunto o mediante el acceso a la dirección <a href="https://ws050.juntadeandalucia.es/verificarFirma">https://ws050.juntadeandalucia.es/verificarFirma</a> indicando el código de VERIFICACIÓN					
FIRMADO POR	RAQUEL MARIA ESPIN CRESPO		FECHA		26/06/2024
VERIFICACIÓN	Pk2jmMQ72K8YCC9E9EQ8LU85ENJJ6M		PÁGINA		2136/8857





	Recinto:14-061-020-00569-00001	Cultivo: -	
	Recinto:14-061-021-00330-00009	Cultivo: -	
	Recinto:14-061-020-00557-00001	Cultivo: -	
86122	Recinto superficie forrajera que realiza la actividad de producción de pastoreo y no declara el o los códigos del Registro de Explotaciones Ganaderas de Andalucía, REGA.		
	Recinto:14-061-005-00332-00001	Cultivo:20000	BARBECHO TRADICIONAL-SIN VARIEDAD Secano
	Recinto:14-061-005-00327-00001	Cultivo:20000	BARBECHO TRADICIONAL-SIN VARIEDAD Secano
	Recinto:14-061-005-00156-00001	Cultivo:20000	BARBECHO TRADICIONAL-SIN VARIEDAD Secano
	Recinto:14-061-021-00396-00002	Cultivo:62000	PASTOS PERMANENTES DE 5 O MAS AÑOS-SIN VARIEDAD Secano
	Recinto:14-061-021-00093-00001	Cultivo:20000	BARBECHO TRADICIONAL-SIN VARIEDAD Secano
	Recinto:14-061-021-00097-00001	Cultivo:20000	BARBECHO TRADICIONAL-SIN VARIEDAD Secano
	Recinto:14-061-021-00096-00001	Cultivo:20000	BARBECHO TRADICIONAL-SIN VARIEDAD Secano
	Recinto:14-061-021-00095-00001	Cultivo:20000	BARBECHO TRADICIONAL-SIN VARIEDAD Secano
	Recinto:14-061-021-00092-00001	Cultivo:20000	BARBECHO TRADICIONAL-SIN VARIEDAD Secano
	Recinto:14-061-021-00094-00001	Cultivo:20000	BARBECHO TRADICIONAL-SIN VARIEDAD Secano
	Recinto:14-061-005-00356-00001	Cultivo:20000	BARBECHO TRADICIONAL-SIN VARIEDAD Secano
	Recinto:14-061-005-00358-00001	Cultivo:20000	BARBECHO TRADICIONAL-SIN VARIEDAD Secano
	Recinto:14-061-006-00177-00001	Cultivo:20000	BARBECHO TRADICIONAL-SIN VARIEDAD Secano
	Recinto:14-061-006-00184-00001	Cultivo:20000	BARBECHO TRADICIONAL-SIN VARIEDAD Secano
	Recinto:14-061-006-00179-00001	Cultivo:20000	BARBECHO TRADICIONAL-SIN VARIEDAD Secano
	Recinto:14-061-005-00331-00001	Cultivo:20000	BARBECHO TRADICIONAL-SIN VARIEDAD Secano
	Recinto:14-061-005-00349-00001	Cultivo:20000	BARBECHO TRADICIONAL-SIN VARIEDAD Secano
	Recinto:14-061-005-00354-00001	Cultivo:20000	BARBECHO TRADICIONAL-SIN VARIEDAD Secano
	Recinto:14-061-006-00181-00001	Cultivo:20000	BARBECHO TRADICIONAL-SIN VARIEDAD Secano
	Recinto:14-061-005-00152-00001	Cultivo:20000	BARBECHO TRADICIONAL-SIN VARIEDAD Secano
	Recinto:14-061-005-00269-00001	Cultivo:20000	BARBECHO TRADICIONAL-SIN VARIEDAD Secano
	Recinto:14-061-005-00254-00002	Cultivo:20000	BARBECHO TRADICIONAL-SIN VARIEDAD Secano
	Recinto:14-061-005-00203-00003	Cultivo:20000	BARBECHO TRADICIONAL-SIN VARIEDAD Secano
	Recinto:14-061-005-00256-00005	Cultivo:20000	BARBECHO TRADICIONAL-SIN VARIEDAD Secano
	Recinto:14-061-005-00173-00001	Cultivo:20000	BARBECHO TRADICIONAL-SIN VARIEDAD Secano
	Recinto:14-061-020-00569-00001	Cultivo:20000	BARBECHO TRADICIONAL-SIN VARIEDAD Secano
	Recinto:14-061-021-00330-00009	Cultivo:20000	BARBECHO TRADICIONAL-SIN VARIEDAD Secano
	Recinto:14-061-020-00557-00001	Cultivo:20000	BARBECHO TRADICIONAL-SIN VARIEDAD Secano
86124	Recinto de forrajera para Cálculo de Carga Ganadera que No pertenece a Explotación.		
	Recinto:14-061-005-00332-00001	Cultivo:20000	BARBECHO TRADICIONAL-SIN VARIEDAD Secano
	Recinto:14-061-005-00327-00001	Cultivo:20000	BARBECHO TRADICIONAL-SIN VARIEDAD Secano
	Recinto:14-061-005-00156-00001	Cultivo:20000	BARBECHO TRADICIONAL-SIN VARIEDAD Secano
	Recinto:14-061-021-00396-00002	Cultivo:62000	PASTOS PERMANENTES DE 5 O MAS AÑOS-SIN VARIEDAD Secano
	Recinto:14-061-021-00093-00001	Cultivo:20000	BARBECHO TRADICIONAL-SIN VARIEDAD Secano
	Recinto:14-061-021-00097-00001	Cultivo:20000	BARBECHO TRADICIONAL-SIN VARIEDAD Secano
	Recinto:14-061-021-00096-00001	Cultivo:20000	BARBECHO TRADICIONAL-SIN VARIEDAD Secano
	Recinto:14-061-021-00095-00001	Cultivo:20000	BARBECHO TRADICIONAL-SIN VARIEDAD Secano
	Recinto:14-061-021-00092-00001	Cultivo:20000	BARBECHO TRADICIONAL-SIN VARIEDAD Secano
	Recinto:14-061-021-00094-00001	Cultivo:20000	BARBECHO TRADICIONAL-SIN VARIEDAD Secano
	Recinto:14-061-005-00356-00001	Cultivo:20000	BARBECHO TRADICIONAL-SIN VARIEDAD Secano
	Recinto:14-061-005-00358-00001	Cultivo:20000	BARBECHO TRADICIONAL-SIN VARIEDAD Secano
	Recinto:14-061-006-00177-00001	Cultivo:20000	BARBECHO TRADICIONAL-SIN VARIEDAD Secano
	Recinto:14-061-006-00184-00001	Cultivo:20000	BARBECHO TRADICIONAL-SIN VARIEDAD Secano
	Recinto:14-061-006-00179-00001	Cultivo:20000	BARBECHO TRADICIONAL-SIN VARIEDAD Secano
	Recinto:14-061-005-00331-00001	Cultivo:20000	BARBECHO TRADICIONAL-SIN VARIEDAD Secano
	Recinto:14-061-005-00349-00001	Cultivo:20000	BARBECHO TRADICIONAL-SIN VARIEDAD Secano
	Recinto:14-061-005-00354-00001	Cultivo:20000	BARBECHO TRADICIONAL-SIN VARIEDAD Secano
	Recinto:14-061-006-00181-00001	Cultivo:20000	BARBECHO TRADICIONAL-SIN VARIEDAD Secano
	Recinto:14-061-005-00152-00001	Cultivo:20000	BARBECHO TRADICIONAL-SIN VARIEDAD Secano
	Recinto:14-061-005-00269-00001	Cultivo:20000	BARBECHO TRADICIONAL-SIN VARIEDAD Secano
	Recinto:14-061-005-00254-00002	Cultivo:20000	BARBECHO TRADICIONAL-SIN VARIEDAD Secano
	Recinto:14-061-005-00203-00003	Cultivo:20000	BARBECHO TRADICIONAL-SIN VARIEDAD Secano
	Recinto:14-061-005-00256-00005	Cultivo:20000	BARBECHO TRADICIONAL-SIN VARIEDAD Secano
	Recinto:14-061-005-00173-00001	Cultivo:20000	BARBECHO TRADICIONAL-SIN VARIEDAD Secano
	Recinto:14-061-020-00569-00001	Cultivo:20000	BARBECHO TRADICIONAL-SIN VARIEDAD Secano

(1) Con incidencias que retienen pago o deniegan el expediente.  
(2) Se calcula sobre superficie declarada admisible.  
(3) Aplicación del artículo 16 bis del RD 147/2023.

Puede verificar la integridad de una copia de este documento mediante la lectura del código QR adjunto o mediante el acceso a la dirección <a href="https://ws050.juntadeandalucia.es/verificarFirma">https://ws050.juntadeandalucia.es/verificarFirma</a> indicando el código de VERIFICACIÓN					
FIRMADO POR	RAQUEL MARIA ESPIN CRESPO		FECHA		26/06/2024
VERIFICACIÓN	Pk2jmMQ72K8YCCE9EQ8LU85ENJJ6M		PÁGINA		2137/8857



	Recinto:14-061-021-00330-00009	Cultivo:20000	BARBECHO TRADICIONAL-SIN VARIEDAD	Secano
	Recinto:14-061-020-00557-00001	Cultivo:20000	BARBECHO TRADICIONAL-SIN VARIEDAD	Secano
86126	Recinto de forrajera para Cálculo de Carga Ganadera que No pertenece a Explotación con UGM válida.			
	Recinto:13-003-007-00065-00004	Cultivo:62000	PASTOS PERMANENTES DE 5 O MAS AÑOS-SIN VARIEDAD	Secano
	Explotacion:ES130030000077			
	Recinto:13-003-007-00065-00003	Cultivo:63000	PASTOS DE MENOS DE 5 AÑOS-SIN VARIEDAD	Secano
	Explotacion:ES130030000077			
	Recinto:13-003-007-00065-00002	Cultivo:62000	PASTOS PERMANENTES DE 5 O MAS AÑOS-SIN VARIEDAD	Secano
	Explotacion:ES130030000077			
	Recinto:13-003-007-00065-00001	Cultivo:63000	PASTOS DE MENOS DE 5 AÑOS-SIN VARIEDAD	Secano
	Explotacion:ES130030000077			
	Recinto:13-003-011-00023-00001	Cultivo:63000	PASTOS DE MENOS DE 5 AÑOS-SIN VARIEDAD	Secano
	Explotacion:ES130030000077			
	Recinto:13-003-010-00243-00001	Cultivo:62000	PASTOS PERMANENTES DE 5 O MAS AÑOS-SIN VARIEDAD	Secano
	Explotacion:ES130030000077			
	Recinto:13-003-010-00243-00002	Cultivo:62000	PASTOS PERMANENTES DE 5 O MAS AÑOS-SIN VARIEDAD	Secano
	Explotacion:ES130030000077			
	Recinto:13-003-010-00004-00002	Cultivo:62000	PASTOS PERMANENTES DE 5 O MAS AÑOS-SIN VARIEDAD	Secano
	Explotacion:ES130030000077			
	Recinto:13-003-010-00053-00006	Cultivo:63000	PASTOS DE MENOS DE 5 AÑOS-SIN VARIEDAD	Secano
	Explotacion:ES130030000077			
	Recinto:13-003-010-00190-00003	Cultivo:63000	PASTOS DE MENOS DE 5 AÑOS-SIN VARIEDAD	Secano
	Explotacion:ES130030000077			
	Recinto:13-003-010-00015-00001	Cultivo:63000	PASTOS DE MENOS DE 5 AÑOS-SIN VARIEDAD	Secano
	Explotacion:ES130030000077			
	Recinto:13-003-010-00014-00002	Cultivo:63000	PASTOS DE MENOS DE 5 AÑOS-SIN VARIEDAD	Secano
	Explotacion:ES130030000077			
	Recinto:13-003-010-00189-00001	Cultivo:63000	PASTOS DE MENOS DE 5 AÑOS-SIN VARIEDAD	Secano
	Explotacion:ES130030000077			
	Recinto:13-003-010-00004-00001	Cultivo:63000	PASTOS DE MENOS DE 5 AÑOS-SIN VARIEDAD	Secano
	Explotacion:ES130030000077			
	Recinto:13-003-010-00243-00003	Cultivo:63000	PASTOS DE MENOS DE 5 AÑOS-SIN VARIEDAD	Secano
	Explotacion:ES130030000077			
	Recinto:13-003-010-00016-00001	Cultivo:63000	PASTOS DE MENOS DE 5 AÑOS-SIN VARIEDAD	Secano
	Explotacion:ES130030000077			
	Recinto:13-003-010-00013-00001	Cultivo:63000	PASTOS DE MENOS DE 5 AÑOS-SIN VARIEDAD	Secano
	Explotacion:ES130030000077			
	Recinto:13-003-010-00014-00001	Cultivo:63000	PASTOS DE MENOS DE 5 AÑOS-SIN VARIEDAD	Secano
	Explotacion:ES130030000077			
	Recinto:13-003-010-00054-00001	Cultivo:63000	PASTOS DE MENOS DE 5 AÑOS-SIN VARIEDAD	Secano
	Explotacion:ES130030000077			
	Recinto:13-003-010-00056-00001	Cultivo:63000	PASTOS DE MENOS DE 5 AÑOS-SIN VARIEDAD	Secano
	Explotacion:ES130030000077			
	Recinto:13-003-010-00057-00001	Cultivo:63000	PASTOS DE MENOS DE 5 AÑOS-SIN VARIEDAD	Secano
	Explotacion:ES130030000077			
	Recinto:13-003-010-00015-00002	Cultivo:63000	PASTOS DE MENOS DE 5 AÑOS-SIN VARIEDAD	Regadío
	Explotacion:ES130030000077			
	Recinto:13-003-010-00013-00003	Cultivo:63000	PASTOS DE MENOS DE 5 AÑOS-SIN VARIEDAD	Regadío
	Explotacion:ES130030000077			
	Recinto:13-003-010-00014-00004	Cultivo:63000	PASTOS DE MENOS DE 5 AÑOS-SIN VARIEDAD	Regadío
	Explotacion:ES130030000077			
	Recinto:13-003-010-00130-00001	Cultivo:63000	PASTOS DE MENOS DE 5 AÑOS-SIN VARIEDAD	Secano
	Explotacion:ES130030000077			
	Recinto:13-003-010-00133-00001	Cultivo:63000	PASTOS DE MENOS DE 5 AÑOS-SIN VARIEDAD	Secano
	Explotacion:ES130030000077			
	Recinto:13-003-010-00134-00001	Cultivo:63000	PASTOS DE MENOS DE 5 AÑOS-SIN VARIEDAD	Secano
	Explotacion:ES130030000077			
	Recinto:13-003-010-00159-00001	Cultivo:63000	PASTOS DE MENOS DE 5 AÑOS-SIN VARIEDAD	Secano
	Explotacion:ES130030000077			
86128	Recinto de Forrajeras que no ha contabilizado para Carga Ganadera por no tener una explotación válida para el cálculo de la Carga Ganadera			
	Recinto:13-003-007-00065-00004	Cultivo:62	PASTOS PERMANENTES DE 5 O MAS AÑOS-	
	Recinto:13-003-007-00065-00003	Cultivo:63	PASTOS DE MENOS DE 5 AÑOS-	
	Recinto:13-003-007-00065-00002	Cultivo:62	PASTOS PERMANENTES DE 5 O MAS AÑOS-	
	Recinto:13-003-007-00065-00001	Cultivo:63	PASTOS DE MENOS DE 5 AÑOS-	
	Recinto:13-003-011-00023-00001	Cultivo:63	PASTOS DE MENOS DE 5 AÑOS-	
	Recinto:13-003-010-00243-00001	Cultivo:62	PASTOS PERMANENTES DE 5 O MAS AÑOS-	
	Recinto:13-003-010-00243-00002	Cultivo:62	PASTOS PERMANENTES DE 5 O MAS AÑOS-	

(1) Con incidencias que retienen pago o deniegan el expediente.  
 (2) Se calcula sobre superficie declarada admisible.  
 (3) Aplicación del artículo 16 bis del RD 147/2023.

Puede verificar la integridad de una copia de este documento mediante la lectura del código QR adjunto o mediante el acceso a la dirección <a href="https://ws050.juntadeandalucia.es/verificarFirma">https://ws050.juntadeandalucia.es/verificarFirma</a> indicando el código de VERIFICACIÓN					
FIRMADO POR	RAQUEL MARIA ESPIN CRESPO		FECHA		26/06/2024
VERIFICACIÓN	Pk2jmMQ72K8YCC9E9EQ8LU85ENJJ6M		PÁGINA		2138/8857





	Recinto:13-003-010-00004-00002	Cultivo:62	PASTOS PERMANENTES DE 5 O MAS AÑOS-
	Recinto:13-003-010-00053-00006	Cultivo:63	PASTOS DE MENOS DE 5 AÑOS-
	Recinto:13-003-010-00190-00003	Cultivo:63	PASTOS DE MENOS DE 5 AÑOS-
	Recinto:13-003-010-00015-00001	Cultivo:63	PASTOS DE MENOS DE 5 AÑOS-
	Recinto:13-003-010-00014-00002	Cultivo:63	PASTOS DE MENOS DE 5 AÑOS-
	Recinto:13-003-010-00189-00001	Cultivo:63	PASTOS DE MENOS DE 5 AÑOS-
	Recinto:13-003-010-00004-00001	Cultivo:63	PASTOS DE MENOS DE 5 AÑOS-
	Recinto:13-003-010-00243-00003	Cultivo:63	PASTOS DE MENOS DE 5 AÑOS-
	Recinto:13-003-010-00016-00001	Cultivo:63	PASTOS DE MENOS DE 5 AÑOS-
	Recinto:13-003-010-00013-00001	Cultivo:63	PASTOS DE MENOS DE 5 AÑOS-
	Recinto:13-003-010-00014-00001	Cultivo:63	PASTOS DE MENOS DE 5 AÑOS-
	Recinto:13-003-010-00054-00001	Cultivo:63	PASTOS DE MENOS DE 5 AÑOS-
	Recinto:13-003-010-00056-00001	Cultivo:63	PASTOS DE MENOS DE 5 AÑOS-
	Recinto:13-003-010-00057-00001	Cultivo:63	PASTOS DE MENOS DE 5 AÑOS-
	Recinto:13-003-010-00015-00002	Cultivo:63	PASTOS DE MENOS DE 5 AÑOS-
	Recinto:13-003-010-00013-00003	Cultivo:63	PASTOS DE MENOS DE 5 AÑOS-
	Recinto:13-003-010-00014-00004	Cultivo:63	PASTOS DE MENOS DE 5 AÑOS-
	Recinto:13-003-010-00130-00001	Cultivo:63	PASTOS DE MENOS DE 5 AÑOS-
	Recinto:13-003-010-00133-00001	Cultivo:63	PASTOS DE MENOS DE 5 AÑOS-
	Recinto:13-003-010-00134-00001	Cultivo:63	PASTOS DE MENOS DE 5 AÑOS-
	Recinto:13-003-010-00159-00001	Cultivo:63	PASTOS DE MENOS DE 5 AÑOS-
	Recinto:14-061-005-00332-00001	Cultivo:20	BARBECHO TRADICIONAL-
	Recinto:14-061-005-00327-00001	Cultivo:20	BARBECHO TRADICIONAL-
	Recinto:14-061-005-00156-00001	Cultivo:20	BARBECHO TRADICIONAL-
	Recinto:14-061-021-00396-00002	Cultivo:62	PASTOS PERMANENTES DE 5 O MAS AÑOS-
	Recinto:14-061-021-00093-00001	Cultivo:20	BARBECHO TRADICIONAL-
	Recinto:14-061-021-00097-00001	Cultivo:20	BARBECHO TRADICIONAL-
	Recinto:14-061-021-00096-00001	Cultivo:20	BARBECHO TRADICIONAL-
	Recinto:14-061-021-00095-00001	Cultivo:20	BARBECHO TRADICIONAL-
	Recinto:14-061-021-00092-00001	Cultivo:20	BARBECHO TRADICIONAL-
	Recinto:14-061-021-00094-00001	Cultivo:20	BARBECHO TRADICIONAL-
	Recinto:14-061-005-00356-00001	Cultivo:20	BARBECHO TRADICIONAL-
	Recinto:14-061-005-00358-00001	Cultivo:20	BARBECHO TRADICIONAL-
	Recinto:14-061-006-00177-00001	Cultivo:20	BARBECHO TRADICIONAL-
	Recinto:14-061-006-00184-00001	Cultivo:20	BARBECHO TRADICIONAL-
	Recinto:14-061-006-00179-00001	Cultivo:20	BARBECHO TRADICIONAL-
	Recinto:14-061-005-00331-00001	Cultivo:20	BARBECHO TRADICIONAL-
	Recinto:14-061-005-00349-00001	Cultivo:20	BARBECHO TRADICIONAL-
	Recinto:14-061-005-00354-00001	Cultivo:20	BARBECHO TRADICIONAL-
	Recinto:14-061-006-00181-00001	Cultivo:20	BARBECHO TRADICIONAL-
	Recinto:14-061-005-00152-00001	Cultivo:20	BARBECHO TRADICIONAL-
	Recinto:14-061-005-00269-00001	Cultivo:20	BARBECHO TRADICIONAL-
	Recinto:14-061-005-00254-00002	Cultivo:20	BARBECHO TRADICIONAL-
	Recinto:14-061-005-00203-00003	Cultivo:20	BARBECHO TRADICIONAL-
	Recinto:14-061-005-00256-00005	Cultivo:20	BARBECHO TRADICIONAL-
	Recinto:14-061-005-00173-00001	Cultivo:20	BARBECHO TRADICIONAL-
	Recinto:14-061-020-00569-00001	Cultivo:20	BARBECHO TRADICIONAL-
	Recinto:14-061-021-00330-00009	Cultivo:20	BARBECHO TRADICIONAL-
	Recinto:14-061-020-00557-00001	Cultivo:20	BARBECHO TRADICIONAL-
86132	Recinto superficie forrajera que no realiza la actividad de producción de pastoreo.		
	Recinto:14-061-020-00755-00001	Cultivo:20000	BARBECHO TRADICIONAL-SIN VARIEDAD Secano
	Recinto:14-061-013-00140-00001	Cultivo:20000	BARBECHO TRADICIONAL-SIN VARIEDAD Secano
	Recinto:14-061-004-00151-00001	Cultivo:20000	BARBECHO TRADICIONAL-SIN VARIEDAD Secano
	Recinto:14-061-004-00151-00002	Cultivo:20000	BARBECHO TRADICIONAL-SIN VARIEDAD Secano
	Recinto:14-061-004-00134-00001	Cultivo:20000	BARBECHO TRADICIONAL-SIN VARIEDAD Secano
	Recinto:14-061-004-00135-00002	Cultivo:20000	BARBECHO TRADICIONAL-SIN VARIEDAD Secano
	Recinto:14-061-021-00050-00001	Cultivo:20000	BARBECHO TRADICIONAL-SIN VARIEDAD Secano
	Recinto:14-061-021-00051-00001	Cultivo:20000	BARBECHO TRADICIONAL-SIN VARIEDAD Secano
	Recinto:14-061-021-00052-00001	Cultivo:20000	BARBECHO TRADICIONAL-SIN VARIEDAD Secano
	Recinto:14-061-021-00063-00001	Cultivo:20000	BARBECHO TRADICIONAL-SIN VARIEDAD Secano

(1) Con incidencias que retienen pago o deniegan el expediente.  
 (2) Se calcula sobre superficie declarada admisible.  
 (3) Aplicación del artículo 16 bis del RD 147/2023.

Puede verificar la integridad de una copia de este documento mediante la lectura del código QR adjunto o mediante el acceso a la dirección <https://ws050.juntadeandalucia.es/verificarFirma> indicando el código de VERIFICACIÓN

FIRMADO POR	RAQUEL MARIA ESPIN CRESPO	FECHA	26/06/2024
VERIFICACIÓN	Pk2jmMQ72K8YCC9EQ8LU85ENJJ6M	PÁGINA	2139/8857





Recinto:14-061-021-00064-00001	Cultivo:20000	BARBECHO TRADICIONAL-SIN VARIEDAD	Secano
Recinto:14-061-021-00024-00001	Cultivo:20000	BARBECHO TRADICIONAL-SIN VARIEDAD	Secano
Recinto:14-061-021-00016-00001	Cultivo:20000	BARBECHO TRADICIONAL-SIN VARIEDAD	Secano
Recinto:14-061-021-00046-00001	Cultivo:20000	BARBECHO TRADICIONAL-SIN VARIEDAD	Secano
Recinto:14-061-021-00047-00001	Cultivo:20000	BARBECHO TRADICIONAL-SIN VARIEDAD	Secano
Recinto:14-061-021-00023-00001	Cultivo:20000	BARBECHO TRADICIONAL-SIN VARIEDAD	Secano
Recinto:14-061-021-00036-00001	Cultivo:20000	BARBECHO TRADICIONAL-SIN VARIEDAD	Secano
Recinto:14-061-021-00037-00001	Cultivo:20000	BARBECHO TRADICIONAL-SIN VARIEDAD	Secano
Recinto:14-061-021-00038-00001	Cultivo:20000	BARBECHO TRADICIONAL-SIN VARIEDAD	Secano
Recinto:14-061-021-00025-00001	Cultivo:20000	BARBECHO TRADICIONAL-SIN VARIEDAD	Secano
Recinto:14-061-021-00017-00001	Cultivo:20000	BARBECHO TRADICIONAL-SIN VARIEDAD	Secano
Recinto:14-061-021-00039-00001	Cultivo:20000	BARBECHO TRADICIONAL-SIN VARIEDAD	Secano
Recinto:14-061-021-00041-00001	Cultivo:20000	BARBECHO TRADICIONAL-SIN VARIEDAD	Secano
Recinto:14-061-021-00042-00001	Cultivo:20000	BARBECHO TRADICIONAL-SIN VARIEDAD	Secano
Recinto:14-061-021-00049-00001	Cultivo:20000	BARBECHO TRADICIONAL-SIN VARIEDAD	Secano
Recinto:14-061-021-00035-00001	Cultivo:20000	BARBECHO TRADICIONAL-SIN VARIEDAD	Secano
Recinto:14-061-020-00752-00001	Cultivo:20000	BARBECHO TRADICIONAL-SIN VARIEDAD	Secano
Recinto:14-061-021-00043-00001	Cultivo:20000	BARBECHO TRADICIONAL-SIN VARIEDAD	Secano
Recinto:14-061-021-00044-00001	Cultivo:20000	BARBECHO TRADICIONAL-SIN VARIEDAD	Secano
Recinto:14-061-021-00019-00001	Cultivo:20000	BARBECHO TRADICIONAL-SIN VARIEDAD	Secano
Recinto:14-061-021-00020-00001	Cultivo:20000	BARBECHO TRADICIONAL-SIN VARIEDAD	Secano
Recinto:14-061-021-00021-00001	Cultivo:20000	BARBECHO TRADICIONAL-SIN VARIEDAD	Secano
Recinto:14-061-021-00022-00001	Cultivo:20000	BARBECHO TRADICIONAL-SIN VARIEDAD	Secano
Recinto:14-061-021-00040-00001	Cultivo:20000	BARBECHO TRADICIONAL-SIN VARIEDAD	Secano
Recinto:14-061-005-00171-00001	Cultivo:20000	BARBECHO TRADICIONAL-SIN VARIEDAD	Secano

(1) Con incidencias que retienen pago o deniegan el expediente.  
(2) Se calcula sobre superficie declarada admisible.  
(3) Aplicación del artículo 16 bis del RD 147/2023.

Puede verificar la integridad de una copia de este documento mediante la lectura del código QR adjunto o mediante el acceso a la dirección <a href="https://ws050.juntadeandalucia.es/verificarFirma">https://ws050.juntadeandalucia.es/verificarFirma</a> indicando el código de VERIFICACIÓN				
FIRMADO POR	RAQUEL MARIA ESPIN CRESPO	FECHA	26/06/2024	
VERIFICACIÓN	Pk2jmMQ72K8YCCCE9EQ8LU85ENJJ6M	PÁGINA	2140/8857	



**APELLIDOS Y NOMBRE / RAZÓN SOCIAL**

LOPEZ REY DOLORES

**NIF**

\*\*\*\*1026\*

**EXPEDIENTE**

1183648

**RESOLUCIÓN**

CONCESIÓN DE LA AYUDA

**DATOS DE MANTENIMIENTO UNIDADES**

**GRUPO DE PAGO**

ZONAS DE LIMITACIONES NATURALES

**Sup. Dec. Admisible**  
46,59

**Sup. Resuelta**  
46,59

**Sobredecl.**  
0,00

**% Sobredecl.**  
0,00

**RESUMEN DE PAGOS**

	<b>IMPORTE ( Euros )</b>			
	<b>RESUELTO</b>	<b>FEADER</b>	<b>MAPA</b>	<b>CAPADR</b>
Pago realizado	1.081,20	919,02	106,06	56,12
A pagar	106,80	90,78	10,48	5,54
<b>TOTAL</b>	<b>1.188,00</b>	<b>1.009,80</b>	<b>116,54</b>	<b>61,66</b>

**APLICACIÓN DE REDUCCIONES Y PENALIZACIONES (%)**

<b>Criterios de subvencionabilidad (1)</b>	<b>Presentación tardía</b>	<b>Omisión declaración</b>	<b>Condicionabilidad</b>
0,00	0,00	0,00	0,00

**IMPORTE ( Euros )**

Calculado(2)	Reducción	Penalización	Reducción Penalización (3)	Penalización adicional	Resuelto	FEADER	MAPA	CAPADR
1.188,00 €	0,00 €	0,00 €	0,00 €	0,00 €	1.188,00 €	1.009,80 €	116,54 €	61,66 €
<b>Importe Unitario:</b>	<b>54,00 €</b>	<b>Nuevo Importe Unitario:</b>	<b>25,50 €</b>					

(1) Con incidencias que retienen pago o deniegan el expediente.  
 (2) Se calcula sobre superficie declarada admisible.  
 (3) Aplicación del artículo 16 bis del RD 147/2023.

Puede verificar la integridad de una copia de este documento mediante la lectura del código QR adjunto o mediante el acceso a la dirección <a href="https://ws050.juntadeandalucia.es/verificarFirma">https://ws050.juntadeandalucia.es/verificarFirma</a> indicando el código de VERIFICACIÓN					
FIRMADO POR	RAQUEL MARIA ESPIN CRESPO		FECHA		26/06/2024
VERIFICACIÓN	Pk2jmMQ72K8YCCE9EQ8LU85ENJJ6M		PÁGINA		2141/8857



**RECINTOS PROPUESTOS**

REF.	REFERENCIA SIGPAC	CULTIVO	S/R	USO SIGPAC	Sup. Dec. admisible	Sup. Campo	Sup. Determ.	Sup. Resuelta
-1476076	14-038-040-00017-0001	OLIVAR	S		1,02		1,02	1,02
-1476075	14-038-040-00017-0001	OLIVAR	S		1,04		1,04	1,04
-1476074	14-013-015-00142-0043	OLIVAR	S		0,39		0,39	0,39
5212504	14-002-054-00002-0001	OLIVAR	S		1,59		1,59	1,59
5212507	14-038-040-00016-0002	OLIVAR	S		3,01		3,01	3,01
5212508	14-038-040-00017-0001	OLIVAR	S		2,73		2,73	2,73
5212510	14-038-040-00021-0001	OLIVAR	S		0,34		0,34	0,34
5212511	14-038-040-00022-0004	OLIVAR	S		0,19		0,19	0,19
5215553	14-038-040-00023-0001	OLIVAR	S		0,06		0,06	0,06
1700000005979847	14-013-015-00108-0001	OLIVAR	S		9,20		9,20	9,20
1700000005979849	14-013-015-00112-0003	OLIVAR	S		1,10		1,10	1,10
1700000006055737	14-002-054-00002-0001	OLIVAR	S		1,60		1,60	1,60
1700000006055748	14-038-040-00016-0002	OLIVAR	S		3,03		3,03	3,03
1700000006062418	14-002-029-00081-0001	OLIVAR	S		0,01		0,01	0,01
1700000006062419	14-002-029-00086-0001	OLIVAR	S		1,07		1,07	1,07
1700000006062420	14-044-009-00264-0001	OLIVAR	S		0,65		0,65	0,65
1700000006062421	14-044-009-00265-0001	OLIVAR	S		0,80		0,80	0,80
1700000006062422	14-038-040-00016-0002	OLIVAR	S		0,45		0,45	0,45
1700000006062423	14-038-040-00017-0001	OLIVAR	S		2,17		2,17	2,17
1700000006062426	14-038-040-00021-0001	OLIVAR	S		0,35		0,35	0,35
1700000006062427	14-038-040-00022-0004	OLIVAR	S		0,19		0,19	0,19
1700000006062428	14-038-040-00023-0001	OLIVAR	S		0,05		0,05	0,05
1700000006062430	14-044-009-00182-0008	OLIVAR	S		7,82		7,82	7,82
1700000006062431	14-044-009-00303-0001	OLIVAR	S		1,97		1,97	1,97
1700000006062432	14-044-008-00020-0001	OLIVAR	S		0,62		0,62	0,62
1700000006647269	14-013-015-00114-0001	OLIVAR	S		5,13		5,13	5,13
1700000006647270	14-013-015-00125-0011	OLIVAR	S		0,01		0,01	0,01

(1) Con incidencias que retienen pago o deniegan el expediente.  
 (2) Se calcula sobre superficie declarada admisible.  
 (3) Aplicación del artículo 16 bis del RD 147/2023.

Puede verificar la integridad de una copia de este documento mediante la lectura del código QR adjunto o mediante el acceso a la dirección <a href="https://ws050.juntadeandalucia.es/verificarFirma">https://ws050.juntadeandalucia.es/verificarFirma</a> indicando el código de VERIFICACIÓN					
FIRMADO POR	RAQUEL MARIA ESPIN CRESPO		FECHA		26/06/2024
VERIFICACIÓN	Pk2jmMQ72K8YCCE9EQ8LU85ENJJ6M		PÁGINA		2142/8857

**APELLIDOS Y NOMBRE / RAZÓN SOCIAL**

LOPEZ REY MARIA

**NIF**

\*\*\*6400\*

**EXPEDIENTE**

1183958

**RESOLUCIÓN**

CONCESIÓN DE LA AYUDA

**DATOS DE MANTENIMIENTO UNIDADES****GRUPO DE PAGO**

ZONAS DE LIMITACIONES NATURALES

**Sup. Dec.  
Admisible**

31,73

**Sup.  
Resuelta**

31,73

**Sobredecl.**

0,00

**% Sobredecl.**

0,00

**RESUMEN DE PAGOS**

	<b>IMPORTE ( Euros )</b>			
	<b>RESUELTO</b>	<b>FEADER</b>	<b>MAPA</b>	<b>CAPADR</b>
Pago realizado	1.081,20	919,02	106,06	56,12
A pagar	106,80	90,78	10,48	5,54
<b>TOTAL</b>	<b>1.188,00</b>	<b>1.009,80</b>	<b>116,54</b>	<b>61,66</b>

**APLICACIÓN DE REDUCCIONES Y PENALIZACIONES (%)**

<b>Criterios de subvencionabilidad (1)</b>	<b>Presentación tardía</b>	<b>Omisión declaración</b>	<b>Condicionalidad</b>
0,00	0,00	0,00	0,00

**IMPORTE ( Euros )**

Calculado(2)	Reducción	Penalización	Reducción Penalización (3)	Penalización adicional	Resuelto	FEADER	MAPA	CAPADR
1.188,00 €	0,00 €	0,00 €	0,00 €	0,00 €	1.188,00 €	1.009,80 €	116,54 €	61,66 €
Importe Unitario:	54,00 €	Nuevo Importe Unitario:	37,44 €					

**RECINTOS PROPUESTOS**

<b>REF.</b>	<b>REFERENCIA SIGPAC</b>	<b>CULTIVO</b>	<b>S/R</b>	<b>USO SIGPAC</b>	<b>Sup. Dec. admisible</b>	<b>Sup. Campo</b>	<b>Sup. Determ.</b>	<b>Sup. Resuelta</b>
-1475979	14-038-040-00022-0004	OLIVAR	S		0,63		0,63	0,63
-1475978	14-038-040-00022-0004	OLIVAR	S		0,63		0,63	0,63
-1475975	14-002-055-00124-0019	OLIVAR	S		2,18		2,18	2,18
-1475974	14-002-055-00124-0019	OLIVAR	S		0,10		0,10	0,10
-1475973	14-002-055-00124-0019	OLIVAR	S		2,15		2,15	2,15
-1475972	14-002-055-00124-0019	OLIVAR	S		0,02		0,02	0,02
5120842	14-038-040-00022-0004	OLIVAR	S		2,03		2,03	2,03
1700000005287336	14-013-015-00104-0001	OLIVAR	S		5,46		5,46	5,46
1700000005287337	14-013-015-00120-0002	OLIVAR	R		0,10		0,10	0,10
1700000005287338	14-013-015-00120-0001	OLIVAR	R		5,97		5,97	5,97
1700000005287339	14-013-015-00120-0004	OLIVAR	R		0,10		0,10	0,10
1700000005287340	14-013-015-00119-0001	OLIVAR	R		0,87		0,87	0,87
1700000005287342	14-038-040-00022-0004	OLIVAR	S		2,04		2,04	2,04
1700000006055751	14-013-015-00111-0003	OLIVAR	S		9,45		9,45	9,45

(1) Con incidencias que retienen pago o deniegan el expediente.

(2) Se calcula sobre superficie declarada admisible.

(3) Aplicación del artículo 16 bis del RD 147/2023.

Puede verificar la integridad de una copia de este documento mediante la lectura del código QR adjunto o mediante el acceso a la dirección <https://ws050.juntadeandalucia.es/verificarFirma> indicando el código de VERIFICACIÓN

FIRMADO POR	RAQUEL MARIA ESPIN CRESPO	FECHA	26/06/2024
VERIFICACIÓN	Pk2jmMQ72K8YCCE9EQ8LU85ENJJ6M	PÁGINA	2143/8857





**APELLIDOS Y NOMBRE / RAZÓN SOCIAL**

LOPEZ RICO JOSE

**NIF**

\*\*\*0626\*

**EXPEDIENTE**

1190398

**RESOLUCIÓN**

CONCESIÓN DE LA AYUDA

**DATOS DE MANTENIMIENTO UNIDADES**

**GRUPO DE PAGO**

ZONAS DE LIMITACIONES NATURALES

**Sup. Dec. Admisible**

152,92

**Sup. Resuelta**

152,92

**Sobredecl.**

0,00

**% Sobredecl.**

0,00

**RESUMEN DE PAGOS**

	<b>IMPORTE ( Euros )</b>			
	<b>RESUELTO</b>	<b>FEADER</b>	<b>MAPA</b>	<b>CAPADR</b>
Pago realizado	1.081,20	919,02	106,06	56,12
A pagar	105,64	89,79	10,36	5,49
<b>TOTAL</b>	<b>1.186,84</b>	<b>1.008,81</b>	<b>116,42</b>	<b>61,61</b>

**APLICACIÓN DE REDUCCIONES Y PENALIZACIONES (%)**

<b>Crterios de subvencionabilidad (1)</b>	<b>Presentación tardía</b>	<b>Omisión declaración</b>	<b>Condicionalidad</b>
0,00	0,00	0,00	0,00

**IMPORTE ( Euros )**

Calculado(2)	Reducción	Penalización	Reducción Penalización (3)	Penalización adicional	Resuelto	FEADER	MAPA	CAPADR
1.186,84 €	0,00 €	0,00 €	0,00 €	0,00 €	1.186,84 €	1.008,81 €	116,43 €	61,60 €
<b>Importe Unitario:</b>	<b>54,00 €</b>	<b>Nuevo Importe Unitario:</b>	<b>7,76 €</b>					

**RECINTOS PROPUESTOS**

<b>REF.</b>	<b>REFERENCIA SIGPAC</b>	<b>CULTIVO</b>	<b>S/R</b>	<b>USO SIGPAC</b>	<b>Sup. Dec. admisible</b>	<b>Sup. Campo</b>	<b>Sup. Determ.</b>	<b>Sup. Resuelta</b>
-431169	14-069-013-00024-0007	PASTOS PERMANENTES DE 5 O MAS AÑOS	S		0,18		0,18	0,18
1700000006287173	14-069-016-00037-0001	PASTOS PERMANENTES DE 5 O MAS AÑOS	S		0,15		0,15	0,15
1700000006287174	14-069-016-00037-0002	PASTOS PERMANENTES DE 5 O MAS AÑOS	S		1,78		1,78	1,78
1700000006287175	14-069-016-00003-0001	PASTOS PERMANENTES DE 5 O MAS AÑOS	S		19,49		19,49	19,34
1700000006287176	14-069-012-00011-0001	PASTOS PERMANENTES DE 5 O MAS AÑOS	S		25,99		25,99	25,99
1700000006287177	14-069-013-00024-0004	PASTOS PERMANENTES DE 5 O MAS AÑOS	S		29,50		29,50	29,50
1700000006287178	14-069-016-00004-0002	PASTOS PERMANENTES DE 5 O MAS AÑOS	S		15,46		15,46	15,46
1700000006287179	14-069-016-00005-0001	PASTOS PERMANENTES DE 5 O MAS AÑOS	S		55,37		55,37	55,37
1700000006287182	14-069-016-00038-0001	PASTOS PERMANENTES DE 5 O MAS AÑOS	S		0,81		0,81	0,81
1700000006287183	14-069-016-00038-0002	PASTOS PERMANENTES DE 5 O MAS AÑOS	S		0,99		0,99	0,99
1700000006287184	14-069-016-00038-0003	PASTOS PERMANENTES DE 5 O MAS AÑOS	S		0,27		0,27	0,27
1700000006287185	14-069-016-00038-0004	PASTOS PERMANENTES DE 5 O MAS AÑOS	S		0,32		0,32	0,32
1700000006287186	14-069-016-00038-0005	PASTOS PERMANENTES DE 5 O MAS AÑOS	S		2,57		2,57	2,57
1700000006287187	14-069-016-00038-0006	PASTOS PERMANENTES DE 5 O MAS AÑOS	S		0,06		0,06	0,06
1700000006287188	14-069-016-00038-0007	PASTOS PERMANENTES DE 5 O MAS AÑOS	S		0,08		0,08	0,08
1700000006287189	14-069-017-00015-0001	PASTOS PERMANENTES DE 5 O MAS AÑOS	S		0,05		0,05	0,05

**INCIDENCIAS**

**INCIDENCIA DESCRIPCIÓN**

4272 Verifica que las líneas de declaración de las Solicitudes Únicas no tienen solapes con la capa de Retroactividad Gráfica (ambas de la misma campaña) a nivel de expediente/línea de declaración gráfica de la solicitud.  
 Recinto:14-069-016-00003-00001 Cultivo: - Agregado de la referencia del recinto.:0 Zona de la referencia del recinto.:0 Superficie solapada.:0,15 Id. Incid.:95152677

(1) Con incidencias que retienen pago o deniegan el expediente.  
 (2) Se calcula sobre superficie declarada admisible.  
 (3) Aplicación del artículo 16 bis del RD 147/2023.

Puede verificar la integridad de una copia de este documento mediante la lectura del código QR adjunto o mediante el acceso a la dirección <a href="https://ws050.juntadeandalucia.es/verificarFirma">https://ws050.juntadeandalucia.es/verificarFirma</a> indicando el código de VERIFICACIÓN				
FIRMADO POR	RAQUEL MARIA ESPIN CRESPO	FECHA	26/06/2024	
VERIFICACIÓN	Pk2jmMQ72K8YCC9E9EQ8LU85ENJJ6M	PÁGINA	2144/8857	



**Datos considerados para el Cálculo de la Carga Ganadera del expediente**

Superficie determinada para Cálculo Carga Ganadera: 152,92 ha

Carga Ganadera del Expediente: 0,76 ugm/ha

Explotación	Especie	Ugm Calculada para CG
ES140690000216	BOVINA	49,74
ES140690000216	PORCINO	35,12
ES140690000673	BOVINA	29,85
ES140690000673	PORCINO	1,33

**Recintos Determinados para el Cálculo de Carga Ganadera**

REF.	REFERENCIA SIGPAC	CULTIVO	DESCRIPCIÓN CULTIVO	S/R	SUP. RESUELTA (ha)
-431169	14-069-013-00024-00007	62000	PASTOS PERMANENTES DE 5 O MAS AÑOS-SIN VARIEDAD	S	0,18
1700000006287173	14-069-016-00037-00001	62000	PASTOS PERMANENTES DE 5 O MAS AÑOS-SIN VARIEDAD	S	0,15
1700000006287174	14-069-016-00037-00002	62000	PASTOS PERMANENTES DE 5 O MAS AÑOS-SIN VARIEDAD	S	1,78
1700000006287175	14-069-016-00003-00001	62000	PASTOS PERMANENTES DE 5 O MAS AÑOS-SIN VARIEDAD	S	19,34
1700000006287176	14-069-012-00011-00001	62000	PASTOS PERMANENTES DE 5 O MAS AÑOS-SIN VARIEDAD	S	25,99
1700000006287177	14-069-013-00024-00004	62000	PASTOS PERMANENTES DE 5 O MAS AÑOS-SIN VARIEDAD	S	29,50
1700000006287178	14-069-016-00004-00002	62000	PASTOS PERMANENTES DE 5 O MAS AÑOS-SIN VARIEDAD	S	15,46
1700000006287179	14-069-016-00005-00001	62000	PASTOS PERMANENTES DE 5 O MAS AÑOS-SIN VARIEDAD	S	55,37
1700000006287182	14-069-016-00038-00001	62000	PASTOS PERMANENTES DE 5 O MAS AÑOS-SIN VARIEDAD	S	0,81
1700000006287183	14-069-016-00038-00002	62000	PASTOS PERMANENTES DE 5 O MAS AÑOS-SIN VARIEDAD	S	0,99
1700000006287184	14-069-016-00038-00003	62000	PASTOS PERMANENTES DE 5 O MAS AÑOS-SIN VARIEDAD	S	0,27
1700000006287185	14-069-016-00038-00004	62000	PASTOS PERMANENTES DE 5 O MAS AÑOS-SIN VARIEDAD	S	0,32
1700000006287186	14-069-016-00038-00005	62000	PASTOS PERMANENTES DE 5 O MAS AÑOS-SIN VARIEDAD	S	2,57
1700000006287187	14-069-016-00038-00006	62000	PASTOS PERMANENTES DE 5 O MAS AÑOS-SIN VARIEDAD	S	0,06
1700000006287188	14-069-016-00038-00007	62000	PASTOS PERMANENTES DE 5 O MAS AÑOS-SIN VARIEDAD	S	0,08
1700000006287189	14-069-017-00015-00001	62000	PASTOS PERMANENTES DE 5 O MAS AÑOS-SIN VARIEDAD	S	0,05

(1) Con incidencias que retienen pago o deniegan el expediente.  
 (2) Se calcula sobre superficie declarada admisible.  
 (3) Aplicación del artículo 16 bis del RD 147/2023.

Puede verificar la integridad de una copia de este documento mediante la lectura del código QR adjunto o mediante el acceso a la dirección <a href="https://ws050.juntadeandalucia.es/verificarFirma">https://ws050.juntadeandalucia.es/verificarFirma</a> indicando el código de VERIFICACIÓN				
FIRMADO POR	RAQUEL MARIA ESPIN CRESPO	FECHA	26/06/2024	
VERIFICACIÓN	Pk2jmMQ72K8YCCE9EQ8LU85ENJJ6M	PÁGINA	2145/8857	

**APELLIDOS Y NOMBRE / RAZÓN SOCIAL**

LOPEZ RODRIGUEZ MARCELINA

**NIF**

\*\*\*6760\*

**EXPEDIENTE**

1231893

**RESOLUCIÓN**

CONCESIÓN DE LA AYUDA

**DATOS DE MANTENIMIENTO UNIDADES****GRUPO DE PAGO**

ZONAS DE LIMITACIONES NATURALES

**Sup. Dec.  
Admisible**

152,14

**Sup.  
Resuelta**

152,14

**Sobredecl.**

0,00

**% Sobredecl.**

0,00

**RESUMEN DE PAGOS**

	<b>IMPORTE ( Euros )</b>			
	<b>RESUELTO</b>	<b>FEADER</b>	<b>MAPA</b>	<b>CAPADR</b>
Pago realizado	1.014,68	862,47	99,54	52,67
A pagar	173,32	147,32	17,00	9,00
<b>TOTAL</b>	<b>1.188,00</b>	<b>1.009,79</b>	<b>116,54</b>	<b>61,67</b>

**APLICACIÓN DE REDUCCIONES Y PENALIZACIONES (%)**

<b>Criterios de subvencionabilidad (1)</b>	<b>Presentación tardía</b>	<b>Omisión declaración</b>	<b>Condicionabilidad</b>
0,00	0,00	0,00	0,00

**IMPORTE ( Euros )**

Calculado(2)	Reducción	Penalización	Reducción Penalización (3)	Penalización adicional	Resuelto	FEADER	MAPA	CAPADR
1.188,00 €	0,00 €	0,00 €	0,00 €	0,00 €	1.188,00 €	1.009,80 €	116,54 €	61,66 €
Importe Unitario:	54,00 €	Nuevo Importe Unitario:	7,81 €					

(1) Con incidencias que retienen pago o deniegan el expediente.  
(2) Se calcula sobre superficie declarada admisible.  
(3) Aplicación del artículo 16 bis del RD 147/2023.

Puede verificar la integridad de una copia de este documento mediante la lectura del código QR adjunto o mediante el acceso a la dirección <https://ws050.juntadeandalucia.es/verificarFirma> indicando el código de VERIFICACIÓN

FIRMADO POR	RAQUEL MARIA ESPIN CRESPO	FECHA	26/06/2024
VERIFICACIÓN	Pk2jmMQ72K8YCCE9EQ8LU85ENJJ6M	PÁGINA	2146/8857





**RECINTOS PROPUESTOS**

REF.	REFERENCIA SIGPAC	CULTIVO	S/R	USO SIGPAC	Sup. Dec. admisible	Sup. Campo	Sup. Determ.	Sup. Resuelta
-1531878	14-003-018-00001-0005	PASTOS DE MENOS DE 5 AÑOS	S		0,58		0,58	0,58
-1531869	14-003-012-00190-0003	PASTOS DE MENOS DE 5 AÑOS	S		12,13		12,13	12,13
-1531844	14-003-012-00190-0003	PASTOS DE MENOS DE 5 AÑOS	S		0,05		0,05	0,05
-1531832	14-003-012-00190-0003	PASTOS DE MENOS DE 5 AÑOS	S		0,29		0,29	0,29
-1531813	14-003-012-00190-0003	PASTOS DE MENOS DE 5 AÑOS	S		0,48		0,48	0,48
-1531808	14-003-012-00190-0003	AVENA	S		1,24		1,24	1,24
-1531801	14-003-012-00190-0003	GUISANTES	S		8,16		8,16	8,16
-1531789	14-003-012-00190-0003	AVENA	S		0,92		0,92	0,92
-1531779	14-003-012-00190-0003	AVENA	S		8,14		8,14	8,14
-1007876	14-003-017-00054-0005	PASTOS PERMANENTES DE 5 O MAS AÑOS	S		0,45		0,45	0,45
-1007875	14-003-017-00053-0018	PASTOS DE MENOS DE 5 AÑOS	S		0,15		0,15	0,15
-1007874	14-003-017-00053-0017	PASTOS DE MENOS DE 5 AÑOS	S		0,05		0,05	0,05
-731382	14-003-018-00001-0005	PASTOS DE MENOS DE 5 AÑOS	S		1,90		1,90	1,90
-731381	14-003-017-00067-0012	PASTOS DE MENOS DE 5 AÑOS	S		0,20		0,20	0,20
-731380	14-003-017-00067-0011	PASTOS DE MENOS DE 5 AÑOS	S		0,39		0,39	0,39
-731379	14-003-017-00067-0009	PASTOS DE MENOS DE 5 AÑOS	S		2,27		2,27	2,27
-731377	14-003-017-00053-0016	PASTOS DE MENOS DE 5 AÑOS	S		0,09		0,09	0,09
-731376	14-003-017-00053-0015	PASTOS DE MENOS DE 5 AÑOS	S		0,90		0,90	0,90
-601524	14-003-017-00041-0001	PASTOS DE MENOS DE 5 AÑOS	S		19,97		19,97	19,97
-182637	14-003-012-00190-0001	PASTOS DE MENOS DE 5 AÑOS	S		10,18		10,18	10,18
4771902	14-003-005-00035-0001	TRITICALE	S		3,83		3,83	3,83
5323619	14-051-019-00154-0003	BARBECHO TRADICIONAL	S		2,06		2,06	2,06
5323620	14-051-019-00154-0005	BARBECHO TRADICIONAL	S		1,06		1,06	1,06
1700000007134792	14-003-017-00053-0014	PASTOS PERMANENTES DE 5 O MAS AÑOS	S		0,01		0,01	0,01
1700000007134793	14-003-017-00065-0008	PASTOS PERMANENTES DE 5 O MAS AÑOS	S		0,01		0,01	0,01
1700000007134794	14-003-017-00065-0007	PASTOS PERMANENTES DE 5 O MAS AÑOS	S		0,27		0,27	0,27
1700000007134795	14-003-017-00064-0007	PASTOS PERMANENTES DE 5 O MAS AÑOS	S		0,02		0,02	0,02
1700000007134796	14-003-017-00041-0007	PASTOS PERMANENTES DE 5 O MAS AÑOS	S		0,56		0,56	0,56
1700000007134797	14-003-017-00053-0004	PASTOS PERMANENTES DE 5 O MAS AÑOS	S		0,80		0,80	0,80
1700000007134798	14-003-017-00041-0006	PASTOS PERMANENTES DE 5 O MAS AÑOS	S		0,22		0,22	0,22
1700000007134799	14-003-017-00053-0005	PASTOS PERMANENTES DE 5 O MAS AÑOS	S		0,14		0,14	0,14
1700000007134800	14-003-017-00053-0006	PASTOS PERMANENTES DE 5 O MAS AÑOS	S		0,16		0,16	0,16
1700000007134801	14-003-017-00041-0008	PASTOS DE MENOS DE 5 AÑOS	S		2,79		2,79	2,79
1700000007134802	14-003-017-00053-0007	PASTOS DE MENOS DE 5 AÑOS	S		9,05		9,05	9,05
1700000007134803	14-003-017-00053-0010	PASTOS PERMANENTES DE 5 O MAS AÑOS	S		0,01		0,01	0,01
1700000007134804	14-003-017-00053-0011	PASTOS PERMANENTES DE 5 O MAS AÑOS	S		0,01		0,01	0,01
1700000007134805	14-003-017-00063-0005	PASTOS DE MENOS DE 5 AÑOS	S		5,33		5,33	5,33
1700000007134806	14-003-017-00063-0003	PASTOS PERMANENTES DE 5 O MAS AÑOS	S		0,23		0,23	0,23
1700000007134807	14-003-017-00063-0006	PASTOS DE MENOS DE 5 AÑOS	S		0,13		0,13	0,13
1700000007134808	14-003-017-00053-0001	PASTOS PERMANENTES DE 5 O MAS AÑOS	S		0,04		0,04	0,04
1700000007134809	14-003-017-00053-0002	PASTOS PERMANENTES DE 5 O MAS AÑOS	S		0,02		0,02	0,02
1700000007134810	14-003-017-00053-0003	PASTOS PERMANENTES DE 5 O MAS AÑOS	S		0,94		0,94	0,94
1700000007134811	14-003-017-00068-0003	PASTOS PERMANENTES DE 5 O MAS AÑOS	S		2,18		2,18	2,18
1700000007134812	14-003-017-00068-0002	PASTOS PERMANENTES DE 5 O MAS AÑOS	S		0,43		0,43	0,43
1700000007134813	14-003-017-00066-0023	PASTOS PERMANENTES DE 5 O MAS AÑOS	S		0,22		0,22	0,22
1700000007134814	14-003-017-00054-0004	PASTOS DE MENOS DE 5 AÑOS	S		2,82		2,82	2,82
1700000007134816	14-003-017-00052-0003	PASTOS DE MENOS DE 5 AÑOS	S		6,32		6,32	6,32
1700000007134817	14-003-017-00041-0005	PASTOS PERMANENTES DE 5 O MAS AÑOS	S		0,16		0,16	0,16
1700000007134818	14-003-017-00067-0007	PASTOS DE MENOS DE 5 AÑOS	S		3,31		3,31	3,31
1700000007134819	14-003-017-00067-0005	PASTOS PERMANENTES DE 5 O MAS AÑOS	S		1,45		1,45	1,45
1700000007134820	14-003-017-00067-0008	PASTOS PERMANENTES DE 5 O MAS AÑOS	S		0,19		0,19	0,19
1700000007134821	14-003-017-00067-0001	PASTOS DE MENOS DE 5 AÑOS	S		0,23		0,23	0,23

(1) Con incidencias que retienen pago o deniegan el expediente.  
(2) Se calcula sobre superficie declarada admisible.  
(3) Aplicación del artículo 16 bis del RD 147/2023.

Puede verificar la integridad de una copia de este documento mediante la lectura del código QR adjunto o mediante el acceso a la dirección <a href="https://ws050.juntadeandalucia.es/verificarFirma">https://ws050.juntadeandalucia.es/verificarFirma</a> indicando el código de VERIFICACIÓN					
FIRMADO POR	RAQUEL MARIA ESPIN CRESPO		FECHA		26/06/2024
VERIFICACIÓN	Pk2jmMQ72K8YCCE9EQ8LU85ENJJ6M		PÁGINA		2147/8857

**RECINTOS PROPUESTOS**

REF.	REFERENCIA SIGPAC	CULTIVO	S/R	USO SIGPAC	Sup. Dec. admisible	Sup. Campo	Sup. Determ.	Sup. Resuelta
170000007134822	14-003-017-00068-0007	PASTOS PERMANENTES DE 5 O MAS AÑOS	S		0,01		0,01	0,01
170000007134823	14-003-017-00068-0004	PASTOS DE MENOS DE 5 AÑOS	S		1,24		1,24	1,24
170000007134824	14-003-017-00068-0005	PASTOS PERMANENTES DE 5 O MAS AÑOS	S		0,14		0,14	0,14
170000007134825	14-003-017-00064-0005	PASTOS DE MENOS DE 5 AÑOS	S		4,41		4,41	4,41
170000007134826	14-003-014-00038-0004	AVENA	S		10,26		10,26	10,26
170000007134827	14-003-012-00189-0001	PASTOS DE MENOS DE 5 AÑOS	S		0,78		0,78	0,78
170000007134829	14-003-017-00064-0003	PASTOS DE MENOS DE 5 AÑOS	S		4,79		4,79	4,79
170000007134831	14-003-017-00064-0001	PASTOS PERMANENTES DE 5 O MAS AÑOS	S		0,47		0,47	0,47
170000007134832	14-003-017-00064-0002	PASTOS PERMANENTES DE 5 O MAS AÑOS	S		0,16		0,16	0,16
170000007134836	14-003-017-00061-0002	PASTOS PERMANENTES DE 5 O MAS AÑOS	S		0,59		0,59	0,59
170000007134838	14-003-017-00061-0001	PASTOS DE MENOS DE 5 AÑOS	S		14,73		14,73	14,73
170000007134839	14-003-014-00038-0002	PASTOS PERMANENTES DE 5 O MAS AÑOS	S		0,11		0,11	0,11
170000007134840	14-003-014-00038-0003	PASTOS PERMANENTES DE 5 O MAS AÑOS	S		0,91		0,91	0,91

**INCIDENCIAS****INCIDENCIA DESCRIPCIÓN**

3795 Recinto declarado con una situación de riesgo de abandono.  
 Recinto:14-051-019-00154-00003 Cultivo: -  
 Recinto:14-051-019-00154-00005 Cultivo: -

**Datos considerados para el Cálculo de la Carga Ganadera del expediente**

Superficie determinada para Cálculo Carga Ganadera: 116,47 ha  
 Carga Ganadera del Expediente: 0,34 ugm/ha

Explotación	Especie	Ugm Calculada para CG
ES140030000146	CAPRINA	0,27
ES140030000146	OVINA	19,18
ES140030000146	PORCINO	0,65
ES140030000499	OVINA	17,34
ES140030000499	PORCINO	2,07

**Recintos Determinados para el Cálculo de Garga Ganadera**

REF.	REFERENCIA SIGPAC	CULTIVO	DESCRIPCIÓN CULTIVO	S/R	SUP. RESUELTA (ha)
-1531878	14-003-018-00001-00005	63000	PASTOS DE MENOS DE 5 AÑOS-SIN VARIEDAD	S	0,58
-1531869	14-003-012-00190-00003	63000	PASTOS DE MENOS DE 5 AÑOS-SIN VARIEDAD	S	12,13
-1531844	14-003-012-00190-00003	63000	PASTOS DE MENOS DE 5 AÑOS-SIN VARIEDAD	S	0,05
-1531832	14-003-012-00190-00003	63000	PASTOS DE MENOS DE 5 AÑOS-SIN VARIEDAD	S	0,29
-1531813	14-003-012-00190-00003	63000	PASTOS DE MENOS DE 5 AÑOS-SIN VARIEDAD	S	0,48
-1007876	14-003-017-00054-00005	62000	PASTOS PERMANENTES DE 5 O MAS AÑOS-SIN VARIEDAD	S	0,45
-1007875	14-003-017-00053-00018	63000	PASTOS DE MENOS DE 5 AÑOS-SIN VARIEDAD	S	0,15
-1007874	14-003-017-00053-00017	63000	PASTOS DE MENOS DE 5 AÑOS-SIN VARIEDAD	S	0,05
-731382	14-003-018-00001-00005	63000	PASTOS DE MENOS DE 5 AÑOS-SIN VARIEDAD	S	1,90
-731381	14-003-017-00067-00012	63000	PASTOS DE MENOS DE 5 AÑOS-SIN VARIEDAD	S	0,20
-731380	14-003-017-00067-00011	63000	PASTOS DE MENOS DE 5 AÑOS-SIN VARIEDAD	S	0,39
-731379	14-003-017-00067-00009	63000	PASTOS DE MENOS DE 5 AÑOS-SIN VARIEDAD	S	2,27
-731377	14-003-017-00053-00016	63000	PASTOS DE MENOS DE 5 AÑOS-SIN VARIEDAD	S	0,09
-731376	14-003-017-00053-00015	63000	PASTOS DE MENOS DE 5 AÑOS-SIN VARIEDAD	S	0,90
-601524	14-003-017-00041-00001	63000	PASTOS DE MENOS DE 5 AÑOS-SIN VARIEDAD	S	19,97
-182637	14-003-012-00190-00001	63000	PASTOS DE MENOS DE 5 AÑOS-SIN VARIEDAD	S	10,18

(1) Con incidencias que retienen pago o deniegan el expediente.  
 (2) Se calcula sobre superficie declarada admisible.  
 (3) Aplicación del artículo 16 bis del RD 147/2023.

Puede verificar la integridad de una copia de este documento mediante la lectura del código QR adjunto o mediante el acceso a la dirección <https://ws050.juntadeandalucia.es/verificarFirma> indicando el código de VERIFICACIÓN

FIRMADO POR	RAQUEL MARIA ESPIN CRESPO	FECHA	26/06/2024
VERIFICACIÓN	Pk2jmMQ72K8YCCE9EQ8LU85ENJJ6M	PÁGINA	2148/8857





**Recintos Determinados para el Cálculo de Garga Ganadera**

REF.	REFERENCIA SIGPAC	CULTIVO	DESCRIPCIÓN CULTIVO	S/R	SUP. RESUELTA (ha)
1700000007134792	14-003-017-00053-00014	62000	PASTOS PERMANENTES DE 5 O MAS AÑOS-SIN VARIEDAD	S	0,01
1700000007134793	14-003-017-00065-00008	62000	PASTOS PERMANENTES DE 5 O MAS AÑOS-SIN VARIEDAD	S	0,01
1700000007134794	14-003-017-00065-00007	62000	PASTOS PERMANENTES DE 5 O MAS AÑOS-SIN VARIEDAD	S	0,27
1700000007134795	14-003-017-00064-00007	62000	PASTOS PERMANENTES DE 5 O MAS AÑOS-SIN VARIEDAD	S	0,02
1700000007134796	14-003-017-00041-00007	62000	PASTOS PERMANENTES DE 5 O MAS AÑOS-SIN VARIEDAD	S	0,56
1700000007134797	14-003-017-00053-00004	62000	PASTOS PERMANENTES DE 5 O MAS AÑOS-SIN VARIEDAD	S	0,80
1700000007134798	14-003-017-00041-00006	62000	PASTOS PERMANENTES DE 5 O MAS AÑOS-SIN VARIEDAD	S	0,22
1700000007134799	14-003-017-00053-00005	62000	PASTOS PERMANENTES DE 5 O MAS AÑOS-SIN VARIEDAD	S	0,14
1700000007134800	14-003-017-00053-00006	62000	PASTOS PERMANENTES DE 5 O MAS AÑOS-SIN VARIEDAD	S	0,16
1700000007134801	14-003-017-00041-00008	63000	PASTOS DE MENOS DE 5 AÑOS-SIN VARIEDAD	S	2,79
1700000007134802	14-003-017-00053-00007	63000	PASTOS DE MENOS DE 5 AÑOS-SIN VARIEDAD	S	9,05
1700000007134803	14-003-017-00053-00010	62000	PASTOS PERMANENTES DE 5 O MAS AÑOS-SIN VARIEDAD	S	0,01
1700000007134804	14-003-017-00053-00011	62000	PASTOS PERMANENTES DE 5 O MAS AÑOS-SIN VARIEDAD	S	0,01
1700000007134805	14-003-017-00063-00005	63000	PASTOS DE MENOS DE 5 AÑOS-SIN VARIEDAD	S	5,33
1700000007134806	14-003-017-00063-00003	62000	PASTOS PERMANENTES DE 5 O MAS AÑOS-SIN VARIEDAD	S	0,23
1700000007134807	14-003-017-00063-00006	63000	PASTOS DE MENOS DE 5 AÑOS-SIN VARIEDAD	S	0,13
1700000007134808	14-003-017-00053-00001	62000	PASTOS PERMANENTES DE 5 O MAS AÑOS-SIN VARIEDAD	S	0,04
1700000007134809	14-003-017-00053-00002	62000	PASTOS PERMANENTES DE 5 O MAS AÑOS-SIN VARIEDAD	S	0,02
1700000007134810	14-003-017-00053-00003	62000	PASTOS PERMANENTES DE 5 O MAS AÑOS-SIN VARIEDAD	S	0,94
1700000007134811	14-003-017-00068-00003	62000	PASTOS PERMANENTES DE 5 O MAS AÑOS-SIN VARIEDAD	S	2,18
1700000007134812	14-003-017-00068-00002	62000	PASTOS PERMANENTES DE 5 O MAS AÑOS-SIN VARIEDAD	S	0,43
1700000007134813	14-003-017-00066-00023	62000	PASTOS PERMANENTES DE 5 O MAS AÑOS-SIN VARIEDAD	S	0,22
1700000007134814	14-003-017-00054-00004	63000	PASTOS DE MENOS DE 5 AÑOS-SIN VARIEDAD	S	2,82
1700000007134816	14-003-017-00052-00003	63000	PASTOS DE MENOS DE 5 AÑOS-SIN VARIEDAD	S	6,32
1700000007134817	14-003-017-00041-00005	62000	PASTOS PERMANENTES DE 5 O MAS AÑOS-SIN VARIEDAD	S	0,16
1700000007134818	14-003-017-00067-00007	63000	PASTOS DE MENOS DE 5 AÑOS-SIN VARIEDAD	S	3,31
1700000007134819	14-003-017-00067-00005	62000	PASTOS PERMANENTES DE 5 O MAS AÑOS-SIN VARIEDAD	S	1,45
1700000007134820	14-003-017-00067-00008	62000	PASTOS PERMANENTES DE 5 O MAS AÑOS-SIN VARIEDAD	S	0,19
1700000007134821	14-003-017-00067-00001	63000	PASTOS DE MENOS DE 5 AÑOS-SIN VARIEDAD	S	0,23
1700000007134822	14-003-017-00068-00007	62000	PASTOS PERMANENTES DE 5 O MAS AÑOS-SIN VARIEDAD	S	0,01
1700000007134823	14-003-017-00068-00004	63000	PASTOS DE MENOS DE 5 AÑOS-SIN VARIEDAD	S	1,24
1700000007134824	14-003-017-00068-00005	62000	PASTOS PERMANENTES DE 5 O MAS AÑOS-SIN VARIEDAD	S	0,14
1700000007134825	14-003-017-00064-00005	63000	PASTOS DE MENOS DE 5 AÑOS-SIN VARIEDAD	S	4,41
1700000007134827	14-003-012-00189-00001	63000	PASTOS DE MENOS DE 5 AÑOS-SIN VARIEDAD	S	0,78
1700000007134829	14-003-017-00064-00003	63000	PASTOS DE MENOS DE 5 AÑOS-SIN VARIEDAD	S	4,79
1700000007134831	14-003-017-00064-00001	62000	PASTOS PERMANENTES DE 5 O MAS AÑOS-SIN VARIEDAD	S	0,47
1700000007134832	14-003-017-00064-00002	62000	PASTOS PERMANENTES DE 5 O MAS AÑOS-SIN VARIEDAD	S	0,16
1700000007134836	14-003-017-00061-00002	62000	PASTOS PERMANENTES DE 5 O MAS AÑOS-SIN VARIEDAD	S	0,59
1700000007134838	14-003-017-00061-00001	63000	PASTOS DE MENOS DE 5 AÑOS-SIN VARIEDAD	S	14,73
1700000007134839	14-003-014-00038-00002	62000	PASTOS PERMANENTES DE 5 O MAS AÑOS-SIN VARIEDAD	S	0,11
1700000007134840	14-003-014-00038-00003	62000	PASTOS PERMANENTES DE 5 O MAS AÑOS-SIN	S	0,91

(1) Con incidencias que retienen pago o deniegan el expediente.  
 (2) Se calcula sobre superficie declarada admisible.  
 (3) Aplicación del artículo 16 bis del RD 147/2023.

Puede verificar la integridad de una copia de este documento mediante la lectura del código QR adjunto o mediante el acceso a la dirección <a href="https://ws050.juntadeandalucia.es/verificarFirma">https://ws050.juntadeandalucia.es/verificarFirma</a> indicando el código de VERIFICACIÓN					
FIRMADO POR	RAQUEL MARIA ESPIN CRESPO		FECHA		26/06/2024
VERIFICACIÓN	Pk2jmMQ72K8YCCE9EQ8LU85ENJJ6M		PÁGINA		2149/8857



**Recintos Determinados para el Cálculo de Garga Ganadera**

REF.	REFERENCIA SIGPAC	CULTIVO	DESCRIPCIÓN CULTIVO	S/R	SUP. RESUELTA (ha)
------	-------------------	---------	---------------------	-----	-----------------------

VARIEDAD

**Incidencias de carga ganadera**

**INCIDENCIA DESCRIPCIÓN**

3795	Recinto declarado con una situación de riesgo de abandono. Recinto:14-051-019-00154-00003 Cultivo: - Recinto:14-051-019-00154-00005 Cultivo: -
86132	Recinto superficie forrajera que no realiza la actividad de producción de pastoreo. Recinto:14-051-019-00154-00003 Cultivo:20000 BARBECHO TRADICIONAL-SIN VARIEDAD Secano Recinto:14-051-019-00154-00005 Cultivo:20000 BARBECHO TRADICIONAL-SIN VARIEDAD Secano

(1) Con incidencias que retienen pago o deniegan el expediente.  
(2) Se calcula sobre superficie declarada admisible.  
(3) Aplicación del artículo 16 bis del RD 147/2023.

Puede verificar la integridad de una copia de este documento mediante la lectura del código QR adjunto o mediante el acceso a la dirección <https://ws050.juntadeandalucia.es/verificarFirma> indicando el código de VERIFICACIÓN

FIRMADO POR	RAQUEL MARIA ESPIN CRESPO	FECHA	26/06/2024
VERIFICACIÓN	Pk2jmMQ72K8YCCCE9EQ8LU85ENJJ6M	PÁGINA	2150/8857



**APELLIDOS Y NOMBRE / RAZÓN SOCIAL**

LOPEZ ROMERO ANTONIO

**NIF**

\*\*\*\*2464\*

**EXPEDIENTE**

1191997

**RESOLUCIÓN**

CONCESIÓN DE LA AYUDA

**DATOS DE MANTENIMIENTO UNIDADES****GRUPO DE PAGO**

ZONAS DE LIMITACIONES NATURALES

**Sup. Dec.  
Admisible**

53,07

**Sup.  
Resuelta**

53,07

**Sobredecl.**

0,00

**% Sobredecl.**

0,00

**RESUMEN DE PAGOS**

	<b>IMPORTE ( Euros )</b>			
	<b>RESUELTO</b>	<b>FEADER</b>	<b>MAPA</b>	<b>CAPADR</b>
Pago realizado	1.081,20	919,02	106,06	56,12
A pagar	106,13	90,21	10,41	5,51
<b>TOTAL</b>	<b>1.187,33</b>	<b>1.009,23</b>	<b>116,47</b>	<b>61,63</b>

**APLICACIÓN DE REDUCCIONES Y PENALIZACIONES (%)**

<b>Criterios de subvencionabilidad (1)</b>	<b>Presentación tardía</b>	<b>Omisión declaración</b>	<b>Condicionabilidad</b>
0,00	0,00	0,00	0,00

**IMPORTE ( Euros )**

Calculado(2)	Reducción	Penalización	Reducción Penalización (3)	Penalización adicional	Resuelto	FEADER	MAPA	CAPADR
1.187,33 €	0,00 €	0,00 €	0,00 €	0,00 €	1.187,33 €	1.009,23 €	116,48 €	61,62 €
Importe Unitario:	54,00 €	Nuevo Importe Unitario:	22,37 €					

(1) Con incidencias que retienen pago o deniegan el expediente.

(2) Se calcula sobre superficie declarada admisible.

(3) Aplicación del artículo 16 bis del RD 147/2023.

Puede verificar la integridad de una copia de este documento mediante la lectura del código QR adjunto o mediante el acceso a la dirección <https://ws050.juntadeandalucia.es/verificarFirma> indicando el código de VERIFICACIÓN

FIRMADO POR	RAQUEL MARIA ESPIN CRESPO	FECHA	26/06/2024
VERIFICACIÓN	Pk2jmMQ72K8YCCE9EQ8LU85ENJJ6M	PÁGINA	2151/8857





**RECINTOS PROPUESTOS**

REF.	REFERENCIA SIGPAC	CULTIVO	S/R	USO SIGPAC	Sup. Dec. admisible	Sup. Campo	Sup. Determ.	Sup. Resuelta
-1593886	14-023-008-00080-0001	MEZCLA GUISANTE - AVENA	S		1,30		1,30	1,30
-1386408	14-023-014-00007-0007	OLIVAR	S		0,17		0,17	0,17
-1386407	14-023-014-00007-0006	TRITICALE	R		0,19		0,19	0,19
-1386406	14-023-014-00007-0011	TRITICALE	S		3,52		3,52	3,52
-1386403	14-023-014-00007-0003	TRITICALE	S		9,99		9,99	9,96
-1386402	14-023-014-00007-0005	TRITICALE	S		4,62		4,62	4,62
-1105354	14-023-016-00366-0001	TRITICALE	S		0,77		0,77	0,77
-1105351	14-023-016-00367-0001	TRITICALE	S		0,80		0,80	0,80
-1105326	14-023-016-00369-0004	TRITICALE	S		0,18		0,18	0,18
-1105321	14-023-016-00369-0005	TRITICALE	S		0,29		0,29	0,29
-789333	14-023-019-00177-0001	AVENA	S		1,05		1,05	1,05
-125681	14-072-007-00183-0001	TRITICALE	S		0,99		0,99	0,99
-125670	14-072-007-00182-0001	TRITICALE	S		2,58		2,58	2,58
-125664	14-072-007-00181-0001	TRITICALE	S		1,69		1,69	1,69
-42464	14-072-007-00182-0002	TRITICALE	S		0,04		0,04	0,04
-42463	14-072-007-00181-0003	TRITICALE	S		0,03		0,03	0,03
5069808	14-023-008-00091-0001	TRITICALE	S		1,21		1,21	1,21
1700000006250247	14-023-008-00070-0001	AVENA	S		0,65		0,65	0,65
1700000006250248	14-023-019-00189-0001	AVENA	S		0,59		0,59	0,59
1700000006250249	14-023-017-00146-0001	TRITICALE	S		0,76		0,76	0,76
1700000006250250	14-023-017-00145-0001	TRITICALE	S		0,83		0,83	0,83
1700000006250251	14-023-008-00081-0004	TRITICALE	S		1,93		1,93	1,93
1700000006250254	14-023-016-00427-0001	MEZCLA GUISANTE - AVENA	S		1,60		1,60	1,60
1700000006250255	14-023-008-00075-0003	AVENA	S		0,74		0,74	0,74
1700000006250256	14-023-016-00370-0001	TRITICALE	S		0,37		0,37	0,37
1700000006250257	14-023-016-00440-0001	MEZCLA GUISANTE - AVENA	S		0,87		0,87	0,87
1700000006250258	14-023-016-00441-0001	MEZCLA GUISANTE - AVENA	S		0,43		0,43	0,43
1700000006250259	14-023-016-00442-0001	MEZCLA GUISANTE - AVENA	S		0,46		0,46	0,46
1700000006250260	14-023-016-00443-0004	MEZCLA GUISANTE - AVENA	R		1,28		1,28	1,28
1700000006250262	14-023-016-00362-0001	TRITICALE	S		0,65		0,65	0,65
1700000006250264	14-023-017-00163-0001	TRITICALE	S		1,57		1,57	1,57
1700000006250265	14-023-008-00075-0003	AVENA	R		1,06		1,06	1,06
1700000006250269	14-023-016-00363-0001	TRITICALE	S		0,67		0,67	0,67
1700000006250271	14-023-008-00082-0001	AVENA	R		0,59		0,59	0,59
1700000006250272	14-023-016-00444-0001	MEZCLA GUISANTE - AVENA	R		0,79		0,79	0,79
1700000006250273	14-023-016-00445-0001	MEZCLA GUISANTE - AVENA	R		0,58		0,58	0,58
1700000006250274	14-023-016-00368-0001	TRITICALE	S		2,08		2,08	2,08
1700000006250275	14-023-016-00305-0001	MEZCLA GUISANTE - AVENA	S		0,30		0,30	0,30
1700000006250276	14-023-016-00355-0001	AVENA	S		0,92		0,92	0,92
1700000006250277	14-023-008-00088-0001	AVENA	S		1,11		1,11	1,11
1700000006250284	14-023-016-00371-0001	TRITICALE	S		0,74		0,74	0,74
1700000006250285	14-023-016-00364-0001	TRITICALE	S		1,23		1,23	1,23
1700000006250288	14-023-016-00350-0001	TRITICALE	S		0,88		0,88	0,88

**INCIDENCIAS**

**INCIDENCIA DESCRIPCIÓN**

- 4272 Verifica que las líneas de declaración de las Solicitudes Únicas no tienen solapes con la capa de Retroactividad Gráfica (ambas de la misma campaña) a nivel de expediente/línea de declaración gráfica de la solicitud.  
Recinto:14-023-014-00007-00003 Cultivo: - Agregado de la referencia del recinto.:0 Zona de la referencia del recinto.:0 Superficie solapada.:0,03 Id. Incid.:95152754
- 86119 Carga ganadera NO cumple con el valor mínimo de 0,2 UGM/ha.  
Recinto:14-023-008-00074-00002 Cultivo:62000 PASTOS PERMANENTES DE 5 O MAS AÑOS-SIN VARIEDAD Secano Carga Ganadera:0

(1) Con incidencias que retienen pago o deniegan el expediente.  
(2) Se calcula sobre superficie declarada admisible.  
(3) Aplicación del artículo 16 bis del RD 147/2023.

Puede verificar la integridad de una copia de este documento mediante la lectura del código QR adjunto o mediante el acceso a la dirección <a href="https://ws050.juntadeandalucia.es/verificarFirma">https://ws050.juntadeandalucia.es/verificarFirma</a> indicando el código de VERIFICACIÓN					
FIRMADO POR	RAQUEL MARIA ESPIN CRESPO		FECHA		26/06/2024
VERIFICACIÓN	Pk2jmMQ72K8YCCE9EQ8LU85ENJJ6M		PÁGINA		2152/8857



**INCIDENCIAS**

**INCIDENCIA DESCRIPCIÓN**

- Recinto:14-023-008-00082-00008 Cultivo:62000 PASTOS PERMANENTES DE 5 O MAS AÑOS-SIN VARIEDAD Secano Carga Ganadera:0
- Recinto:14-023-008-00082-00009 Cultivo:62000 PASTOS PERMANENTES DE 5 O MAS AÑOS-SIN VARIEDAD Secano Carga Ganadera:0
- Recinto:14-023-014-00007-00004 Cultivo:62000 PASTOS PERMANENTES DE 5 O MAS AÑOS-SIN VARIEDAD Secano Carga Ganadera:0
- 86122 Recinto superficie forrajera que realiza la actividad de producción de pastoreo y no declara el o los códigos del Registro de Explotaciones Ganaderas de Andalucía, REGA.  
 Recinto:14-023-008-00074-00002 Cultivo:62000 PASTOS PERMANENTES DE 5 O MAS AÑOS-SIN VARIEDAD Secano  
 Recinto:14-023-008-00082-00008 Cultivo:62000 PASTOS PERMANENTES DE 5 O MAS AÑOS-SIN VARIEDAD Secano  
 Recinto:14-023-008-00082-00009 Cultivo:62000 PASTOS PERMANENTES DE 5 O MAS AÑOS-SIN VARIEDAD Secano  
 Recinto:14-023-014-00007-00004 Cultivo:62000 PASTOS PERMANENTES DE 5 O MAS AÑOS-SIN VARIEDAD Secano
- 86124 Recinto de forrajera para Cálculo de Carga Ganadera que No pertenece a Explotación.  
 Recinto:14-023-008-00074-00002 Cultivo:62000 PASTOS PERMANENTES DE 5 O MAS AÑOS-SIN VARIEDAD Secano  
 Recinto:14-023-008-00082-00008 Cultivo:62000 PASTOS PERMANENTES DE 5 O MAS AÑOS-SIN VARIEDAD Secano  
 Recinto:14-023-008-00082-00009 Cultivo:62000 PASTOS PERMANENTES DE 5 O MAS AÑOS-SIN VARIEDAD Secano  
 Recinto:14-023-014-00007-00004 Cultivo:62000 PASTOS PERMANENTES DE 5 O MAS AÑOS-SIN VARIEDAD Secano

**Datos considerados para el Cálculo de la Carga Ganadera del expediente**

Superficie determinada para Cálculo Carga Ganadera: 0,00 ha  
 Carga Ganadera del Expediente: 0,00 ugm/ha

**Incidenias de carga ganadera**

**INCIDENCIA DESCRIPCIÓN**

- 86122 Recinto superficie forrajera que realiza la actividad de producción de pastoreo y no declara el o los códigos del Registro de Explotaciones Ganaderas de Andalucía, REGA.  
 Recinto:14-023-014-00007-00004 Cultivo:62000 PASTOS PERMANENTES DE 5 O MAS AÑOS-SIN VARIEDAD Secano  
 Recinto:14-023-008-00082-00009 Cultivo:62000 PASTOS PERMANENTES DE 5 O MAS AÑOS-SIN VARIEDAD Secano  
 Recinto:14-023-008-00082-00008 Cultivo:62000 PASTOS PERMANENTES DE 5 O MAS AÑOS-SIN VARIEDAD Secano  
 Recinto:14-023-008-00074-00002 Cultivo:62000 PASTOS PERMANENTES DE 5 O MAS AÑOS-SIN VARIEDAD Secano
- 86124 Recinto de forrajera para Cálculo de Carga Ganadera que No pertenece a Explotación.  
 Recinto:14-023-014-00007-00004 Cultivo:62000 PASTOS PERMANENTES DE 5 O MAS AÑOS-SIN VARIEDAD Secano  
 Recinto:14-023-008-00082-00009 Cultivo:62000 PASTOS PERMANENTES DE 5 O MAS AÑOS-SIN VARIEDAD Secano  
 Recinto:14-023-008-00082-00008 Cultivo:62000 PASTOS PERMANENTES DE 5 O MAS AÑOS-SIN VARIEDAD Secano  
 Recinto:14-023-008-00074-00002 Cultivo:62000 PASTOS PERMANENTES DE 5 O MAS AÑOS-SIN VARIEDAD Secano
- 86128 Recinto de Forrajeras que no ha contabilizado para Carga Ganadera por no tener una explotación válida para el cálculo de la Carga Ganadera  
 Recinto:14-023-014-00007-00004 Cultivo:62 PASTOS PERMANENTES DE 5 O MAS AÑOS-  
 Recinto:14-023-008-00082-00009 Cultivo:62 PASTOS PERMANENTES DE 5 O MAS AÑOS-  
 Recinto:14-023-008-00082-00008 Cultivo:62 PASTOS PERMANENTES DE 5 O MAS AÑOS-  
 Recinto:14-023-008-00074-00002 Cultivo:62 PASTOS PERMANENTES DE 5 O MAS AÑOS-

(1) Con incidencias que retienen pago o deniegan el expediente.  
 (2) Se calcula sobre superficie declarada admisible.  
 (3) Aplicación del artículo 16 bis del RD 147/2023.

Puede verificar la integridad de una copia de este documento mediante la lectura del código QR adjunto o mediante el acceso a la dirección <a href="https://ws050.juntadeandalucia.es/verificarFirma">https://ws050.juntadeandalucia.es/verificarFirma</a> indicando el código de VERIFICACIÓN				
FIRMADO POR	RAQUEL MARIA ESPIN CRESPO	FECHA	26/06/2024	
VERIFICACIÓN	Pk2jmMQ72K8YCC9E9EQ8LU85ENJJ6M	PÁGINA	2153/8857	



**APELLIDOS Y NOMBRE / RAZÓN SOCIAL**

LOPEZ RUBIO ELISA

**NIF**

\*\*\*\*9764\*

**EXPEDIENTE**

1198133

**RESOLUCIÓN**

CONCESIÓN DE LA AYUDA

**DATOS DE MANTENIMIENTO UNIDADES**

**GRUPO DE PAGO**

ZONAS DE LIMITACIONES NATURALES

**Sup. Dec. Admisible**

19,00

**Sup. Resuelta**

19,00

**Sobredecl.**

0,00

**% Sobredecl.**

0,00

**RESUMEN DE PAGOS**

	<b>IMPORTE ( Euros )</b>			
	<b>RESUELTO</b>	<b>FEADER</b>	<b>MAPA</b>	<b>CAPADR</b>
Pago realizado	760,28	646,23	74,58	39,46
A pagar	222,52	189,14	21,83	11,55
<b>TOTAL</b>	<b>982,80</b>	<b>835,37</b>	<b>96,41</b>	<b>51,01</b>

**APLICACIÓN DE REDUCCIONES Y PENALIZACIONES (%)**

<b>Crterios de subvencionabilidad (1)</b>	<b>Presentación tardía</b>	<b>Omisión declaración</b>	<b>Condicionalidad</b>
0,00	0,00	0,00	0,00

**IMPORTE ( Euros )**

Calculado(2)	Reducción	Penalización	Reducción Penalización (3)	Penalización adicional	Resuelto	FEADER	MAPA	CAPADR
982,80 €	0,00 €	0,00 €	0,00 €	0,00 €	982,80 €	835,38 €	96,41 €	51,01 €
Importe Unitario:	54,00 €	Nuevo Importe Unitario:	51,73 €					

**RECINTOS PROPUESTOS**

REF.	REFERENCIA SIGPAC	CULTIVO	USO S/R	Sup. Dec. admisible	Sup. Campo	Sup. Determ.	Sup. Resuelta
-581254	14-023-014-00170-0001	TRANQUILLÓN	S	0,52		0,52	0,52
-545027	14-023-014-00170-0001	GUISANTES	S	1,69		1,69	1,69
-147761	14-023-019-00266-0013	AVENA	R	1,16		1,16	1,16
-147759	14-023-014-00173-0002	BARBECHO TRADICIONAL	S	0,11		0,11	0,11
-147757	14-023-013-00083-0011	OLIVAR	S	1,21		1,21	1,21
1700000006928082	14-023-013-00094-0001	TRITICALE	S	7,24		7,24	7,24
1700000006928084	14-023-014-00187-0001	TRIGO BLANDO	S	3,34		3,34	3,34
1700000006928088	14-023-014-00173-0001	BARBECHO TRADICIONAL	S	0,84		0,84	0,84
1700000006928090	14-023-013-00084-0001	AVENA	S	1,89		1,89	1,89
1700000006928098	14-023-014-00161-0001	GUISANTES	S	1,00		1,00	1,00

**INCIDENCIAS**

**INCIDENCIA DESCRIPCIÓN**

3795 Recinto declarado con una situación de riesgo de abandono.  
 Recinto:14-023-014-00173-00001 Cultivo: -  
 Recinto:14-023-014-00173-00002 Cultivo: -

**Datos considerados para el Cálculo de la Carga Ganadera del expediente**

Superficie determinada para Cálculo Carga Ganadera: 0,00 ha  
 Carga Ganadera del Expediente: 0,00 ugm/ha

(1) Con incidencias que retienen pago o deniegan el expediente.  
 (2) Se calcula sobre superficie declarada admisible.  
 (3) Aplicación del artículo 16 bis del RD 147/2023.

Puede verificar la integridad de una copia de este documento mediante la lectura del código QR adjunto o mediante el acceso a la dirección <a href="https://ws050.juntadeandalucia.es/verificarFirma">https://ws050.juntadeandalucia.es/verificarFirma</a> indicando el código de VERIFICACIÓN					
FIRMADO POR	RAQUEL MARIA ESPIN CRESPO		FECHA		26/06/2024
VERIFICACIÓN	Pk2jmMQ72K8YCCE9EQ8LU85ENJJJ6M		PÁGINA		2154/8857





**Incidencias de carga ganadera**

**INCIDENCIA DESCRIPCIÓN**

- 3795 Recinto declarado con una situación de riesgo de abandono.  
Recinto:14-023-014-00173-00002 Cultivo: -  
Recinto:14-023-014-00173-00001 Cultivo: -
- 86132 Recinto superficie forrajera que no realiza la actividad de producción de pastoreo.  
Recinto:14-023-014-00173-00002 Cultivo:20000 BARBECHO TRADICIONAL-SIN VARIEDAD Secano  
Recinto:14-023-014-00173-00001 Cultivo:20000 BARBECHO TRADICIONAL-SIN VARIEDAD Secano

(1) Con incidencias que retienen pago o deniegan el expediente.  
(2) Se calcula sobre superficie declarada admisible.  
(3) Aplicación del artículo 16 bis del RD 147/2023.

Puede verificar la integridad de una copia de este documento mediante la lectura del código QR adjunto o mediante el acceso a la dirección <https://ws050.juntadeandalucia.es/verificarFirma> indicando el código de VERIFICACIÓN

FIRMADO POR	RAQUEL MARIA ESPIN CRESPO	FECHA	26/06/2024
VERIFICACIÓN	Pk2jmMQ72K8YCCE9EQ8LU85ENJJ6M	PÁGINA	2155/8857



**APELLIDOS Y NOMBRE / RAZÓN SOCIAL**

LOPEZ RUBIO GLORIA

**NIF**

\*\*\*\*7096\*

**EXPEDIENTE**

1259767

**RESOLUCIÓN**

CONCESIÓN DE LA AYUDA

**DATOS DE MANTENIMIENTO UNIDADES****GRUPO DE PAGO**  
ZONAS DE LIMITACIONES NATURALES**Sup. Dec. Admisible**  
37,65**Sup. Resuelta**  
37,65**Sobredecl.**  
0,00**% Sobredecl.**  
0,00**RESUMEN DE PAGOS**

	<b>IMPORTE ( Euros )</b>			
	<b>RESUELTO</b>	<b>FEADER</b>	<b>MAPA</b>	<b>CAPADR</b>
Pago realizado	1.081,20	919,02	106,06	56,12
A pagar	106,80	90,78	10,48	5,54
<b>TOTAL</b>	<b>1.188,00</b>	<b>1.009,80</b>	<b>116,54</b>	<b>61,66</b>

**APLICACIÓN DE REDUCCIONES Y PENALIZACIONES (%)**

<b>Criterios de subvencionabilidad (1)</b>	<b>Presentación tardía</b>	<b>Omisión declaración</b>	<b>Condicionalidad</b>
0,00	0,00	0,00	0,00

**IMPORTE ( Euros )**

Calculado(2)	Reducción	Penalización	Reducción Penalización (3)	Penalización adicional	Resuelto	FEADER	MAPA	CAPADR
1.188,00 €	0,00 €	0,00 €	0,00 €	0,00 €	1.188,00 €	1.009,80 €	116,54 €	61,66 €
<b>Importe Unitario:</b>	<b>54,00 €</b>	<b>Nuevo Importe Unitario:</b>	<b>31,55 €</b>					

**RECINTOS PROPUESTOS**

<b>REF.</b>	<b>REFERENCIA SIGPAC</b>	<b>CULTIVO</b>	<b>S/R</b>	<b>USO SIGPAC</b>	<b>Sup. Dec. admisible</b>	<b>Sup. Campo</b>	<b>Sup. Determ.</b>	<b>Sup. Resuelta</b>
-1525633	14-003-032-00051-0002	AVENA	S		0,54		0,54	0,54
5260939	14-003-032-00050-0008	TRANQUILLÓN	S		6,94		6,94	6,94
1700000005678568	14-003-032-00050-0005	TRANQUILLÓN	S		1,34		1,34	1,34
1700000005678580	14-003-036-00245-0001	OLIVAR	S		3,93		3,93	3,93
1700000005678582	14-003-036-00218-0003	OLIVAR	S		2,34		2,34	2,34
1700000005678583	14-003-036-00236-0002	OLIVAR	S		2,79		2,79	2,79
1700000005678584	14-003-036-00134-0002	OLIVAR	S		7,23		7,23	7,23
1700000005678585	14-003-036-00217-0001	OLIVAR	S		3,24		3,24	3,24
1700000005678586	14-003-036-00066-0002	OLIVAR	S		2,01		2,01	2,01
1700000005678587	14-003-036-00236-0004	OLIVAR	S		0,14		0,14	0,14
1700000005678588	14-003-036-00066-0004	OLIVAR	S		0,09		0,09	0,09
1700000005678589	14-003-036-00066-0001	OLIVAR	S		2,03		2,03	2,03
1700000005678590	14-003-036-00065-0001	OLIVAR	S		4,45		4,45	4,45
1700000005678591	14-003-032-00052-0002	OLIVAR	S		0,46		0,46	0,46
1700000005678592	14-003-036-00065-0002	OLIVAR	S		0,12		0,12	0,12

(1) Con incidencias que retienen pago o deniegan el expediente.  
(2) Se calcula sobre superficie declarada admisible.  
(3) Aplicación del artículo 16 bis del RD 147/2023.

Puede verificar la integridad de una copia de este documento mediante la lectura del código QR adjunto o mediante el acceso a la dirección <https://ws050.juntadeandalucia.es/verificarFirma> indicando el código de VERIFICACIÓN

FIRMADO POR	RAQUEL MARIA ESPIN CRESPO	FECHA	26/06/2024
VERIFICACIÓN	Pk2jmMQ72K8YCCE9EQ8LU85ENJJJ6M	PÁGINA	2156/8857



**INCIDENCIAS****INCIDENCIA DESCRIPCIÓN**

86119	Carga ganadera NO cumple con el valor mínimo de 0,2 UGM/ha.
	Recinto:14-003-032-00018-00005 Cultivo:63000 PASTOS DE MENOS DE 5 AÑOS-SIN VARIEDAD Secano Carga Ganadera:0,12
	Recinto:14-003-032-00019-00002 Cultivo:63000 PASTOS DE MENOS DE 5 AÑOS-SIN VARIEDAD Secano Carga Ganadera:0,12
	Recinto:14-003-032-00019-00015 Cultivo:63000 PASTOS DE MENOS DE 5 AÑOS-SIN VARIEDAD Secano Carga Ganadera:0,12
	Recinto:14-003-032-00051-00002 Cultivo:63000 PASTOS DE MENOS DE 5 AÑOS-SIN VARIEDAD Secano Carga Ganadera:0,12
	Recinto:14-003-032-00051-00010 Cultivo:63000 PASTOS DE MENOS DE 5 AÑOS-SIN VARIEDAD Secano Carga Ganadera:0,12
	Recinto:14-003-032-00052-00005 Cultivo:63000 PASTOS DE MENOS DE 5 AÑOS-SIN VARIEDAD Secano Carga Ganadera:0,12
	Recinto:14-003-032-00052-00006 Cultivo:62000 PASTOS PERMANENTES DE 5 O MAS AÑOS-SIN VARIEDAD Secano Carga Ganadera:0,12
	Recinto:14-003-032-00052-00008 Cultivo:63000 PASTOS DE MENOS DE 5 AÑOS-SIN VARIEDAD Secano Carga Ganadera:0,12
	Recinto:14-003-032-00055-00002 Cultivo:63000 PASTOS DE MENOS DE 5 AÑOS-SIN VARIEDAD Secano Carga Ganadera:0,12
	Recinto:14-003-036-00236-00005 Cultivo:62000 PASTOS PERMANENTES DE 5 O MAS AÑOS-SIN VARIEDAD Secano Carga Ganadera:0,12

**Datos considerados para el Cálculo de la Carga Ganadera del expediente**

Superficie determinada para Cálculo Carga Ganadera: 52,12 ha

Carga Ganadera del Expediente: 0,12 ugm/ha

<b>Explotación</b>	<b>Especie</b>	<b>Ugm Calculada para CG</b>
ES140030000086	OVINA	6,19

**Recintos Determinados para el Cálculo de Garga Ganadera**

REE	REFERENCIA SIGPAC	CULTIVO	DESCRIPCIÓN CULTIVO	S/R	SUP. RESUELTA (ha)
-1340083	14-003-032-00055-00002	63000	PASTOS DE MENOS DE 5 AÑOS-SIN VARIEDAD	S	0,38
-1065136	14-003-032-00019-00015	63000	PASTOS DE MENOS DE 5 AÑOS-SIN VARIEDAD	S	4,92
-46089	14-003-032-00052-00006	62000	PASTOS PERMANENTES DE 5 O MAS AÑOS-SIN VARIEDAD	S	0,79
5069337	14-003-032-00051-00002	63000	PASTOS DE MENOS DE 5 AÑOS-SIN VARIEDAD	S	1,02
5260992	14-003-032-00052-00005	63000	PASTOS DE MENOS DE 5 AÑOS-SIN VARIEDAD	S	15,25
5267133	14-003-032-00019-00002	63000	PASTOS DE MENOS DE 5 AÑOS-SIN VARIEDAD	S	9,56
5267134	14-003-032-00019-00015	63000	PASTOS DE MENOS DE 5 AÑOS-SIN VARIEDAD	S	4,63
5267137	14-003-032-00018-00005	63000	PASTOS DE MENOS DE 5 AÑOS-SIN VARIEDAD	S	9,92
1700000005678570	14-003-032-00051-00010	63000	PASTOS DE MENOS DE 5 AÑOS-SIN VARIEDAD	S	0,25
1700000005678571	14-003-036-00236-00005	62000	PASTOS PERMANENTES DE 5 O MAS AÑOS-SIN VARIEDAD	S	0,57
1700000005678581	14-003-032-00052-00008	63000	PASTOS DE MENOS DE 5 AÑOS-SIN VARIEDAD	S	4,83

(1) Con incidencias que retienen pago o deniegan el expediente.  
(2) Se calcula sobre superficie declarada admisible.  
(3) Aplicación del artículo 16 bis del RD 147/2023.

Puede verificar la integridad de una copia de este documento mediante la lectura del código QR adjunto o mediante el acceso a la dirección <https://ws050.juntadeandalucia.es/verificarFirma> indicando el código de VERIFICACIÓN

FIRMADO POR	RAQUEL MARIA ESPIN CRESPO	FECHA	26/06/2024
VERIFICACIÓN	Pk2jmMQ72K8YCCE9EQ8LU85ENJJ6M	PÁGINA	2157/8857



**APELLIDOS Y NOMBRE / RAZÓN SOCIAL**

LOPEZ RUIZ PEDRO

**NIF**

\*\*\*\*1929\*

**EXPEDIENTE**

1224838

**RESOLUCIÓN**

CONCESIÓN DE LA AYUDA

**DATOS DE MANTENIMIENTO UNIDADES****GRUPO DE PAGO**

ZONAS DE LIMITACIONES NATURALES

**Sup. Dec.  
Admisible**

6,90

**Sup.  
Resuelta**

6,90

**Sobredecl.**

0,00

**% Sobredecl.**

0,00

**RESUMEN DE PAGOS**

	<b>IMPORTE ( Euros )</b>			
	<b>RESUELTO</b>	<b>FEADER</b>	<b>MAPA</b>	<b>CAPADR</b>
Pago realizado	335,71	285,35	32,94	17,42
A pagar	33,16	28,19	3,25	1,72
<b>TOTAL</b>	<b>368,87</b>	<b>313,54</b>	<b>36,19</b>	<b>19,14</b>

**APLICACIÓN DE REDUCCIONES Y PENALIZACIONES (%)**

<b>Criterios de subvencionabilidad (1)</b>	<b>Presentación tardía</b>	<b>Omisión declaración</b>	<b>Condicionalidad</b>
0,00	0,00	1,00	0,00

**IMPORTE ( Euros )**

Calculado(2)	Reducción	Penalización	Reducción Penalización (3)	Penalización adicional	Resuelto	FEADER	MAPA	CAPADR
372,60 €	0,00 €	0,00 €	0,00 €	0,00 €	368,87 €	313,54 €	36,19 €	19,14 €
Importe Unitario:	54,00 €	Nuevo Importe Unitario:	54,00 €					

**RECINTOS PROPUESTOS**

<b>REF.</b>	<b>REFERENCIA SIGPAC</b>	<b>CULTIVO</b>	<b>S/R</b>	<b>USO SIGPAC</b>	<b>Sup. Dec. admisible</b>	<b>Sup. Campo</b>	<b>Sup. Determ.</b>	<b>Sup. Resuelta</b>
-1364542	14-023-012-00089-0001	TRANQUILLÓN	S		1,19		1,19	1,19
-1364540	14-023-012-00088-0001	TRANQUILLÓN	S		2,22		2,22	2,22
-1364491	14-023-018-00277-0001	TRANQUILLÓN	S		1,25		1,25	1,25
-1364489	14-023-018-00276-0001	TRANQUILLÓN	S		2,24		2,24	2,24

**INCIDENCIAS****INCIDENCIA DESCRIPCIÓN**

256 Solicitud con recintos no declarados en campaña actual con una reducción por omisión de superficie superior al 3%  
CÓDIGO PARA EL PORCENTAJE DE REDUCCIÓN POR OMISIÓN QUE CORRESPONDE A LA SOLICITUD:1

(1) Con incidencias que retienen pago o deniegan el expediente.  
(2) Se calcula sobre superficie declarada admisible.  
(3) Aplicación del artículo 16 bis del RD 147/2023.

Puede verificar la integridad de una copia de este documento mediante la lectura del código QR adjunto o mediante el acceso a la dirección <https://ws050.juntadeandalucia.es/verificarFirma> indicando el código de VERIFICACIÓN

FIRMADO POR	RAQUEL MARIA ESPIN CRESPO	FECHA	26/06/2024
VERIFICACIÓN	Pk2jmMQ72K8YCCE9EQ8LU85ENJJ6M	PÁGINA	2158/8857



**APELLIDOS Y NOMBRE / RAZÓN SOCIAL**

LÓPEZ SÁNCHEZ INMACULADA

**NIF**

\*\*\*\*6757\*

**EXPEDIENTE**

1249838

**RESOLUCIÓN**

CONCESIÓN DE LA AYUDA

**DATOS DE MANTENIMIENTO UNIDADES**

<b>GRUPO DE PAGO</b>	<b>Sup. Dec. Admisible</b>	<b>Sup. Resuelta</b>	<b>Sobredecl.</b>	<b>% Sobredecl.</b>
ZONAS DE LIMITACIONES NATURALES	101,28	101,28	0,00	0,00

**RESUMEN DE PAGOS**

	<b>IMPORTE ( Euros )</b>			
	<b>RESUELTO</b>	<b>FEADER</b>	<b>MAPA</b>	<b>CAPADR</b>
Pago realizado	1.081,20	919,02	106,06	56,12
A pagar	106,80	90,78	10,48	5,54
<b>TOTAL</b>	<b>1.188,00</b>	<b>1.009,80</b>	<b>116,54</b>	<b>61,66</b>

**APLICACIÓN DE REDUCCIONES Y PENALIZACIONES (%)**

<b>Criterios de subvencionabilidad (1)</b>	<b>Presentación tardía</b>	<b>Omisión declaración</b>	<b>Condicionalidad</b>
0,00	0,00	0,00	0,00

**IMPORTE ( Euros )**

Calculado(2)	Reducción	Penalización	Reducción Penalización (3)	Penalización adicional	Resuelto	FEADER	MAPA	CAPADR
1.188,00 €	0,00 €	0,00 €	0,00 €	0,00 €	1.188,00 €	1.009,80 €	116,54 €	61,66 €
<b>Importe Unitario:</b>	<b>54,00 €</b>	<b>Nuevo Importe Unitario:</b>			<b>11,73 €</b>			

**RECINTOS PROPUESTOS**

<b>REF.</b>	<b>REFERENCIA SIGPAC</b>	<b>CULTIVO</b>	<b>S/R</b>	<b>USO SIGPAC</b>	<b>Sup. Dec. admisible</b>	<b>Sup. Campo</b>	<b>Sup. Determ.</b>	<b>Sup. Resuelta</b>
-1134679	14-051-012-00026-0002	PASTOS DE MENOS DE 5 AÑOS	S		8,08		8,08	8,08
-1134678	14-051-012-00016-0001	PASTOS DE MENOS DE 5 AÑOS	S		3,63		3,63	3,63
4782935	14-069-031-00033-0001	PASTOS PERMANENTES DE 5 O MAS AÑOS	S		2,62		2,62	2,62
4782937	14-069-031-00036-0003	PASTOS PERMANENTES DE 5 O MAS AÑOS	S		1,08		1,08	1,08
4782940	14-069-031-00036-0005	PASTOS PERMANENTES DE 5 O MAS AÑOS	S		0,27		0,27	0,27
4782941	14-069-031-00035-0001	PASTOS PERMANENTES DE 5 O MAS AÑOS	S		3,60		3,60	3,60
4782942	14-069-031-00070-0001	PASTOS PERMANENTES DE 5 O MAS AÑOS	S		6,61		6,61	6,61
4789222	14-069-031-00034-0001	PASTOS PERMANENTES DE 5 O MAS AÑOS	S		7,04		7,04	7,04
1700000006141252	14-016-022-00006-0002	PASTOS PERMANENTES DE 5 O MAS AÑOS	S		0,19		0,19	0,19
1700000006141253	14-016-024-00009-0001	PASTOS PERMANENTES DE 5 O MAS AÑOS	S		4,40		4,40	4,40
1700000006141254	14-016-022-00006-0003	PASTOS PERMANENTES DE 5 O MAS AÑOS	S		0,21		0,21	0,21
1700000006141255	14-051-012-00027-0001	PASTOS PERMANENTES DE 5 O MAS AÑOS	S		3,14		3,14	3,14
1700000006141256	14-016-024-00007-0003	PASTOS PERMANENTES DE 5 O MAS AÑOS	S		51,16		51,16	51,16
1700000006141257	14-051-016-00021-0001	PASTOS PERMANENTES DE 5 O MAS AÑOS	S		7,95		7,95	7,95
1700000006141258	14-051-016-00020-0001	PASTOS PERMANENTES DE 5 O MAS AÑOS	S		0,20		0,20	0,20
1700000006141259	14-051-016-00021-0017	OLIVAR	S		0,09		0,09	0,09
1700000006141260	14-051-016-00021-0005	OLIVAR	S		0,05		0,05	0,05
1700000006141261	14-051-016-00021-0022	OLIVAR	S		0,96		0,96	0,96

(1) Con incidencias que retienen pago o deniegan el expediente.  
(2) Se calcula sobre superficie declarada admisible.  
(3) Aplicación del artículo 16 bis del RD 147/2023.

Puede verificar la integridad de una copia de este documento mediante la lectura del código QR adjunto o mediante el acceso a la dirección <https://ws050.juntadeandalucia.es/verificarFirma> indicando el código de VERIFICACIÓN

FIRMADO POR	RAQUEL MARIA ESPIN CRESPO	FECHA	26/06/2024
VERIFICACIÓN	Pk2jmMQ72K8YCCE9EQ8LU85ENJJ6M	PÁGINA	2159/8857



**INCIDENCIAS****INCIDENCIA DESCRIPCIÓN**

- 3795 Recinto declarado con una situación de riesgo de abandono.  
Recinto:14-051-016-00017-00001 Cultivo: -
- 86121 Recinto superficie forrajera que no realiza la actividad de producción de pastoreo.  
Recinto:14-051-016-00017-00001 Cultivo:63000 PASTOS DE MENOS DE 5 AÑOS-SIN VARIEDAD Secano Actividad Agraria del recinto:2
- 86122 Recinto superficie forrajera que realiza la actividad de producción de pastoreo y no declara el o los códigos del Registro de Explotaciones Ganaderas de Andalucía, REGA.  
Recinto:14-051-016-00017-00001 Cultivo:63000 PASTOS DE MENOS DE 5 AÑOS-SIN VARIEDAD Secano
- 86124 Recinto de forrajera para Cálculo de Carga Ganadera que No pertenece a Explotación.  
Recinto:14-051-016-00017-00001 Cultivo:63000 PASTOS DE MENOS DE 5 AÑOS-SIN VARIEDAD Secano

**Datos considerados para el Cálculo de la Carga Ganadera del expediente**

Superficie determinada para Cálculo Carga Ganadera: 100,18 ha

Carga Ganadera del Expediente: 0,57 ugm/ha

Explotación	Especie	Ugm Calculada para CG
ES140160000449	BOVINA	32,83
ES140160000449	PORCINO	1,40
ES140510000312	BOVINA	14,24
ES140510000312	PORCINO	0,11
ES140690001625	BOVINA	8,09
ES140690001625	PORCINO	0,59

**Recintos Determinados para el Cálculo de Carga Ganadera**

REF.	REFERENCIA SIGPAC	CULTIVO	DESCRIPCIÓN CULTIVO	S/R	SUP. RESUELTA (ha)
-1134679	14-051-012-00026-00002	63000	PASTOS DE MENOS DE 5 AÑOS-SIN VARIEDAD	S	8,08
-1134678	14-051-012-00016-00001	63000	PASTOS DE MENOS DE 5 AÑOS-SIN VARIEDAD	S	3,63
4782935	14-069-031-00033-00001	62000	PASTOS PERMANENTES DE 5 O MAS AÑOS-SIN VARIEDAD	S	2,62
4782937	14-069-031-00036-00003	62000	PASTOS PERMANENTES DE 5 O MAS AÑOS-SIN VARIEDAD	S	1,08
4782940	14-069-031-00036-00005	62000	PASTOS PERMANENTES DE 5 O MAS AÑOS-SIN VARIEDAD	S	0,27
4782941	14-069-031-00035-00001	62000	PASTOS PERMANENTES DE 5 O MAS AÑOS-SIN VARIEDAD	S	3,60
4782942	14-069-031-00070-00001	62000	PASTOS PERMANENTES DE 5 O MAS AÑOS-SIN VARIEDAD	S	6,61
4789222	14-069-031-00034-00001	62000	PASTOS PERMANENTES DE 5 O MAS AÑOS-SIN VARIEDAD	S	7,04
1700000006141252	14-016-022-00006-00002	62000	PASTOS PERMANENTES DE 5 O MAS AÑOS-SIN VARIEDAD	S	0,19
1700000006141253	14-016-024-00009-00001	62000	PASTOS PERMANENTES DE 5 O MAS AÑOS-SIN VARIEDAD	S	4,40
1700000006141254	14-016-022-00006-00003	62000	PASTOS PERMANENTES DE 5 O MAS AÑOS-SIN VARIEDAD	S	0,21
1700000006141255	14-051-012-00027-00001	62000	PASTOS PERMANENTES DE 5 O MAS AÑOS-SIN VARIEDAD	S	3,14
1700000006141256	14-016-024-00007-00003	62000	PASTOS PERMANENTES DE 5 O MAS AÑOS-SIN VARIEDAD	S	51,16
1700000006141257	14-051-016-00021-00001	62000	PASTOS PERMANENTES DE 5 O MAS AÑOS-SIN VARIEDAD	S	7,95
1700000006141258	14-051-016-00020-00001	62000	PASTOS PERMANENTES DE 5 O MAS AÑOS-SIN VARIEDAD	S	0,20

**Incidenias de carga ganadera****INCIDENCIA DESCRIPCIÓN**

- 3795 Recinto declarado con una situación de riesgo de abandono.  
Recinto:14-051-016-00017-00001 Cultivo: -

(1) Con incidencias que retienen pago o deniegan el expediente.  
(2) Se calcula sobre superficie declarada admisible.  
(3) Aplicación del artículo 16 bis del RD 147/2023.

Puede verificar la integridad de una copia de este documento mediante la lectura del código QR adjunto o mediante el acceso a la dirección <https://ws050.juntadeandalucia.es/verificarFirma> indicando el código de VERIFICACIÓN

FIRMADO POR	RAQUEL MARIA ESPIN CRESPO	FECHA	26/06/2024
VERIFICACIÓN	Pk2jmMQ72K8YCCE9EQ8LU85ENJJ6M	PÁGINA	2160/8857






	Recinto:14-051-016-00017-00001 Cultivo: -
86122	Recinto superficie forrajera que realiza la actividad de producción de pastoreo y no declara el o los códigos del Registro de Explotaciones Ganaderas de Andalucía, REGA. Recinto:14-051-016-00017-00001 Cultivo:63000 PASTOS DE MENOS DE 5 AÑOS-SIN VARIEDAD Secano Recinto:14-051-016-00017-00001 Cultivo:63000 PASTOS DE MENOS DE 5 AÑOS-SIN VARIEDAD Secano
86124	Recinto de forrajera para Cálculo de Carga Ganadera que No pertenece a Explotación. Recinto:14-051-016-00017-00001 Cultivo:63000 PASTOS DE MENOS DE 5 AÑOS-SIN VARIEDAD Secano Recinto:14-051-016-00017-00001 Cultivo:63000 PASTOS DE MENOS DE 5 AÑOS-SIN VARIEDAD Secano
86128	Recinto de Forrajeras que no ha contabilizado para Carga Ganadera por no tener una explotación válida para el cálculo de la Carga Ganadera Recinto:14-051-016-00017-00001 Cultivo:63 PASTOS DE MENOS DE 5 AÑOS- Recinto:14-051-016-00017-00001 Cultivo:63 PASTOS DE MENOS DE 5 AÑOS-
86132	Recinto superficie forrajera que no realiza la actividad de producción de pastoreo. Recinto:14-051-016-00017-00001 Cultivo:63000 PASTOS DE MENOS DE 5 AÑOS-SIN VARIEDAD Secano Recinto:14-051-016-00017-00001 Cultivo:63000 PASTOS DE MENOS DE 5 AÑOS-SIN VARIEDAD Secano

(1) Con incidencias que retienen pago o deniegan el expediente.  
(2) Se calcula sobre superficie declarada admisible.  
(3) Aplicación del artículo 16 bis del RD 147/2023.

Puede verificar la integridad de una copia de este documento mediante la lectura del código QR adjunto o mediante el acceso a la dirección <https://ws050.juntadeandalucia.es/verificarFirma> indicando el código de VERIFICACIÓN

FIRMADO POR	RAQUEL MARIA ESPIN CRESPO	FECHA	26/06/2024
VERIFICACIÓN	Pk2jmMQ72K8YCCCE9EQ8LU85ENJJ6M	PÁGINA	2161/8857



**APELLIDOS Y NOMBRE / RAZÓN SOCIAL**

LOPEZ SANCHEZ MARIA DEL CARMEN

**NIF**

\*\*\*9617\*

**EXPEDIENTE**

1217145

**RESOLUCIÓN**

CONCESIÓN DE LA AYUDA

**DATOS DE MANTENIMIENTO UNIDADES****GRUPO DE PAGO**

ZONAS DE LIMITACIONES NATURALES

**Sup. Dec.  
Admisible**

37,75

**Sup.  
Resuelta**

37,75

**Sobredecl.**

0,00

**% Sobredecl.**

0,00

**RESUMEN DE PAGOS**

	<b>IMPORTE ( Euros )</b>			
	<b>RESUELTO</b>	<b>FEADER</b>	<b>MAPA</b>	<b>CAPADR</b>
Pago realizado	1.081,20	919,02	106,06	56,12
A pagar	106,80	90,78	10,48	5,54
<b>TOTAL</b>	<b>1.188,00</b>	<b>1.009,80</b>	<b>116,54</b>	<b>61,66</b>

**APLICACIÓN DE REDUCCIONES Y PENALIZACIONES (%)**

<b>Criterios de subvencionabilidad (1)</b>	<b>Presentación tardía</b>	<b>Omisión declaración</b>	<b>Condicionabilidad</b>
0,00	0,00	0,00	0,00

**IMPORTE ( Euros )**

Calculado(2)	Reducción	Penalización	Reducción Penalización (3)	Penalización adicional	Resuelto	FEADER	MAPA	CAPADR
1.188,00 €	0,00 €	0,00 €	0,00 €	0,00 €	1.188,00 €	1.009,80 €	116,54 €	61,66 €
<b>Importe Unitario:</b>	<b>54,00 €</b>	<b>Nuevo Importe Unitario:</b>	<b>31,47 €</b>					

(1) Con incidencias que retienen pago o deniegan el expediente.

(2) Se calcula sobre superficie declarada admisible.

(3) Aplicación del artículo 16 bis del RD 147/2023.

Puede verificar la integridad de una copia de este documento mediante la lectura del código QR adjunto o mediante el acceso a la dirección <https://ws050.juntadeandalucia.es/verificarFirma> indicando el código de VERIFICACIÓN

FIRMADO POR	RAQUEL MARIA ESPIN CRESPO	FECHA	26/06/2024
VERIFICACIÓN	Pk2jmMQ72K8YCCE9EQ8LU85ENJJ6M	PÁGINA	2162/8857







**RECINTOS PROPUESTOS**

REF.	REFERENCIA SIGPAC	CULTIVO	S/R	USO SIGPAC	Sup. Dec. admisible	Sup. Campo	Sup. Determ.	Sup. Resuelta
-1534836	14-008-023-00027-0010	BARBECHO TRADICIONAL	S		0,53		0,53	0,53
-1534701	14-008-050-00041-0001	AVENA	S		1,55		1,55	1,55
-1534518	14-008-023-00027-0021	AVENA	S		0,01		0,01	0,01
-1534517	14-008-023-00027-0021	AVENA	R		1,18		1,18	1,18
-928914	14-008-023-00023-0012	AVENA	S		0,18		0,18	0,18
-504036	14-008-051-00126-0005	TRIGO BLANDO	S		3,11		3,11	3,11
1700000006854230	14-008-023-00015-0001	BARBECHO TRADICIONAL	S		0,20		0,20	0,20
1700000006854231	14-008-023-00027-0016	BARBECHO TRADICIONAL	R		0,43		0,43	0,43
1700000006854232	14-035-051-00225-0001	GUISANTES	S		1,10		1,10	1,10
1700000006854233	14-035-018-00081-0001	GUISANTES	S		0,61		0,61	0,61
1700000006854236	14-008-023-00027-0010	AVENA	S		0,53		0,53	0,53
1700000006854238	14-008-023-00027-0010	BARBECHO TRADICIONAL	S		1,01		1,01	1,01
1700000006854239	14-008-023-00029-0004	AVENA	S		1,18		1,18	1,18
1700000006854240	14-008-023-00023-0001	AVENA	S		0,35		0,35	0,35
1700000006854241	14-008-023-00027-0016	AVENA	S		1,70		1,70	1,70
1700000006854242	14-008-023-00029-0001	TRIGO BLANDO	S		2,70		2,70	2,70
1700000006854244	14-008-023-00024-0002	AVENA	S		1,69		1,69	1,69
1700000006854245	14-008-023-00027-0010	BARBECHO TRADICIONAL	S		2,53		2,53	2,53
1700000006854246	14-008-050-00040-0002	AVENA	S		3,47		3,47	3,47
1700000006854247	14-008-050-00041-0001	BARBECHO TRADICIONAL	S		0,67		0,67	0,67
1700000006854248	14-008-050-00040-0004	AVENA	S		0,12		0,12	0,12
1700000006854249	14-008-023-00098-0001	AVENA	S		1,55		1,55	1,55
1700000006854250	14-008-050-00039-0001	AVENA	S		2,26		2,26	2,26
1700000006854251	14-008-050-00042-0001	BARBECHO TRADICIONAL	S		1,65		1,65	1,65
1700000006854252	14-008-051-00126-0001	TRIGO BLANDO	S		3,65		3,65	3,65
1700000006854256	14-008-023-00022-0002	AVENA	S		1,58		1,58	1,58
1700000006854257	14-035-019-09000-0004	OLIVAR	S		0,13		0,13	0,13
1700000006854258	14-008-050-00042-0003	BARBECHO TRADICIONAL	S		0,11		0,11	0,11
1700000006854259	14-008-023-00027-0010	AVENA	S		1,72		1,72	1,72
1700000006854261	14-008-050-00042-0002	BARBECHO TRADICIONAL	S		0,05		0,05	0,05
1700000006854262	14-008-050-00041-0003	BARBECHO TRADICIONAL	S		0,10		0,10	0,10
1700000006854263	14-008-023-00027-0009	OLIVAR	S		0,10		0,10	0,10

**INCIDENCIAS**

**INCIDENCIA DESCRIPCIÓN**

452	Actividad agraria declarada en un recinto no compatible con el uso PA, PR o PS asignado en SIGPAC para ese recinto. Recinto:14-008-051-00126-00003 Cultivo:62000 PASTOS PERMANENTES DE 5 O MAS AÑOS-SIN VARIEDAD Secano USO ASIGNADO EN SIGPAC:PS Recinto:14-054-047-00026-00001 Cultivo:62000 PASTOS PERMANENTES DE 5 O MAS AÑOS-SIN VARIEDAD Secano USO ASIGNADO EN SIGPAC:PA
86119	Carga ganadera NO cumple con el valor mínimo de 0,2 UGM/ha. Recinto:14-008-023-00023-00011 Cultivo:62000 PASTOS PERMANENTES DE 5 O MAS AÑOS-SIN VARIEDAD Secano Carga Ganadera:0 Recinto:14-008-023-00024-00003 Cultivo:62000 PASTOS PERMANENTES DE 5 O MAS AÑOS-SIN VARIEDAD Secano Carga Ganadera:0 Recinto:14-008-023-00027-00016 Cultivo:20000 BARBECHO TRADICIONAL-SIN VARIEDAD Secano Carga Ganadera:0 Recinto:14-008-023-00027-00018 Cultivo:62000 PASTOS PERMANENTES DE 5 O MAS AÑOS-SIN VARIEDAD Secano Carga Ganadera:0 Recinto:14-008-023-00027-00019 Cultivo:62000 PASTOS PERMANENTES DE 5 O MAS AÑOS-SIN VARIEDAD Secano Carga Ganadera:0 Recinto:14-008-023-00027-00020 Cultivo:62000 PASTOS PERMANENTES DE 5 O MAS AÑOS-SIN VARIEDAD Secano Carga Ganadera:0 Recinto:14-008-023-00029-00007 Cultivo:62000 PASTOS PERMANENTES DE 5 O MAS AÑOS-SIN VARIEDAD Secano Carga Ganadera:0 Recinto:14-008-051-00126-00003 Cultivo:62000 PASTOS PERMANENTES DE 5 O MAS AÑOS-SIN VARIEDAD Secano Carga

(1) Con incidencias que retienen pago o deniegan el expediente.  
(2) Se calcula sobre superficie declarada admisible.  
(3) Aplicación del artículo 16 bis del RD 147/2023.

Puede verificar la integridad de una copia de este documento mediante la lectura del código QR adjunto o mediante el acceso a la dirección <a href="https://ws050.juntadeandalucia.es/verificarFirma">https://ws050.juntadeandalucia.es/verificarFirma</a> indicando el código de VERIFICACIÓN				
FIRMADO POR	RAQUEL MARIA ESPIN CRESPO	FECHA	26/06/2024	
VERIFICACIÓN	Pk2jmMQ72K8YCCE9EQ8LU85ENJJ6M	PÁGINA	2163/8857	



**INCIDENCIAS**

**INCIDENCIA DESCRIPCIÓN**

	Ganadera:0				
	Recinto:14-008-051-00126-00006	Cultivo:62000	PASTOS PERMANENTES DE 5 O MAS AÑOS-SIN VARIEDAD	Secano	Carga
	Ganadera:0				
	Recinto:14-054-047-00026-00001	Cultivo:62000	PASTOS PERMANENTES DE 5 O MAS AÑOS-SIN VARIEDAD	Secano	Carga
	Ganadera:0				
86121	Recinto superficie forrajera que no realiza la actividad de producción de pastoreo.				
	Recinto:14-008-051-00126-00003	Cultivo:62000	PASTOS PERMANENTES DE 5 O MAS AÑOS-SIN VARIEDAD	Secano	Actividad Agraria del recinto:2
	Recinto:14-054-047-00026-00001	Cultivo:62000	PASTOS PERMANENTES DE 5 O MAS AÑOS-SIN VARIEDAD	Secano	Actividad Agraria del recinto:2
86122	Recinto superficie forrajera que realiza la actividad de producción de pastoreo y no declara el o los códigos del Registro de Explotaciones Ganaderas de Andalucía, REGA.				
	Recinto:14-008-023-00023-00011	Cultivo:62000	PASTOS PERMANENTES DE 5 O MAS AÑOS-SIN VARIEDAD	Secano	
	Recinto:14-008-023-00024-00003	Cultivo:62000	PASTOS PERMANENTES DE 5 O MAS AÑOS-SIN VARIEDAD	Secano	
	Recinto:14-008-023-00027-00016	Cultivo:20000	BARBECHO TRADICIONAL-SIN VARIEDAD	Secano	
	Recinto:14-008-023-00027-00018	Cultivo:62000	PASTOS PERMANENTES DE 5 O MAS AÑOS-SIN VARIEDAD	Secano	
	Recinto:14-008-023-00027-00019	Cultivo:62000	PASTOS PERMANENTES DE 5 O MAS AÑOS-SIN VARIEDAD	Secano	
	Recinto:14-008-023-00027-00020	Cultivo:62000	PASTOS PERMANENTES DE 5 O MAS AÑOS-SIN VARIEDAD	Secano	
	Recinto:14-008-023-00029-00007	Cultivo:62000	PASTOS PERMANENTES DE 5 O MAS AÑOS-SIN VARIEDAD	Secano	
	Recinto:14-008-051-00126-00003	Cultivo:62000	PASTOS PERMANENTES DE 5 O MAS AÑOS-SIN VARIEDAD	Secano	
	Recinto:14-008-051-00126-00006	Cultivo:62000	PASTOS PERMANENTES DE 5 O MAS AÑOS-SIN VARIEDAD	Secano	
	Recinto:14-054-047-00026-00001	Cultivo:62000	PASTOS PERMANENTES DE 5 O MAS AÑOS-SIN VARIEDAD	Secano	
86124	Recinto de forrajera para Cálculo de Carga Ganadera que No pertenece a Explotación.				
	Recinto:14-008-023-00023-00011	Cultivo:62000	PASTOS PERMANENTES DE 5 O MAS AÑOS-SIN VARIEDAD	Secano	
	Recinto:14-008-023-00024-00003	Cultivo:62000	PASTOS PERMANENTES DE 5 O MAS AÑOS-SIN VARIEDAD	Secano	
	Recinto:14-008-023-00027-00016	Cultivo:20000	BARBECHO TRADICIONAL-SIN VARIEDAD	Secano	
	Recinto:14-008-023-00027-00018	Cultivo:62000	PASTOS PERMANENTES DE 5 O MAS AÑOS-SIN VARIEDAD	Secano	
	Recinto:14-008-023-00027-00019	Cultivo:62000	PASTOS PERMANENTES DE 5 O MAS AÑOS-SIN VARIEDAD	Secano	
	Recinto:14-008-023-00027-00020	Cultivo:62000	PASTOS PERMANENTES DE 5 O MAS AÑOS-SIN VARIEDAD	Secano	
	Recinto:14-008-023-00029-00007	Cultivo:62000	PASTOS PERMANENTES DE 5 O MAS AÑOS-SIN VARIEDAD	Secano	
	Recinto:14-008-051-00126-00003	Cultivo:62000	PASTOS PERMANENTES DE 5 O MAS AÑOS-SIN VARIEDAD	Secano	
	Recinto:14-008-051-00126-00006	Cultivo:62000	PASTOS PERMANENTES DE 5 O MAS AÑOS-SIN VARIEDAD	Secano	
	Recinto:14-054-047-00026-00001	Cultivo:62000	PASTOS PERMANENTES DE 5 O MAS AÑOS-SIN VARIEDAD	Secano	

**Datos considerados para el Cálculo de la Carga Ganadera del expediente**

Superficie determinada para Cálculo Carga Ganadera: 0,00 ha  
 Carga Ganadera del Expediente: 0,00 ugm/ha

**Incidencias de carga ganadera**

**INCIDENCIA DESCRIPCIÓN**

452	Actividad agraria declarada en un recinto no compatible con el uso PA, PR o PS asignado en SIGPAC para ese recinto.				
	Recinto:14-054-047-00026-00001	Cultivo:62000	PASTOS PERMANENTES DE 5 O MAS AÑOS-SIN VARIEDAD	Secano	USO ASIGNADO EN SIGPAC:PA
	Recinto:14-008-051-00126-00003	Cultivo:62000	PASTOS PERMANENTES DE 5 O MAS AÑOS-SIN VARIEDAD	Secano	USO ASIGNADO EN SIGPAC:PS
86122	Recinto superficie forrajera que realiza la actividad de producción de pastoreo y no declara el o los códigos del Registro de Explotaciones Ganaderas de Andalucía, REGA.				
	Recinto:14-054-047-00026-00001	Cultivo:62000	PASTOS PERMANENTES DE 5 O MAS AÑOS-SIN VARIEDAD	Secano	
	Recinto:14-008-023-00029-00007	Cultivo:62000	PASTOS PERMANENTES DE 5 O MAS AÑOS-SIN VARIEDAD	Secano	
	Recinto:14-008-023-00027-00020	Cultivo:62000	PASTOS PERMANENTES DE 5 O MAS AÑOS-SIN VARIEDAD	Secano	
	Recinto:14-008-023-00027-00019	Cultivo:62000	PASTOS PERMANENTES DE 5 O MAS AÑOS-SIN VARIEDAD	Secano	
	Recinto:14-008-023-00027-00018	Cultivo:62000	PASTOS PERMANENTES DE 5 O MAS AÑOS-SIN VARIEDAD	Secano	
	Recinto:14-008-023-00024-00003	Cultivo:62000	PASTOS PERMANENTES DE 5 O MAS AÑOS-SIN VARIEDAD	Secano	
	Recinto:14-008-023-00023-00011	Cultivo:62000	PASTOS PERMANENTES DE 5 O MAS AÑOS-SIN VARIEDAD	Secano	
	Recinto:14-008-051-00126-00006	Cultivo:62000	PASTOS PERMANENTES DE 5 O MAS AÑOS-SIN VARIEDAD	Secano	
	Recinto:14-008-023-00027-00016	Cultivo:20000	BARBECHO TRADICIONAL-SIN VARIEDAD	Secano	


(1) Con incidencias que retienen pago o deniegan el expediente.  
 (2) Se calcula sobre superficie declarada admisible.  
 (3) Aplicación del artículo 16 bis del RD 147/2023.

Puede verificar la integridad de una copia de este documento mediante la lectura del código QR adjunto o mediante el acceso a la dirección <a href="https://ws050.juntadeandalucia.es/verificarFirma">https://ws050.juntadeandalucia.es/verificarFirma</a> indicando el código de VERIFICACIÓN				
FIRMADO POR	RAQUEL MARIA ESPIN CRESPO	FECHA	26/06/2024	
VERIFICACIÓN	Pk2jmMQ72K8YCCE9EQ8LU85ENJJ6M	PÁGINA	2164/8857	



- 86124 Recinto:14-008-051-00126-00003 Cultivo:62000 PASTOS PERMANENTES DE 5 O MAS AÑOS-SIN VARIEDAD Secano  
 Recinto de forrajera para Cálculo de Carga Ganadera que No pertenece a Explotación.  
 Recinto:14-054-047-00026-00001 Cultivo:62000 PASTOS PERMANENTES DE 5 O MAS AÑOS-SIN VARIEDAD Secano  
 Recinto:14-008-023-00029-00007 Cultivo:62000 PASTOS PERMANENTES DE 5 O MAS AÑOS-SIN VARIEDAD Secano  
 Recinto:14-008-023-00027-00020 Cultivo:62000 PASTOS PERMANENTES DE 5 O MAS AÑOS-SIN VARIEDAD Secano  
 Recinto:14-008-023-00027-00019 Cultivo:62000 PASTOS PERMANENTES DE 5 O MAS AÑOS-SIN VARIEDAD Secano  
 Recinto:14-008-023-00027-00018 Cultivo:62000 PASTOS PERMANENTES DE 5 O MAS AÑOS-SIN VARIEDAD Secano  
 Recinto:14-008-023-00024-00003 Cultivo:62000 PASTOS PERMANENTES DE 5 O MAS AÑOS-SIN VARIEDAD Secano  
 Recinto:14-008-023-00023-00011 Cultivo:62000 PASTOS PERMANENTES DE 5 O MAS AÑOS-SIN VARIEDAD Secano  
 Recinto:14-008-051-00126-00006 Cultivo:62000 PASTOS PERMANENTES DE 5 O MAS AÑOS-SIN VARIEDAD Secano  
 Recinto:14-008-023-00027-00016 Cultivo:20000 BARBECHO TRADICIONAL-SIN VARIEDAD Secano  
 Recinto:14-008-051-00126-00003 Cultivo:62000 PASTOS PERMANENTES DE 5 O MAS AÑOS-SIN VARIEDAD Secano
- 86128 Recinto de Forrajeras que no ha contabilizado para Carga Ganadera por no tener una explotación válida para el cálculo de la Carga Ganadera  
 Recinto:14-054-047-00026-00001 Cultivo:62 PASTOS PERMANENTES DE 5 O MAS AÑOS-  
 Recinto:14-008-023-00029-00007 Cultivo:62 PASTOS PERMANENTES DE 5 O MAS AÑOS-  
 Recinto:14-008-023-00027-00020 Cultivo:62 PASTOS PERMANENTES DE 5 O MAS AÑOS-  
 Recinto:14-008-023-00027-00019 Cultivo:62 PASTOS PERMANENTES DE 5 O MAS AÑOS-  
 Recinto:14-008-023-00027-00018 Cultivo:62 PASTOS PERMANENTES DE 5 O MAS AÑOS-  
 Recinto:14-008-023-00024-00003 Cultivo:62 PASTOS PERMANENTES DE 5 O MAS AÑOS-  
 Recinto:14-008-023-00023-00011 Cultivo:62 PASTOS PERMANENTES DE 5 O MAS AÑOS-  
 Recinto:14-008-051-00126-00006 Cultivo:62 PASTOS PERMANENTES DE 5 O MAS AÑOS-  
 Recinto:14-008-023-00027-00016 Cultivo:20 BARBECHO TRADICIONAL-  
 Recinto:14-008-051-00126-00003 Cultivo:62 PASTOS PERMANENTES DE 5 O MAS AÑOS-
- 86132 Recinto superficie forrajera que no realiza la actividad de producción de pastoreo.  
 Recinto:14-054-047-00026-00001 Cultivo:62000 PASTOS PERMANENTES DE 5 O MAS AÑOS-SIN VARIEDAD Secano  
 Recinto:14-008-023-00027-00010 Cultivo:20000 BARBECHO TRADICIONAL-SIN VARIEDAD Secano  
 Recinto:14-008-023-00015-00001 Cultivo:20000 BARBECHO TRADICIONAL-SIN VARIEDAD Secano  
 Recinto:14-008-023-00027-00016 Cultivo:20000 BARBECHO TRADICIONAL-SIN VARIEDAD Regadío  
 Recinto:14-008-023-00027-00010 Cultivo:20000 BARBECHO TRADICIONAL-SIN VARIEDAD Secano  
 Recinto:14-008-023-00027-00010 Cultivo:20000 BARBECHO TRADICIONAL-SIN VARIEDAD Secano  
 Recinto:14-008-050-00041-00001 Cultivo:20000 BARBECHO TRADICIONAL-SIN VARIEDAD Secano  
 Recinto:14-008-050-00042-00001 Cultivo:20000 BARBECHO TRADICIONAL-SIN VARIEDAD Secano  
 Recinto:14-008-050-00042-00003 Cultivo:20000 BARBECHO TRADICIONAL-SIN VARIEDAD Secano  
 Recinto:14-008-051-00126-00003 Cultivo:62000 PASTOS PERMANENTES DE 5 O MAS AÑOS-SIN VARIEDAD Secano  
 Recinto:14-008-050-00042-00002 Cultivo:20000 BARBECHO TRADICIONAL-SIN VARIEDAD Secano  
 Recinto:14-008-050-00041-00003 Cultivo:20000 BARBECHO TRADICIONAL-SIN VARIEDAD Secano

(1) Con incidencias que retienen pago o deniegan el expediente.  
 (2) Se calcula sobre superficie declarada admisible.  
 (3) Aplicación del artículo 16 bis del RD 147/2023.

Puede verificar la integridad de una copia de este documento mediante la lectura del código QR adjunto o mediante el acceso a la dirección <a href="https://ws050.juntadeandalucia.es/verificarFirma">https://ws050.juntadeandalucia.es/verificarFirma</a> indicando el código de VERIFICACIÓN				
FIRMADO POR	RAQUEL MARIA ESPIN CRESPO	FECHA	26/06/2024	
VERIFICACIÓN	Pk2jmMQ72K8YCCE9EQ8LU85ENJJ6M	PÁGINA	2165/8857	

**APELLIDOS Y NOMBRE / RAZÓN SOCIAL**

LOPEZ SERRANO FRANCISCO JESUS

**NIF**

\*\*\*\*5614\*

**EXPEDIENTE**

1146195

**RESOLUCIÓN**

CONCESIÓN DE LA AYUDA

**DATOS DE MANTENIMIENTO UNIDADES****GRUPO DE PAGO**

ZONAS DE LIMITACIONES NATURALES

**Sup. Dec.  
Admisible**

13,29

**Sup.  
Resuelta**

13,29

**Sobredecl.**

0,00

**% Sobredecl.**

0,00

**RESUMEN DE PAGOS**

	<b>IMPORTE ( Euros )</b>			
	<b>RESUELTO</b>	<b>FEADER</b>	<b>MAPA</b>	<b>CAPADR</b>
Pago realizado	653,14	555,17	64,07	33,90
A pagar	64,52	54,84	6,33	3,35
<b>TOTAL</b>	<b>717,66</b>	<b>610,01</b>	<b>70,40</b>	<b>37,25</b>

**APLICACIÓN DE REDUCCIONES Y PENALIZACIONES (%)**

<b>Crterios de subvencionabilidad (1)</b>	<b>Presentación tardía</b>	<b>Omisión declaración</b>	<b>Condicionalidad</b>
0,00	0,00	0,00	0,00

**IMPORTE ( Euros )**

Calculado(2)	Reducción	Penalización	Reducción Penalización (3)	Penalización adicional	Resuelto	FEADER	MAPA	CAPADR
717,66 €	0,00 €	0,00 €	0,00 €	0,00 €	717,66 €	610,01 €	70,40 €	37,25 €
Importe Unitario:	54,00 €	Nuevo Importe Unitario:	54,00 €					

**RECINTOS PROPUESTOS**

<b>REF.</b>	<b>REFERENCIA SIGPAC</b>	<b>CULTIVO</b>	<b>S/R</b>	<b>USO SIGPAC</b>	<b>Sup. Dec. admisible</b>	<b>Sup. Campo</b>	<b>Sup. Determ.</b>	<b>Sup. Resuelta</b>
-783076	14-002-033-09001-0015	VIÑEDO VINIFICACIÓN	S		0,22		0,22	0,22
-783075	14-002-063-00044-0001	VIÑEDO VINIFICACIÓN	S		0,72		0,72	0,72
4145486	14-002-016-00162-0001	OLIVAR	S		0,48		0,48	0,48
4145487	14-002-016-00162-0003	OLIVAR	S		0,01		0,01	0,01
4145529	14-002-016-00130-0001	OLIVAR	S		0,61		0,61	0,61
4145542	14-002-017-00086-0001	OLIVAR	S		0,64		0,64	0,64
4145550	14-002-016-00096-0002	OLIVAR	S		0,23		0,23	0,23
4814982	14-002-063-00042-0002	VIÑEDO VINIFICACIÓN	S		0,99		0,99	0,99
4814985	14-002-063-00043-0001	VIÑEDO VINIFICACIÓN	S		0,69		0,69	0,69
5472880	14-002-009-00073-0001	VIÑEDO VINIFICACIÓN	S		0,63		0,63	0,63
5472883	14-002-013-00047-0001	VIÑEDO VINIFICACIÓN	S		0,89		0,89	0,89
5799519	14-002-056-00130-0001	OLIVAR	S		2,89		2,89	2,89
1700000004738146	14-002-016-00122-0001	OLIVAR	S		0,59		0,59	0,59
1700000004738147	14-002-016-00123-0001	OLIVAR	S		1,00		1,00	1,00
1700000004738148	14-002-018-00058-0003	OLIVAR	S		1,07		1,07	1,07
1700000004738149	14-002-018-00059-0001	OLIVAR	S		0,14		0,14	0,14
1700000004738152	14-002-063-00045-0001	VIÑEDO VINIFICACIÓN	S		1,49		1,49	1,49

**INCIDENCIAS****INCIDENCIA DESCRIPCIÓN**

75022 No Autoriza a que, en caso de la devolución por la entidad financiera (retrocesión bancaria) del pago en la cuenta corriente consignada en la solicitud y que está debidamente registrada en el sistema contable GIRO de la Junta de Andalucía, se proceda al pago en cualquier otra cuenta corriente de la titularidad del solicitante vigente en dicho sistema contable.

(1) Con incidencias que retienen pago o deniegan el expediente.  
(2) Se calcula sobre superficie declarada admisible.  
(3) Aplicación del artículo 16 bis del RD 147/2023.

Puede verificar la integridad de una copia de este documento mediante la lectura del código QR adjunto o mediante el acceso a la dirección <https://ws050.juntadeandalucia.es/verificarFirma> indicando el código de VERIFICACIÓN

FIRMADO POR	RAQUEL MARIA ESPIN CRESPO	FECHA	26/06/2024
VERIFICACIÓN	Pk2jmMQ72K8YCC9E9EQ8LU85ENJJ6M	PÁGINA	2166/8857





**APELLIDOS Y NOMBRE / RAZÓN SOCIAL**

LOPEZ SERVIAN ARACELI

**NIF**

\*\*\*\*3426\*

**EXPEDIENTE**

1101030

**RESOLUCIÓN**

CONCESIÓN DE LA AYUDA

**DATOS DE MANTENIMIENTO UNIDADES**

<b>GRUPO DE PAGO</b>	<b>Sup. Dec. Admisible</b>	<b>Sup. Resuelta</b>	<b>Sobredecl.</b>	<b>% Sobredecl.</b>
ZONAS DE LIMITACIONES NATURALES	16,41	16,41	0,00	0,00

**RESUMEN DE PAGOS**

	<b>IMPORTE ( Euros )</b>			
	<b>RESUELTO</b>	<b>FEADER</b>	<b>MAPA</b>	<b>CAPADR</b>
Pago realizado	693,44	589,43	68,03	35,99
A pagar	177,27	150,68	17,39	9,20
<b>TOTAL</b>	<b>870,71</b>	<b>740,11</b>	<b>85,42</b>	<b>45,19</b>

**APLICACIÓN DE REDUCCIONES Y PENALIZACIONES (%)**

<b>Criterios de subvencionabilidad (1)</b>	<b>Presentación tardía</b>	<b>Omisión declaración</b>	<b>Condicionalidad</b>
0,00	0,00	0,00	0,00

**IMPORTE ( Euros )**

Calculado(2)	Reducción	Penalización	Reducción Penalización (3)	Penalización adicional	Resuelto	FEADER	MAPA	CAPADR
870,71 €	0,00 €	0,00 €	0,00 €	0,00 €	870,71 €	740,10 €	85,42 €	45,19 €
Importe Unitario:	54,00 €	Nuevo Importe Unitario:	53,06 €					

**RECINTOS PROPUESTOS**

<b>REF.</b>	<b>REFERENCIA SIGPAC</b>	<b>CULTIVO</b>	<b>USO S/R</b>	<b>Sup. Dec. admisible</b>	<b>Sup. Campo</b>	<b>Sup. Determ.</b>	<b>Sup. Resuelta</b>
-1303699	14-044-007-00059-0001	OLIVAR	R	0,15		0,15	0,15
-1303696	14-038-078-00036-0001	OLIVAR	S	0,04		0,04	0,04
-1016722	14-038-078-00085-0003	OLIVAR	S	0,01		0,01	0,01
-72904	14-038-078-00035-0002	OLIVAR	S	0,38		0,38	0,38
-72902	14-038-078-00033-0003	OLIVAR	S	0,08		0,08	0,08
-72898	14-038-078-00034-0003	OLIVAR	S	0,62		0,62	0,62
-72888	14-038-078-00040-0001	OLIVAR	S	0,10		0,10	0,10
-72879	14-038-078-00042-0001	OLIVAR	S	2,56		2,56	2,54
1700000004962267	14-038-078-00041-0001	OLIVAR	S	0,04		0,04	0,04
1700000004962268	14-038-078-00041-0001	OLIVAR	S	0,02		0,02	0,02
1700000004962269	14-038-078-00044-0001	OLIVAR	S	1,40		1,40	1,40
1700000004962270	14-038-078-00045-0001	OLIVAR	S	1,48		1,48	1,48
1700000004962272	14-038-078-00083-0002	OLIVAR	S	0,82		0,82	0,82
1700000004962274	14-044-007-00056-0003	OLIVAR	R	0,01		0,01	0,01
1700000004962275	14-038-078-00043-0001	OLIVAR	S	4,48		4,48	4,48
1700000004962276	14-038-078-00078-0002	OLIVAR	S	0,74		0,74	0,74
1700000004962278	14-038-078-00080-0001	OLIVAR	S	0,03		0,03	0,03
1700000004962279	14-044-007-00046-0001	OLIVAR	S	0,05		0,05	0,05
1700000004962280	14-044-007-00047-0001	OLIVAR	S	0,03		0,03	0,03
1700000004962281	14-044-007-00057-0001	OLIVAR	S	0,02		0,02	0,02
1700000004962282	14-044-007-00058-0003	OLIVAR	S	0,05		0,05	0,05
1700000004962283	14-044-007-00059-0002	OLIVAR	S	1,33		1,33	1,33
1700000004962284	14-044-007-00060-0001	OLIVAR	S	0,03		0,03	0,03
1700000004962285	14-044-007-00061-0001	OLIVAR	S	0,03		0,03	0,03
1700000004962286	14-038-078-00079-0001	OLIVAR	S	1,24		1,24	1,24
1700000004962287	14-044-007-00176-0001	OLIVAR	S	0,69		0,69	0,69

(1) Con incidencias que retienen pago o deniegan el expediente.  
 (2) Se calcula sobre superficie declarada admisible.  
 (3) Aplicación del artículo 16 bis del RD 147/2023.

Puede verificar la integridad de una copia de este documento mediante la lectura del código QR adjunto o mediante el acceso a la dirección <a href="https://ws050.juntadeandalucia.es/verificarFirma">https://ws050.juntadeandalucia.es/verificarFirma</a> indicando el código de VERIFICACIÓN					
FIRMADO POR	RAQUEL MARIA ESPIN CRESPO		FECHA		26/06/2024
VERIFICACIÓN	Pk2jmMQ72K8YCCE9EQ8LU85ENJJ6M		PÁGINA		2167/8857



**INCIDENCIAS**

**INCIDENCIA DESCRIPCIÓN**

4272 Verifica que las líneas de declaración de las Solicitudes Únicas no tienen solapes con la capa de Retroactividad Gráfica (ambas de la misma campaña) a nivel de expediente/línea de declaración gráfica de la solicitud.  
Recinto:14-038-078-00042-00001 Cultivo: - Agregado de la referencia del recinto.:0 Zona de la referencia del recinto.:0 Superficie solapada.:0,02 Id. Incid.:95145573

(1) Con incidencias que retienen pago o deniegan el expediente.  
(2) Se calcula sobre superficie declarada admisible.  
(3) Aplicación del artículo 16 bis del RD 147/2023.

Puede verificar la integridad de una copia de este documento mediante la lectura del código QR adjunto o mediante el acceso a la dirección <https://ws050.juntadeandalucia.es/verificarFirma> indicando el código de VERIFICACIÓN

FIRMADO POR	RAQUEL MARIA ESPIN CRESPO	FECHA	26/06/2024
VERIFICACIÓN	Pk2jmMQ72K8YCCE9EQ8LU85ENJJ6M	PÁGINA	2168/8857



**APELLIDOS Y NOMBRE / RAZÓN SOCIAL**

LOPEZ SILLERO FRANCISCO PABLO

**NIF**

\*\*\*\*2910\*

**EXPEDIENTE**

1172902

**RESOLUCIÓN**

CONCESIÓN DE LA AYUDA

**DATOS DE MANTENIMIENTO UNIDADES****GRUPO DE PAGO**

ZONAS DE LIMITACIONES NATURALES

**Sup. Dec.  
Admisible**

58,93

**Sup.  
Resuelta**

58,93

**Sobredecl.**

0,00

**% Sobredecl.**

0,00

**RESUMEN DE PAGOS**

	<b>IMPORTE ( Euros )</b>			
	<b>RESUELTO</b>	<b>FEADER</b>	<b>MAPA</b>	<b>CAPADR</b>
Pago realizado	1.081,20	919,02	106,06	56,12
A pagar	106,80	90,78	10,48	5,54
<b>TOTAL</b>	<b>1.188,00</b>	<b>1.009,80</b>	<b>116,54</b>	<b>61,66</b>

**APLICACIÓN DE REDUCCIONES Y PENALIZACIONES (%)**

<b>Crterios de subvencionabilidad (1)</b>	<b>Presentación tardía</b>	<b>Omisión declaración</b>	<b>Condicionalidad</b>
0,00	0,00	0,00	0,00

**IMPORTE ( Euros )**

Calculado(2)	Reducción	Penalización	Reducción Penalización (3)	Penalización adicional	Resuelto	FEADER	MAPA	CAPADR
1.188,00 €	0,00 €	0,00 €	0,00 €	0,00 €	1.188,00 €	1.009,80 €	116,54 €	61,66 €
Importe Unitario:	54,00 €	Nuevo Importe Unitario:	20,16 €					

**RECINTOS PROPUESTOS**

<b>REF.</b>	<b>REFERENCIA SIGPAC</b>	<b>CULTIVO</b>	<b>USO S/R SIGPAC</b>	<b>Sup. Dec. admisible</b>	<b>Sup. Campo</b>	<b>Sup. Determ.</b>	<b>Sup. Resuelta</b>
-1533838	14-007-041-00228-0001	OLIVAR	S	0,69		0,69	0,69
-1533831	14-007-041-00227-0002	OLIVAR	S	1,38		1,38	1,38
-126742	14-007-022-00004-0011	OLIVAR	S	0,33		0,33	0,33
1700000006370323	14-007-012-00144-0002	OLIVAR	S	6,74		6,74	6,74
1700000006370324	14-007-022-00007-0002	OLIVAR	S	0,03		0,03	0,03
1700000006370325	14-007-043-00040-0001	OLIVAR	S	1,74		1,74	1,74
1700000006370326	14-007-043-00053-0001	OLIVAR	S	1,12		1,12	1,12
1700000006370327	14-007-019-00039-0001	OLIVAR	S	9,90		9,90	9,90
1700000006370328	14-007-012-00145-0002	OLIVAR	S	6,01		6,01	6,01
1700000006370330	14-007-022-00005-0001	OLIVAR	S	0,01		0,01	0,01
1700000006370331	14-007-022-00005-0001	OLIVAR	S	0,12		0,12	0,12
1700000006370332	14-007-038-00415-0003	OLIVAR	S	4,59		4,59	4,59
1700000006370333	14-007-022-00005-0001	OLIVAR	S	0,01		0,01	0,01
1700000006370334	14-007-022-00007-0002	OLIVAR	S	0,39		0,39	0,39
1700000006370335	14-007-022-00004-0002	OLIVAR	R	22,27		22,27	22,27
1700000006370336	14-007-042-00138-0001	OLIVAR	S	0,87		0,87	0,87
1700000006370337	14-007-049-00069-0001	OLIVAR	S	2,73		2,73	2,73

(1) Con incidencias que retienen pago o deniegan el expediente.

(2) Se calcula sobre superficie declarada admisible.

(3) Aplicación del artículo 16 bis del RD 147/2023.

Puede verificar la integridad de una copia de este documento mediante la lectura del código QR adjunto o mediante el acceso a la dirección <https://ws050.juntadeandalucia.es/verificarFirma> indicando el código de VERIFICACIÓN

FIRMADO POR

RAQUEL MARIA ESPIN CRESPO

FECHA

26/06/2024

VERIFICACIÓN

Pk2jmMQ72K8YCCE9EQ8LU85ENJJ6M

PÁGINA

2169/8857



**APELLIDOS Y NOMBRE / RAZÓN SOCIAL**

LÓPEZ SILLERO MARIA DEL CARMEN

**NIF**

\*\*\*\*1577\*

**EXPEDIENTE**

1072899

**RESOLUCIÓN**

CONCESIÓN DE LA AYUDA

**DATOS DE MANTENIMIENTO UNIDADES**

<b>GRUPO DE PAGO</b>	<b>Sup. Dec. Admisible</b>	<b>Sup. Resuelta</b>	<b>Sobredecl.</b>	<b>% Sobredecl.</b>
ZONAS DE LIMITACIONES NATURALES	13,11	13,11	0,00	0,00

**RESUMEN DE PAGOS**

	<b>IMPORTE ( Euros )</b>			
	<b>RESUELTO</b>	<b>FEADER</b>	<b>MAPA</b>	<b>CAPADR</b>
Pago realizado	644,30	547,65	63,21	33,44
A pagar	63,64	54,09	6,24	3,31
<b>TOTAL</b>	<b>707,94</b>	<b>601,74</b>	<b>69,45</b>	<b>36,75</b>

**APLICACIÓN DE REDUCCIONES Y PENALIZACIONES (%)**

<b>Criterios de subvencionabilidad (1)</b>	<b>Presentación tardía</b>	<b>Omisión declaración</b>	<b>Condicionalidad</b>
0,00	0,00	0,00	0,00

**IMPORTE ( Euros )**

Calculado(2)	Reducción	Penalización	Reducción Penalización (3)	Penalización adicional	Resuelto	FEADER	MAPA	CAPADR
707,94 €	0,00 €	0,00 €	0,00 €	0,00 €	707,94 €	601,75 €	69,45 €	36,74 €
Importe Unitario:	54,00 €	Nuevo Importe Unitario:	54,00 €					

**RECINTOS PROPUESTOS**

<b>REF.</b>	<b>REFERENCIA SIGPAC</b>	<b>CULTIVO</b>	<b>S/R</b>	<b>USO SIGPAC</b>	<b>Sup. Dec. admisible</b>	<b>Sup. Campo</b>	<b>Sup. Determ.</b>	<b>Sup. Resuelta</b>
-1213734	14-007-064-00054-0004	OLIVAR	S		0,66		0,66	0,66
-1213705	14-007-064-00054-0001	OLIVAR	S		4,28		4,28	4,28
-1213684	14-007-064-00075-0001	OLIVAR	S		0,01		0,01	0,01
-1213679	14-007-064-00045-0001	OLIVAR	S		0,01		0,01	0,01
-54730	14-007-064-00075-0001	OLIVAR	S		0,01		0,01	0,01
-54729	14-007-064-00055-0003	OLIVAR	S		0,29		0,29	0,29
-54254	14-007-064-00056-0003	OLIVAR	S		0,03		0,03	0,03
1700000005496811	14-007-036-00235-0001	OLIVAR	R		3,50		3,50	3,50
1700000005496815	14-007-064-00058-0001	OLIVAR	S		0,03		0,03	0,03
1700000005496817	14-007-064-00052-0001	OLIVAR	S		0,03		0,03	0,03
1700000005496818	14-007-064-00053-0001	OLIVAR	S		0,02		0,02	0,02
1700000005496820	14-007-038-00415-0003	OLIVAR	S		4,24		4,24	4,24

(1) Con incidencias que retienen pago o deniegan el expediente.

(2) Se calcula sobre superficie declarada admisible.

(3) Aplicación del artículo 16 bis del RD 147/2023.

Puede verificar la integridad de una copia de este documento mediante la lectura del código QR adjunto o mediante el acceso a la dirección <https://ws050.juntadeandalucia.es/verificarFirma> indicando el código de VERIFICACIÓN

FIRMADO POR	RAQUEL MARIA ESPIN CRESPO	FECHA	26/06/2024
VERIFICACIÓN	Pk2jmMQ72K8YCCE9EQ8LU85ENJJ6M	PÁGINA	2170/8857





**APELLIDOS Y NOMBRE / RAZÓN SOCIAL**

LOPEZ VILLALON BLANCO JOSE ANTONIO

**NIF**

\*\*\*0684\*

**EXPEDIENTE**

1034208

**RESOLUCIÓN**

CONCESIÓN DE LA AYUDA

**DATOS DE MANTENIMIENTO UNIDADES****GRUPO DE PAGO**

ZONAS DE LIMITACIONES NATURALES

**Sup. Dec.  
Admisible**

283,05

**Sup.  
Resuelta**

282,49

**Sobredecl.**

0,56

**% Sobredecl.**

0,20

**RESUMEN DE PAGOS**

	<b>IMPORTE ( Euros )</b>			
	<b>RESUELTO</b>	<b>FEADER</b>	<b>MAPA</b>	<b>CAPADR</b>
Pago realizado	1.079,56	917,63	105,91	56,03
A pagar	106,09	90,18	10,41	5,50
<b>TOTAL</b>	<b>1.185,65</b>	<b>1.007,81</b>	<b>116,32</b>	<b>61,53</b>

**APLICACIÓN DE REDUCCIONES Y PENALIZACIONES (%)**

<b>Criterios de subvencionabilidad (1)</b>	<b>Presentación tardía</b>	<b>Omisión declaración</b>	<b>Condicionalidad</b>
0,00	0,00	0,00	0,00

**IMPORTE ( Euros )**

Calculado(2)	Reducción	Penalización	Reducción Penalización (3)	Penalización adicional	Resuelto	FEADER	MAPA	CAPADR
1.188,00 €	2,35 €	0,00 €	0,00 €	0,00 €	1.185,65 €	1.007,80 €	116,31 €	61,54 €
<b>Importe Unitario:</b>	<b>54,00 €</b>	<b>Nuevo Importe Unitario:</b>	<b>4,20 €</b>					

(1) Con incidencias que retienen pago o deniegan el expediente.

(2) Se calcula sobre superficie declarada admisible.

(3) Aplicación del artículo 16 bis del RD 147/2023.

Puede verificar la integridad de una copia de este documento mediante la lectura del código QR adjunto o mediante el acceso a la dirección <https://ws050.juntadeandalucia.es/verificarFirma> indicando el código de VERIFICACIÓN

FIRMADO POR	RAQUEL MARIA ESPIN CRESPO	FECHA	26/06/2024
VERIFICACIÓN	Pk2jmMQ72K8YCCE9EQ8LU85ENJJ6M	PÁGINA	2171/8857





**RECINTOS PROPUESTOS**

REF.	REFERENCIA SIGPAC	CULTIVO	S/R	USO SIGPAC	Sup. Dec. admisible	Sup. Campo	Sup. Determ.	Sup. Resuelta
-1514539	14-064-014-00004-0003	TRIGO BLANDO	S		4,13		4,13	4,13
-1514450	14-064-004-00001-0006	TRIGO BLANDO	S		5,91		5,91	5,91
-1514288	14-035-003-00012-0004	GUISANTES	S		17,06		17,06	16,93
-1057592	14-064-014-00004-0009	PASTOS PERMANENTES DE 5 O MAS AÑOS	S		0,31		0,31	0,31
-1057591	14-064-014-00004-0008	PASTOS PERMANENTES DE 5 O MAS AÑOS	S		0,21		0,21	0,21
-1057590	14-064-014-00004-0007	PASTOS PERMANENTES DE 5 O MAS AÑOS	S		0,36		0,36	0,36
-1057589	14-064-014-00004-0006	PASTOS PERMANENTES DE 5 O MAS AÑOS	S		0,09		0,09	0,09
-1057588	14-064-004-00003-0010	PASTOS PERMANENTES DE 5 O MAS AÑOS	S		0,02		0,02	0,02
-1057586	14-064-004-00002-0005	PASTOS PERMANENTES DE 5 O MAS AÑOS	S		0,12		0,12	0,12
-1057585	14-064-004-00002-0004	PASTOS PERMANENTES DE 5 O MAS AÑOS	S		0,18		0,18	0,00
-1057583	14-064-004-00002-0003	PASTOS PERMANENTES DE 5 O MAS AÑOS	S		0,06		0,06	0,06
-1057582	14-064-004-00001-0009	PASTOS PERMANENTES DE 5 O MAS AÑOS	S		0,22		0,22	0,22
-1057581	14-064-003-00013-0007	PASTOS PERMANENTES DE 5 O MAS AÑOS	S		0,03		0,03	0,03
-1057580	14-064-003-00013-0006	PASTOS PERMANENTES DE 5 O MAS AÑOS	S		0,14		0,14	0,14
-1057579	14-064-003-00013-0003	PASTOS PERMANENTES DE 5 O MAS AÑOS	S		0,04		0,04	0,04
-1057577	14-064-003-00011-0007	PASTOS PERMANENTES DE 5 O MAS AÑOS	S		3,59		3,59	3,59
-1057576	14-064-003-00002-0016	PASTOS PERMANENTES DE 5 O MAS AÑOS	S		0,12		0,12	0,12
-1057575	14-035-003-00012-0012	PASTOS PERMANENTES DE 5 O MAS AÑOS	S		0,09		0,09	0,09
-1057574	14-035-003-00012-0011	PASTOS PERMANENTES DE 5 O MAS AÑOS	S		0,04		0,04	0,04
-1057573	14-035-003-00012-0010	PASTOS PERMANENTES DE 5 O MAS AÑOS	S		0,08		0,08	0,08
-1057572	14-035-003-00012-0009	PASTOS PERMANENTES DE 5 O MAS AÑOS	S		0,68		0,68	0,68
-1057568	14-035-003-00012-0008	BARBECHO TRADICIONAL	S		6,27		6,27	6,27
-706405	14-064-003-00011-0001	BARBECHO TRADICIONAL	S		4,55		4,55	4,55
-706354	14-064-003-00012-0007	PASTOS DE MENOS DE 5 AÑOS	S		0,04		0,04	0,04
-706353	14-064-003-00012-0006	PASTOS DE MENOS DE 5 AÑOS	S		0,02		0,02	0,02
-453282	14-064-003-00012-0002	PASTOS DE MENOS DE 5 AÑOS	S		2,02		2,02	2,02
-453156	14-064-003-00007-0002	PASTOS DE MENOS DE 5 AÑOS	S		0,96		0,96	0,96
1700000003558994	14-035-003-00012-0004	PASTOS DE MENOS DE 5 AÑOS	S		20,07		20,07	19,82
1700000003558996	14-064-003-00005-0002	PASTOS DE MENOS DE 5 AÑOS	S		1,69		1,69	1,69
1700000003558997	14-064-003-00005-0004	PASTOS DE MENOS DE 5 AÑOS	S		0,84		0,84	0,84
1700000003558998	14-064-002-00022-0002	PASTOS DE MENOS DE 5 AÑOS	S		25,34		25,34	25,34
1700000003558999	14-064-003-00007-0001	PASTOS PERMANENTES DE 5 O MAS AÑOS	S		1,15		1,15	1,15
1700000003559000	14-064-003-00011-0001	PASTOS DE MENOS DE 5 AÑOS	S		1,84		1,84	1,84
1700000003559002	14-064-004-00001-0008	PASTOS PERMANENTES DE 5 O MAS AÑOS	S		0,03		0,03	0,03
1700000003559003	14-035-003-00039-0001	BARBECHO TRADICIONAL	S		12,10		12,10	12,10
1700000003559004	14-064-003-00013-0002	BARBECHO TRADICIONAL	S		5,92		5,92	5,92
1700000003559005	14-064-003-00006-0002	BARBECHO TRADICIONAL	S		0,16		0,16	0,16
1700000003559006	14-064-003-00008-0001	BARBECHO TRADICIONAL	S		2,11		2,11	2,11
1700000003559007	14-064-003-00011-0001	BARBECHO TRADICIONAL	S		22,09		22,09	22,09
1700000003559008	14-064-003-00011-0005	PASTOS DE MENOS DE 5 AÑOS	S		0,46		0,46	0,46
1700000003559009	14-064-003-00013-0002	PASTOS DE MENOS DE 5 AÑOS	S		1,00		1,00	1,00
1700000003559010	14-064-003-00012-0002	PASTOS DE MENOS DE 5 AÑOS	S		19,87		19,87	19,87
1700000003559011	14-064-004-00001-0006	TRANQUILLÓN	S		13,47		13,47	13,47
1700000003559012	14-064-004-00001-0005	TRIGO BLANDO	S		0,60		0,60	0,60
1700000003559013	14-064-004-00003-0003	TRANQUILLÓN	S		16,55		16,55	16,55
1700000003559014	14-064-004-00002-0002	TRANQUILLÓN	S		2,28		2,28	2,28
1700000003559015	14-064-014-00004-0003	TRANQUILLÓN	S		19,83		19,83	19,83
1700000003559016	14-064-004-00009-0001	BARBECHO TRADICIONAL	S		0,64		0,64	0,64
1700000003559017	14-064-003-00002-0002	TRANQUILLÓN	S		18,23		18,23	18,23
1700000003559018	14-064-002-00018-0002	TRANQUILLÓN	S		10,38		10,38	10,38
1700000003559019	14-064-003-00002-0012	PASTOS PERMANENTES DE 5 O MAS AÑOS	S		9,94		9,94	9,94
1700000003559020	14-064-003-00002-0010	PASTOS PERMANENTES DE 5 O MAS AÑOS	S		22,18		22,18	22,18

(1) Con incidencias que retienen pago o deniegan el expediente.  
 (2) Se calcula sobre superficie declarada admisible.  
 (3) Aplicación del artículo 16 bis del RD 147/2023.

Puede verificar la integridad de una copia de este documento mediante la lectura del código QR adjunto o mediante el acceso a la dirección <a href="https://ws050.juntadeandalucia.es/verificarFirma">https://ws050.juntadeandalucia.es/verificarFirma</a> indicando el código de VERIFICACIÓN				
FIRMADO POR	RAQUEL MARIA ESPIN CRESPO	FECHA	26/06/2024	
VERIFICACIÓN	Pk2jmMQ72K8YCCE9EQ8LU85ENJJ6M	PÁGINA	2172/8857	

**RECINTOS PROPUESTOS**

REF.	REFERENCIA SIGPAC	CULTIVO	S/R	USO SIGPAC	Sup. Dec. admisible	Sup. Campo	Sup. Determ.	Sup. Resuelta
170000003559021	14-064-003-00005-0003	PASTOS PERMANENTES DE 5 O MAS AÑOS	S		1,30		1,30	1,30
170000003559022	14-064-003-00002-0013	PASTOS PERMANENTES DE 5 O MAS AÑOS	S		4,01		4,01	4,01
170000003559023	14-064-004-00003-0006	PASTOS PERMANENTES DE 5 O MAS AÑOS	S		0,00		0,00	0,00
170000003559024	14-064-003-00015-0001	PASTOS PERMANENTES DE 5 O MAS AÑOS	S		1,63		1,63	1,63

**INCIDENCIAS****INCIDENCIA DESCRIPCIÓN**

238	Recinto cuyo CAP declarado es mayor al CAP prevalente y no presenta alegación al SIGPAC. Recinto:14-064-004-00002-00002 Cultivo:62000 PASTOS PERMANENTES DE 5 O MAS AÑOS-SIN VARIEDAD Secano CAP prevalente: CAP declarado:100 Exceso de superficie (Hectáreas):0,01
242	Recinto pendiente de acreditación de titularidad. Recinto:14-064-004-00002-00004 Cultivo:62000 PASTOS PERMANENTES DE 5 O MAS AÑOS-SIN VARIEDAD Secano
3790	Recinto declarado inactivo Recinto:14-064-004-00002-00004 Cultivo: -
4272	Verifica que las líneas de declaración de las Solicitudes Únicas no tienen solapes con la capa de Retroactividad Gráfica (ambas de la misma campaña) a nivel de expediente/línea de declaración gráfica de la solicitud. Recinto:14-035-003-00012-00004 Cultivo: - Agregado de la referencia del recinto.:0 Zona de la referencia del recinto.:0 Superficie solapada.:0,13 Id. Incid.:95142678
86122	Recinto superficie forrajera que realiza la actividad de producción de pastoreo y no declara el o los códigos del Registro de Explotaciones Ganaderas de Andalucía, REGA. Recinto:14-064-004-00002-00002 Cultivo:62000 PASTOS PERMANENTES DE 5 O MAS AÑOS-SIN VARIEDAD Secano Recinto:14-064-004-00002-00006 Cultivo:62000 PASTOS PERMANENTES DE 5 O MAS AÑOS-SIN VARIEDAD Secano
86124	Recinto de forrajera para Cálculo de Carga Ganadera que No pertenece a Explotación. Recinto:14-064-004-00002-00002 Cultivo:62000 PASTOS PERMANENTES DE 5 O MAS AÑOS-SIN VARIEDAD Secano Recinto:14-064-004-00002-00006 Cultivo:62000 PASTOS PERMANENTES DE 5 O MAS AÑOS-SIN VARIEDAD Secano

**Datos considerados para el Cálculo de la Carga Ganadera del expediente**

Superficie determinada para Cálculo Carga Ganadera: 174,18 ha  
Carga Ganadera del Expediente: 0,49 ugm/ha

Explotación	Especie	Ugm Calculada para CG
ES140640000102	OVINA	79,06
ES140640000907	OVINA	6,08

**Recintos Determinados para el Cálculo de Carga Ganadera**

REF.	REFERENCIA SIGPAC	CULTIVO	DESCRIPCIÓN CULTIVO	S/R	SUP. RESUELTA (ha)
-1057592	14-064-014-00004-00009	62000	PASTOS PERMANENTES DE 5 O MAS AÑOS-SIN VARIEDAD	S	0,31
-1057591	14-064-014-00004-00008	62000	PASTOS PERMANENTES DE 5 O MAS AÑOS-SIN VARIEDAD	S	0,21
-1057590	14-064-014-00004-00007	62000	PASTOS PERMANENTES DE 5 O MAS AÑOS-SIN VARIEDAD	S	0,36
-1057589	14-064-014-00004-00006	62000	PASTOS PERMANENTES DE 5 O MAS AÑOS-SIN VARIEDAD	S	0,09
-1057588	14-064-004-00003-00010	62000	PASTOS PERMANENTES DE 5 O MAS AÑOS-SIN VARIEDAD	S	0,02
-1057586	14-064-004-00002-00005	62000	PASTOS PERMANENTES DE 5 O MAS AÑOS-SIN VARIEDAD	S	0,12
-1057585	14-064-004-00002-00004	62000	PASTOS PERMANENTES DE 5 O MAS AÑOS-SIN VARIEDAD	S	0,00
-1057583	14-064-004-00002-00003	62000	PASTOS PERMANENTES DE 5 O MAS AÑOS-SIN VARIEDAD	S	0,06
-1057582	14-064-004-00001-00009	62000	PASTOS PERMANENTES DE 5 O MAS AÑOS-SIN VARIEDAD	S	0,22
-1057581	14-064-003-00013-00007	62000	PASTOS PERMANENTES DE 5 O MAS AÑOS-SIN VARIEDAD	S	0,03
-1057580	14-064-003-00013-00006	62000	PASTOS PERMANENTES DE 5 O MAS AÑOS-SIN VARIEDAD	S	0,14

(1) Con incidencias que retienen pago o deniegan el expediente.  
(2) Se calcula sobre superficie declarada admisible.  
(3) Aplicación del artículo 16 bis del RD 147/2023.

Puede verificar la integridad de una copia de este documento mediante la lectura del código QR adjunto o mediante el acceso a la dirección <https://ws050.juntadeandalucia.es/verificarFirma> indicando el código de VERIFICACIÓN

FIRMADO POR	RAQUEL MARIA ESPIN CRESPO	FECHA	26/06/2024
VERIFICACIÓN	Pk2jmMQ72K8YCCE9EQ8LU85ENJJ6M	PÁGINA	2173/8857





**Recintos Determinados para el Cálculo de Garga Ganadera**

REF.	REFERENCIA SIGPAC	CULTIVO	DESCRIPCIÓN CULTIVO	S/R	SUP. RESUELTA (ha)
-1057579	14-064-003-00013-00003	62000	PASTOS PERMANENTES DE 5 O MAS AÑOS-SIN VARIEDAD	S	0,04
-1057577	14-064-003-00011-00007	62000	PASTOS PERMANENTES DE 5 O MAS AÑOS-SIN VARIEDAD	S	3,59
-1057576	14-064-003-00002-00016	62000	PASTOS PERMANENTES DE 5 O MAS AÑOS-SIN VARIEDAD	S	0,12
-1057575	14-035-003-00012-00012	62000	PASTOS PERMANENTES DE 5 O MAS AÑOS-SIN VARIEDAD	S	0,09
-1057574	14-035-003-00012-00011	62000	PASTOS PERMANENTES DE 5 O MAS AÑOS-SIN VARIEDAD	S	0,04
-1057573	14-035-003-00012-00010	62000	PASTOS PERMANENTES DE 5 O MAS AÑOS-SIN VARIEDAD	S	0,08
-1057572	14-035-003-00012-00009	62000	PASTOS PERMANENTES DE 5 O MAS AÑOS-SIN VARIEDAD	S	0,68
-1057568	14-035-003-00012-00008	20000	BARBECHO TRADICIONAL-SIN VARIEDAD	S	6,27
-706405	14-064-003-00011-00001	20000	BARBECHO TRADICIONAL-SIN VARIEDAD	S	4,55
-706354	14-064-003-00012-00007	63000	PASTOS DE MENOS DE 5 AÑOS-SIN VARIEDAD	S	0,04
-706353	14-064-003-00012-00006	63000	PASTOS DE MENOS DE 5 AÑOS-SIN VARIEDAD	S	0,02
-453282	14-064-003-00012-00002	63000	PASTOS DE MENOS DE 5 AÑOS-SIN VARIEDAD	S	2,02
-453156	14-064-003-00007-00002	63000	PASTOS DE MENOS DE 5 AÑOS-SIN VARIEDAD	S	0,96
1700000003558994	14-035-003-00012-00004	63000	PASTOS DE MENOS DE 5 AÑOS-SIN VARIEDAD	S	19,82
1700000003558996	14-064-003-00005-00002	63000	PASTOS DE MENOS DE 5 AÑOS-SIN VARIEDAD	S	1,69
1700000003558997	14-064-003-00005-00004	63000	PASTOS DE MENOS DE 5 AÑOS-SIN VARIEDAD	S	0,84
1700000003558998	14-064-002-00022-00002	63000	PASTOS DE MENOS DE 5 AÑOS-SIN VARIEDAD	S	25,34
1700000003558999	14-064-003-00007-00001	62000	PASTOS PERMANENTES DE 5 O MAS AÑOS-SIN VARIEDAD	S	1,15
1700000003559000	14-064-003-00011-00001	63000	PASTOS DE MENOS DE 5 AÑOS-SIN VARIEDAD	S	1,84
1700000003559002	14-064-004-00001-00008	62000	PASTOS PERMANENTES DE 5 O MAS AÑOS-SIN VARIEDAD	S	0,03
1700000003559003	14-035-003-00039-00001	20000	BARBECHO TRADICIONAL-SIN VARIEDAD	S	12,10
1700000003559004	14-064-003-00013-00002	20000	BARBECHO TRADICIONAL-SIN VARIEDAD	S	5,92
1700000003559005	14-064-003-00006-00002	20000	BARBECHO TRADICIONAL-SIN VARIEDAD	S	0,16
1700000003559006	14-064-003-00008-00001	20000	BARBECHO TRADICIONAL-SIN VARIEDAD	S	2,11
1700000003559007	14-064-003-00011-00001	20000	BARBECHO TRADICIONAL-SIN VARIEDAD	S	22,09
1700000003559008	14-064-003-00011-00005	63000	PASTOS DE MENOS DE 5 AÑOS-SIN VARIEDAD	S	0,46
1700000003559009	14-064-003-00013-00002	63000	PASTOS DE MENOS DE 5 AÑOS-SIN VARIEDAD	S	1,00
1700000003559010	14-064-003-00012-00002	63000	PASTOS DE MENOS DE 5 AÑOS-SIN VARIEDAD	S	19,87
1700000003559016	14-064-004-00009-00001	20000	BARBECHO TRADICIONAL-SIN VARIEDAD	S	0,64
1700000003559019	14-064-003-00002-00012	62000	PASTOS PERMANENTES DE 5 O MAS AÑOS-SIN VARIEDAD	S	9,94
1700000003559020	14-064-003-00002-00010	62000	PASTOS PERMANENTES DE 5 O MAS AÑOS-SIN VARIEDAD	S	22,18
1700000003559021	14-064-003-00005-00003	62000	PASTOS PERMANENTES DE 5 O MAS AÑOS-SIN VARIEDAD	S	1,30
1700000003559022	14-064-003-00002-00013	62000	PASTOS PERMANENTES DE 5 O MAS AÑOS-SIN VARIEDAD	S	4,01
1700000003559023	14-064-004-00003-00006	62000	PASTOS PERMANENTES DE 5 O MAS AÑOS-SIN VARIEDAD	S	0,00
1700000003559024	14-064-003-00015-00001	62000	PASTOS PERMANENTES DE 5 O MAS AÑOS-SIN VARIEDAD	S	1,63

**Incidencias de carga ganadera**

**INCIDENCIA DESCRIPCIÓN**

238	Recinto cuyo CAP declarado es mayor al CAP prevalente y no presenta alegación al SIGPAC. Recinto:14-064-004-00002-00002 Cultivo:62000 PASTOS PERMANENTES DE 5 O MAS AÑOS-SIN VARIEDAD Secano CAP prevalente: CAP declarado:100 Exceso de superficie (Hectáreas):0,01
242	Recinto pendiente de acreditación de titularidad. Recinto:14-064-004-00002-00004 Cultivo:62000 PASTOS PERMANENTES DE 5 O MAS AÑOS-SIN VARIEDAD Secano
3790	Recinto declarado inactivo Recinto:14-064-004-00002-00004 Cultivo: -
86122	Recinto superficie forrajera que realiza la actividad de producción de pastoreo y no declara el o los códigos del Registro de Explotaciones Ganaderas de Andalucía, REGA.

(1) Con incidencias que retienen pago o deniegan el expediente.  
(2) Se calcula sobre superficie declarada admisible.  
(3) Aplicación del artículo 16 bis del RD 147/2023.

Puede verificar la integridad de una copia de este documento mediante la lectura del código QR adjunto o mediante el acceso a la dirección <https://ws050.juntadeandalucia.es/verificarFirma> indicando el código de VERIFICACIÓN

FIRMADO POR	RAQUEL MARIA ESPIN CRESPO	FECHA	26/06/2024
VERIFICACIÓN	Pk2jmMQ72K8YCC9E9EQ8LU85ENJJ6M	PÁGINA	2174/8857





	Recinto:14-064-004-00002-00002 Cultivo:62000 PASTOS PERMANENTES DE 5 O MAS AÑOS-SIN VARIEDAD Secano
	Recinto:14-064-004-00002-00006 Cultivo:62000 PASTOS PERMANENTES DE 5 O MAS AÑOS-SIN VARIEDAD Secano
86124	Recinto de forrajera para Cálculo de Carga Ganadera que No pertenece a Explotación.
	Recinto:14-064-004-00002-00002 Cultivo:62000 PASTOS PERMANENTES DE 5 O MAS AÑOS-SIN VARIEDAD Secano
	Recinto:14-064-004-00002-00006 Cultivo:62000 PASTOS PERMANENTES DE 5 O MAS AÑOS-SIN VARIEDAD Secano
86128	Recinto de Forrajeras que no ha contabilizado para Carga Ganadera por no tener una explotación válida para el cálculo de la Carga Ganadera
	Recinto:14-064-004-00002-00002 Cultivo:62 PASTOS PERMANENTES DE 5 O MAS AÑOS-
	Recinto:14-064-004-00002-00006 Cultivo:62 PASTOS PERMANENTES DE 5 O MAS AÑOS-

(1) Con incidencias que retienen pago o deniegan el expediente.  
(2) Se calcula sobre superficie declarada admisible.  
(3) Aplicación del artículo 16 bis del RD 147/2023.

Puede verificar la integridad de una copia de este documento mediante la lectura del código QR adjunto o mediante el acceso a la dirección <https://ws050.juntadeandalucia.es/verificarFirma> indicando el código de VERIFICACIÓN

FIRMADO POR	RAQUEL MARIA ESPIN CRESPO	FECHA	26/06/2024
VERIFICACIÓN	Pk2jmMQ72K8YCCE9EQ8LU85ENJJ6M	PÁGINA	2175/8857





**APELLIDOS Y NOMBRE / RAZÓN SOCIAL**

LOPEZ VILLEGAS NATALIA

**NIF**

\*\*\*\*2030\*

**EXPEDIENTE**

1201037

**RESOLUCIÓN**

CONCESIÓN DE LA AYUDA

**DATOS DE MANTENIMIENTO UNIDADES**

**GRUPO DE PAGO**

ZONAS DE LIMITACIONES NATURALES

**Sup. Dec. Admisible**

157,87

**Sup. Resuelta**

157,87

**Sobredecl.**

0,00

**% Sobredecl.**

0,00

**RESUMEN DE PAGOS**

	<b>IMPORTE ( Euros )</b>			
	<b>RESUELTO</b>	<b>FEADER</b>	<b>MAPA</b>	<b>CAPADR</b>
Pago realizado	1.081,20	919,02	106,06	56,12
A pagar	106,80	90,78	10,48	5,54
<b>TOTAL</b>	<b>1.188,00</b>	<b>1.009,80</b>	<b>116,54</b>	<b>61,66</b>

**APLICACIÓN DE REDUCCIONES Y PENALIZACIONES (%)**

<b>Criterios de subvencionabilidad (1)</b>	<b>Presentación tardía</b>	<b>Omisión declaración</b>	<b>Condicionabilidad</b>
0,00	0,00	0,00	0,00

**IMPORTE ( Euros )**

Calculado(2)	Reducción	Penalización	Reducción Penalización (3)	Penalización adicional	Resuelto	FEADER	MAPA	CAPADR
1.188,00 €	0,00 €	0,00 €	0,00 €	0,00 €	1.188,00 €	1.009,80 €	116,54 €	61,66 €
<b>Importe Unitario:</b>	<b>54,00 €</b>	<b>Nuevo Importe Unitario:</b>	<b>7,53 €</b>					

**RECINTOS PROPUESTOS**

<b>REF.</b>	<b>REFERENCIA SIGPAC</b>	<b>CULTIVO</b>	<b>USO S/R SIGPAC</b>	<b>Sup. Dec. admisible</b>	<b>Sup. Campo</b>	<b>Sup. Determ.</b>	<b>Sup. Resuelta</b>
5288992	14-029-048-00032-0004	PASTOS PERMANENTES DE 5 O MAS AÑOS	S	43,45		43,45	43,45
5288993	14-029-048-00033-0001	PASTOS DE MENOS DE 5 AÑOS	S	7,27		7,27	7,27
5288994	14-029-048-00036-0001	PASTOS DE MENOS DE 5 AÑOS	S	2,02		2,02	2,02
1700000006740901	14-029-048-00029-0001	PASTOS PERMANENTES DE 5 O MAS AÑOS	S	11,95		11,95	11,95
1700000006740905	14-029-048-00038-0005	PASTOS PERMANENTES DE 5 O MAS AÑOS	S	8,00		8,00	8,00
1700000006740906	14-029-049-00006-0001	PASTOS PERMANENTES DE 5 O MAS AÑOS	S	22,30		22,30	22,30
1700000006740907	14-029-048-00031-0001	PASTOS PERMANENTES DE 5 O MAS AÑOS	S	20,77		20,77	20,77
1700000006740909	14-029-048-00037-0001	PASTOS PERMANENTES DE 5 O MAS AÑOS	S	42,11		42,11	42,11

(1) Con incidencias que retienen pago o deniegan el expediente.  
 (2) Se calcula sobre superficie declarada admisible.  
 (3) Aplicación del artículo 16 bis del RD 147/2023.

Puede verificar la integridad de una copia de este documento mediante la lectura del código QR adjunto o mediante el acceso a la dirección <https://ws050.juntadeandalucia.es/verificarFirma> indicando el código de VERIFICACIÓN

FIRMADO POR	RAQUEL MARIA ESPIN CRESPO	FECHA	26/06/2024
VERIFICACIÓN	Pk2jmMQ72K8YCCE9EQ8LU85ENJJJ6M	PÁGINA	2176/8857





**Datos considerados para el Cálculo de la Carga Ganadera del expediente**

Superficie determinada para Cálculo Carga Ganadera: 222,25 ha

Carga Ganadera del Expediente: 0,34 ugm/ha

<u>Explotación</u>	<u>Especie</u>	<u>Ugm Calculada para CG</u>
ES140290001330	BOVINA	20,66
ES140710000264	BOVINA	54,40

**Recintos Determinados para el Cálculo de Garga Ganadera**

<u>REF.</u>	<u>REFERENCIA SIGPAC</u>	<u>CULTIVO</u>	<u>DESCRIPCIÓN CULTIVO</u>	<u>S/R</u>	<u>SUP. RESUELTA (ha)</u>
4578270	14-071-005-00072-00001	62000	PASTOS PERMANENTES DE 5 O MAS AÑOS-SIN VARIEDAD	S	52,77
5288992	14-029-048-00032-00004	62000	PASTOS PERMANENTES DE 5 O MAS AÑOS-SIN VARIEDAD	S	43,45
5288993	14-029-048-00033-00001	63000	PASTOS DE MENOS DE 5 AÑOS-SIN VARIEDAD	S	7,27
5288994	14-029-048-00036-00001	63000	PASTOS DE MENOS DE 5 AÑOS-SIN VARIEDAD	S	2,02
1700000006740901	14-029-048-00029-00001	62000	PASTOS PERMANENTES DE 5 O MAS AÑOS-SIN VARIEDAD	S	11,95
1700000006740903	14-071-005-00047-00002	62000	PASTOS PERMANENTES DE 5 O MAS AÑOS-SIN VARIEDAD	S	2,92
1700000006740904	14-071-005-00067-00001	63000	PASTOS DE MENOS DE 5 AÑOS-SIN VARIEDAD	S	3,62
1700000006740905	14-029-048-00038-00005	62000	PASTOS PERMANENTES DE 5 O MAS AÑOS-SIN VARIEDAD	S	8,00
1700000006740906	14-029-049-00006-00001	62000	PASTOS PERMANENTES DE 5 O MAS AÑOS-SIN VARIEDAD	S	22,30
1700000006740907	14-029-048-00031-00001	62000	PASTOS PERMANENTES DE 5 O MAS AÑOS-SIN VARIEDAD	S	20,77
1700000006740908	14-071-005-00047-00001	63000	PASTOS DE MENOS DE 5 AÑOS-SIN VARIEDAD	S	5,07
1700000006740909	14-029-048-00037-00001	62000	PASTOS PERMANENTES DE 5 O MAS AÑOS-SIN VARIEDAD	S	42,11

(1) Con incidencias que retienen pago o deniegan el expediente.  
 (2) Se calcula sobre superficie declarada admisible.  
 (3) Aplicación del artículo 16 bis del RD 147/2023.

Puede verificar la integridad de una copia de este documento mediante la lectura del código QR adjunto o mediante el acceso a la dirección <a href="https://ws050.juntadeandalucia.es/verificarFirma">https://ws050.juntadeandalucia.es/verificarFirma</a> indicando el código de VERIFICACIÓN				
FIRMADO POR	RAQUEL MARIA ESPIN CRESPO	FECHA	26/06/2024	
VERIFICACIÓN	Pk2jmMQ72K8YCCE9EQ8LU85ENJJ6M	PÁGINA	2177/8857	



**APELLIDOS Y NOMBRE / RAZÓN SOCIAL**

LOPEZ YEBENES JUAN JOSE

**NIF**

\*\*\*\*8212\*

**EXPEDIENTE**

1150871

**RESOLUCIÓN**

CONCESIÓN DE LA AYUDA

**DATOS DE MANTENIMIENTO UNIDADES**

**GRUPO DE PAGO**

ZONAS DE LIMITACIONES NATURALES

**Sup. Dec. Admisible**

7,30

**Sup. Resuelta**

7,30

**Sobredecl.**

0,00

**% Sobredecl.**

0,00

**RESUMEN DE PAGOS**

	<b>IMPORTE ( Euros )</b>			
	<b>RESUELTO</b>	<b>FEADER</b>	<b>MAPA</b>	<b>CAPADR</b>
Pago realizado	358,76	304,95	35,19	18,62
A pagar	35,44	30,12	3,48	1,84
<b>TOTAL</b>	<b>394,20</b>	<b>335,07</b>	<b>38,67</b>	<b>20,46</b>

**APLICACIÓN DE REDUCCIONES Y PENALIZACIONES (%)**

<b>Criterios de subvencionabilidad (1)</b>	<b>Presentación tardía</b>	<b>Omisión declaración</b>	<b>Condicionalidad</b>
0,00	0,00	0,00	0,00

**IMPORTE ( Euros )**

Calculado(2)	Reducción	Penalización	Reducción Penalización (3)	Penalización adicional	Resuelto	FEADER	MAPA	CAPADR
394,20 €	0,00 €	0,00 €	0,00 €	0,00 €	394,20 €	335,07 €	38,67 €	20,46 €
Importe Unitario:	54,00 €	Nuevo Importe Unitario:	54,00 €					

**RECINTOS PROPUESTOS**

<b>REF.</b>	<b>REFERENCIA SIGPAC</b>	<b>CULTIVO</b>	<b>S/R</b>	<b>USO SIGPAC</b>	<b>Sup. Dec. admisible</b>	<b>Sup. Campo</b>	<b>Sup. Determ.</b>	<b>Sup. Resuelta</b>
-985291	14-013-032-00119-0001	OLIVAR	S		0,07		0,07	0,07
-901346	14-013-032-00125-0003	OLIVAR	S		0,10		0,10	0,10
1700000004553360	14-013-032-00118-0003	OLIVAR	S		0,75		0,75	0,75
1700000004553361	14-013-032-00125-0002	OLIVAR	S		0,58		0,58	0,58
1700000006089087	14-013-031-00218-0001	OLIVAR	S		0,06		0,06	0,06
1700000006089088	14-013-031-00219-0002	OLIVAR	S		0,64		0,64	0,64
1700000006089089	14-013-031-00224-0002	OLIVAR	S		0,30		0,30	0,30
1700000006089090	14-013-031-00225-0001	OLIVAR	S		0,73		0,73	0,73
1700000006089091	14-013-031-00226-0003	OLIVAR	S		0,32		0,32	0,32
1700000006089093	14-038-009-00060-0001	OLIVAR	S		0,01		0,01	0,01
1700000006089094	14-038-009-00061-0002	OLIVAR	S		1,89		1,89	1,89
1700000006089095	14-038-009-00063-0002	OLIVAR	S		0,01		0,01	0,01
1700000006089096	14-038-010-00009-0003	OLIVAR	S		0,04		0,04	0,04
1700000006089097	14-038-010-00010-0001	OLIVAR	S		1,49		1,49	1,49
1700000006089098	14-038-010-09006-0001	OLIVAR	S		0,07		0,07	0,07
1700000006089099	14-013-031-00234-0001	OLIVAR	S		0,24		0,24	0,24

(1) Con incidencias que retienen pago o deniegan el expediente.  
 (2) Se calcula sobre superficie declarada admisible.  
 (3) Aplicación del artículo 16 bis del RD 147/2023.

Puede verificar la integridad de una copia de este documento mediante la lectura del código QR adjunto o mediante el acceso a la dirección <a href="https://ws050.juntadeandalucia.es/verificarFirma">https://ws050.juntadeandalucia.es/verificarFirma</a> indicando el código de VERIFICACIÓN					
FIRMADO POR	RAQUEL MARIA ESPIN CRESPO		FECHA		26/06/2024
VERIFICACIÓN	Pk2jmMQ72K8YCCE9EQ8LU85ENJJ6M		PÁGINA		2178/8857





**APELLIDOS Y NOMBRE / RAZÓN SOCIAL**

LUCENA AVILA ASCENSION

**NIF**  
\*\*\*\*0411\*

**EXPEDIENTE**  
1155837

**RESOLUCIÓN**  
CONCESIÓN DE LA AYUDA

**DATOS DE MANTENIMIENTO UNIDADES**

**GRUPO DE PAGO**

ZONAS DE LIMITACIONES NATURALES

Sup. Dec. Admisible	Sup. Resuelta	Sobredecl.	% Sobredecl.
8,29	8,29	0,00	0,00

**RESUMEN DE PAGOS**

	IMPORTE ( Euros )			
	RESUELTO	FEADER	MAPA	CAPADR
Pago realizado	407,42	346,30	39,97	21,14
A pagar	40,24	34,20	3,95	2,09
<b>TOTAL</b>	<b>447,66</b>	<b>380,50</b>	<b>43,92</b>	<b>23,23</b>

**APLICACIÓN DE REDUCCIONES Y PENALIZACIONES (%)**

Criterios de subvencionabilidad (1)	Presentación tardía	Omisión declaración	Condicionalidad
0,00	0,00	0,00	0,00

**IMPORTE ( Euros )**

Calculado(2)	Reducción	Penalización	Reducción Penalización (3)	Penalización adicional	Resuelto	FEADER	MAPA	CAPADR
447,66 €	0,00 €	0,00 €	0,00 €	0,00 €	447,66 €	380,51 €	43,92 €	23,23 €
Importe Unitario:	54,00 €	Nuevo Importe Unitario:	54,00 €					

**RECINTOS PROPUESTOS**

REF.	REFERENCIA SIGPAC	CULTIVO	S/R	USO SIGPAC	Sup. Dec. admisible	Sup. Campo	Sup. Determ.	Sup. Resuelta
4766586	14-013-024-00410-0013	OLIVAR	S		0,04		0,04	0,04
5495234	14-013-024-00380-0001	OLIVAR	S		0,02		0,02	0,02
1700000005287692	14-013-023-00005-0001	AVENA	S		0,16		0,16	0,16
1700000005287693	14-013-024-00380-0001	OLIVAR	S		0,08		0,08	0,08
1700000005287694	14-013-024-00381-0005	OLIVAR	S		5,32		5,32	5,32
1700000005287695	14-013-024-00382-0001	OLIVAR	S		0,63		0,63	0,63
1700000005287696	14-013-024-00383-0003	OLIVAR	S		0,08		0,08	0,08
1700000005287697	14-013-023-09030-0002	OLIVAR	S		0,04		0,04	0,04
1700000005287698	14-013-024-00381-0010	OLIVAR	S		0,56		0,56	0,56
1700000005287699	14-013-024-00383-0002	OLIVAR	S		0,58		0,58	0,58
1700000005287700	14-013-023-00008-0001	OLIVAR	S		0,39		0,39	0,39
1700000005287701	14-013-024-00381-0003	AVENA	S		0,39		0,39	0,39

(1) Con incidencias que retienen pago o deniegan el expediente.  
 (2) Se calcula sobre superficie declarada admisible.  
 (3) Aplicación del artículo 16 bis del RD 147/2023.

Puede verificar la integridad de una copia de este documento mediante la lectura del código QR adjunto o mediante el acceso a la dirección <a href="https://ws050.juntadeandalucia.es/verificarFirma">https://ws050.juntadeandalucia.es/verificarFirma</a> indicando el código de VERIFICACIÓN					
FIRMADO POR	RAQUEL MARIA ESPIN CRESPO		FECHA		26/06/2024
VERIFICACIÓN	Pk2jmMQ72K8YCCE9EQ8LU85ENJJ6M		PÁGINA		2179/8857



**APELLIDOS Y NOMBRE / RAZÓN SOCIAL**

LUCENA BERNAL ANTONIO JOSE

**NIF**

\*\*\*6909\*

**EXPEDIENTE**

1250029

**RESOLUCIÓN**

CONCESIÓN DE LA AYUDA

**DATOS DE MANTENIMIENTO UNIDADES**

**GRUPO DE PAGO**

ZONAS DE LIMITACIONES NATURALES

**Sup. Dec. Admisible**

22,68

**Sup. Resuelta**

22,68

**Sobredecl.**

0,00

**% Sobredecl.**

0,00

**RESUMEN DE PAGOS**

	<b><u>IMPORTE ( Euros )</u></b>			
	<b><u>RESUELTO</u></b>	<b><u>FEADER</u></b>	<b><u>MAPA</u></b>	<b><u>CAPADR</u></b>
Pago realizado	1.013,67	861,62	99,44	52,61
A pagar	98,66	83,86	9,68	5,12
<b>TOTAL</b>	<b>1.112,33</b>	<b>945,48</b>	<b>109,12</b>	<b>57,73</b>

**APLICACIÓN DE REDUCCIONES Y PENALIZACIONES (%)**

<b><u>Criterios de subvencionabilidad (1)</u></b>	<b><u>Presentación tardía</u></b>	<b><u>Omisión declaración</u></b>	<b><u>Condicionalidad</u></b>
0,00	0,00	0,00	0,00

**IMPORTE ( Euros )**

<b><u>Calculado(2)</u></b>	<b><u>Reducción</u></b>	<b><u>Penalización</u></b>	<b><u>Reducción Penalización (3)</u></b>	<b><u>Penalización adicional</u></b>	<b><u>Resuelto</u></b>	<b><u>FEADER</u></b>	<b><u>MAPA</u></b>	<b><u>CAPADR</u></b>
1.112,33 €	0,00 €	0,00 €	0,00 €	0,00 €	1.112,33 €	945,48 €	109,12 €	57,73 €
<b>Importe Unitario:</b>	<b>54,00 €</b>	<b>Nuevo Importe Unitario:</b>	<b>49,04 €</b>					

(1) Con incidencias que retienen pago o deniegan el expediente.  
 (2) Se calcula sobre superficie declarada admisible.  
 (3) Aplicación del artículo 16 bis del RD 147/2023.

Puede verificar la integridad de una copia de este documento mediante la lectura del código QR adjunto o mediante el acceso a la dirección <a href="https://ws050.juntadeandalucia.es/verificarFirma">https://ws050.juntadeandalucia.es/verificarFirma</a> indicando el código de VERIFICACIÓN				
FIRMADO POR	RAQUEL MARIA ESPIN CRESPO	FECHA	26/06/2024	
VERIFICACIÓN	Pk2jmMQ72K8YCCE9EQ8LU85ENJJ6M	PÁGINA	2180/8857	



**RECINTOS PROPUESTOS**

REF.	REFERENCIA SIGPAC	CULTIVO	S/R	USO SIGPAC	Sup. Dec. admisible	Sup. Campo	Sup. Determ.	Sup. Resuelta
-1304198	14-007-054-80004-0022	OLIVAR	S		0,61		0,61	0,61
-1304197	14-007-054-00169-0001	OLIVAR	S		0,02		0,02	0,02
-1304196	14-007-054-00113-0001	OLIVAR	S		0,10		0,10	0,10
-1304195	14-007-053-00006-0001	OLIVAR	S		1,18		1,18	1,18
-1304193	14-007-053-00005-0001	OLIVAR	S		1,19		1,19	1,19
-1304190	14-007-051-00274-0002	OLIVAR	S		0,07		0,07	0,07
-903559	14-007-070-00339-0001	OLIVAR	S		0,10		0,10	0,10
-903551	14-007-059-00074-0003	OLIVAR	S		0,01		0,01	0,01
-903550	14-007-041-00137-0001	OLIVAR	S		0,01		0,01	0,01
-761151	14-007-019-00064-0001	OLIVAR	S		6,41		6,41	6,41
-761149	14-007-019-00061-0001	OLIVAR	S		0,97		0,97	0,97
-761142	14-007-035-00008-0001	OLIVAR	S		0,05		0,05	0,05
-19929	14-007-058-00019-0008	OLIVAR	S		0,08		0,08	0,08
5212586	14-007-053-00113-0001	OLIVAR	S		1,90		1,90	1,90
5212587	14-007-054-00112-0001	OLIVAR	S		0,61		0,61	0,61
5212588	14-007-053-00115-0004	OLIVAR	S		0,20		0,20	0,20
1700000005081433	14-007-035-00007-0001	OLIVAR	S		0,30		0,30	0,30
1700000005081437	14-007-070-00196-0002	OLIVAR	S		0,10		0,10	0,10
1700000005081438	14-007-070-00197-0001	OLIVAR	S		0,17		0,17	0,17
1700000005081439	14-007-070-00219-0001	OLIVAR	S		0,61		0,61	0,61
1700000005081440	14-007-041-00138-0001	OLIVAR	S		0,46		0,46	0,46
1700000005081442	14-007-051-00274-0001	OLIVAR	R		0,48		0,48	0,48
1700000005081443	14-007-051-00275-0002	OLIVAR	R		0,01		0,01	0,01
1700000005081444	14-007-070-00340-0001	OLIVAR	S		0,88		0,88	0,88
1700000005081445	14-007-058-00013-0002	OLIVAR	S		0,17		0,17	0,17
1700000005081446	14-007-058-00013-0002	OLIVAR	S		0,02		0,02	0,02
1700000005081447	14-007-058-00026-0001	OLIVAR	S		0,04		0,04	0,04
1700000005081448	14-007-058-00027-0002	OLIVAR	S		1,14		1,14	1,14
1700000005081449	14-007-058-00028-0001	OLIVAR	S		0,10		0,10	0,10
1700000005081451	14-007-058-00014-0005	OLIVAR	S		0,02		0,02	0,02
1700000005081452	14-007-058-00017-0002	OLIVAR	S		0,03		0,03	0,03
1700000005081453	14-007-058-00018-0004	OLIVAR	S		0,27		0,27	0,24
1700000005081454	14-007-058-00019-0004	OLIVAR	S		0,38		0,38	0,38
1700000005081455	14-007-058-09009-0009	OLIVAR	S		0,05		0,05	0,05
1700000005081456	14-007-058-00085-0001	OLIVAR	S		0,59		0,59	0,59
1700000005081457	14-007-058-00086-0001	OLIVAR	S		0,30		0,30	0,30
1700000005081459	14-007-058-00014-0005	OLIVAR	S		0,02		0,02	0,02
1700000005081460	14-007-059-00074-0003	OLIVAR	S		0,19		0,19	0,19
1700000005081461	14-007-059-00075-0001	OLIVAR	S		0,01		0,01	0,01
1700000005081462	14-007-059-00039-0001	OLIVAR	S		0,85		0,85	0,85
1700000005081463	14-007-058-00087-0001	OLIVAR	R		0,05		0,05	0,05
1700000005081464	14-007-070-00191-0001	OLIVAR	S		1,11		1,11	1,11
1700000005081465	14-007-069-00118-0001	OLIVAR	S		0,79		0,79	0,79
1700000005081467	14-007-069-00120-0004	OLIVAR	S		0,06		0,06	0,06

**INCIDENCIAS**

**INCIDENCIA DESCRIPCIÓN**

4272 Verifica que las líneas de declaración de las Solicitudes Únicas no tienen solapes con la capa de Retroactividad Gráfica (ambas de la misma campaña) a nivel de expediente/línea de declaración gráfica de la solicitud.  
 Recinto:14-007-058-00018-00004 Cultivo: - Agregado de la referencia del recinto.:0 Zona de la referencia del recinto.:0 Superficie solapada.:0,03 Id. Incid.:95158455

(1) Con incidencias que retienen pago o deniegan el expediente.  
 (2) Se calcula sobre superficie declarada admisible.  
 (3) Aplicación del artículo 16 bis del RD 147/2023.

Puede verificar la integridad de una copia de este documento mediante la lectura del código QR adjunto o mediante el acceso a la dirección <a href="https://ws050.juntadeandalucia.es/verificarFirma">https://ws050.juntadeandalucia.es/verificarFirma</a> indicando el código de VERIFICACIÓN					
FIRMADO POR	RAQUEL MARIA ESPIN CRESPO		FECHA		26/06/2024
VERIFICACIÓN	Pk2jmMQ72K8YCCE9EQ8LU85ENJJ6M		PÁGINA		2181/8857



**APELLIDOS Y NOMBRE / RAZÓN SOCIAL**

LUCENA CABALLERO JESUS

**NIF**

\*\*\*6872\*

**EXPEDIENTE**

1258333

**RESOLUCIÓN**

CONCESIÓN DE LA AYUDA

**DATOS DE MANTENIMIENTO UNIDADES**

**GRUPO DE PAGO**

ZONAS DE LIMITACIONES NATURALES

**Sup. Dec. Admisible**

8,34

**Sup. Resuelta**

8,34

**Sobredecl.**

0,00

**% Sobredecl.**

0,00

**RESUMEN DE PAGOS**

	<b>IMPORTE ( Euros )</b>			
	<b>RESUELTO</b>	<b>FEADER</b>	<b>MAPA</b>	<b>CAPADR</b>
Pago realizado	409,87	348,40	40,21	21,27
A pagar	40,49	34,42	3,97	2,10
<b>TOTAL</b>	<b>450,36</b>	<b>382,82</b>	<b>44,18</b>	<b>23,37</b>

**APLICACIÓN DE REDUCCIONES Y PENALIZACIONES (%)**

<b>Crterios de subvencionabilidad (1)</b>	<b>Presentación tardía</b>	<b>Omisión declaración</b>	<b>Condicionalidad</b>
0,00	0,00	0,00	0,00

**IMPORTE ( Euros )**

Calculado(2)	Reducción	Penalización	Reducción Penalización (3)	Penalización adicional	Resuelto	FEADER	MAPA	CAPADR
450,36 €	0,00 €	0,00 €	0,00 €	0,00 €	450,36 €	382,81 €	44,18 €	23,37 €
Importe Unitario:	54,00 €	Nuevo Importe Unitario:	54,00 €					

**RECINTOS PROPUESTOS**

<b>REF.</b>	<b>REFERENCIA SIGPAC</b>	<b>CULTIVO</b>	<b>USO S/R SIGPAC</b>	<b>Sup. Dec. admisible</b>	<b>Sup. Campo</b>	<b>Sup. Determ.</b>	<b>Sup. Resuelta</b>
-1253113	14-038-093-00154-0001	OLIVAR	S	0,01		0,01	0,01
1700000004534511	14-038-093-00152-0001	OLIVAR	S	0,08		0,08	0,08
1700000004534513	14-038-093-00161-0001	OLIVAR	S	0,01		0,01	0,01
1700000004534514	14-038-121-09000-0134	OLIVAR	S	1,07		1,07	1,07
1700000004534515	14-038-093-00159-0001	OLIVAR	S	0,86		0,86	0,86
1700000004534516	14-038-093-00635-0001	OLIVAR	S	0,25		0,25	0,25
1700000004534517	14-038-093-09010-0002	OLIVAR	S	0,01		0,01	0,01
1700000004534518	14-038-093-00159-0002	OLIVAR	S	0,12		0,12	0,12
1700000004534519	14-038-093-00170-0001	OLIVAR	S	0,01		0,01	0,01
1700000004534520	14-038-093-00171-0001	OLIVAR	S	0,33		0,33	0,33
1700000004534521	14-038-093-00172-0002	OLIVAR	S	0,63		0,63	0,63
1700000004534522	14-038-093-00173-0001	OLIVAR	S	1,34		1,34	1,34
1700000004534523	14-038-093-00635-0003	OLIVAR	S	0,01		0,01	0,01
1700000004534524	14-038-093-09011-0004	OLIVAR	S	0,03		0,03	0,03
1700000004534525	14-038-093-00142-0002	OLIVAR	S	0,97		0,97	0,97
1700000004534526	14-038-093-00143-0001	OLIVAR	S	0,04		0,04	0,04
1700000004534527	14-038-093-00638-0001	OLIVAR	S	0,08		0,08	0,08
1700000004534528	14-038-093-09009-0002	OLIVAR	S	0,04		0,04	0,04
1700000004534529	14-038-093-09010-0002	OLIVAR	S	0,01		0,01	0,01
1700000004534530	14-038-093-00636-0001	OLIVAR	S	0,03		0,03	0,03
1700000004534531	14-038-093-00145-0002	OLIVAR	S	1,76		1,76	1,76
1700000004534532	14-038-093-00146-0001	OLIVAR	S	0,65		0,65	0,65

(1) Con incidencias que retienen pago o deniegan el expediente.  
 (2) Se calcula sobre superficie declarada admisible.  
 (3) Aplicación del artículo 16 bis del RD 147/2023.

Puede verificar la integridad de una copia de este documento mediante la lectura del código QR adjunto o mediante el acceso a la dirección <a href="https://ws050.juntadeandalucia.es/verificarFirma">https://ws050.juntadeandalucia.es/verificarFirma</a> indicando el código de VERIFICACIÓN					
FIRMADO POR	RAQUEL MARIA ESPIN CRESPO		FECHA		26/06/2024
VERIFICACIÓN	Pk2jmMQ72K8YCCE9EQ8LU85ENJJ6M		PÁGINA		2182/8857



**APELLIDOS Y NOMBRE / RAZÓN SOCIAL**

LUCENA LEIVA ALEJANDRO

**NIF**

\*\*\*0343\*

**EXPEDIENTE**

1248821

**RESOLUCIÓN**

CONCESIÓN DE LA AYUDA

**DATOS DE MANTENIMIENTO UNIDADES**

**GRUPO DE PAGO**

ZONAS DE LIMITACIONES NATURALES

**Sup. Dec. Admisible**

19,14

**Sup. Resuelta**

19,14

**Sobredecl.**

0,00

**% Sobredecl.**

0,00

**RESUMEN DE PAGOS**

	<b>IMPORTE ( Euros )</b>			
	<b>RESUELTO</b>	<b>FEADER</b>	<b>MAPA</b>	<b>CAPADR</b>
Pago realizado	899,95	764,96	88,29	46,71
A pagar	88,90	75,57	8,72	4,61
<b>TOTAL</b>	<b>988,85</b>	<b>840,53</b>	<b>97,01</b>	<b>51,32</b>

**APLICACIÓN DE REDUCCIONES Y PENALIZACIONES (%)**

<b>Criterios de subvencionabilidad (1)</b>	<b>Presentación tardía</b>	<b>Omisión declaración</b>	<b>Condicionalidad</b>
0,00	0,00	0,00	0,00

**IMPORTE ( Euros )**

Calculado(2)	Reducción	Penalización	Reducción Penalización (3)	Penalización adicional	Resuelto	FEADER	MAPA	CAPADR
988,85 €	0,00 €	0,00 €	0,00 €	0,00 €	988,85 €	840,52 €	97,01 €	51,32 €
<b>Importe Unitario:</b>	<b>54,00 €</b>	<b>Nuevo Importe Unitario:</b>			<b>51,66 €</b>			

**RECINTOS PROPUESTOS**

<b>REF.</b>	<b>REFERENCIA SIGPAC</b>	<b>CULTIVO</b>	<b>S/R</b>	<b>USO SIGPAC</b>	<b>Sup. Dec. admisible</b>	<b>Sup. Campo</b>	<b>Sup. Determ.</b>	<b>Sup. Resuelta</b>
-1544721	14-002-056-00207-0004	OLIVAR	S		0,03		0,03	0,03
-1544707	14-002-056-00203-0002	OLIVAR	S		0,13		0,13	0,13
-1461352	14-002-009-09007-0001	OLIVAR	S		0,06		0,06	0,06
-1354996	14-002-061-00303-0002	OLIVAR	S		1,05		1,05	1,05
-1354994	14-002-061-00182-0001	OLIVAR	S		3,18		3,18	3,18
-1354989	14-002-023-00069-0001	OLIVAR	S		2,03		2,03	2,03
5263833	14-002-009-00050-0003	OLIVAR	S		1,34		1,34	1,34
1700000005269679	14-002-061-00187-0001	OLIVAR	S		0,78		0,78	0,78
1700000005269680	14-002-061-00220-0001	OLIVAR	S		0,08		0,08	0,08
1700000005269681	14-002-061-00221-0001	OLIVAR	S		0,80		0,80	0,80
1700000005269686	14-002-015-00033-0001	OLIVAR	S		0,63		0,63	0,63
1700000005269687	14-002-047-00139-0002	OLIVAR	S		3,78		3,78	3,78
1700000005269688	14-002-032-00016-0004	OLIVAR	S		1,29		1,29	1,29
1700000005269689	14-002-026-00063-0003	OLIVAR	S		0,72		0,72	0,72
1700000005269691	14-002-058-00007-0004	OLIVAR	S		2,49		2,49	2,49
1700000005269694	14-002-056-00206-0003	OLIVAR	S		0,75		0,75	0,75

(1) Con incidencias que retienen pago o deniegan el expediente.  
 (2) Se calcula sobre superficie declarada admisible.  
 (3) Aplicación del artículo 16 bis del RD 147/2023.

Puede verificar la integridad de una copia de este documento mediante la lectura del código QR adjunto o mediante el acceso a la dirección <a href="https://ws050.juntadeandalucia.es/verificarFirma">https://ws050.juntadeandalucia.es/verificarFirma</a> indicando el código de VERIFICACIÓN					
FIRMADO POR	RAQUEL MARIA ESPIN CRESPO		FECHA		26/06/2024
VERIFICACIÓN	Pk2jmMQ72K8YCCE9EQ8LU85ENJJ6M		PÁGINA		2183/8857



**APELLIDOS Y NOMBRE / RAZÓN SOCIAL**

LUCENA MAESTRE ANTONIO JESUS

**NIF**

\*\*\*\*3801\*

**EXPEDIENTE**

1222222

**RESOLUCIÓN**

CONCESIÓN DE LA AYUDA

**DATOS DE MANTENIMIENTO UNIDADES**

**GRUPO DE PAGO**

ZONAS DE LIMITACIONES NATURALES

**Sup. Dec. Admisible**

11,17

**Sup. Resuelta**

11,17

**Sobredecl.**

0,00

**% Sobredecl.**

0,00

**RESUMEN DE PAGOS**

	<b>IMPORTE ( Euros )</b>			
	<b>RESUELTO</b>	<b>FEADER</b>	<b>MAPA</b>	<b>CAPADR</b>
Pago realizado	543,47	461,95	53,31	28,20
A pagar	53,68	45,63	5,27	2,78
<b>TOTAL</b>	<b>597,15</b>	<b>507,58</b>	<b>58,58</b>	<b>30,98</b>

**APLICACIÓN DE REDUCCIONES Y PENALIZACIONES (%)**

<b>Crterios de subvencionabilidad (1)</b>	<b>Presentación tardía</b>	<b>Omisión declaración</b>	<b>Condicionalidad</b>
0,00	0,00	1,00	0,00

**IMPORTE ( Euros )**

Calculado(2)	Reducción	Penalización	Reducción Penalización (3)	Penalización adicional	Resuelto	FEADER	MAPA	CAPADR
603,18 €	0,00 €	0,00 €	0,00 €	0,00 €	597,15 €	507,58 €	58,58 €	30,99 €
<b>Importe Unitario:</b>	<b>54,00 €</b>	<b>Nuevo Importe Unitario:</b>	<b>54,00 €</b>					

**RECINTOS PROPUESTOS**

<b>REF.</b>	<b>REFERENCIA SIGPAC</b>	<b>CULTIVO</b>	<b>USO S/R SIGPAC</b>	<b>Sup. Dec. admisible</b>	<b>Sup. Campo</b>	<b>Sup. Determ.</b>	<b>Sup. Resuelta</b>
-906850	14-042-028-00227-0003	OLIVAR	S	0,36		0,36	0,36
-906796	14-002-016-00064-0001	OLIVAR	S	0,30		0,30	0,30
-906765	14-002-009-00032-0002	OLIVAR	S	0,16		0,16	0,16
5213009	14-002-017-00028-0009	OLIVAR	S	0,30		0,30	0,30
5213010	14-002-017-00028-0010	OLIVAR	R	0,38		0,38	0,38
5213012	14-002-017-00032-0001	OLIVAR	S	0,19		0,19	0,19
1700000002775605	14-002-009-00031-0001	OLIVAR	S	0,56		0,56	0,56
1700000002775606	14-002-017-00111-0001	OLIVAR	S	0,50		0,50	0,50
1700000002775607	14-002-009-00076-0001	OLIVAR	S	0,84		0,84	0,84
1700000002775608	14-002-030-00079-0001	VIÑEDO VINIFICACIÓN	S	0,07		0,07	0,07
1700000002775609	14-002-030-00017-0002	VIÑEDO VINIFICACIÓN	S	0,68		0,68	0,68
1700000002775610	14-002-030-00082-0001	VIÑEDO VINIFICACIÓN	S	0,21		0,21	0,21
1700000002775611	14-002-030-00021-0001	VIÑEDO VINIFICACIÓN	S	0,55		0,55	0,55
1700000002775612	14-002-016-00063-0001	OLIVAR	S	1,16		1,16	1,16
1700000002775614	14-042-032-00163-0002	OLIVAR	S	1,23		1,23	1,23
1700000002775615	14-002-009-00074-0001	OLIVAR	S	0,78		0,78	0,78
1700000002775616	14-002-009-00075-0002	OLIVAR	S	0,53		0,53	0,53
1700000002775617	14-002-013-00079-0001	OLIVAR	S	1,22		1,22	1,22
1700000002775618	14-002-016-00034-0002	OLIVAR	S	0,56		0,56	0,56
1700000002775619	14-002-016-00040-0001	VIÑEDO VINIFICACIÓN	S	0,59		0,59	0,59

**INCIDENCIAS**

**INCIDENCIA DESCRIPCIÓN**

256 Solicitud con recintos no declarados en campaña actual con una reducción por omisión de superficie superior al 3%  
CÓDIGO PARA EL PORCENTAJE DE REDUCCIÓN POR OMISIÓN QUE CORRESPONDE A LA SOLICITUD: 1

(1) Con incidencias que retienen pago o deniegan el expediente.  
(2) Se calcula sobre superficie declarada admisible.  
(3) Aplicación del artículo 16 bis del RD 147/2023.

Puede verificar la integridad de una copia de este documento mediante la lectura del código QR adjunto o mediante el acceso a la dirección <a href="https://ws050.juntadeandalucia.es/verificarFirma">https://ws050.juntadeandalucia.es/verificarFirma</a> indicando el código de VERIFICACIÓN					
FIRMADO POR	RAQUEL MARIA ESPIN CRESPO		FECHA		26/06/2024
VERIFICACIÓN	Pk2jmMQ72K8YCCE9EQ8LU85ENJJ6M		PÁGINA		2184/8857

**APELLIDOS Y NOMBRE / RAZÓN SOCIAL**

LUCENA PEREZ ISABEL

**NIF**

\*\*\*9139\*

**EXPEDIENTE**

1250064

**RESOLUCIÓN**

CONCESIÓN DE LA AYUDA

**DATOS DE MANTENIMIENTO UNIDADES****GRUPO DE PAGO**

ZONAS DE LIMITACIONES NATURALES

**Sup. Dec.  
Admisible**  
4,62**Sup.  
Resuelta**  
4,62**Sobredecl.**  
0,00**% Sobredecl.**  
0,00**RESUMEN DE PAGOS**

	<b>IMPORTE ( Euros )</b>			
	<b>RESUELTO</b>	<b>FEADER</b>	<b>MAPA</b>	<b>CAPADR</b>
Pago realizado	227,05	193,00	22,27	11,79
A pagar	22,43	19,07	2,20	1,16
<b>TOTAL</b>	<b>249,48</b>	<b>212,07</b>	<b>24,47</b>	<b>12,95</b>

**APLICACIÓN DE REDUCCIONES Y PENALIZACIONES (%)**

<b>Criterios de subvencionabilidad (1)</b>	<b>Presentación tardía</b>	<b>Omisión declaración</b>	<b>Condicionalidad</b>
0,00	0,00	0,00	0,00

**IMPORTE ( Euros )**

Calculado(2)	Reducción	Penalización	Reducción Penalización (3)	Penalización adicional	Resuelto	FEADER	MAPA	CAPADR
249,48 €	0,00 €	0,00 €	0,00 €	0,00 €	249,48 €	212,06 €	24,47 €	12,95 €
Importe Unitario:	54,00 €	Nuevo Importe Unitario:	54,00 €					

**RECINTOS PROPUESTOS**

<b>REF.</b>	<b>REFERENCIA SIGPAC</b>	<b>CULTIVO</b>	<b>S/R</b>	<b>USO SIGPAC</b>	<b>Sup. Dec. admisible</b>	<b>Sup. Campo</b>	<b>Sup. Determ.</b>	<b>Sup. Resuelta</b>
-761700	14-042-009-00341-0019	HUERTA	R		0,05		0,05	0,05
-761698	14-042-009-00341-0018	OLIVAR	R		1,21		1,21	1,21
1700000006163821	14-042-009-00341-0005	OLIVAR	R		2,42		2,42	2,42
1700000006163822	14-042-009-00495-0001	OLIVAR	R		0,27		0,27	0,27
1700000006163826	14-042-009-00340-0001	OLIVAR	R		0,64		0,64	0,64
1700000006163828	14-042-009-09005-0008	OLIVAR	S		0,03		0,03	0,03

**INCIDENCIAS****INCIDENCIA DESCRIPCIÓN**

75022 No Autoriza a que, en caso de la devolución por la entidad financiera (retrocesión bancaria) del pago en la cuenta corriente consignada en la solicitud y que está debidamente registrada en el sistema contable GIRO de la Junta de Andalucía, se proceda al pago en cualquier otra cuenta corriente de la titularidad del solicitante vigente en dicho sistema contable.

(1) Con incidencias que retienen pago o deniegan el expediente.  
 (2) Se calcula sobre superficie declarada admisible.  
 (3) Aplicación del artículo 16 bis del RD 147/2023.

Puede verificar la integridad de una copia de este documento mediante la lectura del código QR adjunto o mediante el acceso a la dirección <https://ws050.juntadeandalucia.es/verificarFirma> indicando el código de VERIFICACIÓN

FIRMADO POR	RAQUEL MARIA ESPIN CRESPO	FECHA	26/06/2024
VERIFICACIÓN	Pk2jmMQ72K8YCCE9EQ8LU85ENJJJ6M	PÁGINA	2185/8857





**APELLIDOS Y NOMBRE / RAZÓN SOCIAL**

LUCENA VALLE ANTONIO

**NIF**

\*\*\*\*2722\*

**EXPEDIENTE**

1021028

**RESOLUCIÓN**

CONCESIÓN DE LA AYUDA

**DATOS DE MANTENIMIENTO UNIDADES**

**GRUPO DE PAGO**

ZONAS DE LIMITACIONES NATURALES

**Sup. Dec. Admisible**

17,03

**Sup. Resuelta**

17,03

**Sobredecl.**

0,00

**% Sobredecl.**

0,00

**RESUMEN DE PAGOS**

	<b>IMPORTE ( Euros )</b>			
	<b>RESUELTO</b>	<b>FEADER</b>	<b>MAPA</b>	<b>CAPADR</b>
Pago realizado	817,00	694,45	80,14	42,40
A pagar	80,70	68,60	7,92	4,18
<b>TOTAL</b>	<b>897,70</b>	<b>763,05</b>	<b>88,06</b>	<b>46,58</b>

**APLICACIÓN DE REDUCCIONES Y PENALIZACIONES (%)**

<b>Crterios de subvencionabilidad (1)</b>	<b>Presentación tardía</b>	<b>Omisión declaración</b>	<b>Condicionalidad</b>
0,00	0,00	0,00	0,00

**IMPORTE ( Euros )**

Calculado(2)	Reducción	Penalización	Reducción Penalización (3)	Penalización adicional	Resuelto	FEADER	MAPA	CAPADR
897,70 €	0,00 €	0,00 €	0,00 €	0,00 €	897,70 €	763,05 €	88,06 €	46,59 €
<b>Importe Unitario:</b>	<b>54,00 €</b>	<b>Nuevo Importe Unitario:</b>	<b>52,71 €</b>					

**RECINTOS PROPUESTOS**

<b>REF.</b>	<b>REFERENCIA SIGPAC</b>	<b>CULTIVO</b>	<b>USO S/R SIGPAC</b>	<b>Sup. Dec. admisible</b>	<b>Sup. Campo</b>	<b>Sup. Determ.</b>	<b>Sup. Resuelta</b>
-1297180	14-002-064-00029-0002	OLIVAR	S	0,02		0,02	0,02
4759850	14-002-032-00078-0001	OLIVAR	S	1,58		1,58	1,58
4759851	14-002-032-00108-0001	OLIVAR	S	2,08		2,08	2,08
1700000005269849	14-002-005-00064-0005	OLIVAR	S	2,41		2,41	2,41
1700000005269850	14-002-005-00079-0002	OLIVAR	S	0,24		0,24	0,24
1700000005269851	14-042-032-00102-0001	OLIVAR	S	0,57		0,57	0,57
1700000005269853	14-002-064-00030-0003	OLIVAR	S	0,78		0,78	0,78
1700000005269854	14-002-030-00006-0001	OLIVAR	S	0,37		0,37	0,37
1700000005269855	14-002-030-00007-0001	OLIVAR	S	3,12		3,12	3,12
1700000005269856	14-002-030-00008-0001	OLIVAR	S	0,17		0,17	0,17
1700000005269857	14-002-062-00112-0001	OLIVAR	S	2,78		2,78	2,78
1700000005269858	14-002-005-00118-0001	OLIVAR	S	0,76		0,76	0,76
1700000005269859	14-002-005-00122-0002	OLIVAR	S	2,15		2,15	2,15

**INCIDENCIAS**

**INCIDENCIA DESCRIPCIÓN**

75022 No Autoriza a que, en caso de la devolución por la entidad financiera (retrocesión bancaria) del pago en la cuenta corriente consignada en la solicitud y que está debidamente registrada en el sistema contable GIRO de la Junta de Andalucía, se proceda al pago en cualquier otra cuenta corriente de la titularidad del solicitante vigente en dicho sistema contable.

(1) Con incidencias que retienen pago o deniegan el expediente.  
 (2) Se calcula sobre superficie declarada admisible.  
 (3) Aplicación del artículo 16 bis del RD 147/2023.

Puede verificar la integridad de una copia de este documento mediante la lectura del código QR adjunto o mediante el acceso a la dirección <a href="https://ws050.juntadeandalucia.es/verificarFirma">https://ws050.juntadeandalucia.es/verificarFirma</a> indicando el código de VERIFICACIÓN					
FIRMADO POR	RAQUEL MARIA ESPIN CRESPO		FECHA		26/06/2024
VERIFICACIÓN	Pk2jmMQ72K8YCCE9EQ8LU85ENJJ6M		PÁGINA		2186/8857





**APELLIDOS Y NOMBRE / RAZÓN SOCIAL**

LUNA GARCÍA JUAN FRANCISCO

**NIF**

\*\*\*\*7818\*

**EXPEDIENTE**

1120564

**RESOLUCIÓN**

CONCESIÓN DE LA AYUDA

**DATOS DE MANTENIMIENTO UNIDADES**

**GRUPO DE PAGO**

ZONAS DE LIMITACIONES NATURALES

**Sup. Dec.  
Admisible**

144,86

**Sup.  
Resuelta**

144,86

**Sobredecl.**

0,00

**% Sobredecl.**

0,00

**RESUMEN DE PAGOS**

	<b><u>IMPORTE ( Euros )</u></b>			
	<b><u>RESUELTO</u></b>	<b><u>FEADER</u></b>	<b><u>MAPA</u></b>	<b><u>CAPADR</u></b>
Pago realizado	1.081,20	919,02	106,06	56,12
A pagar	106,64	90,64	10,46	5,54
<b>TOTAL</b>	<b>1.187,84</b>	<b>1.009,66</b>	<b>116,52</b>	<b>61,66</b>

**APLICACIÓN DE REDUCCIONES Y PENALIZACIONES (%)**

<b><u>Criterios de subvencionabilidad (1)</u></b>	<b><u>Presentación tardía</u></b>	<b><u>Omisión declaración</u></b>	<b><u>Condicionalidad</u></b>
0,00	0,00	0,00	0,00

**IMPORTE ( Euros )**

<b><u>Calculado(2)</u></b>	<b><u>Reducción</u></b>	<b><u>Penalización</u></b>	<b><u>Reducción Penalización (3)</u></b>	<b><u>Penalización adicional</u></b>	<b><u>Resuelto</u></b>	<b><u>FEADER</u></b>	<b><u>MAPA</u></b>	<b><u>CAPADR</u></b>
1.187,84 €	0,00 €	0,00 €	0,00 €	0,00 €	1.187,84 €	1.009,66 €	116,53 €	61,65 €
<b>Importe Unitario:</b>	<b>54,00 €</b>	<b>Nuevo Importe Unitario:</b>	<b>8,20 €</b>					

(1) Con incidencias que retienen pago o deniegan el expediente.

(2) Se calcula sobre superficie declarada admisible.

(3) Aplicación del artículo 16 bis del RD 147/2023.

Puede verificar la integridad de una copia de este documento mediante la lectura del código QR adjunto o mediante el acceso a la dirección <https://ws050.juntadeandalucia.es/verificarFirma> indicando el código de VERIFICACIÓN

FIRMADO POR	RAQUEL MARIA ESPIN CRESPO	FECHA	26/06/2024
VERIFICACIÓN	Pk2jmMQ72K8YCCE9EQ8LU85ENJJ6M	PÁGINA	2187/8857



**RECINTOS PROPUESTOS**

REF.	REFERENCIA SIGPAC	CULTIVO	S/R	USO SIGPAC	Sup._Dec. admisible	Sup. Campo	Sup. Determ.	Sup. Resuelta
-1006833	14-069-042-00146-0008	OLIVAR	S		0,47		0,47	0,47
5243530	14-069-036-00032-0004	PASTOS PERMANENTES DE 5 O MAS AÑOS	S		14,20		14,20	14,20
6915141	14-069-041-00028-0001	PASTOS PERMANENTES DE 5 O MAS AÑOS	S		21,18		21,18	21,18
1700000006824000	14-069-037-00023-0001	PASTOS PERMANENTES DE 5 O MAS AÑOS	S		3,02		3,02	3,00
1700000006824001	14-069-042-00094-0001	OLIVAR	S		1,18		1,18	1,18
1700000006824005	14-069-042-00004-0004	PASTOS PERMANENTES DE 5 O MAS AÑOS	S		0,81		0,81	0,81
1700000006824006	14-069-042-00093-0001	PASTOS PERMANENTES DE 5 O MAS AÑOS	S		2,85		2,85	2,85
1700000006824007	14-069-042-00001-0002	PASTOS PERMANENTES DE 5 O MAS AÑOS	S		1,71		1,71	1,71
1700000006824009	14-069-042-00002-0001	PASTOS PERMANENTES DE 5 O MAS AÑOS	S		9,28		9,28	9,28
1700000006824010	14-069-042-00002-0003	PASTOS PERMANENTES DE 5 O MAS AÑOS	S		1,51		1,51	1,51
1700000006824012	14-069-038-00035-0006	PASTOS PERMANENTES DE 5 O MAS AÑOS	S		0,49		0,49	0,49
1700000006824013	14-069-042-00091-0001	OLIVAR	S		0,07		0,07	0,07
1700000006824014	14-069-042-00001-0001	PASTOS PERMANENTES DE 5 O MAS AÑOS	S		0,31		0,31	0,31
1700000006824015	14-069-042-00089-0005	OLIVAR	S		0,40		0,40	0,40
1700000006824017	14-069-042-00001-0004	OLIVAR	S		6,45		6,45	6,45
1700000006824018	14-069-041-00030-0004	PASTOS PERMANENTES DE 5 O MAS AÑOS	S		0,18		0,18	0,18
1700000006824019	14-069-042-00002-0002	PASTOS PERMANENTES DE 5 O MAS AÑOS	S		0,08		0,08	0,08
1700000006824020	14-069-041-00030-0013	PASTOS PERMANENTES DE 5 O MAS AÑOS	S		0,44		0,44	0,44
1700000006824022	14-069-042-00146-0001	PASTOS PERMANENTES DE 5 O MAS AÑOS	S		7,69		7,69	7,69
1700000006824023	14-069-042-00146-0007	PASTOS PERMANENTES DE 5 O MAS AÑOS	S		1,80		1,80	1,80
1700000006824024	14-069-041-00019-0001	PASTOS PERMANENTES DE 5 O MAS AÑOS	S		5,30		5,30	5,30
1700000006824026	14-069-041-00030-0001	PASTOS PERMANENTES DE 5 O MAS AÑOS	S		28,63		28,63	28,63
1700000006824027	14-069-041-00030-0005	PASTOS PERMANENTES DE 5 O MAS AÑOS	S		0,17		0,17	0,17
1700000006824029	14-069-042-00001-0013	PASTOS PERMANENTES DE 5 O MAS AÑOS	S		0,03		0,03	0,03
1700000006824030	14-069-041-00017-0001	PASTOS PERMANENTES DE 5 O MAS AÑOS	S		1,53		1,53	1,53
1700000006824031	14-069-042-00001-0012	PASTOS PERMANENTES DE 5 O MAS AÑOS	S		0,06		0,06	0,06
1700000006824033	14-069-041-00030-0015	PASTOS PERMANENTES DE 5 O MAS AÑOS	S		1,25		1,25	1,25
1700000006824034	14-069-041-00031-0001	PASTOS PERMANENTES DE 5 O MAS AÑOS	S		6,20		6,20	6,20
1700000006824035	14-069-042-00093-0022	OLIVAR	S		1,75		1,75	1,75
1700000006824036	14-069-038-00034-0001	PASTOS PERMANENTES DE 5 O MAS AÑOS	S		4,92		4,92	4,92
1700000006824037	14-069-038-00035-0001	PASTOS PERMANENTES DE 5 O MAS AÑOS	S		14,34		14,34	14,34
1700000006824038	14-069-042-00001-0010	PASTOS PERMANENTES DE 5 O MAS AÑOS	S		0,12		0,12	0,12
1700000006824039	14-069-042-00001-0003	PASTOS PERMANENTES DE 5 O MAS AÑOS	S		3,79		3,79	3,79
1700000006824040	14-069-042-00093-0026	OLIVAR	S		0,03		0,03	0,03
1700000006824041	14-069-042-00001-0008	PASTOS PERMANENTES DE 5 O MAS AÑOS	S		1,68		1,68	1,68
1700000006824042	14-069-041-00016-0001	PASTOS PERMANENTES DE 5 O MAS AÑOS	S		0,96		0,96	0,96

**INCIDENCIAS****INCIDENCIA DESCRIPCIÓN**

- 452 Actividad agraria declarada en un recinto no compatible con el uso PA, PR o PS asignado en SIGPAC para ese recinto.  
Recinto:14-069-042-00092-00001 Cultivo:62000 PASTOS PERMANENTES DE 5 O MAS AÑOS-SIN VARIEDAD Secano USO ASIGNADO EN SIGPAC:PS
- 4272 Verifica que las líneas de declaración de las Solicitudes Únicas no tienen solapes con la capa de Retroactividad Gráfica (ambas de la misma campaña) a nivel de expediente/línea de declaración gráfica de la solicitud.  
Recinto:14-069-037-00023-00001 Cultivo: - Agregado de la referencia del recinto.:0 Zona de la referencia del recinto.:0 Superficie solapada.:0,02 Id. Incid.:95145765
- 86121 Recinto superficie forrajera que no realiza la actividad de producción de pastoreo.  
Recinto:14-069-042-00092-00001 Cultivo:62000 PASTOS PERMANENTES DE 5 O MAS AÑOS-SIN VARIEDAD Secano Actividad Agraria del recinto:2
- 86122 Recinto superficie forrajera que realiza la actividad de producción de pastoreo y no declara el o los códigos del Registro de Explotaciones Ganaderas de Andalucía, REGA.  
Recinto:14-069-042-00092-00001 Cultivo:62000 PASTOS PERMANENTES DE 5 O MAS AÑOS-SIN VARIEDAD Secano
- 86124 Recinto de forrajera para Cálculo de Carga Ganadera que No pertenece a Explotación.

(1) Con incidencias que retienen pago o deniegan el expediente.  
(2) Se calcula sobre superficie declarada admisible.  
(3) Aplicación del artículo 16 bis del RD 147/2023.

Puede verificar la integridad de una copia de este documento mediante la lectura del código QR adjunto o mediante el acceso a la dirección <https://ws050.juntadeandalucia.es/verificarFirma> indicando el código de VERIFICACIÓN

FIRMADO POR	RAQUEL MARIA ESPIN CRESPO	FECHA	26/06/2024
VERIFICACIÓN	Pk2jmMQ72K8YCCE9EQ8LU85ENJJ6M	PÁGINA	2188/8857



**INCIDENCIAS****INCIDENCIA DESCRIPCIÓN**

Recinto:14-069-042-00092-00001 Cultivo:62000 PASTOS PERMANENTES DE 5 O MAS AÑOS-SIN VARIEDAD Secano

**Datos considerados para el Cálculo de la Carga Ganadera del expediente**

Superficie determinada para Cálculo Carga Ganadera: 134,51 ha

Carga Ganadera del Expediente: 0,83 ugm/ha

Explotación	Especie	Ugm Calculada para CG
ES140690000140	CAPRINA	2,13
ES140690000140	OVINA	40,57
ES140690000140	PORCINO	56,45
ES140690000356	OVINA	0,46
ES140690000356	PORCINO	0,14
ES140690000898	PORCINO	12,56

**Recintos Determinados para el Cálculo de Garga Ganadera**

REF.	REFERENCIA SIGPAC	CULTIVO	DESCRIPCIÓN CULTIVO	S/R	SUP. RESUELTA (ha)
5243530	14-069-036-00032-00004	62000	PASTOS PERMANENTES DE 5 O MAS AÑOS-SIN VARIEDAD	S	14,20
6915141	14-069-041-00028-00001	62000	PASTOS PERMANENTES DE 5 O MAS AÑOS-SIN VARIEDAD	S	21,18
1700000006824000	14-069-037-00023-00001	62000	PASTOS PERMANENTES DE 5 O MAS AÑOS-SIN VARIEDAD	S	3,00
1700000006824005	14-069-042-00004-00004	62000	PASTOS PERMANENTES DE 5 O MAS AÑOS-SIN VARIEDAD	S	0,81
1700000006824006	14-069-042-00093-00001	62000	PASTOS PERMANENTES DE 5 O MAS AÑOS-SIN VARIEDAD	S	2,85
1700000006824007	14-069-042-00001-00002	62000	PASTOS PERMANENTES DE 5 O MAS AÑOS-SIN VARIEDAD	S	1,71
1700000006824009	14-069-042-00002-00001	62000	PASTOS PERMANENTES DE 5 O MAS AÑOS-SIN VARIEDAD	S	9,28
1700000006824010	14-069-042-00002-00003	62000	PASTOS PERMANENTES DE 5 O MAS AÑOS-SIN VARIEDAD	S	1,51
1700000006824012	14-069-038-00035-00006	62000	PASTOS PERMANENTES DE 5 O MAS AÑOS-SIN VARIEDAD	S	0,49
1700000006824014	14-069-042-00001-00001	62000	PASTOS PERMANENTES DE 5 O MAS AÑOS-SIN VARIEDAD	S	0,31
1700000006824018	14-069-041-00030-00004	62000	PASTOS PERMANENTES DE 5 O MAS AÑOS-SIN VARIEDAD	S	0,18
1700000006824019	14-069-042-00002-00002	62000	PASTOS PERMANENTES DE 5 O MAS AÑOS-SIN VARIEDAD	S	0,08
1700000006824020	14-069-041-00030-00013	62000	PASTOS PERMANENTES DE 5 O MAS AÑOS-SIN VARIEDAD	S	0,44
1700000006824022	14-069-042-00146-00001	62000	PASTOS PERMANENTES DE 5 O MAS AÑOS-SIN VARIEDAD	S	7,69
1700000006824023	14-069-042-00146-00007	62000	PASTOS PERMANENTES DE 5 O MAS AÑOS-SIN VARIEDAD	S	1,80
1700000006824024	14-069-041-00019-00001	62000	PASTOS PERMANENTES DE 5 O MAS AÑOS-SIN VARIEDAD	S	5,30
1700000006824026	14-069-041-00030-00001	62000	PASTOS PERMANENTES DE 5 O MAS AÑOS-SIN VARIEDAD	S	28,63
1700000006824027	14-069-041-00030-00005	62000	PASTOS PERMANENTES DE 5 O MAS AÑOS-SIN VARIEDAD	S	0,17
1700000006824029	14-069-042-00001-00013	62000	PASTOS PERMANENTES DE 5 O MAS AÑOS-SIN VARIEDAD	S	0,03
1700000006824030	14-069-041-00017-00001	62000	PASTOS PERMANENTES DE 5 O MAS AÑOS-SIN VARIEDAD	S	1,53
1700000006824031	14-069-042-00001-00012	62000	PASTOS PERMANENTES DE 5 O MAS AÑOS-SIN VARIEDAD	S	0,06
1700000006824033	14-069-041-00030-00015	62000	PASTOS PERMANENTES DE 5 O MAS AÑOS-SIN VARIEDAD	S	1,25
1700000006824034	14-069-041-00031-00001	62000	PASTOS PERMANENTES DE 5 O MAS AÑOS-SIN VARIEDAD	S	6,20
1700000006824036	14-069-038-00034-00001	62000	PASTOS PERMANENTES DE 5 O MAS AÑOS-SIN VARIEDAD	S	4,92

(1) Con incidencias que retienen pago o deniegan el expediente.  
(2) Se calcula sobre superficie declarada admisible.  
(3) Aplicación del artículo 16 bis del RD 147/2023.

Puede verificar la integridad de una copia de este documento mediante la lectura del código QR adjunto o mediante el acceso a la dirección <https://ws050.juntadeandalucia.es/verificarFirma> indicando el código de VERIFICACIÓN

FIRMADO POR	RAQUEL MARIA ESPIN CRESPO	FECHA	26/06/2024
VERIFICACIÓN	Pk2jmMQ72K8YCCE9EQ8LU85ENJJ6M	PÁGINA	2189/8857





**Recintos Determinados para el Cálculo de Garga Ganadera**

REF.	REFERENCIA SIGPAC	CULTIVO	DESCRIPCIÓN CULTIVO	S/R	SUP.
					RESUELTA (ha)
1700000006824037	14-069-038-00035-00001	62000	PASTOS PERMANENTES DE 5 O MAS AÑOS-SIN VARIEDAD	S	14,34
1700000006824038	14-069-042-00001-00010	62000	PASTOS PERMANENTES DE 5 O MAS AÑOS-SIN VARIEDAD	S	0,12
1700000006824039	14-069-042-00001-00003	62000	PASTOS PERMANENTES DE 5 O MAS AÑOS-SIN VARIEDAD	S	3,79
1700000006824041	14-069-042-00001-00008	62000	PASTOS PERMANENTES DE 5 O MAS AÑOS-SIN VARIEDAD	S	1,68
1700000006824042	14-069-041-00016-00001	62000	PASTOS PERMANENTES DE 5 O MAS AÑOS-SIN VARIEDAD	S	0,96

**Incidencias de carga ganadera**

**INCIDENCIA DESCRIPCIÓN**

452	Actividad agraria declarada en un recinto no compatible con el uso PA, PR o PS asignado en SIGPAC para ese recinto. Recinto:14-069-042-00092-00001 Cultivo:62000 PASTOS PERMANENTES DE 5 O MAS AÑOS-SIN VARIEDAD Secano USO ASIGNADO EN SIGPAC:PS
86122	Recinto superficie forrajera que realiza la actividad de producción de pastoreo y no declara el o los códigos del Registro de Explotaciones Ganaderas de Andalucía, REGA. Recinto:14-069-042-00092-00001 Cultivo:62000 PASTOS PERMANENTES DE 5 O MAS AÑOS-SIN VARIEDAD Secano
86124	Recinto de forrajera para Cálculo de Carga Ganadera que No pertenece a Explotación. Recinto:14-069-042-00092-00001 Cultivo:62000 PASTOS PERMANENTES DE 5 O MAS AÑOS-SIN VARIEDAD Secano
86128	Recinto de Forrajeras que no ha contabilizado para Carga Ganadera por no tener una explotación válida para el cálculo de la Carga Ganadera Recinto:14-069-042-00092-00001 Cultivo:62 PASTOS PERMANENTES DE 5 O MAS AÑOS-
86132	Recinto superficie forrajera que no realiza la actividad de producción de pastoreo. Recinto:14-069-042-00092-00001 Cultivo:62000 PASTOS PERMANENTES DE 5 O MAS AÑOS-SIN VARIEDAD Secano

(1) Con incidencias que retienen pago o deniegan el expediente.  
(2) Se calcula sobre superficie declarada admisible.  
(3) Aplicación del artículo 16 bis del RD 147/2023.

Puede verificar la integridad de una copia de este documento mediante la lectura del código QR adjunto o mediante el acceso a la dirección <a href="https://ws050.juntadeandalucia.es/verificarFirma">https://ws050.juntadeandalucia.es/verificarFirma</a> indicando el código de VERIFICACIÓN				
FIRMADO POR	RAQUEL MARIA ESPIN CRESPO	FECHA	26/06/2024	
VERIFICACIÓN	Pk2jmMQ72K8YCCE9EQ8LU85ENJJ6M	PÁGINA	2190/8857	

**APELLIDOS Y NOMBRE / RAZÓN SOCIAL**

LUNA LOPEZ JUAN MANUEL

**NIF**

\*\*\*\*4105\*

**EXPEDIENTE**

1087796

**RESOLUCIÓN**

CONCESIÓN DE LA AYUDA

**DATOS DE MANTENIMIENTO UNIDADES****GRUPO DE PAGO**

ZONAS DE LIMITACIONES NATURALES

**Sup. Dec.  
Admisible**

2,91

**Sup.  
Resuelta**

2,91

**Sobredecl.**

0,00

**% Sobredecl.**

0,00

**RESUMEN DE PAGOS**

	<b>IMPORTE ( Euros )</b>			
	<b>RESUELTO</b>	<b>FEADER</b>	<b>MAPA</b>	<b>CAPADR</b>
Pago realizado	143,01	121,56	14,03	7,42
A pagar	14,13	12,01	1,39	0,73
<b>TOTAL</b>	<b>157,14</b>	<b>133,57</b>	<b>15,42</b>	<b>8,15</b>

**APLICACIÓN DE REDUCCIONES Y PENALIZACIONES (%)**

<b>Crterios de subvencionabilidad (1)</b>	<b>Presentación tardía</b>	<b>Omisión declaración</b>	<b>Condicionalidad</b>
0,00	0,00	0,00	0,00

**IMPORTE ( Euros )**

Calculado(2)	Reducción	Penalización	Reducción Penalización (3)	Penalización adicional	Resuelto	FEADER	MAPA	CAPADR
157,14 €	0,00 €	0,00 €	0,00 €	0,00 €	157,14 €	133,57 €	15,42 €	8,15 €
Importe Unitario:	54,00 €	Nuevo Importe Unitario:	54,00 €					

**RECINTOS PROPUESTOS**

<b>REF.</b>	<b>REFERENCIA SIGPAC</b>	<b>CULTIVO</b>	<b>S/R</b>	<b>USO SIGPAC</b>	<b>Sup. Dec. admisible</b>	<b>Sup. Campo</b>	<b>Sup. Determ.</b>	<b>Sup. Resuelta</b>
-602877	14-056-027-00198-0001	OLIVAR	S		0,05		0,05	0,05
4116144	14-056-015-00016-0003	OLIVAR	S		1,11		1,11	1,11
4116172	14-056-027-00197-0002	OLIVAR	S		1,03		1,03	1,03
6854073	14-056-033-00022-0002	OLIVAR	S		0,72		0,72	0,72

(1) Con incidencias que retienen pago o deniegan el expediente.

(2) Se calcula sobre superficie declarada admisible.

(3) Aplicación del artículo 16 bis del RD 147/2023.

Puede verificar la integridad de una copia de este documento mediante la lectura del código QR adjunto o mediante el acceso a la dirección <https://ws050.juntadeandalucia.es/verificarFirma> indicando el código de VERIFICACIÓN

FIRMADO POR	RAQUEL MARIA ESPIN CRESPO	FECHA	26/06/2024
VERIFICACIÓN	Pk2jmMQ72K8YCCE9EQ8LU85ENJJ6M	PÁGINA	2191/8857





**APELLIDOS Y NOMBRE / RAZÓN SOCIAL**

LUNA MORALES DAVID

**NIF**

\*\*\*\*1901\*

**EXPEDIENTE**

1014547

**RESOLUCIÓN**

CONCESIÓN DE LA AYUDA

**DATOS DE MANTENIMIENTO UNIDADES**

**GRUPO DE PAGO**

ZONAS DE LIMITACIONES NATURALES

**Sup. Dec. Admisible**

20,43

**Sup. Resuelta**

20,43

**Sobredecl.**

0,00

**% Sobredecl.**

0,00

**RESUMEN DE PAGOS**

	<b><u>IMPORTE ( Euros )</u></b>			
	<b><u>RESUELTO</u></b>	<b><u>FEADER</u></b>	<b><u>MAPA</u></b>	<b><u>CAPADR</u></b>
Pago realizado	948,51	806,23	93,05	49,23
A pagar	90,13	76,61	8,84	4,68
<b>TOTAL</b>	<b>1.038,64</b>	<b>882,84</b>	<b>101,89</b>	<b>53,91</b>

**APLICACIÓN DE REDUCCIONES Y PENALIZACIONES (%)**

<b><u>Criterios de subvencionabilidad (1)</u></b>	<b><u>Presentación tardía</u></b>	<b><u>Omisión declaración</u></b>	<b><u>Condicionalidad</u></b>
0,00	0,00	0,00	0,00

**IMPORTE ( Euros )**

<b><u>Calculado(2)</u></b>	<b><u>Reducción</u></b>	<b><u>Penalización</u></b>	<b><u>Reducción Penalización (3)</u></b>	<b><u>Penalización adicional</u></b>	<b><u>Resuelto</u></b>	<b><u>FEADER</u></b>	<b><u>MAPA</u></b>	<b><u>CAPADR</u></b>
1.038,64 €	0,00 €	0,00 €	0,00 €	0,00 €	1.038,64 €	882,84 €	101,89 €	53,91 €
<b>Importe Unitario:</b>	<b>54,00 €</b>	<b>Nuevo Importe Unitario:</b>	<b>50,84 €</b>					

(1) Con incidencias que retienen pago o deniegan el expediente.  
 (2) Se calcula sobre superficie declarada admisible.  
 (3) Aplicación del artículo 16 bis del RD 147/2023.

Puede verificar la integridad de una copia de este documento mediante la lectura del código QR adjunto o mediante el acceso a la dirección <a href="https://ws050.juntadeandalucia.es/verificarFirma">https://ws050.juntadeandalucia.es/verificarFirma</a> indicando el código de VERIFICACIÓN					
FIRMADO POR	RAQUEL MARIA ESPIN CRESPO		FECHA		26/06/2024
VERIFICACIÓN	Pk2jmMQ72K8YCCE9EQ8LU85ENJJJ6M		PÁGINA		2192/8857



**RECINTOS PROPUESTOS**

REF.	REFERENCIA SIGPAC	CULTIVO	S/R	USO SIGPAC	Sup._Dec. admisible	Sup. Campo	Sup. Determ.	Sup. Resuelta
-1388655	14-007-051-00237-0001	OLIVAR	R		0,09		0,09	0,09
-1388654	14-007-051-00227-0002	OLIVAR	S		2,70		2,70	2,70
-31458	14-007-051-00115-0006	OLIVAR	S		0,14		0,14	0,14
-31457	14-007-051-00115-0004	OLIVAR	S		0,03		0,03	0,03
-31456	14-007-050-00097-0008	OLIVAR	S		0,01		0,01	0,01
-20542	14-007-060-00033-0001	OLIVAR	S		0,02		0,02	0,02
-20416	14-046-004-00067-0001	OLIVAR	S		5,03		5,03	5,03
1700000007054391	14-007-033-00007-0001	OLIVAR	S		0,01		0,01	0,01
1700000007054392	14-007-033-00009-0001	OLIVAR	S		0,49		0,49	0,49
1700000007054393	14-007-033-00010-0001	OLIVAR	S		0,12		0,12	0,12
1700000007054394	14-007-050-00097-0006	OLIVAR	S		0,03		0,03	0,03
1700000007054395	14-007-050-00099-0002	OLIVAR	S		0,01		0,01	0,01
1700000007054396	14-007-050-00100-0001	OLIVAR	S		0,60		0,60	0,60
1700000007054397	14-007-050-00104-0001	OLIVAR	S		0,55		0,55	0,55
1700000007054398	14-007-050-00154-0007	OLIVAR	S		0,31		0,31	0,31
1700000007054399	14-007-050-09014-0003	OLIVAR	S		0,03		0,03	0,03
1700000007054400	14-007-042-00037-0001	OLIVAR	S		1,34		1,34	1,34
1700000007054401	14-007-050-00096-0004	OLIVAR	S		0,14		0,14	0,14
1700000007054402	14-007-051-00115-0003	OLIVAR	S		0,85		0,85	0,85
1700000007054403	14-007-033-00008-0001	OLIVAR	S		0,58		0,58	0,58
1700000007054404	14-007-051-00071-0002	OLIVAR	S		0,03		0,03	0,03
1700000007054405	14-007-051-00072-0001	OLIVAR	S		0,77		0,77	0,77
1700000007196666	14-007-038-00490-0002	OLIVAR	S		1,04		1,04	1,04
1700000007196667	14-007-043-00073-0001	OLIVAR	S		0,57		0,57	0,57
1700000007196668	14-007-060-00124-0001	OLIVAR	S		0,62		0,62	0,62
1700000007196670	14-007-060-00127-0002	OLIVAR	S		1,69		1,69	1,62
1700000007196671	14-007-060-00131-0001	OLIVAR	S		0,68		0,68	0,68
1700000007196673	14-007-060-00130-0001	OLIVAR	S		1,75		1,75	1,75
1700000007196676	14-007-060-00034-0001	OLIVAR	S		0,27		0,27	0,27

**INCIDENCIAS**

**INCIDENCIA DESCRIPCIÓN**

4272 Verifica que las líneas de declaración de las Solicitudes Únicas no tienen solapes con la capa de Retroactividad Gráfica (ambas de la misma campaña) a nivel de expediente/línea de declaración gráfica de la solicitud.  
 Recinto:14-007-060-00127-00002 Cultivo: - Agregado de la referencia del recinto.:0 Zona de la referencia del recinto.:0 Superficie solapada.:0,07 Id. Incid.:95142554

(1) Con incidencias que retienen pago o deniegan el expediente.  
 (2) Se calcula sobre superficie declarada admisible.  
 (3) Aplicación del artículo 16 bis del RD 147/2023.

Puede verificar la integridad de una copia de este documento mediante la lectura del código QR adjunto o mediante el acceso a la dirección <a href="https://ws050.juntadeandalucia.es/verificarFirma">https://ws050.juntadeandalucia.es/verificarFirma</a> indicando el código de VERIFICACIÓN					
FIRMADO POR	RAQUEL MARIA ESPIN CRESPO		FECHA		26/06/2024
VERIFICACIÓN	Pk2jmMQ72K8YCCE9EQ8LU85ENJJ6M		PÁGINA		2193/8857



**APELLIDOS Y NOMBRE / RAZÓN SOCIAL**

LUNA MORAÑO ANTONIO

**NIF**

\*\*\*3785\*

**EXPEDIENTE**

1223427

**RESOLUCIÓN**

CONCESIÓN DE LA AYUDA

**DATOS DE MANTENIMIENTO UNIDADES**

**GRUPO DE PAGO**

ZONAS DE LIMITACIONES NATURALES

**Sup. Dec.  
Admisible**

120,56

**Sup.  
Resuelta**

120,56

**Sobredecl.**

0,00

**% Sobredecl.**

0,00

**RESUMEN DE PAGOS**

	<b><u>IMPORTE ( Euros )</u></b>			
	<b><u>RESUELTO</u></b>	<b><u>FEADER</u></b>	<b><u>MAPA</u></b>	<b><u>CAPADR</u></b>
Pago realizado	1.081,20	919,02	106,06	56,12
A pagar	105,82	89,95	10,38	5,49
<b>TOTAL</b>	<b>1.187,02</b>	<b>1.008,97</b>	<b>116,44</b>	<b>61,61</b>

**APLICACIÓN DE REDUCCIONES Y PENALIZACIONES (%)**

<b><u>Criterios de subvencionabilidad (1)</u></b>	<b><u>Presentación tardía</u></b>	<b><u>Omisión declaración</u></b>	<b><u>Condicionalidad</u></b>
0,00	0,00	0,00	0,00

**IMPORTE ( Euros )**

<b><u>Calculado(2)</u></b>	<b><u>Reducción</u></b>	<b><u>Penalización</u></b>	<b><u>Reducción Penalización (3)</u></b>	<b><u>Penalización adicional</u></b>	<b><u>Resuelto</u></b>	<b><u>FEADER</u></b>	<b><u>MAPA</u></b>	<b><u>CAPADR</u></b>
1.187,02 €	0,00 €	0,00 €	0,00 €	0,00 €	1.187,02 €	1.008,97 €	116,45 €	61,60 €
<b>Importe Unitario:</b>	<b>54,00 €</b>	<b>Nuevo Importe Unitario:</b>	<b>9,85 €</b>					

(1) Con incidencias que retienen pago o deniegan el expediente.

(2) Se calcula sobre superficie declarada admisible.

(3) Aplicación del artículo 16 bis del RD 147/2023.

Puede verificar la integridad de una copia de este documento mediante la lectura del código QR adjunto o mediante el acceso a la dirección <https://ws050.juntadeandalucia.es/verificarFirma> indicando el código de VERIFICACIÓN

FIRMADO POR	RAQUEL MARIA ESPIN CRESPO	FECHA	26/06/2024
VERIFICACIÓN	Pk2jmMQ72K8YCCE9EQ8LU85ENJJ6M	PÁGINA	2194/8857







**RECINTOS PROPUESTOS**

REF.	REFERENCIA SIGPAC	CULTIVO	S/R	USO SIGPAC	Sup. Dec. admisible	Sup. Campo	Sup. Determ.	Sup. Resuelta
-1553067	14-035-044-00025-0001	OLIVAR	S		2,47		2,47	2,47
-1552752	14-008-029-00116-0006	TRIGO BLANDO	S		7,27		7,27	7,27
-1552674	14-035-024-00383-0002	OLIVAR	S		2,71		2,71	2,71
-1290456	14-035-031-00188-0001	BARBECHO TRADICIONAL	S		2,61		2,61	2,61
-1290407	14-035-016-00200-0003	OLIVAR	S		0,03		0,03	0,03
-1290369	14-008-030-00187-0001	GUISANTES	S		0,04		0,04	0,04
-1290331	14-008-029-00116-0006	GUISANTES	S		4,63		4,63	4,63
-1113232	14-035-049-00084-0002	BARBECHO TRADICIONAL	S		0,10		0,10	0,10
-1113231	14-035-049-00084-0002	BARBECHO TRADICIONAL	S		0,44		0,44	0,44
-1113205	14-035-049-00038-0020	CEBADA	S		0,04		0,04	0,04
-1113204	14-035-049-00038-0001	CEBADA	S		10,71		10,71	10,71
-1113202	14-035-049-00038-0014	CEBADA	S		0,01		0,01	0,01
-1113200	14-035-049-00038-0015	BARBECHO TRADICIONAL	S		0,01		0,01	0,01
-1113199	14-035-049-00038-0017	BARBECHO TRADICIONAL	S		0,02		0,02	0,02
-1113183	14-035-049-00040-0001	TRIGO BLANDO	S		0,30		0,30	0,30
-1076497	14-035-049-00088-0002	BARBECHO TRADICIONAL	S		8,60		8,60	8,60
-1076476	14-035-049-00039-0001	BARBECHO TRADICIONAL	S		2,20		2,20	2,20
-1076436	14-035-049-00038-0001	BARBECHO TRADICIONAL	S		11,38		11,38	11,32
-1076245	14-008-029-00120-0001	GUISANTES	S		2,38		2,38	2,38
-804448	14-035-049-00038-0001	BARBECHO TRADICIONAL	S		1,52		1,52	1,52
-772214	14-035-047-00431-0001	OLIVAR	S		1,25		1,25	1,25
-772178	14-035-008-00211-0002	OLIVAR	S		0,13		0,13	0,13
-113488	14-035-047-00434-0001	OLIVAR	S		0,17		0,17	0,17
-113487	14-035-047-00433-0001	OLIVAR	S		0,91		0,91	0,91
-113486	14-035-047-00432-0001	OLIVAR	S		3,06		3,06	3,06
-110959	14-035-016-00205-0001	OLIVAR	S		0,09		0,09	0,09
-109314	14-035-010-00277-0002	TRIGO BLANDO	S		0,07		0,07	0,07
1700000006181938	14-008-024-00011-0001	GUISANTES	S		3,86		3,86	3,86
1700000006181942	14-035-031-00187-0001	BARBECHO TRADICIONAL	S		2,65		2,65	2,65
1700000006181946	14-035-031-00193-0001	BARBECHO TRADICIONAL	S		2,84		2,84	2,84
1700000006181947	14-035-049-00039-0008	BARBECHO TRADICIONAL	S		1,83		1,83	1,83
1700000006181949	14-008-029-00117-0003	GUISANTES	S		0,07		0,07	0,07
1700000006181950	14-008-029-00118-0002	TRIGO BLANDO	S		1,74		1,74	1,74
1700000006181952	14-008-029-00118-0004	GUISANTES	S		0,16		0,16	0,16
1700000006181953	14-008-029-00121-0001	GUISANTES	S		0,58		0,58	0,58
1700000006181954	14-008-030-00186-0001	GUISANTES	S		0,39		0,39	0,39
1700000006181956	14-008-029-00116-0011	GUISANTES	S		0,04		0,04	0,04
1700000006181958	14-035-049-00098-0001	TRIGO BLANDO	S		15,46		15,46	15,46
1700000006181960	14-035-049-00038-0013	BARBECHO TRADICIONAL	S		3,59		3,59	3,59
1700000006181961	14-035-008-00118-0001	TRIGO BLANDO	S		1,80		1,80	1,80
1700000006181962	14-035-020-00269-0001	TRIGO BLANDO	S		0,84		0,84	0,84
1700000006181967	14-035-052-00081-0001	BARBECHO TRADICIONAL	S		1,53		1,53	1,53
1700000006181968	14-035-048-00702-0001	BARBECHO TRADICIONAL	S		0,40		0,40	0,40
1700000006181969	14-035-031-00186-0003	OLIVAR	S		0,13		0,13	0,13
1700000006181970	14-035-031-00188-0004	OLIVAR	S		0,83		0,83	0,83
1700000006181971	14-035-031-00189-0001	OLIVAR	S		0,58		0,58	0,58
1700000006181972	14-035-031-00191-0005	OLIVAR	S		0,06		0,06	0,06
1700000006181973	14-035-020-00148-0001	TRIGO BLANDO	S		0,98		0,98	0,98
1700000006181974	14-035-048-00061-0001	BARBECHO TRADICIONAL	S		1,06		1,06	1,06
1700000006181975	14-035-048-00701-0001	BARBECHO TRADICIONAL	S		0,60		0,60	0,60
1700000006181977	14-035-010-00279-0004	TRIGO BLANDO	S		2,08		2,08	2,08
1700000006181980	14-035-024-00271-0001	TRIGO BLANDO	S		3,62		3,62	3,62

(1) Con incidencias que retienen pago o deniegan el expediente.  
 (2) Se calcula sobre superficie declarada admisible.  
 (3) Aplicación del artículo 16 bis del RD 147/2023.

Puede verificar la integridad de una copia de este documento mediante la lectura del código QR adjunto o mediante el acceso a la dirección <a href="https://ws050.juntadeandalucia.es/verificarFirma">https://ws050.juntadeandalucia.es/verificarFirma</a> indicando el código de VERIFICACIÓN					
FIRMADO POR	RAQUEL MARIA ESPIN CRESPO		FECHA		26/06/2024
VERIFICACIÓN	Pk2jmMQ72K8YCCE9EQ8LU85ENJJ6M		PÁGINA		2195/8857

**RECINTOS PROPUESTOS**

REF.	REFERENCIA SIGPAC	CULTIVO	S/R	USO SIGPAC	Sup. Dec. admisible	Sup. Campo	Sup. Determ.	Sup. Resuelta
170000006181981	14-035-008-00210-0002	OLIVAR	S		1,32		1,32	1,32
170000006181982	14-035-019-00708-0001	BARBECHO TRADICIONAL	S		2,80		2,80	2,76
170000006181983	14-035-049-00038-0001	TRIGO BLANDO	S		4,21		4,21	4,21
170000006181984	14-035-020-00229-0001	TRIGO BLANDO	S		1,46		1,46	1,46

**INCIDENCIAS****INCIDENCIA DESCRIPCIÓN**

- 452 Actividad agraria declarada en un recinto no compatible con el uso PA, PR o PS asignado en SIGPAC para ese recinto.  
Recinto:14-035-049-00038-00019 Cultivo:62000 PASTOS PERMANENTES DE 5 O MAS AÑOS-SIN VARIEDAD Secano USO ASIGNADO EN SIGPAC:PR  
Recinto:14-035-049-00098-00002 Cultivo:62000 PASTOS PERMANENTES DE 5 O MAS AÑOS-SIN VARIEDAD Secano USO ASIGNADO EN SIGPAC:PR
- 4272 Verifica que las líneas de declaración de las Solicitudes Únicas no tienen solapes con la capa de Retroactividad Gráfica (ambas de la misma campaña) a nivel de expediente/línea de declaración gráfica de la solicitud.  
Recinto:14-035-019-00708-00001 Cultivo: - Agregado de la referencia del recinto.:0 Zona de la referencia del recinto.:0 Superficie solapada.:0,04 Id. Incid.:95153697  
Recinto:14-035-049-00038-00001 Cultivo: - Agregado de la referencia del recinto.:0 Zona de la referencia del recinto.:0 Superficie solapada.:0,06 Id. Incid.:95153696
- 86119 Carga ganadera NO cumple con el valor mínimo de 0,2 UGM/ha.  
Recinto:14-035-049-00038-00019 Cultivo:62000 PASTOS PERMANENTES DE 5 O MAS AÑOS-SIN VARIEDAD Secano Carga Ganadera:0  
Recinto:14-035-049-00098-00002 Cultivo:62000 PASTOS PERMANENTES DE 5 O MAS AÑOS-SIN VARIEDAD Secano Carga Ganadera:0
- 86121 Recinto superficie forrajera que no realiza la actividad de producción de pastoreo.  
Recinto:14-035-049-00038-00019 Cultivo:62000 PASTOS PERMANENTES DE 5 O MAS AÑOS-SIN VARIEDAD Secano Actividad Agraria del recinto:2  
Recinto:14-035-049-00098-00002 Cultivo:62000 PASTOS PERMANENTES DE 5 O MAS AÑOS-SIN VARIEDAD Secano Actividad Agraria del recinto:2
- 86122 Recinto superficie forrajera que realiza la actividad de producción de pastoreo y no declara el o los códigos del Registro de Explotaciones Ganaderas de Andalucía, REGA.  
Recinto:14-035-049-00038-00019 Cultivo:62000 PASTOS PERMANENTES DE 5 O MAS AÑOS-SIN VARIEDAD Secano  
Recinto:14-035-049-00098-00002 Cultivo:62000 PASTOS PERMANENTES DE 5 O MAS AÑOS-SIN VARIEDAD Secano
- 86124 Recinto de forrajera para Cálculo de Carga Ganadera que No pertenece a Explotación.  
Recinto:14-035-049-00038-00019 Cultivo:62000 PASTOS PERMANENTES DE 5 O MAS AÑOS-SIN VARIEDAD Secano  
Recinto:14-035-049-00098-00002 Cultivo:62000 PASTOS PERMANENTES DE 5 O MAS AÑOS-SIN VARIEDAD Secano

**Datos considerados para el Cálculo de la Carga Ganadera del expediente**

Superficie determinada para Cálculo Carga Ganadera: 0,00 ha  
Carga Ganadera del Expediente: 0,00 ugm/ha

**Incidentes de carga ganadera****INCIDENCIA DESCRIPCIÓN**

- 452 Actividad agraria declarada en un recinto no compatible con el uso PA, PR o PS asignado en SIGPAC para ese recinto.  
Recinto:14-035-049-00098-00002 Cultivo:62000 PASTOS PERMANENTES DE 5 O MAS AÑOS-SIN VARIEDAD Secano USO ASIGNADO EN SIGPAC:PR  
Recinto:14-035-049-00038-00019 Cultivo:62000 PASTOS PERMANENTES DE 5 O MAS AÑOS-SIN VARIEDAD Secano USO ASIGNADO EN SIGPAC:PR
- 86122 Recinto superficie forrajera que realiza la actividad de producción de pastoreo y no declara el o los códigos del Registro de Explotaciones Ganaderas de Andalucía, REGA.  
Recinto:14-035-049-00098-00002 Cultivo:62000 PASTOS PERMANENTES DE 5 O MAS AÑOS-SIN VARIEDAD Secano  
Recinto:14-035-049-00038-00019 Cultivo:62000 PASTOS PERMANENTES DE 5 O MAS AÑOS-SIN VARIEDAD Secano
- 86124 Recinto de forrajera para Cálculo de Carga Ganadera que No pertenece a Explotación.  
Recinto:14-035-049-00098-00002 Cultivo:62000 PASTOS PERMANENTES DE 5 O MAS AÑOS-SIN VARIEDAD Secano  
Recinto:14-035-049-00038-00019 Cultivo:62000 PASTOS PERMANENTES DE 5 O MAS AÑOS-SIN VARIEDAD Secano
- 86128 Recinto de Forrajeras que no ha contabilizado para Carga Ganadera por no tener una explotación válida para el cálculo de la Carga Ganadera

(1) Con incidencias que retienen pago o deniegan el expediente.  
(2) Se calcula sobre superficie declarada admisible.  
(3) Aplicación del artículo 16 bis del RD 147/2023.

Puede verificar la integridad de una copia de este documento mediante la lectura del código QR adjunto o mediante el acceso a la dirección <https://ws050.juntadeandalucia.es/verificarFirma> indicando el código de VERIFICACIÓN

FIRMADO POR	RAQUEL MARIA ESPIN CRESPO	FECHA	26/06/2024
VERIFICACIÓN	Pk2jmMQ72K8YCC9E9EQ8LU85ENJJ6M	PÁGINA	2196/8857





	Recinto:14-035-049-00098-00002	Cultivo:62	PASTOS PERMANENTES DE 5 O MAS AÑOS-
	Recinto:14-035-049-00038-00019	Cultivo:62	PASTOS PERMANENTES DE 5 O MAS AÑOS-
86132	Recinto superficie forrajera que no realiza la actividad de producción de pastoreo.		
	Recinto:14-035-031-00188-00001	Cultivo:20000	BARBECHO TRADICIONAL-SIN VARIEDAD Secano
	Recinto:14-035-049-00084-00002	Cultivo:20000	BARBECHO TRADICIONAL-SIN VARIEDAD Secano
	Recinto:14-035-049-00084-00002	Cultivo:20000	BARBECHO TRADICIONAL-SIN VARIEDAD Secano
	Recinto:14-035-049-00038-00015	Cultivo:20000	BARBECHO TRADICIONAL-SIN VARIEDAD Secano
	Recinto:14-035-049-00038-00017	Cultivo:20000	BARBECHO TRADICIONAL-SIN VARIEDAD Secano
	Recinto:14-035-049-00088-00002	Cultivo:20000	BARBECHO TRADICIONAL-SIN VARIEDAD Secano
	Recinto:14-035-049-00039-00001	Cultivo:20000	BARBECHO TRADICIONAL-SIN VARIEDAD Secano
	Recinto:14-035-049-00038-00001	Cultivo:20000	BARBECHO TRADICIONAL-SIN VARIEDAD Secano
	Recinto:14-035-049-00098-00002	Cultivo:62000	PASTOS PERMANENTES DE 5 O MAS AÑOS-SIN VARIEDAD Secano
	Recinto:14-035-049-00038-00019	Cultivo:62000	PASTOS PERMANENTES DE 5 O MAS AÑOS-SIN VARIEDAD Secano
	Recinto:14-035-049-00038-00001	Cultivo:20000	BARBECHO TRADICIONAL-SIN VARIEDAD Secano
	Recinto:14-035-031-00187-00001	Cultivo:20000	BARBECHO TRADICIONAL-SIN VARIEDAD Secano
	Recinto:14-035-031-00193-00001	Cultivo:20000	BARBECHO TRADICIONAL-SIN VARIEDAD Secano
	Recinto:14-035-049-00039-00008	Cultivo:20000	BARBECHO TRADICIONAL-SIN VARIEDAD Secano
	Recinto:14-035-049-00038-00013	Cultivo:20000	BARBECHO TRADICIONAL-SIN VARIEDAD Secano
	Recinto:14-035-052-00081-00001	Cultivo:20000	BARBECHO TRADICIONAL-SIN VARIEDAD Secano
	Recinto:14-035-048-00702-00001	Cultivo:20000	BARBECHO TRADICIONAL-SIN VARIEDAD Secano
	Recinto:14-035-048-00061-00001	Cultivo:20000	BARBECHO TRADICIONAL-SIN VARIEDAD Secano
	Recinto:14-035-048-00701-00001	Cultivo:20000	BARBECHO TRADICIONAL-SIN VARIEDAD Secano
	Recinto:14-035-019-00708-00001	Cultivo:20000	BARBECHO TRADICIONAL-SIN VARIEDAD Secano

(1) Con incidencias que retienen pago o deniegan el expediente.  
 (2) Se calcula sobre superficie declarada admisible.  
 (3) Aplicación del artículo 16 bis del RD 147/2023.

Puede verificar la integridad de una copia de este documento mediante la lectura del código QR adjunto o mediante el acceso a la dirección <https://ws050.juntadeandalucia.es/verificarFirma> indicando el código de VERIFICACIÓN

FIRMADO POR	RAQUEL MARIA ESPIN CRESPO	FECHA	26/06/2024
VERIFICACIÓN	Pk2jmMQ72K8YCCCE9EQ8LU85ENJJ6M	PÁGINA	2197/8857



**APELLIDOS Y NOMBRE / RAZÓN SOCIAL**

LUNA RUBIO MIGUEL

**NIF**

\*\*\*\*3605\*

**EXPEDIENTE**

1140338

**RESOLUCIÓN**

CONCESIÓN DE LA AYUDA

**DATOS DE MANTENIMIENTO UNIDADES****GRUPO DE PAGO**

ZONAS DE LIMITACIONES NATURALES

**Sup. Dec.  
Admisible**

12,77

**Sup.  
Resuelta**

12,77

**Sobredecl.**

0,00

**% Sobredecl.**

0,00

**RESUMEN DE PAGOS**

	<b>IMPORTE ( Euros )</b>			
	<b>RESUELTO</b>	<b>FEADER</b>	<b>MAPA</b>	<b>CAPADR</b>
Pago realizado	627,59	533,45	61,57	32,57
A pagar	61,99	52,69	6,08	3,22
<b>TOTAL</b>	<b>689,58</b>	<b>586,14</b>	<b>67,65</b>	<b>35,79</b>

**APLICACIÓN DE REDUCCIONES Y PENALIZACIONES (%)**

<b>Criterios de subvencionabilidad (1)</b>	<b>Presentación tardía</b>	<b>Omisión declaración</b>	<b>Condicionalidad</b>
0,00	0,00	0,00	0,00

**IMPORTE ( Euros )**

Calculado(2)	Reducción	Penalización	Reducción Penalización (3)	Penalización adicional	Resuelto	FEADER	MAPA	CAPADR
689,58 €	0,00 €	0,00 €	0,00 €	0,00 €	689,58 €	586,14 €	67,65 €	35,79 €
Importe Unitario:	54,00 €	Nuevo Importe Unitario:	54,00 €					

**RECINTOS PROPUESTOS**

<b>REF.</b>	<b>REFERENCIA SIGPAC</b>	<b>CULTIVO</b>	<b>S/R</b>	<b>USO SIGPAC</b>	<b>Sup. Dec. admisible</b>	<b>Sup. Campo</b>	<b>Sup. Determ.</b>	<b>Sup. Resuelta</b>
1700000007077179	14-054-030-00022-0063	OLIVAR	S		10,35		10,35	10,35
1700000007077180	14-054-058-00070-0002	OLIVAR	S		0,88		0,88	0,88
1700000007077181	14-054-058-00064-0001	OLIVAR	S		1,54		1,54	1,54

(1) Con incidencias que retienen pago o deniegan el expediente.  
(2) Se calcula sobre superficie declarada admisible.  
(3) Aplicación del artículo 16 bis del RD 147/2023.

Puede verificar la integridad de una copia de este documento mediante la lectura del código QR adjunto o mediante el acceso a la dirección <https://ws050.juntadeandalucia.es/verificarFirma> indicando el código de VERIFICACIÓN

FIRMADO POR	RAQUEL MARIA ESPIN CRESPO	FECHA	26/06/2024
VERIFICACIÓN	Pk2jmMQ72K8YCCE9EQ8LU85ENJJ6M	PÁGINA	2198/8857





**APELLIDOS Y NOMBRE / RAZÓN SOCIAL**

LUNA RUIZ MARCELINO

**NIF**

\*\*\*3548\*

**EXPEDIENTE**

1101691

**RESOLUCIÓN**

CONCESIÓN DE LA AYUDA

**DATOS DE MANTENIMIENTO UNIDADES**

**GRUPO DE PAGO**

ZONAS DE LIMITACIONES NATURALES

**Sup. Dec.  
Admisible**

50,63

**Sup.  
Resuelta**

50,63

**Sobredecl.**

0,00

**% Sobredecl.**

0,00

**RESUMEN DE PAGOS**

	<b><u>IMPORTE ( Euros )</u></b>			
	<b><u>RESUELTO</u></b>	<b><u>FEADER</u></b>	<b><u>MAPA</u></b>	<b><u>CAPADR</u></b>
Pago realizado	1.078,00	916,30	105,75	55,94
A pagar	109,53	93,10	10,74	5,69
<b>TOTAL</b>	<b>1.187,53</b>	<b>1.009,40</b>	<b>116,49</b>	<b>61,63</b>

**APLICACIÓN DE REDUCCIONES Y PENALIZACIONES (%)**

<b><u>Criterios de subvencionabilidad (1)</u></b>	<b><u>Presentación tardía</u></b>	<b><u>Omisión declaración</u></b>	<b><u>Condicionalidad</u></b>
0,00	0,00	0,00	0,00

**IMPORTE ( Euros )**

<b><u>Calculado(2)</u></b>	<b><u>Reducción</u></b>	<b><u>Penalización</u></b>	<b><u>Reducción Penalización (3)</u></b>	<b><u>Penalización adicional</u></b>	<b><u>Resuelto</u></b>	<b><u>FEADER</u></b>	<b><u>MAPA</u></b>	<b><u>CAPADR</u></b>
1.187,53 €	0,00 €	0,00 €	0,00 €	0,00 €	1.187,53 €	1.009,40 €	116,50 €	61,63 €
<b>Importe Unitario:</b>	<b>54,00 €</b>	<b>Nuevo Importe Unitario:</b>	<b>23,46 €</b>					

(1) Con incidencias que retienen pago o deniegan el expediente.  
 (2) Se calcula sobre superficie declarada admisible.  
 (3) Aplicación del artículo 16 bis del RD 147/2023.

Puede verificar la integridad de una copia de este documento mediante la lectura del código QR adjunto o mediante el acceso a la dirección <a href="https://ws050.juntadeandalucia.es/verificarFirma">https://ws050.juntadeandalucia.es/verificarFirma</a> indicando el código de VERIFICACIÓN				
FIRMADO POR	RAQUEL MARIA ESPIN CRESPO	FECHA	26/06/2024	
VERIFICACIÓN	Pk2jmMQ72K8YCCE9EQ8LU85ENJJ6M	PÁGINA	2199/8857	

**RECINTOS PROPUESTOS**

REF.	REFERENCIA SIGPAC	CULTIVO	S/R	USO SIGPAC	Sup. Dec. admisible	Sup. Campo	Sup. Determ.	Sup. Resuelta
-1498264	14-035-053-00445-0001	OLIVAR	S		0,04		0,04	0,04
-1498257	14-035-053-00445-0003	BARBECHO TRADICIONAL	S		4,07		4,07	4,07
-1229136	14-035-052-00520-0003	TRIGO BLANDO	S		0,01		0,01	0,01
-1229134	14-035-052-00511-0001	TRIGO BLANDO	S		0,01		0,01	0,01
-1229133	14-035-052-00510-0001	TRIGO BLANDO	S		0,02		0,02	0,02
-1229132	14-035-052-00518-0001	TRIGO BLANDO	S		0,20		0,20	0,20
-1229131	14-035-053-00445-0003	CEBADA	S		5,01		5,01	5,01
-1229130	14-035-053-00445-0003	GUISANTES	S		4,54		4,54	4,54
-1036004	14-035-052-00516-0001	TRIGO BLANDO	S		7,02		7,02	7,02
-1008236	14-035-019-00478-0001	BARBECHO TRADICIONAL	S		0,09		0,09	0,09
-1008235	14-035-052-00256-0001	BARBECHO TRADICIONAL	S		0,01		0,01	0,01
-1008233	14-035-052-00262-0001	BARBECHO TRADICIONAL	S		0,21		0,21	0,21
-1008232	14-035-052-00261-0001	BARBECHO TRADICIONAL	S		0,08		0,08	0,08
-1008231	14-035-052-00260-0001	BARBECHO TRADICIONAL	S		0,03		0,03	0,03
-1008230	14-035-052-00258-0001	BARBECHO TRADICIONAL	S		0,07		0,07	0,07
-1008229	14-035-054-00085-0001	BARBECHO TRADICIONAL	S		1,07		1,07	1,07
-1008228	14-035-054-00084-0001	TRIGO BLANDO	S		4,42		4,42	4,42
-717092	14-035-053-00300-0001	BARBECHO TRADICIONAL	S		0,15		0,15	0,15
-717091	14-035-053-00322-0002	BARBECHO TRADICIONAL	S		7,70		7,70	7,70
-717089	14-035-053-00445-0010	OLIVAR	S		0,15		0,15	0,15
-73583	14-035-053-00445-0001	OLIVAR	S		0,71		0,71	0,71
-73577	14-035-053-00321-0001	BARBECHO TRADICIONAL	S		0,87		0,87	0,87
-73576	14-035-053-00306-0002	OLIVAR	S		0,02		0,02	0,02
-73573	14-035-053-00301-0001	OLIVAR	S		0,33		0,33	0,33
-73570	14-035-053-09034-0002	OLIVAR	S		0,05		0,05	0,05
-73568	14-035-053-00302-0001	OLIVAR	S		0,02		0,02	0,02
-73566	14-035-053-00303-0002	OLIVAR	S		0,17		0,17	0,17
-73561	14-035-048-00429-0001	BARBECHO TRADICIONAL	S		0,12		0,12	0,12
-73556	14-035-053-00443-0001	OLIVAR	S		0,96		0,96	0,96
-73542	14-035-053-00445-0004	OLIVAR	S		3,32		3,32	3,30
1700000005874690	14-035-019-00479-0001	BARBECHO TRADICIONAL	S		0,85		0,85	0,85
1700000005874694	14-035-052-00257-0001	BARBECHO TRADICIONAL	S		2,16		2,16	2,16
1700000005874696	14-035-054-00082-0001	TRIGO BLANDO	S		1,12		1,12	1,12
1700000005874697	14-035-054-00083-0001	TRIGO BLANDO	S		0,51		0,51	0,51
1700000005874700	14-035-053-00445-0002	CEBADA	S		0,22		0,22	0,22
1700000005874702	14-035-053-00444-0001	OLIVAR	S		0,29		0,29	0,29
1700000005874706	14-035-053-00443-0002	CEBADA	S		0,42		0,42	0,42
1700000005874711	14-035-054-00086-0001	TRIGO BLANDO	S		1,53		1,53	1,53
1700000005874712	14-035-048-00430-0001	BARBECHO TRADICIONAL	S		1,22		1,22	1,22
1700000005874714	14-035-048-00059-0001	TRIGO BLANDO	S		0,41		0,41	0,41
1700000005874717	14-035-053-00300-0002	OLIVAR	S		0,45		0,45	0,45

**INCIDENCIAS****INCIDENCIA DESCRIPCIÓN**

- 3795 Recinto declarado con una situación de riesgo de abandono.  
Recinto:14-035-053-00300-00001 Cultivo: -
- 4272 Verifica que las líneas de declaración de las Solicitudes Únicas no tienen solapes con la capa de Retroactividad Gráfica (ambas de la misma campaña) a nivel de expediente/línea de declaración gráfica de la solicitud.  
Recinto:14-035-053-00445-00004 Cultivo: - Agregado de la referencia del recinto.:0 Zona de la referencia del recinto.:0 Superficie solapada.:0,02 Id. Incid.:95145589

**Datos considerados para el Cálculo de la Carga Ganadera del expediente**

(1) Con incidencias que retienen pago o deniegan el expediente.  
(2) Se calcula sobre superficie declarada admisible.  
(3) Aplicación del artículo 16 bis del RD 147/2023.

Puede verificar la integridad de una copia de este documento mediante la lectura del código QR adjunto o mediante el acceso a la dirección <a href="https://ws050.juntadeandalucia.es/verificarFirma">https://ws050.juntadeandalucia.es/verificarFirma</a> indicando el código de VERIFICACIÓN					
FIRMADO POR	RAQUEL MARIA ESPIN CRESPO		FECHA		26/06/2024
VERIFICACIÓN	Pk2jmMQ72K8YCC9EQ8LU85ENJJ6M		PÁGINA		2200/8857



**Datos considerados para el Cálculo de la Carga Ganadera del expediente**

Superficie determinada para Cálculo Carga Ganadera: 0,00 ha  
 Carga Ganadera del Expediente: 0,00 ugm/ha

**Incidencias de carga ganadera**

**INCIDENCIA DESCRIPCIÓN**

3795	Recinto declarado con una situación de riesgo de abandono. Recinto:14-035-053-00300-00001 Cultivo: -
86132	Recinto superficie forrajera que no realiza la actividad de producción de pastoreo. Recinto:14-035-053-00445-00003 Cultivo:20000 BARBECHO TRADICIONAL-SIN VARIEDAD Secano Recinto:14-035-019-00478-00001 Cultivo:20000 BARBECHO TRADICIONAL-SIN VARIEDAD Secano Recinto:14-035-052-00256-00001 Cultivo:20000 BARBECHO TRADICIONAL-SIN VARIEDAD Secano Recinto:14-035-052-00262-00001 Cultivo:20000 BARBECHO TRADICIONAL-SIN VARIEDAD Secano Recinto:14-035-052-00261-00001 Cultivo:20000 BARBECHO TRADICIONAL-SIN VARIEDAD Secano Recinto:14-035-052-00260-00001 Cultivo:20000 BARBECHO TRADICIONAL-SIN VARIEDAD Secano Recinto:14-035-052-00258-00001 Cultivo:20000 BARBECHO TRADICIONAL-SIN VARIEDAD Secano Recinto:14-035-054-00085-00001 Cultivo:20000 BARBECHO TRADICIONAL-SIN VARIEDAD Secano Recinto:14-035-053-00300-00001 Cultivo:20000 BARBECHO TRADICIONAL-SIN VARIEDAD Secano Recinto:14-035-053-00322-00002 Cultivo:20000 BARBECHO TRADICIONAL-SIN VARIEDAD Secano Recinto:14-035-053-00321-00001 Cultivo:20000 BARBECHO TRADICIONAL-SIN VARIEDAD Secano Recinto:14-035-048-00429-00001 Cultivo:20000 BARBECHO TRADICIONAL-SIN VARIEDAD Secano Recinto:14-035-019-00479-00001 Cultivo:20000 BARBECHO TRADICIONAL-SIN VARIEDAD Secano Recinto:14-035-052-00257-00001 Cultivo:20000 BARBECHO TRADICIONAL-SIN VARIEDAD Secano Recinto:14-035-048-00430-00001 Cultivo:20000 BARBECHO TRADICIONAL-SIN VARIEDAD Secano

(1) Con incidencias que retienen pago o deniegan el expediente.  
 (2) Se calcula sobre superficie declarada admisible.  
 (3) Aplicación del artículo 16 bis del RD 147/2023.

Puede verificar la integridad de una copia de este documento mediante la lectura del código QR adjunto o mediante el acceso a la dirección <https://ws050.juntadeandalucia.es/verificarFirma> indicando el código de VERIFICACIÓN

FIRMADO POR	RAQUEL MARIA ESPIN CRESPO	FECHA	26/06/2024
VERIFICACIÓN	Pk2jmMQ72K8YCCE9EQ8LU85ENJJ6M	PÁGINA	2201/8857



**APELLIDOS Y NOMBRE / RAZÓN SOCIAL**

LUQUE ALBA MARIA DEL CRISTO REY

**NIF**

\*\*\*\*5780\*

**EXPEDIENTE**

1035039

**RESOLUCIÓN**

CONCESIÓN DE LA AYUDA

**DATOS DE MANTENIMIENTO UNIDADES****GRUPO DE PAGO**

ZONAS DE LIMITACIONES NATURALES

**Sup. Dec.  
Admisible**

6,34

**Sup.  
Resuelta**

6,34

**Sobredecl.**

0,00

**% Sobredecl.**

0,00

**RESUMEN DE PAGOS**

	<b>IMPORTE ( Euros )</b>			
	<b>RESUELTO</b>	<b>FEADER</b>	<b>MAPA</b>	<b>CAPADR</b>
Pago realizado	311,58	264,85	30,57	16,16
A pagar	30,78	26,16	3,02	1,60
<b>TOTAL</b>	<b>342,36</b>	<b>291,01</b>	<b>33,59</b>	<b>17,76</b>

**APLICACIÓN DE REDUCCIONES Y PENALIZACIONES (%)**

<b>Criterios de subvencionabilidad (1)</b>	<b>Presentación tardía</b>	<b>Omisión declaración</b>	<b>Condicionalidad</b>
0,00	0,00	0,00	0,00

**IMPORTE ( Euros )**

Calculado(2)	Reducción	Penalización	Reducción Penalización (3)	Penalización adicional	Resuelto	FEADER	MAPA	CAPADR
342,36 €	0,00 €	0,00 €	0,00 €	0,00 €	342,36 €	291,01 €	33,59 €	17,76 €
Importe Unitario:	54,00 €	Nuevo Importe Unitario:	54,00 €					

**RECINTOS PROPUESTOS**

<b>REF.</b>	<b>REFERENCIA SIGPAC</b>	<b>CULTIVO</b>	<b>S/R</b>	<b>USO SIGPAC</b>	<b>Sup. Dec. admisible</b>	<b>Sup. Campo</b>	<b>Sup. Determ.</b>	<b>Sup. Resuelta</b>
5515204	14-031-005-00055-0001	OLIVAR	S		0,44		0,44	0,44
5515214	14-031-001-00707-0001	OLIVAR	S		0,83		0,83	0,83
1700000005990238	14-031-001-00074-0001	OLIVAR	S		2,06		2,06	2,06
1700000005990240	14-031-001-00037-0002	OLIVAR	S		3,01		3,01	3,01

(1) Con incidencias que retienen pago o deniegan el expediente.

(2) Se calcula sobre superficie declarada admisible.

(3) Aplicación del artículo 16 bis del RD 147/2023.

Puede verificar la integridad de una copia de este documento mediante la lectura del código QR adjunto o mediante el acceso a la dirección <https://ws050.juntadeandalucia.es/verificarFirma> indicando el código de VERIFICACIÓN

FIRMADO POR	RAQUEL MARIA ESPIN CRESPO	FECHA	26/06/2024
VERIFICACIÓN	Pk2jmMQ72K8YCCE9EQ8LU85ENJJ6M	PÁGINA	2202/8857







**APELLIDOS Y NOMBRE / RAZÓN SOCIAL**

LUQUE AVILA ALICIA

**NIF**  
\*\*\*\*1296\*

**EXPEDIENTE**  
1143145

**RESOLUCIÓN**  
CONCESIÓN DE LA AYUDA

**DATOS DE MANTENIMIENTO UNIDADES**

**GRUPO DE PAGO**

ZONAS DE LIMITACIONES NATURALES

Sup. Dec. Admisible	Sup. Resuelta	Sobredecl.	% Sobredecl.
21,53	21,53	0,00	0,00

**RESUMEN DE PAGOS**

	IMPORTE ( Euros )			
	RESUELTO	FEADER	MAPA	CAPADR
Pago realizado	978,88	832,04	96,02	50,81
A pagar	96,69	82,19	9,49	5,01
<b>TOTAL</b>	<b>1.075,57</b>	<b>914,23</b>	<b>105,51</b>	<b>55,82</b>

**APLICACIÓN DE REDUCCIONES Y PENALIZACIONES (%)**

Criterios de subvencionabilidad (1)	Presentación tardía	Omisión declaración	Condicionalidad
0,00	0,00	0,00	0,00

**IMPORTE ( Euros )**

Calculado(2)	Reducción	Penalización	Reducción Penalización (3)	Penalización adicional	Resuelto	FEADER	MAPA	CAPADR
1.075,57 €	0,00 €	0,00 €	0,00 €	0,00 €	1.075,57 €	914,23 €	105,51 €	55,83 €
Importe Unitario:	54,00 €	Nuevo Importe Unitario:	49,96 €					

**RECINTOS PROPUESTOS**

REF.	REFERENCIA SIGPAC	CULTIVO	USO S/R	Sup. Dec. admisible	Sup. Campo	Sup. Determ.	Sup. Resuelta
170000007113033	14-013-002-00208-0001	OLIVAR	S	21,53		21,53	21,53

(1) Con incidencias que retienen pago o deniegan el expediente.  
 (2) Se calcula sobre superficie declarada admisible.  
 (3) Aplicación del artículo 16 bis del RD 147/2023.

Puede verificar la integridad de una copia de este documento mediante la lectura del código QR adjunto o mediante el acceso a la dirección <https://ws050.juntadeandalucia.es/verificarFirma> indicando el código de VERIFICACIÓN

FIRMADO POR	RAQUEL MARIA ESPIN CRESPO	FECHA	26/06/2024
VERIFICACIÓN	Pk2jmMQ72K8YCCE9EQ8LU85ENJJ6M	PÁGINA	2203/8857



**APELLIDOS Y NOMBRE / RAZÓN SOCIAL**

LUQUE BAENA ANA MARIA

**NIF**

\*\*\*9006\*

**EXPEDIENTE**

1249916

**RESOLUCIÓN**

CONCESIÓN DE LA AYUDA

**DATOS DE MANTENIMIENTO UNIDADES****GRUPO DE PAGO**

ZONAS DE LIMITACIONES NATURALES

**Sup. Dec.  
Admisible**

28,80

**Sup.  
Resuelta**

28,80

**Sobredecl.**

0,00

**% Sobredecl.**

0,00

**RESUMEN DE PAGOS**

	<b>IMPORTE ( Euros )</b>			
	<b>RESUELTO</b>	<b>FEADER</b>	<b>MAPA</b>	<b>CAPADR</b>
Pago realizado	1.081,20	919,02	106,06	56,12
A pagar	106,80	90,78	10,48	5,54
<b>TOTAL</b>	<b>1.188,00</b>	<b>1.009,80</b>	<b>116,54</b>	<b>61,66</b>

**APLICACIÓN DE REDUCCIONES Y PENALIZACIONES (%)**

<b>Criterios de subvencionabilidad (1)</b>	<b>Presentación tardía</b>	<b>Omisión declaración</b>	<b>Condicionalidad</b>
0,00	0,00	0,00	0,00

**IMPORTE ( Euros )**

Calculado(2)	Reducción	Penalización	Reducción Penalización (3)	Penalización adicional	Resuelto	FEADER	MAPA	CAPADR
1.188,00 €	0,00 €	0,00 €	0,00 €	0,00 €	1.188,00 €	1.009,80 €	116,54 €	61,66 €
Importe Unitario:	54,00 €	Nuevo Importe Unitario:	41,25 €					

(1) Con incidencias que retienen pago o deniegan el expediente.  
(2) Se calcula sobre superficie declarada admisible.  
(3) Aplicación del artículo 16 bis del RD 147/2023.

Puede verificar la integridad de una copia de este documento mediante la lectura del código QR adjunto o mediante el acceso a la dirección <https://ws050.juntadeandalucia.es/verificarFirma> indicando el código de VERIFICACIÓN

FIRMADO POR	RAQUEL MARIA ESPIN CRESPO	FECHA	26/06/2024
VERIFICACIÓN	Pk2jmMQ72K8YCCE9EQ8LU85ENJJ6M	PÁGINA	2204/8857



**RECINTOS PROPUESTOS**

REF.	REFERENCIA SIGPAC	CULTIVO	S/R	USO SIGPAC	Sup. Dec. admisible	Sup. Campo	Sup. Determ.	Sup. Resuelta
-1326305	14-039-014-00318-0001	OLIVAR	S		0,18		0,18	0,18
-1326304	14-039-014-00318-0001	OLIVAR	S		0,21		0,21	0,21
-1326303	14-039-014-00179-0001	OLIVAR	S		0,16		0,16	0,16
5290357	14-007-041-00180-0001	OLIVAR	S		0,04		0,04	0,04
6016522	14-039-025-00091-0001	OLIVAR	S		0,05		0,05	0,05
1700000006193804	14-007-041-00155-0002	OLIVAR	S		12,40		12,40	12,40
1700000006193805	14-039-001-00111-0001	OLIVAR	S		0,33		0,33	0,33
1700000006193806	14-039-012-00025-0001	OLIVAR	S		0,45		0,45	0,45
1700000006193807	14-039-012-00035-0001	OLIVAR	S		0,03		0,03	0,03
1700000006193808	14-039-012-00105-0001	OLIVAR	S		0,72		0,72	0,72
1700000006193809	14-039-001-00110-0001	OLIVAR	S		0,16		0,16	0,16
1700000006193810	14-039-016-00021-0001	OLIVAR	S		0,37		0,37	0,37
1700000006193811	14-039-017-00079-0001	OLIVAR	S		0,62		0,62	0,62
1700000006193812	14-039-018-00047-0001	OLIVAR	S		1,23		1,23	1,23
1700000006193813	14-039-018-00048-0001	OLIVAR	S		1,26		1,26	1,26
1700000006193814	14-039-025-00505-0001	OLIVAR	S		0,61		0,61	0,61
1700000006193815	14-039-025-00506-0001	OLIVAR	S		0,02		0,02	0,02
1700000006193816	14-039-018-00170-0001	OLIVAR	S		1,38		1,38	1,38
1700000006193817	14-039-018-00171-0001	OLIVAR	S		0,71		0,71	0,71
1700000006193818	14-039-020-00174-0001	OLIVAR	S		1,29		1,29	1,29
1700000006193819	14-039-013-00770-0001	OLIVAR	S		0,29		0,29	0,29
1700000006193820	14-039-013-00024-0001	OLIVAR	S		0,63		0,63	0,63
1700000006193821	14-039-013-00336-0001	OLIVAR	S		0,13		0,13	0,13
1700000006193822	14-039-013-00449-0001	OLIVAR	S		0,05		0,05	0,05
1700000006193823	14-039-014-00224-0001	OLIVAR	S		3,46		3,46	3,46
1700000006200117	14-039-018-00050-0001	OLIVAR	S		1,29		1,29	1,29
1700000006200130	14-039-025-00114-0001	OLIVAR	S		0,73		0,73	0,73

(1) Con incidencias que retienen pago o deniegan el expediente.  
(2) Se calcula sobre superficie declarada admisible.  
(3) Aplicación del artículo 16 bis del RD 147/2023.

Puede verificar la integridad de una copia de este documento mediante la lectura del código QR adjunto o mediante el acceso a la dirección <https://ws050.juntadeandalucia.es/verificarFirma> indicando el código de VERIFICACIÓN

FIRMADO POR	RAQUEL MARIA ESPIN CRESPO	FECHA	26/06/2024
VERIFICACIÓN	Pk2jmMQ72K8YCCE9EQ8LU85ENJJ6M	PÁGINA	2205/8857



**APELLIDOS Y NOMBRE / RAZÓN SOCIAL**

LUQUE BERMUDEZ JOSE

**NIF**

\*\*\*6539\*

**EXPEDIENTE**

1086245

**RESOLUCIÓN**

CONCESIÓN DE LA AYUDA

**DATOS DE MANTENIMIENTO UNIDADES****GRUPO DE PAGO**

ZONAS DE LIMITACIONES NATURALES

**Sup. Dec.  
Admisible**

29,95

**Sup.  
Resuelta**

29,95

**Sobredecl.**

0,00

**% Sobredecl.**

0,00

**RESUMEN DE PAGOS**

	<b>IMPORTE ( Euros )</b>			
	<b>RESUELTO</b>	<b>FEADER</b>	<b>MAPA</b>	<b>CAPADR</b>
Pago realizado	1.081,20	919,02	106,06	56,12
A pagar	104,42	88,76	10,24	5,42
<b>TOTAL</b>	<b>1.185,62</b>	<b>1.007,78</b>	<b>116,30</b>	<b>61,54</b>

**APLICACIÓN DE REDUCCIONES Y PENALIZACIONES (%)**

<b>Criterios de subvencionabilidad (1)</b>	<b>Presentación tardía</b>	<b>Omisión declaración</b>	<b>Condicionabilidad</b>
0,00	0,00	0,00	0,00

**IMPORTE ( Euros )**

Calculado(2)	Reducción	Penalización	Reducción Penalización (3)	Penalización adicional	Resuelto	FEADER	MAPA	CAPADR
1.185,62 €	0,00 €	0,00 €	0,00 €	0,00 €	1.185,62 €	1.007,78 €	116,31 €	61,53 €
<b>Importe Unitario:</b>	<b>54,00 €</b>	<b>Nuevo Importe Unitario:</b>	<b>39,59 €</b>					

(1) Con incidencias que retienen pago o deniegan el expediente.  
 (2) Se calcula sobre superficie declarada admisible.  
 (3) Aplicación del artículo 16 bis del RD 147/2023.

Puede verificar la integridad de una copia de este documento mediante la lectura del código QR adjunto o mediante el acceso a la dirección <https://ws050.juntadeandalucia.es/verificarFirma> indicando el código de VERIFICACIÓN

FIRMADO POR	RAQUEL MARIA ESPIN CRESPO	FECHA	26/06/2024
VERIFICACIÓN	Pk2jmMQ72K8YCCE9EQ8LU85ENJJJ6M	PÁGINA	2206/8857





**RECINTOS PROPUESTOS**

REF.	REFERENCIA SIGPAC	CULTIVO	S/R	USO SIGPAC	Sup. Dec. admisible	Sup. Campo	Sup. Determ.	Sup. Resuelta
-1502892	14-013-019-00313-0032	OLIVAR	S		0,02		0,02	0,02
-1004346	14-013-016-00268-0007	OLIVAR	S		0,11		0,11	0,11
-63295	14-013-019-00317-0002	OLIVAR	S		0,03		0,03	0,03
-63288	14-013-019-00315-0002	OLIVAR	S		0,03		0,03	0,03
-63284	14-013-019-00312-0004	OLIVAR	S		0,02		0,02	0,02
1700000002996089	14-013-011-00013-0004	OLIVAR	S		4,02		4,02	3,96
1700000002996090	14-013-011-00021-0002	OLIVAR	S		0,47		0,47	0,47
1700000004536820	14-013-016-00275-0002	OLIVAR	S		1,76		1,76	1,76
1700000004536821	14-013-019-00393-0001	OLIVAR	S		0,36		0,36	0,36
1700000004536822	14-013-019-00392-0002	OLIVAR	S		0,05		0,05	0,05
1700000004536823	14-013-019-00392-0001	OLIVAR	S		0,11		0,11	0,11
1700000004536824	14-013-019-00393-0002	OLIVAR	S		0,19		0,19	0,19
1700000004536825	14-013-019-00390-0003	OLIVAR	S		1,71		1,71	1,71
1700000004536826	14-013-019-00277-0001	OLIVAR	S		0,52		0,52	0,52
1700000005701153	14-013-016-00249-0001	OLIVAR	S		0,37		0,37	0,37
1700000005701154	14-013-016-00250-0002	OLIVAR	S		1,16		1,16	1,16
1700000005701155	14-013-016-00256-0001	OLIVAR	S		0,03		0,03	0,03
1700000005701156	14-013-021-00036-0001	OLIVAR	S		0,67		0,67	0,67
1700000005701157	14-013-021-00006-0002	OLIVAR	S		0,49		0,49	0,49
1700000005701158	14-013-019-00341-0001	OLIVAR	S		1,84		1,84	1,84
1700000005701159	14-013-021-00148-0001	OLIVAR	S		1,90		1,90	1,90
1700000005701160	14-013-019-00316-0003	OLIVAR	S		0,12		0,12	0,12
1700000005701161	14-013-021-00111-0001	OLIVAR	S		0,34		0,34	0,34
1700000005701162	14-013-021-00099-0002	OLIVAR	S		0,29		0,29	0,29
1700000005701164	14-013-019-00278-0001	OLIVAR	S		3,14		3,14	3,14
1700000005701165	14-013-019-00279-0001	OLIVAR	S		0,94		0,94	0,94
1700000005701166	14-013-019-00280-0001	OLIVAR	S		0,06		0,06	0,06
1700000005701167	14-013-019-00311-0001	OLIVAR	S		3,75		3,75	3,75
1700000005701168	14-013-019-00314-0001	OLIVAR	S		0,16		0,16	0,16
1700000005701169	14-013-019-00316-0001	OLIVAR	S		0,80		0,80	0,80
1700000005701170	14-013-019-00316-0002	OLIVAR	S		0,24		0,24	0,24
1700000005701173	14-013-016-00276-0003	OLIVAR	S		1,65		1,65	1,65
1700000005701174	14-013-016-00277-0002	OLIVAR	S		2,66		2,66	2,66

**INCIDENCIAS**

**INCIDENCIA DESCRIPCIÓN**

- 4272 Verifica que las líneas de declaración de las Solicitudes Únicas no tienen solapes con la capa de Retroactividad Gráfica (ambas de la misma campaña) a nivel de expediente/línea de declaración gráfica de la solicitud.  
Recinto:14-013-011-00013-00004 Cultivo: - Agregado de la referencia del recinto.:0 Zona de la referencia del recinto.:0 Superficie solapada.:0,06 Id. Incid.:95145438
- 75022 No Autoriza a que, en caso de la devolución por la entidad financiera (retrocesión bancaria) del pago en la cuenta corriente consignada en la solicitud y que está debidamente registrada en el sistema contable GIRO de la Junta de Andalucía, se proceda al pago en cualquier otra cuenta corriente de la titularidad del solicitante vigente en dicho sistema contable.

(1) Con incidencias que retienen pago o deniegan el expediente.  
(2) Se calcula sobre superficie declarada admisible.  
(3) Aplicación del artículo 16 bis del RD 147/2023.

Puede verificar la integridad de una copia de este documento mediante la lectura del código QR adjunto o mediante el acceso a la dirección <a href="https://ws050.juntadeandalucia.es/verificarFirma">https://ws050.juntadeandalucia.es/verificarFirma</a> indicando el código de VERIFICACIÓN				
FIRMADO POR	RAQUEL MARIA ESPIN CRESPO	FECHA	26/06/2024	
VERIFICACIÓN	Pk2jmMQ72K8YCCE9EQ8LU85ENJJ6M	PÁGINA	2207/8857	

**APELLIDOS Y NOMBRE / RAZÓN SOCIAL**

LUQUE CARVAJAL ANTONIO JESUS

**NIF**

\*\*\*\*8313\*

**EXPEDIENTE**

1069039

**RESOLUCIÓN**

CONCESIÓN DE LA AYUDA

**DATOS DE MANTENIMIENTO UNIDADES****GRUPO DE PAGO**

ZONAS DE LIMITACIONES NATURALES

**Sup. Dec.  
Admisible**

3,95

**Sup.  
Resuelta**

3,95

**Sobredecl.**

0,00

**% Sobredecl.**

0,00

**RESUMEN DE PAGOS**

	<b>IMPORTE ( Euros )</b>			
	<b>RESUELTO</b>	<b>FEADER</b>	<b>MAPA</b>	<b>CAPADR</b>
Pago realizado	194,12	165,01	19,04	10,07
A pagar	19,18	16,30	1,88	1,00
<b>TOTAL</b>	<b>213,30</b>	<b>181,31</b>	<b>20,92</b>	<b>11,07</b>

**APLICACIÓN DE REDUCCIONES Y PENALIZACIONES (%)**

<b>Criterios de subvencionabilidad (1)</b>	<b>Presentación tardía</b>	<b>Omisión declaración</b>	<b>Condicionalidad</b>
0,00	0,00	0,00	0,00

**IMPORTE ( Euros )**

Calculado(2)	Reducción	Penalización	Reducción Penalización (3)	Penalización adicional	Resuelto	FEADER	MAPA	CAPADR
213,30 €	0,00 €	0,00 €	0,00 €	0,00 €	213,30 €	181,31 €	20,92 €	11,07 €
Importe Unitario:	54,00 €	Nuevo Importe Unitario:	54,00 €					

**RECINTOS PROPUESTOS**

<b>REF.</b>	<b>REFERENCIA SIGPAC</b>	<b>CULTIVO</b>	<b>S/R</b>	<b>USO SIGPAC</b>	<b>Sup. Dec. admisible</b>	<b>Sup. Campo</b>	<b>Sup. Determ.</b>	<b>Sup. Resuelta</b>
-1523015	14-013-022-00467-0001	OLIVAR	S		0,04		0,04	0,04
-928475	14-038-008-00047-0003	OLIVAR	S		0,32		0,32	0,32
1700000005349207	14-013-022-00467-0001	OLIVAR	S		0,30		0,30	0,30
1700000005349208	14-038-003-00007-0001	OLIVAR	S		0,03		0,03	0,03
1700000005349209	14-038-003-00008-0002	OLIVAR	S		0,02		0,02	0,02
1700000005349210	14-038-003-00018-0003	OLIVAR	S		1,76		1,76	1,76
1700000005349211	14-038-008-00274-0007	OLIVAR	S		0,27		0,27	0,27
1700000005349212	14-038-008-00047-0001	OLIVAR	S		1,21		1,21	1,21

(1) Con incidencias que retienen pago o deniegan el expediente.

(2) Se calcula sobre superficie declarada admisible.

(3) Aplicación del artículo 16 bis del RD 147/2023.

Puede verificar la integridad de una copia de este documento mediante la lectura del código QR adjunto o mediante el acceso a la dirección <https://ws050.juntadeandalucia.es/verificarFirma> indicando el código de VERIFICACIÓN

FIRMADO POR	RAQUEL MARIA ESPIN CRESPO	FECHA	26/06/2024
VERIFICACIÓN	Pk2jmMQ72K8YCCE9EQ8LU85ENJJ6M	PÁGINA	2208/8857



**APELLIDOS Y NOMBRE / RAZÓN SOCIAL**

LUQUE ESPEJO FERNANDO

**NIF**

\*\*\*\*3138\*

**EXPEDIENTE**

1058877

**RESOLUCIÓN**

CONCESIÓN DE LA AYUDA

**DATOS DE MANTENIMIENTO UNIDADES**

<b>GRUPO DE PAGO</b>	<b>Sup. Dec. Admisible</b>	<b>Sup. Resuelta</b>	<b>Sobredecl.</b>	<b>% Sobredecl.</b>
ZONAS DE LIMITACIONES NATURALES	21,90	21,90	0,00	0,00

**RESUMEN DE PAGOS**

	<b>IMPORTE ( Euros )</b>			
	<b>RESUELTO</b>	<b>FEADER</b>	<b>MAPA</b>	<b>CAPADR</b>
Pago realizado	989,79	841,32	97,10	51,37
A pagar	97,77	83,10	9,59	5,08
<b>TOTAL</b>	<b>1.087,56</b>	<b>924,42</b>	<b>106,69</b>	<b>56,45</b>

**APLICACIÓN DE REDUCCIONES Y PENALIZACIONES (%)**

<b>Criterios de subvencionabilidad (1)</b>	<b>Presentación tardía</b>	<b>Omisión declaración</b>	<b>Condicionalidad</b>
0,00	0,00	0,00	0,00

**IMPORTE ( Euros )**

Calculado(2)	Reducción	Penalización	Reducción Penalización (3)	Penalización adicional	Resuelto	FEADER	MAPA	CAPADR
1.087,56 €	0,00 €	0,00 €	0,00 €	0,00 €	1.087,56 €	924,43 €	106,69 €	56,44 €
Importe Unitario:	54,00 €	Nuevo Importe Unitario:	49,66 €					

**RECINTOS PROPUESTOS**

<b>REF.</b>	<b>REFERENCIA SIGPAC</b>	<b>CULTIVO</b>	<b>S/R</b>	<b>USO SIGPAC</b>	<b>Sup. Dec. admisible</b>	<b>Sup. Campo</b>	<b>Sup. Determ.</b>	<b>Sup. Resuelta</b>
-888763	14-042-038-00231-0010	OLIVAR	R		0,77		0,77	0,77
1700000005818632	14-042-037-00189-0003	OLIVAR	S		2,78		2,78	2,78
1700000005818633	14-042-038-00231-0001	OLIVAR	S		7,29		7,29	7,29
1700000005818634	14-042-038-00231-0008	OLIVAR	S		0,38		0,38	0,38
1700000005818635	14-042-037-00197-0001	OLIVAR	S		4,51		4,51	4,51
1700000005818637	14-042-038-00231-0007	OLIVAR	R		6,17		6,17	6,17

(1) Con incidencias que retienen pago o deniegan el expediente.

(2) Se calcula sobre superficie declarada admisible.

(3) Aplicación del artículo 16 bis del RD 147/2023.

Puede verificar la integridad de una copia de este documento mediante la lectura del código QR adjunto o mediante el acceso a la dirección <https://ws050.juntadeandalucia.es/verificarFirma> indicando el código de VERIFICACIÓN

FIRMADO POR	RAQUEL MARIA ESPIN CRESPO	FECHA	26/06/2024
VERIFICACIÓN	Pk2jmMQ72K8YCCE9EQ8LU85ENJJ6M	PÁGINA	2209/8857



**APELLIDOS Y NOMBRE / RAZÓN SOCIAL**

LUQUE FERNANDEZ LUIS

**NIF**

\*\*\*\*8514\*

**EXPEDIENTE**

1193067

**RESOLUCIÓN**

CONCESIÓN DE LA AYUDA

**DATOS DE MANTENIMIENTO UNIDADES****GRUPO DE PAGO**

ZONAS DE LIMITACIONES NATURALES

**Sup. Dec.  
Admisible**

118,46

**Sup.  
Resuelta**

118,46

**Sobredecl.**

0,00

**% Sobredecl.**

0,00

**RESUMEN DE PAGOS**

	<b>IMPORTE ( Euros )</b>			
	<b>RESUELTO</b>	<b>FEADER</b>	<b>MAPA</b>	<b>CAPADR</b>
Pago realizado	1.027,42	873,30	100,79	53,32
A pagar	160,58	136,49	15,75	8,34
<b>TOTAL</b>	<b>1.188,00</b>	<b>1.009,79</b>	<b>116,54</b>	<b>61,66</b>

**APLICACIÓN DE REDUCCIONES Y PENALIZACIONES (%)**

<b>Criterios de subvencionabilidad (1)</b>	<b>Presentación tardía</b>	<b>Omisión declaración</b>	<b>Condicionabilidad</b>
0,00	0,00	0,00	0,00

**IMPORTE ( Euros )**

Calculado(2)	Reducción	Penalización	Reducción Penalización (3)	Penalización adicional	Resuelto	FEADER	MAPA	CAPADR
1.188,00 €	0,00 €	0,00 €	0,00 €	0,00 €	1.188,00 €	1.009,80 €	116,54 €	61,66 €
<b>Importe Unitario:</b>	<b>54,00 €</b>	<b>Nuevo Importe Unitario:</b>	<b>10,03 €</b>					

(1) Con incidencias que retienen pago o deniegan el expediente.

(2) Se calcula sobre superficie declarada admisible.

(3) Aplicación del artículo 16 bis del RD 147/2023.

Puede verificar la integridad de una copia de este documento mediante la lectura del código QR adjunto o mediante el acceso a la dirección <https://ws050.juntadeandalucia.es/verificarFirma> indicando el código de VERIFICACIÓN

FIRMADO POR	RAQUEL MARIA ESPIN CRESPO	FECHA	26/06/2024
VERIFICACIÓN	Pk2jmMQ72K8YCCE9EQ8LU85ENJJ6M	PÁGINA	2210/8857







**RECINTOS PROPUESTOS**

REF.	REFERENCIA SIGPAC	CULTIVO	S/R	USO SIGPAC	Sup. Dec. admisible	Sup. Campo	Sup. Determ.	Sup. Resuelta
-1622743	14-008-023-00057-0005	TRANQUILLÓN	S		0,22		0,22	0,22
-1622742	14-008-023-00056-0002	BARBECHO TRADICIONAL	S		0,91		0,91	0,91
-1622741	14-008-023-00053-0002	TRANQUILLÓN	S		2,50		2,50	2,50
-1538565	14-008-023-00069-0001	BARBECHO TRADICIONAL	S		2,16		2,16	2,16
-1538563	14-008-023-00069-0001	GUISANTES	S		2,68		2,68	2,68
-1538425	14-008-023-00071-0015	BARBECHO TRADICIONAL	R		1,82		1,82	1,82
-1538424	14-008-023-00071-0005	BARBECHO TRADICIONAL	S		0,16		0,16	0,16
-1290783	14-008-023-00053-0004	TRANQUILLÓN	S		2,22		2,22	2,22
-1290499	14-008-023-00049-0001	TRANQUILLÓN	S		0,07		0,07	0,07
-1290498	14-008-023-00052-0001	AVENA	S		0,15		0,15	0,15
-1290357	14-008-023-00072-0004	BARBECHO TRADICIONAL	R		0,68		0,68	0,68
-1088004	14-008-023-00058-0008	TRANQUILLÓN	S		0,27		0,27	0,27
6945279	14-008-014-00030-0003	AVENA	S		10,57		10,57	10,57
1700000006927857	14-008-023-00030-0001	TRANQUILLÓN	S		1,75		1,75	1,75
1700000006927858	14-008-023-00031-0001	TRANQUILLÓN	S		1,78		1,78	1,78
1700000006927859	14-008-023-00071-0005	BARBECHO TRADICIONAL	S		1,14		1,14	1,14
1700000006927860	14-008-023-00048-0001	TRANQUILLÓN	S		0,30		0,30	0,30
1700000006927865	14-008-023-00049-0001	TRANQUILLÓN	S		0,46		0,46	0,46
1700000006927866	14-008-023-00052-0001	TRANQUILLÓN	S		0,99		0,99	0,99
1700000006927867	14-008-023-00050-0001	AVENA	S		4,93		4,93	4,93
1700000006927868	14-008-023-00051-0003	AVENA	S		3,23		3,23	3,23
1700000006927869	14-008-023-00059-0001	BARBECHO TRADICIONAL	S		0,59		0,59	0,59
1700000006927870	14-008-023-00060-0001	BARBECHO TRADICIONAL	S		0,49		0,49	0,49
1700000006927871	14-008-023-00063-0001	BARBECHO TRADICIONAL	S		0,24		0,24	0,24
1700000006927872	14-008-023-00064-0003	BARBECHO TRADICIONAL	S		0,02		0,02	0,02
1700000006927875	14-035-043-00508-0001	BARBECHO TRADICIONAL	S		1,42		1,42	1,42
1700000006927876	14-035-043-09001-0005	BARBECHO TRADICIONAL	S		0,03		0,03	0,03
1700000006927880	14-008-023-00071-0005	BARBECHO TRADICIONAL	R		0,28		0,28	0,28
1700000006927881	14-008-023-00071-0005	BARBECHO TRADICIONAL	R		0,49		0,49	0,49
1700000006927882	14-008-023-00048-0001	TRANQUILLÓN	S		2,36		2,36	2,36
1700000006927884	14-008-023-00048-0001	TRANQUILLÓN	S		1,88		1,88	1,88
1700000006927886	14-008-023-00071-0005	GUISANTES	S		6,31		6,31	6,31
1700000006927887	14-008-023-00057-0001	TRANQUILLÓN	S		2,50		2,50	2,50
1700000006927888	14-008-023-00058-0002	TRANQUILLÓN	S		2,88		2,88	2,88
1700000006927889	14-008-023-00061-0002	TRANQUILLÓN	S		3,15		3,15	3,15
1700000006927890	14-008-023-00062-0001	TRANQUILLÓN	S		2,80		2,80	2,80
1700000006927891	14-008-023-00065-0001	TRANQUILLÓN	S		3,49		3,49	3,49
1700000006927892	14-008-023-00066-0001	TRANQUILLÓN	S		2,97		2,97	2,97
1700000006927893	14-008-023-00072-0004	BARBECHO TRADICIONAL	R		1,00		1,00	1,00
1700000006927894	14-008-023-00099-0006	BARBECHO TRADICIONAL	S		0,53		0,53	0,53
1700000006927898	14-008-023-00071-0005	BARBECHO TRADICIONAL	S		1,62		1,62	1,62
1700000006927899	14-008-023-00101-0002	BARBECHO TRADICIONAL	S		25,09		25,09	25,09
1700000006927900	14-008-023-00067-0001	AVENA	S		0,07		0,07	0,07
1700000006927901	14-008-023-00068-0001	BARBECHO TRADICIONAL	S		0,14		0,14	0,14
1700000006927902	14-008-049-00003-0002	AVENA	S		17,52		17,52	17,52
1700000006927903	14-035-012-00210-0001	OLIVAR	S		1,22		1,22	1,22
1700000006927904	14-035-012-00200-0001	OLIVAR	S		0,28		0,28	0,28
1700000006927905	14-035-012-00201-0001	OLIVAR	S		0,10		0,10	0,10

**INCIDENCIAS**

**INCIDENCIA DESCRIPCIÓN**

(1) Con incidencias que retienen pago o deniegan el expediente.  
 (2) Se calcula sobre superficie declarada admisible.  
 (3) Aplicación del artículo 16 bis del RD 147/2023.

Puede verificar la integridad de una copia de este documento mediante la lectura del código QR adjunto o mediante el acceso a la dirección <a href="https://ws050.juntadeandalucia.es/verificarFirma">https://ws050.juntadeandalucia.es/verificarFirma</a> indicando el código de VERIFICACIÓN					
FIRMADO POR	RAQUEL MARIA ESPIN CRESPO		FECHA		26/06/2024
VERIFICACIÓN	Pk2jmMQ72K8YCCE9EQ8LU85ENJJ6M		PÁGINA		2211/8857

**INCIDENCIAS****INCIDENCIA DESCRIPCIÓN**

3795	Recinto declarado con una situación de riesgo de abandono. Recinto:14-008-023-00069-00001 Cultivo: -
86119	Carga ganadera NO cumple con el valor mínimo de 0,2 UGM/ha. Recinto:14-008-023-00071-00005 Cultivo:20000 BARBECHO TRADICIONAL-SIN VARIEDAD Secano Carga Ganadera:0
86122	Recinto superficie forrajera que realiza la actividad de producción de pastoreo y no declara el o los códigos del Registro de Explotaciones Ganaderas de Andalucía, REGA. Recinto:14-008-023-00071-00005 Cultivo:20000 BARBECHO TRADICIONAL-SIN VARIEDAD Secano
86124	Recinto de forrajera para Cálculo de Carga Ganadera que No pertenece a Explotación. Recinto:14-008-023-00071-00005 Cultivo:20000 BARBECHO TRADICIONAL-SIN VARIEDAD Secano

**Datos considerados para el Cálculo de la Carga Ganadera del expediente**

**Superficie determinada para Cálculo Carga Ganadera:** 0,00 ha  
**Carga Ganadera del Expediente:** 0,00 ugm/ha

**Incidenias de carga ganadera****INCIDENCIA DESCRIPCIÓN**

3795	Recinto declarado con una situación de riesgo de abandono. Recinto:14-008-023-00069-00001 Cultivo: -
86122	Recinto superficie forrajera que realiza la actividad de producción de pastoreo y no declara el o los códigos del Registro de Explotaciones Ganaderas de Andalucía, REGA. Recinto:14-008-023-00071-00005 Cultivo:20000 BARBECHO TRADICIONAL-SIN VARIEDAD Secano Recinto:14-008-023-00071-00005 Cultivo:20000 BARBECHO TRADICIONAL-SIN VARIEDAD Secano
86124	Recinto de forrajera para Cálculo de Carga Ganadera que No pertenece a Explotación. Recinto:14-008-023-00071-00005 Cultivo:20000 BARBECHO TRADICIONAL-SIN VARIEDAD Secano Recinto:14-008-023-00071-00005 Cultivo:20000 BARBECHO TRADICIONAL-SIN VARIEDAD Secano
86128	Recinto de Forrajeras que no ha contabilizado para Carga Ganadera por no tener una explotación válida para el cálculo de la Carga Ganadera Recinto:14-008-023-00071-00005 Cultivo:20 BARBECHO TRADICIONAL- Recinto:14-008-023-00071-00005 Cultivo:20 BARBECHO TRADICIONAL-
86132	Recinto superficie forrajera que no realiza la actividad de producción de pastoreo. Recinto:14-008-023-00056-00002 Cultivo:20000 BARBECHO TRADICIONAL-SIN VARIEDAD Secano Recinto:14-008-023-00069-00001 Cultivo:20000 BARBECHO TRADICIONAL-SIN VARIEDAD Secano Recinto:14-008-023-00071-00015 Cultivo:20000 BARBECHO TRADICIONAL-SIN VARIEDAD Regadío Recinto:14-008-023-00071-00005 Cultivo:20000 BARBECHO TRADICIONAL-SIN VARIEDAD Secano Recinto:14-008-023-00072-00004 Cultivo:20000 BARBECHO TRADICIONAL-SIN VARIEDAD Regadío Recinto:14-008-023-00071-00005 Cultivo:20000 BARBECHO TRADICIONAL-SIN VARIEDAD Secano Recinto:14-008-023-00059-00001 Cultivo:20000 BARBECHO TRADICIONAL-SIN VARIEDAD Secano Recinto:14-008-023-00060-00001 Cultivo:20000 BARBECHO TRADICIONAL-SIN VARIEDAD Secano Recinto:14-008-023-00063-00001 Cultivo:20000 BARBECHO TRADICIONAL-SIN VARIEDAD Secano Recinto:14-008-023-00064-00003 Cultivo:20000 BARBECHO TRADICIONAL-SIN VARIEDAD Secano Recinto:14-035-043-00508-00001 Cultivo:20000 BARBECHO TRADICIONAL-SIN VARIEDAD Secano Recinto:14-035-043-09001-00005 Cultivo:20000 BARBECHO TRADICIONAL-SIN VARIEDAD Secano Recinto:14-008-023-00071-00005 Cultivo:20000 BARBECHO TRADICIONAL-SIN VARIEDAD Regadío Recinto:14-008-023-00071-00005 Cultivo:20000 BARBECHO TRADICIONAL-SIN VARIEDAD Regadío Recinto:14-008-023-00072-00004 Cultivo:20000 BARBECHO TRADICIONAL-SIN VARIEDAD Regadío Recinto:14-008-023-00099-00006 Cultivo:20000 BARBECHO TRADICIONAL-SIN VARIEDAD Secano Recinto:14-008-023-00071-00005 Cultivo:20000 BARBECHO TRADICIONAL-SIN VARIEDAD Secano Recinto:14-008-023-00101-00002 Cultivo:20000 BARBECHO TRADICIONAL-SIN VARIEDAD Secano Recinto:14-008-023-00068-00001 Cultivo:20000 BARBECHO TRADICIONAL-SIN VARIEDAD Secano

(1) Con incidencias que retienen pago o deniegan el expediente.  
(2) Se calcula sobre superficie declarada admisible.  
(3) Aplicación del artículo 16 bis del RD 147/2023.

Puede verificar la integridad de una copia de este documento mediante la lectura del código QR adjunto o mediante el acceso a la dirección <https://ws050.juntadeandalucia.es/verificarFirma> indicando el código de VERIFICACIÓN

FIRMADO POR	RAQUEL MARIA ESPIN CRESPO	FECHA	26/06/2024
VERIFICACIÓN	Pk2jmMQ72K8YCC9E9EQ8LU85ENJJ6M	PÁGINA	2212/8857





**APELLIDOS Y NOMBRE / RAZÓN SOCIAL**

LUQUE GALVEZ JUAN MIGUEL

**NIF**  
\*\*\*2867\*

**EXPEDIENTE**  
1192549

**RESOLUCIÓN**  
CONCESIÓN DE LA AYUDA

**DATOS DE MANTENIMIENTO UNIDADES**

**GRUPO DE PAGO**

ZONAS DE LIMITACIONES NATURALES

Sup. Dec. Admisible	Sup. Resuelta	Sobredecl.	% Sobredecl.
2,70	2,70	0,00	0,00

**RESUMEN DE PAGOS**

	IMPORTE ( Euros )			
	RESUELTO	FEADER	MAPA	CAPADR
Pago realizado	133,68	113,63	13,11	6,93
A pagar	12,12	10,30	1,19	0,63
<b>TOTAL</b>	<b>145,80</b>	<b>123,93</b>	<b>14,30</b>	<b>7,56</b>

**APLICACIÓN DE REDUCCIONES Y PENALIZACIONES (%)**

Criterios de subvencionabilidad (1)	Presentación tardía	Omisión declaración	Condicionalidad
0,00	0,00	0,00	0,00

**IMPORTE ( Euros )**

Calculado(2)	Reducción	Penalización	Reducción Penalización (3)	Penalización adicional	Resuelto	FEADER	MAPA	CAPADR
145,80 €	0,00 €	0,00 €	0,00 €	0,00 €	145,80 €	123,93 €	14,30 €	7,57 €
Importe Unitario:	54,00 €	Nuevo Importe Unitario:	54,00 €					

**RECINTOS PROPUESTOS**

REF.	REFERENCIA SIGPAC	CULTIVO	USO S/R	Sup. Dec. admisible	Sup. Campo	Sup. Determ.	Sup. Resuelta
170000006309695	14-002-055-00129-0003	OLIVAR	S	2,72		2,72	2,70

**INCIDENCIAS**

**INCIDENCIA DESCRIPCIÓN**

4272	Verifica que las líneas de declaración de las Solicitudes Únicas no tienen solapes con la capa de Retroactividad Gráfica (ambas de la misma campaña) a nivel de expediente/línea de declaración gráfica de la solicitud. Recinto:14-002-055-00129-00003 Cultivo: - Agregado de la referencia del recinto.:0 Zona de la referencia del recinto.:0 Superficie solapada.:0,02 Id. Incid.:95152757
------	---

(1) Con incidencias que retienen pago o deniegan el expediente.  
(2) Se calcula sobre superficie declarada admisible.  
(3) Aplicación del artículo 16 bis del RD 147/2023.

Puede verificar la integridad de una copia de este documento mediante la lectura del código QR adjunto o mediante el acceso a la dirección <a href="https://ws050.juntadeandalucia.es/verificarFirma">https://ws050.juntadeandalucia.es/verificarFirma</a> indicando el código de VERIFICACIÓN				
FIRMADO POR	RAQUEL MARIA ESPIN CRESPO	FECHA	26/06/2024	
VERIFICACIÓN	Pk2jmMQ72K8YCCE9EQ8LU85ENJJ6M	PÁGINA	2213/8857	

**APELLIDOS Y NOMBRE / RAZÓN SOCIAL**

LUQUE GONZALEZ MARIA ANGELES

**NIF**

\*\*\*\*7116\*

**EXPEDIENTE**

1197738

**RESOLUCIÓN**

CONCESIÓN DE LA AYUDA

**DATOS DE MANTENIMIENTO UNIDADES****GRUPO DE PAGO**

ZONAS DE LIMITACIONES NATURALES

**Sup. Dec. Admisible**

66,28

**Sup. Resuelta**

66,28

**Sobredecl.**

0,00

**% Sobredecl.**

0,00

**RESUMEN DE PAGOS**

	<b>IMPORTE ( Euros )</b>			
	<b>RESUELTO</b>	<b>FEADER</b>	<b>MAPA</b>	<b>CAPADR</b>
A pagar	1.188,00	1.009,80	116,54	61,66

**APLICACIÓN DE REDUCCIONES Y PENALIZACIONES (%)**

Criterios de subvencionabilidad (1)	Presentación tardía	Omisión declaración	Condicionalidad
0,00	0,00	0,00	0,00

**IMPORTE ( Euros )**

Calculado(2)	Reducción	Penalización	Reducción Penalización (3)	Penalización adicional	Resuelto	FEADER	MAPA	CAPADR
1.188,00 €	0,00 €	0,00 €	0,00 €	0,00 €	1.188,00 €	1.009,80 €	116,54 €	61,66 €
Importe Unitario:	54,00 €	Nuevo Importe Unitario:	17,92 €					

**RECINTOS PROPUESTOS**

REF.	REFERENCIA SIGPAC	CULTIVO	S/R	USO SIGPAC	Sup. Dec. admisible	Sup. Campo	Sup. Determ.	Sup. Resuelta
-1511294	14-035-049-00140-0003	GUISANTES	S		9,00		9,00	9,00
-1511293	14-035-049-00140-0003	TRANQUILLÓN	S		8,76		8,76	8,76
-1350917	14-035-039-09026-0005	AVENA	S		0,05		0,05	0,05
-1350916	14-035-039-09026-0004	AVENA	S		0,08		0,08	0,08
-1350915	14-035-027-00135-0003	AVENA	S		8,69		8,69	8,69
1700000006718253	14-035-048-00644-0001	BARBECHO TRADICIONAL	S		0,28		0,28	0,28
1700000006718254	14-035-049-00024-0002	CEBADA	S		11,25		11,25	11,25
1700000006718256	14-035-039-00015-0003	AVENA	S		8,12		8,12	8,12
1700000006718257	14-035-039-00014-0001	AVENA	S		3,42		3,42	3,42
1700000006718261	14-035-048-00645-0001	BARBECHO TRADICIONAL	S		0,19		0,19	0,19
1700000006718262	14-035-048-00732-0001	BARBECHO TRADICIONAL	S		1,09		1,09	1,09
1700000006718263	14-035-027-00136-0001	AVENA	S		0,79		0,79	0,79
1700000006718264	14-035-027-00137-0001	AVENA	S		1,60		1,60	1,60
1700000006718265	14-035-027-00133-0002	CEBADA	S		12,96		12,96	12,96

**Datos considerados para el Cálculo de la Carga Ganadera del expediente**

Superficie determinada para Cálculo Carga Ganadera: 0,00 ha

Carga Ganadera del Expediente: 0,00 ugm/ha

**Incidencias de carga ganadera****INCIDENCIA DESCRIPCIÓN**

86132	Recinto superficie forrajera que no realiza la actividad de producción de pastoreo. Recinto:14-035-048-00644-00001 Cultivo:20000 BARBECHO TRADICIONAL-SIN VARIEDAD Secano Recinto:14-035-048-00645-00001 Cultivo:20000 BARBECHO TRADICIONAL-SIN VARIEDAD Secano Recinto:14-035-048-00732-00001 Cultivo:20000 BARBECHO TRADICIONAL-SIN VARIEDAD Secano
-------	--

(1) Con incidencias que retienen pago o deniegan el expediente.  
(2) Se calcula sobre superficie declarada admisible.  
(3) Aplicación del artículo 16 bis del RD 147/2023.

Puede verificar la integridad de una copia de este documento mediante la lectura del código QR adjunto o mediante el acceso a la dirección <https://ws050.juntadeandalucia.es/verificarFirma> indicando el código de VERIFICACIÓN

FIRMADO POR	RAQUEL MARIA ESPIN CRESPO	FECHA	26/06/2024
VERIFICACIÓN	Pk2jmMQ72K8YCCE9EQ8LU85ENJJ6M	PÁGINA	2214/8857





**APELLIDOS Y NOMBRE / RAZÓN SOCIAL**

LUQUE GONZALEZ SANTIAGO

**NIF**

\*\*\*\*7299\*

**EXPEDIENTE**

1123242

**RESOLUCIÓN**

CONCESIÓN DE LA AYUDA

**DATOS DE MANTENIMIENTO UNIDADES**

**GRUPO DE PAGO**

ZONAS DE LIMITACIONES NATURALES

**Sup. Dec. Admisible**

37,01

**Sup. Resuelta**

37,01

**Sobredecl.**

0,00

**% Sobredecl.**

0,00

**RESUMEN DE PAGOS**

	<b>IMPORTE ( Euros )</b>			
	<b>RESUELTO</b>	<b>FEADER</b>	<b>MAPA</b>	<b>CAPADR</b>
Pago realizado	1.081,20	919,02	106,06	56,12
A pagar	106,80	90,78	10,48	5,54
<b>TOTAL</b>	<b>1.188,00</b>	<b>1.009,80</b>	<b>116,54</b>	<b>61,66</b>

**APLICACIÓN DE REDUCCIONES Y PENALIZACIONES (%)**

<b>Criterios de subvencionabilidad (1)</b>	<b>Presentación tardía</b>	<b>Omisión declaración</b>	<b>Condicionalidad</b>
0,00	0,00	0,00	0,00

**IMPORTE ( Euros )**

Calculado(2)	Reducción	Penalización	Reducción Penalización (3)	Penalización adicional	Resuelto	FEADER	MAPA	CAPADR
1.188,00 €	0,00 €	0,00 €	0,00 €	0,00 €	1.188,00 €	1.009,80 €	116,54 €	61,66 €
<b>Importe Unitario:</b>	<b>54,00 €</b>	<b>Nuevo Importe Unitario:</b>	<b>32,10 €</b>					

**RECINTOS PROPUESTOS**

<b>REF.</b>	<b>REFERENCIA SIGPAC</b>	<b>CULTIVO</b>	<b>S/R</b>	<b>USO SIGPAC</b>	<b>Sup. Dec. admisible</b>	<b>Sup. Campo</b>	<b>Sup. Determ.</b>	<b>Sup. Resuelta</b>
-89251	14-035-005-00011-0016	OLIVAR	S		0,14		0,14	0,14
1700000006270789	14-035-005-00005-0001	OLIVAR	S		1,00		1,00	1,00
1700000006270790	14-035-005-00011-0014	OLIVAR	S		0,52		0,52	0,52
1700000006270791	14-035-005-00010-0001	OLIVAR	S		35,35		35,35	35,35

(1) Con incidencias que retienen pago o deniegan el expediente.  
 (2) Se calcula sobre superficie declarada admisible.  
 (3) Aplicación del artículo 16 bis del RD 147/2023.

Puede verificar la integridad de una copia de este documento mediante la lectura del código QR adjunto o mediante el acceso a la dirección <a href="https://ws050.juntadeandalucia.es/verificarFirma">https://ws050.juntadeandalucia.es/verificarFirma</a> indicando el código de VERIFICACIÓN				
FIRMADO POR	RAQUEL MARIA ESPIN CRESPO	FECHA	26/06/2024	
VERIFICACIÓN	Pk2jmMQ72K8YCCE9EQ8LU85ENJJ6M	PÁGINA	2215/8857	



**APELLIDOS Y NOMBRE / RAZÓN SOCIAL**

LUQUE LUQUE EMILIO

**NIF**

\*\*\*3987\*

**EXPEDIENTE**

1272331

**RESOLUCIÓN**

CONCESIÓN DE LA AYUDA

**DATOS DE MANTENIMIENTO UNIDADES**

**GRUPO DE PAGO**

ZONAS DE LIMITACIONES NATURALES

**Sup. Dec.  
Admisible**

50,67

**Sup.  
Resuelta**

50,67

**Sobredecl.**

0,00

**% Sobredecl.**

0,00

**RESUMEN DE PAGOS**

	<b>IMPORTE ( Euros )</b>			
	<b>RESUELTO</b>	<b>FEADER</b>	<b>MAPA</b>	<b>CAPADR</b>
Pago realizado	1.081,20	919,02	106,06	56,12
A pagar	106,80	90,78	10,48	5,54
<b>TOTAL</b>	<b>1.188,00</b>	<b>1.009,80</b>	<b>116,54</b>	<b>61,66</b>

**APLICACIÓN DE REDUCCIONES Y PENALIZACIONES (%)**

<b>Criterios de subvencionabilidad (1)</b>	<b>Presentación tardía</b>	<b>Omisión declaración</b>	<b>Condicionabilidad</b>
0,00	0,00	0,00	0,00

**IMPORTE ( Euros )**

Calculado(2)	Reducción	Penalización	Reducción Penalización (3)	Penalización adicional	Resuelto	FEADER	MAPA	CAPADR
1.188,00 €	0,00 €	0,00 €	0,00 €	0,00 €	1.188,00 €	1.009,80 €	116,54 €	61,66 €
<b>Importe Unitario:</b>	<b>54,00 €</b>	<b>Nuevo Importe Unitario:</b>	<b>23,45 €</b>					

(1) Con incidencias que retienen pago o deniegan el expediente.  
 (2) Se calcula sobre superficie declarada admisible.  
 (3) Aplicación del artículo 16 bis del RD 147/2023.

Puede verificar la integridad de una copia de este documento mediante la lectura del código QR adjunto o mediante el acceso a la dirección <a href="https://ws050.juntadeandalucia.es/verificarFirma">https://ws050.juntadeandalucia.es/verificarFirma</a> indicando el código de VERIFICACIÓN					
FIRMADO POR	RAQUEL MARIA ESPIN CRESPO		FECHA		26/06/2024
VERIFICACIÓN	Pk2jmMQ72K8YCCE9EQ8LU85ENJJ6M		PÁGINA		2216/8857



**RECINTOS PROPUESTOS**

REF.	REFERENCIA SIGPAC	CULTIVO	S/R	USO SIGPAC	Sup. Dec. admisible	Sup. Campo	Sup. Determ.	Sup. Resuelta
-1357366	14-042-015-00219-0009	OLIVAR	S		0,01		0,01	0,01
-1357365	14-042-015-00212-0004	VIÑEDO VINIFICACIÓN	S		0,03		0,03	0,03
-891719	14-042-024-00069-0006	OLIVAR	S		0,79		0,79	0,79
-891718	14-042-013-00020-0006	OLIVAR	S		0,09		0,09	0,09
5542464	14-042-036-00151-0004	OLIVAR	S		8,57		8,57	8,57
5542468	14-042-036-00151-0006	VIÑEDO VINIFICACIÓN	S		4,75		4,75	4,75
5542473	14-042-036-00151-0007	OLIVAR	S		2,62		2,62	2,62
1700000003590166	14-042-026-00138-0001	OLIVAR	S		0,58		0,58	0,58
1700000003590167	14-042-026-00140-0002	OLIVAR	S		2,92		2,92	2,92
1700000003591380	14-042-001-00060-0001	OLIVAR	S		0,62		0,62	0,62
1700000003591381	14-042-026-00047-0001	OLIVAR	S		0,33		0,33	0,33
1700000003591382	14-042-026-00141-0001	OLIVAR	S		1,64		1,64	1,64
1700000004463235	14-042-010-00003-0001	OLIVAR	S		0,24		0,24	0,24
1700000004463236	14-042-013-00019-0002	OLIVAR	S		2,14		2,14	2,14
1700000004463237	14-042-013-00161-0001	OLIVAR	S		0,06		0,06	0,06
1700000004463239	14-042-013-00023-0007	OLIVAR	S		1,18		1,18	1,18
1700000004463240	14-042-025-00134-0001	OLIVAR	S		0,96		0,96	0,96
1700000004463241	14-042-025-00135-0001	OLIVAR	S		0,90		0,90	0,90
1700000004463242	14-042-024-00069-0003	OLIVAR	S		0,09		0,09	0,09
1700000005454545	14-042-036-00166-0007	OLIVAR	S		0,85		0,85	0,85
1700000006099414	14-042-015-00211-0001	VIÑEDO VINIFICACIÓN	S		0,63		0,63	0,63
1700000006099416	14-042-015-00218-0002	OLIVAR	S		0,28		0,28	0,28
1700000006099417	14-042-015-00219-0004	OLIVAR	S		0,61		0,61	0,61
1700000006099418	14-042-015-00220-0002	OLIVAR	S		1,42		1,42	1,42
1700000006099419	14-042-015-00222-0002	OLIVAR	S		0,05		0,05	0,05
1700000006099420	14-042-015-00212-0001	OLIVAR	S		0,32		0,32	0,32
1700000006099421	14-042-015-00219-0005	OLIVAR	S		0,18		0,18	0,18
1700000006099422	14-042-015-00223-0001	VIÑEDO VINIFICACIÓN	S		1,36		1,36	1,36
1700000006099423	14-042-015-00211-0004	OLIVAR	S		0,57		0,57	0,57
1700000006099424	14-042-015-00212-0002	OLIVAR	S		0,26		0,26	0,26
1700000006099425	14-042-015-00220-0004	VIÑEDO VINIFICACIÓN	S		0,66		0,66	0,66
1700000006099426	14-042-015-00222-0010	VIÑEDO VINIFICACIÓN	S		0,05		0,05	0,05
1700000006099427	14-042-015-00215-0001	OLIVAR	S		0,81		0,81	0,81
1700000006401270	14-042-011-00292-0001	OLIVAR	S		1,44		1,44	1,44
1700000006401273	14-042-036-00224-0002	OLIVAR	S		1,40		1,40	1,40
1700000006401274	14-042-036-00294-0005	OLIVAR	R		0,24		0,24	0,24
1700000006401275	14-042-023-00088-0001	OLIVAR	S		1,61		1,61	1,61
1700000006401276	14-042-028-00077-0001	OLIVAR	S		1,99		1,99	1,99
1700000006401277	14-042-028-00004-0002	OLIVAR	S		2,05		2,05	2,05
1700000006401278	14-042-029-00048-0003	OLIVAR	S		0,50		0,50	0,50
1700000006401279	14-042-029-00220-0003	OLIVAR	S		0,25		0,25	0,25
1700000006401280	14-042-013-00085-0002	OLIVAR	S		0,28		0,28	0,28
1700000006401281	14-042-013-00172-0001	OLIVAR	S		0,74		0,74	0,74
1700000006401282	14-042-023-00014-0001	OLIVAR	S		1,34		1,34	1,34
1700000006401283	14-042-013-00172-0002	OLIVAR	S		0,20		0,20	0,20
1700000006401284	14-042-026-00155-0006	OLIVAR	S		0,33		0,33	0,33
1700000006401285	14-042-013-00094-0001	OLIVAR	S		1,73		1,73	1,73

(1) Con incidencias que retienen pago o deniegan el expediente.  
 (2) Se calcula sobre superficie declarada admisible.  
 (3) Aplicación del artículo 16 bis del RD 147/2023.

Puede verificar la integridad de una copia de este documento mediante la lectura del código QR adjunto o mediante el acceso a la dirección <a href="https://ws050.juntadeandalucia.es/verificarFirma">https://ws050.juntadeandalucia.es/verificarFirma</a> indicando el código de VERIFICACIÓN					
FIRMADO POR	RAQUEL MARIA ESPIN CRESPO		FECHA		26/06/2024
VERIFICACIÓN	Pk2jmMQ72K8YCCE9EQ8LU85ENJJ6M		PÁGINA		2217/8857



**APELLIDOS Y NOMBRE / RAZÓN SOCIAL**

LUQUE NAVAS VICENTE

**NIF**

\*\*\*\*8999\*

**EXPEDIENTE**

1004383

**RESOLUCIÓN**

CONCESIÓN DE LA AYUDA

**DATOS DE MANTENIMIENTO UNIDADES**

**GRUPO DE PAGO**

ZONAS DE LIMITACIONES NATURALES

**Sup. Dec. Admisible**

13,14

**Sup. Resuelta**

13,14

**Sobredecl.**

0,00

**% Sobredecl.**

0,00

**RESUMEN DE PAGOS**

	<b>IMPORTE ( Euros )</b>			
	<b>RESUELTO</b>	<b>FEADER</b>	<b>MAPA</b>	<b>CAPADR</b>
Pago realizado	645,77	548,91	63,35	33,51
A pagar	63,79	54,22	6,26	3,31
<b>TOTAL</b>	<b>709,56</b>	<b>603,13</b>	<b>69,61</b>	<b>36,82</b>

**APLICACIÓN DE REDUCCIONES Y PENALIZACIONES (%)**

<b>Crterios de subvencionabilidad (1)</b>	<b>Presentación tardía</b>	<b>Omisión declaración</b>	<b>Condicionalidad</b>
0,00	0,00	0,00	0,00

**IMPORTE ( Euros )**

Calculado(2)	Reducción	Penalización	Reducción Penalización (3)	Penalización adicional	Resuelto	FEADER	MAPA	CAPADR
709,56 €	0,00 €	0,00 €	0,00 €	0,00 €	709,56 €	603,13 €	69,61 €	36,82 €
Importe Unitario:	54,00 €	Nuevo Importe Unitario:	54,00 €					

**RECINTOS PROPUESTOS**

<b>REF.</b>	<b>REFERENCIA SIGPAC</b>	<b>CULTIVO</b>	<b>USO S/R SIGPAC</b>	<b>Sup. Dec. admisible</b>	<b>Sup. Campo</b>	<b>Sup. Determ.</b>	<b>Sup. Resuelta</b>
-1048041	14-039-026-00132-0002	OLIVAR	S	0,04		0,04	0,04
-1555	14-007-033-00025-0002	OLIVAR	S	0,17		0,17	0,17
1700000002280282	14-007-033-00025-0001	OLIVAR	S	0,42		0,42	0,42
1700000002280283	14-007-056-00056-0001	OLIVAR	S	0,01		0,01	0,01
1700000002280284	14-007-056-00062-0001	OLIVAR	S	0,92		0,92	0,92
1700000002280285	14-007-056-00063-0002	OLIVAR	S	0,02		0,02	0,02
1700000002280286	14-007-056-00064-0002	OLIVAR	S	0,01		0,01	0,01
1700000002280287	14-007-056-00077-0001	OLIVAR	S	0,01		0,01	0,01
1700000002280288	14-007-033-00029-0001	OLIVAR	S	0,72		0,72	0,72
1700000002280289	14-039-017-00103-0001	OLIVAR	S	0,36		0,36	0,36
1700000002280290	14-039-016-00178-0001	OLIVAR	S	0,47		0,47	0,47
1700000002280291	14-039-017-00174-0001	OLIVAR	S	0,56		0,56	0,56
1700000002280292	14-039-025-00581-0002	OLIVAR	S	0,12		0,12	0,12
1700000002280293	14-039-024-00079-0001	OLIVAR	S	0,14		0,14	0,14
1700000002280294	14-039-025-00351-0001	OLIVAR	S	0,39		0,39	0,39
1700000002280295	14-039-026-00132-0001	OLIVAR	S	0,73		0,73	0,73
1700000002280296	14-039-022-00044-0001	OLIVAR	S	0,19		0,19	0,19
1700000004502184	14-039-012-00199-0001	OLIVAR	S	1,44		1,44	1,44
1700000004502185	14-039-020-00201-0001	OLIVAR	S	1,53		1,53	1,53
1700000004502186	14-039-019-00243-0002	OLIVAR	S	0,73		0,73	0,73
1700000004502188	14-039-024-00226-0001	OLIVAR	S	0,27		0,27	0,27
1700000004502189	14-039-021-00027-0002	OLIVAR	S	1,64		1,64	1,64
1700000004502190	14-039-022-00273-0001	OLIVAR	S	2,25		2,25	2,25

(1) Con incidencias que retienen pago o deniegan el expediente.  
 (2) Se calcula sobre superficie declarada admisible.  
 (3) Aplicación del artículo 16 bis del RD 147/2023.

Puede verificar la integridad de una copia de este documento mediante la lectura del código QR adjunto o mediante el acceso a la dirección <a href="https://ws050.juntadeandalucia.es/verificarFirma">https://ws050.juntadeandalucia.es/verificarFirma</a> indicando el código de VERIFICACIÓN				
FIRMADO POR	RAQUEL MARIA ESPIN CRESPO	FECHA	26/06/2024	
VERIFICACIÓN	Pk2jmMQ72K8YCCE9EQ8LU85ENJJ6M	PÁGINA	2218/8857	



**APELLIDOS Y NOMBRE / RAZÓN SOCIAL**

LUQUE RODRIGUEZ MARIA LUISA

**NIF**

\*\*\*8375\*

**EXPEDIENTE**

1106924

**RESOLUCIÓN**

CONCESIÓN DE LA AYUDA

**DATOS DE MANTENIMIENTO UNIDADES****GRUPO DE PAGO**

ZONAS DE LIMITACIONES NATURALES

**Sup. Dec.  
Admisible**

249,65

**Sup.  
Resuelta**

249,65

**Sobredecl.**

0,00

**% Sobredecl.**

0,00

**RESUMEN DE PAGOS**

	<b>IMPORTE ( Euros )</b>			
	<b>RESUELTO</b>	<b>FEADER</b>	<b>MAPA</b>	<b>CAPADR</b>
Pago realizado	990,98	842,33	97,22	51,43
A pagar	196,73	167,22	19,30	10,21
<b>TOTAL</b>	<b>1.187,71</b>	<b>1.009,55</b>	<b>116,52</b>	<b>61,64</b>

**APLICACIÓN DE REDUCCIONES Y PENALIZACIONES (%)**

<b>Criterios de subvencionabilidad (1)</b>	<b>Presentación tardía</b>	<b>Omisión declaración</b>	<b>Condicionalidad</b>
0,00	0,00	0,00	0,00

**IMPORTE ( Euros )**

Calculado(2)	Reducción	Penalización	Reducción Penalización (3)	Penalización adicional	Resuelto	FEADER	MAPA	CAPADR
1.187,71 €	0,00 €	0,00 €	0,00 €	0,00 €	1.187,71 €	1.009,55 €	116,51 €	61,65 €
<b>Importe Unitario:</b>	54,00 €	<b>Nuevo Importe Unitario:</b>	4,76 €					

(1) Con incidencias que retienen pago o deniegan el expediente.  
 (2) Se calcula sobre superficie declarada admisible.  
 (3) Aplicación del artículo 16 bis del RD 147/2023.

Puede verificar la integridad de una copia de este documento mediante la lectura del código QR adjunto o mediante el acceso a la dirección <https://ws050.juntadeandalucia.es/verificarFirma> indicando el código de VERIFICACIÓN

FIRMADO POR	RAQUEL MARIA ESPIN CRESPO	FECHA	26/06/2024
VERIFICACIÓN	Pk2jmMQ72K8YCCE9EQ8LU85ENJJ6M	PÁGINA	2219/8857





**RECINTOS PROPUESTOS**

REF.	REFERENCIA SIGPAC	CULTIVO	S/R	USO SIGPAC	Sup. Dec. admisible	Sup. Campo	Sup. Determ.	Sup. Resuelta
-1622934	14-070-022-00013-0002	BARBECHO TRADICIONAL	S		13,44		13,44	13,44
-1522996	14-035-008-00253-0004	TRANQUILLÓN	S		12,11		12,11	12,11
-1522975	14-035-039-00029-0001	TRANQUILLÓN	S		0,17		0,17	0,17
-1522974	14-035-039-00029-0001	MEZCLA VEZA - AVENA	S		0,17		0,17	0,17
-1522973	14-035-039-00026-0001	AVENA	S		0,68		0,68	0,68
-1522972	14-035-039-00026-0001	MEZCLA VEZA - AVENA	S		8,99		8,99	8,99
-1522971	14-035-039-00026-0001	TRANQUILLÓN	S		8,67		8,67	8,67
-1522969	14-035-009-00123-0003	TRIGO BLANDO	S		0,03		0,03	0,03
-1522968	14-035-009-00123-0003	TRIGO BLANDO	S		0,04		0,04	0,04
-1522950	14-035-049-00041-0001	TRANQUILLÓN	S		8,22		8,22	8,22
-1396116	14-035-039-00026-0001	AVENA	S		0,22		0,22	0,22
-1396113	14-035-039-00025-0003	AVENA	S		11,66		11,66	11,66
-1237808	14-035-048-00613-0007	TRIGO BLANDO	S		6,99		6,99	6,99
-944461	14-035-039-00024-0003	PASTOS DE MENOS DE 5 AÑOS	S		0,06		0,06	0,06
-944460	14-035-039-00024-0003	BARBECHO TRADICIONAL	S		2,65		2,65	2,59
-944394	14-035-009-00032-0001	TRIGO BLANDO	S		0,04		0,04	0,04
-944095	14-035-049-00084-0005	PASTOS PERMANENTES DE 5 O MAS AÑOS	S		0,03		0,03	0,03
-944094	14-035-049-00042-0007	AVENA	S		0,50		0,50	0,50
-944093	14-035-049-00038-0018	PASTOS PERMANENTES DE 5 O MAS AÑOS	S		0,15		0,15	0,15
-782112	14-035-008-00257-0003	TRANQUILLÓN	S		2,78		2,78	2,78
-781921	14-035-049-00074-0001	TRANQUILLÓN	S		0,09		0,09	0,09
-778890	14-035-049-00038-0013	AVENA	S		0,02		0,02	0,02
-778873	14-035-049-00038-0006	PASTOS PERMANENTES DE 5 O MAS AÑOS	S		0,20		0,20	0,20
-778842	14-035-049-00038-0001	TRANQUILLÓN	S		0,08		0,08	0,08
-778831	14-035-049-00038-0001	AVENA	S		0,57		0,57	0,57
-778827	14-035-049-00041-0006	PASTOS PERMANENTES DE 5 O MAS AÑOS	S		0,42		0,42	0,42
-778814	14-035-049-00041-0021	PASTOS PERMANENTES DE 5 O MAS AÑOS	S		0,10		0,10	0,10
-778809	14-035-049-00041-0017	PASTOS PERMANENTES DE 5 O MAS AÑOS	S		0,03		0,03	0,03
-778797	14-035-049-00041-0016	PASTOS PERMANENTES DE 5 O MAS AÑOS	S		0,04		0,04	0,04
-778590	14-035-039-00024-0003	BARBECHO TRADICIONAL	S		3,38		3,38	3,38
-778584	14-035-039-00024-0003	CEBADA	S		0,03		0,03	0,03
-778252	14-035-049-00042-0009	AVENA	S		0,04		0,04	0,04
-778247	14-035-049-00041-0020	PASTOS PERMANENTES DE 5 O MAS AÑOS	S		0,02		0,02	0,02
-778242	14-035-039-00027-0010	PASTOS PERMANENTES DE 5 O MAS AÑOS	S		0,02		0,02	0,02
-778240	14-035-023-00326-0010	OLIVAR	S		0,02		0,02	0,02
-778239	14-035-022-00443-0034	OLIVAR	S		0,06		0,06	0,06
-778238	14-035-022-00443-0033	CEBADA	S		9,88		9,88	9,88
-778237	14-035-022-00405-0002	CEBADA	S		0,02		0,02	0,02
-460422	14-035-020-00205-0001	BARBECHO TRADICIONAL	S		0,46		0,46	0,46
-460419	14-035-045-00003-0001	BARBECHO TRADICIONAL	S		0,16		0,16	0,16
-460418	14-035-045-00002-0001	BARBECHO TRADICIONAL	S		0,38		0,38	0,38
-460416	14-035-046-00154-0001	BARBECHO TRADICIONAL	S		0,56		0,56	0,56
-460415	14-035-046-00147-0001	BARBECHO TRADICIONAL	S		0,05		0,05	0,05
-460414	14-035-046-00148-0005	BARBECHO TRADICIONAL	S		0,68		0,68	0,68
-460412	14-035-046-00060-0001	BARBECHO TRADICIONAL	S		0,03		0,03	0,03
-460411	14-035-046-00148-0003	OLIVAR	S		0,02		0,02	0,02
-460410	14-035-046-00135-0005	BARBECHO TRADICIONAL	S		0,06		0,06	0,06
-460409	14-035-046-00148-0005	BARBECHO TRADICIONAL	S		1,75		1,75	1,75
-460407	14-035-046-00061-0001	BARBECHO TRADICIONAL	S		0,71		0,71	0,71
-460404	14-035-046-00065-0001	BARBECHO TRADICIONAL	S		0,06		0,06	0,06
-460403	14-035-046-00064-0001	BARBECHO TRADICIONAL	S		0,01		0,01	0,01
-460401	14-035-046-00063-0004	BARBECHO TRADICIONAL	S		0,02		0,02	0,02

(1) Con incidencias que retienen pago o deniegan el expediente.  
 (2) Se calcula sobre superficie declarada admisible.  
 (3) Aplicación del artículo 16 bis del RD 147/2023.

Puede verificar la integridad de una copia de este documento mediante la lectura del código QR adjunto o mediante el acceso a la dirección <a href="https://ws050.juntadeandalucia.es/verificarFirma">https://ws050.juntadeandalucia.es/verificarFirma</a> indicando el código de VERIFICACIÓN					
FIRMADO POR	RAQUEL MARIA ESPIN CRESPO		FECHA		26/06/2024
VERIFICACIÓN	Pk2jmMQ72K8YCCE9EQ8LU85ENJJ6M		PÁGINA		2220/8857



**RECINTOS PROPUESTOS**

REF.	REFERENCIA SIGPAC	CULTIVO	S/R	USO SIGPAC	Sup. Dec. admisible	Sup. Campo	Sup. Determ.	Sup. Resuelta
-460394	14-035-049-00041-0012	PASTOS PERMANENTES DE 5 O MAS AÑOS	S		0,07		0,07	0,07
-460393	14-035-049-00173-0001	PASTOS PERMANENTES DE 5 O MAS AÑOS	S		0,59		0,59	0,59
-460392	14-035-049-00042-0006	PASTOS PERMANENTES DE 5 O MAS AÑOS	S		1,40		1,40	1,40
-460385	14-035-012-00165-0001	BARBECHO TRADICIONAL	S		2,09		2,09	2,09
-460369	14-035-049-00173-0002	AVENA	S		0,07		0,07	0,07
-76900	14-035-008-00044-0001	BARBECHO TRADICIONAL	S		0,06		0,06	0,06
-76897	14-035-008-00045-0001	BARBECHO TRADICIONAL	S		1,67		1,67	1,67
-76896	14-035-046-00141-0001	OLIVAR	S		0,04		0,04	0,04
-76895	14-035-046-00146-0002	OLIVAR	S		0,15		0,15	0,15
-76891	14-035-009-00030-0001	TRIGO BLANDO	S		0,20		0,20	0,20
-76889	14-035-009-00031-0001	TRIGO BLANDO	S		0,02		0,02	0,02
-76873	14-035-039-00027-0001	BARBECHO TRADICIONAL	S		0,38		0,38	0,38
-76868	14-035-039-00024-0009	BARBECHO TRADICIONAL	S		0,05		0,05	0,05
4811069	14-035-039-00023-0002	CEBADA	S		8,31		8,31	8,31
4814150	14-035-049-00084-0002	TRANQUILLÓN	S		8,26		8,26	8,26
1700000003019216	14-035-046-00068-0001	BARBECHO TRADICIONAL	S		0,03		0,03	0,03
1700000003019217	14-035-046-00067-0001	BARBECHO TRADICIONAL	S		0,81		0,81	0,81
1700000003019218	14-035-045-00005-0001	OLIVAR	S		0,27		0,27	0,27
1700000003019221	14-035-046-00144-0001	OLIVAR	S		0,02		0,02	0,02
1700000003019222	14-035-046-00145-0001	OLIVAR	S		0,32		0,32	0,32
1700000003019223	14-035-046-00143-0002	OLIVAR	S		0,23		0,23	0,23
1700000003019225	14-035-046-00142-0002	OLIVAR	S		0,22		0,22	0,22
1700000003019226	14-035-046-00136-0001	OLIVAR	S		0,12		0,12	0,12
1700000003019227	14-035-046-00137-0001	OLIVAR	S		0,24		0,24	0,24
1700000003019228	14-035-046-00138-0001	OLIVAR	S		0,14		0,14	0,14
1700000003019229	14-035-009-00124-0001	TRIGO BLANDO	S		0,70		0,70	0,70
1700000003019230	14-035-043-00181-0001	BARBECHO TRADICIONAL	S		0,52		0,52	0,52
1700000003019231	14-035-021-00218-0001	BARBECHO TRADICIONAL	S		1,09		1,09	1,09
1700000006143059	14-035-008-00041-0001	BARBECHO TRADICIONAL	S		1,10		1,10	1,10
1700000006143060	14-035-022-00443-0015	OLIVAR	S		0,02		0,02	0,02
1700000006143063	14-035-039-00026-0001	AVENA	S		8,68		8,68	8,68
1700000006143065	14-035-039-00029-0001	AVENA	S		4,78		4,78	4,78
1700000006143066	14-035-039-00030-0002	AVENA	S		0,33		0,33	0,33
1700000006143067	14-035-022-00443-0001	PASTOS DE MENOS DE 5 AÑOS	S		0,38		0,38	0,38
1700000006143068	14-035-023-00325-0005	BARBECHO TRADICIONAL	S		0,17		0,17	0,17
1700000006143070	14-035-023-00325-0005	BARBECHO TRADICIONAL	S		0,76		0,76	0,76
1700000006143071	14-035-023-00326-0006	BARBECHO TRADICIONAL	S		21,71		21,71	21,71
1700000006143075	14-035-039-00025-0003	AVENA	S		11,84		11,84	11,84
1700000006143076	14-035-039-00027-0001	BARBECHO TRADICIONAL	S		3,53		3,53	3,53
1700000006143079	14-035-022-00443-0001	CEBADA	S		8,36		8,36	8,36
1700000006143081	14-035-049-00042-0004	AVENA	S		1,74		1,74	1,74
1700000006143082	14-035-039-00027-0001	TRANQUILLÓN	S		3,45		3,45	3,45
1700000006143083	14-035-039-00028-0003	AVENA	S		2,19		2,19	2,19
1700000006143084	14-035-039-00031-0001	AVENA	S		0,21		0,21	0,21
1700000006143085	14-035-049-00041-0001	AVENA	S		10,92		10,92	10,92
1700000006143086	14-035-049-00174-0004	AVENA	S		1,08		1,08	1,08
1700000006143087	14-035-049-00042-0003	AVENA	S		0,28		0,28	0,28
1700000006143091	14-035-022-00443-0001	BARBECHO TRADICIONAL	S		4,53		4,53	4,53
1700000006143092	14-035-022-00443-0020	OLIVAR	S		0,06		0,06	0,06
1700000006143093	14-035-022-00443-0019	OLIVAR	S		0,09		0,09	0,09
1700000006143094	14-035-022-00405-0001	OLIVAR	S		0,10		0,10	0,10
1700000006143095	14-035-022-00406-0001	OLIVAR	S		0,74		0,74	0,74

(1) Con incidencias que retienen pago o deniegan el expediente.  
 (2) Se calcula sobre superficie declarada admisible.  
 (3) Aplicación del artículo 16 bis del RD 147/2023.

Puede verificar la integridad de una copia de este documento mediante la lectura del código QR adjunto o mediante el acceso a la dirección <a href="https://ws050.juntadeandalucia.es/verificarFirma">https://ws050.juntadeandalucia.es/verificarFirma</a> indicando el código de VERIFICACIÓN					
FIRMADO POR	RAQUEL MARIA ESPIN CRESPO		FECHA		26/06/2024
VERIFICACIÓN	Pk2jmMQ72K8YCCE9EQ8LU85ENJJ6M		PÁGINA		2221/8857

**RECINTOS PROPUESTOS**

REF.	REFERENCIA SIGPAC	CULTIVO	S/R	USO SIGPAC	Sup. Dec. admisible	Sup. Campo	Sup. Determ.	Sup. Resuelta
170000006143096	14-035-019-00726-0001	TRIGO BLANDO	S		0,08		0,08	0,08
170000006143097	14-035-019-00727-0001	TRIGO BLANDO	S		1,08		1,08	1,08
170000006143098	14-035-019-00728-0001	TRIGO BLANDO	S		0,02		0,02	0,02
170000006143100	14-035-022-00443-0001	CEBADA	S		9,75		9,75	9,75
170000006143103	14-035-008-00250-0001	TRANQUILLÓN	S		1,44		1,44	1,44
170000006143104	14-035-008-00252-0001	TRANQUILLÓN	S		0,73		0,73	0,73
170000006143105	14-035-008-00251-0001	TRANQUILLÓN	S		1,93		1,93	1,93
170000006143106	14-035-022-00443-0014	OLIVAR	S		0,04		0,04	0,04
170000006143107	14-035-022-00443-0022	OLIVAR	S		0,44		0,44	0,44
170000006143108	14-035-022-00443-0021	OLIVAR	S		0,17		0,17	0,17
170000006143109	14-035-023-00326-0005	OLIVAR	S		0,06		0,06	0,06
170000006143110	14-035-023-00326-0003	OLIVAR	S		1,67		1,67	1,67
170000006143111	14-035-022-00443-0018	OLIVAR	S		0,05		0,05	0,05
170000006143112	14-035-022-00443-0017	OLIVAR	S		0,05		0,05	0,05
170000006143113	14-035-022-00443-0028	OLIVAR	S		0,07		0,07	0,07
170000006143114	14-035-022-00443-0027	OLIVAR	S		0,07		0,07	0,07
170000006143115	14-035-022-00443-0023	OLIVAR	S		0,32		0,32	0,32
170000006143117	14-035-039-00027-0004	BARBECHO TRADICIONAL	S		0,43		0,43	0,43
170000006143118	14-035-039-00024-0003	BARBECHO TRADICIONAL	S		0,59		0,59	0,59
170000006143119	14-035-039-00027-0008	PASTOS PERMANENTES DE 5 O MAS AÑOS	S		0,37		0,37	0,37
170000006143120	14-035-022-00443-0029	OLIVAR	S		0,04		0,04	0,04
170000006143121	14-035-049-00041-0005	PASTOS PERMANENTES DE 5 O MAS AÑOS	S		0,25		0,25	0,25
170000006143123	14-035-039-00027-0001	BARBECHO TRADICIONAL	S		0,17		0,17	0,17
170000006143125	14-035-022-00440-0001	OLIVAR	S		0,42		0,42	0,42
170000006143126	14-035-022-00441-0001	OLIVAR	S		0,52		0,52	0,52
170000006143127	14-035-022-00442-0001	OLIVAR	S		2,96		2,96	2,96
170000006143128	14-035-022-00443-0013	OLIVAR	S		0,03		0,03	0,03
170000006143129	14-035-022-00408-0001	OLIVAR	S		0,22		0,22	0,22
170000006143130	14-035-049-00041-0009	PASTOS PERMANENTES DE 5 O MAS AÑOS	S		0,09		0,09	0,09
170000006143131	14-035-022-00443-0012	OLIVAR	S		0,05		0,05	0,05
170000006143132	14-035-013-00097-0002	OLIVAR	S		1,00		1,00	1,00
170000006143133	14-035-039-00024-0008	PASTOS PERMANENTES DE 5 O MAS AÑOS	S		0,65		0,65	0,65
170000006143134	14-035-039-00024-0004	PASTOS PERMANENTES DE 5 O MAS AÑOS	S		0,53		0,53	0,53
170000006143135	14-035-049-00041-0004	PASTOS PERMANENTES DE 5 O MAS AÑOS	S		0,24		0,24	0,24
170000006143136	14-035-049-00174-0002	PASTOS PERMANENTES DE 5 O MAS AÑOS	S		0,10		0,10	0,10
170000006143138	14-035-022-00443-0001	PASTOS DE MENOS DE 5 AÑOS	S		0,03		0,03	0,03
170000006143139	14-035-039-00027-0002	PASTOS PERMANENTES DE 5 O MAS AÑOS	S		0,22		0,22	0,22
170000006143140	14-035-039-00028-0002	PASTOS PERMANENTES DE 5 O MAS AÑOS	S		0,10		0,10	0,10
170000006143141	14-035-049-00041-0003	PASTOS PERMANENTES DE 5 O MAS AÑOS	S		0,10		0,10	0,10
170000006143142	14-035-022-00397-0001	CEBADA	S		2,73		2,73	2,73
170000006143143	14-035-039-00027-0004	BARBECHO TRADICIONAL	S		0,08		0,08	0,08
170000006143145	14-035-049-00041-0007	PASTOS PERMANENTES DE 5 O MAS AÑOS	S		0,83		0,83	0,83
170000006143146	14-035-022-00401-0001	CEBADA	S		0,71		0,71	0,71
170000006143147	14-035-022-00404-0001	CEBADA	S		1,47		1,47	1,47
170000006143151	14-035-049-00084-0003	PASTOS PERMANENTES DE 5 O MAS AÑOS	S		0,14		0,14	0,14
170000006143152	14-035-039-00027-0004	TRANQUILLÓN	S		2,50		2,50	2,50
170000006143153	14-035-049-00174-0001	PASTOS PERMANENTES DE 5 O MAS AÑOS	S		1,03		1,03	1,03
170000006143154	14-035-039-00028-0001	PASTOS PERMANENTES DE 5 O MAS AÑOS	S		0,13		0,13	0,13
170000006143155	14-035-022-00443-0001	PASTOS DE MENOS DE 5 AÑOS	S		0,32		0,32	0,32

**INCIDENCIAS****INCIDENCIA DESCRIPCIÓN**

- (1) Con incidencias que retienen pago o deniegan el expediente.  
(2) Se calcula sobre superficie declarada admisible.  
(3) Aplicación del artículo 16 bis del RD 147/2023.

Puede verificar la integridad de una copia de este documento mediante la lectura del código QR adjunto o mediante el acceso a la dirección <https://ws050.juntadeandalucia.es/verificarFirma> indicando el código de VERIFICACIÓN

FIRMADO POR	RAQUEL MARIA ESPIN CRESPO	FECHA	26/06/2024
VERIFICACIÓN	Pk2jmMQ72K8YCC9E9Q8LU85ENJJ6M	PÁGINA	2222/8857



**INCIDENCIAS****INCIDENCIA DESCRIPCIÓN**

4272	Verifica que las líneas de declaración de las Solicitudes Únicas no tienen solapes con la capa de Retroactividad Gráfica (ambas de la misma campaña) a nivel de expediente/línea de declaración gráfica de la solicitud. Recinto:14-035-039-00024-00003 Cultivo: - Agregado de la referencia del recinto.:0 Zona de la referencia del recinto.:0 Superficie solapada.:0,03 Id. Incid.:95145625 Recinto:14-035-039-00024-00003 Cultivo: - Agregado de la referencia del recinto.:0 Zona de la referencia del recinto.:0 Superficie solapada.:0,03 Id. Incid.:95145626
86122	Recinto superficie forrajera que realiza la actividad de producción de pastoreo y no declara el o los códigos del Registro de Explotaciones Ganaderas de Andalucía, REGA. Recinto:14-035-012-00142-00001 Cultivo:20000 BARBECHO TRADICIONAL-SIN VARIEDAD Secano Recinto:14-035-012-00142-00003 Cultivo:20000 BARBECHO TRADICIONAL-SIN VARIEDAD Secano
86124	Recinto de forrajera para Cálculo de Carga Ganadera que No pertenece a Explotación. Recinto:14-035-012-00142-00001 Cultivo:20000 BARBECHO TRADICIONAL-SIN VARIEDAD Secano Recinto:14-035-012-00142-00003 Cultivo:20000 BARBECHO TRADICIONAL-SIN VARIEDAD Secano

**Datos considerados para el Cálculo de la Carga Ganadera del expediente**

Superficie determinada para Cálculo Carga Ganadera: 9,83 ha  
Carga Ganadera del Expediente: 3,71 ugm/ha

Explotación	Especie	Ugm Calculada para CG
ES140350000224	PORCINO	6,43
ES140350000657	OVINA	30,02

**Recintos Determinados para el Cálculo de Garga Ganadera**

REF.	REFERENCIA SIGPAC	CULTIVO	DESCRIPCIÓN CULTIVO	S/R	SUP. RESUELTA (ha)
-944461	14-035-039-00024-00003	63000	PASTOS DE MENOS DE 5 AÑOS-SIN VARIEDAD	S	0,06
-944095	14-035-049-00084-00005	62000	PASTOS PERMANENTES DE 5 O MAS AÑOS-SIN VARIEDAD	S	0,03
-944093	14-035-049-00038-00018	62000	PASTOS PERMANENTES DE 5 O MAS AÑOS-SIN VARIEDAD	S	0,15
-778873	14-035-049-00038-00006	62000	PASTOS PERMANENTES DE 5 O MAS AÑOS-SIN VARIEDAD	S	0,20
-778827	14-035-049-00041-00006	62000	PASTOS PERMANENTES DE 5 O MAS AÑOS-SIN VARIEDAD	S	0,42
-778814	14-035-049-00041-00021	62000	PASTOS PERMANENTES DE 5 O MAS AÑOS-SIN VARIEDAD	S	0,10
-778809	14-035-049-00041-00017	62000	PASTOS PERMANENTES DE 5 O MAS AÑOS-SIN VARIEDAD	S	0,03
-778797	14-035-049-00041-00016	62000	PASTOS PERMANENTES DE 5 O MAS AÑOS-SIN VARIEDAD	S	0,04
-778247	14-035-049-00041-00020	62000	PASTOS PERMANENTES DE 5 O MAS AÑOS-SIN VARIEDAD	S	0,02
-778242	14-035-039-00027-00010	62000	PASTOS PERMANENTES DE 5 O MAS AÑOS-SIN VARIEDAD	S	0,02
-460394	14-035-049-00041-00012	62000	PASTOS PERMANENTES DE 5 O MAS AÑOS-SIN VARIEDAD	S	0,07
-460393	14-035-049-00173-00001	62000	PASTOS PERMANENTES DE 5 O MAS AÑOS-SIN VARIEDAD	S	0,59
-460392	14-035-049-00042-00006	62000	PASTOS PERMANENTES DE 5 O MAS AÑOS-SIN VARIEDAD	S	1,40
1700000006143067	14-035-022-00443-00001	63000	PASTOS DE MENOS DE 5 AÑOS-SIN VARIEDAD	S	0,38
1700000006143117	14-035-039-00027-00004	20000	BARBECHO TRADICIONAL-SIN VARIEDAD	S	0,43
1700000006143118	14-035-039-00024-00003	20000	BARBECHO TRADICIONAL-SIN VARIEDAD	S	0,59
1700000006143119	14-035-039-00027-00008	62000	PASTOS PERMANENTES DE 5 O MAS AÑOS-SIN VARIEDAD	S	0,37
1700000006143121	14-035-049-00041-00005	62000	PASTOS PERMANENTES DE 5 O MAS AÑOS-SIN VARIEDAD	S	0,25
1700000006143123	14-035-039-00027-00001	20000	BARBECHO TRADICIONAL-SIN VARIEDAD	S	0,17
1700000006143130	14-035-049-00041-00009	62000	PASTOS PERMANENTES DE 5 O MAS AÑOS-SIN VARIEDAD	S	0,09
1700000006143133	14-035-039-00024-00008	62000	PASTOS PERMANENTES DE 5 O MAS AÑOS-SIN VARIEDAD	S	0,65
1700000006143134	14-035-039-00024-00004	62000	PASTOS PERMANENTES DE 5 O MAS AÑOS-SIN	S	0,53

(1) Con incidencias que retienen pago o deniegan el expediente.  
(2) Se calcula sobre superficie declarada admisible.  
(3) Aplicación del artículo 16 bis del RD 147/2023.

Puede verificar la integridad de una copia de este documento mediante la lectura del código QR adjunto o mediante el acceso a la dirección <https://ws050.juntadeandalucia.es/verificarFirma> indicando el código de VERIFICACIÓN

FIRMADO POR	RAQUEL MARIA ESPIN CRESPO	FECHA	26/06/2024
VERIFICACIÓN	Pk2jmMQ72K8YCC9E9Q8LU85ENJJ6M	PÁGINA	2223/8857





**Recintos Determinados para el Cálculo de Garga Ganadera**

REF.	REFERENCIA SIGPAC	CULTIVO	DESCRIPCIÓN CULTIVO	S/R	SUP. RESUELTA (ha)
			VARIEDAD		
1700000006143135	14-035-049-00041-00004	62000	PASTOS PERMANENTES DE 5 O MAS AÑOS-SIN VARIEDAD	S	0,24
1700000006143136	14-035-049-00174-00002	62000	PASTOS PERMANENTES DE 5 O MAS AÑOS-SIN VARIEDAD	S	0,10
1700000006143138	14-035-022-00443-00001	63000	PASTOS DE MENOS DE 5 AÑOS-SIN VARIEDAD	S	0,03
1700000006143139	14-035-039-00027-00002	62000	PASTOS PERMANENTES DE 5 O MAS AÑOS-SIN VARIEDAD	S	0,22
1700000006143140	14-035-039-00028-00002	62000	PASTOS PERMANENTES DE 5 O MAS AÑOS-SIN VARIEDAD	S	0,10
1700000006143141	14-035-049-00041-00003	62000	PASTOS PERMANENTES DE 5 O MAS AÑOS-SIN VARIEDAD	S	0,10
1700000006143145	14-035-049-00041-00007	62000	PASTOS PERMANENTES DE 5 O MAS AÑOS-SIN VARIEDAD	S	0,83
1700000006143151	14-035-049-00084-00003	62000	PASTOS PERMANENTES DE 5 O MAS AÑOS-SIN VARIEDAD	S	0,14
1700000006143153	14-035-049-00174-00001	62000	PASTOS PERMANENTES DE 5 O MAS AÑOS-SIN VARIEDAD	S	1,03
1700000006143154	14-035-039-00028-00001	62000	PASTOS PERMANENTES DE 5 O MAS AÑOS-SIN VARIEDAD	S	0,13
1700000006143155	14-035-022-00443-00001	63000	PASTOS DE MENOS DE 5 AÑOS-SIN VARIEDAD	S	0,32

**Incidencias de carga ganadera**

**INCIDENCIA DESCRIPCIÓN**

86122	Recinto superficie forrajera que realiza la actividad de producción de pastoreo y no declara el o los códigos del Registro de Explotaciones Ganaderas de Andalucía, REGA. Recinto:14-035-012-00142-00001 Cultivo:20000 BARBECHO TRADICIONAL-SIN VARIEDAD Secano Recinto:14-035-012-00142-00003 Cultivo:20000 BARBECHO TRADICIONAL-SIN VARIEDAD Secano
86124	Recinto de forrajera para Cálculo de Carga Ganadera que No pertenece a Explotación. Recinto:14-035-012-00142-00001 Cultivo:20000 BARBECHO TRADICIONAL-SIN VARIEDAD Secano Recinto:14-035-012-00142-00003 Cultivo:20000 BARBECHO TRADICIONAL-SIN VARIEDAD Secano
86128	Recinto de Forrajeras que no ha contabilizado para Carga Ganadera por no tener una explotación válida para el cálculo de la Carga Ganadera Recinto:14-035-012-00142-00001 Cultivo:20 BARBECHO TRADICIONAL- Recinto:14-035-012-00142-00003 Cultivo:20 BARBECHO TRADICIONAL-
86132	Recinto superficie forrajera que no realiza la actividad de producción de pastoreo. Recinto:14-070-022-00013-00002 Cultivo:20000 BARBECHO TRADICIONAL-SIN VARIEDAD Secano Recinto:14-035-039-00024-00003 Cultivo:20000 BARBECHO TRADICIONAL-SIN VARIEDAD Secano Recinto:14-035-039-00024-00003 Cultivo:20000 BARBECHO TRADICIONAL-SIN VARIEDAD Secano Recinto:14-035-020-00205-00001 Cultivo:20000 BARBECHO TRADICIONAL-SIN VARIEDAD Secano Recinto:14-035-045-00003-00001 Cultivo:20000 BARBECHO TRADICIONAL-SIN VARIEDAD Secano Recinto:14-035-045-00002-00001 Cultivo:20000 BARBECHO TRADICIONAL-SIN VARIEDAD Secano Recinto:14-035-046-00154-00001 Cultivo:20000 BARBECHO TRADICIONAL-SIN VARIEDAD Secano Recinto:14-035-046-00147-00001 Cultivo:20000 BARBECHO TRADICIONAL-SIN VARIEDAD Secano Recinto:14-035-046-00148-00005 Cultivo:20000 BARBECHO TRADICIONAL-SIN VARIEDAD Secano Recinto:14-035-046-00060-00001 Cultivo:20000 BARBECHO TRADICIONAL-SIN VARIEDAD Secano Recinto:14-035-046-00135-00005 Cultivo:20000 BARBECHO TRADICIONAL-SIN VARIEDAD Secano Recinto:14-035-046-00148-00005 Cultivo:20000 BARBECHO TRADICIONAL-SIN VARIEDAD Secano Recinto:14-035-046-00061-00001 Cultivo:20000 BARBECHO TRADICIONAL-SIN VARIEDAD Secano Recinto:14-035-046-00065-00001 Cultivo:20000 BARBECHO TRADICIONAL-SIN VARIEDAD Secano Recinto:14-035-046-00064-00001 Cultivo:20000 BARBECHO TRADICIONAL-SIN VARIEDAD Secano Recinto:14-035-046-00063-00004 Cultivo:20000 BARBECHO TRADICIONAL-SIN VARIEDAD Secano Recinto:14-035-012-00165-00001 Cultivo:20000 BARBECHO TRADICIONAL-SIN VARIEDAD Secano Recinto:14-035-008-00044-00001 Cultivo:20000 BARBECHO TRADICIONAL-SIN VARIEDAD Secano Recinto:14-035-008-00045-00001 Cultivo:20000 BARBECHO TRADICIONAL-SIN VARIEDAD Secano Recinto:14-035-039-00027-00001 Cultivo:20000 BARBECHO TRADICIONAL-SIN VARIEDAD Secano Recinto:14-035-039-00024-00009 Cultivo:20000 BARBECHO TRADICIONAL-SIN VARIEDAD Secano Recinto:14-035-046-00068-00001 Cultivo:20000 BARBECHO TRADICIONAL-SIN VARIEDAD Secano Recinto:14-035-046-00067-00001 Cultivo:20000 BARBECHO TRADICIONAL-SIN VARIEDAD Secano Recinto:14-035-043-00181-00001 Cultivo:20000 BARBECHO TRADICIONAL-SIN VARIEDAD Secano Recinto:14-035-021-00218-00001 Cultivo:20000 BARBECHO TRADICIONAL-SIN VARIEDAD Secano

(1) Con incidencias que retienen pago o deniegan el expediente.  
(2) Se calcula sobre superficie declarada admisible.  
(3) Aplicación del artículo 16 bis del RD 147/2023.

Puede verificar la integridad de una copia de este documento mediante la lectura del código QR adjunto o mediante el acceso a la dirección <a href="https://ws050.juntadeandalucia.es/verificarFirma">https://ws050.juntadeandalucia.es/verificarFirma</a> indicando el código de VERIFICACIÓN				
FIRMADO POR	RAQUEL MARIA ESPIN CRESPO	FECHA	26/06/2024	
VERIFICACIÓN	Pk2jmMQ72K8YCC9E9EQ8LU85ENJJ6M	PÁGINA	2224/8857	



Recinto:14-035-008-00041-00001 Cultivo:20000 BARBECHO TRADICIONAL-SIN VARIEDAD Secano  
Recinto:14-035-023-00325-00005 Cultivo:20000 BARBECHO TRADICIONAL-SIN VARIEDAD Secano  
Recinto:14-035-023-00325-00005 Cultivo:20000 BARBECHO TRADICIONAL-SIN VARIEDAD Secano  
Recinto:14-035-023-00326-00006 Cultivo:20000 BARBECHO TRADICIONAL-SIN VARIEDAD Secano  
Recinto:14-035-039-00027-00001 Cultivo:20000 BARBECHO TRADICIONAL-SIN VARIEDAD Secano  
Recinto:14-035-022-00443-00001 Cultivo:20000 BARBECHO TRADICIONAL-SIN VARIEDAD Secano  
Recinto:14-035-039-00027-00004 Cultivo:20000 BARBECHO TRADICIONAL-SIN VARIEDAD Secano

(1) Con incidencias que retienen pago o deniegan el expediente.  
(2) Se calcula sobre superficie declarada admisible.  
(3) Aplicación del artículo 16 bis del RD 147/2023.

Puede verificar la integridad de una copia de este documento mediante la lectura del código QR adjunto o mediante el acceso a la dirección <https://ws050.juntadeandalucia.es/verificarFirma> indicando el código de VERIFICACIÓN

FIRMADO POR	RAQUEL MARIA ESPIN CRESPO	FECHA	26/06/2024
VERIFICACIÓN	Pk2jmMQ72K8YCCCE9EQ8LU85ENJJJ6M	PÁGINA	2225/8857





**APELLIDOS Y NOMBRE / RAZÓN SOCIAL**

LUQUE SANCHEZ-HERRUZO CARMEN

**NIF**

\*\*\*\*3592\*

**EXPEDIENTE**

1230764

**RESOLUCIÓN**

CONCESIÓN DE LA AYUDA

**DATOS DE MANTENIMIENTO UNIDADES**

**GRUPO DE PAGO**

ZONAS DE LIMITACIONES NATURALES

**Sup. Dec. Admisible**  
185,55

**Sup. Resuelta**  
185,55

**Sobredecl.**  
0,00

**% Sobredecl.**  
0,00

**RESUMEN DE PAGOS**

	<b>IMPORTE ( Euros )</b>			
	<b>RESUELTO</b>	<b>FEADER</b>	<b>MAPA</b>	<b>CAPADR</b>
Pago realizado	1.081,20	919,02	106,06	56,12
A pagar	106,80	90,78	10,48	5,54
<b>TOTAL</b>	<b>1.188,00</b>	<b>1.009,80</b>	<b>116,54</b>	<b>61,66</b>

**APLICACIÓN DE REDUCCIONES Y PENALIZACIONES (%)**

<b>Crterios de subvencionabilidad (1)</b>	<b>Presentación tardía</b>	<b>Omisión declaración</b>	<b>Condicionalidad</b>
0,00	0,00	0,00	0,00

**IMPORTE ( Euros )**

Calculado(2)	Reducción	Penalización	Reducción Penalización (3)	Penalización adicional	Resuelto	FEADER	MAPA	CAPADR
1.188,00 €	0,00 €	0,00 €	0,00 €	0,00 €	1.188,00 €	1.009,80 €	116,54 €	61,66 €
<b>Importe Unitario:</b>	<b>54,00 €</b>	<b>Nuevo Importe Unitario:</b>	<b>6,40 €</b>					

**RECINTOS PROPUESTOS**

<b>REF.</b>	<b>REFERENCIA SIGPAC</b>	<b>CULTIVO</b>	<b>S/R</b>	<b>USO SIGPAC</b>	<b>Sup. Dec. admisible</b>	<b>Sup. Campo</b>	<b>Sup. Determ.</b>	<b>Sup. Resuelta</b>
-1579967	14-069-017-00024-0006	PASTOS DE MENOS DE 5 AÑOS	S		4,06		4,06	4,06
-1579966	14-069-017-00024-0006	PASTOS DE MENOS DE 5 AÑOS	S		53,37		53,37	53,37
-1579945	14-069-017-00024-0027	PASTOS DE MENOS DE 5 AÑOS	S		0,30		0,30	0,30
-1579925	14-069-017-00005-0002	TRANQUILLÓN	S		0,01		0,01	0,01
-1579841	14-069-017-00024-0027	BARBECHO TRADICIONAL	S		6,40		6,40	6,40
1700000007067252	14-069-017-00006-0001	TRANQUILLÓN	S		7,46		7,46	7,46
1700000007067253	14-069-017-00005-0001	TRANQUILLÓN	S		9,01		9,01	9,01
1700000007067255	14-069-017-00023-0001	PASTOS PERMANENTES DE 5 O MAS AÑOS	S		9,74		9,74	9,74
1700000007067256	14-069-014-00027-0003	PASTOS PERMANENTES DE 5 O MAS AÑOS	S		65,46		65,46	65,46
1700000007067257	14-069-019-00009-0001	PASTOS PERMANENTES DE 5 O MAS AÑOS	S		7,27		7,27	7,27
1700000007067258	14-069-017-00024-0023	PASTOS PERMANENTES DE 5 O MAS AÑOS	S		0,04		0,04	0,04
1700000007067260	14-069-017-00004-0001	PASTOS DE MENOS DE 5 AÑOS	S		1,75		1,75	1,75
1700000007067261	14-069-017-00003-0001	MEZCLA VEZA - AVENA	S		9,30		9,30	9,30
1700000007067262	14-069-017-00024-0014	PASTOS PERMANENTES DE 5 O MAS AÑOS	S		1,50		1,50	1,50
1700000007067263	14-069-017-00024-0018	PASTOS PERMANENTES DE 5 O MAS AÑOS	S		3,28		3,28	3,28
1700000007067264	14-069-017-00024-0020	PASTOS PERMANENTES DE 5 O MAS AÑOS	S		6,60		6,60	6,60

**INCIDENCIAS**

**INCIDENCIA DESCRIPCIÓN**

75022 No Autoriza a que, en caso de la devolución por la entidad financiera (retrocesión bancaria) del pago en la cuenta corriente consignada en la solicitud y que está debidamente registrada en el sistema contable GIRO de la Junta de Andalucía, se proceda al pago en cualquier otra cuenta corriente de la titularidad del solicitante vigente en dicho sistema contable.

(1) Con incidencias que retienen pago o deniegan el expediente.  
(2) Se calcula sobre superficie declarada admisible.  
(3) Aplicación del artículo 16 bis del RD 147/2023.

Puede verificar la integridad de una copia de este documento mediante la lectura del código QR adjunto o mediante el acceso a la dirección <a href="https://ws050.juntadeandalucia.es/verificarFirma">https://ws050.juntadeandalucia.es/verificarFirma</a> indicando el código de VERIFICACIÓN					
FIRMADO POR	RAQUEL MARIA ESPIN CRESPO		FECHA		26/06/2024
VERIFICACIÓN	Pk2jmMQ72K8YCCE9EQ8LU85ENJJJ6M		PÁGINA		2226/8857



**Datos considerados para el Cálculo de la Carga Ganadera del expediente**

Superficie determinada para Cálculo Carga Ganadera: 153,37 ha

Carga Ganadera del Expediente: 1,24 ugm/ha

Explotación	Especie	Ugm Calculada para CG
ES140690000609	BOVINA	74,92
ES140690000609	PORCINO	115,01

**Recintos Determinados para el Cálculo de Garga Ganadera**

REF.	REFERENCIA SIGPAC	CULTIVO	DESCRIPCIÓN CULTIVO	S/R	SUP. RESUELTA (ha)
-1579967	14-069-017-00024-00006	63000	PASTOS DE MENOS DE 5 AÑOS-SIN VARIEDAD	S	4,06
-1579966	14-069-017-00024-00006	63000	PASTOS DE MENOS DE 5 AÑOS-SIN VARIEDAD	S	53,37
-1579945	14-069-017-00024-00027	63000	PASTOS DE MENOS DE 5 AÑOS-SIN VARIEDAD	S	0,30
1700000007067255	14-069-017-00023-00001	62000	PASTOS PERMANENTES DE 5 O MAS AÑOS-SIN VARIEDAD	S	9,74
1700000007067256	14-069-014-00027-00003	62000	PASTOS PERMANENTES DE 5 O MAS AÑOS-SIN VARIEDAD	S	65,46
1700000007067257	14-069-019-00009-00001	62000	PASTOS PERMANENTES DE 5 O MAS AÑOS-SIN VARIEDAD	S	7,27
1700000007067258	14-069-017-00024-00023	62000	PASTOS PERMANENTES DE 5 O MAS AÑOS-SIN VARIEDAD	S	0,04
1700000007067260	14-069-017-00004-00001	63000	PASTOS DE MENOS DE 5 AÑOS-SIN VARIEDAD	S	1,75
1700000007067262	14-069-017-00024-00014	62000	PASTOS PERMANENTES DE 5 O MAS AÑOS-SIN VARIEDAD	S	1,50
1700000007067263	14-069-017-00024-00018	62000	PASTOS PERMANENTES DE 5 O MAS AÑOS-SIN VARIEDAD	S	3,28
1700000007067264	14-069-017-00024-00020	62000	PASTOS PERMANENTES DE 5 O MAS AÑOS-SIN VARIEDAD	S	6,60

**Incidencias de carga ganadera****INCIDENCIA DESCRIPCIÓN**

86132 Recinto superficie forrajera que no realiza la actividad de producción de pastoreo.

Recinto:14-069-017-00024-00027 Cultivo:20000 BARBECHO TRADICIONAL-SIN VARIEDAD Secano

(1) Con incidencias que retienen pago o deniegan el expediente.  
 (2) Se calcula sobre superficie declarada admisible.  
 (3) Aplicación del artículo 16 bis del RD 147/2023.

Puede verificar la integridad de una copia de este documento mediante la lectura del código QR adjunto o mediante el acceso a la dirección <https://ws050.juntadeandalucia.es/verificarFirma> indicando el código de VERIFICACIÓN

FIRMADO POR	RAQUEL MARIA ESPIN CRESPO	FECHA	26/06/2024
VERIFICACIÓN	Pk2jmMQ72K8YCCE9EQ8LU85ENJJ6M	PÁGINA	2227/8857



**APELLIDOS Y NOMBRE / RAZÓN SOCIAL**

MADERO SANCHEZ RAFAEL

**NIF**

\*\*\*\*8934\*

**EXPEDIENTE**

1040377

**RESOLUCIÓN**

CONCESIÓN DE LA AYUDA

**DATOS DE MANTENIMIENTO UNIDADES****GRUPO DE PAGO**

ZONAS DE LIMITACIONES NATURALES

**Sup. Dec.  
Admisible**

7,31

**Sup.  
Resuelta**

7,31

**Sobredecl.**

0,00

**% Sobredecl.**

0,00

**RESUMEN DE PAGOS**

	<b>IMPORTE ( Euros )</b>			
	<b>RESUELTO</b>	<b>FEADER</b>	<b>MAPA</b>	<b>CAPADR</b>
Pago realizado	359,25	305,37	35,24	18,65
A pagar	35,49	30,17	3,48	1,84
<b>TOTAL</b>	<b>394,74</b>	<b>335,54</b>	<b>38,72</b>	<b>20,49</b>

**APLICACIÓN DE REDUCCIONES Y PENALIZACIONES (%)**

<b>Criterios de subvencionabilidad (1)</b>	<b>Presentación tardía</b>	<b>Omisión declaración</b>	<b>Condicionalidad</b>
0,00	0,00	0,00	0,00

**IMPORTE ( Euros )**

Calculado(2)	Reducción	Penalización	Reducción Penalización (3)	Penalización adicional	Resuelto	FEADER	MAPA	CAPADR
394,74 €	0,00 €	0,00 €	0,00 €	0,00 €	394,74 €	335,53 €	38,72 €	20,49 €
Importe Unitario:	54,00 €	Nuevo Importe Unitario:	54,00 €					

**RECINTOS PROPUESTOS**

<b>REF.</b>	<b>REFERENCIA SIGPAC</b>	<b>CULTIVO</b>	<b>S/R</b>	<b>USO SIGPAC</b>	<b>Sup. Dec. admisible</b>	<b>Sup. Campo</b>	<b>Sup. Determ.</b>	<b>Sup. Resuelta</b>
5231984	14-042-038-00121-0001	OLIVAR	S		1,06		1,06	1,06
5254420	14-042-038-00011-0001	VIÑEDO VINIFICACIÓN	S		0,36		0,36	0,36
5254430	14-042-038-00012-0001	VIÑEDO VINIFICACIÓN	S		0,44		0,44	0,44
5254434	14-042-038-00013-0001	VIÑEDO VINIFICACIÓN	S		1,41		1,41	1,41
5254441	14-042-038-00014-0001	VIÑEDO VINIFICACIÓN	S		0,93		0,93	0,93
1700000003553616	14-042-008-00165-0003	OLIVAR	S		1,51		1,51	1,51
1700000003553617	14-042-013-00010-0001	OLIVAR	S		0,57		0,57	0,57
1700000003553618	14-042-036-00187-0001	OLIVAR	S		0,41		0,41	0,41
1700000003553619	14-042-036-00190-0001	OLIVAR	S		0,62		0,62	0,62

(1) Con incidencias que retienen pago o deniegan el expediente.

(2) Se calcula sobre superficie declarada admisible.

(3) Aplicación del artículo 16 bis del RD 147/2023.

Puede verificar la integridad de una copia de este documento mediante la lectura del código QR adjunto o mediante el acceso a la dirección <https://ws050.juntadeandalucia.es/verificarFirma> indicando el código de VERIFICACIÓN

FIRMADO POR	RAQUEL MARIA ESPIN CRESPO	FECHA	26/06/2024
VERIFICACIÓN	Pk2jmMQ72K8YCCE9EQ8LU85ENJJJ6M	PÁGINA	2228/8857





**APELLIDOS Y NOMBRE / RAZÓN SOCIAL**

MADRID MADRID SEBASTIAN

**NIF**

\*\*\*\*2054\*

**EXPEDIENTE**

1203272

**RESOLUCIÓN**

CONCESIÓN DE LA AYUDA

**DATOS DE MANTENIMIENTO UNIDADES**

**GRUPO DE PAGO**

ZONAS DE LIMITACIONES NATURALES

**Sup. Dec. Admisible**

195,10

**Sup. Resuelta**

193,48

**Sobredecl.**

1,62

**% Sobredecl.**

0,83

**RESUMEN DE PAGOS**

	<b><u>IMPORTE ( Euros )</u></b>			
	<b><u>RESUELTO</u></b>	<b><u>FEADER</u></b>	<b><u>MAPA</u></b>	<b><u>CAPADR</u></b>
A pagar	1.178,14	1.001,42	115,58	61,14

**APLICACIÓN DE REDUCCIONES Y PENALIZACIONES (%)**

<b><u>Criterios de subvencionabilidad (1)</u></b>	<b><u>Presentación tardía</u></b>	<b><u>Omisión declaración</u></b>	<b><u>Condicionabilidad</u></b>
0,00	0,00	0,00	0,00

**IMPORTE ( Euros )**

<b><u>Calculado(2)</u></b>	<b><u>Reducción</u></b>	<b><u>Penalización</u></b>	<b><u>Reducción Penalización (3)</u></b>	<b><u>Penalización adicional</u></b>	<b><u>Resuelto</u></b>	<b><u>FEADER</u></b>	<b><u>MAPA</u></b>	<b><u>CAPADR</u></b>
1.188,00 €	9,86 €	0,00 €	0,00 €	0,00 €	1.178,14 €	1.001,42 €	115,58 €	61,14 €
<b><u>Importe Unitario:</u></b>	54,00 €	<b><u>Nuevo Importe Unitario:</u></b>	6,09 €					

(1) Con incidencias que retienen pago o deniegan el expediente.  
 (2) Se calcula sobre superficie declarada admisible.  
 (3) Aplicación del artículo 16 bis del RD 147/2023.

Puede verificar la integridad de una copia de este documento mediante la lectura del código QR adjunto o mediante el acceso a la dirección <a href="https://ws050.juntadeandalucia.es/verificarFirma">https://ws050.juntadeandalucia.es/verificarFirma</a> indicando el código de VERIFICACIÓN					
FIRMADO POR	RAQUEL MARIA ESPIN CRESPO		FECHA		26/06/2024
VERIFICACIÓN	Pk2jmMQ72K8YCCE9EQ8LU85ENJJJ6M		PÁGINA		2229/8857



**RECINTOS PROPUESTOS**

REF.	REFERENCIA SIGPAC	CULTIVO	S/R	USO SIGPAC	Sup. Dec. admisible	Sup. Campo	Sup. Determ.	Sup. Resuelta
-1519255	14-003-022-00002-0006	BARBECHO TRADICIONAL	S		0,06		0,06	0,06
-1402579	14-006-004-00111-0009	PASTOS PERMANENTES DE 5 O MAS AÑOS	R		0,89		0,89	0,89
-1316502	14-006-004-00111-0005	HUERTA	R		0,15		0,15	0,15
-1145307	14-006-004-00157-0001	BARBECHO TRADICIONAL	S		1,57		1,57	0,00
-1123573	14-006-005-00068-0001	PASTOS PERMANENTES DE 5 O MAS AÑOS	S		2,16		2,16	2,16
-1123572	14-006-005-00067-0001	PASTOS PERMANENTES DE 5 O MAS AÑOS	S		1,15		1,15	1,15
-1123571	14-006-005-00111-0001	BARBECHO TRADICIONAL	S		1,42		1,42	1,42
-975570	14-006-005-00102-0002	PASTOS PERMANENTES DE 5 O MAS AÑOS	S		0,71		0,71	0,71
-975569	14-006-004-00154-0002	PASTOS PERMANENTES DE 5 O MAS AÑOS	S		0,06		0,06	0,06
-975568	14-003-015-00014-0002	BARBECHO TRADICIONAL	S		0,04		0,04	0,04
-725760	14-006-004-00111-0008	BARBECHO TRADICIONAL	S		0,14		0,14	0,14
4107292	14-003-010-00067-0001	TRANQUILLÓN	S		0,93		0,93	0,93
4165939	14-006-005-00077-0001	PASTOS PERMANENTES DE 5 O MAS AÑOS	S		0,75		0,75	0,75
4165947	14-006-005-00081-0001	PASTOS PERMANENTES DE 5 O MAS AÑOS	S		6,00		6,00	6,00
1700000006968896	14-006-004-00111-0003	BARBECHO TRADICIONAL	R		6,23		6,23	6,23
1700000006968897	14-006-004-00111-0005	BARBECHO TRADICIONAL	R		0,58		0,58	0,58
1700000006968898	14-006-004-00111-0006	TRANQUILLÓN	R		3,96		3,96	3,96
1700000006968899	14-006-003-00223-0002	BARBECHO TRADICIONAL	R		1,92		1,92	1,92
1700000006968900	14-006-004-00128-0001	BARBECHO TRADICIONAL	S		9,76		9,76	9,76
1700000006968901	14-006-005-00111-0001	BARBECHO TRADICIONAL	S		19,73		19,73	19,73
1700000006968902	14-006-004-00320-0001	BARBECHO TRADICIONAL	S		0,23		0,23	0,23
1700000006968903	14-006-004-00154-0001	BARBECHO TRADICIONAL	S		3,94		3,94	3,94
1700000006968904	14-006-006-00198-0001	TRANQUILLÓN	S		4,68		4,68	4,68
1700000006968905	14-006-004-00233-0001	BARBECHO TRADICIONAL	S		3,56		3,56	3,56
1700000006968906	14-006-004-00178-0001	TRANQUILLÓN	S		2,09		2,09	2,09
1700000006968907	14-006-005-00094-0001	PASTOS PERMANENTES DE 5 O MAS AÑOS	S		4,94		4,94	4,91
1700000006968908	14-006-005-00019-0001	PASTOS PERMANENTES DE 5 O MAS AÑOS	S		2,01		2,01	2,01
1700000006968909	14-006-005-00002-0003	BARBECHO TRADICIONAL	S		3,60		3,60	3,60
1700000006968910	14-006-005-00018-0001	PASTOS PERMANENTES DE 5 O MAS AÑOS	S		11,70		11,70	11,70
1700000006968912	14-006-005-00001-0001	BARBECHO TRADICIONAL	S		1,77		1,77	1,77
1700000006968913	14-006-004-00111-0004	PASTOS PERMANENTES DE 5 O MAS AÑOS	S		0,04		0,04	0,04
1700000006968914	14-006-004-00138-0001	TRANQUILLÓN	S		0,11		0,11	0,11
1700000006968915	14-006-005-00021-0001	BARBECHO TRADICIONAL	S		9,71		9,71	9,71
1700000006968918	14-006-004-00139-0001	BARBECHO TRADICIONAL	S		0,15		0,15	0,15
1700000006968919	14-003-022-00002-0004	PASTOS PERMANENTES DE 5 O MAS AÑOS	S		4,41		4,41	4,41
1700000006968921	14-003-022-00002-0006	BARBECHO TRADICIONAL	S		0,08		0,08	0,08
1700000006968923	14-006-005-00102-0001	BARBECHO TRADICIONAL	S		7,35		7,35	7,35
1700000006968924	14-003-022-00002-0007	PASTOS PERMANENTES DE 5 O MAS AÑOS	S		0,03		0,03	0,03
1700000006968925	14-006-005-00023-0002	BARBECHO TRADICIONAL	S		10,24		10,24	10,24
1700000006968927	14-006-003-00055-0001	BARBECHO TRADICIONAL	S		2,01		2,01	2,01
1700000006968929	14-006-004-00087-0001	BARBECHO TRADICIONAL	S		0,84		0,84	0,84
1700000006968930	14-006-004-00129-0001	TRANQUILLÓN	S		11,06		11,06	11,06
1700000006968931	14-006-004-00133-0001	TRANQUILLÓN	S		1,15		1,15	1,15
1700000006968932	14-006-004-00110-0001	BARBECHO TRADICIONAL	S		9,89		9,89	9,89
1700000006968933	14-006-003-00303-0001	BARBECHO TRADICIONAL	S		0,34		0,34	0,34
1700000006968934	14-006-004-00124-0001	BARBECHO TRADICIONAL	S		0,38		0,38	0,36
1700000006968935	14-003-022-00002-0003	PASTOS PERMANENTES DE 5 O MAS AÑOS	S		0,10		0,10	0,10
1700000006968937	14-003-022-00002-0001	BARBECHO TRADICIONAL	S		38,14		38,14	38,14
1700000006968938	14-006-005-00022-0001	BARBECHO TRADICIONAL	S		0,19		0,19	0,19
1700000006968941	14-006-003-00141-0001	BARBECHO TRADICIONAL	S		2,15		2,15	2,15

(1) Con incidencias que retienen pago o deniegan el expediente.  
 (2) Se calcula sobre superficie declarada admisible.  
 (3) Aplicación del artículo 16 bis del RD 147/2023.

Puede verificar la integridad de una copia de este documento mediante la lectura del código QR adjunto o mediante el acceso a la dirección <a href="https://ws050.juntadeandalucia.es/verificarFirma">https://ws050.juntadeandalucia.es/verificarFirma</a> indicando el código de VERIFICACIÓN					
FIRMADO POR	RAQUEL MARIA ESPIN CRESPO		FECHA		26/06/2024
VERIFICACIÓN	Pk2jmMQ72K8YCCE9EQ8LU85ENJJ6M		PÁGINA		2230/8857

**INCIDENCIAS****INCIDENCIA DESCRIPCIÓN**

242	Recinto pendiente de acreditación de titularidad. Recinto:14-006-004-00157-00001 Cultivo:20000 BARBECHO TRADICIONAL-SIN VARIEDAD Secano
3795	Recinto declarado con una situación de riesgo de abandono. Recinto:14-003-015-00014-00002 Cultivo: - Recinto:14-006-003-00055-00001 Cultivo: - Recinto:14-006-003-00141-00001 Cultivo: - Recinto:14-006-003-00303-00001 Cultivo: - Recinto:14-006-004-00087-00001 Cultivo: - Recinto:14-006-004-00110-00001 Cultivo: - Recinto:14-006-004-00124-00001 Cultivo: - Recinto:14-006-004-00128-00001 Cultivo: - Recinto:14-006-004-00139-00001 Cultivo: - Recinto:14-006-004-00154-00001 Cultivo: - Recinto:14-006-004-00157-00001 Cultivo: - Recinto:14-006-004-00320-00001 Cultivo: - Recinto:14-006-005-00001-00001 Cultivo: - Recinto:14-006-005-00021-00001 Cultivo: - Recinto:14-006-005-00102-00001 Cultivo: -
4272	Verifica que las líneas de declaración de las Solicitudes Únicas no tienen solapes con la capa de Retroactividad Gráfica (ambas de la misma campaña) a nivel de expediente/línea de declaración gráfica de la solicitud. Recinto:14-006-004-00124-00001 Cultivo: - Agregado de la referencia del recinto.:0 Zona de la referencia del recinto.:0 Superficie solapada.:0,02 Id. Incid.:95153047 Recinto:14-006-005-00094-00001 Cultivo: - Agregado de la referencia del recinto.:0 Zona de la referencia del recinto.:0 Superficie solapada.:0,03 Id. Incid.:95153046

**Datos considerados para el Cálculo de la Carga Ganadera del expediente**

Superficie determinada para Cálculo Carga Ganadera: 36,91 ha  
Carga Ganadera del Expediente: 2,70 ugm/ha

<u>Explotación</u>	<u>Especie</u>	<u>Ugm Calculada para CG</u>
ES140060000022	BOVINA	77,25
ES140060000022	PORCINO	22,55

**Recintos Determinados para el Cálculo de Garga Ganadera**

<u>REF.</u>	<u>REFERENCIA SIGPAC</u>	<u>CULTIVO</u>	<u>DESCRIPCIÓN CULTIVO</u>	<u>S/R</u>	<u>SUP. RESUELTA (ha)</u>
-1402579	14-006-004-00111-00009	62000	PASTOS PERMANENTES DE 5 O MAS AÑOS-SIN VARIEDAD	R	0,89
-1123573	14-006-005-00068-00001	62000	PASTOS PERMANENTES DE 5 O MAS AÑOS-SIN VARIEDAD	S	2,16
-1123572	14-006-005-00067-00001	62000	PASTOS PERMANENTES DE 5 O MAS AÑOS-SIN VARIEDAD	S	1,15
-975570	14-006-005-00102-00002	62000	PASTOS PERMANENTES DE 5 O MAS AÑOS-SIN VARIEDAD	S	0,71
-975569	14-006-004-00154-00002	62000	PASTOS PERMANENTES DE 5 O MAS AÑOS-SIN VARIEDAD	S	0,06
4165939	14-006-005-00077-00001	62000	PASTOS PERMANENTES DE 5 O MAS AÑOS-SIN VARIEDAD	S	0,75
4165947	14-006-005-00081-00001	62000	PASTOS PERMANENTES DE 5 O MAS AÑOS-SIN VARIEDAD	S	6,00
1700000006968907	14-006-005-00094-00001	62000	PASTOS PERMANENTES DE 5 O MAS AÑOS-SIN VARIEDAD	S	4,91
1700000006968908	14-006-005-00019-00001	62000	PASTOS PERMANENTES DE 5 O MAS AÑOS-SIN VARIEDAD	S	2,01
1700000006968910	14-006-005-00018-00001	62000	PASTOS PERMANENTES DE 5 O MAS AÑOS-SIN VARIEDAD	S	11,70
1700000006968913	14-006-004-00111-00004	62000	PASTOS PERMANENTES DE 5 O MAS AÑOS-SIN VARIEDAD	S	0,04
1700000006968916	14-003-015-00023-00001	62000	PASTOS PERMANENTES DE 5 O MAS AÑOS-SIN VARIEDAD	S	1,08
1700000006968919	14-003-022-00002-00004	62000	PASTOS PERMANENTES DE 5 O MAS AÑOS-SIN	S	4,41

(1) Con incidencias que retienen pago o deniegan el expediente.  
(2) Se calcula sobre superficie declarada admisible.  
(3) Aplicación del artículo 16 bis del RD 147/2023.

Puede verificar la integridad de una copia de este documento mediante la lectura del código QR adjunto o mediante el acceso a la dirección <https://ws050.juntadeandalucia.es/verificarFirma> indicando el código de VERIFICACIÓN

FIRMADO POR	RAQUEL MARIA ESPIN CRESPO	FECHA	26/06/2024
VERIFICACIÓN	Pk2jmMQ72K8YCCE9EQ8LU85ENJJ6M	PÁGINA	2231/8857





**Recintos Determinados para el Cálculo de Garga Ganadera**

REF.	REFERENCIA SIGPAC	CULTIVO	DESCRIPCIÓN CULTIVO	S/R	SUP. RESUELTA (ha)
			VARIEDAD		
170000006968924	14-003-022-00002-00007	62000	PASTOS PERMANENTES DE 5 O MAS AÑOS-SIN VARIEDAD	S	0,03
170000006968926	14-003-015-00014-00001	62000	PASTOS PERMANENTES DE 5 O MAS AÑOS-SIN VARIEDAD	S	0,81
170000006968928	14-003-014-00014-00001	62000	PASTOS PERMANENTES DE 5 O MAS AÑOS-SIN VARIEDAD	S	0,10
170000006968935	14-003-022-00002-00003	62000	PASTOS PERMANENTES DE 5 O MAS AÑOS-SIN VARIEDAD	S	0,10

**Incidencias de carga ganadera**

**INCIDENCIA DESCRIPCIÓN**

242	Recinto pendiente de acreditación de titularidad. Recinto:14-006-004-00157-00001 Cultivo:20000 BARBECHO TRADICIONAL-SIN VARIEDAD Secano
3795	Recinto declarado con una situación de riesgo de abandono. Recinto:14-006-004-00157-00001 Cultivo: - Recinto:14-003-015-00014-00002 Cultivo: - Recinto:14-006-004-00128-00001 Cultivo: - Recinto:14-006-004-00320-00001 Cultivo: - Recinto:14-006-004-00154-00001 Cultivo: - Recinto:14-006-005-00001-00001 Cultivo: - Recinto:14-006-005-00021-00001 Cultivo: - Recinto:14-006-004-00139-00001 Cultivo: - Recinto:14-006-005-00102-00001 Cultivo: - Recinto:14-006-003-00055-00001 Cultivo: - Recinto:14-006-004-00087-00001 Cultivo: - Recinto:14-006-004-00110-00001 Cultivo: - Recinto:14-006-003-00303-00001 Cultivo: - Recinto:14-006-004-00124-00001 Cultivo: - Recinto:14-006-003-00141-00001 Cultivo: -
86132	Recinto superficie forrajera que no realiza la actividad de producción de pastoreo. Recinto:14-003-022-00002-00006 Cultivo:20000 BARBECHO TRADICIONAL-SIN VARIEDAD Secano Recinto:14-006-004-00157-00001 Cultivo:20000 BARBECHO TRADICIONAL-SIN VARIEDAD Secano Recinto:14-006-005-00111-00001 Cultivo:20000 BARBECHO TRADICIONAL-SIN VARIEDAD Secano Recinto:14-003-015-00014-00002 Cultivo:20000 BARBECHO TRADICIONAL-SIN VARIEDAD Secano Recinto:14-006-004-00111-00008 Cultivo:20000 BARBECHO TRADICIONAL-SIN VARIEDAD Secano Recinto:14-006-004-00111-00003 Cultivo:20000 BARBECHO TRADICIONAL-SIN VARIEDAD Regadio Recinto:14-006-004-00111-00005 Cultivo:20000 BARBECHO TRADICIONAL-SIN VARIEDAD Regadio Recinto:14-006-003-00223-00002 Cultivo:20000 BARBECHO TRADICIONAL-SIN VARIEDAD Regadio Recinto:14-006-004-00128-00001 Cultivo:20000 BARBECHO TRADICIONAL-SIN VARIEDAD Secano Recinto:14-006-005-00111-00001 Cultivo:20000 BARBECHO TRADICIONAL-SIN VARIEDAD Secano Recinto:14-006-004-00320-00001 Cultivo:20000 BARBECHO TRADICIONAL-SIN VARIEDAD Secano Recinto:14-006-004-00154-00001 Cultivo:20000 BARBECHO TRADICIONAL-SIN VARIEDAD Secano Recinto:14-006-004-00233-00001 Cultivo:20000 BARBECHO TRADICIONAL-SIN VARIEDAD Secano Recinto:14-006-005-00002-00003 Cultivo:20000 BARBECHO TRADICIONAL-SIN VARIEDAD Secano Recinto:14-006-005-00001-00001 Cultivo:20000 BARBECHO TRADICIONAL-SIN VARIEDAD Secano Recinto:14-006-005-00021-00001 Cultivo:20000 BARBECHO TRADICIONAL-SIN VARIEDAD Secano Recinto:14-006-004-00139-00001 Cultivo:20000 BARBECHO TRADICIONAL-SIN VARIEDAD Secano Recinto:14-003-022-00002-00006 Cultivo:20000 BARBECHO TRADICIONAL-SIN VARIEDAD Secano Recinto:14-006-005-00102-00001 Cultivo:20000 BARBECHO TRADICIONAL-SIN VARIEDAD Secano Recinto:14-006-005-00023-00002 Cultivo:20000 BARBECHO TRADICIONAL-SIN VARIEDAD Secano Recinto:14-006-003-00055-00001 Cultivo:20000 BARBECHO TRADICIONAL-SIN VARIEDAD Secano Recinto:14-006-004-00087-00001 Cultivo:20000 BARBECHO TRADICIONAL-SIN VARIEDAD Secano Recinto:14-006-004-00110-00001 Cultivo:20000 BARBECHO TRADICIONAL-SIN VARIEDAD Secano Recinto:14-006-003-00303-00001 Cultivo:20000 BARBECHO TRADICIONAL-SIN VARIEDAD Secano Recinto:14-006-004-00124-00001 Cultivo:20000 BARBECHO TRADICIONAL-SIN VARIEDAD Secano Recinto:14-003-022-00002-00001 Cultivo:20000 BARBECHO TRADICIONAL-SIN VARIEDAD Secano Recinto:14-006-005-00022-00001 Cultivo:20000 BARBECHO TRADICIONAL-SIN VARIEDAD Secano

(1) Con incidencias que retienen pago o deniegan el expediente.  
(2) Se calcula sobre superficie declarada admisible.  
(3) Aplicación del artículo 16 bis del RD 147/2023.

Puede verificar la integridad de una copia de este documento mediante la lectura del código QR adjunto o mediante el acceso a la dirección <a href="https://ws050.juntadeandalucia.es/verificarFirma">https://ws050.juntadeandalucia.es/verificarFirma</a> indicando el código de VERIFICACIÓN				
FIRMADO POR	RAQUEL MARIA ESPIN CRESPO	FECHA	26/06/2024	
VERIFICACIÓN	Pk2jmMQ72K8YCC9E9Q8LU85ENJJ6M	PÁGINA	2232/8857	



Recinto:14-006-003-00141-00001 Cultivo:20000 BARBECHO TRADICIONAL-SIN VARIEDAD Secano

(1) Con incidencias que retienen pago o deniegan el expediente.  
(2) Se calcula sobre superficie declarada admisible.  
(3) Aplicación del artículo 16 bis del RD 147/2023.

Puede verificar la integridad de una copia de este documento mediante la lectura del código QR adjunto o mediante el acceso a la dirección <https://ws050.juntadeandalucia.es/verificarFirma> indicando el código de VERIFICACIÓN

FIRMADO POR	RAQUEL MARIA ESPIN CRESCO	FECHA	26/06/2024
VERIFICACIÓN	Pk2jmMQ72K8YCCE9EQ8LU85ENJJJ6M	PÁGINA	2233/8857



**APELLIDOS Y NOMBRE / RAZÓN SOCIAL**

MADUEÑO LOPEZ ANTONIA

**NIF**

\*\*\*1851\*

**EXPEDIENTE**

1250557

**RESOLUCIÓN**

CONCESIÓN DE LA AYUDA

**DATOS DE MANTENIMIENTO UNIDADES****GRUPO DE PAGO**

ZONAS DE LIMITACIONES NATURALES

**Sup. Dec.  
Admisible**

118,32

**Sup.  
Resuelta**

118,32

**Sobredecl.**

0,00

**% Sobredecl.**

0,00

**RESUMEN DE PAGOS**

	<b>IMPORTE ( Euros )</b>			
	<b>RESUELTO</b>	<b>FEADER</b>	<b>MAPA</b>	<b>CAPADR</b>
Pago realizado	942,85	801,42	92,49	48,94
A pagar	244,45	207,78	23,98	12,69
<b>TOTAL</b>	<b>1.187,30</b>	<b>1.009,20</b>	<b>116,47</b>	<b>61,63</b>

**APLICACIÓN DE REDUCCIONES Y PENALIZACIONES (%)**

<b>Criterios de subvencionabilidad (1)</b>	<b>Presentación tardía</b>	<b>Omisión declaración</b>	<b>Condicionalidad</b>
0,00	0,00	0,00	0,00

**IMPORTE ( Euros )**

Calculado(2)	Reducción	Penalización	Reducción Penalización (3)	Penalización adicional	Resuelto	FEADER	MAPA	CAPADR
1.187,30 €	0,00 €	0,00 €	0,00 €	0,00 €	1.187,30 €	1.009,21 €	116,47 €	61,62 €
<b>Importe Unitario:</b>	<b>54,00 €</b>	<b>Nuevo Importe Unitario:</b>	<b>10,03 €</b>					

(1) Con incidencias que retienen pago o deniegan el expediente.  
(2) Se calcula sobre superficie declarada admisible.  
(3) Aplicación del artículo 16 bis del RD 147/2023.

Puede verificar la integridad de una copia de este documento mediante la lectura del código QR adjunto o mediante el acceso a la dirección <https://ws050.juntadeandalucia.es/verificarFirma> indicando el código de VERIFICACIÓN

FIRMADO POR	RAQUEL MARIA ESPIN CRESPO	FECHA	26/06/2024
VERIFICACIÓN	Pk2jmMQ72K8YCCE9EQ8LU85ENJJ6M	PÁGINA	2234/8857







**RECINTOS PROPUESTOS**

REF.	REFERENCIA SIGPAC	CULTIVO	S/R	USO SIGPAC	Sup._Dec. admisible	Sup. Campo	Sup. Determ.	Sup. Resuelta
-983424	14-008-018-00012-0001	BARBECHO TRADICIONAL	S		4,19		4,19	4,18
-983416	14-008-018-00014-0003	AVENA	S		15,03		15,03	15,03
-983415	14-008-018-00014-0003	BARBECHO TRADICIONAL	S		6,09		6,09	6,09
-983407	14-008-018-00007-0001	BARBECHO TRADICIONAL	S		12,46		12,46	12,46
-983389	14-008-018-00007-0001	BARBECHO TRADICIONAL	S		7,31		7,31	7,31
-983387	14-008-018-00007-0001	TRANQUILLÓN	S		15,24		15,24	15,24
-772096	14-008-018-00007-0001	BARBECHO TRADICIONAL	S		4,69		4,69	4,69
-772078	14-008-018-00014-0006	BARBECHO TRADICIONAL	S		0,02		0,02	0,02
-772077	14-008-018-00012-0004	BARBECHO TRADICIONAL	S		0,02		0,02	0,02
-772075	14-008-018-00012-0001	BARBECHO TRADICIONAL	S		10,58		10,58	10,57
-772073	14-008-018-00013-0001	BARBECHO TRADICIONAL	S		4,52		4,52	4,52
-772072	14-008-018-00013-0005	BARBECHO TRADICIONAL	S		0,63		0,63	0,63
-772070	14-008-018-00006-0001	AVENA	S		7,50		7,50	7,50
4804896	14-008-018-00012-0007	BARBECHO TRADICIONAL	S		0,03		0,03	0,03
4804898	14-008-018-00012-0008	BARBECHO TRADICIONAL	S		0,12		0,12	0,12
4804899	14-008-018-00014-0005	BARBECHO TRADICIONAL	S		0,02		0,02	0,02
4804902	14-023-017-00220-0001	GUISANTES	S		1,87		1,87	1,87
4804903	14-023-018-00388-0002	TRANQUILLÓN	S		1,28		1,28	1,28
4804904	14-023-016-00055-0002	BARBECHO TRADICIONAL	S		3,42		3,42	3,42
4804905	14-023-016-00404-0001	BARBECHO TRADICIONAL	S		1,22		1,22	1,22
4804906	14-023-016-00019-0001	AVENA	S		0,17		0,17	0,17
4804907	14-023-016-00017-0001	TRANQUILLÓN	S		4,27		4,27	4,27
4804908	14-023-016-00015-0001	TRANQUILLÓN	S		3,22		3,22	3,17
4804909	14-023-016-00403-0001	BARBECHO TRADICIONAL	S		1,14		1,14	1,14
4804910	14-023-008-00028-0001	BARBECHO TRADICIONAL	S		8,76		8,76	8,76
4804911	14-023-008-00029-0001	BARBECHO TRADICIONAL	S		1,61		1,61	1,61
4804912	14-023-016-00411-0001	BARBECHO TRADICIONAL	S		0,93		0,93	0,93
4804913	14-023-016-00415-0001	BARBECHO TRADICIONAL	S		0,84		0,84	0,84
4804915	14-023-016-00012-0001	TRANQUILLÓN	S		0,90		0,90	0,90
4804916	14-023-016-00018-0001	AVENA	S		0,31		0,31	0,31

**INCIDENCIAS**

**INCIDENCIA DESCRIPCIÓN**

- 219 Superficie bruta de cruce en un recinto en una misma solicitud supera superficie total que el SIGPAC establece para él.  
 Recinto:14-008-018-00012-00001 Cultivo:20000 BARBECHO TRADICIONAL-SIN VARIEDAD Secano Suma de superficies declaradas para este recinto por el solicitante (Áreas):1477 Superficie SIGPAC total para el recinto (Áreas):1476 Exceso de superficie declarada (Hectáreas):0,01  
 Recinto:14-008-018-00012-00001 Cultivo:20000 BARBECHO TRADICIONAL-SIN VARIEDAD Secano Suma de superficies declaradas para este recinto por el solicitante (Áreas):1477 Superficie SIGPAC total para el recinto (Áreas):1476 Exceso de superficie declarada (Hectáreas):0,01
- 3795 Recinto declarado con una situación de riesgo de abandono.  
 Recinto:14-023-008-00029-00001 Cultivo: -  
 Recinto:14-023-016-00055-00002 Cultivo: -
- 4272 Verifica que las líneas de declaración de las Solicitudes Únicas no tienen solapes con la capa de Retroactividad Gráfica (ambas de la misma campaña) a nivel de expediente/línea de declaración gráfica de la solicitud.  
 Recinto:14-023-016-00015-00001 Cultivo: - Agregado de la referencia del recinto.:0 Zona de la referencia del recinto.:0 Superficie solapada.:0,05 Id. Incid.:95158461

**Datos considerados para el Cálculo de la Carga Ganadera del expediente**

Superficie determinada para Cálculo Carga Ganadera: 0,00 ha  
 Carga Ganadera del Expediente: 0,00 ugm/ha

(1) Con incidencias que retienen pago o deniegan el expediente.  
 (2) Se calcula sobre superficie declarada admisible.  
 (3) Aplicación del artículo 16 bis del RD 147/2023.

Puede verificar la integridad de una copia de este documento mediante la lectura del código QR adjunto o mediante el acceso a la dirección <a href="https://ws050.juntadeandalucia.es/verificarFirma">https://ws050.juntadeandalucia.es/verificarFirma</a> indicando el código de VERIFICACIÓN					
FIRMADO POR	RAQUEL MARIA ESPIN CRESPO		FECHA		26/06/2024
VERIFICACIÓN	Pk2jmMQ72K8YCCE9EQ8LU85ENJJ6M		PÁGINA		2235/8857

**Incidencias de carga ganadera****INCIDENCIA DESCRIPCIÓN**

219	Superficie bruta de cruce en un recinto en una misma solicitud supera superficie total que el SIGPAC establece para él. Recinto:14-008-018-00012-00001 Cultivo:20000 BARBECHO TRADICIONAL-SIN VARIEDAD Secano Suma de superficies declaradas para este recinto por el solicitante (Áreas):1477 Superficie SIGPAC total para el recinto (Áreas):1476 Exceso de superficie declarada (Hectáreas):0,01 Recinto:14-008-018-00012-00001 Cultivo:20000 BARBECHO TRADICIONAL-SIN VARIEDAD Secano Suma de superficies declaradas para este recinto por el solicitante (Áreas):1477 Superficie SIGPAC total para el recinto (Áreas):1476 Exceso de superficie declarada (Hectáreas):0,01
3795	Recinto declarado con una situación de riesgo de abandono. Recinto:14-023-016-00055-00002 Cultivo: - Recinto:14-023-008-00029-00001 Cultivo: -
86132	Recinto superficie forrajera que no realiza la actividad de producción de pastoreo. Recinto:14-008-018-00012-00001 Cultivo:20000 BARBECHO TRADICIONAL-SIN VARIEDAD Secano Recinto:14-008-018-00014-00003 Cultivo:20000 BARBECHO TRADICIONAL-SIN VARIEDAD Secano Recinto:14-008-018-00007-00001 Cultivo:20000 BARBECHO TRADICIONAL-SIN VARIEDAD Secano Recinto:14-008-018-00007-00001 Cultivo:20000 BARBECHO TRADICIONAL-SIN VARIEDAD Secano Recinto:14-008-018-00007-00001 Cultivo:20000 BARBECHO TRADICIONAL-SIN VARIEDAD Secano Recinto:14-008-018-00014-00006 Cultivo:20000 BARBECHO TRADICIONAL-SIN VARIEDAD Secano Recinto:14-008-018-00012-00004 Cultivo:20000 BARBECHO TRADICIONAL-SIN VARIEDAD Secano Recinto:14-008-018-00012-00001 Cultivo:20000 BARBECHO TRADICIONAL-SIN VARIEDAD Secano Recinto:14-008-018-00013-00001 Cultivo:20000 BARBECHO TRADICIONAL-SIN VARIEDAD Secano Recinto:14-008-018-00013-00005 Cultivo:20000 BARBECHO TRADICIONAL-SIN VARIEDAD Secano Recinto:14-008-018-00012-00007 Cultivo:20000 BARBECHO TRADICIONAL-SIN VARIEDAD Secano Recinto:14-008-018-00012-00008 Cultivo:20000 BARBECHO TRADICIONAL-SIN VARIEDAD Secano Recinto:14-008-018-00014-00005 Cultivo:20000 BARBECHO TRADICIONAL-SIN VARIEDAD Secano Recinto:14-023-016-00055-00002 Cultivo:20000 BARBECHO TRADICIONAL-SIN VARIEDAD Secano Recinto:14-023-016-00404-00001 Cultivo:20000 BARBECHO TRADICIONAL-SIN VARIEDAD Secano Recinto:14-023-016-00403-00001 Cultivo:20000 BARBECHO TRADICIONAL-SIN VARIEDAD Secano Recinto:14-023-008-00028-00001 Cultivo:20000 BARBECHO TRADICIONAL-SIN VARIEDAD Secano Recinto:14-023-008-00029-00001 Cultivo:20000 BARBECHO TRADICIONAL-SIN VARIEDAD Secano Recinto:14-023-016-00411-00001 Cultivo:20000 BARBECHO TRADICIONAL-SIN VARIEDAD Secano Recinto:14-023-016-00415-00001 Cultivo:20000 BARBECHO TRADICIONAL-SIN VARIEDAD Secano

(1) Con incidencias que retienen pago o deniegan el expediente.  
(2) Se calcula sobre superficie declarada admisible.  
(3) Aplicación del artículo 16 bis del RD 147/2023.

Puede verificar la integridad de una copia de este documento mediante la lectura del código QR adjunto o mediante el acceso a la dirección <https://ws050.juntadeandalucia.es/verificarFirma> indicando el código de VERIFICACIÓN

FIRMADO POR	RAQUEL MARIA ESPIN CRESPO	FECHA	26/06/2024
VERIFICACIÓN	Pk2jmMQ72K8YCC9E9EQ8LU85ENJJ6M	PÁGINA	2236/8857





**APELLIDOS Y NOMBRE / RAZÓN SOCIAL**

MADUEÑO LOPEZ FRANCISCO

**NIF**

\*\*\*0130\*

**EXPEDIENTE**

1255327

**RESOLUCIÓN**

CONCESIÓN DE LA AYUDA

**DATOS DE MANTENIMIENTO UNIDADES**

<b>GRUPO DE PAGO</b>	<b>Sup. Dec. Admisible</b>	<b>Sup. Resuelta</b>	<b>Sobredecl.</b>	<b>% Sobredecl.</b>
ZONAS DE LIMITACIONES NATURALES	115,06	115,06	0,00	0,00

**RESUMEN DE PAGOS**

	<b>IMPORTE ( Euros )</b>			
	<b>RESUELTO</b>	<b>FEADER</b>	<b>MAPA</b>	<b>CAPADR</b>
Pago realizado	1.081,20	919,02	106,06	56,12
A pagar	106,28	90,34	10,43	5,51
<b>TOTAL</b>	<b>1.187,48</b>	<b>1.009,36</b>	<b>116,49</b>	<b>61,63</b>

**APLICACIÓN DE REDUCCIONES Y PENALIZACIONES (%)**

<b>Crterios de subvencionabilidad (1)</b>	<b>Presentación tardía</b>	<b>Omisión declaración</b>	<b>Condicionalidad</b>
0,00	0,00	0,00	0,00

**IMPORTE ( Euros )**

Calculado(2)	Reducción	Penalización	Reducción Penalización (3)	Penalización adicional	Resuelto	FEADER	MAPA	CAPADR
1.187,48 €	0,00 €	0,00 €	0,00 €	0,00 €	1.187,48 €	1.009,36 €	116,49 €	61,63 €
Importe Unitario:	54,00 €	Nuevo Importe Unitario:	10,32 €					

**RECINTOS PROPUESTOS**

<b>REF.</b>	<b>REFERENCIA SIGPAC</b>	<b>CULTIVO</b>	<b>S/R</b>	<b>USO SIGPAC</b>	<b>Sup. Dec. admisible</b>	<b>Sup. Campo</b>	<b>Sup. Determ.</b>	<b>Sup. Resuelta</b>
-1246183	14-023-016-00426-0001	BARBECHO TRADICIONAL	S		0,10		0,10	0,10
-1246182	14-023-016-00402-0001	BARBECHO TRADICIONAL	S		1,10		1,10	1,10
-983779	14-023-016-00404-0001	BARBECHO TRADICIONAL	S		1,69		1,69	1,69
-772976	14-008-018-09003-0002	PASTOS PERMANENTES DE 5 O MAS AÑOS	S		2,30		2,30	2,30
-772052	14-008-018-00007-0001	PASTOS DE MENOS DE 5 AÑOS	S		3,12		3,12	3,12
-772044	14-008-018-00007-0011	PASTOS PERMANENTES DE 5 O MAS AÑOS	S		3,66		3,66	3,66
-772043	14-008-018-00007-0003	PASTOS PERMANENTES DE 5 O MAS AÑOS	S		6,36		6,36	6,36
-772042	14-008-018-00007-0010	PASTOS PERMANENTES DE 5 O MAS AÑOS	S		7,35		7,35	7,35
-772041	14-008-018-00008-0005	PASTOS DE MENOS DE 5 AÑOS	S		3,24		3,24	3,24
-772040	14-008-018-00008-0004	PASTOS DE MENOS DE 5 AÑOS	S		4,70		4,70	4,70
-772039	14-008-018-00008-0003	PASTOS PERMANENTES DE 5 O MAS AÑOS	S		12,86		12,86	12,86
-772038	14-008-018-00009-0001	PASTOS PERMANENTES DE 5 O MAS AÑOS	S		12,06		12,06	12,06
-772037	14-008-018-00009-0002	PASTOS PERMANENTES DE 5 O MAS AÑOS	S		1,26		1,26	1,26
-772036	14-008-018-00010-0002	PASTOS PERMANENTES DE 5 O MAS AÑOS	S		5,30		5,30	5,30
-772035	14-008-018-00010-0001	PASTOS PERMANENTES DE 5 O MAS AÑOS	S		30,95		30,95	30,95
-772034	14-008-018-00012-0003	PASTOS PERMANENTES DE 5 O MAS AÑOS	S		11,90		11,90	11,90
-772033	14-008-018-00011-0001	PASTOS PERMANENTES DE 5 O MAS AÑOS	S		4,36		4,36	4,31
4804865	14-008-018-00007-0002	PASTOS PERMANENTES DE 5 O MAS AÑOS	S		0,64		0,64	0,64
4804868	14-008-018-00008-0002	PASTOS PERMANENTES DE 5 O MAS AÑOS	S		0,31		0,31	0,31
4804869	14-008-018-00007-0007	PASTOS DE MENOS DE 5 AÑOS	S		0,03		0,03	0,03
4804870	14-008-018-00008-0001	PASTOS PERMANENTES DE 5 O MAS AÑOS	S		0,27		0,27	0,27
5115093	14-008-018-00007-0012	PASTOS PERMANENTES DE 5 O MAS AÑOS	S		0,77		0,77	0,77
5115149	14-008-018-00007-0016	PASTOS PERMANENTES DE 5 O MAS AÑOS	S		0,16		0,16	0,16
5115150	14-008-018-00007-0015	PASTOS PERMANENTES DE 5 O MAS AÑOS	S		0,22		0,22	0,22
5115151	14-008-018-00007-0013	PASTOS PERMANENTES DE 5 O MAS AÑOS	S		0,19		0,19	0,19
5115152	14-008-018-00007-0014	PASTOS PERMANENTES DE 5 O MAS AÑOS	S		0,21		0,21	0,21

(1) Con incidencias que retienen pago o deniegan el expediente.  
 (2) Se calcula sobre superficie declarada admisible.  
 (3) Aplicación del artículo 16 bis del RD 147/2023.

Puede verificar la integridad de una copia de este documento mediante la lectura del código QR adjunto o mediante el acceso a la dirección <a href="https://ws050.juntadeandalucia.es/verificarFirma">https://ws050.juntadeandalucia.es/verificarFirma</a> indicando el código de VERIFICACIÓN					
FIRMADO POR	RAQUEL MARIA ESPIN CRESPO		FECHA		26/06/2024
VERIFICACIÓN	Pk2jmMQ72K8YCCE9EQ8LU85ENJJ6M		PÁGINA		2237/8857



**INCIDENCIAS**

**INCIDENCIA DESCRIPCIÓN**

4272 Verifica que las líneas de declaración de las Solicitudes Únicas no tienen solapes con la capa de Retroactividad Gráfica (ambas de la misma campaña) a nivel de expediente/línea de declaración gráfica de la solicitud.  
 Recinto:14-008-018-00011-00001 Cultivo: - Agregado de la referencia del recinto.:0 Zona de la referencia del recinto.:0 Superficie solapada.:0,05 Id. Incid.:95158578

**Datos considerados para el Cálculo de la Carga Ganadera del expediente**

Superficie determinada para Cálculo Carga Ganadera: 112,17 ha  
 Carga Ganadera del Expediente: 0,24 ugm/ha

Explotación	Especie	Ugm Calculada para CG
ES140080000763	OVINA	26,46

**Recintos Determinados para el Cálculo de Garga Ganadera**

REE.	REFERENCIA SIGPAC	CULTIVO	DESCRIPCIÓN CULTIVO	S/R	SUP. RESUELTA (ha)
-772976	14-008-018-09003-00002	62000	PASTOS PERMANENTES DE 5 O MAS AÑOS-SIN VARIEDAD	S	2,30
-772052	14-008-018-00007-00001	63000	PASTOS DE MENOS DE 5 AÑOS-SIN VARIEDAD	S	3,12
-772044	14-008-018-00007-00011	62000	PASTOS PERMANENTES DE 5 O MAS AÑOS-SIN VARIEDAD	S	3,66
-772043	14-008-018-00007-00003	62000	PASTOS PERMANENTES DE 5 O MAS AÑOS-SIN VARIEDAD	S	6,36
-772042	14-008-018-00007-00010	62000	PASTOS PERMANENTES DE 5 O MAS AÑOS-SIN VARIEDAD	S	7,35
-772041	14-008-018-00008-00005	63000	PASTOS DE MENOS DE 5 AÑOS-SIN VARIEDAD	S	3,24
-772040	14-008-018-00008-00004	63000	PASTOS DE MENOS DE 5 AÑOS-SIN VARIEDAD	S	4,70
-772039	14-008-018-00008-00003	62000	PASTOS PERMANENTES DE 5 O MAS AÑOS-SIN VARIEDAD	S	12,86
-772038	14-008-018-00009-00001	62000	PASTOS PERMANENTES DE 5 O MAS AÑOS-SIN VARIEDAD	S	12,06
-772037	14-008-018-00009-00002	62000	PASTOS PERMANENTES DE 5 O MAS AÑOS-SIN VARIEDAD	S	1,26
-772036	14-008-018-00010-00002	62000	PASTOS PERMANENTES DE 5 O MAS AÑOS-SIN VARIEDAD	S	5,30
-772035	14-008-018-00010-00001	62000	PASTOS PERMANENTES DE 5 O MAS AÑOS-SIN VARIEDAD	S	30,95
-772034	14-008-018-00012-00003	62000	PASTOS PERMANENTES DE 5 O MAS AÑOS-SIN VARIEDAD	S	11,90
-772033	14-008-018-00011-00001	62000	PASTOS PERMANENTES DE 5 O MAS AÑOS-SIN VARIEDAD	S	4,31
4804865	14-008-018-00007-00002	62000	PASTOS PERMANENTES DE 5 O MAS AÑOS-SIN VARIEDAD	S	0,64
4804868	14-008-018-00008-00002	62000	PASTOS PERMANENTES DE 5 O MAS AÑOS-SIN VARIEDAD	S	0,31
4804869	14-008-018-00007-00007	63000	PASTOS DE MENOS DE 5 AÑOS-SIN VARIEDAD	S	0,03
4804870	14-008-018-00008-00001	62000	PASTOS PERMANENTES DE 5 O MAS AÑOS-SIN VARIEDAD	S	0,27
5115093	14-008-018-00007-00012	62000	PASTOS PERMANENTES DE 5 O MAS AÑOS-SIN VARIEDAD	S	0,77
5115149	14-008-018-00007-00016	62000	PASTOS PERMANENTES DE 5 O MAS AÑOS-SIN VARIEDAD	S	0,16
5115150	14-008-018-00007-00015	62000	PASTOS PERMANENTES DE 5 O MAS AÑOS-SIN VARIEDAD	S	0,22
5115151	14-008-018-00007-00013	62000	PASTOS PERMANENTES DE 5 O MAS AÑOS-SIN VARIEDAD	S	0,19
5115152	14-008-018-00007-00014	62000	PASTOS PERMANENTES DE 5 O MAS AÑOS-SIN VARIEDAD	S	0,21

**Incidencias de carga ganadera**

**INCIDENCIA DESCRIPCIÓN**

86132 Recinto superficie forrajera que no realiza la actividad de producción de pastoreo.  
 Recinto:14-023-016-00426-00001 Cultivo:20000 BARBECHO TRADICIONAL-SIN VARIEDAD Secano  
 Recinto:14-023-016-00402-00001 Cultivo:20000 BARBECHO TRADICIONAL-SIN VARIEDAD Secano  
 Recinto:14-023-016-00404-00001 Cultivo:20000 BARBECHO TRADICIONAL-SIN VARIEDAD Secano

(1) Con incidencias que retienen pago o deniegan el expediente.  
 (2) Se calcula sobre superficie declarada admisible.  
 (3) Aplicación del artículo 16 bis del RD 147/2023.

Puede verificar la integridad de una copia de este documento mediante la lectura del código QR adjunto o mediante el acceso a la dirección <a href="https://ws050.juntadeandalucia.es/verificarFirma">https://ws050.juntadeandalucia.es/verificarFirma</a> indicando el código de VERIFICACIÓN					
FIRMADO POR	RAQUEL MARIA ESPIN CRESPO		FECHA		26/06/2024
VERIFICACIÓN	Pk2jmMQ72K8YCCE9EQ8LU85ENJJ6M		PÁGINA		2238/8857



(1) Con incidencias que retienen pago o deniegan el expediente.  
(2) Se calcula sobre superficie declarada admisible.  
(3) Aplicación del artículo 16 bis del RD 147/2023.

Puede verificar la integridad de una copia de este documento mediante la lectura del código QR adjunto o mediante el acceso a la dirección <https://ws050.juntadeandalucia.es/verificarFirma> indicando el código de VERIFICACIÓN

FIRMADO POR	RAQUEL MARIA ESPIN CRESCO	FECHA	26/06/2024
VERIFICACIÓN	Pk2jmMQ72K8YCCE9EQ8LU85ENJJ6M	PÁGINA	2239/8857



**APELLIDOS Y NOMBRE / RAZÓN SOCIAL**

MADUEÑO MARQUEZ MANUEL

**NIF**

\*\*\*\*4396\*

**EXPEDIENTE**

1148424

**RESOLUCIÓN**

CONCESIÓN DE LA AYUDA

**DATOS DE MANTENIMIENTO UNIDADES****GRUPO DE PAGO**

ZONAS DE LIMITACIONES NATURALES

**Sup. Dec.  
Admisible**

203,68

**Sup.  
Resuelta**

203,68

**Sobredecl.**

0,00

**% Sobredecl.**

0,00

**RESUMEN DE PAGOS**

	<b>IMPORTE ( Euros )</b>			
	<b>RESUELTO</b>	<b>FEADER</b>	<b>MAPA</b>	<b>CAPADR</b>
Pago realizado	677,98	576,28	66,51	35,18
A pagar	508,62	432,33	49,90	26,39
<b>TOTAL</b>	<b>1.186,60</b>	<b>1.008,61</b>	<b>116,41</b>	<b>61,57</b>

**APLICACIÓN DE REDUCCIONES Y PENALIZACIONES (%)**

<b>Criterios de subvencionabilidad (1)</b>	<b>Presentación tardía</b>	<b>Omisión declaración</b>	<b>Condicionalidad</b>
0,00	0,00	0,00	0,00

**IMPORTE ( Euros )**

Calculado(2)	Reducción	Penalización	Reducción Penalización (3)	Penalización adicional	Resuelto	FEADER	MAPA	CAPADR
1.186,60 €	0,00 €	0,00 €	0,00 €	0,00 €	1.186,60 €	1.008,61 €	116,41 €	61,58 €
Importe Unitario:	54,00 €	Nuevo Importe Unitario:	5,83 €					

(1) Con incidencias que retienen pago o deniegan el expediente.

(2) Se calcula sobre superficie declarada admisible.

(3) Aplicación del artículo 16 bis del RD 147/2023.

Puede verificar la integridad de una copia de este documento mediante la lectura del código QR adjunto o mediante el acceso a la dirección <https://ws050.juntadeandalucia.es/verificarFirma> indicando el código de VERIFICACIÓN

FIRMADO POR

RAQUEL MARIA ESPIN CRESPO

FECHA

26/06/2024

VERIFICACIÓN

Pk2jmMQ72K8YCCE9EQ8LU85ENJJ6M

PÁGINA

2240/8857



**RECINTOS PROPUESTOS**

REF.	REFERENCIA SIGPAC	CULTIVO	S/R	USO SIGPAC	Sup. Dec. admisible	Sup. Campo	Sup. Determ.	Sup. Resuelta
-1089659	14-023-010-00076-0005	PASTOS PERMANENTES DE 5 O MAS AÑOS	S		0,17		0,17	0,17
-786238	14-023-010-00076-0002	TRANQUILLÓN	S		6,38		6,38	6,38
-106519	14-023-008-00133-0002	BARBECHO TRADICIONAL	S		0,04		0,04	0,04
4617860	14-023-007-00015-0001	PASTOS PERMANENTES DE 5 O MAS AÑOS	S		0,04		0,04	0,04
4617862	14-023-016-00353-0001	TRANQUILLÓN	S		2,84		2,84	2,84
4640112	14-051-002-00045-0001	TRANQUILLÓN	S		3,56		3,56	3,56
5066707	14-023-010-00053-0001	TRANQUILLÓN	S		3,42		3,42	3,42
5066708	14-023-010-00076-0003	PASTOS PERMANENTES DE 5 O MAS AÑOS	S		9,81		9,81	9,81
5066721	14-023-016-00320-0001	TRANQUILLÓN	S		3,53		3,53	3,53
5066728	14-023-008-00019-0002	BARBECHO TRADICIONAL	S		17,69		17,69	17,67
5066729	14-023-008-00020-0002	BARBECHO TRADICIONAL	S		1,62		1,62	1,62
5066744	14-023-013-00093-0001	TRANQUILLÓN	S		5,22		5,22	5,22
5066751	14-023-013-00077-0001	TRANQUILLÓN	S		4,27		4,27	4,27
5066763	14-023-014-00232-0002	TRANQUILLÓN	S		6,51		6,51	6,51
5066768	14-023-014-00214-0001	TRANQUILLÓN	S		1,23		1,23	1,23
5066786	14-023-017-00273-0001	TRANQUILLÓN	S		5,72		5,72	5,72
5066787	14-023-017-00276-0001	TRANQUILLÓN	S		1,49		1,49	1,49
5066788	14-023-017-00277-0001	TRANQUILLÓN	S		3,61		3,61	3,61
5281038	14-034-002-00111-0001	BARBECHO TRADICIONAL	S		7,61		7,61	7,61
5281039	14-034-009-00236-0001	BARBECHO TRADICIONAL	S		1,66		1,66	1,66
5281040	14-034-002-00268-0001	BARBECHO TRADICIONAL	S		0,44		0,44	0,44
5281041	14-034-002-00221-0001	BARBECHO TRADICIONAL	S		5,96		5,96	5,96
5281042	14-062-001-00041-0001	PASTOS PERMANENTES DE 5 O MAS AÑOS	S		9,29		9,29	9,29
5281043	14-034-002-00052-0001	PASTOS PERMANENTES DE 5 O MAS AÑOS	S		2,30		2,30	2,30
5281044	14-034-001-00350-0001	BARBECHO TRADICIONAL	S		2,59		2,59	2,59
5281093	14-023-019-00103-0001	AVENA	S		1,72		1,72	1,72
5281138	14-034-010-00017-0001	BARBECHO TRADICIONAL	S		1,42		1,42	1,42
5508754	14-023-010-00076-0002	TRANQUILLÓN	S		4,54		4,54	4,54
5508784	14-023-013-00095-0010	BARBECHO TRADICIONAL	S		14,08		14,08	14,08
5527280	14-023-010-00050-0001	BARBECHO TRADICIONAL	S		0,06		0,06	0,06
5527281	14-023-010-00051-0001	BARBECHO TRADICIONAL	S		0,62		0,62	0,62
5527293	14-034-010-00027-0004	PASTOS DE MENOS DE 5 AÑOS	S		0,44		0,44	0,44
5527294	14-034-010-00025-0001	PASTOS DE MENOS DE 5 AÑOS	S		0,25		0,25	0,25
5527295	14-034-010-00027-0002	PASTOS DE MENOS DE 5 AÑOS	S		1,08		1,08	1,08
5527296	14-034-010-00026-0002	PASTOS DE MENOS DE 5 AÑOS	S		0,14		0,14	0,14
5527301	14-034-009-00493-0001	BARBECHO TRADICIONAL	S		2,37		2,37	2,37
5527336	14-034-002-00154-0001	PASTOS DE MENOS DE 5 AÑOS	S		0,73		0,73	0,73
5527337	14-034-002-00153-0001	PASTOS DE MENOS DE 5 AÑOS	S		0,76		0,76	0,76
5527338	14-034-002-00156-0001	PASTOS DE MENOS DE 5 AÑOS	S		0,82		0,82	0,82
5527339	14-034-002-00155-0001	PASTOS DE MENOS DE 5 AÑOS	S		1,43		1,43	1,43
5527340	14-034-002-00158-0001	PASTOS DE MENOS DE 5 AÑOS	S		0,46		0,46	0,46
5527341	14-034-002-00157-0001	PASTOS DE MENOS DE 5 AÑOS	S		0,64		0,64	0,64
5527342	14-034-002-00159-0001	PASTOS DE MENOS DE 5 AÑOS	S		0,77		0,77	0,77
5527343	14-034-002-00236-0002	AVENA	S		0,57		0,57	0,57
5527344	14-034-002-00152-0001	PASTOS DE MENOS DE 5 AÑOS	S		0,71		0,71	0,71
5556118	14-062-001-00064-0001	PASTOS PERMANENTES DE 5 O MAS AÑOS	S		0,80		0,80	0,80
5556119	14-034-002-00090-0001	PASTOS PERMANENTES DE 5 O MAS AÑOS	S		3,25		3,25	3,25
5556120	14-062-001-00058-0001	PASTOS PERMANENTES DE 5 O MAS AÑOS	S		1,87		1,87	1,87
5556121	14-062-001-00064-0002	BARBECHO TRADICIONAL	S		0,64		0,64	0,64
5556122	14-034-001-00110-0001	PASTOS DE MENOS DE 5 AÑOS	S		0,56		0,56	0,56
5556123	14-034-001-00109-0001	PASTOS DE MENOS DE 5 AÑOS	S		0,50		0,50	0,50
5556124	14-034-001-00411-0001	PASTOS DE MENOS DE 5 AÑOS	S		3,72		3,72	3,72

(1) Con incidencias que retienen pago o deniegan el expediente.  
(2) Se calcula sobre superficie declarada admisible.  
(3) Aplicación del artículo 16 bis del RD 147/2023.

Puede verificar la integridad de una copia de este documento mediante la lectura del código QR adjunto o mediante el acceso a la dirección <a href="https://ws050.juntadeandalucia.es/verificarFirma">https://ws050.juntadeandalucia.es/verificarFirma</a> indicando el código de VERIFICACIÓN					
FIRMADO POR	RAQUEL MARIA ESPIN CRESPO		FECHA		26/06/2024
VERIFICACIÓN	Pk2jmMQ72K8YCCE9EQ8LU85ENJJ6M		PÁGINA		2241/8857

**RECINTOS PROPUESTOS**

REF.	REFERENCIA SIGPAC	CULTIVO	S/R	USO SIGPAC	Sup. Dec. admisible	Sup. Campo	Sup. Determ.	Sup. Resuelta
5556125	14-034-002-00101-0001	PASTOS DE MENOS DE 5 AÑOS	S		2,18		2,18	2,18
5556126	14-034-001-00113-0001	PASTOS DE MENOS DE 5 AÑOS	S		0,79		0,79	0,79
6816912	14-023-010-00019-0001	PASTOS PERMANENTES DE 5 O MAS AÑOS	S		30,31		30,31	30,31
6816913	14-023-010-00014-0001	PASTOS PERMANENTES DE 5 O MAS AÑOS	S		1,05		1,05	1,05
6816914	14-023-010-00010-0001	PASTOS PERMANENTES DE 5 O MAS AÑOS	S		0,90		0,90	0,90
6816915	14-023-013-00106-0001	PASTOS PERMANENTES DE 5 O MAS AÑOS	S		4,63		4,63	4,63
6816916	14-023-013-00096-0001	BARBECHO TRADICIONAL	S		4,69		4,69	4,69
6816947	14-023-013-00105-0001	BARBECHO TRADICIONAL	S		2,84		2,84	2,84
6816957	14-023-013-00105-0004	PASTOS PERMANENTES DE 5 O MAS AÑOS	S		0,22		0,22	0,00
170000007011300	14-023-008-00133-0001	BARBECHO TRADICIONAL	S		4,36		4,36	4,36

**INCIDENCIAS****INCIDENCIA DESCRIPCIÓN**

3790	Recinto declarado inactivo Recinto:14-023-013-00105-00004 Cultivo: -
3795	Recinto declarado con una situación de riesgo de abandono. Recinto:14-023-008-00019-00002 Cultivo: - Recinto:14-023-008-00020-00002 Cultivo: - Recinto:14-023-008-00133-00001 Cultivo: - Recinto:14-023-008-00133-00002 Cultivo: - Recinto:14-034-010-00017-00001 Cultivo: -
4272	Verifica que las líneas de declaración de las Solicitudes Únicas no tienen solapes con la capa de Retroactividad Gráfica (ambas de la misma campaña) a nivel de expediente/línea de declaración gráfica de la solicitud. Recinto:14-023-008-00019-00002 Cultivo: - Agregado de la referencia del recinto.:0 Zona de la referencia del recinto.:0 Superficie solapada.:0,02 Id. Incid.:95148766

**Datos considerados para el Cálculo de la Carga Ganadera del expediente**

Superficie determinada para Cálculo Carga Ganadera: 129,91 ha

Carga Ganadera del Expediente: 1,14 ugm/ha

Explotación	Especie	Ugm Calculada para CG
ES140230000485	OVINA	119,96
ES140620000659	OVINA	28,53

**Recintos Determinados para el Cálculo de Garga Ganadera**

REF.	REFERENCIA SIGPAC	CULTIVO	DESCRIPCIÓN CULTIVO	S/R	SUP. RESUELTA (ha)
-1089659	14-023-010-00076-00005	62000	PASTOS PERMANENTES DE 5 O MAS AÑOS-SIN VARIEDAD	S	0,17
4617860	14-023-007-00015-00001	62000	PASTOS PERMANENTES DE 5 O MAS AÑOS-SIN VARIEDAD	S	0,04
5066708	14-023-010-00076-00003	62000	PASTOS PERMANENTES DE 5 O MAS AÑOS-SIN VARIEDAD	S	9,81
5066728	14-023-008-00019-00002	20000	BARBECHO TRADICIONAL-SIN VARIEDAD	S	17,67
5066729	14-023-008-00020-00002	20000	BARBECHO TRADICIONAL-SIN VARIEDAD	S	1,62
5281038	14-034-002-00111-00001	20000	BARBECHO TRADICIONAL-SIN VARIEDAD	S	7,61
5281039	14-034-009-00236-00001	20000	BARBECHO TRADICIONAL-SIN VARIEDAD	S	1,66
5281040	14-034-002-00268-00001	20000	BARBECHO TRADICIONAL-SIN VARIEDAD	S	0,44
5281041	14-034-002-00221-00001	20000	BARBECHO TRADICIONAL-SIN VARIEDAD	S	5,96
5281042	14-062-001-00041-00001	62000	PASTOS PERMANENTES DE 5 O MAS AÑOS-SIN VARIEDAD	S	9,29
5281043	14-034-002-00052-00001	62000	PASTOS PERMANENTES DE 5 O MAS AÑOS-SIN VARIEDAD	S	2,30
5281044	14-034-001-00350-00001	20000	BARBECHO TRADICIONAL-SIN VARIEDAD	S	2,59
5281138	14-034-010-00017-00001	20000	BARBECHO TRADICIONAL-SIN VARIEDAD	S	1,42

(1) Con incidencias que retienen pago o deniegan el expediente.  
(2) Se calcula sobre superficie declarada admisible.  
(3) Aplicación del artículo 16 bis del RD 147/2023.

Puede verificar la integridad de una copia de este documento mediante la lectura del código QR adjunto o mediante el acceso a la dirección <https://ws050.juntadeandalucia.es/verificarFirma> indicando el código de VERIFICACIÓN

FIRMADO POR	RAQUEL MARIA ESPIN CRESPO	FECHA	26/06/2024
VERIFICACIÓN	Pk2jmMQ72K8YCCE9EQ8LU85ENJJ6M	PÁGINA	2242/8857







**Recintos Determinados para el Cálculo de Garga Ganadera**

REF.	REFERENCIA SIGPAC	CULTIVO	DESCRIPCIÓN CULTIVO	S/R	SUP. RESUELTA (ha)
5527293	14-034-010-00027-00004	63000	PASTOS DE MENOS DE 5 AÑOS-SIN VARIEDAD	S	0,44
5527294	14-034-010-00025-00001	63000	PASTOS DE MENOS DE 5 AÑOS-SIN VARIEDAD	S	0,25
5527295	14-034-010-00027-00002	63000	PASTOS DE MENOS DE 5 AÑOS-SIN VARIEDAD	S	1,08
5527296	14-034-010-00026-00002	63000	PASTOS DE MENOS DE 5 AÑOS-SIN VARIEDAD	S	0,14
5527301	14-034-009-00493-00001	20000	BARBECHO TRADICIONAL-SIN VARIEDAD	S	2,37
5527336	14-034-002-00154-00001	63000	PASTOS DE MENOS DE 5 AÑOS-SIN VARIEDAD	S	0,73
5527337	14-034-002-00153-00001	63000	PASTOS DE MENOS DE 5 AÑOS-SIN VARIEDAD	S	0,76
5527338	14-034-002-00156-00001	63000	PASTOS DE MENOS DE 5 AÑOS-SIN VARIEDAD	S	0,82
5527339	14-034-002-00155-00001	63000	PASTOS DE MENOS DE 5 AÑOS-SIN VARIEDAD	S	1,43
5527340	14-034-002-00158-00001	63000	PASTOS DE MENOS DE 5 AÑOS-SIN VARIEDAD	S	0,46
5527341	14-034-002-00157-00001	63000	PASTOS DE MENOS DE 5 AÑOS-SIN VARIEDAD	S	0,64
5527342	14-034-002-00159-00001	63000	PASTOS DE MENOS DE 5 AÑOS-SIN VARIEDAD	S	0,77
5527344	14-034-002-00152-00001	63000	PASTOS DE MENOS DE 5 AÑOS-SIN VARIEDAD	S	0,71
5556118	14-062-001-00064-00001	62000	PASTOS PERMANENTES DE 5 O MAS AÑOS-SIN VARIEDAD	S	0,80
5556119	14-034-002-00090-00001	62000	PASTOS PERMANENTES DE 5 O MAS AÑOS-SIN VARIEDAD	S	3,25
5556120	14-062-001-00058-00001	62000	PASTOS PERMANENTES DE 5 O MAS AÑOS-SIN VARIEDAD	S	1,87
5556121	14-062-001-00064-00002	20000	BARBECHO TRADICIONAL-SIN VARIEDAD	S	0,64
5556122	14-034-001-00110-00001	63000	PASTOS DE MENOS DE 5 AÑOS-SIN VARIEDAD	S	0,56
5556123	14-034-001-00109-00001	63000	PASTOS DE MENOS DE 5 AÑOS-SIN VARIEDAD	S	0,50
5556124	14-034-001-00411-00001	63000	PASTOS DE MENOS DE 5 AÑOS-SIN VARIEDAD	S	3,72
5556125	14-034-002-00101-00001	63000	PASTOS DE MENOS DE 5 AÑOS-SIN VARIEDAD	S	2,18
5556126	14-034-001-00113-00001	63000	PASTOS DE MENOS DE 5 AÑOS-SIN VARIEDAD	S	0,79
6816912	14-023-010-00019-00001	62000	PASTOS PERMANENTES DE 5 O MAS AÑOS-SIN VARIEDAD	S	30,31
6816913	14-023-010-00014-00001	62000	PASTOS PERMANENTES DE 5 O MAS AÑOS-SIN VARIEDAD	S	1,05
6816914	14-023-010-00010-00001	62000	PASTOS PERMANENTES DE 5 O MAS AÑOS-SIN VARIEDAD	S	0,90
6816915	14-023-013-00106-00001	62000	PASTOS PERMANENTES DE 5 O MAS AÑOS-SIN VARIEDAD	S	4,63
6816916	14-023-013-00096-00001	20000	BARBECHO TRADICIONAL-SIN VARIEDAD	S	4,69
6816947	14-023-013-00105-00001	20000	BARBECHO TRADICIONAL-SIN VARIEDAD	S	2,84
6816957	14-023-013-00105-00004	62000	PASTOS PERMANENTES DE 5 O MAS AÑOS-SIN VARIEDAD	S	0,00

**Incidencias de carga ganadera**

**INCIDENCIA DESCRIPCIÓN**

3790	Recinto declarado inactivo Recinto:14-023-013-00105-00004 Cultivo: -
3795	Recinto declarado con una situación de riesgo de abandono. Recinto:14-023-008-00133-00002 Cultivo: - Recinto:14-023-008-00019-00002 Cultivo: - Recinto:14-023-008-00020-00002 Cultivo: - Recinto:14-034-010-00017-00001 Cultivo: - Recinto:14-023-008-00133-00001 Cultivo: -
86132	Recinto superficie forrajera que no realiza la actividad de producción de pastoreo. Recinto:14-023-008-00133-00002 Cultivo:20000 BARBECHO TRADICIONAL-SIN VARIEDAD Secano Recinto:14-023-013-00095-00010 Cultivo:20000 BARBECHO TRADICIONAL-SIN VARIEDAD Secano Recinto:14-023-010-00050-00001 Cultivo:20000 BARBECHO TRADICIONAL-SIN VARIEDAD Secano Recinto:14-023-010-00051-00001 Cultivo:20000 BARBECHO TRADICIONAL-SIN VARIEDAD Secano Recinto:14-023-008-00133-00001 Cultivo:20000 BARBECHO TRADICIONAL-SIN VARIEDAD Secano

(1) Con incidencias que retienen pago o deniegan el expediente.  
(2) Se calcula sobre superficie declarada admisible.  
(3) Aplicación del artículo 16 bis del RD 147/2023.

Puede verificar la integridad de una copia de este documento mediante la lectura del código QR adjunto o mediante el acceso a la dirección <a href="https://ws050.juntadeandalucia.es/verificarFirma">https://ws050.juntadeandalucia.es/verificarFirma</a> indicando el código de VERIFICACIÓN					
FIRMADO POR	RAQUEL MARIA ESPIN CRESPO		FECHA		26/06/2024
VERIFICACIÓN	Pk2jmMQ72K8YCCE9EQ8LU85ENJJ6M		PÁGINA		2243/8857



**APELLIDOS Y NOMBRE / RAZÓN SOCIAL**

MADUEÑO MORENO JOSE

**NIF**

\*\*\*\*9918\*

**EXPEDIENTE**

1165584

**RESOLUCIÓN**

CONCESIÓN DE LA AYUDA

**DATOS DE MANTENIMIENTO UNIDADES**

**GRUPO DE PAGO**

ZONAS DE LIMITACIONES NATURALES

**Sup. Dec. Admisible**

7,25

**Sup. Resuelta**

7,25

**Sobredecl.**

0,00

**% Sobredecl.**

0,00

**RESUMEN DE PAGOS**

	<b>IMPORTE ( Euros )</b>			
	<b>RESUELTO</b>	<b>FEADER</b>	<b>MAPA</b>	<b>CAPADR</b>
Pago realizado	356,30	302,86	34,96	18,48
A pagar	35,20	29,92	3,45	1,83
<b>TOTAL</b>	<b>391,50</b>	<b>332,78</b>	<b>38,41</b>	<b>20,31</b>

**APLICACIÓN DE REDUCCIONES Y PENALIZACIONES (%)**

<b>Crterios de subvencionabilidad (1)</b>	<b>Presentación tardía</b>	<b>Omisión declaración</b>	<b>Condicionalidad</b>
0,00	0,00	0,00	0,00

**IMPORTE ( Euros )**

Calculado(2)	Reducción	Penalización	Reducción Penalización (3)	Penalización adicional	Resuelto	FEADER	MAPA	CAPADR
391,50 €	0,00 €	0,00 €	0,00 €	0,00 €	391,50 €	332,78 €	38,41 €	20,31 €
<b>Importe Unitario:</b>	<b>54,00 €</b>	<b>Nuevo Importe Unitario:</b>	<b>54,00 €</b>					

**RECINTOS PROPUESTOS**

<b>REF.</b>	<b>REFERENCIA SIGPAC</b>	<b>CULTIVO</b>	<b>S/R</b>	<b>USO SIGPAC</b>	<b>Sup. Dec. admisible</b>	<b>Sup. Campo</b>	<b>Sup. Determ.</b>	<b>Sup. Resuelta</b>
-1343836	14-023-018-00457-0001	AVENA	S		0,82		0,82	0,82
5230445	14-003-003-00123-0001	AVENA	S		0,93		0,93	0,93
1700000006249756	14-003-008-00013-0002	TRIGO BLANDO	S		0,62		0,62	0,62
1700000006249757	14-003-034-00006-0002	OLIVAR	S		1,08		1,08	1,08
1700000006249758	14-023-018-00302-0001	AVENA	S		0,75		0,75	0,75
1700000006249759	14-023-018-00303-0001	AVENA	S		0,38		0,38	0,38
1700000006249760	14-023-018-00304-0005	AVENA	S		0,30		0,30	0,30
1700000006249762	14-003-008-00011-0004	TRIGO BLANDO	R		0,56		0,56	0,56
1700000006249763	14-003-008-00012-0001	TRIGO BLANDO	R		1,81		1,81	1,81

(1) Con incidencias que retienen pago o deniegan el expediente.  
 (2) Se calcula sobre superficie declarada admisible.  
 (3) Aplicación del artículo 16 bis del RD 147/2023.

Puede verificar la integridad de una copia de este documento mediante la lectura del código QR adjunto o mediante el acceso a la dirección <https://ws050.juntadeandalucia.es/verificarFirma> indicando el código de VERIFICACIÓN

FIRMADO POR	RAQUEL MARIA ESPIN CRESPO	FECHA	26/06/2024
VERIFICACIÓN	Pk2jmMQ72K8YCCE9EQ8LU85ENJJ6M	PÁGINA	2244/8857



**APELLIDOS Y NOMBRE / RAZÓN SOCIAL**

MADUEÑO RUIZ ISABEL

**NIF**

\*\*\*\*6190\*

**EXPEDIENTE**

1086261

**RESOLUCIÓN**

CONCESIÓN DE LA AYUDA

**DATOS DE MANTENIMIENTO UNIDADES****GRUPO DE PAGO**

ZONAS DE LIMITACIONES NATURALES

**Sup. Dec.  
Admisible**

4,62

**Sup.  
Resuelta**

4,62

**Sobredecl.**

0,00

**% Sobredecl.**

0,00

**RESUMEN DE PAGOS**

	<b>IMPORTE ( Euros )</b>			
	<b>RESUELTO</b>	<b>FEADER</b>	<b>MAPA</b>	<b>CAPADR</b>
Pago realizado	227,05	193,00	22,27	11,79
A pagar	22,43	19,07	2,20	1,16
<b>TOTAL</b>	<b>249,48</b>	<b>212,07</b>	<b>24,47</b>	<b>12,95</b>

**APLICACIÓN DE REDUCCIONES Y PENALIZACIONES (%)**

<b>Criterios de subvencionabilidad (1)</b>	<b>Presentación tardía</b>	<b>Omisión declaración</b>	<b>Condicionabilidad</b>
0,00	0,00	0,00	0,00

**IMPORTE ( Euros )**

Calculado(2)	Reducción	Penalización	Reducción Penalización (3)	Penalización adicional	Resuelto	FEADER	MAPA	CAPADR
249,48 €	0,00 €	0,00 €	0,00 €	0,00 €	249,48 €	212,06 €	24,47 €	12,95 €
Importe Unitario:	54,00 €	Nuevo Importe Unitario:	54,00 €					

**RECINTOS PROPUESTOS**

REF.	REFERENCIA SIGPAC	CULTIVO	S/R	USO SIGPAC	Sup. Dec. admisible	Sup. Campo	Sup. Determ.	Sup. Resuelta
-62337	14-023-016-00121-0002	BARBECHO TRADICIONAL	S		0,25		0,25	0,25
-62301	14-023-016-00121-0005	BARBECHO TRADICIONAL	S		0,25		0,25	0,25
-62297	14-023-016-00121-0002	BARBECHO TRADICIONAL	S		0,06		0,06	0,06
1700000006361186	14-023-016-00062-0001	TRANQUILLÓN	S		2,69		2,69	2,69
1700000006361188	14-023-016-00116-0002	BARBECHO TRADICIONAL	S		0,43		0,43	0,43
1700000006361190	14-023-016-00121-0004	TRANQUILLÓN	S		0,27		0,27	0,27
1700000006361191	14-023-016-00121-0002	TRANQUILLÓN	S		0,67		0,67	0,67

**Datos considerados para el Cálculo de la Carga Ganadera del expediente**

Superficie determinada para Cálculo Carga Ganadera: 0,56 ha

Carga Ganadera del Expediente: 18,91 ugm/ha

Explotación	Especie	Ugm Calculada para CG
ES140230000471	OVINA	10,59

**Recintos Determinados para el Cálculo de Garga Ganadera**

REF.	REFERENCIA SIGPAC	CULTIVO	DESCRIPCIÓN CULTIVO	S/R	SUP. RESUELTA (ha)
-62337	14-023-016-00121-00002	20000	BARBECHO TRADICIONAL-SIN VARIEDAD	S	0,25
-62301	14-023-016-00121-00005	20000	BARBECHO TRADICIONAL-SIN VARIEDAD	S	0,25
-62297	14-023-016-00121-00002	20000	BARBECHO TRADICIONAL-SIN VARIEDAD	S	0,06

(1) Con incidencias que retienen pago o deniegan el expediente.  
 (2) Se calcula sobre superficie declarada admisible.  
 (3) Aplicación del artículo 16 bis del RD 147/2023.

Puede verificar la integridad de una copia de este documento mediante la lectura del código QR adjunto o mediante el acceso a la dirección <https://ws050.juntadeandalucia.es/verificarFirma> indicando el código de VERIFICACIÓN

FIRMADO POR	RAQUEL MARIA ESPIN CRESPO	FECHA	26/06/2024
VERIFICACIÓN	Pk2jmMQ72K8YCCE9EQ8LU85ENJJ6M	PÁGINA	2245/8857





**Incidencias de carga ganadera**

**INCIDENCIA DESCRIPCIÓN**

86132 Recinto superficie forrajera que no realiza la actividad de producción de pastoreo.  
Recinto:14-023-016-00116-00002 Cultivo:20000 BARBECHO TRADICIONAL-SIN VARIEDAD Secano

(1) Con incidencias que retienen pago o deniegan el expediente.  
(2) Se calcula sobre superficie declarada admisible.  
(3) Aplicación del artículo 16 bis del RD 147/2023.

Puede verificar la integridad de una copia de este documento mediante la lectura del código QR adjunto o mediante el acceso a la dirección <https://ws050.juntadeandalucia.es/verificarFirma> indicando el código de VERIFICACIÓN

FIRMADO POR	RAQUEL MARIA ESPIN CRESCO	FECHA	26/06/2024
VERIFICACIÓN	Pk2jmMQ72K8YCCE9EQ8LU85ENJJ6M	PÁGINA	2246/8857



**APELLIDOS Y NOMBRE / RAZÓN SOCIAL**

MADUEÑO RUIZ JOSE ANTONIO

**NIF**

\*\*\*\*2835\*

**EXPEDIENTE**

1047480

**RESOLUCIÓN**

CONCESIÓN DE LA AYUDA

**DATOS DE MANTENIMIENTO UNIDADES****GRUPO DE PAGO**

ZONAS DE LIMITACIONES NATURALES

**Sup. Dec.  
Admisible**

1,89

**Sup.  
Resuelta**

1,89

**Sobredecl.**

0,00

**% Sobredecl.**

0,00

**RESUMEN DE PAGOS**

	<b>IMPORTE ( Euros )</b>			
	<b>RESUELTO</b>	<b>FEADER</b>	<b>MAPA</b>	<b>CAPADR</b>
Pago realizado	92,88	78,95	9,11	4,82
A pagar	9,18	7,80	0,90	0,48
<b>TOTAL</b>	<b>102,06</b>	<b>86,75</b>	<b>10,01</b>	<b>5,30</b>

**APLICACIÓN DE REDUCCIONES Y PENALIZACIONES (%)**

<b>Criterios de subvencionabilidad (1)</b>	<b>Presentación tardía</b>	<b>Omisión declaración</b>	<b>Condicionalidad</b>
0,00	0,00	0,00	0,00

**IMPORTE ( Euros )**

Calculado(2)	Reducción	Penalización	Reducción Penalización (3)	Penalización adicional	Resuelto	FEADER	MAPA	CAPADR
102,06 €	0,00 €	0,00 €	0,00 €	0,00 €	102,06 €	86,75 €	10,01 €	5,30 €
Importe Unitario:	54,00 €	Nuevo Importe Unitario:	54,00 €					

**RECINTOS PROPUESTOS**

<b>REF.</b>	<b>REFERENCIA SIGPAC</b>	<b>CULTIVO</b>	<b>S/R</b>	<b>USO SIGPAC</b>	<b>Sup. Dec. admisible</b>	<b>Sup. Campo</b>	<b>Sup. Determ.</b>	<b>Sup. Resuelta</b>
-1224051	14-023-016-00234-0002	PASTOS DE MENOS DE 5 AÑOS	S		0,02		0,02	0,02
1700000005627675	14-023-016-00251-0001	PASTOS DE MENOS DE 5 AÑOS	S		1,87		1,87	1,87

**Datos considerados para el Cálculo de la Carga Ganadera del expediente**

Superficie determinada para Cálculo Carga Ganadera: 1,89 ha

Carga Ganadera del Expediente: 22,88 ugm/ha

<b>Explotación</b>	<b>Especie</b>	<b>Ugm Calculada para CG</b>
ES140230000497	CAPRINA	43,25

**Recintos Determinados para el Cálculo de Garga Ganadera**

<b>REF.</b>	<b>REFERENCIA SIGPAC</b>	<b>CULTIVO</b>	<b>DESCRIPCIÓN CULTIVO</b>	<b>S/R</b>	<b>SUP. RESUELTA (ha)</b>
-1224051	14-023-016-00234-00002	63000	PASTOS DE MENOS DE 5 AÑOS-SIN VARIEDAD	S	0,02
1700000005627675	14-023-016-00251-00001	63000	PASTOS DE MENOS DE 5 AÑOS-SIN VARIEDAD	S	1,87

(1) Con incidencias que retienen pago o deniegan el expediente.  
(2) Se calcula sobre superficie declarada admisible.  
(3) Aplicación del artículo 16 bis del RD 147/2023.

Puede verificar la integridad de una copia de este documento mediante la lectura del código QR adjunto o mediante el acceso a la dirección <https://ws050.juntadeandalucia.es/verificarFirma> indicando el código de VERIFICACIÓN

FIRMADO POR	RAQUEL MARIA ESPIN CRESPO	FECHA	26/06/2024
VERIFICACIÓN	Pk2jmMQ72K8YCCE9EQ8LU85ENJJ6M	PÁGINA	2247/8857





**APELLIDOS Y NOMBRE / RAZÓN SOCIAL**

MAESTRE CABEZAS ANTONIO JESUS

**NIF**

\*\*\*\*7104\*

**EXPEDIENTE**

1057579

**RESOLUCIÓN**

CONCESIÓN DE LA AYUDA

**DATOS DE MANTENIMIENTO UNIDADES**

**GRUPO DE PAGO**

ZONAS DE LIMITACIONES NATURALES

**Sup. Dec. Admisible**

32,77

**Sup. Resuelta**

32,77

**Sobredecl.**

0,00

**% Sobredecl.**

0,00

**RESUMEN DE PAGOS**

	<b>IMPORTE ( Euros )</b>			
	<b>RESUELTO</b>	<b>FEADER</b>	<b>MAPA</b>	<b>CAPADR</b>
Pago realizado	1.081,20	919,02	106,06	56,12
A pagar	106,80	90,78	10,48	5,54
<b>TOTAL</b>	<b>1.188,00</b>	<b>1.009,80</b>	<b>116,54</b>	<b>61,66</b>

**APLICACIÓN DE REDUCCIONES Y PENALIZACIONES (%)**

<b>Criterios de subvencionabilidad (1)</b>	<b>Presentación tardía</b>	<b>Omisión declaración</b>	<b>Condicionalidad</b>
0,00	0,00	0,00	0,00

**IMPORTE ( Euros )**

Calculado(2)	Reducción	Penalización	Reducción Penalización (3)	Penalización adicional	Resuelto	FEADER	MAPA	CAPADR
1.188,00 €	0,00 €	0,00 €	0,00 €	0,00 €	1.188,00 €	1.009,80 €	116,54 €	61,66 €
<b>Importe Unitario:</b>	<b>54,00 €</b>	<b>Nuevo Importe Unitario:</b>	<b>36,25 €</b>					

**RECINTOS PROPUESTOS**

<b>REF.</b>	<b>REFERENCIA SIGPAC</b>	<b>CULTIVO</b>	<b>S/R</b>	<b>USO SIGPAC</b>	<b>Sup. Dec. admisible</b>	<b>Sup. Campo</b>	<b>Sup. Determ.</b>	<b>Sup. Resuelta</b>
-1287318	14-002-055-00113-0003	OLIVAR	S		7,27		7,27	7,27
-1287035	14-044-009-00469-0001	OLIVAR	S		2,69		2,69	2,69
-1287034	14-002-062-00144-0003	OLIVAR	S		0,04		0,04	0,04
-1287030	14-002-031-00287-0001	VIÑEDO VINIFICACIÓN	S		0,01		0,01	0,01
-46338	14-002-055-00112-0002	OLIVAR	S		0,13		0,13	0,13
4616280	14-002-031-00297-0002	VIÑEDO VINIFICACIÓN	S		0,30		0,30	0,30
4616281	14-002-031-00297-0004	VIÑEDO VINIFICACIÓN	S		0,12		0,12	0,12
1700000006634484	14-042-024-00029-0004	OLIVAR	S		4,28		4,28	4,28
1700000006634487	14-002-057-00081-0006	OLIVAR	S		1,86		1,86	1,86
1700000006634488	14-042-022-00031-0001	OLIVAR	S		4,57		4,57	4,57
1700000006634491	14-002-062-00140-0001	OLIVAR	S		1,41		1,41	1,41
1700000006634492	14-002-031-00061-0001	VIÑEDO VINIFICACIÓN	S		0,44		0,44	0,44
1700000006634493	14-002-031-00062-0002	VIÑEDO VINIFICACIÓN	S		2,90		2,90	2,90
1700000006634496	14-002-030-00010-0001	OLIVAR	S		6,75		6,75	6,75

(1) Con incidencias que retienen pago o deniegan el expediente.  
 (2) Se calcula sobre superficie declarada admisible.  
 (3) Aplicación del artículo 16 bis del RD 147/2023.

Puede verificar la integridad de una copia de este documento mediante la lectura del código QR adjunto o mediante el acceso a la dirección <https://ws050.juntadeandalucia.es/verificarFirma> indicando el código de VERIFICACIÓN

FIRMADO POR	RAQUEL MARIA ESPIN CRESPO	FECHA	26/06/2024
VERIFICACIÓN	Pk2jmMQ72K8YCCE9EQ8LU85ENJJ6M	PÁGINA	2248/8857



**APELLIDOS Y NOMBRE / RAZÓN SOCIAL**

MALAGON CARACUEL RAFAEL

**NIF**

\*\*\*\*7299\*

**EXPEDIENTE**

1234191

**RESOLUCIÓN**

CONCESIÓN DE LA AYUDA

**DATOS DE MANTENIMIENTO UNIDADES****GRUPO DE PAGO**

ZONAS DE LIMITACIONES NATURALES

**Sup. Dec.  
Admisible**

5,57

**Sup.  
Resuelta**

5,57

**Sobredecl.**

0,00

**% Sobredecl.**

0,00

**RESUMEN DE PAGOS**

	<b>IMPORTE ( Euros )</b>			
	<b>RESUELTO</b>	<b>FEADER</b>	<b>MAPA</b>	<b>CAPADR</b>
Pago realizado	273,74	232,68	26,86	14,21
A pagar	27,04	22,98	2,65	1,41
<b>TOTAL</b>	<b>300,78</b>	<b>255,66</b>	<b>29,51</b>	<b>15,62</b>

**APLICACIÓN DE REDUCCIONES Y PENALIZACIONES (%)**

<b>Crterios de subvencionabilidad (1)</b>	<b>Presentación tardía</b>	<b>Omisión declaración</b>	<b>Condicionalidad</b>
0,00	0,00	0,00	0,00

**IMPORTE ( Euros )**

Calculado(2)	Reducción	Penalización	Reducción Penalización (3)	Penalización adicional	Resuelto	FEADER	MAPA	CAPADR
300,78 €	0,00 €	0,00 €	0,00 €	0,00 €	300,78 €	255,66 €	29,51 €	15,61 €
Importe Unitario:	54,00 €	Nuevo Importe Unitario:	54,00 €					

**RECINTOS PROPUESTOS**

<b>REF.</b>	<b>REFERENCIA SIGPAC</b>	<b>CULTIVO</b>	<b>S/R</b>	<b>USO SIGPAC</b>	<b>Sup. Dec. admisible</b>	<b>Sup. Campo</b>	<b>Sup. Determ.</b>	<b>Sup. Resuelta</b>
170000006093892	14-004-011-00001-0005	OLIVAR	S		3,39		3,39	3,39
170000006093908	14-004-013-00276-0001	OLIVAR	S		2,18		2,18	2,18

(1) Con incidencias que retienen pago o deniegan el expediente.  
(2) Se calcula sobre superficie declarada admisible.  
(3) Aplicación del artículo 16 bis del RD 147/2023.

Puede verificar la integridad de una copia de este documento mediante la lectura del código QR adjunto o mediante el acceso a la dirección <https://ws050.juntadeandalucia.es/verificarFirma> indicando el código de VERIFICACIÓN

FIRMADO POR	RAQUEL MARIA ESPIN CRESPO	FECHA	26/06/2024
VERIFICACIÓN	Pk2jmMQ72K8YCCE9EQ8LU85ENJJ6M	PÁGINA	2249/8857



**APELLIDOS Y NOMBRE / RAZÓN SOCIAL**

MALAGON JIMENEZ ANTONIO VICTOR

**NIF**  
\*\*\*0002\***EXPEDIENTE**  
1055058**RESOLUCIÓN**  
CONCESIÓN DE LA AYUDA**DATOS DE MANTENIMIENTO UNIDADES**

<b>GRUPO DE PAGO</b>	<b>Sup. Dec. Admisible</b>	<b>Sup. Resuelta</b>	<b>Sobredecl.</b>	<b>% Sobredecl.</b>
ZONAS DE LIMITACIONES NATURALES	25,06	25,06	0,00	0,00

**RESUMEN DE PAGOS**

	<b>IMPORTE ( Euros )</b>			
	<b>RESUELTO</b>	<b>FEADER</b>	<b>MAPA</b>	<b>CAPADR</b>
Pago realizado	1.081,20	919,02	106,06	56,12
A pagar	106,80	90,78	10,48	5,54
<b>TOTAL</b>	<b>1.188,00</b>	<b>1.009,80</b>	<b>116,54</b>	<b>61,66</b>

**APLICACIÓN DE REDUCCIONES Y PENALIZACIONES (%)**

<b>Crterios de subvencionabilidad (1)</b>	<b>Presentación tardía</b>	<b>Omisión declaración</b>	<b>Condicionalidad</b>
0,00	0,00	0,00	0,00

**IMPORTE ( Euros )**

Calculado(2)	Reducción	Penalización	Reducción Penalización (3)	Penalización adicional	Resuelto	FEADER	MAPA	CAPADR
1.188,00 €	0,00 €	0,00 €	0,00 €	0,00 €	1.188,00 €	1.009,80 €	116,54 €	61,66 €
Importe Unitario:	54,00 €	Nuevo Importe Unitario:	47,41 €					

**RECINTOS PROPUESTOS**

<b>REF.</b>	<b>REFERENCIA SIGPAC</b>	<b>CULTIVO</b>	<b>USO S/R SIGPAC</b>	<b>Sup. Dec. admisible</b>	<b>Sup. Campo</b>	<b>Sup. Determ.</b>	<b>Sup. Resuelta</b>
-1208664	14-038-100-00304-0002	OLIVAR	S	0,01		0,01	0,01
-1208662	14-038-100-00021-0001	OLIVAR	S	0,01		0,01	0,01
1700000005302015	14-038-036-00277-0002	OLIVAR	S	3,39		3,39	3,39
1700000005302016	14-038-100-00013-0002	OLIVAR	S	1,90		1,90	1,90
1700000005302017	14-038-100-00014-0005	OLIVAR	S	0,01		0,01	0,01
1700000005302018	14-038-100-00017-0001	OLIVAR	S	0,10		0,10	0,10
1700000005302019	14-038-100-00018-0001	OLIVAR	S	0,01		0,01	0,01
1700000005302020	14-038-100-00020-0003	OLIVAR	S	0,36		0,36	0,36
1700000005302021	14-038-100-00022-0002	OLIVAR	S	4,24		4,24	4,24
1700000005302022	14-038-100-00023-0001	OLIVAR	S	0,01		0,01	0,01
1700000005302023	14-038-100-00025-0003	OLIVAR	S	0,07		0,07	0,07
1700000005302024	14-038-112-00031-0002	OLIVAR	S	0,01		0,01	0,01
1700000005302025	14-038-112-00037-0002	OLIVAR	S	5,77		5,77	5,77
1700000005302026	14-038-113-00013-0001	OLIVAR	S	0,09		0,09	0,09
1700000005302027	14-038-113-00018-0001	OLIVAR	S	2,92		2,92	2,92
1700000005302028	14-038-099-00008-0001	OLIVAR	S	1,30		1,30	1,30
1700000005302029	14-038-099-00178-0001	OLIVAR	S	2,30		2,30	2,30
1700000005302030	14-038-099-00179-0003	OLIVAR	S	0,01		0,01	0,01
1700000005302031	14-038-099-00187-0001	OLIVAR	S	0,24		0,24	0,24
1700000005302032	14-038-099-00012-0001	OLIVAR	S	0,32		0,32	0,32
1700000005302033	14-038-100-00012-0003	OLIVAR	S	0,34		0,34	0,34
1700000005302035	14-038-118-00015-0002	OLIVAR	S	1,64		1,64	1,64
1700000005302036	14-038-118-00107-0001	OLIVAR	S	0,01		0,01	0,01

(1) Con incidencias que retienen pago o deniegan el expediente.

(2) Se calcula sobre superficie declarada admisible.

(3) Aplicación del artículo 16 bis del RD 147/2023.

Puede verificar la integridad de una copia de este documento mediante la lectura del código QR adjunto o mediante el acceso a la dirección <https://ws050.juntadeandalucia.es/verificarFirma> indicando el código de VERIFICACIÓN

FIRMADO POR	RAQUEL MARIA ESPIN CRESPO	FECHA	26/06/2024
VERIFICACIÓN	Pk2jmMQ72K8YCCE9EQ8LU85ENJJ6M	PÁGINA	2250/8857







**APELLIDOS Y NOMBRE / RAZÓN SOCIAL**

MALAGON JIMENEZ MIGUEL ANGEL

**NIF**  
\*\*\*\*4453\*

**EXPEDIENTE**  
1170663

**RESOLUCIÓN**  
CONCESIÓN DE LA AYUDA

**DATOS DE MANTENIMIENTO UNIDADES**

**GRUPO DE PAGO**

ZONAS DE LIMITACIONES NATURALES

Sup. Dec. Admisible	Sup. Resuelta	Sobredecl.	% Sobredecl.
29,73	29,73	0,00	0,00

**RESUMEN DE PAGOS**

	IMPORTE ( Euros )			
	RESUELTO	FEADER	MAPA	CAPADR
Pago realizado	1.081,20	919,02	106,06	56,12
A pagar	106,80	90,78	10,48	5,54
<b>TOTAL</b>	<b>1.188,00</b>	<b>1.009,80</b>	<b>116,54</b>	<b>61,66</b>

**APLICACIÓN DE REDUCCIONES Y PENALIZACIONES (%)**

Criterios de subvencionabilidad (1)	Presentación tardía	Omisión declaración	Condicionalidad
0,00	0,00	0,00	0,00

**IMPORTE ( Euros )**

Calculado(2)	Reducción	Penalización	Reducción Penalización (3)	Penalización adicional	Resuelto	FEADER	MAPA	CAPADR
1.188,00 €	0,00 €	0,00 €	0,00 €	0,00 €	1.188,00 €	1.009,80 €	116,54 €	61,66 €
Importe Unitario:	54,00 €	Nuevo Importe Unitario:	39,96 €					

**RECINTOS PROPUESTOS**

REF.	REFERENCIA SIGPAC	CULTIVO	S/R	USO SIGPAC	Sup. Dec. admisible	Sup. Campo	Sup. Determ.	Sup. Resuelta
-1537768	14-007-061-00065-0003	OLIVAR	S		3,97		3,97	3,97
-1537762	14-007-061-00065-0003	OLIVAR	S		14,67		14,67	14,67
-956242	14-007-061-00065-0003	OLIVAR	S		2,09		2,09	2,09
4157829	14-007-060-00150-0001	OLIVAR	S		0,05		0,05	0,05
1700000002657154	14-007-004-00044-0001	OLIVAR	S		1,70		1,70	1,70
1700000002657156	14-063-001-00131-0003	OLIVAR	S		1,20		1,20	1,20
1700000002657157	14-007-060-00148-0001	OLIVAR	S		0,47		0,47	0,47
1700000002657158	14-007-060-00211-0001	OLIVAR	S		0,51		0,51	0,51
1700000002657159	14-007-060-00221-0001	OLIVAR	S		0,71		0,71	0,71
1700000002657160	14-063-001-00106-0001	OLIVAR	S		1,36		1,36	1,36
1700000002657162	14-063-001-00112-0001	OLIVAR	S		3,00		3,00	3,00

(1) Con incidencias que retienen pago o deniegan el expediente.  
(2) Se calcula sobre superficie declarada admisible.  
(3) Aplicación del artículo 16 bis del RD 147/2023.

Puede verificar la integridad de una copia de este documento mediante la lectura del código QR adjunto o mediante el acceso a la dirección <https://ws050.juntadeandalucia.es/verificarFirma> indicando el código de VERIFICACIÓN

FIRMADO POR	RAQUEL MARIA ESPIN CRESPO	FECHA	26/06/2024
VERIFICACIÓN	Pk2jmMQ72K8YCCE9EQ8LU85ENJJ6M	PÁGINA	2251/8857



**APELLIDOS Y NOMBRE / RAZÓN SOCIAL**

MALAGON PAREJA CARMEN

**NIF**

\*\*\*\*1433\*

**EXPEDIENTE**

1239411

**RESOLUCIÓN**

CONCESIÓN DE LA AYUDA

**DATOS DE MANTENIMIENTO UNIDADES****GRUPO DE PAGO**

ZONAS DE LIMITACIONES NATURALES

**Sup. Dec.  
Admisible**

63,71

**Sup.  
Resuelta**

63,71

**Sobredecl.**

0,00

**% Sobredecl.**

0,00

**RESUMEN DE PAGOS**

	<b>IMPORTE ( Euros )</b>			
	<b>RESUELTO</b>	<b>FEADER</b>	<b>MAPA</b>	<b>CAPADR</b>
Pago realizado	1.078,83	917,01	105,84	55,99
A pagar	106,57	90,58	10,45	5,54
<b>TOTAL</b>	<b>1.185,40</b>	<b>1.007,59</b>	<b>116,29</b>	<b>61,53</b>

**APLICACIÓN DE REDUCCIONES Y PENALIZACIONES (%)**

<b>Criterios de subvencionabilidad (1)</b>	<b>Presentación tardía</b>	<b>Omisión declaración</b>	<b>Condicionabilidad</b>
0,00	0,00	0,00	0,00

**IMPORTE ( Euros )**

Calculado(2)	Reducción	Penalización	Reducción Penalización (3)	Penalización adicional	Resuelto	FEADER	MAPA	CAPADR
1.185,40 €	0,00 €	0,00 €	0,00 €	0,00 €	1.185,40 €	1.007,59 €	116,29 €	61,52 €
Importe Unitario:	54,00 €	Nuevo Importe Unitario:	18,61 €					

(1) Con incidencias que retienen pago o deniegan el expediente.

(2) Se calcula sobre superficie declarada admisible.

(3) Aplicación del artículo 16 bis del RD 147/2023.

Puede verificar la integridad de una copia de este documento mediante la lectura del código QR adjunto o mediante el acceso a la dirección <https://ws050.juntadeandalucia.es/verificarFirma> indicando el código de VERIFICACIÓN

FIRMADO POR

RAQUEL MARIA ESPIN CRESPO

FECHA

26/06/2024

VERIFICACIÓN

Pk2jmMQ72K8YCCE9EQ8LU85ENJJ6M

PÁGINA

2252/8857



**RECINTOS PROPUESTOS**

REF.	REFERENCIA SIGPAC	CULTIVO	S/R	USO SIGPAC	Sup._Dec. admisible	Sup. Campo	Sup. Determ.	Sup. Resuelta
1700000004854661	14-004-007-00509-0003	OLIVAR	S		0,87		0,87	0,87
1700000004854662	14-004-008-00018-0001	OLIVAR	S		0,11		0,11	0,11
1700000004854663	14-004-008-00036-0003	OLIVAR	S		0,15		0,15	0,15
1700000004854664	14-004-008-00037-0001	OLIVAR	S		0,76		0,76	0,76
1700000004854665	14-004-013-00204-0002	OLIVAR	S		0,29		0,29	0,29
1700000004854666	14-004-013-00204-0004	OLIVAR	S		0,02		0,02	0,02
1700000004854667	14-004-013-00653-0003	OLIVAR	S		0,77		0,77	0,77
1700000006201633	14-004-010-00070-0001	OLIVAR	S		0,15		0,15	0,15
1700000006201634	14-013-008-00029-0006	OLIVAR	S		0,16		0,16	0,16
1700000006201635	14-013-008-00029-0006	OLIVAR	S		12,25		12,25	12,25
1700000006201636	14-013-008-00032-0003	OLIVAR	S		7,46		7,46	7,46
1700000006201637	14-004-011-00016-0001	OLIVAR	S		2,80		2,80	2,80
1700000006201638	14-004-011-00018-0002	OLIVAR	S		2,22		2,22	2,22
1700000006201639	14-013-008-00030-0003	OLIVAR	S		0,73		0,73	0,73
1700000006201640	14-013-008-00031-0001	OLIVAR	S		1,59		1,59	1,59
1700000006201641	14-013-008-00032-0005	OLIVAR	S		5,39		5,39	5,39
1700000006201642	14-013-008-09001-0023	OLIVAR	S		0,14		0,14	0,00
1700000006201643	14-013-008-09001-0026	OLIVAR	S		0,02		0,02	0,02
1700000006201644	14-004-014-00166-0004	OLIVAR	S		5,01		5,01	5,01
1700000006201645	14-004-013-00325-0001	OLIVAR	S		0,49		0,49	0,49
1700000006201646	14-004-011-00043-0001	OLIVAR	S		4,63		4,63	4,63
1700000006201647	14-004-011-00018-0001	OLIVAR	S		0,11		0,11	0,11
1700000006201651	14-004-011-00009-0002	OLIVAR	S		0,04		0,04	0,04
1700000006201652	14-004-011-00010-0002	OLIVAR	S		1,06		1,06	1,06
1700000006201653	14-004-010-00129-0001	OLIVAR	S		0,06		0,06	0,06
1700000006201654	14-004-010-00167-0001	OLIVAR	S		0,44		0,44	0,44
1700000006201655	14-004-010-00142-0001	OLIVAR	S		1,99		1,99	1,99
1700000006201656	14-004-010-00138-0001	OLIVAR	S		0,46		0,46	0,46
1700000006201657	14-004-010-00139-0001	OLIVAR	S		0,50		0,50	0,50
1700000006201658	14-004-010-00140-0004	OLIVAR	S		13,18		13,18	13,18

**INCIDENCIAS****INCIDENCIA DESCRIPCIÓN**

242 Recinto pendiente de acreditación de titularidad.  
 Recinto:14-013-008-09001-00023 Cultivo:101138 OLIVAR-HOJIBLANCA Secano

(1) Con incidencias que retienen pago o deniegan el expediente.  
 (2) Se calcula sobre superficie declarada admisible.  
 (3) Aplicación del artículo 16 bis del RD 147/2023.

Puede verificar la integridad de una copia de este documento mediante la lectura del código QR adjunto o mediante el acceso a la dirección <a href="https://ws050.juntadeandalucia.es/verificarFirma">https://ws050.juntadeandalucia.es/verificarFirma</a> indicando el código de VERIFICACIÓN				
FIRMADO POR	RAQUEL MARIA ESPIN CRESPO	FECHA	26/06/2024	
VERIFICACIÓN	Pk2jmMQ72K8YCCCE9EQ8LU85ENJJ6M	PÁGINA	2253/8857	



**APELLIDOS Y NOMBRE / RAZÓN SOCIAL**

MALAGON PAREJA JOSE ANTONIO

**NIF**  
\*\*\*\*8986\*

**EXPEDIENTE**  
1247705

**RESOLUCIÓN**  
CONCESIÓN DE LA AYUDA

**DATOS DE MANTENIMIENTO UNIDADES**

<b>GRUPO DE PAGO</b>	<b>Sup. Dec. Admisible</b>	<b>Sup. Resuelta</b>	<b>Sobredecl.</b>	<b>% Sobredecl.</b>
ZONAS DE LIMITACIONES NATURALES	13,61	13,61	0,00	0,00

**RESUMEN DE PAGOS**

	<b>IMPORTE ( Euros )</b>			
	<b>RESUELTO</b>	<b>FEADER</b>	<b>MAPA</b>	<b>CAPADR</b>
Pago realizado	668,87	568,54	65,62	34,71
A pagar	66,07	56,16	6,48	3,43
<b>TOTAL</b>	<b>734,94</b>	<b>624,70</b>	<b>72,10</b>	<b>38,14</b>

**APLICACIÓN DE REDUCCIONES Y PENALIZACIONES (%)**

<b>Criterios de subvencionabilidad (1)</b>	<b>Presentación tardía</b>	<b>Omisión declaración</b>	<b>Condicionabilidad</b>
0,00	0,00	0,00	0,00

**IMPORTE ( Euros )**

Calculado(2)	Reducción	Penalización	Reducción Penalización (3)	Penalización adicional	Resuelto	FEADER	MAPA	CAPADR
734,94 €	0,00 €	0,00 €	0,00 €	0,00 €	734,94 €	624,70 €	72,10 €	38,14 €
Importe Unitario:	54,00 €	Nuevo Importe Unitario:	54,00 €					

**RECINTOS PROPUESTOS**

<b>REF.</b>	<b>REFERENCIA SIGPAC</b>	<b>CULTIVO</b>	<b>S/R</b>	<b>USO SIGPAC</b>	<b>Sup. Dec. admisible</b>	<b>Sup. Campo</b>	<b>Sup. Determ.</b>	<b>Sup. Resuelta</b>
-1264489	14-039-019-00396-0001	OLIVAR	S		0,01		0,01	0,01
1700000003035086	14-004-015-00092-0001	OLIVAR	S		1,82		1,82	1,82
1700000005066936	14-004-014-00008-0002	OLIVAR	S		0,66		0,66	0,66
1700000005066937	14-004-014-00009-0002	OLIVAR	S		0,61		0,61	0,61
1700000005066938	14-004-014-00009-0004	OLIVAR	S		0,02		0,02	0,02
1700000005066939	14-004-014-00018-0002	OLIVAR	S		0,50		0,50	0,50
1700000005066940	14-004-014-00605-0001	OLIVAR	S		0,30		0,30	0,30
1700000005066941	14-039-019-00135-0001	OLIVAR	S		9,69		9,69	9,69

(1) Con incidencias que retienen pago o deniegan el expediente.

(2) Se calcula sobre superficie declarada admisible.

(3) Aplicación del artículo 16 bis del RD 147/2023.

Puede verificar la integridad de una copia de este documento mediante la lectura del código QR adjunto o mediante el acceso a la dirección <https://ws050.juntadeandalucia.es/verificarFirma> indicando el código de VERIFICACIÓN

FIRMADO POR	RAQUEL MARIA ESPIN CRESPO	FECHA	26/06/2024
VERIFICACIÓN	Pk2jmMQ72K8YCCE9EQ8LU85ENJJ6M	PÁGINA	2254/8857



**APELLIDOS Y NOMBRE / RAZÓN SOCIAL**

MALAGON SICILIA FRANCISCA JULIA

**NIF**

\*\*\*\*3207\*

**EXPEDIENTE**

1262456

**RESOLUCIÓN**

CONCESIÓN DE LA AYUDA

**DATOS DE MANTENIMIENTO UNIDADES****GRUPO DE PAGO**

ZONAS DE LIMITACIONES NATURALES

**Sup. Dec.  
Admisible**

18,55

**Sup.  
Resuelta**

18,06

**Sobredecl.**

0,49

**% Sobredecl.**

2,64

**RESUMEN DE PAGOS**

	<b>IMPORTE ( Euros )</b>			
	<b>RESUELTO</b>	<b>FEADER</b>	<b>MAPA</b>	<b>CAPADR</b>
Pago realizado	856,90	728,37	84,07	44,47
A pagar	81,01	68,86	7,95	4,20
<b>TOTAL</b>	<b>937,91</b>	<b>797,23</b>	<b>92,02</b>	<b>48,67</b>

**APLICACIÓN DE REDUCCIONES Y PENALIZACIONES (%)**

<b>Crterios de subvencionabilidad (1)</b>	<b>Presentación tardía</b>	<b>Omisión declaración</b>	<b>Condicionalidad</b>
0,00	0,00	0,00	0,00

**IMPORTE ( Euros )**

Calculado(2)	Reducción	Penalización	Reducción Penalización (3)	Penalización adicional	Resuelto	FEADER	MAPA	CAPADR
963,36 €	25,45 €	0,00 €	0,00 €	0,00 €	937,91 €	797,22 €	92,01 €	48,68 €
Importe Unitario:	54,00 €	Nuevo Importe Unitario:	51,93 €					

**RECINTOS PROPUESTOS**

<b>REF.</b>	<b>REFERENCIA SIGPAC</b>	<b>CULTIVO</b>	<b>USO S/R SIGPAC</b>	<b>Sup. Dec. admisible</b>	<b>Sup. Campo</b>	<b>Sup. Determ.</b>	<b>Sup. Resuelta</b>
-581860	23-060-056-00142-0002	OLIVAR	S	0,21		0,21	0,21
-581859	23-060-049-00271-0001	OLIVAR	S	0,01		0,01	0,01
5294477	23-060-056-00003-0002	OLIVAR	S	0,06		0,06	0,06
1700000007252842	14-007-025-00219-0001	OLIVAR	S	6,34		6,34	6,34
1700000007252845	23-060-003-00057-0001	OLIVAR	S	5,22		5,22	5,22
1700000007252846	23-060-049-00264-0001	OLIVAR	S	0,02		0,02	0,02
1700000007252852	23-060-056-00006-0002	OLIVAR	S	0,30		0,30	0,30
1700000007252853	23-060-056-00139-0002	OLIVAR	S	0,23		0,23	0,23
1700000007252854	14-007-036-00225-0008	AVENA	S	0,04		0,04	0,04
1700000007252855	14-007-038-00048-0005	OLIVAR	S	0,42	0,00	0,42	0,00
1700000007252856	14-007-036-00225-0002	AVENA	S	0,13		0,13	0,13
1700000007252857	23-060-056-00001-0002	OLIVAR	S	0,53		0,53	0,53
1700000007252858	14-007-027-00011-0001	OLIVAR	S	5,04		5,04	4,97

**INCIDENCIAS****INCIDENCIA DESCRIPCIÓN**

4272 Verifica que las líneas de declaración de las Solicitudes Únicas no tienen solapes con la capa de Retroactividad Gráfica (ambas de la misma campaña) a nivel de expediente/línea de declaración gráfica de la solicitud.  
Recinto:14-007-027-00011-00001 Cultivo: - Agregado de la referencia del recinto.:0 Zona de la referencia del recinto.:0 Superficie solapada.:0,07 Id. Incid.:95158639

(1) Con incidencias que retienen pago o deniegan el expediente.  
(2) Se calcula sobre superficie declarada admisible.  
(3) Aplicación del artículo 16 bis del RD 147/2023.

Puede verificar la integridad de una copia de este documento mediante la lectura del código QR adjunto o mediante el acceso a la dirección <https://ws050.juntadeandalucia.es/verificarFirma> indicando el código de VERIFICACIÓN

FIRMADO POR	RAQUEL MARIA ESPIN CRESPO	FECHA	26/06/2024
VERIFICACIÓN	Pk2jmMQ72K8YCC9EQ8LU85ENJJ6M	PÁGINA	2255/8857



**APELLIDOS Y NOMBRE / RAZÓN SOCIAL**

MANCHADO GARCIA MARIA DE LA SIERRA

**NIF**

\*\*\*\*4334\*

**EXPEDIENTE**

1244330

**RESOLUCIÓN**

CONCESIÓN DE LA AYUDA

**DATOS DE MANTENIMIENTO UNIDADES**

<b>GRUPO DE PAGO</b>	<b>Sup. Dec. Admisible</b>	<b>Sup. Resuelta</b>	<b>Sobredecl.</b>	<b>% Sobredecl.</b>
ZONAS DE LIMITACIONES NATURALES	33,17	33,17	0,00	0,00

**RESUMEN DE PAGOS**

	<b>IMPORTE ( Euros )</b>			
	<b>RESUELTO</b>	<b>FEADER</b>	<b>MAPA</b>	<b>CAPADR</b>
Pago realizado	1.081,20	919,02	106,06	56,12
A pagar	106,80	90,78	10,48	5,54
<b>TOTAL</b>	<b>1.188,00</b>	<b>1.009,80</b>	<b>116,54</b>	<b>61,66</b>

**APLICACIÓN DE REDUCCIONES Y PENALIZACIONES (%)**

<b>Crterios de subvencionabilidad (1)</b>	<b>Presentación tardía</b>	<b>Omisión declaración</b>	<b>Condicionalidad</b>
0,00	0,00	0,00	0,00

**IMPORTE ( Euros )**

Calculado(2)	Reducción	Penalización	Reducción Penalización (3)	Penalización adicional	Resuelto	FEADER	MAPA	CAPADR
1.188,00 €	0,00 €	0,00 €	0,00 €	0,00 €	1.188,00 €	1.009,80 €	116,54 €	61,66 €
<b>Importe Unitario:</b>	<b>54,00 €</b>	<b>Nuevo Importe Unitario:</b>	<b>35,82 €</b>					

**RECINTOS PROPUESTOS**

<b>REF.</b>	<b>REFERENCIA SIGPAC</b>	<b>CULTIVO</b>	<b>USO S/R SIGPAC</b>	<b>Sup. Dec. admisible</b>	<b>Sup. Campo</b>	<b>Sup. Determ.</b>	<b>Sup. Resuelta</b>
-945425	14-013-011-09005-0007	OLIVAR	S	0,48		0,48	0,48
4105342	14-013-011-00052-0001	OLIVAR	S	11,63		11,63	11,63
1700000003518218	14-013-011-00040-0001	OLIVAR	S	1,86		1,86	1,86
1700000003518220	14-013-013-00084-0002	OLIVAR	S	6,04		6,04	6,04
1700000003518221	14-013-013-00079-0001	OLIVAR	S	3,12		3,12	3,12
1700000003518223	14-013-018-00113-0001	OLIVAR	S	1,18		1,18	1,18
1700000003518224	14-013-011-00051-0002	OLIVAR	S	3,63		3,63	3,63
1700000003518226	14-013-011-00053-0001	OLIVAR	S	0,31		0,31	0,31
1700000006489140	14-013-021-00067-0001	OLIVAR	S	0,77		0,77	0,77
1700000006489141	14-013-021-00068-0001	OLIVAR	S	0,36		0,36	0,36
1700000006489142	14-013-021-00501-0001	OLIVAR	S	0,04		0,04	0,04
1700000006489143	14-013-021-09027-0003	OLIVAR	S	0,04		0,04	0,04
1700000006489144	14-013-021-00035-0002	OLIVAR	S	0,18		0,18	0,18
1700000006489145	14-013-021-00089-0001	OLIVAR	S	0,11		0,11	0,11
1700000006489146	14-013-021-00090-0002	OLIVAR	S	1,96		1,96	1,96
1700000006489147	14-013-023-00243-0003	OLIVAR	S	0,02		0,02	0,02
1700000006489148	14-013-023-00244-0001	OLIVAR	S	0,81		0,81	0,81
1700000006489149	14-013-023-00155-0001	OLIVAR	S	0,63		0,63	0,63

(1) Con incidencias que retienen pago o deniegan el expediente.

(2) Se calcula sobre superficie declarada admisible.

(3) Aplicación del artículo 16 bis del RD 147/2023.

Puede verificar la integridad de una copia de este documento mediante la lectura del código QR adjunto o mediante el acceso a la dirección <https://ws050.juntadeandalucia.es/verificarFirma> indicando el código de VERIFICACIÓN

FIRMADO POR	RAQUEL MARIA ESPIN CRESPO	FECHA	26/06/2024
VERIFICACIÓN	Pk2jmMQ72K8YCC9EQ8LU85ENJJ6M	PÁGINA	2256/8857





**APELLIDOS Y NOMBRE / RAZÓN SOCIAL** MANOSALBAS BLASCO FRANCISCO JAVIER **NIF** \*\*\*\*6220\* **EXPEDIENTE** 1245140 **RESOLUCIÓN** CONCESIÓN DE LA AYUDA

**DATOS DE MANTENIMIENTO UNIDADES**

<b>GRUPO DE PAGO</b>	<b>Sup. Dec. Admisible</b>	<b>Sup. Resuelta</b>	<b>Sobredecl.</b>	<b>% Sobredecl.</b>
ZONAS DE LIMITACIONES NATURALES	283,88	283,88	0,00	0,00

**RESUMEN DE PAGOS**

	<b>IMPORTE ( Euros )</b>			
	<b>RESUELTO</b>	<b>FEADER</b>	<b>MAPA</b>	<b>CAPADR</b>
A pagar	1.188,00	1.009,80	116,54	61,66

**APLICACIÓN DE REDUCCIONES Y PENALIZACIONES (%)**

<b>Criterios de subvencionabilidad (1)</b>	<b>Presentación tardía</b>	<b>Omisión declaración</b>	<b>Condicionalidad</b>
0,00	0,00	0,00	0,00

**IMPORTE ( Euros )**

<b>Calculado(2)</b>	<b>Reducción</b>	<b>Penalización</b>	<b>Reducción Penalización (3)</b>	<b>Penalización adicional</b>	<b>Resuelto</b>	<b>FEADER</b>	<b>MAPA</b>	<b>CAPADR</b>
1.188,00 €	0,00 €	0,00 €	0,00 €	0,00 €	1.188,00 €	1.009,80 €	116,54 €	61,66 €
<b>Importe Unitario:</b>	54,00 €	<b>Nuevo Importe Unitario:</b>	4,18 €					

**RECINTOS PROPUESTOS**

<b>REF.</b>	<b>REFERENCIA SIGPAC</b>	<b>CULTIVO</b>	<b>S/R</b>	<b>USO SIGPAC</b>	<b>Sup. Dec. admisible</b>	<b>Sup. Campo</b>	<b>Sup. Determ.</b>	<b>Sup. Resuelta</b>
-1595848	14-074-042-00006-0002	BARBECHO TRADICIONAL	S		6,49		6,49	6,49
-1595844	14-074-042-00006-0002	BARBECHO TRADICIONAL	S		10,96		10,96	10,96
-1589425	41-064-014-00029-0046	AVENA	S		36,80		36,80	36,80
-1525136	14-074-040-00002-0001	GUISANTES	S		33,05		33,05	33,05
-1525117	14-074-040-00001-0001	GUISANTES	S		15,25		15,25	15,25
-1524902	14-074-037-00009-0003	AVENA	S		37,36		37,36	37,36
-1323159	14-074-041-00002-0001	BARBECHO TRADICIONAL	S		28,77		28,77	28,77
5236899	14-074-039-00011-0001	BARBECHO TRADICIONAL	S		42,26		42,26	42,26
5246433	14-074-037-00009-0003	BARBECHO TRADICIONAL	S		59,47		59,47	59,47
6909446	14-074-042-00007-0001	BARBECHO TRADICIONAL	S		11,70		11,70	11,70
6950018	14-023-004-00003-0001	GUISANTES	S		0,46		0,46	0,46
6950019	14-074-041-00007-0002	BARBECHO TRADICIONAL	S		0,20		0,20	0,20
6950020	14-023-005-00001-0002	BARBECHO TRADICIONAL	S		1,11		1,11	1,11

**INCIDENCIAS**

**INCIDENCIA DESCRIPCIÓN**

- 3795 Recinto declarado con una situación de riesgo de abandono.  
 Recinto:14-023-005-00001-00002 Cultivo: -  
 Recinto:14-074-039-00011-00001 Cultivo: -  
 Recinto:14-074-041-00002-00001 Cultivo: -  
 Recinto:14-074-041-00007-00002 Cultivo: -  
 Recinto:14-074-042-00006-00002 Cultivo: -  
 Recinto:14-074-042-00007-00001 Cultivo: -

(1) Con incidencias que retienen pago o deniegan el expediente.  
 (2) Se calcula sobre superficie declarada admisible.  
 (3) Aplicación del artículo 16 bis del RD 147/2023.

Puede verificar la integridad de una copia de este documento mediante la lectura del código QR adjunto o mediante el acceso a la dirección <https://ws050.juntadeandalucia.es/verificarFirma> indicando el código de VERIFICACIÓN

<b>FIRMADO POR</b>	RAQUEL MARIA ESPIN CRESPO	<b>FECHA</b>	26/06/2024
<b>VERIFICACIÓN</b>	Pk2jmMQ72K8YCCE9EQ8LU85ENJJ6M	<b>PÁGINA</b>	2257/8857





**Datos considerados para el Cálculo de la Carga Ganadera del expediente**

Superficie determinada para Cálculo Carga Ganadera: 0,00 ha  
Carga Ganadera del Expediente: 0,00 ugm/ha

**Incidencias de carga ganadera**

**INCIDENCIA DESCRIPCIÓN**

3795	Recinto declarado con una situación de riesgo de abandono. Recinto:14-074-042-00006-00002 Cultivo: - Recinto:14-074-042-00006-00002 Cultivo: - Recinto:14-074-041-00002-00001 Cultivo: - Recinto:14-074-039-00011-00001 Cultivo: - Recinto:14-074-042-00007-00001 Cultivo: - Recinto:14-074-041-00007-00002 Cultivo: - Recinto:14-023-005-00001-00002 Cultivo: -
86132	Recinto superficie forrajera que no realiza la actividad de producción de pastoreo. Recinto:14-074-042-00006-00002 Cultivo:20000 BARBECHO TRADICIONAL-SIN VARIEDAD Secano Recinto:14-074-042-00006-00002 Cultivo:20000 BARBECHO TRADICIONAL-SIN VARIEDAD Secano Recinto:14-074-041-00002-00001 Cultivo:20000 BARBECHO TRADICIONAL-SIN VARIEDAD Secano Recinto:14-074-039-00011-00001 Cultivo:20000 BARBECHO TRADICIONAL-SIN VARIEDAD Secano Recinto:14-074-037-00009-00003 Cultivo:20000 BARBECHO TRADICIONAL-SIN VARIEDAD Secano Recinto:14-074-042-00007-00001 Cultivo:20000 BARBECHO TRADICIONAL-SIN VARIEDAD Secano Recinto:14-074-041-00007-00002 Cultivo:20000 BARBECHO TRADICIONAL-SIN VARIEDAD Secano Recinto:14-023-005-00001-00002 Cultivo:20000 BARBECHO TRADICIONAL-SIN VARIEDAD Secano

(1) Con incidencias que retienen pago o deniegan el expediente.  
(2) Se calcula sobre superficie declarada admisible.  
(3) Aplicación del artículo 16 bis del RD 147/2023.

Puede verificar la integridad de una copia de este documento mediante la lectura del código QR adjunto o mediante el acceso a la dirección <a href="https://ws050.juntadeandalucia.es/verificarFirma">https://ws050.juntadeandalucia.es/verificarFirma</a> indicando el código de VERIFICACIÓN				
FIRMADO POR	RAQUEL MARIA ESPIN CRESPO	FECHA	26/06/2024	
VERIFICACIÓN	Pk2jmMQ72K8YCCE9EQ8LU85ENJJ6M	PÁGINA	2258/8857	





**APELLIDOS Y NOMBRE / RAZÓN SOCIAL**

MANSILLA MANSILLA BERNARDO

**NIF**

\*\*\*2044\*

**EXPEDIENTE**

1182946

**RESOLUCIÓN**

CONCESIÓN DE LA AYUDA

**DATOS DE MANTENIMIENTO UNIDADES**

**GRUPO DE PAGO**

ZONAS DE LIMITACIONES NATURALES

**Sup. Dec.  
Admisible**

73,29

**Sup.  
Resuelta**

73,29

**Sobredecl.**

0,00

**% Sobredecl.**

0,00

**RESUMEN DE PAGOS**

	<b><u>IMPORTE ( Euros )</u></b>			
	<b><u>RESUELTO</u></b>	<b><u>FEADER</u></b>	<b><u>MAPA</u></b>	<b><u>CAPADR</u></b>
Pago realizado	1.081,20	919,02	106,06	56,12
A pagar	106,80	90,78	10,48	5,54
<b>TOTAL</b>	<b>1.188,00</b>	<b>1.009,80</b>	<b>116,54</b>	<b>61,66</b>

**APLICACIÓN DE REDUCCIONES Y PENALIZACIONES (%)**

<b><u>Criterios de subvencionabilidad (1)</u></b>	<b><u>Presentación tardía</u></b>	<b><u>Omisión declaración</u></b>	<b><u>Condicionalidad</u></b>
0,00	0,00	0,00	0,00

**IMPORTE ( Euros )**

<b><u>Calculado(2)</u></b>	<b><u>Reducción</u></b>	<b><u>Penalización</u></b>	<b><u>Reducción Penalización (3)</u></b>	<b><u>Penalización adicional</u></b>	<b><u>Resuelto</u></b>	<b><u>FEADER</u></b>	<b><u>MAPA</u></b>	<b><u>CAPADR</u></b>
1.188,00 €	0,00 €	0,00 €	0,00 €	0,00 €	1.188,00 €	1.009,80 €	116,54 €	61,66 €
<b>Importe Unitario:</b>	<b>54,00 €</b>	<b>Nuevo Importe Unitario:</b>	<b>16,21 €</b>					

(1) Con incidencias que retienen pago o deniegan el expediente.

(2) Se calcula sobre superficie declarada admisible.

(3) Aplicación del artículo 16 bis del RD 147/2023.

Puede verificar la integridad de una copia de este documento mediante la lectura del código QR adjunto o mediante el acceso a la dirección <a href="https://ws050.juntadeandalucia.es/verificarFirma">https://ws050.juntadeandalucia.es/verificarFirma</a> indicando el código de VERIFICACIÓN				
FIRMADO POR	RAQUEL MARIA ESPIN CRESPO	FECHA	26/06/2024	
VERIFICACIÓN	Pk2jmMQ72K8YCCE9EQ8LU85ENJJ6M	PÁGINA	2259/8857	



**RECINTOS PROPUESTOS**

REF.	REFERENCIA SIGPAC	CULTIVO	S/R	USO SIGPAC	Sup._Dec. admisible	Sup. Campo	Sup. Determ.	Sup. Resuelta
-1503392	14-003-017-00059-0010	AVENA	S		0,64		0,64	0,64
-1497842	14-003-017-00059-0010	PASTOS DE MENOS DE 5 AÑOS	S		3,68		3,68	3,68
-1497828	14-003-017-00059-0010	BARBECHO TRADICIONAL	S		2,53		2,53	2,53
-1291002	14-003-017-00059-0010	AVENA	S		1,92		1,92	1,92
-1291001	14-003-017-00059-0010	PASTOS DE MENOS DE 5 AÑOS	S		4,82		4,82	4,82
-1290875	14-003-012-00015-0001	PASTOS DE MENOS DE 5 AÑOS	S		0,14		0,14	0,14
-1006384	14-003-017-00059-0010	PASTOS DE MENOS DE 5 AÑOS	S		4,37		4,37	4,37
-1006377	14-003-017-00059-0010	PASTOS DE MENOS DE 5 AÑOS	S		1,33		1,33	1,33
-1006028	14-003-017-00059-0013	PASTOS DE MENOS DE 5 AÑOS	S		6,89		6,89	6,89
-1005889	14-003-017-00059-0015	PASTOS DE MENOS DE 5 AÑOS	S		0,04		0,04	0,04
-510493	14-003-017-00059-0010	AVENA	S		8,51		8,51	8,51
4614529	14-003-017-00059-0010	PASTOS DE MENOS DE 5 AÑOS	S		4,87		4,87	4,87
1700000006376562	14-003-005-00102-0001	AVENA	S		1,89		1,89	1,89
1700000006376563	14-003-005-00102-0001	PASTOS DE MENOS DE 5 AÑOS	S		1,85		1,85	1,85
1700000006376564	14-070-005-00134-0001	BARBECHO TRADICIONAL	S		0,83		0,83	0,83
1700000006376566	14-003-012-00066-0002	AVENA	S		1,52		1,52	1,52
1700000006376567	14-003-012-00015-0001	AVENA	S		1,93		1,93	1,93
1700000006376568	14-003-017-00059-0010	PASTOS DE MENOS DE 5 AÑOS	S		4,47		4,47	4,47
1700000006376573	14-003-017-00059-0004	PASTOS PERMANENTES DE 5 O MAS AÑOS	S		1,54		1,54	1,54
1700000006376574	14-003-017-00059-0014	PASTOS PERMANENTES DE 5 O MAS AÑOS	S		0,06		0,06	0,06
1700000006376575	14-003-017-00059-0013	PASTOS DE MENOS DE 5 AÑOS	S		7,38		7,38	7,38
1700000006376576	14-003-017-00061-0001	PASTOS DE MENOS DE 5 AÑOS	S		0,23		0,23	0,23
1700000006376581	14-070-016-00219-0001	OLIVAR	S		0,43		0,43	0,43
1700000006376582	14-070-016-00220-0001	OLIVAR	S		0,34		0,34	0,34
1700000006376585	14-070-015-00111-0002	OLIVAR	S		0,01		0,01	0,01
1700000006376586	14-003-023-00001-0003	PASTOS DE MENOS DE 5 AÑOS	S		7,14		7,14	7,14
1700000006376587	14-070-010-00021-0001	AVENA	S		1,04		1,04	1,04
1700000006376588	14-003-005-00102-0001	AVENA	S		2,15		2,15	2,15
1700000006376590	14-070-015-00111-0001	OLIVAR	S		0,36		0,36	0,36
1700000006376600	14-003-017-00059-0011	PASTOS PERMANENTES DE 5 O MAS AÑOS	S		0,03		0,03	0,03
1700000006376601	14-003-017-00059-0007	PASTOS PERMANENTES DE 5 O MAS AÑOS	S		0,27		0,27	0,27
1700000006376602	14-003-017-00059-0006	PASTOS PERMANENTES DE 5 O MAS AÑOS	S		0,08		0,08	0,08

**INCIDENCIAS**

**INCIDENCIA DESCRIPCIÓN**

452	Actividad agraria declarada en un recinto no compatible con el uso PA, PR o PS asignado en SIGPAC para ese recinto. Recinto:14-070-016-00219-00002 Cultivo:62000 PASTOS PERMANENTES DE 5 O MAS AÑOS-SIN VARIEDAD Secano USO ASIGNADO EN SIGPAC:PA Recinto:14-070-016-00220-00003 Cultivo:62000 PASTOS PERMANENTES DE 5 O MAS AÑOS-SIN VARIEDAD Secano USO ASIGNADO EN SIGPAC:PR
86121	Recinto superficie forrajera que no realiza la actividad de producción de pastoreo. Recinto:14-070-016-00219-00002 Cultivo:62000 PASTOS PERMANENTES DE 5 O MAS AÑOS-SIN VARIEDAD Secano Actividad Agraria del recinto:2 Recinto:14-070-016-00219-00003 Cultivo:62000 PASTOS PERMANENTES DE 5 O MAS AÑOS-SIN VARIEDAD Secano Actividad Agraria del recinto:2 Recinto:14-070-016-00220-00002 Cultivo:62000 PASTOS PERMANENTES DE 5 O MAS AÑOS-SIN VARIEDAD Secano Actividad Agraria del recinto:2 Recinto:14-070-016-00220-00003 Cultivo:62000 PASTOS PERMANENTES DE 5 O MAS AÑOS-SIN VARIEDAD Secano Actividad Agraria del recinto:2 Recinto:14-070-016-00220-00005 Cultivo:62000 PASTOS PERMANENTES DE 5 O MAS AÑOS-SIN VARIEDAD Secano Actividad Agraria del recinto:2
86122	Recinto superficie forrajera que realiza la actividad de producción de pastoreo y no declara el o los códigos del Registro de Explotaciones Ganaderas de Andalucía, REGA. Recinto:14-003-013-00077-00001 Cultivo:62000 PASTOS PERMANENTES DE 5 O MAS AÑOS-SIN VARIEDAD Secano Recinto:14-070-016-00219-00002 Cultivo:62000 PASTOS PERMANENTES DE 5 O MAS AÑOS-SIN VARIEDAD Secano

(1) Con incidencias que retienen pago o deniegan el expediente.  
(2) Se calcula sobre superficie declarada admisible.  
(3) Aplicación del artículo 16 bis del RD 147/2023.

Puede verificar la integridad de una copia de este documento mediante la lectura del código QR adjunto o mediante el acceso a la dirección <a href="https://ws050.juntadeandalucia.es/verificarFirma">https://ws050.juntadeandalucia.es/verificarFirma</a> indicando el código de VERIFICACIÓN				
FIRMADO POR	RAQUEL MARIA ESPIN CRESPO	FECHA	26/06/2024	
VERIFICACIÓN	Pk2jmMQ72K8YCCE9EQ8LU85ENJJ6M	PÁGINA	2260/8857	

**INCIDENCIAS****INCIDENCIA DESCRIPCIÓN**

	Recinto:14-070-016-00219-00003	Cultivo:62000	PASTOS PERMANENTES DE 5 O MAS AÑOS-SIN VARIEDAD	Secano
	Recinto:14-070-016-00220-00002	Cultivo:62000	PASTOS PERMANENTES DE 5 O MAS AÑOS-SIN VARIEDAD	Secano
	Recinto:14-070-016-00220-00003	Cultivo:62000	PASTOS PERMANENTES DE 5 O MAS AÑOS-SIN VARIEDAD	Secano
	Recinto:14-070-016-00220-00005	Cultivo:62000	PASTOS PERMANENTES DE 5 O MAS AÑOS-SIN VARIEDAD	Secano
86124	Recinto de forrajera para Cálculo de Carga Ganadera que No pertenece a Explotación.			
	Recinto:14-003-013-00077-00001	Cultivo:62000	PASTOS PERMANENTES DE 5 O MAS AÑOS-SIN VARIEDAD	Secano
	Recinto:14-070-016-00219-00002	Cultivo:62000	PASTOS PERMANENTES DE 5 O MAS AÑOS-SIN VARIEDAD	Secano
	Recinto:14-070-016-00219-00003	Cultivo:62000	PASTOS PERMANENTES DE 5 O MAS AÑOS-SIN VARIEDAD	Secano
	Recinto:14-070-016-00220-00002	Cultivo:62000	PASTOS PERMANENTES DE 5 O MAS AÑOS-SIN VARIEDAD	Secano
	Recinto:14-070-016-00220-00003	Cultivo:62000	PASTOS PERMANENTES DE 5 O MAS AÑOS-SIN VARIEDAD	Secano
	Recinto:14-070-016-00220-00005	Cultivo:62000	PASTOS PERMANENTES DE 5 O MAS AÑOS-SIN VARIEDAD	Secano

**Datos considerados para el Cálculo de la Carga Ganadera del expediente**

Superficie determinada para Cálculo Carga Ganadera: 49,19 ha  
Carga Ganadera del Expediente: 0,27 ugm/ha

Explotación	Especie	Ugm Calculada para CG
ES140030000200	OVINA	10,29
ES140030000386	OVINA	2,14
ES140030000518	OVINA	0,64

**Recintos Determinados para el Cálculo de Garga Ganadera**

REF.	REFERENCIA SIGPAC	CULTIVO	DESCRIPCIÓN CULTIVO	S/R	SUP. RESUELTA (ha)
-1497842	14-003-017-00059-00010	63000	PASTOS DE MENOS DE 5 AÑOS-SIN VARIEDAD	S	3,68
-1291001	14-003-017-00059-00010	63000	PASTOS DE MENOS DE 5 AÑOS-SIN VARIEDAD	S	4,82
-1290875	14-003-012-00015-00001	63000	PASTOS DE MENOS DE 5 AÑOS-SIN VARIEDAD	S	0,14
-1006384	14-003-017-00059-00010	63000	PASTOS DE MENOS DE 5 AÑOS-SIN VARIEDAD	S	4,37
-1006377	14-003-017-00059-00010	63000	PASTOS DE MENOS DE 5 AÑOS-SIN VARIEDAD	S	1,33
-1006028	14-003-017-00059-00013	63000	PASTOS DE MENOS DE 5 AÑOS-SIN VARIEDAD	S	6,89
-1005889	14-003-017-00059-00015	63000	PASTOS DE MENOS DE 5 AÑOS-SIN VARIEDAD	S	0,04
4614529	14-003-017-00059-00010	63000	PASTOS DE MENOS DE 5 AÑOS-SIN VARIEDAD	S	4,87
1700000006376563	14-003-005-00102-00001	63000	PASTOS DE MENOS DE 5 AÑOS-SIN VARIEDAD	S	1,85
1700000006376568	14-003-017-00059-00010	63000	PASTOS DE MENOS DE 5 AÑOS-SIN VARIEDAD	S	4,47
1700000006376573	14-003-017-00059-00004	62000	PASTOS PERMANENTES DE 5 O MAS AÑOS-SIN VARIEDAD	S	1,54
1700000006376574	14-003-017-00059-00014	62000	PASTOS PERMANENTES DE 5 O MAS AÑOS-SIN VARIEDAD	S	0,06
1700000006376575	14-003-017-00059-00013	63000	PASTOS DE MENOS DE 5 AÑOS-SIN VARIEDAD	S	7,38
1700000006376576	14-003-017-00061-00001	63000	PASTOS DE MENOS DE 5 AÑOS-SIN VARIEDAD	S	0,23
1700000006376586	14-003-023-00001-00003	63000	PASTOS DE MENOS DE 5 AÑOS-SIN VARIEDAD	S	7,14
1700000006376600	14-003-017-00059-00011	62000	PASTOS PERMANENTES DE 5 O MAS AÑOS-SIN VARIEDAD	S	0,03
1700000006376601	14-003-017-00059-00007	62000	PASTOS PERMANENTES DE 5 O MAS AÑOS-SIN VARIEDAD	S	0,27
1700000006376602	14-003-017-00059-00006	62000	PASTOS PERMANENTES DE 5 O MAS AÑOS-SIN VARIEDAD	S	0,08

**Incidencias de carga ganadera****INCIDENCIA DESCRIPCIÓN**

452	Actividad agraria declarada en un recinto no compatible con el uso PA, PR o PS asignado en SIGPAC para ese recinto.			
	Recinto:14-070-016-00220-00003	Cultivo:62000	PASTOS PERMANENTES DE 5 O MAS AÑOS-SIN VARIEDAD	Secano USO ASIGNADO EN SIGPAC:PR
	Recinto:14-070-016-00219-00002	Cultivo:62000	PASTOS PERMANENTES DE 5 O MAS AÑOS-SIN VARIEDAD	Secano USO ASIGNADO EN SIGPAC:PA
86122	Recinto superficie forrajera que realiza la actividad de producción de pastoreo y no declara el o los códigos del Registro de Explotaciones			

(1) Con incidencias que retienen pago o deniegan el expediente.  
(2) Se calcula sobre superficie declarada admisible.  
(3) Aplicación del artículo 16 bis del RD 147/2023.

Puede verificar la integridad de una copia de este documento mediante la lectura del código QR adjunto o mediante el acceso a la dirección <https://ws050.juntadeandalucia.es/verificarFirma> indicando el código de VERIFICACIÓN

FIRMADO POR	RAQUEL MARIA ESPIN CRESPO	FECHA	26/06/2024
VERIFICACIÓN	Pk2jmMQ72K8YCCE9EQ8LU85ENJJ6M	PÁGINA	2261/8857





Ganaderas de Andalucía, REGA.	
Recinto:14-003-013-00077-00001	Cultivo:62000 PASTOS PERMANENTES DE 5 O MAS AÑOS-SIN VARIEDAD Secano
Recinto:14-070-016-00219-00003	Cultivo:62000 PASTOS PERMANENTES DE 5 O MAS AÑOS-SIN VARIEDAD Secano
Recinto:14-070-016-00220-00002	Cultivo:62000 PASTOS PERMANENTES DE 5 O MAS AÑOS-SIN VARIEDAD Secano
Recinto:14-070-016-00220-00003	Cultivo:62000 PASTOS PERMANENTES DE 5 O MAS AÑOS-SIN VARIEDAD Secano
Recinto:14-070-016-00219-00002	Cultivo:62000 PASTOS PERMANENTES DE 5 O MAS AÑOS-SIN VARIEDAD Secano
Recinto:14-070-016-00220-00005	Cultivo:62000 PASTOS PERMANENTES DE 5 O MAS AÑOS-SIN VARIEDAD Secano
86124	Recinto de forrajera para Cálculo de Carga Ganadera que No pertenece a Explotación.
Recinto:14-003-013-00077-00001	Cultivo:62000 PASTOS PERMANENTES DE 5 O MAS AÑOS-SIN VARIEDAD Secano
Recinto:14-070-016-00219-00003	Cultivo:62000 PASTOS PERMANENTES DE 5 O MAS AÑOS-SIN VARIEDAD Secano
Recinto:14-070-016-00220-00002	Cultivo:62000 PASTOS PERMANENTES DE 5 O MAS AÑOS-SIN VARIEDAD Secano
Recinto:14-070-016-00220-00003	Cultivo:62000 PASTOS PERMANENTES DE 5 O MAS AÑOS-SIN VARIEDAD Secano
Recinto:14-070-016-00219-00002	Cultivo:62000 PASTOS PERMANENTES DE 5 O MAS AÑOS-SIN VARIEDAD Secano
Recinto:14-070-016-00220-00005	Cultivo:62000 PASTOS PERMANENTES DE 5 O MAS AÑOS-SIN VARIEDAD Secano
86128	Recinto de Forrajeras que no ha contabilizado para Carga Ganadera por no tener una explotación válida para el cálculo de la Carga Ganadera
Recinto:14-003-013-00077-00001	Cultivo:62 PASTOS PERMANENTES DE 5 O MAS AÑOS-
Recinto:14-070-016-00219-00003	Cultivo:62 PASTOS PERMANENTES DE 5 O MAS AÑOS-
Recinto:14-070-016-00220-00002	Cultivo:62 PASTOS PERMANENTES DE 5 O MAS AÑOS-
Recinto:14-070-016-00220-00003	Cultivo:62 PASTOS PERMANENTES DE 5 O MAS AÑOS-
Recinto:14-070-016-00219-00002	Cultivo:62 PASTOS PERMANENTES DE 5 O MAS AÑOS-
Recinto:14-070-016-00220-00005	Cultivo:62 PASTOS PERMANENTES DE 5 O MAS AÑOS-
86132	Recinto superficie forrajera que no realiza la actividad de producción de pastoreo.
Recinto:14-003-017-00059-00010	Cultivo:20000 BARBECHO TRADICIONAL-SIN VARIEDAD Secano
Recinto:14-070-005-00134-00001	Cultivo:20000 BARBECHO TRADICIONAL-SIN VARIEDAD Secano
Recinto:14-070-016-00219-00003	Cultivo:62000 PASTOS PERMANENTES DE 5 O MAS AÑOS-SIN VARIEDAD Secano
Recinto:14-070-016-00220-00002	Cultivo:62000 PASTOS PERMANENTES DE 5 O MAS AÑOS-SIN VARIEDAD Secano
Recinto:14-070-016-00220-00003	Cultivo:62000 PASTOS PERMANENTES DE 5 O MAS AÑOS-SIN VARIEDAD Secano
Recinto:14-070-016-00219-00002	Cultivo:62000 PASTOS PERMANENTES DE 5 O MAS AÑOS-SIN VARIEDAD Secano
Recinto:14-070-016-00220-00005	Cultivo:62000 PASTOS PERMANENTES DE 5 O MAS AÑOS-SIN VARIEDAD Secano

(1) Con incidencias que retienen pago o deniegan el expediente.  
 (2) Se calcula sobre superficie declarada admisible.  
 (3) Aplicación del artículo 16 bis del RD 147/2023.

Puede verificar la integridad de una copia de este documento mediante la lectura del código QR adjunto o mediante el acceso a la dirección <a href="https://ws050.juntadeandalucia.es/verificarFirma">https://ws050.juntadeandalucia.es/verificarFirma</a> indicando el código de VERIFICACIÓN				
FIRMADO POR	RAQUEL MARIA ESPIN CRESPO	FECHA	26/06/2024	
VERIFICACIÓN	Pk2jmMQ72K8YCCE9EQ8LU85ENJJ6M	PÁGINA	2262/8857	

**APELLIDOS Y NOMBRE / RAZÓN SOCIAL**

MANSILLA RIVERA ANGEL

**NIF**

\*\*\*\*2924\*

**EXPEDIENTE**

1213366

**RESOLUCIÓN**

CONCESIÓN DE LA AYUDA

**DATOS DE MANTENIMIENTO UNIDADES****GRUPO DE PAGO**

ZONAS DE LIMITACIONES NATURALES

**Sup. Dec.  
Admisible**

329,57

**Sup.  
Resuelta**

329,57

**Sobredecl.**

0,00

**% Sobredecl.**

0,00

**RESUMEN DE PAGOS**

	<b>IMPORTE ( Euros )</b>			
	<b>RESUELTO</b>	<b>FEADER</b>	<b>MAPA</b>	<b>CAPADR</b>
Pago realizado	1.077,72	916,06	105,73	55,93
A pagar	109,63	93,19	10,75	5,69
<b>TOTAL</b>	<b>1.187,35</b>	<b>1.009,25</b>	<b>116,48</b>	<b>61,62</b>

**APLICACIÓN DE REDUCCIONES Y PENALIZACIONES (%)**

<b>Criterios de subvencionabilidad (1)</b>	<b>Presentación tardía</b>	<b>Omisión declaración</b>	<b>Condicionalidad</b>
0,00	0,00	0,00	0,00

**IMPORTE ( Euros )**

Calculado(2)	Reducción	Penalización	Reducción Penalización (3)	Penalización adicional	Resuelto	FEADER	MAPA	CAPADR
1.187,35 €	0,00 €	0,00 €	0,00 €	0,00 €	1.187,35 €	1.009,25 €	116,48 €	61,62 €
Importe Unitario:	54,00 €	Nuevo Importe Unitario:	3,60 €					

(1) Con incidencias que retienen pago o deniegan el expediente.

(2) Se calcula sobre superficie declarada admisible.

(3) Aplicación del artículo 16 bis del RD 147/2023.

Puede verificar la integridad de una copia de este documento mediante la lectura del código QR adjunto o mediante el acceso a la dirección <https://ws050.juntadeandalucia.es/verificarFirma> indicando el código de VERIFICACIÓN

FIRMADO POR

RAQUEL MARIA ESPIN CRESPO

FECHA

26/06/2024

VERIFICACIÓN

Pk2jmMQ72K8YCCE9EQ8LU85ENJJJ6M

PÁGINA

2263/8857





**RECINTOS PROPUESTOS**

REF.	REFERENCIA SIGPAC	CULTIVO	S/R	USO SIGPAC	Sup. Dec. admisible	Sup. Campo	Sup. Determ.	Sup. Resuelta
-1514966	14-008-001-00016-0001	BARBECHO TRADICIONAL	S		3,06		3,06	3,06
-1514871	14-008-001-00013-0006	PASTOS PERMANENTES DE 5 O MAS AÑOS	S		14,50		14,50	14,50
-1514754	14-008-001-00011-0001	PASTOS PERMANENTES DE 5 O MAS AÑOS	S		4,42		4,42	4,42
-1514694	14-008-001-00010-0012	PASTOS PERMANENTES DE 5 O MAS AÑOS	S		7,30		7,30	7,30
-1463318	14-008-001-00001-0002	TRIGO BLANDO	S		15,90		15,90	15,90
-1463264	14-008-001-00010-0001	GUISANTES	S		2,41		2,41	2,41
-1463205	14-008-001-00014-0001	GUISANTES	S		4,60		4,60	4,60
-1463194	14-008-001-00005-0004	GUISANTES	S		13,29		13,29	13,29
-1361762	14-008-001-00006-0008	BARBECHO TRADICIONAL	S		5,24		5,24	5,24
5381660	14-008-039-00051-0008	PASTOS PERMANENTES DE 5 O MAS AÑOS	S		2,66		2,66	2,66
5381667	14-008-039-00052-0007	BARBECHO TRADICIONAL	S		0,67		0,67	0,67
5381668	14-008-039-00052-0006	PASTOS PERMANENTES DE 5 O MAS AÑOS	S		5,64		5,64	5,64
5381669	14-008-039-00052-0005	PASTOS PERMANENTES DE 5 O MAS AÑOS	S		6,15		6,15	6,15
5381670	14-008-039-00051-0025	BARBECHO TRADICIONAL	S		2,84		2,84	2,84
5381671	14-008-039-00051-0003	PASTOS PERMANENTES DE 5 O MAS AÑOS	S		3,13		3,13	3,13
5381672	14-008-039-00051-0018	PASTOS PERMANENTES DE 5 O MAS AÑOS	S		3,08		3,08	3,08
5381691	14-008-001-00001-0004	BARBECHO TRADICIONAL	S		0,74		0,74	0,74
5381692	14-008-039-00051-0006	BARBECHO TRADICIONAL	S		15,15		15,15	14,97
5381700	14-008-001-00001-0001	PASTOS PERMANENTES DE 5 O MAS AÑOS	S		11,12		11,12	11,12
5381702	14-008-001-00003-0004	PASTOS PERMANENTES DE 5 O MAS AÑOS	S		22,95		22,95	22,95
5381705	14-008-001-00003-0001	TRIGO BLANDO	S		5,77		5,77	5,77
5381706	14-008-039-00051-0002	PASTOS PERMANENTES DE 5 O MAS AÑOS	S		19,93		19,93	19,93
5381707	14-008-039-00052-0002	PASTOS PERMANENTES DE 5 O MAS AÑOS	S		19,84		19,84	19,84
5381708	14-008-001-00004-0003	PASTOS PERMANENTES DE 5 O MAS AÑOS	S		21,21		21,21	21,21
5381709	14-008-001-00004-0004	GUISANTES	S		14,80		14,80	14,80
5534334	14-008-001-00005-0001	PASTOS PERMANENTES DE 5 O MAS AÑOS	S		2,09		2,09	2,09
5534353	14-008-001-00006-0006	PASTOS PERMANENTES DE 5 O MAS AÑOS	S		0,30		0,30	0,30
5534354	14-008-001-00006-0002	PASTOS PERMANENTES DE 5 O MAS AÑOS	S		0,62		0,62	0,62
5793089	14-008-001-00001-0002	BARBECHO TRADICIONAL	S		6,26		6,26	6,26
5793105	14-008-001-00018-0005	BARBECHO TRADICIONAL	S		14,51		14,51	14,51
5793133	14-008-001-00013-0010	GUISANTES	S		2,75		2,75	2,75
6816892	14-008-001-00016-0002	PASTOS PERMANENTES DE 5 O MAS AÑOS	S		0,13		0,13	0,13
6816894	14-008-001-00017-0001	BARBECHO TRADICIONAL	S		1,67		1,67	1,67
6817040	14-008-001-00013-0004	BARBECHO TRADICIONAL	S		0,06		0,06	0,06
6817043	14-008-001-00013-0005	PASTOS PERMANENTES DE 5 O MAS AÑOS	S		0,12		0,12	0,12
6817054	14-008-001-00013-0008	PASTOS PERMANENTES DE 5 O MAS AÑOS	S		3,00		3,00	3,00
6817056	14-008-001-00013-0009	PASTOS PERMANENTES DE 5 O MAS AÑOS	S		0,47		0,47	0,47
6817057	14-008-001-00013-0011	BARBECHO TRADICIONAL	S		0,08		0,08	0,08
6817103	14-008-001-00010-0003	PASTOS PERMANENTES DE 5 O MAS AÑOS	S		6,94		6,94	6,94
6817104	14-008-001-00010-0004	PASTOS PERMANENTES DE 5 O MAS AÑOS	S		14,63		14,63	14,63
6817108	14-008-001-00010-0010	BARBECHO TRADICIONAL	S		0,07		0,07	0,07
6817117	14-008-001-00010-0013	PASTOS PERMANENTES DE 5 O MAS AÑOS	S		13,83		13,83	13,83
6817124	14-008-001-00010-0014	PASTOS PERMANENTES DE 5 O MAS AÑOS	S		0,02		0,02	0,02
6817135	14-008-001-00008-0002	BARBECHO TRADICIONAL	S		0,13		0,13	0,13
6817136	14-008-001-00008-0003	BARBECHO TRADICIONAL	S		0,08		0,08	0,08
6817142	14-008-001-00009-0002	BARBECHO TRADICIONAL	S		0,31		0,31	0,31
6817143	14-008-001-00009-0001	PASTOS PERMANENTES DE 5 O MAS AÑOS	S		16,03		16,03	16,03
6817147	14-008-001-00009-0005	PASTOS PERMANENTES DE 5 O MAS AÑOS	S		0,40		0,40	0,40
6842840	14-008-001-00012-0002	GUISANTES	S		4,31		4,31	4,31
6842845	14-008-001-00013-0007	GUISANTES	S		9,00		9,00	9,00
6849992	14-008-001-00007-0001	BARBECHO TRADICIONAL	S		5,54		5,54	5,54

(1) Con incidencias que retienen pago o deniegan el expediente.  
 (2) Se calcula sobre superficie declarada admisible.  
 (3) Aplicación del artículo 16 bis del RD 147/2023.

Puede verificar la integridad de una copia de este documento mediante la lectura del código QR adjunto o mediante el acceso a la dirección <a href="https://ws050.juntadeandalucia.es/verificarFirma">https://ws050.juntadeandalucia.es/verificarFirma</a> indicando el código de VERIFICACIÓN					
FIRMADO POR	RAQUEL MARIA ESPIN CRESPO		FECHA		26/06/2024
VERIFICACIÓN	Pk2jmMQ72K8YCCE9EQ8LU85ENJJ6M		PÁGINA		2264/8857

**INCIDENCIAS****INCIDENCIA DESCRIPCIÓN**

- 4272 Verifica que las líneas de declaración de las Solicitudes Únicas no tienen solapes con la capa de Retroactividad Gráfica (ambas de la misma campaña) a nivel de expediente/línea de declaración gráfica de la solicitud.  
Recinto:14-008-039-00051-00006 Cultivo: - Agregado de la referencia del recinto.:0 Zona de la referencia del recinto.:0 Superficie solapada.:0,18 Id. Incid.:95153256
- 86126 Recinto de forrajera para Cálculo de Carga Ganadera que No pertenece a Explotación con UGM válida.  
Recinto:06-023-022-00003-00006 Cultivo:62000 PASTOS PERMANENTES DE 5 O MAS AÑOS-SIN VARIEDAD Secano  
Explotacion:ES060230000027  
Recinto:06-023-062-00165-00001 Cultivo:62000 PASTOS PERMANENTES DE 5 O MAS AÑOS-SIN VARIEDAD Secano  
Explotacion:ES060230000027

**Datos considerados para el Cálculo de la Carga Ganadera del expediente**

Superficie determinada para Cálculo Carga Ganadera: 200,51 ha

Carga Ganadera del Expediente: 0,47 ugm/ha

Explotación	Especie	Ugm Calculada para CG
ES140080000346	OVINA	93,74

**Recintos Determinados para el Cálculo de Carga Ganadera**

REF.	REFERENCIA SIGPAC	CULTIVO	DESCRIPCIÓN CULTIVO	S/R	SUP. RESUELTA (ha)
-1514871	14-008-001-00013-00006	62000	PASTOS PERMANENTES DE 5 O MAS AÑOS-SIN VARIEDAD	S	14,50
-1514754	14-008-001-00011-00001	62000	PASTOS PERMANENTES DE 5 O MAS AÑOS-SIN VARIEDAD	S	4,42
-1514694	14-008-001-00010-00012	62000	PASTOS PERMANENTES DE 5 O MAS AÑOS-SIN VARIEDAD	S	7,30
5381660	14-008-039-00051-00008	62000	PASTOS PERMANENTES DE 5 O MAS AÑOS-SIN VARIEDAD	S	2,66
5381668	14-008-039-00052-00006	62000	PASTOS PERMANENTES DE 5 O MAS AÑOS-SIN VARIEDAD	S	5,64
5381669	14-008-039-00052-00005	62000	PASTOS PERMANENTES DE 5 O MAS AÑOS-SIN VARIEDAD	S	6,15
5381671	14-008-039-00051-00003	62000	PASTOS PERMANENTES DE 5 O MAS AÑOS-SIN VARIEDAD	S	3,13
5381672	14-008-039-00051-00018	62000	PASTOS PERMANENTES DE 5 O MAS AÑOS-SIN VARIEDAD	S	3,08
5381700	14-008-001-00001-00001	62000	PASTOS PERMANENTES DE 5 O MAS AÑOS-SIN VARIEDAD	S	11,12
5381702	14-008-001-00003-00004	62000	PASTOS PERMANENTES DE 5 O MAS AÑOS-SIN VARIEDAD	S	22,95
5381706	14-008-039-00051-00002	62000	PASTOS PERMANENTES DE 5 O MAS AÑOS-SIN VARIEDAD	S	19,93
5381707	14-008-039-00052-00002	62000	PASTOS PERMANENTES DE 5 O MAS AÑOS-SIN VARIEDAD	S	19,84
5381708	14-008-001-00004-00003	62000	PASTOS PERMANENTES DE 5 O MAS AÑOS-SIN VARIEDAD	S	21,21
5534334	14-008-001-00005-00001	62000	PASTOS PERMANENTES DE 5 O MAS AÑOS-SIN VARIEDAD	S	2,09
5534353	14-008-001-00006-00006	62000	PASTOS PERMANENTES DE 5 O MAS AÑOS-SIN VARIEDAD	S	0,30
5534354	14-008-001-00006-00002	62000	PASTOS PERMANENTES DE 5 O MAS AÑOS-SIN VARIEDAD	S	0,62
6816892	14-008-001-00016-00002	62000	PASTOS PERMANENTES DE 5 O MAS AÑOS-SIN VARIEDAD	S	0,13
6817043	14-008-001-00013-00005	62000	PASTOS PERMANENTES DE 5 O MAS AÑOS-SIN VARIEDAD	S	0,12
6817054	14-008-001-00013-00008	62000	PASTOS PERMANENTES DE 5 O MAS AÑOS-SIN VARIEDAD	S	3,00
6817056	14-008-001-00013-00009	62000	PASTOS PERMANENTES DE 5 O MAS AÑOS-SIN VARIEDAD	S	0,47
6817103	14-008-001-00010-00003	62000	PASTOS PERMANENTES DE 5 O MAS AÑOS-SIN VARIEDAD	S	6,94
6817104	14-008-001-00010-00004	62000	PASTOS PERMANENTES DE 5 O MAS AÑOS-SIN VARIEDAD	S	14,63
6817117	14-008-001-00010-00013	62000	PASTOS PERMANENTES DE 5 O MAS AÑOS-SIN VARIEDAD	S	13,83
6817124	14-008-001-00010-00014	62000	PASTOS PERMANENTES DE 5 O MAS AÑOS-SIN VARIEDAD	S	0,02

(1) Con incidencias que retienen pago o deniegan el expediente.

(2) Se calcula sobre superficie declarada admisible.

(3) Aplicación del artículo 16 bis del RD 147/2023.

Puede verificar la integridad de una copia de este documento mediante la lectura del código QR adjunto o mediante el acceso a la dirección <https://ws050.juntadeandalucia.es/verificarFirma> indicando el código de VERIFICACIÓN

FIRMADO POR	RAQUEL MARIA ESPIN CRESPO	FECHA	26/06/2024
VERIFICACIÓN	Pk2jmMQ72K8YCCE9EQ8LU85ENJJ6M	PÁGINA	2265/8857





**Recintos Determinados para el Cálculo de Garga Ganadera**

REF.	REFERENCIA SIGPAC	CULTIVO	DESCRIPCIÓN CULTIVO	S/R	SUP.
					RESUELTA (ha)
			VARIEDAD		
6817143	14-008-001-00009-00001	62000	PASTOS PERMANENTES DE 5 O MAS AÑOS-SIN VARIEDAD	S	16,03
6817147	14-008-001-00009-00005	62000	PASTOS PERMANENTES DE 5 O MAS AÑOS-SIN VARIEDAD	S	0,40

**Incidencias de carga ganadera**

**INCIDENCIA DESCRIPCIÓN**

86126	Recinto de forrajera para Cálculo de Carga Ganadera que No pertenece a Explotación con UGM válida. Recinto:06-023-022-00003-00006 Cultivo:62000 PASTOS PERMANENTES DE 5 O MAS AÑOS-SIN VARIEDAD Secano Explotacion:ES060230000027 Recinto:06-023-062-00165-00001 Cultivo:62000 PASTOS PERMANENTES DE 5 O MAS AÑOS-SIN VARIEDAD Secano Explotacion:ES060230000027
86128	Recinto de Forrajeras que no ha contabilizado para Carga Ganadera por no tener una explotación válida para el cálculo de la Carga Ganadera Recinto:06-023-022-00003-00006 Cultivo:62 PASTOS PERMANENTES DE 5 O MAS AÑOS- Recinto:06-023-062-00165-00001 Cultivo:62 PASTOS PERMANENTES DE 5 O MAS AÑOS-
86132	Recinto superficie forrajera que no realiza la actividad de producción de pastoreo. Recinto:14-008-001-00016-00001 Cultivo:20000 BARBECHO TRADICIONAL-SIN VARIEDAD Secano Recinto:14-008-001-00006-00008 Cultivo:20000 BARBECHO TRADICIONAL-SIN VARIEDAD Secano Recinto:14-008-039-00052-00007 Cultivo:20000 BARBECHO TRADICIONAL-SIN VARIEDAD Secano Recinto:14-008-039-00051-00025 Cultivo:20000 BARBECHO TRADICIONAL-SIN VARIEDAD Secano Recinto:14-008-001-00001-00004 Cultivo:20000 BARBECHO TRADICIONAL-SIN VARIEDAD Secano Recinto:14-008-039-00051-00006 Cultivo:20000 BARBECHO TRADICIONAL-SIN VARIEDAD Secano Recinto:14-008-001-00001-00002 Cultivo:20000 BARBECHO TRADICIONAL-SIN VARIEDAD Secano Recinto:14-008-001-00018-00005 Cultivo:20000 BARBECHO TRADICIONAL-SIN VARIEDAD Secano Recinto:14-008-001-00017-00001 Cultivo:20000 BARBECHO TRADICIONAL-SIN VARIEDAD Secano Recinto:14-008-001-00013-00004 Cultivo:20000 BARBECHO TRADICIONAL-SIN VARIEDAD Secano Recinto:14-008-001-00013-00011 Cultivo:20000 BARBECHO TRADICIONAL-SIN VARIEDAD Secano Recinto:14-008-001-00010-00010 Cultivo:20000 BARBECHO TRADICIONAL-SIN VARIEDAD Secano Recinto:14-008-001-00008-00002 Cultivo:20000 BARBECHO TRADICIONAL-SIN VARIEDAD Secano Recinto:14-008-001-00008-00003 Cultivo:20000 BARBECHO TRADICIONAL-SIN VARIEDAD Secano Recinto:14-008-001-00009-00002 Cultivo:20000 BARBECHO TRADICIONAL-SIN VARIEDAD Secano Recinto:14-008-001-00007-00001 Cultivo:20000 BARBECHO TRADICIONAL-SIN VARIEDAD Secano

(1) Con incidencias que retienen pago o deniegan el expediente.  
(2) Se calcula sobre superficie declarada admisible.  
(3) Aplicación del artículo 16 bis del RD 147/2023.

Puede verificar la integridad de una copia de este documento mediante la lectura del código QR adjunto o mediante el acceso a la dirección <https://ws050.juntadeandalucia.es/verificarFirma> indicando el código de VERIFICACIÓN

FIRMADO POR	RAQUEL MARIA ESPIN CRESPO	FECHA	26/06/2024
VERIFICACIÓN	Pk2jmMQ72K8YCCE9EQ8LU85ENJJ6M	PÁGINA	2266/8857





**APELLIDOS Y NOMBRE / RAZÓN SOCIAL**

MANSILLA TRUCIOS ANTONIO

**NIF**

\*\*\*\*1786\*

**EXPEDIENTE**

1189332

**RESOLUCIÓN**

CONCESIÓN DE LA AYUDA

**DATOS DE MANTENIMIENTO UNIDADES****GRUPO DE PAGO**

ZONAS DE LIMITACIONES NATURALES

**Sup. Dec.  
Admisible**

133,22

**Sup.  
Resuelta**

133,22

**Sobredecl.**

0,00

**% Sobredecl.**

0,00

**RESUMEN DE PAGOS**

	<b>IMPORTE ( Euros )</b>			
	<b>RESUELTO</b>	<b>FEADER</b>	<b>MAPA</b>	<b>CAPADR</b>
Pago realizado	1.069,91	909,43	104,96	55,53
A pagar	118,09	100,38	11,58	6,13
<b>TOTAL</b>	<b>1.188,00</b>	<b>1.009,81</b>	<b>116,54</b>	<b>61,66</b>

**APLICACIÓN DE REDUCCIONES Y PENALIZACIONES (%)**

<b>Criterios de subvencionabilidad (1)</b>	<b>Presentación tardía</b>	<b>Omisión declaración</b>	<b>Condicionalidad</b>
0,00	0,00	0,00	0,00

**IMPORTE ( Euros )**

Calculado(2)	Reducción	Penalización	Reducción Penalización (3)	Penalización adicional	Resuelto	FEADER	MAPA	CAPADR
1.188,00 €	0,00 €	0,00 €	0,00 €	0,00 €	1.188,00 €	1.009,80 €	116,54 €	61,66 €
<b>Importe Unitario:</b>	<b>54,00 €</b>	<b>Nuevo Importe Unitario:</b>	<b>8,92 €</b>					

**RECINTOS PROPUESTOS**

<b>REF.</b>	<b>REFERENCIA SIGPAC</b>	<b>CULTIVO</b>	<b>USO S/R SIGPAC</b>	<b>Sup. Dec. admisible</b>	<b>Sup. Campo</b>	<b>Sup. Determ.</b>	<b>Sup. Resuelta</b>
-1343872	14-008-042-00021-0002	PASTOS PERMANENTES DE 5 O MAS AÑOS	S	0,04		0,04	0,04
-1343814	14-008-042-00021-0002	PASTOS PERMANENTES DE 5 O MAS AÑOS	S	0,18		0,18	0,18
-1343623	14-008-042-00024-0001	PASTOS PERMANENTES DE 5 O MAS AÑOS	S	0,26		0,26	0,26
-1343618	14-008-042-00001-0009	PASTOS PERMANENTES DE 5 O MAS AÑOS	S	0,62		0,62	0,62
-1343593	14-008-042-00001-0012	TRANQUILLÓN	S	2,86		2,86	2,86
-1343591	14-008-042-00021-0001	GUISANTES	S	1,39	1,39	1,39	1,39
-754638	14-008-042-00002-0009	GUISANTES	S	8,42		8,42	8,42
-467754	14-008-042-00002-0009	TRANQUILLÓN	S	6,70		6,70	6,70
-467751	14-008-042-00002-0008	GUISANTES	S	1,55		1,55	1,55
-54776	14-008-042-00025-0006	PASTOS PERMANENTES DE 5 O MAS AÑOS	S	0,44		0,44	0,44
1700000006868988	14-008-042-00002-0006	PASTOS PERMANENTES DE 5 O MAS AÑOS	S	101,19		101,19	101,19
1700000006868990	14-008-042-00023-0001	PASTOS PERMANENTES DE 5 O MAS AÑOS	S	5,75		5,75	5,75
1700000006868991	14-008-042-00022-0001	PASTOS PERMANENTES DE 5 O MAS AÑOS	S	2,25		2,25	2,25
1700000006868993	14-008-042-00025-0001	PASTOS DE MENOS DE 5 AÑOS	S	0,61		0,61	0,61
1700000006868994	14-008-042-00025-0001	TRANQUILLÓN	S	0,96		0,96	0,96

(1) Con incidencias que retienen pago o deniegan el expediente.

(2) Se calcula sobre superficie declarada admisible.

(3) Aplicación del artículo 16 bis del RD 147/2023.

Puede verificar la integridad de una copia de este documento mediante la lectura del código QR adjunto o mediante el acceso a la dirección <https://ws050.juntadeandalucia.es/verificarFirma> indicando el código de VERIFICACIÓN

FIRMADO POR	RAQUEL MARIA ESPIN CRESPO	FECHA	26/06/2024
-------------	---------------------------	-------	------------

VERIFICACIÓN	Pk2jmMQ72K8YCCE9EQ8LU85ENJJJ6M	PÁGINA	2267/8857
--------------	--------------------------------	--------	-----------



**Datos considerados para el Cálculo de la Carga Ganadera del expediente**

Superficie determinada para Cálculo Carga Ganadera: 111,34 ha

Carga Ganadera del Expediente: 0,27 ugm/ha

<u>Explotación</u>	<u>Especie</u>	<u>Ugm Calculada para CG</u>
ES140080000433	OVINA	29,70

**Recintos Determinados para el Cálculo de Garga Ganadera**

<u>REF.</u>	<u>REFERENCIA SIGPAC</u>	<u>CULTIVO</u>	<u>DESCRIPCIÓN CULTIVO</u>	<u>S/R</u>	<u>SUP. RESUELTA (ha)</u>
-1343872	14-008-042-00021-00002	62000	PASTOS PERMANENTES DE 5 O MAS AÑOS-SIN VARIEDAD	S	0,04
-1343814	14-008-042-00021-00002	62000	PASTOS PERMANENTES DE 5 O MAS AÑOS-SIN VARIEDAD	S	0,18
-1343623	14-008-042-00024-00001	62000	PASTOS PERMANENTES DE 5 O MAS AÑOS-SIN VARIEDAD	S	0,26
-1343618	14-008-042-00001-00009	62000	PASTOS PERMANENTES DE 5 O MAS AÑOS-SIN VARIEDAD	S	0,62
-54776	14-008-042-00025-00006	62000	PASTOS PERMANENTES DE 5 O MAS AÑOS-SIN VARIEDAD	S	0,44
1700000006868988	14-008-042-00002-00006	62000	PASTOS PERMANENTES DE 5 O MAS AÑOS-SIN VARIEDAD	S	101,19
1700000006868990	14-008-042-00023-00001	62000	PASTOS PERMANENTES DE 5 O MAS AÑOS-SIN VARIEDAD	S	5,75
1700000006868991	14-008-042-00022-00001	62000	PASTOS PERMANENTES DE 5 O MAS AÑOS-SIN VARIEDAD	S	2,25
1700000006868993	14-008-042-00025-00001	63000	PASTOS DE MENOS DE 5 AÑOS-SIN VARIEDAD	S	0,61

(1) Con incidencias que retienen pago o deniegan el expediente.  
(2) Se calcula sobre superficie declarada admisible.  
(3) Aplicación del artículo 16 bis del RD 147/2023.

Puede verificar la integridad de una copia de este documento mediante la lectura del código QR adjunto o mediante el acceso a la dirección <https://ws050.juntadeandalucia.es/verificarFirma> indicando el código de VERIFICACIÓN

FIRMADO POR	RAQUEL MARIA ESPIN CRESPO	FECHA	26/06/2024
VERIFICACIÓN	Pk2jmMQ72K8YCCE9EQ8LU85ENJJ6M	PÁGINA	2268/8857



**APELLIDOS Y NOMBRE / RAZÓN SOCIAL**

MANTAS GOMEZ JOSE

**NIF**

\*\*\*3612\*

**EXPEDIENTE**

1066129

**RESOLUCIÓN**

CONCESIÓN DE LA AYUDA

**DATOS DE MANTENIMIENTO UNIDADES****GRUPO DE PAGO**

ZONAS DE LIMITACIONES NATURALES

**Sup. Dec.  
Admisible**

9,64

**Sup.  
Resuelta**

9,64

**Sobredecl.**

0,00

**% Sobredecl.**

0,00

**RESUMEN DE PAGOS**

	<b>IMPORTE ( Euros )</b>			
	<b>RESUELTO</b>	<b>FEADER</b>	<b>MAPA</b>	<b>CAPADR</b>
Pago realizado	473,76	402,70	46,48	24,58
A pagar	46,80	39,78	4,59	2,43
<b>TOTAL</b>	<b>520,56</b>	<b>442,48</b>	<b>51,07</b>	<b>27,01</b>

**APLICACIÓN DE REDUCCIONES Y PENALIZACIONES (%)**

<b>Criterios de subvencionabilidad (1)</b>	<b>Presentación tardía</b>	<b>Omisión declaración</b>	<b>Condicionabilidad</b>
0,00	0,00	0,00	0,00

**IMPORTE ( Euros )**

Calculado(2)	Reducción	Penalización	Reducción Penalización (3)	Penalización adicional	Resuelto	FEADER	MAPA	CAPADR
520,56 €	0,00 €	0,00 €	0,00 €	0,00 €	520,56 €	442,48 €	51,07 €	27,01 €
Importe Unitario:	54,00 €	Nuevo Importe Unitario:	54,00 €					

(1) Con incidencias que retienen pago o deniegan el expediente.  
(2) Se calcula sobre superficie declarada admisible.  
(3) Aplicación del artículo 16 bis del RD 147/2023.

Puede verificar la integridad de una copia de este documento mediante la lectura del código QR adjunto o mediante el acceso a la dirección <https://ws050.juntadeandalucia.es/verificarFirma> indicando el código de VERIFICACIÓN

FIRMADO POR

RAQUEL MARIA ESPIN CRESPO

FECHA

26/06/2024

VERIFICACIÓN

Pk2jmMQ72K8YCCE9EQ8LU85ENJJJ6M

PÁGINA

2269/8857



**RECINTOS PROPUESTOS**

REF.	REFERENCIA SIGPAC	CULTIVO	S/R	USO SIGPAC	Sup._Dec. admisible	Sup. Campo	Sup. Determ.	Sup. Resuelta
-1495748	14-038-030-00321-0001	OLIVAR	S		0,01		0,01	0,01
-1035102	14-038-030-09003-0013	OLIVAR	S		0,02		0,02	0,02
-50894	14-038-027-00021-0005	OLIVAR	S		0,47		0,47	0,47
-50887	14-038-027-00021-0001	OLIVAR	S		0,03		0,03	0,03
-50875	14-038-029-00216-0001	OLIVAR	S		0,53		0,53	0,53
4105730	14-038-071-00003-0001	OLIVAR	S		1,60		1,60	1,60
4105731	14-038-071-00068-0001	OLIVAR	S		0,11		0,11	0,11
4105734	14-038-071-00004-0001	OLIVAR	S		0,70		0,70	0,70
4105738	14-038-071-00002-0006	OLIVAR	S		0,08		0,08	0,08
4105871	14-038-073-00059-0001	OLIVAR	S		0,18		0,18	0,18
4779985	14-038-073-00107-0001	OLIVAR	S		0,43		0,43	0,43
5835466	14-038-030-00079-0001	OLIVAR	S		1,03		1,03	1,03
5835476	14-038-030-00261-0004	OLIVAR	S		1,62		1,62	1,62
1700000002259980	14-038-027-00021-0005	OLIVAR	S		0,04		0,04	0,04
1700000002259990	14-038-071-00046-0001	OLIVAR	S		0,15		0,15	0,15
1700000002259991	14-038-027-00021-0005	OLIVAR	S		0,16		0,16	0,16
1700000002259993	14-038-071-00041-0001	OLIVAR	S		0,49		0,49	0,49
1700000002259994	14-038-027-00021-0005	OLIVAR	S		0,01		0,01	0,01
1700000002259995	14-038-071-00045-0001	OLIVAR	S		0,33		0,33	0,33
1700000002259996	14-038-030-00101-0003	OLIVAR	S		0,67		0,67	0,67
1700000002259997	14-038-030-00202-0002	OLIVAR	S		0,08		0,08	0,08
1700000002259998	14-038-030-00113-0001	OLIVAR	S		0,18		0,18	0,18
1700000002259999	14-038-073-00106-0001	OLIVAR	S		0,44		0,44	0,44
1700000002260001	14-038-030-00214-0002	OLIVAR	S		0,04		0,04	0,04
1700000002260002	14-038-030-00215-0002	OLIVAR	S		0,11		0,11	0,11
1700000002260003	14-038-030-00385-0001	OLIVAR	S		0,02		0,02	0,02
1700000002260004	14-038-030-00114-0001	OLIVAR	S		0,11		0,11	0,11

**INCIDENCIAS****INCIDENCIA DESCRIPCIÓN**

75022 No Autoriza a que, en caso de la devolución por la entidad financiera (retrocesión bancaria) del pago en la cuenta corriente consignada en la solicitud y que está debidamente registrada en el sistema contable GIRO de la Junta de Andalucía, se proceda al pago en cualquier otra cuenta corriente de la titularidad del solicitante vigente en dicho sistema contable.

(1) Con incidencias que retienen pago o deniegan el expediente.  
(2) Se calcula sobre superficie declarada admisible.  
(3) Aplicación del artículo 16 bis del RD 147/2023.

Puede verificar la integridad de una copia de este documento mediante la lectura del código QR adjunto o mediante el acceso a la dirección <a href="https://ws050.juntadeandalucia.es/verificarFirma">https://ws050.juntadeandalucia.es/verificarFirma</a> indicando el código de VERIFICACIÓN				
FIRMADO POR	RAQUEL MARIA ESPIN CRESPO	FECHA	26/06/2024	
VERIFICACIÓN	Pk2jmMQ72K8YCCE9EQ8LU85ENJJJ6M	PÁGINA	2270/8857	

**APELLIDOS Y NOMBRE / RAZÓN SOCIAL**

MANTAS GRACIANO JUAN FRANCISCO

**NIF**

\*\*\*8218\*

**EXPEDIENTE**

1184326

**RESOLUCIÓN**

CONCESIÓN DE LA AYUDA

**DATOS DE MANTENIMIENTO UNIDADES****GRUPO DE PAGO**

ZONAS DE LIMITACIONES NATURALES

**Sup. Dec.  
Admisible**

16,61

**Sup.  
Resuelta**

16,61

**Sobredecl.**

0,00

**% Sobredecl.**

0,00

**RESUMEN DE PAGOS**

	<b>IMPORTE ( Euros )</b>			
	<b>RESUELTO</b>	<b>FEADER</b>	<b>MAPA</b>	<b>CAPADR</b>
Pago realizado	800,48	680,41	78,52	41,55
A pagar	79,07	67,21	7,76	4,10
<b>TOTAL</b>	<b>879,55</b>	<b>747,62</b>	<b>86,28</b>	<b>45,65</b>

**APLICACIÓN DE REDUCCIONES Y PENALIZACIONES (%)**

<b>Criterios de subvencionabilidad (1)</b>	<b>Presentación tardía</b>	<b>Omisión declaración</b>	<b>Condicionalidad</b>
0,00	0,00	0,00	0,00

**IMPORTE ( Euros )**

Calculado(2)	Reducción	Penalización	Reducción Penalización (3)	Penalización adicional	Resuelto	FEADER	MAPA	CAPADR
879,55 €	0,00 €	0,00 €	0,00 €	0,00 €	879,55 €	747,62 €	86,28 €	45,65 €
Importe Unitario:	54,00 €	Nuevo Importe Unitario:	52,95 €					

(1) Con incidencias que retienen pago o deniegan el expediente.

(2) Se calcula sobre superficie declarada admisible.

(3) Aplicación del artículo 16 bis del RD 147/2023.

Puede verificar la integridad de una copia de este documento mediante la lectura del código QR adjunto o mediante el acceso a la dirección <https://ws050.juntadeandalucia.es/verificarFirma> indicando el código de VERIFICACIÓN

FIRMADO POR	RAQUEL MARIA ESPIN CRESPO	FECHA	26/06/2024
VERIFICACIÓN	Pk2jmMQ72K8YCCE9EQ8LU85ENJJ6M	PÁGINA	2271/8857





**RECINTOS PROPUESTOS**

REF.	REFERENCIA SIGPAC	CULTIVO	S/R	USO SIGPAC	Sup. Dec. admisible	Sup. Campo	Sup. Determ.	Sup. Resuelta
4176675	14-038-073-00059-0001	OLIVAR	S		0,19		0,19	0,19
4176676	14-038-027-00021-0001	OLIVAR	S		0,02		0,02	0,02
4176677	14-038-029-00216-0001	OLIVAR	S		0,53		0,53	0,53
4176678	14-038-027-00021-0005	OLIVAR	S		0,48		0,48	0,48
4176793	14-038-030-00212-0001	OLIVAR	S		1,10		1,10	1,10
4176794	14-038-029-00071-0001	OLIVAR	S		0,54		0,54	0,54
4802871	14-038-075-00064-0003	OLIVAR	S		1,36		1,36	1,36
5474539	14-038-075-00070-0001	OLIVAR	S		0,45		0,45	0,45
5474556	14-038-075-00068-0002	OLIVAR	S		0,94		0,94	0,94
5817339	14-038-074-00174-0001	OLIVAR	S		0,84		0,84	0,84
5817340	14-038-074-00172-0002	OLIVAR	S		0,28		0,28	0,28
5817341	14-038-074-00175-0002	OLIVAR	S		0,23		0,23	0,23
1700000002249786	14-038-073-00123-0001	OLIVAR	S		0,53		0,53	0,53
1700000002249787	14-038-027-00043-0001	OLIVAR	S		0,02		0,02	0,02
1700000002249789	14-038-071-00162-0001	OLIVAR	S		0,10		0,10	0,10
1700000002249790	14-038-071-00161-0001	OLIVAR	S		0,28		0,28	0,28
1700000002249791	14-038-029-00047-0001	OLIVAR	S		1,67		1,67	1,67
1700000002249793	14-038-029-00051-0001	OLIVAR	S		0,04		0,04	0,04
1700000002249794	14-038-029-00049-0002	OLIVAR	S		0,01		0,01	0,01
1700000002249795	14-038-029-00050-0004	OLIVAR	S		1,42		1,42	1,42
1700000002249796	14-038-029-00058-0004	OLIVAR	S		0,01		0,01	0,01
1700000002249797	14-038-029-00173-0002	OLIVAR	S		0,89		0,89	0,89
1700000002249798	14-038-029-00051-0001	OLIVAR	S		0,05		0,05	0,05
1700000002249799	14-038-030-00158-0003	OLIVAR	S		0,06		0,06	0,06
1700000002249800	14-038-030-00160-0001	OLIVAR	S		0,03		0,03	0,03
1700000002249801	14-038-030-00265-0001	OLIVAR	S		0,05		0,05	0,05
1700000002249802	14-038-030-00266-0002	OLIVAR	S		3,08		3,08	3,08
1700000002249803	14-038-030-00328-0001	OLIVAR	S		0,07		0,07	0,07
1700000002249805	14-038-029-00042-0002	OLIVAR	S		0,17		0,17	0,17
1700000002249810	14-038-029-00052-0002	OLIVAR	S		0,82		0,82	0,82
1700000002249812	14-038-029-00049-0002	OLIVAR	S		0,01		0,01	0,01
1700000002249813	14-038-030-00116-0001	OLIVAR	S		0,32		0,32	0,32
1700000002249814	14-038-029-00057-0004	OLIVAR	S		0,02		0,02	0,02

**INCIDENCIAS**

**INCIDENCIA DESCRIPCIÓN**

75022 No Autoriza a que, en caso de la devolución por la entidad financiera (retrocesión bancaria) del pago en la cuenta corriente consignada en la solicitud y que está debidamente registrada en el sistema contable GIRO de la Junta de Andalucía, se proceda al pago en cualquier otra cuenta corriente de la titularidad del solicitante vigente en dicho sistema contable.

(1) Con incidencias que retienen pago o deniegan el expediente.  
 (2) Se calcula sobre superficie declarada admisible.  
 (3) Aplicación del artículo 16 bis del RD 147/2023.

Puede verificar la integridad de una copia de este documento mediante la lectura del código QR adjunto o mediante el acceso a la dirección <a href="https://ws050.juntadeandalucia.es/verificarFirma">https://ws050.juntadeandalucia.es/verificarFirma</a> indicando el código de VERIFICACIÓN				
FIRMADO POR	RAQUEL MARIA ESPIN CRESPO	FECHA	26/06/2024	
VERIFICACIÓN	Pk2jmMQ72K8YCCCE9EQ8LU85ENJJ6M	PÁGINA	2272/8857	

**APELLIDOS Y NOMBRE / RAZÓN SOCIAL**

MARCHAL PEINADO ANTONIO

**NIF**

\*\*\*\*2084\*

**EXPEDIENTE**

1229270

**RESOLUCIÓN**

CONCESIÓN DE LA AYUDA

**DATOS DE MANTENIMIENTO UNIDADES****GRUPO DE PAGO**

ZONAS DE LIMITACIONES NATURALES

**Sup. Dec.  
Admisible**

4,25

**Sup.  
Resuelta**

4,25

**Sobredecl.**

0,00

**% Sobredecl.**

0,00

**RESUMEN DE PAGOS**

	<b>IMPORTE ( Euros )</b>			
	<b>RESUELTO</b>	<b>FEADER</b>	<b>MAPA</b>	<b>CAPADR</b>
Pago realizado	208,87	177,54	20,49	10,84
A pagar	20,63	17,54	2,02	1,07
<b>TOTAL</b>	<b>229,50</b>	<b>195,08</b>	<b>22,51</b>	<b>11,91</b>

**APLICACIÓN DE REDUCCIONES Y PENALIZACIONES (%)**

<b>Criterios de subvencionabilidad (1)</b>	<b>Presentación tardía</b>	<b>Omisión declaración</b>	<b>Condicionabilidad</b>
0,00	0,00	0,00	0,00

**IMPORTE ( Euros )**

Calculado(2)	Reducción	Penalización	Reducción Penalización (3)	Penalización adicional	Resuelto	FEADER	MAPA	CAPADR
229,50 €	0,00 €	0,00 €	0,00 €	0,00 €	229,50 €	195,08 €	22,51 €	11,91 €
Importe Unitario:	54,00 €	Nuevo Importe Unitario:	54,00 €					

**RECINTOS PROPUESTOS**

<b>REF.</b>	<b>REFERENCIA SIGPAC</b>	<b>CULTIVO</b>	<b>S/R</b>	<b>USO</b>	<b>Sup. Dec. admisible</b>	<b>Sup. Campo</b>	<b>Sup. Determ.</b>	<b>Sup. Resuelta</b>
				<b>SIGPAC</b>				
-1568732	23-059-015-00088-0001	OLIVAR	R		1,72		1,72	1,72
1700000006086235	23-056-014-00020-0001	OLIVAR	R		0,14		0,14	0,14
1700000006086237	23-056-014-00019-0003	OLIVAR	S		0,26		0,26	0,26
1700000006086238	23-056-014-00022-0001	OLIVAR	S		0,20		0,20	0,20
1700000006086239	23-056-014-00016-0001	OLIVAR	R		0,33		0,33	0,33
1700000006202159	23-056-014-00089-0001	OLIVAR	R		1,60		1,60	1,60

(1) Con incidencias que retienen pago o deniegan el expediente.

(2) Se calcula sobre superficie declarada admisible.

(3) Aplicación del artículo 16 bis del RD 147/2023.

Puede verificar la integridad de una copia de este documento mediante la lectura del código QR adjunto o mediante el acceso a la dirección <https://ws050.juntadeandalucia.es/verificarFirma> indicando el código de VERIFICACIÓN

FIRMADO POR	RAQUEL MARIA ESPIN CRESPO	FECHA	26/06/2024
VERIFICACIÓN	Pk2jmMQ72K8YCCE9EQ8LU85ENJJ6M	PÁGINA	2273/8857



**APELLIDOS Y NOMBRE / RAZÓN SOCIAL**

MARIN BENITEZ PABLO LUIS

**NIF**

\*\*\*\*2326\*

**EXPEDIENTE**

1029836

**RESOLUCIÓN**

CONCESIÓN DE LA AYUDA

**DATOS DE MANTENIMIENTO UNIDADES****GRUPO DE PAGO**

ZONAS DE LIMITACIONES NATURALES

**Sup. Dec. Admisible**

2,39

**Sup. Resuelta**

2,39

**Sobredecl.**

0,00

**% Sobredecl.**

0,00

**RESUMEN DE PAGOS**

	<b>IMPORTE ( Euros )</b>			
	<b>RESUELTO</b>	<b>FEADER</b>	<b>MAPA</b>	<b>CAPADR</b>
Pago realizado	117,46	99,84	11,52	6,10
A pagar	11,60	9,86	1,14	0,60
<b>TOTAL</b>	<b>129,06</b>	<b>109,70</b>	<b>12,66</b>	<b>6,70</b>

**APLICACIÓN DE REDUCCIONES Y PENALIZACIONES (%)**

<b>Criterios de subvencionabilidad (1)</b>	<b>Presentación tardía</b>	<b>Omisión declaración</b>	<b>Condicionabilidad</b>
0,00	0,00	0,00	0,00

**IMPORTE ( Euros )**

Calculado(2)	Reducción	Penalización	Reducción Penalización (3)	Penalización adicional	Resuelto	FEADER	MAPA	CAPADR
129,06 €	0,00 €	0,00 €	0,00 €	0,00 €	129,06 €	109,70 €	12,66 €	6,70 €
Importe Unitario:	54,00 €	Nuevo Importe Unitario:	54,00 €					

**RECINTOS PROPUESTOS**

<b>REF.</b>	<b>REFERENCIA SIGPAC</b>	<b>CULTIVO</b>	<b>S/R</b>	<b>USO SIGPAC</b>	<b>Sup. Dec. admisible</b>	<b>Sup. Campo</b>	<b>Sup. Determ.</b>	<b>Sup. Resuelta</b>
5497249	14-038-093-00516-0004	OLIVAR	S		0,02		0,02	0,02
5497250	14-038-093-00509-0002	OLIVAR	S		1,24		1,24	1,24
170000005701963	14-038-093-00510-0001	OLIVAR	S		1,13		1,13	1,13

(1) Con incidencias que retienen pago o deniegan el expediente.  
(2) Se calcula sobre superficie declarada admisible.  
(3) Aplicación del artículo 16 bis del RD 147/2023.

Puede verificar la integridad de una copia de este documento mediante la lectura del código QR adjunto o mediante el acceso a la dirección <a href="https://ws050.juntadeandalucia.es/verificarFirma">https://ws050.juntadeandalucia.es/verificarFirma</a> indicando el código de VERIFICACIÓN					
FIRMADO POR	RAQUEL MARIA ESPIN CRESPO		FECHA		26/06/2024
VERIFICACIÓN	Pk2jmMQ72K8YCCE9EQ8LU85ENJJ6M		PÁGINA		2274/8857



**APELLIDOS Y NOMBRE / RAZÓN SOCIAL**

MARIN CARQUEZ MARIA JOSEFA

**NIF**

\*\*\*\*4151\*

**EXPEDIENTE**

1051027

**RESOLUCIÓN**

CONCESIÓN DE LA AYUDA

**DATOS DE MANTENIMIENTO UNIDADES****GRUPO DE PAGO**

ZONAS DE LIMITACIONES NATURALES

**Sup. Dec.  
Admisible**

16,80

**Sup.  
Resuelta**

16,80

**Sobredecl.**

0,00

**% Sobredecl.**

0,00

**RESUMEN DE PAGOS****IMPORTE ( Euros )**

	<u>RESUELTO</u>	<u>FEADER</u>	<u>MAPA</u>	<u>CAPADR</u>
A pagar	887,76	754,60	87,09	46,07

**APLICACIÓN DE REDUCCIONES Y PENALIZACIONES (%)**

Criterios de subvencionabilidad (1)	Presentación tardía	Omisión declaración	Condicionabilidad
0,00	0,00	0,00	0,00

**IMPORTE ( Euros )**

Calculado(2)	Reducción	Penalización	Reducción Penalización (3)	Penalización adicional	Resuelto	FEADER	MAPA	CAPADR
887,76 €	0,00 €	0,00 €	0,00 €	0,00 €	887,76 €	754,60 €	87,09 €	46,07 €
Importe Unitario:	54,00 €	Nuevo Importe Unitario:		52,84 €				

**RECINTOS PROPUESTOS**

REF.	REFERENCIA SIGPAC	CULTIVO	S/R	USO SIGPAC	Sup. Dec. admisible	Sup. Campo	Sup. Determ.	Sup. Resuelta
-1475457	14-008-037-00082-0001	AVENA	S		0,58		0,58	0,58
-1475399	14-035-048-00613-0007	TRIGO BLANDO	S		6,25		6,25	6,25
-1059187	14-008-037-00085-0005	OLIVAR	S		7,13		7,13	7,13
170000005356155	14-008-037-00084-0001	OLIVAR	S		2,84		2,84	2,84

(1) Con incidencias que retienen pago o deniegan el expediente.

(2) Se calcula sobre superficie declarada admisible.

(3) Aplicación del artículo 16 bis del RD 147/2023.

Puede verificar la integridad de una copia de este documento mediante la lectura del código QR adjunto o mediante el acceso a la dirección <https://ws050.juntadeandalucia.es/verificarFirma> indicando el código de VERIFICACIÓN

FIRMADO POR	RAQUEL MARIA ESPIN CRESPO	FECHA	26/06/2024
VERIFICACIÓN	Pk2jmMQ72K8YCC9EQ8LU85ENJJ6M	PÁGINA	2275/8857



**APELLIDOS Y NOMBRE / RAZÓN SOCIAL**

MARIN DE LA ROSA MANUEL

**NIF**

\*\*\*\*5109\*

**EXPEDIENTE**

1224468

**RESOLUCIÓN**

CONCESIÓN DE LA AYUDA

**DATOS DE MANTENIMIENTO UNIDADES****GRUPO DE PAGO**

ZONAS DE LIMITACIONES NATURALES

**Sup. Dec. Admisible**

8,18

**Sup. Resuelta**

8,18

**Sobredecl.**

0,00

**% Sobredecl.**

0,00

**RESUMEN DE PAGOS**

	<b>IMPORTE ( Euros )</b>			
	<b>RESUELTO</b>	<b>FEADER</b>	<b>MAPA</b>	<b>CAPADR</b>
Pago realizado	402,01	341,71	39,43	20,87
A pagar	39,71	33,75	3,90	2,06
<b>TOTAL</b>	<b>441,72</b>	<b>375,46</b>	<b>43,33</b>	<b>22,93</b>

**APLICACIÓN DE REDUCCIONES Y PENALIZACIONES (%)**

<b>Criterios de subvencionabilidad (1)</b>	<b>Presentación tardía</b>	<b>Omisión declaración</b>	<b>Condicionabilidad</b>
0,00	0,00	0,00	0,00

**IMPORTE ( Euros )**

Calculado(2)	Reducción	Penalización	Reducción Penalización (3)	Penalización adicional	Resuelto	FEADER	MAPA	CAPADR
441,72 €	0,00 €	0,00 €	0,00 €	0,00 €	441,72 €	375,46 €	43,33 €	22,93 €
Importe Unitario:	54,00 €	Nuevo Importe Unitario:	54,00 €					

**RECINTOS PROPUESTOS**

<b>REF.</b>	<b>REFERENCIA SIGPAC</b>	<b>CULTIVO</b>	<b>S/R</b>	<b>USO SIGPAC</b>	<b>Sup. Dec. admisible</b>	<b>Sup. Campo</b>	<b>Sup. Determ.</b>	<b>Sup. Resuelta</b>
4759167	23-056-017-00049-0003	MANZANOS	S		0,12		0,12	0,12
1700000005860933	23-056-017-00058-0001	OLIVAR	S		0,98		0,98	0,98
1700000005860934	23-056-017-00049-0001	OLIVAR	R		1,82		1,82	1,82
1700000006145853	23-056-017-00037-0001	OLIVAR	S		5,26		5,26	5,26

**INCIDENCIAS****INCIDENCIA DESCRIPCIÓN**

86124	Recinto de forrajera para Cálculo de Carga Ganadera que No pertenece a Explotación. Recinto:14-043-022-00030-00011 Cultivo:62000 PASTOS PERMANENTES DE 5 O MAS AÑOS-SIN VARIEDAD Secano Recinto:14-043-022-00030-00012 Cultivo:62000 PASTOS PERMANENTES DE 5 O MAS AÑOS-SIN VARIEDAD Secano
-------	---

(1) Con incidencias que retienen pago o deniegan el expediente.

(2) Se calcula sobre superficie declarada admisible.

(3) Aplicación del artículo 16 bis del RD 147/2023.

Puede verificar la integridad de una copia de este documento mediante la lectura del código QR adjunto o mediante el acceso a la dirección <https://ws050.juntadeandalucia.es/verificarFirma> indicando el código de VERIFICACIÓN

FIRMADO POR	RAQUEL MARIA ESPIN CRESPO	FECHA	26/06/2024
VERIFICACIÓN	Pk2jmMQ72K8YCCE9EQ8LU85ENJJJ6M	PÁGINA	2276/8857





**APELLIDOS Y NOMBRE / RAZÓN SOCIAL**

MARIN ESTEPA ANTONIO

**NIF**  
\*\*\*0466\*

**EXPEDIENTE**  
1228397

**RESOLUCIÓN**  
CONCESIÓN DE LA AYUDA

**DATOS DE MANTENIMIENTO UNIDADES**

**GRUPO DE PAGO**

ZONAS DE LIMITACIONES NATURALES

Sup. Dec. Admisible	Sup. Resuelta	Sobredecl.	% Sobredecl.
8,81	8,81	0,00	0,00

**RESUMEN DE PAGOS**

	IMPORTE ( Euros )			
	RESUELTO	FEADER	MAPA	CAPADR
Pago realizado	432,97	368,03	42,47	22,47
A pagar	42,77	36,35	4,20	2,22
<b>TOTAL</b>	<b>475,74</b>	<b>404,38</b>	<b>46,67</b>	<b>24,69</b>

**APLICACIÓN DE REDUCCIONES Y PENALIZACIONES (%)**

Criterios de subvencionabilidad (1)	Presentación tardía	Omisión declaración	Condicionabilidad
0,00	0,00	0,00	0,00

**IMPORTE ( Euros )**

Calculado(2)	Reducción	Penalización	Reducción Penalización (3)	Penalización adicional	Resuelto	FEADER	MAPA	CAPADR
475,74 €	0,00 €	0,00 €	0,00 €	0,00 €	475,74 €	404,38 €	46,67 €	24,69 €
Importe Unitario:	54,00 €	Nuevo Importe Unitario:	54,00 €					

**RECINTOS PROPUESTOS**

REF.	REFERENCIA SIGPAC	CULTIVO	S/R	USO SIGPAC	Sup. Dec. admisible	Sup. Campo	Sup. Determ.	Sup. Resuelta
-934009	14-042-030-00160-0006	OLIVAR	S		0,66		0,66	0,66
4222592	14-042-030-00160-0001	OLIVAR	S		8,15		8,15	8,15

(1) Con incidencias que retienen pago o deniegan el expediente.  
 (2) Se calcula sobre superficie declarada admisible.  
 (3) Aplicación del artículo 16 bis del RD 147/2023.

Puede verificar la integridad de una copia de este documento mediante la lectura del código QR adjunto o mediante el acceso a la dirección <https://ws050.juntadeandalucia.es/verificarFirma> indicando el código de VERIFICACIÓN

FIRMADO POR	RAQUEL MARIA ESPIN CRESPO	FECHA	26/06/2024
VERIFICACIÓN	Pk2jmMQ72K8YCCE9EQ8LU85ENJJ6M	PÁGINA	2277/8857



**APELLIDOS Y NOMBRE / RAZÓN SOCIAL**

MARIN GONZALEZ JOSE

**NIF**

\*\*\*0175\*

**EXPEDIENTE**

1159972

**RESOLUCIÓN**

CONCESIÓN DE LA AYUDA

**DATOS DE MANTENIMIENTO UNIDADES**

<b>GRUPO DE PAGO</b>	<b>Sup. Dec. Admisible</b>	<b>Sup. Resuelta</b>	<b>Sobredecl.</b>	<b>% Sobredecl.</b>
ZONAS DE LIMITACIONES NATURALES	16,15	16,15	0,00	0,00

**RESUMEN DE PAGOS**

	<b>IMPORTE ( Euros )</b>			
	<b>RESUELTO</b>	<b>FEADER</b>	<b>MAPA</b>	<b>CAPADR</b>
Pago realizado	782,39	665,04	76,75	40,61
A pagar	77,29	65,70	7,58	4,01
<b>TOTAL</b>	<b>859,68</b>	<b>730,74</b>	<b>84,33</b>	<b>44,62</b>

**APLICACIÓN DE REDUCCIONES Y PENALIZACIONES (%)**

<b>Criterios de subvencionabilidad (1)</b>	<b>Presentación tardía</b>	<b>Omisión declaración</b>	<b>Condicionalidad</b>
0,00	0,00	0,00	0,00

**IMPORTE ( Euros )**

Calculado(2)	Reducción	Penalización	Reducción Penalización (3)	Penalización adicional	Resuelto	FEADER	MAPA	CAPADR
859,68 €	0,00 €	0,00 €	0,00 €	0,00 €	859,68 €	730,73 €	84,33 €	44,62 €
<b>Importe Unitario:</b>	<b>54,00 €</b>	<b>Nuevo Importe Unitario:</b>	<b>53,23 €</b>					

**RECINTOS PROPUESTOS**

<b>REF.</b>	<b>REFERENCIA SIGPAC</b>	<b>CULTIVO</b>	<b>S/R</b>	<b>USO SIGPAC</b>	<b>Sup. Dec. admisible</b>	<b>Sup. Campo</b>	<b>Sup. Determ.</b>	<b>Sup. Resuelta</b>
-1270538	14-007-027-00137-0003	OLIVAR	S		0,02		0,02	0,02
-1270537	14-007-027-00137-0001	OLIVAR	S		0,04		0,04	0,04
1700000006052384	14-007-024-00013-0002	OLIVAR	R		4,44		4,44	4,44
1700000006052386	23-003-035-00252-0005	OLIVAR	S		0,01		0,01	0,01
1700000006052387	23-003-035-00683-0059	OLIVAR	S		1,53		1,53	1,53
1700000006052388	14-007-027-00106-0001	OLIVAR	R		0,81		0,81	0,81
1700000006052389	14-007-027-00141-0001	OLIVAR	R		0,87		0,87	0,87
1700000006052390	23-003-035-00252-0002	OLIVAR	S		1,42		1,42	1,42
1700000006052391	23-003-035-00254-0002	OLIVAR	S		0,07		0,07	0,07
1700000006052392	23-003-035-00706-0002	OLIVAR	S		0,18		0,18	0,18
1700000006052393	23-003-035-00707-0002	OLIVAR	S		0,02		0,02	0,02
1700000006052395	14-007-027-00137-0002	OLIVAR	R		0,47		0,47	0,47
1700000006052396	23-003-035-00242-0001	OLIVAR	S		0,01		0,01	0,01
1700000006052397	23-003-035-00706-0005	OLIVAR	S		0,02		0,02	0,02
1700000006052398	14-007-025-00041-0001	OLIVAR	R		6,24		6,24	6,24

(1) Con incidencias que retienen pago o deniegan el expediente.

(2) Se calcula sobre superficie declarada admisible.

(3) Aplicación del artículo 16 bis del RD 147/2023.

Puede verificar la integridad de una copia de este documento mediante la lectura del código QR adjunto o mediante el acceso a la dirección <https://ws050.juntadeandalucia.es/verificarFirma> indicando el código de VERIFICACIÓN

FIRMADO POR	RAQUEL MARIA ESPIN CRESPO	FECHA	26/06/2024
VERIFICACIÓN	Pk2jmMQ72K8YCCE9EQ8LU85ENJJ6M	PÁGINA	2278/8857



**APELLIDOS Y NOMBRE / RAZÓN SOCIAL**

MARIN MARIN JUANA

**NIF**

\*\*\*\*7747\*

**EXPEDIENTE**

1143919

**RESOLUCIÓN**

CONCESIÓN DE LA AYUDA

**DATOS DE MANTENIMIENTO UNIDADES****GRUPO DE PAGO**

ZONAS DE LIMITACIONES NATURALES

**Sup. Dec.  
Admisible**

3,35

**Sup.  
Resuelta**

3,35

**Sobredecl.**

0,00

**% Sobredecl.**

0,00

**RESUMEN DE PAGOS**

	<b>IMPORTE ( Euros )</b>			
	<b>RESUELTO</b>	<b>FEADER</b>	<b>MAPA</b>	<b>CAPADR</b>
Pago realizado	164,64	139,95	16,15	8,54
A pagar	16,26	13,82	1,60	0,84
<b>TOTAL</b>	<b>180,90</b>	<b>153,77</b>	<b>17,75</b>	<b>9,38</b>

**APLICACIÓN DE REDUCCIONES Y PENALIZACIONES (%)**

<b>Criterios de subvencionabilidad (1)</b>	<b>Presentación tardía</b>	<b>Omisión declaración</b>	<b>Condicionalidad</b>
0,00	0,00	0,00	0,00

**IMPORTE ( Euros )**

Calculado(2)	Reducción	Penalización	Reducción Penalización (3)	Penalización adicional	Resuelto	FEADER	MAPA	CAPADR
180,90 €	0,00 €	0,00 €	0,00 €	0,00 €	180,90 €	153,77 €	17,75 €	9,38 €
Importe Unitario:	54,00 €	Nuevo Importe Unitario:	54,00 €					

**RECINTOS PROPUESTOS**

<b>REF.</b>	<b>REFERENCIA SIGPAC</b>	<b>CULTIVO</b>	<b>S/R</b>	<b>USO SIGPAC</b>	<b>Sup. Dec. admisible</b>	<b>Sup. Campo</b>	<b>Sup. Determ.</b>	<b>Sup. Resuelta</b>
-1309746	14-041-009-00012-0004	VEZA	S		0,06		0,06	0,06
-1309737	14-041-009-00012-0026	OLIVAR	S		0,17		0,17	0,17
-1309723	14-041-009-00012-0041	TRIGO DURO	S		0,13		0,13	0,13
-699818	14-041-004-00122-0001	OLIVAR	S		0,14		0,14	0,14
-433358	14-041-004-00117-0001	OLIVAR	S		0,12		0,12	0,12
-433354	14-041-004-00117-0002	OLIVAR	S		0,07		0,07	0,07
-433342	14-041-004-00119-0001	OLIVAR	S		0,02		0,02	0,02
1700000005846258	14-041-002-00065-0001	OLIVAR	S		2,20		2,20	2,20
1700000005846265	14-041-004-00122-0002	OLIVAR	S		0,11		0,11	0,11
1700000005846268	14-041-004-00104-0001	OLIVAR	S		0,17		0,17	0,17
1700000005846270	14-041-004-00102-0001	OLIVAR	S		0,07		0,07	0,07
1700000005846272	14-041-004-00120-0001	OLIVAR	S		0,03		0,03	0,03
1700000005846274	14-041-004-00104-0002	OLIVAR	S		0,06		0,06	0,06

(1) Con incidencias que retienen pago o deniegan el expediente.

(2) Se calcula sobre superficie declarada admisible.

(3) Aplicación del artículo 16 bis del RD 147/2023.

Puede verificar la integridad de una copia de este documento mediante la lectura del código QR adjunto o mediante el acceso a la dirección <https://ws050.juntadeandalucia.es/verificarFirma> indicando el código de VERIFICACIÓN

FIRMADO POR	RAQUEL MARIA ESPIN CRESPO	FECHA	26/06/2024
VERIFICACIÓN	Pk2jmMQ72K8YCCE9EQ8LU85ENJJ6M	PÁGINA	2279/8857



**APELLIDOS Y NOMBRE / RAZÓN SOCIAL**

MARIN OSUNA AMELIA

**NIF**

\*\*\*\*9005\*

**EXPEDIENTE**

1168859

**RESOLUCIÓN**

CONCESIÓN DE LA AYUDA

**DATOS DE MANTENIMIENTO UNIDADES**

<b>GRUPO DE PAGO</b>	<b>Sup. Dec. Admisible</b>	<b>Sup. Resuelta</b>	<b>Sobredecl.</b>	<b>% Sobredecl.</b>
ZONAS DE LIMITACIONES NATURALES	48,01	48,01	0,00	0,00

**RESUMEN DE PAGOS**

	<b>IMPORTE ( Euros )</b>			
	<b>RESUELTO</b>	<b>FEADER</b>	<b>MAPA</b>	<b>CAPADR</b>
Pago realizado	1.081,20	919,02	106,06	56,12
A pagar	106,80	90,78	10,48	5,54
<b>TOTAL</b>	<b>1.188,00</b>	<b>1.009,80</b>	<b>116,54</b>	<b>61,66</b>

**APLICACIÓN DE REDUCCIONES Y PENALIZACIONES (%)**

<b>Crterios de subvencionabilidad (1)</b>	<b>Presentación tardía</b>	<b>Omisión declaración</b>	<b>Condicionalidad</b>
0,00	0,00	0,00	0,00

**IMPORTE ( Euros )**

Calculado(2)	Reducción	Penalización	Reducción Penalización (3)	Penalización adicional	Resuelto	FEADER	MAPA	CAPADR
1.188,00 €	0,00 €	0,00 €	0,00 €	0,00 €	1.188,00 €	1.009,80 €	116,54 €	61,66 €
<b>Importe Unitario:</b>	<b>54,00 €</b>	<b>Nuevo Importe Unitario:</b>	<b>24,74 €</b>					

**RECINTOS PROPUESTOS**

<b>REF.</b>	<b>REFERENCIA SIGPAC</b>	<b>CULTIVO</b>	<b>USO S/R SIGPAC</b>	<b>Sup. Dec. admisible</b>	<b>Sup. Campo</b>	<b>Sup. Determ.</b>	<b>Sup. Resuelta</b>
-1579143	14-013-025-00318-0001	OLIVAR	S	2,64		2,64	2,64
-1579142	14-013-022-00325-0015	OLIVAR	S	5,60		5,60	5,60
-1579141	14-013-022-00324-0013	OLIVAR	S	0,07		0,07	0,07
170000006040725	14-013-021-09044-0004	OLIVAR	S	0,11		0,11	0,11
170000006040726	14-013-022-00233-0001	OLIVAR	S	1,82		1,82	1,82
170000006040727	14-013-022-00192-0002	OLIVAR	S	3,10		3,10	3,10
170000006040729	14-013-024-00369-0001	OLIVAR	S	1,64		1,64	1,64
170000006040735	14-013-022-00273-0001	OLIVAR	S	1,35		1,35	1,35
170000006040736	14-013-022-00346-0001	OLIVAR	S	9,45		9,45	9,45
170000006040737	14-013-022-00370-0001	OLIVAR	S	0,12		0,12	0,12
170000006040738	14-013-023-00116-0001	OLIVAR	S	0,88		0,88	0,88
170000006040739	14-013-022-00350-0004	OLIVAR	S	8,63		8,63	8,63
170000006040742	14-013-023-09033-0005	OLIVAR	S	0,26		0,26	0,26
170000006040743	14-013-023-00327-0002	OLIVAR	S	3,85		3,85	3,85
170000006040746	14-013-023-00147-0001	OLIVAR	S	2,61		2,61	2,61
170000006040748	14-013-023-00373-0002	OLIVAR	S	4,48		4,48	4,48
170000006040749	14-013-023-09033-0004	OLIVAR	S	0,10		0,10	0,10
170000006720824	14-013-023-00150-0001	OLIVAR	S	1,30		1,30	1,30

**INCIDENCIAS****INCIDENCIA DESCRIPCIÓN**

75022 No Autoriza a que, en caso de la devolución por la entidad financiera (retrocesión bancaria) del pago en la cuenta corriente consignada en la solicitud y que está debidamente registrada en el sistema contable GIRO de la Junta de Andalucía, se proceda al pago en cualquier otra cuenta corriente de la titularidad del solicitante vigente en dicho sistema contable.

(1) Con incidencias que retienen pago o deniegan el expediente.

(2) Se calcula sobre superficie declarada admisible.

(3) Aplicación del artículo 16 bis del RD 147/2023.

Puede verificar la integridad de una copia de este documento mediante la lectura del código QR adjunto o mediante el acceso a la dirección <https://ws050.juntadeandalucia.es/verificarFirma> indicando el código de VERIFICACIÓN

FIRMADO POR	RAQUEL MARIA ESPIN CRESPO	FECHA	26/06/2024
VERIFICACIÓN	Pk2jmMQ72K8YCCE9EQ8LU85ENJJ6M	PÁGINA	2280/8857





**APELLIDOS Y NOMBRE / RAZÓN SOCIAL**

MARIN PACHECO JOSE ANTONIO

**NIF**

\*\*\*\*5423\*

**EXPEDIENTE**

1261348

**RESOLUCIÓN**

CONCESIÓN DE LA AYUDA

**DATOS DE MANTENIMIENTO UNIDADES**

**GRUPO DE PAGO**

ZONAS DE LIMITACIONES NATURALES

**Sup. Dec. Admisible**

11,59

**Sup. Resuelta**

11,59

**Sobredecl.**

0,00

**% Sobredecl.**

0,00

**RESUMEN DE PAGOS**

	<b>IMPORTE ( Euros )</b>			
	<b>RESUELTO</b>	<b>FEADER</b>	<b>MAPA</b>	<b>CAPADR</b>
Pago realizado	569,60	484,15	55,88	29,56
A pagar	56,26	47,82	5,52	2,92
<b>TOTAL</b>	<b>625,86</b>	<b>531,97</b>	<b>61,40</b>	<b>32,48</b>

**APLICACIÓN DE REDUCCIONES Y PENALIZACIONES (%)**

<b>Crterios de subvencionabilidad (1)</b>	<b>Presentación tardía</b>	<b>Omisión declaración</b>	<b>Condicionalidad</b>
0,00	0,00	0,00	0,00

**IMPORTE ( Euros )**

Calculado(2)	Reducción	Penalización	Reducción Penalización (3)	Penalización adicional	Resuelto	FEADER	MAPA	CAPADR
625,86 €	0,00 €	0,00 €	0,00 €	0,00 €	625,86 €	531,98 €	61,40 €	32,48 €
<b>Importe Unitario:</b>	<b>54,00 €</b>	<b>Nuevo Importe Unitario:</b>	<b>54,00 €</b>					

**RECINTOS PROPUESTOS**

<b>REF.</b>	<b>REFERENCIA SIGPAC</b>	<b>CULTIVO</b>	<b>S/R</b>	<b>USO SIGPAC</b>	<b>Sup. Dec. admisible</b>	<b>Sup. Campo</b>	<b>Sup. Determ.</b>	<b>Sup. Resuelta</b>
-1088073	14-038-032-00148-0003	OLIVAR	S		0,17		0,17	0,17
1700000005589750	14-038-033-00046-0002	OLIVAR	S		3,23		3,23	3,23
1700000005589753	14-038-032-00150-0004	OLIVAR	S		6,61		6,61	6,61
1700000005589754	14-038-032-00161-0001	OLIVAR	S		0,03		0,03	0,03
1700000005589755	14-038-032-00162-0002	OLIVAR	S		1,42		1,42	1,42
1700000005589756	14-038-032-09013-0006	OLIVAR	S		0,02		0,02	0,02
1700000005589757	14-038-032-09015-0047	OLIVAR	S		0,11		0,11	0,11

(1) Con incidencias que retienen pago o deniegan el expediente.  
 (2) Se calcula sobre superficie declarada admisible.  
 (3) Aplicación del artículo 16 bis del RD 147/2023.

Puede verificar la integridad de una copia de este documento mediante la lectura del código QR adjunto o mediante el acceso a la dirección <https://ws050.juntadeandalucia.es/verificarFirma> indicando el código de VERIFICACIÓN

FIRMADO POR	RAQUEL MARIA ESPIN CRESPO	FECHA	26/06/2024
VERIFICACIÓN	Pk2jmMQ72K8YCCE9EQ8LU85ENJJ6M	PÁGINA	2281/8857





**APELLIDOS Y NOMBRE / RAZÓN SOCIAL**

MARIN SANCHEZ DE MURGA FRANCISCO JAVIER

**NIF**

\*\*\*\*6446\*

**EXPEDIENTE**

1185000

**RESOLUCIÓN**

CONCESIÓN DE LA AYUDA

**DATOS DE MANTENIMIENTO UNIDADES**

<b>GRUPO DE PAGO</b>	<b>Sup. Dec. Admisible</b>	<b>Sup. Resuelta</b>	<b>Sobredecl.</b>	<b>% Sobredecl.</b>
ZONAS DE LIMITACIONES NATURALES	11,95	11,95	0,00	0,00

**RESUMEN DE PAGOS**

	<b>IMPORTE ( Euros )</b>			
	<b>RESUELTO</b>	<b>FEADER</b>	<b>MAPA</b>	<b>CAPADR</b>
Pago realizado	587,29	499,20	57,61	30,48
A pagar	58,01	49,31	5,69	3,01
<b>TOTAL</b>	<b>645,30</b>	<b>548,51</b>	<b>63,30</b>	<b>33,49</b>

**APLICACIÓN DE REDUCCIONES Y PENALIZACIONES (%)**

<b>Criterios de subvencionabilidad (1)</b>	<b>Presentación tardía</b>	<b>Omisión declaración</b>	<b>Condicionalidad</b>
0,00	0,00	0,00	0,00

**IMPORTE ( Euros )**

Calculado(2)	Reducción	Penalización	Reducción Penalización (3)	Penalización adicional	Resuelto	FEADER	MAPA	CAPADR
645,30 €	0,00 €	0,00 €	0,00 €	0,00 €	645,30 €	548,51 €	63,30 €	33,49 €
Importe Unitario:	54,00 €	Nuevo Importe Unitario:	54,00 €					

**RECINTOS PROPUESTOS**

<b>REF.</b>	<b>REFERENCIA SIGPAC</b>	<b>CULTIVO</b>	<b>S/R</b>	<b>USO SIGPAC</b>	<b>Sup. Dec. admisible</b>	<b>Sup. Campo</b>	<b>Sup. Determ.</b>	<b>Sup. Resuelta</b>
-694630	14-007-013-00073-0001	OLIVAR	S		4,10		4,10	4,10
-177948	14-007-032-00043-0001	OLIVAR	S		1,56		1,56	1,56
-124328	14-007-032-00043-0013	OLIVAR	S		2,23		2,23	2,23
1700000006088749	14-007-032-00039-0002	OLIVAR	S		0,89		0,89	0,89
1700000006088752	14-007-032-00049-0003	OLIVAR	S		3,17		3,17	3,17

(1) Con incidencias que retienen pago o deniegan el expediente.  
 (2) Se calcula sobre superficie declarada admisible.  
 (3) Aplicación del artículo 16 bis del RD 147/2023.

Puede verificar la integridad de una copia de este documento mediante la lectura del código QR adjunto o mediante el acceso a la dirección <a href="https://ws050.juntadeandalucia.es/verificarFirma">https://ws050.juntadeandalucia.es/verificarFirma</a> indicando el código de VERIFICACIÓN				
FIRMADO POR	RAQUEL MARIA ESPIN CRESPO	FECHA	26/06/2024	
VERIFICACIÓN	Pk2jmMQ72K8YCCE9EQ8LU85ENJJ6M	PÁGINA	2282/8857	





**APELLIDOS Y NOMBRE / RAZÓN SOCIAL**

MARMOL FERNANDEZ ANTONIO

**NIF**

\*\*\*\*2387\*

**EXPEDIENTE**

1009539

**RESOLUCIÓN**

CONCESIÓN DE LA AYUDA

**DATOS DE MANTENIMIENTO UNIDADES**

**GRUPO DE PAGO**

ZONAS DE LIMITACIONES NATURALES

**Sup. Dec. Admisible**

12,86

**Sup. Resuelta**

12,86

**Sobredecl.**

0,00

**% Sobredecl.**

0,00

**RESUMEN DE PAGOS**

	<b>IMPORTE ( Euros )</b>			
	<b>RESUELTO</b>	<b>FEADER</b>	<b>MAPA</b>	<b>CAPADR</b>
Pago realizado	632,01	537,20	62,00	32,81
A pagar	62,43	53,07	6,12	3,24
<b>TOTAL</b>	<b>694,44</b>	<b>590,27</b>	<b>68,12</b>	<b>36,05</b>

**APLICACIÓN DE REDUCCIONES Y PENALIZACIONES (%)**

<b>Criterios de subvencionabilidad (1)</b>	<b>Presentación tardía</b>	<b>Omisión declaración</b>	<b>Condicionalidad</b>
0,00	0,00	0,00	0,00

**IMPORTE ( Euros )**

Calculado(2)	Reducción	Penalización	Reducción Penalización (3)	Penalización adicional	Resuelto	FEADER	MAPA	CAPADR
694,44 €	0,00 €	0,00 €	0,00 €	0,00 €	694,44 €	590,27 €	68,12 €	36,05 €
Importe Unitario:	54,00 €	Nuevo Importe Unitario:	54,00 €					

**RECINTOS PROPUESTOS**

REF.	REFERENCIA SIGPAC	CULTIVO	S/R	USO	Sup. Dec.	Sup.	Sup.	Sup.
				SIGPAC	admisible	Campo	Determ.	Resuelta
1700000007148608	14-046-002-00032-0005	OLIVAR	S		0,01		0,01	0,01
1700000007148612	14-046-004-00086-0001	OLIVAR	S		1,18		1,18	1,18
1700000007148613	14-046-004-00088-0001	OLIVAR	S		0,07		0,07	0,07
1700000007148614	14-046-004-00089-0003	OLIVAR	S		6,70		6,70	6,70
1700000007148615	14-046-004-09009-0001	OLIVAR	S		0,02		0,02	0,02
1700000007148617	14-046-005-00037-0001	OLIVAR	S		4,45		4,45	4,45
1700000007148618	14-046-005-00039-0001	OLIVAR	S		0,05		0,05	0,05
1700000007148620	14-046-004-00085-0001	OLIVAR	S		0,05		0,05	0,05
1700000007148622	14-046-002-00270-0002	OLIVAR	S		0,33		0,33	0,33

(1) Con incidencias que retienen pago o deniegan el expediente.  
 (2) Se calcula sobre superficie declarada admisible.  
 (3) Aplicación del artículo 16 bis del RD 147/2023.

Puede verificar la integridad de una copia de este documento mediante la lectura del código QR adjunto o mediante el acceso a la dirección <https://ws050.juntadeandalucia.es/verificarFirma> indicando el código de VERIFICACIÓN

FIRMADO POR	RAQUEL MARIA ESPIN CRESPO	FECHA	26/06/2024
VERIFICACIÓN	Pk2jmMQ72K8YCCE9EQ8LU85ENJJ6M	PÁGINA	2283/8857





**APELLIDOS Y NOMBRE / RAZÓN SOCIAL**

MARQUES MESA ANTONIO

**NIF**

\*\*\*\*9331\*

**EXPEDIENTE**

1116202

**RESOLUCIÓN**

CONCESIÓN DE LA AYUDA

**DATOS DE MANTENIMIENTO UNIDADES**

**GRUPO DE PAGO**

ZONAS DE LIMITACIONES NATURALES

**Sup. Dec. Admisible**

19,15

**Sup. Resuelta**

19,15

**Sobredecl.**

0,00

**% Sobredecl.**

0,00

**RESUMEN DE PAGOS**

	<b>IMPORTE ( Euros )</b>			
	<b>RESUELTO</b>	<b>FEADER</b>	<b>MAPA</b>	<b>CAPADR</b>
Pago realizado	900,34	765,29	88,33	46,72
A pagar	88,94	75,60	8,73	4,61
<b>TOTAL</b>	<b>989,28</b>	<b>840,89</b>	<b>97,06</b>	<b>51,33</b>

**APLICACIÓN DE REDUCCIONES Y PENALIZACIONES (%)**

<b>Crterios de subvencionabilidad (1)</b>	<b>Presentación tardía</b>	<b>Omisión declaración</b>	<b>Condicionalidad</b>
0,00	0,00	0,00	0,00

**IMPORTE ( Euros )**

Calculado(2)	Reducción	Penalización	Reducción Penalización (3)	Penalización adicional	Resuelto	FEADER	MAPA	CAPADR
989,28 €	0,00 €	0,00 €	0,00 €	0,00 €	989,28 €	840,89 €	97,05 €	51,34 €
Importe Unitario:	54,00 €	Nuevo Importe Unitario:	51,66 €					

**RECINTOS PROPUESTOS**

<b>REF.</b>	<b>REFERENCIA SIGPAC</b>	<b>CULTIVO</b>	<b>USO S/R SIGPAC</b>	<b>Sup. Dec. admisible</b>	<b>Sup. Campo</b>	<b>Sup. Determ.</b>	<b>Sup. Resuelta</b>
-1512801	14-042-037-00053-0001	OLIVAR	S	0,89		0,89	0,89
-1099256	14-042-025-00196-0004	OLIVAR	S	0,91		0,91	0,91
-718343	14-042-015-00159-0017	OLIVAR	S	2,28		2,28	2,28
6910264	14-042-015-00147-0001	OLIVAR	S	0,45		0,45	0,45
6910265	14-042-015-00146-0001	OLIVAR	S	0,30		0,30	0,30
1700000002729124	14-042-009-00285-0003	OLIVAR	S	0,87		0,87	0,87
1700000002737444	14-042-009-00098-0001	OLIVAR	S	0,35		0,35	0,35
1700000002737445	14-042-026-00119-0001	OLIVAR	S	0,47		0,47	0,47
1700000002737446	14-042-015-00172-0001	OLIVAR	S	1,21		1,21	1,21
1700000002737447	14-042-015-00164-0001	OLIVAR	S	0,91		0,91	0,91
1700000002737448	14-042-015-00157-0002	OLIVAR	S	0,42		0,42	0,42
1700000002737449	14-042-015-00158-0001	OLIVAR	S	0,67		0,67	0,67
1700000002737453	14-042-015-00128-0002	OLIVAR	S	1,20		1,20	1,20
1700000002737454	14-042-025-00196-0001	OLIVAR	S	1,39		1,39	1,39
1700000002737456	14-042-015-00157-0001	VIÑEDO VINIFICACIÓN	S	0,25		0,25	0,25
1700000003038606	14-042-013-00169-0002	OLIVAR	S	3,22		3,22	3,22
1700000005383097	14-042-026-00113-0001	OLIVAR	S	0,40		0,40	0,40
1700000005383098	14-042-026-00267-0001	OLIVAR	S	1,95		1,95	1,95
1700000005500712	14-042-037-00051-0001	OLIVAR	S	0,07		0,07	0,07
1700000005500713	14-042-037-00053-0001	OLIVAR	S	0,94		0,94	0,94

(1) Con incidencias que retienen pago o deniegan el expediente.

(2) Se calcula sobre superficie declarada admisible.

(3) Aplicación del artículo 16 bis del RD 147/2023.

Puede verificar la integridad de una copia de este documento mediante la lectura del código QR adjunto o mediante el acceso a la dirección <https://ws050.juntadeandalucia.es/verificarFirma> indicando el código de VERIFICACIÓN

FIRMADO POR

RAQUEL MARIA ESPIN CRESPO

FECHA

26/06/2024

VERIFICACIÓN

Pk2jmMQ72K8YCCE9EQ8LU85ENJJ6M

PÁGINA

2284/8857



**APELLIDOS Y NOMBRE / RAZÓN SOCIAL**

MARQUES PALACIOS JOSE

**NIF**

\*\*\*\*4014\*

**EXPEDIENTE**

1183407

**RESOLUCIÓN**

CONCESIÓN DE LA AYUDA

**DATOS DE MANTENIMIENTO UNIDADES**

<b>GRUPO DE PAGO</b>	<b>Sup. Dec. Admisible</b>	<b>Sup. Resuelta</b>	<b>Sobredecl.</b>	<b>% Sobredecl.</b>
ZONAS DE LIMITACIONES NATURALES	31,90	31,90	0,00	0,00

**RESUMEN DE PAGOS**

	<b>IMPORTE ( Euros )</b>			
	<b>RESUELTO</b>	<b>FEADER</b>	<b>MAPA</b>	<b>CAPADR</b>
Pago realizado	1.081,20	919,02	106,06	56,12
A pagar	99,03	84,18	9,71	5,14
<b>TOTAL</b>	<b>1.180,23</b>	<b>1.003,20</b>	<b>115,77</b>	<b>61,26</b>

**APLICACIÓN DE REDUCCIONES Y PENALIZACIONES (%)**

<b>Crterios de subvencionabilidad (1)</b>	<b>Presentación tardía</b>	<b>Omisión declaración</b>	<b>Condicionalidad</b>
0,00	0,00	0,00	0,00

**IMPORTE ( Euros )**

Calculado(2)	Reducción	Penalización	Reducción Penalización (3)	Penalización adicional	Resuelto	FEADER	MAPA	CAPADR
1.180,23 €	0,00 €	0,00 €	0,00 €	0,00 €	1.180,23 €	1.003,20 €	115,78 €	61,25 €
Importe Unitario:	54,00 €	Nuevo Importe Unitario:	37,00 €					

**RECINTOS PROPUESTOS**

<b>REF.</b>	<b>REFERENCIA SIGPAC</b>	<b>CULTIVO</b>	<b>USO S/R SIGPAC</b>	<b>Sup. Dec. admisible</b>	<b>Sup. Campo</b>	<b>Sup. Determ.</b>	<b>Sup. Resuelta</b>
-1459578	14-041-012-00014-0031	ALMENDROS	R	0,01		0,01	0,01
-1459577	14-041-012-00014-0012	ALMENDROS	R	3,22		3,22	3,16
-729412	14-041-012-00005-0021	ALMENDROS	R	0,70		0,70	0,70
-135275	14-041-012-00005-0004	OLIVAR	R	24,60		24,60	24,60
-135053	14-041-012-00005-0019	ALMENDROS	R	3,31		3,31	3,31
170000007103252	14-041-012-00005-0007	HUERTA	R	0,09		0,09	0,06
170000007103254	14-041-012-00005-0006	HUERTA	S	0,06		0,06	0,06
170000007103258	14-041-012-00005-0017	BARBECHO TRADICIONAL	R	0,12		0,12	0,00

**INCIDENCIAS****INCIDENCIA DESCRIPCIÓN**

- 4272 Verifica que las líneas de declaración de las Solicitudes Únicas no tienen solapes con la capa de Retroactividad Gráfica (ambas de la misma campaña) a nivel de expediente/línea de declaración gráfica de la solicitud.  
 Recinto:14-041-012-00005-00007 Cultivo: - Agregado de la referencia del recinto.:0 Zona de la referencia del recinto.:0 Superficie solapada.:0,03 Id. Incid.:95149494  
 Recinto:14-041-012-00005-00017 Cultivo: - Agregado de la referencia del recinto.:0 Zona de la referencia del recinto.:0 Superficie solapada.:0,12 Id. Incid.:95149495  
 Recinto:14-041-012-00014-00012 Cultivo: - Agregado de la referencia del recinto.:0 Zona de la referencia del recinto.:0 Superficie solapada.:0,06 Id. Incid.:95149493
- 75022 No Autoriza a que, en caso de la devolución por la entidad financiera (retrocesión bancaria) del pago en la cuenta corriente consignada en la solicitud y que está debidamente registrada en el sistema contable GIRO de la Junta de Andalucía, se proceda al pago en cualquier otra cuenta corriente de la titularidad del solicitante vigente en dicho sistema contable.

(1) Con incidencias que retienen pago o deniegan el expediente.  
 (2) Se calcula sobre superficie declarada admisible.  
 (3) Aplicación del artículo 16 bis del RD 147/2023.

Puede verificar la integridad de una copia de este documento mediante la lectura del código QR adjunto o mediante el acceso a la dirección <https://ws050.juntadeandalucia.es/verificarFirma> indicando el código de VERIFICACIÓN

FIRMADO POR	RAQUEL MARIA ESPIN CRESPO	FECHA	26/06/2024
VERIFICACIÓN	Pk2jmMQ72K8YCCE9EQ8LU85ENJJ6M	PÁGINA	2285/8857





**Datos considerados para el Cálculo de la Carga Ganadera del expediente**

Superficie determinada para Cálculo Carga Ganadera: 0,00 ha

Carga Ganadera del Expediente: 0,00 ugm/ha

**Incidencias de carga ganadera**

**INCIDENCIA DESCRIPCIÓN**

86132 Recinto superficie forrajera que no realiza la actividad de producción de pastoreo.  
Recinto:14-041-012-00005-00017 Cultivo:20000 BARBECHO TRADICIONAL-SIN VARIEDAD Regadío

(1) Con incidencias que retienen pago o deniegan el expediente.  
(2) Se calcula sobre superficie declarada admisible.  
(3) Aplicación del artículo 16 bis del RD 147/2023.

Puede verificar la integridad de una copia de este documento mediante la lectura del código QR adjunto o mediante el acceso a la dirección <https://ws050.juntadeandalucia.es/verificarFirma> indicando el código de VERIFICACIÓN

FIRMADO POR	RAQUEL MARIA ESPIN CRESPO	FECHA	26/06/2024
VERIFICACIÓN	Pk2jmMQ72K8YCCE9EQ8LU85ENJJJ6M	PÁGINA	2286/8857



**APELLIDOS Y NOMBRE / RAZÓN SOCIAL**

MARQUES RUZ ALFONSO

**NIF**

\*\*\*\*7551\*

**EXPEDIENTE**

1191211

**RESOLUCIÓN**

CONCESIÓN DE LA AYUDA

**DATOS DE MANTENIMIENTO UNIDADES****GRUPO DE PAGO**

ZONAS DE LIMITACIONES NATURALES

**Sup. Dec.  
Admisible**

11,74

**Sup.  
Resuelta**

11,74

**Sobredecl.**

0,00

**% Sobredecl.**

0,00

**RESUMEN DE PAGOS**

	<b>IMPORTE ( Euros )</b>			
	<b>RESUELTO</b>	<b>FEADER</b>	<b>MAPA</b>	<b>CAPADR</b>
Pago realizado	576,97	490,43	56,60	29,94
A pagar	56,99	48,44	5,59	2,96
<b>TOTAL</b>	<b>633,96</b>	<b>538,87</b>	<b>62,19</b>	<b>32,90</b>

**APLICACIÓN DE REDUCCIONES Y PENALIZACIONES (%)**

<b>Criterios de subvencionabilidad (1)</b>	<b>Presentación tardía</b>	<b>Omisión declaración</b>	<b>Condicionalidad</b>
0,00	0,00	0,00	0,00

**IMPORTE ( Euros )**

Calculado(2)	Reducción	Penalización	Reducción Penalización (3)	Penalización adicional	Resuelto	FEADER	MAPA	CAPADR
633,96 €	0,00 €	0,00 €	0,00 €	0,00 €	633,96 €	538,87 €	62,19 €	32,90 €
Importe Unitario:	54,00 €	Nuevo Importe Unitario:	54,00 €					

**RECINTOS PROPUESTOS**

<b>REF.</b>	<b>REFERENCIA SIGPAC</b>	<b>CULTIVO</b>	<b>S/R</b>	<b>USO SIGPAC</b>	<b>Sup. Dec. admisible</b>	<b>Sup. Campo</b>	<b>Sup. Determ.</b>	<b>Sup. Resuelta</b>
1700000004606365	14-002-005-00070-0003	OLIVAR	S		0,61		0,61	0,61
1700000004606366	14-002-005-00071-0001	OLIVAR	S		0,59		0,59	0,59
1700000004606367	14-002-005-00072-0002	OLIVAR	S		2,47		2,47	2,47
1700000004606368	14-002-005-00074-0002	OLIVAR	S		5,25		5,25	5,25
1700000004606369	14-002-005-00076-0001	OLIVAR	S		2,82		2,82	2,82

(1) Con incidencias que retienen pago o deniegan el expediente.  
(2) Se calcula sobre superficie declarada admisible.  
(3) Aplicación del artículo 16 bis del RD 147/2023.

Puede verificar la integridad de una copia de este documento mediante la lectura del código QR adjunto o mediante el acceso a la dirección <https://ws050.juntadeandalucia.es/verificarFirma> indicando el código de VERIFICACIÓN

FIRMADO POR	RAQUEL MARIA ESPIN CRESPO	FECHA	26/06/2024
VERIFICACIÓN	Pk2jmMQ72K8YCCE9EQ8LU85ENJJ6M	PÁGINA	2287/8857



**APELLIDOS Y NOMBRE / RAZÓN SOCIAL**

MARQUEZ CEREZO MARIA AGUSTINA

**NIF**

\*\*\*\*3915\*

**EXPEDIENTE**

1173943

**RESOLUCIÓN**

CONCESIÓN DE LA AYUDA

**DATOS DE MANTENIMIENTO UNIDADES****GRUPO DE PAGO**

ZONAS DE LIMITACIONES NATURALES

**Sup. Dec.  
Admisible**

61,14

**Sup.  
Resuelta**

61,14

**Sobredecl.**

0,00

**% Sobredecl.**

0,00

**RESUMEN DE PAGOS**

	<b>IMPORTE ( Euros )</b>			
	<b>RESUELTO</b>	<b>FEADER</b>	<b>MAPA</b>	<b>CAPADR</b>
Pago realizado	1.080,49	918,42	106,00	56,07
A pagar	106,73	90,72	10,47	5,54
<b>TOTAL</b>	<b>1.187,22</b>	<b>1.009,14</b>	<b>116,47</b>	<b>61,61</b>

**APLICACIÓN DE REDUCCIONES Y PENALIZACIONES (%)**

<b>Crterios de subvencionabilidad (1)</b>	<b>Presentación tardía</b>	<b>Omisión declaración</b>	<b>Condicionalidad</b>
0,00	0,00	0,00	0,00

**IMPORTE ( Euros )**

Calculado(2)	Reducción	Penalización	Reducción Penalización (3)	Penalización adicional	Resuelto	FEADER	MAPA	CAPADR
1.187,22 €	0,00 €	0,00 €	0,00 €	0,00 €	1.187,22 €	1.009,14 €	116,47 €	61,61 €
Importe Unitario:	54,00 €	Nuevo Importe Unitario:	19,42 €					

**RECINTOS PROPUESTOS**

REF.	REFERENCIA SIGPAC	CULTIVO	USO S/R SIGPAC	Sup. Dec. admisible	Sup. Campo	Sup. Determ.	Sup. Resuelta
-1526554	14-029-020-00025-0006	TRITICALE	S	5,23		5,23	5,22
-1526530	14-029-020-00025-0006	BARBECHO TRADICIONAL	S	45,51		45,51	45,50
-1526528	14-029-020-00025-0006	BARBECHO TRADICIONAL	S	0,31		0,31	0,30
-1290572	14-029-020-00025-0006	BARBECHO TRADICIONAL	S	0,13		0,13	0,12
-1038104	14-064-005-00002-0006	TRANQUILLÓN	S	10,00		10,00	10,00

**INCIDENCIAS****INCIDENCIA DESCRIPCIÓN**

- 219 Superficie bruta de cruce en un recinto en una misma solicitud supera superficie total que el SIGPAC establece para él.  
 Recinto:14-029-020-00025-00006 Cultivo:13007 TRITICALE-AMARILLO 105 Secano Suma de superficies declaradas para este recinto por el solicitante (Áreas):5118 Superficie SIGPAC total para el recinto (Áreas):5117 Exceso de superficie declarada (Hectáreas):0,01  
 Recinto:14-029-020-00025-00006 Cultivo:20000 BARBECHO TRADICIONAL-SIN VARIEDAD Secano Suma de superficies declaradas para este recinto por el solicitante (Áreas):5118 Superficie SIGPAC total para el recinto (Áreas):5117 Exceso de superficie declarada (Hectáreas):0,01  
 Recinto:14-029-020-00025-00006 Cultivo:20000 BARBECHO TRADICIONAL-SIN VARIEDAD Secano Suma de superficies declaradas para este recinto por el solicitante (Áreas):5118 Superficie SIGPAC total para el recinto (Áreas):5117 Exceso de superficie declarada (Hectáreas):0,01  
 Recinto:14-029-020-00025-00006 Cultivo:20000 BARBECHO TRADICIONAL-SIN VARIEDAD Secano Suma de superficies declaradas para este recinto por el solicitante (Áreas):5118 Superficie SIGPAC total para el recinto (Áreas):5117 Exceso de superficie declarada (Hectáreas):0,01

**Datos considerados para el Cálculo de la Carga Ganadera del expediente**

Superficie determinada para Cálculo Carga Ganadera: 0,00 ha

Carga Ganadera del Expediente: 0,00 ugm/ha

(1) Con incidencias que retienen pago o deniegan el expediente.  
 (2) Se calcula sobre superficie declarada admisible.  
 (3) Aplicación del artículo 16 bis del RD 147/2023.

Puede verificar la integridad de una copia de este documento mediante la lectura del código QR adjunto o mediante el acceso a la dirección <https://ws050.juntadeandalucia.es/verificarFirma> indicando el código de VERIFICACIÓN

FIRMADO POR	RAQUEL MARIA ESPIN CRESPO	FECHA	26/06/2024
VERIFICACIÓN	Pk2jmMQ72K8YCCE9EQ8LU85ENJJ6M	PÁGINA	2288/8857





**Incidencias de carga ganadera**


**INCIDENCIA DESCRIPCIÓN**

- 219 Superficie bruta de cruce en un recinto en una misma solicitud supera superficie total que el SIGPAC establece para él.  
Recinto:14-029-020-00025-00006 Cultivo:20000 BARBECHO TRADICIONAL-SIN VARIEDAD Secano Suma de superficies declaradas para este recinto por el solicitante (Áreas):5118 Superficie SIGPAC total para el recinto (Áreas):5117 Exceso de superficie declarada (Hectáreas):0,01  
Recinto:14-029-020-00025-00006 Cultivo:20000 BARBECHO TRADICIONAL-SIN VARIEDAD Secano Suma de superficies declaradas para este recinto por el solicitante (Áreas):5118 Superficie SIGPAC total para el recinto (Áreas):5117 Exceso de superficie declarada (Hectáreas):0,01  
Recinto:14-029-020-00025-00006 Cultivo:20000 BARBECHO TRADICIONAL-SIN VARIEDAD Secano Suma de superficies declaradas para este recinto por el solicitante (Áreas):5118 Superficie SIGPAC total para el recinto (Áreas):5117 Exceso de superficie declarada (Hectáreas):0,01
- 86132 Recinto superficie forrajera que no realiza la actividad de producción de pastoreo.  
Recinto:14-029-020-00025-00006 Cultivo:20000 BARBECHO TRADICIONAL-SIN VARIEDAD Secano  
Recinto:14-029-020-00025-00006 Cultivo:20000 BARBECHO TRADICIONAL-SIN VARIEDAD Secano  
Recinto:14-029-020-00025-00006 Cultivo:20000 BARBECHO TRADICIONAL-SIN VARIEDAD Secano

(1) Con incidencias que retienen pago o deniegan el expediente.  
(2) Se calcula sobre superficie declarada admisible.  
(3) Aplicación del artículo 16 bis del RD 147/2023.

Puede verificar la integridad de una copia de este documento mediante la lectura del código QR adjunto o mediante el acceso a la dirección <https://ws050.juntadeandalucia.es/verificarFirma> indicando el código de VERIFICACIÓN

FIRMADO POR	RAQUEL MARIA ESPIN CRESPO	FECHA	26/06/2024
VERIFICACIÓN	Pk2jmMQ72K8YCCE9EQ8LU85ENJJ6M	PÁGINA	2289/8857



**APELLIDOS Y NOMBRE / RAZÓN SOCIAL**

MARQUEZ DOMINGUEZ ANTONIO DAVID

**NIF**

\*\*\*3180\*

**EXPEDIENTE**

1254110

**RESOLUCIÓN**

CONCESIÓN DE LA AYUDA

**DATOS DE MANTENIMIENTO UNIDADES****GRUPO DE PAGO**

ZONAS DE LIMITACIONES NATURALES

**Sup. Dec.  
Admisible**

11,45

**Sup.  
Resuelta**

11,45

**Sobredecl.**

0,00

**% Sobredecl.**

0,00

**RESUMEN DE PAGOS**

	<b>IMPORTE ( Euros )</b>			
	<b>RESUELTO</b>	<b>FEADER</b>	<b>MAPA</b>	<b>CAPADR</b>
Pago realizado	562,71	478,31	55,21	29,20
A pagar	55,59	47,25	5,45	2,89
<b>TOTAL</b>	<b>618,30</b>	<b>525,56</b>	<b>60,66</b>	<b>32,09</b>

**APLICACIÓN DE REDUCCIONES Y PENALIZACIONES (%)**

<b>Criterios de subvencionabilidad (1)</b>	<b>Presentación tardía</b>	<b>Omisión declaración</b>	<b>Condicionabilidad</b>
0,00	0,00	0,00	0,00

**IMPORTE ( Euros )**

Calculado(2)	Reducción	Penalización	Reducción Penalización (3)	Penalización adicional	Resuelto	FEADER	MAPA	CAPADR
618,30 €	0,00 €	0,00 €	0,00 €	0,00 €	618,30 €	525,56 €	60,66 €	32,08 €
Importe Unitario:	54,00 €	Nuevo Importe Unitario:	54,00 €					

**RECINTOS PROPUESTOS**

<b>REF.</b>	<b>REFERENCIA SIGPAC</b>	<b>CULTIVO</b>	<b>S/R</b>	<b>USO SIGPAC</b>	<b>Sup. Dec. admisible</b>	<b>Sup. Campo</b>	<b>Sup. Determ.</b>	<b>Sup. Resuelta</b>
-812857	14-042-037-00141-0005	OLIVAR	S		0,43		0,43	0,43
1700000005845057	14-042-025-00195-0002	OLIVAR	S		3,56		3,56	3,56
1700000005845058	14-042-025-00158-0002	OLIVAR	S		2,75		2,75	2,75
1700000005845062	14-042-037-00141-0003	OLIVAR	S		2,50		2,50	2,50
1700000005845063	14-042-037-00141-0002	OLIVAR	S		2,21		2,21	2,21

(1) Con incidencias que retienen pago o deniegan el expediente.

(2) Se calcula sobre superficie declarada admisible.

(3) Aplicación del artículo 16 bis del RD 147/2023.

Puede verificar la integridad de una copia de este documento mediante la lectura del código QR adjunto o mediante el acceso a la dirección <https://ws050.juntadeandalucia.es/verificarFirma> indicando el código de VERIFICACIÓN

FIRMADO POR	RAQUEL MARIA ESPIN CRESPO	FECHA	26/06/2024
VERIFICACIÓN	Pk2jmMQ72K8YCCE9EQ8LU85ENJJ6M	PÁGINA	2290/8857





**APELLIDOS Y NOMBRE / RAZÓN SOCIAL**

MARQUEZ DOMINGUEZ JESUS

**NIF**

\*\*\*\*7582\*

**EXPEDIENTE**

1255228

**RESOLUCIÓN**

CONCESIÓN DE LA AYUDA

**DATOS DE MANTENIMIENTO UNIDADES**

<b>GRUPO DE PAGO</b>	<b>Sup. Dec. Admisible</b>	<b>Sup. Resuelta</b>	<b>Sobredecl.</b>	<b>% Sobredecl.</b>
ZONAS DE LIMITACIONES NATURALES	24,18	24,18	0,00	0,00

**RESUMEN DE PAGOS**

	<b>IMPORTE ( Euros )</b>			
	<b>RESUELTO</b>	<b>FEADER</b>	<b>MAPA</b>	<b>CAPADR</b>
Pago realizado	1.057,02	898,47	103,70	54,85
A pagar	104,41	88,75	10,24	5,42
<b>TOTAL</b>	<b>1.161,43</b>	<b>987,22</b>	<b>113,94</b>	<b>60,27</b>

**APLICACIÓN DE REDUCCIONES Y PENALIZACIONES (%)**

<b>Criterios de subvencionabilidad (1)</b>	<b>Presentación tardía</b>	<b>Omisión declaración</b>	<b>Condicionalidad</b>
0,00	0,00	0,00	0,00

**IMPORTE ( Euros )**

Calculado(2)	Reducción	Penalización	Reducción Penalización (3)	Penalización adicional	Resuelto	FEADER	MAPA	CAPADR
1.161,43 €	0,00 €	0,00 €	0,00 €	0,00 €	1.161,43 €	987,22 €	113,94 €	60,27 €
Importe Unitario:	54,00 €	Nuevo Importe Unitario:	48,03 €					

**RECINTOS PROPUESTOS**

<b>REF.</b>	<b>REFERENCIA SIGPAC</b>	<b>CULTIVO</b>	<b>S/R</b>	<b>USO SIGPAC</b>	<b>Sup. Dec. admisible</b>	<b>Sup. Campo</b>	<b>Sup. Determ.</b>	<b>Sup. Resuelta</b>
-1368808	14-042-040-00100-0001	PATATA	R		6,01		6,01	6,01
-1368771	14-042-040-00100-0002	PATATA	R		0,37		0,37	0,37
-1368692	14-042-040-00101-0001	PATATA	R		3,75		3,75	3,75
-1125167	14-042-040-00098-0003	HABAS	R		0,51		0,51	0,51
-1125166	14-042-040-00098-0001	PATATA	R		1,16		1,16	1,16
-1125165	14-042-040-00100-0005	PATATA	R		0,81		0,81	0,81
-1125163	14-042-040-00098-0002	PATATA	R		0,06		0,06	0,06
-1125100	14-042-033-00097-0001	PATATA	R		7,78		7,78	7,78
-1125099	14-042-033-00097-0003	PATATA	R		2,45		2,45	2,45
-1125098	14-042-033-00097-0004	PATATA	R		1,28		1,28	1,28

(1) Con incidencias que retienen pago o deniegan el expediente.

(2) Se calcula sobre superficie declarada admisible.

(3) Aplicación del artículo 16 bis del RD 147/2023.

Puede verificar la integridad de una copia de este documento mediante la lectura del código QR adjunto o mediante el acceso a la dirección <https://ws050.juntadeandalucia.es/verificarFirma> indicando el código de VERIFICACIÓN

FIRMADO POR	RAQUEL MARIA ESPIN CRESPO	FECHA	26/06/2024
VERIFICACIÓN	Pk2jmMQ72K8YCCE9EQ8LU85ENJJJ6M	PÁGINA	2291/8857





**APELLIDOS Y NOMBRE / RAZÓN SOCIAL**

MARQUEZ GARCIA ANA

**NIF**

\*\*\*\*8504\*

**EXPEDIENTE**

1063396

**RESOLUCIÓN**

CONCESIÓN DE LA AYUDA

**DATOS DE MANTENIMIENTO UNIDADES**

**GRUPO DE PAGO**

ZONAS DE LIMITACIONES NATURALES

**Sup. Dec.  
Admisible**

70,42

**Sup.  
Resuelta**

69,36

**Sobredecl.**

1,06

**% Sobredecl.**

1,51

**RESUMEN DE PAGOS**

	<b><u>IMPORTE ( Euros )</u></b>			
	<b><u>RESUELTO</u></b>	<b><u>FEADER</u></b>	<b><u>MAPA</u></b>	<b><u>CAPADR</u></b>
Pago realizado	1.064,93	905,19	104,47	55,27
A pagar	105,19	89,41	10,32	5,46
<b>TOTAL</b>	<b>1.170,12</b>	<b>994,60</b>	<b>114,79</b>	<b>60,73</b>

**APLICACIÓN DE REDUCCIONES Y PENALIZACIONES (%)**

<b><u>Criterios de subvencionabilidad (1)</u></b>	<b><u>Presentación tardía</u></b>	<b><u>Omisión declaración</u></b>	<b><u>Condicionalidad</u></b>
0,00	0,00	0,00	0,00

**IMPORTE ( Euros )**

<b><u>Calculado(2)</u></b>	<b><u>Reducción</u></b>	<b><u>Penalización</u></b>	<b><u>Reducción Penalización (3)</u></b>	<b><u>Penalización adicional</u></b>	<b><u>Resuelto</u></b>	<b><u>FEADER</u></b>	<b><u>MAPA</u></b>	<b><u>CAPADR</u></b>
1.188,00 €	17,88 €	0,00 €	0,00 €	0,00 €	1.170,12 €	994,60 €	114,79 €	60,73 €
<b>Importe Unitario:</b>	<b>54,00 €</b>	<b>Nuevo Importe Unitario:</b>	<b>16,87 €</b>					

(1) Con incidencias que retienen pago o deniegan el expediente.

(2) Se calcula sobre superficie declarada admisible.

(3) Aplicación del artículo 16 bis del RD 147/2023.

Puede verificar la integridad de una copia de este documento mediante la lectura del código QR adjunto o mediante el acceso a la dirección <a href="https://ws050.juntadeandalucia.es/verificarFirma">https://ws050.juntadeandalucia.es/verificarFirma</a> indicando el código de VERIFICACIÓN					
FIRMADO POR	RAQUEL MARIA ESPIN CRESPO		FECHA		26/06/2024
VERIFICACIÓN	Pk2jmMQ72K8YCCE9EQ8LU85ENJJ6M		PÁGINA		2292/8857



**RECINTOS PROPUESTOS**

REF.	REFERENCIA SIGPAC	CULTIVO	S/R	USO SIGPAC	Sup. Dec. admisible	Sup. Campo	Sup. Determ.	Sup. Resuelta
-1465308	14-035-047-00061-0001	BARBECHO TRADICIONAL	S		0,11		0,11	0,11
-1465307	14-035-047-00061-0001	BARBECHO TRADICIONAL	S		0,19		0,19	0,19
-1465306	14-035-047-00062-0001	MELÓN	S		0,23		0,23	0,23
-1465305	14-035-017-00039-0005	BARBECHO TRADICIONAL	S		0,95		0,95	0,95
-1465304	14-035-017-00039-0005	BARBECHO TRADICIONAL	S		0,39		0,39	0,39
-1465303	14-035-018-00150-0001	TRIGO BLANDO	S		0,01		0,01	0,01
-1465302	14-035-018-00168-0001	TRIGO BLANDO	S		0,01		0,01	0,01
-1465299	14-035-018-00160-0001	TRIGO BLANDO	S		0,02		0,02	0,02
-1465297	14-035-018-00152-0001	TRIGO BLANDO	S		0,02		0,02	0,02
-1465296	14-035-018-00151-0001	TRIGO BLANDO	S		0,02		0,02	0,02
-1465295	14-035-018-00059-0003	BARBECHO TRADICIONAL	S		0,09		0,09	0,09
-1465294	14-035-018-00058-0001	BARBECHO TRADICIONAL	S		0,43		0,43	0,43
-1465293	14-035-018-00057-0001	BARBECHO TRADICIONAL	S		0,36		0,36	0,36
-1465292	14-035-021-00303-0001	CEBADA	S		0,13		0,13	0,13
-1465289	14-035-051-00113-0001	CEBADA	S		0,47		0,47	0,47
-1271814	14-035-017-00372-0001	TRIGO BLANDO	S		0,02		0,02	0,02
-1234866	14-035-017-00724-0002	CEBADA	S		0,12		0,12	0,12
-1234850	14-035-052-00241-0001	BARBECHO TRADICIONAL	S		0,08		0,08	0,08
-1234848	14-035-052-00243-0001	BARBECHO TRADICIONAL	S		0,42		0,42	0,42
-1234833	14-035-018-00143-0001	TRIGO BLANDO	S		0,16		0,16	0,16
-1234814	14-035-017-00605-0002	BARBECHO TRADICIONAL	S		0,01		0,01	0,01
-1234790	14-035-017-00370-0001	TRIGO BLANDO	S		0,01		0,01	0,01
-1234769	14-035-017-00372-0001	TRIGO BLANDO	S		0,01		0,01	0,01
-1234747	14-035-016-00212-0001	BARBECHO TRADICIONAL	S		0,01		0,01	0,01
-1234731	14-035-016-00233-0001	BARBECHO TRADICIONAL	S		0,24		0,24	0,24
-1234711	14-035-009-00350-0001	TRIGO BLANDO	S		0,02		0,02	0,02
-1234682	14-035-009-00345-0001	TRIGO BLANDO	S		0,01		0,01	0,01
-1234665	14-035-009-00345-0001	TRIGO BLANDO	S		0,02		0,02	0,02
-1234664	14-035-009-00347-0001	TRIGO BLANDO	S		0,01		0,01	0,01
-1234647	14-035-048-00613-0008	CEBADA	S		10,98		10,98	10,98
-1234479	14-035-049-00108-0001	CEBADA	S		0,09		0,09	0,09
-1234347	14-035-009-00346-0001	TRIGO BLANDO	S		0,60		0,60	0,60
-931785	14-035-047-00061-0001	MELÓN	S		0,10		0,10	0,10
-931779	14-035-018-00478-0001	TRIGO BLANDO	S		0,07		0,07	0,07
-931778	14-035-017-00580-0001	BARBECHO TRADICIONAL	S		0,03		0,03	0,03
-931777	14-035-017-00774-0001	CEBADA	S		0,04		0,04	0,04
-931769	14-035-017-00771-0007	CEBADA	S		0,06		0,06	0,06
-455487	14-035-047-00062-0001	BARBECHO TRADICIONAL	S		0,88		0,88	0,88
-455481	14-035-017-00371-0001	TRIGO BLANDO	S		0,68		0,68	0,68
-455477	14-035-019-00414-0001	TRIGO BLANDO	S		0,62		0,62	0,62
-455475	14-035-019-00456-0001	TRIGO BLANDO	S		0,49		0,49	0,49
-455474	14-035-017-00273-0001	TRIGO BLANDO	S		1,13		1,13	1,13
-455463	14-035-047-00062-0005	OLIVAR	S		0,10		0,10	0,10
-54894	14-035-017-00274-0001	TRIGO BLANDO	S		0,35		0,35	0,35
-49492	14-035-047-00061-0001	BARBECHO TRADICIONAL	S		0,06		0,06	0,06
1700000007031017	14-008-026-00127-0001	BARBECHO TRADICIONAL	S		0,65		0,65	0,65
1700000007031018	14-035-017-00007-0001	GUISANTES	S		0,98		0,98	0,98
1700000007031019	14-035-017-00037-0005	GUISANTES	S		2,36		2,36	2,36
1700000007031020	14-035-022-00107-0001	BARBECHO TRADICIONAL	S		0,04		0,04	0,04
1700000007031021	14-035-022-00109-0001	BARBECHO TRADICIONAL	S		0,58		0,58	0,58
1700000007031022	14-035-017-00039-0005	GUISANTES	S		0,94		0,94	0,94
1700000007031023	14-035-017-00037-0002	GUISANTES	S		4,65		4,65	4,65

(1) Con incidencias que retienen pago o deniegan el expediente.  
 (2) Se calcula sobre superficie declarada admisible.  
 (3) Aplicación del artículo 16 bis del RD 147/2023.

Puede verificar la integridad de una copia de este documento mediante la lectura del código QR adjunto o mediante el acceso a la dirección <a href="https://ws050.juntadeandalucia.es/verificarFirma">https://ws050.juntadeandalucia.es/verificarFirma</a> indicando el código de VERIFICACIÓN					
FIRMADO POR	RAQUEL MARIA ESPIN CRESPO		FECHA		26/06/2024
VERIFICACIÓN	Pk2jmMQ72K8YCCE9EQ8LU85ENJJ6M		PÁGINA		2293/8857



**RECINTOS PROPUESTOS**

REF.	REFERENCIA SIGPAC	CULTIVO	S/R	USO SIGPAC	Sup. Dec. admisible	Sup. Campo	Sup. Determ.	Sup. Resuelta
170000007031024	14-035-022-00179-0001	BARBECHO TRADICIONAL	S		0,02		0,02	0,02
170000007031025	14-035-022-00180-0001	BARBECHO TRADICIONAL	S		0,57		0,57	0,57
170000007031027	14-035-016-00210-0001	BARBECHO TRADICIONAL	S		0,43		0,43	0,43
170000007031028	14-035-051-00112-0001	CEBADA	S		0,61		0,61	0,61
170000007031030	14-035-017-00022-0002	BARBECHO TRADICIONAL	S		0,85		0,85	0,85
170000007031033	14-035-051-00296-0002	CEBADA	S		1,02		1,02	1,02
170000007031034	14-035-049-00109-0001	CEBADA	S		0,97		0,97	0,00
170000007031036	14-035-009-00075-0001	TRIGO BLANDO	S		0,33		0,33	0,33
170000007031037	14-035-009-00076-0001	TRIGO BLANDO	S		0,14		0,14	0,14
170000007031038	14-035-009-00076-0003	TRIGO BLANDO	S		0,17		0,17	0,17
170000007031039	14-035-009-00216-0001	TRIGO BLANDO	S		0,03		0,03	0,03
170000007031040	14-035-009-00216-0001	TRIGO BLANDO	S		0,04		0,04	0,04
170000007031041	14-035-049-00110-0001	CEBADA	S		0,87		0,87	0,87
170000007031044	14-035-017-00215-0001	BARBECHO TRADICIONAL	S		0,87		0,87	0,87
170000007031045	14-035-017-00659-0001	BARBECHO TRADICIONAL	S		0,02		0,02	0,02
170000007031046	14-035-017-00660-0001	BARBECHO TRADICIONAL	S		0,17		0,17	0,17
170000007031047	14-035-052-00244-0001	BARBECHO TRADICIONAL	S		1,70		1,70	1,70
170000007031051	14-035-047-00062-0001	BARBECHO TRADICIONAL	S		0,05		0,05	0,05
170000007031052	14-035-017-00157-0001	BARBECHO TRADICIONAL	S		0,65		0,65	0,65
170000007031053	14-035-017-00606-0002	BARBECHO TRADICIONAL	S		0,37		0,37	0,37
170000007031054	14-035-017-00606-0001	BARBECHO TRADICIONAL	S		0,47		0,47	0,47
170000007031056	14-035-018-00166-0001	TRIGO BLANDO	S		0,77		0,77	0,77
170000007031058	14-035-018-00154-0001	TRIGO BLANDO	S		0,84		0,84	0,84
170000007031059	14-035-018-00153-0001	TRIGO BLANDO	S		0,63		0,63	0,63
170000007031060	14-035-018-00221-0001	CEBADA	S		0,13		0,13	0,13
170000007031061	14-035-018-00225-0001	CEBADA	S		1,12		1,12	1,12
170000007031062	14-035-018-00224-0001	CEBADA	S		0,73		0,73	0,73
170000007031063	14-035-018-00161-0001	TRIGO BLANDO	S		0,64		0,64	0,64
170000007031064	14-035-018-00479-0001	TRIGO BLANDO	S		0,53		0,53	0,53
170000007031065	14-035-017-00583-0001	BARBECHO TRADICIONAL	S		0,60		0,60	0,60
170000007031066	14-035-017-00585-0001	BARBECHO TRADICIONAL	S		1,28		1,28	1,28
170000007031067	14-035-017-00586-0001	BARBECHO TRADICIONAL	S		1,28		1,28	1,28
170000007031069	14-035-018-00223-0001	CEBADA	S		1,33		1,33	1,33
170000007031071	14-035-018-00194-0001	TRIGO BLANDO	S		0,72		0,72	0,72
170000007031072	14-035-021-00297-0001	CEBADA	S		0,28		0,28	0,28
170000007031073	14-035-017-00772-0008	CEBADA	S		0,26		0,26	0,26
170000007031074	14-035-021-00298-0001	CEBADA	S		0,38		0,38	0,38
170000007031075	14-035-021-00299-0001	CEBADA	S		0,12		0,12	0,12
170000007031076	14-035-018-00395-0001	BARBECHO TRADICIONAL	S		0,09		0,09	0,09
170000007031077	14-035-018-00401-0001	BARBECHO TRADICIONAL	S		0,03		0,03	0,03
170000007031078	14-035-017-00730-0001	OLIVAR	S		0,90		0,90	0,90
170000007031079	14-035-017-00738-0001	OLIVAR	S		0,48		0,48	0,48
170000007031080	14-035-017-00771-0002	CEBADA	S		0,76		0,76	0,76
170000007031083	14-035-017-00772-0004	CEBADA	S		2,41		2,41	2,41
170000007031085	14-035-018-00394-0001	BARBECHO TRADICIONAL	S		0,12		0,12	0,12
170000007031086	14-035-018-00402-0001	BARBECHO TRADICIONAL	S		0,04		0,04	0,04
170000007031087	14-035-018-00336-0001	BARBECHO TRADICIONAL	S		0,03		0,03	0,03
170000007031088	14-035-018-00569-0001	BARBECHO TRADICIONAL	S		0,05		0,05	0,05
170000007031089	14-008-026-00128-0001	BARBECHO TRADICIONAL	S		0,78		0,78	0,78
170000007031091	14-035-016-00217-0001	BARBECHO TRADICIONAL	S		0,45		0,45	0,45
170000007031093	14-035-017-00781-0002	CEBADA	S		0,45		0,45	0,45
170000007031094	14-035-017-00780-0002	CEBADA	S		3,89		3,89	3,89

(1) Con incidencias que retienen pago o deniegan el expediente.  
 (2) Se calcula sobre superficie declarada admisible.  
 (3) Aplicación del artículo 16 bis del RD 147/2023.

Puede verificar la integridad de una copia de este documento mediante la lectura del código QR adjunto o mediante el acceso a la dirección <a href="https://ws050.juntadeandalucia.es/verificarFirma">https://ws050.juntadeandalucia.es/verificarFirma</a> indicando el código de VERIFICACIÓN					
FIRMADO POR	RAQUEL MARIA ESPIN CRESPO		FECHA		26/06/2024
VERIFICACIÓN	Pk2jmMQ72K8YCCE9EQ8LU85ENJJ6M		PÁGINA		2294/8857



**RECINTOS PROPUESTOS**

REF.	REFERENCIA SIGPAC	CULTIVO	S/R	USO SIGPAC	Sup. Dec. admisible	Sup. Campo	Sup. Determ.	Sup. Resuelta
170000007031105	14-035-046-00453-0001	TRIGO BLANDO	S		1,59		1,59	1,59
170000007031106	14-035-016-00216-0001	BARBECHO TRADICIONAL	S		0,36		0,36	0,36
170000007031107	14-035-018-00396-0001	BARBECHO TRADICIONAL	S		0,47		0,47	0,47
170000007031108	14-035-018-00400-0001	BARBECHO TRADICIONAL	S		0,05		0,05	0,05
170000007031110	14-035-017-00771-0005	CEBADA	S		0,05		0,05	0,05
170000007031114	14-035-017-00565-0002	BARBECHO TRADICIONAL	S		0,03		0,03	0,03
170000007031115	14-035-017-00572-0001	BARBECHO TRADICIONAL	S		0,03		0,03	0,03
170000007031116	14-035-017-00578-0001	BARBECHO TRADICIONAL	S		0,58		0,58	0,58
170000007031117	14-035-017-00579-0001	BARBECHO TRADICIONAL	S		0,57		0,57	0,57
170000007031121	14-035-017-00783-0001	CEBADA	S		1,92		1,92	1,92
170000007031123	14-035-046-00108-0001	TRIGO BLANDO	S		0,55		0,55	0,55
170000007031124	14-035-018-00338-0001	BARBECHO TRADICIONAL	S		0,70		0,70	0,70

**INCIDENCIAS**

**INCIDENCIA DESCRIPCIÓN**

- 242 Recinto pendiente de acreditación de titularidad.  
 Recinto:14-035-049-00108-00001 Cultivo:5000 CEBADA-SIN VARIEDAD Secano  
 Recinto:14-035-049-00109-00001 Cultivo:5000 CEBADA-SIN VARIEDAD Secano

**Datos considerados para el Cálculo de la Carga Ganadera del expediente**

Superficie determinada para Cálculo Carga Ganadera: 0,00 ha  
 Carga Ganadera del Expediente: 0,00 ugm/ha

**Incidencias de carga ganadera**

**INCIDENCIA DESCRIPCIÓN**

- 86132 Recinto superficie forrajera que no realiza la actividad de producción de pastoreo.  
 Recinto:14-035-047-00061-00001 Cultivo:20000 BARBECHO TRADICIONAL-SIN VARIEDAD Secano  
 Recinto:14-035-047-00061-00001 Cultivo:20000 BARBECHO TRADICIONAL-SIN VARIEDAD Secano  
 Recinto:14-035-017-00039-00005 Cultivo:20000 BARBECHO TRADICIONAL-SIN VARIEDAD Secano  
 Recinto:14-035-017-00039-00005 Cultivo:20000 BARBECHO TRADICIONAL-SIN VARIEDAD Secano  
 Recinto:14-035-018-00059-00003 Cultivo:20000 BARBECHO TRADICIONAL-SIN VARIEDAD Secano  
 Recinto:14-035-018-00058-00001 Cultivo:20000 BARBECHO TRADICIONAL-SIN VARIEDAD Secano  
 Recinto:14-035-018-00057-00001 Cultivo:20000 BARBECHO TRADICIONAL-SIN VARIEDAD Secano  
 Recinto:14-035-052-00241-00001 Cultivo:20000 BARBECHO TRADICIONAL-SIN VARIEDAD Secano  
 Recinto:14-035-052-00243-00001 Cultivo:20000 BARBECHO TRADICIONAL-SIN VARIEDAD Secano  
 Recinto:14-035-017-00605-00002 Cultivo:20000 BARBECHO TRADICIONAL-SIN VARIEDAD Secano  
 Recinto:14-035-016-00212-00001 Cultivo:20000 BARBECHO TRADICIONAL-SIN VARIEDAD Secano  
 Recinto:14-035-016-00233-00001 Cultivo:20000 BARBECHO TRADICIONAL-SIN VARIEDAD Secano  
 Recinto:14-035-017-00580-00001 Cultivo:20000 BARBECHO TRADICIONAL-SIN VARIEDAD Secano  
 Recinto:14-035-047-00062-00001 Cultivo:20000 BARBECHO TRADICIONAL-SIN VARIEDAD Secano  
 Recinto:14-035-047-00061-00001 Cultivo:20000 BARBECHO TRADICIONAL-SIN VARIEDAD Secano  
 Recinto:14-008-026-00127-00001 Cultivo:20000 BARBECHO TRADICIONAL-SIN VARIEDAD Secano  
 Recinto:14-035-022-00107-00001 Cultivo:20000 BARBECHO TRADICIONAL-SIN VARIEDAD Secano  
 Recinto:14-035-022-00109-00001 Cultivo:20000 BARBECHO TRADICIONAL-SIN VARIEDAD Secano  
 Recinto:14-035-022-00179-00001 Cultivo:20000 BARBECHO TRADICIONAL-SIN VARIEDAD Secano  
 Recinto:14-035-022-00180-00001 Cultivo:20000 BARBECHO TRADICIONAL-SIN VARIEDAD Secano  
 Recinto:14-035-016-00210-00001 Cultivo:20000 BARBECHO TRADICIONAL-SIN VARIEDAD Secano  
 Recinto:14-035-017-00022-00002 Cultivo:20000 BARBECHO TRADICIONAL-SIN VARIEDAD Secano  
 Recinto:14-035-017-00215-00001 Cultivo:20000 BARBECHO TRADICIONAL-SIN VARIEDAD Secano  
 Recinto:14-035-017-00659-00001 Cultivo:20000 BARBECHO TRADICIONAL-SIN VARIEDAD Secano  
 Recinto:14-035-017-00660-00001 Cultivo:20000 BARBECHO TRADICIONAL-SIN VARIEDAD Secano  
 Recinto:14-035-052-00244-00001 Cultivo:20000 BARBECHO TRADICIONAL-SIN VARIEDAD Secano

(1) Con incidencias que retienen pago o deniegan el expediente.  
 (2) Se calcula sobre superficie declarada admisible.  
 (3) Aplicación del artículo 16 bis del RD 147/2023.

Puede verificar la integridad de una copia de este documento mediante la lectura del código QR adjunto o mediante el acceso a la dirección <a href="https://ws050.juntadeandalucia.es/verificarFirma">https://ws050.juntadeandalucia.es/verificarFirma</a> indicando el código de VERIFICACIÓN				
FIRMADO POR	RAQUEL MARIA ESPIN CRESPO	FECHA	26/06/2024	
VERIFICACIÓN	Pk2jmMQ72K8YCC9E9EQ8LU85ENJJ6M	PÁGINA	2295/8857	



Recinto:14-035-047-00062-00001	Cultivo:20000	BARBECHO TRADICIONAL-SIN VARIEDAD	Secano
Recinto:14-035-017-00157-00001	Cultivo:20000	BARBECHO TRADICIONAL-SIN VARIEDAD	Secano
Recinto:14-035-017-00606-00002	Cultivo:20000	BARBECHO TRADICIONAL-SIN VARIEDAD	Secano
Recinto:14-035-017-00606-00001	Cultivo:20000	BARBECHO TRADICIONAL-SIN VARIEDAD	Secano
Recinto:14-035-017-00583-00001	Cultivo:20000	BARBECHO TRADICIONAL-SIN VARIEDAD	Secano
Recinto:14-035-017-00585-00001	Cultivo:20000	BARBECHO TRADICIONAL-SIN VARIEDAD	Secano
Recinto:14-035-017-00586-00001	Cultivo:20000	BARBECHO TRADICIONAL-SIN VARIEDAD	Secano
Recinto:14-035-018-00395-00001	Cultivo:20000	BARBECHO TRADICIONAL-SIN VARIEDAD	Secano
Recinto:14-035-018-00401-00001	Cultivo:20000	BARBECHO TRADICIONAL-SIN VARIEDAD	Secano
Recinto:14-035-018-00394-00001	Cultivo:20000	BARBECHO TRADICIONAL-SIN VARIEDAD	Secano
Recinto:14-035-018-00402-00001	Cultivo:20000	BARBECHO TRADICIONAL-SIN VARIEDAD	Secano
Recinto:14-035-018-00336-00001	Cultivo:20000	BARBECHO TRADICIONAL-SIN VARIEDAD	Secano
Recinto:14-035-018-00569-00001	Cultivo:20000	BARBECHO TRADICIONAL-SIN VARIEDAD	Secano
Recinto:14-008-026-00128-00001	Cultivo:20000	BARBECHO TRADICIONAL-SIN VARIEDAD	Secano
Recinto:14-035-016-00217-00001	Cultivo:20000	BARBECHO TRADICIONAL-SIN VARIEDAD	Secano
Recinto:14-035-016-00216-00001	Cultivo:20000	BARBECHO TRADICIONAL-SIN VARIEDAD	Secano
Recinto:14-035-018-00396-00001	Cultivo:20000	BARBECHO TRADICIONAL-SIN VARIEDAD	Secano
Recinto:14-035-018-00400-00001	Cultivo:20000	BARBECHO TRADICIONAL-SIN VARIEDAD	Secano
Recinto:14-035-017-00565-00002	Cultivo:20000	BARBECHO TRADICIONAL-SIN VARIEDAD	Secano
Recinto:14-035-017-00572-00001	Cultivo:20000	BARBECHO TRADICIONAL-SIN VARIEDAD	Secano
Recinto:14-035-017-00578-00001	Cultivo:20000	BARBECHO TRADICIONAL-SIN VARIEDAD	Secano
Recinto:14-035-017-00579-00001	Cultivo:20000	BARBECHO TRADICIONAL-SIN VARIEDAD	Secano
Recinto:14-035-018-00338-00001	Cultivo:20000	BARBECHO TRADICIONAL-SIN VARIEDAD	Secano

(1) Con incidencias que retienen pago o deniegan el expediente.  
(2) Se calcula sobre superficie declarada admisible.  
(3) Aplicación del artículo 16 bis del RD 147/2023.

Puede verificar la integridad de una copia de este documento mediante la lectura del código QR adjunto o mediante el acceso a la dirección <a href="https://ws050.juntadeandalucia.es/verificarFirma">https://ws050.juntadeandalucia.es/verificarFirma</a> indicando el código de VERIFICACIÓN				
FIRMADO POR	RAQUEL MARIA ESPIN CRESPO	FECHA	26/06/2024	
VERIFICACIÓN	Pk2jmMQ72K8YCCCE9EQ8LU85ENJJ6M	PÁGINA	2296/8857	

**APELLIDOS Y NOMBRE / RAZÓN SOCIAL**

MARQUEZ HERRERO JUSTO

**NIF**

\*\*\*9334\*

**EXPEDIENTE**

1139256

**RESOLUCIÓN**

CONCESIÓN DE LA AYUDA

**DATOS DE MANTENIMIENTO UNIDADES****GRUPO DE PAGO**

ZONAS DE LIMITACIONES NATURALES

**Sup. Dec.  
Admisible**

210,25

**Sup.  
Resuelta**

210,25

**Sobredecl.**

0,00

**% Sobredecl.**

0,00

**RESUMEN DE PAGOS**

	<b>IMPORTE ( Euros )</b>			
	<b>RESUELTO</b>	<b>FEADER</b>	<b>MAPA</b>	<b>CAPADR</b>
Pago realizado	986,96	838,91	96,82	51,23
A pagar	200,81	170,69	19,70	10,42
<b>TOTAL</b>	<b>1.187,77</b>	<b>1.009,60</b>	<b>116,52</b>	<b>61,65</b>

**APLICACIÓN DE REDUCCIONES Y PENALIZACIONES (%)**

<b>Criterios de subvencionabilidad (1)</b>	<b>Presentación tardía</b>	<b>Omisión declaración</b>	<b>Condicionabilidad</b>
0,00	0,00	0,00	0,00

**IMPORTE ( Euros )**

Calculado(2)	Reducción	Penalización	Reducción Penalización (3)	Penalización adicional	Resuelto	FEADER	MAPA	CAPADR
1.187,77 €	0,00 €	0,00 €	0,00 €	0,00 €	1.187,77 €	1.009,60 €	116,52 €	61,65 €
<b>Importe Unitario:</b>	<b>54,00 €</b>	<b>Nuevo Importe Unitario:</b>	<b>5,65 €</b>					

(1) Con incidencias que retienen pago o deniegan el expediente.  
 (2) Se calcula sobre superficie declarada admisible.  
 (3) Aplicación del artículo 16 bis del RD 147/2023.

Puede verificar la integridad de una copia de este documento mediante la lectura del código QR adjunto o mediante el acceso a la dirección <a href="https://ws050.juntadeandalucia.es/verificarFirma">https://ws050.juntadeandalucia.es/verificarFirma</a> indicando el código de VERIFICACIÓN					
FIRMADO POR	RAQUEL MARIA ESPIN CRESPO		FECHA		26/06/2024
VERIFICACIÓN	Pk2jmMQ72K8YCCE9EQ8LU85ENJJ6M		PÁGINA		2297/8857



**RECINTOS PROPUESTOS**

REF.	REFERENCIA SIGPAC	CULTIVO	S/R	USO SIGPAC	Sup. Dec. admisible	Sup. Campo	Sup. Determ.	Sup. Resuelta
-1499243	14-062-009-00036-0006	TRANQUILLÓN	S		0,79		0,79	0,79
-1038244	14-062-009-00036-0005	PASTOS PERMANENTES DE 5 O MAS AÑOS	S		0,96		0,96	0,96
-1038103	14-062-011-00057-0004	PASTOS PERMANENTES DE 5 O MAS AÑOS	S		0,48		0,48	0,48
-762772	14-062-017-00015-0001	PASTOS PERMANENTES DE 5 O MAS AÑOS	S		11,52		11,52	11,52
-762769	14-062-025-00059-0001	PASTOS PERMANENTES DE 5 O MAS AÑOS	S		14,41		14,41	14,41
-461753	14-062-009-00036-0001	TRANQUILLÓN	S		2,49		2,49	2,49
-99403	14-062-011-00057-0001	TRANQUILLÓN	S		2,52		2,52	2,52
-99051	14-062-009-00070-0002	BARBECHO TRADICIONAL	S		0,08		0,08	0,08
-99048	14-062-009-00070-0003	BARBECHO TRADICIONAL	S		0,71		0,71	0,71
-98786	14-062-033-00038-0002	BARBECHO TRADICIONAL	S		0,54		0,54	0,54
5255981	14-062-009-00070-0001	PASTOS PERMANENTES DE 5 O MAS AÑOS	S		0,32		0,32	0,32
5256007	14-062-009-00064-0001	OLIVAR	S		0,20		0,20	0,20
5256011	14-062-009-00064-0002	BARBECHO TRADICIONAL	S		0,24		0,24	0,24
5256012	14-062-009-00064-0003	BARBECHO TRADICIONAL	S		0,40		0,40	0,36
5256053	14-062-011-00046-0001	BARBECHO TRADICIONAL	S		2,84		2,84	2,84
1700000006536973	14-062-017-00037-0001	PASTOS PERMANENTES DE 5 O MAS AÑOS	S		1,22		1,22	1,22
1700000006536976	14-062-017-00036-0001	PASTOS PERMANENTES DE 5 O MAS AÑOS	S		5,95		5,95	5,95
1700000006536978	14-062-017-00033-0001	PASTOS PERMANENTES DE 5 O MAS AÑOS	S		11,41		11,41	11,41
1700000006536979	14-062-017-00034-0001	PASTOS PERMANENTES DE 5 O MAS AÑOS	S		3,71		3,71	3,71
1700000006536981	14-062-009-00069-0001	BARBECHO TRADICIONAL	S		1,30		1,30	1,30
1700000006536982	14-062-011-00044-0001	PASTOS PERMANENTES DE 5 O MAS AÑOS	S		1,18		1,18	1,18
1700000006536983	14-062-011-00045-0001	PASTOS PERMANENTES DE 5 O MAS AÑOS	S		1,36		1,36	1,36
1700000006536984	14-062-011-00050-0001	PASTOS PERMANENTES DE 5 O MAS AÑOS	S		2,17		2,17	2,17
1700000006536988	14-062-017-00004-0002	PASTOS PERMANENTES DE 5 O MAS AÑOS	S		0,51		0,51	0,51
1700000006536989	14-062-017-00027-0001	PASTOS PERMANENTES DE 5 O MAS AÑOS	S		0,08		0,08	0,08
1700000006536992	14-062-017-00028-0002	PASTOS PERMANENTES DE 5 O MAS AÑOS	S		25,30		25,30	25,30
1700000006536993	14-062-009-00036-0004	TRANQUILLÓN	S		6,37		6,37	6,37
1700000006536994	14-062-017-00029-0001	PASTOS PERMANENTES DE 5 O MAS AÑOS	S		1,08		1,08	1,08
1700000006536995	14-062-033-00080-0001	PASTOS PERMANENTES DE 5 O MAS AÑOS	S		2,29		2,29	2,29
1700000006536996	14-062-033-00073-0001	PASTOS PERMANENTES DE 5 O MAS AÑOS	S		1,35		1,35	1,35
1700000006536999	14-062-025-00058-0001	PASTOS PERMANENTES DE 5 O MAS AÑOS	S		9,87		9,87	9,87
1700000006537003	14-062-011-00058-0001	TRANQUILLÓN	S		1,61		1,61	1,61
1700000006537006	14-062-013-00015-0001	PASTOS PERMANENTES DE 5 O MAS AÑOS	S		0,69		0,69	0,69
1700000006537010	14-062-017-00043-0010	PASTOS PERMANENTES DE 5 O MAS AÑOS	S		1,21		1,21	1,21
1700000006537011	14-062-017-00044-0010	PASTOS PERMANENTES DE 5 O MAS AÑOS	S		0,30		0,30	0,30
1700000006537012	14-062-017-00036-0002	PASTOS PERMANENTES DE 5 O MAS AÑOS	S		5,20		5,20	5,20
1700000006537015	14-062-011-00057-0003	PASTOS PERMANENTES DE 5 O MAS AÑOS	S		1,00		1,00	1,00
1700000006537017	14-062-011-00059-0001	PASTOS PERMANENTES DE 5 O MAS AÑOS	S		2,25		2,25	2,25
1700000006537018	14-062-017-00005-0002	PASTOS PERMANENTES DE 5 O MAS AÑOS	S		21,12		21,12	21,12
1700000006537019	14-062-017-00005-0003	PASTOS PERMANENTES DE 5 O MAS AÑOS	S		10,43		10,43	10,43
1700000006537020	14-062-017-00041-0005	PASTOS PERMANENTES DE 5 O MAS AÑOS	S		7,66		7,66	7,66
1700000006537021	14-062-017-00043-0002	PASTOS PERMANENTES DE 5 O MAS AÑOS	S		1,15		1,15	1,15
1700000006537022	14-062-017-00043-0003	PASTOS PERMANENTES DE 5 O MAS AÑOS	S		18,95		18,95	18,95
1700000006537023	14-062-017-00044-0003	PASTOS PERMANENTES DE 5 O MAS AÑOS	S		4,97		4,97	4,97
1700000006537024	14-062-017-00045-0003	PASTOS PERMANENTES DE 5 O MAS AÑOS	S		2,05		2,05	2,05
1700000006537025	14-062-013-00019-0002	PASTOS PERMANENTES DE 5 O MAS AÑOS	S		13,59		13,59	13,59
1700000006537027	14-062-013-00020-0001	PASTOS PERMANENTES DE 5 O MAS AÑOS	S		2,69		2,69	2,69
1700000006537028	14-062-011-00051-0001	TRANQUILLÓN	S		1,67		1,67	1,67
1700000006537030	14-062-013-00017-0001	PASTOS PERMANENTES DE 5 O MAS AÑOS	S		0,10		0,10	0,10

**INCIDENCIAS**

**INCIDENCIA DESCRIPCIÓN**

(1) Con incidencias que retienen pago o deniegan el expediente.  
 (2) Se calcula sobre superficie declarada admisible.  
 (3) Aplicación del artículo 16 bis del RD 147/2023.

Puede verificar la integridad de una copia de este documento mediante la lectura del código QR adjunto o mediante el acceso a la dirección <a href="https://ws050.juntadeandalucia.es/verificarFirma">https://ws050.juntadeandalucia.es/verificarFirma</a> indicando el código de VERIFICACIÓN					
FIRMADO POR	RAQUEL MARIA ESPIN CRESPO		FECHA		26/06/2024
VERIFICACIÓN	Pk2jmMQ72K8YCCE9EQ8LU85ENJJ6M		PÁGINA		2298/8857



**INCIDENCIAS****INCIDENCIA DESCRIPCIÓN**

3795	Recinto declarado con una situación de riesgo de abandono. Recinto:14-062-003-00018-00001 Cultivo: - Recinto:14-062-003-00172-00001 Cultivo: - Recinto:14-062-009-00064-00002 Cultivo: - Recinto:14-062-009-00064-00003 Cultivo: - Recinto:14-062-009-00069-00001 Cultivo: - Recinto:14-062-009-00070-00002 Cultivo: - Recinto:14-062-009-00070-00003 Cultivo: - Recinto:14-062-010-00022-00001 Cultivo: - Recinto:14-062-011-00046-00001 Cultivo: - Recinto:14-062-030-00094-00001 Cultivo: - Recinto:14-062-033-00028-00001 Cultivo: - Recinto:14-062-033-00038-00001 Cultivo: - Recinto:14-062-033-00038-00002 Cultivo: - Recinto:14-062-035-00010-00001 Cultivo: -
4272	Verifica que las líneas de declaración de las Solicitudes Únicas no tienen solapes con la capa de Retroactividad Gráfica (ambas de la misma campaña) a nivel de expediente/línea de declaración gráfica de la solicitud. Recinto:14-062-009-00064-00003 Cultivo: - Agregado de la referencia del recinto.:0 Zona de la referencia del recinto.:0 Superficie solapada.:0,04 Id. Incid.:95146019
86121	Recinto superficie forrajera que no realiza la actividad de producción de pastoreo. Recinto:14-062-003-00018-00001 Cultivo:62000 PASTOS PERMANENTES DE 5 O MAS AÑOS-SIN VARIEDAD Secano Actividad Agraria del recinto:2 Recinto:14-062-003-00172-00001 Cultivo:62000 PASTOS PERMANENTES DE 5 O MAS AÑOS-SIN VARIEDAD Secano Actividad Agraria del recinto:2 Recinto:14-062-010-00022-00001 Cultivo:62000 PASTOS PERMANENTES DE 5 O MAS AÑOS-SIN VARIEDAD Secano Actividad Agraria del recinto:2 Recinto:14-062-030-00094-00001 Cultivo:62000 PASTOS PERMANENTES DE 5 O MAS AÑOS-SIN VARIEDAD Secano Actividad Agraria del recinto:2 Recinto:14-062-033-00028-00001 Cultivo:62000 PASTOS PERMANENTES DE 5 O MAS AÑOS-SIN VARIEDAD Secano Actividad Agraria del recinto:2 Recinto:14-062-033-00038-00001 Cultivo:62000 PASTOS PERMANENTES DE 5 O MAS AÑOS-SIN VARIEDAD Secano Actividad Agraria del recinto:2 Recinto:14-062-035-00010-00001 Cultivo:62000 PASTOS PERMANENTES DE 5 O MAS AÑOS-SIN VARIEDAD Secano Actividad Agraria del recinto:2
86122	Recinto superficie forrajera que realiza la actividad de producción de pastoreo y no declara el o los códigos del Registro de Explotaciones Ganaderas de Andalucía, REGA. Recinto:14-062-003-00018-00001 Cultivo:62000 PASTOS PERMANENTES DE 5 O MAS AÑOS-SIN VARIEDAD Secano Recinto:14-062-003-00172-00001 Cultivo:62000 PASTOS PERMANENTES DE 5 O MAS AÑOS-SIN VARIEDAD Secano Recinto:14-062-010-00022-00001 Cultivo:62000 PASTOS PERMANENTES DE 5 O MAS AÑOS-SIN VARIEDAD Secano Recinto:14-062-030-00094-00001 Cultivo:62000 PASTOS PERMANENTES DE 5 O MAS AÑOS-SIN VARIEDAD Secano Recinto:14-062-033-00028-00001 Cultivo:62000 PASTOS PERMANENTES DE 5 O MAS AÑOS-SIN VARIEDAD Secano Recinto:14-062-033-00038-00001 Cultivo:62000 PASTOS PERMANENTES DE 5 O MAS AÑOS-SIN VARIEDAD Secano Recinto:14-062-035-00010-00001 Cultivo:62000 PASTOS PERMANENTES DE 5 O MAS AÑOS-SIN VARIEDAD Secano
86124	Recinto de forrajera para Cálculo de Carga Ganadera que No pertenece a Explotación. Recinto:14-062-003-00018-00001 Cultivo:62000 PASTOS PERMANENTES DE 5 O MAS AÑOS-SIN VARIEDAD Secano Recinto:14-062-003-00172-00001 Cultivo:62000 PASTOS PERMANENTES DE 5 O MAS AÑOS-SIN VARIEDAD Secano Recinto:14-062-010-00022-00001 Cultivo:62000 PASTOS PERMANENTES DE 5 O MAS AÑOS-SIN VARIEDAD Secano Recinto:14-062-030-00094-00001 Cultivo:62000 PASTOS PERMANENTES DE 5 O MAS AÑOS-SIN VARIEDAD Secano Recinto:14-062-033-00028-00001 Cultivo:62000 PASTOS PERMANENTES DE 5 O MAS AÑOS-SIN VARIEDAD Secano Recinto:14-062-033-00038-00001 Cultivo:62000 PASTOS PERMANENTES DE 5 O MAS AÑOS-SIN VARIEDAD Secano Recinto:14-062-035-00010-00001 Cultivo:62000 PASTOS PERMANENTES DE 5 O MAS AÑOS-SIN VARIEDAD Secano

**Datos considerados para el Cálculo de la Carga Ganadera del expediente**

Superficie determinada para Cálculo Carga Ganadera: 188,53 ha

Carga Ganadera del Expediente: 0,32 ugm/ha

<u>Explotación</u>	<u>Especie</u>	<u>Ugm Calculada para CG</u>
ES140620000337	OVINA	5,41

(1) Con incidencias que retienen pago o deniegan el expediente.  
(2) Se calcula sobre superficie declarada admisible.  
(3) Aplicación del artículo 16 bis del RD 147/2023.

Puede verificar la integridad de una copia de este documento mediante la lectura del código QR adjunto o mediante el acceso a la dirección <https://ws050.juntadeandalucia.es/verificarFirma> indicando el código de VERIFICACIÓN

FIRMADO POR	RAQUEL MARIA ESPIN CRESPO	FECHA	26/06/2024
VERIFICACIÓN	Pk2jmMQ72K8YCCe9EQ8LU85ENJJ6M	PÁGINA	2299/8857





**Datos considerados para el Cálculo de la Carga Ganadera del expediente**

Explotación	Especie	Ugm Calculada para CG
ES140620000442	OVINA	3,23
ES140620000464	OVINA	40,55
ES140620000579	OVINA	0,75
ES140620000580	OVINA	6,40
ES140620000581	OVINA	1,13
ES140620000644	OVINA	0,17
ES140620000645	OVINA	2,51

**Recintos Determinados para el Cálculo de Garga Ganadera**

REF.	REFERENCIA SIGPAC	CULTIVO	DESCRIPCIÓN CULTIVO	S/R	SUP. RESUELTA (ha)
-1038244	14-062-009-00036-00005	62000	PASTOS PERMANENTES DE 5 O MAS AÑOS-SIN VARIEDAD	S	0,96
-1038103	14-062-011-00057-00004	62000	PASTOS PERMANENTES DE 5 O MAS AÑOS-SIN VARIEDAD	S	0,48
-762772	14-062-017-00015-00001	62000	PASTOS PERMANENTES DE 5 O MAS AÑOS-SIN VARIEDAD	S	11,52
-762769	14-062-025-00059-00001	62000	PASTOS PERMANENTES DE 5 O MAS AÑOS-SIN VARIEDAD	S	14,41
5255981	14-062-009-00070-00001	62000	PASTOS PERMANENTES DE 5 O MAS AÑOS-SIN VARIEDAD	S	0,32
1700000006536973	14-062-017-00037-00001	62000	PASTOS PERMANENTES DE 5 O MAS AÑOS-SIN VARIEDAD	S	1,22
1700000006536976	14-062-017-00036-00001	62000	PASTOS PERMANENTES DE 5 O MAS AÑOS-SIN VARIEDAD	S	5,95
1700000006536978	14-062-017-00033-00001	62000	PASTOS PERMANENTES DE 5 O MAS AÑOS-SIN VARIEDAD	S	11,41
1700000006536979	14-062-017-00034-00001	62000	PASTOS PERMANENTES DE 5 O MAS AÑOS-SIN VARIEDAD	S	3,71
1700000006536982	14-062-011-00044-00001	62000	PASTOS PERMANENTES DE 5 O MAS AÑOS-SIN VARIEDAD	S	1,18
1700000006536983	14-062-011-00045-00001	62000	PASTOS PERMANENTES DE 5 O MAS AÑOS-SIN VARIEDAD	S	1,36
1700000006536984	14-062-011-00050-00001	62000	PASTOS PERMANENTES DE 5 O MAS AÑOS-SIN VARIEDAD	S	2,17
1700000006536988	14-062-017-00004-00002	62000	PASTOS PERMANENTES DE 5 O MAS AÑOS-SIN VARIEDAD	S	0,51
1700000006536989	14-062-017-00027-00001	62000	PASTOS PERMANENTES DE 5 O MAS AÑOS-SIN VARIEDAD	S	0,08
1700000006536992	14-062-017-00028-00002	62000	PASTOS PERMANENTES DE 5 O MAS AÑOS-SIN VARIEDAD	S	25,30
1700000006536994	14-062-017-00029-00001	62000	PASTOS PERMANENTES DE 5 O MAS AÑOS-SIN VARIEDAD	S	1,08
1700000006536995	14-062-033-00080-00001	62000	PASTOS PERMANENTES DE 5 O MAS AÑOS-SIN VARIEDAD	S	2,29
1700000006536996	14-062-033-00073-00001	62000	PASTOS PERMANENTES DE 5 O MAS AÑOS-SIN VARIEDAD	S	1,35
1700000006536999	14-062-025-00058-00001	62000	PASTOS PERMANENTES DE 5 O MAS AÑOS-SIN VARIEDAD	S	9,87
1700000006537006	14-062-013-00015-00001	62000	PASTOS PERMANENTES DE 5 O MAS AÑOS-SIN VARIEDAD	S	0,69
1700000006537010	14-062-017-00043-00010	62000	PASTOS PERMANENTES DE 5 O MAS AÑOS-SIN VARIEDAD	S	1,21
1700000006537011	14-062-017-00044-00010	62000	PASTOS PERMANENTES DE 5 O MAS AÑOS-SIN VARIEDAD	S	0,30
1700000006537012	14-062-017-00036-00002	62000	PASTOS PERMANENTES DE 5 O MAS AÑOS-SIN VARIEDAD	S	5,20
1700000006537015	14-062-011-00057-00003	62000	PASTOS PERMANENTES DE 5 O MAS AÑOS-SIN VARIEDAD	S	1,00
1700000006537017	14-062-011-00059-00001	62000	PASTOS PERMANENTES DE 5 O MAS AÑOS-SIN VARIEDAD	S	2,25
1700000006537018	14-062-017-00005-00002	62000	PASTOS PERMANENTES DE 5 O MAS AÑOS-SIN VARIEDAD	S	21,12
1700000006537019	14-062-017-00005-00003	62000	PASTOS PERMANENTES DE 5 O MAS AÑOS-SIN VARIEDAD	S	10,43
1700000006537020	14-062-017-00041-00005	62000	PASTOS PERMANENTES DE 5 O MAS AÑOS-SIN VARIEDAD	S	7,66

(1) Con incidencias que retienen pago o deniegan el expediente.  
 (2) Se calcula sobre superficie declarada admisible.  
 (3) Aplicación del artículo 16 bis del RD 147/2023.

Puede verificar la integridad de una copia de este documento mediante la lectura del código QR adjunto o mediante el acceso a la dirección <a href="https://ws050.juntadeandalucia.es/verificarFirma">https://ws050.juntadeandalucia.es/verificarFirma</a> indicando el código de VERIFICACIÓN					
FIRMADO POR	RAQUEL MARIA ESPIN CRESPO		FECHA		26/06/2024
VERIFICACIÓN	Pk2jmMQ72K8YCCE9EQ8LU85ENJJ6M		PÁGINA		2300/8857



**Recintos Determinados para el Cálculo de Garga Ganadera**

REF.	REFERENCIA SIGPAC	CULTIVO	DESCRIPCIÓN CULTIVO	S/R	SUP. RESUELTA (ha)
170000006537021	14-062-017-00043-00002	62000	PASTOS PERMANENTES DE 5 O MAS AÑOS-SIN VARIEDAD	S	1,15
170000006537022	14-062-017-00043-00003	62000	PASTOS PERMANENTES DE 5 O MAS AÑOS-SIN VARIEDAD	S	18,95
170000006537023	14-062-017-00044-00003	62000	PASTOS PERMANENTES DE 5 O MAS AÑOS-SIN VARIEDAD	S	4,97
170000006537024	14-062-017-00045-00003	62000	PASTOS PERMANENTES DE 5 O MAS AÑOS-SIN VARIEDAD	S	2,05
170000006537025	14-062-013-00019-00002	62000	PASTOS PERMANENTES DE 5 O MAS AÑOS-SIN VARIEDAD	S	13,59
170000006537027	14-062-013-00020-00001	62000	PASTOS PERMANENTES DE 5 O MAS AÑOS-SIN VARIEDAD	S	2,69
170000006537030	14-062-013-00017-00001	62000	PASTOS PERMANENTES DE 5 O MAS AÑOS-SIN VARIEDAD	S	0,10

**Incidencias de carga ganadera**

**INCIDENCIA DESCRIPCIÓN**

3795	Recinto declarado con una situación de riesgo de abandono. Recinto:14-062-033-00038-00001 Cultivo: - Recinto:14-062-009-00070-00002 Cultivo: - Recinto:14-062-009-00070-00003 Cultivo: - Recinto:14-062-033-00038-00002 Cultivo: - Recinto:14-062-009-00064-00002 Cultivo: - Recinto:14-062-009-00064-00003 Cultivo: - Recinto:14-062-010-00022-00001 Cultivo: - Recinto:14-062-011-00046-00001 Cultivo: - Recinto:14-062-003-00018-00001 Cultivo: - Recinto:14-062-009-00069-00001 Cultivo: - Recinto:14-062-035-00010-00001 Cultivo: - Recinto:14-062-030-00094-00001 Cultivo: - Recinto:14-062-033-00028-00001 Cultivo: - Recinto:14-062-003-00172-00001 Cultivo: -
86122	Recinto superficie forrajera que realiza la actividad de producción de pastoreo y no declara el o los códigos del Registro de Explotaciones Ganaderas de Andalucía, REGA. Recinto:14-062-033-00038-00001 Cultivo:62000 PASTOS PERMANENTES DE 5 O MAS AÑOS-SIN VARIEDAD Secano Recinto:14-062-010-00022-00001 Cultivo:62000 PASTOS PERMANENTES DE 5 O MAS AÑOS-SIN VARIEDAD Secano Recinto:14-062-003-00018-00001 Cultivo:62000 PASTOS PERMANENTES DE 5 O MAS AÑOS-SIN VARIEDAD Secano Recinto:14-062-035-00010-00001 Cultivo:62000 PASTOS PERMANENTES DE 5 O MAS AÑOS-SIN VARIEDAD Secano Recinto:14-062-030-00094-00001 Cultivo:62000 PASTOS PERMANENTES DE 5 O MAS AÑOS-SIN VARIEDAD Secano Recinto:14-062-033-00028-00001 Cultivo:62000 PASTOS PERMANENTES DE 5 O MAS AÑOS-SIN VARIEDAD Secano Recinto:14-062-003-00172-00001 Cultivo:62000 PASTOS PERMANENTES DE 5 O MAS AÑOS-SIN VARIEDAD Secano
86124	Recinto de forrajera para Cálculo de Carga Ganadera que No pertenece a Explotación. Recinto:14-062-033-00038-00001 Cultivo:62000 PASTOS PERMANENTES DE 5 O MAS AÑOS-SIN VARIEDAD Secano Recinto:14-062-010-00022-00001 Cultivo:62000 PASTOS PERMANENTES DE 5 O MAS AÑOS-SIN VARIEDAD Secano Recinto:14-062-003-00018-00001 Cultivo:62000 PASTOS PERMANENTES DE 5 O MAS AÑOS-SIN VARIEDAD Secano Recinto:14-062-035-00010-00001 Cultivo:62000 PASTOS PERMANENTES DE 5 O MAS AÑOS-SIN VARIEDAD Secano Recinto:14-062-030-00094-00001 Cultivo:62000 PASTOS PERMANENTES DE 5 O MAS AÑOS-SIN VARIEDAD Secano Recinto:14-062-033-00028-00001 Cultivo:62000 PASTOS PERMANENTES DE 5 O MAS AÑOS-SIN VARIEDAD Secano Recinto:14-062-003-00172-00001 Cultivo:62000 PASTOS PERMANENTES DE 5 O MAS AÑOS-SIN VARIEDAD Secano
86128	Recinto de Forrajeras que no ha contabilizado para Carga Ganadera por no tener una explotación válida para el cálculo de la Carga Ganadera Recinto:14-062-033-00038-00001 Cultivo:62 PASTOS PERMANENTES DE 5 O MAS AÑOS- Recinto:14-062-010-00022-00001 Cultivo:62 PASTOS PERMANENTES DE 5 O MAS AÑOS- Recinto:14-062-003-00018-00001 Cultivo:62 PASTOS PERMANENTES DE 5 O MAS AÑOS- Recinto:14-062-035-00010-00001 Cultivo:62 PASTOS PERMANENTES DE 5 O MAS AÑOS- Recinto:14-062-030-00094-00001 Cultivo:62 PASTOS PERMANENTES DE 5 O MAS AÑOS- Recinto:14-062-033-00028-00001 Cultivo:62 PASTOS PERMANENTES DE 5 O MAS AÑOS- Recinto:14-062-003-00172-00001 Cultivo:62 PASTOS PERMANENTES DE 5 O MAS AÑOS-
86132	Recinto superficie forrajera que no realiza la actividad de producción de pastoreo. Recinto:14-062-033-00038-00001 Cultivo:62000 PASTOS PERMANENTES DE 5 O MAS AÑOS-SIN VARIEDAD Secano

(1) Con incidencias que retienen pago o deniegan el expediente.  
(2) Se calcula sobre superficie declarada admisible.  
(3) Aplicación del artículo 16 bis del RD 147/2023.

Puede verificar la integridad de una copia de este documento mediante la lectura del código QR adjunto o mediante el acceso a la dirección <https://ws050.juntadeandalucia.es/verificarFirma> indicando el código de VERIFICACIÓN

FIRMADO POR	RAQUEL MARIA ESPIN CRESPO	FECHA	26/06/2024
VERIFICACIÓN	Pk2jmMQ72K8YCC9EQ8LU85ENJJ6M	PÁGINA	2301/8857





Recinto:14-062-009-00070-00002	Cultivo:20000	BARBECHO TRADICIONAL-SIN VARIEDAD	Secano
Recinto:14-062-009-00070-00003	Cultivo:20000	BARBECHO TRADICIONAL-SIN VARIEDAD	Secano
Recinto:14-062-033-00038-00002	Cultivo:20000	BARBECHO TRADICIONAL-SIN VARIEDAD	Secano
Recinto:14-062-009-00064-00002	Cultivo:20000	BARBECHO TRADICIONAL-SIN VARIEDAD	Secano
Recinto:14-062-009-00064-00003	Cultivo:20000	BARBECHO TRADICIONAL-SIN VARIEDAD	Secano
Recinto:14-062-010-00022-00001	Cultivo:62000	PASTOS PERMANENTES DE 5 O MAS AÑOS-SIN VARIEDAD	Secano
Recinto:14-062-011-00046-00001	Cultivo:20000	BARBECHO TRADICIONAL-SIN VARIEDAD	Secano
Recinto:14-062-003-00018-00001	Cultivo:62000	PASTOS PERMANENTES DE 5 O MAS AÑOS-SIN VARIEDAD	Secano
Recinto:14-062-009-00069-00001	Cultivo:20000	BARBECHO TRADICIONAL-SIN VARIEDAD	Secano
Recinto:14-062-035-00010-00001	Cultivo:62000	PASTOS PERMANENTES DE 5 O MAS AÑOS-SIN VARIEDAD	Secano
Recinto:14-062-030-00094-00001	Cultivo:62000	PASTOS PERMANENTES DE 5 O MAS AÑOS-SIN VARIEDAD	Secano
Recinto:14-062-033-00028-00001	Cultivo:62000	PASTOS PERMANENTES DE 5 O MAS AÑOS-SIN VARIEDAD	Secano
Recinto:14-062-003-00172-00001	Cultivo:62000	PASTOS PERMANENTES DE 5 O MAS AÑOS-SIN VARIEDAD	Secano

(1) Con incidencias que retienen pago o deniegan el expediente.  
(2) Se calcula sobre superficie declarada admisible.  
(3) Aplicación del artículo 16 bis del RD 147/2023.

Puede verificar la integridad de una copia de este documento mediante la lectura del código QR adjunto o mediante el acceso a la dirección <https://ws050.juntadeandalucia.es/verificarFirma> indicando el código de VERIFICACIÓN

FIRMADO POR	RAQUEL MARIA ESPIN CRESPO	FECHA	26/06/2024
VERIFICACIÓN	Pk2jmMQ72K8YCCCE9EQ8LU85ENJJ6M	PÁGINA	2302/8857



**APELLIDOS Y NOMBRE / RAZÓN SOCIAL**

MÁRQUEZ HIDALGO ALFONSO SAN JUAN

**NIF**

\*\*\*9866\*

**EXPEDIENTE**

1138603

**RESOLUCIÓN**

CONCESIÓN DE LA AYUDA

**DATOS DE MANTENIMIENTO UNIDADES****GRUPO DE PAGO**

ZONAS DE LIMITACIONES NATURALES

**Sup. Dec.  
Admisible**

37,88

**Sup.  
Resuelta**

37,88

**Sobredecl.**

0,00

**% Sobredecl.**

0,00

**RESUMEN DE PAGOS**

	<b>IMPORTE ( Euros )</b>			
	<b>RESUELTO</b>	<b>FEADER</b>	<b>MAPA</b>	<b>CAPADR</b>
Pago realizado	1.081,20	919,02	106,06	56,12
A pagar	106,80	90,78	10,48	5,54
<b>TOTAL</b>	<b>1.188,00</b>	<b>1.009,80</b>	<b>116,54</b>	<b>61,66</b>

**APLICACIÓN DE REDUCCIONES Y PENALIZACIONES (%)**

<b>Criterios de subvencionabilidad (1)</b>	<b>Presentación tardía</b>	<b>Omisión declaración</b>	<b>Condicionabilidad</b>
0,00	0,00	0,00	0,00

**IMPORTE ( Euros )**

Calculado(2)	Reducción	Penalización	Reducción Penalización (3)	Penalización adicional	Resuelto	FEADER	MAPA	CAPADR
1.188,00 €	0,00 €	0,00 €	0,00 €	0,00 €	1.188,00 €	1.009,80 €	116,54 €	61,66 €
<b>Importe Unitario:</b>	<b>54,00 €</b>	<b>Nuevo Importe Unitario:</b>	<b>31,36 €</b>					

(1) Con incidencias que retienen pago o deniegan el expediente.

(2) Se calcula sobre superficie declarada admisible.

(3) Aplicación del artículo 16 bis del RD 147/2023.

Puede verificar la integridad de una copia de este documento mediante la lectura del código QR adjunto o mediante el acceso a la dirección <https://ws050.juntadeandalucia.es/verificarFirma> indicando el código de VERIFICACIÓN

FIRMADO POR	RAQUEL MARIA ESPIN CRESPO	FECHA	26/06/2024
VERIFICACIÓN	Pk2jmMQ72K8YCCE9EQ8LU85ENJJ6M	PÁGINA	2303/8857



**RECINTOS PROPUESTOS**

REF.	REFERENCIA SIGPAC	CULTIVO	S/R	USO SIGPAC	Sup._Dec. admisible	Sup. Campo	Sup. Determ.	Sup. Resuelta
-1506195	14-042-033-00195-0001	OLIVAR	R		1,48		1,48	1,48
-731277	14-042-033-00081-0001	ALMENDROS	R		7,31		7,31	7,31
-731040	14-042-033-00198-0011	OLIVAR	R		0,03		0,03	0,03
-731039	14-042-033-00198-0007	OLIVAR	R		0,86		0,86	0,86
-731038	14-042-033-00198-0006	ALMENDROS	R		0,19		0,19	0,19
-731036	14-042-033-00198-0004	GRANADO	R		1,45		1,45	1,45
-731035	14-042-033-00197-0013	ALMENDROS	R		0,01		0,01	0,01
-731034	14-042-033-00197-0012	BARBECHO TRADICIONAL	R		0,01		0,01	0,01
-731031	14-042-033-00195-0005	OLIVAR	R		0,30		0,30	0,30
-731030	14-042-033-00195-0004	OLIVAR	R		0,02		0,02	0,02
-731029	14-042-033-00194-0003	ALMENDROS	R		0,12		0,12	0,12
-731028	14-042-033-00091-0005	BARBECHO TRADICIONAL	R		0,02		0,02	0,02
-731026	14-042-033-00091-0003	GRANADO	R		0,35		0,35	0,35
-731024	14-042-033-00091-0002	AVENA	R		0,20		0,20	0,20
-98288	14-042-033-00081-0008	ALMENDROS	R		0,07		0,07	0,07
-97668	14-042-033-00197-0010	OLIVAR	R		1,13		1,13	1,13
-97665	14-042-033-00081-0006	ALMENDROS	R		0,81		0,81	0,81
1700000005637564	14-042-033-00091-0001	OLIVAR	R		3,92		3,92	3,92
1700000005637570	14-042-033-00068-0003	ALMENDROS	R		0,04		0,04	0,04
1700000005637573	14-042-033-00068-0001	ALMENDROS	R		0,47		0,47	0,47
1700000005637576	14-042-033-00081-0005	AVENA	R		1,03		1,03	1,03
1700000005637578	14-042-033-00198-0001	AVENA	R		2,10		2,10	2,10
1700000005637579	14-042-033-00193-0008	OLIVAR	R		0,35		0,35	0,35
1700000005637580	14-042-033-00194-0002	OLIVAR	R		2,00		2,00	2,00
1700000005637581	14-042-033-00197-0008	OLIVAR	R		0,11		0,11	0,11
1700000005637582	14-042-033-00195-0002	OLIVAR	R		0,61		0,61	0,61
1700000005637584	14-042-033-00090-0002	OLIVAR	R		0,09		0,09	0,09
1700000005637585	14-042-033-00090-0008	OLIVAR	R		0,03		0,03	0,03
1700000005637586	14-042-033-00193-0010	OLIVAR	R		0,04		0,04	0,04
1700000005637587	14-042-033-00196-0008	OLIVAR	R		4,04		4,04	4,04
1700000005637588	14-042-033-00090-0001	VIÑEDO VINIFICACIÓN	R		2,24		2,24	2,24
1700000005637589	14-042-033-00193-0009	VIÑEDO VINIFICACIÓN	R		2,13		2,13	2,13
1700000005637591	14-042-033-00194-0001	ALMENDROS	R		0,41		0,41	0,41
1700000005637592	14-042-033-00196-0001	ALMENDROS	R		0,69		0,69	0,69
1700000005637593	14-042-033-00197-0001	ALMENDROS	R		3,22		3,22	3,22

**Datos considerados para el Cálculo de la Carga Ganadera del expediente**

Superficie determinada para Cálculo Carga Ganadera: 0,00 ha

Carga Ganadera del Expediente: 0,00 ugm/ha

**Incidencias de carga ganadera****INCIDENCIA DESCRIPCIÓN**

86132 Recinto superficie forrajera que no realiza la actividad de producción de pastoreo.

Recinto:14-042-033-00197-00012 Cultivo:20000 BARBECHO TRADICIONAL-SIN VARIEDAD Regadío

Recinto:14-042-033-00091-00005 Cultivo:20000 BARBECHO TRADICIONAL-SIN VARIEDAD Regadío

(1) Con incidencias que retienen pago o deniegan el expediente.  
(2) Se calcula sobre superficie declarada admisible.  
(3) Aplicación del artículo 16 bis del RD 147/2023.Puede verificar la integridad de una copia de este documento mediante la lectura del código QR adjunto o mediante el acceso a la dirección <https://ws050.juntadeandalucia.es/verificarFirma> indicando el código de VERIFICACIÓN

FIRMADO POR

RAQUEL MARIA ESPIN CRESPO

FECHA

26/06/2024

VERIFICACIÓN

Pk2jmMQ72K8YCC9EQ8LU85ENJJ6M

PÁGINA

2304/8857



**APELLIDOS Y NOMBRE / RAZÓN SOCIAL**

MARQUEZ LUCENA JOSE LUIS

**NIF**

\*\*\*\*5075\*

**EXPEDIENTE**

1231929

**RESOLUCIÓN**

CONCESIÓN DE LA AYUDA

**DATOS DE MANTENIMIENTO UNIDADES****GRUPO DE PAGO**

ZONAS DE LIMITACIONES NATURALES

**Sup. Dec.  
Admisible**

6,03

**Sup.  
Resuelta**

6,03

**Sobredecl.**

0,00

**% Sobredecl.**

0,00

**RESUMEN DE PAGOS**

	<b>IMPORTE ( Euros )</b>			
	<b>RESUELTO</b>	<b>FEADER</b>	<b>MAPA</b>	<b>CAPADR</b>
Pago realizado	297,33	252,73	29,17	15,43
A pagar	28,29	24,05	2,78	1,46
<b>TOTAL</b>	<b>325,62</b>	<b>276,78</b>	<b>31,95</b>	<b>16,89</b>

**APLICACIÓN DE REDUCCIONES Y PENALIZACIONES (%)**

<b>Criterios de subvencionabilidad (1)</b>	<b>Presentación tardía</b>	<b>Omisión declaración</b>	<b>Condicionalidad</b>
0,00	0,00	0,00	0,00

**IMPORTE ( Euros )**

Calculado(2)	Reducción	Penalización	Reducción Penalización (3)	Penalización adicional	Resuelto	FEADER	MAPA	CAPADR
325,62 €	0,00 €	0,00 €	0,00 €	0,00 €	325,62 €	276,78 €	31,94 €	16,90 €
Importe Unitario:	54,00 €	Nuevo Importe Unitario:	54,00 €					

**RECINTOS PROPUESTOS**

<b>REF.</b>	<b>REFERENCIA SIGPAC</b>	<b>CULTIVO</b>	<b>S/R</b>	<b>USO SIGPAC</b>	<b>Sup. Dec. admisible</b>	<b>Sup. Campo</b>	<b>Sup. Determ.</b>	<b>Sup. Resuelta</b>
-167940	14-056-011-00030-0006	OLIVAR	R		1,12		1,12	1,12
4207411	14-056-009-00032-0002	TOMATE	R		0,53		0,53	0,53
1700000006018503	14-056-008-00070-0001	OLIVAR	S		2,85		2,85	2,83
1700000006018506	14-056-011-00030-0006	OLIVAR	R		1,39		1,39	1,39
1700000006018509	14-056-009-00030-0004	OLIVAR	S		0,05		0,05	0,05
1700000006018511	14-056-009-00032-0010	OLIVAR	S		0,09		0,09	0,09
1700000006018512	14-056-009-00032-0011	OLIVAR	S		0,02		0,02	0,02

**INCIDENCIAS****INCIDENCIA DESCRIPCIÓN**

4272 Verifica que las líneas de declaración de las Solicitudes Únicas no tienen solapes con la capa de Retroactividad Gráfica (ambas de la misma campaña) a nivel de expediente/línea de declaración gráfica de la solicitud.  
 Recinto:14-056-008-00070-00001 Cultivo: - Agregado de la referencia del recinto.:0 Zona de la referencia del recinto.:0 Superficie solapada.:0,02 Id. Incid.:95157997

(1) Con incidencias que retienen pago o deniegan el expediente.  
 (2) Se calcula sobre superficie declarada admisible.  
 (3) Aplicación del artículo 16 bis del RD 147/2023.

Puede verificar la integridad de una copia de este documento mediante la lectura del código QR adjunto o mediante el acceso a la dirección <https://ws050.juntadeandalucia.es/verificarFirma> indicando el código de VERIFICACIÓN

FIRMADO POR	RAQUEL MARIA ESPIN CRESPO	FECHA	26/06/2024
VERIFICACIÓN	Pk2jmMQ72K8YCCE9EQ8LU85ENJJ6M	PÁGINA	2305/8857



**APELLIDOS Y NOMBRE / RAZÓN SOCIAL**

MARQUEZ MARQUES MANUEL

**NIF**

\*\*\*\*2671\*

**EXPEDIENTE**

1040542

**RESOLUCIÓN**

CONCESIÓN DE LA AYUDA

**DATOS DE MANTENIMIENTO UNIDADES****GRUPO DE PAGO**

ZONAS DE LIMITACIONES NATURALES

**Sup. Dec.  
Admisible**

6,89

**Sup.  
Resuelta**

6,89

**Sobredecl.**

0,00

**% Sobredecl.**

0,00

**RESUMEN DE PAGOS**

	<b>IMPORTE ( Euros )</b>			
	<b>RESUELTO</b>	<b>FEADER</b>	<b>MAPA</b>	<b>CAPADR</b>
Pago realizado	338,61	287,82	33,22	17,57
A pagar	33,45	28,43	3,28	1,74
<b>TOTAL</b>	<b>372,06</b>	<b>316,25</b>	<b>36,50</b>	<b>19,31</b>

**APLICACIÓN DE REDUCCIONES Y PENALIZACIONES (%)**

<b>Criterios de subvencionabilidad (1)</b>	<b>Presentación tardía</b>	<b>Omisión declaración</b>	<b>Condicionalidad</b>
0,00	0,00	0,00	0,00

**IMPORTE ( Euros )**

Calculado(2)	Reducción	Penalización	Reducción Penalización (3)	Penalización adicional	Resuelto	FEADER	MAPA	CAPADR
372,06 €	0,00 €	0,00 €	0,00 €	0,00 €	372,06 €	316,25 €	36,50 €	19,31 €
Importe Unitario:	54,00 €	Nuevo Importe Unitario:	54,00 €					

**RECINTOS PROPUESTOS**

<b>REF.</b>	<b>REFERENCIA SIGPAC</b>	<b>CULTIVO</b>	<b>S/R</b>	<b>USO SIGPAC</b>	<b>Sup. Dec. admisible</b>	<b>Sup. Campo</b>	<b>Sup. Determ.</b>	<b>Sup. Resuelta</b>
1700000002636935	14-042-012-00143-0001	OLIVAR	S		0,80		0,80	0,80
1700000002636936	14-042-012-00177-0003	OLIVAR	S		6,06		6,06	6,06
1700000002636937	14-042-012-09002-0003	OLIVAR	S		0,03		0,03	0,03

(1) Con incidencias que retienen pago o deniegan el expediente.

(2) Se calcula sobre superficie declarada admisible.

(3) Aplicación del artículo 16 bis del RD 147/2023.

Puede verificar la integridad de una copia de este documento mediante la lectura del código QR adjunto o mediante el acceso a la dirección <https://ws050.juntadeandalucia.es/verificarFirma> indicando el código de VERIFICACIÓN

FIRMADO POR	RAQUEL MARIA ESPIN CRESPO	FECHA	26/06/2024
VERIFICACIÓN	Pk2jmMQ72K8YCCE9EQ8LU85ENJJJ6M	PÁGINA	2306/8857





**APELLIDOS Y NOMBRE / RAZÓN SOCIAL**

MÁRQUEZ REYES MIGUEL ANGEL

**NIF**

\*\*\*\*3090\*

**EXPEDIENTE**

1222853

**RESOLUCIÓN**

CONCESIÓN DE LA AYUDA

**DATOS DE MANTENIMIENTO UNIDADES****GRUPO DE PAGO**

ZONAS DE LIMITACIONES NATURALES

**Sup. Dec.  
Admisible**

6,74

**Sup.  
Resuelta**

6,74

**Sobredecl.**

0,00

**% Sobredecl.**

0,00

**RESUMEN DE PAGOS**

	<b>IMPORTE ( Euros )</b>			
	<b>RESUELTO</b>	<b>FEADER</b>	<b>MAPA</b>	<b>CAPADR</b>
Pago realizado	331,24	281,56	32,49	17,19
A pagar	32,72	27,81	3,21	1,70
<b>TOTAL</b>	<b>363,96</b>	<b>309,37</b>	<b>35,70</b>	<b>18,89</b>

**APLICACIÓN DE REDUCCIONES Y PENALIZACIONES (%)**

<b>Crterios de subvencionabilidad (1)</b>	<b>Presentación tardía</b>	<b>Omisión declaración</b>	<b>Condicionalidad</b>
0,00	0,00	0,00	0,00

**IMPORTE ( Euros )**

Calculado(2)	Reducción	Penalización	Reducción Penalización (3)	Penalización adicional	Resuelto	FEADER	MAPA	CAPADR
363,96 €	0,00 €	0,00 €	0,00 €	0,00 €	363,96 €	309,37 €	35,70 €	18,89 €
Importe Unitario:	54,00 €	Nuevo Importe Unitario:	54,00 €					

**RECINTOS PROPUESTOS**

<b>REF.</b>	<b>REFERENCIA SIGPAC</b>	<b>CULTIVO</b>	<b>S/R</b>	<b>USO SIGPAC</b>	<b>Sup. Dec. admisible</b>	<b>Sup. Campo</b>	<b>Sup. Determ.</b>	<b>Sup. Resuelta</b>
4630962	14-042-038-00073-0001	OLIVAR	S		1,03		1,03	1,03
4630997	14-042-028-00279-0002	OLIVAR	S		1,27		1,27	1,27
1700000007071830	14-038-038-00044-0001	OLIVAR	S		1,38		1,38	1,38
1700000007071831	14-042-038-00072-0003	OLIVAR	S		0,51		0,51	0,51
1700000007071832	14-042-038-00072-0001	OLIVAR	S		0,81		0,81	0,81
1700000007071833	14-042-038-00072-0004	OLIVAR	S		0,64		0,64	0,64
1700000007071835	14-042-029-00133-0001	OLIVAR	S		1,10		1,10	1,10

(1) Con incidencias que retienen pago o deniegan el expediente.

(2) Se calcula sobre superficie declarada admisible.

(3) Aplicación del artículo 16 bis del RD 147/2023.

Puede verificar la integridad de una copia de este documento mediante la lectura del código QR adjunto o mediante el acceso a la dirección <https://ws050.juntadeandalucia.es/verificarFirma> indicando el código de VERIFICACIÓN

FIRMADO POR	RAQUEL MARIA ESPIN CRESPO	FECHA	26/06/2024
VERIFICACIÓN	Pk2jmMQ72K8YCCE9EQ8LU85ENJJ6M	PÁGINA	2307/8857





**APELLIDOS Y NOMBRE / RAZÓN SOCIAL**

MARQUEZ ROMERO ANTONIA MARIA

**NIF**

\*\*\*\*4784\*

**EXPEDIENTE**

1197384

**RESOLUCIÓN**

CONCESIÓN DE LA AYUDA

**DATOS DE MANTENIMIENTO UNIDADES**

**GRUPO DE PAGO**

ZONAS DE LIMITACIONES NATURALES

**Sup. Dec. Admisible**

134,97

**Sup. Resuelta**

134,97

**Sobredecl.**

0,00

**% Sobredecl.**

0,00

**RESUMEN DE PAGOS**

	<b><u>IMPORTE ( Euros )</u></b>			
	<b><u>RESUELTO</u></b>	<b><u>FEADER</u></b>	<b><u>MAPA</u></b>	<b><u>CAPADR</u></b>
Pago realizado	1.081,20	919,02	106,06	56,12
A pagar	106,80	90,78	10,48	5,54
<b>TOTAL</b>	<b>1.188,00</b>	<b>1.009,80</b>	<b>116,54</b>	<b>61,66</b>

**APLICACIÓN DE REDUCCIONES Y PENALIZACIONES (%)**

<b><u>Criterios de subvencionabilidad (1)</u></b>	<b><u>Presentación tardía</u></b>	<b><u>Omisión declaración</u></b>	<b><u>Condicionabilidad</u></b>
0,00	0,00	0,00	0,00

**IMPORTE ( Euros )**

<b><u>Calculado(2)</u></b>	<b><u>Reducción</u></b>	<b><u>Penalización</u></b>	<b><u>Reducción Penalización (3)</u></b>	<b><u>Penalización adicional</u></b>	<b><u>Resuelto</u></b>	<b><u>FEADER</u></b>	<b><u>MAPA</u></b>	<b><u>CAPADR</u></b>
1.188,00 €	0,00 €	0,00 €	0,00 €	0,00 €	1.188,00 €	1.009,80 €	116,54 €	61,66 €
<b>Importe Unitario:</b>	<b>54,00 €</b>	<b>Nuevo Importe Unitario:</b>	<b>8,80 €</b>					

(1) Con incidencias que retienen pago o deniegan el expediente.

(2) Se calcula sobre superficie declarada admisible.

(3) Aplicación del artículo 16 bis del RD 147/2023.

Puede verificar la integridad de una copia de este documento mediante la lectura del código QR adjunto o mediante el acceso a la dirección <a href="https://ws050.juntadeandalucia.es/verificarFirma">https://ws050.juntadeandalucia.es/verificarFirma</a> indicando el código de VERIFICACIÓN				
FIRMADO POR	RAQUEL MARIA ESPIN CRESPO	FECHA	26/06/2024	
VERIFICACIÓN	Pk2jmMQ72K8YCCE9EQ8LU85ENJJJ6M	PÁGINA	2308/8857	



**RECINTOS PROPUESTOS**

REF.	REFERENCIA SIGPAC	CULTIVO	S/R	USO SIGPAC	Sup. Dec. admisible	Sup. Campo	Sup. Determ.	Sup. Resuelta
-1481160	14-035-045-00019-0004	BARBECHO TRADICIONAL	S		0,02		0,02	0,02
-1321343	14-035-019-00610-0001	BARBECHO TRADICIONAL	S		0,02		0,02	0,02
-1321342	14-035-019-00609-0001	BARBECHO TRADICIONAL	S		0,01		0,01	0,01
-1321341	14-035-019-00611-0001	BARBECHO TRADICIONAL	S		0,02		0,02	0,02
-1321340	14-035-019-00612-0001	BARBECHO TRADICIONAL	S		0,04		0,04	0,04
-1321229	14-070-020-00238-0004	OLIVAR	S		0,01		0,01	0,01
-1036058	14-070-020-00090-0003	PASTOS DE MENOS DE 5 AÑOS	S		0,61		0,61	0,61
-1035784	14-070-020-00040-0001	PASTOS DE MENOS DE 5 AÑOS	S		3,43		3,43	3,43
-769189	14-070-020-00034-0012	BARBECHO TRADICIONAL	S		1,30		1,30	1,30
-763316	14-070-020-00303-0005	OLIVAR	S		0,01		0,01	0,01
-763315	14-070-020-00084-0002	PASTOS PERMANENTES DE 5 O MAS AÑOS	S		0,21		0,21	0,21
-763314	14-070-020-00040-0004	PASTOS PERMANENTES DE 5 O MAS AÑOS	S		0,23		0,23	0,23
-763313	14-070-020-00040-0003	PASTOS PERMANENTES DE 5 O MAS AÑOS	S		0,25		0,25	0,25
-763312	14-070-020-00025-0008	OLIVAR	S		0,03		0,03	0,03
-503012	14-070-020-00040-0001	PASTOS DE MENOS DE 5 AÑOS	S		2,11		2,11	2,11
-502513	14-070-020-00272-0001	PASTOS PERMANENTES DE 5 O MAS AÑOS	S		0,06		0,06	0,06
-502307	14-070-021-00576-0002	BARBECHO TRADICIONAL	S		7,46		7,46	7,46
-502305	14-070-021-00576-0002	PASTOS DE MENOS DE 5 AÑOS	S		26,68		26,68	26,68
-502221	14-070-020-00034-0005	BARBECHO TRADICIONAL	S		2,31		2,31	2,31
-502220	14-070-020-00034-0005	CEBADA	S		3,50		3,50	3,50
-502169	14-070-020-00025-0003	BARBECHO TRADICIONAL	S		12,73		12,73	12,73
-502166	14-070-020-00025-0003	CEBADA	S		8,70		8,70	8,70
-502117	14-035-046-00098-0001	BARBECHO TRADICIONAL	S		1,14		1,14	1,14
-71976	14-070-020-00034-0005	GUISANTES	S		6,00		6,00	6,00
-60702	14-070-020-00554-0002	BARBECHO TRADICIONAL	S		0,92		0,92	0,92
-60701	14-070-020-00293-0008	PASTOS DE MENOS DE 5 AÑOS	S		0,15		0,15	0,15
4120142	14-035-045-00018-0001	BARBECHO TRADICIONAL	S		0,46		0,46	0,46
4805430	14-070-020-00036-0001	PASTOS DE MENOS DE 5 AÑOS	S		0,16		0,16	0,16
6830884	14-070-020-00034-0005	CEBADA	S		6,73		6,73	6,73
6834567	14-070-020-00554-0001	CEBADA	S		0,96		0,96	0,96
1700000006400499	14-035-019-00608-0001	BARBECHO TRADICIONAL	S		0,74		0,74	0,74
1700000006400501	14-070-020-00090-0003	PASTOS DE MENOS DE 5 AÑOS	S		13,64		13,64	13,64
1700000006400502	14-070-020-00104-0001	PASTOS DE MENOS DE 5 AÑOS	S		0,30		0,30	0,30
1700000006400504	14-070-021-00612-0001	PASTOS DE MENOS DE 5 AÑOS	S		2,41		2,41	2,41
1700000006400505	14-070-020-00035-0001	PASTOS DE MENOS DE 5 AÑOS	S		0,18		0,18	0,18
1700000006400507	14-070-020-00236-0001	CEBADA	S		1,12		1,12	1,12
1700000006400510	14-070-020-00272-0004	OLIVAR	S		0,11		0,11	0,11
1700000006400511	14-070-020-00273-0002	OLIVAR	S		0,20		0,20	0,20
1700000006400512	14-070-020-00293-0003	OLIVAR	S		0,52		0,52	0,52
1700000006400514	14-070-021-00602-0002	PASTOS DE MENOS DE 5 AÑOS	S		2,00		2,00	2,00
1700000006400516	14-070-020-00273-0003	CEBADA	S		0,08		0,08	0,08
1700000006400517	14-070-021-00606-0001	PASTOS DE MENOS DE 5 AÑOS	S		0,92		0,92	0,92
1700000006400518	14-070-020-00030-0001	CEBADA	S		0,20		0,20	0,20
1700000006400519	14-070-020-00554-0001	CEBADA	S		2,60		2,60	2,60
1700000006400521	14-035-053-00082-0001	BARBECHO TRADICIONAL	S		0,74		0,74	0,74
1700000006400522	14-070-021-00074-0001	BARBECHO TRADICIONAL	S		0,60		0,60	0,60
1700000006400524	14-035-046-00175-0003	BARBECHO TRADICIONAL	S		1,60		1,60	1,60
1700000006400525	14-035-046-00176-0001	BARBECHO TRADICIONAL	S		1,48		1,48	1,48
1700000006400527	14-070-020-00083-0001	PASTOS PERMANENTES DE 5 O MAS AÑOS	S		0,03		0,03	0,03
1700000006400528	14-070-020-00314-0002	PASTOS PERMANENTES DE 5 O MAS AÑOS	S		0,02		0,02	0,02
1700000006400529	14-070-020-00084-0001	PASTOS DE MENOS DE 5 AÑOS	S		4,14		4,14	4,14
1700000006400530	14-070-020-00025-0002	PASTOS PERMANENTES DE 5 O MAS AÑOS	S		0,16		0,16	0,16

(1) Con incidencias que retienen pago o deniegan el expediente.  
 (2) Se calcula sobre superficie declarada admisible.  
 (3) Aplicación del artículo 16 bis del RD 147/2023.

Puede verificar la integridad de una copia de este documento mediante la lectura del código QR adjunto o mediante el acceso a la dirección <a href="https://ws050.juntadeandalucia.es/verificarFirma">https://ws050.juntadeandalucia.es/verificarFirma</a> indicando el código de VERIFICACIÓN					
FIRMADO POR	RAQUEL MARIA ESPIN CRESPO		FECHA		26/06/2024
VERIFICACIÓN	Pk2jmMQ72K8YCCE9EQ8LU85ENJJ6M		PÁGINA		2309/8857

**RECINTOS PROPUESTOS**

REF.	REFERENCIA SIGPAC	CULTIVO	S/R	USO SIGPAC	Sup. Dec. admisible	Sup. Campo	Sup. Determ.	Sup. Resuelta
170000006400531	14-070-020-00090-0001	PASTOS PERMANENTES DE 5 O MAS AÑOS	S		0,96		0,96	0,96
170000006400532	14-070-020-00557-0002	BARBECHO TRADICIONAL	S		0,70		0,70	0,70
170000006400533	14-070-020-00303-0001	PASTOS PERMANENTES DE 5 O MAS AÑOS	S		0,23		0,23	0,23
170000006400536	14-070-020-00293-0007	PASTOS DE MENOS DE 5 AÑOS	S		0,68		0,68	0,68
170000006400538	14-070-020-00303-0002	PASTOS PERMANENTES DE 5 O MAS AÑOS	S		0,18		0,18	0,18
170000006400539	14-070-020-00558-0002	OLIVAR	S		0,40		0,40	0,40
170000006400541	14-070-020-00303-0003	OLIVAR	S		0,50		0,50	0,50
170000006400542	14-070-020-00034-0002	OLIVAR	S		0,12		0,12	0,12
170000006400544	14-070-020-00032-0001	OLIVAR	S		0,62		0,62	0,62
170000006400545	14-070-020-00030-0002	OLIVAR	S		0,46		0,46	0,46
170000006400546	14-070-020-00022-0001	OLIVAR	S		0,31		0,31	0,31
170000006400547	14-070-020-00025-0004	OLIVAR	S		0,99		0,99	0,99
170000006400548	14-070-020-00241-0001	OLIVAR	S		0,24		0,24	0,24
170000006400549	14-070-020-00314-0001	OLIVAR	S		0,08		0,08	0,08
170000006400550	14-070-020-00282-0001	OLIVAR	S		2,07		2,07	2,07
170000006400552	14-070-020-00284-0001	OLIVAR	S		0,06		0,06	0,06
170000006400553	14-070-020-00295-0003	OLIVAR	S		0,78		0,78	0,78
170000006400554	14-070-020-00295-0002	PASTOS DE MENOS DE 5 AÑOS	S		1,20		1,20	1,20
170000006400556	14-070-020-00034-0011	BARBECHO TRADICIONAL	S		3,13		3,13	3,13
170000006400557	14-070-020-00024-0001	OLIVAR	S		0,26		0,26	0,26
170000006400558	14-070-020-00034-0012	CEBADA	S		0,60		0,60	0,60
170000006400559	14-070-020-00026-0001	OLIVAR	S		0,10		0,10	0,10
170000006400560	14-070-020-00029-0002	OLIVAR	S		0,25		0,25	0,25

**Datos considerados para el Cálculo de la Carga Ganadera del expediente**

Superficie determinada para Cálculo Carga Ganadera: 90,09 ha

Carga Ganadera del Expediente: 0,36 ugm/ha

Explotación	Especie	Ugm Calculada para CG
ES140700000097	OVINA	32,32

**Recintos Determinados para el Cálculo de Garga Ganadera**

REF.	REFERENCIA SIGPAC	CULTIVO	DESCRIPCIÓN CULTIVO	S/R	SUP. RESUELTA (ha)
-1036058	14-070-020-00090-00003	63000	PASTOS DE MENOS DE 5 AÑOS-SIN VARIEDAD	S	0,61
-1035784	14-070-020-00040-00001	63000	PASTOS DE MENOS DE 5 AÑOS-SIN VARIEDAD	S	3,43
-769189	14-070-020-00034-00012	20000	BARBECHO TRADICIONAL-SIN VARIEDAD	S	1,30
-763315	14-070-020-00084-00002	62000	PASTOS PERMANENTES DE 5 O MAS AÑOS-SIN VARIEDAD	S	0,21
-763314	14-070-020-00040-00004	62000	PASTOS PERMANENTES DE 5 O MAS AÑOS-SIN VARIEDAD	S	0,23
-763313	14-070-020-00040-00003	62000	PASTOS PERMANENTES DE 5 O MAS AÑOS-SIN VARIEDAD	S	0,25
-503012	14-070-020-00040-00001	63000	PASTOS DE MENOS DE 5 AÑOS-SIN VARIEDAD	S	2,11
-502513	14-070-020-00272-00001	62000	PASTOS PERMANENTES DE 5 O MAS AÑOS-SIN VARIEDAD	S	0,06
-502307	14-070-021-00576-00002	20000	BARBECHO TRADICIONAL-SIN VARIEDAD	S	7,46
-502305	14-070-021-00576-00002	63000	PASTOS DE MENOS DE 5 AÑOS-SIN VARIEDAD	S	26,68
-502221	14-070-020-00034-00005	20000	BARBECHO TRADICIONAL-SIN VARIEDAD	S	2,31
-502169	14-070-020-00025-00003	20000	BARBECHO TRADICIONAL-SIN VARIEDAD	S	12,73
-60702	14-070-020-00554-00002	20000	BARBECHO TRADICIONAL-SIN VARIEDAD	S	0,92
-60701	14-070-020-00293-00008	63000	PASTOS DE MENOS DE 5 AÑOS-SIN VARIEDAD	S	0,15

(1) Con incidencias que retienen pago o deniegan el expediente.  
(2) Se calcula sobre superficie declarada admisible.  
(3) Aplicación del artículo 16 bis del RD 147/2023.

Puede verificar la integridad de una copia de este documento mediante la lectura del código QR adjunto o mediante el acceso a la dirección <https://ws050.juntadeandalucia.es/verificarFirma> indicando el código de VERIFICACIÓN

FIRMADO POR	RAQUEL MARIA ESPIN CRESPO	FECHA	26/06/2024
VERIFICACIÓN	Pk2jmMQ72K8YCCE9EQ8LU85ENJJ6M	PÁGINA	2310/8857



**Recintos Determinados para el Cálculo de Garga Ganadera**

REF.	REFERENCIA SIGPAC	CULTIVO	DESCRIPCIÓN CULTIVO	S/R	SUP. RESUELTA (ha)
4805430	14-070-020-00036-00001	63000	PASTOS DE MENOS DE 5 AÑOS-SIN VARIEDAD	S	0,16
1700000006400501	14-070-020-00090-00003	63000	PASTOS DE MENOS DE 5 AÑOS-SIN VARIEDAD	S	13,64
1700000006400502	14-070-020-00104-00001	63000	PASTOS DE MENOS DE 5 AÑOS-SIN VARIEDAD	S	0,30
1700000006400504	14-070-021-00612-00001	63000	PASTOS DE MENOS DE 5 AÑOS-SIN VARIEDAD	S	2,41
1700000006400505	14-070-020-00035-00001	63000	PASTOS DE MENOS DE 5 AÑOS-SIN VARIEDAD	S	0,18
1700000006400514	14-070-021-00602-00002	63000	PASTOS DE MENOS DE 5 AÑOS-SIN VARIEDAD	S	2,00
1700000006400517	14-070-021-00606-00001	63000	PASTOS DE MENOS DE 5 AÑOS-SIN VARIEDAD	S	0,92
1700000006400522	14-070-021-00074-00001	20000	BARBECHO TRADICIONAL-SIN VARIEDAD	S	0,60
1700000006400527	14-070-020-00083-00001	62000	PASTOS PERMANENTES DE 5 O MAS AÑOS-SIN VARIEDAD	S	0,03
1700000006400528	14-070-020-00314-00002	62000	PASTOS PERMANENTES DE 5 O MAS AÑOS-SIN VARIEDAD	S	0,02
1700000006400529	14-070-020-00084-00001	63000	PASTOS DE MENOS DE 5 AÑOS-SIN VARIEDAD	S	4,14
1700000006400530	14-070-020-00025-00002	62000	PASTOS PERMANENTES DE 5 O MAS AÑOS-SIN VARIEDAD	S	0,16
1700000006400531	14-070-020-00090-00001	62000	PASTOS PERMANENTES DE 5 O MAS AÑOS-SIN VARIEDAD	S	0,96
1700000006400532	14-070-020-00557-00002	20000	BARBECHO TRADICIONAL-SIN VARIEDAD	S	0,70
1700000006400533	14-070-020-00303-00001	62000	PASTOS PERMANENTES DE 5 O MAS AÑOS-SIN VARIEDAD	S	0,23
1700000006400536	14-070-020-00293-00007	63000	PASTOS DE MENOS DE 5 AÑOS-SIN VARIEDAD	S	0,68
1700000006400538	14-070-020-00303-00002	62000	PASTOS PERMANENTES DE 5 O MAS AÑOS-SIN VARIEDAD	S	0,18
1700000006400554	14-070-020-00295-00002	63000	PASTOS DE MENOS DE 5 AÑOS-SIN VARIEDAD	S	1,20
1700000006400556	14-070-020-00034-00011	20000	BARBECHO TRADICIONAL-SIN VARIEDAD	S	3,13

**Incidencias de carga ganadera****INCIDENCIA DESCRIPCIÓN**

86132	Recinto superficie forrajera que no realiza la actividad de producción de pastoreo.
	Recinto:14-035-045-00019-00004 Cultivo:20000 BARBECHO TRADICIONAL-SIN VARIEDAD Secano
	Recinto:14-035-019-00610-00001 Cultivo:20000 BARBECHO TRADICIONAL-SIN VARIEDAD Secano
	Recinto:14-035-019-00609-00001 Cultivo:20000 BARBECHO TRADICIONAL-SIN VARIEDAD Secano
	Recinto:14-035-019-00611-00001 Cultivo:20000 BARBECHO TRADICIONAL-SIN VARIEDAD Secano
	Recinto:14-035-019-00612-00001 Cultivo:20000 BARBECHO TRADICIONAL-SIN VARIEDAD Secano
	Recinto:14-035-046-00098-00001 Cultivo:20000 BARBECHO TRADICIONAL-SIN VARIEDAD Secano
	Recinto:14-035-045-00018-00001 Cultivo:20000 BARBECHO TRADICIONAL-SIN VARIEDAD Secano
	Recinto:14-035-019-00608-00001 Cultivo:20000 BARBECHO TRADICIONAL-SIN VARIEDAD Secano
	Recinto:14-035-053-00082-00001 Cultivo:20000 BARBECHO TRADICIONAL-SIN VARIEDAD Secano
	Recinto:14-035-046-00175-00003 Cultivo:20000 BARBECHO TRADICIONAL-SIN VARIEDAD Secano
	Recinto:14-035-046-00176-00001 Cultivo:20000 BARBECHO TRADICIONAL-SIN VARIEDAD Secano

(1) Con incidencias que retienen pago o deniegan el expediente.  
(2) Se calcula sobre superficie declarada admisible.  
(3) Aplicación del artículo 16 bis del RD 147/2023.

Puede verificar la integridad de una copia de este documento mediante la lectura del código QR adjunto o mediante el acceso a la dirección <a href="https://ws050.juntadeandalucia.es/verificarFirma">https://ws050.juntadeandalucia.es/verificarFirma</a> indicando el código de VERIFICACIÓN			
FIRMADO POR	RAQUEL MARIA ESPIN CRESPO	FECHA	26/06/2024
VERIFICACIÓN	Pk2jmMQ72K8YCCE9EQ8LU85ENJJ6M	PÁGINA	2311/8857



**APELLIDOS Y NOMBRE / RAZÓN SOCIAL**

MARQUEZ ROSAS FRANCISCO

**NIF**

\*\*\*\*2599\*

**EXPEDIENTE**

1196161

**RESOLUCIÓN**

CONCESIÓN DE LA AYUDA

**DATOS DE MANTENIMIENTO UNIDADES****GRUPO DE PAGO**

ZONAS DE LIMITACIONES NATURALES

**Sup. Dec.  
Admisible**  
43,44**Sup.  
Resuelta**  
42,35**Sobredecl.**  
1,09**% Sobredecl.**  
2,51**RESUMEN DE PAGOS**

	<b>IMPORTE ( Euros )</b>			
	<b>RESUELTO</b>	<b>FEADER</b>	<b>MAPA</b>	<b>CAPADR</b>
Pago realizado	967,70	822,55	94,93	50,22
A pagar	190,49	161,92	18,69	9,88
<b>TOTAL</b>	<b>1.158,19</b>	<b>984,47</b>	<b>113,62</b>	<b>60,10</b>

**APLICACIÓN DE REDUCCIONES Y PENALIZACIONES (%)**

<b>Criterios de subvencionabilidad (1)</b>	<b>Presentación tardía</b>	<b>Omisión declaración</b>	<b>Condicionalidad</b>
0,00	0,00	0,00	0,00

**IMPORTE ( Euros )**

Calculado(2)	Reducción	Penalización	Reducción Penalización (3)	Penalización adicional	Resuelto	FEADER	MAPA	CAPADR
1.188,00 €	29,81 €	0,00 €	0,00 €	0,00 €	1.158,19 €	984,46 €	113,62 €	60,11 €
<b>Importe Unitario:</b>	<b>54,00 €</b>	<b>Nuevo Importe Unitario:</b>	<b>27,35 €</b>					

**RECINTOS PROPUESTOS**

<b>REF.</b>	<b>REFERENCIA SIGPAC</b>	<b>CULTIVO</b>	<b>S/R</b>	<b>USO SIGPAC</b>	<b>Sup. Dec. admisible</b>	<b>Sup. Campo</b>	<b>Sup. Determ.</b>	<b>Sup. Resuelta</b>
-1596468	14-002-041-00084-0001	OLIVAR	R		6,48		6,48	6,48
-1596467	14-002-041-00103-0002	OLIVAR	R		2,83		2,83	2,83
-1596391	14-024-013-00067-0002	OLIVAR	S		0,51		0,51	0,51
-1596390	14-024-013-00066-0002	OLIVAR	S		0,56		0,56	0,00
-1596389	14-024-013-00071-0008	OLIVAR	S		0,45		0,45	0,00
-1074490	14-002-041-09006-0003	OLIVAR	S		0,06		0,06	0,06
-1074488	14-002-041-09006-0002	OLIVAR	S		0,11		0,11	0,11
-731626	14-002-041-00096-0012	OLIVAR	R		0,34		0,34	0,34
-731625	14-002-041-00096-0011	OLIVAR	R		0,42		0,42	0,42
4252656	14-002-041-00096-0005	OLIVAR	R		13,06		13,06	12,98
4273017	14-002-041-00124-0002	OLIVAR	R		15,36		15,36	15,36
6910252	14-002-041-00085-0001	OLIVAR	R		3,21		3,21	3,21
7519082	14-002-041-00084-0002	OLIVAR	R		0,05		0,05	0,05

(1) Con incidencias que retienen pago o deniegan el expediente.

(2) Se calcula sobre superficie declarada admisible.

(3) Aplicación del artículo 16 bis del RD 147/2023.

Puede verificar la integridad de una copia de este documento mediante la lectura del código QR adjunto o mediante el acceso a la dirección <https://ws050.juntadeandalucia.es/verificarFirma> indicando el código de VERIFICACIÓN

FIRMADO POR	RAQUEL MARIA ESPIN CRESPO	FECHA	26/06/2024
VERIFICACIÓN	Pk2jmMQ72K8YCCE9EQ8LU85ENJJJ6M	PÁGINA	2312/8857





**INCIDENCIAS**

**INCIDENCIA DESCRIPCIÓN**

- 242 Recinto pendiente de acreditación de titularidad.  
Recinto:14-024-013-00066-00002 Cultivo:101010 OLIVAR-PICUAL Secano  
Recinto:14-024-013-00071-00008 Cultivo:101010 OLIVAR-PICUAL Secano
- 3790 Recinto declarado inactivo  
Recinto:14-024-013-00066-00002 Cultivo: -  
Recinto:14-024-013-00071-00008 Cultivo: -
- 4272 Verifica que las líneas de declaración de las Solicitudes Únicas no tienen solapes con la capa de Retroactividad Gráfica (ambas de la misma campaña) a nivel de expediente/línea de declaración gráfica de la solicitud.  
Recinto:14-002-041-00096-00005 Cultivo: - Agregado de la referencia del recinto.:0 Zona de la referencia del recinto.:0 Superficie solapada.:0,02 Id. Incid.:95152865  
Recinto:14-002-041-00096-00005 Cultivo: - Agregado de la referencia del recinto.:0 Zona de la referencia del recinto.:0 Superficie solapada.:0,06 Id. Incid.:95152866

(1) Con incidencias que retienen pago o deniegan el expediente.  
(2) Se calcula sobre superficie declarada admisible.  
(3) Aplicación del artículo 16 bis del RD 147/2023.

Puede verificar la integridad de una copia de este documento mediante la lectura del código QR adjunto o mediante el acceso a la dirección <https://ws050.juntadeandalucia.es/verificarFirma> indicando el código de VERIFICACIÓN

FIRMADO POR	RAQUEL MARIA ESPIN CRESPO	FECHA	26/06/2024
VERIFICACIÓN	Pk2jmMQ72K8YCCE9EQ8LU85ENJJ6M	PÁGINA	2313/8857



**APELLIDOS Y NOMBRE / RAZÓN SOCIAL**

MARQUEZ SANCHEZ ROSA MARIA

**NIF**

\*\*\*\*6451\*

**EXPEDIENTE**

1185167

**RESOLUCIÓN**

CONCESIÓN DE LA AYUDA

**DATOS DE MANTENIMIENTO UNIDADES**

<b>GRUPO DE PAGO</b>	<b>Sup. Dec. Admisible</b>	<b>Sup. Resuelta</b>	<b>Sobredecl.</b>	<b>% Sobredecl.</b>
ZONAS DE LIMITACIONES NATURALES	119,53	119,53	0,00	0,00

**RESUMEN DE PAGOS**

	<b>IMPORTE ( Euros )</b>			
	<b>RESUELTO</b>	<b>FEADER</b>	<b>MAPA</b>	<b>CAPADR</b>
Pago realizado	1.081,20	919,02	106,06	56,12
A pagar	106,80	90,78	10,48	5,54
<b>TOTAL</b>	<b>1.188,00</b>	<b>1.009,80</b>	<b>116,54</b>	<b>61,66</b>

**APLICACIÓN DE REDUCCIONES Y PENALIZACIONES (%)**

<b>Criterios de subvencionabilidad (1)</b>	<b>Presentación tardía</b>	<b>Omisión declaración</b>	<b>Condicionabilidad</b>
0,00	0,00	0,00	0,00

**IMPORTE ( Euros )**

Calculado(2)	Reducción	Penalización	Reducción Penalización (3)	Penalización adicional	Resuelto	FEADER	MAPA	CAPADR
1.188,00 €	0,00 €	0,00 €	0,00 €	0,00 €	1.188,00 €	1.009,80 €	116,54 €	61,66 €
Importe Unitario:	54,00 €	Nuevo Importe Unitario:	9,94 €					

**RECINTOS PROPUESTOS**

<b>REF.</b>	<b>REFERENCIA SIGPAC</b>	<b>CULTIVO</b>	<b>S/R</b>	<b>USO SIGPAC</b>	<b>Sup. Dec. admisible</b>	<b>Sup. Campo</b>	<b>Sup. Determ.</b>	<b>Sup. Resuelta</b>
1700000006302906	14-062-010-00004-0001	PASTOS PERMANENTES DE 5 O MAS AÑOS	S		15,92		15,92	15,92
1700000006302907	14-062-010-00004-0001	PASTOS PERMANENTES DE 5 O MAS AÑOS	S		73,05		73,05	73,05
1700000006302910	14-062-010-00004-0001	PASTOS PERMANENTES DE 5 O MAS AÑOS	S		30,56		30,56	30,56

**Datos considerados para el Cálculo de la Carga Ganadera del expediente**

Superficie determinada para Cálculo Carga Ganadera: 119,53 ha

Carga Ganadera del Expediente: 0,41 ugm/ha

<b>Explotación</b>	<b>Especie</b>	<b>Ugm Calculada para CG</b>
ES140620000284	OVINA	48,44

**Recintos Determinados para el Cálculo de Garga Ganadera**

<b>REF.</b>	<b>REFERENCIA SIGPAC</b>	<b>CULTIVO</b>	<b>DESCRIPCIÓN CULTIVO</b>	<b>S/R</b>	<b>SUP. RESUELTA (ha)</b>
1700000006302906	14-062-010-00004-00001	62000	PASTOS PERMANENTES DE 5 O MAS AÑOS-SIN VARIEDAD	S	15,92
1700000006302907	14-062-010-00004-00001	62000	PASTOS PERMANENTES DE 5 O MAS AÑOS-SIN VARIEDAD	S	73,05
1700000006302910	14-062-010-00004-00001	62000	PASTOS PERMANENTES DE 5 O MAS AÑOS-SIN VARIEDAD	S	30,56

(1) Con incidencias que retienen pago o deniegan el expediente.

(2) Se calcula sobre superficie declarada admisible.

(3) Aplicación del artículo 16 bis del RD 147/2023.

Puede verificar la integridad de una copia de este documento mediante la lectura del código QR adjunto o mediante el acceso a la dirección <https://ws050.juntadeandalucia.es/verificarFirma> indicando el código de VERIFICACIÓN

FIRMADO POR	RAQUEL MARIA ESPIN CRESPO	FECHA	26/06/2024
VERIFICACIÓN	Pk2jmMQ72K8YCCE9EQ8LU85ENJJJ6M	PÁGINA	2314/8857







**APELLIDOS Y NOMBRE / RAZÓN SOCIAL**

MARTÍN ALARCÓN MÁXIMA ANTONIA

**NIF**  
\*\*\*0030\*

**EXPEDIENTE**  
1190599

**RESOLUCIÓN**  
CONCESIÓN DE LA AYUDA

**DATOS DE MANTENIMIENTO UNIDADES**

<b>GRUPO DE PAGO</b>	<b>Sup. Dec. Admisible</b>	<b>Sup. Resuelta</b>	<b>Sobredecl.</b>	<b>% Sobredecl.</b>
ZONAS DE LIMITACIONES NATURALES	126,91	126,91	0,00	0,00

**RESUMEN DE PAGOS**

	<b>IMPORTE ( Euros )</b>			
	<b>RESUELTO</b>	<b>FEADER</b>	<b>MAPA</b>	<b>CAPADR</b>
Pago realizado	1.081,20	919,02	106,06	56,12
A pagar	106,43	90,47	10,44	5,52
<b>TOTAL</b>	<b>1.187,63</b>	<b>1.009,49</b>	<b>116,50</b>	<b>61,64</b>

**APLICACIÓN DE REDUCCIONES Y PENALIZACIONES (%)**

<b>Criterios de subvencionabilidad (1)</b>	<b>Presentación tardía</b>	<b>Omisión declaración</b>	<b>Condicionalidad</b>
0,00	0,00	0,00	0,00

**IMPORTE ( Euros )**

<b>Calculado(2)</b>	<b>Reducción</b>	<b>Penalización</b>	<b>Reducción Penalización (3)</b>	<b>Penalización adicional</b>	<b>Resuelto</b>	<b>FEADER</b>	<b>MAPA</b>	<b>CAPADR</b>
1.187,63 €	0,00 €	0,00 €	0,00 €	0,00 €	1.187,63 €	1.009,49 €	116,51 €	61,63 €
<b>Importe Unitario:</b>	54,00 €	<b>Nuevo Importe Unitario:</b>	9,36 €					

**RECINTOS PROPUESTOS**

<b>REF.</b>	<b>REFERENCIA SIGPAC</b>	<b>CULTIVO</b>	<b>USO SIGPAC</b>	<b>S/R</b>	<b>Sup. Dec. admisible</b>	<b>Sup. Campo</b>	<b>Sup. Determ.</b>	<b>Sup. Resuelta</b>
170000006472246	14-034-009-00001-0003	PASTOS PERMANENTES DE 5 O MAS AÑOS	S	S	6,58		6,58	6,58
170000006472249	14-034-007-00006-0003	PASTOS PERMANENTES DE 5 O MAS AÑOS	S	S	9,90		9,90	9,90
170000006472250	14-034-007-00006-0004	PASTOS PERMANENTES DE 5 O MAS AÑOS	S	S	8,21		8,21	8,21
170000006472251	14-034-008-00013-0012	PASTOS PERMANENTES DE 5 O MAS AÑOS	S	S	101,59		101,59	101,55
170000006472252	14-034-007-00006-0005	PASTOS PERMANENTES DE 5 O MAS AÑOS	S	S	0,67		0,67	0,67

**INCIDENCIAS**

**INCIDENCIA DESCRIPCIÓN**

- 452 Actividad agraria declarada en un recinto no compatible con el uso PA, PR o PS asignado en SIGPAC para ese recinto.  
Recinto:14-034-006-00020-00007 Cultivo:62000 PASTOS PERMANENTES DE 5 O MAS AÑOS-SIN VARIEDAD Secano USO ASIGNADO EN SIGPAC:PA
- 4272 Verifica que las líneas de declaración de las Solicitudes Únicas no tienen solapes con la capa de Retroactividad Gráfica (ambas de la misma campaña) a nivel de expediente/línea de declaración gráfica de la solicitud.  
Recinto:14-034-008-00013-00012 Cultivo: - Agregado de la referencia del recinto.:0 Zona de la referencia del recinto.:0 Superficie solapada.:0,04 Id. Incid.:95152686
- 86121 Recinto superficie forrajera que no realiza la actividad de producción de pastoreo.  
Recinto:14-034-006-00020-00007 Cultivo:62000 PASTOS PERMANENTES DE 5 O MAS AÑOS-SIN VARIEDAD Secano Actividad Agraria del recinto:2
- 86122 Recinto superficie forrajera que realiza la actividad de producción de pastoreo y no declara el o los códigos del Registro de Explotaciones Ganaderas de Andalucía, REGA.  
Recinto:14-034-006-00020-00007 Cultivo:62000 PASTOS PERMANENTES DE 5 O MAS AÑOS-SIN VARIEDAD Secano
- 86124 Recinto de forrajera para Cálculo de Carga Ganadera que No pertenece a Explotación.  
Recinto:13-015-003-00043-00001 Cultivo:62000 PASTOS PERMANENTES DE 5 O MAS AÑOS-SIN VARIEDAD Secano  
Recinto:13-015-003-00043-00002 Cultivo:62000 PASTOS PERMANENTES DE 5 O MAS AÑOS-SIN VARIEDAD Secano  
Recinto:13-015-111-00006-00001 Cultivo:62000 PASTOS PERMANENTES DE 5 O MAS AÑOS-SIN VARIEDAD Secano  
Recinto:13-015-111-00006-00005 Cultivo:62000 PASTOS PERMANENTES DE 5 O MAS AÑOS-SIN VARIEDAD Secano  
Recinto:14-034-006-00020-00007 Cultivo:62000 PASTOS PERMANENTES DE 5 O MAS AÑOS-SIN VARIEDAD Secano

(1) Con incidencias que retienen pago o deniegan el expediente.  
(2) Se calcula sobre superficie declarada admisible.  
(3) Aplicación del artículo 16 bis del RD 147/2023.

Puede verificar la integridad de una copia de este documento mediante la lectura del código QR adjunto o mediante el acceso a la dirección <a href="https://ws050.juntadeandalucia.es/verificarFirma">https://ws050.juntadeandalucia.es/verificarFirma</a> indicando el código de VERIFICACIÓN					
FIRMADO POR	RAQUEL MARIA ESPIN CRESPO		FECHA		26/06/2024
VERIFICACIÓN	Pk2jmMQ72K8YCC9E9EQ8LU85ENJJ6M		PÁGINA		2315/8857

**Datos considerados para el Cálculo de la Carga Ganadera del expediente**

Superficie determinada para Cálculo Carga Ganadera: 126,91 ha  
Carga Ganadera del Expediente: 0,59 ugm/ha

Explotación	Especie	Ugm Calculada para CG
ES140340000010	BOVINA	48,43
ES140340000010	PORCINO	26,95

**Recintos Determinados para el Cálculo de Garga Ganadera**

REF.	REFERENCIA SIGPAC	CULTIVO	DESCRIPCIÓN CULTIVO	S/R	SUP. RESUELTA (ha)
1700000006472246	14-034-009-00001-00003	62000	PASTOS PERMANENTES DE 5 O MAS AÑOS-SIN VARIEDAD	S	6,58
1700000006472249	14-034-007-00006-00003	62000	PASTOS PERMANENTES DE 5 O MAS AÑOS-SIN VARIEDAD	S	9,90
1700000006472250	14-034-007-00006-00004	62000	PASTOS PERMANENTES DE 5 O MAS AÑOS-SIN VARIEDAD	S	8,21
1700000006472251	14-034-008-00013-00012	62000	PASTOS PERMANENTES DE 5 O MAS AÑOS-SIN VARIEDAD	S	101,55
1700000006472252	14-034-007-00006-00005	62000	PASTOS PERMANENTES DE 5 O MAS AÑOS-SIN VARIEDAD	S	0,67

**Incidencias de carga ganadera****INCIDENCIA DESCRIPCIÓN**

- 452 Actividad agraria declarada en un recinto no compatible con el uso PA, PR o PS asignado en SIGPAC para ese recinto.  
Recinto:14-034-006-00020-00007 Cultivo:62000 PASTOS PERMANENTES DE 5 O MAS AÑOS-SIN VARIEDAD Secano USO ASIGNADO EN SIGPAC:PA
- 86122 Recinto superficie forrajera que realiza la actividad de producción de pastoreo y no declara el o los códigos del Registro de Explotaciones Ganaderas de Andalucía, REGA.  
Recinto:14-034-006-00020-00007 Cultivo:62000 PASTOS PERMANENTES DE 5 O MAS AÑOS-SIN VARIEDAD Secano
- 86124 Recinto de forrajera para Cálculo de Carga Ganadera que No pertenece a Explotación.  
Recinto:13-015-111-00006-00001 Cultivo:62000 PASTOS PERMANENTES DE 5 O MAS AÑOS-SIN VARIEDAD Secano  
Recinto:13-015-003-00043-00001 Cultivo:62000 PASTOS PERMANENTES DE 5 O MAS AÑOS-SIN VARIEDAD Secano  
Recinto:13-015-111-00006-00005 Cultivo:62000 PASTOS PERMANENTES DE 5 O MAS AÑOS-SIN VARIEDAD Secano  
Recinto:14-034-006-00020-00007 Cultivo:62000 PASTOS PERMANENTES DE 5 O MAS AÑOS-SIN VARIEDAD Secano  
Recinto:13-015-003-00043-00002 Cultivo:62000 PASTOS PERMANENTES DE 5 O MAS AÑOS-SIN VARIEDAD Secano
- 86128 Recinto de Forrajeras que no ha contabilizado para Carga Ganadera por no tener una explotación válida para el cálculo de la Carga Ganadera  
Recinto:13-015-111-00006-00001 Cultivo:62 PASTOS PERMANENTES DE 5 O MAS AÑOS-  
Recinto:13-015-003-00043-00001 Cultivo:62 PASTOS PERMANENTES DE 5 O MAS AÑOS-  
Recinto:13-015-111-00006-00005 Cultivo:62 PASTOS PERMANENTES DE 5 O MAS AÑOS-  
Recinto:14-034-006-00020-00007 Cultivo:62 PASTOS PERMANENTES DE 5 O MAS AÑOS-  
Recinto:13-015-003-00043-00002 Cultivo:62 PASTOS PERMANENTES DE 5 O MAS AÑOS-
- 86132 Recinto superficie forrajera que no realiza la actividad de producción de pastoreo.  
Recinto:14-034-006-00020-00007 Cultivo:62000 PASTOS PERMANENTES DE 5 O MAS AÑOS-SIN VARIEDAD Secano

(1) Con incidencias que retienen pago o deniegan el expediente.  
(2) Se calcula sobre superficie declarada admisible.  
(3) Aplicación del artículo 16 bis del RD 147/2023.

Puede verificar la integridad de una copia de este documento mediante la lectura del código QR adjunto o mediante el acceso a la dirección <https://ws050.juntadeandalucia.es/verificarFirma> indicando el código de VERIFICACIÓN

FIRMADO POR	RAQUEL MARIA ESPIN CRESPO	FECHA	26/06/2024
VERIFICACIÓN	Pk2jmMQ72K8YCC9EQ8LU85ENJJ6M	PÁGINA	2316/8857



**APELLIDOS Y NOMBRE / RAZÓN SOCIAL**

MARTÍN HIGUERA JOSÉ ANTONIO

**NIF**

\*\*\*\*1234\*

**EXPEDIENTE**

1253418

**RESOLUCIÓN**

CONCESIÓN DE LA AYUDA

**DATOS DE MANTENIMIENTO UNIDADES**

<b>GRUPO DE PAGO</b>	<b>Sup. Dec. Admisible</b>	<b>Sup. Resuelta</b>	<b>Sobredecl.</b>	<b>% Sobredecl.</b>
ZONAS DE LIMITACIONES NATURALES	101,40	101,40	0,00	0,00

**RESUMEN DE PAGOS**

	<b>IMPORTE ( Euros )</b>			
	<b>RESUELTO</b>	<b>FEADER</b>	<b>MAPA</b>	<b>CAPADR</b>
Pago realizado	1.081,20	919,02	106,06	56,12
A pagar	106,21	90,28	10,42	5,51
<b>TOTAL</b>	<b>1.187,41</b>	<b>1.009,30</b>	<b>116,48</b>	<b>61,63</b>

**APLICACIÓN DE REDUCCIONES Y PENALIZACIONES (%)**

<b>Criterios de subvencionabilidad (1)</b>	<b>Presentación tardía</b>	<b>Omisión declaración</b>	<b>Condicionalidad</b>
0,00	0,00	0,00	0,00

**IMPORTE ( Euros )**

Calculado(2)	Reducción	Penalización	Reducción Penalización (3)	Penalización adicional	Resuelto	FEADER	MAPA	CAPADR
1.187,41 €	0,00 €	0,00 €	0,00 €	0,00 €	1.187,41 €	1.009,30 €	116,48 €	61,63 €
Importe Unitario:	54,00 €	Nuevo Importe Unitario:	11,71 €					

**RECINTOS PROPUESTOS**

<b>REF.</b>	<b>REFERENCIA SIGPAC</b>	<b>CULTIVO</b>	<b>S/R</b>	<b>USO SIGPAC</b>	<b>Sup. Dec. admisible</b>	<b>Sup. Campo</b>	<b>Sup. Determ.</b>	<b>Sup. Resuelta</b>
-1539504	14-062-013-00002-0001	PASTOS PERMANENTES DE 5 O MAS AÑOS	S		64,29		64,29	64,24
1700000006176217	14-054-010-00016-0001	PASTOS PERMANENTES DE 5 O MAS AÑOS	S		34,33		34,33	34,33
1700000006530386	14-062-013-00005-0001	PASTOS PERMANENTES DE 5 O MAS AÑOS	S		0,36		0,36	0,36
1700000006530389	14-062-013-00012-0001	PASTOS PERMANENTES DE 5 O MAS AÑOS	S		1,62		1,62	1,62
1700000006530391	14-062-013-00003-0001	PASTOS PERMANENTES DE 5 O MAS AÑOS	S		0,85		0,85	0,85

**INCIDENCIAS****INCIDENCIA DESCRIPCIÓN**

4272 Verifica que las líneas de declaración de las Solicitudes Únicas no tienen solapes con la capa de Retroactividad Gráfica (ambas de la misma campaña) a nivel de expediente/línea de declaración gráfica de la solicitud.  
 Recinto:14-062-013-00002-00001 Cultivo: - Agregado de la referencia del recinto.:0 Zona de la referencia del recinto.:0 Superficie solapada.:0,05 Id. Incid.:95158506

(1) Con incidencias que retienen pago o deniegan el expediente.  
 (2) Se calcula sobre superficie declarada admisible.  
 (3) Aplicación del artículo 16 bis del RD 147/2023.

Puede verificar la integridad de una copia de este documento mediante la lectura del código QR adjunto o mediante el acceso a la dirección <https://ws050.juntadeandalucia.es/verificarFirma> indicando el código de VERIFICACIÓN

FIRMADO POR	RAQUEL MARIA ESPIN CRESPO	FECHA	26/06/2024
VERIFICACIÓN	Pk2jmMQ72K8YCC9EQ8LU85ENJJ6M	PÁGINA	2317/8857





**Datos considerados para el Cálculo de la Carga Ganadera del expediente**

Superficie determinada para Cálculo Carga Ganadera: 101,40 ha

Carga Ganadera del Expediente: 0,29 ugm/ha

<u>Explotación</u>	<u>Especie</u>	<u>Ugm Calculada para CG</u>
ES140540000634	OVINA	17,83
ES140540000634	PORCINO	1,86
ES140620000635	OVINA	7,35
ES140620000635	PORCINO	2,24

**Recintos Determinados para el Cálculo de Garga Ganadera**

<u>REF.</u>	<u>REFERENCIA SIGPAC</u>	<u>CULTIVO</u>	<u>DESCRIPCIÓN CULTIVO</u>	<u>S/R</u>	<u>SUP. RESUELTA (ha)</u>
-1539504	14-062-013-00002-00001	62000	PASTOS PERMANENTES DE 5 O MAS AÑOS-SIN VARIEDAD	S	64,24
1700000006176217	14-054-010-00016-00001	62000	PASTOS PERMANENTES DE 5 O MAS AÑOS-SIN VARIEDAD	S	34,33
1700000006530386	14-062-013-00005-00001	62000	PASTOS PERMANENTES DE 5 O MAS AÑOS-SIN VARIEDAD	S	0,36
1700000006530389	14-062-013-00012-00001	62000	PASTOS PERMANENTES DE 5 O MAS AÑOS-SIN VARIEDAD	S	1,62
1700000006530391	14-062-013-00003-00001	62000	PASTOS PERMANENTES DE 5 O MAS AÑOS-SIN VARIEDAD	S	0,85

(1) Con incidencias que retienen pago o deniegan el expediente.  
(2) Se calcula sobre superficie declarada admisible.  
(3) Aplicación del artículo 16 bis del RD 147/2023.

Puede verificar la integridad de una copia de este documento mediante la lectura del código QR adjunto o mediante el acceso a la dirección <https://ws050.juntadeandalucia.es/verificarFirma> indicando el código de VERIFICACIÓN

FIRMADO POR	RAQUEL MARIA ESPIN CRESPO	FECHA	26/06/2024
VERIFICACIÓN	Pk2jmMQ72K8YCCE9EQ8LU85ENJJ6M	PÁGINA	2318/8857





**APELLIDOS Y NOMBRE / RAZÓN SOCIAL**

MARTIN HINOJOSA ANTONIA

**NIF**

\*\*\*\*7505\*

**EXPEDIENTE**

1012370

**RESOLUCIÓN**

CONCESIÓN DE LA AYUDA

**DATOS DE MANTENIMIENTO UNIDADES**

**GRUPO DE PAGO**

ZONAS DE LIMITACIONES NATURALES

**Sup. Dec. Admisible**

47,04

**Sup. Resuelta**

47,04

**Sobredecl.**

0,00

**% Sobredecl.**

0,00

**RESUMEN DE PAGOS**

	<b><u>IMPORTE ( Euros )</u></b>			
	<b><u>RESUELTO</u></b>	<b><u>FEADER</u></b>	<b><u>MAPA</u></b>	<b><u>CAPADR</u></b>
Pago realizado	1.078,45	916,68	105,80	55,97
A pagar	106,53	90,55	10,45	5,53
<b>TOTAL</b>	<b>1.184,98</b>	<b>1.007,23</b>	<b>116,25</b>	<b>61,50</b>

**APLICACIÓN DE REDUCCIONES Y PENALIZACIONES (%)**

<b><u>Criterios de subvencionabilidad (1)</u></b>	<b><u>Presentación tardía</u></b>	<b><u>Omisión declaración</u></b>	<b><u>Condicionalidad</u></b>
0,00	0,00	0,00	0,00

**IMPORTE ( Euros )**

<b><u>Calculado(2)</u></b>	<b><u>Reducción</u></b>	<b><u>Penalización</u></b>	<b><u>Reducción Penalización (3)</u></b>	<b><u>Penalización adicional</u></b>	<b><u>Resuelto</u></b>	<b><u>FEADER</u></b>	<b><u>MAPA</u></b>	<b><u>CAPADR</u></b>
1.184,98 €	0,00 €	0,00 €	0,00 €	0,00 €	1.184,98 €	1.007,23 €	116,25 €	61,50 €
<b>Importe Unitario:</b>	<b>54,00 €</b>	<b>Nuevo Importe Unitario:</b>	<b>25,19 €</b>					

(1) Con incidencias que retienen pago o deniegan el expediente.

(2) Se calcula sobre superficie declarada admisible.

(3) Aplicación del artículo 16 bis del RD 147/2023.

Puede verificar la integridad de una copia de este documento mediante la lectura del código QR adjunto o mediante el acceso a la dirección <a href="https://ws050.juntadeandalucia.es/verificarFirma">https://ws050.juntadeandalucia.es/verificarFirma</a> indicando el código de VERIFICACIÓN				
FIRMADO POR	RAQUEL MARIA ESPIN CRESPO	FECHA	26/06/2024	
VERIFICACIÓN	Pk2jmMQ72K8YCCE9EQ8LU85ENJJ6M	PÁGINA	2319/8857	

**RECINTOS PROPUESTOS**

REF.	REFERENCIA SIGPAC	CULTIVO	S/R	USO SIGPAC	Sup._Dec. admisible	Sup. Campo	Sup. Determ.	Sup. Resuelta
-1279518	14-038-055-00050-0001	OLIVAR	S		9,24		9,24	9,24
-1279515	14-038-055-00040-0001	OLIVAR	S		1,54		1,54	1,54
-963680	14-038-104-00015-0009	OLIVAR	S		2,98		2,98	2,98
4769380	14-038-066-00067-0001	OLIVAR	S		9,65		9,65	9,65
1700000006306589	14-010-001-00022-0001	OLIVAR	S		0,62		0,62	0,62
1700000006306593	14-010-003-00148-0001	OLIVAR	S		0,04		0,04	0,04
1700000006306594	14-010-003-00149-0001	OLIVAR	S		0,60		0,60	0,60
1700000006306597	14-038-020-00074-0002	OLIVAR	S		2,91		2,91	2,91
1700000006306598	14-010-005-00116-0001	OLIVAR	S		0,03		0,03	0,03
1700000006306599	14-010-005-00117-0001	OLIVAR	S		0,79		0,79	0,79
1700000006306600	14-010-006-00099-0005	OLIVAR	S		0,90		0,90	0,90
1700000006306603	14-010-006-00106-0001	OLIVAR	S		0,62		0,62	0,62
1700000006306606	14-038-104-00038-0002	OLIVAR	S		3,70		3,70	3,70
1700000006306608	14-038-104-00041-0002	OLIVAR	S		0,24		0,24	0,24
1700000006306613	14-010-006-00109-0002	OLIVAR	S		0,83		0,83	0,83
1700000006306614	14-038-105-00020-0001	OLIVAR	S		1,63		1,63	1,63
1700000006306615	14-038-105-00023-0001	OLIVAR	S		1,78		1,78	1,78
1700000006306616	14-038-105-00024-0001	OLIVAR	S		2,64		2,64	2,64
1700000006306617	14-038-105-09003-0005	OLIVAR	S		0,03		0,03	0,03
1700000006306618	14-038-105-09005-0002	OLIVAR	S		0,13		0,13	0,13
1700000006306619	14-038-022-00120-0001	OLIVAR	S		0,05		0,05	0,05
1700000006306620	14-038-022-00204-0001	OLIVAR	S		0,57		0,57	0,57
1700000006306623	14-038-055-00045-0002	OLIVAR	S		4,83		4,83	4,83
1700000006306625	14-038-020-00075-0002	OLIVAR	S		0,12		0,12	0,12
1700000006306626	14-038-104-00013-0002	OLIVAR	S		0,12		0,12	0,00
1700000006306628	14-038-020-00020-0001	OLIVAR	S		0,02		0,02	0,02
1700000006306629	14-038-020-00021-0001	OLIVAR	S		0,55		0,55	0,55

**INCIDENCIAS****INCIDENCIA DESCRIPCIÓN**

- 242 Recinto pendiente de acreditación de titularidad.  
 Recinto:14-038-104-00013-00002 Cultivo:101138 OLIVAR-HOJIBLANCA Secano

(1) Con incidencias que retienen pago o deniegan el expediente.  
 (2) Se calcula sobre superficie declarada admisible.  
 (3) Aplicación del artículo 16 bis del RD 147/2023.

Puede verificar la integridad de una copia de este documento mediante la lectura del código QR adjunto o mediante el acceso a la dirección <a href="https://ws050.juntadeandalucia.es/verificarFirma">https://ws050.juntadeandalucia.es/verificarFirma</a> indicando el código de VERIFICACIÓN				
FIRMADO POR	RAQUEL MARIA ESPIN CRESPO	FECHA	26/06/2024	
VERIFICACIÓN	Pk2jmMQ72K8YCCE9EQ8LU85ENJJ6M	PÁGINA	2320/8857	



**APELLIDOS Y NOMBRE / RAZÓN SOCIAL**

MARTIN MUÑOZ PLACIDO

**NIF**

\*\*\*5584\*

**EXPEDIENTE**

1142464

**RESOLUCIÓN**

CONCESIÓN DE LA AYUDA

**DATOS DE MANTENIMIENTO UNIDADES**

<b>GRUPO DE PAGO</b>	<b>Sup. Dec. Admisible</b>	<b>Sup. Resuelta</b>	<b>Sobredecl.</b>	<b>% Sobredecl.</b>
ZONAS DE LIMITACIONES NATURALES	15,45	15,45	0,00	0,00

**RESUMEN DE PAGOS**

	<b>IMPORTE ( Euros )</b>			
	<b>RESUELTO</b>	<b>FEADER</b>	<b>MAPA</b>	<b>CAPADR</b>
A pagar	829,44	705,02	81,37	43,05

**APLICACIÓN DE REDUCCIONES Y PENALIZACIONES (%)**

<b>Criterios de subvencionabilidad (1)</b>	<b>Presentación tardía</b>	<b>Omisión declaración</b>	<b>Condicionabilidad</b>
0,00	0,00	0,00	0,00

**IMPORTE ( Euros )**

<b>Calculado(2)</b>	<b>Reducción</b>	<b>Penalización</b>	<b>Reducción adicional (3)</b>	<b>Penalización adicional</b>	<b>Resuelto</b>	<b>FEADER</b>	<b>MAPA</b>	<b>CAPADR</b>
829,44 €	0,00 €	0,00 €	0,00 €	0,00 €	829,44 €	705,02 €	81,37 €	43,05 €
<b>Importe Unitario:</b>	54,00 €	<b>Nuevo Importe Unitario:</b>	53,69 €					

**RECINTOS PROPUESTOS**

<b>REF.</b>	<b>REFERENCIA SIGPAC</b>	<b>CULTIVO</b>	<b>S/R</b>	<b>USO SIGPAC</b>	<b>Sup. Dec. admisible</b>	<b>Sup. Campo</b>	<b>Sup. Determ.</b>	<b>Sup. Resuelta</b>
-951762	14-009-007-00122-0004	PASTOS PERMANENTES DE 5 O MAS AÑOS	S		0,14		0,14	0,14
-707779	14-009-007-00122-0002	TRIGO BLANDO	S		0,93		0,93	0,93
-497093	14-009-013-00009-0002	BARBECHO TRADICIONAL	R		0,56		0,56	0,56
4142692	14-009-007-00122-0001	TRIGO BLANDO	S		1,05		1,05	1,05
1700000005975026	14-009-009-00012-0001	BARBECHO TRADICIONAL	S		4,44		4,44	4,44
1700000005975027	14-009-013-00009-0003	TRANQUILLÓN	R		1,11		1,11	1,11
1700000005975028	14-009-013-00009-0005	TRANQUILLÓN	R		0,58		0,58	0,58
1700000005975029	14-009-013-00008-0003	AVENA	R		1,02		1,02	1,02
1700000005975030	14-009-013-00009-0003	TRANQUILLÓN	R		0,22		0,22	0,22
1700000005975031	14-009-013-00009-0002	AVENA	R		1,17		1,17	1,17
1700000005975033	14-009-013-00008-0003	BARBECHO TRADICIONAL	R		0,35		0,35	0,35
1700000005975034	14-009-014-00083-0001	OLIVAR	S		2,85		2,85	2,85
1700000005975035	14-009-013-00008-0005	PASTOS PERMANENTES DE 5 O MAS AÑOS	R		0,38		0,38	0,38
1700000005975036	14-009-013-00009-0010	PASTOS PERMANENTES DE 5 O MAS AÑOS	R		0,18		0,18	0,18
1700000005975037	14-009-013-00008-0002	PASTOS PERMANENTES DE 5 O MAS AÑOS	R		0,47		0,47	0,47

**INCIDENCIAS**

**INCIDENCIA DESCRIPCIÓN**

3795 Recinto declarado con una situación de riesgo de abandono.  
Recinto:14-009-009-00012-00001 Cultivo: -

(1) Con incidencias que retienen pago o deniegan el expediente.  
(2) Se calcula sobre superficie declarada admisible.  
(3) Aplicación del artículo 16 bis del RD 147/2023.

Puede verificar la integridad de una copia de este documento mediante la lectura del código QR adjunto o mediante el acceso a la dirección <a href="https://ws050.juntadeandalucia.es/verificarFirma">https://ws050.juntadeandalucia.es/verificarFirma</a> indicando el código de VERIFICACIÓN					
FIRMADO POR	RAQUEL MARIA ESPIN CRESPO		FECHA		26/06/2024
VERIFICACIÓN	Pk2jmMQ72K8YCCE9EQ8LU85ENJJ6M		PÁGINA		2321/8857



**Datos considerados para el Cálculo de la Carga Ganadera del expediente**

Superficie determinada para Cálculo Carga Ganadera: 6,52 ha

Carga Ganadera del Expediente: 1,73 ugm/ha

<u>Explotación</u>	<u>Especie</u>	<u>Ugm Calculada para CG</u>
ES140090000088	OVINA	11,30

**Recintos Determinados para el Cálculo de Garga Ganadera**

<u>REF.</u>	<u>REFERENCIA SIGPAC</u>	<u>CULTIVO</u>	<u>DESCRIPCIÓN CULTIVO</u>	<u>S/R</u>	<u>SUP. RESUELTA (ha)</u>
-951762	14-009-007-00122-00004	62000	PASTOS PERMANENTES DE 5 O MAS AÑOS-SIN VARIEDAD	S	0,14
-497093	14-009-013-00009-00002	20000	BARBECHO TRADICIONAL-SIN VARIEDAD	R	0,56
1700000005975026	14-009-009-00012-00001	20000	BARBECHO TRADICIONAL-SIN VARIEDAD	S	4,44
1700000005975033	14-009-013-00008-00003	20000	BARBECHO TRADICIONAL-SIN VARIEDAD	R	0,35
1700000005975035	14-009-013-00008-00005	62000	PASTOS PERMANENTES DE 5 O MAS AÑOS-SIN VARIEDAD	R	0,38
1700000005975036	14-009-013-00009-00010	62000	PASTOS PERMANENTES DE 5 O MAS AÑOS-SIN VARIEDAD	R	0,18
1700000005975037	14-009-013-00008-00002	62000	PASTOS PERMANENTES DE 5 O MAS AÑOS-SIN VARIEDAD	R	0,47

**Incidencias de carga ganadera**


**INCIDENCIA DESCRIPCIÓN**

3795 Recinto declarado con una situación de riesgo de abandono.  
Recinto:14-009-009-00012-00001 Cultivo: -

(1) Con incidencias que retienen pago o deniegan el expediente.  
(2) Se calcula sobre superficie declarada admisible.  
(3) Aplicación del artículo 16 bis del RD 147/2023.

Puede verificar la integridad de una copia de este documento mediante la lectura del código QR adjunto o mediante el acceso a la dirección <https://ws050.juntadeandalucia.es/verificarFirma> indicando el código de VERIFICACIÓN

FIRMADO POR	RAQUEL MARIA ESPIN CRESPO	FECHA	26/06/2024
VERIFICACIÓN	Pk2jmMQ72K8YCCE9EQ8LU85ENJJ6M	PÁGINA	2322/8857







**APELLIDOS Y NOMBRE / RAZÓN SOCIAL**

MARTIN RODRIGUEZ MARIA PAULA

**NIF**

\*\*\*\*5891\*

**EXPEDIENTE**

1230530

**RESOLUCIÓN**

CONCESIÓN DE LA AYUDA

**DATOS DE MANTENIMIENTO UNIDADES**

**GRUPO DE PAGO**

ZONAS DE LIMITACIONES NATURALES

**Sup. Dec.  
Admisible**

147,68

**Sup.  
Resuelta**

147,15

**Sobredecl.**

0,53

**% Sobredecl.**

0,36

**RESUMEN DE PAGOS**

	<b><u>IMPORTE ( Euros )</u></b>			
	<b><u>RESUELTO</u></b>	<b><u>FEADER</u></b>	<b><u>MAPA</u></b>	<b><u>CAPADR</u></b>
Pago realizado	910,62	774,02	89,34	47,26
A pagar	273,12	232,15	26,79	14,18
<b>TOTAL</b>	<b>1.183,74</b>	<b>1.006,17</b>	<b>116,13</b>	<b>61,44</b>

**APLICACIÓN DE REDUCCIONES Y PENALIZACIONES (%)**

<b><u>Criterios de subvencionabilidad (1)</u></b>	<b><u>Presentación tardía</u></b>	<b><u>Omisión declaración</u></b>	<b><u>Condicionabilidad</u></b>
0,00	0,00	0,00	0,00

**IMPORTE ( Euros )**

<b><u>Calculado(2)</u></b>	<b><u>Reducción</u></b>	<b><u>Penalización</u></b>	<b><u>Reducción Penalización (3)</u></b>	<b><u>Penalización adicional</u></b>	<b><u>Resuelto</u></b>	<b><u>FEADER</u></b>	<b><u>MAPA</u></b>	<b><u>CAPADR</u></b>
1.188,00 €	4,26 €	0,00 €	0,00 €	0,00 €	1.183,74 €	1.006,18 €	116,12 €	61,44 €
<b>Importe Unitario:</b>	<b>54,00 €</b>	<b>Nuevo Importe Unitario:</b>	<b>8,04 €</b>					

(1) Con incidencias que retienen pago o deniegan el expediente.

(2) Se calcula sobre superficie declarada admisible.

(3) Aplicación del artículo 16 bis del RD 147/2023.

Puede verificar la integridad de una copia de este documento mediante la lectura del código QR adjunto o mediante el acceso a la dirección <a href="https://ws050.juntadeandalucia.es/verificarFirma">https://ws050.juntadeandalucia.es/verificarFirma</a> indicando el código de VERIFICACIÓN				
FIRMADO POR	RAQUEL MARIA ESPIN CRESPO	FECHA	26/06/2024	
VERIFICACIÓN	Pk2jmMQ72K8YCCE9EQ8LU85ENJJ6M	PÁGINA	2323/8857	



**RECINTOS PROPUESTOS**

REF.	REFERENCIA SIGPAC	CULTIVO	S/R	USO SIGPAC	Sup. Dec. admisible	Sup. Campo	Sup. Determ.	Sup. Resuelta
-1337265	14-003-005-00164-0001	MEZCLA VEZA - AVENA	S		1,62		1,62	1,62
-1337264	14-003-005-00163-0001	MEZCLA VEZA - AVENA	S		1,01		1,01	1,01
-814882	14-003-001-00035-0003	AVENA	S		2,74		2,74	2,74
-724724	14-003-008-00072-0002	TRANQUILLÓN	S		0,36		0,36	0,36
-523720	14-003-008-00072-0002	TRANQUILLÓN	S		1,32		1,32	1,32
-523696	14-003-008-00027-0001	TRANQUILLÓN	S		0,50		0,50	0,50
-523618	14-003-003-00188-0001	AVENA	S		8,02		8,02	8,02
-181570	14-003-001-00035-0003	AVENA	S		3,03		3,03	3,03
-56674	14-003-008-00065-0001	AVENA	S		1,24		1,24	1,24
-56506	14-003-001-00035-0003	AVENA	S		2,61		2,61	2,61
4108565	14-003-003-00052-0001	AVENA	S		0,69		0,69	0,69
4108569	14-003-003-00210-0002	AVENA	S		0,06		0,06	0,06
4108578	14-003-001-00035-0003	AVENA	S		2,19		2,19	2,19
4108591	14-003-005-00043-0001	AVENA	S		5,28		5,28	5,28
4108593	14-003-008-00036-0001	AVENA	S		1,95		1,95	1,95
4108601	14-003-005-00032-0001	AVENA	S		2,58		2,58	2,58
4108693	14-003-005-00023-0001	AVENA	S		0,53		0,53	0,53
4108697	14-003-008-00019-0001	AVENA	S		0,25		0,25	0,25
4108699	14-003-008-00020-0001	AVENA	S		0,25		0,25	0,25
4108700	14-003-008-00026-0001	AVENA	R		0,15		0,15	0,15
4108701	14-003-008-00027-0001	TRANQUILLÓN	S		0,98		0,98	0,98
4108704	14-003-008-00073-0004	AVENA	S		1,96		1,96	1,96
4108705	14-003-008-00071-0001	AVENA	S		3,32		3,32	3,32
4108706	14-003-008-00068-0001	AVENA	S		0,39		0,39	0,39
4108707	14-003-008-00069-0001	AVENA	S		0,35		0,35	0,35
4108710	14-003-007-00076-0001	TRANQUILLÓN	S		1,69		1,69	1,69
4108711	14-003-007-00070-0002	TRANQUILLÓN	S		2,20		2,20	2,20
4108712	14-003-007-00072-0001	TRANQUILLÓN	S		0,94		0,94	0,94
4108713	14-003-007-00071-0001	TRANQUILLÓN	S		0,38		0,38	0,38
4108717	14-003-008-00065-0001	AVENA	S		2,14		2,14	2,14
4108724	14-003-013-00016-0001	AVENA	S		0,61		0,61	0,61
4108725	14-003-013-00014-0001	AVENA	S		0,82		0,82	0,82
4108735	14-003-021-00024-0005	BARBECHO TRADICIONAL	S		3,88		3,88	3,88
4108740	14-003-021-00029-0001	GUISANTES	S		1,05		1,05	1,05
4108741	14-003-021-00028-0001	GUISANTES	S		15,37		15,37	15,37
4620786	14-003-011-00144-0001	MEZCLA VEZA - AVENA	S		0,58		0,58	0,58
6015715	14-003-004-00019-0001	AVENA	S		0,53		0,53	0,00
6015782	14-003-008-00078-0001	AVENA	S		0,90		0,90	0,90
6015783	14-003-007-00061-0001	TRANQUILLÓN	S		1,01		1,01	1,01
1700000006739671	14-003-003-00187-0001	AVENA	S		0,66		0,66	0,66
1700000006739677	14-003-021-00015-0002	TRANQUILLÓN	S		1,97		1,97	1,97
1700000006739678	14-003-021-00019-0001	TRANQUILLÓN	S		0,90		0,90	0,90
1700000006739679	14-003-007-00041-0002	AVENA	S		0,29		0,29	0,29
1700000006739680	14-003-007-00047-0001	AVENA	S		1,22		1,22	1,22
1700000006739690	14-003-018-00013-0001	TRANQUILLÓN	S		0,25		0,25	0,25
1700000006739697	14-003-008-00082-0001	AVENA	S		2,50		2,50	2,50
1700000006739698	14-003-018-00014-0001	TRANQUILLÓN	S		1,09		1,09	1,09
1700000006739699	14-003-018-00017-0001	TRANQUILLÓN	S		4,38		4,38	4,38
1700000006739700	14-003-018-00015-0001	TRANQUILLÓN	S		0,14		0,14	0,14
1700000006739702	14-003-018-00016-0001	TRANQUILLÓN	S		1,92		1,92	1,92
1700000006739710	14-003-011-00008-0001	AVENA	S		1,25		1,25	1,25
1700000006739713	14-003-020-00024-0001	TRANQUILLÓN	S		0,73		0,73	0,73

(1) Con incidencias que retienen pago o deniegan el expediente.  
 (2) Se calcula sobre superficie declarada admisible.  
 (3) Aplicación del artículo 16 bis del RD 147/2023.

Puede verificar la integridad de una copia de este documento mediante la lectura del código QR adjunto o mediante el acceso a la dirección <a href="https://ws050.juntadeandalucia.es/verificarFirma">https://ws050.juntadeandalucia.es/verificarFirma</a> indicando el código de VERIFICACIÓN					
FIRMADO POR	RAQUEL MARIA ESPIN CRESPO		FECHA		26/06/2024
VERIFICACIÓN	Pk2jmMQ72K8YCCE9EQ8LU85ENJJ6M		PÁGINA		2324/8857

**RECINTOS PROPUESTOS**

REF.	REFERENCIA SIGPAC	CULTIVO	S/R	USO SIGPAC	Sup. Dec. admisible	Sup. Campo	Sup. Determ.	Sup. Resuelta
170000006739718	14-003-005-00015-0001	AVENA	S		0,76		0,76	0,76
170000006739720	14-003-008-00034-0001	AVENA	S		0,43		0,43	0,43
170000006739721	14-003-008-00033-0001	AVENA	S		0,34		0,34	0,34
170000006739722	14-003-022-00046-0006	BARBECHO TRADICIONAL	S		6,70		6,70	6,70
170000006739726	14-003-005-00066-0001	AVENA	S		0,76		0,76	0,76
170000006739727	14-003-005-00067-0001	AVENA	S		0,67		0,67	0,67
170000006739728	14-003-005-00068-0001	AVENA	S		5,31		5,31	5,31
170000006739729	14-003-003-00204-0001	AVENA	S		0,28		0,28	0,28
170000006739730	14-003-008-00076-0001	AVENA	S		1,72		1,72	1,72
170000006739731	14-003-008-00077-0001	AVENA	S		1,27		1,27	1,27
170000006739733	14-003-007-00078-0001	TRANQUILLÓN	S		0,51		0,51	0,51
170000006739738	14-003-008-00080-0001	AVENA	S		0,87		0,87	0,87
170000006739741	14-003-008-00058-0001	TRANQUILLÓN	S		3,54		3,54	3,54
170000006739742	14-003-007-00026-0006	AVENA	S		2,37		2,37	2,37
170000006739743	14-003-011-00101-0001	TRANQUILLÓN	S		0,89		0,89	0,89
170000006739744	14-003-011-00102-0001	TRANQUILLÓN	S		1,12		1,12	1,12
170000006739746	14-003-008-00064-0001	AVENA	S		4,60		4,60	4,60
170000006739747	14-003-008-00062-0001	AVENA	S		1,17		1,17	1,17
170000006739748	14-003-004-00010-0002	AVENA	S		0,08		0,08	0,08
170000006739750	14-003-007-00079-0001	TRANQUILLÓN	S		4,53		4,53	4,53
170000006739751	14-003-012-00128-0001	TRANQUILLÓN	S		1,71		1,71	1,71
170000006739752	14-003-022-00046-0014	BARBECHO TRADICIONAL	S		1,25		1,25	1,25
170000006739757	14-003-020-00011-0003	TRANQUILLÓN	S		0,89		0,89	0,89
170000006739761	14-003-022-00047-0001	BARBECHO TRADICIONAL	S		11,03		11,03	11,03
170000006739762	14-003-005-00034-0001	AVENA	S		2,10		2,10	2,10

**INCIDENCIAS****INCIDENCIA DESCRIPCIÓN**

242	Recinto pendiente de acreditación de titularidad. Recinto:14-003-004-00019-00001 Cultivo:8000 AVENA-SIN VARIEDAD Secano
3795	Recinto declarado con una situación de riesgo de abandono. Recinto:14-003-010-00023-00001 Cultivo: - Recinto:14-003-018-00018-00001 Cultivo: - Recinto:14-003-021-00026-00001 Cultivo: - Recinto:14-070-013-00006-00004 Cultivo: -
86119	Carga ganadera NO cumple con el valor mínimo de 0,2 UGM/ha. Recinto:14-003-001-00035-00005 Cultivo:62000 PASTOS PERMANENTES DE 5 O MAS AÑOS-SIN VARIEDAD Secano Carga Ganadera:0,19 Recinto:14-003-007-00026-00007 Cultivo:62000 PASTOS PERMANENTES DE 5 O MAS AÑOS-SIN VARIEDAD Secano Carga Ganadera:0,19 Recinto:14-003-008-00058-00002 Cultivo:62000 PASTOS PERMANENTES DE 5 O MAS AÑOS-SIN VARIEDAD Secano Carga Ganadera:0,19 Recinto:14-003-008-00064-00002 Cultivo:62000 PASTOS PERMANENTES DE 5 O MAS AÑOS-SIN VARIEDAD Secano Carga Ganadera:0,19 Recinto:14-003-010-00023-00001 Cultivo:20000 BARBECHO TRADICIONAL-SIN VARIEDAD Secano Carga Ganadera:0,19 Recinto:14-003-017-00046-00001 Cultivo:20000 BARBECHO TRADICIONAL-SIN VARIEDAD Secano Carga Ganadera:0,19 Recinto:14-003-018-00018-00001 Cultivo:20000 BARBECHO TRADICIONAL-SIN VARIEDAD Secano Carga Ganadera:0,19 Recinto:14-003-021-00002-00001 Cultivo:20000 BARBECHO TRADICIONAL-SIN VARIEDAD Secano Carga Ganadera:0,19 Recinto:14-003-021-00002-00002 Cultivo:62000 PASTOS PERMANENTES DE 5 O MAS AÑOS-SIN VARIEDAD Secano Carga Ganadera:0,19 Recinto:14-003-021-00003-00001 Cultivo:20000 BARBECHO TRADICIONAL-SIN VARIEDAD Secano Carga Ganadera:0,19 Recinto:14-003-021-00004-00001 Cultivo:62000 PASTOS PERMANENTES DE 5 O MAS AÑOS-SIN VARIEDAD Secano Carga Ganadera:0,19 Recinto:14-003-021-00006-00001 Cultivo:62000 PASTOS PERMANENTES DE 5 O MAS AÑOS-SIN VARIEDAD Secano Carga Ganadera:0,19

(1) Con incidencias que retienen pago o deniegan el expediente.  
(2) Se calcula sobre superficie declarada admisible.  
(3) Aplicación del artículo 16 bis del RD 147/2023.

Puede verificar la integridad de una copia de este documento mediante la lectura del código QR adjunto o mediante el acceso a la dirección <a href="https://ws050.juntadeandalucia.es/verificarFirma">https://ws050.juntadeandalucia.es/verificarFirma</a> indicando el código de VERIFICACIÓN			
FIRMADO POR	RAQUEL MARIA ESPIN CRESPO	FECHA	26/06/2024
VERIFICACIÓN	Pk2jmMQ72K8YCCE9EQ8LU85ENJJ6M	PÁGINA	2325/8857



**INCIDENCIAS****INCIDENCIA DESCRIPCIÓN**

	Recinto:14-003-021-00007-00001	Cultivo:20000	BARBECHO TRADICIONAL-SIN VARIEDAD	Secano	Carga Ganadera:0,19
	Recinto:14-003-021-00007-00008	Cultivo:62000	PASTOS PERMANENTES DE 5 O MAS AÑOS-SIN VARIEDAD	Secano	Carga Ganadera:0,19
	Recinto:14-003-021-00013-00001	Cultivo:20000	BARBECHO TRADICIONAL-SIN VARIEDAD	Secano	Carga Ganadera:0,19
	Recinto:14-003-021-00024-00004	Cultivo:62000	PASTOS PERMANENTES DE 5 O MAS AÑOS-SIN VARIEDAD	Secano	Carga Ganadera:0,19
	Recinto:14-003-021-00025-00001	Cultivo:20000	BARBECHO TRADICIONAL-SIN VARIEDAD	Secano	Carga Ganadera:0,19
	Recinto:14-003-021-00026-00001	Cultivo:20000	BARBECHO TRADICIONAL-SIN VARIEDAD	Secano	Carga Ganadera:0,19
	Recinto:14-070-013-00006-00004	Cultivo:20000	BARBECHO TRADICIONAL-SIN VARIEDAD	Secano	Carga Ganadera:0,19
	Recinto:14-070-013-00006-00005	Cultivo:62000	PASTOS PERMANENTES DE 5 O MAS AÑOS-SIN VARIEDAD	Secano	Carga Ganadera:0,19
	Recinto:14-070-013-00006-00008	Cultivo:62000	PASTOS PERMANENTES DE 5 O MAS AÑOS-SIN VARIEDAD	Secano	Carga Ganadera:0,19
86126	Recinto de forrajera para Cálculo de Carga Ganadera que No pertenece a Explotación con UGM válida.				
	Recinto:14-003-001-00035-00005	Cultivo:62000	PASTOS PERMANENTES DE 5 O MAS AÑOS-SIN VARIEDAD	Secano	Explotacion:ES140030000358
	Recinto:14-070-013-00006-00004	Cultivo:20000	BARBECHO TRADICIONAL-SIN VARIEDAD	Secano	Explotacion:ES140030000377
	Recinto:14-070-013-00006-00005	Cultivo:62000	PASTOS PERMANENTES DE 5 O MAS AÑOS-SIN VARIEDAD	Secano	Explotacion:ES140030000377
	Recinto:14-070-013-00006-00008	Cultivo:62000	PASTOS PERMANENTES DE 5 O MAS AÑOS-SIN VARIEDAD	Secano	Explotacion:ES140030000377

**Datos considerados para el Cálculo de la Carga Ganadera del expediente**

Superficie determinada para Cálculo Carga Ganadera: 31,55 ha  
Carga Ganadera del Expediente: 0,19 ugm/ha

Explotación	Especie	Ugm Calculada para CG
ES140030000032	OVINA	2,42
ES140030000359	OVINA	3,71

**Recintos Determinados para el Cálculo de Garga Ganadera**

REF.	REFERENCIA SIGPAC	CULTIVO	DESCRIPCIÓN CULTIVO	S/R	SUP. RESUELTA (ha)
-970903	14-003-008-00058-00002	62000	PASTOS PERMANENTES DE 5 O MAS AÑOS-SIN VARIEDAD	S	0,02
-970902	14-003-007-00026-00007	62000	PASTOS PERMANENTES DE 5 O MAS AÑOS-SIN VARIEDAD	S	0,12
4108542	14-003-021-00006-00001	62000	PASTOS PERMANENTES DE 5 O MAS AÑOS-SIN VARIEDAD	S	0,68
4108729	14-003-021-00002-00001	20000	BARBECHO TRADICIONAL-SIN VARIEDAD	S	2,97
4108730	14-003-021-00013-00001	20000	BARBECHO TRADICIONAL-SIN VARIEDAD	S	5,55
4108731	14-003-021-00007-00001	20000	BARBECHO TRADICIONAL-SIN VARIEDAD	S	8,10
4108733	14-003-021-00007-00008	62000	PASTOS PERMANENTES DE 5 O MAS AÑOS-SIN VARIEDAD	S	0,22
4108736	14-003-021-00024-00004	62000	PASTOS PERMANENTES DE 5 O MAS AÑOS-SIN VARIEDAD	S	0,50
4108737	14-003-021-00002-00002	62000	PASTOS PERMANENTES DE 5 O MAS AÑOS-SIN VARIEDAD	S	0,14
4108739	14-003-021-00003-00001	20000	BARBECHO TRADICIONAL-SIN VARIEDAD	S	1,18
1700000006739682	14-003-021-00004-00001	62000	PASTOS PERMANENTES DE 5 O MAS AÑOS-SIN VARIEDAD	S	1,15
1700000006739687	14-003-008-00064-00002	62000	PASTOS PERMANENTES DE 5 O MAS AÑOS-SIN VARIEDAD	S	0,04
1700000006739689	14-003-017-00046-00001	20000	BARBECHO TRADICIONAL-SIN VARIEDAD	S	0,80
1700000006739691	14-003-018-00018-00001	20000	BARBECHO TRADICIONAL-SIN VARIEDAD	S	2,29
1700000006739706	14-003-010-00023-00001	20000	BARBECHO TRADICIONAL-SIN VARIEDAD	S	0,64
1700000006739714	14-003-021-00025-00001	20000	BARBECHO TRADICIONAL-SIN VARIEDAD	S	3,06
1700000006739754	14-003-021-00026-00001	20000	BARBECHO TRADICIONAL-SIN VARIEDAD	S	4,09

(1) Con incidencias que retienen pago o deniegan el expediente.  
(2) Se calcula sobre superficie declarada admisible.  
(3) Aplicación del artículo 16 bis del RD 147/2023.

Puede verificar la integridad de una copia de este documento mediante la lectura del código QR adjunto o mediante el acceso a la dirección <https://ws050.juntadeandalucia.es/verificarFirma> indicando el código de VERIFICACIÓN

FIRMADO POR	RAQUEL MARIA ESPIN CRESPO	FECHA	26/06/2024
VERIFICACIÓN	Pk2jmMQ72K8YCC9EQ8LU85ENJJ6M	PÁGINA	2326/8857





**Incidencias de carga ganadera**

**INCIDENCIA DESCRIPCIÓN**

3795	<p>Recinto declarado con una situación de riesgo de abandono.</p> <p>Recinto:14-070-013-00006-00004 Cultivo: -</p> <p>Recinto:14-003-018-00018-00001 Cultivo: -</p> <p>Recinto:14-003-010-00023-00001 Cultivo: -</p> <p>Recinto:14-003-021-00026-00001 Cultivo: -</p>
86126	<p>Recinto de forrajera para Cálculo de Carga Ganadera que No pertenece a Explotación con UGM válida.</p> <p>Recinto:14-003-001-00035-00005 Cultivo:62000 PASTOS PERMANENTES DE 5 O MAS AÑOS-SIN VARIEDAD Secano Explotacion:ES140030000358</p> <p>Recinto:14-070-013-00006-00005 Cultivo:62000 PASTOS PERMANENTES DE 5 O MAS AÑOS-SIN VARIEDAD Secano Explotacion:ES140030000377</p> <p>Recinto:14-070-013-00006-00008 Cultivo:62000 PASTOS PERMANENTES DE 5 O MAS AÑOS-SIN VARIEDAD Secano Explotacion:ES140030000377</p> <p>Recinto:14-070-013-00006-00004 Cultivo:20000 BARBECHO TRADICIONAL-SIN VARIEDAD Secano Explotacion:ES140030000377</p>
86128	<p>Recinto de Forrajeras que no ha contabilizado para Carga Ganadera por no tener una explotación válida para el cálculo de la Carga Ganadera</p> <p>Recinto:14-003-001-00035-00005 Cultivo:62 PASTOS PERMANENTES DE 5 O MAS AÑOS-</p> <p>Recinto:14-070-013-00006-00005 Cultivo:62 PASTOS PERMANENTES DE 5 O MAS AÑOS-</p> <p>Recinto:14-070-013-00006-00008 Cultivo:62 PASTOS PERMANENTES DE 5 O MAS AÑOS-</p> <p>Recinto:14-070-013-00006-00004 Cultivo:20 BARBECHO TRADICIONAL-</p>
86132	<p>Recinto superficie forrajera que no realiza la actividad de producción de pastoreo.</p> <p>Recinto:14-003-021-00024-00005 Cultivo:20000 BARBECHO TRADICIONAL-SIN VARIEDAD Secano</p> <p>Recinto:14-003-022-00046-00006 Cultivo:20000 BARBECHO TRADICIONAL-SIN VARIEDAD Secano</p> <p>Recinto:14-003-022-00046-00014 Cultivo:20000 BARBECHO TRADICIONAL-SIN VARIEDAD Secano</p> <p>Recinto:14-003-022-00047-00001 Cultivo:20000 BARBECHO TRADICIONAL-SIN VARIEDAD Secano</p>

(1) Con incidencias que retienen pago o deniegan el expediente.  
 (2) Se calcula sobre superficie declarada admisible.  
 (3) Aplicación del artículo 16 bis del RD 147/2023.

Puede verificar la integridad de una copia de este documento mediante la lectura del código QR adjunto o mediante el acceso a la dirección <https://ws050.juntadeandalucia.es/verificarFirma> indicando el código de VERIFICACIÓN

FIRMADO POR	RAQUEL MARIA ESPIN CRESPO	FECHA	26/06/2024
VERIFICACIÓN	Pk2jmMQ72K8YCCCE9EQ8LU85ENJJ6M	PÁGINA	2327/8857





**APELLIDOS Y NOMBRE / RAZÓN SOCIAL**

MARTINEZ LOPEZ JUAN JOSE

**NIF**

\*\*\*\*7439\*

**EXPEDIENTE**

1005389

**RESOLUCIÓN**

CONCESIÓN DE LA AYUDA

**DATOS DE MANTENIMIENTO UNIDADES**

**GRUPO DE PAGO**

ZONAS DE LIMITACIONES NATURALES

**Sup. Dec. Admisible**

8,51

**Sup. Resuelta**

7,93

**Sobredecl.**

0,58

**% Sobredecl.**

6,82

**RESUMEN DE PAGOS**

	<b>IMPORTE ( Euros )</b>			
	<b>RESUELTO</b>	<b>FEADER</b>	<b>MAPA</b>	<b>CAPADR</b>
Pago realizado	332,71	282,80	32,64	17,27
A pagar	37,14	31,57	3,64	1,93
<b>TOTAL</b>	<b>369,85</b>	<b>314,37</b>	<b>36,28</b>	<b>19,20</b>

**APLICACIÓN DE REDUCCIONES Y PENALIZACIONES (%)**

<b>Crterios de subvencionabilidad (1)</b>	<b>Presentación tardía</b>	<b>Omisión declaración</b>	<b>Condicionalidad</b>
0,00	0,00	0,00	0,00

**IMPORTE ( Euros )**

Calculado(2)	Reducción	Penalización	Reducción Penalización (3)	Penalización adicional	Resuelto	FEADER	MAPA	CAPADR
459,54 €	31,32 €	58,37 €	0,00 €	0,00 €	369,85 €	314,37 €	36,28 €	19,20 €
<b>Importe Unitario:</b>	<b>54,00 €</b>	<b>Nuevo Importe Unitario:</b>	<b>54,00 €</b>					

**RECINTOS PROPUESTOS**

<b>REF.</b>	<b>REFERENCIA SIGPAC</b>	<b>CULTIVO</b>	<b>USO S/R SIGPAC</b>	<b>Sup. Dec. admisible</b>	<b>Sup. Campo</b>	<b>Sup. Determ.</b>	<b>Sup. Resuelta</b>
170000003529948	14-038-011-00009-0002	OLIVAR	S	0,07		0,07	0,07
1700000003529949	14-038-011-00011-0003	OLIVAR	S	0,01		0,01	0,01
1700000003529950	14-038-011-00011-0003	OLIVAR	S	0,01		0,01	0,01
1700000003529951	14-038-017-00203-0001	OLIVAR	S	0,02		0,02	0,00
1700000003529952	14-038-017-00205-0002	OLIVAR	S	1,95		1,95	1,95
1700000003529953	14-038-012-00054-0002	OLIVAR	S	0,28		0,28	0,28
1700000003529954	14-038-011-00068-0002	OLIVAR	S	2,13		2,13	2,13
1700000003529955	14-038-011-09004-0002	OLIVAR	S	0,01		0,01	0,01
1700000003529956	14-038-054-00162-0001	OLIVAR	S	0,56		0,56	0,00
1700000003529957	14-038-011-00067-0004	OLIVAR	S	0,04		0,04	0,04
1700000003529958	14-038-016-00170-0001	OLIVAR	S	0,56		0,56	0,56
1700000003529959	14-038-016-00171-0002	OLIVAR	S	0,11		0,11	0,11
1700000003529960	14-038-012-00062-0004	OLIVAR	S	0,42		0,42	0,42
1700000005988136	14-038-050-00041-0002	OLIVAR	S	1,00		1,00	1,00
1700000005988144	14-038-016-00242-0001	OLIVAR	S	0,01		0,01	0,01
1700000005988145	14-038-016-00242-0001	OLIVAR	S	0,10		0,10	0,10
1700000005988146	14-038-016-00243-0001	OLIVAR	S	0,41		0,41	0,41
1700000005988147	14-038-012-00012-0001	OLIVAR	S	0,82		0,82	0,82

(1) Con incidencias que retienen pago o deniegan el expediente.

(2) Se calcula sobre superficie declarada admisible.

(3) Aplicación del artículo 16 bis del RD 147/2023.

Puede verificar la integridad de una copia de este documento mediante la lectura del código QR adjunto o mediante el acceso a la dirección <https://ws050.juntadeandalucia.es/verificarFirma> indicando el código de VERIFICACIÓN

<b>FIRMADO POR</b>	RAQUEL MARIA ESPIN CRESPO	<b>FECHA</b>	26/06/2024
<b>VERIFICACIÓN</b>	Pk2jmMQ72K8YCC9EQ8LU85ENJJ6M	<b>PÁGINA</b>	2328/8857





**INCIDENCIAS**

**INCIDENCIA DESCRIPCIÓN**

- 218 Superficie bruta de cruce en un recinto en el conjunto de las solicitudes supera superficie total que SIGPAC establece para él.  
Recinto:14-038-017-00203-00001 Cultivo:101138 OLIVAR-HOJIBLANCA Secano Suma de superficies declaradas para este recinto por todos los solicitantes (Áreas):193 Superficie SIGPAC medida para este recinto (Áreas):191 Exceso de superficie declarada (Hectáreas):0,02 Suma de superficies declaradas para este recinto por el solicitante (Áreas):2
- 242 Recinto pendiente de acreditación de titularidad.  
Recinto:14-038-054-00162-00001 Cultivo:101138 OLIVAR-HOJIBLANCA Secano

(1) Con incidencias que retienen pago o deniegan el expediente.  
(2) Se calcula sobre superficie declarada admisible.  
(3) Aplicación del artículo 16 bis del RD 147/2023.

Puede verificar la integridad de una copia de este documento mediante la lectura del código QR adjunto o mediante el acceso a la dirección <https://ws050.juntadeandalucia.es/verificarFirma> indicando el código de VERIFICACIÓN

FIRMADO POR	RAQUEL MARIA ESPIN CRESPO	FECHA	26/06/2024
VERIFICACIÓN	Pk2jmMQ72K8YCCe9EQ8LU85ENJJ6M	PÁGINA	2329/8857



**APELLIDOS Y NOMBRE / RAZÓN SOCIAL**

MARTINEZ MAESTRE ANTONIO

**NIF**

\*\*\*\*3325\*

**EXPEDIENTE**

1075693

**RESOLUCIÓN**

CONCESIÓN DE LA AYUDA

**DATOS DE MANTENIMIENTO UNIDADES**

<b>GRUPO DE PAGO</b>	<b>Sup. Dec. Admisible</b>	<b>Sup. Resuelta</b>	<b>Sobredecl.</b>	<b>% Sobredecl.</b>
ZONAS DE LIMITACIONES NATURALES	38,22	38,22	0,00	0,00

**RESUMEN DE PAGOS**

	<b>IMPORTE ( Euros )</b>			
	<b>RESUELTO</b>	<b>FEADER</b>	<b>MAPA</b>	<b>CAPADR</b>
Pago realizado	1.081,20	919,02	106,06	56,12
A pagar	106,80	90,78	10,48	5,54
<b>TOTAL</b>	<b>1.188,00</b>	<b>1.009,80</b>	<b>116,54</b>	<b>61,66</b>

**APLICACIÓN DE REDUCCIONES Y PENALIZACIONES (%)**

<b>Criterios de subvencionabilidad (1)</b>	<b>Presentación tardía</b>	<b>Omisión declaración</b>	<b>Condicionalidad</b>
0,00	0,00	0,00	0,00

**IMPORTE ( Euros )**

Calculado(2)	Reducción	Penalización	Reducción Penalización (3)	Penalización adicional	Resuelto	FEADER	MAPA	CAPADR
1.188,00 €	0,00 €	0,00 €	0,00 €	0,00 €	1.188,00 €	1.009,80 €	116,54 €	61,66 €
Importe Unitario:	54,00 €	Nuevo Importe Unitario:	31,08 €					

**RECINTOS PROPUESTOS**

<b>REF.</b>	<b>REFERENCIA SIGPAC</b>	<b>CULTIVO</b>	<b>USO S/R</b>	<b>Sup. Dec. admisible</b>	<b>Sup. Campo</b>	<b>Sup. Determ.</b>	<b>Sup. Resuelta</b>
-574294	14-044-009-00361-0004	OLIVAR	S	0,06		0,06	0,06
1700000005426364	14-002-007-00019-0001	OLIVAR	S	4,09		4,09	4,09
1700000005426365	14-002-031-00052-0004	OLIVAR	S	2,58		2,58	2,58
1700000005426366	14-002-031-09008-0005	OLIVAR	S	0,20		0,20	0,20
1700000005426367	14-002-047-00166-0001	OLIVAR	S	2,91		2,91	2,91
1700000005426368	14-002-032-00033-0003	OLIVAR	S	0,29		0,29	0,29
1700000005426369	14-002-027-00070-0001	OLIVAR	S	0,56		0,56	0,56
1700000005426370	14-002-027-00071-0001	OLIVAR	S	0,28		0,28	0,28
1700000005426371	14-044-009-00235-0004	OLIVAR	S	0,26		0,26	0,26
1700000005426372	14-044-009-00361-0004	OLIVAR	S	4,46		4,46	4,46
1700000005426373	14-045-011-00024-0001	OLIVAR	S	10,37		10,37	10,37
1700000005426374	14-045-011-00094-0001	OLIVAR	S	12,16		12,16	12,16

**INCIDENCIAS****INCIDENCIA DESCRIPCIÓN**

75022 No Autoriza a que, en caso de la devolución por la entidad financiera (retrocesión bancaria) del pago en la cuenta corriente consignada en la solicitud y que está debidamente registrada en el sistema contable GIRO de la Junta de Andalucía, se proceda al pago en cualquier otra cuenta corriente de la titularidad del solicitante vigente en dicho sistema contable.

(1) Con incidencias que retienen pago o deniegan el expediente.

(2) Se calcula sobre superficie declarada admisible.

(3) Aplicación del artículo 16 bis del RD 147/2023.

Puede verificar la integridad de una copia de este documento mediante la lectura del código QR adjunto o mediante el acceso a la dirección <https://ws050.juntadeandalucia.es/verificarFirma> indicando el código de VERIFICACIÓN

FIRMADO POR	RAQUEL MARIA ESPIN CRESPO	FECHA	26/06/2024
VERIFICACIÓN	Pk2jmMQ72K8YCCE9EQ8LU85ENJJ6M	PÁGINA	2330/8857





**APELLIDOS Y NOMBRE / RAZÓN SOCIAL**

MARTINEZ MAESTRE FRANCISCO

**NIF**

\*\*\*\*6091\*

**EXPEDIENTE**

1075860

**RESOLUCIÓN**

CONCESIÓN DE LA AYUDA

**DATOS DE MANTENIMIENTO UNIDADES****GRUPO DE PAGO**

ZONAS DE LIMITACIONES NATURALES

**Sup. Dec.  
Admisible**

37,83

**Sup.  
Resuelta**

37,83

**Sobredecl.**

0,00

**% Sobredecl.**

0,00

**RESUMEN DE PAGOS**

	<b>IMPORTE ( Euros )</b>			
	<b>RESUELTO</b>	<b>FEADER</b>	<b>MAPA</b>	<b>CAPADR</b>
Pago realizado	1.081,20	919,02	106,06	56,12
A pagar	106,80	90,78	10,48	5,54
<b>TOTAL</b>	<b>1.188,00</b>	<b>1.009,80</b>	<b>116,54</b>	<b>61,66</b>

**APLICACIÓN DE REDUCCIONES Y PENALIZACIONES (%)**

<b>Crterios de subvencionabilidad (1)</b>	<b>Presentación tardía</b>	<b>Omisión declaración</b>	<b>Condicionalidad</b>
0,00	0,00	0,00	0,00

**IMPORTE ( Euros )**

Calculado(2)	Reducción	Penalización	Reducción Penalización (3)	Penalización adicional	Resuelto	FEADER	MAPA	CAPADR
1.188,00 €	0,00 €	0,00 €	0,00 €	0,00 €	1.188,00 €	1.009,80 €	116,54 €	61,66 €
Importe Unitario:	54,00 €	Nuevo Importe Unitario:	31,40 €					

**RECINTOS PROPUESTOS**

<b>REF.</b>	<b>REFERENCIA SIGPAC</b>	<b>CULTIVO</b>	<b>USO S/R SIGPAC</b>	<b>Sup. Dec. admisible</b>	<b>Sup. Campo</b>	<b>Sup. Determ.</b>	<b>Sup. Resuelta</b>
1700000005424971	14-002-007-00008-0001	OLIVAR	S	3,97		3,97	3,97
1700000005424972	14-045-011-00024-0001	OLIVAR	S	10,30		10,30	10,30
1700000005424973	14-045-011-00078-0001	OLIVAR	S	12,16		12,16	12,16
1700000005424974	14-002-030-00010-0001	OLIVAR	S	0,19		0,19	0,19
1700000005424975	14-002-023-00108-0001	OLIVAR	S	1,04		1,04	1,04
1700000005424976	14-002-023-09011-0003	OLIVAR	S	0,30		0,30	0,30
1700000005424977	14-002-050-00099-0001	OLIVAR	S	1,64		1,64	1,64
1700000005424978	14-002-047-00167-0001	OLIVAR	S	2,83		2,83	2,83
1700000005424979	14-002-031-00296-0006	OLIVAR	S	2,42		2,42	2,42
1700000005424980	14-002-031-09008-0005	OLIVAR	S	0,15		0,15	0,15
1700000005424981	14-002-030-00080-0001	OLIVAR	S	1,94		1,94	1,94
1700000005424982	14-002-023-00017-0002	OLIVAR	S	0,89		0,89	0,89

**INCIDENCIAS****INCIDENCIA DESCRIPCIÓN**

75022 No Autoriza a que, en caso de la devolución por la entidad financiera (retrocesión bancaria) del pago en la cuenta corriente consignada en la solicitud y que está debidamente registrada en el sistema contable GIRO de la Junta de Andalucía, se proceda al pago en cualquier otra cuenta corriente de la titularidad del solicitante vigente en dicho sistema contable.

(1) Con incidencias que retienen pago o deniegan el expediente.  
(2) Se calcula sobre superficie declarada admisible.  
(3) Aplicación del artículo 16 bis del RD 147/2023.

Puede verificar la integridad de una copia de este documento mediante la lectura del código QR adjunto o mediante el acceso a la dirección <a href="https://ws050.juntadeandalucia.es/verificarFirma">https://ws050.juntadeandalucia.es/verificarFirma</a> indicando el código de VERIFICACIÓN					
FIRMADO POR	RAQUEL MARIA ESPIN CRESPO		FECHA		26/06/2024
VERIFICACIÓN	Pk2jmMQ72K8YCCE9EQ8LU85ENJJ6M		PÁGINA		2331/8857

**APELLIDOS Y NOMBRE / RAZÓN SOCIAL**

MARTINEZ PAREDES JOSE MARIA

**NIF**

\*\*\*\*2561\*

**EXPEDIENTE**

1193072

**RESOLUCIÓN**

CONCESIÓN DE LA AYUDA

**DATOS DE MANTENIMIENTO UNIDADES**

<b>GRUPO DE PAGO</b>	<b>Sup. Dec. Admisible</b>	<b>Sup. Resuelta</b>	<b>Sobredecl.</b>	<b>% Sobredecl.</b>
ZONAS DE LIMITACIONES NATURALES	16,69	16,69	0,00	0,00

**RESUMEN DE PAGOS**

	<b>IMPORTE ( Euros )</b>			
	<b>RESUELTO</b>	<b>FEADER</b>	<b>MAPA</b>	<b>CAPADR</b>
Pago realizado	803,63	683,08	78,83	41,71
A pagar	79,38	67,47	7,79	4,12
<b>TOTAL</b>	<b>883,01</b>	<b>750,55</b>	<b>86,62</b>	<b>45,83</b>

**APLICACIÓN DE REDUCCIONES Y PENALIZACIONES (%)**

<b>Crterios de subvencionabilidad (1)</b>	<b>Presentación tardía</b>	<b>Omisión declaración</b>	<b>Condicionalidad</b>
0,00	0,00	0,00	0,00

**IMPORTE ( Euros )**

Calculado(2)	Reducción	Penalización	Reducción Penalización (3)	Penalización adicional	Resuelto	FEADER	MAPA	CAPADR
883,01 €	0,00 €	0,00 €	0,00 €	0,00 €	883,01 €	750,56 €	86,62 €	45,83 €
Importe Unitario:	54,00 €	Nuevo Importe Unitario:	52,91 €					

**RECINTOS PROPUESTOS**

<b>REF.</b>	<b>REFERENCIA SIGPAC</b>	<b>CULTIVO</b>	<b>USO S/R SIGPAC</b>	<b>Sup. Dec. admisible</b>	<b>Sup. Campo</b>	<b>Sup. Determ.</b>	<b>Sup. Resuelta</b>
-1118882	14-011-005-00160-0001	OLIVAR	S	0,27		0,27	0,27
-1118881	14-011-005-00159-0002	OLIVAR	S	0,07		0,07	0,07
-1118880	14-011-005-00155-0003	OLIVAR	S	0,84		0,84	0,84
-783943	14-011-005-00155-0004	GUISANTES	S	0,40		0,40	0,40
4637186	14-011-005-00155-0002	GUISANTES	S	0,26		0,26	0,26
4637187	14-011-010-00107-0001	TRITICALE	S	0,67		0,67	0,67
4637189	14-011-010-00103-0001	TRITICALE	S	0,07		0,07	0,07
4637190	14-011-010-00104-0001	TRITICALE	S	0,43		0,43	0,43
5300962	14-011-005-00140-0001	GUISANTES	S	1,15		1,15	1,15
5300963	14-011-005-00144-0001	GUISANTES	S	1,29		1,29	1,29
5484142	14-011-008-00165-0001	BARBECHO TRADICIONAL	S	1,10		1,10	1,10
5835744	14-011-008-00096-0002	BARBECHO TRADICIONAL	S	2,61		2,61	2,61
5835750	14-011-008-00129-0003	BARBECHO TRADICIONAL	S	1,53		1,53	1,53
5835761	14-011-010-00106-0001	TRITICALE	S	0,68		0,68	0,68
1700000006072540	14-011-009-00055-0001	OLIVAR	S	0,10		0,10	0,10
1700000006072541	14-011-009-00056-0001	OLIVAR	S	0,10		0,10	0,10
1700000006072543	14-011-009-00065-0001	OLIVAR	S	0,58		0,58	0,58
1700000006072545	14-011-010-00105-0001	TRITICALE	S	3,17		3,17	3,17
1700000006072547	14-011-009-00040-0001	OLIVAR	S	0,37		0,37	0,37
1700000006072549	14-011-009-00045-0001	OLIVAR	S	0,41		0,41	0,41
1700000006072551	14-011-011-00085-0001	OLIVAR	S	0,59		0,59	0,59

(1) Con incidencias que retienen pago o deniegan el expediente.

(2) Se calcula sobre superficie declarada admisible.

(3) Aplicación del artículo 16 bis del RD 147/2023.

Puede verificar la integridad de una copia de este documento mediante la lectura del código QR adjunto o mediante el acceso a la dirección <https://ws050.juntadeandalucia.es/verificarFirma> indicando el código de VERIFICACIÓN

FIRMADO POR	RAQUEL MARIA ESPIN CRESPO	FECHA	26/06/2024
VERIFICACIÓN	Pk2jmMQ72K8YCC9E9EQ8LU85ENJJ6M	PÁGINA	2332/8857





**Datos considerados para el Cálculo de la Carga Ganadera del expediente**

Superficie determinada para Cálculo Carga Ganadera: 0,00 ha

Carga Ganadera del Expediente: 0,00 ugm/ha

**Incidencias de carga ganadera**

**INCIDENCIA DESCRIPCIÓN**

86132	Recinto superficie forrajera que no realiza la actividad de producción de pastoreo. Recinto:14-011-008-00165-00001 Cultivo:20000 BARBECHO TRADICIONAL-SIN VARIEDAD Secano Recinto:14-011-008-00096-00002 Cultivo:20000 BARBECHO TRADICIONAL-SIN VARIEDAD Secano Recinto:14-011-008-00129-00003 Cultivo:20000 BARBECHO TRADICIONAL-SIN VARIEDAD Secano
-------	--

(1) Con incidencias que retienen pago o deniegan el expediente.  
(2) Se calcula sobre superficie declarada admisible.  
(3) Aplicación del artículo 16 bis del RD 147/2023.

Puede verificar la integridad de una copia de este documento mediante la lectura del código QR adjunto o mediante el acceso a la dirección <a href="https://ws050.juntadeandalucia.es/verificarFirma">https://ws050.juntadeandalucia.es/verificarFirma</a> indicando el código de VERIFICACIÓN				
FIRMADO POR	RAQUEL MARIA ESPIN CRESPO	FECHA	26/06/2024	
VERIFICACIÓN	Pk2jmMQ72K8YCCE9EQ8LU85ENJJ6M	PÁGINA	2333/8857	

**APELLIDOS Y NOMBRE / RAZÓN SOCIAL**

MARTINEZ RAMIREZ CARMEN

**NIF**

\*\*\*3834\*

**EXPEDIENTE**

1095675

**RESOLUCIÓN**

CONCESIÓN DE LA AYUDA

**DATOS DE MANTENIMIENTO UNIDADES****GRUPO DE PAGO**

ZONAS DE LIMITACIONES NATURALES

**Sup. Dec.  
Admisible**

92,33

**Sup.  
Resuelta**

92,33

**Sobredecl.**

0,00

**% Sobredecl.**

0,00

**RESUMEN DE PAGOS**

	<b>IMPORTE ( Euros )</b>			
	<b>RESUELTO</b>	<b>FEADER</b>	<b>MAPA</b>	<b>CAPADR</b>
Pago realizado	1.058,13	899,41	103,81	54,92
A pagar	129,87	110,39	12,74	6,74
<b>TOTAL</b>	<b>1.188,00</b>	<b>1.009,80</b>	<b>116,55</b>	<b>61,66</b>

**APLICACIÓN DE REDUCCIONES Y PENALIZACIONES (%)**

<b>Criterios de subvencionabilidad (1)</b>	<b>Presentación tardía</b>	<b>Omisión declaración</b>	<b>Condicionabilidad</b>
0,00	0,00	0,00	0,00

**IMPORTE ( Euros )**

Calculado(2)	Reducción	Penalización	Reducción Penalización (3)	Penalización adicional	Resuelto	FEADER	MAPA	CAPADR
1.188,00 €	0,00 €	0,00 €	0,00 €	0,00 €	1.188,00 €	1.009,80 €	116,54 €	61,66 €
<b>Importe Unitario:</b>	<b>54,00 €</b>	<b>Nuevo Importe Unitario:</b>	<b>12,87 €</b>					

(1) Con incidencias que retienen pago o deniegan el expediente.

(2) Se calcula sobre superficie declarada admisible.

(3) Aplicación del artículo 16 bis del RD 147/2023.

Puede verificar la integridad de una copia de este documento mediante la lectura del código QR adjunto o mediante el acceso a la dirección <https://ws050.juntadeandalucia.es/verificarFirma> indicando el código de VERIFICACIÓN

FIRMADO POR	RAQUEL MARIA ESPIN CRESPO	FECHA	26/06/2024
VERIFICACIÓN	Pk2jmMQ72K8YCCE9EQ8LU85ENJJ6M	PÁGINA	2334/8857





**RECINTOS PROPUESTOS**

REF.	REFERENCIA SIGPAC	CULTIVO	S/R	USO SIGPAC	Sup. Dec. admisible	Sup. Campo	Sup. Determ.	Sup. Resuelta
-1623702	14-007-041-00285-0003	BARBECHO CON ESPECIES MELÍFERAS	R		6,52		6,52	6,52
-1623670	14-007-041-00285-0003	GARBANZOS	R		5,50		5,50	5,50
-1623658	14-007-041-00285-0003	CEBADA	R		4,37		4,37	4,37
-1623580	14-007-043-00098-0001	OLIVAR	S		0,96		0,24	0,24
-1324985	14-007-041-00287-0001	CEBADA	R		1,50		1,50	1,50
-1324899	14-007-041-09007-0003	GARBANZOS	R		0,10		0,10	0,10
-1324675	14-007-042-00005-0001	OLIVAR	S		0,68		0,68	0,68
-1002983	14-007-041-00287-0004	OLIVAR	R		0,03		0,03	0,03
-801018	14-007-046-00161-0002	OLIVAR	S		0,56		0,56	0,56
-801017	14-007-046-00161-0001	OLIVAR	S		3,03		3,03	3,03
4666402	14-007-049-00122-0001	OLIVAR	S		2,18		2,18	2,18
4666404	14-007-050-00021-0001	OLIVAR	S		0,46		0,46	0,46
4666413	14-007-049-00123-0001	OLIVAR	S		0,79		0,79	0,79
4666418	14-046-004-00059-0001	OLIVAR	S		4,19		4,19	4,19
4666435	14-007-048-00085-0001	OLIVAR	S		0,93		0,93	0,93
4666443	14-007-048-00086-0001	OLIVAR	S		0,75		0,75	0,75
4666447	14-007-048-00088-0005	OLIVAR	S		0,04		0,04	0,04
4666448	14-046-003-09025-0001	OLIVAR	S		0,03		0,03	0,03
4666452	14-046-004-09007-0003	OLIVAR	S		0,06		0,06	0,06
4666456	14-046-004-00033-0004	OLIVAR	S		0,01		0,01	0,01
4666459	14-046-004-00033-0003	OLIVAR	S		0,02		0,02	0,02
4666474	14-046-003-00175-0001	OLIVAR	S		2,42		2,42	2,42
4666520	14-007-061-00058-0001	OLIVAR	S		0,03		0,03	0,03
4666524	14-007-070-00093-0002	OLIVAR	S		1,44		1,44	1,44
4666529	14-007-050-00117-0004	OLIVAR	S		0,40		0,40	0,40
4666553	14-007-048-00084-0001	OLIVAR	S		1,35		1,35	1,35
4666558	14-046-003-00185-0001	OLIVAR	S		1,70		1,70	1,70
4666561	14-007-042-00047-0002	OLIVAR	S		1,18		1,18	1,18
4666575	14-007-070-00165-0002	OLIVAR	S		0,34		0,34	0,34
4666579	14-007-050-00116-0002	OLIVAR	S		0,05		0,05	0,05
4666581	14-007-070-00167-0005	OLIVAR	S		0,06		0,06	0,06
4666589	14-007-070-00756-0002	OLIVAR	S		0,03		0,03	0,03
4666597	14-007-048-00021-0002	OLIVAR	S		0,29		0,29	0,29
4666611	14-007-070-00318-0001	OLIVAR	S		0,73		0,73	0,73
4666621	14-007-061-00053-0001	OLIVAR	S		2,61		2,61	2,61
4666647	14-007-061-00050-0001	OLIVAR	S		0,85		0,85	0,85
4666666	14-007-050-00117-0002	OLIVAR	S		1,60		1,60	1,60
4666677	14-007-070-00357-0001	OLIVAR	S		0,03		0,03	0,03
4666679	14-007-046-00018-0002	OLIVAR	S		0,06		0,06	0,06
4666697	14-007-070-00278-0004	OLIVAR	S		2,82		2,82	2,82
4666698	14-007-070-00754-0001	OLIVAR	S		0,03		0,03	0,03
4666712	14-007-046-00049-0005	OLIVAR	S		6,64		6,64	6,64
4666736	14-046-003-00175-0001	OLIVAR	S		4,18		4,18	4,18
4666783	14-007-050-00119-0001	OLIVAR	S		0,12		0,12	0,12
4666792	14-007-070-00356-0002	OLIVAR	S		0,04		0,04	0,04
4666846	14-007-050-00022-0001	OLIVAR	S		0,88		0,88	0,88
4666854	14-007-070-00092-0001	OLIVAR	S		0,16		0,16	0,16
4666859	14-007-070-00279-0002	OLIVAR	S		0,60		0,60	0,60
4666863	14-007-046-00020-0002	OLIVAR	S		0,41		0,41	0,41
4666869	14-046-003-00174-0001	OLIVAR	S		0,03		0,03	0,03
4666872	14-007-049-00119-0001	OLIVAR	S		0,58		0,58	0,58
170000006381496	14-007-041-09007-0015	OLIVAR	S		0,08		0,08	0,08

(1) Con incidencias que retienen pago o deniegan el expediente.  
(2) Se calcula sobre superficie declarada admisible.  
(3) Aplicación del artículo 16 bis del RD 147/2023.

Puede verificar la integridad de una copia de este documento mediante la lectura del código QR adjunto o mediante el acceso a la dirección <a href="https://ws050.juntadeandalucia.es/verificarFirma">https://ws050.juntadeandalucia.es/verificarFirma</a> indicando el código de VERIFICACIÓN					
FIRMADO POR	RAQUEL MARIA ESPIN CRESPO		FECHA		26/06/2024
VERIFICACIÓN	Pk2jmMQ72K8YCCE9EQ8LU85ENJJ6M		PÁGINA		2335/8857

**RECINTOS PROPUESTOS**

REF.	REFERENCIA SIGPAC	CULTIVO	S/R	USO SIGPAC	Sup. Dec. admisible	Sup. Campo	Sup. Determ.	Sup. Resuelta
1700000006381499	14-007-041-00285-0004	OLIVAR	R		24,23		24,23	24,23
1700000006381508	14-007-041-00285-0008	BARBECHO TRADICIONAL	S		0,11		0,11	0,11
1700000006381510	14-007-041-00286-0001	BARBECHO CON ESPECIES MELÍFERAS	R		1,97		1,97	1,97
1700000006381513	14-007-041-00285-0005	CEBADA	R		1,26		1,26	1,26
1700000006381514	14-007-041-09007-0005	CEBADA	R		0,10		0,10	0,10
1700000006381516	14-007-041-00288-0001	CEBADA	R		0,93		0,93	0,93

**INCIDENCIAS****INCIDENCIA DESCRIPCIÓN**

- 3795 Recinto declarado con una situación de riesgo de abandono.  
Recinto:14-007-041-00286-00001 Cultivo: -
- 3933 La suma de la superficie de cruce total declarada con régimen de tenencia Aparcería comunal en un recinto supera la superficie total que se define en la declaración de aparcería comunal para ese recinto.  
Recinto:14-007-043-00098-00001 Cultivo:101010 OLIVAR-PICUAL Secano Sup. Cruce PDR (Áreas):144 Sup. Total (Áreas):72 Exceso de superficie declarada (Hectáreas):0,72

**Datos considerados para el Cálculo de la Carga Ganadera del expediente**

Superficie determinada para Cálculo Carga Ganadera: 0,00 ha  
Carga Ganadera del Expediente: 0,00 ugm/ha


**Incidenias de carga ganadera****INCIDENCIA DESCRIPCIÓN**

- 86132 Recinto superficie forrajera que no realiza la actividad de producción de pastoreo.  
Recinto:14-007-041-00285-00008 Cultivo:20000 BARBECHO TRADICIONAL-SIN VARIEDAD Secano

(1) Con incidencias que retienen pago o deniegan el expediente.  
(2) Se calcula sobre superficie declarada admisible.  
(3) Aplicación del artículo 16 bis del RD 147/2023.

Puede verificar la integridad de una copia de este documento mediante la lectura del código QR adjunto o mediante el acceso a la dirección <https://ws050.juntadeandalucia.es/verificarFirma> indicando el código de VERIFICACIÓN

FIRMADO POR	RAQUEL MARIA ESPIN CRESPO	FECHA	26/06/2024
VERIFICACIÓN	Pk2jmMQ72K8YCCE9EQ8LU85ENJJ6M	PÁGINA	2336/8857



**APELLIDOS Y NOMBRE / RAZÓN SOCIAL**

MARTÍNEZ RIVAS LUIS

**NIF**

\*\*\*\*1933\*

**EXPEDIENTE**

1258537

**RESOLUCIÓN**

CONCESIÓN DE LA AYUDA

**DATOS DE MANTENIMIENTO UNIDADES****GRUPO DE PAGO**

ZONAS DE LIMITACIONES NATURALES

**Sup. Dec.  
Admisible**

37,73

**Sup.  
Resuelta**

37,73

**Sobredecl.**

0,00

**% Sobredecl.**

0,00

**RESUMEN DE PAGOS**

	<b>IMPORTE ( Euros )</b>			
	<b>RESUELTO</b>	<b>FEADER</b>	<b>MAPA</b>	<b>CAPADR</b>
Pago realizado	1.081,20	919,02	106,06	56,12
A pagar	104,91	89,17	10,29	5,45
<b>TOTAL</b>	<b>1.186,11</b>	<b>1.008,19</b>	<b>116,35</b>	<b>61,57</b>

**APLICACIÓN DE REDUCCIONES Y PENALIZACIONES (%)**

<b>Criterios de subvencionabilidad (1)</b>	<b>Presentación tardía</b>	<b>Omisión declaración</b>	<b>Condicionalidad</b>
0,00	0,00	0,00	0,00

**IMPORTE ( Euros )**

Calculado(2)	Reducción	Penalización	Reducción Penalización (3)	Penalización adicional	Resuelto	FEADER	MAPA	CAPADR
1.186,11 €	0,00 €	0,00 €	0,00 €	0,00 €	1.186,11 €	1.008,19 €	116,36 €	61,56 €
<b>Importe Unitario:</b>	<b>54,00 €</b>	<b>Nuevo Importe Unitario:</b>	<b>31,44 €</b>					

**RECINTOS PROPUESTOS**

<b>REF.</b>	<b>REFERENCIA SIGPAC</b>	<b>CULTIVO</b>	<b>S/R</b>	<b>USO SIGPAC</b>	<b>Sup. Dec. admisible</b>	<b>Sup. Campo</b>	<b>Sup. Determ.</b>	<b>Sup. Resuelta</b>
-1511615	14-056-018-00017-0013	OLIVAR	R		9,48		9,48	9,48
-1081511	14-056-017-00022-0025	OLIVAR	R		13,19		13,19	13,13
5232956	14-056-005-00119-0001	OLIVAR	S		3,76		3,76	3,76
5232990	14-042-009-00111-0004	OLIVAR	S		2,19		2,19	2,19
5233004	14-042-009-00127-0001	OLIVAR	S		1,55		1,55	1,55
6822058	14-056-005-00073-0001	OLIVAR	S		7,62		7,62	7,62

**INCIDENCIAS****INCIDENCIA DESCRIPCIÓN**

4272 Verifica que las líneas de declaración de las Solicitudes Únicas no tienen solapes con la capa de Retroactividad Gráfica (ambas de la misma campaña) a nivel de expediente/línea de declaración gráfica de la solicitud.  
 Recinto:14-056-017-00022-00025 Cultivo: - Agregado de la referencia del recinto.:0 Zona de la referencia del recinto.:0 Superficie solapada.:0,06 Id. Incid.:95158622

(1) Con incidencias que retienen pago o deniegan el expediente.  
 (2) Se calcula sobre superficie declarada admisible.  
 (3) Aplicación del artículo 16 bis del RD 147/2023.

Puede verificar la integridad de una copia de este documento mediante la lectura del código QR adjunto o mediante el acceso a la dirección <https://ws050.juntadeandalucia.es/verificarFirma> indicando el código de VERIFICACIÓN

FIRMADO POR	RAQUEL MARIA ESPIN CRESPO	FECHA	26/06/2024
VERIFICACIÓN	Pk2jmMQ72K8YCCE9EQ8LU85ENJJ6M	PÁGINA	2337/8857





**APELLIDOS Y NOMBRE / RAZÓN SOCIAL**

MARTOS PEDRAZA ANUNCIACION

**NIF**

\*\*\*\*4112\*

**EXPEDIENTE**

1190722

**RESOLUCIÓN**

CONCESIÓN DE LA AYUDA

**DATOS DE MANTENIMIENTO UNIDADES**

**GRUPO DE PAGO**

ZONAS DE LIMITACIONES NATURALES

**Sup. Dec. Admisible**  
198,90

**Sup. Resuelta**  
198,90

**Sobredecl.**  
0,00

**% Sobredecl.**  
0,00

**RESUMEN DE PAGOS**

	<b>IMPORTE ( Euros )</b>			
	<b>RESUELTO</b>	<b>FEADER</b>	<b>MAPA</b>	<b>CAPADR</b>
Pago realizado	1.081,20	919,02	106,06	56,12
A pagar	106,20	90,27	10,42	5,51
<b>TOTAL</b>	<b>1.187,40</b>	<b>1.009,29</b>	<b>116,48</b>	<b>61,63</b>

**APLICACIÓN DE REDUCCIONES Y PENALIZACIONES (%)**

<b>Criterios de subvencionabilidad (1)</b>	<b>Presentación tardía</b>	<b>Omisión declaración</b>	<b>Condicionalidad</b>
0,00	0,00	0,00	0,00

**IMPORTE ( Euros )**

<b>Calculado(2)</b>	<b>Reducción</b>	<b>Penalización</b>	<b>Reducción Penalización (3)</b>	<b>Penalización adicional</b>	<b>Resuelto</b>	<b>FEADER</b>	<b>MAPA</b>	<b>CAPADR</b>
1.187,40 €	0,00 €	0,00 €	0,00 €	0,00 €	1.187,40 €	1.009,29 €	116,48 €	61,63 €
<b>Importe Unitario:</b>	<b>54,00 €</b>	<b>Nuevo Importe Unitario:</b>	<b>5,97 €</b>					

**RECINTOS PROPUESTOS**

<b>REF.</b>	<b>REFERENCIA SIGPAC</b>	<b>CULTIVO</b>	<b>S/R</b>	<b>USO SIGPAC</b>	<b>Sup. Dec. admisible</b>	<b>Sup. Campo</b>	<b>Sup. Determ.</b>	<b>Sup. Resuelta</b>
1700000006974422	14-020-004-00093-0002	PASTOS PERMANENTES DE 5 O MAS AÑOS	S		78,02		78,02	77,92
1700000006974423	14-020-004-00093-0003	PASTOS PERMANENTES DE 5 O MAS AÑOS	S		0,94		0,94	0,94
1700000006974424	14-020-004-00093-0004	PASTOS PERMANENTES DE 5 O MAS AÑOS	S		4,74		4,74	4,74
1700000006974425	14-020-004-00093-0006	PASTOS PERMANENTES DE 5 O MAS AÑOS	S		0,04		0,04	0,04
1700000006974426	14-069-013-00003-0001	PASTOS PERMANENTES DE 5 O MAS AÑOS	S		11,47		11,47	11,47
1700000006974427	14-069-013-00004-0001	PASTOS PERMANENTES DE 5 O MAS AÑOS	S		52,39		52,39	52,39
1700000006974430	14-020-004-00094-0001	PASTOS PERMANENTES DE 5 O MAS AÑOS	S		51,40		51,40	51,40

**INCIDENCIAS**

**INCIDENCIA DESCRIPCIÓN**

4272 Verifica que las líneas de declaración de las Solicitudes Únicas no tienen solapes con la capa de Retroactividad Gráfica (ambas de la misma campaña) a nivel de expediente/línea de declaración gráfica de la solicitud.  
 Recinto:14-020-004-00093-00002 Cultivo: - Agregado de la referencia del recinto.:0 Zona de la referencia del recinto.:0 Superficie solapada.:0,05 Id. Incid.:95152695  
 Recinto:14-020-004-00093-00002 Cultivo: - Agregado de la referencia del recinto.:0 Zona de la referencia del recinto.:0 Superficie solapada.:0,05 Id. Incid.:95152696

(1) Con incidencias que retienen pago o deniegan el expediente.  
 (2) Se calcula sobre superficie declarada admisible.  
 (3) Aplicación del artículo 16 bis del RD 147/2023.

Puede verificar la integridad de una copia de este documento mediante la lectura del código QR adjunto o mediante el acceso a la dirección <a href="https://ws050.juntadeandalucia.es/verificarFirma">https://ws050.juntadeandalucia.es/verificarFirma</a> indicando el código de VERIFICACIÓN				
FIRMADO POR	RAQUEL MARIA ESPIN CRESPO	FECHA	26/06/2024	
VERIFICACIÓN	Pk2jmMQ72K8YCCE9EQ8LU85ENJJJ6M	PÁGINA	2338/8857	



**Datos considerados para el Cálculo de la Carga Ganadera del expediente**

Superficie determinada para Cálculo Carga Ganadera: 198,90 ha

Carga Ganadera del Expediente: 0,31 ugm/ha

<u>Explotación</u>	<u>Especie</u>	<u>Ugm Calculada para CG</u>
ES140690000666	BOVINA	53,72
ES140690000666	PORCINO	8,34

**Recintos Determinados para el Cálculo de Garga Ganadera**

<u>REF.</u>	<u>REFERENCIA SIGPAC</u>	<u>CULTIVO</u>	<u>DESCRIPCIÓN CULTIVO</u>	<u>S/R</u>	<u>SUP. RESUELTA (ha)</u>
1700000006974422	14-020-004-00093-00002	62000	PASTOS PERMANENTES DE 5 O MAS AÑOS-SIN VARIEDAD	S	77,92
1700000006974423	14-020-004-00093-00003	62000	PASTOS PERMANENTES DE 5 O MAS AÑOS-SIN VARIEDAD	S	0,94
1700000006974424	14-020-004-00093-00004	62000	PASTOS PERMANENTES DE 5 O MAS AÑOS-SIN VARIEDAD	S	4,74
1700000006974425	14-020-004-00093-00006	62000	PASTOS PERMANENTES DE 5 O MAS AÑOS-SIN VARIEDAD	S	0,04
1700000006974426	14-069-013-00003-00001	62000	PASTOS PERMANENTES DE 5 O MAS AÑOS-SIN VARIEDAD	S	11,47
1700000006974427	14-069-013-00004-00001	62000	PASTOS PERMANENTES DE 5 O MAS AÑOS-SIN VARIEDAD	S	52,39
1700000006974430	14-020-004-00094-00001	62000	PASTOS PERMANENTES DE 5 O MAS AÑOS-SIN VARIEDAD	S	51,40

(1) Con incidencias que retienen pago o deniegan el expediente.  
(2) Se calcula sobre superficie declarada admisible.  
(3) Aplicación del artículo 16 bis del RD 147/2023.

Puede verificar la integridad de una copia de este documento mediante la lectura del código QR adjunto o mediante el acceso a la dirección <https://ws050.juntadeandalucia.es/verificarFirma> indicando el código de VERIFICACIÓN

FIRMADO POR	RAQUEL MARIA ESPIN CRESPO	FECHA	26/06/2024
VERIFICACIÓN	Pk2jmMQ72K8YCCE9EQ8LU85ENJJ6M	PÁGINA	2339/8857



**APELLIDOS Y NOMBRE / RAZÓN SOCIAL**

MARTOS PEDRAZA JOSE MARIA

**NIF**

\*\*\*8300\*

**EXPEDIENTE**

1165598

**RESOLUCIÓN**

CONCESIÓN DE LA AYUDA

**DATOS DE MANTENIMIENTO UNIDADES****GRUPO DE PAGO**

ZONAS DE LIMITACIONES NATURALES

**Sup. Dec.  
Admisible**

449,89

**Sup.  
Resuelta**

449,89

**Sobredecl.**

0,00

**% Sobredecl.**

0,00

**RESUMEN DE PAGOS**

	<b>IMPORTE ( Euros )</b>			
	<b>RESUELTO</b>	<b>FEADER</b>	<b>MAPA</b>	<b>CAPADR</b>
Pago realizado	1.081,20	919,02	106,06	56,12
A pagar	106,80	90,78	10,48	5,54
<b>TOTAL</b>	<b>1.188,00</b>	<b>1.009,80</b>	<b>116,54</b>	<b>61,66</b>

**APLICACIÓN DE REDUCCIONES Y PENALIZACIONES (%)**

<b>Criterios de subvencionabilidad (1)</b>	<b>Presentación tardía</b>	<b>Omisión declaración</b>	<b>Condicionabilidad</b>
0,00	0,00	0,00	0,00

**IMPORTE ( Euros )**

Calculado(2)	Reducción	Penalización	Reducción Penalización (3)	Penalización adicional	Resuelto	FEADER	MAPA	CAPADR
1.188,00 €	0,00 €	0,00 €	0,00 €	0,00 €	1.188,00 €	1.009,80 €	116,54 €	61,66 €
<b>Importe Unitario:</b>	<b>54,00 €</b>	<b>Nuevo Importe Unitario:</b>	<b>2,64 €</b>					

(1) Con incidencias que retienen pago o deniegan el expediente.

(2) Se calcula sobre superficie declarada admisible.

(3) Aplicación del artículo 16 bis del RD 147/2023.

Puede verificar la integridad de una copia de este documento mediante la lectura del código QR adjunto o mediante el acceso a la dirección <https://ws050.juntadeandalucia.es/verificarFirma> indicando el código de VERIFICACIÓN

FIRMADO POR	RAQUEL MARIA ESPIN CRESPO	FECHA	26/06/2024
VERIFICACIÓN	Pk2jmMQ72K8YCCE9EQ8LU85ENJJJ6M	PÁGINA	2340/8857





**RECINTOS PROPUESTOS**

REF.	REFERENCIA SIGPAC	CULTIVO	S/R	USO SIGPAC	Sup. Dec. admisible	Sup. Campo	Sup. Determ.	Sup. Resuelta
170000006170272	14-016-032-00010-0001	PASTOS PERMANENTES DE 5 O MAS AÑOS	S		20,22		20,22	20,22
170000006170273	14-020-003-00068-0001	PASTOS PERMANENTES DE 5 O MAS AÑOS	S		0,44		0,44	0,44
170000006170284	14-069-015-00006-0001	PASTOS PERMANENTES DE 5 O MAS AÑOS	S		32,10		32,10	32,10
170000006170285	14-069-015-00007-0001	PASTOS PERMANENTES DE 5 O MAS AÑOS	S		1,61		1,61	1,61
170000006170286	14-069-015-00007-0002	PASTOS PERMANENTES DE 5 O MAS AÑOS	S		69,06		69,06	69,06
170000006170287	14-069-015-00001-0001	PASTOS PERMANENTES DE 5 O MAS AÑOS	S		0,28		0,28	0,28
170000006170289	14-016-033-00002-0001	PASTOS PERMANENTES DE 5 O MAS AÑOS	S		21,24		21,24	21,24
170000006170290	14-016-033-00002-0005	PASTOS PERMANENTES DE 5 O MAS AÑOS	S		0,32		0,32	0,32
170000006170291	14-016-033-00002-0006	PASTOS PERMANENTES DE 5 O MAS AÑOS	S		0,56		0,56	0,56
170000006170292	14-016-033-00002-0007	PASTOS PERMANENTES DE 5 O MAS AÑOS	S		1,12		1,12	1,12
170000006170293	14-069-015-00004-0001	PASTOS PERMANENTES DE 5 O MAS AÑOS	S		0,09		0,09	0,09
170000006170294	14-069-015-00008-0001	PASTOS PERMANENTES DE 5 O MAS AÑOS	S		80,98		80,98	80,98
170000006170296	14-069-015-00009-0001	PASTOS PERMANENTES DE 5 O MAS AÑOS	S		84,67		84,67	84,67
170000006170297	14-016-033-00001-0001	PASTOS PERMANENTES DE 5 O MAS AÑOS	S		0,63		0,63	0,63
170000006170298	14-016-033-00001-0002	PASTOS PERMANENTES DE 5 O MAS AÑOS	S		0,80		0,80	0,80
170000006170299	14-016-033-00001-0003	PASTOS PERMANENTES DE 5 O MAS AÑOS	S		0,31		0,31	0,31
170000006170300	14-016-032-00022-0001	PASTOS PERMANENTES DE 5 O MAS AÑOS	S		26,05		26,05	26,05
170000006170301	14-016-034-00010-0002	PASTOS PERMANENTES DE 5 O MAS AÑOS	S		3,72		3,72	3,72
170000006170302	14-016-034-00010-0003	PASTOS PERMANENTES DE 5 O MAS AÑOS	S		0,68		0,68	0,68
170000006170303	14-016-034-00021-0001	PASTOS PERMANENTES DE 5 O MAS AÑOS	S		9,36		9,36	9,36
170000006170304	14-016-034-00007-0001	PASTOS PERMANENTES DE 5 O MAS AÑOS	S		0,41		0,41	0,41
170000006170305	14-016-034-00007-0002	PASTOS PERMANENTES DE 5 O MAS AÑOS	S		1,78		1,78	1,78
170000006170306	14-016-034-00007-0004	PASTOS PERMANENTES DE 5 O MAS AÑOS	S		73,56		73,56	73,56
170000006170307	14-020-003-00065-0001	PASTOS PERMANENTES DE 5 O MAS AÑOS	S		0,31		0,31	0,31
170000006170308	14-020-003-00067-0001	PASTOS PERMANENTES DE 5 O MAS AÑOS	S		0,67		0,67	0,67
170000006170309	14-016-034-00008-0001	PASTOS PERMANENTES DE 5 O MAS AÑOS	S		1,59		1,59	1,59
170000006170310	14-016-034-00009-0001	PASTOS PERMANENTES DE 5 O MAS AÑOS	S		11,46		11,46	11,46
170000006170311	14-016-034-00009-0002	PASTOS PERMANENTES DE 5 O MAS AÑOS	S		1,46		1,46	1,46
170000006170312	14-016-034-00023-0001	PASTOS PERMANENTES DE 5 O MAS AÑOS	S		0,30		0,30	0,30
170000006170314	14-069-042-00127-0001	OLIVAR	S		0,78		0,78	0,78
170000006170315	14-069-042-00128-0001	OLIVAR	S		0,63		0,63	0,63
170000006170318	14-020-003-00064-0001	PASTOS PERMANENTES DE 5 O MAS AÑOS	S		2,70		2,70	2,70

**INCIDENCIAS**

**INCIDENCIA DESCRIPCIÓN**

- 86124 Recinto de forrajera para Cálculo de Carga Ganadera que No pertenece a Explotación.  
 Recinto:14-043-051-00008-00017 Cultivo:62000 PASTOS PERMANENTES DE 5 O MAS AÑOS-SIN VARIEDAD Secano  
 Recinto:14-043-051-00008-00024 Cultivo:62000 PASTOS PERMANENTES DE 5 O MAS AÑOS-SIN VARIEDAD Secano

**Datos considerados para el Cálculo de la Carga Ganadera del expediente**

Superficie determinada para Cálculo Carga Ganadera: 448,48 ha  
 Carga Ganadera del Expediente: 0,21 ugm/ha

Explotación	Especie	Ugm Calculada para CG
ES140160000317	OVINA	23,49
ES140160000317	PORCINO	4,97
ES140690000667	OVINA	66,08

**Recintos Determinados para el Cálculo de Garga Ganadera**

REF.	REFERENCIA SIGPAC	CULTIVO	DESCRIPCIÓN CULTIVO	S/R	SUP. RESUELTA (ha)
------	-------------------	---------	---------------------	-----	--------------------

(1) Con incidencias que retienen pago o deniegan el expediente.  
 (2) Se calcula sobre superficie declarada admisible.  
 (3) Aplicación del artículo 16 bis del RD 147/2023.

Puede verificar la integridad de una copia de este documento mediante la lectura del código QR adjunto o mediante el acceso a la dirección <a href="https://ws050.juntadeandalucia.es/verificarFirma">https://ws050.juntadeandalucia.es/verificarFirma</a> indicando el código de VERIFICACIÓN					
FIRMADO POR	RAQUEL MARIA ESPIN CRESPO		FECHA		26/06/2024
VERIFICACIÓN	Pk2jmMQ72K8YCCE9EQ8LU85ENJJ6M		PÁGINA		2341/8857



**Recintos Determinados para el Cálculo de Garga Ganadera**

REF.	REFERENCIA SIGPAC	CULTIVO	DESCRIPCIÓN CULTIVO	S/R	SUP. RESUELTA (ha)
1700000006170272	14-016-032-00010-00001	62000	PASTOS PERMANENTES DE 5 O MAS AÑOS-SIN VARIEDAD	S	20,22
1700000006170273	14-020-003-00068-00001	62000	PASTOS PERMANENTES DE 5 O MAS AÑOS-SIN VARIEDAD	S	0,44
1700000006170284	14-069-015-00006-00001	62000	PASTOS PERMANENTES DE 5 O MAS AÑOS-SIN VARIEDAD	S	32,10
1700000006170285	14-069-015-00007-00001	62000	PASTOS PERMANENTES DE 5 O MAS AÑOS-SIN VARIEDAD	S	1,61
1700000006170286	14-069-015-00007-00002	62000	PASTOS PERMANENTES DE 5 O MAS AÑOS-SIN VARIEDAD	S	69,06
1700000006170287	14-069-015-00001-00001	62000	PASTOS PERMANENTES DE 5 O MAS AÑOS-SIN VARIEDAD	S	0,28
1700000006170289	14-016-033-00002-00001	62000	PASTOS PERMANENTES DE 5 O MAS AÑOS-SIN VARIEDAD	S	21,24
1700000006170290	14-016-033-00002-00005	62000	PASTOS PERMANENTES DE 5 O MAS AÑOS-SIN VARIEDAD	S	0,32
1700000006170291	14-016-033-00002-00006	62000	PASTOS PERMANENTES DE 5 O MAS AÑOS-SIN VARIEDAD	S	0,56
1700000006170292	14-016-033-00002-00007	62000	PASTOS PERMANENTES DE 5 O MAS AÑOS-SIN VARIEDAD	S	1,12
1700000006170293	14-069-015-00004-00001	62000	PASTOS PERMANENTES DE 5 O MAS AÑOS-SIN VARIEDAD	S	0,09
1700000006170294	14-069-015-00008-00001	62000	PASTOS PERMANENTES DE 5 O MAS AÑOS-SIN VARIEDAD	S	80,98
1700000006170296	14-069-015-00009-00001	62000	PASTOS PERMANENTES DE 5 O MAS AÑOS-SIN VARIEDAD	S	84,67
1700000006170297	14-016-033-00001-00001	62000	PASTOS PERMANENTES DE 5 O MAS AÑOS-SIN VARIEDAD	S	0,63
1700000006170298	14-016-033-00001-00002	62000	PASTOS PERMANENTES DE 5 O MAS AÑOS-SIN VARIEDAD	S	0,80
1700000006170299	14-016-033-00001-00003	62000	PASTOS PERMANENTES DE 5 O MAS AÑOS-SIN VARIEDAD	S	0,31
1700000006170300	14-016-032-00022-00001	62000	PASTOS PERMANENTES DE 5 O MAS AÑOS-SIN VARIEDAD	S	26,05
1700000006170301	14-016-034-00010-00002	62000	PASTOS PERMANENTES DE 5 O MAS AÑOS-SIN VARIEDAD	S	3,72
1700000006170302	14-016-034-00010-00003	62000	PASTOS PERMANENTES DE 5 O MAS AÑOS-SIN VARIEDAD	S	0,68
1700000006170303	14-016-034-00021-00001	62000	PASTOS PERMANENTES DE 5 O MAS AÑOS-SIN VARIEDAD	S	9,36
1700000006170304	14-016-034-00007-00001	62000	PASTOS PERMANENTES DE 5 O MAS AÑOS-SIN VARIEDAD	S	0,41
1700000006170305	14-016-034-00007-00002	62000	PASTOS PERMANENTES DE 5 O MAS AÑOS-SIN VARIEDAD	S	1,78
1700000006170306	14-016-034-00007-00004	62000	PASTOS PERMANENTES DE 5 O MAS AÑOS-SIN VARIEDAD	S	73,56
1700000006170307	14-020-003-00065-00001	62000	PASTOS PERMANENTES DE 5 O MAS AÑOS-SIN VARIEDAD	S	0,31
1700000006170308	14-020-003-00067-00001	62000	PASTOS PERMANENTES DE 5 O MAS AÑOS-SIN VARIEDAD	S	0,67
1700000006170309	14-016-034-00008-00001	62000	PASTOS PERMANENTES DE 5 O MAS AÑOS-SIN VARIEDAD	S	1,59
1700000006170310	14-016-034-00009-00001	62000	PASTOS PERMANENTES DE 5 O MAS AÑOS-SIN VARIEDAD	S	11,46
1700000006170311	14-016-034-00009-00002	62000	PASTOS PERMANENTES DE 5 O MAS AÑOS-SIN VARIEDAD	S	1,46
1700000006170312	14-016-034-00023-00001	62000	PASTOS PERMANENTES DE 5 O MAS AÑOS-SIN VARIEDAD	S	0,30
1700000006170318	14-020-003-00064-00001	62000	PASTOS PERMANENTES DE 5 O MAS AÑOS-SIN VARIEDAD	S	2,70

**Incidencias de carga ganadera**

**INCIDENCIA DESCRIPCIÓN**

- 452 Actividad agraria declarada en un recinto no compatible con el uso PA, PR o PS asignado en SIGPAC para ese recinto.  
 Recinto:14-043-051-00008-00024 Cultivo:62000 PASTOS PERMANENTES DE 5 O MAS AÑOS-SIN VARIEDAD Secano USO ASIGNADO EN SIGPAC:PA  
 Recinto:14-043-051-00008-00017 Cultivo:62000 PASTOS PERMANENTES DE 5 O MAS AÑOS-SIN VARIEDAD Secano USO ASIGNADO EN SIGPAC:PR
- 86124 Recinto de forrajera para Cálculo de Carga Ganadera que No pertenece a Explotación.  
 Recinto:14-043-051-00008-00024 Cultivo:62000 PASTOS PERMANENTES DE 5 O MAS AÑOS-SIN VARIEDAD Secano  
 Recinto:14-043-051-00008-00017 Cultivo:62000 PASTOS PERMANENTES DE 5 O MAS AÑOS-SIN VARIEDAD Secano

(1) Con incidencias que retienen pago o deniegan el expediente.  
 (2) Se calcula sobre superficie declarada admisible.  
 (3) Aplicación del artículo 16 bis del RD 147/2023.

Puede verificar la integridad de una copia de este documento mediante la lectura del código QR adjunto o mediante el acceso a la dirección <a href="https://ws050.juntadeandalucia.es/verificarFirma">https://ws050.juntadeandalucia.es/verificarFirma</a> indicando el código de VERIFICACIÓN					
FIRMADO POR	RAQUEL MARIA ESPIN CRESPO		FECHA		26/06/2024
VERIFICACIÓN	Pk2jmMQ72K8YCCE9EQ8LU85ENJJ6M		PÁGINA		2342/8857



86128 Recinto de Forrajas que no ha contabilizado para Carga Ganadera por no tener una explotación válida para el cálculo de la Carga Ganadera  
Recinto:14-043-051-00008-00024 Cultivo:62 PASTOS PERMANENTES DE 5 O MAS AÑOS-  
Recinto:14-043-051-00008-00017 Cultivo:62 PASTOS PERMANENTES DE 5 O MAS AÑOS-

(1) Con incidencias que retienen pago o deniegan el expediente.  
(2) Se calcula sobre superficie declarada admisible.  
(3) Aplicación del artículo 16 bis del RD 147/2023.

Puede verificar la integridad de una copia de este documento mediante la lectura del código QR adjunto o mediante el acceso a la dirección <https://ws050.juntadeandalucia.es/verificarFirma> indicando el código de VERIFICACIÓN

FIRMADO POR	RAQUEL MARIA ESPIN CRESCO	FECHA	26/06/2024
VERIFICACIÓN	Pk2jmMQ72K8YCCE9EQ8LU85ENJJ6M	PÁGINA	2343/8857



**APELLIDOS Y NOMBRE / RAZÓN SOCIAL**

MARTOS ROJAS JORGE

**NIF**

\*\*\*0134\*

**EXPEDIENTE**

1162361

**RESOLUCIÓN**

CONCESIÓN DE LA AYUDA

**DATOS DE MANTENIMIENTO UNIDADES****GRUPO DE PAGO**

ZONAS DE LIMITACIONES NATURALES

**Sup. Dec.  
Admisible**

8,14

**Sup.  
Resuelta**

8,14

**Sobredecl.**

0,00

**% Sobredecl.**

0,00

**RESUMEN DE PAGOS**

	<b>IMPORTE ( Euros )</b>			
	<b>RESUELTO</b>	<b>FEADER</b>	<b>MAPA</b>	<b>CAPADR</b>
Pago realizado	400,04	340,04	39,24	20,76
A pagar	39,52	33,59	3,88	2,05
<b>TOTAL</b>	<b>439,56</b>	<b>373,63</b>	<b>43,12</b>	<b>22,81</b>

**APLICACIÓN DE REDUCCIONES Y PENALIZACIONES (%)**

<b>Criterios de subvencionabilidad (1)</b>	<b>Presentación tardía</b>	<b>Omisión declaración</b>	<b>Condicionalidad</b>
0,00	0,00	0,00	0,00

**IMPORTE ( Euros )**

Calculado(2)	Reducción	Penalización	Reducción Penalización (3)	Penalización adicional	Resuelto	FEADER	MAPA	CAPADR
439,56 €	0,00 €	0,00 €	0,00 €	0,00 €	439,56 €	373,63 €	43,12 €	22,81 €
<b>Importe Unitario:</b>	<b>54,00 €</b>	<b>Nuevo Importe Unitario:</b>	<b>54,00 €</b>					

**RECINTOS PROPUESTOS**

<b>REF.</b>	<b>REFERENCIA SIGPAC</b>	<b>CULTIVO</b>	<b>S/R</b>	<b>USO SIGPAC</b>	<b>Sup. Dec. admisible</b>	<b>Sup. Campo</b>	<b>Sup. Determ.</b>	<b>Sup. Resuelta</b>
170000005323116	14-007-038-00732-0006	OLIVAR	S		0,26		0,26	0,26
1700000005323117	14-007-038-00740-0002	OLIVAR	S		0,42		0,42	0,42
1700000005323122	14-007-038-00740-0003	OLIVAR	S		7,46		7,46	7,46

(1) Con incidencias que retienen pago o deniegan el expediente.

(2) Se calcula sobre superficie declarada admisible.

(3) Aplicación del artículo 16 bis del RD 147/2023.

Puede verificar la integridad de una copia de este documento mediante la lectura del código QR adjunto o mediante el acceso a la dirección <https://ws050.juntadeandalucia.es/verificarFirma> indicando el código de VERIFICACIÓN

FIRMADO POR	RAQUEL MARIA ESPIN CRESPO	FECHA	26/06/2024
VERIFICACIÓN	Pk2jmMQ72K8YCCE9EQ8LU85ENJJ6M	PÁGINA	2344/8857



**APELLIDOS Y NOMBRE / RAZÓN SOCIAL**

MATA POVEDANO JOSE GERMAN

**NIF**

\*\*\*\*2501\*

**EXPEDIENTE**

1134012

**RESOLUCIÓN**

CONCESIÓN DE LA AYUDA

**DATOS DE MANTENIMIENTO UNIDADES****GRUPO DE PAGO**

ZONAS DE LIMITACIONES NATURALES

**Sup. Dec.  
Admisible**

5,05

**Sup.  
Resuelta**

5,05

**Sobredecl.**

0,00

**% Sobredecl.**

0,00

**RESUMEN DE PAGOS**

	<b>IMPORTE ( Euros )</b>			
	<b>RESUELTO</b>	<b>FEADER</b>	<b>MAPA</b>	<b>CAPADR</b>
Pago realizado	249,17	211,79	24,45	12,93
A pagar	23,53	20,00	2,31	1,22
<b>TOTAL</b>	<b>272,70</b>	<b>231,79</b>	<b>26,76</b>	<b>14,15</b>

**APLICACIÓN DE REDUCCIONES Y PENALIZACIONES (%)**

<b>Criterios de subvencionabilidad (1)</b>	<b>Presentación tardía</b>	<b>Omisión declaración</b>	<b>Condicionalidad</b>
0,00	0,00	0,00	0,00

**IMPORTE ( Euros )**

Calculado(2)	Reducción	Penalización	Reducción Penalización (3)	Penalización adicional	Resuelto	FEADER	MAPA	CAPADR
272,70 €	0,00 €	0,00 €	0,00 €	0,00 €	272,70 €	231,80 €	26,75 €	14,15 €
Importe Unitario:	54,00 €	Nuevo Importe Unitario:	54,00 €					

**RECINTOS PROPUESTOS**

REF.	REFERENCIA SIGPAC	CULTIVO	S/R	USO	Sup. Dec.	Sup.	Sup.	Sup.
				SIGPAC	admisible	Campo	Determ.	Resuelta
1700000005624257	14-039-007-00026-0001	OLIVAR	S		1,75		1,75	1,75
1700000005624258	14-039-007-00026-0002	OLIVAR	S		0,03		0,03	0,03
1700000005624259	14-039-007-00030-0002	OLIVAR	S		2,84		2,84	2,82
1700000005624294	14-031-010-00064-0003	OLIVAR	S		0,44		0,44	0,44
1700000005624295	14-031-010-09002-0001	OLIVAR	S		0,01		0,01	0,01

**INCIDENCIAS****INCIDENCIA DESCRIPCIÓN**

- 4272 Verifica que las líneas de declaración de las Solicitudes Únicas no tienen solapes con la capa de Retroactividad Gráfica (ambas de la misma campaña) a nivel de expediente/línea de declaración gráfica de la solicitud.  
Recinto:14-039-007-00030-00002 Cultivo: - Agregado de la referencia del recinto.:0 Zona de la referencia del recinto.:0 Superficie solapada.:0,02 Id. Incid.:95145983
- 75022 No Autoriza a que, en caso de la devolución por la entidad financiera (retrocesión bancaria) del pago en la cuenta corriente consignada en la solicitud y que está debidamente registrada en el sistema contable GIRO de la Junta de Andalucía, se proceda al pago en cualquier otra cuenta corriente de la titularidad del solicitante vigente en dicho sistema contable.

(1) Con incidencias que retienen pago o deniegan el expediente.  
(2) Se calcula sobre superficie declarada admisible.  
(3) Aplicación del artículo 16 bis del RD 147/2023.

Puede verificar la integridad de una copia de este documento mediante la lectura del código QR adjunto o mediante el acceso a la dirección <https://ws050.juntadeandalucia.es/verificarFirma> indicando el código de VERIFICACIÓN

FIRMADO POR	RAQUEL MARIA ESPIN CRESPO	FECHA	26/06/2024
VERIFICACIÓN	Pk2jmMQ72K8YCCE9EQ8LU85ENJJ6M	PÁGINA	2345/8857



**APELLIDOS Y NOMBRE / RAZÓN SOCIAL**

MATAS DONCEL JOSE

**NIF**

\*\*\*\*4560\*

**EXPEDIENTE**

1242505

**RESOLUCIÓN**

CONCESIÓN DE LA AYUDA

**DATOS DE MANTENIMIENTO UNIDADES****GRUPO DE PAGO**

ZONAS DE LIMITACIONES NATURALES

**Sup. Dec.  
Admisible**

23,21

**Sup.  
Resuelta**

23,21

**Sobredecl.**

0,00

**% Sobredecl.**

0,00

**RESUMEN DE PAGOS**

	<b>IMPORTE ( Euros )</b>			
	<b>RESUELTO</b>	<b>FEADER</b>	<b>MAPA</b>	<b>CAPADR</b>
Pago realizado	1.028,41	874,15	100,88	53,38
A pagar	101,59	86,35	9,97	5,27
<b>TOTAL</b>	<b>1.130,00</b>	<b>960,50</b>	<b>110,85</b>	<b>58,65</b>

**APLICACIÓN DE REDUCCIONES Y PENALIZACIONES (%)**

<b>Criterios de subvencionabilidad (1)</b>	<b>Presentación tardía</b>	<b>Omisión declaración</b>	<b>Condicionalidad</b>
0,00	0,00	0,00	0,00

**IMPORTE ( Euros )**

Calculado(2)	Reducción	Penalización	Reducción Penalización (3)	Penalización adicional	Resuelto	FEADER	MAPA	CAPADR
1.130,00 €	0,00 €	0,00 €	0,00 €	0,00 €	1.130,00 €	960,50 €	110,85 €	58,65 €
<b>Importe Unitario:</b>	<b>54,00 €</b>	<b>Nuevo Importe Unitario:</b>	<b>48,69 €</b>					

**RECINTOS PROPUESTOS**

<b>REF.</b>	<b>REFERENCIA SIGPAC</b>	<b>CULTIVO</b>	<b>S/R</b>	<b>USO SIGPAC</b>	<b>Sup. Dec. admisible</b>	<b>Sup. Campo</b>	<b>Sup. Determ.</b>	<b>Sup. Resuelta</b>
-1075802	14-038-067-00006-0003	OLIVAR	S		0,37		0,37	0,37
1700000006153264	14-038-067-00005-0002	OLIVAR	S		0,07		0,07	0,07
1700000006153265	14-038-067-00006-0003	OLIVAR	S		17,90		17,90	17,90
1700000006153266	14-038-067-00088-0001	OLIVAR	S		4,87		4,87	4,87

(1) Con incidencias que retienen pago o deniegan el expediente.

(2) Se calcula sobre superficie declarada admisible.

(3) Aplicación del artículo 16 bis del RD 147/2023.

Puede verificar la integridad de una copia de este documento mediante la lectura del código QR adjunto o mediante el acceso a la dirección <https://ws050.juntadeandalucia.es/verificarFirma> indicando el código de VERIFICACIÓN

FIRMADO POR	RAQUEL MARIA ESPIN CRESPO	FECHA	26/06/2024
VERIFICACIÓN	Pk2jmMQ72K8YCCE9EQ8LU85ENJJ6M	PÁGINA	2346/8857





**APELLIDOS Y NOMBRE / RAZÓN SOCIAL**

MATAS ORTIZ ANDRES

**NIF**

\*\*\*0844\*

**EXPEDIENTE**

1043067

**RESOLUCIÓN**

CONCESIÓN DE LA AYUDA

**DATOS DE MANTENIMIENTO UNIDADES****GRUPO DE PAGO**

ZONAS DE LIMITACIONES NATURALES

**Sup. Dec.  
Admisible**

2,18

**Sup.  
Resuelta**

2,18

**Sobredecl.**

0,00

**% Sobredecl.**

0,00

**RESUMEN DE PAGOS**

	<b>IMPORTE ( Euros )</b>			
	<b>RESUELTO</b>	<b>FEADER</b>	<b>MAPA</b>	<b>CAPADR</b>
Pago realizado	107,14	91,06	10,51	5,56
A pagar	10,58	8,99	1,04	0,55
<b>TOTAL</b>	<b>117,72</b>	<b>100,05</b>	<b>11,55</b>	<b>6,11</b>

**APLICACIÓN DE REDUCCIONES Y PENALIZACIONES (%)**

<b>Crterios de subvencionabilidad (1)</b>	<b>Presentación tardía</b>	<b>Omisión declaración</b>	<b>Condicionalidad</b>
0,00	0,00	0,00	0,00

**IMPORTE ( Euros )**

Calculado(2)	Reducción	Penalización	Reducción Penalización (3)	Penalización adicional	Resuelto	FEADER	MAPA	CAPADR
117,72 €	0,00 €	0,00 €	0,00 €	0,00 €	117,72 €	100,06 €	11,55 €	6,11 €
Importe Unitario:	54,00 €	Nuevo Importe Unitario:	54,00 €					

**RECINTOS PROPUESTOS**

<b>REF.</b>	<b>REFERENCIA SIGPAC</b>	<b>CULTIVO</b>	<b>S/R</b>	<b>USO</b>	<b>Sup. Dec. admisible</b>	<b>Sup. Campo</b>	<b>Sup. Determ.</b>	<b>Sup. Resuelta</b>
				<b>SIGPAC</b>				
170000005359207	14-038-010-00033-0003	OLIVAR	S		0,12		0,12	0,12
170000005359208	14-038-010-00037-0002	OLIVAR	S		1,48		1,48	1,48
170000005359212	14-038-010-00038-0002	OLIVAR	S		0,58		0,58	0,58

(1) Con incidencias que retienen pago o deniegan el expediente.

(2) Se calcula sobre superficie declarada admisible.

(3) Aplicación del artículo 16 bis del RD 147/2023.

Puede verificar la integridad de una copia de este documento mediante la lectura del código QR adjunto o mediante el acceso a la dirección <https://ws050.juntadeandalucia.es/verificarFirma> indicando el código de VERIFICACIÓN

FIRMADO POR	RAQUEL MARIA ESPIN CRESPO	FECHA	26/06/2024
VERIFICACIÓN	Pk2jmMQ72K8YCCE9EQ8LU85ENJJ6M	PÁGINA	2347/8857



**APELLIDOS Y NOMBRE / RAZÓN SOCIAL**

MATILLA CABELLO JUAN JOSE

**NIF**

\*\*\*6869\*

**EXPEDIENTE**

1188826

**RESOLUCIÓN**

CONCESIÓN DE LA AYUDA

**DATOS DE MANTENIMIENTO UNIDADES****GRUPO DE PAGO**

ZONAS DE LIMITACIONES NATURALES

**Sup. Dec.  
Admisible**

45,20

**Sup.  
Resuelta**

45,20

**Sobredecl.**

0,00

**% Sobredecl.**

0,00

**RESUMEN DE PAGOS**

	<b>IMPORTE ( Euros )</b>			
	<b>RESUELTO</b>	<b>FEADER</b>	<b>MAPA</b>	<b>CAPADR</b>
Pago realizado	1.081,20	919,02	106,06	56,12
A pagar	106,80	90,78	10,48	5,54
<b>TOTAL</b>	<b>1.188,00</b>	<b>1.009,80</b>	<b>116,54</b>	<b>61,66</b>

**APLICACIÓN DE REDUCCIONES Y PENALIZACIONES (%)**

<b>Criterios de subvencionabilidad (1)</b>	<b>Presentación tardía</b>	<b>Omisión declaración</b>	<b>Condicionalidad</b>
0,00	0,00	0,00	0,00

**IMPORTE ( Euros )**

Calculado(2)	Reducción	Penalización	Reducción Penalización (3)	Penalización adicional	Resuelto	FEADER	MAPA	CAPADR
1.188,00 €	0,00 €	0,00 €	0,00 €	0,00 €	1.188,00 €	1.009,80 €	116,54 €	61,66 €
Importe Unitario:	54,00 €	Nuevo Importe Unitario:	26,28 €					

(1) Con incidencias que retienen pago o deniegan el expediente.

(2) Se calcula sobre superficie declarada admisible.

(3) Aplicación del artículo 16 bis del RD 147/2023.

Puede verificar la integridad de una copia de este documento mediante la lectura del código QR adjunto o mediante el acceso a la dirección <https://ws050.juntadeandalucia.es/verificarFirma> indicando el código de VERIFICACIÓN

FIRMADO POR

RAQUEL MARIA ESPIN CRESPO

FECHA

26/06/2024

VERIFICACIÓN

Pk2jmMQ72K8YCCE9EQ8LU85ENJJ6M

PÁGINA

2348/8857





**RECINTOS PROPUESTOS**

REF.	REFERENCIA SIGPAC	CULTIVO	S/R	USO SIGPAC	Sup. Dec. admisible	Sup. Campo	Sup. Determ.	Sup. Resuelta
-1272159	14-038-018-00016-0001	OLIVAR	S		0,08		0,08	0,08
-1272158	14-038-018-00014-0001	OLIVAR	S		0,01		0,01	0,01
-988559	14-038-017-00047-0006	OLIVAR	S		1,10		1,10	1,10
-988558	14-038-017-00047-0004	OLIVAR	S		0,26		0,26	0,26
-988557	14-038-017-00045-0006	OLIVAR	S		0,01		0,01	0,01
-988556	14-038-001-00025-0002	OLIVAR	S		1,37		1,37	1,37
-988555	14-013-016-00329-0005	OLIVAR	S		1,28		1,28	1,28
-988553	14-013-015-00128-0003	OLIVAR	R		0,64		0,64	0,64
-777495	14-038-002-00002-0003	OLIVAR	S		0,02		0,02	0,02
-777488	14-038-002-09004-0002	OLIVAR	S		0,10		0,10	0,10
-777487	14-038-002-00004-0003	OLIVAR	S		0,29		0,29	0,29
-777396	14-038-001-00186-0003	OLIVAR	S		0,07		0,07	0,07
-777388	14-038-001-00620-0003	OLIVAR	S		0,03		0,03	0,03
4809970	14-038-002-00003-0003	OLIVAR	S		2,23		2,23	2,23
5239355	14-013-016-00238-0001	OLIVAR	S		9,66		9,66	9,66
1700000006045350	14-013-015-00128-0001	OLIVAR	R		6,34		6,34	6,34
1700000006045351	14-013-016-00329-0001	OLIVAR	S		6,36		6,36	6,36
1700000006045352	14-038-001-00203-0002	OLIVAR	S		0,43		0,43	0,43
1700000006045353	14-038-001-00204-0002	OLIVAR	S		0,01		0,01	0,01
1700000006045357	14-038-001-00197-0001	OLIVAR	S		0,85		0,85	0,85
1700000006045358	14-038-001-00601-0004	OLIVAR	S		0,01		0,01	0,01
1700000006045361	14-038-001-00188-0001	OLIVAR	S		1,96		1,96	1,96
1700000006045362	14-038-001-00201-0003	OLIVAR	S		0,05		0,05	0,05
1700000006045363	14-038-001-00202-0002	OLIVAR	S		4,60		4,60	4,60
1700000006045364	14-038-001-00203-0001	OLIVAR	S		0,16		0,16	0,16
1700000006045366	14-038-001-00024-0002	OLIVAR	S		0,05		0,05	0,05
1700000006045367	14-038-001-00025-0001	OLIVAR	S		2,55		2,55	2,55
1700000006045368	14-038-001-00145-0001	OLIVAR	S		0,96		0,96	0,96
1700000006045369	14-038-001-00148-0001	OLIVAR	S		0,01		0,01	0,01
1700000006045370	14-038-001-09005-0005	OLIVAR	S		0,10		0,10	0,10
1700000006045378	14-038-018-00014-0001	OLIVAR	S		0,07		0,07	0,07
1700000006045379	14-038-018-00015-0001	OLIVAR	S		0,86		0,86	0,86
1700000006045380	14-038-018-00016-0001	OLIVAR	S		0,33		0,33	0,33
1700000006045387	14-038-017-00046-0001	OLIVAR	S		0,01		0,01	0,01
1700000006045389	14-038-017-00047-0003	OLIVAR	S		1,33		1,33	1,33
1700000006045390	14-038-017-00051-0004	OLIVAR	S		0,01		0,01	0,01
1700000006045391	14-038-017-00048-0003	OLIVAR	S		0,25		0,25	0,25
1700000006045392	14-038-017-00052-0002	OLIVAR	S		0,09		0,09	0,09
1700000006045393	14-038-001-00262-0001	OLIVAR	S		0,20		0,20	0,20
1700000006045394	14-038-001-00208-0004	OLIVAR	S		0,01		0,01	0,01
1700000006045399	14-038-017-00026-0001	OLIVAR	S		0,45		0,45	0,45

**INCIDENCIAS**

**INCIDENCIA DESCRIPCIÓN**

75022 No Autoriza a que, en caso de la devolución por la entidad financiera (retrocesión bancaria) del pago en la cuenta corriente consignada en la solicitud y que está debidamente registrada en el sistema contable GIRO de la Junta de Andalucía, se proceda al pago en cualquier otra cuenta corriente de la titularidad del solicitante vigente en dicho sistema contable.

(1) Con incidencias que retienen pago o deniegan el expediente.  
 (2) Se calcula sobre superficie declarada admisible.  
 (3) Aplicación del artículo 16 bis del RD 147/2023.

Puede verificar la integridad de una copia de este documento mediante la lectura del código QR adjunto o mediante el acceso a la dirección <a href="https://ws050.juntadeandalucia.es/verificarFirma">https://ws050.juntadeandalucia.es/verificarFirma</a> indicando el código de VERIFICACIÓN				
FIRMADO POR	RAQUEL MARIA ESPIN CRESPO	FECHA	26/06/2024	
VERIFICACIÓN	Pk2jmMQ72K8YCCE9EQ8LU85ENJJ6M	PÁGINA	2349/8857	

**APELLIDOS Y NOMBRE / RAZÓN SOCIAL**

MATILLA ROMERO ALBERTO

**NIF**

\*\*\*1834\*

**EXPEDIENTE**

1248449

**RESOLUCIÓN**

CONCESIÓN DE LA AYUDA

**DATOS DE MANTENIMIENTO UNIDADES****GRUPO DE PAGO**

ZONAS DE LIMITACIONES NATURALES

**Sup. Dec.  
Admisible**

55,89

**Sup.  
Resuelta**

55,89

**Sobredecl.**

0,00

**% Sobredecl.**

0,00

**RESUMEN DE PAGOS**

	<b>IMPORTE ( Euros )</b>			
	<b>RESUELTO</b>	<b>FEADER</b>	<b>MAPA</b>	<b>CAPADR</b>
Pago realizado	1.081,20	919,02	106,06	56,12
A pagar	104,47	88,80	10,25	5,42
<b>TOTAL</b>	<b>1.185,67</b>	<b>1.007,82</b>	<b>116,31</b>	<b>61,54</b>

**APLICACIÓN DE REDUCCIONES Y PENALIZACIONES (%)**

<b>Criterios de subvencionabilidad (1)</b>	<b>Presentación tardía</b>	<b>Omisión declaración</b>	<b>Condicionalidad</b>
0,00	0,00	0,00	0,00

**IMPORTE ( Euros )**

Calculado(2)	Reducción	Penalización	Reducción Penalización (3)	Penalización adicional	Resuelto	FEADER	MAPA	CAPADR
1.185,67 €	0,00 €	0,00 €	0,00 €	0,00 €	1.185,67 €	1.007,82 €	116,31 €	61,54 €
Importe Unitario:	54,00 €	Nuevo Importe Unitario:	21,21 €					

(1) Con incidencias que retienen pago o deniegan el expediente.

(2) Se calcula sobre superficie declarada admisible.

(3) Aplicación del artículo 16 bis del RD 147/2023.

Puede verificar la integridad de una copia de este documento mediante la lectura del código QR adjunto o mediante el acceso a la dirección <https://ws050.juntadeandalucia.es/verificarFirma> indicando el código de VERIFICACIÓN

FIRMADO POR

RAQUEL MARIA ESPIN CRESPO

FECHA

26/06/2024

VERIFICACIÓN

Pk2jmMQ72K8YCCE9EQ8LU85ENJJ6M

PÁGINA

2350/8857



**RECINTOS PROPUESTOS**

REF.	REFERENCIA SIGPAC	CULTIVO	S/R	USO SIGPAC	Sup. Dec. admisible	Sup. Campo	Sup. Determ.	Sup. Resuelta
-1348687	14-038-026-00042-0018	OLIVAR	S		0,03		0,03	0,03
-1348686	14-038-026-00018-0001	OLIVAR	S		0,04		0,04	0,04
-1348685	14-038-026-00018-0001	OLIVAR	S		0,11		0,11	0,11
-1348684	14-038-026-00018-0001	OLIVAR	S		0,05		0,05	0,05
-1348683	14-038-026-00018-0001	OLIVAR	S		0,04		0,04	0,04
-891395	14-038-061-00085-0004	OLIVAR	S		0,01		0,01	0,01
-105075	14-002-057-00183-0008	OLIVAR	S		4,62		4,62	4,62
-105073	14-002-057-00001-0002	OLIVAR	S		3,80		3,80	3,80
-105052	14-038-098-00049-0006	OLIVAR	S		0,33		0,33	0,33
-87135	14-038-101-00075-0001	OLIVAR	S		0,08		0,08	0,08
1700000002685344	14-038-061-00085-0002	OLIVAR	S		0,09		0,09	0,09
1700000002685345	14-038-061-00088-0002	OLIVAR	S		0,09		0,09	0,09
1700000002685346	14-038-061-00090-0005	OLIVAR	S		0,11		0,11	0,11
1700000002685348	14-038-061-00081-0001	OLIVAR	S		2,58		2,58	2,58
1700000002685349	14-038-061-00084-0001	OLIVAR	S		0,45		0,45	0,45
1700000002685350	14-038-061-00087-0001	OLIVAR	S		0,65		0,65	0,65
1700000002685351	14-038-061-00082-0002	OLIVAR	S		0,89		0,89	0,89
1700000002685357	14-038-098-00049-0002	OLIVAR	S		0,77		0,77	0,77
1700000002685358	14-044-007-00178-0001	OLIVAR	S		0,75		0,75	0,75
1700000002685359	14-038-036-00018-0002	OLIVAR	S		8,21		8,21	8,21
1700000002685360	14-044-007-00295-0001	OLIVAR	S		1,20		1,20	1,20
1700000002685362	14-038-061-00078-0004	OLIVAR	S		0,67		0,67	0,67
1700000002685364	14-038-061-00077-0005	OLIVAR	S		2,26		2,26	2,26
1700000002685366	14-038-098-00101-0001	OLIVAR	S		0,02		0,02	0,02
1700000002685367	14-038-098-00106-0001	OLIVAR	S		0,14		0,14	0,14
1700000002685368	14-038-061-00004-0001	OLIVAR	S		0,86		0,86	0,86
1700000006110196	14-038-026-00022-0002	OLIVAR	S		0,12		0,12	0,12
1700000006110197	14-038-026-00018-0001	OLIVAR	S		0,02		0,02	0,02
1700000006110199	14-038-026-00022-0006	OLIVAR	S		0,11		0,11	0,11
1700000006110200	14-038-026-00042-0001	OLIVAR	S		13,31		13,31	13,31
1700000006110201	14-038-026-00018-0002	OLIVAR	S		0,09		0,09	0,09
1700000006110202	14-038-026-00018-0003	OLIVAR	S		0,03		0,03	0,03
1700000006110203	14-038-026-00042-0074	OLIVAR	S		9,34		9,34	9,23
1700000006110205	14-038-026-00042-0076	OLIVAR	S		1,28		1,28	1,28
1700000006110207	14-038-026-00042-0071	OLIVAR	S		0,50		0,50	0,50
1700000006110214	14-038-101-00088-0002	OLIVAR	S		1,13		1,13	1,13
1700000006110215	14-038-101-00088-0005	OLIVAR	S		0,17		0,17	0,17
1700000006110222	14-038-101-00075-0001	OLIVAR	S		0,95		0,95	0,95
1700000006110226	14-038-026-00022-0002	OLIVAR	S		0,10		0,10	0,10

**INCIDENCIAS****INCIDENCIA DESCRIPCIÓN**

4272	<p>Verifica que las líneas de declaración de las Solicitudes Únicas no tienen solapes con la capa de Retroactividad Gráfica (ambas de la misma campaña) a nivel de expediente/línea de declaración gráfica de la solicitud.</p> <p>Recinto:14-038-026-00042-00074 Cultivo: - Agregado de la referencia del recinto.:0 Zona de la referencia del recinto.:0 Superficie solapada.:0,03 Id. Incid.:95158418</p> <p>Recinto:14-038-026-00042-00074 Cultivo: - Agregado de la referencia del recinto.:0 Zona de la referencia del recinto.:0 Superficie solapada.:0,04 Id. Incid.:95158417</p> <p>Recinto:14-038-026-00042-00074 Cultivo: - Agregado de la referencia del recinto.:0 Zona de la referencia del recinto.:0 Superficie solapada.:0,04 Id. Incid.:95158419</p>
------	--

(1) Con incidencias que retienen pago o deniegan el expediente.  
(2) Se calcula sobre superficie declarada admisible.  
(3) Aplicación del artículo 16 bis del RD 147/2023.

Puede verificar la integridad de una copia de este documento mediante la lectura del código QR adjunto o mediante el acceso a la dirección <a href="https://ws050.juntadeandalucia.es/verificarFirma">https://ws050.juntadeandalucia.es/verificarFirma</a> indicando el código de VERIFICACIÓN				
FIRMADO POR	RAQUEL MARIA ESPIN CRESPO	FECHA	26/06/2024	
VERIFICACIÓN	Pk2jmMQ72K8YCC9E9Q8LU85ENJJ6M	PÁGINA	2351/8857	



**APELLIDOS Y NOMBRE / RAZÓN SOCIAL**

MATILLA ROMERO JOSE MANUEL

**NIF**

\*\*\*\*7925\*

**EXPEDIENTE**

1248453

**RESOLUCIÓN**

CONCESIÓN DE LA AYUDA

**DATOS DE MANTENIMIENTO UNIDADES**

**GRUPO DE PAGO**

ZONAS DE LIMITACIONES NATURALES

**Sup. Dec. Admisible**

23,94

**Sup. Resuelta**

23,94

**Sobredecl.**

0,00

**% Sobredecl.**

0,00

**RESUMEN DE PAGOS**

	<b>IMPORTE ( Euros )</b>			
	<b>RESUELTO</b>	<b>FEADER</b>	<b>MAPA</b>	<b>CAPADR</b>
Pago realizado	1.049,95	892,45	103,00	54,50
A pagar	103,71	88,15	10,17	5,39
<b>TOTAL</b>	<b>1.153,66</b>	<b>980,60</b>	<b>113,17</b>	<b>59,89</b>

**APLICACIÓN DE REDUCCIONES Y PENALIZACIONES (%)**

<b>Criterios de subvencionabilidad (1)</b>	<b>Presentación tardía</b>	<b>Omisión declaración</b>	<b>Condicionalidad</b>
0,00	0,00	0,00	0,00

**IMPORTE ( Euros )**

Calculado(2)	Reducción	Penalización	Reducción Penalización (3)	Penalización adicional	Resuelto	FEADER	MAPA	CAPADR
1.153,66 €	0,00 €	0,00 €	0,00 €	0,00 €	1.153,66 €	980,61 €	113,17 €	59,88 €
<b>Importe Unitario:</b>	<b>54,00 €</b>	<b>Nuevo Importe Unitario:</b>	<b>48,19 €</b>					

**RECINTOS PROPUESTOS**

<b>REF.</b>	<b>REFERENCIA SIGPAC</b>	<b>CULTIVO</b>	<b>S/R</b>	<b>USO SIGPAC</b>	<b>Sup. Dec. admisible</b>	<b>Sup. Campo</b>	<b>Sup. Determ.</b>	<b>Sup. Resuelta</b>
170000002685352	14-038-101-00074-0002	OLIVAR	S		0,30		0,30	0,30
170000002685353	14-038-101-00075-0001	OLIVAR	S		0,10		0,10	0,10
170000002685354	14-038-101-00076-0001	OLIVAR	S		5,96		5,96	5,96
170000002685355	14-038-101-00128-0002	OLIVAR	S		0,05		0,05	0,05
170000002685356	14-038-101-00129-0001	OLIVAR	S		0,10		0,10	0,10
1700000006110198	14-038-101-00128-0002	OLIVAR	S		5,01		5,01	5,01
1700000006110208	14-038-101-00090-0004	OLIVAR	S		5,46		5,46	5,46
1700000006110209	14-038-101-00127-0003	OLIVAR	S		0,26		0,26	0,26
1700000006110210	14-038-101-00128-0010	OLIVAR	S		4,84		4,84	4,84
1700000006110213	14-038-101-00127-0011	OLIVAR	S		0,18		0,18	0,18
1700000006110216	14-038-101-00090-0002	OLIVAR	S		0,03		0,03	0,03
1700000006110219	14-038-101-00090-0003	OLIVAR	S		1,65		1,65	1,65

(1) Con incidencias que retienen pago o deniegan el expediente.  
 (2) Se calcula sobre superficie declarada admisible.  
 (3) Aplicación del artículo 16 bis del RD 147/2023.

Puede verificar la integridad de una copia de este documento mediante la lectura del código QR adjunto o mediante el acceso a la dirección <a href="https://ws050.juntadeandalucia.es/verificarFirma">https://ws050.juntadeandalucia.es/verificarFirma</a> indicando el código de VERIFICACIÓN					
FIRMADO POR	RAQUEL MARIA ESPIN CRESPO		FECHA		26/06/2024
VERIFICACIÓN	Pk2jmMQ72K8YCCE9EQ8LU85ENJJ6M		PÁGINA		2352/8857



**APELLIDOS Y NOMBRE / RAZÓN SOCIAL**

MAYA BARBERO GEMA

**NIF**

\*\*\*\*5929\*

**EXPEDIENTE**

1236412

**RESOLUCIÓN**

CONCESIÓN DE LA AYUDA

**DATOS DE MANTENIMIENTO UNIDADES**

**GRUPO DE PAGO**

ZONAS DE LIMITACIONES NATURALES

**Sup. Dec. Admisible**

142,52

**Sup. Resuelta**

140,83

**Sobredecl.**

1,69

**% Sobredecl.**

1,19

**RESUMEN DE PAGOS**

	<b><u>IMPORTE ( Euros )</u></b>			
	<b><u>RESUELTO</u></b>	<b><u>FEADER</u></b>	<b><u>MAPA</u></b>	<b><u>CAPADR</u></b>
Pago realizado	1.068,57	908,28	104,83	55,46
A pagar	105,34	89,54	10,33	5,47
<b>TOTAL</b>	<b>1.173,91</b>	<b>997,82</b>	<b>115,16</b>	<b>60,93</b>

**APLICACIÓN DE REDUCCIONES Y PENALIZACIONES (%)**

<b><u>Criterios de subvencionabilidad (1)</u></b>	<b><u>Presentación tardía</u></b>	<b><u>Omisión declaración</u></b>	<b><u>Condicionalidad</u></b>
0,00	0,00	0,00	0,00

**IMPORTE ( Euros )**

<b><u>Calculado(2)</u></b>	<b><u>Reducción</u></b>	<b><u>Penalización</u></b>	<b><u>Reducción Penalización (3)</u></b>	<b><u>Penalización adicional</u></b>	<b><u>Resuelto</u></b>	<b><u>FEADER</u></b>	<b><u>MAPA</u></b>	<b><u>CAPADR</u></b>
1.188,00 €	14,09 €	0,00 €	0,00 €	0,00 €	1.173,91 €	997,82 €	115,16 €	60,93 €
<b>Importe Unitario:</b>	<b>54,00 €</b>	<b>Nuevo Importe Unitario:</b>	<b>8,34 €</b>					

(1) Con incidencias que retienen pago o deniegan el expediente.

(2) Se calcula sobre superficie declarada admisible.

(3) Aplicación del artículo 16 bis del RD 147/2023.

Puede verificar la integridad de una copia de este documento mediante la lectura del código QR adjunto o mediante el acceso a la dirección <a href="https://ws050.juntadeandalucia.es/verificarFirma">https://ws050.juntadeandalucia.es/verificarFirma</a> indicando el código de VERIFICACIÓN				
FIRMADO POR	RAQUEL MARIA ESPIN CRESPO	FECHA	26/06/2024	
VERIFICACIÓN	Pk2jmMQ72K8YCCE9EQ8LU85ENJJ6M	PÁGINA	2353/8857	



**RECINTOS PROPUESTOS**

REF.	REFERENCIA SIGPAC	CULTIVO	S/R	USO SIGPAC	Sup. Dec. admisible	Sup. Campo	Sup. Determ.	Sup. Resuelta
-1504284	14-035-029-00226-0007	AVENA	S		0,40		0,40	0,40
-1503628	14-035-022-00455-0023	OLIVAR	S		2,36		2,36	2,36
-1312514	14-052-003-00030-0003	BARBECHO TRADICIONAL	S		0,11		0,11	0,11
-1312395	14-035-028-00041-0001	AVENA	S		0,58		0,58	0,58
-1257880	14-035-046-00414-0002	GUISANTES	S		1,98		1,98	1,98
-1071702	14-052-003-00019-0002	PASTOS DE MENOS DE 5 AÑOS	S		2,62		2,62	2,62
-778746	14-052-003-00028-0001	TRANQUILLÓN	S		0,98		0,98	0,98
-778745	14-052-003-00030-0003	TRIGO BLANDO	S		0,77		0,77	0,77
-778743	14-052-003-00027-0004	BARBECHO TRADICIONAL	S		2,01		2,01	2,01
-778626	14-035-020-00306-0001	GUISANTES	S		0,14		0,14	0,14
-705365	14-052-003-00018-0005	PASTOS PERMANENTES DE 5 O MAS AÑOS	S		0,01		0,01	0,01
-705364	14-035-029-00229-0005	PASTOS PERMANENTES DE 5 O MAS AÑOS	S		0,06		0,06	0,06
-528470	14-052-003-00008-0003	BARBECHO TRADICIONAL	S		5,16		5,16	5,16
-528469	14-052-003-00008-0003	BARBECHO TRADICIONAL	S		2,81		2,81	2,81
-528385	14-035-029-00226-0005	BARBECHO TRADICIONAL	S		0,12		0,12	0,12
-528280	14-052-003-00019-0003	PASTOS PERMANENTES DE 5 O MAS AÑOS	S		0,19		0,19	0,19
-111517	14-052-003-00009-0005	PASTOS DE MENOS DE 5 AÑOS	S		0,13		0,13	0,13
-111516	14-052-003-00009-0003	BARBECHO TRADICIONAL	S		2,37		2,37	2,37
-111515	14-052-003-00009-0004	BARBECHO TRADICIONAL	S		2,10		2,10	2,10
-111513	14-052-003-00010-0001	PASTOS DE MENOS DE 5 AÑOS	S		1,16		1,16	1,16
-111512	14-052-003-00010-0002	PASTOS DE MENOS DE 5 AÑOS	S		1,01		1,01	1,01
-111511	14-052-003-00031-0001	PASTOS DE MENOS DE 5 AÑOS	S		1,99		1,99	1,99
-111510	14-052-003-00030-0003	TRIGO BLANDO	S		4,34		4,34	4,34
-111509	14-052-003-00035-0001	TRIGO BLANDO	S		0,28		0,28	0,28
-111508	14-052-003-00036-0001	TRANQUILLÓN	S		0,11		0,11	0,08
-111507	14-052-003-00029-0001	TRANQUILLÓN	S		5,11		5,11	5,11
-111506	14-052-003-00028-0004	BARBECHO TRADICIONAL	S		0,78		0,78	0,78
-111505	14-052-003-00038-0001	OLIVAR	S		1,52		1,52	1,52
-111504	14-052-003-00028-0002	BARBECHO TRADICIONAL	S		0,56		0,56	0,56
-111503	14-052-003-00027-0005	BARBECHO TRADICIONAL	S		4,37		4,37	4,37
-111502	14-052-003-00027-0004	TRIGO BLANDO	S		1,77		1,77	1,77
-111499	14-052-003-00018-0003	BARBECHO TRADICIONAL	S		1,89		1,89	1,89
-111497	14-052-003-00017-0001	TRIGO BLANDO	S		7,70		7,70	7,70
-111481	14-052-003-00018-0004	TRIGO BLANDO	S		1,64		1,64	1,64
1700000006363078	14-035-017-00692-0001	OLIVAR	S		0,43		0,43	0,43
1700000006363079	14-035-029-00226-0001	AVENA	S		3,53		3,53	3,53
1700000006363082	14-035-046-00403-0001	GUISANTES	S		0,99		0,99	0,99
1700000006363083	14-035-046-00277-0001	GUISANTES	S		0,10		0,10	0,10
1700000006363086	14-035-028-00041-0001	BARBECHO TRADICIONAL	S		0,54		0,54	0,54
1700000006363088	14-052-003-00019-0002	PASTOS DE MENOS DE 5 AÑOS	S		0,05		0,05	0,05
1700000006363091	14-052-003-00019-0002	PASTOS DE MENOS DE 5 AÑOS	S		1,86		1,86	1,86
1700000006363095	14-052-003-00025-0002	BARBECHO TRADICIONAL	S		5,20		5,20	5,20
1700000006363096	14-052-003-00017-0001	BARBECHO TRADICIONAL	S		1,75		1,75	1,75
1700000006363098	14-035-028-00040-0003	AVENA	S		2,21		2,21	2,21
1700000006363099	14-035-028-00041-0001	AVENA	S		2,10		2,10	2,10
1700000006363100	14-035-029-00183-0002	TRANQUILLÓN	S		2,71		2,71	2,71
1700000006363102	14-052-003-00018-0003	TRIGO BLANDO	S		5,61		5,61	5,61
1700000006363103	14-052-003-00016-0001	BARBECHO TRADICIONAL	S		6,77		6,77	6,77
1700000006363104	14-035-028-00040-0005	PASTOS PERMANENTES DE 5 O MAS AÑOS	S		2,15		2,15	2,15
1700000006363105	14-035-028-00040-0006	PASTOS PERMANENTES DE 5 O MAS AÑOS	S		1,23		1,23	1,23
1700000006363106	14-035-028-00041-0003	PASTOS PERMANENTES DE 5 O MAS AÑOS	S		0,76		0,76	0,76
1700000006363107	14-035-028-00041-0004	PASTOS PERMANENTES DE 5 O MAS AÑOS	S		0,79		0,79	0,79

(1) Con incidencias que retienen pago o deniegan el expediente.  
 (2) Se calcula sobre superficie declarada admisible.  
 (3) Aplicación del artículo 16 bis del RD 147/2023.

Puede verificar la integridad de una copia de este documento mediante la lectura del código QR adjunto o mediante el acceso a la dirección <a href="https://ws050.juntadeandalucia.es/verificarFirma">https://ws050.juntadeandalucia.es/verificarFirma</a> indicando el código de VERIFICACIÓN					
FIRMADO POR	RAQUEL MARIA ESPIN CRESPO		FECHA		26/06/2024
VERIFICACIÓN	Pk2jmMQ72K8YCCE9EQ8LU85ENJJ6M		PÁGINA		2354/8857



**RECINTOS PROPUESTOS**

REF.	REFERENCIA SIGPAC	CULTIVO	S/R	USO SIGPAC	Sup. Dec. admisible	Sup. Campo	Sup. Determ.	Sup. Resuelta
170000006363108	14-052-003-00016-0001	BARBECHO TRADICIONAL	S		1,83		1,83	1,83
170000006363109	14-035-028-00040-0008	AVENA	S		1,00		1,00	1,00
170000006363113	14-035-046-00413-0002	OLIVAR	S		0,12		0,12	0,12
170000006363114	14-052-003-00017-0001	BARBECHO TRADICIONAL	S		0,07		0,07	0,07
170000006363115	14-035-022-00375-0002	OLIVAR	S		4,99		4,99	4,99
170000006363116	14-052-003-00022-0001	TRANQUILLÓN	S		2,59		2,59	2,59
170000006363117	14-052-003-00024-0001	TRANQUILLÓN	S		5,47		5,47	5,47
170000006363118	14-035-029-00183-0002	PASTOS DE MENOS DE 5 AÑOS	S		1,66		1,66	0,00
170000006363119	14-035-029-00183-0007	PASTOS PERMANENTES DE 5 O MAS AÑOS	S		0,51		0,51	0,51
170000006363120	14-035-029-00183-0009	PASTOS PERMANENTES DE 5 O MAS AÑOS	S		0,57		0,57	0,57
170000006363121	14-052-003-00015-0001	BARBECHO TRADICIONAL	S		1,08		1,08	1,08
170000006363122	14-035-028-00041-0001	PASTOS DE MENOS DE 5 AÑOS	S		0,36		0,36	0,36
170000006363123	14-035-020-00305-0001	GUISANTES	S		0,54		0,54	0,54
170000006363124	14-035-028-00040-0007	PASTOS PERMANENTES DE 5 O MAS AÑOS	S		0,07		0,07	0,07
170000006363125	14-035-020-00154-0001	GUISANTES	S		0,71		0,71	0,71
170000006363126	14-035-029-00229-0002	PASTOS PERMANENTES DE 5 O MAS AÑOS	S		0,61		0,61	0,61
170000006363127	14-035-019-00682-0002	GUISANTES	S		0,72		0,72	0,72
170000006363128	14-052-003-00019-0002	PASTOS DE MENOS DE 5 AÑOS	S		4,53		4,53	4,53
170000006363129	14-035-024-00030-0001	TRIGO BLANDO	S		0,11		0,11	0,11
170000006363130	14-035-024-00029-0001	GUISANTES	S		0,07		0,07	0,07
170000006363132	14-035-046-00404-0001	GUISANTES	S		1,18		1,18	1,18
170000006363133	14-052-003-00021-0003	TRANQUILLÓN	S		2,17		2,17	2,17
170000006363134	14-052-003-00023-0001	TRANQUILLÓN	S		0,06		0,06	0,06
170000006363135	14-035-024-00028-0001	GUISANTES	S		1,33		1,33	1,33
170000006363136	14-035-022-00414-0001	OLIVAR	S		1,52		1,52	1,52
170000006363137	14-035-046-00412-0001	GUISANTES	S		0,76		0,76	0,76
170000006363138	14-035-046-00416-0001	GUISANTES	S		0,89		0,89	0,89
170000006363139	14-035-046-00413-0001	GUISANTES	S		0,03		0,03	0,03
170000006363140	14-035-046-00413-0003	GUISANTES	S		0,62		0,62	0,62
170000006363141	14-035-047-00495-0001	GUISANTES	S		0,74		0,74	0,74
170000006363142	14-035-046-00276-0001	GUISANTES	S		1,89		1,89	1,89
170000006363148	14-035-029-00229-0003	AVENA	S		2,71		2,71	2,71
170000006363149	14-035-029-00229-0001	AVENA	S		2,78		2,78	2,78
170000006363150	14-035-024-00148-0001	OLIVAR	S		0,28		0,28	0,28
170000006363152	14-035-022-00415-0001	OLIVAR	S		0,04		0,04	0,04

**INCIDENCIAS****INCIDENCIA DESCRIPCIÓN**

- 3795 Recinto declarado con una situación de riesgo de abandono.  
Recinto:14-035-029-00226-00005 Cultivo: -
- 4272 Verifica que las líneas de declaración de las Solicitudes Únicas no tienen solapes con la capa de Retroactividad Gráfica (ambas de la misma campaña) a nivel de expediente/línea de declaración gráfica de la solicitud.  
Recinto:14-052-003-00036-00001 Cultivo: - Agregado de la referencia del recinto.:0 Zona de la referencia del recinto.:0 Superficie solapada.:0,03 Id. Incid.:95158203
- 8227 Control por Monitorización sin respuesta por parte del productor y, por tanto, sin Juicio Experto de campo.  
Recinto:14-035-029-00183-00002 Cultivo:63000 PASTOS DE MENOS DE 5 AÑOS-SIN VARIEDAD

**Datos considerados para el Cálculo de la Carga Ganadera del expediente**

Superficie determinada para Cálculo Carga Ganadera: 47,09 ha  
Carga Ganadera del Expediente: 0,76 ugm/ha

Explotación	Especie	Ugm Calculada para CG
-------------	---------	-----------------------

(1) Con incidencias que retienen pago o deniegan el expediente.  
(2) Se calcula sobre superficie declarada admisible.  
(3) Aplicación del artículo 16 bis del RD 147/2023.

Puede verificar la integridad de una copia de este documento mediante la lectura del código QR adjunto o mediante el acceso a la dirección <a href="https://ws050.juntadeandalucia.es/verificarFirma">https://ws050.juntadeandalucia.es/verificarFirma</a> indicando el código de VERIFICACIÓN					
FIRMADO POR	RAQUEL MARIA ESPIN CRESPO		FECHA		26/06/2024
VERIFICACIÓN	Pk2jmMQ72K8YCCE9EQ8LU85ENJJ6M		PÁGINA		2355/8857

**Datos considerados para el Cálculo de la Carga Ganadera del expediente**

Explotación	Especie	Ugm Calculada para CG
ES140350000229	CAPRINA	0,35
ES140350000229	OVINA	35,48

**Recintos Determinados para el Cálculo de Garga Ganadera**

REF.	REFERENCIA SIGPAC	CULTIVO	DESCRIPCIÓN CULTIVO	S/R	SUP. RESUELTA (ha)
-1071702	14-052-003-00019-00002	63000	PASTOS DE MENOS DE 5 AÑOS-SIN VARIEDAD	S	2,62
-778743	14-052-003-00027-00004	20000	BARBECHO TRADICIONAL-SIN VARIEDAD	S	2,01
-705365	14-052-003-00018-00005	62000	PASTOS PERMANENTES DE 5 O MAS AÑOS-SIN VARIEDAD	S	0,01
-705364	14-035-029-00229-00005	62000	PASTOS PERMANENTES DE 5 O MAS AÑOS-SIN VARIEDAD	S	0,06
-528385	14-035-029-00226-00005	20000	BARBECHO TRADICIONAL-SIN VARIEDAD	S	0,12
-528280	14-052-003-00019-00003	62000	PASTOS PERMANENTES DE 5 O MAS AÑOS-SIN VARIEDAD	S	0,19
-111517	14-052-003-00009-00005	63000	PASTOS DE MENOS DE 5 AÑOS-SIN VARIEDAD	S	0,13
-111513	14-052-003-00010-00001	63000	PASTOS DE MENOS DE 5 AÑOS-SIN VARIEDAD	S	1,16
-111512	14-052-003-00010-00002	63000	PASTOS DE MENOS DE 5 AÑOS-SIN VARIEDAD	S	1,01
-111511	14-052-003-00031-00001	63000	PASTOS DE MENOS DE 5 AÑOS-SIN VARIEDAD	S	1,99
-111506	14-052-003-00028-00004	20000	BARBECHO TRADICIONAL-SIN VARIEDAD	S	0,78
-111504	14-052-003-00028-00002	20000	BARBECHO TRADICIONAL-SIN VARIEDAD	S	0,56
-111503	14-052-003-00027-00005	20000	BARBECHO TRADICIONAL-SIN VARIEDAD	S	4,37
-111499	14-052-003-00018-00003	20000	BARBECHO TRADICIONAL-SIN VARIEDAD	S	1,89
1700000006363088	14-052-003-00019-00002	63000	PASTOS DE MENOS DE 5 AÑOS-SIN VARIEDAD	S	0,05
1700000006363091	14-052-003-00019-00002	63000	PASTOS DE MENOS DE 5 AÑOS-SIN VARIEDAD	S	1,86
1700000006363095	14-052-003-00025-00002	20000	BARBECHO TRADICIONAL-SIN VARIEDAD	S	5,20
1700000006363096	14-052-003-00017-00001	20000	BARBECHO TRADICIONAL-SIN VARIEDAD	S	1,75
1700000006363103	14-052-003-00016-00001	20000	BARBECHO TRADICIONAL-SIN VARIEDAD	S	6,77
1700000006363104	14-035-028-00040-00005	62000	PASTOS PERMANENTES DE 5 O MAS AÑOS-SIN VARIEDAD	S	2,15
1700000006363105	14-035-028-00040-00006	62000	PASTOS PERMANENTES DE 5 O MAS AÑOS-SIN VARIEDAD	S	1,23
1700000006363106	14-035-028-00041-00003	62000	PASTOS PERMANENTES DE 5 O MAS AÑOS-SIN VARIEDAD	S	0,76
1700000006363107	14-035-028-00041-00004	62000	PASTOS PERMANENTES DE 5 O MAS AÑOS-SIN VARIEDAD	S	0,79
1700000006363108	14-052-003-00016-00001	20000	BARBECHO TRADICIONAL-SIN VARIEDAD	S	1,83
1700000006363114	14-052-003-00017-00001	20000	BARBECHO TRADICIONAL-SIN VARIEDAD	S	0,07
1700000006363118	14-035-029-00183-00002	63000	PASTOS DE MENOS DE 5 AÑOS-SIN VARIEDAD	S	0,00
1700000006363119	14-035-029-00183-00007	62000	PASTOS PERMANENTES DE 5 O MAS AÑOS-SIN VARIEDAD	S	0,51
1700000006363120	14-035-029-00183-00009	62000	PASTOS PERMANENTES DE 5 O MAS AÑOS-SIN VARIEDAD	S	0,57
1700000006363121	14-052-003-00015-00001	20000	BARBECHO TRADICIONAL-SIN VARIEDAD	S	1,08
1700000006363122	14-035-028-00041-00001	63000	PASTOS DE MENOS DE 5 AÑOS-SIN VARIEDAD	S	0,36
1700000006363124	14-035-028-00040-00007	62000	PASTOS PERMANENTES DE 5 O MAS AÑOS-SIN VARIEDAD	S	0,07
1700000006363126	14-035-029-00229-00002	62000	PASTOS PERMANENTES DE 5 O MAS AÑOS-SIN VARIEDAD	S	0,61
1700000006363128	14-052-003-00019-00002	63000	PASTOS DE MENOS DE 5 AÑOS-SIN VARIEDAD	S	4,53

**Incidencias de carga ganadera****INCIDENCIA DESCRIPCIÓN**

3795	Recinto declarado con una situación de riesgo de abandono. Recinto:14-035-029-00226-00005 Cultivo: -
8227	Control por Monitorización sin respuesta por parte del productor y, por tanto, sin Juicio Experto de campo. Recinto:14-035-029-00183-00002 Cultivo:63000 PASTOS DE MENOS DE 5 AÑOS-SIN VARIEDAD
86132	Recinto superficie forrajera que no realiza la actividad de producción de pastoreo.

(1) Con incidencias que retienen pago o deniegan el expediente.  
(2) Se calcula sobre superficie declarada admisible.  
(3) Aplicación del artículo 16 bis del RD 147/2023.

Puede verificar la integridad de una copia de este documento mediante la lectura del código QR adjunto o mediante el acceso a la dirección <https://ws050.juntadeandalucia.es/verificarFirma> indicando el código de VERIFICACIÓN

FIRMADO POR	RAQUEL MARIA ESPIN CRESPO	FECHA	26/06/2024
VERIFICACIÓN	Pk2jmMQ72K8YCCE9EQ8LU85ENJJ6M	PÁGINA	2356/8857





Recinto:14-052-003-00030-00003 Cultivo:20000 BARBECHO TRADICIONAL-SIN VARIEDAD Secano  
Recinto:14-052-003-00008-00003 Cultivo:20000 BARBECHO TRADICIONAL-SIN VARIEDAD Secano  
Recinto:14-052-003-00008-00003 Cultivo:20000 BARBECHO TRADICIONAL-SIN VARIEDAD Secano  
Recinto:14-052-003-00009-00003 Cultivo:20000 BARBECHO TRADICIONAL-SIN VARIEDAD Secano  
Recinto:14-052-003-00009-00004 Cultivo:20000 BARBECHO TRADICIONAL-SIN VARIEDAD Secano  
Recinto:14-035-028-00041-00001 Cultivo:20000 BARBECHO TRADICIONAL-SIN VARIEDAD Secano

(1) Con incidencias que retienen pago o deniegan el expediente.  
(2) Se calcula sobre superficie declarada admisible.  
(3) Aplicación del artículo 16 bis del RD 147/2023.

Puede verificar la integridad de una copia de este documento mediante la lectura del código QR adjunto o mediante el acceso a la dirección <https://ws050.juntadeandalucia.es/verificarFirma> indicando el código de VERIFICACIÓN

FIRMADO POR	RAQUEL MARIA ESPIN CRESPO	FECHA	26/06/2024
VERIFICACIÓN	Pk2jmMQ72K8YCCCE9EQ8LU85ENJJ6M	PÁGINA	2357/8857



**APELLIDOS Y NOMBRE / RAZÓN SOCIAL**

MAYA CASTILLEJOS AGUSTIN

**NIF**

\*\*\*\*4609\*

**EXPEDIENTE**

1053217

**RESOLUCIÓN**

CONCESIÓN DE LA AYUDA

**DATOS DE MANTENIMIENTO UNIDADES****GRUPO DE PAGO**

ZONAS DE LIMITACIONES NATURALES

**Sup. Dec.  
Admisible**

63,74

**Sup.  
Resuelta**

61,45

**Sobredecl.**

2,29

**% Sobredecl.**

3,59

**RESUMEN DE PAGOS**

	<b>IMPORTE ( Euros )</b>			
	<b>RESUELTO</b>	<b>FEADER</b>	<b>MAPA</b>	<b>CAPADR</b>
Pago realizado	966,19	821,27	94,79	50,14
A pagar	96,83	82,31	9,50	5,02
<b>TOTAL</b>	<b>1.063,02</b>	<b>903,58</b>	<b>104,29</b>	<b>55,16</b>

**APLICACIÓN DE REDUCCIONES Y PENALIZACIONES (%)**

<b>Criterios de subvencionabilidad (1)</b>	<b>Presentación tardía</b>	<b>Omisión declaración</b>	<b>Condicionabilidad</b>
0,00	0,00	0,00	0,00

**IMPORTE ( Euros )**

Calculado(2)	Reducción	Penalización	Reducción Penalización (3)	Penalización adicional	Resuelto	FEADER	MAPA	CAPADR
1.188,00 €	42,68 €	82,30 €	0,00 €	0,00 €	1.063,02 €	903,57 €	104,28 €	55,17 €
<b>Importe Unitario:</b>	<b>54,00 €</b>	<b>Nuevo Importe Unitario:</b>	<b>18,64 €</b>					

(1) Con incidencias que retienen pago o deniegan el expediente.

(2) Se calcula sobre superficie declarada admisible.

(3) Aplicación del artículo 16 bis del RD 147/2023.

Puede verificar la integridad de una copia de este documento mediante la lectura del código QR adjunto o mediante el acceso a la dirección <https://ws050.juntadeandalucia.es/verificarFirma> indicando el código de VERIFICACIÓN

FIRMADO POR	RAQUEL MARIA ESPIN CRESPO	FECHA	26/06/2024
VERIFICACIÓN	Pk2jmMQ72K8YCCE9EQ8LU85ENJJJ6M	PÁGINA	2358/8857





**RECINTOS PROPUESTOS**

REF.	REFERENCIA SIGPAC	CULTIVO	S/R	USO SIGPAC	Sup. Dec. admisible	Sup. Campo	Sup. Determ.	Sup. Resuelta
-1471743	14-035-041-00004-0001	BARBECHO TRADICIONAL	S		5,30		5,30	5,30
-1471739	14-035-042-00107-0002	BARBECHO TRADICIONAL	S		1,15		1,15	1,15
-1471733	14-035-010-00117-0003	OLIVAR	S		0,37		0,37	0,37
-1471723	14-035-010-00151-0007	OLIVAR	S		0,23		0,23	0,23
-1471704	14-035-010-00151-0005	CEBADA	S		5,08		5,08	5,08
-1471691	14-035-018-00408-0001	BARBECHO TRADICIONAL	S		0,09		0,09	0,00
-1471675	14-035-051-00034-0008	BARBECHO TRADICIONAL	S		0,08		0,08	0,08
-1336849	14-035-051-00046-0001	BARBECHO TRADICIONAL	S		0,14		0,14	0,14
-1255455	14-035-052-00233-0001	BARBECHO TRADICIONAL	S		0,04		0,04	0,04
-1255454	14-035-052-00233-0001	BARBECHO TRADICIONAL	S		0,07		0,07	0,07
-1255446	14-035-048-00388-0001	TRIGO BLANDO	S		0,14		0,14	0,14
-1255445	14-035-048-00387-0001	TRIGO BLANDO	S		0,10		0,10	0,10
-1255441	14-035-047-00399-0001	BARBECHO TRADICIONAL	S		0,04		0,04	0,00
-1255440	14-035-046-00395-0001	BARBECHO TRADICIONAL	S		0,22		0,22	0,22
-933063	14-035-010-00189-0001	BARBECHO TRADICIONAL	S		0,98		0,98	0,98
-781244	14-035-010-00151-0005	BARBECHO TRADICIONAL	S		5,04		5,04	5,04
-781019	14-035-019-00031-0007	OLIVAR	S		0,01		0,01	0,01
-781017	14-035-010-00117-0003	OLIVAR	S		1,40		1,40	1,40
-456765	14-035-010-00138-0001	BARBECHO TRADICIONAL	S		0,29		0,29	0,29
-456666	14-035-010-00184-0001	CEBADA	S		0,25		0,25	0,25
-43948	14-035-010-00150-0001	CEBADA	S		0,07		0,07	0,07
1700000005122844	14-008-028-00305-0001	BARBECHO TRADICIONAL	S		0,54		0,54	0,54
1700000005122845	14-008-028-00306-0001	BARBECHO TRADICIONAL	S		1,15		1,15	1,15
1700000005122846	14-008-028-00484-0001	BARBECHO TRADICIONAL	S		0,46		0,46	0,46
1700000005122847	14-008-028-00310-0001	BARBECHO TRADICIONAL	S		0,22		0,22	0,22
1700000005122848	14-008-028-00315-0001	BARBECHO TRADICIONAL	S		0,49		0,49	0,49
1700000005122849	14-008-028-00317-0002	BARBECHO TRADICIONAL	S		0,30		0,30	0,30
1700000005122850	14-035-008-00116-0001	BARBECHO TRADICIONAL	S		0,89		0,89	0,89
1700000005122855	14-035-009-00400-0001	BARBECHO TRADICIONAL	S		0,63		0,63	0,63
1700000005122856	14-035-010-00154-0001	BARBECHO TRADICIONAL	S		0,61		0,61	0,61
1700000005122857	14-035-018-00408-0002	BARBECHO TRADICIONAL	S		1,40		1,40	1,40
1700000005122858	14-035-021-00271-0001	BARBECHO TRADICIONAL	S		0,22		0,22	0,22
1700000005122859	14-035-021-00274-0001	BARBECHO TRADICIONAL	S		0,27		0,27	0,27
1700000005122860	14-035-021-00272-0001	BARBECHO TRADICIONAL	S		0,40		0,40	0,40
1700000005122861	14-035-021-00273-0001	BARBECHO TRADICIONAL	S		0,45		0,45	0,45
1700000005122862	14-035-042-00087-0001	BARBECHO TRADICIONAL	S		0,48		0,48	0,48
1700000005122865	14-035-043-00544-0001	BARBECHO TRADICIONAL	S		0,34		0,34	0,34
1700000005122866	14-035-046-00396-0002	BARBECHO TRADICIONAL	S		0,22		0,22	0,22
1700000005122867	14-035-047-00400-0001	BARBECHO TRADICIONAL	S		0,05		0,05	0,00
1700000005122868	14-035-048-00342-0001	BARBECHO TRADICIONAL	S		0,58		0,58	0,58
1700000005122869	14-035-048-00344-0001	BARBECHO TRADICIONAL	S		0,86		0,86	0,86
1700000005122870	14-035-048-00662-0001	BARBECHO TRADICIONAL	S		0,32		0,32	0,32
1700000005122871	14-035-048-00663-0001	BARBECHO TRADICIONAL	S		1,07		1,07	1,07
1700000005122872	14-035-048-00716-0001	BARBECHO TRADICIONAL	S		0,47		0,47	0,47
1700000005122873	14-035-048-00803-0001	TRANQUILLÓN	S		0,62		0,62	0,62
1700000005122874	14-035-051-00034-0008	BARBECHO TRADICIONAL	S		1,04		1,04	1,04
1700000005122875	14-035-010-00107-0001	TRIGO BLANDO	S		0,89		0,89	0,89
1700000005122876	14-035-010-00108-0001	TRIGO BLANDO	S		1,09		1,09	1,09
1700000005122877	14-035-010-00204-0001	TRIGO BLANDO	S		0,74		0,74	0,74
1700000005122879	14-035-010-00101-0001	TRIGO BLANDO	S		0,80		0,80	0,80
1700000005122880	14-008-028-00326-0001	TRIGO BLANDO	S		1,26		1,26	1,26
1700000005122881	14-008-028-00327-0001	TRIGO BLANDO	S		0,69		0,69	0,69

(1) Con incidencias que retienen pago o deniegan el expediente.  
 (2) Se calcula sobre superficie declarada admisible.  
 (3) Aplicación del artículo 16 bis del RD 147/2023.

Puede verificar la integridad de una copia de este documento mediante la lectura del código QR adjunto o mediante el acceso a la dirección <a href="https://ws050.juntadeandalucia.es/verificarFirma">https://ws050.juntadeandalucia.es/verificarFirma</a> indicando el código de VERIFICACIÓN				
FIRMADO POR	RAQUEL MARIA ESPIN CRESPO	FECHA	26/06/2024	
VERIFICACIÓN	Pk2jmMQ72K8YCCE9EQ8LU85ENJJ6M	PÁGINA	2359/8857	



**RECINTOS PROPUESTOS**

REF.	REFERENCIA SIGPAC	CULTIVO	S/R	USO SIGPAC	Sup. Dec. admisible	Sup. Campo	Sup. Determ.	Sup. Resuelta
170000005122884	14-035-010-00176-0001	BARBECHO TRADICIONAL	S		1,14		1,14	1,14
170000005122886	14-035-010-00299-0001	BARBECHO TRADICIONAL	S		0,78		0,78	0,78
170000005122887	14-035-010-00300-0001	BARBECHO TRADICIONAL	S		0,80		0,80	0,80
170000005122889	14-035-051-00059-0001	BARBECHO TRADICIONAL	S		0,38		0,38	0,38
170000005122890	14-035-048-00390-0001	TRIGO BLANDO	S		0,13		0,13	0,13
170000005122891	14-035-019-00031-0001	TRIGO BLANDO	S		1,06		1,06	0,00
170000005122893	14-035-048-00389-0001	TRIGO BLANDO	S		0,30		0,30	0,30
170000005122894	14-035-010-00148-0001	OLIVAR	S		0,25		0,25	0,25
170000005122895	14-035-010-00149-0001	OLIVAR	S		0,27		0,27	0,27
170000005122896	14-035-010-00151-0002	OLIVAR	S		0,45		0,45	0,45
170000005122897	14-035-020-00193-0001	TRIGO BLANDO	S		1,09		1,09	1,09
170000005122898	14-035-010-00150-0001	CEBADA	S		0,54		0,54	0,54
170000005122900	14-035-019-00035-0001	OLIVAR	S		0,70		0,70	0,00
170000005122901	14-035-048-00723-0001	TRIGO BLANDO	S		0,57		0,57	0,57
170000005122902	14-035-051-00034-0009	BARBECHO TRADICIONAL	S		1,43		1,43	1,43
170000005122903	14-035-051-00238-0001	TRANQUILLÓN	S		1,14		1,14	1,14
170000005122904	14-035-051-00241-0001	TRANQUILLÓN	S		1,34		1,34	1,34
170000005122905	14-035-051-00266-0001	TRANQUILLÓN	S		1,49		1,49	1,49
170000005122906	14-035-051-00268-0001	TRANQUILLÓN	S		1,56		1,56	1,56
170000005122907	14-035-010-00116-0001	OLIVAR	S		0,38		0,38	0,38
170000005122908	14-035-010-00117-0003	OLIVAR	S		0,29		0,29	0,26
170000005122909	14-035-051-00061-0003	BARBECHO TRADICIONAL	S		1,52		1,52	1,52
170000005122910	14-035-052-00023-0001	BARBECHO TRADICIONAL	S		0,82		0,82	0,82
170000005122911	14-035-051-00239-0001	TRANQUILLÓN	S		0,22		0,22	0,22
170000005122912	14-035-051-00240-0001	TRANQUILLÓN	S		0,14		0,14	0,14
170000005122913	14-035-051-00267-0003	TRANQUILLÓN	S		0,06		0,06	0,06
170000005122915	14-035-052-00018-0001	TRANQUILLÓN	S		1,21		1,21	1,21
170000005122916	14-035-051-00267-0004	TRANQUILLÓN	S		0,03		0,03	0,03
170000005122917	14-035-052-00234-0001	BARBECHO TRADICIONAL	S		0,56		0,56	0,56
170000005122918	14-035-010-00179-0001	CEBADA	S		0,83		0,83	0,83
170000005122919	14-035-010-00184-0001	CEBADA	S		0,48		0,48	0,48
170000005122920	14-035-010-00039-0001	TRIGO BLANDO	S		0,82		0,82	0,82
170000005122921	14-035-010-00040-0001	TRIGO BLANDO	S		0,32		0,32	0,00

**INCIDENCIAS**

**INCIDENCIA DESCRIPCIÓN**

- 242 Recinto pendiente de acreditación de titularidad.  
 Recinto:14-035-010-00040-00001 Cultivo:1000 TRIGO BLANDO-SIN VARIEDAD Secano  
 Recinto:14-035-018-00408-00001 Cultivo:20000 BARBECHO TRADICIONAL-SIN VARIEDAD Secano  
 Recinto:14-035-019-00031-00001 Cultivo:1000 TRIGO BLANDO-SIN VARIEDAD Secano  
 Recinto:14-035-019-00035-00001 Cultivo:101010 OLIVAR-PICUAL Secano  
 Recinto:14-035-047-00399-00001 Cultivo:20000 BARBECHO TRADICIONAL-SIN VARIEDAD Secano  
 Recinto:14-035-047-00400-00001 Cultivo:20000 BARBECHO TRADICIONAL-SIN VARIEDAD Secano
- 3790 Recinto declarado inactivo  
 Recinto:14-035-018-00408-00001 Cultivo: -
- 4272 Verifica que las líneas de declaración de las Solicitudes Únicas no tienen solapes con la capa de Retroactividad Gráfica (ambas de la misma campaña) a nivel de expediente/línea de declaración gráfica de la solicitud.  
 Recinto:14-035-010-00117-00003 Cultivo: - Agregado de la referencia del recinto.:0 Zona de la referencia del recinto.:0 Superficie solapada.:0,03 Id. Incid.:95142810

**Datos considerados para el Cálculo de la Carga Ganadera del expediente**

Superficie determinada para Cálculo Carga Ganadera: 0,00 ha  
 Carga Ganadera del Expediente: 0,00 ugm/ha

(1) Con incidencias que retienen pago o deniegan el expediente.  
 (2) Se calcula sobre superficie declarada admisible.  
 (3) Aplicación del artículo 16 bis del RD 147/2023.

Puede verificar la integridad de una copia de este documento mediante la lectura del código QR adjunto o mediante el acceso a la dirección <a href="https://ws050.juntadeandalucia.es/verificarFirma">https://ws050.juntadeandalucia.es/verificarFirma</a> indicando el código de VERIFICACIÓN				
FIRMADO POR	RAQUEL MARIA ESPIN CRESPO	FECHA	26/06/2024	
VERIFICACIÓN	Pk2jmMQ72K8YCC9EQ8LU85ENJJ6M	PÁGINA	2360/8857	

**Datos considerados para el Cálculo de la Carga Ganadera del expediente****Incidencias de carga ganadera****INCIDENCIA DESCRIPCIÓN**

242	Recinto pendiente de acreditación de titularidad. Recinto:14-035-018-00408-00001 Cultivo:20000 BARBECHO TRADICIONAL-SIN VARIEDAD Secano Recinto:14-035-047-00399-00001 Cultivo:20000 BARBECHO TRADICIONAL-SIN VARIEDAD Secano Recinto:14-035-047-00400-00001 Cultivo:20000 BARBECHO TRADICIONAL-SIN VARIEDAD Secano
3790	Recinto declarado inactivo Recinto:14-035-018-00408-00001 Cultivo: -
86132	Recinto superficie forrajera que no realiza la actividad de producción de pastoreo. Recinto:14-035-041-00004-00001 Cultivo:20000 BARBECHO TRADICIONAL-SIN VARIEDAD Secano Recinto:14-035-042-00107-00002 Cultivo:20000 BARBECHO TRADICIONAL-SIN VARIEDAD Secano Recinto:14-035-018-00408-00001 Cultivo:20000 BARBECHO TRADICIONAL-SIN VARIEDAD Secano Recinto:14-035-051-00034-00008 Cultivo:20000 BARBECHO TRADICIONAL-SIN VARIEDAD Secano Recinto:14-035-051-00046-00001 Cultivo:20000 BARBECHO TRADICIONAL-SIN VARIEDAD Secano Recinto:14-035-052-00235-00001 Cultivo:20000 BARBECHO TRADICIONAL-SIN VARIEDAD Secano Recinto:14-035-052-00233-00001 Cultivo:20000 BARBECHO TRADICIONAL-SIN VARIEDAD Secano Recinto:14-035-047-00399-00001 Cultivo:20000 BARBECHO TRADICIONAL-SIN VARIEDAD Secano Recinto:14-035-046-00395-00001 Cultivo:20000 BARBECHO TRADICIONAL-SIN VARIEDAD Secano Recinto:14-035-010-00189-00001 Cultivo:20000 BARBECHO TRADICIONAL-SIN VARIEDAD Secano Recinto:14-035-010-00151-00005 Cultivo:20000 BARBECHO TRADICIONAL-SIN VARIEDAD Secano Recinto:14-035-010-00138-00001 Cultivo:20000 BARBECHO TRADICIONAL-SIN VARIEDAD Secano Recinto:14-008-028-00305-00001 Cultivo:20000 BARBECHO TRADICIONAL-SIN VARIEDAD Secano Recinto:14-008-028-00306-00001 Cultivo:20000 BARBECHO TRADICIONAL-SIN VARIEDAD Secano Recinto:14-008-028-00484-00001 Cultivo:20000 BARBECHO TRADICIONAL-SIN VARIEDAD Secano Recinto:14-008-028-00310-00001 Cultivo:20000 BARBECHO TRADICIONAL-SIN VARIEDAD Secano Recinto:14-008-028-00315-00001 Cultivo:20000 BARBECHO TRADICIONAL-SIN VARIEDAD Secano Recinto:14-008-028-00317-00002 Cultivo:20000 BARBECHO TRADICIONAL-SIN VARIEDAD Secano Recinto:14-035-008-00116-00001 Cultivo:20000 BARBECHO TRADICIONAL-SIN VARIEDAD Secano Recinto:14-035-009-00400-00001 Cultivo:20000 BARBECHO TRADICIONAL-SIN VARIEDAD Secano Recinto:14-035-010-00154-00001 Cultivo:20000 BARBECHO TRADICIONAL-SIN VARIEDAD Secano Recinto:14-035-018-00408-00002 Cultivo:20000 BARBECHO TRADICIONAL-SIN VARIEDAD Secano Recinto:14-035-021-00271-00001 Cultivo:20000 BARBECHO TRADICIONAL-SIN VARIEDAD Secano Recinto:14-035-021-00274-00001 Cultivo:20000 BARBECHO TRADICIONAL-SIN VARIEDAD Secano Recinto:14-035-021-00272-00001 Cultivo:20000 BARBECHO TRADICIONAL-SIN VARIEDAD Secano Recinto:14-035-021-00273-00001 Cultivo:20000 BARBECHO TRADICIONAL-SIN VARIEDAD Secano Recinto:14-035-042-00087-00001 Cultivo:20000 BARBECHO TRADICIONAL-SIN VARIEDAD Secano Recinto:14-035-043-00544-00001 Cultivo:20000 BARBECHO TRADICIONAL-SIN VARIEDAD Secano Recinto:14-035-046-00396-00002 Cultivo:20000 BARBECHO TRADICIONAL-SIN VARIEDAD Secano Recinto:14-035-047-00400-00001 Cultivo:20000 BARBECHO TRADICIONAL-SIN VARIEDAD Secano Recinto:14-035-048-00342-00001 Cultivo:20000 BARBECHO TRADICIONAL-SIN VARIEDAD Secano Recinto:14-035-048-00344-00001 Cultivo:20000 BARBECHO TRADICIONAL-SIN VARIEDAD Secano Recinto:14-035-048-00662-00001 Cultivo:20000 BARBECHO TRADICIONAL-SIN VARIEDAD Secano Recinto:14-035-048-00663-00001 Cultivo:20000 BARBECHO TRADICIONAL-SIN VARIEDAD Secano Recinto:14-035-048-00716-00001 Cultivo:20000 BARBECHO TRADICIONAL-SIN VARIEDAD Secano Recinto:14-035-051-00034-00008 Cultivo:20000 BARBECHO TRADICIONAL-SIN VARIEDAD Secano Recinto:14-035-010-00176-00001 Cultivo:20000 BARBECHO TRADICIONAL-SIN VARIEDAD Secano Recinto:14-035-010-00299-00001 Cultivo:20000 BARBECHO TRADICIONAL-SIN VARIEDAD Secano Recinto:14-035-010-00300-00001 Cultivo:20000 BARBECHO TRADICIONAL-SIN VARIEDAD Secano Recinto:14-035-051-00059-00001 Cultivo:20000 BARBECHO TRADICIONAL-SIN VARIEDAD Secano Recinto:14-035-051-00034-00009 Cultivo:20000 BARBECHO TRADICIONAL-SIN VARIEDAD Secano Recinto:14-035-051-00061-00003 Cultivo:20000 BARBECHO TRADICIONAL-SIN VARIEDAD Secano Recinto:14-035-052-00023-00001 Cultivo:20000 BARBECHO TRADICIONAL-SIN VARIEDAD Secano Recinto:14-035-052-00234-00001 Cultivo:20000 BARBECHO TRADICIONAL-SIN VARIEDAD Secano

(1) Con incidencias que retienen pago o deniegan el expediente.  
(2) Se calcula sobre superficie declarada admisible.  
(3) Aplicación del artículo 16 bis del RD 147/2023.

Puede verificar la integridad de una copia de este documento mediante la lectura del código QR adjunto o mediante el acceso a la dirección <a href="https://ws050.juntadeandalucia.es/verificarFirma">https://ws050.juntadeandalucia.es/verificarFirma</a> indicando el código de VERIFICACIÓN			
FIRMADO POR	RAQUEL MARIA ESPIN CRESPO	FECHA	26/06/2024
VERIFICACIÓN	Pk2jmMQ72K8YCC9EQ8LU85ENJJ6M	PÁGINA	2361/8857





**APELLIDOS Y NOMBRE / RAZÓN SOCIAL**

MAYA GIL LORENZO JOSE

**NIF**

\*\*\*\*4622\*

**EXPEDIENTE**

1200952

**RESOLUCIÓN**

CONCESIÓN DE LA AYUDA

**DATOS DE MANTENIMIENTO UNIDADES**

**GRUPO DE PAGO**

ZONAS DE LIMITACIONES NATURALES

**Sup. Dec. Admisible**

29,89

**Sup. Resuelta**

29,89

**Sobredecl.**

0,00

**% Sobredecl.**

0,00

**RESUMEN DE PAGOS**

	<b><u>IMPORTE ( Euros )</u></b>			
	<b><u>RESUELTO</u></b>	<b><u>FEADER</u></b>	<b><u>MAPA</u></b>	<b><u>CAPADR</u></b>
Pago realizado	1.081,20	919,02	106,06	56,12
A pagar	106,80	90,78	10,48	5,54
<b>TOTAL</b>	<b>1.188,00</b>	<b>1.009,80</b>	<b>116,54</b>	<b>61,66</b>

**APLICACIÓN DE REDUCCIONES Y PENALIZACIONES (%)**

<b><u>Criterios de subvencionabilidad (1)</u></b>	<b><u>Presentación tardía</u></b>	<b><u>Omisión declaración</u></b>	<b><u>Condicionabilidad</u></b>
0,00	0,00	0,00	0,00

**IMPORTE ( Euros )**

<b><u>Calculado(2)</u></b>	<b><u>Reducción</u></b>	<b><u>Penalización</u></b>	<b><u>Reducción Penalización (3)</u></b>	<b><u>Penalización adicional</u></b>	<b><u>Resuelto</u></b>	<b><u>FEADER</u></b>	<b><u>MAPA</u></b>	<b><u>CAPADR</u></b>
1.188,00 €	0,00 €	0,00 €	0,00 €	0,00 €	1.188,00 €	1.009,80 €	116,54 €	61,66 €
<b>Importe Unitario:</b>	<b>54,00 €</b>	<b>Nuevo Importe Unitario:</b>	<b>39,75 €</b>					

(1) Con incidencias que retienen pago o deniegan el expediente.  
 (2) Se calcula sobre superficie declarada admisible.  
 (3) Aplicación del artículo 16 bis del RD 147/2023.

Puede verificar la integridad de una copia de este documento mediante la lectura del código QR adjunto o mediante el acceso a la dirección <a href="https://ws050.juntadeandalucia.es/verificarFirma">https://ws050.juntadeandalucia.es/verificarFirma</a> indicando el código de VERIFICACIÓN				
FIRMADO POR	RAQUEL MARIA ESPIN CRESPO	FECHA	26/06/2024	
VERIFICACIÓN	Pk2jmMQ72K8YCCE9EQ8LU85ENJJ6M	PÁGINA	2362/8857	



**RECINTOS PROPUESTOS**

REF.	REFERENCIA SIGPAC	CULTIVO	S/R	USO SIGPAC	Sup._Dec. admisible	Sup. Campo	Sup. Determ.	Sup. Resuelta
-1498908	14-035-020-00072-0003	TRANQUILLÓN	S		1,01		1,01	1,01
-1472287	14-035-049-00011-0016	AVENA	R		0,01		0,01	0,01
-1472286	14-035-049-00011-0015	AVENA	R		0,15		0,15	0,15
-1316023	14-035-022-00078-0001	GUISANTES	S		0,03		0,03	0,03
-1315978	14-035-016-00136-0001	TRIGO BLANDO	S		0,23		0,23	0,23
-149561	14-035-048-00776-0001	GUISANTES	S		0,15		0,15	0,15
4189234	14-035-048-00779-0001	GUISANTES	S		0,54		0,54	0,54
4189235	14-035-048-00777-0001	GUISANTES	S		0,19		0,19	0,19
4189236	14-035-048-00774-0001	GUISANTES	S		0,35		0,35	0,35
4189237	14-035-048-00775-0001	GUISANTES	S		0,22		0,22	0,22
4189238	14-035-048-00778-0001	GUISANTES	S		0,23		0,23	0,23
1700000005570765	14-008-024-00002-0001	CEBADA	S		1,66		1,66	1,66
1700000005570769	14-008-028-00485-0001	TRIGO BLANDO	S		0,59		0,59	0,59
1700000005570771	14-035-049-00011-0002	AVENA	R		0,99		0,99	0,99
1700000005570773	14-035-049-00003-0002	AVENA	S		0,49		0,49	0,49
1700000005570774	14-035-048-00262-0001	CEBADA	S		0,97		0,97	0,97
1700000005570775	14-035-045-00126-0001	BARBECHO TRADICIONAL	S		1,56		1,56	1,56
1700000005570777	14-035-020-00061-0001	BARBECHO TRADICIONAL	S		0,72		0,72	0,72
1700000005570778	14-035-020-00062-0001	BARBECHO TRADICIONAL	S		0,81		0,81	0,81
1700000005570780	14-008-028-00486-0001	TRIGO BLANDO	S		0,70		0,70	0,70
1700000005570781	14-035-020-00072-0003	TRANQUILLÓN	S		2,79		2,79	2,79
1700000005570782	14-035-022-00077-0001	GUISANTES	S		0,39		0,39	0,39
1700000005570783	14-035-020-00072-0003	BARBECHO TRADICIONAL	S		3,04		3,04	3,04
1700000005570784	14-035-020-00055-0001	TRIGO BLANDO	S		1,74		1,74	1,74
1700000005570785	14-035-020-00058-0001	TRIGO BLANDO	S		1,12		1,12	1,12
1700000005570786	14-035-020-00059-0001	TRIGO BLANDO	S		0,70		0,70	0,70
1700000005570790	14-035-016-00135-0001	TRIGO BLANDO	S		1,14		1,14	1,14
1700000005570793	14-035-020-00073-0001	TRANQUILLÓN	S		6,60		6,60	6,60
1700000005570794	14-035-047-00493-0002	AVENA	S		0,46		0,46	0,46
1700000005570796	14-035-022-00040-0002	GUISANTES	S		0,31		0,31	0,31

**INCIDENCIAS****INCIDENCIA DESCRIPCIÓN**

- 86119 Carga ganadera NO cumple con el valor mínimo de 0,2 UGM/ha.  
Recinto:14-035-020-00073-00001 Cultivo:63000 PASTOS DE MENOS DE 5 AÑOS-SIN VARIEDAD Secano Carga Ganadera:0
- 86122 Recinto superficie forrajera que realiza la actividad de producción de pastoreo y no declara el o los códigos del Registro de Explotaciones Ganaderas de Andalucía, REGA.  
Recinto:14-035-020-00073-00001 Cultivo:63000 PASTOS DE MENOS DE 5 AÑOS-SIN VARIEDAD Secano
- 86124 Recinto de forrajera para Cálculo de Carga Ganadera que No pertenece a Explotación.  
Recinto:14-035-020-00073-00001 Cultivo:63000 PASTOS DE MENOS DE 5 AÑOS-SIN VARIEDAD Secano

**Datos considerados para el Cálculo de la Carga Ganadera del expediente**

Superficie determinada para Cálculo Carga Ganadera: 0,00 ha

Carga Ganadera del Expediente: 0,00 ugm/ha

**Incidenias de carga ganadera****INCIDENCIA DESCRIPCIÓN**

- 86122 Recinto superficie forrajera que realiza la actividad de producción de pastoreo y no declara el o los códigos del Registro de Explotaciones Ganaderas de Andalucía, REGA.  
Recinto:14-035-020-00073-00001 Cultivo:63000 PASTOS DE MENOS DE 5 AÑOS-SIN VARIEDAD Secano  
Recinto:14-035-020-00073-00001 Cultivo:63000 PASTOS DE MENOS DE 5 AÑOS-SIN VARIEDAD Secano

(1) Con incidencias que retienen pago o deniegan el expediente.  
(2) Se calcula sobre superficie declarada admisible.  
(3) Aplicación del artículo 16 bis del RD 147/2023.

Puede verificar la integridad de una copia de este documento mediante la lectura del código QR adjunto o mediante el acceso a la dirección <https://ws050.juntadeandalucia.es/verificarFirma> indicando el código de VERIFICACIÓN

FIRMADO POR	RAQUEL MARIA ESPIN CRESPO	FECHA	26/06/2024
VERIFICACIÓN	Pk2jmMQ72K8YCCE9EQ8LU85ENJJ6M	PÁGINA	2363/8857






	Recinto:14-035-020-00073-00001 Cultivo:63000 PASTOS DE MENOS DE 5 AÑOS-SIN VARIEDAD Secano
86124	Recinto de forrajera para Cálculo de Carga Ganadera que No pertenece a Explotación. Recinto:14-035-020-00073-00001 Cultivo:63000 PASTOS DE MENOS DE 5 AÑOS-SIN VARIEDAD Secano Recinto:14-035-020-00073-00001 Cultivo:63000 PASTOS DE MENOS DE 5 AÑOS-SIN VARIEDAD Secano Recinto:14-035-020-00073-00001 Cultivo:63000 PASTOS DE MENOS DE 5 AÑOS-SIN VARIEDAD Secano
86128	Recinto de Forrajeras que no ha contabilizado para Carga Ganadera por no tener una explotación válida para el cálculo de la Carga Ganadera Recinto:14-035-020-00073-00001 Cultivo:63 PASTOS DE MENOS DE 5 AÑOS- Recinto:14-035-020-00073-00001 Cultivo:63 PASTOS DE MENOS DE 5 AÑOS- Recinto:14-035-020-00073-00001 Cultivo:63 PASTOS DE MENOS DE 5 AÑOS-
86132	Recinto superficie forrajera que no realiza la actividad de producción de pastoreo. Recinto:14-035-045-00126-00001 Cultivo:20000 BARBECHO TRADICIONAL-SIN VARIEDAD Secano Recinto:14-035-020-00061-00001 Cultivo:20000 BARBECHO TRADICIONAL-SIN VARIEDAD Secano Recinto:14-035-020-00062-00001 Cultivo:20000 BARBECHO TRADICIONAL-SIN VARIEDAD Secano Recinto:14-035-020-00072-00003 Cultivo:20000 BARBECHO TRADICIONAL-SIN VARIEDAD Secano

(1) Con incidencias que retienen pago o deniegan el expediente.  
(2) Se calcula sobre superficie declarada admisible.  
(3) Aplicación del artículo 16 bis del RD 147/2023.

Puede verificar la integridad de una copia de este documento mediante la lectura del código QR adjunto o mediante el acceso a la dirección <https://ws050.juntadeandalucia.es/verificarFirma> indicando el código de VERIFICACIÓN

FIRMADO POR	RAQUEL MARIA ESPIN CRESPO	FECHA	26/06/2024
VERIFICACIÓN	Pk2jmMQ72K8YCCE9EQ8LU85ENJJ6M	PÁGINA	2364/8857





**APELLIDOS Y NOMBRE / RAZÓN SOCIAL**

MAYA MURILLO CARMEN

**NIF**

\*\*\*6666\*

**EXPEDIENTE**

1117747

**RESOLUCIÓN**

CONCESIÓN DE LA AYUDA

**DATOS DE MANTENIMIENTO UNIDADES**

**GRUPO DE PAGO**

ZONAS DE LIMITACIONES NATURALES

**Sup. Dec. Admisible**

13,91

**Sup. Resuelta**

13,91

**Sobredecl.**

0,00

**% Sobredecl.**

0,00

**RESUMEN DE PAGOS**

	<b>IMPORTE ( Euros )</b>			
	<b>RESUELTO</b>	<b>FEADER</b>	<b>MAPA</b>	<b>CAPADR</b>
Pago realizado	683,61	581,07	67,07	35,48
A pagar	67,53	57,40	6,62	3,51
<b>TOTAL</b>	<b>751,14</b>	<b>638,47</b>	<b>73,69</b>	<b>38,99</b>

**APLICACIÓN DE REDUCCIONES Y PENALIZACIONES (%)**

<b>Criterios de subvencionabilidad (1)</b>	<b>Presentación tardía</b>	<b>Omisión declaración</b>	<b>Condicionabilidad</b>
0,00	0,00	0,00	0,00

**IMPORTE ( Euros )**

Calculado(2)	Reducción	Penalización	Reducción Penalización (3)	Penalización adicional	Resuelto	FEADER	MAPA	CAPADR
751,14 €	0,00 €	0,00 €	0,00 €	0,00 €	751,14 €	638,47 €	73,69 €	38,98 €
Importe Unitario:	54,00 €	Nuevo Importe Unitario:	54,00 €					

**RECINTOS PROPUESTOS**

<b>REF.</b>	<b>REFERENCIA SIGPAC</b>	<b>CULTIVO</b>	<b>S/R</b>	<b>USO SIGPAC</b>	<b>Sup. Dec. admisible</b>	<b>Sup. Campo</b>	<b>Sup. Determ.</b>	<b>Sup. Resuelta</b>
-1503114	14-035-044-00004-0001	AVENA	S		0,77		0,77	0,77
-1503091	14-035-044-00004-0001	AVENA	S		8,87		8,87	8,87
5486261	14-035-044-00003-0001	MEZCLA VEZA - AVENA	S		0,97		0,97	0,97
1700000005147775	14-035-047-00235-0003	OLIVAR	R		2,34		2,34	2,34
1700000005147776	14-035-012-00625-0002	OLIVAR	S		0,19		0,19	0,19
1700000005147789	14-035-012-00569-0001	OLIVAR	S		0,28		0,28	0,28
1700000005147790	14-035-012-00625-0001	OLIVAR	S		0,41		0,41	0,41
1700000005147794	14-035-012-00703-0002	OLIVAR	S		0,08		0,08	0,08

(1) Con incidencias que retienen pago o deniegan el expediente.  
 (2) Se calcula sobre superficie declarada admisible.  
 (3) Aplicación del artículo 16 bis del RD 147/2023.

Puede verificar la integridad de una copia de este documento mediante la lectura del código QR adjunto o mediante el acceso a la dirección <a href="https://ws050.juntadeandalucia.es/verificarFirma">https://ws050.juntadeandalucia.es/verificarFirma</a> indicando el código de VERIFICACIÓN				
FIRMADO POR	RAQUEL MARIA ESPIN CRESPO	FECHA	26/06/2024	
VERIFICACIÓN	Pk2jmMQ72K8YCCE9EQ8LU85ENJJ6M	PÁGINA	2365/8857	

**APELLIDOS Y NOMBRE / RAZÓN SOCIAL**

MEDINA ALVAREZ JOSE

**NIF**

\*\*\*\*5124\*

**EXPEDIENTE**

1180264

**RESOLUCIÓN**

CONCESIÓN DE LA AYUDA

**DATOS DE MANTENIMIENTO UNIDADES****GRUPO DE PAGO**

ZONAS DE LIMITACIONES NATURALES

**Sup. Dec.  
Admisible**

39,45

**Sup.  
Resuelta**

39,45

**Sobredecl.**

0,00

**% Sobredecl.**

0,00

**RESUMEN DE PAGOS**

	<b>IMPORTE ( Euros )</b>			
	<b>RESUELTO</b>	<b>FEADER</b>	<b>MAPA</b>	<b>CAPADR</b>
Pago realizado	1.081,20	919,02	106,06	56,12
A pagar	106,80	90,78	10,48	5,54
<b>TOTAL</b>	<b>1.188,00</b>	<b>1.009,80</b>	<b>116,54</b>	<b>61,66</b>

**APLICACIÓN DE REDUCCIONES Y PENALIZACIONES (%)**

<b>Criterios de subvencionabilidad (1)</b>	<b>Presentación tardía</b>	<b>Omisión declaración</b>	<b>Condicionalidad</b>
0,00	0,00	0,00	0,00

**IMPORTE ( Euros )**

Calculado(2)	Reducción	Penalización	Reducción Penalización (3)	Penalización adicional	Resuelto	FEADER	MAPA	CAPADR
1.188,00 €	0,00 €	0,00 €	0,00 €	0,00 €	1.188,00 €	1.009,80 €	116,54 €	61,66 €
Importe Unitario:	54,00 €	Nuevo Importe Unitario:	30,11 €					

(1) Con incidencias que retienen pago o deniegan el expediente.  
(2) Se calcula sobre superficie declarada admisible.  
(3) Aplicación del artículo 16 bis del RD 147/2023.

Puede verificar la integridad de una copia de este documento mediante la lectura del código QR adjunto o mediante el acceso a la dirección <https://ws050.juntadeandalucia.es/verificarFirma> indicando el código de VERIFICACIÓN

FIRMADO POR	RAQUEL MARIA ESPIN CRESPO	FECHA	26/06/2024
VERIFICACIÓN	Pk2jmMQ72K8YCCE9EQ8LU85ENJJJ6M	PÁGINA	2366/8857



**RECINTOS PROPUESTOS**

REF.	REFERENCIA SIGPAC	CULTIVO	S/R	USO SIGPAC	Sup. Dec. admisible	Sup. Campo	Sup. Determ.	Sup. Resuelta
-1329339	14-008-054-00291-0001	TRIGO BLANDO	S		0,28		0,28	0,28
-1329333	14-008-054-00208-0001	TRIGO BLANDO	S		0,01		0,01	0,01
-1329331	14-008-054-00219-0001	TRIGO BLANDO	S		0,01		0,01	0,01
-1329330	14-008-054-00218-0001	TRIGO BLANDO	S		0,07		0,07	0,07
-1329327	14-008-054-00211-0001	TRIGO BLANDO	S		0,78		0,78	0,78
-1329326	14-008-054-00214-0001	TRIGO BLANDO	S		1,69		1,69	1,69
-1329319	14-008-052-00179-0001	AVENA	S		0,03		0,03	0,03
-1329318	14-008-052-00178-0001	AVENA	S		0,07		0,07	0,07
-1329317	14-008-032-00011-0001	MEZCLA AVENA-TRIGO	S		0,13		0,13	0,13
-1094517	14-008-054-00216-0001	TRIGO BLANDO	S		0,36		0,36	0,36
-1094389	14-008-054-00214-0001	TRIGO BLANDO	S		0,26		0,26	0,26
-1094381	14-008-054-00215-0002	TRIGO BLANDO	S		0,77		0,77	0,77
-1094375	14-008-054-00210-0001	TRIGO BLANDO	S		0,97		0,97	0,97
4631499	14-008-031-00040-0001	TITARROS	S		4,00		4,00	4,00
1700000006786244	14-008-062-00230-0001	TRIGO BLANDO	S		1,41		1,41	1,41
1700000006786245	14-008-062-00236-0001	TRIGO BLANDO	S		1,01		1,01	1,01
1700000006786246	14-008-062-00237-0001	TRIGO BLANDO	S		1,62		1,62	1,62
1700000006786247	14-008-031-00039-0001	TITARROS	S		1,27		1,27	1,27
1700000006786248	14-008-027-00240-0001	BARBECHO TRADICIONAL	S		0,62		0,62	0,62
1700000006786249	14-008-027-00243-0001	BARBECHO TRADICIONAL	S		0,63		0,63	0,63
1700000006786250	14-008-027-00244-0001	BARBECHO TRADICIONAL	S		0,71		0,71	0,71
1700000006786251	14-008-027-00241-0001	BARBECHO TRADICIONAL	S		0,27		0,27	0,27
1700000006786252	14-008-027-00242-0001	BARBECHO TRADICIONAL	S		0,28		0,28	0,28
1700000006786253	14-008-027-00245-0001	BARBECHO TRADICIONAL	S		0,29		0,29	0,29
1700000006786256	14-008-032-00004-0003	MEZCLA AVENA-TRIGO	S		0,01		0,01	0,01
1700000006786257	14-008-031-00041-0001	TITARROS	S		0,40		0,40	0,40
1700000006786258	14-008-031-00038-0001	MEZCLA AVENA-TRIGO	S		1,99		1,99	1,99
1700000006786259	14-008-031-00042-0001	MEZCLA AVENA-TRIGO	S		2,07		2,07	2,07
1700000006786260	14-008-031-00043-0001	MEZCLA AVENA-TRIGO	S		0,67		0,67	0,67
1700000006786261	14-008-032-00004-0001	MEZCLA AVENA-TRIGO	S		1,61		1,61	1,61
1700000006786262	14-008-031-00036-0001	MEZCLA AVENA-TRIGO	S		0,22		0,22	0,22
1700000006786263	14-008-031-00037-0001	MEZCLA AVENA-TRIGO	S		5,10		5,10	5,10
1700000006786265	14-008-054-00211-0001	TRIGO BLANDO	S		0,28		0,28	0,28
1700000006786266	14-008-054-00214-0001	TRIGO BLANDO	S		1,05		1,05	1,05
1700000006786267	14-008-054-00215-0002	TRIGO BLANDO	S		0,74		0,74	0,74
1700000006786268	14-008-054-00216-0001	TRIGO BLANDO	S		0,53		0,53	0,53
1700000006786269	14-008-054-00217-0001	TRIGO BLANDO	S		0,04		0,04	0,04
1700000006786270	14-008-052-00177-0001	AVENA	S		2,68		2,68	2,68
1700000006786272	14-008-054-00297-0001	TRIGO BLANDO	S		0,40		0,40	0,40
1700000006786273	14-008-054-00211-0003	TRIGO BLANDO	S		0,02		0,02	0,02
1700000006786274	14-008-054-00214-0003	TRIGO BLANDO	S		0,03		0,03	0,03
1700000006786275	14-008-054-00292-0001	TRIGO BLANDO	S		0,82		0,82	0,82
1700000006786276	14-008-054-00296-0001	TRIGO BLANDO	S		0,87		0,87	0,87
1700000006786279	14-008-054-00213-0001	TRIGO BLANDO	S		0,26		0,26	0,26
1700000006786280	14-008-054-00294-0003	TRIGO BLANDO	S		0,02		0,02	0,02
1700000006786283	14-008-054-00293-0001	TRIGO BLANDO	S		0,80		0,80	0,80
1700000006786284	14-008-054-00295-0001	TRIGO BLANDO	S		1,10		1,10	1,10
1700000006786290	14-008-054-00165-0003	AVENA	S		0,20		0,20	0,20

**INCIDENCIAS****INCIDENCIA DESCRIPCIÓN**

- (1) Con incidencias que retienen pago o deniegan el expediente.  
(2) Se calcula sobre superficie declarada admisible.  
(3) Aplicación del artículo 16 bis del RD 147/2023.

Puede verificar la integridad de una copia de este documento mediante la lectura del código QR adjunto o mediante el acceso a la dirección <https://ws050.juntadeandalucia.es/verificarFirma> indicando el código de VERIFICACIÓN

FIRMADO POR	RAQUEL MARIA ESPIN CRESPO	FECHA	26/06/2024
VERIFICACIÓN	Pk2jmMQ72K8YCCE9EQ8LU85ENJJ6M	PÁGINA	2367/8857





**INCIDENCIAS**

**INCIDENCIA DESCRIPCIÓN**

- 4272 Verifica que las líneas de declaración de las Solicitudes Únicas no tienen solapes con la capa de Retroactividad Gráfica (ambas de la misma campaña) a nivel de expediente/línea de declaración gráfica de la solicitud.  
Recinto:14-008-054-00165-00002 Cultivo: - Agregado de la referencia del recinto.:0 Zona de la referencia del recinto.:0 Superficie solapada.:0,03 Id. Incid.:95149437
- 74336 Recinto con uso declarado o cultivo declarado NO válido  
Recinto:14-008-027-00231-00001 Cultivo:450000 MEZCLA CEBADA-TRIGO-SIN VARIEDAD Secano Uso Siggpac:TA  
Recinto:14-008-027-00232-00001 Cultivo:450000 MEZCLA CEBADA-TRIGO-SIN VARIEDAD Secano Uso Siggpac:TA  
Recinto:14-008-027-00233-00001 Cultivo:450000 MEZCLA CEBADA-TRIGO-SIN VARIEDAD Secano Uso Siggpac:TA  
Recinto:14-008-027-00234-00001 Cultivo:450000 MEZCLA CEBADA-TRIGO-SIN VARIEDAD Secano Uso Siggpac:TA  
Recinto:14-008-027-00235-00001 Cultivo:450000 MEZCLA CEBADA-TRIGO-SIN VARIEDAD Secano Uso Siggpac:TA  
Recinto:14-008-027-00236-00001 Cultivo:450000 MEZCLA CEBADA-TRIGO-SIN VARIEDAD Secano Uso Siggpac:TA
- 86119 Carga ganadera NO cumple con el valor mínimo de 0,2 UGM/ha.  
Recinto:14-008-054-00165-00002 Cultivo:63000 PASTOS DE MENOS DE 5 AÑOS-SIN VARIEDAD Secano Carga Ganadera:0
- 86122 Recinto superficie forrajera que realiza la actividad de producción de pastoreo y no declara el o los códigos del Registro de Explotaciones Ganaderas de Andalucía, REGA.  
Recinto:14-008-054-00165-00002 Cultivo:63000 PASTOS DE MENOS DE 5 AÑOS-SIN VARIEDAD Secano
- 86124 Recinto de forrajera para Cálculo de Carga Ganadera que No pertenece a Explotación.  
Recinto:14-008-054-00165-00002 Cultivo:63000 PASTOS DE MENOS DE 5 AÑOS-SIN VARIEDAD Secano

**Datos considerados para el Cálculo de la Carga Ganadera del expediente**

Superficie determinada para Cálculo Carga Ganadera: 0,00 ha  
Carga Ganadera del Expediente: 0,00 ugm/ha

**Incidenias de carga ganadera**

**INCIDENCIA DESCRIPCIÓN**

- 86122 Recinto superficie forrajera que realiza la actividad de producción de pastoreo y no declara el o los códigos del Registro de Explotaciones Ganaderas de Andalucía, REGA.  
Recinto:14-008-054-00165-00002 Cultivo:63000 PASTOS DE MENOS DE 5 AÑOS-SIN VARIEDAD Secano
- 86124 Recinto de forrajera para Cálculo de Carga Ganadera que No pertenece a Explotación.  
Recinto:14-008-054-00165-00002 Cultivo:63000 PASTOS DE MENOS DE 5 AÑOS-SIN VARIEDAD Secano
- 86128 Recinto de Forrajeras que no ha contabilizado para Carga Ganadera por no tener una explotación válida para el cálculo de la Carga Ganadera  
Recinto:14-008-054-00165-00002 Cultivo:63 PASTOS DE MENOS DE 5 AÑOS-
- 86132 Recinto superficie forrajera que no realiza la actividad de producción de pastoreo.  
Recinto:14-008-027-00240-00001 Cultivo:20000 BARBECHO TRADICIONAL-SIN VARIEDAD Secano  
Recinto:14-008-027-00243-00001 Cultivo:20000 BARBECHO TRADICIONAL-SIN VARIEDAD Secano  
Recinto:14-008-027-00244-00001 Cultivo:20000 BARBECHO TRADICIONAL-SIN VARIEDAD Secano  
Recinto:14-008-027-00241-00001 Cultivo:20000 BARBECHO TRADICIONAL-SIN VARIEDAD Secano  
Recinto:14-008-027-00242-00001 Cultivo:20000 BARBECHO TRADICIONAL-SIN VARIEDAD Secano  
Recinto:14-008-027-00245-00001 Cultivo:20000 BARBECHO TRADICIONAL-SIN VARIEDAD Secano

(1) Con incidencias que retienen pago o deniegan el expediente.  
(2) Se calcula sobre superficie declarada admisible.  
(3) Aplicación del artículo 16 bis del RD 147/2023.

Puede verificar la integridad de una copia de este documento mediante la lectura del código QR adjunto o mediante el acceso a la dirección <a href="https://ws050.juntadeandalucia.es/verificarFirma">https://ws050.juntadeandalucia.es/verificarFirma</a> indicando el código de VERIFICACIÓN				
FIRMADO POR	RAQUEL MARIA ESPIN CRESPO	FECHA	26/06/2024	
VERIFICACIÓN	Pk2jmMQ72K8YCC9E9EQ8LU85ENJJ6M	PÁGINA	2368/8857	

**APELLIDOS Y NOMBRE / RAZÓN SOCIAL**

MEDINA ESPINAL JOSE RAMON

**NIF**

\*\*\*\*5479\*

**EXPEDIENTE**

10000014

**RESOLUCIÓN**

CONCESIÓN DE LA AYUDA

**DATOS DE MANTENIMIENTO UNIDADES****GRUPO DE PAGO**

ZONAS DE LIMITACIONES NATURALES

**Sup. Dec.  
Admisible**

43,27

**Sup.  
Resuelta**

43,27

**Sobredecl.**

0,00

**% Sobredecl.**

0,00

**RESUMEN DE PAGOS****IMPORTE ( Euros )**

	<b>RESUELTO</b>	<b>FEADER</b>	<b>MAPA</b>	<b>CAPADR</b>
A pagar	1.188,00	1.009,80	116,54	61,66

**APLICACIÓN DE REDUCCIONES Y PENALIZACIONES (%)**

Criterios de subvencionabilidad (1)	Presentación tardía	Omisión declaración	Condicionalidad
0,00	0,00	0,00	0,00

**IMPORTE ( Euros )**

Calculado(2)	Reducción	Penalización	Reducción Penalización (3)	Penalización adicional	Resuelto	FEADER	MAPA	CAPADR
1.188,00 €	0,00 €	0,00 €	0,00 €	0,00 €	1.188,00 €	1.009,80 €	116,54 €	61,66 €
Importe Unitario:	54,00 €	Nuevo Importe Unitario:	27,46 €					

**RECINTOS PROPUESTOS**

REF.	REFERENCIA SIGPAC	CULTIVO	S/R	USO SIGPAC	Sup. Dec. admisible	Sup. Campo	Sup. Determ.	Sup. Resuelta
7009512	14-029-013-00009-0002	BARBECHO TRADICIONAL	S		0,52		0,52	0,52
7009513	14-029-012-00034-0001	BARBECHO TRADICIONAL	S		7,18		7,18	7,18
7009514	14-029-013-00009-0003	BARBECHO TRADICIONAL	S		35,57		35,57	35,57

**INCIDENCIAS****INCIDENCIA DESCRIPCIÓN**

463 Productor que en su Declaración responsable no marca SÍ o NO en la casilla de "Realiza alguna actividad de las incluidas en el R.D."

2446 No Autoriza y no entrega IRPF.

2450 No Autoriza y no entrega vida laboral.

2452 No autoriza la consulta datos catastrales a través de la oficina Virtual de catastro (OVC) .

75021 No Autoriza para la consulta de datos de identidad a través del Sistema GIRO de la Consejería de Hacienda y Administración pública existan.

75022 No Autoriza a que, en caso de la devolución por la entidad financiera (retrocesión bancaria) del pago en la cuenta corriente consignada en la solicitud y que está debidamente registrada en el sistema contable GIRO de la Junta de Andalucía, se proceda al pago en cualquier otra cuenta corriente de la titularidad del solicitante vigente en dicho sistema contable.

**Datos considerados para el Cálculo de la Carga Ganadera del expediente**

Superficie determinada para Cálculo Carga Ganadera: 0,00 ha

Carga Ganadera del Expediente: 0,00 ugm/ha

**Incidencias de carga ganadera****INCIDENCIA DESCRIPCIÓN**

86132 Recinto superficie forrajera que no realiza la actividad de producción de pastoreo.  
 Recinto:14-029-013-00009-00002 Cultivo:20000 BARBECHO TRADICIONAL-SIN VARIEDAD Secano  
 Recinto:14-029-012-00034-00001 Cultivo:20000 BARBECHO TRADICIONAL-SIN VARIEDAD Secano  
 Recinto:14-029-013-00009-00003 Cultivo:20000 BARBECHO TRADICIONAL-SIN VARIEDAD Secano

(1) Con incidencias que retienen pago o deniegan el expediente.  
 (2) Se calcula sobre superficie declarada admisible.  
 (3) Aplicación del artículo 16 bis del RD 147/2023.

Puede verificar la integridad de una copia de este documento mediante la lectura del código QR adjunto o mediante el acceso a la dirección <https://ws050.juntadeandalucia.es/verificarFirma> indicando el código de VERIFICACIÓN

FIRMADO POR	RAQUEL MARIA ESPIN CRESPO	FECHA	26/06/2024
VERIFICACIÓN	Pk2jmMQ72K8YCCE9EQ8LU85ENJJ6M	PÁGINA	2369/8857



**APELLIDOS Y NOMBRE / RAZÓN SOCIAL**

MEDINA GARCIA GERMAN

**NIF**

\*\*\*\*5791\*

**EXPEDIENTE**

1090001

**RESOLUCIÓN**

CONCESIÓN DE LA AYUDA

**DATOS DE MANTENIMIENTO UNIDADES****GRUPO DE PAGO**

ZONAS DE LIMITACIONES NATURALES

**Sup. Dec.  
Admisible**

75,87

**Sup.  
Resuelta**

75,87

**Sobredecl.**

0,00

**% Sobredecl.**

0,00

**RESUMEN DE PAGOS**

	<b>IMPORTE ( Euros )</b>			
	<b>RESUELTO</b>	<b>FEADER</b>	<b>MAPA</b>	<b>CAPADR</b>
Pago realizado	1.081,20	919,02	106,06	56,12
A pagar	106,80	90,78	10,48	5,54
<b>TOTAL</b>	<b>1.188,00</b>	<b>1.009,80</b>	<b>116,54</b>	<b>61,66</b>

**APLICACIÓN DE REDUCCIONES Y PENALIZACIONES (%)**

<b>Criterios de subvencionabilidad (1)</b>	<b>Presentación tardía</b>	<b>Omisión declaración</b>	<b>Condicionalidad</b>
0,00	0,00	0,00	0,00

**IMPORTE ( Euros )**

Calculado(2)	Reducción	Penalización	Reducción Penalización (3)	Penalización adicional	Resuelto	FEADER	MAPA	CAPADR
1.188,00 €	0,00 €	0,00 €	0,00 €	0,00 €	1.188,00 €	1.009,80 €	116,54 €	61,66 €
Importe Unitario:	54,00 €	Nuevo Importe Unitario:	15,66 €					

(1) Con incidencias que retienen pago o deniegan el expediente.  
(2) Se calcula sobre superficie declarada admisible.  
(3) Aplicación del artículo 16 bis del RD 147/2023.

Puede verificar la integridad de una copia de este documento mediante la lectura del código QR adjunto o mediante el acceso a la dirección <https://ws050.juntadeandalucia.es/verificarFirma> indicando el código de VERIFICACIÓN

FIRMADO POR	RAQUEL MARIA ESPIN CRESPO	FECHA	26/06/2024
VERIFICACIÓN	Pk2jmMQ72K8YCCE9EQ8LU85ENJJ6M	PÁGINA	2370/8857







**RECINTOS PROPUESTOS**

REF.	REFERENCIA SIGPAC	CULTIVO	S/R	USO SIGPAC	Sup. Dec. admisible	Sup. Campo	Sup. Determ.	Sup. Resuelta
-1550975	14-070-019-00173-0004	TRANQUILLÓN	S		6,73		6,73	6,73
-576246	14-070-027-00024-0001	PASTOS DE MENOS DE 5 AÑOS	S		0,57		0,57	0,57
-59371	14-070-019-00173-0005	PASTOS PERMANENTES DE 5 O MAS AÑOS	S		0,02		0,02	0,02
-59368	14-070-018-00066-0003	TRANQUILLÓN	S		0,03		0,03	0,03
4651453	14-070-027-00017-0001	PASTOS DE MENOS DE 5 AÑOS	S		0,59		0,59	0,59
4651459	14-070-027-00026-0001	PASTOS DE MENOS DE 5 AÑOS	S		0,65		0,65	0,65
4807060	14-070-004-00169-0001	PASTOS PERMANENTES DE 5 O MAS AÑOS	S		0,07		0,07	0,07
5310433	14-070-026-00045-0001	PASTOS DE MENOS DE 5 AÑOS	S		1,37		1,37	1,37
5310434	14-070-026-00044-0001	PASTOS DE MENOS DE 5 AÑOS	S		0,71		0,71	0,71
5310435	14-070-026-00043-0001	PASTOS DE MENOS DE 5 AÑOS	S		5,33		5,33	5,33
5542316	14-070-034-00117-0001	PASTOS DE MENOS DE 5 AÑOS	S		1,22		1,22	1,22
1700000006517014	14-070-002-00161-0001	TRANQUILLÓN	S		0,36	0,36	0,36	0,36
1700000006517018	14-070-033-00161-0001	PASTOS DE MENOS DE 5 AÑOS	S		0,32		0,32	0,32
1700000006517021	14-070-033-00125-0001	PASTOS DE MENOS DE 5 AÑOS	S		0,43		0,43	0,43
1700000006517022	14-070-016-00344-0002	OLIVAR	S		0,11		0,11	0,11
1700000006517024	14-070-005-00097-0006	PASTOS DE MENOS DE 5 AÑOS	S		3,95		3,95	3,95
1700000006517025	14-070-018-00066-0002	TRANQUILLÓN	S		0,13		0,13	0,13
1700000006517026	14-070-003-00363-0001	TRANQUILLÓN	S		0,17		0,17	0,17
1700000006517027	14-070-021-00072-0001	OLIVAR	S		0,84		0,84	0,84
1700000006517028	14-070-021-00123-0001	OLIVAR	S		1,06		1,06	1,06
1700000006517029	14-070-034-00117-0004	PASTOS PERMANENTES DE 5 O MAS AÑOS	S		0,03		0,03	0,03
1700000006517030	14-070-005-00097-0011	PASTOS PERMANENTES DE 5 O MAS AÑOS	S		0,67		0,67	0,67
1700000006517034	14-070-019-00173-0002	PASTOS PERMANENTES DE 5 O MAS AÑOS	S		0,10		0,10	0,10
1700000006517035	14-070-016-00344-0007	PASTOS PERMANENTES DE 5 O MAS AÑOS	S		4,47		4,47	4,47
1700000006517036	14-070-016-00345-0002	PASTOS PERMANENTES DE 5 O MAS AÑOS	S		0,80		0,80	0,80
1700000006517037	14-070-008-00003-0001	CEBADA	S		0,99		0,99	0,99
1700000006517040	14-070-004-00084-0001	PASTOS DE MENOS DE 5 AÑOS	S		0,34		0,34	0,34
1700000006517041	14-070-033-00125-0002	OLIVAR	S		0,12		0,12	0,12
1700000006517042	14-070-029-00053-0001	PASTOS DE MENOS DE 5 AÑOS	S		1,25		1,25	1,25
1700000006517044	14-070-004-00086-0001	PASTOS DE MENOS DE 5 AÑOS	S		0,22		0,22	0,22
1700000006517045	14-070-016-00344-0001	OLIVAR	S		0,12		0,12	0,12
1700000006517046	14-070-007-00251-0001	PASTOS PERMANENTES DE 5 O MAS AÑOS	S		0,04		0,04	0,04
1700000006517047	14-070-019-00174-0002	PASTOS PERMANENTES DE 5 O MAS AÑOS	S		3,43		3,43	3,43
1700000006517048	14-070-005-00233-0002	PASTOS DE MENOS DE 5 AÑOS	S		0,07		0,07	0,07
1700000006517049	14-070-004-00085-0001	PASTOS DE MENOS DE 5 AÑOS	S		0,08		0,08	0,08
1700000006517050	14-070-005-00097-0008	PASTOS DE MENOS DE 5 AÑOS	S		1,33		1,33	1,33
1700000006517051	14-070-004-00550-0001	PASTOS DE MENOS DE 5 AÑOS	S		0,26		0,26	0,26
1700000006517052	14-070-016-00103-0001	PASTOS PERMANENTES DE 5 O MAS AÑOS	S		0,65		0,65	0,65
1700000006517053	14-070-004-00501-0001	PASTOS DE MENOS DE 5 AÑOS	S		0,16		0,16	0,16
1700000006517054	14-070-034-00118-0001	PASTOS DE MENOS DE 5 AÑOS	S		7,74		7,74	7,74
1700000006517055	14-070-005-00233-0001	PASTOS PERMANENTES DE 5 O MAS AÑOS	S		0,12		0,12	0,12
1700000006517056	14-070-016-00103-0003	OLIVAR	S		0,27		0,27	0,27
1700000006517058	14-070-033-00117-0001	PASTOS DE MENOS DE 5 AÑOS	S		0,29		0,29	0,29
1700000006517059	14-070-016-00346-0003	OLIVAR	S		0,95		0,95	0,95
1700000006517060	14-070-003-00399-0001	TRANQUILLÓN	S		1,02		1,02	1,02
1700000006517061	14-070-033-00154-0001	PASTOS PERMANENTES DE 5 O MAS AÑOS	S		1,40		1,40	1,40
1700000006517065	14-070-019-00173-0003	GUISANTES	S		1,69		1,69	1,69
1700000006517066	14-070-019-00173-0004	GUISANTES	S		1,66		1,66	1,66
1700000006517068	14-070-019-00128-0003	BARBECHO TRADICIONAL	S		7,34		7,34	7,34
1700000006517070	14-070-034-00117-0002	PASTOS PERMANENTES DE 5 O MAS AÑOS	S		0,17		0,17	0,17
1700000006517071	14-070-016-00103-0002	PASTOS PERMANENTES DE 5 O MAS AÑOS	S		0,12		0,12	0,12
1700000006517072	14-070-016-00346-0004	PASTOS PERMANENTES DE 5 O MAS AÑOS	S		6,23		6,23	6,23

(1) Con incidencias que retienen pago o deniegan el expediente.  
(2) Se calcula sobre superficie declarada admisible.  
(3) Aplicación del artículo 16 bis del RD 147/2023.

<p>Puede verificar la integridad de una copia de este documento mediante la lectura del código QR adjunto o mediante el acceso a la dirección <a href="https://ws050.juntadeandalucia.es/verificarFirma">https://ws050.juntadeandalucia.es/verificarFirma</a> indicando el código de VERIFICACIÓN</p>					
FIRMADO POR	RAQUEL MARIA ESPIN CRESPO		FECHA		26/06/2024
VERIFICACIÓN	Pk2jmMQ72K8YCCE9EQ8LU85ENJJ6M		PÁGINA		2371/8857

**RECINTOS PROPUESTOS**

REF.	REFERENCIA SIGPAC	CULTIVO	S/R	USO SIGPAC	Sup. Dec. admisible	Sup. Campo	Sup. Determ.	Sup. Resuelta
170000006517073	14-070-005-00193-0003	PASTOS DE MENOS DE 5 AÑOS	S		5,71		5,71	5,71
170000006517074	14-070-008-00177-0001	TRANQUILLÓN	S		0,70		0,70	0,70
170000006517075	14-070-019-00174-0005	PASTOS PERMANENTES DE 5 O MAS AÑOS	S		0,46		0,46	0,46
170000006517076	14-070-016-00344-0010	PASTOS PERMANENTES DE 5 O MAS AÑOS	S		0,06		0,06	0,06
170000006517077	14-070-019-00171-0002	TRANQUILLÓN	S		0,15		0,15	0,15

**INCIDENCIAS****INCIDENCIA DESCRIPCIÓN**

75022	No Autoriza a que, en caso de la devolución por la entidad financiera (retrocesión bancaria) del pago en la cuenta corriente consignada en la solicitud y que está debidamente registrada en el sistema contable GIRO de la Junta de Andalucía, se proceda al pago en cualquier otra cuenta corriente de la titularidad del solicitante vigente en dicho sistema contable.
86122	Recinto superficie forrajera que realiza la actividad de producción de pastoreo y no declara el o los códigos del Registro de Explotaciones Ganaderas de Andalucía, REGA. Recinto:14-070-007-00154-00001 Cultivo:20000 BARBECHO TRADICIONAL-SIN VARIEDAD Secano Recinto:14-070-007-00251-00004 Cultivo:20000 BARBECHO TRADICIONAL-SIN VARIEDAD Secano Recinto:14-070-007-00316-00001 Cultivo:20000 BARBECHO TRADICIONAL-SIN VARIEDAD Secano
86124	Recinto de forrajera para Cálculo de Carga Ganadera que No pertenece a Explotación. Recinto:14-070-007-00154-00001 Cultivo:20000 BARBECHO TRADICIONAL-SIN VARIEDAD Secano Recinto:14-070-007-00251-00004 Cultivo:20000 BARBECHO TRADICIONAL-SIN VARIEDAD Secano Recinto:14-070-007-00316-00001 Cultivo:20000 BARBECHO TRADICIONAL-SIN VARIEDAD Secano

**Datos considerados para el Cálculo de la Carga Ganadera del expediente**

Superficie determinada para Cálculo Carga Ganadera: 51,43 ha  
Carga Ganadera del Expediente: 1,08 ugm/ha

Explotación	Especie	Ugm Calculada para CG
ES140700000143	OVINA	55,74

**Recintos Determinados para el Cálculo de Carga Ganadera**

REF.	REFERENCIA SIGPAC	CULTIVO	DESCRIPCIÓN CULTIVO	S/R	SUP. RESUELTA (ha)
-576246	14-070-027-00024-00001	63000	PASTOS DE MENOS DE 5 AÑOS-SIN VARIEDAD	S	0,57
-59371	14-070-019-00173-00005	62000	PASTOS PERMANENTES DE 5 O MAS AÑOS-SIN VARIEDAD	S	0,02
4651453	14-070-027-00017-00001	63000	PASTOS DE MENOS DE 5 AÑOS-SIN VARIEDAD	S	0,59
4651459	14-070-027-00026-00001	63000	PASTOS DE MENOS DE 5 AÑOS-SIN VARIEDAD	S	0,65
4807060	14-070-004-00169-00001	62000	PASTOS PERMANENTES DE 5 O MAS AÑOS-SIN VARIEDAD	S	0,07
5310433	14-070-026-00045-00001	63000	PASTOS DE MENOS DE 5 AÑOS-SIN VARIEDAD	S	1,37
5310434	14-070-026-00044-00001	63000	PASTOS DE MENOS DE 5 AÑOS-SIN VARIEDAD	S	0,71
5310435	14-070-026-00043-00001	63000	PASTOS DE MENOS DE 5 AÑOS-SIN VARIEDAD	S	5,33
5542316	14-070-034-00117-00001	63000	PASTOS DE MENOS DE 5 AÑOS-SIN VARIEDAD	S	1,22
170000006517018	14-070-033-00161-00001	63000	PASTOS DE MENOS DE 5 AÑOS-SIN VARIEDAD	S	0,32
170000006517021	14-070-033-00125-00001	63000	PASTOS DE MENOS DE 5 AÑOS-SIN VARIEDAD	S	0,43
170000006517024	14-070-005-00097-00006	63000	PASTOS DE MENOS DE 5 AÑOS-SIN VARIEDAD	S	3,95
170000006517029	14-070-034-00117-00004	62000	PASTOS PERMANENTES DE 5 O MAS AÑOS-SIN VARIEDAD	S	0,03
170000006517030	14-070-005-00097-00011	62000	PASTOS PERMANENTES DE 5 O MAS AÑOS-SIN VARIEDAD	S	0,67
170000006517034	14-070-019-00173-00002	62000	PASTOS PERMANENTES DE 5 O MAS AÑOS-SIN VARIEDAD	S	0,10
170000006517035	14-070-016-00344-00007	62000	PASTOS PERMANENTES DE 5 O MAS AÑOS-SIN VARIEDAD	S	4,47
170000006517036	14-070-016-00345-00002	62000	PASTOS PERMANENTES DE 5 O MAS AÑOS-SIN VARIEDAD	S	0,80
170000006517040	14-070-004-00084-00001	63000	PASTOS DE MENOS DE 5 AÑOS-SIN VARIEDAD	S	0,34
170000006517042	14-070-029-00053-00001	63000	PASTOS DE MENOS DE 5 AÑOS-SIN VARIEDAD	S	1,25

(1) Con incidencias que retienen pago o deniegan el expediente.  
(2) Se calcula sobre superficie declarada admisible.  
(3) Aplicación del artículo 16 bis del RD 147/2023.

Puede verificar la integridad de una copia de este documento mediante la lectura del código QR adjunto o mediante el acceso a la dirección <https://ws050.juntadeandalucia.es/verificarFirma> indicando el código de VERIFICACIÓN

FIRMADO POR	RAQUEL MARIA ESPIN CRESPO	FECHA	26/06/2024
VERIFICACIÓN	Pk2jmMQ72K8YCCE9EQ8LU85ENJJ6M	PÁGINA	2372/8857





**Recintos Determinados para el Cálculo de Garga Ganadera**

REF.	REFERENCIA SIGPAC	CULTIVO	DESCRIPCIÓN CULTIVO	S/R	SUP. RESUELTA (ha)
1700000006517044	14-070-004-00086-00001	63000	PASTOS DE MENOS DE 5 AÑOS-SIN VARIEDAD	S	0,22
1700000006517046	14-070-007-00251-00001	62000	PASTOS PERMANENTES DE 5 O MAS AÑOS-SIN VARIEDAD	S	0,04
1700000006517047	14-070-019-00174-00002	62000	PASTOS PERMANENTES DE 5 O MAS AÑOS-SIN VARIEDAD	S	3,43
1700000006517048	14-070-005-00233-00002	63000	PASTOS DE MENOS DE 5 AÑOS-SIN VARIEDAD	S	0,07
1700000006517049	14-070-004-00085-00001	63000	PASTOS DE MENOS DE 5 AÑOS-SIN VARIEDAD	S	0,08
1700000006517050	14-070-005-00097-00008	63000	PASTOS DE MENOS DE 5 AÑOS-SIN VARIEDAD	S	1,33
1700000006517051	14-070-004-00550-00001	63000	PASTOS DE MENOS DE 5 AÑOS-SIN VARIEDAD	S	0,26
1700000006517052	14-070-016-00103-00001	62000	PASTOS PERMANENTES DE 5 O MAS AÑOS-SIN VARIEDAD	S	0,65
1700000006517053	14-070-004-00501-00001	63000	PASTOS DE MENOS DE 5 AÑOS-SIN VARIEDAD	S	0,16
1700000006517054	14-070-034-00118-00001	63000	PASTOS DE MENOS DE 5 AÑOS-SIN VARIEDAD	S	7,74
1700000006517055	14-070-005-00233-00001	62000	PASTOS PERMANENTES DE 5 O MAS AÑOS-SIN VARIEDAD	S	0,12
1700000006517058	14-070-033-00117-00001	63000	PASTOS DE MENOS DE 5 AÑOS-SIN VARIEDAD	S	0,29
1700000006517061	14-070-033-00154-00001	62000	PASTOS PERMANENTES DE 5 O MAS AÑOS-SIN VARIEDAD	S	1,40
1700000006517070	14-070-034-00117-00002	62000	PASTOS PERMANENTES DE 5 O MAS AÑOS-SIN VARIEDAD	S	0,17
1700000006517071	14-070-016-00103-00002	62000	PASTOS PERMANENTES DE 5 O MAS AÑOS-SIN VARIEDAD	S	0,12
1700000006517072	14-070-016-00346-00004	62000	PASTOS PERMANENTES DE 5 O MAS AÑOS-SIN VARIEDAD	S	6,23
1700000006517073	14-070-005-00193-00003	63000	PASTOS DE MENOS DE 5 AÑOS-SIN VARIEDAD	S	5,71
1700000006517075	14-070-019-00174-00005	62000	PASTOS PERMANENTES DE 5 O MAS AÑOS-SIN VARIEDAD	S	0,46
1700000006517076	14-070-016-00344-00010	62000	PASTOS PERMANENTES DE 5 O MAS AÑOS-SIN VARIEDAD	S	0,06

**Incidencias de carga ganadera**

**INCIDENCIA DESCRIPCIÓN**

86122	Recinto superficie forrajera que realiza la actividad de producción de pastoreo y no declara el o los códigos del Registro de Explotaciones Ganaderas de Andalucía, REGA. Recinto:14-070-007-00251-00004 Cultivo:20000 BARBECHO TRADICIONAL-SIN VARIEDAD Secano Recinto:14-070-007-00316-00001 Cultivo:20000 BARBECHO TRADICIONAL-SIN VARIEDAD Secano Recinto:14-070-007-00154-00001 Cultivo:20000 BARBECHO TRADICIONAL-SIN VARIEDAD Secano
86124	Recinto de forrajera para Cálculo de Carga Ganadera que No pertenece a Explotación. Recinto:14-070-007-00251-00004 Cultivo:20000 BARBECHO TRADICIONAL-SIN VARIEDAD Secano Recinto:14-070-007-00316-00001 Cultivo:20000 BARBECHO TRADICIONAL-SIN VARIEDAD Secano Recinto:14-070-007-00154-00001 Cultivo:20000 BARBECHO TRADICIONAL-SIN VARIEDAD Secano
86128	Recinto de Forrajeras que no ha contabilizado para Carga Ganadera por no tener una explotación válida para el cálculo de la Carga Ganadera Recinto:14-070-007-00251-00004 Cultivo:20 BARBECHO TRADICIONAL- Recinto:14-070-007-00316-00001 Cultivo:20 BARBECHO TRADICIONAL- Recinto:14-070-007-00154-00001 Cultivo:20 BARBECHO TRADICIONAL-
86132	Recinto superficie forrajera que no realiza la actividad de producción de pastoreo. Recinto:14-070-019-00128-00003 Cultivo:20000 BARBECHO TRADICIONAL-SIN VARIEDAD Secano

(1) Con incidencias que retienen pago o deniegan el expediente.  
(2) Se calcula sobre superficie declarada admisible.  
(3) Aplicación del artículo 16 bis del RD 147/2023.

Puede verificar la integridad de una copia de este documento mediante la lectura del código QR adjunto o mediante el acceso a la dirección <a href="https://ws050.juntadeandalucia.es/verificarFirma">https://ws050.juntadeandalucia.es/verificarFirma</a> indicando el código de VERIFICACIÓN				
FIRMADO POR	RAQUEL MARIA ESPIN CRESPO	FECHA	26/06/2024	
VERIFICACIÓN	Pk2jmMQ72K8YCCE9EQ8LU85ENJJ6M	PÁGINA	2373/8857	

**APELLIDOS Y NOMBRE / RAZÓN SOCIAL**

MEDINA PALACIOS JOSE

**NIF**

\*\*\*\*7011\*

**EXPEDIENTE**

1209331

**RESOLUCIÓN**

CONCESIÓN DE LA AYUDA

**DATOS DE MANTENIMIENTO UNIDADES****GRUPO DE PAGO**

ZONAS DE LIMITACIONES NATURALES

**Sup. Dec.  
Admisible**

37,97

**Sup.  
Resuelta**

37,97

**Sobredecl.**

0,00

**% Sobredecl.**

0,00

**RESUMEN DE PAGOS**

	<b>IMPORTE ( Euros )</b>			
	<b>RESUELTO</b>	<b>FEADER</b>	<b>MAPA</b>	<b>CAPADR</b>
Pago realizado	1.081,20	919,02	106,06	56,12
A pagar	106,17	90,24	10,42	5,51
<b>TOTAL</b>	<b>1.187,37</b>	<b>1.009,26</b>	<b>116,48</b>	<b>61,63</b>

**APLICACIÓN DE REDUCCIONES Y PENALIZACIONES (%)**

<b>Criterios de subvencionabilidad (1)</b>	<b>Presentación tardía</b>	<b>Omisión declaración</b>	<b>Condicionalidad</b>
0,00	0,00	0,00	0,00

**IMPORTE ( Euros )**

Calculado(2)	Reducción	Penalización	Reducción Penalización (3)	Penalización adicional	Resuelto	FEADER	MAPA	CAPADR
1.187,37 €	0,00 €	0,00 €	0,00 €	0,00 €	1.187,37 €	1.009,26 €	116,48 €	61,63 €
Importe Unitario:	54,00 €	Nuevo Importe Unitario:	31,27 €					

(1) Con incidencias que retienen pago o deniegan el expediente.  
(2) Se calcula sobre superficie declarada admisible.  
(3) Aplicación del artículo 16 bis del RD 147/2023.

Puede verificar la integridad de una copia de este documento mediante la lectura del código QR adjunto o mediante el acceso a la dirección <https://ws050.juntadeandalucia.es/verificarFirma> indicando el código de VERIFICACIÓN

FIRMADO POR	RAQUEL MARIA ESPIN CRESPO	FECHA	26/06/2024
VERIFICACIÓN	Pk2jmMQ72K8YCCE9EQ8LU85ENJJ6M	PÁGINA	2374/8857





**RECINTOS PROPUESTOS**

REF.	REFERENCIA SIGPAC	CULTIVO	S/R	USO SIGPAC	Sup. Dec. admisible	Sup. Campo	Sup. Determ.	Sup. Resuelta
-1072788	14-070-003-00307-0001	TRANQUILLÓN	S		0,70		0,70	0,70
4618259	14-070-029-00085-0002	AVENA	S		0,83		0,83	0,83
4618263	14-070-001-00147-0001	AVENA	S		0,49		0,49	0,49
4618267	14-070-001-00184-0001	AVENA	S		0,34		0,34	0,34
4618269	14-070-004-00411-0001	AVENA	S		0,05		0,05	0,05
4618270	14-070-004-00339-0001	TRANQUILLÓN	S		0,44		0,44	0,44
4766214	14-070-004-00405-0001	AVENA	S		0,10		0,10	0,10
4766215	14-070-004-00345-0001	AVENA	S		0,28		0,28	0,28
5320700	14-072-005-00333-0001	MEZCLA AVENA-TRIGO	S		0,29		0,29	0,29
5320701	14-072-005-00426-0001	MEZCLA AVENA-TRIGO	S		0,41		0,41	0,41
5320702	14-072-011-00554-0001	BARBECHO TRADICIONAL	S		0,05		0,05	0,05
5320703	14-072-003-00251-0001	MEZCLA AVENA-TRIGO	S		0,30		0,30	0,30
5320704	14-072-011-00423-0001	BARBECHO TRADICIONAL	S		0,20		0,20	0,20
5320705	14-072-004-00235-0001	MEZCLA AVENA-TRIGO	S		0,09		0,09	0,09
5320706	14-072-006-00029-0003	MEZCLA AVENA-TRIGO	S		0,16		0,16	0,16
5320707	14-072-002-00303-0001	MEZCLA AVENA-TRIGO	S		0,31		0,31	0,31
5320709	14-072-002-00098-0001	MEZCLA AVENA-TRIGO	S		0,19		0,19	0,19
5320710	14-072-007-00185-0001	MEZCLA AVENA-TRIGO	S		1,59		1,59	1,57
5320711	14-072-007-00142-0001	MEZCLA AVENA-TRIGO	S		0,30		0,30	0,30
5320712	14-072-012-00330-0001	BARBECHO TRADICIONAL	S		0,23		0,23	0,23
5320713	14-072-006-00006-0001	MEZCLA AVENA-TRIGO	S		0,23		0,23	0,23
5320714	14-072-011-00577-0002	MEZCLA AVENA-TRIGO	S		0,70		0,70	0,70
5320715	14-072-006-00029-0002	MEZCLA AVENA-TRIGO	S		0,37		0,37	0,37
5320716	14-072-011-00587-0001	MEZCLA AVENA-TRIGO	S		0,70		0,70	0,70
5528176	14-072-006-00047-0001	MEZCLA AVENA-TRIGO	S		1,69		1,69	1,69
5528182	14-072-010-00107-0001	MEZCLA AVENA-TRIGO	S		0,31		0,31	0,31
5528183	14-072-010-00100-0001	MEZCLA AVENA-TRIGO	S		2,51		2,51	2,51
5528184	14-072-011-00519-0001	MEZCLA AVENA-TRIGO	S		0,73		0,73	0,73
1700000006824669	14-070-028-00016-0001	AVENA	S		0,06		0,06	0,06
1700000006824670	14-070-029-00120-0001	AVENA	S		0,28		0,28	0,28
1700000006824671	14-070-030-00025-0001	AVENA	S		0,72		0,72	0,72
1700000006824672	14-070-001-00148-0002	AVENA	S		0,47		0,47	0,47
1700000006824673	14-070-027-00022-0001	BARBECHO TRADICIONAL	S		0,76		0,76	0,76
1700000006824674	14-070-005-00136-0001	CEBADA	S		0,44		0,44	0,44
1700000006824678	14-070-025-00100-0001	GUISANTES	S		0,59		0,59	0,59
1700000006824679	14-070-025-00102-0001	GUISANTES	S		1,20		1,20	1,20
1700000006824680	14-070-025-00105-0001	GUISANTES	S		0,28		0,28	0,28
1700000006824681	14-070-025-00106-0001	GUISANTES	S		0,18		0,18	0,18
1700000006824682	14-070-004-00342-0001	AVENA	S		0,91		0,91	0,91
1700000006824685	14-070-033-00067-0001	GUISANTES	S		0,21		0,21	0,21
1700000006824686	14-070-033-00068-0001	GUISANTES	S		0,07		0,07	0,07
1700000006824687	14-070-003-00474-0001	CEBADA	S		0,12		0,12	0,12
1700000006824688	14-070-007-00340-0001	AVENA	S		0,19		0,19	0,19
1700000006824689	14-070-007-00342-0001	AVENA	S		0,05		0,05	0,05
1700000006824690	14-070-004-00232-0001	AVENA	S		2,20		2,20	2,20
1700000006824691	14-070-003-00479-0001	CEBADA	S		0,56		0,56	0,56
1700000006824692	14-070-007-00325-0001	AVENA	S		0,22		0,22	0,22
1700000006824693	14-070-033-00050-0001	GUISANTES	S		0,71		0,71	0,71
1700000006824694	14-070-033-00051-0001	GUISANTES	S		0,54		0,54	0,54
1700000006824695	14-070-033-00052-0001	GUISANTES	S		0,50		0,50	0,50
1700000006824696	14-070-004-00340-0003	AVENA	S		1,12		1,12	1,12
1700000006824697	14-070-004-00340-0001	AVENA	S		0,54		0,54	0,54

(1) Con incidencias que retienen pago o deniegan el expediente.  
 (2) Se calcula sobre superficie declarada admisible.  
 (3) Aplicación del artículo 16 bis del RD 147/2023.

Puede verificar la integridad de una copia de este documento mediante la lectura del código QR adjunto o mediante el acceso a la dirección <a href="https://ws050.juntadeandalucia.es/verificarFirma">https://ws050.juntadeandalucia.es/verificarFirma</a> indicando el código de VERIFICACIÓN					
FIRMADO POR	RAQUEL MARIA ESPIN CRESPO		FECHA		26/06/2024
VERIFICACIÓN	Pk2jmMQ72K8YCCE9EQ8LU85ENJJ6M		PÁGINA		2375/8857

**RECINTOS PROPUESTOS**

REF.	REFERENCIA SIGPAC	CULTIVO	S/R	USO SIGPAC	Sup. Dec. admisible	Sup. Campo	Sup. Determ.	Sup. Resuelta
170000006824698	14-070-004-00410-0001	AVENA	S		0,70		0,70	0,70
170000006824699	14-070-004-00408-0001	AVENA	S		0,31		0,31	0,31
170000006824700	14-070-001-00165-0001	AVENA	S		0,27		0,27	0,27
170000006824701	14-070-001-00166-0001	AVENA	S		0,43		0,43	0,43
170000006824702	14-070-001-00178-0001	AVENA	S		1,04		1,04	1,04
170000006824703	14-070-002-00041-0001	AVENA	S		1,55		1,55	1,55
170000006824705	14-070-008-00030-0001	TRANQUILLÓN	S		0,67		0,67	0,67
170000006824708	14-070-004-00355-0001	CEBADA	S		0,38		0,38	0,38
170000006824709	14-070-004-00391-0001	CEBADA	S		0,11		0,11	0,11
170000006824710	14-070-004-00461-0001	AVENA	S		2,47		2,47	2,47
170000006824711	14-070-002-00068-0001	AVENA	S		0,37		0,37	0,37
170000006824712	14-070-002-00070-0001	AVENA	S		1,66		1,66	1,66
170000006824713	14-070-003-00045-0001	BARBECHO TRADICIONAL	S		0,29		0,29	0,29
170000006824714	14-070-003-00116-0001	BARBECHO TRADICIONAL	S		0,23		0,23	0,23

**INCIDENCIAS****INCIDENCIA DESCRIPCIÓN**

4272 Verifica que las líneas de declaración de las Solicitudes Únicas no tienen solapes con la capa de Retroactividad Gráfica (ambas de la misma campaña) a nivel de expediente/línea de declaración gráfica de la solicitud.  
 Recinto:14-072-007-00185-00001 Cultivo: - Agregado de la referencia del recinto.:0 Zona de la referencia del recinto.:0 Superficie solapada.:0,02 Id. Incid.:95153146

**Datos considerados para el Cálculo de la Carga Ganadera del expediente**

Superficie determinada para Cálculo Carga Ganadera: 0,00 ha

Carga Ganadera del Expediente: 0,00 ugm/ha

**Incidencias de carga ganadera****INCIDENCIA DESCRIPCIÓN**

86132 Recinto superficie forrajera que no realiza la actividad de producción de pastoreo.  
 Recinto:14-072-011-00554-00001 Cultivo:20000 BARBECHO TRADICIONAL-SIN VARIEDAD Secano  
 Recinto:14-072-011-00423-00001 Cultivo:20000 BARBECHO TRADICIONAL-SIN VARIEDAD Secano  
 Recinto:14-072-012-00330-00001 Cultivo:20000 BARBECHO TRADICIONAL-SIN VARIEDAD Secano  
 Recinto:14-070-027-00022-00001 Cultivo:20000 BARBECHO TRADICIONAL-SIN VARIEDAD Secano  
 Recinto:14-070-003-00045-00001 Cultivo:20000 BARBECHO TRADICIONAL-SIN VARIEDAD Secano  
 Recinto:14-070-003-00116-00001 Cultivo:20000 BARBECHO TRADICIONAL-SIN VARIEDAD Secano

(1) Con incidencias que retienen pago o deniegan el expediente.  
 (2) Se calcula sobre superficie declarada admisible.  
 (3) Aplicación del artículo 16 bis del RD 147/2023.

Puede verificar la integridad de una copia de este documento mediante la lectura del código QR adjunto o mediante el acceso a la dirección <https://ws050.juntadeandalucia.es/verificarFirma> indicando el código de VERIFICACIÓN

FIRMADO POR	RAQUEL MARIA ESPIN CRESPO	FECHA	26/06/2024
VERIFICACIÓN	Pk2jmMQ72K8YCCE9EQ8LU85ENJJ6M	PÁGINA	2376/8857



**APELLIDOS Y NOMBRE / RAZÓN SOCIAL**

MEDRAN ALAEZ JOSEFA

**NIF**

\*\*\*\*8811\*

**EXPEDIENTE**

1152953

**RESOLUCIÓN**

CONCESIÓN DE LA AYUDA

**DATOS DE MANTENIMIENTO UNIDADES****GRUPO DE PAGO**

ZONAS DE LIMITACIONES NATURALES

**Sup. Dec.  
Admisible**

56,04

**Sup.  
Resuelta**

56,04

**Sobredecl.**

0,00

**% Sobredecl.**

0,00

**RESUMEN DE PAGOS**

	<b>IMPORTE ( Euros )</b>			
	<b>RESUELTO</b>	<b>FEADER</b>	<b>MAPA</b>	<b>CAPADR</b>
Pago realizado	1.081,20	919,02	106,06	56,12
A pagar	106,80	90,78	10,48	5,54
<b>TOTAL</b>	<b>1.188,00</b>	<b>1.009,80</b>	<b>116,54</b>	<b>61,66</b>

**APLICACIÓN DE REDUCCIONES Y PENALIZACIONES (%)**

<b>Crterios de subvencionabilidad (1)</b>	<b>Presentación tardía</b>	<b>Omisión declaración</b>	<b>Condicionalidad</b>
0,00	0,00	0,00	0,00

**IMPORTE ( Euros )**

Calculado(2)	Reducción	Penalización	Reducción Penalización (3)	Penalización adicional	Resuelto	FEADER	MAPA	CAPADR
1.188,00 €	0,00 €	0,00 €	0,00 €	0,00 €	1.188,00 €	1.009,80 €	116,54 €	61,66 €
Importe Unitario:	54,00 €	Nuevo Importe Unitario:	21,20 €					

**RECINTOS PROPUESTOS**

REF.	REFERENCIA SIGPAC	CULTIVO	S/R	USO SIGPAC	Sup. Dec. admisible	Sup. Campo	Sup. Determ.	Sup. Resuelta
-1625395	14-054-049-00065-0001	OLIVAR	S		0,01		0,01	0,01
4816091	14-023-019-00203-0004	TRANQUILLÓN	S		0,92		0,92	0,92
1700000005239261	14-023-008-00156-0003	BARBECHO TRADICIONAL	S		3,83		3,83	3,83
1700000005239262	14-023-016-00340-0002	TRANQUILLÓN	R		0,51		0,51	0,51
1700000005239263	14-023-016-00340-0008	TRANQUILLÓN	R		0,04		0,04	0,04
1700000005239273	14-054-059-00074-0001	OLIVAR	S		1,43		1,43	1,43
1700000005239274	14-023-008-00156-0006	BARBECHO TRADICIONAL	S		2,35		2,35	2,35
1700000005239275	14-054-059-00016-0001	OLIVAR	S		6,33		6,33	6,33
1700000005239276	14-054-059-00019-0002	OLIVAR	S		18,07		18,07	18,07
1700000005239277	14-023-018-00162-0002	OLIVAR	S		1,46		1,46	1,46
1700000005239278	14-054-049-00036-0002	OLIVAR	S		21,09		21,09	21,09

**Datos considerados para el Cálculo de la Carga Ganadera del expediente**

Superficie determinada para Cálculo Carga Ganadera: 0,00 ha

Carga Ganadera del Expediente: 0,00 ugm/ha

**Incidencias de carga ganadera****INCIDENCIA DESCRIPCIÓN**

- 86132 Recinto superficie forrajera que no realiza la actividad de producción de pastoreo.  
 Recinto:14-023-008-00156-00003 Cultivo:20000 BARBECHO TRADICIONAL-SIN VARIEDAD Secano  
 Recinto:14-023-008-00156-00006 Cultivo:20000 BARBECHO TRADICIONAL-SIN VARIEDAD Secano

(1) Con incidencias que retienen pago o deniegan el expediente.  
 (2) Se calcula sobre superficie declarada admisible.  
 (3) Aplicación del artículo 16 bis del RD 147/2023.

Puede verificar la integridad de una copia de este documento mediante la lectura del código QR adjunto o mediante el acceso a la dirección <https://ws050.juntadeandalucia.es/verificarFirma> indicando el código de VERIFICACIÓN

FIRMADO POR	RAQUEL MARIA ESPIN CRESPO	FECHA	26/06/2024
VERIFICACIÓN	Pk2jmMQ72K8YCCE9EQ8LU85ENJJ6M	PÁGINA	2377/8857





**APELLIDOS Y NOMBRE / RAZÓN SOCIAL**

MEDRAN PERALVO TOMAS

**NIF**

\*\*\*\*9123\*

**EXPEDIENTE**

1217148

**RESOLUCIÓN**

CONCESIÓN DE LA AYUDA

**DATOS DE MANTENIMIENTO UNIDADES**

**GRUPO DE PAGO**

ZONAS DE LIMITACIONES NATURALES

**Sup. Dec. Admisible**

78,56

**Sup. Resuelta**

78,56

**Sobredecl.**

0,00

**% Sobredecl.**

0,00

**RESUMEN DE PAGOS**

	<b>IMPORTE ( Euros )</b>			
	<b>RESUELTO</b>	<b>FEADER</b>	<b>MAPA</b>	<b>CAPADR</b>
Pago realizado	1.081,20	919,02	106,06	56,12
A pagar	106,80	90,78	10,48	5,54
<b>TOTAL</b>	<b>1.188,00</b>	<b>1.009,80</b>	<b>116,54</b>	<b>61,66</b>

**APLICACIÓN DE REDUCCIONES Y PENALIZACIONES (%)**

<b>Crterios de subvencionabilidad (1)</b>	<b>Presentación tardía</b>	<b>Omisión declaración</b>	<b>Condicionalidad</b>
0,00	0,00	0,00	0,00

**IMPORTE ( Euros )**

Calculado(2)	Reducción	Penalización	Reducción Penalización (3)	Penalización adicional	Resuelto	FEADER	MAPA	CAPADR
1.188,00 €	0,00 €	0,00 €	0,00 €	0,00 €	1.188,00 €	1.009,80 €	116,54 €	61,66 €
<b>Importe Unitario:</b>	<b>54,00 €</b>	<b>Nuevo Importe Unitario:</b>	<b>15,12 €</b>					

**RECINTOS PROPUESTOS**

<b>REF.</b>	<b>REFERENCIA SIGPAC</b>	<b>CULTIVO</b>	<b>S/R</b>	<b>USO SIGPAC</b>	<b>Sup. Dec. admisible</b>	<b>Sup. Campo</b>	<b>Sup. Determ.</b>	<b>Sup. Resuelta</b>
-1333667	14-023-010-00087-0001	TRANQUILLÓN	S		33,05		33,05	33,05
-1333619	14-023-010-00087-0001	TRANQUILLÓN	S		20,85		20,85	20,85
-1333616	14-023-010-00087-0001	TRANQUILLÓN	S		16,82		16,82	16,82
-744999	14-023-018-00370-0003	TRANQUILLÓN	S		2,89		2,89	2,89
-133021	14-023-018-00173-0001	TRANQUILLÓN	S		0,83		0,83	0,83
1700000006744894	14-023-016-00285-0001	TRANQUILLÓN	S		1,38		1,38	1,38
1700000006744895	14-023-017-00282-0001	TRANQUILLÓN	S		1,90		1,90	1,90
1700000006744896	14-023-018-00174-0001	TRANQUILLÓN	S		0,84		0,84	0,84

**INCIDENCIAS**

**INCIDENCIA DESCRIPCIÓN**

- 86119 Carga ganadera NO cumple con el valor mínimo de 0,2 UGM/ha.  
 Recinto:14-034-001-00005-00001 Cultivo:62000 PASTOS PERMANENTES DE 5 O MAS AÑOS-SIN VARIEDAD Secano Carga Ganadera:0  
 Recinto:14-034-001-00005-00003 Cultivo:62000 PASTOS PERMANENTES DE 5 O MAS AÑOS-SIN VARIEDAD Secano Carga Ganadera:0
- 86122 Recinto superficie forrajera que realiza la actividad de producción de pastoreo y no declara el o los códigos del Registro de Explotaciones Ganaderas de Andalucía, REGA.  
 Recinto:14-034-001-00005-00001 Cultivo:62000 PASTOS PERMANENTES DE 5 O MAS AÑOS-SIN VARIEDAD Secano  
 Recinto:14-034-001-00005-00003 Cultivo:62000 PASTOS PERMANENTES DE 5 O MAS AÑOS-SIN VARIEDAD Secano
- 86124 Recinto de forrajera para Cálculo de Carga Ganadera que No pertenece a Explotación.  
 Recinto:14-034-001-00005-00001 Cultivo:62000 PASTOS PERMANENTES DE 5 O MAS AÑOS-SIN VARIEDAD Secano  
 Recinto:14-034-001-00005-00003 Cultivo:62000 PASTOS PERMANENTES DE 5 O MAS AÑOS-SIN VARIEDAD Secano

(1) Con incidencias que retienen pago o deniegan el expediente.  
 (2) Se calcula sobre superficie declarada admisible.  
 (3) Aplicación del artículo 16 bis del RD 147/2023.

Puede verificar la integridad de una copia de este documento mediante la lectura del código QR adjunto o mediante el acceso a la dirección <a href="https://ws050.juntadeandalucia.es/verificarFirma">https://ws050.juntadeandalucia.es/verificarFirma</a> indicando el código de VERIFICACIÓN					
FIRMADO POR	RAQUEL MARIA ESPIN CRESPO		FECHA		26/06/2024
VERIFICACIÓN	Pk2jmMQ72K8YCC9E9EQ8LU85ENJJ6M		PÁGINA		2378/8857





**Datos considerados para el Cálculo de la Carga Ganadera del expediente**

**Superficie determinada para Cálculo Carga Ganadera:** 0,00 ha  
**Carga Ganadera del Expediente:** 0,00 ugm/ha

**Incidencias de carga ganadera**

**INCIDENCIA DESCRIPCIÓN**

- 86122 Recinto superficie forrajera que realiza la actividad de producción de pastoreo y no declara el o los códigos del Registro de Explotaciones Ganaderas de Andalucía, REGA.  
Recinto:14-034-001-00005-00001 Cultivo:62000 PASTOS PERMANENTES DE 5 O MAS AÑOS-SIN VARIEDAD Secano  
Recinto:14-034-001-00005-00003 Cultivo:62000 PASTOS PERMANENTES DE 5 O MAS AÑOS-SIN VARIEDAD Secano
- 86124 Recinto de forrajera para Cálculo de Carga Ganadera que No pertenece a Explotación.  
Recinto:14-034-001-00005-00001 Cultivo:62000 PASTOS PERMANENTES DE 5 O MAS AÑOS-SIN VARIEDAD Secano  
Recinto:14-034-001-00005-00003 Cultivo:62000 PASTOS PERMANENTES DE 5 O MAS AÑOS-SIN VARIEDAD Secano
- 86128 Recinto de Forrajeras que no ha contabilizado para Carga Ganadera por no tener una explotación válida para el cálculo de la Carga Ganadera  
Recinto:14-034-001-00005-00001 Cultivo:62 PASTOS PERMANENTES DE 5 O MAS AÑOS-  
Recinto:14-034-001-00005-00003 Cultivo:62 PASTOS PERMANENTES DE 5 O MAS AÑOS-

(1) Con incidencias que retienen pago o deniegan el expediente.  
(2) Se calcula sobre superficie declarada admisible.  
(3) Aplicación del artículo 16 bis del RD 147/2023.

Puede verificar la integridad de una copia de este documento mediante la lectura del código QR adjunto o mediante el acceso a la dirección <https://ws050.juntadeandalucia.es/verificarFirma> indicando el código de VERIFICACIÓN

FIRMADO POR	RAQUEL MARIA ESPIN CRESPO	FECHA	26/06/2024
VERIFICACIÓN	Pk2jmMQ72K8YCCCE9EQ8LU85ENJJ6M	PÁGINA	2379/8857





**APELLIDOS Y NOMBRE / RAZÓN SOCIAL**

MEJIAS MATA JUAN JOSE

**NIF**

\*\*\*\*9975\*

**EXPEDIENTE**

1090082

**RESOLUCIÓN**

CONCESIÓN DE LA AYUDA

**DATOS DE MANTENIMIENTO UNIDADES**

**GRUPO DE PAGO**

ZONAS DE LIMITACIONES NATURALES

**Sup. Dec. Admisible**

12,99

**Sup. Resuelta**

12,99

**Sobredecl.**

0,00

**% Sobredecl.**

0,00

**RESUMEN DE PAGOS**

	<b>IMPORTE ( Euros )</b>			
	<b>RESUELTO</b>	<b>FEADER</b>	<b>MAPA</b>	<b>CAPADR</b>
Pago realizado	638,40	542,64	62,62	33,14
A pagar	63,06	53,60	6,19	3,27
<b>TOTAL</b>	<b>701,46</b>	<b>596,24</b>	<b>68,81</b>	<b>36,41</b>

**APLICACIÓN DE REDUCCIONES Y PENALIZACIONES (%)**

<b>Crterios de subvencionabilidad (1)</b>	<b>Presentación tardía</b>	<b>Omisión declaración</b>	<b>Condicionalidad</b>
0,00	0,00	0,00	0,00

**IMPORTE ( Euros )**

Calculado(2)	Reducción	Penalización	Reducción Penalización (3)	Penalización adicional	Resuelto	FEADER	MAPA	CAPADR
701,46 €	0,00 €	0,00 €	0,00 €	0,00 €	701,46 €	596,24 €	68,81 €	36,41 €
Importe Unitario:	54,00 €	Nuevo Importe Unitario:	54,00 €					

**RECINTOS PROPUESTOS**

REF.	REFERENCIA SIGPAC	CULTIVO	USO S/R	Sup. Dec. admisible	Sup. Campo	Sup. Determ.	Sup. Resuelta
-1320813	14-010-005-00175-0001	OLIVAR	S	0,02		0,02	0,02
5210009	14-010-006-00335-0001	OLIVAR	S	1,15		1,15	1,15
1700000005612328	14-010-003-00174-0001	OLIVAR	S	1,56		1,56	1,56
1700000005612329	14-038-065-00021-0001	OLIVAR	S	0,01		0,01	0,01
1700000005612330	14-038-065-00025-0001	OLIVAR	S	0,02		0,02	0,02
1700000005612331	14-038-065-00026-0002	OLIVAR	S	1,21		1,21	1,21
1700000005612332	14-038-065-00027-0002	OLIVAR	S	1,99		1,99	1,99
1700000005612334	14-038-065-00030-0001	OLIVAR	S	0,03		0,03	0,03
1700000005612335	14-038-065-09008-0001	OLIVAR	S	0,01		0,01	0,01
1700000005612336	14-010-005-00004-0001	OLIVAR	S	0,07		0,07	0,07
1700000005612337	14-010-005-00006-0001	OLIVAR	S	0,03		0,03	0,03
1700000005612338	14-010-005-00007-0001	OLIVAR	S	1,40		1,40	1,40
1700000005612339	14-010-005-00008-0001	OLIVAR	S	0,09		0,09	0,09
1700000005612340	14-010-005-00009-0001	OLIVAR	S	0,06		0,06	0,06
1700000005612342	14-024-015-00031-0001	OLIVAR	S	1,07		1,07	1,07
1700000005612343	14-024-001-00347-0001	OLIVAR	S	0,76		0,76	0,76
1700000005612344	14-038-021-00085-0001	OLIVAR	S	1,94		1,94	1,94
1700000005949692	14-010-001-00146-0001	OLIVAR	S	0,01		0,01	0,01
1700000005949693	14-010-001-00148-0001	OLIVAR	S	0,04		0,04	0,04
1700000005949694	14-010-001-00149-0001	OLIVAR	S	0,69		0,69	0,69
1700000005949695	14-010-006-00125-0001	OLIVAR	S	0,01		0,01	0,01
1700000005949696	14-010-006-00126-0001	OLIVAR	S	0,01		0,01	0,01
1700000005949697	14-010-006-00127-0001	OLIVAR	S	0,59		0,59	0,59
1700000005949698	14-010-006-00128-0001	OLIVAR	S	0,03		0,03	0,03
1700000005949699	14-010-006-00129-0001	OLIVAR	S	0,14		0,14	0,14
1700000005949700	14-010-006-00303-0001	OLIVAR	S	0,05		0,05	0,05

(1) Con incidencias que retienen pago o deniegan el expediente.

(2) Se calcula sobre superficie declarada admisible.

(3) Aplicación del artículo 16 bis del RD 147/2023.

Puede verificar la integridad de una copia de este documento mediante la lectura del código QR adjunto o mediante el acceso a la dirección <https://ws050.juntadeandalucia.es/verificarFirma> indicando el código de VERIFICACIÓN

FIRMADO POR	RAQUEL MARIA ESPIN CRESPO	FECHA	26/06/2024
VERIFICACIÓN	Pk2jmMQ72K8YCCE9EQ8LU85ENJJ6M	PÁGINA	2380/8857





(1) Con incidencias que retienen pago o deniegan el expediente.  
(2) Se calcula sobre superficie declarada admisible.  
(3) Aplicación del artículo 16 bis del RD 147/2023.

Puede verificar la integridad de una copia de este documento mediante la lectura del código QR adjunto o mediante el acceso a la dirección <https://ws050.juntadeandalucia.es/verificarFirma> indicando el código de VERIFICACIÓN

FIRMADO POR	RAQUEL MARIA ESPIN CRESCO	FECHA	26/06/2024
VERIFICACIÓN	Pk2jmMQ72K8YCCE9EQ8LU85ENJJJ6M	PÁGINA	2381/8857





**APELLIDOS Y NOMBRE / RAZÓN SOCIAL**

MELENDO FRIAS JOSE MARIA

**NIF**

\*\*\*\*7468\*

**EXPEDIENTE**

1180994

**RESOLUCIÓN**

CONCESIÓN DE LA AYUDA

**DATOS DE MANTENIMIENTO UNIDADES**

**GRUPO DE PAGO**

ZONAS DE LIMITACIONES NATURALES

**Sup. Dec. Admisible**

21,96

**Sup. Resuelta**

21,96

**Sobredecl.**

0,00

**% Sobredecl.**

0,00

**RESUMEN DE PAGOS**

	<b>IMPORTE ( Euros )</b>			
	<b>RESUELTO</b>	<b>FEADER</b>	<b>MAPA</b>	<b>CAPADR</b>
Pago realizado	991,55	842,83	97,27	51,46
A pagar	97,95	83,26	9,61	5,08
<b>TOTAL</b>	<b>1.089,50</b>	<b>926,09</b>	<b>106,88</b>	<b>56,54</b>

**APLICACIÓN DE REDUCCIONES Y PENALIZACIONES (%)**

<b>Criterios de subvencionabilidad (1)</b>	<b>Presentación tardía</b>	<b>Omisión declaración</b>	<b>Condicionalidad</b>
0,00	0,00	0,00	0,00

**IMPORTE ( Euros )**

Calculado(2)	Reducción	Penalización	Reducción Penalización (3)	Penalización adicional	Resuelto	FEADER	MAPA	CAPADR
1.089,50 €	0,00 €	0,00 €	0,00 €	0,00 €	1.089,50 €	926,08 €	106,88 €	56,54 €
<b>Importe Unitario:</b>	<b>54,00 €</b>	<b>Nuevo Importe Unitario:</b>	<b>49,61 €</b>					

**RECINTOS PROPUESTOS**

<b>REF.</b>	<b>REFERENCIA SIGPAC</b>	<b>CULTIVO</b>	<b>USO S/R SIGPAC</b>	<b>Sup. Dec. admisible</b>	<b>Sup. Campo</b>	<b>Sup. Determ.</b>	<b>Sup. Resuelta</b>
-120972	14-007-051-00154-0001	OLIVAR	S	0,38		0,38	0,38
-120970	14-007-003-00047-0001	OLIVAR	S	4,16		4,16	4,16
-120967	14-007-004-00011-0008	BARBECHO TRADICIONAL	S	3,45		3,45	3,45
-120965	14-007-011-00004-0001	OLIVAR	R	6,51		6,51	6,51
-120964	14-007-051-00152-0001	OLIVAR	S	0,11		0,11	0,11
-120959	14-007-051-00253-0003	OLIVAR	S	1,58		1,58	1,58
-120958	14-007-051-00252-0002	OLIVAR	S	0,07		0,07	0,07
1700000007228083	14-007-051-00151-0004	OLIVAR	S	2,44		2,44	2,44
1700000007228085	14-007-051-00176-0001	OLIVAR	S	0,01		0,01	0,01
1700000007228086	14-007-051-00177-0002	OLIVAR	S	0,03		0,03	0,03
1700000007228087	14-007-051-00185-0001	OLIVAR	S	0,02		0,02	0,02
1700000007228088	14-007-051-00319-0002	OLIVAR	S	0,03		0,03	0,03
1700000007228089	14-007-055-00030-0002	OLIVAR	S	0,01		0,01	0,01
1700000007228091	14-007-055-00049-0001	OLIVAR	S	0,01		0,01	0,01
1700000007228092	14-007-055-00050-0001	OLIVAR	S	0,44		0,44	0,44
1700000007228093	14-007-051-00244-0001	OLIVAR	S	0,01		0,01	0,01
1700000007228094	14-007-051-00245-0001	OLIVAR	S	0,02		0,02	0,02
1700000007228095	14-007-051-00247-0001	OLIVAR	S	0,70		0,70	0,70
1700000007228096	14-007-051-00240-0002	OLIVAR	S	0,05		0,05	0,05
1700000007228099	14-007-051-00254-0002	OLIVAR	S	0,07		0,07	0,07
1700000007228100	14-007-055-00036-0001	OLIVAR	S	0,72		0,72	0,72
1700000007228103	14-007-051-00155-0001	OLIVAR	S	0,07		0,07	0,07
1700000007228104	14-007-051-09004-0002	OLIVAR	S	0,01		0,01	0,01
1700000007228105	14-007-055-00037-0001	OLIVAR	S	1,06		1,06	1,06

(1) Con incidencias que retienen pago o deniegan el expediente.  
 (2) Se calcula sobre superficie declarada admisible.  
 (3) Aplicación del artículo 16 bis del RD 147/2023.

Puede verificar la integridad de una copia de este documento mediante la lectura del código QR adjunto o mediante el acceso a la dirección <a href="https://ws050.juntadeandalucia.es/verificarFirma">https://ws050.juntadeandalucia.es/verificarFirma</a> indicando el código de VERIFICACIÓN				
FIRMADO POR	RAQUEL MARIA ESPIN CRESPO	FECHA	26/06/2024	
VERIFICACIÓN	Pk2jmMQ72K8YCCE9EQ8LU85ENJJ6M	PÁGINA	2382/8857	



**Datos considerados para el Cálculo de la Carga Ganadera del expediente**

Superficie determinada para Cálculo Carga Ganadera: 0,00 ha  
Carga Ganadera del Expediente: 0,00 ugm/ha

**Incidencias de carga ganadera**

**INCIDENCIA DESCRIPCIÓN**

86132 Recinto superficie forrajera que no realiza la actividad de producción de pastoreo.  
Recinto:14-007-004-00011-00008 Cultivo:20000 BARBECHO TRADICIONAL-SIN VARIEDAD Secano

(1) Con incidencias que retienen pago o deniegan el expediente.  
(2) Se calcula sobre superficie declarada admisible.  
(3) Aplicación del artículo 16 bis del RD 147/2023.

Puede verificar la integridad de una copia de este documento mediante la lectura del código QR adjunto o mediante el acceso a la dirección <a href="https://ws050.juntadeandalucia.es/verificarFirma">https://ws050.juntadeandalucia.es/verificarFirma</a> indicando el código de VERIFICACIÓN				
FIRMADO POR	RAQUEL MARIA ESPIN CRESPO	FECHA	26/06/2024	
VERIFICACIÓN	Pk2jmMQ72K8YCCE9EQ8LU85ENJJJ6M	PÁGINA	2383/8857	



**APELLIDOS Y NOMBRE / RAZÓN SOCIAL**

MELENDO GALLARDO JESUS CARLOS

**NIF**

\*\*\*\*5753\*

**EXPEDIENTE**

1142883

**RESOLUCIÓN**

CONCESIÓN DE LA AYUDA

**DATOS DE MANTENIMIENTO UNIDADES**

**GRUPO DE PAGO**

ZONAS DE LIMITACIONES NATURALES

**Sup. Dec. Admisible**

8,95

**Sup. Resuelta**

8,95

**Sobredecl.**

0,00

**% Sobredecl.**

0,00

**RESUMEN DE PAGOS**

	<b>IMPORTE ( Euros )</b>			
	<b>RESUELTO</b>	<b>FEADER</b>	<b>MAPA</b>	<b>CAPADR</b>
Pago realizado	439,85	373,88	43,15	22,83
A pagar	43,45	36,93	4,26	2,26
<b>TOTAL</b>	<b>483,30</b>	<b>410,81</b>	<b>47,41</b>	<b>25,09</b>

**APLICACIÓN DE REDUCCIONES Y PENALIZACIONES (%)**

<b>Criterios de subvencionabilidad (1)</b>	<b>Presentación tardía</b>	<b>Omisión declaración</b>	<b>Condicionalidad</b>
0,00	0,00	0,00	0,00

**IMPORTE ( Euros )**

Calculado(2)	Reducción	Penalización	Reducción Penalización (3)	Penalización adicional	Resuelto	FEADER	MAPA	CAPADR
483,30 €	0,00 €	0,00 €	0,00 €	0,00 €	483,30 €	410,81 €	47,41 €	25,08 €
Importe Unitario:	54,00 €	Nuevo Importe Unitario:	54,00 €					

**RECINTOS PROPUESTOS**

<b>REF.</b>	<b>REFERENCIA SIGPAC</b>	<b>CULTIVO</b>	<b>S/R</b>	<b>USO SIGPAC</b>	<b>Sup. Dec. admisible</b>	<b>Sup. Campo</b>	<b>Sup. Determ.</b>	<b>Sup. Resuelta</b>
-1361536	14-007-046-00125-0001	OLIVAR	R		0,58		0,58	0,58
-1361535	14-007-046-00131-0003	OLIVAR	R		0,70		0,70	0,70
-461854	14-007-070-00184-0001	OLIVAR	S		1,57		1,57	1,57
-100008	14-007-038-00167-0002	OLIVAR	S		0,11		0,11	0,11
1700000004925544	14-007-038-00167-0001	OLIVAR	S		0,49		0,49	0,49
1700000004925557	14-007-051-00151-0004	OLIVAR	S		0,75		0,75	0,75
1700000004925558	14-007-051-00158-0001	OLIVAR	S		2,22		2,22	2,22
1700000004925559	14-007-051-00160-0004	OLIVAR	S		0,02		0,02	0,02
1700000004925560	14-007-051-00118-0001	OLIVAR	S		0,27		0,27	0,27
1700000004925561	14-007-051-00119-0001	OLIVAR	S		0,01		0,01	0,01
1700000004925562	14-007-051-00131-0002	OLIVAR	S		1,01		1,01	1,01
1700000004925563	14-007-070-00179-0001	OLIVAR	S		0,01		0,01	0,01
1700000004925565	14-007-070-00186-0001	OLIVAR	S		0,01		0,01	0,01
1700000004925566	14-007-070-00136-0001	OLIVAR	S		0,98		0,98	0,98
1700000004925571	14-007-051-00116-0001	OLIVAR	S		0,22		0,22	0,22

(1) Con incidencias que retienen pago o deniegan el expediente.  
 (2) Se calcula sobre superficie declarada admisible.  
 (3) Aplicación del artículo 16 bis del RD 147/2023.

Puede verificar la integridad de una copia de este documento mediante la lectura del código QR adjunto o mediante el acceso a la dirección <https://ws050.juntadeandalucia.es/verificarFirma> indicando el código de VERIFICACIÓN

FIRMADO POR	RAQUEL MARIA ESPIN CRESPO	FECHA	26/06/2024
VERIFICACIÓN	Pk2jmMQ72K8YCCE9EQ8LU85ENJJ6M	PÁGINA	2384/8857



**APELLIDOS Y NOMBRE / RAZÓN SOCIAL**

MELERO NAVARRO JUAN PEDRO

**NIF**

\*\*\*\*3529\*

**EXPEDIENTE**

1131015

**RESOLUCIÓN**

CONCESIÓN DE LA AYUDA

**DATOS DE MANTENIMIENTO UNIDADES****GRUPO DE PAGO**

ZONAS DE LIMITACIONES NATURALES

**Sup. Dec.  
Admisible**

175,58

**Sup.  
Resuelta**

175,58

**Sobredecl.**

0,00

**% Sobredecl.**

0,00

**RESUMEN DE PAGOS**

	<b>IMPORTE ( Euros )</b>			
	<b>RESUELTO</b>	<b>FEADER</b>	<b>MAPA</b>	<b>CAPADR</b>
Pago realizado	1.081,20	919,02	106,06	56,12
A pagar	106,80	90,78	10,48	5,54
<b>TOTAL</b>	<b>1.188,00</b>	<b>1.009,80</b>	<b>116,54</b>	<b>61,66</b>

**APLICACIÓN DE REDUCCIONES Y PENALIZACIONES (%)**

<b>Criterios de subvencionabilidad (1)</b>	<b>Presentación tardía</b>	<b>Omisión declaración</b>	<b>Condicionalidad</b>
0,00	0,00	0,00	0,00

**IMPORTE ( Euros )**

Calculado(2)	Reducción	Penalización	Reducción Penalización (3)	Penalización adicional	Resuelto	FEADER	MAPA	CAPADR
1.188,00 €	0,00 €	0,00 €	0,00 €	0,00 €	1.188,00 €	1.009,80 €	116,54 €	61,66 €
<b>Importe Unitario:</b>	<b>54,00 €</b>	<b>Nuevo Importe Unitario:</b>	<b>6,77 €</b>					

**RECINTOS PROPUESTOS**

<b>REF.</b>	<b>REFERENCIA SIGPAC</b>	<b>CULTIVO</b>	<b>S/R</b>	<b>USO SIGPAC</b>	<b>Sup. Dec. admisible</b>	<b>Sup. Campo</b>	<b>Sup. Determ.</b>	<b>Sup. Resuelta</b>
1700000006173204	14-062-012-00014-0002	PASTOS PERMANENTES DE 5 O MAS AÑOS	S		31,64		31,64	31,64
1700000006173205	14-062-012-00014-0011	PASTOS PERMANENTES DE 5 O MAS AÑOS	S		0,68		0,68	0,68
1700000006173206	14-062-012-00029-0002	PASTOS PERMANENTES DE 5 O MAS AÑOS	S		18,78		18,78	18,78
1700000006173207	14-062-012-00014-0002	PASTOS PERMANENTES DE 5 O MAS AÑOS	S		46,20		46,20	46,20
1700000006173208	14-062-012-00015-0001	PASTOS PERMANENTES DE 5 O MAS AÑOS	S		34,79		34,79	34,79
1700000006173209	14-062-012-00027-0001	PASTOS PERMANENTES DE 5 O MAS AÑOS	S		3,04		3,04	3,04
1700000006173210	14-062-012-00023-0001	PASTOS PERMANENTES DE 5 O MAS AÑOS	S		33,58		33,58	33,58
1700000006173211	14-062-012-00028-0001	PASTOS PERMANENTES DE 5 O MAS AÑOS	S		2,45		2,45	2,45
1700000006173212	14-062-012-00026-0001	PASTOS PERMANENTES DE 5 O MAS AÑOS	S		0,60		0,60	0,60
1700000006173213	14-062-012-00014-0010	OLIVAR	S		0,60		0,60	0,60
1700000006173214	14-062-012-00014-0009	PASTOS PERMANENTES DE 5 O MAS AÑOS	S		3,22		3,22	3,22

(1) Con incidencias que retienen pago o deniegan el expediente.

(2) Se calcula sobre superficie declarada admisible.

(3) Aplicación del artículo 16 bis del RD 147/2023.

Puede verificar la integridad de una copia de este documento mediante la lectura del código QR adjunto o mediante el acceso a la dirección <https://ws050.juntadeandalucia.es/verificarFirma> indicando el código de VERIFICACIÓN

FIRMADO POR	RAQUEL MARIA ESPIN CRESPO	FECHA	26/06/2024
VERIFICACIÓN	Pk2jmMQ72K8YCCE9EQ8LU85ENJJ6M	PÁGINA	2385/8857





**Datos considerados para el Cálculo de la Carga Ganadera del expediente**

Superficie determinada para Cálculo Carga Ganadera: 174,98 ha  
Carga Ganadera del Expediente: 0,20 ugm/ha

Explotación	Especie	Ugm Calculada para CG
ES140620000060	OVINA	35,23

**Recintos Determinados para el Cálculo de Garga Ganadera**

REF.	REFERENCIA SIGPAC	CULTIVO	DESCRIPCIÓN CULTIVO	S/R	SUP. RESUELTA (ha)
1700000006173204	14-062-012-00014-00002	62000	PASTOS PERMANENTES DE 5 O MAS AÑOS-SIN VARIEDAD	S	31,64
1700000006173205	14-062-012-00014-00011	62000	PASTOS PERMANENTES DE 5 O MAS AÑOS-SIN VARIEDAD	S	0,68
1700000006173206	14-062-012-00029-00002	62000	PASTOS PERMANENTES DE 5 O MAS AÑOS-SIN VARIEDAD	S	18,78
1700000006173207	14-062-012-00014-00002	62000	PASTOS PERMANENTES DE 5 O MAS AÑOS-SIN VARIEDAD	S	46,20
1700000006173208	14-062-012-00015-00001	62000	PASTOS PERMANENTES DE 5 O MAS AÑOS-SIN VARIEDAD	S	34,79
1700000006173209	14-062-012-00027-00001	62000	PASTOS PERMANENTES DE 5 O MAS AÑOS-SIN VARIEDAD	S	3,04
1700000006173210	14-062-012-00023-00001	62000	PASTOS PERMANENTES DE 5 O MAS AÑOS-SIN VARIEDAD	S	33,58
1700000006173211	14-062-012-00028-00001	62000	PASTOS PERMANENTES DE 5 O MAS AÑOS-SIN VARIEDAD	S	2,45
1700000006173212	14-062-012-00026-00001	62000	PASTOS PERMANENTES DE 5 O MAS AÑOS-SIN VARIEDAD	S	0,60
1700000006173214	14-062-012-00014-00009	62000	PASTOS PERMANENTES DE 5 O MAS AÑOS-SIN VARIEDAD	S	3,22

(1) Con incidencias que retienen pago o deniegan el expediente.  
(2) Se calcula sobre superficie declarada admisible.  
(3) Aplicación del artículo 16 bis del RD 147/2023.

Puede verificar la integridad de una copia de este documento mediante la lectura del código QR adjunto o mediante el acceso a la dirección <a href="https://ws050.juntadeandalucia.es/verificarFirma">https://ws050.juntadeandalucia.es/verificarFirma</a> indicando el código de VERIFICACIÓN				
FIRMADO POR	RAQUEL MARIA ESPIN CRESPO	FECHA	26/06/2024	
VERIFICACIÓN	Pk2jmMQ72K8YCCE9EQ8LU85ENJJ6M	PÁGINA	2386/8857	





**APELLIDOS Y NOMBRE / RAZÓN SOCIAL**

MELLADO PEREA FRANCISCO

**NIF**

\*\*\*\*9331\*

**EXPEDIENTE**

1028523

**RESOLUCIÓN**

CONCESIÓN DE LA AYUDA

**DATOS DE MANTENIMIENTO UNIDADES**

**GRUPO DE PAGO**

ZONAS DE LIMITACIONES NATURALES

**Sup. Dec. Admisible**

66,11

**Sup. Resuelta**

64,81

**Sobredecl.**

1,30

**% Sobredecl.**

1,97

**RESUMEN DE PAGOS**

	<b>IMPORTE ( Euros )</b>			
	<b>RESUELTO</b>	<b>FEADER</b>	<b>MAPA</b>	<b>CAPADR</b>
Pago realizado	1.059,94	900,94	103,98	55,02
A pagar	104,70	89,00	10,27	5,43
<b>TOTAL</b>	<b>1.164,64</b>	<b>989,94</b>	<b>114,25</b>	<b>60,45</b>

**APLICACIÓN DE REDUCCIONES Y PENALIZACIONES (%)**

<b>Crterios de subvencionabilidad (1)</b>	<b>Presentación tardía</b>	<b>Omisión declaración</b>	<b>Condicionalidad</b>
0,00	0,00	0,00	0,00

**IMPORTE ( Euros )**

Calculado(2)	Reducción	Penalización	Reducción Penalización (3)	Penalización adicional	Resuelto	FEADER	MAPA	CAPADR
1.188,00 €	23,36 €	0,00 €	0,00 €	0,00 €	1.164,64 €	989,94 €	114,25 €	60,45 €
<b>Importe Unitario:</b>	<b>54,00 €</b>	<b>Nuevo Importe Unitario:</b>	<b>17,97 €</b>					

**RECINTOS PROPUESTOS**

<b>REF.</b>	<b>REFERENCIA SIGPAC</b>	<b>CULTIVO</b>	<b>USO S/R SIGPAC</b>	<b>Sup. Dec. admisible</b>	<b>Sup. Campo</b>	<b>Sup. Determ.</b>	<b>Sup. Resuelta</b>
-1495864	14-029-057-00013-0001	GUISANTES	S	1,35		1,35	1,35
-1495858	14-029-057-00013-0001	GUISANTES	S	5,73		5,73	5,73
-1495853	14-029-057-00013-0001	BARBECHO TRADICIONAL	S	3,16		3,16	3,16
1700000006030176	14-029-015-00047-0001	BARBECHO TRADICIONAL	S	1,95		1,95	1,95
1700000006030177	14-029-082-00003-0001	AVENA	S	2,09		2,09	2,09
1700000006030178	14-029-082-00004-0001	AVENA	S	0,88		0,88	0,88
1700000006030179	14-029-082-00006-0001	AVENA	S	0,86		0,86	0,86
1700000006030180	14-029-082-00007-0001	AVENA	S	0,86		0,86	0,86
1700000006030181	14-029-082-00011-0001	AVENA	S	1,49		1,49	1,49
1700000006030183	14-029-015-00118-0002	TRIGO BLANDO	S	4,90		4,90	4,90
1700000006030184	14-029-015-00117-0001	TRIGO BLANDO	S	0,51		0,51	0,51
1700000006030185	14-029-015-00089-0002	TRIGO BLANDO	S	3,16		3,16	3,16
1700000006030186	14-029-015-00048-0001	BARBECHO TRADICIONAL	S	2,40		2,40	2,40
1700000006030187	14-029-015-00049-0001	BARBECHO TRADICIONAL	S	1,39		1,39	1,39
1700000006030191	14-029-081-00120-0001	GUISANTES	S	1,31		1,31	1,31
1700000006030192	14-029-099-00100-0001	BARBECHO TRADICIONAL	S	0,71		0,71	0,71
1700000006030194	14-029-041-00017-0001	PASTOS DE MENOS DE 5 AÑOS	S	16,43		16,43	16,43
1700000006030195	14-029-090-00043-0002	PASTOS DE MENOS DE 5 AÑOS	S	15,63		15,63	15,63
1700000006030196	14-029-090-00044-0001	PASTOS DE MENOS DE 5 AÑOS	S	1,30		1,30	0,00

(1) Con incidencias que retienen pago o deniegan el expediente.  
 (2) Se calcula sobre superficie declarada admisible.  
 (3) Aplicación del artículo 16 bis del RD 147/2023.

Puede verificar la integridad de una copia de este documento mediante la lectura del código QR adjunto o mediante el acceso a la dirección <a href="https://ws050.juntadeandalucia.es/verificarFirma">https://ws050.juntadeandalucia.es/verificarFirma</a> indicando el código de VERIFICACIÓN					
FIRMADO POR	RAQUEL MARIA ESPIN CRESPO		FECHA		26/06/2024
VERIFICACIÓN	Pk2jmMQ72K8YCC9E9EQ8LU85ENJJ6M		PÁGINA		2387/8857

**INCIDENCIAS****INCIDENCIA DESCRIPCIÓN**

- 242 Recinto pendiente de acreditación de titularidad.  
Recinto:14-029-090-00044-00001 Cultivo:63000 PASTOS DE MENOS DE 5 AÑOS-SIN VARIEDAD Secano
- 86126 Recinto de forrajera para Cálculo de Carga Ganadera que No pertenece a Explotación con UGM válida.  
Recinto:14-029-015-00095-00002 Cultivo:62000 PASTOS PERMANENTES DE 5 O MAS AÑOS-SIN VARIEDAD Secano Explotacion:ES140290001248  
Recinto:14-029-015-00096-00001 Cultivo:62000 PASTOS PERMANENTES DE 5 O MAS AÑOS-SIN VARIEDAD Secano Explotacion:ES140290001248  
Recinto:14-029-057-00013-00001 Cultivo:63000 PASTOS DE MENOS DE 5 AÑOS-SIN VARIEDAD Secano Explotacion:ES140290000548  
Recinto:14-029-057-00069-00001 Cultivo:63000 PASTOS DE MENOS DE 5 AÑOS-SIN VARIEDAD Secano Explotacion:ES140290000548

**Datos considerados para el Cálculo de la Carga Ganadera del expediente**

Superficie determinada para Cálculo Carga Ganadera: 32,06 ha

Carga Ganadera del Expediente: 0,87 ugm/ha

Explotación	Especie	Ugm Calculada para CG
ES140290000888	OVINA	27,74

**Recintos Determinados para el Cálculo de Carga Ganadera**

REE.	REFERENCIA SIGPAC	CULTIVO	DESCRIPCIÓN CULTIVO	S/R	SUP. RESUELTA (ha)
1700000006030194	14-029-041-00017-00001	63000	PASTOS DE MENOS DE 5 AÑOS-SIN VARIEDAD	S	16,43
1700000006030195	14-029-090-00043-00002	63000	PASTOS DE MENOS DE 5 AÑOS-SIN VARIEDAD	S	15,63
1700000006030196	14-029-090-00044-00001	63000	PASTOS DE MENOS DE 5 AÑOS-SIN VARIEDAD	S	0,00

**Incidencias de carga ganadera****INCIDENCIA DESCRIPCIÓN**

- 242 Recinto pendiente de acreditación de titularidad.  
Recinto:14-029-090-00044-00001 Cultivo:63000 PASTOS DE MENOS DE 5 AÑOS-SIN VARIEDAD Secano
- 86126 Recinto de forrajera para Cálculo de Carga Ganadera que No pertenece a Explotación con UGM válida.  
Recinto:14-029-015-00095-00002 Cultivo:62000 PASTOS PERMANENTES DE 5 O MAS AÑOS-SIN VARIEDAD Secano Explotacion:ES140290001248  
Recinto:14-029-015-00096-00001 Cultivo:62000 PASTOS PERMANENTES DE 5 O MAS AÑOS-SIN VARIEDAD Secano Explotacion:ES140290001248  
Recinto:14-029-057-00013-00001 Cultivo:63000 PASTOS DE MENOS DE 5 AÑOS-SIN VARIEDAD Secano Explotacion:ES140290000548  
Recinto:14-029-057-00069-00001 Cultivo:63000 PASTOS DE MENOS DE 5 AÑOS-SIN VARIEDAD Secano Explotacion:ES140290000548
- 86128 Recinto de Forrajeras que no ha contabilizado para Carga Ganadera por no tener una explotación válida para el cálculo de la Carga Ganadera  
Recinto:14-029-057-00013-00001 Cultivo:63 PASTOS DE MENOS DE 5 AÑOS-  
Recinto:14-029-057-00069-00001 Cultivo:63 PASTOS DE MENOS DE 5 AÑOS-  
Recinto:14-029-015-00095-00002 Cultivo:62 PASTOS PERMANENTES DE 5 O MAS AÑOS-  
Recinto:14-029-015-00096-00001 Cultivo:62 PASTOS PERMANENTES DE 5 O MAS AÑOS-
- 86132 Recinto superficie forrajera que no realiza la actividad de producción de pastoreo.  
Recinto:14-029-057-00013-00001 Cultivo:20000 BARBECHO TRADICIONAL-SIN VARIEDAD Secano  
Recinto:14-029-015-00047-00001 Cultivo:20000 BARBECHO TRADICIONAL-SIN VARIEDAD Secano  
Recinto:14-029-015-00048-00001 Cultivo:20000 BARBECHO TRADICIONAL-SIN VARIEDAD Secano  
Recinto:14-029-015-00049-00001 Cultivo:20000 BARBECHO TRADICIONAL-SIN VARIEDAD Secano  
Recinto:14-029-099-00100-00001 Cultivo:20000 BARBECHO TRADICIONAL-SIN VARIEDAD Secano

(1) Con incidencias que retienen pago o deniegan el expediente.  
(2) Se calcula sobre superficie declarada admisible.  
(3) Aplicación del artículo 16 bis del RD 147/2023.

Puede verificar la integridad de una copia de este documento mediante la lectura del código QR adjunto o mediante el acceso a la dirección <https://ws050.juntadeandalucia.es/verificarFirma> indicando el código de VERIFICACIÓN

FIRMADO POR	RAQUEL MARIA ESPIN CRESPO	FECHA	26/06/2024
VERIFICACIÓN	Pk2jmMQ72K8YCC9EQ8LU85ENJJ6M	PÁGINA	2388/8857



**APELLIDOS Y NOMBRE / RAZÓN SOCIAL**

MENA MENA JESUS ARTURO

**NIF**

\*\*\*3962\*

**EXPEDIENTE**

1213596

**RESOLUCIÓN**

CONCESIÓN DE LA AYUDA

**DATOS DE MANTENIMIENTO UNIDADES****GRUPO DE PAGO**

ZONAS DE LIMITACIONES NATURALES

**Sup. Dec.  
Admisible**

55,73

**Sup.  
Resuelta**

55,73

**Sobredecl.**

0,00

**% Sobredecl.**

0,00

**RESUMEN DE PAGOS**

	<b>IMPORTE ( Euros )</b>			
	<b>RESUELTO</b>	<b>FEADER</b>	<b>MAPA</b>	<b>CAPADR</b>
Pago realizado	1.081,20	919,02	106,06	56,12
A pagar	106,80	90,78	10,48	5,54
<b>TOTAL</b>	<b>1.188,00</b>	<b>1.009,80</b>	<b>116,54</b>	<b>61,66</b>

**APLICACIÓN DE REDUCCIONES Y PENALIZACIONES (%)**

<b>Criterios de subvencionabilidad (1)</b>	<b>Presentación tardía</b>	<b>Omisión declaración</b>	<b>Condicionabilidad</b>
0,00	0,00	0,00	0,00

**IMPORTE ( Euros )**

Calculado(2)	Reducción	Penalización	Reducción Penalización (3)	Penalización adicional	Resuelto	FEADER	MAPA	CAPADR
1.188,00 €	0,00 €	0,00 €	0,00 €	0,00 €	1.188,00 €	1.009,80 €	116,54 €	61,66 €
Importe Unitario:	54,00 €	Nuevo Importe Unitario:	21,32 €					

(1) Con incidencias que retienen pago o deniegan el expediente.

(2) Se calcula sobre superficie declarada admisible.

(3) Aplicación del artículo 16 bis del RD 147/2023.

Puede verificar la integridad de una copia de este documento mediante la lectura del código QR adjunto o mediante el acceso a la dirección <https://ws050.juntadeandalucia.es/verificarFirma> indicando el código de VERIFICACIÓN

FIRMADO POR

RAQUEL MARIA ESPIN CRESPO

FECHA

26/06/2024

VERIFICACIÓN

Pk2jmMQ72K8YCCE9EQ8LU85ENJJ6M

PÁGINA

2389/8857



**RECINTOS PROPUESTOS**

REF.	REFERENCIA SIGPAC	CULTIVO	S/R	USO SIGPAC	Sup. Dec. admisible	Sup. Campo	Sup. Determ.	Sup. Resuelta
-1405003	14-051-017-00011-0015	PASTOS PERMANENTES DE 5 O MAS AÑOS	S		0,07		0,07	0,07
-1398509	14-051-017-00018-0002	TRANQUILLÓN	S		0,20		0,20	0,20
170000007039807	14-051-013-00013-0008	PASTOS PERMANENTES DE 5 O MAS AÑOS	S		21,70		21,70	21,70
170000007039809	14-051-017-00011-0007	PASTOS PERMANENTES DE 5 O MAS AÑOS	S		2,79		2,79	2,79
170000007039811	14-051-017-00011-0002	PASTOS PERMANENTES DE 5 O MAS AÑOS	S		0,06		0,06	0,06
170000007039812	14-051-017-00011-0002	PASTOS PERMANENTES DE 5 O MAS AÑOS	S		4,32		4,32	4,32
170000007039813	14-051-017-00011-0011	PASTOS PERMANENTES DE 5 O MAS AÑOS	S		0,26		0,26	0,26
170000007039814	14-051-017-00011-0010	HUERTA	S		0,02		0,02	0,02
170000007039815	14-051-017-00011-0009	HUERTA	S		0,01		0,01	0,01
170000007039816	14-051-017-00011-0008	HUERTA	S		0,04		0,04	0,04
170000007039817	14-051-017-00027-0001	TRANQUILLÓN	S		5,37		5,37	5,37
170000007039821	14-051-017-00027-0010	TRANQUILLÓN	S		0,08		0,08	0,08
170000007039823	14-051-017-00027-0012	TRANQUILLÓN	S		0,06		0,06	0,06
170000007039825	14-051-017-00027-0014	TRANQUILLÓN	S		0,02		0,02	0,02
170000007039826	14-051-017-00027-0017	TRANQUILLÓN	S		0,02		0,02	0,02
170000007039827	14-051-017-00027-0020	TRANQUILLÓN	S		0,08		0,08	0,08
170000007039828	14-051-017-00012-0001	TRANQUILLÓN	S		3,52		3,52	3,52
170000007039829	14-051-017-00019-0002	TRANQUILLÓN	S		2,41		2,41	2,41
170000007039831	14-051-017-00019-0002	TRANQUILLÓN	S		3,04		3,04	3,04
170000007039832	14-051-016-00040-0002	PASTOS PERMANENTES DE 5 O MAS AÑOS	S		1,51		1,51	1,51
170000007039833	14-051-016-00040-0001	PASTOS PERMANENTES DE 5 O MAS AÑOS	S		4,32		4,32	4,32
170000007039837	14-051-017-00027-0002	PASTOS PERMANENTES DE 5 O MAS AÑOS	S		0,57		0,57	0,57
170000007039838	14-051-017-00027-0008	PASTOS PERMANENTES DE 5 O MAS AÑOS	S		0,36		0,36	0,36
170000007039839	14-051-017-00027-0015	TRANQUILLÓN	S		0,05		0,05	0,05
170000007039840	14-051-017-00027-0016	PASTOS PERMANENTES DE 5 O MAS AÑOS	S		0,12		0,12	0,12
170000007039841	14-051-017-00027-0018	PASTOS PERMANENTES DE 5 O MAS AÑOS	S		0,03		0,03	0,03
170000007039842	14-051-017-00027-0019	PASTOS PERMANENTES DE 5 O MAS AÑOS	S		0,02		0,02	0,02
170000007039843	14-051-017-00018-0002	TRANQUILLÓN	S		1,97		1,97	1,97
170000007039844	14-051-017-00019-0001	PASTOS PERMANENTES DE 5 O MAS AÑOS	S		1,45		1,45	1,45
170000007039845	14-051-017-00027-0003	PASTOS PERMANENTES DE 5 O MAS AÑOS	S		0,48		0,48	0,48
170000007039846	14-051-017-00027-0006	PASTOS PERMANENTES DE 5 O MAS AÑOS	S		0,18		0,18	0,18
170000007039847	14-051-017-00027-0004	PASTOS PERMANENTES DE 5 O MAS AÑOS	S		0,60		0,60	0,60

**INCIDENCIAS****INCIDENCIA DESCRIPCIÓN**

86122	Recinto superficie forrajera que realiza la actividad de producción de pastoreo y no declara el o los códigos del Registro de Explotaciones Ganaderas de Andalucía, REGA. Recinto:14-051-017-00018-00001 Cultivo:62000 PASTOS PERMANENTES DE 5 O MAS AÑOS-SIN VARIEDAD Secano Recinto:14-051-017-00018-00003 Cultivo:62000 PASTOS PERMANENTES DE 5 O MAS AÑOS-SIN VARIEDAD Secano Recinto:14-051-017-00027-00005 Cultivo:20000 BARBECHO TRADICIONAL-SIN VARIEDAD Secano Recinto:14-051-017-00027-00007 Cultivo:20000 BARBECHO TRADICIONAL-SIN VARIEDAD Secano Recinto:14-051-017-00027-00009 Cultivo:20000 BARBECHO TRADICIONAL-SIN VARIEDAD Secano Recinto:14-051-017-00027-00011 Cultivo:20000 BARBECHO TRADICIONAL-SIN VARIEDAD Secano Recinto:14-051-017-00027-00013 Cultivo:20000 BARBECHO TRADICIONAL-SIN VARIEDAD Secano
86124	Recinto de forrajera para Cálculo de Carga Ganadera que No pertenece a Explotación. Recinto:14-051-017-00018-00001 Cultivo:62000 PASTOS PERMANENTES DE 5 O MAS AÑOS-SIN VARIEDAD Secano Recinto:14-051-017-00018-00003 Cultivo:62000 PASTOS PERMANENTES DE 5 O MAS AÑOS-SIN VARIEDAD Secano Recinto:14-051-017-00027-00005 Cultivo:20000 BARBECHO TRADICIONAL-SIN VARIEDAD Secano Recinto:14-051-017-00027-00007 Cultivo:20000 BARBECHO TRADICIONAL-SIN VARIEDAD Secano Recinto:14-051-017-00027-00009 Cultivo:20000 BARBECHO TRADICIONAL-SIN VARIEDAD Secano Recinto:14-051-017-00027-00011 Cultivo:20000 BARBECHO TRADICIONAL-SIN VARIEDAD Secano Recinto:14-051-017-00027-00013 Cultivo:20000 BARBECHO TRADICIONAL-SIN VARIEDAD Secano

(1) Con incidencias que retienen pago o deniegan el expediente.

(2) Se calcula sobre superficie declarada admisible.

(3) Aplicación del artículo 16 bis del RD 147/2023.

Puede verificar la integridad de una copia de este documento mediante la lectura del código QR adjunto o mediante el acceso a la dirección <https://ws050.juntadeandalucia.es/verificarFirma> indicando el código de VERIFICACIÓN

FIRMADO POR	RAQUEL MARIA ESPIN CRESPO	FECHA	26/06/2024
VERIFICACIÓN	Pk2jmMQ72K8YCCE9EQ8LU85ENJJJ6M	PÁGINA	2390/8857





**Datos considerados para el Cálculo de la Carga Ganadera del expediente**

Superficie determinada para Cálculo Carga Ganadera: 38,84 ha  
Carga Ganadera del Expediente: 1,47 ugm/ha

Explotación	Especie	Ugm Calculada para CG
ES140510000048	OVINA	26,23
ES140510000528	OVINA	31,01

**Recintos Determinados para el Cálculo de Garga Ganadera**

REF.	REFERENCIA SIGPAC	CULTIVO	DESCRIPCIÓN CULTIVO	S/R	SUP. RESUELTA (ha)
-1405003	14-051-017-00011-00015	62000	PASTOS PERMANENTES DE 5 O MAS AÑOS-SIN VARIEDAD	S	0,07
1700000007039807	14-051-013-00013-00008	62000	PASTOS PERMANENTES DE 5 O MAS AÑOS-SIN VARIEDAD	S	21,70
1700000007039809	14-051-017-00011-00007	62000	PASTOS PERMANENTES DE 5 O MAS AÑOS-SIN VARIEDAD	S	2,79
1700000007039811	14-051-017-00011-00002	62000	PASTOS PERMANENTES DE 5 O MAS AÑOS-SIN VARIEDAD	S	0,06
1700000007039812	14-051-017-00011-00002	62000	PASTOS PERMANENTES DE 5 O MAS AÑOS-SIN VARIEDAD	S	4,32
1700000007039813	14-051-017-00011-00011	62000	PASTOS PERMANENTES DE 5 O MAS AÑOS-SIN VARIEDAD	S	0,26
1700000007039832	14-051-016-00040-00002	62000	PASTOS PERMANENTES DE 5 O MAS AÑOS-SIN VARIEDAD	S	1,51
1700000007039833	14-051-016-00040-00001	62000	PASTOS PERMANENTES DE 5 O MAS AÑOS-SIN VARIEDAD	S	4,32
1700000007039837	14-051-017-00027-00002	62000	PASTOS PERMANENTES DE 5 O MAS AÑOS-SIN VARIEDAD	S	0,57
1700000007039838	14-051-017-00027-00008	62000	PASTOS PERMANENTES DE 5 O MAS AÑOS-SIN VARIEDAD	S	0,36
1700000007039840	14-051-017-00027-00016	62000	PASTOS PERMANENTES DE 5 O MAS AÑOS-SIN VARIEDAD	S	0,12
1700000007039841	14-051-017-00027-00018	62000	PASTOS PERMANENTES DE 5 O MAS AÑOS-SIN VARIEDAD	S	0,03
1700000007039842	14-051-017-00027-00019	62000	PASTOS PERMANENTES DE 5 O MAS AÑOS-SIN VARIEDAD	S	0,02
1700000007039844	14-051-017-00019-00001	62000	PASTOS PERMANENTES DE 5 O MAS AÑOS-SIN VARIEDAD	S	1,45
1700000007039845	14-051-017-00027-00003	62000	PASTOS PERMANENTES DE 5 O MAS AÑOS-SIN VARIEDAD	S	0,48
1700000007039846	14-051-017-00027-00006	62000	PASTOS PERMANENTES DE 5 O MAS AÑOS-SIN VARIEDAD	S	0,18
1700000007039847	14-051-017-00027-00004	62000	PASTOS PERMANENTES DE 5 O MAS AÑOS-SIN VARIEDAD	S	0,60

**Incidencias de carga ganadera**

**INCIDENCIA DESCRIPCIÓN**

86122	Recinto superficie forrajera que realiza la actividad de producción de pastoreo y no declara el o los códigos del Registro de Explotaciones Ganaderas de Andalucía, REGA. Recinto:14-051-017-00027-00005 Cultivo:20000 BARBECHO TRADICIONAL-SIN VARIEDAD Secano Recinto:14-051-017-00027-00007 Cultivo:20000 BARBECHO TRADICIONAL-SIN VARIEDAD Secano Recinto:14-051-017-00027-00009 Cultivo:20000 BARBECHO TRADICIONAL-SIN VARIEDAD Secano Recinto:14-051-017-00027-00011 Cultivo:20000 BARBECHO TRADICIONAL-SIN VARIEDAD Secano Recinto:14-051-017-00027-00013 Cultivo:20000 BARBECHO TRADICIONAL-SIN VARIEDAD Secano Recinto:14-051-017-00018-00001 Cultivo:62000 PASTOS PERMANENTES DE 5 O MAS AÑOS-SIN VARIEDAD Secano Recinto:14-051-017-00018-00003 Cultivo:62000 PASTOS PERMANENTES DE 5 O MAS AÑOS-SIN VARIEDAD Secano
86124	Recinto de forrajera para Cálculo de Carga Ganadera que No pertenece a Explotación. Recinto:14-051-017-00027-00005 Cultivo:20000 BARBECHO TRADICIONAL-SIN VARIEDAD Secano Recinto:14-051-017-00027-00007 Cultivo:20000 BARBECHO TRADICIONAL-SIN VARIEDAD Secano Recinto:14-051-017-00027-00009 Cultivo:20000 BARBECHO TRADICIONAL-SIN VARIEDAD Secano Recinto:14-051-017-00027-00011 Cultivo:20000 BARBECHO TRADICIONAL-SIN VARIEDAD Secano Recinto:14-051-017-00027-00013 Cultivo:20000 BARBECHO TRADICIONAL-SIN VARIEDAD Secano Recinto:14-051-017-00018-00001 Cultivo:62000 PASTOS PERMANENTES DE 5 O MAS AÑOS-SIN VARIEDAD Secano Recinto:14-051-017-00018-00003 Cultivo:62000 PASTOS PERMANENTES DE 5 O MAS AÑOS-SIN VARIEDAD Secano

(1) Con incidencias que retienen pago o deniegan el expediente.  
(2) Se calcula sobre superficie declarada admisible.  
(3) Aplicación del artículo 16 bis del RD 147/2023.

Puede verificar la integridad de una copia de este documento mediante la lectura del código QR adjunto o mediante el acceso a la dirección <https://ws050.juntadeandalucia.es/verificarFirma> indicando el código de VERIFICACIÓN

FIRMADO POR	RAQUEL MARIA ESPIN CRESPO	FECHA	26/06/2024
VERIFICACIÓN	Pk2jmMQ72K8YCC9EQ8LU85ENJJ6M	PÁGINA	2391/8857





86128 Recinto de Forrajas que no ha contabilizado para Carga Ganadera por no tener una explotación válida para el cálculo de la Carga Ganadera  
Recinto:14-051-017-00027-00005 Cultivo:20 BARBECHO TRADICIONAL-  
Recinto:14-051-017-00027-00007 Cultivo:20 BARBECHO TRADICIONAL-  
Recinto:14-051-017-00027-00009 Cultivo:20 BARBECHO TRADICIONAL-  
Recinto:14-051-017-00027-00011 Cultivo:20 BARBECHO TRADICIONAL-  
Recinto:14-051-017-00027-00013 Cultivo:20 BARBECHO TRADICIONAL-  
Recinto:14-051-017-00018-00001 Cultivo:62 PASTOS PERMANENTES DE 5 O MAS AÑOS-  
Recinto:14-051-017-00018-00003 Cultivo:62 PASTOS PERMANENTES DE 5 O MAS AÑOS-

(1) Con incidencias que retienen pago o deniegan el expediente.  
(2) Se calcula sobre superficie declarada admisible.  
(3) Aplicación del artículo 16 bis del RD 147/2023.

Puede verificar la integridad de una copia de este documento mediante la lectura del código QR adjunto o mediante el acceso a la dirección <https://ws050.juntadeandalucia.es/verificarFirma> indicando el código de VERIFICACIÓN

FIRMADO POR	RAQUEL MARIA ESPIN CRESPO	FECHA	26/06/2024
VERIFICACIÓN	Pk2jmMQ72K8YCCE9EQ8LU85ENJJ6M	PÁGINA	2392/8857





**APELLIDOS Y NOMBRE / RAZÓN SOCIAL**

MENA NEVADO JUAN

**NIF**

\*\*\*\*5137\*

**EXPEDIENTE**

1165606

**RESOLUCIÓN**

CONCESIÓN DE LA AYUDA

**DATOS DE MANTENIMIENTO UNIDADES**

**GRUPO DE PAGO**

ZONAS DE LIMITACIONES NATURALES

**Sup. Dec. Admisible**

93,60

**Sup. Resuelta**

93,60

**Sobredecl.**

0,00

**% Sobredecl.**

0,00

**RESUMEN DE PAGOS**

	<b>IMPORTE ( Euros )</b>			
	<b>RESUELTO</b>	<b>FEADER</b>	<b>MAPA</b>	<b>CAPADR</b>
Pago realizado	1.081,20	919,02	106,06	56,12
A pagar	106,80	90,78	10,48	5,54
<b>TOTAL</b>	<b>1.188,00</b>	<b>1.009,80</b>	<b>116,54</b>	<b>61,66</b>

**APLICACIÓN DE REDUCCIONES Y PENALIZACIONES (%)**

<b>Criterios de subvencionabilidad (1)</b>	<b>Presentación tardía</b>	<b>Omisión declaración</b>	<b>Condicionalidad</b>
0,00	0,00	0,00	0,00

**IMPORTE ( Euros )**

Calculado(2)	Reducción	Penalización	Reducción Penalización (3)	Penalización adicional	Resuelto	FEADER	MAPA	CAPADR
1.188,00 €	0,00 €	0,00 €	0,00 €	0,00 €	1.188,00 €	1.009,80 €	116,54 €	61,66 €
<b>Importe Unitario:</b>	<b>54,00 €</b>	<b>Nuevo Importe Unitario:</b>			<b>12,69 €</b>			

**RECINTOS PROPUESTOS**

<b>REF.</b>	<b>REFERENCIA SIGPAC</b>	<b>CULTIVO</b>	<b>S/R</b>	<b>USO SIGPAC</b>	<b>Sup. Dec. admisible</b>	<b>Sup. Campo</b>	<b>Sup. Determ.</b>	<b>Sup. Resuelta</b>
-1572838	14-062-001-00021-0001	PASTOS PERMANENTES DE 5 O MAS AÑOS	S		17,77		17,77	17,77
-1572836	14-062-001-00025-0003	PASTOS PERMANENTES DE 5 O MAS AÑOS	S		17,58		17,58	17,58
-1086192	14-062-002-00021-0007	PASTOS PERMANENTES DE 5 O MAS AÑOS	S		1,06		1,06	1,06
-1086170	14-062-002-00021-0006	TRANQUILLÓN	S		2,99		2,99	2,99
-113929	14-062-002-00021-0005	TRANQUILLÓN	S		5,10		5,10	5,10
1700000006548777	14-062-002-00021-0001	PASTOS PERMANENTES DE 5 O MAS AÑOS	S		29,89		29,89	29,89
1700000006548780	14-062-002-00025-0001	PASTOS PERMANENTES DE 5 O MAS AÑOS	S		19,21		19,21	19,21

(1) Con incidencias que retienen pago o deniegan el expediente.

(2) Se calcula sobre superficie declarada admisible.

(3) Aplicación del artículo 16 bis del RD 147/2023.

Puede verificar la integridad de una copia de este documento mediante la lectura del código QR adjunto o mediante el acceso a la dirección <https://ws050.juntadeandalucia.es/verificarFirma> indicando el código de VERIFICACIÓN

FIRMADO POR	RAQUEL MARIA ESPIN CRESPO	FECHA	26/06/2024
VERIFICACIÓN	Pk2jmMQ72K8YCCE9EQ8LU85ENJJJ6M	PÁGINA	2393/8857





**Datos considerados para el Cálculo de la Carga Ganadera del expediente**

Superficie determinada para Cálculo Carga Ganadera: 85,51 ha  
Carga Ganadera del Expediente: 0,53 ugm/ha

<u>Explotación</u>	<u>Especie</u>	<u>Ugm Calculada para CG</u>
ES140620000467	OVINA	44,08
ES140620000467	PORCINO	1,28


**Recintos Determinados para el Cálculo de Garga Ganadera**

<u>REF.</u>	<u>REFERENCIA SIGPAC</u>	<u>CULTIVO</u>	<u>DESCRIPCIÓN CULTIVO</u>	<u>S/R</u>	<u>SUP. RESUELTA (ha)</u>
-1572838	14-062-001-00021-00001	62000	PASTOS PERMANENTES DE 5 O MAS AÑOS-SIN VARIEDAD	S	17,77
-1572836	14-062-001-00025-00003	62000	PASTOS PERMANENTES DE 5 O MAS AÑOS-SIN VARIEDAD	S	17,58
-1086192	14-062-002-00021-00007	62000	PASTOS PERMANENTES DE 5 O MAS AÑOS-SIN VARIEDAD	S	1,06
1700000006548777	14-062-002-00021-00001	62000	PASTOS PERMANENTES DE 5 O MAS AÑOS-SIN VARIEDAD	S	29,89
1700000006548780	14-062-002-00025-00001	62000	PASTOS PERMANENTES DE 5 O MAS AÑOS-SIN VARIEDAD	S	19,21

(1) Con incidencias que retienen pago o deniegan el expediente.  
(2) Se calcula sobre superficie declarada admisible.  
(3) Aplicación del artículo 16 bis del RD 147/2023.

Puede verificar la integridad de una copia de este documento mediante la lectura del código QR adjunto o mediante el acceso a la dirección <https://ws050.juntadeandalucia.es/verificarFirma> indicando el código de VERIFICACIÓN

FIRMADO POR	RAQUEL MARIA ESPIN CRESPO	FECHA	26/06/2024
VERIFICACIÓN	Pk2jmMQ72K8YCCE9EQ8LU85ENJJ6M	PÁGINA	2394/8857







**APELLIDOS Y NOMBRE / RAZÓN SOCIAL**

MENGIBAR PULIDO RAFAEL

**NIF**

\*\*\*\*5853\*

**EXPEDIENTE**

1226983

**RESOLUCIÓN**

CONCESIÓN DE LA AYUDA

**DATOS DE MANTENIMIENTO UNIDADES**

**GRUPO DE PAGO**

ZONAS DE LIMITACIONES NATURALES

**Sup. Dec. Admisible**

30,17

**Sup. Resuelta**

30,17

**Sobredecl.**

0,00

**% Sobredecl.**

0,00

**RESUMEN DE PAGOS**

	<b>IMPORTE ( Euros )</b>			
	<b>RESUELTO</b>	<b>FEADER</b>	<b>MAPA</b>	<b>CAPADR</b>
Pago realizado	1.081,20	919,02	106,06	56,12
A pagar	106,80	90,78	10,48	5,54
<b>TOTAL</b>	<b>1.188,00</b>	<b>1.009,80</b>	<b>116,54</b>	<b>61,66</b>

**APLICACIÓN DE REDUCCIONES Y PENALIZACIONES (%)**

<b>Crterios de subvencionabilidad (1)</b>	<b>Presentación tardía</b>	<b>Omisión declaración</b>	<b>Condicionalidad</b>
0,00	0,00	0,00	0,00

**IMPORTE ( Euros )**

Calculado(2)	Reducción	Penalización	Reducción Penalización (3)	Penalización adicional	Resuelto	FEADER	MAPA	CAPADR
1.188,00 €	0,00 €	0,00 €	0,00 €	0,00 €	1.188,00 €	1.009,80 €	116,54 €	61,66 €
<b>Importe Unitario:</b>	<b>54,00 €</b>	<b>Nuevo Importe Unitario:</b>	<b>39,38 €</b>					

**RECINTOS PROPUESTOS**

<b>REF.</b>	<b>REFERENCIA SIGPAC</b>	<b>CULTIVO</b>	<b>S/R</b>	<b>USO SIGPAC</b>	<b>Sup. Dec. admisible</b>	<b>Sup. Campo</b>	<b>Sup. Determ.</b>	<b>Sup. Resuelta</b>
-1464752	14-007-012-00018-0003	OLIVAR	S		3,16		3,16	3,16
-1464751	14-007-012-00018-0003	OLIVAR	S		0,16		0,16	0,16
-1464750	14-007-012-00014-0004	OLIVAR	S		0,24		0,24	0,24
-740169	14-007-012-09017-0007	OLIVAR	S		0,06		0,06	0,06
-176578	14-007-012-00018-0003	OLIVAR	S		7,44		7,44	7,44
1700000005923530	14-007-019-00010-0001	OLIVAR	S		0,03		0,03	0,03
1700000005923531	14-007-019-00014-0001	OLIVAR	S		2,17		2,17	2,17
1700000005923532	14-007-019-00015-0001	OLIVAR	S		1,20		1,20	1,20
1700000005923533	14-007-019-00016-0001	OLIVAR	S		1,50		1,50	1,50
1700000005923536	14-007-046-00082-0002	OLIVAR	S		0,03		0,03	0,03
1700000005923537	14-007-046-00165-0003	OLIVAR	S		2,38		2,38	2,38
1700000005923538	14-007-063-00039-0002	OLIVAR	S		3,20		3,20	3,20
1700000005923539	14-007-041-00084-0004	OLIVAR	S		0,01		0,01	0,01
1700000005923540	14-007-041-00089-0002	OLIVAR	S		1,47		1,47	1,47
1700000005923541	14-007-041-00090-0001	OLIVAR	S		1,15		1,15	1,15
1700000005923542	14-007-046-00070-0002	OLIVAR	S		0,01		0,01	0,01
1700000005923543	14-007-046-00162-0003	OLIVAR	S		5,39		5,39	5,39
1700000005923544	14-007-046-00165-0004	OLIVAR	S		0,57		0,57	0,57

(1) Con incidencias que retienen pago o deniegan el expediente.  
 (2) Se calcula sobre superficie declarada admisible.  
 (3) Aplicación del artículo 16 bis del RD 147/2023.

Puede verificar la integridad de una copia de este documento mediante la lectura del código QR adjunto o mediante el acceso a la dirección <a href="https://ws050.juntadeandalucia.es/verificarFirma">https://ws050.juntadeandalucia.es/verificarFirma</a> indicando el código de VERIFICACIÓN					
FIRMADO POR	RAQUEL MARIA ESPIN CRESPO		FECHA		26/06/2024
VERIFICACIÓN	Pk2jmMQ72K8YCC9EQ8LU85ENJJ6M		PÁGINA		2395/8857

**APELLIDOS Y NOMBRE / RAZÓN SOCIAL**

MENGUAL IZNAJAR ALFONSO

**NIF**

\*\*\*\*7581\*

**EXPEDIENTE**

1156325

**RESOLUCIÓN**

CONCESIÓN DE LA AYUDA

**DATOS DE MANTENIMIENTO UNIDADES****GRUPO DE PAGO**

ZONAS DE LIMITACIONES NATURALES

**Sup. Dec.  
Admisible**

3,66

**Sup.  
Resuelta**

3,66

**Sobredecl.**

0,00

**% Sobredecl.**

0,00

**RESUMEN DE PAGOS**

	<b>IMPORTE ( Euros )</b>			
	<b>RESUELTO</b>	<b>FEADER</b>	<b>MAPA</b>	<b>CAPADR</b>
Pago realizado	179,87	152,89	17,65	9,34
A pagar	17,77	15,10	1,74	0,93
<b>TOTAL</b>	<b>197,64</b>	<b>167,99</b>	<b>19,39</b>	<b>10,27</b>

**APLICACIÓN DE REDUCCIONES Y PENALIZACIONES (%)**

<b>Criterios de subvencionabilidad (1)</b>	<b>Presentación tardía</b>	<b>Omisión declaración</b>	<b>Condicionabilidad</b>
0,00	0,00	0,00	0,00

**IMPORTE ( Euros )**

Calculado(2)	Reducción	Penalización	Reducción Penalización (3)	Penalización adicional	Resuelto	FEADER	MAPA	CAPADR
197,64 €	0,00 €	0,00 €	0,00 €	0,00 €	197,64 €	167,99 €	19,39 €	10,26 €
Importe Unitario:	54,00 €	Nuevo Importe Unitario:	54,00 €					

**RECINTOS PROPUESTOS**

<b>REF.</b>	<b>REFERENCIA SIGPAC</b>	<b>CULTIVO</b>	<b>S/R</b>	<b>USO SIGPAC</b>	<b>Sup. Dec. admisible</b>	<b>Sup. Campo</b>	<b>Sup. Determ.</b>	<b>Sup. Resuelta</b>
170000007180713	14-056-001-00087-0001	OLIVAR	S		3,66		3,66	3,66

(1) Con incidencias que retienen pago o deniegan el expediente.  
(2) Se calcula sobre superficie declarada admisible.  
(3) Aplicación del artículo 16 bis del RD 147/2023.

Puede verificar la integridad de una copia de este documento mediante la lectura del código QR adjunto o mediante el acceso a la dirección <https://ws050.juntadeandalucia.es/verificarFirma> indicando el código de VERIFICACIÓN

FIRMADO POR	RAQUEL MARIA ESPIN CRESPO	FECHA	26/06/2024
VERIFICACIÓN	Pk2jmMQ72K8YCCE9EQ8LU85ENJJJ6M	PÁGINA	2396/8857



**APELLIDOS Y NOMBRE / RAZÓN SOCIAL**

MERCHÁN CRUZ FRANCISCO JOSÉ

**NIF**

\*\*\*9038\*

**EXPEDIENTE**

1190789

**RESOLUCIÓN**

CONCESIÓN DE LA AYUDA

**DATOS DE MANTENIMIENTO UNIDADES****GRUPO DE PAGO**

ZONAS DE LIMITACIONES NATURALES

**Sup. Dec.  
Admisible**

10,94

**Sup.  
Resuelta**

10,94

**Sobredecl.**

0,00

**% Sobredecl.**

0,00

**RESUMEN DE PAGOS**

	<b>IMPORTE ( Euros )</b>			
	<b>RESUELTO</b>	<b>FEADER</b>	<b>MAPA</b>	<b>CAPADR</b>
Pago realizado	537,65	457,01	52,74	27,90
A pagar	53,11	45,14	5,21	2,76
<b>TOTAL</b>	<b>590,76</b>	<b>502,15</b>	<b>57,95</b>	<b>30,66</b>

**APLICACIÓN DE REDUCCIONES Y PENALIZACIONES (%)**

<b>Criterios de subvencionabilidad (1)</b>	<b>Presentación tardía</b>	<b>Omisión declaración</b>	<b>Condicionabilidad</b>
0,00	0,00	0,00	0,00

**IMPORTE ( Euros )**

Calculado(2)	Reducción	Penalización	Reducción Penalización (3)	Penalización adicional	Resuelto	FEADER	MAPA	CAPADR
590,76 €	0,00 €	0,00 €	0,00 €	0,00 €	590,76 €	502,15 €	57,95 €	30,66 €
Importe Unitario:	54,00 €	Nuevo Importe Unitario:	54,00 €					

**RECINTOS PROPUESTOS**

<b>REF.</b>	<b>REFERENCIA SIGPAC</b>	<b>CULTIVO</b>	<b>S/R</b>	<b>USO SIGPAC</b>	<b>Sup. Dec. admisible</b>	<b>Sup. Campo</b>	<b>Sup. Determ.</b>	<b>Sup. Resuelta</b>
170000006523690	14-016-031-00015-0001	PASTOS PERMANENTES DE 5 O MAS AÑOS	S		10,94		10,94	10,94

(1) Con incidencias que retienen pago o deniegan el expediente.

(2) Se calcula sobre superficie declarada admisible.

(3) Aplicación del artículo 16 bis del RD 147/2023.

Puede verificar la integridad de una copia de este documento mediante la lectura del código QR adjunto o mediante el acceso a la dirección <https://ws050.juntadeandalucia.es/verificarFirma> indicando el código de VERIFICACIÓN

FIRMADO POR	RAQUEL MARIA ESPIN CRESPO	FECHA	26/06/2024
VERIFICACIÓN	Pk2jmMQ72K8YCCE9EQ8LU85ENJJ6M	PÁGINA	2397/8857



**INCIDENCIAS****INCIDENCIA DESCRIPCIÓN**

- 452 Actividad agraria declarada en un recinto no compatible con el uso PA, PR o PS asignado en SIGPAC para ese recinto.  
Recinto:14-016-032-00018-00003 Cultivo:62000 PASTOS PERMANENTES DE 5 O MAS AÑOS-SIN VARIEDAD Secano USO ASIGNADO EN SIGPAC:PS
- 86121 Recinto superficie forrajera que no realiza la actividad de producción de pastoreo.  
Recinto:14-016-031-00033-00001 Cultivo:62000 PASTOS PERMANENTES DE 5 O MAS AÑOS-SIN VARIEDAD Secano Actividad Agraria del recinto:2  
Recinto:14-016-032-00017-00001 Cultivo:62000 PASTOS PERMANENTES DE 5 O MAS AÑOS-SIN VARIEDAD Secano Actividad Agraria del recinto:2  
Recinto:14-016-032-00018-00001 Cultivo:62000 PASTOS PERMANENTES DE 5 O MAS AÑOS-SIN VARIEDAD Secano Actividad Agraria del recinto:2  
Recinto:14-016-032-00018-00003 Cultivo:62000 PASTOS PERMANENTES DE 5 O MAS AÑOS-SIN VARIEDAD Secano Actividad Agraria del recinto:2  
Recinto:14-016-032-00019-00001 Cultivo:62000 PASTOS PERMANENTES DE 5 O MAS AÑOS-SIN VARIEDAD Secano Actividad Agraria del recinto:2  
Recinto:14-016-032-00019-00002 Cultivo:62000 PASTOS PERMANENTES DE 5 O MAS AÑOS-SIN VARIEDAD Secano Actividad Agraria del recinto:2  
Recinto:14-016-032-00040-00002 Cultivo:62000 PASTOS PERMANENTES DE 5 O MAS AÑOS-SIN VARIEDAD Secano Actividad Agraria del recinto:2  
Recinto:14-016-032-00040-00004 Cultivo:62000 PASTOS PERMANENTES DE 5 O MAS AÑOS-SIN VARIEDAD Secano Actividad Agraria del recinto:2
- 86122 Recinto superficie forrajera que realiza la actividad de producción de pastoreo y no declara el o los códigos del Registro de Explotaciones Ganaderas de Andalucía, REGA.  
Recinto:14-016-032-00017-00001 Cultivo:62000 PASTOS PERMANENTES DE 5 O MAS AÑOS-SIN VARIEDAD Secano  
Recinto:14-016-032-00018-00001 Cultivo:62000 PASTOS PERMANENTES DE 5 O MAS AÑOS-SIN VARIEDAD Secano  
Recinto:14-016-032-00018-00003 Cultivo:62000 PASTOS PERMANENTES DE 5 O MAS AÑOS-SIN VARIEDAD Secano  
Recinto:14-016-032-00019-00001 Cultivo:62000 PASTOS PERMANENTES DE 5 O MAS AÑOS-SIN VARIEDAD Secano  
Recinto:14-016-032-00019-00002 Cultivo:62000 PASTOS PERMANENTES DE 5 O MAS AÑOS-SIN VARIEDAD Secano  
Recinto:14-016-032-00039-00001 Cultivo:62000 PASTOS PERMANENTES DE 5 O MAS AÑOS-SIN VARIEDAD Secano  
Recinto:14-016-032-00039-00003 Cultivo:62000 PASTOS PERMANENTES DE 5 O MAS AÑOS-SIN VARIEDAD Secano  
Recinto:14-016-032-00039-00013 Cultivo:62000 PASTOS PERMANENTES DE 5 O MAS AÑOS-SIN VARIEDAD Secano  
Recinto:14-016-032-00039-00014 Cultivo:62000 PASTOS PERMANENTES DE 5 O MAS AÑOS-SIN VARIEDAD Secano  
Recinto:14-016-032-00039-00015 Cultivo:62000 PASTOS PERMANENTES DE 5 O MAS AÑOS-SIN VARIEDAD Secano
- 86124 Recinto de forrajera para Cálculo de Carga Ganadera que No pertenece a Explotación.  
Recinto:14-016-032-00017-00001 Cultivo:62000 PASTOS PERMANENTES DE 5 O MAS AÑOS-SIN VARIEDAD Secano  
Recinto:14-016-032-00018-00001 Cultivo:62000 PASTOS PERMANENTES DE 5 O MAS AÑOS-SIN VARIEDAD Secano  
Recinto:14-016-032-00018-00003 Cultivo:62000 PASTOS PERMANENTES DE 5 O MAS AÑOS-SIN VARIEDAD Secano  
Recinto:14-016-032-00019-00001 Cultivo:62000 PASTOS PERMANENTES DE 5 O MAS AÑOS-SIN VARIEDAD Secano  
Recinto:14-016-032-00019-00002 Cultivo:62000 PASTOS PERMANENTES DE 5 O MAS AÑOS-SIN VARIEDAD Secano  
Recinto:14-016-032-00039-00001 Cultivo:62000 PASTOS PERMANENTES DE 5 O MAS AÑOS-SIN VARIEDAD Secano  
Recinto:14-016-032-00039-00003 Cultivo:62000 PASTOS PERMANENTES DE 5 O MAS AÑOS-SIN VARIEDAD Secano  
Recinto:14-016-032-00039-00013 Cultivo:62000 PASTOS PERMANENTES DE 5 O MAS AÑOS-SIN VARIEDAD Secano  
Recinto:14-016-032-00039-00014 Cultivo:62000 PASTOS PERMANENTES DE 5 O MAS AÑOS-SIN VARIEDAD Secano  
Recinto:14-016-032-00039-00015 Cultivo:62000 PASTOS PERMANENTES DE 5 O MAS AÑOS-SIN VARIEDAD Secano

**Datos considerados para el Cálculo de la Carga Ganadera del expediente**

Superficie determinada para Cálculo Carga Ganadera: 10,94 ha  
Carga Ganadera del Expediente: 5,07 ugm/ha

Explotación	Especie	Ugm Calculada para CG
ES140160000265	BOVINA	23,71
ES140160000265	OVINA	1,57
ES140160000265	PORCINO	30,22

**Recintos Determinados para el Cálculo de Garga Ganadera**

REF.	REFERENCIA SIGPAC	CULTIVO	DESCRIPCIÓN CULTIVO	S/R	SUP. RESUELTA (ha)
1700000006523690	14-016-031-00015-00001	62000	PASTOS PERMANENTES DE 5 O MAS AÑOS-SIN	S	10,94

(1) Con incidencias que retienen pago o deniegan el expediente.  
(2) Se calcula sobre superficie declarada admisible.  
(3) Aplicación del artículo 16 bis del RD 147/2023.

Puede verificar la integridad de una copia de este documento mediante la lectura del código QR adjunto o mediante el acceso a la dirección <https://ws050.juntadeandalucia.es/verificarFirma> indicando el código de VERIFICACIÓN

FIRMADO POR	RAQUEL MARIA ESPIN CRESPO	FECHA	26/06/2024
VERIFICACIÓN	Pk2jmMQ72K8YCC9E9EQ8LU85ENJJ6M	PÁGINA	2398/8857





**Recintos Determinados para el Cálculo de Garga Ganadera**

REF.	REFERENCIA SIGPAC	CULTIVO	DESCRIPCIÓN CULTIVO	S/R	SUP. RESUELTA (ha)
			VARIEDAD		

**Incidencias de carga ganadera**

**INCIDENCIA DESCRIPCIÓN**

452	Actividad agraria declarada en un recinto no compatible con el uso PA, PR o PS asignado en SIGPAC para ese recinto. Recinto:14-016-032-00018-00003 Cultivo:62000 PASTOS PERMANENTES DE 5 O MAS AÑOS-SIN VARIEDAD Secano USO ASIGNADO EN SIGPAC:PS
86122	Recinto superficie forrajera que realiza la actividad de producción de pastoreo y no declara el o los códigos del Registro de Explotaciones Ganaderas de Andalucía, REGA. Recinto:14-016-032-00039-00015 Cultivo:62000 PASTOS PERMANENTES DE 5 O MAS AÑOS-SIN VARIEDAD Secano Recinto:14-016-032-00039-00014 Cultivo:62000 PASTOS PERMANENTES DE 5 O MAS AÑOS-SIN VARIEDAD Secano Recinto:14-016-032-00039-00013 Cultivo:62000 PASTOS PERMANENTES DE 5 O MAS AÑOS-SIN VARIEDAD Secano Recinto:14-016-032-00039-00003 Cultivo:62000 PASTOS PERMANENTES DE 5 O MAS AÑOS-SIN VARIEDAD Secano Recinto:14-016-032-00039-00001 Cultivo:62000 PASTOS PERMANENTES DE 5 O MAS AÑOS-SIN VARIEDAD Secano Recinto:14-016-032-00017-00001 Cultivo:62000 PASTOS PERMANENTES DE 5 O MAS AÑOS-SIN VARIEDAD Secano Recinto:14-016-032-00018-00001 Cultivo:62000 PASTOS PERMANENTES DE 5 O MAS AÑOS-SIN VARIEDAD Secano Recinto:14-016-032-00018-00003 Cultivo:62000 PASTOS PERMANENTES DE 5 O MAS AÑOS-SIN VARIEDAD Secano Recinto:14-016-032-00019-00001 Cultivo:62000 PASTOS PERMANENTES DE 5 O MAS AÑOS-SIN VARIEDAD Secano Recinto:14-016-032-00019-00002 Cultivo:62000 PASTOS PERMANENTES DE 5 O MAS AÑOS-SIN VARIEDAD Secano
86124	Recinto de forrajera para Cálculo de Carga Ganadera que No pertenece a Explotación. Recinto:14-016-032-00039-00015 Cultivo:62000 PASTOS PERMANENTES DE 5 O MAS AÑOS-SIN VARIEDAD Secano Recinto:14-016-032-00039-00014 Cultivo:62000 PASTOS PERMANENTES DE 5 O MAS AÑOS-SIN VARIEDAD Secano Recinto:14-016-032-00039-00013 Cultivo:62000 PASTOS PERMANENTES DE 5 O MAS AÑOS-SIN VARIEDAD Secano Recinto:14-016-032-00039-00003 Cultivo:62000 PASTOS PERMANENTES DE 5 O MAS AÑOS-SIN VARIEDAD Secano Recinto:14-016-032-00039-00001 Cultivo:62000 PASTOS PERMANENTES DE 5 O MAS AÑOS-SIN VARIEDAD Secano Recinto:14-016-032-00017-00001 Cultivo:62000 PASTOS PERMANENTES DE 5 O MAS AÑOS-SIN VARIEDAD Secano Recinto:14-016-032-00018-00001 Cultivo:62000 PASTOS PERMANENTES DE 5 O MAS AÑOS-SIN VARIEDAD Secano Recinto:14-016-032-00018-00003 Cultivo:62000 PASTOS PERMANENTES DE 5 O MAS AÑOS-SIN VARIEDAD Secano Recinto:14-016-032-00019-00001 Cultivo:62000 PASTOS PERMANENTES DE 5 O MAS AÑOS-SIN VARIEDAD Secano Recinto:14-016-032-00019-00002 Cultivo:62000 PASTOS PERMANENTES DE 5 O MAS AÑOS-SIN VARIEDAD Secano
86128	Recinto de Forrajeras que no ha contabilizado para Carga Ganadera por no tener una explotación válida para el cálculo de la Carga Ganadera Recinto:14-016-032-00039-00015 Cultivo:62 PASTOS PERMANENTES DE 5 O MAS AÑOS- Recinto:14-016-032-00039-00014 Cultivo:62 PASTOS PERMANENTES DE 5 O MAS AÑOS- Recinto:14-016-032-00039-00013 Cultivo:62 PASTOS PERMANENTES DE 5 O MAS AÑOS- Recinto:14-016-032-00039-00003 Cultivo:62 PASTOS PERMANENTES DE 5 O MAS AÑOS- Recinto:14-016-032-00039-00001 Cultivo:62 PASTOS PERMANENTES DE 5 O MAS AÑOS- Recinto:14-016-032-00017-00001 Cultivo:62 PASTOS PERMANENTES DE 5 O MAS AÑOS- Recinto:14-016-032-00018-00001 Cultivo:62 PASTOS PERMANENTES DE 5 O MAS AÑOS- Recinto:14-016-032-00018-00003 Cultivo:62 PASTOS PERMANENTES DE 5 O MAS AÑOS- Recinto:14-016-032-00019-00001 Cultivo:62 PASTOS PERMANENTES DE 5 O MAS AÑOS- Recinto:14-016-032-00019-00002 Cultivo:62 PASTOS PERMANENTES DE 5 O MAS AÑOS-
86132	Recinto superficie forrajera que no realiza la actividad de producción de pastoreo. Recinto:14-016-032-00040-00004 Cultivo:62000 PASTOS PERMANENTES DE 5 O MAS AÑOS-SIN VARIEDAD Secano Recinto:14-016-032-00040-00002 Cultivo:62000 PASTOS PERMANENTES DE 5 O MAS AÑOS-SIN VARIEDAD Secano Recinto:14-016-031-00033-00001 Cultivo:62000 PASTOS PERMANENTES DE 5 O MAS AÑOS-SIN VARIEDAD Secano Recinto:14-016-032-00017-00001 Cultivo:62000 PASTOS PERMANENTES DE 5 O MAS AÑOS-SIN VARIEDAD Secano Recinto:14-016-032-00018-00001 Cultivo:62000 PASTOS PERMANENTES DE 5 O MAS AÑOS-SIN VARIEDAD Secano Recinto:14-016-032-00018-00003 Cultivo:62000 PASTOS PERMANENTES DE 5 O MAS AÑOS-SIN VARIEDAD Secano Recinto:14-016-032-00019-00001 Cultivo:62000 PASTOS PERMANENTES DE 5 O MAS AÑOS-SIN VARIEDAD Secano Recinto:14-016-032-00019-00002 Cultivo:62000 PASTOS PERMANENTES DE 5 O MAS AÑOS-SIN VARIEDAD Secano

(1) Con incidencias que retienen pago o deniegan el expediente.  
(2) Se calcula sobre superficie declarada admisible.  
(3) Aplicación del artículo 16 bis del RD 147/2023.

Puede verificar la integridad de una copia de este documento mediante la lectura del código QR adjunto o mediante el acceso a la dirección <a href="https://ws050.juntadeandalucia.es/verificarFirma">https://ws050.juntadeandalucia.es/verificarFirma</a> indicando el código de VERIFICACIÓN					
FIRMADO POR	RAQUEL MARIA ESPIN CRESPO		FECHA		26/06/2024
VERIFICACIÓN	Pk2jmMQ72K8YCCE9EQ8LU85ENJJ6M		PÁGINA		2399/8857



**APELLIDOS Y NOMBRE / RAZÓN SOCIAL**

MERCHAN HIGUERA JOSE MARTIN

**NIF**  
\*\*\*0449\*

**EXPEDIENTE**  
1244768

**RESOLUCIÓN**  
CONCESIÓN DE LA AYUDA

**DATOS DE MANTENIMIENTO UNIDADES**

**GRUPO DE PAGO**

ZONAS DE LIMITACIONES NATURALES

Sup. Dec. Admisible	Sup. Resuelta	Sobredecl.	% Sobredecl.
71,22	71,22	0,00	0,00

**RESUMEN DE PAGOS**

	IMPORTE ( Euros )			
	RESUELTO	FEADER	MAPA	CAPADR
Pago realizado	982,37	835,02	96,37	50,98
A pagar	205,63	174,79	20,17	10,67
<b>TOTAL</b>	<b>1.188,00</b>	<b>1.009,81</b>	<b>116,54</b>	<b>61,65</b>

**APLICACIÓN DE REDUCCIONES Y PENALIZACIONES (%)**

Criterios de subvencionabilidad (1)	Presentación tardía	Omisión declaración	Condicionabilidad
0,00	0,00	0,00	0,00

**IMPORTE ( Euros )**

Calculado(2)	Reducción	Penalización	Reducción Penalización (3)	Penalización adicional	Resuelto	FEADER	MAPA	CAPADR
1.188,00 €	0,00 €	0,00 €	0,00 €	0,00 €	1.188,00 €	1.009,80 €	116,54 €	61,66 €
Importe Unitario:	54,00 €	Nuevo Importe Unitario:	16,68 €					

**RECINTOS PROPUESTOS**

REF.	REFERENCIA SIGPAC	CULTIVO	USO S/R SIGPAC	Sup. Dec. admisible	Sup. Campo	Sup. Determ.	Sup. Resuelta
170000005559019	14-069-010-00035-0001	PASTOS PERMANENTES DE 5 O MAS AÑOS	S	3,00		3,00	3,00
170000005559020	14-069-010-00055-0001	PASTOS PERMANENTES DE 5 O MAS AÑOS	S	1,68		1,68	1,68
170000005559021	14-016-009-00011-0002	PASTOS PERMANENTES DE 5 O MAS AÑOS	S	19,05		19,05	19,05
170000005559022	14-069-010-00031-0001	PASTOS PERMANENTES DE 5 O MAS AÑOS	S	9,46		9,46	9,46
170000005559023	14-069-010-00031-0001	PASTOS PERMANENTES DE 5 O MAS AÑOS	S	29,32		29,32	29,32
170000005559024	14-069-010-00056-0001	PASTOS PERMANENTES DE 5 O MAS AÑOS	S	6,54		6,54	6,54
170000005559025	14-069-010-00065-0001	PASTOS PERMANENTES DE 5 O MAS AÑOS	S	2,17		2,17	2,17

(1) Con incidencias que retienen pago o deniegan el expediente.

(2) Se calcula sobre superficie declarada admisible.

(3) Aplicación del artículo 16 bis del RD 147/2023.

Puede verificar la integridad de una copia de este documento mediante la lectura del código QR adjunto o mediante el acceso a la dirección <https://ws050.juntadeandalucia.es/verificarFirma> indicando el código de VERIFICACIÓN

FIRMADO POR	RAQUEL MARIA ESPIN CRESPO	FECHA	26/06/2024
VERIFICACIÓN	Pk2jmMQ72K8YCCE9EQ8LU85ENJJJ6M	PÁGINA	2400/8857





**Datos considerados para el Cálculo de la Carga Ganadera del expediente**

Superficie determinada para Cálculo Carga Ganadera: 71,22 ha  
Carga Ganadera del Expediente: 0,67 ugm/ha

Explotación	Especie	Ugm Calculada para CG
ES140160000234	BOVINA	3,04
ES140160000234	PORCINO	2,55
ES140690000310	BOVINA	21,79
ES140690000310	PORCINO	20,54

**Recintos Determinados para el Cálculo de Garga Ganadera**

REF.	REFERENCIA SIGPAC	CULTIVO	DESCRIPCIÓN CULTIVO	S/R	SUP. RESUELTA (ha)
1700000005559019	14-069-010-00035-00001	62000	PASTOS PERMANENTES DE 5 O MAS AÑOS-SIN VARIEDAD	S	3,00
1700000005559020	14-069-010-00055-00001	62000	PASTOS PERMANENTES DE 5 O MAS AÑOS-SIN VARIEDAD	S	1,68
1700000005559021	14-016-009-00011-00002	62000	PASTOS PERMANENTES DE 5 O MAS AÑOS-SIN VARIEDAD	S	19,05
1700000005559022	14-069-010-00031-00001	62000	PASTOS PERMANENTES DE 5 O MAS AÑOS-SIN VARIEDAD	S	9,46
1700000005559023	14-069-010-00031-00001	62000	PASTOS PERMANENTES DE 5 O MAS AÑOS-SIN VARIEDAD	S	29,32
1700000005559024	14-069-010-00056-00001	62000	PASTOS PERMANENTES DE 5 O MAS AÑOS-SIN VARIEDAD	S	6,54
1700000005559025	14-069-010-00065-00001	62000	PASTOS PERMANENTES DE 5 O MAS AÑOS-SIN VARIEDAD	S	2,17

(1) Con incidencias que retienen pago o deniegan el expediente.  
(2) Se calcula sobre superficie declarada admisible.  
(3) Aplicación del artículo 16 bis del RD 147/2023.

Puede verificar la integridad de una copia de este documento mediante la lectura del código QR adjunto o mediante el acceso a la dirección <https://ws050.juntadeandalucia.es/verificarFirma> indicando el código de VERIFICACIÓN

FIRMADO POR	RAQUEL MARIA ESPIN CRESPO	FECHA	26/06/2024
VERIFICACIÓN	Pk2jmMQ72K8YCCE9EQ8LU85ENJJ6M	PÁGINA	2401/8857





**APELLIDOS Y NOMBRE / RAZÓN SOCIAL**

MERIDA AGUILERA CRISTOBAL

**NIF**  
\*\*\*\*9285\*

**EXPEDIENTE**  
1211022

**RESOLUCIÓN**  
CONCESIÓN DE LA AYUDA

**DATOS DE MANTENIMIENTO UNIDADES**

<b>GRUPO DE PAGO</b>	<b>Sup. Dec. Admisible</b>	<b>Sup. Resuelta</b>	<b>Sobredecl.</b>	<b>% Sobredecl.</b>
ZONAS DE LIMITACIONES NATURALES	11,90	11,90	0,00	0,00

**RESUMEN DE PAGOS**

	<b>IMPORTE ( Euros )</b>			
	<b>RESUELTO</b>	<b>FEADER</b>	<b>MAPA</b>	<b>CAPADR</b>
Pago realizado	584,83	497,11	57,37	30,35
A pagar	57,77	49,10	5,67	3,00
<b>TOTAL</b>	<b>642,60</b>	<b>546,21</b>	<b>63,04</b>	<b>33,35</b>

**APLICACIÓN DE REDUCCIONES Y PENALIZACIONES (%)**

<b>Criterios de subvencionabilidad (1)</b>	<b>Presentación tardía</b>	<b>Omisión declaración</b>	<b>Condicionalidad</b>
0,00	0,00	0,00	0,00

**IMPORTE ( Euros )**

Calculado(2)	Reducción	Penalización	Reducción Penalización (3)	Penalización adicional	Resuelto	FEADER	MAPA	CAPADR
642,60 €	0,00 €	0,00 €	0,00 €	0,00 €	642,60 €	546,21 €	63,04 €	33,35 €
Importe Unitario:	54,00 €	Nuevo Importe Unitario:	54,00 €					

**RECINTOS PROPUESTOS**

<b>REF.</b>	<b>REFERENCIA SIGPAC</b>	<b>CULTIVO</b>	<b>USO S/R SIGPAC</b>	<b>Sup. Dec. admisible</b>	<b>Sup. Campo</b>	<b>Sup. Determ.</b>	<b>Sup. Resuelta</b>
-1326144	14-038-040-00029-0001	OLIVAR	S	2,02		2,02	2,02
-1023776	14-038-001-09008-0006	OLIVAR	S	0,04		0,04	0,04
-1023774	14-038-001-00012-0004	OLIVAR	S	0,02		0,02	0,02
-1023773	14-038-001-00011-0002	OLIVAR	S	0,22		0,22	0,22
-1021997	14-038-001-09008-0006	OLIVAR	S	0,06		0,06	0,06
-1021996	14-038-001-00496-0003	OLIVAR	S	0,01		0,01	0,01
-1021995	14-038-001-00495-0006	OLIVAR	S	0,09		0,09	0,09
-738645	14-013-028-00225-0001	OLIVAR	S	2,04		2,04	2,04
1700000004953179	14-038-001-00010-0003	OLIVAR	S	0,03		0,03	0,03
1700000004953180	14-038-001-00011-0002	OLIVAR	S	3,04		3,04	3,04
1700000004953181	14-038-001-00012-0002	OLIVAR	S	0,70		0,70	0,70
1700000004953182	14-038-001-00013-0003	OLIVAR	S	0,04		0,04	0,04
1700000004953183	14-038-001-00615-0005	OLIVAR	S	0,03		0,03	0,03
1700000006141554	14-038-001-00011-0002	OLIVAR	S	2,36		2,36	2,36
1700000006141556	14-038-001-00013-0003	OLIVAR	S	0,01		0,01	0,01
1700000006141557	14-038-001-00014-0003	OLIVAR	S	0,04		0,04	0,04
1700000006141558	14-038-001-00014-0003	OLIVAR	S	0,04		0,04	0,04
1700000006141559	14-038-001-00035-0001	OLIVAR	S	0,03		0,03	0,03
1700000006141560	14-038-001-00036-0001	OLIVAR	S	0,03		0,03	0,03
1700000006141561	14-038-001-00495-0005	OLIVAR	S	0,57		0,57	0,57
1700000006141562	14-038-001-00496-0001	OLIVAR	S	0,35		0,35	0,35
1700000006141563	14-038-001-00497-0001	OLIVAR	S	0,05		0,05	0,05
1700000006141565	14-038-040-00015-0005	OLIVAR	S	0,02		0,02	0,02
1700000006141566	14-038-040-00015-0005	OLIVAR	S	0,06		0,06	0,06

(1) Con incidencias que retienen pago o deniegan el expediente.  
(2) Se calcula sobre superficie declarada admisible.  
(3) Aplicación del artículo 16 bis del RD 147/2023.

Puede verificar la integridad de una copia de este documento mediante la lectura del código QR adjunto o mediante el acceso a la dirección <a href="https://ws050.juntadeandalucia.es/verificarFirma">https://ws050.juntadeandalucia.es/verificarFirma</a> indicando el código de VERIFICACIÓN					
FIRMADO POR	RAQUEL MARIA ESPIN CRESPO		FECHA		26/06/2024
VERIFICACIÓN	Pk2jmMQ72K8YCCE9EQ8LU85ENJJ6M		PÁGINA		2402/8857





**APELLIDOS Y NOMBRE / RAZÓN SOCIAL**

MERIDA ARANDA ANTONIO JESUS

**NIF**

\*\*\*\*3076\*

**EXPEDIENTE**

1172734

**RESOLUCIÓN**

CONCESIÓN DE LA AYUDA

**DATOS DE MANTENIMIENTO UNIDADES**

**GRUPO DE PAGO**

ZONAS DE LIMITACIONES NATURALES

**Sup. Dec. Admisible**

6,53

**Sup. Resuelta**

6,53

**Sobredecl.**

0,00

**% Sobredecl.**

0,00

**RESUMEN DE PAGOS**

	<b>IMPORTE ( Euros )</b>			
	<b>RESUELTO</b>	<b>FEADER</b>	<b>MAPA</b>	<b>CAPADR</b>
Pago realizado	291,43	247,72	28,59	15,13
A pagar	61,19	52,01	6,00	3,18
<b>TOTAL</b>	<b>352,62</b>	<b>299,73</b>	<b>34,59</b>	<b>18,31</b>

**APLICACIÓN DE REDUCCIONES Y PENALIZACIONES (%)**

<b>Crterios de subvencionabilidad (1)</b>	<b>Presentación tardía</b>	<b>Omisión declaración</b>	<b>Condicionalidad</b>
0,00	0,00	0,00	0,00

**IMPORTE ( Euros )**

Calculado(2)	Reducción	Penalización	Reducción Penalización (3)	Penalización adicional	Resuelto	FEADER	MAPA	CAPADR
352,62 €	0,00 €	0,00 €	0,00 €	0,00 €	352,62 €	299,73 €	34,59 €	18,30 €
<b>Importe Unitario:</b>	<b>54,00 €</b>	<b>Nuevo Importe Unitario:</b>	<b>54,00 €</b>					

**RECINTOS PROPUESTOS**

<b>REF.</b>	<b>REFERENCIA SIGPAC</b>	<b>CULTIVO</b>	<b>S/R</b>	<b>USO SIGPAC</b>	<b>Sup. Dec. admisible</b>	<b>Sup. Campo</b>	<b>Sup. Determ.</b>	<b>Sup. Resuelta</b>
-1514012	23-003-042-00227-0004	OLIVAR	S		0,30		0,30	0,00
1700000002770226	23-003-042-00206-0002	OLIVAR	S		0,42		0,42	0,42
1700000002770227	23-003-042-00216-0002	OLIVAR	R		0,20		0,20	0,20
1700000002770228	23-003-042-00206-0003	OLIVAR	S		1,27		1,27	1,27
1700000002770229	23-003-042-00207-0001	OLIVAR	S		0,42		0,42	0,42
1700000002770238	23-003-042-00223-0008	OLIVAR	S		1,70		1,70	1,70
1700000002770239	23-003-042-00244-0002	OLIVAR	S		1,28		1,28	1,28
1700000002770240	23-003-042-00740-0001	OLIVAR	S		0,28		0,28	0,28
1700000002770241	23-003-042-00245-0002	OLIVAR	S		0,96		0,96	0,96

**INCIDENCIAS**

**INCIDENCIA DESCRIPCIÓN**

3790 Recinto declarado inactivo  
 Recinto:23-003-042-00227-00004 Cultivo: -

(1) Con incidencias que retienen pago o deniegan el expediente.  
 (2) Se calcula sobre superficie declarada admisible.  
 (3) Aplicación del artículo 16 bis del RD 147/2023.

Puede verificar la integridad de una copia de este documento mediante la lectura del código QR adjunto o mediante el acceso a la dirección <a href="https://ws050.juntadeandalucia.es/verificarFirma">https://ws050.juntadeandalucia.es/verificarFirma</a> indicando el código de VERIFICACIÓN					
FIRMADO POR	RAQUEL MARIA ESPIN CRESPO		FECHA		26/06/2024
VERIFICACIÓN	Pk2jmMQ72K8YCCE9EQ8LU85ENJJJ6M		PÁGINA		2403/8857



**APELLIDOS Y NOMBRE / RAZÓN SOCIAL**

MERIDA MARTINEZ MARIA ISABEL

**NIF**

\*\*\*6384\*

**EXPEDIENTE**

1234527

**RESOLUCIÓN**

CONCESIÓN DE LA AYUDA

**DATOS DE MANTENIMIENTO UNIDADES**

<b>GRUPO DE PAGO</b>	<b>Sup. Dec. Admisible</b>	<b>Sup. Resuelta</b>	<b>Sobredecl.</b>	<b>% Sobredecl.</b>
ZONAS DE LIMITACIONES NATURALES	34,11	34,11	0,00	0,00

**RESUMEN DE PAGOS**

	<b>IMPORTE ( Euros )</b>			
	<b>RESUELTO</b>	<b>FEADER</b>	<b>MAPA</b>	<b>CAPADR</b>
Pago realizado	1.081,20	919,02	106,06	56,12
A pagar	104,71	89,00	10,27	5,44
<b>TOTAL</b>	<b>1.185,91</b>	<b>1.008,02</b>	<b>116,33</b>	<b>61,56</b>

**APLICACIÓN DE REDUCCIONES Y PENALIZACIONES (%)**

<b>Criterios de subvencionabilidad (1)</b>	<b>Presentación tardía</b>	<b>Omisión declaración</b>	<b>Condicionalidad</b>
0,00	0,00	0,00	0,00

**IMPORTE ( Euros )**

Calculado(2)	Reducción	Penalización	Reducción Penalización (3)	Penalización adicional	Resuelto	FEADER	MAPA	CAPADR
1.185,91 €	0,00 €	0,00 €	0,00 €	0,00 €	1.185,91 €	1.008,02 €	116,34 €	61,55 €
<b>Importe Unitario:</b>	<b>54,00 €</b>	<b>Nuevo Importe Unitario:</b>	<b>34,77 €</b>					

**RECINTOS PROPUESTOS**

<b>REF.</b>	<b>REFERENCIA SIGPAC</b>	<b>CULTIVO</b>	<b>S/R</b>	<b>USO SIGPAC</b>	<b>Sup. Dec. admisible</b>	<b>Sup. Campo</b>	<b>Sup. Determ.</b>	<b>Sup. Resuelta</b>
-1504732	14-007-005-00022-0001	BARBECHO TRADICIONAL	S		0,44		0,44	0,44
-1473018	23-069-014-00191-0001	OLIVAR	S		0,01		0,01	0,01
-1283689	23-069-014-00983-0001	OLIVAR	S		1,17		1,17	1,17
-1283688	23-069-014-00192-0001	OLIVAR	S		0,05		0,05	0,05
-1029374	14-007-014-00046-0003	OLIVAR	S		1,32		1,32	1,32
-1029289	14-007-014-00049-0002	OLIVAR	S		11,36		11,36	11,30
-149473	14-063-001-09016-0003	OLIVAR	S		0,03		0,03	0,03
-148843	14-007-004-09005-0006	CEBADA	S		0,01		0,01	0,01
4614108	14-007-014-00047-0001	OLIVAR	S		0,52		0,52	0,52
4614115	14-007-014-00052-0002	OLIVAR	S		3,18		3,18	3,18
4637488	14-007-014-00053-0001	OLIVAR	S		0,01		0,01	0,01
1700000004719727	14-063-001-00228-0001	OLIVAR	S		0,79		0,79	0,79
1700000004719728	14-063-001-00229-0001	OLIVAR	S		0,36		0,36	0,36
1700000004719732	23-077-009-00013-0001	OLIVAR	S		0,90		0,90	0,90
1700000004719733	23-077-009-00014-0002	OLIVAR	S		0,10		0,10	0,10
1700000006625301	14-007-004-00033-0001	CEBADA	S		3,24		3,24	3,24
1700000006625302	23-069-014-00034-0002	OLIVAR	S		0,61		0,61	0,61
1700000006625303	14-007-014-00051-0001	OLIVAR	S		1,60		1,60	1,60
1700000006625306	14-007-005-00023-0001	BARBECHO TRADICIONAL	S		0,93		0,93	0,93
1700000006625307	14-063-004-00158-0001	CEBADA	S		0,23		0,23	0,23
1700000006625308	23-069-014-00190-0001	OLIVAR	S		1,43		1,43	1,43
1700000006625309	23-069-014-00038-0002	OLIVAR	S		0,74		0,74	0,74
1700000006625310	14-007-005-00022-0001	CEBADA	S		5,01		5,01	5,01
1700000006625311	14-007-004-00033-0003	CEBADA	S		0,13		0,13	0,13

(1) Con incidencias que retienen pago o deniegan el expediente.  
 (2) Se calcula sobre superficie declarada admisible.  
 (3) Aplicación del artículo 16 bis del RD 147/2023.

Puede verificar la integridad de una copia de este documento mediante la lectura del código QR adjunto o mediante el acceso a la dirección <a href="https://ws050.juntadeandalucia.es/verificarFirma">https://ws050.juntadeandalucia.es/verificarFirma</a> indicando el código de VERIFICACIÓN					
FIRMADO POR	RAQUEL MARIA ESPIN CRESPO		FECHA		26/06/2024
VERIFICACIÓN	Pk2jmMQ72K8YCC9EQ8LU85ENJJ6M		PÁGINA		2404/8857



### INCIDENCIAS

#### INCIDENCIA DESCRIPCIÓN

4272 Verifica que las líneas de declaración de las Solicitudes Únicas no tienen solapes con la capa de Retroactividad Gráfica (ambas de la misma campaña) a nivel de expediente/línea de declaración gráfica de la solicitud.  
Recinto:14-007-014-00049-00002 Cultivo: - Agregado de la referencia del recinto.:0 Zona de la referencia del recinto.:0 Superficie solapada.:0,06 Id. Incid.:95158101

#### Datos considerados para el Cálculo de la Carga Ganadera del expediente

Superficie determinada para Cálculo Carga Ganadera: 0,00 ha  
Carga Ganadera del Expediente: 0,00 ugm/ha

#### Incidentes de carga ganadera

#### INCIDENCIA DESCRIPCIÓN

86132 Recinto superficie forrajera que no realiza la actividad de producción de pastoreo.  
Recinto:14-007-005-00022-00001 Cultivo:20000 BARBECHO TRADICIONAL-SIN VARIEDAD Secano  
Recinto:14-007-005-00023-00001 Cultivo:20000 BARBECHO TRADICIONAL-SIN VARIEDAD Secano

(1) Con incidencias que retienen pago o deniegan el expediente.  
(2) Se calcula sobre superficie declarada admisible.  
(3) Aplicación del artículo 16 bis del RD 147/2023.

Puede verificar la integridad de una copia de este documento mediante la lectura del código QR adjunto o mediante el acceso a la dirección <a href="https://ws050.juntadeandalucia.es/verificarFirma">https://ws050.juntadeandalucia.es/verificarFirma</a> indicando el código de VERIFICACIÓN				
FIRMADO POR	RAQUEL MARIA ESPIN CRESPO	FECHA	26/06/2024	
VERIFICACIÓN	Pk2jmMQ72K8YCCE9EQ8LU85ENJJ6M	PÁGINA	2405/8857	



**APELLIDOS Y NOMBRE / RAZÓN SOCIAL**

MERIDA NIETO FRANCISCO

**NIF**  
\*\*\*8699\*

**EXPEDIENTE**  
1218235

**RESOLUCIÓN**  
CONCESIÓN DE LA AYUDA

**DATOS DE MANTENIMIENTO UNIDADES**

**GRUPO DE PAGO**

ZONAS DE LIMITACIONES NATURALES

Sup. Dec. Admisible	Sup. Resuelta	Sobredecl.	% Sobredecl.
5,07	5,07	0,00	0,00

**RESUMEN DE PAGOS**

	IMPORTE ( Euros )			
	RESUELTO	FEADER	MAPA	CAPADR
Pago realizado	249,17	211,79	24,45	12,93
A pagar	24,61	20,92	2,41	1,28
<b>TOTAL</b>	<b>273,78</b>	<b>232,71</b>	<b>26,86</b>	<b>14,21</b>

**APLICACIÓN DE REDUCCIONES Y PENALIZACIONES (%)**

Criterios de subvencionabilidad (1)	Presentación tardía	Omisión declaración	Condicionalidad
0,00	0,00	0,00	0,00

**IMPORTE ( Euros )**

Calculado(2)	Reducción	Penalización	Reducción Penalización (3)	Penalización adicional	Resuelto	FEADER	MAPA	CAPADR
273,78 €	0,00 €	0,00 €	0,00 €	0,00 €	273,78 €	232,71 €	26,86 €	14,21 €
Importe Unitario:	54,00 €	Nuevo Importe Unitario:	54,00 €					

**RECINTOS PROPUESTOS**

REF.	REFERENCIA SIGPAC	CULTIVO	S/R	USO SIGPAC	Sup. Dec. admisible	Sup. Campo	Sup. Determ.	Sup. Resuelta
1700000007173992	14-007-025-00192-0001	OLIVAR	S		4,59		4,59	4,59
1700000007173993	14-007-025-00195-0003	OLIVAR	S		0,48		0,48	0,48

(1) Con incidencias que retienen pago o deniegan el expediente.  
(2) Se calcula sobre superficie declarada admisible.  
(3) Aplicación del artículo 16 bis del RD 147/2023.

Puede verificar la integridad de una copia de este documento mediante la lectura del código QR adjunto o mediante el acceso a la dirección <https://ws050.juntadeandalucia.es/verificarFirma> indicando el código de VERIFICACIÓN

FIRMADO POR	RAQUEL MARIA ESPIN CRESPO	FECHA	26/06/2024
VERIFICACIÓN	Pk2jmMQ72K8YCCE9EQ8LU85ENJJ6M	PÁGINA	2406/8857





**APELLIDOS Y NOMBRE / RAZÓN SOCIAL**

MERINO BAENA ANTONIO FERNANDO

**NIF**  
\*\*\*\*5526\*

**EXPEDIENTE**  
1166712

**RESOLUCIÓN**

CONCESIÓN DE LA AYUDA

**DATOS DE MANTENIMIENTO UNIDADES**

**GRUPO DE PAGO**

ZONAS DE LIMITACIONES NATURALES

**Sup. Dec. Admisible**  
7,39

**Sup. Resuelta**  
7,39

**Sobredecl.**  
0,00

**% Sobredecl.**  
0,00

**RESUMEN DE PAGOS**

	<b>IMPORTE ( Euros )</b>			
	<b>RESUELTO</b>	<b>FEADER</b>	<b>MAPA</b>	<b>CAPADR</b>
Pago realizado	363,18	308,71	35,63	18,85
A pagar	35,88	30,50	3,52	1,86
<b>TOTAL</b>	<b>399,06</b>	<b>339,21</b>	<b>39,15</b>	<b>20,71</b>

**APLICACIÓN DE REDUCCIONES Y PENALIZACIONES (%)**

<b>Criterios de subvencionabilidad (1)</b>	<b>Presentación tardía</b>	<b>Omisión declaración</b>	<b>Condicionalidad</b>
0,00	0,00	0,00	0,00

**IMPORTE ( Euros )**

Calculado(2)	Reducción	Penalización	Reducción Penalización (3)	Penalización adicional	Resuelto	FEADER	MAPA	CAPADR
399,06 €	0,00 €	0,00 €	0,00 €	0,00 €	399,06 €	339,20 €	39,15 €	20,71 €
<b>Importe Unitario:</b>	<b>54,00 €</b>	<b>Nuevo Importe Unitario:</b>	<b>54,00 €</b>					

**RECINTOS PROPUESTOS**

<b>REF.</b>	<b>REFERENCIA SIGPAC</b>	<b>CULTIVO</b>	<b>S/R</b>	<b>USO SIGPAC</b>	<b>Sup. Dec. admisible</b>	<b>Sup. Campo</b>	<b>Sup. Determ.</b>	<b>Sup. Resuelta</b>
-1522498	14-046-012-00312-0002	OLIVAR	S		0,06		0,06	0,06
1700000007180168	14-046-012-00313-0001	OLIVAR	S		0,18		0,18	0,18
1700000007180172	14-046-010-00478-0001	OLIVAR	S		0,28		0,28	0,28
1700000007180173	14-046-010-00479-0001	OLIVAR	S		0,10		0,10	0,10
1700000007180176	14-046-006-00063-0001	OLIVAR	S		1,16		1,16	1,16
1700000007180180	14-046-012-00312-0002	OLIVAR	S		0,37		0,37	0,37
1700000007180181	14-046-012-00301-0002	OLIVAR	S		1,60		1,60	1,60
1700000007180182	14-046-012-09003-0010	OLIVAR	S		0,03		0,03	0,03
1700000007180183	14-046-012-00305-0002	OLIVAR	S		1,25		1,25	1,25
1700000007180186	14-046-007-00012-0001	OLIVAR	S		2,36		2,36	2,36

(1) Con incidencias que retienen pago o deniegan el expediente.  
(2) Se calcula sobre superficie declarada admisible.  
(3) Aplicación del artículo 16 bis del RD 147/2023.

Puede verificar la integridad de una copia de este documento mediante la lectura del código QR adjunto o mediante el acceso a la dirección <a href="https://ws050.juntadeandalucia.es/verificarFirma">https://ws050.juntadeandalucia.es/verificarFirma</a> indicando el código de VERIFICACIÓN					
FIRMADO POR	RAQUEL MARIA ESPIN CRESPO		FECHA		26/06/2024
VERIFICACIÓN	Pk2jmMQ72K8YCC9EQ8LU85ENJJ6M		PÁGINA		2407/8857



**APELLIDOS Y NOMBRE / RAZÓN SOCIAL**

MERINO FLORES MARIA GLORIA

**NIF**

\*\*\*0710\*

**EXPEDIENTE**

1050028

**RESOLUCIÓN**

CONCESIÓN DE LA AYUDA

**DATOS DE MANTENIMIENTO UNIDADES**

**GRUPO DE PAGO**

ZONAS DE LIMITACIONES NATURALES

**Sup. Dec. Admisible**

12,49

**Sup. Resuelta**

12,49

**Sobredecl.**

0,00

**% Sobredecl.**

0,00

**RESUMEN DE PAGOS**

	<b>IMPORTE ( Euros )</b>			
	<b>RESUELTO</b>	<b>FEADER</b>	<b>MAPA</b>	<b>CAPADR</b>
Pago realizado	613,83	521,75	60,21	31,86
A pagar	60,63	51,54	5,95	3,14
<b>TOTAL</b>	<b>674,46</b>	<b>573,29</b>	<b>66,16</b>	<b>35,00</b>

**APLICACIÓN DE REDUCCIONES Y PENALIZACIONES (%)**

<b>Crterios de subvencionabilidad (1)</b>	<b>Presentación tardía</b>	<b>Omisión declaración</b>	<b>Condicionalidad</b>
0,00	0,00	0,00	0,00

**IMPORTE ( Euros )**

Calculado(2)	Reducción	Penalización	Reducción Penalización (3)	Penalización adicional	Resuelto	FEADER	MAPA	CAPADR
674,46 €	0,00 €	0,00 €	0,00 €	0,00 €	674,46 €	573,29 €	66,16 €	35,01 €
Importe Unitario:	54,00 €	Nuevo Importe Unitario:	54,00 €					

**RECINTOS PROPUESTOS**

<b>REF.</b>	<b>REFERENCIA SIGPAC</b>	<b>CULTIVO</b>	<b>USO S/R SIGPAC</b>	<b>Sup. Dec. admisible</b>	<b>Sup. Campo</b>	<b>Sup. Determ.</b>	<b>Sup. Resuelta</b>
-1337255	14-004-021-00295-0001	OLIVAR	S	2,98		2,98	2,98
4100222	14-004-006-00182-0006	OLIVAR	S	0,69		0,69	0,69
4100227	14-004-006-00181-0003	OLIVAR	S	0,86		0,86	0,86
4100232	14-004-006-00183-0001	OLIVAR	S	0,87		0,87	0,87
4100234	14-004-006-00180-0001	OLIVAR	S	0,93		0,93	0,93
1700000005595799	14-004-005-00003-0003	OLIVAR	S	0,65		0,65	0,65
1700000005595800	14-004-005-00005-0001	OLIVAR	S	1,53		1,53	1,53
1700000005595801	14-004-005-00006-0003	OLIVAR	S	3,08		3,08	3,08
1700000005595802	14-004-005-00007-0001	OLIVAR	S	0,40		0,40	0,40
1700000005595803	14-004-005-00007-0002	OLIVAR	S	0,01		0,01	0,01
1700000005595804	14-004-005-00045-0001	OLIVAR	S	0,03		0,03	0,03
1700000005595808	14-004-021-00283-0001	OLIVAR	S	0,03		0,03	0,03
1700000005595809	14-004-005-00005-0003	OLIVAR	S	0,10		0,10	0,10
1700000005595810	14-004-005-00045-0002	OLIVAR	S	0,05		0,05	0,05
1700000005595811	14-004-005-00041-0001	OLIVAR	S	0,28		0,28	0,28

**INCIDENCIAS**

**INCIDENCIA DESCRIPCIÓN**

75022 No Autoriza a que, en caso de la devolución por la entidad financiera (retrocesión bancaria) del pago en la cuenta corriente consignada en la solicitud y que está debidamente registrada en el sistema contable GIRO de la Junta de Andalucía, se proceda al pago en cualquier otra cuenta corriente de la titularidad del solicitante vigente en dicho sistema contable.

(1) Con incidencias que retienen pago o deniegan el expediente.  
 (2) Se calcula sobre superficie declarada admisible.  
 (3) Aplicación del artículo 16 bis del RD 147/2023.

Puede verificar la integridad de una copia de este documento mediante la lectura del código QR adjunto o mediante el acceso a la dirección <a href="https://ws050.juntadeandalucia.es/verificarFirma">https://ws050.juntadeandalucia.es/verificarFirma</a> indicando el código de VERIFICACIÓN					
FIRMADO POR	RAQUEL MARIA ESPIN CRESPO		FECHA		26/06/2024
VERIFICACIÓN	Pk2jmMQ72K8YCC9EQ8LU85ENJJ6M		PÁGINA		2408/8857



**APELLIDOS Y NOMBRE / RAZÓN SOCIAL**

MERINO GUIJO AURORA

**NIF**

\*\*\*\*5881\*

**EXPEDIENTE**

1117908

**RESOLUCIÓN**

CONCESIÓN DE LA AYUDA

**DATOS DE MANTENIMIENTO UNIDADES**

**GRUPO DE PAGO**

ZONAS DE LIMITACIONES NATURALES

**Sup. Dec. Admisible**

209,81

**Sup. Resuelta**

209,81

**Sobredecl.**

0,00

**% Sobredecl.**

0,00

**RESUMEN DE PAGOS**

	<b>IMPORTE ( Euros )</b>			
	<b>RESUELTO</b>	<b>FEADER</b>	<b>MAPA</b>	<b>CAPADR</b>
Pago realizado	1.081,20	919,02	106,06	56,12
A pagar	106,06	90,15	10,40	5,51
<b>TOTAL</b>	<b>1.187,26</b>	<b>1.009,17</b>	<b>116,46</b>	<b>61,63</b>

**APLICACIÓN DE REDUCCIONES Y PENALIZACIONES (%)**

<b>Crterios de subvencionabilidad (1)</b>	<b>Presentación tardía</b>	<b>Omisión declaración</b>	<b>Condicionalidad</b>
0,00	0,00	0,00	0,00

**IMPORTE ( Euros )**

<b>Calculado(2)</b>	<b>Reducción</b>	<b>Penalización</b>	<b>Reducción Penalización (3)</b>	<b>Penalización adicional</b>	<b>Resuelto</b>	<b>FEADER</b>	<b>MAPA</b>	<b>CAPADR</b>
1.187,26 €	0,00 €	0,00 €	0,00 €	0,00 €	1.187,26 €	1.009,17 €	116,47 €	61,62 €
<b>Importe Unitario:</b>	<b>54,00 €</b>	<b>Nuevo Importe Unitario:</b>	<b>5,66 €</b>					

**RECINTOS PROPUESTOS**

<b>REF.</b>	<b>REFERENCIA SIGPAC</b>	<b>CULTIVO</b>	<b>S/R</b>	<b>USO SIGPAC</b>	<b>Sup. Dec. admisible</b>	<b>Sup. Campo</b>	<b>Sup. Determ.</b>	<b>Sup. Resuelta</b>
-1495502	14-054-020-00063-0001	TRANQUILLÓN	S		5,03		5,03	5,03
-1495498	14-054-020-00063-0001	PASTOS DE MENOS DE 5 AÑOS	S		6,51		6,51	6,51
-1250901	14-006-011-00022-0001	PASTOS PERMANENTES DE 5 O MAS AÑOS	S		0,01		0,01	0,01
-1250900	14-006-011-00022-0001	PASTOS PERMANENTES DE 5 O MAS AÑOS	S		0,02		0,02	0,02
-1250899	14-006-011-00017-0004	PASTOS PERMANENTES DE 5 O MAS AÑOS	S		0,52		0,52	0,52
-1250898	14-006-011-00017-0002	PASTOS PERMANENTES DE 5 O MAS AÑOS	S		2,55		2,55	2,55
-979886	14-054-020-00063-0004	PASTOS PERMANENTES DE 5 O MAS AÑOS	S		0,15		0,15	0,15
4107105	14-006-011-00016-0001	PASTOS PERMANENTES DE 5 O MAS AÑOS	S		3,09		3,09	3,09
1700000006923328	14-006-010-00018-0022	CEBADA	S		4,40		4,40	4,40
1700000006923329	14-006-010-00020-0002	PASTOS PERMANENTES DE 5 O MAS AÑOS	S		3,89		3,89	3,89
1700000006923330	14-006-010-00018-0016	PASTOS DE MENOS DE 5 AÑOS	S		9,69		9,69	9,69
1700000006923333	14-006-011-00014-0001	PASTOS PERMANENTES DE 5 O MAS AÑOS	S		37,64		37,64	37,64
1700000006923335	14-006-011-00003-0002	PASTOS PERMANENTES DE 5 O MAS AÑOS	S		4,79		4,79	4,79
1700000006923336	14-054-021-00021-0001	PASTOS PERMANENTES DE 5 O MAS AÑOS	S		0,75		0,75	0,75
1700000006923337	14-006-010-00041-0001	PASTOS PERMANENTES DE 5 O MAS AÑOS	S		44,94		44,94	44,94
1700000006923338	14-054-021-00001-0005	PASTOS PERMANENTES DE 5 O MAS AÑOS	S		5,87		5,87	5,87
1700000006923339	14-054-021-00002-0006	PASTOS PERMANENTES DE 5 O MAS AÑOS	S		16,46		16,46	16,43
1700000006923340	14-006-010-00041-0002	PASTOS PERMANENTES DE 5 O MAS AÑOS	S		21,25		21,25	21,25
1700000006923341	14-006-011-00002-0001	PASTOS PERMANENTES DE 5 O MAS AÑOS	S		1,75		1,75	1,75
1700000006923342	14-006-011-00003-0001	PASTOS PERMANENTES DE 5 O MAS AÑOS	S		6,43		6,43	6,43
1700000006923343	14-006-011-00002-0006	PASTOS PERMANENTES DE 5 O MAS AÑOS	S		0,06		0,06	0,06
1700000006923346	14-006-010-00018-0021	PASTOS PERMANENTES DE 5 O MAS AÑOS	S		15,99		15,99	15,99
1700000006923348	14-006-011-00002-0002	PASTOS PERMANENTES DE 5 O MAS AÑOS	S		0,17		0,17	0,17
1700000006923349	14-006-010-00018-0011	PASTOS DE MENOS DE 5 AÑOS	S		17,23		17,23	17,13
1700000006923350	14-006-011-00014-0003	PASTOS PERMANENTES DE 5 O MAS AÑOS	S		0,08		0,08	0,08
1700000006923351	14-006-010-00021-0001	PASTOS PERMANENTES DE 5 O MAS AÑOS	S		0,67		0,67	0,67

(1) Con incidencias que retienen pago o deniegan el expediente.

(2) Se calcula sobre superficie declarada admisible.

(3) Aplicación del artículo 16 bis del RD 147/2023.

Puede verificar la integridad de una copia de este documento mediante la lectura del código QR adjunto o mediante el acceso a la dirección <https://ws050.juntadeandalucia.es/verificarFirma> indicando el código de VERIFICACIÓN

<b>FIRMADO POR</b>	RAQUEL MARIA ESPIN CRESPO	<b>FECHA</b>	26/06/2024
<b>VERIFICACIÓN</b>	Pk2jmMQ72K8YCCE9EQ8LU85ENJJ6M	<b>PÁGINA</b>	2409/8857





**INCIDENCIAS**

**INCIDENCIA DESCRIPCIÓN**

- 4272 Verifica que las líneas de declaración de las Solicitudes Únicas no tienen solapes con la capa de Retroactividad Gráfica (ambas de la misma campaña) a nivel de expediente/línea de declaración gráfica de la solicitud.  
 Recinto:14-006-010-00018-00011 Cultivo: - Agregado de la referencia del recinto.:0 Zona de la referencia del recinto.:0 Superficie solapada.:0,1 Id. Incid.:95145751  
 Recinto:14-054-021-00002-00006 Cultivo: - Agregado de la referencia del recinto.:0 Zona de la referencia del recinto.:0 Superficie solapada.:0,03 Id. Incid.:95145750
- 86122 Recinto superficie forrajera que realiza la actividad de producción de pastoreo y no declara el o los códigos del Registro de Explotaciones Ganaderas de Andalucía, REGA.  
 Recinto:14-054-035-00024-00002 Cultivo:62000 PASTOS PERMANENTES DE 5 O MAS AÑOS-SIN VARIEDAD Secano  
 Recinto:14-054-037-00046-00001 Cultivo:62000 PASTOS PERMANENTES DE 5 O MAS AÑOS-SIN VARIEDAD Secano  
 Recinto:14-054-037-00046-00004 Cultivo:62000 PASTOS PERMANENTES DE 5 O MAS AÑOS-SIN VARIEDAD Secano  
 Recinto:14-054-037-00046-00006 Cultivo:62000 PASTOS PERMANENTES DE 5 O MAS AÑOS-SIN VARIEDAD Secano
- 86124 Recinto de forrajera para Cálculo de Carga Ganadera que No pertenece a Explotación.  
 Recinto:14-054-035-00024-00002 Cultivo:62000 PASTOS PERMANENTES DE 5 O MAS AÑOS-SIN VARIEDAD Secano  
 Recinto:14-054-037-00046-00001 Cultivo:62000 PASTOS PERMANENTES DE 5 O MAS AÑOS-SIN VARIEDAD Secano  
 Recinto:14-054-037-00046-00004 Cultivo:62000 PASTOS PERMANENTES DE 5 O MAS AÑOS-SIN VARIEDAD Secano  
 Recinto:14-054-037-00046-00006 Cultivo:62000 PASTOS PERMANENTES DE 5 O MAS AÑOS-SIN VARIEDAD Secano

**Datos considerados para el Cálculo de la Carga Ganadera del expediente**

Superficie determinada para Cálculo Carga Ganadera: 200,38 ha

Carga Ganadera del Expediente: 0,57 ugm/ha

Explotación	Especie	Ugm Calculada para CG
ES140060000001	BOVINA	62,49
ES140060000001	PORCINO	22,40
ES140060000557	BOVINA	14,76
ES140540001147	BOVINA	2,60
ES140540001147	OVINA	1,66
ES140540006033	OVINA	10,79

**Recintos Determinados para el Cálculo de Carga Ganadera**

REF.	REFERENCIA SIGPAC	CULTIVO	DESCRIPCIÓN CULTIVO	S/R	SUP. RESUELTA (ha)
-1495498	14-054-020-00063-00001	63000	PASTOS DE MENOS DE 5 AÑOS-SIN VARIEDAD	S	6,51
-1250901	14-006-011-00022-00001	62000	PASTOS PERMANENTES DE 5 O MAS AÑOS-SIN VARIEDAD	S	0,01
-1250900	14-006-011-00022-00001	62000	PASTOS PERMANENTES DE 5 O MAS AÑOS-SIN VARIEDAD	S	0,02
-1250899	14-006-011-00017-00004	62000	PASTOS PERMANENTES DE 5 O MAS AÑOS-SIN VARIEDAD	S	0,52
-1250898	14-006-011-00017-00002	62000	PASTOS PERMANENTES DE 5 O MAS AÑOS-SIN VARIEDAD	S	2,55
-979886	14-054-020-00063-00004	62000	PASTOS PERMANENTES DE 5 O MAS AÑOS-SIN VARIEDAD	S	0,15
4107105	14-006-011-00016-00001	62000	PASTOS PERMANENTES DE 5 O MAS AÑOS-SIN VARIEDAD	S	3,09
1700000006923329	14-006-010-00020-00002	62000	PASTOS PERMANENTES DE 5 O MAS AÑOS-SIN VARIEDAD	S	3,89
1700000006923330	14-006-010-00018-00016	63000	PASTOS DE MENOS DE 5 AÑOS-SIN VARIEDAD	S	9,69
1700000006923333	14-006-011-00014-00001	62000	PASTOS PERMANENTES DE 5 O MAS AÑOS-SIN VARIEDAD	S	37,64
1700000006923335	14-006-011-00003-00002	62000	PASTOS PERMANENTES DE 5 O MAS AÑOS-SIN VARIEDAD	S	4,79
1700000006923336	14-054-021-00021-00001	62000	PASTOS PERMANENTES DE 5 O MAS AÑOS-SIN VARIEDAD	S	0,75
1700000006923337	14-006-010-00041-00001	62000	PASTOS PERMANENTES DE 5 O MAS AÑOS-SIN VARIEDAD	S	44,94
1700000006923338	14-054-021-00001-00005	62000	PASTOS PERMANENTES DE 5 O MAS AÑOS-SIN VARIEDAD	S	5,87
1700000006923339	14-054-021-00002-00006	62000	PASTOS PERMANENTES DE 5 O MAS AÑOS-SIN	S	16,43

(1) Con incidencias que retienen pago o deniegan el expediente.  
 (2) Se calcula sobre superficie declarada admisible.  
 (3) Aplicación del artículo 16 bis del RD 147/2023.

Puede verificar la integridad de una copia de este documento mediante la lectura del código QR adjunto o mediante el acceso a la dirección <a href="https://ws050.juntadeandalucia.es/verificarFirma">https://ws050.juntadeandalucia.es/verificarFirma</a> indicando el código de VERIFICACIÓN					
FIRMADO POR	RAQUEL MARIA ESPIN CRESPO		FECHA		26/06/2024
VERIFICACIÓN	Pk2jmMQ72K8YCC9E9EQ8LU85ENJJ6M		PÁGINA		2410/8857





**Recintos Determinados para el Cálculo de Garga Ganadera**

REF.	REFERENCIA SIGPAC	CULTIVO	DESCRIPCIÓN CULTIVO	S/R	SUP. RESUELTA (ha)
			VARIEDAD		
170000006923340	14-006-010-00041-00002	62000	PASTOS PERMANENTES DE 5 O MAS AÑOS-SIN VARIEDAD	S	21,25
170000006923341	14-006-011-00002-00001	62000	PASTOS PERMANENTES DE 5 O MAS AÑOS-SIN VARIEDAD	S	1,75
170000006923342	14-006-011-00003-00001	62000	PASTOS PERMANENTES DE 5 O MAS AÑOS-SIN VARIEDAD	S	6,43
170000006923343	14-006-011-00002-00006	62000	PASTOS PERMANENTES DE 5 O MAS AÑOS-SIN VARIEDAD	S	0,06
170000006923346	14-006-010-00018-00021	62000	PASTOS PERMANENTES DE 5 O MAS AÑOS-SIN VARIEDAD	S	15,99
170000006923348	14-006-011-00002-00002	62000	PASTOS PERMANENTES DE 5 O MAS AÑOS-SIN VARIEDAD	S	0,17
170000006923349	14-006-010-00018-00011	63000	PASTOS DE MENOS DE 5 AÑOS-SIN VARIEDAD	S	17,13
170000006923350	14-006-011-00014-00003	62000	PASTOS PERMANENTES DE 5 O MAS AÑOS-SIN VARIEDAD	S	0,08
170000006923351	14-006-010-00021-00001	62000	PASTOS PERMANENTES DE 5 O MAS AÑOS-SIN VARIEDAD	S	0,67

**Incidencias de carga ganadera**

**INCIDENCIA DESCRIPCIÓN**

- 86122 Recinto superficie forrajera que realiza la actividad de producción de pastoreo y no declara el o los códigos del Registro de Explotaciones Ganaderas de Andalucía, REGA.  
 Recinto:14-054-037-00046-00004 Cultivo:62000 PASTOS PERMANENTES DE 5 O MAS AÑOS-SIN VARIEDAD Secano  
 Recinto:14-054-037-00046-00006 Cultivo:62000 PASTOS PERMANENTES DE 5 O MAS AÑOS-SIN VARIEDAD Secano  
 Recinto:14-054-037-00046-00001 Cultivo:62000 PASTOS PERMANENTES DE 5 O MAS AÑOS-SIN VARIEDAD Secano  
 Recinto:14-054-035-00024-00002 Cultivo:62000 PASTOS PERMANENTES DE 5 O MAS AÑOS-SIN VARIEDAD Secano
- 86124 Recinto de forrajera para Cálculo de Carga Ganadera que No pertenece a Explotación.  
 Recinto:14-054-037-00046-00004 Cultivo:62000 PASTOS PERMANENTES DE 5 O MAS AÑOS-SIN VARIEDAD Secano  
 Recinto:14-054-037-00046-00006 Cultivo:62000 PASTOS PERMANENTES DE 5 O MAS AÑOS-SIN VARIEDAD Secano  
 Recinto:14-054-037-00046-00001 Cultivo:62000 PASTOS PERMANENTES DE 5 O MAS AÑOS-SIN VARIEDAD Secano  
 Recinto:14-054-035-00024-00002 Cultivo:62000 PASTOS PERMANENTES DE 5 O MAS AÑOS-SIN VARIEDAD Secano
- 86128 Recinto de Forrajeras que no ha contabilizado para Carga Ganadera por no tener una explotación válida para el cálculo de la Carga Ganadera  
 Recinto:14-054-037-00046-00004 Cultivo:62 PASTOS PERMANENTES DE 5 O MAS AÑOS-  
 Recinto:14-054-037-00046-00006 Cultivo:62 PASTOS PERMANENTES DE 5 O MAS AÑOS-  
 Recinto:14-054-037-00046-00001 Cultivo:62 PASTOS PERMANENTES DE 5 O MAS AÑOS-  
 Recinto:14-054-035-00024-00002 Cultivo:62 PASTOS PERMANENTES DE 5 O MAS AÑOS-

(1) Con incidencias que retienen pago o deniegan el expediente.  
 (2) Se calcula sobre superficie declarada admisible.  
 (3) Aplicación del artículo 16 bis del RD 147/2023.

Puede verificar la integridad de una copia de este documento mediante la lectura del código QR adjunto o mediante el acceso a la dirección <a href="https://ws050.juntadeandalucia.es/verificarFirma">https://ws050.juntadeandalucia.es/verificarFirma</a> indicando el código de VERIFICACIÓN				
FIRMADO POR	RAQUEL MARIA ESPIN CRESPO	FECHA	26/06/2024	
VERIFICACIÓN	Pk2jmMQ72K8YCCE9EQ8LU85ENJJ6M	PÁGINA	2411/8857	



**APELLIDOS Y NOMBRE / RAZÓN SOCIAL**

MERINO ROMERO RAFAEL

**NIF**

\*\*\*\*1161\*

**EXPEDIENTE**

1213600

**RESOLUCIÓN**

CONCESIÓN DE LA AYUDA

**DATOS DE MANTENIMIENTO UNIDADES**

**GRUPO DE PAGO**

ZONAS DE LIMITACIONES NATURALES

**Sup. Dec. Admisible**  
8,32

**Sup. Resuelta**  
8,32

**Sobredecl.**  
0,00

**% Sobredecl.**  
0,00

**RESUMEN DE PAGOS**

	<b>IMPORTE ( Euros )</b>			
	<b>RESUELTO</b>	<b>FEADER</b>	<b>MAPA</b>	<b>CAPADR</b>
A pagar	440,29	374,25	43,19	22,85

**APLICACIÓN DE REDUCCIONES Y PENALIZACIONES (%)**

Criterios de subvencionabilidad (1)	Presentación tardía	Omisión declaración	Condicionalidad
0,00	0,00	2,00	0,00

**IMPORTE ( Euros )**

Calculado(2)	Reducción	Penalización	Reducción Penalización (3)	Penalización adicional	Resuelto	FEADER	MAPA	CAPADR
449,28 €	0,00 €	0,00 €	0,00 €	0,00 €	440,29 €	374,25 €	43,19 €	22,85 €
Importe Unitario:	54,00 €	Nuevo Importe Unitario:		54,00 €				

**RECINTOS PROPUESTOS**

REF.	REFERENCIA SIGPAC	CULTIVO	S/R	USO SIGPAC	Sup. Dec. admisible	Sup. Campo	Sup. Determ.	Sup. Resuelta
5116509	14-051-019-00080-0001	AVENA	S		1,74		1,74	1,74
1700000007052989	14-051-003-00042-0003	AVENA	S		0,52		0,52	0,52
1700000007052991	14-051-003-00048-0002	AVENA	S		2,22		2,22	2,22
1700000007052994	14-051-003-00047-0003	PASTOS PERMANENTES DE 5 O MAS AÑOS	S		2,03		2,03	2,03
1700000007052995	14-051-003-00092-0001	AVENA	S		0,38		0,38	0,38
1700000007052999	14-051-003-00092-0002	AVENA	S		0,11		0,11	0,11
1700000007053000	14-051-019-00001-0001	OLIVAR	S		0,57		0,57	0,57
1700000007053003	14-051-003-00093-0001	AVENA	S		0,75		0,75	0,75

(1) Con incidencias que retienen pago o deniegan el expediente.  
 (2) Se calcula sobre superficie declarada admisible.  
 (3) Aplicación del artículo 16 bis del RD 147/2023.

Puede verificar la integridad de una copia de este documento mediante la lectura del código QR adjunto o mediante el acceso a la dirección <a href="https://ws050.juntadeandalucia.es/verificarFirma">https://ws050.juntadeandalucia.es/verificarFirma</a> indicando el código de VERIFICACIÓN					
FIRMADO POR	RAQUEL MARIA ESPIN CRESPO		FECHA		26/06/2024
VERIFICACIÓN	Pk2jmMQ72K8YCC9EQ8LU85ENJJ6M		PÁGINA		2412/8857

**INCIDENCIAS****INCIDENCIA DESCRIPCIÓN**

- 256 Solicitud con recintos no declarados en campaña actual con una reducción por omisión de superficie superior al 3%  
CÓDIGO PARA EL PORCENTAJE DE REDUCCIÓN POR OMISIÓN QUE CORRESPONDE A LA SOLICITUD:2
- 3795 Recinto declarado con una situación de riesgo de abandono.  
Recinto:14-051-011-00046-00002 Cultivo: -  
Recinto:14-051-019-00003-00001 Cultivo: -  
Recinto:14-051-019-00006-00001 Cultivo: -  
Recinto:14-051-019-00077-00001 Cultivo: -  
Recinto:14-051-019-00081-00001 Cultivo: -
- 86122 Recinto superficie forrajera que realiza la actividad de producción de pastoreo y no declara el o los códigos del Registro de Explotaciones Ganaderas de Andalucía, REGA.  
Recinto:14-051-003-00074-00001 Cultivo:62000 PASTOS PERMANENTES DE 5 O MAS AÑOS-SIN VARIEDAD Secano  
Recinto:14-051-003-00075-00001 Cultivo:62000 PASTOS PERMANENTES DE 5 O MAS AÑOS-SIN VARIEDAD Secano  
Recinto:14-051-003-00078-00001 Cultivo:62000 PASTOS PERMANENTES DE 5 O MAS AÑOS-SIN VARIEDAD Secano  
Recinto:14-051-003-00079-00001 Cultivo:62000 PASTOS PERMANENTES DE 5 O MAS AÑOS-SIN VARIEDAD Secano  
Recinto:14-051-009-00001-00001 Cultivo:63000 PASTOS DE MENOS DE 5 AÑOS-SIN VARIEDAD Secano  
Recinto:14-051-011-00046-00002 Cultivo:20000 BARBECHO TRADICIONAL-SIN VARIEDAD Secano  
Recinto:14-051-011-00046-00003 Cultivo:62000 PASTOS PERMANENTES DE 5 O MAS AÑOS-SIN VARIEDAD Secano  
Recinto:14-051-011-00046-00004 Cultivo:62000 PASTOS PERMANENTES DE 5 O MAS AÑOS-SIN VARIEDAD Secano  
Recinto:14-051-019-00002-00001 Cultivo:62000 PASTOS PERMANENTES DE 5 O MAS AÑOS-SIN VARIEDAD Secano  
Recinto:14-051-019-00003-00001 Cultivo:20000 BARBECHO TRADICIONAL-SIN VARIEDAD Secano  
Recinto:14-051-019-00006-00001 Cultivo:20000 BARBECHO TRADICIONAL-SIN VARIEDAD Secano  
Recinto:14-051-019-00077-00001 Cultivo:20000 BARBECHO TRADICIONAL-SIN VARIEDAD Secano  
Recinto:14-051-019-00081-00001 Cultivo:20000 BARBECHO TRADICIONAL-SIN VARIEDAD Secano  
Recinto:14-051-019-00145-00001 Cultivo:62000 PASTOS PERMANENTES DE 5 O MAS AÑOS-SIN VARIEDAD Secano
- 86124 Recinto de forrajera para Cálculo de Carga Ganadera que No pertenece a Explotación.  
Recinto:14-051-003-00074-00001 Cultivo:62000 PASTOS PERMANENTES DE 5 O MAS AÑOS-SIN VARIEDAD Secano  
Recinto:14-051-003-00075-00001 Cultivo:62000 PASTOS PERMANENTES DE 5 O MAS AÑOS-SIN VARIEDAD Secano  
Recinto:14-051-003-00078-00001 Cultivo:62000 PASTOS PERMANENTES DE 5 O MAS AÑOS-SIN VARIEDAD Secano  
Recinto:14-051-003-00079-00001 Cultivo:62000 PASTOS PERMANENTES DE 5 O MAS AÑOS-SIN VARIEDAD Secano  
Recinto:14-051-009-00001-00001 Cultivo:63000 PASTOS DE MENOS DE 5 AÑOS-SIN VARIEDAD Secano  
Recinto:14-051-011-00046-00002 Cultivo:20000 BARBECHO TRADICIONAL-SIN VARIEDAD Secano  
Recinto:14-051-011-00046-00003 Cultivo:62000 PASTOS PERMANENTES DE 5 O MAS AÑOS-SIN VARIEDAD Secano  
Recinto:14-051-011-00046-00004 Cultivo:62000 PASTOS PERMANENTES DE 5 O MAS AÑOS-SIN VARIEDAD Secano  
Recinto:14-051-019-00002-00001 Cultivo:62000 PASTOS PERMANENTES DE 5 O MAS AÑOS-SIN VARIEDAD Secano  
Recinto:14-051-019-00003-00001 Cultivo:20000 BARBECHO TRADICIONAL-SIN VARIEDAD Secano  
Recinto:14-051-019-00006-00001 Cultivo:20000 BARBECHO TRADICIONAL-SIN VARIEDAD Secano  
Recinto:14-051-019-00077-00001 Cultivo:20000 BARBECHO TRADICIONAL-SIN VARIEDAD Secano  
Recinto:14-051-019-00081-00001 Cultivo:20000 BARBECHO TRADICIONAL-SIN VARIEDAD Secano  
Recinto:14-051-019-00145-00001 Cultivo:62000 PASTOS PERMANENTES DE 5 O MAS AÑOS-SIN VARIEDAD Secano
- 86126 Recinto de forrajera para Cálculo de Carga Ganadera que No pertenece a Explotación con UGM válida.  
Recinto:14-051-005-00177-00001 Cultivo:63000 PASTOS DE MENOS DE 5 AÑOS-SIN VARIEDAD Secano Explotacion: ES140510000014

**Datos considerados para el Cálculo de la Carga Ganadera del expediente**

Superficie determinada para Cálculo Carga Ganadera: 2,03 ha

Carga Ganadera del Expediente: 2,99 ugm/ha

Explotación	Especie	Ugm Calculada para CG
ES140510000775	OVINA	6,07

**Recintos Determinados para el Cálculo de Garga Ganadera**

REF.	REFERENCIA SIGPAC	CULTIVO	DESCRIPCIÓN CULTIVO	S/R	SUP. RESUELTA (ha)
1700000007052994	14-051-003-00047-00003	62000	PASTOS PERMANENTES DE 5 O MAS AÑOS-SIN VARIEDAD	S	2,03

(1) Con incidencias que retienen pago o deniegan el expediente.  
(2) Se calcula sobre superficie declarada admisible.  
(3) Aplicación del artículo 16 bis del RD 147/2023.

Puede verificar la integridad de una copia de este documento mediante la lectura del código QR adjunto o mediante el acceso a la dirección <https://ws050.juntadeandalucia.es/verificarFirma> indicando el código de VERIFICACIÓN

FIRMADO POR	RAQUEL MARIA ESPIN CRESPO	FECHA	26/06/2024
VERIFICACIÓN	Pk2jmMQ72K8YCC9E9EQ8LU85ENJJ6M	PÁGINA	2413/8857






**Incidencias de carga ganadera**

**INCIDENCIA DESCRIPCIÓN**

3795	<p>Recinto declarado con una situación de riesgo de abandono.</p> <p>Recinto:14-051-019-00006-00001 Cultivo: -</p> <p>Recinto:14-051-019-00081-00001 Cultivo: -</p> <p>Recinto:14-051-019-00077-00001 Cultivo: -</p> <p>Recinto:14-051-011-00046-00002 Cultivo: -</p> <p>Recinto:14-051-019-00003-00001 Cultivo: -</p>
86122	<p>Recinto superficie forrajera que realiza la actividad de producción de pastoreo y no declara el o los códigos del Registro de Explotaciones Ganaderas de Andalucía, REGA.</p> <p>Recinto:14-051-009-00001-00001 Cultivo:63000 PASTOS DE MENOS DE 5 AÑOS-SIN VARIEDAD Secano</p> <p>Recinto:14-051-011-00046-00004 Cultivo:62000 PASTOS PERMANENTES DE 5 O MAS AÑOS-SIN VARIEDAD Secano</p> <p>Recinto:14-051-011-00046-00003 Cultivo:62000 PASTOS PERMANENTES DE 5 O MAS AÑOS-SIN VARIEDAD Secano</p> <p>Recinto:14-051-003-00074-00001 Cultivo:62000 PASTOS PERMANENTES DE 5 O MAS AÑOS-SIN VARIEDAD Secano</p> <p>Recinto:14-051-003-00079-00001 Cultivo:62000 PASTOS PERMANENTES DE 5 O MAS AÑOS-SIN VARIEDAD Secano</p> <p>Recinto:14-051-003-00075-00001 Cultivo:62000 PASTOS PERMANENTES DE 5 O MAS AÑOS-SIN VARIEDAD Secano</p> <p>Recinto:14-051-003-00078-00001 Cultivo:62000 PASTOS PERMANENTES DE 5 O MAS AÑOS-SIN VARIEDAD Secano</p> <p>Recinto:14-051-019-00006-00001 Cultivo:20000 BARBECHO TRADICIONAL-SIN VARIEDAD Secano</p> <p>Recinto:14-051-019-00081-00001 Cultivo:20000 BARBECHO TRADICIONAL-SIN VARIEDAD Secano</p> <p>Recinto:14-051-019-00077-00001 Cultivo:20000 BARBECHO TRADICIONAL-SIN VARIEDAD Secano</p> <p>Recinto:14-051-011-00046-00002 Cultivo:20000 BARBECHO TRADICIONAL-SIN VARIEDAD Secano</p> <p>Recinto:14-051-019-00003-00001 Cultivo:20000 BARBECHO TRADICIONAL-SIN VARIEDAD Secano</p> <p>Recinto:14-051-019-00145-00001 Cultivo:62000 PASTOS PERMANENTES DE 5 O MAS AÑOS-SIN VARIEDAD Secano</p> <p>Recinto:14-051-019-00002-00001 Cultivo:62000 PASTOS PERMANENTES DE 5 O MAS AÑOS-SIN VARIEDAD Secano</p>
86124	<p>Recinto de forrajera para Cálculo de Carga Ganadera que No pertenece a Explotación.</p> <p>Recinto:14-051-009-00001-00001 Cultivo:63000 PASTOS DE MENOS DE 5 AÑOS-SIN VARIEDAD Secano</p> <p>Recinto:14-051-011-00046-00004 Cultivo:62000 PASTOS PERMANENTES DE 5 O MAS AÑOS-SIN VARIEDAD Secano</p> <p>Recinto:14-051-011-00046-00003 Cultivo:62000 PASTOS PERMANENTES DE 5 O MAS AÑOS-SIN VARIEDAD Secano</p> <p>Recinto:14-051-003-00074-00001 Cultivo:62000 PASTOS PERMANENTES DE 5 O MAS AÑOS-SIN VARIEDAD Secano</p> <p>Recinto:14-051-003-00079-00001 Cultivo:62000 PASTOS PERMANENTES DE 5 O MAS AÑOS-SIN VARIEDAD Secano</p> <p>Recinto:14-051-003-00075-00001 Cultivo:62000 PASTOS PERMANENTES DE 5 O MAS AÑOS-SIN VARIEDAD Secano</p> <p>Recinto:14-051-003-00078-00001 Cultivo:62000 PASTOS PERMANENTES DE 5 O MAS AÑOS-SIN VARIEDAD Secano</p> <p>Recinto:14-051-019-00006-00001 Cultivo:20000 BARBECHO TRADICIONAL-SIN VARIEDAD Secano</p> <p>Recinto:14-051-019-00081-00001 Cultivo:20000 BARBECHO TRADICIONAL-SIN VARIEDAD Secano</p> <p>Recinto:14-051-019-00077-00001 Cultivo:20000 BARBECHO TRADICIONAL-SIN VARIEDAD Secano</p> <p>Recinto:14-051-011-00046-00002 Cultivo:20000 BARBECHO TRADICIONAL-SIN VARIEDAD Secano</p> <p>Recinto:14-051-019-00003-00001 Cultivo:20000 BARBECHO TRADICIONAL-SIN VARIEDAD Secano</p> <p>Recinto:14-051-019-00145-00001 Cultivo:62000 PASTOS PERMANENTES DE 5 O MAS AÑOS-SIN VARIEDAD Secano</p> <p>Recinto:14-051-019-00002-00001 Cultivo:62000 PASTOS PERMANENTES DE 5 O MAS AÑOS-SIN VARIEDAD Secano</p>
86126	<p>Recinto de forrajera para Cálculo de Carga Ganadera que No pertenece a Explotación con UGM válida.</p> <p>Recinto:14-051-005-00177-00001 Cultivo:63000 PASTOS DE MENOS DE 5 AÑOS-SIN VARIEDAD Secano Explotacion: ES140510000014</p>
86128	<p>Recinto de Forrajeras que no ha contabilizado para Carga Ganadera por no tener una explotación válida para el cálculo de la Carga Ganadera</p> <p>Recinto:14-051-005-00177-00001 Cultivo:63 PASTOS DE MENOS DE 5 AÑOS-</p> <p>Recinto:14-051-009-00001-00001 Cultivo:63 PASTOS DE MENOS DE 5 AÑOS-</p> <p>Recinto:14-051-011-00046-00004 Cultivo:62 PASTOS PERMANENTES DE 5 O MAS AÑOS-</p> <p>Recinto:14-051-011-00046-00003 Cultivo:62 PASTOS PERMANENTES DE 5 O MAS AÑOS-</p> <p>Recinto:14-051-003-00074-00001 Cultivo:62 PASTOS PERMANENTES DE 5 O MAS AÑOS-</p> <p>Recinto:14-051-003-00079-00001 Cultivo:62 PASTOS PERMANENTES DE 5 O MAS AÑOS-</p> <p>Recinto:14-051-003-00075-00001 Cultivo:62 PASTOS PERMANENTES DE 5 O MAS AÑOS-</p> <p>Recinto:14-051-003-00078-00001 Cultivo:62 PASTOS PERMANENTES DE 5 O MAS AÑOS-</p> <p>Recinto:14-051-019-00006-00001 Cultivo:20 BARBECHO TRADICIONAL-</p> <p>Recinto:14-051-019-00081-00001 Cultivo:20 BARBECHO TRADICIONAL-</p> <p>Recinto:14-051-019-00077-00001 Cultivo:20 BARBECHO TRADICIONAL-</p> <p>Recinto:14-051-011-00046-00002 Cultivo:20 BARBECHO TRADICIONAL-</p> <p>Recinto:14-051-019-00003-00001 Cultivo:20 BARBECHO TRADICIONAL-</p> <p>Recinto:14-051-019-00145-00001 Cultivo:62 PASTOS PERMANENTES DE 5 O MAS AÑOS-</p> <p>Recinto:14-051-019-00002-00001 Cultivo:62 PASTOS PERMANENTES DE 5 O MAS AÑOS-</p>

(1) Con incidencias que retienen pago o deniegan el expediente.  
 (2) Se calcula sobre superficie declarada admisible.  
 (3) Aplicación del artículo 16 bis del RD 147/2023.

Puede verificar la integridad de una copia de este documento mediante la lectura del código QR adjunto o mediante el acceso a la dirección <a href="https://ws050.juntadeandalucia.es/verificarFirma">https://ws050.juntadeandalucia.es/verificarFirma</a> indicando el código de VERIFICACIÓN				
FIRMADO POR	RAQUEL MARIA ESPIN CRESPO	FECHA	26/06/2024	
VERIFICACIÓN	Pk2jmMQ72K8YCCE9EQ8LU85ENJJ6M	PÁGINA	2414/8857	



**APELLIDOS Y NOMBRE / RAZÓN SOCIAL**

MESA CARACUEL JUAN

**NIF**

\*\*\*\*9573\*

**EXPEDIENTE**

1177016

**RESOLUCIÓN**

CONCESIÓN DE LA AYUDA

**DATOS DE MANTENIMIENTO UNIDADES**

<b>GRUPO DE PAGO</b>	<b>Sup. Dec. Admisible</b>	<b>Sup. Resuelta</b>	<b>Sobredecl.</b>	<b>% Sobredecl.</b>
ZONAS DE LIMITACIONES NATURALES	14,85	14,85	0,00	0,00

**RESUMEN DE PAGOS**

	<b>IMPORTE ( Euros )</b>			
	<b>RESUELTO</b>	<b>FEADER</b>	<b>MAPA</b>	<b>CAPADR</b>
Pago realizado	714,08	606,97	70,05	37,06
A pagar	87,82	74,65	8,62	4,55
<b>TOTAL</b>	<b>801,90</b>	<b>681,62</b>	<b>78,67</b>	<b>41,61</b>

**APLICACIÓN DE REDUCCIONES Y PENALIZACIONES (%)**

<b>Crterios de subvencionabilidad (1)</b>	<b>Presentación tardía</b>	<b>Omisión declaración</b>	<b>Condicionalidad</b>
0,00	0,00	0,00	0,00

**IMPORTE ( Euros )**

Calculado(2)	Reducción	Penalización	Reducción Penalización (3)	Penalización adicional	Resuelto	FEADER	MAPA	CAPADR
801,90 €	0,00 €	0,00 €	0,00 €	0,00 €	801,90 €	681,62 €	78,67 €	41,61 €
Importe Unitario:	54,00 €	Nuevo Importe Unitario:	54,00 €					

**RECINTOS PROPUESTOS**

<b>REF.</b>	<b>REFERENCIA SIGPAC</b>	<b>CULTIVO</b>	<b>USO S/R SIGPAC</b>	<b>Sup. Dec. admisible</b>	<b>Sup. Campo</b>	<b>Sup. Determ.</b>	<b>Sup. Resuelta</b>
-1095579	14-038-085-00016-0001	OLIVAR	S	0,01		0,01	0,01
-1095516	14-038-017-00153-0006	BARBECHO TRADICIONAL	S	0,04		0,04	0,04
-1095515	14-038-017-00128-0019	OLIVAR	S	0,12		0,12	0,12
-572862	14-038-017-00128-0017	BARBECHO TRADICIONAL	S	0,28		0,28	0,28
-27507	14-038-017-00128-0016	OLIVAR	S	0,66		0,66	0,66
1700000006760410	14-038-017-00127-0003	OLIVAR	S	0,03		0,03	0,03
1700000006760411	14-038-017-00128-0004	OLIVAR	S	1,91		1,91	1,91
1700000006760412	14-038-057-00004-0002	OLIVAR	S	2,56		2,56	2,56
1700000006760413	14-038-057-00005-0001	OLIVAR	S	0,06		0,06	0,06
1700000006760414	14-038-085-00034-0001	OLIVAR	S	0,80		0,80	0,77
1700000006760415	14-038-085-09001-0001	OLIVAR	S	0,04		0,04	0,04
1700000006760416	14-038-115-00028-0001	OLIVAR	S	0,48		0,48	0,48
1700000006760417	14-038-115-00029-0001	OLIVAR	S	0,60		0,60	0,60
1700000006760418	14-038-115-00039-0001	OLIVAR	S	0,02		0,02	0,02
1700000006760419	14-038-017-00153-0001	OLIVAR	S	1,12		1,12	1,12
1700000006760422	14-038-017-00208-0001	OLIVAR	S	0,06		0,06	0,06
1700000006760423	14-038-017-00209-0001	OLIVAR	S	2,06		2,06	2,06
1700000006760424	14-038-017-00210-0003	OLIVAR	S	0,08		0,08	0,08
1700000006760427	14-038-061-00013-0001	OLIVAR	S	2,91		2,91	2,91
1700000006760428	14-038-061-09012-0001	OLIVAR	S	0,07		0,07	0,07
1700000006760429	14-038-061-80004-0001	OLIVAR	S	0,03		0,03	0,03
1700000006760431	14-038-085-00026-0003	OLIVAR	S	0,05		0,05	0,05
1700000006760432	14-038-085-00067-0001	OLIVAR	S	0,45		0,45	0,45
1700000006760433	14-038-121-09000-0218	OLIVAR	S	0,42		0,42	0,42
1700000006760434	14-038-085-00027-0002	OLIVAR	S	0,02		0,02	0,02

(1) Con incidencias que retienen pago o deniegan el expediente.  
 (2) Se calcula sobre superficie declarada admisible.  
 (3) Aplicación del artículo 16 bis del RD 147/2023.

Puede verificar la integridad de una copia de este documento mediante la lectura del código QR adjunto o mediante el acceso a la dirección <https://ws050.juntadeandalucia.es/verificarFirma> indicando el código de VERIFICACIÓN

FIRMADO POR	RAQUEL MARIA ESPIN CRESPO	FECHA	26/06/2024
VERIFICACIÓN	Pk2jmMQ72K8YCCE9EQ8LU85ENJJ6M	PÁGINA	2415/8857





### INCIDENCIAS

#### INCIDENCIA DESCRIPCIÓN

- 218 Superficie bruta de cruce en un recinto en el conjunto de las solicitudes supera superficie total que SIGPAC establece para él.  
Recinto:14-038-085-00034-00001 Cultivo:101138 OLIVAR-HOJIBLANCA Secano Suma de superficies declaradas para este recinto por todos los solicitantes (Áreas):83 Superficie SIGPAC medida para este recinto (Áreas):80 Exceso de superficie declarada (Hectáreas):0,03 Suma de superficies declaradas para este recinto por el solicitante (Áreas):80
- 3795 Recinto declarado con una situación de riesgo de abandono.  
Recinto:14-038-017-00128-00017 Cultivo: -  
Recinto:14-038-017-00153-00006 Cultivo: -

#### Datos considerados para el Cálculo de la Carga Ganadera del expediente

Superficie determinada para Cálculo Carga Ganadera: 0,00 ha  
Carga Ganadera del Expediente: 0,00 ugm/ha

#### Incidencias de carga ganadera

#### INCIDENCIA DESCRIPCIÓN

- 3795 Recinto declarado con una situación de riesgo de abandono.  
Recinto:14-038-017-00153-00006 Cultivo: -  
Recinto:14-038-017-00128-00017 Cultivo: -
- 86132 Recinto superficie forrajera que no realiza la actividad de producción de pastoreo.  
Recinto:14-038-017-00153-00006 Cultivo:20000 BARBECHO TRADICIONAL-SIN VARIEDAD Secano  
Recinto:14-038-017-00128-00017 Cultivo:20000 BARBECHO TRADICIONAL-SIN VARIEDAD Secano

(1) Con incidencias que retienen pago o deniegan el expediente.  
(2) Se calcula sobre superficie declarada admisible.  
(3) Aplicación del artículo 16 bis del RD 147/2023.

Puede verificar la integridad de una copia de este documento mediante la lectura del código QR adjunto o mediante el acceso a la dirección <a href="https://ws050.juntadeandalucia.es/verificarFirma">https://ws050.juntadeandalucia.es/verificarFirma</a> indicando el código de VERIFICACIÓN				
FIRMADO POR	RAQUEL MARIA ESPIN CRESPO	FECHA	26/06/2024	
VERIFICACIÓN	Pk2jmMQ72K8YCCE9EQ8LU85ENJJ6M	PÁGINA	2416/8857	

**APELLIDOS Y NOMBRE / RAZÓN SOCIAL**

MESA CARACUEL PEDRO

**NIF**

\*\*\*\*4169\*

**EXPEDIENTE**

1190832

**RESOLUCIÓN**

CONCESIÓN DE LA AYUDA

**DATOS DE MANTENIMIENTO UNIDADES****GRUPO DE PAGO**

ZONAS DE LIMITACIONES NATURALES

**Sup. Dec.  
Admisible**

21,42

**Sup.  
Resuelta**

21,42

**Sobredecl.**

0,00

**% Sobredecl.**

0,00

**RESUMEN DE PAGOS**

	<b>IMPORTE ( Euros )</b>			
	<b>RESUELTO</b>	<b>FEADER</b>	<b>MAPA</b>	<b>CAPADR</b>
Pago realizado	975,64	829,29	95,71	50,64
A pagar	96,37	81,91	9,45	5,01
<b>TOTAL</b>	<b>1.072,01</b>	<b>911,20</b>	<b>105,16</b>	<b>55,65</b>

**APLICACIÓN DE REDUCCIONES Y PENALIZACIONES (%)**

<b>Criterios de subvencionabilidad (1)</b>	<b>Presentación tardía</b>	<b>Omisión declaración</b>	<b>Condicionabilidad</b>
0,00	0,00	0,00	0,00

**IMPORTE ( Euros )**

Calculado(2)	Reducción	Penalización	Reducción Penalización (3)	Penalización adicional	Resuelto	FEADER	MAPA	CAPADR
1.072,01 €	0,00 €	0,00 €	0,00 €	0,00 €	1.072,01 €	911,21 €	105,16 €	55,64 €
<b>Importe Unitario:</b>	<b>54,00 €</b>	<b>Nuevo Importe Unitario:</b>	<b>50,05 €</b>					

(1) Con incidencias que retienen pago o deniegan el expediente.

(2) Se calcula sobre superficie declarada admisible.

(3) Aplicación del artículo 16 bis del RD 147/2023.

Puede verificar la integridad de una copia de este documento mediante la lectura del código QR adjunto o mediante el acceso a la dirección <https://ws050.juntadeandalucia.es/verificarFirma> indicando el código de VERIFICACIÓN

FIRMADO POR	RAQUEL MARIA ESPIN CRESPO	FECHA	26/06/2024
VERIFICACIÓN	Pk2jmMQ72K8YCCE9EQ8LU85ENJJ6M	PÁGINA	2417/8857





**RECINTOS PROPUESTOS**

REF.	REFERENCIA SIGPAC	CULTIVO	S/R	USO SIGPAC	Sup. Dec. admisible	Sup. Campo	Sup. Determ.	Sup. Resuelta
170000005952664	14-038-017-00128-0001	OLIVAR	S		2,25		2,25	2,25
170000005952665	14-038-017-00133-0001	OLIVAR	S		0,02		0,02	0,02
170000005952666	14-038-016-00233-0002	OLIVAR	S		0,23		0,23	0,23
170000005952667	14-038-016-00234-0001	OLIVAR	S		1,04		1,04	1,04
170000005952668	14-038-016-00235-0001	OLIVAR	S		0,02		0,02	0,02
170000005952669	14-038-016-00232-0003	OLIVAR	S		0,01		0,01	0,01
170000005952670	14-038-016-00179-0001	OLIVAR	S		0,71		0,71	0,71
170000005952671	14-038-016-00229-0001	OLIVAR	S		1,75		1,75	1,75
170000005952672	14-038-056-00138-0001	OLIVAR	S		0,03		0,03	0,03
170000005952673	14-038-056-00139-0001	OLIVAR	S		0,70		0,70	0,70
170000005952674	14-038-056-00140-0001	OLIVAR	S		0,01		0,01	0,01
170000005952675	14-038-054-00036-0004	OLIVAR	S		0,18		0,18	0,18
170000005952676	14-038-054-00039-0004	OLIVAR	S		0,02		0,02	0,02
170000005952677	14-038-054-00031-0003	OLIVAR	S		0,24		0,24	0,24
170000005952678	14-038-054-00036-0004	OLIVAR	S		0,72		0,72	0,72
170000005952679	14-038-017-00130-0002	OLIVAR	S		0,17		0,17	0,17
170000005952689	14-038-016-00176-0002	OLIVAR	S		0,01		0,01	0,01
170000005952690	14-038-016-00120-0001	OLIVAR	S		0,04		0,04	0,04
170000005952691	14-038-016-00122-0001	OLIVAR	S		0,02		0,02	0,02
170000005952692	14-038-016-00123-0001	OLIVAR	S		2,38		2,38	2,38
170000005952693	14-038-016-00124-0001	OLIVAR	S		0,02		0,02	0,02
170000005952694	14-038-016-00126-0001	OLIVAR	S		0,02		0,02	0,02
170000005952695	14-038-016-00230-0001	OLIVAR	S		1,01		1,01	1,01
170000005952696	14-038-016-00232-0003	OLIVAR	S		0,01		0,01	0,01
170000005952697	14-024-003-00115-0001	OLIVAR	S		0,03		0,03	0,03
170000005952698	14-024-003-00116-0001	OLIVAR	S		0,56		0,56	0,56
170000005952699	14-024-003-00117-0001	OLIVAR	S		0,02		0,02	0,02
170000005952700	14-024-003-00128-0001	OLIVAR	S		0,01		0,01	0,01
170000005952714	14-038-061-00012-0001	OLIVAR	S		1,77		1,77	1,77
170000005952715	14-038-061-00013-0001	OLIVAR	S		0,04		0,04	0,04
170000005952716	14-038-061-00005-0001	OLIVAR	S		2,12		2,12	2,12
170000005952717	14-038-061-00010-0007	OLIVAR	S		0,01		0,01	0,01
170000005952718	14-038-121-09000-0226	OLIVAR	S		1,18		1,18	1,18
170000005952719	14-038-061-00017-0001	OLIVAR	S		1,89		1,89	1,89
170000005952726	14-038-057-00054-0001	OLIVAR	S		0,90		0,90	0,90
170000005952729	14-024-003-00003-0002	OLIVAR	S		0,55		0,55	0,55
170000005952731	14-024-003-00113-0003	OLIVAR	S		0,46		0,46	0,46
170000005952733	14-024-003-00111-0001	OLIVAR	S		0,27		0,27	0,27

(1) Con incidencias que retienen pago o deniegan el expediente.  
 (2) Se calcula sobre superficie declarada admisible.  
 (3) Aplicación del artículo 16 bis del RD 147/2023.

Puede verificar la integridad de una copia de este documento mediante la lectura del código QR adjunto o mediante el acceso a la dirección <a href="https://ws050.juntadeandalucia.es/verificarFirma">https://ws050.juntadeandalucia.es/verificarFirma</a> indicando el código de VERIFICACIÓN					
FIRMADO POR	RAQUEL MARIA ESPIN CRESPO		FECHA		26/06/2024
VERIFICACIÓN	Pk2jmMQ72K8YCC9EQ8LU85ENJJ6M		PÁGINA		2418/8857



**APELLIDOS Y NOMBRE / RAZÓN SOCIAL**

MESA CERVERA JUAN PEDRO

**NIF**

\*\*\*\*9262\*

**EXPEDIENTE**

1149089

**RESOLUCIÓN**

CONCESIÓN DE LA AYUDA

**DATOS DE MANTENIMIENTO UNIDADES****GRUPO DE PAGO**

ZONAS DE LIMITACIONES NATURALES

**Sup. Dec.  
Admisible**

15,29

**Sup.  
Resuelta**

15,29

**Sobredecl.**

0,00

**% Sobredecl.**

0,00

**RESUMEN DE PAGOS**

	<b>IMPORTE ( Euros )</b>			
	<b>RESUELTO</b>	<b>FEADER</b>	<b>MAPA</b>	<b>CAPADR</b>
Pago realizado	748,58	636,30	73,44	38,85
A pagar	73,95	62,86	7,25	3,84
<b>TOTAL</b>	<b>822,53</b>	<b>699,16</b>	<b>80,69</b>	<b>42,69</b>

**APLICACIÓN DE REDUCCIONES Y PENALIZACIONES (%)**

<b>Criterios de subvencionabilidad (1)</b>	<b>Presentación tardía</b>	<b>Omisión declaración</b>	<b>Condicionalidad</b>
0,00	0,00	0,00	0,00

**IMPORTE ( Euros )**

Calculado(2)	Reducción	Penalización	Reducción Penalización (3)	Penalización adicional	Resuelto	FEADER	MAPA	CAPADR
822,53 €	0,00 €	0,00 €	0,00 €	0,00 €	822,53 €	699,15 €	80,69 €	42,69 €
Importe Unitario:	54,00 €	Nuevo Importe Unitario:	53,80 €					

**RECINTOS PROPUESTOS**

<b>REF.</b>	<b>REFERENCIA SIGPAC</b>	<b>CULTIVO</b>	<b>S/R</b>	<b>USO SIGPAC</b>	<b>Sup. Dec. admisible</b>	<b>Sup. Campo</b>	<b>Sup. Determ.</b>	<b>Sup. Resuelta</b>
-989456	14-039-004-09004-0001	OLIVAR	S		0,32		0,32	0,32
-988958	14-039-004-00068-0001	OLIVAR	R		0,28		0,28	0,28
-988946	14-039-004-00049-0001	OLIVAR	R		1,25		1,25	1,25
1700000005255871	14-039-002-00112-0002	OLIVAR	R		2,57		2,57	2,57
1700000005255872	14-039-004-00032-0001	OLIVAR	R		3,35		3,35	3,35
1700000005255873	14-039-004-00124-0001	OLIVAR	R		0,27		0,27	0,27
1700000005255874	14-039-004-00050-0001	OLIVAR	R		0,57		0,57	0,57
1700000005255875	14-039-026-00020-0001	OLIVAR	S		0,24		0,24	0,24
1700000005255876	14-039-016-00204-0001	OLIVAR	S		0,63		0,63	0,63
1700000005255877	14-039-017-00137-0001	OLIVAR	S		0,31		0,31	0,31
1700000005255878	14-039-006-00005-0001	OLIVAR	S		3,09		3,09	3,09
1700000005255879	14-039-016-00205-0001	OLIVAR	S		1,88		1,88	1,88
1700000005255880	14-039-004-09004-0001	OLIVAR	S		0,07		0,07	0,07
1700000005255881	14-039-004-09004-0001	OLIVAR	S		0,46		0,46	0,46

(1) Con incidencias que retienen pago o deniegan el expediente.

(2) Se calcula sobre superficie declarada admisible.

(3) Aplicación del artículo 16 bis del RD 147/2023.

Puede verificar la integridad de una copia de este documento mediante la lectura del código QR adjunto o mediante el acceso a la dirección <https://ws050.juntadeandalucia.es/verificarFirma> indicando el código de VERIFICACIÓN

FIRMADO POR	RAQUEL MARIA ESPIN CRESPO	FECHA	26/06/2024
VERIFICACIÓN	Pk2jmMQ72K8YCCE9EQ8LU85ENJJ6M	PÁGINA	2419/8857



**APELLIDOS Y NOMBRE / RAZÓN SOCIAL**

MESA JIMENEZ VICENTE

**NIF**

\*\*\*\*1553\*

**EXPEDIENTE**

1059833

**RESOLUCIÓN**

CONCESIÓN DE LA AYUDA

**DATOS DE MANTENIMIENTO UNIDADES****GRUPO DE PAGO**

ZONAS DE LIMITACIONES NATURALES

**Sup. Dec.  
Admisible**

6,46

**Sup.  
Resuelta**

6,46

**Sobredecl.**

0,00

**% Sobredecl.**

0,00

**RESUMEN DE PAGOS**

	<b>IMPORTE ( Euros )</b>			
	<b>RESUELTO</b>	<b>FEADER</b>	<b>MAPA</b>	<b>CAPADR</b>
Pago realizado	317,48	269,85	31,14	16,48
A pagar	31,36	26,66	3,08	1,62
<b>TOTAL</b>	<b>348,84</b>	<b>296,51</b>	<b>34,22</b>	<b>18,10</b>

**APLICACIÓN DE REDUCCIONES Y PENALIZACIONES (%)**

<b>Criterios de subvencionabilidad (1)</b>	<b>Presentación tardía</b>	<b>Omisión declaración</b>	<b>Condicionabilidad</b>
0,00	0,00	0,00	0,00

**IMPORTE ( Euros )**

Calculado(2)	Reducción	Penalización	Reducción Penalización (3)	Penalización adicional	Resuelto	FEADER	MAPA	CAPADR
348,84 €	0,00 €	0,00 €	0,00 €	0,00 €	348,84 €	296,51 €	34,22 €	18,11 €
<b>Importe Unitario:</b>	<b>54,00 €</b>	<b>Nuevo Importe Unitario:</b>	<b>54,00 €</b>					

**RECINTOS PROPUESTOS**

<b>REF.</b>	<b>REFERENCIA SIGPAC</b>	<b>CULTIVO</b>	<b>S/R</b>	<b>USO</b>	<b>Sup. Dec. admisible</b>	<b>Sup. Campo</b>	<b>Sup. Determ.</b>	<b>Sup. Resuelta</b>
				<b>SIGPAC</b>				
170000006863115	14-007-070-00674-0004	OLIVAR	S		1,64		1,64	1,64
170000006863116	14-013-006-00164-0001	OLIVAR	S		0,54		0,54	0,54
170000006863117	14-013-006-00166-0001	OLIVAR	S		0,02		0,02	0,02
170000006863118	14-022-002-00025-0002	OLIVAR	S		1,89		1,89	1,89
170000006863119	14-022-002-00026-0004	OLIVAR	S		0,03		0,03	0,03
170000006863123	14-007-070-00674-0005	OLIVAR	S		2,33		2,33	2,33
170000006863124	14-007-070-00675-0002	OLIVAR	S		0,01		0,01	0,01

(1) Con incidencias que retienen pago o deniegan el expediente.

(2) Se calcula sobre superficie declarada admisible.

(3) Aplicación del artículo 16 bis del RD 147/2023.

Puede verificar la integridad de una copia de este documento mediante la lectura del código QR adjunto o mediante el acceso a la dirección <https://ws050.juntadeandalucia.es/verificarFirma> indicando el código de VERIFICACIÓN

FIRMADO POR	RAQUEL MARIA ESPIN CRESPO	FECHA	26/06/2024
VERIFICACIÓN	Pk2jmMQ72K8YCCE9EQ8LU85ENJJJ6M	PÁGINA	2420/8857





**APELLIDOS Y NOMBRE / RAZÓN SOCIAL**

MESA RAMOS JULIAN

**NIF**

\*\*\*9317\*

**EXPEDIENTE**

1083103

**RESOLUCIÓN**

CONCESIÓN DE LA AYUDA

**DATOS DE MANTENIMIENTO UNIDADES**

**GRUPO DE PAGO**

ZONAS DE LIMITACIONES NATURALES

**Sup. Dec.  
Admisible**

39,14

**Sup.  
Resuelta**

33,17

**Sobredecl.**

5,97

**% Sobredecl.**

15,25

**RESUMEN DE PAGOS**

	<b><u>IMPORTE ( Euros )</u></b>			
	<b><u>RESUELTO</u></b>	<b><u>FEADER</u></b>	<b><u>MAPA</u></b>	<b><u>CAPADR</u></b>
Pago realizado	586,46	498,49	57,53	30,44
A pagar	113,20	96,22	11,10	5,88
<b>TOTAL</b>	<b>699,66</b>	<b>594,71</b>	<b>68,63</b>	<b>36,32</b>

**APLICACIÓN DE REDUCCIONES Y PENALIZACIONES (%)**

<b><u>Criterios de subvencionabilidad (1)</u></b>	<b><u>Presentación tardía</u></b>	<b><u>Omisión declaración</u></b>	<b><u>Condicionabilidad</u></b>
0,00	0,00	0,00	0,00

**IMPORTE ( Euros )**

<b><u>Calculado(2)</u></b>	<b><u>Reducción</u></b>	<b><u>Penalización</u></b>	<b><u>Reducción Penalización (3)</u></b>	<b><u>Penalización adicional</u></b>	<b><u>Resuelto</u></b>	<b><u>FEADER</u></b>	<b><u>MAPA</u></b>	<b><u>CAPADR</u></b>
1.188,00 €	181,20 €	307,13 €	0,00 €	0,00 €	699,66 €	594,71 €	68,64 €	36,31 €
<b>Importe Unitario:</b>	<b>54,00 €</b>	<b>Nuevo Importe Unitario:</b>	<b>30,35 €</b>					

(1) Con incidencias que retienen pago o deniegan el expediente.

(2) Se calcula sobre superficie declarada admisible.

(3) Aplicación del artículo 16 bis del RD 147/2023.

Puede verificar la integridad de una copia de este documento mediante la lectura del código QR adjunto o mediante el acceso a la dirección <https://ws050.juntadeandalucia.es/verificarFirma> indicando el código de VERIFICACIÓN

FIRMADO POR	RAQUEL MARIA ESPIN CRESPO	FECHA	26/06/2024
VERIFICACIÓN	Pk2jmMQ72K8YCCCE9EQ8LU85ENJJJ6M	PÁGINA	2421/8857





**RECINTOS PROPUESTOS**

REF.	REFERENCIA SIGPAC	CULTIVO	S/R	USO SIGPAC	Sup. Dec. admisible	Sup. Campo	Sup. Determ.	Sup. Resuelta
-1542634	14-070-004-00322-0001	BARBECHO TRADICIONAL	S		0,84		0,84	0,84
-1542629	14-070-004-00545-0001	BARBECHO TRADICIONAL	S		2,02		2,02	2,02
-1542315	14-070-004-00093-0002	AVENA	S		0,04		0,04	0,00
-1542314	14-070-004-00087-0002	AVENA	S		0,46		0,46	0,00
-1542312	14-070-004-00088-0002	AVENA	S		0,01		0,01	0,00
-1542304	14-070-004-00089-0002	AVENA	S		0,14		0,14	0,00
-1542302	14-070-004-00090-0001	AVENA	S		0,55		0,55	0,00
-1542298	14-070-004-00092-0001	AVENA	S		0,15		0,15	0,00
-1542217	14-070-004-00080-0001	AVENA	S		0,02		0,02	0,00
-1542215	14-070-004-00079-0002	AVENA	S		0,19		0,19	0,00
-1542206	14-070-004-00072-0001	AVENA	S		0,20		0,20	0,00
-1542196	14-070-004-00071-0002	AVENA	S		0,68		0,68	0,00
-1541157	14-070-027-00003-0005	BARBECHO TRADICIONAL	S		1,79		1,79	1,79
-1541154	14-070-027-00003-0005	BARBECHO TRADICIONAL	S		0,19		0,19	0,19
-1541151	14-070-027-00003-0005	BARBECHO TRADICIONAL	S		0,68		0,68	0,68
-1541146	14-070-027-00003-0005	BARBECHO TRADICIONAL	S		1,24		1,24	1,24
-1539757	14-070-027-00005-0001	BARBECHO TRADICIONAL	S		2,90		2,90	2,90
-1346266	14-070-028-00095-0001	AVENA	S		1,16		1,16	1,16
-1346264	14-070-034-00096-0002	AVENA	S		3,53		3,53	0,00
-1346238	14-070-034-00095-0001	BARBECHO TRADICIONAL	S		2,51		2,51	2,51
-813340	14-070-021-00288-0005	OLIVAR	S		0,04		0,04	0,04
5524868	14-070-004-00073-0001	AVENA	S		3,15		3,15	3,15
5524869	14-070-004-00087-0001	AVENA	S		2,18		2,18	2,18
1700000007238634	14-070-001-00162-0001	AVENA	S		0,62		0,62	0,62
1700000007238636	14-070-030-00229-0001	AVENA	S		0,50		0,50	0,50
1700000007238638	14-070-030-00231-0001	BARBECHO TRADICIONAL	S		0,43		0,43	0,43
1700000007238639	14-070-004-00094-0001	AVENA	S		0,83		0,83	0,83
1700000007238640	14-070-005-00237-0001	AVENA	S		1,88		1,88	1,88
1700000007238642	14-070-005-00043-0001	TRANQUILLÓN	S		0,16		0,16	0,16
1700000007238645	14-070-005-00235-0001	AVENA	S		0,77		0,77	0,77
1700000007238647	14-070-005-00232-0001	AVENA	S		0,71		0,71	0,71
1700000007238648	14-070-005-00043-0004	TRANQUILLÓN	S		0,06		0,06	0,06
1700000007238649	14-070-034-00011-0003	BARBECHO TRADICIONAL	S		0,44		0,44	0,44
1700000007238651	14-070-003-00152-0001	BARBECHO TRADICIONAL	S		0,64		0,64	0,64
1700000007238652	14-070-003-00022-0001	BARBECHO TRADICIONAL	S		0,94		0,94	0,94
1700000007238653	14-070-002-00196-0002	AVENA	S		1,39		1,39	1,39
1700000007238661	14-070-020-00266-0001	OLIVAR	S		0,28		0,28	0,28
1700000007238664	14-070-020-00494-0003	OLIVAR	S		0,01		0,01	0,01
1700000007238665	14-070-021-00403-0002	OLIVAR	S		0,12		0,12	0,12
1700000007238666	14-070-020-00264-0002	OLIVAR	S		0,64		0,64	0,64
1700000007238667	14-070-021-00412-0002	OLIVAR	S		0,53		0,53	0,53
1700000007238670	14-070-030-00261-0001	BARBECHO TRADICIONAL	S		0,46		0,46	0,46
1700000007238671	14-070-020-00183-0001	OLIVAR	S		0,41		0,41	0,41
1700000007238673	14-070-021-00262-0001	OLIVAR	S		1,03		1,03	1,03
1700000007238674	14-070-021-00468-0001	BARBECHO TRADICIONAL	S		1,01		1,01	1,01
1700000007238677	14-070-020-00494-0001	OLIVAR	S		0,61		0,61	0,61

**INCIDENCIAS**

**INCIDENCIA DESCRIPCIÓN**

242 Recinto pendiente de acreditación de titularidad.  
 Recinto:14-070-034-00096-00002 Cultivo:8000 AVENA-SIN VARIEDAD Secano

(1) Con incidencias que retienen pago o deniegan el expediente.  
 (2) Se calcula sobre superficie declarada admisible.  
 (3) Aplicación del artículo 16 bis del RD 147/2023.

Puede verificar la integridad de una copia de este documento mediante la lectura del código QR adjunto o mediante el acceso a la dirección <a href="https://ws050.juntadeandalucia.es/verificarFirma">https://ws050.juntadeandalucia.es/verificarFirma</a> indicando el código de VERIFICACIÓN					
FIRMADO POR	RAQUEL MARIA ESPIN CRESPO		FECHA		26/06/2024
VERIFICACIÓN	Pk2jmMQ72K8YCCE9EQ8LU85ENJJ6M		PÁGINA		2422/8857



**INCIDENCIAS**

**INCIDENCIA DESCRIPCIÓN**

3790 Recinto declarado inactivo  
 Recinto:14-070-004-00071-00002 Cultivo: -  
 Recinto:14-070-004-00072-00001 Cultivo: -  
 Recinto:14-070-004-00079-00002 Cultivo: -  
 Recinto:14-070-004-00080-00001 Cultivo: -  
 Recinto:14-070-004-00087-00002 Cultivo: -  
 Recinto:14-070-004-00088-00002 Cultivo: -  
 Recinto:14-070-004-00089-00002 Cultivo: -  
 Recinto:14-070-004-00090-00001 Cultivo: -  
 Recinto:14-070-004-00092-00001 Cultivo: -  
 Recinto:14-070-004-00093-00002 Cultivo: -

**Datos considerados para el Cálculo de la Carga Ganadera del expediente**

Superficie determinada para Cálculo Carga Ganadera: 0,00 ha  
 Carga Ganadera del Expediente: 0,00 ugm/ha

**Incidenias de carga ganadera**

**INCIDENCIA DESCRIPCIÓN**

86132 Recinto superficie forrajera que no realiza la actividad de producción de pastoreo.  
 Recinto:14-070-004-00322-00001 Cultivo:20000 BARBECHO TRADICIONAL-SIN VARIEDAD Secano  
 Recinto:14-070-004-00545-00001 Cultivo:20000 BARBECHO TRADICIONAL-SIN VARIEDAD Secano  
 Recinto:14-070-027-00003-00005 Cultivo:20000 BARBECHO TRADICIONAL-SIN VARIEDAD Secano  
 Recinto:14-070-027-00003-00005 Cultivo:20000 BARBECHO TRADICIONAL-SIN VARIEDAD Secano  
 Recinto:14-070-027-00003-00005 Cultivo:20000 BARBECHO TRADICIONAL-SIN VARIEDAD Secano  
 Recinto:14-070-027-00003-00005 Cultivo:20000 BARBECHO TRADICIONAL-SIN VARIEDAD Secano  
 Recinto:14-070-027-00005-00001 Cultivo:20000 BARBECHO TRADICIONAL-SIN VARIEDAD Secano  
 Recinto:14-070-034-00095-00001 Cultivo:20000 BARBECHO TRADICIONAL-SIN VARIEDAD Secano  
 Recinto:14-070-030-00231-00001 Cultivo:20000 BARBECHO TRADICIONAL-SIN VARIEDAD Secano  
 Recinto:14-070-034-00011-00003 Cultivo:20000 BARBECHO TRADICIONAL-SIN VARIEDAD Secano  
 Recinto:14-070-003-00152-00001 Cultivo:20000 BARBECHO TRADICIONAL-SIN VARIEDAD Secano  
 Recinto:14-070-003-00022-00001 Cultivo:20000 BARBECHO TRADICIONAL-SIN VARIEDAD Secano  
 Recinto:14-070-030-00261-00001 Cultivo:20000 BARBECHO TRADICIONAL-SIN VARIEDAD Secano  
 Recinto:14-070-021-00468-00001 Cultivo:20000 BARBECHO TRADICIONAL-SIN VARIEDAD Secano

(1) Con incidencias que retienen pago o deniegan el expediente.  
 (2) Se calcula sobre superficie declarada admisible.  
 (3) Aplicación del artículo 16 bis del RD 147/2023.

Puede verificar la integridad de una copia de este documento mediante la lectura del código QR adjunto o mediante el acceso a la dirección <a href="https://ws050.juntadeandalucia.es/verificarFirma">https://ws050.juntadeandalucia.es/verificarFirma</a> indicando el código de VERIFICACIÓN				
FIRMADO POR	RAQUEL MARIA ESPIN CRESPO	FECHA	26/06/2024	
VERIFICACIÓN	Pk2jmMQ72K8YCCE9EQ8LU85ENJJ6M	PÁGINA	2423/8857	

**APELLIDOS Y NOMBRE / RAZÓN SOCIAL**

MESA TRIVIÑO CARMEN

**NIF**

\*\*\*\*2730\*

**EXPEDIENTE**

1269305

**RESOLUCIÓN**

CONCESIÓN DE LA AYUDA

**DATOS DE MANTENIMIENTO UNIDADES****GRUPO DE PAGO**

ZONAS DE LIMITACIONES NATURALES

**Sup. Dec.  
Admisible**

228,82

**Sup.  
Resuelta**

228,82

**Sobredecl.**

0,00

**% Sobredecl.**

0,00

**RESUMEN DE PAGOS**

	<b>IMPORTE ( Euros )</b>			
	<b>RESUELTO</b>	<b>FEADER</b>	<b>MAPA</b>	<b>CAPADR</b>
Pago realizado	1.081,20	919,02	106,06	56,12
A pagar	106,70	90,70	10,47	5,53
<b>TOTAL</b>	<b>1.187,90</b>	<b>1.009,72</b>	<b>116,53</b>	<b>61,65</b>

**APLICACIÓN DE REDUCCIONES Y PENALIZACIONES (%)**

<b>Criterios de subvencionabilidad (1)</b>	<b>Presentación tardía</b>	<b>Omisión declaración</b>	<b>Condicionalidad</b>
0,00	0,00	0,00	0,00

**IMPORTE ( Euros )**

Calculado(2)	Reducción	Penalización	Reducción Penalización (3)	Penalización adicional	Resuelto	FEADER	MAPA	CAPADR
1.187,90 €	0,00 €	0,00 €	0,00 €	0,00 €	1.187,90 €	1.009,72 €	116,53 €	61,65 €
<b>Importe Unitario:</b>	<b>54,00 €</b>	<b>Nuevo Importe Unitario:</b>	<b>5,19 €</b>					

(1) Con incidencias que retienen pago o deniegan el expediente.  
 (2) Se calcula sobre superficie declarada admisible.  
 (3) Aplicación del artículo 16 bis del RD 147/2023.

Puede verificar la integridad de una copia de este documento mediante la lectura del código QR adjunto o mediante el acceso a la dirección <https://ws050.juntadeandalucia.es/verificarFirma> indicando el código de VERIFICACIÓN

FIRMADO POR	RAQUEL MARIA ESPIN CRESPO	FECHA	26/06/2024
VERIFICACIÓN	Pk2jmMQ72K8YCCE9EQ8LU85ENJJ6M	PÁGINA	2424/8857



**RECINTOS PROPUESTOS**

REF.	REFERENCIA SIGPAC	CULTIVO	S/R	USO SIGPAC	Sup. Dec. admisible	Sup. Campo	Sup. Determ.	Sup. Resuelta
-1315345	14-008-031-00005-0003	BARBECHO TRADICIONAL	S		0,01		0,01	0,01
-1146127	14-035-008-00011-0006	PASTOS PERMANENTES DE 5 O MAS AÑOS	S		0,04		0,04	0,04
-1146125	14-035-008-00007-0003	PASTOS PERMANENTES DE 5 O MAS AÑOS	S		0,02		0,02	0,02
-820296	14-008-057-00144-0004	TRANQUILLÓN	S		2,55		2,55	2,55
-565491	14-035-037-00020-0001	PASTOS PERMANENTES DE 5 O MAS AÑOS	S		0,29		0,29	0,29
-565490	14-035-037-00019-0001	PASTOS PERMANENTES DE 5 O MAS AÑOS	S		0,34		0,34	0,34
-565464	14-035-037-00018-0001	PASTOS PERMANENTES DE 5 O MAS AÑOS	S		0,20		0,20	0,20
-563321	14-035-038-00021-0001	PASTOS PERMANENTES DE 5 O MAS AÑOS	S		4,19		4,19	4,19
-563320	14-035-037-00062-0001	PASTOS PERMANENTES DE 5 O MAS AÑOS	S		21,55		21,55	21,55
-563319	14-035-037-00061-0001	PASTOS PERMANENTES DE 5 O MAS AÑOS	S		1,14		1,14	1,14
-563318	14-035-037-00052-0001	PASTOS PERMANENTES DE 5 O MAS AÑOS	S		0,39		0,39	0,39
-563317	14-035-037-00051-0001	PASTOS PERMANENTES DE 5 O MAS AÑOS	S		27,81		27,81	27,79
-563316	14-035-037-00050-0001	PASTOS PERMANENTES DE 5 O MAS AÑOS	S		0,36		0,36	0,36
-563315	14-035-037-00049-0001	PASTOS PERMANENTES DE 5 O MAS AÑOS	S		4,32		4,32	4,32
-563314	14-035-037-00048-0001	OLIVAR	S		0,76		0,76	0,76
-563313	14-035-037-00048-0002	PASTOS PERMANENTES DE 5 O MAS AÑOS	S		19,97		19,97	19,97
-563311	14-035-037-00047-0001	PASTOS PERMANENTES DE 5 O MAS AÑOS	S		7,09		7,09	7,09
-563310	14-035-037-00046-0001	PASTOS PERMANENTES DE 5 O MAS AÑOS	S		0,52		0,52	0,52
-563308	14-035-037-00009-0001	PASTOS PERMANENTES DE 5 O MAS AÑOS	S		6,99		6,99	6,99
-563307	14-035-037-00008-0001	PASTOS PERMANENTES DE 5 O MAS AÑOS	S		3,16		3,16	3,16
-563305	14-035-037-00007-0003	PASTOS PERMANENTES DE 5 O MAS AÑOS	S		3,00		3,00	3,00
-563304	14-035-037-00006-0001	PASTOS PERMANENTES DE 5 O MAS AÑOS	S		0,82		0,82	0,82
-563303	14-035-037-00044-0005	PASTOS PERMANENTES DE 5 O MAS AÑOS	S		0,02		0,02	0,02
-563296	14-035-037-00044-0001	PASTOS PERMANENTES DE 5 O MAS AÑOS	S		106,32		106,32	106,32
-563292	14-035-008-00007-0001	AVENA	S		0,80		0,80	0,80
4643896	14-035-008-00006-0008	PASTOS PERMANENTES DE 5 O MAS AÑOS	S		0,92		0,92	0,92
4643897	14-035-008-00006-0004	AVENA	S		1,61		1,61	1,61
5328386	14-035-037-00021-0001	PASTOS PERMANENTES DE 5 O MAS AÑOS	S		1,11		1,11	1,11
1700000005191793	14-008-031-00012-0001	TRANQUILLÓN	S		0,88		0,88	0,88
1700000005191803	14-035-008-00011-0001	TRANQUILLÓN	S		3,97		3,97	3,97
1700000005191806	14-008-031-00013-0001	BARBECHO TRADICIONAL	S		2,86		2,86	2,86
1700000005191819	14-008-031-00016-0001	TRANQUILLÓN	S		1,67		1,67	1,67
1700000005191820	14-008-031-00017-0001	TRANQUILLÓN	S		1,28		1,28	1,28
1700000005191821	14-008-031-00018-0001	TRANQUILLÓN	S		1,88		1,88	1,88

**INCIDENCIAS****INCIDENCIA DESCRIPCIÓN**

- 4272 Verifica que las líneas de declaración de las Solicitudes Únicas no tienen solapes con la capa de Retroactividad Gráfica (ambas de la misma campaña) a nivel de expediente/línea de declaración gráfica de la solicitud.  
Recinto:14-035-037-00051-00001 Cultivo: - Agregado de la referencia del recinto.:0 Zona de la referencia del recinto.:0 Superficie solapada.:0,02 Id. Incid.:95158706
- 86122 Recinto superficie forrajera que realiza la actividad de producción de pastoreo y no declara el o los códigos del Registro de Explotaciones Ganaderas de Andalucía, REGA.  
Recinto:14-035-008-00007-00004 Cultivo:63000 PASTOS DE MENOS DE 5 AÑOS-SIN VARIEDAD Secano
- 86124 Recinto de forrajera para Cálculo de Carga Ganadera que No pertenece a Explotación.  
Recinto:14-035-008-00007-00004 Cultivo:63000 PASTOS DE MENOS DE 5 AÑOS-SIN VARIEDAD Secano

**Datos considerados para el Cálculo de la Carga Ganadera del expediente**

Superficie determinada para Cálculo Carga Ganadera: 210,55 ha  
Carga Ganadera del Expediente: 0,50 ugm/ha

Explotación	Especie	Ugm Calculada para CG
ES140350000280	CAPRINA	1,70

(1) Con incidencias que retienen pago o deniegan el expediente.  
(2) Se calcula sobre superficie declarada admisible.  
(3) Aplicación del artículo 16 bis del RD 147/2023.

Puede verificar la integridad de una copia de este documento mediante la lectura del código QR adjunto o mediante el acceso a la dirección <a href="https://ws050.juntadeandalucia.es/verificarFirma">https://ws050.juntadeandalucia.es/verificarFirma</a> indicando el código de VERIFICACIÓN					
FIRMADO POR	RAQUEL MARIA ESPIN CRESPO		FECHA		26/06/2024
VERIFICACIÓN	Pk2jmMQ72K8YCCE9EQ8LU85ENJJ6M		PÁGINA		2425/8857

**Datos considerados para el Cálculo de la Carga Ganadera del expediente**

Explotación	Especie	Ugm Calculada para CG
ES140350000280	OVINA	71,28
ES140350009089	OVINA	31,47

**Recintos Determinados para el Cálculo de Garga Ganadera**

REF.	REFERENCIA SIGPAC	CULTIVO	DESCRIPCIÓN CULTIVO	S/R	SUP. RESUELTA (ha)
-1146127	14-035-008-00011-00006	62000	PASTOS PERMANENTES DE 5 O MAS AÑOS-SIN VARIEDAD	S	0,04
-1146125	14-035-008-00007-00003	62000	PASTOS PERMANENTES DE 5 O MAS AÑOS-SIN VARIEDAD	S	0,02
-565491	14-035-037-00020-00001	62000	PASTOS PERMANENTES DE 5 O MAS AÑOS-SIN VARIEDAD	S	0,29
-565490	14-035-037-00019-00001	62000	PASTOS PERMANENTES DE 5 O MAS AÑOS-SIN VARIEDAD	S	0,34
-565464	14-035-037-00018-00001	62000	PASTOS PERMANENTES DE 5 O MAS AÑOS-SIN VARIEDAD	S	0,20
-563321	14-035-038-00021-00001	62000	PASTOS PERMANENTES DE 5 O MAS AÑOS-SIN VARIEDAD	S	4,19
-563320	14-035-037-00062-00001	62000	PASTOS PERMANENTES DE 5 O MAS AÑOS-SIN VARIEDAD	S	21,55
-563319	14-035-037-00061-00001	62000	PASTOS PERMANENTES DE 5 O MAS AÑOS-SIN VARIEDAD	S	1,14
-563318	14-035-037-00052-00001	62000	PASTOS PERMANENTES DE 5 O MAS AÑOS-SIN VARIEDAD	S	0,39
-563317	14-035-037-00051-00001	62000	PASTOS PERMANENTES DE 5 O MAS AÑOS-SIN VARIEDAD	S	27,79
-563316	14-035-037-00050-00001	62000	PASTOS PERMANENTES DE 5 O MAS AÑOS-SIN VARIEDAD	S	0,36
-563315	14-035-037-00049-00001	62000	PASTOS PERMANENTES DE 5 O MAS AÑOS-SIN VARIEDAD	S	4,32
-563313	14-035-037-00048-00002	62000	PASTOS PERMANENTES DE 5 O MAS AÑOS-SIN VARIEDAD	S	19,97
-563311	14-035-037-00047-00001	62000	PASTOS PERMANENTES DE 5 O MAS AÑOS-SIN VARIEDAD	S	7,09
-563310	14-035-037-00046-00001	62000	PASTOS PERMANENTES DE 5 O MAS AÑOS-SIN VARIEDAD	S	0,52
-563308	14-035-037-00009-00001	62000	PASTOS PERMANENTES DE 5 O MAS AÑOS-SIN VARIEDAD	S	6,99
-563307	14-035-037-00008-00001	62000	PASTOS PERMANENTES DE 5 O MAS AÑOS-SIN VARIEDAD	S	3,16
-563305	14-035-037-00007-00003	62000	PASTOS PERMANENTES DE 5 O MAS AÑOS-SIN VARIEDAD	S	3,00
-563304	14-035-037-00006-00001	62000	PASTOS PERMANENTES DE 5 O MAS AÑOS-SIN VARIEDAD	S	0,82
-563303	14-035-037-00044-00005	62000	PASTOS PERMANENTES DE 5 O MAS AÑOS-SIN VARIEDAD	S	0,02
-563296	14-035-037-00044-00001	62000	PASTOS PERMANENTES DE 5 O MAS AÑOS-SIN VARIEDAD	S	106,32
4643896	14-035-008-00006-00008	62000	PASTOS PERMANENTES DE 5 O MAS AÑOS-SIN VARIEDAD	S	0,92
5328386	14-035-037-00021-00001	62000	PASTOS PERMANENTES DE 5 O MAS AÑOS-SIN VARIEDAD	S	1,11

**Incidencias de carga ganadera****INCIDENCIA DESCRIPCIÓN**

- 86122 Recinto superficie forrajera que realiza la actividad de producción de pastoreo y no declara el o los códigos del Registro de Explotaciones Ganaderas de Andalucía, REGA.  
Recinto:14-035-008-00007-00004 Cultivo:63000 PASTOS DE MENOS DE 5 AÑOS-SIN VARIEDAD Secano
- 86124 Recinto de forrajera para Cálculo de Carga Ganadera que No pertenece a Explotación.  
Recinto:14-035-008-00007-00004 Cultivo:63000 PASTOS DE MENOS DE 5 AÑOS-SIN VARIEDAD Secano
- 86128 Recinto de Forrajeras que no ha contabilizado para Carga Ganadera por no tener una explotación válida para el cálculo de la Carga Ganadera  
Recinto:14-035-008-00007-00004 Cultivo:63 PASTOS DE MENOS DE 5 AÑOS-
- 86132 Recinto superficie forrajera que no realiza la actividad de producción de pastoreo.  
Recinto:14-008-031-00005-00003 Cultivo:20000 BARBECHO TRADICIONAL-SIN VARIEDAD Secano  
Recinto:14-008-031-00013-00001 Cultivo:20000 BARBECHO TRADICIONAL-SIN VARIEDAD Secano

(1) Con incidencias que retienen pago o deniegan el expediente.  
(2) Se calcula sobre superficie declarada admisible.  
(3) Aplicación del artículo 16 bis del RD 147/2023.

Puede verificar la integridad de una copia de este documento mediante la lectura del código QR adjunto o mediante el acceso a la dirección <https://ws050.juntadeandalucia.es/verificarFirma> indicando el código de VERIFICACIÓN

FIRMADO POR	RAQUEL MARIA ESPIN CRESPO	FECHA	26/06/2024
VERIFICACIÓN	Pk2jmMQ72K8YCC9E9Q8LU85ENJJ6M	PÁGINA	2426/8857







**APELLIDOS Y NOMBRE / RAZÓN SOCIAL**

MESONES GAÑAN ANTONIO

**NIF**

\*\*\*6338\*

**EXPEDIENTE**

1012806

**RESOLUCIÓN**

CONCESIÓN DE LA AYUDA

**DATOS DE MANTENIMIENTO UNIDADES**

**GRUPO DE PAGO**

ZONAS DE LIMITACIONES NATURALES

**Sup. Dec. Admisible**

20,32

**Sup. Resuelta**

20,32

**Sobredecl.**

0,00

**% Sobredecl.**

0,00

**RESUMEN DE PAGOS**

	<b>IMPORTE ( Euros )</b>			
	<b>RESUELTO</b>	<b>FEADER</b>	<b>MAPA</b>	<b>CAPADR</b>
Pago realizado	943,20	801,72	92,53	48,95
A pagar	93,17	79,19	9,14	4,84
<b>TOTAL</b>	<b>1.036,37</b>	<b>880,91</b>	<b>101,67</b>	<b>53,79</b>

**APLICACIÓN DE REDUCCIONES Y PENALIZACIONES (%)**

<b>Crterios de subvencionabilidad (1)</b>	<b>Presentación tardía</b>	<b>Omisión declaración</b>	<b>Condicionalidad</b>
0,00	0,00	0,00	0,00

**IMPORTE ( Euros )**

Calculado(2)	Reducción	Penalización	Reducción Penalización (3)	Penalización adicional	Resuelto	FEADER	MAPA	CAPADR
1.036,37 €	0,00 €	0,00 €	0,00 €	0,00 €	1.036,37 €	880,91 €	101,67 €	53,79 €
<b>Importe Unitario:</b>	<b>54,00 €</b>	<b>Nuevo Importe Unitario:</b>			<b>51,00 €</b>			

**RECINTOS PROPUESTOS**

<b>REF.</b>	<b>REFERENCIA SIGPAC</b>	<b>CULTIVO</b>	<b>USO S/R SIGPAC</b>	<b>Sup. Dec. admisible</b>	<b>Sup. Campo</b>	<b>Sup. Determ.</b>	<b>Sup. Resuelta</b>
-1626116	14-069-043-00031-0001	OLIVAR	S	0,01		0,01	0,01
-1626114	14-069-043-00034-0004	OLIVAR	S	0,09		0,09	0,09
-1626113	14-069-043-00033-0001	OLIVAR	S	0,03		0,03	0,03
-1604757	14-069-043-00066-0004	OLIVAR	S	0,06		0,06	0,06
1700000005270312	14-069-043-00064-0001	OLIVAR	S	5,69		5,69	5,69
1700000005270313	14-069-043-00065-0001	OLIVAR	S	0,48		0,48	0,48
1700000005270315	14-069-043-00026-0002	OLIVAR	S	0,76		0,76	0,76
1700000005270319	14-069-043-00026-0001	PASTOS PERMANENTES DE 5 O MAS AÑOS	S	0,02		0,02	0,02
1700000005270320	14-069-043-00026-0005	PASTOS PERMANENTES DE 5 O MAS AÑOS	S	0,05		0,05	0,05
1700000005270323	14-069-043-00032-0003	OLIVAR	S	1,21		1,21	1,21
1700000005270324	14-069-042-00038-0001	OLIVAR	S	0,43		0,43	0,43
1700000005270325	14-069-042-00039-0001	OLIVAR	S	0,43		0,43	0,43
1700000005270326	14-069-042-00041-0001	OLIVAR	S	3,07		3,07	3,07
1700000005270327	14-069-042-00040-0001	OLIVAR	S	2,47		2,47	2,47
1700000005270328	14-069-043-00026-0004	OLIVAR	S	0,33		0,33	0,33
1700000005270329	14-069-043-00024-0001	OLIVAR	S	1,23		1,23	1,23
1700000005270330	14-069-043-00032-0001	OLIVAR	S	3,83		3,83	3,83
1700000005270331	14-069-043-00033-0001	OLIVAR	S	0,13		0,13	0,13

(1) Con incidencias que retienen pago o deniegan el expediente.  
 (2) Se calcula sobre superficie declarada admisible.  
 (3) Aplicación del artículo 16 bis del RD 147/2023.

Puede verificar la integridad de una copia de este documento mediante la lectura del código QR adjunto o mediante el acceso a la dirección <https://ws050.juntadeandalucia.es/verificarFirma> indicando el código de VERIFICACIÓN

FIRMADO POR	RAQUEL MARIA ESPIN CRESPO	FECHA	26/06/2024
VERIFICACIÓN	Pk2jmMQ72K8YCCE9EQ8LU85ENJJ6M	PÁGINA	2427/8857





**Datos considerados para el Cálculo de la Carga Ganadera del expediente**

Superficie determinada para Cálculo Carga Ganadera: 0,07 ha  
Carga Ganadera del Expediente: 7,14 ugm/ha

<u>Explotación</u>	<u>Especie</u>	<u>Ugm Calculada para CG</u>
ES140690000939	OVINA	0,50

**Recintos Determinados para el Cálculo de Garga Ganadera**

<u>REF.</u>	<u>REFERENCIA SIGPAC</u>	<u>CULTIVO</u>	<u>DESCRIPCIÓN CULTIVO</u>	<u>S/R</u>	<u>SUP. RESUELTA (ha)</u>
170000005270319	14-069-043-00026-00001	62000	PASTOS PERMANENTES DE 5 O MAS AÑOS-SIN VARIEDAD	S	0,02
170000005270320	14-069-043-00026-00005	62000	PASTOS PERMANENTES DE 5 O MAS AÑOS-SIN VARIEDAD	S	0,05

(1) Con incidencias que retienen pago o deniegan el expediente.  
(2) Se calcula sobre superficie declarada admisible.  
(3) Aplicación del artículo 16 bis del RD 147/2023.

Puede verificar la integridad de una copia de este documento mediante la lectura del código QR adjunto o mediante el acceso a la dirección <https://ws050.juntadeandalucia.es/verificarFirma> indicando el código de VERIFICACIÓN

FIRMADO POR	RAQUEL MARIA ESPIN CRESPO	FECHA	26/06/2024
VERIFICACIÓN	Pk2jmMQ72K8YCCE9EQ8LU85ENJJ6M	PÁGINA	2428/8857



**APELLIDOS Y NOMBRE / RAZÓN SOCIAL**

MILLAN MESA SOLEDAD

**NIF**

\*\*\*\*1463\*

**EXPEDIENTE**

1123527

**RESOLUCIÓN**

CONCESIÓN DE LA AYUDA

**DATOS DE MANTENIMIENTO UNIDADES****GRUPO DE PAGO**

ZONAS DE LIMITACIONES NATURALES

**Sup. Dec.  
Admisible**

6,26

**Sup.  
Resuelta**

6,26

**Sobredecl.**

0,00

**% Sobredecl.**

0,00

**RESUMEN DE PAGOS**

	<b>IMPORTE ( Euros )</b>			
	<b>RESUELTO</b>	<b>FEADER</b>	<b>MAPA</b>	<b>CAPADR</b>
Pago realizado	307,65	261,50	30,18	15,97
A pagar	30,39	25,83	2,98	1,58
<b>TOTAL</b>	<b>338,04</b>	<b>287,33</b>	<b>33,16</b>	<b>17,55</b>

**APLICACIÓN DE REDUCCIONES Y PENALIZACIONES (%)**

<b>Criterios de subvencionabilidad (1)</b>	<b>Presentación tardía</b>	<b>Omisión declaración</b>	<b>Condicionalidad</b>
0,00	0,00	0,00	0,00

**IMPORTE ( Euros )**

Calculado(2)	Reducción	Penalización	Reducción Penalización (3)	Penalización adicional	Resuelto	FEADER	MAPA	CAPADR
338,04 €	0,00 €	0,00 €	0,00 €	0,00 €	338,04 €	287,33 €	33,16 €	17,55 €
Importe Unitario:	54,00 €	Nuevo Importe Unitario:	54,00 €					

**RECINTOS PROPUESTOS**

<b>REF.</b>	<b>REFERENCIA SIGPAC</b>	<b>CULTIVO</b>	<b>S/R</b>	<b>USO SIGPAC</b>	<b>Sup. Dec. admisible</b>	<b>Sup. Campo</b>	<b>Sup. Determ.</b>	<b>Sup. Resuelta</b>
-928588	14-042-016-00184-0005	OLIVAR	S		0,01		0,01	0,01
-503215	14-042-016-00182-0001	OLIVAR	S		0,34		0,34	0,34
1700000007104432	14-042-014-00248-0001	OLIVAR	S		0,40		0,40	0,40
1700000007104433	14-042-016-00204-0001	VIÑEDO VINIFICACIÓN	S		0,92		0,92	0,92
1700000007104434	14-042-016-00205-0001	VIÑEDO VINIFICACIÓN	S		1,85		1,85	1,85
1700000007104435	14-042-016-00185-0002	OLIVAR	S		0,30		0,30	0,30
1700000007104436	14-042-016-00188-0003	OLIVAR	S		0,69		0,69	0,69
1700000007104437	14-042-016-00183-0001	OLIVAR	S		0,38		0,38	0,38
1700000007104438	14-042-016-00185-0003	OLIVAR	S		0,31		0,31	0,31
1700000007104439	14-042-016-00025-0004	OLIVAR	S		0,51		0,51	0,51
1700000007104440	14-042-016-00142-0002	OLIVAR	S		0,55		0,55	0,55

**INCIDENCIAS****INCIDENCIA DESCRIPCIÓN**

75022 No Autoriza a que, en caso de la devolución por la entidad financiera (retrocesión bancaria) del pago en la cuenta corriente consignada en la solicitud y que está debidamente registrada en el sistema contable GIRO de la Junta de Andalucía, se proceda al pago en cualquier otra cuenta corriente de la titularidad del solicitante vigente en dicho sistema contable.

(1) Con incidencias que retienen pago o deniegan el expediente.  
 (2) Se calcula sobre superficie declarada admisible.  
 (3) Aplicación del artículo 16 bis del RD 147/2023.

Puede verificar la integridad de una copia de este documento mediante la lectura del código QR adjunto o mediante el acceso a la dirección <https://ws050.juntadeandalucia.es/verificarFirma> indicando el código de VERIFICACIÓN

FIRMADO POR	RAQUEL MARIA ESPIN CRESPO	FECHA	26/06/2024
VERIFICACIÓN	Pk2jmMQ72K8YCCE9EQ8LU85ENJJ6M	PÁGINA	2429/8857



**APELLIDOS Y NOMBRE / RAZÓN SOCIAL**

MILLAN POBLACIONES ROSA CLARA

**NIF**

\*\*\*\*3998\*

**EXPEDIENTE**

1109892

**RESOLUCIÓN**

CONCESIÓN DE LA AYUDA

**DATOS DE MANTENIMIENTO UNIDADES****GRUPO DE PAGO**

ZONAS DE LIMITACIONES NATURALES

**Sup. Dec.  
Admisible**

27,31

**Sup.  
Resuelta**

27,31

**Sobredecl.**

0,00

**% Sobredecl.**

0,00

**RESUMEN DE PAGOS**

	<b>IMPORTE ( Euros )</b>			
	<b>RESUELTO</b>	<b>FEADER</b>	<b>MAPA</b>	<b>CAPADR</b>
Pago realizado	1.081,20	919,02	106,06	56,12
A pagar	106,80	90,78	10,48	5,54
<b>TOTAL</b>	<b>1.188,00</b>	<b>1.009,80</b>	<b>116,54</b>	<b>61,66</b>

**APLICACIÓN DE REDUCCIONES Y PENALIZACIONES (%)**

<b>Criterios de subvencionabilidad (1)</b>	<b>Presentación tardía</b>	<b>Omisión declaración</b>	<b>Condicionalidad</b>
0,00	0,00	0,00	0,00

**IMPORTE ( Euros )**

Calculado(2)	Reducción	Penalización	Reducción Penalización (3)	Penalización adicional	Resuelto	FEADER	MAPA	CAPADR
1.188,00 €	0,00 €	0,00 €	0,00 €	0,00 €	1.188,00 €	1.009,80 €	116,54 €	61,66 €
<b>Importe Unitario:</b>	<b>54,00 €</b>	<b>Nuevo Importe Unitario:</b>	<b>43,50 €</b>					

**RECINTOS PROPUESTOS**

<b>REF.</b>	<b>REFERENCIA SIGPAC</b>	<b>CULTIVO</b>	<b>S/R</b>	<b>USO SIGPAC</b>	<b>Sup. Dec. admisible</b>	<b>Sup. Campo</b>	<b>Sup. Determ.</b>	<b>Sup. Resuelta</b>
7495130	14-042-022-00139-0005	OLIVAR	R		0,07		0,07	0,07
7495131	14-042-022-00139-0004	OLIVAR	R		0,05		0,05	0,05
7495132	14-042-022-00139-0006	OLIVAR	R		0,01		0,01	0,01
1700000006941199	14-042-022-00038-0004	VIÑEDO VINIFICACIÓN	S		0,18		0,18	0,18
1700000006941200	14-042-022-00038-0005	VIÑEDO VINIFICACIÓN	S		0,01		0,01	0,01
1700000006941201	14-042-022-00038-0006	VIÑEDO VINIFICACIÓN	S		0,03		0,03	0,03
1700000006941202	14-042-022-00038-0007	VIÑEDO VINIFICACIÓN	S		0,14		0,14	0,14
1700000006941203	14-042-022-00155-0001	VIÑEDO VINIFICACIÓN	S		11,13		11,13	11,13
1700000006941204	14-042-022-00139-0001	OLIVAR	R		15,69		15,69	15,69

(1) Con incidencias que retienen pago o deniegan el expediente.

(2) Se calcula sobre superficie declarada admisible.

(3) Aplicación del artículo 16 bis del RD 147/2023.

Puede verificar la integridad de una copia de este documento mediante la lectura del código QR adjunto o mediante el acceso a la dirección <https://ws050.juntadeandalucia.es/verificarFirma> indicando el código de VERIFICACIÓN

FIRMADO POR	RAQUEL MARIA ESPIN CRESPO	FECHA	26/06/2024
-------------	---------------------------	-------	------------

VERIFICACIÓN	Pk2jmMQ72K8YCCE9EQ8LU85ENJJ6M	PÁGINA	2430/8857
--------------	-------------------------------	--------	-----------



**APELLIDOS Y NOMBRE / RAZÓN SOCIAL**

MILLAN SANCHEZ ANTONIO

**NIF**

\*\*\*0993\*

**EXPEDIENTE**

1160006

**RESOLUCIÓN**

CONCESIÓN DE LA AYUDA

**DATOS DE MANTENIMIENTO UNIDADES****GRUPO DE PAGO**

ZONAS DE LIMITACIONES NATURALES

**Sup. Dec.  
Admisible**

9,22

**Sup.  
Resuelta**

9,22

**Sobredecl.**

0,00

**% Sobredecl.**

0,00

**RESUMEN DE PAGOS**

	<b>IMPORTE ( Euros )</b>			
	<b>RESUELTO</b>	<b>FEADER</b>	<b>MAPA</b>	<b>CAPADR</b>
Pago realizado	453,12	385,15	44,45	23,52
A pagar	44,76	38,05	4,39	2,32
<b>TOTAL</b>	<b>497,88</b>	<b>423,20</b>	<b>48,84</b>	<b>25,84</b>

**APLICACIÓN DE REDUCCIONES Y PENALIZACIONES (%)**

<b>Crterios de subvencionabilidad (1)</b>	<b>Presentación tardía</b>	<b>Omisión declaración</b>	<b>Condicionalidad</b>
0,00	0,00	0,00	0,00

**IMPORTE ( Euros )**

Calculado(2)	Reducción	Penalización	Reducción Penalización (3)	Penalización adicional	Resuelto	FEADER	MAPA	CAPADR
497,88 €	0,00 €	0,00 €	0,00 €	0,00 €	497,88 €	423,20 €	48,84 €	25,84 €
Importe Unitario:	54,00 €	Nuevo Importe Unitario:	54,00 €					

**RECINTOS PROPUESTOS**

<b>REF.</b>	<b>REFERENCIA SIGPAC</b>	<b>CULTIVO</b>	<b>S/R</b>	<b>USO SIGPAC</b>	<b>Sup. Dec. admisible</b>	<b>Sup. Campo</b>	<b>Sup. Determ.</b>	<b>Sup. Resuelta</b>
-1528375	14-013-002-00001-0006	OLIVAR	S		0,03		0,03	0,03
1700000005351024	14-042-019-00001-0001	OLIVAR	S		1,17		1,17	1,17
1700000005351026	14-042-019-00002-0001	OLIVAR	S		8,02		8,02	8,02

(1) Con incidencias que retienen pago o deniegan el expediente.  
(2) Se calcula sobre superficie declarada admisible.  
(3) Aplicación del artículo 16 bis del RD 147/2023.

Puede verificar la integridad de una copia de este documento mediante la lectura del código QR adjunto o mediante el acceso a la dirección <https://ws050.juntadeandalucia.es/verificarFirma> indicando el código de VERIFICACIÓN

FIRMADO POR	RAQUEL MARIA ESPIN CRESPO	FECHA	26/06/2024	
VERIFICACIÓN	Pk2jmMQ72K8YCCE9EQ8LU85ENJJ6M	PÁGINA	2431/8857	



**APELLIDOS Y NOMBRE / RAZÓN SOCIAL**

MILLAN SANCHEZ MANUEL

**NIF**

\*\*\*\*4577\*

**EXPEDIENTE**

1048639

**RESOLUCIÓN**

CONCESIÓN DE LA AYUDA

**DATOS DE MANTENIMIENTO UNIDADES**

**GRUPO DE PAGO**

ZONAS DE LIMITACIONES NATURALES

**Sup. Dec. Admisible**

8,19

**Sup. Resuelta**

8,19

**Sobredecl.**

0,00

**% Sobredecl.**

0,00

**RESUMEN DE PAGOS**

	<b>IMPORTE ( Euros )</b>			
	<b>RESUELTO</b>	<b>FEADER</b>	<b>MAPA</b>	<b>CAPADR</b>
Pago realizado	402,50	342,12	39,49	20,89
A pagar	39,76	33,80	3,90	2,06
<b>TOTAL</b>	<b>442,26</b>	<b>375,92</b>	<b>43,39</b>	<b>22,95</b>

**APLICACIÓN DE REDUCCIONES Y PENALIZACIONES (%)**

<b>Criterios de subvencionabilidad (1)</b>	<b>Presentación tardía</b>	<b>Omisión declaración</b>	<b>Condicionabilidad</b>
0,00	0,00	0,00	0,00

**IMPORTE ( Euros )**

Calculado(2)	Reducción	Penalización	Reducción Penalización (3)	Penalización adicional	Resuelto	FEADER	MAPA	CAPADR
442,26 €	0,00 €	0,00 €	0,00 €	0,00 €	442,26 €	375,92 €	43,39 €	22,95 €
Importe Unitario:	54,00 €	Nuevo Importe Unitario:	54,00 €					

**RECINTOS PROPUESTOS**

<b>REF.</b>	<b>REFERENCIA SIGPAC</b>	<b>CULTIVO</b>	<b>S/R</b>	<b>USO SIGPAC</b>	<b>Sup. Dec. admisible</b>	<b>Sup. Campo</b>	<b>Sup. Determ.</b>	<b>Sup. Resuelta</b>
-949889	14-007-065-00029-0001	OLIVAR	S		0,16		0,16	0,16
-949888	14-007-065-00030-0002	OLIVAR	S		0,40		0,40	0,40
170000007098454	14-007-065-00005-0010	OLIVAR	S		7,63		7,63	7,63

(1) Con incidencias que retienen pago o deniegan el expediente.

(2) Se calcula sobre superficie declarada admisible.

(3) Aplicación del artículo 16 bis del RD 147/2023.

Puede verificar la integridad de una copia de este documento mediante la lectura del código QR adjunto o mediante el acceso a la dirección <https://ws050.juntadeandalucia.es/verificarFirma> indicando el código de VERIFICACIÓN

FIRMADO POR	RAQUEL MARIA ESPIN CRESPO	FECHA	26/06/2024
VERIFICACIÓN	Pk2jmMQ72K8YCCE9EQ8LU85ENJJ6M	PÁGINA	2432/8857





**APELLIDOS Y NOMBRE / RAZÓN SOCIAL**

MIRANDA PERALVAREZ TERESA

**NIF**

\*\*\*6109\*

**EXPEDIENTE**

1080646

**RESOLUCIÓN**

CONCESIÓN DE LA AYUDA

**DATOS DE MANTENIMIENTO UNIDADES**

**GRUPO DE PAGO**

ZONAS DE LIMITACIONES NATURALES

**Sup. Dec. Admisible**

24,76

**Sup. Resuelta**

24,76

**Sobredecl.**

0,00

**% Sobredecl.**

0,00

**RESUMEN DE PAGOS**

	<b><u>IMPORTE ( Euros )</u></b>			
	<b><u>RESUELTO</u></b>	<b><u>FEADER</u></b>	<b><u>MAPA</u></b>	<b><u>CAPADR</u></b>
Pago realizado	1.074,12	913,00	105,37	55,74
A pagar	106,10	90,19	10,41	5,50
<b>TOTAL</b>	<b>1.180,22</b>	<b>1.003,19</b>	<b>115,78</b>	<b>61,24</b>

**APLICACIÓN DE REDUCCIONES Y PENALIZACIONES (%)**

<b><u>Criterios de subvencionabilidad (1)</u></b>	<b><u>Presentación tardía</u></b>	<b><u>Omisión declaración</u></b>	<b><u>Condicionabilidad</u></b>
0,00	0,00	0,00	0,00

**IMPORTE ( Euros )**

<b><u>Calculado(2)</u></b>	<b><u>Reducción</u></b>	<b><u>Penalización</u></b>	<b><u>Reducción Penalización (3)</u></b>	<b><u>Penalización adicional</u></b>	<b><u>Resuelto</u></b>	<b><u>FEADER</u></b>	<b><u>MAPA</u></b>	<b><u>CAPADR</u></b>
1.180,22 €	0,00 €	0,00 €	0,00 €	0,00 €	1.180,22 €	1.003,19 €	115,78 €	61,25 €
<b>Importe Unitario:</b>	<b>54,00 €</b>	<b>Nuevo Importe Unitario:</b>	<b>47,67 €</b>					

(1) Con incidencias que retienen pago o deniegan el expediente.  
 (2) Se calcula sobre superficie declarada admisible.  
 (3) Aplicación del artículo 16 bis del RD 147/2023.

Puede verificar la integridad de una copia de este documento mediante la lectura del código QR adjunto o mediante el acceso a la dirección <a href="https://ws050.juntadeandalucia.es/verificarFirma">https://ws050.juntadeandalucia.es/verificarFirma</a> indicando el código de VERIFICACIÓN				
FIRMADO POR	RAQUEL MARIA ESPIN CRESPO	FECHA	26/06/2024	
VERIFICACIÓN	Pk2jmMQ72K8YCCE9EQ8LU85ENJJ6M	PÁGINA	2433/8857	



**RECINTOS PROPUESTOS**

REF.	REFERENCIA SIGPAC	CULTIVO	S/R	USO SIGPAC	Sup. Dec. admisible	Sup. Campo	Sup. Determ.	Sup. Resuelta
-1308438	14-038-098-00056-0001	OLIVAR	S		0,05		0,05	0,05
-1308430	14-038-098-00055-0001	OLIVAR	S		0,93		0,93	0,93
-1308422	14-038-100-00101-0001	OLIVAR	S		2,80		2,80	2,80
-1308388	14-038-056-00199-0001	OLIVAR	S		0,01		0,01	0,01
-727307	14-038-101-00140-0001	OLIVAR	S		1,48		1,48	1,48
-59650	14-038-101-00048-0003	OLIVAR	S		0,06		0,06	0,06
-59647	14-038-101-09004-0002	OLIVAR	S		0,04		0,04	0,04
-59627	14-038-101-00054-0003	OLIVAR	S		2,33		2,33	2,33
-59623	14-038-101-00053-0005	OLIVAR	S		1,75		1,75	1,75
-59612	14-038-100-00177-0004	OLIVAR	S		0,08		0,08	0,08
1700000005051887	14-038-056-00105-0001	OLIVAR	S		0,35		0,35	0,35
1700000005051888	14-038-056-00106-0004	OLIVAR	S		3,28		3,28	3,28
1700000005051889	14-038-056-00107-0004	OLIVAR	S		0,16		0,16	0,16
1700000005051890	14-038-100-00175-0001	OLIVAR	S		0,65		0,65	0,65
1700000005051891	14-038-100-00176-0001	OLIVAR	S		2,71		2,71	2,71
1700000005051892	14-038-100-00180-0001	OLIVAR	S		2,37		2,37	2,37
1700000005051893	14-038-100-00181-0005	OLIVAR	S		0,14		0,14	0,14
1700000005051894	14-038-100-00243-0007	OLIVAR	S		0,08		0,08	0,08
1700000005051895	14-038-100-09005-0008	OLIVAR	S		0,01		0,01	0,01
1700000005051896	14-038-100-00163-0002	OLIVAR	S		0,13		0,13	0,13
1700000005051897	14-038-100-00278-0001	OLIVAR	S		1,54		1,54	1,54
1700000005051898	14-038-100-09006-0015	OLIVAR	S		0,02		0,02	0,02
1700000005051899	14-038-100-09006-0016	OLIVAR	S		0,01		0,01	0,01
1700000005051900	14-038-100-00174-0003	OLIVAR	S		0,02		0,02	0,02
1700000005051902	14-038-060-00038-0001	OLIVAR	S		1,92		1,92	1,92
1700000005051903	14-038-060-00118-0005	OLIVAR	S		0,02		0,02	0,02
1700000005051904	14-038-060-00091-0002	OLIVAR	S		0,13		0,13	0,13
1700000005051905	14-038-060-00077-0005	OLIVAR	S		0,45		0,45	0,45
1700000005051906	14-038-060-00174-0002	OLIVAR	S		0,09		0,09	0,09
1700000005051907	14-038-060-00157-0001	OLIVAR	S		0,99		0,99	0,99
1700000005051908	14-038-060-00161-0002	OLIVAR	S		0,02		0,02	0,02
1700000005051909	14-038-060-00163-0002	OLIVAR	S		0,01		0,01	0,01
1700000005051910	14-038-060-00156-0004	OLIVAR	S		0,10		0,10	0,10
1700000005051911	14-038-100-00243-0007	OLIVAR	S		0,03		0,03	0,03

(1) Con incidencias que retienen pago o deniegan el expediente.  
 (2) Se calcula sobre superficie declarada admisible.  
 (3) Aplicación del artículo 16 bis del RD 147/2023.

Puede verificar la integridad de una copia de este documento mediante la lectura del código QR adjunto o mediante el acceso a la dirección <a href="https://ws050.juntadeandalucia.es/verificarFirma">https://ws050.juntadeandalucia.es/verificarFirma</a> indicando el código de VERIFICACIÓN					
FIRMADO POR	RAQUEL MARIA ESPIN CRESPO		FECHA		26/06/2024
VERIFICACIÓN	Pk2jmMQ72K8YCCCE9EQ8LU85ENJJ6M		PÁGINA		2434/8857



**APELLIDOS Y NOMBRE / RAZÓN SOCIAL**

MISAS BALLESTEROS NICOLAS

**NIF**

\*\*\*\*1860\*

**EXPEDIENTE**

1250133

**RESOLUCIÓN**

CONCESIÓN DE LA AYUDA

**DATOS DE MANTENIMIENTO UNIDADES****GRUPO DE PAGO**

ZONAS DE LIMITACIONES NATURALES

**Sup. Dec.  
Admisible**

17,59

**Sup.  
Resuelta**

17,59

**Sobredecl.**

0,00

**% Sobredecl.**

0,00

**RESUMEN DE PAGOS**

	<b>IMPORTE ( Euros )</b>			
	<b>RESUELTO</b>	<b>FEADER</b>	<b>MAPA</b>	<b>CAPADR</b>
Pago realizado	839,01	713,16	82,31	43,54
A pagar	82,88	70,45	8,13	4,30
<b>TOTAL</b>	<b>921,89</b>	<b>783,61</b>	<b>90,44</b>	<b>47,84</b>

**APLICACIÓN DE REDUCCIONES Y PENALIZACIONES (%)**

<b>Criterios de subvencionabilidad (1)</b>	<b>Presentación tardía</b>	<b>Omisión declaración</b>	<b>Condicionabilidad</b>
0,00	0,00	0,00	0,00

**IMPORTE ( Euros )**

Calculado(2)	Reducción	Penalización	Reducción Penalización (3)	Penalización adicional	Resuelto	FEADER	MAPA	CAPADR
921,89 €	0,00 €	0,00 €	0,00 €	0,00 €	921,89 €	783,61 €	90,44 €	47,84 €
Importe Unitario:	54,00 €	Nuevo Importe Unitario:	52,41 €					

**RECINTOS PROPUESTOS**

<b>REF.</b>	<b>REFERENCIA SIGPAC</b>	<b>CULTIVO</b>	<b>S/R</b>	<b>USO SIGPAC</b>	<b>Sup. Dec. admisible</b>	<b>Sup. Campo</b>	<b>Sup. Determ.</b>	<b>Sup. Resuelta</b>
5102460	14-054-043-00033-0003	OLIVAR	S		11,36		11,36	11,36
5102556	14-054-043-00037-0001	OLIVAR	S		1,32		1,32	1,32
1700000005160658	14-054-043-00034-0004	OLIVAR	S		0,11		0,11	0,11
1700000005160670	14-054-056-00068-0002	OLIVAR	S		4,73		4,73	4,73
1700000005160671	14-054-043-00149-0001	OLIVAR	S		0,07		0,07	0,07

(1) Con incidencias que retienen pago o deniegan el expediente.

(2) Se calcula sobre superficie declarada admisible.

(3) Aplicación del artículo 16 bis del RD 147/2023.

Puede verificar la integridad de una copia de este documento mediante la lectura del código QR adjunto o mediante el acceso a la dirección <https://ws050.juntadeandalucia.es/verificarFirma> indicando el código de VERIFICACIÓN

FIRMADO POR	RAQUEL MARIA ESPIN CRESPO	FECHA	26/06/2024
VERIFICACIÓN	Pk2jmMQ72K8YCCE9EQ8LU85ENJJ6M	PÁGINA	2435/8857



**APELLIDOS Y NOMBRE / RAZÓN SOCIAL**

MISAS CONTRERAS JUAN HILARIO

**NIF**

\*\*\*3260\*

**EXPEDIENTE**

1230694

**RESOLUCIÓN**

CONCESIÓN DE LA AYUDA

**DATOS DE MANTENIMIENTO UNIDADES****GRUPO DE PAGO**

ZONAS DE LIMITACIONES NATURALES

**Sup. Dec.  
Admisible**

119,39

**Sup.  
Resuelta**

119,39

**Sobredecl.**

0,00

**% Sobredecl.**

0,00

**RESUMEN DE PAGOS**

	<b>IMPORTE ( Euros )</b>			
	<b>RESUELTO</b>	<b>FEADER</b>	<b>MAPA</b>	<b>CAPADR</b>
Pago realizado	878,04	746,33	86,13	45,58
A pagar	309,66	263,21	30,38	16,07
<b>TOTAL</b>	<b>1.187,70</b>	<b>1.009,54</b>	<b>116,51</b>	<b>61,65</b>

**APLICACIÓN DE REDUCCIONES Y PENALIZACIONES (%)**

<b>Criterios de subvencionabilidad (1)</b>	<b>Presentación tardía</b>	<b>Omisión declaración</b>	<b>Condicionabilidad</b>
0,00	0,00	0,00	0,00

**IMPORTE ( Euros )**

Calculado(2)	Reducción	Penalización	Reducción Penalización (3)	Penalización adicional	Resuelto	FEADER	MAPA	CAPADR
1.187,70 €	0,00 €	0,00 €	0,00 €	0,00 €	1.187,70 €	1.009,55 €	116,51 €	61,64 €
Importe Unitario:	54,00 €	Nuevo Importe Unitario:	9,95 €					

(1) Con incidencias que retienen pago o deniegan el expediente.

(2) Se calcula sobre superficie declarada admisible.

(3) Aplicación del artículo 16 bis del RD 147/2023.

Puede verificar la integridad de una copia de este documento mediante la lectura del código QR adjunto o mediante el acceso a la dirección <https://ws050.juntadeandalucia.es/verificarFirma> indicando el código de VERIFICACIÓN

FIRMADO POR	RAQUEL MARIA ESPIN CRESPO	FECHA	26/06/2024
VERIFICACIÓN	Pk2jmMQ72K8YCCE9EQ8LU85ENJJ6M	PÁGINA	2436/8857





**RECINTOS PROPUESTOS**

REF.	REFERENCIA SIGPAC	CULTIVO	S/R	USO SIGPAC	Sup. Dec. admisible	Sup. Campo	Sup. Determ.	Sup. Resuelta
-1625572	14-074-050-00168-0001	ALFALFA	R		0,26		0,26	0,26
-1095529	14-074-050-00168-0002	PASTOS PERMANENTES DE 5 O MAS AÑOS	S		0,04		0,04	0,04
4666420	14-023-017-00099-0001	BARBECHO TRADICIONAL	S		1,13		1,13	1,13
4666421	14-023-017-00101-0001	BARBECHO TRADICIONAL	S		2,14		2,14	2,14
4779594	14-023-016-00001-0001	BARBECHO TRADICIONAL	S		3,02		3,02	3,02
4779595	14-023-016-00002-0001	BARBECHO TRADICIONAL	S		3,16		3,16	3,16
4779598	14-023-017-00136-0002	BARBECHO TRADICIONAL	S		0,61		0,61	0,61
4779600	14-023-017-00137-0001	BARBECHO TRADICIONAL	S		0,61		0,61	0,61
5536564	14-023-019-00078-0001	AVENA	S		1,59		1,59	1,59
6949683	14-023-016-00005-0001	GUISANTES	S		5,89		5,89	5,89
1700000006722113	14-023-013-00113-0003	BARBECHO TRADICIONAL	S		2,37		2,37	2,37
1700000006722114	14-023-013-00114-0001	BARBECHO TRADICIONAL	S		2,66		2,66	2,66
1700000006722116	14-074-050-00168-0001	CEBADA	R		0,83		0,83	0,83
1700000006722117	14-074-050-00154-0001	BARBECHO TRADICIONAL	S		1,73		1,73	1,73
1700000006722118	14-023-018-00017-0001	BARBECHO TRADICIONAL	S		5,88		5,88	5,88
1700000006722119	14-023-018-00022-0001	BARBECHO TRADICIONAL	S		0,85		0,85	0,85
1700000006722120	14-023-018-00025-0001	BARBECHO TRADICIONAL	S		0,68		0,68	0,68
1700000006722121	14-023-019-00002-0001	BARBECHO TRADICIONAL	S		3,77		3,77	3,77
1700000006722122	14-074-050-00160-0001	BARBECHO TRADICIONAL	S		4,67		4,67	4,67
1700000006722123	14-023-017-00097-0001	BARBECHO TRADICIONAL	S		7,00		7,00	7,00
1700000006722124	14-023-018-00041-0001	BARBECHO TRADICIONAL	S		1,98		1,98	1,98
1700000006722125	14-023-018-00037-0001	BARBECHO TRADICIONAL	S		2,57		2,57	2,57
1700000006722126	14-023-018-00032-0001	AVENA	S		2,87		2,87	2,87
1700000006722127	14-023-018-00033-0001	AVENA	S		3,43		3,43	3,43
1700000006722129	14-023-018-00030-0002	BARBECHO TRADICIONAL	S		7,52		7,52	7,52
1700000006722130	14-023-016-00006-0003	TRANQUILLÓN	S		12,56		12,56	12,56
1700000006722131	14-023-017-00097-0001	BARBECHO TRADICIONAL	S		9,25		9,25	9,25
1700000006722132	14-023-019-00036-0001	BARBECHO TRADICIONAL	S		1,25		1,25	1,25
1700000006722133	14-023-019-00063-0001	BARBECHO TRADICIONAL	S		1,57		1,57	1,57
1700000006722135	14-023-018-00292-0001	BARBECHO TRADICIONAL	S		0,08		0,08	0,08
1700000006722136	14-023-018-00124-0001	BARBECHO TRADICIONAL	S		1,44		1,44	1,44
1700000006722137	14-023-018-00194-0001	BARBECHO TRADICIONAL	S		0,69		0,69	0,69
1700000006722138	14-023-018-00047-0001	BARBECHO TRADICIONAL	S		3,45		3,45	3,45
1700000006722139	14-023-018-00050-0001	BARBECHO TRADICIONAL	S		0,44		0,44	0,44
1700000006722140	14-074-050-00154-0001	AVENA	S		0,68		0,68	0,68
1700000006722141	14-023-019-00252-0001	BARBECHO TRADICIONAL	S		0,27		0,27	0,27
1700000006722142	14-023-019-00251-0001	BARBECHO TRADICIONAL	S		3,55		3,55	3,55
1700000006722144	14-023-019-00096-0001	BARBECHO TRADICIONAL	S		1,32		1,32	1,32
1700000006722147	14-023-019-00069-0001	TRANQUILLÓN	S		2,63		2,63	2,63
1700000006722148	14-074-050-00172-0001	BARBECHO TRADICIONAL	S		0,61		0,61	0,58
1700000006722149	14-074-050-00171-0001	BARBECHO TRADICIONAL	S		2,50		2,50	2,50
1700000006722150	14-074-050-00167-0003	BARBECHO TRADICIONAL	R		3,74		3,74	3,74
1700000006722151	14-074-050-00164-0001	BARBECHO TRADICIONAL	S		0,46		0,46	0,46
1700000006722152	14-074-050-00161-0001	AVENA	S		1,39		1,39	1,39
1700000006722153	14-074-050-00167-0003	BARBECHO TRADICIONAL	S		0,72		0,72	0,72
1700000006722154	14-074-050-00163-0001	BARBECHO TRADICIONAL	S		1,84		1,84	1,84
1700000006722155	14-074-050-00160-0001	AVENA	S		1,72		1,72	1,72

**INCIDENCIAS**

**INCIDENCIA DESCRIPCIÓN**

3795 Recinto declarado con una situación de riesgo de abandono.  
 Recinto:14-023-013-00113-00003 Cultivo: -

(1) Con incidencias que retienen pago o deniegan el expediente.  
 (2) Se calcula sobre superficie declarada admisible.  
 (3) Aplicación del artículo 16 bis del RD 147/2023.

Puede verificar la integridad de una copia de este documento mediante la lectura del código QR adjunto o mediante el acceso a la dirección <a href="https://ws050.juntadeandalucia.es/verificarFirma">https://ws050.juntadeandalucia.es/verificarFirma</a> indicando el código de VERIFICACIÓN					
FIRMADO POR	RAQUEL MARIA ESPIN CRESPO		FECHA		26/06/2024
VERIFICACIÓN	Pk2jmMQ72K8YCCE9EQ8LU85ENJJ6M		PÁGINA		2437/8857

**INCIDENCIAS****INCIDENCIA DESCRIPCIÓN**

- Recinto:14-023-017-00099-00001 Cultivo: -  
 Recinto:14-023-017-00101-00001 Cultivo: -  
 Recinto:14-074-050-00163-00001 Cultivo: -
- 4272 Verifica que las líneas de declaración de las Solicitudes Únicas no tienen solapes con la capa de Retroactividad Gráfica (ambas de la misma campaña) a nivel de expediente/línea de declaración gráfica de la solicitud.  
 Recinto:14-074-050-00172-00001 Cultivo: - Agregado de la referencia del recinto.:0 Zona de la referencia del recinto.:0 Superficie solapada.:0,03 Id. Incid.:95157898

**Datos considerados para el Cálculo de la Carga Ganadera del expediente**

Superficie determinada para Cálculo Carga Ganadera: 53,54 ha  
 Carga Ganadera del Expediente: 1,60 ugm/ha

Explotación	Especie	Ugm Calculada para CG
ES140230000034	OVINA	71,09
ES140230000034	PORCINO	14,50

**Recintos Determinados para el Cálculo de Garga Ganadera**

REF.	REFERENCIA SIGPAC	CULTIVO	DESCRIPCIÓN CULTIVO	S/R	SUP. RESUELTA (ha)
-1095529	14-074-050-00168-00002	62000	PASTOS PERMANENTES DE 5 O MAS AÑOS-SIN VARIEDAD	S	0,04
1700000006722113	14-023-013-00113-00003	20000	BARBECHO TRADICIONAL-SIN VARIEDAD	S	2,37
1700000006722114	14-023-013-00114-00001	20000	BARBECHO TRADICIONAL-SIN VARIEDAD	S	2,66
1700000006722117	14-074-050-00154-00001	20000	BARBECHO TRADICIONAL-SIN VARIEDAD	S	1,73
1700000006722118	14-023-018-00017-00001	20000	BARBECHO TRADICIONAL-SIN VARIEDAD	S	5,88
1700000006722119	14-023-018-00022-00001	20000	BARBECHO TRADICIONAL-SIN VARIEDAD	S	0,85
1700000006722120	14-023-018-00025-00001	20000	BARBECHO TRADICIONAL-SIN VARIEDAD	S	0,68
1700000006722122	14-074-050-00160-00001	20000	BARBECHO TRADICIONAL-SIN VARIEDAD	S	4,67
1700000006722123	14-023-017-00097-00001	20000	BARBECHO TRADICIONAL-SIN VARIEDAD	S	7,00
1700000006722124	14-023-018-00041-00001	20000	BARBECHO TRADICIONAL-SIN VARIEDAD	S	1,98
1700000006722125	14-023-018-00037-00001	20000	BARBECHO TRADICIONAL-SIN VARIEDAD	S	2,57
1700000006722129	14-023-018-00030-00002	20000	BARBECHO TRADICIONAL-SIN VARIEDAD	S	7,52
1700000006722132	14-023-019-00036-00001	20000	BARBECHO TRADICIONAL-SIN VARIEDAD	S	1,25
1700000006722133	14-023-019-00063-00001	20000	BARBECHO TRADICIONAL-SIN VARIEDAD	S	1,57
1700000006722136	14-023-018-00124-00001	20000	BARBECHO TRADICIONAL-SIN VARIEDAD	S	1,44
1700000006722138	14-023-018-00047-00001	20000	BARBECHO TRADICIONAL-SIN VARIEDAD	S	3,45
1700000006722139	14-023-018-00050-00001	20000	BARBECHO TRADICIONAL-SIN VARIEDAD	S	0,44
1700000006722141	14-023-019-00252-00001	20000	BARBECHO TRADICIONAL-SIN VARIEDAD	S	0,27
1700000006722142	14-023-019-00251-00001	20000	BARBECHO TRADICIONAL-SIN VARIEDAD	S	3,55
1700000006722144	14-023-019-00096-00001	20000	BARBECHO TRADICIONAL-SIN VARIEDAD	S	1,32
1700000006722151	14-074-050-00164-00001	20000	BARBECHO TRADICIONAL-SIN VARIEDAD	S	0,46
1700000006722154	14-074-050-00163-00001	20000	BARBECHO TRADICIONAL-SIN VARIEDAD	S	1,84

**Incidencias de carga ganadera****INCIDENCIA DESCRIPCIÓN**

- 3795 Recinto declarado con una situación de riesgo de abandono.  
 Recinto:14-023-017-00099-00001 Cultivo: -  
 Recinto:14-023-017-00101-00001 Cultivo: -  
 Recinto:14-023-013-00113-00003 Cultivo: -  
 Recinto:14-074-050-00163-00001 Cultivo: -
- 86132 Recinto superficie forrajera que no realiza la actividad de producción de pastoreo.  
 Recinto:14-023-017-00099-00001 Cultivo:20000 BARBECHO TRADICIONAL-SIN VARIEDAD Secano  
 Recinto:14-023-017-00101-00001 Cultivo:20000 BARBECHO TRADICIONAL-SIN VARIEDAD Secano  
 Recinto:14-023-016-00001-00001 Cultivo:20000 BARBECHO TRADICIONAL-SIN VARIEDAD Secano

(1) Con incidencias que retienen pago o deniegan el expediente.  
 (2) Se calcula sobre superficie declarada admisible.  
 (3) Aplicación del artículo 16 bis del RD 147/2023.

Puede verificar la integridad de una copia de este documento mediante la lectura del código QR adjunto o mediante el acceso a la dirección <https://ws050.juntadeandalucia.es/verificarFirma> indicando el código de VERIFICACIÓN

FIRMADO POR	RAQUEL MARIA ESPIN CRESPO	FECHA	26/06/2024
VERIFICACIÓN	Pk2jmMQ72K8YCCE9EQ8LU85ENJJ6M	PÁGINA	2438/8857





Recinto:14-023-016-00002-00001 Cultivo:20000 BARBECHO TRADICIONAL-SIN VARIEDAD Secano  
Recinto:14-023-017-00136-00002 Cultivo:20000 BARBECHO TRADICIONAL-SIN VARIEDAD Secano  
Recinto:14-023-017-00137-00001 Cultivo:20000 BARBECHO TRADICIONAL-SIN VARIEDAD Secano  
Recinto:14-023-019-00002-00001 Cultivo:20000 BARBECHO TRADICIONAL-SIN VARIEDAD Secano  
Recinto:14-023-017-00097-00001 Cultivo:20000 BARBECHO TRADICIONAL-SIN VARIEDAD Secano  
Recinto:14-023-018-00292-00001 Cultivo:20000 BARBECHO TRADICIONAL-SIN VARIEDAD Secano  
Recinto:14-023-018-00194-00001 Cultivo:20000 BARBECHO TRADICIONAL-SIN VARIEDAD Secano  
Recinto:14-074-050-00172-00001 Cultivo:20000 BARBECHO TRADICIONAL-SIN VARIEDAD Secano  
Recinto:14-074-050-00171-00001 Cultivo:20000 BARBECHO TRADICIONAL-SIN VARIEDAD Secano  
Recinto:14-074-050-00167-00003 Cultivo:20000 BARBECHO TRADICIONAL-SIN VARIEDAD Regadío  
Recinto:14-074-050-00167-00003 Cultivo:20000 BARBECHO TRADICIONAL-SIN VARIEDAD Secano

(1) Con incidencias que retienen pago o deniegan el expediente.  
(2) Se calcula sobre superficie declarada admisible.  
(3) Aplicación del artículo 16 bis del RD 147/2023.

Puede verificar la integridad de una copia de este documento mediante la lectura del código QR adjunto o mediante el acceso a la dirección <https://ws050.juntadeandalucia.es/verificarFirma> indicando el código de VERIFICACIÓN

FIRMADO POR	RAQUEL MARIA ESPIN CRESPO	FECHA	26/06/2024
VERIFICACIÓN	Pk2jmMQ72K8YCCCE9EQ8LU85ENJJ6M	PÁGINA	2439/8857





**APELLIDOS Y NOMBRE / RAZÓN SOCIAL**

MISAS GONZALEZ JUAN

**NIF**

\*\*\*6485\*

**EXPEDIENTE**

1120940

**RESOLUCIÓN**

CONCESIÓN DE LA AYUDA

**DATOS DE MANTENIMIENTO UNIDADES**

**GRUPO DE PAGO**

ZONAS DE LIMITACIONES NATURALES

**Sup. Dec. Admisible**

4,93

**Sup. Resuelta**

4,93

**Sobredecl.**

0,00

**% Sobredecl.**

0,00

**RESUMEN DE PAGOS**

	<b>IMPORTE ( Euros )</b>			
	<b>RESUELTO</b>	<b>FEADER</b>	<b>MAPA</b>	<b>CAPADR</b>
Pago realizado	242,29	205,95	23,77	12,57
A pagar	23,93	20,34	2,35	1,24
<b>TOTAL</b>	<b>266,22</b>	<b>226,29</b>	<b>26,12</b>	<b>13,81</b>

**APLICACIÓN DE REDUCCIONES Y PENALIZACIONES (%)**

<b>Criterios de subvencionabilidad (1)</b>	<b>Presentación tardía</b>	<b>Omisión declaración</b>	<b>Condicionalidad</b>
0,00	0,00	0,00	0,00

**IMPORTE ( Euros )**

Calculado(2)	Reducción	Penalización	Reducción Penalización (3)	Penalización adicional	Resuelto	FEADER	MAPA	CAPADR
266,22 €	0,00 €	0,00 €	0,00 €	0,00 €	266,22 €	226,29 €	26,12 €	13,81 €
Importe Unitario:	54,00 €	Nuevo Importe Unitario:	54,00 €					

**RECINTOS PROPUESTOS**

<b>REF.</b>	<b>REFERENCIA SIGPAC</b>	<b>CULTIVO</b>	<b>S/R</b>	<b>USO SIGPAC</b>	<b>Sup. Dec. admisible</b>	<b>Sup. Campo</b>	<b>Sup. Determ.</b>	<b>Sup. Resuelta</b>
-984826	14-051-009-00162-0002	PASTOS DE MENOS DE 5 AÑOS	S		0,04		0,04	0,04
-87592	14-051-009-00162-0010	PASTOS PERMANENTES DE 5 O MAS AÑOS	S		0,16		0,16	0,16
-87591	14-051-009-00162-0004	PASTOS DE MENOS DE 5 AÑOS	R		1,26		1,26	1,26
170000007085911	14-051-005-00040-0001	PASTOS DE MENOS DE 5 AÑOS	S		2,74		2,74	2,74
170000007085912	14-051-009-00162-0011	PASTOS PERMANENTES DE 5 O MAS AÑOS	R		0,02		0,02	0,02
170000007085914	14-051-009-00162-0012	PASTOS PERMANENTES DE 5 O MAS AÑOS	S		0,05		0,05	0,05
170000007085916	14-051-009-00163-0001	PASTOS DE MENOS DE 5 AÑOS	R		0,66		0,66	0,66

(1) Con incidencias que retienen pago o deniegan el expediente.  
 (2) Se calcula sobre superficie declarada admisible.  
 (3) Aplicación del artículo 16 bis del RD 147/2023.

Puede verificar la integridad de una copia de este documento mediante la lectura del código QR adjunto o mediante el acceso a la dirección <https://ws050.juntadeandalucia.es/verificarFirma> indicando el código de VERIFICACIÓN

FIRMADO POR	RAQUEL MARIA ESPIN CRESPO	FECHA	26/06/2024
VERIFICACIÓN	Pk2jmMQ72K8YCCE9EQ8LU85ENJJ6M	PÁGINA	2440/8857



**Datos considerados para el Cálculo de la Carga Ganadera del expediente**

Superficie determinada para Cálculo Carga Ganadera: 4,93 ha  
Carga Ganadera del Expediente: 10,31 ugm/ha

<u>Explotación</u>	<u>Especie</u>	<u>Ugm Calculada para CG</u>
ES140510000101	CAPRINA	37,23
ES140510000609	OVINA	13,61

**Recintos Determinados para el Cálculo de Garga Ganadera**

<u>REF.</u>	<u>REFERENCIA SIGPAC</u>	<u>CULTIVO</u>	<u>DESCRIPCIÓN CULTIVO</u>	<u>S/R</u>	<u>SUP. RESUELTA (ha)</u>
-984826	14-051-009-00162-00002	63000	PASTOS DE MENOS DE 5 AÑOS-SIN VARIEDAD	S	0,04
-87592	14-051-009-00162-00010	62000	PASTOS PERMANENTES DE 5 O MAS AÑOS-SIN VARIEDAD	S	0,16
-87591	14-051-009-00162-00004	63000	PASTOS DE MENOS DE 5 AÑOS-SIN VARIEDAD	R	1,26
1700000007085911	14-051-005-00040-00001	63000	PASTOS DE MENOS DE 5 AÑOS-SIN VARIEDAD	S	2,74
1700000007085912	14-051-009-00162-00011	62000	PASTOS PERMANENTES DE 5 O MAS AÑOS-SIN VARIEDAD	R	0,02
1700000007085914	14-051-009-00162-00012	62000	PASTOS PERMANENTES DE 5 O MAS AÑOS-SIN VARIEDAD	S	0,05
1700000007085916	14-051-009-00163-00001	63000	PASTOS DE MENOS DE 5 AÑOS-SIN VARIEDAD	R	0,66

(1) Con incidencias que retienen pago o deniegan el expediente.  
(2) Se calcula sobre superficie declarada admisible.  
(3) Aplicación del artículo 16 bis del RD 147/2023.

Puede verificar la integridad de una copia de este documento mediante la lectura del código QR adjunto o mediante el acceso a la dirección <https://ws050.juntadeandalucia.es/verificarFirma> indicando el código de VERIFICACIÓN

FIRMADO POR	RAQUEL MARIA ESPIN CRESPO	FECHA	26/06/2024
VERIFICACIÓN	Pk2jmMQ72K8YCCE9EQ8LU85ENJJ6M	PÁGINA	2441/8857





**APellidos y nombre / RAZÓN SOCIAL**

MOHEDANO COLETO MARIA DEL CARMEN

**NIF**

\*\*\*\*3819\*

**EXPEDIENTE**

1224850

**RESOLUCIÓN**

CONCESIÓN DE LA AYUDA

**DATOS DE MANTENIMIENTO UNIDADES**

**GRUPO DE PAGO**

ZONAS DE LIMITACIONES NATURALES

**Sup. Dec. Admisible**

105,01

**Sup. Resuelta**

105,01

**Sobredecl.**

0,00

**% Sobredecl.**

0,00

**RESUMEN DE PAGOS**

	<b>IMPORTE ( Euros )</b>			
	<b>RESUELTO</b>	<b>FEADER</b>	<b>MAPA</b>	<b>CAPADR</b>
Pago realizado	1.081,20	919,02	106,06	56,12
A pagar	106,80	90,78	10,48	5,54
<b>TOTAL</b>	<b>1.188,00</b>	<b>1.009,80</b>	<b>116,54</b>	<b>61,66</b>

**APLICACIÓN DE REDUCCIONES Y PENALIZACIONES (%)**

<b>Crterios de subvencionabilidad (1)</b>	<b>Presentación tardía</b>	<b>Omisión declaración</b>	<b>Condicionalidad</b>
0,00	0,00	0,00	0,00

**IMPORTE ( Euros )**

Calculado(2)	Reducción	Penalización	Reducción Penalización (3)	Penalización adicional	Resuelto	FEADER	MAPA	CAPADR
1.188,00 €	0,00 €	0,00 €	0,00 €	0,00 €	1.188,00 €	1.009,80 €	116,54 €	61,66 €
<b>Importe Unitario:</b>	<b>54,00 €</b>	<b>Nuevo Importe Unitario:</b>			<b>11,31 €</b>			

**RECINTOS PROPUESTOS**

<b>REF.</b>	<b>REFERENCIA SIGPAC</b>	<b>CULTIVO</b>	<b>S/R</b>	<b>USO SIGPAC</b>	<b>Sup. Dec. admisible</b>	<b>Sup. Campo</b>	<b>Sup. Determ.</b>	<b>Sup. Resuelta</b>
6843815	14-016-031-00025-0001	PASTOS PERMANENTES DE 5 O MAS AÑOS	S		8,16		8,16	8,16
6843817	14-016-031-00026-0001	PASTOS PERMANENTES DE 5 O MAS AÑOS	S		6,58		6,58	6,58
6843823	14-016-030-00032-0001	PASTOS PERMANENTES DE 5 O MAS AÑOS	S		4,62		4,62	4,62
1700000006219304	14-051-012-00029-0001	PASTOS PERMANENTES DE 5 O MAS AÑOS	S		1,02		1,02	1,02
1700000006219305	14-051-012-00029-0008	PASTOS PERMANENTES DE 5 O MAS AÑOS	S		0,08		0,08	0,08
1700000006219306	14-051-012-00029-0002	PASTOS PERMANENTES DE 5 O MAS AÑOS	S		0,27		0,27	0,27
1700000006219307	14-051-012-00029-0004	PASTOS PERMANENTES DE 5 O MAS AÑOS	S		46,19		46,19	46,19
1700000006219308	14-069-075-00025-0001	PASTOS PERMANENTES DE 5 O MAS AÑOS	S		0,95		0,95	0,95
1700000006219309	14-051-012-00029-0005	PASTOS PERMANENTES DE 5 O MAS AÑOS	S		1,76		1,76	1,76
1700000006219310	14-051-012-00029-0009	PASTOS PERMANENTES DE 5 O MAS AÑOS	S		0,07		0,07	0,07
1700000006219311	14-051-012-00029-0011	PASTOS PERMANENTES DE 5 O MAS AÑOS	S		0,09		0,09	0,09
1700000006219312	14-051-012-00029-0013	PASTOS PERMANENTES DE 5 O MAS AÑOS	S		0,18		0,18	0,18
1700000006219313	14-051-012-00029-0010	PASTOS PERMANENTES DE 5 O MAS AÑOS	S		0,07		0,07	0,07
1700000006219315	14-051-012-00029-0004	PASTOS PERMANENTES DE 5 O MAS AÑOS	S		12,49		12,49	12,49
1700000006219316	14-051-012-00029-0003	PASTOS PERMANENTES DE 5 O MAS AÑOS	S		0,36		0,36	0,36
1700000006219317	14-069-074-00009-0002	PASTOS PERMANENTES DE 5 O MAS AÑOS	S		22,12		22,12	22,12

**INCIDENCIAS**

**INCIDENCIA DESCRIPCIÓN**

86123 Recinto superficie forrajera que en REGA no tiene clasificación zootécnica permitida.  
 Recinto:14-069-068-00034-00001 Cultivo:62000 PASTOS PERMANENTES DE 5 O MAS AÑOS-SIN VARIEDAD Secano  
 Explotacion:ES140690001482

(1) Con incidencias que retienen pago o deniegan el expediente.  
 (2) Se calcula sobre superficie declarada admisible.  
 (3) Aplicación del artículo 16 bis del RD 147/2023.

Puede verificar la integridad de una copia de este documento mediante la lectura del código QR adjunto o mediante el acceso a la dirección <a href="https://ws050.juntadeandalucia.es/verificarFirma">https://ws050.juntadeandalucia.es/verificarFirma</a> indicando el código de VERIFICACIÓN				
FIRMADO POR	RAQUEL MARIA ESPIN CRESPO	FECHA	26/06/2024	
VERIFICACIÓN	Pk2jmMQ72K8YCC9E9EQ8LU85ENJJ6M	PÁGINA	2442/8857	



**Datos considerados para el Cálculo de la Carga Ganadera del expediente**

Superficie determinada para Cálculo Carga Ganadera: 124,36 ha

Carga Ganadera del Expediente: 0,65 ugm/ha

Explotación	Especie	Ugm Calculada para CG
ES140160000284	BOVINA	25,02
ES140160000284	PORCINO	1,22
ES140510000231	BOVINA	25,24
ES140510000231	PORCINO	12,26
ES140690000439	BOVINA	14,57
ES140690000439	PORCINO	1,94

**Recintos Determinados para el Cálculo de Garga Ganadera**

REF.	REFERENCIA SIGPAC	CULTIVO	DESCRIPCIÓN CULTIVO	S/R	SUP. RESUELTA (ha)
6843815	14-016-031-00025-00001	62000	PASTOS PERMANENTES DE 5 O MAS AÑOS-SIN VARIEDAD	S	8,16
6843817	14-016-031-00026-00001	62000	PASTOS PERMANENTES DE 5 O MAS AÑOS-SIN VARIEDAD	S	6,58
6843823	14-016-030-00032-00001	62000	PASTOS PERMANENTES DE 5 O MAS AÑOS-SIN VARIEDAD	S	4,62
6843825	14-043-043-00019-00001	62000	PASTOS PERMANENTES DE 5 O MAS AÑOS-SIN VARIEDAD	S	7,15
6843827	14-043-043-00085-00001	62000	PASTOS PERMANENTES DE 5 O MAS AÑOS-SIN VARIEDAD	S	6,98
6843828	14-043-043-00032-00001	62000	PASTOS PERMANENTES DE 5 O MAS AÑOS-SIN VARIEDAD	S	5,22
1700000006219304	14-051-012-00029-00001	62000	PASTOS PERMANENTES DE 5 O MAS AÑOS-SIN VARIEDAD	S	1,02
1700000006219305	14-051-012-00029-00008	62000	PASTOS PERMANENTES DE 5 O MAS AÑOS-SIN VARIEDAD	S	0,08
1700000006219306	14-051-012-00029-00002	62000	PASTOS PERMANENTES DE 5 O MAS AÑOS-SIN VARIEDAD	S	0,27
1700000006219307	14-051-012-00029-00004	62000	PASTOS PERMANENTES DE 5 O MAS AÑOS-SIN VARIEDAD	S	46,19
1700000006219308	14-069-075-00025-00001	62000	PASTOS PERMANENTES DE 5 O MAS AÑOS-SIN VARIEDAD	S	0,95
1700000006219309	14-051-012-00029-00005	62000	PASTOS PERMANENTES DE 5 O MAS AÑOS-SIN VARIEDAD	S	1,76
1700000006219310	14-051-012-00029-00009	62000	PASTOS PERMANENTES DE 5 O MAS AÑOS-SIN VARIEDAD	S	0,07
1700000006219311	14-051-012-00029-00011	62000	PASTOS PERMANENTES DE 5 O MAS AÑOS-SIN VARIEDAD	S	0,09
1700000006219312	14-051-012-00029-00013	62000	PASTOS PERMANENTES DE 5 O MAS AÑOS-SIN VARIEDAD	S	0,18
1700000006219313	14-051-012-00029-00010	62000	PASTOS PERMANENTES DE 5 O MAS AÑOS-SIN VARIEDAD	S	0,07
1700000006219315	14-051-012-00029-00004	62000	PASTOS PERMANENTES DE 5 O MAS AÑOS-SIN VARIEDAD	S	12,49
1700000006219316	14-051-012-00029-00003	62000	PASTOS PERMANENTES DE 5 O MAS AÑOS-SIN VARIEDAD	S	0,36
1700000006219317	14-069-074-00009-00002	62000	PASTOS PERMANENTES DE 5 O MAS AÑOS-SIN VARIEDAD	S	22,12

**Incidencias de carga ganadera****INCIDENCIA DESCRIPCIÓN**

- 86123 Recinto superficie forrajera que en REGA no tiene clasificación zootécnica permitida.  
Recinto:14-069-068-00034-00001 Cultivo:62000 PASTOS PERMANENTES DE 5 O MAS AÑOS-SIN VARIEDAD Secano  
Explotacion:ES140690001482
- 86128 Recinto de Forrajeras que no ha contabilizado para Carga Ganadera por no tener una explotación válida para el cálculo de la Carga Ganadera  
Recinto:14-069-068-00034-00001 Cultivo:62 PASTOS PERMANENTES DE 5 O MAS AÑOS-
- 86131 Recinto superficie forrajera con explotación ganadera según VAG que en REGA no tiene clasificación zootécnica permitida.  
Recinto:14-069-068-00034-00001 Cultivo:62000 PASTOS PERMANENTES DE 5 O MAS AÑOS-SIN VARIEDAD Secano  
Explotacion:ES140690001482

(1) Con incidencias que retienen pago o deniegan el expediente.  
(2) Se calcula sobre superficie declarada admisible.  
(3) Aplicación del artículo 16 bis del RD 147/2023.

Puede verificar la integridad de una copia de este documento mediante la lectura del código QR adjunto o mediante el acceso a la dirección <https://ws050.juntadeandalucia.es/verificarFirma> indicando el código de VERIFICACIÓN

FIRMADO POR	RAQUEL MARIA ESPIN CRESPO	FECHA	26/06/2024
VERIFICACIÓN	Pk2jmMQ72K8YCC9EQ8LU85ENJJ6M	PÁGINA	2443/8857



**APELLIDOS Y NOMBRE / RAZÓN SOCIAL**

MOHEDANO MORALES ANA MARÍA

**NIF**

\*\*\*9795\*

**EXPEDIENTE**

1160664

**RESOLUCIÓN**

CONCESIÓN DE LA AYUDA

**DATOS DE MANTENIMIENTO UNIDADES****GRUPO DE PAGO**

ZONAS DE LIMITACIONES NATURALES

**Sup. Dec.  
Admisible**

92,15

**Sup.  
Resuelta**

92,15

**Sobredecl.**

0,00

**% Sobredecl.**

0,00

**RESUMEN DE PAGOS**

	<b>IMPORTE ( Euros )</b>			
	<b>RESUELTO</b>	<b>FEADER</b>	<b>MAPA</b>	<b>CAPADR</b>
Pago realizado	626,59	532,60	61,47	32,52
A pagar	560,89	476,76	55,02	29,11
<b>TOTAL</b>	<b>1.187,48</b>	<b>1.009,36</b>	<b>116,49</b>	<b>61,63</b>

**APLICACIÓN DE REDUCCIONES Y PENALIZACIONES (%)**

<b>Criterios de subvencionabilidad (1)</b>	<b>Presentación tardía</b>	<b>Omisión declaración</b>	<b>Condicionabilidad</b>
0,00	0,00	0,00	0,00

**IMPORTE ( Euros )**

Calculado(2)	Reducción	Penalización	Reducción Penalización (3)	Penalización adicional	Resuelto	FEADER	MAPA	CAPADR
1.187,48 €	0,00 €	0,00 €	0,00 €	0,00 €	1.187,48 €	1.009,36 €	116,49 €	61,63 €
<b>Importe Unitario:</b>	<b>54,00 €</b>	<b>Nuevo Importe Unitario:</b>	<b>12,89 €</b>					

(1) Con incidencias que retienen pago o deniegan el expediente.

(2) Se calcula sobre superficie declarada admisible.

(3) Aplicación del artículo 16 bis del RD 147/2023.

Puede verificar la integridad de una copia de este documento mediante la lectura del código QR adjunto o mediante el acceso a la dirección <https://ws050.juntadeandalucia.es/verificarFirma> indicando el código de VERIFICACIÓN

FIRMADO POR	RAQUEL MARIA ESPIN CRESPO	FECHA	26/06/2024
VERIFICACIÓN	Pk2jmMQ72K8YCCE9EQ8LU85ENJJ6M	PÁGINA	2444/8857





**RECINTOS PROPUESTOS**

REF.	REFERENCIA SIGPAC	CULTIVO	S/R	USO SIGPAC	Sup. Dec. admisible	Sup. Campo	Sup. Determ.	Sup. Resuelta
-1495992	14-032-003-00006-0011	AVENA	R		3,31		3,31	3,30
-1397586	14-052-011-00081-0004	GUISANTES	S		1,74		1,74	1,73
-703405	14-052-011-00081-0004	GUISANTES	S		7,02		7,02	7,01
-91880	14-052-011-00081-0004	TRANQUILLÓN	S		7,31		7,31	7,30
4132825	14-032-001-00231-0001	OLIVAR	S		1,35		1,35	1,35
4132830	14-052-001-00064-0003	BARBECHO TRADICIONAL	S		0,99		0,99	0,99
4132831	14-052-001-00062-0001	BARBECHO TRADICIONAL	S		0,54		0,54	0,54
4132832	14-052-001-00067-0001	BARBECHO TRADICIONAL	S		0,50		0,50	0,50
4132839	14-052-001-00060-0001	BARBECHO TRADICIONAL	S		1,04		1,04	1,04
4132840	14-052-001-00057-0001	BARBECHO TRADICIONAL	S		0,89		0,89	0,89
4132841	14-052-001-00061-0003	BARBECHO TRADICIONAL	S		0,18		0,18	0,18
4132842	14-052-001-00058-0001	BARBECHO TRADICIONAL	S		0,23		0,23	0,23
4132843	14-052-001-00059-0001	BARBECHO TRADICIONAL	S		0,26		0,26	0,26
4132857	14-052-001-00075-0002	BARBECHO TRADICIONAL	S		0,89		0,89	0,89
4132858	14-052-001-00065-0001	BARBECHO TRADICIONAL	S		0,41		0,41	0,41
4132860	14-052-001-00064-0002	OLIVAR	S		1,00		1,00	1,00
4132862	14-052-001-00049-0002	BARBECHO TRADICIONAL	S		1,27		1,27	1,27
4132863	14-052-001-00072-0002	BARBECHO TRADICIONAL	S		0,63		0,63	0,63
4132864	14-052-001-00071-0001	BARBECHO TRADICIONAL	S		0,55		0,55	0,55
4132871	14-052-011-00015-0001	AVENA	S		5,12		5,12	5,12
4132873	14-052-012-00003-0001	TRANQUILLÓN	S		0,97		0,97	0,97
4132874	14-052-011-00080-0001	AVENA	S		21,69		21,69	21,69
4132875	14-052-012-00037-0001	TRANQUILLÓN	S		1,53		1,53	1,53
4132878	14-052-011-00013-0001	AVENA	S		2,26		2,26	2,26
4132891	14-029-023-00021-0002	TRANQUILLÓN	S		2,16		2,16	2,16
1700000005174595	14-032-009-00099-0002	AVENA	S		5,81		5,81	5,81
1700000005174599	14-032-009-00099-0001	OLIVAR	S		0,74		0,74	0,74
1700000005174600	14-032-009-00102-0002	AVENA	S		21,80		21,80	21,80

**INCIDENCIAS**

**INCIDENCIA DESCRIPCIÓN**

- 219 Superficie bruta de cruce en un recinto en una misma solicitud supera superficie total que el SIGPAC establece para él.  
 Recinto:14-032-003-00006-00011 Cultivo:8000 AVENA-SIN VARIEDAD Regadío Suma de superficies declaradas para este recinto por el solicitante (Áreas):1706 Superficie SIGPAC total para el recinto (Áreas):1705 Exceso de superficie declarada (Hectáreas):0,01  
 Recinto:14-032-003-00006-00011 Cultivo:20000 BARBECHO TRADICIONAL-SIN VARIEDAD Regadío Suma de superficies declaradas para este recinto por el solicitante (Áreas):1706 Superficie SIGPAC total para el recinto (Áreas):1705 Exceso de superficie declarada (Hectáreas):0,01  
 Recinto:14-032-003-00006-00011 Cultivo:20000 BARBECHO TRADICIONAL-SIN VARIEDAD Regadío Suma de superficies declaradas para este recinto por el solicitante (Áreas):1706 Superficie SIGPAC total para el recinto (Áreas):1705 Exceso de superficie declarada (Hectáreas):0,01  
 Recinto:14-052-011-00081-00004 Cultivo:12000 TRANQUILLÓN-SIN VARIEDAD Secano Suma de superficies declaradas para este recinto por el solicitante (Áreas):4369 Superficie SIGPAC total para el recinto (Áreas):4368 Exceso de superficie declarada (Hectáreas):0,01  
 Recinto:14-052-011-00081-00004 Cultivo:20000 BARBECHO TRADICIONAL-SIN VARIEDAD Secano Suma de superficies declaradas para este recinto por el solicitante (Áreas):4369 Superficie SIGPAC total para el recinto (Áreas):4368 Exceso de superficie declarada (Hectáreas):0,01  
 Recinto:14-052-011-00081-00004 Cultivo:20000 BARBECHO TRADICIONAL-SIN VARIEDAD Secano Suma de superficies declaradas para este recinto por el solicitante (Áreas):4369 Superficie SIGPAC total para el recinto (Áreas):4368 Exceso de superficie declarada (Hectáreas):0,01  
 Recinto:14-052-011-00081-00004 Cultivo:40079 GUISANTES-CARTOUCHE Secano Suma de superficies declaradas para este recinto por el solicitante (Áreas):4369 Superficie SIGPAC total para el recinto (Áreas):4368 Exceso de superficie declarada (Hectáreas):0,01  
 Recinto:14-052-011-00081-00004 Cultivo:40079 GUISANTES-CARTOUCHE Secano Suma de superficies declaradas para este recinto por el solicitante (Áreas):4369 Superficie SIGPAC total para el recinto (Áreas):4368 Exceso de superficie declarada (Hectáreas):0,01
- 3795 Recinto declarado con una situación de riesgo de abandono.

(1) Con incidencias que retienen pago o deniegan el expediente.  
 (2) Se calcula sobre superficie declarada admisible.  
 (3) Aplicación del artículo 16 bis del RD 147/2023.

Puede verificar la integridad de una copia de este documento mediante la lectura del código QR adjunto o mediante el acceso a la dirección <a href="https://ws050.juntadeandalucia.es/verificarFirma">https://ws050.juntadeandalucia.es/verificarFirma</a> indicando el código de VERIFICACIÓN					
FIRMADO POR	RAQUEL MARIA ESPIN CRESPO		FECHA		26/06/2024
VERIFICACIÓN	Pk2jmMQ72K8YCCE9EQ8LU85ENJJ6M		PÁGINA		2445/8857

**INCIDENCIAS****INCIDENCIA DESCRIPCIÓN**

	Recinto:14-032-002-00135-00001 Cultivo: -
	Recinto:14-032-003-00005-00001 Cultivo: -
	Recinto:14-032-003-00006-00001 Cultivo: -
	Recinto:14-032-003-00006-00011 Cultivo: -
	Recinto:14-032-003-00006-00012 Cultivo: -
	Recinto:14-032-003-00007-00004 Cultivo: -
	Recinto:14-052-001-00049-00002 Cultivo: -
	Recinto:14-052-001-00057-00001 Cultivo: -
	Recinto:14-052-001-00058-00001 Cultivo: -
	Recinto:14-052-001-00059-00001 Cultivo: -
	Recinto:14-052-001-00060-00001 Cultivo: -
	Recinto:14-052-001-00061-00003 Cultivo: -
	Recinto:14-052-001-00062-00001 Cultivo: -
	Recinto:14-052-001-00064-00003 Cultivo: -
	Recinto:14-052-001-00065-00001 Cultivo: -
	Recinto:14-052-001-00067-00001 Cultivo: -
	Recinto:14-052-001-00071-00001 Cultivo: -
	Recinto:14-052-001-00072-00002 Cultivo: -
	Recinto:14-052-001-00075-00002 Cultivo: -
86119	Carga ganadera NO cumple con el valor mínimo de 0,2 UGM/ha.
	Recinto:14-032-002-00135-00001 Cultivo:20000 BARBECHO TRADICIONAL-SIN VARIEDAD Secano Carga Ganadera:0,18
	Recinto:14-032-003-00005-00001 Cultivo:20000 BARBECHO TRADICIONAL-SIN VARIEDAD Secano Carga Ganadera:0,18
	Recinto:14-032-003-00006-00001 Cultivo:20000 BARBECHO TRADICIONAL-SIN VARIEDAD Secano Carga Ganadera:0,18
	Recinto:14-032-003-00006-00007 Cultivo:62000 PASTOS PERMANENTES DE 5 O MAS AÑOS-SIN VARIEDAD Secano Carga Ganadera:0,18
	Recinto:14-032-003-00006-00011 Cultivo:20000 BARBECHO TRADICIONAL-SIN VARIEDAD Regadío Carga Ganadera:0,18
	Recinto:14-032-003-00006-00012 Cultivo:20000 BARBECHO TRADICIONAL-SIN VARIEDAD Secano Carga Ganadera:0,18
	Recinto:14-032-003-00006-00013 Cultivo:62000 PASTOS PERMANENTES DE 5 O MAS AÑOS-SIN VARIEDAD Secano Carga Ganadera:0,18
	Recinto:14-032-003-00006-00014 Cultivo:20000 BARBECHO TRADICIONAL-SIN VARIEDAD Secano Carga Ganadera:0,18
	Recinto:14-032-003-00007-00003 Cultivo:20000 BARBECHO TRADICIONAL-SIN VARIEDAD Secano Carga Ganadera:0,18
	Recinto:14-032-003-00007-00004 Cultivo:20000 BARBECHO TRADICIONAL-SIN VARIEDAD Secano Carga Ganadera:0,18
	Recinto:14-052-011-00081-00004 Cultivo:20000 BARBECHO TRADICIONAL-SIN VARIEDAD Secano Carga Ganadera:0,18
	Recinto:14-052-012-00033-00002 Cultivo:20000 BARBECHO TRADICIONAL-SIN VARIEDAD Secano Carga Ganadera:0,18

**Datos considerados para el Cálculo de la Carga Ganadera del expediente**

Superficie determinada para Cálculo Carga Ganadera: 126,73 ha  
Carga Ganadera del Expediente: 0,18 ugm/ha

Explotación	Especie	Ugm Calculada para CG
ES140320000080	OVINA	16,15
ES140520000017	OVINA	6,41

**Recintos Determinados para el Cálculo de Garga Ganadera**

REF.	REFERENCIA SIGPAC	CULTIVO	DESCRIPCIÓN CULTIVO	S/R	SUP. RESUELTA (ha)
-1398175	14-052-011-00081-00004	20000	BARBECHO TRADICIONAL-SIN VARIEDAD	S	2,01
-725217	14-032-003-00007-00003	20000	BARBECHO TRADICIONAL-SIN VARIEDAD	S	5,16
-428759	14-052-011-00081-00004	20000	BARBECHO TRADICIONAL-SIN VARIEDAD	S	12,69
-428737	14-032-003-00006-00014	20000	BARBECHO TRADICIONAL-SIN VARIEDAD	S	23,94
-428716	14-032-003-00006-00001	20000	BARBECHO TRADICIONAL-SIN VARIEDAD	S	0,02
-91625	14-032-003-00006-00014	20000	BARBECHO TRADICIONAL-SIN VARIEDAD	S	16,01
-91599	14-032-003-00006-00011	20000	BARBECHO TRADICIONAL-SIN VARIEDAD	R	5,69
4132861	14-032-003-00007-00004	20000	BARBECHO TRADICIONAL-SIN VARIEDAD	S	2,16
4132867	14-032-003-00006-00007	62000	PASTOS PERMANENTES DE 5 O MAS AÑOS-SIN	S	4,13

(1) Con incidencias que retienen pago o deniegan el expediente.  
(2) Se calcula sobre superficie declarada admisible.  
(3) Aplicación del artículo 16 bis del RD 147/2023.

Puede verificar la integridad de una copia de este documento mediante la lectura del código QR adjunto o mediante el acceso a la dirección <https://ws050.juntadeandalucia.es/verificarFirma> indicando el código de VERIFICACIÓN

FIRMADO POR	RAQUEL MARIA ESPIN CRESPO	FECHA	26/06/2024
VERIFICACIÓN	Pk2jmMQ72K8YCCE9EQ8LU85ENJJ6M	PÁGINA	2446/8857



**Recintos Determinados para el Cálculo de Garga Ganadera**

REF.	REFERENCIA SIGPAC	CULTIVO	DESCRIPCIÓN CULTIVO	S/R	SUP.
					RESUELTA (ha)
4132868	14-032-003-00006-00013	62000	VARIEDAD PASTOS PERMANENTES DE 5 O MAS AÑOS-SIN VARIEDAD	S	2,91
4132876	14-052-011-00081-00004	20000	BARBECHO TRADICIONAL-SIN VARIEDAD	S	12,89
4132889	14-052-012-00033-00002	20000	BARBECHO TRADICIONAL-SIN VARIEDAD	S	3,21
1700000005174592	14-032-002-00135-00001	20000	BARBECHO TRADICIONAL-SIN VARIEDAD	S	1,57
1700000005174593	14-032-003-00005-00001	20000	BARBECHO TRADICIONAL-SIN VARIEDAD	S	0,35
1700000005174594	14-032-003-00006-00011	20000	BARBECHO TRADICIONAL-SIN VARIEDAD	R	8,04
1700000005174596	14-032-003-00007-00003	20000	BARBECHO TRADICIONAL-SIN VARIEDAD	S	1,42
1700000005174597	14-032-003-00006-00014	20000	BARBECHO TRADICIONAL-SIN VARIEDAD	S	20,14
1700000005174598	14-032-003-00006-00012	20000	BARBECHO TRADICIONAL-SIN VARIEDAD	S	4,39

**Incidencias de carga ganadera****INCIDENCIA DESCRIPCIÓN**

219	Superficie bruta de cruce en un recinto en una misma solicitud supera superficie total que el SIGPAC establece para él. Recinto:14-052-011-00081-00004 Cultivo:20000 BARBECHO TRADICIONAL-SIN VARIEDAD Secano Suma de superficies declaradas para este recinto por el solicitante (Áreas):4369 Superficie SIGPAC total para el recinto (Áreas):4368 Exceso de superficie declarada (Hectáreas):0,01 Recinto:14-052-011-00081-00004 Cultivo:20000 BARBECHO TRADICIONAL-SIN VARIEDAD Secano Suma de superficies declaradas para este recinto por el solicitante (Áreas):4369 Superficie SIGPAC total para el recinto (Áreas):4368 Exceso de superficie declarada (Hectáreas):0,01 Recinto:14-032-003-00006-00011 Cultivo:20000 BARBECHO TRADICIONAL-SIN VARIEDAD Regadío Suma de superficies declaradas para este recinto por el solicitante (Áreas):1706 Superficie SIGPAC total para el recinto (Áreas):1705 Exceso de superficie declarada (Hectáreas):0,01 Recinto:14-052-011-00081-00004 Cultivo:20000 BARBECHO TRADICIONAL-SIN VARIEDAD Secano Suma de superficies declaradas para este recinto por el solicitante (Áreas):4369 Superficie SIGPAC total para el recinto (Áreas):4368 Exceso de superficie declarada (Hectáreas):0,01 Recinto:14-032-003-00006-00011 Cultivo:20000 BARBECHO TRADICIONAL-SIN VARIEDAD Regadío Suma de superficies declaradas para este recinto por el solicitante (Áreas):1706 Superficie SIGPAC total para el recinto (Áreas):1705 Exceso de superficie declarada (Hectáreas):0,01
3795	Recinto declarado con una situación de riesgo de abandono. Recinto:14-032-003-00006-00001 Cultivo: - Recinto:14-032-003-00006-00011 Cultivo: - Recinto:14-052-001-00064-00003 Cultivo: - Recinto:14-052-001-00062-00001 Cultivo: - Recinto:14-052-001-00067-00001 Cultivo: - Recinto:14-052-001-00060-00001 Cultivo: - Recinto:14-052-001-00057-00001 Cultivo: - Recinto:14-052-001-00061-00003 Cultivo: - Recinto:14-052-001-00058-00001 Cultivo: - Recinto:14-052-001-00059-00001 Cultivo: - Recinto:14-052-001-00075-00002 Cultivo: - Recinto:14-052-001-00065-00001 Cultivo: - Recinto:14-032-003-00007-00004 Cultivo: - Recinto:14-052-001-00049-00002 Cultivo: - Recinto:14-052-001-00072-00002 Cultivo: - Recinto:14-052-001-00071-00001 Cultivo: - Recinto:14-032-002-00135-00001 Cultivo: - Recinto:14-032-003-00005-00001 Cultivo: - Recinto:14-032-003-00006-00011 Cultivo: - Recinto:14-032-003-00006-00012 Cultivo: -
8227	Control por Monitorización sin respuesta por parte del productor y, por tanto, sin Juicio Experto de campo. Recinto:14-052-001-00065-00001 Cultivo:20000 BARBECHO TRADICIONAL-SIN VARIEDAD
86132	Recinto superficie forrajera que no realiza la actividad de producción de pastoreo. Recinto:14-052-001-00064-00003 Cultivo:20000 BARBECHO TRADICIONAL-SIN VARIEDAD Secano Recinto:14-052-001-00062-00001 Cultivo:20000 BARBECHO TRADICIONAL-SIN VARIEDAD Secano Recinto:14-052-001-00067-00001 Cultivo:20000 BARBECHO TRADICIONAL-SIN VARIEDAD Secano Recinto:14-052-001-00060-00001 Cultivo:20000 BARBECHO TRADICIONAL-SIN VARIEDAD Secano

(1) Con incidencias que retienen pago o deniegan el expediente.

(2) Se calcula sobre superficie declarada admisible.

(3) Aplicación del artículo 16 bis del RD 147/2023.

Puede verificar la integridad de una copia de este documento mediante la lectura del código QR adjunto o mediante el acceso a la dirección <https://ws050.juntadeandalucia.es/verificarFirma> indicando el código de VERIFICACIÓN

FIRMADO POR	RAQUEL MARIA ESPIN CRESPO	FECHA	26/06/2024
VERIFICACIÓN	Pk2jmMQ72K8YCCE9EQ8LU85ENJJ6M	PÁGINA	2447/8857





Recinto:14-052-001-00057-00001 Cultivo:20000 BARBECHO TRADICIONAL-SIN VARIEDAD Secano  
Recinto:14-052-001-00061-00003 Cultivo:20000 BARBECHO TRADICIONAL-SIN VARIEDAD Secano  
Recinto:14-052-001-00058-00001 Cultivo:20000 BARBECHO TRADICIONAL-SIN VARIEDAD Secano  
Recinto:14-052-001-00059-00001 Cultivo:20000 BARBECHO TRADICIONAL-SIN VARIEDAD Secano  
Recinto:14-052-001-00075-00002 Cultivo:20000 BARBECHO TRADICIONAL-SIN VARIEDAD Secano  
Recinto:14-052-001-00065-00001 Cultivo:20000 BARBECHO TRADICIONAL-SIN VARIEDAD Secano  
Recinto:14-052-001-00049-00002 Cultivo:20000 BARBECHO TRADICIONAL-SIN VARIEDAD Secano  
Recinto:14-052-001-00072-00002 Cultivo:20000 BARBECHO TRADICIONAL-SIN VARIEDAD Secano  
Recinto:14-052-001-00071-00001 Cultivo:20000 BARBECHO TRADICIONAL-SIN VARIEDAD Secano

(1) Con incidencias que retienen pago o deniegan el expediente.  
(2) Se calcula sobre superficie declarada admisible.  
(3) Aplicación del artículo 16 bis del RD 147/2023.

Puede verificar la integridad de una copia de este documento mediante la lectura del código QR adjunto o mediante el acceso a la dirección <https://ws050.juntadeandalucia.es/verificarFirma> indicando el código de VERIFICACIÓN

FIRMADO POR	RAQUEL MARIA ESPIN CRESPO	FECHA	26/06/2024
VERIFICACIÓN	Pk2jmMQ72K8YCCE9EQ8LU85ENJJ6M	PÁGINA	2448/8857



**APELLIDOS Y NOMBRE / RAZÓN SOCIAL**

MOHEDANO ROMERO ROSA MARIA

**NIF**

\*\*\*\*3949\*

**EXPEDIENTE**

1224853

**RESOLUCIÓN**

CONCESIÓN DE LA AYUDA

**DATOS DE MANTENIMIENTO UNIDADES**

<b>GRUPO DE PAGO</b>	<b>Sup. Dec. Admisible</b>	<b>Sup. Resuelta</b>	<b>Sobredecl.</b>	<b>% Sobredecl.</b>
ZONAS DE LIMITACIONES NATURALES	68,42	68,42	0,00	0,00

**RESUMEN DE PAGOS**

	<b>IMPORTE ( Euros )</b>			
	<b>RESUELTO</b>	<b>FEADER</b>	<b>MAPA</b>	<b>CAPADR</b>
A pagar	1.188,00	1.009,80	116,54	61,66

**APLICACIÓN DE REDUCCIONES Y PENALIZACIONES (%)**

<b>Criterios de subvencionabilidad (1)</b>	<b>Presentación tardía</b>	<b>Omisión declaración</b>	<b>Condicionabilidad</b>
0,00	0,00	0,00	0,00

**IMPORTE ( Euros )**

<b>Calculado(2)</b>	<b>Reducción</b>	<b>Penalización</b>	<b>Reducción Penalización (3)</b>	<b>Penalización adicional</b>	<b>Resuelto</b>	<b>FEADER</b>	<b>MAPA</b>	<b>CAPADR</b>
1.188,00 €	0,00 €	0,00 €	0,00 €	0,00 €	1.188,00 €	1.009,80 €	116,54 €	61,66 €
<b>Importe Unitario:</b>	54,00 €	<b>Nuevo Importe Unitario:</b>	17,36 €					

**RECINTOS PROPUESTOS**

<b>REF.</b>	<b>REFERENCIA SIGPAC</b>	<b>CULTIVO</b>	<b>S/R</b>	<b>USO SIGPAC</b>	<b>Sup. Dec. admisible</b>	<b>Sup. Campo</b>	<b>Sup. Determ.</b>	<b>Sup. Resuelta</b>
-555917	14-069-056-00025-0001	PASTOS PERMANENTES DE 5 O MAS AÑOS	S		6,06		6,06	6,06
4638642	14-069-022-00020-0002	PASTOS PERMANENTES DE 5 O MAS AÑOS	S		2,39		2,39	2,39
4638666	14-069-057-00027-0001	PASTOS PERMANENTES DE 5 O MAS AÑOS	S		6,84		6,84	6,84
4638668	14-069-056-00020-0003	PASTOS PERMANENTES DE 5 O MAS AÑOS	S		17,89		17,89	17,89
1700000006297194	14-016-032-00013-0002	PASTOS PERMANENTES DE 5 O MAS AÑOS	S		20,30		20,30	20,30
1700000006297195	14-016-032-00008-0003	PASTOS PERMANENTES DE 5 O MAS AÑOS	S		14,94		14,94	14,94

(1) Con incidencias que retienen pago o deniegan el expediente.

(2) Se calcula sobre superficie declarada admisible.

(3) Aplicación del artículo 16 bis del RD 147/2023.

Puede verificar la integridad de una copia de este documento mediante la lectura del código QR adjunto o mediante el acceso a la dirección <https://ws050.juntadeandalucia.es/verificarFirma> indicando el código de VERIFICACIÓN

FIRMADO POR	RAQUEL MARIA ESPIN CRESPO	FECHA	26/06/2024
VERIFICACIÓN	Pk2jmMQ72K8YCCE9EQ8LU85ENJJ6M	PÁGINA	2449/8857





**Datos considerados para el Cálculo de la Carga Ganadera del expediente**

Superficie determinada para Cálculo Carga Ganadera: 83,34 ha  
Carga Ganadera del Expediente: 0,78 ugm/ha

Explotación	Especie	Ugm Calculada para CG
ES140010000588	BOVINA	10,86
ES140160000716	BOVINA	17,86
ES140690000167	BOVINA	21,60
ES140690000167	PORCINO	5,68
ES140690001223	BOVINA	2,70
ES140690001595	BOVINA	5,93

**Recintos Determinados para el Cálculo de Carga Ganadera**

REF.	REFERENCIA SIGPAC	CULTIVO	DESCRIPCIÓN CULTIVO	S/R	SUP. RESUELTA (ha)
-555917	14-069-056-00025-00001	62000	PASTOS PERMANENTES DE 5 O MAS AÑOS-SIN VARIEDAD	S	6,06
4638642	14-069-022-00020-00002	62000	PASTOS PERMANENTES DE 5 O MAS AÑOS-SIN VARIEDAD	S	2,39
4638666	14-069-057-00027-00001	62000	PASTOS PERMANENTES DE 5 O MAS AÑOS-SIN VARIEDAD	S	6,84
4638668	14-069-056-00020-00003	62000	PASTOS PERMANENTES DE 5 O MAS AÑOS-SIN VARIEDAD	S	17,89
1700000006297194	14-016-032-00013-00002	62000	PASTOS PERMANENTES DE 5 O MAS AÑOS-SIN VARIEDAD	S	20,30
1700000006297195	14-016-032-00008-00003	62000	PASTOS PERMANENTES DE 5 O MAS AÑOS-SIN VARIEDAD	S	14,94
1700000006302682	14-001-027-00054-00002	62000	PASTOS PERMANENTES DE 5 O MAS AÑOS-SIN VARIEDAD	S	4,58
1700000006302683	14-001-027-00055-00001	62000	PASTOS PERMANENTES DE 5 O MAS AÑOS-SIN VARIEDAD	S	0,11
1700000006302685	14-001-027-00010-00001	62000	PASTOS PERMANENTES DE 5 O MAS AÑOS-SIN VARIEDAD	S	4,96
1700000006302686	14-001-027-00012-00001	62000	PASTOS PERMANENTES DE 5 O MAS AÑOS-SIN VARIEDAD	S	3,98
1700000006302689	14-001-027-00060-00001	62000	PASTOS PERMANENTES DE 5 O MAS AÑOS-SIN VARIEDAD	S	0,74
1700000006302690	14-001-027-00060-00004	62000	PASTOS PERMANENTES DE 5 O MAS AÑOS-SIN VARIEDAD	S	0,55

(1) Con incidencias que retienen pago o deniegan el expediente.  
(2) Se calcula sobre superficie declarada admisible.  
(3) Aplicación del artículo 16 bis del RD 147/2023.

Puede verificar la integridad de una copia de este documento mediante la lectura del código QR adjunto o mediante el acceso a la dirección <a href="https://ws050.juntadeandalucia.es/verificarFirma">https://ws050.juntadeandalucia.es/verificarFirma</a> indicando el código de VERIFICACIÓN				
FIRMADO POR	RAQUEL MARIA ESPIN CRESPO	FECHA	26/06/2024	
VERIFICACIÓN	Pk2jmMQ72K8YCCE9EQ8LU85ENJJ6M	PÁGINA	2450/8857	



**APELLIDOS Y NOMBRE / RAZÓN SOCIAL**

MOHEDANO TORIL MARIA SEBASTIANA

**NIF**

\*\*\*\*8231\*

**EXPEDIENTE**

1203455

**RESOLUCIÓN**

CONCESIÓN DE LA AYUDA

**DATOS DE MANTENIMIENTO UNIDADES****GRUPO DE PAGO**

ZONAS DE LIMITACIONES NATURALES

**Sup. Dec.  
Admisible**

58,25

**Sup.  
Resuelta**

58,25

**Sobredecl.**

0,00

**% Sobredecl.**

0,00

**RESUMEN DE PAGOS**

	<b>IMPORTE ( Euros )</b>			
	<b>RESUELTO</b>	<b>FEADER</b>	<b>MAPA</b>	<b>CAPADR</b>
Pago realizado	1.081,20	919,02	106,06	56,12
A pagar	106,80	90,78	10,48	5,54
<b>TOTAL</b>	<b>1.188,00</b>	<b>1.009,80</b>	<b>116,54</b>	<b>61,66</b>

**APLICACIÓN DE REDUCCIONES Y PENALIZACIONES (%)**

<b>Crterios de subvencionabilidad (1)</b>	<b>Presentación tardía</b>	<b>Omisión declaración</b>	<b>Condicionalidad</b>
0,00	0,00	0,00	0,00

**IMPORTE ( Euros )**

Calculado(2)	Reducción	Penalización	Reducción Penalización (3)	Penalización adicional	Resuelto	FEADER	MAPA	CAPADR
1.188,00 €	0,00 €	0,00 €	0,00 €	0,00 €	1.188,00 €	1.009,80 €	116,54 €	61,66 €
<b>Importe Unitario:</b>	<b>54,00 €</b>	<b>Nuevo Importe Unitario:</b>	<b>20,39 €</b>					

**RECINTOS PROPUESTOS**

<b>REF.</b>	<b>REFERENCIA SIGPAC</b>	<b>CULTIVO</b>	<b>USO S/R SIGPAC</b>	<b>Sup. Dec. admisible</b>	<b>Sup. Campo</b>	<b>Sup. Determ.</b>	<b>Sup. Resuelta</b>
1700000006362115	14-016-031-00031-0002	PASTOS PERMANENTES DE 5 O MAS AÑOS	S	13,23		13,23	13,23
1700000006362117	14-016-032-00027-0001	PASTOS PERMANENTES DE 5 O MAS AÑOS	S	1,85		1,85	1,85
1700000006362118	14-016-032-00028-0002	PASTOS PERMANENTES DE 5 O MAS AÑOS	S	1,74		1,74	1,74
1700000006362119	14-016-032-00029-0001	PASTOS PERMANENTES DE 5 O MAS AÑOS	S	7,48		7,48	7,48
1700000006362120	14-016-032-00030-0003	PASTOS PERMANENTES DE 5 O MAS AÑOS	S	25,74		25,74	25,74
1700000006362121	14-016-031-00032-0001	PASTOS PERMANENTES DE 5 O MAS AÑOS	S	8,21		8,21	8,21

(1) Con incidencias que retienen pago o deniegan el expediente.

(2) Se calcula sobre superficie declarada admisible.

(3) Aplicación del artículo 16 bis del RD 147/2023.

Puede verificar la integridad de una copia de este documento mediante la lectura del código QR adjunto o mediante el acceso a la dirección <https://ws050.juntadeandalucia.es/verificarFirma> indicando el código de VERIFICACIÓN

FIRMADO POR	RAQUEL MARIA ESPIN CRESPO	FECHA	26/06/2024
VERIFICACIÓN	Pk2jmMQ72K8YCCE9EQ8LU85ENJJJ6M	PÁGINA	2451/8857





**Datos considerados para el Cálculo de la Carga Ganadera del expediente**

Superficie determinada para Cálculo Carga Ganadera: 80,15 ha  
Carga Ganadera del Expediente: 0,81 ugm/ha

Explotación	Especie	Ugm Calculada para CG
ES140160000138	BOVINA	45,10
ES140160000138	PORCINO	19,46

**Recintos Determinados para el Cálculo de Garga Ganadera**

REF.	REFERENCIA SIGPAC	CULTIVO	DESCRIPCIÓN CULTIVO	S/R	SUP. RESUELTA (ha)
1700000006362115	14-016-031-00031-00002	62000	PASTOS PERMANENTES DE 5 O MAS AÑOS-SIN VARIEDAD	S	13,23
1700000006362116	14-043-043-00026-00002	62000	PASTOS PERMANENTES DE 5 O MAS AÑOS-SIN VARIEDAD	S	0,14
1700000006362117	14-016-032-00027-00001	62000	PASTOS PERMANENTES DE 5 O MAS AÑOS-SIN VARIEDAD	S	1,85
1700000006362118	14-016-032-00028-00002	62000	PASTOS PERMANENTES DE 5 O MAS AÑOS-SIN VARIEDAD	S	1,74
1700000006362119	14-016-032-00029-00001	62000	PASTOS PERMANENTES DE 5 O MAS AÑOS-SIN VARIEDAD	S	7,48
1700000006362120	14-016-032-00030-00003	62000	PASTOS PERMANENTES DE 5 O MAS AÑOS-SIN VARIEDAD	S	25,74
1700000006362121	14-016-031-00032-00001	62000	PASTOS PERMANENTES DE 5 O MAS AÑOS-SIN VARIEDAD	S	8,21
1700000006362122	14-043-043-00023-00001	62000	PASTOS PERMANENTES DE 5 O MAS AÑOS-SIN VARIEDAD	S	0,39
1700000006362123	14-043-043-00025-00001	62000	PASTOS PERMANENTES DE 5 O MAS AÑOS-SIN VARIEDAD	S	3,61
1700000006362124	14-043-043-00023-00002	62000	PASTOS PERMANENTES DE 5 O MAS AÑOS-SIN VARIEDAD	S	17,76

(1) Con incidencias que retienen pago o deniegan el expediente.  
(2) Se calcula sobre superficie declarada admisible.  
(3) Aplicación del artículo 16 bis del RD 147/2023.

Puede verificar la integridad de una copia de este documento mediante la lectura del código QR adjunto o mediante el acceso a la dirección <a href="https://ws050.juntadeandalucia.es/verificarFirma">https://ws050.juntadeandalucia.es/verificarFirma</a> indicando el código de VERIFICACIÓN				
FIRMADO POR	RAQUEL MARIA ESPIN CRESPO	FECHA	26/06/2024	
VERIFICACIÓN	Pk2jmMQ72K8YCCE9EQ8LU85ENJJ6M	PÁGINA	2452/8857	

**APELLIDOS Y NOMBRE / RAZÓN SOCIAL**

MOLERA FERNANDEZ ANTONIO FERMIN

**NIF**

\*\*\*\*1569\*

**EXPEDIENTE**

1062400

**RESOLUCIÓN**

CONCESIÓN DE LA AYUDA

**DATOS DE MANTENIMIENTO UNIDADES****GRUPO DE PAGO**

ZONAS DE LIMITACIONES NATURALES

**Sup. Dec.  
Admisible**

391,03

**Sup.  
Resuelta**

391,03

**Sobredecl.**

0,00

**% Sobredecl.**

0,00

**RESUMEN DE PAGOS**

	<b>IMPORTE ( Euros )</b>			
	<b>RESUELTO</b>	<b>FEADER</b>	<b>MAPA</b>	<b>CAPADR</b>
Pago realizado	1.081,20	919,02	106,06	56,12
A pagar	106,80	90,78	10,48	5,54
<b>TOTAL</b>	<b>1.188,00</b>	<b>1.009,80</b>	<b>116,54</b>	<b>61,66</b>

**APLICACIÓN DE REDUCCIONES Y PENALIZACIONES (%)**

<b>Criterios de subvencionabilidad (1)</b>	<b>Presentación tardía</b>	<b>Omisión declaración</b>	<b>Condicionabilidad</b>
0,00	0,00	0,00	0,00

**IMPORTE ( Euros )**

Calculado(2)	Reducción	Penalización	Reducción Penalización (3)	Penalización adicional	Resuelto	FEADER	MAPA	CAPADR
1.188,00 €	0,00 €	0,00 €	0,00 €	0,00 €	1.188,00 €	1.009,80 €	116,54 €	61,66 €
<b>Importe Unitario:</b>	<b>54,00 €</b>	<b>Nuevo Importe Unitario:</b>	<b>3,04 €</b>					

(1) Con incidencias que retienen pago o deniegan el expediente.

(2) Se calcula sobre superficie declarada admisible.

(3) Aplicación del artículo 16 bis del RD 147/2023.

Puede verificar la integridad de una copia de este documento mediante la lectura del código QR adjunto o mediante el acceso a la dirección <a href="https://ws050.juntadeandalucia.es/verificarFirma">https://ws050.juntadeandalucia.es/verificarFirma</a> indicando el código de VERIFICACIÓN					
FIRMADO POR	RAQUEL MARIA ESPIN CRESPO		FECHA		26/06/2024
VERIFICACIÓN	Pk2jmMQ72K8YCCE9EQ8LU85ENJJJ6M		PÁGINA		2453/8857



**RECINTOS PROPUESTOS**

REF.	REFERENCIA SIGPAC	CULTIVO	S/R	USO SIGPAC	Sup. Dec. admisible	Sup. Campo	Sup. Determ.	Sup. Resuelta
-1494834	14-008-041-00134-0003	PASTOS PERMANENTES DE 5 O MAS AÑOS	S		1,90		1,90	1,90
-1494833	14-008-040-00003-0019	PASTOS PERMANENTES DE 5 O MAS AÑOS	S		0,04		0,04	0,04
-1266823	14-008-041-00133-0001	BARBECHO TRADICIONAL	S		2,07		2,07	2,07
-1266822	14-008-041-00133-0001	BARBECHO TRADICIONAL	S		0,87		0,87	0,87
-1036098	14-008-040-00036-0019	PASTOS PERMANENTES DE 5 O MAS AÑOS	S		0,04		0,04	0,04
-1024961	14-008-040-00036-0001	TRANQUILLÓN	S		14,30		14,30	14,30
-1021978	14-008-041-00128-0009	PASTOS PERMANENTES DE 5 O MAS AÑOS	S		0,03		0,03	0,03
-1021974	14-008-041-00117-0006	PASTOS PERMANENTES DE 5 O MAS AÑOS	S		0,86		0,86	0,86
-1021973	14-008-041-00117-0004	BARBECHO TRADICIONAL	S		0,36		0,36	0,36
-1021969	14-008-041-00115-0006	PASTOS PERMANENTES DE 5 O MAS AÑOS	S		0,12		0,12	0,12
-1021968	14-008-040-00036-0020	PASTOS PERMANENTES DE 5 O MAS AÑOS	S		0,01		0,01	0,01
-1021966	14-008-040-00036-0018	PASTOS PERMANENTES DE 5 O MAS AÑOS	S		0,02		0,02	0,02
-1021965	14-008-040-00036-0017	PASTOS PERMANENTES DE 5 O MAS AÑOS	S		0,12		0,12	0,12
-1021964	14-008-040-00036-0016	PASTOS PERMANENTES DE 5 O MAS AÑOS	S		0,01		0,01	0,01
-1021963	14-008-040-00036-0015	PASTOS PERMANENTES DE 5 O MAS AÑOS	S		0,10		0,10	0,10
-1021962	14-008-040-00036-0014	PASTOS PERMANENTES DE 5 O MAS AÑOS	S		0,01		0,01	0,01
-1021951	14-008-040-00003-0012	PASTOS PERMANENTES DE 5 O MAS AÑOS	S		0,34		0,34	0,34
-470063	14-008-041-00136-0002	PASTOS PERMANENTES DE 5 O MAS AÑOS	S		0,90		0,90	0,90
-470054	14-008-041-00128-0008	PASTOS PERMANENTES DE 5 O MAS AÑOS	S		0,29		0,29	0,29
-470053	14-008-041-00128-0007	PASTOS PERMANENTES DE 5 O MAS AÑOS	S		0,54		0,54	0,54
-470051	14-008-041-00128-0006	PASTOS DE MENOS DE 5 AÑOS	S		0,08		0,08	0,08
-470048	14-008-041-00121-0003	PASTOS PERMANENTES DE 5 O MAS AÑOS	S		0,03		0,03	0,03
-470036	14-008-041-00111-0002	PASTOS PERMANENTES DE 5 O MAS AÑOS	S		0,22		0,22	0,22
-470035	14-008-040-00036-0013	PASTOS PERMANENTES DE 5 O MAS AÑOS	S		0,38		0,38	0,38
-470032	14-008-040-00036-0012	TRANQUILLÓN	S		3,42		3,42	3,42
-470030	14-008-040-00036-0011	PASTOS PERMANENTES DE 5 O MAS AÑOS	S		0,18		0,18	0,18
-470029	14-008-040-00036-0010	PASTOS PERMANENTES DE 5 O MAS AÑOS	S		0,17		0,17	0,17
-470023	14-008-040-00036-0009	PASTOS PERMANENTES DE 5 O MAS AÑOS	S		0,71		0,71	0,71
-470021	14-008-040-00036-0008	PASTOS PERMANENTES DE 5 O MAS AÑOS	S		0,06		0,06	0,06
-470020	14-008-040-00036-0007	PASTOS PERMANENTES DE 5 O MAS AÑOS	S		0,15		0,15	0,15
-470019	14-008-040-00036-0005	PASTOS PERMANENTES DE 5 O MAS AÑOS	S		0,15		0,15	0,15
-470015	14-008-040-00036-0004	PASTOS PERMANENTES DE 5 O MAS AÑOS	S		0,47		0,47	0,47
-470010	14-008-040-00036-0003	PASTOS PERMANENTES DE 5 O MAS AÑOS	S		0,23		0,23	0,23
-470009	14-008-040-00036-0002	PASTOS PERMANENTES DE 5 O MAS AÑOS	S		0,41		0,41	0,41
-470001	14-008-001-00064-0014	PASTOS PERMANENTES DE 5 O MAS AÑOS	S		0,09		0,09	0,09
-470000	14-008-001-00064-0013	PASTOS PERMANENTES DE 5 O MAS AÑOS	S		0,02		0,02	0,02
-469999	14-008-001-00064-0012	PASTOS PERMANENTES DE 5 O MAS AÑOS	S		0,06		0,06	0,06
-469998	14-008-001-00064-0011	PASTOS PERMANENTES DE 5 O MAS AÑOS	S		0,09		0,09	0,09
-469994	14-008-001-00064-0010	PASTOS PERMANENTES DE 5 O MAS AÑOS	S		2,36		2,36	2,36
-469992	14-008-001-00064-0009	PASTOS PERMANENTES DE 5 O MAS AÑOS	S		0,98		0,98	0,98
-469988	14-008-001-00064-0008	PASTOS PERMANENTES DE 5 O MAS AÑOS	S		0,84		0,84	0,84
-469984	14-008-001-00064-0007	PASTOS PERMANENTES DE 5 O MAS AÑOS	S		0,55		0,55	0,55
-469982	14-008-001-00064-0005	TRANQUILLÓN	S		12,96		12,96	12,96
-469967	14-008-001-00064-0004	PASTOS PERMANENTES DE 5 O MAS AÑOS	S		0,05		0,05	0,05
-469966	14-008-001-00064-0003	PASTOS PERMANENTES DE 5 O MAS AÑOS	S		0,03		0,03	0,03
-469960	14-008-001-00063-0002	PASTOS PERMANENTES DE 5 O MAS AÑOS	S		0,01		0,01	0,01
5121001	14-008-040-00002-0001	PASTOS PERMANENTES DE 5 O MAS AÑOS	S		0,06		0,06	0,06
5121005	14-008-040-00003-0014	PASTOS PERMANENTES DE 5 O MAS AÑOS	S		0,30		0,30	0,30
5121006	14-008-040-00003-0018	PASTOS PERMANENTES DE 5 O MAS AÑOS	S		0,04		0,04	0,04
5121048	14-008-040-00006-0001	PASTOS PERMANENTES DE 5 O MAS AÑOS	S		0,07		0,07	0,07
5121144	14-008-041-00126-0002	BARBECHO TRADICIONAL	S		0,07		0,07	0,07
5121145	14-008-040-00036-0012	GUISANTES	S		0,31		0,31	0,31

(1) Con incidencias que retienen pago o deniegan el expediente.  
 (2) Se calcula sobre superficie declarada admisible.  
 (3) Aplicación del artículo 16 bis del RD 147/2023.

Puede verificar la integridad de una copia de este documento mediante la lectura del código QR adjunto o mediante el acceso a la dirección <a href="https://ws050.juntadeandalucia.es/verificarFirma">https://ws050.juntadeandalucia.es/verificarFirma</a> indicando el código de VERIFICACIÓN					
FIRMADO POR	RAQUEL MARIA ESPIN CRESPO		FECHA		26/06/2024
VERIFICACIÓN	Pk2jmMQ72K8YCCE9EQ8LU85ENJJ6M		PÁGINA		2454/8857

**RECINTOS PROPUESTOS**

REF.	REFERENCIA SIGPAC	CULTIVO	S/R	USO SIGPAC	Sup. Dec. admisible	Sup. Campo	Sup. Determ.	Sup. Resuelta
5121149	14-008-041-00120-0002	BARBECHO TRADICIONAL	S		0,80		0,80	0,80
5121153	14-008-041-00120-0003	BARBECHO TRADICIONAL	S		0,99		0,99	0,99
5124072	14-008-040-00003-0001	PASTOS PERMANENTES DE 5 O MAS AÑOS	S		3,91		3,91	3,91
5124073	14-008-040-00003-0010	PASTOS PERMANENTES DE 5 O MAS AÑOS	S		1,81		1,81	1,81
5253833	14-008-041-00131-0001	PASTOS DE MENOS DE 5 AÑOS	S		0,17		0,17	0,17
5255273	14-008-041-00130-0001	PASTOS DE MENOS DE 5 AÑOS	S		0,26		0,26	0,26
5255279	14-008-041-00131-0001	PASTOS DE MENOS DE 5 AÑOS	S		0,06		0,06	0,06
5255284	14-008-041-00131-0001	BARBECHO TRADICIONAL	S		5,35		5,35	5,35
5255287	14-008-041-00131-0001	PASTOS DE MENOS DE 5 AÑOS	S		0,05		0,05	0,05
6016414	14-008-001-00064-0006	TRANQUILLÓN	S		0,40		0,40	0,40
6959069	14-008-001-00064-0002	TRANQUILLÓN	S		1,89		1,89	1,89
1700000006466395	14-008-001-00062-0001	PASTOS PERMANENTES DE 5 O MAS AÑOS	S		1,45		1,45	1,45
1700000006466396	14-008-040-00033-0001	GUISANTES	S		3,77		3,77	3,77
1700000006466397	14-008-040-00036-0001	GUISANTES	S		3,55		3,55	3,55
1700000006466398	14-008-041-00111-0001	BARBECHO TRADICIONAL	S		5,39		5,39	5,39
1700000006466399	14-008-041-00112-0001	BARBECHO TRADICIONAL	S		0,39		0,39	0,39
1700000006466400	14-008-041-00115-0005	BARBECHO TRADICIONAL	S		0,44		0,44	0,44
1700000006466401	14-008-041-00117-0002	BARBECHO TRADICIONAL	S		1,71		1,71	1,71
1700000006466404	14-008-041-00121-0002	BARBECHO TRADICIONAL	S		4,19		4,19	4,19
1700000006466405	14-008-041-00123-0001	BARBECHO TRADICIONAL	S		1,35		1,35	1,35
1700000006466407	14-008-041-00128-0003	BARBECHO TRADICIONAL	S		1,32		1,32	1,32
1700000006466408	14-008-041-00128-0004	BARBECHO TRADICIONAL	S		0,89		0,89	0,89
1700000006466409	14-008-041-00129-0001	BARBECHO TRADICIONAL	S		0,68		0,68	0,68
1700000006466410	14-008-041-00130-0001	BARBECHO TRADICIONAL	S		0,56		0,56	0,56
1700000006466411	14-008-041-00131-0001	PASTOS DE MENOS DE 5 AÑOS	S		0,24		0,24	0,24
1700000006466413	14-008-001-00062-0002	BARBECHO TRADICIONAL	S		4,30		4,30	4,30
1700000006466415	14-008-041-00115-0004	PASTOS PERMANENTES DE 5 O MAS AÑOS	S		0,30		0,30	0,30
1700000006466416	14-008-041-00136-0001	BARBECHO TRADICIONAL	S		3,28		3,28	3,28
1700000006466418	14-008-041-00116-0001	PASTOS PERMANENTES DE 5 O MAS AÑOS	S		1,10		1,10	1,10
1700000006466419	14-008-041-00126-0001	PASTOS PERMANENTES DE 5 O MAS AÑOS	S		0,58		0,58	0,58
1700000006466420	14-008-041-00120-0001	PASTOS PERMANENTES DE 5 O MAS AÑOS	S		3,88		3,88	3,88
1700000006466421	14-008-041-00132-0001	PASTOS PERMANENTES DE 5 O MAS AÑOS	S		0,75		0,75	0,75
1700000006466423	14-008-001-00063-0001	PASTOS PERMANENTES DE 5 O MAS AÑOS	S		9,06		9,06	9,06
1700000006466424	14-008-041-00133-0001	PASTOS DE MENOS DE 5 AÑOS	S		32,98		32,98	32,98
1700000006466429	14-008-041-00134-0001	PASTOS PERMANENTES DE 5 O MAS AÑOS	S		2,82		2,82	2,82
1700000006466430	14-008-041-00135-0001	PASTOS PERMANENTES DE 5 O MAS AÑOS	S		13,47		13,47	13,47
1700000006466434	14-008-001-00064-0001	PASTOS PERMANENTES DE 5 O MAS AÑOS	S		33,28		33,28	33,28
1700000006466435	14-008-040-00033-0001	PASTOS DE MENOS DE 5 AÑOS	S		11,20		11,20	11,20
1700000006466436	14-008-040-00034-0003	TRANQUILLÓN	S		7,14		7,14	7,14
1700000006466439	14-008-040-00034-0005	PASTOS PERMANENTES DE 5 O MAS AÑOS	S		2,47		2,47	2,47
1700000006466440	14-008-040-00035-0001	PASTOS PERMANENTES DE 5 O MAS AÑOS	S		0,27		0,27	0,27
1700000006466442	14-008-040-00034-0003	PASTOS DE MENOS DE 5 AÑOS	S		3,37		3,37	3,37
1700000006466449	14-008-040-00036-0001	PASTOS DE MENOS DE 5 AÑOS	S		12,97		12,97	12,97
1700000006466451	14-008-041-00047-0003	PASTOS PERMANENTES DE 5 O MAS AÑOS	S		0,57		0,57	0,57
1700000006466452	14-008-041-00047-0001	PASTOS PERMANENTES DE 5 O MAS AÑOS	S		2,23		2,23	2,23
1700000006466453	14-008-041-00046-0002	PASTOS PERMANENTES DE 5 O MAS AÑOS	S		12,37		12,37	12,37
1700000006466454	14-008-041-00045-0001	PASTOS PERMANENTES DE 5 O MAS AÑOS	S		1,17		1,17	1,17
1700000006466455	14-008-041-00055-0001	PASTOS PERMANENTES DE 5 O MAS AÑOS	S		0,77		0,77	0,77
1700000006466456	14-008-041-00049-0003	PASTOS PERMANENTES DE 5 O MAS AÑOS	S		0,20		0,20	0,20
1700000006466457	14-008-041-00049-0001	PASTOS PERMANENTES DE 5 O MAS AÑOS	S		6,68		6,68	6,68
1700000006466458	14-008-041-00047-0004	PASTOS PERMANENTES DE 5 O MAS AÑOS	S		0,24		0,24	0,24
1700000006466459	14-008-041-00128-0005	PASTOS PERMANENTES DE 5 O MAS AÑOS	S		0,70		0,70	0,70

(1) Con incidencias que retienen pago o deniegan el expediente.

(2) Se calcula sobre superficie declarada admisible.

(3) Aplicación del artículo 16 bis del RD 147/2023.

Puede verificar la integridad de una copia de este documento mediante la lectura del código QR adjunto o mediante el acceso a la dirección <https://ws050.juntadeandalucia.es/verificarFirma> indicando el código de VERIFICACIÓN

FIRMADO POR	RAQUEL MARIA ESPIN CRESPO	FECHA	26/06/2024
VERIFICACIÓN	Pk2jmMQ72K8YCCE9EQ8LU85ENJJ6M	PÁGINA	2455/8857



**RECINTOS PROPUESTOS**

REF.	REFERENCIA SIGPAC	CULTIVO	S/R	USO SIGPAC	Sup. Dec. admisible	Sup. Campo	Sup. Determ.	Sup. Resuelta
170000006466460	14-008-045-80011-0005	PASTOS PERMANENTES DE 5 O MAS AÑOS	S		1,55		1,55	1,55
170000006466461	14-008-040-00001-0001	PASTOS PERMANENTES DE 5 O MAS AÑOS	S		3,33		3,33	3,33
170000006466462	14-008-041-00056-0001	PASTOS PERMANENTES DE 5 O MAS AÑOS	S		0,14		0,14	0,14
170000006466463	14-008-041-00115-0002	PASTOS PERMANENTES DE 5 O MAS AÑOS	S		1,99		1,99	1,99
170000006466464	14-008-041-00117-0003	PASTOS PERMANENTES DE 5 O MAS AÑOS	S		0,53		0,53	0,53
170000006466465	14-008-041-00121-0001	PASTOS PERMANENTES DE 5 O MAS AÑOS	S		0,27		0,27	0,27
170000006466466	14-008-040-00010-0001	PASTOS PERMANENTES DE 5 O MAS AÑOS	S		0,80		0,80	0,80
170000006466467	14-008-040-00013-0002	PASTOS PERMANENTES DE 5 O MAS AÑOS	S		0,04		0,04	0,04
170000006466468	14-008-040-00017-0001	PASTOS PERMANENTES DE 5 O MAS AÑOS	S		0,86		0,86	0,86
170000006466469	14-008-040-00018-0001	PASTOS PERMANENTES DE 5 O MAS AÑOS	S		7,59		7,59	7,59
170000006466470	14-008-040-00004-0001	PASTOS PERMANENTES DE 5 O MAS AÑOS	S		0,14		0,14	0,14
170000006466471	14-008-040-00004-0002	PASTOS PERMANENTES DE 5 O MAS AÑOS	S		0,08		0,08	0,08
170000006466472	14-008-040-00008-0001	PASTOS PERMANENTES DE 5 O MAS AÑOS	S		0,01		0,01	0,01
170000006466473	14-008-040-00008-0002	PASTOS PERMANENTES DE 5 O MAS AÑOS	S		0,01		0,01	0,01
170000006466474	14-008-040-00026-0004	PASTOS PERMANENTES DE 5 O MAS AÑOS	S		0,00		0,00	0,00
170000006466475	14-008-040-00026-0003	PASTOS PERMANENTES DE 5 O MAS AÑOS	S		0,02		0,02	0,02
170000006466476	14-008-040-00028-0001	PASTOS PERMANENTES DE 5 O MAS AÑOS	S		1,59		1,59	1,59
170000006466477	14-008-040-00027-0001	PASTOS PERMANENTES DE 5 O MAS AÑOS	S		0,02		0,02	0,02
170000006466478	14-008-040-00020-0001	PASTOS PERMANENTES DE 5 O MAS AÑOS	S		5,59		5,59	5,59
170000006466479	14-008-040-00019-0001	PASTOS PERMANENTES DE 5 O MAS AÑOS	S		14,22		14,22	14,22
170000006466480	14-008-040-00026-0001	PASTOS PERMANENTES DE 5 O MAS AÑOS	S		0,10		0,10	0,10
170000006466481	14-008-040-00020-0005	PASTOS PERMANENTES DE 5 O MAS AÑOS	S		7,95		7,95	7,95
170000006466482	14-008-041-00001-0001	PASTOS PERMANENTES DE 5 O MAS AÑOS	S		0,83		0,83	0,83
170000006466483	14-008-040-00032-0001	PASTOS PERMANENTES DE 5 O MAS AÑOS	S		25,79		25,79	25,79
170000006466484	14-008-041-00002-0002	PASTOS PERMANENTES DE 5 O MAS AÑOS	S		22,14		22,14	22,14
170000006466485	14-008-041-00002-0004	PASTOS PERMANENTES DE 5 O MAS AÑOS	S		6,33		6,33	6,33
170000006466486	14-008-041-00034-0001	PASTOS PERMANENTES DE 5 O MAS AÑOS	S		0,62		0,62	0,62
170000006466488	14-008-041-00024-0001	PASTOS PERMANENTES DE 5 O MAS AÑOS	S		0,11		0,11	0,11
170000006466489	14-008-041-00030-0001	PASTOS PERMANENTES DE 5 O MAS AÑOS	S		0,32		0,32	0,32
170000006466490	14-008-041-00020-0003	PASTOS PERMANENTES DE 5 O MAS AÑOS	S		6,74		6,74	6,74
170000006466491	14-008-041-00023-0001	PASTOS PERMANENTES DE 5 O MAS AÑOS	S		0,06		0,06	0,06
170000006466492	14-008-041-00020-0001	PASTOS PERMANENTES DE 5 O MAS AÑOS	S		1,10		1,10	1,10
170000006466493	14-008-041-00020-0002	PASTOS PERMANENTES DE 5 O MAS AÑOS	S		3,06		3,06	3,06
170000006466502	14-008-040-00030-0004	PASTOS PERMANENTES DE 5 O MAS AÑOS	S		0,03		0,03	0,03
170000006466503	14-008-040-00030-0001	PASTOS PERMANENTES DE 5 O MAS AÑOS	S		15,41		15,41	15,41
170000006466504	14-008-040-00031-0001	PASTOS PERMANENTES DE 5 O MAS AÑOS	S		3,33		3,33	3,33
170000006466506	14-008-040-00030-0005	PASTOS PERMANENTES DE 5 O MAS AÑOS	S		0,08		0,08	0,08

**Datos considerados para el Cálculo de la Carga Ganadera del expediente**

Superficie determinada para Cálculo Carga Ganadera: 308,28 ha

Carga Ganadera del Expediente: 0,24 ugm/ha

Explotación	Especie	Ugm Calculada para CG
ES140080000362	OVINA	73,30

**Recintos Determinados para el Cálculo de Garga Ganadera**

REE.	REFERENCIA SIGPAC	CULTIVO	DESCRIPCIÓN CULTIVO	S/R	SUP. RESUELTA (ha)
-1494834	14-008-041-00134-00003	62000	PASTOS PERMANENTES DE 5 O MAS AÑOS-SIN VARIEDAD	S	1,90
-1494833	14-008-040-00003-00019	62000	PASTOS PERMANENTES DE 5 O MAS AÑOS-SIN	S	0,04

(1) Con incidencias que retienen pago o deniegan el expediente.  
(2) Se calcula sobre superficie declarada admisible.  
(3) Aplicación del artículo 16 bis del RD 147/2023.

Puede verificar la integridad de una copia de este documento mediante la lectura del código QR adjunto o mediante el acceso a la dirección <https://ws050.juntadeandalucia.es/verificarFirma> indicando el código de VERIFICACIÓN

FIRMADO POR	RAQUEL MARIA ESPIN CRESPO	FECHA	26/06/2024
VERIFICACIÓN	Pk2jmMQ72K8YCCE9EQ8LU85ENJJJ6M	PÁGINA	2456/8857





**Recintos Determinados para el Cálculo de Garga Ganadera**

REF.	REFERENCIA SIGPAC	CULTIVO	DESCRIPCIÓN CULTIVO	S/R	SUP.
					RESUELTA (ha)
			VARIEDAD		
-1036098	14-008-040-00036-00019	62000	PASTOS PERMANENTES DE 5 O MAS AÑOS-SIN VARIEDAD	S	0,04
-1021978	14-008-041-00128-00009	62000	PASTOS PERMANENTES DE 5 O MAS AÑOS-SIN VARIEDAD	S	0,03
-1021974	14-008-041-00117-00006	62000	PASTOS PERMANENTES DE 5 O MAS AÑOS-SIN VARIEDAD	S	0,86
-1021969	14-008-041-00115-00006	62000	PASTOS PERMANENTES DE 5 O MAS AÑOS-SIN VARIEDAD	S	0,12
-1021968	14-008-040-00036-00020	62000	PASTOS PERMANENTES DE 5 O MAS AÑOS-SIN VARIEDAD	S	0,01
-1021966	14-008-040-00036-00018	62000	PASTOS PERMANENTES DE 5 O MAS AÑOS-SIN VARIEDAD	S	0,02
-1021965	14-008-040-00036-00017	62000	PASTOS PERMANENTES DE 5 O MAS AÑOS-SIN VARIEDAD	S	0,12
-1021964	14-008-040-00036-00016	62000	PASTOS PERMANENTES DE 5 O MAS AÑOS-SIN VARIEDAD	S	0,01
-1021963	14-008-040-00036-00015	62000	PASTOS PERMANENTES DE 5 O MAS AÑOS-SIN VARIEDAD	S	0,10
-1021962	14-008-040-00036-00014	62000	PASTOS PERMANENTES DE 5 O MAS AÑOS-SIN VARIEDAD	S	0,01
-1021951	14-008-040-00003-00012	62000	PASTOS PERMANENTES DE 5 O MAS AÑOS-SIN VARIEDAD	S	0,34
-470063	14-008-041-00136-00002	62000	PASTOS PERMANENTES DE 5 O MAS AÑOS-SIN VARIEDAD	S	0,90
-470054	14-008-041-00128-00008	62000	PASTOS PERMANENTES DE 5 O MAS AÑOS-SIN VARIEDAD	S	0,29
-470053	14-008-041-00128-00007	62000	PASTOS PERMANENTES DE 5 O MAS AÑOS-SIN VARIEDAD	S	0,54
-470051	14-008-041-00128-00006	63000	PASTOS DE MENOS DE 5 AÑOS-SIN VARIEDAD	S	0,08
-470048	14-008-041-00121-00003	62000	PASTOS PERMANENTES DE 5 O MAS AÑOS-SIN VARIEDAD	S	0,03
-470036	14-008-041-00111-00002	62000	PASTOS PERMANENTES DE 5 O MAS AÑOS-SIN VARIEDAD	S	0,22
-470035	14-008-040-00036-00013	62000	PASTOS PERMANENTES DE 5 O MAS AÑOS-SIN VARIEDAD	S	0,38
-470030	14-008-040-00036-00011	62000	PASTOS PERMANENTES DE 5 O MAS AÑOS-SIN VARIEDAD	S	0,18
-470029	14-008-040-00036-00010	62000	PASTOS PERMANENTES DE 5 O MAS AÑOS-SIN VARIEDAD	S	0,17
-470023	14-008-040-00036-00009	62000	PASTOS PERMANENTES DE 5 O MAS AÑOS-SIN VARIEDAD	S	0,71
-470021	14-008-040-00036-00008	62000	PASTOS PERMANENTES DE 5 O MAS AÑOS-SIN VARIEDAD	S	0,06
-470020	14-008-040-00036-00007	62000	PASTOS PERMANENTES DE 5 O MAS AÑOS-SIN VARIEDAD	S	0,15
-470019	14-008-040-00036-00005	62000	PASTOS PERMANENTES DE 5 O MAS AÑOS-SIN VARIEDAD	S	0,15
-470015	14-008-040-00036-00004	62000	PASTOS PERMANENTES DE 5 O MAS AÑOS-SIN VARIEDAD	S	0,47
-470010	14-008-040-00036-00003	62000	PASTOS PERMANENTES DE 5 O MAS AÑOS-SIN VARIEDAD	S	0,23
-470009	14-008-040-00036-00002	62000	PASTOS PERMANENTES DE 5 O MAS AÑOS-SIN VARIEDAD	S	0,41
-470001	14-008-001-00064-00014	62000	PASTOS PERMANENTES DE 5 O MAS AÑOS-SIN VARIEDAD	S	0,09
-470000	14-008-001-00064-00013	62000	PASTOS PERMANENTES DE 5 O MAS AÑOS-SIN VARIEDAD	S	0,02
-469999	14-008-001-00064-00012	62000	PASTOS PERMANENTES DE 5 O MAS AÑOS-SIN VARIEDAD	S	0,06
-469998	14-008-001-00064-00011	62000	PASTOS PERMANENTES DE 5 O MAS AÑOS-SIN VARIEDAD	S	0,09
-469994	14-008-001-00064-00010	62000	PASTOS PERMANENTES DE 5 O MAS AÑOS-SIN VARIEDAD	S	2,36
-469992	14-008-001-00064-00009	62000	PASTOS PERMANENTES DE 5 O MAS AÑOS-SIN VARIEDAD	S	0,98
-469988	14-008-001-00064-00008	62000	PASTOS PERMANENTES DE 5 O MAS AÑOS-SIN VARIEDAD	S	0,84
-469984	14-008-001-00064-00007	62000	PASTOS PERMANENTES DE 5 O MAS AÑOS-SIN VARIEDAD	S	0,55
-469967	14-008-001-00064-00004	62000	PASTOS PERMANENTES DE 5 O MAS AÑOS-SIN VARIEDAD	S	0,05

(1) Con incidencias que retienen pago o deniegan el expediente.  
 (2) Se calcula sobre superficie declarada admisible.  
 (3) Aplicación del artículo 16 bis del RD 147/2023.

Puede verificar la integridad de una copia de este documento mediante la lectura del código QR adjunto o mediante el acceso a la dirección <a href="https://ws050.juntadeandalucia.es/verificarFirma">https://ws050.juntadeandalucia.es/verificarFirma</a> indicando el código de VERIFICACIÓN					
FIRMADO POR	RAQUEL MARIA ESPIN CRESPO		FECHA		26/06/2024
VERIFICACIÓN	Pk2jmMQ72K8YCCE9EQ8LU85ENJJ6M		PÁGINA		2457/8857



**Recintos Determinados para el Cálculo de Garga Ganadera**

REF.	REFERENCIA SIGPAC	CULTIVO	DESCRIPCIÓN CULTIVO	S/R	SUP. RESUELTA (ha)
-469966	14-008-001-00064-00003	62000	PASTOS PERMANENTES DE 5 O MAS AÑOS-SIN VARIEDAD	S	0,03
-469960	14-008-001-00063-00002	62000	PASTOS PERMANENTES DE 5 O MAS AÑOS-SIN VARIEDAD	S	0,01
5121001	14-008-040-00002-00001	62000	PASTOS PERMANENTES DE 5 O MAS AÑOS-SIN VARIEDAD	S	0,06
5121005	14-008-040-00003-00014	62000	PASTOS PERMANENTES DE 5 O MAS AÑOS-SIN VARIEDAD	S	0,30
5121006	14-008-040-00003-00018	62000	PASTOS PERMANENTES DE 5 O MAS AÑOS-SIN VARIEDAD	S	0,04
5121048	14-008-040-00006-00001	62000	PASTOS PERMANENTES DE 5 O MAS AÑOS-SIN VARIEDAD	S	0,07
5124072	14-008-040-00003-00001	62000	PASTOS PERMANENTES DE 5 O MAS AÑOS-SIN VARIEDAD	S	3,91
5124073	14-008-040-00003-00010	62000	PASTOS PERMANENTES DE 5 O MAS AÑOS-SIN VARIEDAD	S	1,81
5253833	14-008-041-00131-00001	63000	PASTOS DE MENOS DE 5 AÑOS-SIN VARIEDAD	S	0,17
5255273	14-008-041-00130-00001	63000	PASTOS DE MENOS DE 5 AÑOS-SIN VARIEDAD	S	0,26
5255279	14-008-041-00131-00001	63000	PASTOS DE MENOS DE 5 AÑOS-SIN VARIEDAD	S	0,06
5255287	14-008-041-00131-00001	63000	PASTOS DE MENOS DE 5 AÑOS-SIN VARIEDAD	S	0,05
1700000006466395	14-008-001-00062-00001	62000	PASTOS PERMANENTES DE 5 O MAS AÑOS-SIN VARIEDAD	S	1,45
1700000006466411	14-008-041-00131-00001	63000	PASTOS DE MENOS DE 5 AÑOS-SIN VARIEDAD	S	0,24
1700000006466415	14-008-041-00115-00004	62000	PASTOS PERMANENTES DE 5 O MAS AÑOS-SIN VARIEDAD	S	0,30
1700000006466418	14-008-041-00116-00001	62000	PASTOS PERMANENTES DE 5 O MAS AÑOS-SIN VARIEDAD	S	1,10
1700000006466419	14-008-041-00126-00001	62000	PASTOS PERMANENTES DE 5 O MAS AÑOS-SIN VARIEDAD	S	0,58
1700000006466420	14-008-041-00120-00001	62000	PASTOS PERMANENTES DE 5 O MAS AÑOS-SIN VARIEDAD	S	3,88
1700000006466421	14-008-041-00132-00001	62000	PASTOS PERMANENTES DE 5 O MAS AÑOS-SIN VARIEDAD	S	0,75
1700000006466423	14-008-001-00063-00001	62000	PASTOS PERMANENTES DE 5 O MAS AÑOS-SIN VARIEDAD	S	9,06
1700000006466424	14-008-041-00133-00001	63000	PASTOS DE MENOS DE 5 AÑOS-SIN VARIEDAD	S	32,98
1700000006466429	14-008-041-00134-00001	62000	PASTOS PERMANENTES DE 5 O MAS AÑOS-SIN VARIEDAD	S	2,82
1700000006466430	14-008-041-00135-00001	62000	PASTOS PERMANENTES DE 5 O MAS AÑOS-SIN VARIEDAD	S	13,47
1700000006466434	14-008-001-00064-00001	62000	PASTOS PERMANENTES DE 5 O MAS AÑOS-SIN VARIEDAD	S	33,28
1700000006466435	14-008-040-00033-00001	63000	PASTOS DE MENOS DE 5 AÑOS-SIN VARIEDAD	S	11,20
1700000006466439	14-008-040-00034-00005	62000	PASTOS PERMANENTES DE 5 O MAS AÑOS-SIN VARIEDAD	S	2,47
1700000006466440	14-008-040-00035-00001	62000	PASTOS PERMANENTES DE 5 O MAS AÑOS-SIN VARIEDAD	S	0,27
1700000006466442	14-008-040-00034-00003	63000	PASTOS DE MENOS DE 5 AÑOS-SIN VARIEDAD	S	3,37
1700000006466449	14-008-040-00036-00001	63000	PASTOS DE MENOS DE 5 AÑOS-SIN VARIEDAD	S	12,97
1700000006466451	14-008-041-00047-00003	62000	PASTOS PERMANENTES DE 5 O MAS AÑOS-SIN VARIEDAD	S	0,57
1700000006466452	14-008-041-00047-00001	62000	PASTOS PERMANENTES DE 5 O MAS AÑOS-SIN VARIEDAD	S	2,23
1700000006466453	14-008-041-00046-00002	62000	PASTOS PERMANENTES DE 5 O MAS AÑOS-SIN VARIEDAD	S	12,37
1700000006466454	14-008-041-00045-00001	62000	PASTOS PERMANENTES DE 5 O MAS AÑOS-SIN VARIEDAD	S	1,17
1700000006466455	14-008-041-00055-00001	62000	PASTOS PERMANENTES DE 5 O MAS AÑOS-SIN VARIEDAD	S	0,77
1700000006466456	14-008-041-00049-00003	62000	PASTOS PERMANENTES DE 5 O MAS AÑOS-SIN VARIEDAD	S	0,20
1700000006466457	14-008-041-00049-00001	62000	PASTOS PERMANENTES DE 5 O MAS AÑOS-SIN VARIEDAD	S	6,68
1700000006466458	14-008-041-00047-00004	62000	PASTOS PERMANENTES DE 5 O MAS AÑOS-SIN VARIEDAD	S	0,24
1700000006466459	14-008-041-00128-00005	62000	PASTOS PERMANENTES DE 5 O MAS AÑOS-SIN VARIEDAD	S	0,70
1700000006466460	14-008-045-80011-00005	62000	PASTOS PERMANENTES DE 5 O MAS AÑOS-SIN VARIEDAD	S	1,55
1700000006466461	14-008-040-00001-00001	62000	PASTOS PERMANENTES DE 5 O MAS AÑOS-SIN	S	3,33

(1) Con incidencias que retienen pago o deniegan el expediente.  
 (2) Se calcula sobre superficie declarada admisible.  
 (3) Aplicación del artículo 16 bis del RD 147/2023.

Puede verificar la integridad de una copia de este documento mediante la lectura del código QR adjunto o mediante el acceso a la dirección <a href="https://ws050.juntadeandalucia.es/verificarFirma">https://ws050.juntadeandalucia.es/verificarFirma</a> indicando el código de VERIFICACIÓN					
FIRMADO POR	RAQUEL MARIA ESPIN CRESPO		FECHA		26/06/2024
VERIFICACIÓN	Pk2jmMQ72K8YCC9E9Q8LU85ENJJ6M		PÁGINA		2458/8857





**Recintos Determinados para el Cálculo de Garga Ganadera**

REF.	REFERENCIA SIGPAC	CULTIVO	DESCRIPCIÓN CULTIVO	S/R	SUP. RESUELTA (ha)
			VARIEDAD		
170000006466462	14-008-041-00056-00001	62000	PASTOS PERMANENTES DE 5 O MAS AÑOS-SIN VARIEDAD	S	0,14
170000006466463	14-008-041-00115-00002	62000	PASTOS PERMANENTES DE 5 O MAS AÑOS-SIN VARIEDAD	S	1,99
170000006466464	14-008-041-00117-00003	62000	PASTOS PERMANENTES DE 5 O MAS AÑOS-SIN VARIEDAD	S	0,53
170000006466465	14-008-041-00121-00001	62000	PASTOS PERMANENTES DE 5 O MAS AÑOS-SIN VARIEDAD	S	0,27
170000006466466	14-008-040-00010-00001	62000	PASTOS PERMANENTES DE 5 O MAS AÑOS-SIN VARIEDAD	S	0,80
170000006466467	14-008-040-00013-00002	62000	PASTOS PERMANENTES DE 5 O MAS AÑOS-SIN VARIEDAD	S	0,04
170000006466468	14-008-040-00017-00001	62000	PASTOS PERMANENTES DE 5 O MAS AÑOS-SIN VARIEDAD	S	0,86
170000006466469	14-008-040-00018-00001	62000	PASTOS PERMANENTES DE 5 O MAS AÑOS-SIN VARIEDAD	S	7,59
170000006466470	14-008-040-00004-00001	62000	PASTOS PERMANENTES DE 5 O MAS AÑOS-SIN VARIEDAD	S	0,14
170000006466471	14-008-040-00004-00002	62000	PASTOS PERMANENTES DE 5 O MAS AÑOS-SIN VARIEDAD	S	0,08
170000006466472	14-008-040-00008-00001	62000	PASTOS PERMANENTES DE 5 O MAS AÑOS-SIN VARIEDAD	S	0,01
170000006466473	14-008-040-00008-00002	62000	PASTOS PERMANENTES DE 5 O MAS AÑOS-SIN VARIEDAD	S	0,01
170000006466474	14-008-040-00026-00004	62000	PASTOS PERMANENTES DE 5 O MAS AÑOS-SIN VARIEDAD	S	0,00
170000006466475	14-008-040-00026-00003	62000	PASTOS PERMANENTES DE 5 O MAS AÑOS-SIN VARIEDAD	S	0,02
170000006466476	14-008-040-00028-00001	62000	PASTOS PERMANENTES DE 5 O MAS AÑOS-SIN VARIEDAD	S	1,59
170000006466477	14-008-040-00027-00001	62000	PASTOS PERMANENTES DE 5 O MAS AÑOS-SIN VARIEDAD	S	0,02
170000006466478	14-008-040-00020-00001	62000	PASTOS PERMANENTES DE 5 O MAS AÑOS-SIN VARIEDAD	S	5,59
170000006466479	14-008-040-00019-00001	62000	PASTOS PERMANENTES DE 5 O MAS AÑOS-SIN VARIEDAD	S	14,22
170000006466480	14-008-040-00026-00001	62000	PASTOS PERMANENTES DE 5 O MAS AÑOS-SIN VARIEDAD	S	0,10
170000006466481	14-008-040-00020-00005	62000	PASTOS PERMANENTES DE 5 O MAS AÑOS-SIN VARIEDAD	S	7,95
170000006466482	14-008-041-00001-00001	62000	PASTOS PERMANENTES DE 5 O MAS AÑOS-SIN VARIEDAD	S	0,83
170000006466483	14-008-040-00032-00001	62000	PASTOS PERMANENTES DE 5 O MAS AÑOS-SIN VARIEDAD	S	25,79
170000006466484	14-008-041-00002-00002	62000	PASTOS PERMANENTES DE 5 O MAS AÑOS-SIN VARIEDAD	S	22,14
170000006466485	14-008-041-00002-00004	62000	PASTOS PERMANENTES DE 5 O MAS AÑOS-SIN VARIEDAD	S	6,33
170000006466486	14-008-041-00034-00001	62000	PASTOS PERMANENTES DE 5 O MAS AÑOS-SIN VARIEDAD	S	0,62
170000006466488	14-008-041-00024-00001	62000	PASTOS PERMANENTES DE 5 O MAS AÑOS-SIN VARIEDAD	S	0,11
170000006466489	14-008-041-00030-00001	62000	PASTOS PERMANENTES DE 5 O MAS AÑOS-SIN VARIEDAD	S	0,32
170000006466490	14-008-041-00020-00003	62000	PASTOS PERMANENTES DE 5 O MAS AÑOS-SIN VARIEDAD	S	6,74
170000006466491	14-008-041-00023-00001	62000	PASTOS PERMANENTES DE 5 O MAS AÑOS-SIN VARIEDAD	S	0,06
170000006466492	14-008-041-00020-00001	62000	PASTOS PERMANENTES DE 5 O MAS AÑOS-SIN VARIEDAD	S	1,10
170000006466493	14-008-041-00020-00002	62000	PASTOS PERMANENTES DE 5 O MAS AÑOS-SIN VARIEDAD	S	3,06
170000006466502	14-008-040-00030-00004	62000	PASTOS PERMANENTES DE 5 O MAS AÑOS-SIN VARIEDAD	S	0,03
170000006466503	14-008-040-00030-00001	62000	PASTOS PERMANENTES DE 5 O MAS AÑOS-SIN VARIEDAD	S	15,41
170000006466504	14-008-040-00031-00001	62000	PASTOS PERMANENTES DE 5 O MAS AÑOS-SIN VARIEDAD	S	3,33
170000006466506	14-008-040-00030-00005	62000	PASTOS PERMANENTES DE 5 O MAS AÑOS-SIN VARIEDAD	S	0,08

(1) Con incidencias que retienen pago o deniegan el expediente.  
 (2) Se calcula sobre superficie declarada admisible.  
 (3) Aplicación del artículo 16 bis del RD 147/2023.

Puede verificar la integridad de una copia de este documento mediante la lectura del código QR adjunto o mediante el acceso a la dirección <a href="https://ws050.juntadeandalucia.es/verificarFirma">https://ws050.juntadeandalucia.es/verificarFirma</a> indicando el código de VERIFICACIÓN					
FIRMADO POR	RAQUEL MARIA ESPIN CRESPO		FECHA		26/06/2024
VERIFICACIÓN	Pk2jmMQ72K8YCCE9EQ8LU85ENJJ6M		PÁGINA		2459/8857



**Incidencias de carga ganadera**


**INCIDENCIA DESCRIPCIÓN**

86132	Recinto superficie forrajera que no realiza la actividad de producción de pastoreo.
Recinto:14-008-041-00133-00001	Cultivo:20000 BARBECHO TRADICIONAL-SIN VARIEDAD Secano
Recinto:14-008-041-00133-00001	Cultivo:20000 BARBECHO TRADICIONAL-SIN VARIEDAD Secano
Recinto:14-008-041-00117-00004	Cultivo:20000 BARBECHO TRADICIONAL-SIN VARIEDAD Secano
Recinto:14-008-041-00126-00002	Cultivo:20000 BARBECHO TRADICIONAL-SIN VARIEDAD Secano
Recinto:14-008-041-00120-00002	Cultivo:20000 BARBECHO TRADICIONAL-SIN VARIEDAD Secano
Recinto:14-008-041-00120-00003	Cultivo:20000 BARBECHO TRADICIONAL-SIN VARIEDAD Secano
Recinto:14-008-041-00131-00001	Cultivo:20000 BARBECHO TRADICIONAL-SIN VARIEDAD Secano
Recinto:14-008-041-00111-00001	Cultivo:20000 BARBECHO TRADICIONAL-SIN VARIEDAD Secano
Recinto:14-008-041-00112-00001	Cultivo:20000 BARBECHO TRADICIONAL-SIN VARIEDAD Secano
Recinto:14-008-041-00115-00005	Cultivo:20000 BARBECHO TRADICIONAL-SIN VARIEDAD Secano
Recinto:14-008-041-00117-00002	Cultivo:20000 BARBECHO TRADICIONAL-SIN VARIEDAD Secano
Recinto:14-008-041-00121-00002	Cultivo:20000 BARBECHO TRADICIONAL-SIN VARIEDAD Secano
Recinto:14-008-041-00123-00001	Cultivo:20000 BARBECHO TRADICIONAL-SIN VARIEDAD Secano
Recinto:14-008-041-00128-00003	Cultivo:20000 BARBECHO TRADICIONAL-SIN VARIEDAD Secano
Recinto:14-008-041-00128-00004	Cultivo:20000 BARBECHO TRADICIONAL-SIN VARIEDAD Secano
Recinto:14-008-041-00129-00001	Cultivo:20000 BARBECHO TRADICIONAL-SIN VARIEDAD Secano
Recinto:14-008-041-00130-00001	Cultivo:20000 BARBECHO TRADICIONAL-SIN VARIEDAD Secano
Recinto:14-008-001-00062-00002	Cultivo:20000 BARBECHO TRADICIONAL-SIN VARIEDAD Secano
Recinto:14-008-041-00136-00001	Cultivo:20000 BARBECHO TRADICIONAL-SIN VARIEDAD Secano

(1) Con incidencias que retienen pago o deniegan el expediente.  
(2) Se calcula sobre superficie declarada admisible.  
(3) Aplicación del artículo 16 bis del RD 147/2023.

Puede verificar la integridad de una copia de este documento mediante la lectura del código QR adjunto o mediante el acceso a la dirección <https://ws050.juntadeandalucia.es/verificarFirma> indicando el código de VERIFICACIÓN

FIRMADO POR	RAQUEL MARIA ESPIN CRESPO	FECHA	26/06/2024
VERIFICACIÓN	Pk2jmMQ72K8YCCCE9EQ8LU85ENJJ6M	PÁGINA	2460/8857



**APELLIDOS Y NOMBRE / RAZÓN SOCIAL**

MOLERA MONTERROSO JOSE CARLOS

**NIF**

\*\*\*\*1011\*

**EXPEDIENTE**

1255460

**RESOLUCIÓN**

CONCESIÓN DE LA AYUDA

**DATOS DE MANTENIMIENTO UNIDADES****GRUPO DE PAGO**

ZONAS DE LIMITACIONES NATURALES

**Sup. Dec.  
Admisible**

117,97

**Sup.  
Resuelta**

117,97

**Sobredecl.**

0,00

**% Sobredecl.**

0,00

**RESUMEN DE PAGOS**

	<b>IMPORTE ( Euros )</b>			
	<b>RESUELTO</b>	<b>FEADER</b>	<b>MAPA</b>	<b>CAPADR</b>
Pago realizado	1.081,20	919,02	106,06	56,12
A pagar	106,80	90,78	10,48	5,54
<b>TOTAL</b>	<b>1.188,00</b>	<b>1.009,80</b>	<b>116,54</b>	<b>61,66</b>

**APLICACIÓN DE REDUCCIONES Y PENALIZACIONES (%)**

<b>Criterios de subvencionabilidad (1)</b>	<b>Presentación tardía</b>	<b>Omisión declaración</b>	<b>Condicionalidad</b>
0,00	0,00	0,00	0,00

**IMPORTE ( Euros )**

Calculado(2)	Reducción	Penalización	Reducción Penalización (3)	Penalización adicional	Resuelto	FEADER	MAPA	CAPADR
1.188,00 €	0,00 €	0,00 €	0,00 €	0,00 €	1.188,00 €	1.009,80 €	116,54 €	61,66 €
Importe Unitario:	54,00 €	Nuevo Importe Unitario:	10,07 €					

(1) Con incidencias que retienen pago o deniegan el expediente.  
(2) Se calcula sobre superficie declarada admisible.  
(3) Aplicación del artículo 16 bis del RD 147/2023.

Puede verificar la integridad de una copia de este documento mediante la lectura del código QR adjunto o mediante el acceso a la dirección <https://ws050.juntadeandalucia.es/verificarFirma> indicando el código de VERIFICACIÓN

FIRMADO POR	RAQUEL MARIA ESPIN CRESPO	FECHA	26/06/2024
VERIFICACIÓN	Pk2jmMQ72K8YCCE9EQ8LU85ENJJ6M	PÁGINA	2461/8857



**RECINTOS PROPUESTOS**

REF.	REFERENCIA SIGPAC	CULTIVO	S/R	USO SIGPAC	Sup. Dec. admisible	Sup. Campo	Sup. Determ.	Sup. Resuelta
-1592011	14-029-020-00028-0006	TRIGO BLANDO	S		8,35		8,35	8,35
-1591953	14-029-021-00014-0016	TRIGO BLANDO	S		0,45		0,45	0,45
-1591894	14-029-020-00029-0004	BARBECHO TRADICIONAL	S		0,16		0,16	0,16
-1591891	14-029-020-00028-0006	BARBECHO TRADICIONAL	S		3,28		3,28	3,28
-1371647	14-029-021-00014-0016	BARBECHO TRADICIONAL	S		2,54		2,54	2,54
-1124003	14-029-020-00032-0007	TRIGO BLANDO	S		0,22		0,22	0,22
-1124002	14-029-020-00031-0003	TRIGO BLANDO	S		1,71		1,71	1,71
-1123991	14-029-020-00031-0001	BARBECHO TRADICIONAL	S		0,20		0,20	0,20
-1123987	14-029-020-00031-0001	BARBECHO TRADICIONAL	S		1,39		1,39	1,39
-1123966	14-029-020-00028-0006	BARBECHO TRADICIONAL	S		0,64		0,64	0,64
-1123925	14-029-021-00009-0007	TRIGO BLANDO	S		0,22		0,22	0,22
-1123924	14-029-021-00008-0005	TRIGO BLANDO	S		0,04		0,04	0,04
-1123923	14-029-020-00038-0006	BARBECHO TRADICIONAL	S		0,21		0,21	0,21
-1123922	14-029-020-00032-0007	BARBECHO TRADICIONAL	S		0,25		0,25	0,25
-1123921	14-029-020-00031-0012	BARBECHO TRADICIONAL	S		0,09		0,09	0,09
-1123920	14-029-020-00031-0010	TRIGO BLANDO	S		1,94		1,94	1,94
-1123919	14-029-020-00031-0007	BARBECHO TRADICIONAL	S		0,31		0,31	0,31
-1123918	14-029-020-00029-0006	TRIGO BLANDO	S		0,70		0,70	0,70
-1123917	14-029-020-00029-0004	TRIGO BLANDO	S		0,33		0,33	0,33
5115610	14-029-020-00031-0001	TRIGO BLANDO	S		7,73		7,73	7,73
5115611	14-029-021-00038-0003	TRIGO BLANDO	S		1,90		1,90	1,90
5115612	14-029-020-00029-0003	TRIGO BLANDO	S		0,87		0,87	0,87
5115613	14-029-021-00015-0003	BARBECHO TRADICIONAL	S		0,74		0,74	0,74
5115614	14-029-020-00031-0003	BARBECHO TRADICIONAL	S		4,01		4,01	4,01
5115615	14-029-021-00014-0017	BARBECHO TRADICIONAL	S		0,20		0,20	0,20
5115616	14-029-020-00031-0002	BARBECHO TRADICIONAL	S		2,57		2,57	2,57
5115617	14-029-021-00014-0016	BARBECHO TRADICIONAL	S		0,52		0,52	0,52
5115618	14-029-020-00032-0003	TRIGO BLANDO	S		2,46		2,46	2,46
5115619	14-029-020-00032-0002	BARBECHO TRADICIONAL	S		6,02		6,02	6,02
5115620	14-029-021-00014-0013	BARBECHO TRADICIONAL	S		7,06		7,06	7,06
5115621	14-029-020-00032-0004	BARBECHO TRADICIONAL	S		0,93		0,93	0,93
5115622	14-029-021-00014-0006	BARBECHO TRADICIONAL	S		0,80		0,80	0,80
5115624	14-029-020-00028-0003	TRIGO BLANDO	S		0,21		0,21	0,21
5115625	14-029-020-00038-0005	BARBECHO TRADICIONAL	S		2,12		2,12	2,12
5115626	14-029-021-00014-0009	BARBECHO TRADICIONAL	S		7,41		7,41	7,41
5115627	14-029-020-00038-0002	BARBECHO TRADICIONAL	S		3,64		3,64	3,64
5115628	14-029-021-00014-0011	BARBECHO TRADICIONAL	S		3,19		3,19	3,19
5115629	14-029-020-00029-0001	BARBECHO TRADICIONAL	S		1,15		1,15	1,15
5115630	14-029-021-00009-0004	TRIGO BLANDO	S		8,53		8,53	8,53
5115631	14-029-020-00028-0006	TRIGO BLANDO	S		5,54		5,54	5,54
5115632	14-029-021-00008-0002	TRIGO BLANDO	S		4,25		4,25	4,25
5116836	14-064-010-00187-0002	OLIVAR	S		0,91		0,91	0,91
5116837	14-064-010-00191-0001	OLIVAR	S		1,51		1,51	1,51
5116838	14-064-010-00210-0001	OLIVAR	S		1,19		1,19	1,19
5116839	14-064-010-00232-0001	OLIVAR	S		0,92		0,92	0,92
5116840	14-064-008-00089-0001	OLIVAR	S		0,93		0,93	0,93
5116841	14-064-008-00042-0001	OLIVAR	S		11,07		11,07	11,07
5116842	14-064-008-00052-0001	OLIVAR	S		1,71		1,71	1,71
5116844	14-064-007-00080-0001	OLIVAR	S		1,77		1,77	1,77
5116845	14-064-007-00114-0001	OLIVAR	S		1,08		1,08	1,08
5116941	14-064-007-00131-0001	OLIVAR	S		0,47		0,47	0,47
5116942	14-064-010-00179-0002	OLIVAR	S		0,53		0,53	0,53

(1) Con incidencias que retienen pago o deniegan el expediente.  
(2) Se calcula sobre superficie declarada admisible.  
(3) Aplicación del artículo 16 bis del RD 147/2023.

Puede verificar la integridad de una copia de este documento mediante la lectura del código QR adjunto o mediante el acceso a la dirección <https://ws050.juntadeandalucia.es/verificarFirma> indicando el código de VERIFICACIÓN

FIRMADO POR	RAQUEL MARIA ESPIN CRESPO	FECHA	26/06/2024
VERIFICACIÓN	Pk2jmMQ72K8YCCE9EQ8LU85ENJJ6M	PÁGINA	2462/8857



**RECINTOS PROPUESTOS**

REF.	REFERENCIA SIGPAC	CULTIVO	USO S/R SIGPAC	Sup. Dec. admisible	Sup. Campo	Sup. Determ.	Sup. Resuelta
5116943	14-064-007-00163-0002	OLIVAR	S	0,80		0,80	0,80
6891741	14-029-021-00014-0024	BARBECHO TRADICIONAL	S	0,20		0,20	0,20

**INCIDENCIAS****INCIDENCIA DESCRIPCIÓN**

- 238 Recinto cuyo CAP declarado es mayor al CAP prevalente y no presenta alegación al SIGPAC.  
Recinto:14-029-021-00015-00008 Cultivo:62000 PASTOS PERMANENTES DE 5 O MAS AÑOS-SIN VARIEDAD Secano CAP prevalente:85 CAP declarado:100 Exceso de superficie (Hectáreas):0,04
- 74336 Recinto con uso declarado o cultivo declarado NO válido  
Recinto:14-029-021-09006-00001 Cultivo:20000 BARBECHO TRADICIONAL-SIN VARIEDAD Secano Uso Sigpac:CA
- 86119 Carga ganadera NO cumple con el valor mínimo de 0,2 UGM/ha.  
Recinto:14-029-021-00014-00012 Cultivo:62000 PASTOS PERMANENTES DE 5 O MAS AÑOS-SIN VARIEDAD Secano Carga Ganadera:0  
Recinto:14-029-021-00015-00008 Cultivo:62000 PASTOS PERMANENTES DE 5 O MAS AÑOS-SIN VARIEDAD Secano Carga Ganadera:0
- 86121 Recinto superficie forrajera que no realiza la actividad de producción de pastoreo.  
Recinto:14-029-021-00015-00008 Cultivo:62000 PASTOS PERMANENTES DE 5 O MAS AÑOS-SIN VARIEDAD Secano Actividad Agraria del recinto:5
- 86122 Recinto superficie forrajera que realiza la actividad de producción de pastoreo y no declara el o los códigos del Registro de Explotaciones Ganaderas de Andalucía, REGA.  
Recinto:14-029-021-00014-00012 Cultivo:62000 PASTOS PERMANENTES DE 5 O MAS AÑOS-SIN VARIEDAD Secano  
Recinto:14-029-021-00015-00008 Cultivo:62000 PASTOS PERMANENTES DE 5 O MAS AÑOS-SIN VARIEDAD Secano
- 86124 Recinto de forrajera para Cálculo de Carga Ganadera que No pertenece a Explotación.  
Recinto:14-029-021-00014-00012 Cultivo:62000 PASTOS PERMANENTES DE 5 O MAS AÑOS-SIN VARIEDAD Secano  
Recinto:14-029-021-00015-00008 Cultivo:62000 PASTOS PERMANENTES DE 5 O MAS AÑOS-SIN VARIEDAD Secano

**Datos considerados para el Cálculo de la Carga Ganadera del expediente**

**Superficie determinada para Cálculo Carga Ganadera:** 0,00 ha  
**Carga Ganadera del Expediente:** 0,00 ugm/ha

**Incidencias de carga ganadera****INCIDENCIA DESCRIPCIÓN**

- 238 Recinto cuyo CAP declarado es mayor al CAP prevalente y no presenta alegación al SIGPAC.  
Recinto:14-029-021-00015-00008 Cultivo:62000 PASTOS PERMANENTES DE 5 O MAS AÑOS-SIN VARIEDAD Secano CAP prevalente:85 CAP declarado:100 Exceso de superficie (Hectáreas):0,04
- 86122 Recinto superficie forrajera que realiza la actividad de producción de pastoreo y no declara el o los códigos del Registro de Explotaciones Ganaderas de Andalucía, REGA.  
Recinto:14-029-021-00015-00008 Cultivo:62000 PASTOS PERMANENTES DE 5 O MAS AÑOS-SIN VARIEDAD Secano  
Recinto:14-029-021-00014-00012 Cultivo:62000 PASTOS PERMANENTES DE 5 O MAS AÑOS-SIN VARIEDAD Secano
- 86124 Recinto de forrajera para Cálculo de Carga Ganadera que No pertenece a Explotación.  
Recinto:14-029-021-00015-00008 Cultivo:62000 PASTOS PERMANENTES DE 5 O MAS AÑOS-SIN VARIEDAD Secano  
Recinto:14-029-021-00014-00012 Cultivo:62000 PASTOS PERMANENTES DE 5 O MAS AÑOS-SIN VARIEDAD Secano
- 86128 Recinto de Forrajeras que no ha contabilizado para Carga Ganadera por no tener una explotación válida para el cálculo de la Carga Ganadera  
Recinto:14-029-021-00015-00008 Cultivo:62 PASTOS PERMANENTES DE 5 O MAS AÑOS-  
Recinto:14-029-021-00014-00012 Cultivo:62 PASTOS PERMANENTES DE 5 O MAS AÑOS-
- 86132 Recinto superficie forrajera que no realiza la actividad de producción de pastoreo.  
Recinto:14-029-021-00015-00008 Cultivo:62000 PASTOS PERMANENTES DE 5 O MAS AÑOS-SIN VARIEDAD Secano  
Recinto:14-029-020-00029-00004 Cultivo:20000 BARBECHO TRADICIONAL-SIN VARIEDAD Secano  
Recinto:14-029-020-00028-00006 Cultivo:20000 BARBECHO TRADICIONAL-SIN VARIEDAD Secano  
Recinto:14-029-021-00014-00016 Cultivo:20000 BARBECHO TRADICIONAL-SIN VARIEDAD Secano  
Recinto:14-029-020-00031-00001 Cultivo:20000 BARBECHO TRADICIONAL-SIN VARIEDAD Secano  
Recinto:14-029-020-00031-00001 Cultivo:20000 BARBECHO TRADICIONAL-SIN VARIEDAD Secano  
Recinto:14-029-020-00028-00006 Cultivo:20000 BARBECHO TRADICIONAL-SIN VARIEDAD Secano  
Recinto:14-029-020-00038-00006 Cultivo:20000 BARBECHO TRADICIONAL-SIN VARIEDAD Secano

(1) Con incidencias que retienen pago o deniegan el expediente.  
(2) Se calcula sobre superficie declarada admisible.  
(3) Aplicación del artículo 16 bis del RD 147/2023.

Puede verificar la integridad de una copia de este documento mediante la lectura del código QR adjunto o mediante el acceso a la dirección <a href="https://ws050.juntadeandalucia.es/verificarFirma">https://ws050.juntadeandalucia.es/verificarFirma</a> indicando el código de VERIFICACIÓN				
FIRMADO POR	RAQUEL MARIA ESPIN CRESPO	FECHA	26/06/2024	
VERIFICACIÓN	Pk2jmMQ72K8YCCE9EQ8LU85ENJJ6M	PÁGINA	2463/8857	



Recinto:14-029-020-00032-00007	Cultivo:20000	BARBECHO TRADICIONAL-SIN VARIEDAD	Secano
Recinto:14-029-020-00031-00012	Cultivo:20000	BARBECHO TRADICIONAL-SIN VARIEDAD	Secano
Recinto:14-029-020-00031-00007	Cultivo:20000	BARBECHO TRADICIONAL-SIN VARIEDAD	Secano
Recinto:14-029-021-00015-00003	Cultivo:20000	BARBECHO TRADICIONAL-SIN VARIEDAD	Secano
Recinto:14-029-020-00031-00003	Cultivo:20000	BARBECHO TRADICIONAL-SIN VARIEDAD	Secano
Recinto:14-029-021-00014-00017	Cultivo:20000	BARBECHO TRADICIONAL-SIN VARIEDAD	Secano
Recinto:14-029-020-00031-00002	Cultivo:20000	BARBECHO TRADICIONAL-SIN VARIEDAD	Secano
Recinto:14-029-021-00014-00016	Cultivo:20000	BARBECHO TRADICIONAL-SIN VARIEDAD	Secano
Recinto:14-029-020-00032-00002	Cultivo:20000	BARBECHO TRADICIONAL-SIN VARIEDAD	Secano
Recinto:14-029-021-00014-00013	Cultivo:20000	BARBECHO TRADICIONAL-SIN VARIEDAD	Secano
Recinto:14-029-020-00032-00004	Cultivo:20000	BARBECHO TRADICIONAL-SIN VARIEDAD	Secano
Recinto:14-029-021-00014-00006	Cultivo:20000	BARBECHO TRADICIONAL-SIN VARIEDAD	Secano
Recinto:14-029-020-00038-00005	Cultivo:20000	BARBECHO TRADICIONAL-SIN VARIEDAD	Secano
Recinto:14-029-021-00014-00009	Cultivo:20000	BARBECHO TRADICIONAL-SIN VARIEDAD	Secano
Recinto:14-029-020-00038-00002	Cultivo:20000	BARBECHO TRADICIONAL-SIN VARIEDAD	Secano
Recinto:14-029-021-00014-00011	Cultivo:20000	BARBECHO TRADICIONAL-SIN VARIEDAD	Secano
Recinto:14-029-020-00029-00001	Cultivo:20000	BARBECHO TRADICIONAL-SIN VARIEDAD	Secano
Recinto:14-029-021-00014-00024	Cultivo:20000	BARBECHO TRADICIONAL-SIN VARIEDAD	Secano
Recinto:14-029-021-09006-00001	Cultivo:20000	BARBECHO TRADICIONAL-SIN VARIEDAD	Secano

(1) Con incidencias que retienen pago o deniegan el expediente.  
(2) Se calcula sobre superficie declarada admisible.  
(3) Aplicación del artículo 16 bis del RD 147/2023.

Puede verificar la integridad de una copia de este documento mediante la lectura del código QR adjunto o mediante el acceso a la dirección <https://ws050.juntadeandalucia.es/verificarFirma> indicando el código de VERIFICACIÓN

FIRMADO POR	RAQUEL MARIA ESPIN CRESPO	FECHA	26/06/2024
VERIFICACIÓN	Pk2jmMQ72K8YCCCE9EQ8LU85ENJJ6M	PÁGINA	2464/8857



**APELLIDOS Y NOMBRE / RAZÓN SOCIAL**

MOLERA MONTERROSO MIRIAM

**NIF**

\*\*\*\*1012\*

**EXPEDIENTE**

1255469

**RESOLUCIÓN**

CONCESIÓN DE LA AYUDA

**DATOS DE MANTENIMIENTO UNIDADES****GRUPO DE PAGO**

ZONAS DE LIMITACIONES NATURALES

**Sup. Dec.  
Admisible**

102,70

**Sup.  
Resuelta**

102,70

**Sobredecl.**

0,00

**% Sobredecl.**

0,00

**RESUMEN DE PAGOS**

	<b>IMPORTE ( Euros )</b>			
	<b>RESUELTO</b>	<b>FEADER</b>	<b>MAPA</b>	<b>CAPADR</b>
Pago realizado	1.081,20	919,02	106,06	56,12
A pagar	106,80	90,78	10,48	5,54
<b>TOTAL</b>	<b>1.188,00</b>	<b>1.009,80</b>	<b>116,54</b>	<b>61,66</b>

**APLICACIÓN DE REDUCCIONES Y PENALIZACIONES (%)**

<b>Criterios de subvencionabilidad (1)</b>	<b>Presentación tardía</b>	<b>Omisión declaración</b>	<b>Condicionalidad</b>
0,00	0,00	0,00	0,00

**IMPORTE ( Euros )**

Calculado(2)	Reducción	Penalización	Reducción Penalización (3)	Penalización adicional	Resuelto	FEADER	MAPA	CAPADR
1.188,00 €	0,00 €	0,00 €	0,00 €	0,00 €	1.188,00 €	1.009,80 €	116,54 €	61,66 €
Importe Unitario:	54,00 €	Nuevo Importe Unitario:	11,57 €					

(1) Con incidencias que retienen pago o deniegan el expediente.

(2) Se calcula sobre superficie declarada admisible.

(3) Aplicación del artículo 16 bis del RD 147/2023.

Puede verificar la integridad de una copia de este documento mediante la lectura del código QR adjunto o mediante el acceso a la dirección <https://ws050.juntadeandalucia.es/verificarFirma> indicando el código de VERIFICACIÓN

FIRMADO POR

RAQUEL MARIA ESPIN CRESPO

FECHA

26/06/2024

VERIFICACIÓN

Pk2jmMQ72K8YCCE9EQ8LU85ENJJJ6M

PÁGINA

2465/8857



**RECINTOS PROPUESTOS**

REF.	REFERENCIA SIGPAC	CULTIVO	S/R	USO SIGPAC	Sup. Dec. admisible	Sup. Campo	Sup. Determ.	Sup. Resuelta
-1592164	14-029-020-00027-0002	TRIGO BLANDO	S		5,91		5,91	5,91
-1124388	14-029-020-00027-0002	BARBECHO TRADICIONAL	S		4,49		4,49	4,49
-1124382	14-029-020-00027-0002	BARBECHO TRADICIONAL	S		3,49		3,49	3,49
-1124379	14-029-020-00027-0002	TRIGO BLANDO	S		2,44		2,44	2,44
-1124376	14-029-020-00030-0005	TRIGO BLANDO	S		3,12		3,12	3,12
-1124350	14-029-020-00039-0002	BARBECHO TRADICIONAL	S		2,80		2,80	2,80
-1124349	14-029-020-00040-0003	BARBECHO TRADICIONAL	S		1,30		1,30	1,30
-1124346	14-029-020-00041-0001	BARBECHO TRADICIONAL	S		0,66		0,66	0,66
-1124190	14-029-020-00037-0004	BARBECHO TRADICIONAL	S		0,80		0,80	0,80
-1124189	14-029-020-00036-0007	BARBECHO TRADICIONAL	S		0,05		0,05	0,05
-1124187	14-029-020-00030-0011	BARBECHO TRADICIONAL	S		1,30		1,30	1,30
-1124186	14-029-020-00030-0010	BARBECHO TRADICIONAL	S		1,94		1,94	1,94
-1124185	14-029-020-00030-0007	BARBECHO TRADICIONAL	S		0,34		0,34	0,34
-1124184	14-029-020-00027-0005	TRIGO BLANDO	S		0,41		0,41	0,41
-1124183	14-029-020-00027-0004	TRIGO BLANDO	S		0,66		0,66	0,66
5115589	14-029-020-00027-0002	TRIGO BLANDO	S		6,10		6,10	6,10
5115591	14-029-020-00037-0002	BARBECHO TRADICIONAL	S		4,31		4,31	4,31
5115592	14-029-020-00036-0003	BARBECHO TRADICIONAL	S		2,12		2,12	2,12
5115593	14-029-020-00039-0003	TRIGO BLANDO	S		2,34		2,34	2,34
5115594	14-029-020-00039-0002	TRIGO BLANDO	S		2,30		2,30	2,30
5115595	14-029-020-00041-0001	TRIGO BLANDO	S		4,20		4,20	4,20
5115596	14-029-020-00040-0003	TRIGO BLANDO	S		2,25		2,25	2,25
5115597	14-029-020-00042-0001	TRIGO BLANDO	S		4,68		4,68	4,68
5115598	14-029-020-00030-0001	BARBECHO TRADICIONAL	S		18,24		18,24	18,24
5115599	14-029-020-00043-0001	TRIGO BLANDO	S		3,59		3,59	3,59
5115600	14-029-020-00036-0002	BARBECHO TRADICIONAL	S		0,56		0,56	0,56
5117183	14-064-006-00005-0005	OLIVAR	S		0,97		0,97	0,97
5117184	14-032-001-00072-0001	OLIVAR	S		0,97		0,97	0,97
5117185	14-064-006-00005-0006	OLIVAR	S		0,03		0,03	0,03
5117186	14-032-001-00071-0001	OLIVAR	S		1,37		1,37	1,37
5117187	14-064-010-00195-0001	OLIVAR	S		0,37		0,37	0,37
5117188	14-032-001-00135-0001	OLIVAR	S		3,68		3,68	3,68
5117189	14-064-006-00005-0007	OLIVAR	S		0,12		0,12	0,12
5117190	14-032-001-00090-0001	OLIVAR	S		5,23		5,23	5,23
5117191	14-064-008-00170-0001	OLIVAR	S		0,64		0,64	0,64
5117192	14-064-008-00169-0002	OLIVAR	S		1,84		1,84	1,84
5117193	14-064-007-00063-0001	OLIVAR	S		0,79		0,79	0,79
5117194	14-064-008-00058-0001	OLIVAR	S		1,14		1,14	1,14
5117195	14-064-010-00204-0001	OLIVAR	S		0,82		0,82	0,82
5117196	14-064-008-00187-0001	OLIVAR	S		0,68		0,68	0,68
5117197	14-032-001-00144-0001	OLIVAR	S		0,95		0,95	0,95
5117198	14-064-008-00193-0001	OLIVAR	S		0,56		0,56	0,56
5117199	14-064-008-00197-0001	OLIVAR	S		2,14		2,14	2,14

**INCIDENCIAS****INCIDENCIA DESCRIPCIÓN**

- 86119 Carga ganadera NO cumple con el valor mínimo de 0,2 UGM/ha.  
Recinto:14-029-020-00036-00005 Cultivo:62000 PASTOS PERMANENTES DE 5 O MAS AÑOS-SIN VARIEDAD Secano Carga Ganadera:0
- 86121 Recinto superficie forrajera que no realiza la actividad de producción de pastoreo.  
Recinto:14-029-020-00036-00005 Cultivo:62000 PASTOS PERMANENTES DE 5 O MAS AÑOS-SIN VARIEDAD Secano Actividad Agraria del recinto:5

(1) Con incidencias que retienen pago o deniegan el expediente.  
(2) Se calcula sobre superficie declarada admisible.  
(3) Aplicación del artículo 16 bis del RD 147/2023.

Puede verificar la integridad de una copia de este documento mediante la lectura del código QR adjunto o mediante el acceso a la dirección <https://ws050.juntadeandalucia.es/verificarFirma> indicando el código de VERIFICACIÓN

FIRMADO POR	RAQUEL MARIA ESPIN CRESPO	FECHA	26/06/2024
VERIFICACIÓN	Pk2jmMQ72K8YCCE9EQ8LU85ENJJ6M	PÁGINA	2466/8857







**INCIDENCIAS**

**INCIDENCIA DESCRIPCIÓN**

- 86122 Recinto superficie forrajera que realiza la actividad de producción de pastoreo y no declara el o los códigos del Registro de Explotaciones Ganaderas de Andalucía, REGA.  
Recinto:14-029-020-00036-00005 Cultivo:62000 PASTOS PERMANENTES DE 5 O MAS AÑOS-SIN VARIEDAD Secano
- 86124 Recinto de forrajera para Cálculo de Carga Ganadera que No pertenece a Explotación.  
Recinto:14-029-020-00036-00005 Cultivo:62000 PASTOS PERMANENTES DE 5 O MAS AÑOS-SIN VARIEDAD Secano

**Datos considerados para el Cálculo de la Carga Ganadera del expediente**

**Superficie determinada para Cálculo Carga Ganadera:** 0,00 ha  
**Carga Ganadera del Expediente:** 0,00 ugm/ha

**Incidencias de carga ganadera**

**INCIDENCIA DESCRIPCIÓN**

- 86122 Recinto superficie forrajera que realiza la actividad de producción de pastoreo y no declara el o los códigos del Registro de Explotaciones Ganaderas de Andalucía, REGA.  
Recinto:14-029-020-00036-00005 Cultivo:62000 PASTOS PERMANENTES DE 5 O MAS AÑOS-SIN VARIEDAD Secano
- 86124 Recinto de forrajera para Cálculo de Carga Ganadera que No pertenece a Explotación.  
Recinto:14-029-020-00036-00005 Cultivo:62000 PASTOS PERMANENTES DE 5 O MAS AÑOS-SIN VARIEDAD Secano
- 86128 Recinto de Forrajeras que no ha contabilizado para Carga Ganadera por no tener una explotación válida para el cálculo de la Carga Ganadera  
Recinto:14-029-020-00036-00005 Cultivo:62 PASTOS PERMANENTES DE 5 O MAS AÑOS-
- 86132 Recinto superficie forrajera que no realiza la actividad de producción de pastoreo.  
  - Recinto:14-029-020-00027-00002 Cultivo:20000 BARBECHO TRADICIONAL-SIN VARIEDAD Secano
  - Recinto:14-029-020-00027-00002 Cultivo:20000 BARBECHO TRADICIONAL-SIN VARIEDAD Secano
  - Recinto:14-029-020-00039-00002 Cultivo:20000 BARBECHO TRADICIONAL-SIN VARIEDAD Secano
  - Recinto:14-029-020-00040-00003 Cultivo:20000 BARBECHO TRADICIONAL-SIN VARIEDAD Secano
  - Recinto:14-029-020-00041-00001 Cultivo:20000 BARBECHO TRADICIONAL-SIN VARIEDAD Secano
  - Recinto:14-029-020-00037-00004 Cultivo:20000 BARBECHO TRADICIONAL-SIN VARIEDAD Secano
  - Recinto:14-029-020-00036-00007 Cultivo:20000 BARBECHO TRADICIONAL-SIN VARIEDAD Secano
  - Recinto:14-029-020-00036-00005 Cultivo:62000 PASTOS PERMANENTES DE 5 O MAS AÑOS-SIN VARIEDAD Secano
  - Recinto:14-029-020-00030-00011 Cultivo:20000 BARBECHO TRADICIONAL-SIN VARIEDAD Secano
  - Recinto:14-029-020-00030-00010 Cultivo:20000 BARBECHO TRADICIONAL-SIN VARIEDAD Secano
  - Recinto:14-029-020-00030-00007 Cultivo:20000 BARBECHO TRADICIONAL-SIN VARIEDAD Secano
  - Recinto:14-029-020-00037-00002 Cultivo:20000 BARBECHO TRADICIONAL-SIN VARIEDAD Secano
  - Recinto:14-029-020-00036-00003 Cultivo:20000 BARBECHO TRADICIONAL-SIN VARIEDAD Secano
  - Recinto:14-029-020-00030-00001 Cultivo:20000 BARBECHO TRADICIONAL-SIN VARIEDAD Secano
  - Recinto:14-029-020-00036-00002 Cultivo:20000 BARBECHO TRADICIONAL-SIN VARIEDAD Secano

(1) Con incidencias que retienen pago o deniegan el expediente.  
 (2) Se calcula sobre superficie declarada admisible.  
 (3) Aplicación del artículo 16 bis del RD 147/2023.

Puede verificar la integridad de una copia de este documento mediante la lectura del código QR adjunto o mediante el acceso a la dirección <a href="https://ws050.juntadeandalucia.es/verificarFirma">https://ws050.juntadeandalucia.es/verificarFirma</a> indicando el código de VERIFICACIÓN					
FIRMADO POR	RAQUEL MARIA ESPIN CRESPO		FECHA		26/06/2024
VERIFICACIÓN	Pk2jmMQ72K8YCCE9EQ8LU85ENJJ6M		PÁGINA		2467/8857



**APELLIDOS Y NOMBRE / RAZÓN SOCIAL**

MOLERO CERRO NESTOR

**NIF**  
\*\*\*\*1005\*

**EXPEDIENTE**  
1248470

**RESOLUCIÓN**  
CONCESIÓN DE LA AYUDA

**DATOS DE MANTENIMIENTO UNIDADES**

<b>GRUPO DE PAGO</b>	<b>Sup. Dec. Admisible</b>	<b>Sup. Resuelta</b>	<b>Sobredecl.</b>	<b>% Sobredecl.</b>
ZONAS DE LIMITACIONES NATURALES	15,06	15,06	0,00	0,00

**RESUMEN DE PAGOS**

	<b>IMPORTE ( Euros )</b>			
	<b>RESUELTO</b>	<b>FEADER</b>	<b>MAPA</b>	<b>CAPADR</b>
Pago realizado	739,54	628,61	72,55	38,38
A pagar	73,05	62,09	7,17	3,79
<b>TOTAL</b>	<b>812,59</b>	<b>690,70</b>	<b>79,72</b>	<b>42,17</b>

**APLICACIÓN DE REDUCCIONES Y PENALIZACIONES (%)**

<b>Criterios de subvencionabilidad (1)</b>	<b>Presentación tardía</b>	<b>Omisión declaración</b>	<b>Condicionabilidad</b>
0,00	0,00	0,00	0,00

**IMPORTE ( Euros )**

Calculado(2)	Reducción	Penalización	Reducción Penalización (3)	Penalización adicional	Resuelto	FEADER	MAPA	CAPADR
812,59 €	0,00 €	0,00 €	0,00 €	0,00 €	812,59 €	690,70 €	79,72 €	42,17 €
Importe Unitario:	54,00 €	Nuevo Importe Unitario:	53,96 €					

**RECINTOS PROPUESTOS**

<b>REF.</b>	<b>REFERENCIA SIGPAC</b>	<b>CULTIVO</b>	<b>S/R</b>	<b>USO SIGPAC</b>	<b>Sup. Dec. admisible</b>	<b>Sup. Campo</b>	<b>Sup. Determ.</b>	<b>Sup. Resuelta</b>
-1217239	14-035-023-00023-0004	OLIVAR	S		0,11		0,11	0,11
4765402	14-035-017-00081-0001	OLIVAR	S		1,93		1,93	1,93
4765403	14-035-017-00080-0001	OLIVAR	S		1,17		1,17	1,17
4765405	14-035-024-00098-0003	OLIVAR	S		1,53		1,53	1,53
4765406	14-035-031-00459-0002	OLIVAR	S		1,20		1,20	1,20
4765407	14-035-023-00018-0001	OLIVAR	S		0,18		0,18	0,18
4765408	14-035-023-00019-0001	OLIVAR	S		0,74		0,74	0,74
4765626	14-035-017-00355-0001	OLIVAR	S		0,65		0,65	0,65
4765627	14-035-017-00356-0002	OLIVAR	S		1,99		1,99	1,99
4765628	14-035-017-00354-0001	OLIVAR	S		0,77		0,77	0,77
4765629	14-008-023-00090-0001	OLIVAR	S		1,02		1,02	1,02
4765630	14-035-026-00061-0001	OLIVAR	S		0,70		0,70	0,70
4765631	14-035-025-00339-0001	OLIVAR	S		2,64		2,64	2,64
5534463	14-035-024-00530-0001	OLIVAR	S		0,43		0,43	0,43

(1) Con incidencias que retienen pago o deniegan el expediente.

(2) Se calcula sobre superficie declarada admisible.

(3) Aplicación del artículo 16 bis del RD 147/2023.

Puede verificar la integridad de una copia de este documento mediante la lectura del código QR adjunto o mediante el acceso a la dirección <https://ws050.juntadeandalucia.es/verificarFirma> indicando el código de VERIFICACIÓN

FIRMADO POR	RAQUEL MARIA ESPIN CRESPO	FECHA	26/06/2024
VERIFICACIÓN	Pk2jmMQ72K8YCCE9EQ8LU85ENJJ6M	PÁGINA	2468/8857





**APELLIDOS Y NOMBRE / RAZÓN SOCIAL**

MOLERO CERRO NOE

**NIF**

\*\*\*\*7046\*

**EXPEDIENTE**

1248478

**RESOLUCIÓN**

CONCESIÓN DE LA AYUDA

**DATOS DE MANTENIMIENTO UNIDADES**

**GRUPO DE PAGO**

ZONAS DE LIMITACIONES NATURALES

**Sup. Dec. Admisible**

13,84

**Sup. Resuelta**

13,84

**Sobredecl.**

0,00

**% Sobredecl.**

0,00

**RESUMEN DE PAGOS**

	<b>IMPORTE ( Euros )</b>			
	<b>RESUELTO</b>	<b>FEADER</b>	<b>MAPA</b>	<b>CAPADR</b>
Pago realizado	680,17	578,15	66,73	35,29
A pagar	67,19	57,11	6,59	3,49
<b>TOTAL</b>	<b>747,36</b>	<b>635,26</b>	<b>73,32</b>	<b>38,78</b>

**APLICACIÓN DE REDUCCIONES Y PENALIZACIONES (%)**

<b>Criterios de subvencionabilidad (1)</b>	<b>Presentación tardía</b>	<b>Omisión declaración</b>	<b>Condicionabilidad</b>
0,00	0,00	0,00	0,00

**IMPORTE ( Euros )**

Calculado(2)	Reducción	Penalización	Reducción Penalización (3)	Penalización adicional	Resuelto	FEADER	MAPA	CAPADR
747,36 €	0,00 €	0,00 €	0,00 €	0,00 €	747,36 €	635,26 €	73,32 €	38,78 €
Importe Unitario:	54,00 €	Nuevo Importe Unitario:	54,00 €					

**RECINTOS PROPUESTOS**

<b>REF.</b>	<b>REFERENCIA SIGPAC</b>	<b>CULTIVO</b>	<b>S/R</b>	<b>USO SIGPAC</b>	<b>Sup. Dec. admisible</b>	<b>Sup. Campo</b>	<b>Sup. Determ.</b>	<b>Sup. Resuelta</b>
4763092	14-035-053-00377-0001	OLIVAR	S		5,33		5,33	5,33
4763093	14-008-024-00048-0005	OLIVAR	S		6,00		6,00	6,00
4763094	14-035-053-00376-0001	OLIVAR	S		2,51		2,51	2,51

(1) Con incidencias que retienen pago o deniegan el expediente.  
 (2) Se calcula sobre superficie declarada admisible.  
 (3) Aplicación del artículo 16 bis del RD 147/2023.

Puede verificar la integridad de una copia de este documento mediante la lectura del código QR adjunto o mediante el acceso a la dirección <https://ws050.juntadeandalucia.es/verificarFirma> indicando el código de VERIFICACIÓN

FIRMADO POR	RAQUEL MARIA ESPIN CRESPO	FECHA	26/06/2024
VERIFICACIÓN	Pk2jmMQ72K8YCCE9EQ8LU85ENJJ6M	PÁGINA	2469/8857





**APELLIDOS Y NOMBRE / RAZÓN SOCIAL**

MOLINA BERENGUER IGNACIO

**NIF**

\*\*\*\*3901\*

**EXPEDIENTE**

1243851

**RESOLUCIÓN**

CONCESIÓN DE LA AYUDA

**DATOS DE MANTENIMIENTO UNIDADES**

**GRUPO DE PAGO**

ZONAS DE LIMITACIONES NATURALES

**Sup. Dec. Admisible**

271,98

**Sup. Resuelta**

271,98

**Sobredecl.**

0,00

**% Sobredecl.**

0,00

**RESUMEN DE PAGOS**

	<b>IMPORTE ( Euros )</b>			
	<b>RESUELTO</b>	<b>FEADER</b>	<b>MAPA</b>	<b>CAPADR</b>
Pago realizado	1.081,20	919,02	106,06	56,12
A pagar	106,80	90,78	10,48	5,54
<b>TOTAL</b>	<b>1.188,00</b>	<b>1.009,80</b>	<b>116,54</b>	<b>61,66</b>

**APLICACIÓN DE REDUCCIONES Y PENALIZACIONES (%)**

<b>Crterios de subvencionabilidad (1)</b>	<b>Presentación tardía</b>	<b>Omisión declaración</b>	<b>Condicionalidad</b>
0,00	0,00	0,00	0,00

**IMPORTE ( Euros )**

Calculado(2)	Reducción	Penalización	Reducción Penalización (3)	Penalización adicional	Resuelto	FEADER	MAPA	CAPADR
1.188,00 €	0,00 €	0,00 €	0,00 €	0,00 €	1.188,00 €	1.009,80 €	116,54 €	61,66 €
<b>Importe Unitario:</b>	<b>54,00 €</b>	<b>Nuevo Importe Unitario:</b>	<b>4,37 €</b>					

**RECINTOS PROPUESTOS**

<b>REF.</b>	<b>REFERENCIA SIGPAC</b>	<b>CULTIVO</b>	<b>S/R</b>	<b>USO SIGPAC</b>	<b>Sup. Dec. admisible</b>	<b>Sup. Campo</b>	<b>Sup. Determ.</b>	<b>Sup. Resuelta</b>
-1543868	14-016-030-00011-0004	PASTOS PERMANENTES DE 5 O MAS AÑOS	S		3,28		3,28	3,28
-1543857	14-016-030-00011-0004	PASTOS PERMANENTES DE 5 O MAS AÑOS	S		1,70		1,70	1,70
-1543850	14-016-030-00011-0003	PASTOS PERMANENTES DE 5 O MAS AÑOS	S		1,49		1,49	1,49
1700000006832561	14-016-030-00006-0001	PASTOS PERMANENTES DE 5 O MAS AÑOS	S		61,08		61,08	61,08
1700000006832562	14-016-031-00014-0001	PASTOS PERMANENTES DE 5 O MAS AÑOS	S		1,30		1,30	1,30
1700000006832563	14-016-030-00011-0002	PASTOS PERMANENTES DE 5 O MAS AÑOS	S		1,28		1,28	1,28
1700000006832564	14-016-030-00011-0003	PASTOS PERMANENTES DE 5 O MAS AÑOS	S		3,06		3,06	3,06
1700000006832565	14-016-030-00011-0004	PASTOS PERMANENTES DE 5 O MAS AÑOS	S		52,35		52,35	52,35
1700000006832566	14-016-030-00011-0001	PASTOS PERMANENTES DE 5 O MAS AÑOS	S		0,77		0,77	0,77
1700000006832568	14-016-030-00011-0010	PASTOS PERMANENTES DE 5 O MAS AÑOS	S		0,27		0,27	0,27
1700000006832569	14-016-030-00011-0009	PASTOS PERMANENTES DE 5 O MAS AÑOS	S		0,16		0,16	0,16
1700000006832570	14-016-030-00009-0001	PASTOS PERMANENTES DE 5 O MAS AÑOS	S		37,73		37,73	37,73
1700000006832571	14-016-030-00010-0001	PASTOS PERMANENTES DE 5 O MAS AÑOS	S		8,68		8,68	8,68
1700000006832572	14-016-030-00007-0001	PASTOS PERMANENTES DE 5 O MAS AÑOS	S		25,96		25,96	25,96
1700000006832573	14-016-030-00008-0001	PASTOS PERMANENTES DE 5 O MAS AÑOS	S		3,60		3,60	3,60
1700000007066687	14-016-018-00010-0013	PASTOS PERMANENTES DE 5 O MAS AÑOS	S		69,27		69,27	69,27

**INCIDENCIAS**

**INCIDENCIA DESCRIPCIÓN**

75022 No Autoriza a que, en caso de la devolución por la entidad financiera (retrocesión bancaria) del pago en la cuenta corriente consignada en la solicitud y que está debidamente registrada en el sistema contable GIRO de la Junta de Andalucía, se proceda al pago en cualquier otra cuenta corriente de la titularidad del solicitante vigente en dicho sistema contable.

(1) Con incidencias que retienen pago o deniegan el expediente.  
 (2) Se calcula sobre superficie declarada admisible.  
 (3) Aplicación del artículo 16 bis del RD 147/2023.

Puede verificar la integridad de una copia de este documento mediante la lectura del código QR adjunto o mediante el acceso a la dirección <a href="https://ws050.juntadeandalucia.es/verificarFirma">https://ws050.juntadeandalucia.es/verificarFirma</a> indicando el código de VERIFICACIÓN					
FIRMADO POR	RAQUEL MARIA ESPIN CRESPO		FECHA		26/06/2024
VERIFICACIÓN	Pk2jmMQ72K8YCCE9EQ8LU85ENJJ6M		PÁGINA		2470/8857



**Datos considerados para el Cálculo de la Carga Ganadera del expediente**

Superficie determinada para Cálculo Carga Ganadera: 271,98 ha  
Carga Ganadera del Expediente: 0,51 ugm/ha

Explotación	Especie	Ugm Calculada para CG
ES140160000082	BOVINA	55,01
ES140160000082	PORCINO	50,90
ES140160000662	BOVINA	32,68

**Recintos Determinados para el Cálculo de Garga Ganadera**

REF.	REFERENCIA SIGPAC	CULTIVO	DESCRIPCIÓN CULTIVO	S/R	SUP. RESUELTA (ha)
-1543868	14-016-030-00011-00004	62000	PASTOS PERMANENTES DE 5 O MAS AÑOS-SIN VARIEDAD	S	3,28
-1543857	14-016-030-00011-00004	62000	PASTOS PERMANENTES DE 5 O MAS AÑOS-SIN VARIEDAD	S	1,70
-1543850	14-016-030-00011-00003	62000	PASTOS PERMANENTES DE 5 O MAS AÑOS-SIN VARIEDAD	S	1,49
1700000006832561	14-016-030-00006-00001	62000	PASTOS PERMANENTES DE 5 O MAS AÑOS-SIN VARIEDAD	S	61,08
1700000006832562	14-016-031-00014-00001	62000	PASTOS PERMANENTES DE 5 O MAS AÑOS-SIN VARIEDAD	S	1,30
1700000006832563	14-016-030-00011-00002	62000	PASTOS PERMANENTES DE 5 O MAS AÑOS-SIN VARIEDAD	S	1,28
1700000006832564	14-016-030-00011-00003	62000	PASTOS PERMANENTES DE 5 O MAS AÑOS-SIN VARIEDAD	S	3,06
1700000006832565	14-016-030-00011-00004	62000	PASTOS PERMANENTES DE 5 O MAS AÑOS-SIN VARIEDAD	S	52,35
1700000006832566	14-016-030-00011-00001	62000	PASTOS PERMANENTES DE 5 O MAS AÑOS-SIN VARIEDAD	S	0,77
1700000006832568	14-016-030-00011-00010	62000	PASTOS PERMANENTES DE 5 O MAS AÑOS-SIN VARIEDAD	S	0,27
1700000006832569	14-016-030-00011-00009	62000	PASTOS PERMANENTES DE 5 O MAS AÑOS-SIN VARIEDAD	S	0,16
1700000006832570	14-016-030-00009-00001	62000	PASTOS PERMANENTES DE 5 O MAS AÑOS-SIN VARIEDAD	S	37,73
1700000006832571	14-016-030-00010-00001	62000	PASTOS PERMANENTES DE 5 O MAS AÑOS-SIN VARIEDAD	S	8,68
1700000006832572	14-016-030-00007-00001	62000	PASTOS PERMANENTES DE 5 O MAS AÑOS-SIN VARIEDAD	S	25,96
1700000006832573	14-016-030-00008-00001	62000	PASTOS PERMANENTES DE 5 O MAS AÑOS-SIN VARIEDAD	S	3,60
1700000007066687	14-016-018-00010-00013	62000	PASTOS PERMANENTES DE 5 O MAS AÑOS-SIN VARIEDAD	S	69,27

(1) Con incidencias que retienen pago o deniegan el expediente.  
(2) Se calcula sobre superficie declarada admisible.  
(3) Aplicación del artículo 16 bis del RD 147/2023.

Puede verificar la integridad de una copia de este documento mediante la lectura del código QR adjunto o mediante el acceso a la dirección <a href="https://ws050.juntadeandalucia.es/verificarFirma">https://ws050.juntadeandalucia.es/verificarFirma</a> indicando el código de VERIFICACIÓN				
FIRMADO POR	RAQUEL MARIA ESPIN CRESPO	FECHA	26/06/2024	
VERIFICACIÓN	Pk2jmMQ72K8YCCE9EQ8LU85ENJJ6M	PÁGINA	2471/8857	



**APELLIDOS Y NOMBRE / RAZÓN SOCIAL**

MOLINA COCA EMILIO JOSÉ

**NIF**

\*\*\*\*2480\*

**EXPEDIENTE**

1211544

**RESOLUCIÓN**

CONCESIÓN DE LA AYUDA

**DATOS DE MANTENIMIENTO UNIDADES**

**GRUPO DE PAGO**

ZONAS DE LIMITACIONES NATURALES

**Sup. Dec. Admisible**

36,35

**Sup. Resuelta**

36,35

**Sobredecl.**

0,00

**% Sobredecl.**

0,00

**RESUMEN DE PAGOS**

	<b>IMPORTE ( Euros )</b>			
	<b>RESUELTO</b>	<b>FEADER</b>	<b>MAPA</b>	<b>CAPADR</b>
Pago realizado	1.081,20	919,02	106,06	56,12
A pagar	106,80	90,78	10,48	5,54
<b>TOTAL</b>	<b>1.188,00</b>	<b>1.009,80</b>	<b>116,54</b>	<b>61,66</b>

**APLICACIÓN DE REDUCCIONES Y PENALIZACIONES (%)**

<b>Criterios de subvencionabilidad (1)</b>	<b>Presentación tardía</b>	<b>Omisión declaración</b>	<b>Condicionalidad</b>
0,00	0,00	0,00	0,00

**IMPORTE ( Euros )**

Calculado(2)	Reducción	Penalización	Reducción Penalización (3)	Penalización adicional	Resuelto	FEADER	MAPA	CAPADR
1.188,00 €	0,00 €	0,00 €	0,00 €	0,00 €	1.188,00 €	1.009,80 €	116,54 €	61,66 €
<b>Importe Unitario:</b>	<b>54,00 €</b>	<b>Nuevo Importe Unitario:</b>	<b>32,68 €</b>					

**RECINTOS PROPUESTOS**

<b>REF.</b>	<b>REFERENCIA SIGPAC</b>	<b>CULTIVO</b>	<b>S/R</b>	<b>USO SIGPAC</b>	<b>Sup. Dec. admisible</b>	<b>Sup. Campo</b>	<b>Sup. Determ.</b>	<b>Sup. Resuelta</b>
-1503878	14-054-038-00064-0003	OLIVAR	S		0,86		0,86	0,86
4196608	14-054-038-00017-0003	PASTOS PERMANENTES DE 5 O MAS AÑOS	S		0,16		0,16	0,16
4196615	14-054-038-00064-0004	PASTOS PERMANENTES DE 5 O MAS AÑOS	S		0,10		0,10	0,10
4196636	14-054-038-00065-0002	OLIVAR	S		0,07		0,07	0,07
4196637	14-054-038-00065-0003	PASTOS PERMANENTES DE 5 O MAS AÑOS	S		0,26		0,26	0,26
1700000004569275	14-054-038-00017-0004	OLIVAR	S		15,24		15,24	15,24
1700000004569277	14-054-038-00027-0004	OLIVAR	S		14,55		14,55	14,55
1700000004569278	14-054-038-00027-0004	OLIVAR	S		2,61		2,61	2,61
1700000004569279	14-054-038-00064-0003	OLIVAR	S		2,50		2,50	2,50

**INCIDENCIAS**

**INCIDENCIA DESCRIPCIÓN**

- 452 Actividad agraria declarada en un recinto no compatible con el uso PA, PR o PS asignado en SIGPAC para ese recinto.  
 Recinto:14-054-038-00017-00005 Cultivo:62000 PASTOS PERMANENTES DE 5 O MAS AÑOS-SIN VARIEDAD Secano USO ASIGNADO EN SIGPAC:PR
- 86121 Recinto superficie forrajera que no realiza la actividad de producción de pastoreo.  
 Recinto:14-054-038-00017-00005 Cultivo:62000 PASTOS PERMANENTES DE 5 O MAS AÑOS-SIN VARIEDAD Secano Actividad Agraria del recinto:2

(1) Con incidencias que retienen pago o deniegan el expediente.  
 (2) Se calcula sobre superficie declarada admisible.  
 (3) Aplicación del artículo 16 bis del RD 147/2023.

Puede verificar la integridad de una copia de este documento mediante la lectura del código QR adjunto o mediante el acceso a la dirección <a href="https://ws050.juntadeandalucia.es/verificarFirma">https://ws050.juntadeandalucia.es/verificarFirma</a> indicando el código de VERIFICACIÓN				
FIRMADO POR	RAQUEL MARIA ESPIN CRESPO	FECHA	26/06/2024	
VERIFICACIÓN	Pk2jmMQ72K8YCCE9EQ8LU85ENJJ6M	PÁGINA	2472/8857	



**Datos considerados para el Cálculo de la Carga Ganadera del expediente**

Superficie determinada para Cálculo Carga Ganadera: 0,52 ha  
Carga Ganadera del Expediente: 2,40 ugm/ha

<u>Explotación</u>	<u>Especie</u>	<u>Ugm Calculada para CG</u>
ES140540001370	OVINA	1,25

**Recintos Determinados para el Cálculo de Garga Ganadera**

<u>REF.</u>	<u>REFERENCIA SIGPAC</u>	<u>CULTIVO</u>	<u>DESCRIPCIÓN CULTIVO</u>	<u>S/R</u>	<u>SUP. RESUELTA (ha)</u>
4196608	14-054-038-00017-00003	62000	PASTOS PERMANENTES DE 5 O MAS AÑOS-SIN VARIEDAD	S	0,16
4196615	14-054-038-00064-00004	62000	PASTOS PERMANENTES DE 5 O MAS AÑOS-SIN VARIEDAD	S	0,10
4196637	14-054-038-00065-00003	62000	PASTOS PERMANENTES DE 5 O MAS AÑOS-SIN VARIEDAD	S	0,26

**Incidencias de carga ganadera**

**INCIDENCIA DESCRIPCIÓN**

452	Actividad agraria declarada en un recinto no compatible con el uso PA, PR o PS asignado en SIGPAC para ese recinto. Recinto:14-054-038-00017-00005 Cultivo:62000 PASTOS PERMANENTES DE 5 O MAS AÑOS-SIN VARIEDAD Secano USO ASIGNADO EN SIGPAC:PR
86132	Recinto superficie forrajera que no realiza la actividad de producción de pastoreo. Recinto:14-054-038-00017-00005 Cultivo:62000 PASTOS PERMANENTES DE 5 O MAS AÑOS-SIN VARIEDAD Secano

(1) Con incidencias que retienen pago o deniegan el expediente.  
(2) Se calcula sobre superficie declarada admisible.  
(3) Aplicación del artículo 16 bis del RD 147/2023.

Puede verificar la integridad de una copia de este documento mediante la lectura del código QR adjunto o mediante el acceso a la dirección <https://ws050.juntadeandalucia.es/verificarFirma> indicando el código de VERIFICACIÓN

FIRMADO POR	RAQUEL MARIA ESPIN CRESPO	FECHA	26/06/2024
VERIFICACIÓN	Pk2jmMQ72K8YCCE9EQ8LU85ENJJ6M	PÁGINA	2473/8857





**APELLIDOS Y NOMBRE / RAZÓN SOCIAL**

MOLINA GRANADOS ANA

**NIF**

\*\*\*2040\*

**EXPEDIENTE**

1056785

**RESOLUCIÓN**

CONCESIÓN DE LA AYUDA

**DATOS DE MANTENIMIENTO UNIDADES**

**GRUPO DE PAGO**

ZONAS DE LIMITACIONES NATURALES

**Sup. Dec. Admisible**

117,79

**Sup. Resuelta**

117,79

**Sobredecl.**

0,00

**% Sobredecl.**

0,00

**RESUMEN DE PAGOS**

	<b><u>IMPORTE ( Euros )</u></b>			
	<b><u>RESUELTO</u></b>	<b><u>FEADER</u></b>	<b><u>MAPA</u></b>	<b><u>CAPADR</u></b>
Pago realizado	1.081,20	919,02	106,06	56,12
A pagar	106,80	90,78	10,48	5,54
<b>TOTAL</b>	<b>1.188,00</b>	<b>1.009,80</b>	<b>116,54</b>	<b>61,66</b>

**APLICACIÓN DE REDUCCIONES Y PENALIZACIONES (%)**

<b><u>Criterios de subvencionabilidad (1)</u></b>	<b><u>Presentación tardía</u></b>	<b><u>Omisión declaración</u></b>	<b><u>Condicionalidad</u></b>
0,00	0,00	0,00	0,00

**IMPORTE ( Euros )**

<b><u>Calculado(2)</u></b>	<b><u>Reducción</u></b>	<b><u>Penalización</u></b>	<b><u>Reducción Penalización (3)</u></b>	<b><u>Penalización adicional</u></b>	<b><u>Resuelto</u></b>	<b><u>FEADER</u></b>	<b><u>MAPA</u></b>	<b><u>CAPADR</u></b>
1.188,00 €	0,00 €	0,00 €	0,00 €	0,00 €	1.188,00 €	1.009,80 €	116,54 €	61,66 €
<b>Importe Unitario:</b>	<b>54,00 €</b>	<b>Nuevo Importe Unitario:</b>	<b>10,09 €</b>					

(1) Con incidencias que retienen pago o deniegan el expediente.  
 (2) Se calcula sobre superficie declarada admisible.  
 (3) Aplicación del artículo 16 bis del RD 147/2023.

Puede verificar la integridad de una copia de este documento mediante la lectura del código QR adjunto o mediante el acceso a la dirección <a href="https://ws050.juntadeandalucia.es/verificarFirma">https://ws050.juntadeandalucia.es/verificarFirma</a> indicando el código de VERIFICACIÓN					
FIRMADO POR	RAQUEL MARIA ESPIN CRESPO		FECHA		26/06/2024
VERIFICACIÓN	Pk2jmMQ72K8YCCE9EQ8LU85ENJJ6M		PÁGINA		2474/8857





**RECINTOS PROPUESTOS**

REF.	REFERENCIA SIGPAC	CULTIVO	S/R	USO SIGPAC	Sup. Dec. admisible	Sup. Campo	Sup. Determ.	Sup. Resuelta
-1536043	14-032-002-00141-0003	BARBECHO TRADICIONAL	S		1,11		1,11	1,11
-1263360	14-052-002-00002-0002	GUISANTES	S		6,16		6,16	6,16
-1263359	14-032-003-00023-0001	TRANQUILLÓN	S		17,19		17,19	17,19
-45418	14-032-002-00141-0005	TRANQUILLÓN	S		0,38		0,38	0,38
5483712	14-032-001-00124-0001	CEBADA	S		0,52		0,52	0,52
5483713	14-032-006-00005-0001	TRANQUILLÓN	S		1,40		1,40	1,40
5483716	14-032-002-00025-0001	OLIVAR	S		0,36		0,36	0,36
5552597	14-009-007-00105-0001	TRANQUILLÓN	S		1,48		1,48	1,48
5552598	14-009-007-00103-0001	TRANQUILLÓN	S		2,69		2,69	2,69
5552599	14-009-007-00119-0001	TRANQUILLÓN	S		0,97		0,97	0,97
5552600	14-009-007-00118-0002	TRANQUILLÓN	S		0,63		0,63	0,63
5552601	14-009-007-00175-0001	TRANQUILLÓN	S		2,22		2,22	2,22
1700000005170663	14-032-001-00186-0001	OLIVAR	S		0,78		0,78	0,78
1700000005170664	14-032-009-00029-0001	CEBADA	S		1,98		1,98	1,98
1700000005170665	14-032-009-00030-0001	CEBADA	S		7,49		7,49	7,49
1700000005170666	14-032-009-00031-0001	CEBADA	S		1,33		1,33	1,33
1700000005170667	14-032-001-00295-0001	OLIVAR	S		0,73		0,73	0,73
1700000005170669	14-032-002-00064-0001	OLIVAR	S		0,36		0,36	0,36
1700000005170670	14-032-002-00036-0001	OLIVAR	S		0,58		0,58	0,58
1700000005170673	14-052-002-00001-0002	PASTOS PERMANENTES DE 5 O MAS AÑOS	S		0,07		0,07	0,07
1700000005170674	14-032-002-00070-0001	AVENA	S		1,09		1,09	1,09
1700000005170675	14-032-002-00071-0001	AVENA	S		1,01		1,01	1,01
1700000005170676	14-032-002-00072-0002	AVENA	S		1,24		1,24	1,24
1700000005170677	14-032-002-00073-0001	AVENA	S		0,70		0,70	0,70
1700000005170678	14-032-002-00026-0001	TRANQUILLÓN	S		0,67		0,67	0,67
1700000005170684	14-052-002-00001-0001	BARBECHO TRADICIONAL	S		0,41		0,41	0,41
1700000005170685	14-032-002-00008-0001	AVENA	S		9,66		9,66	9,66
1700000005170687	14-052-002-00001-0001	TRANQUILLÓN	S		1,48		1,48	1,48
1700000005170688	14-032-002-00118-0001	GUISANTES	S		2,04		2,04	2,04
1700000005170690	14-032-001-00263-0001	AVENA	S		3,63		3,63	3,63
1700000005170693	14-032-009-00033-0001	AVENA	S		2,59		2,59	2,59
1700000005170694	14-032-002-00005-0001	TRANQUILLÓN	S		1,11		1,11	1,11
1700000005170695	14-032-001-00285-0002	TRANQUILLÓN	S		3,08		3,08	3,08
1700000005170697	14-032-002-00141-0003	TRANQUILLÓN	S		7,63		7,63	7,63
1700000005170698	14-032-009-00020-0001	CEBADA	S		0,92		0,92	0,92
1700000005170699	14-032-009-00017-0001	AVENA	S		2,48		2,48	2,48
1700000005170705	14-052-002-00002-0002	BARBECHO TRADICIONAL	S		10,84		10,84	10,84
1700000006335884	14-064-010-00012-0001	TRANQUILLÓN	S		0,83		0,83	0,83
1700000006335885	14-064-010-00018-0003	TRANQUILLÓN	S		7,16		7,16	7,16
1700000006335886	14-064-010-00019-0002	TRANQUILLÓN	S		0,58		0,58	0,58
1700000006335887	14-064-010-00018-0003	TRANQUILLÓN	S		8,08		8,08	8,08
1700000006335888	14-064-010-00013-0001	TRANQUILLÓN	S		2,13		2,13	2,13

**Datos considerados para el Cálculo de la Carga Ganadera del expediente**

Superficie determinada para Cálculo Carga Ganadera: 0,07 ha

Carga Ganadera del Expediente: 179,57 ugm/ha

Explotación	Especie	Ugm Calculada para CG
ES140320000001	OVINA	12,57

(1) Con incidencias que retienen pago o deniegan el expediente.  
 (2) Se calcula sobre superficie declarada admisible.  
 (3) Aplicación del artículo 16 bis del RD 147/2023.

Puede verificar la integridad de una copia de este documento mediante la lectura del código QR adjunto o mediante el acceso a la dirección <a href="https://ws050.juntadeandalucia.es/verificarFirma">https://ws050.juntadeandalucia.es/verificarFirma</a> indicando el código de VERIFICACIÓN					
FIRMADO POR	RAQUEL MARIA ESPIN CRESPO		FECHA		26/06/2024
VERIFICACIÓN	Pk2jmMQ72K8YCCE9EQ8LU85ENJJ6M		PÁGINA		2475/8857



**Recintos Determinados para el Cálculo de Garga Ganadera**

REE.	REFERENCIA SIGPAC	CULTIVO	DESCRIPCIÓN CULTIVO	S/R	SUP. RESUELTA (ha)
1700000005170673	14-052-002-00001-00002	62000	PASTOS PERMANENTES DE 5 O MAS AÑOS-SIN VARIEDAD	S	0,07

**Incidencias de carga ganadera**

**INCIDENCIA DESCRIPCIÓN**

86132	Recinto superficie forrajera que no realiza la actividad de producción de pastoreo. Recinto:14-032-002-00141-00003 Cultivo:20000 BARBECHO TRADICIONAL-SIN VARIEDAD Secano Recinto:14-052-002-00001-00001 Cultivo:20000 BARBECHO TRADICIONAL-SIN VARIEDAD Secano Recinto:14-052-002-00002-00002 Cultivo:20000 BARBECHO TRADICIONAL-SIN VARIEDAD Secano
-------	--

(1) Con incidencias que retienen pago o deniegan el expediente.  
(2) Se calcula sobre superficie declarada admisible.  
(3) Aplicación del artículo 16 bis del RD 147/2023.

Puede verificar la integridad de una copia de este documento mediante la lectura del código QR adjunto o mediante el acceso a la dirección <https://ws050.juntadeandalucia.es/verificarFirma> indicando el código de VERIFICACIÓN

FIRMADO POR	RAQUEL MARIA ESPIN CRESPO	FECHA	26/06/2024
VERIFICACIÓN	Pk2jmMQ72K8YCCE9EQ8LU85ENJJ6M	PÁGINA	2476/8857





**APELLIDOS Y NOMBRE / RAZÓN SOCIAL**

MOLINA MEDINA JUAN MANUEL

**NIF**  
\*\*\*0924\*

**EXPEDIENTE**  
1227229

**RESOLUCIÓN**  
CONCESIÓN DE LA AYUDA

**DATOS DE MANTENIMIENTO UNIDADES**

<b>GRUPO DE PAGO</b>	<b>Sup. Dec. Admisible</b>	<b>Sup. Resuelta</b>	<b>Sobredecl.</b>	<b>% Sobredecl.</b>
ZONAS DE LIMITACIONES NATURALES	116,82	96,65	20,17	17,27

**RESUMEN DE PAGOS**

	<b>IMPORTE ( Euros )</b>			
	<b>RESUELTO</b>	<b>FEADER</b>	<b>MAPA</b>	<b>CAPADR</b>
A pagar	643,48	546,96	63,13	33,39

**APLICACIÓN DE REDUCCIONES Y PENALIZACIONES (%)**

<b>Criterios de subvencionabilidad (1)</b>	<b>Presentación tardía</b>	<b>Omisión declaración</b>	<b>Condicionabilidad</b>
0,00	0,00	0,00	0,00


**IMPORTE ( Euros )**

<b>Calculado(2)</b>	<b>Reducción</b>	<b>Penalización</b>	<b>Reducción Penalización (3)</b>	<b>Penalización adicional</b>	<b>Resuelto</b>	<b>FEADER</b>	<b>MAPA</b>	<b>CAPADR</b>
1.188,00 €	205,12 €	339,41 €	0,00 €	0,00 €	643,48 €	546,96 €	63,13 €	33,39 €
<b>Importe Unitario:</b>	54,00 €	<b>Nuevo Importe Unitario:</b>	10,17 €					

(1) Con incidencias que retienen pago o deniegan el expediente.  
(2) Se calcula sobre superficie declarada admisible.  
(3) Aplicación del artículo 16 bis del RD 147/2023.

Puede verificar la integridad de una copia de este documento mediante la lectura del código QR adjunto o mediante el acceso a la dirección <https://ws050.juntadeandalucia.es/verificarFirma> indicando el código de VERIFICACIÓN

FIRMADO POR	RAQUEL MARIA ESPIN CRESPO	FECHA	26/06/2024
VERIFICACIÓN	Pk2jmMQ72K8YCCE9EQ8LU85ENJJ6M	PÁGINA	2477/8857





**RECINTOS PROPUESTOS**

REF.	REFERENCIA SIGPAC	CULTIVO	S/R	USO SIGPAC	Sup._Dec. admisible	Sup. Campo	Sup. Determ.	Sup. Resuelta
-1474593	14-061-021-00171-0005	OLIVAR	S		0,63		0,63	0,63
-928198	14-061-021-00394-0004	PASTOS PERMANENTES DE 5 O MAS AÑOS	S		0,23		0,23	0,23
-732990	14-061-022-00001-0001	TRANQUILLÓN	S		1,03		1,03	1,03
-732986	14-061-021-00425-0010	PASTOS DE MENOS DE 5 AÑOS	S		4,48		4,48	4,48
-732985	14-061-021-00425-0010	GUISANTES	S		4,36		4,36	4,36
-465827	14-061-021-00425-0015	PASTOS PERMANENTES DE 5 O MAS AÑOS	S		1,28		1,28	1,28
-32215	14-061-021-00171-0007	PASTOS DE MENOS DE 5 AÑOS	S		0,79		0,79	0,79
5800317	14-061-022-00001-0001	TRANQUILLÓN	S		20,63		20,63	20,63
1700000006849139	14-061-021-00171-0003	PASTOS PERMANENTES DE 5 O MAS AÑOS	S		2,66		2,66	2,66
1700000006849140	14-061-021-00425-0010	GUISANTES	S		3,03		3,03	3,03
1700000006849141	14-061-022-00071-0001	BARBECHO TRADICIONAL	S		0,53		0,53	0,53
1700000006849142	14-061-022-00029-0001	TRIGO BLANDO	S		4,95		4,95	0,00
1700000006849143	14-061-022-00030-0001	TRIGO BLANDO	S		0,77		0,77	0,77
1700000006849144	14-061-022-00341-0001	BARBECHO TRADICIONAL	S		6,98		6,98	0,00
1700000006849147	14-061-022-00114-0001	BARBECHO TRADICIONAL	S		1,06		1,06	0,00
1700000006849148	14-061-022-00106-0001	BARBECHO TRADICIONAL	S		0,82		0,82	0,82
1700000006849149	14-061-022-00069-0001	BARBECHO TRADICIONAL	S		1,47		1,47	1,47
1700000006849150	14-061-022-00125-0001	BARBECHO TRADICIONAL	S		1,02		1,02	0,00
1700000006849151	14-061-021-00425-0013	PASTOS PERMANENTES DE 5 O MAS AÑOS	S		0,73		0,73	0,73
1700000006849152	14-061-022-00123-0001	CEBADA	S		1,89		1,89	0,00
1700000006849154	14-061-021-00425-0010	PASTOS DE MENOS DE 5 AÑOS	S		2,18		2,18	2,18
1700000006849156	14-061-022-00126-0001	BARBECHO TRADICIONAL	S		3,19		3,19	3,19
1700000006849158	14-061-021-00426-0001	PASTOS DE MENOS DE 5 AÑOS	S		1,58		1,58	1,58
1700000006849159	14-061-022-00107-0001	BARBECHO TRADICIONAL	S		0,90		0,90	0,00
1700000006849160	14-061-021-00426-0002	PASTOS PERMANENTES DE 5 O MAS AÑOS	S		0,10		0,10	0,10
1700000006849161	14-061-021-00425-0012	PASTOS DE MENOS DE 5 AÑOS	S		5,62		5,62	5,62
1700000006849165	14-061-022-00302-0001	BARBECHO TRADICIONAL	S		3,28		3,28	3,28
1700000006849166	14-061-021-00425-0014	PASTOS DE MENOS DE 5 AÑOS	S		0,80		0,80	0,80
1700000006849167	14-061-022-00110-0001	BARBECHO TRADICIONAL	S		0,63		0,63	0,00
1700000006849168	14-061-021-00394-0003	BARBECHO TRADICIONAL	S		0,85		0,85	0,85
1700000006849170	14-061-022-00001-0001	PASTOS DE MENOS DE 5 AÑOS	S		25,34		25,34	25,34
1700000006849171	14-061-022-00073-0001	BARBECHO TRADICIONAL	S		0,33		0,33	0,33
1700000006849174	14-061-022-00072-0001	BARBECHO TRADICIONAL	S		0,33		0,33	0,33
1700000006849175	14-061-022-00070-0001	BARBECHO TRADICIONAL	S		0,36		0,36	0,36
1700000006849177	14-061-022-00128-0001	BARBECHO TRADICIONAL	S		2,74		2,74	0,00
1700000006849178	14-061-022-00301-0001	BARBECHO TRADICIONAL	S		4,70		4,70	4,70
1700000006849179	14-061-021-00426-0001	PASTOS DE MENOS DE 5 AÑOS	S		1,03		1,03	1,03
1700000006849180	14-061-022-00127-0001	BARBECHO TRADICIONAL	S		3,52		3,52	3,52

**INCIDENCIAS**

**INCIDENCIA DESCRIPCIÓN**

242	Recinto pendiente de acreditación de titularidad. Recinto:14-061-022-00029-00001 Cultivo:1000 TRIGO BLANDO-SIN VARIEDAD Secano Recinto:14-061-022-00107-00001 Cultivo:20000 BARBECHO TRADICIONAL-SIN VARIEDAD Secano Recinto:14-061-022-00110-00001 Cultivo:20000 BARBECHO TRADICIONAL-SIN VARIEDAD Secano Recinto:14-061-022-00114-00001 Cultivo:20000 BARBECHO TRADICIONAL-SIN VARIEDAD Secano Recinto:14-061-022-00123-00001 Cultivo:5000 CEBADA-SIN VARIEDAD Secano Recinto:14-061-022-00125-00001 Cultivo:20000 BARBECHO TRADICIONAL-SIN VARIEDAD Secano Recinto:14-061-022-00128-00001 Cultivo:20000 BARBECHO TRADICIONAL-SIN VARIEDAD Secano Recinto:14-061-022-00341-00001 Cultivo:20000 BARBECHO TRADICIONAL-SIN VARIEDAD Secano
3795	Recinto declarado con una situación de riesgo de abandono. Recinto:14-061-021-00394-00003 Cultivo: -

(1) Con incidencias que retienen pago o deniegan el expediente.  
 (2) Se calcula sobre superficie declarada admisible.  
 (3) Aplicación del artículo 16 bis del RD 147/2023.

Puede verificar la integridad de una copia de este documento mediante la lectura del código QR adjunto o mediante el acceso a la dirección <a href="https://ws050.juntadeandalucia.es/verificarFirma">https://ws050.juntadeandalucia.es/verificarFirma</a> indicando el código de VERIFICACIÓN					
FIRMADO POR	RAQUEL MARIA ESPIN CRESPO		FECHA		26/06/2024
VERIFICACIÓN	Pk2jmMQ72K8YCCE9EQ8LU85ENJJ6M		PÁGINA		2478/8857

**INCIDENCIAS****INCIDENCIA DESCRIPCIÓN**

- Recinto:14-061-021-00423-00003 Cultivo: -  
 Recinto:14-061-022-00301-00001 Cultivo: -  
 Recinto:14-061-022-00302-00001 Cultivo: -  
 Recinto:14-061-022-00341-00001 Cultivo: -
- 4272 Verifica que las líneas de declaración de las Solicitudes Únicas no tienen solapes con la capa de Retroactividad Gráfica (ambas de la misma campaña) a nivel de expediente/línea de declaración gráfica de la solicitud.  
 Recinto:14-061-021-00420-00009 Cultivo: - Agregado de la referencia del recinto.:0 Zona de la referencia del recinto.:0 Superficie solapada.:0,11 Id. Incid.:95157767
- 75022 No Autoriza a que, en caso de la devolución por la entidad financiera (retrocesión bancaria) del pago en la cuenta corriente consignada en la solicitud y que está debidamente registrada en el sistema contable GIRO de la Junta de Andalucía, se proceda al pago en cualquier otra cuenta corriente de la titularidad del solicitante vigente en dicho sistema contable.
- 86126 Recinto de forrajera para Cálculo de Carga Ganadera que No pertenece a Explotación con UGM válida.  
 Recinto:14-061-021-00420-00009 Cultivo:63000 PASTOS DE MENOS DE 5 AÑOS-SIN VARIEDAD Secano Explotacion: ES140610000327  
 Recinto:14-061-021-00420-00011 Cultivo:62000 PASTOS PERMANENTES DE 5 O MAS AÑOS-SIN VARIEDAD Secano Explotacion:ES140610000327  
 Recinto:14-061-021-00420-00012 Cultivo:62000 PASTOS PERMANENTES DE 5 O MAS AÑOS-SIN VARIEDAD Secano Explotacion:ES140610000327  
 Recinto:14-061-021-00421-00002 Cultivo:63000 PASTOS DE MENOS DE 5 AÑOS-SIN VARIEDAD Secano Explotacion: ES140610000327  
 Recinto:14-061-021-00422-00001 Cultivo:63000 PASTOS DE MENOS DE 5 AÑOS-SIN VARIEDAD Secano Explotacion: ES140610000327  
 Recinto:14-061-021-00423-00001 Cultivo:62000 PASTOS PERMANENTES DE 5 O MAS AÑOS-SIN VARIEDAD Secano Explotacion:ES140610000327  
 Recinto:14-061-021-00423-00003 Cultivo:20000 BARBECHO TRADICIONAL-SIN VARIEDAD Secano Explotacion: ES140610000327  
 Recinto:14-061-021-00423-00004 Cultivo:20000 BARBECHO TRADICIONAL-SIN VARIEDAD Secano Explotacion: ES140610000327  
 Recinto:14-061-021-00423-00005 Cultivo:62000 PASTOS PERMANENTES DE 5 O MAS AÑOS-SIN VARIEDAD Secano Explotacion:ES140610000327

**Datos considerados para el Cálculo de la Carga Ganadera del expediente**

Superficie determinada para Cálculo Carga Ganadera: 55,56 ha

Carga Ganadera del Expediente: 0,88 ugm/ha

Explotación	Especie	Ugm Calculada para CG
ES140610000014	OVINA	49,16

**Recintos Determinados para el Cálculo de Garga Ganadera**

REF.	REFERENCIA SIGPAC	CULTIVO	DESCRIPCIÓN CULTIVO	S/R	SUP. RESUELTA (ha)
-928198	14-061-021-00394-00004	62000	PASTOS PERMANENTES DE 5 O MAS AÑOS-SIN VARIEDAD	S	0,23
-732986	14-061-021-00425-00010	63000	PASTOS DE MENOS DE 5 AÑOS-SIN VARIEDAD	S	4,48
-465827	14-061-021-00425-00015	62000	PASTOS PERMANENTES DE 5 O MAS AÑOS-SIN VARIEDAD	S	1,28
-32215	14-061-021-00171-00007	63000	PASTOS DE MENOS DE 5 AÑOS-SIN VARIEDAD	S	0,79
1700000006849139	14-061-021-00171-00003	62000	PASTOS PERMANENTES DE 5 O MAS AÑOS-SIN VARIEDAD	S	2,66
1700000006849148	14-061-022-00106-00001	20000	BARBECHO TRADICIONAL-SIN VARIEDAD	S	0,82
1700000006849151	14-061-021-00425-00013	62000	PASTOS PERMANENTES DE 5 O MAS AÑOS-SIN VARIEDAD	S	0,73
1700000006849154	14-061-021-00425-00010	63000	PASTOS DE MENOS DE 5 AÑOS-SIN VARIEDAD	S	2,18
1700000006849156	14-061-022-00126-00001	20000	BARBECHO TRADICIONAL-SIN VARIEDAD	S	3,19
1700000006849158	14-061-021-00426-00001	63000	PASTOS DE MENOS DE 5 AÑOS-SIN VARIEDAD	S	1,58
1700000006849160	14-061-021-00426-00002	62000	PASTOS PERMANENTES DE 5 O MAS AÑOS-SIN VARIEDAD	S	0,10
1700000006849161	14-061-021-00425-00012	63000	PASTOS DE MENOS DE 5 AÑOS-SIN VARIEDAD	S	5,62
1700000006849166	14-061-021-00425-00014	63000	PASTOS DE MENOS DE 5 AÑOS-SIN VARIEDAD	S	0,80
1700000006849168	14-061-021-00394-00003	20000	BARBECHO TRADICIONAL-SIN VARIEDAD	S	0,85

(1) Con incidencias que retienen pago o deniegan el expediente.  
 (2) Se calcula sobre superficie declarada admisible.  
 (3) Aplicación del artículo 16 bis del RD 147/2023.

Puede verificar la integridad de una copia de este documento mediante la lectura del código QR adjunto o mediante el acceso a la dirección <https://ws050.juntadeandalucia.es/verificarFirma> indicando el código de VERIFICACIÓN

FIRMADO POR	RAQUEL MARIA ESPIN CRESPO	FECHA	26/06/2024
VERIFICACIÓN	Pk2jmMQ72K8YCC9E9EQ8LU85ENJJ6M	PÁGINA	2479/8857





**Recintos Determinados para el Cálculo de Garga Ganadera**

REF.	REFERENCIA SIGPAC	CULTIVO	DESCRIPCIÓN CULTIVO	S/R	SUP. RESUELTA (ha)
170000006849170	14-061-022-00001-00001	63000	PASTOS DE MENOS DE 5 AÑOS-SIN VARIEDAD	S	25,34
170000006849175	14-061-022-00070-00001	20000	BARBECHO TRADICIONAL-SIN VARIEDAD	S	0,36
170000006849179	14-061-021-00426-00001	63000	PASTOS DE MENOS DE 5 AÑOS-SIN VARIEDAD	S	1,03
170000006849180	14-061-022-00127-00001	20000	BARBECHO TRADICIONAL-SIN VARIEDAD	S	3,52

**Incidencias de carga ganadera**

**INCIDENCIA DESCRIPCIÓN**

242	Recinto pendiente de acreditación de titularidad. Recinto:14-061-022-00341-00001 Cultivo:20000 BARBECHO TRADICIONAL-SIN VARIEDAD Secano Recinto:14-061-022-00114-00001 Cultivo:20000 BARBECHO TRADICIONAL-SIN VARIEDAD Secano Recinto:14-061-022-00125-00001 Cultivo:20000 BARBECHO TRADICIONAL-SIN VARIEDAD Secano Recinto:14-061-022-00107-00001 Cultivo:20000 BARBECHO TRADICIONAL-SIN VARIEDAD Secano Recinto:14-061-022-00110-00001 Cultivo:20000 BARBECHO TRADICIONAL-SIN VARIEDAD Secano Recinto:14-061-022-00128-00001 Cultivo:20000 BARBECHO TRADICIONAL-SIN VARIEDAD Secano
3795	Recinto declarado con una situación de riesgo de abandono. Recinto:14-061-022-00341-00001 Cultivo: - Recinto:14-061-022-00302-00001 Cultivo: - Recinto:14-061-021-00394-00003 Cultivo: - Recinto:14-061-021-00423-00003 Cultivo: - Recinto:14-061-022-00301-00001 Cultivo: -
86126	Recinto de forrajera para Cálculo de Carga Ganadera que No pertenece a Explotación con UGM válida. Recinto:14-061-021-00423-00005 Cultivo:62000 PASTOS PERMANENTES DE 5 O MAS AÑOS-SIN VARIEDAD Secano Explotacion:ES140610000327 Recinto:14-061-021-00423-00004 Cultivo:20000 BARBECHO TRADICIONAL-SIN VARIEDAD Secano Explotacion:ES140610000327 Recinto:14-061-021-00420-00012 Cultivo:62000 PASTOS PERMANENTES DE 5 O MAS AÑOS-SIN VARIEDAD Secano Explotacion:ES140610000327 Recinto:14-061-021-00420-00011 Cultivo:62000 PASTOS PERMANENTES DE 5 O MAS AÑOS-SIN VARIEDAD Secano Explotacion:ES140610000327 Recinto:14-061-021-00423-00001 Cultivo:62000 PASTOS PERMANENTES DE 5 O MAS AÑOS-SIN VARIEDAD Secano Explotacion:ES140610000327 Recinto:14-061-021-00420-00009 Cultivo:63000 PASTOS DE MENOS DE 5 AÑOS-SIN VARIEDAD Secano Explotacion:ES140610000327 Recinto:14-061-021-00421-00002 Cultivo:63000 PASTOS DE MENOS DE 5 AÑOS-SIN VARIEDAD Secano Explotacion:ES140610000327 Recinto:14-061-021-00422-00001 Cultivo:63000 PASTOS DE MENOS DE 5 AÑOS-SIN VARIEDAD Secano Explotacion:ES140610000327 Recinto:14-061-021-00423-00003 Cultivo:20000 BARBECHO TRADICIONAL-SIN VARIEDAD Secano Explotacion:ES140610000327
86128	Recinto de Forrajeras que no ha contabilizado para Carga Ganadera por no tener una explotación válida para el cálculo de la Carga Ganadera Recinto:14-061-021-00423-00005 Cultivo:62 PASTOS PERMANENTES DE 5 O MAS AÑOS- Recinto:14-061-021-00423-00004 Cultivo:20 BARBECHO TRADICIONAL- Recinto:14-061-021-00420-00012 Cultivo:62 PASTOS PERMANENTES DE 5 O MAS AÑOS- Recinto:14-061-021-00420-00011 Cultivo:62 PASTOS PERMANENTES DE 5 O MAS AÑOS- Recinto:14-061-021-00423-00001 Cultivo:62 PASTOS PERMANENTES DE 5 O MAS AÑOS- Recinto:14-061-021-00420-00009 Cultivo:63 PASTOS DE MENOS DE 5 AÑOS- Recinto:14-061-021-00421-00002 Cultivo:63 PASTOS DE MENOS DE 5 AÑOS- Recinto:14-061-021-00422-00001 Cultivo:63 PASTOS DE MENOS DE 5 AÑOS- Recinto:14-061-021-00423-00003 Cultivo:20 BARBECHO TRADICIONAL-
86132	Recinto superficie forrajera que no realiza la actividad de producción de pastoreo. Recinto:14-061-022-00071-00001 Cultivo:20000 BARBECHO TRADICIONAL-SIN VARIEDAD Secano Recinto:14-061-022-00341-00001 Cultivo:20000 BARBECHO TRADICIONAL-SIN VARIEDAD Secano Recinto:14-061-022-00114-00001 Cultivo:20000 BARBECHO TRADICIONAL-SIN VARIEDAD Secano Recinto:14-061-022-00069-00001 Cultivo:20000 BARBECHO TRADICIONAL-SIN VARIEDAD Secano Recinto:14-061-022-00125-00001 Cultivo:20000 BARBECHO TRADICIONAL-SIN VARIEDAD Secano Recinto:14-061-022-00107-00001 Cultivo:20000 BARBECHO TRADICIONAL-SIN VARIEDAD Secano Recinto:14-061-022-00302-00001 Cultivo:20000 BARBECHO TRADICIONAL-SIN VARIEDAD Secano Recinto:14-061-022-00110-00001 Cultivo:20000 BARBECHO TRADICIONAL-SIN VARIEDAD Secano

(1) Con incidencias que retienen pago o deniegan el expediente.  
(2) Se calcula sobre superficie declarada admisible.  
(3) Aplicación del artículo 16 bis del RD 147/2023.

Puede verificar la integridad de una copia de este documento mediante la lectura del código QR adjunto o mediante el acceso a la dirección <a href="https://ws050.juntadeandalucia.es/verificarFirma">https://ws050.juntadeandalucia.es/verificarFirma</a> indicando el código de VERIFICACIÓN					
FIRMADO POR	RAQUEL MARIA ESPIN CRESPO		FECHA		26/06/2024
VERIFICACIÓN	Pk2jmMQ72K8YCC9EQ8LU85ENJJ6M		PÁGINA		2480/8857



Recinto:14-061-022-00073-00001 Cultivo:20000 BARBECHO TRADICIONAL-SIN VARIEDAD Secano  
Recinto:14-061-022-00072-00001 Cultivo:20000 BARBECHO TRADICIONAL-SIN VARIEDAD Secano  
Recinto:14-061-022-00128-00001 Cultivo:20000 BARBECHO TRADICIONAL-SIN VARIEDAD Secano  
Recinto:14-061-022-00301-00001 Cultivo:20000 BARBECHO TRADICIONAL-SIN VARIEDAD Secano

(1) Con incidencias que retienen pago o deniegan el expediente.  
(2) Se calcula sobre superficie declarada admisible.  
(3) Aplicación del artículo 16 bis del RD 147/2023.

Puede verificar la integridad de una copia de este documento mediante la lectura del código QR adjunto o mediante el acceso a la dirección <https://ws050.juntadeandalucia.es/verificarFirma> indicando el código de VERIFICACIÓN

FIRMADO POR	RAQUEL MARIA ESPIN CRESPO	FECHA	26/06/2024
VERIFICACIÓN	Pk2jmMQ72K8YCCE9EQ8LU85ENJJ6M	PÁGINA	2481/8857



**APELLIDOS Y NOMBRE / RAZÓN SOCIAL**

MOLINA NAVAS FRANCISCO

**NIF**

\*\*\*\*6509\*

**EXPEDIENTE**

1012448

**RESOLUCIÓN**

CONCESIÓN DE LA AYUDA

**DATOS DE MANTENIMIENTO UNIDADES****GRUPO DE PAGO**

ZONAS DE LIMITACIONES NATURALES

**Sup. Dec.  
Admisible**

7,75

**Sup.  
Resuelta**

7,75

**Sobredecl.**

0,00

**% Sobredecl.**

0,00

**RESUMEN DE PAGOS**

	<b>IMPORTE ( Euros )</b>			
	<b>RESUELTO</b>	<b>FEADER</b>	<b>MAPA</b>	<b>CAPADR</b>
Pago realizado	380,88	323,75	37,36	19,77
A pagar	37,62	31,98	3,69	1,95
<b>TOTAL</b>	<b>418,50</b>	<b>355,73</b>	<b>41,05</b>	<b>21,72</b>

**APLICACIÓN DE REDUCCIONES Y PENALIZACIONES (%)**

<b>Criterios de subvencionabilidad (1)</b>	<b>Presentación tardía</b>	<b>Omisión declaración</b>	<b>Condicionalidad</b>
0,00	0,00	0,00	0,00

**IMPORTE ( Euros )**

Calculado(2)	Reducción	Penalización	Reducción Penalización (3)	Penalización adicional	Resuelto	FEADER	MAPA	CAPADR
418,50 €	0,00 €	0,00 €	0,00 €	0,00 €	418,50 €	355,73 €	41,05 €	21,72 €
Importe Unitario:	54,00 €	Nuevo Importe Unitario:	54,00 €					

**RECINTOS PROPUESTOS**

<b>REF.</b>	<b>REFERENCIA SIGPAC</b>	<b>CULTIVO</b>	<b>S/R</b>	<b>USO SIGPAC</b>	<b>Sup. Dec. admisible</b>	<b>Sup. Campo</b>	<b>Sup. Determ.</b>	<b>Sup. Resuelta</b>
170000005440219	14-039-008-00024-0001	OLIVAR	S		0,80		0,80	0,80
1700000005440224	14-039-022-00235-0001	OLIVAR	S		0,50		0,50	0,50
1700000005440229	14-039-021-00147-0001	OLIVAR	S		0,02		0,02	0,02
1700000005440230	14-039-021-00161-0001	OLIVAR	S		5,72		5,72	5,72
1700000005440231	14-039-022-00234-0002	OLIVAR	S		0,71		0,71	0,71

(1) Con incidencias que retienen pago o deniegan el expediente.

(2) Se calcula sobre superficie declarada admisible.

(3) Aplicación del artículo 16 bis del RD 147/2023.

Puede verificar la integridad de una copia de este documento mediante la lectura del código QR adjunto o mediante el acceso a la dirección <https://ws050.juntadeandalucia.es/verificarFirma> indicando el código de VERIFICACIÓN

FIRMADO POR

RAQUEL MARIA ESPIN CRESPO

FECHA

26/06/2024

VERIFICACIÓN

Pk2jmMQ72K8YCCE9EQ8LU85ENJJJ6M

PÁGINA

2482/8857





**APELLIDOS Y NOMBRE / RAZÓN SOCIAL**

MOLINA NAVAS JOSE

**NIF**

\*\*\*\*2127\*

**EXPEDIENTE**

1213602

**RESOLUCIÓN**

CONCESIÓN DE LA AYUDA

**DATOS DE MANTENIMIENTO UNIDADES****GRUPO DE PAGO**

ZONAS DE LIMITACIONES NATURALES

**Sup. Dec.  
Admisible**

5,07

**Sup.  
Resuelta**

5,07

**Sobredecl.**

0,00

**% Sobredecl.**

0,00

**RESUMEN DE PAGOS**

	<b>IMPORTE ( Euros )</b>			
	<b>RESUELTO</b>	<b>FEADER</b>	<b>MAPA</b>	<b>CAPADR</b>
Pago realizado	249,17	211,79	24,45	12,93
A pagar	24,61	20,92	2,41	1,28
<b>TOTAL</b>	<b>273,78</b>	<b>232,71</b>	<b>26,86</b>	<b>14,21</b>

**APLICACIÓN DE REDUCCIONES Y PENALIZACIONES (%)**

<b>Crterios de subvencionabilidad (1)</b>	<b>Presentación tardía</b>	<b>Omisión declaración</b>	<b>Condicionalidad</b>
0,00	0,00	0,00	0,00

**IMPORTE ( Euros )**

Calculado(2)	Reducción	Penalización	Reducción Penalización (3)	Penalización adicional	Resuelto	FEADER	MAPA	CAPADR
273,78 €	0,00 €	0,00 €	0,00 €	0,00 €	273,78 €	232,71 €	26,86 €	14,21 €
Importe Unitario:	54,00 €	Nuevo Importe Unitario:	54,00 €					

**RECINTOS PROPUESTOS**

REF.	REFERENCIA SIGPAC	CULTIVO	S/R	USO SIGPAC	Sup. Dec. admisible	Sup. Campo	Sup. Determ.	Sup. Resuelta
-1333725	14-011-010-00092-0001	MAÍZ	S		1,35		1,35	1,35
-1333698	14-011-010-00091-0001	MAÍZ	S		1,50		1,50	1,50
-1043958	14-011-011-00258-0002	OTROS FRUTALES	S		0,05		0,05	0,05
-758495	14-011-010-00092-0001	PASTOS DE MENOS DE 5 AÑOS	S		0,09		0,09	0,09
-758494	14-011-010-00091-0001	HUERTA	S		0,05		0,05	0,05
-501161	14-011-008-00011-0006	PASTOS PERMANENTES DE 5 O MAS AÑOS	S		0,25		0,25	0,25
170000006263980	14-011-011-00258-0001	PASTOS PERMANENTES DE 5 O MAS AÑOS	S		1,08		1,08	1,08
170000006263982	14-011-010-00089-0001	TRANQUILLÓN	S		0,70		0,70	0,70

**Datos considerados para el Cálculo de la Carga Ganadera del expediente**

Superficie determinada para Cálculo Carga Ganadera: 0,34 ha

Carga Ganadera del Expediente: 315,76 ugm/ha

Explotación	Especie	Ugm Calculada para CG
ES140110000180	CAPRINA	107,36

**Recintos Determinados para el Cálculo de Garga Ganadera**

REF.	REFERENCIA SIGPAC	CULTIVO	DESCRIPCIÓN CULTIVO	S/R	SUP. RESUELTA (ha)
-758495	14-011-010-00092-00001	63000	PASTOS DE MENOS DE 5 AÑOS-SIN VARIEDAD	S	0,09
-501161	14-011-008-00011-00006	62000	PASTOS PERMANENTES DE 5 O MAS AÑOS-SIN VARIEDAD	S	0,25

(1) Con incidencias que retienen pago o deniegan el expediente.  
(2) Se calcula sobre superficie declarada admisible.  
(3) Aplicación del artículo 16 bis del RD 147/2023.

Puede verificar la integridad de una copia de este documento mediante la lectura del código QR adjunto o mediante el acceso a la dirección <https://ws050.juntadeandalucia.es/verificarFirma> indicando el código de VERIFICACIÓN

FIRMADO POR	RAQUEL MARIA ESPIN CRESPO	FECHA	26/06/2024
VERIFICACIÓN	Pk2jmMQ72K8YCCE9EQ8LU85ENJJJ6M	PÁGINA	2483/8857





**Incidencias de carga ganadera**

**INCIDENCIA DESCRIPCIÓN**

86128 Recinto de Forrajerías que no ha contabilizado para Carga Ganadera por no tener una explotación válida para el cálculo de la Carga Ganadera  
Recinto:14-011-011-00258-00001 Cultivo:62 PASTOS PERMANENTES DE 5 O MAS AÑOS-

(1) Con incidencias que retienen pago o deniegan el expediente.  
(2) Se calcula sobre superficie declarada admisible.  
(3) Aplicación del artículo 16 bis del RD 147/2023.

Puede verificar la integridad de una copia de este documento mediante la lectura del código QR adjunto o mediante el acceso a la dirección <https://ws050.juntadeandalucia.es/verificarFirma> indicando el código de VERIFICACIÓN

FIRMADO POR	RAQUEL MARIA ESPIN CRESCO	FECHA	26/06/2024
VERIFICACIÓN	Pk2jmMQ72K8YCCE9EQ8LU85ENJJ6M	PÁGINA	2484/8857





**APELLIDOS Y NOMBRE / RAZÓN SOCIAL**

MOLINA NAVAS MARIA ESTHER

**NIF**

\*\*\*0344\*

**EXPEDIENTE**

1187864

**RESOLUCIÓN**

CONCESIÓN DE LA AYUDA

**DATOS DE MANTENIMIENTO UNIDADES**

<b>GRUPO DE PAGO</b>	<b>Sup. Dec. Admisible</b>	<b>Sup. Resuelta</b>	<b>Sobredecl.</b>	<b>% Sobredecl.</b>
ZONAS DE LIMITACIONES NATURALES	16,60	16,60	0,00	0,00

**RESUMEN DE PAGOS**

	<b>IMPORTE ( Euros )</b>			
	<b>RESUELTO</b>	<b>FEADER</b>	<b>MAPA</b>	<b>CAPADR</b>
Pago realizado	800,09	680,07	78,49	41,53
A pagar	79,03	67,18	7,75	4,10
<b>TOTAL</b>	<b>879,12</b>	<b>747,25</b>	<b>86,24</b>	<b>45,63</b>

**APLICACIÓN DE REDUCCIONES Y PENALIZACIONES (%)**

<b>Criterios de subvencionabilidad (1)</b>	<b>Presentación tardía</b>	<b>Omisión declaración</b>	<b>Condicionalidad</b>
0,00	0,00	0,00	0,00

**IMPORTE ( Euros )**

Calculado(2)	Reducción	Penalización	Reducción Penalización (3)	Penalización adicional	Resuelto	FEADER	MAPA	CAPADR
879,12 €	0,00 €	0,00 €	0,00 €	0,00 €	879,12 €	747,25 €	86,24 €	45,63 €
Importe Unitario:	54,00 €	Nuevo Importe Unitario:	52,96 €					

**RECINTOS PROPUESTOS**

<b>REF.</b>	<b>REFERENCIA SIGPAC</b>	<b>CULTIVO</b>	<b>S/R</b>	<b>USO SIGPAC</b>	<b>Sup. Dec. admisible</b>	<b>Sup. Campo</b>	<b>Sup. Determ.</b>	<b>Sup. Resuelta</b>
-1383091	14-029-102-00016-0001	BARBECHO TRADICIONAL	S		1,24		1,24	1,24
-1063623	14-011-006-00047-0001	CEBADA	S		1,71		1,71	1,71
-1063601	14-029-080-00036-0001	AVENA	S		2,01		2,01	2,01
-1063584	14-029-078-00010-0001	BARBECHO TRADICIONAL	S		1,30		1,30	1,30
1700000007134860	14-029-080-00030-0001	AVENA	S		1,50		1,50	1,50
1700000007134861	14-029-102-00016-0001	TRANQUILLÓN	S		3,68		3,68	3,68
1700000007134862	14-029-084-00037-0001	BARBECHO TRADICIONAL	S		2,71		2,71	2,71
1700000007134864	14-029-080-00039-0001	AVENA	S		1,31		1,31	1,31
1700000007134865	14-029-080-00040-0003	AVENA	S		0,41		0,41	0,41
1700000007134866	14-029-080-00040-0002	AVENA	S		0,73		0,73	0,73

**Datos considerados para el Cálculo de la Carga Ganadera del expediente**

Superficie determinada para Cálculo Carga Ganadera: 0,00 ha  
Carga Ganadera del Expediente: 0,00 ugm/ha

**Incidencias de carga ganadera**

**INCIDENCIA DESCRIPCIÓN**

86132 Recinto superficie forrajera que no realiza la actividad de producción de pastoreo.  
Recinto:14-029-102-00016-00001 Cultivo:20000 BARBECHO TRADICIONAL-SIN VARIEDAD Secano  
Recinto:14-029-078-00010-00001 Cultivo:20000 BARBECHO TRADICIONAL-SIN VARIEDAD Secano  
Recinto:14-029-084-00037-00001 Cultivo:20000 BARBECHO TRADICIONAL-SIN VARIEDAD Secano

(1) Con incidencias que retienen pago o deniegan el expediente.  
(2) Se calcula sobre superficie declarada admisible.  
(3) Aplicación del artículo 16 bis del RD 147/2023.

Puede verificar la integridad de una copia de este documento mediante la lectura del código QR adjunto o mediante el acceso a la dirección <a href="https://ws050.juntadeandalucia.es/verificarFirma">https://ws050.juntadeandalucia.es/verificarFirma</a> indicando el código de VERIFICACIÓN				
FIRMADO POR	RAQUEL MARIA ESPIN CRESPO	FECHA	26/06/2024	
VERIFICACIÓN	Pk2jmMQ72K8YCCE9EQ8LU85ENJJJ6M	PÁGINA	2485/8857	



**APELLIDOS Y NOMBRE / RAZÓN SOCIAL**

MOLINA PEREZ DIEGO

**NIF**  
\*\*\*6066\*

**EXPEDIENTE**  
1163528

**RESOLUCIÓN**  
CONCESIÓN DE LA AYUDA

**DATOS DE MANTENIMIENTO UNIDADES**

<b>GRUPO DE PAGO</b>	<b>Sup. Dec. Admisible</b>	<b>Sup. Resuelta</b>	<b>Sobredecl.</b>	<b>% Sobredecl.</b>
ZONAS DE LIMITACIONES NATURALES	19,19	19,19	0,00	0,00

**RESUMEN DE PAGOS**

	<b>IMPORTE ( Euros )</b>			
	<b>RESUELTO</b>	<b>FEADER</b>	<b>MAPA</b>	<b>CAPADR</b>
Pago realizado	901,92	766,63	88,48	46,81
A pagar	89,09	75,73	8,74	4,62
<b>TOTAL</b>	<b>991,01</b>	<b>842,36</b>	<b>97,22</b>	<b>51,43</b>

**APLICACIÓN DE REDUCCIONES Y PENALIZACIONES (%)**

<b>Crterios de subvencionabilidad (1)</b>	<b>Presentación tardía</b>	<b>Omisión declaración</b>	<b>Condicionalidad</b>
0,00	0,00	0,00	0,00

**IMPORTE ( Euros )**

Calculado(2)	Reducción	Penalización	Reducción Penalización (3)	Penalización adicional	Resuelto	FEADER	MAPA	CAPADR
991,01 €	0,00 €	0,00 €	0,00 €	0,00 €	991,01 €	842,36 €	97,22 €	51,43 €
Importe Unitario:	54,00 €	Nuevo Importe Unitario:	51,64 €					

**RECINTOS PROPUESTOS**

<b>REF.</b>	<b>REFERENCIA SIGPAC</b>	<b>CULTIVO</b>	<b>USO S/R SIGPAC</b>	<b>Sup. Dec. admisible</b>	<b>Sup. Campo</b>	<b>Sup. Determ.</b>	<b>Sup. Resuelta</b>
-1328721	14-038-011-00024-0002	OLIVAR	S	0,02		0,02	0,02
-1328716	14-038-011-00024-0002	OLIVAR	S	0,01		0,01	0,01
1700000004706365	14-038-011-00011-0003	OLIVAR	S	0,03		0,03	0,03
1700000004706366	14-038-011-00012-0001	OLIVAR	S	2,92		2,92	2,92
1700000004706367	14-038-011-09005-0003	OLIVAR	S	0,07		0,07	0,07
1700000004706390	14-038-011-00070-0001	OLIVAR	S	1,02		1,02	1,02
1700000005514398	14-038-011-00082-0002	OLIVAR	S	0,10		0,10	0,10
1700000005514403	14-038-011-00018-0003	OLIVAR	S	0,02		0,02	0,02
1700000005514404	14-038-011-00023-0002	OLIVAR	S	0,01		0,01	0,01
1700000005514406	14-038-011-00068-0002	OLIVAR	S	0,01		0,01	0,01
1700000005514407	14-038-011-00069-0002	OLIVAR	S	0,08		0,08	0,08
1700000005514408	14-038-011-00071-0002	OLIVAR	S	0,03		0,03	0,03
1700000005514409	14-038-011-00072-0003	OLIVAR	S	2,52		2,52	2,52
1700000005514410	14-038-011-00073-0004	OLIVAR	S	6,42		6,42	6,42
1700000005514411	14-038-011-00075-0001	OLIVAR	S	0,01		0,01	0,01
1700000005514412	14-038-011-00076-0004	OLIVAR	S	0,01		0,01	0,01
1700000005514413	14-038-011-00083-0001	OLIVAR	S	3,78		3,78	3,78
1700000005514414	14-038-011-09005-0003	OLIVAR	S	0,06		0,06	0,06
1700000005514422	14-038-011-00017-0001	OLIVAR	S	0,03		0,03	0,03
1700000005514423	14-038-011-00018-0002	OLIVAR	S	0,01		0,01	0,01
1700000005514424	14-038-011-00019-0001	OLIVAR	S	0,35		0,35	0,35
1700000005514425	14-038-011-00020-0003	OLIVAR	S	0,03		0,03	0,03
1700000005514426	14-038-011-00020-0003	OLIVAR	S	0,02		0,02	0,02
1700000005514427	14-038-011-00021-0001	OLIVAR	S	1,59		1,59	1,59
1700000005514428	14-038-011-00084-0002	OLIVAR	S	0,01		0,01	0,01
1700000005514429	14-038-011-00084-0002	OLIVAR	S	0,03		0,03	0,03

(1) Con incidencias que retienen pago o deniegan el expediente.

(2) Se calcula sobre superficie declarada admisible.

(3) Aplicación del artículo 16 bis del RD 147/2023.

Puede verificar la integridad de una copia de este documento mediante la lectura del código QR adjunto o mediante el acceso a la dirección <https://ws050.juntadeandalucia.es/verificarFirma> indicando el código de VERIFICACIÓN

<b>FIRMADO POR</b>	RAQUEL MARIA ESPIN CRESPO	<b>FECHA</b>	26/06/2024
<b>VERIFICACIÓN</b>	Pk2jmMQ72K8YCCE9EQ8LU85ENJJ6M	<b>PÁGINA</b>	2486/8857





(1) Con incidencias que retienen pago o deniegan el expediente.  
(2) Se calcula sobre superficie declarada admisible.  
(3) Aplicación del artículo 16 bis del RD 147/2023.

Puede verificar la integridad de una copia de este documento mediante la lectura del código QR adjunto o mediante el acceso a la dirección <https://ws050.juntadeandalucia.es/verificarFirma> indicando el código de VERIFICACIÓN

FIRMADO POR	RAQUEL MARIA ESPIN CRESCO	FECHA	26/06/2024
VERIFICACIÓN	Pk2jmMQ72K8YCCE9EQ8LU85ENJJJ6M	PÁGINA	2487/8857





**APELLIDOS Y NOMBRE / RAZÓN SOCIAL**

MOLINA PRADA TERESA MARIA

**NIF**

\*\*\*\*5329\*

**EXPEDIENTE**

1202732

**RESOLUCIÓN**

CONCESIÓN DE LA AYUDA

**DATOS DE MANTENIMIENTO UNIDADES**

<b>GRUPO DE PAGO</b>	<b>Sup. Dec. Admisible</b>	<b>Sup. Resuelta</b>	<b>Sobredecl.</b>	<b>% Sobredecl.</b>
ZONAS DE LIMITACIONES NATURALES	140,00	140,00	0,00	0,00

**RESUMEN DE PAGOS**

	<b>IMPORTE ( Euros )</b>			
	<b>RESUELTO</b>	<b>FEADER</b>	<b>MAPA</b>	<b>CAPADR</b>
Pago realizado	1.081,20	919,02	106,06	56,12
A pagar	106,80	90,78	10,48	5,54
<b>TOTAL</b>	<b>1.188,00</b>	<b>1.009,80</b>	<b>116,54</b>	<b>61,66</b>

**APLICACIÓN DE REDUCCIONES Y PENALIZACIONES (%)**

<b>Criterios de subvencionabilidad (1)</b>	<b>Presentación tardía</b>	<b>Omisión declaración</b>	<b>Condicionalidad</b>
0,00	0,00	0,00	0,00

**IMPORTE ( Euros )**

Calculado(2)	Reducción	Penalización	Reducción Penalización (3)	Penalización adicional	Resuelto	FEADER	MAPA	CAPADR
1.188,00 €	0,00 €	0,00 €	0,00 €	0,00 €	1.188,00 €	1.009,80 €	116,54 €	61,66 €
Importe Unitario:	54,00 €	Nuevo Importe Unitario:	8,49 €					

**RECINTOS PROPUESTOS**

<b>REF.</b>	<b>REFERENCIA SIGPAC</b>	<b>CULTIVO</b>	<b>S/R</b>	<b>USO SIGPAC</b>	<b>Sup. Dec. admisible</b>	<b>Sup. Campo</b>	<b>Sup. Determ.</b>	<b>Sup. Resuelta</b>
-1598896	14-016-029-00005-0001	PASTOS DE MENOS DE 5 AÑOS	S		2,00		2,00	2,00
-1543944	14-016-035-00003-0001	PASTOS DE MENOS DE 5 AÑOS	S		4,22		4,22	4,22
-1542612	14-016-035-00003-0001	TRANQUILLÓN	S		0,66		0,66	0,66
-1542483	14-016-035-00003-0001	BARBECHO TRADICIONAL	S		2,66		2,66	2,66
-1542434	14-016-035-00003-0001	TRANQUILLÓN	S		6,04		6,04	6,04
-1542212	14-016-035-00003-0001	PASTOS DE MENOS DE 5 AÑOS	S		9,14		9,14	9,14
-1355520	14-016-029-00005-0001	PASTOS DE MENOS DE 5 AÑOS	S		17,04		17,04	17,04
-802992	14-016-029-00006-0005	PASTOS DE MENOS DE 5 AÑOS	S		88,53		88,53	88,53
170000006803754	14-016-035-00004-0015	PASTOS DE MENOS DE 5 AÑOS	S		9,71		9,71	9,71

**INCIDENCIAS**

**INCIDENCIA DESCRIPCIÓN**

75022 No Autoriza a que, en caso de la devolución por la entidad financiera (retrocesión bancaria) del pago en la cuenta corriente consignada en la solicitud y que está debidamente registrada en el sistema contable GIRO de la Junta de Andalucía, se proceda al pago en cualquier otra cuenta corriente de la titularidad del solicitante vigente en dicho sistema contable.

(1) Con incidencias que retienen pago o deniegan el expediente.  
 (2) Se calcula sobre superficie declarada admisible.  
 (3) Aplicación del artículo 16 bis del RD 147/2023.

Puede verificar la integridad de una copia de este documento mediante la lectura del código QR adjunto o mediante el acceso a la dirección <a href="https://ws050.juntadeandalucia.es/verificarFirma">https://ws050.juntadeandalucia.es/verificarFirma</a> indicando el código de VERIFICACIÓN					
FIRMADO POR	RAQUEL MARIA ESPIN CRESPO		FECHA		26/06/2024
VERIFICACIÓN	Pk2jmMQ72K8YCCE9EQ8LU85ENJJ6M		PÁGINA		2488/8857



**Datos considerados para el Cálculo de la Carga Ganadera del expediente**

Superficie determinada para Cálculo Carga Ganadera: 130,64 ha  
Carga Ganadera del Expediente: 0,76 ugm/ha

<u>Explotación</u>	<u>Especie</u>	<u>Ugm Calculada para CG</u>
ES140160000586	BOVINA	65,21
ES140160000586	PORCINO	33,47

**Recintos Determinados para el Cálculo de Garga Ganadera**

<u>REF.</u>	<u>REFERENCIA SIGPAC</u>	<u>CULTIVO</u>	<u>DESCRIPCIÓN CULTIVO</u>	<u>S/R</u>	<u>SUP. RESUELTA (ha)</u>
-1598896	14-016-029-00005-00001	63000	PASTOS DE MENOS DE 5 AÑOS-SIN VARIEDAD	S	2,00
-1543944	14-016-035-00003-00001	63000	PASTOS DE MENOS DE 5 AÑOS-SIN VARIEDAD	S	4,22
-1542212	14-016-035-00003-00001	63000	PASTOS DE MENOS DE 5 AÑOS-SIN VARIEDAD	S	9,14
-1355520	14-016-029-00005-00001	63000	PASTOS DE MENOS DE 5 AÑOS-SIN VARIEDAD	S	17,04
-802992	14-016-029-00006-00005	63000	PASTOS DE MENOS DE 5 AÑOS-SIN VARIEDAD	S	88,53
1700000006803754	14-016-035-00004-00015	63000	PASTOS DE MENOS DE 5 AÑOS-SIN VARIEDAD	S	9,71

**Incidencias de carga ganadera**

**INCIDENCIA DESCRIPCIÓN**

86132 Recinto superficie forrajera que no realiza la actividad de producción de pastoreo.  
Recinto:14-016-035-00003-00001 Cultivo:20000 BARBECHO TRADICIONAL-SIN VARIEDAD Secano

(1) Con incidencias que retienen pago o deniegan el expediente.  
(2) Se calcula sobre superficie declarada admisible.  
(3) Aplicación del artículo 16 bis del RD 147/2023.

Puede verificar la integridad de una copia de este documento mediante la lectura del código QR adjunto o mediante el acceso a la dirección <a href="https://ws050.juntadeandalucia.es/verificarFirma">https://ws050.juntadeandalucia.es/verificarFirma</a> indicando el código de VERIFICACIÓN				
FIRMADO POR	RAQUEL MARIA ESPIN CRESPO	FECHA	26/06/2024	
VERIFICACIÓN	Pk2jmMQ72K8YCCE9EQ8LU85ENJJ6M	PÁGINA	2489/8857	

**APELLIDOS Y NOMBRE / RAZÓN SOCIAL**

MOLINA ROMERO FLORENTINO

**NIF**

\*\*\*3409\*

**EXPEDIENTE**

1156975

**RESOLUCIÓN**

CONCESIÓN DE LA AYUDA

**DATOS DE MANTENIMIENTO UNIDADES**

<b>GRUPO DE PAGO</b>	<b>Sup. Dec. Admisible</b>	<b>Sup. Resuelta</b>	<b>Sobredecl.</b>	<b>% Sobredecl.</b>
ZONAS DE LIMITACIONES NATURALES	96,15	96,15	0,00	0,00

**RESUMEN DE PAGOS**

	<b>IMPORTE ( Euros )</b>			
	<b>RESUELTO</b>	<b>FEADER</b>	<b>MAPA</b>	<b>CAPADR</b>
Pago realizado	1.081,20	919,02	106,06	56,12
A pagar	106,80	90,78	10,48	5,54
<b>TOTAL</b>	<b>1.188,00</b>	<b>1.009,80</b>	<b>116,54</b>	<b>61,66</b>

**APLICACIÓN DE REDUCCIONES Y PENALIZACIONES (%)**

<b>Crterios de subvencionabilidad (1)</b>	<b>Presentación tardía</b>	<b>Omisión declaración</b>	<b>Condicionalidad</b>
0,00	0,00	0,00	0,00

**IMPORTE ( Euros )**

<b>Calculado(2)</b>	<b>Reducción</b>	<b>Penalización</b>	<b>Reducción Penalización (3)</b>	<b>Penalización adicional</b>	<b>Resuelto</b>	<b>FEADER</b>	<b>MAPA</b>	<b>CAPADR</b>
1.188,00 €	0,00 €	0,00 €	0,00 €	0,00 €	1.188,00 €	1.009,80 €	116,54 €	61,66 €
<b>Importe Unitario:</b>	<b>54,00 €</b>	<b>Nuevo Importe Unitario:</b>	<b>12,36 €</b>					

**RECINTOS PROPUESTOS**

<b>REF.</b>	<b>REFERENCIA SIGPAC</b>	<b>CULTIVO</b>	<b>S/R</b>	<b>USO SIGPAC</b>	<b>Sup. Dec. admisible</b>	<b>Sup. Campo</b>	<b>Sup. Determ.</b>	<b>Sup. Resuelta</b>
-1358252	14-062-030-00203-0004	PASTOS PERMANENTES DE 5 O MAS AÑOS	S		16,83		16,83	16,83
-1358251	14-062-030-00202-0001	PASTOS PERMANENTES DE 5 O MAS AÑOS	S		18,61		18,61	18,61
1700000005825752	14-062-030-00058-0001	PASTOS PERMANENTES DE 5 O MAS AÑOS	S		0,95		0,95	0,95
1700000005825753	14-062-031-00019-0001	PASTOS PERMANENTES DE 5 O MAS AÑOS	S		21,27		21,27	21,27
1700000005825754	14-062-031-00019-0002	PASTOS PERMANENTES DE 5 O MAS AÑOS	S		9,41		9,41	9,41
1700000005825755	14-062-030-00133-0001	PASTOS PERMANENTES DE 5 O MAS AÑOS	S		6,52		6,52	6,52
1700000005825757	14-062-031-00026-0001	PASTOS PERMANENTES DE 5 O MAS AÑOS	S		0,93		0,93	0,93
1700000005825758	14-062-031-00029-0001	PASTOS PERMANENTES DE 5 O MAS AÑOS	S		5,79		5,79	5,79
1700000005825759	14-062-030-00132-0001	PASTOS PERMANENTES DE 5 O MAS AÑOS	S		5,35		5,35	5,35
1700000005825760	14-062-030-00133-0005	PASTOS PERMANENTES DE 5 O MAS AÑOS	S		0,24		0,24	0,24
1700000005825761	14-062-030-00130-0001	PASTOS PERMANENTES DE 5 O MAS AÑOS	S		1,05		1,05	1,05
1700000005825762	14-062-030-00160-0001	PASTOS PERMANENTES DE 5 O MAS AÑOS	S		4,08		4,08	4,08
1700000005825764	14-062-030-00137-0001	PASTOS PERMANENTES DE 5 O MAS AÑOS	S		2,81		2,81	2,81
1700000005825765	14-062-030-00132-0002	PASTOS PERMANENTES DE 5 O MAS AÑOS	S		2,31		2,31	2,31

**INCIDENCIAS****INCIDENCIA DESCRIPCIÓN**

86122	Recinto superficie forrajera que realiza la actividad de producción de pastoreo y no declara el o los códigos del Registro de Explotaciones Ganaderas de Andalucía, REGA. Recinto:14-062-003-00107-00001 Cultivo:62000 PASTOS PERMANENTES DE 5 O MAS AÑOS-SIN VARIEDAD Secano
86124	Recinto de forrajera para Cálculo de Carga Ganadera que No pertenece a Explotación. Recinto:14-062-003-00107-00001 Cultivo:62000 PASTOS PERMANENTES DE 5 O MAS AÑOS-SIN VARIEDAD Secano
86126	Recinto de forrajera para Cálculo de Carga Ganadera que No pertenece a Explotación con UGM válida. Recinto:14-062-030-00141-00001 Cultivo:62000 PASTOS PERMANENTES DE 5 O MAS AÑOS-SIN VARIEDAD Secano Explotacion:ES140620000622

(1) Con incidencias que retienen pago o deniegan el expediente.

(2) Se calcula sobre superficie declarada admisible.

(3) Aplicación del artículo 16 bis del RD 147/2023.

Puede verificar la integridad de una copia de este documento mediante la lectura del código QR adjunto o mediante el acceso a la dirección <https://ws050.juntadeandalucia.es/verificarFirma> indicando el código de VERIFICACIÓN

FIRMADO POR	RAQUEL MARIA ESPIN CRESPO	FECHA	26/06/2024
VERIFICACIÓN	Pk2jmMQ72K8YCCE9EQ8LU85ENJJ6M	PÁGINA	2490/8857





**Datos considerados para el Cálculo de la Carga Ganadera del expediente**

Superficie determinada para Cálculo Carga Ganadera: 96,15 ha

Carga Ganadera del Expediente: 0,52 ugm/ha

Explotación	Especie	Ugm Calculada para CG
ES140620000234	OVINA	22,90
ES140620000512	OVINA	26,69

**Recintos Determinados para el Cálculo de Garga Ganadera**

REF.	REFERENCIA SIGPAC	CULTIVO	DESCRIPCIÓN CULTIVO	S/R	SUP. RESUELTA (ha)
-1358252	14-062-030-00203-00004	62000	PASTOS PERMANENTES DE 5 O MAS AÑOS-SIN VARIEDAD	S	16,83
-1358251	14-062-030-00202-00001	62000	PASTOS PERMANENTES DE 5 O MAS AÑOS-SIN VARIEDAD	S	18,61
1700000005825752	14-062-030-00058-00001	62000	PASTOS PERMANENTES DE 5 O MAS AÑOS-SIN VARIEDAD	S	0,95
1700000005825753	14-062-031-00019-00001	62000	PASTOS PERMANENTES DE 5 O MAS AÑOS-SIN VARIEDAD	S	21,27
1700000005825754	14-062-031-00019-00002	62000	PASTOS PERMANENTES DE 5 O MAS AÑOS-SIN VARIEDAD	S	9,41
1700000005825755	14-062-030-00133-00001	62000	PASTOS PERMANENTES DE 5 O MAS AÑOS-SIN VARIEDAD	S	6,52
1700000005825757	14-062-031-00026-00001	62000	PASTOS PERMANENTES DE 5 O MAS AÑOS-SIN VARIEDAD	S	0,93
1700000005825758	14-062-031-00029-00001	62000	PASTOS PERMANENTES DE 5 O MAS AÑOS-SIN VARIEDAD	S	5,79
1700000005825759	14-062-030-00132-00001	62000	PASTOS PERMANENTES DE 5 O MAS AÑOS-SIN VARIEDAD	S	5,35
1700000005825760	14-062-030-00133-00005	62000	PASTOS PERMANENTES DE 5 O MAS AÑOS-SIN VARIEDAD	S	0,24
1700000005825761	14-062-030-00130-00001	62000	PASTOS PERMANENTES DE 5 O MAS AÑOS-SIN VARIEDAD	S	1,05
1700000005825762	14-062-030-00160-00001	62000	PASTOS PERMANENTES DE 5 O MAS AÑOS-SIN VARIEDAD	S	4,08
1700000005825764	14-062-030-00137-00001	62000	PASTOS PERMANENTES DE 5 O MAS AÑOS-SIN VARIEDAD	S	2,81
1700000005825765	14-062-030-00132-00002	62000	PASTOS PERMANENTES DE 5 O MAS AÑOS-SIN VARIEDAD	S	2,31

**Incidencias de carga ganadera****INCIDENCIA DESCRIPCIÓN**

- 86122 Recinto superficie forrajera que realiza la actividad de producción de pastoreo y no declara el o los códigos del Registro de Explotaciones Ganaderas de Andalucía, REGA.  
Recinto:14-062-003-00107-00001 Cultivo:62000 PASTOS PERMANENTES DE 5 O MAS AÑOS-SIN VARIEDAD Secano
- 86124 Recinto de forrajera para Cálculo de Carga Ganadera que No pertenece a Explotación.  
Recinto:14-062-003-00107-00001 Cultivo:62000 PASTOS PERMANENTES DE 5 O MAS AÑOS-SIN VARIEDAD Secano
- 86126 Recinto de forrajera para Cálculo de Carga Ganadera que No pertenece a Explotación con UGM válida.  
Recinto:14-062-030-00141-00001 Cultivo:62000 PASTOS PERMANENTES DE 5 O MAS AÑOS-SIN VARIEDAD Secano  
Explotacion:ES140620000622
- 86128 Recinto de Forrajeras que no ha contabilizado para Carga Ganadera por no tener una explotación válida para el cálculo de la Carga Ganadera  
Recinto:14-062-030-00141-00001 Cultivo:62 PASTOS PERMANENTES DE 5 O MAS AÑOS-  
Recinto:14-062-003-00107-00001 Cultivo:62 PASTOS PERMANENTES DE 5 O MAS AÑOS-

(1) Con incidencias que retienen pago o deniegan el expediente.  
(2) Se calcula sobre superficie declarada admisible.  
(3) Aplicación del artículo 16 bis del RD 147/2023.

Puede verificar la integridad de una copia de este documento mediante la lectura del código QR adjunto o mediante el acceso a la dirección <https://ws050.juntadeandalucia.es/verificarFirma> indicando el código de VERIFICACIÓN

FIRMADO POR	RAQUEL MARIA ESPIN CRESPO	FECHA	26/06/2024
VERIFICACIÓN	Pk2jmMQ72K8YCCE9EQ8LU85ENJJ6M	PÁGINA	2491/8857





**APELLIDOS Y NOMBRE / RAZÓN SOCIAL**

MOLINA VILLA JOSE

**NIF**

\*\*\*0742\*

**EXPEDIENTE**

1049333

**RESOLUCIÓN**

CONCESIÓN DE LA AYUDA

**DATOS DE MANTENIMIENTO UNIDADES**

**GRUPO DE PAGO**

ZONAS DE LIMITACIONES NATURALES

**Sup. Dec. Admisible**

12,22

**Sup. Resuelta**

12,22

**Sobredecl.**

0,00

**% Sobredecl.**

0,00

**RESUMEN DE PAGOS**

	<b>IMPORTE ( Euros )</b>			
	<b>RESUELTO</b>	<b>FEADER</b>	<b>MAPA</b>	<b>CAPADR</b>
Pago realizado	600,56	510,48	58,91	31,17
A pagar	59,32	50,42	5,82	3,08
<b>TOTAL</b>	<b>659,88</b>	<b>560,90</b>	<b>64,73</b>	<b>34,25</b>

**APLICACIÓN DE REDUCCIONES Y PENALIZACIONES (%)**

<b>Crterios de subvencionabilidad (1)</b>	<b>Presentación tardía</b>	<b>Omisión declaración</b>	<b>Condicionalidad</b>
0,00	0,00	0,00	0,00

**IMPORTE ( Euros )**

Calculado(2)	Reducción	Penalización	Reducción Penalización (3)	Penalización adicional	Resuelto	FEADER	MAPA	CAPADR
659,88 €	0,00 €	0,00 €	0,00 €	0,00 €	659,88 €	560,90 €	64,73 €	34,25 €
Importe Unitario:	54,00 €	Nuevo Importe Unitario:	54,00 €					

**RECINTOS PROPUESTOS**

<b>REF.</b>	<b>REFERENCIA SIGPAC</b>	<b>CULTIVO</b>	<b>S/R</b>	<b>USO SIGPAC</b>	<b>Sup. Dec. admisible</b>	<b>Sup. Campo</b>	<b>Sup. Determ.</b>	<b>Sup. Resuelta</b>
-1576761	14-038-083-00018-0001	OLIVAR	S		3,58		3,58	3,58
-1576758	14-038-083-00017-0001	OLIVAR	S		2,55		2,55	2,55
-42573	14-038-036-00066-0001	OLIVAR	S		0,34		0,34	0,34
-42571	14-038-036-00065-0001	OLIVAR	S		0,11		0,11	0,11
1700000005892503	14-038-036-00062-0006	OLIVAR	S		0,01		0,01	0,01
1700000005892504	14-038-036-00066-0001	OLIVAR	S		1,52		1,52	1,52
1700000005892505	14-038-036-00198-0001	OLIVAR	S		0,02		0,02	0,02
1700000005892506	14-038-036-00200-0001	OLIVAR	S		1,46		1,46	1,46
1700000005892507	14-038-036-00201-0001	OLIVAR	S		1,01		1,01	1,01
1700000005892508	14-038-036-00202-0002	OLIVAR	S		0,01		0,01	0,01
1700000005892509	14-038-036-00202-0002	OLIVAR	S		0,02		0,02	0,02
1700000005892510	14-038-037-00064-0001	OLIVAR	S		0,01		0,01	0,01
1700000005892511	14-038-037-00065-0001	OLIVAR	S		1,58		1,58	1,58

(1) Con incidencias que retienen pago o deniegan el expediente.  
 (2) Se calcula sobre superficie declarada admisible.  
 (3) Aplicación del artículo 16 bis del RD 147/2023.

Puede verificar la integridad de una copia de este documento mediante la lectura del código QR adjunto o mediante el acceso a la dirección <https://ws050.juntadeandalucia.es/verificarFirma> indicando el código de VERIFICACIÓN

FIRMADO POR	RAQUEL MARIA ESPIN CRESPO	FECHA	26/06/2024
VERIFICACIÓN	Pk2jmMQ72K8YCCE9EQ8LU85ENJJ6M	PÁGINA	2492/8857





**APellidos y Nombre / Razón Social**

MOLINERO AREVALO JOSE

**NIF**

\*\*\*\*3300\*

**EXPEDIENTE**

1190920

**RESOLUCIÓN**

CONCESIÓN DE LA AYUDA

**DATOS DE MANTENIMIENTO UNIDADES**

<b>GRUPO DE PAGO</b>	<b>Sup. Dec. Admisible</b>	<b>Sup. Resuelta</b>	<b>Sobredecl.</b>	<b>% Sobredecl.</b>
ZONAS DE LIMITACIONES NATURALES	125,90	125,90	0,00	0,00

**RESUMEN DE PAGOS**

	<b>IMPORTE ( Euros )</b>			
	<b>RESUELTO</b>	<b>FEADER</b>	<b>MAPA</b>	<b>CAPADR</b>
Pago realizado	1.081,20	919,02	106,06	56,12
A pagar	106,80	90,78	10,48	5,54
<b>TOTAL</b>	<b>1.188,00</b>	<b>1.009,80</b>	<b>116,54</b>	<b>61,66</b>

**APLICACIÓN DE REDUCCIONES Y PENALIZACIONES (%)**

<b>Criterios de subvencionabilidad (1)</b>	<b>Presentación tardía</b>	<b>Omisión declaración</b>	<b>Condicionalidad</b>
0,00	0,00	0,00	0,00

**IMPORTE ( Euros )**

<b>Calculado(2)</b>	<b>Reducción</b>	<b>Penalización</b>	<b>Reducción Penalización (3)</b>	<b>Penalización adicional</b>	<b>Resuelto</b>	<b>FEADER</b>	<b>MAPA</b>	<b>CAPADR</b>
1.188,00 €	0,00 €	0,00 €	0,00 €	0,00 €	1.188,00 €	1.009,80 €	116,54 €	61,66 €
<b>Importe Unitario:</b>	<b>54,00 €</b>	<b>Nuevo Importe Unitario:</b>	<b>9,44 €</b>					

**RECINTOS PROPUESTOS**

<b>REF.</b>	<b>REFERENCIA SIGPAC</b>	<b>CULTIVO</b>	<b>S/R</b>	<b>USO SIGPAC</b>	<b>Sup. Dec. admisible</b>	<b>Sup. Campo</b>	<b>Sup. Determ.</b>	<b>Sup. Resuelta</b>
-1353104	14-020-005-00014-0003	PASTOS PERMANENTES DE 5 O MAS AÑOS	S		0,02		0,02	0,02
1700000006176123	14-016-033-00004-0001	PASTOS PERMANENTES DE 5 O MAS AÑOS	S		0,31		0,31	0,31
1700000006176124	14-016-033-00004-0002	PASTOS PERMANENTES DE 5 O MAS AÑOS	S		0,31		0,31	0,31
1700000006176125	14-016-033-00004-0003	PASTOS PERMANENTES DE 5 O MAS AÑOS	S		2,61		2,61	2,61
1700000006176126	14-016-033-00004-0004	PASTOS PERMANENTES DE 5 O MAS AÑOS	S		1,11		1,11	1,11
1700000006176127	14-016-033-00004-0005	PASTOS PERMANENTES DE 5 O MAS AÑOS	S		23,30		23,30	23,30
1700000006176128	14-069-003-00055-0001	PASTOS PERMANENTES DE 5 O MAS AÑOS	S		4,31		4,31	4,31
1700000006176129	14-020-005-00088-0001	PASTOS PERMANENTES DE 5 O MAS AÑOS	S		0,53		0,53	0,53
1700000006176130	14-020-005-00089-0001	PASTOS PERMANENTES DE 5 O MAS AÑOS	S		7,54		7,54	7,54
1700000006176131	14-016-033-00005-0003	PASTOS PERMANENTES DE 5 O MAS AÑOS	S		0,52		0,52	0,52
1700000006176133	14-020-005-00014-0005	PASTOS PERMANENTES DE 5 O MAS AÑOS	S		0,48		0,48	0,48
1700000006176134	14-069-018-00049-0007	PASTOS PERMANENTES DE 5 O MAS AÑOS	S		9,47		9,47	9,47
1700000006176135	14-069-013-00036-0002	PASTOS PERMANENTES DE 5 O MAS AÑOS	S		14,02		14,02	14,02
1700000006176136	14-020-005-00117-0001	PASTOS PERMANENTES DE 5 O MAS AÑOS	S		5,33		5,33	5,33
1700000006176137	14-020-005-00014-0003	PASTOS PERMANENTES DE 5 O MAS AÑOS	R		7,47		7,47	7,47
1700000006176138	14-020-005-00014-0001	PASTOS PERMANENTES DE 5 O MAS AÑOS	S		1,19		1,19	1,19
1700000006176139	14-069-010-00012-0003	PASTOS PERMANENTES DE 5 O MAS AÑOS	S		9,90		9,90	9,90
1700000006176140	14-069-004-00015-0002	PASTOS PERMANENTES DE 5 O MAS AÑOS	S		35,81		35,81	35,81
1700000006176142	14-069-018-00049-0011	PASTOS PERMANENTES DE 5 O MAS AÑOS	S		1,67		1,67	1,67

(1) Con incidencias que retienen pago o deniegan el expediente.  
 (2) Se calcula sobre superficie declarada admisible.  
 (3) Aplicación del artículo 16 bis del RD 147/2023.

Puede verificar la integridad de una copia de este documento mediante la lectura del código QR adjunto o mediante el acceso a la dirección <a href="https://ws050.juntadeandalucia.es/verificarFirma">https://ws050.juntadeandalucia.es/verificarFirma</a> indicando el código de VERIFICACIÓN					
FIRMADO POR	RAQUEL MARIA ESPIN CRESPO		FECHA		26/06/2024
VERIFICACIÓN	Pk2jmMQ72K8YCC9E9EQ8LU85ENJJ6M		PÁGINA		2493/8857



**INCIDENCIAS**

**INCIDENCIA DESCRIPCIÓN**

- 452 Actividad agraria declarada en un recinto no compatible con el uso PA, PR o PS asignado en SIGPAC para ese recinto.  
Recinto:14-062-021-00023-00001 Cultivo:62000 PASTOS PERMANENTES DE 5 O MAS AÑOS-SIN VARIEDAD Secano USO ASIGNADO EN SIGPAC:PA
- 4272 Verifica que las líneas de declaración de las Solicitudes Únicas no tienen solapes con la capa de Retroactividad Gráfica (ambas de la misma campaña) a nivel de expediente/línea de declaración gráfica de la solicitud.  
Recinto:14-069-018-00064-00001 Cultivo: - Agregado de la referencia del recinto.:0 Zona de la referencia del recinto.:0 Superficie solapada.:0,07 Id. Incid.:95152701
- 86121 Recinto superficie forrajera que no realiza la actividad de producción de pastoreo.  
Recinto:14-062-021-00023-00001 Cultivo:62000 PASTOS PERMANENTES DE 5 O MAS AÑOS-SIN VARIEDAD Secano Actividad Agraria del recinto:2
- 86122 Recinto superficie forrajera que realiza la actividad de producción de pastoreo y no declara el o los códigos del Registro de Explotaciones Ganaderas de Andalucía, REGA.  
Recinto:14-020-001-00136-00001 Cultivo:62000 PASTOS PERMANENTES DE 5 O MAS AÑOS-SIN VARIEDAD Secano  
Recinto:14-020-005-00007-00003 Cultivo:62000 PASTOS PERMANENTES DE 5 O MAS AÑOS-SIN VARIEDAD Regadío  
Recinto:14-020-005-00116-00002 Cultivo:62000 PASTOS PERMANENTES DE 5 O MAS AÑOS-SIN VARIEDAD Secano  
Recinto:14-020-005-00130-00004 Cultivo:62000 PASTOS PERMANENTES DE 5 O MAS AÑOS-SIN VARIEDAD Secano  
Recinto:14-062-021-00023-00001 Cultivo:62000 PASTOS PERMANENTES DE 5 O MAS AÑOS-SIN VARIEDAD Secano  
Recinto:14-069-018-00064-00001 Cultivo:62000 PASTOS PERMANENTES DE 5 O MAS AÑOS-SIN VARIEDAD Secano  
Recinto:14-069-060-00007-00003 Cultivo:62000 PASTOS PERMANENTES DE 5 O MAS AÑOS-SIN VARIEDAD Secano
- 86124 Recinto de forrajera para Cálculo de Carga Ganadera que No pertenece a Explotación.  
Recinto:14-020-001-00136-00001 Cultivo:62000 PASTOS PERMANENTES DE 5 O MAS AÑOS-SIN VARIEDAD Secano  
Recinto:14-020-005-00007-00003 Cultivo:62000 PASTOS PERMANENTES DE 5 O MAS AÑOS-SIN VARIEDAD Regadío  
Recinto:14-020-005-00116-00002 Cultivo:62000 PASTOS PERMANENTES DE 5 O MAS AÑOS-SIN VARIEDAD Secano  
Recinto:14-020-005-00130-00004 Cultivo:62000 PASTOS PERMANENTES DE 5 O MAS AÑOS-SIN VARIEDAD Secano  
Recinto:14-062-021-00023-00001 Cultivo:62000 PASTOS PERMANENTES DE 5 O MAS AÑOS-SIN VARIEDAD Secano  
Recinto:14-069-018-00064-00001 Cultivo:62000 PASTOS PERMANENTES DE 5 O MAS AÑOS-SIN VARIEDAD Secano  
Recinto:14-069-060-00007-00003 Cultivo:62000 PASTOS PERMANENTES DE 5 O MAS AÑOS-SIN VARIEDAD Secano

**Datos considerados para el Cálculo de la Carga Ganadera del expediente**

Superficie determinada para Cálculo Carga Ganadera: 125,90 ha  
Carga Ganadera del Expediente: 0,91 ugm/ha

Explotación	Especie	Ugm Calculada para CG
ES140160000558	BOVINA	20,59
ES140200000125	BOVINA	0,96
ES140200000125	PORCINO	3,77
ES140200000143	CAPRINA	0,11
ES140200000143	OVINA	27,73
ES140690000022	BOVINA	2,26
ES140690000022	PORCINO	35,40
ES140690000092	BOVINA	11,87
ES140690000092	PORCINO	0,22
ES140690000657	BOVINA	11,78

**Recintos Determinados para el Cálculo de Carga Ganadera**

REF.	REFERENCIA SIGPAC	CULTIVO	DESCRIPCIÓN CULTIVO	S/R	SUP. RESUELTA (ha)
-1353104	14-020-005-00014-00003	62000	PASTOS PERMANENTES DE 5 O MAS AÑOS-SIN VARIEDAD	S	0,02
1700000006176123	14-016-033-00004-00001	62000	PASTOS PERMANENTES DE 5 O MAS AÑOS-SIN VARIEDAD	S	0,31
1700000006176124	14-016-033-00004-00002	62000	PASTOS PERMANENTES DE 5 O MAS AÑOS-SIN VARIEDAD	S	0,31
1700000006176125	14-016-033-00004-00003	62000	PASTOS PERMANENTES DE 5 O MAS AÑOS-SIN VARIEDAD	S	2,61

(1) Con incidencias que retienen pago o deniegan el expediente.  
(2) Se calcula sobre superficie declarada admisible.  
(3) Aplicación del artículo 16 bis del RD 147/2023.

Puede verificar la integridad de una copia de este documento mediante la lectura del código QR adjunto o mediante el acceso a la dirección <a href="https://ws050.juntadeandalucia.es/verificarFirma">https://ws050.juntadeandalucia.es/verificarFirma</a> indicando el código de VERIFICACIÓN					
FIRMADO POR	RAQUEL MARIA ESPIN CRESPO		FECHA		26/06/2024
VERIFICACIÓN	Pk2jmMQ72K8YCC9EQ8LU85ENJJ6M		PÁGINA		2494/8857



**Recintos Determinados para el Cálculo de Garga Ganadera**

REF.	REFERENCIA SIGPAC	CULTIVO	DESCRIPCIÓN CULTIVO	S/R	SUP. RESUELTA (ha)
1700000006176126	14-016-033-00004-00004	62000	PASTOS PERMANENTES DE 5 O MAS AÑOS-SIN VARIEDAD	S	1,11
1700000006176127	14-016-033-00004-00005	62000	PASTOS PERMANENTES DE 5 O MAS AÑOS-SIN VARIEDAD	S	23,30
1700000006176128	14-069-003-00055-00001	62000	PASTOS PERMANENTES DE 5 O MAS AÑOS-SIN VARIEDAD	S	4,31
1700000006176129	14-020-005-00088-00001	62000	PASTOS PERMANENTES DE 5 O MAS AÑOS-SIN VARIEDAD	S	0,53
1700000006176130	14-020-005-00089-00001	62000	PASTOS PERMANENTES DE 5 O MAS AÑOS-SIN VARIEDAD	S	7,54
1700000006176131	14-016-033-00005-00003	62000	PASTOS PERMANENTES DE 5 O MAS AÑOS-SIN VARIEDAD	S	0,52
1700000006176133	14-020-005-00014-00005	62000	PASTOS PERMANENTES DE 5 O MAS AÑOS-SIN VARIEDAD	S	0,48
1700000006176134	14-069-018-00049-00007	62000	PASTOS PERMANENTES DE 5 O MAS AÑOS-SIN VARIEDAD	S	9,47
1700000006176135	14-069-013-00036-00002	62000	PASTOS PERMANENTES DE 5 O MAS AÑOS-SIN VARIEDAD	S	14,02
1700000006176136	14-020-005-00117-00001	62000	PASTOS PERMANENTES DE 5 O MAS AÑOS-SIN VARIEDAD	S	5,33
1700000006176137	14-020-005-00014-00003	62000	PASTOS PERMANENTES DE 5 O MAS AÑOS-SIN VARIEDAD	R	7,47
1700000006176138	14-020-005-00014-00001	62000	PASTOS PERMANENTES DE 5 O MAS AÑOS-SIN VARIEDAD	S	1,19
1700000006176139	14-069-010-00012-00003	62000	PASTOS PERMANENTES DE 5 O MAS AÑOS-SIN VARIEDAD	S	9,90
1700000006176140	14-069-004-00015-00002	62000	PASTOS PERMANENTES DE 5 O MAS AÑOS-SIN VARIEDAD	S	35,81
1700000006176142	14-069-018-00049-00011	62000	PASTOS PERMANENTES DE 5 O MAS AÑOS-SIN VARIEDAD	S	1,67

**Incidencias de carga ganadera**

**INCIDENCIA DESCRIPCIÓN**

- 452 Actividad agraria declarada en un recinto no compatible con el uso PA, PR o PS asignado en SIGPAC para ese recinto.  
Recinto:14-062-021-00023-00001 Cultivo:62000 PASTOS PERMANENTES DE 5 O MAS AÑOS-SIN VARIEDAD Secano USO ASIGNADO EN SIGPAC:PA
- 86122 Recinto superficie forrajera que realiza la actividad de producción de pastoreo y no declara el o los códigos del Registro de Explotaciones Ganaderas de Andalucía, REGA.  
Recinto:14-020-005-00130-00004 Cultivo:62000 PASTOS PERMANENTES DE 5 O MAS AÑOS-SIN VARIEDAD Secano  
Recinto:14-020-005-00116-00002 Cultivo:62000 PASTOS PERMANENTES DE 5 O MAS AÑOS-SIN VARIEDAD Secano  
Recinto:14-020-005-00007-00003 Cultivo:62000 PASTOS PERMANENTES DE 5 O MAS AÑOS-SIN VARIEDAD Regadío  
Recinto:14-062-021-00023-00001 Cultivo:62000 PASTOS PERMANENTES DE 5 O MAS AÑOS-SIN VARIEDAD Secano  
Recinto:14-020-001-00136-00001 Cultivo:62000 PASTOS PERMANENTES DE 5 O MAS AÑOS-SIN VARIEDAD Secano  
Recinto:14-069-060-00007-00003 Cultivo:62000 PASTOS PERMANENTES DE 5 O MAS AÑOS-SIN VARIEDAD Secano  
Recinto:14-069-018-00064-00001 Cultivo:62000 PASTOS PERMANENTES DE 5 O MAS AÑOS-SIN VARIEDAD Secano
- 86124 Recinto de forrajera para Cálculo de Carga Ganadera que No pertenece a Explotación.  
Recinto:14-020-005-00130-00004 Cultivo:62000 PASTOS PERMANENTES DE 5 O MAS AÑOS-SIN VARIEDAD Secano  
Recinto:14-020-005-00116-00002 Cultivo:62000 PASTOS PERMANENTES DE 5 O MAS AÑOS-SIN VARIEDAD Secano  
Recinto:14-020-005-00007-00003 Cultivo:62000 PASTOS PERMANENTES DE 5 O MAS AÑOS-SIN VARIEDAD Regadío  
Recinto:14-062-021-00023-00001 Cultivo:62000 PASTOS PERMANENTES DE 5 O MAS AÑOS-SIN VARIEDAD Secano  
Recinto:14-020-001-00136-00001 Cultivo:62000 PASTOS PERMANENTES DE 5 O MAS AÑOS-SIN VARIEDAD Secano  
Recinto:14-069-060-00007-00003 Cultivo:62000 PASTOS PERMANENTES DE 5 O MAS AÑOS-SIN VARIEDAD Secano  
Recinto:14-069-018-00064-00001 Cultivo:62000 PASTOS PERMANENTES DE 5 O MAS AÑOS-SIN VARIEDAD Secano
- 86128 Recinto de Forrajeras que no ha contabilizado para Carga Ganadera por no tener una explotación válida para el cálculo de la Carga Ganadera  
Recinto:14-020-005-00130-00004 Cultivo:62 PASTOS PERMANENTES DE 5 O MAS AÑOS-  
Recinto:14-020-005-00116-00002 Cultivo:62 PASTOS PERMANENTES DE 5 O MAS AÑOS-  
Recinto:14-020-005-00007-00003 Cultivo:62 PASTOS PERMANENTES DE 5 O MAS AÑOS-  
Recinto:14-062-021-00023-00001 Cultivo:62 PASTOS PERMANENTES DE 5 O MAS AÑOS-  
Recinto:14-020-001-00136-00001 Cultivo:62 PASTOS PERMANENTES DE 5 O MAS AÑOS-  
Recinto:14-069-060-00007-00003 Cultivo:62 PASTOS PERMANENTES DE 5 O MAS AÑOS-  
Recinto:14-069-018-00064-00001 Cultivo:62 PASTOS PERMANENTES DE 5 O MAS AÑOS-
- 86132 Recinto superficie forrajera que no realiza la actividad de producción de pastoreo.  
Recinto:14-062-021-00023-00001 Cultivo:62000 PASTOS PERMANENTES DE 5 O MAS AÑOS-SIN VARIEDAD Secano

(1) Con incidencias que retienen pago o deniegan el expediente.  
(2) Se calcula sobre superficie declarada admisible.  
(3) Aplicación del artículo 16 bis del RD 147/2023.

Puede verificar la integridad de una copia de este documento mediante la lectura del código QR adjunto o mediante el acceso a la dirección <a href="https://ws050.juntadeandalucia.es/verificarFirma">https://ws050.juntadeandalucia.es/verificarFirma</a> indicando el código de VERIFICACIÓN					
FIRMADO POR	RAQUEL MARIA ESPIN CRESPO		FECHA		26/06/2024
VERIFICACIÓN	Pk2jmMQ72K8YCCE9EQ8LU85ENJJ6M		PÁGINA		2495/8857



**APELLIDOS Y NOMBRE / RAZÓN SOCIAL**

MOLINERO MORENO BARTOLOMÉ

**NIF**

\*\*\*\*8987\*

**EXPEDIENTE**

1274283

**RESOLUCIÓN**

CONCESIÓN DE LA AYUDA

**DATOS DE MANTENIMIENTO UNIDADES**

**GRUPO DE PAGO**

ZONAS DE LIMITACIONES NATURALES

**Sup. Dec.  
Admisible**

78,34

**Sup.  
Resuelta**

78,34

**Sobredecl.**

0,00

**% Sobredecl.**

0,00

**RESUMEN DE PAGOS**

	<b><u>IMPORTE ( Euros )</u></b>			
	<b><u>RESUELTO</u></b>	<b><u>FEADER</u></b>	<b><u>MAPA</u></b>	<b><u>CAPADR</u></b>
Pago realizado	1.081,20	919,02	106,06	56,12
A pagar	106,80	90,78	10,48	5,54
<b>TOTAL</b>	<b>1.188,00</b>	<b>1.009,80</b>	<b>116,54</b>	<b>61,66</b>

**APLICACIÓN DE REDUCCIONES Y PENALIZACIONES (%)**

<b><u>Criterios de subvencionabilidad (1)</u></b>	<b><u>Presentación tardía</u></b>	<b><u>Omisión declaración</u></b>	<b><u>Condicionabilidad</u></b>
0,00	0,00	0,00	0,00

**IMPORTE ( Euros )**

<b><u>Calculado(2)</u></b>	<b><u>Reducción</u></b>	<b><u>Penalización</u></b>	<b><u>Reducción Penalización (3)</u></b>	<b><u>Penalización adicional</u></b>	<b><u>Resuelto</u></b>	<b><u>FEADER</u></b>	<b><u>MAPA</u></b>	<b><u>CAPADR</u></b>
1.188,00 €	0,00 €	0,00 €	0,00 €	0,00 €	1.188,00 €	1.009,80 €	116,54 €	61,66 €
<b>Importe Unitario:</b>	<b>54,00 €</b>	<b>Nuevo Importe Unitario:</b>	<b>15,16 €</b>					

(1) Con incidencias que retienen pago o deniegan el expediente.  
 (2) Se calcula sobre superficie declarada admisible.  
 (3) Aplicación del artículo 16 bis del RD 147/2023.

Puede verificar la integridad de una copia de este documento mediante la lectura del código QR adjunto o mediante el acceso a la dirección <a href="https://ws050.juntadeandalucia.es/verificarFirma">https://ws050.juntadeandalucia.es/verificarFirma</a> indicando el código de VERIFICACIÓN				
FIRMADO POR	RAQUEL MARIA ESPIN CRESPO	FECHA	26/06/2024	
VERIFICACIÓN	Pk2jmMQ72K8YCCE9EQ8LU85ENJJ6M	PÁGINA	2496/8857	

**RECINTOS PROPUESTOS**

REF.	REFERENCIA SIGPAC	CULTIVO	S/R	USO SIGPAC	Sup. Dec. admisible	Sup. Campo	Sup. Determ.	Sup. Resuelta
-1239045	14-069-043-00088-0001	OLIVAR	S		0,14		0,14	0,14
-529698	14-069-041-00035-0003	PASTOS PERMANENTES DE 5 O MAS AÑOS	S		0,14		0,14	0,14
-529697	14-069-041-00035-0002	PASTOS PERMANENTES DE 5 O MAS AÑOS	S		3,59		3,59	3,59
-529559	14-069-043-00092-0002	OLIVAR	S		0,07		0,07	0,07
-529500	14-069-043-00104-0001	OLIVAR	S		0,74		0,74	0,74
-529470	14-069-043-00088-0001	OLIVAR	S		0,95		0,95	0,95
-529442	14-069-043-00089-0001	OLIVAR	S		0,60		0,60	0,60
-529423	14-069-043-00089-0001	OLIVAR	S		0,28		0,28	0,28
-529297	14-069-041-00039-0023	OLIVAR	S		0,39		0,39	0,39
5476848	14-069-042-00006-0007	OLIVAR	S		2,24		2,24	2,24
5476849	14-069-042-09010-0005	OLIVAR	S		0,10		0,10	0,10
1700000006362157	14-069-043-00088-0001	OLIVAR	S		0,49		0,49	0,49
1700000006362158	14-069-043-00092-0001	OLIVAR	S		0,34		0,34	0,34
1700000006362193	14-069-038-00014-0001	PASTOS PERMANENTES DE 5 O MAS AÑOS	S		4,48		4,48	4,48
1700000006362194	14-069-038-00019-0001	PASTOS PERMANENTES DE 5 O MAS AÑOS	S		0,56		0,56	0,56
1700000006362195	14-069-038-00016-0001	PASTOS PERMANENTES DE 5 O MAS AÑOS	S		2,41		2,41	2,41
1700000006362196	14-069-041-00036-0010	PASTOS PERMANENTES DE 5 O MAS AÑOS	S		5,25		5,25	5,25
1700000006362197	14-069-041-00039-0012	PASTOS PERMANENTES DE 5 O MAS AÑOS	S		2,74		2,74	2,74
1700000006362198	14-069-038-00018-0001	PASTOS PERMANENTES DE 5 O MAS AÑOS	S		2,08		2,08	2,08
1700000006362199	14-069-041-00039-0016	OLIVAR	S		0,03		0,03	0,03
1700000006362200	14-069-038-00017-0001	PASTOS PERMANENTES DE 5 O MAS AÑOS	S		5,60		5,60	5,60
1700000006362201	14-069-041-00036-0016	OLIVAR	S		1,17		1,17	1,17
1700000006362202	14-069-041-00039-0013	OLIVAR	S		3,13		3,13	3,13
1700000006362203	14-069-041-00036-0025	PASTOS PERMANENTES DE 5 O MAS AÑOS	S		0,43		0,43	0,43
1700000006362204	14-069-041-00039-0020	PASTOS PERMANENTES DE 5 O MAS AÑOS	S		0,06		0,06	0,06
1700000006362205	14-069-041-00036-0020	PASTOS PERMANENTES DE 5 O MAS AÑOS	S		0,29		0,29	0,29
1700000006362206	14-069-041-00039-0006	PASTOS PERMANENTES DE 5 O MAS AÑOS	S		14,80		14,80	14,80
1700000006362207	14-069-041-00036-0011	PASTOS PERMANENTES DE 5 O MAS AÑOS	S		7,73		7,73	7,73
1700000006362208	14-069-041-00039-0015	PASTOS PERMANENTES DE 5 O MAS AÑOS	S		6,64		6,64	6,64
1700000006362209	14-069-041-00036-0009	PASTOS PERMANENTES DE 5 O MAS AÑOS	S		1,64		1,64	1,64
1700000006362210	14-069-038-00015-0001	PASTOS PERMANENTES DE 5 O MAS AÑOS	S		7,25		7,25	7,25
1700000006362211	14-069-041-00036-0017	OLIVAR	S		0,49		0,49	0,49
1700000006362212	14-069-041-00036-0027	OLIVAR	S		0,76		0,76	0,76
1700000006362213	14-069-041-00039-0017	OLIVAR	S		0,68		0,68	0,68
1700000006362216	14-069-041-00039-0022	PASTOS PERMANENTES DE 5 O MAS AÑOS	S		0,05		0,05	0,05

**INCIDENCIAS****INCIDENCIA DESCRIPCIÓN**

452	Actividad agraria declarada en un recinto no compatible con el uso PA, PR o PS asignado en SIGPAC para ese recinto. Recinto:14-069-042-00006-00006 Cultivo:62000 PASTOS PERMANENTES DE 5 O MAS AÑOS-SIN VARIEDAD Secano USO ASIGNADO EN SIGPAC:PA Recinto:14-069-042-00006-00011 Cultivo:62000 PASTOS PERMANENTES DE 5 O MAS AÑOS-SIN VARIEDAD Secano USO ASIGNADO EN SIGPAC:PA Recinto:14-069-042-00174-00010 Cultivo:62000 PASTOS PERMANENTES DE 5 O MAS AÑOS-SIN VARIEDAD Secano USO ASIGNADO EN SIGPAC:PA Recinto:14-069-043-00088-00002 Cultivo:62000 PASTOS PERMANENTES DE 5 O MAS AÑOS-SIN VARIEDAD Secano USO ASIGNADO EN SIGPAC:PR Recinto:14-069-043-00088-00003 Cultivo:62000 PASTOS PERMANENTES DE 5 O MAS AÑOS-SIN VARIEDAD Secano USO ASIGNADO EN SIGPAC:PR
86121	Recinto superficie forrajera que no realiza la actividad de producción de pastoreo. Recinto:14-069-042-00006-00006 Cultivo:62000 PASTOS PERMANENTES DE 5 O MAS AÑOS-SIN VARIEDAD Secano Actividad Agraria del recinto:2 Recinto:14-069-042-00006-00011 Cultivo:62000 PASTOS PERMANENTES DE 5 O MAS AÑOS-SIN VARIEDAD Secano Actividad Agraria del recinto:2

(1) Con incidencias que retienen pago o deniegan el expediente.  
(2) Se calcula sobre superficie declarada admisible.  
(3) Aplicación del artículo 16 bis del RD 147/2023.

Puede verificar la integridad de una copia de este documento mediante la lectura del código QR adjunto o mediante el acceso a la dirección <https://ws050.juntadeandalucia.es/verificarFirma> indicando el código de VERIFICACIÓN

FIRMADO POR	RAQUEL MARIA ESPIN CRESPO	FECHA	26/06/2024
VERIFICACIÓN	Pk2jmMQ72K8YCCE9EQ8LU85ENJJ6M	PÁGINA	2497/8857



**INCIDENCIAS****INCIDENCIA DESCRIPCIÓN**

	Recinto:14-069-042-00174-00010 Cultivo:62000 PASTOS PERMANENTES DE 5 O MAS AÑOS-SIN VARIEDAD Secano Actividad Agraria del recinto:2
	Recinto:14-069-043-00088-00002 Cultivo:62000 PASTOS PERMANENTES DE 5 O MAS AÑOS-SIN VARIEDAD Secano Actividad Agraria del recinto:2
	Recinto:14-069-043-00088-00003 Cultivo:62000 PASTOS PERMANENTES DE 5 O MAS AÑOS-SIN VARIEDAD Secano Actividad Agraria del recinto:2
86122	Recinto superficie forrajera que realiza la actividad de producción de pastoreo y no declara el o los códigos del Registro de Explotaciones Ganaderas de Andalucía, REGA. Recinto:14-069-042-00006-00006 Cultivo:62000 PASTOS PERMANENTES DE 5 O MAS AÑOS-SIN VARIEDAD Secano Recinto:14-069-042-00006-00011 Cultivo:62000 PASTOS PERMANENTES DE 5 O MAS AÑOS-SIN VARIEDAD Secano Recinto:14-069-042-00174-00010 Cultivo:62000 PASTOS PERMANENTES DE 5 O MAS AÑOS-SIN VARIEDAD Secano Recinto:14-069-043-00088-00002 Cultivo:62000 PASTOS PERMANENTES DE 5 O MAS AÑOS-SIN VARIEDAD Secano Recinto:14-069-043-00088-00003 Cultivo:62000 PASTOS PERMANENTES DE 5 O MAS AÑOS-SIN VARIEDAD Secano
86124	Recinto de forrajera para Cálculo de Carga Ganadera que No pertenece a Explotación. Recinto:14-069-042-00006-00006 Cultivo:62000 PASTOS PERMANENTES DE 5 O MAS AÑOS-SIN VARIEDAD Secano Recinto:14-069-042-00006-00011 Cultivo:62000 PASTOS PERMANENTES DE 5 O MAS AÑOS-SIN VARIEDAD Secano Recinto:14-069-042-00174-00010 Cultivo:62000 PASTOS PERMANENTES DE 5 O MAS AÑOS-SIN VARIEDAD Secano Recinto:14-069-043-00088-00002 Cultivo:62000 PASTOS PERMANENTES DE 5 O MAS AÑOS-SIN VARIEDAD Secano Recinto:14-069-043-00088-00003 Cultivo:62000 PASTOS PERMANENTES DE 5 O MAS AÑOS-SIN VARIEDAD Secano

**Datos considerados para el Cálculo de la Carga Ganadera del expediente**

Superficie determinada para Cálculo Carga Ganadera: 65,74 ha

Carga Ganadera del Expediente: 0,35 ugm/ha

Explotación	Especie	Ugm Calculada para CG
ES140690000252	CAPRINA	0,70
ES140690000252	OVINA	13,97
ES140690000252	PORCINO	8,18

**Recintos Determinados para el Cálculo de Carga Ganadera**

REF.	REFERENCIA SIGPAC	CULTIVO	DESCRIPCIÓN CULTIVO	S/R	SUP. RESUELTA (ha)
-529698	14-069-041-00035-00003	62000	PASTOS PERMANENTES DE 5 O MAS AÑOS-SIN VARIEDAD	S	0,14
-529697	14-069-041-00035-00002	62000	PASTOS PERMANENTES DE 5 O MAS AÑOS-SIN VARIEDAD	S	3,59
1700000006362193	14-069-038-00014-00001	62000	PASTOS PERMANENTES DE 5 O MAS AÑOS-SIN VARIEDAD	S	4,48
1700000006362194	14-069-038-00019-00001	62000	PASTOS PERMANENTES DE 5 O MAS AÑOS-SIN VARIEDAD	S	0,56
1700000006362195	14-069-038-00016-00001	62000	PASTOS PERMANENTES DE 5 O MAS AÑOS-SIN VARIEDAD	S	2,41
1700000006362196	14-069-041-00036-00010	62000	PASTOS PERMANENTES DE 5 O MAS AÑOS-SIN VARIEDAD	S	5,25
1700000006362197	14-069-041-00039-00012	62000	PASTOS PERMANENTES DE 5 O MAS AÑOS-SIN VARIEDAD	S	2,74
1700000006362198	14-069-038-00018-00001	62000	PASTOS PERMANENTES DE 5 O MAS AÑOS-SIN VARIEDAD	S	2,08
1700000006362200	14-069-038-00017-00001	62000	PASTOS PERMANENTES DE 5 O MAS AÑOS-SIN VARIEDAD	S	5,60
1700000006362203	14-069-041-00036-00025	62000	PASTOS PERMANENTES DE 5 O MAS AÑOS-SIN VARIEDAD	S	0,43
1700000006362204	14-069-041-00039-00020	62000	PASTOS PERMANENTES DE 5 O MAS AÑOS-SIN VARIEDAD	S	0,06
1700000006362205	14-069-041-00036-00020	62000	PASTOS PERMANENTES DE 5 O MAS AÑOS-SIN VARIEDAD	S	0,29
1700000006362206	14-069-041-00039-00006	62000	PASTOS PERMANENTES DE 5 O MAS AÑOS-SIN VARIEDAD	S	14,80
1700000006362207	14-069-041-00036-00011	62000	PASTOS PERMANENTES DE 5 O MAS AÑOS-SIN VARIEDAD	S	7,73
1700000006362208	14-069-041-00039-00015	62000	PASTOS PERMANENTES DE 5 O MAS AÑOS-SIN VARIEDAD	S	6,64

(1) Con incidencias que retienen pago o deniegan el expediente.

(2) Se calcula sobre superficie declarada admisible.

(3) Aplicación del artículo 16 bis del RD 147/2023.

Puede verificar la integridad de una copia de este documento mediante la lectura del código QR adjunto o mediante el acceso a la dirección <https://ws050.juntadeandalucia.es/verificarFirma> indicando el código de VERIFICACIÓN

FIRMADO POR	RAQUEL MARIA ESPIN CRESPO	FECHA	26/06/2024
VERIFICACIÓN	Pk2jmMQ72K8YCC9E9Q8LU85ENJJ6M	PÁGINA	2498/8857





**Recintos Determinados para el Cálculo de Garga Ganadera**

REF.	REFERENCIA SIGPAC	CULTIVO	DESCRIPCIÓN CULTIVO	S/R	SUP. RESUELTA (ha)
1700000006362209	14-069-041-00036-00009	62000	PASTOS PERMANENTES DE 5 O MAS AÑOS-SIN VARIEDAD	S	1,64
1700000006362210	14-069-038-00015-00001	62000	PASTOS PERMANENTES DE 5 O MAS AÑOS-SIN VARIEDAD	S	7,25
1700000006362216	14-069-041-00039-00022	62000	PASTOS PERMANENTES DE 5 O MAS AÑOS-SIN VARIEDAD	S	0,05

**Incidencias de carga ganadera****INCIDENCIA DESCRIPCIÓN**

452	Actividad agraria declarada en un recinto no compatible con el uso PA, PR o PS asignado en SIGPAC para ese recinto. Recinto:14-069-042-00174-00010 Cultivo:62000 PASTOS PERMANENTES DE 5 O MAS AÑOS-SIN VARIEDAD Secano USO ASIGNADO EN SIGPAC:PA Recinto:14-069-042-00174-00010 Cultivo:62000 PASTOS PERMANENTES DE 5 O MAS AÑOS-SIN VARIEDAD Secano USO ASIGNADO EN SIGPAC:PA Recinto:14-069-042-00006-00011 Cultivo:62000 PASTOS PERMANENTES DE 5 O MAS AÑOS-SIN VARIEDAD Secano USO ASIGNADO EN SIGPAC:PA Recinto:14-069-042-00006-00006 Cultivo:62000 PASTOS PERMANENTES DE 5 O MAS AÑOS-SIN VARIEDAD Secano USO ASIGNADO EN SIGPAC:PA Recinto:14-069-043-00088-00003 Cultivo:62000 PASTOS PERMANENTES DE 5 O MAS AÑOS-SIN VARIEDAD Secano USO ASIGNADO EN SIGPAC:PR Recinto:14-069-043-00088-00003 Cultivo:62000 PASTOS PERMANENTES DE 5 O MAS AÑOS-SIN VARIEDAD Secano USO ASIGNADO EN SIGPAC:PR Recinto:14-069-043-00088-00002 Cultivo:62000 PASTOS PERMANENTES DE 5 O MAS AÑOS-SIN VARIEDAD Secano USO ASIGNADO EN SIGPAC:PR
86122	Recinto superficie forrajera que realiza la actividad de producción de pastoreo y no declara el o los códigos del Registro de Explotaciones Ganaderas de Andalucía, REGA. Recinto:14-069-042-00174-00010 Cultivo:62000 PASTOS PERMANENTES DE 5 O MAS AÑOS-SIN VARIEDAD Secano Recinto:14-069-042-00174-00010 Cultivo:62000 PASTOS PERMANENTES DE 5 O MAS AÑOS-SIN VARIEDAD Secano Recinto:14-069-042-00006-00011 Cultivo:62000 PASTOS PERMANENTES DE 5 O MAS AÑOS-SIN VARIEDAD Secano Recinto:14-069-042-00006-00006 Cultivo:62000 PASTOS PERMANENTES DE 5 O MAS AÑOS-SIN VARIEDAD Secano Recinto:14-069-043-00088-00003 Cultivo:62000 PASTOS PERMANENTES DE 5 O MAS AÑOS-SIN VARIEDAD Secano Recinto:14-069-043-00088-00003 Cultivo:62000 PASTOS PERMANENTES DE 5 O MAS AÑOS-SIN VARIEDAD Secano Recinto:14-069-043-00088-00002 Cultivo:62000 PASTOS PERMANENTES DE 5 O MAS AÑOS-SIN VARIEDAD Secano
86124	Recinto de forrajera para Cálculo de Carga Ganadera que No pertenece a Explotación. Recinto:14-069-042-00174-00010 Cultivo:62000 PASTOS PERMANENTES DE 5 O MAS AÑOS-SIN VARIEDAD Secano Recinto:14-069-042-00174-00010 Cultivo:62000 PASTOS PERMANENTES DE 5 O MAS AÑOS-SIN VARIEDAD Secano Recinto:14-069-042-00006-00011 Cultivo:62000 PASTOS PERMANENTES DE 5 O MAS AÑOS-SIN VARIEDAD Secano Recinto:14-069-042-00006-00006 Cultivo:62000 PASTOS PERMANENTES DE 5 O MAS AÑOS-SIN VARIEDAD Secano Recinto:14-069-043-00088-00003 Cultivo:62000 PASTOS PERMANENTES DE 5 O MAS AÑOS-SIN VARIEDAD Secano Recinto:14-069-043-00088-00003 Cultivo:62000 PASTOS PERMANENTES DE 5 O MAS AÑOS-SIN VARIEDAD Secano Recinto:14-069-043-00088-00002 Cultivo:62000 PASTOS PERMANENTES DE 5 O MAS AÑOS-SIN VARIEDAD Secano
86128	Recinto de Forrajeras que no ha contabilizado para Carga Ganadera por no tener una explotación válida para el cálculo de la Carga Ganadera Recinto:14-069-042-00174-00010 Cultivo:62 PASTOS PERMANENTES DE 5 O MAS AÑOS- Recinto:14-069-042-00174-00010 Cultivo:62 PASTOS PERMANENTES DE 5 O MAS AÑOS- Recinto:14-069-042-00006-00011 Cultivo:62 PASTOS PERMANENTES DE 5 O MAS AÑOS- Recinto:14-069-042-00006-00006 Cultivo:62 PASTOS PERMANENTES DE 5 O MAS AÑOS- Recinto:14-069-043-00088-00003 Cultivo:62 PASTOS PERMANENTES DE 5 O MAS AÑOS- Recinto:14-069-043-00088-00003 Cultivo:62 PASTOS PERMANENTES DE 5 O MAS AÑOS- Recinto:14-069-043-00088-00002 Cultivo:62 PASTOS PERMANENTES DE 5 O MAS AÑOS-
86132	Recinto superficie forrajera que no realiza la actividad de producción de pastoreo. Recinto:14-069-042-00174-00010 Cultivo:62000 PASTOS PERMANENTES DE 5 O MAS AÑOS-SIN VARIEDAD Secano Recinto:14-069-042-00174-00010 Cultivo:62000 PASTOS PERMANENTES DE 5 O MAS AÑOS-SIN VARIEDAD Secano Recinto:14-069-042-00006-00011 Cultivo:62000 PASTOS PERMANENTES DE 5 O MAS AÑOS-SIN VARIEDAD Secano Recinto:14-069-042-00006-00006 Cultivo:62000 PASTOS PERMANENTES DE 5 O MAS AÑOS-SIN VARIEDAD Secano Recinto:14-069-043-00088-00003 Cultivo:62000 PASTOS PERMANENTES DE 5 O MAS AÑOS-SIN VARIEDAD Secano Recinto:14-069-043-00088-00003 Cultivo:62000 PASTOS PERMANENTES DE 5 O MAS AÑOS-SIN VARIEDAD Secano Recinto:14-069-043-00088-00002 Cultivo:62000 PASTOS PERMANENTES DE 5 O MAS AÑOS-SIN VARIEDAD Secano

(1) Con incidencias que retienen pago o deniegan el expediente.  
(2) Se calcula sobre superficie declarada admisible.  
(3) Aplicación del artículo 16 bis del RD 147/2023.

Puede verificar la integridad de una copia de este documento mediante la lectura del código QR adjunto o mediante el acceso a la dirección <https://ws050.juntadeandalucia.es/verificarFirma> indicando el código de VERIFICACIÓN

FIRMADO POR	RAQUEL MARIA ESPIN CRESPO	FECHA	26/06/2024
VERIFICACIÓN	Pk2jmMQ72K8YCC9E9EQ8LU85ENJJ6M	PÁGINA	2499/8857



**APELLIDOS Y NOMBRE / RAZÓN SOCIAL**

MOLINILLO GARCIA JUAN

**NIF**

\*\*\*2829\*

**EXPEDIENTE**

1148014

**RESOLUCIÓN**

CONCESIÓN DE LA AYUDA

**DATOS DE MANTENIMIENTO UNIDADES****GRUPO DE PAGO**

ZONAS DE LIMITACIONES NATURALES

**Sup. Dec.  
Admisible**

48,69

**Sup.  
Resuelta**

48,69

**Sobredecl.**

0,00

**% Sobredecl.**

0,00

**RESUMEN DE PAGOS**

	<b>IMPORTE ( Euros )</b>			
	<b>RESUELTO</b>	<b>FEADER</b>	<b>MAPA</b>	<b>CAPADR</b>
Pago realizado	1.081,20	919,02	106,06	56,12
A pagar	106,80	90,78	10,48	5,54
<b>TOTAL</b>	<b>1.188,00</b>	<b>1.009,80</b>	<b>116,54</b>	<b>61,66</b>

**APLICACIÓN DE REDUCCIONES Y PENALIZACIONES (%)**

<b>Criterios de subvencionabilidad (1)</b>	<b>Presentación tardía</b>	<b>Omisión declaración</b>	<b>Condicionalidad</b>
0,00	0,00	0,00	0,00

**IMPORTE ( Euros )**

Calculado(2)	Reducción	Penalización	Reducción Penalización (3)	Penalización adicional	Resuelto	FEADER	MAPA	CAPADR
1.188,00 €	0,00 €	0,00 €	0,00 €	0,00 €	1.188,00 €	1.009,80 €	116,54 €	61,66 €
<b>Importe Unitario:</b>	<b>54,00 €</b>	<b>Nuevo Importe Unitario:</b>	<b>24,40 €</b>					

(1) Con incidencias que retienen pago o deniegan el expediente.

(2) Se calcula sobre superficie declarada admisible.

(3) Aplicación del artículo 16 bis del RD 147/2023.

Puede verificar la integridad de una copia de este documento mediante la lectura del código QR adjunto o mediante el acceso a la dirección <https://ws050.juntadeandalucia.es/verificarFirma> indicando el código de VERIFICACIÓN

FIRMADO POR	RAQUEL MARIA ESPIN CRESPO	FECHA	26/06/2024
VERIFICACIÓN	Pk2jmMQ72K8YCCE9EQ8LU85ENJJ6M	PÁGINA	2500/8857





**RECINTOS PROPUESTOS**

REF.	REFERENCIA SIGPAC	CULTIVO	S/R	USQ SIGPAC	Sup. Dec. admisible	Sup. Campo	Sup. Determ.	Sup. Resuelta
-1526274	14-029-066-00024-0008	OLIVAR	S		3,57		3,57	3,57
-1384591	14-029-068-00150-0001	BARBECHO TRADICIONAL	S		0,30		0,30	0,30
4146262	14-029-068-00063-0001	BARBECHO TRADICIONAL	S		0,16		0,16	0,16
1700000005224300	14-029-011-00004-0001	CEBADA	S		4,02		4,02	4,02
1700000005224302	14-029-068-00124-0001	BARBECHO TRADICIONAL	S		1,32		1,32	1,32
1700000005224303	14-029-068-00098-0001	BARBECHO TRADICIONAL	S		0,24		0,24	0,24
1700000005224305	14-029-072-00016-0001	TRIGO BLANDO	S		0,87		0,87	0,87
1700000005224306	14-029-068-00006-0002	BARBECHO TRADICIONAL	S		0,98		0,98	0,98
1700000005224307	14-029-070-00166-0001	BARBECHO TRADICIONAL	S		0,90		0,90	0,90
1700000005224308	14-029-071-00058-0001	BARBECHO TRADICIONAL	S		0,67		0,67	0,67
1700000005224310	14-029-068-00125-0001	BARBECHO TRADICIONAL	S		0,12		0,12	0,12
1700000005224311	14-029-070-00069-0001	BARBECHO TRADICIONAL	S		0,81		0,81	0,81
1700000005224312	14-029-070-00079-0001	BARBECHO TRADICIONAL	S		0,50		0,50	0,50
1700000005224313	14-029-068-00097-0001	BARBECHO TRADICIONAL	S		2,19		2,19	2,19
1700000005224314	14-029-068-00085-0001	BARBECHO TRADICIONAL	S		2,21		2,21	2,21
1700000005224315	14-029-068-00080-0001	BARBECHO TRADICIONAL	S		2,54		2,54	2,54
1700000005224316	14-029-070-00219-0001	TRIGO BLANDO	S		2,08		2,08	2,08
1700000005224317	14-029-070-00220-0001	TRIGO BLANDO	S		0,37		0,37	0,37
1700000005224319	14-029-073-00053-0001	CEBADA	S		5,16		5,16	5,16
1700000005224321	14-029-070-00301-0001	TRIGO BLANDO	S		0,78		0,78	0,78
1700000005224322	14-029-072-00033-0001	TRIGO BLANDO	S		1,41		1,41	1,41
1700000005224323	14-029-071-00033-0001	BARBECHO TRADICIONAL	S		2,00		2,00	2,00
1700000005224324	14-029-070-00198-0001	TRIGO BLANDO	S		6,56		6,56	6,56
1700000005224325	14-029-071-00049-0001	BARBECHO TRADICIONAL	S		0,67		0,67	0,67
1700000005224326	14-029-068-00038-0001	BARBECHO TRADICIONAL	S		1,80		1,80	1,80
1700000005224327	14-029-066-00020-0001	BARBECHO TRADICIONAL	S		2,60		2,60	2,60
1700000005224328	14-029-068-00062-0001	BARBECHO TRADICIONAL	S		3,65		3,65	3,65
1700000005224329	14-029-068-00039-0001	BARBECHO TRADICIONAL	S		0,21		0,21	0,21

**Datos considerados para el Cálculo de la Carga Ganadera del expediente**

Superficie determinada para Cálculo Carga Ganadera: 0,00 ha  
 Carga Ganadera del Expediente: 0,00 ugm/ha

**Incidencias de carga ganadera**

**INCIDENCIA DESCRIPCIÓN**

86132	Recinto superficie forrajera que no realiza la actividad de producción de pastoreo.
	Recinto:14-029-068-00150-00001 Cultivo:20000 BARBECHO TRADICIONAL-SIN VARIEDAD Secano
	Recinto:14-029-068-00063-00001 Cultivo:20000 BARBECHO TRADICIONAL-SIN VARIEDAD Secano
	Recinto:14-029-068-00124-00001 Cultivo:20000 BARBECHO TRADICIONAL-SIN VARIEDAD Secano
	Recinto:14-029-068-00098-00001 Cultivo:20000 BARBECHO TRADICIONAL-SIN VARIEDAD Secano
	Recinto:14-029-068-00006-00002 Cultivo:20000 BARBECHO TRADICIONAL-SIN VARIEDAD Secano
	Recinto:14-029-070-00166-00001 Cultivo:20000 BARBECHO TRADICIONAL-SIN VARIEDAD Secano
	Recinto:14-029-071-00058-00001 Cultivo:20000 BARBECHO TRADICIONAL-SIN VARIEDAD Secano
	Recinto:14-029-068-00125-00001 Cultivo:20000 BARBECHO TRADICIONAL-SIN VARIEDAD Secano
	Recinto:14-029-070-00069-00001 Cultivo:20000 BARBECHO TRADICIONAL-SIN VARIEDAD Secano
	Recinto:14-029-070-00079-00001 Cultivo:20000 BARBECHO TRADICIONAL-SIN VARIEDAD Secano
	Recinto:14-029-068-00097-00001 Cultivo:20000 BARBECHO TRADICIONAL-SIN VARIEDAD Secano
	Recinto:14-029-068-00085-00001 Cultivo:20000 BARBECHO TRADICIONAL-SIN VARIEDAD Secano
	Recinto:14-029-068-00080-00001 Cultivo:20000 BARBECHO TRADICIONAL-SIN VARIEDAD Secano
	Recinto:14-029-071-00033-00001 Cultivo:20000 BARBECHO TRADICIONAL-SIN VARIEDAD Secano

(1) Con incidencias que retienen pago o deniegan el expediente.  
 (2) Se calcula sobre superficie declarada admisible.  
 (3) Aplicación del artículo 16 bis del RD 147/2023.

Puede verificar la integridad de una copia de este documento mediante la lectura del código QR adjunto o mediante el acceso a la dirección <a href="https://ws050.juntadeandalucia.es/verificarFirma">https://ws050.juntadeandalucia.es/verificarFirma</a> indicando el código de VERIFICACIÓN				
FIRMADO POR	RAQUEL MARIA ESPIN CRESPO	FECHA	26/06/2024	
VERIFICACIÓN	Pk2jmMQ72K8YCCE9EQ8LU85ENJJ6M	PÁGINA	2501/8857	



Recinto:14-029-071-00049-00001 Cultivo:20000 BARBECHO TRADICIONAL-SIN VARIEDAD Secano  
Recinto:14-029-068-00038-00001 Cultivo:20000 BARBECHO TRADICIONAL-SIN VARIEDAD Secano  
Recinto:14-029-066-00020-00001 Cultivo:20000 BARBECHO TRADICIONAL-SIN VARIEDAD Secano  
Recinto:14-029-068-00062-00001 Cultivo:20000 BARBECHO TRADICIONAL-SIN VARIEDAD Secano  
Recinto:14-029-068-00039-00001 Cultivo:20000 BARBECHO TRADICIONAL-SIN VARIEDAD Secano

(1) Con incidencias que retienen pago o deniegan el expediente.  
(2) Se calcula sobre superficie declarada admisible.  
(3) Aplicación del artículo 16 bis del RD 147/2023.

Puede verificar la integridad de una copia de este documento mediante la lectura del código QR adjunto o mediante el acceso a la dirección <https://ws050.juntadeandalucia.es/verificarFirma> indicando el código de VERIFICACIÓN

FIRMADO POR	RAQUEL MARIA ESPIN CRESPO	FECHA	26/06/2024
VERIFICACIÓN	Pk2jmMQ72K8YCCCE9EQ8LU85ENJJJ6M	PÁGINA	2502/8857





**APELLIDOS Y NOMBRE / RAZÓN SOCIAL**

MOLINILLO OBRERO RAFAEL

**NIF**  
\*\*\*\*6996\*

**EXPEDIENTE**  
1187642

**RESOLUCIÓN**  
CONCESIÓN DE LA AYUDA

**DATOS DE MANTENIMIENTO UNIDADES**

<b><u>GRUPO DE PAGO</u></b>	<b><u>Sup. Dec. Admisible</u></b>	<b><u>Sup. Resuelta</u></b>	<b><u>Sobredecl.</u></b>	<b><u>% Sobredecl.</u></b>
ZONAS DE LIMITACIONES NATURALES	265,48	265,48	0,00	0,00

**RESUMEN DE PAGOS**

	<b><u>IMPORTE ( Euros )</u></b>			
	<b><u>RESUELTO</u></b>	<b><u>FEADER</u></b>	<b><u>MAPA</u></b>	<b><u>CAPADR</u></b>
A pagar	1.188,00	1.009,80	116,54	61,66

**APLICACIÓN DE REDUCCIONES Y PENALIZACIONES (%)**

<b><u>Criterios de subvencionabilidad (1)</u></b>	<b><u>Presentación tardía</u></b>	<b><u>Omisión declaración</u></b>	<b><u>Condicionabilidad</u></b>
0,00	0,00	0,00	0,00

**IMPORTE ( Euros )**

<b><u>Calculado(2)</u></b>	<b><u>Reducción</u></b>	<b><u>Penalización</u></b>	<b><u>Reducción Penalización (3)</u></b>	<b><u>Penalización adicional</u></b>	<b><u>Resuelto</u></b>	<b><u>FEADER</u></b>	<b><u>MAPA</u></b>	<b><u>CAPADR</u></b>
1.188,00 €	0,00 €	0,00 €	0,00 €	0,00 €	1.188,00 €	1.009,80 €	116,54 €	61,66 €
<b><u>Importe Unitario:</u></b>	54,00 €	<b><u>Nuevo Importe Unitario:</u></b>	4,47 €					

(1) Con incidencias que retienen pago o deniegan el expediente.  
(2) Se calcula sobre superficie declarada admisible.  
(3) Aplicación del artículo 16 bis del RD 147/2023.

Puede verificar la integridad de una copia de este documento mediante la lectura del código QR adjunto o mediante el acceso a la dirección <a href="https://ws050.juntadeandalucia.es/verificarFirma">https://ws050.juntadeandalucia.es/verificarFirma</a> indicando el código de VERIFICACIÓN					
FIRMADO POR	RAQUEL MARIA ESPIN CRESPO		FECHA		26/06/2024
VERIFICACIÓN	Pk2jmMQ72K8YCCE9EQ8LU85ENJJ6M		PÁGINA		2503/8857



**RECINTOS PROPUESTOS**

REF.	REFERENCIA SIGPAC	CULTIVO	S/R	USO SIGPAC	Sup. Dec. admisible	Sup. Campo	Sup. Determ.	Sup. Resuelta
-1067939	14-029-075-00004-0002	BARBECHO TRADICIONAL	S		24,18		24,18	24,18
-531747	14-029-075-00001-0006	AVENA	S		33,60		33,60	33,60
-531746	14-029-075-00001-0006	BARBECHO TRADICIONAL	S		50,38		50,38	50,38
-531745	14-029-075-00001-0006	BARBECHO TRADICIONAL	S		15,47		15,47	15,47
-531736	14-029-069-00012-0001	BARBECHO TRADICIONAL	S		25,01		25,01	25,01
-531735	14-029-069-00012-0001	BARBECHO TRADICIONAL	S		33,39		33,39	33,39
-138933	14-029-075-00004-0010	PASTOS PERMANENTES DE 5 O MAS AÑOS	S		4,44		4,44	4,44
-138932	14-029-075-00004-0009	PASTOS PERMANENTES DE 5 O MAS AÑOS	S		0,47		0,47	0,47
-138931	14-029-069-00012-0013	PASTOS PERMANENTES DE 5 O MAS AÑOS	S		1,99		1,99	1,99
1700000006434722	14-029-075-00001-0009	PASTOS PERMANENTES DE 5 O MAS AÑOS	S		2,83		2,83	2,83
1700000006434723	14-029-075-00001-0010	PASTOS PERMANENTES DE 5 O MAS AÑOS	S		0,71		0,71	0,71
1700000006434724	14-029-075-00001-0007	PASTOS PERMANENTES DE 5 O MAS AÑOS	S		1,22		1,22	1,22
1700000006434725	14-029-075-00001-0008	PASTOS PERMANENTES DE 5 O MAS AÑOS	S		0,29		0,29	0,29
1700000006434726	14-029-075-00004-0007	PASTOS PERMANENTES DE 5 O MAS AÑOS	S		0,02		0,02	0,02
1700000006434728	14-029-075-00004-0002	BARBECHO TRADICIONAL	S		0,71		0,71	0,71
1700000006434729	14-029-075-00004-0002	BARBECHO TRADICIONAL	S		10,38		10,38	10,38
1700000006434732	14-029-075-00004-0002	BARBECHO TRADICIONAL	S		3,10		3,10	3,10
1700000006434733	14-029-070-00313-0002	AVENA	S		13,21		13,21	13,21
1700000006434735	14-029-070-00312-0004	AVENA	S		1,25		1,25	1,25
1700000006434736	14-029-070-00313-0004	PASTOS PERMANENTES DE 5 O MAS AÑOS	S		3,61		3,61	3,61
1700000006434737	14-029-070-00171-0002	AVENA	S		0,24		0,24	0,24
1700000006434739	14-029-070-00311-0002	AVENA	S		9,85		9,85	9,85
1700000006434740	14-029-075-00004-0003	BARBECHO TRADICIONAL	S		0,23		0,23	0,23
1700000006434743	14-029-071-00037-0001	AVENA	S		2,10		2,10	2,10
1700000006434744	14-029-073-00052-0001	TRIGO BLANDO	S		5,46		5,46	5,46
1700000006434745	14-029-073-00029-0002	TRIGO BLANDO	S		9,71		9,71	9,71
1700000006434746	14-029-071-00210-0001	TRIGO BLANDO	S		1,74		1,74	1,74
1700000006434747	14-029-071-00209-0001	CEBADA	S		1,08		1,08	1,08
1700000006434749	14-029-071-00208-0003	CEBADA	S		3,40		3,40	3,40
1700000006434750	14-029-070-00039-0001	AVENA	S		0,54		0,54	0,54
1700000006434751	14-029-011-00007-0001	TRIGO BLANDO	S		0,60		0,60	0,60
1700000006434752	14-029-011-00005-0001	TRIGO BLANDO	S		4,27		4,27	4,27

**INCIDENCIAS**

**INCIDENCIA DESCRIPCIÓN**

3795 Recinto declarado con una situación de riesgo de abandono.  
 Recinto:14-029-075-00001-00006 Cultivo: -

**Datos considerados para el Cálculo de la Carga Ganadera del expediente**

Superficie determinada para Cálculo Carga Ganadera: 15,58 ha  
 Carga Ganadera del Expediente: 10,01 ugm/ha

Explotación	Especie	Ugm Calculada para CG
ES140290000501	OVINA	154,61
ES140290000501	PORCINO	1,41

**Recintos Determinados para el Cálculo de Garga Ganadera**

REF.	REFERENCIA SIGPAC	CULTIVO	DESCRIPCIÓN CULTIVO	S/R	SUP. RESUELTA (ha)
-138933	14-029-075-00004-00010	62000	PASTOS PERMANENTES DE 5 O MAS AÑOS-SIN VARIEDAD	S	4,44

(1) Con incidencias que retienen pago o deniegan el expediente.  
 (2) Se calcula sobre superficie declarada admisible.  
 (3) Aplicación del artículo 16 bis del RD 147/2023.

Puede verificar la integridad de una copia de este documento mediante la lectura del código QR adjunto o mediante el acceso a la dirección <a href="https://ws050.juntadeandalucia.es/verificarFirma">https://ws050.juntadeandalucia.es/verificarFirma</a> indicando el código de VERIFICACIÓN					
FIRMADO POR	RAQUEL MARIA ESPIN CRESPO		FECHA		26/06/2024
VERIFICACIÓN	Pk2jmMQ72K8YCCE9EQ8LU85ENJJ6M		PÁGINA		2504/8857



**Recintos Determinados para el Cálculo de Garga Ganadera**

REF.	REFERENCIA SIGPAC	CULTIVO	DESCRIPCIÓN CULTIVO	S/R	SUP. RESUELTA (ha)
-138932	14-029-075-00004-00009	62000	PASTOS PERMANENTES DE 5 O MAS AÑOS-SIN VARIEDAD	S	0,47
-138931	14-029-069-00012-00013	62000	PASTOS PERMANENTES DE 5 O MAS AÑOS-SIN VARIEDAD	S	1,99
1700000006434722	14-029-075-00001-00009	62000	PASTOS PERMANENTES DE 5 O MAS AÑOS-SIN VARIEDAD	S	2,83
1700000006434723	14-029-075-00001-00010	62000	PASTOS PERMANENTES DE 5 O MAS AÑOS-SIN VARIEDAD	S	0,71
1700000006434724	14-029-075-00001-00007	62000	PASTOS PERMANENTES DE 5 O MAS AÑOS-SIN VARIEDAD	S	1,22
1700000006434725	14-029-075-00001-00008	62000	PASTOS PERMANENTES DE 5 O MAS AÑOS-SIN VARIEDAD	S	0,29
1700000006434726	14-029-075-00004-00007	62000	PASTOS PERMANENTES DE 5 O MAS AÑOS-SIN VARIEDAD	S	0,02
1700000006434736	14-029-070-00313-00004	62000	PASTOS PERMANENTES DE 5 O MAS AÑOS-SIN VARIEDAD	S	3,61

**Incidencias de carga ganadera**

**INCIDENCIA DESCRIPCIÓN**

3795	Recinto declarado con una situación de riesgo de abandono. Recinto:14-029-075-00001-00006 Cultivo: - Recinto:14-029-075-00001-00006 Cultivo: -
86132	Recinto superficie forrajera que no realiza la actividad de producción de pastoreo. Recinto:14-029-075-00004-00002 Cultivo:20000 BARBECHO TRADICIONAL-SIN VARIEDAD Secano Recinto:14-029-075-00001-00006 Cultivo:20000 BARBECHO TRADICIONAL-SIN VARIEDAD Secano Recinto:14-029-075-00001-00006 Cultivo:20000 BARBECHO TRADICIONAL-SIN VARIEDAD Secano Recinto:14-029-069-00012-00001 Cultivo:20000 BARBECHO TRADICIONAL-SIN VARIEDAD Secano Recinto:14-029-069-00012-00001 Cultivo:20000 BARBECHO TRADICIONAL-SIN VARIEDAD Secano Recinto:14-029-075-00004-00002 Cultivo:20000 BARBECHO TRADICIONAL-SIN VARIEDAD Secano Recinto:14-029-075-00004-00002 Cultivo:20000 BARBECHO TRADICIONAL-SIN VARIEDAD Secano Recinto:14-029-075-00004-00002 Cultivo:20000 BARBECHO TRADICIONAL-SIN VARIEDAD Secano

(1) Con incidencias que retienen pago o deniegan el expediente.  
(2) Se calcula sobre superficie declarada admisible.  
(3) Aplicación del artículo 16 bis del RD 147/2023.

Puede verificar la integridad de una copia de este documento mediante la lectura del código QR adjunto o mediante el acceso a la dirección <a href="https://ws050.juntadeandalucia.es/verificarFirma">https://ws050.juntadeandalucia.es/verificarFirma</a> indicando el código de VERIFICACIÓN				
FIRMADO POR	RAQUEL MARIA ESPIN CRESPO	FECHA	26/06/2024	
VERIFICACIÓN	Pk2jmMQ72K8YCCE9EQ8LU85ENJJ6M	PÁGINA	2505/8857	



**APELLIDOS Y NOMBRE / RAZÓN SOCIAL**

MONTALBAN AVILA JOSE ANTONIO

**NIF**

\*\*\*\*8813\*

**EXPEDIENTE**

1253642

**RESOLUCIÓN**

CONCESIÓN DE LA AYUDA

**DATOS DE MANTENIMIENTO UNIDADES**

**GRUPO DE PAGO**

ZONAS DE LIMITACIONES NATURALES

**Sup. Dec. Admisible**

2,75

**Sup. Resuelta**

2,75

**Sobredecl.**

0,00

**% Sobredecl.**

0,00

**RESUMEN DE PAGOS**

	<b>IMPORTE ( Euros )</b>			
	<b>RESUELTO</b>	<b>FEADER</b>	<b>MAPA</b>	<b>CAPADR</b>
Pago realizado	135,15	114,88	13,26	7,01
A pagar	13,35	11,35	1,31	0,69
<b>TOTAL</b>	<b>148,50</b>	<b>126,23</b>	<b>14,57</b>	<b>7,70</b>

**APLICACIÓN DE REDUCCIONES Y PENALIZACIONES (%)**

<b>Criterios de subvencionabilidad (1)</b>	<b>Presentación tardía</b>	<b>Omisión declaración</b>	<b>Condicionalidad</b>
0,00	0,00	0,00	0,00

**IMPORTE ( Euros )**

Calculado(2)	Reducción	Penalización	Reducción Penalización (3)	Penalización adicional	Resuelto	FEADER	MAPA	CAPADR
148,50 €	0,00 €	0,00 €	0,00 €	0,00 €	148,50 €	126,23 €	14,57 €	7,70 €
Importe Unitario:	54,00 €	Nuevo Importe Unitario:	54,00 €					

**RECINTOS PROPUESTOS**

<b>REF.</b>	<b>REFERENCIA SIGPAC</b>	<b>CULTIVO</b>	<b>S/R</b>	<b>USO SIGPAC</b>	<b>Sup. Dec. admisible</b>	<b>Sup. Campo</b>	<b>Sup. Determ.</b>	<b>Sup. Resuelta</b>
-1388493	14-013-015-00063-0006	BARBECHO TRADICIONAL	S		0,82		0,82	0,82
5096341	14-013-020-00072-0005	LECHUGA	R		0,53		0,53	0,53
5096345	14-013-016-00147-0003	LECHUGA	R		0,29		0,29	0,29
5096376	14-013-016-00147-0003	LECHUGA	R		0,34		0,34	0,34
5096383	14-013-016-00147-0003	HUERTA	R		0,02		0,02	0,02
5096393	14-013-016-00147-0005	OLIVAR	R		0,07		0,07	0,07
5096397	14-013-016-00315-0001	LECHUGA	R		0,35		0,35	0,35
5096409	14-013-019-00227-0003	LECHUGA	R		0,12		0,12	0,12
5305694	14-013-019-00227-0003	LECHUGA	R		0,04		0,04	0,04
5556884	14-013-015-00063-0007	BARBECHO TRADICIONAL	S		0,17		0,17	0,17

**Datos considerados para el Cálculo de la Carga Ganadera del expediente**

Superficie determinada para Cálculo Carga Ganadera: 0,00 ha

Carga Ganadera del Expediente: 0,00 ugm/ha

**Incidencias de carga ganadera**

**INCIDENCIA DESCRIPCIÓN**

86132	Recinto superficie forrajera que no realiza la actividad de producción de pastoreo. Recinto:14-013-015-00063-00006 Cultivo:20000 BARBECHO TRADICIONAL-SIN VARIEDAD Secano Recinto:14-013-015-00063-00007 Cultivo:20000 BARBECHO TRADICIONAL-SIN VARIEDAD Secano
-------	---

(1) Con incidencias que retienen pago o deniegan el expediente.

(2) Se calcula sobre superficie declarada admisible.

(3) Aplicación del artículo 16 bis del RD 147/2023.

Puede verificar la integridad de una copia de este documento mediante la lectura del código QR adjunto o mediante el acceso a la dirección <https://ws050.juntadeandalucia.es/verificarFirma> indicando el código de VERIFICACIÓN

FIRMADO POR	RAQUEL MARIA ESPIN CRESPO	FECHA	26/06/2024
VERIFICACIÓN	Pk2jmMQ72K8YCCE9EQ8LU85ENJJ6M	PÁGINA	2506/8857







**APELLIDOS Y NOMBRE / RAZÓN SOCIAL**

MONTENEGRO PRIEGO MARIA CARMEN

**NIF**

\*\*\*\*2061\*

**EXPEDIENTE**

1073900

**RESOLUCIÓN**

CONCESIÓN DE LA AYUDA

**DATOS DE MANTENIMIENTO UNIDADES**

**GRUPO DE PAGO**

ZONAS DE LIMITACIONES NATURALES

**Sup. Dec. Admisible**

4,17

**Sup. Resuelta**

4,17

**Sobredecl.**

0,00

**% Sobredecl.**

0,00

**RESUMEN DE PAGOS**

	<b>IMPORTE ( Euros )</b>			
	<b>RESUELTO</b>	<b>FEADER</b>	<b>MAPA</b>	<b>CAPADR</b>
Pago realizado	204,94	174,19	20,10	10,64
A pagar	20,24	17,20	1,99	1,05
<b>TOTAL</b>	<b>225,18</b>	<b>191,39</b>	<b>22,09</b>	<b>11,69</b>

**APLICACIÓN DE REDUCCIONES Y PENALIZACIONES (%)**

<b>Criterios de subvencionabilidad (1)</b>	<b>Presentación tardía</b>	<b>Omisión declaración</b>	<b>Condicionalidad</b>
0,00	0,00	0,00	0,00

**IMPORTE ( Euros )**

Calculado(2)	Reducción	Penalización	Reducción Penalización (3)	Penalización adicional	Resuelto	FEADER	MAPA	CAPADR
225,18 €	0,00 €	0,00 €	0,00 €	0,00 €	225,18 €	191,40 €	22,09 €	11,69 €
Importe Unitario:	54,00 €	Nuevo Importe Unitario:	54,00 €					

**RECINTOS PROPUESTOS**

<b>REF.</b>	<b>REFERENCIA SIGPAC</b>	<b>CULTIVO</b>	<b>USO S/R SIGPAC</b>	<b>Sup. Dec. admisible</b>	<b>Sup. Campo</b>	<b>Sup. Determ.</b>	<b>Sup. Resuelta</b>
-1522719	14-046-011-00178-0002	OLIVAR	S	0,05		0,05	0,05
-1522718	14-046-011-00178-0002	OLIVAR	S	0,03		0,03	0,03
-1522717	14-046-011-00177-0001	OLIVAR	S	0,01		0,01	0,01
-1522716	14-046-011-00174-0005	OLIVAR	S	0,02		0,02	0,02
-436691	14-046-011-00225-0001	OLIVAR	S	0,01		0,01	0,01
-55325	14-046-011-00218-0002	OLIVAR	S	0,02		0,02	0,02
-55316	14-046-011-00199-0002	OLIVAR	S	0,04		0,04	0,04
1700000004931133	14-046-011-00222-0003	OLIVAR	S	0,05		0,05	0,05
1700000004931134	14-046-011-00223-0001	OLIVAR	S	0,16		0,16	0,16
1700000004931135	14-046-011-00222-0005	OLIVAR	S	0,08		0,08	0,08
1700000004931136	14-046-011-00224-0001	OLIVAR	S	0,32		0,32	0,32
1700000006894697	14-046-011-00164-0003	OLIVAR	S	0,19		0,19	0,19
1700000006894698	14-046-011-00166-0001	OLIVAR	S	0,07		0,07	0,07
1700000006894699	14-046-011-00174-0005	OLIVAR	S	0,44		0,44	0,44
1700000006894702	14-046-011-00179-0001	OLIVAR	S	0,01		0,01	0,01
1700000006894704	14-046-011-00196-0004	OLIVAR	S	0,86		0,86	0,86
1700000006894705	14-046-011-00199-0012	OLIVAR	S	0,14		0,14	0,14
1700000006894706	14-046-011-00226-0003	OLIVAR	S	0,02		0,02	0,02
1700000006894707	14-046-011-00230-0002	OLIVAR	S	0,22		0,22	0,22
1700000006894708	14-046-011-00196-0003	OLIVAR	S	1,34		1,34	1,34
1700000006894709	14-046-011-00197-0002	OLIVAR	S	0,03		0,03	0,03
1700000006894710	14-046-011-00199-0002	OLIVAR	S	0,06		0,06	0,06

(1) Con incidencias que retienen pago o deniegan el expediente.

(2) Se calcula sobre superficie declarada admisible.

(3) Aplicación del artículo 16 bis del RD 147/2023.

Puede verificar la integridad de una copia de este documento mediante la lectura del código QR adjunto o mediante el acceso a la dirección <https://ws050.juntadeandalucia.es/verificarFirma> indicando el código de VERIFICACIÓN

FIRMADO POR	RAQUEL MARIA ESPIN CRESPO	FECHA	26/06/2024
VERIFICACIÓN	Pk2jmMQ72K8YCC9EQ8LU85ENJJ6M	PÁGINA	2507/8857





**APELLIDOS Y NOMBRE / RAZÓN SOCIAL**

MONTENEGRO VELASCO FRANCISCO JOSE

**NIF**

\*\*\*\*7594\*

**EXPEDIENTE**

1221757

**RESOLUCIÓN**

CONCESIÓN DE LA AYUDA

**DATOS DE MANTENIMIENTO UNIDADES**

**GRUPO DE PAGO**

ZONAS DE LIMITACIONES NATURALES

**Sup. Dec. Admisible**

129,33

**Sup. Resuelta**

129,33

**Sobredecl.**

0,00

**% Sobredecl.**

0,00

**RESUMEN DE PAGOS**

	<b>IMPORTE ( Euros )</b>			
	<b>RESUELTO</b>	<b>FEADER</b>	<b>MAPA</b>	<b>CAPADR</b>
Pago realizado	1.070,10	909,59	104,98	55,53
A pagar	117,90	100,22	11,57	6,11
<b>TOTAL</b>	<b>1.188,00</b>	<b>1.009,81</b>	<b>116,55</b>	<b>61,64</b>

**APLICACIÓN DE REDUCCIONES Y PENALIZACIONES (%)**

<b>Crterios de subvencionabilidad (1)</b>	<b>Presentación tardía</b>	<b>Omisión declaración</b>	<b>Condicionalidad</b>
0,00	0,00	0,00	0,00

**IMPORTE ( Euros )**

Calculado(2)	Reducción	Penalización	Reducción Penalización (3)	Penalización adicional	Resuelto	FEADER	MAPA	CAPADR
1.188,00 €	0,00 €	0,00 €	0,00 €	0,00 €	1.188,00 €	1.009,80 €	116,54 €	61,66 €
Importe Unitario:	54,00 €	Nuevo Importe Unitario:	9,19 €					

**RECINTOS PROPUESTOS**

<b>REF.</b>	<b>REFERENCIA SIGPAC</b>	<b>CULTIVO</b>	<b>S/R</b>	<b>USO SIGPAC</b>	<b>Sup. Dec. admisible</b>	<b>Sup. Campo</b>	<b>Sup. Determ.</b>	<b>Sup. Resuelta</b>
-1322225	14-035-013-00023-0012	BARBECHO TRADICIONAL	S		0,05		0,05	0,05
-1322218	14-035-013-00023-0013	BARBECHO TRADICIONAL	S		0,30		0,30	0,30
-1322217	14-035-013-00023-0012	BARBECHO TRADICIONAL	S		0,08		0,08	0,08
-1322154	14-035-052-00498-0001	AVENA	S		0,01		0,01	0,01
-1322153	14-035-052-00497-0001	AVENA	S		0,02		0,02	0,02
-1321829	14-035-014-00289-0002	TRANQUILLÓN	S		0,10		0,10	0,10
-708271	14-035-013-00023-0011	BARBECHO TRADICIONAL	S		24,24		24,24	24,24
-708166	14-035-013-00023-0014	BARBECHO TRADICIONAL	S		0,72		0,72	0,72
-708165	14-035-013-00023-0014	TRANQUILLÓN	S		0,55		0,55	0,55
-708164	14-035-013-00023-0013	BARBECHO TRADICIONAL	S		7,89		7,89	7,89
-708160	14-035-013-00023-0012	BARBECHO TRADICIONAL	S		40,31		40,31	40,31
-708159	14-035-013-00023-0012	TRANQUILLÓN	S		1,81		1,81	1,81
-171564	14-035-052-00503-0001	AVENA	S		0,36		0,36	0,36
-171555	14-035-052-00502-0001	AVENA	S		1,12		1,12	1,12
-171523	14-035-052-00501-0001	AVENA	S		2,02		2,02	2,02
-171479	14-035-014-00298-0001	TRANQUILLÓN	S		1,35		1,35	1,35
-171432	14-035-013-00023-0011	TRANQUILLÓN	S		1,02		1,02	1,02
-171310	14-035-013-00023-0011	BARBECHO TRADICIONAL	S		1,41		1,41	1,41
4211348	14-035-013-00023-0011	GUISANTES	S		8,45		8,45	8,45
4211638	14-035-052-00500-0001	AVENA	S		0,50		0,50	0,50
6887453	14-035-013-00023-0011	BARBECHO TRADICIONAL	S		4,55		4,55	4,55
6887770	14-035-012-00088-0002	TRANQUILLÓN	S		32,47		32,47	32,47

(1) Con incidencias que retienen pago o deniegan el expediente.  
 (2) Se calcula sobre superficie declarada admisible.  
 (3) Aplicación del artículo 16 bis del RD 147/2023.

Puede verificar la integridad de una copia de este documento mediante la lectura del código QR adjunto o mediante el acceso a la dirección <https://ws050.juntadeandalucia.es/verificarFirma> indicando el código de VERIFICACIÓN

FIRMADO POR	RAQUEL MARIA ESPIN CRESPO	FECHA	26/06/2024
VERIFICACIÓN	Pk2jmMQ72K8YCCE9EQ8LU85ENJJ6M	PÁGINA	2508/8857



**INCIDENCIAS****INCIDENCIA DESCRIPCIÓN**

- 86122 Recinto superficie forrajera que realiza la actividad de producción de pastoreo y no declara el o los códigos del Registro de Explotaciones Ganaderas de Andalucía, REGA.  
 Recinto:14-035-053-00423-00001 Cultivo:20000 BARBECHO TRADICIONAL-SIN VARIEDAD Secano  
 Recinto:14-035-053-00424-00001 Cultivo:20000 BARBECHO TRADICIONAL-SIN VARIEDAD Secano
- 86124 Recinto de forrajera para Cálculo de Carga Ganadera que No pertenece a Explotación.  
 Recinto:14-035-053-00423-00001 Cultivo:20000 BARBECHO TRADICIONAL-SIN VARIEDAD Secano  
 Recinto:14-035-053-00424-00001 Cultivo:20000 BARBECHO TRADICIONAL-SIN VARIEDAD Secano

**Datos considerados para el Cálculo de la Carga Ganadera del expediente**

**Superficie determinada para Cálculo Carga Ganadera:** 79,55 ha  
**Carga Ganadera del Expediente:** 0,55 ugm/ha

Explotación	Especie	Ugm Calculada para CG
ES140350000351	OVINA	44,08

**Recintos Determinados para el Cálculo de Carga Ganadera**

REF.	REFERENCIA SIGPAC	CULTIVO	DESCRIPCIÓN CULTIVO	S/R	SUP. RESUELTA (ha)
-1322225	14-035-013-00023-00012	20000	BARBECHO TRADICIONAL-SIN VARIEDAD	S	0,05
-1322218	14-035-013-00023-00013	20000	BARBECHO TRADICIONAL-SIN VARIEDAD	S	0,30
-1322217	14-035-013-00023-00012	20000	BARBECHO TRADICIONAL-SIN VARIEDAD	S	0,08
-708271	14-035-013-00023-00011	20000	BARBECHO TRADICIONAL-SIN VARIEDAD	S	24,24
-708166	14-035-013-00023-00014	20000	BARBECHO TRADICIONAL-SIN VARIEDAD	S	0,72
-708164	14-035-013-00023-00013	20000	BARBECHO TRADICIONAL-SIN VARIEDAD	S	7,89
-708160	14-035-013-00023-00012	20000	BARBECHO TRADICIONAL-SIN VARIEDAD	S	40,31
-171310	14-035-013-00023-00011	20000	BARBECHO TRADICIONAL-SIN VARIEDAD	S	1,41
6887453	14-035-013-00023-00011	20000	BARBECHO TRADICIONAL-SIN VARIEDAD	S	4,55

**Incidencias de carga ganadera****INCIDENCIA DESCRIPCIÓN**

- 86122 Recinto superficie forrajera que realiza la actividad de producción de pastoreo y no declara el o los códigos del Registro de Explotaciones Ganaderas de Andalucía, REGA.  
 Recinto:14-035-053-00423-00001 Cultivo:20000 BARBECHO TRADICIONAL-SIN VARIEDAD Secano  
 Recinto:14-035-053-00424-00001 Cultivo:20000 BARBECHO TRADICIONAL-SIN VARIEDAD Secano
- 86124 Recinto de forrajera para Cálculo de Carga Ganadera que No pertenece a Explotación.  
 Recinto:14-035-053-00423-00001 Cultivo:20000 BARBECHO TRADICIONAL-SIN VARIEDAD Secano  
 Recinto:14-035-053-00424-00001 Cultivo:20000 BARBECHO TRADICIONAL-SIN VARIEDAD Secano
- 86128 Recinto de Forrajeras que no ha contabilizado para Carga Ganadera por no tener una explotación válida para el cálculo de la Carga Ganadera  
 Recinto:14-035-053-00423-00001 Cultivo:20 BARBECHO TRADICIONAL-  
 Recinto:14-035-053-00424-00001 Cultivo:20 BARBECHO TRADICIONAL-

(1) Con incidencias que retienen pago o deniegan el expediente.  
 (2) Se calcula sobre superficie declarada admisible.  
 (3) Aplicación del artículo 16 bis del RD 147/2023.

Puede verificar la integridad de una copia de este documento mediante la lectura del código QR adjunto o mediante el acceso a la dirección <a href="https://ws050.juntadeandalucia.es/verificarFirma">https://ws050.juntadeandalucia.es/verificarFirma</a> indicando el código de VERIFICACIÓN				
FIRMADO POR	RAQUEL MARIA ESPIN CRESPO	FECHA	26/06/2024	
VERIFICACIÓN	Pk2jmMQ72K8YCCE9EQ8LU85ENJJ6M	PÁGINA	2509/8857	

**APELLIDOS Y NOMBRE / RAZÓN SOCIAL**

MONTENEGRO ZAFRA MARIA

**NIF**

\*\*\*\*7079\*

**EXPEDIENTE**

1173361

**RESOLUCIÓN**

CONCESIÓN DE LA AYUDA

**DATOS DE MANTENIMIENTO UNIDADES****GRUPO DE PAGO**

ZONAS DE LIMITACIONES NATURALES

**Sup. Dec.  
Admisible**

9,97

**Sup.  
Resuelta**

9,97

**Sobredecl.**

0,00

**% Sobredecl.**

0,00

**RESUMEN DE PAGOS**

	<b>IMPORTE ( Euros )</b>			
	<b>RESUELTO</b>	<b>FEADER</b>	<b>MAPA</b>	<b>CAPADR</b>
Pago realizado	489,98	416,48	48,07	25,43
A pagar	48,40	41,14	4,75	2,51
<b>TOTAL</b>	<b>538,38</b>	<b>457,62</b>	<b>52,82</b>	<b>27,94</b>

**APLICACIÓN DE REDUCCIONES Y PENALIZACIONES (%)**

<b>Criterios de subvencionabilidad (1)</b>	<b>Presentación tardía</b>	<b>Omisión declaración</b>	<b>Condicionalidad</b>
0,00	0,00	0,00	0,00

**IMPORTE ( Euros )**

Calculado(2)	Reducción	Penalización	Reducción Penalización (3)	Penalización adicional	Resuelto	FEADER	MAPA	CAPADR
538,38 €	0,00 €	0,00 €	0,00 €	0,00 €	538,38 €	457,62 €	52,82 €	27,94 €
Importe Unitario:	54,00 €	Nuevo Importe Unitario:	54,00 €					

**RECINTOS PROPUESTOS**

<b>REF.</b>	<b>REFERENCIA SIGPAC</b>	<b>CULTIVO</b>	<b>S/R</b>	<b>USO SIGPAC</b>	<b>Sup. Dec. admisible</b>	<b>Sup. Campo</b>	<b>Sup. Determ.</b>	<b>Sup. Resuelta</b>
5337693	14-042-003-00216-0003	OLIVAR	S		1,51		1,51	1,51
1700000006206216	14-042-003-00014-0006	OLIVAR	S		4,28		4,28	4,28
1700000006206217	14-042-003-00016-0001	OLIVAR	S		0,27		0,27	0,27
1700000006206218	14-042-003-00017-0001	OLIVAR	S		1,40		1,40	1,40
1700000006206219	14-042-003-00014-0014	OLIVAR	S		0,07		0,07	0,07
1700000006206220	14-042-003-00021-0001	OLIVAR	S		0,55		0,55	0,55
1700000006206221	14-042-014-00173-0002	OLIVAR	S		0,42		0,42	0,42
1700000006206222	14-042-014-00230-0002	OLIVAR	S		0,60		0,60	0,60
1700000006206223	14-042-014-00231-0002	OLIVAR	S		0,85		0,85	0,85
1700000006206225	14-042-014-00231-0006	OLIVAR	S		0,02		0,02	0,02

(1) Con incidencias que retienen pago o deniegan el expediente.

(2) Se calcula sobre superficie declarada admisible.

(3) Aplicación del artículo 16 bis del RD 147/2023.

Puede verificar la integridad de una copia de este documento mediante la lectura del código QR adjunto o mediante el acceso a la dirección <https://ws050.juntadeandalucia.es/verificarFirma> indicando el código de VERIFICACIÓN

FIRMADO POR	RAQUEL MARIA ESPIN CRESPO	FECHA	26/06/2024
VERIFICACIÓN	Pk2jmMQ72K8YCCE9EQ8LU85ENJJ6M	PÁGINA	2510/8857



**APELLIDOS Y NOMBRE / RAZÓN SOCIAL**

MONTERO CANO JOSE MANUEL

**NIF**

\*\*\*\*4142\*

**EXPEDIENTE**

1222829

**RESOLUCIÓN**

CONCESIÓN DE LA AYUDA

**DATOS DE MANTENIMIENTO UNIDADES****GRUPO DE PAGO**

ZONAS DE LIMITACIONES NATURALES

**Sup. Dec.  
Admisible**

153,27

**Sup.  
Resuelta**

153,27

**Sobredecl.**

0,00

**% Sobredecl.**

0,00

**RESUMEN DE PAGOS**

	<b>IMPORTE ( Euros )</b>			
	<b>RESUELTO</b>	<b>FEADER</b>	<b>MAPA</b>	<b>CAPADR</b>
Pago realizado	1.081,20	919,02	106,06	56,12
A pagar	106,80	90,78	10,48	5,54
<b>TOTAL</b>	<b>1.188,00</b>	<b>1.009,80</b>	<b>116,54</b>	<b>61,66</b>

**APLICACIÓN DE REDUCCIONES Y PENALIZACIONES (%)**

<b>Criterios de subvencionabilidad (1)</b>	<b>Presentación tardía</b>	<b>Omisión declaración</b>	<b>Condicionabilidad</b>
0,00	0,00	0,00	0,00

**IMPORTE ( Euros )**

Calculado(2)	Reducción	Penalización	Reducción Penalización (3)	Penalización adicional	Resuelto	FEADER	MAPA	CAPADR
1.188,00 €	0,00 €	0,00 €	0,00 €	0,00 €	1.188,00 €	1.009,80 €	116,54 €	61,66 €
<b>Importe Unitario:</b>	<b>54,00 €</b>	<b>Nuevo Importe Unitario:</b>	<b>7,75 €</b>					

(1) Con incidencias que retienen pago o deniegan el expediente.

(2) Se calcula sobre superficie declarada admisible.

(3) Aplicación del artículo 16 bis del RD 147/2023.

Puede verificar la integridad de una copia de este documento mediante la lectura del código QR adjunto o mediante el acceso a la dirección <https://ws050.juntadeandalucia.es/verificarFirma> indicando el código de VERIFICACIÓN

FIRMADO POR	RAQUEL MARIA ESPIN CRESPO	FECHA	26/06/2024
VERIFICACIÓN	Pk2jmMQ72K8YCCE9EQ8LU85ENJJ6M	PÁGINA	2511/8857





**RECINTOS PROPUESTOS**

REF.	REFERENCIA SIGPAC	CULTIVO	S/R	USO SIGPAC	Sup. Dec. admisible	Sup. Campo	Sup. Determ.	Sup. Resuelta
-1132435	14-029-009-00016-0005	GUISANTES	S		0,07		0,07	0,07
-1132432	14-029-009-00014-0001	BARBECHO TRADICIONAL	S		0,14		0,14	0,14
4212393	14-029-066-00013-0001	OLIVAR	S		0,23		0,23	0,23
4212397	14-029-066-00017-0001	OLIVAR	S		0,17		0,17	0,17
4212403	14-029-079-00009-0003	OLIVAR	S		1,30		1,30	1,30
4212405	14-029-066-00015-0001	OLIVAR	S		0,68		0,68	0,68
4212799	14-029-008-00034-0001	CEBADA	S		7,05		7,05	7,05
4789591	14-029-009-00015-0001	TRIGO BLANDO	S		7,37		7,37	7,37
4789595	14-029-009-00016-0003	GUISANTES	S		13,67		13,67	13,67
4789625	14-029-071-00197-0001	CEBADA	S		1,36		1,36	1,36
4789626	14-029-071-00197-0003	CEBADA	S		0,73		0,73	0,73
4789637	14-029-009-00020-0001	GUISANTES	S		1,57		1,57	1,57
1700000006691016	14-029-070-00047-0001	GUISANTES	S		0,54		0,54	0,54
1700000006691017	14-029-070-00048-0001	GUISANTES	S		0,58		0,58	0,58
1700000006691018	14-029-070-00049-0001	GUISANTES	S		1,85		1,85	1,85
1700000006691019	14-029-009-00014-0001	TRIGO BLANDO	S		2,86		2,86	2,86
1700000006691021	14-029-071-00027-0001	AVENA	S		1,85		1,85	1,85
1700000006691022	14-029-071-00131-0001	TRIGO BLANDO	S		0,45		0,45	0,45
1700000006691024	14-029-009-00017-0001	GUISANTES	S		5,36		5,36	5,36
1700000006691025	14-029-070-00099-0001	TRIGO BLANDO	S		0,16		0,16	0,16
1700000006691026	14-029-070-00074-0001	GUISANTES	S		0,32		0,32	0,32
1700000006691027	14-029-071-00081-0002	TRIGO BLANDO	S		3,06		3,06	3,06
1700000006691028	14-029-071-00151-0003	TRIGO BLANDO	S		0,50		0,50	0,50
1700000006691032	14-029-071-00169-0001	CEBADA	S		0,09		0,09	0,09
1700000006691033	14-029-070-00044-0001	BARBECHO TRADICIONAL	S		0,77		0,77	0,77
1700000006691034	14-029-070-00045-0001	BARBECHO TRADICIONAL	S		0,64		0,64	0,64
1700000006691035	14-029-070-00303-0001	BARBECHO TRADICIONAL	S		2,12		2,12	2,12
1700000006691036	14-029-070-00304-0001	BARBECHO TRADICIONAL	S		2,47		2,47	2,47
1700000006691037	14-029-072-00079-0001	TRITICALE	S		19,61		19,61	19,61
1700000006691038	14-029-073-00004-0001	TRITICALE	S		0,70		0,70	0,70
1700000006691039	14-029-070-00084-0001	BARBECHO TRADICIONAL	S		0,53		0,53	0,53
1700000006691040	14-029-070-00085-0001	BARBECHO TRADICIONAL	S		0,27		0,27	0,27
1700000006691041	14-029-073-00082-0002	TRITICALE	S		4,75		4,75	4,75
1700000006691043	14-029-009-00018-0001	TRITICALE	S		5,09		5,09	5,09
1700000006691044	14-029-071-00002-0001	BARBECHO TRADICIONAL	S		1,23		1,23	1,23
1700000006691045	14-029-079-00009-0001	TRITICALE	S		6,72		6,72	6,72
1700000006691046	14-029-079-00013-0001	TRITICALE	S		3,25		3,25	3,25
1700000006691047	14-029-079-00014-0001	TRITICALE	S		8,46		8,46	8,46
1700000006691048	14-029-070-00005-0002	BARBECHO TRADICIONAL	S		1,16		1,16	1,16
1700000006691049	14-029-071-00043-0001	CEBADA	S		1,66		1,66	1,66
1700000006691050	14-029-071-00044-0001	CEBADA	S		1,11		1,11	1,11
1700000006691051	14-029-071-00046-0001	CEBADA	S		0,46		0,46	0,46
1700000006691052	14-029-071-00088-0001	CEBADA	S		1,63		1,63	1,63
1700000006691053	14-029-071-00092-0001	CEBADA	S		1,27		1,27	1,27
1700000006691054	14-029-071-00093-0001	CEBADA	S		1,26		1,26	1,26
1700000006691055	14-029-071-00094-0001	CEBADA	S		1,73		1,73	1,73
1700000006691056	14-029-070-00117-0001	AVENA	S		0,88		0,88	0,88
1700000006691058	14-029-009-00014-0001	BARBECHO TRADICIONAL	S		0,05		0,05	0,05
1700000006691059	14-029-008-00035-0002	BARBECHO TRADICIONAL	S		10,26		10,26	10,26
1700000006691062	14-029-071-00074-0001	AVENA	S		1,32		1,32	1,32
1700000006691063	14-029-071-00102-0001	TRIGO BLANDO	S		0,32		0,32	0,32
1700000006691064	14-029-066-00025-0001	OLIVAR	S		2,83		2,83	2,83

(1) Con incidencias que retienen pago o deniegan el expediente.  
 (2) Se calcula sobre superficie declarada admisible.  
 (3) Aplicación del artículo 16 bis del RD 147/2023.

Puede verificar la integridad de una copia de este documento mediante la lectura del código QR adjunto o mediante el acceso a la dirección <a href="https://ws050.juntadeandalucia.es/verificarFirma">https://ws050.juntadeandalucia.es/verificarFirma</a> indicando el código de VERIFICACIÓN					
FIRMADO POR	RAQUEL MARIA ESPIN CRESPO		FECHA		26/06/2024
VERIFICACIÓN	Pk2jmMQ72K8YCCE9EQ8LU85ENJJ6M		PÁGINA		2512/8857

**RECINTOS PROPUESTOS**

REF.	REFERENCIA SIGPAC	CULTIVO	S/R	USO SIGPAC	Sup. Dec. admisible	Sup. Campo	Sup. Determ.	Sup. Resuelta
170000006691065	14-029-068-00087-0001	AVENA	S		2,01		2,01	2,01
170000006691066	14-029-068-00088-0001	AVENA	S		1,97		1,97	1,97
170000006691067	14-029-070-00155-0001	BARBECHO TRADICIONAL	S		0,47		0,47	0,47
170000006691068	14-029-070-00181-0002	BARBECHO TRADICIONAL	S		4,54		4,54	4,54
170000006691069	14-029-070-00182-0001	BARBECHO TRADICIONAL	S		0,63		0,63	0,63
170000006691070	14-029-070-00183-0001	BARBECHO TRADICIONAL	S		1,21		1,21	1,21
170000006691071	14-029-072-00007-0002	AVENA	S		0,26		0,26	0,26
170000006691072	14-029-070-00175-0001	BARBECHO TRADICIONAL	S		0,72		0,72	0,72
170000006691073	14-029-070-00105-0001	TRITICALE	S		0,66		0,66	0,66
170000006691074	14-029-072-00007-0001	AVENA	S		0,63		0,63	0,63
170000006691075	14-029-072-00046-0001	AVENA	S		1,12		1,12	1,12
170000006691076	14-029-072-00046-0002	AVENA	S		3,09		3,09	3,09
170000006691077	14-029-072-00061-0002	AVENA	S		1,45		1,45	1,45

**INCIDENCIAS****INCIDENCIA DESCRIPCIÓN**

- 4272 Verifica que las líneas de declaración de las Solicitudes Únicas no tienen solapes con la capa de Retroactividad Gráfica (ambas de la misma campaña) a nivel de expediente/línea de declaración gráfica de la solicitud.  
Recinto:14-029-009-00014-00006 Cultivo: - Agregado de la referencia del recinto.:0 Zona de la referencia del recinto.:0 Superficie solapada.:0,2 Id. Incid.:95153643
- 86120 Para explotaciones de pastos permanentes ubicadas en espacios protegidos la carga ganadera mínima será 0,1 UGM/ha.  
Recinto:14-029-009-00014-00006 Cultivo:63000 PASTOS DE MENOS DE 5 AÑOS-SIN VARIEDAD Secano Carga Ganadera:0  
Recinto:14-029-009-00014-00007 Cultivo:63000 PASTOS DE MENOS DE 5 AÑOS-SIN VARIEDAD Secano Carga Ganadera:0
- 86122 Recinto superficie forrajera que realiza la actividad de producción de pastoreo y no declara el o los códigos del Registro de Explotaciones Ganaderas de Andalucía, REGA.  
Recinto:14-029-009-00014-00006 Cultivo:63000 PASTOS DE MENOS DE 5 AÑOS-SIN VARIEDAD Secano  
Recinto:14-029-009-00014-00007 Cultivo:63000 PASTOS DE MENOS DE 5 AÑOS-SIN VARIEDAD Secano
- 86124 Recinto de forrajera para Cálculo de Carga Ganadera que No pertenece a Explotación.  
Recinto:14-029-009-00014-00006 Cultivo:63000 PASTOS DE MENOS DE 5 AÑOS-SIN VARIEDAD Secano  
Recinto:14-029-009-00014-00007 Cultivo:63000 PASTOS DE MENOS DE 5 AÑOS-SIN VARIEDAD Secano

**Datos considerados para el Cálculo de la Carga Ganadera del expediente**

Superficie determinada para Cálculo Carga Ganadera: 0,00 ha  
Carga Ganadera del Expediente: 0,00 ugm/ha

**Incidencias de carga ganadera****INCIDENCIA DESCRIPCIÓN**

- 86122 Recinto superficie forrajera que realiza la actividad de producción de pastoreo y no declara el o los códigos del Registro de Explotaciones Ganaderas de Andalucía, REGA.  
Recinto:14-029-009-00014-00007 Cultivo:63000 PASTOS DE MENOS DE 5 AÑOS-SIN VARIEDAD Secano  
Recinto:14-029-009-00014-00006 Cultivo:63000 PASTOS DE MENOS DE 5 AÑOS-SIN VARIEDAD Secano
- 86124 Recinto de forrajera para Cálculo de Carga Ganadera que No pertenece a Explotación.  
Recinto:14-029-009-00014-00007 Cultivo:63000 PASTOS DE MENOS DE 5 AÑOS-SIN VARIEDAD Secano  
Recinto:14-029-009-00014-00006 Cultivo:63000 PASTOS DE MENOS DE 5 AÑOS-SIN VARIEDAD Secano
- 86128 Recinto de Forrajeras que no ha contabilizado para Carga Ganadera por no tener una explotación válida para el cálculo de la Carga Ganadera  
Recinto:14-029-009-00014-00007 Cultivo:63 PASTOS DE MENOS DE 5 AÑOS-  
Recinto:14-029-009-00014-00006 Cultivo:63 PASTOS DE MENOS DE 5 AÑOS-
- 86132 Recinto superficie forrajera que no realiza la actividad de producción de pastoreo.  
Recinto:14-029-009-00014-00001 Cultivo:20000 BARBECHO TRADICIONAL-SIN VARIEDAD Secano  
Recinto:14-029-070-00044-00001 Cultivo:20000 BARBECHO TRADICIONAL-SIN VARIEDAD Secano  
Recinto:14-029-070-00045-00001 Cultivo:20000 BARBECHO TRADICIONAL-SIN VARIEDAD Secano  
Recinto:14-029-070-00303-00001 Cultivo:20000 BARBECHO TRADICIONAL-SIN VARIEDAD Secano

(1) Con incidencias que retienen pago o deniegan el expediente.  
(2) Se calcula sobre superficie declarada admisible.  
(3) Aplicación del artículo 16 bis del RD 147/2023.

Puede verificar la integridad de una copia de este documento mediante la lectura del código QR adjunto o mediante el acceso a la dirección <https://ws050.juntadeandalucia.es/verificarFirma> indicando el código de VERIFICACIÓN

FIRMADO POR	RAQUEL MARIA ESPIN CRESPO	FECHA	26/06/2024
VERIFICACIÓN	Pk2jmMQ72K8YCCE9EQ8LU85ENJJ6M	PÁGINA	2513/8857





Recinto:14-029-070-00304-00001 Cultivo:20000 BARBECHO TRADICIONAL-SIN VARIEDAD Secano  
Recinto:14-029-070-00084-00001 Cultivo:20000 BARBECHO TRADICIONAL-SIN VARIEDAD Secano  
Recinto:14-029-070-00085-00001 Cultivo:20000 BARBECHO TRADICIONAL-SIN VARIEDAD Secano  
Recinto:14-029-071-00002-00001 Cultivo:20000 BARBECHO TRADICIONAL-SIN VARIEDAD Secano  
Recinto:14-029-070-00005-00002 Cultivo:20000 BARBECHO TRADICIONAL-SIN VARIEDAD Secano  
Recinto:14-029-009-00014-00001 Cultivo:20000 BARBECHO TRADICIONAL-SIN VARIEDAD Secano  
Recinto:14-029-008-00035-00002 Cultivo:20000 BARBECHO TRADICIONAL-SIN VARIEDAD Secano  
Recinto:14-029-070-00155-00001 Cultivo:20000 BARBECHO TRADICIONAL-SIN VARIEDAD Secano  
Recinto:14-029-070-00181-00002 Cultivo:20000 BARBECHO TRADICIONAL-SIN VARIEDAD Secano  
Recinto:14-029-070-00182-00001 Cultivo:20000 BARBECHO TRADICIONAL-SIN VARIEDAD Secano  
Recinto:14-029-070-00183-00001 Cultivo:20000 BARBECHO TRADICIONAL-SIN VARIEDAD Secano  
Recinto:14-029-070-00175-00001 Cultivo:20000 BARBECHO TRADICIONAL-SIN VARIEDAD Secano

(1) Con incidencias que retienen pago o deniegan el expediente.  
(2) Se calcula sobre superficie declarada admisible.  
(3) Aplicación del artículo 16 bis del RD 147/2023.

Puede verificar la integridad de una copia de este documento mediante la lectura del código QR adjunto o mediante el acceso a la dirección <https://ws050.juntadeandalucia.es/verificarFirma> indicando el código de VERIFICACIÓN

FIRMADO POR	RAQUEL MARIA ESPIN CRESPO	FECHA	26/06/2024
VERIFICACIÓN	Pk2jmMQ72K8YCCE9EQ8LU85ENJJ6M	PÁGINA	2514/8857





**APELLIDOS Y NOMBRE / RAZÓN SOCIAL**

MONTERO PINO ESTER

**NIF**

\*\*\*\*7715\*

**EXPEDIENTE**

1040061

**RESOLUCIÓN**

CONCESIÓN DE LA AYUDA

**DATOS DE MANTENIMIENTO UNIDADES****GRUPO DE PAGO**

ZONAS DE LIMITACIONES NATURALES

**Sup. Dec.  
Admisible**

15,42

**Sup.  
Resuelta**

15,42

**Sobredecl.**

0,00

**% Sobredecl.**

0,00

**RESUMEN DE PAGOS**

	<b>IMPORTE ( Euros )</b>			
	<b>RESUELTO</b>	<b>FEADER</b>	<b>MAPA</b>	<b>CAPADR</b>
Pago realizado	753,69	640,64	73,94	39,12
A pagar	74,45	63,28	7,30	3,87
<b>TOTAL</b>	<b>828,14</b>	<b>703,92</b>	<b>81,24</b>	<b>42,99</b>

**APLICACIÓN DE REDUCCIONES Y PENALIZACIONES (%)**

<b>Criterios de subvencionabilidad (1)</b>	<b>Presentación tardía</b>	<b>Omisión declaración</b>	<b>Condicionabilidad</b>
0,00	0,00	0,00	0,00

**IMPORTE ( Euros )**

Calculado(2)	Reducción	Penalización	Reducción Penalización (3)	Penalización adicional	Resuelto	FEADER	MAPA	CAPADR
828,14 €	0,00 €	0,00 €	0,00 €	0,00 €	828,14 €	703,92 €	81,24 €	42,98 €
Importe Unitario:	54,00 €	Nuevo Importe Unitario:	53,71 €					

**RECINTOS PROPUESTOS**

<b>REF.</b>	<b>REFERENCIA SIGPAC</b>	<b>CULTIVO</b>	<b>S/R</b>	<b>USO SIGPAC</b>	<b>Sup. Dec. admisible</b>	<b>Sup. Campo</b>	<b>Sup. Determ.</b>	<b>Sup. Resuelta</b>
-1480172	14-042-021-00048-0005	OLIVAR	S		2,28		2,28	2,28
-1480171	14-042-021-00048-0005	OLIVAR	S		3,28		3,28	3,28
1700000007132600	14-042-020-00111-0001	OLIVAR	S		0,01		0,01	0,01
1700000007132603	14-042-021-00048-0005	OLIVAR	S		4,86		4,86	4,86
1700000007132605	14-042-020-00111-0007	VIÑEDO VINIFICACIÓN	S		1,17		1,17	1,17
1700000007132606	14-042-020-00111-0006	VIÑEDO VINIFICACIÓN	S		0,08		0,08	0,08
1700000007132607	14-042-020-00111-0005	OLIVAR	S		3,68		3,68	3,68
1700000007132608	14-042-020-00111-0004	OLIVAR	S		0,06		0,06	0,06

(1) Con incidencias que retienen pago o deniegan el expediente.

(2) Se calcula sobre superficie declarada admisible.

(3) Aplicación del artículo 16 bis del RD 147/2023.

Puede verificar la integridad de una copia de este documento mediante la lectura del código QR adjunto o mediante el acceso a la dirección <https://ws050.juntadeandalucia.es/verificarFirma> indicando el código de VERIFICACIÓN

FIRMADO POR	RAQUEL MARIA ESPIN CRESPO	FECHA	26/06/2024
VERIFICACIÓN	Pk2jmMQ72K8YCCE9EQ8LU85ENJJ6M	PÁGINA	2515/8857



**APELLIDOS Y NOMBRE / RAZÓN SOCIAL**

MONTERROSO BLANCO VICENTE

**NIF**

\*\*\*7045\*

**EXPEDIENTE**

1229945

**RESOLUCIÓN**

CONCESIÓN DE LA AYUDA

**DATOS DE MANTENIMIENTO UNIDADES****GRUPO DE PAGO**

ZONAS DE LIMITACIONES NATURALES

**Sup. Dec.  
Admisible**

207,60

**Sup.  
Resuelta**

207,60

**Sobredecl.**

0,00

**% Sobredecl.**

0,00

**RESUMEN DE PAGOS**

	<b>IMPORTE ( Euros )</b>			
	<b>RESUELTO</b>	<b>FEADER</b>	<b>MAPA</b>	<b>CAPADR</b>
Pago realizado	1.081,20	919,02	106,06	56,12
A pagar	106,63	90,64	10,46	5,53
<b>TOTAL</b>	<b>1.187,83</b>	<b>1.009,66</b>	<b>116,52</b>	<b>61,65</b>

**APLICACIÓN DE REDUCCIONES Y PENALIZACIONES (%)**

<b>Criterios de subvencionabilidad (1)</b>	<b>Presentación tardía</b>	<b>Omisión declaración</b>	<b>Condicionabilidad</b>
0,00	0,00	0,00	0,00

**IMPORTE ( Euros )**

Calculado(2)	Reducción	Penalización	Reducción Penalización (3)	Penalización adicional	Resuelto	FEADER	MAPA	CAPADR
1.187,83 €	0,00 €	0,00 €	0,00 €	0,00 €	1.187,83 €	1.009,66 €	116,53 €	61,64 €
<b>Importe Unitario:</b>	<b>54,00 €</b>	<b>Nuevo Importe Unitario:</b>	<b>5,72 €</b>					

(1) Con incidencias que retienen pago o deniegan el expediente.  
(2) Se calcula sobre superficie declarada admisible.  
(3) Aplicación del artículo 16 bis del RD 147/2023.

Puede verificar la integridad de una copia de este documento mediante la lectura del código QR adjunto o mediante el acceso a la dirección <https://ws050.juntadeandalucia.es/verificarFirma> indicando el código de VERIFICACIÓN

FIRMADO POR	RAQUEL MARIA ESPIN CRESPO	FECHA	26/06/2024	
VERIFICACIÓN	Pk2jmMQ72K8YCCE9EQ8LU85ENJJJ6M	PÁGINA	2516/8857	



**RECINTOS PROPUESTOS**

REF.	REFERENCIA SIGPAC	CULTIVO	S/R	USO SIGPAC	Sup._Dec. admisible	Sup. Campo	Sup. Determ.	Sup. Resuelta
-1354882	14-011-011-00462-0017	BARBECHO TRADICIONAL	S		0,10		0,10	0,10
-1011538	14-011-014-00019-0008	PASTOS PERMANENTES DE 5 O MAS AÑOS	S		0,02		0,02	0,02
-1011537	14-011-014-00019-0007	PASTOS PERMANENTES DE 5 O MAS AÑOS	S		0,03		0,03	0,03
-1011536	14-011-014-00019-0006	TRANQUILLÓN	S		0,03		0,03	0,03
-1011535	14-011-014-00019-0005	PASTOS PERMANENTES DE 5 O MAS AÑOS	S		0,09		0,09	0,09
-1011534	14-011-014-00019-0004	PASTOS PERMANENTES DE 5 O MAS AÑOS	S		0,07		0,07	0,07
-1011533	14-011-011-00462-0049	BARBECHO TRADICIONAL	S		0,02		0,02	0,02
-1011532	14-011-011-00462-0048	BARBECHO TRADICIONAL	S		0,02		0,02	0,02
-1011531	14-011-011-00462-0047	BARBECHO TRADICIONAL	S		0,02		0,02	0,02
-1011530	14-011-011-00462-0045	OLIVAR	S		0,04		0,04	0,04
-1011529	14-011-011-00462-0044	TRANQUILLÓN	S		0,02		0,02	0,02
-1011528	14-011-011-00462-0043	TRANQUILLÓN	S		0,02		0,02	0,02
-1011527	14-011-011-00462-0041	PASTOS PERMANENTES DE 5 O MAS AÑOS	S		0,09		0,09	0,09
-1011526	14-011-011-00462-0040	BARBECHO TRADICIONAL	S		0,01		0,01	0,01
-1011525	14-011-011-00462-0038	PASTOS PERMANENTES DE 5 O MAS AÑOS	S		0,07		0,07	0,07
-1011524	14-011-011-00462-0037	PASTOS PERMANENTES DE 5 O MAS AÑOS	S		0,03		0,03	0,03
-1011523	14-011-011-00462-0036	BARBECHO TRADICIONAL	S		0,05		0,05	0,05
-1011522	14-011-011-00462-0035	BARBECHO TRADICIONAL	S		0,06		0,06	0,06
-1011521	14-011-011-00462-0034	PASTOS PERMANENTES DE 5 O MAS AÑOS	S		0,04		0,04	0,04
-1011518	14-011-011-00462-0030	BARBECHO TRADICIONAL	S		0,03		0,03	0,03
-1011517	14-011-011-00462-0029	BARBECHO TRADICIONAL	S		0,09		0,09	0,09
-1011516	14-011-011-00462-0028	PASTOS PERMANENTES DE 5 O MAS AÑOS	S		2,09		2,09	2,09
-1011515	14-011-011-00462-0027	TRANQUILLÓN	S		1,06		1,06	1,06
-1011514	14-011-011-00462-0026	PASTOS PERMANENTES DE 5 O MAS AÑOS	S		0,05		0,05	0,05
-1011513	14-011-011-00462-0025	PASTOS PERMANENTES DE 5 O MAS AÑOS	S		0,03		0,03	0,03
-1011512	14-011-011-00462-0024	PASTOS PERMANENTES DE 5 O MAS AÑOS	S		0,12		0,12	0,12
-776103	14-011-011-00462-0003	TRANQUILLÓN	S		8,27		8,27	8,27
-586674	14-011-011-00462-0023	PASTOS PERMANENTES DE 5 O MAS AÑOS	S		0,26		0,26	0,26
-586673	14-011-011-00462-0022	PASTOS PERMANENTES DE 5 O MAS AÑOS	S		0,18		0,18	0,18
-586672	14-011-011-00462-0021	PASTOS PERMANENTES DE 5 O MAS AÑOS	S		0,05		0,05	0,05
-586671	14-011-011-00462-0020	PASTOS PERMANENTES DE 5 O MAS AÑOS	S		0,18		0,18	0,18
-180061	14-029-016-00077-0002	TRIGO BLANDO	S		3,18		3,18	3,18
-179787	14-011-011-00462-0018	BARBECHO TRADICIONAL	S		0,37		0,37	0,37
4224911	14-029-016-00074-0001	TRIGO BLANDO	S		4,72		4,72	4,72
5548156	14-032-002-00087-0001	BARBECHO TRADICIONAL	S		0,58		0,58	0,58
6867790	14-011-011-00462-0002	TRANQUILLÓN	S		6,24		6,24	6,24
6868258	14-011-011-00462-0015	TRANQUILLÓN	S		14,10		14,10	14,10
1700000006354613	14-011-011-00244-0001	OLIVAR	S		0,10		0,10	0,10
1700000006354614	14-011-014-00019-0001	PASTOS PERMANENTES DE 5 O MAS AÑOS	S		0,82		0,82	0,82
1700000006354615	14-011-012-00013-0004	PASTOS PERMANENTES DE 5 O MAS AÑOS	S		9,01		9,01	9,01
1700000006354616	14-011-004-00115-0001	OLIVAR	S		0,40		0,40	0,40
1700000006354617	14-011-004-00116-0001	OLIVAR	S		0,29		0,29	0,29
1700000006354619	14-011-011-00083-0001	OLIVAR	S		0,73		0,73	0,73
1700000006354620	14-011-011-00231-0001	OLIVAR	S		0,68		0,68	0,68
1700000006354621	14-011-011-00131-0002	OLIVAR	S		0,29		0,29	0,29
1700000006354622	14-011-011-00462-0010	PASTOS PERMANENTES DE 5 O MAS AÑOS	S		31,42		31,42	31,42
1700000006354623	14-011-011-00462-0005	BARBECHO TRADICIONAL	S		16,42		16,42	16,42
1700000006354625	14-011-005-00114-0001	TRANQUILLÓN	S		0,72		0,72	0,72
1700000006354626	14-011-006-00009-0001	TRIGO BLANDO	S		1,17		1,17	1,17
1700000006354627	14-011-006-00016-0001	TRIGO BLANDO	S		0,83		0,83	0,83
1700000006354628	14-011-007-00068-0002	AVENA	S		0,88		0,88	0,88
1700000006354629	14-011-005-00112-0001	TRIGO BLANDO	S		0,68		0,68	0,68

(1) Con incidencias que retienen pago o deniegan el expediente.  
 (2) Se calcula sobre superficie declarada admisible.  
 (3) Aplicación del artículo 16 bis del RD 147/2023.

Puede verificar la integridad de una copia de este documento mediante la lectura del código QR adjunto o mediante el acceso a la dirección <a href="https://ws050.juntadeandalucia.es/verificarFirma">https://ws050.juntadeandalucia.es/verificarFirma</a> indicando el código de VERIFICACIÓN					
FIRMADO POR	RAQUEL MARIA ESPIN CRESPO		FECHA		26/06/2024
VERIFICACIÓN	Pk2jmMQ72K8YCCE9EQ8LU85ENJJ6M		PÁGINA		2517/8857

**RECINTOS PROPUESTOS**

REF.	REFERENCIA SIGPAC	CULTIVO	S/R	USO SIGPAC	Sup. Dec. admisible	Sup. Campo	Sup. Determ.	Sup. Resuelta
170000006354630	14-011-002-00031-0001	TRANQUILLÓN	S		0,13		0,13	0,13
170000006354631	14-011-010-00110-0001	BARBECHO TRADICIONAL	S		9,17		9,17	9,17
170000006354632	14-011-005-00121-0001	TRANQUILLÓN	S		1,05		1,05	1,05
170000006354633	14-011-002-00033-0001	TRANQUILLÓN	S		0,22		0,22	0,22
170000006354634	14-011-007-00072-0001	CEBADA	S		1,57		1,57	1,57
170000006354635	14-011-007-00115-0001	CEBADA	S		0,73		0,73	0,73
170000006354636	14-011-008-00010-0001	BARBECHO TRADICIONAL	S		2,32		2,32	2,32
170000006354638	14-011-008-00009-0001	BARBECHO TRADICIONAL	S		0,78		0,78	0,78
170000006354639	14-011-011-00040-0002	TRANQUILLÓN	S		0,16		0,16	0,16
170000006354640	14-011-011-00038-0001	TRANQUILLÓN	S		0,49		0,49	0,49
170000006354641	14-011-012-00013-0002	GUISANTES	S		5,85		5,85	5,85
170000006354643	14-011-011-00040-0003	TRANQUILLÓN	S		0,58		0,58	0,58
170000006354644	14-011-005-00185-0001	BARBECHO TRADICIONAL	S		0,35		0,35	0,35
170000006354645	14-011-005-00163-0001	AVENA	S		0,41		0,41	0,41
170000006354646	14-011-011-00462-0001	BARBECHO TRADICIONAL	S		1,35		1,35	1,35
170000006354647	14-011-011-00034-0001	TRANQUILLÓN	S		1,70		1,70	1,70
170000006354648	14-011-010-00111-0001	BARBECHO TRADICIONAL	S		5,74		5,74	5,74
170000006354650	14-011-014-00019-0003	TRANQUILLÓN	S		3,78		3,78	3,78
170000006354652	14-064-005-00016-0002	TRANQUILLÓN	S		12,33		12,33	12,33
170000006354653	14-011-014-00018-0001	TRANQUILLÓN	S		7,93		7,93	7,93
170000006354654	14-011-014-00019-0002	TRANQUILLÓN	S		0,61		0,61	0,61
170000006354655	14-011-014-00010-0001	TRANQUILLÓN	S		0,32		0,32	0,32
170000006354656	14-011-014-00012-0001	TRANQUILLÓN	S		0,32		0,32	0,32
170000006354660	14-011-012-00013-0012	GUISANTES	S		8,72		8,72	8,72
170000006354662	14-064-013-00006-0001	TRANQUILLÓN	S		2,29		2,29	2,29
170000006354663	14-011-010-00072-0001	GUISANTES	S		3,30		3,30	3,30
170000006354665	14-011-010-00034-0001	GUISANTES	S		0,70		0,70	0,70
170000006354666	14-011-006-00106-0001	TRIGO BLANDO	S		3,63		3,63	3,63
170000006354668	14-064-013-00017-0001	TRANQUILLÓN	S		6,80		6,80	6,77
170000006354669	14-064-013-00019-0001	TRANQUILLÓN	S		9,97		9,97	9,97
170000006354671	14-064-009-00102-0001	TRANQUILLÓN	S		1,03		1,03	1,03
170000006354672	14-011-012-00013-0003	PASTOS PERMANENTES DE 5 O MAS AÑOS	S		1,10		1,10	1,10
170000006354673	14-011-011-00462-0009	PASTOS PERMANENTES DE 5 O MAS AÑOS	S		5,33		5,33	5,33

**INCIDENCIAS****INCIDENCIA DESCRIPCIÓN**

- 4272 Verifica que las líneas de declaración de las Solicitudes Únicas no tienen solapes con la capa de Retroactividad Gráfica (ambas de la misma campaña) a nivel de expediente/línea de declaración gráfica de la solicitud.  
Recinto:14-064-013-00017-00001 Cultivo: - Agregado de la referencia del recinto.:0 Zona de la referencia del recinto.:0 Superficie solapada.:0,03 Id. Incid.:95157858
- 86122 Recinto superficie forrajera que realiza la actividad de producción de pastoreo y no declara el o los códigos del Registro de Explotaciones Ganaderas de Andalucía, REGA.  
Recinto:14-011-008-00010-00002 Cultivo:62000 PASTOS PERMANENTES DE 5 O MAS AÑOS-SIN VARIEDAD Secano  
Recinto:14-011-011-00040-00001 Cultivo:62000 PASTOS PERMANENTES DE 5 O MAS AÑOS-SIN VARIEDAD Secano  
Recinto:14-011-011-00244-00002 Cultivo:63000 PASTOS DE MENOS DE 5 AÑOS-SIN VARIEDAD Secano
- 86124 Recinto de forrajera para Cálculo de Carga Ganadera que No pertenece a Explotación.  
Recinto:14-011-008-00010-00002 Cultivo:62000 PASTOS PERMANENTES DE 5 O MAS AÑOS-SIN VARIEDAD Secano  
Recinto:14-011-011-00040-00001 Cultivo:62000 PASTOS PERMANENTES DE 5 O MAS AÑOS-SIN VARIEDAD Secano  
Recinto:14-011-011-00244-00002 Cultivo:63000 PASTOS DE MENOS DE 5 AÑOS-SIN VARIEDAD Secano
- 86126 Recinto de forrajera para Cálculo de Carga Ganadera que No pertenece a Explotación con UGM válida.  
Recinto:14-064-005-00016-00001 Cultivo:62000 PASTOS PERMANENTES DE 5 O MAS AÑOS-SIN VARIEDAD Secano  
Explotacion:ES140640000143

**Datos considerados para el Cálculo de la Carga Ganadera del expediente**

(1) Con incidencias que retienen pago o deniegan el expediente.  
(2) Se calcula sobre superficie declarada admisible.  
(3) Aplicación del artículo 16 bis del RD 147/2023.

Puede verificar la integridad de una copia de este documento mediante la lectura del código QR adjunto o mediante el acceso a la dirección <a href="https://ws050.juntadeandalucia.es/verificarFirma">https://ws050.juntadeandalucia.es/verificarFirma</a> indicando el código de VERIFICACIÓN				
FIRMADO POR	RAQUEL MARIA ESPIN CRESPO	FECHA	26/06/2024	
VERIFICACIÓN	Pk2jmMQ72K8YCC9E9Q8LU85ENJJ6M	PÁGINA	2518/8857	



**Datos considerados para el Cálculo de la Carga Ganadera del expediente**

Superficie determinada para Cálculo Carga Ganadera: 51,08 ha  
Carga Ganadera del Expediente: 0,96 ugm/ha

Explotación	Especie	Ugm Calculada para CG
ES140110000181	OVINA	49,24

**Recintos Determinados para el Cálculo de Garga Ganadera**

REF.	REFERENCIA SIGPAC	CULTIVO	DESCRIPCIÓN CULTIVO	S/R	SUP. RESUELTA (ha)
-1011538	14-011-014-00019-00008	62000	PASTOS PERMANENTES DE 5 O MAS AÑOS-SIN VARIEDAD	S	0,02
-1011537	14-011-014-00019-00007	62000	PASTOS PERMANENTES DE 5 O MAS AÑOS-SIN VARIEDAD	S	0,03
-1011535	14-011-014-00019-00005	62000	PASTOS PERMANENTES DE 5 O MAS AÑOS-SIN VARIEDAD	S	0,09
-1011534	14-011-014-00019-00004	62000	PASTOS PERMANENTES DE 5 O MAS AÑOS-SIN VARIEDAD	S	0,07
-1011527	14-011-011-00462-00041	62000	PASTOS PERMANENTES DE 5 O MAS AÑOS-SIN VARIEDAD	S	0,09
-1011525	14-011-011-00462-00038	62000	PASTOS PERMANENTES DE 5 O MAS AÑOS-SIN VARIEDAD	S	0,07
-1011524	14-011-011-00462-00037	62000	PASTOS PERMANENTES DE 5 O MAS AÑOS-SIN VARIEDAD	S	0,03
-1011521	14-011-011-00462-00034	62000	PASTOS PERMANENTES DE 5 O MAS AÑOS-SIN VARIEDAD	S	0,04
-1011516	14-011-011-00462-00028	62000	PASTOS PERMANENTES DE 5 O MAS AÑOS-SIN VARIEDAD	S	2,09
-1011514	14-011-011-00462-00026	62000	PASTOS PERMANENTES DE 5 O MAS AÑOS-SIN VARIEDAD	S	0,05
-1011513	14-011-011-00462-00025	62000	PASTOS PERMANENTES DE 5 O MAS AÑOS-SIN VARIEDAD	S	0,03
-1011512	14-011-011-00462-00024	62000	PASTOS PERMANENTES DE 5 O MAS AÑOS-SIN VARIEDAD	S	0,12
-586674	14-011-011-00462-00023	62000	PASTOS PERMANENTES DE 5 O MAS AÑOS-SIN VARIEDAD	S	0,26
-586673	14-011-011-00462-00022	62000	PASTOS PERMANENTES DE 5 O MAS AÑOS-SIN VARIEDAD	S	0,18
-586672	14-011-011-00462-00021	62000	PASTOS PERMANENTES DE 5 O MAS AÑOS-SIN VARIEDAD	S	0,05
-586671	14-011-011-00462-00020	62000	PASTOS PERMANENTES DE 5 O MAS AÑOS-SIN VARIEDAD	S	0,18
1700000006354614	14-011-014-00019-00001	62000	PASTOS PERMANENTES DE 5 O MAS AÑOS-SIN VARIEDAD	S	0,82
1700000006354615	14-011-012-00013-00004	62000	PASTOS PERMANENTES DE 5 O MAS AÑOS-SIN VARIEDAD	S	9,01
1700000006354622	14-011-011-00462-00010	62000	PASTOS PERMANENTES DE 5 O MAS AÑOS-SIN VARIEDAD	S	31,42
1700000006354672	14-011-012-00013-00003	62000	PASTOS PERMANENTES DE 5 O MAS AÑOS-SIN VARIEDAD	S	1,10
1700000006354673	14-011-011-00462-00009	62000	PASTOS PERMANENTES DE 5 O MAS AÑOS-SIN VARIEDAD	S	5,33

**Incidencias de carga ganadera**

**INCIDENCIA DESCRIPCIÓN**

86122	Recinto superficie forrajera que realiza la actividad de producción de pastoreo y no declara el o los códigos del Registro de Explotaciones Ganaderas de Andalucía, REGA. Recinto:14-011-008-00010-00002 Cultivo:62000 PASTOS PERMANENTES DE 5 O MAS AÑOS-SIN VARIEDAD Secano Recinto:14-011-011-00244-00002 Cultivo:63000 PASTOS DE MENOS DE 5 AÑOS-SIN VARIEDAD Secano Recinto:14-011-011-00040-00001 Cultivo:62000 PASTOS PERMANENTES DE 5 O MAS AÑOS-SIN VARIEDAD Secano
86124	Recinto de forrajera para Cálculo de Carga Ganadera que No pertenece a Explotación. Recinto:14-011-008-00010-00002 Cultivo:62000 PASTOS PERMANENTES DE 5 O MAS AÑOS-SIN VARIEDAD Secano Recinto:14-011-011-00244-00002 Cultivo:63000 PASTOS DE MENOS DE 5 AÑOS-SIN VARIEDAD Secano Recinto:14-011-011-00040-00001 Cultivo:62000 PASTOS PERMANENTES DE 5 O MAS AÑOS-SIN VARIEDAD Secano
86126	Recinto de forrajera para Cálculo de Carga Ganadera que No pertenece a Explotación con UGM válida. Recinto:14-064-005-00016-00001 Cultivo:62000 PASTOS PERMANENTES DE 5 O MAS AÑOS-SIN VARIEDAD Secano Explotacion:ES140640000143

(1) Con incidencias que retienen pago o deniegan el expediente.  
(2) Se calcula sobre superficie declarada admisible.  
(3) Aplicación del artículo 16 bis del RD 147/2023.

Puede verificar la integridad de una copia de este documento mediante la lectura del código QR adjunto o mediante el acceso a la dirección <https://ws050.juntadeandalucia.es/verificarFirma> indicando el código de VERIFICACIÓN

FIRMADO POR	RAQUEL MARIA ESPIN CRESPO	FECHA	26/06/2024
VERIFICACIÓN	Pk2jmMQ72K8YCCE9EQ8LU85ENJJ6M	PÁGINA	2519/8857






86128	Recinto de Forrajes que no ha contabilizado para Carga Ganadera por no tener una explotación válida para el cálculo de la Carga Ganadera
	Recinto:14-064-005-00016-00001 Cultivo:62 PASTOS PERMANENTES DE 5 O MAS AÑOS-
	Recinto:14-011-008-00010-00002 Cultivo:62 PASTOS PERMANENTES DE 5 O MAS AÑOS-
	Recinto:14-011-011-00244-00002 Cultivo:63 PASTOS DE MENOS DE 5 AÑOS-
	Recinto:14-011-011-00040-00001 Cultivo:62 PASTOS PERMANENTES DE 5 O MAS AÑOS-
86132	Recinto superficie forrajera que no realiza la actividad de producción de pastoreo.
	Recinto:14-011-011-00462-00017 Cultivo:20000 BARBECHO TRADICIONAL-SIN VARIEDAD Secano
	Recinto:14-011-011-00462-00049 Cultivo:20000 BARBECHO TRADICIONAL-SIN VARIEDAD Secano
	Recinto:14-011-011-00462-00048 Cultivo:20000 BARBECHO TRADICIONAL-SIN VARIEDAD Secano
	Recinto:14-011-011-00462-00047 Cultivo:20000 BARBECHO TRADICIONAL-SIN VARIEDAD Secano
	Recinto:14-011-011-00462-00040 Cultivo:20000 BARBECHO TRADICIONAL-SIN VARIEDAD Secano
	Recinto:14-011-011-00462-00036 Cultivo:20000 BARBECHO TRADICIONAL-SIN VARIEDAD Secano
	Recinto:14-011-011-00462-00035 Cultivo:20000 BARBECHO TRADICIONAL-SIN VARIEDAD Secano
	Recinto:14-011-011-00462-00030 Cultivo:20000 BARBECHO TRADICIONAL-SIN VARIEDAD Secano
	Recinto:14-011-011-00462-00029 Cultivo:20000 BARBECHO TRADICIONAL-SIN VARIEDAD Secano
	Recinto:14-011-011-00462-00018 Cultivo:20000 BARBECHO TRADICIONAL-SIN VARIEDAD Secano
	Recinto:14-032-002-00087-00001 Cultivo:20000 BARBECHO TRADICIONAL-SIN VARIEDAD Secano
	Recinto:14-011-011-00462-00005 Cultivo:20000 BARBECHO TRADICIONAL-SIN VARIEDAD Secano
	Recinto:14-011-010-00110-00001 Cultivo:20000 BARBECHO TRADICIONAL-SIN VARIEDAD Secano
	Recinto:14-011-008-00010-00001 Cultivo:20000 BARBECHO TRADICIONAL-SIN VARIEDAD Secano
	Recinto:14-011-008-00009-00001 Cultivo:20000 BARBECHO TRADICIONAL-SIN VARIEDAD Secano
	Recinto:14-011-005-00185-00001 Cultivo:20000 BARBECHO TRADICIONAL-SIN VARIEDAD Secano
	Recinto:14-011-011-00462-00001 Cultivo:20000 BARBECHO TRADICIONAL-SIN VARIEDAD Secano
	Recinto:14-011-010-00111-00001 Cultivo:20000 BARBECHO TRADICIONAL-SIN VARIEDAD Secano

(1) Con incidencias que retienen pago o deniegan el expediente.  
(2) Se calcula sobre superficie declarada admisible.  
(3) Aplicación del artículo 16 bis del RD 147/2023.

Puede verificar la integridad de una copia de este documento mediante la lectura del código QR adjunto o mediante el acceso a la dirección <https://ws050.juntadeandalucia.es/verificarFirma> indicando el código de VERIFICACIÓN

FIRMADO POR	RAQUEL MARIA ESPIN CRESPO	FECHA	26/06/2024
VERIFICACIÓN	Pk2jmMQ72K8YCCE9EQ8LU85ENJJ6M	PÁGINA	2520/8857





**APELLIDOS Y NOMBRE / RAZÓN SOCIAL**

MONTES AROCA FERNANDO

**NIF**  
\*\*\*\*4045\*

**EXPEDIENTE**  
1159549

**RESOLUCIÓN**  
CONCESIÓN DE LA AYUDA

**DATOS DE MANTENIMIENTO UNIDADES**

**GRUPO DE PAGO**

ZONAS DE LIMITACIONES NATURALES

Sup. Dec. Admisible	Sup. Resuelta	Sobredecl.	% Sobredecl.
17,11	17,11	0,00	0,00

**RESUMEN DE PAGOS**

	IMPORTE ( Euros )			
	RESUELTO	FEADER	MAPA	CAPADR
Pago realizado	820,14	697,12	80,45	42,57
A pagar	81,01	68,86	7,95	4,20
<b>TOTAL</b>	<b>901,15</b>	<b>765,98</b>	<b>88,40</b>	<b>46,77</b>

**APLICACIÓN DE REDUCCIONES Y PENALIZACIONES (%)**

Criterios de subvencionabilidad (1)	Presentación tardía	Omisión declaración	Condicionalidad
0,00	0,00	0,00	0,00

**IMPORTE ( Euros )**

Calculado(2)	Reducción	Penalización	Reducción Penalización (3)	Penalización adicional	Resuelto	FEADER	MAPA	CAPADR
901,15 €	0,00 €	0,00 €	0,00 €	0,00 €	901,15 €	765,98 €	88,40 €	46,77 €
Importe Unitario:	54,00 €	Nuevo Importe Unitario:	52,67 €					

**RECINTOS PROPUESTOS**

REF.	REFERENCIA SIGPAC	CULTIVO	USO S/R SIGPAC	Sup. Dec. admisible	Sup. Campo	Sup. Determ.	Sup. Resuelta
-1064865	14-013-022-00341-0002	OLIVAR	S	0,33		0,33	0,33
1700000005567595	14-013-020-00288-0002	OLIVAR	S	0,60		0,60	0,60
1700000005567596	14-013-020-00290-0001	OLIVAR	S	0,62		0,62	0,62
1700000005567597	14-013-022-00331-0002	OLIVAR	S	2,29		2,29	2,29
1700000005567598	14-013-022-09018-0001	OLIVAR	S	0,07		0,07	0,07
1700000005567599	14-038-007-00150-0002	OLIVAR	S	1,13		1,13	1,13
1700000005567600	14-038-007-00156-0002	OLIVAR	S	0,02		0,02	0,02
1700000005567601	14-038-007-00157-0003	OLIVAR	S	0,01		0,01	0,01
1700000005567602	14-038-008-00209-0002	OLIVAR	S	0,08		0,08	0,08
1700000005567603	14-013-022-00336-0002	OLIVAR	S	1,08		1,08	1,08
1700000005567604	14-013-022-00341-0001	OLIVAR	S	3,78		3,78	3,78
1700000005567605	14-013-022-00746-0001	OLIVAR	S	0,10		0,10	0,10
1700000005567606	14-038-007-00150-0004	VIÑEDO VINIFICACIÓN	S	0,61		0,61	0,61
1700000005575881	14-038-003-00089-0001	OLIVAR	S	0,17		0,17	0,17
1700000005575882	14-038-003-00091-0011	OLIVAR	S	0,54		0,54	0,54
1700000005575883	14-038-003-00092-0007	OLIVAR	S	0,03		0,03	0,03
1700000005575884	14-038-003-00091-0002	OLIVAR	S	5,21		5,21	5,21
1700000005575885	14-038-003-00137-0003	OLIVAR	S	0,02		0,02	0,02
1700000005575886	14-038-003-00090-0001	OLIVAR	S	0,42		0,42	0,42

(1) Con incidencias que retienen pago o deniegan el expediente.  
 (2) Se calcula sobre superficie declarada admisible.  
 (3) Aplicación del artículo 16 bis del RD 147/2023.

Puede verificar la integridad de una copia de este documento mediante la lectura del código QR adjunto o mediante el acceso a la dirección <https://ws050.juntadeandalucia.es/verificarFirma> indicando el código de VERIFICACIÓN

FIRMADO POR	RAQUEL MARIA ESPIN CRESPO	FECHA	26/06/2024
VERIFICACIÓN	Pk2jmMQ72K8YCC9E9EQ8LU85ENJJ6M	PÁGINA	2521/8857





**APELLIDOS Y NOMBRE / RAZÓN SOCIAL**

MONTES CARMONA ANTONIO

**NIF**

\*\*\*\*7746\*

**EXPEDIENTE**

1059297

**RESOLUCIÓN**

CONCESIÓN DE LA AYUDA

**DATOS DE MANTENIMIENTO UNIDADES**

**GRUPO DE PAGO**

ZONAS DE LIMITACIONES NATURALES

**Sup. Dec. Admisible**

13,44

**Sup. Resuelta**

13,44

**Sobredecl.**

0,00

**% Sobredecl.**

0,00

**RESUMEN DE PAGOS**

	<b>IMPORTE ( Euros )</b>			
	<b>RESUELTO</b>	<b>FEADER</b>	<b>MAPA</b>	<b>CAPADR</b>
Pago realizado	660,51	561,44	64,80	34,27
A pagar	65,25	55,46	6,40	3,39
<b>TOTAL</b>	<b>725,76</b>	<b>616,90</b>	<b>71,20</b>	<b>37,66</b>

**APLICACIÓN DE REDUCCIONES Y PENALIZACIONES (%)**

<b>Crterios de subvencionabilidad (1)</b>	<b>Presentación tardía</b>	<b>Omisión declaración</b>	<b>Condicionalidad</b>
0,00	0,00	0,00	0,00

**IMPORTE ( Euros )**

Calculado(2)	Reducción	Penalización	Reducción Penalización (3)	Penalización adicional	Resuelto	FEADER	MAPA	CAPADR
725,76 €	0,00 €	0,00 €	0,00 €	0,00 €	725,76 €	616,90 €	71,20 €	37,66 €
<b>Importe Unitario:</b>	<b>54,00 €</b>	<b>Nuevo Importe Unitario:</b>	<b>54,00 €</b>					

**RECINTOS PROPUESTOS**

<b>REF.</b>	<b>REFERENCIA SIGPAC</b>	<b>CULTIVO</b>	<b>USO S/R SIGPAC</b>	<b>Sup. Dec. admisible</b>	<b>Sup. Campo</b>	<b>Sup. Determ.</b>	<b>Sup. Resuelta</b>
-516005	14-038-056-00155-0005	OLIVAR	S	0,15		0,15	0,15
4616849	14-038-056-00154-0001	OLIVAR	S	1,39		1,39	1,39
1700000004955940	14-038-016-00174-0002	OLIVAR	S	1,18		1,18	1,18
1700000004955941	14-038-017-00003-0001	OLIVAR	S	0,57		0,57	0,57
1700000004955942	14-038-017-00005-0001	OLIVAR	R	0,22		0,22	0,22
1700000004955943	14-038-096-00023-0002	OLIVAR	S	2,37		2,37	2,37
1700000004955944	14-038-017-00197-0002	OLIVAR	S	0,05		0,05	0,05
1700000004955945	14-038-017-00196-0002	OLIVAR	S	1,34		1,34	1,34
1700000004955946	14-038-054-00165-0001	OLIVAR	S	0,01		0,01	0,01
1700000004955947	14-038-054-00165-0001	OLIVAR	S	0,06		0,06	0,06
1700000004955948	14-038-054-00166-0001	OLIVAR	S	1,91		1,91	1,91
1700000004955949	14-038-054-00169-0002	OLIVAR	S	0,03		0,03	0,03
1700000004955950	14-038-056-00062-0004	OLIVAR	S	0,01		0,01	0,01
1700000004955951	14-038-056-00062-0004	OLIVAR	S	0,04		0,04	0,04
1700000004955952	14-038-056-00064-0004	OLIVAR	S	0,01		0,01	0,01
1700000004955953	14-038-056-00065-0003	OLIVAR	S	4,08		4,08	4,08
1700000004955954	14-038-056-00066-0001	OLIVAR	S	0,01		0,01	0,01
1700000004955955	14-038-056-00068-0001	OLIVAR	S	0,01		0,01	0,01

(1) Con incidencias que retienen pago o deniegan el expediente.  
 (2) Se calcula sobre superficie declarada admisible.  
 (3) Aplicación del artículo 16 bis del RD 147/2023.

Puede verificar la integridad de una copia de este documento mediante la lectura del código QR adjunto o mediante el acceso a la dirección <https://ws050.juntadeandalucia.es/verificarFirma> indicando el código de VERIFICACIÓN

FIRMADO POR	RAQUEL MARIA ESPIN CRESPO	FECHA	26/06/2024
VERIFICACIÓN	Pk2jmMQ72K8YCCE9EQ8LU85ENJJJ6M	PÁGINA	2522/8857







**APELLIDOS Y NOMBRE / RAZÓN SOCIAL**

MONTES GARCIA ANTONIO JESUS

**NIF**

\*\*\*\*6094\*

**EXPEDIENTE**

1128606

**RESOLUCIÓN**

CONCESIÓN DE LA AYUDA

**DATOS DE MANTENIMIENTO UNIDADES**

<b>GRUPO DE PAGO</b>	<b>Sup. Dec. Admisible</b>	<b>Sup. Resuelta</b>	<b>Sobredecl.</b>	<b>% Sobredecl.</b>
ZONAS DE LIMITACIONES NATURALES	40,95	40,95	0,00	0,00

**RESUMEN DE PAGOS**

	<b>IMPORTE ( Euros )</b>			
	<b>RESUELTO</b>	<b>FEADER</b>	<b>MAPA</b>	<b>CAPADR</b>
Pago realizado	1.078,04	916,33	105,75	55,95
A pagar	106,49	90,52	10,45	5,52
<b>TOTAL</b>	<b>1.184,53</b>	<b>1.006,85</b>	<b>116,20</b>	<b>61,47</b>

**APLICACIÓN DE REDUCCIONES Y PENALIZACIONES (%)**

<b>Criterios de subvencionabilidad (1)</b>	<b>Presentación tardía</b>	<b>Omisión declaración</b>	<b>Condicionalidad</b>
0,00	0,00	0,00	0,00

**IMPORTE ( Euros )**

Calculado(2)	Reducción	Penalización	Reducción Penalización (3)	Penalización adicional	Resuelto	FEADER	MAPA	CAPADR
1.184,53 €	0,00 €	0,00 €	0,00 €	0,00 €	1.184,53 €	1.006,85 €	116,20 €	61,48 €
Importe Unitario:	54,00 €	Nuevo Importe Unitario:	28,93 €					

**RECINTOS PROPUESTOS**

<b>REF.</b>	<b>REFERENCIA SIGPAC</b>	<b>CULTIVO</b>	<b>USO S/R</b>	<b>Sup. Dec. admisible</b>	<b>Sup. Campo</b>	<b>Sup. Determ.</b>	<b>Sup. Resuelta</b>
-1510410	14-013-023-00416-0001	OLIVAR	S	0,68		0,68	0,68
-1510404	14-013-023-00275-0002	OLIVAR	S	1,37		1,37	1,37
-1079000	14-013-022-00729-0001	OLIVAR	S	0,15		0,15	0,15
-1071585	14-013-010-09020-0003	OLIVAR	S	0,03		0,03	0,03
-1071551	14-013-023-00416-0006	OLIVAR	S	0,04		0,04	0,04
-527747	14-013-023-00287-0002	OLIVAR	S	0,02		0,02	0,02
-84953	14-013-022-00382-0002	OLIVAR	S	0,55		0,55	0,55
-84949	14-013-019-00274-0001	OLIVAR	S	0,56		0,56	0,56
-84932	14-013-014-00012-0005	OLIVAR	S	0,03		0,03	0,03
1700000005532426	14-013-010-00110-0002	OLIVAR	S	3,81		3,81	3,81
1700000005532427	14-013-022-00728-0001	OLIVAR	S	0,29		0,29	0,29
1700000005532428	14-013-023-00272-0010	OLIVAR	S	0,11		0,11	0,11
1700000005532429	14-013-023-00275-0002	OLIVAR	S	6,97		6,97	6,97
1700000005532430	14-013-023-00276-0002	OLIVAR	S	0,09		0,09	0,09
1700000005532431	14-013-022-00298-0006	OLIVAR	S	0,38		0,38	0,38
1700000005532432	14-013-022-00298-0008	OLIVAR	S	0,10		0,10	0,10
1700000005532433	14-013-022-00379-0001	OLIVAR	S	0,76		0,76	0,76
1700000005532434	14-013-022-00582-0001	OLIVAR	S	0,58		0,58	0,58
1700000005532435	14-013-014-00012-0001	OLIVAR	S	12,22		12,22	12,22
1700000005532436	14-013-014-00010-0002	OLIVAR	S	2,13		2,13	2,13
1700000005532437	14-013-023-00286-0002	OLIVAR	S	0,15		0,15	0,15
1700000005532438	14-013-022-00298-0003	OLIVAR	S	3,80		3,80	3,80
1700000005532439	14-013-022-09004-0006	OLIVAR	S	0,12		0,12	0,00
1700000005532440	14-013-023-00416-0001	OLIVAR	S	3,86		3,86	3,86
1700000005532441	14-013-013-00076-0001	OLIVAR	S	1,36		1,36	1,36
1700000005532444	14-013-022-00175-0001	OLIVAR	S	0,91		0,91	0,91

(1) Con incidencias que retienen pago o deniegan el expediente.  
 (2) Se calcula sobre superficie declarada admisible.  
 (3) Aplicación del artículo 16 bis del RD 147/2023.

Puede verificar la integridad de una copia de este documento mediante la lectura del código QR adjunto o mediante el acceso a la dirección <a href="https://ws050.juntadeandalucia.es/verificarFirma">https://ws050.juntadeandalucia.es/verificarFirma</a> indicando el código de VERIFICACIÓN					
FIRMADO POR	RAQUEL MARIA ESPIN CRESPO		FECHA		26/06/2024
VERIFICACIÓN	Pk2jmMQ72K8YCCE9EQ8LU85ENJJ6M		PÁGINA		2523/8857



**INCIDENCIAS**

**INCIDENCIA DESCRIPCIÓN**

- 242 Recinto pendiente de acreditación de titularidad.  
Recinto:14-013-022-09004-00006 Cultivo:101138 OLIVAR-HOJIBLANCA Secano
- 75022 No Autoriza a que, en caso de la devolución por la entidad financiera (retrocesión bancaria) del pago en la cuenta corriente consignada en la solicitud y que está debidamente registrada en el sistema contable GIRO de la Junta de Andalucía, se proceda al pago en cualquier otra cuenta corriente de la titularidad del solicitante vigente en dicho sistema contable.

(1) Con incidencias que retienen pago o deniegan el expediente.  
(2) Se calcula sobre superficie declarada admisible.  
(3) Aplicación del artículo 16 bis del RD 147/2023.

Puede verificar la integridad de una copia de este documento mediante la lectura del código QR adjunto o mediante el acceso a la dirección <https://ws050.juntadeandalucia.es/verificarFirma> indicando el código de VERIFICACIÓN

FIRMADO POR	RAQUEL MARIA ESPIN CRESPO	FECHA	26/06/2024
VERIFICACIÓN	Pk2jmMQ72K8YCCE9EQ8LU85ENJJ6M	PÁGINA	2524/8857





**APELLIDOS Y NOMBRE / RAZÓN SOCIAL**

MONTES GARCIA MARIA ANGELES

**NIF**  
\*\*\*\*2293\*

**EXPEDIENTE**  
1133255

**RESOLUCIÓN**  
CONCESIÓN DE LA AYUDA

**DATOS DE MANTENIMIENTO UNIDADES**

**GRUPO DE PAGO**

ZONAS DE LIMITACIONES NATURALES

Sup. Dec. Admisible	Sup. Resuelta	Sobredecl.	% Sobredecl.
9,79	9,79	0,00	0,00

**RESUMEN DE PAGOS**

	IMPORTE ( Euros )			
	RESUELTO	FEADER	MAPA	CAPADR
Pago realizado	481,13	408,96	47,20	24,97
A pagar	47,53	40,40	4,66	2,47
<b>TOTAL</b>	<b>528,66</b>	<b>449,36</b>	<b>51,86</b>	<b>27,44</b>

**APLICACIÓN DE REDUCCIONES Y PENALIZACIONES (%)**

Criterios de subvencionabilidad (1)	Presentación tardía	Omisión declaración	Condicionalidad
0,00	0,00	0,00	0,00

**IMPORTE ( Euros )**

Calculado(2)	Reducción	Penalización	Reducción Penalización (3)	Penalización adicional	Resuelto	FEADER	MAPA	CAPADR
528,66 €	0,00 €	0,00 €	0,00 €	0,00 €	528,66 €	449,36 €	51,86 €	27,44 €
Importe Unitario:	54,00 €	Nuevo Importe Unitario:	54,00 €					

**RECINTOS PROPUESTOS**

REF.	REFERENCIA SIGPAC	CULTIVO	USO S/R SIGPAC	Sup. Dec. admisible	Sup. Campo	Sup. Determ.	Sup. Resuelta
-95825	14-013-031-00046-0001	OLIVAR	S	0,75		0,75	0,75
-95818	14-013-031-00045-0001	OLIVAR	S	1,35		1,35	1,35
-95811	14-013-031-00044-0002	OLIVAR	S	1,00		1,00	1,00
-95776	14-013-031-00043-0003	OLIVAR	S	0,78		0,78	0,78
-95764	14-013-031-00042-0001	OLIVAR	S	0,20		0,20	0,20
1700000006084718	14-013-031-00042-0001	OLIVAR	S	0,26		0,26	0,26
1700000006084719	14-013-031-00043-0003	OLIVAR	S	1,21		1,21	1,21
1700000006084720	14-013-031-00044-0002	OLIVAR	S	1,37		1,37	1,37
1700000006084721	14-013-031-00045-0001	OLIVAR	S	1,39		1,39	1,39
1700000006084722	14-013-031-00046-0001	OLIVAR	S	1,45		1,45	1,45
1700000006084734	14-013-031-00052-0010	OLIVAR	S	0,03		0,03	0,03

(1) Con incidencias que retienen pago o deniegan el expediente.  
 (2) Se calcula sobre superficie declarada admisible.  
 (3) Aplicación del artículo 16 bis del RD 147/2023.

Puede verificar la integridad de una copia de este documento mediante la lectura del código QR adjunto o mediante el acceso a la dirección <a href="https://ws050.juntadeandalucia.es/verificarFirma">https://ws050.juntadeandalucia.es/verificarFirma</a> indicando el código de VERIFICACIÓN					
FIRMADO POR	RAQUEL MARIA ESPIN CRESPO		FECHA		26/06/2024
VERIFICACIÓN	Pk2jmMQ72K8YCCE9EQ8LU85ENJJ6M		PÁGINA		2525/8857

**APELLIDOS Y NOMBRE / RAZÓN SOCIAL**

MONTES GRANADOS MARIA DEL CARMEN

**NIF**

\*\*\*\*9343\*

**EXPEDIENTE**

1064431

**RESOLUCIÓN**

CONCESIÓN DE LA AYUDA

**DATOS DE MANTENIMIENTO UNIDADES****GRUPO DE PAGO**

ZONAS DE LIMITACIONES NATURALES

**Sup. Dec.  
Admisible**

6,61

**Sup.  
Resuelta**

6,61

**Sobredecl.**

0,00

**% Sobredecl.**

0,00

**RESUMEN DE PAGOS**

	<b>IMPORTE ( Euros )</b>			
	<b>RESUELTO</b>	<b>FEADER</b>	<b>MAPA</b>	<b>CAPADR</b>
Pago realizado	324,85	276,12	31,87	16,86
A pagar	32,09	27,28	3,15	1,66
<b>TOTAL</b>	<b>356,94</b>	<b>303,40</b>	<b>35,02</b>	<b>18,52</b>

**APLICACIÓN DE REDUCCIONES Y PENALIZACIONES (%)**

<b>Crterios de subvencionabilidad (1)</b>	<b>Presentación tardía</b>	<b>Omisión declaración</b>	<b>Condicionalidad</b>
0,00	0,00	0,00	0,00

**IMPORTE ( Euros )**

Calculado(2)	Reducción	Penalización	Reducción Penalización (3)	Penalización adicional	Resuelto	FEADER	MAPA	CAPADR
356,94 €	0,00 €	0,00 €	0,00 €	0,00 €	356,94 €	303,40 €	35,02 €	18,52 €
Importe Unitario:	54,00 €	Nuevo Importe Unitario:	54,00 €					

**RECINTOS PROPUESTOS**

<b>REF.</b>	<b>REFERENCIA SIGPAC</b>	<b>CULTIVO</b>	<b>S/R</b>	<b>USO SIGPAC</b>	<b>Sup. Dec. admisible</b>	<b>Sup. Campo</b>	<b>Sup. Determ.</b>	<b>Sup. Resuelta</b>
-902285	14-038-009-00249-0005	OLIVAR	S		0,01		0,01	0,01
-13866	14-038-010-00162-0002	OLIVAR	S		0,37		0,37	0,37
1700000006794900	14-013-022-00381-0001	OLIVAR	S		1,38		1,38	1,38
1700000006794901	14-038-009-00134-0002	OLIVAR	S		0,52		0,52	0,52
1700000006794902	14-038-046-00110-0002	OLIVAR	S		0,01		0,01	0,01
1700000006794905	14-038-046-00114-0001	OLIVAR	S		0,28		0,28	0,28
1700000006794907	14-038-046-00266-0001	OLIVAR	S		0,35		0,35	0,35
1700000006794908	14-038-007-00051-0003	OLIVAR	S		0,01		0,01	0,01
1700000006794909	14-038-007-00262-0001	OLIVAR	S		0,63		0,63	0,63
1700000006794910	14-038-009-00250-0002	OLIVAR	S		0,64		0,64	0,64
1700000006794911	14-038-009-00252-0001	OLIVAR	S		0,01		0,01	0,01
1700000006794912	14-038-009-09001-0002	OLIVAR	S		0,05		0,05	0,05
1700000006794915	14-038-046-00153-0001	OLIVAR	S		0,64		0,64	0,64
1700000006794916	14-038-010-00154-0002	OLIVAR	S		0,01		0,01	0,01
1700000006794917	14-038-010-00161-0001	OLIVAR	S		0,01		0,01	0,01
1700000006794918	14-038-010-00162-0001	OLIVAR	S		1,44		1,44	1,44
1700000006794919	14-038-008-00215-0001	OLIVAR	S		0,25		0,25	0,25

(1) Con incidencias que retienen pago o deniegan el expediente.

(2) Se calcula sobre superficie declarada admisible.

(3) Aplicación del artículo 16 bis del RD 147/2023.

Puede verificar la integridad de una copia de este documento mediante la lectura del código QR adjunto o mediante el acceso a la dirección <https://ws050.juntadeandalucia.es/verificarFirma> indicando el código de VERIFICACIÓN

FIRMADO POR

RAQUEL MARIA ESPIN CRESPO

FECHA

26/06/2024

VERIFICACIÓN

Pk2jmMQ72K8YCCE9EQ8LU85ENJJ6M

PÁGINA

2526/8857





**APELLIDOS Y NOMBRE / RAZÓN SOCIAL**

MONTES GUTIERREZ PATROCINIO

**NIF**

\*\*\*\*8711\*

**EXPEDIENTE**

1128897

**RESOLUCIÓN**

CONCESIÓN DE LA AYUDA

**DATOS DE MANTENIMIENTO UNIDADES**

**GRUPO DE PAGO**

ZONAS DE LIMITACIONES NATURALES

**Sup. Dec. Admisible**

8,57

**Sup. Resuelta**

8,57

**Sobredecl.**

0,00

**% Sobredecl.**

0,00

**RESUMEN DE PAGOS**

	<b>IMPORTE ( Euros )</b>			
	<b>RESUELTO</b>	<b>FEADER</b>	<b>MAPA</b>	<b>CAPADR</b>
Pago realizado	421,18	358,00	41,32	21,86
A pagar	41,60	35,36	4,08	2,16
<b>TOTAL</b>	<b>462,78</b>	<b>393,36</b>	<b>45,40</b>	<b>24,02</b>

**APLICACIÓN DE REDUCCIONES Y PENALIZACIONES (%)**

<b>Crterios de subvencionabilidad (1)</b>	<b>Presentación tardía</b>	<b>Omisión declaración</b>	<b>Condicionalidad</b>
0,00	0,00	0,00	0,00

**IMPORTE ( Euros )**

Calculado(2)	Reducción	Penalización	Reducción Penalización (3)	Penalización adicional	Resuelto	FEADER	MAPA	CAPADR
462,78 €	0,00 €	0,00 €	0,00 €	0,00 €	462,78 €	393,36 €	45,40 €	24,02 €
Importe Unitario:	54,00 €	Nuevo Importe Unitario:	54,00 €					

**RECINTOS PROPUESTOS**

<b>REF.</b>	<b>REFERENCIA SIGPAC</b>	<b>CULTIVO</b>	<b>S/R</b>	<b>USO SIGPAC</b>	<b>Sup. Dec. admisible</b>	<b>Sup. Campo</b>	<b>Sup. Determ.</b>	<b>Sup. Resuelta</b>
170000005350161	14-013-022-00671-0001	OLIVAR	S		1,08		1,08	1,08
170000005350162	14-013-022-00672-0001	OLIVAR	S		0,50		0,50	0,50
170000005350163	14-013-022-00673-0001	OLIVAR	S		0,07		0,07	0,07
170000005350164	14-013-022-00678-0001	OLIVAR	S		1,71		1,71	1,71
170000005350165	14-013-022-09008-0003	OLIVAR	S		0,16		0,16	0,16
170000005350169	14-038-056-00050-0002	OLIVAR	S		2,90		2,90	2,90
170000005350170	14-038-056-00051-0002	OLIVAR	S		0,11		0,11	0,11
170000005350171	14-038-056-00191-0001	OLIVAR	S		1,91		1,91	1,91
170000005350172	14-038-056-09006-0022	OLIVAR	S		0,12		0,12	0,12
170000005350173	14-038-056-00048-0003	OLIVAR	S		0,01		0,01	0,01

(1) Con incidencias que retienen pago o deniegan el expediente.  
 (2) Se calcula sobre superficie declarada admisible.  
 (3) Aplicación del artículo 16 bis del RD 147/2023.

Puede verificar la integridad de una copia de este documento mediante la lectura del código QR adjunto o mediante el acceso a la dirección <https://ws050.juntadeandalucia.es/verificarFirma> indicando el código de VERIFICACIÓN

FIRMADO POR	RAQUEL MARIA ESPIN CRESPO	FECHA	26/06/2024
VERIFICACIÓN	Pk2jmMQ72K8YCCE9EQ8LU85ENJJ6M	PÁGINA	2527/8857



**APELLIDOS Y NOMBRE / RAZÓN SOCIAL**

MONTES JIMENEZ JUAN ANTONIO

**NIF**

\*\*\*\*3908\*

**EXPEDIENTE**

1214863

**RESOLUCIÓN**

CONCESIÓN DE LA AYUDA

**DATOS DE MANTENIMIENTO UNIDADES****GRUPO DE PAGO**

ZONAS DE LIMITACIONES NATURALES

**Sup. Dec.  
Admisible**

41,58

**Sup.  
Resuelta**

41,58

**Sobredecl.**

0,00

**% Sobredecl.**

0,00

**RESUMEN DE PAGOS**

	<b>IMPORTE ( Euros )</b>			
	<b>RESUELTO</b>	<b>FEADER</b>	<b>MAPA</b>	<b>CAPADR</b>
Pago realizado	1.080,68	918,58	106,02	56,08
A pagar	106,75	90,74	10,47	5,54
<b>TOTAL</b>	<b>1.187,43</b>	<b>1.009,32</b>	<b>116,49</b>	<b>61,62</b>

**APLICACIÓN DE REDUCCIONES Y PENALIZACIONES (%)**

<b>Criterios de subvencionabilidad (1)</b>	<b>Presentación tardía</b>	<b>Omisión declaración</b>	<b>Condicionabilidad</b>
0,00	0,00	0,00	0,00

**IMPORTE ( Euros )**

Calculado(2)	Reducción	Penalización	Reducción Penalización (3)	Penalización adicional	Resuelto	FEADER	MAPA	CAPADR
1.187,43 €	0,00 €	0,00 €	0,00 €	0,00 €	1.187,43 €	1.009,32 €	116,49 €	61,62 €
<b>Importe Unitario:</b>	<b>54,00 €</b>	<b>Nuevo Importe Unitario:</b>	<b>28,56 €</b>					

(1) Con incidencias que retienen pago o deniegan el expediente.

(2) Se calcula sobre superficie declarada admisible.

(3) Aplicación del artículo 16 bis del RD 147/2023.

Puede verificar la integridad de una copia de este documento mediante la lectura del código QR adjunto o mediante el acceso a la dirección <https://ws050.juntadeandalucia.es/verificarFirma> indicando el código de VERIFICACIÓN

FIRMADO POR	RAQUEL MARIA ESPIN CRESPO	FECHA	26/06/2024
VERIFICACIÓN	Pk2jmMQ72K8YCCE9EQ8LU85ENJJ6M	PÁGINA	2528/8857





**RECINTOS PROPUESTOS**

REF.	REFERENCIA SIGPAC	CULTIVO	S/R	USO SIGPAC	Sup. Dec. admisible	Sup. Campo	Sup. Determ.	Sup. Resuelta
-1620998	14-038-093-80026-0001	OLIVAR	S		0,02		0,02	0,00
-1620941	14-038-093-00040-0001	OLIVAR	S		0,08		0,08	0,08
-1368357	14-038-115-00042-0002	OLIVAR	S		0,71		0,71	0,71
-1368324	14-038-110-00090-0009	OLIVAR	S		0,02		0,02	0,02
-1087186	14-038-001-00417-0002	OLIVAR	S		1,96		1,96	1,96
-1034706	14-038-093-00179-0004	OLIVAR	S		0,01		0,01	0,01
-1034699	14-038-093-00585-0001	OLIVAR	S		5,92		5,92	5,92
-164352	14-038-093-00173-0001	OLIVAR	S		0,05		0,05	0,05
1700000004773143	14-038-087-00036-0003	OLIVAR	S		0,03		0,03	0,03
1700000004773144	14-038-087-00037-0002	OLIVAR	S		0,29		0,29	0,29
1700000005391698	14-038-001-00504-0001	OLIVAR	S		1,86		1,86	1,86
1700000005391699	14-038-001-00505-0001	OLIVAR	S		3,79		3,79	3,79
1700000005391700	14-038-001-00510-0002	OLIVAR	S		0,16		0,16	0,16
1700000005412381	14-038-093-00256-0002	OLIVAR	S		0,01		0,01	0,01
1700000005412382	14-038-093-00274-0002	OLIVAR	S		0,06		0,06	0,06
1700000005412383	14-038-093-00275-0001	OLIVAR	S		0,69		0,69	0,69
1700000005412384	14-038-093-00276-0001	OLIVAR	S		0,01		0,01	0,01
1700000005412385	14-038-093-00291-0002	OLIVAR	S		0,11		0,11	0,11
1700000005412386	14-038-093-00295-0001	OLIVAR	S		0,05		0,05	0,05
1700000005412387	14-038-093-00296-0003	OLIVAR	S		1,33		1,33	1,33
1700000005412388	14-038-093-00369-0002	OLIVAR	S		0,80		0,80	0,80
1700000005412389	14-038-093-00376-0002	OLIVAR	S		0,02		0,02	0,02
1700000005412390	14-038-093-00377-0001	OLIVAR	S		0,18		0,18	0,18
1700000005412391	14-038-093-00378-0002	OLIVAR	S		0,03		0,03	0,03
1700000005412392	14-038-093-09034-0015	OLIVAR	S		0,04		0,04	0,04
1700000005684146	14-038-101-00172-0003	OLIVAR	S		2,10		2,10	2,10
1700000006516017	14-038-110-00016-0002	OLIVAR	S		4,79		4,79	4,79
1700000006516018	14-038-110-00017-0002	OLIVAR	S		0,03		0,03	0,03
1700000006516019	14-038-110-00026-0003	OLIVAR	S		0,87		0,87	0,87
1700000006516020	14-038-110-09009-0014	OLIVAR	S		0,03		0,03	0,03
1700000006516021	14-038-105-00057-0003	OLIVAR	S		0,16		0,16	0,16
1700000006516022	14-038-105-00080-0004	OLIVAR	S		1,93		1,93	1,93
1700000006516023	14-038-105-09004-0020	OLIVAR	S		0,02		0,02	0,02
1700000006516024	14-038-105-00057-0001	OLIVAR	S		0,01		0,01	0,01
1700000006516025	14-038-093-00173-0001	OLIVAR	S		0,13		0,13	0,13
1700000006516026	14-038-093-00180-0002	OLIVAR	S		0,07		0,07	0,07
1700000006516027	14-038-060-00106-0004	OLIVAR	S		0,23		0,23	0,23
1700000006516028	14-038-060-09000-0003	OLIVAR	S		0,82		0,82	0,82
1700000006516029	14-038-093-00039-0003	OLIVAR	S		0,56		0,56	0,56
1700000006516030	14-038-093-00040-0001	OLIVAR	S		0,43		0,43	0,43
1700000006516031	14-038-093-00036-0001	OLIVAR	S		0,07		0,07	0,07
1700000006516032	14-038-060-09000-0002	OLIVAR	S		1,18		1,18	1,18
1700000006516033	14-038-093-00130-0001	OLIVAR	S		0,21		0,21	0,21
1700000006516034	14-038-093-00130-0002	OLIVAR	S		0,07		0,07	0,07
1700000006516035	14-038-105-00041-0001	OLIVAR	S		0,05		0,05	0,05
1700000006516036	14-038-105-00112-0003	OLIVAR	S		1,27		1,27	1,27
1700000006516038	14-038-110-00027-0003	OLIVAR	S		0,11		0,11	0,11
1700000006516039	14-038-093-00177-0006	OLIVAR	S		0,88		0,88	0,88
1700000006516040	14-038-093-00179-0004	OLIVAR	S		0,08		0,08	0,08
1700000006516041	14-038-093-00177-0001	OLIVAR	S		3,59		3,59	3,59
1700000006516042	14-038-105-00079-0003	OLIVAR	S		0,02		0,02	0,02
1700000006516043	14-038-105-00080-0005	OLIVAR	S		1,75		1,75	1,75

(1) Con incidencias que retienen pago o deniegan el expediente.  
 (2) Se calcula sobre superficie declarada admisible.  
 (3) Aplicación del artículo 16 bis del RD 147/2023.

Puede verificar la integridad de una copia de este documento mediante la lectura del código QR adjunto o mediante el acceso a la dirección <a href="https://ws050.juntadeandalucia.es/verificarFirma">https://ws050.juntadeandalucia.es/verificarFirma</a> indicando el código de VERIFICACIÓN					
FIRMADO POR	RAQUEL MARIA ESPIN CRESPO		FECHA		26/06/2024
VERIFICACIÓN	Pk2jmMQ72K8YCCE9EQ8LU85ENJJ6M		PÁGINA		2529/8857



### RECINTOS PROPUESTOS

REF.	REFERENCIA SIGPAC	CULTIVO	S/R	USO SIGPAC	Sup. Dec. admisible	Sup. Campo	Sup. Determ.	Sup. Resuelta
1700000006516044	14-038-105-09004-0019	OLIVAR	S		0,05		0,05	0,05
1700000006516045	14-038-105-09004-0019	OLIVAR	S		0,01		0,01	0,01
1700000006516046	14-038-105-00056-0001	OLIVAR	S		0,03		0,03	0,03
1700000006516047	14-038-105-00057-0002	OLIVAR	S		1,82		1,82	1,82

### INCIDENCIAS

#### INCIDENCIA DESCRIPCIÓN

3790 Recinto declarado inactivo  
Recinto:14-038-093-80026-00001 Cultivo: -

(1) Con incidencias que retienen pago o deniegan el expediente.  
(2) Se calcula sobre superficie declarada admisible.  
(3) Aplicación del artículo 16 bis del RD 147/2023.

Puede verificar la integridad de una copia de este documento mediante la lectura del código QR adjunto o mediante el acceso a la dirección <a href="https://ws050.juntadeandalucia.es/verificarFirma">https://ws050.juntadeandalucia.es/verificarFirma</a> indicando el código de VERIFICACIÓN				
FIRMADO POR	RAQUEL MARIA ESPIN CRESPO	FECHA	26/06/2024	
VERIFICACIÓN	Pk2jmMQ72K8YCCE9EQ8LU85ENJJ6M	PÁGINA	2530/8857	



**APELLIDOS Y NOMBRE / RAZÓN SOCIAL**

MONTES LUNA AGUSTIN

**NIF**

\*\*\*\*7364\*

**EXPEDIENTE**

1188304

**RESOLUCIÓN**

CONCESIÓN DE LA AYUDA

**DATOS DE MANTENIMIENTO UNIDADES**

<b>GRUPO DE PAGO</b>	<b>Sup. Dec. Admisible</b>	<b>Sup. Resuelta</b>	<b>Sobredecl.</b>	<b>% Sobredecl.</b>
ZONAS DE LIMITACIONES NATURALES	14,56	14,56	0,00	0,00

**RESUMEN DE PAGOS**

	<b>IMPORTE ( Euros )</b>			
	<b>RESUELTO</b>	<b>FEADER</b>	<b>MAPA</b>	<b>CAPADR</b>
Pago realizado	715,56	608,22	70,20	37,14
A pagar	70,68	60,08	6,93	3,67
<b>TOTAL</b>	<b>786,24</b>	<b>668,30</b>	<b>77,13</b>	<b>40,81</b>

**APLICACIÓN DE REDUCCIONES Y PENALIZACIONES (%)**

<b>Criterios de subvencionabilidad (1)</b>	<b>Presentación tardía</b>	<b>Omisión declaración</b>	<b>Condicionalidad</b>
0,00	0,00	0,00	0,00

**IMPORTE ( Euros )**

Calculado(2)	Reducción	Penalización	Reducción Penalización (3)	Penalización adicional	Resuelto	FEADER	MAPA	CAPADR
786,24 €	0,00 €	0,00 €	0,00 €	0,00 €	786,24 €	668,30 €	77,13 €	40,81 €
Importe Unitario:	54,00 €	Nuevo Importe Unitario:	54,00 €					

**RECINTOS PROPUESTOS**

<b>REF.</b>	<b>REFERENCIA SIGPAC</b>	<b>CULTIVO</b>	<b>S/R</b>	<b>USO SIGPAC</b>	<b>Sup. Dec. admisible</b>	<b>Sup. Campo</b>	<b>Sup. Determ.</b>	<b>Sup. Resuelta</b>
-1050376	14-013-021-00109-0001	OLIVAR	S		2,31		2,31	2,31
-767846	14-038-007-00149-0007	OLIVAR	S		0,02		0,02	0,02
-139350	14-038-007-00149-0007	OLIVAR	S		0,42		0,42	0,42
1700000005579637	14-013-021-00109-0001	OLIVAR	S		4,56		4,56	4,56
1700000005579638	14-013-021-00110-0001	OLIVAR	S		0,33		0,33	0,33
1700000005579639	14-013-021-00112-0001	OLIVAR	S		0,19		0,19	0,19
1700000005579640	14-013-021-00113-0002	OLIVAR	S		0,24		0,24	0,24
1700000005579641	14-038-046-00091-0001	OLIVAR	S		2,61		2,61	2,61
1700000005579644	14-013-021-00362-0001	OLIVAR	S		2,27		2,27	2,27
1700000005579645	14-013-021-00457-0002	OLIVAR	S		1,61		1,61	1,61

(1) Con incidencias que retienen pago o deniegan el expediente.  
(2) Se calcula sobre superficie declarada admisible.  
(3) Aplicación del artículo 16 bis del RD 147/2023.

Puede verificar la integridad de una copia de este documento mediante la lectura del código QR adjunto o mediante el acceso a la dirección <https://ws050.juntadeandalucia.es/verificarFirma> indicando el código de VERIFICACIÓN

FIRMADO POR	RAQUEL MARIA ESPIN CRESPO	FECHA	26/06/2024
VERIFICACIÓN	Pk2jmMQ72K8YCCE9EQ8LU85ENJJ6M	PÁGINA	2531/8857



**APELLIDOS Y NOMBRE / RAZÓN SOCIAL**

MONTES LUNA ANTONIO

**NIF**

\*\*\*0613\*

**EXPEDIENTE**

1099205

**RESOLUCIÓN**

CONCESIÓN DE LA AYUDA

**DATOS DE MANTENIMIENTO UNIDADES****GRUPO DE PAGO**

ZONAS DE LIMITACIONES NATURALES

**Sup. Dec.  
Admisible**

5,13

**Sup.  
Resuelta**

5,13

**Sobredecl.**

0,00

**% Sobredecl.**

0,00

**RESUMEN DE PAGOS**

	<b>IMPORTE ( Euros )</b>			
	<b>RESUELTO</b>	<b>FEADER</b>	<b>MAPA</b>	<b>CAPADR</b>
Pago realizado	252,12	214,30	24,74	13,08
A pagar	24,90	21,17	2,44	1,29
<b>TOTAL</b>	<b>277,02</b>	<b>235,47</b>	<b>27,18</b>	<b>14,37</b>

**APLICACIÓN DE REDUCCIONES Y PENALIZACIONES (%)**

<b>Criterios de subvencionabilidad (1)</b>	<b>Presentación tardía</b>	<b>Omisión declaración</b>	<b>Condicionabilidad</b>
0,00	0,00	0,00	0,00

**IMPORTE ( Euros )**

Calculado(2)	Reducción	Penalización	Reducción Penalización (3)	Penalización adicional	Resuelto	FEADER	MAPA	CAPADR
277,02 €	0,00 €	0,00 €	0,00 €	0,00 €	277,02 €	235,47 €	27,18 €	14,37 €
Importe Unitario:	54,00 €	Nuevo Importe Unitario:	54,00 €					

**RECINTOS PROPUESTOS**

<b>REF.</b>	<b>REFERENCIA SIGPAC</b>	<b>CULTIVO</b>	<b>S/R</b>	<b>USO SIGPAC</b>	<b>Sup. Dec. admisible</b>	<b>Sup. Campo</b>	<b>Sup. Determ.</b>	<b>Sup. Resuelta</b>
4120303	14-038-084-00066-0001	OLIVAR	S		5,13		5,13	5,13

(1) Con incidencias que retienen pago o deniegan el expediente.  
(2) Se calcula sobre superficie declarada admisible.  
(3) Aplicación del artículo 16 bis del RD 147/2023.

Puede verificar la integridad de una copia de este documento mediante la lectura del código QR adjunto o mediante el acceso a la dirección <https://ws050.juntadeandalucia.es/verificarFirma> indicando el código de VERIFICACIÓN

FIRMADO POR	RAQUEL MARIA ESPIN CRESPO	FECHA	26/06/2024
VERIFICACIÓN	Pk2jmMQ72K8YCCE9EQ8LU85ENJJ6M	PÁGINA	2532/8857





**APELLIDOS Y NOMBRE / RAZÓN SOCIAL**

MONTES LUQUE CONCEPCION

**NIF**  
\*\*\*0332\*

**EXPEDIENTE**  
1051217

**RESOLUCIÓN**  
CONCESIÓN DE LA AYUDA

**DATOS DE MANTENIMIENTO UNIDADES**

**GRUPO DE PAGO**

ZONAS DE LIMITACIONES NATURALES

Sup. Dec. Admisible	Sup. Resuelta	Sobredecl.	% Sobredecl.
4,93	4,93	0,00	0,00

**RESUMEN DE PAGOS**

	IMPORTE ( Euros )			
	RESUELTO	FEADER	MAPA	CAPADR
Pago realizado	242,29	205,95	23,77	12,57
A pagar	23,93	20,34	2,35	1,24
<b>TOTAL</b>	<b>266,22</b>	<b>226,29</b>	<b>26,12</b>	<b>13,81</b>

**APLICACIÓN DE REDUCCIONES Y PENALIZACIONES (%)**

Crterios de subvencionabilidad (1)	Presentación tardía	Omisión declaración	Condicionalidad
0,00	0,00	0,00	0,00

**IMPORTE ( Euros )**

Calculado(2)	Reducción	Penalización	Reducción Penalización (3)	Penalización adicional	Resuelto	FEADER	MAPA	CAPADR
266,22 €	0,00 €	0,00 €	0,00 €	0,00 €	266,22 €	226,29 €	26,12 €	13,81 €
Importe Unitario:	54,00 €	Nuevo Importe Unitario:	54,00 €					

**RECINTOS PROPUESTOS**

REF.	REFERENCIA SIGPAC	CULTIVO	USO S/R SIGPAC	Sup. Dec. admisible	Sup. Campo	Sup. Determ.	Sup. Resuelta
-1518906	14-013-020-00320-0001	OLIVAR	S	1,25		1,25	1,25
-1030035	14-038-046-00098-0003	OLIVAR	S	0,01		0,01	0,01
-1030034	14-038-046-00095-0003	OLIVAR	S	0,05		0,05	0,05
-1030033	14-013-022-00536-0003	OLIVAR	S	0,12		0,12	0,12
1700000005976347	14-013-020-00302-0001	OLIVAR	S	0,18		0,18	0,18
1700000005976348	14-013-020-00320-0001	OLIVAR	S	0,78		0,78	0,78
1700000005976349	14-038-046-00095-0001	OLIVAR	S	0,89		0,89	0,89
1700000005976350	14-038-046-00096-0001	OLIVAR	S	0,02		0,02	0,02
1700000005976351	14-038-046-00098-0002	OLIVAR	S	0,22		0,22	0,22
1700000005976352	14-038-046-00099-0001	OLIVAR	S	0,03		0,03	0,03
1700000005976355	14-013-022-00574-0001	OLIVAR	S	0,22		0,22	0,22
1700000005976356	14-013-022-00536-0002	OLIVAR	S	0,27		0,27	0,27
1700000005976357	14-013-022-00554-0003	OLIVAR	S	0,89		0,89	0,89

**INCIDENCIAS**

**INCIDENCIA DESCRIPCIÓN**

75022 No Autoriza a que, en caso de la devolución por la entidad financiera (retrocesión bancaria) del pago en la cuenta corriente consignada en la solicitud y que está debidamente registrada en el sistema contable GIRO de la Junta de Andalucía, se proceda al pago en cualquier otra cuenta corriente de la titularidad del solicitante vigente en dicho sistema contable.

(1) Con incidencias que retienen pago o deniegan el expediente.  
 (2) Se calcula sobre superficie declarada admisible.  
 (3) Aplicación del artículo 16 bis del RD 147/2023.

Puede verificar la integridad de una copia de este documento mediante la lectura del código QR adjunto o mediante el acceso a la dirección <a href="https://ws050.juntadeandalucia.es/verificarFirma">https://ws050.juntadeandalucia.es/verificarFirma</a> indicando el código de VERIFICACIÓN					
FIRMADO POR	RAQUEL MARIA ESPIN CRESPO		FECHA		26/06/2024
VERIFICACIÓN	Pk2jmMQ72K8YCCE9EQ8LU85ENJJ6M		PÁGINA		2533/8857

**APELLIDOS Y NOMBRE / RAZÓN SOCIAL**

MONTES MEDINA RAFAEL

**NIF**

\*\*\*\*1592\*

**EXPEDIENTE**

1142232

**RESOLUCIÓN**

CONCESIÓN DE LA AYUDA

**DATOS DE MANTENIMIENTO UNIDADES****GRUPO DE PAGO**

ZONAS DE LIMITACIONES NATURALES

**Sup. Dec.  
Admisible**

4,86

**Sup.  
Resuelta**

4,86

**Sobredecl.**

0,00

**% Sobredecl.**

0,00

**RESUMEN DE PAGOS**

	<b>IMPORTE ( Euros )</b>			
	<b>RESUELTO</b>	<b>FEADER</b>	<b>MAPA</b>	<b>CAPADR</b>
Pago realizado	238,85	203,02	23,44	12,40
A pagar	23,59	20,05	2,31	1,23
<b>TOTAL</b>	<b>262,44</b>	<b>223,07</b>	<b>25,75</b>	<b>13,63</b>

**APLICACIÓN DE REDUCCIONES Y PENALIZACIONES (%)**

<b>Criterios de subvencionabilidad (1)</b>	<b>Presentación tardía</b>	<b>Omisión declaración</b>	<b>Condicionalidad</b>
0,00	0,00	0,00	0,00

**IMPORTE ( Euros )**

Calculado(2)	Reducción	Penalización	Reducción Penalización (3)	Penalización adicional	Resuelto	FEADER	MAPA	CAPADR
262,44 €	0,00 €	0,00 €	0,00 €	0,00 €	262,44 €	223,07 €	25,75 €	13,62 €
Importe Unitario:	54,00 €	Nuevo Importe Unitario:	54,00 €					

**RECINTOS PROPUESTOS**

<b>REF.</b>	<b>REFERENCIA SIGPAC</b>	<b>CULTIVO</b>	<b>S/R</b>	<b>USO SIGPAC</b>	<b>Sup. Dec. admisible</b>	<b>Sup. Campo</b>	<b>Sup. Determ.</b>	<b>Sup. Resuelta</b>
4142220	14-038-098-00022-0002	OLIVAR	S		0,59		0,59	0,59
4142221	14-038-098-00021-0001	OLIVAR	S		2,26		2,26	2,26
1700000005700309	14-038-090-00094-0001	OLIVAR	S		2,01		2,01	2,01

(1) Con incidencias que retienen pago o deniegan el expediente.

(2) Se calcula sobre superficie declarada admisible.

(3) Aplicación del artículo 16 bis del RD 147/2023.

Puede verificar la integridad de una copia de este documento mediante la lectura del código QR adjunto o mediante el acceso a la dirección <https://ws050.juntadeandalucia.es/verificarFirma> indicando el código de VERIFICACIÓN

FIRMADO POR	RAQUEL MARIA ESPIN CRESPO	FECHA	26/06/2024
VERIFICACIÓN	Pk2jmMQ72K8YCCE9EQ8LU85ENJJ6M	PÁGINA	2534/8857



**APELLIDOS Y NOMBRE / RAZÓN SOCIAL**

MONTES MONTENEGRO CONSOLACION

**NIF**

\*\*\*\*8111\*

**EXPEDIENTE**

1171850

**RESOLUCIÓN**

CONCESIÓN DE LA AYUDA

**DATOS DE MANTENIMIENTO UNIDADES****GRUPO DE PAGO**

ZONAS DE LIMITACIONES NATURALES

**Sup. Dec.  
Admisible**

77,87

**Sup.  
Resuelta**

77,87

**Sobredecl.**

0,00

**% Sobredecl.**

0,00

**RESUMEN DE PAGOS**

	<b>IMPORTE ( Euros )</b>			
	<b>RESUELTO</b>	<b>FEADER</b>	<b>MAPA</b>	<b>CAPADR</b>
Pago realizado	921,67	783,41	90,42	47,83
A pagar	266,33	226,38	26,13	13,82
<b>TOTAL</b>	<b>1.188,00</b>	<b>1.009,79</b>	<b>116,55</b>	<b>61,65</b>

**APLICACIÓN DE REDUCCIONES Y PENALIZACIONES (%)**

<b>Crterios de subvencionabilidad (1)</b>	<b>Presentación tardía</b>	<b>Omisión declaración</b>	<b>Condicionalidad</b>
0,00	0,00	0,00	0,00

**IMPORTE ( Euros )**

Calculado(2)	Reducción	Penalización	Reducción Penalización (3)	Penalización adicional	Resuelto	FEADER	MAPA	CAPADR
1.188,00 €	0,00 €	0,00 €	0,00 €	0,00 €	1.188,00 €	1.009,80 €	116,54 €	61,66 €
Importe Unitario:	54,00 €	Nuevo Importe Unitario:	15,26 €					

**RECINTOS PROPUESTOS**

<b>REF.</b>	<b>REFERENCIA SIGPAC</b>	<b>CULTIVO</b>	<b>USO S/R SIGPAC</b>	<b>Sup. Dec. admisible</b>	<b>Sup. Campo</b>	<b>Sup. Determ.</b>	<b>Sup. Resuelta</b>
-1587002	14-054-017-00019-0001	BARBECHO TRADICIONAL	S	3,83		3,83	3,83
-1572722	14-035-040-00025-0002	AVENA	S	12,47		12,47	12,47
-1259386	14-035-007-00024-0001	CEBADA	S	9,23		9,23	9,23
5244591	14-035-023-00141-0001	OLIVAR	S	0,28		0,28	0,28
5244592	14-035-023-00142-0001	OLIVAR	S	0,84		0,84	0,84
5502837	14-008-063-00028-0001	GUISANTES	S	1,10		1,10	1,10
5502838	14-008-063-00029-0001	GUISANTES	S	0,32		0,32	0,32
5502839	14-008-063-00045-0001	GUISANTES	S	2,59		2,59	2,59
5502840	14-008-063-00026-0001	GUISANTES	S	1,04		1,04	1,04
5502841	14-008-063-00034-0001	GUISANTES	S	0,17		0,17	0,17
5502842	14-008-063-00030-0001	GUISANTES	S	0,76		0,76	0,76
5502843	14-008-063-00031-0001	GUISANTES	S	0,73		0,73	0,73
6859958	14-035-010-00025-0001	AVENA	S	0,86		0,86	0,86
6859959	14-035-010-00028-0001	AVENA	S	1,02		1,02	1,02
6859960	14-035-010-00031-0001	AVENA	S	0,36		0,36	0,36
6859961	14-035-010-00177-0002	AVENA	S	4,93		4,93	4,93
6859962	14-035-010-00132-0001	AVENA	S	1,37		1,37	1,37
6859963	14-035-010-00185-0001	AVENA	S	2,45		2,45	2,45
6859976	14-035-040-00025-0002	TRIGO BLANDO	S	18,10		18,10	18,10
1700000007112568	14-008-028-00298-0005	OLIVAR	S	0,12		0,12	0,12
1700000007112570	14-035-032-00202-0001	TRANQUILLÓN	S	14,76		14,76	14,76
1700000007112571	14-035-017-00136-0004	OLIVAR	S	0,54		0,54	0,54

(1) Con incidencias que retienen pago o deniegan el expediente.

(2) Se calcula sobre superficie declarada admisible.

(3) Aplicación del artículo 16 bis del RD 147/2023.

Puede verificar la integridad de una copia de este documento mediante la lectura del código QR adjunto o mediante el acceso a la dirección <https://ws050.juntadeandalucia.es/verificarFirma> indicando el código de VERIFICACIÓN

FIRMADO POR

RAQUEL MARIA ESPIN CRESPO

FECHA

26/06/2024

VERIFICACIÓN

Pk2jmMQ72K8YCCE9EQ8LU85ENJJ6M

PÁGINA

2535/8857





### INCIDENCIAS

#### **INCIDENCIA DESCRIPCIÓN**

3795 Recinto declarado con una situación de riesgo de abandono.  
Recinto:14-054-017-00019-00001 Cultivo: -

#### Datos considerados para el Cálculo de la Carga Ganadera del expediente

Superficie determinada para Cálculo Carga Ganadera: 0,00 ha  
Carga Ganadera del Expediente: 0,00 ugm/ha

#### Incidencias de carga ganadera

#### **INCIDENCIA DESCRIPCIÓN**

3795 Recinto declarado con una situación de riesgo de abandono.  
Recinto:14-054-017-00019-00001 Cultivo: -

86132 Recinto superficie forrajera que no realiza la actividad de producción de pastoreo.  
Recinto:14-054-017-00019-00001 Cultivo:20000 BARBECHO TRADICIONAL-SIN VARIEDAD Secano

(1) Con incidencias que retienen pago o deniegan el expediente.  
(2) Se calcula sobre superficie declarada admisible.  
(3) Aplicación del artículo 16 bis del RD 147/2023.

Puede verificar la integridad de una copia de este documento mediante la lectura del código QR adjunto o mediante el acceso a la dirección <https://ws050.juntadeandalucia.es/verificarFirma> indicando el código de VERIFICACIÓN

FIRMADO POR	RAQUEL MARIA ESPIN CRESPO	FECHA	26/06/2024
VERIFICACIÓN	Pk2jmMQ72K8YCCCE9EQ8LU85ENJJ6M	PÁGINA	2536/8857





**APELLIDOS Y NOMBRE / RAZÓN SOCIAL**

MONTES MONTES ANTONIO

**NIF**

\*\*\*\*5352\*

**EXPEDIENTE**

1137827

**RESOLUCIÓN**

CONCESIÓN DE LA AYUDA

**DATOS DE MANTENIMIENTO UNIDADES**

**GRUPO DE PAGO**

ZONAS DE LIMITACIONES NATURALES

**Sup. Dec. Admisible**

3,90

**Sup. Resuelta**

3,90

**Sobredecl.**

0,00

**% Sobredecl.**

0,00

**RESUMEN DE PAGOS**

	<b>IMPORTE ( Euros )</b>			
	<b>RESUELTO</b>	<b>FEADER</b>	<b>MAPA</b>	<b>CAPADR</b>
Pago realizado	191,67	162,92	18,80	9,95
A pagar	18,93	16,09	1,86	0,98
<b>TOTAL</b>	<b>210,60</b>	<b>179,01</b>	<b>20,66</b>	<b>10,93</b>

**APLICACIÓN DE REDUCCIONES Y PENALIZACIONES (%)**

<b>Crterios de subvencionabilidad (1)</b>	<b>Presentación tardía</b>	<b>Omisión declaración</b>	<b>Condicionalidad</b>
0,00	0,00	0,00	0,00

**IMPORTE ( Euros )**

Calculado(2)	Reducción	Penalización	Reducción Penalización (3)	Penalización adicional	Resuelto	FEADER	MAPA	CAPADR
210,60 €	0,00 €	0,00 €	0,00 €	0,00 €	210,60 €	179,01 €	20,66 €	10,93 €
Importe Unitario:	54,00 €	Nuevo Importe Unitario:	54,00 €					

**RECINTOS PROPUESTOS**

<b>REF.</b>	<b>REFERENCIA SIGPAC</b>	<b>CULTIVO</b>	<b>USO S/R SIGPAC</b>	<b>Sup. Dec. admisible</b>	<b>Sup. Campo</b>	<b>Sup. Determ.</b>	<b>Sup. Resuelta</b>
-476936	14-038-093-00218-0002	OLIVAR	S	0,01		0,01	0,01
-72913	14-038-093-00218-0002	OLIVAR	S	0,28		0,28	0,28
1700000004611137	14-013-022-00482-0001	OLIVAR	S	0,37		0,37	0,37
1700000004611143	14-038-009-00021-0001	OLIVAR	S	0,41		0,41	0,41
1700000004611145	14-038-009-00022-0001	OLIVAR	S	0,02		0,02	0,02
1700000005537173	14-038-046-00106-0001	OLIVAR	S	0,14		0,14	0,14
1700000005537174	14-038-046-00166-0001	OLIVAR	S	0,01		0,01	0,01
1700000006785821	14-038-009-00015-0004	OLIVAR	S	0,24		0,24	0,24
1700000006785822	14-038-009-00204-0004	OLIVAR	S	0,08		0,08	0,08
1700000006785823	14-038-009-00205-0002	OLIVAR	S	0,05		0,05	0,05
1700000006785824	14-038-009-00207-0002	OLIVAR	S	0,10		0,10	0,10
1700000006785825	14-038-009-00208-0001	OLIVAR	S	0,05		0,05	0,05
1700000006785826	14-038-009-00209-0003	OLIVAR	S	0,56		0,56	0,56
1700000006785827	14-038-009-09004-0014	OLIVAR	S	0,02		0,02	0,02
1700000006785828	14-038-009-09021-0001	OLIVAR	S	0,06		0,06	0,06
1700000006785829	14-038-093-00226-0004	OLIVAR	S	0,03		0,03	0,03
1700000006785831	14-038-093-00226-0004	OLIVAR	S	0,31		0,31	0,31
1700000006785832	14-038-093-00218-0002	OLIVAR	S	0,01		0,01	0,01
1700000006785833	14-038-093-00225-0001	OLIVAR	S	0,06		0,06	0,06
1700000006785834	14-038-093-00226-0004	OLIVAR	S	0,41		0,41	0,41
1700000006785835	14-038-093-00227-0003	OLIVAR	S	0,01		0,01	0,01
1700000006785836	14-038-093-09036-0001	OLIVAR	S	0,03		0,03	0,00
1700000006785837	14-038-093-00226-0004	OLIVAR	S	0,01		0,01	0,01
1700000006785841	14-038-093-00226-0004	OLIVAR	S	0,02		0,02	0,02
1700000006785842	14-038-009-00212-0001	OLIVAR	S	0,64		0,64	0,64

(1) Con incidencias que retienen pago o deniegan el expediente.  
 (2) Se calcula sobre superficie declarada admisible.  
 (3) Aplicación del artículo 16 bis del RD 147/2023.

Puede verificar la integridad de una copia de este documento mediante la lectura del código QR adjunto o mediante el acceso a la dirección <a href="https://ws050.juntadeandalucia.es/verificarFirma">https://ws050.juntadeandalucia.es/verificarFirma</a> indicando el código de VERIFICACIÓN					
FIRMADO POR	RAQUEL MARIA ESPIN CRESPO		FECHA		26/06/2024
VERIFICACIÓN	Pk2jmMQ72K8YCCE9EQ8LU85ENJJ6M		PÁGINA		2537/8857



**INCIDENCIAS**

**INCIDENCIA DESCRIPCIÓN**

242 Recinto pendiente de acreditación de titularidad.  
Recinto:14-038-093-09036-00001 Cultivo:101138 OLIVAR-HOJIBLANCA Secano

(1) Con incidencias que retienen pago o deniegan el expediente.  
(2) Se calcula sobre superficie declarada admisible.  
(3) Aplicación del artículo 16 bis del RD 147/2023.

Puede verificar la integridad de una copia de este documento mediante la lectura del código QR adjunto o mediante el acceso a la dirección <https://ws050.juntadeandalucia.es/verificarFirma> indicando el código de VERIFICACIÓN

FIRMADO POR	RAQUEL MARIA ESPIN CRESCO	FECHA	26/06/2024
VERIFICACIÓN	Pk2jmMQ72K8YCCE9EQ8LU85ENJJ6M	PÁGINA	2538/8857





**APELLIDOS Y NOMBRE / RAZÓN SOCIAL**

MONTES MONTES CARMEN

**NIF**

\*\*\*\*5589\*

**EXPEDIENTE**

1137346

**RESOLUCIÓN**

CONCESIÓN DE LA AYUDA

**DATOS DE MANTENIMIENTO UNIDADES****GRUPO DE PAGO**

ZONAS DE LIMITACIONES NATURALES

**Sup. Dec.  
Admisible**

3,02

**Sup.  
Resuelta**

3,02

**Sobredecl.**

0,00

**% Sobredecl.**

0,00

**RESUMEN DE PAGOS**

	<b>IMPORTE ( Euros )</b>			
	<b>RESUELTO</b>	<b>FEADER</b>	<b>MAPA</b>	<b>CAPADR</b>
Pago realizado	148,42	126,16	14,56	7,70
A pagar	14,66	12,46	1,44	0,76
<b>TOTAL</b>	<b>163,08</b>	<b>138,62</b>	<b>16,00</b>	<b>8,46</b>

**APLICACIÓN DE REDUCCIONES Y PENALIZACIONES (%)**

<b>Crterios de subvencionabilidad (1)</b>	<b>Presentación tardía</b>	<b>Omisión declaración</b>	<b>Condicionalidad</b>
0,00	0,00	0,00	0,00

**IMPORTE ( Euros )**

Calculado(2)	Reducción	Penalización	Reducción Penalización (3)	Penalización adicional	Resuelto	FEADER	MAPA	CAPADR
163,08 €	0,00 €	0,00 €	0,00 €	0,00 €	163,08 €	138,62 €	16,00 €	8,46 €
Importe Unitario:	54,00 €	Nuevo Importe Unitario:	54,00 €					

**RECINTOS PROPUESTOS**

<b>REF.</b>	<b>REFERENCIA SIGPAC</b>	<b>CULTIVO</b>	<b>USO S/R SIGPAC</b>	<b>Sup. Dec. admisible</b>	<b>Sup. Campo</b>	<b>Sup. Determ.</b>	<b>Sup. Resuelta</b>
-72913	14-038-093-00218-0002	OLIVAR	S	0,28		0,28	0,28
1700000004486952	14-038-006-00005-0002	OLIVAR	S	0,76		0,76	0,76
1700000004486953	14-038-006-00006-0002	OLIVAR	S	0,10		0,10	0,10
1700000004486954	14-038-006-00045-0003	OLIVAR	S	0,02		0,02	0,02
1700000004611119	14-038-093-00212-0001	OLIVAR	S	0,01		0,01	0,01
1700000004611120	14-038-093-00217-0001	OLIVAR	S	0,01		0,01	0,01
1700000004611122	14-038-093-00226-0004	OLIVAR	S	0,32		0,32	0,32
1700000004611123	14-038-093-00225-0001	OLIVAR	S	0,07		0,07	0,07
1700000004611124	14-038-093-09036-0001	OLIVAR	S	0,04		0,04	0,00
1700000004611125	14-038-093-00226-0004	OLIVAR	S	0,01		0,01	0,01
1700000004611128	14-038-093-00226-0004	OLIVAR	S	0,02		0,02	0,02
1700000004611129	14-038-093-00226-0004	OLIVAR	S	0,04		0,04	0,04
1700000004611131	14-038-093-00226-0004	OLIVAR	S	0,44		0,44	0,44
1700000004611137	14-013-022-00482-0001	OLIVAR	S	0,37		0,37	0,37
1700000004611142	14-038-009-00020-0001	OLIVAR	S	0,01		0,01	0,01
1700000004611143	14-038-009-00021-0001	OLIVAR	S	0,40		0,40	0,40
1700000004611144	14-038-009-00022-0001	OLIVAR	S	0,01		0,01	0,01
1700000005537173	14-038-046-00106-0001	OLIVAR	S	0,14		0,14	0,14
1700000005537174	14-038-046-00166-0001	OLIVAR	S	0,01		0,01	0,01

**INCIDENCIAS****INCIDENCIA DESCRIPCIÓN**

242 Recinto pendiente de acreditación de titularidad.  
 Recinto:14-038-093-09036-00001 Cultivo:101138 OLIVAR-HOJIBLANCA Secano

(1) Con incidencias que retienen pago o deniegan el expediente.  
 (2) Se calcula sobre superficie declarada admisible.  
 (3) Aplicación del artículo 16 bis del RD 147/2023.

Puede verificar la integridad de una copia de este documento mediante la lectura del código QR adjunto o mediante el acceso a la dirección <https://ws050.juntadeandalucia.es/verificarFirma> indicando el código de VERIFICACIÓN

FIRMADO POR	RAQUEL MARIA ESPIN CRESPO	FECHA	26/06/2024
VERIFICACIÓN	Pk2jmMQ72K8YCCE9EQ8LU85ENJJ6M	PÁGINA	2539/8857





**APELLIDOS Y NOMBRE / RAZÓN SOCIAL**

MONTES MONTES JUAN

**NIF**  
\*\*\*\*0457\*

**EXPEDIENTE**  
1036469

**RESOLUCIÓN**  
CONCESIÓN DE LA AYUDA

**DATOS DE MANTENIMIENTO UNIDADES**

<b>GRUPO DE PAGO</b>	<b>Sup. Dec. Admisible</b>	<b>Sup. Resuelta</b>	<b>Sobredecl.</b>	<b>% Sobredecl.</b>
ZONAS DE LIMITACIONES NATURALES	13,37	13,37	0,00	0,00

**RESUMEN DE PAGOS**

	<b>IMPORTE ( Euros )</b>			
	<b>RESUELTO</b>	<b>FEADER</b>	<b>MAPA</b>	<b>CAPADR</b>
Pago realizado	657,07	558,51	64,46	34,10
A pagar	64,91	55,17	6,37	3,37
<b>TOTAL</b>	<b>721,98</b>	<b>613,68</b>	<b>70,83</b>	<b>37,47</b>

**APLICACIÓN DE REDUCCIONES Y PENALIZACIONES (%)**

<b>Criterios de subvencionabilidad (1)</b>	<b>Presentación tardía</b>	<b>Omisión declaración</b>	<b>Condicionalidad</b>
0,00	0,00	0,00	0,00

**IMPORTE ( Euros )**

Calculado(2)	Reducción	Penalización	Reducción Penalización (3)	Penalización adicional	Resuelto	FEADER	MAPA	CAPADR
721,98 €	0,00 €	0,00 €	0,00 €	0,00 €	721,98 €	613,68 €	70,83 €	37,47 €
Importe Unitario:	54,00 €	Nuevo Importe Unitario:	54,00 €					

**RECINTOS PROPUESTOS**

<b>REF.</b>	<b>REFERENCIA SIGPAC</b>	<b>CULTIVO</b>	<b>USO S/R</b>	<b>Sup. Dec. admisible</b>	<b>Sup. Campo</b>	<b>Sup. Determ.</b>	<b>Sup. Resuelta</b>
-1267625	14-038-093-00448-0001	OLIVAR	S	1,68		1,68	1,68
-921311	14-038-093-09025-0008	OLIVAR	S	0,01		0,01	0,01
-921310	14-038-093-09025-0008	OLIVAR	S	0,04		0,04	0,04
-921309	14-038-093-00526-0002	OLIVAR	S	0,06		0,06	0,06
-921308	14-038-093-00525-0002	OLIVAR	S	0,03		0,03	0,03
-921307	14-038-093-00508-0004	OLIVAR	S	0,03		0,03	0,03
-767933	14-038-093-09025-0003	OLIVAR	S	0,05		0,05	0,05
-767881	14-038-093-00526-0001	OLIVAR	S	1,56		1,56	1,56
1700000003474253	14-038-093-00209-0001	OLIVAR	S	0,68		0,68	0,68
1700000003474254	14-038-093-00497-0001	OLIVAR	S	0,03		0,03	0,03
1700000003474255	14-038-093-00497-0001	OLIVAR	S	0,23		0,23	0,23
1700000003474256	14-038-093-00504-0001	OLIVAR	S	0,88		0,88	0,88
1700000003474257	14-038-093-00505-0002	OLIVAR	S	0,47		0,47	0,47
1700000003474258	14-038-093-00506-0001	OLIVAR	S	0,01		0,01	0,01
1700000003474259	14-038-093-00457-0003	OLIVAR	S	0,68		0,68	0,68
1700000003474261	14-038-093-00525-0001	OLIVAR	S	1,83		1,83	1,83
1700000003474262	14-038-093-00600-0002	OLIVAR	S	0,02		0,02	0,02
1700000003474263	14-038-093-00601-0001	OLIVAR	S	0,19		0,19	0,19
1700000003474264	14-038-093-00602-0002	OLIVAR	S	1,18		1,18	1,18
1700000003474265	14-038-093-00603-0001	OLIVAR	S	0,13		0,13	0,13
1700000003474266	14-038-093-00540-0001	OLIVAR	S	0,02		0,02	0,02
1700000003474267	14-038-093-00543-0001	OLIVAR	S	1,15		1,15	1,15
1700000003474268	14-038-093-00544-0001	OLIVAR	S	1,24		1,24	1,24
1700000003474270	14-038-093-00542-0003	OLIVAR	S	0,55		0,55	0,55
1700000003474271	14-038-093-00508-0003	OLIVAR	S	0,62		0,62	0,62

(1) Con incidencias que retienen pago o deniegan el expediente.

(2) Se calcula sobre superficie declarada admisible.

(3) Aplicación del artículo 16 bis del RD 147/2023.

Puede verificar la integridad de una copia de este documento mediante la lectura del código QR adjunto o mediante el acceso a la dirección <https://ws050.juntadeandalucia.es/verificarFirma> indicando el código de VERIFICACIÓN

FIRMADO POR	RAQUEL MARIA ESPIN CRESPO	FECHA	26/06/2024
VERIFICACIÓN	Pk2jmMQ72K8YCCE9EQ8LU85ENJJ6M	PÁGINA	2540/8857





(1) Con incidencias que retienen pago o deniegan el expediente.  
(2) Se calcula sobre superficie declarada admisible.  
(3) Aplicación del artículo 16 bis del RD 147/2023.

Puede verificar la integridad de una copia de este documento mediante la lectura del código QR adjunto o mediante el acceso a la dirección <https://ws050.juntadeandalucia.es/verificarFirma> indicando el código de VERIFICACIÓN

FIRMADO POR	RAQUEL MARIA ESPIN CRESCO	FECHA	26/06/2024
VERIFICACIÓN	Pk2jmMQ72K8YCCE9EQ8LU85ENJJ6M	PÁGINA	2541/8857





**APELLIDOS Y NOMBRE / RAZÓN SOCIAL**

MONTES MONTES JUAN

**NIF**

\*\*\*8449\*

**EXPEDIENTE**

1016589

**RESOLUCIÓN**

CONCESIÓN DE LA AYUDA

**DATOS DE MANTENIMIENTO UNIDADES**

**GRUPO DE PAGO**

ZONAS DE LIMITACIONES NATURALES

**Sup. Dec. Admisible**

18,90

**Sup. Resuelta**

18,90

**Sobredecl.**

0,00

**% Sobredecl.**

0,00

**RESUMEN DE PAGOS**

	<b><u>IMPORTE ( Euros )</u></b>			
	<b><u>RESUELTO</u></b>	<b><u>FEADER</u></b>	<b><u>MAPA</u></b>	<b><u>CAPADR</u></b>
Pago realizado	890,51	756,94	87,36	46,21
A pagar	87,97	74,77	8,63	4,57
<b>TOTAL</b>	<b>978,48</b>	<b>831,71</b>	<b>95,99</b>	<b>50,78</b>

**APLICACIÓN DE REDUCCIONES Y PENALIZACIONES (%)**

<b><u>Criterios de subvencionabilidad (1)</u></b>	<b><u>Presentación tardía</u></b>	<b><u>Omisión declaración</u></b>	<b><u>Condicionabilidad</u></b>
0,00	0,00	0,00	0,00

**IMPORTE ( Euros )**

Calculado(2)	Reducción	Penalización	Reducción Penalización (3)	Penalización adicional	Resuelto	FEADER	MAPA	CAPADR
978,48 €	0,00 €	0,00 €	0,00 €	0,00 €	978,48 €	831,71 €	95,99 €	50,78 €
Importe Unitario:	54,00 €	Nuevo Importe Unitario:	51,77 €					

(1) Con incidencias que retienen pago o deniegan el expediente.  
 (2) Se calcula sobre superficie declarada admisible.  
 (3) Aplicación del artículo 16 bis del RD 147/2023.

Puede verificar la integridad de una copia de este documento mediante la lectura del código QR adjunto o mediante el acceso a la dirección <a href="https://ws050.juntadeandalucia.es/verificarFirma">https://ws050.juntadeandalucia.es/verificarFirma</a> indicando el código de VERIFICACIÓN				
FIRMADO POR	RAQUEL MARIA ESPIN CRESPO	FECHA	26/06/2024	
VERIFICACIÓN	Pk2jmMQ72K8YCCE9EQ8LU85ENJJ6M	PÁGINA	2542/8857	

**RECINTOS PROPUESTOS**

REF.	REFERENCIA SIGPAC	CULTIVO	S/R	USO SIGPAC	Sup._Dec. admisible	Sup. Campo	Sup. Determ.	Sup. Resuelta
-1071267	14-013-022-00683-0004	OLIVAR	S		0,07		0,07	0,07
-1071266	14-013-022-00683-0002	OLIVAR	S		0,01		0,01	0,01
-940625	14-013-031-00261-0007	OLIVAR	S		0,55		0,55	0,55
1700000002638251	14-013-031-00300-0001	OLIVAR	S		1,19		1,19	1,19
1700000002638252	14-013-032-00183-0005	OLIVAR	S		0,05		0,05	0,05
1700000002638253	14-013-032-00155-0002	OLIVAR	S		0,35		0,35	0,35
1700000002638254	14-013-032-00185-0003	OLIVAR	S		0,79		0,79	0,79
1700000002638255	14-013-032-09003-0004	OLIVAR	S		0,02		0,02	0,02
1700000002638258	14-013-032-00186-0002	OLIVAR	S		0,30		0,30	0,30
1700000002638259	14-013-032-00185-0002	OLIVAR	S		0,34		0,34	0,34
1700000003591931	14-013-022-00621-0002	OLIVAR	S		0,18		0,18	0,18
1700000003591932	14-013-022-00622-0001	OLIVAR	S		0,02		0,02	0,02
1700000003591933	14-013-022-00623-0001	OLIVAR	S		0,56		0,56	0,56
1700000003591934	14-013-022-00624-0002	OLIVAR	S		0,75		0,75	0,75
1700000003591935	14-013-022-00670-0001	OLIVAR	S		5,46		5,46	5,46
1700000003591936	14-013-022-09028-0001	OLIVAR	S		0,07		0,07	0,07
1700000003591937	14-013-022-00714-0008	OLIVAR	S		0,01		0,01	0,01
1700000003591938	14-013-031-00302-0002	OLIVAR	S		0,59		0,59	0,59
1700000003591939	14-013-031-00166-0001	OLIVAR	S		2,15		2,15	2,15
1700000003591940	14-013-032-00159-0001	OLIVAR	S		0,75		0,75	0,75
1700000003591941	14-013-031-09008-0007	OLIVAR	S		0,09		0,09	0,09
1700000003591942	14-013-022-00679-0001	OLIVAR	S		1,00		1,00	1,00
1700000003591943	14-013-022-00683-0001	OLIVAR	S		0,34		0,34	0,34
1700000003591944	14-013-022-00714-0001	OLIVAR	S		1,01		1,01	1,01
1700000003591945	14-013-022-00737-0001	OLIVAR	S		0,03		0,03	0,03
1700000004803953	14-013-031-00261-0006	OLIVAR	S		1,57		1,57	1,57
1700000004803954	14-013-031-00310-0001	OLIVAR	S		0,65		0,65	0,65

**INCIDENCIAS****INCIDENCIA DESCRIPCIÓN**

75022 No Autoriza a que, en caso de la devolución por la entidad financiera (retrocesión bancaria) del pago en la cuenta corriente consignada en la solicitud y que está debidamente registrada en el sistema contable GIRO de la Junta de Andalucía, se proceda al pago en cualquier otra cuenta corriente de la titularidad del solicitante vigente en dicho sistema contable.

(1) Con incidencias que retienen pago o deniegan el expediente.  
(2) Se calcula sobre superficie declarada admisible.  
(3) Aplicación del artículo 16 bis del RD 147/2023.

Puede verificar la integridad de una copia de este documento mediante la lectura del código QR adjunto o mediante el acceso a la dirección <a href="https://ws050.juntadeandalucia.es/verificarFirma">https://ws050.juntadeandalucia.es/verificarFirma</a> indicando el código de VERIFICACIÓN				
FIRMADO POR	RAQUEL MARIA ESPIN CRESPO	FECHA	26/06/2024	
VERIFICACIÓN	Pk2jmMQ72K8YCCE9EQ8LU85ENJJ6M	PÁGINA	2543/8857	

**APELLIDOS Y NOMBRE / RAZÓN SOCIAL**

MONTES MORENO MIGUEL

**NIF**

\*\*\*5027\*

**EXPEDIENTE**

1053903

**RESOLUCIÓN**

CONCESIÓN DE LA AYUDA

**DATOS DE MANTENIMIENTO UNIDADES****GRUPO DE PAGO**

ZONAS DE LIMITACIONES NATURALES

**Sup. Dec.  
Admisible**

13,34

**Sup.  
Resuelta**

13,34

**Sobredecl.**

0,00

**% Sobredecl.**

0,00

**RESUMEN DE PAGOS**

	<b>IMPORTE ( Euros )</b>			
	<b>RESUELTO</b>	<b>FEADER</b>	<b>MAPA</b>	<b>CAPADR</b>
Pago realizado	655,60	557,26	64,32	34,02
A pagar	64,76	55,05	6,35	3,36
<b>TOTAL</b>	<b>720,36</b>	<b>612,31</b>	<b>70,67</b>	<b>37,38</b>

**APLICACIÓN DE REDUCCIONES Y PENALIZACIONES (%)**

<b>Criterios de subvencionabilidad (1)</b>	<b>Presentación tardía</b>	<b>Omisión declaración</b>	<b>Condicionalidad</b>
0,00	0,00	0,00	0,00

**IMPORTE ( Euros )**

Calculado(2)	Reducción	Penalización	Reducción Penalización (3)	Penalización adicional	Resuelto	FEADER	MAPA	CAPADR
720,36 €	0,00 €	0,00 €	0,00 €	0,00 €	720,36 €	612,31 €	70,67 €	37,38 €
Importe Unitario:	54,00 €	Nuevo Importe Unitario:	54,00 €					

**RECINTOS PROPUESTOS**

<b>REF.</b>	<b>REFERENCIA SIGPAC</b>	<b>CULTIVO</b>	<b>S/R</b>	<b>USO SIGPAC</b>	<b>Sup. Dec. admisible</b>	<b>Sup. Campo</b>	<b>Sup. Determ.</b>	<b>Sup. Resuelta</b>
-1471674	14-013-018-00043-0001	OLIVAR	S		0,64		0,64	0,64
1700000002713044	14-013-018-00133-0003	OLIVAR	S		1,82		1,82	1,82
1700000002993521	14-013-018-00043-0001	OLIVAR	S		2,99		2,99	2,99
1700000002993522	14-013-018-00136-0001	OLIVAR	S		1,64		1,64	1,64
1700000002993523	14-013-020-00265-0001	OLIVAR	S		1,63		1,63	1,63
1700000002993524	14-013-018-00103-0001	OLIVAR	S		4,62		4,62	4,62

(1) Con incidencias que retienen pago o deniegan el expediente.

(2) Se calcula sobre superficie declarada admisible.

(3) Aplicación del artículo 16 bis del RD 147/2023.

Puede verificar la integridad de una copia de este documento mediante la lectura del código QR adjunto o mediante el acceso a la dirección <https://ws050.juntadeandalucia.es/verificarFirma> indicando el código de VERIFICACIÓN

FIRMADO POR

RAQUEL MARIA ESPIN CRESPO

FECHA

26/06/2024

VERIFICACIÓN

Pk2jmMQ72K8YCCE9EQ8LU85ENJJ6M

PÁGINA

2544/8857



**APELLIDOS Y NOMBRE / RAZÓN SOCIAL**

MONTES PARRAGA JOSE ANTONIO

**NIF**

\*\*\*\*9795\*

**EXPEDIENTE**

1232575

**RESOLUCIÓN**

CONCESIÓN DE LA AYUDA

**DATOS DE MANTENIMIENTO UNIDADES****GRUPO DE PAGO**

ZONAS DE LIMITACIONES NATURALES

**Sup. Dec.  
Admisible**  
17,97**Sup.  
Resuelta**  
17,97**Sobredecl.**  
0,00**% Sobredecl.**  
0,00**RESUMEN DE PAGOS**

	<b>IMPORTE ( Euros )</b>			
	<b>RESUELTO</b>	<b>FEADER</b>	<b>MAPA</b>	<b>CAPADR</b>
Pago realizado	853,95	725,86	83,77	44,31
A pagar	84,35	71,70	8,27	4,38
<b>TOTAL</b>	<b>938,30</b>	<b>797,56</b>	<b>92,04</b>	<b>48,69</b>

**APLICACIÓN DE REDUCCIONES Y PENALIZACIONES (%)**

<b>Criterios de subvencionabilidad (1)</b>	<b>Presentación tardía</b>	<b>Omisión declaración</b>	<b>Condicionalidad</b>
0,00	0,00	0,00	0,00

**IMPORTE ( Euros )**

Calculado(2)	Reducción	Penalización	Reducción Penalización (3)	Penalización adicional	Resuelto	FEADER	MAPA	CAPADR
938,30 €	0,00 €	0,00 €	0,00 €	0,00 €	938,30 €	797,56 €	92,05 €	48,69 €
Importe Unitario:	54,00 €	Nuevo Importe Unitario:	52,22 €					

**RECINTOS PROPUESTOS**

<b>REF.</b>	<b>REFERENCIA SIGPAC</b>	<b>CULTIVO</b>	<b>S/R</b>	<b>USO SIGPAC</b>	<b>Sup. Dec. admisible</b>	<b>Sup. Campo</b>	<b>Sup. Determ.</b>	<b>Sup. Resuelta</b>
-1373764	14-013-022-00742-0009	OLIVAR	S		0,18		0,18	0,18
-1005679	14-013-022-00146-0004	OLIVAR	S		0,01		0,01	0,01
-86780	14-013-022-00388-0002	OLIVAR	S		3,71		3,71	3,71
-86768	14-013-022-00150-0002	OLIVAR	S		0,01		0,01	0,01
-86678	14-038-007-00150-0002	OLIVAR	S		0,04		0,04	0,04
-86232	14-038-007-00151-0004	OLIVAR	S		1,25		1,25	1,25
-86196	14-013-022-00146-0003	OLIVAR	S		2,94		2,94	2,94
1700000006289799	14-038-007-00151-0003	TRITICALE	S		1,26		1,26	1,26
1700000006289828	14-038-001-00214-0002	OLIVAR	S		0,22		0,22	0,22
1700000006289829	14-038-001-00215-0001	OLIVAR	S		0,27		0,27	0,27
1700000006289830	14-038-001-00216-0001	OLIVAR	S		0,32		0,32	0,32
1700000006289840	14-013-022-00149-0001	OLIVAR	S		1,94		1,94	1,94
1700000006289843	14-013-021-00161-0002	OLIVAR	S		3,01		3,01	3,01
1700000006289845	14-038-007-00151-0006	CEREZOS	S		0,12		0,12	0,12
1700000006289848	14-013-022-00391-0001	OLIVAR	S		2,69		2,69	2,69

(1) Con incidencias que retienen pago o deniegan el expediente.

(2) Se calcula sobre superficie declarada admisible.

(3) Aplicación del artículo 16 bis del RD 147/2023.

Puede verificar la integridad de una copia de este documento mediante la lectura del código QR adjunto o mediante el acceso a la dirección <https://ws050.juntadeandalucia.es/verificarFirma> indicando el código de VERIFICACIÓN

FIRMADO POR	RAQUEL MARIA ESPIN CRESPO	FECHA	26/06/2024
VERIFICACIÓN	Pk2jmMQ72K8YCCE9EQ8LU85ENJJ6M	PÁGINA	2545/8857



**APELLIDOS Y NOMBRE / RAZÓN SOCIAL**

MONTES PEREZ DIEGO

**NIF**

\*\*\*\*2871\*

**EXPEDIENTE**

1164345

**RESOLUCIÓN**

CONCESIÓN DE LA AYUDA

**DATOS DE MANTENIMIENTO UNIDADES****GRUPO DE PAGO**

ZONAS DE LIMITACIONES NATURALES

**Sup. Dec.  
Admisible**

4,49

**Sup.  
Resuelta**

4,49

**Sobredecl.**

0,00

**% Sobredecl.**

0,00

**RESUMEN DE PAGOS**

	<b>IMPORTE ( Euros )</b>			
	<b>RESUELTO</b>	<b>FEADER</b>	<b>MAPA</b>	<b>CAPADR</b>
Pago realizado	220,66	187,56	21,65	11,45
A pagar	21,80	18,53	2,14	1,13
<b>TOTAL</b>	<b>242,46</b>	<b>206,09</b>	<b>23,79</b>	<b>12,58</b>

**APLICACIÓN DE REDUCCIONES Y PENALIZACIONES (%)**

<b>Crterios de subvencionabilidad (1)</b>	<b>Presentación tardía</b>	<b>Omisión declaración</b>	<b>Condicionalidad</b>
0,00	0,00	0,00	0,00

**IMPORTE ( Euros )**

Calculado(2)	Reducción	Penalización	Reducción Penalización (3)	Penalización adicional	Resuelto	FEADER	MAPA	CAPADR
242,46 €	0,00 €	0,00 €	0,00 €	0,00 €	242,46 €	206,09 €	23,79 €	12,58 €
Importe Unitario:	54,00 €	Nuevo Importe Unitario:	54,00 €					

**RECINTOS PROPUESTOS**

<b>REF.</b>	<b>REFERENCIA SIGPAC</b>	<b>CULTIVO</b>	<b>S/R</b>	<b>USO SIGPAC</b>	<b>Sup. Dec. admisible</b>	<b>Sup. Campo</b>	<b>Sup. Determ.</b>	<b>Sup. Resuelta</b>
-1500539	14-013-015-00124-0011	OLIVAR	S		0,01		0,01	0,01
-1500538	14-013-015-00124-0011	OLIVAR	S		0,02		0,02	0,02
1700000005242781	14-013-015-00131-0011	OLIVAR	S		4,46		4,46	4,46

(1) Con incidencias que retienen pago o deniegan el expediente.

(2) Se calcula sobre superficie declarada admisible.

(3) Aplicación del artículo 16 bis del RD 147/2023.

Puede verificar la integridad de una copia de este documento mediante la lectura del código QR adjunto o mediante el acceso a la dirección <https://ws050.juntadeandalucia.es/verificarFirma> indicando el código de VERIFICACIÓN

FIRMADO POR	RAQUEL MARIA ESPIN CRESPO	FECHA	26/06/2024
VERIFICACIÓN	Pk2jmMQ72K8YCCE9EQ8LU85ENJJ6M	PÁGINA	2546/8857







**APELLIDOS Y NOMBRE / RAZÓN SOCIAL**

MONTES PEREZ JOSE ANTONIO

**NIF**  
\*\*\*\*1068\*

**EXPEDIENTE**  
1154256

**RESOLUCIÓN**  
CONCESIÓN DE LA AYUDA

**DATOS DE MANTENIMIENTO UNIDADES**

<b>GRUPO DE PAGO</b>	<b>Sup. Dec. Admisible</b>	<b>Sup. Resuelta</b>	<b>Sobredecl.</b>	<b>% Sobredecl.</b>
ZONAS DE LIMITACIONES NATURALES	10,98	10,98	0,00	0,00

**RESUMEN DE PAGOS**

	<b>IMPORTE ( Euros )</b>			
	<b>RESUELTO</b>	<b>FEADER</b>	<b>MAPA</b>	<b>CAPADR</b>
Pago realizado	539,62	458,67	52,94	28,00
A pagar	53,30	45,31	5,23	2,76
<b>TOTAL</b>	<b>592,92</b>	<b>503,98</b>	<b>58,17</b>	<b>30,76</b>

**APLICACIÓN DE REDUCCIONES Y PENALIZACIONES (%)**

<b>Crterios de subvencionabilidad (1)</b>	<b>Presentación tardía</b>	<b>Omisión declaración</b>	<b>Condicionalidad</b>
0,00	0,00	0,00	0,00

**IMPORTE ( Euros )**

Calculado(2)	Reducción	Penalización	Reducción Penalización (3)	Penalización adicional	Resuelto	FEADER	MAPA	CAPADR
592,92 €	0,00 €	0,00 €	0,00 €	0,00 €	592,92 €	503,98 €	58,17 €	30,77 €
Importe Unitario:	54,00 €	Nuevo Importe Unitario:	54,00 €					

**RECINTOS PROPUESTOS**

<b>REF.</b>	<b>REFERENCIA SIGPAC</b>	<b>CULTIVO</b>	<b>USO S/R SIGPAC</b>	<b>Sup. Dec. admisible</b>	<b>Sup. Campo</b>	<b>Sup. Determ.</b>	<b>Sup. Resuelta</b>
-1393743	14-002-041-00070-0003	OLIVAR	S	1,37		1,37	1,37
-1088028	14-013-032-09007-0004	OLIVAR	S	0,02		0,02	0,02
-1088027	14-013-032-00257-0004	OLIVAR	S	0,03		0,03	0,03
-1088026	14-013-022-00692-0004	OLIVAR	S	0,01		0,01	0,01
4147208	14-013-022-00698-0001	HUERTA	R	0,03		0,03	0,03
4630291	14-013-032-00219-0003	OLIVAR	S	3,04		3,04	3,04
1700000004873199	14-013-022-00691-0001	OLIVAR	S	0,22		0,22	0,22
1700000004873200	14-013-022-00692-0002	OLIVAR	S	0,22		0,22	0,22
1700000004873202	14-013-031-00113-0001	OLIVAR	S	0,27		0,27	0,27
1700000004873203	14-013-031-00114-0001	OLIVAR	S	0,17		0,17	0,17
1700000004873209	14-038-098-00042-0002	OLIVAR	S	0,82		0,82	0,82
1700000004873210	14-013-031-00107-0003	OLIVAR	S	0,98		0,98	0,98
1700000004873211	14-013-031-00108-0002	OLIVAR	S	0,91		0,91	0,91
1700000004873219	14-013-031-00136-0001	OLIVAR	S	0,11		0,11	0,11
1700000004873230	14-013-031-00121-0002	OLIVAR	S	0,51		0,51	0,51
1700000004873231	14-013-031-00122-0002	OLIVAR	S	0,46		0,46	0,46
1700000004873232	14-013-032-00090-0002	OLIVAR	S	0,07		0,07	0,07
1700000004873233	14-013-031-00221-0002	OLIVAR	S	0,41		0,41	0,41
1700000004873240	14-013-032-00257-0003	OLIVAR	S	0,23		0,23	0,23
1700000004873242	14-013-031-00236-0001	OLIVAR	S	0,54		0,54	0,54
1700000004873243	14-013-031-00237-0001	OLIVAR	S	0,56		0,56	0,56

(1) Con incidencias que retienen pago o deniegan el expediente.  
(2) Se calcula sobre superficie declarada admisible.  
(3) Aplicación del artículo 16 bis del RD 147/2023.

Puede verificar la integridad de una copia de este documento mediante la lectura del código QR adjunto o mediante el acceso a la dirección <https://ws050.juntadeandalucia.es/verificarFirma> indicando el código de VERIFICACIÓN

FIRMADO POR	RAQUEL MARIA ESPIN CRESPO	FECHA	26/06/2024
VERIFICACIÓN	Pk2jmMQ72K8YCC9EQ8LU85ENJJ6M	PÁGINA	2547/8857



**APELLIDOS Y NOMBRE / RAZÓN SOCIAL**

MONTES PEREZ MANUEL

**NIF**

\*\*\*\*5036\*

**EXPEDIENTE**

1154599

**RESOLUCIÓN**

CONCESIÓN DE LA AYUDA

**DATOS DE MANTENIMIENTO UNIDADES****GRUPO DE PAGO**

ZONAS DE LIMITACIONES NATURALES

**Sup. Dec.  
Admisible**

19,00

**Sup.  
Resuelta**

19,00

**Sobredecl.**

0,00

**% Sobredecl.**

0,00

**RESUMEN DE PAGOS**

	<b>IMPORTE ( Euros )</b>			
	<b>RESUELTO</b>	<b>FEADER</b>	<b>MAPA</b>	<b>CAPADR</b>
Pago realizado	871,38	740,67	85,49	45,22
A pagar	111,42	94,71	10,93	5,78
<b>TOTAL</b>	<b>982,80</b>	<b>835,38</b>	<b>96,42</b>	<b>51,00</b>

**APLICACIÓN DE REDUCCIONES Y PENALIZACIONES (%)**

<b>Criterios de subvencionabilidad (1)</b>	<b>Presentación tardía</b>	<b>Omisión declaración</b>	<b>Condicionabilidad</b>
0,00	0,00	0,00	0,00

**IMPORTE ( Euros )**

Calculado(2)	Reducción	Penalización	Reducción Penalización (3)	Penalización adicional	Resuelto	FEADER	MAPA	CAPADR
982,80 €	0,00 €	0,00 €	0,00 €	0,00 €	982,80 €	835,38 €	96,41 €	51,01 €
Importe Unitario:	54,00 €	Nuevo Importe Unitario:	51,73 €					

(1) Con incidencias que retienen pago o deniegan el expediente.  
(2) Se calcula sobre superficie declarada admisible.  
(3) Aplicación del artículo 16 bis del RD 147/2023.

Puede verificar la integridad de una copia de este documento mediante la lectura del código QR adjunto o mediante el acceso a la dirección <https://ws050.juntadeandalucia.es/verificarFirma> indicando el código de VERIFICACIÓN

FIRMADO POR

RAQUEL MARIA ESPIN CRESPO

FECHA

26/06/2024

VERIFICACIÓN

Pk2jmMQ72K8YCCE9EQ8LU85ENJJJ6M

PÁGINA

2548/8857





**RECINTOS PROPUESTOS**

REF.	REFERENCIA SIGPAC	CULTIVO	S/R	USO SIGPAC	Sup. Dec. admisible	Sup. Campo	Sup. Determ.	Sup. Resuelta
-1528961	14-013-031-00111-0002	OLIVAR	S		0,26		0,26	0,26
-1528960	14-013-031-00110-0001	OLIVAR	S		0,23		0,23	0,23
-1020749	14-013-032-00094-0002	OLIVAR	S		0,04		0,04	0,04
-1020747	14-013-022-00647-0002	AVENA	S		0,03		0,03	0,03
-949194	14-013-031-00144-0003	OLIVAR	S		0,73		0,73	0,73
-111146	14-013-031-00144-0001	OLIVAR	S		1,00		1,00	1,00
-111133	14-013-032-09007-0001	OLIVAR	S		0,03		0,03	0,03
-33869	14-013-032-09012-0009	OLIVAR	S		0,07		0,07	0,07
4147187	14-013-031-00305-0001	OLIVAR	S		0,83		0,83	0,83
4147189	14-013-031-00314-0001	OLIVAR	S		0,41		0,41	0,41
4150978	14-013-022-00584-0001	OLIVAR	S		0,57		0,57	0,57
4151112	14-013-031-00104-0003	OLIVAR	S		0,73		0,73	0,73
4151113	14-013-031-00125-0002	OLIVAR	S		0,27		0,27	0,27
4151115	14-013-031-00151-0001	OLIVAR	S		0,23		0,23	0,23
4151117	14-013-031-00105-0003	OLIVAR	S		0,92		0,92	0,92
1700000002258949	14-013-032-00085-0001	OLIVAR	S		0,30		0,30	0,30
1700000002301079	14-013-032-00083-0001	OLIVAR	S		0,16		0,16	0,16
1700000002301080	14-013-032-00084-0001	OLIVAR	S		0,16		0,16	0,16
1700000002301086	14-013-032-09012-0002	OLIVAR	S		0,01		0,01	0,01
1700000004871148	14-038-060-00043-0001	OLIVAR	S		0,70		0,70	0,70
1700000004871149	14-038-101-00014-0001	OLIVAR	S		0,48		0,48	0,48
1700000004871150	14-038-101-00015-0002	OLIVAR	S		0,02		0,02	0,02
1700000004871152	14-038-098-00057-0002	OLIVAR	S		0,50		0,50	0,50
1700000004871153	14-038-098-00058-0002	OLIVAR	S		0,21		0,21	0,21
1700000004871268	14-038-060-00118-0005	OLIVAR	S		0,47		0,47	0,47
1700000004871269	14-038-121-09000-0236	OLIVAR	S		0,15		0,15	0,15
1700000004871270	14-038-060-00152-0001	OLIVAR	S		0,55		0,55	0,55
1700000004873183	14-013-022-00646-0001	OLIVAR	S		0,22		0,22	0,22
1700000004873184	14-013-022-00647-0001	OLIVAR	S		0,30		0,30	0,30
1700000004873185	14-013-032-00081-0004	OLIVAR	S		0,03		0,03	0,03
1700000004873186	14-013-032-00082-0002	OLIVAR	S		0,32		0,32	0,32
1700000004873189	14-013-032-00086-0001	OLIVAR	S		0,33		0,33	0,33
1700000004873190	14-038-060-00046-0002	OLIVAR	S		0,50		0,50	0,50
1700000004873191	14-038-060-00055-0002	OLIVAR	S		0,04		0,04	0,04
1700000004873192	14-038-060-00056-0001	OLIVAR	S		0,34		0,34	0,34
1700000004873195	14-038-060-00131-0001	OLIVAR	S		0,05		0,05	0,05
1700000004873196	14-038-060-00133-0002	OLIVAR	S		0,31		0,31	0,31
1700000004873197	14-038-060-09003-0001	OLIVAR	S		0,03		0,03	0,03
1700000004873198	14-038-060-09012-0001	OLIVAR	S		0,05		0,05	0,05
1700000004873201	14-013-031-00106-0001	OLIVAR	S		1,33		1,33	1,33
1700000004873209	14-038-098-00042-0002	OLIVAR	S		0,43		0,43	0,43
1700000004873216	14-013-031-00129-0001	OLIVAR	S		0,91		0,91	0,91
1700000004873217	14-013-031-00263-0001	OLIVAR	S		0,61		0,61	0,61
1700000004873224	14-013-031-00124-0001	OLIVAR	S		0,91		0,91	0,91
1700000004873225	14-013-031-00322-0002	OLIVAR	S		0,31		0,31	0,31
1700000004873226	14-013-031-00323-0002	OLIVAR	S		0,42		0,42	0,42
1700000004873227	14-013-031-00118-0003	OLIVAR	S		0,06		0,06	0,06
1700000004873228	14-013-031-00119-0001	OLIVAR	S		0,94		0,94	0,94
1700000004873234	14-013-032-00092-0001	OLIVAR	S		0,35		0,35	0,35
1700000004873237	14-013-032-00094-0001	OLIVAR	S		0,15		0,15	0,15

(1) Con incidencias que retienen pago o deniegan el expediente.  
 (2) Se calcula sobre superficie declarada admisible.  
 (3) Aplicación del artículo 16 bis del RD 147/2023.

Puede verificar la integridad de una copia de este documento mediante la lectura del código QR adjunto o mediante el acceso a la dirección <a href="https://ws050.juntadeandalucia.es/verificarFirma">https://ws050.juntadeandalucia.es/verificarFirma</a> indicando el código de VERIFICACIÓN					
FIRMADO POR	RAQUEL MARIA ESPIN CRESPO		FECHA		26/06/2024
VERIFICACIÓN	Pk2jmMQ72K8YCCE9EQ8LU85ENJJ6M		PÁGINA		2549/8857



**INCIDENCIAS**

**INCIDENCIA DESCRIPCIÓN**

75022 No Autoriza a que, en caso de la devolución por la entidad financiera (retrocesión bancaria) del pago en la cuenta corriente consignada en la solicitud y que está debidamente registrada en el sistema contable GIRO de la Junta de Andalucía, se proceda al pago en cualquier otra cuenta corriente de la titularidad del solicitante vigente en dicho sistema contable.

(1) Con incidencias que retienen pago o deniegan el expediente.  
(2) Se calcula sobre superficie declarada admisible.  
(3) Aplicación del artículo 16 bis del RD 147/2023.

Puede verificar la integridad de una copia de este documento mediante la lectura del código QR adjunto o mediante el acceso a la dirección <https://ws050.juntadeandalucia.es/verificarFirma> indicando el código de VERIFICACIÓN

FIRMADO POR	RAQUEL MARIA ESPIN CRESPO	FECHA	26/06/2024
VERIFICACIÓN	Pk2jmMQ72K8YCCE9EQ8LU85ENJJ6M	PÁGINA	2550/8857



**APELLIDOS Y NOMBRE / RAZÓN SOCIAL**

MONTES RAMIREZ LEONCIO

**NIF**

\*\*\*\*3208\*

**EXPEDIENTE**

1045073

**RESOLUCIÓN**

CONCESIÓN DE LA AYUDA

**DATOS DE MANTENIMIENTO UNIDADES****GRUPO DE PAGO**

ZONAS DE LIMITACIONES NATURALES

**Sup. Dec.  
Admisible**

3,86

**Sup.  
Resuelta**

3,86

**Sobredecl.**

0,00

**% Sobredecl.**

0,00

**RESUMEN DE PAGOS**

	<b>IMPORTE ( Euros )</b>			
	<b>RESUELTO</b>	<b>FEADER</b>	<b>MAPA</b>	<b>CAPADR</b>
Pago realizado	189,70	161,24	18,61	9,85
A pagar	18,74	15,93	1,84	0,97
<b>TOTAL</b>	<b>208,44</b>	<b>177,17</b>	<b>20,45</b>	<b>10,82</b>

**APLICACIÓN DE REDUCCIONES Y PENALIZACIONES (%)**

<b>Criterios de subvencionabilidad (1)</b>	<b>Presentación tardía</b>	<b>Omisión declaración</b>	<b>Condicionabilidad</b>
0,00	0,00	0,00	0,00

**IMPORTE ( Euros )**

Calculado(2)	Reducción	Penalización	Reducción Penalización (3)	Penalización adicional	Resuelto	FEADER	MAPA	CAPADR
208,44 €	0,00 €	0,00 €	0,00 €	0,00 €	208,44 €	177,17 €	20,45 €	10,82 €
Importe Unitario:	54,00 €	Nuevo Importe Unitario:	54,00 €					

**RECINTOS PROPUESTOS**

<b>REF.</b>	<b>REFERENCIA SIGPAC</b>	<b>CULTIVO</b>	<b>S/R</b>	<b>USO</b>	<b>Sup. Dec. admisible</b>	<b>Sup. Campo</b>	<b>Sup. Determ.</b>	<b>Sup. Resuelta</b>
				<b>SIGPAC</b>				
170000006048661	14-004-013-00215-0001	OLIVAR	S		0,76		0,76	0,76
170000006048662	14-004-014-00204-0006	OLIVAR	S		1,12		1,12	1,12
170000006048663	14-004-014-00204-0005	OLIVAR	S		1,98		1,98	1,98

**INCIDENCIAS****INCIDENCIA DESCRIPCIÓN**

75022 No Autoriza a que, en caso de la devolución por la entidad financiera (retrocesión bancaria) del pago en la cuenta corriente consignada en la solicitud y que está debidamente registrada en el sistema contable GIRO de la Junta de Andalucía, se proceda al pago en cualquier otra cuenta corriente de la titularidad del solicitante vigente en dicho sistema contable.

(1) Con incidencias que retienen pago o deniegan el expediente.

(2) Se calcula sobre superficie declarada admisible.

(3) Aplicación del artículo 16 bis del RD 147/2023.

Puede verificar la integridad de una copia de este documento mediante la lectura del código QR adjunto o mediante el acceso a la dirección <https://ws050.juntadeandalucia.es/verificarFirma> indicando el código de VERIFICACIÓN

FIRMADO POR	RAQUEL MARIA ESPIN CRESPO	FECHA	26/06/2024
VERIFICACIÓN	Pk2jmMQ72K8YCCE9EQ8LU85ENJJ6M	PÁGINA	2551/8857





**APELLIDOS Y NOMBRE / RAZÓN SOCIAL**

MONTES RODRIGUEZ FRANCISCO PABLO

**NIF**

\*\*\*\*4601\*

**EXPEDIENTE**

1021615

**RESOLUCIÓN**

CONCESIÓN DE LA AYUDA

**DATOS DE MANTENIMIENTO UNIDADES**

**GRUPO DE PAGO**

ZONAS DE LIMITACIONES NATURALES

**Sup. Dec. Admisible**

19,36

**Sup. Resuelta**

19,36

**Sobredecl.**

0,00

**% Sobredecl.**

0,00

**RESUMEN DE PAGOS**

	<b>IMPORTE ( Euros )</b>			
	<b>RESUELTO</b>	<b>FEADER</b>	<b>MAPA</b>	<b>CAPADR</b>
Pago realizado	908,60	772,31	89,14	47,15
A pagar	89,75	76,29	8,80	4,66
<b>TOTAL</b>	<b>998,35</b>	<b>848,60</b>	<b>97,94</b>	<b>51,81</b>

**APLICACIÓN DE REDUCCIONES Y PENALIZACIONES (%)**

<b>Criterios de subvencionabilidad (1)</b>	<b>Presentación tardía</b>	<b>Omisión declaración</b>	<b>Condicionalidad</b>
0,00	0,00	0,00	0,00

**IMPORTE ( Euros )**

Calculado(2)	Reducción	Penalización	Reducción Penalización (3)	Penalización adicional	Resuelto	FEADER	MAPA	CAPADR
998,35 €	0,00 €	0,00 €	0,00 €	0,00 €	998,35 €	848,60 €	97,94 €	51,81 €
Importe Unitario:	54,00 €	Nuevo Importe Unitario:	51,57 €					

**RECINTOS PROPUESTOS**

<b>REF.</b>	<b>REFERENCIA SIGPAC</b>	<b>CULTIVO</b>	<b>S/R</b>	<b>USO SIGPAC</b>	<b>Sup. Dec. admisible</b>	<b>Sup. Campo</b>	<b>Sup. Determ.</b>	<b>Sup. Resuelta</b>
-1298907	14-038-019-00158-0002	OLIVAR	S		1,12		1,12	1,12
-1298906	14-038-018-00111-0001	OLIVAR	S		0,02		0,02	0,02
-1298905	14-038-018-00103-0001	OLIVAR	S		5,78		5,78	5,78
-1298904	14-038-018-00102-0001	OLIVAR	S		1,38		1,38	1,38
-1298903	14-038-018-00101-0001	OLIVAR	S		0,05		0,05	0,05
-1298902	14-038-018-00100-0001	OLIVAR	S		0,08		0,08	0,08
-1298901	14-038-018-00096-0001	OLIVAR	S		0,06		0,06	0,06
5537446	14-038-018-00097-0001	OLIVAR	S		8,25		8,25	8,25
5537465	14-038-018-00096-0001	OLIVAR	S		2,51		2,51	2,51
1700000003532120	14-038-018-09007-0001	OLIVAR	S		0,11		0,11	0,11

(1) Con incidencias que retienen pago o deniegan el expediente.  
 (2) Se calcula sobre superficie declarada admisible.  
 (3) Aplicación del artículo 16 bis del RD 147/2023.

Puede verificar la integridad de una copia de este documento mediante la lectura del código QR adjunto o mediante el acceso a la dirección <a href="https://ws050.juntadeandalucia.es/verificarFirma">https://ws050.juntadeandalucia.es/verificarFirma</a> indicando el código de VERIFICACIÓN					
FIRMADO POR	RAQUEL MARIA ESPIN CRESPO		FECHA		26/06/2024
VERIFICACIÓN	Pk2jmMQ72K8YCCE9EQ8LU85ENJJ6M		PÁGINA		2552/8857

**APELLIDOS Y NOMBRE / RAZÓN SOCIAL**

MONTES ROLDAN MARIA CARMEN

**NIF**

\*\*\*\*2278\*

**EXPEDIENTE**

1035619

**RESOLUCIÓN**

CONCESIÓN DE LA AYUDA

**DATOS DE MANTENIMIENTO UNIDADES****GRUPO DE PAGO**

ZONAS DE LIMITACIONES NATURALES

**Sup. Dec.  
Admisible**

4,92

**Sup.  
Resuelta**

4,92

**Sobredecl.**

0,00

**% Sobredecl.**

0,00

**RESUMEN DE PAGOS**

	<b>IMPORTE ( Euros )</b>			
	<b>RESUELTO</b>	<b>FEADER</b>	<b>MAPA</b>	<b>CAPADR</b>
Pago realizado	241,80	205,53	23,72	12,55
A pagar	23,88	20,30	2,34	1,24
<b>TOTAL</b>	<b>265,68</b>	<b>225,83</b>	<b>26,06</b>	<b>13,79</b>

**APLICACIÓN DE REDUCCIONES Y PENALIZACIONES (%)**

<b>Criterios de subvencionabilidad (1)</b>	<b>Presentación tardía</b>	<b>Omisión declaración</b>	<b>Condicionalidad</b>
0,00	0,00	0,00	0,00

**IMPORTE ( Euros )**

Calculado(2)	Reducción	Penalización	Reducción Penalización (3)	Penalización adicional	Resuelto	FEADER	MAPA	CAPADR
265,68 €	0,00 €	0,00 €	0,00 €	0,00 €	265,68 €	225,83 €	26,06 €	13,79 €
Importe Unitario:	54,00 €	Nuevo Importe Unitario:	54,00 €					

**RECINTOS PROPUESTOS**

<b>REF.</b>	<b>REFERENCIA SIGPAC</b>	<b>CULTIVO</b>	<b>S/R</b>	<b>USO SIGPAC</b>	<b>Sup. Dec. admisible</b>	<b>Sup. Campo</b>	<b>Sup. Determ.</b>	<b>Sup. Resuelta</b>
1700000005622350	14-038-083-00051-0001	OLIVAR	S		2,44		2,44	2,44
1700000005622351	14-038-083-00052-0001	OLIVAR	S		0,03		0,03	0,03
1700000005622352	14-039-007-00078-0002	OLIVAR	S		2,12		2,12	2,12
1700000005622353	14-039-007-00080-0003	OLIVAR	S		0,02		0,02	0,02
1700000005622354	14-039-007-00086-0001	OLIVAR	S		0,06		0,06	0,06
1700000005622361	14-039-007-00079-0001	OLIVAR	S		0,25		0,25	0,25

(1) Con incidencias que retienen pago o deniegan el expediente.  
(2) Se calcula sobre superficie declarada admisible.  
(3) Aplicación del artículo 16 bis del RD 147/2023.

Puede verificar la integridad de una copia de este documento mediante la lectura del código QR adjunto o mediante el acceso a la dirección <https://ws050.juntadeandalucia.es/verificarFirma> indicando el código de VERIFICACIÓN

FIRMADO POR

RAQUEL MARIA ESPIN CRESPO

FECHA

26/06/2024

VERIFICACIÓN

Pk2jmMQ72K8YCCE9EQ8LU85ENJJ6M

PÁGINA

2553/8857



**APELLIDOS Y NOMBRE / RAZÓN SOCIAL**

MONTESINOS GOMEZ MARIA ROCIO

**NIF**

\*\*\*6406\*

**EXPEDIENTE**

1105985

**RESOLUCIÓN**

CONCESIÓN DE LA AYUDA

**DATOS DE MANTENIMIENTO UNIDADES****GRUPO DE PAGO**

ZONAS DE LIMITACIONES NATURALES

**Sup. Dec.  
Admisible**

132,20

**Sup.  
Resuelta**

132,20

**Sobredecl.**

0,00

**% Sobredecl.**

0,00

**RESUMEN DE PAGOS**

	<b>IMPORTE ( Euros )</b>			
	<b>RESUELTO</b>	<b>FEADER</b>	<b>MAPA</b>	<b>CAPADR</b>
Pago realizado	1.081,20	919,02	106,06	56,12
A pagar	106,80	90,78	10,48	5,54
<b>TOTAL</b>	<b>1.188,00</b>	<b>1.009,80</b>	<b>116,54</b>	<b>61,66</b>

**APLICACIÓN DE REDUCCIONES Y PENALIZACIONES (%)**

<b>Criterios de subvencionabilidad (1)</b>	<b>Presentación tardía</b>	<b>Omisión declaración</b>	<b>Condicionabilidad</b>
0,00	0,00	0,00	0,00

**IMPORTE ( Euros )**

Calculado(2)	Reducción	Penalización	Reducción Penalización (3)	Penalización adicional	Resuelto	FEADER	MAPA	CAPADR
1.188,00 €	0,00 €	0,00 €	0,00 €	0,00 €	1.188,00 €	1.009,80 €	116,54 €	61,66 €
Importe Unitario:	54,00 €	Nuevo Importe Unitario:	8,99 €					

(1) Con incidencias que retienen pago o deniegan el expediente.

(2) Se calcula sobre superficie declarada admisible.

(3) Aplicación del artículo 16 bis del RD 147/2023.

Puede verificar la integridad de una copia de este documento mediante la lectura del código QR adjunto o mediante el acceso a la dirección <https://ws050.juntadeandalucia.es/verificarFirma> indicando el código de VERIFICACIÓN

FIRMADO POR	RAQUEL MARIA ESPIN CRESPO	FECHA	26/06/2024
VERIFICACIÓN	Pk2jmMQ72K8YCCE9EQ8LU85ENJJ6M	PÁGINA	2554/8857







**RECINTOS PROPUESTOS**

REF.	REFERENCIA SIGPAC	CULTIVO	S/R	USO SIGPAC	Sup. Dec. admisible	Sup. Campo	Sup. Determ.	Sup. Resuelta
-1617137	14-008-041-00104-0001	PASTOS DE MENOS DE 5 AÑOS	S		1,20		1,20	1,20
-1616822	14-008-041-00079-0001	CEBADA	S		0,13		0,13	0,13
-1616819	14-008-041-00062-0002	CEBADA	S		0,83		0,83	0,83
-1616818	14-008-041-00060-0003	MEZCLA AVENA-CEBADA	S		1,12		1,12	1,12
-1616802	14-008-041-00059-0001	CEBADA	S		3,10		3,10	3,10
-1457619	14-008-041-00086-0001	BARBECHO TRADICIONAL	S		5,05		5,05	5,05
-1393969	14-008-041-00057-0001	PASTOS DE MENOS DE 5 AÑOS	S		2,50		2,50	2,50
-1393954	14-008-041-00058-0001	PASTOS DE MENOS DE 5 AÑOS	S		0,50		0,50	0,50
-1129511	14-008-041-00101-0004	PASTOS DE MENOS DE 5 AÑOS	S		1,63		1,63	1,63
-1129510	14-008-041-00105-0001	PASTOS DE MENOS DE 5 AÑOS	S		0,07		0,07	0,07
-1129505	14-008-041-00101-0004	PASTOS DE MENOS DE 5 AÑOS	S		0,25		0,25	0,25
-1129502	14-008-041-00100-0001	PASTOS DE MENOS DE 5 AÑOS	S		2,50		2,50	2,50
-1129501	14-008-041-00073-0001	PASTOS DE MENOS DE 5 AÑOS	S		1,06		1,06	1,06
-1092877	14-008-041-00127-0004	PASTOS PERMANENTES DE 5 O MAS AÑOS	S		0,03		0,03	0,03
-1092875	14-008-041-00088-0004	PASTOS PERMANENTES DE 5 O MAS AÑOS	S		0,02		0,02	0,02
-1092874	14-008-041-00077-0002	PASTOS PERMANENTES DE 5 O MAS AÑOS	S		0,07		0,07	0,07
-1092873	14-008-041-00072-0002	PASTOS PERMANENTES DE 5 O MAS AÑOS	S		0,06		0,06	0,06
-1092872	14-008-041-00060-0006	PASTOS PERMANENTES DE 5 O MAS AÑOS	S		0,02		0,02	0,02
-1092871	14-008-041-00060-0005	PASTOS PERMANENTES DE 5 O MAS AÑOS	S		0,04		0,04	0,04
-755061	14-008-041-00073-0001	GUISANTES	S		0,78		0,78	0,78
-755040	14-008-041-00059-0001	PASTOS DE MENOS DE 5 AÑOS	S		5,03		5,03	5,03
-754515	14-008-041-00097-0001	PASTOS DE MENOS DE 5 AÑOS	S		0,18		0,18	0,18
-754514	14-008-041-00086-0008	BARBECHO MEDIOAMBIENTAL	S		0,06		0,06	0,06
-754513	14-008-041-00086-0007	PASTOS PERMANENTES DE 5 O MAS AÑOS	S		0,17		0,17	0,17
-754504	14-008-041-00079-0005	MEZCLA AVENA-CEBADA	S		0,80		0,80	0,80
-754497	14-008-041-00073-0003	PASTOS PERMANENTES DE 5 O MAS AÑOS	S		0,13		0,13	0,13
-535000	14-008-041-00105-0001	PASTOS DE MENOS DE 5 AÑOS	S		0,55		0,55	0,55
-534988	14-008-041-00069-0001	PASTOS DE MENOS DE 5 AÑOS	S		1,11		1,11	1,11
-534600	14-008-041-00105-0001	BARBECHO TRADICIONAL	S		1,17		1,17	1,17
-534566	14-008-041-00104-0001	PASTOS DE MENOS DE 5 AÑOS	S		0,45		0,45	0,45
-534233	14-008-041-00083-0001	PASTOS DE MENOS DE 5 AÑOS	S		0,14		0,14	0,14
-534031	14-008-041-00075-0001	PASTOS DE MENOS DE 5 AÑOS	S		0,53		0,53	0,53
-533856	14-008-041-00063-0001	PASTOS DE MENOS DE 5 AÑOS	S		0,52		0,52	0,52
-533765	14-008-041-00059-0001	MEZCLA AVENA-CEBADA	S		0,50		0,50	0,50
-511896	14-008-041-00127-0003	PASTOS PERMANENTES DE 5 O MAS AÑOS	S		0,29		0,29	0,29
-511892	14-008-041-00081-0004	PASTOS PERMANENTES DE 5 O MAS AÑOS	S		0,13		0,13	0,13
-511891	14-008-041-00081-0003	PASTOS DE MENOS DE 5 AÑOS	S		0,02		0,02	0,02
-511889	14-008-041-00081-0002	PASTOS DE MENOS DE 5 AÑOS	S		0,32		0,32	0,32
-511886	14-008-041-00080-0003	PASTOS DE MENOS DE 5 AÑOS	S		2,45		2,45	2,45
-511883	14-008-041-00080-0002	MEZCLA AVENA-CEBADA	S		0,14		0,14	0,14
-511879	14-008-041-00079-0004	PASTOS PERMANENTES DE 5 O MAS AÑOS	S		1,23		1,23	1,23
-511878	14-008-041-00079-0003	PASTOS PERMANENTES DE 5 O MAS AÑOS	S		0,11		0,11	0,11
-511875	14-008-041-00078-0002	PASTOS PERMANENTES DE 5 O MAS AÑOS	S		0,16		0,16	0,16
-511874	14-008-041-00076-0002	PASTOS PERMANENTES DE 5 O MAS AÑOS	S		1,12		1,12	1,12
-511872	14-008-041-00069-0002	PASTOS PERMANENTES DE 5 O MAS AÑOS	S		0,42		0,42	0,42
-511871	14-008-041-00060-0004	PASTOS PERMANENTES DE 5 O MAS AÑOS	S		0,38		0,38	0,38
-511870	14-008-041-00060-0003	PASTOS DE MENOS DE 5 AÑOS	S		0,25		0,25	0,25
-511868	14-008-041-00060-0002	PASTOS PERMANENTES DE 5 O MAS AÑOS	S		0,35		0,35	0,35
-511867	14-008-041-00059-0005	PASTOS PERMANENTES DE 5 O MAS AÑOS	S		0,35		0,35	0,35
-511866	14-008-041-00059-0004	PASTOS PERMANENTES DE 5 O MAS AÑOS	S		0,50		0,50	0,50
-511864	14-008-041-00059-0003	PASTOS PERMANENTES DE 5 O MAS AÑOS	S		2,50		2,50	2,50
-511861	14-008-041-00059-0002	MEZCLA AVENA-CEBADA	S		0,85		0,85	0,85

(1) Con incidencias que retienen pago o deniegan el expediente.  
 (2) Se calcula sobre superficie declarada admisible.  
 (3) Aplicación del artículo 16 bis del RD 147/2023.

Puede verificar la integridad de una copia de este documento mediante la lectura del código QR adjunto o mediante el acceso a la dirección <a href="https://ws050.juntadeandalucia.es/verificarFirma">https://ws050.juntadeandalucia.es/verificarFirma</a> indicando el código de VERIFICACIÓN					
FIRMADO POR	RAQUEL MARIA ESPIN CRESPO		FECHA		26/06/2024
VERIFICACIÓN	Pk2jmMQ72K8YCCE9EQ8LU85ENJJJ6M		PÁGINA		2555/8857



**RECINTOS PROPUESTOS**

REF.	REFERENCIA SIGPAC	CULTIVO	S/R	USO SIGPAC	Sup. Dec. admisible	Sup. Campo	Sup. Determ.	Sup. Resuelta
-511858	14-008-041-00058-0004	PASTOS PERMANENTES DE 5 O MAS AÑOS	S		0,17		0,17	0,17
-511857	14-008-041-00058-0003	PASTOS DE MENOS DE 5 AÑOS	S		0,26		0,26	0,26
-511854	14-008-041-00058-0002	PASTOS PERMANENTES DE 5 O MAS AÑOS	S		0,56		0,56	0,56
-511852	14-008-041-00057-0003	PASTOS PERMANENTES DE 5 O MAS AÑOS	S		0,38		0,38	0,38
-511850	14-008-041-00057-0002	PASTOS PERMANENTES DE 5 O MAS AÑOS	S		1,00		1,00	1,00
-76120	14-008-041-00082-0003	PASTOS DE MENOS DE 5 AÑOS	S		0,12		0,12	0,12
1700000006519240	14-008-041-00102-0001	PASTOS DE MENOS DE 5 AÑOS	S		0,09		0,09	0,09
1700000006519241	14-008-041-00103-0001	BARBECHO TRADICIONAL	S		0,25		0,25	0,25
1700000006519242	14-008-041-00062-0002	MEZCLA AVENA-CEBADA	S		1,28		1,28	1,28
1700000006519244	14-008-041-00063-0001	MEZCLA AVENA-CEBADA	S		2,38		2,38	2,38
1700000006519245	14-008-041-00079-0001	MEZCLA AVENA-CEBADA	S		0,83		0,83	0,83
1700000006519247	14-008-041-00083-0001	GUISANTES	S		0,73		0,73	0,73
1700000006519248	14-008-041-00124-0001	BARBECHO TRADICIONAL	S		1,38		1,38	1,38
1700000006519250	14-008-041-00071-0001	PASTOS DE MENOS DE 5 AÑOS	S		0,09		0,09	0,09
1700000006519253	14-008-041-00127-0002	BARBECHO TRADICIONAL	S		3,30		3,30	3,30
1700000006519255	14-008-041-00081-0001	PASTOS PERMANENTES DE 5 O MAS AÑOS	S		0,77		0,77	0,77
1700000006519256	14-008-041-00077-0001	PASTOS DE MENOS DE 5 AÑOS	S		0,37		0,37	0,37
1700000006519257	14-008-041-00076-0001	PASTOS DE MENOS DE 5 AÑOS	S		5,89		5,89	5,89
1700000006519258	14-008-041-00082-0001	PASTOS DE MENOS DE 5 AÑOS	S		0,75		0,75	0,75
1700000006519259	14-008-041-00094-0001	PASTOS DE MENOS DE 5 AÑOS	S		2,26		2,26	2,26
1700000006519260	14-008-041-00078-0001	PASTOS DE MENOS DE 5 AÑOS	S		0,94		0,94	0,94
1700000006519261	14-008-041-00095-0001	PASTOS DE MENOS DE 5 AÑOS	S		0,77		0,77	0,77
1700000006519262	14-008-041-00096-0001	PASTOS DE MENOS DE 5 AÑOS	S		0,61		0,61	0,61
1700000006519263	14-008-041-00075-0001	GUISANTES	S		4,33		4,33	4,33
1700000006519265	14-008-041-00069-0001	MEZCLA AVENA-CEBADA	S		2,08		2,08	2,08
1700000006519266	14-008-041-00086-0003	PASTOS PERMANENTES DE 5 O MAS AÑOS	S		3,35		3,35	3,35
1700000006519268	14-008-041-00072-0001	PASTOS DE MENOS DE 5 AÑOS	S		1,66		1,66	1,66
1700000006519270	14-008-041-00107-0001	BARBECHO TRADICIONAL	S		0,56		0,56	0,56
1700000006519271	14-008-041-00108-0002	BARBECHO TRADICIONAL	S		1,00		1,00	1,00
1700000006519274	14-008-041-00093-0001	PASTOS PERMANENTES DE 5 O MAS AÑOS	S		1,76		1,76	1,76
1700000006519275	14-008-041-00090-0001	PASTOS PERMANENTES DE 5 O MAS AÑOS	S		0,91		0,91	0,91
1700000006519278	14-008-041-00092-0002	PASTOS PERMANENTES DE 5 O MAS AÑOS	S		4,86		4,86	4,86
1700000006519279	14-008-041-00092-0003	PASTOS PERMANENTES DE 5 O MAS AÑOS	S		4,10		4,10	4,10
1700000006519281	14-008-041-00085-0001	PASTOS PERMANENTES DE 5 O MAS AÑOS	S		7,46		7,46	7,46
1700000006519282	14-008-041-00089-0001	PASTOS PERMANENTES DE 5 O MAS AÑOS	S		0,57		0,57	0,57
1700000006519283	14-008-041-00109-0001	BARBECHO TRADICIONAL	S		0,73		0,73	0,73
1700000006519284	14-008-041-00110-0001	BARBECHO TRADICIONAL	S		0,89		0,89	0,89
1700000006519286	14-008-041-00107-0005	BARBECHO TRADICIONAL	S		0,33		0,33	0,33
1700000006519287	14-008-041-00108-0001	BARBECHO TRADICIONAL	S		0,48		0,48	0,48
1700000006519288	14-008-041-00086-0002	PASTOS PERMANENTES DE 5 O MAS AÑOS	S		1,93		1,93	1,93
1700000006519289	14-008-041-00074-0002	GUISANTES	S		0,77		0,77	0,77
1700000006519290	14-008-041-00108-0003	PASTOS PERMANENTES DE 5 O MAS AÑOS	S		0,84		0,84	0,84
1700000006519291	14-008-041-00057-0001	PASTOS DE MENOS DE 5 AÑOS	S		1,83		1,83	1,83
1700000006519294	14-008-041-00087-0001	PASTOS DE MENOS DE 5 AÑOS	S		2,07		2,07	2,07
1700000006519295	14-008-041-00088-0001	PASTOS DE MENOS DE 5 AÑOS	S		1,50		1,50	1,50
1700000006519296	14-008-041-00088-0003	PASTOS PERMANENTES DE 5 O MAS AÑOS	S		2,38		2,38	2,38
1700000006519297	14-008-041-00107-0002	PASTOS PERMANENTES DE 5 O MAS AÑOS	S		0,88		0,88	0,88
1700000006519299	14-008-041-00088-0002	PASTOS DE MENOS DE 5 AÑOS	S		3,34		3,34	3,34
1700000006519306	14-008-041-00070-0001	PASTOS DE MENOS DE 5 AÑOS	S		0,01		0,01	0,01
1700000006519309	14-008-041-00098-0001	PASTOS DE MENOS DE 5 AÑOS	S		0,16		0,16	0,16
1700000006519310	14-008-041-00099-0001	PASTOS DE MENOS DE 5 AÑOS	S		0,35		0,35	0,35
1700000006519312	14-008-041-00091-0002	PASTOS PERMANENTES DE 5 O MAS AÑOS	S		1,52		1,52	1,52

(1) Con incidencias que retienen pago o deniegan el expediente.  
 (2) Se calcula sobre superficie declarada admisible.  
 (3) Aplicación del artículo 16 bis del RD 147/2023.

Puede verificar la integridad de una copia de este documento mediante la lectura del código QR adjunto o mediante el acceso a la dirección <a href="https://ws050.juntadeandalucia.es/verificarFirma">https://ws050.juntadeandalucia.es/verificarFirma</a> indicando el código de VERIFICACIÓN					
FIRMADO POR	RAQUEL MARIA ESPIN CRESPO		FECHA		26/06/2024
VERIFICACIÓN	Pk2jmMQ72K8YCCE9EQ8LU85ENJJ6M		PÁGINA		2556/8857



**RECINTOS PROPUESTOS**

REF.	REFERENCIA SIGPAC	CULTIVO	S/R	USO SIGPAC	Sup. Dec. admisible	Sup. Campo	Sup. Determ.	Sup. Resuelta
170000006519313	14-008-041-00106-0001	BARBECHO TRADICIONAL	S		0,40		0,40	0,40
170000006519314	14-008-041-00060-0001	CEBADA	S		2,44		2,44	2,44
170000006519315	14-008-041-00082-0002	PASTOS PERMANENTES DE 5 O MAS AÑOS	S		0,09		0,09	0,09
170000006519317	14-008-041-00084-0001	PASTOS PERMANENTES DE 5 O MAS AÑOS	S		2,83		2,83	2,83
170000006519319	14-008-041-00080-0001	PASTOS PERMANENTES DE 5 O MAS AÑOS	S		2,95		2,95	2,95
170000006519320	14-008-041-00125-0001	PASTOS PERMANENTES DE 5 O MAS AÑOS	S		0,01		0,01	0,01
170000006519321	14-008-041-00058-0001	PASTOS DE MENOS DE 5 AÑOS	S		0,47		0,47	0,47
170000006519322	14-008-041-00127-0001	PASTOS PERMANENTES DE 5 O MAS AÑOS	S		1,25		1,25	1,25
170000006519326	14-008-041-00101-0004	BARBECHO TRADICIONAL	S		0,06		0,06	0,06

**Datos considerados para el Cálculo de la Carga Ganadera del expediente**

Superficie determinada para Cálculo Carga Ganadera: 93,45 ha

Carga Ganadera del Expediente: 0,55 ugm/ha

Explotación	Especie	Ugm Calculada para CG
ES140080000741	OVINA	51,83

**Recintos Determinados para el Cálculo de Garga Ganadera**

REF.	REFERENCIA SIGPAC	CULTIVO	DESCRIPCIÓN CULTIVO	S/R	SUP. RESUELTA (ha)
-1617137	14-008-041-00104-00001	63000	PASTOS DE MENOS DE 5 AÑOS-SIN VARIEDAD	S	1,20
-1393969	14-008-041-00057-00001	63000	PASTOS DE MENOS DE 5 AÑOS-SIN VARIEDAD	S	2,50
-1393954	14-008-041-00058-00001	63000	PASTOS DE MENOS DE 5 AÑOS-SIN VARIEDAD	S	0,50
-1129511	14-008-041-00101-00004	63000	PASTOS DE MENOS DE 5 AÑOS-SIN VARIEDAD	S	1,63
-1129510	14-008-041-00105-00001	63000	PASTOS DE MENOS DE 5 AÑOS-SIN VARIEDAD	S	0,07
-1129505	14-008-041-00101-00004	63000	PASTOS DE MENOS DE 5 AÑOS-SIN VARIEDAD	S	0,25
-1129502	14-008-041-00100-00001	63000	PASTOS DE MENOS DE 5 AÑOS-SIN VARIEDAD	S	2,50
-1129501	14-008-041-00073-00001	63000	PASTOS DE MENOS DE 5 AÑOS-SIN VARIEDAD	S	1,06
-1092877	14-008-041-00127-00004	62000	PASTOS PERMANENTES DE 5 O MAS AÑOS-SIN VARIEDAD	S	0,03
-1092875	14-008-041-00088-00004	62000	PASTOS PERMANENTES DE 5 O MAS AÑOS-SIN VARIEDAD	S	0,02
-1092874	14-008-041-00077-00002	62000	PASTOS PERMANENTES DE 5 O MAS AÑOS-SIN VARIEDAD	S	0,07
-1092873	14-008-041-00072-00002	62000	PASTOS PERMANENTES DE 5 O MAS AÑOS-SIN VARIEDAD	S	0,06
-1092872	14-008-041-00060-00006	62000	PASTOS PERMANENTES DE 5 O MAS AÑOS-SIN VARIEDAD	S	0,02
-1092871	14-008-041-00060-00005	62000	PASTOS PERMANENTES DE 5 O MAS AÑOS-SIN VARIEDAD	S	0,04
-755040	14-008-041-00059-00001	63000	PASTOS DE MENOS DE 5 AÑOS-SIN VARIEDAD	S	5,03
-754515	14-008-041-00097-00001	63000	PASTOS DE MENOS DE 5 AÑOS-SIN VARIEDAD	S	0,18
-754513	14-008-041-00086-00007	62000	PASTOS PERMANENTES DE 5 O MAS AÑOS-SIN VARIEDAD	S	0,17
-754497	14-008-041-00073-00003	62000	PASTOS PERMANENTES DE 5 O MAS AÑOS-SIN VARIEDAD	S	0,13
-535000	14-008-041-00105-00001	63000	PASTOS DE MENOS DE 5 AÑOS-SIN VARIEDAD	S	0,55
-534988	14-008-041-00069-00001	63000	PASTOS DE MENOS DE 5 AÑOS-SIN VARIEDAD	S	1,11
-534566	14-008-041-00104-00001	63000	PASTOS DE MENOS DE 5 AÑOS-SIN VARIEDAD	S	0,45
-534233	14-008-041-00083-00001	63000	PASTOS DE MENOS DE 5 AÑOS-SIN VARIEDAD	S	0,14
-534031	14-008-041-00075-00001	63000	PASTOS DE MENOS DE 5 AÑOS-SIN VARIEDAD	S	0,53
-533856	14-008-041-00063-00001	63000	PASTOS DE MENOS DE 5 AÑOS-SIN VARIEDAD	S	0,52
-511896	14-008-041-00127-00003	62000	PASTOS PERMANENTES DE 5 O MAS AÑOS-SIN VARIEDAD	S	0,29
-511892	14-008-041-00081-00004	62000	PASTOS PERMANENTES DE 5 O MAS AÑOS-SIN VARIEDAD	S	0,13

(1) Con incidencias que retienen pago o deniegan el expediente.  
 (2) Se calcula sobre superficie declarada admisible.  
 (3) Aplicación del artículo 16 bis del RD 147/2023.

Puede verificar la integridad de una copia de este documento mediante la lectura del código QR adjunto o mediante el acceso a la dirección <a href="https://ws050.juntadeandalucia.es/verificarFirma">https://ws050.juntadeandalucia.es/verificarFirma</a> indicando el código de VERIFICACIÓN					
FIRMADO POR	RAQUEL MARIA ESPIN CRESPO		FECHA		26/06/2024
VERIFICACIÓN	Pk2jmMQ72K8YCCE9EQ8LU85ENJJ6M		PÁGINA		2557/8857



**Recintos Determinados para el Cálculo de Garga Ganadera**

REF.	REFERENCIA SIGPAC	CULTIVO	DESCRIPCIÓN CULTIVO	S/R	SUP. RESUELTA (ha)
-511891	14-008-041-00081-00003	63000	PASTOS DE MENOS DE 5 AÑOS-SIN VARIEDAD	S	0,02
-511889	14-008-041-00081-00002	63000	PASTOS DE MENOS DE 5 AÑOS-SIN VARIEDAD	S	0,32
-511886	14-008-041-00080-00003	63000	PASTOS DE MENOS DE 5 AÑOS-SIN VARIEDAD	S	2,45
-511879	14-008-041-00079-00004	62000	PASTOS PERMANENTES DE 5 O MAS AÑOS-SIN VARIEDAD	S	1,23
-511878	14-008-041-00079-00003	62000	PASTOS PERMANENTES DE 5 O MAS AÑOS-SIN VARIEDAD	S	0,11
-511875	14-008-041-00078-00002	62000	PASTOS PERMANENTES DE 5 O MAS AÑOS-SIN VARIEDAD	S	0,16
-511874	14-008-041-00076-00002	62000	PASTOS PERMANENTES DE 5 O MAS AÑOS-SIN VARIEDAD	S	1,12
-511872	14-008-041-00069-00002	62000	PASTOS PERMANENTES DE 5 O MAS AÑOS-SIN VARIEDAD	S	0,42
-511871	14-008-041-00060-00004	62000	PASTOS PERMANENTES DE 5 O MAS AÑOS-SIN VARIEDAD	S	0,38
-511870	14-008-041-00060-00003	63000	PASTOS DE MENOS DE 5 AÑOS-SIN VARIEDAD	S	0,25
-511868	14-008-041-00060-00002	62000	PASTOS PERMANENTES DE 5 O MAS AÑOS-SIN VARIEDAD	S	0,35
-511867	14-008-041-00059-00005	62000	PASTOS PERMANENTES DE 5 O MAS AÑOS-SIN VARIEDAD	S	0,35
-511866	14-008-041-00059-00004	62000	PASTOS PERMANENTES DE 5 O MAS AÑOS-SIN VARIEDAD	S	0,50
-511864	14-008-041-00059-00003	62000	PASTOS PERMANENTES DE 5 O MAS AÑOS-SIN VARIEDAD	S	2,50
-511858	14-008-041-00058-00004	62000	PASTOS PERMANENTES DE 5 O MAS AÑOS-SIN VARIEDAD	S	0,17
-511857	14-008-041-00058-00003	63000	PASTOS DE MENOS DE 5 AÑOS-SIN VARIEDAD	S	0,26
-511854	14-008-041-00058-00002	62000	PASTOS PERMANENTES DE 5 O MAS AÑOS-SIN VARIEDAD	S	0,56
-511852	14-008-041-00057-00003	62000	PASTOS PERMANENTES DE 5 O MAS AÑOS-SIN VARIEDAD	S	0,38
-511850	14-008-041-00057-00002	62000	PASTOS PERMANENTES DE 5 O MAS AÑOS-SIN VARIEDAD	S	1,00
-76120	14-008-041-00082-00003	63000	PASTOS DE MENOS DE 5 AÑOS-SIN VARIEDAD	S	0,12
1700000006519240	14-008-041-00102-00001	63000	PASTOS DE MENOS DE 5 AÑOS-SIN VARIEDAD	S	0,09
1700000006519250	14-008-041-00071-00001	63000	PASTOS DE MENOS DE 5 AÑOS-SIN VARIEDAD	S	0,09
1700000006519255	14-008-041-00081-00001	62000	PASTOS PERMANENTES DE 5 O MAS AÑOS-SIN VARIEDAD	S	0,77
1700000006519256	14-008-041-00077-00001	63000	PASTOS DE MENOS DE 5 AÑOS-SIN VARIEDAD	S	0,37
1700000006519257	14-008-041-00076-00001	63000	PASTOS DE MENOS DE 5 AÑOS-SIN VARIEDAD	S	5,89
1700000006519258	14-008-041-00082-00001	63000	PASTOS DE MENOS DE 5 AÑOS-SIN VARIEDAD	S	0,75
1700000006519259	14-008-041-00094-00001	63000	PASTOS DE MENOS DE 5 AÑOS-SIN VARIEDAD	S	2,26
1700000006519260	14-008-041-00078-00001	63000	PASTOS DE MENOS DE 5 AÑOS-SIN VARIEDAD	S	0,94
1700000006519261	14-008-041-00095-00001	63000	PASTOS DE MENOS DE 5 AÑOS-SIN VARIEDAD	S	0,77
1700000006519262	14-008-041-00096-00001	63000	PASTOS DE MENOS DE 5 AÑOS-SIN VARIEDAD	S	0,61
1700000006519266	14-008-041-00086-00003	62000	PASTOS PERMANENTES DE 5 O MAS AÑOS-SIN VARIEDAD	S	3,35
1700000006519268	14-008-041-00072-00001	63000	PASTOS DE MENOS DE 5 AÑOS-SIN VARIEDAD	S	1,66
1700000006519274	14-008-041-00093-00001	62000	PASTOS PERMANENTES DE 5 O MAS AÑOS-SIN VARIEDAD	S	1,76
1700000006519275	14-008-041-00090-00001	62000	PASTOS PERMANENTES DE 5 O MAS AÑOS-SIN VARIEDAD	S	0,91
1700000006519278	14-008-041-00092-00002	62000	PASTOS PERMANENTES DE 5 O MAS AÑOS-SIN VARIEDAD	S	4,86
1700000006519279	14-008-041-00092-00003	62000	PASTOS PERMANENTES DE 5 O MAS AÑOS-SIN VARIEDAD	S	4,10
1700000006519281	14-008-041-00085-00001	62000	PASTOS PERMANENTES DE 5 O MAS AÑOS-SIN VARIEDAD	S	7,46
1700000006519282	14-008-041-00089-00001	62000	PASTOS PERMANENTES DE 5 O MAS AÑOS-SIN VARIEDAD	S	0,57
1700000006519288	14-008-041-00086-00002	62000	PASTOS PERMANENTES DE 5 O MAS AÑOS-SIN VARIEDAD	S	1,93
1700000006519290	14-008-041-00108-00003	62000	PASTOS PERMANENTES DE 5 O MAS AÑOS-SIN VARIEDAD	S	0,84
1700000006519291	14-008-041-00057-00001	63000	PASTOS DE MENOS DE 5 AÑOS-SIN VARIEDAD	S	1,83
1700000006519294	14-008-041-00087-00001	63000	PASTOS DE MENOS DE 5 AÑOS-SIN VARIEDAD	S	2,07

(1) Con incidencias que retienen pago o deniegan el expediente.  
 (2) Se calcula sobre superficie declarada admisible.  
 (3) Aplicación del artículo 16 bis del RD 147/2023.

Puede verificar la integridad de una copia de este documento mediante la lectura del código QR adjunto o mediante el acceso a la dirección <a href="https://ws050.juntadeandalucia.es/verificarFirma">https://ws050.juntadeandalucia.es/verificarFirma</a> indicando el código de VERIFICACIÓN					
FIRMADO POR	RAQUEL MARIA ESPIN CRESPO		FECHA		26/06/2024
VERIFICACIÓN	Pk2jmMQ72K8YCCE9EQ8LU85ENJJ6M		PÁGINA		2558/8857



**Recintos Determinados para el Cálculo de Garga Ganadera**

REF.	REFERENCIA SIGPAC	CULTIVO	DESCRIPCIÓN CULTIVO	S/R	SUP. RESUELTA (ha)
1700000006519295	14-008-041-00088-00001	63000	PASTOS DE MENOS DE 5 AÑOS-SIN VARIEDAD	S	1,50
1700000006519296	14-008-041-00088-00003	62000	PASTOS PERMANENTES DE 5 O MAS AÑOS-SIN VARIEDAD	S	2,38
1700000006519297	14-008-041-00107-00002	62000	PASTOS PERMANENTES DE 5 O MAS AÑOS-SIN VARIEDAD	S	0,88
1700000006519299	14-008-041-00088-00002	63000	PASTOS DE MENOS DE 5 AÑOS-SIN VARIEDAD	S	3,34
1700000006519306	14-008-041-00070-00001	63000	PASTOS DE MENOS DE 5 AÑOS-SIN VARIEDAD	S	0,01
1700000006519309	14-008-041-00098-00001	63000	PASTOS DE MENOS DE 5 AÑOS-SIN VARIEDAD	S	0,16
1700000006519310	14-008-041-00099-00001	63000	PASTOS DE MENOS DE 5 AÑOS-SIN VARIEDAD	S	0,35
1700000006519312	14-008-041-00091-00002	62000	PASTOS PERMANENTES DE 5 O MAS AÑOS-SIN VARIEDAD	S	1,52
1700000006519315	14-008-041-00082-00002	62000	PASTOS PERMANENTES DE 5 O MAS AÑOS-SIN VARIEDAD	S	0,09
1700000006519317	14-008-041-00084-00001	62000	PASTOS PERMANENTES DE 5 O MAS AÑOS-SIN VARIEDAD	S	2,83
1700000006519319	14-008-041-00080-00001	62000	PASTOS PERMANENTES DE 5 O MAS AÑOS-SIN VARIEDAD	S	2,95
1700000006519320	14-008-041-00125-00001	62000	PASTOS PERMANENTES DE 5 O MAS AÑOS-SIN VARIEDAD	S	0,01
1700000006519321	14-008-041-00058-00001	63000	PASTOS DE MENOS DE 5 AÑOS-SIN VARIEDAD	S	0,47
1700000006519322	14-008-041-00127-00001	62000	PASTOS PERMANENTES DE 5 O MAS AÑOS-SIN VARIEDAD	S	1,25

**Incidencias de carga ganadera**

**INCIDENCIA DESCRIPCIÓN**

86132	Recinto superficie forrajera que no realiza la actividad de producción de pastoreo.
	Recinto:14-008-041-00086-00001 Cultivo:20000 BARBECHO TRADICIONAL-SIN VARIEDAD Secano
	Recinto:14-008-041-00105-00001 Cultivo:20000 BARBECHO TRADICIONAL-SIN VARIEDAD Secano
	Recinto:14-008-041-00103-00001 Cultivo:20000 BARBECHO TRADICIONAL-SIN VARIEDAD Secano
	Recinto:14-008-041-00124-00001 Cultivo:20000 BARBECHO TRADICIONAL-SIN VARIEDAD Secano
	Recinto:14-008-041-00127-00002 Cultivo:20000 BARBECHO TRADICIONAL-SIN VARIEDAD Secano
	Recinto:14-008-041-00107-00001 Cultivo:20000 BARBECHO TRADICIONAL-SIN VARIEDAD Secano
	Recinto:14-008-041-00108-00002 Cultivo:20000 BARBECHO TRADICIONAL-SIN VARIEDAD Secano
	Recinto:14-008-041-00109-00001 Cultivo:20000 BARBECHO TRADICIONAL-SIN VARIEDAD Secano
	Recinto:14-008-041-00110-00001 Cultivo:20000 BARBECHO TRADICIONAL-SIN VARIEDAD Secano
	Recinto:14-008-041-00107-00005 Cultivo:20000 BARBECHO TRADICIONAL-SIN VARIEDAD Secano
	Recinto:14-008-041-00108-00001 Cultivo:20000 BARBECHO TRADICIONAL-SIN VARIEDAD Secano
	Recinto:14-008-041-00106-00001 Cultivo:20000 BARBECHO TRADICIONAL-SIN VARIEDAD Secano
	Recinto:14-008-041-00101-00004 Cultivo:20000 BARBECHO TRADICIONAL-SIN VARIEDAD Secano

(1) Con incidencias que retienen pago o deniegan el expediente.  
 (2) Se calcula sobre superficie declarada admisible.  
 (3) Aplicación del artículo 16 bis del RD 147/2023.

Puede verificar la integridad de una copia de este documento mediante la lectura del código QR adjunto o mediante el acceso a la dirección <https://ws050.juntadeandalucia.es/verificarFirma> indicando el código de VERIFICACIÓN

FIRMADO POR	RAQUEL MARIA ESPIN CRESPO	FECHA	26/06/2024
VERIFICACIÓN	Pk2jmMQ72K8YCCE9EQ8LU85ENJJ6M	PÁGINA	2559/8857





**APELLIDOS Y NOMBRE / RAZÓN SOCIAL**

MONTILLA ARIZA PEDRO

**NIF**

\*\*\*6354\*

**EXPEDIENTE**

1140616

**RESOLUCIÓN**

CONCESIÓN DE LA AYUDA

**DATOS DE MANTENIMIENTO UNIDADES**

**GRUPO DE PAGO**

ZONAS DE LIMITACIONES NATURALES

**Sup. Dec. Admisible**  
17,72

**Sup. Resuelta**  
17,72

**Sobredecl.**  
0,00

**% Sobredecl.**  
0,00

**RESUMEN DE PAGOS**

	<b>IMPORTE ( Euros )</b>			
	<b>RESUELTO</b>	<b>FEADER</b>	<b>MAPA</b>	<b>CAPADR</b>
Pago realizado	844,91	718,17	82,88	43,86
A pagar	82,41	70,05	8,08	4,28
<b>TOTAL</b>	<b>927,32</b>	<b>788,22</b>	<b>90,96</b>	<b>48,14</b>

**APLICACIÓN DE REDUCCIONES Y PENALIZACIONES (%)**

<b>Criterios de subvencionabilidad (1)</b>	<b>Presentación tardía</b>	<b>Omisión declaración</b>	<b>Condicionalidad</b>
0,00	0,00	0,00	0,00

**IMPORTE ( Euros )**

Calculado(2)	Reducción	Penalización	Reducción Penalización (3)	Penalización adicional	Resuelto	FEADER	MAPA	CAPADR
927,32 €	0,00 €	0,00 €	0,00 €	0,00 €	927,32 €	788,22 €	90,97 €	48,13 €
Importe Unitario:	54,00 €	Nuevo Importe Unitario:	52,33 €					

**RECINTOS PROPUESTOS**

REF.	REFERENCIA SIGPAC	CULTIVO	USO S/R	Sup. Dec. admisible	Sup. Campo	Sup. Determ.	Sup. Resuelta
-1537111	14-048-004-00455-0001	OLIVAR	S	0,07		0,07	0,07
-1357826	14-048-003-00152-0001	OLIVAR	S	0,05		0,05	0,05
-963190	14-048-004-00489-0001	OLIVAR	S	0,01		0,01	0,01
-963177	14-048-004-00344-0002	OLIVAR	S	0,51		0,51	0,51
-508157	14-048-003-00119-0009	OLIVAR	S	0,01		0,01	0,01
-508153	14-048-003-00119-0008	OLIVAR	S	0,01		0,01	0,01
-491251	14-048-004-00187-0002	OLIVAR	R	0,01		0,01	0,01
-491250	14-048-004-00187-0002	OLIVAR	R	0,03		0,03	0,03
4613018	14-048-003-00114-0001	OLIVAR	S	0,42		0,42	0,42
4613021	14-048-003-00060-0001	OLIVAR	S	0,72		0,72	0,72
4613032	14-048-004-00249-0001	OLIVAR	S	0,55		0,55	0,55
4613045	14-048-003-00014-0001	OLIVAR	S	2,09		2,09	2,09
1700000006673284	14-048-004-00184-0001	OLIVAR	S	2,76		2,76	2,74
1700000006673289	14-048-004-00378-0001	OLIVAR	S	1,51		1,51	1,51
1700000006673290	14-048-004-00377-0001	OLIVAR	S	0,33		0,33	0,33
1700000006673297	14-048-004-00428-0001	OLIVAR	S	0,02		0,02	0,02
1700000006673302	14-048-004-00427-0001	OLIVAR	S	3,79		3,79	3,79
1700000006673304	14-048-004-00254-0001	OLIVAR	S	1,72		1,72	1,72
1700000006673308	14-048-004-00204-0001	OLIVAR	S	1,67		1,67	1,67
1700000006673317	14-048-003-00152-0001	OLIVAR	S	0,49		0,49	0,49
1700000006673318	14-048-004-00175-0001	AVENA	S	0,97		0,97	0,97

(1) Con incidencias que retienen pago o deniegan el expediente.  
 (2) Se calcula sobre superficie declarada admisible.  
 (3) Aplicación del artículo 16 bis del RD 147/2023.

Puede verificar la integridad de una copia de este documento mediante la lectura del código QR adjunto o mediante el acceso a la dirección <https://ws050.juntadeandalucia.es/verificarFirma> indicando el código de VERIFICACIÓN

FIRMADO POR	RAQUEL MARIA ESPIN CRESPO	FECHA	26/06/2024
VERIFICACIÓN	Pk2jmMQ72K8YCCCE9EQ8LU85ENJJ6M	PÁGINA	2560/8857





**INCIDENCIAS**

**INCIDENCIA DESCRIPCIÓN**

4272 Verifica que las líneas de declaración de las Solicitudes Únicas no tienen solapes con la capa de Retroactividad Gráfica (ambas de la misma campaña) a nivel de expediente/línea de declaración gráfica de la solicitud.  
Recinto:14-048-004-00184-00001 Cultivo: - Agregado de la referencia del recinto.:0 Zona de la referencia del recinto.:0 Superficie solapada.:0,02 Id. Incid.:95146022

(1) Con incidencias que retienen pago o deniegan el expediente.  
(2) Se calcula sobre superficie declarada admisible.  
(3) Aplicación del artículo 16 bis del RD 147/2023.

Puede verificar la integridad de una copia de este documento mediante la lectura del código QR adjunto o mediante el acceso a la dirección <https://ws050.juntadeandalucia.es/verificarFirma> indicando el código de VERIFICACIÓN

FIRMADO POR	RAQUEL MARIA ESPIN CRESPO	FECHA	26/06/2024
VERIFICACIÓN	Pk2jmMQ72K8YCCE9EQ8LU85ENJJ6M	PÁGINA	2561/8857



**APELLIDOS Y NOMBRE / RAZÓN SOCIAL**

MONTILLA EGEA MANUEL

**NIF**

\*\*\*8949\*

**EXPEDIENTE**

1016013

**RESOLUCIÓN**

CONCESIÓN DE LA AYUDA

**DATOS DE MANTENIMIENTO UNIDADES****GRUPO DE PAGO**

ZONAS DE LIMITACIONES NATURALES

**Sup. Dec.  
Admisible**

3,80

**Sup.  
Resuelta**

3,80

**Sobredecl.**

0,00

**% Sobredecl.**

0,00

**RESUMEN DE PAGOS**

	<b>IMPORTE ( Euros )</b>			
	<b>RESUELTO</b>	<b>FEADER</b>	<b>MAPA</b>	<b>CAPADR</b>
Pago realizado	186,75	158,74	18,32	9,69
A pagar	18,45	15,68	1,81	0,96
<b>TOTAL</b>	<b>205,20</b>	<b>174,42</b>	<b>20,13</b>	<b>10,65</b>

**APLICACIÓN DE REDUCCIONES Y PENALIZACIONES (%)**

<b>Criterios de subvencionabilidad (1)</b>	<b>Presentación tardía</b>	<b>Omisión declaración</b>	<b>Condicionalidad</b>
0,00	0,00	0,00	0,00

**IMPORTE ( Euros )**

Calculado(2)	Reducción	Penalización	Reducción Penalización (3)	Penalización adicional	Resuelto	FEADER	MAPA	CAPADR
205,20 €	0,00 €	0,00 €	0,00 €	0,00 €	205,20 €	174,42 €	20,13 €	10,65 €
Importe Unitario:	54,00 €	Nuevo Importe Unitario:	54,00 €					

**RECINTOS PROPUESTOS**

<b>REF.</b>	<b>REFERENCIA SIGPAC</b>	<b>CULTIVO</b>	<b>S/R</b>	<b>USO SIGPAC</b>	<b>Sup. Dec. admisible</b>	<b>Sup. Campo</b>	<b>Sup. Determ.</b>	<b>Sup. Resuelta</b>
1700000002783516	14-038-001-00153-0001	OLIVAR	S		0,83		0,83	0,83
1700000002783517	14-038-001-00154-0003	OLIVAR	S		0,32		0,32	0,32
1700000002783518	14-038-042-00015-0001	OLIVAR	S		0,42		0,42	0,42
1700000002783519	14-038-002-00065-0002	OLIVAR	S		1,79		1,79	1,79
1700000002783520	14-038-001-00310-0001	OLIVAR	S		0,44		0,44	0,44

(1) Con incidencias que retienen pago o deniegan el expediente.

(2) Se calcula sobre superficie declarada admisible.

(3) Aplicación del artículo 16 bis del RD 147/2023.

Puede verificar la integridad de una copia de este documento mediante la lectura del código QR adjunto o mediante el acceso a la dirección <https://ws050.juntadeandalucia.es/verificarFirma> indicando el código de VERIFICACIÓN

FIRMADO POR

RAQUEL MARIA ESPIN CRESPO

FECHA

26/06/2024

VERIFICACIÓN

Pk2jmMQ72K8YCCE9EQ8LU85ENJJ6M

PÁGINA

2562/8857







**APELLIDOS Y NOMBRE / RAZÓN SOCIAL**

MONTILLA HUESO MANUEL FRANCISCO

**NIF**

\*\*\*\*2822\*

**EXPEDIENTE**

1167310

**RESOLUCIÓN**

CONCESIÓN DE LA AYUDA

**DATOS DE MANTENIMIENTO UNIDADES**

**GRUPO DE PAGO**

ZONAS DE LIMITACIONES NATURALES

**Sup. Dec. Admisible**

6,04

**Sup. Resuelta**

6,04

**Sobredecl.**

0,00

**% Sobredecl.**

0,00

**RESUMEN DE PAGOS**

	<b>IMPORTE ( Euros )</b>			
	<b>RESUELTO</b>	<b>FEADER</b>	<b>MAPA</b>	<b>CAPADR</b>
Pago realizado	296,84	252,32	29,12	15,40
A pagar	29,32	24,92	2,88	1,52
<b>TOTAL</b>	<b>326,16</b>	<b>277,24</b>	<b>32,00</b>	<b>16,92</b>

**APLICACIÓN DE REDUCCIONES Y PENALIZACIONES (%)**

<b>Criterios de subvencionabilidad (1)</b>	<b>Presentación tardía</b>	<b>Omisión declaración</b>	<b>Condicionabilidad</b>
0,00	0,00	0,00	0,00

**IMPORTE ( Euros )**

Calculado(2)	Reducción	Penalización	Reducción Penalización (3)	Penalización adicional	Resuelto	FEADER	MAPA	CAPADR
326,16 €	0,00 €	0,00 €	0,00 €	0,00 €	326,16 €	277,24 €	32,00 €	16,92 €
Importe Unitario:	54,00 €	Nuevo Importe Unitario:	54,00 €					

**RECINTOS PROPUESTOS**

<b>REF.</b>	<b>REFERENCIA SIGPAC</b>	<b>CULTIVO</b>	<b>S/R</b>	<b>USO SIGPAC</b>	<b>Sup. Dec. admisible</b>	<b>Sup. Campo</b>	<b>Sup. Determ.</b>	<b>Sup. Resuelta</b>
4161622	23-069-018-00846-0001	OLIVAR	S		1,59		1,59	1,59
1700000006181313	23-069-018-00864-0001	OLIVAR	S		0,71		0,71	0,71
1700000006181314	23-069-003-00148-0006	OLIVAR	S		3,74		3,74	3,74

(1) Con incidencias que retienen pago o deniegan el expediente.

(2) Se calcula sobre superficie declarada admisible.

(3) Aplicación del artículo 16 bis del RD 147/2023.

Puede verificar la integridad de una copia de este documento mediante la lectura del código QR adjunto o mediante el acceso a la dirección <https://ws050.juntadeandalucia.es/verificarFirma> indicando el código de VERIFICACIÓN

FIRMADO POR	RAQUEL MARIA ESPIN CRESPO	FECHA	26/06/2024
VERIFICACIÓN	Pk2jmMQ72K8YCCE9EQ8LU85ENJJ6M	PÁGINA	2563/8857





**APELLIDOS Y NOMBRE / RAZÓN SOCIAL**

MONTORO GOMEZ ALFONSO

**NIF**

\*\*\*\*5204\*

**EXPEDIENTE**

1082883

**RESOLUCIÓN**

CONCESIÓN DE LA AYUDA

**DATOS DE MANTENIMIENTO UNIDADES**

**GRUPO DE PAGO**

ZONAS DE LIMITACIONES NATURALES

**Sup. Dec. Admisible**

19,10

**Sup. Resuelta**

18,26

**Sobredecl.**

0,84

**% Sobredecl.**

4,40

**RESUMEN DE PAGOS**

	<b>IMPORTE ( Euros )</b>			
	<b>RESUELTO</b>	<b>FEADER</b>	<b>MAPA</b>	<b>CAPADR</b>
Pago realizado	779,85	662,87	76,50	40,47
A pagar	80,85	68,72	7,93	4,20
<b>TOTAL</b>	<b>860,70</b>	<b>731,59</b>	<b>84,43</b>	<b>44,67</b>

**APLICACIÓN DE REDUCCIONES Y PENALIZACIONES (%)**

<b>Crterios de subvencionabilidad (1)</b>	<b>Presentación tardía</b>	<b>Omisión declaración</b>	<b>Condicionalidad</b>
0,00	0,00	0,00	0,00

**IMPORTE ( Euros )**

Calculado(2)	Reducción	Penalización	Reducción Penalización (3)	Penalización adicional	Resuelto	FEADER	MAPA	CAPADR
987,12 €	43,41 €	83,01 €	0,00 €	0,00 €	860,70 €	731,60 €	84,43 €	44,67 €
<b>Importe Unitario:</b>	<b>54,00 €</b>	<b>Nuevo Importe Unitario:</b>	<b>51,68 €</b>					

**RECINTOS PROPUESTOS**

<b>REF.</b>	<b>REFERENCIA SIGPAC</b>	<b>CULTIVO</b>	<b>USO S/R SIGPAC</b>	<b>Sup. Dec. admisible</b>	<b>Sup. Campo</b>	<b>Sup. Determ.</b>	<b>Sup. Resuelta</b>
4761411	14-007-008-00015-0005	OLIVAR	S	3,20		3,20	3,20
4761417	14-007-008-00015-0006	TRIGO DURO	S	5,62		5,62	5,62
4761421	14-007-008-00014-0002	TRIGO DURO	S	2,10		2,10	2,10
170000005928436	14-007-038-00076-0003	OLIVAR	S	0,02		0,02	0,02
170000005928437	14-007-038-00076-0003	OLIVAR	S	0,03		0,03	0,03
170000005928438	14-007-038-00076-0003	OLIVAR	S	0,01		0,01	0,01
170000005928439	14-007-038-00077-0001	OLIVAR	S	0,81		0,81	0,81
170000005928440	14-007-038-00774-0003	OLIVAR	S	1,94		1,94	1,94
170000005928441	14-007-038-80014-0001	OLIVAR	S	0,02		0,02	0,02
170000005928442	14-007-038-80014-0003	OLIVAR	S	0,02		0,02	0,02
170000005928443	14-007-038-80014-0004	OLIVAR	S	0,01		0,01	0,01
170000005928444	14-007-038-00344-0001	OLIVAR	S	0,08		0,08	0,08
170000005928445	14-007-038-00345-0001	OLIVAR	S	0,49		0,49	0,49
170000005928446	14-007-038-00346-0001	OLIVAR	S	0,12		0,12	0,12
170000005928447	14-007-038-00353-0001	OLIVAR	S	0,85		0,85	0,85
170000005928448	14-007-038-00348-0001	OLIVAR	S	0,84		0,84	0,00
170000005928450	14-007-038-00216-0001	OLIVAR	S	1,20		1,20	1,20
170000005928451	14-007-038-00217-0002	OLIVAR	S	0,04		0,04	0,04
170000005928455	14-007-038-00408-0001	OLIVAR	S	1,51		1,51	1,51
170000005928456	14-007-038-00408-0002	OLIVAR	S	0,07		0,07	0,07
170000005928457	14-007-038-00354-0001	OLIVAR	S	0,04		0,04	0,04
170000005928458	14-007-038-09004-0001	OLIVAR	S	0,08		0,08	0,08

(1) Con incidencias que retienen pago o deniegan el expediente.  
 (2) Se calcula sobre superficie declarada admisible.  
 (3) Aplicación del artículo 16 bis del RD 147/2023.

Puede verificar la integridad de una copia de este documento mediante la lectura del código QR adjunto o mediante el acceso a la dirección <https://ws050.juntadeandalucia.es/verificarFirma> indicando el código de VERIFICACIÓN

FIRMADO POR	RAQUEL MARIA ESPIN CRESPO	FECHA	26/06/2024
VERIFICACIÓN	Pk2jmMQ72K8YCC9EQ8LU85ENJJ6M	PÁGINA	2564/8857





**INCIDENCIAS**

**INCIDENCIA DESCRIPCIÓN**

3790 Recinto declarado inactivo  
Recinto:14-007-038-00348-00001 Cultivo: -

(1) Con incidencias que retienen pago o deniegan el expediente.  
(2) Se calcula sobre superficie declarada admisible.  
(3) Aplicación del artículo 16 bis del RD 147/2023.

Puede verificar la integridad de una copia de este documento mediante la lectura del código QR adjunto o mediante el acceso a la dirección <https://ws050.juntadeandalucia.es/verificarFirma> indicando el código de VERIFICACIÓN

FIRMADO POR	RAQUEL MARIA ESPIN CRESCO	FECHA	26/06/2024
VERIFICACIÓN	Pk2jmMQ72K8YCCE9EQ8LU85ENJJ6M	PÁGINA	2565/8857



**APELLIDOS Y NOMBRE / RAZÓN SOCIAL**

MONTORO GOMEZ ANTONIO JESUS

**NIF**

\*\*\*\*6097\*

**EXPEDIENTE**

1094428

**RESOLUCIÓN**

CONCESIÓN DE LA AYUDA

**DATOS DE MANTENIMIENTO UNIDADES****GRUPO DE PAGO**

ZONAS DE LIMITACIONES NATURALES

**Sup. Dec.  
Admisible**

20,87

**Sup.  
Resuelta**

20,87

**Sobredecl.**

0,00

**% Sobredecl.**

0,00

**RESUMEN DE PAGOS**

	<b>IMPORTE ( Euros )</b>			
	<b>RESUELTO</b>	<b>FEADER</b>	<b>MAPA</b>	<b>CAPADR</b>
Pago realizado	959,42	815,50	94,12	49,79
A pagar	94,77	80,55	9,30	4,92
<b>TOTAL</b>	<b>1.054,19</b>	<b>896,05</b>	<b>103,42</b>	<b>54,71</b>

**APLICACIÓN DE REDUCCIONES Y PENALIZACIONES (%)**

<b>Crterios de subvencionabilidad (1)</b>	<b>Presentación tardía</b>	<b>Omisión declaración</b>	<b>Condicionalidad</b>
0,00	0,00	0,00	0,00

**IMPORTE ( Euros )**

Calculado(2)	Reducción	Penalización	Reducción Penalización (3)	Penalización adicional	Resuelto	FEADER	MAPA	CAPADR
1.054,19 €	0,00 €	0,00 €	0,00 €	0,00 €	1.054,19 €	896,06 €	103,42 €	54,71 €
<b>Importe Unitario:</b>	<b>54,00 €</b>	<b>Nuevo Importe Unitario:</b>	<b>50,51 €</b>					

**RECINTOS PROPUESTOS**

<b>REF.</b>	<b>REFERENCIA SIGPAC</b>	<b>CULTIVO</b>	<b>USO S/R SIGPAC</b>	<b>Sup. Dec. admisible</b>	<b>Sup. Campo</b>	<b>Sup. Determ.</b>	<b>Sup. Resuelta</b>
-1511253	14-013-005-00084-0003	OLIVAR	S	0,51		0,51	0,51
-1511252	14-013-005-00084-0003	OLIVAR	S	0,46		0,46	0,46
-739297	14-013-005-00086-0001	OLIVAR	S	2,53		2,53	2,53
170000005301908	14-013-005-00083-0002	OLIVAR	S	5,62		5,62	5,62
170000005301910	14-013-005-00084-0003	OLIVAR	S	1,21		1,21	1,21
170000005301912	14-013-005-00087-0001	OLIVAR	S	2,43		2,43	2,43
170000005301913	14-013-005-00084-0014	OLIVAR	S	2,12		2,12	2,12
170000005301914	14-013-018-00177-0001	OLIVAR	S	2,52		2,52	2,52
170000005301915	14-013-018-09007-0001	OLIVAR	S	0,02		0,02	0,02
170000005301916	14-013-018-00112-0001	OLIVAR	S	1,57		1,57	1,57
170000005301917	14-013-018-00120-0001	OLIVAR	S	0,61		0,61	0,61
170000005301918	14-013-018-00125-0002	OLIVAR	S	0,03		0,03	0,03
170000005301919	14-013-018-00126-0002	OLIVAR	S	1,24		1,24	1,24

**INCIDENCIAS****INCIDENCIA DESCRIPCIÓN**

75022 No Autoriza a que, en caso de la devolución por la entidad financiera (retrocesión bancaria) del pago en la cuenta corriente consignada en la solicitud y que está debidamente registrada en el sistema contable GIRO de la Junta de Andalucía, se proceda al pago en cualquier otra cuenta corriente de la titularidad del solicitante vigente en dicho sistema contable.

(1) Con incidencias que retienen pago o deniegan el expediente.  
(2) Se calcula sobre superficie declarada admisible.  
(3) Aplicación del artículo 16 bis del RD 147/2023.

Puede verificar la integridad de una copia de este documento mediante la lectura del código QR adjunto o mediante el acceso a la dirección <https://ws050.juntadeandalucia.es/verificarFirma> indicando el código de VERIFICACIÓN

FIRMADO POR	RAQUEL MARIA ESPIN CRESPO	FECHA	26/06/2024
VERIFICACIÓN	Pk2jmMQ72K8YCCE9EQ8LU85ENJJ6M	PÁGINA	2566/8857





**APELLIDOS Y NOMBRE / RAZÓN SOCIAL**

MORAL GARCIA MANUEL

**NIF**

\*\*\*0246\*

**EXPEDIENTE**

1232342

**RESOLUCIÓN**

CONCESIÓN DE LA AYUDA

**DATOS DE MANTENIMIENTO UNIDADES**

**GRUPO DE PAGO**

ZONAS DE LIMITACIONES NATURALES

**Sup. Dec. Admisible**

237,30

**Sup. Resuelta**

236,27

**Sobredecl.**

1,03

**% Sobredecl.**

0,43

**RESUMEN DE PAGOS**

	<b>IMPORTE ( Euros )</b>			
	<b>RESUELTO</b>	<b>FEADER</b>	<b>MAPA</b>	<b>CAPADR</b>
Pago realizado	1.076,68	915,18	105,63	55,88
A pagar	106,16	90,24	10,41	5,51
<b>TOTAL</b>	<b>1.182,84</b>	<b>1.005,42</b>	<b>116,04</b>	<b>61,39</b>

**APLICACIÓN DE REDUCCIONES Y PENALIZACIONES (%)**

<b>Criterios de subvencionabilidad (1)</b>	<b>Presentación tardía</b>	<b>Omisión declaración</b>	<b>Condicionabilidad</b>
0,00	0,00	0,00	0,00

**IMPORTE ( Euros )**

Calculado(2)	Reducción	Penalización	Reducción Penalización (3)	Penalización adicional	Resuelto	FEADER	MAPA	CAPADR
1.188,00 €	5,16 €	0,00 €	0,00 €	0,00 €	1.182,84 €	1.005,41 €	116,04 €	61,39 €
<b>Importe Unitario:</b>	<b>54,00 €</b>	<b>Nuevo Importe Unitario:</b>	<b>5,01 €</b>					

(1) Con incidencias que retienen pago o deniegan el expediente.

(2) Se calcula sobre superficie declarada admisible.

(3) Aplicación del artículo 16 bis del RD 147/2023.

Puede verificar la integridad de una copia de este documento mediante la lectura del código QR adjunto o mediante el acceso a la dirección <a href="https://ws050.juntadeandalucia.es/verificarFirma">https://ws050.juntadeandalucia.es/verificarFirma</a> indicando el código de VERIFICACIÓN				
FIRMADO POR	RAQUEL MARIA ESPIN CRESPO	FECHA	26/06/2024	
VERIFICACIÓN	Pk2jmMQ72K8YCCE9EQ8LU85ENJJ6M	PÁGINA	2567/8857	



**RECINTOS PROPUESTOS**

REF.	REFERENCIA SIGPAC	CULTIVO	S/R	USO SIGPAC	Sup. Dec. admisible	Sup. Campo	Sup. Determ.	Sup. Resuelta
-1304731	14-039-010-00078-0001	PASTOS PERMANENTES DE 5 O MAS AÑOS	S		0,45	0,45	0,45	0,45
-1304730	14-039-009-00043-0003	PASTOS PERMANENTES DE 5 O MAS AÑOS	S		0,23	0,23	0,23	0,23
170000006220727	14-039-009-00043-0001	PASTOS PERMANENTES DE 5 O MAS AÑOS	S		0,63	0,63	0,63	0,63
170000006220728	14-039-010-00007-0001	PASTOS PERMANENTES DE 5 O MAS AÑOS	S		0,47	0,47	0,47	0,47
170000006220729	14-039-010-00090-0002	PASTOS PERMANENTES DE 5 O MAS AÑOS	S		4,21	4,21	4,21	4,21
170000006220730	14-039-010-00068-0001	PASTOS PERMANENTES DE 5 O MAS AÑOS	S		0,07	0,07	0,07	0,07
170000006220731	14-039-010-00075-0001	PASTOS PERMANENTES DE 5 O MAS AÑOS	S		2,02	2,02	2,02	2,02
170000006220732	14-039-010-00043-0002	PASTOS PERMANENTES DE 5 O MAS AÑOS	S		4,52	4,52	4,52	4,52
170000006220733	14-039-010-00007-0003	PASTOS PERMANENTES DE 5 O MAS AÑOS	S		0,09	0,09	0,09	0,09
170000006220736	14-039-010-00085-0001	PASTOS PERMANENTES DE 5 O MAS AÑOS	S		0,62	0,62	0,62	0,62
170000006220737	14-039-010-00087-0001	PASTOS PERMANENTES DE 5 O MAS AÑOS	S		0,20	0,20	0,20	0,20
170000006220738	14-039-010-00088-0001	PASTOS PERMANENTES DE 5 O MAS AÑOS	S		0,97	0,97	0,97	0,97
170000006220739	14-039-010-00089-0001	PASTOS PERMANENTES DE 5 O MAS AÑOS	S		0,72	0,72	0,72	0,72
170000006220740	14-039-010-00014-0002	PASTOS PERMANENTES DE 5 O MAS AÑOS	S		0,06	0,06	0,06	0,06
170000006220742	14-039-010-00086-0003	PASTOS PERMANENTES DE 5 O MAS AÑOS	S		0,50	0,50	0,50	0,50
170000006220743	14-039-010-00090-0003	PASTOS PERMANENTES DE 5 O MAS AÑOS	S		0,15	0,15	0,15	0,15
170000006220745	14-039-010-00069-0011	PASTOS PERMANENTES DE 5 O MAS AÑOS	S		7,39	7,39	7,39	6,43
170000006220746	14-039-010-00077-0002	PASTOS PERMANENTES DE 5 O MAS AÑOS	S		2,16	2,16	2,16	2,16
170000006220747	14-039-010-00090-0005	PASTOS PERMANENTES DE 5 O MAS AÑOS	S		0,37	0,37	0,37	0,37
170000006220748	14-039-010-00027-0001	PASTOS PERMANENTES DE 5 O MAS AÑOS	S		1,57	1,57	1,57	1,57
170000006220749	14-039-010-00039-0002	PASTOS PERMANENTES DE 5 O MAS AÑOS	S		4,07	4,07	4,07	4,07
170000006220750	14-039-010-00064-0001	PASTOS PERMANENTES DE 5 O MAS AÑOS	S		0,83	0,83	0,83	0,83
170000006220751	14-039-011-00169-0001	PASTOS PERMANENTES DE 5 O MAS AÑOS	S		0,12	0,12	0,12	0,12
170000006220752	14-039-010-00082-0001	PASTOS PERMANENTES DE 5 O MAS AÑOS	S		0,48	0,48	0,48	0,48
170000006220753	14-039-010-00083-0001	PASTOS PERMANENTES DE 5 O MAS AÑOS	S		1,03	1,03	1,03	1,03
170000006220754	14-039-010-00084-0001	PASTOS PERMANENTES DE 5 O MAS AÑOS	S		1,33	1,33	1,33	1,33
170000006220760	14-039-010-00026-0001	PASTOS PERMANENTES DE 5 O MAS AÑOS	S		0,55	0,55	0,55	0,55
170000006220761	14-039-010-00029-0001	PASTOS PERMANENTES DE 5 O MAS AÑOS	S		0,49	0,49	0,49	0,49
170000006220769	14-039-010-00069-0001	PASTOS PERMANENTES DE 5 O MAS AÑOS	S		33,90	33,90	33,90	33,90
170000006220774	14-039-010-00069-0007	OLIVAR	S		0,66		0,66	0,66
170000006220775	14-039-010-00059-0001	PASTOS PERMANENTES DE 5 O MAS AÑOS	S		0,33	0,33	0,33	0,33
170000006220776	14-039-010-00056-0001	PASTOS PERMANENTES DE 5 O MAS AÑOS	S		0,24	0,24	0,24	0,24
170000006220777	14-039-010-00057-0001	PASTOS PERMANENTES DE 5 O MAS AÑOS	S		0,11	0,11	0,11	0,11
170000006220778	14-039-010-00086-0002	PASTOS PERMANENTES DE 5 O MAS AÑOS	S		0,15	0,15	0,15	0,15
170000006220779	14-039-010-00077-0001	OLIVAR	S		0,96		0,96	0,96
170000006220780	14-039-010-00072-0004	OLIVAR	S		1,51		1,51	1,51
170000006220781	14-039-010-00078-0002	OLIVAR	S		1,81		1,81	1,81
170000006220794	14-039-010-00013-0001	PASTOS PERMANENTES DE 5 O MAS AÑOS	S		0,02	0,02	0,02	0,02
170000006220795	14-039-010-00057-0002	PASTOS PERMANENTES DE 5 O MAS AÑOS	S		0,17	0,17	0,17	0,17
170000006220796	14-039-010-00074-0001	PASTOS PERMANENTES DE 5 O MAS AÑOS	S		2,85	2,85	2,85	2,85
170000006220798	14-039-010-00069-0011	PASTOS PERMANENTES DE 5 O MAS AÑOS	S		0,07	0,07	0,07	0,00
170000006220800	14-039-010-00043-0001	PASTOS PERMANENTES DE 5 O MAS AÑOS	S		74,05	74,05	74,05	74,05
170000006220801	14-039-009-00044-0001	PASTOS PERMANENTES DE 5 O MAS AÑOS	S		2,67	2,67	2,67	2,67
170000006220802	14-039-009-00045-0001	PASTOS PERMANENTES DE 5 O MAS AÑOS	S		1,98	1,98	1,98	1,98
170000006220803	14-039-009-00046-0001	PASTOS PERMANENTES DE 5 O MAS AÑOS	S		2,79	2,79	2,79	2,79
170000006220804	14-039-010-00069-0008	OLIVAR	S		0,05		0,05	0,05
170000006220808	14-039-010-00072-0003	OLIVAR	S		0,32		0,32	0,32
170000006220809	14-039-010-00015-0001	PASTOS PERMANENTES DE 5 O MAS AÑOS	S		0,23	0,23	0,23	0,23
170000006220810	14-039-010-00071-0001	OLIVAR	S		0,08		0,08	0,08
170000006220811	14-039-010-00069-0009	OLIVAR	S		0,02		0,02	0,02
170000006220812	14-039-010-00033-0001	PASTOS PERMANENTES DE 5 O MAS AÑOS	S		0,46	0,46	0,46	0,46
170000006220813	14-039-010-00034-0001	PASTOS PERMANENTES DE 5 O MAS AÑOS	S		0,39	0,39	0,39	0,39

(1) Con incidencias que retienen pago o deniegan el expediente.  
 (2) Se calcula sobre superficie declarada admisible.  
 (3) Aplicación del artículo 16 bis del RD 147/2023.

Puede verificar la integridad de una copia de este documento mediante la lectura del código QR adjunto o mediante el acceso a la dirección <a href="https://ws050.juntadeandalucia.es/verificarFirma">https://ws050.juntadeandalucia.es/verificarFirma</a> indicando el código de VERIFICACIÓN					
FIRMADO POR	RAQUEL MARIA ESPIN CRESPO		FECHA		26/06/2024
VERIFICACIÓN	Pk2jmMQ72K8YCCE9EQ8LU85ENJJ6M		PÁGINA		2568/8857



**RECINTOS PROPUESTOS**

REF.	REFERENCIA SIGPAC	CULTIVO	S/R	USO SIGPAC	Sup. Dec. admisible	Sup. Campo	Sup. Determ.	Sup. Resuelta
170000006220814	14-039-010-00055-0002	PASTOS PERMANENTES DE 5 O MAS AÑOS	S		7,83	7,83	7,83	7,83
170000006220815	14-039-010-00090-0006	PASTOS PERMANENTES DE 5 O MAS AÑOS	S		3,72	3,72	3,72	3,72
170000006220817	14-039-010-00090-0009	PASTOS PERMANENTES DE 5 O MAS AÑOS	S		0,36	0,36	0,36	0,36
170000006220824	14-039-010-00066-0002	PASTOS PERMANENTES DE 5 O MAS AÑOS	S		0,37	0,37	0,37	0,37
170000006220825	14-039-010-00090-0004	PASTOS PERMANENTES DE 5 O MAS AÑOS	S		2,08	2,08	2,08	2,08
170000006220826	14-039-010-00012-0001	PASTOS PERMANENTES DE 5 O MAS AÑOS	S		0,20	0,20	0,20	0,20
170000006220827	14-039-010-00030-0001	PASTOS PERMANENTES DE 5 O MAS AÑOS	S		2,50	2,50	2,50	2,50
170000006220829	14-039-010-00069-0006	OLIVAR	S		1,05		1,05	1,05
170000006220831	14-039-010-00044-0001	PASTOS PERMANENTES DE 5 O MAS AÑOS	S		1,65	1,65	1,65	1,65
170000006220833	14-039-010-00072-0001	PASTOS PERMANENTES DE 5 O MAS AÑOS	S		0,09	0,09	0,09	0,09
170000006220834	14-039-010-00072-0002	PASTOS PERMANENTES DE 5 O MAS AÑOS	S		17,56	17,56	17,56	17,56
170000006220835	14-039-010-00073-0001	PASTOS PERMANENTES DE 5 O MAS AÑOS	S		0,43	0,43	0,43	0,43
170000006220836	14-039-010-00078-0001	PASTOS PERMANENTES DE 5 O MAS AÑOS	S		10,10	10,10	10,10	10,10
170000006220837	14-039-010-00079-0001	PASTOS PERMANENTES DE 5 O MAS AÑOS	S		0,56	0,56	0,56	0,56
170000006220841	14-039-010-00062-0001	PASTOS PERMANENTES DE 5 O MAS AÑOS	S		0,94	0,94	0,94	0,94
170000006220846	14-039-010-00065-0001	PASTOS PERMANENTES DE 5 O MAS AÑOS	S		1,24	1,24	1,24	1,24
170000006220848	14-039-010-00090-0001	PASTOS PERMANENTES DE 5 O MAS AÑOS	S		19,34	19,34	19,34	19,34
170000006220853	14-039-010-00090-0008	PASTOS PERMANENTES DE 5 O MAS AÑOS	S		0,05	0,05	0,05	0,05
170000006220854	14-039-010-00081-0001	PASTOS PERMANENTES DE 5 O MAS AÑOS	S		2,60	2,60	2,60	2,60
170000006220855	14-039-010-00076-0001	PASTOS PERMANENTES DE 5 O MAS AÑOS	S		0,08	0,08	0,08	0,08
170000006220856	14-039-010-00060-0001	PASTOS PERMANENTES DE 5 O MAS AÑOS	S		0,02	0,02	0,02	0,02
170000006220857	14-039-010-00061-0001	PASTOS PERMANENTES DE 5 O MAS AÑOS	S		0,10	0,10	0,10	0,10
170000006220858	14-039-010-00099-0001	PASTOS PERMANENTES DE 5 O MAS AÑOS	S		0,02	0,02	0,02	0,02
170000006220860	14-039-011-00170-0003	PASTOS PERMANENTES DE 5 O MAS AÑOS	S		0,12	0,12	0,12	0,12
170000006220861	14-039-010-00060-0002	PASTOS PERMANENTES DE 5 O MAS AÑOS	S		0,61	0,61	0,61	0,61
170000006220865	14-039-010-00058-0001	PASTOS PERMANENTES DE 5 O MAS AÑOS	S		0,24	0,24	0,24	0,24
170000006220871	14-039-010-00067-0001	PASTOS PERMANENTES DE 5 O MAS AÑOS	S		0,05	0,05	0,05	0,05
170000006220874	14-039-010-00059-0002	PASTOS PERMANENTES DE 5 O MAS AÑOS	S		0,39	0,39	0,39	0,39
170000006220875	14-039-010-00070-0001	OLIVAR	S		0,43		0,43	0,43
170000006220876	14-039-010-00086-0001	ALMENDROS	S		0,45		0,45	0,45

**INCIDENCIAS**

**INCIDENCIA DESCRIPCIÓN**

- 225 Superficie neta de cruce en un recinto en el conjunto de solicitudes supera superficie admisible que SIGPAC establece para él.  
 Recinto:14-039-010-00069-00011 Cultivo:62000 PASTOS PERMANENTES DE 5 O MAS AÑOS-SIN VARIEDAD Secano Superficie admisible de pastos del recinto según SIGPAC.:776 Suma de superficies de cruce netas declaradas para este recinto por todos los solicitantes.:868 Exceso de superficie (Hectáreas):0,92  
 Recinto:14-039-010-00069-00011 Cultivo:62000 PASTOS PERMANENTES DE 5 O MAS AÑOS-SIN VARIEDAD Secano Superficie admisible de pastos del recinto según SIGPAC.:776 Suma de superficies de cruce netas declaradas para este recinto por todos los solicitantes.:868 Exceso de superficie (Hectáreas):0,92
- 4272 Verifica que las líneas de declaración de las Solicitudes Únicas no tienen solapes con la capa de Retroactividad Gráfica (ambas de la misma campaña) a nivel de expediente/línea de declaración gráfica de la solicitud.  
 Recinto:14-039-010-00069-00011 Cultivo: - Agregado de la referencia del recinto.:0 Zona de la referencia del recinto.:0 Superficie solapada.:0,04 Id. Incid.:95158008

**Datos considerados para el Cálculo de la Carga Ganadera del expediente**


Superficie determinada para Cálculo Carga Ganadera: 290,79 ha  
 Carga Ganadera del Expediente: 0,33 ugm/ha

Explotación	Especie	Ugm Calculada para CG
ES140390000016	CAPRINA	48,83
ES140390000016	OVINA	46,89

(1) Con incidencias que retienen pago o deniegan el expediente.  
 (2) Se calcula sobre superficie declarada admisible.  
 (3) Aplicación del artículo 16 bis del RD 147/2023.

Puede verificar la integridad de una copia de este documento mediante la lectura del código QR adjunto o mediante el acceso a la dirección <https://ws050.juntadeandalucia.es/verificarFirma> indicando el código de VERIFICACIÓN

FIRMADO POR	RAQUEL MARIA ESPIN CRESPO	FECHA	26/06/2024
VERIFICACIÓN	Pk2jmMQ72K8YCCE9EQ8LU85ENJJ6M	PÁGINA	2569/8857





**Recintos Determinados para el Cálculo de Garga Ganadera**

REF.	REFERENCIA SIGPAC	CULTIVO	DESCRIPCIÓN CULTIVO	S/R	SUP. RESUELTA (ha)
-1304734	14-075-006-00103-00007	62000	PASTOS PERMANENTES DE 5 O MAS AÑOS-SIN VARIEDAD	S	0,01
-1304733	14-075-006-00069-00007	62000	PASTOS PERMANENTES DE 5 O MAS AÑOS-SIN VARIEDAD	S	0,02
-1304732	14-075-006-00069-00002	62000	PASTOS PERMANENTES DE 5 O MAS AÑOS-SIN VARIEDAD	S	0,02
-1304731	14-039-010-00078-00001	62000	PASTOS PERMANENTES DE 5 O MAS AÑOS-SIN VARIEDAD	S	0,45
-1304730	14-039-009-00043-00003	62000	PASTOS PERMANENTES DE 5 O MAS AÑOS-SIN VARIEDAD	S	0,23
-888621	14-075-006-00061-00003	62000	PASTOS PERMANENTES DE 5 O MAS AÑOS-SIN VARIEDAD	S	0,48
-888620	14-075-006-00060-00010	62000	PASTOS PERMANENTES DE 5 O MAS AÑOS-SIN VARIEDAD	S	2,60
5318823	14-075-006-00067-00001	63000	PASTOS DE MENOS DE 5 AÑOS-SIN VARIEDAD	S	1,79
5318824	14-075-006-00066-00001	63000	PASTOS DE MENOS DE 5 AÑOS-SIN VARIEDAD	S	1,35
5318825	14-075-006-00082-00002	63000	PASTOS DE MENOS DE 5 AÑOS-SIN VARIEDAD	S	0,76
5318828	14-075-006-00087-00001	63000	PASTOS DE MENOS DE 5 AÑOS-SIN VARIEDAD	S	0,00
170000006220727	14-039-009-00043-00001	62000	PASTOS PERMANENTES DE 5 O MAS AÑOS-SIN VARIEDAD	S	0,63
170000006220728	14-039-010-00007-00001	62000	PASTOS PERMANENTES DE 5 O MAS AÑOS-SIN VARIEDAD	S	0,47
170000006220729	14-039-010-00090-00002	62000	PASTOS PERMANENTES DE 5 O MAS AÑOS-SIN VARIEDAD	S	4,21
170000006220730	14-039-010-00068-00001	62000	PASTOS PERMANENTES DE 5 O MAS AÑOS-SIN VARIEDAD	S	0,07
170000006220731	14-039-010-00075-00001	62000	PASTOS PERMANENTES DE 5 O MAS AÑOS-SIN VARIEDAD	S	2,02
170000006220732	14-039-010-00043-00002	62000	PASTOS PERMANENTES DE 5 O MAS AÑOS-SIN VARIEDAD	S	4,52
170000006220733	14-039-010-00007-00003	62000	PASTOS PERMANENTES DE 5 O MAS AÑOS-SIN VARIEDAD	S	0,09
170000006220734	14-075-006-00084-00001	62000	PASTOS PERMANENTES DE 5 O MAS AÑOS-SIN VARIEDAD	S	0,51
170000006220735	14-075-006-00086-00003	62000	PASTOS PERMANENTES DE 5 O MAS AÑOS-SIN VARIEDAD	S	4,97
170000006220736	14-039-010-00085-00001	62000	PASTOS PERMANENTES DE 5 O MAS AÑOS-SIN VARIEDAD	S	0,62
170000006220737	14-039-010-00087-00001	62000	PASTOS PERMANENTES DE 5 O MAS AÑOS-SIN VARIEDAD	S	0,20
170000006220738	14-039-010-00088-00001	62000	PASTOS PERMANENTES DE 5 O MAS AÑOS-SIN VARIEDAD	S	0,97
170000006220739	14-039-010-00089-00001	62000	PASTOS PERMANENTES DE 5 O MAS AÑOS-SIN VARIEDAD	S	0,72
170000006220740	14-039-010-00014-00002	62000	PASTOS PERMANENTES DE 5 O MAS AÑOS-SIN VARIEDAD	S	0,06
170000006220741	14-075-006-00077-00008	62000	PASTOS PERMANENTES DE 5 O MAS AÑOS-SIN VARIEDAD	S	0,23
170000006220742	14-039-010-00086-00003	62000	PASTOS PERMANENTES DE 5 O MAS AÑOS-SIN VARIEDAD	S	0,50
170000006220743	14-039-010-00090-00003	62000	PASTOS PERMANENTES DE 5 O MAS AÑOS-SIN VARIEDAD	S	0,15
170000006220744	14-039-010-00047-00003	62000	PASTOS PERMANENTES DE 5 O MAS AÑOS-SIN VARIEDAD	S	0,00
170000006220745	14-039-010-00069-00011	62000	PASTOS PERMANENTES DE 5 O MAS AÑOS-SIN VARIEDAD	S	6,43
170000006220746	14-039-010-00077-00002	62000	PASTOS PERMANENTES DE 5 O MAS AÑOS-SIN VARIEDAD	S	2,16
170000006220747	14-039-010-00090-00005	62000	PASTOS PERMANENTES DE 5 O MAS AÑOS-SIN VARIEDAD	S	0,37
170000006220748	14-039-010-00027-00001	62000	PASTOS PERMANENTES DE 5 O MAS AÑOS-SIN VARIEDAD	S	1,57
170000006220749	14-039-010-00039-00002	62000	PASTOS PERMANENTES DE 5 O MAS AÑOS-SIN VARIEDAD	S	4,07
170000006220750	14-039-010-00064-00001	62000	PASTOS PERMANENTES DE 5 O MAS AÑOS-SIN VARIEDAD	S	0,83
170000006220751	14-039-011-00169-00001	62000	PASTOS PERMANENTES DE 5 O MAS AÑOS-SIN VARIEDAD	S	0,12
170000006220752	14-039-010-00082-00001	62000	PASTOS PERMANENTES DE 5 O MAS AÑOS-SIN VARIEDAD	S	0,48
170000006220753	14-039-010-00083-00001	62000	PASTOS PERMANENTES DE 5 O MAS AÑOS-SIN VARIEDAD	S	1,03

(1) Con incidencias que retienen pago o deniegan el expediente.  
 (2) Se calcula sobre superficie declarada admisible.  
 (3) Aplicación del artículo 16 bis del RD 147/2023.

Puede verificar la integridad de una copia de este documento mediante la lectura del código QR adjunto o mediante el acceso a la dirección <a href="https://ws050.juntadeandalucia.es/verificarFirma">https://ws050.juntadeandalucia.es/verificarFirma</a> indicando el código de VERIFICACIÓN					
FIRMADO POR	RAQUEL MARIA ESPIN CRESPO		FECHA		26/06/2024
VERIFICACIÓN	Pk2jmMQ72K8YCCE9EQ8LU85ENJJ6M		PÁGINA		2570/8857





**Recintos Determinados para el Cálculo de Garga Ganadera**

REF.	REFERENCIA SIGPAC	CULTIVO	DESCRIPCIÓN CULTIVO	S/R	SUP. RESUELTA (ha)
170000006220754	14-039-010-00084-00001	62000	PASTOS PERMANENTES DE 5 O MAS AÑOS-SIN VARIEDAD	S	1,33
170000006220755	14-075-006-00076-00001	62000	PASTOS PERMANENTES DE 5 O MAS AÑOS-SIN VARIEDAD	S	0,53
170000006220756	14-075-006-00081-00001	62000	PASTOS PERMANENTES DE 5 O MAS AÑOS-SIN VARIEDAD	S	0,58
170000006220757	14-075-006-00077-00011	62000	PASTOS PERMANENTES DE 5 O MAS AÑOS-SIN VARIEDAD	S	0,03
170000006220758	14-075-006-00077-00009	62000	PASTOS PERMANENTES DE 5 O MAS AÑOS-SIN VARIEDAD	S	2,85
170000006220759	14-075-006-00077-00008	62000	PASTOS PERMANENTES DE 5 O MAS AÑOS-SIN VARIEDAD	S	3,55
170000006220760	14-039-010-00026-00001	62000	PASTOS PERMANENTES DE 5 O MAS AÑOS-SIN VARIEDAD	S	0,55
170000006220761	14-039-010-00029-00001	62000	PASTOS PERMANENTES DE 5 O MAS AÑOS-SIN VARIEDAD	S	0,49
170000006220762	14-075-005-00106-00003	62000	PASTOS PERMANENTES DE 5 O MAS AÑOS-SIN VARIEDAD	S	3,07
170000006220763	14-075-005-00086-00001	62000	PASTOS PERMANENTES DE 5 O MAS AÑOS-SIN VARIEDAD	S	0,09
170000006220764	14-075-005-00085-00001	62000	PASTOS PERMANENTES DE 5 O MAS AÑOS-SIN VARIEDAD	S	0,24
170000006220765	14-075-005-00084-00001	62000	PASTOS PERMANENTES DE 5 O MAS AÑOS-SIN VARIEDAD	S	1,05
170000006220766	14-075-006-00060-00005	62000	PASTOS PERMANENTES DE 5 O MAS AÑOS-SIN VARIEDAD	S	4,39
170000006220767	14-075-006-00060-00006	62000	PASTOS PERMANENTES DE 5 O MAS AÑOS-SIN VARIEDAD	S	3,89
170000006220768	14-075-006-00060-00001	62000	PASTOS PERMANENTES DE 5 O MAS AÑOS-SIN VARIEDAD	S	0,85
170000006220769	14-039-010-00069-00001	62000	PASTOS PERMANENTES DE 5 O MAS AÑOS-SIN VARIEDAD	S	33,90
170000006220770	14-075-005-00087-00001	62000	PASTOS PERMANENTES DE 5 O MAS AÑOS-SIN VARIEDAD	S	0,32
170000006220771	14-075-005-00090-00001	62000	PASTOS PERMANENTES DE 5 O MAS AÑOS-SIN VARIEDAD	S	0,11
170000006220772	14-075-005-00092-00001	62000	PASTOS PERMANENTES DE 5 O MAS AÑOS-SIN VARIEDAD	S	1,07
170000006220773	14-075-005-00093-00001	62000	PASTOS PERMANENTES DE 5 O MAS AÑOS-SIN VARIEDAD	S	0,40
170000006220775	14-039-010-00059-00001	62000	PASTOS PERMANENTES DE 5 O MAS AÑOS-SIN VARIEDAD	S	0,33
170000006220776	14-039-010-00056-00001	62000	PASTOS PERMANENTES DE 5 O MAS AÑOS-SIN VARIEDAD	S	0,24
170000006220777	14-039-010-00057-00001	62000	PASTOS PERMANENTES DE 5 O MAS AÑOS-SIN VARIEDAD	S	0,11
170000006220778	14-039-010-00086-00002	62000	PASTOS PERMANENTES DE 5 O MAS AÑOS-SIN VARIEDAD	S	0,15
170000006220783	14-075-005-00083-00002	62000	PASTOS PERMANENTES DE 5 O MAS AÑOS-SIN VARIEDAD	S	0,31
170000006220784	14-075-005-00082-00001	62000	PASTOS PERMANENTES DE 5 O MAS AÑOS-SIN VARIEDAD	S	0,43
170000006220785	14-075-005-00097-00001	62000	PASTOS PERMANENTES DE 5 O MAS AÑOS-SIN VARIEDAD	S	0,32
170000006220786	14-075-005-00089-00001	62000	PASTOS PERMANENTES DE 5 O MAS AÑOS-SIN VARIEDAD	S	0,53
170000006220787	14-075-005-00094-00001	62000	PASTOS PERMANENTES DE 5 O MAS AÑOS-SIN VARIEDAD	S	0,95
170000006220788	14-075-005-00100-00001	62000	PASTOS PERMANENTES DE 5 O MAS AÑOS-SIN VARIEDAD	S	0,46
170000006220789	14-075-005-00086-00002	62000	PASTOS PERMANENTES DE 5 O MAS AÑOS-SIN VARIEDAD	S	0,05
170000006220790	14-075-005-00108-00001	62000	PASTOS PERMANENTES DE 5 O MAS AÑOS-SIN VARIEDAD	S	0,17
170000006220791	14-075-005-00099-00001	62000	PASTOS PERMANENTES DE 5 O MAS AÑOS-SIN VARIEDAD	S	0,23
170000006220792	14-075-005-00098-00001	62000	PASTOS PERMANENTES DE 5 O MAS AÑOS-SIN VARIEDAD	S	0,44
170000006220793	14-075-005-00105-00002	62000	PASTOS PERMANENTES DE 5 O MAS AÑOS-SIN VARIEDAD	S	0,00
170000006220794	14-039-010-00013-00001	62000	PASTOS PERMANENTES DE 5 O MAS AÑOS-SIN VARIEDAD	S	0,02
170000006220795	14-039-010-00057-00002	62000	PASTOS PERMANENTES DE 5 O MAS AÑOS-SIN VARIEDAD	S	0,17

(1) Con incidencias que retienen pago o deniegan el expediente.  
 (2) Se calcula sobre superficie declarada admisible.  
 (3) Aplicación del artículo 16 bis del RD 147/2023.

Puede verificar la integridad de una copia de este documento mediante la lectura del código QR adjunto o mediante el acceso a la dirección <a href="https://ws050.juntadeandalucia.es/verificarFirma">https://ws050.juntadeandalucia.es/verificarFirma</a> indicando el código de VERIFICACIÓN					
FIRMADO POR	RAQUEL MARIA ESPIN CRESPO		FECHA		26/06/2024
VERIFICACIÓN	Pk2jmMQ72K8YCCE9EQ8LU85ENJJ6M		PÁGINA		2571/8857



**Recintos Determinados para el Cálculo de Garga Ganadera**

REF.	REFERENCIA SIGPAC	CULTIVO	DESCRIPCIÓN CULTIVO	S/R	SUP. RESUELTA (ha)
170000006220796	14-039-010-00074-00001	62000	PASTOS PERMANENTES DE 5 O MAS AÑOS-SIN VARIEDAD	S	2,85
170000006220798	14-039-010-00069-00011	62000	PASTOS PERMANENTES DE 5 O MAS AÑOS-SIN VARIEDAD	S	0,00
170000006220799	14-075-005-00118-00001	62000	PASTOS PERMANENTES DE 5 O MAS AÑOS-SIN VARIEDAD	S	0,29
170000006220800	14-039-010-00043-00001	62000	PASTOS PERMANENTES DE 5 O MAS AÑOS-SIN VARIEDAD	S	74,05
170000006220801	14-039-009-00044-00001	62000	PASTOS PERMANENTES DE 5 O MAS AÑOS-SIN VARIEDAD	S	2,67
170000006220802	14-039-009-00045-00001	62000	PASTOS PERMANENTES DE 5 O MAS AÑOS-SIN VARIEDAD	S	1,98
170000006220803	14-039-009-00046-00001	62000	PASTOS PERMANENTES DE 5 O MAS AÑOS-SIN VARIEDAD	S	2,79
170000006220809	14-039-010-00015-00001	62000	PASTOS PERMANENTES DE 5 O MAS AÑOS-SIN VARIEDAD	S	0,23
170000006220812	14-039-010-00033-00001	62000	PASTOS PERMANENTES DE 5 O MAS AÑOS-SIN VARIEDAD	S	0,46
170000006220813	14-039-010-00034-00001	62000	PASTOS PERMANENTES DE 5 O MAS AÑOS-SIN VARIEDAD	S	0,39
170000006220814	14-039-010-00055-00002	62000	PASTOS PERMANENTES DE 5 O MAS AÑOS-SIN VARIEDAD	S	7,83
170000006220815	14-039-010-00090-00006	62000	PASTOS PERMANENTES DE 5 O MAS AÑOS-SIN VARIEDAD	S	3,72
170000006220817	14-039-010-00090-00009	62000	PASTOS PERMANENTES DE 5 O MAS AÑOS-SIN VARIEDAD	S	0,36
170000006220818	14-075-005-00106-00006	62000	PASTOS PERMANENTES DE 5 O MAS AÑOS-SIN VARIEDAD	S	0,42
170000006220822	14-039-010-00014-00001	62000	PASTOS PERMANENTES DE 5 O MAS AÑOS-SIN VARIEDAD	S	0,00
170000006220824	14-039-010-00066-00002	62000	PASTOS PERMANENTES DE 5 O MAS AÑOS-SIN VARIEDAD	S	0,37
170000006220825	14-039-010-00090-00004	62000	PASTOS PERMANENTES DE 5 O MAS AÑOS-SIN VARIEDAD	S	2,08
170000006220826	14-039-010-00012-00001	62000	PASTOS PERMANENTES DE 5 O MAS AÑOS-SIN VARIEDAD	S	0,20
170000006220827	14-039-010-00030-00001	62000	PASTOS PERMANENTES DE 5 O MAS AÑOS-SIN VARIEDAD	S	2,50
170000006220828	14-075-005-00106-00002	62000	PASTOS PERMANENTES DE 5 O MAS AÑOS-SIN VARIEDAD	S	0,63
170000006220830	14-075-005-00001-00002	62000	PASTOS PERMANENTES DE 5 O MAS AÑOS-SIN VARIEDAD	S	1,42
170000006220831	14-039-010-00044-00001	62000	PASTOS PERMANENTES DE 5 O MAS AÑOS-SIN VARIEDAD	S	1,65
170000006220833	14-039-010-00072-00001	62000	PASTOS PERMANENTES DE 5 O MAS AÑOS-SIN VARIEDAD	S	0,09
170000006220834	14-039-010-00072-00002	62000	PASTOS PERMANENTES DE 5 O MAS AÑOS-SIN VARIEDAD	S	17,56
170000006220835	14-039-010-00073-00001	62000	PASTOS PERMANENTES DE 5 O MAS AÑOS-SIN VARIEDAD	S	0,43
170000006220836	14-039-010-00078-00001	62000	PASTOS PERMANENTES DE 5 O MAS AÑOS-SIN VARIEDAD	S	10,10
170000006220837	14-039-010-00079-00001	62000	PASTOS PERMANENTES DE 5 O MAS AÑOS-SIN VARIEDAD	S	0,56
170000006220839	14-075-006-00086-00004	62000	PASTOS PERMANENTES DE 5 O MAS AÑOS-SIN VARIEDAD	S	0,90
170000006220840	14-075-005-00112-00002	62000	PASTOS PERMANENTES DE 5 O MAS AÑOS-SIN VARIEDAD	S	0,32
170000006220841	14-039-010-00062-00001	62000	PASTOS PERMANENTES DE 5 O MAS AÑOS-SIN VARIEDAD	S	0,94
170000006220843	14-075-006-00077-00005	62000	PASTOS PERMANENTES DE 5 O MAS AÑOS-SIN VARIEDAD	S	0,83
170000006220846	14-039-010-00065-00001	62000	PASTOS PERMANENTES DE 5 O MAS AÑOS-SIN VARIEDAD	S	1,24
170000006220848	14-039-010-00090-00001	62000	PASTOS PERMANENTES DE 5 O MAS AÑOS-SIN VARIEDAD	S	19,34
170000006220853	14-039-010-00090-00008	62000	PASTOS PERMANENTES DE 5 O MAS AÑOS-SIN VARIEDAD	S	0,05
170000006220854	14-039-010-00081-00001	62000	PASTOS PERMANENTES DE 5 O MAS AÑOS-SIN VARIEDAD	S	2,60
170000006220855	14-039-010-00076-00001	62000	PASTOS PERMANENTES DE 5 O MAS AÑOS-SIN VARIEDAD	S	0,08
170000006220856	14-039-010-00060-00001	62000	PASTOS PERMANENTES DE 5 O MAS AÑOS-SIN VARIEDAD	S	0,02

(1) Con incidencias que retienen pago o deniegan el expediente.  
 (2) Se calcula sobre superficie declarada admisible.  
 (3) Aplicación del artículo 16 bis del RD 147/2023.

Puede verificar la integridad de una copia de este documento mediante la lectura del código QR adjunto o mediante el acceso a la dirección <a href="https://ws050.juntadeandalucia.es/verificarFirma">https://ws050.juntadeandalucia.es/verificarFirma</a> indicando el código de VERIFICACIÓN					
FIRMADO POR	RAQUEL MARIA ESPIN CRESPO		FECHA		26/06/2024
VERIFICACIÓN	Pk2jmMQ72K8YCCE9EQ8LU85ENJJ6M		PÁGINA		2572/8857

**Recintos Determinados para el Cálculo de Garga Ganadera**

REF.	REFERENCIA SIGPAC	CULTIVO	DESCRIPCIÓN CULTIVO	S/R	SUP.
					RESUELTA (ha)
170000006220857	14-039-010-00061-00001	62000	PASTOS PERMANENTES DE 5 O MAS AÑOS-SIN VARIEDAD	S	0,10
170000006220858	14-039-010-00099-00001	62000	PASTOS PERMANENTES DE 5 O MAS AÑOS-SIN VARIEDAD	S	0,02
170000006220860	14-039-011-00170-00003	62000	PASTOS PERMANENTES DE 5 O MAS AÑOS-SIN VARIEDAD	S	0,12
170000006220861	14-039-010-00060-00002	62000	PASTOS PERMANENTES DE 5 O MAS AÑOS-SIN VARIEDAD	S	0,61
170000006220863	14-075-005-00107-00001	62000	PASTOS PERMANENTES DE 5 O MAS AÑOS-SIN VARIEDAD	S	0,16
170000006220864	14-075-005-00108-00002	62000	PASTOS PERMANENTES DE 5 O MAS AÑOS-SIN VARIEDAD	S	1,87
170000006220865	14-039-010-00058-00001	62000	PASTOS PERMANENTES DE 5 O MAS AÑOS-SIN VARIEDAD	S	0,24
170000006220866	14-075-006-00060-00002	62000	PASTOS PERMANENTES DE 5 O MAS AÑOS-SIN VARIEDAD	S	4,38
170000006220867	14-075-006-00060-00004	62000	PASTOS PERMANENTES DE 5 O MAS AÑOS-SIN VARIEDAD	S	8,18
170000006220868	14-075-006-00060-00007	62000	PASTOS PERMANENTES DE 5 O MAS AÑOS-SIN VARIEDAD	S	1,42
170000006220869	14-075-006-00061-00001	62000	PASTOS PERMANENTES DE 5 O MAS AÑOS-SIN VARIEDAD	S	0,56
170000006220870	14-075-005-00117-00001	62000	PASTOS PERMANENTES DE 5 O MAS AÑOS-SIN VARIEDAD	S	0,26
170000006220871	14-039-010-00067-00001	62000	PASTOS PERMANENTES DE 5 O MAS AÑOS-SIN VARIEDAD	S	0,05
170000006220872	14-075-005-00106-00001	62000	PASTOS PERMANENTES DE 5 O MAS AÑOS-SIN VARIEDAD	S	0,57
170000006220873	14-075-005-00106-00005	62000	PASTOS PERMANENTES DE 5 O MAS AÑOS-SIN VARIEDAD	S	0,00
170000006220874	14-039-010-00059-00002	62000	PASTOS PERMANENTES DE 5 O MAS AÑOS-SIN VARIEDAD	S	0,39

**Incidencias de carga ganadera****INCIDENCIA DESCRIPCIÓN**

225	Superficie neta de cruce en un recinto en el conjunto de solicitudes supera superficie admisible que SIGPAC establece para él. Recinto:14-039-010-00069-00011 Cultivo:62000 PASTOS PERMANENTES DE 5 O MAS AÑOS-SIN VARIEDAD Secano Superficie admisible de pastos del recinto según SIGPAC.:776 Suma de superficies de cruce netas declaradas para este recinto por todos los solicitantes.:868 Exceso de superficie (Hectáreas):0,92 Recinto:14-039-010-00069-00011 Cultivo:62000 PASTOS PERMANENTES DE 5 O MAS AÑOS-SIN VARIEDAD Secano Superficie admisible de pastos del recinto según SIGPAC.:776 Suma de superficies de cruce netas declaradas para este recinto por todos los solicitantes.:868 Exceso de superficie (Hectáreas):0,92
242	Recinto pendiente de acreditación de titularidad. Recinto:14-075-006-00087-00001 Cultivo:63000 PASTOS DE MENOS DE 5 AÑOS-SIN VARIEDAD Secano Recinto:14-075-005-00105-00002 Cultivo:62000 PASTOS PERMANENTES DE 5 O MAS AÑOS-SIN VARIEDAD Secano Recinto:14-075-005-00106-00005 Cultivo:62000 PASTOS PERMANENTES DE 5 O MAS AÑOS-SIN VARIEDAD Secano

(1) Con incidencias que retienen pago o deniegan el expediente.  
(2) Se calcula sobre superficie declarada admisible.  
(3) Aplicación del artículo 16 bis del RD 147/2023.

Puede verificar la integridad de una copia de este documento mediante la lectura del código QR adjunto o mediante el acceso a la dirección <https://ws050.juntadeandalucia.es/verificarFirma> indicando el código de VERIFICACIÓN

FIRMADO POR	RAQUEL MARIA ESPIN CRESPO	FECHA	26/06/2024
VERIFICACIÓN	Pk2jmMQ72K8YCCE9EQ8LU85ENJJ6M	PÁGINA	2573/8857





**APELLIDOS Y NOMBRE / RAZÓN SOCIAL**

MORAL ROPERO DAVID

**NIF**  
\*\*\*\*1289\*

**EXPEDIENTE**  
1128800

**RESOLUCIÓN**  
CONCESIÓN DE LA AYUDA

**DATOS DE MANTENIMIENTO UNIDADES**

<b>GRUPO DE PAGO</b>	<b>Sup. Dec. Admisible</b>	<b>Sup. Resuelta</b>	<b>Sobredecl.</b>	<b>% Sobredecl.</b>
ZONAS DE LIMITACIONES NATURALES	17,74	17,74	0,00	0,00

**RESUMEN DE PAGOS**

	<b>IMPORTE ( Euros )</b>			
	<b>RESUELTO</b>	<b>FEADER</b>	<b>MAPA</b>	<b>CAPADR</b>
Pago realizado	846,48	719,52	83,04	43,93
A pagar	81,52	69,29	8,00	4,23
<b>TOTAL</b>	<b>928,00</b>	<b>788,81</b>	<b>91,04</b>	<b>48,16</b>

**APLICACIÓN DE REDUCCIONES Y PENALIZACIONES (%)**

<b>Criterios de subvencionabilidad (1)</b>	<b>Presentación tardía</b>	<b>Omisión declaración</b>	<b>Condicionalidad</b>
0,00	0,00	0,00	0,00

**IMPORTE ( Euros )**

Calculado(2)	Reducción	Penalización	Reducción Penalización (3)	Penalización adicional	Resuelto	FEADER	MAPA	CAPADR
928,00 €	0,00 €	0,00 €	0,00 €	0,00 €	928,00 €	788,80 €	91,04 €	48,16 €
Importe Unitario:	54,00 €	Nuevo Importe Unitario:	52,31 €					

**RECINTOS PROPUESTOS**

<b>REF.</b>	<b>REFERENCIA SIGPAC</b>	<b>CULTIVO</b>	<b>USO S/R</b>	<b>Sup. Dec. admisible</b>	<b>Sup. Campo</b>	<b>Sup. Determ.</b>	<b>Sup. Resuelta</b>
170000002926968	14-038-113-00015-0002	OLIVAR	S	0,07		0,07	0,07
170000002926969	14-038-113-00015-0002	OLIVAR	S	0,23		0,23	0,23
170000002926970	14-038-113-00016-0001	OLIVAR	S	2,42		2,42	2,42
170000003609384	14-038-085-00032-0001	OLIVAR	S	0,54		0,54	0,54
170000003609385	14-038-115-00033-0002	OLIVAR	S	1,29		1,29	1,29
170000003609386	14-038-115-00039-0001	OLIVAR	S	0,02		0,02	0,02
170000003609387	14-038-113-00013-0001	OLIVAR	S	0,01		0,01	0,01
170000003609388	14-038-113-00015-0002	OLIVAR	S	2,06		2,06	2,06
170000003609389	14-038-113-00016-0001	OLIVAR	S	0,04		0,04	0,04
170000004460322	14-038-061-00100-0001	OLIVAR	S	0,04		0,04	0,04
170000004460323	14-038-061-00100-0002	OLIVAR	S	2,91		2,91	2,91
170000005614197	14-038-001-00290-0001	OLIVAR	S	0,03		0,03	0,03
170000005614198	14-038-001-00291-0002	OLIVAR	S	1,08		1,08	1,08
170000005614199	14-038-114-00009-0005	OLIVAR	S	0,04		0,04	0,04
170000005614200	14-038-114-00010-0001	OLIVAR	S	3,52		3,52	3,48
170000005614201	14-038-114-00011-0005	OLIVAR	S	0,29		0,29	0,29
170000005614202	14-038-114-00025-0003	OLIVAR	S	0,02		0,02	0,02
170000005614203	14-038-042-00024-0001	OLIVAR	S	1,49		1,49	1,49
170000005614204	14-038-100-00073-0001	OLIVAR	S	0,02		0,02	0,02
170000005614205	14-038-100-00077-0001	OLIVAR	S	1,17		1,17	1,17
170000005614206	14-038-100-00082-0002	OLIVAR	S	0,01		0,01	0,01
170000005614207	14-038-100-00083-0001	OLIVAR	S	0,03		0,03	0,03
170000005614208	14-038-100-00085-0001	OLIVAR	S	0,16		0,16	0,16
170000005614209	14-038-100-09008-0001	OLIVAR	S	0,03		0,03	0,03
170000005614211	14-038-114-00009-0002	OLIVAR	S	0,21		0,21	0,21
170000005614212	14-038-114-00010-0011	OLIVAR	S	0,05		0,05	0,05

(1) Con incidencias que retienen pago o deniegan el expediente.  
 (2) Se calcula sobre superficie declarada admisible.  
 (3) Aplicación del artículo 16 bis del RD 147/2023.

Puede verificar la integridad de una copia de este documento mediante la lectura del código QR adjunto o mediante el acceso a la dirección <a href="https://ws050.juntadeandalucia.es/verificarFirma">https://ws050.juntadeandalucia.es/verificarFirma</a> indicando el código de VERIFICACIÓN					
FIRMADO POR	RAQUEL MARIA ESPIN CRESPO		FECHA		26/06/2024
VERIFICACIÓN	Pk2jmMQ72K8YCCE9EQ8LU85ENJJ6M		PÁGINA		2574/8857



**INCIDENCIAS**

**INCIDENCIA DESCRIPCIÓN**

4272 Verifica que las líneas de declaración de las Solicitudes Únicas no tienen solapes con la capa de Retroactividad Gráfica (ambas de la misma campaña) a nivel de expediente/línea de declaración gráfica de la solicitud.  
Recinto:14-038-114-00010-00001 Cultivo: - Agregado de la referencia del recinto.:0 Zona de la referencia del recinto.:0 Superficie solapada.:0,04 Id. Incid.:95145938

(1) Con incidencias que retienen pago o deniegan el expediente.  
(2) Se calcula sobre superficie declarada admisible.  
(3) Aplicación del artículo 16 bis del RD 147/2023.

Puede verificar la integridad de una copia de este documento mediante la lectura del código QR adjunto o mediante el acceso a la dirección <https://ws050.juntadeandalucia.es/verificarFirma> indicando el código de VERIFICACIÓN

FIRMADO POR	RAQUEL MARIA ESPIN CRESPO	FECHA	26/06/2024
VERIFICACIÓN	Pk2jmMQ72K8YCCE9EQ8LU85ENJJ6M	PÁGINA	2575/8857



**APELLIDOS Y NOMBRE / RAZÓN SOCIAL**

MORALES AGUILERA CUSTODIO

**NIF**

\*\*\*\*3202\*

**EXPEDIENTE**

1198004

**RESOLUCIÓN**

CONCESIÓN DE LA AYUDA

**DATOS DE MANTENIMIENTO UNIDADES****GRUPO DE PAGO**

ZONAS DE LIMITACIONES NATURALES

**Sup. Dec.  
Admisible**

8,95

**Sup.  
Resuelta**

8,95

**Sobredecl.**

0,00

**% Sobredecl.**

0,00

**RESUMEN DE PAGOS**

	<b>IMPORTE ( Euros )</b>			
	<b>RESUELTO</b>	<b>FEADER</b>	<b>MAPA</b>	<b>CAPADR</b>
Pago realizado	439,85	373,88	43,15	22,83
A pagar	43,45	36,93	4,26	2,26
<b>TOTAL</b>	<b>483,30</b>	<b>410,81</b>	<b>47,41</b>	<b>25,09</b>

**APLICACIÓN DE REDUCCIONES Y PENALIZACIONES (%)**

<b>Criterios de subvencionabilidad (1)</b>	<b>Presentación tardía</b>	<b>Omisión declaración</b>	<b>Condicionabilidad</b>
0,00	0,00	0,00	0,00

**IMPORTE ( Euros )**

Calculado(2)	Reducción	Penalización	Reducción Penalización (3)	Penalización adicional	Resuelto	FEADER	MAPA	CAPADR
483,30 €	0,00 €	0,00 €	0,00 €	0,00 €	483,30 €	410,81 €	47,41 €	25,08 €
Importe Unitario:	54,00 €	Nuevo Importe Unitario:	54,00 €					

**RECINTOS PROPUESTOS**

REF.	REFERENCIA SIGPAC	CULTIVO	S/R	USO	Sup. Dec. admisible	Sup. Campo	Sup. Determ.	Sup. Resuelta
				SIGPAC				
1700000006304007	14-031-004-00444-0003	OLIVAR	S		1,71		1,71	1,71
1700000006304008	14-031-004-00446-0001	OLIVAR	S		0,03		0,03	0,03
1700000006304009	14-031-004-00447-0006	OLIVAR	S		0,03		0,03	0,03
1700000006304010	14-031-004-00776-0003	OLIVAR	S		0,07		0,07	0,07
1700000006304021	14-031-004-00447-0004	OLIVAR	S		5,59		5,59	5,59
1700000006304022	14-031-004-00463-0004	OLIVAR	S		1,40		1,40	1,40
1700000006304023	14-031-004-00464-0003	OLIVAR	S		0,08		0,08	0,08
1700000006304026	14-031-004-00464-0003	OLIVAR	S		0,04		0,04	0,04

(1) Con incidencias que retienen pago o deniegan el expediente.

(2) Se calcula sobre superficie declarada admisible.

(3) Aplicación del artículo 16 bis del RD 147/2023.

Puede verificar la integridad de una copia de este documento mediante la lectura del código QR adjunto o mediante el acceso a la dirección <https://ws050.juntadeandalucia.es/verificarFirma> indicando el código de VERIFICACIÓN

FIRMADO POR	RAQUEL MARIA ESPIN CRESPO	FECHA	26/06/2024
VERIFICACIÓN	Pk2jmMQ72K8YCCE9EQ8LU85ENJJ6M	PÁGINA	2576/8857



**APELLIDOS Y NOMBRE / RAZÓN SOCIAL**

MORALES CALERO JOSE LUIS

**NIF**

\*\*\*\*4219\*

**EXPEDIENTE**

1251401

**RESOLUCIÓN**

CONCESIÓN DE LA AYUDA

**DATOS DE MANTENIMIENTO UNIDADES****GRUPO DE PAGO**

ZONAS DE LIMITACIONES NATURALES

**Sup. Dec.  
Admisible**

63,34

**Sup.  
Resuelta**

63,34

**Sobredecl.**

0,00

**% Sobredecl.**

0,00

**RESUMEN DE PAGOS**

	<b>IMPORTE ( Euros )</b>			
	<b>RESUELTO</b>	<b>FEADER</b>	<b>MAPA</b>	<b>CAPADR</b>
Pago realizado	1.081,20	919,02	106,06	56,12
A pagar	106,80	90,78	10,48	5,54
<b>TOTAL</b>	<b>1.188,00</b>	<b>1.009,80</b>	<b>116,54</b>	<b>61,66</b>

**APLICACIÓN DE REDUCCIONES Y PENALIZACIONES (%)**

<b>Criterios de subvencionabilidad (1)</b>	<b>Presentación tardía</b>	<b>Omisión declaración</b>	<b>Condicionalidad</b>
0,00	0,00	0,00	0,00

**IMPORTE ( Euros )**

Calculado(2)	Reducción	Penalización	Reducción Penalización (3)	Penalización adicional	Resuelto	FEADER	MAPA	CAPADR
1.188,00 €	0,00 €	0,00 €	0,00 €	0,00 €	1.188,00 €	1.009,80 €	116,54 €	61,66 €
<b>Importe Unitario:</b>	<b>54,00 €</b>	<b>Nuevo Importe Unitario:</b>			<b>18,76 €</b>			

**RECINTOS PROPUESTOS**

<b>REF.</b>	<b>REFERENCIA SIGPAC</b>	<b>CULTIVO</b>	<b>S/R</b>	<b>USO SIGPAC</b>	<b>Sup. Dec. admisible</b>	<b>Sup. Campo</b>	<b>Sup. Determ.</b>	<b>Sup. Resuelta</b>
170000006039091	14-054-061-00007-0001	OLIVAR	S		54,39		54,39	54,39
170000006039092	14-054-061-00007-0005	OLIVAR	S		1,06		1,06	1,06
170000006039093	14-054-061-00033-0001	OLIVAR	S		2,28		2,28	2,28
170000006039094	14-054-061-00045-0001	OLIVAR	S		5,61		5,61	5,61

(1) Con incidencias que retienen pago o deniegan el expediente.

(2) Se calcula sobre superficie declarada admisible.

(3) Aplicación del artículo 16 bis del RD 147/2023.

Puede verificar la integridad de una copia de este documento mediante la lectura del código QR adjunto o mediante el acceso a la dirección <https://ws050.juntadeandalucia.es/verificarFirma> indicando el código de VERIFICACIÓN

FIRMADO POR	RAQUEL MARIA ESPIN CRESPO	FECHA	26/06/2024
VERIFICACIÓN	Pk2jmMQ72K8YCCE9EQ8LU85ENJJ6M	PÁGINA	2577/8857





**APELLIDOS Y NOMBRE / RAZÓN SOCIAL**

MORALES CARABALLO ANTONIO JESUS

**NIF**

\*\*\*\*8082\*

**EXPEDIENTE**

1095542

**RESOLUCIÓN**

CONCESIÓN DE LA AYUDA

**DATOS DE MANTENIMIENTO UNIDADES**

**GRUPO DE PAGO**

ZONAS DE LIMITACIONES NATURALES

**Sup. Dec. Admisible**  
17,23

**Sup. Resuelta**  
17,23

**Sobredecl.**  
0,00

**% Sobredecl.**  
0,00

**RESUMEN DE PAGOS**

	<b>IMPORTE ( Euros )</b>			
	<b>RESUELTO</b>	<b>FEADER</b>	<b>MAPA</b>	<b>CAPADR</b>
Pago realizado	826,43	702,46	81,07	42,89
A pagar	79,53	67,60	7,80	4,13
<b>TOTAL</b>	<b>905,96</b>	<b>770,06</b>	<b>88,87</b>	<b>47,02</b>

**APLICACIÓN DE REDUCCIONES Y PENALIZACIONES (%)**

<b>Criterios de subvencionabilidad (1)</b>	<b>Presentación tardía</b>	<b>Omisión declaración</b>	<b>Condicionalidad</b>
0,00	0,00	0,00	0,00

**IMPORTE ( Euros )**

Calculado(2)	Reducción	Penalización	Reducción Penalización (3)	Penalización adicional	Resuelto	FEADER	MAPA	CAPADR
905,96 €	0,00 €	0,00 €	0,00 €	0,00 €	905,96 €	770,07 €	88,87 €	47,02 €
Importe Unitario:	54,00 €	Nuevo Importe Unitario:	52,58 €					

**RECINTOS PROPUESTOS**

<b>REF.</b>	<b>REFERENCIA SIGPAC</b>	<b>CULTIVO</b>	<b>USO S/R SIGPAC</b>	<b>Sup. Dec. admisible</b>	<b>Sup. Campo</b>	<b>Sup. Determ.</b>	<b>Sup. Resuelta</b>
-69928	14-007-041-00184-0001	OLIVAR	S	1,35		1,35	1,35
-69914	14-007-041-00397-0001	OLIVAR	S	0,51		0,51	0,51
-27167	14-007-036-00135-0002	OLIVAR	S	0,12		0,12	0,12
-27145	14-007-036-00136-0003	OLIVAR	S	0,31		0,31	0,31
-27083	14-007-034-09001-0012	OLIVAR	S	0,04		0,04	0,04
4089311	14-007-038-00018-0001	OLIVAR	S	1,19		1,19	1,19
1700000005343731	14-007-031-00071-0001	OLIVAR	S	0,06		0,06	0,06
1700000005343732	14-007-031-00074-0001	OLIVAR	S	0,13		0,13	0,13
1700000005343733	14-007-031-00075-0001	OLIVAR	S	1,46		1,46	1,46
1700000005343734	14-007-036-00138-0003	OLIVAR	S	0,05		0,05	0,05
1700000005343735	14-007-036-00267-0001	OLIVAR	S	0,12		0,12	0,12
1700000005343736	14-007-034-00067-0001	OLIVAR	S	2,22		2,22	2,22
1700000005343737	14-007-032-00110-0002	OLIVAR	S	1,57		1,57	1,57
1700000005343738	14-007-032-00111-0001	OLIVAR	S	0,11		0,11	0,11
1700000005343739	14-007-032-00126-0002	OLIVAR	S	0,14		0,14	0,14
1700000005343740	14-007-034-00024-0003	OLIVAR	S	0,28		0,28	0,28
1700000005343741	14-007-034-00104-0002	OLIVAR	S	0,02		0,02	0,02
1700000005343742	14-007-034-00107-0003	OLIVAR	S	2,68		2,68	2,68
1700000005343743	14-007-034-00107-0004	OLIVAR	S	0,09		0,09	0,09
1700000005343744	14-007-034-09001-0005	OLIVAR	S	0,05		0,05	0,05
1700000005343745	14-007-035-00091-0004	OLIVAR	S	1,23		1,23	1,23
1700000005343746	14-007-035-00093-0004	OLIVAR	S	0,11		0,11	0,11
1700000005343747	14-007-038-00023-0003	OLIVAR	S	3,17		3,17	3,13
1700000005343748	14-007-034-00067-0010	OLIVAR	R	0,26		0,26	0,26

(1) Con incidencias que retienen pago o deniegan el expediente.  
 (2) Se calcula sobre superficie declarada admisible.  
 (3) Aplicación del artículo 16 bis del RD 147/2023.

Puede verificar la integridad de una copia de este documento mediante la lectura del código QR adjunto o mediante el acceso a la dirección <a href="https://ws050.juntadeandalucia.es/verificarFirma">https://ws050.juntadeandalucia.es/verificarFirma</a> indicando el código de VERIFICACIÓN					
FIRMADO POR	RAQUEL MARIA ESPIN CRESPO		FECHA		26/06/2024
VERIFICACIÓN	Pk2jmMQ72K8YCCE9EQ8LU85ENJJ6M		PÁGINA		2578/8857





**INCIDENCIAS**

**INCIDENCIA DESCRIPCIÓN**

4272 Verifica que las líneas de declaración de las Solicitudes Únicas no tienen solapes con la capa de Retroactividad Gráfica (ambas de la misma campaña) a nivel de expediente/línea de declaración gráfica de la solicitud.  
Recinto:14-007-038-00023-00003 Cultivo: - Agregado de la referencia del recinto.:0 Zona de la referencia del recinto.:0 Superficie solapada.:0,04 Id. Incid.:95145496

(1) Con incidencias que retienen pago o deniegan el expediente.  
(2) Se calcula sobre superficie declarada admisible.  
(3) Aplicación del artículo 16 bis del RD 147/2023.

Puede verificar la integridad de una copia de este documento mediante la lectura del código QR adjunto o mediante el acceso a la dirección <https://ws050.juntadeandalucia.es/verificarFirma> indicando el código de VERIFICACIÓN

FIRMADO POR	RAQUEL MARIA ESPIN CRESPO	FECHA	26/06/2024
VERIFICACIÓN	Pk2jmMQ72K8YCCE9EQ8LU85ENJJ6M	PÁGINA	2579/8857



**APELLIDOS Y NOMBRE / RAZÓN SOCIAL**

MORALES CARABALLO JULIAN

**NIF**

\*\*\*\*1530\*

**EXPEDIENTE**

1155633

**RESOLUCIÓN**

CONCESIÓN DE LA AYUDA

**DATOS DE MANTENIMIENTO UNIDADES****GRUPO DE PAGO**

ZONAS DE LIMITACIONES NATURALES

**Sup. Dec.  
Admisible**

10,44

**Sup.  
Resuelta**

10,44

**Sobredecl.**

0,00

**% Sobredecl.**

0,00

**RESUMEN DE PAGOS**

	<b>IMPORTE ( Euros )</b>			
	<b>RESUELTO</b>	<b>FEADER</b>	<b>MAPA</b>	<b>CAPADR</b>
Pago realizado	517,50	439,88	50,77	26,86
A pagar	46,26	39,32	4,54	2,40
<b>TOTAL</b>	<b>563,76</b>	<b>479,20</b>	<b>55,31</b>	<b>29,26</b>

**APLICACIÓN DE REDUCCIONES Y PENALIZACIONES (%)**

<b>Criterios de subvencionabilidad (1)</b>	<b>Presentación tardía</b>	<b>Omisión declaración</b>	<b>Condicionabilidad</b>
0,00	0,00	0,00	0,00

**IMPORTE ( Euros )**

Calculado(2)	Reducción	Penalización	Reducción Penalización (3)	Penalización adicional	Resuelto	FEADER	MAPA	CAPADR
563,76 €	0,00 €	0,00 €	0,00 €	0,00 €	563,76 €	479,20 €	55,30 €	29,26 €
Importe Unitario:	54,00 €	Nuevo Importe Unitario:	54,00 €					

(1) Con incidencias que retienen pago o deniegan el expediente.

(2) Se calcula sobre superficie declarada admisible.

(3) Aplicación del artículo 16 bis del RD 147/2023.

Puede verificar la integridad de una copia de este documento mediante la lectura del código QR adjunto o mediante el acceso a la dirección <https://ws050.juntadeandalucia.es/verificarFirma> indicando el código de VERIFICACIÓN

FIRMADO POR	RAQUEL MARIA ESPIN CRESPO	FECHA	26/06/2024
VERIFICACIÓN	Pk2jmMQ72K8YCCE9EQ8LU85ENJJJ6M	PÁGINA	2580/8857





**RECINTOS PROPUESTOS**

REF.	REFERENCIA SIGPAC	CULTIVO	S/R	USO SIGPAC	Sup._Dec. admisible	Sup. Campo	Sup. Determ.	Sup. Resuelta
-1308244	14-007-064-00093-0001	OLIVAR	S		0,02		0,02	0,02
-1308243	14-007-064-00092-0001	OLIVAR	S		0,08		0,08	0,08
-941155	14-007-065-00223-0002	OLIVAR	S		0,27		0,27	0,27
-723293	14-007-065-00220-0001	OLIVAR	S		0,02		0,02	0,02
-723291	14-007-065-00224-0005	OLIVAR	S		0,01		0,01	0,01
-723289	14-007-065-00219-0001	OLIVAR	S		4,28		4,28	4,28
-111028	14-007-065-00221-0003	OLIVAR	S		0,10		0,10	0,10
-111025	14-007-065-09004-0002	OLIVAR	S		0,25		0,25	0,25
-111008	14-007-048-00115-0001	OLIVAR	R		0,02		0,02	0,02
-111006	14-007-048-00115-0007	OLIVAR	S		0,02		0,02	0,02
4151926	14-007-048-00121-0002	OLIVAR	S		1,50		1,50	1,41
1700000005903597	14-007-042-00293-0004	OLIVAR	S		0,47		0,47	0,47
1700000005903602	14-007-064-00030-0001	OLIVAR	S		0,29		0,29	0,29
1700000005903603	14-007-064-00031-0002	OLIVAR	S		0,02		0,02	0,02
1700000005903606	14-007-064-00043-0001	OLIVAR	S		0,45		0,45	0,45
1700000005903608	14-007-042-00126-0001	OLIVAR	S		0,01		0,01	0,01
1700000005903609	14-007-042-00127-0003	OLIVAR	S		0,28		0,28	0,28
1700000005903610	14-007-042-00129-0004	OLIVAR	S		0,01		0,01	0,01
1700000005903611	14-007-042-00130-0003	OLIVAR	S		1,18		1,18	1,18
1700000005903612	14-007-042-00134-0001	OLIVAR	S		0,01		0,01	0,01
1700000005903613	14-007-042-00136-0001	OLIVAR	S		0,03		0,03	0,03
1700000005903614	14-007-042-09014-0004	OLIVAR	S		0,02		0,02	0,02
1700000005903615	14-007-042-00091-0002	OLIVAR	S		0,01		0,01	0,01
1700000005903618	14-007-049-00083-0001	OLIVAR	S		0,51		0,51	0,51
1700000005903619	14-007-049-00084-0002	OLIVAR	S		0,16		0,16	0,16
1700000005903622	14-007-042-00128-0003	OLIVAR	S		0,39		0,39	0,39
1700000005903623	14-007-042-00129-0002	OLIVAR	S		0,12		0,12	0,12

**INCIDENCIAS**

**INCIDENCIA DESCRIPCIÓN**

4272 Verifica que las líneas de declaración de las Solicitudes Únicas no tienen solapes con la capa de Retroactividad Gráfica (ambas de la misma campaña) a nivel de expediente/línea de declaración gráfica de la solicitud.  
 Recinto:14-007-048-00121-00002 Cultivo: - Agregado de la referencia del recinto.:0 Zona de la referencia del recinto.:0 Superficie solapada.:0,09 Id. Incid.:95148909

(1) Con incidencias que retienen pago o deniegan el expediente.  
 (2) Se calcula sobre superficie declarada admisible.  
 (3) Aplicación del artículo 16 bis del RD 147/2023.

Puede verificar la integridad de una copia de este documento mediante la lectura del código QR adjunto o mediante el acceso a la dirección <a href="https://ws050.juntadeandalucia.es/verificarFirma">https://ws050.juntadeandalucia.es/verificarFirma</a> indicando el código de VERIFICACIÓN				
FIRMADO POR	RAQUEL MARIA ESPIN CRESPO	FECHA	26/06/2024	
VERIFICACIÓN	Pk2jmMQ72K8YCCE9EQ8LU85ENJJ6M	PÁGINA	2581/8857	

**APELLIDOS Y NOMBRE / RAZÓN SOCIAL**

MORALES DE LA PUERTA CARLOS RAMON

**NIF**

\*\*\*\*8378\*

**EXPEDIENTE**

1151325

**RESOLUCIÓN**

CONCESIÓN DE LA AYUDA

**DATOS DE MANTENIMIENTO UNIDADES****GRUPO DE PAGO**

ZONAS DE LIMITACIONES NATURALES

**Sup. Dec.  
Admisible**

88,89

**Sup.  
Resuelta**

88,89

**Sobredecl.**

0,00

**% Sobredecl.**

0,00

**RESUMEN DE PAGOS**

	<b>IMPORTE ( Euros )</b>			
	<b>RESUELTO</b>	<b>FEADER</b>	<b>MAPA</b>	<b>CAPADR</b>
Pago realizado	1.081,20	919,02	106,06	56,12
A pagar	106,80	90,78	10,48	5,54
<b>TOTAL</b>	<b>1.188,00</b>	<b>1.009,80</b>	<b>116,54</b>	<b>61,66</b>

**APLICACIÓN DE REDUCCIONES Y PENALIZACIONES (%)**

<b>Crterios de subvencionabilidad (1)</b>	<b>Presentación tardía</b>	<b>Omisión declaración</b>	<b>Condicionalidad</b>
0,00	0,00	0,00	0,00

**IMPORTE ( Euros )**

Calculado(2)	Reducción	Penalización	Reducción Penalización (3)	Penalización adicional	Resuelto	FEADER	MAPA	CAPADR
1.188,00 €	0,00 €	0,00 €	0,00 €	0,00 €	1.188,00 €	1.009,80 €	116,54 €	61,66 €
<b>Importe Unitario:</b>	54,00 €	<b>Nuevo Importe Unitario:</b>	13,36 €					

**RECINTOS PROPUESTOS**

<b>REF.</b>	<b>REFERENCIA SIGPAC</b>	<b>CULTIVO</b>	<b>S/R</b>	<b>USO SIGPAC</b>	<b>Sup. Dec. admisible</b>	<b>Sup. Campo</b>	<b>Sup. Determ.</b>	<b>Sup. Resuelta</b>
-1627477	14-009-001-00021-0003	BARBECHO TRADICIONAL	S		14,28		14,28	14,28
-1627413	14-052-005-00013-0003	TRIGO BLANDO	S		10,32		10,32	10,32
-1245943	14-009-001-00025-0011	MEZCLA VEZA - AVENA	S		10,88		10,88	10,88
-1245879	14-009-001-00023-0002	TRITICALE	S		17,76		17,76	17,76
-974280	14-052-005-00014-0004	BARBECHO TRADICIONAL	S		14,95	14,95	14,95	14,95
-974083	14-009-001-00024-0003	TRANQUILLÓN	R		0,26		0,26	0,26
-466752	14-052-005-00014-0004	MEZCLA VEZA - AVENA	S		3,95		3,95	3,95
-466678	14-009-001-00025-0009	MEZCLA VEZA - AVENA	S		0,90		0,90	0,90
-466670	14-009-001-00021-0007	BARBECHO TRADICIONAL	S		0,63		0,63	0,63
-108752	14-009-001-00022-0001	BARBECHO TRADICIONAL	S		6,36		6,36	6,36
-108060	14-052-005-00014-0008	BARBECHO TRADICIONAL	S		0,13		0,13	0,13
1700000006804529	14-052-005-00014-0004	BARBECHO TRADICIONAL	S		2,57		2,57	2,57
1700000006804535	14-009-001-00024-0010	BARBECHO TRADICIONAL	S		2,49		2,49	2,49
1700000006804542	14-009-001-00024-0010	MEZCLA VEZA - AVENA	S		2,70		2,70	2,70
1700000006804544	14-009-001-00024-0014	BARBECHO TRADICIONAL	S		0,58		0,58	0,58
1700000006804549	14-009-001-00024-0003	BARBECHO TRADICIONAL	R		0,13		0,13	0,13

(1) Con incidencias que retienen pago o deniegan el expediente.

(2) Se calcula sobre superficie declarada admisible.

(3) Aplicación del artículo 16 bis del RD 147/2023.

Puede verificar la integridad de una copia de este documento mediante la lectura del código QR adjunto o mediante el acceso a la dirección <https://ws050.juntadeandalucia.es/verificarFirma> indicando el código de VERIFICACIÓN

FIRMADO POR	RAQUEL MARIA ESPIN CRESPO	FECHA	26/06/2024
VERIFICACIÓN	Pk2jmMQ72K8YCC9E9EQ8LU85ENJJ6M	PÁGINA	2582/8857



**INCIDENCIAS****INCIDENCIA DESCRIPCIÓN**

452	Actividad agraria declarada en un recinto no compatible con el uso PA, PR o PS asignado en SIGPAC para ese recinto. Recinto:14-052-005-00012-00006 Cultivo:62000 PASTOS PERMANENTES DE 5 O MAS AÑOS-SIN VARIEDAD Secano USO ASIGNADO EN SIGPAC:PS
86119	Carga ganadera NO cumple con el valor mínimo de 0,2 UGM/ha. Recinto:14-009-001-00021-00004 Cultivo:62000 PASTOS PERMANENTES DE 5 O MAS AÑOS-SIN VARIEDAD Secano Carga Ganadera:0 Recinto:14-009-001-00021-00005 Cultivo:62000 PASTOS PERMANENTES DE 5 O MAS AÑOS-SIN VARIEDAD Secano Carga Ganadera:0 Recinto:14-009-001-00021-00008 Cultivo:62000 PASTOS PERMANENTES DE 5 O MAS AÑOS-SIN VARIEDAD Secano Carga Ganadera:0 Recinto:14-009-001-00021-00009 Cultivo:62000 PASTOS PERMANENTES DE 5 O MAS AÑOS-SIN VARIEDAD Secano Carga Ganadera:0 Recinto:14-009-001-00022-00001 Cultivo:63000 PASTOS DE MENOS DE 5 AÑOS-SIN VARIEDAD Secano Carga Ganadera:0 Recinto:14-009-001-00023-00001 Cultivo:62000 PASTOS PERMANENTES DE 5 O MAS AÑOS-SIN VARIEDAD Secano Carga Ganadera:0 Recinto:14-009-001-00024-00002 Cultivo:20000 BARBECHO TRADICIONAL-SIN VARIEDAD Secano Carga Ganadera:0 Recinto:14-009-001-00024-00008 Cultivo:62000 PASTOS PERMANENTES DE 5 O MAS AÑOS-SIN VARIEDAD Secano Carga Ganadera:0 Recinto:14-009-001-00024-00009 Cultivo:62000 PASTOS PERMANENTES DE 5 O MAS AÑOS-SIN VARIEDAD Secano Carga Ganadera:0 Recinto:14-009-001-00024-00015 Cultivo:62000 PASTOS PERMANENTES DE 5 O MAS AÑOS-SIN VARIEDAD Secano Carga Ganadera:0 Recinto:14-009-001-00025-00001 Cultivo:62000 PASTOS PERMANENTES DE 5 O MAS AÑOS-SIN VARIEDAD Secano Carga Ganadera:0 Recinto:14-009-001-00025-00002 Cultivo:62000 PASTOS PERMANENTES DE 5 O MAS AÑOS-SIN VARIEDAD Secano Carga Ganadera:0 Recinto:14-009-001-00025-00003 Cultivo:62000 PASTOS PERMANENTES DE 5 O MAS AÑOS-SIN VARIEDAD Secano Carga Ganadera:0 Recinto:14-009-001-00025-00004 Cultivo:62000 PASTOS PERMANENTES DE 5 O MAS AÑOS-SIN VARIEDAD Secano Carga Ganadera:0 Recinto:14-009-001-00025-00006 Cultivo:62000 PASTOS PERMANENTES DE 5 O MAS AÑOS-SIN VARIEDAD Secano Carga Ganadera:0 Recinto:14-009-001-00025-00012 Cultivo:62000 PASTOS PERMANENTES DE 5 O MAS AÑOS-SIN VARIEDAD Secano Carga Ganadera:0 Recinto:14-009-002-00030-00002 Cultivo:62000 PASTOS PERMANENTES DE 5 O MAS AÑOS-SIN VARIEDAD Secano Carga Ganadera:0 Recinto:14-009-002-00030-00007 Cultivo:62000 PASTOS PERMANENTES DE 5 O MAS AÑOS-SIN VARIEDAD Secano Carga Ganadera:0 Recinto:14-052-005-00012-00002 Cultivo:62000 PASTOS PERMANENTES DE 5 O MAS AÑOS-SIN VARIEDAD Secano Carga Ganadera:0 Recinto:14-052-005-00012-00005 Cultivo:62000 PASTOS PERMANENTES DE 5 O MAS AÑOS-SIN VARIEDAD Secano Carga Ganadera:0 Recinto:14-052-005-00012-00006 Cultivo:62000 PASTOS PERMANENTES DE 5 O MAS AÑOS-SIN VARIEDAD Secano Carga Ganadera:0 Recinto:14-052-005-00013-00005 Cultivo:62000 PASTOS PERMANENTES DE 5 O MAS AÑOS-SIN VARIEDAD Secano Carga Ganadera:0 Recinto:14-052-005-00014-00006 Cultivo:62000 PASTOS PERMANENTES DE 5 O MAS AÑOS-SIN VARIEDAD Secano Carga Ganadera:0
86121	Recinto superficie forrajera que no realiza la actividad de producción de pastoreo. Recinto:14-009-001-00021-00004 Cultivo:62000 PASTOS PERMANENTES DE 5 O MAS AÑOS-SIN VARIEDAD Secano Actividad Agraria del recinto:2 Recinto:14-009-001-00021-00005 Cultivo:62000 PASTOS PERMANENTES DE 5 O MAS AÑOS-SIN VARIEDAD Secano Actividad Agraria del recinto:2 Recinto:14-009-001-00021-00008 Cultivo:62000 PASTOS PERMANENTES DE 5 O MAS AÑOS-SIN VARIEDAD Secano Actividad Agraria del recinto:2 Recinto:14-009-001-00021-00009 Cultivo:62000 PASTOS PERMANENTES DE 5 O MAS AÑOS-SIN VARIEDAD Secano Actividad Agraria del recinto:2 Recinto:14-009-001-00022-00001 Cultivo:63000 PASTOS DE MENOS DE 5 AÑOS-SIN VARIEDAD Secano Actividad Agraria del recinto:2 Recinto:14-009-001-00023-00001 Cultivo:62000 PASTOS PERMANENTES DE 5 O MAS AÑOS-SIN VARIEDAD Secano Actividad Agraria del recinto:2 Recinto:14-009-001-00024-00008 Cultivo:62000 PASTOS PERMANENTES DE 5 O MAS AÑOS-SIN VARIEDAD Secano Actividad Agraria del recinto:2 Recinto:14-009-001-00024-00009 Cultivo:62000 PASTOS PERMANENTES DE 5 O MAS AÑOS-SIN VARIEDAD Secano Actividad Agraria del recinto:2

(1) Con incidencias que retienen pago o deniegan el expediente.  
(2) Se calcula sobre superficie declarada admisible.  
(3) Aplicación del artículo 16 bis del RD 147/2023.

Puede verificar la integridad de una copia de este documento mediante la lectura del código QR adjunto o mediante el acceso a la dirección <https://ws050.juntadeandalucia.es/verificarFirma> indicando el código de VERIFICACIÓN

FIRMADO POR	RAQUEL MARIA ESPIN CRESPO	FECHA	26/06/2024
VERIFICACIÓN	Pk2jmMQ72K8YCC9EQ8LU85ENJJ6M	PÁGINA	2583/8857





**INCIDENCIAS**

**INCIDENCIA DESCRIPCIÓN**

	Recinto:14-009-001-00024-00015	Cultivo:62000	PASTOS PERMANENTES DE 5 O MAS AÑOS-SIN VARIEDAD	Secano	Actividad Agraria del recinto:2
	Recinto:14-009-001-00025-00001	Cultivo:62000	PASTOS PERMANENTES DE 5 O MAS AÑOS-SIN VARIEDAD	Secano	Actividad Agraria del recinto:2
	Recinto:14-009-001-00025-00002	Cultivo:62000	PASTOS PERMANENTES DE 5 O MAS AÑOS-SIN VARIEDAD	Secano	Actividad Agraria del recinto:2
	Recinto:14-009-001-00025-00003	Cultivo:62000	PASTOS PERMANENTES DE 5 O MAS AÑOS-SIN VARIEDAD	Secano	Actividad Agraria del recinto:2
	Recinto:14-009-001-00025-00004	Cultivo:62000	PASTOS PERMANENTES DE 5 O MAS AÑOS-SIN VARIEDAD	Secano	Actividad Agraria del recinto:2
	Recinto:14-009-001-00025-00006	Cultivo:62000	PASTOS PERMANENTES DE 5 O MAS AÑOS-SIN VARIEDAD	Secano	Actividad Agraria del recinto:2
	Recinto:14-009-001-00025-00012	Cultivo:62000	PASTOS PERMANENTES DE 5 O MAS AÑOS-SIN VARIEDAD	Secano	Actividad Agraria del recinto:2
	Recinto:14-009-002-00030-00002	Cultivo:62000	PASTOS PERMANENTES DE 5 O MAS AÑOS-SIN VARIEDAD	Secano	Actividad Agraria del recinto:2
	Recinto:14-009-002-00030-00007	Cultivo:62000	PASTOS PERMANENTES DE 5 O MAS AÑOS-SIN VARIEDAD	Secano	Actividad Agraria del recinto:2
	Recinto:14-052-005-00012-00002	Cultivo:62000	PASTOS PERMANENTES DE 5 O MAS AÑOS-SIN VARIEDAD	Secano	Actividad Agraria del recinto:2
	Recinto:14-052-005-00012-00005	Cultivo:62000	PASTOS PERMANENTES DE 5 O MAS AÑOS-SIN VARIEDAD	Secano	Actividad Agraria del recinto:2
	Recinto:14-052-005-00012-00006	Cultivo:62000	PASTOS PERMANENTES DE 5 O MAS AÑOS-SIN VARIEDAD	Secano	Actividad Agraria del recinto:2
	Recinto:14-052-005-00013-00005	Cultivo:62000	PASTOS PERMANENTES DE 5 O MAS AÑOS-SIN VARIEDAD	Secano	Actividad Agraria del recinto:2
	Recinto:14-052-005-00014-00006	Cultivo:62000	PASTOS PERMANENTES DE 5 O MAS AÑOS-SIN VARIEDAD	Secano	Actividad Agraria del recinto:2
86122	Recinto superficie forrajera que realiza la actividad de producción de pastoreo y no declara el o los códigos del Registro de Explotaciones Ganaderas de Andalucía, REGA.				
	Recinto:14-009-001-00021-00004	Cultivo:62000	PASTOS PERMANENTES DE 5 O MAS AÑOS-SIN VARIEDAD	Secano	
	Recinto:14-009-001-00021-00005	Cultivo:62000	PASTOS PERMANENTES DE 5 O MAS AÑOS-SIN VARIEDAD	Secano	
	Recinto:14-009-001-00021-00008	Cultivo:62000	PASTOS PERMANENTES DE 5 O MAS AÑOS-SIN VARIEDAD	Secano	
	Recinto:14-009-001-00021-00009	Cultivo:62000	PASTOS PERMANENTES DE 5 O MAS AÑOS-SIN VARIEDAD	Secano	
	Recinto:14-009-001-00022-00001	Cultivo:63000	PASTOS DE MENOS DE 5 AÑOS-SIN VARIEDAD	Secano	
	Recinto:14-009-001-00023-00001	Cultivo:62000	PASTOS PERMANENTES DE 5 O MAS AÑOS-SIN VARIEDAD	Secano	
	Recinto:14-009-001-00024-00002	Cultivo:20000	BARBECHO TRADICIONAL-SIN VARIEDAD	Secano	
	Recinto:14-009-001-00024-00008	Cultivo:62000	PASTOS PERMANENTES DE 5 O MAS AÑOS-SIN VARIEDAD	Secano	
	Recinto:14-009-001-00024-00009	Cultivo:62000	PASTOS PERMANENTES DE 5 O MAS AÑOS-SIN VARIEDAD	Secano	
	Recinto:14-009-001-00024-00015	Cultivo:62000	PASTOS PERMANENTES DE 5 O MAS AÑOS-SIN VARIEDAD	Secano	
	Recinto:14-009-001-00025-00001	Cultivo:62000	PASTOS PERMANENTES DE 5 O MAS AÑOS-SIN VARIEDAD	Secano	
	Recinto:14-009-001-00025-00002	Cultivo:62000	PASTOS PERMANENTES DE 5 O MAS AÑOS-SIN VARIEDAD	Secano	
	Recinto:14-009-001-00025-00003	Cultivo:62000	PASTOS PERMANENTES DE 5 O MAS AÑOS-SIN VARIEDAD	Secano	
	Recinto:14-009-001-00025-00004	Cultivo:62000	PASTOS PERMANENTES DE 5 O MAS AÑOS-SIN VARIEDAD	Secano	
	Recinto:14-009-001-00025-00006	Cultivo:62000	PASTOS PERMANENTES DE 5 O MAS AÑOS-SIN VARIEDAD	Secano	
	Recinto:14-009-001-00025-00012	Cultivo:62000	PASTOS PERMANENTES DE 5 O MAS AÑOS-SIN VARIEDAD	Secano	
	Recinto:14-009-002-00030-00002	Cultivo:62000	PASTOS PERMANENTES DE 5 O MAS AÑOS-SIN VARIEDAD	Secano	
	Recinto:14-009-002-00030-00007	Cultivo:62000	PASTOS PERMANENTES DE 5 O MAS AÑOS-SIN VARIEDAD	Secano	
	Recinto:14-052-005-00012-00002	Cultivo:62000	PASTOS PERMANENTES DE 5 O MAS AÑOS-SIN VARIEDAD	Secano	
	Recinto:14-052-005-00012-00005	Cultivo:62000	PASTOS PERMANENTES DE 5 O MAS AÑOS-SIN VARIEDAD	Secano	
	Recinto:14-052-005-00012-00006	Cultivo:62000	PASTOS PERMANENTES DE 5 O MAS AÑOS-SIN VARIEDAD	Secano	
	Recinto:14-052-005-00013-00005	Cultivo:62000	PASTOS PERMANENTES DE 5 O MAS AÑOS-SIN VARIEDAD	Secano	
	Recinto:14-052-005-00014-00006	Cultivo:62000	PASTOS PERMANENTES DE 5 O MAS AÑOS-SIN VARIEDAD	Secano	
86124	Recinto de forrajera para Cálculo de Carga Ganadera que No pertenece a Explotación.				
	Recinto:14-009-001-00021-00004	Cultivo:62000	PASTOS PERMANENTES DE 5 O MAS AÑOS-SIN VARIEDAD	Secano	
	Recinto:14-009-001-00021-00005	Cultivo:62000	PASTOS PERMANENTES DE 5 O MAS AÑOS-SIN VARIEDAD	Secano	
	Recinto:14-009-001-00021-00008	Cultivo:62000	PASTOS PERMANENTES DE 5 O MAS AÑOS-SIN VARIEDAD	Secano	
	Recinto:14-009-001-00021-00009	Cultivo:62000	PASTOS PERMANENTES DE 5 O MAS AÑOS-SIN VARIEDAD	Secano	
	Recinto:14-009-001-00022-00001	Cultivo:63000	PASTOS DE MENOS DE 5 AÑOS-SIN VARIEDAD	Secano	
	Recinto:14-009-001-00023-00001	Cultivo:62000	PASTOS PERMANENTES DE 5 O MAS AÑOS-SIN VARIEDAD	Secano	
	Recinto:14-009-001-00024-00002	Cultivo:20000	BARBECHO TRADICIONAL-SIN VARIEDAD	Secano	

(1) Con incidencias que retienen pago o deniegan el expediente.  
 (2) Se calcula sobre superficie declarada admisible.  
 (3) Aplicación del artículo 16 bis del RD 147/2023.

Puede verificar la integridad de una copia de este documento mediante la lectura del código QR adjunto o mediante el acceso a la dirección <a href="https://ws050.juntadeandalucia.es/verificarFirma">https://ws050.juntadeandalucia.es/verificarFirma</a> indicando el código de VERIFICACIÓN			
FIRMADO POR	RAQUEL MARIA ESPIN CRESPO	FECHA	26/06/2024
VERIFICACIÓN	Pk2jmMQ72K8YCCE9EQ8LU85ENJJ6M	PÁGINA	2584/8857



**INCIDENCIAS****INCIDENCIA DESCRIPCIÓN**

Recinto:14-009-001-00024-00008	Cultivo:62000	PASTOS PERMANENTES DE 5 O MAS AÑOS-SIN VARIEDAD	Secano
Recinto:14-009-001-00024-00009	Cultivo:62000	PASTOS PERMANENTES DE 5 O MAS AÑOS-SIN VARIEDAD	Secano
Recinto:14-009-001-00024-00015	Cultivo:62000	PASTOS PERMANENTES DE 5 O MAS AÑOS-SIN VARIEDAD	Secano
Recinto:14-009-001-00025-00001	Cultivo:62000	PASTOS PERMANENTES DE 5 O MAS AÑOS-SIN VARIEDAD	Secano
Recinto:14-009-001-00025-00002	Cultivo:62000	PASTOS PERMANENTES DE 5 O MAS AÑOS-SIN VARIEDAD	Secano
Recinto:14-009-001-00025-00003	Cultivo:62000	PASTOS PERMANENTES DE 5 O MAS AÑOS-SIN VARIEDAD	Secano
Recinto:14-009-001-00025-00004	Cultivo:62000	PASTOS PERMANENTES DE 5 O MAS AÑOS-SIN VARIEDAD	Secano
Recinto:14-009-001-00025-00006	Cultivo:62000	PASTOS PERMANENTES DE 5 O MAS AÑOS-SIN VARIEDAD	Secano
Recinto:14-009-001-00025-00012	Cultivo:62000	PASTOS PERMANENTES DE 5 O MAS AÑOS-SIN VARIEDAD	Secano
Recinto:14-009-002-00030-00002	Cultivo:62000	PASTOS PERMANENTES DE 5 O MAS AÑOS-SIN VARIEDAD	Secano
Recinto:14-009-002-00030-00007	Cultivo:62000	PASTOS PERMANENTES DE 5 O MAS AÑOS-SIN VARIEDAD	Secano
Recinto:14-052-005-00012-00002	Cultivo:62000	PASTOS PERMANENTES DE 5 O MAS AÑOS-SIN VARIEDAD	Secano
Recinto:14-052-005-00012-00005	Cultivo:62000	PASTOS PERMANENTES DE 5 O MAS AÑOS-SIN VARIEDAD	Secano
Recinto:14-052-005-00012-00006	Cultivo:62000	PASTOS PERMANENTES DE 5 O MAS AÑOS-SIN VARIEDAD	Secano
Recinto:14-052-005-00013-00005	Cultivo:62000	PASTOS PERMANENTES DE 5 O MAS AÑOS-SIN VARIEDAD	Secano
Recinto:14-052-005-00014-00006	Cultivo:62000	PASTOS PERMANENTES DE 5 O MAS AÑOS-SIN VARIEDAD	Secano

**Datos considerados para el Cálculo de la Carga Ganadera del expediente**

Superficie determinada para Cálculo Carga Ganadera: 0,00 ha  
Carga Ganadera del Expediente: 0,00 ugm/ha

**Incidencias de carga ganadera****INCIDENCIA DESCRIPCIÓN**

452	Actividad agraria declarada en un recinto no compatible con el uso PA, PR o PS asignado en SIGPAC para ese recinto. Recinto:14-052-005-00012-00006 Cultivo:62000 PASTOS PERMANENTES DE 5 O MAS AÑOS-SIN VARIEDAD Secano USO ASIGNADO EN SIGPAC:PS
86122	Recinto superficie forrajera que realiza la actividad de producción de pastoreo y no declara el o los códigos del Registro de Explotaciones Ganaderas de Andalucía, REGA. Recinto:14-009-001-00022-00001 Cultivo:63000 PASTOS DE MENOS DE 5 AÑOS-SIN VARIEDAD Secano Recinto:14-009-001-00025-00001 Cultivo:62000 PASTOS PERMANENTES DE 5 O MAS AÑOS-SIN VARIEDAD Secano Recinto:14-009-001-00024-00008 Cultivo:62000 PASTOS PERMANENTES DE 5 O MAS AÑOS-SIN VARIEDAD Secano Recinto:14-009-001-00025-00006 Cultivo:62000 PASTOS PERMANENTES DE 5 O MAS AÑOS-SIN VARIEDAD Secano Recinto:14-009-001-00024-00015 Cultivo:62000 PASTOS PERMANENTES DE 5 O MAS AÑOS-SIN VARIEDAD Secano Recinto:14-009-001-00021-00009 Cultivo:62000 PASTOS PERMANENTES DE 5 O MAS AÑOS-SIN VARIEDAD Secano Recinto:14-009-002-00030-00007 Cultivo:62000 PASTOS PERMANENTES DE 5 O MAS AÑOS-SIN VARIEDAD Secano Recinto:14-009-002-00030-00007 Cultivo:62000 PASTOS PERMANENTES DE 5 O MAS AÑOS-SIN VARIEDAD Secano Recinto:14-009-001-00025-00012 Cultivo:62000 PASTOS PERMANENTES DE 5 O MAS AÑOS-SIN VARIEDAD Secano Recinto:14-009-001-00021-00008 Cultivo:62000 PASTOS PERMANENTES DE 5 O MAS AÑOS-SIN VARIEDAD Secano Recinto:14-052-005-00012-00006 Cultivo:62000 PASTOS PERMANENTES DE 5 O MAS AÑOS-SIN VARIEDAD Secano Recinto:14-009-001-00025-00002 Cultivo:62000 PASTOS PERMANENTES DE 5 O MAS AÑOS-SIN VARIEDAD Secano Recinto:14-009-001-00025-00003 Cultivo:62000 PASTOS PERMANENTES DE 5 O MAS AÑOS-SIN VARIEDAD Secano Recinto:14-009-001-00021-00004 Cultivo:62000 PASTOS PERMANENTES DE 5 O MAS AÑOS-SIN VARIEDAD Secano Recinto:14-052-005-00012-00002 Cultivo:62000 PASTOS PERMANENTES DE 5 O MAS AÑOS-SIN VARIEDAD Secano Recinto:14-052-005-00012-00005 Cultivo:62000 PASTOS PERMANENTES DE 5 O MAS AÑOS-SIN VARIEDAD Secano Recinto:14-009-001-00023-00001 Cultivo:62000 PASTOS PERMANENTES DE 5 O MAS AÑOS-SIN VARIEDAD Secano Recinto:14-009-001-00021-00005 Cultivo:62000 PASTOS PERMANENTES DE 5 O MAS AÑOS-SIN VARIEDAD Secano Recinto:14-009-001-00025-00004 Cultivo:62000 PASTOS PERMANENTES DE 5 O MAS AÑOS-SIN VARIEDAD Secano Recinto:14-052-005-00013-00005 Cultivo:62000 PASTOS PERMANENTES DE 5 O MAS AÑOS-SIN VARIEDAD Secano Recinto:14-052-005-00014-00006 Cultivo:62000 PASTOS PERMANENTES DE 5 O MAS AÑOS-SIN VARIEDAD Secano Recinto:14-009-002-00030-00002 Cultivo:62000 PASTOS PERMANENTES DE 5 O MAS AÑOS-SIN VARIEDAD Secano Recinto:14-009-001-00024-00009 Cultivo:62000 PASTOS PERMANENTES DE 5 O MAS AÑOS-SIN VARIEDAD Secano Recinto:14-009-001-00024-00002 Cultivo:20000 BARBECHO TRADICIONAL-SIN VARIEDAD Secano
86124	Recinto de forrajera para Cálculo de Carga Ganadera que No pertenece a Explotación. Recinto:14-009-001-00022-00001 Cultivo:63000 PASTOS DE MENOS DE 5 AÑOS-SIN VARIEDAD Secano Recinto:14-009-001-00025-00001 Cultivo:62000 PASTOS PERMANENTES DE 5 O MAS AÑOS-SIN VARIEDAD Secano

(1) Con incidencias que retienen pago o deniegan el expediente.  
(2) Se calcula sobre superficie declarada admisible.  
(3) Aplicación del artículo 16 bis del RD 147/2023.

Puede verificar la integridad de una copia de este documento mediante la lectura del código QR adjunto o mediante el acceso a la dirección <https://ws050.juntadeandalucia.es/verificarFirma> indicando el código de VERIFICACIÓN

FIRMADO POR	RAQUEL MARIA ESPIN CRESPO	FECHA	26/06/2024
VERIFICACIÓN	Pk2jmMQ72K8YCC9EQ8LU85ENJJ6M	PÁGINA	2585/8857







	Recinto:14-009-001-00024-00008	Cultivo:62000	PASTOS PERMANENTES DE 5 O MAS AÑOS-SIN VARIEDAD	Secano
	Recinto:14-009-001-00025-00006	Cultivo:62000	PASTOS PERMANENTES DE 5 O MAS AÑOS-SIN VARIEDAD	Secano
	Recinto:14-009-001-00024-00015	Cultivo:62000	PASTOS PERMANENTES DE 5 O MAS AÑOS-SIN VARIEDAD	Secano
	Recinto:14-009-001-00021-00009	Cultivo:62000	PASTOS PERMANENTES DE 5 O MAS AÑOS-SIN VARIEDAD	Secano
	Recinto:14-009-002-00030-00007	Cultivo:62000	PASTOS PERMANENTES DE 5 O MAS AÑOS-SIN VARIEDAD	Secano
	Recinto:14-009-002-00030-00007	Cultivo:62000	PASTOS PERMANENTES DE 5 O MAS AÑOS-SIN VARIEDAD	Secano
	Recinto:14-009-001-00025-00012	Cultivo:62000	PASTOS PERMANENTES DE 5 O MAS AÑOS-SIN VARIEDAD	Secano
	Recinto:14-009-001-00021-00008	Cultivo:62000	PASTOS PERMANENTES DE 5 O MAS AÑOS-SIN VARIEDAD	Secano
	Recinto:14-052-005-00012-00006	Cultivo:62000	PASTOS PERMANENTES DE 5 O MAS AÑOS-SIN VARIEDAD	Secano
	Recinto:14-009-001-00025-00002	Cultivo:62000	PASTOS PERMANENTES DE 5 O MAS AÑOS-SIN VARIEDAD	Secano
	Recinto:14-009-001-00025-00003	Cultivo:62000	PASTOS PERMANENTES DE 5 O MAS AÑOS-SIN VARIEDAD	Secano
	Recinto:14-009-001-00021-00004	Cultivo:62000	PASTOS PERMANENTES DE 5 O MAS AÑOS-SIN VARIEDAD	Secano
	Recinto:14-052-005-00012-00002	Cultivo:62000	PASTOS PERMANENTES DE 5 O MAS AÑOS-SIN VARIEDAD	Secano
	Recinto:14-052-005-00012-00005	Cultivo:62000	PASTOS PERMANENTES DE 5 O MAS AÑOS-SIN VARIEDAD	Secano
	Recinto:14-009-001-00023-00001	Cultivo:62000	PASTOS PERMANENTES DE 5 O MAS AÑOS-SIN VARIEDAD	Secano
	Recinto:14-009-001-00021-00005	Cultivo:62000	PASTOS PERMANENTES DE 5 O MAS AÑOS-SIN VARIEDAD	Secano
	Recinto:14-009-001-00025-00004	Cultivo:62000	PASTOS PERMANENTES DE 5 O MAS AÑOS-SIN VARIEDAD	Secano
	Recinto:14-052-005-00013-00005	Cultivo:62000	PASTOS PERMANENTES DE 5 O MAS AÑOS-SIN VARIEDAD	Secano
	Recinto:14-052-005-00014-00006	Cultivo:62000	PASTOS PERMANENTES DE 5 O MAS AÑOS-SIN VARIEDAD	Secano
	Recinto:14-009-002-00030-00002	Cultivo:62000	PASTOS PERMANENTES DE 5 O MAS AÑOS-SIN VARIEDAD	Secano
	Recinto:14-009-001-00024-00009	Cultivo:62000	PASTOS PERMANENTES DE 5 O MAS AÑOS-SIN VARIEDAD	Secano
	Recinto:14-009-001-00024-00002	Cultivo:20000	BARBECHO TRADICIONAL-SIN VARIEDAD	Secano
86128	Recinto de Forrajeras que no ha contabilizado para Carga Ganadera por no tener una explotación válida para el cálculo de la Carga Ganadera			
	Recinto:14-009-001-00022-00001	Cultivo:63	PASTOS DE MENOS DE 5 AÑOS-	
	Recinto:14-009-001-00025-00001	Cultivo:62	PASTOS PERMANENTES DE 5 O MAS AÑOS-	
	Recinto:14-009-001-00024-00008	Cultivo:62	PASTOS PERMANENTES DE 5 O MAS AÑOS-	
	Recinto:14-009-001-00025-00006	Cultivo:62	PASTOS PERMANENTES DE 5 O MAS AÑOS-	
	Recinto:14-009-001-00024-00015	Cultivo:62	PASTOS PERMANENTES DE 5 O MAS AÑOS-	
	Recinto:14-009-001-00021-00009	Cultivo:62	PASTOS PERMANENTES DE 5 O MAS AÑOS-	
	Recinto:14-009-002-00030-00007	Cultivo:62	PASTOS PERMANENTES DE 5 O MAS AÑOS-	
	Recinto:14-009-002-00030-00007	Cultivo:62	PASTOS PERMANENTES DE 5 O MAS AÑOS-	
	Recinto:14-009-001-00025-00012	Cultivo:62	PASTOS PERMANENTES DE 5 O MAS AÑOS-	
	Recinto:14-009-001-00021-00008	Cultivo:62	PASTOS PERMANENTES DE 5 O MAS AÑOS-	
	Recinto:14-052-005-00012-00006	Cultivo:62	PASTOS PERMANENTES DE 5 O MAS AÑOS-	
	Recinto:14-009-001-00025-00002	Cultivo:62	PASTOS PERMANENTES DE 5 O MAS AÑOS-	
	Recinto:14-009-001-00025-00003	Cultivo:62	PASTOS PERMANENTES DE 5 O MAS AÑOS-	
	Recinto:14-009-001-00021-00004	Cultivo:62	PASTOS PERMANENTES DE 5 O MAS AÑOS-	
	Recinto:14-052-005-00012-00002	Cultivo:62	PASTOS PERMANENTES DE 5 O MAS AÑOS-	
	Recinto:14-052-005-00012-00005	Cultivo:62	PASTOS PERMANENTES DE 5 O MAS AÑOS-	
	Recinto:14-009-001-00023-00001	Cultivo:62	PASTOS PERMANENTES DE 5 O MAS AÑOS-	
	Recinto:14-009-001-00021-00005	Cultivo:62	PASTOS PERMANENTES DE 5 O MAS AÑOS-	
	Recinto:14-009-001-00025-00004	Cultivo:62	PASTOS PERMANENTES DE 5 O MAS AÑOS-	
	Recinto:14-052-005-00013-00005	Cultivo:62	PASTOS PERMANENTES DE 5 O MAS AÑOS-	
	Recinto:14-052-005-00014-00006	Cultivo:62	PASTOS PERMANENTES DE 5 O MAS AÑOS-	
	Recinto:14-009-002-00030-00002	Cultivo:62	PASTOS PERMANENTES DE 5 O MAS AÑOS-	
	Recinto:14-009-001-00024-00009	Cultivo:62	PASTOS PERMANENTES DE 5 O MAS AÑOS-	
	Recinto:14-009-001-00024-00002	Cultivo:20	BARBECHO TRADICIONAL-	
86132	Recinto superficie forrajera que no realiza la actividad de producción de pastoreo.			
	Recinto:14-009-001-00021-00003	Cultivo:20000	BARBECHO TRADICIONAL-SIN VARIEDAD	Secano
	Recinto:14-052-005-00014-00004	Cultivo:20000	BARBECHO TRADICIONAL-SIN VARIEDAD	Secano
	Recinto:14-009-001-00022-00001	Cultivo:63000	PASTOS DE MENOS DE 5 AÑOS-SIN VARIEDAD	Secano
	Recinto:14-009-001-00025-00001	Cultivo:62000	PASTOS PERMANENTES DE 5 O MAS AÑOS-SIN VARIEDAD	Secano
	Recinto:14-009-001-00024-00008	Cultivo:62000	PASTOS PERMANENTES DE 5 O MAS AÑOS-SIN VARIEDAD	Secano
	Recinto:14-009-001-00025-00006	Cultivo:62000	PASTOS PERMANENTES DE 5 O MAS AÑOS-SIN VARIEDAD	Secano
	Recinto:14-009-001-00024-00015	Cultivo:62000	PASTOS PERMANENTES DE 5 O MAS AÑOS-SIN VARIEDAD	Secano
	Recinto:14-009-001-00021-00009	Cultivo:62000	PASTOS PERMANENTES DE 5 O MAS AÑOS-SIN VARIEDAD	Secano
	Recinto:14-009-002-00030-00007	Cultivo:62000	PASTOS PERMANENTES DE 5 O MAS AÑOS-SIN VARIEDAD	Secano
	Recinto:14-009-002-00030-00007	Cultivo:62000	PASTOS PERMANENTES DE 5 O MAS AÑOS-SIN VARIEDAD	Secano
	Recinto:14-009-001-00025-00012	Cultivo:62000	PASTOS PERMANENTES DE 5 O MAS AÑOS-SIN VARIEDAD	Secano
	Recinto:14-009-001-00021-00008	Cultivo:62000	PASTOS PERMANENTES DE 5 O MAS AÑOS-SIN VARIEDAD	Secano

(1) Con incidencias que retienen pago o deniegan el expediente.  
 (2) Se calcula sobre superficie declarada admisible.  
 (3) Aplicación del artículo 16 bis del RD 147/2023.

Puede verificar la integridad de una copia de este documento mediante la lectura del código QR adjunto o mediante el acceso a la dirección <a href="https://ws050.juntadeandalucia.es/verificarFirma">https://ws050.juntadeandalucia.es/verificarFirma</a> indicando el código de VERIFICACIÓN					
FIRMADO POR	RAQUEL MARIA ESPIN CRESPO		FECHA		26/06/2024
VERIFICACIÓN	Pk2jmMQ72K8YCCE9EQ8LU85ENJJ6M		PÁGINA		2586/8857





Recinto:14-009-001-00021-00007	Cultivo:20000	BARBECHO TRADICIONAL-SIN VARIEDAD	Secano
Recinto:14-009-001-00022-00001	Cultivo:20000	BARBECHO TRADICIONAL-SIN VARIEDAD	Secano
Recinto:14-052-005-00014-00008	Cultivo:20000	BARBECHO TRADICIONAL-SIN VARIEDAD	Secano
Recinto:14-052-005-00012-00006	Cultivo:62000	PASTOS PERMANENTES DE 5 O MAS AÑOS-SIN VARIEDAD	Secano
Recinto:14-009-001-00025-00002	Cultivo:62000	PASTOS PERMANENTES DE 5 O MAS AÑOS-SIN VARIEDAD	Secano
Recinto:14-009-001-00025-00003	Cultivo:62000	PASTOS PERMANENTES DE 5 O MAS AÑOS-SIN VARIEDAD	Secano
Recinto:14-009-001-00021-00004	Cultivo:62000	PASTOS PERMANENTES DE 5 O MAS AÑOS-SIN VARIEDAD	Secano
Recinto:14-052-005-00012-00002	Cultivo:62000	PASTOS PERMANENTES DE 5 O MAS AÑOS-SIN VARIEDAD	Secano
Recinto:14-052-005-00012-00005	Cultivo:62000	PASTOS PERMANENTES DE 5 O MAS AÑOS-SIN VARIEDAD	Secano
Recinto:14-009-001-00023-00001	Cultivo:62000	PASTOS PERMANENTES DE 5 O MAS AÑOS-SIN VARIEDAD	Secano
Recinto:14-009-001-00021-00005	Cultivo:62000	PASTOS PERMANENTES DE 5 O MAS AÑOS-SIN VARIEDAD	Secano
Recinto:14-009-001-00025-00004	Cultivo:62000	PASTOS PERMANENTES DE 5 O MAS AÑOS-SIN VARIEDAD	Secano
Recinto:14-052-005-00013-00005	Cultivo:62000	PASTOS PERMANENTES DE 5 O MAS AÑOS-SIN VARIEDAD	Secano
Recinto:14-052-005-00014-00006	Cultivo:62000	PASTOS PERMANENTES DE 5 O MAS AÑOS-SIN VARIEDAD	Secano
Recinto:14-052-005-00014-00004	Cultivo:20000	BARBECHO TRADICIONAL-SIN VARIEDAD	Secano
Recinto:14-009-001-00024-00010	Cultivo:20000	BARBECHO TRADICIONAL-SIN VARIEDAD	Secano
Recinto:14-009-002-00030-00002	Cultivo:62000	PASTOS PERMANENTES DE 5 O MAS AÑOS-SIN VARIEDAD	Secano
Recinto:14-009-001-00024-00014	Cultivo:20000	BARBECHO TRADICIONAL-SIN VARIEDAD	Secano
Recinto:14-009-001-00024-00009	Cultivo:62000	PASTOS PERMANENTES DE 5 O MAS AÑOS-SIN VARIEDAD	Secano
Recinto:14-009-001-00024-00003	Cultivo:20000	BARBECHO TRADICIONAL-SIN VARIEDAD	Regadío

(1) Con incidencias que retienen pago o deniegan el expediente.  
(2) Se calcula sobre superficie declarada admisible.  
(3) Aplicación del artículo 16 bis del RD 147/2023.

Puede verificar la integridad de una copia de este documento mediante la lectura del código QR adjunto o mediante el acceso a la dirección <https://ws050.juntadeandalucia.es/verificarFirma> indicando el código de VERIFICACIÓN

FIRMADO POR	RAQUEL MARIA ESPIN CRESPO	FECHA	26/06/2024
VERIFICACIÓN	Pk2jmMQ72K8YCCCE9EQ8LU85ENJJ6M	PÁGINA	2587/8857



**APELLIDOS Y NOMBRE / RAZÓN SOCIAL**

MORALES MARQUEZ ANA

**NIF**

\*\*\*\*8508\*

**EXPEDIENTE**

1237424

**RESOLUCIÓN**

CONCESIÓN DE LA AYUDA

**DATOS DE MANTENIMIENTO UNIDADES**

<b>GRUPO DE PAGO</b>	<b>Sup. Dec. Admisible</b>	<b>Sup. Resuelta</b>	<b>Sobredecl.</b>	<b>% Sobredecl.</b>
ZONAS DE LIMITACIONES NATURALES	50,29	42,24	8,05	16,01

**RESUMEN DE PAGOS**

	<b>IMPORTE ( Euros )</b>			
	<b>RESUELTO</b>	<b>FEADER</b>	<b>MAPA</b>	<b>CAPADR</b>
Pago realizado	561,99	477,69	55,13	29,16
A pagar	276,12	234,70	27,09	14,33
<b>TOTAL</b>	<b>838,11</b>	<b>712,39</b>	<b>82,22</b>	<b>43,49</b>

**APLICACIÓN DE REDUCCIONES Y PENALIZACIONES (%)**

<b>Criterios de subvencionabilidad (1)</b>	<b>Presentación tardía</b>	<b>Omisión declaración</b>	<b>Condicionalidad</b>
0,00	0,00	0,00	0,00

**IMPORTE ( Euros )**

Calculado(2)	Reducción	Penalización	Reducción Penalización (3)	Penalización adicional	Resuelto	FEADER	MAPA	CAPADR
1.188,00 €	190,17 €	159,73 €	0,00 €	0,00 €	838,11 €	712,39 €	82,22 €	43,50 €
<b>Importe Unitario:</b>	<b>54,00 €</b>	<b>Nuevo Importe Unitario:</b>	<b>23,62 €</b>					

**RECINTOS PROPUESTOS**

<b>REF.</b>	<b>REFERENCIA SIGPAC</b>	<b>CULTIVO</b>	<b>S/R</b>	<b>USO SIGPAC</b>	<b>Sup. Dec. admisible</b>	<b>Sup. Campo</b>	<b>Sup. Determ.</b>	<b>Sup. Resuelta</b>
-899802	14-054-053-00064-0012	OLIVAR	S		0,06		0,06	0,06
-526597	14-054-053-00064-0011	OLIVAR	S		0,11		0,11	0,11
1700000005401463	14-054-052-00041-0001	OLIVAR	S		1,14	0,17	1,14	0,17
1700000005401464	14-054-053-00064-0006	OLIVAR	S		2,26		2,26	2,26
1700000005401465	14-054-053-00064-0008	OLIVAR	S		0,63		0,63	0,63
1700000005401466	14-054-053-00064-0004	OLIVAR	S		1,05		1,05	1,05
1700000005401468	14-054-052-00041-0006	OLIVAR	S		37,38	30,30	37,38	30,30
1700000005401469	14-054-053-00064-0002	OLIVAR	S		7,66		7,66	7,66

(1) Con incidencias que retienen pago o deniegan el expediente.

(2) Se calcula sobre superficie declarada admisible.

(3) Aplicación del artículo 16 bis del RD 147/2023.

Puede verificar la integridad de una copia de este documento mediante la lectura del código QR adjunto o mediante el acceso a la dirección <https://ws050.juntadeandalucia.es/verificarFirma> indicando el código de VERIFICACIÓN

FIRMADO POR	RAQUEL MARIA ESPIN CRESPO	FECHA	26/06/2024
VERIFICACIÓN	Pk2jmMQ72K8YCCE9EQ8LU85ENJJ6M	PÁGINA	2588/8857





**APELLIDOS Y NOMBRE / RAZÓN SOCIAL**

MORALES MUÑOZ FRANCISCO JOSE

**NIF**

\*\*\*\*3278\*

**EXPEDIENTE**

1215762

**RESOLUCIÓN**

CONCESIÓN DE LA AYUDA

**DATOS DE MANTENIMIENTO UNIDADES**

<b>GRUPO DE PAGO</b>	<b>Sup. Dec. Admisible</b>	<b>Sup. Resuelta</b>	<b>Sobredecl.</b>	<b>% Sobredecl.</b>
ZONAS DE LIMITACIONES NATURALES	36,89	36,89	0,00	0,00

**RESUMEN DE PAGOS**

	<b>IMPORTE ( Euros )</b>			
	<b>RESUELTO</b>	<b>FEADER</b>	<b>MAPA</b>	<b>CAPADR</b>
Pago realizado	1.081,20	919,02	106,06	56,12
A pagar	106,80	90,78	10,48	5,54
<b>TOTAL</b>	<b>1.188,00</b>	<b>1.009,80</b>	<b>116,54</b>	<b>61,66</b>

**APLICACIÓN DE REDUCCIONES Y PENALIZACIONES (%)**

<b>Criterios de subvencionabilidad (1)</b>	<b>Presentación tardía</b>	<b>Omisión declaración</b>	<b>Condicionalidad</b>
0,00	0,00	0,00	0,00

**IMPORTE ( Euros )**

Calculado(2)	Reducción	Penalización	Reducción Penalización (3)	Penalización adicional	Resuelto	FEADER	MAPA	CAPADR
1.188,00 €	0,00 €	0,00 €	0,00 €	0,00 €	1.188,00 €	1.009,80 €	116,54 €	61,66 €
Importe Unitario:	54,00 €	Nuevo Importe Unitario:	32,20 €					

**RECINTOS PROPUESTOS**

<b>REF.</b>	<b>REFERENCIA SIGPAC</b>	<b>CULTIVO</b>	<b>USO S/R SIGPAC</b>	<b>Sup. Dec. admisible</b>	<b>Sup. Campo</b>	<b>Sup. Determ.</b>	<b>Sup. Resuelta</b>
-1264005	14-007-058-09004-0002	OLIVAR	S	0,04		0,04	0,04
-934327	14-007-060-00027-0002	OLIVAR	S	0,97		0,97	0,97
-934309	14-007-060-00027-0002	OLIVAR	S	5,68		5,68	5,68
-934257	14-007-059-00080-0005	OLIVAR	S	2,65		2,65	2,65
-934229	14-007-059-00080-0005	OLIVAR	S	7,82		7,82	7,82
-549943	14-007-042-00115-0005	OLIVAR	S	2,54		2,54	2,54
-165151	14-007-042-00105-0005	OLIVAR	S	0,18		0,18	0,18
1700000007251710	14-007-038-00464-0001	OLIVAR	S	0,59		0,59	0,59
1700000007251711	14-007-038-00465-0001	OLIVAR	S	2,06		2,06	2,06
1700000007251712	14-007-042-00105-0003	OLIVAR	S	0,77		0,77	0,77
1700000007251714	14-007-042-00288-0001	OLIVAR	S	1,88		1,88	1,88
1700000007251715	14-007-042-00289-0001	OLIVAR	S	1,17		1,17	1,17
1700000007251716	14-007-070-00395-0001	OLIVAR	S	1,28		1,28	1,28
1700000007251718	14-007-042-00177-0003	OLIVAR	S	0,75		0,75	0,75
1700000007251719	14-007-046-00058-0002	OLIVAR	S	5,72		5,72	5,72
1700000007251720	14-007-046-00059-0012	OLIVAR	S	0,18		0,18	0,18
1700000007251722	14-007-059-00081-0004	OLIVAR	S	0,48		0,48	0,48
1700000007251723	14-007-054-00059-0004	OLIVAR	S	0,96		0,96	0,96
1700000007251724	14-007-054-00060-0005	OLIVAR	S	0,01		0,01	0,01
1700000007251725	14-007-070-00255-0001	OLIVAR	S	0,04		0,04	0,04
1700000007251726	14-007-070-00256-0001	OLIVAR	S	0,49		0,49	0,49
1700000007251727	14-007-070-00257-0001	OLIVAR	S	0,05		0,05	0,05
1700000007251728	14-007-060-00171-0001	OLIVAR	S	0,53		0,53	0,53
1700000007251729	14-007-060-00182-0007	OLIVAR	S	0,05		0,05	0,05

(1) Con incidencias que retienen pago o deniegan el expediente.  
 (2) Se calcula sobre superficie declarada admisible.  
 (3) Aplicación del artículo 16 bis del RD 147/2023.

Puede verificar la integridad de una copia de este documento mediante la lectura del código QR adjunto o mediante el acceso a la dirección <https://ws050.juntadeandalucia.es/verificarFirma> indicando el código de VERIFICACIÓN

FIRMADO POR	RAQUEL MARIA ESPIN CRESPO	FECHA	26/06/2024
VERIFICACIÓN	Pk2jmMQ72K8YCCE9EQ8LU85ENJJ6M	PÁGINA	2589/8857



**APELLIDOS Y NOMBRE / RAZÓN SOCIAL**

MORAÑO AYUSO JESUS ANGEL

**NIF**

\*\*\*\*7085\*

**EXPEDIENTE**

1086484

**RESOLUCIÓN**

CONCESIÓN DE LA AYUDA

**DATOS DE MANTENIMIENTO UNIDADES****GRUPO DE PAGO**

ZONAS DE LIMITACIONES NATURALES

**Sup. Dec.  
Admisible**

91,05

**Sup.  
Resuelta**

90,63

**Sobredecl.**

0,42

**% Sobredecl.**

0,46

**RESUMEN DE PAGOS**

	<b>IMPORTE ( Euros )</b>			
	<b>RESUELTO</b>	<b>FEADER</b>	<b>MAPA</b>	<b>CAPADR</b>
Pago realizado	854,98	726,73	83,87	44,38
A pagar	327,54	278,41	32,13	17,00
<b>TOTAL</b>	<b>1.182,52</b>	<b>1.005,14</b>	<b>116,00</b>	<b>61,38</b>

**APLICACIÓN DE REDUCCIONES Y PENALIZACIONES (%)**

<b>Criterios de subvencionabilidad (1)</b>	<b>Presentación tardía</b>	<b>Omisión declaración</b>	<b>Condicionabilidad</b>
0,00	0,00	0,00	0,00

**IMPORTE ( Euros )**

Calculado(2)	Reducción	Penalización	Reducción Penalización (3)	Penalización adicional	Resuelto	FEADER	MAPA	CAPADR
1.188,00 €	5,48 €	0,00 €	0,00 €	0,00 €	1.182,52 €	1.005,14 €	116,01 €	61,37 €
Importe Unitario:	54,00 €	Nuevo Importe Unitario:	13,05 €					

(1) Con incidencias que retienen pago o deniegan el expediente.  
(2) Se calcula sobre superficie declarada admisible.  
(3) Aplicación del artículo 16 bis del RD 147/2023.

Puede verificar la integridad de una copia de este documento mediante la lectura del código QR adjunto o mediante el acceso a la dirección <https://ws050.juntadeandalucia.es/verificarFirma> indicando el código de VERIFICACIÓN

FIRMADO POR	RAQUEL MARIA ESPIN CRESPO	FECHA	26/06/2024
VERIFICACIÓN	Pk2jmMQ72K8YCCE9EQ8LU85ENJJJ6M	PÁGINA	2590/8857





**RECINTOS PROPUESTOS**

REF.	REFERENCIA SIGPAC	CULTIVO	S/R	USO SIGPAC	Sup. Dec. admisible	Sup. Campo	Sup. Determ.	Sup. Resuelta
-1508327	14-032-002-00136-0005	TRITICALE	S		0,14		0,14	0,14
-1508307	14-032-002-00136-0005	BARBECHO TRADICIONAL	S		0,30		0,30	0,30
-1508306	14-032-002-00136-0005	BARBECHO TRADICIONAL	S		0,25		0,25	0,25
-1508302	14-032-002-00136-0005	BARBECHO TRADICIONAL	S		5,37		5,37	5,37
-1508301	14-032-002-00136-0005	TRITICALE	S		11,31		11,31	11,31
-1508262	14-035-045-00172-0003	BARBECHO TRADICIONAL	S		6,27		6,27	5,93
-1253476	14-064-007-00216-0003	BARBECHO TRADICIONAL	S		0,08		0,08	0,08
-1253405	14-035-019-00491-0001	TRITICALE	S		0,04		0,04	0,04
-1253402	14-035-019-00492-0001	TRITICALE	S		0,62		0,62	0,62
-1253362	14-035-048-00810-0001	TRIGO BLANDO	S		0,09		0,09	0,09
-1253355	14-035-048-00811-0001	TRIGO BLANDO	S		0,12		0,12	0,12
-1253316	14-035-012-00270-0001	CEBADA	S		0,05		0,05	0,05
-1253304	14-035-018-00481-0001	BARBECHO TRADICIONAL	S		0,06		0,06	0,06
-1253274	14-035-041-00003-0001	TRITICALE	S		0,81		0,81	0,81
-1253273	14-035-041-00004-0002	TRITICALE	S		5,07		5,07	5,07
-970907	14-035-018-00475-0001	BARBECHO TRADICIONAL	S		0,08		0,08	0,00
-970832	14-064-007-00204-0004	CEBADA	S		0,06		0,06	0,06
-970831	14-035-047-00490-0001	OLIVAR	S		0,44		0,44	0,44
-970828	14-032-002-00136-0019	TRITICALE	S		0,05		0,05	0,05
-970827	14-032-002-00136-0018	OLIVAR	S		0,02		0,02	0,02
-747989	14-035-018-00404-0002	BARBECHO TRADICIONAL	S		0,04		0,04	0,04
-747923	14-035-018-00333-0001	BARBECHO TRADICIONAL	S		0,31		0,31	0,31
-747922	14-035-018-00333-0002	BARBECHO TRADICIONAL	S		0,70		0,70	0,70
-450211	14-035-047-00492-0004	OLIVAR	S		0,04		0,04	0,04
-63192	14-035-018-00334-0001	BARBECHO TRADICIONAL	S		0,03		0,03	0,03
-63009	14-035-018-00397-0001	BARBECHO TRADICIONAL	S		0,58		0,58	0,58
-62958	14-035-018-00399-0001	BARBECHO TRADICIONAL	S		0,09		0,09	0,09
-62925	14-035-018-00404-0002	BARBECHO TRADICIONAL	S		0,05		0,05	0,05
1700000006930052	14-035-047-00496-0001	GUISANTES	S		0,55		0,55	0,55
1700000006930055	14-035-018-00482-0001	BARBECHO TRADICIONAL	S		0,52		0,52	0,52
1700000006930056	14-035-018-00478-0001	BARBECHO TRADICIONAL	S		0,55		0,55	0,55
1700000006930057	14-035-018-00401-0001	BARBECHO TRADICIONAL	S		0,12		0,12	0,12
1700000006930058	14-035-018-00402-0001	BARBECHO TRADICIONAL	S		0,03		0,03	0,03
1700000006930059	14-035-018-00403-0001	BARBECHO TRADICIONAL	S		0,02		0,02	0,02
1700000006930060	14-035-048-00808-0001	TRIGO BLANDO	S		2,47		2,47	2,47
1700000006930061	14-035-048-00809-0001	TRIGO BLANDO	S		0,65		0,65	0,65
1700000006930062	14-035-018-00412-0001	BARBECHO TRADICIONAL	S		2,55		2,55	2,55
1700000006930063	14-035-045-00031-0001	GUISANTES	S		0,24		0,24	0,24
1700000006930064	14-035-045-00032-0001	GUISANTES	S		0,48		0,48	0,48
1700000006930065	14-035-045-00033-0001	GUISANTES	S		0,36		0,36	0,36
1700000006930066	14-035-045-00034-0001	GUISANTES	S		0,60		0,60	0,60
1700000006930067	14-035-045-00035-0001	GUISANTES	S		0,33		0,33	0,33
1700000006930068	14-035-045-00036-0001	GUISANTES	S		0,84		0,84	0,84
1700000006930069	14-035-045-00037-0001	GUISANTES	S		0,43		0,43	0,43
1700000006930070	14-035-047-00015-0001	BARBECHO TRADICIONAL	S		0,83		0,83	0,83
1700000006930071	14-035-045-00157-0001	BARBECHO TRADICIONAL	S		1,25		1,25	1,25
1700000006930072	14-035-018-00336-0001	BARBECHO TRADICIONAL	S		0,08		0,08	0,08
1700000006930073	14-035-018-00336-0001	BARBECHO TRADICIONAL	S		0,01		0,01	0,01
1700000006930074	14-035-018-00337-0001	BARBECHO TRADICIONAL	S		2,58		2,58	2,58
1700000006930076	14-035-017-00026-0001	TRITICALE	S		0,54		0,54	0,54
1700000006930077	14-035-017-00028-0001	TRITICALE	S		1,65		1,65	1,65
1700000006930078	14-035-019-00493-0001	TRITICALE	S		1,31		1,31	1,31

(1) Con incidencias que retienen pago o deniegan el expediente.  
 (2) Se calcula sobre superficie declarada admisible.  
 (3) Aplicación del artículo 16 bis del RD 147/2023.

Puede verificar la integridad de una copia de este documento mediante la lectura del código QR adjunto o mediante el acceso a la dirección <a href="https://ws050.juntadeandalucia.es/verificarFirma">https://ws050.juntadeandalucia.es/verificarFirma</a> indicando el código de VERIFICACIÓN					
FIRMADO POR	RAQUEL MARIA ESPIN CRESPO		FECHA		26/06/2024
VERIFICACIÓN	Pk2jmMQ72K8YCCE9EQ8LU85ENJJ6M		PÁGINA		2591/8857

**RECINTOS PROPUESTOS**

REF.	REFERENCIA SIGPAC	CULTIVO	S/R	USO SIGPAC	Sup. Dec. admisible	Sup. Campo	Sup. Determ.	Sup. Resuelta
170000006930079	14-035-018-00420-0002	BARBECHO TRADICIONAL	S		0,75		0,75	0,75
170000006930080	14-035-010-00105-0001	BARBECHO TRADICIONAL	S		0,61		0,61	0,61
170000006930082	14-064-007-00200-0001	CEBADA	S		8,06		8,06	8,06
170000006930083	14-064-007-00204-0003	CEBADA	S		0,11		0,11	0,11
170000006930086	14-035-018-00398-0001	BARBECHO TRADICIONAL	S		0,90		0,90	0,90
170000006930087	14-035-012-00264-0001	CEBADA	S		1,02		1,02	1,02
170000006930088	14-032-002-00137-0001	BARBECHO TRADICIONAL	S		1,95		1,95	1,95
170000006930090	14-035-018-00398-0003	BARBECHO TRADICIONAL	S		0,35		0,35	0,35
170000006930092	14-035-018-00400-0001	BARBECHO TRADICIONAL	S		0,48		0,48	0,48
170000006930093	14-032-002-00136-0005	BARBECHO TRADICIONAL	S		9,56		9,56	9,56
170000006930094	14-032-002-00136-0005	BARBECHO TRADICIONAL	S		8,72		8,72	8,72
170000006930095	14-032-002-00136-0004	TRITICALE	S		0,58		0,58	0,58
170000006930097	14-035-047-00490-0004	OLIVAR	S		0,08		0,08	0,08
170000006930099	14-032-002-00136-0015	OLIVAR	S		0,10		0,10	0,10
170000006930100	14-035-018-00420-0001	OLIVAR	S		0,28		0,28	0,28
170000006930101	14-035-022-00174-0001	BARBECHO TRADICIONAL	S		0,52		0,52	0,52
170000006930102	14-035-022-00175-0001	BARBECHO TRADICIONAL	S		1,90		1,90	1,90
170000006930103	14-032-002-00136-0007	OLIVAR	S		1,28		1,28	1,28
170000006930104	14-035-047-00490-0005	OLIVAR	S		0,14		0,14	0,14
170000006930105	14-064-007-00204-0001	OLIVAR	S		0,61		0,61	0,61
170000006930107	14-035-018-00337-0002	BARBECHO TRADICIONAL	S		0,72		0,72	0,72
170000006930109	14-032-002-00136-0016	OLIVAR	S		0,27		0,27	0,27

**INCIDENCIAS****INCIDENCIA DESCRIPCIÓN**

242 Recinto pendiente de acreditación de titularidad.  
 Recinto:14-035-018-00475-00001 Cultivo:20000 BARBECHO TRADICIONAL-SIN VARIEDAD Secano

**Datos considerados para el Cálculo de la Carga Ganadera del expediente**

Superficie determinada para Cálculo Carga Ganadera: 0,00 ha  
 Carga Ganadera del Expediente: 0,00 ugm/ha

**Incidencias de carga ganadera****INCIDENCIA DESCRIPCIÓN**

242 Recinto pendiente de acreditación de titularidad.  
 Recinto:14-035-018-00475-00001 Cultivo:20000 BARBECHO TRADICIONAL-SIN VARIEDAD Secano

86132 Recinto superficie forrajera que no realiza la actividad de producción de pastoreo.  
 Recinto:14-032-002-00136-00005 Cultivo:20000 BARBECHO TRADICIONAL-SIN VARIEDAD Secano  
 Recinto:14-032-002-00136-00005 Cultivo:20000 BARBECHO TRADICIONAL-SIN VARIEDAD Secano  
 Recinto:14-032-002-00136-00005 Cultivo:20000 BARBECHO TRADICIONAL-SIN VARIEDAD Secano  
 Recinto:14-035-045-00172-00003 Cultivo:20000 BARBECHO TRADICIONAL-SIN VARIEDAD Secano  
 Recinto:14-064-007-00216-00003 Cultivo:20000 BARBECHO TRADICIONAL-SIN VARIEDAD Secano  
 Recinto:14-035-018-00481-00001 Cultivo:20000 BARBECHO TRADICIONAL-SIN VARIEDAD Secano  
 Recinto:14-035-018-00475-00001 Cultivo:20000 BARBECHO TRADICIONAL-SIN VARIEDAD Secano  
 Recinto:14-035-018-00404-00002 Cultivo:20000 BARBECHO TRADICIONAL-SIN VARIEDAD Secano  
 Recinto:14-035-018-00333-00001 Cultivo:20000 BARBECHO TRADICIONAL-SIN VARIEDAD Secano  
 Recinto:14-035-018-00333-00002 Cultivo:20000 BARBECHO TRADICIONAL-SIN VARIEDAD Secano  
 Recinto:14-035-018-00334-00001 Cultivo:20000 BARBECHO TRADICIONAL-SIN VARIEDAD Secano  
 Recinto:14-035-018-00397-00001 Cultivo:20000 BARBECHO TRADICIONAL-SIN VARIEDAD Secano  
 Recinto:14-035-018-00399-00001 Cultivo:20000 BARBECHO TRADICIONAL-SIN VARIEDAD Secano  
 Recinto:14-035-018-00404-00002 Cultivo:20000 BARBECHO TRADICIONAL-SIN VARIEDAD Secano

(1) Con incidencias que retienen pago o deniegan el expediente.  
 (2) Se calcula sobre superficie declarada admisible.  
 (3) Aplicación del artículo 16 bis del RD 147/2023.

Puede verificar la integridad de una copia de este documento mediante la lectura del código QR adjunto o mediante el acceso a la dirección <a href="https://ws050.juntadeandalucia.es/verificarFirma">https://ws050.juntadeandalucia.es/verificarFirma</a> indicando el código de VERIFICACIÓN				
FIRMADO POR	RAQUEL MARIA ESPIN CRESPO	FECHA	26/06/2024	
VERIFICACIÓN	Pk2jmMQ72K8YCCE9EQ8LU85ENJJ6M	PÁGINA	2592/8857	



Recinto:14-035-018-00482-00001	Cultivo:20000	BARBECHO TRADICIONAL-SIN VARIEDAD	Secano
Recinto:14-035-018-00478-00001	Cultivo:20000	BARBECHO TRADICIONAL-SIN VARIEDAD	Secano
Recinto:14-035-018-00401-00001	Cultivo:20000	BARBECHO TRADICIONAL-SIN VARIEDAD	Secano
Recinto:14-035-018-00402-00001	Cultivo:20000	BARBECHO TRADICIONAL-SIN VARIEDAD	Secano
Recinto:14-035-018-00403-00001	Cultivo:20000	BARBECHO TRADICIONAL-SIN VARIEDAD	Secano
Recinto:14-035-018-00412-00001	Cultivo:20000	BARBECHO TRADICIONAL-SIN VARIEDAD	Secano
Recinto:14-035-047-00015-00001	Cultivo:20000	BARBECHO TRADICIONAL-SIN VARIEDAD	Secano
Recinto:14-035-045-00157-00001	Cultivo:20000	BARBECHO TRADICIONAL-SIN VARIEDAD	Secano
Recinto:14-035-018-00336-00001	Cultivo:20000	BARBECHO TRADICIONAL-SIN VARIEDAD	Secano
Recinto:14-035-018-00336-00001	Cultivo:20000	BARBECHO TRADICIONAL-SIN VARIEDAD	Secano
Recinto:14-035-018-00337-00001	Cultivo:20000	BARBECHO TRADICIONAL-SIN VARIEDAD	Secano
Recinto:14-035-018-00420-00002	Cultivo:20000	BARBECHO TRADICIONAL-SIN VARIEDAD	Secano
Recinto:14-035-010-00105-00001	Cultivo:20000	BARBECHO TRADICIONAL-SIN VARIEDAD	Secano
Recinto:14-035-018-00398-00001	Cultivo:20000	BARBECHO TRADICIONAL-SIN VARIEDAD	Secano
Recinto:14-032-002-00137-00001	Cultivo:20000	BARBECHO TRADICIONAL-SIN VARIEDAD	Secano
Recinto:14-035-018-00398-00003	Cultivo:20000	BARBECHO TRADICIONAL-SIN VARIEDAD	Secano
Recinto:14-035-018-00400-00001	Cultivo:20000	BARBECHO TRADICIONAL-SIN VARIEDAD	Secano
Recinto:14-032-002-00136-00005	Cultivo:20000	BARBECHO TRADICIONAL-SIN VARIEDAD	Secano
Recinto:14-032-002-00136-00005	Cultivo:20000	BARBECHO TRADICIONAL-SIN VARIEDAD	Secano
Recinto:14-035-022-00174-00001	Cultivo:20000	BARBECHO TRADICIONAL-SIN VARIEDAD	Secano
Recinto:14-035-022-00175-00001	Cultivo:20000	BARBECHO TRADICIONAL-SIN VARIEDAD	Secano
Recinto:14-035-018-00337-00002	Cultivo:20000	BARBECHO TRADICIONAL-SIN VARIEDAD	Secano

(1) Con incidencias que retienen pago o deniegan el expediente.  
(2) Se calcula sobre superficie declarada admisible.  
(3) Aplicación del artículo 16 bis del RD 147/2023.

Puede verificar la integridad de una copia de este documento mediante la lectura del código QR adjunto o mediante el acceso a la dirección <a href="https://ws050.juntadeandalucia.es/verificarFirma">https://ws050.juntadeandalucia.es/verificarFirma</a> indicando el código de VERIFICACIÓN				
FIRMADO POR	RAQUEL MARIA ESPIN CRESPO	FECHA	26/06/2024	
VERIFICACIÓN	Pk2jmMQ72K8YCCCE9EQ8LU85ENJJ6M	PÁGINA	2593/8857	

**APELLIDOS Y NOMBRE / RAZÓN SOCIAL**

MORENO ALBAÑIL FRANCISCO

**NIF**

\*\*\*\*1806\*

**EXPEDIENTE**

1133114

**RESOLUCIÓN**

CONCESIÓN DE LA AYUDA

**DATOS DE MANTENIMIENTO UNIDADES****GRUPO DE PAGO**

ZONAS DE LIMITACIONES NATURALES

**Sup. Dec.  
Admisible**

51,46

**Sup.  
Resuelta**

51,46

**Sobredecl.**

0,00

**% Sobredecl.**

0,00

**RESUMEN DE PAGOS**

	<b>IMPORTE ( Euros )</b>			
	<b>RESUELTO</b>	<b>FEADER</b>	<b>MAPA</b>	<b>CAPADR</b>
Pago realizado	1.080,57	918,48	106,01	56,08
A pagar	107,43	91,32	10,54	5,57
<b>TOTAL</b>	<b>1.188,00</b>	<b>1.009,80</b>	<b>116,55</b>	<b>61,65</b>

**APLICACIÓN DE REDUCCIONES Y PENALIZACIONES (%)**

<b>Criterios de subvencionabilidad (1)</b>	<b>Presentación tardía</b>	<b>Omisión declaración</b>	<b>Condicionabilidad</b>
0,00	0,00	0,00	0,00

**IMPORTE ( Euros )**

Calculado(2)	Reducción	Penalización	Reducción Penalización (3)	Penalización adicional	Resuelto	FEADER	MAPA	CAPADR
1.188,00 €	0,00 €	0,00 €	0,00 €	0,00 €	1.188,00 €	1.009,80 €	116,54 €	61,66 €
<b>Importe Unitario:</b>	<b>54,00 €</b>	<b>Nuevo Importe Unitario:</b>	<b>23,09 €</b>					

(1) Con incidencias que retienen pago o deniegan el expediente.  
 (2) Se calcula sobre superficie declarada admisible.  
 (3) Aplicación del artículo 16 bis del RD 147/2023.

Puede verificar la integridad de una copia de este documento mediante la lectura del código QR adjunto o mediante el acceso a la dirección <https://ws050.juntadeandalucia.es/verificarFirma> indicando el código de VERIFICACIÓN

FIRMADO POR	RAQUEL MARIA ESPIN CRESPO	FECHA	26/06/2024
VERIFICACIÓN	Pk2jmMQ72K8YCCE9EQ8LU85ENJJ6M	PÁGINA	2594/8857







**RECINTOS PROPUESTOS**

REF.	REFERENCIA SIGPAC	CULTIVO	S/R	USO SIGPAC	Sup. Dec. admisible	Sup. Campo	Sup. Determ.	Sup. Resuelta
-1549506	14-007-052-00028-0001	OLIVAR	S		0,02		0,02	0,02
-1198456	14-007-015-00015-0002	OLIVAR	S		1,75		1,75	1,75
-1198455	14-007-015-00015-0002	OLIVAR	S		1,08		1,08	1,08
-1198454	14-007-014-00069-0004	OLIVAR	S		0,01		0,01	0,01
4129392	14-007-008-00107-0001	OLIVAR	S		0,88		0,88	0,88
4129393	14-007-008-00106-0005	OLIVAR	S		0,21		0,21	0,21
4129489	14-007-008-09029-0001	OLIVAR	S		0,05		0,05	0,05
4129495	14-007-008-00106-0001	OLIVAR	S		0,95		0,95	0,95
4131762	14-007-014-00069-0002	OLIVAR	S		1,36		1,36	1,36
4131827	14-007-014-00068-0001	OLIVAR	S		0,36		0,36	0,36
4131947	14-007-014-00068-0001	OLIVAR	S		0,28		0,28	0,28
4131962	14-007-014-00062-0001	OLIVAR	S		3,41		3,41	3,41
4131971	14-007-014-00063-0002	OLIVAR	S		0,21		0,21	0,21
4131989	14-007-015-00015-0002	OLIVAR	S		2,95		2,95	2,95
4132063	14-007-014-00062-0001	OLIVAR	S		3,46		3,46	3,46
4132104	14-007-014-00063-0002	OLIVAR	S		0,23		0,23	0,23
4132200	14-007-015-00015-0002	OLIVAR	S		2,90		2,90	2,90
4133136	14-007-008-00131-0001	OLIVAR	S		0,01		0,01	0,01
6841497	14-007-008-00054-0001	OLIVAR	S		3,08		3,08	3,08
6841500	14-007-052-00027-0001	OLIVAR	S		0,51		0,51	0,51
6841501	14-007-052-00027-0002	OLIVAR	S		0,03		0,03	0,03
1700000002762606	14-007-060-00180-0002	OLIVAR	S		0,10		0,10	0,10
1700000002762607	14-007-060-00181-0001	OLIVAR	S		4,79		4,79	4,79
1700000002762608	14-007-060-00223-0001	OLIVAR	S		0,05		0,05	0,05
1700000002762609	14-007-069-00152-0001	OLIVAR	S		0,71		0,71	0,71
1700000002762610	14-007-070-00686-0005	OLIVAR	S		0,15		0,15	0,15
1700000002762611	14-007-070-00688-0001	OLIVAR	S		0,08		0,08	0,08
1700000002762612	14-007-070-00689-0002	OLIVAR	S		0,25		0,25	0,25
1700000006033217	14-007-008-00131-0001	OLIVAR	S		0,09		0,09	0,09
1700000006033218	14-007-008-00163-0001	OLIVAR	S		7,08		7,08	7,08
1700000006033220	14-007-047-00017-0002	OLIVAR	S		0,68		0,68	0,68
1700000006033221	14-007-047-00018-0001	OLIVAR	S		3,54		3,54	3,54
1700000006033222	14-007-047-00019-0002	OLIVAR	S		0,30		0,30	0,30
1700000006033223	14-007-047-00074-0002	OLIVAR	S		0,23		0,23	0,23
1700000006033224	14-007-047-00076-0001	OLIVAR	S		0,09		0,09	0,09
1700000006033225	14-007-047-09001-0010	OLIVAR	S		0,05		0,05	0,05
1700000006033228	14-007-056-00111-0001	OLIVAR	S		0,81		0,81	0,81
1700000006033231	14-046-003-00038-0002	OLIVAR	S		0,86		0,86	0,86
1700000006033232	14-007-008-00133-0002	OLIVAR	S		2,69		2,69	2,69
1700000006033235	14-046-003-00042-0002	OLIVAR	S		1,32		1,32	1,32
1700000006033236	14-046-003-00153-0003	OLIVAR	S		3,08		3,08	3,08
1700000006033237	14-046-003-00155-0001	OLIVAR	S		0,01		0,01	0,01
1700000006033238	14-046-003-00182-0001	OLIVAR	S		0,01		0,01	0,01
1700000006033239	14-046-003-00192-0001	OLIVAR	S		0,01		0,01	0,01
1700000006033240	14-046-003-09007-0002	OLIVAR	S		0,10		0,10	0,10
1700000006033241	14-007-056-00113-0003	OLIVAR	S		0,01		0,01	0,01
1700000006033242	14-046-003-00036-0002	OLIVAR	S		0,63		0,63	0,63

(1) Con incidencias que retienen pago o deniegan el expediente.  
 (2) Se calcula sobre superficie declarada admisible.  
 (3) Aplicación del artículo 16 bis del RD 147/2023.

Puede verificar la integridad de una copia de este documento mediante la lectura del código QR adjunto o mediante el acceso a la dirección <a href="https://ws050.juntadeandalucia.es/verificarFirma">https://ws050.juntadeandalucia.es/verificarFirma</a> indicando el código de VERIFICACIÓN					
FIRMADO POR	RAQUEL MARIA ESPIN CRESPO		FECHA		26/06/2024
VERIFICACIÓN	Pk2jmMQ72K8YCCE9EQ8LU85ENJJ6M		PÁGINA		2595/8857

**APELLIDOS Y NOMBRE / RAZÓN SOCIAL**

MORENO ALCAIDE FLORA

**NIF**

\*\*\*6450\*

**EXPEDIENTE**

1249368

**RESOLUCIÓN**

CONCESIÓN DE LA AYUDA

**DATOS DE MANTENIMIENTO UNIDADES****GRUPO DE PAGO**

ZONAS DE LIMITACIONES NATURALES

**Sup. Dec.  
Admisible**

14,44

**Sup.  
Resuelta**

14,44

**Sobredecl.**

0,00

**% Sobredecl.**

0,00

**RESUMEN DE PAGOS**

	<b>IMPORTE ( Euros )</b>			
	<b>RESUELTO</b>	<b>FEADER</b>	<b>MAPA</b>	<b>CAPADR</b>
Pago realizado	709,66	603,21	69,61	36,83
A pagar	70,10	59,59	6,88	3,63
<b>TOTAL</b>	<b>779,76</b>	<b>662,80</b>	<b>76,49</b>	<b>40,46</b>

**APLICACIÓN DE REDUCCIONES Y PENALIZACIONES (%)**

<b>Criterios de subvencionabilidad (1)</b>	<b>Presentación tardía</b>	<b>Omisión declaración</b>	<b>Condicionalidad</b>
0,00	0,00	0,00	0,00

**IMPORTE ( Euros )**

Calculado(2)	Reducción	Penalización	Reducción Penalización (3)	Penalización adicional	Resuelto	FEADER	MAPA	CAPADR
779,76 €	0,00 €	0,00 €	0,00 €	0,00 €	779,76 €	662,80 €	76,49 €	40,47 €
Importe Unitario:	54,00 €	Nuevo Importe Unitario:	54,00 €					

**RECINTOS PROPUESTOS**

<b>REF.</b>	<b>REFERENCIA SIGPAC</b>	<b>CULTIVO</b>	<b>S/R</b>	<b>USO SIGPAC</b>	<b>Sup. Dec. admisible</b>	<b>Sup. Campo</b>	<b>Sup. Determ.</b>	<b>Sup. Resuelta</b>
170000005858421	14-013-007-00074-0001	OLIVAR	S		5,18		5,18	5,18
170000005858422	14-013-007-09036-0002	OLIVAR	S		0,04		0,04	0,04
170000005858423	14-022-001-00311-0001	OLIVAR	S		2,47		2,47	2,47
170000005858424	14-046-009-00072-0002	OLIVAR	S		0,83		0,83	0,83
170000005858425	14-046-009-00146-0001	OLIVAR	S		0,02		0,02	0,02
170000005858426	14-046-008-00528-0001	OLIVAR	S		1,74		1,74	1,74
170000005858427	14-046-009-00135-0001	OLIVAR	S		4,16		4,16	4,16

(1) Con incidencias que retienen pago o deniegan el expediente.  
(2) Se calcula sobre superficie declarada admisible.  
(3) Aplicación del artículo 16 bis del RD 147/2023.

Puede verificar la integridad de una copia de este documento mediante la lectura del código QR adjunto o mediante el acceso a la dirección <https://ws050.juntadeandalucia.es/verificarFirma> indicando el código de VERIFICACIÓN

FIRMADO POR	RAQUEL MARIA ESPIN CRESPO	FECHA	26/06/2024
VERIFICACIÓN	Pk2jmMQ72K8YCCE9EQ8LU85ENJJ6M	PÁGINA	2596/8857





**APELLIDOS Y NOMBRE / RAZÓN SOCIAL**

MORENO ARJONA ALEJANDRO CRISTOBAL

**NIF**

\*\*\*\*3048\*

**EXPEDIENTE**

1045623

**RESOLUCIÓN**

CONCESIÓN DE LA AYUDA

**DATOS DE MANTENIMIENTO UNIDADES**

**GRUPO DE PAGO**

ZONAS DE LIMITACIONES NATURALES

**Sup. Dec. Admisible**  
43,72

**Sup. Resuelta**  
43,72

**Sobredecl.**  
0,00

**% Sobredecl.**  
0,00

**RESUMEN DE PAGOS**

	<b>IMPORTE ( Euros )</b>			
	<b>RESUELTO</b>	<b>FEADER</b>	<b>MAPA</b>	<b>CAPADR</b>
Pago realizado	1.081,20	919,02	106,06	56,12
A pagar	101,12	85,95	9,92	5,25
<b>TOTAL</b>	<b>1.182,32</b>	<b>1.004,97</b>	<b>115,98</b>	<b>61,37</b>

**APLICACIÓN DE REDUCCIONES Y PENALIZACIONES (%)**

<b>Criterios de subvencionabilidad (1)</b>	<b>Presentación tardía</b>	<b>Omisión declaración</b>	<b>Condicionalidad</b>
0,00	0,00	0,00	0,00

**IMPORTE ( Euros )**

Calculado(2)	Reducción	Penalización	Reducción Penalización (3)	Penalización adicional	Resuelto	FEADER	MAPA	CAPADR
1.182,32 €	0,00 €	0,00 €	0,00 €	0,00 €	1.182,32 €	1.004,97 €	115,99 €	61,36 €
<b>Importe Unitario:</b>	<b>54,00 €</b>	<b>Nuevo Importe Unitario:</b>	<b>27,04 €</b>					

**RECINTOS PROPUESTOS**

<b>REF.</b>	<b>REFERENCIA SIGPAC</b>	<b>CULTIVO</b>	<b>USO S/R SIGPAC</b>	<b>Sup. Dec. admisible</b>	<b>Sup. Campo</b>	<b>Sup. Determ.</b>	<b>Sup. Resuelta</b>
-965124	14-038-060-00080-0001	OLIVAR	S	0,54		0,54	0,54
1700000004774416	14-038-002-00063-0003	OLIVAR	S	0,01		0,01	0,01
1700000004774417	14-038-002-00089-0005	OLIVAR	S	0,02		0,02	0,02
1700000004774418	14-038-002-00090-0001	OLIVAR	S	1,09		1,09	1,09
1700000004774420	14-038-056-00006-0001	OLIVAR	S	0,19		0,19	0,19
1700000004774421	14-038-056-00007-0001	OLIVAR	S	3,93		3,93	3,83
1700000004774422	14-038-056-00008-0001	OLIVAR	S	0,15		0,15	0,15
1700000004774423	14-038-056-00101-0001	OLIVAR	S	0,07		0,07	0,07
1700000004774424	14-038-056-00102-0004	OLIVAR	S	0,06		0,06	0,06
1700000004774425	14-038-002-00091-0002	OLIVAR	S	0,03		0,03	0,03
1700000004774426	14-038-002-00092-0005	OLIVAR	S	0,02		0,02	0,02
1700000004774428	14-038-061-00010-0007	OLIVAR	S	21,55		21,55	21,52
1700000004774431	14-038-061-00018-0001	OLIVAR	S	0,23		0,23	0,23
1700000004774432	14-038-061-00010-0006	OLIVAR	S	3,52		3,52	3,44
1700000004774433	14-038-061-00064-0001	OLIVAR	S	12,51		12,51	12,51
1700000004774434	14-038-061-00068-0001	OLIVAR	S	0,01		0,01	0,01

**INCIDENCIAS**

**INCIDENCIA DESCRIPCIÓN**

- 4272 Verifica que las líneas de declaración de las Solicitudes Únicas no tienen solapes con la capa de Retroactividad Gráfica (ambas de la misma campaña) a nivel de expediente/línea de declaración gráfica de la solicitud.  
 Recinto:14-038-056-00007-00001 Cultivo: - Agregado de la referencia del recinto.:0 Zona de la referencia del recinto.:0 Superficie solapada.:0,1 Id. Incid.:95142767  
 Recinto:14-038-061-00010-00006 Cultivo: - Agregado de la referencia del recinto.:0 Zona de la referencia del recinto.:0 Superficie solapada.:0,08 Id. Incid.:95142769  
 Recinto:14-038-061-00010-00007 Cultivo: - Agregado de la referencia del recinto.:0 Zona de la referencia del recinto.:0 Superficie solapada.:0,03 Id. Incid.:95142768

(1) Con incidencias que retienen pago o deniegan el expediente.  
 (2) Se calcula sobre superficie declarada admisible.  
 (3) Aplicación del artículo 16 bis del RD 147/2023.

Puede verificar la integridad de una copia de este documento mediante la lectura del código QR adjunto o mediante el acceso a la dirección <a href="https://ws050.juntadeandalucia.es/verificarFirma">https://ws050.juntadeandalucia.es/verificarFirma</a> indicando el código de VERIFICACIÓN					
FIRMADO POR	RAQUEL MARIA ESPIN CRESPO		FECHA		26/06/2024
VERIFICACIÓN	Pk2jmMQ72K8YCCE9EQ8LU85ENJJ6M		PÁGINA		2597/8857

**APELLIDOS Y NOMBRE / RAZÓN SOCIAL**

MORENO BAENA FRANCISCO JAVIER

**NIF**

\*\*\*\*2249\*

**EXPEDIENTE**

1241670

**RESOLUCIÓN**

CONCESIÓN DE LA AYUDA

**DATOS DE MANTENIMIENTO UNIDADES****GRUPO DE PAGO**

ZONAS DE LIMITACIONES NATURALES

**Sup. Dec.  
Admisible**

76,45

**Sup.  
Resuelta**

76,45

**Sobredecl.**

0,00

**% Sobredecl.**

0,00

**RESUMEN DE PAGOS**

	<b>IMPORTE ( Euros )</b>			
	<b>RESUELTO</b>	<b>FEADER</b>	<b>MAPA</b>	<b>CAPADR</b>
Pago realizado	1.081,20	919,02	106,06	56,12
A pagar	106,18	90,25	10,42	5,51
<b>TOTAL</b>	<b>1.187,38</b>	<b>1.009,27</b>	<b>116,48</b>	<b>61,63</b>

**APLICACIÓN DE REDUCCIONES Y PENALIZACIONES (%)**

<b>Criterios de subvencionabilidad (1)</b>	<b>Presentación tardía</b>	<b>Omisión declaración</b>	<b>Condicionalidad</b>
0,00	0,00	0,00	0,00

**IMPORTE ( Euros )**

Calculado(2)	Reducción	Penalización	Reducción Penalización (3)	Penalización adicional	Resuelto	FEADER	MAPA	CAPADR
1.187,38 €	0,00 €	0,00 €	0,00 €	0,00 €	1.187,38 €	1.009,27 €	116,48 €	61,63 €
Importe Unitario:	54,00 €	Nuevo Importe Unitario:	15,53 €					

(1) Con incidencias que retienen pago o deniegan el expediente.

(2) Se calcula sobre superficie declarada admisible.

(3) Aplicación del artículo 16 bis del RD 147/2023.

Puede verificar la integridad de una copia de este documento mediante la lectura del código QR adjunto o mediante el acceso a la dirección <https://ws050.juntadeandalucia.es/verificarFirma> indicando el código de VERIFICACIÓN

FIRMADO POR

RAQUEL MARIA ESPIN CRESPO

FECHA

26/06/2024

VERIFICACIÓN

Pk2jmMQ72K8YCCE9EQ8LU85ENJJ6M

PÁGINA

2598/8857



**RECINTOS PROPUESTOS**

REF.	REFERENCIA SIGPAC	CULTIVO	S/R	USO SIGPAC	Sup. Dec. admisible	Sup. Campo	Sup. Determ.	Sup. Resuelta
-1460853	14-046-003-00153-0003	OLIVAR	S		0,01		0,01	0,01
-1212824	14-039-015-00322-0001	OLIVAR	S		0,63		0,63	0,63
-1212820	14-007-056-00085-0001	OLIVAR	S		0,01		0,01	0,01
-961066	14-046-003-00157-0004	OLIVAR	S		0,12		0,12	0,12
-738367	14-046-003-00184-0001	OLIVAR	S		0,34		0,34	0,34
-738366	14-046-003-00158-0001	OLIVAR	S		0,78		0,78	0,78
-738363	14-046-003-00159-0004	OLIVAR	S		3,52		3,52	3,48
1700000002282404	14-039-012-00022-0001	OLIVAR	S		0,49		0,49	0,49
1700000002282405	14-039-012-00047-0001	OLIVAR	S		0,63		0,63	0,63
1700000002282406	14-039-015-00131-0001	OLIVAR	S		1,17		1,17	1,17
1700000002282407	14-039-012-00039-0001	OLIVAR	S		0,66		0,66	0,66
1700000002282571	14-007-041-00295-0003	OLIVAR	S		0,99		0,99	0,99
1700000002282572	14-039-012-00253-0004	OLIVAR	S		0,03		0,03	0,03
1700000002282573	14-039-012-00300-0001	OLIVAR	S		1,08		1,08	1,08
1700000002282574	14-039-012-00301-0001	OLIVAR	S		0,01		0,01	0,01
1700000002282575	14-039-015-00151-0001	OLIVAR	S		0,70		0,70	0,70
1700000002282576	14-007-041-00296-0002	OLIVAR	S		4,82		4,82	4,82
1700000002282577	14-039-019-00006-0001	OLIVAR	S		0,63		0,63	0,63
1700000002282578	14-039-016-00009-0001	OLIVAR	S		0,64		0,64	0,64
1700000002282579	14-039-025-00307-0001	OLIVAR	S		0,65		0,65	0,65
1700000002282580	14-039-024-00141-0002	OLIVAR	S		0,30		0,30	0,30
1700000002282694	14-007-031-00087-0001	OLIVAR	S		1,52		1,52	1,52
1700000002282695	14-007-031-00088-0002	OLIVAR	S		0,06		0,06	0,06
1700000002282696	14-046-003-00163-0001	OLIVAR	S		1,13		1,13	1,13
1700000002282697	14-046-003-00194-0001	OLIVAR	S		0,65		0,65	0,65
1700000002282698	14-046-003-09038-0016	OLIVAR	S		0,02		0,02	0,02
1700000002282699	14-046-003-00149-0001	OLIVAR	S		1,54		1,54	1,54
1700000002282700	14-039-026-00475-0001	OLIVAR	S		0,85		0,85	0,85
1700000002282701	14-039-026-00476-0001	OLIVAR	S		0,48		0,48	0,48
1700000002282702	14-039-016-00252-0001	OLIVAR	S		0,38		0,38	0,38
1700000002282703	14-039-016-00254-0001	OLIVAR	S		0,45		0,45	0,45
1700000002282704	14-039-012-00368-0001	OLIVAR	S		0,38		0,38	0,38
1700000002282705	14-039-013-00142-0001	OLIVAR	S		0,67		0,67	0,67
1700000002282706	14-039-013-00143-0001	OLIVAR	S		0,06		0,06	0,06
1700000002282707	14-039-013-00266-0001	OLIVAR	S		0,28		0,28	0,28
1700000002282708	14-039-014-00294-0001	OLIVAR	S		0,46		0,46	0,46
1700000002282709	14-039-014-00023-0001	OLIVAR	S		0,72		0,72	0,72
1700000002282710	14-039-026-00387-0001	OLIVAR	S		1,06		1,06	1,06
1700000002282711	14-039-026-00002-0001	OLIVAR	S		0,57		0,57	0,57
1700000002282712	14-039-018-00062-0001	OLIVAR	S		0,32		0,32	0,32
1700000004526411	14-046-003-00074-0002	OLIVAR	S		8,64		8,64	8,64
1700000005583940	14-039-015-00086-0001	OLIVAR	S		0,70		0,70	0,70
1700000005583941	14-039-015-00141-0001	OLIVAR	S		1,01		1,01	1,01
1700000006205221	14-007-008-00131-0001	OLIVAR	S		7,37		7,37	7,37
1700000006205222	14-046-003-00192-0001	OLIVAR	S		4,06		4,06	4,06
1700000006205223	14-007-054-00110-0001	OLIVAR	S		0,51		0,51	0,51
1700000006205224	14-007-050-00069-0001	OLIVAR	S		1,24		1,24	1,24
1700000006205225	14-007-050-00070-0002	OLIVAR	S		0,26		0,26	0,26
1700000006205226	14-007-050-00071-0002	OLIVAR	S		1,34		1,34	1,34
1700000006205227	14-007-060-00181-0001	OLIVAR	S		0,10		0,10	0,10
1700000006205228	14-007-060-00182-0007	OLIVAR	S		0,01		0,01	0,01
1700000006205229	14-007-060-00182-0007	OLIVAR	S		0,01		0,01	0,01

(1) Con incidencias que retienen pago o deniegan el expediente.

(2) Se calcula sobre superficie declarada admisible.

(3) Aplicación del artículo 16 bis del RD 147/2023.

Puede verificar la integridad de una copia de este documento mediante la lectura del código QR adjunto o mediante el acceso a la dirección <https://ws050.juntadeandalucia.es/verificarFirma> indicando el código de VERIFICACIÓN

FIRMADO POR

RAQUEL MARIA ESPIN CRESPO

FECHA

26/06/2024

VERIFICACIÓN

Pk2jmMQ72K8YCCE9EQ8LU85ENJJ6M

PÁGINA

2599/8857



**RECINTOS PROPUESTOS**

REF.	REFERENCIA SIGPAC	CULTIVO	S/R	USO SIGPAC	Sup. Dec. admisible	Sup. Campo	Sup. Determ.	Sup. Resuelta
1700000006205230	14-007-060-00223-0001	OLIVAR	S		5,25		5,25	5,25
1700000006205231	14-007-047-00017-0002	OLIVAR	S		0,31		0,31	0,31
1700000006205232	14-007-047-00076-0001	OLIVAR	S		4,49		4,49	4,49
1700000006205233	14-007-047-00077-0002	OLIVAR	S		0,49		0,49	0,49
1700000006205234	14-007-047-00078-0002	OLIVAR	S		1,10		1,10	1,10
1700000006205235	14-007-047-09001-0010	OLIVAR	S		0,06		0,06	0,06
1700000006205236	14-007-056-00086-0001	OLIVAR	S		0,39		0,39	0,39
1700000006205238	14-007-055-00002-0001	OLIVAR	S		2,57		2,57	2,57
1700000006205239	14-039-014-00294-0001	OLIVAR	S		0,46		0,46	0,46
1700000006205240	14-039-015-00120-0001	OLIVAR	S		0,43		0,43	0,43
1700000006205241	14-046-003-00003-0007	OLIVAR	R		0,07		0,07	0,07
1700000006205243	14-046-003-00191-0002	OLIVAR	R		4,14		4,14	4,14
1700000006205244	14-046-003-00032-0001	OLIVAR	S		0,46		0,46	0,46
1700000006205246	14-046-003-00034-0001	OLIVAR	S		0,29		0,29	0,29
1700000006205248	14-046-003-00039-0001	OLIVAR	S		0,01		0,01	0,01
1700000006205249	14-046-003-00040-0002	OLIVAR	S		0,91		0,91	0,91

**INCIDENCIAS****INCIDENCIA DESCRIPCIÓN**

- 4272 Verifica que las líneas de declaración de las Solicitudes Únicas no tienen solapes con la capa de Retroactividad Gráfica (ambas de la misma campaña) a nivel de expediente/línea de declaración gráfica de la solicitud.  
Recinto:14-046-003-00159-00004 Cultivo: - Agregado de la referencia del recinto.:0 Zona de la referencia del recinto.:0 Superficie solapada.:0,04 Id. Incid.:95158309

(1) Con incidencias que retienen pago o deniegan el expediente.  
(2) Se calcula sobre superficie declarada admisible.  
(3) Aplicación del artículo 16 bis del RD 147/2023.

Puede verificar la integridad de una copia de este documento mediante la lectura del código QR adjunto o mediante el acceso a la dirección <a href="https://ws050.juntadeandalucia.es/verificarFirma">https://ws050.juntadeandalucia.es/verificarFirma</a> indicando el código de VERIFICACIÓN				
FIRMADO POR	RAQUEL MARIA ESPIN CRESPO	FECHA	26/06/2024	
VERIFICACIÓN	Pk2jmMQ72K8YCCCE9EQ8LU85ENJJ6M	PÁGINA	2600/8857	



**APellidos y nombre / RAZÓN SOCIAL**

MORENO BALSERA JOSE MANUEL

**NIF**  
\*\*\*\*8962\*

**EXPEDIENTE**  
1196073

**RESOLUCIÓN**  
CONCESIÓN DE LA AYUDA

**DATOS DE MANTENIMIENTO UNIDADES**

<b>GRUPO DE PAGO</b>	<b>Sup. Dec. Admisible</b>	<b>Sup. Resuelta</b>	<b>Sobredecl.</b>	<b>% Sobredecl.</b>
ZONAS DE LIMITACIONES NATURALES	10,83	10,83	0,00	0,00

**RESUMEN DE PAGOS**

	<b>IMPORTE ( Euros )</b>			
	<b>RESUELTO</b>	<b>FEADER</b>	<b>MAPA</b>	<b>CAPADR</b>
Pago realizado	458,32	389,57	44,96	23,79
A pagar	120,65	102,55	11,84	6,26
<b>TOTAL</b>	<b>578,97</b>	<b>492,12</b>	<b>56,80</b>	<b>30,05</b>

**APLICACIÓN DE REDUCCIONES Y PENALIZACIONES (%)**

<b>Criterios de subvencionabilidad (1)</b>	<b>Presentación tardía</b>	<b>Omisión declaración</b>	<b>Condicionalidad</b>
0,00	0,00	1,00	0,00

**IMPORTE ( Euros )**

Calculado(2)	Reducción	Penalización	Reducción Penalización (3)	Penalización adicional	Resuelto	FEADER	MAPA	CAPADR
584,82 €	0,00 €	0,00 €	0,00 €	0,00 €	578,97 €	492,12 €	56,80 €	30,05 €
Importe Unitario:	54,00 €	Nuevo Importe Unitario:	54,00 €					

**RECINTOS PROPUESTOS**

<b>REF.</b>	<b>REFERENCIA SIGPAC</b>	<b>CULTIVO</b>	<b>S/R</b>	<b>USO SIGPAC</b>	<b>Sup. Dec. admisible</b>	<b>Sup. Campo</b>	<b>Sup. Determ.</b>	<b>Sup. Resuelta</b>
-1487694	14-064-005-00013-0003	BARBECHO TRADICIONAL	S		0,47		0,47	0,47
-1487687	14-064-005-00012-0004	BARBECHO TRADICIONAL	S		3,05		3,05	3,05
-988606	14-064-006-00180-0003	PASTOS PERMANENTES DE 5 O MAS AÑOS	S		0,02		0,02	0,02
4186168	14-064-006-00279-0001	AVENA	S		0,62		0,62	0,62
4811978	14-064-006-00180-0001	AVENA	S		0,49		0,49	0,49
4811996	14-064-006-00221-0001	AVENA	S		0,40		0,40	0,40
4812013	14-064-008-00069-0001	AVENA	S		0,69		0,69	0,69
5816352	14-064-006-00300-0001	GIRASOL	S		0,87		0,87	0,87
1700000006223096	14-064-006-00293-0006	TRANQUILLÓN	S		0,54		0,54	0,54
1700000006223097	14-064-006-00293-0005	TRANQUILLÓN	S		0,28		0,28	0,28
1700000006223098	14-064-006-00288-0001	AVENA	S		0,66		0,66	0,66
1700000006223099	14-064-006-00278-0001	AVENA	S		0,89		0,89	0,89
1700000006223100	14-064-006-00276-0001	AVENA	S		0,51		0,51	0,51
1700000006223101	14-064-006-00156-0001	BARBECHO TRADICIONAL	S		1,34		1,34	1,34

**INCIDENCIAS**

**INCIDENCIA DESCRIPCIÓN**

256 Solicitud con recintos no declarados en campaña actual con una reducción por omisión de superficie superior al 3%  
CÓDIGO PARA EL PORCENTAJE DE REDUCCIÓN POR OMISIÓN QUE CORRESPONDE A LA SOLICITUD:1

(1) Con incidencias que retienen pago o deniegan el expediente.  
(2) Se calcula sobre superficie declarada admisible.  
(3) Aplicación del artículo 16 bis del RD 147/2023.

Puede verificar la integridad de una copia de este documento mediante la lectura del código QR adjunto o mediante el acceso a la dirección <a href="https://ws050.juntadeandalucia.es/verificarFirma">https://ws050.juntadeandalucia.es/verificarFirma</a> indicando el código de VERIFICACIÓN				
FIRMADO POR	RAQUEL MARIA ESPIN CRESPO	FECHA	26/06/2024	
VERIFICACIÓN	Pk2jmMQ72K8YCCE9EQ8LU85ENJJ6M	PÁGINA	2601/8857	



**Datos considerados para el Cálculo de la Carga Ganadera del expediente**

Superficie determinada para Cálculo Carga Ganadera: 0,02 ha  
Carga Ganadera del Expediente: 2.088,50 ugm/ha

<u>Explotación</u>	<u>Especie</u>	<u>Ugm Calculada para CG</u>
ES140640000145	CAPRINA	39,83
ES140640000145	OVINA	1,94

**Recintos Determinados para el Cálculo de Garga Ganadera**

<u>REF.</u>	<u>REFERENCIA SIGPAC</u>	<u>CULTIVO</u>	<u>DESCRIPCIÓN CULTIVO</u>	<u>S/R</u>	<u>SUP. RESUELTA (ha)</u>
-988606	14-064-006-00180-00003	62000	PASTOS PERMANENTES DE 5 O MAS AÑOS-SIN VARIEDAD	S	0,02

**Incidencias de carga ganadera**


**INCIDENCIA DESCRIPCIÓN**

86132 Recinto superficie forrajera que no realiza la actividad de producción de pastoreo.  
Recinto:14-064-005-00013-00003 Cultivo:20000 BARBECHO TRADICIONAL-SIN VARIEDAD Secano  
Recinto:14-064-005-00012-00004 Cultivo:20000 BARBECHO TRADICIONAL-SIN VARIEDAD Secano  
Recinto:14-064-006-00156-00001 Cultivo:20000 BARBECHO TRADICIONAL-SIN VARIEDAD Secano

(1) Con incidencias que retienen pago o deniegan el expediente.  
(2) Se calcula sobre superficie declarada admisible.  
(3) Aplicación del artículo 16 bis del RD 147/2023.

Puede verificar la integridad de una copia de este documento mediante la lectura del código QR adjunto o mediante el acceso a la dirección <https://ws050.juntadeandalucia.es/verificarFirma> indicando el código de VERIFICACIÓN

FIRMADO POR	RAQUEL MARIA ESPIN CRESPO	FECHA	26/06/2024
VERIFICACIÓN	Pk2jmMQ72K8YCCE9EQ8LU85ENJJ6M	PÁGINA	2602/8857







**APELLIDOS Y NOMBRE / RAZÓN SOCIAL**

MORENO BARBARROJA CARMEN MARIA

**NIF**

\*\*\*\*1264\*

**EXPEDIENTE**

1081969

**RESOLUCIÓN**

CONCESIÓN DE LA AYUDA

**DATOS DE MANTENIMIENTO UNIDADES**

**GRUPO DE PAGO**

ZONAS DE LIMITACIONES NATURALES

**Sup. Dec.  
Admisible**

114,87

**Sup.  
Resuelta**

114,87

**Sobredecl.**

0,00

**% Sobredecl.**

0,00

**RESUMEN DE PAGOS**

	<b><u>IMPORTE ( Euros )</u></b>			
	<b><u>RESUELTO</u></b>	<b><u>FEADER</u></b>	<b><u>MAPA</u></b>	<b><u>CAPADR</u></b>
Pago realizado	541,07	459,91	53,08	28,09
A pagar	646,21	549,28	63,39	33,54
<b>TOTAL</b>	<b>1.187,28</b>	<b>1.009,19</b>	<b>116,47</b>	<b>61,63</b>

**APLICACIÓN DE REDUCCIONES Y PENALIZACIONES (%)**

<b><u>Criterios de subvencionabilidad (1)</u></b>	<b><u>Presentación tardía</u></b>	<b><u>Omisión declaración</u></b>	<b><u>Condicionalidad</u></b>
0,00	0,00	0,00	0,00

**IMPORTE ( Euros )**

<b><u>Calculado(2)</u></b>	<b><u>Reducción</u></b>	<b><u>Penalización</u></b>	<b><u>Reducción Penalización (3)</u></b>	<b><u>Penalización adicional</u></b>	<b><u>Resuelto</u></b>	<b><u>FEADER</u></b>	<b><u>MAPA</u></b>	<b><u>CAPADR</u></b>
1.187,28 €	0,00 €	0,00 €	0,00 €	0,00 €	1.187,28 €	1.009,19 €	116,47 €	61,62 €
<b>Importe Unitario:</b>	<b>54,00 €</b>	<b>Nuevo Importe Unitario:</b>	<b>10,34 €</b>					

(1) Con incidencias que retienen pago o deniegan el expediente.  
(2) Se calcula sobre superficie declarada admisible.  
(3) Aplicación del artículo 16 bis del RD 147/2023.

Puede verificar la integridad de una copia de este documento mediante la lectura del código QR adjunto o mediante el acceso a la dirección <a href="https://ws050.juntadeandalucia.es/verificarFirma">https://ws050.juntadeandalucia.es/verificarFirma</a> indicando el código de VERIFICACIÓN					
FIRMADO POR	RAQUEL MARIA ESPIN CRESPO		FECHA		26/06/2024
VERIFICACIÓN	Pk2jmMQ72K8YCCE9EQ8LU85ENJJ6M		PÁGINA		2603/8857



**RECINTOS PROPUESTOS**

REF.	REFERENCIA SIGPAC	CULTIVO	S/R	USO SIGPAC	Sup._Dec. admisible	Sup. Campo	Sup. Determ.	Sup. Resuelta
-1289078	14-035-041-00004-0002	TRIGO BLANDO	S		6,01		6,01	6,01
-1289028	14-009-001-00010-0002	AVENA	S		11,54		11,54	11,54
-1004020	14-074-010-00002-0001	BARBECHO TRADICIONAL	S		4,15		4,15	4,15
-1004019	14-074-009-00003-0008	BARBECHO TRADICIONAL	S		13,03		13,03	13,03
-1003998	14-035-046-00287-0003	BARBECHO TRADICIONAL	S		0,08		0,08	0,08
-717103	14-052-004-00003-0003	MEZCLA GUISANTE - AVENA	S		21,06		21,06	21,06
1700000006363476	14-052-004-00003-0052	MEZCLA GUISANTE - AVENA	S		3,08		3,08	3,08
1700000006363478	14-008-047-00040-0001	TRIGO BLANDO	S		1,32		1,32	1,32
1700000006363479	14-052-004-00003-0005	MEZCLA GUISANTE - AVENA	S		2,01		2,01	2,01
1700000006363480	14-052-004-00003-0055	MEZCLA GUISANTE - AVENA	S		4,07		4,07	4,07
1700000006363482	14-009-001-00010-0002	AVENA	S		17,30		17,30	17,30
1700000006363483	14-052-004-00003-0034	MEZCLA GUISANTE - AVENA	S		0,93		0,93	0,93
1700000006363486	14-052-004-00003-0036	AVENA	S		3,02		3,02	3,02
1700000006363487	14-035-021-00028-0001	BARBECHO TRADICIONAL	S		0,14		0,14	0,14
1700000006363488	14-035-021-00029-0001	BARBECHO TRADICIONAL	S		1,59		1,59	1,59
1700000006363489	14-052-004-00003-0006	MEZCLA GUISANTE - AVENA	S		1,84		1,84	1,84
1700000006363491	14-052-004-00003-0037	MEZCLA GUISANTE - AVENA	S		0,14		0,14	0,14
1700000006363493	14-052-004-00003-0039	MEZCLA GUISANTE - AVENA	S		10,44		10,44	10,44
1700000006363494	14-052-004-00003-0038	MEZCLA GUISANTE - AVENA	S		0,29		0,29	0,29
1700000006363495	14-052-004-00003-0033	MEZCLA GUISANTE - AVENA	S		1,03		1,03	1,03
1700000006363496	14-052-004-00003-0029	MEZCLA GUISANTE - AVENA	S		0,10		0,10	0,10
1700000006363497	14-035-014-00305-0001	BARBECHO TRADICIONAL	S		0,02		0,02	0,02
1700000006363498	14-035-014-00321-0001	BARBECHO TRADICIONAL	S		2,13		2,13	2,13
1700000006363499	14-035-014-00325-0001	BARBECHO TRADICIONAL	S		0,01		0,01	0,01
1700000006363500	14-008-047-00020-0001	TRIGO BLANDO	S		5,12		5,12	5,12
1700000006363503	14-035-045-00051-0001	BARBECHO TRADICIONAL	S		2,60		2,60	2,60
1700000006363504	14-035-046-00287-0001	BARBECHO TRADICIONAL	S		1,88		1,88	1,81
1700000006363505	14-035-046-00292-0001	BARBECHO TRADICIONAL	S		0,01		0,01	0,01

**INCIDENCIAS**

**INCIDENCIA DESCRIPCIÓN**

- 3795 Recinto declarado con una situación de riesgo de abandono.  
 Recinto:14-035-046-00287-00001 Cultivo: -  
 Recinto:14-035-046-00287-00003 Cultivo: -  
 Recinto:14-074-009-00003-00008 Cultivo: -  
 Recinto:14-074-010-00002-00001 Cultivo: -
- 4272 Verifica que las líneas de declaración de las Solicitudes Únicas no tienen solapes con la capa de Retroactividad Gráfica (ambas de la misma campaña) a nivel de expediente/línea de declaración gráfica de la solicitud.  
 Recinto:14-035-046-00287-00001 Cultivo: - Agregado de la referencia del recinto.:0 Zona de la referencia del recinto.:0 Superficie solapada.:0,07 Id. Incid.:95145408

**Datos considerados para el Cálculo de la Carga Ganadera del expediente**

Superficie determinada para Cálculo Carga Ganadera: 0,00 ha  
 Carga Ganadera del Expediente: 0,00 ugm/ha

**Incidencias de carga ganadera**

**INCIDENCIA DESCRIPCIÓN**

- 3795 Recinto declarado con una situación de riesgo de abandono.  
 Recinto:14-074-010-00002-00001 Cultivo: -  
 Recinto:14-074-009-00003-00008 Cultivo: -  
 Recinto:14-035-046-00287-00003 Cultivo: -

(1) Con incidencias que retienen pago o deniegan el expediente.  
 (2) Se calcula sobre superficie declarada admisible.  
 (3) Aplicación del artículo 16 bis del RD 147/2023.

Puede verificar la integridad de una copia de este documento mediante la lectura del código QR adjunto o mediante el acceso a la dirección <a href="https://ws050.juntadeandalucia.es/verificarFirma">https://ws050.juntadeandalucia.es/verificarFirma</a> indicando el código de VERIFICACIÓN				
FIRMADO POR	RAQUEL MARIA ESPIN CRESPO	FECHA	26/06/2024	
VERIFICACIÓN	Pk2jmMQ72K8YCCE9EQ8LU85ENJJ6M	PÁGINA	2604/8857	




	Recinto:14-035-046-00287-00001	Cultivo: -
86132	Recinto superficie forrajera que no realiza la actividad de producción de pastoreo.	
	Recinto:14-074-010-00002-00001	Cultivo:20000 BARBECHO TRADICIONAL-SIN VARIEDAD Secano
	Recinto:14-074-009-00003-00008	Cultivo:20000 BARBECHO TRADICIONAL-SIN VARIEDAD Secano
	Recinto:14-035-046-00287-00003	Cultivo:20000 BARBECHO TRADICIONAL-SIN VARIEDAD Secano
	Recinto:14-035-021-00028-00001	Cultivo:20000 BARBECHO TRADICIONAL-SIN VARIEDAD Secano
	Recinto:14-035-021-00029-00001	Cultivo:20000 BARBECHO TRADICIONAL-SIN VARIEDAD Secano
	Recinto:14-035-014-00305-00001	Cultivo:20000 BARBECHO TRADICIONAL-SIN VARIEDAD Secano
	Recinto:14-035-014-00321-00001	Cultivo:20000 BARBECHO TRADICIONAL-SIN VARIEDAD Secano
	Recinto:14-035-014-00325-00001	Cultivo:20000 BARBECHO TRADICIONAL-SIN VARIEDAD Secano
	Recinto:14-035-045-00051-00001	Cultivo:20000 BARBECHO TRADICIONAL-SIN VARIEDAD Secano
	Recinto:14-035-046-00287-00001	Cultivo:20000 BARBECHO TRADICIONAL-SIN VARIEDAD Secano
	Recinto:14-035-046-00292-00001	Cultivo:20000 BARBECHO TRADICIONAL-SIN VARIEDAD Secano

(1) Con incidencias que retienen pago o deniegan el expediente.  
(2) Se calcula sobre superficie declarada admisible.  
(3) Aplicación del artículo 16 bis del RD 147/2023.

Puede verificar la integridad de una copia de este documento mediante la lectura del código QR adjunto o mediante el acceso a la dirección <https://ws050.juntadeandalucia.es/verificarFirma> indicando el código de VERIFICACIÓN

FIRMADO POR	RAQUEL MARIA ESPIN CRESPO	FECHA	26/06/2024
VERIFICACIÓN	Pk2jmMQ72K8YCCe9EQ8LU85ENJJ6M	PÁGINA	2605/8857



**APELLIDOS Y NOMBRE / RAZÓN SOCIAL**

MORENO BARBARROJA MIGUEL ANGEL

**NIF**

\*\*\*\*8374\*

**EXPEDIENTE**

1081486

**RESOLUCIÓN**

CONCESIÓN DE LA AYUDA

**DATOS DE MANTENIMIENTO UNIDADES****GRUPO DE PAGO**

ZONAS DE LIMITACIONES NATURALES

**Sup. Dec.  
Admisible**

334,38

**Sup.  
Resuelta**

326,29

**Sobredecl.**

8,09

**% Sobredecl.**

2,42

**RESUMEN DE PAGOS**

	<b>IMPORTE ( Euros )</b>			
	<b>RESUELTO</b>	<b>FEADER</b>	<b>MAPA</b>	<b>CAPADR</b>
A pagar	1.103,16	937,69	108,22	57,25

**APLICACIÓN DE REDUCCIONES Y PENALIZACIONES (%)**

Criterios de subvencionabilidad (1)	Presentación tardía	Omisión declaración	Condicionabilidad
0,00	0,00	0,00	0,00

**IMPORTE ( Euros )**

Calculado(2)	Reducción	Penalización	Reducción Penalización (3)	Penalización adicional	Resuelto	FEADER	MAPA	CAPADR
1.188,00 €	28,74 €	56,09 €	0,00 €	0,00 €	1.103,16 €	937,69 €	108,22 €	57,25 €
Importe Unitario:	54,00 €	Nuevo Importe Unitario:		3,55 €				

(1) Con incidencias que retienen pago o deniegan el expediente.

(2) Se calcula sobre superficie declarada admisible.

(3) Aplicación del artículo 16 bis del RD 147/2023.

Puede verificar la integridad de una copia de este documento mediante la lectura del código QR adjunto o mediante el acceso a la dirección <https://ws050.juntadeandalucia.es/verificarFirma> indicando el código de VERIFICACIÓN

FIRMADO POR

RAQUEL MARIA ESPIN CRESPO

FECHA

26/06/2024

VERIFICACIÓN

Pk2jmMQ72K8YCCE9EQ8LU85ENJJJ6M

PÁGINA

2606/8857





**RECINTOS PROPUESTOS**

REF.	REFERENCIA SIGPAC	CULTIVO	S/R	USO SIGPAC	Sup. Dec. admisible	Sup. Campo	Sup. Determ.	Sup. Resuelta
-1494780	14-052-004-00008-0003	AVENA	S		3,90		3,90	3,90
-1494776	14-052-004-00008-0003	MEZCLA GUISANTE - AVENA	S		5,25		5,25	5,25
-1494645	14-035-045-00172-0003	BARBECHO TRADICIONAL	S		5,97		5,97	0,00
-1289082	14-035-041-00004-0001	TRIGO BLANDO	S		5,96		5,96	5,96
-1289081	14-035-042-00108-0001	TRIGO BLANDO	S		1,07		1,07	1,07
-1288996	14-008-028-00174-0003	BARBECHO TRADICIONAL	S		0,25		0,25	0,00
-1004022	14-074-009-00003-0009	BARBECHO TRADICIONAL	S		35,09		35,09	35,09
-1003995	14-035-025-00148-0002	OLIVAR	S		0,04		0,04	0,04
-816090	14-008-047-00020-0003	TRIGO BLANDO	S		0,05		0,05	0,05
-717099	14-074-009-00002-0009	BARBECHO TRADICIONAL	S		39,75		39,75	39,75
-717098	14-074-008-00006-0004	BARBECHO TRADICIONAL	S		0,07		0,07	0,07
-560082	14-074-008-00006-0001	BARBECHO TRADICIONAL	S		1,06		1,06	1,06
-560081	14-074-009-00001-0007	BARBECHO TRADICIONAL	S		1,09		1,09	1,09
-560080	14-074-009-00002-0008	BARBECHO TRADICIONAL	S		0,56		0,56	0,56
-560079	14-074-009-00001-0001	BARBECHO TRADICIONAL	S		1,19		1,19	1,19
-560077	14-074-008-00004-0030	BARBECHO TRADICIONAL	S		4,22		4,22	4,22
-560076	14-074-008-00004-0031	BARBECHO TRADICIONAL	S		32,36		32,36	32,36
-560075	14-074-010-00008-0003	BARBECHO TRADICIONAL	S		2,26		2,26	2,26
-560074	14-074-009-00002-0007	BARBECHO TRADICIONAL	S		0,65		0,65	0,65
-560073	14-074-009-00002-0006	BARBECHO TRADICIONAL	S		0,81		0,81	0,81
-560071	14-074-009-00002-0005	BARBECHO TRADICIONAL	S		7,11		7,11	7,11
-560070	14-074-010-00008-0001	BARBECHO TRADICIONAL	S		1,52		1,52	1,52
-560069	14-074-010-00006-0006	BARBECHO TRADICIONAL	S		1,79		1,79	1,79
-560068	14-074-010-00007-0001	BARBECHO TRADICIONAL	S		1,44		1,44	1,44
-560066	14-074-010-00009-0005	BARBECHO TRADICIONAL	S		27,25		27,25	27,25
-560065	14-074-008-00004-0032	BARBECHO TRADICIONAL	S		31,74		31,74	31,74
-560064	14-074-007-00003-0004	BARBECHO TRADICIONAL	S		3,23		3,23	3,23
-560063	14-074-010-00006-0004	BARBECHO TRADICIONAL	S		53,48		53,48	53,48
-560062	14-074-007-00003-0028	BARBECHO TRADICIONAL	S		13,69		13,69	13,69
-177999	14-035-010-00121-0001	BARBECHO TRADICIONAL	S		0,40		0,40	0,40
-177952	14-008-028-00168-0001	BARBECHO TRADICIONAL	S		0,02		0,02	0,00
-177934	14-008-028-00166-0001	TRIGO BLANDO	S		0,06		0,06	0,00
-177932	14-008-028-00167-0001	TRIGO BLANDO	S		0,10		0,10	0,00
-177928	14-008-028-00168-0001	TRIGO BLANDO	S		0,14		0,14	0,00
-177927	14-008-028-00475-0001	TRIGO BLANDO	S		0,69		0,69	0,00
-177913	14-008-028-00174-0003	TRIGO BLANDO	S		0,19		0,19	0,00
-177912	14-008-028-00173-0004	TRIGO BLANDO	S		0,02		0,02	0,00
-177911	14-008-028-00173-0001	TRIGO BLANDO	S		0,07		0,07	0,00
-177910	14-008-028-00173-0003	TRIGO BLANDO	S		0,03		0,03	0,00
-177909	14-008-028-00475-0001	BARBECHO TRADICIONAL	S		0,55		0,55	0,00
-177908	14-008-028-00488-0001	BARBECHO TRADICIONAL	S		0,50		0,50	0,50
5107903	14-009-001-00010-0007	MEZCLA GUISANTE - AVENA	S		0,06		0,06	0,06
5107905	14-008-051-00034-0001	TRIGO BLANDO	S		6,75		6,75	6,75
5107907	14-035-018-00316-0001	CEBADA	S		1,89		1,89	1,89
5107908	14-035-017-00650-0001	CEBADA	S		2,26		2,26	2,26
5107909	14-035-018-00315-0001	CEBADA	S		0,74		0,74	0,74
1700000006363285	14-035-008-00085-0001	BARBECHO TRADICIONAL	S		1,64		1,64	1,64
1700000006363286	14-052-004-00008-0012	AVENA	S		0,03		0,03	0,03
1700000006363289	14-035-028-00039-0003	BARBECHO TRADICIONAL	S		1,07		1,07	1,07
1700000006363290	14-035-028-00040-0003	BARBECHO TRADICIONAL	S		0,11		0,11	0,11
1700000006363291	14-052-004-00008-0013	AVENA	S		0,50		0,50	0,50
1700000006363292	14-052-004-00008-0003	AVENA	S		8,09		8,09	8,09

(1) Con incidencias que retienen pago o deniegan el expediente.  
 (2) Se calcula sobre superficie declarada admisible.  
 (3) Aplicación del artículo 16 bis del RD 147/2023.

Puede verificar la integridad de una copia de este documento mediante la lectura del código QR adjunto o mediante el acceso a la dirección <a href="https://ws050.juntadeandalucia.es/verificarFirma">https://ws050.juntadeandalucia.es/verificarFirma</a> indicando el código de VERIFICACIÓN					
FIRMADO POR	RAQUEL MARIA ESPIN CRESPO		FECHA		26/06/2024
VERIFICACIÓN	Pk2jmMQ72K8YCCE9EQ8LU85ENJJ6M		PÁGINA		2607/8857

**RECINTOS PROPUESTOS**

REF.	REFERENCIA SIGPAC	CULTIVO	S/R	USO SIGPAC	Sup. Dec. admisible	Sup. Campo	Sup. Determ.	Sup. Resuelta
170000006363293	14-052-004-00008-0008	AVENA	S		11,68		11,68	11,68
170000006363298	14-035-024-00200-0001	BARBECHO TRADICIONAL	S		1,96		1,96	1,96
170000006363299	14-035-024-00204-0001	BARBECHO TRADICIONAL	S		0,25		0,25	0,25
170000006363304	14-035-029-00191-0001	BARBECHO TRADICIONAL	S		2,70		2,70	2,70
170000006363305	14-035-029-00191-0004	BARBECHO TRADICIONAL	S		0,39		0,39	0,39
170000006363309	14-035-017-00323-0001	OLIVAR	S		0,74		0,74	0,74
170000006363310	14-035-022-00029-0001	OLIVAR	S		0,02		0,02	0,02
170000006363311	14-035-022-00041-0001	OLIVAR	S		0,42		0,42	0,42
170000006363312	14-035-022-00042-0002	OLIVAR	S		0,02		0,02	0,02
170000006363313	14-035-025-00148-0001	OLIVAR	S		1,40		1,40	1,40
170000006363314	14-035-025-00179-0002	OLIVAR	S		2,03		2,03	2,03
170000006363318	14-035-030-00008-0001	OLIVAR	S		0,20		0,20	0,20
170000006363319	14-035-030-00009-0002	OLIVAR	S		0,23		0,23	0,23
170000006363320	14-035-030-00010-0002	OLIVAR	S		0,39		0,39	0,39
170000006363323	14-035-030-00028-0001	OLIVAR	S		0,32		0,32	0,32
170000006363332	14-035-030-00049-0002	OLIVAR	S		0,03		0,03	0,03
170000006363333	14-035-030-00050-0002	OLIVAR	S		0,17		0,17	0,17
170000006363336	14-035-010-00037-0001	BARBECHO TRADICIONAL	S		0,98		0,98	0,98
170000006363340	14-035-017-00313-0001	OLIVAR	S		0,39		0,39	0,39
170000006363343	14-035-028-00039-0004	BARBECHO TRADICIONAL	S		1,21		1,21	1,21
170000006363344	14-035-028-00040-0008	BARBECHO TRADICIONAL	S		0,09		0,09	0,09

**INCIDENCIAS****INCIDENCIA DESCRIPCIÓN**

242	Recinto pendiente de acreditación de titularidad. Recinto:14-008-028-00166-00001 Cultivo:1000 TRIGO BLANDO-SIN VARIEDAD Secano Recinto:14-008-028-00167-00001 Cultivo:1000 TRIGO BLANDO-SIN VARIEDAD Secano Recinto:14-008-028-00168-00001 Cultivo:1000 TRIGO BLANDO-SIN VARIEDAD Secano Recinto:14-008-028-00168-00001 Cultivo:20000 BARBECHO TRADICIONAL-SIN VARIEDAD Secano Recinto:14-008-028-00173-00001 Cultivo:1000 TRIGO BLANDO-SIN VARIEDAD Secano Recinto:14-008-028-00173-00003 Cultivo:1000 TRIGO BLANDO-SIN VARIEDAD Secano Recinto:14-008-028-00173-00004 Cultivo:1000 TRIGO BLANDO-SIN VARIEDAD Secano Recinto:14-008-028-00174-00003 Cultivo:1000 TRIGO BLANDO-SIN VARIEDAD Secano Recinto:14-008-028-00174-00003 Cultivo:20000 BARBECHO TRADICIONAL-SIN VARIEDAD Secano Recinto:14-008-028-00475-00001 Cultivo:1000 TRIGO BLANDO-SIN VARIEDAD Secano Recinto:14-008-028-00475-00001 Cultivo:20000 BARBECHO TRADICIONAL-SIN VARIEDAD Secano Recinto:14-035-045-00172-00003 Cultivo:20000 BARBECHO TRADICIONAL-SIN VARIEDAD Secano
3795	Recinto declarado con una situación de riesgo de abandono. Recinto:14-074-007-00003-00004 Cultivo: - Recinto:14-074-008-00006-00001 Cultivo: - Recinto:14-074-008-00006-00004 Cultivo: - Recinto:14-074-009-00001-00001 Cultivo: - Recinto:14-074-009-00001-00007 Cultivo: - Recinto:14-074-009-00002-00005 Cultivo: - Recinto:14-074-009-00002-00006 Cultivo: - Recinto:14-074-009-00002-00007 Cultivo: - Recinto:14-074-009-00002-00008 Cultivo: - Recinto:14-074-009-00002-00009 Cultivo: - Recinto:14-074-009-00003-00009 Cultivo: - Recinto:14-074-010-00006-00004 Cultivo: - Recinto:14-074-010-00006-00006 Cultivo: - Recinto:14-074-010-00007-00001 Cultivo: - Recinto:14-074-010-00008-00001 Cultivo: - Recinto:14-074-010-00008-00003 Cultivo: -

(1) Con incidencias que retienen pago o deniegan el expediente.  
(2) Se calcula sobre superficie declarada admisible.  
(3) Aplicación del artículo 16 bis del RD 147/2023.

Puede verificar la integridad de una copia de este documento mediante la lectura del código QR adjunto o mediante el acceso a la dirección <https://ws050.juntadeandalucia.es/verificarFirma> indicando el código de VERIFICACIÓN

FIRMADO POR	RAQUEL MARIA ESPIN CRESPO	FECHA	26/06/2024
VERIFICACIÓN	Pk2jmMQ72K8YCCE9EQ8LU85ENJJ6M	PÁGINA	2608/8857





**Datos considerados para el Cálculo de la Carga Ganadera del expediente**


**Superficie determinada para Cálculo Carga Ganadera:** 0,00 ha  
**Carga Ganadera del Expediente:** 0,00 ugm/ha

**Incidencias de carga ganadera**

**INCIDENCIA DESCRIPCIÓN**

242	Recinto pendiente de acreditación de titularidad. Recinto:14-035-045-00172-00003 Cultivo:20000 BARBECHO TRADICIONAL-SIN VARIEDAD Secano Recinto:14-008-028-00174-00003 Cultivo:20000 BARBECHO TRADICIONAL-SIN VARIEDAD Secano Recinto:14-008-028-00168-00001 Cultivo:20000 BARBECHO TRADICIONAL-SIN VARIEDAD Secano Recinto:14-008-028-00475-00001 Cultivo:20000 BARBECHO TRADICIONAL-SIN VARIEDAD Secano
3795	Recinto declarado con una situación de riesgo de abandono. Recinto:14-074-009-00003-00009 Cultivo: - Recinto:14-074-009-00002-00009 Cultivo: - Recinto:14-074-008-00006-00004 Cultivo: - Recinto:14-074-008-00006-00001 Cultivo: - Recinto:14-074-009-00001-00007 Cultivo: - Recinto:14-074-009-00002-00008 Cultivo: - Recinto:14-074-009-00001-00001 Cultivo: - Recinto:14-074-010-00008-00003 Cultivo: - Recinto:14-074-009-00002-00007 Cultivo: - Recinto:14-074-009-00002-00006 Cultivo: - Recinto:14-074-009-00002-00005 Cultivo: - Recinto:14-074-010-00008-00001 Cultivo: - Recinto:14-074-010-00006-00006 Cultivo: - Recinto:14-074-010-00007-00001 Cultivo: - Recinto:14-074-007-00003-00004 Cultivo: - Recinto:14-074-010-00006-00004 Cultivo: -
86132	Recinto superficie forrajera que no realiza la actividad de producción de pastoreo. Recinto:14-035-045-00172-00003 Cultivo:20000 BARBECHO TRADICIONAL-SIN VARIEDAD Secano Recinto:14-008-028-00174-00003 Cultivo:20000 BARBECHO TRADICIONAL-SIN VARIEDAD Secano Recinto:14-074-009-00003-00009 Cultivo:20000 BARBECHO TRADICIONAL-SIN VARIEDAD Secano Recinto:14-074-009-00002-00009 Cultivo:20000 BARBECHO TRADICIONAL-SIN VARIEDAD Secano Recinto:14-074-008-00006-00004 Cultivo:20000 BARBECHO TRADICIONAL-SIN VARIEDAD Secano Recinto:14-074-008-00006-00001 Cultivo:20000 BARBECHO TRADICIONAL-SIN VARIEDAD Secano Recinto:14-074-009-00001-00007 Cultivo:20000 BARBECHO TRADICIONAL-SIN VARIEDAD Secano Recinto:14-074-009-00002-00008 Cultivo:20000 BARBECHO TRADICIONAL-SIN VARIEDAD Secano Recinto:14-074-009-00001-00001 Cultivo:20000 BARBECHO TRADICIONAL-SIN VARIEDAD Secano Recinto:14-074-008-00004-00030 Cultivo:20000 BARBECHO TRADICIONAL-SIN VARIEDAD Secano Recinto:14-074-008-00004-00031 Cultivo:20000 BARBECHO TRADICIONAL-SIN VARIEDAD Secano Recinto:14-074-010-00008-00003 Cultivo:20000 BARBECHO TRADICIONAL-SIN VARIEDAD Secano Recinto:14-074-009-00002-00007 Cultivo:20000 BARBECHO TRADICIONAL-SIN VARIEDAD Secano Recinto:14-074-009-00002-00006 Cultivo:20000 BARBECHO TRADICIONAL-SIN VARIEDAD Secano Recinto:14-074-009-00002-00005 Cultivo:20000 BARBECHO TRADICIONAL-SIN VARIEDAD Secano Recinto:14-074-010-00008-00001 Cultivo:20000 BARBECHO TRADICIONAL-SIN VARIEDAD Secano Recinto:14-074-010-00006-00006 Cultivo:20000 BARBECHO TRADICIONAL-SIN VARIEDAD Secano Recinto:14-074-010-00007-00001 Cultivo:20000 BARBECHO TRADICIONAL-SIN VARIEDAD Secano Recinto:14-074-010-00009-00005 Cultivo:20000 BARBECHO TRADICIONAL-SIN VARIEDAD Secano Recinto:14-074-008-00004-00032 Cultivo:20000 BARBECHO TRADICIONAL-SIN VARIEDAD Secano Recinto:14-074-007-00003-00004 Cultivo:20000 BARBECHO TRADICIONAL-SIN VARIEDAD Secano Recinto:14-074-010-00006-00004 Cultivo:20000 BARBECHO TRADICIONAL-SIN VARIEDAD Secano Recinto:14-074-007-00003-00028 Cultivo:20000 BARBECHO TRADICIONAL-SIN VARIEDAD Secano Recinto:14-035-010-00121-00001 Cultivo:20000 BARBECHO TRADICIONAL-SIN VARIEDAD Secano Recinto:14-008-028-00168-00001 Cultivo:20000 BARBECHO TRADICIONAL-SIN VARIEDAD Secano Recinto:14-008-028-00475-00001 Cultivo:20000 BARBECHO TRADICIONAL-SIN VARIEDAD Secano Recinto:14-008-028-00488-00001 Cultivo:20000 BARBECHO TRADICIONAL-SIN VARIEDAD Secano Recinto:14-035-008-00085-00001 Cultivo:20000 BARBECHO TRADICIONAL-SIN VARIEDAD Secano

(1) Con incidencias que retienen pago o deniegan el expediente.  
 (2) Se calcula sobre superficie declarada admisible.  
 (3) Aplicación del artículo 16 bis del RD 147/2023.

Puede verificar la integridad de una copia de este documento mediante la lectura del código QR adjunto o mediante el acceso a la dirección <a href="https://ws050.juntadeandalucia.es/verificarFirma">https://ws050.juntadeandalucia.es/verificarFirma</a> indicando el código de VERIFICACIÓN				
FIRMADO POR	RAQUEL MARIA ESPIN CRESPO	FECHA	26/06/2024	
VERIFICACIÓN	Pk2jmMQ72K8YCCE9EQ8LU85ENJJ6M	PÁGINA	2609/8857	



Recinto:14-035-028-00039-00003 Cultivo:20000 BARBECHO TRADICIONAL-SIN VARIEDAD Secano  
Recinto:14-035-028-00040-00003 Cultivo:20000 BARBECHO TRADICIONAL-SIN VARIEDAD Secano  
Recinto:14-035-024-00200-00001 Cultivo:20000 BARBECHO TRADICIONAL-SIN VARIEDAD Secano  
Recinto:14-035-024-00204-00001 Cultivo:20000 BARBECHO TRADICIONAL-SIN VARIEDAD Secano  
Recinto:14-035-029-00191-00001 Cultivo:20000 BARBECHO TRADICIONAL-SIN VARIEDAD Secano  
Recinto:14-035-029-00191-00004 Cultivo:20000 BARBECHO TRADICIONAL-SIN VARIEDAD Secano  
Recinto:14-035-010-00037-00001 Cultivo:20000 BARBECHO TRADICIONAL-SIN VARIEDAD Secano  
Recinto:14-035-028-00039-00004 Cultivo:20000 BARBECHO TRADICIONAL-SIN VARIEDAD Secano  
Recinto:14-035-028-00040-00008 Cultivo:20000 BARBECHO TRADICIONAL-SIN VARIEDAD Secano

(1) Con incidencias que retienen pago o deniegan el expediente.  
(2) Se calcula sobre superficie declarada admisible.  
(3) Aplicación del artículo 16 bis del RD 147/2023.

Puede verificar la integridad de una copia de este documento mediante la lectura del código QR adjunto o mediante el acceso a la dirección <https://ws050.juntadeandalucia.es/verificarFirma> indicando el código de VERIFICACIÓN

FIRMADO POR	RAQUEL MARIA ESPIN CRESPO	FECHA	26/06/2024
VERIFICACIÓN	Pk2jmMQ72K8YCCE9EQ8LU85ENJJ6M	PÁGINA	2610/8857





**APELLIDOS Y NOMBRE / RAZÓN SOCIAL**

MORENO CABRERA MARIA ISABEL

**NIF**

\*\*\*0557\*

**EXPEDIENTE**

1114807

**RESOLUCIÓN**

CONCESIÓN DE LA AYUDA

**DATOS DE MANTENIMIENTO UNIDADES****GRUPO DE PAGO**

ZONAS DE LIMITACIONES NATURALES

**Sup. Dec.  
Admisible**

150,68

**Sup.  
Resuelta**

150,68

**Sobredecl.**

0,00

**% Sobredecl.**

0,00

**RESUMEN DE PAGOS**

	<b>IMPORTE ( Euros )</b>			
	<b>RESUELTO</b>	<b>FEADER</b>	<b>MAPA</b>	<b>CAPADR</b>
Pago realizado	1.081,20	919,02	106,06	56,12
A pagar	106,80	90,78	10,48	5,54
<b>TOTAL</b>	<b>1.188,00</b>	<b>1.009,80</b>	<b>116,54</b>	<b>61,66</b>

**APLICACIÓN DE REDUCCIONES Y PENALIZACIONES (%)**

<b>Criterios de subvencionabilidad (1)</b>	<b>Presentación tardía</b>	<b>Omisión declaración</b>	<b>Condicionalidad</b>
0,00	0,00	0,00	0,00

**IMPORTE ( Euros )**

Calculado(2)	Reducción	Penalización	Reducción Penalización (3)	Penalización adicional	Resuelto	FEADER	MAPA	CAPADR
1.188,00 €	0,00 €	0,00 €	0,00 €	0,00 €	1.188,00 €	1.009,80 €	116,54 €	61,66 €
<b>Importe Unitario:</b>	<b>54,00 €</b>	<b>Nuevo Importe Unitario:</b>	<b>7,88 €</b>					

**RECINTOS PROPUESTOS**

<b>REF.</b>	<b>REFERENCIA SIGPAC</b>	<b>CULTIVO</b>	<b>S/R</b>	<b>USO SIGPAC</b>	<b>Sup. Dec. admisible</b>	<b>Sup. Campo</b>	<b>Sup. Determ.</b>	<b>Sup. Resuelta</b>
-431172	14-069-015-00054-0015	PASTOS PERMANENTES DE 5 O MAS AÑOS	S		1,56		1,56	1,56
-431171	14-069-015-00054-0013	PASTOS PERMANENTES DE 5 O MAS AÑOS	S		0,13		0,13	0,13
-431170	14-069-015-00054-0010	PASTOS PERMANENTES DE 5 O MAS AÑOS	S		4,01		4,01	4,01
170000005579877	14-069-015-00054-0006	PASTOS PERMANENTES DE 5 O MAS AÑOS	S		2,73		2,73	2,73
170000005579878	14-069-015-00054-0008	PASTOS PERMANENTES DE 5 O MAS AÑOS	S		103,73		103,73	103,73
170000005579879	14-069-067-00028-0001	PASTOS PERMANENTES DE 5 O MAS AÑOS	S		38,52		38,52	38,52

(1) Con incidencias que retienen pago o deniegan el expediente.

(2) Se calcula sobre superficie declarada admisible.

(3) Aplicación del artículo 16 bis del RD 147/2023.

Puede verificar la integridad de una copia de este documento mediante la lectura del código QR adjunto o mediante el acceso a la dirección <https://ws050.juntadeandalucia.es/verificarFirma> indicando el código de VERIFICACIÓN

FIRMADO POR	RAQUEL MARIA ESPIN CRESPO	FECHA	26/06/2024
VERIFICACIÓN	Pk2jmMQ72K8YCCE9EQ8LU85ENJJJ6M	PÁGINA	2611/8857





**Datos considerados para el Cálculo de la Carga Ganadera del expediente**

Superficie determinada para Cálculo Carga Ganadera: 150,68 ha  
 Carga Ganadera del Expediente: 0,88 ugm/ha

Explotación	Especie	Ugm Calculada para CG
ES140690000081	BOVINA	87,91
ES140690000081	PORCINO	6,66
ES140690000147	BOVINA	36,77
ES140690000147	PORCINO	1,67

**Recintos Determinados para el Cálculo de Garga Ganadera**

REF.	REFERENCIA SIGPAC	CULTIVO	DESCRIPCIÓN CULTIVO	S/R	SUP. RESUELTA (ha)
-431172	14-069-015-00054-00015	62000	PASTOS PERMANENTES DE 5 O MAS AÑOS-SIN VARIEDAD	S	1,56
-431171	14-069-015-00054-00013	62000	PASTOS PERMANENTES DE 5 O MAS AÑOS-SIN VARIEDAD	S	0,13
-431170	14-069-015-00054-00010	62000	PASTOS PERMANENTES DE 5 O MAS AÑOS-SIN VARIEDAD	S	4,01
1700000005579877	14-069-015-00054-00006	62000	PASTOS PERMANENTES DE 5 O MAS AÑOS-SIN VARIEDAD	S	2,73
1700000005579878	14-069-015-00054-00008	62000	PASTOS PERMANENTES DE 5 O MAS AÑOS-SIN VARIEDAD	S	103,73
1700000005579879	14-069-067-00028-00001	62000	PASTOS PERMANENTES DE 5 O MAS AÑOS-SIN VARIEDAD	S	38,52

(1) Con incidencias que retienen pago o deniegan el expediente.  
 (2) Se calcula sobre superficie declarada admisible.  
 (3) Aplicación del artículo 16 bis del RD 147/2023.

Puede verificar la integridad de una copia de este documento mediante la lectura del código QR adjunto o mediante el acceso a la dirección <https://ws050.juntadeandalucia.es/verificarFirma> indicando el código de VERIFICACIÓN

FIRMADO POR	RAQUEL MARIA ESPIN CRESPO	FECHA	26/06/2024
VERIFICACIÓN	Pk2jmMQ72K8YCCE9EQ8LU85ENJJ6M	PÁGINA	2612/8857





**APELLIDOS Y NOMBRE / RAZÓN SOCIAL**

MORENO CABRERA MATIAS

**NIF**

\*\*\*\*6803\*

**EXPEDIENTE**

1191383

**RESOLUCIÓN**

CONCESIÓN DE LA AYUDA

**DATOS DE MANTENIMIENTO UNIDADES**

**GRUPO DE PAGO**

ZONAS DE LIMITACIONES NATURALES

**Sup. Dec. Admisible**

173,43

**Sup. Resuelta**

173,02

**Sobredecl.**

0,41

**% Sobredecl.**

0,24

**RESUMEN DE PAGOS**

	<b>IMPORTE ( Euros )</b>			
	<b>RESUELTO</b>	<b>FEADER</b>	<b>MAPA</b>	<b>CAPADR</b>
Pago realizado	1.081,20	919,02	106,06	56,12
A pagar	103,99	88,39	10,20	5,40
<b>TOTAL</b>	<b>1.185,19</b>	<b>1.007,41</b>	<b>116,26</b>	<b>61,52</b>

**APLICACIÓN DE REDUCCIONES Y PENALIZACIONES (%)**

<b>Crterios de subvencionabilidad (1)</b>	<b>Presentación tardía</b>	<b>Omisión declaración</b>	<b>Condicionalidad</b>
0,00	0,00	0,00	0,00

**IMPORTE ( Euros )**

Calculado(2)	Reducción	Penalización	Reducción Penalización (3)	Penalización adicional	Resuelto	FEADER	MAPA	CAPADR
1.188,00 €	2,81 €	0,00 €	0,00 €	0,00 €	1.185,19 €	1.007,41 €	116,27 €	61,51 €
<b>Importe Unitario:</b>	<b>54,00 €</b>	<b>Nuevo Importe Unitario:</b>	<b>6,85 €</b>					

**RECINTOS PROPUESTOS**

<b>REF.</b>	<b>REFERENCIA SIGPAC</b>	<b>CULTIVO</b>	<b>S/R</b>	<b>USO SIGPAC</b>	<b>Sup. Dec. admisible</b>	<b>Sup. Campo</b>	<b>Sup. Determ.</b>	<b>Sup. Resuelta</b>
170000005386117	14-054-001-00016-0001	AVENA	S		4,50		4,50	4,50
1700000005386118	14-069-015-00017-0005	PASTOS PERMANENTES DE 5 O MAS AÑOS	S		93,66		93,66	93,66
1700000005386119	14-069-015-00017-0006	PASTOS PERMANENTES DE 5 O MAS AÑOS	S		0,37		0,37	0,37
1700000005386120	14-069-015-00017-0009	PASTOS PERMANENTES DE 5 O MAS AÑOS	S		0,71		0,71	0,71
1700000005386121	14-069-075-00034-0001	PASTOS PERMANENTES DE 5 O MAS AÑOS	S		3,93		3,93	3,93
1700000005386122	14-054-001-00016-0002	AVENA	S		0,38		0,38	0,38
1700000005386123	14-069-075-00033-0006	PASTOS PERMANENTES DE 5 O MAS AÑOS	S		0,05		0,05	0,05
1700000005386124	14-069-075-00022-0001	PASTOS PERMANENTES DE 5 O MAS AÑOS	S		24,99		24,99	24,99
1700000005386125	14-069-075-00033-0001	PASTOS PERMANENTES DE 5 O MAS AÑOS	S		20,90		20,90	20,49
1700000005386126	14-069-075-00023-0001	PASTOS PERMANENTES DE 5 O MAS AÑOS	S		22,33		22,33	22,33
1700000005386127	14-069-075-00023-0004	PASTOS PERMANENTES DE 5 O MAS AÑOS	S		1,61		1,61	1,61

**INCIDENCIAS**

**INCIDENCIA DESCRIPCIÓN**

4272 Verifica que las líneas de declaración de las Solicitudes Únicas no tienen solapes con la capa de Retroactividad Gráfica (ambas de la misma campaña) a nivel de expediente/línea de declaración gráfica de la solicitud.  
 Recinto:14-069-075-00033-00001 Cultivo: - Agregado de la referencia del recinto.:0 Zona de la referencia del recinto.:0 Superficie solapada.:0,41 Id. Incid.:95152711

(1) Con incidencias que retienen pago o deniegan el expediente.  
 (2) Se calcula sobre superficie declarada admisible.  
 (3) Aplicación del artículo 16 bis del RD 147/2023.

Puede verificar la integridad de una copia de este documento mediante la lectura del código QR adjunto o mediante el acceso a la dirección <a href="https://ws050.juntadeandalucia.es/verificarFirma">https://ws050.juntadeandalucia.es/verificarFirma</a> indicando el código de VERIFICACIÓN					
FIRMADO POR	RAQUEL MARIA ESPIN CRESPO		FECHA		26/06/2024
VERIFICACIÓN	Pk2jmMQ72K8YCC9E9EQ8LU85ENJJ6M		PÁGINA		2613/8857



**Datos considerados para el Cálculo de la Carga Ganadera del expediente**

Superficie determinada para Cálculo Carga Ganadera: 168,14 ha  
Carga Ganadera del Expediente: 1,48 ugm/ha

<u>Explotación</u>	<u>Especie</u>	<u>Ugm Calculada para CG</u>
ES140690000305	BOVINA	52,81
ES140690000305	PORCINO	83,28
ES140690000986	BOVINA	67,06
ES140690000986	PORCINO	46,22

**Recintos Determinados para el Cálculo de Carga Ganadera**

<u>REF.</u>	<u>REFERENCIA SIGPAC</u>	<u>CULTIVO</u>	<u>DESCRIPCIÓN CULTIVO</u>	<u>S/R</u>	<u>SUP. RESUELTA (ha)</u>
1700000005386118	14-069-015-00017-00005	62000	PASTOS PERMANENTES DE 5 O MAS AÑOS-SIN VARIEDAD	S	93,66
1700000005386119	14-069-015-00017-00006	62000	PASTOS PERMANENTES DE 5 O MAS AÑOS-SIN VARIEDAD	S	0,37
1700000005386120	14-069-015-00017-00009	62000	PASTOS PERMANENTES DE 5 O MAS AÑOS-SIN VARIEDAD	S	0,71
1700000005386121	14-069-075-00034-00001	62000	PASTOS PERMANENTES DE 5 O MAS AÑOS-SIN VARIEDAD	S	3,93
1700000005386123	14-069-075-00033-00006	62000	PASTOS PERMANENTES DE 5 O MAS AÑOS-SIN VARIEDAD	S	0,05
1700000005386124	14-069-075-00022-00001	62000	PASTOS PERMANENTES DE 5 O MAS AÑOS-SIN VARIEDAD	S	24,99
1700000005386125	14-069-075-00033-00001	62000	PASTOS PERMANENTES DE 5 O MAS AÑOS-SIN VARIEDAD	S	20,49
1700000005386126	14-069-075-00023-00001	62000	PASTOS PERMANENTES DE 5 O MAS AÑOS-SIN VARIEDAD	S	22,33
1700000005386127	14-069-075-00023-00004	62000	PASTOS PERMANENTES DE 5 O MAS AÑOS-SIN VARIEDAD	S	1,61

(1) Con incidencias que retienen pago o deniegan el expediente.  
(2) Se calcula sobre superficie declarada admisible.  
(3) Aplicación del artículo 16 bis del RD 147/2023.

Puede verificar la integridad de una copia de este documento mediante la lectura del código QR adjunto o mediante el acceso a la dirección <https://ws050.juntadeandalucia.es/verificarFirma> indicando el código de VERIFICACIÓN

FIRMADO POR	RAQUEL MARIA ESPIN CRESPO	FECHA	26/06/2024
VERIFICACIÓN	Pk2jmMQ72K8YCCE9EQ8LU85ENJJ6M	PÁGINA	2614/8857



**APELLIDOS Y NOMBRE / RAZÓN SOCIAL**

MORENO CABRERA PEDRO JESUS

**NIF**

\*\*\*\*0677\*

**EXPEDIENTE**

1213606

**RESOLUCIÓN**

CONCESIÓN DE LA AYUDA

**DATOS DE MANTENIMIENTO UNIDADES****GRUPO DE PAGO**

ZONAS DE LIMITACIONES NATURALES

**Sup. Dec.  
Admisible**

25,24

**Sup.  
Resuelta**

25,24

**Sobredecl.**

0,00

**% Sobredecl.**

0,00

**RESUMEN DE PAGOS**

	<b>IMPORTE ( Euros )</b>			
	<b>RESUELTO</b>	<b>FEADER</b>	<b>MAPA</b>	<b>CAPADR</b>
Pago realizado	1.081,20	919,02	106,06	56,12
A pagar	106,80	90,78	10,48	5,54
<b>TOTAL</b>	<b>1.188,00</b>	<b>1.009,80</b>	<b>116,54</b>	<b>61,66</b>

**APLICACIÓN DE REDUCCIONES Y PENALIZACIONES (%)**

<b>Criterios de subvencionabilidad (1)</b>	<b>Presentación tardía</b>	<b>Omisión declaración</b>	<b>Condicionalidad</b>
0,00	0,00	0,00	0,00

**IMPORTE ( Euros )**

Calculado(2)	Reducción	Penalización	Reducción Penalización (3)	Penalización adicional	Resuelto	FEADER	MAPA	CAPADR
1.188,00 €	0,00 €	0,00 €	0,00 €	0,00 €	1.188,00 €	1.009,80 €	116,54 €	61,66 €
<b>Importe Unitario:</b>	<b>54,00 €</b>	<b>Nuevo Importe Unitario:</b>	<b>47,07 €</b>					

**RECINTOS PROPUESTOS**

<b>REF.</b>	<b>REFERENCIA SIGPAC</b>	<b>CULTIVO</b>	<b>S/R</b>	<b>USO SIGPAC</b>	<b>Sup. Dec. admisible</b>	<b>Sup. Campo</b>	<b>Sup. Determ.</b>	<b>Sup. Resuelta</b>
-1542752	14-023-011-00036-0001	TRANQUILLÓN	S		4,72		4,72	4,72
-1542750	14-023-011-00104-0001	TRANQUILLÓN	S		3,86		3,86	3,86
-1542732	14-054-002-00178-0001	TRANQUILLÓN	S		8,46		8,46	8,46
-1340626	14-054-018-00195-0001	TRANQUILLÓN	S		2,15		2,15	2,15
-1340625	14-054-018-00194-0001	TRANQUILLÓN	S		2,12		2,12	2,12
-748577	14-023-012-00048-0005	AVENA	S		0,17		0,17	0,17
-748575	14-023-012-00048-0003	AVENA	S		2,18		2,18	2,18
170000007033351	14-006-003-00129-0001	TRANQUILLÓN	S		0,88		0,88	0,88
170000007033353	14-023-011-00044-0001	AVENA	S		0,70		0,70	0,70

(1) Con incidencias que retienen pago o deniegan el expediente.

(2) Se calcula sobre superficie declarada admisible.

(3) Aplicación del artículo 16 bis del RD 147/2023.

Puede verificar la integridad de una copia de este documento mediante la lectura del código QR adjunto o mediante el acceso a la dirección <https://ws050.juntadeandalucia.es/verificarFirma> indicando el código de VERIFICACIÓN

FIRMADO POR	RAQUEL MARIA ESPIN CRESPO	FECHA	26/06/2024
VERIFICACIÓN	Pk2jmMQ72K8YCCE9EQ8LU85ENJJ6M	PÁGINA	2615/8857



**APELLIDOS Y NOMBRE / RAZÓN SOCIAL**

MORENO CAMACHO FRANCISCO

**NIF**

\*\*\*8064\*

**EXPEDIENTE**

1202629

**RESOLUCIÓN**

CONCESIÓN DE LA AYUDA

**DATOS DE MANTENIMIENTO UNIDADES****GRUPO DE PAGO**

ZONAS DE LIMITACIONES NATURALES

**Sup. Dec.  
Admisible**

110,30

**Sup.  
Resuelta**

93,79

**Sobredecl.**

16,51

**% Sobredecl.**

14,97

**RESUMEN DE PAGOS**

	<b>IMPORTE ( Euros )</b>			
	<b>RESUELTO</b>	<b>FEADER</b>	<b>MAPA</b>	<b>CAPADR</b>
Pago realizado	595,69	506,33	58,44	30,92
A pagar	112,07	95,26	10,99	5,82
<b>TOTAL</b>	<b>707,76</b>	<b>601,59</b>	<b>69,43</b>	<b>36,74</b>

**APLICACIÓN DE REDUCCIONES Y PENALIZACIONES (%)**

<b>Crterios de subvencionabilidad (1)</b>	<b>Presentación tardía</b>	<b>Omisión declaración</b>	<b>Condicionalidad</b>
0,00	0,00	0,00	0,00

**IMPORTE ( Euros )**

Calculado(2)	Reducción	Penalización	Reducción Penalización (3)	Penalización adicional	Resuelto	FEADER	MAPA	CAPADR
1.188,00 €	177,82 €	302,41 €	0,00 €	0,00 €	707,76 €	601,60 €	69,43 €	36,73 €
<b>Importe Unitario:</b>	<b>54,00 €</b>	<b>Nuevo Importe Unitario:</b>	<b>10,77 €</b>					

**RECINTOS PROPUESTOS**

<b>REF.</b>	<b>REFERENCIA SIGPAC</b>	<b>CULTIVO</b>	<b>S/R</b>	<b>USO SIGPAC</b>	<b>Sup. Dec. admisible</b>	<b>Sup. Campo</b>	<b>Sup. Determ.</b>	<b>Sup. Resuelta</b>
-1477191	14-069-060-00013-0001	PASTOS PERMANENTES DE 5 O MAS AÑOS	S		16,51		16,51	0,00
1700000006728761	14-069-060-00014-0001	PASTOS PERMANENTES DE 5 O MAS AÑOS	S		40,85		40,85	40,85
1700000006728763	14-069-061-00072-0002	PASTOS PERMANENTES DE 5 O MAS AÑOS	S		44,06		44,06	44,06
1700000006728764	14-069-061-00072-0002	PASTOS PERMANENTES DE 5 O MAS AÑOS	S		2,41		2,41	2,41
1700000006728765	14-069-061-00072-0003	PASTOS PERMANENTES DE 5 O MAS AÑOS	S		2,64		2,64	2,64
1700000006728766	14-069-061-00072-0011	PASTOS PERMANENTES DE 5 O MAS AÑOS	S		1,70		1,70	1,70
1700000006728767	14-069-061-00072-0012	PASTOS PERMANENTES DE 5 O MAS AÑOS	S		2,13		2,13	2,13

**INCIDENCIAS****INCIDENCIA DESCRIPCIÓN**

- 225 Superficie neta de cruce en un recinto en el conjunto de solicitudes supera superficie admisible que SIGPAC establece para él.  
Recinto:14-069-060-00013-00001 Cultivo:62000 PASTOS PERMANENTES DE 5 O MAS AÑOS-SIN VARIEDAD Secano Superficie admisible de pastos del recinto según SIGPAC.:7374 Suma de superficies de cruce netas declaradas para este recinto por todos los solicitantes.:9025 Exceso de superficie (Hectáreas):16,51
- 242 Recinto pendiente de acreditación de titularidad.  
Recinto:14-069-060-00013-00001 Cultivo:62000 PASTOS PERMANENTES DE 5 O MAS AÑOS-SIN VARIEDAD Secano
- 243 Superficie bruta de cruce total en un mismo recinto en el conjunto de las solicitudes supera superficie total que SIGPAC establece para él.  
Recinto:14-069-060-00013-00001 Cultivo:62000 PASTOS PERMANENTES DE 5 O MAS AÑOS-SIN VARIEDAD Secano SUMAS SUPERFICIE DE CRUCE:1651

(1) Con incidencias que retienen pago o deniegan el expediente.  
(2) Se calcula sobre superficie declarada admisible.  
(3) Aplicación del artículo 16 bis del RD 147/2023.

Puede verificar la integridad de una copia de este documento mediante la lectura del código QR adjunto o mediante el acceso a la dirección <https://ws050.juntadeandalucia.es/verificarFirma> indicando el código de VERIFICACIÓN

FIRMADO POR	RAQUEL MARIA ESPIN CRESPO	FECHA	26/06/2024
VERIFICACIÓN	Pk2jmMQ72K8YCCE9EQ8LU85ENJJ6M	PÁGINA	2616/8857





**Datos considerados para el Cálculo de la Carga Ganadera del expediente**

Superficie determinada para Cálculo Carga Ganadera: 93,79 ha  
Carga Ganadera del Expediente: 0,52 ugm/ha

Explotación	Especie	Ugm Calculada para CG
ES140690000858	BOVINA	46,15
ES140690000858	PORCINO	2,67

**Recintos Determinados para el Cálculo de Garga Ganadera**

REF.	REFERENCIA SIGPAC	CULTIVO	DESCRIPCIÓN CULTIVO	S/R	SUP. RESUELTA (ha)
-1477191	14-069-060-00013-00001	62000	PASTOS PERMANENTES DE 5 O MAS AÑOS-SIN VARIEDAD	S	0,00
1700000006728761	14-069-060-00014-00001	62000	PASTOS PERMANENTES DE 5 O MAS AÑOS-SIN VARIEDAD	S	40,85
1700000006728763	14-069-061-00072-00002	62000	PASTOS PERMANENTES DE 5 O MAS AÑOS-SIN VARIEDAD	S	44,06
1700000006728764	14-069-061-00072-00002	62000	PASTOS PERMANENTES DE 5 O MAS AÑOS-SIN VARIEDAD	S	2,41
1700000006728765	14-069-061-00072-00003	62000	PASTOS PERMANENTES DE 5 O MAS AÑOS-SIN VARIEDAD	S	2,64
1700000006728766	14-069-061-00072-00011	62000	PASTOS PERMANENTES DE 5 O MAS AÑOS-SIN VARIEDAD	S	1,70
1700000006728767	14-069-061-00072-00012	62000	PASTOS PERMANENTES DE 5 O MAS AÑOS-SIN VARIEDAD	S	2,13

**Incidencias de carga ganadera**

**INCIDENCIA DESCRIPCIÓN**

- 225 Superficie neta de cruce en un recinto en el conjunto de solicitudes supera superficie admisible que SIGPAC establece para él.  
Recinto:14-069-060-00013-00001 Cultivo:62000 PASTOS PERMANENTES DE 5 O MAS AÑOS-SIN VARIEDAD Secano Superficie admisible de pastos del recinto según SIGPAC.:7374 Suma de superficies de cruce netas declaradas para este recinto por todos los solicitantes.:9025 Exceso de superficie (Hectáreas):16,51
- 242 Recinto pendiente de acreditación de titularidad.  
Recinto:14-069-060-00013-00001 Cultivo:62000 PASTOS PERMANENTES DE 5 O MAS AÑOS-SIN VARIEDAD Secano

(1) Con incidencias que retienen pago o deniegan el expediente.  
(2) Se calcula sobre superficie declarada admisible.  
(3) Aplicación del artículo 16 bis del RD 147/2023.

Puede verificar la integridad de una copia de este documento mediante la lectura del código QR adjunto o mediante el acceso a la dirección <https://ws050.juntadeandalucia.es/verificarFirma> indicando el código de VERIFICACIÓN

FIRMADO POR	RAQUEL MARIA ESPIN CRESPO	FECHA	26/06/2024
VERIFICACIÓN	Pk2jmMQ72K8YCCE9EQ8LU85ENJJ6M	PÁGINA	2617/8857



**APELLIDOS Y NOMBRE / RAZÓN SOCIAL**

MORENO CANTADOR RAMON

**NIF**

\*\*\*\*3761\*

**EXPEDIENTE**

1011757

**RESOLUCIÓN**

CONCESIÓN DE LA AYUDA

**DATOS DE MANTENIMIENTO UNIDADES****GRUPO DE PAGO**

ZONAS DE LIMITACIONES NATURALES

**Sup. Dec.  
Admisible**

26,62

**Sup.  
Resuelta**

26,62

**Sobredecl.**

0,00

**% Sobredecl.**

0,00

**RESUMEN DE PAGOS**

	<b>IMPORTE ( Euros )</b>			
	<b>RESUELTO</b>	<b>FEADER</b>	<b>MAPA</b>	<b>CAPADR</b>
Pago realizado	1.081,20	919,02	106,06	56,12
A pagar	106,80	90,78	10,48	5,54
<b>TOTAL</b>	<b>1.188,00</b>	<b>1.009,80</b>	<b>116,54</b>	<b>61,66</b>

**APLICACIÓN DE REDUCCIONES Y PENALIZACIONES (%)**

<b>Criterios de subvencionabilidad (1)</b>	<b>Presentación tardía</b>	<b>Omisión declaración</b>	<b>Condicionalidad</b>
0,00	0,00	0,00	0,00

**IMPORTE ( Euros )**

Calculado(2)	Reducción	Penalización	Reducción Penalización (3)	Penalización adicional	Resuelto	FEADER	MAPA	CAPADR
1.188,00 €	0,00 €	0,00 €	0,00 €	0,00 €	1.188,00 €	1.009,80 €	116,54 €	61,66 €
<b>Importe Unitario:</b>	<b>54,00 €</b>	<b>Nuevo Importe Unitario:</b>	<b>44,63 €</b>					

**RECINTOS PROPUESTOS**

<b>REF.</b>	<b>REFERENCIA SIGPAC</b>	<b>CULTIVO</b>	<b>USO S/R SIGPAC</b>	<b>Sup. Dec. admisible</b>	<b>Sup. Campo</b>	<b>Sup. Determ.</b>	<b>Sup. Resuelta</b>
170000005358939	14-016-016-00049-0001	PASTOS PERMANENTES DE 5 O MAS AÑOS	S	11,41		11,41	11,41
170000005358940	14-054-060-00083-0003	PASTOS PERMANENTES DE 5 O MAS AÑOS	S	0,01		0,01	0,01
170000005358941	14-054-060-00083-0001	PASTOS PERMANENTES DE 5 O MAS AÑOS	S	0,46		0,46	0,46
170000005358942	14-016-016-00050-0002	PASTOS PERMANENTES DE 5 O MAS AÑOS	S	4,46		4,46	4,46
170000005358944	14-054-060-00082-0001	OLIVAR	S	3,83		3,83	3,83
170000005358945	14-054-061-00035-0002	OLIVAR	S	2,71		2,71	2,71
170000005358946	14-054-061-00031-0002	OLIVAR	S	2,35		2,35	2,35
170000005358947	14-054-061-00031-0003	OLIVAR	S	1,39		1,39	1,39

(1) Con incidencias que retienen pago o deniegan el expediente.

(2) Se calcula sobre superficie declarada admisible.

(3) Aplicación del artículo 16 bis del RD 147/2023.

Puede verificar la integridad de una copia de este documento mediante la lectura del código QR adjunto o mediante el acceso a la dirección <https://ws050.juntadeandalucia.es/verificarFirma> indicando el código de VERIFICACIÓN

FIRMADO POR

RAQUEL MARIA ESPIN CRESPO

FECHA

26/06/2024

VERIFICACIÓN

Pk2jmMQ72K8YCCE9EQ8LU85ENJJ6M

PÁGINA

2618/8857







**Datos considerados para el Cálculo de la Carga Ganadera del expediente**

Superficie determinada para Cálculo Carga Ganadera: 16,34 ha  
Carga Ganadera del Expediente: 0,70 ugm/ha

<u>Explotación</u>	<u>Especie</u>	<u>Ugm Calculada para CG</u>
ES140160000236	OVINA	8,03
ES140160000236	PORCINO	2,94
ES140540001271	OVINA	0,39


**Recintos Determinados para el Cálculo de Garga Ganadera**

<u>REF.</u>	<u>REFERENCIA SIGPAC</u>	<u>CULTIVO</u>	<u>DESCRIPCIÓN CULTIVO</u>	<u>S/R</u>	<u>SUP. RESUELTA (ha)</u>
1700000005358939	14-016-016-00049-00001	62000	PASTOS PERMANENTES DE 5 O MAS AÑOS-SIN VARIEDAD	S	11,41
1700000005358940	14-054-060-00083-00003	62000	PASTOS PERMANENTES DE 5 O MAS AÑOS-SIN VARIEDAD	S	0,01
1700000005358941	14-054-060-00083-00001	62000	PASTOS PERMANENTES DE 5 O MAS AÑOS-SIN VARIEDAD	S	0,46
1700000005358942	14-016-016-00050-00002	62000	PASTOS PERMANENTES DE 5 O MAS AÑOS-SIN VARIEDAD	S	4,46

(1) Con incidencias que retienen pago o deniegan el expediente.  
(2) Se calcula sobre superficie declarada admisible.  
(3) Aplicación del artículo 16 bis del RD 147/2023.

Puede verificar la integridad de una copia de este documento mediante la lectura del código QR adjunto o mediante el acceso a la dirección <https://ws050.juntadeandalucia.es/verificarFirma> indicando el código de VERIFICACIÓN

FIRMADO POR	RAQUEL MARIA ESPIN CRESPO	FECHA	26/06/2024
VERIFICACIÓN	Pk2jmMQ72K8YCCE9EQ8LU85ENJJ6M	PÁGINA	2619/8857



**APELLIDOS Y NOMBRE / RAZÓN SOCIAL**

MORENO DELGADO GUZMAN

**NIF**

\*\*\*2642\*

**EXPEDIENTE**

1202627

**RESOLUCIÓN**

CONCESIÓN DE LA AYUDA

**DATOS DE MANTENIMIENTO UNIDADES****GRUPO DE PAGO**

ZONAS DE LIMITACIONES NATURALES

**Sup. Dec.  
Admisible**

30,52

**Sup.  
Resuelta**

30,52

**Sobredecl.**

0,00

**% Sobredecl.**

0,00

**RESUMEN DE PAGOS**

	<b>IMPORTE ( Euros )</b>			
	<b>RESUELTO</b>	<b>FEADER</b>	<b>MAPA</b>	<b>CAPADR</b>
Pago realizado	1.081,20	919,02	106,06	56,12
A pagar	106,80	90,78	10,48	5,54
<b>TOTAL</b>	<b>1.188,00</b>	<b>1.009,80</b>	<b>116,54</b>	<b>61,66</b>

**APLICACIÓN DE REDUCCIONES Y PENALIZACIONES (%)**

<b>Criterios de subvencionabilidad (1)</b>	<b>Presentación tardía</b>	<b>Omisión declaración</b>	<b>Condicionalidad</b>
0,00	0,00	0,00	0,00

**IMPORTE ( Euros )**

Calculado(2)	Reducción	Penalización	Reducción Penalización (3)	Penalización adicional	Resuelto	FEADER	MAPA	CAPADR
1.188,00 €	0,00 €	0,00 €	0,00 €	0,00 €	1.188,00 €	1.009,80 €	116,54 €	61,66 €
Importe Unitario:	54,00 €	Nuevo Importe Unitario:	38,93 €					

(1) Con incidencias que retienen pago o deniegan el expediente.  
(2) Se calcula sobre superficie declarada admisible.  
(3) Aplicación del artículo 16 bis del RD 147/2023.

Puede verificar la integridad de una copia de este documento mediante la lectura del código QR adjunto o mediante el acceso a la dirección <https://ws050.juntadeandalucia.es/verificarFirma> indicando el código de VERIFICACIÓN

FIRMADO POR	RAQUEL MARIA ESPIN CRESPO	FECHA	26/06/2024
VERIFICACIÓN	Pk2jmMQ72K8YCCE9EQ8LU85ENJJ6M	PÁGINA	2620/8857



**RECINTOS PROPUESTOS**

REF.	REFERENCIA SIGPAC	CULTIVO	S/R	USO SIGPAC	Sup. Dec. admisible	Sup. Campo	Sup. Determ.	Sup. Resuelta
-896362	14-074-061-00063-0001	GUISANTES	S		0,78		0,78	0,78
-895112	14-074-061-00256-0012	PASTOS PERMANENTES DE 5 O MAS AÑOS	S		0,08		0,08	0,08
-895110	14-074-061-00253-0006	PASTOS PERMANENTES DE 5 O MAS AÑOS	S		0,26		0,26	0,26
4100715	14-074-061-00256-0001	AVENA	S		0,31		0,31	0,31
4100716	14-074-061-00256-0006	AVENA	R		0,95		0,95	0,95
4100717	14-074-061-00257-0001	AVENA	S		0,38		0,38	0,38
1700000005449730	14-074-054-00086-0001	PASTOS DE MENOS DE 5 AÑOS	S		0,11		0,11	0,11
1700000005449731	14-074-054-00087-0001	PASTOS DE MENOS DE 5 AÑOS	S		0,13		0,13	0,13
1700000005449732	14-074-061-09009-0012	AVENA	S		0,03		0,03	0,03
1700000005449733	14-074-061-00254-0001	AVENA	S		1,28		1,28	1,28
1700000005449734	14-074-061-00265-0001	AVENA	S		1,75		1,75	1,75
1700000005449735	14-074-061-00063-0001	PASTOS DE MENOS DE 5 AÑOS	S		0,12		0,12	0,12
1700000005449736	14-074-060-00137-0001	PASTOS DE MENOS DE 5 AÑOS	S		0,85		0,85	0,85
1700000005449737	14-074-060-00139-0001	PASTOS DE MENOS DE 5 AÑOS	S		0,67		0,67	0,67
1700000005449738	14-074-062-00031-0001	TRIGO BLANDO	S		1,99		1,99	1,99
1700000005449739	14-074-062-00031-0001	PASTOS DE MENOS DE 5 AÑOS	S		1,82		1,82	1,82
1700000005449740	14-074-062-00166-0001	TRIGO BLANDO	S		0,37		0,37	0,37
1700000005449741	14-074-062-00167-0001	TRIGO BLANDO	S		1,44		1,44	1,44
1700000005449742	14-074-062-00030-0001	TRIGO BLANDO	S		0,43		0,43	0,43
1700000005449743	14-074-063-00093-0001	AVENA	S		0,80		0,80	0,80
1700000005449744	14-074-062-00134-0001	TRIGO BLANDO	S		0,90		0,90	0,90
1700000005449745	14-074-062-00135-0001	TRIGO BLANDO	S		0,68		0,68	0,68
1700000005449746	14-074-063-00071-0001	TRIGO BLANDO	S		0,51		0,51	0,51
1700000005449747	14-074-063-00072-0001	TRIGO BLANDO	S		2,10		2,10	2,10
1700000005449748	14-074-062-00181-0001	TRIGO BLANDO	S		0,71		0,71	0,71
1700000005449749	14-074-062-00182-0001	TRIGO BLANDO	S		0,97		0,97	0,97
1700000005449750	14-074-060-00136-0001	GUISANTES	S		1,17		1,17	1,17
1700000005449751	14-074-060-00138-0001	GUISANTES	S		0,49		0,49	0,49
1700000005449752	14-074-062-09017-0009	GUISANTES	S		0,07		0,07	0,07
1700000005449753	14-074-062-00015-0001	AVENA	S		0,68		0,68	0,68
1700000005449754	14-074-062-00016-0001	AVENA	S		0,47		0,47	0,47
1700000005449755	14-074-061-00264-0001	AVENA	S		1,61		1,61	1,61
1700000005449757	14-074-062-00007-0001	TRIGO BLANDO	S		0,71		0,71	0,71
1700000005449759	14-074-061-00292-0001	GUISANTES	S		1,32		1,32	1,32
1700000005449760	14-074-061-00160-0001	BARBECHO TRADICIONAL	S		0,78		0,78	0,78
1700000005449761	14-074-061-00161-0001	BARBECHO TRADICIONAL	S		0,22		0,22	0,22
1700000005449762	14-074-061-00253-0001	AVENA	S		0,95		0,95	0,95
1700000005449763	14-074-063-00101-0001	TRIGO BLANDO	S		1,63		1,63	1,63

**Datos considerados para el Cálculo de la Carga Ganadera del expediente**

Superficie determinada para Cálculo Carga Ganadera: 4,04 ha

Carga Ganadera del Expediente: 23,57 ugm/ha

Explotación	Especie	Ugm Calculada para CG
ES140740000102	BOVINA	95,21

**Recintos Determinados para el Cálculo de Garga Ganadera**

REF.	REFERENCIA SIGPAC	CULTIVO	DESCRIPCIÓN CULTIVO	S/R	SUP. RESUELTA (ha)
-895112	14-074-061-00256-00012	62000	PASTOS PERMANENTES DE 5 O MAS AÑOS-SIN VARIEDAD	S	0,08

(1) Con incidencias que retienen pago o deniegan el expediente.  
(2) Se calcula sobre superficie declarada admisible.  
(3) Aplicación del artículo 16 bis del RD 147/2023.

Puede verificar la integridad de una copia de este documento mediante la lectura del código QR adjunto o mediante el acceso a la dirección <https://ws050.juntadeandalucia.es/verificarFirma> indicando el código de VERIFICACIÓN

FIRMADO POR	RAQUEL MARIA ESPIN CRESPO	FECHA	26/06/2024
VERIFICACIÓN	Pk2jmMQ72K8YCCE9EQ8LU85ENJJ6M	PÁGINA	2621/8857





**Recintos Determinados para el Cálculo de Garga Ganadera**

REF.	REFERENCIA SIGPAC	CULTIVO	DESCRIPCIÓN CULTIVO	S/R	SUP.
					RESUELTA (ha)
-895110	14-074-061-00253-00006	62000	PASTOS PERMANENTES DE 5 O MAS AÑOS-SIN VARIEDAD	S	0,26
170000005449730	14-074-054-00086-00001	63000	PASTOS DE MENOS DE 5 AÑOS-SIN VARIEDAD	S	0,11
170000005449731	14-074-054-00087-00001	63000	PASTOS DE MENOS DE 5 AÑOS-SIN VARIEDAD	S	0,13
170000005449735	14-074-061-00063-00001	63000	PASTOS DE MENOS DE 5 AÑOS-SIN VARIEDAD	S	0,12
170000005449736	14-074-060-00137-00001	63000	PASTOS DE MENOS DE 5 AÑOS-SIN VARIEDAD	S	0,85
170000005449737	14-074-060-00139-00001	63000	PASTOS DE MENOS DE 5 AÑOS-SIN VARIEDAD	S	0,67
170000005449739	14-074-062-00031-00001	63000	PASTOS DE MENOS DE 5 AÑOS-SIN VARIEDAD	S	1,82

**Incidencias de carga ganadera**

**INCIDENCIA DESCRIPCIÓN**

- 86132 Recinto superficie forrajera que no realiza la actividad de producción de pastoreo.  
Recinto:14-074-061-00160-00001 Cultivo:20000 BARBECHO TRADICIONAL-SIN VARIEDAD Secano  
Recinto:14-074-061-00161-00001 Cultivo:20000 BARBECHO TRADICIONAL-SIN VARIEDAD Secano

(1) Con incidencias que retienen pago o deniegan el expediente.  
(2) Se calcula sobre superficie declarada admisible.  
(3) Aplicación del artículo 16 bis del RD 147/2023.

Puede verificar la integridad de una copia de este documento mediante la lectura del código QR adjunto o mediante el acceso a la dirección <https://ws050.juntadeandalucia.es/verificarFirma> indicando el código de VERIFICACIÓN

FIRMADO POR	RAQUEL MARIA ESPIN CRESPO	FECHA	26/06/2024
VERIFICACIÓN	Pk2jmMQ72K8YCCE9EQ8LU85ENJJ6M	PÁGINA	2622/8857





**APELLIDOS Y NOMBRE / RAZÓN SOCIAL**

MORENO DIAZ JUAN FRANCISCO

**NIF**  
\*\*\*\*2689\*

**EXPEDIENTE**  
1250798

**RESOLUCIÓN**  
CONCESIÓN DE LA AYUDA

**DATOS DE MANTENIMIENTO UNIDADES**

**GRUPO DE PAGO**

ZONAS DE LIMITACIONES NATURALES

Sup. Dec. Admisible	Sup. Resuelta	Sobredecl.	% Sobredecl.
103,34	103,34	0,00	0,00

**RESUMEN DE PAGOS**

	IMPORTE ( Euros )			
	RESUELTO	FEADER	MAPA	CAPADR
Pago realizado	1.081,20	919,02	106,06	56,12
A pagar	106,80	90,78	10,48	5,54
<b>TOTAL</b>	<b>1.188,00</b>	<b>1.009,80</b>	<b>116,54</b>	<b>61,66</b>

**APLICACIÓN DE REDUCCIONES Y PENALIZACIONES (%)**

Criterios de subvencionabilidad (1)	Presentación tardía	Omisión declaración	Condicionalidad
0,00	0,00	0,00	0,00

**IMPORTE ( Euros )**

Calculado(2)	Reducción	Penalización	Reducción Penalización (3)	Penalización adicional	Resuelto	FEADER	MAPA	CAPADR
1.188,00 €	0,00 €	0,00 €	0,00 €	0,00 €	1.188,00 €	1.009,80 €	116,54 €	61,66 €
Importe Unitario:	54,00 €	Nuevo Importe Unitario:	11,50 €					

**RECINTOS PROPUESTOS**

REF.	REFERENCIA SIGPAC	CULTIVO	S/R	USO SIGPAC	Sup. Dec. admisible	Sup. Campo	Sup. Determ.	Sup. Resuelta
5799065	14-069-036-00002-0006	PASTOS PERMANENTES DE 5 O MAS AÑOS	S		6,73		6,73	6,73
5799068	14-069-036-00002-0001	PASTOS PERMANENTES DE 5 O MAS AÑOS	S		25,23		25,23	25,23
5799070	14-069-036-00002-0007	PASTOS PERMANENTES DE 5 O MAS AÑOS	S		0,07		0,07	0,07
1700000006438256	14-069-036-00009-0001	PASTOS PERMANENTES DE 5 O MAS AÑOS	S		70,98		70,98	70,98
1700000006438278	14-069-036-00009-0009	PASTOS PERMANENTES DE 5 O MAS AÑOS	S		0,33		0,33	0,33

(1) Con incidencias que retienen pago o deniegan el expediente.

(2) Se calcula sobre superficie declarada admisible.

(3) Aplicación del artículo 16 bis del RD 147/2023.

Puede verificar la integridad de una copia de este documento mediante la lectura del código QR adjunto o mediante el acceso a la dirección <https://ws050.juntadeandalucia.es/verificarFirma> indicando el código de VERIFICACIÓN

FIRMADO POR	RAQUEL MARIA ESPIN CRESPO	FECHA	26/06/2024
VERIFICACIÓN	Pk2jmMQ72K8YCCE9EQ8LU85ENJJ6M	PÁGINA	2623/8857





**Datos considerados para el Cálculo de la Carga Ganadera del expediente**

Superficie determinada para Cálculo Carga Ganadera: 103,34 ha

Carga Ganadera del Expediente: 0,69 ugm/ha

<u>Explotación</u>	<u>Especie</u>	<u>Ugm Calculada para CG</u>
ES140690000269	BOVINA	23,45
ES140690000269	PORCINO	34,43
ES140690000739	BOVINA	12,92

**Recintos Determinados para el Cálculo de Garga Ganadera**

<u>REF.</u>	<u>REFERENCIA SIGPAC</u>	<u>CULTIVO</u>	<u>DESCRIPCIÓN CULTIVO</u>	<u>S/R</u>	<u>SUP. RESUELTA (ha)</u>
5799065	14-069-036-00002-00006	62000	PASTOS PERMANENTES DE 5 O MAS AÑOS-SIN VARIEDAD	S	6,73
5799068	14-069-036-00002-00001	62000	PASTOS PERMANENTES DE 5 O MAS AÑOS-SIN VARIEDAD	S	25,23
5799070	14-069-036-00002-00007	62000	PASTOS PERMANENTES DE 5 O MAS AÑOS-SIN VARIEDAD	S	0,07
1700000006438256	14-069-036-00009-00001	62000	PASTOS PERMANENTES DE 5 O MAS AÑOS-SIN VARIEDAD	S	70,98
1700000006438278	14-069-036-00009-00009	62000	PASTOS PERMANENTES DE 5 O MAS AÑOS-SIN VARIEDAD	S	0,33

(1) Con incidencias que retienen pago o deniegan el expediente.  
(2) Se calcula sobre superficie declarada admisible.  
(3) Aplicación del artículo 16 bis del RD 147/2023.

Puede verificar la integridad de una copia de este documento mediante la lectura del código QR adjunto o mediante el acceso a la dirección <a href="https://ws050.juntadeandalucia.es/verificarFirma">https://ws050.juntadeandalucia.es/verificarFirma</a> indicando el código de VERIFICACIÓN				
FIRMADO POR	RAQUEL MARIA ESPIN CRESPO	FECHA	26/06/2024	
VERIFICACIÓN	Pk2jmMQ72K8YCCE9EQ8LU85ENJJ6M	PÁGINA	2624/8857	



**APELLIDOS Y NOMBRE / RAZÓN SOCIAL**

MORENO DIAZ MARGARITA

**NIF**  
\*\*\*\*2365\*

**EXPEDIENTE**  
1109942

**RESOLUCIÓN**  
CONCESIÓN DE LA AYUDA

**DATOS DE MANTENIMIENTO UNIDADES**

<b>GRUPO DE PAGO</b>	<b>Sup. Dec. Admisible</b>	<b>Sup. Resuelta</b>	<b>Sobredecl.</b>	<b>% Sobredecl.</b>
ZONAS DE LIMITACIONES NATURALES	17,68	17,68	0,00	0,00

**RESUMEN DE PAGOS**

	<b>IMPORTE ( Euros )</b>			
	<b>RESUELTO</b>	<b>FEADER</b>	<b>MAPA</b>	<b>CAPADR</b>
Pago realizado	842,55	716,17	82,66	43,73
A pagar	83,23	70,75	8,16	4,32
<b>TOTAL</b>	<b>925,78</b>	<b>786,92</b>	<b>90,82</b>	<b>48,05</b>

**APLICACIÓN DE REDUCCIONES Y PENALIZACIONES (%)**

<b>Criterios de subvencionabilidad (1)</b>	<b>Presentación tardía</b>	<b>Omisión declaración</b>	<b>Condicionalidad</b>
0,00	0,00	0,00	0,00

**IMPORTE ( Euros )**

Calculado(2)	Reducción	Penalización	Reducción Penalización (3)	Penalización adicional	Resuelto	FEADER	MAPA	CAPADR
925,78 €	0,00 €	0,00 €	0,00 €	0,00 €	925,78 €	786,91 €	90,82 €	48,05 €
Importe Unitario:	54,00 €	Nuevo Importe Unitario:	52,36 €					

**RECINTOS PROPUESTOS**

<b>REF.</b>	<b>REFERENCIA SIGPAC</b>	<b>CULTIVO</b>	<b>S/R</b>	<b>USO SIGPAC</b>	<b>Sup. Dec. admisible</b>	<b>Sup. Campo</b>	<b>Sup. Determ.</b>	<b>Sup. Resuelta</b>
-1479818	14-003-033-00080-0002	OLIVAR	S		0,24		0,24	0,24
-1447304	14-054-018-00035-0002	TRIGO BLANDO	S		0,43		0,43	0,43
-1447302	14-054-018-00035-0002	TRANQUILLÓN	S		5,42		5,42	5,42
-1447300	14-054-018-00035-0002	AVENA	S		2,46		2,46	2,46
-1276433	14-054-003-00147-0001	TRANQUILLÓN	S		0,84		0,84	0,84
-1276432	14-003-036-00061-0003	OLIVAR	S		0,66		0,66	0,66
-1276428	14-003-033-00037-0001	OLIVAR	S		1,81		1,81	1,81
1700000004692256	14-054-003-00147-0007	HUERTA	R		0,05		0,05	0,05
1700000004692258	14-054-003-00092-0003	AVENA	S		1,42		1,42	1,42
1700000004692260	14-003-036-00057-0001	OLIVAR	S		2,03		2,03	2,03
1700000004692261	14-003-036-00044-0001	OLIVAR	S		0,81		0,81	0,81
1700000004692264	14-003-036-00061-0006	OLIVAR	S		0,67		0,67	0,67
1700000004692265	14-054-003-00092-0003	PATATA	R		0,06		0,06	0,06
1700000004692267	14-003-036-00058-0001	OLIVAR	S		0,77		0,77	0,77
1700000004692270	14-003-036-00061-0007	OLIVAR	S		0,01		0,01	0,01

(1) Con incidencias que retienen pago o deniegan el expediente.  
 (2) Se calcula sobre superficie declarada admisible.  
 (3) Aplicación del artículo 16 bis del RD 147/2023.

Puede verificar la integridad de una copia de este documento mediante la lectura del código QR adjunto o mediante el acceso a la dirección <https://ws050.juntadeandalucia.es/verificarFirma> indicando el código de VERIFICACIÓN

FIRMADO POR	RAQUEL MARIA ESPIN CRESPO	FECHA	26/06/2024
VERIFICACIÓN	Pk2jmMQ72K8YCCE9EQ8LU85ENJJ6M	PÁGINA	2625/8857





**APELLIDOS Y NOMBRE / RAZÓN SOCIAL**

MORENO FERNANDEZ CARMEN

**NIF**

\*\*\*\*5173\*

**EXPEDIENTE**

1199083

**RESOLUCIÓN**

CONCESIÓN DE LA AYUDA

**DATOS DE MANTENIMIENTO UNIDADES**

**GRUPO DE PAGO**

ZONAS DE LIMITACIONES NATURALES

**Sup. Dec. Admisible**

91,98

**Sup. Resuelta**

91,98

**Sobredecl.**

0,00

**% Sobredecl.**

0,00

**RESUMEN DE PAGOS**

	<b>IMPORTE ( Euros )</b>			
	<b>RESUELTO</b>	<b>FEADER</b>	<b>MAPA</b>	<b>CAPADR</b>
Pago realizado	1.081,20	919,02	106,06	56,12
A pagar	106,80	90,78	10,48	5,54
<b>TOTAL</b>	<b>1.188,00</b>	<b>1.009,80</b>	<b>116,54</b>	<b>61,66</b>

**APLICACIÓN DE REDUCCIONES Y PENALIZACIONES (%)**

<b>Criterios de subvencionabilidad (1)</b>	<b>Presentación tardía</b>	<b>Omisión declaración</b>	<b>Condicionalidad</b>
0,00	0,00	0,00	0,00

**IMPORTE ( Euros )**

Calculado(2)	Reducción	Penalización	Reducción Penalización (3)	Penalización adicional	Resuelto	FEADER	MAPA	CAPADR
1.188,00 €	0,00 €	0,00 €	0,00 €	0,00 €	1.188,00 €	1.009,80 €	116,54 €	61,66 €
Importe Unitario:	54,00 €	Nuevo Importe Unitario:	12,92 €					

**RECINTOS PROPUESTOS**

REF.	REFERENCIA SIGPAC	CULTIVO	S/R	USO SIGPAC	Sup. Dec. admisible	Sup. Campo	Sup. Determ.	Sup. Resuelta
-1622393	14-064-004-00008-0001	BARBECHO TRADICIONAL	S		24,90		24,90	24,90
-1622391	14-064-004-00008-0001	GUISANTES	S		11,79		11,79	11,79
-1622346	14-064-004-00013-0003	CEBADA	S		21,24		21,24	21,24
-1622202	14-023-018-00462-0002	BARBECHO TRADICIONAL	R		0,01		0,01	0,01
-1288391	14-023-018-00462-0003	TRANQUILLÓN	R		0,01		0,01	0,01
6939196	14-023-013-00083-0001	TRANQUILLÓN	S		6,94		6,94	6,94
6939197	14-023-006-00016-0001	TRANQUILLÓN	S		5,21		5,21	5,21
6939198	14-023-013-00074-0001	TRITICALE	S		5,99		5,99	5,99
6939199	14-023-014-00156-0002	TRANQUILLÓN	S		3,34		3,34	3,34
6944792	14-008-054-00264-0001	AVENA	S		2,04		2,04	2,04
6944793	14-008-057-00052-0001	AVENA	S		2,80		2,80	2,80
6944794	14-008-061-00116-0001	AVENA	S		0,48		0,48	0,48
6944795	14-008-057-00076-0001	AVENA	S		0,34		0,34	0,34
6944796	14-008-057-00079-0001	AVENA	S		1,06		1,06	1,06
6944805	14-008-057-00077-0001	AVENA	S		1,19		1,19	1,19
6944819	14-035-047-00468-0001	AVENA	S		4,64		4,64	4,64

**Datos considerados para el Cálculo de la Carga Ganadera del expediente**

Superficie determinada para Cálculo Carga Ganadera: 0,00 ha

Carga Ganadera del Expediente: 0,00 ugm/ha

(1) Con incidencias que retienen pago o deniegan el expediente.  
 (2) Se calcula sobre superficie declarada admisible.  
 (3) Aplicación del artículo 16 bis del RD 147/2023.

Puede verificar la integridad de una copia de este documento mediante la lectura del código QR adjunto o mediante el acceso a la dirección <a href="https://ws050.juntadeandalucia.es/verificarFirma">https://ws050.juntadeandalucia.es/verificarFirma</a> indicando el código de VERIFICACIÓN					
FIRMADO POR	RAQUEL MARIA ESPIN CRESPO		FECHA		26/06/2024
VERIFICACIÓN	Pk2jmMQ72K8YCCE9EQ8LU85ENJJJ6M		PÁGINA		2626/8857





**Incidencias de carga ganadera**

**INCIDENCIA DESCRIPCIÓN**

86132 Recinto superficie forrajera que no realiza la actividad de producción de pastoreo.  
Recinto:14-064-004-00008-00001 Cultivo:20000 BARBECHO TRADICIONAL-SIN VARIEDAD Secano  
Recinto:14-023-018-00462-00002 Cultivo:20000 BARBECHO TRADICIONAL-SIN VARIEDAD Regadío

(1) Con incidencias que retienen pago o deniegan el expediente.  
(2) Se calcula sobre superficie declarada admisible.  
(3) Aplicación del artículo 16 bis del RD 147/2023.

Puede verificar la integridad de una copia de este documento mediante la lectura del código QR adjunto o mediante el acceso a la dirección <https://ws050.juntadeandalucia.es/verificarFirma> indicando el código de VERIFICACIÓN

FIRMADO POR	RAQUEL MARIA ESPIN CRESCO	FECHA	26/06/2024
VERIFICACIÓN	Pk2jmMQ72K8YCCE9EQ8LU85ENJJJ6M	PÁGINA	2627/8857



**APELLIDOS Y NOMBRE / RAZÓN SOCIAL**

MORENO GARCIA ANGEL

**NIF**

\*\*\*\*1764\*

**EXPEDIENTE**

1134125

**RESOLUCIÓN**

CONCESIÓN DE LA AYUDA

**DATOS DE MANTENIMIENTO UNIDADES****GRUPO DE PAGO**

ZONAS DE LIMITACIONES NATURALES

**Sup. Dec.  
Admisible**

57,72

**Sup.  
Resuelta**

57,72

**Sobredecl.**

0,00

**% Sobredecl.**

0,00

**RESUMEN DE PAGOS**

	<b>IMPORTE ( Euros )</b>			
	<b>RESUELTO</b>	<b>FEADER</b>	<b>MAPA</b>	<b>CAPADR</b>
Pago realizado	1.081,20	919,02	106,06	56,12
A pagar	106,80	90,78	10,48	5,54
<b>TOTAL</b>	<b>1.188,00</b>	<b>1.009,80</b>	<b>116,54</b>	<b>61,66</b>

**APLICACIÓN DE REDUCCIONES Y PENALIZACIONES (%)**

<b>Crterios de subvencionabilidad (1)</b>	<b>Presentación tardía</b>	<b>Omisión declaración</b>	<b>Condicionalidad</b>
0,00	0,00	0,00	0,00

**IMPORTE ( Euros )**

Calculado(2)	Reducción	Penalización	Reducción Penalización (3)	Penalización adicional	Resuelto	FEADER	MAPA	CAPADR
1.188,00 €	0,00 €	0,00 €	0,00 €	0,00 €	1.188,00 €	1.009,80 €	116,54 €	61,66 €
Importe Unitario:	54,00 €	Nuevo Importe Unitario:	20,58 €					

**RECINTOS PROPUESTOS**

<b>REF.</b>	<b>REFERENCIA SIGPAC</b>	<b>CULTIVO</b>	<b>S/R</b>	<b>USO SIGPAC</b>	<b>Sup. Dec. admisible</b>	<b>Sup. Campo</b>	<b>Sup. Determ.</b>	<b>Sup. Resuelta</b>
-96332	14-051-015-00016-0005	PASTOS DE MENOS DE 5 AÑOS	S		57,68		57,68	57,68
1700000006804575	14-051-015-00016-0010	PASTOS PERMANENTES DE 5 O MAS AÑOS	S		0,04		0,04	0,04

**Datos considerados para el Cálculo de la Carga Ganadera del expediente**

Superficie determinada para Cálculo Carga Ganadera: 57,72 ha

Carga Ganadera del Expediente: 0,41 ugm/ha

<b>Explotación</b>	<b>Especie</b>	<b>Ugm Calculada para CG</b>
ES140510000537	BOVINA	23,83

**Recintos Determinados para el Cálculo de Garga Ganadera**

<b>REF.</b>	<b>REFERENCIA SIGPAC</b>	<b>CULTIVO</b>	<b>DESCRIPCIÓN CULTIVO</b>	<b>S/R</b>	<b>SUP. RESUELTA (ha)</b>
-96332	14-051-015-00016-00005	63000	PASTOS DE MENOS DE 5 AÑOS-SIN VARIEDAD	S	57,68
1700000006804575	14-051-015-00016-00010	62000	PASTOS PERMANENTES DE 5 O MAS AÑOS-SIN VARIEDAD	S	0,04

(1) Con incidencias que retienen pago o deniegan el expediente.  
 (2) Se calcula sobre superficie declarada admisible.  
 (3) Aplicación del artículo 16 bis del RD 147/2023.

Puede verificar la integridad de una copia de este documento mediante la lectura del código QR adjunto o mediante el acceso a la dirección <https://ws050.juntadeandalucia.es/verificarFirma> indicando el código de VERIFICACIÓN

FIRMADO POR	RAQUEL MARIA ESPIN CRESPO	FECHA	26/06/2024
VERIFICACIÓN	Pk2jmMQ72K8YCCE9EQ8LU85ENJJJ6M	PÁGINA	2628/8857





**APELLIDOS Y NOMBRE / RAZÓN SOCIAL**

MORENO GARRIDO SATURNINA

**NIF**

\*\*\*\*6796\*

**EXPEDIENTE**

1213609

**RESOLUCIÓN**

CONCESIÓN DE LA AYUDA

**DATOS DE MANTENIMIENTO UNIDADES**

**GRUPO DE PAGO**

ZONAS DE LIMITACIONES NATURALES

**Sup. Dec. Admisible**  
216,89

**Sup. Resuelta**  
216,89

**Sobredecl.**  
0,00

**% Sobredecl.**  
0,00

**RESUMEN DE PAGOS**

	<b>IMPORTE ( Euros )</b>			
	<b>RESUELTO</b>	<b>FEADER</b>	<b>MAPA</b>	<b>CAPADR</b>
Pago realizado	968,08	822,87	94,97	50,25
A pagar	219,43	186,52	21,53	11,38
<b>TOTAL</b>	<b>1.187,51</b>	<b>1.009,39</b>	<b>116,50</b>	<b>61,63</b>

**APLICACIÓN DE REDUCCIONES Y PENALIZACIONES (%)**

<b>Criterios de subvencionabilidad (1)</b>	<b>Presentación tardía</b>	<b>Omisión declaración</b>	<b>Condicionalidad</b>
0,00	0,00	0,00	0,00

**IMPORTE ( Euros )**

Calculado(2)	Reducción	Penalización	Reducción Penalización (3)	Penalización adicional	Resuelto	FEADER	MAPA	CAPADR
1.187,51 €	0,00 €	0,00 €	0,00 €	0,00 €	1.187,51 €	1.009,38 €	116,49 €	61,64 €
<b>Importe Unitario:</b>	<b>54,00 €</b>	<b>Nuevo Importe Unitario:</b>	<b>5,48 €</b>					

**RECINTOS PROPUESTOS**

<b>REF.</b>	<b>REFERENCIA SIGPAC</b>	<b>CULTIVO</b>	<b>S/R</b>	<b>USO SIGPAC</b>	<b>Sup. Dec. admisible</b>	<b>Sup. Campo</b>	<b>Sup. Determ.</b>	<b>Sup. Resuelta</b>
-1352123	14-034-011-00008-0002	PASTOS DE MENOS DE 5 AÑOS	S		8,16		8,16	8,16
-1352117	14-034-011-00008-0002	TRANQUILLÓN	S		13,45		13,45	13,45
-1352115	14-034-011-00008-0002	TRANQUILLÓN	S		4,64		4,64	4,64
-929743	14-034-011-00008-0002	TRANQUILLÓN	S		2,48		2,48	2,48
-704537	14-054-003-00012-0006	PASTOS DE MENOS DE 5 AÑOS	S		15,13		15,13	15,13
-603667	14-034-011-00034-0002	TRANQUILLÓN	S		7,68		7,68	7,68
-528900	14-054-019-00089-0003	PASTOS PERMANENTES DE 5 O MAS AÑOS	S		1,47		1,47	1,47
-528894	14-054-019-00051-0001	PASTOS PERMANENTES DE 5 O MAS AÑOS	S		1,95		1,95	1,95
-528848	14-054-003-00012-0007	HUERTA	S		0,09		0,09	0,09
-528683	14-034-011-00002-0005	PASTOS DE MENOS DE 5 AÑOS	S		56,15		56,15	56,15
1700000007030371	14-034-011-00001-0005	PASTOS DE MENOS DE 5 AÑOS	S		28,56		28,56	28,56
1700000007030373	14-034-011-00002-0004	PASTOS DE MENOS DE 5 AÑOS	S		1,71		1,71	1,62
1700000007030376	14-034-011-00002-0006	PASTOS DE MENOS DE 5 AÑOS	S		1,49		1,49	1,49
1700000007030377	14-034-011-00002-0007	PASTOS DE MENOS DE 5 AÑOS	S		10,57		10,57	10,57
1700000007030378	14-034-011-00008-0002	PASTOS DE MENOS DE 5 AÑOS	S		63,45		63,45	63,45

(1) Con incidencias que retienen pago o deniegan el expediente.  
(2) Se calcula sobre superficie declarada admisible.  
(3) Aplicación del artículo 16 bis del RD 147/2023.

Puede verificar la integridad de una copia de este documento mediante la lectura del código QR adjunto o mediante el acceso a la dirección <https://ws050.juntadeandalucia.es/verificarFirma> indicando el código de VERIFICACIÓN

FIRMADO POR	RAQUEL MARIA ESPIN CRESPO	FECHA	26/06/2024
VERIFICACIÓN	Pk2jmMQ72K8YCCE9EQ8LU85ENJJ6M	PÁGINA	2629/8857



**INCIDENCIAS****INCIDENCIA DESCRIPCIÓN**

- 3795 Recinto declarado con una situación de riesgo de abandono.  
Recinto:14-034-011-00017-00001 Cultivo: -
- 4272 Verifica que las líneas de declaración de las Solicitudes Únicas no tienen solapes con la capa de Retroactividad Gráfica (ambas de la misma campaña) a nivel de expediente/línea de declaración gráfica de la solicitud.  
Recinto:14-034-011-00002-00004 Cultivo: - Agregado de la referencia del recinto.:0 Zona de la referencia del recinto.:0 Superficie solapada.:0,09 Id. Incid.:95153276
- 86122 Recinto superficie forrajera que realiza la actividad de producción de pastoreo y no declara el o los códigos del Registro de Explotaciones Ganaderas de Andalucía, REGA.  
Recinto:14-034-011-00017-00001 Cultivo:20000 BARBECHO TRADICIONAL-SIN VARIEDAD Secano
- 86124 Recinto de forrajera para Cálculo de Carga Ganadera que No pertenece a Explotación.  
Recinto:14-034-011-00017-00001 Cultivo:20000 BARBECHO TRADICIONAL-SIN VARIEDAD Secano

**Datos considerados para el Cálculo de la Carga Ganadera del expediente**

Superficie determinada para Cálculo Carga Ganadera: 188,55 ha

Carga Ganadera del Expediente: 0,49 ugm/ha

Explotación	Especie	Ugm Calculada para CG
ES140340000013	BOVINA	50,04
ES140340000013	PORCINO	30,34
ES140540000802	BOVINA	12,26

**Recintos Determinados para el Cálculo de Carga Ganadera**

REF.	REFERENCIA SIGPAC	CULTIVO	DESCRIPCIÓN CULTIVO	S/R	SUP. RESUELTA (ha)
-1352123	14-034-011-00008-00002	63000	PASTOS DE MENOS DE 5 AÑOS-SIN VARIEDAD	S	8,16
-704537	14-054-003-00012-00006	63000	PASTOS DE MENOS DE 5 AÑOS-SIN VARIEDAD	S	15,13
-528900	14-054-019-00089-00003	62000	PASTOS PERMANENTES DE 5 O MAS AÑOS-SIN VARIEDAD	S	1,47
-528894	14-054-019-00051-00001	62000	PASTOS PERMANENTES DE 5 O MAS AÑOS-SIN VARIEDAD	S	1,95
-528683	14-034-011-00002-00005	63000	PASTOS DE MENOS DE 5 AÑOS-SIN VARIEDAD	S	56,15
1700000007030371	14-034-011-00001-00005	63000	PASTOS DE MENOS DE 5 AÑOS-SIN VARIEDAD	S	28,56
1700000007030373	14-034-011-00002-00004	63000	PASTOS DE MENOS DE 5 AÑOS-SIN VARIEDAD	S	1,62
1700000007030376	14-034-011-00002-00006	63000	PASTOS DE MENOS DE 5 AÑOS-SIN VARIEDAD	S	1,49
1700000007030377	14-034-011-00002-00007	63000	PASTOS DE MENOS DE 5 AÑOS-SIN VARIEDAD	S	10,57
1700000007030378	14-034-011-00008-00002	63000	PASTOS DE MENOS DE 5 AÑOS-SIN VARIEDAD	S	63,45

**Incidencias de carga ganadera****INCIDENCIA DESCRIPCIÓN**

- 3795 Recinto declarado con una situación de riesgo de abandono.  
Recinto:14-034-011-00017-00001 Cultivo: -
- 86122 Recinto superficie forrajera que realiza la actividad de producción de pastoreo y no declara el o los códigos del Registro de Explotaciones Ganaderas de Andalucía, REGA.  
Recinto:14-034-011-00017-00001 Cultivo:20000 BARBECHO TRADICIONAL-SIN VARIEDAD Secano
- 86124 Recinto de forrajera para Cálculo de Carga Ganadera que No pertenece a Explotación.  
Recinto:14-034-011-00017-00001 Cultivo:20000 BARBECHO TRADICIONAL-SIN VARIEDAD Secano
- 86128 Recinto de Forrajeras que no ha contabilizado para Carga Ganadera por no tener una explotación válida para el cálculo de la Carga Ganadera  
Recinto:14-034-011-00017-00001 Cultivo:20 BARBECHO TRADICIONAL-

(1) Con incidencias que retienen pago o deniegan el expediente.  
(2) Se calcula sobre superficie declarada admisible.  
(3) Aplicación del artículo 16 bis del RD 147/2023.

Puede verificar la integridad de una copia de este documento mediante la lectura del código QR adjunto o mediante el acceso a la dirección <https://ws050.juntadeandalucia.es/verificarFirma> indicando el código de VERIFICACIÓN

FIRMADO POR	RAQUEL MARIA ESPIN CRESPO	FECHA	26/06/2024
VERIFICACIÓN	Pk2jmMQ72K8YCCE9EQ8LU85ENJJ6M	PÁGINA	2630/8857





**APELLIDOS Y NOMBRE / RAZÓN SOCIAL**

MORENO GONZÁLEZ ÁNGELES

**NIF**

\*\*\*\*3682\*

**EXPEDIENTE**

1203814

**RESOLUCIÓN**

CONCESIÓN DE LA AYUDA

**DATOS DE MANTENIMIENTO UNIDADES**

**GRUPO DE PAGO**

ZONAS DE LIMITACIONES NATURALES

**Sup. Dec. Admisible**

47,26

**Sup. Resuelta**

47,26

**Sobredecl.**

0,00

**% Sobredecl.**

0,00

**RESUMEN DE PAGOS**

	<b>IMPORTE ( Euros )</b>			
	<b>RESUELTO</b>	<b>FEADER</b>	<b>MAPA</b>	<b>CAPADR</b>
Pago realizado	1.081,20	919,02	106,06	56,12
A pagar	106,80	90,78	10,48	5,54
<b>TOTAL</b>	<b>1.188,00</b>	<b>1.009,80</b>	<b>116,54</b>	<b>61,66</b>

**APLICACIÓN DE REDUCCIONES Y PENALIZACIONES (%)**

<b>Criterios de subvencionabilidad (1)</b>	<b>Presentación tardía</b>	<b>Omisión declaración</b>	<b>Condicionalidad</b>
0,00	0,00	0,00	0,00

**IMPORTE ( Euros )**

Calculado(2)	Reducción	Penalización	Reducción Penalización (3)	Penalización adicional	Resuelto	FEADER	MAPA	CAPADR
1.188,00 €	0,00 €	0,00 €	0,00 €	0,00 €	1.188,00 €	1.009,80 €	116,54 €	61,66 €
<b>Importe Unitario:</b>	<b>54,00 €</b>	<b>Nuevo Importe Unitario:</b>	<b>25,14 €</b>					

**RECINTOS PROPUESTOS**

<b>REF.</b>	<b>REFERENCIA SIGPAC</b>	<b>CULTIVO</b>	<b>USO S/R SIGPAC</b>	<b>Sup. Dec. admisible</b>	<b>Sup. Campo</b>	<b>Sup. Determ.</b>	<b>Sup. Resuelta</b>
170000007098637	14-062-022-00002-0002	PASTOS PERMANENTES DE 5 O MAS AÑOS	S	7,24		7,24	7,24
170000007098638	14-062-022-00002-0003	PASTOS PERMANENTES DE 5 O MAS AÑOS	S	0,67		0,67	0,67
170000007098639	14-062-022-00002-0007	PASTOS PERMANENTES DE 5 O MAS AÑOS	S	20,93		20,93	20,93
170000007098640	14-069-008-00024-0001	PASTOS PERMANENTES DE 5 O MAS AÑOS	S	5,77		5,77	5,77
170000007098641	14-062-022-00002-0006	PASTOS PERMANENTES DE 5 O MAS AÑOS	S	4,42		4,42	4,42
170000007098642	14-062-022-00002-0005	PASTOS PERMANENTES DE 5 O MAS AÑOS	S	6,71		6,71	6,71
170000007098643	14-062-022-00002-0004	PASTOS PERMANENTES DE 5 O MAS AÑOS	S	1,52		1,52	1,52

(1) Con incidencias que retienen pago o deniegan el expediente.  
 (2) Se calcula sobre superficie declarada admisible.  
 (3) Aplicación del artículo 16 bis del RD 147/2023.

Puede verificar la integridad de una copia de este documento mediante la lectura del código QR adjunto o mediante el acceso a la dirección <https://ws050.juntadeandalucia.es/verificarFirma> indicando el código de VERIFICACIÓN

FIRMADO POR	RAQUEL MARIA ESPIN CRESPO	FECHA	26/06/2024
VERIFICACIÓN	Pk2jmMQ72K8YCCE9EQ8LU85ENJJ6M	PÁGINA	2631/8857





**Datos considerados para el Cálculo de la Carga Ganadera del expediente**

Superficie determinada para Cálculo Carga Ganadera: 47,26 ha  
Carga Ganadera del Expediente: 0,60 ugm/ha

Explotación	Especie	Ugm Calculada para CG
ES140620000154	CAPRINA	1,20
ES140620000154	OVINA	11,37
ES140620000154	PORCINO	0,41
ES140690000054	PORCINO	15,36

**Recintos Determinados para el Cálculo de Garga Ganadera**

REF.	REFERENCIA SIGPAC	CULTIVO	DESCRIPCIÓN CULTIVO	S/R	SUP. RESUELTA (ha)
1700000007098637	14-062-022-00002-00002	62000	PASTOS PERMANENTES DE 5 O MAS AÑOS-SIN VARIEDAD	S	7,24
1700000007098638	14-062-022-00002-00003	62000	PASTOS PERMANENTES DE 5 O MAS AÑOS-SIN VARIEDAD	S	0,67
1700000007098639	14-062-022-00002-00007	62000	PASTOS PERMANENTES DE 5 O MAS AÑOS-SIN VARIEDAD	S	20,93
1700000007098640	14-069-008-00024-00001	62000	PASTOS PERMANENTES DE 5 O MAS AÑOS-SIN VARIEDAD	S	5,77
1700000007098641	14-062-022-00002-00006	62000	PASTOS PERMANENTES DE 5 O MAS AÑOS-SIN VARIEDAD	S	4,42
1700000007098642	14-062-022-00002-00005	62000	PASTOS PERMANENTES DE 5 O MAS AÑOS-SIN VARIEDAD	S	6,71
1700000007098643	14-062-022-00002-00004	62000	PASTOS PERMANENTES DE 5 O MAS AÑOS-SIN VARIEDAD	S	1,52

(1) Con incidencias que retienen pago o deniegan el expediente.  
(2) Se calcula sobre superficie declarada admisible.  
(3) Aplicación del artículo 16 bis del RD 147/2023.

Puede verificar la integridad de una copia de este documento mediante la lectura del código QR adjunto o mediante el acceso a la dirección <a href="https://ws050.juntadeandalucia.es/verificarFirma">https://ws050.juntadeandalucia.es/verificarFirma</a> indicando el código de VERIFICACIÓN				
FIRMADO POR	RAQUEL MARIA ESPIN CRESPO	FECHA	26/06/2024	
VERIFICACIÓN	Pk2jmMQ72K8YCCE9EQ8LU85ENJJJ6M	PÁGINA	2632/8857	



**APELLIDOS Y NOMBRE / RAZÓN SOCIAL**

MORENO GUTIERREZ ANA MARIA

**NIF**

\*\*\*6468\*

**EXPEDIENTE**

1191333

**RESOLUCIÓN**

CONCESIÓN DE LA AYUDA

**DATOS DE MANTENIMIENTO UNIDADES**

**GRUPO DE PAGO**

ZONAS DE LIMITACIONES NATURALES

**Sup. Dec. Admisible**

82,94

**Sup. Resuelta**

82,94

**Sobredecl.**

0,00

**% Sobredecl.**

0,00

**RESUMEN DE PAGOS**

	<b>IMPORTE ( Euros )</b>			
	<b>RESUELTO</b>	<b>FEADER</b>	<b>MAPA</b>	<b>CAPADR</b>
Pago realizado	1.081,20	919,02	106,06	56,12
A pagar	106,80	90,78	10,48	5,54
<b>TOTAL</b>	<b>1.188,00</b>	<b>1.009,80</b>	<b>116,54</b>	<b>61,66</b>

**APLICACIÓN DE REDUCCIONES Y PENALIZACIONES (%)**

<b>Crterios de subvencionabilidad (1)</b>	<b>Presentación tardía</b>	<b>Omisión declaración</b>	<b>Condicionalidad</b>
0,00	0,00	0,00	0,00

**IMPORTE ( Euros )**

Calculado(2)	Reducción	Penalización	Reducción Penalización (3)	Penalización adicional	Resuelto	FEADER	MAPA	CAPADR
1.188,00 €	0,00 €	0,00 €	0,00 €	0,00 €	1.188,00 €	1.009,80 €	116,54 €	61,66 €
<b>Importe Unitario:</b>	<b>54,00 €</b>	<b>Nuevo Importe Unitario:</b>	<b>14,32 €</b>					

**RECINTOS PROPUESTOS**

<b>REF.</b>	<b>REFERENCIA SIGPAC</b>	<b>CULTIVO</b>	<b>S/R</b>	<b>USO SIGPAC</b>	<b>Sup. Dec. admisible</b>	<b>Sup. Campo</b>	<b>Sup. Determ.</b>	<b>Sup. Resuelta</b>
1700000006176174	14-069-008-00014-0001	PASTOS PERMANENTES DE 5 O MAS AÑOS	S		15,35		15,35	15,35
1700000006176175	14-069-017-00020-0001	PASTOS PERMANENTES DE 5 O MAS AÑOS	S		12,04		12,04	12,04
1700000006176176	14-069-017-00021-0002	PASTOS PERMANENTES DE 5 O MAS AÑOS	S		1,24		1,24	1,24
1700000006176177	14-069-008-00018-0001	PASTOS PERMANENTES DE 5 O MAS AÑOS	S		2,12		2,12	2,12
1700000006176178	14-069-008-00027-0001	PASTOS PERMANENTES DE 5 O MAS AÑOS	S		8,12		8,12	8,12
1700000006176179	14-069-008-00019-0002	PASTOS PERMANENTES DE 5 O MAS AÑOS	S		3,74		3,74	3,74
1700000006176180	14-069-017-00019-0001	PASTOS PERMANENTES DE 5 O MAS AÑOS	S		27,80		27,80	27,80
1700000006176181	14-069-017-00022-0001	PASTOS PERMANENTES DE 5 O MAS AÑOS	S		10,22		10,22	10,22
1700000006176185	14-069-017-00022-0003	PASTOS PERMANENTES DE 5 O MAS AÑOS	S		2,31		2,31	2,31

**INCIDENCIAS**

**INCIDENCIA DESCRIPCIÓN**

86126	Recinto de forrajera para Cálculo de Carga Ganadera que No pertenece a Explotación con UGM válida. Recinto:14-069-018-00060-00003 Cultivo:62000 PASTOS PERMANENTES DE 5 O MAS AÑOS-SIN VARIEDAD Secano Explotacion:ES140690000785 Recinto:14-069-018-00060-00004 Cultivo:62000 PASTOS PERMANENTES DE 5 O MAS AÑOS-SIN VARIEDAD Regadío Explotacion:ES140690000785 Recinto:14-069-018-00060-00008 Cultivo:62000 PASTOS PERMANENTES DE 5 O MAS AÑOS-SIN VARIEDAD Secano Explotacion:ES140690000785
-------	---

(1) Con incidencias que retienen pago o deniegan el expediente.  
(2) Se calcula sobre superficie declarada admisible.  
(3) Aplicación del artículo 16 bis del RD 147/2023.

Puede verificar la integridad de una copia de este documento mediante la lectura del código QR adjunto o mediante el acceso a la dirección <a href="https://ws050.juntadeandalucia.es/verificarFirma">https://ws050.juntadeandalucia.es/verificarFirma</a> indicando el código de VERIFICACIÓN				
FIRMADO POR	RAQUEL MARIA ESPIN CRESPO	FECHA	26/06/2024	
VERIFICACIÓN	Pk2jmMQ72K8YCCE9EQ8LU85ENJJ6M	PÁGINA	2633/8857	

**Datos considerados para el Cálculo de la Carga Ganadera del expediente**

Superficie determinada para Cálculo Carga Ganadera: 82,94 ha

Carga Ganadera del Expediente: 0,51 ugm/ha

Explotación	Especie	Ugm Calculada para CG
ES140690000479	OVINA	20,95
ES140690000479	PORCINO	8,99
ES140690000786	BOVINA	12,41
ES140690000786	PORCINO	0,02

**Recintos Determinados para el Cálculo de Carga Ganadera**

REF.	REFERENCIA SIGPAC	CULTIVO	DESCRIPCIÓN CULTIVO	S/R	SUP. RESUELTA (ha)
1700000006176174	14-069-008-00014-00001	62000	PASTOS PERMANENTES DE 5 O MAS AÑOS-SIN VARIEDAD	S	15,35
1700000006176175	14-069-017-00020-00001	62000	PASTOS PERMANENTES DE 5 O MAS AÑOS-SIN VARIEDAD	S	12,04
1700000006176176	14-069-017-00021-00002	62000	PASTOS PERMANENTES DE 5 O MAS AÑOS-SIN VARIEDAD	S	1,24
1700000006176177	14-069-008-00018-00001	62000	PASTOS PERMANENTES DE 5 O MAS AÑOS-SIN VARIEDAD	S	2,12
1700000006176178	14-069-008-00027-00001	62000	PASTOS PERMANENTES DE 5 O MAS AÑOS-SIN VARIEDAD	S	8,12
1700000006176179	14-069-008-00019-00002	62000	PASTOS PERMANENTES DE 5 O MAS AÑOS-SIN VARIEDAD	S	3,74
1700000006176180	14-069-017-00019-00001	62000	PASTOS PERMANENTES DE 5 O MAS AÑOS-SIN VARIEDAD	S	27,80
1700000006176181	14-069-017-00022-00001	62000	PASTOS PERMANENTES DE 5 O MAS AÑOS-SIN VARIEDAD	S	10,22
1700000006176185	14-069-017-00022-00003	62000	PASTOS PERMANENTES DE 5 O MAS AÑOS-SIN VARIEDAD	S	2,31

**Incidencias de carga ganadera****INCIDENCIA DESCRIPCIÓN**

- 86126 Recinto de forrajera para Cálculo de Carga Ganadera que No pertenece a Explotación con UGM válida.  
 Recinto:14-069-018-00060-00008 Cultivo:62000 PASTOS PERMANENTES DE 5 O MAS AÑOS-SIN VARIEDAD Secano  
 Explotacion:ES140690000785  
 Recinto:14-069-018-00060-00004 Cultivo:62000 PASTOS PERMANENTES DE 5 O MAS AÑOS-SIN VARIEDAD Regadío  
 Explotacion:ES140690000785  
 Recinto:14-069-018-00060-00003 Cultivo:62000 PASTOS PERMANENTES DE 5 O MAS AÑOS-SIN VARIEDAD Secano  
 Explotacion:ES140690000785
- 86128 Recinto de Forrajeras que no ha contabilizado para Carga Ganadera por no tener una explotación válida para el cálculo de la Carga Ganadera  
 Recinto:14-069-018-00060-00008 Cultivo:62 PASTOS PERMANENTES DE 5 O MAS AÑOS-  
 Recinto:14-069-018-00060-00004 Cultivo:62 PASTOS PERMANENTES DE 5 O MAS AÑOS-  
 Recinto:14-069-018-00060-00003 Cultivo:62 PASTOS PERMANENTES DE 5 O MAS AÑOS-

(1) Con incidencias que retienen pago o deniegan el expediente.  
 (2) Se calcula sobre superficie declarada admisible.  
 (3) Aplicación del artículo 16 bis del RD 147/2023.

Puede verificar la integridad de una copia de este documento mediante la lectura del código QR adjunto o mediante el acceso a la dirección <https://ws050.juntadeandalucia.es/verificarFirma> indicando el código de VERIFICACIÓN

FIRMADO POR	RAQUEL MARIA ESPIN CRESPO	FECHA	26/06/2024
VERIFICACIÓN	Pk2jmMQ72K8YCC9EQ8LU85ENJJ6M	PÁGINA	2634/8857







**APELLIDOS Y NOMBRE / RAZÓN SOCIAL**

MORENO HABAS MIGUEL

**NIF**  
\*\*\*\*1224\*

**EXPEDIENTE**  
1230907

**RESOLUCIÓN**  
CONCESIÓN DE LA AYUDA

**DATOS DE MANTENIMIENTO UNIDADES**

<b>GRUPO DE PAGO</b>	<b>Sup. Dec. Admisible</b>	<b>Sup. Resuelta</b>	<b>Sobredecl.</b>	<b>% Sobredecl.</b>
ZONAS DE LIMITACIONES NATURALES	106,94	106,94	0,00	0,00

**RESUMEN DE PAGOS**

	<b>IMPORTE ( Euros )</b>			
	<b>RESUELTO</b>	<b>FEADER</b>	<b>MAPA</b>	<b>CAPADR</b>
Pago realizado	547,98	465,78	53,76	28,44
A pagar	640,02	544,02	62,79	33,21
<b>TOTAL</b>	<b>1.188,00</b>	<b>1.009,80</b>	<b>116,55</b>	<b>61,65</b>

**APLICACIÓN DE REDUCCIONES Y PENALIZACIONES (%)**

<b>Crterios de subvencionabilidad (1)</b>	<b>Presentación tardía</b>	<b>Omisión declaración</b>	<b>Condicionalidad</b>
0,00	0,00	0,00	0,00

**IMPORTE ( Euros )**

Calculado(2)	Reducción	Penalización	Reducción Penalización (3)	Penalización adicional	Resuelto	FEADER	MAPA	CAPADR
1.188,00 €	0,00 €	0,00 €	0,00 €	0,00 €	1.188,00 €	1.009,80 €	116,54 €	61,66 €
<b>Importe Unitario:</b>	<b>54,00 €</b>	<b>Nuevo Importe Unitario:</b>			<b>11,11 €</b>			

**RECINTOS PROPUESTOS**

<b>REF.</b>	<b>REFERENCIA SIGPAC</b>	<b>CULTIVO</b>	<b>S/R</b>	<b>USO SIGPAC</b>	<b>Sup. Dec. admisible</b>	<b>Sup. Campo</b>	<b>Sup. Determ.</b>	<b>Sup. Resuelta</b>
-1545473	14-023-012-00029-0001	AVENA	S		1,91		1,91	1,91
-1545466	14-023-012-00029-0001	AVENA	S		9,85		9,85	9,85
-1404992	14-054-007-00041-0014	BARBECHO TRADICIONAL	S		2,15		2,15	2,15
-1404991	14-054-007-00041-0012	BARBECHO TRADICIONAL	S		5,55		5,55	5,55
-1404990	14-054-007-00041-0012	BARBECHO TRADICIONAL	S		0,03		0,03	0,03
-1398669	14-054-007-00041-0003	PASTOS PERMANENTES DE 5 O MAS AÑOS	S		1,49		1,49	1,49
-1398667	14-054-007-00041-0003	PASTOS PERMANENTES DE 5 O MAS AÑOS	S		0,73		0,73	0,73
-1379646	14-054-007-00041-0003	PASTOS PERMANENTES DE 5 O MAS AÑOS	S		0,19		0,19	0,19
-1379565	14-054-007-00041-0003	PASTOS PERMANENTES DE 5 O MAS AÑOS	S		1,37		1,37	1,37
-1378850	14-054-007-00041-0005	BARBECHO TRADICIONAL	S		5,50		5,50	5,50
-1028518	14-023-012-00029-0001	BARBECHO TRADICIONAL	S		3,09		3,09	3,09
-797621	14-023-012-00029-0001	BARBECHO TRADICIONAL	S		8,39		8,39	8,39
4223160	14-023-010-00071-0001	BARBECHO TRADICIONAL	S		5,37		5,37	5,37
4223161	14-023-010-00071-0008	BARBECHO TRADICIONAL	S		1,94		1,94	1,94
5547996	14-054-007-00041-0005	BARBECHO TRADICIONAL	S		2,63		2,63	2,63
170000007098938	14-054-007-00041-0004	BARBECHO TRADICIONAL	S		9,97		9,97	9,97
170000007098939	14-054-007-00041-0010	BARBECHO TRADICIONAL	S		0,03		0,03	0,03
170000007098940	14-054-007-00041-0007	BARBECHO TRADICIONAL	S		0,27		0,27	0,27
170000007098944	14-054-007-00041-0003	PASTOS PERMANENTES DE 5 O MAS AÑOS	S		15,88		15,88	15,88
170000007098946	14-054-007-00041-0003	PASTOS PERMANENTES DE 5 O MAS AÑOS	S		30,60		30,60	30,60

(1) Con incidencias que retienen pago o deniegan el expediente.  
(2) Se calcula sobre superficie declarada admisible.  
(3) Aplicación del artículo 16 bis del RD 147/2023.

Puede verificar la integridad de una copia de este documento mediante la lectura del código QR adjunto o mediante el acceso a la dirección <a href="https://ws050.juntadeandalucia.es/verificarFirma">https://ws050.juntadeandalucia.es/verificarFirma</a> indicando el código de VERIFICACIÓN					
FIRMADO POR	RAQUEL MARIA ESPIN CRESPO		FECHA		26/06/2024
VERIFICACIÓN	Pk2jmMQ72K8YCC9E9EQ8LU85ENJJJ6M		PÁGINA		2635/8857

**INCIDENCIAS****INCIDENCIA DESCRIPCIÓN**

- 3795 Recinto declarado con una situación de riesgo de abandono.  
 Recinto:14-023-010-00071-00001 Cultivo: -  
 Recinto:14-023-010-00071-00008 Cultivo: -  
 Recinto:14-054-007-00041-00004 Cultivo: -  
 Recinto:14-054-007-00041-00007 Cultivo: -  
 Recinto:14-054-007-00041-00010 Cultivo: -

**Datos considerados para el Cálculo de la Carga Ganadera del expediente**

Superficie determinada para Cálculo Carga Ganadera: 50,26 ha  
 Carga Ganadera del Expediente: 0,42 ugm/ha

Explotación	Especie	Ugm Calculada para CG
ES140540000620	OVINA	21,04

**Recintos Determinados para el Cálculo de Garga Ganadera**

REF.	REFERENCIA SIGPAC	CULTIVO	DESCRIPCIÓN CULTIVO	S/R	SUP. RESUELTA (ha)
-1398669	14-054-007-00041-00003	62000	PASTOS PERMANENTES DE 5 O MAS AÑOS-SIN VARIEDAD	S	1,49
-1398667	14-054-007-00041-00003	62000	PASTOS PERMANENTES DE 5 O MAS AÑOS-SIN VARIEDAD	S	0,73
-1379646	14-054-007-00041-00003	62000	PASTOS PERMANENTES DE 5 O MAS AÑOS-SIN VARIEDAD	S	0,19
-1379565	14-054-007-00041-00003	62000	PASTOS PERMANENTES DE 5 O MAS AÑOS-SIN VARIEDAD	S	1,37
1700000007098944	14-054-007-00041-00003	62000	PASTOS PERMANENTES DE 5 O MAS AÑOS-SIN VARIEDAD	S	15,88
1700000007098946	14-054-007-00041-00003	62000	PASTOS PERMANENTES DE 5 O MAS AÑOS-SIN VARIEDAD	S	30,60

**Incidenias de carga ganadera****INCIDENCIA DESCRIPCIÓN**

- 3795 Recinto declarado con una situación de riesgo de abandono.  
 Recinto:14-023-010-00071-00001 Cultivo: -  
 Recinto:14-023-010-00071-00008 Cultivo: -  
 Recinto:14-054-007-00041-00004 Cultivo: -  
 Recinto:14-054-007-00041-00010 Cultivo: -  
 Recinto:14-054-007-00041-00007 Cultivo: -
- 86132 Recinto superficie forrajera que no realiza la actividad de producción de pastoreo.  
 Recinto:14-054-007-00041-00014 Cultivo:20000 BARBECHO TRADICIONAL-SIN VARIEDAD Secano  
 Recinto:14-054-007-00041-00012 Cultivo:20000 BARBECHO TRADICIONAL-SIN VARIEDAD Secano  
 Recinto:14-054-007-00041-00012 Cultivo:20000 BARBECHO TRADICIONAL-SIN VARIEDAD Secano  
 Recinto:14-054-007-00041-00005 Cultivo:20000 BARBECHO TRADICIONAL-SIN VARIEDAD Secano  
 Recinto:14-023-012-00029-00001 Cultivo:20000 BARBECHO TRADICIONAL-SIN VARIEDAD Secano  
 Recinto:14-023-012-00029-00001 Cultivo:20000 BARBECHO TRADICIONAL-SIN VARIEDAD Secano  
 Recinto:14-023-010-00071-00001 Cultivo:20000 BARBECHO TRADICIONAL-SIN VARIEDAD Secano  
 Recinto:14-023-010-00071-00008 Cultivo:20000 BARBECHO TRADICIONAL-SIN VARIEDAD Secano  
 Recinto:14-054-007-00041-00005 Cultivo:20000 BARBECHO TRADICIONAL-SIN VARIEDAD Secano  
 Recinto:14-054-007-00041-00004 Cultivo:20000 BARBECHO TRADICIONAL-SIN VARIEDAD Secano  
 Recinto:14-054-007-00041-00010 Cultivo:20000 BARBECHO TRADICIONAL-SIN VARIEDAD Secano  
 Recinto:14-054-007-00041-00007 Cultivo:20000 BARBECHO TRADICIONAL-SIN VARIEDAD Secano

(1) Con incidencias que retienen pago o deniegan el expediente.  
 (2) Se calcula sobre superficie declarada admisible.  
 (3) Aplicación del artículo 16 bis del RD 147/2023.

Puede verificar la integridad de una copia de este documento mediante la lectura del código QR adjunto o mediante el acceso a la dirección <https://ws050.juntadeandalucia.es/verificarFirma> indicando el código de VERIFICACIÓN

FIRMADO POR	RAQUEL MARIA ESPIN CRESPO	FECHA	26/06/2024
VERIFICACIÓN	Pk2jmMQ72K8YCC9E9EQ8LU85ENJJ6M	PÁGINA	2636/8857



**APELLIDOS Y NOMBRE / RAZÓN SOCIAL**

MORENO JURADO FRANCISCO DE PAULA

**NIF**

\*\*\*\*1683\*

**EXPEDIENTE**

1090855

**RESOLUCIÓN**

CONCESIÓN DE LA AYUDA

**DATOS DE MANTENIMIENTO UNIDADES****GRUPO DE PAGO**

ZONAS DE LIMITACIONES NATURALES

**Sup. Dec.  
Admisible**

26,37

**Sup.  
Resuelta**

26,37

**Sobredecl.**

0,00

**% Sobredecl.**

0,00

**RESUMEN DE PAGOS**

	<b>IMPORTE ( Euros )</b>			
	<b>RESUELTO</b>	<b>FEADER</b>	<b>MAPA</b>	<b>CAPADR</b>
Pago realizado	1.081,20	919,02	106,06	56,12
A pagar	105,45	89,63	10,34	5,48
<b>TOTAL</b>	<b>1.186,65</b>	<b>1.008,65</b>	<b>116,40</b>	<b>61,60</b>

**APLICACIÓN DE REDUCCIONES Y PENALIZACIONES (%)**

<b>Criterios de subvencionabilidad (1)</b>	<b>Presentación tardía</b>	<b>Omisión declaración</b>	<b>Condicionabilidad</b>
0,00	0,00	0,00	0,00

**IMPORTE ( Euros )**

<b>Calculado(2)</b>	<b>Reducción</b>	<b>Penalización</b>	<b>Reducción Penalización (3)</b>	<b>Penalización adicional</b>	<b>Resuelto</b>	<b>FEADER</b>	<b>MAPA</b>	<b>CAPADR</b>
1.186,65 €	0,00 €	0,00 €	0,00 €	0,00 €	1.186,65 €	1.008,65 €	116,41 €	61,59 €
<b>Importe Unitario:</b>	<b>54,00 €</b>	<b>Nuevo Importe Unitario:</b>	<b>45,00 €</b>					

(1) Con incidencias que retienen pago o deniegan el expediente.

(2) Se calcula sobre superficie declarada admisible.

(3) Aplicación del artículo 16 bis del RD 147/2023.

Puede verificar la integridad de una copia de este documento mediante la lectura del código QR adjunto o mediante el acceso a la dirección <https://ws050.juntadeandalucia.es/verificarFirma> indicando el código de VERIFICACIÓN

FIRMADO POR	RAQUEL MARIA ESPIN CRESPO	FECHA	26/06/2024	
VERIFICACIÓN	Pk2jmMQ72K8YCCE9EQ8LU85ENJJ6M	PÁGINA	2637/8857	

**RECINTOS PROPUESTOS**

REF.	REFERENCIA SIGPAC	CULTIVO	S/R	USO SIGPAC	Sup. Dec. admisible	Sup. Campo	Sup. Determ.	Sup. Resuelta
-1568407	14-038-042-00040-0001	OLIVAR	S		1,32		1,32	1,32
-1568389	14-038-082-00024-0002	OLIVAR	S		0,01		0,01	0,01
-1568388	14-038-082-00024-0002	OLIVAR	S		0,01		0,01	0,01
-1333014	14-038-082-00026-0002	OLIVAR	S		0,04		0,04	0,04
-1333013	14-038-082-00025-0001	OLIVAR	S		3,80		3,80	3,80
-1333010	14-038-002-00030-0003	OLIVAR	S		0,02		0,02	0,02
-1333009	14-038-002-00030-0002	OLIVAR	S		0,04		0,04	0,01
-965795	14-038-047-00125-0002	OLIVAR	S		0,02		0,02	0,02
-528822	14-038-002-00113-0008	OLIVAR	S		0,13		0,13	0,13
170000002335348	14-038-050-00073-0001	OLIVAR	S		0,49		0,49	0,49
170000002335349	14-038-050-00096-0001	OLIVAR	S		2,38		2,38	2,38
1700000004994746	14-038-001-00149-0002	OLIVAR	S		0,98		0,98	0,98
1700000004994749	14-038-002-00114-0001	OLIVAR	S		0,02		0,02	0,02
1700000004994751	14-038-002-00031-0004	OLIVAR	S		0,72		0,72	0,72
1700000004994752	14-038-119-00104-0001	OLIVAR	S		0,01		0,01	0,01
1700000004994753	14-038-119-00106-0001	OLIVAR	S		1,11		1,11	1,11
1700000004994754	14-038-119-00107-0003	OLIVAR	S		0,03		0,03	0,03
1700000004994755	14-038-119-00089-0008	OLIVAR	S		0,02		0,02	0,02
1700000004994756	14-038-119-00117-0001	OLIVAR	S		0,40		0,40	0,40
1700000004994759	14-038-119-00045-0002	OLIVAR	S		0,32		0,32	0,32
1700000004994761	14-038-119-00150-0001	OLIVAR	S		0,07		0,07	0,07
1700000004994762	14-038-047-00060-0001	OLIVAR	S		0,03		0,03	0,03
1700000004994763	14-038-047-00061-0003	OLIVAR	S		0,44		0,44	0,44
1700000004994768	14-038-047-00123-0002	OLIVAR	S		0,05		0,05	0,05
1700000004994769	14-038-047-00124-0001	OLIVAR	S		3,16		3,16	3,16
1700000004994770	14-038-047-00125-0001	OLIVAR	S		0,29		0,29	0,29
1700000004994772	14-038-048-00124-0003	OLIVAR	S		0,93		0,93	0,93
1700000004994773	14-038-048-00126-0001	OLIVAR	S		0,13		0,13	0,13
1700000004994774	14-038-048-00187-0002	OLIVAR	S		0,05		0,05	0,05
1700000004994775	14-038-048-00188-0002	OLIVAR	S		1,25		1,25	1,25
1700000004994776	14-038-048-00190-0003	OLIVAR	S		0,03		0,03	0,03
1700000004994777	14-038-048-00197-0004	OLIVAR	S		0,53		0,53	0,53
1700000004994778	14-038-003-00020-0001	OLIVAR	S		1,40		1,40	1,40
1700000004994779	14-038-003-00022-0001	OLIVAR	S		0,01		0,01	0,01
1700000004994783	14-038-005-00042-0003	OLIVAR	S		0,01		0,01	0,01
1700000004994784	14-038-005-00045-0001	OLIVAR	S		0,01		0,01	0,01
1700000004994785	14-038-005-00059-0003	OLIVAR	S		2,23		2,23	2,23
1700000004994786	14-038-005-00060-0002	OLIVAR	S		0,03		0,03	0,03
1700000004994787	14-038-005-00153-0001	OLIVAR	S		0,04		0,04	0,04
1700000004994788	14-038-005-00174-0003	OLIVAR	S		1,22		1,22	1,22
1700000004994789	14-038-005-00197-0001	OLIVAR	S		0,14		0,14	0,14
1700000004994790	14-038-009-00080-0001	OLIVAR	S		0,97		0,97	0,97
1700000004994791	14-038-009-00080-0002	OLIVAR	S		0,03		0,03	0,03
1700000004994792	14-038-047-00054-0003	OLIVAR	S		0,10		0,10	0,10
1700000004994793	14-038-047-00055-0001	OLIVAR	S		1,38		1,38	1,38

**INCIDENCIAS****INCIDENCIA DESCRIPCIÓN**

- 4272 Verifica que las líneas de declaración de las Solicitudes Únicas no tienen solapes con la capa de Retroactividad Gráfica (ambas de la misma campaña) a nivel de expediente/línea de declaración gráfica de la solicitud.  
 Recinto:14-038-002-00030-00002 Cultivo: - Agregado de la referencia del recinto.:0 Zona de la referencia del recinto.:0 Superficie solapada.:0,03 Id. Incid.:95145474

(1) Con incidencias que retienen pago o deniegan el expediente.  
 (2) Se calcula sobre superficie declarada admisible.  
 (3) Aplicación del artículo 16 bis del RD 147/2023.

Puede verificar la integridad de una copia de este documento mediante la lectura del código QR adjunto o mediante el acceso a la dirección <https://ws050.juntadeandalucia.es/verificarFirma> indicando el código de VERIFICACIÓN

FIRMADO POR	RAQUEL MARIA ESPIN CRESPO	FECHA	26/06/2024
VERIFICACIÓN	Pk2jmMQ72K8YCC9EQ8LU85ENJJ6M	PÁGINA	2638/8857



**APELLIDOS Y NOMBRE / RAZÓN SOCIAL**

MORENO LARA ANTONIO

**NIF**

\*\*\*\*7971\*

**EXPEDIENTE**

1082897

**RESOLUCIÓN**

CONCESIÓN DE LA AYUDA

**DATOS DE MANTENIMIENTO UNIDADES****GRUPO DE PAGO**

ZONAS DE LIMITACIONES NATURALES

**Sup. Dec.  
Admisible**

11,16

**Sup.  
Resuelta**

11,16

**Sobredecl.**

0,00

**% Sobredecl.**

0,00

**RESUMEN DE PAGOS**

	<b>IMPORTE ( Euros )</b>			
	<b>RESUELTO</b>	<b>FEADER</b>	<b>MAPA</b>	<b>CAPADR</b>
Pago realizado	548,46	466,19	53,81	28,47
A pagar	54,18	46,05	5,32	2,81
<b>TOTAL</b>	<b>602,64</b>	<b>512,24</b>	<b>59,13</b>	<b>31,28</b>

**APLICACIÓN DE REDUCCIONES Y PENALIZACIONES (%)**

<b>Crterios de subvencionabilidad (1)</b>	<b>Presentación tardía</b>	<b>Omisión declaración</b>	<b>Condicionalidad</b>
0,00	0,00	0,00	0,00

**IMPORTE ( Euros )**

Calculado(2)	Reducción	Penalización	Reducción Penalización (3)	Penalización adicional	Resuelto	FEADER	MAPA	CAPADR
602,64 €	0,00 €	0,00 €	0,00 €	0,00 €	602,64 €	512,24 €	59,12 €	31,28 €
Importe Unitario:	54,00 €	Nuevo Importe Unitario:	54,00 €					

**RECINTOS PROPUESTOS**

<b>REF.</b>	<b>REFERENCIA SIGPAC</b>	<b>CULTIVO</b>	<b>USO S/R SIGPAC</b>	<b>Sup. Dec. admisible</b>	<b>Sup. Campo</b>	<b>Sup. Determ.</b>	<b>Sup. Resuelta</b>
-471793	14-002-057-00045-0004	OLIVAR	S	0,18		0,18	0,18
4590492	14-002-057-00046-0002	OLIVAR	S	1,31		1,31	1,31
5229443	14-002-026-00153-0002	OLIVAR	S	0,43		0,43	0,43
1700000004638666	14-002-011-00009-0001	OLIVAR	S	0,74		0,74	0,74
1700000004638667	14-002-012-00058-0001	OLIVAR	S	1,42		1,42	1,42
1700000004638668	14-002-012-00059-0001	OLIVAR	S	0,35		0,35	0,35
1700000004638669	14-002-012-00060-0002	OLIVAR	S	0,32		0,32	0,32
1700000004638670	14-002-012-00082-0001	OLIVAR	S	0,71		0,71	0,71
1700000004638671	14-002-057-00079-0001	OLIVAR	S	0,50		0,50	0,50
1700000004638672	14-002-020-00138-0001	OLIVAR	S	0,94		0,94	0,94
1700000004638673	14-002-057-00177-0003	OLIVAR	S	0,61		0,61	0,61
1700000004638674	14-002-061-00040-0001	OLIVAR	S	0,64		0,64	0,64
1700000004638675	14-002-061-00302-0002	OLIVAR	S	0,41		0,41	0,41
1700000004638676	14-042-028-00281-0001	OLIVAR	S	0,83		0,83	0,83
1700000004638677	14-045-016-00111-0001	OLIVAR	S	0,34		0,34	0,34
1700000004638678	14-002-031-00034-0003	VIÑEDO VINIFICACIÓN	S	0,74		0,74	0,74
1700000004638679	14-002-031-00271-0001	VIÑEDO VINIFICACIÓN	S	0,69		0,69	0,69

**INCIDENCIAS****INCIDENCIA DESCRIPCIÓN**

75022 No Autoriza a que, en caso de la devolución por la entidad financiera (retrocesión bancaria) del pago en la cuenta corriente consignada en la solicitud y que está debidamente registrada en el sistema contable GIRO de la Junta de Andalucía, se proceda al pago en cualquier otra cuenta corriente de la titularidad del solicitante vigente en dicho sistema contable.

(1) Con incidencias que retienen pago o deniegan el expediente.  
(2) Se calcula sobre superficie declarada admisible.  
(3) Aplicación del artículo 16 bis del RD 147/2023.

Puede verificar la integridad de una copia de este documento mediante la lectura del código QR adjunto o mediante el acceso a la dirección <https://ws050.juntadeandalucia.es/verificarFirma> indicando el código de VERIFICACIÓN

FIRMADO POR	RAQUEL MARIA ESPIN CRESPO	FECHA	26/06/2024
VERIFICACIÓN	Pk2jmMQ72K8YCC9E9Q8LU85ENJJ6M	PÁGINA	2639/8857



**APELLIDOS Y NOMBRE / RAZÓN SOCIAL**

MORENO LOPEZ JESUS

**NIF**

\*\*\*\*8442\*

**EXPEDIENTE**

1213611

**RESOLUCIÓN**

CONCESIÓN DE LA AYUDA

**DATOS DE MANTENIMIENTO UNIDADES****GRUPO DE PAGO**

ZONAS DE LIMITACIONES NATURALES

**Sup. Dec.  
Admisible**

76,41

**Sup.  
Resuelta**

76,41

**Sobredecl.**

0,00

**% Sobredecl.**

0,00

**RESUMEN DE PAGOS**

	<b>IMPORTE ( Euros )</b>			
	<b>RESUELTO</b>	<b>FEADER</b>	<b>MAPA</b>	<b>CAPADR</b>
Pago realizado	1.081,20	919,02	106,06	56,12
A pagar	106,80	90,78	10,48	5,54
<b>TOTAL</b>	<b>1.188,00</b>	<b>1.009,80</b>	<b>116,54</b>	<b>61,66</b>

**APLICACIÓN DE REDUCCIONES Y PENALIZACIONES (%)**

<b>Crterios de subvencionabilidad (1)</b>	<b>Presentación tardía</b>	<b>Omisión declaración</b>	<b>Condicionalidad</b>
0,00	0,00	0,00	0,00

**IMPORTE ( Euros )**

Calculado(2)	Reducción	Penalización	Reducción Penalización (3)	Penalización adicional	Resuelto	FEADER	MAPA	CAPADR
1.188,00 €	0,00 €	0,00 €	0,00 €	0,00 €	1.188,00 €	1.009,80 €	116,54 €	61,66 €
Importe Unitario:	54,00 €	Nuevo Importe Unitario:	15,55 €					

**RECINTOS PROPUESTOS**

<b>REF.</b>	<b>REFERENCIA SIGPAC</b>	<b>CULTIVO</b>	<b>USO S/R SIGPAC</b>	<b>Sup. Dec. admisible</b>	<b>Sup. Campo</b>	<b>Sup. Determ.</b>	<b>Sup. Resuelta</b>
-1535179	14-074-045-00021-0001	BARBECHO TRADICIONAL	S	4,63		4,63	4,63
-1535165	14-074-045-00021-0001	GUISANTES	S	3,20		3,20	3,20
-1535093	14-074-045-00022-0001	BARBECHO TRADICIONAL	S	32,74		32,74	32,74
-1535075	14-023-006-00052-0001	AVENA	S	5,16		5,16	5,16
-1535074	14-023-006-00041-0005	AVENA	S	0,14		0,14	0,14
-1338745	14-023-008-00064-0001	AVENA	S	2,61		2,61	2,61
-1336971	14-023-019-00097-0001	TRITICALE	S	0,17		0,17	0,17
-993641	14-023-018-00120-0001	TRITICALE	S	0,84		0,84	0,84
-815177	14-023-014-00017-0004	TRITICALE	S	3,71		3,71	3,71
-815128	14-023-018-00189-0001	TRITICALE	S	0,30		0,30	0,30
-815071	14-023-018-00296-0001	TRITICALE	S	0,72		0,72	0,72
-139109	14-023-019-00097-0001	TRITICALE	S	0,20		0,20	0,20
-139106	14-023-006-00027-0003	TRANQUILLÓN	S	6,90		6,90	6,90
-87412	14-023-019-00100-0001	TRITICALE	S	0,89		0,89	0,89
-87400	14-023-018-00119-0001	TRITICALE	S	0,94		0,94	0,94
5106156	14-023-019-00163-0001	TRITICALE	S	2,18		2,18	2,18
1700000007048164	14-023-018-00110-0001	TRANQUILLÓN	S	2,80		2,80	2,80
1700000007048166	14-023-018-00121-0001	TRITICALE	S	0,75		0,75	0,75
1700000007048167	14-023-008-00094-0001	TRITICALE	S	2,84		2,84	2,84
1700000007048168	14-023-008-00095-0001	TRITICALE	S	1,08		1,08	1,08
1700000007048169	14-023-019-00017-0001	AVENA	S	3,61		3,61	3,61

(1) Con incidencias que retienen pago o deniegan el expediente.

(2) Se calcula sobre superficie declarada admisible.

(3) Aplicación del artículo 16 bis del RD 147/2023.

Puede verificar la integridad de una copia de este documento mediante la lectura del código QR adjunto o mediante el acceso a la dirección <https://ws050.juntadeandalucia.es/verificarFirma> indicando el código de VERIFICACIÓN

FIRMADO POR	RAQUEL MARIA ESPIN CRESPO	FECHA	26/06/2024
VERIFICACIÓN	Pk2jmMQ72K8YCC9E9EQ8LU85ENJJ6M	PÁGINA	2640/8857





**Datos considerados para el Cálculo de la Carga Ganadera del expediente**

Superficie determinada para Cálculo Carga Ganadera: 0,00 ha  
Carga Ganadera del Expediente: 0,00 ugm/ha

**Incidencias de carga ganadera**

**INCIDENCIA DESCRIPCIÓN**

86132 Recinto superficie forrajera que no realiza la actividad de producción de pastoreo.  
Recinto:14-074-045-00021-00001 Cultivo:20000 BARBECHO TRADICIONAL-SIN VARIEDAD Secano  
Recinto:14-074-045-00022-00001 Cultivo:20000 BARBECHO TRADICIONAL-SIN VARIEDAD Secano

(1) Con incidencias que retienen pago o deniegan el expediente.  
(2) Se calcula sobre superficie declarada admisible.  
(3) Aplicación del artículo 16 bis del RD 147/2023.

Puede verificar la integridad de una copia de este documento mediante la lectura del código QR adjunto o mediante el acceso a la dirección <a href="https://ws050.juntadeandalucia.es/verificarFirma">https://ws050.juntadeandalucia.es/verificarFirma</a> indicando el código de VERIFICACIÓN				
FIRMADO POR	RAQUEL MARIA ESPIN CRESPO	FECHA	26/06/2024	
VERIFICACIÓN	Pk2jmMQ72K8YCCE9EQ8LU85ENJJ6M	PÁGINA	2641/8857	



**APELLIDOS Y NOMBRE / RAZÓN SOCIAL** MORENO MANZANARO DUEÑAS GUADALUPE AMPARO **NIF** \*\*\*\*4704\* **EXPEDIENTE** 1031899 **RESOLUCIÓN** CONCESIÓN DE LA AYUDA

**DATOS DE MANTENIMIENTO UNIDADES**

<b>GRUPO DE PAGO</b>	<b>Sup. Dec. Admisible</b>	<b>Sup. Resuelta</b>	<b>Sobredecl.</b>	<b>% Sobredecl.</b>
ZONAS DE LIMITACIONES NATURALES	92,87	92,87	0,00	0,00

**RESUMEN DE PAGOS**

	<b>IMPORTE ( Euros )</b>			
	<b>RESUELTO</b>	<b>FEADER</b>	<b>MAPA</b>	<b>CAPADR</b>
Pago realizado	1.081,20	919,02	106,06	56,12
A pagar	106,42	90,46	10,44	5,52
<b>TOTAL</b>	<b>1.187,62</b>	<b>1.009,48</b>	<b>116,50</b>	<b>61,64</b>

**APLICACIÓN DE REDUCCIONES Y PENALIZACIONES (%)**

<b>Crterios de subvencionabilidad (1)</b>	<b>Presentación tardía</b>	<b>Omisión declaración</b>	<b>Condicionalidad</b>
0,00	0,00	0,00	0,00

**IMPORTE ( Euros )**

Calculado(2)	Reducción	Penalización	Reducción Penalización (3)	Penalización adicional	Resuelto	FEADER	MAPA	CAPADR
1.187,62 €	0,00 €	0,00 €	0,00 €	0,00 €	1.187,62 €	1.009,48 €	116,51 €	61,63 €
<b>Importe Unitario:</b>	<b>54,00 €</b>	<b>Nuevo Importe Unitario:</b>	<b>12,79 €</b>					

**RECINTOS PROPUESTOS**

<b>REF.</b>	<b>REFERENCIA SIGPAC</b>	<b>CULTIVO</b>	<b>USO S/R</b>	<b>Sup. Dec. admisible</b>	<b>Sup. Campo</b>	<b>Sup. Determ.</b>	<b>Sup. Resuelta</b>
-1309076	14-032-007-00054-0001	TRANQUILLÓN	S	26,88		26,88	26,88
-1309073	14-032-007-00054-0001	TRANQUILLÓN	S	10,27		10,27	10,27
1700000005257631	14-011-006-00092-0001	AVENA	S	5,00		5,00	5,00
1700000005257632	14-032-007-00006-0001	AVENA	S	1,11		1,11	1,11
1700000005257633	14-032-007-00003-0002	BARBECHO TRADICIONAL	S	32,83		32,83	32,80
1700000005257635	14-032-007-00005-0005	AVENA	S	1,35		1,35	1,35
1700000005257636	14-032-007-00005-0002	AVENA	S	0,08		0,08	0,08
1700000005257638	14-032-007-00003-0007	BARBECHO TRADICIONAL	S	0,05		0,05	0,05
1700000005257639	14-032-007-00004-0001	AVENA	S	0,12		0,12	0,12
1700000005257642	14-032-007-00003-0006	BARBECHO TRADICIONAL	S	0,01		0,01	0,01
1700000005257644	14-032-007-00005-0007	AVENA	S	0,13		0,13	0,13
1700000005257645	14-032-007-00055-0002	TRANQUILLÓN	S	1,43		1,43	1,43
1700000005257646	14-032-007-00005-0006	AVENA	S	13,64		13,64	13,64

**INCIDENCIAS****INCIDENCIA DESCRIPCIÓN**

4272 Verifica que las líneas de declaración de las Solicitudes Únicas no tienen solapes con la capa de Retroactividad Gráfica (ambas de la misma campaña) a nivel de expediente/línea de declaración gráfica de la solicitud.  
Recinto:14-032-007-00003-00002 Cultivo: - Agregado de la referencia del recinto.:0 Zona de la referencia del recinto.:0 Superficie solapada.:0,03 Id. Incid.:95142654

**Datos considerados para el Cálculo de la Carga Ganadera del expediente**

**Superficie determinada para Cálculo Carga Ganadera:** 0,00 ha  
**Carga Ganadera del Expediente:** 0,00 ugm/ha

(1) Con incidencias que retienen pago o deniegan el expediente.  
(2) Se calcula sobre superficie declarada admisible.  
(3) Aplicación del artículo 16 bis del RD 147/2023.

Puede verificar la integridad de una copia de este documento mediante la lectura del código QR adjunto o mediante el acceso a la dirección <https://ws050.juntadeandalucia.es/verificarFirma> indicando el código de VERIFICACIÓN

FIRMADO POR	RAQUEL MARIA ESPIN CRESPO	FECHA	26/06/2024
VERIFICACIÓN	Pk2jmMQ72K8YCCE9EQ8LU85ENJJJ6M	PÁGINA	2642/8857







**Incidencias de carga ganadera**

**INCIDENCIA DESCRIPCIÓN**

86132 Recinto superficie forrajera que no realiza la actividad de producción de pastoreo.  
Recinto:14-032-007-00003-00002 Cultivo:20000 BARBECHO TRADICIONAL-SIN VARIEDAD Secano  
Recinto:14-032-007-00003-00007 Cultivo:20000 BARBECHO TRADICIONAL-SIN VARIEDAD Secano  
Recinto:14-032-007-00003-00006 Cultivo:20000 BARBECHO TRADICIONAL-SIN VARIEDAD Secano

(1) Con incidencias que retienen pago o deniegan el expediente.  
(2) Se calcula sobre superficie declarada admisible.  
(3) Aplicación del artículo 16 bis del RD 147/2023.

Puede verificar la integridad de una copia de este documento mediante la lectura del código QR adjunto o mediante el acceso a la dirección <https://ws050.juntadeandalucia.es/verificarFirma> indicando el código de VERIFICACIÓN

FIRMADO POR	RAQUEL MARIA ESPIN CRESPO	FECHA	26/06/2024
VERIFICACIÓN	Pk2jmMQ72K8YCCE9EQ8LU85ENJJJ6M	PÁGINA	2643/8857



**APELLIDOS Y NOMBRE / RAZÓN SOCIAL**

MORENO MORALES ANA BELÉN

**NIF**

\*\*\*0931\*

**EXPEDIENTE**

1266577

**RESOLUCIÓN**

CONCESIÓN DE LA AYUDA

**DATOS DE MANTENIMIENTO UNIDADES****GRUPO DE PAGO**

ZONAS DE LIMITACIONES NATURALES

**Sup. Dec.  
Admisible**

341,76

**Sup.  
Resuelta**

341,14

**Sobredecl.**

0,62

**% Sobredecl.**

0,18

**RESUMEN DE PAGOS**

	<b>IMPORTE ( Euros )</b>			
	<b>RESUELTO</b>	<b>FEADER</b>	<b>MAPA</b>	<b>CAPADR</b>
Pago realizado	1.079,23	917,34	105,87	56,02
A pagar	106,61	90,62	10,46	5,53
<b>TOTAL</b>	<b>1.185,84</b>	<b>1.007,96</b>	<b>116,33</b>	<b>61,55</b>

**APLICACIÓN DE REDUCCIONES Y PENALIZACIONES (%)**

<b>Criterios de subvencionabilidad (1)</b>	<b>Presentación tardía</b>	<b>Omisión declaración</b>	<b>Condicionabilidad</b>
0,00	0,00	0,00	0,00

**IMPORTE ( Euros )**

Calculado(2)	Reducción	Penalización	Reducción Penalización (3)	Penalización adicional	Resuelto	FEADER	MAPA	CAPADR
1.188,00 €	2,16 €	0,00 €	0,00 €	0,00 €	1.185,84 €	1.007,96 €	116,33 €	61,55 €
Importe Unitario:	54,00 €	Nuevo Importe Unitario:	3,48 €					

(1) Con incidencias que retienen pago o deniegan el expediente.  
(2) Se calcula sobre superficie declarada admisible.  
(3) Aplicación del artículo 16 bis del RD 147/2023.

Puede verificar la integridad de una copia de este documento mediante la lectura del código QR adjunto o mediante el acceso a la dirección <https://ws050.juntadeandalucia.es/verificarFirma> indicando el código de VERIFICACIÓN

FIRMADO POR

RAQUEL MARIA ESPIN CRESPO

FECHA

26/06/2024

VERIFICACIÓN

Pk2jmMQ72K8YCCE9EQ8LU85ENJJ6M

PÁGINA

2644/8857



**RECINTOS PROPUESTOS**

REF.	REFERENCIA SIGPAC	CULTIVO	S/R	USO SIGPAC	Sup. Dec. admisible	Sup. Campo	Sup. Determ.	Sup. Resuelta
-1510970	14-016-042-00024-0008	PASTOS PERMANENTES DE 5 O MAS AÑOS	S		0,62		0,62	0,00
-958966	14-016-011-00030-0003	PASTOS PERMANENTES DE 5 O MAS AÑOS	S		33,41		33,41	33,41
170000006293792	14-016-007-00010-0001	PASTOS PERMANENTES DE 5 O MAS AÑOS	S		4,93		4,93	4,93
170000006293793	14-016-007-00015-0004	PASTOS PERMANENTES DE 5 O MAS AÑOS	S		7,43		7,43	7,43
170000006293794	14-016-007-00013-0002	PASTOS PERMANENTES DE 5 O MAS AÑOS	S		30,82		30,82	30,82
170000006293795	14-016-007-00011-0001	PASTOS PERMANENTES DE 5 O MAS AÑOS	S		0,49		0,49	0,49
170000006293796	14-016-042-00022-0003	PASTOS PERMANENTES DE 5 O MAS AÑOS	S		0,02		0,02	0,02
170000006293797	14-016-007-00014-0001	PASTOS PERMANENTES DE 5 O MAS AÑOS	S		15,83		15,83	15,83
170000006293798	14-016-007-00012-0001	PASTOS PERMANENTES DE 5 O MAS AÑOS	S		10,18		10,18	10,18
170000006293800	14-016-011-00034-0001	PASTOS PERMANENTES DE 5 O MAS AÑOS	S		7,39		7,39	7,39
170000006293801	14-016-043-00038-0001	PASTOS PERMANENTES DE 5 O MAS AÑOS	S		11,31		11,31	11,31
170000006293802	14-016-011-00023-0002	PASTOS PERMANENTES DE 5 O MAS AÑOS	S		8,87		8,87	8,87
170000006293803	14-016-043-00037-0001	PASTOS PERMANENTES DE 5 O MAS AÑOS	S		24,15		24,15	24,15
170000006293804	14-016-042-00022-0001	PASTOS PERMANENTES DE 5 O MAS AÑOS	S		0,03		0,03	0,03
170000006293805	14-016-043-00036-0001	PASTOS PERMANENTES DE 5 O MAS AÑOS	S		13,71		13,71	13,71
170000006293806	14-016-043-00039-0001	PASTOS PERMANENTES DE 5 O MAS AÑOS	S		7,86		7,86	7,86
170000006293807	14-016-042-00023-0003	PASTOS PERMANENTES DE 5 O MAS AÑOS	S		0,40		0,40	0,40
170000006293808	14-016-042-00024-0003	PASTOS PERMANENTES DE 5 O MAS AÑOS	S		1,08		1,08	1,08
170000006293809	14-016-042-00011-0001	PASTOS PERMANENTES DE 5 O MAS AÑOS	S		3,53		3,53	3,53
170000006293810	14-016-042-00024-0006	PASTOS PERMANENTES DE 5 O MAS AÑOS	S		0,07		0,07	0,07
170000006293811	14-016-042-00025-0002	PASTOS PERMANENTES DE 5 O MAS AÑOS	S		1,24		1,24	1,24
170000006293812	14-016-042-00026-0001	PASTOS PERMANENTES DE 5 O MAS AÑOS	S		0,10		0,10	0,10
170000006293813	14-016-011-00009-0003	PASTOS PERMANENTES DE 5 O MAS AÑOS	S		1,89		1,89	1,89
170000006293814	14-016-011-00009-0001	PASTOS PERMANENTES DE 5 O MAS AÑOS	S		1,74		1,74	1,74
170000006293815	14-016-044-00012-0001	PASTOS PERMANENTES DE 5 O MAS AÑOS	S		6,98		6,98	6,98
170000006293816	14-016-044-00010-0001	PASTOS PERMANENTES DE 5 O MAS AÑOS	S		11,49		11,49	11,49
170000006293817	14-016-044-00011-0001	PASTOS PERMANENTES DE 5 O MAS AÑOS	S		42,59		42,59	42,59
170000006293818	14-016-011-00035-0001	PASTOS PERMANENTES DE 5 O MAS AÑOS	S		18,12		18,12	18,12
170000006293819	14-016-011-00036-0001	PASTOS PERMANENTES DE 5 O MAS AÑOS	S		36,46		36,46	36,46
170000006293822	14-016-044-00017-0001	PASTOS PERMANENTES DE 5 O MAS AÑOS	S		0,54		0,54	0,54
170000006293823	14-016-011-00023-0001	PASTOS PERMANENTES DE 5 O MAS AÑOS	S		3,21		3,21	3,21
170000006293824	14-016-011-00030-0004	PASTOS PERMANENTES DE 5 O MAS AÑOS	S		0,08		0,08	0,08
170000006293825	14-016-042-00009-0005	PASTOS PERMANENTES DE 5 O MAS AÑOS	S		0,07		0,07	0,07
170000006293826	14-016-044-00016-0001	PASTOS PERMANENTES DE 5 O MAS AÑOS	S		5,76		5,76	5,76
170000006293827	14-016-044-00016-0003	PASTOS PERMANENTES DE 5 O MAS AÑOS	S		0,17		0,17	0,17
170000006293828	14-016-042-00009-0003	PASTOS PERMANENTES DE 5 O MAS AÑOS	S		1,32		1,32	1,32
170000006293829	14-016-042-00023-0001	PASTOS PERMANENTES DE 5 O MAS AÑOS	S		7,62		7,62	7,62
170000006293830	14-016-042-00009-0006	PASTOS PERMANENTES DE 5 O MAS AÑOS	S		0,97		0,97	0,97
170000006293831	14-016-042-00021-0001	PASTOS PERMANENTES DE 5 O MAS AÑOS	S		9,31		9,31	9,31
170000006293832	14-016-011-00034-0004	PASTOS PERMANENTES DE 5 O MAS AÑOS	S		0,27		0,27	0,27
170000006293833	14-016-044-00015-0001	PASTOS PERMANENTES DE 5 O MAS AÑOS	S		3,59		3,59	3,59
170000006293834	14-016-011-00034-0003	PASTOS PERMANENTES DE 5 O MAS AÑOS	S		0,43		0,43	0,43
170000006293835	14-016-011-00034-0005	PASTOS PERMANENTES DE 5 O MAS AÑOS	S		5,68		5,68	5,68

**INCIDENCIAS****INCIDENCIA DESCRIPCIÓN**

- 8227 Control por Monitorización sin respuesta por parte del productor y, por tanto, sin Juicio Experto de campo.  
Recinto:14-016-042-00024-00008 Cultivo:62000 PASTOS PERMANENTES DE 5 O MAS AÑOS-SIN VARIEDAD
- 86122 Recinto superficie forrajera que realiza la actividad de producción de pastoreo y no declara el o los códigos del Registro de Explotaciones Ganaderas de Andalucía, REGA.  
Recinto:14-016-042-00064-00009 Cultivo:62000 PASTOS PERMANENTES DE 5 O MAS AÑOS-SIN VARIEDAD Secano
- 86124 Recinto de forrajera para Cálculo de Carga Ganadera que No pertenece a Explotación.

(1) Con incidencias que retienen pago o deniegan el expediente.  
(2) Se calcula sobre superficie declarada admisible.  
(3) Aplicación del artículo 16 bis del RD 147/2023.

Puede verificar la integridad de una copia de este documento mediante la lectura del código QR adjunto o mediante el acceso a la dirección <https://ws050.juntadeandalucia.es/verificarFirma> indicando el código de VERIFICACIÓN

FIRMADO POR	RAQUEL MARIA ESPIN CRESPO	FECHA	26/06/2024
VERIFICACIÓN	Pk2jmMQ72K8YCCE9EQ8LU85ENJJ6M	PÁGINA	2645/8857



**INCIDENCIAS****INCIDENCIA DESCRIPCIÓN**

Recinto:14-016-042-00064-00009 Cultivo:62000 PASTOS PERMANENTES DE 5 O MAS AÑOS-SIN VARIEDAD Secano

**Datos considerados para el Cálculo de la Carga Ganadera del expediente**

Superficie determinada para Cálculo Carga Ganadera: 341,14 ha

Carga Ganadera del Expediente: 0,40 ugm/ha

Explotación	Especie	Ugm Calculada para CG
ES140160000111	BOVINA	25,93
ES140160000111	PORCINO	13,19
ES140160000125	OVINA	36,41
ES140160000125	PORCINO	10,42
ES140160000182	BOVINA	30,89
ES140160000182	PORCINO	18,59

**Recintos Determinados para el Cálculo de Garga Ganadera**

REF.	REFERENCIA SIGPAC	CULTIVO	DESCRIPCIÓN CULTIVO	S/R	SUP. RESUELTA (ha)
-1510970	14-016-042-00024-00008	62000	PASTOS PERMANENTES DE 5 O MAS AÑOS-SIN VARIEDAD	S	0,00
-958966	14-016-011-00030-00003	62000	PASTOS PERMANENTES DE 5 O MAS AÑOS-SIN VARIEDAD	S	33,41
1700000006293792	14-016-007-00010-00001	62000	PASTOS PERMANENTES DE 5 O MAS AÑOS-SIN VARIEDAD	S	4,93
1700000006293793	14-016-007-00015-00004	62000	PASTOS PERMANENTES DE 5 O MAS AÑOS-SIN VARIEDAD	S	7,43
1700000006293794	14-016-007-00013-00002	62000	PASTOS PERMANENTES DE 5 O MAS AÑOS-SIN VARIEDAD	S	30,82
1700000006293795	14-016-007-00011-00001	62000	PASTOS PERMANENTES DE 5 O MAS AÑOS-SIN VARIEDAD	S	0,49
1700000006293796	14-016-042-00022-00003	62000	PASTOS PERMANENTES DE 5 O MAS AÑOS-SIN VARIEDAD	S	0,02
1700000006293797	14-016-007-00014-00001	62000	PASTOS PERMANENTES DE 5 O MAS AÑOS-SIN VARIEDAD	S	15,83
1700000006293798	14-016-007-00012-00001	62000	PASTOS PERMANENTES DE 5 O MAS AÑOS-SIN VARIEDAD	S	10,18
1700000006293800	14-016-011-00034-00001	62000	PASTOS PERMANENTES DE 5 O MAS AÑOS-SIN VARIEDAD	S	7,39
1700000006293801	14-016-043-00038-00001	62000	PASTOS PERMANENTES DE 5 O MAS AÑOS-SIN VARIEDAD	S	11,31
1700000006293802	14-016-011-00023-00002	62000	PASTOS PERMANENTES DE 5 O MAS AÑOS-SIN VARIEDAD	S	8,87
1700000006293803	14-016-043-00037-00001	62000	PASTOS PERMANENTES DE 5 O MAS AÑOS-SIN VARIEDAD	S	24,15
1700000006293804	14-016-042-00022-00001	62000	PASTOS PERMANENTES DE 5 O MAS AÑOS-SIN VARIEDAD	S	0,03
1700000006293805	14-016-043-00036-00001	62000	PASTOS PERMANENTES DE 5 O MAS AÑOS-SIN VARIEDAD	S	13,71
1700000006293806	14-016-043-00039-00001	62000	PASTOS PERMANENTES DE 5 O MAS AÑOS-SIN VARIEDAD	S	7,86
1700000006293807	14-016-042-00023-00003	62000	PASTOS PERMANENTES DE 5 O MAS AÑOS-SIN VARIEDAD	S	0,40
1700000006293808	14-016-042-00024-00003	62000	PASTOS PERMANENTES DE 5 O MAS AÑOS-SIN VARIEDAD	S	1,08
1700000006293809	14-016-042-00011-00001	62000	PASTOS PERMANENTES DE 5 O MAS AÑOS-SIN VARIEDAD	S	3,53
1700000006293810	14-016-042-00024-00006	62000	PASTOS PERMANENTES DE 5 O MAS AÑOS-SIN VARIEDAD	S	0,07
1700000006293811	14-016-042-00025-00002	62000	PASTOS PERMANENTES DE 5 O MAS AÑOS-SIN VARIEDAD	S	1,24
1700000006293812	14-016-042-00026-00001	62000	PASTOS PERMANENTES DE 5 O MAS AÑOS-SIN VARIEDAD	S	0,10
1700000006293813	14-016-011-00009-00003	62000	PASTOS PERMANENTES DE 5 O MAS AÑOS-SIN VARIEDAD	S	1,89
1700000006293814	14-016-011-00009-00001	62000	PASTOS PERMANENTES DE 5 O MAS AÑOS-SIN VARIEDAD	S	1,74

(1) Con incidencias que retienen pago o deniegan el expediente.  
(2) Se calcula sobre superficie declarada admisible.  
(3) Aplicación del artículo 16 bis del RD 147/2023.

Puede verificar la integridad de una copia de este documento mediante la lectura del código QR adjunto o mediante el acceso a la dirección <https://ws050.juntadeandalucia.es/verificarFirma> indicando el código de VERIFICACIÓN

FIRMADO POR	RAQUEL MARIA ESPIN CRESPO	FECHA	26/06/2024
VERIFICACIÓN	Pk2jmMQ72K8YCCE9EQ8LU85ENJJ6M	PÁGINA	2646/8857



**Recintos Determinados para el Cálculo de Garga Ganadera**

REF.	REFERENCIA SIGPAC	CULTIVO	DESCRIPCIÓN CULTIVO	S/R	SUP.
					RESUELTA (ha)
170000006293815	14-016-044-00012-00001	62000	PASTOS PERMANENTES DE 5 O MAS AÑOS-SIN VARIEDAD	S	6,98
170000006293816	14-016-044-00010-00001	62000	PASTOS PERMANENTES DE 5 O MAS AÑOS-SIN VARIEDAD	S	11,49
170000006293817	14-016-044-00011-00001	62000	PASTOS PERMANENTES DE 5 O MAS AÑOS-SIN VARIEDAD	S	42,59
170000006293818	14-016-011-00035-00001	62000	PASTOS PERMANENTES DE 5 O MAS AÑOS-SIN VARIEDAD	S	18,12
170000006293819	14-016-011-00036-00001	62000	PASTOS PERMANENTES DE 5 O MAS AÑOS-SIN VARIEDAD	S	36,46
170000006293822	14-016-044-00017-00001	62000	PASTOS PERMANENTES DE 5 O MAS AÑOS-SIN VARIEDAD	S	0,54
170000006293823	14-016-011-00023-00001	62000	PASTOS PERMANENTES DE 5 O MAS AÑOS-SIN VARIEDAD	S	3,21
170000006293824	14-016-011-00030-00004	62000	PASTOS PERMANENTES DE 5 O MAS AÑOS-SIN VARIEDAD	S	0,08
170000006293825	14-016-042-00009-00005	62000	PASTOS PERMANENTES DE 5 O MAS AÑOS-SIN VARIEDAD	S	0,07
170000006293826	14-016-044-00016-00001	62000	PASTOS PERMANENTES DE 5 O MAS AÑOS-SIN VARIEDAD	S	5,76
170000006293827	14-016-044-00016-00003	62000	PASTOS PERMANENTES DE 5 O MAS AÑOS-SIN VARIEDAD	S	0,17
170000006293828	14-016-042-00009-00003	62000	PASTOS PERMANENTES DE 5 O MAS AÑOS-SIN VARIEDAD	S	1,32
170000006293829	14-016-042-00023-00001	62000	PASTOS PERMANENTES DE 5 O MAS AÑOS-SIN VARIEDAD	S	7,62
170000006293830	14-016-042-00009-00006	62000	PASTOS PERMANENTES DE 5 O MAS AÑOS-SIN VARIEDAD	S	0,97
170000006293831	14-016-042-00021-00001	62000	PASTOS PERMANENTES DE 5 O MAS AÑOS-SIN VARIEDAD	S	9,31
170000006293832	14-016-011-00034-00004	62000	PASTOS PERMANENTES DE 5 O MAS AÑOS-SIN VARIEDAD	S	0,27
170000006293833	14-016-044-00015-00001	62000	PASTOS PERMANENTES DE 5 O MAS AÑOS-SIN VARIEDAD	S	3,59
170000006293834	14-016-011-00034-00003	62000	PASTOS PERMANENTES DE 5 O MAS AÑOS-SIN VARIEDAD	S	0,43
170000006293835	14-016-011-00034-00005	62000	PASTOS PERMANENTES DE 5 O MAS AÑOS-SIN VARIEDAD	S	5,68

**Incidencias de carga ganadera****INCIDENCIA DESCRIPCIÓN**

- 8227 Control por Monitorización sin respuesta por parte del productor y, por tanto, sin Juicio Experto de campo.  
Recinto:14-016-042-00024-00008 Cultivo:62000 PASTOS PERMANENTES DE 5 O MAS AÑOS-SIN VARIEDAD
- 86122 Recinto superficie forrajera que realiza la actividad de producción de pastoreo y no declara el o los códigos del Registro de Explotaciones Ganaderas de Andalucía, REGA.  
Recinto:14-016-042-00064-00009 Cultivo:62000 PASTOS PERMANENTES DE 5 O MAS AÑOS-SIN VARIEDAD Secano
- 86124 Recinto de forrajera para Cálculo de Carga Ganadera que No pertenece a Explotación.  
Recinto:14-016-042-00064-00009 Cultivo:62000 PASTOS PERMANENTES DE 5 O MAS AÑOS-SIN VARIEDAD Secano
- 86128 Recinto de Forrajeras que no ha contabilizado para Carga Ganadera por no tener una explotación válida para el cálculo de la Carga Ganadera  
Recinto:14-016-042-00064-00009 Cultivo:62 PASTOS PERMANENTES DE 5 O MAS AÑOS-

(1) Con incidencias que retienen pago o deniegan el expediente.  
(2) Se calcula sobre superficie declarada admisible.  
(3) Aplicación del artículo 16 bis del RD 147/2023.

Puede verificar la integridad de una copia de este documento mediante la lectura del código QR adjunto o mediante el acceso a la dirección <https://ws050.juntadeandalucia.es/verificarFirma> indicando el código de VERIFICACIÓN

FIRMADO POR	RAQUEL MARIA ESPIN CRESPO	FECHA	26/06/2024
VERIFICACIÓN	Pk2jmMQ72K8YCCE9EQ8LU85ENJJ6M	PÁGINA	2647/8857





**APELLIDOS Y NOMBRE / RAZÓN SOCIAL**

MORENO MORENO ANTONIO

**NIF**

\*\*\*6825\*

**EXPEDIENTE**

1153206

**RESOLUCIÓN**

CONCESIÓN DE LA AYUDA

**DATOS DE MANTENIMIENTO UNIDADES**

**GRUPO DE PAGO**

ZONAS DE LIMITACIONES NATURALES

**Sup. Dec. Admisible**

59,87

**Sup. Resuelta**

59,87

**Sobredecl.**

0,00

**% Sobredecl.**

0,00

**RESUMEN DE PAGOS**

	<b>IMPORTE ( Euros )</b>			
	<b>RESUELTO</b>	<b>FEADER</b>	<b>MAPA</b>	<b>CAPADR</b>
Pago realizado	1.081,20	919,02	106,06	56,12
A pagar	106,80	90,78	10,48	5,54
<b>TOTAL</b>	<b>1.188,00</b>	<b>1.009,80</b>	<b>116,54</b>	<b>61,66</b>

**APLICACIÓN DE REDUCCIONES Y PENALIZACIONES (%)**

<b>Criterios de subvencionabilidad (1)</b>	<b>Presentación tardía</b>	<b>Omisión declaración</b>	<b>Condicionalidad</b>
0,00	0,00	0,00	0,00

**IMPORTE ( Euros )**

Calculado(2)	Reducción	Penalización	Reducción Penalización (3)	Penalización adicional	Resuelto	FEADER	MAPA	CAPADR
1.188,00 €	0,00 €	0,00 €	0,00 €	0,00 €	1.188,00 €	1.009,80 €	116,54 €	61,66 €
<b>Importe Unitario:</b>	<b>54,00 €</b>	<b>Nuevo Importe Unitario:</b>	<b>19,84 €</b>					

**RECINTOS PROPUESTOS**

<b>REF.</b>	<b>REFERENCIA SIGPAC</b>	<b>CULTIVO</b>	<b>USO S/R SIGPAC</b>	<b>Sup. Dec. admisible</b>	<b>Sup. Campo</b>	<b>Sup. Determ.</b>	<b>Sup. Resuelta</b>
1700000006577581	14-016-038-00008-0002	PASTOS PERMANENTES DE 5 O MAS AÑOS	S	1,63		1,63	1,63
1700000006577582	14-016-038-00008-0003	PASTOS PERMANENTES DE 5 O MAS AÑOS	S	1,56		1,56	1,56
1700000006577583	14-016-038-00008-0004	PASTOS PERMANENTES DE 5 O MAS AÑOS	S	1,07		1,07	1,07
1700000006577584	14-016-038-00008-0005	PASTOS PERMANENTES DE 5 O MAS AÑOS	S	1,44		1,44	1,44
1700000006577585	14-016-038-00008-0006	PASTOS PERMANENTES DE 5 O MAS AÑOS	S	7,68		7,68	7,68
1700000006577586	14-016-038-00008-0009	PASTOS PERMANENTES DE 5 O MAS AÑOS	S	0,02		0,02	0,02
1700000006577587	14-016-038-00008-0010	PASTOS PERMANENTES DE 5 O MAS AÑOS	S	0,01		0,01	0,01
1700000006577588	14-016-038-00009-0001	PASTOS PERMANENTES DE 5 O MAS AÑOS	S	0,25		0,25	0,25
1700000006577589	14-016-038-00009-0002	PASTOS PERMANENTES DE 5 O MAS AÑOS	S	0,98		0,98	0,98
1700000006577590	14-016-038-00009-0003	PASTOS PERMANENTES DE 5 O MAS AÑOS	S	16,42		16,42	16,42
1700000006577591	14-016-039-00020-0001	PASTOS PERMANENTES DE 5 O MAS AÑOS	S	0,60		0,60	0,60
1700000006577592	14-016-039-00020-0002	PASTOS PERMANENTES DE 5 O MAS AÑOS	S	20,48		20,48	20,48
1700000006577593	14-016-039-00020-0003	PASTOS PERMANENTES DE 5 O MAS AÑOS	S	6,72		6,72	6,72
1700000006577594	14-016-039-00021-0001	PASTOS PERMANENTES DE 5 O MAS AÑOS	S	1,01		1,01	1,01

(1) Con incidencias que retienen pago o deniegan el expediente.  
 (2) Se calcula sobre superficie declarada admisible.  
 (3) Aplicación del artículo 16 bis del RD 147/2023.

Puede verificar la integridad de una copia de este documento mediante la lectura del código QR adjunto o mediante el acceso a la dirección <a href="https://ws050.juntadeandalucia.es/verificarFirma">https://ws050.juntadeandalucia.es/verificarFirma</a> indicando el código de VERIFICACIÓN					
FIRMADO POR	RAQUEL MARIA ESPIN CRESPO		FECHA		26/06/2024
VERIFICACIÓN	Pk2jmMQ72K8YCCE9EQ8LU85ENJJ6M		PÁGINA		2648/8857



**Datos considerados para el Cálculo de la Carga Ganadera del expediente**

Superficie determinada para Cálculo Carga Ganadera: 59,87 ha  
Carga Ganadera del Expediente: 1,77 ugm/ha

Explotación	Especie	Ugm Calculada para CG
ES140160000421	BOVINA	42,10
ES140160000421	PORCINO	63,99

**Recintos Determinados para el Cálculo de Garga Ganadera**

REF.	REFERENCIA SIGPAC	CULTIVO	DESCRIPCIÓN CULTIVO	S/R	SUP. RESUELTA (ha)
1700000006577581	14-016-038-00008-00002	62000	PASTOS PERMANENTES DE 5 O MAS AÑOS-SIN VARIEDAD	S	1,63
1700000006577582	14-016-038-00008-00003	62000	PASTOS PERMANENTES DE 5 O MAS AÑOS-SIN VARIEDAD	S	1,56
1700000006577583	14-016-038-00008-00004	62000	PASTOS PERMANENTES DE 5 O MAS AÑOS-SIN VARIEDAD	S	1,07
1700000006577584	14-016-038-00008-00005	62000	PASTOS PERMANENTES DE 5 O MAS AÑOS-SIN VARIEDAD	S	1,44
1700000006577585	14-016-038-00008-00006	62000	PASTOS PERMANENTES DE 5 O MAS AÑOS-SIN VARIEDAD	S	7,68
1700000006577586	14-016-038-00008-00009	62000	PASTOS PERMANENTES DE 5 O MAS AÑOS-SIN VARIEDAD	S	0,02
1700000006577587	14-016-038-00008-00010	62000	PASTOS PERMANENTES DE 5 O MAS AÑOS-SIN VARIEDAD	S	0,01
1700000006577588	14-016-038-00009-00001	62000	PASTOS PERMANENTES DE 5 O MAS AÑOS-SIN VARIEDAD	S	0,25
1700000006577589	14-016-038-00009-00002	62000	PASTOS PERMANENTES DE 5 O MAS AÑOS-SIN VARIEDAD	S	0,98
1700000006577590	14-016-038-00009-00003	62000	PASTOS PERMANENTES DE 5 O MAS AÑOS-SIN VARIEDAD	S	16,42
1700000006577591	14-016-039-00020-00001	62000	PASTOS PERMANENTES DE 5 O MAS AÑOS-SIN VARIEDAD	S	0,60
1700000006577592	14-016-039-00020-00002	62000	PASTOS PERMANENTES DE 5 O MAS AÑOS-SIN VARIEDAD	S	20,48
1700000006577593	14-016-039-00020-00003	62000	PASTOS PERMANENTES DE 5 O MAS AÑOS-SIN VARIEDAD	S	6,72
1700000006577594	14-016-039-00021-00001	62000	PASTOS PERMANENTES DE 5 O MAS AÑOS-SIN VARIEDAD	S	1,01

(1) Con incidencias que retienen pago o deniegan el expediente.  
(2) Se calcula sobre superficie declarada admisible.  
(3) Aplicación del artículo 16 bis del RD 147/2023.

Puede verificar la integridad de una copia de este documento mediante la lectura del código QR adjunto o mediante el acceso a la dirección <https://ws050.juntadeandalucia.es/verificarFirma> indicando el código de VERIFICACIÓN

FIRMADO POR	RAQUEL MARIA ESPIN CRESPO	FECHA	26/06/2024
VERIFICACIÓN	Pk2jmMQ72K8YCCE9EQ8LU85ENJJ6M	PÁGINA	2649/8857



**APELLIDOS Y NOMBRE / RAZÓN SOCIAL**

MORENO MORENO EMILIO

**NIF**

\*\*\*9544\*

**EXPEDIENTE**

1112350

**RESOLUCIÓN**

CONCESIÓN DE LA AYUDA

**DATOS DE MANTENIMIENTO UNIDADES****GRUPO DE PAGO**

ZONAS DE LIMITACIONES NATURALES

**Sup. Dec.  
Admisible**

13,09

**Sup.  
Resuelta**

13,09

**Sobredecl.**

0,00

**% Sobredecl.**

0,00

**RESUMEN DE PAGOS**

	<b>IMPORTE ( Euros )</b>			
	<b>RESUELTO</b>	<b>FEADER</b>	<b>MAPA</b>	<b>CAPADR</b>
Pago realizado	643,31	546,82	63,11	33,39
A pagar	63,55	54,02	6,23	3,30
<b>TOTAL</b>	<b>706,86</b>	<b>600,84</b>	<b>69,34</b>	<b>36,69</b>

**APLICACIÓN DE REDUCCIONES Y PENALIZACIONES (%)**

<b>Crterios de subvencionabilidad (1)</b>	<b>Presentación tardía</b>	<b>Omisión declaración</b>	<b>Condicionabilidad</b>
0,00	0,00	0,00	0,00

**IMPORTE ( Euros )**

Calculado(2)	Reducción	Penalización	Reducción Penalización (3)	Penalización adicional	Resuelto	FEADER	MAPA	CAPADR
706,86 €	0,00 €	0,00 €	0,00 €	0,00 €	706,86 €	600,83 €	69,34 €	36,69 €
Importe Unitario:	54,00 €	Nuevo Importe Unitario:	54,00 €					

**RECINTOS PROPUESTOS**

<b>REF.</b>	<b>REFERENCIA SIGPAC</b>	<b>CULTIVO</b>	<b>S/R</b>	<b>USO SIGPAC</b>	<b>Sup. Dec. admisible</b>	<b>Sup. Campo</b>	<b>Sup. Determ.</b>	<b>Sup. Resuelta</b>
-1459396	14-023-018-00464-0002	MELÓN	S		0,80		0,80	0,80
-1459374	14-023-018-00465-0013	BARBECHO TRADICIONAL	S		0,01		0,01	0,01
-1459373	14-023-018-00464-0002	BARBECHO TRADICIONAL	S		5,33		5,33	5,33
-1459372	14-023-018-00464-0002	BARBECHO TRADICIONAL	S		6,95		6,95	6,95

**Datos considerados para el Cálculo de la Carga Ganadera del expediente**

Superficie determinada para Cálculo Carga Ganadera: 0,00 ha

Carga Ganadera del Expediente: 0,00 ugm/ha

**Incidencias de carga ganadera****INCIDENCIA DESCRIPCIÓN**

86132	Recinto superficie forrajera que no realiza la actividad de producción de pastoreo. Recinto:14-023-018-00465-00013 Cultivo:20000 BARBECHO TRADICIONAL-SIN VARIEDAD Secano Recinto:14-023-018-00464-00002 Cultivo:20000 BARBECHO TRADICIONAL-SIN VARIEDAD Secano Recinto:14-023-018-00464-00002 Cultivo:20000 BARBECHO TRADICIONAL-SIN VARIEDAD Secano
-------	--

(1) Con incidencias que retienen pago o deniegan el expediente.  
(2) Se calcula sobre superficie declarada admisible.  
(3) Aplicación del artículo 16 bis del RD 147/2023.

Puede verificar la integridad de una copia de este documento mediante la lectura del código QR adjunto o mediante el acceso a la dirección <https://ws050.juntadeandalucia.es/verificarFirma> indicando el código de VERIFICACIÓN

FIRMADO POR	RAQUEL MARIA ESPIN CRESPO	FECHA	26/06/2024
VERIFICACIÓN	Pk2jmMQ72K8YCCE9EQ8LU85ENJJJ6M	PÁGINA	2650/8857





**APELLIDOS Y NOMBRE / RAZÓN SOCIAL**

MORENO MORENO JUAN DAMIAN

**NIF**

\*\*\*9028\*

**EXPEDIENTE**

1224876

**RESOLUCIÓN**

CONCESIÓN DE LA AYUDA

**DATOS DE MANTENIMIENTO UNIDADES**

<b>GRUPO DE PAGO</b>	<b>Sup. Dec. Admisible</b>	<b>Sup. Resuelta</b>	<b>Sobredecl.</b>	<b>% Sobredecl.</b>
ZONAS DE LIMITACIONES NATURALES	485,98	485,98	0,00	0,00

**RESUMEN DE PAGOS**

	<b>IMPORTE ( Euros )</b>			
	<b>RESUELTO</b>	<b>FEADER</b>	<b>MAPA</b>	<b>CAPADR</b>
Pago realizado	1.081,20	919,02	106,06	56,12
A pagar	106,80	90,78	10,48	5,54
<b>TOTAL</b>	<b>1.188,00</b>	<b>1.009,80</b>	<b>116,54</b>	<b>61,66</b>

**APLICACIÓN DE REDUCCIONES Y PENALIZACIONES (%)**

<b>Crterios de subvencionabilidad (1)</b>	<b>Presentación tardía</b>	<b>Omisión declaración</b>	<b>Condicionalidad</b>
0,00	0,00	0,00	0,00

**IMPORTE ( Euros )**

<b>Calculado(2)</b>	<b>Reducción</b>	<b>Penalización</b>	<b>Reducción Penalización (3)</b>	<b>Penalización adicional</b>	<b>Resuelto</b>	<b>FEADER</b>	<b>MAPA</b>	<b>CAPADR</b>
1.188,00 €	0,00 €	0,00 €	0,00 €	0,00 €	1.188,00 €	1.009,80 €	116,54 €	61,66 €
<b>Importe Unitario:</b>	<b>54,00 €</b>	<b>Nuevo Importe Unitario:</b>	<b>2,44 €</b>					

**RECINTOS PROPUESTOS**

<b>REF.</b>	<b>REFERENCIA SIGPAC</b>	<b>CULTIVO</b>	<b>S/R</b>	<b>USO SIGPAC</b>	<b>Sup. Dec. admisible</b>	<b>Sup. Campo</b>	<b>Sup. Determ.</b>	<b>Sup. Resuelta</b>
-528419	14-069-010-00059-0008	PASTOS PERMANENTES DE 5 O MAS AÑOS	S		0,61		0,61	0,61
4768901	14-069-014-00001-0002	PASTOS PERMANENTES DE 5 O MAS AÑOS	S		20,69		20,69	20,69
4768903	14-069-009-00005-0001	PASTOS PERMANENTES DE 5 O MAS AÑOS	S		19,73		19,73	19,73
4768948	14-069-009-00005-0002	PASTOS PERMANENTES DE 5 O MAS AÑOS	S		0,01		0,01	0,01
170000005550149	14-016-002-00026-0001	PASTOS PERMANENTES DE 5 O MAS AÑOS	S		23,51		23,51	23,51
170000005550150	14-069-010-00058-0001	PASTOS PERMANENTES DE 5 O MAS AÑOS	S		3,99		3,99	3,99
170000005550151	14-069-009-00004-0002	PASTOS PERMANENTES DE 5 O MAS AÑOS	S		0,45		0,45	0,45
170000005550152	14-069-009-00004-0004	PASTOS PERMANENTES DE 5 O MAS AÑOS	S		0,55		0,55	0,55
170000005550153	14-069-009-00004-0001	PASTOS PERMANENTES DE 5 O MAS AÑOS	S		0,24		0,24	0,24
170000005550154	14-069-009-00004-0003	PASTOS PERMANENTES DE 5 O MAS AÑOS	S		1,88		1,88	1,88
170000005550155	14-016-018-00003-0001	PASTOS PERMANENTES DE 5 O MAS AÑOS	S		59,55		59,55	59,55
170000005550156	14-016-018-00004-0002	PASTOS PERMANENTES DE 5 O MAS AÑOS	S		51,74		51,74	51,74
170000005550157	14-016-018-00005-0001	PASTOS PERMANENTES DE 5 O MAS AÑOS	S		11,97		11,97	11,97
170000005550158	14-016-018-00022-0001	PASTOS PERMANENTES DE 5 O MAS AÑOS	S		133,27		133,27	133,27
170000005550159	14-016-018-00022-0004	PASTOS PERMANENTES DE 5 O MAS AÑOS	S		4,51		4,51	4,51
170000005550160	14-016-018-00006-0001	PASTOS PERMANENTES DE 5 O MAS AÑOS	S		1,38		1,38	1,38
170000005550161	14-069-010-00050-0001	PASTOS PERMANENTES DE 5 O MAS AÑOS	S		23,42		23,42	23,42
170000005550164	14-069-015-00029-0001	PASTOS PERMANENTES DE 5 O MAS AÑOS	S		1,41		1,41	1,41
170000005550165	14-069-015-00030-0001	PASTOS PERMANENTES DE 5 O MAS AÑOS	S		0,57		0,57	0,57
170000005550166	14-069-010-00059-0002	PASTOS PERMANENTES DE 5 O MAS AÑOS	S		35,40		35,40	35,40
170000005550167	14-069-010-00059-0003	PASTOS PERMANENTES DE 5 O MAS AÑOS	S		2,76		2,76	2,76
170000005550168	14-069-013-00008-0001	PASTOS PERMANENTES DE 5 O MAS AÑOS	S		84,64		84,64	84,64
170000005550169	14-016-018-00023-0001	PASTOS PERMANENTES DE 5 O MAS AÑOS	S		0,15		0,15	0,15
170000005550170	14-069-010-00057-0001	PASTOS PERMANENTES DE 5 O MAS AÑOS	S		1,38		1,38	1,38
170000005550171	14-069-010-00057-0002	PASTOS PERMANENTES DE 5 O MAS AÑOS	S		2,17		2,17	2,17

(1) Con incidencias que retienen pago o deniegan el expediente.

(2) Se calcula sobre superficie declarada admisible.

(3) Aplicación del artículo 16 bis del RD 147/2023.

Puede verificar la integridad de una copia de este documento mediante la lectura del código QR adjunto o mediante el acceso a la dirección <https://ws050.juntadeandalucia.es/verificarFirma> indicando el código de VERIFICACIÓN

<b>FIRMADO POR</b>	RAQUEL MARIA ESPIN CRESPO	<b>FECHA</b>	26/06/2024
<b>VERIFICACIÓN</b>	Pk2jmMQ72K8YCCE9EQ8LU85ENJJ6M	<b>PÁGINA</b>	2651/8857





**Datos considerados para el Cálculo de la Carga Ganadera del expediente**

Superficie determinada para Cálculo Carga Ganadera: 485,98 ha

Carga Ganadera del Expediente: 0,55 ugm/ha

Explotación	Especie	Ugm Calculada para CG
ES140160000048	BOVINA	116,38
ES140160000048	PORCINO	20,47
ES140690000151	BOVINA	63,57
ES140690000151	PORCINO	5,22
ES140690000693	BOVINA	62,50
ES140690000693	PORCINO	0,18

**Recintos Determinados para el Cálculo de Garga Ganadera**

REF.	REFERENCIA SIGPAC	CULTIVO	DESCRIPCIÓN CULTIVO	S/R	SUP. RESUELTA (ha)
-528419	14-069-010-00059-00008	62000	PASTOS PERMANENTES DE 5 O MAS AÑOS-SIN VARIEDAD	S	0,61
4768901	14-069-014-00001-00002	62000	PASTOS PERMANENTES DE 5 O MAS AÑOS-SIN VARIEDAD	S	20,69
4768903	14-069-009-00005-00001	62000	PASTOS PERMANENTES DE 5 O MAS AÑOS-SIN VARIEDAD	S	19,73
4768948	14-069-009-00005-00002	62000	PASTOS PERMANENTES DE 5 O MAS AÑOS-SIN VARIEDAD	S	0,01
1700000005550149	14-016-002-00026-00001	62000	PASTOS PERMANENTES DE 5 O MAS AÑOS-SIN VARIEDAD	S	23,51
1700000005550150	14-069-010-00058-00001	62000	PASTOS PERMANENTES DE 5 O MAS AÑOS-SIN VARIEDAD	S	3,99
1700000005550151	14-069-009-00004-00002	62000	PASTOS PERMANENTES DE 5 O MAS AÑOS-SIN VARIEDAD	S	0,45
1700000005550152	14-069-009-00004-00004	62000	PASTOS PERMANENTES DE 5 O MAS AÑOS-SIN VARIEDAD	S	0,55
1700000005550153	14-069-009-00004-00001	62000	PASTOS PERMANENTES DE 5 O MAS AÑOS-SIN VARIEDAD	S	0,24
1700000005550154	14-069-009-00004-00003	62000	PASTOS PERMANENTES DE 5 O MAS AÑOS-SIN VARIEDAD	S	1,88
1700000005550155	14-016-018-00003-00001	62000	PASTOS PERMANENTES DE 5 O MAS AÑOS-SIN VARIEDAD	S	59,55
1700000005550156	14-016-018-00004-00002	62000	PASTOS PERMANENTES DE 5 O MAS AÑOS-SIN VARIEDAD	S	51,74
1700000005550157	14-016-018-00005-00001	62000	PASTOS PERMANENTES DE 5 O MAS AÑOS-SIN VARIEDAD	S	11,97
1700000005550158	14-016-018-00022-00001	62000	PASTOS PERMANENTES DE 5 O MAS AÑOS-SIN VARIEDAD	S	133,27
1700000005550159	14-016-018-00022-00004	62000	PASTOS PERMANENTES DE 5 O MAS AÑOS-SIN VARIEDAD	S	4,51
1700000005550160	14-016-018-00006-00001	62000	PASTOS PERMANENTES DE 5 O MAS AÑOS-SIN VARIEDAD	S	1,38
1700000005550161	14-069-010-00050-00001	62000	PASTOS PERMANENTES DE 5 O MAS AÑOS-SIN VARIEDAD	S	23,42
1700000005550164	14-069-015-00029-00001	62000	PASTOS PERMANENTES DE 5 O MAS AÑOS-SIN VARIEDAD	S	1,41
1700000005550165	14-069-015-00030-00001	62000	PASTOS PERMANENTES DE 5 O MAS AÑOS-SIN VARIEDAD	S	0,57
1700000005550166	14-069-010-00059-00002	62000	PASTOS PERMANENTES DE 5 O MAS AÑOS-SIN VARIEDAD	S	35,40
1700000005550167	14-069-010-00059-00003	62000	PASTOS PERMANENTES DE 5 O MAS AÑOS-SIN VARIEDAD	S	2,76
1700000005550168	14-069-013-00008-00001	62000	PASTOS PERMANENTES DE 5 O MAS AÑOS-SIN VARIEDAD	S	84,64
1700000005550169	14-016-018-00023-00001	62000	PASTOS PERMANENTES DE 5 O MAS AÑOS-SIN VARIEDAD	S	0,15
1700000005550170	14-069-010-00057-00001	62000	PASTOS PERMANENTES DE 5 O MAS AÑOS-SIN VARIEDAD	S	1,38
1700000005550171	14-069-010-00057-00002	62000	PASTOS PERMANENTES DE 5 O MAS AÑOS-SIN VARIEDAD	S	2,17

(1) Con incidencias que retienen pago o deniegan el expediente.  
 (2) Se calcula sobre superficie declarada admisible.  
 (3) Aplicación del artículo 16 bis del RD 147/2023.

Puede verificar la integridad de una copia de este documento mediante la lectura del código QR adjunto o mediante el acceso a la dirección <a href="https://ws050.juntadeandalucia.es/verificarFirma">https://ws050.juntadeandalucia.es/verificarFirma</a> indicando el código de VERIFICACIÓN					
FIRMADO POR	RAQUEL MARIA ESPIN CRESPO		FECHA		26/06/2024
VERIFICACIÓN	Pk2jmMQ72K8YCCE9EQ8LU85ENJJJ6M		PÁGINA		2652/8857



**APELLIDOS Y NOMBRE / RAZÓN SOCIAL**

MORENO MUÑOZ BARTOLOME

**NIF**

\*\*\*\*2120\*

**EXPEDIENTE**

1165614

**RESOLUCIÓN**

CONCESIÓN DE LA AYUDA

**DATOS DE MANTENIMIENTO UNIDADES**

<b>GRUPO DE PAGO</b>	<b>Sup. Dec. Admisible</b>	<b>Sup. Resuelta</b>	<b>Sobredecl.</b>	<b>% Sobredecl.</b>
ZONAS DE LIMITACIONES NATURALES	36,82	36,82	0,00	0,00

**RESUMEN DE PAGOS**

	<b>IMPORTE ( Euros )</b>			
	<b>RESUELTO</b>	<b>FEADER</b>	<b>MAPA</b>	<b>CAPADR</b>
A pagar	1.188,00	1.009,80	116,54	61,66

**APLICACIÓN DE REDUCCIONES Y PENALIZACIONES (%)**

<b>Criterios de subvencionabilidad (1)</b>	<b>Presentación tardía</b>	<b>Omisión declaración</b>	<b>Condicionalidad</b>
0,00	0,00	0,00	0,00

**IMPORTE ( Euros )**

<b>Calculado(2)</b>	<b>Reducción</b>	<b>Penalización</b>	<b>Reducción Penalización (3)</b>	<b>Penalización adicional</b>	<b>Resuelto</b>	<b>FEADER</b>	<b>MAPA</b>	<b>CAPADR</b>
1.188,00 €	0,00 €	0,00 €	0,00 €	0,00 €	1.188,00 €	1.009,80 €	116,54 €	61,66 €
<b>Importe Unitario:</b>	54,00 €	<b>Nuevo Importe Unitario:</b>	32,27 €					

**RECINTOS PROPUESTOS**

<b>REF.</b>	<b>REFERENCIA SIGPAC</b>	<b>CULTIVO</b>	<b>S/R</b>	<b>USO SIGPAC</b>	<b>Sup. Dec. admisible</b>	<b>Sup. Campo</b>	<b>Sup. Determ.</b>	<b>Sup. Resuelta</b>
-1513812	14-054-029-00016-0001	AVENA	S		5,20		5,20	5,20
-1364908	14-054-029-00017-0002	PASTOS PERMANENTES DE 5 O MAS AÑOS	S		0,03		0,03	0,03
-1364907	14-054-029-00016-0007	BARBECHO TRADICIONAL	S		0,30		0,30	0,30
-1364906	14-054-029-00016-0006	BARBECHO TRADICIONAL	S		0,09		0,09	0,09
-787835	14-054-004-00062-0001	BARBECHO TRADICIONAL	S		4,27		4,27	4,27
-593517	14-054-029-00016-0001	BARBECHO TRADICIONAL	S		0,16		0,16	0,16
-593027	14-054-029-00016-0001	BARBECHO TRADICIONAL	S		6,72		6,72	6,72
-593021	14-054-029-00016-0001	BARBECHO TRADICIONAL	S		2,89		2,89	2,89
-438456	14-054-029-00016-0001	BARBECHO TRADICIONAL	S		0,72		0,72	0,72
-438366	14-054-029-00016-0001	BARBECHO TRADICIONAL	S		0,09		0,09	0,09
-49936	14-054-004-00064-0002	AVENA	S		1,35		1,35	1,35
-49931	14-054-004-00062-0001	BARBECHO TRADICIONAL	S		4,76		4,76	4,76
-20437	14-003-018-00138-0005	BARBECHO TRADICIONAL	S		0,04		0,04	0,04
1700000006162949	14-003-017-00036-0001	BARBECHO TRADICIONAL	S		0,39		0,39	0,39
1700000006162952	14-054-004-00062-0001	BARBECHO TRADICIONAL	S		3,24		3,24	3,24
1700000006162955	14-054-004-00064-0004	PASTOS PERMANENTES DE 5 O MAS AÑOS	S		0,19		0,19	0,19
1700000006162956	14-054-004-00064-0005	PASTOS PERMANENTES DE 5 O MAS AÑOS	S		0,01		0,01	0,01
1700000006162958	14-054-004-00064-0002	AVENA	S		4,35		4,35	4,35
1700000006162960	14-054-004-00062-0004	PASTOS PERMANENTES DE 5 O MAS AÑOS	S		0,07		0,07	0,07
1700000006162970	14-054-029-00014-0001	PASTOS PERMANENTES DE 5 O MAS AÑOS	S		0,15		0,15	0,15
1700000006162973	14-054-004-00062-0002	BARBECHO TRADICIONAL	S		1,80		1,80	1,80

(1) Con incidencias que retienen pago o deniegan el expediente.

(2) Se calcula sobre superficie declarada admisible.

(3) Aplicación del artículo 16 bis del RD 147/2023.

Puede verificar la integridad de una copia de este documento mediante la lectura del código QR adjunto o mediante el acceso a la dirección <a href="https://ws050.juntadeandalucia.es/verificarFirma">https://ws050.juntadeandalucia.es/verificarFirma</a> indicando el código de VERIFICACIÓN					
FIRMADO POR	RAQUEL MARIA ESPIN CRESPO		FECHA		26/06/2024
VERIFICACIÓN	Pk2jmMQ72K8YCCE9EQ8LU85ENJJ6M		PÁGINA		2653/8857



**INCIDENCIAS**

**INCIDENCIA DESCRIPCIÓN**

- 3795 Recinto declarado con una situación de riesgo de abandono.  
 Recinto:14-003-018-00138-00005 Cultivo: -  
 Recinto:14-054-029-00016-00001 Cultivo: -  
 Recinto:14-054-029-00016-00006 Cultivo: -  
 Recinto:14-054-029-00016-00007 Cultivo: -
- 86122 Recinto superficie forrajera que realiza la actividad de producción de pastoreo y no declara el o los códigos del Registro de Explotaciones Ganaderas de Andalucía, REGA.  
 Recinto:14-003-018-00141-00001 Cultivo:63000 PASTOS DE MENOS DE 5 AÑOS-SIN VARIEDAD Secano  
 Recinto:14-003-021-00009-00001 Cultivo:62000 PASTOS PERMANENTES DE 5 O MAS AÑOS-SIN VARIEDAD Secano  
 Recinto:14-054-029-00016-00005 Cultivo:62000 PASTOS PERMANENTES DE 5 O MAS AÑOS-SIN VARIEDAD Secano
- 86123 Recinto superficie forrajera que en REGA no tiene clasificación zootécnica permitida.  
 Recinto:14-003-017-00035-00001 Cultivo:62000 PASTOS PERMANENTES DE 5 O MAS AÑOS-SIN VARIEDAD Secano Explotacion:ES140030000291  
 Recinto:14-003-018-00046-00001 Cultivo:62000 PASTOS PERMANENTES DE 5 O MAS AÑOS-SIN VARIEDAD Secano Explotacion:ES140030000291  
 Recinto:14-003-018-00138-00005 Cultivo:63000 PASTOS DE MENOS DE 5 AÑOS-SIN VARIEDAD Secano Explotacion:ES140030000291  
 Recinto:14-003-018-00138-00010 Cultivo:62000 PASTOS PERMANENTES DE 5 O MAS AÑOS-SIN VARIEDAD Secano Explotacion:ES140030000291  
 Recinto:14-003-018-00139-00001 Cultivo:62000 PASTOS PERMANENTES DE 5 O MAS AÑOS-SIN VARIEDAD Secano Explotacion:ES140030000291  
 Recinto:14-003-018-00139-00002 Cultivo:63000 PASTOS DE MENOS DE 5 AÑOS-SIN VARIEDAD Secano Explotacion:ES140030000291  
 Recinto:14-003-018-00142-00002 Cultivo:62000 PASTOS PERMANENTES DE 5 O MAS AÑOS-SIN VARIEDAD Secano Explotacion:ES140030000291
- 86124 Recinto de forrajera para Cálculo de Carga Ganadera que No pertenece a Explotación.  
 Recinto:14-003-018-00141-00001 Cultivo:63000 PASTOS DE MENOS DE 5 AÑOS-SIN VARIEDAD Secano  
 Recinto:14-003-021-00009-00001 Cultivo:62000 PASTOS PERMANENTES DE 5 O MAS AÑOS-SIN VARIEDAD Secano  
 Recinto:14-054-029-00016-00005 Cultivo:62000 PASTOS PERMANENTES DE 5 O MAS AÑOS-SIN VARIEDAD Secano
- 86126 Recinto de forrajera para Cálculo de Carga Ganadera que No pertenece a Explotación con UGM válida.  
 Recinto:14-003-017-00035-00001 Cultivo:62000 PASTOS PERMANENTES DE 5 O MAS AÑOS-SIN VARIEDAD Secano Explotacion:ES140030000291  
 Recinto:14-003-018-00046-00001 Cultivo:62000 PASTOS PERMANENTES DE 5 O MAS AÑOS-SIN VARIEDAD Secano Explotacion:ES140030000291  
 Recinto:14-003-018-00138-00005 Cultivo:63000 PASTOS DE MENOS DE 5 AÑOS-SIN VARIEDAD Secano Explotacion:ES140030000291  
 Recinto:14-003-018-00138-00010 Cultivo:62000 PASTOS PERMANENTES DE 5 O MAS AÑOS-SIN VARIEDAD Secano Explotacion:ES140030000291  
 Recinto:14-003-018-00139-00001 Cultivo:62000 PASTOS PERMANENTES DE 5 O MAS AÑOS-SIN VARIEDAD Secano Explotacion:ES140030000291  
 Recinto:14-003-018-00139-00002 Cultivo:63000 PASTOS DE MENOS DE 5 AÑOS-SIN VARIEDAD Secano Explotacion:ES140030000291  
 Recinto:14-003-018-00142-00002 Cultivo:62000 PASTOS PERMANENTES DE 5 O MAS AÑOS-SIN VARIEDAD Secano Explotacion:ES140030000291

**Datos considerados para el Cálculo de la Carga Ganadera del expediente**

Superficie determinada para Cálculo Carga Ganadera: 0,45 ha  
 Carga Ganadera del Expediente: 74,47 ugm/ha

Explotación	Especie	Ugm Calculada para CG
ES140540000451	BOVINA	12,61
ES140540000451	PORCINO	1,23
ES140540001300	BOVINA	19,67

**Recintos Determinados para el Cálculo de Garga Ganadera**

REF.	REFERENCIA SIGPAC	CULTIVO	DESCRIPCIÓN CULTIVO	S/R	SUP. RESUELTA (ha)
-1364908	14-054-029-00017-00002	62000	PASTOS PERMANENTES DE 5 O MAS AÑOS-SIN	S	0,03

(1) Con incidencias que retienen pago o deniegan el expediente.  
 (2) Se calcula sobre superficie declarada admisible.  
 (3) Aplicación del artículo 16 bis del RD 147/2023.

Puede verificar la integridad de una copia de este documento mediante la lectura del código QR adjunto o mediante el acceso a la dirección <a href="https://ws050.juntadeandalucia.es/verificarFirma">https://ws050.juntadeandalucia.es/verificarFirma</a> indicando el código de VERIFICACIÓN				
FIRMADO POR	RAQUEL MARIA ESPIN CRESPO	FECHA	26/06/2024	
VERIFICACIÓN	Pk2jmMQ72K8YCCE9EQ8LU85ENJJ6M	PÁGINA	2654/8857	



**Recintos Determinados para el Cálculo de Garga Ganadera**

REF.	REFERENCIA SIGPAC	CULTIVO	DESCRIPCIÓN CULTIVO	S/R	SUP. RESUELTA (ha)
			VARIEDAD		
1700000006162955	14-054-004-00064-00004	62000	PASTOS PERMANENTES DE 5 O MAS AÑOS-SIN VARIEDAD	S	0,19
1700000006162956	14-054-004-00064-00005	62000	PASTOS PERMANENTES DE 5 O MAS AÑOS-SIN VARIEDAD	S	0,01
1700000006162960	14-054-004-00062-00004	62000	PASTOS PERMANENTES DE 5 O MAS AÑOS-SIN VARIEDAD	S	0,07
1700000006162970	14-054-029-00014-00001	62000	PASTOS PERMANENTES DE 5 O MAS AÑOS-SIN VARIEDAD	S	0,15

**Incidencias de carga ganadera**

**INCIDENCIA DESCRIPCIÓN**

3795	Recinto declarado con una situación de riesgo de abandono. Recinto:14-054-029-00016-00007 Cultivo: - Recinto:14-054-029-00016-00006 Cultivo: - Recinto:14-054-029-00016-00001 Cultivo: - Recinto:14-054-029-00016-00001 Cultivo: - Recinto:14-054-029-00016-00001 Cultivo: - Recinto:14-054-029-00016-00001 Cultivo: - Recinto:14-054-029-00016-00001 Cultivo: - Recinto:14-003-018-00138-00005 Cultivo: -
86122	Recinto superficie forrajera que realiza la actividad de producción de pastoreo y no declara el o los códigos del Registro de Explotaciones Ganaderas de Andalucía, REGA. Recinto:14-003-021-00009-00001 Cultivo:62000 PASTOS PERMANENTES DE 5 O MAS AÑOS-SIN VARIEDAD Secano Recinto:14-054-029-00016-00005 Cultivo:62000 PASTOS PERMANENTES DE 5 O MAS AÑOS-SIN VARIEDAD Secano Recinto:14-003-018-00141-00001 Cultivo:63000 PASTOS DE MENOS DE 5 AÑOS-SIN VARIEDAD Secano
86123	Recinto superficie forrajera que en REGA no tiene clasificación zootécnica permitida. Recinto:14-003-017-00035-00001 Cultivo:62000 PASTOS PERMANENTES DE 5 O MAS AÑOS-SIN VARIEDAD Secano Explotacion:ES140030000291 Recinto:14-003-018-00046-00001 Cultivo:62000 PASTOS PERMANENTES DE 5 O MAS AÑOS-SIN VARIEDAD Secano Explotacion:ES140030000291 Recinto:14-003-018-00138-00005 Cultivo:63000 PASTOS DE MENOS DE 5 AÑOS-SIN VARIEDAD Secano Explotacion:ES140030000291 Recinto:14-003-018-00139-00002 Cultivo:63000 PASTOS DE MENOS DE 5 AÑOS-SIN VARIEDAD Secano Explotacion:ES140030000291 Recinto:14-003-018-00138-00010 Cultivo:62000 PASTOS PERMANENTES DE 5 O MAS AÑOS-SIN VARIEDAD Secano Explotacion:ES140030000291 Recinto:14-003-018-00142-00002 Cultivo:62000 PASTOS PERMANENTES DE 5 O MAS AÑOS-SIN VARIEDAD Secano Explotacion:ES140030000291 Recinto:14-003-018-00139-00001 Cultivo:62000 PASTOS PERMANENTES DE 5 O MAS AÑOS-SIN VARIEDAD Secano Explotacion:ES140030000291
86124	Recinto de forrajera para Cálculo de Carga Ganadera que No pertenece a Explotación. Recinto:14-003-021-00009-00001 Cultivo:62000 PASTOS PERMANENTES DE 5 O MAS AÑOS-SIN VARIEDAD Secano Recinto:14-054-029-00016-00005 Cultivo:62000 PASTOS PERMANENTES DE 5 O MAS AÑOS-SIN VARIEDAD Secano Recinto:14-003-018-00141-00001 Cultivo:63000 PASTOS DE MENOS DE 5 AÑOS-SIN VARIEDAD Secano
86126	Recinto de forrajera para Cálculo de Carga Ganadera que No pertenece a Explotación con UGM válida. Recinto:14-003-017-00035-00001 Cultivo:62000 PASTOS PERMANENTES DE 5 O MAS AÑOS-SIN VARIEDAD Secano Explotacion:ES140030000291 Recinto:14-003-018-00046-00001 Cultivo:62000 PASTOS PERMANENTES DE 5 O MAS AÑOS-SIN VARIEDAD Secano Explotacion:ES140030000291 Recinto:14-003-018-00138-00005 Cultivo:63000 PASTOS DE MENOS DE 5 AÑOS-SIN VARIEDAD Secano Explotacion:ES140030000291 Recinto:14-003-018-00139-00002 Cultivo:63000 PASTOS DE MENOS DE 5 AÑOS-SIN VARIEDAD Secano Explotacion:ES140030000291 Recinto:14-003-018-00138-00010 Cultivo:62000 PASTOS PERMANENTES DE 5 O MAS AÑOS-SIN VARIEDAD Secano Explotacion:ES140030000291 Recinto:14-003-018-00142-00002 Cultivo:62000 PASTOS PERMANENTES DE 5 O MAS AÑOS-SIN VARIEDAD Secano Explotacion:ES140030000291 Recinto:14-003-018-00139-00001 Cultivo:62000 PASTOS PERMANENTES DE 5 O MAS AÑOS-SIN VARIEDAD Secano Explotacion:ES140030000291
86128	Recinto de Forrajerías que no ha contabilizado para Carga Ganadera por no tener una explotación válida para el cálculo de la Carga Ganadera Recinto:14-003-017-00035-00001 Cultivo:62 PASTOS PERMANENTES DE 5 O MAS AÑOS-

(1) Con incidencias que retienen pago o deniegan el expediente.  
(2) Se calcula sobre superficie declarada admisible.  
(3) Aplicación del artículo 16 bis del RD 147/2023.

Puede verificar la integridad de una copia de este documento mediante la lectura del código QR adjunto o mediante el acceso a la dirección <https://ws050.juntadeandalucia.es/verificarFirma> indicando el código de VERIFICACIÓN


FIRMADO POR	RAQUEL MARIA ESPIN CRESPO	FECHA	26/06/2024
VERIFICACIÓN	Pk2jmMQ72K8YCC9E9EQ8LU85ENJJ6M	PÁGINA	2655/8857





	Recinto:14-003-018-00046-00001	Cultivo:62	PASTOS PERMANENTES DE 5 O MAS AÑOS-
	Recinto:14-003-018-00138-00005	Cultivo:63	PASTOS DE MENOS DE 5 AÑOS-
	Recinto:14-003-018-00139-00002	Cultivo:63	PASTOS DE MENOS DE 5 AÑOS-
	Recinto:14-003-018-00138-00010	Cultivo:62	PASTOS PERMANENTES DE 5 O MAS AÑOS-
	Recinto:14-003-018-00142-00002	Cultivo:62	PASTOS PERMANENTES DE 5 O MAS AÑOS-
	Recinto:14-003-018-00139-00001	Cultivo:62	PASTOS PERMANENTES DE 5 O MAS AÑOS-
	Recinto:14-003-021-00009-00001	Cultivo:62	PASTOS PERMANENTES DE 5 O MAS AÑOS-
	Recinto:14-054-029-00016-00005	Cultivo:62	PASTOS PERMANENTES DE 5 O MAS AÑOS-
	Recinto:14-003-018-00141-00001	Cultivo:63	PASTOS DE MENOS DE 5 AÑOS-
86132	Recinto superficie forrajera que no realiza la actividad de producción de pastoreo.		
	Recinto:14-054-029-00016-00007	Cultivo:20000	BARBECHO TRADICIONAL-SIN VARIEDAD Secano
	Recinto:14-054-029-00016-00006	Cultivo:20000	BARBECHO TRADICIONAL-SIN VARIEDAD Secano
	Recinto:14-054-004-00062-00001	Cultivo:20000	BARBECHO TRADICIONAL-SIN VARIEDAD Secano
	Recinto:14-054-029-00016-00001	Cultivo:20000	BARBECHO TRADICIONAL-SIN VARIEDAD Secano
	Recinto:14-054-029-00016-00001	Cultivo:20000	BARBECHO TRADICIONAL-SIN VARIEDAD Secano
	Recinto:14-054-029-00016-00001	Cultivo:20000	BARBECHO TRADICIONAL-SIN VARIEDAD Secano
	Recinto:14-054-029-00016-00001	Cultivo:20000	BARBECHO TRADICIONAL-SIN VARIEDAD Secano
	Recinto:14-054-029-00016-00001	Cultivo:20000	BARBECHO TRADICIONAL-SIN VARIEDAD Secano
	Recinto:14-054-029-00016-00001	Cultivo:20000	BARBECHO TRADICIONAL-SIN VARIEDAD Secano
	Recinto:14-054-029-00016-00001	Cultivo:20000	BARBECHO TRADICIONAL-SIN VARIEDAD Secano
	Recinto:14-003-018-00138-00005	Cultivo:20000	BARBECHO TRADICIONAL-SIN VARIEDAD Secano
	Recinto:14-003-017-00036-00001	Cultivo:20000	BARBECHO TRADICIONAL-SIN VARIEDAD Secano
	Recinto:14-054-004-00062-00001	Cultivo:20000	BARBECHO TRADICIONAL-SIN VARIEDAD Secano
	Recinto:14-054-004-00062-00002	Cultivo:20000	BARBECHO TRADICIONAL-SIN VARIEDAD Secano

(1) Con incidencias que retienen pago o deniegan el expediente.  
 (2) Se calcula sobre superficie declarada admisible.  
 (3) Aplicación del artículo 16 bis del RD 147/2023.

Puede verificar la integridad de una copia de este documento mediante la lectura del código QR adjunto o mediante el acceso a la dirección <a href="https://ws050.juntadeandalucia.es/verificarFirma">https://ws050.juntadeandalucia.es/verificarFirma</a> indicando el código de VERIFICACIÓN				
FIRMADO POR	RAQUEL MARIA ESPIN CRESPO	FECHA	26/06/2024	
VERIFICACIÓN	Pk2jmMQ72K8YCCCE9EQ8LU85ENJJ6M	PÁGINA	2656/8857	

**APELLIDOS Y NOMBRE / RAZÓN SOCIAL**

MORENO MUÑOZ MANUEL

**NIF**

\*\*\*\*1064\*

**EXPEDIENTE**

1166576

**RESOLUCIÓN**

CONCESIÓN DE LA AYUDA

**DATOS DE MANTENIMIENTO UNIDADES****GRUPO DE PAGO**

ZONAS DE LIMITACIONES NATURALES

**Sup. Dec.  
Admisible**

25,10

**Sup.  
Resuelta**

25,10

**Sobredecl.**

0,00

**% Sobredecl.**

0,00

**RESUMEN DE PAGOS**

	<b>IMPORTE ( Euros )</b>			
	<b>RESUELTO</b>	<b>FEADER</b>	<b>MAPA</b>	<b>CAPADR</b>
Pago realizado	1.081,20	919,02	106,06	56,12
A pagar	106,80	90,78	10,48	5,54
<b>TOTAL</b>	<b>1.188,00</b>	<b>1.009,80</b>	<b>116,54</b>	<b>61,66</b>

**APLICACIÓN DE REDUCCIONES Y PENALIZACIONES (%)**

<b>Criterios de subvencionabilidad (1)</b>	<b>Presentación tardía</b>	<b>Omisión declaración</b>	<b>Condicionalidad</b>
0,00	0,00	0,00	0,00

**IMPORTE ( Euros )**

Calculado(2)	Reducción	Penalización	Reducción Penalización (3)	Penalización adicional	Resuelto	FEADER	MAPA	CAPADR
1.188,00 €	0,00 €	0,00 €	0,00 €	0,00 €	1.188,00 €	1.009,80 €	116,54 €	61,66 €
<b>Importe Unitario:</b>	<b>54,00 €</b>	<b>Nuevo Importe Unitario:</b>	<b>47,33 €</b>					

**RECINTOS PROPUESTOS**

<b>REF.</b>	<b>REFERENCIA SIGPAC</b>	<b>CULTIVO</b>	<b>S/R</b>	<b>USO SIGPAC</b>	<b>Sup. Dec. admisible</b>	<b>Sup. Campo</b>	<b>Sup. Determ.</b>	<b>Sup. Resuelta</b>
-783223	14-051-002-00037-0001	MEZCLA VEZA - AVENA	S		0,58		0,58	0,58
-547644	14-051-002-00037-0001	MEZCLA VEZA - AVENA	S		1,45		1,45	1,45
1700000006251691	14-054-057-00048-0001	OLIVAR	S		0,95		0,95	0,95
1700000006251693	14-054-057-00029-0003	OLIVAR	S		5,78		5,78	5,78
1700000006251696	14-051-002-00052-0001	TRANQUILLÓN	S		16,34		16,34	16,34

(1) Con incidencias que retienen pago o deniegan el expediente.

(2) Se calcula sobre superficie declarada admisible.

(3) Aplicación del artículo 16 bis del RD 147/2023.

Puede verificar la integridad de una copia de este documento mediante la lectura del código QR adjunto o mediante el acceso a la dirección <https://ws050.juntadeandalucia.es/verificarFirma> indicando el código de VERIFICACIÓN

FIRMADO POR	RAQUEL MARIA ESPIN CRESPO	FECHA	26/06/2024
VERIFICACIÓN	Pk2jmMQ72K8YCCE9EQ8LU85ENJJ6M	PÁGINA	2657/8857





**INCIDENCIAS****INCIDENCIA DESCRIPCIÓN**

- 86119 Carga ganadera NO cumple con el valor mínimo de 0,2 UGM/ha.  
 Recinto:14-051-002-00037-00001 Cultivo:20000 BARBECHO TRADICIONAL-SIN VARIEDAD Secano Carga Ganadera:0  
 Recinto:14-051-002-00037-00004 Cultivo:62000 PASTOS PERMANENTES DE 5 O MAS AÑOS-SIN VARIEDAD Secano Carga Ganadera:0  
 Recinto:14-051-002-00037-00005 Cultivo:62000 PASTOS PERMANENTES DE 5 O MAS AÑOS-SIN VARIEDAD Secano Carga Ganadera:0  
 Recinto:14-051-002-00037-00006 Cultivo:62000 PASTOS PERMANENTES DE 5 O MAS AÑOS-SIN VARIEDAD Secano Carga Ganadera:0  
 Recinto:14-051-002-00037-00007 Cultivo:62000 PASTOS PERMANENTES DE 5 O MAS AÑOS-SIN VARIEDAD Secano Carga Ganadera:0
- 86122 Recinto superficie forrajera que realiza la actividad de producción de pastoreo y no declara el o los códigos del Registro de Explotaciones Ganaderas de Andalucía, REGA.  
 Recinto:14-051-002-00037-00001 Cultivo:20000 BARBECHO TRADICIONAL-SIN VARIEDAD Secano  
 Recinto:14-051-002-00037-00004 Cultivo:62000 PASTOS PERMANENTES DE 5 O MAS AÑOS-SIN VARIEDAD Secano  
 Recinto:14-051-002-00037-00005 Cultivo:62000 PASTOS PERMANENTES DE 5 O MAS AÑOS-SIN VARIEDAD Secano  
 Recinto:14-051-002-00037-00006 Cultivo:62000 PASTOS PERMANENTES DE 5 O MAS AÑOS-SIN VARIEDAD Secano  
 Recinto:14-051-002-00037-00007 Cultivo:62000 PASTOS PERMANENTES DE 5 O MAS AÑOS-SIN VARIEDAD Secano
- 86124 Recinto de forrajera para Cálculo de Carga Ganadera que No pertenece a Explotación.  
 Recinto:14-051-002-00037-00001 Cultivo:20000 BARBECHO TRADICIONAL-SIN VARIEDAD Secano  
 Recinto:14-051-002-00037-00004 Cultivo:62000 PASTOS PERMANENTES DE 5 O MAS AÑOS-SIN VARIEDAD Secano  
 Recinto:14-051-002-00037-00005 Cultivo:62000 PASTOS PERMANENTES DE 5 O MAS AÑOS-SIN VARIEDAD Secano  
 Recinto:14-051-002-00037-00006 Cultivo:62000 PASTOS PERMANENTES DE 5 O MAS AÑOS-SIN VARIEDAD Secano  
 Recinto:14-051-002-00037-00007 Cultivo:62000 PASTOS PERMANENTES DE 5 O MAS AÑOS-SIN VARIEDAD Secano

**Datos considerados para el Cálculo de la Carga Ganadera del expediente**

Superficie determinada para Cálculo Carga Ganadera: 0,00 ha  
 Carga Ganadera del Expediente: 0,00 ugm/ha

**Incidenias de carga ganadera****INCIDENCIA DESCRIPCIÓN**

- 86122 Recinto superficie forrajera que realiza la actividad de producción de pastoreo y no declara el o los códigos del Registro de Explotaciones Ganaderas de Andalucía, REGA.  
 Recinto:14-051-002-00037-00001 Cultivo:20000 BARBECHO TRADICIONAL-SIN VARIEDAD Secano  
 Recinto:14-051-002-00037-00001 Cultivo:20000 BARBECHO TRADICIONAL-SIN VARIEDAD Secano  
 Recinto:14-051-002-00037-00007 Cultivo:62000 PASTOS PERMANENTES DE 5 O MAS AÑOS-SIN VARIEDAD Secano  
 Recinto:14-051-002-00037-00006 Cultivo:62000 PASTOS PERMANENTES DE 5 O MAS AÑOS-SIN VARIEDAD Secano  
 Recinto:14-051-002-00037-00005 Cultivo:62000 PASTOS PERMANENTES DE 5 O MAS AÑOS-SIN VARIEDAD Secano  
 Recinto:14-051-002-00037-00004 Cultivo:62000 PASTOS PERMANENTES DE 5 O MAS AÑOS-SIN VARIEDAD Secano  
 Recinto:14-051-002-00037-00001 Cultivo:20000 BARBECHO TRADICIONAL-SIN VARIEDAD Secano  
 Recinto:14-051-002-00037-00001 Cultivo:20000 BARBECHO TRADICIONAL-SIN VARIEDAD Secano
- 86124 Recinto de forrajera para Cálculo de Carga Ganadera que No pertenece a Explotación.  
 Recinto:14-051-002-00037-00001 Cultivo:20000 BARBECHO TRADICIONAL-SIN VARIEDAD Secano  
 Recinto:14-051-002-00037-00001 Cultivo:20000 BARBECHO TRADICIONAL-SIN VARIEDAD Secano  
 Recinto:14-051-002-00037-00007 Cultivo:62000 PASTOS PERMANENTES DE 5 O MAS AÑOS-SIN VARIEDAD Secano  
 Recinto:14-051-002-00037-00006 Cultivo:62000 PASTOS PERMANENTES DE 5 O MAS AÑOS-SIN VARIEDAD Secano  
 Recinto:14-051-002-00037-00005 Cultivo:62000 PASTOS PERMANENTES DE 5 O MAS AÑOS-SIN VARIEDAD Secano  
 Recinto:14-051-002-00037-00004 Cultivo:62000 PASTOS PERMANENTES DE 5 O MAS AÑOS-SIN VARIEDAD Secano  
 Recinto:14-051-002-00037-00001 Cultivo:20000 BARBECHO TRADICIONAL-SIN VARIEDAD Secano  
 Recinto:14-051-002-00037-00001 Cultivo:20000 BARBECHO TRADICIONAL-SIN VARIEDAD Secano
- 86128 Recinto de Forrajeras que no ha contabilizado para Carga Ganadera por no tener una explotación válida para el cálculo de la Carga Ganadera  
 Recinto:14-051-002-00037-00001 Cultivo:20 BARBECHO TRADICIONAL-  
 Recinto:14-051-002-00037-00001 Cultivo:20 BARBECHO TRADICIONAL-  
 Recinto:14-051-002-00037-00007 Cultivo:62 PASTOS PERMANENTES DE 5 O MAS AÑOS-  
 Recinto:14-051-002-00037-00006 Cultivo:62 PASTOS PERMANENTES DE 5 O MAS AÑOS-  
 Recinto:14-051-002-00037-00005 Cultivo:62 PASTOS PERMANENTES DE 5 O MAS AÑOS-

(1) Con incidencias que retienen pago o deniegan el expediente.  
 (2) Se calcula sobre superficie declarada admisible.  
 (3) Aplicación del artículo 16 bis del RD 147/2023.

Puede verificar la integridad de una copia de este documento mediante la lectura del código QR adjunto o mediante el acceso a la dirección <a href="https://ws050.juntadeandalucia.es/verificarFirma">https://ws050.juntadeandalucia.es/verificarFirma</a> indicando el código de VERIFICACIÓN				
FIRMADO POR	RAQUEL MARIA ESPIN CRESPO	FECHA	26/06/2024	
VERIFICACIÓN	Pk2jmMQ72K8YCC9E9EQ8LU85ENJJ6M	PÁGINA	2658/8857	





Recinto:14-051-002-00037-00004 Cultivo:62 PASTOS PERMANENTES DE 5 O MAS AÑOS-

Recinto:14-051-002-00037-00001 Cultivo:20 BARBECHO TRADICIONAL-

Recinto:14-051-002-00037-00001 Cultivo:20 BARBECHO TRADICIONAL-

(1) Con incidencias que retienen pago o deniegan el expediente.  
(2) Se calcula sobre superficie declarada admisible.  
(3) Aplicación del artículo 16 bis del RD 147/2023.

Puede verificar la integridad de una copia de este documento mediante la lectura del código QR adjunto o mediante el acceso a la dirección <https://ws050.juntadeandalucia.es/verificarFirma> indicando el código de VERIFICACIÓN

FIRMADO POR	RAQUEL MARIA ESPIN CRESCO	FECHA	26/06/2024
VERIFICACIÓN	Pk2jmMQ72K8YCCE9EQ8LU85ENJJ6M	PÁGINA	2659/8857





**APELLIDOS Y NOMBRE / RAZÓN SOCIAL**

MORENO ORTIZ ANTONIO

**NIF**  
\*\*\*\*9880\*

**EXPEDIENTE**  
1037387

**RESOLUCIÓN**  
CONCESIÓN DE LA AYUDA

**DATOS DE MANTENIMIENTO UNIDADES**

<b>GRUPO DE PAGO</b>	<b>Sup. Dec. Admisible</b>	<b>Sup. Resuelta</b>	<b>Sobredecl.</b>	<b>% Sobredecl.</b>
ZONAS DE LIMITACIONES NATURALES	19,53	19,53	0,00	0,00

**RESUMEN DE PAGOS**

	<b>IMPORTE ( Euros )</b>			
	<b>RESUELTO</b>	<b>FEADER</b>	<b>MAPA</b>	<b>CAPADR</b>
Pago realizado	915,29	778,00	89,79	47,50
A pagar	90,41	76,85	8,87	4,69
<b>TOTAL</b>	<b>1.005,70</b>	<b>854,85</b>	<b>98,66</b>	<b>52,19</b>

**APLICACIÓN DE REDUCCIONES Y PENALIZACIONES (%)**

<b>Crterios de subvencionabilidad (1)</b>	<b>Presentación tardía</b>	<b>Omisión declaración</b>	<b>Condicionalidad</b>
0,00	0,00	0,00	0,00

**IMPORTE ( Euros )**

Calculado(2)	Reducción	Penalización	Reducción Penalización (3)	Penalización adicional	Resuelto	FEADER	MAPA	CAPADR
1.005,70 €	0,00 €	0,00 €	0,00 €	0,00 €	1.005,70 €	854,85 €	98,66 €	52,19 €
Importe Unitario:	54,00 €	Nuevo Importe Unitario:	51,49 €					

**RECINTOS PROPUESTOS**

<b>REF.</b>	<b>REFERENCIA SIGPAC</b>	<b>CULTIVO</b>	<b>USO S/R</b>	<b>Sup. Dec. admisible</b>	<b>Sup. Campo</b>	<b>Sup. Determ.</b>	<b>Sup. Resuelta</b>
-1582488	14-046-004-00020-0004	OLIVAR	S	0,53		0,53	0,53
-1582487	14-046-004-00020-0004	OLIVAR	S	1,01		1,01	1,01
-1582486	14-013-030-00082-0002	OLIVAR	S	0,42		0,42	0,42
-1087025	14-046-004-00020-0004	OLIVAR	S	5,93		5,93	5,93
-1087024	14-039-025-00568-0005	OLIVAR	S	0,06		0,06	0,06
-795095	14-039-022-00279-0002	OLIVAR	S	1,09		1,09	1,09
-795093	14-039-025-00568-0003	OLIVAR	S	0,14		0,14	0,14
-569703	14-013-025-00134-0001	OLIVAR	S	2,83		2,83	2,83
-569648	14-013-017-00035-0001	OLIVAR	S	3,15		3,15	3,15
-34715	14-039-023-00313-0003	OLIVAR	S	0,01		0,01	0,01
4092306	14-039-023-00288-0001	OLIVAR	S	0,80		0,80	0,80
6868084	14-039-013-00110-0001	OLIVAR	S	0,38		0,38	0,38
6868089	14-039-022-00083-0001	OLIVAR	S	0,29		0,29	0,29
6868108	14-039-022-00084-0001	OLIVAR	S	0,12		0,12	0,12
6868111	14-039-013-00109-0001	OLIVAR	S	0,27		0,27	0,27
6868116	14-039-015-00265-0001	OLIVAR	S	0,67		0,67	0,67
1700000006970685	14-007-033-00091-0001	OLIVAR	S	1,82		1,82	1,82
1700000006970690	14-046-004-00048-0002	OLIVAR	S	0,01		0,01	0,01

(1) Con incidencias que retienen pago o deniegan el expediente.  
 (2) Se calcula sobre superficie declarada admisible.  
 (3) Aplicación del artículo 16 bis del RD 147/2023.

Puede verificar la integridad de una copia de este documento mediante la lectura del código QR adjunto o mediante el acceso a la dirección <a href="https://ws050.juntadeandalucia.es/verificarFirma">https://ws050.juntadeandalucia.es/verificarFirma</a> indicando el código de VERIFICACIÓN					
FIRMADO POR	RAQUEL MARIA ESPIN CRESPO		FECHA		26/06/2024
VERIFICACIÓN	Pk2jmMQ72K8YCCE9EQ8LU85ENJJ6M		PÁGINA		2660/8857



**APELLIDOS Y NOMBRE / RAZÓN SOCIAL**

MORENO PALOMO MARIA ANGELES

**NIF**

\*\*\*\*1657\*

**EXPEDIENTE**

1155081

**RESOLUCIÓN**

CONCESIÓN DE LA AYUDA

**DATOS DE MANTENIMIENTO UNIDADES**

**GRUPO DE PAGO**

ZONAS DE LIMITACIONES NATURALES

**Sup. Dec. Admisible**  
127,28

**Sup. Resuelta**  
127,28

**Sobredecl.**  
0,00

**% Sobredecl.**  
0,00

**RESUMEN DE PAGOS**

	<b>IMPORTE ( Euros )</b>			
	<b>RESUELTO</b>	<b>FEADER</b>	<b>MAPA</b>	<b>CAPADR</b>
Pago realizado	1.081,20	919,02	106,06	56,12
A pagar	106,80	90,78	10,48	5,54
<b>TOTAL</b>	<b>1.188,00</b>	<b>1.009,80</b>	<b>116,54</b>	<b>61,66</b>

**APLICACIÓN DE REDUCCIONES Y PENALIZACIONES (%)**

<b>Criterios de subvencionabilidad (1)</b>	<b>Presentación tardía</b>	<b>Omisión declaración</b>	<b>Condicionalidad</b>
0,00	0,00	0,00	0,00

**IMPORTE ( Euros )**

Calculado(2)	Reducción	Penalización	Reducción Penalización (3)	Penalización adicional	Resuelto	FEADER	MAPA	CAPADR
1.188,00 €	0,00 €	0,00 €	0,00 €	0,00 €	1.188,00 €	1.009,80 €	116,54 €	61,66 €
Importe Unitario:	54,00 €	Nuevo Importe Unitario:	9,33 €					

**RECINTOS PROPUESTOS**

<b>REF.</b>	<b>REFERENCIA SIGPAC</b>	<b>CULTIVO</b>	<b>S/R</b>	<b>USO SIGPAC</b>	<b>Sup. Dec. admisible</b>	<b>Sup. Campo</b>	<b>Sup. Determ.</b>	<b>Sup. Resuelta</b>
-1546085	14-008-021-00039-0001	TRANQUILLÓN	S		3,85		3,85	3,85
-1473508	14-035-012-00003-0007	MEZCLA VEZA - AVENA	S		2,91		2,91	2,91
-1473505	14-035-012-00003-0009	MEZCLA VEZA - AVENA	S		7,55		7,55	7,55
-480801	14-035-011-00037-0005	TRANQUILLÓN	S		20,64		20,64	20,64
-480793	14-035-011-00037-0005	AVENA	S		37,85		37,85	37,85
5265733	14-035-043-00126-0001	TRIGO BLANDO	S		1,24		1,24	1,24
7512092	14-035-012-00003-0016	TRANQUILLÓN	S		0,02		0,02	0,02
7512093	14-035-012-00003-0015	TRANQUILLÓN	S		0,01		0,01	0,01
1700000006766466	14-008-021-00039-0001	TRANQUILLÓN	S		8,11		8,11	8,11
1700000006766468	14-035-044-00036-0001	TRANQUILLÓN	S		7,36		7,36	7,36
1700000006766469	14-035-012-00002-0001	TRANQUILLÓN	S		18,31		18,31	18,31
1700000006766470	14-035-012-00003-0008	TRANQUILLÓN	S		12,46		12,46	12,46
1700000006766471	14-035-011-00037-0001	AVENA	S		6,97		6,97	6,97

(1) Con incidencias que retienen pago o deniegan el expediente.  
(2) Se calcula sobre superficie declarada admisible.  
(3) Aplicación del artículo 16 bis del RD 147/2023.

Puede verificar la integridad de una copia de este documento mediante la lectura del código QR adjunto o mediante el acceso a la dirección <a href="https://ws050.juntadeandalucia.es/verificarFirma">https://ws050.juntadeandalucia.es/verificarFirma</a> indicando el código de VERIFICACIÓN					
FIRMADO POR	RAQUEL MARIA ESPIN CRESPO		FECHA		26/06/2024
VERIFICACIÓN	Pk2jmMQ72K8YCCE9EQ8LU85ENJJ6M		PÁGINA		2661/8857



**APELLIDOS Y NOMBRE / RAZÓN SOCIAL**

MORENO PALOMO MARIA INMACULADA

**NIF**

\*\*\*\*1658\*

**EXPEDIENTE**

1155054

**RESOLUCIÓN**

CONCESIÓN DE LA AYUDA

**DATOS DE MANTENIMIENTO UNIDADES**

**GRUPO DE PAGO**

ZONAS DE LIMITACIONES NATURALES

**Sup. Dec. Admisible**

129,44

**Sup. Resuelta**

125,68

**Sobredecl.**

3,76

**% Sobredecl.**

2,90

**RESUMEN DE PAGOS**

	<b><u>IMPORTE ( Euros )</u></b>			
	<b><u>RESUELTO</u></b>	<b><u>FEADER</u></b>	<b><u>MAPA</u></b>	<b><u>CAPADR</u></b>
Pago realizado	817,83	695,16	80,23	42,45
A pagar	268,65	228,35	26,35	13,95
<b>TOTAL</b>	<b>1.086,48</b>	<b>923,51</b>	<b>106,58</b>	<b>56,40</b>

**APLICACIÓN DE REDUCCIONES Y PENALIZACIONES (%)**

<b><u>Criterios de subvencionabilidad (1)</u></b>	<b><u>Presentación tardía</u></b>	<b><u>Omisión declaración</u></b>	<b><u>Condicionalidad</u></b>
0,00	0,00	0,00	0,00

**IMPORTE ( Euros )**

<b><u>Calculado(2)</u></b>	<b><u>Reducción</u></b>	<b><u>Penalización</u></b>	<b><u>Reducción Penalización (3)</u></b>	<b><u>Penalización adicional</u></b>	<b><u>Resuelto</u></b>	<b><u>FEADER</u></b>	<b><u>MAPA</u></b>	<b><u>CAPADR</u></b>
1.188,00 €	34,51 €	67,01 €	0,00 €	0,00 €	1.086,48 €	923,51 €	106,58 €	56,39 €
<b>Importe Unitario:</b>	<b>54,00 €</b>	<b>Nuevo Importe Unitario:</b>	<b>9,18 €</b>					

(1) Con incidencias que retienen pago o deniegan el expediente.  
 (2) Se calcula sobre superficie declarada admisible.  
 (3) Aplicación del artículo 16 bis del RD 147/2023.

Puede verificar la integridad de una copia de este documento mediante la lectura del código QR adjunto o mediante el acceso a la dirección <a href="https://ws050.juntadeandalucia.es/verificarFirma">https://ws050.juntadeandalucia.es/verificarFirma</a> indicando el código de VERIFICACIÓN				
FIRMADO POR	RAQUEL MARIA ESPIN CRESPO	FECHA	26/06/2024	
VERIFICACIÓN	Pk2jmMQ72K8YCCE9EQ8LU85ENJJJ6M	PÁGINA	2662/8857	



**RECINTOS PROPUESTOS**

REF.	REFERENCIA SIGPAC	CULTIVO	S/R	USO SIGPAC	Sup. Dec. admisible	Sup. Campo	Sup. Determ.	Sup. Resuelta
-1473451	14-035-028-00047-0001	TRIGO BLANDO	S		1,51		1,51	1,51
-1473442	14-035-028-00047-0001	TRIGO BLANDO	S		16,19		16,19	16,19
-1473310	14-035-041-00001-0007	BARBECHO TRADICIONAL	S		6,76		6,76	6,76
-1473281	14-035-049-00108-0001	TRIGO BLANDO	S		0,14		0,14	0,00
-1473254	14-035-016-00186-0003	TRIGO BLANDO	S		1,29		1,29	1,29
-1473247	14-035-019-00888-0001	TRIGO BLANDO	S		0,07		0,07	0,00
-1473246	14-035-019-00889-0001	TRIGO BLANDO	S		0,08		0,08	0,00
-1473245	14-035-019-00018-0001	TRIGO BLANDO	S		0,15		0,15	0,00
-1473239	14-035-022-00181-0001	TRIGO BLANDO	S		0,05		0,05	0,05
-1473235	14-035-022-00183-0001	TRIGO BLANDO	S		2,03		2,03	2,03
-1473221	14-035-014-00294-0001	TRIGO BLANDO	S		0,07		0,07	0,00
-1473093	14-035-048-00221-0001	BARBECHO TRADICIONAL	S		0,03		0,03	0,03
-1473092	14-035-048-00219-0001	BARBECHO TRADICIONAL	S		0,12		0,12	0,12
-1473085	14-035-048-00223-0001	BARBECHO TRADICIONAL	S		0,30		0,30	0,30
-1473084	14-035-048-00222-0002	BARBECHO TRADICIONAL	S		0,25		0,25	0,25
-1473083	14-035-048-00220-0003	BARBECHO TRADICIONAL	S		1,44		1,44	1,44
-1403957	14-035-019-00324-0002	OLIVAR	S		0,20		0,20	0,20
-1304712	14-035-019-00325-0001	OLIVAR	S		0,53		0,53	0,53
-1304702	14-035-019-00338-0001	TRIGO BLANDO	S		0,36		0,36	0,36
-1063291	14-052-003-00079-0004	TRIGO BLANDO	S		0,92		0,92	0,92
-1063290	14-052-002-00017-0003	TRIGO BLANDO	S		4,12		4,12	4,12
-1063166	14-035-029-00492-0001	BARBECHO TRADICIONAL	S		10,18		10,18	10,18
-1063141	14-035-027-00190-0003	BARBECHO TRADICIONAL	S		2,11		2,11	2,11
-763046	14-035-012-00809-0002	OLIVAR	S		0,01		0,01	0,01
4152494	14-035-020-00441-0001	BARBECHO TRADICIONAL	S		8,08		8,08	8,08
4643192	14-035-019-00326-0001	OLIVAR	S		2,10		2,10	2,10
4643193	14-035-021-00311-0001	OLIVAR	S		2,88		2,88	2,88
5266104	14-035-012-00308-0001	TRIGO BLANDO	S		0,64		0,64	0,64
5266105	14-035-012-00311-0001	TRIGO BLANDO	S		0,89		0,89	0,89
5266106	14-035-012-00309-0001	TRIGO BLANDO	S		0,76		0,76	0,76
5266107	14-035-012-00310-0001	TRIGO BLANDO	S		0,61		0,61	0,61
5266122	14-035-012-00638-0001	TRIGO BLANDO	S		1,14		1,14	1,14
5266152	14-035-018-00380-0001	CEBADA	S		0,34		0,34	0,34
5266153	14-035-018-00381-0001	CEBADA	S		0,25		0,25	0,25
5266154	14-035-018-00382-0001	CEBADA	S		0,46		0,46	0,46
5266155	14-035-018-00383-0001	CEBADA	S		0,70		0,70	0,70
5266156	14-035-018-00384-0001	CEBADA	S		0,59		0,59	0,59
5266157	14-035-019-00337-0001	TRIGO BLANDO	S		3,52		3,52	3,52
5266158	14-035-019-00703-0001	BARBECHO TRADICIONAL	S		0,54		0,54	0,54
5266160	14-035-020-00327-0001	BARBECHO TRADICIONAL	S		0,93		0,93	0,93
5266161	14-035-020-00328-0002	BARBECHO TRADICIONAL	S		0,19		0,19	0,19
5266162	14-035-020-00347-0001	BARBECHO TRADICIONAL	S		0,49		0,49	0,49
5266163	14-035-020-00437-0001	BARBECHO TRADICIONAL	S		0,24		0,24	0,24
5266164	14-035-020-00440-0001	BARBECHO TRADICIONAL	S		0,42		0,42	0,42
5266165	14-035-021-00004-0002	BARBECHO TRADICIONAL	S		3,14		3,14	3,14
5266167	14-035-048-00114-0001	BARBECHO TRADICIONAL	S		0,59		0,59	0,59
5266168	14-035-048-00177-0001	BARBECHO TRADICIONAL	S		0,09		0,09	0,09
5266169	14-035-048-00178-0002	BARBECHO TRADICIONAL	S		0,19		0,19	0,19
5266170	14-035-048-00700-0001	TRIGO BLANDO	S		0,75		0,75	0,75
5266171	14-035-047-00525-0002	OLIVAR	S		1,27		1,27	1,27
5266172	14-035-047-00525-0004	OLIVAR	S		0,06		0,06	0,06
5266175	14-035-009-00235-0001	TRIGO BLANDO	S		0,79		0,79	0,79

(1) Con incidencias que retienen pago o deniegan el expediente.  
 (2) Se calcula sobre superficie declarada admisible.  
 (3) Aplicación del artículo 16 bis del RD 147/2023.

Puede verificar la integridad de una copia de este documento mediante la lectura del código QR adjunto o mediante el acceso a la dirección <a href="https://ws050.juntadeandalucia.es/verificarFirma">https://ws050.juntadeandalucia.es/verificarFirma</a> indicando el código de VERIFICACIÓN					
FIRMADO POR	RAQUEL MARIA ESPIN CRESPO		FECHA		26/06/2024
VERIFICACIÓN	Pk2jmMQ72K8YCCE9EQ8LU85ENJJ6M		PÁGINA		2663/8857



**RECINTOS PROPUESTOS**

REF.	REFERENCIA SIGPAC	CULTIVO	S/R	USO SIGPAC	Sup. Dec. admisible	Sup. Campo	Sup. Determ.	Sup. Resuelta
5266176	14-035-017-00351-0001	BARBECHO TRADICIONAL	S		1,49		1,49	1,49
5266310	14-035-018-00379-0001	CEBADA	S		0,75		0,75	0,75
5266311	14-035-018-00351-0001	CEBADA	S		1,12		1,12	1,12
5266312	14-035-018-00366-0001	CEBADA	S		0,30		0,30	0,30
5266313	14-035-018-00367-0001	CEBADA	S		0,42		0,42	0,42
5266314	14-035-018-00377-0001	CEBADA	S		0,98		0,98	0,98
5266315	14-035-018-00187-0001	TRIGO BLANDO	S		0,80		0,80	0,80
5266316	14-035-018-00378-0001	CEBADA	S		1,81		1,81	1,81
5266317	14-035-018-00195-0001	TRIGO BLANDO	S		0,76		0,76	0,76
5266318	14-035-018-00375-0001	CEBADA	S		0,79		0,79	0,79
5266319	14-035-018-00376-0001	CEBADA	S		1,08		1,08	1,08
5266320	14-035-018-00372-0001	CEBADA	S		0,72		0,72	0,72
5266321	14-035-018-00365-0001	CEBADA	S		0,26		0,26	0,26
5266322	14-035-018-00370-0001	CEBADA	S		0,70		0,70	0,70
5266323	14-035-018-00371-0001	CEBADA	S		0,63		0,63	0,63
5266324	14-035-018-00363-0001	CEBADA	S		0,22		0,22	0,22
5266325	14-035-018-00368-0001	CEBADA	S		0,54		0,54	0,54
5266326	14-035-018-00364-0001	CEBADA	S		0,22		0,22	0,22
5266327	14-035-018-00369-0001	CEBADA	S		0,89		0,89	0,89
5266337	14-035-048-00180-0001	BARBECHO TRADICIONAL	S		1,30		1,30	1,30
5266338	14-035-048-00181-0003	BARBECHO TRADICIONAL	S		0,36		0,36	0,36
5266339	14-035-019-00609-0001	TRIGO BLANDO	S		0,97		0,97	0,97
5266340	14-035-048-00179-0001	BARBECHO TRADICIONAL	S		1,01		1,01	1,01
5266341	14-035-005-00173-0001	TRIGO BLANDO	S		6,87		6,87	6,87
5266342	14-035-005-00173-0003	TRIGO BLANDO	S		2,10		2,10	2,10
5266343	14-035-005-00172-0001	TRIGO BLANDO	S		0,43		0,43	0,43
5266344	14-035-048-00497-0001	TRIGO BLANDO	S		0,62		0,62	0,62
5266345	14-035-048-00498-0001	TRIGO BLANDO	S		0,25		0,25	0,25
5266346	14-035-048-00182-0001	BARBECHO TRADICIONAL	S		0,08		0,08	0,08
5266347	14-035-048-00499-0002	TRIGO BLANDO	S		0,09		0,09	0,09
5266351	14-035-049-00107-0001	TRIGO BLANDO	S		0,59		0,59	0,59
5266352	14-035-048-00579-0001	TRIGO BLANDO	S		0,53		0,53	0,53
5800272	14-035-021-00180-0001	BARBECHO TRADICIONAL	S		1,38		1,38	1,38
5800273	14-035-021-00163-0001	BARBECHO TRADICIONAL	S		1,30		1,30	1,30
1700000006115006	14-035-012-00168-0001	OLIVAR	S		0,46		0,46	0,46
1700000006115007	14-035-012-00556-0002	OLIVAR	S		1,11		1,11	1,11
1700000006115008	14-035-012-00558-0002	OLIVAR	S		1,31		1,31	0,00
1700000006115009	14-035-012-00559-0001	OLIVAR	S		0,94		0,94	0,00
1700000006115010	14-035-012-00509-0001	OLIVAR	S		2,13		2,13	2,13
1700000006115012	14-035-012-00553-0001	OLIVAR	S		0,45		0,45	0,45
1700000006115013	14-035-012-00384-0001	OLIVAR	S		0,51		0,51	0,51
1700000006115014	14-035-012-00387-0001	OLIVAR	S		1,71		1,71	1,71
1700000006115016	14-035-012-00220-0001	OLIVAR	S		0,39		0,39	0,39
1700000006115017	14-035-026-00283-0001	OLIVAR	S		1,82		1,82	1,80
1700000006115018	14-035-012-00828-0003	OLIVAR	S		1,06		1,06	1,06
1700000006115019	14-035-029-00082-0001	OLIVAR	S		0,22		0,22	0,22
1700000006115020	14-035-029-00081-0001	OLIVAR	S		1,06		1,06	1,06
1700000006115021	14-035-012-00628-0001	OLIVAR	S		1,08		1,08	1,08
1700000006115023	14-035-012-00809-0001	OLIVAR	S		0,15		0,15	0,15
1700000006115025	14-035-012-00628-0002	OLIVAR	S		0,14		0,14	0,14
1700000006120248	14-035-014-00296-0001	TRIGO BLANDO	S		0,91		0,91	0,00
1700000006120249	14-035-014-00298-0001	TRIGO BLANDO	S		0,07		0,07	0,00

(1) Con incidencias que retienen pago o deniegan el expediente.  
 (2) Se calcula sobre superficie declarada admisible.  
 (3) Aplicación del artículo 16 bis del RD 147/2023.

Puede verificar la integridad de una copia de este documento mediante la lectura del código QR adjunto o mediante el acceso a la dirección <a href="https://ws050.juntadeandalucia.es/verificarFirma">https://ws050.juntadeandalucia.es/verificarFirma</a> indicando el código de VERIFICACIÓN					
FIRMADO POR	RAQUEL MARIA ESPIN CRESPO		FECHA		26/06/2024
VERIFICACIÓN	Pk2jmMQ72K8YCCE9EQ8LU85ENJJ6M		PÁGINA		2664/8857



**INCIDENCIAS**

**INCIDENCIA DESCRIPCIÓN**

242	<p>Recinto pendiente de acreditación de titularidad.</p> <p>Recinto:14-035-012-00558-00002 Cultivo:101010 OLIVAR-PICUAL Secano</p> <p>Recinto:14-035-012-00559-00001 Cultivo:101010 OLIVAR-PICUAL Secano</p> <p>Recinto:14-035-014-00294-00001 Cultivo:1000 TRIGO BLANDO-SIN VARIEDAD Secano</p> <p>Recinto:14-035-014-00296-00001 Cultivo:1000 TRIGO BLANDO-SIN VARIEDAD Secano</p> <p>Recinto:14-035-014-00298-00001 Cultivo:1000 TRIGO BLANDO-SIN VARIEDAD Secano</p> <p>Recinto:14-035-019-00018-00001 Cultivo:1000 TRIGO BLANDO-SIN VARIEDAD Secano</p> <p>Recinto:14-035-019-00888-00001 Cultivo:1000 TRIGO BLANDO-SIN VARIEDAD Secano</p> <p>Recinto:14-035-019-00889-00001 Cultivo:1000 TRIGO BLANDO-SIN VARIEDAD Secano</p> <p>Recinto:14-035-049-00108-00001 Cultivo:1000 TRIGO BLANDO-SIN VARIEDAD Secano</p>
3790	<p>Recinto declarado inactivo</p> <p>Recinto:14-035-019-00018-00001 Cultivo: -</p> <p>Recinto:14-035-019-00888-00001 Cultivo: -</p> <p>Recinto:14-035-019-00889-00001 Cultivo: -</p>
4272	<p>Verifica que las líneas de declaración de las Solicitudes Únicas no tienen solapes con la capa de Retroactividad Gráfica (ambas de la misma campaña) a nivel de expediente/línea de declaración gráfica de la solicitud.</p> <p>Recinto:14-035-026-00283-00001 Cultivo: - Agregado de la referencia del recinto.:0 Zona de la referencia del recinto.:0 Superficie solapada.:0,02 Id. Incid.:95148881</p>

**Datos considerados para el Cálculo de la Carga Ganadera del expediente**


**Superficie determinada para Cálculo Carga Ganadera:** 0,00 ha  
**Carga Ganadera del Expediente:** 0,00 ugm/ha

**Incidencias de carga ganadera**

**INCIDENCIA DESCRIPCIÓN**

86132	<p>Recinto superficie forrajera que no realiza la actividad de producción de pastoreo.</p> <p>Recinto:14-035-041-00001-00007 Cultivo:20000 BARBECHO TRADICIONAL-SIN VARIEDAD Secano</p> <p>Recinto:14-035-048-00221-00001 Cultivo:20000 BARBECHO TRADICIONAL-SIN VARIEDAD Secano</p> <p>Recinto:14-035-048-00219-00001 Cultivo:20000 BARBECHO TRADICIONAL-SIN VARIEDAD Secano</p> <p>Recinto:14-035-048-00223-00001 Cultivo:20000 BARBECHO TRADICIONAL-SIN VARIEDAD Secano</p> <p>Recinto:14-035-048-00222-00002 Cultivo:20000 BARBECHO TRADICIONAL-SIN VARIEDAD Secano</p> <p>Recinto:14-035-048-00220-00003 Cultivo:20000 BARBECHO TRADICIONAL-SIN VARIEDAD Secano</p> <p>Recinto:14-035-029-00492-00001 Cultivo:20000 BARBECHO TRADICIONAL-SIN VARIEDAD Secano</p> <p>Recinto:14-035-027-00190-00003 Cultivo:20000 BARBECHO TRADICIONAL-SIN VARIEDAD Secano</p> <p>Recinto:14-035-020-00441-00001 Cultivo:20000 BARBECHO TRADICIONAL-SIN VARIEDAD Secano</p> <p>Recinto:14-035-019-00703-00001 Cultivo:20000 BARBECHO TRADICIONAL-SIN VARIEDAD Secano</p> <p>Recinto:14-035-020-00327-00001 Cultivo:20000 BARBECHO TRADICIONAL-SIN VARIEDAD Secano</p> <p>Recinto:14-035-020-00328-00002 Cultivo:20000 BARBECHO TRADICIONAL-SIN VARIEDAD Secano</p> <p>Recinto:14-035-020-00347-00001 Cultivo:20000 BARBECHO TRADICIONAL-SIN VARIEDAD Secano</p> <p>Recinto:14-035-020-00437-00001 Cultivo:20000 BARBECHO TRADICIONAL-SIN VARIEDAD Secano</p> <p>Recinto:14-035-020-00440-00001 Cultivo:20000 BARBECHO TRADICIONAL-SIN VARIEDAD Secano</p> <p>Recinto:14-035-021-00004-00002 Cultivo:20000 BARBECHO TRADICIONAL-SIN VARIEDAD Secano</p> <p>Recinto:14-035-048-00114-00001 Cultivo:20000 BARBECHO TRADICIONAL-SIN VARIEDAD Secano</p> <p>Recinto:14-035-048-00177-00001 Cultivo:20000 BARBECHO TRADICIONAL-SIN VARIEDAD Secano</p> <p>Recinto:14-035-048-00178-00002 Cultivo:20000 BARBECHO TRADICIONAL-SIN VARIEDAD Secano</p> <p>Recinto:14-035-017-00351-00001 Cultivo:20000 BARBECHO TRADICIONAL-SIN VARIEDAD Secano</p> <p>Recinto:14-035-048-00180-00001 Cultivo:20000 BARBECHO TRADICIONAL-SIN VARIEDAD Secano</p> <p>Recinto:14-035-048-00181-00003 Cultivo:20000 BARBECHO TRADICIONAL-SIN VARIEDAD Secano</p> <p>Recinto:14-035-048-00179-00001 Cultivo:20000 BARBECHO TRADICIONAL-SIN VARIEDAD Secano</p> <p>Recinto:14-035-048-00182-00001 Cultivo:20000 BARBECHO TRADICIONAL-SIN VARIEDAD Secano</p> <p>Recinto:14-035-021-00180-00001 Cultivo:20000 BARBECHO TRADICIONAL-SIN VARIEDAD Secano</p> <p>Recinto:14-035-021-00163-00001 Cultivo:20000 BARBECHO TRADICIONAL-SIN VARIEDAD Secano</p>
-------	--

(1) Con incidencias que retienen pago o deniegan el expediente.  
 (2) Se calcula sobre superficie declarada admisible.  
 (3) Aplicación del artículo 16 bis del RD 147/2023.

Puede verificar la integridad de una copia de este documento mediante la lectura del código QR adjunto o mediante el acceso a la dirección <a href="https://ws050.juntadeandalucia.es/verificarFirma">https://ws050.juntadeandalucia.es/verificarFirma</a> indicando el código de VERIFICACIÓN				
FIRMADO POR	RAQUEL MARIA ESPIN CRESPO	FECHA	26/06/2024	
VERIFICACIÓN	Pk2jmMQ72K8YCCE9EQ8LU85ENJJ6M	PÁGINA	2665/8857	

**APELLIDOS Y NOMBRE / RAZÓN SOCIAL**

MORENO RUIZ ANTONIO

**NIF**

\*\*\*\*1742\*

**EXPEDIENTE**

1134886

**RESOLUCIÓN**

CONCESIÓN DE LA AYUDA

**DATOS DE MANTENIMIENTO UNIDADES****GRUPO DE PAGO**

ZONAS DE LIMITACIONES NATURALES

**Sup. Dec.  
Admisible**

271,16

**Sup.  
Resuelta**

271,16

**Sobredecl.**

0,00

**% Sobredecl.**

0,00

**RESUMEN DE PAGOS**

	<b>IMPORTE ( Euros )</b>			
	<b>RESUELTO</b>	<b>FEADER</b>	<b>MAPA</b>	<b>CAPADR</b>
Pago realizado	1.081,20	919,02	106,06	56,12
A pagar	106,32	90,37	10,43	5,52
<b>TOTAL</b>	<b>1.187,52</b>	<b>1.009,39</b>	<b>116,49</b>	<b>61,64</b>

**APLICACIÓN DE REDUCCIONES Y PENALIZACIONES (%)**

<b>Criterios de subvencionabilidad (1)</b>	<b>Presentación tardía</b>	<b>Omisión declaración</b>	<b>Condicionalidad</b>
0,00	0,00	0,00	0,00

**IMPORTE ( Euros )**

Calculado(2)	Reducción	Penalización	Reducción Penalización (3)	Penalización adicional	Resuelto	FEADER	MAPA	CAPADR
1.187,52 €	0,00 €	0,00 €	0,00 €	0,00 €	1.187,52 €	1.009,39 €	116,50 €	61,63 €
Importe Unitario:	54,00 €	Nuevo Importe Unitario:	4,38 €					

(1) Con incidencias que retienen pago o deniegan el expediente.

(2) Se calcula sobre superficie declarada admisible.

(3) Aplicación del artículo 16 bis del RD 147/2023.

Puede verificar la integridad de una copia de este documento mediante la lectura del código QR adjunto o mediante el acceso a la dirección <https://ws050.juntadeandalucia.es/verificarFirma> indicando el código de VERIFICACIÓN

FIRMADO POR

RAQUEL MARIA ESPIN CRESPO

FECHA

26/06/2024

VERIFICACIÓN

Pk2jmMQ72K8YCCE9EQ8LU85ENJJ6M

PÁGINA

2666/8857







**RECINTOS PROPUESTOS**

REF.	REFERENCIA SIGPAC	CULTIVO	S/R	USO SIGPAC	Sup._Dec. admisible	Sup. Campo	Sup. Determ.	Sup. Resuelta
-1503406	14-054-026-00031-0002	PASTOS PERMANENTES DE 5 O MAS AÑOS	S		4,25		4,25	4,25
-1503403	14-054-026-00001-0002	PASTOS PERMANENTES DE 5 O MAS AÑOS	S		5,35		5,35	5,35
-1503399	14-054-024-00017-0002	PASTOS PERMANENTES DE 5 O MAS AÑOS	S		0,14		0,14	0,14
-1503397	14-054-024-00014-0004	PASTOS PERMANENTES DE 5 O MAS AÑOS	S		11,04		11,04	11,04
-1503395	14-054-024-00013-0003	PASTOS PERMANENTES DE 5 O MAS AÑOS	S		23,21		23,21	23,21
-961672	14-054-024-00021-0004	PASTOS PERMANENTES DE 5 O MAS AÑOS	S		0,44		0,44	0,44
-776923	14-054-032-00045-0009	PASTOS PERMANENTES DE 5 O MAS AÑOS	S		0,03		0,03	0,03
-776921	14-054-032-00045-0001	PASTOS PERMANENTES DE 5 O MAS AÑOS	S		30,35		30,35	30,35
-776915	14-054-031-00002-0001	PASTOS PERMANENTES DE 5 O MAS AÑOS	S		8,93		8,93	8,93
-555645	14-054-024-00030-0008	PASTOS DE MENOS DE 5 AÑOS	S		1,80		1,80	1,80
1700000006545865	14-054-013-00001-0001	PASTOS PERMANENTES DE 5 O MAS AÑOS	S		3,28		3,28	3,28
1700000006545867	14-054-035-00001-0002	PASTOS PERMANENTES DE 5 O MAS AÑOS	S		0,57		0,57	0,57
1700000006545868	14-054-035-00002-0001	PASTOS PERMANENTES DE 5 O MAS AÑOS	S		0,24		0,24	0,24
1700000006545869	14-054-029-00022-0001	PASTOS PERMANENTES DE 5 O MAS AÑOS	S		50,96		50,96	50,96
1700000006545870	14-054-022-00007-0004	PASTOS DE MENOS DE 5 AÑOS	S		0,59		0,59	0,59
1700000006545871	14-054-024-00002-0001	PASTOS PERMANENTES DE 5 O MAS AÑOS	S		7,68		7,68	7,68
1700000006545872	14-054-014-00010-0008	PASTOS DE MENOS DE 5 AÑOS	S		0,06		0,06	0,06
1700000006545876	14-054-017-00014-0002	AVENA	S		3,33		3,33	3,33
1700000006545877	14-054-024-00030-0007	PASTOS DE MENOS DE 5 AÑOS	S		4,15		4,15	4,13
1700000006545878	14-054-027-00017-0001	PASTOS PERMANENTES DE 5 O MAS AÑOS	S		0,08		0,08	0,08
1700000006545879	14-054-024-00021-0003	PASTOS DE MENOS DE 5 AÑOS	S		0,01		0,01	0,01
1700000006545880	14-054-027-00016-0001	PASTOS PERMANENTES DE 5 O MAS AÑOS	S		0,10		0,10	0,10
1700000006545881	14-054-024-00019-0001	PASTOS PERMANENTES DE 5 O MAS AÑOS	S		2,70		2,70	2,70
1700000006545882	14-054-024-00022-0001	PASTOS PERMANENTES DE 5 O MAS AÑOS	S		11,10		11,10	11,10
1700000006545883	14-054-024-00023-0001	PASTOS PERMANENTES DE 5 O MAS AÑOS	S		3,95		3,95	3,95
1700000006545884	14-054-024-00020-0001	PASTOS PERMANENTES DE 5 O MAS AÑOS	S		3,53		3,53	3,53
1700000006545885	14-054-024-00021-0001	PASTOS PERMANENTES DE 5 O MAS AÑOS	S		6,47		6,47	6,47
1700000006545887	14-054-024-00030-0003	PASTOS DE MENOS DE 5 AÑOS	S		5,21		5,21	5,17
1700000006545888	14-054-014-00005-0001	PASTOS PERMANENTES DE 5 O MAS AÑOS	S		3,48		3,48	3,48
1700000006545889	14-054-014-00009-0001	PASTOS PERMANENTES DE 5 O MAS AÑOS	S		22,46		22,46	22,46
1700000006545890	14-054-014-00010-0001	PASTOS PERMANENTES DE 5 O MAS AÑOS	S		12,29		12,29	12,24
1700000006545891	14-054-023-00002-0003	PASTOS DE MENOS DE 5 AÑOS	S		3,54		3,54	3,54
1700000006545892	14-054-014-00010-0006	PASTOS PERMANENTES DE 5 O MAS AÑOS	S		3,54		3,54	3,54
1700000006545893	14-054-024-00021-0002	PASTOS DE MENOS DE 5 AÑOS	R		1,30		1,30	1,30
1700000006545894	14-054-024-00002-0003	PASTOS PERMANENTES DE 5 O MAS AÑOS	S		1,60		1,60	1,60
1700000006545895	14-054-022-00007-0003	PASTOS PERMANENTES DE 5 O MAS AÑOS	S		18,83		18,83	18,83
1700000006545896	14-054-023-00006-0002	PASTOS PERMANENTES DE 5 O MAS AÑOS	S		3,34		3,34	3,34
1700000006545897	14-054-014-00010-0007	PASTOS PERMANENTES DE 5 O MAS AÑOS	S		1,06		1,06	1,06
1700000006545898	14-054-014-00012-0001	PASTOS PERMANENTES DE 5 O MAS AÑOS	S		10,28		10,28	10,28

**INCIDENCIAS**

**INCIDENCIA DESCRIPCIÓN**

- 4272 Verifica que las líneas de declaración de las Solicitudes Únicas no tienen solapes con la capa de Retroactividad Gráfica (ambas de la misma campaña) a nivel de expediente/línea de declaración gráfica de la solicitud.  
 Recinto:14-054-014-00010-00001 Cultivo: - Agregado de la referencia del recinto.:0 Zona de la referencia del recinto.:0 Superficie solapada.:0,05 Id. Incid.:95145992  
 Recinto:14-054-024-00030-00003 Cultivo: - Agregado de la referencia del recinto.:0 Zona de la referencia del recinto.:0 Superficie solapada.:0,04 Id. Incid.:95145991  
 Recinto:14-054-024-00030-00007 Cultivo: - Agregado de la referencia del recinto.:0 Zona de la referencia del recinto.:0 Superficie solapada.:0,02 Id. Incid.:95145990
- 86126 Recinto de forrajera para Cálculo de Carga Ganadera que No pertenece a Explotación con UGM válida.  
 Recinto:14-054-030-00018-00003 Cultivo:62000 PASTOS PERMANENTES DE 5 O MAS AÑOS-SIN VARIEDAD Secano  
 Explotacion:ES140540001353

(1) Con incidencias que retienen pago o deniegan el expediente.  
 (2) Se calcula sobre superficie declarada admisible.  
 (3) Aplicación del artículo 16 bis del RD 147/2023.

Puede verificar la integridad de una copia de este documento mediante la lectura del código QR adjunto o mediante el acceso a la dirección <a href="https://ws050.juntadeandalucia.es/verificarFirma">https://ws050.juntadeandalucia.es/verificarFirma</a> indicando el código de VERIFICACIÓN					
FIRMADO POR	RAQUEL MARIA ESPIN CRESPO		FECHA		26/06/2024
VERIFICACIÓN	Pk2jmMQ72K8YCCE9EQ8LU85ENJJJ6M		PÁGINA		2667/8857

**Datos considerados para el Cálculo de la Carga Ganadera del expediente**

Superficie determinada para Cálculo Carga Ganadera: 267,83 ha

Carga Ganadera del Expediente: 0,90 ugm/ha

<u>Explotación</u>	<u>Especie</u>	<u>Ugm Calculada para CG</u>
ES140540000048	PORCINO	67,67
ES140540000050	BOVINA	19,33
ES140540000050	PORCINO	46,46
ES140540000094	OVINA	17,67
ES140540000094	PORCINO	3,80
ES140540000111	OVINA	9,63
ES140540000111	PORCINO	8,38
ES140540000122	BOVINA	38,02
ES140540000122	PORCINO	5,82
ES140540001281	BOVINA	25,09

**Recintos Determinados para el Cálculo de Garga Ganadera**

<u>REF.</u>	<u>REFERENCIA SIGPAC</u>	<u>CULTIVO</u>	<u>DESCRIPCIÓN CULTIVO</u>	<u>S/R</u>	<u>SUP. RESUELTA (ha)</u>
-1503406	14-054-026-00031-00002	62000	PASTOS PERMANENTES DE 5 O MAS AÑOS-SIN VARIEDAD	S	4,25
-1503403	14-054-026-00001-00002	62000	PASTOS PERMANENTES DE 5 O MAS AÑOS-SIN VARIEDAD	S	5,35
-1503399	14-054-024-00017-00002	62000	PASTOS PERMANENTES DE 5 O MAS AÑOS-SIN VARIEDAD	S	0,14
-1503397	14-054-024-00014-00004	62000	PASTOS PERMANENTES DE 5 O MAS AÑOS-SIN VARIEDAD	S	11,04
-1503395	14-054-024-00013-00003	62000	PASTOS PERMANENTES DE 5 O MAS AÑOS-SIN VARIEDAD	S	23,21
-961672	14-054-024-00021-00004	62000	PASTOS PERMANENTES DE 5 O MAS AÑOS-SIN VARIEDAD	S	0,44
-776923	14-054-032-00045-00009	62000	PASTOS PERMANENTES DE 5 O MAS AÑOS-SIN VARIEDAD	S	0,03
-776921	14-054-032-00045-00001	62000	PASTOS PERMANENTES DE 5 O MAS AÑOS-SIN VARIEDAD	S	30,35
-776915	14-054-031-00002-00001	62000	PASTOS PERMANENTES DE 5 O MAS AÑOS-SIN VARIEDAD	S	8,93
-555645	14-054-024-00030-00008	63000	PASTOS DE MENOS DE 5 AÑOS-SIN VARIEDAD	S	1,80
1700000006545865	14-054-013-00001-00001	62000	PASTOS PERMANENTES DE 5 O MAS AÑOS-SIN VARIEDAD	S	3,28
1700000006545867	14-054-035-00001-00002	62000	PASTOS PERMANENTES DE 5 O MAS AÑOS-SIN VARIEDAD	S	0,57
1700000006545868	14-054-035-00002-00001	62000	PASTOS PERMANENTES DE 5 O MAS AÑOS-SIN VARIEDAD	S	0,24
1700000006545869	14-054-029-00022-00001	62000	PASTOS PERMANENTES DE 5 O MAS AÑOS-SIN VARIEDAD	S	50,96
1700000006545870	14-054-022-00007-00004	63000	PASTOS DE MENOS DE 5 AÑOS-SIN VARIEDAD	S	0,59
1700000006545871	14-054-024-00002-00001	62000	PASTOS PERMANENTES DE 5 O MAS AÑOS-SIN VARIEDAD	S	7,68
1700000006545872	14-054-014-00010-00008	63000	PASTOS DE MENOS DE 5 AÑOS-SIN VARIEDAD	S	0,06
1700000006545877	14-054-024-00030-00007	63000	PASTOS DE MENOS DE 5 AÑOS-SIN VARIEDAD	S	4,13
1700000006545878	14-054-027-00017-00001	62000	PASTOS PERMANENTES DE 5 O MAS AÑOS-SIN VARIEDAD	S	0,08
1700000006545879	14-054-024-00021-00003	63000	PASTOS DE MENOS DE 5 AÑOS-SIN VARIEDAD	S	0,01
1700000006545880	14-054-027-00016-00001	62000	PASTOS PERMANENTES DE 5 O MAS AÑOS-SIN VARIEDAD	S	0,10
1700000006545881	14-054-024-00019-00001	62000	PASTOS PERMANENTES DE 5 O MAS AÑOS-SIN VARIEDAD	S	2,70
1700000006545882	14-054-024-00022-00001	62000	PASTOS PERMANENTES DE 5 O MAS AÑOS-SIN VARIEDAD	S	11,10
1700000006545883	14-054-024-00023-00001	62000	PASTOS PERMANENTES DE 5 O MAS AÑOS-SIN VARIEDAD	S	3,95
1700000006545884	14-054-024-00020-00001	62000	PASTOS PERMANENTES DE 5 O MAS AÑOS-SIN VARIEDAD	S	3,53

(1) Con incidencias que retienen pago o deniegan el expediente.

(2) Se calcula sobre superficie declarada admisible.

(3) Aplicación del artículo 16 bis del RD 147/2023.

Puede verificar la integridad de una copia de este documento mediante la lectura del código QR adjunto o mediante el acceso a la dirección <https://ws050.juntadeandalucia.es/verificarFirma> indicando el código de VERIFICACIÓN

FIRMADO POR	RAQUEL MARIA ESPIN CRESPO	FECHA	26/06/2024
VERIFICACIÓN	Pk2jmMQ72K8YCCE9EQ8LU85ENJJ6M	PÁGINA	2668/8857



**Recintos Determinados para el Cálculo de Garga Ganadera**

REF.	REFERENCIA SIGPAC	CULTIVO	DESCRIPCIÓN CULTIVO	S/R	SUP. RESUELTA (ha)
170000006545885	14-054-024-00021-00001	62000	PASTOS PERMANENTES DE 5 O MAS AÑOS-SIN VARIEDAD	S	6,47
170000006545887	14-054-024-00030-00003	63000	PASTOS DE MENOS DE 5 AÑOS-SIN VARIEDAD	S	5,17
170000006545888	14-054-014-00005-00001	62000	PASTOS PERMANENTES DE 5 O MAS AÑOS-SIN VARIEDAD	S	3,48
170000006545889	14-054-014-00009-00001	62000	PASTOS PERMANENTES DE 5 O MAS AÑOS-SIN VARIEDAD	S	22,46
170000006545890	14-054-014-00010-00001	62000	PASTOS PERMANENTES DE 5 O MAS AÑOS-SIN VARIEDAD	S	12,24
170000006545891	14-054-023-00002-00003	63000	PASTOS DE MENOS DE 5 AÑOS-SIN VARIEDAD	S	3,54
170000006545892	14-054-014-00010-00006	62000	PASTOS PERMANENTES DE 5 O MAS AÑOS-SIN VARIEDAD	S	3,54
170000006545893	14-054-024-00021-00002	63000	PASTOS DE MENOS DE 5 AÑOS-SIN VARIEDAD	R	1,30
170000006545894	14-054-024-00002-00003	62000	PASTOS PERMANENTES DE 5 O MAS AÑOS-SIN VARIEDAD	S	1,60
170000006545895	14-054-022-00007-00003	62000	PASTOS PERMANENTES DE 5 O MAS AÑOS-SIN VARIEDAD	S	18,83
170000006545896	14-054-023-00006-00002	62000	PASTOS PERMANENTES DE 5 O MAS AÑOS-SIN VARIEDAD	S	3,34
170000006545897	14-054-014-00010-00007	62000	PASTOS PERMANENTES DE 5 O MAS AÑOS-SIN VARIEDAD	S	1,06
170000006545898	14-054-014-00012-00001	62000	PASTOS PERMANENTES DE 5 O MAS AÑOS-SIN VARIEDAD	S	10,28

**Incidencias de carga ganadera****INCIDENCIA DESCRIPCIÓN**

- 86126 Recinto de forrajera para Cálculo de Carga Ganadera que No pertenece a Explotación con UGM válida.  
Recinto:14-054-030-00018-00003 Cultivo:62000 PASTOS PERMANENTES DE 5 O MAS AÑOS-SIN VARIEDAD Secano  
Explotacion:ES140540001353
- 86128 Recinto de Forrajeras que no ha contabilizado para Carga Ganadera por no tener una explotación válida para el cálculo de la Carga Ganadera  
Recinto:14-054-030-00018-00003 Cultivo:62 PASTOS PERMANENTES DE 5 O MAS AÑOS-

(1) Con incidencias que retienen pago o deniegan el expediente.  
(2) Se calcula sobre superficie declarada admisible.  
(3) Aplicación del artículo 16 bis del RD 147/2023.

Puede verificar la integridad de una copia de este documento mediante la lectura del código QR adjunto o mediante el acceso a la dirección <https://ws050.juntadeandalucia.es/verificarFirma> indicando el código de VERIFICACIÓN

FIRMADO POR	RAQUEL MARIA ESPIN CRESPO	FECHA	26/06/2024
VERIFICACIÓN	Pk2jmMQ72K8YCCE9EQ8LU85ENJJ6M	PÁGINA	2669/8857



**APELLIDOS Y NOMBRE / RAZÓN SOCIAL**

MORENO TOBAL ALFONSO

**NIF**

\*\*\*\*8573\*

**EXPEDIENTE**

1038167

**RESOLUCIÓN**

CONCESIÓN DE LA AYUDA

**DATOS DE MANTENIMIENTO UNIDADES****GRUPO DE PAGO**

ZONAS DE LIMITACIONES NATURALES

**Sup. Dec.  
Admisible**

12,17

**Sup.  
Resuelta**

12,17

**Sobredecl.**

0,00

**% Sobredecl.**

0,00

**RESUMEN DE PAGOS**

	<b>IMPORTE ( Euros )</b>			
	<b>RESUELTO</b>	<b>FEADER</b>	<b>MAPA</b>	<b>CAPADR</b>
Pago realizado	598,10	508,38	58,67	31,04
A pagar	59,08	50,22	5,80	3,06
<b>TOTAL</b>	<b>657,18</b>	<b>558,60</b>	<b>64,47</b>	<b>34,10</b>

**APLICACIÓN DE REDUCCIONES Y PENALIZACIONES (%)**

<b>Crterios de subvencionabilidad (1)</b>	<b>Presentación tardía</b>	<b>Omisión declaración</b>	<b>Condicionalidad</b>
0,00	0,00	0,00	0,00

**IMPORTE ( Euros )**

Calculado(2)	Reducción	Penalización	Reducción Penalización (3)	Penalización adicional	Resuelto	FEADER	MAPA	CAPADR
657,18 €	0,00 €	0,00 €	0,00 €	0,00 €	657,18 €	558,60 €	64,47 €	34,11 €
<b>Importe Unitario:</b>	<b>54,00 €</b>	<b>Nuevo Importe Unitario:</b>	<b>54,00 €</b>					

**RECINTOS PROPUESTOS**

<b>REF.</b>	<b>REFERENCIA SIGPAC</b>	<b>CULTIVO</b>	<b>USO S/R SIGPAC</b>	<b>Sup. Dec. admisible</b>	<b>Sup. Campo</b>	<b>Sup. Determ.</b>	<b>Sup. Resuelta</b>
-1321011	14-038-048-00232-0001	OLIVAR	S	0,06		0,06	0,06
-1321010	14-038-048-00224-0001	OLIVAR	S	0,28		0,28	0,28
-1321009	14-038-048-00223-0001	OLIVAR	S	0,71		0,71	0,71
-1321008	14-038-048-00222-0001	OLIVAR	S	0,31		0,31	0,31
1700000005899157	14-038-036-00062-0006	OLIVAR	S	0,02		0,02	0,02
1700000005899159	14-038-115-00089-0003	OLIVAR	S	1,62		1,62	1,62
1700000005899160	14-038-046-00056-0002	OLIVAR	S	0,03		0,03	0,03
1700000005899161	14-038-046-00274-0008	OLIVAR	S	1,20		1,20	1,20
1700000005899162	14-038-046-09014-0003	OLIVAR	S	0,03		0,03	0,03
1700000005899163	14-038-036-00068-0004	OLIVAR	S	0,12		0,12	0,12
1700000005899164	14-038-036-00114-0002	OLIVAR	S	0,05		0,05	0,05
1700000005899165	14-038-036-00115-0001	OLIVAR	S	3,97		3,97	3,97
1700000005899166	14-038-036-00116-0005	OLIVAR	S	0,02		0,02	0,02
1700000005899167	14-038-050-00064-0001	OLIVAR	S	0,06		0,06	0,06
1700000005899168	14-038-050-00065-0001	OLIVAR	S	1,08		1,08	1,08
1700000005899169	14-038-050-00066-0001	OLIVAR	S	0,03		0,03	0,03
1700000005899170	14-038-036-00063-0003	OLIVAR	S	0,08		0,08	0,08
1700000005899171	14-038-048-00187-0002	OLIVAR	S	2,49		2,49	2,49
1700000005899172	14-038-048-00189-0002	OLIVAR	S	0,01		0,01	0,01

(1) Con incidencias que retienen pago o deniegan el expediente.

(2) Se calcula sobre superficie declarada admisible.

(3) Aplicación del artículo 16 bis del RD 147/2023.

Puede verificar la integridad de una copia de este documento mediante la lectura del código QR adjunto o mediante el acceso a la dirección <https://ws050.juntadeandalucia.es/verificarFirma> indicando el código de VERIFICACIÓN

FIRMADO POR	RAQUEL MARIA ESPIN CRESPO	FECHA	26/06/2024
VERIFICACIÓN	Pk2jmMQ72K8YCC9EQ8LU85ENJJ6M	PÁGINA	2670/8857



**APELLIDOS Y NOMBRE / RAZÓN SOCIAL**

MORENO TOBAL ANGELES

**NIF**

\*\*\*6619\*

**EXPEDIENTE**

1122710

**RESOLUCIÓN**

CONCESIÓN DE LA AYUDA

**DATOS DE MANTENIMIENTO UNIDADES****GRUPO DE PAGO**

ZONAS DE LIMITACIONES NATURALES

**Sup. Dec.  
Admisible**

25,55

**Sup.  
Resuelta**

25,55

**Sobredecl.**

0,00

**% Sobredecl.**

0,00

**RESUMEN DE PAGOS**

	<b>IMPORTE ( Euros )</b>			
	<b>RESUELTO</b>	<b>FEADER</b>	<b>MAPA</b>	<b>CAPADR</b>
Pago realizado	1.081,20	919,02	106,06	56,12
A pagar	106,80	90,78	10,48	5,54
<b>TOTAL</b>	<b>1.188,00</b>	<b>1.009,80</b>	<b>116,54</b>	<b>61,66</b>

**APLICACIÓN DE REDUCCIONES Y PENALIZACIONES (%)**

<b>Criterios de subvencionabilidad (1)</b>	<b>Presentación tardía</b>	<b>Omisión declaración</b>	<b>Condicionabilidad</b>
0,00	0,00	0,00	0,00

**IMPORTE ( Euros )**

Calculado(2)	Reducción	Penalización	Reducción Penalización (3)	Penalización adicional	Resuelto	FEADER	MAPA	CAPADR
1.188,00 €	0,00 €	0,00 €	0,00 €	0,00 €	1.188,00 €	1.009,80 €	116,54 €	61,66 €
Importe Unitario:	54,00 €	Nuevo Importe Unitario:	46,50 €					

(1) Con incidencias que retienen pago o deniegan el expediente.

(2) Se calcula sobre superficie declarada admisible.

(3) Aplicación del artículo 16 bis del RD 147/2023.

Puede verificar la integridad de una copia de este documento mediante la lectura del código QR adjunto o mediante el acceso a la dirección <https://ws050.juntadeandalucia.es/verificarFirma> indicando el código de VERIFICACIÓN

FIRMADO POR	RAQUEL MARIA ESPIN CRESPO	FECHA	26/06/2024
VERIFICACIÓN	Pk2jmMQ72K8YCCE9EQ8LU85ENJJ6M	PÁGINA	2671/8857



**RECINTOS PROPUESTOS**

REF.	REFERENCIA SIGPAC	CULTIVO	S/R	USO SIGPAC	Sup. Dec. admisible	Sup. Campo	Sup. Determ.	Sup. Resuelta
-1285285	14-038-048-00232-0001	OLIVAR	S		3,04		3,04	3,04
-1285284	14-038-048-00230-0001	OLIVAR	S		0,02		0,02	0,02
-1285283	14-038-048-00229-0001	OLIVAR	S		0,03		0,03	0,03
-1285280	14-038-048-00226-0001	OLIVAR	S		0,01		0,01	0,01
-1007521	14-038-085-09003-0001	OLIVAR	S		0,03		0,03	0,03
-1007510	14-038-093-00347-0002	OLIVAR	S		0,16		0,16	0,16
-1007509	14-038-002-00071-0002	OLIVAR	S		0,16		0,16	0,16
-1007508	14-038-002-00070-0003	OLIVAR	S		0,01		0,01	0,01
-779804	14-038-093-00498-0002	OLIVAR	S		0,70		0,70	0,70
-779787	14-038-119-00004-0001	OLIVAR	S		0,32		0,32	0,32
-779749	14-038-050-00026-0002	OLIVAR	S		0,04		0,04	0,04
-779748	14-038-050-00069-0001	OLIVAR	S		0,23		0,23	0,23
-88580	14-038-093-00347-0001	OLIVAR	S		0,80		0,80	0,80
1700000005535460	14-038-091-00041-0001	OLIVAR	S		0,02		0,02	0,02
1700000005535461	14-038-091-00042-0004	OLIVAR	S		0,58		0,58	0,58
1700000005535462	14-038-091-00052-0001	OLIVAR	S		0,01		0,01	0,01
1700000005535463	14-038-085-00061-0001	OLIVAR	S		0,21		0,21	0,21
1700000005535465	14-038-100-00193-0001	OLIVAR	S		0,05		0,05	0,05
1700000005535466	14-038-100-00195-0001	OLIVAR	S		0,03		0,03	0,03
1700000005535467	14-038-100-00207-0003	OLIVAR	S		0,04		0,04	0,04
1700000005535468	14-038-100-00208-0004	OLIVAR	S		0,60		0,60	0,60
1700000005535469	14-038-100-00209-0002	OLIVAR	S		0,42		0,42	0,42
1700000005535470	14-038-098-00046-0001	OLIVAR	S		0,55		0,55	0,55
1700000005535471	14-038-098-00047-0002	OLIVAR	S		0,09		0,09	0,09
1700000005535472	14-038-085-00073-0003	OLIVAR	S		1,19		1,19	1,19
1700000005535473	14-038-117-00043-0001	OLIVAR	S		1,46		1,46	1,46
1700000005535476	14-038-093-00496-0001	OLIVAR	S		0,90		0,90	0,90
1700000005535477	14-038-093-00497-0001	OLIVAR	S		2,48		2,48	2,48
1700000005535479	14-038-093-00240-0002	OLIVAR	S		2,17		2,17	2,17
1700000005535481	14-038-093-00488-0003	OLIVAR	S		0,04		0,04	0,04
1700000005535482	14-038-093-00494-0002	OLIVAR	S		0,74		0,74	0,74
1700000005538468	14-038-001-00066-0009	OLIVAR	S		0,01		0,01	0,01
1700000005538469	14-038-001-00554-0006	OLIVAR	S		0,02		0,02	0,02
1700000005538470	14-038-001-00556-0003	OLIVAR	S		0,55		0,55	0,55
1700000005538471	14-038-001-00560-0002	OLIVAR	S		0,87		0,87	0,87
1700000005538472	14-038-001-00561-0004	OLIVAR	S		0,01		0,01	0,01
1700000005538473	14-038-001-00561-0004	OLIVAR	S		0,13		0,13	0,13
1700000005538474	14-038-001-00562-0001	OLIVAR	S		1,26		1,26	1,26
1700000005538475	14-038-001-00563-0001	OLIVAR	S		0,02		0,02	0,02
1700000005538476	14-038-001-00566-0002	OLIVAR	S		0,01		0,01	0,01
1700000005538478	14-038-002-00069-0002	OLIVAR	S		0,05		0,05	0,05
1700000005538479	14-038-002-00070-0002	OLIVAR	S		0,01		0,01	0,01
1700000005538480	14-038-002-00071-0001	OLIVAR	S		1,73		1,73	1,73
1700000005538481	14-038-002-00081-0001	OLIVAR	S		0,05		0,05	0,05
1700000005538482	14-038-001-00101-0003	OLIVAR	S		0,11		0,11	0,11
1700000005538483	14-038-001-00342-0001	OLIVAR	S		0,01		0,01	0,01
1700000005538484	14-038-001-00351-0002	OLIVAR	S		1,36		1,36	1,36
1700000005538485	14-038-002-00021-0003	OLIVAR	S		0,08		0,08	0,08
1700000005538486	14-038-002-00072-0002	OLIVAR	S		0,06		0,06	0,06
1700000005538487	14-038-002-00073-0002	OLIVAR	S		1,33		1,33	1,33
1700000005538488	14-038-002-00075-0001	OLIVAR	S		0,01		0,01	0,01
1700000005538495	14-038-046-00041-0001	OLIVAR	S		0,74		0,74	0,74

(1) Con incidencias que retienen pago o deniegan el expediente.  
(2) Se calcula sobre superficie declarada admisible.  
(3) Aplicación del artículo 16 bis del RD 147/2023.

Puede verificar la integridad de una copia de este documento mediante la lectura del código QR adjunto o mediante el acceso a la dirección <a href="https://ws050.juntadeandalucia.es/verificarFirma">https://ws050.juntadeandalucia.es/verificarFirma</a> indicando el código de VERIFICACIÓN					
FIRMADO POR	RAQUEL MARIA ESPIN CRESPO		FECHA		26/06/2024
VERIFICACIÓN	Pk2jmMQ72K8YCCE9EQ8LU85ENJJ6M		PÁGINA		2672/8857



(1) Con incidencias que retienen pago o deniegan el expediente.  
(2) Se calcula sobre superficie declarada admisible.  
(3) Aplicación del artículo 16 bis del RD 147/2023.

Puede verificar la integridad de una copia de este documento mediante la lectura del código QR adjunto o mediante el acceso a la dirección <https://ws050.juntadeandalucia.es/verificarFirma> indicando el código de VERIFICACIÓN

FIRMADO POR	RAQUEL MARIA ESPIN CRESCO	FECHA	26/06/2024
VERIFICACIÓN	Pk2jmMQ72K8YCCE9EQ8LU85ENJJJ6M	PÁGINA	2673/8857





**APELLIDOS Y NOMBRE / RAZÓN SOCIAL**

MORENO TOBAL ARACELI

**NIF**

\*\*\*9209\*

**EXPEDIENTE**

1055388

**RESOLUCIÓN**

CONCESIÓN DE LA AYUDA

**DATOS DE MANTENIMIENTO UNIDADES**

**GRUPO DE PAGO**

ZONAS DE LIMITACIONES NATURALES

**Sup. Dec. Admisible**  
11,27

**Sup. Resuelta**  
11,27

**Sobredecl.**  
0,00

**% Sobredecl.**  
0,00

**RESUMEN DE PAGOS**

	<b>IMPORTE ( Euros )</b>			
	<b>RESUELTO</b>	<b>FEADER</b>	<b>MAPA</b>	<b>CAPADR</b>
Pago realizado	556,33	472,88	54,58	28,87
A pagar	52,25	44,41	5,13	2,71
<b>TOTAL</b>	<b>608,58</b>	<b>517,29</b>	<b>59,71</b>	<b>31,58</b>

**APLICACIÓN DE REDUCCIONES Y PENALIZACIONES (%)**

<b>Crterios de subvencionabilidad (1)</b>	<b>Presentación tardía</b>	<b>Omisión declaración</b>	<b>Condicionalidad</b>
0,00	0,00	0,00	0,00

**IMPORTE ( Euros )**

Calculado(2)	Reducción	Penalización	Reducción Penalización (3)	Penalización adicional	Resuelto	FEADER	MAPA	CAPADR
608,58 €	0,00 €	0,00 €	0,00 €	0,00 €	608,58 €	517,29 €	59,70 €	31,59 €
Importe Unitario:	54,00 €	Nuevo Importe Unitario:	54,00 €					

**RECINTOS PROPUESTOS**

<b>REF.</b>	<b>REFERENCIA SIGPAC</b>	<b>CULTIVO</b>	<b>USO S/R SIGPAC</b>	<b>Sup. Dec. admisible</b>	<b>Sup. Campo</b>	<b>Sup. Determ.</b>	<b>Sup. Resuelta</b>
-1341661	14-038-048-00232-0001	OLIVAR	S	0,03		0,03	0,03
-1341660	14-038-048-00227-0001	OLIVAR	S	0,27		0,27	0,27
-1341659	14-038-048-00226-0001	OLIVAR	S	0,31		0,31	0,31
-1341658	14-038-048-00225-0001	OLIVAR	S	0,63		0,63	0,63
-1341657	14-038-048-00224-0001	OLIVAR	S	0,01		0,01	0,01
-1341656	14-038-048-00223-0001	OLIVAR	S	0,04		0,04	0,04
-1341655	14-038-048-00222-0001	OLIVAR	S	0,01		0,01	0,01
-1341654	14-038-037-00062-0001	OLIVAR	S	0,70		0,70	0,70
-1034928	14-038-004-09003-0003	OLIVAR	S	0,08		0,08	0,08
-1034927	14-038-004-00055-0004	OLIVAR	S	0,43		0,43	0,40
1700000006432799	14-038-004-00048-0001	OLIVAR	S	0,09		0,09	0,09
1700000006432800	14-038-004-00055-0003	OLIVAR	S	1,15		1,15	1,13
1700000006432801	14-038-004-00063-0001	OLIVAR	S	0,02		0,02	0,02
1700000006432802	14-038-004-09003-0001	OLIVAR	S	0,24		0,24	0,24
1700000006432803	14-038-037-00072-0001	OLIVAR	S	0,15		0,15	0,15
1700000006432804	14-038-112-00042-0002	OLIVAR	S	2,24		2,24	2,24
1700000006432806	14-038-049-00001-0001	OLIVAR	S	0,96		0,96	0,96
1700000006432807	14-038-037-00062-0001	OLIVAR	S	3,12		3,12	3,12
1700000006432808	14-038-037-00063-0001	OLIVAR	S	0,01		0,01	0,01
1700000006432810	14-038-037-00067-0001	OLIVAR	S	0,01		0,01	0,01
1700000006432811	14-038-004-00050-0001	OLIVAR	S	0,03		0,03	0,03
1700000006432812	14-038-049-00001-0002	OLIVAR	S	0,10		0,10	0,10
1700000006432813	14-038-046-00041-0001	OLIVAR	S	0,69		0,69	0,69

(1) Con incidencias que retienen pago o deniegan el expediente.  
(2) Se calcula sobre superficie declarada admisible.  
(3) Aplicación del artículo 16 bis del RD 147/2023.

Puede verificar la integridad de una copia de este documento mediante la lectura del código QR adjunto o mediante el acceso a la dirección <a href="https://ws050.juntadeandalucia.es/verificarFirma">https://ws050.juntadeandalucia.es/verificarFirma</a> indicando el código de VERIFICACIÓN					
FIRMADO POR	RAQUEL MARIA ESPIN CRESPO		FECHA		26/06/2024
VERIFICACIÓN	Pk2jmMQ72K8YCCE9EQ8LU85ENJJ6M		PÁGINA		2674/8857





**INCIDENCIAS**

**INCIDENCIA DESCRIPCIÓN**

- 4272 Verifica que las líneas de declaración de las Solicitudes Únicas no tienen solapes con la capa de Retroactividad Gráfica (ambas de la misma campaña) a nivel de expediente/línea de declaración gráfica de la solicitud.  
Recinto:14-038-004-00055-00003 Cultivo: - Agregado de la referencia del recinto.:0 Zona de la referencia del recinto.:0 Superficie solapada.:0,02 Id. Incid.:95142816  
Recinto:14-038-004-00055-00004 Cultivo: - Agregado de la referencia del recinto.:0 Zona de la referencia del recinto.:0 Superficie solapada.:0,03 Id. Incid.:95142815

(1) Con incidencias que retienen pago o deniegan el expediente.  
(2) Se calcula sobre superficie declarada admisible.  
(3) Aplicación del artículo 16 bis del RD 147/2023.

Puede verificar la integridad de una copia de este documento mediante la lectura del código QR adjunto o mediante el acceso a la dirección <https://ws050.juntadeandalucia.es/verificarFirma> indicando el código de VERIFICACIÓN

FIRMADO POR	RAQUEL MARIA ESPIN CRESPO	FECHA	26/06/2024
VERIFICACIÓN	Pk2jmMQ72K8YCCCE9EQ8LU85ENJJ6M	PÁGINA	2675/8857





**APELLIDOS Y NOMBRE / RAZÓN SOCIAL**

MORENO TOBAL JESUS

**NIF**

\*\*\*9997\*

**EXPEDIENTE**

1153372

**RESOLUCIÓN**

CONCESIÓN DE LA AYUDA

**DATOS DE MANTENIMIENTO UNIDADES**

**GRUPO DE PAGO**

ZONAS DE LIMITACIONES NATURALES

**Sup. Dec.  
Admisible**

23,23

**Sup.  
Resuelta**

23,23

**Sobredecl.**

0,00

**% Sobredecl.**

0,00

**RESUMEN DE PAGOS**

	<b><u>IMPORTE ( Euros )</u></b>			
	<b><u>RESUELTO</u></b>	<b><u>FEADER</u></b>	<b><u>MAPA</u></b>	<b><u>CAPADR</u></b>
Pago realizado	1.029,60	875,16	101,00	53,43
A pagar	100,73	85,62	9,88	5,23
<b>TOTAL</b>	<b>1.130,33</b>	<b>960,78</b>	<b>110,88</b>	<b>58,66</b>

**APLICACIÓN DE REDUCCIONES Y PENALIZACIONES (%)**

<b><u>Criterios de subvencionabilidad (1)</u></b>	<b><u>Presentación tardía</u></b>	<b><u>Omisión declaración</u></b>	<b><u>Condicionalidad</u></b>
0,00	0,00	0,00	0,00

**IMPORTE ( Euros )**

<b><u>Calculado(2)</u></b>	<b><u>Reducción</u></b>	<b><u>Penalización</u></b>	<b><u>Reducción Penalización (3)</u></b>	<b><u>Penalización adicional</u></b>	<b><u>Resuelto</u></b>	<b><u>FEADER</u></b>	<b><u>MAPA</u></b>	<b><u>CAPADR</u></b>
1.130,33 €	0,00 €	0,00 €	0,00 €	0,00 €	1.130,33 €	960,78 €	110,89 €	58,66 €
<b>Importe Unitario:</b>	<b>54,00 €</b>	<b>Nuevo Importe Unitario:</b>	<b>48,66 €</b>					

(1) Con incidencias que retienen pago o deniegan el expediente.  
 (2) Se calcula sobre superficie declarada admisible.  
 (3) Aplicación del artículo 16 bis del RD 147/2023.

Puede verificar la integridad de una copia de este documento mediante la lectura del código QR adjunto o mediante el acceso a la dirección <a href="https://ws050.juntadeandalucia.es/verificarFirma">https://ws050.juntadeandalucia.es/verificarFirma</a> indicando el código de VERIFICACIÓN					
FIRMADO POR	RAQUEL MARIA ESPIN CRESPO		FECHA		26/06/2024
VERIFICACIÓN	Pk2jmMQ72K8YCCE9EQ8LU85ENJJ6M		PÁGINA		2676/8857



**RECINTOS PROPUESTOS**

REF.	REFERENCIA SIGPAC	CULTIVO	S/R	USO SIGPAC	Sup. Dec. admisible	Sup. Campo	Sup. Determ.	Sup. Resuelta
-1343516	14-038-099-00183-0001	OLIVAR	S		0,12		0,12	0,12
-1343513	14-038-099-00023-0002	OLIVAR	S		0,01		0,01	0,01
-1343507	14-038-099-00023-0001	OLIVAR	S		0,28		0,28	0,28
-1343395	14-038-048-00231-0001	OLIVAR	R		3,94		3,94	3,94
-1343393	14-038-039-80010-0006	OLIVAR	S		0,04		0,04	0,04
-1050031	14-038-046-00052-0007	OLIVAR	S		0,02		0,02	0,02
-770356	14-038-048-09003-0003	OLIVAR	S		0,08		0,08	0,08
1700000005384446	14-038-061-00026-0002	OLIVAR	S		0,01		0,01	0,01
1700000005384447	14-038-061-00030-0001	OLIVAR	S		0,80		0,80	0,80
1700000005384448	14-038-061-00032-0002	OLIVAR	S		0,04		0,04	0,04
1700000005384449	14-038-061-00035-0002	OLIVAR	S		0,82		0,82	0,82
1700000005384452	14-038-099-00019-0001	OLIVAR	S		0,04		0,04	0,04
1700000005384453	14-038-099-00024-0001	OLIVAR	S		0,90		0,90	0,90
1700000005384454	14-038-099-00026-0002	OLIVAR	S		0,02		0,02	0,02
1700000005384455	14-038-099-00027-0001	OLIVAR	S		0,02		0,02	0,02
1700000005384460	14-038-118-00105-0001	OLIVAR	S		1,65		1,65	1,63
1700000005384465	14-038-118-00104-0002	OLIVAR	S		0,42		0,42	0,42
1700000005384466	14-038-118-00102-0003	OLIVAR	S		0,05		0,05	0,05
1700000005526410	14-038-001-00309-0001	OLIVAR	S		0,01		0,01	0,01
1700000005526412	14-038-001-00366-0002	OLIVAR	S		1,20		1,20	1,20
1700000005526413	14-038-039-00014-0001	OLIVAR	R		3,75		3,75	3,75
1700000005526414	14-038-039-00016-0001	OLIVAR	S		0,10		0,10	0,10
1700000005526415	14-038-039-00013-0001	OLIVAR	R		0,79		0,79	0,79
1700000005526416	14-038-086-00075-0002	OLIVAR	S		2,53		2,53	2,53
1700000005526417	14-038-039-00023-0001	OLIVAR	S		0,40		0,40	0,40
1700000005526418	14-038-039-00049-0001	OLIVAR	S		0,37		0,37	0,37
1700000005526419	14-038-039-09008-0022	OLIVAR	S		0,04		0,04	0,04
1700000005526422	14-038-039-00052-0001	OLIVAR	S		0,94		0,94	0,94
1700000005526423	14-038-039-09006-0050	OLIVAR	S		0,02		0,02	0,02
1700000005526425	14-038-039-00055-0001	OLIVAR	S		0,52		0,52	0,52
1700000005526426	14-038-039-00056-0001	OLIVAR	S		0,01		0,01	0,01
1700000005526427	14-038-043-00054-0002	OLIVAR	S		0,12		0,12	0,12
1700000005526428	14-038-043-09001-0002	OLIVAR	S		0,06		0,06	0,06
1700000005526429	14-038-043-00055-0002	OLIVAR	S		1,56		1,56	1,56
1700000005526431	14-038-043-00065-0001	OLIVAR	S		0,02		0,02	0,02
1700000005526432	14-038-043-00066-0002	OLIVAR	S		0,01		0,01	0,01
1700000005526434	14-038-046-00273-0001	OLIVAR	S		0,46		0,46	0,46
1700000005526435	14-038-046-00274-0001	OLIVAR	S		0,02		0,02	0,02
1700000005526436	14-038-046-00274-0008	OLIVAR	S		0,05		0,05	0,05
1700000005526437	14-038-046-09000-0013	OLIVAR	S		0,03		0,03	0,03
1700000005526438	14-038-048-00053-0003	OLIVAR	S		0,48		0,48	0,48
1700000005526439	14-038-048-00053-0005	OLIVAR	S		0,48		0,48	0,48
1700000005526442	14-038-001-09009-0009	OLIVAR	S		0,02		0,02	0,02

**INCIDENCIAS**

**INCIDENCIA DESCRIPCIÓN**

4272 Verifica que las líneas de declaración de las Solicitudes Únicas no tienen solapes con la capa de Retroactividad Gráfica (ambas de la misma campaña) a nivel de expediente/línea de declaración gráfica de la solicitud.  
 Recinto:14-038-118-00105-00001 Cultivo: - Agregado de la referencia del recinto.:0 Zona de la referencia del recinto.:0 Superficie solapada.:0,02 Id. Incid.:95148824

(1) Con incidencias que retienen pago o deniegan el expediente.  
 (2) Se calcula sobre superficie declarada admisible.  
 (3) Aplicación del artículo 16 bis del RD 147/2023.

Puede verificar la integridad de una copia de este documento mediante la lectura del código QR adjunto o mediante el acceso a la dirección <a href="https://ws050.juntadeandalucia.es/verificarFirma">https://ws050.juntadeandalucia.es/verificarFirma</a> indicando el código de VERIFICACIÓN					
FIRMADO POR	RAQUEL MARIA ESPIN CRESPO		FECHA		26/06/2024
VERIFICACIÓN	Pk2jmMQ72K8YCCE9EQ8LU85ENJJ6M		PÁGINA		2677/8857



**APELLIDOS Y NOMBRE / RAZÓN SOCIAL**

MORENO TOBAL JOSE MIGUEL

**NIF**  
\*\*\*\*2613\*

**EXPEDIENTE**  
1141240

**RESOLUCIÓN**  
CONCESIÓN DE LA AYUDA

**DATOS DE MANTENIMIENTO UNIDADES**

<b>GRUPO DE PAGO</b>	<b>Sup. Dec. Admisible</b>	<b>Sup. Resuelta</b>	<b>Sobredecl.</b>	<b>% Sobredecl.</b>
ZONAS DE LIMITACIONES NATURALES	12,16	12,16	0,00	0,00

**RESUMEN DE PAGOS**

	<b>IMPORTE ( Euros )</b>			
	<b>RESUELTO</b>	<b>FEADER</b>	<b>MAPA</b>	<b>CAPADR</b>
Pago realizado	597,61	507,96	58,63	31,02
A pagar	59,03	50,18	5,79	3,06
<b>TOTAL</b>	<b>656,64</b>	<b>558,14</b>	<b>64,42</b>	<b>34,08</b>

**APLICACIÓN DE REDUCCIONES Y PENALIZACIONES (%)**

<b>Crterios de subvencionabilidad (1)</b>	<b>Presentación tardía</b>	<b>Omisión declaración</b>	<b>Condicionalidad</b>
0,00	0,00	0,00	0,00

**IMPORTE ( Euros )**

Calculado(2)	Reducción	Penalización	Reducción Penalización (3)	Penalización adicional	Resuelto	FEADER	MAPA	CAPADR
656,64 €	0,00 €	0,00 €	0,00 €	0,00 €	656,64 €	558,14 €	64,42 €	34,08 €
Importe Unitario:	54,00 €	Nuevo Importe Unitario:	54,00 €					

**RECINTOS PROPUESTOS**

<b>REF.</b>	<b>REFERENCIA SIGPAC</b>	<b>CULTIVO</b>	<b>USO S/R SIGPAC</b>	<b>Sup. Dec. admisible</b>	<b>Sup. Campo</b>	<b>Sup. Determ.</b>	<b>Sup. Resuelta</b>
-1291329	14-038-048-00232-0001	OLIVAR	S	0,02		0,02	0,02
-1291327	14-038-048-00230-0001	OLIVAR	S	0,31		0,31	0,31
-1291326	14-038-048-00229-0001	OLIVAR	S	0,60		0,60	0,60
-1291325	14-038-048-00228-0001	OLIVAR	S	1,00		1,00	1,00
1700000005536470	14-038-001-00117-0001	OLIVAR	S	1,67		1,67	1,67
1700000005536471	14-038-003-00030-0001	OLIVAR	S	0,30		0,30	0,30
1700000005536472	14-038-003-00031-0001	OLIVAR	S	2,34		2,34	2,34
1700000005536473	14-038-003-00032-0001	OLIVAR	S	1,10		1,10	1,10
1700000005536474	14-038-003-00033-0002	OLIVAR	S	0,01		0,01	0,01
1700000005536475	14-038-003-00033-0002	OLIVAR	S	0,01		0,01	0,01
1700000005536476	14-038-003-00034-0002	OLIVAR	S	0,03		0,03	0,03
1700000005536477	14-038-003-00036-0002	OLIVAR	S	0,01		0,01	0,01
1700000005536478	14-038-006-00032-0001	OLIVAR	S	0,03		0,03	0,03
1700000005536479	14-038-006-00050-0001	OLIVAR	S	1,19		1,19	1,19
1700000005536480	14-038-039-00140-0001	OLIVAR	S	0,06		0,06	0,06
1700000005536481	14-038-046-00274-0008	OLIVAR	S	1,64		1,64	1,64
1700000005536482	14-038-039-00143-0001	OLIVAR	S	1,84		1,84	1,84

(1) Con incidencias que retienen pago o deniegan el expediente.  
(2) Se calcula sobre superficie declarada admisible.  
(3) Aplicación del artículo 16 bis del RD 147/2023.

Puede verificar la integridad de una copia de este documento mediante la lectura del código QR adjunto o mediante el acceso a la dirección <https://ws050.juntadeandalucia.es/verificarFirma> indicando el código de VERIFICACIÓN

FIRMADO POR	RAQUEL MARIA ESPIN CRESPO	FECHA	26/06/2024
VERIFICACIÓN	Pk2jmMQ72K8YCCE9EQ8LU85ENJJJ6M	PÁGINA	2678/8857





**APELLIDOS Y NOMBRE / RAZÓN SOCIAL**

MORENO TORRICO CATALINA

**NIF**  
\*\*\*\*2028\*

**EXPEDIENTE**  
1223140

**RESOLUCIÓN**  
CONCESIÓN DE LA AYUDA

**DATOS DE MANTENIMIENTO UNIDADES**

<b>GRUPO DE PAGO</b>	<b>Sup. Dec. Admisible</b>	<b>Sup. Resuelta</b>	<b>Sobredecl.</b>	<b>% Sobredecl.</b>
ZONAS DE LIMITACIONES NATURALES	129,20	129,20	0,00	0,00

**RESUMEN DE PAGOS**

	<b>IMPORTE ( Euros )</b>			
	<b>RESUELTO</b>	<b>FEADER</b>	<b>MAPA</b>	<b>CAPADR</b>
A pagar	1.188,00	1.009,80	116,54	61,66

**APLICACIÓN DE REDUCCIONES Y PENALIZACIONES (%)**

<b>Criterios de subvencionabilidad (1)</b>	<b>Presentación tardía</b>	<b>Omisión declaración</b>	<b>Condicionabilidad</b>
0,00	0,00	0,00	0,00

**IMPORTE ( Euros )**

<b>Calculado(2)</b>	<b>Reducción</b>	<b>Penalización</b>	<b>Reducción adicional (3)</b>	<b>Penalización adicional</b>	<b>Resuelto</b>	<b>FEADER</b>	<b>MAPA</b>	<b>CAPADR</b>
1.188,00 €	0,00 €	0,00 €	0,00 €	0,00 €	1.188,00 €	1.009,80 €	116,54 €	61,66 €
<b>Importe Unitario:</b>	54,00 €	<b>Nuevo Importe Unitario:</b>	9,20 €					

**RECINTOS PROPUESTOS**

<b>REF.</b>	<b>REFERENCIA SIGPAC</b>	<b>CULTIVO</b>	<b>S/R</b>	<b>USO SIGPAC</b>	<b>Sup. Dec. admisible</b>	<b>Sup. Campo</b>	<b>Sup. Determ.</b>	<b>Sup. Resuelta</b>
-1316350	14-051-005-00015-0001	SANDÍA	S		8,97		8,97	8,97
-942001	14-051-005-00015-0001	SANDÍA	S		3,15		3,15	3,15
-941995	14-051-005-00015-0001	TRANQUILLÓN	S		4,05		4,05	4,05
-941991	14-051-005-00020-0002	TRANQUILLÓN	S		3,99		3,99	3,99
1700000007077483	14-051-005-00012-0001	GUISANTES	S		3,24		3,24	3,24
1700000007077484	14-051-008-00014-0001	PASTOS PERMANENTES DE 5 O MAS AÑOS	S		0,92		0,92	0,92
1700000007077485	14-051-008-00012-0002	PASTOS DE MENOS DE 5 AÑOS	S		43,31		43,31	43,31
1700000007077486	14-051-005-00018-0001	TRANQUILLÓN	S		3,80		3,80	3,80
1700000007077489	14-051-005-00022-0002	TRANQUILLÓN	S		5,06		5,06	5,06
1700000007077492	14-051-008-00011-0001	PASTOS DE MENOS DE 5 AÑOS	S		1,37		1,37	1,37
1700000007077494	14-051-008-00013-0001	PASTOS PERMANENTES DE 5 O MAS AÑOS	S		51,34		51,34	51,34

**INCIDENCIAS**

**INCIDENCIA DESCRIPCIÓN**

86123 Recinto superficie forrajera que en REGA no tiene clasificación zootécnica permitida.  
 Recinto:14-051-007-00012-00003 Cultivo:63000 PASTOS DE MENOS DE 5 AÑOS-SIN VARIEDAD Secano Explotacion:  
 ES140510006023

(1) Con incidencias que retienen pago o deniegan el expediente.  
 (2) Se calcula sobre superficie declarada admisible.  
 (3) Aplicación del artículo 16 bis del RD 147/2023.

Puede verificar la integridad de una copia de este documento mediante la lectura del código QR adjunto o mediante el acceso a la dirección <a href="https://ws050.juntadeandalucia.es/verificarFirma">https://ws050.juntadeandalucia.es/verificarFirma</a> indicando el código de VERIFICACIÓN					
FIRMADO POR	RAQUEL MARIA ESPIN CRESPO		FECHA		26/06/2024
VERIFICACIÓN	Pk2jmMQ72K8YCCE9EQ8LU85ENJJ6M		PÁGINA		2679/8857

**Datos considerados para el Cálculo de la Carga Ganadera del expediente**

Superficie determinada para Cálculo Carga Ganadera: 96,94 ha

Carga Ganadera del Expediente: 0,66 ugm/ha

Explotación	Especie	Ugm Calculada para CG
ES140510006037	CAPRINA	0,81
ES140510006037	OVINA	63,60

**Recintos Determinados para el Cálculo de Garga Ganadera**

REF.	REFERENCIA SIGPAC	CULTIVO	DESCRIPCIÓN CULTIVO	S/R	SUP. RESUELTA (ha)
1700000007077484	14-051-008-00014-00001	62000	PASTOS PERMANENTES DE 5 O MAS AÑOS-SIN VARIEDAD	S	0,92
1700000007077485	14-051-008-00012-00002	63000	PASTOS DE MENOS DE 5 AÑOS-SIN VARIEDAD	S	43,31
1700000007077492	14-051-008-00011-00001	63000	PASTOS DE MENOS DE 5 AÑOS-SIN VARIEDAD	S	1,37
1700000007077494	14-051-008-00013-00001	62000	PASTOS PERMANENTES DE 5 O MAS AÑOS-SIN VARIEDAD	S	51,34

**Incidencias de carga ganadera****INCIDENCIA DESCRIPCIÓN**

- 86123 Recinto superficie forrajera que en REGA no tiene clasificación zootécnica permitida.  
Recinto:14-051-007-00012-00003 Cultivo:63000 PASTOS DE MENOS DE 5 AÑOS-SIN VARIEDAD Secano Explotacion: ES140510006023
- 86128 Recinto de Forrajeras que no ha contabilizado para Carga Ganadera por no tener una explotación válida para el cálculo de la Carga Ganadera  
Recinto:14-051-007-00012-00003 Cultivo:63 PASTOS DE MENOS DE 5 AÑOS-
- 86131 Recinto superficie forrajera con explotación ganadera según VAG que en REGA no tiene clasificación zootécnica permitida.  
Recinto:14-051-007-00012-00003 Cultivo:63000 PASTOS DE MENOS DE 5 AÑOS-SIN VARIEDAD Secano Explotacion: ES140510006023

(1) Con incidencias que retienen pago o deniegan el expediente.  
(2) Se calcula sobre superficie declarada admisible.  
(3) Aplicación del artículo 16 bis del RD 147/2023.

Puede verificar la integridad de una copia de este documento mediante la lectura del código QR adjunto o mediante el acceso a la dirección <https://ws050.juntadeandalucia.es/verificarFirma> indicando el código de VERIFICACIÓN

FIRMADO POR	RAQUEL MARIA ESPIN CRESPO	FECHA	26/06/2024	
VERIFICACIÓN	Pk2jmMQ72K8YCCE9EQ8LU85ENJJ6M	PÁGINA	2680/8857	



**APELLIDOS Y NOMBRE / RAZÓN SOCIAL**

MORENO TORRICO JUAN

**NIF**

\*\*\*\*7538\*

**EXPEDIENTE**

1213616

**RESOLUCIÓN**

CONCESIÓN DE LA AYUDA

**DATOS DE MANTENIMIENTO UNIDADES**

**GRUPO DE PAGO**

ZONAS DE LIMITACIONES NATURALES

**Sup. Dec. Admisible**  
108,66

**Sup. Resuelta**  
108,66

**Sobredecl.**  
0,00

**% Sobredecl.**  
0,00

**RESUMEN DE PAGOS**

	<b>IMPORTE ( Euros )</b>			
	<b>RESUELTO</b>	<b>FEADER</b>	<b>MAPA</b>	<b>CAPADR</b>
Pago realizado	1.078,84	917,02	105,84	55,99
A pagar	108,29	92,05	10,62	5,62
<b>TOTAL</b>	<b>1.187,13</b>	<b>1.009,07</b>	<b>116,46</b>	<b>61,61</b>

**APLICACIÓN DE REDUCCIONES Y PENALIZACIONES (%)**

<b>Criterios de subvencionabilidad (1)</b>	<b>Presentación tardía</b>	<b>Omisión declaración</b>	<b>Condicionalidad</b>
0,00	0,00	0,00	0,00

**IMPORTE ( Euros )**

<b>Calculado(2)</b>	<b>Reducción</b>	<b>Penalización</b>	<b>Reducción Penalización (3)</b>	<b>Penalización adicional</b>	<b>Resuelto</b>	<b>FEADER</b>	<b>MAPA</b>	<b>CAPADR</b>
1.187,13 €	0,00 €	0,00 €	0,00 €	0,00 €	1.187,13 €	1.009,06 €	116,46 €	61,61 €
<b>Importe Unitario:</b>	<b>54,00 €</b>	<b>Nuevo Importe Unitario:</b>	<b>10,93 €</b>					

**RECINTOS PROPUESTOS**

<b>REF.</b>	<b>REFERENCIA SIGPAC</b>	<b>CULTIVO</b>	<b>S/R</b>	<b>USO SIGPAC</b>	<b>Sup. Dec. admisible</b>	<b>Sup. Campo</b>	<b>Sup. Determ.</b>	<b>Sup. Resuelta</b>
-1369200	14-006-017-00040-0001	PASTOS PERMANENTES DE 5 O MAS AÑOS	S		0,58		0,58	0,58
-142285	14-006-017-00010-0001	PASTOS PERMANENTES DE 5 O MAS AÑOS	S		43,00		43,00	42,92
-142279	14-006-017-00010-0002	PASTOS PERMANENTES DE 5 O MAS AÑOS	S		0,02		0,02	0,02
170000007053152	14-006-017-00009-0003	PASTOS PERMANENTES DE 5 O MAS AÑOS	S		38,23		38,23	38,23
170000007053153	14-006-017-00009-0004	PASTOS PERMANENTES DE 5 O MAS AÑOS	S		0,12		0,12	0,12
170000007053154	14-054-032-00049-0002	PASTOS PERMANENTES DE 5 O MAS AÑOS	S		15,36		15,36	15,36
170000007053155	14-054-032-00050-0002	PASTOS PERMANENTES DE 5 O MAS AÑOS	S		9,56		9,56	9,56
170000007053157	14-006-017-00022-0004	PASTOS PERMANENTES DE 5 O MAS AÑOS	S		1,87		1,87	1,87

**INCIDENCIAS**

**INCIDENCIA DESCRIPCIÓN**

- 4272 Verifica que las líneas de declaración de las Solicitudes Únicas no tienen solapes con la capa de Retroactividad Gráfica (ambas de la misma campaña) a nivel de expediente/línea de declaración gráfica de la solicitud.  
 Recinto:14-006-017-00010-00001 Cultivo: - Agregado de la referencia del recinto.:0 Zona de la referencia del recinto.:0 Superficie solapada.:0,02 Id. Incid.:95153278  
 Recinto:14-006-017-00010-00001 Cultivo: - Agregado de la referencia del recinto.:0 Zona de la referencia del recinto.:0 Superficie solapada.:0,06 Id. Incid.:95153277

(1) Con incidencias que retienen pago o deniegan el expediente.  
 (2) Se calcula sobre superficie declarada admisible.  
 (3) Aplicación del artículo 16 bis del RD 147/2023.

Puede verificar la integridad de una copia de este documento mediante la lectura del código QR adjunto o mediante el acceso a la dirección <a href="https://ws050.juntadeandalucia.es/verificarFirma">https://ws050.juntadeandalucia.es/verificarFirma</a> indicando el código de VERIFICACIÓN					
FIRMADO POR	RAQUEL MARIA ESPIN CRESPO		FECHA		26/06/2024
VERIFICACIÓN	Pk2jmMQ72K8YCCE9EQ8LU85ENJJ6M		PÁGINA		2681/8857

**Datos considerados para el Cálculo de la Carga Ganadera del expediente**

Superficie determinada para Cálculo Carga Ganadera: 108,66 ha

Carga Ganadera del Expediente: 0,49 ugm/ha

<u>Explotación</u>	<u>Especie</u>	<u>Ugm Calculada para CG</u>
ES140060000397	BOVINA	32,11
ES140540001270	OVINA	20,41
ES140540001270	PORCINO	0,41

**Recintos Determinados para el Cálculo de Garga Ganadera**

<u>REF.</u>	<u>REFERENCIA SIGPAC</u>	<u>CULTIVO</u>	<u>DESCRIPCIÓN CULTIVO</u>	<u>S/R</u>	<u>SUP. RESUELTA (ha)</u>
-1369200	14-006-017-00040-00001	62000	PASTOS PERMANENTES DE 5 O MAS AÑOS-SIN VARIEDAD	S	0,58
-142285	14-006-017-00010-00001	62000	PASTOS PERMANENTES DE 5 O MAS AÑOS-SIN VARIEDAD	S	42,92
-142279	14-006-017-00010-00002	62000	PASTOS PERMANENTES DE 5 O MAS AÑOS-SIN VARIEDAD	S	0,02
1700000007053152	14-006-017-00009-00003	62000	PASTOS PERMANENTES DE 5 O MAS AÑOS-SIN VARIEDAD	S	38,23
1700000007053153	14-006-017-00009-00004	62000	PASTOS PERMANENTES DE 5 O MAS AÑOS-SIN VARIEDAD	S	0,12
1700000007053154	14-054-032-00049-00002	62000	PASTOS PERMANENTES DE 5 O MAS AÑOS-SIN VARIEDAD	S	15,36
1700000007053155	14-054-032-00050-00002	62000	PASTOS PERMANENTES DE 5 O MAS AÑOS-SIN VARIEDAD	S	9,56
1700000007053157	14-006-017-00022-00004	62000	PASTOS PERMANENTES DE 5 O MAS AÑOS-SIN VARIEDAD	S	1,87

(1) Con incidencias que retienen pago o deniegan el expediente.  
(2) Se calcula sobre superficie declarada admisible.  
(3) Aplicación del artículo 16 bis del RD 147/2023.

Puede verificar la integridad de una copia de este documento mediante la lectura del código QR adjunto o mediante el acceso a la dirección <https://ws050.juntadeandalucia.es/verificarFirma> indicando el código de VERIFICACIÓN

FIRMADO POR	RAQUEL MARIA ESPIN CRESPO	FECHA	26/06/2024
VERIFICACIÓN	Pk2jmMQ72K8YCCE9EQ8LU85ENJJJ6M	PÁGINA	2682/8857







**APELLIDOS Y NOMBRE / RAZÓN SOCIAL**

MORENO TORRICO MARTA

**NIF**  
\*\*\*\*3268\*

**EXPEDIENTE**  
1223141

**RESOLUCIÓN**  
CONCESIÓN DE LA AYUDA

**DATOS DE MANTENIMIENTO UNIDADES**

<b>GRUPO DE PAGO</b>	<b>Sup. Dec. Admisible</b>	<b>Sup. Resuelta</b>	<b>Sobredecl.</b>	<b>% Sobredecl.</b>
ZONAS DE LIMITACIONES NATURALES	199,83	199,83	0,00	0,00

**RESUMEN DE PAGOS**

	<b>IMPORTE ( Euros )</b>			
	<b>RESUELTO</b>	<b>FEADER</b>	<b>MAPA</b>	<b>CAPADR</b>
Pago realizado	1.081,20	919,02	106,06	56,12
A pagar	106,62	90,63	10,46	5,53
<b>TOTAL</b>	<b>1.187,82</b>	<b>1.009,65</b>	<b>116,52</b>	<b>61,65</b>

**APLICACIÓN DE REDUCCIONES Y PENALIZACIONES (%)**

<b>Criterios de subvencionabilidad (1)</b>	<b>Presentación tardía</b>	<b>Omisión declaración</b>	<b>Condicionalidad</b>
0,00	0,00	0,00	0,00

**IMPORTE ( Euros )**

Calculado(2)	Reducción	Penalización	Reducción Penalización (3)	Penalización adicional	Resuelto	FEADER	MAPA	CAPADR
1.187,82 €	0,00 €	0,00 €	0,00 €	0,00 €	1.187,82 €	1.009,65 €	116,53 €	61,64 €
<b>Importe Unitario:</b>	<b>54,00 €</b>	<b>Nuevo Importe Unitario:</b>	<b>5,94 €</b>					

**RECINTOS PROPUESTOS**

<b>REF.</b>	<b>REFERENCIA SIGPAC</b>	<b>CULTIVO</b>	<b>S/R</b>	<b>USO SIGPAC</b>	<b>Sup. Dec. admisible</b>	<b>Sup. Campo</b>	<b>Sup. Determ.</b>	<b>Sup. Resuelta</b>
-942759	14-023-012-00044-0001	PASTOS DE MENOS DE 5 AÑOS	S		10,34		10,34	10,34
1700000007053047	14-054-057-00009-0004	OLIVAR	S		47,25		47,25	47,25
1700000007053048	14-003-033-00059-0001	PASTOS PERMANENTES DE 5 O MAS AÑOS	S		4,44		4,44	4,44
1700000007053051	14-003-033-00061-0001	PASTOS PERMANENTES DE 5 O MAS AÑOS	S		1,72		1,72	1,72
1700000007053052	14-003-033-00060-0001	PASTOS PERMANENTES DE 5 O MAS AÑOS	S		4,32		4,32	4,32
1700000007053053	14-023-012-00045-0001	PASTOS DE MENOS DE 5 AÑOS	S		8,20		8,20	8,17
1700000007053054	14-003-033-00062-0017	PASTOS PERMANENTES DE 5 O MAS AÑOS	S		8,93		8,93	8,93
1700000007053055	14-003-033-00057-0001	PASTOS PERMANENTES DE 5 O MAS AÑOS	S		1,02		1,02	1,02
1700000007053056	14-003-033-00058-0001	PASTOS PERMANENTES DE 5 O MAS AÑOS	S		0,55		0,55	0,55
1700000007053057	14-003-033-00063-0001	PASTOS PERMANENTES DE 5 O MAS AÑOS	S		1,64		1,64	1,64
1700000007053058	14-003-033-00016-0003	PASTOS PERMANENTES DE 5 O MAS AÑOS	S		10,07		10,07	10,07
1700000007053059	14-003-033-00006-0001	PASTOS PERMANENTES DE 5 O MAS AÑOS	S		37,08		37,08	37,08
1700000007053060	14-003-033-00002-0004	PASTOS PERMANENTES DE 5 O MAS AÑOS	S		27,23		27,23	27,23
1700000007053061	14-003-033-00062-0002	PASTOS PERMANENTES DE 5 O MAS AÑOS	S		37,07		37,07	37,07

**INCIDENCIAS**

**INCIDENCIA DESCRIPCIÓN**

4272 Verifica que las líneas de declaración de las Solicitudes Únicas no tienen solapes con la capa de Retroactividad Gráfica (ambas de la misma campaña) a nivel de expediente/línea de declaración gráfica de la solicitud.  
 Recinto:14-023-012-00045-00001 Cultivo: - Agregado de la referencia del recinto.:0 Zona de la referencia del recinto.:0 Superficie solapada.:0,03 Id. Incid.:95153683

(1) Con incidencias que retienen pago o deniegan el expediente.  
 (2) Se calcula sobre superficie declarada admisible.  
 (3) Aplicación del artículo 16 bis del RD 147/2023.

Puede verificar la integridad de una copia de este documento mediante la lectura del código QR adjunto o mediante el acceso a la dirección <a href="https://ws050.juntadeandalucia.es/verificarFirma">https://ws050.juntadeandalucia.es/verificarFirma</a> indicando el código de VERIFICACIÓN					
FIRMADO POR	RAQUEL MARIA ESPIN CRESPO		FECHA		26/06/2024
VERIFICACIÓN	Pk2jmMQ72K8YCCE9EQ8LU85ENJJ6M		PÁGINA		2683/8857

**Datos considerados para el Cálculo de la Carga Ganadera del expediente**

Superficie determinada para Cálculo Carga Ganadera: 152,58 ha

Carga Ganadera del Expediente: 0,46 ugm/ha

Explotación	Especie	Ugm Calculada para CG
ES140030000259	OVINA	36,59
ES140030000259	PORCINO	16,18
ES140230000630	OVINA	17,55

**Recintos Determinados para el Cálculo de Garga Ganadera**

REF.	REFERENCIA SIGPAC	CULTIVO	DESCRIPCIÓN CULTIVO	S/R	SUP. RESUELTA (ha)
-942759	14-023-012-00044-00001	63000	PASTOS DE MENOS DE 5 AÑOS-SIN VARIEDAD	S	10,34
1700000007053048	14-003-033-00059-00001	62000	PASTOS PERMANENTES DE 5 O MAS AÑOS-SIN VARIEDAD	S	4,44
1700000007053051	14-003-033-00061-00001	62000	PASTOS PERMANENTES DE 5 O MAS AÑOS-SIN VARIEDAD	S	1,72
1700000007053052	14-003-033-00060-00001	62000	PASTOS PERMANENTES DE 5 O MAS AÑOS-SIN VARIEDAD	S	4,32
1700000007053053	14-023-012-00045-00001	63000	PASTOS DE MENOS DE 5 AÑOS-SIN VARIEDAD	S	8,17
1700000007053054	14-003-033-00062-00017	62000	PASTOS PERMANENTES DE 5 O MAS AÑOS-SIN VARIEDAD	S	8,93
1700000007053055	14-003-033-00057-00001	62000	PASTOS PERMANENTES DE 5 O MAS AÑOS-SIN VARIEDAD	S	1,02
1700000007053056	14-003-033-00058-00001	62000	PASTOS PERMANENTES DE 5 O MAS AÑOS-SIN VARIEDAD	S	0,55
1700000007053057	14-003-033-00063-00001	62000	PASTOS PERMANENTES DE 5 O MAS AÑOS-SIN VARIEDAD	S	1,64
1700000007053058	14-003-033-00016-00003	62000	PASTOS PERMANENTES DE 5 O MAS AÑOS-SIN VARIEDAD	S	10,07
1700000007053059	14-003-033-00006-00001	62000	PASTOS PERMANENTES DE 5 O MAS AÑOS-SIN VARIEDAD	S	37,08
1700000007053060	14-003-033-00002-00004	62000	PASTOS PERMANENTES DE 5 O MAS AÑOS-SIN VARIEDAD	S	27,23
1700000007053061	14-003-033-00062-00002	62000	PASTOS PERMANENTES DE 5 O MAS AÑOS-SIN VARIEDAD	S	37,07

(1) Con incidencias que retienen pago o deniegan el expediente.  
(2) Se calcula sobre superficie declarada admisible.  
(3) Aplicación del artículo 16 bis del RD 147/2023.

Puede verificar la integridad de una copia de este documento mediante la lectura del código QR adjunto o mediante el acceso a la dirección <https://ws050.juntadeandalucia.es/verificarFirma> indicando el código de VERIFICACIÓN

FIRMADO POR	RAQUEL MARIA ESPIN CRESPO	FECHA	26/06/2024
VERIFICACIÓN	Pk2jmMQ72K8YCCE9EQ8LU85ENJJ6M	PÁGINA	2684/8857



**APELLIDOS Y NOMBRE / RAZÓN SOCIAL**

MORENO VIOQUE JULIAN

**NIF**

\*\*\*\*1272\*

**EXPEDIENTE**

1235362

**RESOLUCIÓN**

CONCESIÓN DE LA AYUDA

**DATOS DE MANTENIMIENTO UNIDADES**

<b>GRUPO DE PAGO</b>	<b>Sup. Dec. Admisible</b>	<b>Sup. Resuelta</b>	<b>Sobredecl.</b>	<b>% Sobredecl.</b>
ZONAS DE LIMITACIONES NATURALES	126,81	126,81	0,00	0,00

**RESUMEN DE PAGOS**

	<b>IMPORTE ( Euros )</b>			
	<b>RESUELTO</b>	<b>FEADER</b>	<b>MAPA</b>	<b>CAPADR</b>
A pagar	1.187,34	1.009,24	116,48	61,62

**APLICACIÓN DE REDUCCIONES Y PENALIZACIONES (%)**

<b>Criterios de subvencionabilidad (1)</b>	<b>Presentación tardía</b>	<b>Omisión declaración</b>	<b>Condicionabilidad</b>
0,00	0,00	0,00	0,00

**IMPORTE ( Euros )**

<b>Calculado(2)</b>	<b>Reducción</b>	<b>Penalización</b>	<b>Reducción Penalización (3)</b>	<b>Penalización adicional</b>	<b>Resuelto</b>	<b>FEADER</b>	<b>MAPA</b>	<b>CAPADR</b>
1.187,34 €	0,00 €	0,00 €	0,00 €	0,00 €	1.187,34 €	1.009,24 €	116,48 €	61,62 €
<b>Importe Unitario:</b>	54,00 €	<b>Nuevo Importe Unitario:</b>	9,36 €					

(1) Con incidencias que retienen pago o deniegan el expediente.

(2) Se calcula sobre superficie declarada admisible.

(3) Aplicación del artículo 16 bis del RD 147/2023.

Puede verificar la integridad de una copia de este documento mediante la lectura del código QR adjunto o mediante el acceso a la dirección <https://ws050.juntadeandalucia.es/verificarFirma> indicando el código de VERIFICACIÓN

FIRMADO POR	RAQUEL MARIA ESPIN CRESPO	FECHA	26/06/2024
VERIFICACIÓN	Pk2jmMQ72K8YCCE9EQ8LU85ENJJ6M	PÁGINA	2685/8857





**RECINTOS PROPUESTOS**

REF.	REFERENCIA SIGPAC	CULTIVO	S/R	USO SIGPAC	Sup. Dec. admisible	Sup. Campo	Sup. Determ.	Sup. Resuelta
-1561478	14-023-006-00040-0001	GUISANTES	S		0,89		0,89	0,89
-1561472	14-023-006-00051-0002	GUISANTES	S		5,31		5,31	5,31
-1561421	14-023-008-00157-0001	BARBECHO TRADICIONAL	S		5,46		5,46	5,46
-1561420	14-023-008-00024-0005	BARBECHO TRADICIONAL	S		0,19		0,19	0,19
-1396276	14-023-006-00025-0001	BARBECHO TRADICIONAL	S		1,38		1,38	1,37
-1396273	14-023-006-00025-0001	TRANQUILLÓN	S		1,47		1,47	1,46
-1396272	14-023-006-00025-0001	TRANQUILLÓN	S		1,55		1,55	1,54
-1090436	14-023-006-00040-0001	BARBECHO TRADICIONAL	S		3,62		3,62	3,62
-1090427	14-023-006-00040-0001	BARBECHO TRADICIONAL	S		1,53		1,53	1,53
-185666	14-023-014-00284-0001	HUERTA	S		0,10		0,10	0,10
-185601	14-023-006-00040-0001	BARBECHO TRADICIONAL	S		7,07		7,07	7,07
4232490	14-023-006-00038-0001	TRANQUILLÓN	S		2,83		2,83	2,83
5122344	14-023-008-00010-0003	BARBECHO TRADICIONAL	S		0,02		0,02	0,02
5122345	14-023-008-00010-0001	BARBECHO TRADICIONAL	S		0,88		0,88	0,88
5122347	14-023-008-00024-0003	BARBECHO TRADICIONAL	S		0,26		0,26	0,26
5122348	14-023-008-00022-0002	BARBECHO TRADICIONAL	S		2,65		2,65	2,65
5122349	14-023-008-00145-0001	BARBECHO TRADICIONAL	S		0,08		0,08	0,08
5281450	14-023-008-00155-0003	BARBECHO TRADICIONAL	S		6,16		6,16	6,16
5281464	14-023-006-00026-0001	BARBECHO TRADICIONAL	S		4,42		4,42	4,42
5281539	14-023-019-00208-0001	TRITICALE	S		2,09		2,09	2,09
5284489	14-070-030-00282-0001	CEBADA	S		1,29		1,29	1,29
5284490	14-070-022-00047-0001	CEBADA	S		0,10		0,10	0,10
5284492	14-070-022-00047-0002	CEBADA	S		2,57		2,57	2,57
5318785	14-023-019-00131-0002	TRANQUILLÓN	S		1,57		1,57	1,57
5554108	14-023-017-00251-0001	AVENA	S		1,46		1,46	1,46
1700000007102043	14-023-006-00022-0001	TRANQUILLÓN	S		1,78		1,78	1,78
1700000007102044	14-023-006-00023-0001	AVENA	S		0,62		0,62	0,62
1700000007102050	14-023-006-00025-0001	TRITICALE	S		2,95		2,95	2,94
1700000007102052	14-023-006-00025-0001	AVENA	S		2,01		2,01	2,00
1700000007102053	14-023-019-00013-0001	TRANQUILLÓN	S		2,54		2,54	2,54
1700000007102055	14-023-019-00005-0001	TRANQUILLÓN	S		2,78		2,78	2,78
1700000007102058	14-023-019-00014-0001	TRANQUILLÓN	S		3,84		3,84	3,84
1700000007102059	14-023-019-00019-0001	BARBECHO TRADICIONAL	S		0,42		0,42	0,42
1700000007102060	14-023-019-00202-0001	TRITICALE	S		1,82		1,82	1,82
1700000007102061	14-023-006-00024-0001	AVENA	S		2,45		2,45	2,45
1700000007102062	14-023-006-00025-0001	BARBECHO TRADICIONAL	S		0,62		0,62	0,61
1700000007102065	14-023-014-00284-0001	BARBECHO TRADICIONAL	S		0,99		0,99	0,99
1700000007102068	14-023-006-00040-0001	BARBECHO TRADICIONAL	S		7,52		7,52	7,52
1700000007102070	14-023-019-00011-0001	TRITICALE	S		3,34		3,34	3,34
1700000007102074	14-023-014-00155-0001	TRANQUILLÓN	S		2,21		2,21	2,21
1700000007102075	14-023-006-00051-0002	BARBECHO TRADICIONAL	S		3,79		3,79	3,79
1700000007102077	14-023-014-00149-0001	TRANQUILLÓN	S		1,62		1,62	1,62
1700000007102078	14-023-008-00150-0008	BARBECHO TRADICIONAL	S		6,36		6,36	6,36
1700000007102079	14-023-008-00152-0008	BARBECHO TRADICIONAL	S		0,54		0,54	0,54
1700000007102081	14-023-008-00151-0001	BARBECHO TRADICIONAL	S		1,50		1,50	1,50
1700000007102082	14-023-008-00153-0001	BARBECHO TRADICIONAL	S		1,79		1,79	1,79
1700000007102084	14-023-008-00154-0001	BARBECHO TRADICIONAL	S		1,89		1,89	1,89
1700000007102085	14-023-006-00040-0001	BARBECHO TRADICIONAL	S		5,36		5,36	5,36
1700000007102086	14-023-006-00025-0001	TRANQUILLÓN	S		3,27		3,27	3,26
1700000007102087	14-023-008-00154-0007	BARBECHO TRADICIONAL	S		0,95		0,95	0,95
1700000007102088	14-023-008-00153-0007	BARBECHO TRADICIONAL	S		0,37		0,37	0,37
1700000007102089	14-023-014-00141-0001	BARBECHO TRADICIONAL	S		0,81		0,81	0,81

(1) Con incidencias que retienen pago o deniegan el expediente.  
 (2) Se calcula sobre superficie declarada admisible.  
 (3) Aplicación del artículo 16 bis del RD 147/2023.

Puede verificar la integridad de una copia de este documento mediante la lectura del código QR adjunto o mediante el acceso a la dirección <a href="https://ws050.juntadeandalucia.es/verificarFirma">https://ws050.juntadeandalucia.es/verificarFirma</a> indicando el código de VERIFICACIÓN					
FIRMADO POR	RAQUEL MARIA ESPIN CRESPO		FECHA		26/06/2024
VERIFICACIÓN	Pk2jmMQ72K8YCCE9EQ8LU85ENJJ6M		PÁGINA		2686/8857

**RECINTOS PROPUESTOS**

REF.	REFERENCIA SIGPAC	CULTIVO	USO S/R	Sup. Dec. admisible	Sup. Campo	Sup. Determ.	Sup. Resuelta
170000007102090	14-023-013-00104-0001	TRANQUILLÓN	S	7,79		7,79	7,79

**INCIDENCIAS****INCIDENCIA DESCRIPCIÓN**

- 219 Superficie bruta de cruce en un recinto en una misma solicitud supera superficie total que el SIGPAC establece para él.  
 Recinto:14-023-006-00025-00001 Cultivo:8000 AVENA-SIN VARIEDAD Secano Suma de superficies declaradas para este recinto por el solicitante (Áreas):1325 Superficie SIGPAC total para el recinto (Áreas):1324 Exceso de superficie declarada (Hectáreas):0,01  
 Recinto:14-023-006-00025-00001 Cultivo:12000 TRANQUILLÓN-SIN VARIEDAD Secano Suma de superficies declaradas para este recinto por el solicitante (Áreas):1325 Superficie SIGPAC total para el recinto (Áreas):1324 Exceso de superficie declarada (Hectáreas):0,01  
 Recinto:14-023-006-00025-00001 Cultivo:12000 TRANQUILLÓN-SIN VARIEDAD Secano Suma de superficies declaradas para este recinto por el solicitante (Áreas):1325 Superficie SIGPAC total para el recinto (Áreas):1324 Exceso de superficie declarada (Hectáreas):0,01  
 Recinto:14-023-006-00025-00001 Cultivo:12000 TRANQUILLÓN-SIN VARIEDAD Secano Suma de superficies declaradas para este recinto por el solicitante (Áreas):1325 Superficie SIGPAC total para el recinto (Áreas):1324 Exceso de superficie declarada (Hectáreas):0,01  
 Recinto:14-023-006-00025-00001 Cultivo:13000 TRITICALE-SIN VARIEDAD Secano Suma de superficies declaradas para este recinto por el solicitante (Áreas):1325 Superficie SIGPAC total para el recinto (Áreas):1324 Exceso de superficie declarada (Hectáreas):0,01  
 Recinto:14-023-006-00025-00001 Cultivo:20000 BARBECHO TRADICIONAL-SIN VARIEDAD Secano Suma de superficies declaradas para este recinto por el solicitante (Áreas):1325 Superficie SIGPAC total para el recinto (Áreas):1324 Exceso de superficie declarada (Hectáreas):0,01  
 Recinto:14-023-006-00025-00001 Cultivo:20000 BARBECHO TRADICIONAL-SIN VARIEDAD Secano Suma de superficies declaradas para este recinto por el solicitante (Áreas):1325 Superficie SIGPAC total para el recinto (Áreas):1324 Exceso de superficie declarada (Hectáreas):0,01
- 3795 Recinto declarado con una situación de riesgo de abandono.  
 Recinto:14-023-006-00026-00001 Cultivo: -  
 Recinto:14-023-006-00040-00001 Cultivo: -  
 Recinto:14-023-008-00010-00001 Cultivo: -  
 Recinto:14-023-014-00141-00001 Cultivo: -  
 Recinto:14-070-022-00229-00002 Cultivo: -
- 86122 Recinto superficie forrajera que realiza la actividad de producción de pastoreo y no declara el o los códigos del Registro de Explotaciones Ganaderas de Andalucía, REGA.  
 Recinto:14-070-022-00229-00002 Cultivo:20000 BARBECHO TRADICIONAL-SIN VARIEDAD Secano
- 86124 Recinto de forrajera para Cálculo de Carga Ganadera que No pertenece a Explotación.  
 Recinto:14-070-022-00229-00002 Cultivo:20000 BARBECHO TRADICIONAL-SIN VARIEDAD Secano

**Datos considerados para el Cálculo de la Carga Ganadera del expediente**

Superficie determinada para Cálculo Carga Ganadera: 41,06 ha  
 Carga Ganadera del Expediente: 0,22 ugm/ha

Explotación	Especie	Ugm Calculada para CG
ES140230000023	OVINA	9,15

**Recintos Determinados para el Cálculo de Garga Ganadera**

REF.	REFERENCIA SIGPAC	CULTIVO	DESCRIPCIÓN CULTIVO	S/R	SUP. RESUELTA (ha)
-1090436	14-023-006-00040-00001	20000	BARBECHO TRADICIONAL-SIN VARIEDAD	S	3,62
-1090427	14-023-006-00040-00001	20000	BARBECHO TRADICIONAL-SIN VARIEDAD	S	1,53
5281464	14-023-006-00026-00001	20000	BARBECHO TRADICIONAL-SIN VARIEDAD	S	4,42
1700000007102062	14-023-006-00025-00001	20000	BARBECHO TRADICIONAL-SIN VARIEDAD	S	0,61
1700000007102068	14-023-006-00040-00001	20000	BARBECHO TRADICIONAL-SIN VARIEDAD	S	7,52
1700000007102075	14-023-006-00051-00002	20000	BARBECHO TRADICIONAL-SIN VARIEDAD	S	3,79
1700000007102078	14-023-008-00150-00008	20000	BARBECHO TRADICIONAL-SIN VARIEDAD	S	6,36
1700000007102079	14-023-008-00152-00008	20000	BARBECHO TRADICIONAL-SIN VARIEDAD	S	0,54
1700000007102081	14-023-008-00151-00001	20000	BARBECHO TRADICIONAL-SIN VARIEDAD	S	1,50
1700000007102082	14-023-008-00153-00001	20000	BARBECHO TRADICIONAL-SIN VARIEDAD	S	1,79

(1) Con incidencias que retienen pago o deniegan el expediente.  
 (2) Se calcula sobre superficie declarada admisible.  
 (3) Aplicación del artículo 16 bis del RD 147/2023.

Puede verificar la integridad de una copia de este documento mediante la lectura del código QR adjunto o mediante el acceso a la dirección <a href="https://ws050.juntadeandalucia.es/verificarFirma">https://ws050.juntadeandalucia.es/verificarFirma</a> indicando el código de VERIFICACIÓN					
FIRMADO POR	RAQUEL MARIA ESPIN CRESPO		FECHA		26/06/2024
VERIFICACIÓN	Pk2jmMQ72K8YCC9E9Q8LU85ENJJ6M		PÁGINA		2687/8857

**Recintos Determinados para el Cálculo de Garga Ganadera**

REF.	REFERENCIA SIGPAC	CULTIVO	DESCRIPCIÓN CULTIVO	S/R	SUP.
					RESUELTA (ha)
170000007102084	14-023-008-00154-00001	20000	BARBECHO TRADICIONAL-SIN VARIEDAD	S	1,89
1700000007102085	14-023-006-00040-00001	20000	BARBECHO TRADICIONAL-SIN VARIEDAD	S	5,36
1700000007102087	14-023-008-00154-00007	20000	BARBECHO TRADICIONAL-SIN VARIEDAD	S	0,95
1700000007102088	14-023-008-00153-00007	20000	BARBECHO TRADICIONAL-SIN VARIEDAD	S	0,37
1700000007102089	14-023-014-00141-00001	20000	BARBECHO TRADICIONAL-SIN VARIEDAD	S	0,81

**Incidencias de carga ganadera****INCIDENCIA DESCRIPCIÓN**

- 219 Superficie bruta de cruce en un recinto en una misma solicitud supera superficie total que el SIGPAC establece para él.  
 Recinto:14-023-006-00025-00001 Cultivo:20000 BARBECHO TRADICIONAL-SIN VARIEDAD Secano Suma de superficies declaradas para este recinto por el solicitante (Áreas):1325 Superficie SIGPAC total para el recinto (Áreas):1324 Exceso de superficie declarada (Hectáreas):0,01  
 Recinto:14-023-006-00025-00001 Cultivo:20000 BARBECHO TRADICIONAL-SIN VARIEDAD Secano Suma de superficies declaradas para este recinto por el solicitante (Áreas):1325 Superficie SIGPAC total para el recinto (Áreas):1324 Exceso de superficie declarada (Hectáreas):0,01
- 3795 Recinto declarado con una situación de riesgo de abandono.  
 Recinto:14-023-006-00040-00001 Cultivo: -  
 Recinto:14-023-006-00040-00001 Cultivo: -  
 Recinto:14-023-006-00040-00001 Cultivo: -  
 Recinto:14-023-008-00010-00001 Cultivo: -  
 Recinto:14-023-006-00026-00001 Cultivo: -  
 Recinto:14-070-022-00229-00002 Cultivo: -  
 Recinto:14-023-006-00040-00001 Cultivo: -  
 Recinto:14-023-006-00040-00001 Cultivo: -  
 Recinto:14-023-014-00141-00001 Cultivo: -
- 86122 Recinto superficie forrajera que realiza la actividad de producción de pastoreo y no declara el o los códigos del Registro de Explotaciones Ganaderas de Andalucía, REGA.  
 Recinto:14-070-022-00229-00002 Cultivo:20000 BARBECHO TRADICIONAL-SIN VARIEDAD Secano
- 86124 Recinto de forrajera para Cálculo de Carga Ganadera que No pertenece a Explotación.  
 Recinto:14-070-022-00229-00002 Cultivo:20000 BARBECHO TRADICIONAL-SIN VARIEDAD Secano
- 86128 Recinto de Forrajeras que no ha contabilizado para Carga Ganadera por no tener una explotación válida para el cálculo de la Carga Ganadera  
 Recinto:14-070-022-00229-00002 Cultivo:20 BARBECHO TRADICIONAL-
- 86132 Recinto superficie forrajera que no realiza la actividad de producción de pastoreo.  
 Recinto:14-023-008-00157-00001 Cultivo:20000 BARBECHO TRADICIONAL-SIN VARIEDAD Secano  
 Recinto:14-023-008-00024-00005 Cultivo:20000 BARBECHO TRADICIONAL-SIN VARIEDAD Secano  
 Recinto:14-023-006-00025-00001 Cultivo:20000 BARBECHO TRADICIONAL-SIN VARIEDAD Secano  
 Recinto:14-023-006-00040-00001 Cultivo:20000 BARBECHO TRADICIONAL-SIN VARIEDAD Secano  
 Recinto:14-023-008-00010-00003 Cultivo:20000 BARBECHO TRADICIONAL-SIN VARIEDAD Secano  
 Recinto:14-023-008-00010-00001 Cultivo:20000 BARBECHO TRADICIONAL-SIN VARIEDAD Secano  
 Recinto:14-023-008-00024-00003 Cultivo:20000 BARBECHO TRADICIONAL-SIN VARIEDAD Secano  
 Recinto:14-023-008-00022-00002 Cultivo:20000 BARBECHO TRADICIONAL-SIN VARIEDAD Secano  
 Recinto:14-023-008-00145-00001 Cultivo:20000 BARBECHO TRADICIONAL-SIN VARIEDAD Secano  
 Recinto:14-023-008-00155-00003 Cultivo:20000 BARBECHO TRADICIONAL-SIN VARIEDAD Secano  
 Recinto:14-023-019-00019-00001 Cultivo:20000 BARBECHO TRADICIONAL-SIN VARIEDAD Secano  
 Recinto:14-023-014-00284-00001 Cultivo:20000 BARBECHO TRADICIONAL-SIN VARIEDAD Secano

(1) Con incidencias que retienen pago o deniegan el expediente.  
 (2) Se calcula sobre superficie declarada admisible.  
 (3) Aplicación del artículo 16 bis del RD 147/2023.

Puede verificar la integridad de una copia de este documento mediante la lectura del código QR adjunto o mediante el acceso a la dirección <https://ws050.juntadeandalucia.es/verificarFirma> indicando el código de VERIFICACIÓN

FIRMADO POR	RAQUEL MARIA ESPIN CRESPO	FECHA	26/06/2024
VERIFICACIÓN	Pk2jmMQ72K8YCC9E9EQ8LU85ENJJ6M	PÁGINA	2688/8857



**APELLIDOS Y NOMBRE / RAZÓN SOCIAL**

MORIANA SUAREZ ANTONIO MANUEL

**NIF**

\*\*\*\*2542\*

**EXPEDIENTE**

1199787

**RESOLUCIÓN**

CONCESIÓN DE LA AYUDA

**DATOS DE MANTENIMIENTO UNIDADES****GRUPO DE PAGO**

ZONAS DE LIMITACIONES NATURALES

**Sup. Dec.  
Admisible**

183,02

**Sup.  
Resuelta**

183,02

**Sobredecl.**

0,00

**% Sobredecl.**

0,00

**RESUMEN DE PAGOS**

	<b>IMPORTE ( Euros )</b>			
	<b>RESUELTO</b>	<b>FEADER</b>	<b>MAPA</b>	<b>CAPADR</b>
Pago realizado	1.081,20	919,02	106,06	56,12
A pagar	106,80	90,78	10,48	5,54
<b>TOTAL</b>	<b>1.188,00</b>	<b>1.009,80</b>	<b>116,54</b>	<b>61,66</b>

**APLICACIÓN DE REDUCCIONES Y PENALIZACIONES (%)**

<b>Criterios de subvencionabilidad (1)</b>	<b>Presentación tardía</b>	<b>Omisión declaración</b>	<b>Condicionabilidad</b>
0,00	0,00	0,00	0,00

**IMPORTE ( Euros )**

Calculado(2)	Reducción	Penalización	Reducción Penalización (3)	Penalización adicional	Resuelto	FEADER	MAPA	CAPADR
1.188,00 €	0,00 €	0,00 €	0,00 €	0,00 €	1.188,00 €	1.009,80 €	116,54 €	61,66 €
Importe Unitario:	54,00 €	Nuevo Importe Unitario:	6,49 €					

(1) Con incidencias que retienen pago o deniegan el expediente.

(2) Se calcula sobre superficie declarada admisible.

(3) Aplicación del artículo 16 bis del RD 147/2023.

Puede verificar la integridad de una copia de este documento mediante la lectura del código QR adjunto o mediante el acceso a la dirección <https://ws050.juntadeandalucia.es/verificarFirma> indicando el código de VERIFICACIÓN

FIRMADO POR	RAQUEL MARIA ESPIN CRESPO	FECHA	26/06/2024
VERIFICACIÓN	Pk2jmMQ72K8YCCE9EQ8LU85ENJJ6M	PÁGINA	2689/8857





**RECINTOS PROPUESTOS**

REF.	REFERENCIA SIGPAC	CULTIVO	S/R	USO SIGPAC	Sup. Dec. admisible	Sup. Campo	Sup. Determ.	Sup. Resuelta
-1530951	14-002-055-00014-0002	OLIVAR	S		3,40		3,40	3,40
-1321932	14-002-061-00118-0001	OLIVAR	S		7,58		7,58	7,58
-1321931	14-002-061-00117-0002	OLIVAR	S		0,03		0,03	0,03
-718375	14-044-010-00063-0003	ALMENDROS	R		10,43		10,43	10,43
-716621	14-044-010-00063-0001	ALMENDROS	R		13,47		13,47	13,47
-705358	14-044-010-00063-0012	ALMENDROS	R		0,02		0,02	0,02
-705356	14-044-010-00063-0015	ALMENDROS	R		0,06		0,06	0,06
1700000006988754	14-002-002-00020-0008	OLIVAR	R		29,21		29,21	29,21
1700000006988756	14-002-055-00014-0002	OLIVAR	S		10,19		10,19	10,19
1700000006988757	14-002-055-00116-0003	OLIVAR	S		0,24		0,24	0,24
1700000006988758	14-002-055-00144-0004	OLIVAR	S		0,04		0,04	0,04
1700000006988759	14-002-021-00032-0004	OLIVAR	S		7,17		7,17	7,17
1700000006988760	14-002-009-00058-0001	OLIVAR	S		2,47		2,47	2,47
1700000006988761	14-002-009-09007-0001	OLIVAR	S		0,08		0,08	0,08
1700000006988762	14-002-002-00020-0018	OLIVAR	R		30,56		30,56	30,56
1700000006988763	14-002-021-00044-0001	OLIVAR	S		14,32		14,32	14,32
1700000006988765	14-044-010-00065-0001	ALMENDROS	S		0,05		0,05	0,05
1700000006988767	14-002-026-00086-0001	OLIVAR	S		2,64		2,64	2,64
1700000006988768	14-002-061-00125-0001	OLIVAR	S		0,09		0,09	0,09
1700000006988769	14-002-061-00126-0005	OLIVAR	S		2,05		2,05	2,05
1700000006988770	14-013-012-00102-0001	OLIVAR	S		3,10		3,10	3,10
1700000006988771	14-002-055-00095-0001	OLIVAR	S		7,49		7,49	7,49
1700000006988772	14-002-055-00102-0006	OLIVAR	S		0,01		0,01	0,01
1700000006988773	14-002-055-00103-0003	OLIVAR	S		0,02		0,02	0,02
1700000006988774	14-002-055-00111-0002	OLIVAR	S		0,11		0,11	0,11
1700000006988775	14-002-055-00147-0002	OLIVAR	S		0,05		0,05	0,05
1700000006988776	14-002-060-00037-0001	OLIVAR	S		3,54		3,54	3,54
1700000006988777	14-002-060-00038-0001	OLIVAR	S		0,76		0,76	0,76
1700000006988778	14-002-023-00056-0001	OLIVAR	S		0,46		0,46	0,46
1700000006988780	14-002-023-00058-0002	OLIVAR	S		7,87		7,87	7,87
1700000006988781	14-002-023-00059-0002	OLIVAR	S		7,12		7,12	7,12
1700000006988782	14-002-023-00084-0001	OLIVAR	S		0,01		0,01	0,01
1700000006988783	14-002-023-00085-0001	OLIVAR	S		0,02		0,02	0,02
1700000006988784	14-002-025-00032-0001	OLIVAR	R		3,57		3,57	3,57
1700000006988785	14-044-010-00090-0003	OLIVAR	S		9,10		9,10	9,10
1700000006988786	14-044-010-09002-0003	OLIVAR	S		0,04		0,04	0,04
1700000006988788	14-044-011-00071-0001	OLIVAR	S		1,59		1,59	1,59
1700000006988790	14-044-011-00069-0002	OLIVAR	S		4,06		4,06	4,06

(1) Con incidencias que retienen pago o deniegan el expediente.  
 (2) Se calcula sobre superficie declarada admisible.  
 (3) Aplicación del artículo 16 bis del RD 147/2023.

Puede verificar la integridad de una copia de este documento mediante la lectura del código QR adjunto o mediante el acceso a la dirección <a href="https://ws050.juntadeandalucia.es/verificarFirma">https://ws050.juntadeandalucia.es/verificarFirma</a> indicando el código de VERIFICACIÓN					
FIRMADO POR	RAQUEL MARIA ESPIN CRESPO		FECHA		26/06/2024
VERIFICACIÓN	Pk2jmMQ72K8YCC9EQ8LU85ENJJ6M		PÁGINA		2690/8857



**APELLIDOS Y NOMBRE / RAZÓN SOCIAL**

MORILLO CABALLERO FRANCISCO JOSE

**NIF**

\*\*\*\*5949\*

**EXPEDIENTE**

1186175

**RESOLUCIÓN**

CONCESIÓN DE LA AYUDA

**DATOS DE MANTENIMIENTO UNIDADES****GRUPO DE PAGO**

ZONAS DE LIMITACIONES NATURALES

**Sup. Dec.  
Admisible**

81,15

**Sup.  
Resuelta**

81,15

**Sobredecl.**

0,00

**% Sobredecl.**

0,00

**RESUMEN DE PAGOS**

	<b>IMPORTE ( Euros )</b>			
	<b>RESUELTO</b>	<b>FEADER</b>	<b>MAPA</b>	<b>CAPADR</b>
Pago realizado	1.081,20	919,02	106,06	56,12
A pagar	106,36	90,41	10,43	5,52
<b>TOTAL</b>	<b>1.187,56</b>	<b>1.009,43</b>	<b>116,49</b>	<b>61,64</b>

**APLICACIÓN DE REDUCCIONES Y PENALIZACIONES (%)**

<b>Criterios de subvencionabilidad (1)</b>	<b>Presentación tardía</b>	<b>Omisión declaración</b>	<b>Condicionabilidad</b>
0,00	0,00	0,00	0,00

**IMPORTE ( Euros )**

Calculado(2)	Reducción	Penalización	Reducción Penalización (3)	Penalización adicional	Resuelto	FEADER	MAPA	CAPADR
1.187,56 €	0,00 €	0,00 €	0,00 €	0,00 €	1.187,56 €	1.009,43 €	116,50 €	61,63 €
Importe Unitario:	54,00 €	Nuevo Importe Unitario:	14,63 €					

(1) Con incidencias que retienen pago o deniegan el expediente.  
(2) Se calcula sobre superficie declarada admisible.  
(3) Aplicación del artículo 16 bis del RD 147/2023.

Puede verificar la integridad de una copia de este documento mediante la lectura del código QR adjunto o mediante el acceso a la dirección <https://ws050.juntadeandalucia.es/verificarFirma> indicando el código de VERIFICACIÓN

FIRMADO POR	RAQUEL MARIA ESPIN CRESPO	FECHA	26/06/2024
VERIFICACIÓN	Pk2jmMQ72K8YCCE9EQ8LU85ENJJ6M	PÁGINA	2691/8857





**RECINTOS PROPUESTOS**

REF.	REFERENCIA SIGPAC	CULTIVO	S/R	USO SIGPAC	Sup._Dec. admisible	Sup. Campo	Sup. Determ.	Sup. Resuelta
-1293251	14-008-061-00192-0001	GUISANTES	S		0,75		0,75	0,75
-1293209	14-008-061-00193-0004	GUISANTES	S		0,02		0,02	0,02
-1293206	14-008-061-00192-0001	GUISANTES	S		0,68		0,68	0,68
-1293205	14-008-061-00182-0001	GUISANTES	S		0,01		0,01	0,01
-1293204	14-008-061-00180-0002	OLIVAR	S		0,03		0,03	0,03
-1293203	14-008-061-00152-0001	TRANQUILLÓN	S		0,04		0,04	0,04
-951154	14-008-052-00112-0001	GUISANTES	S		0,04		0,04	0,04
-950964	14-008-063-00010-0002	TRANQUILLÓN	S		0,15		0,15	0,15
-805999	14-064-004-00007-0004	BARBECHO TRADICIONAL	S		6,00		6,00	6,00
-781481	14-008-063-00017-0004	CEBADA	S		3,41		3,41	3,41
-781465	14-008-038-00055-0006	OLIVAR	R		3,38		3,38	3,38
-781407	14-008-038-00056-0001	OLIVAR	S		0,22		0,22	0,22
-781342	14-008-062-00195-0003	GUISANTES	S		0,77		0,77	0,77
-467797	14-008-062-00196-0001	BARBECHO TRADICIONAL	S		0,26		0,26	0,26
1700000005592558	14-008-063-00015-0001	TRANQUILLÓN	S		0,48		0,48	0,48
1700000005592559	14-008-063-00016-0001	TRANQUILLÓN	S		0,94		0,94	0,94
1700000005592560	14-008-063-00017-0004	TRANQUILLÓN	S		12,46		12,46	12,46
1700000005592561	14-008-061-00150-0001	TRANQUILLÓN	S		2,23		2,23	2,23
1700000005592562	14-008-061-00151-0001	TRANQUILLÓN	S		1,99		1,99	1,99
1700000005592564	14-008-063-00011-0002	BARBECHO TRADICIONAL	S		1,04		1,04	1,04
1700000005592568	14-008-038-00057-0001	OLIVAR	S		0,13		0,13	0,13
1700000005592570	14-008-046-00019-0002	OLIVAR	R		3,20		3,20	3,20
1700000005592574	14-008-038-00053-0001	GUISANTES	S		3,60		3,60	3,60
1700000005592575	14-008-046-00019-0005	OLIVAR	R		2,60		2,60	2,60
1700000005592576	14-008-061-00002-0001	OLIVAR	S		8,25		8,25	8,25
1700000005592578	14-008-061-00193-0001	OLIVAR	S		0,83		0,83	0,83
1700000005592579	14-008-038-00047-0002	GRANADO	S		3,35		3,35	3,32
1700000005592580	14-008-063-00007-0001	CEBADA	S		2,48		2,48	2,48
1700000005592581	14-008-063-00017-0004	CEBADA	S		2,09		2,09	2,09
1700000005592582	14-008-063-00018-0001	CEBADA	S		1,16		1,16	1,16
1700000005592583	14-008-063-00023-0001	CEBADA	S		0,46		0,46	0,46
1700000005592584	14-008-052-00113-0001	GUISANTES	S		1,93		1,93	1,93
1700000005592585	14-008-052-00122-0001	GUISANTES	S		0,35		0,35	0,35
1700000005592586	14-008-061-00001-0001	OLIVAR	S		0,84		0,84	0,84
1700000005592587	14-008-061-00002-0001	OLIVAR	S		11,21		11,21	11,21
1700000005592588	14-008-063-00010-0002	TRANQUILLÓN	S		0,36		0,36	0,36
1700000005592589	14-008-063-00014-0001	TRANQUILLÓN	S		0,42		0,42	0,42
1700000005592590	14-008-063-00297-0001	TRANQUILLÓN	S		0,21		0,21	0,21
1700000005592591	14-008-063-00013-0002	TRANQUILLÓN	S		1,06		1,06	1,06
1700000005592592	14-008-063-00298-0001	TRANQUILLÓN	S		0,39		0,39	0,39
1700000005592593	14-008-063-00012-0002	TRANQUILLÓN	S		1,36		1,36	1,36

**INCIDENCIAS**

**INCIDENCIA DESCRIPCIÓN**

4272 Verifica que las líneas de declaración de las Solicitudes Únicas no tienen solapes con la capa de Retroactividad Gráfica (ambas de la misma campaña) a nivel de expediente/línea de declaración gráfica de la solicitud.  
 Recinto:14-008-038-00047-00002 Cultivo: - Agregado de la referencia del recinto.:0 Zona de la referencia del recinto.:0 Superficie solapada.:0,03 Id. Incid.:95149513

**Datos considerados para el Cálculo de la Carga Ganadera del expediente**

**Superficie determinada para Cálculo Carga Ganadera:** 0,00 ha  
**Carga Ganadera del Expediente:** 0,00 ugm/ha

(1) Con incidencias que retienen pago o deniegan el expediente.  
 (2) Se calcula sobre superficie declarada admisible.  
 (3) Aplicación del artículo 16 bis del RD 147/2023.

Puede verificar la integridad de una copia de este documento mediante la lectura del código QR adjunto o mediante el acceso a la dirección <a href="https://ws050.juntadeandalucia.es/verificarFirma">https://ws050.juntadeandalucia.es/verificarFirma</a> indicando el código de VERIFICACIÓN					
FIRMADO POR	RAQUEL MARIA ESPIN CRESPO		FECHA		26/06/2024
VERIFICACIÓN	Pk2jmMQ72K8YCC9EQ8LU85ENJJ6M		PÁGINA		2692/8857



**Datos considerados para el Cálculo de la Carga Ganadera del expediente**

**Incidencias de carga ganadera**

**INCIDENCIA DESCRIPCIÓN**

86132	Recinto superficie forrajera que no realiza la actividad de producción de pastoreo. Recinto:14-064-004-00007-00004 Cultivo:20000 BARBECHO TRADICIONAL-SIN VARIEDAD Secano Recinto:14-008-062-00196-00001 Cultivo:20000 BARBECHO TRADICIONAL-SIN VARIEDAD Secano Recinto:14-008-063-00011-00002 Cultivo:20000 BARBECHO TRADICIONAL-SIN VARIEDAD Secano
-------	--

(1) Con incidencias que retienen pago o deniegan el expediente.  
(2) Se calcula sobre superficie declarada admisible.  
(3) Aplicación del artículo 16 bis del RD 147/2023.

Puede verificar la integridad de una copia de este documento mediante la lectura del código QR adjunto o mediante el acceso a la dirección <https://ws050.juntadeandalucia.es/verificarFirma> indicando el código de VERIFICACIÓN

FIRMADO POR	RAQUEL MARIA ESPIN CRESPO	FECHA	26/06/2024
VERIFICACIÓN	Pk2jmMQ72K8YCCE9EQ8LU85ENJJJ6M	PÁGINA	2693/8857



**APELLIDOS Y NOMBRE / RAZÓN SOCIAL**

MORILLO JURADO FRANCISCO MANUEL

**NIF**

\*\*\*9936\*

**EXPEDIENTE**

1186318

**RESOLUCIÓN**

CONCESIÓN DE LA AYUDA

**DATOS DE MANTENIMIENTO UNIDADES****GRUPO DE PAGO**

ZONAS DE LIMITACIONES NATURALES

**Sup. Dec.  
Admisible**

29,83

**Sup.  
Resuelta**

29,83

**Sobredecl.**

0,00

**% Sobredecl.**

0,00

**RESUMEN DE PAGOS**

	<b>IMPORTE ( Euros )</b>			
	<b>RESUELTO</b>	<b>FEADER</b>	<b>MAPA</b>	<b>CAPADR</b>
Pago realizado	1.081,20	919,02	106,06	56,12
A pagar	106,80	90,78	10,48	5,54
<b>TOTAL</b>	<b>1.188,00</b>	<b>1.009,80</b>	<b>116,54</b>	<b>61,66</b>

**APLICACIÓN DE REDUCCIONES Y PENALIZACIONES (%)**

<b>Criterios de subvencionabilidad (1)</b>	<b>Presentación tardía</b>	<b>Omisión declaración</b>	<b>Condicionalidad</b>
0,00	0,00	0,00	0,00

**IMPORTE ( Euros )**

Calculado(2)	Reducción	Penalización	Reducción Penalización (3)	Penalización adicional	Resuelto	FEADER	MAPA	CAPADR
1.188,00 €	0,00 €	0,00 €	0,00 €	0,00 €	1.188,00 €	1.009,80 €	116,54 €	61,66 €
<b>Importe Unitario:</b>	<b>54,00 €</b>	<b>Nuevo Importe Unitario:</b>	<b>39,83 €</b>					

**RECINTOS PROPUESTOS**

<b>REF.</b>	<b>REFERENCIA SIGPAC</b>	<b>CULTIVO</b>	<b>S/R</b>	<b>USO SIGPAC</b>	<b>Sup. Dec. admisible</b>	<b>Sup. Campo</b>	<b>Sup. Determ.</b>	<b>Sup. Resuelta</b>
-781599	14-008-063-00017-0006	OLIVAR	S		0,18		0,18	0,18
1700000006168518	14-008-013-00001-0001	OLIVAR	S		0,10		0,10	0,10
1700000006168519	14-008-025-00010-0008	OLIVAR	R		20,50		20,50	20,50
1700000006168520	14-008-065-00361-0002	OLIVAR	S		1,05		1,05	1,05
1700000006168521	14-008-045-00225-0001	OLIVAR	S		7,03		7,03	7,03
1700000006168522	14-008-045-00226-0002	OLIVAR	S		0,37		0,37	0,37
1700000006168523	14-008-025-00010-0008	OLIVAR	S		0,60		0,60	0,60

(1) Con incidencias que retienen pago o deniegan el expediente.

(2) Se calcula sobre superficie declarada admisible.

(3) Aplicación del artículo 16 bis del RD 147/2023.

Puede verificar la integridad de una copia de este documento mediante la lectura del código QR adjunto o mediante el acceso a la dirección <https://ws050.juntadeandalucia.es/verificarFirma> indicando el código de VERIFICACIÓN

FIRMADO POR	RAQUEL MARIA ESPIN CRESPO	FECHA	26/06/2024
VERIFICACIÓN	Pk2jmMQ72K8YCCE9EQ8LU85ENJJ6M	PÁGINA	2694/8857





**APELLIDOS Y NOMBRE / RAZÓN SOCIAL**

MORILLO JURADO JESUS

**NIF**

\*\*\*9937\*

**EXPEDIENTE**

1251161

**RESOLUCIÓN**

CONCESIÓN DE LA AYUDA

**DATOS DE MANTENIMIENTO UNIDADES**

**GRUPO DE PAGO**

ZONAS DE LIMITACIONES NATURALES

**Sup. Dec. Admisible**

36,29

**Sup. Resuelta**

36,29

**Sobredecl.**

0,00

**% Sobredecl.**

0,00

**RESUMEN DE PAGOS**

	<b>IMPORTE ( Euros )</b>			
	<b>RESUELTO</b>	<b>FEADER</b>	<b>MAPA</b>	<b>CAPADR</b>
Pago realizado	1.081,20	919,02	106,06	56,12
A pagar	106,80	90,78	10,48	5,54
<b>TOTAL</b>	<b>1.188,00</b>	<b>1.009,80</b>	<b>116,54</b>	<b>61,66</b>

**APLICACIÓN DE REDUCCIONES Y PENALIZACIONES (%)**

<b>Criterios de subvencionabilidad (1)</b>	<b>Presentación tardía</b>	<b>Omisión declaración</b>	<b>Condicionalidad</b>
0,00	0,00	0,00	0,00

**IMPORTE ( Euros )**

Calculado(2)	Reducción	Penalización	Reducción Penalización (3)	Penalización adicional	Resuelto	FEADER	MAPA	CAPADR
1.188,00 €	0,00 €	0,00 €	0,00 €	0,00 €	1.188,00 €	1.009,80 €	116,54 €	61,66 €
<b>Importe Unitario:</b>	<b>54,00 €</b>	<b>Nuevo Importe Unitario:</b>	<b>32,74 €</b>					

**RECINTOS PROPUESTOS**

<b>REF.</b>	<b>REFERENCIA SIGPAC</b>	<b>CULTIVO</b>	<b>S/R</b>	<b>USO SIGPAC</b>	<b>Sup. Dec. admisible</b>	<b>Sup. Campo</b>	<b>Sup. Determ.</b>	<b>Sup. Resuelta</b>
-951794	14-008-061-00342-0001	OLIVAR	S		10,29		10,29	10,29
-951793	14-008-038-00073-0001	OLIVAR	R		11,97		11,97	11,97
-781588	14-008-038-00055-0006	OLIVAR	R		12,00		12,00	12,00
5228395	14-008-063-00009-0003	OLIVAR	S		0,10		0,10	0,10
5228396	14-008-063-00009-0001	OLIVAR	S		0,48		0,48	0,48
5228420	14-008-063-00008-0002	OLIVAR	S		1,45		1,45	1,45

(1) Con incidencias que retienen pago o deniegan el expediente.  
 (2) Se calcula sobre superficie declarada admisible.  
 (3) Aplicación del artículo 16 bis del RD 147/2023.

Puede verificar la integridad de una copia de este documento mediante la lectura del código QR adjunto o mediante el acceso a la dirección <a href="https://ws050.juntadeandalucia.es/verificarFirma">https://ws050.juntadeandalucia.es/verificarFirma</a> indicando el código de VERIFICACIÓN				
FIRMADO POR	RAQUEL MARIA ESPIN CRESPO	FECHA	26/06/2024	
VERIFICACIÓN	Pk2jmMQ72K8YCCE9EQ8LU85ENJJ6M	PÁGINA	2695/8857	

**APELLIDOS Y NOMBRE / RAZÓN SOCIAL**

MORON COSANO JOSE ANTONIO

**NIF**

\*\*\*\*1638\*

**EXPEDIENTE**

1148240

**RESOLUCIÓN**

CONCESIÓN DE LA AYUDA

**DATOS DE MANTENIMIENTO UNIDADES**

<b>GRUPO DE PAGO</b>	<b>Sup. Dec. Admisible</b>	<b>Sup. Resuelta</b>	<b>Sobredecl.</b>	<b>% Sobredecl.</b>
ZONAS DE LIMITACIONES NATURALES	16,06	15,69	0,37	2,30

**RESUMEN DE PAGOS**

	<b>IMPORTE ( Euros )</b>			
	<b>RESUELTO</b>	<b>FEADER</b>	<b>MAPA</b>	<b>CAPADR</b>
Pago realizado	760,92	646,78	74,65	39,49
A pagar	75,16	63,89	7,37	3,90
<b>TOTAL</b>	<b>836,08</b>	<b>710,67</b>	<b>82,02</b>	<b>43,39</b>

**APLICACIÓN DE REDUCCIONES Y PENALIZACIONES (%)**

<b>Crterios de subvencionabilidad (1)</b>	<b>Presentación tardía</b>	<b>Omisión declaración</b>	<b>Condicionalidad</b>
0,00	0,00	0,00	0,00

**IMPORTE ( Euros )**

Calculado(2)	Reducción	Penalización	Reducción Penalización (3)	Penalización adicional	Resuelto	FEADER	MAPA	CAPADR
855,79 €	19,72 €	0,00 €	0,00 €	0,00 €	836,08 €	710,67 €	82,02 €	43,39 €
<b>Importe Unitario:</b>	<b>54,00 €</b>	<b>Nuevo Importe Unitario:</b>	<b>53,29 €</b>					

**RECINTOS PROPUESTOS**

<b>REF.</b>	<b>REFERENCIA SIGPAC</b>	<b>CULTIVO</b>	<b>S/R</b>	<b>USO SIGPAC</b>	<b>Sup. Dec. admisible</b>	<b>Sup. Campo</b>	<b>Sup. Determ.</b>	<b>Sup. Resuelta</b>
6822629	14-056-028-00032-0001	BARBECHO TRADICIONAL	R		0,06		0,06	0,00
6822630	14-056-028-00032-0002	RÁBANO	R		0,31		0,31	0,00
1700000003544364	14-056-027-00190-0001	OLIVAR	S		1,84		1,84	1,84
1700000003544365	14-056-027-00191-0001	OLIVAR	S		0,92		0,92	0,92
1700000005665710	14-056-004-00126-0002	OLIVAR	S		0,73		0,73	0,73
1700000005665716	14-056-026-00414-0002	OLIVAR	S		0,55		0,55	0,55
1700000005665717	14-056-004-00128-0001	OLIVAR	S		0,27		0,27	0,27
1700000005665718	14-056-025-00267-0001	OLIVAR	S		1,35		1,35	1,35
1700000005665719	14-056-025-00268-0001	OLIVAR	S		0,19		0,19	0,19
1700000005665722	14-056-026-00081-0001	OLIVAR	S		0,48		0,48	0,48
1700000005665723	14-056-033-00029-0003	OLIVAR	S		0,03		0,03	0,03
1700000005665724	14-056-033-00113-0001	OLIVAR	S		3,26		3,26	3,26
1700000005665726	14-056-028-00271-0001	OLIVAR	S		0,46		0,46	0,46
1700000005665727	14-056-027-00055-0001	OLIVAR	S		1,17		1,17	1,17
1700000005665728	14-056-031-00147-0002	OLIVAR	S		3,15		3,15	3,15
1700000005665730	14-056-031-00030-0001	OLIVAR	S		0,36		0,36	0,36
1700000005665731	14-056-031-00031-0001	OLIVAR	S		0,93		0,93	0,93

**INCIDENCIAS****INCIDENCIA DESCRIPCIÓN**

3790 Recinto declarado inactivo  
 Recinto: 14-056-028-00032-00001 Cultivo: -  
 Recinto: 14-056-028-00032-00002 Cultivo: -

(1) Con incidencias que retienen pago o deniegan el expediente.  
 (2) Se calcula sobre superficie declarada admisible.  
 (3) Aplicación del artículo 16 bis del RD 147/2023.

Puede verificar la integridad de una copia de este documento mediante la lectura del código QR adjunto o mediante el acceso a la dirección <https://ws050.juntadeandalucia.es/verificarFirma> indicando el código de VERIFICACIÓN

FIRMADO POR	RAQUEL MARIA ESPIN CRESPO	FECHA	26/06/2024
VERIFICACIÓN	Pk2jmMQ72K8YCCE9EQ8LU85ENJJ6M	PÁGINA	2696/8857





**Datos considerados para el Cálculo de la Carga Ganadera del expediente**

Superficie determinada para Cálculo Carga Ganadera: 0,00 ha  
Carga Ganadera del Expediente: 0,00 ugm/ha

**Incidencias de carga ganadera**

**INCIDENCIA DESCRIPCIÓN**

3790	Recinto declarado inactivo Recinto:14-056-028-00032-00001 Cultivo: -
86132	Recinto superficie forrajera que no realiza la actividad de producción de pastoreo. Recinto:14-056-028-00032-00001 Cultivo:20000 BARBECHO TRADICIONAL-SIN VARIEDAD Regadío

(1) Con incidencias que retienen pago o deniegan el expediente.  
(2) Se calcula sobre superficie declarada admisible.  
(3) Aplicación del artículo 16 bis del RD 147/2023.

Puede verificar la integridad de una copia de este documento mediante la lectura del código QR adjunto o mediante el acceso a la dirección <https://ws050.juntadeandalucia.es/verificarFirma> indicando el código de VERIFICACIÓN

FIRMADO POR	RAQUEL MARIA ESPIN CRESPO	FECHA	26/06/2024
VERIFICACIÓN	Pk2jmMQ72K8YCCE9EQ8LU85ENJJ6M	PÁGINA	2697/8857





**APELLIDOS Y NOMBRE / RAZÓN SOCIAL**

MOSCOSO GARCIA JOSE ANTONIO

**NIF**

\*\*\*\*6188\*

**EXPEDIENTE**

1064417

**RESOLUCIÓN**

CONCESIÓN DE LA AYUDA

**DATOS DE MANTENIMIENTO UNIDADES**

**GRUPO DE PAGO**

ZONAS DE LIMITACIONES NATURALES

**Sup. Dec. Admisible**

5,41

**Sup. Resuelta**

5,41

**Sobredecl.**

0,00

**% Sobredecl.**

0,00

**RESUMEN DE PAGOS**

	<b>IMPORTE ( Euros )</b>			
	<b>RESUELTO</b>	<b>FEADER</b>	<b>MAPA</b>	<b>CAPADR</b>
Pago realizado	265,88	226,00	26,08	13,80
A pagar	26,26	22,32	2,58	1,36
<b>TOTAL</b>	<b>292,14</b>	<b>248,32</b>	<b>28,66</b>	<b>15,16</b>

**APLICACIÓN DE REDUCCIONES Y PENALIZACIONES (%)**

<b>Crterios de subvencionabilidad (1)</b>	<b>Presentación tardía</b>	<b>Omisión declaración</b>	<b>Condicionalidad</b>
0,00	0,00	0,00	0,00

**IMPORTE ( Euros )**

Calculado(2)	Reducción	Penalización	Reducción Penalización (3)	Penalización adicional	Resuelto	FEADER	MAPA	CAPADR
292,14 €	0,00 €	0,00 €	0,00 €	0,00 €	292,14 €	248,32 €	28,66 €	15,16 €
Importe Unitario:	54,00 €	Nuevo Importe Unitario:	54,00 €					

**RECINTOS PROPUESTOS**

<b>REF.</b>	<b>REFERENCIA SIGPAC</b>	<b>CULTIVO</b>	<b>S/R</b>	<b>USO SIGPAC</b>	<b>Sup. Dec. admisible</b>	<b>Sup. Campo</b>	<b>Sup. Determ.</b>	<b>Sup. Resuelta</b>
-891262	14-013-021-00447-0004	OLIVAR	S		0,36		0,36	0,36
-476275	14-038-007-00045-0001	OLIVAR	S		0,14		0,14	0,14
-460511	14-038-007-00046-0002	OLIVAR	S		0,19		0,19	0,19
-460510	14-038-007-00043-0002	OLIVAR	S		0,01		0,01	0,01
-460509	14-038-007-00047-0001	OLIVAR	S		0,24		0,24	0,24
-460508	14-013-022-00238-0001	OLIVAR	S		0,32		0,32	0,32
1700000003582408	14-013-022-00238-0001	OLIVAR	S		0,54		0,54	0,54
1700000003582409	14-013-022-00239-0001	OLIVAR	S		0,43		0,43	0,43
1700000005352851	14-013-021-00393-0003	OLIVAR	S		1,68		1,68	1,68
1700000005352852	14-013-021-00447-0003	OLIVAR	S		1,16		1,16	1,16
1700000005352853	14-013-022-00163-0003	OLIVAR	S		0,33		0,33	0,33
1700000005352854	14-038-009-00035-0001	OLIVAR	S		0,01		0,01	0,01

(1) Con incidencias que retienen pago o deniegan el expediente.  
 (2) Se calcula sobre superficie declarada admisible.  
 (3) Aplicación del artículo 16 bis del RD 147/2023.

Puede verificar la integridad de una copia de este documento mediante la lectura del código QR adjunto o mediante el acceso a la dirección <a href="https://ws050.juntadeandalucia.es/verificarFirma">https://ws050.juntadeandalucia.es/verificarFirma</a> indicando el código de VERIFICACIÓN					
FIRMADO POR	RAQUEL MARIA ESPIN CRESPO		FECHA		26/06/2024
VERIFICACIÓN	Pk2jmMQ72K8YCCE9EQ8LU85ENJJ6M		PÁGINA		2698/8857





**APELLIDOS Y NOMBRE / RAZÓN SOCIAL**

MOSCOSO GONZALEZ MANUEL

**NIF**

\*\*\*3570\*

**EXPEDIENTE**

1248661

**RESOLUCIÓN**

CONCESIÓN DE LA AYUDA

**DATOS DE MANTENIMIENTO UNIDADES**

**GRUPO DE PAGO**

ZONAS DE LIMITACIONES NATURALES

**Sup. Dec. Admisible**

16,46

**Sup. Resuelta**

16,46

**Sobredecl.**

0,00

**% Sobredecl.**

0,00

**RESUMEN DE PAGOS**

	<b>IMPORTE ( Euros )</b>			
	<b>RESUELTO</b>	<b>FEADER</b>	<b>MAPA</b>	<b>CAPADR</b>
Pago realizado	794,58	675,39	77,95	41,24
A pagar	78,49	66,72	7,70	4,07
<b>TOTAL</b>	<b>873,07</b>	<b>742,11</b>	<b>85,65</b>	<b>45,31</b>

**APLICACIÓN DE REDUCCIONES Y PENALIZACIONES (%)**

<b>Criterios de subvencionabilidad (1)</b>	<b>Presentación tardía</b>	<b>Omisión declaración</b>	<b>Condicionalidad</b>
0,00	0,00	0,00	0,00

**IMPORTE ( Euros )**

Calculado(2)	Reducción	Penalización	Reducción Penalización (3)	Penalización adicional	Resuelto	FEADER	MAPA	CAPADR
873,07 €	0,00 €	0,00 €	0,00 €	0,00 €	873,07 €	742,11 €	85,65 €	45,31 €
<b>Importe Unitario:</b>	<b>54,00 €</b>	<b>Nuevo Importe Unitario:</b>	<b>53,04 €</b>					

**RECINTOS PROPUESTOS**

<b>REF.</b>	<b>REFERENCIA SIGPAC</b>	<b>CULTIVO</b>	<b>S/R</b>	<b>USO SIGPAC</b>	<b>Sup. Dec. admisible</b>	<b>Sup. Campo</b>	<b>Sup. Determ.</b>	<b>Sup. Resuelta</b>
-1280267	14-038-016-00068-0001	OLIVAR	S		0,01		0,01	0,01
-962468	14-024-008-00249-0003	OLIVAR	S		0,09		0,09	0,09
6878190	14-038-104-00071-0002	OLIVAR	S		1,68		1,68	1,68
1700000006141572	14-024-008-00249-0002	OLIVAR	S		0,20		0,20	0,20
1700000006141577	14-038-022-00037-0002	OLIVAR	S		3,13		3,13	3,13
1700000006141579	14-038-022-00038-0002	OLIVAR	S		0,50		0,50	0,50
1700000006141581	14-038-022-00047-0002	OLIVAR	S		1,55		1,55	1,55
1700000006141585	14-038-022-00047-0003	OLIVAR	S		0,19		0,19	0,19
1700000006141588	14-038-067-00037-0002	OLIVAR	S		6,09		6,09	6,09
1700000006141591	14-038-104-00072-0003	OLIVAR	S		1,27		1,27	1,27
1700000006141593	14-038-104-00082-0003	OLIVAR	S		0,91		0,91	0,91
1700000006141613	14-038-104-00082-0004	OLIVAR	S		0,03		0,03	0,03
1700000006141616	14-038-016-00071-0002	OLIVAR	S		0,81		0,81	0,81

(1) Con incidencias que retienen pago o deniegan el expediente.  
 (2) Se calcula sobre superficie declarada admisible.  
 (3) Aplicación del artículo 16 bis del RD 147/2023.

Puede verificar la integridad de una copia de este documento mediante la lectura del código QR adjunto o mediante el acceso a la dirección <a href="https://ws050.juntadeandalucia.es/verificarFirma">https://ws050.juntadeandalucia.es/verificarFirma</a> indicando el código de VERIFICACIÓN					
FIRMADO POR	RAQUEL MARIA ESPIN CRESPO		FECHA		26/06/2024
VERIFICACIÓN	Pk2jmMQ72K8YCCE9EQ8LU85ENJJ6M		PÁGINA		2699/8857

**APELLIDOS Y NOMBRE / RAZÓN SOCIAL**

MOYA CABALLERO ANTONIO

**NIF**

\*\*\*2066\*

**EXPEDIENTE**

1201768

**RESOLUCIÓN**

CONCESIÓN DE LA AYUDA

**DATOS DE MANTENIMIENTO UNIDADES****GRUPO DE PAGO**

ZONAS DE LIMITACIONES NATURALES

**Sup. Dec.  
Admisible**

27,25

**Sup.  
Resuelta**

27,25

**Sobredecl.**

0,00

**% Sobredecl.**

0,00

**RESUMEN DE PAGOS**

	<b>IMPORTE ( Euros )</b>			
	<b>RESUELTO</b>	<b>FEADER</b>	<b>MAPA</b>	<b>CAPADR</b>
Pago realizado	850,74	723,13	83,46	44,16
A pagar	335,52	285,19	32,91	17,42
<b>TOTAL</b>	<b>1.186,26</b>	<b>1.008,32</b>	<b>116,37</b>	<b>61,58</b>

**APLICACIÓN DE REDUCCIONES Y PENALIZACIONES (%)**

<b>Criterios de subvencionabilidad (1)</b>	<b>Presentación tardía</b>	<b>Omisión declaración</b>	<b>Condicionalidad</b>
0,00	0,00	0,00	0,00

**IMPORTE ( Euros )**

Calculado(2)	Reducción	Penalización	Reducción Penalización (3)	Penalización adicional	Resuelto	FEADER	MAPA	CAPADR
1.186,26 €	0,00 €	0,00 €	0,00 €	0,00 €	1.186,26 €	1.008,32 €	116,37 €	61,57 €
Importe Unitario:	54,00 €	Nuevo Importe Unitario:	43,53 €					

(1) Con incidencias que retienen pago o deniegan el expediente.

(2) Se calcula sobre superficie declarada admisible.

(3) Aplicación del artículo 16 bis del RD 147/2023.

Puede verificar la integridad de una copia de este documento mediante la lectura del código QR adjunto o mediante el acceso a la dirección <https://ws050.juntadeandalucia.es/verificarFirma> indicando el código de VERIFICACIÓN

FIRMADO POR

RAQUEL MARIA ESPIN CRESPO

FECHA

26/06/2024

VERIFICACIÓN

Pk2jmMQ72K8YCCE9EQ8LU85ENJJ6M

PÁGINA

2700/8857





**RECINTOS PROPUESTOS**

REF.	REFERENCIA SIGPAC	CULTIVO	S/R	USO SIGPAC	Sup. Dec. admisible	Sup. Campo	Sup. Determ.	Sup. Resuelta
-822496	14-070-031-00019-0001	OLIVAR	S		0,05		0,05	0,05
4187895	14-070-031-00036-0001	PASTOS PERMANENTES DE 5 O MAS AÑOS	S		0,20		0,20	0,20
1700000006952269	14-070-003-00037-0001	PASTOS PERMANENTES DE 5 O MAS AÑOS	S		0,34		0,34	0,34
1700000006952277	14-070-003-00124-0001	PASTOS PERMANENTES DE 5 O MAS AÑOS	S		0,54		0,54	0,54
1700000006952284	14-070-021-00305-0001	PASTOS PERMANENTES DE 5 O MAS AÑOS	S		0,17		0,17	0,17
1700000006952285	14-070-022-00118-0001	PASTOS PERMANENTES DE 5 O MAS AÑOS	S		0,02		0,02	0,02
1700000006952286	14-070-020-00149-0001	OLIVAR	S		0,12		0,12	0,12
1700000006952287	14-070-015-00044-0002	OLIVAR	S		0,70		0,70	0,70
1700000006952288	14-070-020-00493-0004	OLIVAR	S		0,09		0,09	0,09
1700000006952289	14-070-020-00265-0001	OLIVAR	S		0,50		0,50	0,50
1700000006952290	14-070-020-00501-0001	OLIVAR	S		2,12		2,12	2,12
1700000006952291	14-070-020-00493-0005	OLIVAR	S		0,52		0,52	0,52
1700000006952292	14-070-020-00493-0007	PASTOS PERMANENTES DE 5 O MAS AÑOS	S		0,41		0,41	0,41
1700000006952293	14-070-020-00493-0008	PASTOS PERMANENTES DE 5 O MAS AÑOS	S		0,11		0,11	0,11
1700000006952294	14-070-020-00493-0009	PASTOS PERMANENTES DE 5 O MAS AÑOS	S		0,20		0,20	0,20
1700000006952295	14-070-020-00493-0010	PASTOS PERMANENTES DE 5 O MAS AÑOS	S		0,06		0,06	0,06
1700000006952296	14-070-020-00501-0003	PASTOS PERMANENTES DE 5 O MAS AÑOS	S		0,38		0,38	0,38
1700000006952297	14-070-020-00501-0004	PASTOS PERMANENTES DE 5 O MAS AÑOS	S		0,10		0,10	0,08
1700000006952298	14-070-020-00501-0005	PASTOS PERMANENTES DE 5 O MAS AÑOS	S		0,07		0,07	0,05
1700000006952299	14-070-021-00372-0001	PASTOS PERMANENTES DE 5 O MAS AÑOS	S		0,16		0,16	0,16
1700000006952300	14-070-033-00004-0001	PASTOS PERMANENTES DE 5 O MAS AÑOS	S		0,16		0,16	0,16
1700000006952301	14-070-033-00004-0003	OLIVAR	S		0,32		0,32	0,32
1700000006952302	14-070-033-00005-0002	OLIVAR	S		0,01		0,01	0,01
1700000006952303	14-070-021-00368-0001	OLIVAR	S		0,72		0,72	0,72
1700000006952304	14-070-033-00015-0001	OLIVAR	S		2,23		2,23	2,23
1700000006952306	14-070-031-00036-0002	OLIVAR	S		0,01		0,01	0,01
1700000006952307	14-070-031-00038-0001	OLIVAR	S		0,55		0,55	0,55
1700000006952308	14-070-031-00052-0001	OLIVAR	S		0,96		0,96	0,96
1700000006952309	14-070-031-00155-0001	OLIVAR	S		0,15		0,15	0,15
1700000006952310	14-070-031-00156-0001	OLIVAR	S		0,30		0,30	0,30
1700000006952311	14-070-031-00157-0001	OLIVAR	S		0,17		0,17	0,17
1700000006952314	14-070-003-00273-0001	PASTOS PERMANENTES DE 5 O MAS AÑOS	S		1,17		1,17	1,17
1700000006952316	14-070-003-00480-0001	TRANQUILLÓN	S		0,28		0,28	0,28
1700000006952317	14-070-003-00481-0001	PASTOS PERMANENTES DE 5 O MAS AÑOS	S		0,65		0,65	0,65
1700000006952318	14-070-004-00477-0001	TRANQUILLÓN	S		0,61		0,61	0,61
1700000006952325	14-070-004-00481-0001	TRANQUILLÓN	S		1,06		1,06	1,06
1700000006952326	14-070-004-00482-0001	TRANQUILLÓN	S		2,35		2,35	2,35
1700000006952327	14-070-004-00532-0001	TRANQUILLÓN	S		0,20		0,20	0,20
1700000006952331	14-070-007-00141-0001	TRANQUILLÓN	S		0,32		0,32	0,32
1700000006952333	14-070-007-00327-0001	TRANQUILLÓN	S		0,43		0,43	0,43
1700000006952334	14-070-007-00017-0001	PASTOS PERMANENTES DE 5 O MAS AÑOS	S		0,94		0,94	0,94
1700000006952345	14-070-010-00080-0001	TRANQUILLÓN	S		1,16		1,16	1,16
1700000006952346	14-070-022-00085-0001	BARBECHO TRADICIONAL	S		0,06		0,06	0,06
1700000006952348	14-070-010-00075-0001	TRANQUILLÓN	S		1,52		1,52	1,52
1700000006952349	14-070-009-00324-0001	TRANQUILLÓN	S		0,89		0,89	0,89
1700000006952356	14-070-022-00085-0003	BARBECHO TRADICIONAL	S		2,56		2,56	2,56
1700000006952361	14-070-031-00028-0003	PASTOS PERMANENTES DE 5 O MAS AÑOS	S		0,43		0,43	0,43
1700000006952363	14-070-031-00026-0002	PASTOS PERMANENTES DE 5 O MAS AÑOS	S		0,11		0,11	0,11
1700000006952364	14-070-031-00027-0001	PASTOS PERMANENTES DE 5 O MAS AÑOS	S		0,07		0,07	0,07
1700000006952373	14-070-020-00493-0006	PASTOS PERMANENTES DE 5 O MAS AÑOS	S		0,04		0,04	0,04

(1) Con incidencias que retienen pago o deniegan el expediente.  
 (2) Se calcula sobre superficie declarada admisible.  
 (3) Aplicación del artículo 16 bis del RD 147/2023.

Puede verificar la integridad de una copia de este documento mediante la lectura del código QR adjunto o mediante el acceso a la dirección <a href="https://ws050.juntadeandalucia.es/verificarFirma">https://ws050.juntadeandalucia.es/verificarFirma</a> indicando el código de VERIFICACIÓN					
FIRMADO POR	RAQUEL MARIA ESPIN CRESPO		FECHA		26/06/2024
VERIFICACIÓN	Pk2jmMQ72K8YCCE9EQ8LU85ENJJ6M		PÁGINA		2701/8857

**INCIDENCIAS****INCIDENCIA DESCRIPCIÓN**

242	Recinto pendiente de acreditación de titularidad. Recinto:14-070-003-00220-00001 Cultivo:20000 BARBECHO TRADICIONAL-SIN VARIEDAD Secano Recinto:14-070-031-00144-00002 Cultivo:20000 BARBECHO TRADICIONAL-SIN VARIEDAD Secano Recinto:14-070-031-00145-00001 Cultivo:20000 BARBECHO TRADICIONAL-SIN VARIEDAD Secano Recinto:14-070-031-00146-00001 Cultivo:20000 BARBECHO TRADICIONAL-SIN VARIEDAD Secano Recinto:14-070-031-00147-00001 Cultivo:20000 BARBECHO TRADICIONAL-SIN VARIEDAD Secano Recinto:14-070-031-00148-00001 Cultivo:20000 BARBECHO TRADICIONAL-SIN VARIEDAD Secano Recinto:14-070-031-00149-00001 Cultivo:20000 BARBECHO TRADICIONAL-SIN VARIEDAD Secano
3790	Recinto declarado inactivo Recinto:14-070-034-00110-00002 Cultivo: -
3795	Recinto declarado con una situación de riesgo de abandono. Recinto:14-070-004-00260-00001 Cultivo: - Recinto:14-070-004-00261-00001 Cultivo: - Recinto:14-070-031-00030-00001 Cultivo: - Recinto:14-070-031-00059-00001 Cultivo: -
4272	Verifica que las líneas de declaración de las Solicitudes Únicas no tienen solapes con la capa de Retroactividad Gráfica (ambas de la misma campaña) a nivel de expediente/línea de declaración gráfica de la solicitud. Recinto:14-070-020-00501-00004 Cultivo: - Agregado de la referencia del recinto.:0 Zona de la referencia del recinto.:0 Superficie solapada.:0,02 Id. Incid.:95152982 Recinto:14-070-020-00501-00005 Cultivo: - Agregado de la referencia del recinto.:0 Zona de la referencia del recinto.:0 Superficie solapada.:0,02 Id. Incid.:95152983 Recinto:14-070-028-00040-00001 Cultivo: - Agregado de la referencia del recinto.:0 Zona de la referencia del recinto.:0 Superficie solapada.:0,02 Id. Incid.:95152984
86122	Recinto superficie forrajera que realiza la actividad de producción de pastoreo y no declara el o los códigos del Registro de Explotaciones Ganaderas de Andalucía, REGA. Recinto:14-070-003-00036-00001 Cultivo:20000 BARBECHO TRADICIONAL-SIN VARIEDAD Secano Recinto:14-070-003-00036-00003 Cultivo:20000 BARBECHO TRADICIONAL-SIN VARIEDAD Secano Recinto:14-070-003-00036-00004 Cultivo:20000 BARBECHO TRADICIONAL-SIN VARIEDAD Secano Recinto:14-070-003-00094-00001 Cultivo:20000 BARBECHO TRADICIONAL-SIN VARIEDAD Secano Recinto:14-070-003-00125-00001 Cultivo:20000 BARBECHO TRADICIONAL-SIN VARIEDAD Secano Recinto:14-070-003-00126-00001 Cultivo:20000 BARBECHO TRADICIONAL-SIN VARIEDAD Secano Recinto:14-070-003-00205-00001 Cultivo:20000 BARBECHO TRADICIONAL-SIN VARIEDAD Secano Recinto:14-070-003-00206-00001 Cultivo:20000 BARBECHO TRADICIONAL-SIN VARIEDAD Secano Recinto:14-070-003-00206-00002 Cultivo:20000 BARBECHO TRADICIONAL-SIN VARIEDAD Secano Recinto:14-070-003-00220-00001 Cultivo:20000 BARBECHO TRADICIONAL-SIN VARIEDAD Secano Recinto:14-070-003-00222-00001 Cultivo:20000 BARBECHO TRADICIONAL-SIN VARIEDAD Secano Recinto:14-070-003-00242-00001 Cultivo:20000 BARBECHO TRADICIONAL-SIN VARIEDAD Secano Recinto:14-070-003-00252-00002 Cultivo:20000 BARBECHO TRADICIONAL-SIN VARIEDAD Secano Recinto:14-070-003-00272-00002 Cultivo:20000 BARBECHO TRADICIONAL-SIN VARIEDAD Secano Recinto:14-070-003-00339-00001 Cultivo:20000 BARBECHO TRADICIONAL-SIN VARIEDAD Secano Recinto:14-070-003-00427-00001 Cultivo:20000 BARBECHO TRADICIONAL-SIN VARIEDAD Secano Recinto:14-070-004-00229-00001 Cultivo:20000 BARBECHO TRADICIONAL-SIN VARIEDAD Secano Recinto:14-070-004-00260-00001 Cultivo:20000 BARBECHO TRADICIONAL-SIN VARIEDAD Secano Recinto:14-070-004-00261-00001 Cultivo:20000 BARBECHO TRADICIONAL-SIN VARIEDAD Secano Recinto:14-070-005-00161-00001 Cultivo:20000 BARBECHO TRADICIONAL-SIN VARIEDAD Secano Recinto:14-070-005-00184-00001 Cultivo:20000 BARBECHO TRADICIONAL-SIN VARIEDAD Secano Recinto:14-070-005-00256-00001 Cultivo:20000 BARBECHO TRADICIONAL-SIN VARIEDAD Secano Recinto:14-070-007-00009-00001 Cultivo:20000 BARBECHO TRADICIONAL-SIN VARIEDAD Secano Recinto:14-070-007-00016-00001 Cultivo:20000 BARBECHO TRADICIONAL-SIN VARIEDAD Secano Recinto:14-070-007-00343-00001 Cultivo:20000 BARBECHO TRADICIONAL-SIN VARIEDAD Secano Recinto:14-070-007-00437-00001 Cultivo:20000 BARBECHO TRADICIONAL-SIN VARIEDAD Secano Recinto:14-070-008-00007-00001 Cultivo:20000 BARBECHO TRADICIONAL-SIN VARIEDAD Secano Recinto:14-070-008-00078-00001 Cultivo:20000 BARBECHO TRADICIONAL-SIN VARIEDAD Secano Recinto:14-070-008-00143-00001 Cultivo:20000 BARBECHO TRADICIONAL-SIN VARIEDAD Secano Recinto:14-070-009-00156-00001 Cultivo:20000 BARBECHO TRADICIONAL-SIN VARIEDAD Secano Recinto:14-070-009-00281-00001 Cultivo:20000 BARBECHO TRADICIONAL-SIN VARIEDAD Secano Recinto:14-070-022-00098-00005 Cultivo:20000 BARBECHO TRADICIONAL-SIN VARIEDAD Secano Recinto:14-070-022-00098-00010 Cultivo:20000 BARBECHO TRADICIONAL-SIN VARIEDAD Secano

(1) Con incidencias que retienen pago o deniegan el expediente.

(2) Se calcula sobre superficie declarada admisible.

(3) Aplicación del artículo 16 bis del RD 147/2023.

Puede verificar la integridad de una copia de este documento mediante la lectura del código QR adjunto o mediante el acceso a la dirección <https://ws050.juntadeandalucia.es/verificarFirma> indicando el código de VERIFICACIÓN

FIRMADO POR	RAQUEL MARIA ESPIN CRESPO	FECHA	26/06/2024
VERIFICACIÓN	Pk2jmMQ72K8YCCE9EQ8LU85ENJJ6M	PÁGINA	2702/8857





**INCIDENCIAS**

**INCIDENCIA DESCRIPCIÓN**

	Recinto:14-070-022-00118-00004	Cultivo:20000	BARBECHO TRADICIONAL-SIN VARIEDAD	Secano
	Recinto:14-070-028-00040-00001	Cultivo:20000	BARBECHO TRADICIONAL-SIN VARIEDAD	Secano
	Recinto:14-070-028-00049-00001	Cultivo:20000	BARBECHO TRADICIONAL-SIN VARIEDAD	Secano
	Recinto:14-070-030-00191-00001	Cultivo:20000	BARBECHO TRADICIONAL-SIN VARIEDAD	Secano
	Recinto:14-070-031-00029-00001	Cultivo:20000	BARBECHO TRADICIONAL-SIN VARIEDAD	Secano
	Recinto:14-070-031-00030-00001	Cultivo:20000	BARBECHO TRADICIONAL-SIN VARIEDAD	Secano
	Recinto:14-070-031-00059-00001	Cultivo:20000	BARBECHO TRADICIONAL-SIN VARIEDAD	Secano
	Recinto:14-070-031-00065-00003	Cultivo:20000	BARBECHO TRADICIONAL-SIN VARIEDAD	Secano
	Recinto:14-070-031-00066-00003	Cultivo:20000	BARBECHO TRADICIONAL-SIN VARIEDAD	Secano
	Recinto:14-070-031-00144-00002	Cultivo:20000	BARBECHO TRADICIONAL-SIN VARIEDAD	Secano
	Recinto:14-070-031-00145-00001	Cultivo:20000	BARBECHO TRADICIONAL-SIN VARIEDAD	Secano
	Recinto:14-070-031-00146-00001	Cultivo:20000	BARBECHO TRADICIONAL-SIN VARIEDAD	Secano
	Recinto:14-070-031-00147-00001	Cultivo:20000	BARBECHO TRADICIONAL-SIN VARIEDAD	Secano
	Recinto:14-070-031-00148-00001	Cultivo:20000	BARBECHO TRADICIONAL-SIN VARIEDAD	Secano
	Recinto:14-070-031-00149-00001	Cultivo:20000	BARBECHO TRADICIONAL-SIN VARIEDAD	Secano
	Recinto:14-070-033-00005-00004	Cultivo:20000	BARBECHO TRADICIONAL-SIN VARIEDAD	Secano
	Recinto:14-070-033-00024-00001	Cultivo:20000	BARBECHO TRADICIONAL-SIN VARIEDAD	Secano
	Recinto:14-070-034-00044-00001	Cultivo:20000	BARBECHO TRADICIONAL-SIN VARIEDAD	Secano
	Recinto:14-070-034-00090-00001	Cultivo:20000	BARBECHO TRADICIONAL-SIN VARIEDAD	Secano
	Recinto:14-070-034-00091-00001	Cultivo:20000	BARBECHO TRADICIONAL-SIN VARIEDAD	Secano
	Recinto:14-070-034-00094-00001	Cultivo:20000	BARBECHO TRADICIONAL-SIN VARIEDAD	Secano
	Recinto:14-070-034-00094-00002	Cultivo:20000	BARBECHO TRADICIONAL-SIN VARIEDAD	Secano
	Recinto:14-070-034-00102-00001	Cultivo:20000	BARBECHO TRADICIONAL-SIN VARIEDAD	Secano
	Recinto:14-070-034-00103-00001	Cultivo:20000	BARBECHO TRADICIONAL-SIN VARIEDAD	Secano
	Recinto:14-070-034-00107-00002	Cultivo:20000	BARBECHO TRADICIONAL-SIN VARIEDAD	Secano
	Recinto:14-070-034-00110-00002	Cultivo:62000	PASTOS PERMANENTES DE 5 O MAS AÑOS-SIN VARIEDAD	Secano
	Recinto:14-070-034-00111-00001	Cultivo:20000	BARBECHO TRADICIONAL-SIN VARIEDAD	Secano
	Recinto:14-070-034-00112-00001	Cultivo:20000	BARBECHO TRADICIONAL-SIN VARIEDAD	Secano
	Recinto:14-070-034-00113-00002	Cultivo:20000	BARBECHO TRADICIONAL-SIN VARIEDAD	Secano
	Recinto:14-070-034-00114-00002	Cultivo:20000	BARBECHO TRADICIONAL-SIN VARIEDAD	Secano
86124	Recinto de forrajera para Cálculo de Carga Ganadera que No pertenece a Explotación.			
	Recinto:14-070-003-00036-00001	Cultivo:20000	BARBECHO TRADICIONAL-SIN VARIEDAD	Secano
	Recinto:14-070-003-00036-00003	Cultivo:20000	BARBECHO TRADICIONAL-SIN VARIEDAD	Secano
	Recinto:14-070-003-00036-00004	Cultivo:20000	BARBECHO TRADICIONAL-SIN VARIEDAD	Secano
	Recinto:14-070-003-00094-00001	Cultivo:20000	BARBECHO TRADICIONAL-SIN VARIEDAD	Secano
	Recinto:14-070-003-00125-00001	Cultivo:20000	BARBECHO TRADICIONAL-SIN VARIEDAD	Secano
	Recinto:14-070-003-00126-00001	Cultivo:20000	BARBECHO TRADICIONAL-SIN VARIEDAD	Secano
	Recinto:14-070-003-00205-00001	Cultivo:20000	BARBECHO TRADICIONAL-SIN VARIEDAD	Secano
	Recinto:14-070-003-00206-00001	Cultivo:20000	BARBECHO TRADICIONAL-SIN VARIEDAD	Secano
	Recinto:14-070-003-00206-00002	Cultivo:20000	BARBECHO TRADICIONAL-SIN VARIEDAD	Secano
	Recinto:14-070-003-00220-00001	Cultivo:20000	BARBECHO TRADICIONAL-SIN VARIEDAD	Secano
	Recinto:14-070-003-00222-00001	Cultivo:20000	BARBECHO TRADICIONAL-SIN VARIEDAD	Secano
	Recinto:14-070-003-00242-00001	Cultivo:20000	BARBECHO TRADICIONAL-SIN VARIEDAD	Secano
	Recinto:14-070-003-00252-00002	Cultivo:20000	BARBECHO TRADICIONAL-SIN VARIEDAD	Secano
	Recinto:14-070-003-00272-00002	Cultivo:20000	BARBECHO TRADICIONAL-SIN VARIEDAD	Secano
	Recinto:14-070-003-00339-00001	Cultivo:20000	BARBECHO TRADICIONAL-SIN VARIEDAD	Secano
	Recinto:14-070-003-00427-00001	Cultivo:20000	BARBECHO TRADICIONAL-SIN VARIEDAD	Secano
	Recinto:14-070-004-00229-00001	Cultivo:20000	BARBECHO TRADICIONAL-SIN VARIEDAD	Secano
	Recinto:14-070-004-00260-00001	Cultivo:20000	BARBECHO TRADICIONAL-SIN VARIEDAD	Secano
	Recinto:14-070-004-00261-00001	Cultivo:20000	BARBECHO TRADICIONAL-SIN VARIEDAD	Secano
	Recinto:14-070-005-00161-00001	Cultivo:20000	BARBECHO TRADICIONAL-SIN VARIEDAD	Secano
	Recinto:14-070-005-00184-00001	Cultivo:20000	BARBECHO TRADICIONAL-SIN VARIEDAD	Secano
	Recinto:14-070-005-00256-00001	Cultivo:20000	BARBECHO TRADICIONAL-SIN VARIEDAD	Secano
	Recinto:14-070-007-00009-00001	Cultivo:20000	BARBECHO TRADICIONAL-SIN VARIEDAD	Secano
	Recinto:14-070-007-00016-00001	Cultivo:20000	BARBECHO TRADICIONAL-SIN VARIEDAD	Secano
	Recinto:14-070-007-00343-00001	Cultivo:20000	BARBECHO TRADICIONAL-SIN VARIEDAD	Secano
	Recinto:14-070-007-00437-00001	Cultivo:20000	BARBECHO TRADICIONAL-SIN VARIEDAD	Secano

(1) Con incidencias que retienen pago o deniegan el expediente.  
 (2) Se calcula sobre superficie declarada admisible.  
 (3) Aplicación del artículo 16 bis del RD 147/2023.

Puede verificar la integridad de una copia de este documento mediante la lectura del código QR adjunto o mediante el acceso a la dirección <a href="https://ws050.juntadeandalucia.es/verificarFirma">https://ws050.juntadeandalucia.es/verificarFirma</a> indicando el código de VERIFICACIÓN					
FIRMADO POR	RAQUEL MARIA ESPIN CRESPO		FECHA		26/06/2024
VERIFICACIÓN	Pk2jmMQ72K8YCCE9EQ8LU85ENJJ6M		PÁGINA		2703/8857



**INCIDENCIAS**

**INCIDENCIA DESCRIPCIÓN**

Recinto:14-070-008-00007-00001	Cultivo:20000	BARBECHO TRADICIONAL-SIN VARIEDAD	Secano
Recinto:14-070-008-00078-00001	Cultivo:20000	BARBECHO TRADICIONAL-SIN VARIEDAD	Secano
Recinto:14-070-008-00143-00001	Cultivo:20000	BARBECHO TRADICIONAL-SIN VARIEDAD	Secano
Recinto:14-070-009-00156-00001	Cultivo:20000	BARBECHO TRADICIONAL-SIN VARIEDAD	Secano
Recinto:14-070-009-00281-00001	Cultivo:20000	BARBECHO TRADICIONAL-SIN VARIEDAD	Secano
Recinto:14-070-022-00098-00005	Cultivo:20000	BARBECHO TRADICIONAL-SIN VARIEDAD	Secano
Recinto:14-070-022-00098-00010	Cultivo:20000	BARBECHO TRADICIONAL-SIN VARIEDAD	Secano
Recinto:14-070-022-00118-00004	Cultivo:20000	BARBECHO TRADICIONAL-SIN VARIEDAD	Secano
Recinto:14-070-028-00040-00001	Cultivo:20000	BARBECHO TRADICIONAL-SIN VARIEDAD	Secano
Recinto:14-070-028-00049-00001	Cultivo:20000	BARBECHO TRADICIONAL-SIN VARIEDAD	Secano
Recinto:14-070-030-00191-00001	Cultivo:20000	BARBECHO TRADICIONAL-SIN VARIEDAD	Secano
Recinto:14-070-031-00029-00001	Cultivo:20000	BARBECHO TRADICIONAL-SIN VARIEDAD	Secano
Recinto:14-070-031-00030-00001	Cultivo:20000	BARBECHO TRADICIONAL-SIN VARIEDAD	Secano
Recinto:14-070-031-00059-00001	Cultivo:20000	BARBECHO TRADICIONAL-SIN VARIEDAD	Secano
Recinto:14-070-031-00065-00003	Cultivo:20000	BARBECHO TRADICIONAL-SIN VARIEDAD	Secano
Recinto:14-070-031-00066-00003	Cultivo:20000	BARBECHO TRADICIONAL-SIN VARIEDAD	Secano
Recinto:14-070-031-00144-00002	Cultivo:20000	BARBECHO TRADICIONAL-SIN VARIEDAD	Secano
Recinto:14-070-031-00145-00001	Cultivo:20000	BARBECHO TRADICIONAL-SIN VARIEDAD	Secano
Recinto:14-070-031-00146-00001	Cultivo:20000	BARBECHO TRADICIONAL-SIN VARIEDAD	Secano
Recinto:14-070-031-00147-00001	Cultivo:20000	BARBECHO TRADICIONAL-SIN VARIEDAD	Secano
Recinto:14-070-031-00148-00001	Cultivo:20000	BARBECHO TRADICIONAL-SIN VARIEDAD	Secano
Recinto:14-070-031-00149-00001	Cultivo:20000	BARBECHO TRADICIONAL-SIN VARIEDAD	Secano
Recinto:14-070-033-00005-00004	Cultivo:20000	BARBECHO TRADICIONAL-SIN VARIEDAD	Secano
Recinto:14-070-033-00024-00001	Cultivo:20000	BARBECHO TRADICIONAL-SIN VARIEDAD	Secano
Recinto:14-070-034-00044-00001	Cultivo:20000	BARBECHO TRADICIONAL-SIN VARIEDAD	Secano
Recinto:14-070-034-00090-00001	Cultivo:20000	BARBECHO TRADICIONAL-SIN VARIEDAD	Secano
Recinto:14-070-034-00091-00001	Cultivo:20000	BARBECHO TRADICIONAL-SIN VARIEDAD	Secano
Recinto:14-070-034-00094-00001	Cultivo:20000	BARBECHO TRADICIONAL-SIN VARIEDAD	Secano
Recinto:14-070-034-00094-00002	Cultivo:20000	BARBECHO TRADICIONAL-SIN VARIEDAD	Secano
Recinto:14-070-034-00102-00001	Cultivo:20000	BARBECHO TRADICIONAL-SIN VARIEDAD	Secano
Recinto:14-070-034-00103-00001	Cultivo:20000	BARBECHO TRADICIONAL-SIN VARIEDAD	Secano
Recinto:14-070-034-00107-00002	Cultivo:20000	BARBECHO TRADICIONAL-SIN VARIEDAD	Secano
Recinto:14-070-034-00110-00002	Cultivo:62000	PASTOS PERMANENTES DE 5 O MAS AÑOS-SIN VARIEDAD	Secano
Recinto:14-070-034-00111-00001	Cultivo:20000	BARBECHO TRADICIONAL-SIN VARIEDAD	Secano
Recinto:14-070-034-00112-00001	Cultivo:20000	BARBECHO TRADICIONAL-SIN VARIEDAD	Secano
Recinto:14-070-034-00113-00002	Cultivo:20000	BARBECHO TRADICIONAL-SIN VARIEDAD	Secano
Recinto:14-070-034-00114-00002	Cultivo:20000	BARBECHO TRADICIONAL-SIN VARIEDAD	Secano

**Datos considerados para el Cálculo de la Carga Ganadera del expediente**

Superficie determinada para Cálculo Carga Ganadera: 6,29 ha

Carga Ganadera del Expediente: 1,68 ugm/ha

Explotación	Especie	Ugm Calculada para CG
ES14070000194	OVINA	10,56

**Recintos Determinados para el Cálculo de Garga Ganadera**

REF.	REFERENCIA SIGPAC	CULTIVO	DESCRIPCIÓN CULTIVO	S/R	SUP. RESUELTA (ha)
4187895	14-070-031-00036-00001	62000	PASTOS PERMANENTES DE 5 O MAS AÑOS-SIN VARIEDAD	S	0,20
1700000006952269	14-070-003-00037-00001	62000	PASTOS PERMANENTES DE 5 O MAS AÑOS-SIN VARIEDAD	S	0,34
1700000006952277	14-070-003-00124-00001	62000	PASTOS PERMANENTES DE 5 O MAS AÑOS-SIN VARIEDAD	S	0,54
1700000006952284	14-070-021-00305-00001	62000	PASTOS PERMANENTES DE 5 O MAS AÑOS-SIN VARIEDAD	S	0,17
1700000006952285	14-070-022-00118-00001	62000	PASTOS PERMANENTES DE 5 O MAS AÑOS-SIN VARIEDAD	S	0,02

(1) Con incidencias que retienen pago o deniegan el expediente.  
 (2) Se calcula sobre superficie declarada admisible.  
 (3) Aplicación del artículo 16 bis del RD 147/2023.

Puede verificar la integridad de una copia de este documento mediante la lectura del código QR adjunto o mediante el acceso a la dirección <https://ws050.juntadeandalucia.es/verificarFirma> indicando el código de VERIFICACIÓN

FIRMADO POR	RAQUEL MARIA ESPIN CRESPO	FECHA	26/06/2024
VERIFICACIÓN	Pk2jmMQ72K8YCCE9EQ8LU85ENJJ6M	PÁGINA	2704/8857







**Recintos Determinados para el Cálculo de Garga Ganadera**

REF.	REFERENCIA SIGPAC	CULTIVO	DESCRIPCIÓN CULTIVO	S/R	SUP. RESUELTA (ha)
1700000006952292	14-070-020-00493-00007	62000	PASTOS PERMANENTES DE 5 O MAS AÑOS-SIN VARIEDAD	S	0,41
1700000006952293	14-070-020-00493-00008	62000	PASTOS PERMANENTES DE 5 O MAS AÑOS-SIN VARIEDAD	S	0,11
1700000006952294	14-070-020-00493-00009	62000	PASTOS PERMANENTES DE 5 O MAS AÑOS-SIN VARIEDAD	S	0,20
1700000006952295	14-070-020-00493-00010	62000	PASTOS PERMANENTES DE 5 O MAS AÑOS-SIN VARIEDAD	S	0,06
1700000006952296	14-070-020-00501-00003	62000	PASTOS PERMANENTES DE 5 O MAS AÑOS-SIN VARIEDAD	S	0,38
1700000006952297	14-070-020-00501-00004	62000	PASTOS PERMANENTES DE 5 O MAS AÑOS-SIN VARIEDAD	S	0,08
1700000006952298	14-070-020-00501-00005	62000	PASTOS PERMANENTES DE 5 O MAS AÑOS-SIN VARIEDAD	S	0,05
1700000006952299	14-070-021-00372-00001	62000	PASTOS PERMANENTES DE 5 O MAS AÑOS-SIN VARIEDAD	S	0,16
1700000006952300	14-070-033-00004-00001	62000	PASTOS PERMANENTES DE 5 O MAS AÑOS-SIN VARIEDAD	S	0,16
1700000006952314	14-070-003-00273-00001	62000	PASTOS PERMANENTES DE 5 O MAS AÑOS-SIN VARIEDAD	S	1,17
1700000006952317	14-070-003-00481-00001	62000	PASTOS PERMANENTES DE 5 O MAS AÑOS-SIN VARIEDAD	S	0,65
1700000006952334	14-070-007-00017-00001	62000	PASTOS PERMANENTES DE 5 O MAS AÑOS-SIN VARIEDAD	S	0,94
1700000006952361	14-070-031-00028-00003	62000	PASTOS PERMANENTES DE 5 O MAS AÑOS-SIN VARIEDAD	S	0,43
1700000006952363	14-070-031-00026-00002	62000	PASTOS PERMANENTES DE 5 O MAS AÑOS-SIN VARIEDAD	S	0,11
1700000006952364	14-070-031-00027-00001	62000	PASTOS PERMANENTES DE 5 O MAS AÑOS-SIN VARIEDAD	S	0,07
1700000006952373	14-070-020-00493-00006	62000	PASTOS PERMANENTES DE 5 O MAS AÑOS-SIN VARIEDAD	S	0,04

**Incidencias de carga ganadera**

**INCIDENCIA DESCRIPCIÓN**

242	Recinto pendiente de acreditación de titularidad. Recinto:14-070-031-00149-00001 Cultivo:20000 BARBECHO TRADICIONAL-SIN VARIEDAD Secano Recinto:14-070-031-00148-00001 Cultivo:20000 BARBECHO TRADICIONAL-SIN VARIEDAD Secano Recinto:14-070-031-00147-00001 Cultivo:20000 BARBECHO TRADICIONAL-SIN VARIEDAD Secano Recinto:14-070-031-00146-00001 Cultivo:20000 BARBECHO TRADICIONAL-SIN VARIEDAD Secano Recinto:14-070-031-00145-00001 Cultivo:20000 BARBECHO TRADICIONAL-SIN VARIEDAD Secano Recinto:14-070-031-00144-00002 Cultivo:20000 BARBECHO TRADICIONAL-SIN VARIEDAD Secano Recinto:14-070-003-00220-00001 Cultivo:20000 BARBECHO TRADICIONAL-SIN VARIEDAD Secano
3790	Recinto declarado inactivo Recinto:14-070-034-00110-00002 Cultivo: -
3795	Recinto declarado con una situación de riesgo de abandono. Recinto:14-070-004-00260-00001 Cultivo: - Recinto:14-070-004-00261-00001 Cultivo: - Recinto:14-070-031-00059-00001 Cultivo: - Recinto:14-070-031-00030-00001 Cultivo: -
86122	Recinto superficie forrajera que realiza la actividad de producción de pastoreo y no declara el o los códigos del Registro de Explotaciones Ganaderas de Andalucía, REGA. Recinto:14-070-034-00110-00002 Cultivo:62000 PASTOS PERMANENTES DE 5 O MAS AÑOS-SIN VARIEDAD Secano Recinto:14-070-034-00090-00001 Cultivo:20000 BARBECHO TRADICIONAL-SIN VARIEDAD Secano Recinto:14-070-034-00094-00001 Cultivo:20000 BARBECHO TRADICIONAL-SIN VARIEDAD Secano Recinto:14-070-031-00149-00001 Cultivo:20000 BARBECHO TRADICIONAL-SIN VARIEDAD Secano Recinto:14-070-031-00148-00001 Cultivo:20000 BARBECHO TRADICIONAL-SIN VARIEDAD Secano Recinto:14-070-031-00147-00001 Cultivo:20000 BARBECHO TRADICIONAL-SIN VARIEDAD Secano Recinto:14-070-031-00146-00001 Cultivo:20000 BARBECHO TRADICIONAL-SIN VARIEDAD Secano Recinto:14-070-031-00145-00001 Cultivo:20000 BARBECHO TRADICIONAL-SIN VARIEDAD Secano Recinto:14-070-031-00144-00002 Cultivo:20000 BARBECHO TRADICIONAL-SIN VARIEDAD Secano Recinto:14-070-034-00094-00002 Cultivo:20000 BARBECHO TRADICIONAL-SIN VARIEDAD Secano Recinto:14-070-004-00260-00001 Cultivo:20000 BARBECHO TRADICIONAL-SIN VARIEDAD Secano Recinto:14-070-004-00261-00001 Cultivo:20000 BARBECHO TRADICIONAL-SIN VARIEDAD Secano

(1) Con incidencias que retienen pago o deniegan el expediente.  
(2) Se calcula sobre superficie declarada admisible.  
(3) Aplicación del artículo 16 bis del RD 147/2023.

Puede verificar la integridad de una copia de este documento mediante la lectura del código QR adjunto o mediante el acceso a la dirección <a href="https://ws050.juntadeandalucia.es/verificarFirma">https://ws050.juntadeandalucia.es/verificarFirma</a> indicando el código de VERIFICACIÓN				
FIRMADO POR	RAQUEL MARIA ESPIN CRESPO	FECHA	26/06/2024	
VERIFICACIÓN	Pk2jmMQ72K8YCCE9EQ8LU85ENJJ6M	PÁGINA	2705/8857	



Recinto:14-070-031-00059-00001	Cultivo:20000	BARBECHO TRADICIONAL-SIN VARIEDAD	Secano
Recinto:14-070-031-00030-00001	Cultivo:20000	BARBECHO TRADICIONAL-SIN VARIEDAD	Secano
Recinto:14-070-008-00007-00001	Cultivo:20000	BARBECHO TRADICIONAL-SIN VARIEDAD	Secano
Recinto:14-070-005-00256-00001	Cultivo:20000	BARBECHO TRADICIONAL-SIN VARIEDAD	Secano
Recinto:14-070-003-00036-00001	Cultivo:20000	BARBECHO TRADICIONAL-SIN VARIEDAD	Secano
Recinto:14-070-003-00252-00002	Cultivo:20000	BARBECHO TRADICIONAL-SIN VARIEDAD	Secano
Recinto:14-070-003-00036-00004	Cultivo:20000	BARBECHO TRADICIONAL-SIN VARIEDAD	Secano
Recinto:14-070-003-00242-00003	Cultivo:20000	BARBECHO TRADICIONAL-SIN VARIEDAD	Secano
Recinto:14-070-003-00125-00001	Cultivo:20000	BARBECHO TRADICIONAL-SIN VARIEDAD	Secano
Recinto:14-070-003-00126-00001	Cultivo:20000	BARBECHO TRADICIONAL-SIN VARIEDAD	Secano
Recinto:14-070-003-00094-00001	Cultivo:20000	BARBECHO TRADICIONAL-SIN VARIEDAD	Secano
Recinto:14-070-003-00272-00002	Cultivo:20000	BARBECHO TRADICIONAL-SIN VARIEDAD	Secano
Recinto:14-070-003-00242-00001	Cultivo:20000	BARBECHO TRADICIONAL-SIN VARIEDAD	Secano
Recinto:14-070-003-00222-00001	Cultivo:20000	BARBECHO TRADICIONAL-SIN VARIEDAD	Secano
Recinto:14-070-003-00220-00001	Cultivo:20000	BARBECHO TRADICIONAL-SIN VARIEDAD	Secano
Recinto:14-070-003-00427-00001	Cultivo:20000	BARBECHO TRADICIONAL-SIN VARIEDAD	Secano
Recinto:14-070-003-00339-00001	Cultivo:20000	BARBECHO TRADICIONAL-SIN VARIEDAD	Secano
Recinto:14-070-004-00229-00001	Cultivo:20000	BARBECHO TRADICIONAL-SIN VARIEDAD	Secano
Recinto:14-070-005-00184-00001	Cultivo:20000	BARBECHO TRADICIONAL-SIN VARIEDAD	Secano
Recinto:14-070-005-00161-00001	Cultivo:20000	BARBECHO TRADICIONAL-SIN VARIEDAD	Secano
Recinto:14-070-007-00009-00001	Cultivo:20000	BARBECHO TRADICIONAL-SIN VARIEDAD	Secano
Recinto:14-070-007-00016-00001	Cultivo:20000	BARBECHO TRADICIONAL-SIN VARIEDAD	Secano
Recinto:14-070-003-00205-00001	Cultivo:20000	BARBECHO TRADICIONAL-SIN VARIEDAD	Secano
Recinto:14-070-003-00206-00001	Cultivo:20000	BARBECHO TRADICIONAL-SIN VARIEDAD	Secano
Recinto:14-070-003-00206-00002	Cultivo:20000	BARBECHO TRADICIONAL-SIN VARIEDAD	Secano
Recinto:14-070-008-00078-00001	Cultivo:20000	BARBECHO TRADICIONAL-SIN VARIEDAD	Secano
Recinto:14-070-007-00343-00001	Cultivo:20000	BARBECHO TRADICIONAL-SIN VARIEDAD	Secano
Recinto:14-070-007-00437-00001	Cultivo:20000	BARBECHO TRADICIONAL-SIN VARIEDAD	Secano
Recinto:14-070-009-00156-00001	Cultivo:20000	BARBECHO TRADICIONAL-SIN VARIEDAD	Secano
Recinto:14-070-009-00281-00001	Cultivo:20000	BARBECHO TRADICIONAL-SIN VARIEDAD	Secano
Recinto:14-070-008-00143-00001	Cultivo:20000	BARBECHO TRADICIONAL-SIN VARIEDAD	Secano
Recinto:14-070-030-00191-00001	Cultivo:20000	BARBECHO TRADICIONAL-SIN VARIEDAD	Secano
Recinto:14-070-028-00040-00001	Cultivo:20000	BARBECHO TRADICIONAL-SIN VARIEDAD	Secano
Recinto:14-070-028-00049-00001	Cultivo:20000	BARBECHO TRADICIONAL-SIN VARIEDAD	Secano
Recinto:14-070-022-00098-00010	Cultivo:20000	BARBECHO TRADICIONAL-SIN VARIEDAD	Secano
Recinto:14-070-022-00118-00004	Cultivo:20000	BARBECHO TRADICIONAL-SIN VARIEDAD	Secano
Recinto:14-070-022-00098-00005	Cultivo:20000	BARBECHO TRADICIONAL-SIN VARIEDAD	Secano
Recinto:14-070-031-00065-00003	Cultivo:20000	BARBECHO TRADICIONAL-SIN VARIEDAD	Secano
Recinto:14-070-031-00066-00003	Cultivo:20000	BARBECHO TRADICIONAL-SIN VARIEDAD	Secano
Recinto:14-070-033-00005-00004	Cultivo:20000	BARBECHO TRADICIONAL-SIN VARIEDAD	Secano
Recinto:14-070-031-00029-00001	Cultivo:20000	BARBECHO TRADICIONAL-SIN VARIEDAD	Secano
Recinto:14-070-034-00102-00001	Cultivo:20000	BARBECHO TRADICIONAL-SIN VARIEDAD	Secano
Recinto:14-070-034-00103-00001	Cultivo:20000	BARBECHO TRADICIONAL-SIN VARIEDAD	Secano
Recinto:14-070-034-00091-00001	Cultivo:20000	BARBECHO TRADICIONAL-SIN VARIEDAD	Secano
Recinto:14-070-034-00044-00001	Cultivo:20000	BARBECHO TRADICIONAL-SIN VARIEDAD	Secano
Recinto:14-070-033-00024-00001	Cultivo:20000	BARBECHO TRADICIONAL-SIN VARIEDAD	Secano
Recinto:14-070-034-00112-00001	Cultivo:20000	BARBECHO TRADICIONAL-SIN VARIEDAD	Secano
Recinto:14-070-034-00113-00002	Cultivo:20000	BARBECHO TRADICIONAL-SIN VARIEDAD	Secano
Recinto:14-070-034-00114-00002	Cultivo:20000	BARBECHO TRADICIONAL-SIN VARIEDAD	Secano
Recinto:14-070-034-00111-00001	Cultivo:20000	BARBECHO TRADICIONAL-SIN VARIEDAD	Secano
Recinto:14-070-034-00107-00002	Cultivo:20000	BARBECHO TRADICIONAL-SIN VARIEDAD	Secano
86124	Recinto de forrajera para Cálculo de Carga Ganadera que No pertenece a Explotación.		
Recinto:14-070-034-00110-00002	Cultivo:62000	PASTOS PERMANENTES DE 5 O MAS AÑOS-SIN VARIEDAD	Secano
Recinto:14-070-034-00090-00001	Cultivo:20000	BARBECHO TRADICIONAL-SIN VARIEDAD	Secano
Recinto:14-070-034-00094-00001	Cultivo:20000	BARBECHO TRADICIONAL-SIN VARIEDAD	Secano
Recinto:14-070-031-00149-00001	Cultivo:20000	BARBECHO TRADICIONAL-SIN VARIEDAD	Secano
Recinto:14-070-031-00148-00001	Cultivo:20000	BARBECHO TRADICIONAL-SIN VARIEDAD	Secano
Recinto:14-070-031-00147-00001	Cultivo:20000	BARBECHO TRADICIONAL-SIN VARIEDAD	Secano
Recinto:14-070-031-00146-00001	Cultivo:20000	BARBECHO TRADICIONAL-SIN VARIEDAD	Secano
Recinto:14-070-031-00145-00001	Cultivo:20000	BARBECHO TRADICIONAL-SIN VARIEDAD	Secano

(1) Con incidencias que retienen pago o deniegan el expediente.  
 (2) Se calcula sobre superficie declarada admisible.  
 (3) Aplicación del artículo 16 bis del RD 147/2023.

Puede verificar la integridad de una copia de este documento mediante la lectura del código QR adjunto o mediante el acceso a la dirección <a href="https://ws050.juntadeandalucia.es/verificarFirma">https://ws050.juntadeandalucia.es/verificarFirma</a> indicando el código de VERIFICACIÓN				
FIRMADO POR	RAQUEL MARIA ESPIN CRESPO	FECHA	26/06/2024	
VERIFICACIÓN	Pk2jmMQ72K8YCCE9EQ8LU85ENJJ6M	PÁGINA	2706/8857	





Recinto:14-070-031-00144-00002	Cultivo:20000	BARBECHO TRADICIONAL-SIN VARIEDAD	Secano
Recinto:14-070-034-00094-00002	Cultivo:20000	BARBECHO TRADICIONAL-SIN VARIEDAD	Secano
Recinto:14-070-004-00260-00001	Cultivo:20000	BARBECHO TRADICIONAL-SIN VARIEDAD	Secano
Recinto:14-070-004-00261-00001	Cultivo:20000	BARBECHO TRADICIONAL-SIN VARIEDAD	Secano
Recinto:14-070-031-00059-00001	Cultivo:20000	BARBECHO TRADICIONAL-SIN VARIEDAD	Secano
Recinto:14-070-031-00030-00001	Cultivo:20000	BARBECHO TRADICIONAL-SIN VARIEDAD	Secano
Recinto:14-070-008-00007-00001	Cultivo:20000	BARBECHO TRADICIONAL-SIN VARIEDAD	Secano
Recinto:14-070-005-00256-00001	Cultivo:20000	BARBECHO TRADICIONAL-SIN VARIEDAD	Secano
Recinto:14-070-003-00036-00001	Cultivo:20000	BARBECHO TRADICIONAL-SIN VARIEDAD	Secano
Recinto:14-070-003-00252-00002	Cultivo:20000	BARBECHO TRADICIONAL-SIN VARIEDAD	Secano
Recinto:14-070-003-00036-00004	Cultivo:20000	BARBECHO TRADICIONAL-SIN VARIEDAD	Secano
Recinto:14-070-003-00036-00003	Cultivo:20000	BARBECHO TRADICIONAL-SIN VARIEDAD	Secano
Recinto:14-070-003-00125-00001	Cultivo:20000	BARBECHO TRADICIONAL-SIN VARIEDAD	Secano
Recinto:14-070-003-00126-00001	Cultivo:20000	BARBECHO TRADICIONAL-SIN VARIEDAD	Secano
Recinto:14-070-003-00094-00001	Cultivo:20000	BARBECHO TRADICIONAL-SIN VARIEDAD	Secano
Recinto:14-070-003-00272-00002	Cultivo:20000	BARBECHO TRADICIONAL-SIN VARIEDAD	Secano
Recinto:14-070-003-00242-00001	Cultivo:20000	BARBECHO TRADICIONAL-SIN VARIEDAD	Secano
Recinto:14-070-003-00222-00001	Cultivo:20000	BARBECHO TRADICIONAL-SIN VARIEDAD	Secano
Recinto:14-070-003-00220-00001	Cultivo:20000	BARBECHO TRADICIONAL-SIN VARIEDAD	Secano
Recinto:14-070-003-00427-00001	Cultivo:20000	BARBECHO TRADICIONAL-SIN VARIEDAD	Secano
Recinto:14-070-003-00339-00001	Cultivo:20000	BARBECHO TRADICIONAL-SIN VARIEDAD	Secano
Recinto:14-070-004-00229-00001	Cultivo:20000	BARBECHO TRADICIONAL-SIN VARIEDAD	Secano
Recinto:14-070-005-00184-00001	Cultivo:20000	BARBECHO TRADICIONAL-SIN VARIEDAD	Secano
Recinto:14-070-005-00161-00001	Cultivo:20000	BARBECHO TRADICIONAL-SIN VARIEDAD	Secano
Recinto:14-070-007-00009-00001	Cultivo:20000	BARBECHO TRADICIONAL-SIN VARIEDAD	Secano
Recinto:14-070-007-00016-00001	Cultivo:20000	BARBECHO TRADICIONAL-SIN VARIEDAD	Secano
Recinto:14-070-003-00205-00001	Cultivo:20000	BARBECHO TRADICIONAL-SIN VARIEDAD	Secano
Recinto:14-070-003-00206-00001	Cultivo:20000	BARBECHO TRADICIONAL-SIN VARIEDAD	Secano
Recinto:14-070-003-00206-00002	Cultivo:20000	BARBECHO TRADICIONAL-SIN VARIEDAD	Secano
Recinto:14-070-008-00078-00001	Cultivo:20000	BARBECHO TRADICIONAL-SIN VARIEDAD	Secano
Recinto:14-070-007-00343-00001	Cultivo:20000	BARBECHO TRADICIONAL-SIN VARIEDAD	Secano
Recinto:14-070-007-00437-00001	Cultivo:20000	BARBECHO TRADICIONAL-SIN VARIEDAD	Secano
Recinto:14-070-009-00156-00001	Cultivo:20000	BARBECHO TRADICIONAL-SIN VARIEDAD	Secano
Recinto:14-070-009-00281-00001	Cultivo:20000	BARBECHO TRADICIONAL-SIN VARIEDAD	Secano
Recinto:14-070-008-00143-00001	Cultivo:20000	BARBECHO TRADICIONAL-SIN VARIEDAD	Secano
Recinto:14-070-030-00191-00001	Cultivo:20000	BARBECHO TRADICIONAL-SIN VARIEDAD	Secano
Recinto:14-070-028-00040-00001	Cultivo:20000	BARBECHO TRADICIONAL-SIN VARIEDAD	Secano
Recinto:14-070-028-00049-00001	Cultivo:20000	BARBECHO TRADICIONAL-SIN VARIEDAD	Secano
Recinto:14-070-022-00098-00010	Cultivo:20000	BARBECHO TRADICIONAL-SIN VARIEDAD	Secano
Recinto:14-070-022-00118-00004	Cultivo:20000	BARBECHO TRADICIONAL-SIN VARIEDAD	Secano
Recinto:14-070-022-00098-00005	Cultivo:20000	BARBECHO TRADICIONAL-SIN VARIEDAD	Secano
Recinto:14-070-031-00065-00003	Cultivo:20000	BARBECHO TRADICIONAL-SIN VARIEDAD	Secano
Recinto:14-070-031-00066-00003	Cultivo:20000	BARBECHO TRADICIONAL-SIN VARIEDAD	Secano
Recinto:14-070-033-00005-00004	Cultivo:20000	BARBECHO TRADICIONAL-SIN VARIEDAD	Secano
Recinto:14-070-031-00029-00001	Cultivo:20000	BARBECHO TRADICIONAL-SIN VARIEDAD	Secano
Recinto:14-070-034-00102-00001	Cultivo:20000	BARBECHO TRADICIONAL-SIN VARIEDAD	Secano
Recinto:14-070-034-00103-00001	Cultivo:20000	BARBECHO TRADICIONAL-SIN VARIEDAD	Secano
Recinto:14-070-034-00091-00001	Cultivo:20000	BARBECHO TRADICIONAL-SIN VARIEDAD	Secano
Recinto:14-070-034-00044-00001	Cultivo:20000	BARBECHO TRADICIONAL-SIN VARIEDAD	Secano
Recinto:14-070-033-00024-00001	Cultivo:20000	BARBECHO TRADICIONAL-SIN VARIEDAD	Secano
Recinto:14-070-034-00112-00001	Cultivo:20000	BARBECHO TRADICIONAL-SIN VARIEDAD	Secano
Recinto:14-070-034-00113-00002	Cultivo:20000	BARBECHO TRADICIONAL-SIN VARIEDAD	Secano
Recinto:14-070-034-00114-00002	Cultivo:20000	BARBECHO TRADICIONAL-SIN VARIEDAD	Secano
Recinto:14-070-034-00111-00001	Cultivo:20000	BARBECHO TRADICIONAL-SIN VARIEDAD	Secano
Recinto:14-070-034-00107-00002	Cultivo:20000	BARBECHO TRADICIONAL-SIN VARIEDAD	Secano
86128	Recinto de Forrajeras que no ha contabilizado para Carga Ganadera por no tener una explotación válida para el cálculo de la Carga Ganadera		
Recinto:14-070-034-00110-00002	Cultivo:62	PASTOS PERMANENTES DE 5 O MAS AÑOS-	
Recinto:14-070-034-00090-00001	Cultivo:20	BARBECHO TRADICIONAL-	
Recinto:14-070-034-00094-00001	Cultivo:20	BARBECHO TRADICIONAL-	
Recinto:14-070-031-00149-00001	Cultivo:20	BARBECHO TRADICIONAL-	

(1) Con incidencias que retienen pago o deniegan el expediente.  
 (2) Se calcula sobre superficie declarada admisible.  
 (3) Aplicación del artículo 16 bis del RD 147/2023.

Puede verificar la integridad de una copia de este documento mediante la lectura del código QR adjunto o mediante el acceso a la dirección <a href="https://ws050.juntadeandalucia.es/verificarFirma">https://ws050.juntadeandalucia.es/verificarFirma</a> indicando el código de VERIFICACIÓN					
FIRMADO POR	RAQUEL MARIA ESPIN CRESPO		FECHA		26/06/2024
VERIFICACIÓN	Pk2jmMQ72K8YCCE9EQ8LU85ENJJ6M		PÁGINA		2707/8857



Recinto:14-070-031-00148-00001	Cultivo:20	BARBECHO TRADICIONAL-
Recinto:14-070-031-00147-00001	Cultivo:20	BARBECHO TRADICIONAL-
Recinto:14-070-031-00146-00001	Cultivo:20	BARBECHO TRADICIONAL-
Recinto:14-070-031-00145-00001	Cultivo:20	BARBECHO TRADICIONAL-
Recinto:14-070-031-00144-00002	Cultivo:20	BARBECHO TRADICIONAL-
Recinto:14-070-034-00094-00002	Cultivo:20	BARBECHO TRADICIONAL-
Recinto:14-070-004-00260-00001	Cultivo:20	BARBECHO TRADICIONAL-
Recinto:14-070-004-00261-00001	Cultivo:20	BARBECHO TRADICIONAL-
Recinto:14-070-031-00059-00001	Cultivo:20	BARBECHO TRADICIONAL-
Recinto:14-070-031-00030-00001	Cultivo:20	BARBECHO TRADICIONAL-
Recinto:14-070-008-00007-00001	Cultivo:20	BARBECHO TRADICIONAL-
Recinto:14-070-005-00256-00001	Cultivo:20	BARBECHO TRADICIONAL-
Recinto:14-070-003-00036-00001	Cultivo:20	BARBECHO TRADICIONAL-
Recinto:14-070-003-00252-00002	Cultivo:20	BARBECHO TRADICIONAL-
Recinto:14-070-003-00036-00004	Cultivo:20	BARBECHO TRADICIONAL-
Recinto:14-070-003-00036-00003	Cultivo:20	BARBECHO TRADICIONAL-
Recinto:14-070-003-00125-00001	Cultivo:20	BARBECHO TRADICIONAL-
Recinto:14-070-003-00126-00001	Cultivo:20	BARBECHO TRADICIONAL-
Recinto:14-070-003-00094-00001	Cultivo:20	BARBECHO TRADICIONAL-
Recinto:14-070-003-00272-00002	Cultivo:20	BARBECHO TRADICIONAL-
Recinto:14-070-003-00242-00001	Cultivo:20	BARBECHO TRADICIONAL-
Recinto:14-070-003-00222-00001	Cultivo:20	BARBECHO TRADICIONAL-
Recinto:14-070-003-00220-00001	Cultivo:20	BARBECHO TRADICIONAL-
Recinto:14-070-003-00427-00001	Cultivo:20	BARBECHO TRADICIONAL-
Recinto:14-070-003-00339-00001	Cultivo:20	BARBECHO TRADICIONAL-
Recinto:14-070-004-00229-00001	Cultivo:20	BARBECHO TRADICIONAL-
Recinto:14-070-005-00184-00001	Cultivo:20	BARBECHO TRADICIONAL-
Recinto:14-070-005-00161-00001	Cultivo:20	BARBECHO TRADICIONAL-
Recinto:14-070-007-00009-00001	Cultivo:20	BARBECHO TRADICIONAL-
Recinto:14-070-007-00016-00001	Cultivo:20	BARBECHO TRADICIONAL-
Recinto:14-070-003-00205-00001	Cultivo:20	BARBECHO TRADICIONAL-
Recinto:14-070-003-00206-00001	Cultivo:20	BARBECHO TRADICIONAL-
Recinto:14-070-003-00206-00002	Cultivo:20	BARBECHO TRADICIONAL-
Recinto:14-070-008-00078-00001	Cultivo:20	BARBECHO TRADICIONAL-
Recinto:14-070-007-00343-00001	Cultivo:20	BARBECHO TRADICIONAL-
Recinto:14-070-007-00437-00001	Cultivo:20	BARBECHO TRADICIONAL-
Recinto:14-070-009-00156-00001	Cultivo:20	BARBECHO TRADICIONAL-
Recinto:14-070-009-00281-00001	Cultivo:20	BARBECHO TRADICIONAL-
Recinto:14-070-008-00143-00001	Cultivo:20	BARBECHO TRADICIONAL-
Recinto:14-070-030-00191-00001	Cultivo:20	BARBECHO TRADICIONAL-
Recinto:14-070-028-00040-00001	Cultivo:20	BARBECHO TRADICIONAL-
Recinto:14-070-028-00049-00001	Cultivo:20	BARBECHO TRADICIONAL-
Recinto:14-070-022-00098-00010	Cultivo:20	BARBECHO TRADICIONAL-
Recinto:14-070-022-00118-00004	Cultivo:20	BARBECHO TRADICIONAL-
Recinto:14-070-022-00098-00005	Cultivo:20	BARBECHO TRADICIONAL-
Recinto:14-070-031-00065-00003	Cultivo:20	BARBECHO TRADICIONAL-
Recinto:14-070-031-00066-00003	Cultivo:20	BARBECHO TRADICIONAL-
Recinto:14-070-033-00005-00004	Cultivo:20	BARBECHO TRADICIONAL-
Recinto:14-070-031-00029-00001	Cultivo:20	BARBECHO TRADICIONAL-
Recinto:14-070-034-00102-00001	Cultivo:20	BARBECHO TRADICIONAL-
Recinto:14-070-034-00103-00001	Cultivo:20	BARBECHO TRADICIONAL-
Recinto:14-070-034-00091-00001	Cultivo:20	BARBECHO TRADICIONAL-
Recinto:14-070-034-00044-00001	Cultivo:20	BARBECHO TRADICIONAL-
Recinto:14-070-033-00024-00001	Cultivo:20	BARBECHO TRADICIONAL-
Recinto:14-070-034-00112-00001	Cultivo:20	BARBECHO TRADICIONAL-
Recinto:14-070-034-00113-00002	Cultivo:20	BARBECHO TRADICIONAL-
Recinto:14-070-034-00114-00002	Cultivo:20	BARBECHO TRADICIONAL-
Recinto:14-070-034-00111-00001	Cultivo:20	BARBECHO TRADICIONAL-
Recinto:14-070-034-00107-00002	Cultivo:20	BARBECHO TRADICIONAL-
86132		Recinto superficie forrajera que no realiza la actividad de producción de pastoreo.

(1) Con incidencias que retienen pago o deniegan el expediente.  
 (2) Se calcula sobre superficie declarada admisible.  
 (3) Aplicación del artículo 16 bis del RD 147/2023.

Puede verificar la integridad de una copia de este documento mediante la lectura del código QR adjunto o mediante el acceso a la dirección <https://ws050.juntadeandalucia.es/verificarFirma> indicando el código de VERIFICACIÓN

FIRMADO POR	RAQUEL MARIA ESPIN CRESPO	FECHA	26/06/2024
VERIFICACIÓN	Pk2jmMQ72K8YCCE9EQ8LU85ENJJ6M	PÁGINA	2708/8857





Recinto:14-070-022-00085-00001 Cultivo:20000 BARBECHO TRADICIONAL-SIN VARIEDAD Secano  
Recinto:14-070-022-00085-00003 Cultivo:20000 BARBECHO TRADICIONAL-SIN VARIEDAD Secano

(1) Con incidencias que retienen pago o deniegan el expediente.  
(2) Se calcula sobre superficie declarada admisible.  
(3) Aplicación del artículo 16 bis del RD 147/2023.

Puede verificar la integridad de una copia de este documento mediante la lectura del código QR adjunto o mediante el acceso a la dirección <https://ws050.juntadeandalucia.es/verificarFirma> indicando el código de VERIFICACIÓN

FIRMADO POR	RAQUEL MARIA ESPIN CRESPO	FECHA	26/06/2024
VERIFICACIÓN	Pk2jmMQ72K8YCCE9EQ8LU85ENJJ6M	PÁGINA	2709/8857



**APELLIDOS Y NOMBRE / RAZÓN SOCIAL**

MOYA GRANADOS MARIA JOSEFA

**NIF**

\*\*\*6738\*

**EXPEDIENTE**

1188518

**RESOLUCIÓN**

CONCESIÓN DE LA AYUDA

**DATOS DE MANTENIMIENTO UNIDADES****GRUPO DE PAGO**

ZONAS DE LIMITACIONES NATURALES

**Sup. Dec.  
Admisible**

134,38

**Sup.  
Resuelta**

134,38

**Sobredecl.**

0,00

**% Sobredecl.**

0,00

**RESUMEN DE PAGOS**

	<b>IMPORTE ( Euros )</b>			
	<b>RESUELTO</b>	<b>FEADER</b>	<b>MAPA</b>	<b>CAPADR</b>
Pago realizado	1.081,20	919,02	106,06	56,12
A pagar	106,62	90,63	10,46	5,53
<b>TOTAL</b>	<b>1.187,82</b>	<b>1.009,65</b>	<b>116,52</b>	<b>61,65</b>

**APLICACIÓN DE REDUCCIONES Y PENALIZACIONES (%)**

<b>Criterios de subvencionabilidad (1)</b>	<b>Presentación tardía</b>	<b>Omisión declaración</b>	<b>Condicionabilidad</b>
0,00	0,00	0,00	0,00

**IMPORTE ( Euros )**

Calculado(2)	Reducción	Penalización	Reducción Penalización (3)	Penalización adicional	Resuelto	FEADER	MAPA	CAPADR
1.187,82 €	0,00 €	0,00 €	0,00 €	0,00 €	1.187,82 €	1.009,65 €	116,53 €	61,64 €
<b>Importe Unitario:</b>	<b>54,00 €</b>	<b>Nuevo Importe Unitario:</b>	<b>8,84 €</b>					

(1) Con incidencias que retienen pago o deniegan el expediente.  
 (2) Se calcula sobre superficie declarada admisible.  
 (3) Aplicación del artículo 16 bis del RD 147/2023.

Puede verificar la integridad de una copia de este documento mediante la lectura del código QR adjunto o mediante el acceso a la dirección <https://ws050.juntadeandalucia.es/verificarFirma> indicando el código de VERIFICACIÓN

FIRMADO POR	RAQUEL MARIA ESPIN CRESPO	FECHA	26/06/2024
VERIFICACIÓN	Pk2jmMQ72K8YCCE9EQ8LU85ENJJ6M	PÁGINA	2710/8857



**RECINTOS PROPUESTOS**

REF.	REFERENCIA SIGPAC	CULTIVO	S/R	USO SIGPAC	Sup. Dec. admisible	Sup. Campo	Sup. Determ.	Sup. Resuelta
-1587691	14-035-032-00187-0006	TRANQUILLÓN	S		3,60		3,60	3,60
-1349859	14-035-032-00187-0004	PASTOS PERMANENTES DE 5 O MAS AÑOS	S		0,82		0,82	0,82
-549559	14-035-032-00187-0009	PASTOS DE MENOS DE 5 AÑOS	S		3,10		3,10	3,10
-458290	14-035-032-00187-0006	GUISANTES	S		1,45		1,45	1,45
-458196	14-035-032-00187-0006	BARBECHO TRADICIONAL	S		3,03		3,03	3,03
-139432	14-035-032-00187-0009	BARBECHO TRADICIONAL	S		3,94		3,94	3,94
-44070	14-035-032-00187-0022	PASTOS DE MENOS DE 5 AÑOS	S		13,34		13,34	13,34
-44069	14-035-032-00187-0022	TRANQUILLÓN	S		16,84		16,84	16,84
-44068	14-035-032-00187-0022	BARBECHO TRADICIONAL	S		3,88		3,88	3,88
-44067	14-035-032-00187-0022	TRITICALE	S		3,06		3,06	3,06
170000006943031	14-035-009-00040-0001	BARBECHO TRADICIONAL	S		0,38		0,38	0,38
170000006943032	14-035-032-00187-0006	TRANQUILLÓN	S		14,14		14,14	14,14
170000006943033	14-035-019-00063-0001	BARBECHO TRADICIONAL	S		0,59		0,59	0,59
170000006943034	14-035-019-00061-0001	BARBECHO TRADICIONAL	S		0,65		0,65	0,65
170000006943035	14-035-019-00062-0001	BARBECHO TRADICIONAL	S		0,62		0,62	0,62
170000006943036	14-035-009-00041-0001	BARBECHO TRADICIONAL	S		2,63		2,63	2,61
170000006943037	14-070-009-00215-0001	BARBECHO TRADICIONAL	R		1,12		1,12	1,12
170000006943038	14-070-009-00273-0001	OLIVAR	S		0,40		0,40	0,40
170000006943039	14-035-032-00187-0006	PASTOS DE MENOS DE 5 AÑOS	S		2,73		2,73	2,73
170000006943040	14-035-032-00187-0006	GUISANTES	S		9,76		9,76	9,76
170000006943041	14-035-032-00187-0013	PASTOS PERMANENTES DE 5 O MAS AÑOS	S		0,19		0,19	0,19
170000006943042	14-035-032-00187-0020	TRITICALE	S		0,05		0,05	0,05
170000006943043	14-035-032-00187-0012	PASTOS PERMANENTES DE 5 O MAS AÑOS	S		0,51		0,51	0,51
170000006943044	14-035-032-00187-0006	TRITICALE	S		5,06		5,06	5,06
170000006943045	14-035-032-00187-0011	PASTOS PERMANENTES DE 5 O MAS AÑOS	S		0,46		0,46	0,46
170000006943046	14-035-032-00187-0021	PASTOS PERMANENTES DE 5 O MAS AÑOS	S		0,12		0,12	0,12
170000006943047	14-035-032-00187-0006	PASTOS DE MENOS DE 5 AÑOS	S		9,25		9,25	9,25
170000006943050	14-035-019-00473-0001	BARBECHO TRADICIONAL	S		0,17		0,17	0,17
170000006943051	14-035-032-00187-0010	PASTOS PERMANENTES DE 5 O MAS AÑOS	S		0,11		0,11	0,11
170000006943052	14-035-032-00187-0009	AVENA	S		7,86		7,86	7,86
170000006943053	14-035-032-09020-0001	BARBECHO TRADICIONAL	S		0,57		0,57	0,57
170000006943054	14-035-035-80001-0002	PASTOS DE MENOS DE 5 AÑOS	S		1,80		1,80	1,80
170000006943055	14-035-035-80005-0002	BARBECHO TRADICIONAL	S		0,43		0,43	0,43
170000006943057	14-035-032-00187-0015	PASTOS PERMANENTES DE 5 O MAS AÑOS	S		0,13		0,13	0,13
170000006943058	14-035-032-00187-0014	PASTOS PERMANENTES DE 5 O MAS AÑOS	S		0,18		0,18	0,18
170000006943059	14-035-032-00184-0003	BARBECHO TRADICIONAL	S		17,88		17,88	17,88
170000006943060	14-035-032-00187-0016	PASTOS PERMANENTES DE 5 O MAS AÑOS	S		0,30		0,30	0,30
170000006943062	14-035-032-80003-0001	BARBECHO TRADICIONAL	S		0,13		0,13	0,13
170000006943063	14-035-032-80009-0006	BARBECHO TRADICIONAL	S		0,03		0,03	0,03
170000006943064	14-035-035-00058-0003	BARBECHO TRADICIONAL	S		2,29		2,29	2,29
170000006943065	14-035-032-00186-0001	PASTOS DE MENOS DE 5 AÑOS	S		0,80		0,80	0,80

**INCIDENCIAS****INCIDENCIA DESCRIPCIÓN**

4272 Verifica que las líneas de declaración de las Solicitudes Únicas no tienen solapes con la capa de Retroactividad Gráfica (ambas de la misma campaña) a nivel de expediente/línea de declaración gráfica de la solicitud.  
 Recinto:14-035-009-00041-00001 Cultivo: - Agregado de la referencia del recinto.:0 Zona de la referencia del recinto.:0 Superficie solapada.:0,02 Id. Incid.:95152643

**Datos considerados para el Cálculo de la Carga Ganadera del expediente**

**Superficie determinada para Cálculo Carga Ganadera:** 55,60 ha  
**Carga Ganadera del Expediente:** 0,70 ugm/ha

(1) Con incidencias que retienen pago o deniegan el expediente.  
 (2) Se calcula sobre superficie declarada admisible.  
 (3) Aplicación del artículo 16 bis del RD 147/2023.

Puede verificar la integridad de una copia de este documento mediante la lectura del código QR adjunto o mediante el acceso a la dirección <https://ws050.juntadeandalucia.es/verificarFirma> indicando el código de VERIFICACIÓN

FIRMADO POR	RAQUEL MARIA ESPIN CRESPO	FECHA	26/06/2024
VERIFICACIÓN	Pk2jmMQ72K8YCCE9EQ8LU85ENJJ6M	PÁGINA	2711/8857



**Datos considerados para el Cálculo de la Carga Ganadera del expediente**

Explotación	Especie	Ugm Calculada para CG
ES140350000167	OVINA	30,05
ES140350000167	PORCINO	8,64

**Recintos Determinados para el Cálculo de Garga Ganadera**

REF.	REFERENCIA SIGPAC	CULTIVO	DESCRIPCIÓN CULTIVO	S/R	SUP. RESUELTA (ha)
-1349859	14-035-032-00187-00004	62000	PASTOS PERMANENTES DE 5 O MAS AÑOS-SIN VARIEDAD	S	0,82
-549559	14-035-032-00187-00009	63000	PASTOS DE MENOS DE 5 AÑOS-SIN VARIEDAD	S	3,10
-44070	14-035-032-00187-00022	63000	PASTOS DE MENOS DE 5 AÑOS-SIN VARIEDAD	S	13,34
-44068	14-035-032-00187-00022	20000	BARBECHO TRADICIONAL-SIN VARIEDAD	S	3,88
1700000006943039	14-035-032-00187-00006	63000	PASTOS DE MENOS DE 5 AÑOS-SIN VARIEDAD	S	2,73
1700000006943041	14-035-032-00187-00013	62000	PASTOS PERMANENTES DE 5 O MAS AÑOS-SIN VARIEDAD	S	0,19
1700000006943043	14-035-032-00187-00012	62000	PASTOS PERMANENTES DE 5 O MAS AÑOS-SIN VARIEDAD	S	0,51
1700000006943045	14-035-032-00187-00011	62000	PASTOS PERMANENTES DE 5 O MAS AÑOS-SIN VARIEDAD	S	0,46
1700000006943046	14-035-032-00187-00021	62000	PASTOS PERMANENTES DE 5 O MAS AÑOS-SIN VARIEDAD	S	0,12
1700000006943047	14-035-032-00187-00006	63000	PASTOS DE MENOS DE 5 AÑOS-SIN VARIEDAD	S	9,25
1700000006943051	14-035-032-00187-00010	62000	PASTOS PERMANENTES DE 5 O MAS AÑOS-SIN VARIEDAD	S	0,11
1700000006943054	14-035-035-80001-00002	63000	PASTOS DE MENOS DE 5 AÑOS-SIN VARIEDAD	S	1,80
1700000006943057	14-035-032-00187-00015	62000	PASTOS PERMANENTES DE 5 O MAS AÑOS-SIN VARIEDAD	S	0,13
1700000006943058	14-035-032-00187-00014	62000	PASTOS PERMANENTES DE 5 O MAS AÑOS-SIN VARIEDAD	S	0,18
1700000006943059	14-035-032-00184-00003	20000	BARBECHO TRADICIONAL-SIN VARIEDAD	S	17,88
1700000006943060	14-035-032-00187-00016	62000	PASTOS PERMANENTES DE 5 O MAS AÑOS-SIN VARIEDAD	S	0,30
1700000006943065	14-035-032-00186-00001	63000	PASTOS DE MENOS DE 5 AÑOS-SIN VARIEDAD	S	0,80

**Incidencias de carga ganadera****INCIDENCIA DESCRIPCIÓN**

86132	Recinto superficie forrajera que no realiza la actividad de producción de pastoreo.
	Recinto:14-035-032-00187-00006 Cultivo:20000 BARBECHO TRADICIONAL-SIN VARIEDAD Secano
	Recinto:14-035-032-00187-00009 Cultivo:20000 BARBECHO TRADICIONAL-SIN VARIEDAD Secano
	Recinto:14-035-009-00040-00001 Cultivo:20000 BARBECHO TRADICIONAL-SIN VARIEDAD Secano
	Recinto:14-035-019-00063-00001 Cultivo:20000 BARBECHO TRADICIONAL-SIN VARIEDAD Secano
	Recinto:14-035-019-00061-00001 Cultivo:20000 BARBECHO TRADICIONAL-SIN VARIEDAD Secano
	Recinto:14-035-019-00062-00001 Cultivo:20000 BARBECHO TRADICIONAL-SIN VARIEDAD Secano
	Recinto:14-035-009-00041-00001 Cultivo:20000 BARBECHO TRADICIONAL-SIN VARIEDAD Secano
	Recinto:14-070-009-00215-00001 Cultivo:20000 BARBECHO TRADICIONAL-SIN VARIEDAD Regadío
	Recinto:14-035-019-00473-00001 Cultivo:20000 BARBECHO TRADICIONAL-SIN VARIEDAD Secano
	Recinto:14-035-032-09020-00001 Cultivo:20000 BARBECHO TRADICIONAL-SIN VARIEDAD Secano
	Recinto:14-035-035-80005-00002 Cultivo:20000 BARBECHO TRADICIONAL-SIN VARIEDAD Secano
	Recinto:14-035-032-80003-00001 Cultivo:20000 BARBECHO TRADICIONAL-SIN VARIEDAD Secano
	Recinto:14-035-032-80009-00006 Cultivo:20000 BARBECHO TRADICIONAL-SIN VARIEDAD Secano
	Recinto:14-035-035-00058-00003 Cultivo:20000 BARBECHO TRADICIONAL-SIN VARIEDAD Secano

(1) Con incidencias que retienen pago o deniegan el expediente.

(2) Se calcula sobre superficie declarada admisible.

(3) Aplicación del artículo 16 bis del RD 147/2023.

Puede verificar la integridad de una copia de este documento mediante la lectura del código QR adjunto o mediante el acceso a la dirección <https://ws050.juntadeandalucia.es/verificarFirma> indicando el código de VERIFICACIÓN

FIRMADO POR	RAQUEL MARIA ESPIN CRESPO	FECHA	26/06/2024
VERIFICACIÓN	Pk2jmMQ72K8YCC9E9EQ8LU85ENJJ6M	PÁGINA	2712/8857



**APELLIDOS Y NOMBRE / RAZÓN SOCIAL**

MOYA MEDINA ANGEL

**NIF**

\*\*\*0681\*

**EXPEDIENTE**

1230748

**RESOLUCIÓN**

CONCESIÓN DE LA AYUDA

**DATOS DE MANTENIMIENTO UNIDADES****GRUPO DE PAGO**

ZONAS DE LIMITACIONES NATURALES

**Sup. Dec.  
Admisible**

267,79

**Sup.  
Resuelta**

264,24

**Sobredecl.**

3,55

**% Sobredecl.**

1,33

**RESUMEN DE PAGOS**

	<b>IMPORTE ( Euros )</b>			
	<b>RESUELTO</b>	<b>FEADER</b>	<b>MAPA</b>	<b>CAPADR</b>
Pago realizado	612,81	520,89	60,11	31,81
A pagar	528,36	449,11	51,83	27,42
<b>TOTAL</b>	<b>1.141,17</b>	<b>970,00</b>	<b>111,94</b>	<b>59,23</b>

**APLICACIÓN DE REDUCCIONES Y PENALIZACIONES (%)**

<b>Criterios de subvencionabilidad (1)</b>	<b>Presentación tardía</b>	<b>Omisión declaración</b>	<b>Condicionabilidad</b>
0,00	0,00	0,00	0,00

**IMPORTE ( Euros )**

Calculado(2)	Reducción	Penalización	Reducción Penalización (3)	Penalización adicional	Resuelto	FEADER	MAPA	CAPADR
1.188,00 €	15,75 €	31,08 €	0,00 €	0,00 €	1.141,17 €	969,99 €	111,95 €	59,23 €
Importe Unitario:	54,00 €	Nuevo Importe Unitario:	4,44 €					

(1) Con incidencias que retienen pago o deniegan el expediente.  
(2) Se calcula sobre superficie declarada admisible.  
(3) Aplicación del artículo 16 bis del RD 147/2023.

Puede verificar la integridad de una copia de este documento mediante la lectura del código QR adjunto o mediante el acceso a la dirección <https://ws050.juntadeandalucia.es/verificarFirma> indicando el código de VERIFICACIÓN

FIRMADO POR	RAQUEL MARIA ESPIN CRESPO	FECHA	26/06/2024
VERIFICACIÓN	Pk2jmMQ72K8YCCE9EQ8LU85ENJJ6M	PÁGINA	2713/8857





**RECINTOS PROPUESTOS**

REF.	REFERENCIA SIGPAC	CULTIVO	S/R	USO SIGPAC	Sup. Dec. admisible	Sup. Campo	Sup. Determ.	Sup. Resuelta
-1613160	14-070-015-00092-0001	GUISANTES	S		0,14		0,14	0,14
-1613159	14-070-015-00033-0008	GUISANTES	S		2,37		2,37	2,37
-1551832	14-035-035-00017-0002	BARBECHO TRADICIONAL	S		1,54		1,54	1,54
-1362750	14-070-028-00095-0001	AVENA	S		1,18		1,18	1,18
-1362749	14-070-028-00096-0003	AVENA	S		1,13		1,13	1,13
-1362748	14-070-034-00096-0002	AVENA	S		1,72		1,72	1,72
-1362747	14-070-034-00096-0002	AVENA	S		0,56		0,56	0,56
-1362680	14-070-003-00184-0001	CEBADA	S		1,29		1,29	1,29
-1362679	14-070-003-00183-0002	BARBECHO TRADICIONAL	S		0,12		0,12	0,12
-1104178	14-035-036-00061-0004	BARBECHO TRADICIONAL	S		3,76		3,76	3,76
-514192	14-035-035-00019-0002	PASTOS PERMANENTES DE 5 O MAS AÑOS	S		0,93		0,93	0,93
-514177	14-035-035-00019-0001	PASTOS PERMANENTES DE 5 O MAS AÑOS	S		0,79		0,79	0,79
-141666	14-070-003-00168-0001	BARBECHO TRADICIONAL	S		0,14		0,14	0,14
-141658	14-070-003-00015-0001	BARBECHO TRADICIONAL	S		0,37		0,37	0,37
-141583	14-070-004-00429-0001	AVENA	S		0,25		0,25	0,25
-141581	14-070-004-00430-0001	AVENA	S		0,40		0,40	0,00
-125307	14-070-003-00213-0001	PASTOS DE MENOS DE 5 AÑOS	S		0,41		0,41	0,41
-125302	14-070-003-00212-0001	PASTOS DE MENOS DE 5 AÑOS	S		0,31		0,31	0,31
-124678	14-070-003-00005-0001	PASTOS DE MENOS DE 5 AÑOS	S		0,46		0,46	0,46
-122679	14-070-003-00182-0001	PASTOS DE MENOS DE 5 AÑOS	S		5,37		5,37	5,37
-122676	14-035-035-00019-0008	CEBADA	S		0,72		0,72	0,00
-122674	14-035-035-00019-0008	GUISANTES	S		0,25		0,25	0,00
4163062	14-035-035-00019-0003	GUISANTES	S		9,72		9,72	9,72
4164707	14-070-003-00138-0001	PASTOS DE MENOS DE 5 AÑOS	S		0,04		0,04	0,04
4164712	14-070-004-00291-0001	CEBADA	S		0,08		0,08	0,08
4164718	14-070-004-00310-0001	CEBADA	S		0,14		0,14	0,14
4187384	14-070-003-00181-0002	CEBADA	S		0,10		0,10	0,10
4187388	14-070-003-00182-0002	CEBADA	S		0,28		0,28	0,28
4615796	14-035-035-00018-0004	BARBECHO TRADICIONAL	S		13,74		13,74	13,74
4615920	14-070-004-00561-0002	BARBECHO TRADICIONAL	S		2,86		2,86	2,86
4616379	14-070-004-00003-0001	CEBADA	S		4,55		4,55	4,55
4616609	14-070-004-00272-0001	BARBECHO TRADICIONAL	S		0,22		0,22	0,22
4616631	14-070-004-00287-0001	BARBECHO TRADICIONAL	S		0,13		0,13	0,13
4616650	14-070-004-00309-0001	CEBADA	S		0,14		0,14	0,14
4616656	14-070-004-00315-0001	CEBADA	S		0,16		0,16	0,16
4616664	14-070-004-00316-0001	PASTOS PERMANENTES DE 5 O MAS AÑOS	S		0,09		0,09	0,09
4616665	14-070-004-00316-0002	CEBADA	S		0,02		0,02	0,02
4616666	14-070-004-00316-0003	CEBADA	S		0,04		0,04	0,04
4616674	14-070-004-00317-0001	PASTOS PERMANENTES DE 5 O MAS AÑOS	S		0,09		0,09	0,09
4616679	14-070-004-00318-0001	CEBADA	S		0,23		0,23	0,23
4616684	14-070-004-00319-0001	CEBADA	S		0,14		0,14	0,14
4801561	14-070-003-00001-0001	PASTOS DE MENOS DE 5 AÑOS	S		2,80		2,80	2,80
4801562	14-070-003-00001-0001	PASTOS DE MENOS DE 5 AÑOS	S		0,06		0,06	0,06
4801646	14-070-004-00012-0002	PASTOS PERMANENTES DE 5 O MAS AÑOS	S		0,30		0,30	0,30
4801647	14-070-004-00013-0002	PASTOS PERMANENTES DE 5 O MAS AÑOS	S		0,06		0,06	0,06
4801648	14-070-004-00285-0001	BARBECHO TRADICIONAL	S		0,26		0,26	0,26
4801649	14-070-004-00286-0001	BARBECHO TRADICIONAL	S		0,06		0,06	0,06
4801650	14-070-003-00135-0001	PASTOS DE MENOS DE 5 AÑOS	S		0,04		0,04	0,04
4801651	14-070-003-00216-0001	PASTOS DE MENOS DE 5 AÑOS	S		0,64		0,64	0,64
4808166	14-070-003-00176-0001	BARBECHO TRADICIONAL	S		0,19		0,19	0,19
5291271	14-070-003-00207-0001	PASTOS DE MENOS DE 5 AÑOS	S		0,51		0,51	0,51
5535249	14-035-035-00018-0004	PASTOS DE MENOS DE 5 AÑOS	S		0,32		0,32	0,32

(1) Con incidencias que retienen pago o deniegan el expediente.  
 (2) Se calcula sobre superficie declarada admisible.  
 (3) Aplicación del artículo 16 bis del RD 147/2023.

Puede verificar la integridad de una copia de este documento mediante la lectura del código QR adjunto o mediante el acceso a la dirección <a href="https://ws050.juntadeandalucia.es/verificarFirma">https://ws050.juntadeandalucia.es/verificarFirma</a> indicando el código de VERIFICACIÓN				
FIRMADO POR	RAQUEL MARIA ESPIN CRESPO	FECHA	26/06/2024	
VERIFICACIÓN	Pk2jmMQ72K8YCCE9EQ8LU85ENJJ6M	PÁGINA	2714/8857	



**RECINTOS PROPUESTOS**

REF.	REFERENCIA SIGPAC	CULTIVO	S/R	USO SIGPAC	Sup. Dec. admisible	Sup. Campo	Sup. Determ.	Sup. Resuelta
5535250	14-035-035-00018-0004	PASTOS DE MENOS DE 5 AÑOS	S		0,39		0,39	0,39
5535266	14-070-003-00183-0003	BARBECHO TRADICIONAL	S		0,04		0,04	0,04
5535278	14-070-004-00561-0002	BARBECHO TRADICIONAL	S		6,15		6,15	6,15
6842871	14-070-023-00064-0001	PASTOS PERMANENTES DE 5 O MAS AÑOS	S		0,04		0,04	0,04
6842872	14-070-023-00064-0002	PASTOS PERMANENTES DE 5 O MAS AÑOS	S		0,05		0,05	0,05
6842873	14-070-023-00064-0003	PASTOS PERMANENTES DE 5 O MAS AÑOS	S		0,15		0,15	0,15
6842874	14-070-023-00064-0004	GUISANTES	S		17,56		17,56	17,56
6842876	14-070-023-00097-0001	GUISANTES	S		1,81		1,81	1,81
6842877	14-070-023-00106-0001	PASTOS PERMANENTES DE 5 O MAS AÑOS	S		0,49		0,49	0,49
6842878	14-070-023-00106-0002	PASTOS DE MENOS DE 5 AÑOS	S		2,19		2,19	2,19
6842880	14-070-023-00106-0004	PASTOS PERMANENTES DE 5 O MAS AÑOS	S		0,34		0,34	0,34
6842881	14-070-023-00043-0001	PASTOS DE MENOS DE 5 AÑOS	S		0,28		0,28	0,28
6842882	14-070-023-00040-0001	PASTOS DE MENOS DE 5 AÑOS	S		0,05		0,05	0,05
6842883	14-070-023-00042-0001	BARBECHO TRADICIONAL	S		0,01		0,01	0,01
6842884	14-070-023-00063-0001	PASTOS PERMANENTES DE 5 O MAS AÑOS	S		4,22		4,22	4,22
6842885	14-070-023-00044-0001	PASTOS DE MENOS DE 5 AÑOS	S		4,59		4,59	4,59
6842886	14-070-023-00045-0001	BARBECHO TRADICIONAL	S		0,24		0,24	0,24
6842887	14-070-023-00046-0001	PASTOS DE MENOS DE 5 AÑOS	S		1,69		1,69	1,69
6842888	14-070-023-00046-0002	PASTOS DE MENOS DE 5 AÑOS	S		5,67		5,67	5,67
6842889	14-070-023-00046-0003	PASTOS PERMANENTES DE 5 O MAS AÑOS	S		1,19		1,19	1,19
6842890	14-070-023-00062-0001	BARBECHO TRADICIONAL	S		3,89		3,89	3,89
6842891	14-070-023-00064-0004	BARBECHO TRADICIONAL	S		19,70		19,70	19,70
6945412	14-035-036-00061-0004	CEBADA	S		2,44		2,44	2,44
1700000006849756	14-035-035-00018-0001	PASTOS PERMANENTES DE 5 O MAS AÑOS	S		5,91		5,91	5,91
1700000006849757	14-070-003-00183-0003	BARBECHO TRADICIONAL	S		3,21		3,21	3,21
1700000006849758	14-070-003-00019-0001	BARBECHO TRADICIONAL	S		0,23		0,23	0,00
1700000006849759	14-070-003-00020-0001	BARBECHO TRADICIONAL	S		0,72		0,72	0,72
1700000006849760	14-070-003-00021-0001	BARBECHO TRADICIONAL	S		0,34		0,34	0,00
1700000006849761	14-070-004-00004-0001	PASTOS PERMANENTES DE 5 O MAS AÑOS	S		0,52		0,52	0,52
1700000006849762	14-070-004-00004-0005	PASTOS PERMANENTES DE 5 O MAS AÑOS	S		0,08		0,08	0,08
1700000006849763	14-035-035-00020-0002	PASTOS PERMANENTES DE 5 O MAS AÑOS	S		0,32		0,32	0,32
1700000006849765	14-070-003-00023-0001	BARBECHO TRADICIONAL	S		0,95		0,95	0,95
1700000006849766	14-070-003-00001-0003	PASTOS DE MENOS DE 5 AÑOS	S		0,36		0,36	0,36
1700000006849767	14-070-003-00025-0001	CEBADA	S		0,05		0,05	0,05
1700000006849768	14-035-036-00061-0002	PASTOS PERMANENTES DE 5 O MAS AÑOS	S		0,82		0,82	0,82
1700000006849770	14-070-030-00042-0002	AVENA	S		0,80		0,80	0,80
1700000006849772	14-070-003-00001-0001	PASTOS DE MENOS DE 5 AÑOS	S		4,87		4,87	4,87
1700000006849773	14-070-022-00095-0002	OLIVAR	S		0,59		0,59	0,59
1700000006849775	14-070-003-00003-0002	PASTOS DE MENOS DE 5 AÑOS	S		0,21		0,21	0,21
1700000006849779	14-070-003-00001-0004	BARBECHO TRADICIONAL	S		0,09		0,09	0,09
1700000006849780	14-070-003-00003-0003	PASTOS DE MENOS DE 5 AÑOS	S		0,15		0,15	0,15
1700000006849781	14-070-003-00189-0001	CEBADA	S		2,36		2,36	2,36
1700000006849782	14-070-003-00190-0001	PASTOS DE MENOS DE 5 AÑOS	S		1,14		1,14	1,14
1700000006849783	14-070-003-00191-0001	PASTOS DE MENOS DE 5 AÑOS	S		0,68		0,68	0,68
1700000006849784	14-070-003-00192-0001	PASTOS DE MENOS DE 5 AÑOS	S		0,52		0,52	0,52
1700000006849785	14-070-003-00192-0002	PASTOS DE MENOS DE 5 AÑOS	S		0,29		0,29	0,29
1700000006849786	14-070-003-00193-0001	PASTOS DE MENOS DE 5 AÑOS	S		0,14		0,14	0,14
1700000006849787	14-070-003-00193-0005	PASTOS DE MENOS DE 5 AÑOS	S		0,03		0,03	0,03
1700000006849788	14-070-003-00175-0001	CEBADA	S		0,29		0,29	0,29
1700000006849789	14-070-003-00180-0002	BARBECHO TRADICIONAL	S		0,01		0,01	0,01
1700000006849790	14-070-003-00181-0004	CEBADA	S		0,01		0,01	0,01
1700000006849791	14-070-003-00178-0001	CEBADA	S		0,50		0,50	0,50

(1) Con incidencias que retienen pago o deniegan el expediente.  
(2) Se calcula sobre superficie declarada admisible.  
(3) Aplicación del artículo 16 bis del RD 147/2023.

Puede verificar la integridad de una copia de este documento mediante la lectura del código QR adjunto o mediante el acceso a la dirección <a href="https://ws050.juntadeandalucia.es/verificarFirma">https://ws050.juntadeandalucia.es/verificarFirma</a> indicando el código de VERIFICACIÓN					
FIRMADO POR	RAQUEL MARIA ESPIN CRESPO		FECHA		26/06/2024
VERIFICACIÓN	Pk2jmMQ72K8YCCE9EQ8LU85ENJJ6M		PÁGINA		2715/8857



**RECINTOS PROPUESTOS**

REF.	REFERENCIA SIGPAC	CULTIVO	S/R	USO SIGPAC	Sup. Dec. admisible	Sup. Campo	Sup. Determ.	Sup. Resuelta
170000006849793	14-070-003-00181-0001	CEBADA	S		1,54		1,54	1,54
170000006849794	14-070-003-00186-0001	CEBADA	S		0,47		0,47	0,47
170000006849795	14-070-003-00187-0001	CEBADA	S		0,57		0,57	0,57
170000006849797	14-070-004-00562-0001	BARBECHO TRADICIONAL	S		0,81		0,81	0,81
170000006849798	14-070-003-00188-0001	CEBADA	S		0,40		0,40	0,40
170000006849802	14-070-003-00183-0007	BARBECHO TRADICIONAL	S		0,56		0,56	0,56
170000006849803	14-035-035-00020-0003	PASTOS PERMANENTES DE 5 O MAS AÑOS	S		0,15		0,15	0,15
170000006849804	14-070-003-00184-0013	PASTOS PERMANENTES DE 5 O MAS AÑOS	S		0,69		0,69	0,69
170000006849806	14-070-003-00177-0001	CEBADA	S		1,30		1,30	1,30
170000006849807	14-070-003-00144-0001	PASTOS PERMANENTES DE 5 O MAS AÑOS	S		0,03		0,03	0,03
170000006849808	14-070-003-00189-0003	CEBADA	S		0,90		0,90	0,90
170000006849809	14-070-003-00180-0001	CEBADA	S		0,33		0,33	0,33
170000006849811	14-070-003-00173-0001	CEBADA	S		0,17		0,17	0,17
170000006849812	14-070-003-00174-0001	CEBADA	S		0,10		0,10	0,10
170000006849813	14-070-003-00172-0001	BARBECHO TRADICIONAL	S		0,69		0,69	0,69
170000006849814	14-070-004-00562-0002	PASTOS PERMANENTES DE 5 O MAS AÑOS	S		0,02		0,02	0,02
170000006849815	14-070-003-00142-0001	PASTOS PERMANENTES DE 5 O MAS AÑOS	S		0,02		0,02	0,02
170000006849816	14-070-003-00155-0001	PASTOS DE MENOS DE 5 AÑOS	S		0,05		0,05	0,05
170000006849817	14-070-004-00008-0001	PASTOS PERMANENTES DE 5 O MAS AÑOS	S		0,42		0,42	0,42
170000006849818	14-070-004-00562-0003	PASTOS PERMANENTES DE 5 O MAS AÑOS	S		0,25		0,25	0,25
170000006849819	14-035-036-00061-0004	CEBADA	S		2,02		2,02	2,02
170000006849820	14-070-004-00003-0001	BARBECHO TRADICIONAL	S		5,50		5,50	5,50
170000006849823	14-070-004-00561-0002	CEBADA	S		2,03		2,03	2,03
170000006849825	14-070-021-00327-0001	BARBECHO TRADICIONAL	S		1,34		1,34	1,34
170000006849826	14-070-001-00193-0001	AVENA	S		0,33		0,33	0,33
170000006849827	14-070-004-00004-0003	PASTOS PERMANENTES DE 5 O MAS AÑOS	S		0,03		0,03	0,03
170000006849828	14-070-003-00162-0001	PASTOS DE MENOS DE 5 AÑOS	S		0,10		0,10	0,10
170000006849829	14-070-003-00163-0001	BARBECHO TRADICIONAL	S		1,01		1,01	1,01
170000006849830	14-070-004-00004-0006	PASTOS PERMANENTES DE 5 O MAS AÑOS	S		0,01		0,01	0,01
170000006849831	14-070-004-00006-0002	PASTOS PERMANENTES DE 5 O MAS AÑOS	S		0,74		0,74	0,74
170000006849834	14-035-037-00114-0007	TRANQUILLÓN	S		0,14		0,14	0,14
170000006849835	14-070-004-00173-0002	PASTOS DE MENOS DE 5 AÑOS	S		1,74		1,74	1,74
170000006849836	14-070-003-00158-0001	BARBECHO TRADICIONAL	S		0,30		0,30	0,30
170000006849837	14-070-003-00184-0011	CEBADA	S		0,04		0,04	0,04
170000006849838	14-070-021-00550-0001	OLIVAR	S		0,72		0,72	0,72
170000006849839	14-070-003-00166-0001	PASTOS DE MENOS DE 5 AÑOS	S		0,05		0,05	0,05
170000006849840	14-070-003-00167-0001	PASTOS DE MENOS DE 5 AÑOS	S		0,12		0,12	0,12
170000006849841	14-035-037-00114-0005	TRANQUILLÓN	S		9,17		9,17	9,17
170000006849842	14-070-004-00004-0002	PASTOS PERMANENTES DE 5 O MAS AÑOS	S		0,32		0,32	0,32
170000006849843	14-070-004-00012-0001	BARBECHO TRADICIONAL	S		0,48		0,48	0,48
170000006849844	14-070-004-00013-0001	BARBECHO TRADICIONAL	S		0,23		0,23	0,23
170000006849845	14-070-004-00014-0001	BARBECHO TRADICIONAL	S		0,18		0,18	0,18
170000006849846	14-070-004-00015-0001	BARBECHO TRADICIONAL	S		2,33		2,33	2,33
170000006849847	14-070-004-00015-0004	PASTOS PERMANENTES DE 5 O MAS AÑOS	S		0,12		0,12	0,12
170000006849848	14-070-003-00011-0001	BARBECHO TRADICIONAL	S		1,55		1,55	1,55
170000006849849	14-070-003-00156-0001	BARBECHO TRADICIONAL	S		0,20		0,20	0,20
170000006849850	14-070-003-00157-0001	BARBECHO TRADICIONAL	S		0,28		0,28	0,28
170000006849851	14-070-001-00186-0001	AVENA	S		0,63		0,63	0,63
170000006849853	14-070-004-00293-0001	CEBADA	S		0,13		0,13	0,13
170000006849854	14-070-004-00299-0001	CEBADA	S		0,19		0,19	0,19
170000006849855	14-070-004-00302-0001	CEBADA	S		0,08		0,08	0,08
170000006849857	14-070-004-00307-0001	CEBADA	S		0,09		0,09	0,09

(1) Con incidencias que retienen pago o deniegan el expediente.  
 (2) Se calcula sobre superficie declarada admisible.  
 (3) Aplicación del artículo 16 bis del RD 147/2023.

Puede verificar la integridad de una copia de este documento mediante la lectura del código QR adjunto o mediante el acceso a la dirección <a href="https://ws050.juntadeandalucia.es/verificarFirma">https://ws050.juntadeandalucia.es/verificarFirma</a> indicando el código de VERIFICACIÓN					
FIRMADO POR	RAQUEL MARIA ESPIN CRESPO		FECHA		26/06/2024
VERIFICACIÓN	Pk2jmMQ72K8YCC9E9Q8LU85ENJJ6M		PÁGINA		2716/8857



**RECINTOS PROPUESTOS**

REF.	REFERENCIA SIGPAC	CULTIVO	S/R	USO SIGPAC	Sup. Dec. admisible	Sup. Campo	Sup. Determ.	Sup. Resuelta
170000006849859	14-070-004-00015-0005	PASTOS PERMANENTES DE 5 O MAS AÑOS	S		0,65		0,65	0,65
170000006849861	14-070-003-00147-0002	CEBADA	S		0,32		0,32	0,32
170000006849862	14-070-003-00151-0001	BARBECHO TRADICIONAL	S		0,70		0,70	0,70
170000006849863	14-070-003-00159-0001	PASTOS DE MENOS DE 5 AÑOS	S		0,03		0,03	0,03
170000006849864	14-070-003-00160-0001	PASTOS DE MENOS DE 5 AÑOS	S		0,09		0,09	0,09
170000006849865	14-070-003-00161-0001	PASTOS DE MENOS DE 5 AÑOS	S		0,06		0,06	0,06
170000006849866	14-070-030-00049-0001	BARBECHO TRADICIONAL	S		0,37		0,37	0,37
170000006849867	14-070-003-00150-0001	PASTOS DE MENOS DE 5 AÑOS	S		0,03		0,03	0,03
170000006849868	14-070-003-00153-0001	PASTOS DE MENOS DE 5 AÑOS	S		0,05		0,05	0,05
170000006849869	14-070-003-00154-0001	PASTOS DE MENOS DE 5 AÑOS	S		0,05		0,05	0,05
170000006849870	14-035-037-00115-0001	TRANQUILLÓN	S		2,99		2,99	2,99
170000006849871	14-070-021-00547-0001	OLIVAR	S		0,13		0,13	0,13
170000006849872	14-070-003-00136-0001	PASTOS DE MENOS DE 5 AÑOS	S		0,02		0,02	0,02
170000006849873	14-070-003-00137-0001	PASTOS DE MENOS DE 5 AÑOS	S		0,02		0,02	0,02
170000006849874	14-070-004-00011-0002	PASTOS PERMANENTES DE 5 O MAS AÑOS	S		0,52		0,52	0,52
170000006849875	14-070-004-00008-0002	BARBECHO TRADICIONAL	S		1,81		1,81	1,81
170000006849876	14-070-004-00009-0002	BARBECHO TRADICIONAL	S		0,23		0,23	0,23
170000006849877	14-070-004-00010-0002	BARBECHO TRADICIONAL	S		0,45		0,45	0,45
170000006849878	14-070-004-00011-0001	BARBECHO TRADICIONAL	S		1,62		1,62	1,62
170000006849879	14-070-005-00004-0001	PASTOS DE MENOS DE 5 AÑOS	S		2,14		2,14	2,14
170000006849880	14-070-004-00313-0001	CEBADA	S		0,28		0,28	0,28
170000006849881	14-070-004-00313-0003	PASTOS PERMANENTES DE 5 O MAS AÑOS	S		0,06		0,06	0,06
170000006849882	14-070-004-00288-0001	BARBECHO TRADICIONAL	S		0,38		0,38	0,38
170000006849884	14-070-004-00294-0001	CEBADA	S		0,26		0,26	0,26
170000006849885	14-070-004-00295-0001	CEBADA	S		0,13		0,13	0,00
170000006849886	14-070-004-00296-0001	CEBADA	S		0,08		0,08	0,08
170000006849887	14-070-004-00297-0001	CEBADA	S		0,17		0,17	0,00
170000006849889	14-070-004-00303-0001	CEBADA	S		0,21		0,21	0,21
170000006849892	14-070-004-00308-0001	CEBADA	S		0,07		0,07	0,07
170000006849893	14-070-004-00311-0001	CEBADA	S		0,10		0,10	0,10
170000006849894	14-070-004-00314-0001	CEBADA	S		0,29		0,29	0,29
170000006849896	14-070-003-00056-0001	AVENA	S		0,31		0,31	0,00
170000006849897	14-070-003-00057-0001	AVENA	S		0,30		0,30	0,30
170000006849898	14-070-003-00006-0001	PASTOS DE MENOS DE 5 AÑOS	S		0,51		0,51	0,00
170000006849899	14-070-005-00005-0001	PASTOS DE MENOS DE 5 AÑOS	S		3,57		3,57	3,57
170000006849901	14-070-005-00063-0001	PASTOS DE MENOS DE 5 AÑOS	S		8,80		8,80	8,80
170000006849902	14-070-004-00312-0001	PASTOS PERMANENTES DE 5 O MAS AÑOS	S		0,27		0,27	0,27
170000006849904	14-070-004-00031-0001	PASTOS PERMANENTES DE 5 O MAS AÑOS	S		0,09		0,09	0,09
170000006849905	14-070-003-00214-0001	PASTOS DE MENOS DE 5 AÑOS	S		0,29		0,29	0,29
170000006849906	14-070-003-00215-0001	PASTOS DE MENOS DE 5 AÑOS	S		0,27		0,27	0,27
170000006849907	14-070-004-00313-0002	PASTOS PERMANENTES DE 5 O MAS AÑOS	S		0,08		0,08	0,08
170000006849908	14-035-036-00061-0003	PASTOS PERMANENTES DE 5 O MAS AÑOS	S		0,13		0,13	0,13
170000006849909	14-070-003-00102-0001	AVENA	S		0,32		0,32	0,32
170000006849910	14-070-003-00103-0001	AVENA	S		0,28		0,28	0,28
170000006849912	14-070-021-00547-0003	OLIVAR	S		0,27		0,27	0,27
170000006849913	14-070-020-00505-0006	OLIVAR	S		1,03		1,03	1,03
170000006849914	14-070-004-00021-0001	CEBADA	S		0,74		0,74	0,74
170000006849915	14-070-004-00022-0001	CEBADA	S		0,38		0,38	0,38
170000006849916	14-070-004-00023-0001	CEBADA	S		0,40		0,40	0,40
170000006849917	14-070-004-00427-0001	AVENA	S		0,33		0,33	0,33
170000006849918	14-070-004-00031-0002	CEBADA	S		0,75		0,75	0,75
170000006849922	14-070-004-00267-0001	CEBADA	S		0,61		0,61	0,61

(1) Con incidencias que retienen pago o deniegan el expediente.  
 (2) Se calcula sobre superficie declarada admisible.  
 (3) Aplicación del artículo 16 bis del RD 147/2023.

Puede verificar la integridad de una copia de este documento mediante la lectura del código QR adjunto o mediante el acceso a la dirección <a href="https://ws050.juntadeandalucia.es/verificarFirma">https://ws050.juntadeandalucia.es/verificarFirma</a> indicando el código de VERIFICACIÓN					
FIRMADO POR	RAQUEL MARIA ESPIN CRESPO		FECHA		26/06/2024
VERIFICACIÓN	Pk2jmMQ72K8YCCE9EQ8LU85ENJJ6M		PÁGINA		2717/8857



**RECINTOS PROPUESTOS**

REF.	REFERENCIA SIGPAC	CULTIVO	S/R	USO SIGPAC	Sup. Dec. admisible	Sup. Campo	Sup. Determ.	Sup. Resuelta
170000006849924	14-070-003-00202-0001	PASTOS DE MENOS DE 5 AÑOS	S		0,10		0,10	0,10
170000006849925	14-070-021-00547-0002	OLIVAR	S		0,14		0,14	0,14
170000006849926	14-070-004-00172-0001	CEBADA	S		0,71		0,71	0,71
170000006849927	14-070-004-00173-0005	CEBADA	S		0,05		0,05	0,05
170000006849928	14-070-029-00137-0001	BARBECHO TRADICIONAL	S		0,05		0,05	0,05
170000006849929	14-070-004-00314-0002	PASTOS PERMANENTES DE 5 O MAS AÑOS	S		0,03		0,03	0,03
170000006849930	14-035-035-00019-0003	CEBADA	S		1,05		1,05	1,05
170000006849934	14-070-003-00196-0001	PASTOS DE MENOS DE 5 AÑOS	S		0,43		0,43	0,43
170000006849935	14-070-003-00197-0001	PASTOS DE MENOS DE 5 AÑOS	S		0,53		0,53	0,53
170000006849936	14-070-003-00199-0001	PASTOS DE MENOS DE 5 AÑOS	S		0,34		0,34	0,34
170000006849937	14-035-035-00020-0001	GUISANTES	S		4,43		4,43	4,43
170000006849938	14-035-035-00019-0005	PASTOS PERMANENTES DE 5 O MAS AÑOS	S		0,35		0,35	0,35
170000006849939	14-070-003-00211-0001	PASTOS DE MENOS DE 5 AÑOS	S		0,45		0,45	0,45
170000006849940	14-070-003-00196-0003	PASTOS DE MENOS DE 5 AÑOS	S		0,14		0,14	0,14
170000006849941	14-070-003-00197-0002	PASTOS DE MENOS DE 5 AÑOS	S		0,22		0,22	0,22
170000006849942	14-070-003-00208-0001	PASTOS DE MENOS DE 5 AÑOS	S		0,33		0,33	0,33
170000006849943	14-070-003-00209-0001	PASTOS DE MENOS DE 5 AÑOS	S		0,30		0,30	0,30
170000006849944	14-070-003-00210-0001	PASTOS DE MENOS DE 5 AÑOS	S		0,76		0,76	0,76
170000006849945	14-070-004-00173-0006	PASTOS PERMANENTES DE 5 O MAS AÑOS	S		0,41		0,41	0,41
170000006849946	14-070-003-00201-0001	PASTOS DE MENOS DE 5 AÑOS	S		0,43		0,43	0,43
170000006849947	14-070-003-00004-0001	PASTOS DE MENOS DE 5 AÑOS	S		0,46		0,46	0,46
170000006849948	14-070-003-00194-0001	PASTOS DE MENOS DE 5 AÑOS	S		0,47		0,47	0,47
170000006849949	14-070-003-00195-0001	PASTOS DE MENOS DE 5 AÑOS	S		0,70		0,70	0,70
170000006849950	14-070-003-00002-0001	PASTOS DE MENOS DE 5 AÑOS	S		0,49		0,49	0,00
170000006849951	14-070-003-00003-0001	PASTOS DE MENOS DE 5 AÑOS	S		4,20		4,20	4,20
170000006849952	14-070-003-00200-0001	PASTOS DE MENOS DE 5 AÑOS	S		0,73		0,73	0,73
170000006849954	14-070-004-00428-0001	AVENA	S		0,25		0,25	0,25
170000006849955	14-070-021-00552-0001	OLIVAR	S		0,27		0,27	0,27
170000006849956	14-070-004-00276-0001	BARBECHO TRADICIONAL	S		0,38		0,38	0,38
170000006849957	14-070-004-00279-0001	BARBECHO TRADICIONAL	S		0,16		0,16	0,16
170000006849958	14-070-004-00280-0001	BARBECHO TRADICIONAL	S		0,05		0,05	0,05
170000006849959	14-070-004-00281-0001	BARBECHO TRADICIONAL	S		0,05		0,05	0,05
170000006849960	14-070-004-00282-0001	BARBECHO TRADICIONAL	S		0,25		0,25	0,25
170000006849961	14-070-003-00195-0006	PASTOS DE MENOS DE 5 AÑOS	S		0,07		0,07	0,07
170000006849962	14-070-003-00195-0007	PASTOS DE MENOS DE 5 AÑOS	S		0,05		0,05	0,05
170000006849965	14-070-004-00173-0001	PASTOS PERMANENTES DE 5 O MAS AÑOS	S		1,03		1,03	1,03
170000006849966	14-070-021-00178-0002	OLIVAR	S		0,89		0,89	0,89
170000006849967	14-035-035-00018-0004	CEBADA	S		3,02		3,02	3,02
170000006849969	14-070-003-00304-0001	AVENA	S		0,50		0,50	0,50
170000006849970	14-070-004-00009-0001	PASTOS PERMANENTES DE 5 O MAS AÑOS	S		0,03		0,03	0,03
170000006849972	14-070-003-00018-0001	BARBECHO TRADICIONAL	S		1,71		1,71	1,71
170000006849973	14-070-004-00006-0003	BARBECHO TRADICIONAL	S		0,55		0,55	0,55
170000006849974	14-070-003-00195-0002	PASTOS DE MENOS DE 5 AÑOS	S		0,09		0,09	0,09
170000006849975	14-070-004-00010-0001	PASTOS PERMANENTES DE 5 O MAS AÑOS	S		0,15		0,15	0,15
170000006849976	14-035-035-00018-0002	PASTOS PERMANENTES DE 5 O MAS AÑOS	S		2,69		2,69	2,69

**INCIDENCIAS**

**INCIDENCIA DESCRIPCIÓN**

- 242 Recinto pendiente de acreditación de titularidad.  
 Recinto:14-035-035-00019-00008 Cultivo:5000 CEBADA-SIN VARIEDAD Secano  
 Recinto:14-035-035-00019-00008 Cultivo:40000 GUISANTES-SIN VARIEDAD Secano  
 Recinto:14-070-003-00002-00001 Cultivo:63000 PASTOS DE MENOS DE 5 AÑOS-SIN VARIEDAD Secano

(1) Con incidencias que retienen pago o deniegan el expediente.  
 (2) Se calcula sobre superficie declarada admisible.  
 (3) Aplicación del artículo 16 bis del RD 147/2023.

Puede verificar la integridad de una copia de este documento mediante la lectura del código QR adjunto o mediante el acceso a la dirección <a href="https://ws050.juntadeandalucia.es/verificarFirma">https://ws050.juntadeandalucia.es/verificarFirma</a> indicando el código de VERIFICACIÓN					
FIRMADO POR	RAQUEL MARIA ESPIN CRESPO		FECHA		26/06/2024
VERIFICACIÓN	Pk2jmMQ72K8YCCE9EQ8LU85ENJJ6M		PÁGINA		2718/8857

**INCIDENCIAS****INCIDENCIA DESCRIPCIÓN**

	Recinto:14-070-003-00006-00001	Cultivo:63000	PASTOS DE MENOS DE 5 AÑOS-SIN VARIEDAD	Secano
	Recinto:14-070-003-00019-00001	Cultivo:20000	BARBECHO TRADICIONAL-SIN VARIEDAD	Secano
	Recinto:14-070-003-00021-00001	Cultivo:20000	BARBECHO TRADICIONAL-SIN VARIEDAD	Secano
	Recinto:14-070-003-00056-00001	Cultivo:8000	AVENA-SIN VARIEDAD	Secano
	Recinto:14-070-004-00295-00001	Cultivo:5000	CEBADA-SIN VARIEDAD	Secano
	Recinto:14-070-004-00297-00001	Cultivo:5000	CEBADA-SIN VARIEDAD	Secano
	Recinto:14-070-004-00430-00001	Cultivo:8000	AVENA-SIN VARIEDAD	Secano
3795	Recinto declarado con una situación de riesgo de abandono.			
	Recinto:14-070-003-00176-00001	Cultivo: -		
	Recinto:14-070-023-00045-00001	Cultivo: -		
	Recinto:14-070-023-00064-00004	Cultivo: -		
86122	Recinto superficie forrajera que realiza la actividad de producción de pastoreo y no declara el o los códigos del Registro de Explotaciones Ganaderas de Andalucía, REGA.			
	Recinto:14-070-021-00178-00001	Cultivo:62000	PASTOS PERMANENTES DE 5 O MAS AÑOS-SIN VARIEDAD	Secano
	Recinto:14-070-028-00095-00007	Cultivo:62000	PASTOS PERMANENTES DE 5 O MAS AÑOS-SIN VARIEDAD	Secano
86124	Recinto de forrajera para Cálculo de Carga Ganadera que No pertenece a Explotación.			
	Recinto:14-070-021-00178-00001	Cultivo:62000	PASTOS PERMANENTES DE 5 O MAS AÑOS-SIN VARIEDAD	Secano
	Recinto:14-070-028-00095-00007	Cultivo:62000	PASTOS PERMANENTES DE 5 O MAS AÑOS-SIN VARIEDAD	Secano

**Datos considerados para el Cálculo de la Carga Ganadera del expediente**

Superficie determinada para Cálculo Carga Ganadera: 169,03 ha  
Carga Ganadera del Expediente: 0,78 ugm/ha

Explotación	Especie	Ugm Calculada para CG
ES140350000529	OVINA	15,45
ES140700000021	OVINA	85,30
ES140700000021	PORCINO	23,13
ES140700009031	OVINA	7,37

**Recintos Determinados para el Cálculo de Garga Ganadera**

REF.	REFERENCIA SIGPAC	CULTIVO	DESCRIPCIÓN CULTIVO	S/R	SUP. RESUELTA (ha)
-1551832	14-035-035-00017-00002	20000	BARBECHO TRADICIONAL-SIN VARIEDAD	S	1,54
-1362679	14-070-003-00183-00002	20000	BARBECHO TRADICIONAL-SIN VARIEDAD	S	0,12
-1104178	14-035-036-00061-00004	20000	BARBECHO TRADICIONAL-SIN VARIEDAD	S	3,76
-514192	14-035-035-00019-00002	62000	PASTOS PERMANENTES DE 5 O MAS AÑOS-SIN VARIEDAD	S	0,93
-514177	14-035-035-00019-00001	62000	PASTOS PERMANENTES DE 5 O MAS AÑOS-SIN VARIEDAD	S	0,79
-141666	14-070-003-00168-00001	20000	BARBECHO TRADICIONAL-SIN VARIEDAD	S	0,14
-141658	14-070-003-00015-00001	20000	BARBECHO TRADICIONAL-SIN VARIEDAD	S	0,37
-125307	14-070-003-00213-00001	63000	PASTOS DE MENOS DE 5 AÑOS-SIN VARIEDAD	S	0,41
-125302	14-070-003-00212-00001	63000	PASTOS DE MENOS DE 5 AÑOS-SIN VARIEDAD	S	0,31
-124678	14-070-003-00005-00001	63000	PASTOS DE MENOS DE 5 AÑOS-SIN VARIEDAD	S	0,46
-122679	14-070-003-00182-00001	63000	PASTOS DE MENOS DE 5 AÑOS-SIN VARIEDAD	S	5,37
4164707	14-070-003-00138-00001	63000	PASTOS DE MENOS DE 5 AÑOS-SIN VARIEDAD	S	0,04
4615796	14-035-035-00018-00004	20000	BARBECHO TRADICIONAL-SIN VARIEDAD	S	13,74
4615920	14-070-004-00561-00002	20000	BARBECHO TRADICIONAL-SIN VARIEDAD	S	2,86
4616609	14-070-004-00272-00001	20000	BARBECHO TRADICIONAL-SIN VARIEDAD	S	0,22
4616631	14-070-004-00287-00001	20000	BARBECHO TRADICIONAL-SIN VARIEDAD	S	0,13
4616664	14-070-004-00316-00001	62000	PASTOS PERMANENTES DE 5 O MAS AÑOS-SIN VARIEDAD	S	0,09
4616674	14-070-004-00317-00001	62000	PASTOS PERMANENTES DE 5 O MAS AÑOS-SIN VARIEDAD	S	0,09
4801561	14-070-003-00001-00001	63000	PASTOS DE MENOS DE 5 AÑOS-SIN VARIEDAD	S	2,80

(1) Con incidencias que retienen pago o deniegan el expediente.  
(2) Se calcula sobre superficie declarada admisible.  
(3) Aplicación del artículo 16 bis del RD 147/2023.

Puede verificar la integridad de una copia de este documento mediante la lectura del código QR adjunto o mediante el acceso a la dirección <https://ws050.juntadeandalucia.es/verificarFirma> indicando el código de VERIFICACIÓN

FIRMADO POR	RAQUEL MARIA ESPIN CRESPO	FECHA	26/06/2024
VERIFICACIÓN	Pk2jmMQ72K8YCCE9EQ8LU85ENJJ6M	PÁGINA	2719/8857



**Recintos Determinados para el Cálculo de Garga Ganadera**

REF.	REFERENCIA SIGPAC	CULTIVO	DESCRIPCIÓN CULTIVO	S/R	SUP.
					RESUELTA (ha)
4801562	14-070-003-00001-00001	63000	PASTOS DE MENOS DE 5 AÑOS-SIN VARIEDAD	S	0,06
4801646	14-070-004-00012-00002	62000	PASTOS PERMANENTES DE 5 O MAS AÑOS-SIN VARIEDAD	S	0,30
4801647	14-070-004-00013-00002	62000	PASTOS PERMANENTES DE 5 O MAS AÑOS-SIN VARIEDAD	S	0,06
4801648	14-070-004-00285-00001	20000	BARBECHO TRADICIONAL-SIN VARIEDAD	S	0,26
4801649	14-070-004-00286-00001	20000	BARBECHO TRADICIONAL-SIN VARIEDAD	S	0,06
4801650	14-070-003-00135-00001	63000	PASTOS DE MENOS DE 5 AÑOS-SIN VARIEDAD	S	0,04
4801651	14-070-003-00216-00001	63000	PASTOS DE MENOS DE 5 AÑOS-SIN VARIEDAD	S	0,64
4808166	14-070-003-00176-00001	20000	BARBECHO TRADICIONAL-SIN VARIEDAD	S	0,19
5291271	14-070-003-00207-00001	63000	PASTOS DE MENOS DE 5 AÑOS-SIN VARIEDAD	S	0,51
5535249	14-035-035-00018-00004	63000	PASTOS DE MENOS DE 5 AÑOS-SIN VARIEDAD	S	0,32
5535250	14-035-035-00018-00004	63000	PASTOS DE MENOS DE 5 AÑOS-SIN VARIEDAD	S	0,39
5535266	14-070-003-00183-00003	20000	BARBECHO TRADICIONAL-SIN VARIEDAD	S	0,04
5535278	14-070-004-00561-00002	20000	BARBECHO TRADICIONAL-SIN VARIEDAD	S	6,15
6842871	14-070-023-00064-00001	62000	PASTOS PERMANENTES DE 5 O MAS AÑOS-SIN VARIEDAD	S	0,04
6842872	14-070-023-00064-00002	62000	PASTOS PERMANENTES DE 5 O MAS AÑOS-SIN VARIEDAD	S	0,05
6842873	14-070-023-00064-00003	62000	PASTOS PERMANENTES DE 5 O MAS AÑOS-SIN VARIEDAD	S	0,15
6842877	14-070-023-00106-00001	62000	PASTOS PERMANENTES DE 5 O MAS AÑOS-SIN VARIEDAD	S	0,49
6842878	14-070-023-00106-00002	63000	PASTOS DE MENOS DE 5 AÑOS-SIN VARIEDAD	S	2,19
6842880	14-070-023-00106-00004	62000	PASTOS PERMANENTES DE 5 O MAS AÑOS-SIN VARIEDAD	S	0,34
6842881	14-070-023-00043-00001	63000	PASTOS DE MENOS DE 5 AÑOS-SIN VARIEDAD	S	0,28
6842882	14-070-023-00040-00001	63000	PASTOS DE MENOS DE 5 AÑOS-SIN VARIEDAD	S	0,05
6842883	14-070-023-00042-00001	20000	BARBECHO TRADICIONAL-SIN VARIEDAD	S	0,01
6842884	14-070-023-00063-00001	62000	PASTOS PERMANENTES DE 5 O MAS AÑOS-SIN VARIEDAD	S	4,22
6842885	14-070-023-00044-00001	63000	PASTOS DE MENOS DE 5 AÑOS-SIN VARIEDAD	S	4,59
6842886	14-070-023-00045-00001	20000	BARBECHO TRADICIONAL-SIN VARIEDAD	S	0,24
6842887	14-070-023-00046-00001	63000	PASTOS DE MENOS DE 5 AÑOS-SIN VARIEDAD	S	1,69
6842888	14-070-023-00046-00002	63000	PASTOS DE MENOS DE 5 AÑOS-SIN VARIEDAD	S	5,67
6842889	14-070-023-00046-00003	62000	PASTOS PERMANENTES DE 5 O MAS AÑOS-SIN VARIEDAD	S	1,19
6842890	14-070-023-00062-00001	20000	BARBECHO TRADICIONAL-SIN VARIEDAD	S	3,89
6842891	14-070-023-00064-00004	20000	BARBECHO TRADICIONAL-SIN VARIEDAD	S	19,70
1700000006849756	14-035-035-00018-00001	62000	PASTOS PERMANENTES DE 5 O MAS AÑOS-SIN VARIEDAD	S	5,91
1700000006849757	14-070-003-00183-00003	20000	BARBECHO TRADICIONAL-SIN VARIEDAD	S	3,21
1700000006849758	14-070-003-00019-00001	20000	BARBECHO TRADICIONAL-SIN VARIEDAD	S	0,00
1700000006849759	14-070-003-00020-00001	20000	BARBECHO TRADICIONAL-SIN VARIEDAD	S	0,72
1700000006849760	14-070-003-00021-00001	20000	BARBECHO TRADICIONAL-SIN VARIEDAD	S	0,00
1700000006849761	14-070-004-00004-00001	62000	PASTOS PERMANENTES DE 5 O MAS AÑOS-SIN VARIEDAD	S	0,52
1700000006849762	14-070-004-00004-00005	62000	PASTOS PERMANENTES DE 5 O MAS AÑOS-SIN VARIEDAD	S	0,08
1700000006849763	14-035-035-00020-00002	62000	PASTOS PERMANENTES DE 5 O MAS AÑOS-SIN VARIEDAD	S	0,32
1700000006849765	14-070-003-00023-00001	20000	BARBECHO TRADICIONAL-SIN VARIEDAD	S	0,95
1700000006849766	14-070-003-00001-00003	63000	PASTOS DE MENOS DE 5 AÑOS-SIN VARIEDAD	S	0,36
1700000006849768	14-035-036-00061-00002	62000	PASTOS PERMANENTES DE 5 O MAS AÑOS-SIN VARIEDAD	S	0,82
1700000006849772	14-070-003-00001-00001	63000	PASTOS DE MENOS DE 5 AÑOS-SIN VARIEDAD	S	4,87
1700000006849775	14-070-003-00003-00002	63000	PASTOS DE MENOS DE 5 AÑOS-SIN VARIEDAD	S	0,21
1700000006849779	14-070-003-00001-00004	20000	BARBECHO TRADICIONAL-SIN VARIEDAD	S	0,09
1700000006849780	14-070-003-00003-00003	63000	PASTOS DE MENOS DE 5 AÑOS-SIN VARIEDAD	S	0,15
1700000006849782	14-070-003-00190-00001	63000	PASTOS DE MENOS DE 5 AÑOS-SIN VARIEDAD	S	1,14

(1) Con incidencias que retienen pago o deniegan el expediente.  
(2) Se calcula sobre superficie declarada admisible.  
(3) Aplicación del artículo 16 bis del RD 147/2023.

Puede verificar la integridad de una copia de este documento mediante la lectura del código QR adjunto o mediante el acceso a la dirección <https://ws050.juntadeandalucia.es/verificarFirma> indicando el código de VERIFICACIÓN

FIRMADO POR	RAQUEL MARIA ESPIN CRESPO	FECHA	26/06/2024
VERIFICACIÓN	Pk2jmMQ72K8YCC9E9EQ8LU85ENJJ6M	PÁGINA	2720/8857





**Recintos Determinados para el Cálculo de Garga Ganadera**

REF.	REFERENCIA SIGPAC	CULTIVO	DESCRIPCIÓN CULTIVO	S/R	SUP. RESUELTA (ha)
170000006849783	14-070-003-00191-00001	63000	PASTOS DE MENOS DE 5 AÑOS-SIN VARIEDAD	S	0,68
170000006849784	14-070-003-00192-00001	63000	PASTOS DE MENOS DE 5 AÑOS-SIN VARIEDAD	S	0,52
170000006849785	14-070-003-00192-00002	63000	PASTOS DE MENOS DE 5 AÑOS-SIN VARIEDAD	S	0,29
170000006849786	14-070-003-00193-00001	63000	PASTOS DE MENOS DE 5 AÑOS-SIN VARIEDAD	S	0,14
170000006849787	14-070-003-00193-00005	63000	PASTOS DE MENOS DE 5 AÑOS-SIN VARIEDAD	S	0,03
170000006849789	14-070-003-00180-00002	20000	BARBECHO TRADICIONAL-SIN VARIEDAD	S	0,01
170000006849797	14-070-004-00562-00001	20000	BARBECHO TRADICIONAL-SIN VARIEDAD	S	0,81
170000006849802	14-070-003-00183-00007	20000	BARBECHO TRADICIONAL-SIN VARIEDAD	S	0,56
170000006849803	14-035-035-00020-00003	62000	PASTOS PERMANENTES DE 5 O MAS AÑOS-SIN VARIEDAD	S	0,15
170000006849804	14-070-003-00184-00013	62000	PASTOS PERMANENTES DE 5 O MAS AÑOS-SIN VARIEDAD	S	0,69
170000006849807	14-070-003-00144-00001	62000	PASTOS PERMANENTES DE 5 O MAS AÑOS-SIN VARIEDAD	S	0,03
170000006849813	14-070-003-00172-00001	20000	BARBECHO TRADICIONAL-SIN VARIEDAD	S	0,69
170000006849814	14-070-004-00562-00002	62000	PASTOS PERMANENTES DE 5 O MAS AÑOS-SIN VARIEDAD	S	0,02
170000006849815	14-070-003-00142-00001	62000	PASTOS PERMANENTES DE 5 O MAS AÑOS-SIN VARIEDAD	S	0,02
170000006849816	14-070-003-00155-00001	63000	PASTOS DE MENOS DE 5 AÑOS-SIN VARIEDAD	S	0,05
170000006849817	14-070-004-00008-00001	62000	PASTOS PERMANENTES DE 5 O MAS AÑOS-SIN VARIEDAD	S	0,42
170000006849818	14-070-004-00562-00003	62000	PASTOS PERMANENTES DE 5 O MAS AÑOS-SIN VARIEDAD	S	0,25
170000006849820	14-070-004-00003-00001	20000	BARBECHO TRADICIONAL-SIN VARIEDAD	S	5,50
170000006849827	14-070-004-00004-00003	62000	PASTOS PERMANENTES DE 5 O MAS AÑOS-SIN VARIEDAD	S	0,03
170000006849828	14-070-003-00162-00001	63000	PASTOS DE MENOS DE 5 AÑOS-SIN VARIEDAD	S	0,10
170000006849829	14-070-003-00163-00001	20000	BARBECHO TRADICIONAL-SIN VARIEDAD	S	1,01
170000006849830	14-070-004-00004-00006	62000	PASTOS PERMANENTES DE 5 O MAS AÑOS-SIN VARIEDAD	S	0,01
170000006849831	14-070-004-00006-00002	62000	PASTOS PERMANENTES DE 5 O MAS AÑOS-SIN VARIEDAD	S	0,74
170000006849835	14-070-004-00173-00002	63000	PASTOS DE MENOS DE 5 AÑOS-SIN VARIEDAD	S	1,74
170000006849836	14-070-003-00158-00001	20000	BARBECHO TRADICIONAL-SIN VARIEDAD	S	0,30
170000006849839	14-070-003-00166-00001	63000	PASTOS DE MENOS DE 5 AÑOS-SIN VARIEDAD	S	0,05
170000006849840	14-070-003-00167-00001	63000	PASTOS DE MENOS DE 5 AÑOS-SIN VARIEDAD	S	0,12
170000006849842	14-070-004-00004-00002	62000	PASTOS PERMANENTES DE 5 O MAS AÑOS-SIN VARIEDAD	S	0,32
170000006849843	14-070-004-00012-00001	20000	BARBECHO TRADICIONAL-SIN VARIEDAD	S	0,48
170000006849844	14-070-004-00013-00001	20000	BARBECHO TRADICIONAL-SIN VARIEDAD	S	0,23
170000006849845	14-070-004-00014-00001	20000	BARBECHO TRADICIONAL-SIN VARIEDAD	S	0,18
170000006849846	14-070-004-00015-00001	20000	BARBECHO TRADICIONAL-SIN VARIEDAD	S	2,33
170000006849847	14-070-004-00015-00004	62000	PASTOS PERMANENTES DE 5 O MAS AÑOS-SIN VARIEDAD	S	0,12
170000006849848	14-070-003-00011-00001	20000	BARBECHO TRADICIONAL-SIN VARIEDAD	S	1,55
170000006849849	14-070-003-00156-00001	20000	BARBECHO TRADICIONAL-SIN VARIEDAD	S	0,20
170000006849850	14-070-003-00157-00001	20000	BARBECHO TRADICIONAL-SIN VARIEDAD	S	0,28
170000006849859	14-070-004-00015-00005	62000	PASTOS PERMANENTES DE 5 O MAS AÑOS-SIN VARIEDAD	S	0,65
170000006849862	14-070-003-00151-00001	20000	BARBECHO TRADICIONAL-SIN VARIEDAD	S	0,70
170000006849863	14-070-003-00159-00001	63000	PASTOS DE MENOS DE 5 AÑOS-SIN VARIEDAD	S	0,03
170000006849864	14-070-003-00160-00001	63000	PASTOS DE MENOS DE 5 AÑOS-SIN VARIEDAD	S	0,09
170000006849865	14-070-003-00161-00001	63000	PASTOS DE MENOS DE 5 AÑOS-SIN VARIEDAD	S	0,06
170000006849867	14-070-003-00150-00001	63000	PASTOS DE MENOS DE 5 AÑOS-SIN VARIEDAD	S	0,03
170000006849868	14-070-003-00153-00001	63000	PASTOS DE MENOS DE 5 AÑOS-SIN VARIEDAD	S	0,05
170000006849869	14-070-003-00154-00001	63000	PASTOS DE MENOS DE 5 AÑOS-SIN VARIEDAD	S	0,05
170000006849872	14-070-003-00136-00001	63000	PASTOS DE MENOS DE 5 AÑOS-SIN VARIEDAD	S	0,02
170000006849873	14-070-003-00137-00001	63000	PASTOS DE MENOS DE 5 AÑOS-SIN VARIEDAD	S	0,02
170000006849874	14-070-004-00011-00002	62000	PASTOS PERMANENTES DE 5 O MAS AÑOS-SIN	S	0,52

(1) Con incidencias que retienen pago o deniegan el expediente.  
 (2) Se calcula sobre superficie declarada admisible.  
 (3) Aplicación del artículo 16 bis del RD 147/2023.

Puede verificar la integridad de una copia de este documento mediante la lectura del código QR adjunto o mediante el acceso a la dirección <a href="https://ws050.juntadeandalucia.es/verificarFirma">https://ws050.juntadeandalucia.es/verificarFirma</a> indicando el código de VERIFICACIÓN					
FIRMADO POR	RAQUEL MARIA ESPIN CRESPO		FECHA		26/06/2024
VERIFICACIÓN	Pk2jmMQ72K8YCCE9EQ8LU85ENJJ6M		PÁGINA		2721/8857





**Recintos Determinados para el Cálculo de Garga Ganadera**

REF.	REFERENCIA SIGPAC	CULTIVO	DESCRIPCIÓN CULTIVO	S/R	SUP. RESUELTA (ha)
			VARIEDAD		
170000006849875	14-070-004-00008-00002	20000	BARBECHO TRADICIONAL-SIN VARIEDAD	S	1,81
170000006849876	14-070-004-00009-00002	20000	BARBECHO TRADICIONAL-SIN VARIEDAD	S	0,23
170000006849877	14-070-004-00010-00002	20000	BARBECHO TRADICIONAL-SIN VARIEDAD	S	0,45
170000006849878	14-070-004-00011-00001	20000	BARBECHO TRADICIONAL-SIN VARIEDAD	S	1,62
170000006849879	14-070-005-00004-00001	63000	PASTOS DE MENOS DE 5 AÑOS-SIN VARIEDAD	S	2,14
170000006849881	14-070-004-00313-00003	62000	PASTOS PERMANENTES DE 5 O MAS AÑOS-SIN VARIEDAD	S	0,06
170000006849882	14-070-004-00288-00001	20000	BARBECHO TRADICIONAL-SIN VARIEDAD	S	0,38
170000006849898	14-070-003-00006-00001	63000	PASTOS DE MENOS DE 5 AÑOS-SIN VARIEDAD	S	0,00
170000006849899	14-070-005-00005-00001	63000	PASTOS DE MENOS DE 5 AÑOS-SIN VARIEDAD	S	3,57
170000006849901	14-070-005-00063-00001	63000	PASTOS DE MENOS DE 5 AÑOS-SIN VARIEDAD	S	8,80
170000006849902	14-070-004-00312-00001	62000	PASTOS PERMANENTES DE 5 O MAS AÑOS-SIN VARIEDAD	S	0,27
170000006849904	14-070-004-00031-00001	62000	PASTOS PERMANENTES DE 5 O MAS AÑOS-SIN VARIEDAD	S	0,09
170000006849905	14-070-003-00214-00001	63000	PASTOS DE MENOS DE 5 AÑOS-SIN VARIEDAD	S	0,29
170000006849906	14-070-003-00215-00001	63000	PASTOS DE MENOS DE 5 AÑOS-SIN VARIEDAD	S	0,27
170000006849907	14-070-004-00313-00002	62000	PASTOS PERMANENTES DE 5 O MAS AÑOS-SIN VARIEDAD	S	0,08
170000006849908	14-035-036-00061-00003	62000	PASTOS PERMANENTES DE 5 O MAS AÑOS-SIN VARIEDAD	S	0,13
170000006849924	14-070-003-00202-00001	63000	PASTOS DE MENOS DE 5 AÑOS-SIN VARIEDAD	S	0,10
170000006849929	14-070-004-00314-00002	62000	PASTOS PERMANENTES DE 5 O MAS AÑOS-SIN VARIEDAD	S	0,03
170000006849934	14-070-003-00196-00001	63000	PASTOS DE MENOS DE 5 AÑOS-SIN VARIEDAD	S	0,43
170000006849935	14-070-003-00197-00001	63000	PASTOS DE MENOS DE 5 AÑOS-SIN VARIEDAD	S	0,53
170000006849936	14-070-003-00199-00001	63000	PASTOS DE MENOS DE 5 AÑOS-SIN VARIEDAD	S	0,34
170000006849938	14-035-035-00019-00005	62000	PASTOS PERMANENTES DE 5 O MAS AÑOS-SIN VARIEDAD	S	0,35
170000006849939	14-070-003-00211-00001	63000	PASTOS DE MENOS DE 5 AÑOS-SIN VARIEDAD	S	0,45
170000006849940	14-070-003-00196-00003	63000	PASTOS DE MENOS DE 5 AÑOS-SIN VARIEDAD	S	0,14
170000006849941	14-070-003-00197-00002	63000	PASTOS DE MENOS DE 5 AÑOS-SIN VARIEDAD	S	0,22
170000006849942	14-070-003-00208-00001	63000	PASTOS DE MENOS DE 5 AÑOS-SIN VARIEDAD	S	0,33
170000006849943	14-070-003-00209-00001	63000	PASTOS DE MENOS DE 5 AÑOS-SIN VARIEDAD	S	0,30
170000006849944	14-070-003-00210-00001	63000	PASTOS DE MENOS DE 5 AÑOS-SIN VARIEDAD	S	0,76
170000006849945	14-070-004-00173-00006	62000	PASTOS PERMANENTES DE 5 O MAS AÑOS-SIN VARIEDAD	S	0,41
170000006849946	14-070-003-00201-00001	63000	PASTOS DE MENOS DE 5 AÑOS-SIN VARIEDAD	S	0,43
170000006849947	14-070-003-00004-00001	63000	PASTOS DE MENOS DE 5 AÑOS-SIN VARIEDAD	S	0,46
170000006849948	14-070-003-00194-00001	63000	PASTOS DE MENOS DE 5 AÑOS-SIN VARIEDAD	S	0,47
170000006849949	14-070-003-00195-00001	63000	PASTOS DE MENOS DE 5 AÑOS-SIN VARIEDAD	S	0,70
170000006849950	14-070-003-00002-00001	63000	PASTOS DE MENOS DE 5 AÑOS-SIN VARIEDAD	S	0,00
170000006849951	14-070-003-00003-00001	63000	PASTOS DE MENOS DE 5 AÑOS-SIN VARIEDAD	S	4,20
170000006849952	14-070-003-00200-00001	63000	PASTOS DE MENOS DE 5 AÑOS-SIN VARIEDAD	S	0,73
170000006849956	14-070-004-00276-00001	20000	BARBECHO TRADICIONAL-SIN VARIEDAD	S	0,38
170000006849957	14-070-004-00279-00001	20000	BARBECHO TRADICIONAL-SIN VARIEDAD	S	0,16
170000006849958	14-070-004-00280-00001	20000	BARBECHO TRADICIONAL-SIN VARIEDAD	S	0,05
170000006849959	14-070-004-00281-00001	20000	BARBECHO TRADICIONAL-SIN VARIEDAD	S	0,05
170000006849960	14-070-004-00282-00001	20000	BARBECHO TRADICIONAL-SIN VARIEDAD	S	0,25
170000006849961	14-070-003-00195-00006	63000	PASTOS DE MENOS DE 5 AÑOS-SIN VARIEDAD	S	0,07
170000006849962	14-070-003-00195-00007	63000	PASTOS DE MENOS DE 5 AÑOS-SIN VARIEDAD	S	0,05
170000006849965	14-070-004-00173-00001	62000	PASTOS PERMANENTES DE 5 O MAS AÑOS-SIN VARIEDAD	S	1,03
170000006849970	14-070-004-00009-00001	62000	PASTOS PERMANENTES DE 5 O MAS AÑOS-SIN VARIEDAD	S	0,03
170000006849972	14-070-003-00018-00001	20000	BARBECHO TRADICIONAL-SIN VARIEDAD	S	1,71
170000006849973	14-070-004-00006-00003	20000	BARBECHO TRADICIONAL-SIN VARIEDAD	S	0,55

(1) Con incidencias que retienen pago o deniegan el expediente.  
 (2) Se calcula sobre superficie declarada admisible.  
 (3) Aplicación del artículo 16 bis del RD 147/2023.

Puede verificar la integridad de una copia de este documento mediante la lectura del código QR adjunto o mediante el acceso a la dirección <a href="https://ws050.juntadeandalucia.es/verificarFirma">https://ws050.juntadeandalucia.es/verificarFirma</a> indicando el código de VERIFICACIÓN					
FIRMADO POR	RAQUEL MARIA ESPIN CRESPO		FECHA		26/06/2024
VERIFICACIÓN	Pk2jmMQ72K8YCCE9EQ8LU85ENJJ6M		PÁGINA		2722/8857



**Recintos Determinados para el Cálculo de Garga Ganadera**

REF.	REFERENCIA SIGPAC	CULTIVO	DESCRIPCIÓN CULTIVO	S/R	SUP.
					RESUELTA (ha)
1700000006849974	14-070-003-00195-00002	63000	PASTOS DE MENOS DE 5 AÑOS-SIN VARIEDAD	S	0,09
1700000006849975	14-070-004-00010-00001	62000	PASTOS PERMANENTES DE 5 O MAS AÑOS-SIN VARIEDAD	S	0,15
1700000006849976	14-035-035-00018-00002	62000	PASTOS PERMANENTES DE 5 O MAS AÑOS-SIN VARIEDAD	S	2,69

**Incidencias de carga ganadera****INCIDENCIA DESCRIPCIÓN**

242	Recinto pendiente de acreditación de titularidad. Recinto:14-070-003-00019-00001 Cultivo:20000 BARBECHO TRADICIONAL-SIN VARIEDAD Secano Recinto:14-070-003-00021-00001 Cultivo:20000 BARBECHO TRADICIONAL-SIN VARIEDAD Secano Recinto:14-070-003-00006-00001 Cultivo:63000 PASTOS DE MENOS DE 5 AÑOS-SIN VARIEDAD Secano Recinto:14-070-003-00002-00001 Cultivo:63000 PASTOS DE MENOS DE 5 AÑOS-SIN VARIEDAD Secano
3795	Recinto declarado con una situación de riesgo de abandono. Recinto:14-070-003-00176-00001 Cultivo: - Recinto:14-070-023-00045-00001 Cultivo: - Recinto:14-070-023-00064-00004 Cultivo: -
86122	Recinto superficie forrajera que realiza la actividad de producción de pastoreo y no declara el o los códigos del Registro de Explotaciones Ganaderas de Andalucía, REGA. Recinto:14-070-028-00095-00007 Cultivo:62000 PASTOS PERMANENTES DE 5 O MAS AÑOS-SIN VARIEDAD Secano Recinto:14-070-021-00178-00001 Cultivo:62000 PASTOS PERMANENTES DE 5 O MAS AÑOS-SIN VARIEDAD Secano
86124	Recinto de forrajera para Cálculo de Carga Ganadera que No pertenece a Explotación. Recinto:14-070-028-00095-00007 Cultivo:62000 PASTOS PERMANENTES DE 5 O MAS AÑOS-SIN VARIEDAD Secano Recinto:14-070-021-00178-00001 Cultivo:62000 PASTOS PERMANENTES DE 5 O MAS AÑOS-SIN VARIEDAD Secano
86128	Recinto de Forrajeras que no ha contabilizado para Carga Ganadera por no tener una explotación válida para el cálculo de la Carga Ganadera Recinto:14-070-028-00095-00007 Cultivo:62 PASTOS PERMANENTES DE 5 O MAS AÑOS- Recinto:14-070-021-00178-00001 Cultivo:62 PASTOS PERMANENTES DE 5 O MAS AÑOS-
86132	Recinto superficie forrajera que no realiza la actividad de producción de pastoreo. Recinto:14-070-021-00327-00001 Cultivo:20000 BARBECHO TRADICIONAL-SIN VARIEDAD Secano Recinto:14-070-030-00049-00001 Cultivo:20000 BARBECHO TRADICIONAL-SIN VARIEDAD Secano Recinto:14-070-029-00137-00001 Cultivo:20000 BARBECHO TRADICIONAL-SIN VARIEDAD Secano

(1) Con incidencias que retienen pago o deniegan el expediente.  
(2) Se calcula sobre superficie declarada admisible.  
(3) Aplicación del artículo 16 bis del RD 147/2023.

Puede verificar la integridad de una copia de este documento mediante la lectura del código QR adjunto o mediante el acceso a la dirección <https://ws050.juntadeandalucia.es/verificarFirma> indicando el código de VERIFICACIÓN

FIRMADO POR	RAQUEL MARIA ESPIN CRESPO	FECHA	26/06/2024
VERIFICACIÓN	Pk2jmMQ72K8YCCE9EQ8LU85ENJJ6M	PÁGINA	2723/8857



**APELLIDOS Y NOMBRE / RAZÓN SOCIAL**

MOYANO ALGAR JOSE ANTONIO

**NIF**

\*\*\*\*4807\*

**EXPEDIENTE**

1216895

**RESOLUCIÓN**

CONCESIÓN DE LA AYUDA

**DATOS DE MANTENIMIENTO UNIDADES****GRUPO DE PAGO**

ZONAS DE LIMITACIONES NATURALES

**Sup. Dec.  
Admisible**

12,55

**Sup.  
Resuelta**

12,55

**Sobredecl.**

0,00

**% Sobredecl.**

0,00

**RESUMEN DE PAGOS**

	<b>IMPORTE ( Euros )</b>			
	<b>RESUELTO</b>	<b>FEADER</b>	<b>MAPA</b>	<b>CAPADR</b>
Pago realizado	616,77	524,26	60,50	32,01
A pagar	60,93	51,79	5,98	3,16
<b>TOTAL</b>	<b>677,70</b>	<b>576,05</b>	<b>66,48</b>	<b>35,17</b>

**APLICACIÓN DE REDUCCIONES Y PENALIZACIONES (%)**

<b>Criterios de subvencionabilidad (1)</b>	<b>Presentación tardía</b>	<b>Omisión declaración</b>	<b>Condicionabilidad</b>
0,00	0,00	0,00	0,00

**IMPORTE ( Euros )**

Calculado(2)	Reducción	Penalización	Reducción Penalización (3)	Penalización adicional	Resuelto	FEADER	MAPA	CAPADR
677,70 €	0,00 €	0,00 €	0,00 €	0,00 €	677,70 €	576,05 €	66,48 €	35,17 €
Importe Unitario:	54,00 €	Nuevo Importe Unitario:	54,00 €					

**RECINTOS PROPUESTOS**

<b>REF.</b>	<b>REFERENCIA SIGPAC</b>	<b>CULTIVO</b>	<b>S/R</b>	<b>USO</b>	<b>Sup. Dec. admisible</b>	<b>Sup. Campo</b>	<b>Sup. Determ.</b>	<b>Sup. Resuelta</b>
				<b>SIGPAC</b>				
1700000006634977	14-024-003-00133-0002	OLIVAR	S		0,04		0,04	0,04
1700000006634978	14-024-003-00353-0001	OLIVAR	S		0,30		0,30	0,30
1700000006634979	14-038-052-00006-0002	OLIVAR	S		12,21		12,21	12,21

(1) Con incidencias que retienen pago o deniegan el expediente.

(2) Se calcula sobre superficie declarada admisible.

(3) Aplicación del artículo 16 bis del RD 147/2023.

Puede verificar la integridad de una copia de este documento mediante la lectura del código QR adjunto o mediante el acceso a la dirección <https://ws050.juntadeandalucia.es/verificarFirma> indicando el código de VERIFICACIÓN

FIRMADO POR	RAQUEL MARIA ESPIN CRESPO	FECHA	26/06/2024	
VERIFICACIÓN	Pk2jmMQ72K8YCCE9EQ8LU85ENJJ6M	PÁGINA	2724/8857	

**APELLIDOS Y NOMBRE / RAZÓN SOCIAL**

MOYANO LLERA MANUEL ALFONSO

**NIF**

\*\*\*9490\*

**EXPEDIENTE**

1029052

**RESOLUCIÓN**

CONCESIÓN DE LA AYUDA

**DATOS DE MANTENIMIENTO UNIDADES**

<b>GRUPO DE PAGO</b>	<b>Sup. Dec. Admisible</b>	<b>Sup. Resuelta</b>	<b>Sobredecl.</b>	<b>% Sobredecl.</b>
ZONAS DE LIMITACIONES NATURALES	137,52	137,52	0,00	0,00

**RESUMEN DE PAGOS**

	<b>IMPORTE ( Euros )</b>			
	<b>RESUELTO</b>	<b>FEADER</b>	<b>MAPA</b>	<b>CAPADR</b>
Pago realizado	1.081,20	919,02	106,06	56,12
A pagar	106,80	90,78	10,48	5,54
<b>TOTAL</b>	<b>1.188,00</b>	<b>1.009,80</b>	<b>116,54</b>	<b>61,66</b>

**APLICACIÓN DE REDUCCIONES Y PENALIZACIONES (%)**

<b>Criterios de subvencionabilidad (1)</b>	<b>Presentación tardía</b>	<b>Omisión declaración</b>	<b>Condicionalidad</b>
0,00	0,00	0,00	0,00

**IMPORTE ( Euros )**

Calculado(2)	Reducción	Penalización	Reducción Penalización (3)	Penalización adicional	Resuelto	FEADER	MAPA	CAPADR
1.188,00 €	0,00 €	0,00 €	0,00 €	0,00 €	1.188,00 €	1.009,80 €	116,54 €	61,66 €
<b>Importe Unitario:</b>	<b>54,00 €</b>	<b>Nuevo Importe Unitario:</b>	<b>8,64 €</b>					

**RECINTOS PROPUESTOS**

<b>REF.</b>	<b>REFERENCIA SIGPAC</b>	<b>CULTIVO</b>	<b>S/R</b>	<b>USO SIGPAC</b>	<b>Sup. Dec. admisible</b>	<b>Sup. Campo</b>	<b>Sup. Determ.</b>	<b>Sup. Resuelta</b>
-1398114	14-023-001-00004-0002	PASTOS DE MENOS DE 5 AÑOS	S		8,37		8,37	8,37
-976992	14-023-001-00007-0006	BARBECHO TRADICIONAL	S		1,83		1,83	1,83
-976902	14-023-001-00007-0006	BARBECHO TRADICIONAL	S		6,31		6,31	6,31
-29458	14-023-001-00004-0002	BARBECHO TRADICIONAL	S		24,56		24,56	24,56
-23207	14-023-001-00004-0006	BARBECHO TRADICIONAL	S		9,32		9,32	9,32
1700000005822537	14-023-001-00008-0003	PASTOS PERMANENTES DE 5 O MAS AÑOS	S		1,62		1,62	1,62
1700000005822538	14-023-001-00004-0003	PASTOS PERMANENTES DE 5 O MAS AÑOS	S		0,89		0,89	0,89
1700000005822539	14-023-001-00004-0004	PASTOS PERMANENTES DE 5 O MAS AÑOS	S		10,50		10,50	10,50
1700000005822540	14-023-001-00008-0002	PASTOS PERMANENTES DE 5 O MAS AÑOS	S		6,29		6,29	6,29
1700000005822541	14-023-001-00007-0006	AVENA	S		7,82		7,82	7,82
1700000005822542	14-023-001-00007-0006	TRIGO BLANDO	S		15,27		15,27	15,27
1700000005822543	14-034-004-00001-0001	AVENA	S		2,68		2,68	2,68
1700000005822544	14-034-004-00001-0001	TRIGO BLANDO	S		2,71		2,71	2,71
1700000005822545	14-023-001-00007-0006	BARBECHO TRADICIONAL	S		6,92		6,92	6,92
1700000005822546	14-023-001-00007-0006	BARBECHO TRADICIONAL	S		11,32		11,32	11,32
1700000005822547	14-023-001-00007-0006	BARBECHO TRADICIONAL	S		21,11		21,11	21,11

(1) Con incidencias que retienen pago o deniegan el expediente.

(2) Se calcula sobre superficie declarada admisible.

(3) Aplicación del artículo 16 bis del RD 147/2023.

Puede verificar la integridad de una copia de este documento mediante la lectura del código QR adjunto o mediante el acceso a la dirección <https://ws050.juntadeandalucia.es/verificarFirma> indicando el código de VERIFICACIÓN

FIRMADO POR	RAQUEL MARIA ESPIN CRESPO	FECHA	26/06/2024
VERIFICACIÓN	Pk2jmMQ72K8YCCE9EQ8LU85ENJJ6M	PÁGINA	2725/8857



**Datos considerados para el Cálculo de la Carga Ganadera del expediente**

Superficie determinada para Cálculo Carga Ganadera: 27,67 ha

Carga Ganadera del Expediente: 1,02 ugm/ha

Explotación	Especie	Ugm Calculada para CG
ES140230000387	BOVINA	28,27

**Recintos Determinados para el Cálculo de Garga Ganadera**

REF.	REFERENCIA SIGPAC	CULTIVO	DESCRIPCIÓN CULTIVO	S/R	SUP. RESUELTA (ha)
-1398114	14-023-001-00004-00002	63000	PASTOS DE MENOS DE 5 AÑOS-SIN VARIEDAD	S	8,37
1700000005822537	14-023-001-00008-00003	62000	PASTOS PERMANENTES DE 5 O MAS AÑOS-SIN VARIEDAD	S	1,62
1700000005822538	14-023-001-00004-00003	62000	PASTOS PERMANENTES DE 5 O MAS AÑOS-SIN VARIEDAD	S	0,89
1700000005822539	14-023-001-00004-00004	62000	PASTOS PERMANENTES DE 5 O MAS AÑOS-SIN VARIEDAD	S	10,50
1700000005822540	14-023-001-00008-00002	62000	PASTOS PERMANENTES DE 5 O MAS AÑOS-SIN VARIEDAD	S	6,29

**Incidencias de carga ganadera****INCIDENCIA DESCRIPCIÓN**

86132	Recinto superficie forrajera que no realiza la actividad de producción de pastoreo. Recinto:14-023-001-00007-00006 Cultivo:20000 BARBECHO TRADICIONAL-SIN VARIEDAD Secano Recinto:14-023-001-00007-00006 Cultivo:20000 BARBECHO TRADICIONAL-SIN VARIEDAD Secano Recinto:14-023-001-00004-00002 Cultivo:20000 BARBECHO TRADICIONAL-SIN VARIEDAD Secano Recinto:14-023-001-00004-00006 Cultivo:20000 BARBECHO TRADICIONAL-SIN VARIEDAD Secano Recinto:14-023-001-00007-00006 Cultivo:20000 BARBECHO TRADICIONAL-SIN VARIEDAD Secano Recinto:14-023-001-00007-00006 Cultivo:20000 BARBECHO TRADICIONAL-SIN VARIEDAD Secano Recinto:14-023-001-00007-00006 Cultivo:20000 BARBECHO TRADICIONAL-SIN VARIEDAD Secano
-------	--

(1) Con incidencias que retienen pago o deniegan el expediente.  
(2) Se calcula sobre superficie declarada admisible.  
(3) Aplicación del artículo 16 bis del RD 147/2023.

Puede verificar la integridad de una copia de este documento mediante la lectura del código QR adjunto o mediante el acceso a la dirección <https://ws050.juntadeandalucia.es/verificarFirma> indicando el código de VERIFICACIÓN

FIRMADO POR	RAQUEL MARIA ESPIN CRESPO	FECHA	26/06/2024
VERIFICACIÓN	Pk2jmMQ72K8YCCE9EQ8LU85ENJJ6M	PÁGINA	2726/8857





**APELLIDOS Y NOMBRE / RAZÓN SOCIAL**

MOYANO MOYANO FRANCISCO DE PAULA

**NIF**

\*\*\*Q582\*

**EXPEDIENTE**

1107979

**RESOLUCIÓN**

CONCESIÓN DE LA AYUDA

**DATOS DE MANTENIMIENTO UNIDADES**

**GRUPO DE PAGO**

ZONAS DE LIMITACIONES NATURALES

**Sup. Dec. Admisible**  
47,47

**Sup. Resuelta**  
46,73

**Sobredecl.**  
0,74

**% Sobredecl.**  
1,56

**RESUMEN DE PAGOS**

	<b>IMPORTE ( Euros )</b>			
	<b>RESUELTO</b>	<b>FEADER</b>	<b>MAPA</b>	<b>CAPADR</b>
Pago realizado	1.064,34	904,69	104,42	55,23
A pagar	105,14	89,37	10,31	5,46
<b>TOTAL</b>	<b>1.169,48</b>	<b>994,06</b>	<b>114,73</b>	<b>60,69</b>

**APLICACIÓN DE REDUCCIONES Y PENALIZACIONES (%)**

<b>Criterios de subvencionabilidad (1)</b>	<b>Presentación tardía</b>	<b>Omisión declaración</b>	<b>Condicionabilidad</b>
0,00	0,00	0,00	0,00

**IMPORTE ( Euros )**

Calculado(2)	Reducción	Penalización	Reducción Penalización (3)	Penalización adicional	Resuelto	FEADER	MAPA	CAPADR
1.188,00 €	18,52 €	0,00 €	0,00 €	0,00 €	1.169,48 €	994,06 €	114,73 €	60,69 €
<b>Importe Unitario:</b>	<b>54,00 €</b>	<b>Nuevo Importe Unitario:</b>	<b>25,03 €</b>					

(1) Con incidencias que retienen pago o deniegan el expediente.  
 (2) Se calcula sobre superficie declarada admisible.  
 (3) Aplicación del artículo 16 bis del RD 147/2023.

Puede verificar la integridad de una copia de este documento mediante la lectura del código QR adjunto o mediante el acceso a la dirección <a href="https://ws050.juntadeandalucia.es/verificarFirma">https://ws050.juntadeandalucia.es/verificarFirma</a> indicando el código de VERIFICACIÓN				
FIRMADO POR	RAQUEL MARIA ESPIN CRESPO	FECHA	26/06/2024	
VERIFICACIÓN	Pk2jmMQ72K8YCCE9EQ8LU85ENJJ6M	PÁGINA	2727/8857	



**RECINTOS PROPUESTOS**

REF.	REFERENCIA SIGPAC	CULTIVO	S/R	USO SIGPAC	Sup. Dec. admisible	Sup. Campo	Sup. Determ.	Sup. Resuelta
-1360300	14-038-055-09003-0009	OLIVAR	S		0,02		0,02	0,02
-1334109	14-038-055-00105-0001	OLIVAR	S		0,05		0,05	0,05
-1334104	14-038-017-00251-0003	OLIVAR	S		0,18		0,18	0,18
-1334103	14-038-017-00245-0001	OLIVAR	S		1,31		1,31	1,31
-1334101	14-038-017-00243-0001	OLIVAR	S		0,84		0,84	0,84
-1334100	14-038-017-00126-0001	OLIVAR	S		0,01		0,01	0,01
-1334099	14-038-017-00103-0009	OLIVAR	S		0,02		0,02	0,02
-1334097	14-038-016-00275-0049	OLIVAR	S		0,17		0,17	0,17
-1334096	14-038-016-00275-0048	OLIVAR	S		0,16		0,16	0,16
-1334095	14-038-016-00272-0004	OLIVAR	S		1,49		1,49	1,49
-1334094	14-038-016-00272-0003	OLIVAR	S		1,94		1,94	1,94
-1334093	14-038-016-00272-0003	OLIVAR	S		0,87		0,87	0,87
-1334089	14-038-016-00267-0001	OLIVAR	S		0,46		0,46	0,46
-1334088	14-038-016-00266-0015	OLIVAR	S		0,11		0,11	0,11
-1334087	14-038-016-00266-0001	OLIVAR	S		2,82		2,82	2,82
-1334085	14-038-016-00098-0001	OLIVAR	S		0,01		0,01	0,01
-1334084	14-038-016-00084-0001	OLIVAR	S		0,01		0,01	0,01
-1334083	14-038-016-00071-0002	OLIVAR	S		0,01		0,01	0,01
-1334082	14-038-016-00066-0001	OLIVAR	S		0,58		0,58	0,58
-1334078	14-038-015-00163-0001	OLIVAR	S		0,46		0,46	0,46
-1066400	14-038-017-00202-0007	OLIVAR	S		0,02		0,02	0,02
-1066394	14-024-005-00050-0001	OLIVAR	S		0,11		0,11	0,11
-777735	14-024-003-00254-0002	OLIVAR	S		0,01		0,01	0,01
-539925	14-024-003-00226-0002	OLIVAR	S		0,67		0,67	0,67
1700000006857490	14-024-002-00052-0002	OLIVAR	S		0,83		0,83	0,83
1700000006857491	14-024-002-00053-0002	OLIVAR	S		0,12		0,12	0,12
1700000006857492	14-038-015-00182-0001	OLIVAR	S		0,31		0,31	0,31
1700000006857493	14-038-015-00207-0001	OLIVAR	S		0,02		0,02	0,02
1700000006857494	14-038-015-09006-0001	OLIVAR	S		0,07		0,07	0,07
1700000006857495	14-038-015-00190-0002	OLIVAR	S		0,06		0,06	0,06
1700000006857496	14-038-015-00192-0001	OLIVAR	S		0,08		0,08	0,08
1700000006857497	14-038-015-00260-0001	OLIVAR	S		0,01		0,01	0,01
1700000006857500	14-038-015-00176-0001	OLIVAR	S		0,98		0,98	0,98
1700000006857501	14-038-015-00185-0001	OLIVAR	S		0,03		0,03	0,03
1700000006857502	14-038-015-00186-0001	OLIVAR	S		0,03		0,03	0,03
1700000006857503	14-038-015-00187-0002	OLIVAR	S		2,00		2,00	2,00
1700000006857504	14-038-015-00191-0003	OLIVAR	S		0,06		0,06	0,06
1700000006857505	14-038-015-00193-0002	OLIVAR	S		0,03		0,03	0,03
1700000006857506	14-038-015-00206-0001	OLIVAR	S		0,11		0,11	0,11
1700000006857507	14-038-015-00178-0001	OLIVAR	S		0,48		0,48	0,48
1700000006857508	14-038-015-00184-0002	OLIVAR	S		0,09		0,09	0,09
1700000006857509	14-038-015-09006-0001	OLIVAR	S		0,03		0,03	0,03
1700000006857511	14-038-016-00085-0002	OLIVAR	S		0,01		0,01	0,01
1700000006857512	14-038-017-00022-0002	OLIVAR	S		0,39		0,39	0,39
1700000006857516	14-038-016-00072-0001	OLIVAR	S		0,70		0,70	0,70
1700000006857517	14-038-016-00065-0003	OLIVAR	S		0,59		0,59	0,59
1700000006857522	14-038-015-00268-0004	OLIVAR	S		0,02		0,02	0,02
1700000006857523	14-038-055-00107-0001	OLIVAR	S		0,42		0,42	0,42
1700000006857524	14-038-055-00108-0001	OLIVAR	S		0,06		0,06	0,06
1700000006857526	14-038-055-00072-0001	OLIVAR	S		1,75		1,75	1,75
1700000006857527	14-038-055-00073-0001	OLIVAR	S		1,11		1,11	1,11
1700000006857528	14-038-055-09002-0001	OLIVAR	S		0,12		0,12	0,12

(1) Con incidencias que retienen pago o deniegan el expediente.  
 (2) Se calcula sobre superficie declarada admisible.  
 (3) Aplicación del artículo 16 bis del RD 147/2023.

Puede verificar la integridad de una copia de este documento mediante la lectura del código QR adjunto o mediante el acceso a la dirección <a href="https://ws050.juntadeandalucia.es/verificarFirma">https://ws050.juntadeandalucia.es/verificarFirma</a> indicando el código de VERIFICACIÓN					
FIRMADO POR	RAQUEL MARIA ESPIN CRESPO		FECHA		26/06/2024
VERIFICACIÓN	Pk2jmMQ72K8YCCE9EQ8LU85ENJJ6M		PÁGINA		2728/8857



**RECINTOS PROPUESTOS**

REF.	REFERENCIA SIGPAC	CULTIVO	S/R	USO SIGPAC	Sup. Dec. admisible	Sup. Campo	Sup. Determ.	Sup. Resuelta
170000006857529	14-038-018-00049-0004	OLIVAR	S		0,14		0,14	0,14
170000006857530	14-038-018-00050-0001	OLIVAR	S		2,71		2,71	2,71
170000006857535	14-038-018-00037-0002	OLIVAR	S		0,71		0,71	0,71
170000006857536	14-038-018-00038-0001	OLIVAR	S		0,08		0,08	0,08
170000006857537	14-038-017-00223-0001	OLIVAR	S		0,03		0,03	0,03
170000006857539	14-038-017-00224-0001	OLIVAR	S		0,31		0,31	0,31
170000006857540	14-038-017-09003-0002	OLIVAR	S		0,06		0,06	0,06
170000006857541	14-024-003-00016-0001	OLIVAR	S		0,79		0,79	0,79
170000006857542	14-024-003-00017-0001	OLIVAR	S		0,10		0,10	0,10
170000006857543	14-024-003-00020-0003	OLIVAR	S		0,02		0,02	0,00
170000006857544	14-024-003-00355-0001	OLIVAR	S		0,05		0,05	0,05
170000006857545	14-024-003-00013-0001	OLIVAR	S		0,01		0,01	0,01
170000006857546	14-024-003-00014-0001	OLIVAR	S		0,02		0,02	0,02
170000006857547	14-038-015-00007-0003	OLIVAR	S		1,07		1,07	1,07
170000006857548	14-038-015-00310-0001	OLIVAR	S		0,34		0,34	0,34
170000006857549	14-038-015-09009-0003	OLIVAR	S		0,06		0,06	0,06
170000006857553	14-024-003-00035-0001	OLIVAR	S		0,60		0,60	0,60
170000006857554	14-024-003-00050-0001	OLIVAR	S		0,50		0,50	0,50
170000006857555	14-024-003-09010-0055	OLIVAR	S		0,01		0,01	0,01
170000006857556	14-024-003-00355-0001	OLIVAR	S		0,02		0,02	0,02
170000006857558	14-024-003-00025-0001	OLIVAR	S		0,72		0,72	0,00
170000006857559	14-024-003-00026-0001	OLIVAR	S		0,59		0,59	0,59
170000006857560	14-024-003-00027-0001	OLIVAR	S		0,05		0,05	0,05
170000006857562	14-024-003-00174-0002	OLIVAR	S		0,02		0,02	0,02
170000006857563	14-024-003-00175-0002	OLIVAR	S		0,02		0,02	0,02
170000006857564	14-024-003-00176-0001	OLIVAR	S		0,02		0,02	0,02
170000006857565	14-024-003-00177-0002	OLIVAR	S		0,05		0,05	0,05
170000006857566	14-038-015-00154-0004	OLIVAR	S		0,42		0,42	0,42
170000006857567	14-024-003-00079-0001	OLIVAR	S		0,07		0,07	0,07
170000006857568	14-024-003-00080-0003	OLIVAR	S		0,46		0,46	0,46
170000006857569	14-024-003-00097-0001	OLIVAR	S		0,71		0,71	0,71
170000006857571	14-024-003-00173-0002	OLIVAR	S		0,07		0,07	0,07
170000006857572	14-038-015-00155-0002	OLIVAR	S		0,66		0,66	0,66
170000006857573	14-024-003-00223-0001	OLIVAR	S		0,70		0,70	0,70
170000006857574	14-024-003-00096-0001	OLIVAR	S		0,61		0,61	0,61
170000006857576	14-038-015-00162-0001	OLIVAR	S		0,08		0,08	0,08
170000006857578	14-024-005-00036-0001	OLIVAR	S		0,60		0,60	0,60
170000006857579	14-024-005-00053-0001	OLIVAR	S		0,26		0,26	0,26
170000006857580	14-024-015-00070-0001	OLIVAR	S		0,77		0,77	0,77
170000006857581	14-024-005-00055-0002	OLIVAR	S		0,78		0,78	0,78
170000006857582	14-024-005-00035-0002	OLIVAR	S		0,18		0,18	0,18
170000006857584	14-024-003-00253-0002	OLIVAR	S		1,02		1,02	1,02
170000006857586	14-024-003-00258-0002	OLIVAR	S		0,02		0,02	0,02
170000006857587	14-024-005-00164-0001	OLIVAR	S		0,03		0,03	0,03
170000006857588	14-024-005-00037-0001	OLIVAR	S		0,03		0,03	0,03
170000006857589	14-024-012-00144-0001	OLIVAR	S		0,30		0,30	0,30
170000006857590	14-024-009-00003-0001	OLIVAR	S		1,17		1,17	1,17
170000006857591	14-024-005-00048-0002	OLIVAR	S		1,56		1,56	1,56
170000006857592	14-024-005-00050-0001	OLIVAR	S		0,19		0,19	0,19
170000006857597	14-024-003-00335-0001	OLIVAR	S		0,42		0,42	0,42
170000006857598	14-024-003-00343-0002	OLIVAR	S		0,01		0,01	0,01
170000006857599	14-024-004-00069-0002	OLIVAR	S		0,02		0,02	0,02

(1) Con incidencias que retienen pago o deniegan el expediente.  
 (2) Se calcula sobre superficie declarada admisible.  
 (3) Aplicación del artículo 16 bis del RD 147/2023.

Puede verificar la integridad de una copia de este documento mediante la lectura del código QR adjunto o mediante el acceso a la dirección <a href="https://ws050.juntadeandalucia.es/verificarFirma">https://ws050.juntadeandalucia.es/verificarFirma</a> indicando el código de VERIFICACIÓN					
FIRMADO POR	RAQUEL MARIA ESPIN CRESPO		FECHA		26/06/2024
VERIFICACIÓN	Pk2jmMQ72K8YCCE9EQ8LU85ENJJ6M		PÁGINA		2729/8857



### RECINTOS PROPUESTOS

REF.	REFERENCIA SIGPAC	CULTIVO	S/R	USO SIGPAC	Sup. Dec. admisible	Sup. Campo	Sup. Determ.	Sup. Resuelta
1700000006857600	14-024-004-00070-0003	OLIVAR	S		0,03		0,03	0,03
1700000006857601	14-024-004-00071-0002	OLIVAR	S		0,28		0,28	0,28
1700000006857602	14-024-003-00313-0001	OLIVAR	S		0,59		0,59	0,59
1700000006857603	14-024-004-00126-0003	OLIVAR	S		1,95		1,95	1,95
1700000006857604	14-038-055-00110-0002	OLIVAR	S		0,95		0,95	0,95
1700000006857605	14-024-004-00193-0001	OLIVAR	S		0,59		0,59	0,59

### INCIDENCIAS

#### INCIDENCIA DESCRIPCIÓN

- 242 Recinto pendiente de acreditación de titularidad.  
Recinto:14-024-003-00020-00003 Cultivo:101138 OLIVAR-HOJIBLANCA Secano  
Recinto:14-024-003-00025-00001 Cultivo:101138 OLIVAR-HOJIBLANCA Secano

(1) Con incidencias que retienen pago o deniegan el expediente.  
(2) Se calcula sobre superficie declarada admisible.  
(3) Aplicación del artículo 16 bis del RD 147/2023.

Puede verificar la integridad de una copia de este documento mediante la lectura del código QR adjunto o mediante el acceso a la dirección <a href="https://ws050.juntadeandalucia.es/verificarFirma">https://ws050.juntadeandalucia.es/verificarFirma</a> indicando el código de VERIFICACIÓN				
FIRMADO POR	RAQUEL MARIA ESPIN CRESPO	FECHA	26/06/2024	
VERIFICACIÓN	Pk2jmMQ72K8YCCE9EQ8LU85ENJJ6M	PÁGINA	2730/8857	



**APELLIDOS Y NOMBRE / RAZÓN SOCIAL**

MOYANO MOYANO RAFAEL

**NIF**

\*\*\*8485\*

**EXPEDIENTE**

1219430

**RESOLUCIÓN**

CONCESIÓN DE LA AYUDA

**DATOS DE MANTENIMIENTO UNIDADES****GRUPO DE PAGO**

ZONAS DE LIMITACIONES NATURALES

**Sup. Dec.  
Admisible**

104,37

**Sup.  
Resuelta**

104,37

**Sobredecl.**

0,00

**% Sobredecl.**

0,00

**RESUMEN DE PAGOS**

	<b>IMPORTE ( Euros )</b>			
	<b>RESUELTO</b>	<b>FEADER</b>	<b>MAPA</b>	<b>CAPADR</b>
Pago realizado	1.081,20	919,02	106,06	56,12
A pagar	106,80	90,78	10,48	5,54
<b>TOTAL</b>	<b>1.188,00</b>	<b>1.009,80</b>	<b>116,54</b>	<b>61,66</b>

**APLICACIÓN DE REDUCCIONES Y PENALIZACIONES (%)**

<b>Criterios de subvencionabilidad (1)</b>	<b>Presentación tardía</b>	<b>Omisión declaración</b>	<b>Condicionabilidad</b>
0,00	0,00	0,00	0,00

**IMPORTE ( Euros )**

Calculado(2)	Reducción	Penalización	Reducción Penalización (3)	Penalización adicional	Resuelto	FEADER	MAPA	CAPADR
1.188,00 €	0,00 €	0,00 €	0,00 €	0,00 €	1.188,00 €	1.009,80 €	116,54 €	61,66 €
Importe Unitario:	54,00 €	Nuevo Importe Unitario:	11,38 €					

(1) Con incidencias que retienen pago o deniegan el expediente.

(2) Se calcula sobre superficie declarada admisible.

(3) Aplicación del artículo 16 bis del RD 147/2023.

Puede verificar la integridad de una copia de este documento mediante la lectura del código QR adjunto o mediante el acceso a la dirección <https://ws050.juntadeandalucia.es/verificarFirma> indicando el código de VERIFICACIÓN

FIRMADO POR

RAQUEL MARIA ESPIN CRESPO

FECHA

26/06/2024

VERIFICACIÓN

Pk2jmMQ72K8YCCE9EQ8LU85ENJJ6M

PÁGINA

2731/8857





**RECINTOS PROPUESTOS**

REF.	REFERENCIA SIGPAC	CULTIVO	S/R	USO SIGPAC	Sup. Dec. admisible	Sup. Campo	Sup. Determ.	Sup. Resuelta
-1603720	14-024-003-00193-0002	OLIVAR	S		0,87		0,87	0,87
-1568651	14-038-067-00096-0001	OLIVAR	S		3,33		3,33	3,33
-1568650	14-038-017-00238-0006	OLIVAR	S		0,01		0,01	0,01
-1568649	14-038-016-00275-0049	OLIVAR	S		0,05		0,05	0,05
-1318044	14-038-067-00095-0002	OLIVAR	S		0,09		0,09	0,09
-1318042	14-038-017-00250-0001	OLIVAR	S		0,05		0,05	0,05
-1318041	14-038-017-00244-0001	OLIVAR	S		1,22		1,22	1,22
-1318037	14-038-017-00092-0010	OLIVAR	S		0,01		0,01	0,01
-1318034	14-038-016-00271-0016	OLIVAR	S		0,02		0,02	0,02
-1318032	14-038-016-00270-0002	OLIVAR	S		0,10		0,10	0,10
-1318031	14-038-016-00269-0001	OLIVAR	S		0,83		0,83	0,83
-1318030	14-038-016-00269-0001	OLIVAR	S		0,01		0,01	0,01
-1318029	14-038-016-00268-0002	OLIVAR	S		0,05		0,05	0,05
-1318028	14-038-016-00268-0001	OLIVAR	S		3,10		3,10	3,10
-1318025	14-038-016-00265-0001	OLIVAR	S		2,06		2,06	2,06
-1318024	14-038-016-00264-0002	OLIVAR	S		0,14		0,14	0,14
-1318023	14-038-016-00264-0001	OLIVAR	S		2,60		2,60	2,60
-1318022	14-038-016-00263-0001	OLIVAR	S		0,01		0,01	0,01
-1318021	14-038-016-00262-0001	OLIVAR	S		0,02		0,02	0,02
-1318020	14-038-016-00261-0014	OLIVAR	S		0,03		0,03	0,03
-1318018	14-038-016-00084-0001	OLIVAR	S		0,01		0,01	0,01
-1318017	14-038-016-00074-0002	OLIVAR	S		0,04		0,04	0,04
-1318016	14-038-016-00070-0001	OLIVAR	S		0,01		0,01	0,01
-1318015	14-024-003-00194-0002	OLIVAR	S		0,53		0,53	0,53
-1087170	14-024-010-00229-0002	OLIVAR	S		2,81		2,81	2,81
-1060962	14-038-068-09003-0003	OLIVAR	S		0,08		0,08	0,08
-1060895	14-024-003-00218-0002	OLIVAR	S		0,09		0,09	0,09
-1060852	14-024-011-00207-0004	OLIVAR	S		0,01		0,01	0,01
-1060851	14-024-008-00022-0002	OLIVAR	S		0,02		0,02	0,02
-1060850	14-024-005-00043-0002	OLIVAR	S		0,11		0,11	0,11
-1060849	14-024-003-00201-0006	OLIVAR	S		0,03		0,03	0,03
-1060848	14-024-003-00193-0003	OLIVAR	S		0,12		0,12	0,12
-1060847	14-024-001-00187-0014	OLIVAR	S		0,01		0,01	0,01
-535960	14-024-001-00120-0002	OLIVAR	S		0,02		0,02	0,02
-156969	14-038-017-00238-0033	OLIVAR	S		1,70		1,70	1,70
-156967	14-024-003-00194-0004	OLIVAR	S		0,12		0,12	0,12
4196001	14-024-014-00340-0001	OLIVAR	S		0,41		0,41	0,41
4596489	14-024-003-00217-0001	OLIVAR	S		0,60		0,60	0,60
4626936	14-024-002-00086-0001	OLIVAR	S		1,16		1,16	1,16
4626950	14-024-014-00383-0002	OLIVAR	S		0,40		0,40	0,40
4626953	14-024-001-00100-0001	OLIVAR	S		0,68		0,68	0,68
4626962	14-024-014-00384-0001	OLIVAR	S		0,28		0,28	0,28
5084756	14-038-015-00172-0001	OLIVAR	S		0,94		0,94	0,94
5084758	14-038-015-00171-0001	OLIVAR	S		2,43		2,43	2,43
5265358	14-038-068-00010-0001	OLIVAR	S		5,85		5,85	5,85
5265359	14-038-068-00016-0001	OLIVAR	S		0,50		0,50	0,50
5279281	14-024-014-00256-0001	OLIVAR	S		0,01		0,01	0,01
5279282	14-024-014-00255-0001	OLIVAR	S		0,01		0,01	0,01
5279323	14-024-010-00165-0002	OLIVAR	S		0,85		0,85	0,85
5505843	14-024-014-00386-0001	OLIVAR	S		0,29		0,29	0,29
5505846	14-024-013-00016-0001	OLIVAR	S		0,83		0,83	0,83
5505847	14-010-006-00182-0001	OLIVAR	S		0,29		0,29	0,29

(1) Con incidencias que retienen pago o deniegan el expediente.  
 (2) Se calcula sobre superficie declarada admisible.  
 (3) Aplicación del artículo 16 bis del RD 147/2023.

Puede verificar la integridad de una copia de este documento mediante la lectura del código QR adjunto o mediante el acceso a la dirección <a href="https://ws050.juntadeandalucia.es/verificarFirma">https://ws050.juntadeandalucia.es/verificarFirma</a> indicando el código de VERIFICACIÓN					
FIRMADO POR	RAQUEL MARIA ESPIN CRESPO		FECHA		26/06/2024
VERIFICACIÓN	Pk2jmMQ72K8YCCE9EQ8LU85ENJJ6M		PÁGINA		2732/8857



**RECINTOS PROPUESTOS**

REF.	REFERENCIA SIGPAC	CULTIVO	S/R	USO SIGPAC	Sup. Dec. admisible	Sup. Campo	Sup. Determ.	Sup. Resuelta
5505905	14-038-121-09000-0151	OLIVAR	S		2,10		2,10	2,10
1700000005215165	14-024-005-00043-0001	OLIVAR	S		0,25		0,25	0,25
1700000005482577	14-024-001-00224-0001	OLIVAR	S		1,03		1,03	1,03
1700000005482578	14-024-001-00234-0005	OLIVAR	S		0,02		0,02	0,02
1700000005482579	14-024-001-00235-0002	OLIVAR	S		0,59		0,59	0,59
1700000005482580	14-024-001-00236-0001	OLIVAR	S		0,56		0,56	0,56
1700000005482581	14-024-001-00242-0001	OLIVAR	S		0,60		0,60	0,60
1700000005482582	14-024-001-00245-0001	OLIVAR	S		0,01		0,01	0,01
1700000005482583	14-024-011-00028-0001	OLIVAR	S		0,22		0,22	0,22
1700000005482584	14-024-011-00032-0001	OLIVAR	S		0,03		0,03	0,03
1700000005482585	14-024-011-00206-0001	OLIVAR	S		0,05		0,05	0,05
1700000005482586	14-024-012-00118-0002	OLIVAR	S		1,07		1,07	1,07
1700000005482587	14-024-011-00033-0002	OLIVAR	S		0,01		0,01	0,01
1700000005482588	14-024-011-00235-0002	OLIVAR	S		0,02		0,02	0,02
1700000005482589	14-024-011-00207-0002	OLIVAR	S		0,19		0,19	0,19
1700000005482590	14-024-011-00233-0002	OLIVAR	S		0,03		0,03	0,03
1700000005482591	14-024-011-00206-0002	OLIVAR	S		0,02		0,02	0,02
1700000005482592	14-024-011-00205-0001	OLIVAR	S		0,51		0,51	0,51
1700000005482593	14-024-011-00233-0002	OLIVAR	S		0,02		0,02	0,02
1700000005482594	14-024-011-00234-0003	OLIVAR	S		0,06		0,06	0,06
1700000005542666	14-024-003-00344-0001	OLIVAR	S		0,61		0,61	0,61
1700000005542667	14-024-004-00032-0001	OLIVAR	S		0,66		0,66	0,66
1700000005542668	14-024-004-00061-0001	OLIVAR	S		0,57		0,57	0,57
1700000005542669	14-024-010-00076-0001	OLIVAR	S		0,16		0,16	0,16
1700000005542673	14-024-014-00060-0001	OLIVAR	S		0,08		0,08	0,08
1700000005542674	14-024-014-00061-0002	OLIVAR	S		0,22		0,22	0,22
1700000005542675	14-024-014-00338-0001	OLIVAR	S		0,29		0,29	0,29
1700000005542676	14-024-014-00339-0001	OLIVAR	S		0,05		0,05	0,05
1700000005542677	14-024-014-00343-0001	OLIVAR	S		0,76		0,76	0,76
1700000005542678	14-024-012-00034-0001	OLIVAR	S		0,52		0,52	0,52
1700000006364579	14-038-023-00075-0002	OLIVAR	S		0,33		0,33	0,33
1700000006364580	14-038-023-00077-0002	OLIVAR	S		1,92		1,92	1,92
1700000006364581	14-038-023-00078-0002	OLIVAR	S		0,03		0,03	0,03
1700000006364582	14-024-003-00228-0001	OLIVAR	S		0,51		0,51	0,51
1700000006364583	14-024-003-00227-0001	OLIVAR	S		0,07		0,07	0,07
1700000006369469	14-010-005-00168-0001	OLIVAR	S		0,07		0,07	0,07
1700000006369471	14-024-014-00195-0003	OLIVAR	S		1,10		1,10	1,10
1700000006369472	14-024-014-00196-0001	OLIVAR	S		0,35		0,35	0,35
1700000006369473	14-024-010-00164-0003	OLIVAR	S		0,10		0,10	0,10
1700000006369475	14-024-003-00219-0001	OLIVAR	S		0,82		0,82	0,82
1700000006369476	14-024-011-00010-0001	OLIVAR	S		0,29		0,29	0,29
1700000006369477	14-024-003-00209-0001	OLIVAR	S		0,43		0,43	0,43
1700000006369478	14-024-011-00009-0001	OLIVAR	S		0,04		0,04	0,04
1700000006369479	14-024-014-00241-0001	OLIVAR	S		0,02		0,02	0,02
1700000006369480	14-024-014-00242-0001	OLIVAR	S		0,11		0,11	0,11
1700000006369481	14-024-014-00243-0001	OLIVAR	S		0,05		0,05	0,05
1700000006369482	14-024-014-00232-0001	OLIVAR	S		1,02		1,02	1,02
1700000006369483	14-024-014-00255-0001	OLIVAR	S		0,01		0,01	0,01
1700000006369484	14-024-014-00256-0001	OLIVAR	S		0,01		0,01	0,01
1700000006369485	14-024-014-09007-0001	OLIVAR	S		0,02		0,02	0,02
1700000006369486	14-024-010-00228-0003	OLIVAR	S		0,05		0,05	0,05
1700000006369488	14-024-010-00230-0002	OLIVAR	S		0,01		0,01	0,01

(1) Con incidencias que retienen pago o deniegan el expediente.  
 (2) Se calcula sobre superficie declarada admisible.  
 (3) Aplicación del artículo 16 bis del RD 147/2023.

Puede verificar la integridad de una copia de este documento mediante la lectura del código QR adjunto o mediante el acceso a la dirección <a href="https://ws050.juntadeandalucia.es/verificarFirma">https://ws050.juntadeandalucia.es/verificarFirma</a> indicando el código de VERIFICACIÓN					
FIRMADO POR	RAQUEL MARIA ESPIN CRESPO		FECHA		26/06/2024
VERIFICACIÓN	Pk2jmMQ72K8YCCE9EQ8LU85ENJJ6M		PÁGINA		2733/8857



**RECINTOS PROPUESTOS**

REF.	REFERENCIA SIGPAC	CULTIVO	S/R	USO SIGPAC	Sup. Dec. admisible	Sup. Campo	Sup. Determ.	Sup. Resuelta
170000006369489	14-024-010-00233-0001	OLIVAR	S		0,05		0,05	0,05
170000006511109	14-024-001-00155-0002	OLIVAR	S		0,15		0,15	0,15
170000006511114	14-038-059-00029-0003	OLIVAR	S		0,36		0,36	0,36
170000006511115	14-038-059-00030-0001	OLIVAR	S		0,35		0,35	0,35
170000006511116	14-038-059-09017-0003	OLIVAR	S		0,53		0,53	0,53
170000006511117	14-024-001-00156-0001	OLIVAR	S		0,70		0,70	0,70
170000006511120	14-024-012-00009-0002	OLIVAR	S		0,29		0,29	0,29
170000006511122	14-024-012-00143-0001	OLIVAR	S		0,31		0,31	0,31
170000006511123	14-038-015-00265-0003	OLIVAR	S		0,01		0,01	0,01
170000006511125	14-024-012-00125-0001	OLIVAR	S		0,54		0,54	0,54
170000006511126	14-024-012-00010-0001	OLIVAR	S		1,88		1,88	1,88
170000007204531	14-024-002-00110-0001	OLIVAR	S		0,25		0,25	0,25
170000007204535	14-024-004-00142-0001	OLIVAR	S		0,63		0,63	0,63
170000007204536	14-024-004-00143-0001	OLIVAR	S		0,03		0,03	0,03
170000007204537	14-024-004-00145-0001	OLIVAR	S		0,03		0,03	0,03
170000007204538	14-024-004-00164-0001	OLIVAR	S		0,02		0,02	0,02
170000007204539	14-024-004-00165-0001	OLIVAR	S		1,96		1,96	1,96
170000007204540	14-024-004-00202-0001	OLIVAR	S		0,04		0,04	0,04
170000007204541	14-024-003-00202-0002	OLIVAR	S		0,25		0,25	0,25
170000007204542	14-024-004-00081-0001	OLIVAR	S		0,01		0,01	0,01
170000007204543	14-024-004-00082-0001	OLIVAR	S		0,53		0,53	0,53
170000007204544	14-024-004-00126-0003	OLIVAR	S		0,01		0,01	0,01
170000007204545	14-024-004-00127-0001	OLIVAR	S		0,30		0,30	0,30
170000007204546	14-024-004-00163-0001	OLIVAR	S		0,57		0,57	0,57
170000007204547	14-024-005-00024-0001	OLIVAR	S		0,02		0,02	0,02
170000007204548	14-024-005-00005-0002	OLIVAR	S		2,10		2,10	2,10
170000007204549	14-024-005-00006-0003	OLIVAR	S		0,06		0,06	0,06
170000007204550	14-024-005-00031-0001	OLIVAR	S		0,23		0,23	0,23
170000007204551	14-024-005-00032-0004	OLIVAR	S		1,03		1,03	1,03
170000007204552	14-024-004-00065-0001	OLIVAR	S		0,85		0,85	0,85
170000007204553	14-024-004-00072-0001	OLIVAR	S		0,04		0,04	0,04
170000007204554	14-024-004-00111-0002	OLIVAR	S		0,01		0,01	0,01
170000007204555	14-024-004-00113-0002	OLIVAR	S		0,02		0,02	0,02
170000007204556	14-024-003-00204-0001	OLIVAR	S		0,04		0,04	0,04
170000007204557	14-024-003-00226-0002	OLIVAR	S		0,07		0,07	0,07
170000007204558	14-024-003-00232-0002	OLIVAR	S		0,81		0,81	0,81
170000007204560	14-024-004-00066-0003	OLIVAR	S		0,04		0,04	0,04
170000007204561	14-024-003-00203-0005	OLIVAR	S		0,06		0,06	0,06
170000007204562	14-024-003-00334-0001	OLIVAR	S		0,29		0,29	0,29
170000007204563	14-024-003-00343-0002	OLIVAR	S		0,01		0,01	0,01
170000007204564	14-038-015-00266-0002	OLIVAR	S		0,02		0,02	0,02
170000007204565	14-038-015-00274-0001	OLIVAR	S		0,05		0,05	0,05
170000007204567	14-038-015-00271-0001	OLIVAR	S		0,01		0,01	0,01
170000007204568	14-038-015-00272-0001	OLIVAR	S		0,04		0,04	0,04
170000007204569	14-038-016-00255-0004	OLIVAR	S		1,89		1,89	1,89
170000007204571	14-038-015-00165-0002	OLIVAR	S		0,21		0,21	0,21
170000007204572	14-038-021-00117-0001	OLIVAR	S		0,05		0,05	0,05
170000007204573	14-038-021-00118-0001	OLIVAR	S		0,04		0,04	0,04
170000007204574	14-038-021-00119-0001	OLIVAR	S		3,18		3,18	3,18
170000007204575	14-038-016-00255-0013	OLIVAR	S		0,27		0,27	0,27
170000007204576	14-024-004-00141-0002	OLIVAR	S		0,99		0,99	0,99
170000007204577	14-038-015-00033-0001	OLIVAR	S		0,40		0,40	0,40

(1) Con incidencias que retienen pago o deniegan el expediente.  
 (2) Se calcula sobre superficie declarada admisible.  
 (3) Aplicación del artículo 16 bis del RD 147/2023.

Puede verificar la integridad de una copia de este documento mediante la lectura del código QR adjunto o mediante el acceso a la dirección <a href="https://ws050.juntadeandalucia.es/verificarFirma">https://ws050.juntadeandalucia.es/verificarFirma</a> indicando el código de VERIFICACIÓN					
FIRMADO POR	RAQUEL MARIA ESPIN CRESPO		FECHA		26/06/2024
VERIFICACIÓN	Pk2jmMQ72K8YCCE9EQ8LU85ENJJ6M		PÁGINA		2734/8857



**RECINTOS PROPUESTOS**

REF.	REFERENCIA SIGPAC	CULTIVO	S/R	USO SIGPAC	Sup. Dec. admisible	Sup. Campo	Sup. Determ.	Sup. Resuelta
170000007204578	14-038-015-00034-0004	OLIVAR	S		0,14		0,14	0,14
170000007204579	14-024-003-00090-0001	OLIVAR	S		1,30		1,30	1,30
170000007204580	14-024-003-00175-0002	OLIVAR	S		0,28		0,28	0,28
170000007204582	14-024-003-00151-0004	OLIVAR	S		0,10		0,10	0,10
170000007204584	14-024-002-00144-0001	OLIVAR	S		0,65		0,65	0,65
170000007204585	14-024-002-00145-0001	OLIVAR	S		0,67		0,67	0,67
170000007204587	14-024-014-00051-0002	OLIVAR	S		0,82		0,82	0,82
170000007204588	14-024-014-00052-0004	OLIVAR	S		0,06		0,06	0,06
170000007204589	14-024-014-00065-0002	OLIVAR	S		0,06		0,06	0,06
170000007204590	14-024-014-00066-0001	OLIVAR	S		0,11		0,11	0,11
170000007204591	14-024-003-00178-0001	OLIVAR	S		0,01		0,01	0,01
170000007204592	14-038-015-00144-0001	OLIVAR	S		1,27		1,27	1,27
170000007204593	14-038-015-00309-0001	OLIVAR	S		0,01		0,01	0,01
170000007204594	14-024-003-00177-0002	OLIVAR	S		0,10		0,10	0,10
170000007204595	14-024-003-00183-0001	OLIVAR	S		1,06		1,06	1,06
170000007204596	14-024-003-00184-0002	OLIVAR	S		1,10		1,10	1,10
170000007204597	14-024-003-00185-0003	OLIVAR	S		0,10		0,10	0,10
170000007204598	14-024-014-00090-0002	OLIVAR	S		0,05		0,05	0,05
170000007204600	14-024-014-00200-0002	OLIVAR	S		0,19		0,19	0,19
170000007204601	14-024-014-00205-0001	OLIVAR	S		0,39		0,39	0,39
170000007204603	14-038-015-00146-0003	OLIVAR	S		0,23		0,23	0,23
170000007204604	14-024-014-00382-0004	OLIVAR	S		0,75		0,75	0,75
170000007204605	14-024-003-00050-0001	OLIVAR	S		0,57		0,57	0,57
170000007204606	14-024-003-09010-0055	OLIVAR	S		0,04		0,04	0,04
170000007204607	14-038-018-00042-0006	OLIVAR	S		0,05		0,05	0,05
170000007204608	14-038-015-00111-0001	OLIVAR	S		0,19		0,19	0,19
170000007204609	14-038-015-00112-0001	OLIVAR	S		0,58		0,58	0,58
170000007204611	14-024-003-00151-0003	OLIVAR	S		0,04		0,04	0,04
170000007204612	14-024-003-00194-0001	OLIVAR	S		0,31		0,31	0,31
170000007204613	14-024-003-00077-0001	OLIVAR	S		0,93		0,93	0,93
170000007204616	14-024-003-00076-0001	OLIVAR	S		0,05		0,05	0,05
170000007204617	14-038-015-00122-0003	OLIVAR	S		0,19		0,19	0,19
170000007204618	14-024-003-00116-0001	OLIVAR	S		0,04		0,04	0,04
170000007204619	14-024-003-00117-0001	OLIVAR	S		0,15		0,15	0,15
170000007204620	14-024-003-00127-0001	OLIVAR	S		1,15		1,15	1,15
170000007204621	14-038-015-09013-0002	OLIVAR	S		0,02		0,02	0,02
170000007204622	14-038-015-00120-0001	OLIVAR	S		0,18		0,18	0,18
170000007204623	14-038-015-00121-0001	OLIVAR	S		0,55		0,55	0,55
170000007204629	14-024-015-00139-0002	OLIVAR	S		0,03		0,03	0,03
170000007204630	14-024-015-00140-0003	OLIVAR	S		0,08		0,08	0,08
170000007204631	14-024-015-00142-0002	OLIVAR	S		0,04		0,04	0,04
170000007204633	14-038-015-00122-0001	OLIVAR	S		0,14		0,14	0,14
170000007204635	14-038-018-00044-0001	OLIVAR	S		0,05		0,05	0,05
170000007204636	14-038-018-00045-0002	OLIVAR	S		2,10		2,10	2,10
170000007204637	14-024-003-00192-0004	OLIVAR	S		1,01		1,01	1,01
170000007204640	14-038-016-00073-0003	OLIVAR	S		0,18		0,18	0,18
170000007204641	14-024-003-00193-0002	OLIVAR	S		0,85		0,85	0,85
170000007204643	14-024-005-00035-0002	OLIVAR	S		0,20		0,20	0,20
170000007204644	14-024-005-00037-0001	OLIVAR	S		0,72		0,72	0,72
170000007204645	14-038-014-00025-0001	OLIVAR	S		0,04		0,04	0,04
170000007204646	14-038-014-00039-0001	OLIVAR	S		0,66		0,66	0,66
170000007204647	14-038-014-00042-0003	OLIVAR	S		0,02		0,02	0,02

(1) Con incidencias que retienen pago o deniegan el expediente.  
 (2) Se calcula sobre superficie declarada admisible.  
 (3) Aplicación del artículo 16 bis del RD 147/2023.

Puede verificar la integridad de una copia de este documento mediante la lectura del código QR adjunto o mediante el acceso a la dirección <a href="https://ws050.juntadeandalucia.es/verificarFirma">https://ws050.juntadeandalucia.es/verificarFirma</a> indicando el código de VERIFICACIÓN					
FIRMADO POR	RAQUEL MARIA ESPIN CRESPO		FECHA		26/06/2024
VERIFICACIÓN	Pk2jmMQ72K8YCC9EQ8LU85ENJJ6M		PÁGINA		2735/8857

**RECINTOS PROPUESTOS**

REF.	REFERENCIA SIGPAC	CULTIVO	S/R	USO SIGPAC	Sup. Dec. admisible	Sup. Campo	Sup. Determ.	Sup. Resuelta
170000007204648	14-038-014-00043-0003	OLIVAR	S		0,03		0,03	0,03
170000007204649	14-024-003-00008-0001	OLIVAR	S		0,88		0,88	0,88
170000007204650	14-024-005-00148-0001	OLIVAR	S		0,03		0,03	0,03
170000007204651	14-024-005-00149-0001	OLIVAR	S		0,23		0,23	0,23
170000007204652	14-024-005-00150-0001	OLIVAR	S		0,04		0,04	0,04
170000007204653	14-024-003-00191-0001	OLIVAR	S		0,33		0,33	0,33
170000007204654	14-024-008-00014-0001	OLIVAR	S		0,90		0,90	0,90
170000007204655	14-024-008-00021-0001	OLIVAR	S		0,01		0,01	0,01
170000007204657	14-024-005-00074-0001	OLIVAR	S		0,49		0,49	0,49
170000007204658	14-024-005-00076-0001	OLIVAR	S		0,01		0,01	0,01
170000007204659	14-024-014-00012-0001	OLIVAR	S		0,30		0,30	0,30
170000007204661	14-038-014-00020-0001	OLIVAR	S		0,79		0,79	0,79
170000007204662	14-024-011-00069-0001	OLIVAR	S		1,25		1,25	1,25
170000007204663	14-024-014-00045-0001	OLIVAR	S		0,04		0,04	0,04
170000007204664	14-024-014-00046-0001	OLIVAR	S		0,21		0,21	0,21
170000007204665	14-024-014-00388-0001	OLIVAR	S		0,02		0,02	0,02
170000007204666	14-024-009-00004-0001	OLIVAR	S		0,77		0,77	0,77
170000007204667	14-024-015-00219-0003	OLIVAR	S		0,23		0,23	0,23
170000007204668	14-024-015-00220-0002	OLIVAR	S		0,06		0,06	0,06

(1) Con incidencias que retienen pago o deniegan el expediente.

(2) Se calcula sobre superficie declarada admisible.

(3) Aplicación del artículo 16 bis del RD 147/2023.

Puede verificar la integridad de una copia de este documento mediante la lectura del código QR adjunto o mediante el acceso a la dirección <https://ws050.juntadeandalucia.es/verificarFirma> indicando el código de VERIFICACIÓN

FIRMADO POR

RAQUEL MARIA ESPIN CRESPO

FECHA

26/06/2024

VERIFICACIÓN

Pk2jmMQ72K8YCCE9EQ8L85ENJJ6M

PÁGINA

2736/8857



**APELLIDOS Y NOMBRE / RAZÓN SOCIAL**

MOYANO MUÑOZ JUAN

**NIF**

\*\*\*\*5016\*

**EXPEDIENTE**

1274221

**RESOLUCIÓN**

CONCESIÓN DE LA AYUDA

**DATOS DE MANTENIMIENTO UNIDADES****GRUPO DE PAGO**

ZONAS DE LIMITACIONES NATURALES

**Sup. Dec.  
Admisible**

29,11

**Sup.  
Resuelta**

29,11

**Sobredecl.**

0,00

**% Sobredecl.**

0,00

**RESUMEN DE PAGOS**

	<b>IMPORTE ( Euros )</b>			
	<b>RESUELTO</b>	<b>FEADER</b>	<b>MAPA</b>	<b>CAPADR</b>
Pago realizado	1.080,45	918,38	105,99	56,08
A pagar	105,92	90,03	10,39	5,50
<b>TOTAL</b>	<b>1.186,37</b>	<b>1.008,41</b>	<b>116,38</b>	<b>61,58</b>

**APLICACIÓN DE REDUCCIONES Y PENALIZACIONES (%)**

<b>Criterios de subvencionabilidad (1)</b>	<b>Presentación tardía</b>	<b>Omisión declaración</b>	<b>Condicionalidad</b>
0,00	0,00	0,00	0,00

**IMPORTE ( Euros )**

Calculado(2)	Reducción	Penalización	Reducción Penalización (3)	Penalización adicional	Resuelto	FEADER	MAPA	CAPADR
1.186,37 €	0,00 €	0,00 €	0,00 €	0,00 €	1.186,37 €	1.008,41 €	116,38 €	61,58 €
Importe Unitario:	54,00 €	Nuevo Importe Unitario:	40,75 €					

(1) Con incidencias que retienen pago o deniegan el expediente.  
(2) Se calcula sobre superficie declarada admisible.  
(3) Aplicación del artículo 16 bis del RD 147/2023.

Puede verificar la integridad de una copia de este documento mediante la lectura del código QR adjunto o mediante el acceso a la dirección <https://ws050.juntadeandalucia.es/verificarFirma> indicando el código de VERIFICACIÓN

FIRMADO POR	RAQUEL MARIA ESPIN CRESPO	FECHA	26/06/2024
VERIFICACIÓN	Pk2jmMQ72K8YCCE9EQ8LU85ENJJ6M	PÁGINA	2737/8857





**RECINTOS PROPUESTOS**

REF.	REFERENCIA SIGPAC	CULTIVO	S/R	USO SIGPAC	Sup. Dec. admisible	Sup. Campo	Sup. Determ.	Sup. Resuelta
-1389111	14-035-018-00138-0001	AVENA	S		0,08		0,08	0,08
-1389090	14-035-018-00111-0001	TRANQUILLÓN	S		0,13		0,13	0,13
-1388524	14-035-020-00108-0001	BARBECHO TRADICIONAL	S		0,04		0,04	0,04
-1363195	14-035-018-00111-0001	TRANQUILLÓN	S		0,01		0,01	0,01
-1363179	14-035-018-00320-0001	CEBADA	S		0,01		0,01	0,01
-1363178	14-035-018-00319-0001	CEBADA	S		0,01		0,01	0,01
-1363177	14-035-018-00317-0001	CEBADA	S		0,03		0,03	0,03
-1363173	14-035-018-00123-0001	CEBADA	S		0,01		0,01	0,01
-1363172	14-035-018-00140-0001	TRANQUILLÓN	S		0,11		0,11	0,11
-1363166	14-035-020-00220-0001	BARBECHO TRADICIONAL	S		0,07		0,07	0,07
-1363164	14-035-018-00126-0001	CEBADA	S		0,02		0,02	0,00
-1363161	14-035-018-00127-0001	CEBADA	S		0,03		0,03	0,03
-1363154	14-035-018-00123-0001	CEBADA	S		0,01		0,01	0,01
-721689	14-035-017-00675-0001	OLIVAR	S		1,62		1,62	1,62
-721678	14-035-017-00674-0002	AVENA	S		0,57		0,57	0,57
-721673	14-035-017-00674-0004	OLIVAR	S		6,46		6,46	6,46
-721671	14-035-017-00674-0015	OLIVAR	S		4,52		4,52	4,52
-721647	14-035-017-00416-0005	AVENA	S		0,23		0,23	0,21
-721643	14-035-017-00416-0002	AVENA	S		1,04		1,04	1,04
-721637	14-035-017-00416-0001	OLIVAR	S		0,32		0,32	0,32
-721557	14-035-018-00201-0002	CABECERA DE CULTIVO PERMANENTE	S		0,01		0,01	0,01
-15	14-035-018-00201-0001	OLIVAR	S		0,66		0,66	0,66
5245337	14-035-018-00131-0001	AVENA	S		0,58		0,58	0,58
5245338	14-035-018-00124-0001	CEBADA	S		0,26		0,26	0,26
5535526	14-035-018-00125-0001	CEBADA	S		0,26		0,26	0,26
5535529	14-035-018-00130-0001	AVENA	S		0,46		0,46	0,46
5535567	14-035-018-00125-0001	CEBADA	S		0,02		0,02	0,02
5535617	14-035-018-00139-0001	TRANQUILLÓN	S		1,17		1,17	1,17
5535641	14-035-018-00112-0001	TRANQUILLÓN	S		1,51		1,51	1,51
1700000006261930	14-035-018-00112-0001	AVENA	S		0,01		0,01	0,01
1700000006261931	14-035-018-00139-0001	AVENA	S		0,13		0,13	0,13
1700000006261932	14-035-018-00141-0001	AVENA	S		1,02		1,02	1,02
1700000006261933	14-035-018-00459-0001	OLIVAR	S		1,50		1,50	1,50
1700000006261934	14-035-018-00461-0001	OLIVAR	S		0,55		0,55	0,55
1700000006261935	14-035-018-00462-0001	OLIVAR	S		0,78		0,78	0,78
1700000006261936	14-035-018-00573-0001	OLIVAR	S		0,33		0,33	0,33
1700000006261938	14-035-020-00221-0001	BARBECHO TRADICIONAL	S		0,82		0,82	0,82
1700000006261939	14-035-018-00318-0001	CEBADA	S		0,90		0,90	0,90
1700000006261940	14-035-020-00109-0001	BARBECHO TRADICIONAL	S		0,59		0,59	0,59
1700000006261941	14-035-021-00308-0001	CEBADA	S		0,79		0,79	0,79
1700000006261942	14-035-018-00359-0002	CEBADA	S		0,38		0,38	0,38
1700000006261943	14-035-022-00189-0002	CEBADA	S		0,56		0,56	0,56
1700000006261944	14-035-018-00196-0001	BARBECHO TRADICIONAL	S		0,54		0,54	0,54

**INCIDENCIAS**

**INCIDENCIA DESCRIPCIÓN**

- 242 Recinto pendiente de acreditación de titularidad.  
Recinto:14-035-018-00126-00001 Cultivo:5000 CEBADA-SIN VARIEDAD Secano
- 4272 Verifica que las líneas de declaración de las Solicitudes Únicas no tienen solapes con la capa de Retroactividad Gráfica (ambas de la misma campaña) a nivel de expediente/línea de declaración gráfica de la solicitud.  
Recinto:14-035-017-00416-00005 Cultivo: - Agregado de la referencia del recinto.:0 Zona de la referencia del recinto.:0 Superficie solapada.:0,02 Id. Incid.:95158775

(1) Con incidencias que retienen pago o deniegan el expediente.  
(2) Se calcula sobre superficie declarada admisible.  
(3) Aplicación del artículo 16 bis del RD 147/2023.

Puede verificar la integridad de una copia de este documento mediante la lectura del código QR adjunto o mediante el acceso a la dirección <a href="https://ws050.juntadeandalucia.es/verificarFirma">https://ws050.juntadeandalucia.es/verificarFirma</a> indicando el código de VERIFICACIÓN					
FIRMADO POR	RAQUEL MARIA ESPIN CRESPO		FECHA		26/06/2024
VERIFICACIÓN	Pk2jmMQ72K8YCCE9EQ8LU85ENJJ6M		PÁGINA		2738/8857





**Datos considerados para el Cálculo de la Carga Ganadera del expediente**

**Superficie determinada para Cálculo Carga Ganadera:** 0,00 ha  
**Carga Ganadera del Expediente:** 0,00 ugm/ha

**Incidencias de carga ganadera**

**INCIDENCIA DESCRIPCIÓN**

86132 Recinto superficie forrajera que no realiza la actividad de producción de pastoreo.  
Recinto:14-035-020-00108-00001 Cultivo:20000 BARBECHO TRADICIONAL-SIN VARIEDAD Secano  
Recinto:14-035-020-00220-00001 Cultivo:20000 BARBECHO TRADICIONAL-SIN VARIEDAD Secano  
Recinto:14-035-020-00221-00001 Cultivo:20000 BARBECHO TRADICIONAL-SIN VARIEDAD Secano  
Recinto:14-035-020-00109-00001 Cultivo:20000 BARBECHO TRADICIONAL-SIN VARIEDAD Secano  
Recinto:14-035-018-00196-00001 Cultivo:20000 BARBECHO TRADICIONAL-SIN VARIEDAD Secano

(1) Con incidencias que retienen pago o deniegan el expediente.  
(2) Se calcula sobre superficie declarada admisible.  
(3) Aplicación del artículo 16 bis del RD 147/2023.

Puede verificar la integridad de una copia de este documento mediante la lectura del código QR adjunto o mediante el acceso a la dirección <https://ws050.juntadeandalucia.es/verificarFirma> indicando el código de VERIFICACIÓN

FIRMADO POR	RAQUEL MARIA ESPIN CRESPO	FECHA	26/06/2024
VERIFICACIÓN	Pk2jmMQ72K8YCCE9EQ8LU85ENJJ6M	PÁGINA	2739/8857





**APELLIDOS Y NOMBRE / RAZÓN SOCIAL**

MOYANO RAMIREZ FRANCISCO JAVIER

**NIF**

\*\*\*\*5996\*

**EXPEDIENTE**

1242497

**RESOLUCIÓN**

CONCESIÓN DE LA AYUDA

**DATOS DE MANTENIMIENTO UNIDADES**

**GRUPO DE PAGO**

ZONAS DE LIMITACIONES NATURALES

**Sup. Dec. Admisible**

19,72

**Sup. Resuelta**

19,72

**Sobredecl.**

0,00

**% Sobredecl.**

0,00

**RESUMEN DE PAGOS**

	<b>IMPORTE ( Euros )</b>			
	<b>RESUELTO</b>	<b>FEADER</b>	<b>MAPA</b>	<b>CAPADR</b>
Pago realizado	923,93	785,34	90,64	47,95
A pagar	89,73	76,27	8,80	4,66
<b>TOTAL</b>	<b>1.013,66</b>	<b>861,61</b>	<b>99,44</b>	<b>52,61</b>

**APLICACIÓN DE REDUCCIONES Y PENALIZACIONES (%)**

<b>Criterios de subvencionabilidad (1)</b>	<b>Presentación tardía</b>	<b>Omisión declaración</b>	<b>Condicionalidad</b>
0,00	0,00	0,00	0,00

**IMPORTE ( Euros )**

Calculado(2)	Reducción	Penalización	Reducción Penalización (3)	Penalización adicional	Resuelto	FEADER	MAPA	CAPADR
1.013,66 €	0,00 €	0,00 €	0,00 €	0,00 €	1.013,66 €	861,61 €	99,44 €	52,61 €
<b>Importe Unitario:</b>	<b>54,00 €</b>	<b>Nuevo Importe Unitario:</b>	<b>51,40 €</b>					

**RECINTOS PROPUESTOS**

<b>REF.</b>	<b>REFERENCIA SIGPAC</b>	<b>CULTIVO</b>	<b>USO S/R SIGPAC</b>	<b>Sup. Dec. admisible</b>	<b>Sup. Campo</b>	<b>Sup. Determ.</b>	<b>Sup. Resuelta</b>
-1563369	14-024-005-00053-0001	OLIVAR	S	0,05		0,05	0,05
-1563366	14-024-003-00179-0007	OLIVAR	S	0,55		0,55	0,55
-1334131	14-038-067-00095-0002	OLIVAR	S	3,72		3,72	3,72
-1334130	14-038-018-00095-0001	OLIVAR	S	4,26		4,26	4,23
-1071150	14-038-015-00260-0002	OLIVAR	S	0,13		0,13	0,13
-1071146	14-038-015-00288-0002	OLIVAR	S	0,01		0,01	0,01
-1071138	14-038-015-00286-0002	OLIVAR	S	0,03		0,03	0,03
-1071132	14-038-015-00286-0002	OLIVAR	S	0,01		0,01	0,01
-1071129	14-038-015-00286-0002	OLIVAR	S	0,04		0,04	0,04
-1070952	14-024-003-00172-0004	OLIVAR	S	0,84		0,84	0,84
-540275	14-038-020-00061-0001	OLIVAR	S	0,01		0,01	0,01
4629736	14-038-020-00063-0002	OLIVAR	S	0,45		0,45	0,45
4629739	14-038-018-00005-0001	OLIVAR	S	0,01		0,01	0,01
4629741	14-038-020-00068-0003	OLIVAR	S	1,61		1,61	1,61
4629749	14-038-015-00283-0006	OLIVAR	S	3,75		3,75	3,75
4629751	14-024-003-00172-0003	OLIVAR	S	0,98		0,98	0,98
1700000005217441	14-038-015-00145-0001	OLIVAR	S	1,11		1,11	1,11
1700000005217442	14-038-015-00146-0003	OLIVAR	S	0,02		0,02	0,02
1700000005217443	14-038-015-00146-0003	OLIVAR	S	0,04		0,04	0,04
1700000005217444	14-038-015-00281-0002	OLIVAR	S	1,43		1,43	1,43
1700000005217445	14-038-015-00282-0003	OLIVAR	S	0,03		0,03	0,03
1700000005217446	14-038-015-00283-0006	OLIVAR	S	0,08		0,08	0,08
1700000005217454	14-038-015-00283-0006	OLIVAR	S	0,04		0,04	0,04
1700000005217455	14-024-005-00054-0002	OLIVAR	S	0,55		0,55	0,55

(1) Con incidencias que retienen pago o deniegan el expediente.  
 (2) Se calcula sobre superficie declarada admisible.  
 (3) Aplicación del artículo 16 bis del RD 147/2023.

Puede verificar la integridad de una copia de este documento mediante la lectura del código QR adjunto o mediante el acceso a la dirección <a href="https://ws050.juntadeandalucia.es/verificarFirma">https://ws050.juntadeandalucia.es/verificarFirma</a> indicando el código de VERIFICACIÓN					
FIRMADO POR	RAQUEL MARIA ESPIN CRESPO		FECHA		26/06/2024
VERIFICACIÓN	Pk2jmMQ72K8YCCE9EQ8LU85ENJJ6M		PÁGINA		2740/8857



**INCIDENCIAS**

**INCIDENCIA DESCRIPCIÓN**

4272 Verifica que las líneas de declaración de las Solicitudes Únicas no tienen solapes con la capa de Retroactividad Gráfica (ambas de la misma campaña) a nivel de expediente/línea de declaración gráfica de la solicitud.  
Recinto:14-038-018-00095-00001 Cultivo: - Agregado de la referencia del recinto.:0 Zona de la referencia del recinto.:0 Superficie solapada.:0,03 Id. Incid.:95158317

(1) Con incidencias que retienen pago o deniegan el expediente.  
(2) Se calcula sobre superficie declarada admisible.  
(3) Aplicación del artículo 16 bis del RD 147/2023.

Puede verificar la integridad de una copia de este documento mediante la lectura del código QR adjunto o mediante el acceso a la dirección <https://ws050.juntadeandalucia.es/verificarFirma> indicando el código de VERIFICACIÓN

FIRMADO POR	RAQUEL MARIA ESPIN CRESPO	FECHA	26/06/2024
VERIFICACIÓN	Pk2jmMQ72K8YCCE9EQ8LU85ENJJ6M	PÁGINA	2741/8857





**APELLIDOS Y NOMBRE / RAZÓN SOCIAL**

MOYANO ROMERO RAFAEL

**NIF**

\*\*\*\*7213\*

**EXPEDIENTE**

1157370

**RESOLUCIÓN**

CONCESIÓN DE LA AYUDA

**DATOS DE MANTENIMIENTO UNIDADES**

**GRUPO DE PAGO**

ZONAS DE LIMITACIONES NATURALES

**Sup. Dec.  
Admisible**

27,76

**Sup.  
Resuelta**

27,76

**Sobredecl.**

0,00

**% Sobredecl.**

0,00

**RESUMEN DE PAGOS**

	<b><u>IMPORTE ( Euros )</u></b>			
	<b><u>RESUELTO</u></b>	<b><u>FEADER</u></b>	<b><u>MAPA</u></b>	<b><u>CAPADR</u></b>
Pago realizado	1.081,20	919,02	106,06	56,12
A pagar	106,80	90,78	10,48	5,54
<b>TOTAL</b>	<b>1.188,00</b>	<b>1.009,80</b>	<b>116,54</b>	<b>61,66</b>

**APLICACIÓN DE REDUCCIONES Y PENALIZACIONES (%)**

<b><u>Criterios de subvencionabilidad (1)</u></b>	<b><u>Presentación tardía</u></b>	<b><u>Omisión declaración</u></b>	<b><u>Condicionalidad</u></b>
0,00	0,00	0,00	0,00

**IMPORTE ( Euros )**

<b><u>Calculado(2)</u></b>	<b><u>Reducción</u></b>	<b><u>Penalización</u></b>	<b><u>Reducción Penalización (3)</u></b>	<b><u>Penalización adicional</u></b>	<b><u>Resuelto</u></b>	<b><u>FEADER</u></b>	<b><u>MAPA</u></b>	<b><u>CAPADR</u></b>
1.188,00 €	0,00 €	0,00 €	0,00 €	0,00 €	1.188,00 €	1.009,80 €	116,54 €	61,66 €
<b>Importe Unitario:</b>	<b>54,00 €</b>	<b>Nuevo Importe Unitario:</b>	<b>42,80 €</b>					

(1) Con incidencias que retienen pago o deniegan el expediente.  
 (2) Se calcula sobre superficie declarada admisible.  
 (3) Aplicación del artículo 16 bis del RD 147/2023.

Puede verificar la integridad de una copia de este documento mediante la lectura del código QR adjunto o mediante el acceso a la dirección <a href="https://ws050.juntadeandalucia.es/verificarFirma">https://ws050.juntadeandalucia.es/verificarFirma</a> indicando el código de VERIFICACIÓN					
FIRMADO POR	RAQUEL MARIA ESPIN CRESPO		FECHA		26/06/2024
VERIFICACIÓN	Pk2jmMQ72K8YCCE9EQ8LU85ENJJJ6M		PÁGINA		2742/8857



**RECINTOS PROPUESTOS**

REF.	REFERENCIA SIGPAC	CULTIVO	S/R	USO SIGPAC	Sup. Dec. admisible	Sup. Campo	Sup. Determ.	Sup. Resuelta
-1318108	14-038-015-00164-0001	OLIVAR	S		2,37		2,37	2,37
-1318107	14-038-015-00163-0001	OLIVAR	S		0,04		0,04	0,04
-1318106	14-024-003-00197-0002	OLIVAR	S		0,18		0,18	0,18
-1318105	14-024-003-00197-0001	OLIVAR	S		0,18		0,18	0,18
-1061901	14-038-015-00248-0003	OLIVAR	S		0,02		0,02	0,02
-1061900	14-038-015-00164-0002	OLIVAR	S		0,10		0,10	0,10
-803023	14-024-005-00032-0004	OLIVAR	S		0,17		0,17	0,17
-803022	14-024-005-00028-0002	OLIVAR	S		0,20		0,20	0,20
-802775	14-024-003-00156-0001	OLIVAR	S		0,14		0,14	0,14
-535481	14-038-015-00255-0002	OLIVAR	S		0,05		0,05	0,05
-535399	14-024-014-09002-0001	OLIVAR	S		0,01		0,01	0,01
5084417	14-024-003-00166-0002	OLIVAR	S		0,34		0,34	0,34
5084420	14-024-003-00155-0001	OLIVAR	S		0,40		0,40	0,40
5084421	14-024-003-00155-0002	OLIVAR	S		0,01		0,01	0,01
5084422	14-024-005-00031-0001	OLIVAR	S		1,25		1,25	1,25
5084424	14-024-005-00034-0002	OLIVAR	S		0,41		0,41	0,41
1700000006992197	14-024-002-00136-0001	OLIVAR	S		0,32		0,32	0,32
1700000006992198	14-024-003-00211-0001	OLIVAR	S		0,30		0,30	0,30
1700000006992199	14-024-003-00214-0001	OLIVAR	S		0,45		0,45	0,45
1700000006992200	14-024-014-00088-0002	OLIVAR	S		1,23		1,23	1,23
1700000006992201	14-038-015-00252-0002	OLIVAR	S		0,06		0,06	0,06
1700000006992202	14-038-015-00254-0003	OLIVAR	S		0,34		0,34	0,34
1700000006992203	14-024-014-00173-0002	OLIVAR	S		0,02		0,02	0,02
1700000006992204	14-024-014-00174-0001	OLIVAR	S		0,66		0,66	0,66
1700000006992205	14-024-014-00175-0001	OLIVAR	S		0,04		0,04	0,04
1700000006992206	14-038-022-00130-0001	OLIVAR	S		2,56		2,56	2,56
1700000006992207	14-038-022-00131-0001	OLIVAR	S		1,37		1,37	1,37
1700000006992208	14-038-015-00283-0006	OLIVAR	S		0,20		0,20	0,20
1700000006992209	14-038-015-00286-0002	OLIVAR	S		3,52		3,52	3,52
1700000006992210	14-038-015-00287-0002	OLIVAR	S		0,02		0,02	0,02
1700000006992211	14-038-015-00288-0002	OLIVAR	S		0,07		0,07	0,07
1700000006992212	14-024-014-00349-0001	OLIVAR	S		0,60		0,60	0,60
1700000006992213	14-038-015-00257-0002	OLIVAR	S		0,10		0,10	0,10
1700000006992214	14-024-014-00365-0001	OLIVAR	S		0,06		0,06	0,06
1700000006992215	14-024-014-00380-0001	OLIVAR	S		1,13		1,13	1,13
1700000006992221	14-038-015-00283-0006	OLIVAR	S		0,27		0,27	0,27
1700000006992222	14-038-015-00297-0001	OLIVAR	S		0,07		0,07	0,07
1700000006992223	14-038-015-00302-0001	OLIVAR	S		0,04		0,04	0,04
1700000006992224	14-038-015-00303-0001	OLIVAR	S		0,05		0,05	0,05
1700000006992225	14-038-015-00304-0001	OLIVAR	S		0,02		0,02	0,02
1700000006992226	14-038-015-00305-0001	OLIVAR	S		3,32		3,32	3,32
1700000006992227	14-038-022-00016-0003	OLIVAR	S		0,57		0,57	0,57
1700000006992228	14-038-022-00017-0001	OLIVAR	S		0,91		0,91	0,91
1700000006992229	14-038-015-00130-0001	OLIVAR	S		0,01		0,01	0,01
1700000006992230	14-038-015-00131-0002	OLIVAR	S		0,04		0,04	0,04
1700000006992231	14-038-015-00132-0002	OLIVAR	S		0,62		0,62	0,62
1700000006992232	14-038-015-00287-0002	OLIVAR	S		0,02		0,02	0,02
1700000006992233	14-024-015-00141-0003	OLIVAR	S		0,81		0,81	0,81
1700000006992234	14-024-014-00089-0001	OLIVAR	S		0,30		0,30	0,30
1700000006992235	14-024-011-00221-0001	OLIVAR	S		1,14		1,14	1,14
1700000006992237	14-038-015-00253-0002	OLIVAR	S		0,37		0,37	0,37
1700000006992238	14-024-012-00063-0001	OLIVAR	S		0,28		0,28	0,28

(1) Con incidencias que retienen pago o deniegan el expediente.  
 (2) Se calcula sobre superficie declarada admisible.  
 (3) Aplicación del artículo 16 bis del RD 147/2023.

Puede verificar la integridad de una copia de este documento mediante la lectura del código QR adjunto o mediante el acceso a la dirección <a href="https://ws050.juntadeandalucia.es/verificarFirma">https://ws050.juntadeandalucia.es/verificarFirma</a> indicando el código de VERIFICACIÓN					
FIRMADO POR	RAQUEL MARIA ESPIN CRESPO		FECHA		26/06/2024
VERIFICACIÓN	Pk2jmMQ72K8YCCE9EQ8LU85ENJJ6M		PÁGINA		2743/8857



(1) Con incidencias que retienen pago o deniegan el expediente.  
(2) Se calcula sobre superficie declarada admisible.  
(3) Aplicación del artículo 16 bis del RD 147/2023.

Puede verificar la integridad de una copia de este documento mediante la lectura del código QR adjunto o mediante el acceso a la dirección <https://ws050.juntadeandalucia.es/verificarFirma> indicando el código de VERIFICACIÓN

FIRMADO POR	RAQUEL MARIA ESPIN CRESCO	FECHA	26/06/2024
VERIFICACIÓN	Pk2jmMQ72K8YCCE9EQ8LU85ENJJ6M	PÁGINA	2744/8857



**APELLIDOS Y NOMBRE / RAZÓN SOCIAL**

MUÑOZ ARJONA MARIA TERESA CATALINA

**NIF**

\*\*\*\*4194\*

**EXPEDIENTE**

1090337

**RESOLUCIÓN**

CONCESIÓN DE LA AYUDA

**DATOS DE MANTENIMIENTO UNIDADES****GRUPO DE PAGO**

ZONAS DE LIMITACIONES NATURALES

**Sup. Dec.  
Admisible**

32,81

**Sup.  
Resuelta**

32,81

**Sobredecl.**

0,00

**% Sobredecl.**

0,00

**RESUMEN DE PAGOS**

	<b>IMPORTE ( Euros )</b>			
	<b>RESUELTO</b>	<b>FEADER</b>	<b>MAPA</b>	<b>CAPADR</b>
Pago realizado	1.081,20	919,02	106,06	56,12
A pagar	106,80	90,78	10,48	5,54
<b>TOTAL</b>	<b>1.188,00</b>	<b>1.009,80</b>	<b>116,54</b>	<b>61,66</b>

**APLICACIÓN DE REDUCCIONES Y PENALIZACIONES (%)**

<b>Criterios de subvencionabilidad (1)</b>	<b>Presentación tardía</b>	<b>Omisión declaración</b>	<b>Condicionalidad</b>
0,00	0,00	0,00	0,00

**IMPORTE ( Euros )**

Calculado(2)	Reducción	Penalización	Reducción Penalización (3)	Penalización adicional	Resuelto	FEADER	MAPA	CAPADR
1.188,00 €	0,00 €	0,00 €	0,00 €	0,00 €	1.188,00 €	1.009,80 €	116,54 €	61,66 €
<b>Importe Unitario:</b>	<b>54,00 €</b>	<b>Nuevo Importe Unitario:</b>	<b>36,21 €</b>					

**RECINTOS PROPUESTOS**

<b>REF.</b>	<b>REFERENCIA SIGPAC</b>	<b>CULTIVO</b>	<b>S/R</b>	<b>USO SIGPAC</b>	<b>Sup. Dec. admisible</b>	<b>Sup. Campo</b>	<b>Sup. Determ.</b>	<b>Sup. Resuelta</b>
-741376	14-013-002-00050-0001	OLIVAR	S		10,54		10,54	10,54
1700000002909105	14-013-002-00051-0003	OLIVAR	S		17,49		17,49	17,49
1700000002909106	14-013-002-00050-0006	VIÑEDO VINIFICACIÓN	S		0,73		0,73	0,73
1700000002909108	14-013-002-00051-0006	VIÑEDO VINIFICACIÓN	S		0,79		0,79	0,79
1700000002909109	14-013-002-00050-0007	VIÑEDO VINIFICACIÓN	S		2,65		2,65	2,65
1700000002909110	14-013-002-00051-0005	VIÑEDO VINIFICACIÓN	S		0,61		0,61	0,61

(1) Con incidencias que retienen pago o deniegan el expediente.

(2) Se calcula sobre superficie declarada admisible.

(3) Aplicación del artículo 16 bis del RD 147/2023.

Puede verificar la integridad de una copia de este documento mediante la lectura del código QR adjunto o mediante el acceso a la dirección <https://ws050.juntadeandalucia.es/verificarFirma> indicando el código de VERIFICACIÓN

FIRMADO POR	RAQUEL MARIA ESPIN CRESPO	FECHA	26/06/2024
VERIFICACIÓN	Pk2jmMQ72K8YCCE9EQ8LU85ENJJ6M	PÁGINA	2745/8857



**APELLIDOS Y NOMBRE / RAZÓN SOCIAL**

MUÑOZ BAREA JOSE ANTONIO

**NIF**

\*\*\*\*1335\*

**EXPEDIENTE**

1214307

**RESOLUCIÓN**

CONCESIÓN DE LA AYUDA

**DATOS DE MANTENIMIENTO UNIDADES**

<b>GRUPO DE PAGO</b>	<b>Sup. Dec. Admisible</b>	<b>Sup. Resuelta</b>	<b>Sobredecl.</b>	<b>% Sobredecl.</b>
ZONAS DE LIMITACIONES NATURALES	19,52	19,52	0,00	0,00

**RESUMEN DE PAGOS**

	<b>IMPORTE ( Euros )</b>			
	<b>RESUELTO</b>	<b>FEADER</b>	<b>MAPA</b>	<b>CAPADR</b>
Pago realizado	568,99	483,65	55,82	29,53
A pagar	436,27	370,83	42,80	22,64
<b>TOTAL</b>	<b>1.005,26</b>	<b>854,48</b>	<b>98,62</b>	<b>52,17</b>

**APLICACIÓN DE REDUCCIONES Y PENALIZACIONES (%)**

<b>Crterios de subvencionabilidad (1)</b>	<b>Presentación tardía</b>	<b>Omisión declaración</b>	<b>Condicionalidad</b>
0,00	0,00	0,00	0,00

**IMPORTE ( Euros )**

Calculado(2)	Reducción	Penalización	Reducción Penalización (3)	Penalización adicional	Resuelto	FEADER	MAPA	CAPADR
1.005,26 €	0,00 €	0,00 €	0,00 €	0,00 €	1.005,26 €	854,47 €	98,62 €	52,17 €
Importe Unitario:	54,00 €	Nuevo Importe Unitario:	51,50 €					

**RECINTOS PROPUESTOS**

<b>REF.</b>	<b>REFERENCIA SIGPAC</b>	<b>CULTIVO</b>	<b>USO S/R SIGPAC</b>	<b>Sup. Dec. admisible</b>	<b>Sup. Campo</b>	<b>Sup. Determ.</b>	<b>Sup. Resuelta</b>
-163981	14-004-013-00147-0003	OLIVAR	S	2,20		2,20	2,20
4202475	14-004-013-00146-0001	OLIVAR	S	1,30		1,30	1,30
5531402	14-004-013-00194-0001	OLIVAR	S	1,29		1,29	1,29
1700000006033573	14-004-008-00033-0003	OLIVAR	S	0,50		0,50	0,50
1700000006033580	14-004-013-00608-0001	OLIVAR	S	0,15		0,15	0,15
1700000006033581	14-004-013-00197-0002	OLIVAR	S	1,13		1,13	1,13
1700000006033582	14-004-014-00219-0001	OLIVAR	S	2,79		2,79	2,79
1700000006033584	14-004-015-00347-0002	OLIVAR	S	0,30		0,30	0,30
1700000006033585	14-004-014-00219-0003	OLIVAR	S	0,27		0,27	0,27
1700000006033586	14-004-013-00188-0001	OLIVAR	S	1,33		1,33	1,33
1700000006033590	14-004-014-00090-0001	OLIVAR	S	4,20		4,20	4,20
1700000006033591	14-004-014-00091-0005	OLIVAR	S	2,46		2,46	2,46
1700000006033592	14-004-013-00660-0001	OLIVAR	S	0,06		0,06	0,06
1700000006033593	14-004-013-00605-0001	OLIVAR	S	0,17		0,17	0,17
1700000006033594	14-004-013-00600-0001	OLIVAR	S	0,75		0,75	0,75
1700000006033595	14-004-014-00090-0001	OLIVAR	S	0,57		0,57	0,57
1700000006033596	14-004-014-00091-0003	OLIVAR	S	0,05		0,05	0,05

**INCIDENCIAS****INCIDENCIA DESCRIPCIÓN**

75022 No Autoriza a que, en caso de la devolución por la entidad financiera (retrocesión bancaria) del pago en la cuenta corriente consignada en la solicitud y que está debidamente registrada en el sistema contable GIRO de la Junta de Andalucía, se proceda al pago en cualquier otra cuenta corriente de la titularidad del solicitante vigente en dicho sistema contable.

(1) Con incidencias que retienen pago o deniegan el expediente.

(2) Se calcula sobre superficie declarada admisible.

(3) Aplicación del artículo 16 bis del RD 147/2023.

Puede verificar la integridad de una copia de este documento mediante la lectura del código QR adjunto o mediante el acceso a la dirección <https://ws050.juntadeandalucia.es/verificarFirma> indicando el código de VERIFICACIÓN

FIRMADO POR	RAQUEL MARIA ESPIN CRESPO	FECHA	26/06/2024
VERIFICACIÓN	Pk2jmMQ72K8YCC9E9Q8LU85ENJJ6M	PÁGINA	2746/8857





**APELLIDOS Y NOMBRE / RAZÓN SOCIAL**

MUÑOZ BLANQUET MANUEL

**NIF**

\*\*\*1486\*

**EXPEDIENTE**

1246514

**RESOLUCIÓN**

CONCESIÓN DE LA AYUDA

**DATOS DE MANTENIMIENTO UNIDADES**

<b>GRUPO DE PAGO</b>	<b>Sup. Dec. Admisible</b>	<b>Sup. Resuelta</b>	<b>Sobredecl.</b>	<b>% Sobredecl.</b>
ZONAS DE LIMITACIONES NATURALES	53,68	53,68	0,00	0,00

**RESUMEN DE PAGOS**

	<b>IMPORTE ( Euros )</b>			
	<b>RESUELTO</b>	<b>FEADER</b>	<b>MAPA</b>	<b>CAPADR</b>
Pago realizado	1.081,20	919,02	106,06	56,12
A pagar	106,80	90,78	10,48	5,54
<b>TOTAL</b>	<b>1.188,00</b>	<b>1.009,80</b>	<b>116,54</b>	<b>61,66</b>

**APLICACIÓN DE REDUCCIONES Y PENALIZACIONES (%)**

<b>Criterios de subvencionabilidad (1)</b>	<b>Presentación tardía</b>	<b>Omisión declaración</b>	<b>Condicionalidad</b>
0,00	0,00	0,00	0,00

**IMPORTE ( Euros )**

Calculado(2)	Reducción	Penalización	Reducción Penalización (3)	Penalización adicional	Resuelto	FEADER	MAPA	CAPADR
1.188,00 €	0,00 €	0,00 €	0,00 €	0,00 €	1.188,00 €	1.009,80 €	116,54 €	61,66 €
<b>Importe Unitario:</b>	<b>54,00 €</b>	<b>Nuevo Importe Unitario:</b>	<b>22,13 €</b>					

**RECINTOS PROPUESTOS**

<b>REF.</b>	<b>REFERENCIA SIGPAC</b>	<b>CULTIVO</b>	<b>S/R</b>	<b>USO SIGPAC</b>	<b>Sup. Dec. admisible</b>	<b>Sup. Campo</b>	<b>Sup. Determ.</b>	<b>Sup. Resuelta</b>
170000006901273	14-016-013-00014-0013	MEMBRILLO	S		0,15		0,15	0,15
170000006901274	14-069-014-00020-0005	PASTOS PERMANENTES DE 5 O MAS AÑOS	S		8,28		8,28	8,28
170000006901281	14-069-048-00066-0005	OLIVAR	S		6,83		6,83	6,83
170000006901282	14-069-014-00021-0001	PASTOS PERMANENTES DE 5 O MAS AÑOS	S		5,68		5,68	5,68
170000006901283	14-069-014-00022-0001	PASTOS PERMANENTES DE 5 O MAS AÑOS	S		0,14		0,14	0,14
170000006901284	14-069-014-00020-0003	PASTOS PERMANENTES DE 5 O MAS AÑOS	S		28,02		28,02	28,02
170000006901285	14-069-049-00031-0005	OLIVAR	S		4,58		4,58	4,58

(1) Con incidencias que retienen pago o deniegan el expediente.

(2) Se calcula sobre superficie declarada admisible.

(3) Aplicación del artículo 16 bis del RD 147/2023.

Puede verificar la integridad de una copia de este documento mediante la lectura del código QR adjunto o mediante el acceso a la dirección <https://ws050.juntadeandalucia.es/verificarFirma> indicando el código de VERIFICACIÓN

FIRMADO POR	RAQUEL MARIA ESPIN CRESPO	FECHA	26/06/2024
VERIFICACIÓN	Pk2jmMQ72K8YCCE9EQ8LU85ENJJ6M	PÁGINA	2747/8857






**INCIDENCIAS**

**INCIDENCIA DESCRIPCIÓN**

3790	Recinto declarado inactivo Recinto:14-069-050-00018-00001 Cultivo: - Recinto:14-069-050-00020-00001 Cultivo: -
86121	Recinto superficie forrajera que no realiza la actividad de producción de pastoreo. Recinto:14-016-042-00048-00001 Cultivo:62000 PASTOS PERMANENTES DE 5 O MAS AÑOS-SIN VARIEDAD Secano Actividad Agraria del recinto:2 Recinto:14-016-042-00049-00004 Cultivo:62000 PASTOS PERMANENTES DE 5 O MAS AÑOS-SIN VARIEDAD Secano Actividad Agraria del recinto:2 Recinto:14-054-007-00019-00007 Cultivo:62000 PASTOS PERMANENTES DE 5 O MAS AÑOS-SIN VARIEDAD Secano Actividad Agraria del recinto:2 Recinto:14-069-009-00011-00003 Cultivo:62000 PASTOS PERMANENTES DE 5 O MAS AÑOS-SIN VARIEDAD Secano Actividad Agraria del recinto:2 Recinto:14-069-009-00011-00004 Cultivo:62000 PASTOS PERMANENTES DE 5 O MAS AÑOS-SIN VARIEDAD Secano Actividad Agraria del recinto:2 Recinto:14-069-023-00079-00001 Cultivo:62000 PASTOS PERMANENTES DE 5 O MAS AÑOS-SIN VARIEDAD Secano Actividad Agraria del recinto:2 Recinto:14-069-050-00018-00001 Cultivo:62000 PASTOS PERMANENTES DE 5 O MAS AÑOS-SIN VARIEDAD Secano Actividad Agraria del recinto:2 Recinto:14-069-050-00018-00002 Cultivo:62000 PASTOS PERMANENTES DE 5 O MAS AÑOS-SIN VARIEDAD Secano Actividad Agraria del recinto:2 Recinto:14-069-050-00019-00001 Cultivo:62000 PASTOS PERMANENTES DE 5 O MAS AÑOS-SIN VARIEDAD Secano Actividad Agraria del recinto:2 Recinto:14-069-050-00020-00001 Cultivo:62000 PASTOS PERMANENTES DE 5 O MAS AÑOS-SIN VARIEDAD Secano Actividad Agraria del recinto:2 Recinto:14-069-050-00029-00002 Cultivo:62000 PASTOS PERMANENTES DE 5 O MAS AÑOS-SIN VARIEDAD Secano Actividad Agraria del recinto:2 Recinto:14-069-050-00029-00004 Cultivo:62000 PASTOS PERMANENTES DE 5 O MAS AÑOS-SIN VARIEDAD Secano Actividad Agraria del recinto:2 Recinto:14-069-050-00030-00001 Cultivo:62000 PASTOS PERMANENTES DE 5 O MAS AÑOS-SIN VARIEDAD Secano Actividad Agraria del recinto:2 Recinto:14-069-050-00030-00008 Cultivo:62000 PASTOS PERMANENTES DE 5 O MAS AÑOS-SIN VARIEDAD Secano Actividad Agraria del recinto:2
86122	Recinto superficie forrajera que realiza la actividad de producción de pastoreo y no declara el o los códigos del Registro de Explotaciones Ganaderas de Andalucía, REGA. Recinto:14-016-013-00014-00001 Cultivo:62000 PASTOS PERMANENTES DE 5 O MAS AÑOS-SIN VARIEDAD Secano Recinto:14-016-013-00014-00004 Cultivo:62000 PASTOS PERMANENTES DE 5 O MAS AÑOS-SIN VARIEDAD Secano Recinto:14-016-013-00014-00006 Cultivo:62000 PASTOS PERMANENTES DE 5 O MAS AÑOS-SIN VARIEDAD Secano Recinto:14-016-013-00062-00001 Cultivo:62000 PASTOS PERMANENTES DE 5 O MAS AÑOS-SIN VARIEDAD Secano Recinto:14-016-013-00062-00004 Cultivo:62000 PASTOS PERMANENTES DE 5 O MAS AÑOS-SIN VARIEDAD Secano Recinto:14-016-013-00062-00010 Cultivo:62000 PASTOS PERMANENTES DE 5 O MAS AÑOS-SIN VARIEDAD Secano Recinto:14-016-013-00062-00012 Cultivo:62000 PASTOS PERMANENTES DE 5 O MAS AÑOS-SIN VARIEDAD Secano Recinto:14-016-013-00063-00014 Cultivo:62000 PASTOS PERMANENTES DE 5 O MAS AÑOS-SIN VARIEDAD Secano Recinto:14-016-042-00048-00001 Cultivo:62000 PASTOS PERMANENTES DE 5 O MAS AÑOS-SIN VARIEDAD Secano Recinto:14-016-042-00049-00004 Cultivo:62000 PASTOS PERMANENTES DE 5 O MAS AÑOS-SIN VARIEDAD Secano Recinto:14-054-007-00019-00007 Cultivo:62000 PASTOS PERMANENTES DE 5 O MAS AÑOS-SIN VARIEDAD Secano Recinto:14-069-009-00011-00003 Cultivo:62000 PASTOS PERMANENTES DE 5 O MAS AÑOS-SIN VARIEDAD Secano Recinto:14-069-009-00011-00004 Cultivo:62000 PASTOS PERMANENTES DE 5 O MAS AÑOS-SIN VARIEDAD Secano Recinto:14-069-050-00018-00001 Cultivo:62000 PASTOS PERMANENTES DE 5 O MAS AÑOS-SIN VARIEDAD Secano Recinto:14-069-050-00018-00002 Cultivo:62000 PASTOS PERMANENTES DE 5 O MAS AÑOS-SIN VARIEDAD Secano Recinto:14-069-050-00019-00001 Cultivo:62000 PASTOS PERMANENTES DE 5 O MAS AÑOS-SIN VARIEDAD Secano Recinto:14-069-050-00020-00001 Cultivo:62000 PASTOS PERMANENTES DE 5 O MAS AÑOS-SIN VARIEDAD Secano Recinto:14-069-050-00029-00002 Cultivo:62000 PASTOS PERMANENTES DE 5 O MAS AÑOS-SIN VARIEDAD Secano Recinto:14-069-050-00029-00004 Cultivo:62000 PASTOS PERMANENTES DE 5 O MAS AÑOS-SIN VARIEDAD Secano Recinto:14-069-050-00030-00001 Cultivo:62000 PASTOS PERMANENTES DE 5 O MAS AÑOS-SIN VARIEDAD Secano Recinto:14-069-050-00030-00008 Cultivo:62000 PASTOS PERMANENTES DE 5 O MAS AÑOS-SIN VARIEDAD Secano
86124	Recinto de forrajera para Cálculo de Carga Ganadera que No pertenece a Explotación. Recinto:14-016-013-00014-00001 Cultivo:62000 PASTOS PERMANENTES DE 5 O MAS AÑOS-SIN VARIEDAD Secano Recinto:14-016-013-00014-00004 Cultivo:62000 PASTOS PERMANENTES DE 5 O MAS AÑOS-SIN VARIEDAD Secano Recinto:14-016-013-00014-00006 Cultivo:62000 PASTOS PERMANENTES DE 5 O MAS AÑOS-SIN VARIEDAD Secano Recinto:14-016-013-00062-00001 Cultivo:62000 PASTOS PERMANENTES DE 5 O MAS AÑOS-SIN VARIEDAD Secano

(1) Con incidencias que retienen pago o deniegan el expediente.  
(2) Se calcula sobre superficie declarada admisible.  
(3) Aplicación del artículo 16 bis del RD 147/2023.

Puede verificar la integridad de una copia de este documento mediante la lectura del código QR adjunto o mediante el acceso a la dirección <a href="https://ws050.juntadeandalucia.es/verificarFirma">https://ws050.juntadeandalucia.es/verificarFirma</a> indicando el código de VERIFICACIÓN				
FIRMADO POR	RAQUEL MARIA ESPIN CRESPO	FECHA	26/06/2024	
VERIFICACIÓN	Pk2jmMQ72K8YCC9E9Q8LU85ENJJ6M	PÁGINA	2748/8857	

**INCIDENCIAS****INCIDENCIA DESCRIPCIÓN**

	Recinto:14-016-013-00062-00004	Cultivo:62000	PASTOS PERMANENTES DE 5 O MAS AÑOS-SIN VARIEDAD	Secano
	Recinto:14-016-013-00062-00010	Cultivo:62000	PASTOS PERMANENTES DE 5 O MAS AÑOS-SIN VARIEDAD	Secano
	Recinto:14-016-013-00062-00012	Cultivo:62000	PASTOS PERMANENTES DE 5 O MAS AÑOS-SIN VARIEDAD	Secano
	Recinto:14-016-013-00063-00014	Cultivo:62000	PASTOS PERMANENTES DE 5 O MAS AÑOS-SIN VARIEDAD	Secano
	Recinto:14-016-042-00048-00001	Cultivo:62000	PASTOS PERMANENTES DE 5 O MAS AÑOS-SIN VARIEDAD	Secano
	Recinto:14-016-042-00049-00004	Cultivo:62000	PASTOS PERMANENTES DE 5 O MAS AÑOS-SIN VARIEDAD	Secano
	Recinto:14-054-007-00019-00007	Cultivo:62000	PASTOS PERMANENTES DE 5 O MAS AÑOS-SIN VARIEDAD	Secano
	Recinto:14-069-009-00011-00003	Cultivo:62000	PASTOS PERMANENTES DE 5 O MAS AÑOS-SIN VARIEDAD	Secano
	Recinto:14-069-009-00011-00004	Cultivo:62000	PASTOS PERMANENTES DE 5 O MAS AÑOS-SIN VARIEDAD	Secano
	Recinto:14-069-050-00018-00001	Cultivo:62000	PASTOS PERMANENTES DE 5 O MAS AÑOS-SIN VARIEDAD	Secano
	Recinto:14-069-050-00018-00002	Cultivo:62000	PASTOS PERMANENTES DE 5 O MAS AÑOS-SIN VARIEDAD	Secano
	Recinto:14-069-050-00019-00001	Cultivo:62000	PASTOS PERMANENTES DE 5 O MAS AÑOS-SIN VARIEDAD	Secano
	Recinto:14-069-050-00020-00001	Cultivo:62000	PASTOS PERMANENTES DE 5 O MAS AÑOS-SIN VARIEDAD	Secano
	Recinto:14-069-050-00029-00002	Cultivo:62000	PASTOS PERMANENTES DE 5 O MAS AÑOS-SIN VARIEDAD	Secano
	Recinto:14-069-050-00029-00004	Cultivo:62000	PASTOS PERMANENTES DE 5 O MAS AÑOS-SIN VARIEDAD	Secano
	Recinto:14-069-050-00030-00001	Cultivo:62000	PASTOS PERMANENTES DE 5 O MAS AÑOS-SIN VARIEDAD	Secano
	Recinto:14-069-050-00030-00008	Cultivo:62000	PASTOS PERMANENTES DE 5 O MAS AÑOS-SIN VARIEDAD	Secano
86126	Recinto de forrajera para Cálculo de Carga Ganadera que No pertenece a Explotación con UGM válida.			
	Recinto:14-069-023-00079-00001	Cultivo:62000	PASTOS PERMANENTES DE 5 O MAS AÑOS-SIN VARIEDAD	Secano
	Explotacion:ES140690001478			

**Datos considerados para el Cálculo de la Carga Ganadera del expediente**

Superficie determinada para Cálculo Carga Ganadera: 42,12 ha  
Carga Ganadera del Expediente: 0,68 ugm/ha

Explotación	Especie	Ugm Calculada para CG
ES140690000097	BOVINA	23,29
ES140690000097	PORCINO	5,36

**Recintos Determinados para el Cálculo de Garga Ganadera**

REF.	REFERENCIA SIGPAC	CULTIVO	DESCRIPCIÓN CULTIVO	S/R	SUP. RESUELTA (ha)
1700000006901274	14-069-014-00020-00005	62000	PASTOS PERMANENTES DE 5 O MAS AÑOS-SIN VARIEDAD	S	8,28
1700000006901282	14-069-014-00021-00001	62000	PASTOS PERMANENTES DE 5 O MAS AÑOS-SIN VARIEDAD	S	5,68
1700000006901283	14-069-014-00022-00001	62000	PASTOS PERMANENTES DE 5 O MAS AÑOS-SIN VARIEDAD	S	0,14
1700000006901284	14-069-014-00020-00003	62000	PASTOS PERMANENTES DE 5 O MAS AÑOS-SIN VARIEDAD	S	28,02

**Incidencias de carga ganadera****INCIDENCIA DESCRIPCIÓN**

3790	Recinto declarado inactivo			
	Recinto:14-069-050-00018-00001	Cultivo: -		
	Recinto:14-069-050-00020-00001	Cultivo: -		
86122	Recinto superficie forrajera que realiza la actividad de producción de pastoreo y no declara el o los códigos del Registro de Explotaciones Ganaderas de Andalucía, REGA.			
	Recinto:14-016-013-00063-00014	Cultivo:62000	PASTOS PERMANENTES DE 5 O MAS AÑOS-SIN VARIEDAD	Secano
	Recinto:14-016-013-00062-00012	Cultivo:62000	PASTOS PERMANENTES DE 5 O MAS AÑOS-SIN VARIEDAD	Secano
	Recinto:14-016-013-00062-00010	Cultivo:62000	PASTOS PERMANENTES DE 5 O MAS AÑOS-SIN VARIEDAD	Secano
	Recinto:14-016-013-00062-00004	Cultivo:62000	PASTOS PERMANENTES DE 5 O MAS AÑOS-SIN VARIEDAD	Secano
	Recinto:14-016-013-00062-00001	Cultivo:62000	PASTOS PERMANENTES DE 5 O MAS AÑOS-SIN VARIEDAD	Secano
	Recinto:14-069-009-00011-00004	Cultivo:62000	PASTOS PERMANENTES DE 5 O MAS AÑOS-SIN VARIEDAD	Secano
	Recinto:14-069-009-00011-00003	Cultivo:62000	PASTOS PERMANENTES DE 5 O MAS AÑOS-SIN VARIEDAD	Secano
	Recinto:14-069-050-00030-00001	Cultivo:62000	PASTOS PERMANENTES DE 5 O MAS AÑOS-SIN VARIEDAD	Secano
	Recinto:14-069-050-00029-00004	Cultivo:62000	PASTOS PERMANENTES DE 5 O MAS AÑOS-SIN VARIEDAD	Secano

(1) Con incidencias que retienen pago o deniegan el expediente.  
(2) Se calcula sobre superficie declarada admisible.  
(3) Aplicación del artículo 16 bis del RD 147/2023.

Puede verificar la integridad de una copia de este documento mediante la lectura del código QR adjunto o mediante el acceso a la dirección <https://ws050.juntadeandalucia.es/verificarFirma> indicando el código de VERIFICACIÓN

FIRMADO POR	RAQUEL MARIA ESPIN CRESPO	FECHA	26/06/2024
VERIFICACIÓN	Pk2jmMQ72K8YCC9EQ8LU85ENJJ6M	PÁGINA	2749/8857





	Recinto:14-069-050-00030-00008	Cultivo:62000	PASTOS PERMANENTES DE 5 O MAS AÑOS-SIN VARIEDAD	Secano
	Recinto:14-069-050-00018-00002	Cultivo:62000	PASTOS PERMANENTES DE 5 O MAS AÑOS-SIN VARIEDAD	Secano
	Recinto:14-069-050-00029-00002	Cultivo:62000	PASTOS PERMANENTES DE 5 O MAS AÑOS-SIN VARIEDAD	Secano
	Recinto:14-069-050-00019-00001	Cultivo:62000	PASTOS PERMANENTES DE 5 O MAS AÑOS-SIN VARIEDAD	Secano
	Recinto:14-069-050-00018-00001	Cultivo:62000	PASTOS PERMANENTES DE 5 O MAS AÑOS-SIN VARIEDAD	Secano
	Recinto:14-069-050-00020-00001	Cultivo:62000	PASTOS PERMANENTES DE 5 O MAS AÑOS-SIN VARIEDAD	Secano
	Recinto:14-016-042-00049-00004	Cultivo:62000	PASTOS PERMANENTES DE 5 O MAS AÑOS-SIN VARIEDAD	Secano
	Recinto:14-016-042-00048-00001	Cultivo:62000	PASTOS PERMANENTES DE 5 O MAS AÑOS-SIN VARIEDAD	Secano
	Recinto:14-054-007-00019-00007	Cultivo:62000	PASTOS PERMANENTES DE 5 O MAS AÑOS-SIN VARIEDAD	Secano
	Recinto:14-016-013-00014-00001	Cultivo:62000	PASTOS PERMANENTES DE 5 O MAS AÑOS-SIN VARIEDAD	Secano
	Recinto:14-016-013-00014-00004	Cultivo:62000	PASTOS PERMANENTES DE 5 O MAS AÑOS-SIN VARIEDAD	Secano
	Recinto:14-016-013-00014-00006	Cultivo:62000	PASTOS PERMANENTES DE 5 O MAS AÑOS-SIN VARIEDAD	Secano
86124	Recinto de forrajera para Cálculo de Carga Ganadera que No pertenece a Explotación.			
	Recinto:14-016-013-00063-00014	Cultivo:62000	PASTOS PERMANENTES DE 5 O MAS AÑOS-SIN VARIEDAD	Secano
	Recinto:14-016-013-00062-00012	Cultivo:62000	PASTOS PERMANENTES DE 5 O MAS AÑOS-SIN VARIEDAD	Secano
	Recinto:14-016-013-00062-00010	Cultivo:62000	PASTOS PERMANENTES DE 5 O MAS AÑOS-SIN VARIEDAD	Secano
	Recinto:14-016-013-00062-00004	Cultivo:62000	PASTOS PERMANENTES DE 5 O MAS AÑOS-SIN VARIEDAD	Secano
	Recinto:14-016-013-00062-00001	Cultivo:62000	PASTOS PERMANENTES DE 5 O MAS AÑOS-SIN VARIEDAD	Secano
	Recinto:14-069-009-00011-00004	Cultivo:62000	PASTOS PERMANENTES DE 5 O MAS AÑOS-SIN VARIEDAD	Secano
	Recinto:14-069-009-00011-00003	Cultivo:62000	PASTOS PERMANENTES DE 5 O MAS AÑOS-SIN VARIEDAD	Secano
	Recinto:14-069-050-00030-00001	Cultivo:62000	PASTOS PERMANENTES DE 5 O MAS AÑOS-SIN VARIEDAD	Secano
	Recinto:14-069-050-00029-00004	Cultivo:62000	PASTOS PERMANENTES DE 5 O MAS AÑOS-SIN VARIEDAD	Secano
	Recinto:14-069-050-00030-00008	Cultivo:62000	PASTOS PERMANENTES DE 5 O MAS AÑOS-SIN VARIEDAD	Secano
	Recinto:14-069-050-00018-00002	Cultivo:62000	PASTOS PERMANENTES DE 5 O MAS AÑOS-SIN VARIEDAD	Secano
	Recinto:14-069-050-00029-00002	Cultivo:62000	PASTOS PERMANENTES DE 5 O MAS AÑOS-SIN VARIEDAD	Secano
	Recinto:14-069-050-00019-00001	Cultivo:62000	PASTOS PERMANENTES DE 5 O MAS AÑOS-SIN VARIEDAD	Secano
	Recinto:14-069-050-00018-00001	Cultivo:62000	PASTOS PERMANENTES DE 5 O MAS AÑOS-SIN VARIEDAD	Secano
	Recinto:14-069-050-00020-00001	Cultivo:62000	PASTOS PERMANENTES DE 5 O MAS AÑOS-SIN VARIEDAD	Secano
	Recinto:14-016-042-00049-00004	Cultivo:62000	PASTOS PERMANENTES DE 5 O MAS AÑOS-SIN VARIEDAD	Secano
	Recinto:14-016-042-00048-00001	Cultivo:62000	PASTOS PERMANENTES DE 5 O MAS AÑOS-SIN VARIEDAD	Secano
	Recinto:14-054-007-00019-00007	Cultivo:62000	PASTOS PERMANENTES DE 5 O MAS AÑOS-SIN VARIEDAD	Secano
	Recinto:14-016-013-00014-00001	Cultivo:62000	PASTOS PERMANENTES DE 5 O MAS AÑOS-SIN VARIEDAD	Secano
	Recinto:14-016-013-00014-00004	Cultivo:62000	PASTOS PERMANENTES DE 5 O MAS AÑOS-SIN VARIEDAD	Secano
	Recinto:14-016-013-00014-00006	Cultivo:62000	PASTOS PERMANENTES DE 5 O MAS AÑOS-SIN VARIEDAD	Secano
86126	Recinto de forrajera para Cálculo de Carga Ganadera que No pertenece a Explotación con UGM válida.			
	Recinto:14-069-023-00079-00001	Cultivo:62000	PASTOS PERMANENTES DE 5 O MAS AÑOS-SIN VARIEDAD	Secano
	Explotacion:ES140690001478			
86128	Recinto de Forrajeras que no ha contabilizado para Carga Ganadera por no tener una explotación válida para el cálculo de la Carga Ganadera			
	Recinto:14-069-023-00079-00001	Cultivo:62	PASTOS PERMANENTES DE 5 O MAS AÑOS-	
	Recinto:14-016-013-00063-00014	Cultivo:62	PASTOS PERMANENTES DE 5 O MAS AÑOS-	
	Recinto:14-016-013-00062-00012	Cultivo:62	PASTOS PERMANENTES DE 5 O MAS AÑOS-	
	Recinto:14-016-013-00062-00010	Cultivo:62	PASTOS PERMANENTES DE 5 O MAS AÑOS-	
	Recinto:14-016-013-00062-00004	Cultivo:62	PASTOS PERMANENTES DE 5 O MAS AÑOS-	
	Recinto:14-016-013-00062-00001	Cultivo:62	PASTOS PERMANENTES DE 5 O MAS AÑOS-	
	Recinto:14-069-009-00011-00004	Cultivo:62	PASTOS PERMANENTES DE 5 O MAS AÑOS-	
	Recinto:14-069-009-00011-00003	Cultivo:62	PASTOS PERMANENTES DE 5 O MAS AÑOS-	
	Recinto:14-069-050-00030-00001	Cultivo:62	PASTOS PERMANENTES DE 5 O MAS AÑOS-	
	Recinto:14-069-050-00029-00004	Cultivo:62	PASTOS PERMANENTES DE 5 O MAS AÑOS-	
	Recinto:14-069-050-00030-00008	Cultivo:62	PASTOS PERMANENTES DE 5 O MAS AÑOS-	
	Recinto:14-069-050-00018-00002	Cultivo:62	PASTOS PERMANENTES DE 5 O MAS AÑOS-	
	Recinto:14-069-050-00029-00002	Cultivo:62	PASTOS PERMANENTES DE 5 O MAS AÑOS-	
	Recinto:14-069-050-00019-00001	Cultivo:62	PASTOS PERMANENTES DE 5 O MAS AÑOS-	
	Recinto:14-069-050-00018-00001	Cultivo:62	PASTOS PERMANENTES DE 5 O MAS AÑOS-	
	Recinto:14-069-050-00020-00001	Cultivo:62	PASTOS PERMANENTES DE 5 O MAS AÑOS-	
	Recinto:14-016-042-00049-00004	Cultivo:62	PASTOS PERMANENTES DE 5 O MAS AÑOS-	
	Recinto:14-016-042-00048-00001	Cultivo:62	PASTOS PERMANENTES DE 5 O MAS AÑOS-	
	Recinto:14-054-007-00019-00007	Cultivo:62	PASTOS PERMANENTES DE 5 O MAS AÑOS-	
	Recinto:14-016-013-00014-00001	Cultivo:62	PASTOS PERMANENTES DE 5 O MAS AÑOS-	
	Recinto:14-016-013-00014-00004	Cultivo:62	PASTOS PERMANENTES DE 5 O MAS AÑOS-	
	Recinto:14-016-013-00014-00006	Cultivo:62	PASTOS PERMANENTES DE 5 O MAS AÑOS-	

(1) Con incidencias que retienen pago o deniegan el expediente.  
 (2) Se calcula sobre superficie declarada admisible.  
 (3) Aplicación del artículo 16 bis del RD 147/2023.

Puede verificar la integridad de una copia de este documento mediante la lectura del código QR adjunto o mediante el acceso a la dirección <a href="https://ws050.juntadeandalucia.es/verificarFirma">https://ws050.juntadeandalucia.es/verificarFirma</a> indicando el código de VERIFICACIÓN					
FIRMADO POR	RAQUEL MARIA ESPIN CRESPO		FECHA		26/06/2024
VERIFICACIÓN	Pk2jmMQ72K8YCCE9EQ8LU85ENJJ6M		PÁGINA		2750/8857




86132	Recinto superficie forrajera que no realiza la actividad de producción de pastoreo.
Recinto:14-069-009-00011-00004	Cultivo:62000 PASTOS PERMANENTES DE 5 O MAS AÑOS-SIN VARIEDAD Secano
Recinto:14-069-009-00011-00003	Cultivo:62000 PASTOS PERMANENTES DE 5 O MAS AÑOS-SIN VARIEDAD Secano
Recinto:14-069-050-00030-00001	Cultivo:62000 PASTOS PERMANENTES DE 5 O MAS AÑOS-SIN VARIEDAD Secano
Recinto:14-069-050-00029-00004	Cultivo:62000 PASTOS PERMANENTES DE 5 O MAS AÑOS-SIN VARIEDAD Secano
Recinto:14-069-050-00030-00008	Cultivo:62000 PASTOS PERMANENTES DE 5 O MAS AÑOS-SIN VARIEDAD Secano
Recinto:14-069-050-00018-00002	Cultivo:62000 PASTOS PERMANENTES DE 5 O MAS AÑOS-SIN VARIEDAD Secano
Recinto:14-069-050-00029-00002	Cultivo:62000 PASTOS PERMANENTES DE 5 O MAS AÑOS-SIN VARIEDAD Secano
Recinto:14-069-050-00019-00001	Cultivo:62000 PASTOS PERMANENTES DE 5 O MAS AÑOS-SIN VARIEDAD Secano
Recinto:14-069-050-00018-00001	Cultivo:62000 PASTOS PERMANENTES DE 5 O MAS AÑOS-SIN VARIEDAD Secano
Recinto:14-069-050-00020-00001	Cultivo:62000 PASTOS PERMANENTES DE 5 O MAS AÑOS-SIN VARIEDAD Secano
Recinto:14-016-042-00049-00004	Cultivo:62000 PASTOS PERMANENTES DE 5 O MAS AÑOS-SIN VARIEDAD Secano
Recinto:14-016-042-00048-00001	Cultivo:62000 PASTOS PERMANENTES DE 5 O MAS AÑOS-SIN VARIEDAD Secano
Recinto:14-054-007-00019-00007	Cultivo:62000 PASTOS PERMANENTES DE 5 O MAS AÑOS-SIN VARIEDAD Secano
Recinto:14-069-023-00079-00001	Cultivo:62000 PASTOS PERMANENTES DE 5 O MAS AÑOS-SIN VARIEDAD Secano

(1) Con incidencias que retienen pago o deniegan el expediente.  
(2) Se calcula sobre superficie declarada admisible.  
(3) Aplicación del artículo 16 bis del RD 147/2023.

Puede verificar la integridad de una copia de este documento mediante la lectura del código QR adjunto o mediante el acceso a la dirección <https://ws050.juntadeandalucia.es/verificarFirma> indicando el código de VERIFICACIÓN

FIRMADO POR	RAQUEL MARIA ESPIN CRESPO	FECHA	26/06/2024
VERIFICACIÓN	Pk2jmMQ72K8YCCE9EQ8LU85ENJJ6M	PÁGINA	2751/8857



**APELLIDOS Y NOMBRE / RAZÓN SOCIAL**

MUÑOZ BUSTOS PETRA

**NIF**

\*\*\*\*3995\*

**EXPEDIENTE**

1088034

**RESOLUCIÓN**

CONCESIÓN DE LA AYUDA

**DATOS DE MANTENIMIENTO UNIDADES**

<b>GRUPO DE PAGO</b>	<b>Sup. Dec. Admisible</b>	<b>Sup. Resuelta</b>	<b>Sobredecl.</b>	<b>% Sobredecl.</b>
ZONAS DE LIMITACIONES NATURALES	137,86	137,86	0,00	0,00

**RESUMEN DE PAGOS**

	<b>IMPORTE ( Euros )</b>			
	<b>RESUELTO</b>	<b>FEADER</b>	<b>MAPA</b>	<b>CAPADR</b>
Pago realizado	1.081,20	919,02	106,06	56,12
A pagar	106,80	90,78	10,48	5,54
<b>TOTAL</b>	<b>1.188,00</b>	<b>1.009,80</b>	<b>116,54</b>	<b>61,66</b>

**APLICACIÓN DE REDUCCIONES Y PENALIZACIONES (%)**

<b>Crterios de subvencionabilidad (1)</b>	<b>Presentación tardía</b>	<b>Omisión declaración</b>	<b>Condicionalidad</b>
0,00	0,00	0,00	0,00

**IMPORTE ( Euros )**

Calculado(2)	Reducción	Penalización	Reducción Penalización (3)	Penalización adicional	Resuelto	FEADER	MAPA	CAPADR
1.188,00 €	0,00 €	0,00 €	0,00 €	0,00 €	1.188,00 €	1.009,80 €	116,54 €	61,66 €
<b>Importe Unitario:</b>	<b>54,00 €</b>	<b>Nuevo Importe Unitario:</b>	<b>8,62 €</b>					

**RECINTOS PROPUESTOS**

<b>REF.</b>	<b>REFERENCIA SIGPAC</b>	<b>CULTIVO</b>	<b>S/R</b>	<b>USO SIGPAC</b>	<b>Sup. Dec. admisible</b>	<b>Sup. Campo</b>	<b>Sup. Determ.</b>	<b>Sup. Resuelta</b>
-1048460	14-069-013-00044-0003	PASTOS PERMANENTES DE 5 O MAS AÑOS	S		0,09		0,09	0,09
1700000006176228	14-016-033-00010-0001	PASTOS PERMANENTES DE 5 O MAS AÑOS	S		36,19		36,19	36,19
1700000006176229	14-069-035-00008-0001	OLIVAR	S		0,21		0,21	0,21
1700000006176230	14-069-035-00042-0001	PASTOS PERMANENTES DE 5 O MAS AÑOS	S		0,09		0,09	0,09
1700000006176231	14-069-035-00038-0009	OLIVAR	S		0,08		0,08	0,08
1700000006176232	14-069-035-00038-0008	OLIVAR	S		0,08		0,08	0,08
1700000006176233	14-069-050-00007-0001	PASTOS PERMANENTES DE 5 O MAS AÑOS	S		12,17		12,17	12,17
1700000006176234	14-069-035-00042-0002	PASTOS PERMANENTES DE 5 O MAS AÑOS	S		15,27		15,27	15,27
1700000006176235	14-069-035-00041-0005	PASTOS PERMANENTES DE 5 O MAS AÑOS	S		0,27		0,27	0,27
1700000006176236	14-069-035-00040-0001	PASTOS PERMANENTES DE 5 O MAS AÑOS	S		3,24		3,24	3,24
1700000006176237	14-069-035-00038-0002	OLIVAR	S		3,79		3,79	3,79
1700000006176238	14-069-035-00038-0001	OLIVAR	S		0,09		0,09	0,09
1700000006176239	14-069-035-00038-0004	PASTOS PERMANENTES DE 5 O MAS AÑOS	S		0,10		0,10	0,10
1700000006176240	14-069-035-00074-0001	PASTOS PERMANENTES DE 5 O MAS AÑOS	S		4,44		4,44	4,44
1700000006176241	14-069-035-00041-0004	PASTOS PERMANENTES DE 5 O MAS AÑOS	S		0,18		0,18	0,18
1700000006176242	14-069-035-00041-0003	PASTOS PERMANENTES DE 5 O MAS AÑOS	S		17,00		17,00	17,00
1700000006176243	14-069-035-00031-0001	PASTOS PERMANENTES DE 5 O MAS AÑOS	S		3,94		3,94	3,94
1700000006176244	14-069-014-00013-0001	PASTOS PERMANENTES DE 5 O MAS AÑOS	S		2,21		2,21	2,21
1700000006176245	14-069-014-00014-0001	PASTOS PERMANENTES DE 5 O MAS AÑOS	S		7,30		7,30	7,30
1700000006176246	14-016-034-00038-0001	PASTOS PERMANENTES DE 5 O MAS AÑOS	S		0,14		0,14	0,14
1700000006176247	14-069-013-00044-0002	PASTOS PERMANENTES DE 5 O MAS AÑOS	S		3,96		3,96	3,96
1700000006176248	14-069-035-00032-0002	PASTOS PERMANENTES DE 5 O MAS AÑOS	S		6,88		6,88	6,88
1700000006176249	14-069-035-00038-0011	OLIVAR	S		0,04		0,04	0,04
1700000006176250	14-069-035-00038-0005	PASTOS PERMANENTES DE 5 O MAS AÑOS	S		19,77		19,77	19,77
1700000006176251	14-016-033-00010-0002	PASTOS PERMANENTES DE 5 O MAS AÑOS	S		0,33		0,33	0,33

(1) Con incidencias que retienen pago o deniegan el expediente.

(2) Se calcula sobre superficie declarada admisible.

(3) Aplicación del artículo 16 bis del RD 147/2023.

Puede verificar la integridad de una copia de este documento mediante la lectura del código QR adjunto o mediante el acceso a la dirección <https://ws050.juntadeandalucia.es/verificarFirma> indicando el código de VERIFICACIÓN

FIRMADO POR	RAQUEL MARIA ESPIN CRESPO	FECHA	26/06/2024
VERIFICACIÓN	Pk2jmMQ72K8YCCE9EQ8LU85ENJJ6M	PÁGINA	2752/8857



**Datos considerados para el Cálculo de la Carga Ganadera del expediente**

Superficie determinada para Cálculo Carga Ganadera: 133,57 ha

Carga Ganadera del Expediente: 0,37 ugm/ha

Explotación	Especie	Ugm Calculada para CG
ES140160000100	BOVINA	21,16
ES140160000100	PORCINO	2,26
ES140690000311	PORCINO	0,06
ES140690000355	BOVINA	11,15
ES140690000355	PORCINO	0,05
ES140690000741	OVINA	15,27
ES140690000741	PORCINO	0,06

**Recintos Determinados para el Cálculo de Garga Ganadera**

REF.	REFERENCIA SIGPAC	CULTIVO	DESCRIPCIÓN CULTIVO	S/R	SUP. RESUELTA (ha)
-1048460	14-069-013-00044-00003	62000	PASTOS PERMANENTES DE 5 O MAS AÑOS-SIN VARIEDAD	S	0,09
1700000006176228	14-016-033-00010-00001	62000	PASTOS PERMANENTES DE 5 O MAS AÑOS-SIN VARIEDAD	S	36,19
1700000006176230	14-069-035-00042-00001	62000	PASTOS PERMANENTES DE 5 O MAS AÑOS-SIN VARIEDAD	S	0,09
1700000006176233	14-069-050-00007-00001	62000	PASTOS PERMANENTES DE 5 O MAS AÑOS-SIN VARIEDAD	S	12,17
1700000006176234	14-069-035-00042-00002	62000	PASTOS PERMANENTES DE 5 O MAS AÑOS-SIN VARIEDAD	S	15,27
1700000006176235	14-069-035-00041-00005	62000	PASTOS PERMANENTES DE 5 O MAS AÑOS-SIN VARIEDAD	S	0,27
1700000006176236	14-069-035-00040-00001	62000	PASTOS PERMANENTES DE 5 O MAS AÑOS-SIN VARIEDAD	S	3,24
1700000006176239	14-069-035-00038-00004	62000	PASTOS PERMANENTES DE 5 O MAS AÑOS-SIN VARIEDAD	S	0,10
1700000006176240	14-069-035-00074-00001	62000	PASTOS PERMANENTES DE 5 O MAS AÑOS-SIN VARIEDAD	S	4,44
1700000006176241	14-069-035-00041-00004	62000	PASTOS PERMANENTES DE 5 O MAS AÑOS-SIN VARIEDAD	S	0,18
1700000006176242	14-069-035-00041-00003	62000	PASTOS PERMANENTES DE 5 O MAS AÑOS-SIN VARIEDAD	S	17,00
1700000006176243	14-069-035-00031-00001	62000	PASTOS PERMANENTES DE 5 O MAS AÑOS-SIN VARIEDAD	S	3,94
1700000006176244	14-069-014-00013-00001	62000	PASTOS PERMANENTES DE 5 O MAS AÑOS-SIN VARIEDAD	S	2,21
1700000006176245	14-069-014-00014-00001	62000	PASTOS PERMANENTES DE 5 O MAS AÑOS-SIN VARIEDAD	S	7,30
1700000006176246	14-016-034-00038-00001	62000	PASTOS PERMANENTES DE 5 O MAS AÑOS-SIN VARIEDAD	S	0,14
1700000006176247	14-069-013-00044-00002	62000	PASTOS PERMANENTES DE 5 O MAS AÑOS-SIN VARIEDAD	S	3,96
1700000006176248	14-069-035-00032-00002	62000	PASTOS PERMANENTES DE 5 O MAS AÑOS-SIN VARIEDAD	S	6,88
1700000006176250	14-069-035-00038-00005	62000	PASTOS PERMANENTES DE 5 O MAS AÑOS-SIN VARIEDAD	S	19,77
1700000006176251	14-016-033-00010-00002	62000	PASTOS PERMANENTES DE 5 O MAS AÑOS-SIN VARIEDAD	S	0,33

(1) Con incidencias que retienen pago o deniegan el expediente.  
(2) Se calcula sobre superficie declarada admisible.  
(3) Aplicación del artículo 16 bis del RD 147/2023.

Puede verificar la integridad de una copia de este documento mediante la lectura del código QR adjunto o mediante el acceso a la dirección <a href="https://ws050.juntadeandalucia.es/verificarFirma">https://ws050.juntadeandalucia.es/verificarFirma</a> indicando el código de VERIFICACIÓN					
FIRMADO POR	RAQUEL MARIA ESPIN CRESPO		FECHA		26/06/2024
VERIFICACIÓN	Pk2jmMQ72K8YCCE9EQ8LU85ENJJ6M		PÁGINA		2753/8857



**APELLIDOS Y NOMBRE / RAZÓN SOCIAL**

MUÑOZ CALZADO CARMEN

**NIF**

\*\*\*9520\*

**EXPEDIENTE**

1095014

**RESOLUCIÓN**

CONCESIÓN DE LA AYUDA

**DATOS DE MANTENIMIENTO UNIDADES****GRUPO DE PAGO**

ZONAS DE LIMITACIONES NATURALES

**Sup. Dec.  
Admisible**

5,72

**Sup.  
Resuelta**

5,72

**Sobredecl.**

0,00

**% Sobredecl.**

0,00

**RESUMEN DE PAGOS**

	<b>IMPORTE ( Euros )</b>			
	<b>RESUELTO</b>	<b>FEADER</b>	<b>MAPA</b>	<b>CAPADR</b>
Pago realizado	281,11	238,95	27,58	14,59
A pagar	27,77	23,60	2,72	1,45
<b>TOTAL</b>	<b>308,88</b>	<b>262,55</b>	<b>30,30</b>	<b>16,04</b>

**APLICACIÓN DE REDUCCIONES Y PENALIZACIONES (%)**

<b>Crterios de subvencionabilidad (1)</b>	<b>Presentación tardía</b>	<b>Omisión declaración</b>	<b>Condicionalidad</b>
0,00	0,00	0,00	0,00

**IMPORTE ( Euros )**

Calculado(2)	Reducción	Penalización	Reducción Penalización (3)	Penalización adicional	Resuelto	FEADER	MAPA	CAPADR
308,88 €	0,00 €	0,00 €	0,00 €	0,00 €	308,88 €	262,55 €	30,30 €	16,03 €
Importe Unitario:	54,00 €	Nuevo Importe Unitario:	54,00 €					

**RECINTOS PROPUESTOS**

<b>REF.</b>	<b>REFERENCIA SIGPAC</b>	<b>CULTIVO</b>	<b>S/R</b>	<b>USO SIGPAC</b>	<b>Sup. Dec. admisible</b>	<b>Sup. Campo</b>	<b>Sup. Determ.</b>	<b>Sup. Resuelta</b>
-1239747	14-038-117-00082-0004	OLIVAR	S		0,19		0,19	0,19
1700000006277439	14-038-075-00056-0003	OLIVAR	S		3,12		3,12	3,12
1700000006277440	14-038-075-00067-0005	OLIVAR	S		0,03		0,03	0,03
1700000006277441	14-038-117-00082-0001	OLIVAR	S		2,38		2,38	2,38

(1) Con incidencias que retienen pago o deniegan el expediente.  
(2) Se calcula sobre superficie declarada admisible.  
(3) Aplicación del artículo 16 bis del RD 147/2023.

Puede verificar la integridad de una copia de este documento mediante la lectura del código QR adjunto o mediante el acceso a la dirección <https://ws050.juntadeandalucia.es/verificarFirma> indicando el código de VERIFICACIÓN

FIRMADO POR	RAQUEL MARIA ESPIN CRESPO	FECHA	26/06/2024
VERIFICACIÓN	Pk2jmMQ72K8YCCE9EQ8LU85ENJJ6M	PÁGINA	2754/8857







**APELLIDOS Y NOMBRE / RAZÓN SOCIAL**

MUÑOZ CAÑETE JAIME MIGUEL

**NIF**  
\*\*\*\*4831\*

**EXPEDIENTE**  
1065625

**RESOLUCIÓN**  
CONCESIÓN DE LA AYUDA

**DATOS DE MANTENIMIENTO UNIDADES**

<b>GRUPO DE PAGO</b>	<b>Sup. Dec. Admisible</b>	<b>Sup. Resuelta</b>	<b>Sobredecl.</b>	<b>% Sobredecl.</b>
ZONAS DE LIMITACIONES NATURALES	56,82	56,82	0,00	0,00

**RESUMEN DE PAGOS**

	<b>IMPORTE ( Euros )</b>			
	<b>RESUELTO</b>	<b>FEADER</b>	<b>MAPA</b>	<b>CAPADR</b>
Pago realizado	1.081,20	919,02	106,06	56,12
A pagar	106,80	90,78	10,48	5,54
<b>TOTAL</b>	<b>1.188,00</b>	<b>1.009,80</b>	<b>116,54</b>	<b>61,66</b>

**APLICACIÓN DE REDUCCIONES Y PENALIZACIONES (%)**

<b>Crterios de subvencionabilidad (1)</b>	<b>Presentación tardía</b>	<b>Omisión declaración</b>	<b>Condicionalidad</b>
0,00	0,00	0,00	0,00

**IMPORTE ( Euros )**

Calculado(2)	Reducción	Penalización	Reducción Penalización (3)	Penalización adicional	Resuelto	FEADER	MAPA	CAPADR
1.188,00 €	0,00 €	0,00 €	0,00 €	0,00 €	1.188,00 €	1.009,80 €	116,54 €	61,66 €
<b>Importe Unitario:</b>	<b>54,00 €</b>	<b>Nuevo Importe Unitario:</b>	<b>20,91 €</b>					

**RECINTOS PROPUESTOS**

<b>REF.</b>	<b>REFERENCIA SIGPAC</b>	<b>CULTIVO</b>	<b>S/R</b>	<b>USO SIGPAC</b>	<b>Sup. Dec. admisible</b>	<b>Sup. Campo</b>	<b>Sup. Determ.</b>	<b>Sup. Resuelta</b>
1700000006483787	14-002-043-00049-0002	OLIVAR	S		1,92		1,92	1,92
1700000006483788	14-013-013-00201-0001	OLIVAR	S		0,12		0,12	0,12
1700000006483789	14-013-013-00202-0002	OLIVAR	S		0,19		0,19	0,19
1700000006483790	14-038-074-00023-0001	OLIVAR	S		1,05		1,05	1,05
1700000006483791	14-013-013-00204-0003	OLIVAR	S		18,93		18,93	18,93
1700000006483792	14-013-013-00206-0002	OLIVAR	S		2,35		2,35	2,35
1700000006483793	14-013-013-00202-0004	OLIVAR	S		5,14		5,14	5,14
1700000006483794	14-038-121-09000-0115	OLIVAR	S		0,97		0,97	0,97
1700000006483795	14-038-075-00013-0003	OLIVAR	S		6,29		6,29	6,29
1700000006483796	14-038-075-00014-0001	OLIVAR	S		3,28		3,28	3,28
1700000006483797	14-013-013-00203-0022	OLIVAR	S		0,12		0,12	0,12
1700000006483798	14-038-074-00182-0001	OLIVAR	S		8,61		8,61	8,61
1700000006483799	14-045-016-00153-0002	OLIVAR	S		7,82		7,82	7,82
1700000006483800	14-013-013-00203-0018	OLIVAR	S		0,03		0,03	0,03

(1) Con incidencias que retienen pago o deniegan el expediente.  
(2) Se calcula sobre superficie declarada admisible.  
(3) Aplicación del artículo 16 bis del RD 147/2023.

Puede verificar la integridad de una copia de este documento mediante la lectura del código QR adjunto o mediante el acceso a la dirección <a href="https://ws050.juntadeandalucia.es/verificarFirma">https://ws050.juntadeandalucia.es/verificarFirma</a> indicando el código de VERIFICACIÓN					
FIRMADO POR	RAQUEL MARIA ESPIN CRESPO		FECHA		26/06/2024
VERIFICACIÓN	Pk2jmMQ72K8YCCE9EQ8LU85ENJJ6M		PÁGINA		2755/8857

**APELLIDOS Y NOMBRE / RAZÓN SOCIAL**

MUÑOZ CAÑETE JORGE

**NIF**

\*\*\*\*2160\*

**EXPEDIENTE**

1156480

**RESOLUCIÓN**

CONCESIÓN DE LA AYUDA

**DATOS DE MANTENIMIENTO UNIDADES**

<b>GRUPO DE PAGO</b>	<b>Sup. Dec. Admisible</b>	<b>Sup. Resuelta</b>	<b>Sobredecl.</b>	<b>% Sobredecl.</b>
ZONAS DE LIMITACIONES NATURALES	4,10	4,10	0,00	0,00

**RESUMEN DE PAGOS**

	<b>IMPORTE ( Euros )</b>			
	<b>RESUELTO</b>	<b>FEADER</b>	<b>MAPA</b>	<b>CAPADR</b>
Pago realizado	201,50	171,27	19,77	10,46
A pagar	19,90	16,92	1,95	1,03
<b>TOTAL</b>	<b>221,40</b>	<b>188,19</b>	<b>21,72</b>	<b>11,49</b>

**APLICACIÓN DE REDUCCIONES Y PENALIZACIONES (%)**

<b>Criterios de subvencionabilidad (1)</b>	<b>Presentación tardía</b>	<b>Omisión declaración</b>	<b>Condicionabilidad</b>
0,00	0,00	0,00	0,00

**IMPORTE ( Euros )**

Calculado(2)	Reducción	Penalización	Reducción Penalización (3)	Penalización adicional	Resuelto	FEADER	MAPA	CAPADR
221,40 €	0,00 €	0,00 €	0,00 €	0,00 €	221,40 €	188,19 €	21,72 €	11,49 €
Importe Unitario:	54,00 €	Nuevo Importe Unitario:	54,00 €					

**RECINTOS PROPUESTOS**

<b>REF.</b>	<b>REFERENCIA SIGPAC</b>	<b>CULTIVO</b>	<b>S/R</b>	<b>USO SIGPAC</b>	<b>Sup. Dec. admisible</b>	<b>Sup. Campo</b>	<b>Sup. Determ.</b>	<b>Sup. Resuelta</b>
-954409	14-022-003-00159-0002	OLIVAR	S		0,01		0,01	0,01
-954408	14-022-003-00158-0002	OLIVAR	S		0,05		0,05	0,05
1700000005167198	14-013-028-00107-0001	OLIVAR	S		1,23		1,23	1,23
1700000005167199	14-013-028-00117-0001	OLIVAR	S		1,50		1,50	1,50
1700000005167200	14-022-005-00149-0001	OLIVAR	S		0,85		0,85	0,85
1700000005167201	14-022-005-00154-0002	OLIVAR	S		0,03		0,03	0,03
1700000005167202	14-022-005-00175-0001	OLIVAR	S		0,01		0,01	0,01
1700000005167205	14-022-003-00158-0001	OLIVAR	S		0,34		0,34	0,34
1700000005167206	14-022-003-00159-0001	OLIVAR	S		0,08		0,08	0,08

(1) Con incidencias que retienen pago o deniegan el expediente.

(2) Se calcula sobre superficie declarada admisible.

(3) Aplicación del artículo 16 bis del RD 147/2023.

Puede verificar la integridad de una copia de este documento mediante la lectura del código QR adjunto o mediante el acceso a la dirección <https://ws050.juntadeandalucia.es/verificarFirma> indicando el código de VERIFICACIÓN

FIRMADO POR	RAQUEL MARIA ESPIN CRESPO	FECHA	26/06/2024
VERIFICACIÓN	Pk2jmMQ72K8YCCE9EQ8LU85ENJJ6M	PÁGINA	2756/8857





**APellidos y Nombre / Razón Social**

MUÑOZ CERRO JUAN FRANCISCO

**NIF**

\*\*\*\*2698\*

**EXPEDIENTE**

1191602

**RESOLUCIÓN**

CONCESIÓN DE LA AYUDA

**DATOS DE MANTENIMIENTO UNIDADES**

**GRUPO DE PAGO**

ZONAS DE LIMITACIONES NATURALES

**Sup. Dec. Admisible**

56,89

**Sup. Resuelta**

56,89

**Sobredecl.**

0,00

**% Sobredecl.**

0,00

**RESUMEN DE PAGOS**

	<b>IMPORTE ( Euros )</b>			
	<b>RESUELTO</b>	<b>FEADER</b>	<b>MAPA</b>	<b>CAPADR</b>
Pago realizado	1.081,20	919,02	106,06	56,12
A pagar	106,80	90,78	10,48	5,54
<b>TOTAL</b>	<b>1.188,00</b>	<b>1.009,80</b>	<b>116,54</b>	<b>61,66</b>

**APLICACIÓN DE REDUCCIONES Y PENALIZACIONES (%)**

<b>Criterios de subvencionabilidad (1)</b>	<b>Presentación tardía</b>	<b>Omisión declaración</b>	<b>Condicionalidad</b>
0,00	0,00	0,00	0,00

**IMPORTE ( Euros )**

Calculado(2)	Reducción	Penalización	Reducción Penalización (3)	Penalización adicional	Resuelto	FEADER	MAPA	CAPADR
1.188,00 €	0,00 €	0,00 €	0,00 €	0,00 €	1.188,00 €	1.009,80 €	116,54 €	61,66 €
<b>Importe Unitario:</b>	<b>54,00 €</b>	<b>Nuevo Importe Unitario:</b>			<b>20,88 €</b>			

**RECINTOS PROPUESTOS**

<b>REF.</b>	<b>REFERENCIA SIGPAC</b>	<b>CULTIVO</b>	<b>S/R</b>	<b>USO SIGPAC</b>	<b>Sup. Dec. admisible</b>	<b>Sup. Campo</b>	<b>Sup. Determ.</b>	<b>Sup. Resuelta</b>
1700000006523782	14-069-035-00060-0001	PASTOS PERMANENTES DE 5 O MAS AÑOS	S		3,25		3,25	3,25
1700000006523783	14-069-035-00060-0004	PASTOS PERMANENTES DE 5 O MAS AÑOS	S		0,07		0,07	0,07
1700000006523784	14-069-057-00004-0001	PASTOS PERMANENTES DE 5 O MAS AÑOS	S		0,06		0,06	0,06
1700000006523785	14-069-057-00003-0001	PASTOS PERMANENTES DE 5 O MAS AÑOS	S		6,86		6,86	6,86
1700000006523786	14-069-057-00005-0001	PASTOS PERMANENTES DE 5 O MAS AÑOS	S		0,18		0,18	0,18
1700000006523787	14-069-057-00002-0001	PASTOS PERMANENTES DE 5 O MAS AÑOS	S		2,27		2,27	2,27
1700000006523788	14-069-057-00049-0001	PASTOS PERMANENTES DE 5 O MAS AÑOS	S		0,25		0,25	0,25
1700000006523789	14-069-035-00066-0001	PASTOS PERMANENTES DE 5 O MAS AÑOS	S		3,01		3,01	3,01
1700000006523790	14-069-057-00001-0002	PASTOS PERMANENTES DE 5 O MAS AÑOS	S		1,04		1,04	1,04
1700000006523791	14-069-035-00061-0001	PASTOS PERMANENTES DE 5 O MAS AÑOS	S		39,22		39,22	39,22
1700000006523792	14-069-035-00061-0003	PASTOS PERMANENTES DE 5 O MAS AÑOS	S		0,68		0,68	0,68

(1) Con incidencias que retienen pago o deniegan el expediente.  
 (2) Se calcula sobre superficie declarada admisible.  
 (3) Aplicación del artículo 16 bis del RD 147/2023.

Puede verificar la integridad de una copia de este documento mediante la lectura del código QR adjunto o mediante el acceso a la dirección <a href="https://ws050.juntadeandalucia.es/verificarFirma">https://ws050.juntadeandalucia.es/verificarFirma</a> indicando el código de VERIFICACIÓN					
FIRMADO POR	RAQUEL MARIA ESPIN CRESPO		FECHA		26/06/2024
VERIFICACIÓN	Pk2jmMQ72K8YCCE9EQ8LU85ENJJ6M		PÁGINA		2757/8857

**Datos considerados para el Cálculo de la Carga Ganadera del expediente**

Superficie determinada para Cálculo Carga Ganadera: 56,89 ha

Carga Ganadera del Expediente: 0,74 ugm/ha

<u>Explotación</u>	<u>Especie</u>	<u>Ugm Calculada para CG</u>
ES140690000649	OVINA	20,66
ES140690000649	PORCINO	12,79
ES140690001019	OVINA	2,71
ES140690001019	PORCINO	5,66

**Recintos Determinados para el Cálculo de Carga Ganadera**

<u>REF.</u>	<u>REFERENCIA SIGPAC</u>	<u>CULTIVO</u>	<u>DESCRIPCIÓN CULTIVO</u>	<u>S/R</u>	<u>SUP. RESUELTA (ha)</u>
1700000006523782	14-069-035-00060-00001	62000	PASTOS PERMANENTES DE 5 O MAS AÑOS-SIN VARIEDAD	S	3,25
1700000006523783	14-069-035-00060-00004	62000	PASTOS PERMANENTES DE 5 O MAS AÑOS-SIN VARIEDAD	S	0,07
1700000006523784	14-069-057-00004-00001	62000	PASTOS PERMANENTES DE 5 O MAS AÑOS-SIN VARIEDAD	S	0,06
1700000006523785	14-069-057-00003-00001	62000	PASTOS PERMANENTES DE 5 O MAS AÑOS-SIN VARIEDAD	S	6,86
1700000006523786	14-069-057-00005-00001	62000	PASTOS PERMANENTES DE 5 O MAS AÑOS-SIN VARIEDAD	S	0,18
1700000006523787	14-069-057-00002-00001	62000	PASTOS PERMANENTES DE 5 O MAS AÑOS-SIN VARIEDAD	S	2,27
1700000006523788	14-069-057-00049-00001	62000	PASTOS PERMANENTES DE 5 O MAS AÑOS-SIN VARIEDAD	S	0,25
1700000006523789	14-069-035-00066-00001	62000	PASTOS PERMANENTES DE 5 O MAS AÑOS-SIN VARIEDAD	S	3,01
1700000006523790	14-069-057-00001-00002	62000	PASTOS PERMANENTES DE 5 O MAS AÑOS-SIN VARIEDAD	S	1,04
1700000006523791	14-069-035-00061-00001	62000	PASTOS PERMANENTES DE 5 O MAS AÑOS-SIN VARIEDAD	S	39,22
1700000006523792	14-069-035-00061-00003	62000	PASTOS PERMANENTES DE 5 O MAS AÑOS-SIN VARIEDAD	S	0,68

(1) Con incidencias que retienen pago o deniegan el expediente.  
(2) Se calcula sobre superficie declarada admisible.  
(3) Aplicación del artículo 16 bis del RD 147/2023.

Puede verificar la integridad de una copia de este documento mediante la lectura del código QR adjunto o mediante el acceso a la dirección <https://ws050.juntadeandalucia.es/verificarFirma> indicando el código de VERIFICACIÓN

FIRMADO POR	RAQUEL MARIA ESPIN CRESPO	FECHA	26/06/2024
VERIFICACIÓN	Pk2jmMQ72K8YCCE9EQ8LU85ENJJ6M	PÁGINA	2758/8857



**APELLIDOS Y NOMBRE / RAZÓN SOCIAL**

MUÑOZ DELGADO RAFAEL

**NIF**

\*\*\*1850\*

**EXPEDIENTE**

1221858

**RESOLUCIÓN**

CONCESIÓN DE LA AYUDA

**DATOS DE MANTENIMIENTO UNIDADES****GRUPO DE PAGO**

ZONAS DE LIMITACIONES NATURALES

**Sup. Dec.  
Admisible**

316,67

**Sup.  
Resuelta**

316,67

**Sobredecl.**

0,00

**% Sobredecl.**

0,00

**RESUMEN DE PAGOS**

	<b>IMPORTE ( Euros )</b>			
	<b>RESUELTO</b>	<b>FEADER</b>	<b>MAPA</b>	<b>CAPADR</b>
Pago realizado	1.081,20	919,02	106,06	56,12
A pagar	106,24	90,30	10,42	5,52
<b>TOTAL</b>	<b>1.187,44</b>	<b>1.009,32</b>	<b>116,48</b>	<b>61,64</b>

**APLICACIÓN DE REDUCCIONES Y PENALIZACIONES (%)**

<b>Criterios de subvencionabilidad (1)</b>	<b>Presentación tardía</b>	<b>Omisión declaración</b>	<b>Condicionabilidad</b>
0,00	0,00	0,00	0,00

**IMPORTE ( Euros )**

Calculado(2)	Reducción	Penalización	Reducción Penalización (3)	Penalización adicional	Resuelto	FEADER	MAPA	CAPADR
1.187,44 €	0,00 €	0,00 €	0,00 €	0,00 €	1.187,44 €	1.009,32 €	116,49 €	61,63 €
<b>Importe Unitario:</b>	<b>54,00 €</b>	<b>Nuevo Importe Unitario:</b>	<b>3,75 €</b>					

(1) Con incidencias que retienen pago o deniegan el expediente.  
 (2) Se calcula sobre superficie declarada admisible.  
 (3) Aplicación del artículo 16 bis del RD 147/2023.

Puede verificar la integridad de una copia de este documento mediante la lectura del código QR adjunto o mediante el acceso a la dirección <a href="https://ws050.juntadeandalucia.es/verificarFirma">https://ws050.juntadeandalucia.es/verificarFirma</a> indicando el código de VERIFICACIÓN				
FIRMADO POR	RAQUEL MARIA ESPIN CRESPO	FECHA	26/06/2024	
VERIFICACIÓN	Pk2jmMQ72K8YCCE9EQ8LU85ENJJ6M	PÁGINA	2759/8857	



**RECINTOS PROPUESTOS**

REF.	REFERENCIA SIGPAC	CULTIVO	S/R	USO SIGPAC	Sup. Dec. admisible	Sup. Campo	Sup. Determ.	Sup. Resuelta
-1567423	14-035-011-00001-0007	BARBECHO TRADICIONAL	S		0,21		0,21	0,21
-1567397	14-035-004-00008-0001	TRANQUILLÓN	S		7,72		7,72	7,72
-1567264	14-035-003-00049-0003	BARBECHO TRADICIONAL	S		0,41		0,41	0,41
-1567161	14-035-003-00053-0001	BARBECHO TRADICIONAL	S		0,05		0,05	0,05
-1567160	14-035-003-00053-0001	PASTOS DE MENOS DE 5 AÑOS	S		0,05		0,05	0,05
-1567159	14-035-003-00053-0001	PASTOS DE MENOS DE 5 AÑOS	S		0,09		0,09	0,09
-1567158	14-035-003-00053-0001	BARBECHO TRADICIONAL	S		0,04		0,04	0,04
-1567157	14-035-003-00053-0001	PASTOS DE MENOS DE 5 AÑOS	S		0,04		0,04	0,04
-1567154	14-035-003-00052-0009	BARBECHO TRADICIONAL	S		7,62		7,62	7,59
-1567152	14-035-003-00052-0009	PASTOS DE MENOS DE 5 AÑOS	S		0,75		0,75	0,75
-1313577	14-035-003-00053-0018	PASTOS DE MENOS DE 5 AÑOS	S		0,02		0,02	0,02
-1018213	14-035-004-80001-0009	BARBECHO TRADICIONAL	S		0,02		0,02	0,02
-1018143	14-035-003-00049-0003	GUISANTES	S		11,30		11,30	11,30
-1017593	14-035-011-00001-0012	PASTOS PERMANENTES DE 5 O MAS AÑOS	S		0,03		0,03	0,03
-1017592	14-035-011-00001-0011	PASTOS PERMANENTES DE 5 O MAS AÑOS	S		0,34		0,34	0,34
-1017591	14-035-004-00008-0015	TRANQUILLÓN	S		0,03		0,03	0,03
-1017590	14-035-003-00053-0022	BARBECHO TRADICIONAL	S		0,03		0,03	0,03
-1017589	14-035-003-00053-0021	BARBECHO TRADICIONAL	S		0,09		0,09	0,09
-1017588	14-035-003-00053-0020	PASTOS PERMANENTES DE 5 O MAS AÑOS	S		0,09		0,09	0,09
-1017587	14-035-003-00053-0019	PASTOS PERMANENTES DE 5 O MAS AÑOS	S		0,10		0,10	0,10
-1017586	14-035-003-00053-0018	BARBECHO TRADICIONAL	S		0,09		0,09	0,09
-1017585	14-035-003-00053-0017	PASTOS PERMANENTES DE 5 O MAS AÑOS	S		0,20		0,20	0,20
-1017583	14-035-003-00053-0016	PASTOS PERMANENTES DE 5 O MAS AÑOS	S		0,26		0,26	0,26
-1017582	14-035-003-00053-0015	PASTOS PERMANENTES DE 5 O MAS AÑOS	S		0,07		0,07	0,07
-1017581	14-035-003-00049-0020	PASTOS PERMANENTES DE 5 O MAS AÑOS	S		0,01		0,01	0,01
-1017580	14-035-003-00049-0019	PASTOS PERMANENTES DE 5 O MAS AÑOS	S		0,20		0,20	0,20
-1017579	14-035-003-00049-0019	PASTOS PERMANENTES DE 5 O MAS AÑOS	S		0,09		0,09	0,09
-1017578	14-035-003-00049-0019	PASTOS PERMANENTES DE 5 O MAS AÑOS	S		0,50		0,50	0,50
-1017577	14-035-003-00049-0019	PASTOS PERMANENTES DE 5 O MAS AÑOS	S		0,19		0,19	0,19
-1017576	14-035-003-00049-0019	PASTOS PERMANENTES DE 5 O MAS AÑOS	S		0,24		0,24	0,24
-1017575	14-035-003-00049-0003	BARBECHO TRADICIONAL	S		2,42		2,42	2,42
-1017574	14-035-003-00049-0003	TRANQUILLÓN	S		33,54		33,54	33,54
-726687	14-035-003-00050-0001	TRANQUILLÓN	S		4,14		4,14	4,14
-726665	14-035-003-00049-0003	TRANQUILLÓN	S		4,47		4,47	4,47
-726601	14-035-004-00008-0001	TRANQUILLÓN	S		7,14		7,14	7,14
-565398	14-035-003-00049-0007	PASTOS PERMANENTES DE 5 O MAS AÑOS	S		2,83		2,83	2,83
-167597	14-035-005-00208-0001	PASTOS PERMANENTES DE 5 O MAS AÑOS	S		0,12		0,12	0,12
-167536	14-035-005-00209-0005	PASTOS PERMANENTES DE 5 O MAS AÑOS	S		0,14		0,14	0,14
-167531	14-035-005-00208-0004	PASTOS PERMANENTES DE 5 O MAS AÑOS	S		0,17		0,17	0,17
-167504	14-035-003-00047-0003	TRANQUILLÓN	S		0,05		0,05	0,05
-129164	14-035-004-80001-0011	PASTOS PERMANENTES DE 5 O MAS AÑOS	S		0,05		0,05	0,05
-128701	14-035-003-00047-0001	TRANQUILLÓN	S		0,77		0,77	0,75
-128577	14-035-003-00052-0015	PASTOS DE MENOS DE 5 AÑOS	S		0,35		0,35	0,35
-128576	14-035-003-00051-0002	TRANQUILLÓN	S		0,17		0,17	0,17
-128574	14-035-003-00049-0003	PASTOS DE MENOS DE 5 AÑOS	S		7,32		7,32	7,32
4227256	14-035-003-09011-0002	TRANQUILLÓN	S		0,13		0,13	0,13
1700000006395232	14-035-003-09011-0001	TRANQUILLÓN	S		0,04		0,04	0,04
1700000006395233	14-035-003-00053-0007	PASTOS PERMANENTES DE 5 O MAS AÑOS	S		0,62		0,62	0,62
1700000006395234	14-035-003-00053-0006	PASTOS PERMANENTES DE 5 O MAS AÑOS	S		0,33		0,33	0,33
1700000006395235	14-035-005-00208-0006	PASTOS PERMANENTES DE 5 O MAS AÑOS	S		0,08		0,08	0,08
1700000006395236	14-035-003-00053-0008	PASTOS PERMANENTES DE 5 O MAS AÑOS	S		1,82		1,82	1,82
1700000006395237	14-035-003-00052-0003	PASTOS PERMANENTES DE 5 O MAS AÑOS	S		0,09		0,09	0,09

(1) Con incidencias que retienen pago o deniegan el expediente.  
 (2) Se calcula sobre superficie declarada admisible.  
 (3) Aplicación del artículo 16 bis del RD 147/2023.

Puede verificar la integridad de una copia de este documento mediante la lectura del código QR adjunto o mediante el acceso a la dirección <a href="https://ws050.juntadeandalucia.es/verificarFirma">https://ws050.juntadeandalucia.es/verificarFirma</a> indicando el código de VERIFICACIÓN					
FIRMADO POR	RAQUEL MARIA ESPIN CRESPO		FECHA		26/06/2024
VERIFICACIÓN	Pk2jmMQ72K8YCCE9EQ8LU85ENJJ6M		PÁGINA		2760/8857

**RECINTOS PROPUESTOS**

REF.	REFERENCIA SIGPAC	CULTIVO	S/R	USO SIGPAC	Sup. Dec. admisible	Sup. Campo	Sup. Determ.	Sup. Resuelta
170000006395238	14-035-011-00001-0007	BARBECHO TRADICIONAL	S		5,95		5,95	5,95
170000006395239	14-035-003-00048-0001	TRANQUILLÓN	S		0,28		0,28	0,28
170000006395240	14-035-005-80003-0001	BARBECHO TRADICIONAL	S		0,10		0,10	0,10
170000006395241	14-035-011-80001-0005	BARBECHO TRADICIONAL	S		0,16		0,16	0,16
170000006395242	14-035-005-00209-0003	PASTOS PERMANENTES DE 5 O MAS AÑOS	S		0,23		0,23	0,23
170000006395243	14-035-005-00209-0004	PASTOS PERMANENTES DE 5 O MAS AÑOS	S		0,15		0,15	0,15
170000006395244	14-035-003-00053-0003	PASTOS DE MENOS DE 5 AÑOS	S		0,10		0,10	0,10
170000006395245	14-035-003-00053-0004	PASTOS PERMANENTES DE 5 O MAS AÑOS	S		0,15		0,15	0,15
170000006395246	14-035-005-00208-0003	BARBECHO TRADICIONAL	S		14,84		14,84	14,84
170000006395247	14-035-005-00209-0001	BARBECHO TRADICIONAL	S		9,60		9,60	9,60
170000006395248	14-035-005-09012-0002	BARBECHO TRADICIONAL	S		0,33		0,33	0,33
170000006395249	14-035-004-00007-0003	GUISANTES	S		30,10		30,10	30,10
170000006395250	14-035-005-00207-0001	BARBECHO TRADICIONAL	S		1,16		1,16	1,16
170000006395251	14-035-003-00053-0001	PASTOS DE MENOS DE 5 AÑOS	S		12,76		12,76	12,76
170000006395252	14-035-003-09008-0004	PASTOS DE MENOS DE 5 AÑOS	S		0,20		0,20	0,20
170000006395253	14-035-011-00001-0006	BARBECHO TRADICIONAL	S		3,44		3,44	3,44
170000006395254	14-035-003-00049-0003	AVENA	S		6,15		6,15	6,15
170000006395256	14-035-003-00049-0003	TRANQUILLÓN	S		5,98		5,98	5,98
170000006395258	14-035-003-00052-0011	PASTOS PERMANENTES DE 5 O MAS AÑOS	S		0,13		0,13	0,13
170000006395259	14-035-011-00001-0002	PASTOS PERMANENTES DE 5 O MAS AÑOS	S		0,31		0,31	0,31
170000006395261	14-035-005-00207-0002	PASTOS PERMANENTES DE 5 O MAS AÑOS	S		0,54		0,54	0,54
170000006395262	14-035-004-00009-0005	PASTOS PERMANENTES DE 5 O MAS AÑOS	S		0,34		0,34	0,34
170000006395263	14-035-003-00052-0008	TRANQUILLÓN	S		0,65		0,65	0,65
170000006395265	14-035-003-09011-0006	TRANQUILLÓN	S		0,18		0,18	0,18
170000006395266	14-035-011-00001-0001	PASTOS PERMANENTES DE 5 O MAS AÑOS	S		0,14		0,14	0,14
170000006395268	14-035-004-00009-0006	PASTOS PERMANENTES DE 5 O MAS AÑOS	S		1,16		1,16	1,16
170000006395270	14-035-004-00008-0006	PASTOS PERMANENTES DE 5 O MAS AÑOS	S		0,22		0,22	0,22
170000006395271	14-035-004-00008-0009	PASTOS PERMANENTES DE 5 O MAS AÑOS	S		0,13		0,13	0,13
170000006395273	14-035-004-00008-0005	PASTOS PERMANENTES DE 5 O MAS AÑOS	S		0,50		0,50	0,50
170000006395274	14-035-003-00052-0001	PASTOS PERMANENTES DE 5 O MAS AÑOS	S		0,29		0,29	0,29
170000006395275	14-035-003-00049-0001	BARBECHO TRADICIONAL	S		0,73		0,73	0,73
170000006395276	14-035-003-00052-0002	PASTOS PERMANENTES DE 5 O MAS AÑOS	S		0,41		0,41	0,41
170000006395277	14-035-004-00008-0012	PASTOS PERMANENTES DE 5 O MAS AÑOS	S		0,16		0,16	0,16
170000006395278	14-035-003-00053-0001	PASTOS DE MENOS DE 5 AÑOS	S		12,88		12,88	12,88
170000006395279	14-035-011-00001-0003	PASTOS PERMANENTES DE 5 O MAS AÑOS	S		9,38		9,38	9,38
170000006395280	14-035-003-00050-0001	TRANQUILLÓN	S		3,61		3,61	3,61
170000006395282	14-035-003-00052-0009	BARBECHO TRADICIONAL	S		1,50		1,50	1,50
170000006395283	14-035-003-09009-0009	BARBECHO TRADICIONAL	S		0,05		0,05	0,05
170000006395285	14-035-003-00049-0003	PASTOS DE MENOS DE 5 AÑOS	S		5,10		5,10	5,10
170000006395287	14-035-003-00053-0001	BARBECHO TRADICIONAL	S		26,97		26,97	26,97
170000006395289	14-035-003-00052-0009	PASTOS DE MENOS DE 5 AÑOS	S		7,23		7,23	7,23
170000006395290	14-035-004-00009-0002	TRANQUILLÓN	S		6,32		6,32	6,32
170000006395292	14-035-003-00052-0008	BARBECHO TRADICIONAL	S		2,89		2,89	2,89
170000006395295	14-035-004-00008-0001	AVENA	S		15,27		15,27	15,27
170000006395296	14-035-004-00008-0002	PASTOS PERMANENTES DE 5 O MAS AÑOS	S		0,22		0,22	0,22
170000006395297	14-035-004-00008-0003	PASTOS PERMANENTES DE 5 O MAS AÑOS	S		0,12		0,12	0,12
170000006395299	14-035-003-00049-0003	TRANQUILLÓN	S		29,79		29,79	29,69
170000006395301	14-035-003-00052-0014	PASTOS DE MENOS DE 5 AÑOS	S		0,25		0,25	0,25

**INCIDENCIAS****INCIDENCIA DESCRIPCIÓN**

452 Actividad agraria declarada en un recinto no compatible con el uso PA, PR o PS asignado en SIGPAC para ese recinto.

(1) Con incidencias que retienen pago o deniegan el expediente.  
(2) Se calcula sobre superficie declarada admisible.  
(3) Aplicación del artículo 16 bis del RD 147/2023.

Puede verificar la integridad de una copia de este documento mediante la lectura del código QR adjunto o mediante el acceso a la dirección <https://ws050.juntadeandalucia.es/verificarFirma> indicando el código de VERIFICACIÓN

FIRMADO POR	RAQUEL MARIA ESPIN CRESPO	FECHA	26/06/2024
VERIFICACIÓN	Pk2jmMQ72K8YCCE9EQ8LU85ENJJ6M	PÁGINA	2761/8857





**INCIDENCIAS**

**INCIDENCIA DESCRIPCIÓN**

	Recinto:14-035-004-00008-00004 Cultivo:62000 PASTOS PERMANENTES DE 5 O MAS AÑOS-SIN VARIEDAD Secano USO ASIGNADO EN SIGPAC:PR
4272	Verifica que las líneas de declaración de las Solicitudes Únicas no tienen solapes con la capa de Retroactividad Gráfica (ambas de la misma campaña) a nivel de expediente/línea de declaración gráfica de la solicitud. Recinto:14-035-003-00047-00001 Cultivo: - Agregado de la referencia del recinto.:0 Zona de la referencia del recinto.:0 Superficie solapada.:0,02 Id. Incid.:95153618 Recinto:14-035-003-00049-00003 Cultivo: - Agregado de la referencia del recinto.:0 Zona de la referencia del recinto.:0 Superficie solapada.:0,1 Id. Incid.:95153619 Recinto:14-035-003-00052-00009 Cultivo: - Agregado de la referencia del recinto.:0 Zona de la referencia del recinto.:0 Superficie solapada.:0,03 Id. Incid.:95153617
86121	Recinto superficie forrajera que no realiza la actividad de producción de pastoreo. Recinto:14-035-004-00008-00004 Cultivo:62000 PASTOS PERMANENTES DE 5 O MAS AÑOS-SIN VARIEDAD Secano Actividad Agraria del recinto:2

**Datos considerados para el Cálculo de la Carga Ganadera del expediente**

Superficie determinada para Cálculo Carga Ganadera: 110,46 ha  
Carga Ganadera del Expediente: 0,38 ugm/ha

<b>Explotación</b>	<b>Especie</b>	<b>Ugm Calculada para CG</b>
ES140350000368	OVINA	42,15

**Recintos Determinados para el Cálculo de Garga Ganadera**

REF.	REFERENCIA SIGPAC	CULTIVO	DESCRIPCIÓN CULTIVO	S/R	SUP. RESUELTA (ha)
-1567161	14-035-003-00053-00001	20000	BARBECHO TRADICIONAL-SIN VARIEDAD	S	0,05
-1567160	14-035-003-00053-00001	63000	PASTOS DE MENOS DE 5 AÑOS-SIN VARIEDAD	S	0,05
-1567159	14-035-003-00053-00001	63000	PASTOS DE MENOS DE 5 AÑOS-SIN VARIEDAD	S	0,09
-1567158	14-035-003-00053-00001	20000	BARBECHO TRADICIONAL-SIN VARIEDAD	S	0,04
-1567157	14-035-003-00053-00001	63000	PASTOS DE MENOS DE 5 AÑOS-SIN VARIEDAD	S	0,04
-1567154	14-035-003-00052-00009	20000	BARBECHO TRADICIONAL-SIN VARIEDAD	S	7,59
-1567152	14-035-003-00052-00009	63000	PASTOS DE MENOS DE 5 AÑOS-SIN VARIEDAD	S	0,75
-1313577	14-035-003-00053-00018	63000	PASTOS DE MENOS DE 5 AÑOS-SIN VARIEDAD	S	0,02
-1017593	14-035-011-00001-00012	62000	PASTOS PERMANENTES DE 5 O MAS AÑOS-SIN VARIEDAD	S	0,03
-1017592	14-035-011-00001-00011	62000	PASTOS PERMANENTES DE 5 O MAS AÑOS-SIN VARIEDAD	S	0,34
-1017590	14-035-003-00053-00022	20000	BARBECHO TRADICIONAL-SIN VARIEDAD	S	0,03
-1017589	14-035-003-00053-00021	20000	BARBECHO TRADICIONAL-SIN VARIEDAD	S	0,09
-1017588	14-035-003-00053-00020	62000	PASTOS PERMANENTES DE 5 O MAS AÑOS-SIN VARIEDAD	S	0,09
-1017587	14-035-003-00053-00019	62000	PASTOS PERMANENTES DE 5 O MAS AÑOS-SIN VARIEDAD	S	0,10
-1017586	14-035-003-00053-00018	20000	BARBECHO TRADICIONAL-SIN VARIEDAD	S	0,09
-1017585	14-035-003-00053-00017	62000	PASTOS PERMANENTES DE 5 O MAS AÑOS-SIN VARIEDAD	S	0,20
-1017583	14-035-003-00053-00016	62000	PASTOS PERMANENTES DE 5 O MAS AÑOS-SIN VARIEDAD	S	0,26
-1017582	14-035-003-00053-00015	62000	PASTOS PERMANENTES DE 5 O MAS AÑOS-SIN VARIEDAD	S	0,07
-1017581	14-035-003-00049-00020	62000	PASTOS PERMANENTES DE 5 O MAS AÑOS-SIN VARIEDAD	S	0,01
-1017580	14-035-003-00049-00019	62000	PASTOS PERMANENTES DE 5 O MAS AÑOS-SIN VARIEDAD	S	0,20
-1017579	14-035-003-00049-00019	62000	PASTOS PERMANENTES DE 5 O MAS AÑOS-SIN VARIEDAD	S	0,09
-1017578	14-035-003-00049-00019	62000	PASTOS PERMANENTES DE 5 O MAS AÑOS-SIN VARIEDAD	S	0,50
-1017577	14-035-003-00049-00019	62000	PASTOS PERMANENTES DE 5 O MAS AÑOS-SIN VARIEDAD	S	0,19
-1017576	14-035-003-00049-00019	62000	PASTOS PERMANENTES DE 5 O MAS AÑOS-SIN VARIEDAD	S	0,24
-1017575	14-035-003-00049-00003	20000	BARBECHO TRADICIONAL-SIN VARIEDAD	S	2,42

(1) Con incidencias que retienen pago o deniegan el expediente.  
(2) Se calcula sobre superficie declarada admisible.  
(3) Aplicación del artículo 16 bis del RD 147/2023.

Puede verificar la integridad de una copia de este documento mediante la lectura del código QR adjunto o mediante el acceso a la dirección <a href="https://ws050.juntadeandalucia.es/verificarFirma">https://ws050.juntadeandalucia.es/verificarFirma</a> indicando el código de VERIFICACIÓN					
FIRMADO POR	RAQUEL MARIA ESPIN CRESPO		FECHA		26/06/2024
VERIFICACIÓN	Pk2jmMQ72K8YCC9E9EQ8LU85ENJJ6M		PÁGINA		2762/8857



**Recintos Determinados para el Cálculo de Garga Ganadera**

REF.	REFERENCIA SIGPAC	CULTIVO	DESCRIPCIÓN CULTIVO	S/R	SUP. RESUELTA (ha)
-565398	14-035-003-00049-00007	62000	PASTOS PERMANENTES DE 5 O MAS AÑOS-SIN VARIEDAD	S	2,83
-167597	14-035-005-00208-00001	62000	PASTOS PERMANENTES DE 5 O MAS AÑOS-SIN VARIEDAD	S	0,12
-167536	14-035-005-00209-00005	62000	PASTOS PERMANENTES DE 5 O MAS AÑOS-SIN VARIEDAD	S	0,14
-167531	14-035-005-00208-00004	62000	PASTOS PERMANENTES DE 5 O MAS AÑOS-SIN VARIEDAD	S	0,17
-129164	14-035-004-80001-00011	62000	PASTOS PERMANENTES DE 5 O MAS AÑOS-SIN VARIEDAD	S	0,05
-128577	14-035-003-00052-00015	63000	PASTOS DE MENOS DE 5 AÑOS-SIN VARIEDAD	S	0,35
-128574	14-035-003-00049-00003	63000	PASTOS DE MENOS DE 5 AÑOS-SIN VARIEDAD	S	7,32
170000006395233	14-035-003-00053-00007	62000	PASTOS PERMANENTES DE 5 O MAS AÑOS-SIN VARIEDAD	S	0,62
170000006395234	14-035-003-00053-00006	62000	PASTOS PERMANENTES DE 5 O MAS AÑOS-SIN VARIEDAD	S	0,33
170000006395235	14-035-005-00208-00006	62000	PASTOS PERMANENTES DE 5 O MAS AÑOS-SIN VARIEDAD	S	0,08
170000006395236	14-035-003-00053-00008	62000	PASTOS PERMANENTES DE 5 O MAS AÑOS-SIN VARIEDAD	S	1,82
170000006395237	14-035-003-00052-00003	62000	PASTOS PERMANENTES DE 5 O MAS AÑOS-SIN VARIEDAD	S	0,09
170000006395242	14-035-005-00209-00003	62000	PASTOS PERMANENTES DE 5 O MAS AÑOS-SIN VARIEDAD	S	0,23
170000006395243	14-035-005-00209-00004	62000	PASTOS PERMANENTES DE 5 O MAS AÑOS-SIN VARIEDAD	S	0,15
170000006395244	14-035-003-00053-00003	63000	PASTOS DE MENOS DE 5 AÑOS-SIN VARIEDAD	S	0,10
170000006395245	14-035-003-00053-00004	62000	PASTOS PERMANENTES DE 5 O MAS AÑOS-SIN VARIEDAD	S	0,15
170000006395251	14-035-003-00053-00001	63000	PASTOS DE MENOS DE 5 AÑOS-SIN VARIEDAD	S	12,76
170000006395252	14-035-003-09008-00004	63000	PASTOS DE MENOS DE 5 AÑOS-SIN VARIEDAD	S	0,20
170000006395258	14-035-003-00052-00011	62000	PASTOS PERMANENTES DE 5 O MAS AÑOS-SIN VARIEDAD	S	0,13
170000006395259	14-035-011-00001-00002	62000	PASTOS PERMANENTES DE 5 O MAS AÑOS-SIN VARIEDAD	S	0,31
170000006395261	14-035-005-00207-00002	62000	PASTOS PERMANENTES DE 5 O MAS AÑOS-SIN VARIEDAD	S	0,54
170000006395262	14-035-004-00009-00005	62000	PASTOS PERMANENTES DE 5 O MAS AÑOS-SIN VARIEDAD	S	0,34
170000006395266	14-035-011-00001-00001	62000	PASTOS PERMANENTES DE 5 O MAS AÑOS-SIN VARIEDAD	S	0,14
170000006395268	14-035-004-00009-00006	62000	PASTOS PERMANENTES DE 5 O MAS AÑOS-SIN VARIEDAD	S	1,16
170000006395270	14-035-004-00008-00006	62000	PASTOS PERMANENTES DE 5 O MAS AÑOS-SIN VARIEDAD	S	0,22
170000006395271	14-035-004-00008-00009	62000	PASTOS PERMANENTES DE 5 O MAS AÑOS-SIN VARIEDAD	S	0,13
170000006395273	14-035-004-00008-00005	62000	PASTOS PERMANENTES DE 5 O MAS AÑOS-SIN VARIEDAD	S	0,50
170000006395274	14-035-003-00052-00001	62000	PASTOS PERMANENTES DE 5 O MAS AÑOS-SIN VARIEDAD	S	0,29
170000006395276	14-035-003-00052-00002	62000	PASTOS PERMANENTES DE 5 O MAS AÑOS-SIN VARIEDAD	S	0,41
170000006395277	14-035-004-00008-00012	62000	PASTOS PERMANENTES DE 5 O MAS AÑOS-SIN VARIEDAD	S	0,16
170000006395278	14-035-003-00053-00001	63000	PASTOS DE MENOS DE 5 AÑOS-SIN VARIEDAD	S	12,88
170000006395279	14-035-011-00001-00003	62000	PASTOS PERMANENTES DE 5 O MAS AÑOS-SIN VARIEDAD	S	9,38
170000006395285	14-035-003-00049-00003	63000	PASTOS DE MENOS DE 5 AÑOS-SIN VARIEDAD	S	5,10
170000006395287	14-035-003-00053-00001	20000	BARBECHO TRADICIONAL-SIN VARIEDAD	S	26,97
170000006395289	14-035-003-00052-00009	63000	PASTOS DE MENOS DE 5 AÑOS-SIN VARIEDAD	S	7,23
170000006395292	14-035-003-00052-00008	20000	BARBECHO TRADICIONAL-SIN VARIEDAD	S	2,89
170000006395296	14-035-004-00008-00002	62000	PASTOS PERMANENTES DE 5 O MAS AÑOS-SIN VARIEDAD	S	0,22
170000006395297	14-035-004-00008-00003	62000	PASTOS PERMANENTES DE 5 O MAS AÑOS-SIN VARIEDAD	S	0,12
170000006395301	14-035-003-00052-00014	63000	PASTOS DE MENOS DE 5 AÑOS-SIN VARIEDAD	S	0,25

(1) Con incidencias que retienen pago o deniegan el expediente.

(2) Se calcula sobre superficie declarada admisible.

(3) Aplicación del artículo 16 bis del RD 147/2023.

Puede verificar la integridad de una copia de este documento mediante la lectura del código QR adjunto o mediante el acceso a la dirección <https://ws050.juntadeandalucia.es/verificarFirma> indicando el código de VERIFICACIÓN

FIRMADO POR	RAQUEL MARIA ESPIN CRESPO	FECHA	26/06/2024
VERIFICACIÓN	Pk2jmMQ72K8YCC9E9Q8LU85ENJJ6M	PÁGINA	2763/8857





**Incidencias de carga ganadera**

**INCIDENCIA DESCRIPCIÓN**

452	Actividad agraria declarada en un recinto no compatible con el uso PA, PR o PS asignado en SIGPAC para ese recinto. Recinto:14-035-004-00008-00004 Cultivo:62000 PASTOS PERMANENTES DE 5 O MAS AÑOS-SIN VARIEDAD Secano USO ASIGNADO EN SIGPAC:PR
86132	Recinto superficie forrajera que no realiza la actividad de producción de pastoreo. Recinto:14-035-011-00001-00007 Cultivo:20000 BARBECHO TRADICIONAL-SIN VARIEDAD Secano Recinto:14-035-003-00049-00003 Cultivo:20000 BARBECHO TRADICIONAL-SIN VARIEDAD Secano Recinto:14-035-004-80001-00009 Cultivo:20000 BARBECHO TRADICIONAL-SIN VARIEDAD Secano Recinto:14-035-011-00001-00007 Cultivo:20000 BARBECHO TRADICIONAL-SIN VARIEDAD Secano Recinto:14-035-005-80003-00001 Cultivo:20000 BARBECHO TRADICIONAL-SIN VARIEDAD Secano Recinto:14-035-011-80001-00005 Cultivo:20000 BARBECHO TRADICIONAL-SIN VARIEDAD Secano Recinto:14-035-005-00208-00003 Cultivo:20000 BARBECHO TRADICIONAL-SIN VARIEDAD Secano Recinto:14-035-005-00209-00001 Cultivo:20000 BARBECHO TRADICIONAL-SIN VARIEDAD Secano Recinto:14-035-005-09012-00002 Cultivo:20000 BARBECHO TRADICIONAL-SIN VARIEDAD Secano Recinto:14-035-005-00207-00001 Cultivo:20000 BARBECHO TRADICIONAL-SIN VARIEDAD Secano Recinto:14-035-011-00001-00006 Cultivo:20000 BARBECHO TRADICIONAL-SIN VARIEDAD Secano Recinto:14-035-004-00008-00004 Cultivo:62000 PASTOS PERMANENTES DE 5 O MAS AÑOS-SIN VARIEDAD Secano Recinto:14-035-003-00049-00001 Cultivo:20000 BARBECHO TRADICIONAL-SIN VARIEDAD Secano Recinto:14-035-003-00052-00009 Cultivo:20000 BARBECHO TRADICIONAL-SIN VARIEDAD Secano Recinto:14-035-003-09009-00009 Cultivo:20000 BARBECHO TRADICIONAL-SIN VARIEDAD Secano

(1) Con incidencias que retienen pago o deniegan el expediente.  
(2) Se calcula sobre superficie declarada admisible.  
(3) Aplicación del artículo 16 bis del RD 147/2023.

Puede verificar la integridad de una copia de este documento mediante la lectura del código QR adjunto o mediante el acceso a la dirección <https://ws050.juntadeandalucia.es/verificarFirma> indicando el código de VERIFICACIÓN

FIRMADO POR	RAQUEL MARIA ESPIN CRESPO	FECHA	26/06/2024	
VERIFICACIÓN	Pk2jmMQ72K8YCCE9EQ8LU85ENJJ6M	PÁGINA	2764/8857	



**APELLIDOS Y NOMBRE / RAZÓN SOCIAL**

MUÑOZ ESCRIBANO FELIPA MARIA

**NIF**

\*\*\*\*1687\*

**EXPEDIENTE**

1134973

**RESOLUCIÓN**

CONCESIÓN DE LA AYUDA

**DATOS DE MANTENIMIENTO UNIDADES**

**GRUPO DE PAGO**

ZONAS DE LIMITACIONES NATURALES

**Sup. Dec. Admisible**

53,47

**Sup. Resuelta**

53,47

**Sobredecl.**

0,00

**% Sobredecl.**

0,00

**RESUMEN DE PAGOS**

	<b>IMPORTE ( Euros )</b>			
	<b>RESUELTO</b>	<b>FEADER</b>	<b>MAPA</b>	<b>CAPADR</b>
Pago realizado	1.081,20	919,02	106,06	56,12
A pagar	106,80	90,78	10,48	5,54
<b>TOTAL</b>	<b>1.188,00</b>	<b>1.009,80</b>	<b>116,54</b>	<b>61,66</b>

**APLICACIÓN DE REDUCCIONES Y PENALIZACIONES (%)**

<b>Crterios de subvencionabilidad (1)</b>	<b>Presentación tardía</b>	<b>Omisión declaración</b>	<b>Condicionalidad</b>
0,00	0,00	0,00	0,00

**IMPORTE ( Euros )**

Calculado(2)	Reducción	Penalización	Reducción Penalización (3)	Penalización adicional	Resuelto	FEADER	MAPA	CAPADR
1.188,00 €	0,00 €	0,00 €	0,00 €	0,00 €	1.188,00 €	1.009,80 €	116,54 €	61,66 €
<b>Importe Unitario:</b>	<b>54,00 €</b>	<b>Nuevo Importe Unitario:</b>	<b>22,22 €</b>					

**RECINTOS PROPUESTOS**

<b>REF.</b>	<b>REFERENCIA SIGPAC</b>	<b>CULTIVO</b>	<b>USO S/R</b>	<b>Sup. Dec. admisible</b>	<b>Sup. Campo</b>	<b>Sup. Determ.</b>	<b>Sup. Resuelta</b>
-1461248	14-054-001-00034-0001	AVENA	S	4,64		4,64	4,64
-727538	14-006-002-00307-0002	AVENA	S	3,13		3,13	3,13
1700000006263962	14-006-002-00083-0001	AVENA	S	4,08		4,08	4,08
1700000006263963	14-023-012-00071-0001	PASTOS PERMANENTES DE 5 O MAS AÑOS	S	13,23		13,23	13,23
1700000006263966	14-006-002-00090-0001	AVENA	S	1,57		1,57	1,57
1700000006263969	14-023-012-00022-0001	PASTOS PERMANENTES DE 5 O MAS AÑOS	S	14,40		14,40	14,40
1700000006263970	14-006-002-00095-0001	AVENA	S	4,43		4,43	4,43
1700000006263971	14-006-008-00011-0003	PASTOS PERMANENTES DE 5 O MAS AÑOS	S	0,42		0,42	0,42
1700000006263972	14-006-008-00011-0002	PASTOS PERMANENTES DE 5 O MAS AÑOS	S	6,88		6,88	6,88
1700000006263973	14-006-008-00011-0006	PASTOS PERMANENTES DE 5 O MAS AÑOS	S	0,36		0,36	0,36
1700000006263975	14-006-002-00091-0001	AVENA	S	0,33		0,33	0,33

**INCIDENCIAS**

**INCIDENCIA DESCRIPCIÓN**

86122	Recinto superficie forrajera que realiza la actividad de producción de pastoreo y no declara el o los códigos del Registro de Explotaciones Ganaderas de Andalucía, REGA. Recinto:14-006-002-00083-00002 Cultivo:62000 PASTOS PERMANENTES DE 5 O MAS AÑOS-SIN VARIEDAD Secano Recinto:14-006-002-00090-00002 Cultivo:62000 PASTOS PERMANENTES DE 5 O MAS AÑOS-SIN VARIEDAD Secano Recinto:14-006-008-00018-00001 Cultivo:62000 PASTOS PERMANENTES DE 5 O MAS AÑOS-SIN VARIEDAD Secano Recinto:14-006-008-00018-00003 Cultivo:62000 PASTOS PERMANENTES DE 5 O MAS AÑOS-SIN VARIEDAD Secano
86124	Recinto de forrajera para Cálculo de Carga Ganadera que No pertenece a Explotación. Recinto:14-006-002-00083-00002 Cultivo:62000 PASTOS PERMANENTES DE 5 O MAS AÑOS-SIN VARIEDAD Secano Recinto:14-006-002-00090-00002 Cultivo:62000 PASTOS PERMANENTES DE 5 O MAS AÑOS-SIN VARIEDAD Secano Recinto:14-006-008-00018-00001 Cultivo:62000 PASTOS PERMANENTES DE 5 O MAS AÑOS-SIN VARIEDAD Secano Recinto:14-006-008-00018-00003 Cultivo:62000 PASTOS PERMANENTES DE 5 O MAS AÑOS-SIN VARIEDAD Secano

(1) Con incidencias que retienen pago o deniegan el expediente.  
(2) Se calcula sobre superficie declarada admisible.  
(3) Aplicación del artículo 16 bis del RD 147/2023.

Puede verificar la integridad de una copia de este documento mediante la lectura del código QR adjunto o mediante el acceso a la dirección <a href="https://ws050.juntadeandalucia.es/verificarFirma">https://ws050.juntadeandalucia.es/verificarFirma</a> indicando el código de VERIFICACIÓN					
FIRMADO POR	RAQUEL MARIA ESPIN CRESPO		FECHA		26/06/2024
VERIFICACIÓN	Pk2jmMQ72K8YCCE9EQ8LU85ENJJ6M		PÁGINA		2765/8857



**Datos considerados para el Cálculo de la Carga Ganadera del expediente**

Superficie determinada para Cálculo Carga Ganadera: 35,29 ha  
Carga Ganadera del Expediente: 0,61 ugm/ha

Explotación	Especie	Ugm Calculada para CG
ES140060000148	BOVINA	7,30
ES140230000445	BOVINA	14,40

**Recintos Determinados para el Cálculo de Garga Ganadera**

REF.	REFERENCIA SIGPAC	CULTIVO	DESCRIPCIÓN CULTIVO	S/R	SUP. RESUELTA (ha)
1700000006263963	14-023-012-00071-00001	62000	PASTOS PERMANENTES DE 5 O MAS AÑOS-SIN VARIEDAD	S	13,23
1700000006263969	14-023-012-00022-00001	62000	PASTOS PERMANENTES DE 5 O MAS AÑOS-SIN VARIEDAD	S	14,40
1700000006263971	14-006-008-00011-00003	62000	PASTOS PERMANENTES DE 5 O MAS AÑOS-SIN VARIEDAD	S	0,42
1700000006263972	14-006-008-00011-00002	62000	PASTOS PERMANENTES DE 5 O MAS AÑOS-SIN VARIEDAD	S	6,88
1700000006263973	14-006-008-00011-00006	62000	PASTOS PERMANENTES DE 5 O MAS AÑOS-SIN VARIEDAD	S	0,36

**Incidencias de carga ganadera**

**INCIDENCIA DESCRIPCIÓN**

86122	Recinto superficie forrajera que realiza la actividad de producción de pastoreo y no declara el o los códigos del Registro de Explotaciones Ganaderas de Andalucía, REGA. Recinto:14-006-008-00018-00003 Cultivo:62000 PASTOS PERMANENTES DE 5 O MAS AÑOS-SIN VARIEDAD Secano Recinto:14-006-002-00090-00002 Cultivo:62000 PASTOS PERMANENTES DE 5 O MAS AÑOS-SIN VARIEDAD Secano Recinto:14-006-002-00083-00002 Cultivo:62000 PASTOS PERMANENTES DE 5 O MAS AÑOS-SIN VARIEDAD Secano Recinto:14-006-008-00018-00001 Cultivo:62000 PASTOS PERMANENTES DE 5 O MAS AÑOS-SIN VARIEDAD Secano
86124	Recinto de forrajera para Cálculo de Carga Ganadera que No pertenece a Explotación. Recinto:14-006-008-00018-00003 Cultivo:62000 PASTOS PERMANENTES DE 5 O MAS AÑOS-SIN VARIEDAD Secano Recinto:14-006-002-00090-00002 Cultivo:62000 PASTOS PERMANENTES DE 5 O MAS AÑOS-SIN VARIEDAD Secano Recinto:14-006-002-00083-00002 Cultivo:62000 PASTOS PERMANENTES DE 5 O MAS AÑOS-SIN VARIEDAD Secano Recinto:14-006-008-00018-00001 Cultivo:62000 PASTOS PERMANENTES DE 5 O MAS AÑOS-SIN VARIEDAD Secano
86128	Recinto de Forrajeras que no ha contabilizado para Carga Ganadera por no tener una explotación válida para el cálculo de la Carga Ganadera Recinto:14-006-008-00018-00003 Cultivo:62 PASTOS PERMANENTES DE 5 O MAS AÑOS- Recinto:14-006-002-00090-00002 Cultivo:62 PASTOS PERMANENTES DE 5 O MAS AÑOS- Recinto:14-006-002-00083-00002 Cultivo:62 PASTOS PERMANENTES DE 5 O MAS AÑOS- Recinto:14-006-008-00018-00001 Cultivo:62 PASTOS PERMANENTES DE 5 O MAS AÑOS-

(1) Con incidencias que retienen pago o deniegan el expediente.  
(2) Se calcula sobre superficie declarada admisible.  
(3) Aplicación del artículo 16 bis del RD 147/2023.

Puede verificar la integridad de una copia de este documento mediante la lectura del código QR adjunto o mediante el acceso a la dirección <https://ws050.juntadeandalucia.es/verificarFirma> indicando el código de VERIFICACIÓN

FIRMADO POR	RAQUEL MARIA ESPIN CRESPO	FECHA	26/06/2024
VERIFICACIÓN	Pk2jmMQ72K8YCCE9EQ8LU85ENJJ6M	PÁGINA	2766/8857



**APELLIDOS Y NOMBRE / RAZÓN SOCIAL**

MUÑOZ ESPINOSA DANIEL

**NIF**

\*\*\*\*8526\*

**EXPEDIENTE**

1250748

**RESOLUCIÓN**

CONCESIÓN DE LA AYUDA

**DATOS DE MANTENIMIENTO UNIDADES****GRUPO DE PAGO**

ZONAS DE LIMITACIONES NATURALES

**Sup. Dec.  
Admisible**

33,15

**Sup.  
Resuelta**

33,15

**Sobredecl.**

0,00

**% Sobredecl.**

0,00

**RESUMEN DE PAGOS**

	<b>IMPORTE ( Euros )</b>			
	<b>RESUELTO</b>	<b>FEADER</b>	<b>MAPA</b>	<b>CAPADR</b>
Pago realizado	1.081,20	919,02	106,06	56,12
A pagar	106,80	90,78	10,48	5,54
<b>TOTAL</b>	<b>1.188,00</b>	<b>1.009,80</b>	<b>116,54</b>	<b>61,66</b>

**APLICACIÓN DE REDUCCIONES Y PENALIZACIONES (%)**

<b>Criterios de subvencionabilidad (1)</b>	<b>Presentación tardía</b>	<b>Omisión declaración</b>	<b>Condicionabilidad</b>
0,00	0,00	0,00	0,00

**IMPORTE ( Euros )**

Calculado(2)	Reducción	Penalización	Reducción Penalización (3)	Penalización adicional	Resuelto	FEADER	MAPA	CAPADR
1.188,00 €	0,00 €	0,00 €	0,00 €	0,00 €	1.188,00 €	1.009,80 €	116,54 €	61,66 €
<b>Importe Unitario:</b>	<b>54,00 €</b>	<b>Nuevo Importe Unitario:</b>	<b>35,84 €</b>					

(1) Con incidencias que retienen pago o deniegan el expediente.

(2) Se calcula sobre superficie declarada admisible.

(3) Aplicación del artículo 16 bis del RD 147/2023.

Puede verificar la integridad de una copia de este documento mediante la lectura del código QR adjunto o mediante el acceso a la dirección <https://ws050.juntadeandalucia.es/verificarFirma> indicando el código de VERIFICACIÓN

FIRMADO POR	RAQUEL MARIA ESPIN CRESPO	FECHA	26/06/2024
VERIFICACIÓN	Pk2jmMQ72K8YCCE9EQ8LU85ENJJ6M	PÁGINA	2767/8857





**RECINTOS PROPUESTOS**

REF.	REFERENCIA SIGPAC	CULTIVO	S/R	USO SIGPAC	Sup. Dec. admisible	Sup. Campo	Sup. Determ.	Sup. Resuelta
-1331411	14-038-093-09034-0015	OLIVAR	S		0,03		0,03	0,03
-1331402	14-038-093-09006-0001	OLIVAR	S		0,06		0,06	0,06
-1331358	14-038-093-00074-0001	OLIVAR	S		0,01		0,01	0,01
-1331356	14-038-043-00029-0002	OLIVAR	S		0,01		0,01	0,01
-995641	14-038-093-09034-0015	OLIVAR	S		0,11		0,11	0,11
-995509	14-038-091-00057-0002	OLIVAR	S		0,33		0,33	0,33
1700000005401045	14-038-093-00190-0002	OLIVAR	S		1,60		1,60	1,60
1700000005401048	14-038-093-00381-0001	OLIVAR	S		0,01		0,01	0,01
1700000005401049	14-038-093-00382-0004	OLIVAR	S		0,89		0,89	0,89
1700000005401050	14-038-093-00383-0001	OLIVAR	S		0,01		0,01	0,01
1700000005401051	14-038-093-00365-0001	OLIVAR	S		0,38		0,38	0,38
1700000005401054	14-038-093-00452-0001	OLIVAR	S		1,37		1,37	1,37
1700000005401055	14-038-093-00466-0001	OLIVAR	S		0,01		0,01	0,01
1700000005401056	14-038-001-00441-0001	OLIVAR	S		1,10		1,10	1,10
1700000005401057	14-038-001-00443-0002	OLIVAR	S		0,02		0,02	0,02
1700000005401066	14-038-093-00080-0001	OLIVAR	S		0,06		0,06	0,06
1700000005401067	14-038-093-00081-0002	OLIVAR	S		3,07		3,07	3,07
1700000005401068	14-038-093-00082-0001	OLIVAR	S		0,26		0,26	0,26
1700000005401070	14-038-093-00101-0001	OLIVAR	S		0,05		0,05	0,05
1700000005401071	14-038-093-00102-0002	OLIVAR	S		2,88		2,88	2,88
1700000005401072	14-038-093-00104-0001	OLIVAR	S		0,09		0,09	0,09
1700000005401073	14-038-093-00106-0003	OLIVAR	S		0,01		0,01	0,01
1700000005401075	14-038-093-00105-0001	OLIVAR	S		0,02		0,02	0,02
1700000005401076	14-038-043-00020-0002	OLIVAR	S		0,09		0,09	0,09
1700000005401077	14-038-043-00021-0002	OLIVAR	S		0,03		0,03	0,03
1700000005401078	14-038-043-00023-0002	OLIVAR	S		0,05		0,05	0,05
1700000005401079	14-038-043-00030-0002	OLIVAR	S		0,03		0,03	0,03
1700000005401081	14-038-043-00035-0001	OLIVAR	S		0,06		0,06	0,06
1700000005401082	14-038-043-00037-0001	OLIVAR	S		1,74		1,74	1,74
1700000005401083	14-038-043-00043-0001	OLIVAR	S		0,01		0,01	0,01
1700000005401085	14-038-039-00114-0006	OLIVAR	S		1,55		1,55	1,55
1700000005401087	14-038-043-00019-0003	OLIVAR	S		1,11		1,11	1,11
1700000005401088	14-038-001-00453-0001	OLIVAR	S		0,60		0,60	0,60
1700000005401097	14-038-085-00041-0001	OLIVAR	S		0,06		0,06	0,06
1700000005401098	14-038-085-00040-0001	OLIVAR	S		0,04		0,04	0,04
1700000005401099	14-038-085-00072-0002	OLIVAR	S		0,90		0,90	0,90
1700000005401101	14-038-050-00003-0001	OLIVAR	S		0,78		0,78	0,78
1700000005401102	14-038-050-00004-0001	OLIVAR	S		0,66		0,66	0,66
1700000005401104	14-038-043-00045-0001	OLIVAR	S		0,02		0,02	0,02
1700000005401114	14-038-091-00075-0003	OLIVAR	S		0,02		0,02	0,02
1700000005401115	14-038-091-00056-0001	OLIVAR	S		0,02		0,02	0,02
1700000005401116	14-038-091-00056-0001	OLIVAR	S		0,03		0,03	0,03
1700000005401117	14-038-091-00057-0001	OLIVAR	S		1,03		1,03	1,03
1700000005401118	14-038-091-00061-0001	OLIVAR	S		0,01		0,01	0,01
1700000005401119	14-038-091-00075-0003	OLIVAR	S		0,02		0,02	0,02
1700000005401126	14-038-060-00089-0001	OLIVAR	S		0,28		0,28	0,28
1700000005401127	14-038-121-09000-0131	OLIVAR	S		0,31		0,31	0,31
1700000005401128	14-038-098-00074-0002	OLIVAR	S		0,03		0,03	0,03
1700000005401129	14-038-098-00076-0001	OLIVAR	S		0,52		0,52	0,52
1700000005401130	14-038-098-00078-0001	OLIVAR	S		0,08		0,08	0,08
1700000005401131	14-038-098-00080-0001	OLIVAR	S		0,01		0,01	0,01
1700000005401132	14-038-121-09000-0132	OLIVAR	S		0,56		0,56	0,56

(1) Con incidencias que retienen pago o deniegan el expediente.  
 (2) Se calcula sobre superficie declarada admisible.  
 (3) Aplicación del artículo 16 bis del RD 147/2023.

Puede verificar la integridad de una copia de este documento mediante la lectura del código QR adjunto o mediante el acceso a la dirección <a href="https://ws050.juntadeandalucia.es/verificarFirma">https://ws050.juntadeandalucia.es/verificarFirma</a> indicando el código de VERIFICACIÓN					
FIRMADO POR	RAQUEL MARIA ESPIN CRESPO		FECHA		26/06/2024
VERIFICACIÓN	Pk2jmMQ72K8YCCE9EQ8LU85ENJJ6M		PÁGINA		2768/8857



**RECINTOS PROPUESTOS**

REF.	REFERENCIA SIGPAC	CULTIVO	S/R	USO SIGPAC	Sup. Dec. admisible	Sup. Campo	Sup. Determ.	Sup. Resuelta
170000005401133	14-038-095-00014-0006	OLIVAR	S		0,05		0,05	0,05
170000005401134	14-038-095-09002-0002	OLIVAR	S		0,01		0,01	0,01
170000005401135	14-038-121-09000-0135	OLIVAR	S		1,28		1,28	1,28
170000005401136	14-038-098-00082-0001	OLIVAR	S		0,11		0,11	0,11
170000005401137	14-038-121-09000-0132	OLIVAR	S		0,54		0,54	0,54
170000005401138	14-038-089-00090-0002	OLIVAR	S		0,19		0,19	0,19
170000005401139	14-038-089-00091-0002	OLIVAR	S		0,46		0,46	0,46
170000005401141	14-038-093-00483-0001	OLIVAR	S		0,98		0,98	0,98
170000005401142	14-038-093-00484-0002	OLIVAR	S		0,01		0,01	0,01
170000005401143	14-038-121-09000-0134	OLIVAR	S		1,62		1,62	1,62
170000005401144	14-038-060-00102-0002	OLIVAR	S		0,15		0,15	0,15
170000005401145	14-038-060-00108-0001	OLIVAR	S		1,77		1,77	1,77
170000005401146	14-038-060-00186-0007	OLIVAR	S		0,03		0,03	0,03
170000005401147	14-038-060-00193-0002	OLIVAR	S		0,31		0,31	0,31
170000005401148	14-038-089-00088-0002	OLIVAR	S		0,32		0,32	0,32
170000005401149	14-038-089-00089-0002	OLIVAR	S		0,01		0,01	0,01
170000005401151	14-038-121-09000-0132	OLIVAR	S		0,30		0,30	0,30
170000005401152	14-038-093-00584-0001	OLIVAR	S		0,32		0,32	0,32
170000005401153	14-038-060-00187-0001	OLIVAR	S		0,21		0,21	0,21
170000005401154	14-038-088-00074-0001	OLIVAR	S		1,45		1,45	1,45

(1) Con incidencias que retienen pago o deniegan el expediente.  
(2) Se calcula sobre superficie declarada admisible.  
(3) Aplicación del artículo 16 bis del RD 147/2023.

Puede verificar la integridad de una copia de este documento mediante la lectura del código QR adjunto o mediante el acceso a la dirección <a href="https://ws050.juntadeandalucia.es/verificarFirma">https://ws050.juntadeandalucia.es/verificarFirma</a> indicando el código de VERIFICACIÓN				
FIRMADO POR	RAQUEL MARIA ESPIN CRESPO	FECHA	26/06/2024	
VERIFICACIÓN	Pk2jmMQ72K8YCCE9EQ8LU85ENJJ6M	PÁGINA	2769/8857	

**APELLIDOS Y NOMBRE / RAZÓN SOCIAL**

MUÑOZ FERNANDEZ JOSE

**NIF**

\*\*\*\*1219\*

**EXPEDIENTE**

1115023

**RESOLUCIÓN**

CONCESIÓN DE LA AYUDA

**DATOS DE MANTENIMIENTO UNIDADES****GRUPO DE PAGO**

ZONAS DE LIMITACIONES NATURALES

**Sup. Dec. Admisible**

42,88

**Sup. Resuelta**

42,88

**Sobredecl.**

0,00

**% Sobredecl.**

0,00

**RESUMEN DE PAGOS**

	<b>IMPORTE ( Euros )</b>			
	<b>RESUELTO</b>	<b>FEADER</b>	<b>MAPA</b>	<b>CAPADR</b>
Pago realizado	1.081,20	919,02	106,06	56,12
A pagar	106,80	90,78	10,48	5,54
<b>TOTAL</b>	<b>1.188,00</b>	<b>1.009,80</b>	<b>116,54</b>	<b>61,66</b>

**APLICACIÓN DE REDUCCIONES Y PENALIZACIONES (%)**

<b>Criterios de subvencionabilidad (1)</b>	<b>Presentación tardía</b>	<b>Omisión declaración</b>	<b>Condicionalidad</b>
0,00	0,00	0,00	0,00

**IMPORTE ( Euros )**

Calculado(2)	Reducción	Penalización	Reducción Penalización (3)	Penalización adicional	Resuelto	FEADER	MAPA	CAPADR
1.188,00 €	0,00 €	0,00 €	0,00 €	0,00 €	1.188,00 €	1.009,80 €	116,54 €	61,66 €
<b>Importe Unitario:</b>	<b>54,00 €</b>	<b>Nuevo Importe Unitario:</b>	<b>27,71 €</b>					

**RECINTOS PROPUESTOS**

<b>REF.</b>	<b>REFERENCIA SIGPAC</b>	<b>CULTIVO</b>	<b>S/R</b>	<b>USO SIGPAC</b>	<b>Sup. Dec. admisible</b>	<b>Sup. Campo</b>	<b>Sup. Determ.</b>	<b>Sup. Resuelta</b>
6921811	14-069-045-00009-0002	PASTOS PERMANENTES DE 5 O MAS AÑOS	S		10,94		10,94	10,94
1700000006042169	14-069-045-00002-0002	PASTOS PERMANENTES DE 5 O MAS AÑOS	S		15,33		15,33	15,33
1700000006042170	14-069-037-00050-0003	PASTOS PERMANENTES DE 5 O MAS AÑOS	S		0,40		0,40	0,40
1700000006042171	14-069-037-00044-0004	OLIVAR	S		1,78		1,78	1,78
1700000006042173	14-069-037-00044-0010	OLIVAR	S		0,02		0,02	0,02
1700000006042174	14-069-037-00044-0008	PASTOS PERMANENTES DE 5 O MAS AÑOS	S		0,29		0,29	0,29
1700000006042175	14-069-037-00050-0001	PASTOS PERMANENTES DE 5 O MAS AÑOS	S		2,67		2,67	2,67
1700000006042176	14-069-037-00050-0002	OLIVAR	S		3,22		3,22	3,22
1700000006042177	14-069-037-00044-0007	PASTOS PERMANENTES DE 5 O MAS AÑOS	S		8,23		8,23	8,23

**INCIDENCIAS****INCIDENCIA DESCRIPCIÓN**

86122	Recinto superficie forrajera que realiza la actividad de producción de pastoreo y no declara el o los códigos del Registro de Explotaciones Ganaderas de Andalucía, REGA. Recinto:14-069-037-00042-00001 Cultivo:62000 PASTOS PERMANENTES DE 5 O MAS AÑOS-SIN VARIEDAD Secano
86124	Recinto de forrajera para Cálculo de Carga Ganadera que No pertenece a Explotación. Recinto:14-069-037-00042-00001 Cultivo:62000 PASTOS PERMANENTES DE 5 O MAS AÑOS-SIN VARIEDAD Secano

(1) Con incidencias que retienen pago o deniegan el expediente.  
 (2) Se calcula sobre superficie declarada admisible.  
 (3) Aplicación del artículo 16 bis del RD 147/2023.

Puede verificar la integridad de una copia de este documento mediante la lectura del código QR adjunto o mediante el acceso a la dirección <https://ws050.juntadeandalucia.es/verificarFirma> indicando el código de VERIFICACIÓN

FIRMADO POR	RAQUEL MARIA ESPIN CRESPO	FECHA	26/06/2024
VERIFICACIÓN	Pk2jmMQ72K8YCCE9EQ8LU85ENJJ6M	PÁGINA	2770/8857





**Datos considerados para el Cálculo de la Carga Ganadera del expediente**

Superficie determinada para Cálculo Carga Ganadera: 37,86 ha

Carga Ganadera del Expediente: 0,77 ugm/ha

<u>Explotación</u>	<u>Especie</u>	<u>Ugm Calculada para CG</u>
ES140690000250	OVINA	13,76
ES140690000250	PORCINO	11,79
ES140690001098	OVINA	1,93
ES140690001632	OVINA	1,83

**Recintos Determinados para el Cálculo de Carga Ganadera**

<u>REF.</u>	<u>REFERENCIA SIGPAC</u>	<u>CULTIVO</u>	<u>DESCRIPCIÓN CULTIVO</u>	<u>S/R</u>	<u>SUP. RESUELTA (ha)</u>
6921811	14-069-045-00009-00002	62000	PASTOS PERMANENTES DE 5 O MAS AÑOS-SIN VARIEDAD	S	10,94
1700000006042169	14-069-045-00002-00002	62000	PASTOS PERMANENTES DE 5 O MAS AÑOS-SIN VARIEDAD	S	15,33
1700000006042170	14-069-037-00050-00003	62000	PASTOS PERMANENTES DE 5 O MAS AÑOS-SIN VARIEDAD	S	0,40
1700000006042174	14-069-037-00044-00008	62000	PASTOS PERMANENTES DE 5 O MAS AÑOS-SIN VARIEDAD	S	0,29
1700000006042175	14-069-037-00050-00001	62000	PASTOS PERMANENTES DE 5 O MAS AÑOS-SIN VARIEDAD	S	2,67
1700000006042177	14-069-037-00044-00007	62000	PASTOS PERMANENTES DE 5 O MAS AÑOS-SIN VARIEDAD	S	8,23

**Incidencias de carga ganadera****INCIDENCIA DESCRIPCIÓN**

- 86122 Recinto superficie forrajera que realiza la actividad de producción de pastoreo y no declara el o los códigos del Registro de Explotaciones Ganaderas de Andalucía, REGA.  
Recinto:14-069-037-00042-00001 Cultivo:62000 PASTOS PERMANENTES DE 5 O MAS AÑOS-SIN VARIEDAD Secano
- 86124 Recinto de forrajera para Cálculo de Carga Ganadera que No pertenece a Explotación.  
Recinto:14-069-037-00042-00001 Cultivo:62000 PASTOS PERMANENTES DE 5 O MAS AÑOS-SIN VARIEDAD Secano
- 86128 Recinto de Forrajeras que no ha contabilizado para Carga Ganadera por no tener una explotación válida para el cálculo de la Carga Ganadera  
Recinto:14-069-037-00042-00001 Cultivo:62 PASTOS PERMANENTES DE 5 O MAS AÑOS-

(1) Con incidencias que retienen pago o deniegan el expediente.  
(2) Se calcula sobre superficie declarada admisible.  
(3) Aplicación del artículo 16 bis del RD 147/2023.

Puede verificar la integridad de una copia de este documento mediante la lectura del código QR adjunto o mediante el acceso a la dirección <https://ws050.juntadeandalucia.es/verificarFirma> indicando el código de VERIFICACIÓN

FIRMADO POR	RAQUEL MARIA ESPIN CRESPO	FECHA	26/06/2024
VERIFICACIÓN	Pk2jmMQ72K8YCCE9EQ8LU85ENJJ6M	PÁGINA	2771/8857



**APELLIDOS Y NOMBRE / RAZÓN SOCIAL**

MUÑOZ FERNANDEZ JOSE LUIS

**NIF**

\*\*\*\*1469\*

**EXPEDIENTE**

1149279

**RESOLUCIÓN**

CONCESIÓN DE LA AYUDA

**DATOS DE MANTENIMIENTO UNIDADES****GRUPO DE PAGO**

ZONAS DE LIMITACIONES NATURALES

**Sup. Dec.  
Admisible**

46,85

**Sup.  
Resuelta**

46,85

**Sobredecl.**

0,00

**% Sobredecl.**

0,00

**RESUMEN DE PAGOS**

	<b>IMPORTE ( Euros )</b>			
	<b>RESUELTO</b>	<b>FEADER</b>	<b>MAPA</b>	<b>CAPADR</b>
Pago realizado	1.081,20	919,02	106,06	56,12
A pagar	106,80	90,78	10,48	5,54
<b>TOTAL</b>	<b>1.188,00</b>	<b>1.009,80</b>	<b>116,54</b>	<b>61,66</b>

**APLICACIÓN DE REDUCCIONES Y PENALIZACIONES (%)**

<b>Criterios de subvencionabilidad (1)</b>	<b>Presentación tardía</b>	<b>Omisión declaración</b>	<b>Condicionabilidad</b>
0,00	0,00	0,00	0,00

**IMPORTE ( Euros )**

Calculado(2)	Reducción	Penalización	Reducción Penalización (3)	Penalización adicional	Resuelto	FEADER	MAPA	CAPADR
1.188,00 €	0,00 €	0,00 €	0,00 €	0,00 €	1.188,00 €	1.009,80 €	116,54 €	61,66 €
<b>Importe Unitario:</b>	<b>54,00 €</b>	<b>Nuevo Importe Unitario:</b>	<b>25,36 €</b>					

(1) Con incidencias que retienen pago o deniegan el expediente.  
 (2) Se calcula sobre superficie declarada admisible.  
 (3) Aplicación del artículo 16 bis del RD 147/2023.

Puede verificar la integridad de una copia de este documento mediante la lectura del código QR adjunto o mediante el acceso a la dirección <https://ws050.juntadeandalucia.es/verificarFirma> indicando el código de VERIFICACIÓN

FIRMADO POR	RAQUEL MARIA ESPIN CRESPO	FECHA	26/06/2024
VERIFICACIÓN	Pk2jmMQ72K8YCCE9EQ8LU85ENJJ6M	PÁGINA	2772/8857





**RECINTOS PROPUESTOS**

REF.	REFERENCIA SIGPAC	CULTIVO	S/R	USO SIGPAC	Sup. Dec. admisible	Sup. Campo	Sup. Determ.	Sup. Resuelta
4584943	14-072-004-00074-0001	AVENA	S		0,29		0,29	0,29
4653559	14-072-005-00401-0001	AVENA	S		0,48		0,48	0,48
4759506	14-023-017-00053-0001	TRIGO BLANDO	S		0,29		0,29	0,29
4759512	14-023-017-00054-0001	TRIGO BLANDO	S		0,66		0,66	0,66
4759513	14-023-017-00055-0001	TRIGO BLANDO	S		0,36		0,36	0,36
4759681	14-072-004-00254-0001	AVENA	S		0,11		0,11	0,11
4759682	14-072-005-00296-0001	AVENA	S		0,33		0,33	0,33
1700000006371918	14-023-017-00073-0001	TRIGO BLANDO	S		3,52		3,52	3,52
1700000006371920	14-072-005-00373-0002	AVENA	S		0,70		0,70	0,70
1700000006371922	14-072-005-00346-0001	GUISANTES	S		1,46		1,46	1,46
1700000006371923	14-072-005-00370-0002	AVENA	S		0,39		0,39	0,39
1700000006371924	14-072-005-00371-0001	AVENA	S		0,26		0,26	0,26
1700000006371925	14-072-006-00024-0001	AVENA	S		0,65		0,65	0,65
1700000006371926	14-072-006-00025-0001	AVENA	S		0,55		0,55	0,55
1700000006371927	14-072-005-00372-0001	AVENA	S		1,01		1,01	1,01
1700000006371928	14-072-005-00353-0001	AVENA	S		1,51		1,51	1,51
1700000006371929	14-072-005-00356-0001	AVENA	S		0,53		0,53	0,53
1700000006371930	14-023-017-00090-0001	BARBECHO TRADICIONAL	S		1,80		1,80	1,80
1700000006371931	14-023-017-00091-0001	TRIGO BLANDO	S		2,84		2,84	2,84
1700000006371932	14-072-005-00360-0001	AVENA	S		0,85		0,85	0,85
1700000006371933	14-023-017-00089-0001	BARBECHO TRADICIONAL	S		0,93		0,93	0,93
1700000006371935	14-072-009-00140-0001	TRIGO BLANDO	S		1,21		1,21	1,21
1700000006371936	14-072-004-00071-0001	AVENA	S		1,33		1,33	1,33
1700000006371937	14-072-004-00076-0003	BARBECHO TRADICIONAL	S		2,65		2,65	2,65
1700000006371938	14-072-005-00295-0001	AVENA	S		0,36		0,36	0,36
1700000006371939	14-072-004-00080-0002	AVENA	S		5,89		5,89	5,89
1700000006371940	14-072-005-00288-0001	AVENA	S		0,61		0,61	0,61
1700000006371941	14-072-005-00392-0001	AVENA	S		0,44		0,44	0,44
1700000006371943	14-072-002-00371-0001	AVENA	S		0,13		0,13	0,13
1700000006371944	14-072-002-00361-0002	AVENA	S		0,96		0,96	0,96
1700000006371947	14-072-004-00231-0001	AVENA	S		0,35		0,35	0,35
1700000006371948	14-072-004-00086-0001	AVENA	S		0,58		0,58	0,58
1700000006371949	14-072-004-00087-0001	AVENA	S		0,49		0,49	0,49
1700000006371950	14-072-004-00073-0002	AVENA	S		0,40		0,40	0,40
1700000006371951	14-023-017-00093-0001	GUISANTES	S		2,19		2,19	2,19
1700000006371954	14-023-017-00076-0001	BARBECHO TRADICIONAL	S		2,43		2,43	2,43
1700000006371955	14-023-017-00075-0001	BARBECHO TRADICIONAL	S		2,75		2,75	2,75
1700000006371956	14-072-011-00217-0001	AVENA	S		0,68		0,68	0,68
1700000006371957	14-072-004-00245-0001	AVENA	S		0,35		0,35	0,35
1700000006371958	14-023-017-00114-0001	AVENA	S		1,78		1,78	1,78
1700000006371959	14-023-017-00113-0001	AVENA	S		1,75		1,75	1,75

**INCIDENCIAS**

**INCIDENCIA DESCRIPCIÓN**

- 86119 Carga ganadera NO cumple con el valor mínimo de 0,2 UGM/ha.  
 Recinto:14-023-017-00074-00003 Cultivo:63000 PASTOS DE MENOS DE 5 AÑOS-SIN VARIEDAD Secano Carga Ganadera:0  
 Recinto:14-072-002-00361-00005 Cultivo:62000 PASTOS PERMANENTES DE 5 O MAS AÑOS-SIN VARIEDAD Secano Carga Ganadera:0  
 Recinto:14-072-002-00361-00006 Cultivo:62000 PASTOS PERMANENTES DE 5 O MAS AÑOS-SIN VARIEDAD Secano Carga Ganadera:0  
 Recinto:14-072-004-00252-00001 Cultivo:62000 PASTOS PERMANENTES DE 5 O MAS AÑOS-SIN VARIEDAD Secano Carga Ganadera:0
- 86121 Recinto superficie forrajera que no realiza la actividad de producción de pastoreo.

(1) Con incidencias que retienen pago o deniegan el expediente.  
 (2) Se calcula sobre superficie declarada admisible.  
 (3) Aplicación del artículo 16 bis del RD 147/2023.

Puede verificar la integridad de una copia de este documento mediante la lectura del código QR adjunto o mediante el acceso a la dirección <a href="https://ws050.juntadeandalucia.es/verificarFirma">https://ws050.juntadeandalucia.es/verificarFirma</a> indicando el código de VERIFICACIÓN					
FIRMADO POR	RAQUEL MARIA ESPIN CRESPO		FECHA		26/06/2024
VERIFICACIÓN	Pk2jmMQ72K8YCCE9EQ8LU85ENJJ6M		PÁGINA		2773/8857



**INCIDENCIAS**

**INCIDENCIA DESCRIPCIÓN**

- 86122 Recinto superficie forrajera que realiza la actividad de producción de pastoreo y no declara el o los códigos del Registro de Explotaciones Ganaderas de Andalucía, REGA.  
 Recinto:14-023-017-00074-00003 Cultivo:63000 PASTOS DE MENOS DE 5 AÑOS-SIN VARIEDAD Secano Actividad Agraria del recinto:4  
 Recinto:14-023-017-00074-00003 Cultivo:63000 PASTOS DE MENOS DE 5 AÑOS-SIN VARIEDAD Secano  
 Recinto:14-072-002-00361-00005 Cultivo:62000 PASTOS PERMANENTES DE 5 O MAS AÑOS-SIN VARIEDAD Secano  
 Recinto:14-072-002-00361-00006 Cultivo:62000 PASTOS PERMANENTES DE 5 O MAS AÑOS-SIN VARIEDAD Secano  
 Recinto:14-072-004-00252-00001 Cultivo:62000 PASTOS PERMANENTES DE 5 O MAS AÑOS-SIN VARIEDAD Secano
- 86124 Recinto de forrajera para Cálculo de Carga Ganadera que No pertenece a Explotación.  
 Recinto:14-023-017-00074-00003 Cultivo:63000 PASTOS DE MENOS DE 5 AÑOS-SIN VARIEDAD Secano  
 Recinto:14-072-002-00361-00005 Cultivo:62000 PASTOS PERMANENTES DE 5 O MAS AÑOS-SIN VARIEDAD Secano  
 Recinto:14-072-002-00361-00006 Cultivo:62000 PASTOS PERMANENTES DE 5 O MAS AÑOS-SIN VARIEDAD Secano  
 Recinto:14-072-004-00252-00001 Cultivo:62000 PASTOS PERMANENTES DE 5 O MAS AÑOS-SIN VARIEDAD Secano

**Datos considerados para el Cálculo de la Carga Ganadera del expediente**

**Superficie determinada para Cálculo Carga Ganadera:** 0,00 ha  
**Carga Ganadera del Expediente:** 0,00 ugm/ha

**Incidencias de carga ganadera**

**INCIDENCIA DESCRIPCIÓN**

- 86122 Recinto superficie forrajera que realiza la actividad de producción de pastoreo y no declara el o los códigos del Registro de Explotaciones Ganaderas de Andalucía, REGA.  
 Recinto:14-072-002-00361-00006 Cultivo:62000 PASTOS PERMANENTES DE 5 O MAS AÑOS-SIN VARIEDAD Secano  
 Recinto:14-072-002-00361-00005 Cultivo:62000 PASTOS PERMANENTES DE 5 O MAS AÑOS-SIN VARIEDAD Secano  
 Recinto:14-023-017-00074-00003 Cultivo:63000 PASTOS DE MENOS DE 5 AÑOS-SIN VARIEDAD Secano  
 Recinto:14-072-004-00252-00001 Cultivo:62000 PASTOS PERMANENTES DE 5 O MAS AÑOS-SIN VARIEDAD Secano
- 86124 Recinto de forrajera para Cálculo de Carga Ganadera que No pertenece a Explotación.  
 Recinto:14-072-002-00361-00006 Cultivo:62000 PASTOS PERMANENTES DE 5 O MAS AÑOS-SIN VARIEDAD Secano  
 Recinto:14-072-002-00361-00005 Cultivo:62000 PASTOS PERMANENTES DE 5 O MAS AÑOS-SIN VARIEDAD Secano  
 Recinto:14-023-017-00074-00003 Cultivo:63000 PASTOS DE MENOS DE 5 AÑOS-SIN VARIEDAD Secano  
 Recinto:14-072-004-00252-00001 Cultivo:62000 PASTOS PERMANENTES DE 5 O MAS AÑOS-SIN VARIEDAD Secano
- 86128 Recinto de Forrajeras que no ha contabilizado para Carga Ganadera por no tener una explotación válida para el cálculo de la Carga Ganadera  
 Recinto:14-072-002-00361-00006 Cultivo:62 PASTOS PERMANENTES DE 5 O MAS AÑOS-  
 Recinto:14-072-002-00361-00005 Cultivo:62 PASTOS PERMANENTES DE 5 O MAS AÑOS-  
 Recinto:14-023-017-00074-00003 Cultivo:63 PASTOS DE MENOS DE 5 AÑOS-  
 Recinto:14-072-004-00252-00001 Cultivo:62 PASTOS PERMANENTES DE 5 O MAS AÑOS-
- 86132 Recinto superficie forrajera que no realiza la actividad de producción de pastoreo.  
 Recinto:14-023-017-00074-00003 Cultivo:63000 PASTOS DE MENOS DE 5 AÑOS-SIN VARIEDAD Secano  
 Recinto:14-023-017-00090-00001 Cultivo:20000 BARBECHO TRADICIONAL-SIN VARIEDAD Secano  
 Recinto:14-023-017-00089-00001 Cultivo:20000 BARBECHO TRADICIONAL-SIN VARIEDAD Secano  
 Recinto:14-072-004-00076-00003 Cultivo:20000 BARBECHO TRADICIONAL-SIN VARIEDAD Secano  
 Recinto:14-023-017-00076-00001 Cultivo:20000 BARBECHO TRADICIONAL-SIN VARIEDAD Secano  
 Recinto:14-023-017-00075-00001 Cultivo:20000 BARBECHO TRADICIONAL-SIN VARIEDAD Secano

(1) Con incidencias que retienen pago o deniegan el expediente.  
 (2) Se calcula sobre superficie declarada admisible.  
 (3) Aplicación del artículo 16 bis del RD 147/2023.

Puede verificar la integridad de una copia de este documento mediante la lectura del código QR adjunto o mediante el acceso a la dirección <a href="https://ws050.juntadeandalucia.es/verificarFirma">https://ws050.juntadeandalucia.es/verificarFirma</a> indicando el código de VERIFICACIÓN				
FIRMADO POR	RAQUEL MARIA ESPIN CRESPO	FECHA	26/06/2024	
VERIFICACIÓN	Pk2jmMQ72K8YCC9E9Q8LU85ENJJ6M	PÁGINA	2774/8857	

**APELLIDOS Y NOMBRE / RAZÓN SOCIAL**

MUÑOZ FRIAS PAOLA MARIA

**NIF**

\*\*\*6010\*

**EXPEDIENTE**

1258858

**RESOLUCIÓN**

CONCESIÓN DE LA AYUDA

**DATOS DE MANTENIMIENTO UNIDADES****GRUPO DE PAGO**

ZONAS DE LIMITACIONES NATURALES

**Sup. Dec. Admisible**

19,86

**Sup. Resuelta**

19,86

**Sobredecl.**

0,00

**% Sobredecl.**

0,00

**RESUMEN DE PAGOS**

	<b>IMPORTE ( Euros )</b>			
	<b>RESUELTO</b>	<b>FEADER</b>	<b>MAPA</b>	<b>CAPADR</b>
Pago realizado	928,26	789,02	91,06	48,17
A pagar	91,69	77,94	8,99	4,76
<b>TOTAL</b>	<b>1.019,95</b>	<b>866,96</b>	<b>100,05</b>	<b>52,93</b>

**APLICACIÓN DE REDUCCIONES Y PENALIZACIONES (%)**

<b>Criterios de subvencionabilidad (1)</b>	<b>Presentación tardía</b>	<b>Omisión declaración</b>	<b>Condicionalidad</b>
0,00	0,00	0,00	0,00

**IMPORTE ( Euros )**

Calculado(2)	Reducción	Penalización	Reducción Penalización (3)	Penalización adicional	Resuelto	FEADER	MAPA	CAPADR
1.019,95 €	0,00 €	0,00 €	0,00 €	0,00 €	1.019,95 €	866,96 €	100,06 €	52,93 €
<b>Importe Unitario:</b>	<b>54,00 €</b>	<b>Nuevo Importe Unitario:</b>	<b>51,36 €</b>					

**RECINTOS PROPUESTOS**

<b>REF.</b>	<b>REFERENCIA SIGPAC</b>	<b>CULTIVO</b>	<b>S/R</b>	<b>USO SIGPAC</b>	<b>Sup. Dec. admisible</b>	<b>Sup. Campo</b>	<b>Sup. Determ.</b>	<b>Sup. Resuelta</b>
1700000006308182	14-007-003-00047-0001	OLIVAR	S		2,75		2,75	2,75
1700000006308183	23-077-005-00035-0001	OLIVAR	S		1,15		1,15	1,15
1700000006308184	23-077-005-00011-0001	OLIVAR	S		0,94		0,94	0,94
1700000006308185	23-077-005-00012-0001	OLIVAR	S		0,02		0,02	0,02
1700000006308186	14-007-004-00011-0008	TRIGO DURO	S		3,45		3,45	3,45
1700000006308188	23-077-005-00041-0001	TRIGO DURO	S		4,61		4,61	4,61
1700000006308190	23-077-005-00036-0005	TRIGO DURO	S		0,14		0,14	0,14
1700000006308192	14-007-011-00010-0001	OLIVAR	R		3,56		3,56	3,56
1700000006308193	14-007-011-00004-0001	OLIVAR	R		3,24		3,24	3,24

(1) Con incidencias que retienen pago o deniegan el expediente.

(2) Se calcula sobre superficie declarada admisible.

(3) Aplicación del artículo 16 bis del RD 147/2023.

Puede verificar la integridad de una copia de este documento mediante la lectura del código QR adjunto o mediante el acceso a la dirección <https://ws050.juntadeandalucia.es/verificarFirma> indicando el código de VERIFICACIÓN

FIRMADO POR	RAQUEL MARIA ESPIN CRESPO	FECHA	26/06/2024
VERIFICACIÓN	Pk2jmMQ72K8YCCE9EQ8LU85ENJJ6M	PÁGINA	2775/8857



**APELLIDOS Y NOMBRE / RAZÓN SOCIAL**

MUÑOZ GIL JUAN

**NIF**

\*\*\*0235\*

**EXPEDIENTE**

1074388

**RESOLUCIÓN**

CONCESIÓN DE LA AYUDA

**DATOS DE MANTENIMIENTO UNIDADES****GRUPO DE PAGO**

ZONAS DE LIMITACIONES NATURALES

**Sup. Dec.  
Admisible**

27,98

**Sup.  
Resuelta**

27,98

**Sobredecl.**

0,00

**% Sobredecl.**

0,00

**RESUMEN DE PAGOS**

	<b>IMPORTE ( Euros )</b>			
	<b>RESUELTO</b>	<b>FEADER</b>	<b>MAPA</b>	<b>CAPADR</b>
Pago realizado	1.081,20	919,02	106,06	56,12
A pagar	105,95	90,06	10,39	5,50
<b>TOTAL</b>	<b>1.187,15</b>	<b>1.009,08</b>	<b>116,45</b>	<b>61,62</b>

**APLICACIÓN DE REDUCCIONES Y PENALIZACIONES (%)**

<b>Criterios de subvencionabilidad (1)</b>	<b>Presentación tardía</b>	<b>Omisión declaración</b>	<b>Condicionabilidad</b>
0,00	0,00	0,00	0,00

**IMPORTE ( Euros )**

Calculado(2)	Reducción	Penalización	Reducción Penalización (3)	Penalización adicional	Resuelto	FEADER	MAPA	CAPADR
1.187,15 €	0,00 €	0,00 €	0,00 €	0,00 €	1.187,15 €	1.009,08 €	116,46 €	61,61 €
Importe Unitario:	54,00 €	Nuevo Importe Unitario:	42,43 €					

(1) Con incidencias que retienen pago o deniegan el expediente.

(2) Se calcula sobre superficie declarada admisible.

(3) Aplicación del artículo 16 bis del RD 147/2023.

Puede verificar la integridad de una copia de este documento mediante la lectura del código QR adjunto o mediante el acceso a la dirección <https://ws050.juntadeandalucia.es/verificarFirma> indicando el código de VERIFICACIÓN

FIRMADO POR

RAQUEL MARIA ESPIN CRESPO

FECHA

26/06/2024

VERIFICACIÓN

Pk2jmMQ72K8YCCE9EQ8LU85ENJJ6M

PÁGINA

2776/8857





**RECINTOS PROPUESTOS**

REF.	REFERENCIA SIGPAC	CULTIVO	S/R	USO SIGPAC	Sup. Dec. admisible	Sup. Campo	Sup. Determ.	Sup. Resuelta
-599421	14-069-048-09003-0025	OLIVAR	S		0,09		0,09	0,09
-599420	14-069-048-09003-0027	OLIVAR	S		0,02		0,02	0,02
-599419	14-069-048-09003-0029	OLIVAR	S		0,03		0,03	0,03
-599409	14-069-037-00027-0006	PASTOS PERMANENTES DE 5 O MAS AÑOS	S		0,37		0,37	0,37
4671900	14-069-037-00034-0041	PASTOS PERMANENTES DE 5 O MAS AÑOS	S		0,07		0,07	0,07
4671905	14-069-037-00035-0001	PASTOS PERMANENTES DE 5 O MAS AÑOS	S		0,88		0,88	0,88
1700000006292798	14-069-037-00027-0001	PASTOS PERMANENTES DE 5 O MAS AÑOS	S		0,71		0,71	0,71
1700000006292799	14-069-048-00071-0006	OLIVAR	S		1,92		1,92	1,92
1700000006292800	14-069-048-00071-0007	OLIVAR	S		0,03		0,03	0,03
1700000006292801	14-069-048-00071-0009	OLIVAR	S		0,85		0,85	0,85
1700000006292802	14-069-037-00034-0016	OLIVAR	S		0,30		0,30	0,30
1700000006292805	14-069-037-00034-0004	PASTOS PERMANENTES DE 5 O MAS AÑOS	S		0,92		0,92	0,92
1700000006292813	14-069-048-00071-0001	OLIVAR	S		5,67		5,67	5,67
1700000006292814	14-069-048-00071-0005	OLIVAR	S		0,05		0,05	0,05
1700000006292815	14-069-037-00027-0003	PASTOS PERMANENTES DE 5 O MAS AÑOS	S		2,19		2,19	2,19
1700000006292822	14-069-037-00028-0006	OLIVAR	S		0,02		0,02	0,02
1700000006292824	14-069-037-00034-0003	OLIVAR	S		2,04		2,04	2,04
1700000006292825	14-069-037-00034-0005	OLIVAR	S		0,04		0,04	0,04
1700000006292826	14-069-037-00028-0001	OLIVAR	S		0,44		0,44	0,44
1700000006292827	14-069-037-00028-0002	OLIVAR	S		0,12		0,12	0,12
1700000006292828	14-069-037-00028-0003	OLIVAR	S		0,06		0,06	0,06
1700000006292829	14-069-037-00028-0005	OLIVAR	S		0,05		0,05	0,05
1700000006292830	14-069-049-00013-0001	OLIVAR	S		3,54		3,54	3,54
1700000006292831	14-069-037-00034-0018	OLIVAR	S		0,38		0,38	0,38
1700000006292834	14-069-037-00034-0011	OLIVAR	S		0,02		0,02	0,02
1700000006292836	14-069-037-00034-0012	OLIVAR	S		1,25		1,25	1,25
1700000006292837	14-069-037-00028-0004	PASTOS PERMANENTES DE 5 O MAS AÑOS	S		5,91		5,91	5,89
1700000006292838	14-069-037-00034-0013	OLIVAR	S		0,02		0,02	0,02
1700000006292839	14-069-037-00034-0014	OLIVAR	S		0,01		0,01	0,01

**INCIDENCIAS**

**INCIDENCIA DESCRIPCIÓN**

- 4272 Verifica que las líneas de declaración de las Solicitudes Únicas no tienen solapes con la capa de Retroactividad Gráfica (ambas de la misma campaña) a nivel de expediente/línea de declaración gráfica de la solicitud.  
Recinto:14-069-037-00028-00004 Cultivo: - Agregado de la referencia del recinto.:0 Zona de la referencia del recinto.:0 Superficie solapada.:0,02 Id. Incid.:95142953
- 86122 Recinto superficie forrajera que realiza la actividad de producción de pastoreo y no declara el o los códigos del Registro de Explotaciones Ganaderas de Andalucía, REGA.  
Recinto:14-069-037-00034-00001 Cultivo:62000 PASTOS PERMANENTES DE 5 O MAS AÑOS-SIN VARIEDAD Secano
- 86124 Recinto de forrajera para Cálculo de Carga Ganadera que No pertenece a Explotación.  
Recinto:14-069-037-00034-00001 Cultivo:62000 PASTOS PERMANENTES DE 5 O MAS AÑOS-SIN VARIEDAD Secano  
Recinto:14-073-005-00015-00002 Cultivo:62000 PASTOS PERMANENTES DE 5 O MAS AÑOS-SIN VARIEDAD Secano  
Recinto:14-073-005-00015-00006 Cultivo:62000 PASTOS PERMANENTES DE 5 O MAS AÑOS-SIN VARIEDAD Secano  
Recinto:14-073-005-00015-00007 Cultivo:62000 PASTOS PERMANENTES DE 5 O MAS AÑOS-SIN VARIEDAD Secano

**Datos considerados para el Cálculo de la Carga Ganadera del expediente**

Superficie determinada para Cálculo Carga Ganadera: 11,03 ha  
Carga Ganadera del Expediente: 1,30 ugm/ha

Explotación	Especie	Ugm Calculada para CG
ES140690001589	OVINA	14,34

(1) Con incidencias que retienen pago o deniegan el expediente.  
(2) Se calcula sobre superficie declarada admisible.  
(3) Aplicación del artículo 16 bis del RD 147/2023.

Puede verificar la integridad de una copia de este documento mediante la lectura del código QR adjunto o mediante el acceso a la dirección <a href="https://ws050.juntadeandalucia.es/verificarFirma">https://ws050.juntadeandalucia.es/verificarFirma</a> indicando el código de VERIFICACIÓN					
FIRMADO POR	RAQUEL MARIA ESPIN CRESPO		FECHA		26/06/2024
VERIFICACIÓN	Pk2jmMQ72K8YCCE9EQ8LU85ENJJ6M		PÁGINA		2777/8857



**Recintos Determinados para el Cálculo de Garga Ganadera**

REF.	REFERENCIA SIGPAC	CULTIVO	DESCRIPCIÓN CULTIVO	S/R	SUP. RESUELTA (ha)
-599409	14-069-037-00027-00006	62000	PASTOS PERMANENTES DE 5 O MAS AÑOS-SIN VARIEDAD	S	0,37
4671900	14-069-037-00034-00041	62000	PASTOS PERMANENTES DE 5 O MAS AÑOS-SIN VARIEDAD	S	0,07
4671905	14-069-037-00035-00001	62000	PASTOS PERMANENTES DE 5 O MAS AÑOS-SIN VARIEDAD	S	0,88
1700000006292798	14-069-037-00027-00001	62000	PASTOS PERMANENTES DE 5 O MAS AÑOS-SIN VARIEDAD	S	0,71
1700000006292805	14-069-037-00034-00004	62000	PASTOS PERMANENTES DE 5 O MAS AÑOS-SIN VARIEDAD	S	0,92
1700000006292815	14-069-037-00027-00003	62000	PASTOS PERMANENTES DE 5 O MAS AÑOS-SIN VARIEDAD	S	2,19
1700000006292837	14-069-037-00028-00004	62000	PASTOS PERMANENTES DE 5 O MAS AÑOS-SIN VARIEDAD	S	5,89

**Incidencias de carga ganadera**

**INCIDENCIA DESCRIPCIÓN**

452	Actividad agraria declarada en un recinto no compatible con el uso PA, PR o PS asignado en SIGPAC para ese recinto. Recinto:14-073-005-00015-00006 Cultivo:62000 PASTOS PERMANENTES DE 5 O MAS AÑOS-SIN VARIEDAD Secano USO ASIGNADO EN SIGPAC:PS Recinto:14-073-005-00015-00002 Cultivo:62000 PASTOS PERMANENTES DE 5 O MAS AÑOS-SIN VARIEDAD Secano USO ASIGNADO EN SIGPAC:PR Recinto:14-073-005-00015-00007 Cultivo:62000 PASTOS PERMANENTES DE 5 O MAS AÑOS-SIN VARIEDAD Secano USO ASIGNADO EN SIGPAC:PS
86122	Recinto superficie forrajera que realiza la actividad de producción de pastoreo y no declara el o los códigos del Registro de Explotaciones Ganaderas de Andalucía, REGA. Recinto:14-069-037-00034-00001 Cultivo:62000 PASTOS PERMANENTES DE 5 O MAS AÑOS-SIN VARIEDAD Secano
86124	Recinto de forrajera para Cálculo de Carga Ganadera que No pertenece a Explotación. Recinto:14-069-037-00034-00001 Cultivo:62000 PASTOS PERMANENTES DE 5 O MAS AÑOS-SIN VARIEDAD Secano Recinto:14-073-005-00015-00006 Cultivo:62000 PASTOS PERMANENTES DE 5 O MAS AÑOS-SIN VARIEDAD Secano Recinto:14-073-005-00015-00002 Cultivo:62000 PASTOS PERMANENTES DE 5 O MAS AÑOS-SIN VARIEDAD Secano Recinto:14-073-005-00015-00007 Cultivo:62000 PASTOS PERMANENTES DE 5 O MAS AÑOS-SIN VARIEDAD Secano
86128	Recinto de Forrajeras que no ha contabilizado para Carga Ganadera por no tener una explotación válida para el cálculo de la Carga Ganadera Recinto:14-069-037-00034-00001 Cultivo:62 PASTOS PERMANENTES DE 5 O MAS AÑOS- Recinto:14-073-005-00015-00006 Cultivo:62 PASTOS PERMANENTES DE 5 O MAS AÑOS- Recinto:14-073-005-00015-00002 Cultivo:62 PASTOS PERMANENTES DE 5 O MAS AÑOS- Recinto:14-073-005-00015-00007 Cultivo:62 PASTOS PERMANENTES DE 5 O MAS AÑOS-

(1) Con incidencias que retienen pago o deniegan el expediente.  
(2) Se calcula sobre superficie declarada admisible.  
(3) Aplicación del artículo 16 bis del RD 147/2023.

Puede verificar la integridad de una copia de este documento mediante la lectura del código QR adjunto o mediante el acceso a la dirección <https://ws050.juntadeandalucia.es/verificarFirma> indicando el código de VERIFICACIÓN

FIRMADO POR	RAQUEL MARIA ESPIN CRESPO	FECHA	26/06/2024
VERIFICACIÓN	Pk2jmMQ72K8YCCE9EQ8LU85ENJJ6M	PÁGINA	2778/8857







**APELLIDOS Y NOMBRE / RAZÓN SOCIAL**

MUÑOZ GIL MARIA JOSEFA

**NIF**

\*\*\*0236\*

**EXPEDIENTE**

1245971

**RESOLUCIÓN**

CONCESIÓN DE LA AYUDA

**DATOS DE MANTENIMIENTO UNIDADES**

**GRUPO DE PAGO**

ZONAS DE LIMITACIONES NATURALES

**Sup. Dec. Admisible**

39,35

**Sup. Resuelta**

39,35

**Sobredecl.**

0,00

**% Sobredecl.**

0,00

**RESUMEN DE PAGOS**

	<b>IMPORTE ( Euros )</b>			
	<b>RESUELTO</b>	<b>FEADER</b>	<b>MAPA</b>	<b>CAPADR</b>
Pago realizado	1.081,20	919,02	106,06	56,12
A pagar	106,80	90,78	10,48	5,54
<b>TOTAL</b>	<b>1.188,00</b>	<b>1.009,80</b>	<b>116,54</b>	<b>61,66</b>

**APLICACIÓN DE REDUCCIONES Y PENALIZACIONES (%)**

<b>Criterios de subvencionabilidad (1)</b>	<b>Presentación tardía</b>	<b>Omisión declaración</b>	<b>Condicionalidad</b>
0,00	0,00	0,00	0,00

**IMPORTE ( Euros )**

Calculado(2)	Reducción	Penalización	Reducción Penalización (3)	Penalización adicional	Resuelto	FEADER	MAPA	CAPADR
1.188,00 €	0,00 €	0,00 €	0,00 €	0,00 €	1.188,00 €	1.009,80 €	116,54 €	61,66 €
<b>Importe Unitario:</b>	<b>54,00 €</b>	<b>Nuevo Importe Unitario:</b>	<b>30,19 €</b>					

**RECINTOS PROPUESTOS**

<b>REF.</b>	<b>REFERENCIA SIGPAC</b>	<b>CULTIVO</b>	<b>S/R</b>	<b>USO SIGPAC</b>	<b>Sup. Dec. admisible</b>	<b>Sup. Campo</b>	<b>Sup. Determ.</b>	<b>Sup. Resuelta</b>
-1287900	14-069-037-00034-0001	PASTOS PERMANENTES DE 5 O MAS AÑOS	S		23,75		23,75	23,75
4670949	14-069-037-00034-0040	PASTOS PERMANENTES DE 5 O MAS AÑOS	S		0,02		0,02	0,02
4670950	14-069-037-09010-0002	OLIVAR	S		0,09		0,09	0,09
1700000006292798	14-069-037-00027-0001	PASTOS PERMANENTES DE 5 O MAS AÑOS	S		3,00		3,00	3,00
1700000006292803	14-069-037-00027-0002	PASTOS PERMANENTES DE 5 O MAS AÑOS	S		0,48		0,48	0,48
1700000006292807	14-069-037-00027-0005	OLIVAR	S		0,11		0,11	0,11
1700000006292808	14-069-037-00027-0004	OLIVAR	S		1,41		1,41	1,41
1700000006292809	14-069-037-00034-0025	OLIVAR	S		0,21		0,21	0,21
1700000006292810	14-069-037-00034-0026	OLIVAR	S		0,05		0,05	0,05
1700000006292811	14-069-037-00034-0027	OLIVAR	S		2,07		2,07	2,07
1700000006292812	14-069-048-00069-0001	OLIVAR	S		5,52		5,52	5,52
1700000006292819	14-069-037-00034-0024	OLIVAR	S		0,03		0,03	0,03
1700000006292823	14-069-037-00034-0002	OLIVAR	S		2,41		2,41	2,41
1700000006292832	14-069-037-00034-0020	OLIVAR	S		0,16		0,16	0,16
1700000006292833	14-069-037-00034-0021	OLIVAR	S		0,04		0,04	0,04

(1) Con incidencias que retienen pago o deniegan el expediente.  
 (2) Se calcula sobre superficie declarada admisible.  
 (3) Aplicación del artículo 16 bis del RD 147/2023.

Puede verificar la integridad de una copia de este documento mediante la lectura del código QR adjunto o mediante el acceso a la dirección <a href="https://ws050.juntadeandalucia.es/verificarFirma">https://ws050.juntadeandalucia.es/verificarFirma</a> indicando el código de VERIFICACIÓN					
FIRMADO POR	RAQUEL MARIA ESPIN CRESPO		FECHA		26/06/2024
VERIFICACIÓN	Pk2jmMQ72K8YCCE9EQ8LU85ENJJ6M		PÁGINA		2779/8857



**Datos considerados para el Cálculo de la Carga Ganadera del expediente**

Superficie determinada para Cálculo Carga Ganadera: 27,25 ha

Carga Ganadera del Expediente: 1,43 ugm/ha

<u>Explotación</u>	<u>Especie</u>	<u>Ugm Calculada para CG</u>
ES140690000613	OVINA	17,98
ES140690000613	PORCINO	20,90


**Recintos Determinados para el Cálculo de Garga Ganadera**

<u>REF.</u>	<u>REFERENCIA SIGPAC</u>	<u>CULTIVO</u>	<u>DESCRIPCIÓN CULTIVO</u>	<u>S/R</u>	<u>SUP. RESUELTA (ha)</u>
-1287900	14-069-037-00034-00001	62000	PASTOS PERMANENTES DE 5 O MAS AÑOS-SIN VARIEDAD	S	23,75
4670949	14-069-037-00034-00040	62000	PASTOS PERMANENTES DE 5 O MAS AÑOS-SIN VARIEDAD	S	0,02
1700000006292798	14-069-037-00027-00001	62000	PASTOS PERMANENTES DE 5 O MAS AÑOS-SIN VARIEDAD	S	3,00
1700000006292803	14-069-037-00027-00002	62000	PASTOS PERMANENTES DE 5 O MAS AÑOS-SIN VARIEDAD	S	0,48

(1) Con incidencias que retienen pago o deniegan el expediente.  
(2) Se calcula sobre superficie declarada admisible.  
(3) Aplicación del artículo 16 bis del RD 147/2023.

Puede verificar la integridad de una copia de este documento mediante la lectura del código QR adjunto o mediante el acceso a la dirección <https://ws050.juntadeandalucia.es/verificarFirma> indicando el código de VERIFICACIÓN

FIRMADO POR	RAQUEL MARIA ESPIN CRESPO	FECHA	26/06/2024
VERIFICACIÓN	Pk2jmMQ72K8YCCCE9EQ8LU85ENJJ6M	PÁGINA	2780/8857



**APELLIDOS Y NOMBRE / RAZÓN SOCIAL**

MUÑOZ GOMEZ RAFAEL

**NIF**

\*\*\*\*8796\*

**EXPEDIENTE**

1202487

**RESOLUCIÓN**

CONCESIÓN DE LA AYUDA

**DATOS DE MANTENIMIENTO UNIDADES****GRUPO DE PAGO**

ZONAS DE LIMITACIONES NATURALES

**Sup. Dec.  
Admisible**

81,46

**Sup.  
Resuelta**

79,62

**Sobredecl.**

1,84

**% Sobredecl.**

2,26

**RESUMEN DE PAGOS**

	<b>IMPORTE ( Euros )</b>			
	<b>RESUELTO</b>	<b>FEADER</b>	<b>MAPA</b>	<b>CAPADR</b>
Pago realizado	968,51	823,23	95,01	50,26
A pagar	192,66	163,76	18,90	10,00
<b>TOTAL</b>	<b>1.161,17</b>	<b>986,99</b>	<b>113,91</b>	<b>60,26</b>

**APLICACIÓN DE REDUCCIONES Y PENALIZACIONES (%)**

<b>Criterios de subvencionabilidad (1)</b>	<b>Presentación tardía</b>	<b>Omisión declaración</b>	<b>Condicionabilidad</b>
0,00	0,00	0,00	0,00

**IMPORTE ( Euros )**

<b>Calculado(2)</b>	<b>Reducción</b>	<b>Penalización</b>	<b>Reducción Penalización (3)</b>	<b>Penalización adicional</b>	<b>Resuelto</b>	<b>FEADER</b>	<b>MAPA</b>	<b>CAPADR</b>
1.188,00 €	26,83 €	0,00 €	0,00 €	0,00 €	1.161,17 €	986,99 €	113,91 €	60,27 €
<b>Importe Unitario:</b>	<b>54,00 €</b>	<b>Nuevo Importe Unitario:</b>	<b>14,58 €</b>					

(1) Con incidencias que retienen pago o deniegan el expediente.

(2) Se calcula sobre superficie declarada admisible.

(3) Aplicación del artículo 16 bis del RD 147/2023.

Puede verificar la integridad de una copia de este documento mediante la lectura del código QR adjunto o mediante el acceso a la dirección <https://ws050.juntadeandalucia.es/verificarFirma> indicando el código de VERIFICACIÓN

FIRMADO POR	RAQUEL MARIA ESPIN CRESPO	FECHA	26/06/2024	
VERIFICACIÓN	Pk2jmMQ72K8YCCE9EQ8LU85ENJJ6M	PÁGINA	2781/8857	



**RECINTOS PROPUESTOS**

REF.	REFERENCIA SIGPAC	CULTIVO	S/R	USO SIGPAC	Sup. Dec. admisible	Sup. Campo	Sup. Determ.	Sup. Resuelta
-1611185	14-035-025-00215-0003	CABECERA DE CULTIVO PERMANENTE	S		0,02		0,02	0,00
-1611183	14-035-025-00212-0001	OLIVAR	S		0,01		0,01	0,00
-1611181	14-035-025-00215-0002	OLIVAR	S		0,02		0,02	0,00
-1611170	14-035-025-00209-0001	OLIVAR	S		0,17		0,17	0,00
-1611152	14-035-025-00245-0001	OLIVAR	S		0,06		0,06	0,00
-1611141	14-035-025-00245-0002	PASTOS DE MENOS DE 5 AÑOS	S		0,06		0,06	0,00
-1611133	14-035-025-00241-0001	OLIVAR	S		0,02		0,02	0,00
-1611114	14-035-025-00248-0002	TRANQUILLÓN	S		0,24		0,24	0,00
-1611101	14-035-025-00267-0001	TRANQUILLÓN	S		0,10		0,10	0,10
-1611098	14-035-025-00257-0001	OLIVAR	S		0,17		0,17	0,00
-1611079	14-035-025-00264-0007	OLIVAR	S		0,22		0,22	0,22
-1611078	14-035-025-00259-0001	OLIVAR	S		0,14		0,14	0,14
-1611070	14-035-025-00265-0011	OLIVAR	S		0,05		0,05	0,05
-1611069	14-035-025-00265-0005	OLIVAR	S		0,09		0,09	0,09
-1611068	14-035-025-00265-0010	OLIVAR	S		0,75		0,75	0,75
-1356630	14-035-042-00066-0001	TRANQUILLÓN	S		0,04		0,04	0,04
-1356629	14-035-042-00067-0001	TRANQUILLÓN	S		0,02		0,02	0,02
-1356628	14-035-042-00067-0001	TRANQUILLÓN	S		0,01		0,01	0,01
-1356627	14-008-024-00037-0001	TRIGO BLANDO	S		0,10		0,10	0,10
-1356626	14-008-024-00041-0001	TRIGO BLANDO	S		0,04		0,04	0,04
-814839	14-035-041-00016-0001	TRIGO BLANDO	S		2,53		2,53	2,53
-789074	14-035-025-00247-0024	OLIVAR	S		0,06		0,06	0,06
-789073	14-035-025-00242-0002	CABECERA DE CULTIVO PERMANENTE	S		0,01		0,01	0,01
-151830	14-035-008-00240-0001	BARBECHO TRADICIONAL	S		8,21		8,21	8,21
4191163	14-035-008-00196-0001	BARBECHO TRADICIONAL	S		3,91		3,91	3,91
5069471	14-035-008-00099-0001	BARBECHO TRADICIONAL	S		1,48		1,48	1,48
5104827	14-035-025-00206-0001	OLIVAR	S		3,37		3,37	3,37
5104867	14-035-025-00208-0001	OLIVAR	S		0,95		0,95	0,95
5104997	14-035-025-00247-0003	OLIVAR	S		0,45		0,45	0,45
5104998	14-035-025-00247-0004	OLIVAR	S		0,22		0,22	0,22
5104999	14-035-025-00247-0005	OLIVAR	S		1,30		1,30	1,30
5105000	14-035-025-00247-0006	OLIVAR	S		1,95		1,95	1,95
5105001	14-035-025-00247-0014	OLIVAR	S		0,14		0,14	0,14
5105002	14-035-025-00247-0015	OLIVAR	S		0,06		0,06	0,06
5105050	14-035-031-00121-0003	OLIVAR	S		1,48		1,48	1,48
5108623	14-035-025-00207-0001	OLIVAR	S		1,70		1,70	1,70
5108635	14-035-025-00246-0001	OLIVAR	S		0,54		0,54	0,54
6937100	14-035-025-00247-0001	TRANQUILLÓN	S		2,03		2,03	2,03
1700000006865073	14-008-024-00040-0001	TRIGO BLANDO	S		3,19		3,19	3,19
1700000006865077	14-035-025-00247-0001	TRANQUILLÓN	S		9,95		9,95	9,95
1700000006865078	14-035-025-00247-0001	PASTOS DE MENOS DE 5 AÑOS	S		0,69		0,69	0,69
1700000006865079	14-035-025-00247-0001	PASTOS DE MENOS DE 5 AÑOS	S		9,45		9,45	9,45
1700000006865081	14-035-025-00265-0012	BARBECHO TRADICIONAL	S		11,08		11,08	11,08
1700000006865084	14-035-025-00247-0001	TRANQUILLÓN	S		2,69		2,69	2,69
1700000006865085	14-035-031-00121-0005	TRANQUILLÓN	S		1,63		1,63	1,63
1700000006865086	14-035-031-00156-0001	TRANQUILLÓN	S		3,54		3,54	3,54
1700000006865087	14-035-025-00247-0001	PASTOS DE MENOS DE 5 AÑOS	S		0,70		0,70	0,70
1700000006865088	14-035-019-00696-0001	BARBECHO TRADICIONAL	S		1,34		1,34	1,34
1700000006865090	14-035-042-00068-0001	TRANQUILLÓN	S		1,05		1,05	1,05
1700000006865091	14-035-025-00272-0001	BARBECHO TRADICIONAL	S		0,24		0,24	0,24
1700000006865092	14-035-025-00273-0001	BARBECHO TRADICIONAL	S		0,08		0,08	0,08
1700000006865093	14-035-042-00069-0001	TRANQUILLÓN	S		0,69		0,69	0,69

(1) Con incidencias que retienen pago o deniegan el expediente.  
 (2) Se calcula sobre superficie declarada admisible.  
 (3) Aplicación del artículo 16 bis del RD 147/2023.

Puede verificar la integridad de una copia de este documento mediante la lectura del código QR adjunto o mediante el acceso a la dirección <a href="https://ws050.juntadeandalucia.es/verificarFirma">https://ws050.juntadeandalucia.es/verificarFirma</a> indicando el código de VERIFICACIÓN					
FIRMADO POR	RAQUEL MARIA ESPIN CRESPO		FECHA		26/06/2024
VERIFICACIÓN	Pk2jmMQ72K8YCCE9EQ8LU85ENJJ6M		PÁGINA		2782/8857

**RECINTOS PROPUESTOS**

REF.	REFERENCIA SIGPAC	CULTIVO	USO S/R SIGPAC	Sup. Dec. admisible	Sup. Campo	Sup. Determ.	Sup. Resuelta
170000006865094	14-035-025-00242-0001	OLIVAR	S	0,80		0,80	0,80
170000006865095	14-035-025-00247-0001	PASTOS DE MENOS DE 5 AÑOS	S	1,07		1,07	0,00
170000006865097	14-035-025-00266-0001	BARBECHO TRADICIONAL	S	0,55		0,55	0,55

**INCIDENCIAS****INCIDENCIA DESCRIPCIÓN**

218	Superficie bruta de cruce en un recinto en el conjunto de las solicitudes supera superficie total que SIGPAC establece para él. Recinto:14-035-025-00209-00001 Cultivo:101010 OLIVAR-PICUAL Secano Suma de superficies declaradas para este recinto por todos los solicitantes (Áreas):62 Superficie SIGPAC medida para este recinto (Áreas):45 Exceso de superficie declarada (Hectáreas):0,17 Suma de superficies declaradas para este recinto por el solicitante (Áreas):17 Recinto:14-035-025-00215-00002 Cultivo:101010 OLIVAR-PICUAL Secano Suma de superficies declaradas para este recinto por todos los solicitantes (Áreas):75 Superficie SIGPAC medida para este recinto (Áreas):73 Exceso de superficie declarada (Hectáreas):0,02 Suma de superficies declaradas para este recinto por el solicitante (Áreas):2 Recinto:14-035-025-00241-00001 Cultivo:101010 OLIVAR-PICUAL Secano Suma de superficies declaradas para este recinto por todos los solicitantes (Áreas):46 Superficie SIGPAC medida para este recinto (Áreas):44 Exceso de superficie declarada (Hectáreas):0,02 Suma de superficies declaradas para este recinto por el solicitante (Áreas):2 Recinto:14-035-025-00245-00001 Cultivo:101010 OLIVAR-PICUAL Secano Suma de superficies declaradas para este recinto por todos los solicitantes (Áreas):39 Superficie SIGPAC medida para este recinto (Áreas):33 Exceso de superficie declarada (Hectáreas):0,06 Suma de superficies declaradas para este recinto por el solicitante (Áreas):6 Recinto:14-035-025-00245-00002 Cultivo:63000 PASTOS DE MENOS DE 5 AÑOS-SIN VARIEDAD Secano Suma de superficies declaradas para este recinto por todos los solicitantes (Áreas):12 Superficie SIGPAC medida para este recinto (Áreas):6 Exceso de superficie declarada (Hectáreas):0,06 Suma de superficies declaradas para este recinto por el solicitante (Áreas):6
242	Recinto pendiente de acreditación de titularidad. Recinto:14-035-025-00209-00001 Cultivo:101010 OLIVAR-PICUAL Secano Recinto:14-035-025-00212-00001 Cultivo:101010 OLIVAR-PICUAL Secano Recinto:14-035-025-00215-00002 Cultivo:101010 OLIVAR-PICUAL Secano Recinto:14-035-025-00215-00003 Cultivo:335000 CABECERA DE CULTIVO PERMANENTE-SIN VARIEDAD Secano Recinto:14-035-025-00241-00001 Cultivo:101010 OLIVAR-PICUAL Secano Recinto:14-035-025-00245-00001 Cultivo:101010 OLIVAR-PICUAL Secano Recinto:14-035-025-00245-00002 Cultivo:63000 PASTOS DE MENOS DE 5 AÑOS-SIN VARIEDAD Secano Recinto:14-035-025-00247-00001 Cultivo:63000 PASTOS DE MENOS DE 5 AÑOS-SIN VARIEDAD Secano Recinto:14-035-025-00248-00002 Cultivo:12000 TRANQUILLÓN-SIN VARIEDAD Secano
3790	Recinto declarado inactivo Recinto:14-035-025-00215-00003 Cultivo: - Recinto:14-035-025-00248-00002 Cultivo: -

**Datos considerados para el Cálculo de la Carga Ganadera del expediente**

Superficie determinada para Cálculo Carga Ganadera: 10,84 ha  
Carga Ganadera del Expediente: 2,50 ugm/ha

Explotación	Especie	Ugm Calculada para CG
ES140350000371	OVINA	27,10

**Recintos Determinados para el Cálculo de Garga Ganadera**

REF.	REFERENCIA SIGPAC	CULTIVO	DESCRIPCIÓN CULTIVO	S/R	SUP. RESUELTA (ha)
-1611141	14-035-025-00245-00002	63000	PASTOS DE MENOS DE 5 AÑOS-SIN VARIEDAD	S	0,00
170000006865078	14-035-025-00247-00001	63000	PASTOS DE MENOS DE 5 AÑOS-SIN VARIEDAD	S	0,69
170000006865079	14-035-025-00247-00001	63000	PASTOS DE MENOS DE 5 AÑOS-SIN VARIEDAD	S	9,45
170000006865087	14-035-025-00247-00001	63000	PASTOS DE MENOS DE 5 AÑOS-SIN VARIEDAD	S	0,70
170000006865095	14-035-025-00247-00001	63000	PASTOS DE MENOS DE 5 AÑOS-SIN VARIEDAD	S	0,00

**Incidencias de carga ganadera****INCIDENCIA DESCRIPCIÓN**

218	Superficie bruta de cruce en un recinto en el conjunto de las solicitudes supera superficie total que SIGPAC establece para él.
-----	---

(1) Con incidencias que retienen pago o deniegan el expediente.  
(2) Se calcula sobre superficie declarada admisible.  
(3) Aplicación del artículo 16 bis del RD 147/2023.

Puede verificar la integridad de una copia de este documento mediante la lectura del código QR adjunto o mediante el acceso a la dirección <https://ws050.juntadeandalucia.es/verificarFirma> indicando el código de VERIFICACIÓN

FIRMADO POR	RAQUEL MARIA ESPIN CRESPO	FECHA	26/06/2024
VERIFICACIÓN	Pk2jmMQ72K8YCC9EQ8LU85ENJJ6M	PÁGINA	2783/8857





	Recinto:14-035-025-00245-00002	Cultivo:63000	PASTOS DE MENOS DE 5 AÑOS-SIN VARIEDAD	Secano	Suma de superficies declaradas para este recinto por todos los solicitantes (Áreas):12 Superficie SIGPAC medida para este recinto (Áreas):6 Exceso de superficie declarada (Hectáreas):0,06 Suma de superficies declaradas para este recinto por el solicitante (Áreas):6
242	Recinto pendiente de acreditación de titularidad.				
	Recinto:14-035-025-00245-00002	Cultivo:63000	PASTOS DE MENOS DE 5 AÑOS-SIN VARIEDAD	Secano	
	Recinto:14-035-025-00247-00001	Cultivo:63000	PASTOS DE MENOS DE 5 AÑOS-SIN VARIEDAD	Secano	
86132	Recinto superficie forrajera que no realiza la actividad de producción de pastoreo.				
	Recinto:14-035-008-00240-00001	Cultivo:20000	BARBECHO TRADICIONAL-SIN VARIEDAD	Secano	
	Recinto:14-035-008-00196-00001	Cultivo:20000	BARBECHO TRADICIONAL-SIN VARIEDAD	Secano	
	Recinto:14-035-008-00099-00001	Cultivo:20000	BARBECHO TRADICIONAL-SIN VARIEDAD	Secano	
	Recinto:14-035-025-00265-00012	Cultivo:20000	BARBECHO TRADICIONAL-SIN VARIEDAD	Secano	
	Recinto:14-035-019-00696-00001	Cultivo:20000	BARBECHO TRADICIONAL-SIN VARIEDAD	Secano	
	Recinto:14-035-025-00272-00001	Cultivo:20000	BARBECHO TRADICIONAL-SIN VARIEDAD	Secano	
	Recinto:14-035-025-00273-00001	Cultivo:20000	BARBECHO TRADICIONAL-SIN VARIEDAD	Secano	
	Recinto:14-035-025-00266-00001	Cultivo:20000	BARBECHO TRADICIONAL-SIN VARIEDAD	Secano	

(1) Con incidencias que retienen pago o deniegan el expediente.  
(2) Se calcula sobre superficie declarada admisible.  
(3) Aplicación del artículo 16 bis del RD 147/2023.

Puede verificar la integridad de una copia de este documento mediante la lectura del código QR adjunto o mediante el acceso a la dirección <a href="https://ws050.juntadeandalucia.es/verificarFirma">https://ws050.juntadeandalucia.es/verificarFirma</a> indicando el código de VERIFICACIÓN				
FIRMADO POR	RAQUEL MARIA ESPIN CRESPO	FECHA	26/06/2024	
VERIFICACIÓN	Pk2jmMQ72K8YCCE9EQ8LU85ENJJ6M	PÁGINA	2784/8857	

**APELLIDOS Y NOMBRE / RAZÓN SOCIAL**

MUÑOZ LEAL JOSE

**NIF**

\*\*\*8897\*

**EXPEDIENTE**

1202821

**RESOLUCIÓN**

CONCESIÓN DE LA AYUDA

**DATOS DE MANTENIMIENTO UNIDADES****GRUPO DE PAGO**

ZONAS DE LIMITACIONES NATURALES

**Sup. Dec.  
Admisible**

4,21

**Sup.  
Resuelta**

4,21

**Sobredecl.**

0,00

**% Sobredecl.**

0,00

**RESUMEN DE PAGOS**

	<b>IMPORTE ( Euros )</b>			
	<b>RESUELTO</b>	<b>FEADER</b>	<b>MAPA</b>	<b>CAPADR</b>
Pago realizado	206,90	175,87	20,30	10,74
A pagar	20,44	17,37	2,01	1,06
<b>TOTAL</b>	<b>227,34</b>	<b>193,24</b>	<b>22,31</b>	<b>11,80</b>

**APLICACIÓN DE REDUCCIONES Y PENALIZACIONES (%)**

<b>Criterios de subvencionabilidad (1)</b>	<b>Presentación tardía</b>	<b>Omisión declaración</b>	<b>Condicionalidad</b>
0,00	0,00	0,00	0,00

**IMPORTE ( Euros )**

Calculado(2)	Reducción	Penalización	Reducción Penalización (3)	Penalización adicional	Resuelto	FEADER	MAPA	CAPADR
227,34 €	0,00 €	0,00 €	0,00 €	0,00 €	227,34 €	193,24 €	22,30 €	11,80 €
Importe Unitario:	54,00 €	Nuevo Importe Unitario:	54,00 €					

**RECINTOS PROPUESTOS**

<b>REF.</b>	<b>REFERENCIA SIGPAC</b>	<b>CULTIVO</b>	<b>S/R</b>	<b>USO SIGPAC</b>	<b>Sup. Dec. admisible</b>	<b>Sup. Campo</b>	<b>Sup. Determ.</b>	<b>Sup. Resuelta</b>
-1353114	14-035-053-00074-0002	OLIVAR	S		0,03		0,03	0,03
1700000007017392	14-035-053-00064-0001	OLIVAR	S		3,46		3,46	3,46
1700000007017393	14-035-053-00066-0003	OLIVAR	S		0,03		0,03	0,03
1700000007017394	14-035-053-00065-0001	OLIVAR	S		0,68		0,68	0,68
1700000007017395	14-035-053-00075-0001	OLIVAR	S		0,01		0,01	0,01

(1) Con incidencias que retienen pago o deniegan el expediente.

(2) Se calcula sobre superficie declarada admisible.

(3) Aplicación del artículo 16 bis del RD 147/2023.

Puede verificar la integridad de una copia de este documento mediante la lectura del código QR adjunto o mediante el acceso a la dirección <https://ws050.juntadeandalucia.es/verificarFirma> indicando el código de VERIFICACIÓN

FIRMADO POR	RAQUEL MARIA ESPIN CRESPO	FECHA	26/06/2024
VERIFICACIÓN	Pk2jmMQ72K8YCCE9EQ8LU85ENJJ6M	PÁGINA	2785/8857





**APELLIDOS Y NOMBRE / RAZÓN SOCIAL**

MUÑOZ LEAL MANUEL

**NIF**

\*\*\*\*4658\*

**EXPEDIENTE**

1238044

**RESOLUCIÓN**

CONCESIÓN DE LA AYUDA

**DATOS DE MANTENIMIENTO UNIDADES**

**GRUPO DE PAGO**

ZONAS DE LIMITACIONES NATURALES

**Sup. Dec.  
Admisible**

198,26

**Sup.  
Resuelta**

198,26

**Sobredecl.**

0,00

**% Sobredecl.**

0,00

**RESUMEN DE PAGOS**

	<b><u>IMPORTE ( Euros )</u></b>			
	<b><u>RESUELTO</u></b>	<b><u>FEADER</u></b>	<b><u>MAPA</u></b>	<b><u>CAPADR</u></b>
Pago realizado	1.081,20	919,02	106,06	56,12
A pagar	106,80	90,78	10,48	5,54
<b>TOTAL</b>	<b>1.188,00</b>	<b>1.009,80</b>	<b>116,54</b>	<b>61,66</b>

**APLICACIÓN DE REDUCCIONES Y PENALIZACIONES (%)**

<b><u>Criterios de subvencionabilidad (1)</u></b>	<b><u>Presentación tardía</u></b>	<b><u>Omisión declaración</u></b>	<b><u>Condicionalidad</u></b>
0,00	0,00	0,00	0,00

**IMPORTE ( Euros )**

<b><u>Calculado(2)</u></b>	<b><u>Reducción</u></b>	<b><u>Penalización</u></b>	<b><u>Reducción Penalización (3)</u></b>	<b><u>Penalización adicional</u></b>	<b><u>Resuelto</u></b>	<b><u>FEADER</u></b>	<b><u>MAPA</u></b>	<b><u>CAPADR</u></b>
1.188,00 €	0,00 €	0,00 €	0,00 €	0,00 €	1.188,00 €	1.009,80 €	116,54 €	61,66 €
<b>Importe Unitario:</b>	<b>54,00 €</b>	<b>Nuevo Importe Unitario:</b>	<b>5,99 €</b>					

(1) Con incidencias que retienen pago o deniegan el expediente.  
 (2) Se calcula sobre superficie declarada admisible.  
 (3) Aplicación del artículo 16 bis del RD 147/2023.

Puede verificar la integridad de una copia de este documento mediante la lectura del código QR adjunto o mediante el acceso a la dirección <a href="https://ws050.juntadeandalucia.es/verificarFirma">https://ws050.juntadeandalucia.es/verificarFirma</a> indicando el código de VERIFICACIÓN					
FIRMADO POR	RAQUEL MARIA ESPIN CRESPO		FECHA		26/06/2024
VERIFICACIÓN	Pk2jmMQ72K8YCCE9EQ8LU85ENJJ6M		PÁGINA		2786/8857





**RECINTOS PROPUESTOS**

REF.	REFERENCIA SIGPAC	CULTIVO	S/R	USO SIGPAC	Sup. Dec. admisible	Sup. Campo	Sup. Determ.	Sup. Resuelta
-1494626	14-035-035-00065-0001	PASTOS DE MENOS DE 5 AÑOS	S		0,03		0,03	0,03
-1494623	14-035-035-00064-0001	GUISANTES	S		0,32		0,32	0,32
-1494622	14-035-035-00065-0001	BARBECHO TRADICIONAL	S		0,43		0,43	0,43
-1494621	14-035-035-00064-0001	PASTOS DE MENOS DE 5 AÑOS	S		4,46		4,46	4,46
-1494608	14-035-035-00073-0001	PASTOS DE MENOS DE 5 AÑOS	S		0,13		0,13	0,13
-1494606	14-035-035-00070-0001	GUISANTES	S		0,19		0,19	0,19
-1494604	14-035-035-00067-0001	GUISANTES	S		4,97		4,97	4,97
-1494603	14-035-035-00066-0001	PASTOS DE MENOS DE 5 AÑOS	S		6,01		6,01	6,01
-1494602	14-035-035-00066-0001	GUISANTES	S		3,29		3,29	3,29
-1219597	14-035-035-00042-0004	PASTOS DE MENOS DE 5 AÑOS	S		0,27		0,27	0,27
-1219575	14-035-035-00042-0004	PASTOS DE MENOS DE 5 AÑOS	S		0,17		0,17	0,17
-1219564	14-035-035-00042-0004	BARBECHO TRADICIONAL	S		0,04		0,04	0,04
-1219562	14-035-035-00042-0004	PASTOS DE MENOS DE 5 AÑOS	S		0,17		0,17	0,17
-1219552	14-035-035-00063-0027	BARBECHO TRADICIONAL	S		0,08		0,08	0,08
-1084384	14-035-035-00066-0001	PASTOS DE MENOS DE 5 AÑOS	S		0,04		0,04	0,04
-1084383	14-035-035-00066-0001	BARBECHO TRADICIONAL	S		0,17		0,17	0,17
-1081507	14-035-032-00183-0001	MEZCLA AVENA-TRITICALE	S		14,89		14,89	14,89
-1081506	14-035-035-80003-0005	MEZCLA AVENA-TRITICALE	S		1,63		1,63	1,63
-1081505	14-035-035-80004-0002	MEZCLA AVENA-TRITICALE	S		2,47		2,47	2,47
-1059965	14-035-032-00182-0006	MEZCLA AVENA-TRITICALE	S		17,89		17,89	17,89
-1059963	14-035-035-00047-0001	PASTOS PERMANENTES DE 5 O MAS AÑOS	S		0,14		0,14	0,14
-953733	14-035-035-80003-0005	PASTOS DE MENOS DE 5 AÑOS	S		0,02		0,02	0,02
-953730	14-035-032-00182-0006	BARBECHO TRADICIONAL	S		0,07		0,07	0,07
-953691	14-035-035-00098-0001	BARBECHO TRADICIONAL	S		3,52		3,52	3,52
-953690	14-035-035-00098-0002	BARBECHO TRADICIONAL	S		0,92		0,92	0,92
-953689	14-035-032-80013-0007	BARBECHO TRADICIONAL	S		0,18		0,18	0,18
-953688	14-035-035-00095-0001	BARBECHO TRADICIONAL	S		2,39		2,39	2,39
-953687	14-035-032-00182-0006	BARBECHO TRADICIONAL	S		11,47		11,47	11,47
-953676	14-035-035-00042-0007	PASTOS DE MENOS DE 5 AÑOS	S		0,09		0,09	0,09
-789212	14-035-035-00062-0001	PASTOS DE MENOS DE 5 AÑOS	S		6,09		6,09	6,09
-789208	14-035-035-00098-0001	BARBECHO TRADICIONAL	S		8,30		8,30	8,30
-591902	14-035-032-00182-0011	PASTOS PERMANENTES DE 5 O MAS AÑOS	S		0,15		0,15	0,15
-483316	14-035-035-00063-0023	PASTOS DE MENOS DE 5 AÑOS	S		1,57		1,57	1,57
-483313	14-035-035-00099-0001	BARBECHO TRADICIONAL	S		0,57		0,57	0,57
-483269	14-035-035-00063-0015	PASTOS PERMANENTES DE 5 O MAS AÑOS	S		0,47		0,47	0,47
-483268	14-035-035-00063-0014	PASTOS PERMANENTES DE 5 O MAS AÑOS	S		1,35		1,35	1,35
-483264	14-035-035-00062-0005	PASTOS PERMANENTES DE 5 O MAS AÑOS	S		1,05		1,05	1,05
-483263	14-035-035-00062-0004	PASTOS PERMANENTES DE 5 O MAS AÑOS	S		0,11		0,11	0,11
-483261	14-035-035-00062-0002	PASTOS PERMANENTES DE 5 O MAS AÑOS	S		0,16		0,16	0,16
-483260	14-035-035-00062-0003	PASTOS PERMANENTES DE 5 O MAS AÑOS	S		0,14		0,14	0,14
-76087	14-035-035-00063-0019	PASTOS PERMANENTES DE 5 O MAS AÑOS	S		0,47		0,47	0,47
-76086	14-035-035-00063-0026	PASTOS PERMANENTES DE 5 O MAS AÑOS	S		7,65		7,65	7,65
-76085	14-035-035-00063-0011	PASTOS PERMANENTES DE 5 O MAS AÑOS	S		5,32		5,32	5,32
-76084	14-035-032-80014-0001	PASTOS PERMANENTES DE 5 O MAS AÑOS	S		0,11		0,11	0,11
-76080	14-035-035-00065-0001	BARBECHO TRADICIONAL	S		0,44		0,44	0,44
-76076	14-035-035-00065-0006	PASTOS DE MENOS DE 5 AÑOS	S		2,10		2,10	2,10
-76074	14-035-035-00048-0002	PASTOS DE MENOS DE 5 AÑOS	S		0,34		0,34	0,34
-76073	14-035-035-00098-0002	BARBECHO TRADICIONAL	S		1,51		1,51	1,51
-76071	14-035-035-00063-0027	BARBECHO TRADICIONAL	S		1,78		1,78	1,78
170000007018147	14-035-032-00181-0001	BARBECHO TRADICIONAL	S		1,04		1,04	1,04
170000007018148	14-035-035-00047-0002	PASTOS DE MENOS DE 5 AÑOS	S		0,80		0,80	0,80
170000007018149	14-035-035-00060-0002	PASTOS DE MENOS DE 5 AÑOS	S		3,41		3,41	3,41

(1) Con incidencias que retienen pago o deniegan el expediente.  
 (2) Se calcula sobre superficie declarada admisible.  
 (3) Aplicación del artículo 16 bis del RD 147/2023.

Puede verificar la integridad de una copia de este documento mediante la lectura del código QR adjunto o mediante el acceso a la dirección <a href="https://ws050.juntadeandalucia.es/verificarFirma">https://ws050.juntadeandalucia.es/verificarFirma</a> indicando el código de VERIFICACIÓN					
FIRMADO POR	RAQUEL MARIA ESPIN CRESPO		FECHA		26/06/2024
VERIFICACIÓN	Pk2jmMQ72K8YCCE9EQ8LU85ENJJ6M		PÁGINA		2787/8857

**RECINTOS PROPUESTOS**

REF.	REFERENCIA SIGPAC	CULTIVO	S/R	USO SIGPAC	Sup. Dec. admisible	Sup. Campo	Sup. Determ.	Sup. Resuelta
170000007018150	14-035-035-00046-0001	PASTOS DE MENOS DE 5 AÑOS	S		4,24		4,24	4,24
170000007018151	14-035-035-00048-0001	PASTOS DE MENOS DE 5 AÑOS	S		2,99		2,99	2,99
170000007018152	14-035-035-00065-0001	PASTOS DE MENOS DE 5 AÑOS	S		7,97		7,97	7,97
170000007018154	14-035-035-00063-0001	PASTOS DE MENOS DE 5 AÑOS	S		12,94		12,94	12,94
170000007018155	14-035-035-00061-0002	PASTOS DE MENOS DE 5 AÑOS	S		0,64		0,64	0,64
170000007018156	14-035-035-00063-0020	PASTOS PERMANENTES DE 5 O MAS AÑOS	S		0,16		0,16	0,16
170000007018158	14-035-035-00063-0007	PASTOS DE MENOS DE 5 AÑOS	S		2,05		2,05	2,05
170000007018160	14-035-035-00063-0022	PASTOS PERMANENTES DE 5 O MAS AÑOS	S		0,44		0,44	0,44
170000007018161	14-035-035-00063-0021	PASTOS PERMANENTES DE 5 O MAS AÑOS	S		0,14		0,14	0,14
170000007018163	14-035-035-00063-0024	BARBECHO TRADICIONAL	S		1,69		1,69	1,69
170000007018164	14-035-035-00063-0016	PASTOS PERMANENTES DE 5 O MAS AÑOS	S		1,13		1,13	1,13
170000007018165	14-035-035-00063-0025	BARBECHO TRADICIONAL	S		0,59		0,59	0,59
170000007018170	14-035-035-00063-0005	BARBECHO TRADICIONAL	S		3,82		3,82	3,82
170000007018172	14-035-035-80011-0003	BARBECHO TRADICIONAL	S		0,94		0,94	0,94
170000007018173	14-035-032-80015-0001	PASTOS DE MENOS DE 5 AÑOS	S		0,01		0,01	0,01
170000007018175	14-035-032-00182-0001	PASTOS PERMANENTES DE 5 O MAS AÑOS	S		0,19		0,19	0,19
170000007018178	14-035-035-00063-0006	PASTOS PERMANENTES DE 5 O MAS AÑOS	S		2,27		2,27	2,27
170000007018180	14-035-035-00064-0001	BARBECHO TRADICIONAL	S		0,84		0,84	0,84
170000007018183	14-035-035-00049-0001	PASTOS DE MENOS DE 5 AÑOS	S		3,53		3,53	3,53
170000007018188	14-035-035-00061-0003	PASTOS PERMANENTES DE 5 O MAS AÑOS	S		0,03		0,03	0,03
170000007018190	14-035-035-00065-0001	PASTOS DE MENOS DE 5 AÑOS	S		8,48		8,48	8,48
170000007018191	14-035-046-00161-0003	BARBECHO TRADICIONAL	S		1,86		1,86	1,86
170000007018192	14-035-035-00049-0003	PASTOS PERMANENTES DE 5 O MAS AÑOS	S		2,30		2,30	2,30
170000007018193	14-035-035-00065-0001	PASTOS DE MENOS DE 5 AÑOS	S		0,28		0,28	0,28
170000007018197	14-035-035-00047-0001	PASTOS PERMANENTES DE 5 O MAS AÑOS	S		0,05		0,05	0,05
170000007018198	14-035-035-00063-0012	PASTOS PERMANENTES DE 5 O MAS AÑOS	S		0,09		0,09	0,09
170000007018201	14-035-035-00048-0003	PASTOS PERMANENTES DE 5 O MAS AÑOS	S		0,29		0,29	0,29
170000007018202	14-035-035-00049-0002	PASTOS PERMANENTES DE 5 O MAS AÑOS	S		0,26		0,26	0,26
170000007018203	14-035-035-00046-0003	PASTOS PERMANENTES DE 5 O MAS AÑOS	S		1,10		1,10	1,10
170000007018204	14-035-035-00048-0004	PASTOS PERMANENTES DE 5 O MAS AÑOS	S		1,33		1,33	1,33
170000007018210	14-035-032-00182-0003	PASTOS PERMANENTES DE 5 O MAS AÑOS	S		0,26		0,26	0,26
170000007018211	14-035-032-00182-0005	PASTOS PERMANENTES DE 5 O MAS AÑOS	S		0,11		0,11	0,11
170000007018213	14-035-035-00067-0001	TRITICALE	S		0,06		0,06	0,06
170000007018214	14-035-035-00063-0013	PASTOS DE MENOS DE 5 AÑOS	S		0,48		0,48	0,48
170000007018216	14-035-035-00064-0001	TRITICALE	S		11,62		11,62	11,62
170000007018217	14-035-035-00050-0001	PASTOS PERMANENTES DE 5 O MAS AÑOS	S		0,10		0,10	0,10
170000007018218	14-035-032-00182-0004	PASTOS PERMANENTES DE 5 O MAS AÑOS	S		0,39		0,39	0,39
170000007018219	14-035-035-00060-0001	PASTOS PERMANENTES DE 5 O MAS AÑOS	S		0,91		0,91	0,91
170000007018222	14-035-032-00182-0007	PASTOS PERMANENTES DE 5 O MAS AÑOS	S		0,16		0,16	0,16
170000007018226	14-035-032-00182-0008	PASTOS PERMANENTES DE 5 O MAS AÑOS	S		0,14		0,14	0,14

**Datos considerados para el Cálculo de la Carga Ganadera del expediente**

Superficie determinada para Cálculo Carga Ganadera: 122,68 ha

Carga Ganadera del Expediente: 0,38 ugm/ha

Explotación	Especie	Ugm Calculada para CG
ES140350000506	BOVINA	0,07
ES140350000506	OVINA	46,11
ES140350000506	PORCINO	0,02

(1) Con incidencias que retienen pago o deniegan el expediente.  
(2) Se calcula sobre superficie declarada admisible.  
(3) Aplicación del artículo 16 bis del RD 147/2023.

Puede verificar la integridad de una copia de este documento mediante la lectura del código QR adjunto o mediante el acceso a la dirección <https://ws050.juntadeandalucia.es/verificarFirma> indicando el código de VERIFICACIÓN

FIRMADO POR	RAQUEL MARIA ESPIN CRESPO	FECHA	26/06/2024
VERIFICACIÓN	Pk2jmMQ72K8YCCE9EQ8LU85ENJJ6M	PÁGINA	2788/8857





**Recintos Determinados para el Cálculo de Garga Ganadera**

REF.	REFERENCIA SIGPAC	CULTIVO	DESCRIPCIÓN CULTIVO	S/R	SUP. RESUELTA (ha)
-1494626	14-035-035-00065-00001	63000	PASTOS DE MENOS DE 5 AÑOS-SIN VARIEDAD	S	0,03
-1494621	14-035-035-00064-00001	63000	PASTOS DE MENOS DE 5 AÑOS-SIN VARIEDAD	S	4,46
-1494608	14-035-035-00073-00001	63000	PASTOS DE MENOS DE 5 AÑOS-SIN VARIEDAD	S	0,13
-1494603	14-035-035-00066-00001	63000	PASTOS DE MENOS DE 5 AÑOS-SIN VARIEDAD	S	6,01
-1219597	14-035-035-00042-00004	63000	PASTOS DE MENOS DE 5 AÑOS-SIN VARIEDAD	S	0,27
-1219575	14-035-035-00042-00004	63000	PASTOS DE MENOS DE 5 AÑOS-SIN VARIEDAD	S	0,17
-1219562	14-035-035-00042-00004	63000	PASTOS DE MENOS DE 5 AÑOS-SIN VARIEDAD	S	0,17
-1084384	14-035-035-00066-00001	63000	PASTOS DE MENOS DE 5 AÑOS-SIN VARIEDAD	S	0,04
-1084383	14-035-035-00066-00001	20000	BARBECHO TRADICIONAL-SIN VARIEDAD	S	0,17
-1059963	14-035-035-00047-00001	62000	PASTOS PERMANENTES DE 5 O MAS AÑOS-SIN VARIEDAD	S	0,14
-953733	14-035-035-80003-00005	63000	PASTOS DE MENOS DE 5 AÑOS-SIN VARIEDAD	S	0,02
-953730	14-035-032-00182-00006	20000	BARBECHO TRADICIONAL-SIN VARIEDAD	S	0,07
-953691	14-035-035-00098-00001	20000	BARBECHO TRADICIONAL-SIN VARIEDAD	S	3,52
-953690	14-035-035-00098-00002	20000	BARBECHO TRADICIONAL-SIN VARIEDAD	S	0,92
-953689	14-035-032-80013-00007	20000	BARBECHO TRADICIONAL-SIN VARIEDAD	S	0,18
-953676	14-035-035-00042-00007	63000	PASTOS DE MENOS DE 5 AÑOS-SIN VARIEDAD	S	0,09
-789212	14-035-035-00062-00001	63000	PASTOS DE MENOS DE 5 AÑOS-SIN VARIEDAD	S	6,09
-789208	14-035-035-00098-00001	20000	BARBECHO TRADICIONAL-SIN VARIEDAD	S	8,30
-591902	14-035-032-00182-00011	62000	PASTOS PERMANENTES DE 5 O MAS AÑOS-SIN VARIEDAD	S	0,15
-483316	14-035-035-00063-00023	63000	PASTOS DE MENOS DE 5 AÑOS-SIN VARIEDAD	S	1,57
-483313	14-035-035-00099-00001	20000	BARBECHO TRADICIONAL-SIN VARIEDAD	S	0,57
-483269	14-035-035-00063-00015	62000	PASTOS PERMANENTES DE 5 O MAS AÑOS-SIN VARIEDAD	S	0,47
-483268	14-035-035-00063-00014	62000	PASTOS PERMANENTES DE 5 O MAS AÑOS-SIN VARIEDAD	S	1,35
-483264	14-035-035-00062-00005	62000	PASTOS PERMANENTES DE 5 O MAS AÑOS-SIN VARIEDAD	S	1,05
-483263	14-035-035-00062-00004	62000	PASTOS PERMANENTES DE 5 O MAS AÑOS-SIN VARIEDAD	S	0,11
-483261	14-035-035-00062-00002	62000	PASTOS PERMANENTES DE 5 O MAS AÑOS-SIN VARIEDAD	S	0,16
-483260	14-035-035-00062-00003	62000	PASTOS PERMANENTES DE 5 O MAS AÑOS-SIN VARIEDAD	S	0,14
-76087	14-035-035-00063-00019	62000	PASTOS PERMANENTES DE 5 O MAS AÑOS-SIN VARIEDAD	S	0,47
-76086	14-035-035-00063-00026	62000	PASTOS PERMANENTES DE 5 O MAS AÑOS-SIN VARIEDAD	S	7,65
-76085	14-035-035-00063-00011	62000	PASTOS PERMANENTES DE 5 O MAS AÑOS-SIN VARIEDAD	S	5,32
-76084	14-035-032-80014-00001	62000	PASTOS PERMANENTES DE 5 O MAS AÑOS-SIN VARIEDAD	S	0,11
-76080	14-035-035-00065-00001	20000	BARBECHO TRADICIONAL-SIN VARIEDAD	S	0,44
-76076	14-035-035-00065-00006	63000	PASTOS DE MENOS DE 5 AÑOS-SIN VARIEDAD	S	2,10
-76074	14-035-035-00048-00002	63000	PASTOS DE MENOS DE 5 AÑOS-SIN VARIEDAD	S	0,34
-76073	14-035-035-00098-00002	20000	BARBECHO TRADICIONAL-SIN VARIEDAD	S	1,51
-76071	14-035-035-00063-00027	20000	BARBECHO TRADICIONAL-SIN VARIEDAD	S	1,78
1700000007018148	14-035-035-00047-00002	63000	PASTOS DE MENOS DE 5 AÑOS-SIN VARIEDAD	S	0,80
1700000007018149	14-035-035-00060-00002	63000	PASTOS DE MENOS DE 5 AÑOS-SIN VARIEDAD	S	3,41
1700000007018150	14-035-035-00046-00001	63000	PASTOS DE MENOS DE 5 AÑOS-SIN VARIEDAD	S	4,24
1700000007018151	14-035-035-00048-00001	63000	PASTOS DE MENOS DE 5 AÑOS-SIN VARIEDAD	S	2,99
1700000007018152	14-035-035-00065-00001	63000	PASTOS DE MENOS DE 5 AÑOS-SIN VARIEDAD	S	7,97
1700000007018154	14-035-035-00063-00001	63000	PASTOS DE MENOS DE 5 AÑOS-SIN VARIEDAD	S	12,94
1700000007018155	14-035-035-00061-00002	63000	PASTOS DE MENOS DE 5 AÑOS-SIN VARIEDAD	S	0,64
1700000007018156	14-035-035-00063-00020	62000	PASTOS PERMANENTES DE 5 O MAS AÑOS-SIN VARIEDAD	S	0,16
1700000007018158	14-035-035-00063-00007	63000	PASTOS DE MENOS DE 5 AÑOS-SIN VARIEDAD	S	2,05
1700000007018160	14-035-035-00063-00022	62000	PASTOS PERMANENTES DE 5 O MAS AÑOS-SIN VARIEDAD	S	0,44

(1) Con incidencias que retienen pago o deniegan el expediente.  
 (2) Se calcula sobre superficie declarada admisible.  
 (3) Aplicación del artículo 16 bis del RD 147/2023.

Puede verificar la integridad de una copia de este documento mediante la lectura del código QR adjunto o mediante el acceso a la dirección <a href="https://ws050.juntadeandalucia.es/verificarFirma">https://ws050.juntadeandalucia.es/verificarFirma</a> indicando el código de VERIFICACIÓN					
FIRMADO POR	RAQUEL MARIA ESPIN CRESPO		FECHA		26/06/2024
VERIFICACIÓN	Pk2jmMQ72K8YCC9EQ8LU85ENJJ6M		PÁGINA		2789/8857



**Recintos Determinados para el Cálculo de Garga Ganadera**

REF.	REFERENCIA SIGPAC	CULTIVO	DESCRIPCIÓN CULTIVO	S/R	SUP. RESUELTA (ha)
170000007018161	14-035-035-00063-00021	62000	PASTOS PERMANENTES DE 5 O MAS AÑOS-SIN VARIEDAD	S	0,14
170000007018163	14-035-035-00063-00024	20000	BARBECHO TRADICIONAL-SIN VARIEDAD	S	1,69
170000007018164	14-035-035-00063-00016	62000	PASTOS PERMANENTES DE 5 O MAS AÑOS-SIN VARIEDAD	S	1,13
170000007018165	14-035-035-00063-00025	20000	BARBECHO TRADICIONAL-SIN VARIEDAD	S	0,59
170000007018170	14-035-035-00063-00005	20000	BARBECHO TRADICIONAL-SIN VARIEDAD	S	3,82
170000007018173	14-035-032-80015-00001	63000	PASTOS DE MENOS DE 5 AÑOS-SIN VARIEDAD	S	0,01
170000007018175	14-035-032-00182-00001	62000	PASTOS PERMANENTES DE 5 O MAS AÑOS-SIN VARIEDAD	S	0,19
170000007018178	14-035-035-00063-00006	62000	PASTOS PERMANENTES DE 5 O MAS AÑOS-SIN VARIEDAD	S	2,27
170000007018180	14-035-035-00064-00001	20000	BARBECHO TRADICIONAL-SIN VARIEDAD	S	0,84
170000007018183	14-035-035-00049-00001	63000	PASTOS DE MENOS DE 5 AÑOS-SIN VARIEDAD	S	3,53
170000007018188	14-035-035-00061-00003	62000	PASTOS PERMANENTES DE 5 O MAS AÑOS-SIN VARIEDAD	S	0,03
170000007018190	14-035-035-00065-00001	63000	PASTOS DE MENOS DE 5 AÑOS-SIN VARIEDAD	S	8,48
170000007018192	14-035-035-00049-00003	62000	PASTOS PERMANENTES DE 5 O MAS AÑOS-SIN VARIEDAD	S	2,30
170000007018193	14-035-035-00065-00001	63000	PASTOS DE MENOS DE 5 AÑOS-SIN VARIEDAD	S	0,28
170000007018197	14-035-035-00047-00001	62000	PASTOS PERMANENTES DE 5 O MAS AÑOS-SIN VARIEDAD	S	0,05
170000007018198	14-035-035-00063-00012	62000	PASTOS PERMANENTES DE 5 O MAS AÑOS-SIN VARIEDAD	S	0,09
170000007018201	14-035-035-00048-00003	62000	PASTOS PERMANENTES DE 5 O MAS AÑOS-SIN VARIEDAD	S	0,29
170000007018202	14-035-035-00049-00002	62000	PASTOS PERMANENTES DE 5 O MAS AÑOS-SIN VARIEDAD	S	0,26
170000007018203	14-035-035-00046-00003	62000	PASTOS PERMANENTES DE 5 O MAS AÑOS-SIN VARIEDAD	S	1,10
170000007018204	14-035-035-00048-00004	62000	PASTOS PERMANENTES DE 5 O MAS AÑOS-SIN VARIEDAD	S	1,33
170000007018210	14-035-032-00182-00003	62000	PASTOS PERMANENTES DE 5 O MAS AÑOS-SIN VARIEDAD	S	0,26
170000007018211	14-035-032-00182-00005	62000	PASTOS PERMANENTES DE 5 O MAS AÑOS-SIN VARIEDAD	S	0,11
170000007018214	14-035-035-00063-00013	63000	PASTOS DE MENOS DE 5 AÑOS-SIN VARIEDAD	S	0,48
170000007018217	14-035-035-00050-00001	62000	PASTOS PERMANENTES DE 5 O MAS AÑOS-SIN VARIEDAD	S	0,10
170000007018218	14-035-032-00182-00004	62000	PASTOS PERMANENTES DE 5 O MAS AÑOS-SIN VARIEDAD	S	0,39
170000007018219	14-035-035-00060-00001	62000	PASTOS PERMANENTES DE 5 O MAS AÑOS-SIN VARIEDAD	S	0,91
170000007018222	14-035-032-00182-00007	62000	PASTOS PERMANENTES DE 5 O MAS AÑOS-SIN VARIEDAD	S	0,16
170000007018226	14-035-032-00182-00008	62000	PASTOS PERMANENTES DE 5 O MAS AÑOS-SIN VARIEDAD	S	0,14

**Incidencias de carga ganadera**

**INCIDENCIA DESCRIPCIÓN**

86132	Recinto superficie forrajera que no realiza la actividad de producción de pastoreo.
	Recinto:14-035-035-00065-00001 Cultivo:20000 BARBECHO TRADICIONAL-SIN VARIEDAD Secano
	Recinto:14-035-035-00042-00004 Cultivo:20000 BARBECHO TRADICIONAL-SIN VARIEDAD Secano
	Recinto:14-035-035-00063-00027 Cultivo:20000 BARBECHO TRADICIONAL-SIN VARIEDAD Secano
	Recinto:14-035-035-00095-00001 Cultivo:20000 BARBECHO TRADICIONAL-SIN VARIEDAD Secano
	Recinto:14-035-032-00182-00006 Cultivo:20000 BARBECHO TRADICIONAL-SIN VARIEDAD Secano
	Recinto:14-035-032-00181-00001 Cultivo:20000 BARBECHO TRADICIONAL-SIN VARIEDAD Secano
	Recinto:14-035-035-80011-00003 Cultivo:20000 BARBECHO TRADICIONAL-SIN VARIEDAD Secano
	Recinto:14-035-046-00161-00003 Cultivo:20000 BARBECHO TRADICIONAL-SIN VARIEDAD Secano

(1) Con incidencias que retienen pago o deniegan el expediente.  
 (2) Se calcula sobre superficie declarada admisible.  
 (3) Aplicación del artículo 16 bis del RD 147/2023.

Puede verificar la integridad de una copia de este documento mediante la lectura del código QR adjunto o mediante el acceso a la dirección <https://ws050.juntadeandalucia.es/verificarFirma> indicando el código de VERIFICACIÓN

FIRMADO POR	RAQUEL MARIA ESPIN CRESPO	FECHA	26/06/2024
VERIFICACIÓN	Pk2jmMQ72K8YCCE9EQ8LU85ENJJ6M	PÁGINA	2790/8857





**APELLIDOS Y NOMBRE / RAZÓN SOCIAL**

MUÑOZ MALAGON JOSE

**NIF**

\*\*\*\*7857\*

**EXPEDIENTE**

1134899

**RESOLUCIÓN**

CONCESIÓN DE LA AYUDA

**DATOS DE MANTENIMIENTO UNIDADES**

**GRUPO DE PAGO**

ZONAS DE LIMITACIONES NATURALES

**Sup. Dec. Admisible**

6,73

**Sup. Resuelta**

6,73

**Sobredecl.**

0,00

**% Sobredecl.**

0,00

**RESUMEN DE PAGOS**

	<b>IMPORTE ( Euros )</b>			
	<b>RESUELTO</b>	<b>FEADER</b>	<b>MAPA</b>	<b>CAPADR</b>
Pago realizado	330,75	281,14	32,45	17,16
A pagar	32,67	27,77	3,20	1,70
<b>TOTAL</b>	<b>363,42</b>	<b>308,91</b>	<b>35,65</b>	<b>18,86</b>

**APLICACIÓN DE REDUCCIONES Y PENALIZACIONES (%)**

<b>Criterios de subvencionabilidad (1)</b>	<b>Presentación tardía</b>	<b>Omisión declaración</b>	<b>Condicionalidad</b>
0,00	0,00	0,00	0,00

**IMPORTE ( Euros )**

Calculado(2)	Reducción	Penalización	Reducción Penalización (3)	Penalización adicional	Resuelto	FEADER	MAPA	CAPADR
363,42 €	0,00 €	0,00 €	0,00 €	0,00 €	363,42 €	308,91 €	35,65 €	18,86 €
Importe Unitario:	54,00 €	Nuevo Importe Unitario:	54,00 €					

**RECINTOS PROPUESTOS**

<b>REF.</b>	<b>REFERENCIA SIGPAC</b>	<b>CULTIVO</b>	<b>S/R</b>	<b>USO SIGPAC</b>	<b>Sup. Dec. admisible</b>	<b>Sup. Campo</b>	<b>Sup. Determ.</b>	<b>Sup. Resuelta</b>
170000006554157	14-004-008-00036-0003	OLIVAR	S		0,20		0,20	0,20
170000006554162	14-004-012-00002-0041	OLIVAR	S		0,05		0,05	0,05
170000006554163	14-004-012-00002-0040	OLIVAR	S		0,06		0,06	0,06
170000006554165	14-004-012-00002-0045	OLIVAR	S		0,06		0,06	0,06
170000006554168	14-004-012-00002-0033	OLIVAR	S		0,05		0,05	0,05
170000006554169	14-004-008-00036-0006	OLIVAR	S		0,36		0,36	0,36
170000006554170	14-004-012-00002-0001	OLIVAR	S		4,19		4,19	4,19
170000006554175	14-004-012-00002-0015	OLIVAR	S		0,99		0,99	0,99
170000006554176	14-004-012-00002-0020	OLIVAR	S		0,35		0,35	0,35
170000006554177	14-004-012-00002-0021	OLIVAR	S		0,10		0,10	0,10
170000006554178	14-004-012-00002-0023	OLIVAR	S		0,32		0,32	0,32

(1) Con incidencias que retienen pago o deniegan el expediente.  
 (2) Se calcula sobre superficie declarada admisible.  
 (3) Aplicación del artículo 16 bis del RD 147/2023.

Puede verificar la integridad de una copia de este documento mediante la lectura del código QR adjunto o mediante el acceso a la dirección <a href="https://ws050.juntadeandalucia.es/verificarFirma">https://ws050.juntadeandalucia.es/verificarFirma</a> indicando el código de VERIFICACIÓN					
FIRMADO POR	RAQUEL MARIA ESPIN CRESPO		FECHA		26/06/2024
VERIFICACIÓN	Pk2jmMQ72K8YCCE9EQ8LU85ENJJ6M		PÁGINA		2791/8857

**APELLIDOS Y NOMBRE / RAZÓN SOCIAL**

MUÑOZ MOLINERO ALFONSO

**NIF**

\*\*\*0802\*

**EXPEDIENTE**

1189395

**RESOLUCIÓN**

CONCESIÓN DE LA AYUDA

**DATOS DE MANTENIMIENTO UNIDADES****GRUPO DE PAGO**

ZONAS DE LIMITACIONES NATURALES

**Sup. Dec.  
Admisible**

5,74

**Sup.  
Resuelta**

5,74

**Sobredecl.**

0,00

**% Sobredecl.**

0,00

**RESUMEN DE PAGOS**

	<b>IMPORTE ( Euros )</b>			
	<b>RESUELTO</b>	<b>FEADER</b>	<b>MAPA</b>	<b>CAPADR</b>
Pago realizado	282,09	239,78	27,68	14,63
A pagar	27,87	23,69	2,73	1,45
<b>TOTAL</b>	<b>309,96</b>	<b>263,47</b>	<b>30,41</b>	<b>16,08</b>

**APLICACIÓN DE REDUCCIONES Y PENALIZACIONES (%)**

<b>Criterios de subvencionabilidad (1)</b>	<b>Presentación tardía</b>	<b>Omisión declaración</b>	<b>Condicionalidad</b>
0,00	0,00	0,00	0,00

**IMPORTE ( Euros )**

Calculado(2)	Reducción	Penalización	Reducción Penalización (3)	Penalización adicional	Resuelto	FEADER	MAPA	CAPADR
309,96 €	0,00 €	0,00 €	0,00 €	0,00 €	309,96 €	263,47 €	30,41 €	16,08 €
Importe Unitario:	54,00 €	Nuevo Importe Unitario:	54,00 €					

**RECINTOS PROPUESTOS**

<b>REF.</b>	<b>REFERENCIA SIGPAC</b>	<b>CULTIVO</b>	<b>USO S/R SIGPAC</b>	<b>Sup. Dec. admisible</b>	<b>Sup. Campo</b>	<b>Sup. Determ.</b>	<b>Sup. Resuelta</b>
4611210	14-003-021-00020-0010	PASTOS PERMANENTES DE 5 O MAS AÑOS	S	5,74		5,74	5,74

(1) Con incidencias que retienen pago o deniegan el expediente.  
 (2) Se calcula sobre superficie declarada admisible.  
 (3) Aplicación del artículo 16 bis del RD 147/2023.

Puede verificar la integridad de una copia de este documento mediante la lectura del código QR adjunto o mediante el acceso a la dirección <https://ws050.juntadeandalucia.es/verificarFirma> indicando el código de VERIFICACIÓN

FIRMADO POR	RAQUEL MARIA ESPIN CRESPO	FECHA	26/06/2024
VERIFICACIÓN	Pk2jmMQ72K8YCCE9EQ8LU85ENJJ6M	PÁGINA	2792/8857



**INCIDENCIAS****INCIDENCIA DESCRIPCIÓN**

452	<p>Actividad agraria declarada en un recinto no compatible con el uso PA, PR o PS asignado en SIGPAC para ese recinto.</p> <p>Recinto:14-003-001-00039-00002 Cultivo:62000 PASTOS PERMANENTES DE 5 O MAS AÑOS-SIN VARIEDAD Secano USO ASIGNADO EN SIGPAC:PR</p> <p>Recinto:14-003-001-00039-00003 Cultivo:62000 PASTOS PERMANENTES DE 5 O MAS AÑOS-SIN VARIEDAD Secano USO ASIGNADO EN SIGPAC:PR</p> <p>Recinto:14-003-026-00021-00001 Cultivo:62000 PASTOS PERMANENTES DE 5 O MAS AÑOS-SIN VARIEDAD Secano USO ASIGNADO EN SIGPAC:PA</p> <p>Recinto:14-003-026-00021-00004 Cultivo:62000 PASTOS PERMANENTES DE 5 O MAS AÑOS-SIN VARIEDAD Secano USO ASIGNADO EN SIGPAC:PR</p> <p>Recinto:14-003-026-00021-00005 Cultivo:62000 PASTOS PERMANENTES DE 5 O MAS AÑOS-SIN VARIEDAD Secano USO ASIGNADO EN SIGPAC:PR</p> <p>Recinto:14-072-009-00287-00001 Cultivo:62000 PASTOS PERMANENTES DE 5 O MAS AÑOS-SIN VARIEDAD Secano USO ASIGNADO EN SIGPAC:PR</p> <p>Recinto:14-072-009-00289-00002 Cultivo:62000 PASTOS PERMANENTES DE 5 O MAS AÑOS-SIN VARIEDAD Secano USO ASIGNADO EN SIGPAC:PR</p> <p>Recinto:14-072-009-00291-00004 Cultivo:62000 PASTOS PERMANENTES DE 5 O MAS AÑOS-SIN VARIEDAD Secano USO ASIGNADO EN SIGPAC:PR</p>
86121	<p>Recinto superficie forrajera que no realiza la actividad de producción de pastoreo.</p> <p>Recinto:14-003-001-00003-00001 Cultivo:63000 PASTOS DE MENOS DE 5 AÑOS-SIN VARIEDAD Secano Actividad Agraria del recinto:2</p> <p>Recinto:14-003-001-00004-00001 Cultivo:63000 PASTOS DE MENOS DE 5 AÑOS-SIN VARIEDAD Secano Actividad Agraria del recinto:2</p> <p>Recinto:14-003-001-00005-00001 Cultivo:63000 PASTOS DE MENOS DE 5 AÑOS-SIN VARIEDAD Secano Actividad Agraria del recinto:2</p> <p>Recinto:14-003-001-00038-00001 Cultivo:63000 PASTOS DE MENOS DE 5 AÑOS-SIN VARIEDAD Secano Actividad Agraria del recinto:2</p> <p>Recinto:14-003-001-00039-00001 Cultivo:63000 PASTOS DE MENOS DE 5 AÑOS-SIN VARIEDAD Secano Actividad Agraria del recinto:2</p> <p>Recinto:14-003-001-00039-00002 Cultivo:62000 PASTOS PERMANENTES DE 5 O MAS AÑOS-SIN VARIEDAD Secano Actividad Agraria del recinto:2</p> <p>Recinto:14-003-001-00039-00003 Cultivo:62000 PASTOS PERMANENTES DE 5 O MAS AÑOS-SIN VARIEDAD Secano Actividad Agraria del recinto:2</p> <p>Recinto:14-003-026-00021-00001 Cultivo:62000 PASTOS PERMANENTES DE 5 O MAS AÑOS-SIN VARIEDAD Secano Actividad Agraria del recinto:2</p> <p>Recinto:14-003-026-00021-00004 Cultivo:62000 PASTOS PERMANENTES DE 5 O MAS AÑOS-SIN VARIEDAD Secano Actividad Agraria del recinto:2</p> <p>Recinto:14-003-026-00021-00005 Cultivo:62000 PASTOS PERMANENTES DE 5 O MAS AÑOS-SIN VARIEDAD Secano Actividad Agraria del recinto:2</p> <p>Recinto:14-003-026-00021-00007 Cultivo:63000 PASTOS DE MENOS DE 5 AÑOS-SIN VARIEDAD Secano Actividad Agraria del recinto:2</p> <p>Recinto:14-072-009-00287-00001 Cultivo:62000 PASTOS PERMANENTES DE 5 O MAS AÑOS-SIN VARIEDAD Secano Actividad Agraria del recinto:2</p> <p>Recinto:14-072-009-00287-00002 Cultivo:63000 PASTOS DE MENOS DE 5 AÑOS-SIN VARIEDAD Secano Actividad Agraria del recinto:2</p> <p>Recinto:14-072-009-00288-00001 Cultivo:63000 PASTOS DE MENOS DE 5 AÑOS-SIN VARIEDAD Secano Actividad Agraria del recinto:2</p> <p>Recinto:14-072-009-00289-00001 Cultivo:63000 PASTOS DE MENOS DE 5 AÑOS-SIN VARIEDAD Secano Actividad Agraria del recinto:2</p> <p>Recinto:14-072-009-00289-00002 Cultivo:62000 PASTOS PERMANENTES DE 5 O MAS AÑOS-SIN VARIEDAD Secano Actividad Agraria del recinto:2</p> <p>Recinto:14-072-009-00290-00001 Cultivo:62000 PASTOS PERMANENTES DE 5 O MAS AÑOS-SIN VARIEDAD Secano Actividad Agraria del recinto:2</p> <p>Recinto:14-072-009-00290-00002 Cultivo:63000 PASTOS DE MENOS DE 5 AÑOS-SIN VARIEDAD Secano Actividad Agraria del recinto:2</p> <p>Recinto:14-072-009-00291-00002 Cultivo:63000 PASTOS DE MENOS DE 5 AÑOS-SIN VARIEDAD Secano Actividad Agraria del recinto:2</p> <p>Recinto:14-072-009-00291-00003 Cultivo:62000 PASTOS PERMANENTES DE 5 O MAS AÑOS-SIN VARIEDAD Secano Actividad Agraria del recinto:2</p> <p>Recinto:14-072-009-00291-00004 Cultivo:62000 PASTOS PERMANENTES DE 5 O MAS AÑOS-SIN VARIEDAD Secano Actividad Agraria del recinto:2</p>
86122	<p>Recinto superficie forrajera que realiza la actividad de producción de pastoreo y no declara el o los códigos del Registro de Explotaciones Ganaderas de Andalucía, REGA.</p> <p>Recinto:14-003-001-00003-00001 Cultivo:63000 PASTOS DE MENOS DE 5 AÑOS-SIN VARIEDAD Secano</p> <p>Recinto:14-003-001-00004-00001 Cultivo:63000 PASTOS DE MENOS DE 5 AÑOS-SIN VARIEDAD Secano</p> <p>Recinto:14-003-001-00005-00001 Cultivo:63000 PASTOS DE MENOS DE 5 AÑOS-SIN VARIEDAD Secano</p>

(1) Con incidencias que retienen pago o deniegan el expediente.  
(2) Se calcula sobre superficie declarada admisible.  
(3) Aplicación del artículo 16 bis del RD 147/2023.

Puede verificar la integridad de una copia de este documento mediante la lectura del código QR adjunto o mediante el acceso a la dirección <https://ws050.juntadeandalucia.es/verificarFirma> indicando el código de VERIFICACIÓN

FIRMADO POR	RAQUEL MARIA ESPIN CRESPO	FECHA	26/06/2024
VERIFICACIÓN	Pk2jmMQ72K8YCC9EQ8LU85ENJJ6M	PÁGINA	2793/8857







**INCIDENCIAS**

**INCIDENCIA DESCRIPCIÓN**

	Recinto:14-003-001-00038-00001	Cultivo:63000	PASTOS DE MENOS DE 5 AÑOS-SIN VARIEDAD	Secano
	Recinto:14-003-001-00039-00001	Cultivo:63000	PASTOS DE MENOS DE 5 AÑOS-SIN VARIEDAD	Secano
	Recinto:14-003-001-00039-00002	Cultivo:62000	PASTOS PERMANENTES DE 5 O MAS AÑOS-SIN VARIEDAD	Secano
	Recinto:14-003-001-00039-00003	Cultivo:62000	PASTOS PERMANENTES DE 5 O MAS AÑOS-SIN VARIEDAD	Secano
	Recinto:14-003-026-00021-00001	Cultivo:62000	PASTOS PERMANENTES DE 5 O MAS AÑOS-SIN VARIEDAD	Secano
	Recinto:14-003-026-00021-00004	Cultivo:62000	PASTOS PERMANENTES DE 5 O MAS AÑOS-SIN VARIEDAD	Secano
	Recinto:14-003-026-00021-00005	Cultivo:62000	PASTOS PERMANENTES DE 5 O MAS AÑOS-SIN VARIEDAD	Secano
	Recinto:14-003-026-00021-00007	Cultivo:63000	PASTOS DE MENOS DE 5 AÑOS-SIN VARIEDAD	Secano
	Recinto:14-072-009-00287-00001	Cultivo:62000	PASTOS PERMANENTES DE 5 O MAS AÑOS-SIN VARIEDAD	Secano
	Recinto:14-072-009-00287-00002	Cultivo:63000	PASTOS DE MENOS DE 5 AÑOS-SIN VARIEDAD	Secano
	Recinto:14-072-009-00288-00001	Cultivo:63000	PASTOS DE MENOS DE 5 AÑOS-SIN VARIEDAD	Secano
	Recinto:14-072-009-00289-00001	Cultivo:63000	PASTOS DE MENOS DE 5 AÑOS-SIN VARIEDAD	Secano
	Recinto:14-072-009-00289-00002	Cultivo:62000	PASTOS PERMANENTES DE 5 O MAS AÑOS-SIN VARIEDAD	Secano
	Recinto:14-072-009-00290-00001	Cultivo:62000	PASTOS PERMANENTES DE 5 O MAS AÑOS-SIN VARIEDAD	Secano
	Recinto:14-072-009-00290-00002	Cultivo:63000	PASTOS DE MENOS DE 5 AÑOS-SIN VARIEDAD	Secano
	Recinto:14-072-009-00291-00002	Cultivo:63000	PASTOS DE MENOS DE 5 AÑOS-SIN VARIEDAD	Secano
	Recinto:14-072-009-00291-00003	Cultivo:62000	PASTOS PERMANENTES DE 5 O MAS AÑOS-SIN VARIEDAD	Secano
	Recinto:14-072-009-00291-00004	Cultivo:62000	PASTOS PERMANENTES DE 5 O MAS AÑOS-SIN VARIEDAD	Secano
86124	Recinto de forrajera para Cálculo de Carga Ganadera que No pertenece a Explotación.			
	Recinto:14-003-001-00003-00001	Cultivo:63000	PASTOS DE MENOS DE 5 AÑOS-SIN VARIEDAD	Secano
	Recinto:14-003-001-00004-00001	Cultivo:63000	PASTOS DE MENOS DE 5 AÑOS-SIN VARIEDAD	Secano
	Recinto:14-003-001-00005-00001	Cultivo:63000	PASTOS DE MENOS DE 5 AÑOS-SIN VARIEDAD	Secano
	Recinto:14-003-001-00038-00001	Cultivo:63000	PASTOS DE MENOS DE 5 AÑOS-SIN VARIEDAD	Secano
	Recinto:14-003-001-00039-00001	Cultivo:63000	PASTOS DE MENOS DE 5 AÑOS-SIN VARIEDAD	Secano
	Recinto:14-003-001-00039-00002	Cultivo:62000	PASTOS PERMANENTES DE 5 O MAS AÑOS-SIN VARIEDAD	Secano
	Recinto:14-003-001-00039-00003	Cultivo:62000	PASTOS PERMANENTES DE 5 O MAS AÑOS-SIN VARIEDAD	Secano
	Recinto:14-003-026-00021-00001	Cultivo:62000	PASTOS PERMANENTES DE 5 O MAS AÑOS-SIN VARIEDAD	Secano
	Recinto:14-003-026-00021-00004	Cultivo:62000	PASTOS PERMANENTES DE 5 O MAS AÑOS-SIN VARIEDAD	Secano
	Recinto:14-003-026-00021-00005	Cultivo:62000	PASTOS PERMANENTES DE 5 O MAS AÑOS-SIN VARIEDAD	Secano
	Recinto:14-003-026-00021-00007	Cultivo:63000	PASTOS DE MENOS DE 5 AÑOS-SIN VARIEDAD	Secano
	Recinto:14-072-009-00287-00001	Cultivo:62000	PASTOS PERMANENTES DE 5 O MAS AÑOS-SIN VARIEDAD	Secano
	Recinto:14-072-009-00287-00002	Cultivo:63000	PASTOS DE MENOS DE 5 AÑOS-SIN VARIEDAD	Secano
	Recinto:14-072-009-00288-00001	Cultivo:63000	PASTOS DE MENOS DE 5 AÑOS-SIN VARIEDAD	Secano
	Recinto:14-072-009-00289-00001	Cultivo:63000	PASTOS DE MENOS DE 5 AÑOS-SIN VARIEDAD	Secano
	Recinto:14-072-009-00289-00002	Cultivo:62000	PASTOS PERMANENTES DE 5 O MAS AÑOS-SIN VARIEDAD	Secano
	Recinto:14-072-009-00290-00001	Cultivo:62000	PASTOS PERMANENTES DE 5 O MAS AÑOS-SIN VARIEDAD	Secano
	Recinto:14-072-009-00290-00002	Cultivo:63000	PASTOS DE MENOS DE 5 AÑOS-SIN VARIEDAD	Secano
	Recinto:14-072-009-00291-00002	Cultivo:63000	PASTOS DE MENOS DE 5 AÑOS-SIN VARIEDAD	Secano
	Recinto:14-072-009-00291-00003	Cultivo:62000	PASTOS PERMANENTES DE 5 O MAS AÑOS-SIN VARIEDAD	Secano
	Recinto:14-072-009-00291-00004	Cultivo:62000	PASTOS PERMANENTES DE 5 O MAS AÑOS-SIN VARIEDAD	Secano

**Datos considerados para el Cálculo de la Carga Ganadera del expediente**

Superficie determinada para Cálculo Carga Ganadera: 5,74 ha

Carga Ganadera del Expediente: 0,78 ugm/ha

Explotación	Especie	Ugm Calculada para CG
ES140030000460	PORCINO	4,50

**Recintos Determinados para el Cálculo de Garga Ganadera**

REF.	REFERENCIA SIGPAC	CULTIVO	DESCRIPCIÓN CULTIVO	S/R	SUP. RESUELTA (ha)
4611210	14-003-021-00020-00010	62000	PASTOS PERMANENTES DE 5 O MAS AÑOS-SIN VARIEDAD	S	5,74

**Incidencias de carga ganadera**

**INCIDENCIA DESCRIPCIÓN**

(1) Con incidencias que retienen pago o deniegan el expediente.  
 (2) Se calcula sobre superficie declarada admisible.  
 (3) Aplicación del artículo 16 bis del RD 147/2023.

Puede verificar la integridad de una copia de este documento mediante la lectura del código QR adjunto o mediante el acceso a la dirección <https://ws050.juntadeandalucia.es/verificarFirma> indicando el código de VERIFICACIÓN

FIRMADO POR	RAQUEL MARIA ESPIN CRESPO	FECHA	26/06/2024
VERIFICACIÓN	Pk2jmMQ72K8YCC9E9Q8LU85ENJJ6M	PÁGINA	2794/8857







452	Actividad agraria declarada en un recinto no compatible con el uso PA, PR o PS asignado en SIGPAC para ese recinto.
	Recinto:14-003-001-00039-00003 Cultivo:62000 PASTOS PERMANENTES DE 5 O MAS AÑOS-SIN VARIEDAD Secano USO ASIGNADO EN SIGPAC:PR
	Recinto:14-003-001-00039-00002 Cultivo:62000 PASTOS PERMANENTES DE 5 O MAS AÑOS-SIN VARIEDAD Secano USO ASIGNADO EN SIGPAC:PR
	Recinto:14-072-009-00291-00004 Cultivo:62000 PASTOS PERMANENTES DE 5 O MAS AÑOS-SIN VARIEDAD Secano USO ASIGNADO EN SIGPAC:PR
	Recinto:14-072-009-00287-00001 Cultivo:62000 PASTOS PERMANENTES DE 5 O MAS AÑOS-SIN VARIEDAD Secano USO ASIGNADO EN SIGPAC:PR
	Recinto:14-072-009-00289-00002 Cultivo:62000 PASTOS PERMANENTES DE 5 O MAS AÑOS-SIN VARIEDAD Secano USO ASIGNADO EN SIGPAC:PR
	Recinto:14-003-026-00021-00001 Cultivo:62000 PASTOS PERMANENTES DE 5 O MAS AÑOS-SIN VARIEDAD Secano USO ASIGNADO EN SIGPAC:PA
	Recinto:14-003-026-00021-00005 Cultivo:62000 PASTOS PERMANENTES DE 5 O MAS AÑOS-SIN VARIEDAD Secano USO ASIGNADO EN SIGPAC:PR
	Recinto:14-003-026-00021-00004 Cultivo:62000 PASTOS PERMANENTES DE 5 O MAS AÑOS-SIN VARIEDAD Secano USO ASIGNADO EN SIGPAC:PR
86122	Recinto superficie forrajera que realiza la actividad de producción de pastoreo y no declara el o los códigos del Registro de Explotaciones Ganaderas de Andalucía, REGA.
	Recinto:14-003-001-00003-00001 Cultivo:63000 PASTOS DE MENOS DE 5 AÑOS-SIN VARIEDAD Secano
	Recinto:14-003-001-00004-00001 Cultivo:63000 PASTOS DE MENOS DE 5 AÑOS-SIN VARIEDAD Secano
	Recinto:14-003-001-00039-00003 Cultivo:62000 PASTOS PERMANENTES DE 5 O MAS AÑOS-SIN VARIEDAD Secano
	Recinto:14-072-009-00291-00002 Cultivo:63000 PASTOS DE MENOS DE 5 AÑOS-SIN VARIEDAD Secano
	Recinto:14-003-001-00039-00002 Cultivo:62000 PASTOS PERMANENTES DE 5 O MAS AÑOS-SIN VARIEDAD Secano
	Recinto:14-072-009-00290-00002 Cultivo:63000 PASTOS DE MENOS DE 5 AÑOS-SIN VARIEDAD Secano
	Recinto:14-072-009-00291-00004 Cultivo:62000 PASTOS PERMANENTES DE 5 O MAS AÑOS-SIN VARIEDAD Secano
	Recinto:14-072-009-00291-00003 Cultivo:62000 PASTOS PERMANENTES DE 5 O MAS AÑOS-SIN VARIEDAD Secano
	Recinto:14-072-009-00287-00001 Cultivo:62000 PASTOS PERMANENTES DE 5 O MAS AÑOS-SIN VARIEDAD Secano
	Recinto:14-072-009-00287-00002 Cultivo:63000 PASTOS DE MENOS DE 5 AÑOS-SIN VARIEDAD Secano
	Recinto:14-003-001-00005-00001 Cultivo:63000 PASTOS DE MENOS DE 5 AÑOS-SIN VARIEDAD Secano
	Recinto:14-072-009-00289-00001 Cultivo:63000 PASTOS DE MENOS DE 5 AÑOS-SIN VARIEDAD Secano
	Recinto:14-072-009-00288-00001 Cultivo:63000 PASTOS DE MENOS DE 5 AÑOS-SIN VARIEDAD Secano
	Recinto:14-003-001-00039-00001 Cultivo:63000 PASTOS DE MENOS DE 5 AÑOS-SIN VARIEDAD Secano
	Recinto:14-072-009-00290-00001 Cultivo:62000 PASTOS PERMANENTES DE 5 O MAS AÑOS-SIN VARIEDAD Secano
	Recinto:14-003-001-00038-00001 Cultivo:63000 PASTOS DE MENOS DE 5 AÑOS-SIN VARIEDAD Secano
	Recinto:14-072-009-00289-00002 Cultivo:62000 PASTOS PERMANENTES DE 5 O MAS AÑOS-SIN VARIEDAD Secano
	Recinto:14-003-026-00021-00007 Cultivo:63000 PASTOS DE MENOS DE 5 AÑOS-SIN VARIEDAD Secano
	Recinto:14-003-026-00021-00001 Cultivo:62000 PASTOS PERMANENTES DE 5 O MAS AÑOS-SIN VARIEDAD Secano
	Recinto:14-003-026-00021-00005 Cultivo:62000 PASTOS PERMANENTES DE 5 O MAS AÑOS-SIN VARIEDAD Secano
	Recinto:14-003-026-00021-00004 Cultivo:62000 PASTOS PERMANENTES DE 5 O MAS AÑOS-SIN VARIEDAD Secano
86124	Recinto de forrajera para Cálculo de Carga Ganadera que No pertenece a Explotación.
	Recinto:14-003-001-00003-00001 Cultivo:63000 PASTOS DE MENOS DE 5 AÑOS-SIN VARIEDAD Secano
	Recinto:14-003-001-00004-00001 Cultivo:63000 PASTOS DE MENOS DE 5 AÑOS-SIN VARIEDAD Secano
	Recinto:14-003-001-00039-00003 Cultivo:62000 PASTOS PERMANENTES DE 5 O MAS AÑOS-SIN VARIEDAD Secano
	Recinto:14-072-009-00291-00002 Cultivo:63000 PASTOS DE MENOS DE 5 AÑOS-SIN VARIEDAD Secano
	Recinto:14-003-001-00039-00002 Cultivo:62000 PASTOS PERMANENTES DE 5 O MAS AÑOS-SIN VARIEDAD Secano
	Recinto:14-072-009-00290-00002 Cultivo:63000 PASTOS DE MENOS DE 5 AÑOS-SIN VARIEDAD Secano
	Recinto:14-072-009-00291-00004 Cultivo:62000 PASTOS PERMANENTES DE 5 O MAS AÑOS-SIN VARIEDAD Secano
	Recinto:14-072-009-00291-00003 Cultivo:62000 PASTOS PERMANENTES DE 5 O MAS AÑOS-SIN VARIEDAD Secano
	Recinto:14-072-009-00287-00001 Cultivo:62000 PASTOS PERMANENTES DE 5 O MAS AÑOS-SIN VARIEDAD Secano
	Recinto:14-072-009-00287-00002 Cultivo:63000 PASTOS DE MENOS DE 5 AÑOS-SIN VARIEDAD Secano
	Recinto:14-003-001-00005-00001 Cultivo:63000 PASTOS DE MENOS DE 5 AÑOS-SIN VARIEDAD Secano
	Recinto:14-072-009-00289-00001 Cultivo:63000 PASTOS DE MENOS DE 5 AÑOS-SIN VARIEDAD Secano
	Recinto:14-072-009-00288-00001 Cultivo:63000 PASTOS DE MENOS DE 5 AÑOS-SIN VARIEDAD Secano
	Recinto:14-003-001-00039-00001 Cultivo:63000 PASTOS DE MENOS DE 5 AÑOS-SIN VARIEDAD Secano
	Recinto:14-072-009-00290-00001 Cultivo:62000 PASTOS PERMANENTES DE 5 O MAS AÑOS-SIN VARIEDAD Secano
	Recinto:14-003-001-00038-00001 Cultivo:63000 PASTOS DE MENOS DE 5 AÑOS-SIN VARIEDAD Secano
	Recinto:14-072-009-00289-00002 Cultivo:62000 PASTOS PERMANENTES DE 5 O MAS AÑOS-SIN VARIEDAD Secano
	Recinto:14-003-026-00021-00007 Cultivo:63000 PASTOS DE MENOS DE 5 AÑOS-SIN VARIEDAD Secano
	Recinto:14-003-026-00021-00001 Cultivo:62000 PASTOS PERMANENTES DE 5 O MAS AÑOS-SIN VARIEDAD Secano
	Recinto:14-003-026-00021-00005 Cultivo:62000 PASTOS PERMANENTES DE 5 O MAS AÑOS-SIN VARIEDAD Secano
	Recinto:14-003-026-00021-00004 Cultivo:62000 PASTOS PERMANENTES DE 5 O MAS AÑOS-SIN VARIEDAD Secano

(1) Con incidencias que retienen pago o deniegan el expediente.  
 (2) Se calcula sobre superficie declarada admisible.  
 (3) Aplicación del artículo 16 bis del RD 147/2023.

Puede verificar la integridad de una copia de este documento mediante la lectura del código QR adjunto o mediante el acceso a la dirección <a href="https://ws050.juntadeandalucia.es/verificarFirma">https://ws050.juntadeandalucia.es/verificarFirma</a> indicando el código de VERIFICACIÓN				
FIRMADO POR	RAQUEL MARIA ESPIN CRESPO	FECHA	26/06/2024	
VERIFICACIÓN	Pk2jmMQ72K8YCCE9EQ8LU85ENJJ6M	PÁGINA	2795/8857	



86128	<p>Recinto de Forrajeras que no ha contabilizado para Carga Ganadera por no tener una explotación válida para el cálculo de la Carga Ganadera</p> <p>Recinto:14-003-001-00003-00001 Cultivo:63 PASTOS DE MENOS DE 5 AÑOS-</p> <p>Recinto:14-003-001-00004-00001 Cultivo:63 PASTOS DE MENOS DE 5 AÑOS-</p> <p>Recinto:14-003-001-00039-00003 Cultivo:62 PASTOS PERMANENTES DE 5 O MAS AÑOS-</p> <p>Recinto:14-072-009-00291-00002 Cultivo:63 PASTOS DE MENOS DE 5 AÑOS-</p> <p>Recinto:14-003-001-00039-00002 Cultivo:62 PASTOS PERMANENTES DE 5 O MAS AÑOS-</p> <p>Recinto:14-072-009-00290-00002 Cultivo:63 PASTOS DE MENOS DE 5 AÑOS-</p> <p>Recinto:14-072-009-00291-00004 Cultivo:62 PASTOS PERMANENTES DE 5 O MAS AÑOS-</p> <p>Recinto:14-072-009-00291-00003 Cultivo:62 PASTOS PERMANENTES DE 5 O MAS AÑOS-</p> <p>Recinto:14-072-009-00287-00001 Cultivo:62 PASTOS PERMANENTES DE 5 O MAS AÑOS-</p> <p>Recinto:14-072-009-00287-00002 Cultivo:63 PASTOS DE MENOS DE 5 AÑOS-</p> <p>Recinto:14-003-001-00005-00001 Cultivo:63 PASTOS DE MENOS DE 5 AÑOS-</p> <p>Recinto:14-072-009-00289-00001 Cultivo:63 PASTOS DE MENOS DE 5 AÑOS-</p> <p>Recinto:14-072-009-00288-00001 Cultivo:63 PASTOS DE MENOS DE 5 AÑOS-</p> <p>Recinto:14-003-001-00039-00001 Cultivo:63 PASTOS DE MENOS DE 5 AÑOS-</p> <p>Recinto:14-072-009-00290-00001 Cultivo:62 PASTOS PERMANENTES DE 5 O MAS AÑOS-</p> <p>Recinto:14-003-001-00038-00001 Cultivo:63 PASTOS DE MENOS DE 5 AÑOS-</p> <p>Recinto:14-072-009-00289-00002 Cultivo:62 PASTOS PERMANENTES DE 5 O MAS AÑOS-</p> <p>Recinto:14-003-026-00021-00007 Cultivo:63 PASTOS DE MENOS DE 5 AÑOS-</p> <p>Recinto:14-003-026-00021-00001 Cultivo:62 PASTOS PERMANENTES DE 5 O MAS AÑOS-</p> <p>Recinto:14-003-026-00021-00005 Cultivo:62 PASTOS PERMANENTES DE 5 O MAS AÑOS-</p> <p>Recinto:14-003-026-00021-00004 Cultivo:62 PASTOS PERMANENTES DE 5 O MAS AÑOS-</p>
86132	<p>Recinto superficie forrajera que no realiza la actividad de producción de pastoreo.</p> <p>Recinto:14-003-001-00003-00001 Cultivo:63000 PASTOS DE MENOS DE 5 AÑOS-SIN VARIEDAD Secano</p> <p>Recinto:14-003-001-00004-00001 Cultivo:63000 PASTOS DE MENOS DE 5 AÑOS-SIN VARIEDAD Secano</p> <p>Recinto:14-003-001-00039-00003 Cultivo:62000 PASTOS PERMANENTES DE 5 O MAS AÑOS-SIN VARIEDAD Secano</p> <p>Recinto:14-072-009-00291-00002 Cultivo:63000 PASTOS DE MENOS DE 5 AÑOS-SIN VARIEDAD Secano</p> <p>Recinto:14-003-001-00039-00002 Cultivo:62000 PASTOS PERMANENTES DE 5 O MAS AÑOS-SIN VARIEDAD Secano</p> <p>Recinto:14-072-009-00290-00002 Cultivo:63000 PASTOS DE MENOS DE 5 AÑOS-SIN VARIEDAD Secano</p> <p>Recinto:14-072-009-00291-00004 Cultivo:62000 PASTOS PERMANENTES DE 5 O MAS AÑOS-SIN VARIEDAD Secano</p> <p>Recinto:14-072-009-00291-00003 Cultivo:62000 PASTOS PERMANENTES DE 5 O MAS AÑOS-SIN VARIEDAD Secano</p> <p>Recinto:14-072-009-00287-00001 Cultivo:62000 PASTOS PERMANENTES DE 5 O MAS AÑOS-SIN VARIEDAD Secano</p> <p>Recinto:14-072-009-00287-00002 Cultivo:63000 PASTOS DE MENOS DE 5 AÑOS-SIN VARIEDAD Secano</p> <p>Recinto:14-003-001-00005-00001 Cultivo:63000 PASTOS DE MENOS DE 5 AÑOS-SIN VARIEDAD Secano</p> <p>Recinto:14-072-009-00289-00001 Cultivo:63000 PASTOS DE MENOS DE 5 AÑOS-SIN VARIEDAD Secano</p> <p>Recinto:14-072-009-00288-00001 Cultivo:63000 PASTOS DE MENOS DE 5 AÑOS-SIN VARIEDAD Secano</p> <p>Recinto:14-003-001-00039-00001 Cultivo:63000 PASTOS DE MENOS DE 5 AÑOS-SIN VARIEDAD Secano</p> <p>Recinto:14-072-009-00290-00001 Cultivo:62000 PASTOS PERMANENTES DE 5 O MAS AÑOS-SIN VARIEDAD Secano</p> <p>Recinto:14-003-001-00038-00001 Cultivo:63000 PASTOS DE MENOS DE 5 AÑOS-SIN VARIEDAD Secano</p> <p>Recinto:14-072-009-00289-00002 Cultivo:62000 PASTOS PERMANENTES DE 5 O MAS AÑOS-SIN VARIEDAD Secano</p> <p>Recinto:14-003-026-00021-00007 Cultivo:63000 PASTOS DE MENOS DE 5 AÑOS-SIN VARIEDAD Secano</p> <p>Recinto:14-003-026-00021-00001 Cultivo:62000 PASTOS PERMANENTES DE 5 O MAS AÑOS-SIN VARIEDAD Secano</p> <p>Recinto:14-003-026-00021-00005 Cultivo:62000 PASTOS PERMANENTES DE 5 O MAS AÑOS-SIN VARIEDAD Secano</p> <p>Recinto:14-003-026-00021-00004 Cultivo:62000 PASTOS PERMANENTES DE 5 O MAS AÑOS-SIN VARIEDAD Secano</p>

(1) Con incidencias que retienen pago o deniegan el expediente.  
 (2) Se calcula sobre superficie declarada admisible.  
 (3) Aplicación del artículo 16 bis del RD 147/2023.

Puede verificar la integridad de una copia de este documento mediante la lectura del código QR adjunto o mediante el acceso a la dirección <https://ws050.juntadeandalucia.es/verificarFirma> indicando el código de VERIFICACIÓN

FIRMADO POR	RAQUEL MARIA ESPIN CRESPO	FECHA	26/06/2024
VERIFICACIÓN	Pk2jmMQ72K8YCCE9EQ8LU85ENJJ6M	PÁGINA	2796/8857





**APELLIDOS Y NOMBRE / RAZÓN SOCIAL**

MUÑOZ MONTES CRISTINO

**NIF**

\*\*\*\*5039\*

**EXPEDIENTE**

1258429

**RESOLUCIÓN**

CONCESIÓN DE LA AYUDA

**DATOS DE MANTENIMIENTO UNIDADES**

**GRUPO DE PAGO**

ZONAS DE LIMITACIONES NATURALES

**Sup. Dec. Admisible**

7,27

**Sup. Resuelta**

7,27

**Sobredecl.**

0,00

**% Sobredecl.**

0,00

**RESUMEN DE PAGOS**

	<b>IMPORTE ( Euros )</b>			
	<b>RESUELTO</b>	<b>FEADER</b>	<b>MAPA</b>	<b>CAPADR</b>
Pago realizado	357,29	303,69	35,05	18,55
A pagar	35,29	30,00	3,46	1,83
<b>TOTAL</b>	<b>392,58</b>	<b>333,69</b>	<b>38,51</b>	<b>20,38</b>

**APLICACIÓN DE REDUCCIONES Y PENALIZACIONES (%)**

<b>Crterios de subvencionabilidad (1)</b>	<b>Presentación tardía</b>	<b>Omisión declaración</b>	<b>Condicionalidad</b>
0,00	0,00	0,00	0,00

**IMPORTE ( Euros )**

Calculado(2)	Reducción	Penalización	Reducción Penalización (3)	Penalización adicional	Resuelto	FEADER	MAPA	CAPADR
392,58 €	0,00 €	0,00 €	0,00 €	0,00 €	392,58 €	333,69 €	38,51 €	20,38 €
<b>Importe Unitario:</b>	<b>54,00 €</b>	<b>Nuevo Importe Unitario:</b>	<b>54,00 €</b>					

**RECINTOS PROPUESTOS**

<b>REF.</b>	<b>REFERENCIA SIGPAC</b>	<b>CULTIVO</b>	<b>USO S/R SIGPAC</b>	<b>Sup. Dec. admisible</b>	<b>Sup. Campo</b>	<b>Sup. Determ.</b>	<b>Sup. Resuelta</b>
-1510494	14-013-015-00032-0008	REPOLLO	R	0,27		0,27	0,27
-1510493	14-013-015-00032-0008	BARBECHO TRADICIONAL	R	0,25		0,25	0,25
-1305835	14-013-015-00032-0003	BARBECHO TRADICIONAL	R	0,66		0,66	0,66
-1305808	14-013-015-00032-0006	BARBECHO TRADICIONAL	R	0,06		0,06	0,06
-85797	14-013-015-00032-0008	BARBECHO TRADICIONAL	R	0,09		0,09	0,09
5243656	14-013-015-00032-0003	PATATA	R	0,28		0,28	0,28
6816492	14-013-015-00032-0005	COL ROJA O LOMBARDA	R	0,16		0,16	0,16
6816499	14-044-004-00113-0002	BARBECHO TRADICIONAL	R	0,21		0,21	0,21
1700000003628174	14-002-028-00064-0003	OLIVAR	S	1,19		1,19	1,19
1700000003628177	14-044-004-00140-0001	CEBOLLA	R	0,10		0,10	0,10
1700000003628178	14-044-004-00111-0002	OLIVAR	R	0,30		0,30	0,30
1700000003628183	14-013-015-00032-0003	BARBECHO TRADICIONAL	R	0,08		0,08	0,08
1700000003628190	14-013-015-00025-0001	COL ROJA O LOMBARDA	R	0,01		0,01	0,01
1700000003628191	14-013-015-00032-0006	REPOLLO	R	0,27		0,27	0,27
1700000003628196	14-044-004-00080-0004	OLIVAR	S	0,96		0,96	0,96
1700000003628199	14-044-004-00080-0005	PATATA	R	0,52		0,52	0,52
1700000003628200	14-044-004-00113-0002	CEBOLLA	R	0,11		0,11	0,11
1700000003628201	14-044-004-00142-0002	BARBECHO TRADICIONAL	R	0,21		0,21	0,21
1700000003628202	14-044-003-00049-0002	OLIVAR	S	0,74		0,74	0,74
1700000003628203	14-044-003-00038-0001	OLIVAR	S	0,80		0,80	0,80

(1) Con incidencias que retienen pago o deniegan el expediente.  
 (2) Se calcula sobre superficie declarada admisible.  
 (3) Aplicación del artículo 16 bis del RD 147/2023.

Puede verificar la integridad de una copia de este documento mediante la lectura del código QR adjunto o mediante el acceso a la dirección <https://ws050.juntadeandalucia.es/verificarFirma> indicando el código de VERIFICACIÓN

FIRMADO POR	RAQUEL MARIA ESPIN CRESPO	FECHA	26/06/2024
VERIFICACIÓN	Pk2jmMQ72K8YCC9E9EQ8LU85ENJJ6M	PÁGINA	2797/8857





**Datos considerados para el Cálculo de la Carga Ganadera del expediente**

Superficie determinada para Cálculo Carga Ganadera: 0,00 ha  
Carga Ganadera del Expediente: 0,00 ugm/ha

**Incidencias de carga ganadera**


**INCIDENCIA DESCRIPCIÓN**

86132	Recinto superficie forrajera que no realiza la actividad de producción de pastoreo. Recinto:14-013-015-00032-00008 Cultivo:20000 BARBECHO TRADICIONAL-SIN VARIEDAD Regadío Recinto:14-013-015-00032-00003 Cultivo:20000 BARBECHO TRADICIONAL-SIN VARIEDAD Regadío Recinto:14-013-015-00032-00006 Cultivo:20000 BARBECHO TRADICIONAL-SIN VARIEDAD Regadío Recinto:14-013-015-00032-00008 Cultivo:20000 BARBECHO TRADICIONAL-SIN VARIEDAD Regadío Recinto:14-044-004-00113-00002 Cultivo:20000 BARBECHO TRADICIONAL-SIN VARIEDAD Regadío Recinto:14-013-015-00032-00003 Cultivo:20000 BARBECHO TRADICIONAL-SIN VARIEDAD Regadío Recinto:14-044-004-00142-00002 Cultivo:20000 BARBECHO TRADICIONAL-SIN VARIEDAD Regadío
-------	---

(1) Con incidencias que retienen pago o deniegan el expediente.  
(2) Se calcula sobre superficie declarada admisible.  
(3) Aplicación del artículo 16 bis del RD 147/2023.

Puede verificar la integridad de una copia de este documento mediante la lectura del código QR adjunto o mediante el acceso a la dirección <https://ws050.juntadeandalucia.es/verificarFirma> indicando el código de VERIFICACIÓN

FIRMADO POR	RAQUEL MARIA ESPIN CRESPO	FECHA	26/06/2024
VERIFICACIÓN	Pk2jmMQ72K8YCCCE9EQ8LU85ENJJ6M	PÁGINA	2798/8857



**APELLIDOS Y NOMBRE / RAZÓN SOCIAL**

MUÑOZ MORENO FRANCISCO DE ASIS

**NIF**

\*\*\*\*8936\*

**EXPEDIENTE**

1072266

**RESOLUCIÓN**

CONCESIÓN DE LA AYUDA

**DATOS DE MANTENIMIENTO UNIDADES****GRUPO DE PAGO**

ZONAS DE LIMITACIONES NATURALES

**Sup. Dec.  
Admisible**

50,64

**Sup.  
Resuelta**

50,64

**Sobredecl.**

0,00

**% Sobredecl.**

0,00

**RESUMEN DE PAGOS**

	<b>IMPORTE ( Euros )</b>			
	<b>RESUELTO</b>	<b>FEADER</b>	<b>MAPA</b>	<b>CAPADR</b>
Pago realizado	1.081,20	919,02	106,06	56,12
A pagar	106,80	90,78	10,48	5,54
<b>TOTAL</b>	<b>1.188,00</b>	<b>1.009,80</b>	<b>116,54</b>	<b>61,66</b>

**APLICACIÓN DE REDUCCIONES Y PENALIZACIONES (%)**

<b>Criterios de subvencionabilidad (1)</b>	<b>Presentación tardía</b>	<b>Omisión declaración</b>	<b>Condicionabilidad</b>
0,00	0,00	0,00	0,00

**IMPORTE ( Euros )**

Calculado(2)	Reducción	Penalización	Reducción Penalización (3)	Penalización adicional	Resuelto	FEADER	MAPA	CAPADR
1.188,00 €	0,00 €	0,00 €	0,00 €	0,00 €	1.188,00 €	1.009,80 €	116,54 €	61,66 €
Importe Unitario:	54,00 €	Nuevo Importe Unitario:	23,46 €					

**RECINTOS PROPUESTOS**

REF.	REFERENCIA SIGPAC	CULTIVO	S/R	USO SIGPAC	Sup. Dec. admisible	Sup. Campo	Sup. Determ.	Sup. Resuelta
4106130	14-069-076-00005-0004	PASTOS PERMANENTES DE 5 O MAS AÑOS	S		2,24		2,24	2,24
1700000006386105	14-069-003-00049-0003	PASTOS PERMANENTES DE 5 O MAS AÑOS	S		28,95		28,95	28,95
1700000006386106	14-069-003-00049-0005	PASTOS PERMANENTES DE 5 O MAS AÑOS	S		8,65		8,65	8,65
1700000006386107	14-069-003-00052-0001	PASTOS PERMANENTES DE 5 O MAS AÑOS	S		10,80		10,80	10,80

**Datos considerados para el Cálculo de la Carga Ganadera del expediente**

Superficie determinada para Cálculo Carga Ganadera: 48,40 ha

Carga Ganadera del Expediente: 0,41 ugm/ha

Explotación	Especie	Ugm Calculada para CG
ES140690000115	BOVINA	18,88
ES140690000115	PORCINO	0,85

**Recintos Determinados para el Cálculo de Garga Ganadera**

REF.	REFERENCIA SIGPAC	CULTIVO	DESCRIPCIÓN CULTIVO	S/R	SUP. RESUELTA (ha)
1700000006386105	14-069-003-00049-00003	62000	PASTOS PERMANENTES DE 5 O MAS AÑOS-SIN VARIEDAD	S	28,95
1700000006386106	14-069-003-00049-00005	62000	PASTOS PERMANENTES DE 5 O MAS AÑOS-SIN VARIEDAD	S	8,65
1700000006386107	14-069-003-00052-00001	62000	PASTOS PERMANENTES DE 5 O MAS AÑOS-SIN VARIEDAD	S	10,80

(1) Con incidencias que retienen pago o deniegan el expediente.

(2) Se calcula sobre superficie declarada admisible.

(3) Aplicación del artículo 16 bis del RD 147/2023.

Puede verificar la integridad de una copia de este documento mediante la lectura del código QR adjunto o mediante el acceso a la dirección <https://ws050.juntadeandalucia.es/verificarFirma> indicando el código de VERIFICACIÓN

FIRMADO POR	RAQUEL MARIA ESPIN CRESPO	FECHA	26/06/2024
VERIFICACIÓN	Pk2jmMQ72K8YCCE9EQ8LU85ENJJ6M	PÁGINA	2799/8857





**Incidencias de carga ganadera**

**INCIDENCIA DESCRIPCIÓN**

86128 Recinto de Forrajas que no ha contabilizado para Carga Ganadera por no tener una explotación válida para el cálculo de la Carga Ganadera  
Recinto:14-069-076-00005-00004 Cultivo:62 PASTOS PERMANENTES DE 5 O MAS AÑOS-

(1) Con incidencias que retienen pago o deniegan el expediente.  
(2) Se calcula sobre superficie declarada admisible.  
(3) Aplicación del artículo 16 bis del RD 147/2023.

Puede verificar la integridad de una copia de este documento mediante la lectura del código QR adjunto o mediante el acceso a la dirección <https://ws050.juntadeandalucia.es/verificarFirma> indicando el código de VERIFICACIÓN

FIRMADO POR	RAQUEL MARIA ESPIN CRESCO	FECHA	26/06/2024
VERIFICACIÓN	Pk2jmMQ72K8YCCE9EQ8LU85ENJJ6M	PÁGINA	2800/8857





**APELLIDOS Y NOMBRE / RAZÓN SOCIAL**

MUÑOZ NUÑEZ MARIA ANGELES

**NIF**

\*\*\*\*5511\*

**EXPEDIENTE**

1220142

**RESOLUCIÓN**

CONCESIÓN DE LA AYUDA

**DATOS DE MANTENIMIENTO UNIDADES**

**GRUPO DE PAGO**

ZONAS DE LIMITACIONES NATURALES

**Sup. Dec. Admisible**

123,08

**Sup. Resuelta**

122,54

**Sobredecl.**

0,54

**% Sobredecl.**

0,44

**RESUMEN DE PAGOS**

	<b><u>IMPORTE ( Euros )</u></b>			
	<b><u>RESUELTO</u></b>	<b><u>FEADER</u></b>	<b><u>MAPA</u></b>	<b><u>CAPADR</u></b>
Pago realizado	1.076,46	914,99	105,60	55,87
A pagar	106,33	90,38	10,43	5,52
<b>TOTAL</b>	<b>1.182,79</b>	<b>1.005,37</b>	<b>116,03</b>	<b>61,39</b>

**APLICACIÓN DE REDUCCIONES Y PENALIZACIONES (%)**

<b><u>Criterios de subvencionabilidad (1)</u></b>	<b><u>Presentación tardía</u></b>	<b><u>Omisión declaración</u></b>	<b><u>Condicionalidad</u></b>
0,00	0,00	0,00	0,00

**IMPORTE ( Euros )**

<b><u>Calculado(2)</u></b>	<b><u>Reducción</u></b>	<b><u>Penalización</u></b>	<b><u>Reducción Penalización (3)</u></b>	<b><u>Penalización adicional</u></b>	<b><u>Resuelto</u></b>	<b><u>FEADER</u></b>	<b><u>MAPA</u></b>	<b><u>CAPADR</u></b>
1.188,00 €	5,21 €	0,00 €	0,00 €	0,00 €	1.182,79 €	1.005,37 €	116,03 €	61,39 €
<b>Importe Unitario:</b>	<b>54,00 €</b>	<b>Nuevo Importe Unitario:</b>	<b>9,65 €</b>					

(1) Con incidencias que retienen pago o deniegan el expediente.  
 (2) Se calcula sobre superficie declarada admisible.  
 (3) Aplicación del artículo 16 bis del RD 147/2023.

Puede verificar la integridad de una copia de este documento mediante la lectura del código QR adjunto o mediante el acceso a la dirección <a href="https://ws050.juntadeandalucia.es/verificarFirma">https://ws050.juntadeandalucia.es/verificarFirma</a> indicando el código de VERIFICACIÓN					
FIRMADO POR	RAQUEL MARIA ESPIN CRESPO		FECHA		26/06/2024
VERIFICACIÓN	Pk2jmMQ72K8YCCE9EQ8LU85ENJJ6M		PÁGINA		2801/8857



**RECINTOS PROPUESTOS**

REF.	REFERENCIA SIGPAC	CULTIVO	S/R	USO SIGPAC	Sup. Dec. admisible	Sup. Campo	Sup. Determ.	Sup. Resuelta
-1519155	14-035-047-00500-0001	TRANQUILLÓN	S		0,77		0,77	0,77
-1519071	14-035-009-00055-0001	AVENA	S		0,57		0,57	0,57
-1519023	14-008-028-00211-0002	AVENA	S		2,96		2,96	2,96
-1519019	14-008-028-00205-0001	AVENA	S		0,20		0,20	0,20
-1519018	14-008-028-00209-0002	AVENA	S		0,21		0,21	0,21
-1519014	14-008-028-00208-0002	AVENA	S		0,44		0,44	0,44
-1519010	14-008-028-00204-0001	AVENA	S		0,18		0,18	0,18
-1519009	14-008-028-00207-0001	AVENA	S		0,90		0,90	0,90
-1519001	14-008-028-00212-0001	AVENA	S		4,19		4,19	4,19
-1519000	14-008-028-00213-0001	AVENA	S		2,63		2,63	2,63
-1518989	14-008-028-00479-0001	AVENA	S		0,07		0,07	0,00
-1518987	14-008-028-00242-0001	AVENA	S		0,21		0,21	0,00
-1454948	14-008-038-00020-0002	TRANQUILLÓN	S		0,26		0,26	0,00
-1454941	14-008-063-00001-0002	TRANQUILLÓN	S		1,75		1,75	1,75
-1454940	14-008-038-00014-0001	TRANQUILLÓN	S		5,58		5,58	5,58
-1454939	14-008-038-00015-0001	TRANQUILLÓN	S		4,92		4,92	4,92
-1454938	14-008-038-00016-0001	TRANQUILLÓN	S		1,54		1,54	1,54
-1454937	14-008-038-00018-0003	TRANQUILLÓN	S		2,72		2,72	2,72
-1454936	14-008-038-00017-0001	TRANQUILLÓN	S		1,84		1,84	1,84
-1454935	14-008-038-00019-0001	TRANQUILLÓN	S		1,62		1,62	1,62
-1454934	14-008-038-00020-0001	TRANQUILLÓN	S		7,36		7,36	7,36
-1454933	14-008-038-00021-0002	TRANQUILLÓN	S		3,93		3,93	3,93
-1454932	14-008-038-00021-0004	TRANQUILLÓN	S		0,37		0,37	0,37
-1454931	14-008-038-00022-0001	TRANQUILLÓN	S		10,37		10,37	10,37
-1454930	14-008-038-00023-0001	TRANQUILLÓN	S		5,34		5,34	5,34
-1454929	14-008-038-00024-0001	TRANQUILLÓN	S		0,81		0,81	0,81
-1299459	14-008-028-00248-0008	AVENA	S		0,52		0,52	0,52
-1299458	14-008-028-00249-0001	AVENA	S		0,45		0,45	0,45
-1299457	14-008-028-00248-0005	AVENA	S		2,45		2,45	2,45
-1291931	14-008-028-00240-0001	AVENA	S		1,99		1,99	1,99
-1291930	14-008-028-00241-0016	AVENA	S		3,18		3,18	3,18
-979255	14-008-028-00265-0002	AVENA	S		0,08		0,08	0,08
-979254	14-008-028-00264-0001	AVENA	S		0,12		0,12	0,12
-979209	14-008-028-00258-0001	AVENA	S		0,03		0,03	0,03
-979188	14-008-028-00261-0001	AVENA	S		0,14		0,14	0,14
-979187	14-008-028-00260-0001	AVENA	S		0,83		0,83	0,83
-979180	14-008-028-00237-0002	AVENA	S		0,33		0,33	0,33
-979179	14-008-028-00230-0002	AVENA	S		0,85		0,85	0,85
-979178	14-008-028-00229-0001	AVENA	S		0,41		0,41	0,41
-979177	14-008-028-00239-0001	AVENA	S		0,57		0,57	0,57
-971186	14-008-028-00245-0001	AVENA	S		0,83		0,83	0,83
-971185	14-008-028-00247-0008	AVENA	S		1,78		1,78	1,78
-971184	14-008-028-00244-0002	AVENA	S		0,71		0,71	0,71
-971183	14-008-028-00246-0003	AVENA	S		1,43		1,43	1,43
-971155	14-008-028-00238-0001	AVENA	S		0,89		0,89	0,89
-819163	14-035-017-00382-0001	OLIVAR	S		0,51		0,51	0,51
-765976	14-035-047-00500-0001	TRANQUILLÓN	S		0,81		0,81	0,81
4800109	14-035-010-00196-0001	OLIVAR	S		1,72		1,72	1,72
4800110	14-035-010-00203-0001	OLIVAR	S		3,61		3,61	3,61
5504519	14-008-028-00236-0002	AVENA	S		0,11		0,11	0,11
1700000006834527	14-008-028-00210-0001	AVENA	S		0,49		0,49	0,49
1700000006834528	14-035-047-00461-0001	TRANQUILLÓN	S		2,24		2,24	2,24

(1) Con incidencias que retienen pago o deniegan el expediente.  
 (2) Se calcula sobre superficie declarada admisible.  
 (3) Aplicación del artículo 16 bis del RD 147/2023.

Puede verificar la integridad de una copia de este documento mediante la lectura del código QR adjunto o mediante el acceso a la dirección <a href="https://ws050.juntadeandalucia.es/verificarFirma">https://ws050.juntadeandalucia.es/verificarFirma</a> indicando el código de VERIFICACIÓN					
FIRMADO POR	RAQUEL MARIA ESPIN CRESPO		FECHA		26/06/2024
VERIFICACIÓN	Pk2jmMQ72K8YCCE9EQ8LU85ENJJ6M		PÁGINA		2802/8857



**RECINTOS PROPUESTOS**

REF.	REFERENCIA SIGPAC	CULTIVO	S/R	USO SIGPAC	Sup. Dec. admisible	Sup. Campo	Sup. Determ.	Sup. Resuelta
170000006834529	14-070-022-00293-0003	GUISANTES	S		6,00		6,00	6,00
170000006834530	14-070-022-00294-0001	GUISANTES	S		0,52		0,52	0,52
170000006834532	14-008-028-00255-0004	AVENA	S		0,04		0,04	0,04
170000006834533	14-008-028-00255-0005	AVENA	S		0,91		0,91	0,91
170000006834534	14-008-028-00257-0001	AVENA	S		0,92		0,92	0,92
170000006834535	14-008-028-00263-0003	AVENA	S		2,07		2,07	2,07
170000006834537	14-035-017-00383-0001	OLIVAR	S		0,64		0,64	0,64
170000006834539	14-008-028-00256-0001	AVENA	S		0,07		0,07	0,07
170000006834541	14-008-028-00262-0001	AVENA	S		0,41		0,41	0,41
170000006834542	14-070-022-00359-0003	GUISANTES	S		4,92		4,92	4,92
170000006834543	14-070-022-00283-0001	TRANQUILLÓN	S		0,98		0,98	0,98
170000006834544	14-070-022-00284-0002	TRANQUILLÓN	S		8,74		8,74	8,74
170000006834545	14-070-022-00285-0002	TRANQUILLÓN	S		2,15		2,15	2,15
170000006834546	14-035-017-00411-0001	OLIVAR	S		0,50		0,50	0,50
170000006834547	14-035-017-00383-0002	OLIVAR	S		1,67		1,67	1,67
170000006834548	14-035-047-00408-0001	TRANQUILLÓN	S		0,58		0,58	0,58
170000006834549	14-070-022-00173-0002	TRANQUILLÓN	S		0,78		0,78	0,78
170000006834551	14-008-028-00476-0001	AVENA	S		0,12		0,12	0,12
170000006834552	14-035-017-00135-0001	OLIVAR	S		1,49		1,49	1,49
170000006834553	14-035-017-00059-0002	OLIVAR	S		0,58		0,58	0,58
170000006834554	14-035-017-00135-0002	OLIVAR	S		0,17		0,17	0,17

**INCIDENCIAS****INCIDENCIA DESCRIPCIÓN**

3790	Recinto declarado inactivo Recinto:14-008-028-00242-00001 Cultivo: - Recinto:14-008-028-00479-00001 Cultivo: - Recinto:14-008-038-00020-00002 Cultivo: -
------	---

(1) Con incidencias que retienen pago o deniegan el expediente.  
(2) Se calcula sobre superficie declarada admisible.  
(3) Aplicación del artículo 16 bis del RD 147/2023.

Puede verificar la integridad de una copia de este documento mediante la lectura del código QR adjunto o mediante el acceso a la dirección <https://ws050.juntadeandalucia.es/verificarFirma> indicando el código de VERIFICACIÓN

FIRMADO POR	RAQUEL MARIA ESPIN CRESPO	FECHA	26/06/2024
VERIFICACIÓN	Pk2jmMQ72K8YCC9E9EQ8LU85ENJJ6M	PÁGINA	2803/8857





**APellidos y nombre / RAZÓN SOCIAL**

MUÑOZ OSUNA DIEGO

**NIF**

\*\*\*6224\*

**EXPEDIENTE**

1252075

**RESOLUCIÓN**

CONCESIÓN DE LA AYUDA

**DATOS DE MANTENIMIENTO UNIDADES**

**GRUPO DE PAGO**

ZONAS DE LIMITACIONES NATURALES

**Sup. Dec. Admisible**

85,33

**Sup. Resuelta**

85,33

**Sobredecl.**

0,00

**% Sobredecl.**

0,00

**RESUMEN DE PAGOS**

	<b>IMPORTE ( Euros )</b>			
	<b>RESUELTO</b>	<b>FEADER</b>	<b>MAPA</b>	<b>CAPADR</b>
Pago realizado	1.081,20	919,02	106,06	56,12
A pagar	106,80	90,78	10,48	5,54
<b>TOTAL</b>	<b>1.188,00</b>	<b>1.009,80</b>	<b>116,54</b>	<b>61,66</b>

**APLICACIÓN DE REDUCCIONES Y PENALIZACIONES (%)**

<b>Crterios de subvencionabilidad (1)</b>	<b>Presentación tardía</b>	<b>Omisión declaración</b>	<b>Condicionalidad</b>
0,00	0,00	0,00	0,00

**IMPORTE ( Euros )**

Calculado(2)	Reducción	Penalización	Reducción Penalización (3)	Penalización adicional	Resuelto	FEADER	MAPA	CAPADR
1.188,00 €	0,00 €	0,00 €	0,00 €	0,00 €	1.188,00 €	1.009,80 €	116,54 €	61,66 €
Importe Unitario:	54,00 €	Nuevo Importe Unitario:	13,92 €					

**RECINTOS PROPUESTOS**

REF.	REFERENCIA SIGPAC	CULTIVO	USO SIGPAC	Sup. Dec. admisible	Sup. Campo	Sup. Determ.	Sup. Resuelta
-1304960	14-038-093-00681-0001	PASTOS PERMANENTES DE 5 O MAS AÑOS	S	0,05		0,05	0,05
-1304959	14-038-093-00678-0006	PASTOS PERMANENTES DE 5 O MAS AÑOS	S	0,00		0,00	0,00
-1304958	14-038-093-00667-0001	PASTOS PERMANENTES DE 5 O MAS AÑOS	S	0,02		0,02	0,02
-1304957	14-038-093-00666-0001	PASTOS PERMANENTES DE 5 O MAS AÑOS	S	0,06		0,06	0,06
-1304956	14-038-093-00115-0001	PASTOS PERMANENTES DE 5 O MAS AÑOS	S	85,20		85,20	85,20

**Datos considerados para el Cálculo de la Carga Ganadera del expediente**

Superficie determinada para Cálculo Carga Ganadera: 85,33 ha

Carga Ganadera del Expediente: 0,41 ugm/ha

Explotación	Especie	Ugm Calculada para CG
ES140380000311	CAPRINA	35,07

**Recintos Determinados para el Cálculo de Garga Ganadera**

REF.	REFERENCIA SIGPAC	CULTIVO	DESCRIPCIÓN CULTIVO	S/R	SUP. RESUELTA (ha)
-1304960	14-038-093-00681-00001	62000	PASTOS PERMANENTES DE 5 O MAS AÑOS-SIN VARIEDAD	S	0,05
-1304959	14-038-093-00678-00006	62000	PASTOS PERMANENTES DE 5 O MAS AÑOS-SIN VARIEDAD	S	0,00
-1304958	14-038-093-00667-00001	62000	PASTOS PERMANENTES DE 5 O MAS AÑOS-SIN VARIEDAD	S	0,02
-1304957	14-038-093-00666-00001	62000	PASTOS PERMANENTES DE 5 O MAS AÑOS-SIN VARIEDAD	S	0,06
-1304956	14-038-093-00115-00001	62000	PASTOS PERMANENTES DE 5 O MAS AÑOS-SIN VARIEDAD	S	85,20

(1) Con incidencias que retienen pago o deniegan el expediente.  
 (2) Se calcula sobre superficie declarada admisible.  
 (3) Aplicación del artículo 16 bis del RD 147/2023.

Puede verificar la integridad de una copia de este documento mediante la lectura del código QR adjunto o mediante el acceso a la dirección <https://ws050.juntadeandalucia.es/verificarFirma> indicando el código de VERIFICACIÓN

FIRMADO POR	RAQUEL MARIA ESPIN CRESPO	FECHA	26/06/2024
VERIFICACIÓN	Pk2jmMQ72K8YCCE9EQ8LU85ENJJ6M	PÁGINA	2804/8857





**APELLIDOS Y NOMBRE / RAZÓN SOCIAL**

MUÑOZ PEREZ MANUELA

**NIF**

\*\*\*\*3309\*

**EXPEDIENTE**

1145099

**RESOLUCIÓN**

CONCESIÓN DE LA AYUDA

**DATOS DE MANTENIMIENTO UNIDADES**

**GRUPO DE PAGO**

ZONAS DE LIMITACIONES NATURALES

**Sup. Dec. Admisible**

5,52

**Sup. Resuelta**

5,52

**Sobredecl.**

0,00

**% Sobredecl.**

0,00

**RESUMEN DE PAGOS**

	<b>IMPORTE ( Euros )</b>			
	<b>RESUELTO</b>	<b>FEADER</b>	<b>MAPA</b>	<b>CAPADR</b>
Pago realizado	271,28	230,59	26,61	14,08
A pagar	26,80	22,78	2,63	1,39
<b>TOTAL</b>	<b>298,08</b>	<b>253,37</b>	<b>29,24</b>	<b>15,47</b>

**APLICACIÓN DE REDUCCIONES Y PENALIZACIONES (%)**

<b>Criterios de subvencionabilidad (1)</b>	<b>Presentación tardía</b>	<b>Omisión declaración</b>	<b>Condicionalidad</b>
0,00	0,00	0,00	0,00

**IMPORTE ( Euros )**

Calculado(2)	Reducción	Penalización	Reducción Penalización (3)	Penalización adicional	Resuelto	FEADER	MAPA	CAPADR
298,08 €	0,00 €	0,00 €	0,00 €	0,00 €	298,08 €	253,37 €	29,24 €	15,47 €
Importe Unitario:	54,00 €	Nuevo Importe Unitario:	54,00 €					

**RECINTOS PROPUESTOS**

<b>REF.</b>	<b>REFERENCIA SIGPAC</b>	<b>CULTIVO</b>	<b>S/R</b>	<b>USO SIGPAC</b>	<b>Sup. Dec. admisible</b>	<b>Sup. Campo</b>	<b>Sup. Determ.</b>	<b>Sup. Resuelta</b>
-1266222	14-004-007-00311-0001	OLIVAR	S		2,28		2,28	2,28
1700000007132429	14-004-007-00242-0001	OLIVAR	S		0,27		0,27	0,27
1700000007132430	14-004-007-00243-0002	OLIVAR	S		0,04		0,04	0,04
1700000007132431	14-004-007-00314-0001	OLIVAR	S		0,25		0,25	0,25
1700000007132435	14-004-007-00389-0002	OLIVAR	S		0,11		0,11	0,11
1700000007132436	14-004-007-00451-0002	OLIVAR	S		0,27		0,27	0,27
1700000007132437	14-004-007-00452-0002	OLIVAR	S		0,84		0,84	0,84
1700000007132438	14-004-009-00012-0002	OLIVAR	S		0,02		0,02	0,02
1700000007132439	14-004-009-00013-0002	OLIVAR	S		1,13		1,13	1,13
1700000007132446	14-004-007-00313-0002	OLIVAR	S		0,09		0,09	0,09
1700000007132447	14-004-007-00315-0003	OLIVAR	S		0,14		0,14	0,14
1700000007132448	14-004-007-00316-0003	OLIVAR	S		0,08		0,08	0,08

(1) Con incidencias que retienen pago o deniegan el expediente.  
 (2) Se calcula sobre superficie declarada admisible.  
 (3) Aplicación del artículo 16 bis del RD 147/2023.

Puede verificar la integridad de una copia de este documento mediante la lectura del código QR adjunto o mediante el acceso a la dirección <https://ws050.juntadeandalucia.es/verificarFirma> indicando el código de VERIFICACIÓN

FIRMADO POR	RAQUEL MARIA ESPIN CRESPO	FECHA	26/06/2024
VERIFICACIÓN	Pk2jmMQ72K8YCCE9EQ8LU85ENJJ6M	PÁGINA	2805/8857



**APELLIDOS Y NOMBRE / RAZÓN SOCIAL**

MUÑOZ RAMOS LUCIO

**NIF**

\*\*\*6679\*

**EXPEDIENTE**

1250887

**RESOLUCIÓN**

CONCESIÓN DE LA AYUDA

**DATOS DE MANTENIMIENTO UNIDADES**

<b>GRUPO DE PAGO</b>	<b>Sup. Dec. Admisible</b>	<b>Sup. Resuelta</b>	<b>Sobredecl.</b>	<b>% Sobredecl.</b>
ZONAS DE LIMITACIONES NATURALES	21,66	21,66	0,00	0,00

**RESUMEN DE PAGOS**

	<b>IMPORTE ( Euros )</b>			
	<b>RESUELTO</b>	<b>FEADER</b>	<b>MAPA</b>	<b>CAPADR</b>
Pago realizado	982,71	835,30	96,41	51,00
A pagar	97,07	82,51	9,52	5,04
<b>TOTAL</b>	<b>1.079,78</b>	<b>917,81</b>	<b>105,93</b>	<b>56,04</b>

**APLICACIÓN DE REDUCCIONES Y PENALIZACIONES (%)**

<b>Crterios de subvencionabilidad (1)</b>	<b>Presentación tardía</b>	<b>Omisión declaración</b>	<b>Condicionalidad</b>
0,00	0,00	0,00	0,00

**IMPORTE ( Euros )**

Calculado(2)	Reducción	Penalización	Reducción Penalización (3)	Penalización adicional	Resuelto	FEADER	MAPA	CAPADR
1.079,78 €	0,00 €	0,00 €	0,00 €	0,00 €	1.079,78 €	917,81 €	105,93 €	56,04 €
<b>Importe Unitario:</b>	<b>54,00 €</b>	<b>Nuevo Importe Unitario:</b>	<b>49,85 €</b>					

**RECINTOS PROPUESTOS**

<b>REF.</b>	<b>REFERENCIA SIGPAC</b>	<b>CULTIVO</b>	<b>USO S/R</b>	<b>Sup. Dec. admisible</b>	<b>Sup. Campo</b>	<b>Sup. Determ.</b>	<b>Sup. Resuelta</b>
-777380	14-044-009-00271-0001	OLIVAR	S	0,36		0,36	0,36
1700000002716120	14-044-002-00015-0002	OLIVAR	S	1,89		1,89	1,89
1700000002716121	14-044-009-00219-0004	OLIVAR	S	0,08		0,08	0,08
1700000002716122	14-044-009-00362-0004	OLIVAR	S	0,17		0,17	0,17
1700000002716123	14-044-008-00101-0002	OLIVAR	S	0,52		0,52	0,52
1700000002716124	14-044-009-00318-0001	OLIVAR	S	0,28		0,28	0,28
1700000002716125	14-044-009-00299-0001	OLIVAR	S	0,45		0,45	0,45
1700000002716126	14-044-009-00302-0001	OLIVAR	S	0,58		0,58	0,58
1700000002716127	14-044-007-00114-0001	OLIVAR	S	3,26		3,26	3,26
1700000002716129	14-044-005-00213-0004	OLIVAR	S	1,75		1,75	1,75
1700000002716130	14-044-009-00234-0003	OLIVAR	S	4,70		4,70	4,70
1700000002716132	14-044-005-00146-0001	OLIVAR	S	0,51		0,51	0,51
1700000002716133	14-044-005-00134-0001	OLIVAR	S	3,26		3,26	3,26
1700000002716134	14-044-005-00110-0001	OLIVAR	S	0,13		0,13	0,13
1700000002716135	14-044-005-00245-0002	OLIVAR	S	0,03		0,03	0,03
1700000002716136	14-044-008-00082-0002	OLIVAR	S	0,41		0,41	0,41
1700000002716137	14-044-009-00464-0001	OLIVAR	S	2,68		2,68	2,68
1700000002716138	14-044-010-00088-0001	OLIVAR	S	0,60		0,60	0,60

**INCIDENCIAS****INCIDENCIA DESCRIPCIÓN**

75022 No Autoriza a que, en caso de la devolución por la entidad financiera (retrocesión bancaria) del pago en la cuenta corriente consignada en la solicitud y que está debidamente registrada en el sistema contable GIRO de la Junta de Andalucía, se proceda al pago en cualquier otra cuenta corriente de la titularidad del solicitante vigente en dicho sistema contable.

(1) Con incidencias que retienen pago o deniegan el expediente.

(2) Se calcula sobre superficie declarada admisible.

(3) Aplicación del artículo 16 bis del RD 147/2023.

Puede verificar la integridad de una copia de este documento mediante la lectura del código QR adjunto o mediante el acceso a la dirección <https://ws050.juntadeandalucia.es/verificarFirma> indicando el código de VERIFICACIÓN

FIRMADO POR	RAQUEL MARIA ESPIN CRESPO	FECHA	26/06/2024
VERIFICACIÓN	Pk2jmMQ72K8YCCE9EQ8LU85ENJJ6M	PÁGINA	2806/8857





**APELLIDOS Y NOMBRE / RAZÓN SOCIAL**

MUÑOZ RÍSQUEZ ANA BEATRIZ

**NIF**

\*\*\*0489\*

**EXPEDIENTE**

1244591

**RESOLUCIÓN**

CONCESIÓN DE LA AYUDA

**DATOS DE MANTENIMIENTO UNIDADES**

**GRUPO DE PAGO**

ZONAS DE LIMITACIONES NATURALES

**Sup. Dec. Admisible**  
46,98

**Sup. Resuelta**  
46,98

**Sobredecl.**  
0,00

**% Sobredecl.**  
0,00

**RESUMEN DE PAGOS**

	<b>IMPORTE ( Euros )</b>			
	<b>RESUELTO</b>	<b>FEADER</b>	<b>MAPA</b>	<b>CAPADR</b>
Pago realizado	1.081,20	919,02	106,06	56,12
A pagar	104,53	88,85	10,25	5,43
<b>TOTAL</b>	<b>1.185,73</b>	<b>1.007,87</b>	<b>116,31</b>	<b>61,55</b>

**APLICACIÓN DE REDUCCIONES Y PENALIZACIONES (%)**

<b>Crterios de subvencionabilidad (1)</b>	<b>Presentación tardía</b>	<b>Omisión declaración</b>	<b>Condicionalidad</b>
0,00	0,00	0,00	0,00

**IMPORTE ( Euros )**

Calculado(2)	Reducción	Penalización	Reducción Penalización (3)	Penalización adicional	Resuelto	FEADER	MAPA	CAPADR
1.185,73 €	0,00 €	0,00 €	0,00 €	0,00 €	1.185,73 €	1.007,87 €	116,32 €	61,54 €
<b>Importe Unitario:</b>	<b>54,00 €</b>	<b>Nuevo Importe Unitario:</b>	<b>25,24 €</b>					

**RECINTOS PROPUESTOS**

<b>REF.</b>	<b>REFERENCIA SIGPAC</b>	<b>CULTIVO</b>	<b>S/R</b>	<b>USO SIGPAC</b>	<b>Sup. Dec. admisible</b>	<b>Sup. Campo</b>	<b>Sup. Determ.</b>	<b>Sup. Resuelta</b>
4580154	14-020-003-00046-0003	PASTOS PERMANENTES DE 5 O MAS AÑOS	S		22,53		22,53	22,49
4580170	14-020-003-00047-0002	PASTOS PERMANENTES DE 5 O MAS AÑOS	S		18,69		18,69	18,69
5259051	14-020-003-00046-0005	PASTOS PERMANENTES DE 5 O MAS AÑOS	S		0,02		0,02	0,02
5259054	14-020-003-00046-0006	PASTOS PERMANENTES DE 5 O MAS AÑOS	S		0,15		0,15	0,15
5259059	14-020-003-00081-0001	PASTOS PERMANENTES DE 5 O MAS AÑOS	S		1,22		1,22	1,22
5259063	14-020-003-00081-0002	PASTOS PERMANENTES DE 5 O MAS AÑOS	S		0,11		0,11	0,11
170000006444396	14-020-001-00092-0004	PASTOS PERMANENTES DE 5 O MAS AÑOS	S		4,35		4,35	4,30

(1) Con incidencias que retienen pago o deniegan el expediente.  
(2) Se calcula sobre superficie declarada admisible.  
(3) Aplicación del artículo 16 bis del RD 147/2023.

Puede verificar la integridad de una copia de este documento mediante la lectura del código QR adjunto o mediante el acceso a la dirección <a href="https://ws050.juntadeandalucia.es/verificarFirma">https://ws050.juntadeandalucia.es/verificarFirma</a> indicando el código de VERIFICACIÓN					
FIRMADO POR	RAQUEL MARIA ESPIN CRESPO		FECHA		26/06/2024
VERIFICACIÓN	Pk2jmMQ72K8YCCE9EQ8LU85ENJJ6M		PÁGINA		2807/8857

**INCIDENCIAS****INCIDENCIA DESCRIPCIÓN**

452	Actividad agraria declarada en un recinto no compatible con el uso PA, PR o PS asignado en SIGPAC para ese recinto. Recinto:14-020-004-00059-00001 Cultivo:62000 PASTOS PERMANENTES DE 5 O MAS AÑOS-SIN VARIEDAD Secano USO ASIGNADO EN SIGPAC:PR Recinto:14-020-004-00066-00001 Cultivo:62000 PASTOS PERMANENTES DE 5 O MAS AÑOS-SIN VARIEDAD Secano USO ASIGNADO EN SIGPAC:PS Recinto:14-020-005-00028-00001 Cultivo:62000 PASTOS PERMANENTES DE 5 O MAS AÑOS-SIN VARIEDAD Secano USO ASIGNADO EN SIGPAC:PS Recinto:14-020-005-00028-00002 Cultivo:62000 PASTOS PERMANENTES DE 5 O MAS AÑOS-SIN VARIEDAD Secano USO ASIGNADO EN SIGPAC:PS Recinto:14-020-005-00030-00002 Cultivo:62000 PASTOS PERMANENTES DE 5 O MAS AÑOS-SIN VARIEDAD Regadío USO ASIGNADO EN SIGPAC:PS Recinto:14-020-005-00030-00003 Cultivo:62000 PASTOS PERMANENTES DE 5 O MAS AÑOS-SIN VARIEDAD Secano USO ASIGNADO EN SIGPAC:PS Recinto:14-020-005-00041-00001 Cultivo:62000 PASTOS PERMANENTES DE 5 O MAS AÑOS-SIN VARIEDAD Secano USO ASIGNADO EN SIGPAC:PS Recinto:14-020-005-00045-00001 Cultivo:62000 PASTOS PERMANENTES DE 5 O MAS AÑOS-SIN VARIEDAD Secano USO ASIGNADO EN SIGPAC:PS Recinto:14-020-005-00111-00001 Cultivo:62000 PASTOS PERMANENTES DE 5 O MAS AÑOS-SIN VARIEDAD Secano USO ASIGNADO EN SIGPAC:PR Recinto:14-020-005-00112-00001 Cultivo:62000 PASTOS PERMANENTES DE 5 O MAS AÑOS-SIN VARIEDAD Secano USO ASIGNADO EN SIGPAC:PA Recinto:14-020-005-00134-00008 Cultivo:62000 PASTOS PERMANENTES DE 5 O MAS AÑOS-SIN VARIEDAD Secano USO ASIGNADO EN SIGPAC:PS Recinto:14-020-005-00135-00009 Cultivo:62000 PASTOS PERMANENTES DE 5 O MAS AÑOS-SIN VARIEDAD Secano USO ASIGNADO EN SIGPAC:PS
4272	Verifica que las líneas de declaración de las Solicitudes Únicas no tienen solapes con la capa de Retroactividad Gráfica (ambas de la misma campaña) a nivel de expediente/línea de declaración gráfica de la solicitud. Recinto:14-020-001-00092-00004 Cultivo: - Agregado de la referencia del recinto.:0 Zona de la referencia del recinto.:0 Superficie solapada.:0,02 Id. Incid.:95158372 Recinto:14-020-001-00092-00004 Cultivo: - Agregado de la referencia del recinto.:0 Zona de la referencia del recinto.:0 Superficie solapada.:0,03 Id. Incid.:95158371 Recinto:14-020-003-00046-00003 Cultivo: - Agregado de la referencia del recinto.:0 Zona de la referencia del recinto.:0 Superficie solapada.:0,02 Id. Incid.:95158369 Recinto:14-020-003-00046-00003 Cultivo: - Agregado de la referencia del recinto.:0 Zona de la referencia del recinto.:0 Superficie solapada.:0,02 Id. Incid.:95158370
86121	Recinto superficie forrajera que no realiza la actividad de producción de pastoreo. Recinto:14-020-004-00059-00001 Cultivo:62000 PASTOS PERMANENTES DE 5 O MAS AÑOS-SIN VARIEDAD Secano Actividad Agraria del recinto:2 Recinto:14-020-004-00060-00002 Cultivo:63000 PASTOS DE MENOS DE 5 AÑOS-SIN VARIEDAD Secano Actividad Agraria del recinto:2 Recinto:14-020-004-00066-00001 Cultivo:62000 PASTOS PERMANENTES DE 5 O MAS AÑOS-SIN VARIEDAD Secano Actividad Agraria del recinto:2 Recinto:14-020-005-00028-00001 Cultivo:62000 PASTOS PERMANENTES DE 5 O MAS AÑOS-SIN VARIEDAD Secano Actividad Agraria del recinto:2 Recinto:14-020-005-00028-00002 Cultivo:62000 PASTOS PERMANENTES DE 5 O MAS AÑOS-SIN VARIEDAD Secano Actividad Agraria del recinto:2 Recinto:14-020-005-00030-00002 Cultivo:62000 PASTOS PERMANENTES DE 5 O MAS AÑOS-SIN VARIEDAD Regadío Actividad Agraria del recinto:2 Recinto:14-020-005-00030-00003 Cultivo:62000 PASTOS PERMANENTES DE 5 O MAS AÑOS-SIN VARIEDAD Secano Actividad Agraria del recinto:2 Recinto:14-020-005-00041-00001 Cultivo:62000 PASTOS PERMANENTES DE 5 O MAS AÑOS-SIN VARIEDAD Secano Actividad Agraria del recinto:2 Recinto:14-020-005-00045-00001 Cultivo:62000 PASTOS PERMANENTES DE 5 O MAS AÑOS-SIN VARIEDAD Secano Actividad Agraria del recinto:2 Recinto:14-020-005-00111-00001 Cultivo:62000 PASTOS PERMANENTES DE 5 O MAS AÑOS-SIN VARIEDAD Secano Actividad Agraria del recinto:2 Recinto:14-020-005-00112-00001 Cultivo:62000 PASTOS PERMANENTES DE 5 O MAS AÑOS-SIN VARIEDAD Secano Actividad Agraria del recinto:2 Recinto:14-020-005-00134-00008 Cultivo:62000 PASTOS PERMANENTES DE 5 O MAS AÑOS-SIN VARIEDAD Secano Actividad Agraria del recinto:2 Recinto:14-020-005-00135-00009 Cultivo:62000 PASTOS PERMANENTES DE 5 O MAS AÑOS-SIN VARIEDAD Secano Actividad Agraria del recinto:2
86122	Recinto superficie forrajera que realiza la actividad de producción de pastoreo y no declara el o los códigos del Registro de Explotaciones Ganaderas de Andalucía, REGA. Recinto:14-020-004-00059-00001 Cultivo:62000 PASTOS PERMANENTES DE 5 O MAS AÑOS-SIN VARIEDAD Secano

(1) Con incidencias que retienen pago o deniegan el expediente.  
(2) Se calcula sobre superficie declarada admisible.  
(3) Aplicación del artículo 16 bis del RD 147/2023.

Puede verificar la integridad de una copia de este documento mediante la lectura del código QR adjunto o mediante el acceso a la dirección <https://ws050.juntadeandalucia.es/verificarFirma> indicando el código de VERIFICACIÓN

FIRMADO POR	RAQUEL MARIA ESPIN CRESPO	FECHA	26/06/2024
VERIFICACIÓN	Pk2jmMQ72K8YCC9EQ8LU85ENJJ6M	PÁGINA	2808/8857





**INCIDENCIAS**

**INCIDENCIA DESCRIPCIÓN**

	Recinto:14-020-004-00060-00002	Cultivo:63000	PASTOS DE MENOS DE 5 AÑOS-SIN VARIEDAD	Secano
	Recinto:14-020-004-00066-00001	Cultivo:62000	PASTOS PERMANENTES DE 5 O MAS AÑOS-SIN VARIEDAD	Secano
	Recinto:14-020-005-00028-00001	Cultivo:62000	PASTOS PERMANENTES DE 5 O MAS AÑOS-SIN VARIEDAD	Secano
	Recinto:14-020-005-00028-00002	Cultivo:62000	PASTOS PERMANENTES DE 5 O MAS AÑOS-SIN VARIEDAD	Secano
	Recinto:14-020-005-00030-00002	Cultivo:62000	PASTOS PERMANENTES DE 5 O MAS AÑOS-SIN VARIEDAD	Regadío
	Recinto:14-020-005-00030-00003	Cultivo:62000	PASTOS PERMANENTES DE 5 O MAS AÑOS-SIN VARIEDAD	Secano
	Recinto:14-020-005-00041-00001	Cultivo:62000	PASTOS PERMANENTES DE 5 O MAS AÑOS-SIN VARIEDAD	Secano
	Recinto:14-020-005-00045-00001	Cultivo:62000	PASTOS PERMANENTES DE 5 O MAS AÑOS-SIN VARIEDAD	Secano
	Recinto:14-020-005-00111-00001	Cultivo:62000	PASTOS PERMANENTES DE 5 O MAS AÑOS-SIN VARIEDAD	Secano
	Recinto:14-020-005-00112-00001	Cultivo:62000	PASTOS PERMANENTES DE 5 O MAS AÑOS-SIN VARIEDAD	Secano
	Recinto:14-020-005-00134-00008	Cultivo:62000	PASTOS PERMANENTES DE 5 O MAS AÑOS-SIN VARIEDAD	Secano
	Recinto:14-020-005-00135-00009	Cultivo:62000	PASTOS PERMANENTES DE 5 O MAS AÑOS-SIN VARIEDAD	Secano
86124	Recinto de forrajera para Cálculo de Carga Ganadera que No pertenece a Explotación.			
	Recinto:13-024-033-00009-00001	Cultivo:63000	PASTOS DE MENOS DE 5 AÑOS-SIN VARIEDAD	Secano
	Recinto:13-024-033-00010-00001	Cultivo:62000	PASTOS PERMANENTES DE 5 O MAS AÑOS-SIN VARIEDAD	Secano
	Recinto:13-024-033-00012-00001	Cultivo:62000	PASTOS PERMANENTES DE 5 O MAS AÑOS-SIN VARIEDAD	Secano
	Recinto:13-024-033-00012-00003	Cultivo:63000	PASTOS DE MENOS DE 5 AÑOS-SIN VARIEDAD	Secano
	Recinto:13-024-033-00024-00001	Cultivo:63000	PASTOS DE MENOS DE 5 AÑOS-SIN VARIEDAD	Secano
	Recinto:13-024-033-00025-00001	Cultivo:63000	PASTOS DE MENOS DE 5 AÑOS-SIN VARIEDAD	Secano
	Recinto:13-042-018-00005-00001	Cultivo:62000	PASTOS PERMANENTES DE 5 O MAS AÑOS-SIN VARIEDAD	Secano
	Recinto:13-042-018-00006-00001	Cultivo:62000	PASTOS PERMANENTES DE 5 O MAS AÑOS-SIN VARIEDAD	Secano
	Recinto:13-042-019-00092-00001	Cultivo:62000	PASTOS PERMANENTES DE 5 O MAS AÑOS-SIN VARIEDAD	Secano
	Recinto:13-042-019-00092-00002	Cultivo:62000	PASTOS PERMANENTES DE 5 O MAS AÑOS-SIN VARIEDAD	Secano
	Recinto:13-042-019-00092-00003	Cultivo:62000	PASTOS PERMANENTES DE 5 O MAS AÑOS-SIN VARIEDAD	Secano
	Recinto:13-042-019-00092-00004	Cultivo:62000	PASTOS PERMANENTES DE 5 O MAS AÑOS-SIN VARIEDAD	Secano
	Recinto:13-042-019-00094-00001	Cultivo:62000	PASTOS PERMANENTES DE 5 O MAS AÑOS-SIN VARIEDAD	Secano
	Recinto:13-042-019-00113-00002	Cultivo:62000	PASTOS PERMANENTES DE 5 O MAS AÑOS-SIN VARIEDAD	Secano
	Recinto:14-020-004-00059-00001	Cultivo:62000	PASTOS PERMANENTES DE 5 O MAS AÑOS-SIN VARIEDAD	Secano
	Recinto:14-020-004-00060-00002	Cultivo:63000	PASTOS DE MENOS DE 5 AÑOS-SIN VARIEDAD	Secano
	Recinto:14-020-004-00066-00001	Cultivo:62000	PASTOS PERMANENTES DE 5 O MAS AÑOS-SIN VARIEDAD	Secano
	Recinto:14-020-005-00028-00001	Cultivo:62000	PASTOS PERMANENTES DE 5 O MAS AÑOS-SIN VARIEDAD	Secano
	Recinto:14-020-005-00028-00002	Cultivo:62000	PASTOS PERMANENTES DE 5 O MAS AÑOS-SIN VARIEDAD	Secano
	Recinto:14-020-005-00030-00002	Cultivo:62000	PASTOS PERMANENTES DE 5 O MAS AÑOS-SIN VARIEDAD	Regadío
	Recinto:14-020-005-00030-00003	Cultivo:62000	PASTOS PERMANENTES DE 5 O MAS AÑOS-SIN VARIEDAD	Secano
	Recinto:14-020-005-00041-00001	Cultivo:62000	PASTOS PERMANENTES DE 5 O MAS AÑOS-SIN VARIEDAD	Secano
	Recinto:14-020-005-00045-00001	Cultivo:62000	PASTOS PERMANENTES DE 5 O MAS AÑOS-SIN VARIEDAD	Secano
	Recinto:14-020-005-00111-00001	Cultivo:62000	PASTOS PERMANENTES DE 5 O MAS AÑOS-SIN VARIEDAD	Secano
	Recinto:14-020-005-00112-00001	Cultivo:62000	PASTOS PERMANENTES DE 5 O MAS AÑOS-SIN VARIEDAD	Secano
	Recinto:14-020-005-00134-00008	Cultivo:62000	PASTOS PERMANENTES DE 5 O MAS AÑOS-SIN VARIEDAD	Secano
	Recinto:14-020-005-00135-00009	Cultivo:62000	PASTOS PERMANENTES DE 5 O MAS AÑOS-SIN VARIEDAD	Secano

**Datos considerados para el Cálculo de la Carga Ganadera del expediente**

Superficie determinada para Cálculo Carga Ganadera: 46,98 ha  
 Carga Ganadera del Expediente: 0,74 ugm/ha

Explotación	Especie	Ugm Calculada para CG
ES140200000075	OVINA	15,62
ES140200000075	PORCINO	0,64
ES140200000172	OVINA	18,74

**Recintos Determinados para el Cálculo de Garga Ganadera**

REF.	REFERENCIA SIGPAC	CULTIVO	DESCRIPCIÓN CULTIVO	S/R	SUP. RESUELTA (ha)
4580154	14-020-003-00046-00003	62000	PASTOS PERMANENTES DE 5 O MAS AÑOS-SIN VARIEDAD	S	22,49

(1) Con incidencias que retienen pago o deniegan el expediente.  
 (2) Se calcula sobre superficie declarada admisible.  
 (3) Aplicación del artículo 16 bis del RD 147/2023.

Puede verificar la integridad de una copia de este documento mediante la lectura del código QR adjunto o mediante el acceso a la dirección <a href="https://ws050.juntadeandalucia.es/verificarFirma">https://ws050.juntadeandalucia.es/verificarFirma</a> indicando el código de VERIFICACIÓN					
FIRMADO POR	RAQUEL MARIA ESPIN CRESPO		FECHA		26/06/2024
VERIFICACIÓN	Pk2jmMQ72K8YCC9E9EQ8LU85ENJJ6M		PÁGINA		2809/8857

**Recintos Determinados para el Cálculo de Garga Ganadera**

REF.	REFERENCIA SIGPAC	CULTIVO	DESCRIPCIÓN CULTIVO	S/R	SUP. RESUELTA (ha)
4580170	14-020-003-00047-00002	62000	PASTOS PERMANENTES DE 5 O MAS AÑOS-SIN VARIEDAD	S	18,69
5259051	14-020-003-00046-00005	62000	PASTOS PERMANENTES DE 5 O MAS AÑOS-SIN VARIEDAD	S	0,02
5259054	14-020-003-00046-00006	62000	PASTOS PERMANENTES DE 5 O MAS AÑOS-SIN VARIEDAD	S	0,15
5259059	14-020-003-00081-00001	62000	PASTOS PERMANENTES DE 5 O MAS AÑOS-SIN VARIEDAD	S	1,22
5259063	14-020-003-00081-00002	62000	PASTOS PERMANENTES DE 5 O MAS AÑOS-SIN VARIEDAD	S	0,11
170000006444396	14-020-001-00092-00004	62000	PASTOS PERMANENTES DE 5 O MAS AÑOS-SIN VARIEDAD	S	4,30

**Incidencias de carga ganadera****INCIDENCIA DESCRIPCIÓN**

452	Actividad agraria declarada en un recinto no compatible con el uso PA, PR o PS asignado en SIGPAC para ese recinto. Recinto:14-020-005-00135-00009 Cultivo:62000 PASTOS PERMANENTES DE 5 O MAS AÑOS-SIN VARIEDAD Secano USO ASIGNADO EN SIGPAC:PS Recinto:14-020-005-00134-00008 Cultivo:62000 PASTOS PERMANENTES DE 5 O MAS AÑOS-SIN VARIEDAD Secano USO ASIGNADO EN SIGPAC:PS Recinto:14-020-005-00028-00002 Cultivo:62000 PASTOS PERMANENTES DE 5 O MAS AÑOS-SIN VARIEDAD Secano USO ASIGNADO EN SIGPAC:PS Recinto:14-020-004-00059-00001 Cultivo:62000 PASTOS PERMANENTES DE 5 O MAS AÑOS-SIN VARIEDAD Secano USO ASIGNADO EN SIGPAC:PR Recinto:14-020-005-00111-00001 Cultivo:62000 PASTOS PERMANENTES DE 5 O MAS AÑOS-SIN VARIEDAD Secano USO ASIGNADO EN SIGPAC:PR Recinto:14-020-005-00112-00001 Cultivo:62000 PASTOS PERMANENTES DE 5 O MAS AÑOS-SIN VARIEDAD Secano USO ASIGNADO EN SIGPAC:PA Recinto:14-020-004-00066-00001 Cultivo:62000 PASTOS PERMANENTES DE 5 O MAS AÑOS-SIN VARIEDAD Secano USO ASIGNADO EN SIGPAC:PS Recinto:14-020-005-00041-00001 Cultivo:62000 PASTOS PERMANENTES DE 5 O MAS AÑOS-SIN VARIEDAD Secano USO ASIGNADO EN SIGPAC:PS Recinto:14-020-005-00045-00001 Cultivo:62000 PASTOS PERMANENTES DE 5 O MAS AÑOS-SIN VARIEDAD Secano USO ASIGNADO EN SIGPAC:PS Recinto:14-020-005-00030-00003 Cultivo:62000 PASTOS PERMANENTES DE 5 O MAS AÑOS-SIN VARIEDAD Secano USO ASIGNADO EN SIGPAC:PS Recinto:14-020-005-00028-00001 Cultivo:62000 PASTOS PERMANENTES DE 5 O MAS AÑOS-SIN VARIEDAD Secano USO ASIGNADO EN SIGPAC:PS Recinto:14-020-005-00030-00002 Cultivo:62000 PASTOS PERMANENTES DE 5 O MAS AÑOS-SIN VARIEDAD Regadío USO ASIGNADO EN SIGPAC:PS
86122	Recinto superficie forrajera que realiza la actividad de producción de pastoreo y no declara el o los códigos del Registro de Explotaciones Ganaderas de Andalucía, REGA. Recinto:14-020-005-00135-00009 Cultivo:62000 PASTOS PERMANENTES DE 5 O MAS AÑOS-SIN VARIEDAD Secano Recinto:14-020-005-00134-00008 Cultivo:62000 PASTOS PERMANENTES DE 5 O MAS AÑOS-SIN VARIEDAD Secano Recinto:14-020-005-00028-00002 Cultivo:62000 PASTOS PERMANENTES DE 5 O MAS AÑOS-SIN VARIEDAD Secano Recinto:14-020-004-00059-00001 Cultivo:62000 PASTOS PERMANENTES DE 5 O MAS AÑOS-SIN VARIEDAD Secano Recinto:14-020-004-00060-00002 Cultivo:63000 PASTOS DE MENOS DE 5 AÑOS-SIN VARIEDAD Secano Recinto:14-020-005-00111-00001 Cultivo:62000 PASTOS PERMANENTES DE 5 O MAS AÑOS-SIN VARIEDAD Secano Recinto:14-020-005-00112-00001 Cultivo:62000 PASTOS PERMANENTES DE 5 O MAS AÑOS-SIN VARIEDAD Secano Recinto:14-020-004-00066-00001 Cultivo:62000 PASTOS PERMANENTES DE 5 O MAS AÑOS-SIN VARIEDAD Secano Recinto:14-020-005-00041-00001 Cultivo:62000 PASTOS PERMANENTES DE 5 O MAS AÑOS-SIN VARIEDAD Secano Recinto:14-020-005-00045-00001 Cultivo:62000 PASTOS PERMANENTES DE 5 O MAS AÑOS-SIN VARIEDAD Secano Recinto:14-020-005-00030-00003 Cultivo:62000 PASTOS PERMANENTES DE 5 O MAS AÑOS-SIN VARIEDAD Secano Recinto:14-020-005-00028-00001 Cultivo:62000 PASTOS PERMANENTES DE 5 O MAS AÑOS-SIN VARIEDAD Secano Recinto:14-020-005-00030-00002 Cultivo:62000 PASTOS PERMANENTES DE 5 O MAS AÑOS-SIN VARIEDAD Regadío
86124	Recinto de forrajera para Cálculo de Carga Ganadera que No pertenece a Explotación. Recinto:13-042-019-00113-00002 Cultivo:62000 PASTOS PERMANENTES DE 5 O MAS AÑOS-SIN VARIEDAD Secano Recinto:13-024-033-00024-00001 Cultivo:63000 PASTOS DE MENOS DE 5 AÑOS-SIN VARIEDAD Secano Recinto:13-024-033-00025-00001 Cultivo:63000 PASTOS DE MENOS DE 5 AÑOS-SIN VARIEDAD Secano Recinto:13-024-033-00012-00003 Cultivo:63000 PASTOS DE MENOS DE 5 AÑOS-SIN VARIEDAD Secano Recinto:13-024-033-00009-00001 Cultivo:63000 PASTOS DE MENOS DE 5 AÑOS-SIN VARIEDAD Secano Recinto:13-024-033-00010-00001 Cultivo:62000 PASTOS PERMANENTES DE 5 O MAS AÑOS-SIN VARIEDAD Secano Recinto:13-024-033-00012-00001 Cultivo:62000 PASTOS PERMANENTES DE 5 O MAS AÑOS-SIN VARIEDAD Secano

(1) Con incidencias que retienen pago o deniegan el expediente.

(2) Se calcula sobre superficie declarada admisible.

(3) Aplicación del artículo 16 bis del RD 147/2023.

Puede verificar la integridad de una copia de este documento mediante la lectura del código QR adjunto o mediante el acceso a la dirección <https://ws050.juntadeandalucia.es/verificarFirma> indicando el código de VERIFICACIÓN

FIRMADO POR	RAQUEL MARIA ESPIN CRESPO	FECHA	26/06/2024
VERIFICACIÓN	Pk2jmMQ72K8YCC9E9EQ8LU85ENJJ6M	PÁGINA	2810/8857







	Recinto:13-042-019-00094-00001	Cultivo:62000	PASTOS PERMANENTES DE 5 O MAS AÑOS-SIN VARIEDAD	Secano
	Recinto:13-042-019-00092-00002	Cultivo:62000	PASTOS PERMANENTES DE 5 O MAS AÑOS-SIN VARIEDAD	Secano
	Recinto:13-042-019-00092-00003	Cultivo:62000	PASTOS PERMANENTES DE 5 O MAS AÑOS-SIN VARIEDAD	Secano
	Recinto:13-042-019-00092-00004	Cultivo:62000	PASTOS PERMANENTES DE 5 O MAS AÑOS-SIN VARIEDAD	Secano
	Recinto:13-042-019-00092-00001	Cultivo:62000	PASTOS PERMANENTES DE 5 O MAS AÑOS-SIN VARIEDAD	Secano
	Recinto:13-042-018-00006-00001	Cultivo:62000	PASTOS PERMANENTES DE 5 O MAS AÑOS-SIN VARIEDAD	Secano
	Recinto:14-020-005-00135-00009	Cultivo:62000	PASTOS PERMANENTES DE 5 O MAS AÑOS-SIN VARIEDAD	Secano
	Recinto:14-020-005-00134-00008	Cultivo:62000	PASTOS PERMANENTES DE 5 O MAS AÑOS-SIN VARIEDAD	Secano
	Recinto:14-020-005-00028-00002	Cultivo:62000	PASTOS PERMANENTES DE 5 O MAS AÑOS-SIN VARIEDAD	Secano
	Recinto:14-020-004-00059-00001	Cultivo:62000	PASTOS PERMANENTES DE 5 O MAS AÑOS-SIN VARIEDAD	Secano
	Recinto:14-020-004-00060-00002	Cultivo:63000	PASTOS DE MENOS DE 5 AÑOS-SIN VARIEDAD	Secano
	Recinto:14-020-005-00111-00001	Cultivo:62000	PASTOS PERMANENTES DE 5 O MAS AÑOS-SIN VARIEDAD	Secano
	Recinto:14-020-005-00112-00001	Cultivo:62000	PASTOS PERMANENTES DE 5 O MAS AÑOS-SIN VARIEDAD	Secano
	Recinto:13-042-018-00005-00001	Cultivo:62000	PASTOS PERMANENTES DE 5 O MAS AÑOS-SIN VARIEDAD	Secano
	Recinto:14-020-004-00066-00001	Cultivo:62000	PASTOS PERMANENTES DE 5 O MAS AÑOS-SIN VARIEDAD	Secano
	Recinto:14-020-005-00041-00001	Cultivo:62000	PASTOS PERMANENTES DE 5 O MAS AÑOS-SIN VARIEDAD	Secano
	Recinto:14-020-005-00045-00001	Cultivo:62000	PASTOS PERMANENTES DE 5 O MAS AÑOS-SIN VARIEDAD	Secano
	Recinto:14-020-005-00030-00003	Cultivo:62000	PASTOS PERMANENTES DE 5 O MAS AÑOS-SIN VARIEDAD	Secano
	Recinto:14-020-005-00028-00001	Cultivo:62000	PASTOS PERMANENTES DE 5 O MAS AÑOS-SIN VARIEDAD	Secano
	Recinto:14-020-005-00030-00002	Cultivo:62000	PASTOS PERMANENTES DE 5 O MAS AÑOS-SIN VARIEDAD	Regadío
86128	Recinto de Forrajerías que no ha contabilizado para Carga Ganadera por no tener una explotación válida para el cálculo de la Carga Ganadera			
	Recinto:13-042-019-00113-00002	Cultivo:62	PASTOS PERMANENTES DE 5 O MAS AÑOS-	
	Recinto:13-024-033-00024-00001	Cultivo:63	PASTOS DE MENOS DE 5 AÑOS-	
	Recinto:13-024-033-00025-00001	Cultivo:63	PASTOS DE MENOS DE 5 AÑOS-	
	Recinto:13-024-033-00012-00003	Cultivo:63	PASTOS DE MENOS DE 5 AÑOS-	
	Recinto:13-024-033-00009-00001	Cultivo:63	PASTOS DE MENOS DE 5 AÑOS-	
	Recinto:13-024-033-00010-00001	Cultivo:62	PASTOS PERMANENTES DE 5 O MAS AÑOS-	
	Recinto:13-024-033-00012-00001	Cultivo:62	PASTOS PERMANENTES DE 5 O MAS AÑOS-	
	Recinto:13-042-019-00094-00001	Cultivo:62	PASTOS PERMANENTES DE 5 O MAS AÑOS-	
	Recinto:13-042-019-00092-00002	Cultivo:62	PASTOS PERMANENTES DE 5 O MAS AÑOS-	
	Recinto:13-042-019-00092-00003	Cultivo:62	PASTOS PERMANENTES DE 5 O MAS AÑOS-	
	Recinto:13-042-019-00092-00004	Cultivo:62	PASTOS PERMANENTES DE 5 O MAS AÑOS-	
	Recinto:13-042-019-00092-00001	Cultivo:62	PASTOS PERMANENTES DE 5 O MAS AÑOS-	
	Recinto:13-042-018-00006-00001	Cultivo:62	PASTOS PERMANENTES DE 5 O MAS AÑOS-	
	Recinto:14-020-005-00135-00009	Cultivo:62	PASTOS PERMANENTES DE 5 O MAS AÑOS-	
	Recinto:14-020-005-00134-00008	Cultivo:62	PASTOS PERMANENTES DE 5 O MAS AÑOS-	
	Recinto:14-020-005-00028-00002	Cultivo:62	PASTOS PERMANENTES DE 5 O MAS AÑOS-	
	Recinto:14-020-004-00059-00001	Cultivo:62	PASTOS PERMANENTES DE 5 O MAS AÑOS-	
	Recinto:14-020-004-00060-00002	Cultivo:63	PASTOS DE MENOS DE 5 AÑOS-	
	Recinto:14-020-005-00111-00001	Cultivo:62	PASTOS PERMANENTES DE 5 O MAS AÑOS-	
	Recinto:14-020-005-00112-00001	Cultivo:62	PASTOS PERMANENTES DE 5 O MAS AÑOS-	
	Recinto:13-042-018-00005-00001	Cultivo:62	PASTOS PERMANENTES DE 5 O MAS AÑOS-	
	Recinto:14-020-004-00066-00001	Cultivo:62	PASTOS PERMANENTES DE 5 O MAS AÑOS-	
	Recinto:14-020-005-00041-00001	Cultivo:62	PASTOS PERMANENTES DE 5 O MAS AÑOS-	
	Recinto:14-020-005-00045-00001	Cultivo:62	PASTOS PERMANENTES DE 5 O MAS AÑOS-	
	Recinto:14-020-005-00030-00003	Cultivo:62	PASTOS PERMANENTES DE 5 O MAS AÑOS-	
	Recinto:14-020-005-00028-00001	Cultivo:62	PASTOS PERMANENTES DE 5 O MAS AÑOS-	
	Recinto:14-020-005-00030-00002	Cultivo:62	PASTOS PERMANENTES DE 5 O MAS AÑOS-	
86132	Recinto superficie forrajera que no realiza la actividad de producción de pastoreo.			
	Recinto:14-020-005-00135-00009	Cultivo:62000	PASTOS PERMANENTES DE 5 O MAS AÑOS-SIN VARIEDAD	Secano
	Recinto:14-020-005-00134-00008	Cultivo:62000	PASTOS PERMANENTES DE 5 O MAS AÑOS-SIN VARIEDAD	Secano
	Recinto:14-020-005-00028-00002	Cultivo:62000	PASTOS PERMANENTES DE 5 O MAS AÑOS-SIN VARIEDAD	Secano
	Recinto:14-020-004-00059-00001	Cultivo:62000	PASTOS PERMANENTES DE 5 O MAS AÑOS-SIN VARIEDAD	Secano
	Recinto:14-020-004-00060-00002	Cultivo:63000	PASTOS DE MENOS DE 5 AÑOS-SIN VARIEDAD	Secano
	Recinto:14-020-005-00111-00001	Cultivo:62000	PASTOS PERMANENTES DE 5 O MAS AÑOS-SIN VARIEDAD	Secano
	Recinto:14-020-005-00112-00001	Cultivo:62000	PASTOS PERMANENTES DE 5 O MAS AÑOS-SIN VARIEDAD	Secano
	Recinto:14-020-004-00066-00001	Cultivo:62000	PASTOS PERMANENTES DE 5 O MAS AÑOS-SIN VARIEDAD	Secano
	Recinto:14-020-005-00041-00001	Cultivo:62000	PASTOS PERMANENTES DE 5 O MAS AÑOS-SIN VARIEDAD	Secano
	Recinto:14-020-005-00045-00001	Cultivo:62000	PASTOS PERMANENTES DE 5 O MAS AÑOS-SIN VARIEDAD	Secano
	Recinto:14-020-005-00030-00003	Cultivo:62000	PASTOS PERMANENTES DE 5 O MAS AÑOS-SIN VARIEDAD	Secano

(1) Con incidencias que retienen pago o deniegan el expediente.  
 (2) Se calcula sobre superficie declarada admisible.  
 (3) Aplicación del artículo 16 bis del RD 147/2023.

Puede verificar la integridad de una copia de este documento mediante la lectura del código QR adjunto o mediante el acceso a la dirección <a href="https://ws050.juntadeandalucia.es/verificarFirma">https://ws050.juntadeandalucia.es/verificarFirma</a> indicando el código de VERIFICACIÓN					
FIRMADO POR	RAQUEL MARIA ESPIN CRESPO		FECHA		26/06/2024
VERIFICACIÓN	Pk2jmMQ72K8YCC9E9EQ8LU85ENJJ6M		PÁGINA		2811/8857



Recinto:14-020-005-00028-00001 Cultivo:62000 PASTOS PERMANENTES DE 5 O MAS AÑOS-SIN VARIEDAD Secano  
Recinto:14-020-005-00030-00002 Cultivo:62000 PASTOS PERMANENTES DE 5 O MAS AÑOS-SIN VARIEDAD Regadío

(1) Con incidencias que retienen pago o deniegan el expediente.  
(2) Se calcula sobre superficie declarada admisible.  
(3) Aplicación del artículo 16 bis del RD 147/2023.

Puede verificar la integridad de una copia de este documento mediante la lectura del código QR adjunto o mediante el acceso a la dirección <https://ws050.juntadeandalucia.es/verificarFirma> indicando el código de VERIFICACIÓN

FIRMADO POR	RAQUEL MARIA ESPIN CRESPO	FECHA	26/06/2024
VERIFICACIÓN	Pk2jmMQ72K8YCCE9EQ8LU85ENJJ6M	PÁGINA	2812/8857





**APELLIDOS Y NOMBRE / RAZÓN SOCIAL**

MUÑOZ RODRÍGUEZ ALFONSO

**NIF**

\*\*\*\*6652\*

**EXPEDIENTE**

1249562

**RESOLUCIÓN**

CONCESIÓN DE LA AYUDA

**DATOS DE MANTENIMIENTO UNIDADES**

**GRUPO DE PAGO**

ZONAS DE LIMITACIONES NATURALES

**Sup. Dec. Admisible**

77,85

**Sup. Resuelta**

77,85

**Sobredecl.**

0,00

**% Sobredecl.**

0,00

**RESUMEN DE PAGOS**

	<b>IMPORTE ( Euros )</b>			
	<b>RESUELTO</b>	<b>FEADER</b>	<b>MAPA</b>	<b>CAPADR</b>
Pago realizado	1.081,20	919,02	106,06	56,12
A pagar	106,80	90,78	10,48	5,54
<b>TOTAL</b>	<b>1.188,00</b>	<b>1.009,80</b>	<b>116,54</b>	<b>61,66</b>

**APLICACIÓN DE REDUCCIONES Y PENALIZACIONES (%)**

<b>Criterios de subvencionabilidad (1)</b>	<b>Presentación tardía</b>	<b>Omisión declaración</b>	<b>Condicionalidad</b>
0,00	0,00	0,00	0,00

**IMPORTE ( Euros )**

Calculado(2)	Reducción	Penalización	Reducción Penalización (3)	Penalización adicional	Resuelto	FEADER	MAPA	CAPADR
1.188,00 €	0,00 €	0,00 €	0,00 €	0,00 €	1.188,00 €	1.009,80 €	116,54 €	61,66 €
<b>Importe Unitario:</b>	<b>54,00 €</b>	<b>Nuevo Importe Unitario:</b>			<b>15,26 €</b>			

**RECINTOS PROPUESTOS**

<b>REF.</b>	<b>REFERENCIA SIGPAC</b>	<b>CULTIVO</b>	<b>S/R</b>	<b>USO SIGPAC</b>	<b>Sup. Dec. admisible</b>	<b>Sup. Campo</b>	<b>Sup. Determ.</b>	<b>Sup. Resuelta</b>
-1086032	14-003-024-00001-0006	PASTOS PERMANENTES DE 5 O MAS AÑOS	S		0,12		0,12	0,12
-748058	14-003-022-00035-0002	PASTOS PERMANENTES DE 5 O MAS AÑOS	S		0,07		0,07	0,07
-748054	14-003-022-00035-0005	PASTOS PERMANENTES DE 5 O MAS AÑOS	S		15,83		15,83	15,83
-748052	14-003-022-00035-0007	PASTOS DE MENOS DE 5 AÑOS	S		0,03		0,03	0,03
4168769	14-003-024-00005-0002	PASTOS PERMANENTES DE 5 O MAS AÑOS	S		11,65		11,65	11,65
4168770	14-003-024-00005-0004	PASTOS PERMANENTES DE 5 O MAS AÑOS	S		0,88		0,88	0,88
4168771	14-003-024-00005-0011	PASTOS PERMANENTES DE 5 O MAS AÑOS	S		6,04		6,04	6,04
4180700	14-003-024-00002-0004	PASTOS PERMANENTES DE 5 O MAS AÑOS	S		29,86		29,86	29,86
4180702	14-003-024-00003-0001	PASTOS PERMANENTES DE 5 O MAS AÑOS	S		8,45		8,45	8,45
4180704	14-003-024-00004-0001	PASTOS PERMANENTES DE 5 O MAS AÑOS	S		0,50		0,50	0,50
4180723	14-003-022-00035-0003	PASTOS PERMANENTES DE 5 O MAS AÑOS	S		2,32		2,32	2,32
4180725	14-003-022-00035-0006	PASTOS PERMANENTES DE 5 O MAS AÑOS	S		0,63		0,63	0,63
4603241	14-003-024-00001-0001	PASTOS PERMANENTES DE 5 O MAS AÑOS	S		1,47		1,47	1,47

(1) Con incidencias que retienen pago o deniegan el expediente.

(2) Se calcula sobre superficie declarada admisible.

(3) Aplicación del artículo 16 bis del RD 147/2023.

Puede verificar la integridad de una copia de este documento mediante la lectura del código QR adjunto o mediante el acceso a la dirección <https://ws050.juntadeandalucia.es/verificarFirma> indicando el código de VERIFICACIÓN

FIRMADO POR	RAQUEL MARIA ESPIN CRESPO	FECHA	26/06/2024
VERIFICACIÓN	Pk2jmMQ72K8YCCE9EQ8LU85ENJJ6M	PÁGINA	2813/8857





**INCIDENCIAS**

**INCIDENCIA DESCRIPCIÓN**


- 452 Actividad agraria declarada en un recinto no compatible con el uso PA, PR o PS asignado en SIGPAC para ese recinto.  
 Recinto:14-003-024-00018-00001 Cultivo:62000 PASTOS PERMANENTES DE 5 O MAS AÑOS-SIN VARIEDAD Secano USO ASIGNADO EN SIGPAC:PA  
 Recinto:14-003-025-00044-00001 Cultivo:62000 PASTOS PERMANENTES DE 5 O MAS AÑOS-SIN VARIEDAD Secano USO ASIGNADO EN SIGPAC:PS  
 Recinto:14-003-025-00049-00001 Cultivo:62000 PASTOS PERMANENTES DE 5 O MAS AÑOS-SIN VARIEDAD Secano USO ASIGNADO EN SIGPAC:PS  
 Recinto:14-003-025-00049-00002 Cultivo:62000 PASTOS PERMANENTES DE 5 O MAS AÑOS-SIN VARIEDAD Secano USO ASIGNADO EN SIGPAC:PS
- 4272 Verifica que las líneas de declaración de las Solicitudes Únicas no tienen solapes con la capa de Retroactividad Gráfica (ambas de la misma campaña) a nivel de expediente/línea de declaración gráfica de la solicitud.  
 Recinto:14-003-024-00021-00002 Cultivo: - Agregado de la referencia del recinto.:0 Zona de la referencia del recinto.:0 Superficie solapada.:0,36 Id. Incid.:95158443
- 86121 Recinto superficie forrajera que no realiza la actividad de producción de pastoreo.  
 Recinto:14-003-024-00018-00001 Cultivo:62000 PASTOS PERMANENTES DE 5 O MAS AÑOS-SIN VARIEDAD Secano Actividad Agraria del recinto:2  
 Recinto:14-003-025-00044-00001 Cultivo:62000 PASTOS PERMANENTES DE 5 O MAS AÑOS-SIN VARIEDAD Secano Actividad Agraria del recinto:2  
 Recinto:14-003-025-00046-00001 Cultivo:63000 PASTOS DE MENOS DE 5 AÑOS-SIN VARIEDAD Secano Actividad Agraria del recinto:2  
 Recinto:14-003-025-00049-00001 Cultivo:62000 PASTOS PERMANENTES DE 5 O MAS AÑOS-SIN VARIEDAD Secano Actividad Agraria del recinto:2  
 Recinto:14-003-025-00049-00002 Cultivo:62000 PASTOS PERMANENTES DE 5 O MAS AÑOS-SIN VARIEDAD Secano Actividad Agraria del recinto:2
- 86122 Recinto superficie forrajera que realiza la actividad de producción de pastoreo y no declara el o los códigos del Registro de Explotaciones Ganaderas de Andalucía, REGA.  
 Recinto:14-003-024-00018-00001 Cultivo:62000 PASTOS PERMANENTES DE 5 O MAS AÑOS-SIN VARIEDAD Secano  
 Recinto:14-003-025-00044-00001 Cultivo:62000 PASTOS PERMANENTES DE 5 O MAS AÑOS-SIN VARIEDAD Secano  
 Recinto:14-003-025-00046-00001 Cultivo:63000 PASTOS DE MENOS DE 5 AÑOS-SIN VARIEDAD Secano  
 Recinto:14-003-025-00049-00001 Cultivo:62000 PASTOS PERMANENTES DE 5 O MAS AÑOS-SIN VARIEDAD Secano  
 Recinto:14-003-025-00049-00002 Cultivo:62000 PASTOS PERMANENTES DE 5 O MAS AÑOS-SIN VARIEDAD Secano
- 86124 Recinto de forrajera para Cálculo de Carga Ganadera que No pertenece a Explotación.  
 Recinto:14-003-024-00018-00001 Cultivo:62000 PASTOS PERMANENTES DE 5 O MAS AÑOS-SIN VARIEDAD Secano  
 Recinto:14-003-025-00044-00001 Cultivo:62000 PASTOS PERMANENTES DE 5 O MAS AÑOS-SIN VARIEDAD Secano  
 Recinto:14-003-025-00046-00001 Cultivo:63000 PASTOS DE MENOS DE 5 AÑOS-SIN VARIEDAD Secano  
 Recinto:14-003-025-00049-00001 Cultivo:62000 PASTOS PERMANENTES DE 5 O MAS AÑOS-SIN VARIEDAD Secano  
 Recinto:14-003-025-00049-00002 Cultivo:62000 PASTOS PERMANENTES DE 5 O MAS AÑOS-SIN VARIEDAD Secano
- 86126 Recinto de forrajera para Cálculo de Carga Ganadera que No pertenece a Explotación con UGM válida.  
 Recinto:14-003-022-00041-00001 Cultivo:62000 PASTOS PERMANENTES DE 5 O MAS AÑOS-SIN VARIEDAD Secano Explotacion:ES140030000554  
 Recinto:14-003-024-00021-00002 Cultivo:62000 PASTOS PERMANENTES DE 5 O MAS AÑOS-SIN VARIEDAD Secano Explotacion:ES140030000554  
 Recinto:14-003-025-00051-00001 Cultivo:62000 PASTOS PERMANENTES DE 5 O MAS AÑOS-SIN VARIEDAD Secano Explotacion:ES140030000552  
 Recinto:14-003-025-00051-00002 Cultivo:62000 PASTOS PERMANENTES DE 5 O MAS AÑOS-SIN VARIEDAD Secano Explotacion:ES140030000552  
 Recinto:14-003-025-00056-00012 Cultivo:62000 PASTOS PERMANENTES DE 5 O MAS AÑOS-SIN VARIEDAD Secano Explotacion:ES140030000552  
 Recinto:14-003-025-00056-00013 Cultivo:62000 PASTOS PERMANENTES DE 5 O MAS AÑOS-SIN VARIEDAD Secano Explotacion:ES140030000552  
 Recinto:14-003-025-00056-00017 Cultivo:62000 PASTOS PERMANENTES DE 5 O MAS AÑOS-SIN VARIEDAD Secano Explotacion:ES140030000552  
 Recinto:14-003-025-00057-00001 Cultivo:62000 PASTOS PERMANENTES DE 5 O MAS AÑOS-SIN VARIEDAD Secano Explotacion:ES140030000552

**Datos considerados para el Cálculo de la Carga Ganadera del expediente**

**Superficie determinada para Cálculo Carga Ganadera:** 77,85 ha  
**Carga Ganadera del Expediente:** 1,07 ugm/ha

<u>Explotación</u>	<u>Especie</u>	<u>Ugm Calculada para CG</u>
ES140030000530	OVINA	26,87

(1) Con incidencias que retienen pago o deniegan el expediente.  
 (2) Se calcula sobre superficie declarada admisible.  
 (3) Aplicación del artículo 16 bis del RD 147/2023.

Puede verificar la integridad de una copia de este documento mediante la lectura del código QR adjunto o mediante el acceso a la dirección <a href="https://ws050.juntadeandalucia.es/verificarFirma">https://ws050.juntadeandalucia.es/verificarFirma</a> indicando el código de VERIFICACIÓN				
FIRMADO POR	RAQUEL MARIA ESPIN CRESPO	FECHA	26/06/2024	
VERIFICACIÓN	Pk2jmMQ72K8YCCE9EQ8LU85ENJJ6M	PÁGINA	2814/8857	



**Datos considerados para el Cálculo de la Carga Ganadera del expediente**

Explotación	Especie	Ugm Calculada para CG
ES140030000530	PORCINO	43,02
ES140030000542	BOVINA	11,90
ES140030000542	PORCINO	1,18

**Recintos Determinados para el Cálculo de Garga Ganadera**

REF.	REFERENCIA SIGPAC	CULTIVO	DESCRIPCIÓN CULTIVO	S/R	SUP. RESUELTA (ha)
-1086032	14-003-024-00001-00006	62000	PASTOS PERMANENTES DE 5 O MAS AÑOS-SIN VARIEDAD	S	0,12
-748058	14-003-022-00035-00002	62000	PASTOS PERMANENTES DE 5 O MAS AÑOS-SIN VARIEDAD	S	0,07
-748054	14-003-022-00035-00005	62000	PASTOS PERMANENTES DE 5 O MAS AÑOS-SIN VARIEDAD	S	15,83
-748052	14-003-022-00035-00007	63000	PASTOS DE MENOS DE 5 AÑOS-SIN VARIEDAD	S	0,03
4168769	14-003-024-00005-00002	62000	PASTOS PERMANENTES DE 5 O MAS AÑOS-SIN VARIEDAD	S	11,65
4168770	14-003-024-00005-00004	62000	PASTOS PERMANENTES DE 5 O MAS AÑOS-SIN VARIEDAD	S	0,88
4168771	14-003-024-00005-00011	62000	PASTOS PERMANENTES DE 5 O MAS AÑOS-SIN VARIEDAD	S	6,04
4180700	14-003-024-00002-00004	62000	PASTOS PERMANENTES DE 5 O MAS AÑOS-SIN VARIEDAD	S	29,86
4180702	14-003-024-00003-00001	62000	PASTOS PERMANENTES DE 5 O MAS AÑOS-SIN VARIEDAD	S	8,45
4180704	14-003-024-00004-00001	62000	PASTOS PERMANENTES DE 5 O MAS AÑOS-SIN VARIEDAD	S	0,50
4180723	14-003-022-00035-00003	62000	PASTOS PERMANENTES DE 5 O MAS AÑOS-SIN VARIEDAD	S	2,32
4180725	14-003-022-00035-00006	62000	PASTOS PERMANENTES DE 5 O MAS AÑOS-SIN VARIEDAD	S	0,63
4603241	14-003-024-00001-00001	62000	PASTOS PERMANENTES DE 5 O MAS AÑOS-SIN VARIEDAD	S	1,47

**Incidencias de carga ganadera**

**INCIDENCIA DESCRIPCIÓN**

452	Actividad agraria declarada en un recinto no compatible con el uso PA, PR o PS asignado en SIGPAC para ese recinto. Recinto:14-003-024-00018-00001 Cultivo:62000 PASTOS PERMANENTES DE 5 O MAS AÑOS-SIN VARIEDAD Secano USO ASIGNADO EN SIGPAC:PA Recinto:14-003-025-00049-00001 Cultivo:62000 PASTOS PERMANENTES DE 5 O MAS AÑOS-SIN VARIEDAD Secano USO ASIGNADO EN SIGPAC:PS Recinto:14-003-025-00049-00002 Cultivo:62000 PASTOS PERMANENTES DE 5 O MAS AÑOS-SIN VARIEDAD Secano USO ASIGNADO EN SIGPAC:PS Recinto:14-003-025-00044-00001 Cultivo:62000 PASTOS PERMANENTES DE 5 O MAS AÑOS-SIN VARIEDAD Secano USO ASIGNADO EN SIGPAC:PS
86122	Recinto superficie forrajera que realiza la actividad de producción de pastoreo y no declara el o los códigos del Registro de Explotaciones Ganaderas de Andalucía, REGA. Recinto:14-003-024-00018-00001 Cultivo:62000 PASTOS PERMANENTES DE 5 O MAS AÑOS-SIN VARIEDAD Secano Recinto:14-003-025-00046-00001 Cultivo:63000 PASTOS DE MENOS DE 5 AÑOS-SIN VARIEDAD Secano Recinto:14-003-025-00049-00001 Cultivo:62000 PASTOS PERMANENTES DE 5 O MAS AÑOS-SIN VARIEDAD Secano Recinto:14-003-025-00049-00002 Cultivo:62000 PASTOS PERMANENTES DE 5 O MAS AÑOS-SIN VARIEDAD Secano Recinto:14-003-025-00044-00001 Cultivo:62000 PASTOS PERMANENTES DE 5 O MAS AÑOS-SIN VARIEDAD Secano
86124	Recinto de forrajera para Cálculo de Carga Ganadera que No pertenece a Explotación. Recinto:14-003-024-00018-00001 Cultivo:62000 PASTOS PERMANENTES DE 5 O MAS AÑOS-SIN VARIEDAD Secano Recinto:14-003-025-00046-00001 Cultivo:63000 PASTOS DE MENOS DE 5 AÑOS-SIN VARIEDAD Secano Recinto:14-003-025-00049-00001 Cultivo:62000 PASTOS PERMANENTES DE 5 O MAS AÑOS-SIN VARIEDAD Secano Recinto:14-003-025-00049-00002 Cultivo:62000 PASTOS PERMANENTES DE 5 O MAS AÑOS-SIN VARIEDAD Secano Recinto:14-003-025-00044-00001 Cultivo:62000 PASTOS PERMANENTES DE 5 O MAS AÑOS-SIN VARIEDAD Secano
86126	Recinto de forrajera para Cálculo de Carga Ganadera que No pertenece a Explotación con UGM válida. Recinto:14-003-025-00051-00001 Cultivo:62000 PASTOS PERMANENTES DE 5 O MAS AÑOS-SIN VARIEDAD Secano Explotacion:ES140030000552 Recinto:14-003-025-00051-00002 Cultivo:62000 PASTOS PERMANENTES DE 5 O MAS AÑOS-SIN VARIEDAD Secano Explotacion:ES140030000552

(1) Con incidencias que retienen pago o deniegan el expediente.  
(2) Se calcula sobre superficie declarada admisible.  
(3) Aplicación del artículo 16 bis del RD 147/2023.

Puede verificar la integridad de una copia de este documento mediante la lectura del código QR adjunto o mediante el acceso a la dirección <https://ws050.juntadeandalucia.es/verificarFirma> indicando el código de VERIFICACIÓN

FIRMADO POR	RAQUEL MARIA ESPIN CRESPO	FECHA	26/06/2024
VERIFICACIÓN	Pk2jmMQ72K8YCC9E9EQ8LU85ENJJ6M	PÁGINA	2815/8857





	Recinto:14-003-025-00056-00013	Cultivo:62000	PASTOS PERMANENTES DE 5 O MAS AÑOS-SIN VARIEDAD	Secano
	Explotacion:ES140030000552			
	Recinto:14-003-025-00056-00017	Cultivo:62000	PASTOS PERMANENTES DE 5 O MAS AÑOS-SIN VARIEDAD	Secano
	Explotacion:ES140030000552			
	Recinto:14-003-025-00057-00001	Cultivo:62000	PASTOS PERMANENTES DE 5 O MAS AÑOS-SIN VARIEDAD	Secano
	Explotacion:ES140030000552			
	Recinto:14-003-025-00056-00012	Cultivo:62000	PASTOS PERMANENTES DE 5 O MAS AÑOS-SIN VARIEDAD	Secano
	Explotacion:ES140030000552			
	Recinto:14-003-024-00021-00002	Cultivo:62000	PASTOS PERMANENTES DE 5 O MAS AÑOS-SIN VARIEDAD	Secano
	Explotacion:ES140030000554			
	Recinto:14-003-022-00041-00001	Cultivo:62000	PASTOS PERMANENTES DE 5 O MAS AÑOS-SIN VARIEDAD	Secano
	Explotacion:ES140030000554			
86128	Recinto de Forrajeras que no ha contabilizado para Carga Ganadera por no tener una explotación válida para el cálculo de la Carga Ganadera			
	Recinto:14-003-025-00051-00001	Cultivo:62	PASTOS PERMANENTES DE 5 O MAS AÑOS-	
	Recinto:14-003-025-00051-00002	Cultivo:62	PASTOS PERMANENTES DE 5 O MAS AÑOS-	
	Recinto:14-003-025-00056-00013	Cultivo:62	PASTOS PERMANENTES DE 5 O MAS AÑOS-	
	Recinto:14-003-025-00056-00017	Cultivo:62	PASTOS PERMANENTES DE 5 O MAS AÑOS-	
	Recinto:14-003-025-00057-00001	Cultivo:62	PASTOS PERMANENTES DE 5 O MAS AÑOS-	
	Recinto:14-003-025-00056-00012	Cultivo:62	PASTOS PERMANENTES DE 5 O MAS AÑOS-	
	Recinto:14-003-024-00021-00002	Cultivo:62	PASTOS PERMANENTES DE 5 O MAS AÑOS-	
	Recinto:14-003-022-00041-00001	Cultivo:62	PASTOS PERMANENTES DE 5 O MAS AÑOS-	
	Recinto:14-003-024-00018-00001	Cultivo:62	PASTOS PERMANENTES DE 5 O MAS AÑOS-	
	Recinto:14-003-025-00046-00001	Cultivo:63	PASTOS DE MENOS DE 5 AÑOS-	
	Recinto:14-003-025-00049-00001	Cultivo:62	PASTOS PERMANENTES DE 5 O MAS AÑOS-	
	Recinto:14-003-025-00049-00002	Cultivo:62	PASTOS PERMANENTES DE 5 O MAS AÑOS-	
	Recinto:14-003-025-00044-00001	Cultivo:62	PASTOS PERMANENTES DE 5 O MAS AÑOS-	
86132	Recinto superficie forrajera que no realiza la actividad de producción de pastoreo.			
	Recinto:14-003-024-00018-00001	Cultivo:62000	PASTOS PERMANENTES DE 5 O MAS AÑOS-SIN VARIEDAD	Secano
	Recinto:14-003-025-00046-00001	Cultivo:63000	PASTOS DE MENOS DE 5 AÑOS-SIN VARIEDAD	Secano
	Recinto:14-003-025-00049-00001	Cultivo:62000	PASTOS PERMANENTES DE 5 O MAS AÑOS-SIN VARIEDAD	Secano
	Recinto:14-003-025-00049-00002	Cultivo:62000	PASTOS PERMANENTES DE 5 O MAS AÑOS-SIN VARIEDAD	Secano
	Recinto:14-003-025-00044-00001	Cultivo:62000	PASTOS PERMANENTES DE 5 O MAS AÑOS-SIN VARIEDAD	Secano

(1) Con incidencias que retienen pago o deniegan el expediente.  
(2) Se calcula sobre superficie declarada admisible.  
(3) Aplicación del artículo 16 bis del RD 147/2023.

Puede verificar la integridad de una copia de este documento mediante la lectura del código QR adjunto o mediante el acceso a la dirección <a href="https://ws050.juntadeandalucia.es/verificarFirma">https://ws050.juntadeandalucia.es/verificarFirma</a> indicando el código de VERIFICACIÓN				
FIRMADO POR	RAQUEL MARIA ESPIN CRESPO	FECHA	26/06/2024	
VERIFICACIÓN	Pk2jmMQ72K8YCCCE9EQ8LU85ENJJ6M	PÁGINA	2816/8857	

**APELLIDOS Y NOMBRE / RAZÓN SOCIAL**

MUÑOZ RODRIGUEZ FRANCISCO

**NIF**

\*\*\*\*3449\*

**EXPEDIENTE**

1244196

**RESOLUCIÓN**

CONCESIÓN DE LA AYUDA

**DATOS DE MANTENIMIENTO UNIDADES****GRUPO DE PAGO**

ZONAS DE LIMITACIONES NATURALES

**Sup. Dec.  
Admisible**

70,31

**Sup.  
Resuelta**

70,31

**Sobredecl.**

0,00

**% Sobredecl.**

0,00

**RESUMEN DE PAGOS**

	<b>IMPORTE ( Euros )</b>			
	<b>RESUELTO</b>	<b>FEADER</b>	<b>MAPA</b>	<b>CAPADR</b>
Pago realizado	1.081,20	919,02	106,06	56,12
A pagar	106,80	90,78	10,48	5,54
<b>TOTAL</b>	<b>1.188,00</b>	<b>1.009,80</b>	<b>116,54</b>	<b>61,66</b>

**APLICACIÓN DE REDUCCIONES Y PENALIZACIONES (%)**

<b>Criterios de subvencionabilidad (1)</b>	<b>Presentación tardía</b>	<b>Omisión declaración</b>	<b>Condicionalidad</b>
0,00	0,00	0,00	0,00

**IMPORTE ( Euros )**

Calculado(2)	Reducción	Penalización	Reducción Penalización (3)	Penalización adicional	Resuelto	FEADER	MAPA	CAPADR
1.188,00 €	0,00 €	0,00 €	0,00 €	0,00 €	1.188,00 €	1.009,80 €	116,54 €	61,66 €
<b>Importe Unitario:</b>	<b>54,00 €</b>	<b>Nuevo Importe Unitario:</b>	<b>16,90 €</b>					

**RECINTOS PROPUESTOS**

<b>REF.</b>	<b>REFERENCIA SIGPAC</b>	<b>CULTIVO</b>	<b>S/R</b>	<b>USO SIGPAC</b>	<b>Sup. Dec. admisible</b>	<b>Sup. Campo</b>	<b>Sup. Determ.</b>	<b>Sup. Resuelta</b>
-506669	14-016-042-00032-0001	PASTOS PERMANENTES DE 5 O MAS AÑOS	S		12,52		12,52	12,52
-506663	14-016-042-00031-0005	PASTOS PERMANENTES DE 5 O MAS AÑOS	S		0,23		0,23	0,23
-506661	14-016-042-00031-0001	PASTOS PERMANENTES DE 5 O MAS AÑOS	S		21,34		21,34	21,34
-506656	14-016-042-00030-0001	PASTOS PERMANENTES DE 5 O MAS AÑOS	S		3,37		3,37	3,37
-506653	14-016-042-00029-0001	PASTOS PERMANENTES DE 5 O MAS AÑOS	S		5,93		5,93	5,93
-506649	14-016-042-00028-0001	PASTOS PERMANENTES DE 5 O MAS AÑOS	S		10,16		10,16	10,16
-506647	14-016-042-00027-0001	PASTOS PERMANENTES DE 5 O MAS AÑOS	S		16,76		16,76	16,76

(1) Con incidencias que retienen pago o deniegan el expediente.

(2) Se calcula sobre superficie declarada admisible.

(3) Aplicación del artículo 16 bis del RD 147/2023.

Puede verificar la integridad de una copia de este documento mediante la lectura del código QR adjunto o mediante el acceso a la dirección <https://ws050.juntadeandalucia.es/verificarFirma> indicando el código de VERIFICACIÓN

FIRMADO POR	RAQUEL MARIA ESPIN CRESPO	FECHA	26/06/2024
VERIFICACIÓN	Pk2jmMQ72K8YCCE9EQ8LU85ENJJJ6M	PÁGINA	2817/8857





**Datos considerados para el Cálculo de la Carga Ganadera del expediente**

Superficie determinada para Cálculo Carga Ganadera: 70,31 ha

Carga Ganadera del Expediente: 0,40 ugm/ha

<u>Explotación</u>	<u>Especie</u>	<u>Ugm Calculada para CG</u>
ES140160000126	OVINA	16,90
ES140160000126	PORCINO	10,91


**Recintos Determinados para el Cálculo de Garga Ganadera**

<u>REF.</u>	<u>REFERENCIA SIGPAC</u>	<u>CULTIVO</u>	<u>DESCRIPCIÓN CULTIVO</u>	<u>S/R</u>	<u>SUP. RESUELTA (ha)</u>
-506669	14-016-042-00032-00001	62000	PASTOS PERMANENTES DE 5 O MAS AÑOS-SIN VARIEDAD	S	12,52
-506663	14-016-042-00031-00005	62000	PASTOS PERMANENTES DE 5 O MAS AÑOS-SIN VARIEDAD	S	0,23
-506661	14-016-042-00031-00001	62000	PASTOS PERMANENTES DE 5 O MAS AÑOS-SIN VARIEDAD	S	21,34
-506656	14-016-042-00030-00001	62000	PASTOS PERMANENTES DE 5 O MAS AÑOS-SIN VARIEDAD	S	3,37
-506653	14-016-042-00029-00001	62000	PASTOS PERMANENTES DE 5 O MAS AÑOS-SIN VARIEDAD	S	5,93
-506649	14-016-042-00028-00001	62000	PASTOS PERMANENTES DE 5 O MAS AÑOS-SIN VARIEDAD	S	10,16
-506647	14-016-042-00027-00001	62000	PASTOS PERMANENTES DE 5 O MAS AÑOS-SIN VARIEDAD	S	16,76

(1) Con incidencias que retienen pago o deniegan el expediente.  
(2) Se calcula sobre superficie declarada admisible.  
(3) Aplicación del artículo 16 bis del RD 147/2023.

Puede verificar la integridad de una copia de este documento mediante la lectura del código QR adjunto o mediante el acceso a la dirección <https://ws050.juntadeandalucia.es/verificarFirma> indicando el código de VERIFICACIÓN

FIRMADO POR	RAQUEL MARIA ESPIN CRESPO	FECHA	26/06/2024
VERIFICACIÓN	Pk2jmMQ72K8YCCE9EQ8LU85ENJJ6M	PÁGINA	2818/8857





**APELLIDOS Y NOMBRE / RAZÓN SOCIAL**

MUÑOZ ROMERO JUAN

**NIF**

\*\*\*\*8859\*

**EXPEDIENTE**

1013357

**RESOLUCIÓN**

CONCESIÓN DE LA AYUDA

**DATOS DE MANTENIMIENTO UNIDADES**

<b>GRUPO DE PAGO</b>	<b>Sup. Dec. Admisible</b>	<b>Sup. Resuelta</b>	<b>Sobredecl.</b>	<b>% Sobredecl.</b>
ZONAS DE LIMITACIONES NATURALES	50,71	50,71	0,00	0,00

**RESUMEN DE PAGOS**

	<b>IMPORTE ( Euros )</b>			
	<b>RESUELTO</b>	<b>FEADER</b>	<b>MAPA</b>	<b>CAPADR</b>
Pago realizado	1.081,20	919,02	106,06	56,12
A pagar	106,80	90,78	10,48	5,54
<b>TOTAL</b>	<b>1.188,00</b>	<b>1.009,80</b>	<b>116,54</b>	<b>61,66</b>

**APLICACIÓN DE REDUCCIONES Y PENALIZACIONES (%)**

<b>Criterios de subvencionabilidad (1)</b>	<b>Presentación tardía</b>	<b>Omisión declaración</b>	<b>Condicionalidad</b>
0,00	0,00	0,00	0,00

**IMPORTE ( Euros )**

Calculado(2)	Reducción	Penalización	Reducción Penalización (3)	Penalización adicional	Resuelto	FEADER	MAPA	CAPADR
1.188,00 €	0,00 €	0,00 €	0,00 €	0,00 €	1.188,00 €	1.009,80 €	116,54 €	61,66 €
Importe Unitario:	54,00 €	Nuevo Importe Unitario:	23,43 €					

**RECINTOS PROPUESTOS**

<b>REF.</b>	<b>REFERENCIA SIGPAC</b>	<b>CULTIVO</b>	<b>USO S/R SIGPAC</b>	<b>Sup. Dec. admisible</b>	<b>Sup. Campo</b>	<b>Sup. Determ.</b>	<b>Sup. Resuelta</b>
-1547158	14-054-044-00055-0001	OLIVAR	S	0,34		0,34	0,34
-1547151	14-054-043-00103-0001	OLIVAR	S	3,30		3,30	3,30
-1547141	14-054-043-00096-0012	OLIVAR	S	0,04		0,04	0,04
-1547064	14-054-043-00024-0003	OLIVAR	S	2,51		2,51	2,51
-1474124	14-054-044-00173-0006	OLIVAR	S	5,60		5,60	5,60
-1474022	14-054-043-00094-0001	OLIVAR	S	21,18		21,18	21,18
-1026703	14-054-044-00173-0029	OLIVAR	S	0,03		0,03	0,03
-1026702	14-054-044-00173-0028	OLIVAR	S	0,02		0,02	0,02
-1026701	14-054-043-00103-0009	OLIVAR	S	0,05		0,05	0,05
-1026700	14-054-043-00103-0008	OLIVAR	S	0,09		0,09	0,09
-1026699	14-054-043-00103-0007	OLIVAR	S	0,04		0,04	0,04
-1026697	14-054-043-00094-0026	OLIVAR	S	0,04		0,04	0,04
1700000006729609	14-054-043-00022-0005	OLIVAR	S	4,02		4,02	4,02
1700000006729617	14-054-044-00173-0004	OLIVAR	S	0,02		0,02	0,02
1700000006729618	14-054-043-00096-0003	OLIVAR	S	9,76		9,76	9,76
1700000006729623	14-054-044-00173-0005	OLIVAR	S	0,38		0,38	0,38
1700000006729629	14-054-044-00177-0002	OLIVAR	S	0,30		0,30	0,30
1700000006729640	14-054-043-00096-0005	OLIVAR	S	0,33		0,33	0,33
1700000006729641	14-054-044-00201-0001	OLIVAR	S	2,66		2,66	2,66

(1) Con incidencias que retienen pago o deniegan el expediente.

(2) Se calcula sobre superficie declarada admisible.

(3) Aplicación del artículo 16 bis del RD 147/2023.

Puede verificar la integridad de una copia de este documento mediante la lectura del código QR adjunto o mediante el acceso a la dirección <https://ws050.juntadeandalucia.es/verificarFirma> indicando el código de VERIFICACIÓN

FIRMADO POR	RAQUEL MARIA ESPIN CRESPO	FECHA	26/06/2024
VERIFICACIÓN	Pk2jmMQ72K8YCCCE9EQ8LU85ENJJ6M	PÁGINA	2819/8857



**APELLIDOS Y NOMBRE / RAZÓN SOCIAL**

MUÑOZ RUBIO MARIA

**NIF**

\*\*\*\*6644\*

**EXPEDIENTE**

1168407

**RESOLUCIÓN**

CONCESIÓN DE LA AYUDA

**DATOS DE MANTENIMIENTO UNIDADES**

<b>GRUPO DE PAGO</b>	<b>Sup. Dec. Admisible</b>	<b>Sup. Resuelta</b>	<b>Sobredecl.</b>	<b>% Sobredecl.</b>
ZONAS DE LIMITACIONES NATURALES	152,99	152,99	0,00	0,00

**RESUMEN DE PAGOS**

	<b>IMPORTE ( Euros )</b>			
	<b>RESUELTO</b>	<b>FEADER</b>	<b>MAPA</b>	<b>CAPADR</b>
A pagar	1.188,00	1.009,80	116,54	61,66

**APLICACIÓN DE REDUCCIONES Y PENALIZACIONES (%)**

<b>Criterios de subvencionabilidad (1)</b>	<b>Presentación tardía</b>	<b>Omisión declaración</b>	<b>Condicionabilidad</b>
0,00	0,00	0,00	0,00

**IMPORTE ( Euros )**

<b>Calculado(2)</b>	<b>Reducción</b>	<b>Penalización</b>	<b>Reducción Penalización (3)</b>	<b>Penalización adicional</b>	<b>Resuelto</b>	<b>FEADER</b>	<b>MAPA</b>	<b>CAPADR</b>
1.188,00 €	0,00 €	0,00 €	0,00 €	0,00 €	1.188,00 €	1.009,80 €	116,54 €	61,66 €
<b>Importe Unitario:</b>	54,00 €	<b>Nuevo Importe Unitario:</b>	7,77 €					

(1) Con incidencias que retienen pago o deniegan el expediente.

(2) Se calcula sobre superficie declarada admisible.

(3) Aplicación del artículo 16 bis del RD 147/2023.

Puede verificar la integridad de una copia de este documento mediante la lectura del código QR adjunto o mediante el acceso a la dirección <https://ws050.juntadeandalucia.es/verificarFirma> indicando el código de VERIFICACIÓN

FIRMADO POR	RAQUEL MARIA ESPIN CRESPO	FECHA	26/06/2024
VERIFICACIÓN	Pk2jmMQ72K8YCCE9EQ8LU85ENJJ6M	PÁGINA	2820/8857



**RECINTOS PROPUESTOS**

REF.	REFERENCIA SIGPAC	CULTIVO	S/R	USO SIGPAC	Sup. Dec. admisible	Sup. Campo	Sup. Determ.	Sup. Resuelta
-1354146	14-051-013-00017-0003	BARBECHO TRADICIONAL	S		3,51		3,51	3,51
-1354145	14-051-013-00017-0001	PASTOS PERMANENTES DE 5 O MAS AÑOS	S		2,26		2,26	2,26
-1354144	14-051-013-00017-0001	PASTOS PERMANENTES DE 5 O MAS AÑOS	S		2,26		2,26	2,26
-805966	14-051-016-00038-0003	BARBECHO TRADICIONAL	S		2,07		2,07	2,07
-731463	14-051-013-00014-0014	PASTOS PERMANENTES DE 5 O MAS AÑOS	S		0,08		0,08	0,08
-123166	14-051-016-00038-0005	BARBECHO TRADICIONAL	S		5,10		5,10	5,10
-123148	14-051-016-00038-0003	BARBECHO TRADICIONAL	S		5,92		5,92	5,92
-17979	14-051-016-00038-0005	BARBECHO TRADICIONAL	S		11,98		11,98	11,98
-17978	14-051-016-00038-0004	BARBECHO TRADICIONAL	S		1,14		1,14	1,14
-17977	14-051-016-00038-0004	BARBECHO TRADICIONAL	S		17,04		17,04	17,04
-17976	14-051-016-00038-0004	BARBECHO TRADICIONAL	S		4,34		4,34	4,34
1700000006259998	14-051-013-00014-0005	TRANQUILLÓN	S		9,23		9,23	9,23
1700000006260000	14-054-056-00029-0002	OLIVAR	S		0,82		0,82	0,82
1700000006260001	14-054-056-00033-0005	OLIVAR	S		0,03		0,03	0,03
1700000006260002	14-054-056-00028-0001	OLIVAR	S		0,72		0,72	0,72
1700000006260003	14-054-056-00029-0001	OLIVAR	S		0,81		0,81	0,81
1700000006260004	14-054-056-00030-0002	OLIVAR	S		2,96		2,96	2,96
1700000006260005	14-054-056-00033-0004	OLIVAR	S		11,89		11,89	11,89
1700000006260006	14-054-056-00033-0007	OLIVAR	S		1,18		1,18	1,18
1700000006260007	14-054-056-00034-0002	OLIVAR	S		16,26		16,26	16,26
1700000006260008	14-051-016-00037-0001	PASTOS PERMANENTES DE 5 O MAS AÑOS	S		0,81		0,81	0,81
1700000006260010	14-051-016-00036-0001	TRANQUILLÓN	S		6,83		6,83	6,83
1700000006260011	14-051-013-00014-0011	PASTOS PERMANENTES DE 5 O MAS AÑOS	S		0,18		0,18	0,18
1700000006260013	14-051-013-00014-0014	PASTOS PERMANENTES DE 5 O MAS AÑOS	S		0,22		0,22	0,22
1700000006260014	14-054-056-00030-0006	OLIVAR	S		0,21		0,21	0,21
1700000006260015	14-051-013-00017-0014	PASTOS PERMANENTES DE 5 O MAS AÑOS	S		0,51		0,51	0,51
1700000006260016	14-051-016-00039-0001	PASTOS PERMANENTES DE 5 O MAS AÑOS	S		16,53		16,53	16,53
1700000006260017	14-051-013-00015-0006	TRANQUILLÓN	S		9,30		9,30	9,30
1700000006260018	14-054-056-00022-0002	OLIVAR	S		0,72		0,72	0,72
1700000006260019	14-054-056-00023-0001	OLIVAR	S		0,18		0,18	0,18
1700000006260021	14-054-056-00021-0001	OLIVAR	S		8,99		8,99	8,99
1700000006260023	14-051-013-00017-0002	PASTOS PERMANENTES DE 5 O MAS AÑOS	S		2,19		2,19	2,19
1700000006260025	14-051-013-00017-0009	BARBECHO TRADICIONAL	S		0,62		0,62	0,62
1700000006260027	14-051-013-00016-0004	BARBECHO TRADICIONAL	S		5,93		5,93	5,93
1700000006260028	14-051-013-00017-0018	PASTOS PERMANENTES DE 5 O MAS AÑOS	S		0,17		0,17	0,17

**INCIDENCIAS****INCIDENCIA DESCRIPCIÓN**

- 3795 Recinto declarado con una situación de riesgo de abandono.  
 Recinto:14-051-013-00016-00004 Cultivo: -  
 Recinto:14-051-013-00017-00003 Cultivo: -  
 Recinto:14-051-013-00017-00009 Cultivo: -  
 Recinto:14-051-016-00038-00005 Cultivo: -

**Datos considerados para el Cálculo de la Carga Ganadera del expediente**

Superficie determinada para Cálculo Carga Ganadera: 65,82 ha  
 Carga Ganadera del Expediente: 0,61 ugm/ha

Explotación	Especie	Ugm Calculada para CG
ES140510000226	BOVINA	39,97

(1) Con incidencias que retienen pago o deniegan el expediente.  
 (2) Se calcula sobre superficie declarada admisible.  
 (3) Aplicación del artículo 16 bis del RD 147/2023.

Puede verificar la integridad de una copia de este documento mediante la lectura del código QR adjunto o mediante el acceso a la dirección <https://ws050.juntadeandalucia.es/verificarFirma> indicando el código de VERIFICACIÓN

FIRMADO POR	RAQUEL MARIA ESPIN CRESPO	FECHA	26/06/2024
VERIFICACIÓN	Pk2jmMQ72K8YCCE9EQ8LU85ENJJ6M	PÁGINA	2821/8857





**Recintos Determinados para el Cálculo de Garga Ganadera**

REF.	REFERENCIA SIGPAC	CULTIVO	DESCRIPCIÓN CULTIVO	S/R	SUP. RESUELTA (ha)
-1354146	14-051-013-00017-00003	20000	BARBECHO TRADICIONAL-SIN VARIEDAD	S	3,51
-1354145	14-051-013-00017-00001	62000	PASTOS PERMANENTES DE 5 O MAS AÑOS-SIN VARIEDAD	S	2,26
-1354144	14-051-013-00017-00001	62000	PASTOS PERMANENTES DE 5 O MAS AÑOS-SIN VARIEDAD	S	2,26
-805966	14-051-016-00038-00003	20000	BARBECHO TRADICIONAL-SIN VARIEDAD	S	2,07
-731463	14-051-013-00014-00014	62000	PASTOS PERMANENTES DE 5 O MAS AÑOS-SIN VARIEDAD	S	0,08
-123166	14-051-016-00038-00005	20000	BARBECHO TRADICIONAL-SIN VARIEDAD	S	5,10
-123148	14-051-016-00038-00003	20000	BARBECHO TRADICIONAL-SIN VARIEDAD	S	5,92
-17979	14-051-016-00038-00005	20000	BARBECHO TRADICIONAL-SIN VARIEDAD	S	11,98
-17978	14-051-016-00038-00004	20000	BARBECHO TRADICIONAL-SIN VARIEDAD	S	1,14
-17976	14-051-016-00038-00004	20000	BARBECHO TRADICIONAL-SIN VARIEDAD	S	4,34
1700000006260008	14-051-016-00037-00001	62000	PASTOS PERMANENTES DE 5 O MAS AÑOS-SIN VARIEDAD	S	0,81
1700000006260011	14-051-013-00014-00011	62000	PASTOS PERMANENTES DE 5 O MAS AÑOS-SIN VARIEDAD	S	0,18
1700000006260013	14-051-013-00014-00014	62000	PASTOS PERMANENTES DE 5 O MAS AÑOS-SIN VARIEDAD	S	0,22
1700000006260015	14-051-013-00017-00014	62000	PASTOS PERMANENTES DE 5 O MAS AÑOS-SIN VARIEDAD	S	0,51
1700000006260016	14-051-016-00039-00001	62000	PASTOS PERMANENTES DE 5 O MAS AÑOS-SIN VARIEDAD	S	16,53
1700000006260023	14-051-013-00017-00002	62000	PASTOS PERMANENTES DE 5 O MAS AÑOS-SIN VARIEDAD	S	2,19
1700000006260025	14-051-013-00017-00009	20000	BARBECHO TRADICIONAL-SIN VARIEDAD	S	0,62
1700000006260027	14-051-013-00016-00004	20000	BARBECHO TRADICIONAL-SIN VARIEDAD	S	5,93
1700000006260028	14-051-013-00017-00018	62000	PASTOS PERMANENTES DE 5 O MAS AÑOS-SIN VARIEDAD	S	0,17

**Incidencias de carga ganadera**

**INCIDENCIA DESCRIPCIÓN**

3795	Recinto declarado con una situación de riesgo de abandono. Recinto:14-051-013-00017-00003 Cultivo: - Recinto:14-051-016-00038-00005 Cultivo: - Recinto:14-051-016-00038-00005 Cultivo: - Recinto:14-051-013-00017-00009 Cultivo: - Recinto:14-051-013-00016-00004 Cultivo: -
86132	Recinto superficie forrajera que no realiza la actividad de producción de pastoreo. Recinto:14-051-016-00038-00004 Cultivo:20000 BARBECHO TRADICIONAL-SIN VARIEDAD Secano

(1) Con incidencias que retienen pago o deniegan el expediente.  
(2) Se calcula sobre superficie declarada admisible.  
(3) Aplicación del artículo 16 bis del RD 147/2023.

Puede verificar la integridad de una copia de este documento mediante la lectura del código QR adjunto o mediante el acceso a la dirección <a href="https://ws050.juntadeandalucia.es/verificarFirma">https://ws050.juntadeandalucia.es/verificarFirma</a> indicando el código de VERIFICACIÓN				
FIRMADO POR	RAQUEL MARIA ESPIN CRESPO	FECHA	26/06/2024	
VERIFICACIÓN	Pk2jmMQ72K8YCCE9EQ8LU85ENJJ6M	PÁGINA	2822/8857	



**APELLIDOS Y NOMBRE / RAZÓN SOCIAL**

MUÑOZ RUBIO RAFAEL

**NIF**  
\*\*\*\*6579\*

**EXPEDIENTE**  
1232727

**RESOLUCIÓN**  
CONCESIÓN DE LA AYUDA

**DATOS DE MANTENIMIENTO UNIDADES**

<b>GRUPO DE PAGO</b>	<b>Sup. Dec. Admisible</b>	<b>Sup. Resuelta</b>	<b>Sobredecl.</b>	<b>% Sobredecl.</b>
ZONAS DE LIMITACIONES NATURALES	251,99	251,66	0,33	0,13

**RESUMEN DE PAGOS**

	<b>IMPORTE ( Euros )</b>			
	<b>RESUELTO</b>	<b>FEADER</b>	<b>MAPA</b>	<b>CAPADR</b>
A pagar	1.186,44	1.008,47	116,39	61,58

**APLICACIÓN DE REDUCCIONES Y PENALIZACIONES (%)**

<b>Criterios de subvencionabilidad (1)</b>	<b>Presentación tardía</b>	<b>Omisión declaración</b>	<b>Condicionabilidad</b>
0,00	0,00	0,00	0,00

**IMPORTE ( Euros )**

<b>Calculado(2)</b>	<b>Reducción</b>	<b>Penalización</b>	<b>Reducción Penalización (3)</b>	<b>Penalización adicional</b>	<b>Resuelto</b>	<b>FEADER</b>	<b>MAPA</b>	<b>CAPADR</b>
1.188,00 €	1,56 €	0,00 €	0,00 €	0,00 €	1.186,44 €	1.008,47 €	116,39 €	61,58 €
<b>Importe Unitario:</b>	54,00 €	<b>Nuevo Importe Unitario:</b>	4,71 €					

(1) Con incidencias que retienen pago o deniegan el expediente.  
(2) Se calcula sobre superficie declarada admisible.  
(3) Aplicación del artículo 16 bis del RD 147/2023.

Puede verificar la integridad de una copia de este documento mediante la lectura del código QR adjunto o mediante el acceso a la dirección <a href="https://ws050.juntadeandalucia.es/verificarFirma">https://ws050.juntadeandalucia.es/verificarFirma</a> indicando el código de VERIFICACIÓN					
FIRMADO POR	RAQUEL MARIA ESPIN CRESPO		FECHA		26/06/2024
VERIFICACIÓN	Pk2jmMQ72K8YCCE9EQ8LU85ENJJJ6M		PÁGINA		2823/8857



**RECINTOS PROPUESTOS**

REF.	REFERENCIA SIGPAC	CULTIVO	S/R	USO SIGPAC	Sup. Dec. admisible	Sup. Campo	Sup. Determ.	Sup. Resuelta
-1085918	14-051-019-00048-0004	BARBECHO TRADICIONAL	S		1,13		1,13	1,13
-1085900	14-051-019-00048-0004	PASTOS DE MENOS DE 5 AÑOS	S		21,28		21,28	21,28
-1085872	14-051-019-00048-0004	TRANQUILLÓN	S		3,87		3,87	3,87
-1085816	14-051-019-00048-0007	BARBECHO TRADICIONAL	S		10,80		10,80	10,80
-1085505	14-054-006-00029-0002	PASTOS PERMANENTES DE 5 O MAS AÑOS	S		0,31		0,31	0,31
-806390	14-051-016-00038-0003	BARBECHO TRADICIONAL	S		1,00		1,00	1,00
-543774	14-051-019-00048-0013	BARBECHO TRADICIONAL	S		10,73		10,73	10,73
-123936	14-054-006-00028-0016	PASTOS PERMANENTES DE 5 O MAS AÑOS	S		6,98		6,98	6,98
1700000006267816	14-051-018-00072-0001	PASTOS DE MENOS DE 5 AÑOS	S		0,51		0,51	0,51
1700000006267817	14-051-019-00048-0007	BARBECHO TRADICIONAL	S		7,79		7,79	7,79
1700000006267818	14-051-019-00048-0004	TRANQUILLÓN	S		13,25		13,25	13,25
1700000006267819	14-051-019-00053-0001	PASTOS DE MENOS DE 5 AÑOS	S		27,96		27,96	27,96
1700000006267820	14-051-019-00048-0010	BARBECHO TRADICIONAL	S		0,03		0,03	0,03
1700000006267821	14-051-019-00048-0011	BARBECHO TRADICIONAL	S		0,03		0,03	0,03
1700000006267822	14-051-019-00048-0013	GUISANTES	S		5,51		5,51	5,51
1700000006267823	14-051-019-00048-0008	BARBECHO TRADICIONAL	S		0,10		0,10	0,10
1700000006267824	14-054-006-00012-0001	TRITICALE	S		2,73		2,73	2,73
1700000006267825	14-054-007-00034-0003	BARBECHO TRADICIONAL	S		11,82		11,82	11,82
1700000006267826	14-051-019-00048-0012	BARBECHO TRADICIONAL	S		0,04		0,04	0,04
1700000006267827	14-051-019-00048-0006	BARBECHO TRADICIONAL	S		11,02		11,02	11,02
1700000006267828	14-051-019-00048-0007	BARBECHO TRADICIONAL	S		5,41		5,41	5,41
1700000006267829	14-054-007-00001-0001	TRANQUILLÓN	S		3,85		3,85	3,85
1700000006267830	14-051-018-00076-0007	BARBECHO TRADICIONAL	S		5,05		5,05	5,05
1700000006267831	14-054-006-00030-0001	PASTOS PERMANENTES DE 5 O MAS AÑOS	S		1,04		1,04	1,04
1700000006267832	14-054-007-00034-0008	PASTOS PERMANENTES DE 5 O MAS AÑOS	S		0,02		0,02	0,02
1700000006267834	14-054-007-00034-0005	BARBECHO TRADICIONAL	S		5,99		5,99	5,99
1700000006267836	14-051-018-00076-0008	BARBECHO TRADICIONAL	S		5,05		5,05	5,05
1700000006267837	14-051-019-00173-0010	PASTOS PERMANENTES DE 5 O MAS AÑOS	S		0,01		0,01	0,01
1700000006267838	14-051-019-00173-0004	BARBECHO TRADICIONAL	S		8,23		8,23	8,23
1700000006267839	14-054-006-00029-0001	BARBECHO TRADICIONAL	S		25,73		25,73	25,40
1700000006267840	14-051-019-00044-0001	TRANQUILLÓN	S		8,95		8,95	8,95
1700000006267841	14-051-018-00076-0001	BARBECHO TRADICIONAL	S		7,50		7,50	7,50
1700000006267842	14-051-018-00073-0001	PASTOS PERMANENTES DE 5 O MAS AÑOS	S		1,02		1,02	1,02
1700000006267843	14-051-018-00076-0001	BARBECHO TRADICIONAL	S		8,48	8,48	8,48	8,48
1700000006267844	14-051-018-00076-0005	TRANQUILLÓN	S		3,95		3,95	3,95
1700000006267845	14-051-018-00076-0005	TRANQUILLÓN	S		8,57		8,57	8,57
1700000006267846	14-051-018-00076-0004	TRANQUILLÓN	S		1,17		1,17	1,17
1700000006267847	14-051-018-00077-0002	TRANQUILLÓN	S		3,86		3,86	3,86
1700000006267848	14-051-018-00078-0003	TRANQUILLÓN	S		3,66		3,66	3,66
1700000006267849	14-051-019-00044-0002	TRANQUILLÓN	S		7,54		7,54	7,54
1700000006267850	14-051-018-00076-0006	BARBECHO TRADICIONAL	S		0,02		0,02	0,02

**INCIDENCIAS**

**INCIDENCIA DESCRIPCIÓN**

- 3795 Recinto declarado con una situación de riesgo de abandono.  
 Recinto:14-051-019-00048-00006 Cultivo: -  
 Recinto:14-051-019-00048-00008 Cultivo: -  
 Recinto:14-051-019-00048-00010 Cultivo: -  
 Recinto:14-051-019-00048-00011 Cultivo: -  
 Recinto:14-051-019-00048-00012 Cultivo: -  
 Recinto:14-051-019-00048-00013 Cultivo: -  
 Recinto:14-051-019-00173-00004 Cultivo: -

(1) Con incidencias que retienen pago o deniegan el expediente.  
 (2) Se calcula sobre superficie declarada admisible.  
 (3) Aplicación del artículo 16 bis del RD 147/2023.

Puede verificar la integridad de una copia de este documento mediante la lectura del código QR adjunto o mediante el acceso a la dirección <a href="https://ws050.juntadeandalucia.es/verificarFirma">https://ws050.juntadeandalucia.es/verificarFirma</a> indicando el código de VERIFICACIÓN					
FIRMADO POR	RAQUEL MARIA ESPIN CRESPO		FECHA		26/06/2024
VERIFICACIÓN	Pk2jmMQ72K8YCCE9EQ8LU85ENJJ6M		PÁGINA		2824/8857

**INCIDENCIAS****INCIDENCIA DESCRIPCIÓN**

- Recinto:14-054-006-00029-00001 Cultivo: -  
 Recinto:14-054-007-00034-00003 Cultivo: -  
 Recinto:14-054-007-00034-00005 Cultivo: -
- 4272 Verifica que las líneas de declaración de las Solicitudes Únicas no tienen solapes con la capa de Retroactividad Gráfica (ambas de la misma campaña) a nivel de expediente/línea de declaración gráfica de la solicitud.  
 Recinto:14-054-006-00029-00001 Cultivo: - Agregado de la referencia del recinto.:0 Zona de la referencia del recinto.:0 Superficie solapada.:0,33 Id. Incid.:95158023
- 86124 Recinto de forrajera para Cálculo de Carga Ganadera que No pertenece a Explotación.  
 Recinto:14-054-006-00028-00008 Cultivo:62000 PASTOS PERMANENTES DE 5 O MAS AÑOS-SIN VARIEDAD Secano  
 Recinto:14-054-006-00028-00017 Cultivo:62000 PASTOS PERMANENTES DE 5 O MAS AÑOS-SIN VARIEDAD Secano

**Datos considerados para el Cálculo de la Carga Ganadera del expediente**

Superficie determinada para Cálculo Carga Ganadera: 161,40 ha

Carga Ganadera del Expediente: 0,84 ugm/ha

Explotación	Especie	Ugm Calculada para CG
ES140510000227	BOVINA	78,77
ES140510000227	PORCINO	56,11

**Recintos Determinados para el Cálculo de Garga Ganadera**

REF.	REFERENCIA SIGPAC	CULTIVO	DESCRIPCIÓN CULTIVO	S/R	SUP. RESUELTA (ha)
-1085918	14-051-019-00048-00004	20000	BARBECHO TRADICIONAL-SIN VARIEDAD	S	1,13
-1085900	14-051-019-00048-00004	63000	PASTOS DE MENOS DE 5 AÑOS-SIN VARIEDAD	S	21,28
-1085505	14-054-006-00029-00002	62000	PASTOS PERMANENTES DE 5 O MAS AÑOS-SIN VARIEDAD	S	0,31
-806390	14-051-016-00038-00003	20000	BARBECHO TRADICIONAL-SIN VARIEDAD	S	1,00
-543774	14-051-019-00048-00013	20000	BARBECHO TRADICIONAL-SIN VARIEDAD	S	10,73
-123936	14-054-006-00028-00016	62000	PASTOS PERMANENTES DE 5 O MAS AÑOS-SIN VARIEDAD	S	6,98
1700000006267816	14-051-018-00072-00001	63000	PASTOS DE MENOS DE 5 AÑOS-SIN VARIEDAD	S	0,51
1700000006267817	14-051-019-00048-00007	20000	BARBECHO TRADICIONAL-SIN VARIEDAD	S	7,79
1700000006267819	14-051-019-00053-00001	63000	PASTOS DE MENOS DE 5 AÑOS-SIN VARIEDAD	S	27,96
1700000006267820	14-051-019-00048-00010	20000	BARBECHO TRADICIONAL-SIN VARIEDAD	S	0,03
1700000006267821	14-051-019-00048-00011	20000	BARBECHO TRADICIONAL-SIN VARIEDAD	S	0,03
1700000006267823	14-051-019-00048-00008	20000	BARBECHO TRADICIONAL-SIN VARIEDAD	S	0,10
1700000006267825	14-054-007-00034-00003	20000	BARBECHO TRADICIONAL-SIN VARIEDAD	S	11,82
1700000006267826	14-051-019-00048-00012	20000	BARBECHO TRADICIONAL-SIN VARIEDAD	S	0,04
1700000006267827	14-051-019-00048-00006	20000	BARBECHO TRADICIONAL-SIN VARIEDAD	S	11,02
1700000006267828	14-051-019-00048-00007	20000	BARBECHO TRADICIONAL-SIN VARIEDAD	S	5,41
1700000006267830	14-051-018-00076-00007	20000	BARBECHO TRADICIONAL-SIN VARIEDAD	S	5,05
1700000006267831	14-054-006-00030-00001	62000	PASTOS PERMANENTES DE 5 O MAS AÑOS-SIN VARIEDAD	S	1,04
1700000006267832	14-054-007-00034-00008	62000	PASTOS PERMANENTES DE 5 O MAS AÑOS-SIN VARIEDAD	S	0,02
1700000006267834	14-054-007-00034-00005	20000	BARBECHO TRADICIONAL-SIN VARIEDAD	S	5,99
1700000006267837	14-051-019-00173-00010	62000	PASTOS PERMANENTES DE 5 O MAS AÑOS-SIN VARIEDAD	S	0,01
1700000006267838	14-051-019-00173-00004	20000	BARBECHO TRADICIONAL-SIN VARIEDAD	S	8,23
1700000006267839	14-054-006-00029-00001	20000	BARBECHO TRADICIONAL-SIN VARIEDAD	S	25,40
1700000006267842	14-051-018-00073-00001	62000	PASTOS PERMANENTES DE 5 O MAS AÑOS-SIN VARIEDAD	S	1,02
1700000006267843	14-051-018-00076-00001	20000	BARBECHO TRADICIONAL-SIN VARIEDAD	S	8,48
1700000006267850	14-051-018-00076-00006	20000	BARBECHO TRADICIONAL-SIN VARIEDAD	S	0,02

(1) Con incidencias que retienen pago o deniegan el expediente.  
 (2) Se calcula sobre superficie declarada admisible.  
 (3) Aplicación del artículo 16 bis del RD 147/2023.

Puede verificar la integridad de una copia de este documento mediante la lectura del código QR adjunto o mediante el acceso a la dirección <https://ws050.juntadeandalucia.es/verificarFirma> indicando el código de VERIFICACIÓN

FIRMADO POR	RAQUEL MARIA ESPIN CRESPO	FECHA	26/06/2024
VERIFICACIÓN	Pk2jmMQ72K8YCCE9EQ8LU85ENJJ6M	PÁGINA	2825/8857





**Incidencias de carga ganadera**

**INCIDENCIA DESCRIPCIÓN**

3795	<p>Recinto declarado con una situación de riesgo de abandono.</p> <p>Recinto:14-051-019-00048-00013 Cultivo: -</p> <p>Recinto:14-051-019-00048-00013 Cultivo: -</p> <p>Recinto:14-051-019-00048-00010 Cultivo: -</p> <p>Recinto:14-051-019-00048-00011 Cultivo: -</p> <p>Recinto:14-051-019-00048-00008 Cultivo: -</p> <p>Recinto:14-054-007-00034-00003 Cultivo: -</p> <p>Recinto:14-051-019-00048-00012 Cultivo: -</p> <p>Recinto:14-051-019-00048-00006 Cultivo: -</p> <p>Recinto:14-054-007-00034-00005 Cultivo: -</p> <p>Recinto:14-051-019-00173-00004 Cultivo: -</p> <p>Recinto:14-054-006-00029-00001 Cultivo: -</p>
86124	<p>Recinto de forrajera para Cálculo de Carga Ganadera que No pertenece a Explotación.</p> <p>Recinto:14-054-006-00028-00017 Cultivo:62000 PASTOS PERMANENTES DE 5 O MAS AÑOS-SIN VARIEDAD Secano</p> <p>Recinto:14-054-006-00028-00008 Cultivo:62000 PASTOS PERMANENTES DE 5 O MAS AÑOS-SIN VARIEDAD Secano</p>
86128	<p>Recinto de Forrajeras que no ha contabilizado para Carga Ganadera por no tener una explotación válida para el cálculo de la Carga Ganadera</p> <p>Recinto:14-054-006-00028-00017 Cultivo:62 PASTOS PERMANENTES DE 5 O MAS AÑOS-</p> <p>Recinto:14-054-006-00028-00008 Cultivo:62 PASTOS PERMANENTES DE 5 O MAS AÑOS-</p>
86132	<p>Recinto superficie forrajera que no realiza la actividad de producción de pastoreo.</p> <p>Recinto:14-051-019-00048-00007 Cultivo:20000 BARBECHO TRADICIONAL-SIN VARIEDAD Secano</p> <p>Recinto:14-051-018-00076-00008 Cultivo:20000 BARBECHO TRADICIONAL-SIN VARIEDAD Secano</p> <p>Recinto:14-051-018-00076-00001 Cultivo:20000 BARBECHO TRADICIONAL-SIN VARIEDAD Secano</p>

(1) Con incidencias que retienen pago o deniegan el expediente.  
 (2) Se calcula sobre superficie declarada admisible.  
 (3) Aplicación del artículo 16 bis del RD 147/2023.

Puede verificar la integridad de una copia de este documento mediante la lectura del código QR adjunto o mediante el acceso a la dirección <https://ws050.juntadeandalucia.es/verificarFirma> indicando el código de VERIFICACIÓN

FIRMADO POR	RAQUEL MARIA ESPIN CRESPO	FECHA	26/06/2024	
VERIFICACIÓN	Pk2jmMQ72K8YCCE9EQ8LU85ENJJ6M	PÁGINA	2826/8857	



**APELLIDOS Y NOMBRE / RAZÓN SOCIAL**

MUÑOZ TIRADO JOSE

**NIF**

\*\*\*\*1160\*

**EXPEDIENTE**

1213622

**RESOLUCIÓN**

CONCESIÓN DE LA AYUDA

**DATOS DE MANTENIMIENTO UNIDADES****GRUPO DE PAGO**  
ZONAS DE LIMITACIONES NATURALES**Sup. Dec. Admisible**  
80,10**Sup. Resuelta**  
80,10**Sobredecl.**  
0,00**% Sobredecl.**  
0,00**RESUMEN DE PAGOS**

	<b>IMPORTE ( Euros )</b>			
	<b>RESUELTO</b>	<b>FEADER</b>	<b>MAPA</b>	<b>CAPADR</b>
Pago realizado	1.081,20	919,02	106,06	56,12
A pagar	106,80	90,78	10,48	5,54
<b>TOTAL</b>	<b>1.188,00</b>	<b>1.009,80</b>	<b>116,54</b>	<b>61,66</b>

**APLICACIÓN DE REDUCCIONES Y PENALIZACIONES (%)**

<b>Crterios de subvencionabilidad (1)</b>	<b>Presentación tardía</b>	<b>Omisión declaración</b>	<b>Condicionalidad</b>
0,00	0,00	0,00	0,00

**IMPORTE ( Euros )**

Calculado(2)	Reducción	Penalización	Reducción Penalización (3)	Penalización adicional	Resuelto	FEADER	MAPA	CAPADR
1.188,00 €	0,00 €	0,00 €	0,00 €	0,00 €	1.188,00 €	1.009,80 €	116,54 €	61,66 €
<b>Importe Unitario:</b>	<b>54,00 €</b>	<b>Nuevo Importe Unitario:</b>	<b>14,83 €</b>					

**RECINTOS PROPUESTOS**

<b>REF.</b>	<b>REFERENCIA SIGPAC</b>	<b>CULTIVO</b>	<b>S/R</b>	<b>USO SIGPAC</b>	<b>Sup. Dec. admisible</b>	<b>Sup. Campo</b>	<b>Sup. Determ.</b>	<b>Sup. Resuelta</b>
-1480080	14-051-003-00105-0003	BARBECHO TRADICIONAL	S		0,79		0,79	0,79
-1336847	14-051-007-00017-0002	PASTOS PERMANENTES DE 5 O MAS AÑOS	S		37,80		37,80	37,80
-1144924	14-051-005-00341-0001	BARBECHO TRADICIONAL	S		6,58		6,58	6,58
-1033260	14-051-009-00128-0005	CEBADA	S		2,98		2,98	2,98
-1033158	14-051-009-00138-0001	CEBADA	S		0,85		0,85	0,85
-1033157	14-051-009-00138-0003	OLIVAR	R		0,21		0,21	0,21
4796725	14-051-009-00139-0001	CEBADA	S		2,32		2,32	2,32
4796726	14-051-003-00105-0003	CEBADA	S		6,06		6,06	6,06
4796727	14-051-003-00106-0001	GUISANTES	S		2,62		2,62	2,62
4796728	14-051-003-00107-0001	PASTOS DE MENOS DE 5 AÑOS	S		0,20		0,20	0,20
1700000006251697	14-051-005-00007-0002	CEBADA	S		6,22		6,22	6,22
1700000006251698	14-051-005-00301-0001	BARBECHO TRADICIONAL	S		2,63		2,63	2,63
1700000006251699	14-051-005-00339-0002	BARBECHO TRADICIONAL	S		8,02		8,02	8,02
1700000006251700	14-051-005-00340-0001	BARBECHO TRADICIONAL	S		1,07		1,07	1,07
1700000006251702	14-051-005-00344-0001	BARBECHO TRADICIONAL	S		1,75		1,75	1,75

(1) Con incidencias que retienen pago o deniegan el expediente.  
(2) Se calcula sobre superficie declarada admisible.  
(3) Aplicación del artículo 16 bis del RD 147/2023.

Puede verificar la integridad de una copia de este documento mediante la lectura del código QR adjunto o mediante el acceso a la dirección <https://ws050.juntadeandalucia.es/verificarFirma> indicando el código de VERIFICACIÓN

FIRMADO POR	RAQUEL MARIA ESPIN CRESPO	FECHA	26/06/2024
VERIFICACIÓN	Pk2jmMQ72K8YCCE9EQ8LU85ENJJ6M	PÁGINA	2827/8857



**Datos considerados para el Cálculo de la Carga Ganadera del expediente**

Superficie determinada para Cálculo Carga Ganadera: 38,00 ha

Carga Ganadera del Expediente: 0,97 ugm/ha

Explotación	Especie	Ugm Calculada para CG
ES140510000288	OVINA	0,52
ES140510000461	CAPRINA	0,99
ES140510000461	OVINA	33,04
ES140510000461	PORCINO	2,14

**Recintos Determinados para el Cálculo de Garga Ganadera**

REF.	REFERENCIA SIGPAC	CULTIVO	DESCRIPCIÓN CULTIVO	S/R	SUP. RESUELTA (ha)
-1336847	14-051-007-00017-00002	62000	PASTOS PERMANENTES DE 5 O MAS AÑOS-SIN VARIEDAD	S	37,80
4796728	14-051-003-00107-00001	63000	PASTOS DE MENOS DE 5 AÑOS-SIN VARIEDAD	S	0,20

**Incidencias de carga ganadera****INCIDENCIA DESCRIPCIÓN**

86132	Recinto superficie forrajera que no realiza la actividad de producción de pastoreo.
	Recinto:14-051-003-00105-00003 Cultivo:20000 BARBECHO TRADICIONAL-SIN VARIEDAD Secano
	Recinto:14-051-005-00341-00001 Cultivo:20000 BARBECHO TRADICIONAL-SIN VARIEDAD Secano
	Recinto:14-051-005-00301-00001 Cultivo:20000 BARBECHO TRADICIONAL-SIN VARIEDAD Secano
	Recinto:14-051-005-00339-00002 Cultivo:20000 BARBECHO TRADICIONAL-SIN VARIEDAD Secano
	Recinto:14-051-005-00340-00001 Cultivo:20000 BARBECHO TRADICIONAL-SIN VARIEDAD Secano
	Recinto:14-051-005-00344-00001 Cultivo:20000 BARBECHO TRADICIONAL-SIN VARIEDAD Secano

(1) Con incidencias que retienen pago o deniegan el expediente.  
 (2) Se calcula sobre superficie declarada admisible.  
 (3) Aplicación del artículo 16 bis del RD 147/2023.

Puede verificar la integridad de una copia de este documento mediante la lectura del código QR adjunto o mediante el acceso a la dirección <https://ws050.juntadeandalucia.es/verificarFirma> indicando el código de VERIFICACIÓN

FIRMADO POR	RAQUEL MARIA ESPIN CRESPO	FECHA	26/06/2024
VERIFICACIÓN	Pk2jmMQ72K8YCCE9EQ8LU85ENJJ6M	PÁGINA	2828/8857





**APELLIDOS Y NOMBRE / RAZÓN SOCIAL**

MURILLO BARBANCHO PEDRO PABLO

**NIF**

\*\*\*\*5225\*

**EXPEDIENTE**

1213669

**RESOLUCIÓN**

CONCESIÓN DE LA AYUDA

**DATOS DE MANTENIMIENTO UNIDADES**

**GRUPO DE PAGO**

ZONAS DE LIMITACIONES NATURALES

**Sup. Dec. Admisible**

390,71

**Sup. Resuelta**

388,19

**Sobredecl.**

2,52

**% Sobredecl.**

0,64

**RESUMEN DE PAGOS**

	<b>IMPORTE ( Euros )</b>			
	<b>RESUELTO</b>	<b>FEADER</b>	<b>MAPA</b>	<b>CAPADR</b>
Pago realizado	1.057,37	898,77	103,72	54,88
A pagar	107,74	91,58	10,57	5,59
<b>TOTAL</b>	<b>1.165,11</b>	<b>990,35</b>	<b>114,29</b>	<b>60,47</b>

**APLICACIÓN DE REDUCCIONES Y PENALIZACIONES (%)**

<b>Criterios de subvencionabilidad (1)</b>	<b>Presentación tardía</b>	<b>Omisión declaración</b>	<b>Condicionalidad</b>
0,00	0,00	0,00	0,00

**IMPORTE ( Euros )**

Calculado(2)	Reducción	Penalización	Reducción Penalización (3)	Penalización adicional	Resuelto	FEADER	MAPA	CAPADR
1.188,00 €	7,66 €	15,23 €	0,00 €	0,00 €	1.165,11 €	990,34 €	114,30 €	60,47 €
<b>Importe Unitario:</b>	<b>54,00 €</b>	<b>Nuevo Importe Unitario:</b>	<b>3,04 €</b>					

(1) Con incidencias que retienen pago o deniegan el expediente.  
 (2) Se calcula sobre superficie declarada admisible.  
 (3) Aplicación del artículo 16 bis del RD 147/2023.

Puede verificar la integridad de una copia de este documento mediante la lectura del código QR adjunto o mediante el acceso a la dirección <a href="https://ws050.juntadeandalucia.es/verificarFirma">https://ws050.juntadeandalucia.es/verificarFirma</a> indicando el código de VERIFICACIÓN				
FIRMADO POR	RAQUEL MARIA ESPIN CRESPO	FECHA	26/06/2024	
VERIFICACIÓN	Pk2jmMQ72K8YCCE9EQ8LU85ENJJ6M	PÁGINA	2829/8857	



**RECINTOS PROPUESTOS**

REF.	REFERENCIA SIGPAC	CULTIVO	S/R	USO SIGPAC	Sup. Dec. admisible	Sup. Campo	Sup. Determ.	Sup. Resuelta
-1610907	14-035-024-00438-0001	OLIVAR	S		0,08		0,08	0,00
-1610903	14-035-024-00439-0001	OLIVAR	S		0,45		0,45	0,00
-1610900	14-035-024-00353-0001	OLIVAR	S		0,19		0,19	0,00
-1599624	14-035-005-00011-0013	PASTOS PERMANENTES DE 5 O MAS AÑOS	S		0,17		0,17	0,17
-1599621	14-035-005-00011-0002	PASTOS PERMANENTES DE 5 O MAS AÑOS	S		0,87		0,87	0,87
-1599618	14-035-005-00011-0003	PASTOS PERMANENTES DE 5 O MAS AÑOS	S		2,50		2,50	2,50
-1599604	14-035-053-00233-0001	OLIVAR	S		1,07		1,07	1,07
-1599597	14-035-024-00471-0001	OLIVAR	S		0,90		0,90	0,90
-1548851	14-008-034-00117-0001	PASTOS PERMANENTES DE 5 O MAS AÑOS	S		22,41		22,41	22,41
-1525498	14-035-022-00449-0021	PASTOS DE MENOS DE 5 AÑOS	S		0,19		0,19	0,00
-1525300	14-035-023-00184-0012	TRANQUILLÓN	S		0,30		0,30	0,30
-1525296	14-035-023-00183-0006	TRANQUILLÓN	S		0,02		0,02	0,02
-1525290	14-035-023-00183-0002	TRANQUILLÓN	S		2,10		2,10	2,10
-1525277	14-035-023-00185-0001	TRANQUILLÓN	R		1,15		1,15	1,15
-1525272	14-035-023-00184-0001	TRANQUILLÓN	R		0,86		0,86	0,86
-1525267	14-035-023-00184-0007	TRANQUILLÓN	S		1,83		1,83	1,83
-1525123	14-035-024-00501-0002	OLIVAR	S		0,35		0,35	0,35
-1524872	14-035-024-00394-0001	CEBADA	S		0,99		0,99	0,99
-1524641	14-035-009-00416-0001	TRANQUILLÓN	S		4,09		4,09	4,09
-1524597	14-035-008-00204-0001	TRANQUILLÓN	S		2,73		2,73	2,73
-1524568	14-061-014-00119-0003	TRANQUILLÓN	S		25,94		25,94	25,94
-1524563	14-061-014-00117-0001	TRANQUILLÓN	S		2,60		2,60	2,60
-1523602	14-035-025-00086-0002	OLIVAR	S		0,04		0,04	0,04
-1523600	14-035-024-00473-0019	OLIVAR	S		0,07		0,07	0,07
-1523599	14-035-024-00473-0018	PASTOS DE MENOS DE 5 AÑOS	S		0,26		0,26	0,26
-1279017	14-064-005-00005-0009	TRANQUILLÓN	S		8,08		8,08	8,08
-1279014	14-035-024-00443-0002	PASTOS PERMANENTES DE 5 O MAS AÑOS	S		0,16		0,16	0,16
-1279010	14-035-024-00473-0008	PASTOS DE MENOS DE 5 AÑOS	S		0,36		0,36	0,36
-1279009	14-035-024-00473-0009	OLIVAR	S		0,40		0,40	0,40
-1279008	14-035-024-00473-0020	OLIVAR	S		0,23		0,23	0,23
-1279006	14-035-024-00473-0006	OLIVAR	S		4,47		4,47	4,47
-1271535	14-035-004-00026-0012	TRANQUILLÓN	S		2,67		2,67	2,67
-1111479	14-035-024-00469-0002	PASTOS DE MENOS DE 5 AÑOS	S		0,31		0,31	0,31
-1111478	14-035-024-00486-0001	OLIVAR	S		0,31		0,31	0,31
-1111473	14-035-024-00486-0002	PASTOS DE MENOS DE 5 AÑOS	S		1,97		1,97	1,97
-1111141	14-035-009-00415-0002	TRANQUILLÓN	S		9,72		9,72	9,72
-1110928	14-035-023-00325-0015	MEZCLA VEZA - AVENA	S		0,02		0,02	0,02
-966083	14-064-005-00005-0009	GUISANTES	S		0,14		0,14	0,14
-815957	14-035-018-00191-0001	TRANQUILLÓN	S		0,55		0,55	0,55
-793131	14-035-017-09013-0002	TRANQUILLÓN	S		0,12		0,12	0,12
-793097	14-035-024-00498-0001	OLIVAR	S		0,78		0,78	0,78
-550572	14-035-023-00315-0001	PASTOS DE MENOS DE 5 AÑOS	S		0,59		0,59	0,59
-550310	14-035-024-00321-0008	AVENA	S		0,05		0,05	0,05
-550239	14-035-024-00321-0004	AVENA	S		0,60		0,60	0,60
-550223	14-035-024-00257-0003	AVENA	S		17,78		17,78	17,78
5073636	14-035-024-00254-0001	AVENA	S		0,51		0,51	0,51
5107580	14-035-017-00431-0001	TRANQUILLÓN	S		1,39		1,39	1,39
5107590	14-035-009-00156-0004	AVENA	S		0,09		0,09	0,09
5107591	14-035-009-00156-0005	AVENA	S		0,14		0,14	0,14
5107592	14-035-009-00156-0002	OLIVAR	S		0,07		0,07	0,07
5107593	14-035-009-00156-0003	OLIVAR	S		0,10		0,10	0,10
5107594	14-035-009-00156-0008	AVENA	S		0,05		0,05	0,05

(1) Con incidencias que retienen pago o deniegan el expediente.  
 (2) Se calcula sobre superficie declarada admisible.  
 (3) Aplicación del artículo 16 bis del RD 147/2023.

Puede verificar la integridad de una copia de este documento mediante la lectura del código QR adjunto o mediante el acceso a la dirección <a href="https://ws050.juntadeandalucia.es/verificarFirma">https://ws050.juntadeandalucia.es/verificarFirma</a> indicando el código de VERIFICACIÓN					
FIRMADO POR	RAQUEL MARIA ESPIN CRESPO		FECHA		26/06/2024
VERIFICACIÓN	Pk2jmMQ72K8YCCE9EQ8LU85ENJJ6M		PÁGINA		2830/8857



**RECINTOS PROPUESTOS**

REF.	REFERENCIA SIGPAC	CULTIVO	S/R	USO SIGPAC	Sup. Dec. admisible	Sup. Campo	Sup. Determ.	Sup. Resuelta
5107595	14-035-009-00156-0006	OLIVAR	S		0,09		0,09	0,09
5107596	14-035-009-00156-0007	AVENA	S		0,09		0,09	0,09
5107680	14-035-024-00448-0001	OLIVAR	S		0,34		0,34	0,34
5107682	14-035-024-00453-0001	OLIVAR	S		0,26		0,26	0,26
5107690	14-035-024-00376-0003	CEBADA	S		0,11		0,11	0,11
5107692	14-035-024-00376-0002	OLIVAR	S		0,41		0,41	0,41
5107750	14-035-025-00086-0002	OLIVAR	S		0,17		0,17	0,17
5107751	14-035-025-00074-0002	OLIVAR	S		0,20		0,20	0,20
5107752	14-035-025-00082-0003	OLIVAR	S		0,34		0,34	0,34
5107753	14-035-025-00085-0001	OLIVAR	S		0,14		0,14	0,14
5107754	14-035-025-00080-0001	OLIVAR	S		0,30		0,30	0,30
5107755	14-035-025-00081-0003	OLIVAR	S		0,25		0,25	0,25
5107756	14-035-025-00079-0002	OLIVAR	S		0,11		0,11	0,11
5107757	14-035-025-00088-0001	OLIVAR	S		0,42		0,42	0,42
5107758	14-035-025-00075-0002	OLIVAR	S		0,29		0,29	0,29
5107759	14-035-025-00078-0001	OLIVAR	S		0,22		0,22	0,22
5107760	14-035-025-00087-0004	OLIVAR	S		0,44		0,44	0,44
5107761	14-035-025-00073-0001	OLIVAR	S		0,31		0,31	0,31
5107762	14-035-025-00089-0003	OLIVAR	S		0,49		0,49	0,49
5107763	14-035-025-00076-0001	OLIVAR	S		0,36		0,36	0,36
5296513	14-035-025-00062-0001	OLIVAR	S		1,01		1,01	1,01
5296514	14-035-023-00184-0003	OLIVAR	S		1,22		1,22	1,22
5296515	14-035-025-00050-0003	OLIVAR	S		0,32		0,32	0,32
5296516	14-035-023-00184-0009	OLIVAR	S		0,06		0,06	0,06
5296517	14-035-023-00184-0002	OLIVAR	S		0,09		0,09	0,09
1700000005170680	14-035-004-00024-0001	PASTOS DE MENOS DE 5 AÑOS	S		9,57		9,57	9,57
1700000005170681	14-035-004-00027-0003	AVENA	S		9,42		9,42	9,42
1700000005170682	14-035-004-00026-0001	GUISANTES	S		41,05		41,05	41,05
1700000005170683	14-064-005-00004-0002	GUISANTES	S		3,33		3,33	3,33
1700000005170700	14-035-004-00025-0002	PASTOS DE MENOS DE 5 AÑOS	S		7,51		7,51	7,51
1700000005170702	14-035-004-00025-0003	PASTOS DE MENOS DE 5 AÑOS	S		8,45		8,45	8,45
1700000005170703	14-064-005-00004-0002	PASTOS DE MENOS DE 5 AÑOS	S		1,64		1,64	1,64
1700000005170704	14-035-004-00023-0001	PASTOS DE MENOS DE 5 AÑOS	S		14,76		14,76	14,76
1700000005170706	14-035-004-00026-0012	TRANQUILLÓN	S		0,59		0,59	0,59
1700000005170707	14-064-005-00005-0009	TRANQUILLÓN	S		28,17		28,17	28,17
1700000006746428	14-035-024-00205-0001	AVENA	S		0,86		0,86	0,86
1700000006746429	14-035-024-00206-0001	AVENA	S		0,86		0,86	0,86
1700000006746430	14-035-024-00207-0001	AVENA	S		1,02		1,02	1,02
1700000006746434	14-035-024-00253-0001	AVENA	S		5,24		5,24	5,24
1700000006746439	14-035-024-00256-0001	AVENA	S		0,98		0,98	0,98
1700000006746443	14-035-024-00259-0001	AVENA	S		0,62		0,62	0,62
1700000006746444	14-035-024-00260-0001	AVENA	S		0,47		0,47	0,47
1700000006746445	14-035-024-00261-0001	AVENA	S		1,17		1,17	1,17
1700000006746446	14-035-024-00263-0001	AVENA	S		1,76		1,76	1,76
1700000006746447	14-035-024-00264-0001	AVENA	S		2,22		2,22	2,22
1700000006746448	14-035-024-00266-0001	AVENA	S		0,78		0,78	0,78
1700000006746451	14-035-024-00451-0001	OLIVAR	S		0,43		0,43	0,43
1700000006746452	14-008-027-00354-0001	TRANQUILLÓN	S		1,73		1,73	1,73
1700000006746453	14-035-022-00445-0001	PASTOS DE MENOS DE 5 AÑOS	S		3,76		3,76	3,76
1700000006746454	14-035-022-00446-0001	PASTOS DE MENOS DE 5 AÑOS	S		5,40		5,40	5,40
1700000006746457	14-035-024-00443-0001	OLIVAR	S		0,79		0,79	0,79
1700000006746459	14-035-024-00403-0001	OLIVAR	S		0,39		0,39	0,39

(1) Con incidencias que retienen pago o deniegan el expediente.  
 (2) Se calcula sobre superficie declarada admisible.  
 (3) Aplicación del artículo 16 bis del RD 147/2023.

Puede verificar la integridad de una copia de este documento mediante la lectura del código QR adjunto o mediante el acceso a la dirección <a href="https://ws050.juntadeandalucia.es/verificarFirma">https://ws050.juntadeandalucia.es/verificarFirma</a> indicando el código de VERIFICACIÓN					
FIRMADO POR	RAQUEL MARIA ESPIN CRESPO		FECHA		26/06/2024
VERIFICACIÓN	Pk2jmMQ72K8YCC9EQ8LU85ENJJ6M		PÁGINA		2831/8857

**RECINTOS PROPUESTOS**

REF.	REFERENCIA SIGPAC	CULTIVO	S/R	USO SIGPAC	Sup. Dec. admisible	Sup. Campo	Sup. Determ.	Sup. Resuelta
170000006746469	14-035-024-00456-0001	PASTOS PERMANENTES DE 5 O MAS AÑOS	S		1,40		1,40	1,40
170000006746480	14-035-023-00211-0001	OLIVAR	S		0,49		0,49	0,49
170000006746481	14-035-023-00212-0001	OLIVAR	S		0,48		0,48	0,48
170000006746490	14-035-023-00214-0001	OLIVAR	S		0,51		0,51	0,51
170000006746491	14-035-023-00215-0001	OLIVAR	S		0,49		0,49	0,49
170000006746492	14-035-023-00222-0001	OLIVAR	S		0,26		0,26	0,26
170000006746503	14-035-023-00324-0004	OLIVAR	S		0,22		0,22	0,22
170000006746504	14-035-023-00325-0004	OLIVAR	S		1,30		1,30	1,30
170000006746506	14-035-024-00502-0001	PASTOS DE MENOS DE 5 AÑOS	S		2,29		2,29	2,29
170000006746507	14-035-024-00509-0001	PASTOS DE MENOS DE 5 AÑOS	S		0,59		0,59	0,59
170000006746508	14-035-024-00501-0001	PASTOS DE MENOS DE 5 AÑOS	S		1,11		1,11	1,11
170000006746509	14-035-024-00268-0001	CEBADA	S		0,75		0,75	0,75
170000006746510	14-035-024-00269-0001	CEBADA	S		0,65		0,65	0,65
170000006746511	14-035-024-00270-0001	CEBADA	S		1,45		1,45	1,45
170000006746513	14-035-024-00498-0003	PASTOS DE MENOS DE 5 AÑOS	S		18,06		18,06	18,06
170000006746518	14-035-023-00316-0001	PASTOS DE MENOS DE 5 AÑOS	S		1,29		1,29	1,29
170000006746519	14-035-023-00325-0011	MEZCLA VEZA - AVENA	S		2,99		2,99	2,99
170000006746520	14-035-023-00325-0005	MEZCLA VEZA - AVENA	S		11,82		11,82	11,82
170000006746521	14-035-024-00489-0001	PASTOS DE MENOS DE 5 AÑOS	S		0,95		0,95	0,95
170000006746522	14-035-019-00017-0001	TRANQUILLÓN	S		2,60		2,60	2,60
170000006746524	14-035-022-00446-0001	PASTOS DE MENOS DE 5 AÑOS	S		9,18		9,18	9,18
170000006746529	14-035-024-00321-0006	AVENA	S		0,35		0,35	0,35
170000006746530	14-035-022-00449-0018	PASTOS DE MENOS DE 5 AÑOS	S		0,86		0,86	0,86
170000006746531	14-035-024-00321-0001	AVENA	S		0,09		0,09	0,09
170000006746532	14-035-024-00384-0001	CEBADA	S		0,84		0,84	0,84
170000006746533	14-035-024-00376-0001	CEBADA	S		0,65		0,65	0,65
170000006746534	14-035-024-00395-0001	CEBADA	S		0,97		0,97	0,97
170000006746536	14-035-024-00457-0001	CEBADA	S		1,17		1,17	1,17
170000006746537	14-035-024-00458-0001	CEBADA	S		1,30		1,30	1,30
170000006746538	14-035-024-00459-0001	CEBADA	S		1,28		1,28	1,28
170000006746540	14-035-024-00455-0001	PASTOS DE MENOS DE 5 AÑOS	S		0,27		0,27	0,27
170000006746542	14-035-023-00324-0001	PASTOS DE MENOS DE 5 AÑOS	S		0,70		0,70	0,70
170000006746543	14-035-023-00117-0001	TRANQUILLÓN	S		0,73		0,73	0,73
170000006746544	14-035-023-00324-0015	PASTOS DE MENOS DE 5 AÑOS	S		0,10		0,10	0,10
170000006746545	14-035-023-00324-0002	PASTOS DE MENOS DE 5 AÑOS	S		1,41		1,41	1,41
170000006746546	14-035-023-00324-0019	PASTOS DE MENOS DE 5 AÑOS	S		0,31		0,31	0,00
170000006746547	14-035-023-00324-0020	PASTOS DE MENOS DE 5 AÑOS	S		0,12		0,12	0,12
170000006746550	14-035-019-00252-0001	TRANQUILLÓN	S		1,42		1,42	1,42
170000006746552	14-035-022-00447-0001	PASTOS PERMANENTES DE 5 O MAS AÑOS	S		0,39		0,39	0,39
170000006746553	14-035-022-00448-0001	PASTOS PERMANENTES DE 5 O MAS AÑOS	S		0,36		0,36	0,36
170000006746554	14-035-022-00449-0007	PASTOS DE MENOS DE 5 AÑOS	S		1,10		1,10	1,10
170000006746555	14-035-022-00449-0020	PASTOS PERMANENTES DE 5 O MAS AÑOS	S		0,32		0,32	0,32
170000006746556	14-035-053-00043-0001	TRIGO BLANDO	S		0,66		0,66	0,66
170000006746557	14-035-024-00463-0001	CEBADA	S		1,55		1,55	1,55
170000006746562	14-035-024-00334-0001	OLIVAR	S		0,13		0,13	0,13
170000006746563	14-035-024-00329-0001	OLIVAR	S		0,23		0,23	0,23
170000006746564	14-035-024-00330-0001	OLIVAR	S		0,23		0,23	0,23
170000006746568	14-035-024-00441-0001	OLIVAR	S		0,10		0,10	0,10
170000006746569	14-035-024-00442-0001	OLIVAR	S		0,47		0,47	0,47
170000006746571	14-035-024-00485-0004	PASTOS DE MENOS DE 5 AÑOS	S		2,30		2,30	2,30
170000006746572	14-035-024-00325-0001	OLIVAR	S		0,16		0,16	0,16
170000006746573	14-035-024-00326-0001	OLIVAR	S		0,37		0,37	0,37

(1) Con incidencias que retienen pago o deniegan el expediente.

(2) Se calcula sobre superficie declarada admisible.

(3) Aplicación del artículo 16 bis del RD 147/2023.

Puede verificar la integridad de una copia de este documento mediante la lectura del código QR adjunto o mediante el acceso a la dirección <https://ws050.juntadeandalucia.es/verificarFirma> indicando el código de VERIFICACIÓN

FIRMADO POR

RAQUEL MARIA ESPIN CRESPO

FECHA

26/06/2024

VERIFICACIÓN

Pk2jmMQ72K8YCC9EQ8LU85ENJJ6M

PÁGINA

2832/8857



**RECINTOS PROPUESTOS**

REF.	REFERENCIA SIGPAC	CULTIVO	S/R	USO SIGPAC	Sup. Dec. admisible	Sup. Campo	Sup. Determ.	Sup. Resuelta
170000006746576	14-035-022-00449-0002	PASTOS DE MENOS DE 5 AÑOS	S		2,95		2,95	2,95
170000006746584	14-035-053-00043-0004	OLIVAR	S		1,07		1,07	1,07
170000006746585	14-035-024-00440-0001	OLIVAR	S		0,30		0,30	0,30
170000006746586	14-035-024-00429-0004	OLIVAR	S		0,88		0,88	0,88
170000006746587	14-035-024-00430-0002	OLIVAR	S		0,43		0,43	0,43
170000006746588	14-035-024-00431-0001	OLIVAR	S		0,44		0,44	0,44
170000006746589	14-035-024-00432-0001	OLIVAR	S		1,08		1,08	1,08
170000006746590	14-035-024-00433-0001	OLIVAR	S		0,55		0,55	0,55
170000006746591	14-035-024-00434-0001	OLIVAR	S		0,27		0,27	0,27
170000006746592	14-035-024-00435-0001	OLIVAR	S		1,09		1,09	0,00
170000006746593	14-035-024-00565-0001	OLIVAR	S		0,21		0,21	0,00
170000006746595	14-035-024-00405-0001	OLIVAR	S		0,12		0,12	0,12
170000006746597	14-035-024-00402-0001	OLIVAR	S		0,36		0,36	0,36
170000006746600	14-035-024-00396-0001	OLIVAR	S		0,91		0,91	0,91
170000006746606	14-035-024-00320-0003	OLIVAR	S		0,64		0,64	0,64
170000006746608	14-035-024-00321-0002	OLIVAR	S		1,32		1,32	1,32
170000006746609	14-035-024-00321-0003	OLIVAR	S		0,08		0,08	0,08
170000006746610	14-035-024-00323-0001	OLIVAR	S		0,26		0,26	0,26
170000006746611	14-035-024-00324-0001	OLIVAR	S		0,51		0,51	0,51
170000006746612	14-035-024-00327-0001	OLIVAR	S		0,45		0,45	0,45
170000006746613	14-035-024-00328-0001	OLIVAR	S		0,33		0,33	0,33
170000006746614	14-035-024-00331-0001	OLIVAR	S		0,34		0,34	0,34
170000006746615	14-035-024-00335-0001	OLIVAR	S		0,18		0,18	0,18
170000006746617	14-035-023-00325-0003	OLIVAR	S		0,36		0,36	0,36
170000006746620	14-035-023-00324-0006	OLIVAR	S		6,76		6,76	6,76
170000006746623	14-035-023-00324-0005	OLIVAR	S		3,76		3,76	3,76
170000006746624	14-035-023-00325-0002	OLIVAR	S		0,31		0,31	0,31
170000006746625	14-035-023-00324-0017	OLIVAR	S		0,10		0,10	0,10

**INCIDENCIAS****INCIDENCIA DESCRIPCIÓN**

242	Recinto pendiente de acreditación de titularidad. Recinto:14-035-022-00449-00021 Cultivo:63000 PASTOS DE MENOS DE 5 AÑOS-SIN VARIEDAD Secano Recinto:14-035-023-00324-00019 Cultivo:63000 PASTOS DE MENOS DE 5 AÑOS-SIN VARIEDAD Secano Recinto:14-035-024-00353-00001 Cultivo:101010 OLIVAR-PICUAL Secano Recinto:14-035-024-00435-00001 Cultivo:101010 OLIVAR-PICUAL Secano Recinto:14-035-024-00438-00001 Cultivo:101010 OLIVAR-PICUAL Secano Recinto:14-035-024-00439-00001 Cultivo:101010 OLIVAR-PICUAL Secano Recinto:14-035-024-00565-00001 Cultivo:101010 OLIVAR-PICUAL Secano
3790	Recinto declarado inactivo Recinto:14-035-022-00449-00021 Cultivo: - Recinto:14-035-024-00353-00001 Cultivo: - Recinto:14-035-024-00438-00001 Cultivo: - Recinto:14-035-024-00439-00001 Cultivo: -

**Datos considerados para el Cálculo de la Carga Ganadera del expediente**

Superficie determinada para Cálculo Carga Ganadera: 126,44 ha

Carga Ganadera del Expediente: 1,14 ugm/ha

Explotación	Especie	Ugm Calculada para CG
ES140350000209	OVINA	42,56
ES140350000209	PORCINO	58,29

(1) Con incidencias que retienen pago o deniegan el expediente.  
(2) Se calcula sobre superficie declarada admisible.  
(3) Aplicación del artículo 16 bis del RD 147/2023.

Puede verificar la integridad de una copia de este documento mediante la lectura del código QR adjunto o mediante el acceso a la dirección <https://ws050.juntadeandalucia.es/verificarFirma> indicando el código de VERIFICACIÓN

FIRMADO POR	RAQUEL MARIA ESPIN CRESPO	FECHA	26/06/2024
VERIFICACIÓN	Pk2jmMQ72K8YCCE9EQ8LU85ENJJ6M	PÁGINA	2833/8857



**Datos considerados para el Cálculo de la Carga Ganadera del expediente**

Explotación	Especie	Ugm Calculada para CG
ES140350000334	OVINA	10,14
ES140640000168	OVINA	9,84
ES140640000168	PORCINO	22,70

**Recintos Determinados para el Cálculo de Garga Ganadera**

REF.	REFERENCIA SIGPAC	CULTIVO	DESCRIPCIÓN CULTIVO	S/R	SUP. RESUELTA (ha)
-1599624	14-035-005-00011-00013	62000	PASTOS PERMANENTES DE 5 O MAS AÑOS-SIN VARIEDAD	S	0,17
-1599621	14-035-005-00011-00002	62000	PASTOS PERMANENTES DE 5 O MAS AÑOS-SIN VARIEDAD	S	0,87
-1599618	14-035-005-00011-00003	62000	PASTOS PERMANENTES DE 5 O MAS AÑOS-SIN VARIEDAD	S	2,50
-1548851	14-008-034-00117-00001	62000	PASTOS PERMANENTES DE 5 O MAS AÑOS-SIN VARIEDAD	S	22,41
-1525498	14-035-022-00449-00021	63000	PASTOS DE MENOS DE 5 AÑOS-SIN VARIEDAD	S	0,00
-1523599	14-035-024-00473-00018	63000	PASTOS DE MENOS DE 5 AÑOS-SIN VARIEDAD	S	0,26
-1279014	14-035-024-00443-00002	62000	PASTOS PERMANENTES DE 5 O MAS AÑOS-SIN VARIEDAD	S	0,16
-1279010	14-035-024-00473-00008	63000	PASTOS DE MENOS DE 5 AÑOS-SIN VARIEDAD	S	0,36
-1111479	14-035-024-00469-00002	63000	PASTOS DE MENOS DE 5 AÑOS-SIN VARIEDAD	S	0,31
-1111473	14-035-024-00486-00002	63000	PASTOS DE MENOS DE 5 AÑOS-SIN VARIEDAD	S	1,97
-550572	14-035-023-00315-00001	63000	PASTOS DE MENOS DE 5 AÑOS-SIN VARIEDAD	S	0,59
1700000005170680	14-035-004-00024-00001	63000	PASTOS DE MENOS DE 5 AÑOS-SIN VARIEDAD	S	9,57
1700000005170700	14-035-004-00025-00002	63000	PASTOS DE MENOS DE 5 AÑOS-SIN VARIEDAD	S	7,51
1700000005170702	14-035-004-00025-00003	63000	PASTOS DE MENOS DE 5 AÑOS-SIN VARIEDAD	S	8,45
1700000005170703	14-064-005-00004-00002	63000	PASTOS DE MENOS DE 5 AÑOS-SIN VARIEDAD	S	1,64
1700000005170704	14-035-004-00023-00001	63000	PASTOS DE MENOS DE 5 AÑOS-SIN VARIEDAD	S	14,76
1700000006746453	14-035-022-00445-00001	63000	PASTOS DE MENOS DE 5 AÑOS-SIN VARIEDAD	S	3,76
1700000006746454	14-035-022-00446-00001	63000	PASTOS DE MENOS DE 5 AÑOS-SIN VARIEDAD	S	5,40
1700000006746469	14-035-024-00456-00001	62000	PASTOS PERMANENTES DE 5 O MAS AÑOS-SIN VARIEDAD	S	1,40
1700000006746506	14-035-024-00502-00001	63000	PASTOS DE MENOS DE 5 AÑOS-SIN VARIEDAD	S	2,29
1700000006746507	14-035-024-00509-00001	63000	PASTOS DE MENOS DE 5 AÑOS-SIN VARIEDAD	S	0,59
1700000006746508	14-035-024-00501-00001	63000	PASTOS DE MENOS DE 5 AÑOS-SIN VARIEDAD	S	1,11
1700000006746513	14-035-024-00498-00003	63000	PASTOS DE MENOS DE 5 AÑOS-SIN VARIEDAD	S	18,06
1700000006746518	14-035-023-00316-00001	63000	PASTOS DE MENOS DE 5 AÑOS-SIN VARIEDAD	S	1,29
1700000006746521	14-035-024-00489-00001	63000	PASTOS DE MENOS DE 5 AÑOS-SIN VARIEDAD	S	0,95
1700000006746524	14-035-022-00446-00001	63000	PASTOS DE MENOS DE 5 AÑOS-SIN VARIEDAD	S	9,18
1700000006746530	14-035-022-00449-00018	63000	PASTOS DE MENOS DE 5 AÑOS-SIN VARIEDAD	S	0,86
1700000006746540	14-035-024-00455-00001	63000	PASTOS DE MENOS DE 5 AÑOS-SIN VARIEDAD	S	0,27
1700000006746542	14-035-023-00324-00001	63000	PASTOS DE MENOS DE 5 AÑOS-SIN VARIEDAD	S	0,70
1700000006746544	14-035-023-00324-00015	63000	PASTOS DE MENOS DE 5 AÑOS-SIN VARIEDAD	S	0,10
1700000006746545	14-035-023-00324-00002	63000	PASTOS DE MENOS DE 5 AÑOS-SIN VARIEDAD	S	1,41
1700000006746546	14-035-023-00324-00019	63000	PASTOS DE MENOS DE 5 AÑOS-SIN VARIEDAD	S	0,00
1700000006746547	14-035-023-00324-00020	63000	PASTOS DE MENOS DE 5 AÑOS-SIN VARIEDAD	S	0,12
1700000006746552	14-035-022-00447-00001	62000	PASTOS PERMANENTES DE 5 O MAS AÑOS-SIN VARIEDAD	S	0,39
1700000006746553	14-035-022-00448-00001	62000	PASTOS PERMANENTES DE 5 O MAS AÑOS-SIN VARIEDAD	S	0,36
1700000006746554	14-035-022-00449-00007	63000	PASTOS DE MENOS DE 5 AÑOS-SIN VARIEDAD	S	1,10
1700000006746555	14-035-022-00449-00020	62000	PASTOS PERMANENTES DE 5 O MAS AÑOS-SIN VARIEDAD	S	0,32
1700000006746571	14-035-024-00485-00004	63000	PASTOS DE MENOS DE 5 AÑOS-SIN VARIEDAD	S	2,30
1700000006746576	14-035-022-00449-00002	63000	PASTOS DE MENOS DE 5 AÑOS-SIN VARIEDAD	S	2,95

(1) Con incidencias que retienen pago o deniegan el expediente.  
(2) Se calcula sobre superficie declarada admisible.  
(3) Aplicación del artículo 16 bis del RD 147/2023.

Puede verificar la integridad de una copia de este documento mediante la lectura del código QR adjunto o mediante el acceso a la dirección <https://ws050.juntadeandalucia.es/verificarFirma> indicando el código de VERIFICACIÓN

FIRMADO POR	RAQUEL MARIA ESPIN CRESPO	FECHA	26/06/2024
VERIFICACIÓN	Pk2jmMQ72K8YCCE9EQ8LU85ENJJ6M	PÁGINA	2834/8857







**Incidencias de carga ganadera**

**INCIDENCIA DESCRIPCIÓN**

242	Recinto pendiente de acreditación de titularidad. Recinto:14-035-022-00449-00021 Cultivo:63000 PASTOS DE MENOS DE 5 AÑOS-SIN VARIEDAD Secano Recinto:14-035-023-00324-00019 Cultivo:63000 PASTOS DE MENOS DE 5 AÑOS-SIN VARIEDAD Secano
3790	Recinto declarado inactivo Recinto:14-035-022-00449-00021 Cultivo: -

(1) Con incidencias que retienen pago o deniegan el expediente.  
(2) Se calcula sobre superficie declarada admisible.  
(3) Aplicación del artículo 16 bis del RD 147/2023.

Puede verificar la integridad de una copia de este documento mediante la lectura del código QR adjunto o mediante el acceso a la dirección <https://ws050.juntadeandalucia.es/verificarFirma> indicando el código de VERIFICACIÓN

FIRMADO POR	RAQUEL MARIA ESPIN CRESPO	FECHA	26/06/2024
VERIFICACIÓN	Pk2jmMQ72K8YCCE9EQ8LU85ENJJ6M	PÁGINA	2835/8857



**APELLIDOS Y NOMBRE / RAZÓN SOCIAL**

MURILLO CANO ESTEBAN

**NIF**

\*\*\*3651\*

**EXPEDIENTE**

1053212

**RESOLUCIÓN**

CONCESIÓN DE LA AYUDA

**DATOS DE MANTENIMIENTO UNIDADES****GRUPO DE PAGO**

ZONAS DE LIMITACIONES NATURALES

**Sup. Dec.  
Admisible**

107,40

**Sup.  
Resuelta**

106,50

**Sobredecl.**

0,90

**% Sobredecl.**

0,84

**RESUMEN DE PAGOS**

	<b>IMPORTE ( Euros )</b>			
	<b>RESUELTO</b>	<b>FEADER</b>	<b>MAPA</b>	<b>CAPADR</b>
Pago realizado	1.016,57	864,09	99,73	52,76
A pagar	161,47	137,25	15,84	8,38
<b>TOTAL</b>	<b>1.178,04</b>	<b>1.001,34</b>	<b>115,57</b>	<b>61,14</b>

**APLICACIÓN DE REDUCCIONES Y PENALIZACIONES (%)**

<b>Criterios de subvencionabilidad (1)</b>	<b>Presentación tardía</b>	<b>Omisión declaración</b>	<b>Condicionabilidad</b>
0,00	0,00	0,00	0,00

**IMPORTE ( Euros )**

Calculado(2)	Reducción	Penalización	Reducción Penalización (3)	Penalización adicional	Resuelto	FEADER	MAPA	CAPADR
1.188,00 €	9,96 €	0,00 €	0,00 €	0,00 €	1.178,04 €	1.001,33 €	115,57 €	61,14 €
<b>Importe Unitario:</b>	<b>54,00 €</b>	<b>Nuevo Importe Unitario:</b>	<b>11,06 €</b>					

(1) Con incidencias que retienen pago o deniegan el expediente.

(2) Se calcula sobre superficie declarada admisible.

(3) Aplicación del artículo 16 bis del RD 147/2023.

Puede verificar la integridad de una copia de este documento mediante la lectura del código QR adjunto o mediante el acceso a la dirección <https://ws050.juntadeandalucia.es/verificarFirma> indicando el código de VERIFICACIÓN

FIRMADO POR	RAQUEL MARIA ESPIN CRESPO	FECHA	26/06/2024
VERIFICACIÓN	Pk2jmMQ72K8YCCE9EQ8LU85ENJJJ6M	PÁGINA	2836/8857





**RECINTOS PROPUESTOS**

REF.	REFERENCIA SIGPAC	CULTIVO	S/R	USO SIGPAC	Sup. Dec. admisible	Sup. Campo	Sup. Determ.	Sup. Resuelta
-1519634	14-035-025-00101-0001	PASTOS PERMANENTES DE 5 O MAS AÑOS	S		0,82		0,82	0,82
-1515817	14-035-023-00289-0017	OLIVAR	S		0,02		0,02	0,02
-1292232	14-035-023-00204-0001	PASTOS DE MENOS DE 5 AÑOS	S		0,14		0,14	0,14
-1292228	14-035-023-00198-0002	PASTOS DE MENOS DE 5 AÑOS	S		0,18		0,18	0,18
-1292075	14-035-023-00289-0010	TRANQUILLÓN	S		0,36		0,36	0,36
-1292018	14-035-023-00095-0007	TRANQUILLÓN	S		0,24		0,24	0,24
-1292017	14-035-023-00095-0007	TRANQUILLÓN	S		0,29		0,29	0,29
-1292002	14-035-022-00231-0001	BARBECHO TRADICIONAL	S		0,19		0,19	0,19
-1292000	14-035-022-00231-0001	PATATA	S		0,07		0,07	0,07
-971387	14-035-023-00161-0001	OLIVAR	S		0,15		0,15	0,15
-971386	14-035-023-00160-0002	OLIVAR	S		0,27		0,27	0,27
-971383	14-035-023-00151-0001	OLIVAR	S		0,35		0,35	0,35
-971371	14-035-023-00150-0001	OLIVAR	S		0,30		0,30	0,30
-971369	14-035-023-00159-0003	OLIVAR	S		0,15		0,15	0,15
-971364	14-035-023-00152-0002	OLIVAR	S		0,42		0,42	0,42
-971363	14-035-023-00153-0002	OLIVAR	S		0,34		0,34	0,34
-971361	14-035-023-00154-0001	OLIVAR	S		0,65		0,65	0,65
-971360	14-035-023-00155-0001	OLIVAR	S		0,14		0,14	0,14
-971359	14-035-023-00124-0002	OLIVAR	S		0,08		0,08	0,08
-971348	14-035-023-00149-0002	BARBECHO TRADICIONAL	S		0,29		0,29	0,29
-971345	14-035-023-00289-0014	BARBECHO TRADICIONAL	S		0,14		0,14	0,14
-971274	14-035-023-00289-0017	OLIVAR	S		0,30		0,30	0,30
-971273	14-035-023-00289-0017	OLIVAR	S		0,01		0,01	0,01
-731785	14-035-023-00289-0014	TRANQUILLÓN	S		0,90	0,00	0,90	0,00
-731783	14-035-023-00120-0003	GUISANTES	S		4,70		4,70	4,70
-731782	14-035-022-00223-0002	AVENA	S		0,09		0,09	0,09
-731775	14-035-023-00289-0016	PASTOS PERMANENTES DE 5 O MAS AÑOS	S		0,02		0,02	0,02
-731773	14-035-022-00211-0019	TRIGO BLANDO	S		1,46		1,46	1,46
-466591	14-035-023-00289-0004	PASTOS PERMANENTES DE 5 O MAS AÑOS	S		0,03		0,03	0,03
-463337	14-035-023-00120-0003	TRANQUILLÓN	S		4,62		4,62	4,62
-463327	14-035-023-00120-0003	TRANQUILLÓN	S		4,03		4,03	4,03
-463294	14-035-023-00120-0003	TRANQUILLÓN	S		2,01		2,01	2,01
-43656	14-035-022-00211-0019	BARBECHO TRADICIONAL	S		1,53		1,53	1,53
-43517	14-035-023-00289-0014	PASTOS DE MENOS DE 5 AÑOS	S		0,15		0,15	0,15
5330810	14-035-023-00341-0001	OLIVAR	S		0,39		0,39	0,39
6821075	14-035-023-00201-0001	OLIVAR	S		0,17		0,17	0,17
6821078	14-035-025-00103-0001	OLIVAR	S		0,25		0,25	0,25
1700000006445856	14-035-022-00211-0005	OLIVAR	S		0,04		0,04	0,04
1700000006445858	14-035-022-00231-0001	BARBECHO TRADICIONAL	S		0,25		0,25	0,25
1700000006445860	14-035-023-00289-0011	OLIVAR	S		0,12		0,12	0,12
1700000006445862	14-035-023-00289-0009	OLIVAR	S		0,46		0,46	0,46
1700000006445863	14-035-025-00069-0002	AVENA	S		0,50		0,50	0,50
1700000006445864	14-035-023-00095-0002	OLIVAR	S		0,01		0,01	0,01
1700000006445865	14-035-045-00198-0001	BARBECHO TRADICIONAL	S		2,12		2,12	2,12
1700000006445866	14-035-045-00199-0001	BARBECHO TRADICIONAL	S		0,86		0,86	0,86
1700000006445867	14-035-023-00204-0001	TRANQUILLÓN	S		1,08		1,08	1,08
1700000006445868	14-035-023-00101-0003	OLIVAR	S		0,90		0,90	0,90
1700000006445871	14-035-022-00211-0014	OLIVAR	S		0,13		0,13	0,13
1700000006445872	14-035-023-00289-0003	OLIVAR	S		0,04		0,04	0,04
1700000006445873	14-035-023-00198-0002	PASTOS DE MENOS DE 5 AÑOS	S		0,03		0,03	0,03
1700000006445874	14-035-022-00211-0015	OLIVAR	S		0,32		0,32	0,32
1700000006445875	14-035-023-00100-0001	OLIVAR	S		3,17		3,17	3,17

(1) Con incidencias que retienen pago o deniegan el expediente.  
 (2) Se calcula sobre superficie declarada admisible.  
 (3) Aplicación del artículo 16 bis del RD 147/2023.

Puede verificar la integridad de una copia de este documento mediante la lectura del código QR adjunto o mediante el acceso a la dirección <a href="https://ws050.juntadeandalucia.es/verificarFirma">https://ws050.juntadeandalucia.es/verificarFirma</a> indicando el código de VERIFICACIÓN					
FIRMADO POR	RAQUEL MARIA ESPIN CRESPO		FECHA		26/06/2024
VERIFICACIÓN	Pk2jmMQ72K8YCCE9EQ8LU85ENJJ6M		PÁGINA		2837/8857



**RECINTOS PROPUESTOS**

REF.	REFERENCIA SIGPAC	CULTIVO	S/R	USO SIGPAC	Sup. Dec. admisible	Sup. Campo	Sup. Determ.	Sup. Resuelta
170000006445877	14-035-022-00211-0012	OLIVAR	S		0,03		0,03	0,03
170000006445879	14-035-023-00343-0001	TRANQUILLÓN	S		0,33		0,33	0,33
170000006445880	14-035-022-00211-0021	OLIVAR	S		0,03		0,03	0,03
170000006445882	14-035-022-00231-0003	OLIVAR	S		0,10		0,10	0,10
170000006445883	14-035-022-00211-0016	OLIVAR	S		0,59		0,59	0,59
170000006445884	14-035-023-00339-0001	TRANQUILLÓN	S		0,10		0,10	0,10
170000006445885	14-035-022-00211-0017	OLIVAR	S		0,94		0,94	0,94
170000006445886	14-035-025-00064-0001	AVENA	S		0,30		0,30	0,30
170000006445887	14-035-025-00065-0002	AVENA	S		1,64		1,64	1,64
170000006445888	14-035-025-00065-0006	AVENA	S		1,56		1,56	1,56
170000006445889	14-035-023-00095-0004	OLIVAR	S		0,06		0,06	0,06
170000006445890	14-035-023-00095-0005	OLIVAR	S		0,49		0,49	0,49
170000006445891	14-035-023-00345-0002	TRANQUILLÓN	S		0,30		0,30	0,30
170000006445892	14-035-022-00232-0005	OLIVAR	S		4,15		4,15	4,15
170000006445893	14-035-046-00202-0002	TRIGO BLANDO	S		1,58		1,58	1,58
170000006445894	14-035-023-00289-0008	OLIVAR	S		0,08		0,08	0,08
170000006445895	14-035-025-00065-0001	OLIVAR	S		0,49		0,49	0,49
170000006445896	14-035-022-00450-0001	GUISANTES	S		4,02		4,02	4,02
170000006445897	14-035-025-00058-0004	OLIVAR	S		0,07		0,07	0,07
170000006445898	14-035-025-00346-0001	OLIVAR	S		0,98		0,98	0,98
170000006445899	14-035-025-00059-0003	OLIVAR	S		0,08		0,08	0,08
170000006445900	14-035-046-00201-0001	TRIGO BLANDO	S		0,09		0,09	0,09
170000006445902	14-035-022-00211-0006	OLIVAR	S		0,04		0,04	0,04
170000006445903	14-035-022-00211-0019	TRIGO BLANDO	S		0,46		0,46	0,46
170000006445904	14-035-022-00230-0001	TRIGO BLANDO	S		0,63		0,63	0,63
170000006445905	14-035-023-00289-0010	PASTOS DE MENOS DE 5 AÑOS	S		0,20		0,20	0,20
170000006445906	14-035-023-00289-0010	TRANQUILLÓN	S		0,43		0,43	0,43
170000006445907	14-035-022-00211-0019	TRANQUILLÓN	S		0,10		0,10	0,10
170000006445908	14-035-022-00211-0019	TRANQUILLÓN	S		1,50		1,50	1,50
170000006445909	14-035-022-00211-0019	BARBECHO TRADICIONAL	S		1,86		1,86	1,86
170000006445910	14-035-022-00211-0019	TRANQUILLÓN	S		0,06		0,06	0,06
170000006445911	14-035-022-00232-0015	TRIGO BLANDO	S		1,66		1,66	1,66
170000006445912	14-035-022-00223-0001	AVENA	S		1,92		1,92	1,92
170000006445913	14-035-023-00339-0002	OLIVAR	S		0,33		0,33	0,33
170000006445914	14-035-025-00110-0001	OLIVAR	S		0,20		0,20	0,20
170000006445915	14-035-023-00101-0005	BARBECHO TRADICIONAL	S		0,24		0,24	0,24
170000006445916	14-035-023-00095-0007	GUISANTES	S		0,57		0,57	0,57
170000006445917	14-035-022-00211-0019	BARBECHO TRADICIONAL	S		2,88		2,88	2,88
170000006445918	14-035-024-00548-0001	OLIVAR	S		1,12		1,12	1,12
170000006445919	14-035-023-00290-0001	OLIVAR	S		1,89		1,89	1,89
170000006445922	14-035-023-00100-0002	GUISANTES	S		8,84		8,84	8,84
170000006445923	14-035-023-00194-0001	GUISANTES	S		1,73		1,73	1,73
170000006445924	14-035-023-00195-0001	GUISANTES	S		0,19		0,19	0,19
170000006445925	14-035-023-00196-0001	GUISANTES	S		0,20		0,20	0,20
170000006445926	14-035-023-00197-0001	GUISANTES	S		0,29		0,29	0,29
170000006445927	14-035-023-00198-0002	GUISANTES	S		2,09		2,09	2,09
170000006445928	14-035-023-00198-0002	GUISANTES	S		0,04		0,04	0,04
170000006445929	14-035-023-00199-0001	GUISANTES	S		0,44		0,44	0,44
170000006445930	14-035-023-00333-0001	GUISANTES	S		0,12		0,12	0,12
170000006445931	14-035-022-00232-0002	TRIGO BLANDO	S		2,98		2,98	2,98
170000006445934	14-035-023-00294-0001	TRANQUILLÓN	S		1,14		1,14	1,14
170000006445935	14-035-023-00289-0010	TRANQUILLÓN	S		6,54		6,54	6,54

(1) Con incidencias que retienen pago o deniegan el expediente.  
 (2) Se calcula sobre superficie declarada admisible.  
 (3) Aplicación del artículo 16 bis del RD 147/2023.

Puede verificar la integridad de una copia de este documento mediante la lectura del código QR adjunto o mediante el acceso a la dirección <a href="https://ws050.juntadeandalucia.es/verificarFirma">https://ws050.juntadeandalucia.es/verificarFirma</a> indicando el código de VERIFICACIÓN					
FIRMADO POR	RAQUEL MARIA ESPIN CRESPO		FECHA		26/06/2024
VERIFICACIÓN	Pk2jmMQ72K8YCCE9EQ8LU85ENJJ6M		PÁGINA		2838/8857

**RECINTOS PROPUESTOS**

REF.	REFERENCIA SIGPAC	CULTIVO	USO S/R SIGPAC	Sup. Dec. admisible	Sup. Campo	Sup. Determ.	Sup. Resuelta
170000006445936	14-035-023-00288-0001	TRANQUILLÓN	S	1,30		1,30	1,30
170000006445937	14-035-023-00348-0001	TRANQUILLÓN	S	1,11		1,11	1,11
170000006445938	14-035-023-00289-0013	OLIVAR	S	0,04		0,04	0,04
170000006445940	14-035-023-00292-0001	TRANQUILLÓN	S	1,78		1,78	1,78
170000006445942	14-035-023-00203-0001	TRANQUILLÓN	S	0,27		0,27	0,27
170000006445943	14-035-024-00488-0001	BARBECHO TRADICIONAL	S	7,83		7,83	7,83
170000006445944	14-035-023-00198-0002	TRANQUILLÓN	S	0,09		0,09	0,09

**INCIDENCIAS****INCIDENCIA DESCRIPCIÓN**

86122	Recinto superficie forrajera que realiza la actividad de producción de pastoreo y no declara el o los códigos del Registro de Explotaciones Ganaderas de Andalucía, REGA. Recinto:14-035-023-00124-00001 Cultivo:62000 PASTOS PERMANENTES DE 5 O MAS AÑOS-SIN VARIEDAD Secano Recinto:14-035-023-00149-00001 Cultivo:62000 PASTOS PERMANENTES DE 5 O MAS AÑOS-SIN VARIEDAD Secano Recinto:14-035-023-00150-00002 Cultivo:62000 PASTOS PERMANENTES DE 5 O MAS AÑOS-SIN VARIEDAD Secano Recinto:14-035-023-00151-00002 Cultivo:62000 PASTOS PERMANENTES DE 5 O MAS AÑOS-SIN VARIEDAD Secano Recinto:14-035-023-00151-00003 Cultivo:62000 PASTOS PERMANENTES DE 5 O MAS AÑOS-SIN VARIEDAD Secano Recinto:14-035-023-00154-00002 Cultivo:62000 PASTOS PERMANENTES DE 5 O MAS AÑOS-SIN VARIEDAD Secano Recinto:14-035-023-00163-00001 Cultivo:62000 PASTOS PERMANENTES DE 5 O MAS AÑOS-SIN VARIEDAD Secano Recinto:14-035-023-00179-00002 Cultivo:62000 PASTOS PERMANENTES DE 5 O MAS AÑOS-SIN VARIEDAD Secano
86124	Recinto de forrajera para Cálculo de Carga Ganadera que No pertenece a Explotación. Recinto:14-035-023-00124-00001 Cultivo:62000 PASTOS PERMANENTES DE 5 O MAS AÑOS-SIN VARIEDAD Secano Recinto:14-035-023-00149-00001 Cultivo:62000 PASTOS PERMANENTES DE 5 O MAS AÑOS-SIN VARIEDAD Secano Recinto:14-035-023-00150-00002 Cultivo:62000 PASTOS PERMANENTES DE 5 O MAS AÑOS-SIN VARIEDAD Secano Recinto:14-035-023-00151-00002 Cultivo:62000 PASTOS PERMANENTES DE 5 O MAS AÑOS-SIN VARIEDAD Secano Recinto:14-035-023-00151-00003 Cultivo:62000 PASTOS PERMANENTES DE 5 O MAS AÑOS-SIN VARIEDAD Secano Recinto:14-035-023-00154-00002 Cultivo:62000 PASTOS PERMANENTES DE 5 O MAS AÑOS-SIN VARIEDAD Secano Recinto:14-035-023-00163-00001 Cultivo:62000 PASTOS PERMANENTES DE 5 O MAS AÑOS-SIN VARIEDAD Secano Recinto:14-035-023-00179-00002 Cultivo:62000 PASTOS PERMANENTES DE 5 O MAS AÑOS-SIN VARIEDAD Secano

**Datos considerados para el Cálculo de la Carga Ganadera del expediente**

Superficie determinada para Cálculo Carga Ganadera: 2,00 ha  
Carga Ganadera del Expediente: 19,38 ugm/ha

Explotación	Especie	Ugm Calculada para CG
ES140350000127	OVINA	19,40
ES140350000127	PORCINO	2,00
ES140350000970	PORCINO	17,36

**Recintos Determinados para el Cálculo de Carga Ganadera**

REF.	REFERENCIA SIGPAC	CULTIVO	DESCRIPCIÓN CULTIVO	S/R	SUP. RESUELTA (ha)
-1519634	14-035-025-00101-00001	62000	PASTOS PERMANENTES DE 5 O MAS AÑOS-SIN VARIEDAD	S	0,82
-1292232	14-035-023-00204-00001	63000	PASTOS DE MENOS DE 5 AÑOS-SIN VARIEDAD	S	0,14
-1292228	14-035-023-00198-00002	63000	PASTOS DE MENOS DE 5 AÑOS-SIN VARIEDAD	S	0,18
-1292002	14-035-022-00231-00001	20000	BARBECHO TRADICIONAL-SIN VARIEDAD	S	0,19
-731775	14-035-023-00289-00016	62000	PASTOS PERMANENTES DE 5 O MAS AÑOS-SIN VARIEDAD	S	0,02
-466591	14-035-023-00289-00004	62000	PASTOS PERMANENTES DE 5 O MAS AÑOS-SIN VARIEDAD	S	0,03
-43517	14-035-023-00289-00014	63000	PASTOS DE MENOS DE 5 AÑOS-SIN VARIEDAD	S	0,15
170000006445873	14-035-023-00198-00002	63000	PASTOS DE MENOS DE 5 AÑOS-SIN VARIEDAD	S	0,03
170000006445905	14-035-023-00289-00010	63000	PASTOS DE MENOS DE 5 AÑOS-SIN VARIEDAD	S	0,20

(1) Con incidencias que retienen pago o deniegan el expediente.  
(2) Se calcula sobre superficie declarada admisible.  
(3) Aplicación del artículo 16 bis del RD 147/2023.

Puede verificar la integridad de una copia de este documento mediante la lectura del código QR adjunto o mediante el acceso a la dirección <https://ws050.juntadeandalucia.es/verificarFirma> indicando el código de VERIFICACIÓN

FIRMADO POR	RAQUEL MARIA ESPIN CRESPO	FECHA	26/06/2024
VERIFICACIÓN	Pk2jmMQ72K8YCC9E9EQ8LU85ENJJ6M	PÁGINA	2839/8857





**Recintos Determinados para el Cálculo de Garga Ganadera**

REF.	REFERENCIA SIGPAC	CULTIVO	DESCRIPCIÓN CULTIVO	S/R	SUP. RESUELTA (ha)
170000006445915	14-035-023-00101-00005	20000	BARBECHO TRADICIONAL-SIN VARIEDAD	S	0,24

**Incidencias de carga ganadera**

**INCIDENCIA DESCRIPCIÓN**

86122	Recinto superficie forrajera que realiza la actividad de producción de pastoreo y no declara el o los códigos del Registro de Explotaciones Ganaderas de Andalucía, REGA. Recinto:14-035-023-00151-00002 Cultivo:62000 PASTOS PERMANENTES DE 5 O MAS AÑOS-SIN VARIEDAD Secano Recinto:14-035-023-00151-00003 Cultivo:62000 PASTOS PERMANENTES DE 5 O MAS AÑOS-SIN VARIEDAD Secano Recinto:14-035-023-00150-00002 Cultivo:62000 PASTOS PERMANENTES DE 5 O MAS AÑOS-SIN VARIEDAD Secano Recinto:14-035-023-00154-00002 Cultivo:62000 PASTOS PERMANENTES DE 5 O MAS AÑOS-SIN VARIEDAD Secano Recinto:14-035-023-00124-00001 Cultivo:62000 PASTOS PERMANENTES DE 5 O MAS AÑOS-SIN VARIEDAD Secano Recinto:14-035-023-00179-00002 Cultivo:62000 PASTOS PERMANENTES DE 5 O MAS AÑOS-SIN VARIEDAD Secano Recinto:14-035-023-00163-00001 Cultivo:62000 PASTOS PERMANENTES DE 5 O MAS AÑOS-SIN VARIEDAD Secano Recinto:14-035-023-00149-00001 Cultivo:62000 PASTOS PERMANENTES DE 5 O MAS AÑOS-SIN VARIEDAD Secano
86124	Recinto de forrajera para Cálculo de Carga Ganadera que No pertenece a Explotación. Recinto:14-035-023-00151-00002 Cultivo:62000 PASTOS PERMANENTES DE 5 O MAS AÑOS-SIN VARIEDAD Secano Recinto:14-035-023-00151-00003 Cultivo:62000 PASTOS PERMANENTES DE 5 O MAS AÑOS-SIN VARIEDAD Secano Recinto:14-035-023-00150-00002 Cultivo:62000 PASTOS PERMANENTES DE 5 O MAS AÑOS-SIN VARIEDAD Secano Recinto:14-035-023-00154-00002 Cultivo:62000 PASTOS PERMANENTES DE 5 O MAS AÑOS-SIN VARIEDAD Secano Recinto:14-035-023-00124-00001 Cultivo:62000 PASTOS PERMANENTES DE 5 O MAS AÑOS-SIN VARIEDAD Secano Recinto:14-035-023-00179-00002 Cultivo:62000 PASTOS PERMANENTES DE 5 O MAS AÑOS-SIN VARIEDAD Secano Recinto:14-035-023-00163-00001 Cultivo:62000 PASTOS PERMANENTES DE 5 O MAS AÑOS-SIN VARIEDAD Secano Recinto:14-035-023-00149-00001 Cultivo:62000 PASTOS PERMANENTES DE 5 O MAS AÑOS-SIN VARIEDAD Secano
86128	Recinto de Forrajeras que no ha contabilizado para Carga Ganadera por no tener una explotación válida para el cálculo de la Carga Ganadera Recinto:14-035-023-00151-00002 Cultivo:62 PASTOS PERMANENTES DE 5 O MAS AÑOS- Recinto:14-035-023-00151-00003 Cultivo:62 PASTOS PERMANENTES DE 5 O MAS AÑOS- Recinto:14-035-023-00150-00002 Cultivo:62 PASTOS PERMANENTES DE 5 O MAS AÑOS- Recinto:14-035-023-00154-00002 Cultivo:62 PASTOS PERMANENTES DE 5 O MAS AÑOS- Recinto:14-035-023-00124-00001 Cultivo:62 PASTOS PERMANENTES DE 5 O MAS AÑOS- Recinto:14-035-023-00179-00002 Cultivo:62 PASTOS PERMANENTES DE 5 O MAS AÑOS- Recinto:14-035-023-00163-00001 Cultivo:62 PASTOS PERMANENTES DE 5 O MAS AÑOS- Recinto:14-035-023-00149-00001 Cultivo:62 PASTOS PERMANENTES DE 5 O MAS AÑOS-
86132	Recinto superficie forrajera que no realiza la actividad de producción de pastoreo. Recinto:14-035-023-00149-00002 Cultivo:20000 BARBECHO TRADICIONAL-SIN VARIEDAD Secano Recinto:14-035-023-00289-00014 Cultivo:20000 BARBECHO TRADICIONAL-SIN VARIEDAD Secano Recinto:14-035-022-00211-00019 Cultivo:20000 BARBECHO TRADICIONAL-SIN VARIEDAD Secano Recinto:14-035-022-00231-00001 Cultivo:20000 BARBECHO TRADICIONAL-SIN VARIEDAD Secano Recinto:14-035-045-00198-00001 Cultivo:20000 BARBECHO TRADICIONAL-SIN VARIEDAD Secano Recinto:14-035-045-00199-00001 Cultivo:20000 BARBECHO TRADICIONAL-SIN VARIEDAD Secano Recinto:14-035-022-00211-00019 Cultivo:20000 BARBECHO TRADICIONAL-SIN VARIEDAD Secano Recinto:14-035-022-00211-00019 Cultivo:20000 BARBECHO TRADICIONAL-SIN VARIEDAD Secano Recinto:14-035-024-00488-00001 Cultivo:20000 BARBECHO TRADICIONAL-SIN VARIEDAD Secano

(1) Con incidencias que retienen pago o deniegan el expediente.  
(2) Se calcula sobre superficie declarada admisible.  
(3) Aplicación del artículo 16 bis del RD 147/2023.

Puede verificar la integridad de una copia de este documento mediante la lectura del código QR adjunto o mediante el acceso a la dirección <https://ws050.juntadeandalucia.es/verificarFirma> indicando el código de VERIFICACIÓN

FIRMADO POR	RAQUEL MARIA ESPIN CRESPO	FECHA	26/06/2024
VERIFICACIÓN	Pk2jmMQ72K8YCC9E9EQ8LU85ENJJ6M	PÁGINA	2840/8857





**APELLIDOS Y NOMBRE / RAZÓN SOCIAL**

MURILLO DIAZ ANGEL

**NIF**

\*\*\*\*2375\*

**EXPEDIENTE**

1128933

**RESOLUCIÓN**

CONCESIÓN DE LA AYUDA

**DATOS DE MANTENIMIENTO UNIDADES**

**GRUPO DE PAGO**

ZONAS DE LIMITACIONES NATURALES

**Sup. Dec. Admisible**

71,66

**Sup. Resuelta**

71,66

**Sobredecl.**

0,00

**% Sobredecl.**

0,00

**RESUMEN DE PAGOS**

	<b><u>IMPORTE ( Euros )</u></b>			
	<b><u>RESUELTO</u></b>	<b><u>FEADER</u></b>	<b><u>MAPA</u></b>	<b><u>CAPADR</u></b>
Pago realizado	1.081,20	919,02	106,06	56,12
A pagar	106,80	90,78	10,48	5,54
<b>TOTAL</b>	<b>1.188,00</b>	<b>1.009,80</b>	<b>116,54</b>	<b>61,66</b>

**APLICACIÓN DE REDUCCIONES Y PENALIZACIONES (%)**

<b><u>Criterios de subvencionabilidad (1)</u></b>	<b><u>Presentación tardía</u></b>	<b><u>Omisión declaración</u></b>	<b><u>Condicionalidad</u></b>
0,00	0,00	0,00	0,00

**IMPORTE ( Euros )**

<b><u>Calculado(2)</u></b>	<b><u>Reducción</u></b>	<b><u>Penalización</u></b>	<b><u>Reducción Penalización (3)</u></b>	<b><u>Penalización adicional</u></b>	<b><u>Resuelto</u></b>	<b><u>FEADER</u></b>	<b><u>MAPA</u></b>	<b><u>CAPADR</u></b>
1.188,00 €	0,00 €	0,00 €	0,00 €	0,00 €	1.188,00 €	1.009,80 €	116,54 €	61,66 €
<b>Importe Unitario:</b>	<b>54,00 €</b>	<b>Nuevo Importe Unitario:</b>	<b>16,58 €</b>					

(1) Con incidencias que retienen pago o deniegan el expediente.  
 (2) Se calcula sobre superficie declarada admisible.  
 (3) Aplicación del artículo 16 bis del RD 147/2023.

Puede verificar la integridad de una copia de este documento mediante la lectura del código QR adjunto o mediante el acceso a la dirección <a href="https://ws050.juntadeandalucia.es/verificarFirma">https://ws050.juntadeandalucia.es/verificarFirma</a> indicando el código de VERIFICACIÓN				
FIRMADO POR	RAQUEL MARIA ESPIN CRESPO	FECHA	26/06/2024	
VERIFICACIÓN	Pk2jmMQ72K8YCCE9EQ8LU85ENJJ6M	PÁGINA	2841/8857	



**RECINTOS PROPUESTOS**

REF.	REFERENCIA SIGPAC	CULTIVO	S/R	USO SIGPAC	Sup. Dec. admisible	Sup. Campo	Sup. Determ.	Sup. Resuelta
-1523025	14-035-008-00086-0001	TRIGO BLANDO	S		0,06		0,06	0,06
-1295732	14-035-026-00158-0001	TRANQUILLÓN	S		0,10		0,10	0,10
-1011227	14-035-022-00290-0001	BARBECHO TRADICIONAL	S		0,02		0,02	0,02
-1011205	14-035-043-00423-0001	TRIGO BLANDO	S		0,05		0,05	0,05
-1011177	14-008-027-00016-0001	BARBECHO TRADICIONAL	S		0,07		0,07	0,07
-1011176	14-008-027-00015-0001	BARBECHO TRADICIONAL	S		0,02		0,02	0,02
-1011173	14-008-027-00326-0001	BARBECHO TRADICIONAL	S		0,03		0,03	0,03
-1011172	14-008-027-00325-0001	BARBECHO TRADICIONAL	S		0,66		0,66	0,66
-791676	14-008-028-00445-0001	TRIGO BLANDO	S		0,61		0,61	0,61
-791543	14-008-027-00324-0001	BARBECHO TRADICIONAL	S		0,69		0,69	0,69
-791542	14-008-027-00323-0001	BARBECHO TRADICIONAL	S		0,04		0,04	0,04
5071475	14-008-027-00321-0001	BARBECHO TRADICIONAL	S		1,48		1,48	1,48
5071476	14-008-027-00322-0001	BARBECHO TRADICIONAL	S		0,17		0,17	0,17
1700000007052693	14-008-027-00319-0001	BARBECHO TRADICIONAL	S		0,24		0,24	0,24
1700000007052694	14-035-026-00043-0001	TRANQUILLÓN	S		0,36		0,36	0,36
1700000007052695	14-035-008-00087-0002	TRIGO BLANDO	S		0,11		0,11	0,11
1700000007052697	14-035-008-00088-0001	TRIGO BLANDO	S		1,69		1,69	1,69
1700000007052698	14-035-027-00072-0001	GUISANTES	S		7,31		7,31	7,31
1700000007052699	14-035-026-00130-0001	OLIVAR	S		2,03		2,03	2,03
1700000007052700	14-035-026-00131-0002	OLIVAR	S		0,05		0,05	0,05
1700000007052701	14-035-026-00419-0001	OLIVAR	S		0,03		0,03	0,03
1700000007052702	14-035-026-00420-0001	OLIVAR	S		0,40		0,40	0,40
1700000007052703	14-035-026-00106-0001	TRANQUILLÓN	S		0,07		0,07	0,07
1700000007052704	14-035-026-00108-0004	TRANQUILLÓN	S		7,61		7,61	7,61
1700000007052705	14-035-026-00113-0001	TRANQUILLÓN	S		0,06		0,06	0,06
1700000007052707	14-035-006-00021-0001	BARBECHO TRADICIONAL	S		3,45		3,45	3,45
1700000007052708	14-035-006-00019-0001	BARBECHO TRADICIONAL	S		3,86		3,86	3,86
1700000007052709	14-035-006-00017-0001	BARBECHO TRADICIONAL	S		0,06		0,06	0,06
1700000007052710	14-035-006-00022-0001	BARBECHO TRADICIONAL	S		1,24		1,24	1,24
1700000007052711	14-008-027-00320-0001	BARBECHO TRADICIONAL	S		1,24		1,24	1,24
1700000007052712	14-008-028-00446-0001	TRIGO BLANDO	S		0,62		0,62	0,62
1700000007052713	14-035-026-00017-0001	TRANQUILLÓN	S		4,81		4,81	4,81
1700000007052714	14-035-012-00602-0002	CEBADA	S		0,05		0,05	0,05
1700000007052715	14-035-012-00602-0002	CEBADA	S		0,04		0,04	0,04
1700000007052716	14-035-012-00603-0002	CEBADA	S		0,99		0,99	0,99
1700000007052717	14-035-026-00215-0002	BARBECHO TRADICIONAL	S		0,66		0,66	0,66
1700000007052718	14-035-026-00216-0001	BARBECHO TRADICIONAL	S		5,60		5,60	5,60
1700000007052719	14-035-022-00300-0001	BARBECHO TRADICIONAL	S		1,50		1,50	1,50
1700000007052720	14-035-022-00301-0001	BARBECHO TRADICIONAL	S		0,03		0,03	0,03
1700000007052722	14-035-010-00268-0003	BARBECHO TRADICIONAL	S		1,92		1,92	1,92
1700000007052723	14-035-026-00033-0001	TRIGO BLANDO	S		1,61		1,61	1,61
1700000007052724	14-035-026-00082-0001	OLIVAR	S		0,90		0,90	0,90
1700000007052725	14-035-026-00083-0001	OLIVAR	S		0,06		0,06	0,06
1700000007052726	14-035-043-00425-0001	TRIGO BLANDO	S		0,17		0,17	0,17
1700000007052727	14-035-029-00392-0001	BARBECHO TRADICIONAL	S		0,72		0,72	0,72
1700000007052728	14-035-043-00424-0001	TRIGO BLANDO	S		0,23		0,23	0,23
1700000007052729	14-035-026-00159-0001	BARBECHO TRADICIONAL	S		4,04		4,04	4,04
1700000007052730	14-035-043-00426-0001	TRIGO BLANDO	S		0,49		0,49	0,49
1700000007052731	14-035-029-00095-0002	OLIVAR	S		0,60		0,60	0,60
1700000007052732	14-035-031-00112-0001	OLIVAR	S		0,61		0,61	0,61
1700000007052733	14-035-031-00115-0001	OLIVAR	S		0,67		0,67	0,67
1700000007052734	14-035-031-00116-0006	OLIVAR	S		0,05		0,05	0,05

(1) Con incidencias que retienen pago o deniegan el expediente.  
 (2) Se calcula sobre superficie declarada admisible.  
 (3) Aplicación del artículo 16 bis del RD 147/2023.

Puede verificar la integridad de una copia de este documento mediante la lectura del código QR adjunto o mediante el acceso a la dirección <a href="https://ws050.juntadeandalucia.es/verificarFirma">https://ws050.juntadeandalucia.es/verificarFirma</a> indicando el código de VERIFICACIÓN					
FIRMADO POR	RAQUEL MARIA ESPIN CRESPO		FECHA		26/06/2024
VERIFICACIÓN	Pk2jmMQ72K8YCCE9EQ8LU85ENJJ6M		PÁGINA		2842/8857





**RECINTOS PROPUESTOS**

REF.	REFERENCIA SIGPAC	CULTIVO	S/R	USO SIGPAC	Sup. Dec. admisible	Sup. Campo	Sup. Determ.	Sup. Resuelta
170000007052735	14-035-031-00117-0003	OLIVAR	S		0,10		0,10	0,10
170000007052736	14-035-031-00116-0002	OLIVAR	S		0,09		0,09	0,09
170000007052737	14-035-031-00117-0001	OLIVAR	S		0,37		0,37	0,37
170000007052738	14-035-026-00133-0001	TRANQUILLÓN	S		0,99		0,99	0,99
170000007052739	14-035-026-00416-0005	CEBADA	S		0,43		0,43	0,43
170000007052740	14-035-012-00603-0003	OLIVAR	S		1,46		1,46	1,46
170000007052741	14-035-026-00110-0002	TRANQUILLÓN	S		1,38		1,38	1,38
170000007052742	14-035-008-00088-0003	TRIGO BLANDO	S		0,08		0,08	0,08
170000007052743	14-035-026-00032-0001	TRIGO BLANDO	S		1,72		1,72	1,72
170000007052744	14-035-043-00424-0001	TRIGO BLANDO	S		0,57		0,57	0,57
170000007052745	14-035-008-00087-0001	TRIGO BLANDO	S		1,80		1,80	1,80
170000007052746	14-035-026-00206-0001	BARBECHO TRADICIONAL	S		2,49		2,49	2,49

**Datos considerados para el Cálculo de la Carga Ganadera del expediente**

Superficie determinada para Cálculo Carga Ganadera: 0,00 ha  
 Carga Ganadera del Expediente: 0,00 ugm/ha

**Incidencias de carga ganadera**

**INCIDENCIA DESCRIPCIÓN**

86132	Recinto superficie forrajera que no realiza la actividad de producción de pastoreo.
	Recinto:14-035-022-00290-00001 Cultivo:20000 BARBECHO TRADICIONAL-SIN VARIEDAD Secano
	Recinto:14-008-027-00016-00001 Cultivo:20000 BARBECHO TRADICIONAL-SIN VARIEDAD Secano
	Recinto:14-008-027-00015-00001 Cultivo:20000 BARBECHO TRADICIONAL-SIN VARIEDAD Secano
	Recinto:14-008-027-00326-00001 Cultivo:20000 BARBECHO TRADICIONAL-SIN VARIEDAD Secano
	Recinto:14-008-027-00325-00001 Cultivo:20000 BARBECHO TRADICIONAL-SIN VARIEDAD Secano
	Recinto:14-008-027-00324-00001 Cultivo:20000 BARBECHO TRADICIONAL-SIN VARIEDAD Secano
	Recinto:14-008-027-00323-00001 Cultivo:20000 BARBECHO TRADICIONAL-SIN VARIEDAD Secano
	Recinto:14-008-027-00321-00001 Cultivo:20000 BARBECHO TRADICIONAL-SIN VARIEDAD Secano
	Recinto:14-008-027-00322-00001 Cultivo:20000 BARBECHO TRADICIONAL-SIN VARIEDAD Secano
	Recinto:14-008-027-00319-00001 Cultivo:20000 BARBECHO TRADICIONAL-SIN VARIEDAD Secano
	Recinto:14-035-006-00021-00001 Cultivo:20000 BARBECHO TRADICIONAL-SIN VARIEDAD Secano
	Recinto:14-035-006-00019-00001 Cultivo:20000 BARBECHO TRADICIONAL-SIN VARIEDAD Secano
	Recinto:14-035-006-00017-00001 Cultivo:20000 BARBECHO TRADICIONAL-SIN VARIEDAD Secano
	Recinto:14-035-006-00022-00001 Cultivo:20000 BARBECHO TRADICIONAL-SIN VARIEDAD Secano
	Recinto:14-008-027-00320-00001 Cultivo:20000 BARBECHO TRADICIONAL-SIN VARIEDAD Secano
	Recinto:14-035-026-00215-00002 Cultivo:20000 BARBECHO TRADICIONAL-SIN VARIEDAD Secano
	Recinto:14-035-026-00216-00001 Cultivo:20000 BARBECHO TRADICIONAL-SIN VARIEDAD Secano
	Recinto:14-035-022-00300-00001 Cultivo:20000 BARBECHO TRADICIONAL-SIN VARIEDAD Secano
	Recinto:14-035-022-00301-00001 Cultivo:20000 BARBECHO TRADICIONAL-SIN VARIEDAD Secano
	Recinto:14-035-010-00268-00003 Cultivo:20000 BARBECHO TRADICIONAL-SIN VARIEDAD Secano
	Recinto:14-035-029-00392-00001 Cultivo:20000 BARBECHO TRADICIONAL-SIN VARIEDAD Secano
	Recinto:14-035-026-00159-00001 Cultivo:20000 BARBECHO TRADICIONAL-SIN VARIEDAD Secano
	Recinto:14-035-026-00206-00001 Cultivo:20000 BARBECHO TRADICIONAL-SIN VARIEDAD Secano

(1) Con incidencias que retienen pago o deniegan el expediente.  
 (2) Se calcula sobre superficie declarada admisible.  
 (3) Aplicación del artículo 16 bis del RD 147/2023.

Puede verificar la integridad de una copia de este documento mediante la lectura del código QR adjunto o mediante el acceso a la dirección <a href="https://ws050.juntadeandalucia.es/verificarFirma">https://ws050.juntadeandalucia.es/verificarFirma</a> indicando el código de VERIFICACIÓN				
FIRMADO POR	RAQUEL MARIA ESPIN CRESPO	FECHA	26/06/2024	
VERIFICACIÓN	Pk2jmMQ72K8YCC9E9EQ8LU85ENJJ6M	PÁGINA	2843/8857	

**APELLIDOS Y NOMBRE / RAZÓN SOCIAL**

MURILLO ESTEBAN ESTEFANIA

**NIF**

\*\*\*\*5424\*

**EXPEDIENTE**

1028435

**RESOLUCIÓN**

CONCESIÓN DE LA AYUDA

**DATOS DE MANTENIMIENTO UNIDADES****GRUPO DE PAGO**

ZONAS DE LIMITACIONES NATURALES

**Sup. Dec.  
Admisible**

6,11

**Sup.  
Resuelta**

6,11

**Sobredecl.**

0,00

**% Sobredecl.**

0,00

**RESUMEN DE PAGOS**

	<b>IMPORTE ( Euros )</b>			
	<b>RESUELTO</b>	<b>FEADER</b>	<b>MAPA</b>	<b>CAPADR</b>
Pago realizado	300,28	255,24	29,46	15,58
A pagar	29,66	25,21	2,91	1,54
<b>TOTAL</b>	<b>329,94</b>	<b>280,45</b>	<b>32,37</b>	<b>17,12</b>

**APLICACIÓN DE REDUCCIONES Y PENALIZACIONES (%)**

<b>Criterios de subvencionabilidad (1)</b>	<b>Presentación tardía</b>	<b>Omisión declaración</b>	<b>Condicionabilidad</b>
0,00	0,00	0,00	0,00

**IMPORTE ( Euros )**

Calculado(2)	Reducción	Penalización	Reducción Penalización (3)	Penalización adicional	Resuelto	FEADER	MAPA	CAPADR
329,94 €	0,00 €	0,00 €	0,00 €	0,00 €	329,94 €	280,45 €	32,37 €	17,12 €
Importe Unitario:	54,00 €	Nuevo Importe Unitario:	54,00 €					

**RECINTOS PROPUESTOS**

<b>REF.</b>	<b>REFERENCIA SIGPAC</b>	<b>CULTIVO</b>	<b>S/R</b>	<b>USO SIGPAC</b>	<b>Sup. Dec. admisible</b>	<b>Sup. Campo</b>	<b>Sup. Determ.</b>	<b>Sup. Resuelta</b>
-116733	14-002-008-00007-0003	OLIVAR	S		0,08		0,08	0,08
-116732	14-002-008-00007-0002	OLIVAR	S		0,20		0,20	0,20
-29168	14-002-008-00009-0001	OLIVAR	S		0,36		0,36	0,36
-29154	14-002-008-00008-0001	OLIVAR	S		5,47		5,47	5,47

(1) Con incidencias que retienen pago o deniegan el expediente.

(2) Se calcula sobre superficie declarada admisible.

(3) Aplicación del artículo 16 bis del RD 147/2023.

Puede verificar la integridad de una copia de este documento mediante la lectura del código QR adjunto o mediante el acceso a la dirección <https://ws050.juntadeandalucia.es/verificarFirma> indicando el código de VERIFICACIÓN

FIRMADO POR	RAQUEL MARIA ESPIN CRESPO	FECHA	26/06/2024
VERIFICACIÓN	Pk2jmMQ72K8YCCE9EQ8LU85ENJJ6M	PÁGINA	2844/8857





**APELLIDOS Y NOMBRE / RAZÓN SOCIAL**

MURILLO FERNANDEZ FRANCISCO LUIS

**NIF**

\*\*\*\*2311\*

**EXPEDIENTE**

1089457

**RESOLUCIÓN**

CONCESIÓN DE LA AYUDA

**DATOS DE MANTENIMIENTO UNIDADES**

**GRUPO DE PAGO**

ZONAS DE LIMITACIONES NATURALES

**Sup. Dec. Admisible**

151,51

**Sup. Resuelta**

151,51

**Sobredecl.**

0,00

**% Sobredecl.**

0,00

**RESUMEN DE PAGOS**

	<b>IMPORTE ( Euros )</b>			
	<b>RESUELTO</b>	<b>FEADER</b>	<b>MAPA</b>	<b>CAPADR</b>
Pago realizado	1.081,00	918,85	106,04	56,11
A pagar	106,76	90,75	10,47	5,54
<b>TOTAL</b>	<b>1.187,76</b>	<b>1.009,60</b>	<b>116,51</b>	<b>61,65</b>

**APLICACIÓN DE REDUCCIONES Y PENALIZACIONES (%)**

<b>Criterios de subvencionabilidad (1)</b>	<b>Presentación tardía</b>	<b>Omisión declaración</b>	<b>Condicionabilidad</b>
0,00	0,00	0,00	0,00

**IMPORTE ( Euros )**

Calculado(2)	Reducción	Penalización	Reducción Penalización (3)	Penalización adicional	Resuelto	FEADER	MAPA	CAPADR
1.187,76 €	0,00 €	0,00 €	0,00 €	0,00 €	1.187,76 €	1.009,60 €	116,52 €	61,64 €
<b>Importe Unitario:</b>	<b>54,00 €</b>	<b>Nuevo Importe Unitario:</b>	<b>7,84 €</b>					

(1) Con incidencias que retienen pago o deniegan el expediente.  
 (2) Se calcula sobre superficie declarada admisible.  
 (3) Aplicación del artículo 16 bis del RD 147/2023.

Puede verificar la integridad de una copia de este documento mediante la lectura del código QR adjunto o mediante el acceso a la dirección <a href="https://ws050.juntadeandalucia.es/verificarFirma">https://ws050.juntadeandalucia.es/verificarFirma</a> indicando el código de VERIFICACIÓN					
FIRMADO POR	RAQUEL MARIA ESPIN CRESPO		FECHA		26/06/2024
VERIFICACIÓN	Pk2jmMQ72K8YCCE9EQ8LU85ENJJJ6M		PÁGINA		2845/8857

**RECINTOS PROPUESTOS**

REF.	REFERENCIA SIGPAC	CULTIVO	S/R	USO SIGPAC	Sup. Dec. admisible	Sup. Campo	Sup. Determ.	Sup. Resuelta
-1580283	14-035-024-00558-0001	TRIGO BLANDO	S		4,07		4,07	4,06
-1580252	14-008-022-00001-0002	GUISANTES	S		16,50		16,50	16,50
-1580247	14-008-022-00001-0002	BARBECHO TRADICIONAL	S		12,63		12,63	12,63
-1024812	14-008-023-00073-0001	PASTOS DE MENOS DE 5 AÑOS	S		0,01		0,01	0,01
-1024811	14-008-023-00073-0001	PASTOS DE MENOS DE 5 AÑOS	S		0,02		0,02	0,02
-766960	14-008-023-00073-0065	TRIGO BLANDO	S		0,01		0,01	0,01
-766959	14-008-023-00073-0063	PASTOS PERMANENTES DE 5 O MAS AÑOS	S		0,02		0,02	0,02
-593099	14-035-024-00558-0001	AVENA	S		0,09		0,09	0,08
-593098	14-035-024-00558-0004	AVENA	S		0,54		0,54	0,54
-486803	14-035-024-00370-0001	OLIVAR	S		1,61		1,61	1,61
-486799	14-035-024-00368-0002	OLIVAR	S		0,77		0,77	0,77
-486796	14-008-022-00003-0002	PASTOS PERMANENTES DE 5 O MAS AÑOS	S		0,20		0,20	0,20
-486795	14-008-022-00001-0001	PASTOS PERMANENTES DE 5 O MAS AÑOS	S		0,23		0,23	0,23
-486790	14-008-022-00002-0002	PASTOS PERMANENTES DE 5 O MAS AÑOS	S		3,59		3,59	3,59
-486786	14-008-023-00073-0001	TRANQUILLÓN	S		3,97		3,97	3,97
-486784	14-008-022-00002-0003	BARBECHO TRADICIONAL	S		17,45		17,45	17,45
1700000005617634	14-008-022-00001-0002	BARBECHO TRADICIONAL	S		11,85		11,85	11,85
1700000005617635	14-008-023-00073-0009	PASTOS PERMANENTES DE 5 O MAS AÑOS	S		7,59		7,59	7,59
1700000005617637	14-035-048-00060-0001	BARBECHO TRADICIONAL	S		0,52		0,52	0,52
1700000005617638	14-035-024-00369-0003	OLIVAR	S		0,52		0,52	0,52
1700000005617643	14-035-024-00518-0001	OLIVAR	S		1,15		1,15	1,15
1700000005617644	14-008-023-00074-0001	TRIGO BLANDO	S		14,73		14,73	14,73
1700000005617645	14-008-023-00073-0001	TRIGO BLANDO	S		8,66		8,66	8,66
1700000005617647	14-035-024-00558-0001	TRIGO BLANDO	S		5,29		5,29	5,28
1700000005617648	14-035-024-00514-0001	BARBECHO TRADICIONAL	S		0,66		0,66	0,66
1700000005617649	14-035-024-00515-0001	BARBECHO TRADICIONAL	S		1,11		1,11	1,11
1700000005617652	14-008-023-00073-0001	CEBADA	S		37,14		37,14	37,14
1700000005617653	14-035-048-00091-0001	BARBECHO TRADICIONAL	S		0,61		0,61	0,61

**INCIDENCIAS****INCIDENCIA DESCRIPCIÓN**

219	Superficie bruta de cruce en un recinto en una misma solicitud supera superficie total que el SIGPAC establece para él. Recinto:14-035-024-00558-00001 Cultivo:1000 TRIGO BLANDO-SIN VARIEDAD Secano Suma de superficies declaradas para este recinto por el solicitante (Áreas):945 Superficie SIGPAC total para el recinto (Áreas):944 Exceso de superficie declarada (Hectáreas):0,01 Recinto:14-035-024-00558-00001 Cultivo:1000 TRIGO BLANDO-SIN VARIEDAD Secano Suma de superficies declaradas para este recinto por el solicitante (Áreas):945 Superficie SIGPAC total para el recinto (Áreas):944 Exceso de superficie declarada (Hectáreas):0,01 Recinto:14-035-024-00558-00001 Cultivo:8000 AVENA-SIN VARIEDAD Secano Suma de superficies declaradas para este recinto por el solicitante (Áreas):945 Superficie SIGPAC total para el recinto (Áreas):944 Exceso de superficie declarada (Hectáreas):0,01
86122	Recinto superficie forrajera que realiza la actividad de producción de pastoreo y no declara el o los códigos del Registro de Explotaciones Ganaderas de Andalucía, REGA. Recinto:14-035-024-00516-00001 Cultivo:20000 BARBECHO TRADICIONAL-SIN VARIEDAD Secano Recinto:14-035-024-00517-00001 Cultivo:20000 BARBECHO TRADICIONAL-SIN VARIEDAD Secano Recinto:14-035-024-00518-00002 Cultivo:20000 BARBECHO TRADICIONAL-SIN VARIEDAD Secano
86124	Recinto de forrajera para Cálculo de Carga Ganadera que No pertenece a Explotación. Recinto:14-035-024-00516-00001 Cultivo:20000 BARBECHO TRADICIONAL-SIN VARIEDAD Secano Recinto:14-035-024-00517-00001 Cultivo:20000 BARBECHO TRADICIONAL-SIN VARIEDAD Secano Recinto:14-035-024-00518-00002 Cultivo:20000 BARBECHO TRADICIONAL-SIN VARIEDAD Secano

**Datos considerados para el Cálculo de la Carga Ganadera del expediente**

Superficie determinada para Cálculo Carga Ganadera: 11,66 ha  
Carga Ganadera del Expediente: 1,95 ugm/ha

Explotación	Especie	Ugm Calculada para CG
-------------	---------	-----------------------

(1) Con incidencias que retienen pago o deniegan el expediente.  
(2) Se calcula sobre superficie declarada admisible.  
(3) Aplicación del artículo 16 bis del RD 147/2023.

Puede verificar la integridad de una copia de este documento mediante la lectura del código QR adjunto o mediante el acceso a la dirección <https://ws050.juntadeandalucia.es/verificarFirma> indicando el código de VERIFICACIÓN

FIRMADO POR	RAQUEL MARIA ESPIN CRESPO	FECHA	26/06/2024
VERIFICACIÓN	Pk2jmMQ72K8YCC9E9Q8LU85ENJJ6M	PÁGINA	2846/8857



**Datos considerados para el Cálculo de la Carga Ganadera del expediente**

Explotación	Especie	Ugm Calculada para CG
ES140080000384	OVINA	22,78

**Recintos Determinados para el Cálculo de Garga Ganadera**

REF.	REFERENCIA SIGPAC	CULTIVO	DESCRIPCIÓN CULTIVO	S/R	SUP. RESUELTA (ha)
-1024812	14-008-023-00073-00001	63000	PASTOS DE MENOS DE 5 AÑOS-SIN VARIEDAD	S	0,01
-1024811	14-008-023-00073-00001	63000	PASTOS DE MENOS DE 5 AÑOS-SIN VARIEDAD	S	0,02
-766959	14-008-023-00073-00063	62000	PASTOS PERMANENTES DE 5 O MAS AÑOS-SIN VARIEDAD	S	0,02
-486796	14-008-022-00003-00002	62000	PASTOS PERMANENTES DE 5 O MAS AÑOS-SIN VARIEDAD	S	0,20
-486795	14-008-022-00001-00001	62000	PASTOS PERMANENTES DE 5 O MAS AÑOS-SIN VARIEDAD	S	0,23
-486790	14-008-022-00002-00002	62000	PASTOS PERMANENTES DE 5 O MAS AÑOS-SIN VARIEDAD	S	3,59
1700000005617635	14-008-023-00073-00009	62000	PASTOS PERMANENTES DE 5 O MAS AÑOS-SIN VARIEDAD	S	7,59

**Incidencias de carga ganadera****INCIDENCIA DESCRIPCIÓN**

86122	Recinto superficie forrajera que realiza la actividad de producción de pastoreo y no declara el o los códigos del Registro de Explotaciones Ganaderas de Andalucía, REGA. Recinto:14-035-024-00518-00002 Cultivo:20000 BARBECHO TRADICIONAL-SIN VARIEDAD Secano Recinto:14-035-024-00516-00001 Cultivo:20000 BARBECHO TRADICIONAL-SIN VARIEDAD Secano Recinto:14-035-024-00517-00001 Cultivo:20000 BARBECHO TRADICIONAL-SIN VARIEDAD Secano
86124	Recinto de forrajera para Cálculo de Carga Ganadera que No pertenece a Explotación. Recinto:14-035-024-00518-00002 Cultivo:20000 BARBECHO TRADICIONAL-SIN VARIEDAD Secano Recinto:14-035-024-00516-00001 Cultivo:20000 BARBECHO TRADICIONAL-SIN VARIEDAD Secano Recinto:14-035-024-00517-00001 Cultivo:20000 BARBECHO TRADICIONAL-SIN VARIEDAD Secano
86128	Recinto de Forrajeras que no ha contabilizado para Carga Ganadera por no tener una explotación válida para el cálculo de la Carga Ganadera Recinto:14-035-024-00518-00002 Cultivo:20 BARBECHO TRADICIONAL- Recinto:14-035-024-00516-00001 Cultivo:20 BARBECHO TRADICIONAL- Recinto:14-035-024-00517-00001 Cultivo:20 BARBECHO TRADICIONAL-
86132	Recinto superficie forrajera que no realiza la actividad de producción de pastoreo. Recinto:14-008-022-00001-00002 Cultivo:20000 BARBECHO TRADICIONAL-SIN VARIEDAD Secano Recinto:14-008-022-00002-00003 Cultivo:20000 BARBECHO TRADICIONAL-SIN VARIEDAD Secano Recinto:14-008-022-00001-00002 Cultivo:20000 BARBECHO TRADICIONAL-SIN VARIEDAD Secano Recinto:14-035-048-00060-00001 Cultivo:20000 BARBECHO TRADICIONAL-SIN VARIEDAD Secano Recinto:14-035-024-00514-00001 Cultivo:20000 BARBECHO TRADICIONAL-SIN VARIEDAD Secano Recinto:14-035-024-00515-00001 Cultivo:20000 BARBECHO TRADICIONAL-SIN VARIEDAD Secano Recinto:14-035-048-00091-00001 Cultivo:20000 BARBECHO TRADICIONAL-SIN VARIEDAD Secano

(1) Con incidencias que retienen pago o deniegan el expediente.  
(2) Se calcula sobre superficie declarada admisible.  
(3) Aplicación del artículo 16 bis del RD 147/2023.

Puede verificar la integridad de una copia de este documento mediante la lectura del código QR adjunto o mediante el acceso a la dirección <https://ws050.juntadeandalucia.es/verificarFirma> indicando el código de VERIFICACIÓN

FIRMADO POR	RAQUEL MARIA ESPIN CRESPO	FECHA	26/06/2024
VERIFICACIÓN	Pk2jmMQ72K8YCCE9EQ8LU85ENJJ6M	PÁGINA	2847/8857



**APELLIDOS Y NOMBRE / RAZÓN SOCIAL**

MURILLO GRANADOS JUAN JOSE

**NIF**

\*\*\*8950\*

**EXPEDIENTE**

1215034

**RESOLUCIÓN**

CONCESIÓN DE LA AYUDA

**DATOS DE MANTENIMIENTO UNIDADES****GRUPO DE PAGO**

ZONAS DE LIMITACIONES NATURALES

**Sup. Dec.  
Admisible**

7,16

**Sup.  
Resuelta**

7,16

**Sobredecl.**

0,00

**% Sobredecl.**

0,00

**RESUMEN DE PAGOS**

	<b>IMPORTE ( Euros )</b>			
	<b>RESUELTO</b>	<b>FEADER</b>	<b>MAPA</b>	<b>CAPADR</b>
Pago realizado	351,88	299,10	34,52	18,27
A pagar	34,76	29,55	3,41	1,80
<b>TOTAL</b>	<b>386,64</b>	<b>328,65</b>	<b>37,93</b>	<b>20,07</b>

**APLICACIÓN DE REDUCCIONES Y PENALIZACIONES (%)**

<b>Criterios de subvencionabilidad (1)</b>	<b>Presentación tardía</b>	<b>Omisión declaración</b>	<b>Condicionalidad</b>
0,00	0,00	0,00	0,00

**IMPORTE ( Euros )**

Calculado(2)	Reducción	Penalización	Reducción Penalización (3)	Penalización adicional	Resuelto	FEADER	MAPA	CAPADR
386,64 €	0,00 €	0,00 €	0,00 €	0,00 €	386,64 €	328,64 €	37,93 €	20,07 €
Importe Unitario:	54,00 €	Nuevo Importe Unitario:	54,00 €					

**RECINTOS PROPUESTOS**

REF.	REFERENCIA SIGPAC	CULTIVO	S/R	USO SIGPAC	Sup. Dec. admisible	Sup. Campo	Sup. Determ.	Sup. Resuelta
-1299751	14-011-008-00114-0001	PASTOS DE MENOS DE 5 AÑOS	S		0,71		0,71	0,71
1700000006636897	14-011-008-00072-0001	PASTOS PERMANENTES DE 5 O MAS AÑOS	S		3,35		3,35	3,35
1700000006636898	14-011-008-00133-0001	PASTOS PERMANENTES DE 5 O MAS AÑOS	S		0,32		0,32	0,32
1700000006636899	14-011-008-00157-0001	PASTOS PERMANENTES DE 5 O MAS AÑOS	S		2,35		2,35	2,35
1700000006636900	14-011-008-00115-0001	PASTOS PERMANENTES DE 5 O MAS AÑOS	S		0,43		0,43	0,43

**Datos considerados para el Cálculo de la Carga Ganadera del expediente**

Superficie determinada para Cálculo Carga Ganadera: 7,16 ha

Carga Ganadera del Expediente: 3,36 ugm/ha

Explotación	Especie	Ugm Calculada para CG
ES140110000037	OVINA	24,07

**Recintos Determinados para el Cálculo de Garga Ganadera**

REF.	REFERENCIA SIGPAC	CULTIVO	DESCRIPCIÓN CULTIVO	S/R	SUP. RESUELTA (ha)
-1299751	14-011-008-00114-00001	63000	PASTOS DE MENOS DE 5 AÑOS-SIN VARIEDAD	S	0,71
1700000006636897	14-011-008-00072-00001	62000	PASTOS PERMANENTES DE 5 O MAS AÑOS-SIN VARIEDAD	S	3,35
1700000006636898	14-011-008-00133-00001	62000	PASTOS PERMANENTES DE 5 O MAS AÑOS-SIN VARIEDAD	S	0,32
1700000006636899	14-011-008-00157-00001	62000	PASTOS PERMANENTES DE 5 O MAS AÑOS-SIN VARIEDAD	S	2,35
1700000006636900	14-011-008-00115-00001	62000	PASTOS PERMANENTES DE 5 O MAS AÑOS-SIN VARIEDAD	S	0,43

(1) Con incidencias que retienen pago o deniegan el expediente.  
(2) Se calcula sobre superficie declarada admisible.  
(3) Aplicación del artículo 16 bis del RD 147/2023.

Puede verificar la integridad de una copia de este documento mediante la lectura del código QR adjunto o mediante el acceso a la dirección <https://ws050.juntadeandalucia.es/verificarFirma> indicando el código de VERIFICACIÓN

FIRMADO POR	RAQUEL MARIA ESPIN CRESPO	FECHA	26/06/2024
VERIFICACIÓN	Pk2jmMQ72K8YCCE9EQ8LU85ENJJ6M	PÁGINA	2848/8857





**APELLIDOS Y NOMBRE / RAZÓN SOCIAL**

MURILLO JURADO JOSE

**NIF**  
\*\*\*\*4485\*

**EXPEDIENTE**  
1219910

**RESOLUCIÓN**  
CONCESIÓN DE LA AYUDA

**DATOS DE MANTENIMIENTO UNIDADES**

<b>GRUPO DE PAGO</b>	<b>Sup. Dec. Admisible</b>	<b>Sup. Resuelta</b>	<b>Sobredecl.</b>	<b>% Sobredecl.</b>
ZONAS DE LIMITACIONES NATURALES	68,83	56,39	12,44	18,07

**RESUMEN DE PAGOS**

	<b>IMPORTE ( Euros )</b>			
	<b>RESUELTO</b>	<b>FEADER</b>	<b>MAPA</b>	<b>CAPADR</b>
A pagar	621,47	528,25	60,97	32,25

**APLICACIÓN DE REDUCCIONES Y PENALIZACIONES (%)**

<b>Criterios de subvencionabilidad (1)</b>	<b>Presentación tardía</b>	<b>Omisión declaración</b>	<b>Condicionabilidad</b>
0,00	0,00	0,00	0,00

**IMPORTE ( Euros )**

<b>Calculado(2)</b>	<b>Reducción</b>	<b>Penalización</b>	<b>Reducción Penalización (3)</b>	<b>Penalización adicional</b>	<b>Resuelto</b>	<b>FEADER</b>	<b>MAPA</b>	<b>CAPADR</b>
1.188,00 €	214,71 €	351,81 €	0,00 €	0,00 €	621,47 €	528,25 €	60,97 €	32,25 €
<b>Importe Unitario:</b>	54,00 €	<b>Nuevo Importe Unitario:</b>	17,26 €					

(1) Con incidencias que retienen pago o deniegan el expediente.

(2) Se calcula sobre superficie declarada admisible.

(3) Aplicación del artículo 16 bis del RD 147/2023.

Puede verificar la integridad de una copia de este documento mediante la lectura del código QR adjunto o mediante el acceso a la dirección <https://ws050.juntadeandalucia.es/verificarFirma> indicando el código de VERIFICACIÓN

FIRMADO POR	RAQUEL MARIA ESPIN CRESPO	FECHA	26/06/2024
VERIFICACIÓN	Pk2jmMQ72K8YCCE9EQ8LU85ENJJJ6M	PÁGINA	2849/8857





**RECINTOS PROPUESTOS**

REF.	REFERENCIA SIGPAC	CULTIVO	S/R	USO SIGPAC	Sup. Dec. admisible	Sup. Campo	Sup. Determ.	Sup. Resuelta
-596238	14-061-021-00390-0055	AVENA	S		2,86		2,86	2,86
-596236	14-061-021-00390-0055	BARBECHO TRADICIONAL	S		2,58		2,58	2,58
-577885	14-061-006-00742-0003	PASTOS PERMANENTES DE 5 O MAS AÑOS	S		0,09		0,09	0,09
-169491	14-061-014-00082-0001	AVENA	S		2,12		2,12	2,12
-59462	14-061-006-00741-0002	PASTOS PERMANENTES DE 5 O MAS AÑOS	S		0,21		0,21	0,21
4209418	14-061-006-01028-0002	GUISANTES	S		1,06		1,06	1,06
5311168	14-061-014-00070-0001	AVENA	S		0,68		0,68	0,68
6950035	14-061-006-01122-0001	PASTOS DE MENOS DE 5 AÑOS	S		0,33		0,33	0,33
6950043	14-061-006-00743-0006	PASTOS DE MENOS DE 5 AÑOS	S		1,56		1,56	1,56
6950058	14-061-006-00680-0001	PASTOS DE MENOS DE 5 AÑOS	S		0,13		0,13	0,00
6950061	14-061-006-00681-0002	PASTOS DE MENOS DE 5 AÑOS	S		0,23		0,23	0,00
6950065	14-061-006-00685-0001	PASTOS DE MENOS DE 5 AÑOS	S		0,23		0,23	0,00
6950083	14-061-006-00746-0002	PASTOS DE MENOS DE 5 AÑOS	S		0,24		0,24	0,24
6950085	14-061-006-00747-0001	PASTOS PERMANENTES DE 5 O MAS AÑOS	S		0,31		0,31	0,00
6950086	14-061-006-00892-0001	PASTOS DE MENOS DE 5 AÑOS	S		0,34		0,34	0,00
6950194	14-061-006-00900-0001	PASTOS PERMANENTES DE 5 O MAS AÑOS	S		0,09		0,09	0,00
6950196	14-061-006-00901-0001	PASTOS PERMANENTES DE 5 O MAS AÑOS	S		0,25		0,25	0,00
6958314	14-061-006-01126-0001	PASTOS PERMANENTES DE 5 O MAS AÑOS	S		0,03		0,03	0,00
6958321	14-061-006-00899-0001	PASTOS PERMANENTES DE 5 O MAS AÑOS	S		0,71		0,71	0,00
6958325	14-061-006-00973-0001	PASTOS PERMANENTES DE 5 O MAS AÑOS	S		0,49		0,49	0,49
6958326	14-061-006-00967-0001	PASTOS PERMANENTES DE 5 O MAS AÑOS	S		0,77		0,77	0,00
6958330	14-061-006-00925-0001	PASTOS PERMANENTES DE 5 O MAS AÑOS	S		0,07		0,07	0,00
6958351	14-061-006-01127-0001	PASTOS DE MENOS DE 5 AÑOS	S		0,06		0,06	0,00
6958352	14-061-006-00930-0001	PASTOS PERMANENTES DE 5 O MAS AÑOS	S		5,79		5,79	0,00
6958357	14-061-006-00928-0001	PASTOS PERMANENTES DE 5 O MAS AÑOS	S		1,68		1,68	0,00
6958366	14-061-006-01109-0001	PASTOS PERMANENTES DE 5 O MAS AÑOS	S		1,17		1,17	0,00
170000007031378	14-061-002-00044-0001	BARBECHO TRADICIONAL	S		0,37		0,37	0,37
170000007031380	14-061-006-01111-0001	PASTOS PERMANENTES DE 5 O MAS AÑOS	S		1,87		1,87	1,87
170000007031382	14-061-014-00088-0001	AVENA	S		0,23		0,23	0,23
170000007031387	14-061-005-00210-0003	BARBECHO TRADICIONAL	S		0,62		0,62	0,62
170000007031391	14-061-005-00209-0002	BARBECHO TRADICIONAL	S		9,65		9,65	9,65
170000007031392	14-061-014-00084-0001	AVENA	S		0,35		0,35	0,35
170000007031393	14-061-006-00732-0001	PASTOS PERMANENTES DE 5 O MAS AÑOS	S		0,44		0,44	0,44
170000007031394	14-061-006-01057-0001	PASTOS PERMANENTES DE 5 O MAS AÑOS	S		1,19		1,19	1,19
170000007031395	14-061-014-00053-0001	AVENA	S		0,21		0,21	0,21
170000007031401	14-061-014-00060-0001	AVENA	S		0,60		0,60	0,60
170000007031402	14-061-014-00231-0001	AVENA	S		0,55		0,55	0,55
170000007031403	14-061-013-00163-0001	GUISANTES	S		1,94		1,94	1,94
170000007031406	14-061-006-01124-0001	PASTOS PERMANENTES DE 5 O MAS AÑOS	S		0,12		0,12	0,12
170000007031414	14-061-006-01129-0001	PASTOS PERMANENTES DE 5 O MAS AÑOS	S		2,37		2,37	2,37
170000007031426	14-061-006-00740-0001	PASTOS PERMANENTES DE 5 O MAS AÑOS	S		0,43		0,43	0,43
170000007031427	14-061-014-00233-0001	AVENA	S		0,90		0,90	0,90
170000007031431	14-061-006-01123-0001	PASTOS PERMANENTES DE 5 O MAS AÑOS	S		0,22		0,22	0,22
170000007031432	14-061-006-01125-0001	PASTOS PERMANENTES DE 5 O MAS AÑOS	S		0,55		0,55	0,55
170000007031435	14-061-006-01134-0002	PASTOS PERMANENTES DE 5 O MAS AÑOS	S		2,52		2,52	2,52
170000007031436	14-061-006-00734-0001	PASTOS PERMANENTES DE 5 O MAS AÑOS	S		0,31		0,31	0,31
170000007031438	14-061-006-01135-0002	PASTOS PERMANENTES DE 5 O MAS AÑOS	S		0,86		0,86	0,81
170000007031440	14-061-006-01115-0001	PASTOS PERMANENTES DE 5 O MAS AÑOS	S		0,17		0,17	0,00
170000007031441	14-061-006-01116-0001	PASTOS PERMANENTES DE 5 O MAS AÑOS	S		0,17		0,17	0,17
170000007031442	14-061-006-01128-0001	PASTOS PERMANENTES DE 5 O MAS AÑOS	S		0,36		0,36	0,00
170000007031443	14-061-006-00741-0001	PASTOS PERMANENTES DE 5 O MAS AÑOS	S		0,42		0,42	0,42
170000007031444	14-061-006-00742-0001	PASTOS PERMANENTES DE 5 O MAS AÑOS	S		1,45		1,45	1,45

(1) Con incidencias que retienen pago o deniegan el expediente.  
(2) Se calcula sobre superficie declarada admisible.  
(3) Aplicación del artículo 16 bis del RD 147/2023.

Puede verificar la integridad de una copia de este documento mediante la lectura del código QR adjunto o mediante el acceso a la dirección <a href="https://ws050.juntadeandalucia.es/verificarFirma">https://ws050.juntadeandalucia.es/verificarFirma</a> indicando el código de VERIFICACIÓN					
FIRMADO POR	RAQUEL MARIA ESPIN CRESPO		FECHA		26/06/2024
VERIFICACIÓN	Pk2jmMQ72K8YCCE9EQ8LU85ENJJ6M		PÁGINA		2850/8857





**RECINTOS PROPUESTOS**

REF.	REFERENCIA SIGPAC	CULTIVO	S/R	USO SIGPAC	Sup. Dec. admisible	Sup. Campo	Sup. Determ.	Sup. Resuelta
170000007031445	14-061-014-00089-0001	AVENA	S		0,32		0,32	0,32
170000007031446	14-061-014-00075-0001	AVENA	S		0,55		0,55	0,55
170000007031447	14-061-014-00081-0001	AVENA	S		0,50		0,50	0,50
170000007031448	14-061-006-01135-0008	PASTOS PERMANENTES DE 5 O MAS AÑOS	S		0,72		0,72	0,72
170000007031449	14-061-022-00014-0001	TRANQUILLÓN	S		1,00		1,00	1,00
170000007031450	14-061-006-01052-0001	PASTOS PERMANENTES DE 5 O MAS AÑOS	S		2,24		2,24	2,24
170000007031451	14-061-014-00092-0002	AVENA	S		0,33		0,33	0,33
170000007031453	14-061-004-00231-0004	GUISANTES	S		1,64		1,64	1,64
170000007031455	14-061-014-00090-0002	AVENA	S		0,21		0,21	0,21
170000007031456	14-061-014-00055-0001	AVENA	S		0,38		0,38	0,38
170000007031457	14-061-014-00080-0001	AVENA	S		0,87		0,87	0,87
170000007031458	14-061-006-01117-0001	PASTOS PERMANENTES DE 5 O MAS AÑOS	S		0,21		0,21	0,21
170000007031462	14-061-006-01134-0001	PASTOS PERMANENTES DE 5 O MAS AÑOS	S		0,14		0,14	0,14
170000007031463	14-061-020-00119-0002	BARBECHO TRADICIONAL	S		4,35		4,35	4,35
170000007031465	14-061-015-00152-0001	AVENA	S		0,72		0,72	0,72
170000007031467	14-061-006-01121-0002	PASTOS PERMANENTES DE 5 O MAS AÑOS	S		0,23		0,23	0,23
170000007031469	14-061-004-00235-0001	GUISANTES	S		1,09		1,09	1,09
170000007031473	14-061-006-01035-0001	PASTOS PERMANENTES DE 5 O MAS AÑOS	S		0,24		0,24	0,24
170000007031474	14-061-006-01111-0003	PASTOS PERMANENTES DE 5 O MAS AÑOS	S		0,14		0,14	0,14

**INCIDENCIAS**

**INCIDENCIA DESCRIPCIÓN**

242	Recinto pendiente de acreditación de titularidad. Recinto:14-061-006-00681-00002 Cultivo:63000 PASTOS DE MENOS DE 5 AÑOS-SIN VARIEDAD Secano Recinto:14-061-006-01115-00001 Cultivo:62000 PASTOS PERMANENTES DE 5 O MAS AÑOS-SIN VARIEDAD Secano Recinto:14-061-006-01128-00001 Cultivo:62000 PASTOS PERMANENTES DE 5 O MAS AÑOS-SIN VARIEDAD Secano
3790	Recinto declarado inactivo Recinto:14-061-006-00680-00001 Cultivo: - Recinto:14-061-006-00681-00002 Cultivo: - Recinto:14-061-006-00685-00001 Cultivo: - Recinto:14-061-006-00747-00001 Cultivo: - Recinto:14-061-006-00892-00001 Cultivo: - Recinto:14-061-006-00899-00001 Cultivo: - Recinto:14-061-006-00900-00001 Cultivo: - Recinto:14-061-006-00901-00001 Cultivo: - Recinto:14-061-006-00925-00001 Cultivo: - Recinto:14-061-006-00928-00001 Cultivo: - Recinto:14-061-006-00930-00001 Cultivo: - Recinto:14-061-006-00967-00001 Cultivo: - Recinto:14-061-006-01109-00001 Cultivo: - Recinto:14-061-006-01126-00001 Cultivo: - Recinto:14-061-006-01127-00001 Cultivo: -
3795	Recinto declarado con una situación de riesgo de abandono. Recinto:14-061-020-00119-00002 Cultivo: -
4272	Verifica que las líneas de declaración de las Solicitudes Únicas no tienen solapes con la capa de Retroactividad Gráfica (ambas de la misma campaña) a nivel de expediente/línea de declaración gráfica de la solicitud. Recinto:14-061-006-01135-00002 Cultivo: - Agregado de la referencia del recinto.:0 Zona de la referencia del recinto.:0 Superficie solapada.:0,05 Id. Incid.:95153547
86122	Recinto superficie forrajera que realiza la actividad de producción de pastoreo y no declara el o los códigos del Registro de Explotaciones Ganaderas de Andalucía, REGA. Recinto:14-061-004-00231-00005 Cultivo:62000 PASTOS PERMANENTES DE 5 O MAS AÑOS-SIN VARIEDAD Secano Recinto:14-061-004-00231-00006 Cultivo:62000 PASTOS PERMANENTES DE 5 O MAS AÑOS-SIN VARIEDAD Secano Recinto:14-061-004-00235-00002 Cultivo:62000 PASTOS PERMANENTES DE 5 O MAS AÑOS-SIN VARIEDAD Secano Recinto:14-061-004-00235-00003 Cultivo:62000 PASTOS PERMANENTES DE 5 O MAS AÑOS-SIN VARIEDAD Secano Recinto:14-061-004-00235-00004 Cultivo:62000 PASTOS PERMANENTES DE 5 O MAS AÑOS-SIN VARIEDAD Secano

(1) Con incidencias que retienen pago o deniegan el expediente.  
(2) Se calcula sobre superficie declarada admisible.  
(3) Aplicación del artículo 16 bis del RD 147/2023.

Puede verificar la integridad de una copia de este documento mediante la lectura del código QR adjunto o mediante el acceso a la dirección <a href="https://ws050.juntadeandalucia.es/verificarFirma">https://ws050.juntadeandalucia.es/verificarFirma</a> indicando el código de VERIFICACIÓN					
FIRMADO POR	RAQUEL MARIA ESPIN CRESPO		FECHA		26/06/2024
VERIFICACIÓN	Pk2jmMQ72K8YCC9EQ8LU85ENJJ6M		PÁGINA		2851/8857



**INCIDENCIAS**

**INCIDENCIA DESCRIPCIÓN**

	Recinto:14-061-004-00235-00005	Cultivo:62000	PASTOS PERMANENTES DE 5 O MAS AÑOS-SIN VARIEDAD	Secano
	Recinto:14-061-005-00209-00003	Cultivo:62000	PASTOS PERMANENTES DE 5 O MAS AÑOS-SIN VARIEDAD	Secano
	Recinto:14-061-005-00210-00002	Cultivo:62000	PASTOS PERMANENTES DE 5 O MAS AÑOS-SIN VARIEDAD	Secano
	Recinto:14-061-006-00727-00001	Cultivo:62000	PASTOS PERMANENTES DE 5 O MAS AÑOS-SIN VARIEDAD	Secano
	Recinto:14-061-006-00728-00001	Cultivo:62000	PASTOS PERMANENTES DE 5 O MAS AÑOS-SIN VARIEDAD	Secano
	Recinto:14-061-006-00729-00001	Cultivo:62000	PASTOS PERMANENTES DE 5 O MAS AÑOS-SIN VARIEDAD	Secano
	Recinto:14-061-006-00730-00001	Cultivo:62000	PASTOS PERMANENTES DE 5 O MAS AÑOS-SIN VARIEDAD	Secano
	Recinto:14-061-006-00731-00001	Cultivo:62000	PASTOS PERMANENTES DE 5 O MAS AÑOS-SIN VARIEDAD	Secano
	Recinto:14-061-006-00733-00001	Cultivo:62000	PASTOS PERMANENTES DE 5 O MAS AÑOS-SIN VARIEDAD	Secano
	Recinto:14-061-006-00959-00001	Cultivo:62000	PASTOS PERMANENTES DE 5 O MAS AÑOS-SIN VARIEDAD	Secano
	Recinto:14-061-006-00960-00001	Cultivo:62000	PASTOS PERMANENTES DE 5 O MAS AÑOS-SIN VARIEDAD	Secano
	Recinto:14-061-006-00968-00001	Cultivo:62000	PASTOS PERMANENTES DE 5 O MAS AÑOS-SIN VARIEDAD	Secano
	Recinto:14-061-006-01030-00001	Cultivo:63000	PASTOS DE MENOS DE 5 AÑOS-SIN VARIEDAD	Secano
	Recinto:14-061-006-01032-00001	Cultivo:63000	PASTOS DE MENOS DE 5 AÑOS-SIN VARIEDAD	Secano
	Recinto:14-061-006-01033-00002	Cultivo:62000	PASTOS PERMANENTES DE 5 O MAS AÑOS-SIN VARIEDAD	Secano
	Recinto:14-061-006-01034-00001	Cultivo:63000	PASTOS DE MENOS DE 5 AÑOS-SIN VARIEDAD	Secano
	Recinto:14-061-006-01038-00001	Cultivo:62000	PASTOS PERMANENTES DE 5 O MAS AÑOS-SIN VARIEDAD	Secano
	Recinto:14-061-006-01040-00001	Cultivo:62000	PASTOS PERMANENTES DE 5 O MAS AÑOS-SIN VARIEDAD	Secano
	Recinto:14-061-006-01053-00001	Cultivo:62000	PASTOS PERMANENTES DE 5 O MAS AÑOS-SIN VARIEDAD	Secano
	Recinto:14-061-006-01054-00001	Cultivo:63000	PASTOS DE MENOS DE 5 AÑOS-SIN VARIEDAD	Secano
	Recinto:14-061-006-01058-00001	Cultivo:62000	PASTOS PERMANENTES DE 5 O MAS AÑOS-SIN VARIEDAD	Secano
	Recinto:14-061-006-01112-00001	Cultivo:62000	PASTOS PERMANENTES DE 5 O MAS AÑOS-SIN VARIEDAD	Secano
	Recinto:14-061-006-01113-00001	Cultivo:62000	PASTOS PERMANENTES DE 5 O MAS AÑOS-SIN VARIEDAD	Secano
	Recinto:14-061-006-01114-00001	Cultivo:62000	PASTOS PERMANENTES DE 5 O MAS AÑOS-SIN VARIEDAD	Secano
	Recinto:14-061-006-01118-00001	Cultivo:62000	PASTOS PERMANENTES DE 5 O MAS AÑOS-SIN VARIEDAD	Secano
	Recinto:14-061-006-01119-00001	Cultivo:62000	PASTOS PERMANENTES DE 5 O MAS AÑOS-SIN VARIEDAD	Secano
	Recinto:14-061-006-01120-00001	Cultivo:62000	PASTOS PERMANENTES DE 5 O MAS AÑOS-SIN VARIEDAD	Secano
	Recinto:14-061-020-00119-00003	Cultivo:62000	PASTOS PERMANENTES DE 5 O MAS AÑOS-SIN VARIEDAD	Secano
86124	Recinto de forrajera para Cálculo de Carga Ganadera que No pertenece a Explotación.			
	Recinto:14-061-004-00231-00005	Cultivo:62000	PASTOS PERMANENTES DE 5 O MAS AÑOS-SIN VARIEDAD	Secano
	Recinto:14-061-004-00231-00006	Cultivo:62000	PASTOS PERMANENTES DE 5 O MAS AÑOS-SIN VARIEDAD	Secano
	Recinto:14-061-004-00235-00002	Cultivo:62000	PASTOS PERMANENTES DE 5 O MAS AÑOS-SIN VARIEDAD	Secano
	Recinto:14-061-004-00235-00003	Cultivo:62000	PASTOS PERMANENTES DE 5 O MAS AÑOS-SIN VARIEDAD	Secano
	Recinto:14-061-004-00235-00004	Cultivo:62000	PASTOS PERMANENTES DE 5 O MAS AÑOS-SIN VARIEDAD	Secano
	Recinto:14-061-004-00235-00005	Cultivo:62000	PASTOS PERMANENTES DE 5 O MAS AÑOS-SIN VARIEDAD	Secano
	Recinto:14-061-005-00209-00003	Cultivo:62000	PASTOS PERMANENTES DE 5 O MAS AÑOS-SIN VARIEDAD	Secano
	Recinto:14-061-005-00210-00002	Cultivo:62000	PASTOS PERMANENTES DE 5 O MAS AÑOS-SIN VARIEDAD	Secano
	Recinto:14-061-006-00727-00001	Cultivo:62000	PASTOS PERMANENTES DE 5 O MAS AÑOS-SIN VARIEDAD	Secano
	Recinto:14-061-006-00728-00001	Cultivo:62000	PASTOS PERMANENTES DE 5 O MAS AÑOS-SIN VARIEDAD	Secano
	Recinto:14-061-006-00729-00001	Cultivo:62000	PASTOS PERMANENTES DE 5 O MAS AÑOS-SIN VARIEDAD	Secano
	Recinto:14-061-006-00730-00001	Cultivo:62000	PASTOS PERMANENTES DE 5 O MAS AÑOS-SIN VARIEDAD	Secano
	Recinto:14-061-006-00731-00001	Cultivo:62000	PASTOS PERMANENTES DE 5 O MAS AÑOS-SIN VARIEDAD	Secano
	Recinto:14-061-006-00733-00001	Cultivo:62000	PASTOS PERMANENTES DE 5 O MAS AÑOS-SIN VARIEDAD	Secano
	Recinto:14-061-006-00959-00001	Cultivo:62000	PASTOS PERMANENTES DE 5 O MAS AÑOS-SIN VARIEDAD	Secano
	Recinto:14-061-006-00960-00001	Cultivo:62000	PASTOS PERMANENTES DE 5 O MAS AÑOS-SIN VARIEDAD	Secano
	Recinto:14-061-006-00968-00001	Cultivo:62000	PASTOS PERMANENTES DE 5 O MAS AÑOS-SIN VARIEDAD	Secano
	Recinto:14-061-006-01030-00001	Cultivo:63000	PASTOS DE MENOS DE 5 AÑOS-SIN VARIEDAD	Secano
	Recinto:14-061-006-01032-00001	Cultivo:63000	PASTOS DE MENOS DE 5 AÑOS-SIN VARIEDAD	Secano
	Recinto:14-061-006-01033-00002	Cultivo:62000	PASTOS PERMANENTES DE 5 O MAS AÑOS-SIN VARIEDAD	Secano
	Recinto:14-061-006-01034-00001	Cultivo:63000	PASTOS DE MENOS DE 5 AÑOS-SIN VARIEDAD	Secano
	Recinto:14-061-006-01038-00001	Cultivo:62000	PASTOS PERMANENTES DE 5 O MAS AÑOS-SIN VARIEDAD	Secano
	Recinto:14-061-006-01040-00001	Cultivo:62000	PASTOS PERMANENTES DE 5 O MAS AÑOS-SIN VARIEDAD	Secano
	Recinto:14-061-006-01053-00001	Cultivo:62000	PASTOS PERMANENTES DE 5 O MAS AÑOS-SIN VARIEDAD	Secano
	Recinto:14-061-006-01054-00001	Cultivo:63000	PASTOS DE MENOS DE 5 AÑOS-SIN VARIEDAD	Secano
	Recinto:14-061-006-01058-00001	Cultivo:62000	PASTOS PERMANENTES DE 5 O MAS AÑOS-SIN VARIEDAD	Secano
	Recinto:14-061-006-01112-00001	Cultivo:62000	PASTOS PERMANENTES DE 5 O MAS AÑOS-SIN VARIEDAD	Secano
	Recinto:14-061-006-01113-00001	Cultivo:62000	PASTOS PERMANENTES DE 5 O MAS AÑOS-SIN VARIEDAD	Secano

(1) Con incidencias que retienen pago o deniegan el expediente.  
 (2) Se calcula sobre superficie declarada admisible.  
 (3) Aplicación del artículo 16 bis del RD 147/2023.

Puede verificar la integridad de una copia de este documento mediante la lectura del código QR adjunto o mediante el acceso a la dirección <a href="https://ws050.juntadeandalucia.es/verificarFirma">https://ws050.juntadeandalucia.es/verificarFirma</a> indicando el código de VERIFICACIÓN					
FIRMADO POR	RAQUEL MARIA ESPIN CRESPO		FECHA		26/06/2024
VERIFICACIÓN	Pk2jmMQ72K8YCC9E9EQ8LU85ENJJ6M		PÁGINA		2852/8857



**INCIDENCIAS**

**INCIDENCIA DESCRIPCIÓN**

Recinto:14-061-006-01114-00001 Cultivo:62000 PASTOS PERMANENTES DE 5 O MAS AÑOS-SIN VARIEDAD Secano  
 Recinto:14-061-006-01118-00001 Cultivo:62000 PASTOS PERMANENTES DE 5 O MAS AÑOS-SIN VARIEDAD Secano  
 Recinto:14-061-006-01119-00001 Cultivo:62000 PASTOS PERMANENTES DE 5 O MAS AÑOS-SIN VARIEDAD Secano  
 Recinto:14-061-006-01120-00001 Cultivo:62000 PASTOS PERMANENTES DE 5 O MAS AÑOS-SIN VARIEDAD Secano  
 Recinto:14-061-020-00119-00003 Cultivo:62000 PASTOS PERMANENTES DE 5 O MAS AÑOS-SIN VARIEDAD Secano

**Datos considerados para el Cálculo de la Carga Ganadera del expediente**

Superficie determinada para Cálculo Carga Ganadera: 19,71 ha  
 Carga Ganadera del Expediente: 1,88 ugm/ha

Explotación	Especie	Ugm Calculada para CG
ES140610000060	BOVINA	37,02

**Recintos Determinados para el Cálculo de Garga Ganadera**

REF.	REFERENCIA SIGPAC	CULTIVO	DESCRIPCIÓN CULTIVO	S/R	SUP. RESUELTA (ha)
-577885	14-061-006-00742-00003	62000	PASTOS PERMANENTES DE 5 O MAS AÑOS-SIN VARIEDAD	S	0,09
-59462	14-061-006-00741-00002	62000	PASTOS PERMANENTES DE 5 O MAS AÑOS-SIN VARIEDAD	S	0,21
6950035	14-061-006-01122-00001	63000	PASTOS DE MENOS DE 5 AÑOS-SIN VARIEDAD	S	0,33
6950043	14-061-006-00743-00006	63000	PASTOS DE MENOS DE 5 AÑOS-SIN VARIEDAD	S	1,56
6950058	14-061-006-00680-00001	63000	PASTOS DE MENOS DE 5 AÑOS-SIN VARIEDAD	S	0,00
6950061	14-061-006-00681-00002	63000	PASTOS DE MENOS DE 5 AÑOS-SIN VARIEDAD	S	0,00
6950065	14-061-006-00685-00001	63000	PASTOS DE MENOS DE 5 AÑOS-SIN VARIEDAD	S	0,00
6950083	14-061-006-00746-00002	63000	PASTOS DE MENOS DE 5 AÑOS-SIN VARIEDAD	S	0,24
6950085	14-061-006-00747-00001	62000	PASTOS PERMANENTES DE 5 O MAS AÑOS-SIN VARIEDAD	S	0,00
6950086	14-061-006-00892-00001	63000	PASTOS DE MENOS DE 5 AÑOS-SIN VARIEDAD	S	0,00
6950194	14-061-006-00900-00001	62000	PASTOS PERMANENTES DE 5 O MAS AÑOS-SIN VARIEDAD	S	0,00
6950196	14-061-006-00901-00001	62000	PASTOS PERMANENTES DE 5 O MAS AÑOS-SIN VARIEDAD	S	0,00
6958314	14-061-006-01126-00001	62000	PASTOS PERMANENTES DE 5 O MAS AÑOS-SIN VARIEDAD	S	0,00
6958321	14-061-006-00899-00001	62000	PASTOS PERMANENTES DE 5 O MAS AÑOS-SIN VARIEDAD	S	0,00
6958325	14-061-006-00973-00001	62000	PASTOS PERMANENTES DE 5 O MAS AÑOS-SIN VARIEDAD	S	0,49
6958326	14-061-006-00967-00001	62000	PASTOS PERMANENTES DE 5 O MAS AÑOS-SIN VARIEDAD	S	0,00
6958330	14-061-006-00925-00001	62000	PASTOS PERMANENTES DE 5 O MAS AÑOS-SIN VARIEDAD	S	0,00
6958351	14-061-006-01127-00001	63000	PASTOS DE MENOS DE 5 AÑOS-SIN VARIEDAD	S	0,00
6958352	14-061-006-00930-00001	62000	PASTOS PERMANENTES DE 5 O MAS AÑOS-SIN VARIEDAD	S	0,00
6958357	14-061-006-00928-00001	62000	PASTOS PERMANENTES DE 5 O MAS AÑOS-SIN VARIEDAD	S	0,00
6958366	14-061-006-01109-00001	62000	PASTOS PERMANENTES DE 5 O MAS AÑOS-SIN VARIEDAD	S	0,00
170000007031380	14-061-006-01111-00001	62000	PASTOS PERMANENTES DE 5 O MAS AÑOS-SIN VARIEDAD	S	1,87
170000007031393	14-061-006-00732-00001	62000	PASTOS PERMANENTES DE 5 O MAS AÑOS-SIN VARIEDAD	S	0,44
170000007031394	14-061-006-01057-00001	62000	PASTOS PERMANENTES DE 5 O MAS AÑOS-SIN VARIEDAD	S	1,19
170000007031406	14-061-006-01124-00001	62000	PASTOS PERMANENTES DE 5 O MAS AÑOS-SIN VARIEDAD	S	0,12
170000007031414	14-061-006-01129-00001	62000	PASTOS PERMANENTES DE 5 O MAS AÑOS-SIN VARIEDAD	S	2,37
170000007031426	14-061-006-00740-00001	62000	PASTOS PERMANENTES DE 5 O MAS AÑOS-SIN VARIEDAD	S	0,43
170000007031431	14-061-006-01123-00001	62000	PASTOS PERMANENTES DE 5 O MAS AÑOS-SIN VARIEDAD	S	0,22

(1) Con incidencias que retienen pago o deniegan el expediente.  
 (2) Se calcula sobre superficie declarada admisible.  
 (3) Aplicación del artículo 16 bis del RD 147/2023.

Puede verificar la integridad de una copia de este documento mediante la lectura del código QR adjunto o mediante el acceso a la dirección <a href="https://ws050.juntadeandalucia.es/verificarFirma">https://ws050.juntadeandalucia.es/verificarFirma</a> indicando el código de VERIFICACIÓN					
FIRMADO POR	RAQUEL MARIA ESPIN CRESPO		FECHA		26/06/2024
VERIFICACIÓN	Pk2jmMQ72K8YCCE9EQ8LU85ENJJ6M		PÁGINA		2853/8857



**Recintos Determinados para el Cálculo de Garga Ganadera**

REF.	REFERENCIA SIGPAC	CULTIVO	DESCRIPCIÓN CULTIVO	S/R	SUP. RESUELTA (ha)
170000007031432	14-061-006-01125-00001	62000	PASTOS PERMANENTES DE 5 O MAS AÑOS-SIN VARIEDAD	S	0,55
170000007031435	14-061-006-01134-00002	62000	PASTOS PERMANENTES DE 5 O MAS AÑOS-SIN VARIEDAD	S	2,52
170000007031436	14-061-006-00734-00001	62000	PASTOS PERMANENTES DE 5 O MAS AÑOS-SIN VARIEDAD	S	0,31
170000007031438	14-061-006-01135-00002	62000	PASTOS PERMANENTES DE 5 O MAS AÑOS-SIN VARIEDAD	S	0,81
170000007031440	14-061-006-01115-00001	62000	PASTOS PERMANENTES DE 5 O MAS AÑOS-SIN VARIEDAD	S	0,00
170000007031441	14-061-006-01116-00001	62000	PASTOS PERMANENTES DE 5 O MAS AÑOS-SIN VARIEDAD	S	0,17
170000007031442	14-061-006-01128-00001	62000	PASTOS PERMANENTES DE 5 O MAS AÑOS-SIN VARIEDAD	S	0,00
170000007031443	14-061-006-00741-00001	62000	PASTOS PERMANENTES DE 5 O MAS AÑOS-SIN VARIEDAD	S	0,42
170000007031444	14-061-006-00742-00001	62000	PASTOS PERMANENTES DE 5 O MAS AÑOS-SIN VARIEDAD	S	1,45
170000007031448	14-061-006-01135-00008	62000	PASTOS PERMANENTES DE 5 O MAS AÑOS-SIN VARIEDAD	S	0,72
170000007031450	14-061-006-01052-00001	62000	PASTOS PERMANENTES DE 5 O MAS AÑOS-SIN VARIEDAD	S	2,24
170000007031458	14-061-006-01117-00001	62000	PASTOS PERMANENTES DE 5 O MAS AÑOS-SIN VARIEDAD	S	0,21
170000007031462	14-061-006-01134-00001	62000	PASTOS PERMANENTES DE 5 O MAS AÑOS-SIN VARIEDAD	S	0,14
170000007031467	14-061-006-01121-00002	62000	PASTOS PERMANENTES DE 5 O MAS AÑOS-SIN VARIEDAD	S	0,23
170000007031473	14-061-006-01035-00001	62000	PASTOS PERMANENTES DE 5 O MAS AÑOS-SIN VARIEDAD	S	0,24
170000007031474	14-061-006-01111-00003	62000	PASTOS PERMANENTES DE 5 O MAS AÑOS-SIN VARIEDAD	S	0,14

**Incidencias de carga ganadera**

**INCIDENCIA DESCRIPCIÓN**

242	Recinto pendiente de acreditación de titularidad. Recinto:14-061-006-00681-00002 Cultivo:63000 PASTOS DE MENOS DE 5 AÑOS-SIN VARIEDAD Secano Recinto:14-061-006-01115-00001 Cultivo:62000 PASTOS PERMANENTES DE 5 O MAS AÑOS-SIN VARIEDAD Secano Recinto:14-061-006-01128-00001 Cultivo:62000 PASTOS PERMANENTES DE 5 O MAS AÑOS-SIN VARIEDAD Secano
3790	Recinto declarado inactivo Recinto:14-061-006-00680-00001 Cultivo: - Recinto:14-061-006-00681-00002 Cultivo: - Recinto:14-061-006-00685-00001 Cultivo: - Recinto:14-061-006-00747-00001 Cultivo: - Recinto:14-061-006-00892-00001 Cultivo: - Recinto:14-061-006-00900-00001 Cultivo: - Recinto:14-061-006-00901-00001 Cultivo: - Recinto:14-061-006-01126-00001 Cultivo: - Recinto:14-061-006-00899-00001 Cultivo: - Recinto:14-061-006-00967-00001 Cultivo: - Recinto:14-061-006-00925-00001 Cultivo: - Recinto:14-061-006-01127-00001 Cultivo: - Recinto:14-061-006-00930-00001 Cultivo: - Recinto:14-061-006-00928-00001 Cultivo: - Recinto:14-061-006-01109-00001 Cultivo: -
3795	Recinto declarado con una situación de riesgo de abandono. Recinto:14-061-020-00119-00002 Cultivo: -
86122	Recinto superficie forrajera que realiza la actividad de producción de pastoreo y no declara el o los códigos del Registro de Explotaciones Ganaderas de Andalucía, REGA. Recinto:14-061-005-00209-00003 Cultivo:62000 PASTOS PERMANENTES DE 5 O MAS AÑOS-SIN VARIEDAD Secano Recinto:14-061-004-00235-00005 Cultivo:62000 PASTOS PERMANENTES DE 5 O MAS AÑOS-SIN VARIEDAD Secano Recinto:14-061-004-00235-00004 Cultivo:62000 PASTOS PERMANENTES DE 5 O MAS AÑOS-SIN VARIEDAD Secano Recinto:14-061-004-00235-00003 Cultivo:62000 PASTOS PERMANENTES DE 5 O MAS AÑOS-SIN VARIEDAD Secano Recinto:14-061-006-00959-00001 Cultivo:62000 PASTOS PERMANENTES DE 5 O MAS AÑOS-SIN VARIEDAD Secano

(1) Con incidencias que retienen pago o deniegan el expediente.  
(2) Se calcula sobre superficie declarada admisible.  
(3) Aplicación del artículo 16 bis del RD 147/2023.

Puede verificar la integridad de una copia de este documento mediante la lectura del código QR adjunto o mediante el acceso a la dirección <a href="https://ws050.juntadeandalucia.es/verificarFirma">https://ws050.juntadeandalucia.es/verificarFirma</a> indicando el código de VERIFICACIÓN				
FIRMADO POR	RAQUEL MARIA ESPIN CRESPO	FECHA	26/06/2024	
VERIFICACIÓN	Pk2jmMQ72K8YCCE9EQ8LU85ENJJ6M	PÁGINA	2854/8857	



	Recinto:14-061-006-00960-00001	Cultivo:62000	PASTOS PERMANENTES DE 5 O MAS AÑOS-SIN VARIEDAD	Secano
	Recinto:14-061-006-00968-00001	Cultivo:62000	PASTOS PERMANENTES DE 5 O MAS AÑOS-SIN VARIEDAD	Secano
	Recinto:14-061-006-00728-00001	Cultivo:62000	PASTOS PERMANENTES DE 5 O MAS AÑOS-SIN VARIEDAD	Secano
	Recinto:14-061-020-00119-00003	Cultivo:62000	PASTOS PERMANENTES DE 5 O MAS AÑOS-SIN VARIEDAD	Secano
	Recinto:14-061-004-00231-00006	Cultivo:62000	PASTOS PERMANENTES DE 5 O MAS AÑOS-SIN VARIEDAD	Secano
	Recinto:14-061-006-01034-00001	Cultivo:63000	PASTOS DE MENOS DE 5 AÑOS-SIN VARIEDAD	Secano
	Recinto:14-061-006-01030-00001	Cultivo:63000	PASTOS DE MENOS DE 5 AÑOS-SIN VARIEDAD	Secano
	Recinto:14-061-006-01120-00001	Cultivo:62000	PASTOS PERMANENTES DE 5 O MAS AÑOS-SIN VARIEDAD	Secano
	Recinto:14-061-006-01118-00001	Cultivo:62000	PASTOS PERMANENTES DE 5 O MAS AÑOS-SIN VARIEDAD	Secano
	Recinto:14-061-006-01113-00001	Cultivo:62000	PASTOS PERMANENTES DE 5 O MAS AÑOS-SIN VARIEDAD	Secano
	Recinto:14-061-006-00729-00001	Cultivo:62000	PASTOS PERMANENTES DE 5 O MAS AÑOS-SIN VARIEDAD	Secano
	Recinto:14-061-006-01033-00002	Cultivo:62000	PASTOS PERMANENTES DE 5 O MAS AÑOS-SIN VARIEDAD	Secano
	Recinto:14-061-006-00730-00001	Cultivo:62000	PASTOS PERMANENTES DE 5 O MAS AÑOS-SIN VARIEDAD	Secano
	Recinto:14-061-006-00731-00001	Cultivo:62000	PASTOS PERMANENTES DE 5 O MAS AÑOS-SIN VARIEDAD	Secano
	Recinto:14-061-006-00733-00001	Cultivo:62000	PASTOS PERMANENTES DE 5 O MAS AÑOS-SIN VARIEDAD	Secano
	Recinto:14-061-006-00727-00001	Cultivo:62000	PASTOS PERMANENTES DE 5 O MAS AÑOS-SIN VARIEDAD	Secano
	Recinto:14-061-006-01112-00001	Cultivo:62000	PASTOS PERMANENTES DE 5 O MAS AÑOS-SIN VARIEDAD	Secano
	Recinto:14-061-006-01119-00001	Cultivo:62000	PASTOS PERMANENTES DE 5 O MAS AÑOS-SIN VARIEDAD	Secano
	Recinto:14-061-006-01114-00001	Cultivo:62000	PASTOS PERMANENTES DE 5 O MAS AÑOS-SIN VARIEDAD	Secano
	Recinto:14-061-004-00235-00002	Cultivo:62000	PASTOS PERMANENTES DE 5 O MAS AÑOS-SIN VARIEDAD	Secano
	Recinto:14-061-006-01054-00001	Cultivo:63000	PASTOS DE MENOS DE 5 AÑOS-SIN VARIEDAD	Secano
	Recinto:14-061-006-01040-00001	Cultivo:62000	PASTOS PERMANENTES DE 5 O MAS AÑOS-SIN VARIEDAD	Secano
	Recinto:14-061-005-00210-00002	Cultivo:62000	PASTOS PERMANENTES DE 5 O MAS AÑOS-SIN VARIEDAD	Secano
	Recinto:14-061-006-01038-00001	Cultivo:62000	PASTOS PERMANENTES DE 5 O MAS AÑOS-SIN VARIEDAD	Secano
	Recinto:14-061-006-01053-00001	Cultivo:62000	PASTOS PERMANENTES DE 5 O MAS AÑOS-SIN VARIEDAD	Secano
	Recinto:14-061-006-01032-00001	Cultivo:63000	PASTOS DE MENOS DE 5 AÑOS-SIN VARIEDAD	Secano
	Recinto:14-061-004-00231-00005	Cultivo:62000	PASTOS PERMANENTES DE 5 O MAS AÑOS-SIN VARIEDAD	Secano
	Recinto:14-061-006-01058-00001	Cultivo:62000	PASTOS PERMANENTES DE 5 O MAS AÑOS-SIN VARIEDAD	Secano
86124	Recinto de forrajera para Cálculo de Carga Ganadera que No pertenece a Explotación.			
	Recinto:14-061-005-00209-00003	Cultivo:62000	PASTOS PERMANENTES DE 5 O MAS AÑOS-SIN VARIEDAD	Secano
	Recinto:14-061-004-00235-00005	Cultivo:62000	PASTOS PERMANENTES DE 5 O MAS AÑOS-SIN VARIEDAD	Secano
	Recinto:14-061-004-00235-00004	Cultivo:62000	PASTOS PERMANENTES DE 5 O MAS AÑOS-SIN VARIEDAD	Secano
	Recinto:14-061-004-00235-00003	Cultivo:62000	PASTOS PERMANENTES DE 5 O MAS AÑOS-SIN VARIEDAD	Secano
	Recinto:14-061-006-00959-00001	Cultivo:62000	PASTOS PERMANENTES DE 5 O MAS AÑOS-SIN VARIEDAD	Secano
	Recinto:14-061-006-00960-00001	Cultivo:62000	PASTOS PERMANENTES DE 5 O MAS AÑOS-SIN VARIEDAD	Secano
	Recinto:14-061-006-00968-00001	Cultivo:62000	PASTOS PERMANENTES DE 5 O MAS AÑOS-SIN VARIEDAD	Secano
	Recinto:14-061-006-00728-00001	Cultivo:62000	PASTOS PERMANENTES DE 5 O MAS AÑOS-SIN VARIEDAD	Secano
	Recinto:14-061-020-00119-00003	Cultivo:62000	PASTOS PERMANENTES DE 5 O MAS AÑOS-SIN VARIEDAD	Secano
	Recinto:14-061-004-00231-00006	Cultivo:62000	PASTOS PERMANENTES DE 5 O MAS AÑOS-SIN VARIEDAD	Secano
	Recinto:14-061-006-01034-00001	Cultivo:63000	PASTOS DE MENOS DE 5 AÑOS-SIN VARIEDAD	Secano
	Recinto:14-061-006-01030-00001	Cultivo:63000	PASTOS DE MENOS DE 5 AÑOS-SIN VARIEDAD	Secano
	Recinto:14-061-006-01120-00001	Cultivo:62000	PASTOS PERMANENTES DE 5 O MAS AÑOS-SIN VARIEDAD	Secano
	Recinto:14-061-006-01118-00001	Cultivo:62000	PASTOS PERMANENTES DE 5 O MAS AÑOS-SIN VARIEDAD	Secano
	Recinto:14-061-006-01113-00001	Cultivo:62000	PASTOS PERMANENTES DE 5 O MAS AÑOS-SIN VARIEDAD	Secano
	Recinto:14-061-006-00729-00001	Cultivo:62000	PASTOS PERMANENTES DE 5 O MAS AÑOS-SIN VARIEDAD	Secano
	Recinto:14-061-006-01033-00002	Cultivo:62000	PASTOS PERMANENTES DE 5 O MAS AÑOS-SIN VARIEDAD	Secano
	Recinto:14-061-006-00730-00001	Cultivo:62000	PASTOS PERMANENTES DE 5 O MAS AÑOS-SIN VARIEDAD	Secano
	Recinto:14-061-006-00731-00001	Cultivo:62000	PASTOS PERMANENTES DE 5 O MAS AÑOS-SIN VARIEDAD	Secano
	Recinto:14-061-006-00733-00001	Cultivo:62000	PASTOS PERMANENTES DE 5 O MAS AÑOS-SIN VARIEDAD	Secano
	Recinto:14-061-006-00727-00001	Cultivo:62000	PASTOS PERMANENTES DE 5 O MAS AÑOS-SIN VARIEDAD	Secano
	Recinto:14-061-006-01112-00001	Cultivo:62000	PASTOS PERMANENTES DE 5 O MAS AÑOS-SIN VARIEDAD	Secano
	Recinto:14-061-006-01119-00001	Cultivo:62000	PASTOS PERMANENTES DE 5 O MAS AÑOS-SIN VARIEDAD	Secano
	Recinto:14-061-006-01114-00001	Cultivo:62000	PASTOS PERMANENTES DE 5 O MAS AÑOS-SIN VARIEDAD	Secano
	Recinto:14-061-004-00235-00002	Cultivo:62000	PASTOS PERMANENTES DE 5 O MAS AÑOS-SIN VARIEDAD	Secano
	Recinto:14-061-006-01054-00001	Cultivo:63000	PASTOS DE MENOS DE 5 AÑOS-SIN VARIEDAD	Secano
	Recinto:14-061-006-01040-00001	Cultivo:62000	PASTOS PERMANENTES DE 5 O MAS AÑOS-SIN VARIEDAD	Secano
	Recinto:14-061-005-00210-00002	Cultivo:62000	PASTOS PERMANENTES DE 5 O MAS AÑOS-SIN VARIEDAD	Secano
	Recinto:14-061-006-01038-00001	Cultivo:62000	PASTOS PERMANENTES DE 5 O MAS AÑOS-SIN VARIEDAD	Secano
	Recinto:14-061-006-01053-00001	Cultivo:62000	PASTOS PERMANENTES DE 5 O MAS AÑOS-SIN VARIEDAD	Secano
	Recinto:14-061-006-01032-00001	Cultivo:63000	PASTOS DE MENOS DE 5 AÑOS-SIN VARIEDAD	Secano

(1) Con incidencias que retienen pago o deniegan el expediente.  
 (2) Se calcula sobre superficie declarada admisible.  
 (3) Aplicación del artículo 16 bis del RD 147/2023.

Puede verificar la integridad de una copia de este documento mediante la lectura del código QR adjunto o mediante el acceso a la dirección <a href="https://ws050.juntadeandalucia.es/verificarFirma">https://ws050.juntadeandalucia.es/verificarFirma</a> indicando el código de VERIFICACIÓN					
FIRMADO POR	RAQUEL MARIA ESPIN CRESPO		FECHA		26/06/2024
VERIFICACIÓN	Pk2jmMQ72K8YCCE9EQ8LU85ENJJ6M		PÁGINA		2855/8857





	Recinto:14-061-004-00231-00005	Cultivo:62000	PASTOS PERMANENTES DE 5 O MAS AÑOS-SIN VARIEDAD	Secano
	Recinto:14-061-006-01058-00001	Cultivo:62000	PASTOS PERMANENTES DE 5 O MAS AÑOS-SIN VARIEDAD	Secano
86128	Recinto de Forrajeras que no ha contabilizado para Carga Ganadera por no tener una explotación válida para el cálculo de la Carga Ganadera			
	Recinto:14-061-005-00209-00003	Cultivo:62	PASTOS PERMANENTES DE 5 O MAS AÑOS-	
	Recinto:14-061-004-00235-00005	Cultivo:62	PASTOS PERMANENTES DE 5 O MAS AÑOS-	
	Recinto:14-061-004-00235-00004	Cultivo:62	PASTOS PERMANENTES DE 5 O MAS AÑOS-	
	Recinto:14-061-004-00235-00003	Cultivo:62	PASTOS PERMANENTES DE 5 O MAS AÑOS-	
	Recinto:14-061-006-00959-00001	Cultivo:62	PASTOS PERMANENTES DE 5 O MAS AÑOS-	
	Recinto:14-061-006-00960-00001	Cultivo:62	PASTOS PERMANENTES DE 5 O MAS AÑOS-	
	Recinto:14-061-006-00968-00001	Cultivo:62	PASTOS PERMANENTES DE 5 O MAS AÑOS-	
	Recinto:14-061-006-00728-00001	Cultivo:62	PASTOS PERMANENTES DE 5 O MAS AÑOS-	
	Recinto:14-061-020-00119-00003	Cultivo:62	PASTOS PERMANENTES DE 5 O MAS AÑOS-	
	Recinto:14-061-004-00231-00006	Cultivo:62	PASTOS PERMANENTES DE 5 O MAS AÑOS-	
	Recinto:14-061-006-01034-00001	Cultivo:63	PASTOS DE MENOS DE 5 AÑOS-	
	Recinto:14-061-006-01030-00001	Cultivo:63	PASTOS DE MENOS DE 5 AÑOS-	
	Recinto:14-061-006-01120-00001	Cultivo:62	PASTOS PERMANENTES DE 5 O MAS AÑOS-	
	Recinto:14-061-006-01118-00001	Cultivo:62	PASTOS PERMANENTES DE 5 O MAS AÑOS-	
	Recinto:14-061-006-01113-00001	Cultivo:62	PASTOS PERMANENTES DE 5 O MAS AÑOS-	
	Recinto:14-061-006-00729-00001	Cultivo:62	PASTOS PERMANENTES DE 5 O MAS AÑOS-	
	Recinto:14-061-006-01033-00002	Cultivo:62	PASTOS PERMANENTES DE 5 O MAS AÑOS-	
	Recinto:14-061-006-00730-00001	Cultivo:62	PASTOS PERMANENTES DE 5 O MAS AÑOS-	
	Recinto:14-061-006-00731-00001	Cultivo:62	PASTOS PERMANENTES DE 5 O MAS AÑOS-	
	Recinto:14-061-006-00733-00001	Cultivo:62	PASTOS PERMANENTES DE 5 O MAS AÑOS-	
	Recinto:14-061-006-00727-00001	Cultivo:62	PASTOS PERMANENTES DE 5 O MAS AÑOS-	
	Recinto:14-061-006-01112-00001	Cultivo:62	PASTOS PERMANENTES DE 5 O MAS AÑOS-	
	Recinto:14-061-006-01119-00001	Cultivo:62	PASTOS PERMANENTES DE 5 O MAS AÑOS-	
	Recinto:14-061-006-01114-00001	Cultivo:62	PASTOS PERMANENTES DE 5 O MAS AÑOS-	
	Recinto:14-061-004-00235-00002	Cultivo:62	PASTOS PERMANENTES DE 5 O MAS AÑOS-	
	Recinto:14-061-006-01054-00001	Cultivo:63	PASTOS DE MENOS DE 5 AÑOS-	
	Recinto:14-061-006-01040-00001	Cultivo:62	PASTOS PERMANENTES DE 5 O MAS AÑOS-	
	Recinto:14-061-005-00210-00002	Cultivo:62	PASTOS PERMANENTES DE 5 O MAS AÑOS-	
	Recinto:14-061-006-01038-00001	Cultivo:62	PASTOS PERMANENTES DE 5 O MAS AÑOS-	
	Recinto:14-061-006-01053-00001	Cultivo:62	PASTOS PERMANENTES DE 5 O MAS AÑOS-	
	Recinto:14-061-006-01032-00001	Cultivo:63	PASTOS DE MENOS DE 5 AÑOS-	
	Recinto:14-061-004-00231-00005	Cultivo:62	PASTOS PERMANENTES DE 5 O MAS AÑOS-	
	Recinto:14-061-006-01058-00001	Cultivo:62	PASTOS PERMANENTES DE 5 O MAS AÑOS-	
86132	Recinto superficie forrajera que no realiza la actividad de producción de pastoreo.			
	Recinto:14-061-021-00390-00055	Cultivo:20000	BARBECHO TRADICIONAL-SIN VARIEDAD	Secano
	Recinto:14-061-002-00044-00001	Cultivo:20000	BARBECHO TRADICIONAL-SIN VARIEDAD	Secano
	Recinto:14-061-005-00210-00003	Cultivo:20000	BARBECHO TRADICIONAL-SIN VARIEDAD	Secano
	Recinto:14-061-005-00209-00002	Cultivo:20000	BARBECHO TRADICIONAL-SIN VARIEDAD	Secano
	Recinto:14-061-020-00119-00002	Cultivo:20000	BARBECHO TRADICIONAL-SIN VARIEDAD	Secano

(1) Con incidencias que retienen pago o deniegan el expediente.  
(2) Se calcula sobre superficie declarada admisible.  
(3) Aplicación del artículo 16 bis del RD 147/2023.

Puede verificar la integridad de una copia de este documento mediante la lectura del código QR adjunto o mediante el acceso a la dirección <a href="https://ws050.juntadeandalucia.es/verificarFirma">https://ws050.juntadeandalucia.es/verificarFirma</a> indicando el código de VERIFICACIÓN					
FIRMADO POR	RAQUEL MARIA ESPIN CRESPO		FECHA		26/06/2024
VERIFICACIÓN	Pk2jmMQ72K8YCC9E9EQ8LU85ENJJ6M		PÁGINA		2856/8857

**APELLIDOS Y NOMBRE / RAZÓN SOCIAL**

MURILLO LEAL TOMAS

**NIF**

\*\*\*\*5192\*

**EXPEDIENTE**

1094531

**RESOLUCIÓN**

CONCESIÓN DE LA AYUDA

**DATOS DE MANTENIMIENTO UNIDADES****GRUPO DE PAGO**

ZONAS DE LIMITACIONES NATURALES

**Sup. Dec.  
Admisible**

98,91

**Sup.  
Resuelta**

98,91

**Sobredecl.**

0,00

**% Sobredecl.**

0,00

**RESUMEN DE PAGOS**

	<b>IMPORTE ( Euros )</b>			
	<b>RESUELTO</b>	<b>FEADER</b>	<b>MAPA</b>	<b>CAPADR</b>
Pago realizado	1.080,11	918,09	105,96	56,05
A pagar	106,69	90,69	10,47	5,53
<b>TOTAL</b>	<b>1.186,80</b>	<b>1.008,78</b>	<b>116,43</b>	<b>61,58</b>

**APLICACIÓN DE REDUCCIONES Y PENALIZACIONES (%)**

<b>Criterios de subvencionabilidad (1)</b>	<b>Presentación tardía</b>	<b>Omisión declaración</b>	<b>Condicionabilidad</b>
0,00	0,00	0,00	0,00

**IMPORTE ( Euros )**

Calculado(2)	Reducción	Penalización	Reducción Penalización (3)	Penalización adicional	Resuelto	FEADER	MAPA	CAPADR
1.186,80 €	0,00 €	0,00 €	0,00 €	0,00 €	1.186,80 €	1.008,78 €	116,43 €	61,59 €
<b>Importe Unitario:</b>	<b>54,00 €</b>	<b>Nuevo Importe Unitario:</b>	<b>12,00 €</b>					

(1) Con incidencias que retienen pago o deniegan el expediente.  
 (2) Se calcula sobre superficie declarada admisible.  
 (3) Aplicación del artículo 16 bis del RD 147/2023.

Puede verificar la integridad de una copia de este documento mediante la lectura del código QR adjunto o mediante el acceso a la dirección <https://ws050.juntadeandalucia.es/verificarFirma> indicando el código de VERIFICACIÓN

FIRMADO POR	RAQUEL MARIA ESPIN CRESPO	FECHA	26/06/2024
VERIFICACIÓN	Pk2jmMQ72K8YCCE9EQ8LU85ENJJ6M	PÁGINA	2857/8857





**RECINTOS PROPUESTOS**

REF.	REFERENCIA SIGPAC	CULTIVO	S/R	USO SIGPAC	Sup. Dec. admisible	Sup. Campo	Sup. Determ.	Sup. Resuelta
-1480836	14-035-029-00084-0007	TRIGO BLANDO	S		0,05		0,05	0,00
-1480834	14-035-029-00084-0001	OLIVAR	S		0,53		0,53	0,53
-1480816	14-035-029-00463-0002	BARBECHO TRADICIONAL	S		0,05		0,05	0,00
-1480810	14-035-029-00073-0005	MEZCLA VEZA - AVENA	S		2,52		2,52	2,52
-1480805	14-035-029-00138-0002	CEBADA	S		0,05		0,05	0,05
-1311109	14-035-029-00058-0005	TRIGO BLANDO	S		0,11		0,11	0,11
-1311095	14-035-052-00209-0001	TRIGO BLANDO	S		0,18		0,18	0,18
-1311094	14-035-052-00211-0001	TRIGO BLANDO	S		0,10		0,10	0,10
-1311093	14-035-052-00212-0001	TRIGO BLANDO	S		0,09		0,09	0,09
-1311092	14-035-052-00213-0001	TRIGO BLANDO	S		0,02		0,02	0,02
-1311068	14-035-029-00095-0003	CEBADA	S		0,02		0,02	0,02
-1311067	14-035-029-00099-0001	CEBADA	S		0,03		0,03	0,03
-1311066	14-035-029-00101-0008	CEBADA	S		0,10		0,10	0,10
-1311063	14-035-029-00092-0001	TRIGO BLANDO	S		0,07		0,07	0,07
-1311062	14-035-029-00092-0004	CEBADA	S		0,22		0,22	0,22
-1311060	14-035-029-00137-0001	CEBADA	S		0,04		0,04	0,04
-1311059	14-035-029-00370-0001	CEBADA	S		0,10		0,10	0,10
-1311040	14-035-048-00190-0001	GUISANTES	S		0,23		0,23	0,23
-1311037	14-035-009-00300-0002	TRIGO BLANDO	S		0,03		0,03	0,03
-1311036	14-035-009-00301-0001	TRIGO BLANDO	S		0,04		0,04	0,04
-1310732	14-035-029-00080-0001	BARBECHO TRADICIONAL	S		0,05		0,05	0,05
-1310672	14-035-029-00503-0002	OLIVAR	S		0,55		0,55	0,55
-1310671	14-035-029-00503-0001	CEBADA	S		0,03		0,03	0,03
-1066489	14-035-029-00460-0011	TRIGO BLANDO	S		0,02		0,02	0,02
-1066486	14-035-029-00073-0005	TRIGO BLANDO	S		0,24		0,24	0,24
-768626	14-035-029-00078-0002	BARBECHO TRADICIONAL	S		0,17		0,17	0,17
1700000006793006	14-035-009-00296-0001	TRIGO BLANDO	S		0,30		0,30	0,30
1700000006793007	14-035-009-00303-0001	TRIGO BLANDO	S		1,00		1,00	1,00
1700000006793008	14-035-053-00222-0001	BARBECHO TRADICIONAL	S		13,60		13,60	13,60
1700000006793013	14-035-021-00241-0001	GUISANTES	S		1,26		1,26	1,26
1700000006793014	14-035-019-00641-0002	TRIGO BLANDO	S		0,64		0,64	0,64
1700000006793015	14-035-053-00407-0005	BARBECHO TRADICIONAL	S		1,20		1,20	1,20
1700000006793016	14-035-053-00405-0004	BARBECHO TRADICIONAL	S		1,69		1,69	1,69
1700000006793017	14-035-053-00222-0012	BARBECHO TRADICIONAL	S		0,03		0,03	0,03
1700000006793019	14-035-029-00460-0003	TRIGO BLANDO	S		2,30		2,30	2,30
1700000006793020	14-035-029-00049-0001	TRIGO BLANDO	S		0,74		0,74	0,74
1700000006793021	14-035-021-00246-0002	GUISANTES	S		2,06		2,06	2,06
1700000006793022	14-035-048-00187-0002	GUISANTES	S		0,36		0,36	0,36
1700000006793023	14-035-048-00186-0001	GUISANTES	S		1,50		1,50	1,50
1700000006793027	14-035-029-00060-0006	OLIVAR	S		0,41		0,41	0,41
1700000006793028	14-035-029-00073-0013	OLIVAR	S		0,57		0,57	0,57
1700000006793029	14-035-029-00060-0005	OLIVAR	S		0,03		0,03	0,03
1700000006793030	14-035-029-00073-0012	OLIVAR	S		0,06		0,06	0,06
1700000006793040	14-035-053-00222-0003	OLIVAR	S		0,02		0,02	0,02
1700000006793041	14-035-029-00460-0009	OLIVAR	S		0,51		0,51	0,51
1700000006793042	14-035-029-00073-0014	OLIVAR	S		1,00		1,00	1,00
1700000006793044	14-035-053-00222-0005	OLIVAR	S		0,76		0,76	0,76
1700000006793046	14-035-053-00222-0009	OLIVAR	S		0,37		0,37	0,37
1700000006793047	14-035-053-00407-0003	OLIVAR	S		0,09		0,09	0,09
1700000006793048	14-035-053-00407-0007	OLIVAR	S		0,11		0,11	0,11
1700000006793049	14-035-029-00099-0006	OLIVAR	S		0,01		0,01	0,01
1700000006793050	14-035-029-00099-0007	OLIVAR	S		0,05		0,05	0,05

(1) Con incidencias que retienen pago o deniegan el expediente.  
 (2) Se calcula sobre superficie declarada admisible.  
 (3) Aplicación del artículo 16 bis del RD 147/2023.

Puede verificar la integridad de una copia de este documento mediante la lectura del código QR adjunto o mediante el acceso a la dirección <a href="https://ws050.juntadeandalucia.es/verificarFirma">https://ws050.juntadeandalucia.es/verificarFirma</a> indicando el código de VERIFICACIÓN					
FIRMADO POR	RAQUEL MARIA ESPIN CRESPO		FECHA		26/06/2024
VERIFICACIÓN	Pk2jmMQ72K8YCCE9EQ8LU85ENJJ6M		PÁGINA		2858/8857



**RECINTOS PROPUESTOS**

REF.	REFERENCIA SIGPAC	CULTIVO	S/R	USO SIGPAC	Sup. Dec. admisible	Sup. Campo	Sup. Determ.	Sup. Resuelta
170000006793051	14-035-029-00102-0001	OLIVAR	S		3,29		3,29	3,29
170000006793052	14-035-029-00103-0001	OLIVAR	S		1,46		1,46	1,46
170000006793053	14-035-029-00084-0005	OLIVAR	S		2,32		2,32	2,32
170000006793054	14-035-048-00680-0001	TRIGO BLANDO	S		1,61		1,61	1,61
170000006793055	14-035-018-00084-0001	GUISANTES	S		0,64		0,64	0,64
170000006793056	14-035-052-00208-0001	TRIGO BLANDO	S		3,20		3,20	3,20
170000006793057	14-035-052-00207-0001	TRIGO BLANDO	S		0,08		0,08	0,08
170000006793058	14-035-029-00060-0002	TRIGO BLANDO	S		0,18		0,18	0,18
170000006793060	14-035-029-00073-0017	TRIGO BLANDO	S		1,04		1,04	1,04
170000006793061	14-035-029-00074-0002	TRIGO BLANDO	S		0,49		0,49	0,49
170000006793062	14-035-029-00060-0001	TRIGO BLANDO	S		0,17		0,17	0,17
170000006793063	14-035-029-00073-0002	TRIGO BLANDO	S		5,60		5,60	5,60
170000006793064	14-035-009-00302-0001	TRIGO BLANDO	S		0,03		0,03	0,03
170000006793065	14-035-010-00042-0001	BARBECHO TRADICIONAL	S		2,96		2,96	2,96
170000006793066	14-035-029-00078-0002	BARBECHO TRADICIONAL	S		0,80		0,80	0,80
170000006793069	14-035-029-00080-0001	BARBECHO TRADICIONAL	S		0,60		0,60	0,60
170000006793070	14-035-029-00073-0003	BARBECHO TRADICIONAL	S		2,31		2,31	2,31
170000006793071	14-035-029-00082-0002	BARBECHO TRADICIONAL	S		0,05		0,05	0,05
170000006793072	14-035-029-00083-0001	BARBECHO TRADICIONAL	S		0,78		0,78	0,78
170000006793074	14-035-029-00101-0006	CEBADA	S		3,00		3,00	3,00
170000006793075	14-035-029-00096-0003	OLIVAR	S		0,66		0,66	0,66
170000006793077	14-035-029-00101-0003	CEBADA	S		4,92		4,92	4,92
170000006793080	14-035-029-00051-0001	BARBECHO TRADICIONAL	S		1,83		1,83	1,83
170000006793083	14-035-029-00056-0001	BARBECHO TRADICIONAL	S		2,29		2,29	2,29
170000006793084	14-035-029-00073-0009	BARBECHO TRADICIONAL	S		1,61		1,61	1,61
170000006793085	14-035-029-00079-0001	BARBECHO TRADICIONAL	S		3,74		3,74	3,74
170000006793086	14-035-029-00372-0003	CEBADA	S		0,83		0,83	0,83
170000006793089	14-035-029-00097-0001	CEBADA	S		1,18		1,18	1,18
170000006793090	14-035-051-00251-0001	TRIGO BLANDO	S		0,31		0,31	0,31
170000006793091	14-035-053-00222-0004	OLIVAR	S		0,21		0,21	0,21
170000006793092	14-035-051-00245-0001	TRIGO BLANDO	S		0,69		0,69	0,69
170000006793093	14-035-029-00091-0001	TRIGO BLANDO	S		1,98		1,98	1,98
170000006793095	14-035-029-00096-0001	CEBADA	S		11,43		11,43	11,43
170000006793097	14-035-029-00101-0004	OLIVAR	S		0,41		0,41	0,41

**INCIDENCIAS****INCIDENCIA DESCRIPCIÓN**

3790 Recinto declarado inactivo  
 Recinto:14-035-029-00084-00007 Cultivo: -  
 Recinto:14-035-029-00463-00002 Cultivo: -

**Datos considerados para el Cálculo de la Carga Ganadera del expediente**

Superficie determinada para Cálculo Carga Ganadera: 0,00 ha  
 Carga Ganadera del Expediente: 0,00 ugm/ha

**Incidenias de carga ganadera****INCIDENCIA DESCRIPCIÓN**

3790 Recinto declarado inactivo  
 Recinto:14-035-029-00463-00002 Cultivo: -  
 86132 Recinto superficie forrajera que no realiza la actividad de producción de pastoreo.

(1) Con incidencias que retienen pago o deniegan el expediente.  
 (2) Se calcula sobre superficie declarada admisible.  
 (3) Aplicación del artículo 16 bis del RD 147/2023.

Puede verificar la integridad de una copia de este documento mediante la lectura del código QR adjunto o mediante el acceso a la dirección <a href="https://ws050.juntadeandalucia.es/verificarFirma">https://ws050.juntadeandalucia.es/verificarFirma</a> indicando el código de VERIFICACIÓN				
FIRMADO POR	RAQUEL MARIA ESPIN CRESPO	FECHA	26/06/2024	
VERIFICACIÓN	Pk2jmMQ72K8YCCE9EQ8LU85ENJJ6M	PÁGINA	2859/8857	



Recinto:14-035-029-00463-00002	Cultivo:20000	BARBECHO TRADICIONAL-SIN VARIEDAD	Secano
Recinto:14-035-029-00080-00001	Cultivo:20000	BARBECHO TRADICIONAL-SIN VARIEDAD	Secano
Recinto:14-035-029-00078-00002	Cultivo:20000	BARBECHO TRADICIONAL-SIN VARIEDAD	Secano
Recinto:14-035-053-00222-00001	Cultivo:20000	BARBECHO TRADICIONAL-SIN VARIEDAD	Secano
Recinto:14-035-053-00407-00005	Cultivo:20000	BARBECHO TRADICIONAL-SIN VARIEDAD	Secano
Recinto:14-035-053-00405-00004	Cultivo:20000	BARBECHO TRADICIONAL-SIN VARIEDAD	Secano
Recinto:14-035-053-00222-00012	Cultivo:20000	BARBECHO TRADICIONAL-SIN VARIEDAD	Secano
Recinto:14-035-010-00042-00001	Cultivo:20000	BARBECHO TRADICIONAL-SIN VARIEDAD	Secano
Recinto:14-035-029-00078-00002	Cultivo:20000	BARBECHO TRADICIONAL-SIN VARIEDAD	Secano
Recinto:14-035-029-00080-00001	Cultivo:20000	BARBECHO TRADICIONAL-SIN VARIEDAD	Secano
Recinto:14-035-029-00073-00003	Cultivo:20000	BARBECHO TRADICIONAL-SIN VARIEDAD	Secano
Recinto:14-035-029-00082-00002	Cultivo:20000	BARBECHO TRADICIONAL-SIN VARIEDAD	Secano
Recinto:14-035-029-00083-00001	Cultivo:20000	BARBECHO TRADICIONAL-SIN VARIEDAD	Secano
Recinto:14-035-029-00051-00001	Cultivo:20000	BARBECHO TRADICIONAL-SIN VARIEDAD	Secano
Recinto:14-035-029-00056-00001	Cultivo:20000	BARBECHO TRADICIONAL-SIN VARIEDAD	Secano
Recinto:14-035-029-00073-00009	Cultivo:20000	BARBECHO TRADICIONAL-SIN VARIEDAD	Secano
Recinto:14-035-029-00079-00001	Cultivo:20000	BARBECHO TRADICIONAL-SIN VARIEDAD	Secano

(1) Con incidencias que retienen pago o deniegan el expediente.  
(2) Se calcula sobre superficie declarada admisible.  
(3) Aplicación del artículo 16 bis del RD 147/2023.

Puede verificar la integridad de una copia de este documento mediante la lectura del código QR adjunto o mediante el acceso a la dirección <https://ws050.juntadeandalucia.es/verificarFirma> indicando el código de VERIFICACIÓN

FIRMADO POR	RAQUEL MARIA ESPIN CRESPO	FECHA	26/06/2024
VERIFICACIÓN	Pk2jmMQ72K8YCCCE9EQ8LU85ENJJ6M	PÁGINA	2860/8857





**APELLIDOS Y NOMBRE / RAZÓN SOCIAL**

MURILLO LUNA MARIA VICTORIA

**NIF**

\*\*\*6158\*

**EXPEDIENTE**

1254644

**RESOLUCIÓN**

CONCESIÓN DE LA AYUDA

**DATOS DE MANTENIMIENTO UNIDADES**

**GRUPO DE PAGO**

ZONAS DE LIMITACIONES NATURALES

**Sup. Dec. Admisible**

69,71

**Sup. Resuelta**

69,71

**Sobredecl.**

0,00

**% Sobredecl.**

0,00

**RESUMEN DE PAGOS**

	<b><u>IMPORTE ( Euros )</u></b>			
	<b><u>RESUELTO</u></b>	<b><u>FEADER</u></b>	<b><u>MAPA</u></b>	<b><u>CAPADR</u></b>
Pago realizado	1.081,20	919,02	106,06	56,12
A pagar	106,46	90,49	10,44	5,53
<b>TOTAL</b>	<b>1.187,66</b>	<b>1.009,51</b>	<b>116,50</b>	<b>61,65</b>

**APLICACIÓN DE REDUCCIONES Y PENALIZACIONES (%)**

<b><u>Criterios de subvencionabilidad (1)</u></b>	<b><u>Presentación tardía</u></b>	<b><u>Omisión declaración</u></b>	<b><u>Condicionabilidad</u></b>
0,00	0,00	0,00	0,00

**IMPORTE ( Euros )**

<b><u>Calculado(2)</u></b>	<b><u>Reducción</u></b>	<b><u>Penalización</u></b>	<b><u>Reducción Penalización (3)</u></b>	<b><u>Penalización adicional</u></b>	<b><u>Resuelto</u></b>	<b><u>FEADER</u></b>	<b><u>MAPA</u></b>	<b><u>CAPADR</u></b>
1.187,66 €	0,00 €	0,00 €	0,00 €	0,00 €	1.187,66 €	1.009,51 €	116,51 €	61,64 €
<b>Importe Unitario:</b>	<b>54,00 €</b>	<b>Nuevo Importe Unitario:</b>	<b>17,04 €</b>					

(1) Con incidencias que retienen pago o deniegan el expediente.  
 (2) Se calcula sobre superficie declarada admisible.  
 (3) Aplicación del artículo 16 bis del RD 147/2023.

Puede verificar la integridad de una copia de este documento mediante la lectura del código QR adjunto o mediante el acceso a la dirección <a href="https://ws050.juntadeandalucia.es/verificarFirma">https://ws050.juntadeandalucia.es/verificarFirma</a> indicando el código de VERIFICACIÓN				
FIRMADO POR	RAQUEL MARIA ESPIN CRESPO	FECHA	26/06/2024	
VERIFICACIÓN	Pk2jmMQ72K8YCCE9EQ8LU85ENJJ6M	PÁGINA	2861/8857	

**RECINTOS PROPUESTOS**

REF.	REFERENCIA SIGPAC	CULTIVO	S/R	USO SIGPAC	Sup._Dec. admisible	Sup. Campo	Sup. Determ.	Sup. Resuelta
-1086273	14-035-015-00060-0003	TRIGO BLANDO	S		18,14		18,14	18,14
-793737	14-035-039-00059-0004	GUISANTES	S		2,70		2,70	2,70
5074119	14-035-020-00364-0001	BARBECHO TRADICIONAL	S		1,43		1,43	1,43
5074122	14-035-020-00365-0001	BARBECHO TRADICIONAL	S		0,52		0,52	0,52
5074123	14-035-020-00418-0001	BARBECHO TRADICIONAL	S		1,43		1,43	1,43
5074126	14-035-021-00013-0001	BARBECHO TRADICIONAL	S		0,10		0,10	0,10
5074130	14-035-021-00017-0001	BARBECHO TRADICIONAL	S		0,08		0,08	0,08
5074136	14-035-020-00416-0001	BARBECHO TRADICIONAL	S		0,85		0,85	0,85
5074138	14-035-020-00415-0001	BARBECHO TRADICIONAL	S		1,25		1,25	1,25
5074145	14-035-024-00213-0002	OLIVAR	S		2,28		2,28	2,28
5074147	14-035-020-00367-0001	GUISANTES	S		1,04		1,04	1,04
5074148	14-035-020-00366-0001	GUISANTES	S		0,78		0,78	0,78
5074150	14-035-020-00393-0001	BARBECHO TRADICIONAL	S		2,57		2,57	2,57
5074151	14-035-020-00392-0001	BARBECHO TRADICIONAL	S		2,52		2,52	2,52
5074153	14-035-020-00414-0001	BARBECHO TRADICIONAL	S		1,24		1,24	1,24
5074155	14-035-020-00413-0001	BARBECHO TRADICIONAL	S		0,88		0,88	0,88
5074163	14-035-024-00213-0006	OLIVAR	S		0,11		0,11	0,11
5074164	14-035-024-00212-0001	OLIVAR	S		2,24		2,24	2,24
5074214	14-035-052-00507-0001	BARBECHO TRADICIONAL	S		1,02		1,02	1,02
5074442	14-035-039-00058-0001	GUISANTES	S		10,63		10,63	10,63
5107110	14-035-052-00506-0001	GUISANTES	S		1,09		1,09	1,09
5107115	14-035-008-00203-0001	CEBADA	S		7,17		7,17	7,17
5107125	14-035-024-00212-0003	CEBADA	S		3,45		3,45	3,45
5107148	14-035-024-00313-0002	OLIVAR	S		3,24		3,24	3,22
5107160	14-035-024-00317-0001	OLIVAR	S		0,53		0,53	0,53
5107161	14-035-024-00315-0001	OLIVAR	S		0,70		0,70	0,70
5107165	14-035-024-00318-0001	OLIVAR	S		0,58		0,58	0,58
5278713	14-035-020-00417-0001	BARBECHO TRADICIONAL	S		1,16		1,16	1,16

**INCIDENCIAS****INCIDENCIA DESCRIPCIÓN**

- 4272 Verifica que las líneas de declaración de las Solicitudes Únicas no tienen solapes con la capa de Retroactividad Gráfica (ambas de la misma campaña) a nivel de expediente/línea de declaración gráfica de la solicitud.  
 Recinto:14-035-024-00313-00002 Cultivo: - Agregado de la referencia del recinto.:0 Zona de la referencia del recinto.:0 Superficie solapada.:0,02 Id. Incid.:95158551

**Datos considerados para el Cálculo de la Carga Ganadera del expediente**

Superficie determinada para Cálculo Carga Ganadera: 0,00 ha  
 Carga Ganadera del Expediente: 0,00 ugm/ha

**Incidentes de carga ganadera****INCIDENCIA DESCRIPCIÓN**

- 86132 Recinto superficie forrajera que no realiza la actividad de producción de pastoreo.  
 Recinto:14-035-020-00364-00001 Cultivo:20000 BARBECHO TRADICIONAL-SIN VARIEDAD Secano  
 Recinto:14-035-020-00365-00001 Cultivo:20000 BARBECHO TRADICIONAL-SIN VARIEDAD Secano  
 Recinto:14-035-020-00418-00001 Cultivo:20000 BARBECHO TRADICIONAL-SIN VARIEDAD Secano  
 Recinto:14-035-021-00013-00001 Cultivo:20000 BARBECHO TRADICIONAL-SIN VARIEDAD Secano  
 Recinto:14-035-021-00017-00001 Cultivo:20000 BARBECHO TRADICIONAL-SIN VARIEDAD Secano  
 Recinto:14-035-020-00416-00001 Cultivo:20000 BARBECHO TRADICIONAL-SIN VARIEDAD Secano  
 Recinto:14-035-020-00415-00001 Cultivo:20000 BARBECHO TRADICIONAL-SIN VARIEDAD Secano  
 Recinto:14-035-020-00393-00001 Cultivo:20000 BARBECHO TRADICIONAL-SIN VARIEDAD Secano

(1) Con incidencias que retienen pago o deniegan el expediente.  
 (2) Se calcula sobre superficie declarada admisible.  
 (3) Aplicación del artículo 16 bis del RD 147/2023.

Puede verificar la integridad de una copia de este documento mediante la lectura del código QR adjunto o mediante el acceso a la dirección <a href="https://ws050.juntadeandalucia.es/verificarFirma">https://ws050.juntadeandalucia.es/verificarFirma</a> indicando el código de VERIFICACIÓN				
FIRMADO POR	RAQUEL MARIA ESPIN CRESPO	FECHA	26/06/2024	
VERIFICACIÓN	Pk2jmMQ72K8YCC9E9EQ8LU85ENJJ6M	PÁGINA	2862/8857	



Recinto:14-035-020-00392-00001 Cultivo:20000 BARBECHO TRADICIONAL-SIN VARIEDAD Secano  
Recinto:14-035-020-00414-00001 Cultivo:20000 BARBECHO TRADICIONAL-SIN VARIEDAD Secano  
Recinto:14-035-020-00413-00001 Cultivo:20000 BARBECHO TRADICIONAL-SIN VARIEDAD Secano  
Recinto:14-035-052-00507-00001 Cultivo:20000 BARBECHO TRADICIONAL-SIN VARIEDAD Secano  
Recinto:14-035-020-00417-00001 Cultivo:20000 BARBECHO TRADICIONAL-SIN VARIEDAD Secano

(1) Con incidencias que retienen pago o deniegan el expediente.  
(2) Se calcula sobre superficie declarada admisible.  
(3) Aplicación del artículo 16 bis del RD 147/2023.

Puede verificar la integridad de una copia de este documento mediante la lectura del código QR adjunto o mediante el acceso a la dirección <https://ws050.juntadeandalucia.es/verificarFirma> indicando el código de VERIFICACIÓN

FIRMADO POR	RAQUEL MARIA ESPIN CRESPO	FECHA	26/06/2024
VERIFICACIÓN	Pk2jmMQ72K8YCCCE9EQ8LU85ENJJJ6M	PÁGINA	2863/8857



**APELLIDOS Y NOMBRE / RAZÓN SOCIAL**

MURILLO LUNA PEDRO

**NIF**

\*\*\*0209\*

**EXPEDIENTE**

1254643

**RESOLUCIÓN**

CONCESIÓN DE LA AYUDA

**DATOS DE MANTENIMIENTO UNIDADES****GRUPO DE PAGO**

ZONAS DE LIMITACIONES NATURALES

**Sup. Dec.  
Admisible**

66,29

**Sup.  
Resuelta**

66,29

**Sobredecl.**

0,00

**% Sobredecl.**

0,00

**RESUMEN DE PAGOS**

	<b>IMPORTE ( Euros )</b>			
	<b>RESUELTO</b>	<b>FEADER</b>	<b>MAPA</b>	<b>CAPADR</b>
Pago realizado	1.081,20	919,02	106,06	56,12
A pagar	106,44	90,47	10,44	5,53
<b>TOTAL</b>	<b>1.187,64</b>	<b>1.009,49</b>	<b>116,50</b>	<b>61,65</b>

**APLICACIÓN DE REDUCCIONES Y PENALIZACIONES (%)**

<b>Criterios de subvencionabilidad (1)</b>	<b>Presentación tardía</b>	<b>Omisión declaración</b>	<b>Condicionalidad</b>
0,00	0,00	0,00	0,00

**IMPORTE ( Euros )**

Calculado(2)	Reducción	Penalización	Reducción Penalización (3)	Penalización adicional	Resuelto	FEADER	MAPA	CAPADR
1.187,64 €	0,00 €	0,00 €	0,00 €	0,00 €	1.187,64 €	1.009,49 €	116,51 €	61,64 €
Importe Unitario:	54,00 €	Nuevo Importe Unitario:	17,92 €					

(1) Con incidencias que retienen pago o deniegan el expediente.  
(2) Se calcula sobre superficie declarada admisible.  
(3) Aplicación del artículo 16 bis del RD 147/2023.

Puede verificar la integridad de una copia de este documento mediante la lectura del código QR adjunto o mediante el acceso a la dirección <https://ws050.juntadeandalucia.es/verificarFirma> indicando el código de VERIFICACIÓN

FIRMADO POR	RAQUEL MARIA ESPIN CRESPO	FECHA	26/06/2024
VERIFICACIÓN	Pk2jmMQ72K8YCCE9EQ8LU85ENJJ6M	PÁGINA	2864/8857



**RECINTOS PROPUESTOS**

REF.	REFERENCIA SIGPAC	CULTIVO	S/R	USO SIGPAC	Sup._Dec. admisible	Sup. Campo	Sup. Determ.	Sup. Resuelta
-1523847	14-035-039-00059-0002	GUISANTES	S		6,23		6,23	6,23
-1273236	14-008-051-00161-0002	BARBECHO TRADICIONAL	S		0,15		0,15	0,15
-1086445	14-035-024-00417-0005	OLIVAR	S		0,02		0,02	0,02
-793726	14-035-039-00059-0002	GUISANTES	S		7,97		7,97	7,97
-793723	14-035-039-00060-0002	GUISANTES	S		9,61		9,61	9,61
5074287	14-035-024-00257-0002	OLIVAR	S		3,07		3,07	3,07
5074294	14-035-024-00319-0001	OLIVAR	S		0,67		0,67	0,67
5074298	14-035-024-00398-0001	OLIVAR	S		0,34		0,34	0,34
5074300	14-035-024-00320-0004	OLIVAR	S		0,84		0,84	0,84
5074303	14-035-023-00035-0003	AVENA	S		1,38		1,38	1,38
5074305	14-035-026-00127-0001	BARBECHO TRADICIONAL	S		1,28		1,28	1,28
5074307	14-035-023-00040-0001	AVENA	S		0,51		0,51	0,51
5074316	14-035-023-00029-0001	AVENA	S		0,89		0,89	0,89
5074319	14-035-023-00035-0002	AVENA	S		1,90		1,90	1,90
5074419	14-035-015-00019-0001	TRIGO BLANDO	S		1,08		1,08	1,08
5074421	14-035-015-00010-0001	TRIGO BLANDO	S		1,18		1,18	1,18
5074422	14-035-015-00021-0003	TRIGO BLANDO	S		2,74		2,74	2,74
5074423	14-035-015-00020-0001	TRIGO BLANDO	S		7,77		7,77	7,77
5074424	14-035-015-00020-0002	TRIGO BLANDO	S		0,16		0,16	0,16
5082235	14-008-051-00161-0001	BARBECHO TRADICIONAL	S		1,36		1,36	1,36
5082236	14-008-051-00160-0002	BARBECHO TRADICIONAL	S		0,81		0,81	0,81
5082237	14-008-051-00064-0001	BARBECHO TRADICIONAL	S		0,29		0,29	0,27
5082238	14-008-051-00160-0003	BARBECHO TRADICIONAL	S		0,53		0,53	0,53
5082239	14-008-051-00158-0001	BARBECHO TRADICIONAL	S		0,78		0,78	0,78
5107355	14-035-008-00292-0001	CEBADA	S		5,67		5,67	5,67
5107380	14-035-024-00396-0002	CEBADA	S		1,09		1,09	1,09
5107381	14-035-024-00320-0001	AVENA	S		0,44		0,44	0,44
5107405	14-035-024-00371-0001	OLIVAR	S		0,55		0,55	0,55
5107406	14-035-024-00401-0001	OLIVAR	S		1,34		1,34	1,34
5107407	14-035-024-00417-0001	OLIVAR	S		2,40		2,40	2,40
5107408	14-035-024-00400-0001	OLIVAR	S		0,91		0,91	0,91
5107458	14-035-024-00372-0001	OLIVAR	S		2,35		2,35	2,35

**INCIDENCIAS****INCIDENCIA DESCRIPCIÓN**

4272 Verifica que las líneas de declaración de las Solicitudes Únicas no tienen solapes con la capa de Retroactividad Gráfica (ambas de la misma campaña) a nivel de expediente/línea de declaración gráfica de la solicitud.  
 Recinto:14-008-051-00064-00001 Cultivo: - Agregado de la referencia del recinto.:0 Zona de la referencia del recinto.:0 Superficie solapada.:0,02 Id. Incid.:95158550

**Datos considerados para el Cálculo de la Carga Ganadera del expediente**

Superficie determinada para Cálculo Carga Ganadera: 0,00 ha  
 Carga Ganadera del Expediente: 0,00 ugm/ha

**Incidentes de carga ganadera****INCIDENCIA DESCRIPCIÓN**

86132 Recinto superficie forrajera que no realiza la actividad de producción de pastoreo.  
 Recinto:14-008-051-00161-00002 Cultivo:20000 BARBECHO TRADICIONAL-SIN VARIEDAD Secano  
 Recinto:14-035-026-00127-00001 Cultivo:20000 BARBECHO TRADICIONAL-SIN VARIEDAD Secano  
 Recinto:14-008-051-00161-00001 Cultivo:20000 BARBECHO TRADICIONAL-SIN VARIEDAD Secano  
 Recinto:14-008-051-00160-00002 Cultivo:20000 BARBECHO TRADICIONAL-SIN VARIEDAD Secano

(1) Con incidencias que retienen pago o deniegan el expediente.  
 (2) Se calcula sobre superficie declarada admisible.  
 (3) Aplicación del artículo 16 bis del RD 147/2023.

Puede verificar la integridad de una copia de este documento mediante la lectura del código QR adjunto o mediante el acceso a la dirección <https://ws050.juntadeandalucia.es/verificarFirma> indicando el código de VERIFICACIÓN

FIRMADO POR	RAQUEL MARIA ESPIN CRESPO	FECHA	26/06/2024
VERIFICACIÓN	Pk2jmMQ72K8YCCE9EQ8LU85ENJJ6M	PÁGINA	2865/8857





Recinto:14-008-051-00064-00001 Cultivo:20000 BARBECHO TRADICIONAL-SIN VARIEDAD Secano  
Recinto:14-008-051-00160-00003 Cultivo:20000 BARBECHO TRADICIONAL-SIN VARIEDAD Secano  
Recinto:14-008-051-00158-00001 Cultivo:20000 BARBECHO TRADICIONAL-SIN VARIEDAD Secano

(1) Con incidencias que retienen pago o deniegan el expediente.  
(2) Se calcula sobre superficie declarada admisible.  
(3) Aplicación del artículo 16 bis del RD 147/2023.

Puede verificar la integridad de una copia de este documento mediante la lectura del código QR adjunto o mediante el acceso a la dirección <https://ws050.juntadeandalucia.es/verificarFirma> indicando el código de VERIFICACIÓN

FIRMADO POR	RAQUEL MARIA ESPIN CRESCO	FECHA	26/06/2024
VERIFICACIÓN	Pk2jmMQ72K8YCCE9EQ8LU85ENJJ6M	PÁGINA	2866/8857





**APELLIDOS Y NOMBRE / RAZÓN SOCIAL**

MURILLO MATEOS ISABEL

**NIF**

\*\*\*6641\*

**EXPEDIENTE**

1226928

**RESOLUCIÓN**

CONCESIÓN DE LA AYUDA

**DATOS DE MANTENIMIENTO UNIDADES****GRUPO DE PAGO**

ZONAS DE LIMITACIONES NATURALES

**Sup. Dec.  
Admisible**

40,12

**Sup.  
Resuelta**

40,12

**Sobredecl.**

0,00

**% Sobredecl.**

0,00

**RESUMEN DE PAGOS**

	<b>IMPORTE ( Euros )</b>			
	<b>RESUELTO</b>	<b>FEADER</b>	<b>MAPA</b>	<b>CAPADR</b>
Pago realizado	1.074,50	913,32	105,41	55,77
A pagar	106,14	90,22	10,41	5,51
<b>TOTAL</b>	<b>1.180,64</b>	<b>1.003,54</b>	<b>115,82</b>	<b>61,28</b>

**APLICACIÓN DE REDUCCIONES Y PENALIZACIONES (%)**

<b>Criterios de subvencionabilidad (1)</b>	<b>Presentación tardía</b>	<b>Omisión declaración</b>	<b>Condicionabilidad</b>
0,00	0,00	0,00	0,00

**IMPORTE ( Euros )**

Calculado(2)	Reducción	Penalización	Reducción Penalización (3)	Penalización adicional	Resuelto	FEADER	MAPA	CAPADR
1.180,64 €	0,00 €	0,00 €	0,00 €	0,00 €	1.180,64 €	1.003,54 €	115,82 €	61,28 €
Importe Unitario:	54,00 €	Nuevo Importe Unitario:	29,43 €					

(1) Con incidencias que retienen pago o deniegan el expediente.  
(2) Se calcula sobre superficie declarada admisible.  
(3) Aplicación del artículo 16 bis del RD 147/2023.

Puede verificar la integridad de una copia de este documento mediante la lectura del código QR adjunto o mediante el acceso a la dirección <https://ws050.juntadeandalucia.es/verificarFirma> indicando el código de VERIFICACIÓN

FIRMADO POR

RAQUEL MARIA ESPIN CRESPO

FECHA

26/06/2024

VERIFICACIÓN

Pk2jmMQ72K8YCCE9EQ8LU85ENJJ6M

PÁGINA

2867/8857



**RECINTOS PROPUESTOS**

REF.	REFERENCIA SIGPAC	CULTIVO	S/R	USO SIGPAC	Sup. Dec. admisible	Sup. Campo	Sup. Determ.	Sup. Resuelta
-1557339	14-035-031-00210-0002	TRANQUILLÓN	S		0,11		0,11	0,11
-1557338	14-035-031-00209-0012	TRANQUILLÓN	S		0,51		0,51	0,51
-1557337	14-035-031-00211-0001	PASTOS PERMANENTES DE 5 O MAS AÑOS	S		0,25		0,25	0,00
-1346522	14-070-022-00032-0002	AVENA	S		1,27		1,27	1,27
-1122091	14-035-031-00243-0003	OLIVAR	S		0,04		0,04	0,04
-1122090	14-035-031-00242-0001	OLIVAR	S		0,05		0,05	0,05
-557295	14-035-031-00258-0001	OLIVAR	S		0,07		0,07	0,07
-135809	14-035-031-00433-0001	BARBECHO TRADICIONAL	S		0,14		0,14	0,14
5322044	14-070-022-00253-0001	BARBECHO TRADICIONAL	S		1,07		1,07	1,07
1700000006487124	14-035-031-00208-0001	BARBECHO TRADICIONAL	S		13,46		13,46	13,46
1700000006487126	14-035-031-00209-0014	TRANQUILLÓN	S		0,48		0,48	0,48
1700000006487127	14-070-022-00032-0001	OLIVAR	S		4,14		4,14	4,14
1700000006487128	14-035-031-00208-0005	PASTOS PERMANENTES DE 5 O MAS AÑOS	S		0,06		0,06	0,06
1700000006487129	14-035-031-00208-0007	PASTOS PERMANENTES DE 5 O MAS AÑOS	S		0,13		0,13	0,13
1700000006487130	14-035-031-00209-0009	OLIVAR	S		0,54		0,54	0,54
1700000006487131	14-035-031-00208-0006	PASTOS PERMANENTES DE 5 O MAS AÑOS	S		1,40		1,40	1,40
1700000006487132	14-070-022-00254-0006	OLIVAR	S		0,74		0,74	0,74
1700000006487133	14-035-031-00250-0002	OLIVAR	S		1,25		1,25	1,25
1700000006487134	14-035-031-00251-0001	OLIVAR	S		0,21		0,21	0,21
1700000006487135	14-035-031-00252-0001	OLIVAR	S		0,15		0,15	0,15
1700000006487136	14-035-031-00209-0013	TRANQUILLÓN	S		2,31		2,31	2,31
1700000006487137	14-035-031-00209-0011	PASTOS PERMANENTES DE 5 O MAS AÑOS	S		8,17		8,17	8,17
1700000006487138	14-070-022-00207-0001	AVENA	S		1,03		1,03	1,03
1700000006487139	14-070-022-00210-0001	AVENA	S		0,72		0,72	0,72
1700000006487140	14-070-022-00212-0001	AVENA	S		1,13		1,13	1,13
1700000006487141	14-035-031-00209-0015	PASTOS PERMANENTES DE 5 O MAS AÑOS	S		0,26		0,26	0,26
1700000006487142	14-035-031-00259-0001	TRANQUILLÓN	S		0,68		0,68	0,68

**INCIDENCIAS****INCIDENCIA DESCRIPCIÓN**

3790 Recinto declarado inactivo  
 Recinto:14-035-031-00211-00001 Cultivo: -

**Datos considerados para el Cálculo de la Carga Ganadera del expediente**

Superficie determinada para Cálculo Carga Ganadera: 23,48 ha  
 Carga Ganadera del Expediente: 0,96 ugm/ha

Explotación	Especie	Ugm Calculada para CG
ES140350000380	OVINA	22,44

**Recintos Determinados para el Cálculo de Garga Ganadera**

REF.	REFERENCIA SIGPAC	CULTIVO	DESCRIPCIÓN CULTIVO	S/R	SUP. RESUELTA (ha)
-1557337	14-035-031-00211-00001	62000	PASTOS PERMANENTES DE 5 O MAS AÑOS-SIN VARIEDAD	S	0,00
-135809	14-035-031-00433-00001	20000	BARBECHO TRADICIONAL-SIN VARIEDAD	S	0,00
1700000006487124	14-035-031-00208-00001	20000	BARBECHO TRADICIONAL-SIN VARIEDAD	S	13,46
1700000006487128	14-035-031-00208-00005	62000	PASTOS PERMANENTES DE 5 O MAS AÑOS-SIN VARIEDAD	S	0,06
1700000006487129	14-035-031-00208-00007	62000	PASTOS PERMANENTES DE 5 O MAS AÑOS-SIN VARIEDAD	S	0,13
1700000006487131	14-035-031-00208-00006	62000	PASTOS PERMANENTES DE 5 O MAS AÑOS-SIN VARIEDAD	S	1,40

(1) Con incidencias que retienen pago o deniegan el expediente.  
 (2) Se calcula sobre superficie declarada admisible.  
 (3) Aplicación del artículo 16 bis del RD 147/2023.

Puede verificar la integridad de una copia de este documento mediante la lectura del código QR adjunto o mediante el acceso a la dirección <https://ws050.juntadeandalucia.es/verificarFirma> indicando el código de VERIFICACIÓN

FIRMADO POR	RAQUEL MARIA ESPIN CRESPO	FECHA	26/06/2024
VERIFICACIÓN	Pk2jmMQ72K8YCC9E9Q8LU85ENJJ6M	PÁGINA	2868/8857





**Recintos Determinados para el Cálculo de Garga Ganadera**

REF.	REFERENCIA SIGPAC	CULTIVO	DESCRIPCIÓN CULTIVO	S/R	SUP. RESUELTA (ha)
1700000006487137	14-035-031-00209-00011	62000	PASTOS PERMANENTES DE 5 O MAS AÑOS-SIN VARIEDAD	S	8,17
1700000006487141	14-035-031-00209-00015	62000	PASTOS PERMANENTES DE 5 O MAS AÑOS-SIN VARIEDAD	S	0,26

**Incidencias de carga ganadera**

**INCIDENCIA DESCRIPCIÓN**

3790	Recinto declarado inactivo Recinto:14-035-031-00211-00001 Cultivo: - Recinto:14-035-031-00433-00001 Cultivo: -
86132	Recinto superficie forrajera que no realiza la actividad de producción de pastoreo. Recinto:14-070-022-00253-00001 Cultivo:20000 BARBECHO TRADICIONAL-SIN VARIEDAD Secano

(1) Con incidencias que retienen pago o deniegan el expediente.  
(2) Se calcula sobre superficie declarada admisible.  
(3) Aplicación del artículo 16 bis del RD 147/2023.

Puede verificar la integridad de una copia de este documento mediante la lectura del código QR adjunto o mediante el acceso a la dirección <https://ws050.juntadeandalucia.es/verificarFirma> indicando el código de VERIFICACIÓN

FIRMADO POR	RAQUEL MARIA ESPIN CRESPO	FECHA	26/06/2024
VERIFICACIÓN	Pk2jmMQ72K8YCCE9EQ8LU85ENJJ6M	PÁGINA	2869/8857



**APELLIDOS Y NOMBRE / RAZÓN SOCIAL**

MURILLO MATEOS LUIS

**NIF**

\*\*\*\*7595\*

**EXPEDIENTE**

1226921

**RESOLUCIÓN**

CONCESIÓN DE LA AYUDA

**DATOS DE MANTENIMIENTO UNIDADES****GRUPO DE PAGO**

ZONAS DE LIMITACIONES NATURALES

**Sup. Dec.  
Admisible**

89,99

**Sup.  
Resuelta**

89,99

**Sobredecl.**

0,00

**% Sobredecl.**

0,00

**RESUMEN DE PAGOS**

	<b>IMPORTE ( Euros )</b>			
	<b>RESUELTO</b>	<b>FEADER</b>	<b>MAPA</b>	<b>CAPADR</b>
Pago realizado	1.081,20	919,02	106,06	56,12
A pagar	106,80	90,78	10,48	5,54
<b>TOTAL</b>	<b>1.188,00</b>	<b>1.009,80</b>	<b>116,54</b>	<b>61,66</b>

**APLICACIÓN DE REDUCCIONES Y PENALIZACIONES (%)**

<b>Criterios de subvencionabilidad (1)</b>	<b>Presentación tardía</b>	<b>Omisión declaración</b>	<b>Condicionabilidad</b>
0,00	0,00	0,00	0,00

**IMPORTE ( Euros )**

Calculado(2)	Reducción	Penalización	Reducción Penalización (3)	Penalización adicional	Resuelto	FEADER	MAPA	CAPADR
1.188,00 €	0,00 €	0,00 €	0,00 €	0,00 €	1.188,00 €	1.009,80 €	116,54 €	61,66 €
<b>Importe Unitario:</b>	<b>54,00 €</b>	<b>Nuevo Importe Unitario:</b>	<b>13,20 €</b>					

(1) Con incidencias que retienen pago o deniegan el expediente.

(2) Se calcula sobre superficie declarada admisible.

(3) Aplicación del artículo 16 bis del RD 147/2023.

Puede verificar la integridad de una copia de este documento mediante la lectura del código QR adjunto o mediante el acceso a la dirección <https://ws050.juntadeandalucia.es/verificarFirma> indicando el código de VERIFICACIÓN

FIRMADO POR	RAQUEL MARIA ESPIN CRESPO	FECHA	26/06/2024
VERIFICACIÓN	Pk2jmMQ72K8YCCE9EQ8LU85ENJJ6M	PÁGINA	2870/8857





**RECINTOS PROPUESTOS**

REF.	REFERENCIA SIGPAC	CULTIVO	S/R	USO SIGPAC	Sup. Dec. admisible	Sup. Campo	Sup. Determ.	Sup. Resuelta
-1557873	14-035-031-00334-0002	AVENA	S		0,08		0,08	0,08
-1557872	14-035-031-00335-0001	AVENA	S		0,21		0,21	0,21
-1557870	14-035-031-00290-0001	AVENA	S		0,14		0,14	0,14
-1557869	14-035-031-00291-0001	AVENA	S		0,13		0,13	0,13
-1557868	14-035-031-00292-0001	AVENA	S		0,13		0,13	0,13
-1557867	14-035-031-00293-0001	AVENA	S		0,24		0,24	0,24
-1557866	14-035-031-00289-0002	AVENA	S		1,02		1,02	1,02
-1347165	14-070-022-00171-0004	TRANQUILLÓN	S		0,30		0,30	0,30
-1347162	14-070-022-00171-0001	TRANQUILLÓN	S		0,70		0,70	0,70
-1346968	14-070-022-00032-0004	AVENA	S		1,31		1,31	1,31
-1346693	14-035-031-00209-0006	TRANQUILLÓN	S		7,25		7,25	7,25
-1122506	14-070-022-00187-0001	BARBECHO TRADICIONAL	S		0,51		0,51	0,51
-1122505	14-070-022-00186-0002	BARBECHO TRADICIONAL	S		1,43		1,43	1,43
-1122504	14-070-022-00254-0007	BARBECHO TRADICIONAL	S		2,75		2,75	2,75
-782512	14-035-031-00208-0002	TRANQUILLÓN	S		2,62		2,62	2,62
-782372	14-035-052-00128-0002	TRANQUILLÓN	S		1,04		1,04	1,04
-782341	14-035-031-00253-0001	BARBECHO TRADICIONAL	S		0,12		0,12	0,12
-782206	14-070-022-00034-0004	BARBECHO TRADICIONAL	S		0,09		0,09	0,09
-782205	14-070-022-00032-0011	AVENA	S		0,19		0,19	0,19
-782204	14-070-022-00032-0009	AVENA	S		0,68		0,68	0,68
-782203	14-070-022-00032-0009	BARBECHO TRADICIONAL	S		0,31		0,31	0,31
-782202	14-070-022-00032-0006	BARBECHO TRADICIONAL	S		0,92		0,92	0,92
-782201	14-070-022-00032-0004	BARBECHO TRADICIONAL	S		0,32		0,32	0,32
-782200	14-070-022-00032-0004	AVENA	S		2,17		2,17	2,17
-782199	14-070-022-00031-0002	BARBECHO TRADICIONAL	S		0,02		0,02	0,02
-782198	14-070-022-00030-0002	BARBECHO TRADICIONAL	S		0,96		0,96	0,96
-782197	14-070-022-00029-0002	BARBECHO TRADICIONAL	S		0,06		0,06	0,06
-136251	14-070-022-00131-0001	AVENA	S		0,28		0,28	0,28
-136250	14-070-022-00132-0001	AVENA	S		0,43		0,43	0,43
-136249	14-070-022-00134-0001	AVENA	S		1,05		1,05	1,05
-136248	14-070-022-00130-0001	AVENA	S		0,79		0,79	0,79
-135960	14-035-031-00296-0001	AVENA	S		0,07		0,07	0,07
-135957	14-035-031-00331-0001	AVENA	S		1,35		1,35	1,35
-135911	14-035-031-09027-0005	BARBECHO TRADICIONAL	S		0,10		0,10	0,10
1700000006282114	14-035-019-00761-0002	AVENA	S		1,55		1,55	1,55
1700000006282116	14-070-022-00030-0001	AVENA	S		0,72		0,72	0,72
1700000006282117	14-070-022-00031-0001	AVENA	S		2,52		2,52	2,52
1700000006282118	14-070-022-00032-0003	AVENA	S		1,76		1,76	1,76
1700000006282120	14-070-022-00032-0003	BARBECHO TRADICIONAL	S		1,23		1,23	1,23
1700000006282122	14-070-022-00034-0003	BARBECHO TRADICIONAL	S		0,18		0,18	0,18
1700000006282123	14-070-022-00034-0003	AVENA	S		0,42		0,42	0,42
1700000006282124	14-070-022-00366-0001	AVENA	S		1,90		1,90	1,90
1700000006282125	14-070-022-00222-0003	BARBECHO TRADICIONAL	S		13,83		13,83	13,83
1700000006282126	14-070-022-00223-0002	BARBECHO TRADICIONAL	S		0,76		0,76	0,76
1700000006282127	14-070-022-00225-0001	BARBECHO TRADICIONAL	S		0,92		0,92	0,92
1700000006282128	14-070-022-00369-0003	BARBECHO TRADICIONAL	S		3,58		3,58	3,58
1700000006282129	14-035-031-00213-0001	AVENA	S		4,24		4,24	4,24
1700000006282130	14-035-031-00215-0001	AVENA	S		0,65		0,65	0,65
1700000006282131	14-035-031-00228-0001	AVENA	S		2,13		2,13	2,13
1700000006282132	14-035-031-00229-0001	AVENA	S		0,61		0,61	0,61
1700000006282134	14-070-022-00036-0001	TRANQUILLÓN	S		2,89		2,89	2,89
1700000006282135	14-035-031-00242-0003	BARBECHO TRADICIONAL	S		4,83		4,83	4,83

(1) Con incidencias que retienen pago o deniegan el expediente.  
 (2) Se calcula sobre superficie declarada admisible.  
 (3) Aplicación del artículo 16 bis del RD 147/2023.

Puede verificar la integridad de una copia de este documento mediante la lectura del código QR adjunto o mediante el acceso a la dirección <a href="https://ws050.juntadeandalucia.es/verificarFirma">https://ws050.juntadeandalucia.es/verificarFirma</a> indicando el código de VERIFICACIÓN					
FIRMADO POR	RAQUEL MARIA ESPIN CRESPO		FECHA		26/06/2024
VERIFICACIÓN	Pk2jmMQ72K8YCCE9EQ8LU85ENJJ6M		PÁGINA		2871/8857



**RECINTOS PROPUESTOS**

REF.	REFERENCIA SIGPAC	CULTIVO	S/R	USO SIGPAC	Sup. Dec. admisible	Sup. Campo	Sup. Determ.	Sup. Resuelta
170000006282136	14-035-031-00243-0001	BARBECHO TRADICIONAL	S		2,11		2,11	2,11
170000006282137	14-035-031-00244-0001	BARBECHO TRADICIONAL	S		0,18		0,18	0,18
170000006282138	14-035-031-00246-0002	BARBECHO TRADICIONAL	S		0,20		0,20	0,20
170000006282141	14-070-022-00029-0001	BARBECHO TRADICIONAL	S		4,21		4,21	4,21
170000006282142	14-070-022-00030-0001	BARBECHO TRADICIONAL	S		0,49		0,49	0,49
170000006282143	14-070-022-00031-0001	BARBECHO TRADICIONAL	S		0,47		0,47	0,47
170000006282145	14-035-031-00319-0001	AVENA	S		1,29		1,29	1,29
170000006282148	14-035-052-00276-0001	TRANQUILLÓN	S		2,53		2,53	2,53
170000006282149	14-035-052-00278-0001	TRANQUILLÓN	S		0,67		0,67	0,67
170000006282150	14-035-052-00290-0001	TRANQUILLÓN	S		0,82		0,82	0,82
170000006282151	14-035-031-00320-0001	AVENA	S		0,43		0,43	0,43
170000006282154	14-035-031-00240-0001	BARBECHO TRADICIONAL	S		0,20		0,20	0,20
170000006282156	14-070-022-00096-0010	AVENA	S		0,02		0,02	0,02
170000006282157	14-070-022-00119-0001	AVENA	S		0,09		0,09	0,09
170000006282159	14-070-022-00097-0006	AVENA	S		0,05		0,05	0,05
170000006282161	14-070-022-00206-0003	AVENA	S		0,63		0,63	0,63
170000006282162	14-070-022-00208-0001	AVENA	S		0,42		0,42	0,42
170000006282163	14-035-031-00255-0001	BARBECHO TRADICIONAL	S		0,32		0,32	0,32
170000006282164	14-035-031-00256-0001	BARBECHO TRADICIONAL	S		0,37		0,37	0,37

**INCIDENCIAS**

**INCIDENCIA DESCRIPCIÓN**

- 452 Actividad agraria declarada en un recinto no compatible con el uso PA, PR o PS asignado en SIGPAC para ese recinto.  
 Recinto:14-070-022-00176-00003 Cultivo:62000 PASTOS PERMANENTES DE 5 O MAS AÑOS-SIN VARIEDAD Secano USO ASIGNADO EN SIGPAC:PS  
 Recinto:14-070-022-00176-00004 Cultivo:62000 PASTOS PERMANENTES DE 5 O MAS AÑOS-SIN VARIEDAD Secano USO ASIGNADO EN SIGPAC:PS
- 86121 Recinto superficie forrajera que no realiza la actividad de producción de pastoreo.  
 Recinto:14-070-022-00176-00003 Cultivo:62000 PASTOS PERMANENTES DE 5 O MAS AÑOS-SIN VARIEDAD Secano Actividad Agraria del recinto:2  
 Recinto:14-070-022-00176-00004 Cultivo:62000 PASTOS PERMANENTES DE 5 O MAS AÑOS-SIN VARIEDAD Secano Actividad Agraria del recinto:2
- 86122 Recinto superficie forrajera que realiza la actividad de producción de pastoreo y no declara el o los códigos del Registro de Explotaciones Ganaderas de Andalucía, REGA.  
 Recinto:14-070-022-00176-00003 Cultivo:62000 PASTOS PERMANENTES DE 5 O MAS AÑOS-SIN VARIEDAD Secano  
 Recinto:14-070-022-00176-00004 Cultivo:62000 PASTOS PERMANENTES DE 5 O MAS AÑOS-SIN VARIEDAD Secano
- 86124 Recinto de forrajera para Cálculo de Carga Ganadera que No pertenece a Explotación.  
 Recinto:14-070-022-00176-00003 Cultivo:62000 PASTOS PERMANENTES DE 5 O MAS AÑOS-SIN VARIEDAD Secano  
 Recinto:14-070-022-00176-00004 Cultivo:62000 PASTOS PERMANENTES DE 5 O MAS AÑOS-SIN VARIEDAD Secano

**Datos considerados para el Cálculo de la Carga Ganadera del expediente**

Superficie determinada para Cálculo Carga Ganadera: 8,33 ha  
 Carga Ganadera del Expediente: 2,10 ugm/ha

Explotación	Especie	Ugm Calculada para CG
ES140350000378	OVINA	17,48

**Recintos Determinados para el Cálculo de Garga Ganadera**

REF.	REFERENCIA SIGPAC	CULTIVO	DESCRIPCIÓN CULTIVO	S/R	SUP. RESUELTA (ha)
-782341	14-035-031-00253-00001	20000	BARBECHO TRADICIONAL-SIN VARIEDAD	S	0,12
170000006282135	14-035-031-00242-00003	20000	BARBECHO TRADICIONAL-SIN VARIEDAD	S	4,83
170000006282136	14-035-031-00243-00001	20000	BARBECHO TRADICIONAL-SIN VARIEDAD	S	2,11

(1) Con incidencias que retienen pago o deniegan el expediente.  
 (2) Se calcula sobre superficie declarada admisible.  
 (3) Aplicación del artículo 16 bis del RD 147/2023.

Puede verificar la integridad de una copia de este documento mediante la lectura del código QR adjunto o mediante el acceso a la dirección <a href="https://ws050.juntadeandalucia.es/verificarFirma">https://ws050.juntadeandalucia.es/verificarFirma</a> indicando el código de VERIFICACIÓN					
FIRMADO POR	RAQUEL MARIA ESPIN CRESPO		FECHA		26/06/2024
VERIFICACIÓN	Pk2jmMQ72K8YCCE9EQ8LU85ENJJ6M		PÁGINA		2872/8857



**Recintos Determinados para el Cálculo de Garga Ganadera**

REF.	REFERENCIA SIGPAC	CULTIVO	DESCRIPCIÓN CULTIVO	S/R	SUP. RESUELTA (ha)
170000006282137	14-035-031-00244-00001	20000	BARBECHO TRADICIONAL-SIN VARIEDAD	S	0,18
170000006282138	14-035-031-00246-00002	20000	BARBECHO TRADICIONAL-SIN VARIEDAD	S	0,20
170000006282154	14-035-031-00240-00001	20000	BARBECHO TRADICIONAL-SIN VARIEDAD	S	0,20
170000006282163	14-035-031-00255-00001	20000	BARBECHO TRADICIONAL-SIN VARIEDAD	S	0,32
170000006282164	14-035-031-00256-00001	20000	BARBECHO TRADICIONAL-SIN VARIEDAD	S	0,37

**Incidencias de carga ganadera**

**INCIDENCIA DESCRIPCIÓN**

452	Actividad agraria declarada en un recinto no compatible con el uso PA, PR o PS asignado en SIGPAC para ese recinto. Recinto:14-070-022-00176-00003 Cultivo:62000 PASTOS PERMANENTES DE 5 O MAS AÑOS-SIN VARIEDAD Secano USO ASIGNADO EN SIGPAC:PS Recinto:14-070-022-00176-00004 Cultivo:62000 PASTOS PERMANENTES DE 5 O MAS AÑOS-SIN VARIEDAD Secano USO ASIGNADO EN SIGPAC:PS
86122	Recinto superficie forrajera que realiza la actividad de producción de pastoreo y no declara el o los códigos del Registro de Explotaciones Ganaderas de Andalucía, REGA. Recinto:14-070-022-00176-00003 Cultivo:62000 PASTOS PERMANENTES DE 5 O MAS AÑOS-SIN VARIEDAD Secano Recinto:14-070-022-00176-00004 Cultivo:62000 PASTOS PERMANENTES DE 5 O MAS AÑOS-SIN VARIEDAD Secano
86124	Recinto de forrajera para Cálculo de Carga Ganadera que No pertenece a Explotación. Recinto:14-070-022-00176-00003 Cultivo:62000 PASTOS PERMANENTES DE 5 O MAS AÑOS-SIN VARIEDAD Secano Recinto:14-070-022-00176-00004 Cultivo:62000 PASTOS PERMANENTES DE 5 O MAS AÑOS-SIN VARIEDAD Secano
86128	Recinto de Forrajeras que no ha contabilizado para Carga Ganadera por no tener una explotación válida para el cálculo de la Carga Ganadera Recinto:14-070-022-00176-00003 Cultivo:62 PASTOS PERMANENTES DE 5 O MAS AÑOS- Recinto:14-070-022-00176-00004 Cultivo:62 PASTOS PERMANENTES DE 5 O MAS AÑOS-
86132	Recinto superficie forrajera que no realiza la actividad de producción de pastoreo. Recinto:14-070-022-00176-00003 Cultivo:62000 PASTOS PERMANENTES DE 5 O MAS AÑOS-SIN VARIEDAD Secano Recinto:14-070-022-00176-00004 Cultivo:62000 PASTOS PERMANENTES DE 5 O MAS AÑOS-SIN VARIEDAD Secano Recinto:14-070-022-00187-00001 Cultivo:20000 BARBECHO TRADICIONAL-SIN VARIEDAD Secano Recinto:14-070-022-00186-00002 Cultivo:20000 BARBECHO TRADICIONAL-SIN VARIEDAD Secano Recinto:14-070-022-00254-00007 Cultivo:20000 BARBECHO TRADICIONAL-SIN VARIEDAD Secano Recinto:14-070-022-00034-00004 Cultivo:20000 BARBECHO TRADICIONAL-SIN VARIEDAD Secano Recinto:14-070-022-00032-00009 Cultivo:20000 BARBECHO TRADICIONAL-SIN VARIEDAD Secano Recinto:14-070-022-00032-00006 Cultivo:20000 BARBECHO TRADICIONAL-SIN VARIEDAD Secano Recinto:14-070-022-00032-00004 Cultivo:20000 BARBECHO TRADICIONAL-SIN VARIEDAD Secano Recinto:14-070-022-00031-00002 Cultivo:20000 BARBECHO TRADICIONAL-SIN VARIEDAD Secano Recinto:14-070-022-00030-00002 Cultivo:20000 BARBECHO TRADICIONAL-SIN VARIEDAD Secano Recinto:14-070-022-00029-00002 Cultivo:20000 BARBECHO TRADICIONAL-SIN VARIEDAD Secano Recinto:14-035-031-09027-00005 Cultivo:20000 BARBECHO TRADICIONAL-SIN VARIEDAD Secano Recinto:14-070-022-00032-00003 Cultivo:20000 BARBECHO TRADICIONAL-SIN VARIEDAD Secano Recinto:14-070-022-00034-00003 Cultivo:20000 BARBECHO TRADICIONAL-SIN VARIEDAD Secano Recinto:14-070-022-00222-00003 Cultivo:20000 BARBECHO TRADICIONAL-SIN VARIEDAD Secano Recinto:14-070-022-00223-00002 Cultivo:20000 BARBECHO TRADICIONAL-SIN VARIEDAD Secano Recinto:14-070-022-00225-00001 Cultivo:20000 BARBECHO TRADICIONAL-SIN VARIEDAD Secano Recinto:14-070-022-00369-00003 Cultivo:20000 BARBECHO TRADICIONAL-SIN VARIEDAD Secano Recinto:14-070-022-00029-00001 Cultivo:20000 BARBECHO TRADICIONAL-SIN VARIEDAD Secano Recinto:14-070-022-00030-00001 Cultivo:20000 BARBECHO TRADICIONAL-SIN VARIEDAD Secano Recinto:14-070-022-00031-00001 Cultivo:20000 BARBECHO TRADICIONAL-SIN VARIEDAD Secano

(1) Con incidencias que retienen pago o deniegan el expediente.  
(2) Se calcula sobre superficie declarada admisible.  
(3) Aplicación del artículo 16 bis del RD 147/2023.

Puede verificar la integridad de una copia de este documento mediante la lectura del código QR adjunto o mediante el acceso a la dirección <https://ws050.juntadeandalucia.es/verificarFirma> indicando el código de VERIFICACIÓN

FIRMADO POR	RAQUEL MARIA ESPIN CRESPO	FECHA	26/06/2024
VERIFICACIÓN	Pk2jmMQ72K8YCC9E9EQ8LU85ENJJ6M	PÁGINA	2873/8857



**APELLIDOS Y NOMBRE / RAZÓN SOCIAL**

MURILLO MURILLO VICENTE

**NIF**

\*\*\*\*5995\*

**EXPEDIENTE**

1158528

**RESOLUCIÓN**

CONCESIÓN DE LA AYUDA

**DATOS DE MANTENIMIENTO UNIDADES****GRUPO DE PAGO**

ZONAS DE LIMITACIONES NATURALES

**Sup. Dec.  
Admisible**

81,13

**Sup.  
Resuelta**

81,13

**Sobredecl.**

0,00

**% Sobredecl.**

0,00

**RESUMEN DE PAGOS**

	<b>IMPORTE ( Euros )</b>			
	<b>RESUELTO</b>	<b>FEADER</b>	<b>MAPA</b>	<b>CAPADR</b>
Pago realizado	873,03	742,08	85,64	45,31
A pagar	314,24	267,10	30,83	16,31
<b>TOTAL</b>	<b>1.187,27</b>	<b>1.009,18</b>	<b>116,47</b>	<b>61,62</b>

**APLICACIÓN DE REDUCCIONES Y PENALIZACIONES (%)**

<b>Criterios de subvencionabilidad (1)</b>	<b>Presentación tardía</b>	<b>Omisión declaración</b>	<b>Condicionabilidad</b>
0,00	0,00	0,00	0,00

**IMPORTE ( Euros )**

Calculado(2)	Reducción	Penalización	Reducción Penalización (3)	Penalización adicional	Resuelto	FEADER	MAPA	CAPADR
1.187,27 €	0,00 €	0,00 €	0,00 €	0,00 €	1.187,27 €	1.009,18 €	116,47 €	61,62 €
Importe Unitario:	54,00 €	Nuevo Importe Unitario:	14,63 €					

(1) Con incidencias que retienen pago o deniegan el expediente.  
(2) Se calcula sobre superficie declarada admisible.  
(3) Aplicación del artículo 16 bis del RD 147/2023.

Puede verificar la integridad de una copia de este documento mediante la lectura del código QR adjunto o mediante el acceso a la dirección <https://ws050.juntadeandalucia.es/verificarFirma> indicando el código de VERIFICACIÓN

FIRMADO POR	RAQUEL MARIA ESPIN CRESPO	FECHA	26/06/2024
VERIFICACIÓN	Pk2jmMQ72K8YCCE9EQ8LU85ENJJJ6M	PÁGINA	2874/8857







**RECINTOS PROPUESTOS**

REF.	REFERENCIA SIGPAC	CULTIVO	S/R	USO SIGPAC	Sup. Dec. admisible	Sup. Campo	Sup. Determ.	Sup. Resuelta
-1551618	14-035-012-00024-0004	TRANQUILLÓN	S		5,31		5,31	5,31
-1551505	14-035-012-00564-0003	OLIVAR	S		0,07		0,07	0,07
-1232379	14-035-026-00239-0011	TRANQUILLÓN	S		0,90		0,90	0,90
-1232378	14-035-026-00239-0004	TRANQUILLÓN	S		0,36		0,36	0,36
-1232374	14-035-012-00043-0007	TRANQUILLÓN	S		0,52		0,52	0,52
-497172	14-035-012-00040-0006	BARBECHO TRADICIONAL	S		0,43		0,43	0,43
-497171	14-035-012-00031-0003	PASTOS PERMANENTES DE 5 O MAS AÑOS	S		0,23		0,23	0,23
-114149	14-035-012-00050-0013	TRIGO BLANDO	S		0,25		0,25	0,25
4604569	14-035-012-00837-0002	BARBECHO TRADICIONAL	S		0,37		0,37	0,37
4604570	14-035-012-00837-0006	OLIVAR	S		0,18		0,18	0,18
4604578	14-035-012-00568-0001	OLIVAR	S		0,35		0,35	0,35
4604618	14-064-007-00147-0001	CEBADA	S		2,99		2,99	2,99
4604619	14-064-007-00166-0001	BARBECHO TRADICIONAL	S		3,29		3,29	3,29
4604620	14-064-007-00220-0001	PASTOS PERMANENTES DE 5 O MAS AÑOS	S		0,01		0,01	0,01
4604643	14-064-007-00178-0001	BARBECHO TRADICIONAL	S		0,45		0,45	0,45
5475127	14-064-006-00323-0001	OLIVAR	S		0,31		0,31	0,31
5475128	14-032-001-00004-0001	OLIVAR	S		0,49		0,49	0,49
5475132	14-064-006-00329-0001	OLIVAR	S		0,32		0,32	0,32
5475134	14-035-012-00039-0001	BARBECHO TRADICIONAL	S		0,61		0,61	0,61
1700000005813549	14-035-012-00021-0001	TRANQUILLÓN	S		1,87		1,87	1,87
1700000005813550	14-035-012-00024-0004	BARBECHO TRADICIONAL	S		2,70		2,70	2,70
1700000005813551	14-035-012-00025-0001	BARBECHO TRADICIONAL	S		0,30		0,30	0,30
1700000005813552	14-035-012-00028-0001	PASTOS PERMANENTES DE 5 O MAS AÑOS	S		0,62		0,62	0,62
1700000005813553	14-064-006-00125-0002	BARBECHO TRADICIONAL	S		0,64		0,64	0,64
1700000005813554	14-064-006-00185-0001	BARBECHO TRADICIONAL	S		0,92		0,92	0,92
1700000005813555	14-064-006-00001-0001	TRIGO BLANDO	S		0,96		0,96	0,96
1700000005813556	14-064-006-00056-0001	BARBECHO TRADICIONAL	S		0,61		0,61	0,61
1700000005813557	14-064-006-00251-0001	BARBECHO TRADICIONAL	S		0,58		0,58	0,58
1700000005813558	14-064-007-00154-0001	BARBECHO TRADICIONAL	S		2,59		2,59	2,59
1700000005813559	14-064-010-00241-0001	BARBECHO TRADICIONAL	S		0,51		0,51	0,51
1700000005813560	14-064-010-00292-0001	BARBECHO TRADICIONAL	S		0,48		0,48	0,48
1700000005813561	14-035-012-00038-0001	BARBECHO TRADICIONAL	S		0,83		0,83	0,83
1700000005813562	14-035-012-00043-0005	BARBECHO TRADICIONAL	S		4,37		4,37	4,37
1700000005813563	14-035-012-00044-0002	BARBECHO TRADICIONAL	S		0,78		0,78	0,78
1700000005813564	14-035-012-00050-0007	TRIGO BLANDO	S		1,26		1,26	1,26
1700000005813565	14-035-012-00533-0001	BARBECHO TRADICIONAL	S		0,38		0,38	0,38
1700000005813566	14-035-012-00539-0001	BARBECHO TRADICIONAL	S		2,41		2,41	2,41
1700000005813568	14-035-012-00040-0004	PASTOS PERMANENTES DE 5 O MAS AÑOS	S		3,60		3,60	3,60
1700000005813570	14-035-012-00043-0007	TRANQUILLÓN	S		0,78		0,78	0,78
1700000005813581	14-035-012-00564-0003	OLIVAR	S		0,16		0,16	0,16
1700000005813583	14-035-012-00037-0001	PASTOS PERMANENTES DE 5 O MAS AÑOS	S		0,32		0,32	0,32
1700000005813584	14-064-006-00321-0002	BARBECHO TRADICIONAL	S		0,22		0,22	0,22
1700000005813585	14-064-006-00331-0001	BARBECHO TRADICIONAL	S		0,69		0,69	0,69
1700000005813586	14-035-012-00491-0003	OLIVAR	S		0,60		0,60	0,60
1700000005813587	14-064-006-00319-0004	OLIVAR	S		0,14		0,14	0,14
1700000005813588	14-064-006-00321-0001	OLIVAR	S		0,03		0,03	0,03
1700000005813589	14-064-006-00328-0001	OLIVAR	S		0,73		0,73	0,73
1700000005813590	14-064-006-00337-0001	OLIVAR	S		0,15		0,15	0,15
1700000005813591	14-035-026-00282-0001	OLIVAR	S		0,55		0,55	0,55
1700000005813592	14-064-006-00316-0001	OLIVAR	S		0,57		0,57	0,57
1700000005813593	14-064-006-00318-0001	OLIVAR	S		0,30		0,30	0,30
1700000005813594	14-064-006-00319-0008	OLIVAR	S		1,66		1,66	1,66

(1) Con incidencias que retienen pago o deniegan el expediente.  
 (2) Se calcula sobre superficie declarada admisible.  
 (3) Aplicación del artículo 16 bis del RD 147/2023.

Puede verificar la integridad de una copia de este documento mediante la lectura del código QR adjunto o mediante el acceso a la dirección <a href="https://ws050.juntadeandalucia.es/verificarFirma">https://ws050.juntadeandalucia.es/verificarFirma</a> indicando el código de VERIFICACIÓN					
FIRMADO POR	RAQUEL MARIA ESPIN CRESPO		FECHA		26/06/2024
VERIFICACIÓN	Pk2jmMQ72K8YCCE9EQ8LU85ENJJ6M		PÁGINA		2875/8857

**RECINTOS PROPUESTOS**

REF.	REFERENCIA SIGPAC	CULTIVO	S/R	USO SIGPAC	Sup. Dec. admisible	Sup. Campo	Sup. Determ.	Sup. Resuelta
170000005813595	14-035-026-00234-0001	TRANQUILLÓN	S		1,67		1,67	1,67
170000005813596	14-035-026-00236-0001	TRANQUILLÓN	S		2,20		2,20	2,20
170000005813597	14-035-026-00227-0001	TRANQUILLÓN	S		0,76		0,76	0,76
170000005813598	14-035-026-00226-0001	TRANQUILLÓN	S		1,94		1,94	1,94
170000005813599	14-035-026-00278-0001	TRANQUILLÓN	S		2,18		2,18	2,18
170000005813600	14-064-006-00315-0001	BARBECHO TRADICIONAL	S		2,24		2,24	2,19
170000005813601	14-035-026-00238-0001	TRANQUILLÓN	S		0,71		0,71	0,71
170000005813602	14-035-026-00238-0002	TRANQUILLÓN	S		0,37		0,37	0,37
170000005813603	14-035-012-00030-0001	PASTOS PERMANENTES DE 5 O MAS AÑOS	S		0,35		0,35	0,35
170000005813604	14-035-012-00031-0002	PASTOS PERMANENTES DE 5 O MAS AÑOS	S		0,43		0,43	0,43
170000005813605	14-035-012-00028-0006	BARBECHO TRADICIONAL	S		0,17		0,17	0,17
170000005813606	14-035-012-00029-0003	BARBECHO TRADICIONAL	S		0,18		0,18	0,18
170000005813607	14-035-012-00491-0001	PASTOS PERMANENTES DE 5 O MAS AÑOS	S		0,14		0,14	0,14
170000005813608	14-035-012-00035-0001	TRIGO BLANDO	S		0,52		0,52	0,52
170000005813609	14-035-012-00050-0004	TRIGO BLANDO	S		1,29		1,29	1,29
170000005813610	14-035-012-00054-0002	TRIGO BLANDO	S		0,87		0,87	0,87
170000005813611	14-064-006-00161-0001	BARBECHO TRADICIONAL	S		0,58		0,58	0,58
170000005813612	14-064-007-00172-0001	BARBECHO TRADICIONAL	S		0,98		0,98	0,98
170000005813613	14-035-012-00054-0001	PASTOS PERMANENTES DE 5 O MAS AÑOS	S		0,46		0,46	0,46
170000005813614	14-035-012-00051-0001	PASTOS PERMANENTES DE 5 O MAS AÑOS	S		0,99		0,99	0,99
170000005813615	14-035-012-00040-0003	PASTOS PERMANENTES DE 5 O MAS AÑOS	S		3,22		3,22	3,22
170000005813616	14-035-012-00022-0001	PASTOS PERMANENTES DE 5 O MAS AÑOS	S		3,83		3,83	3,83
170000005813619	14-035-012-00024-0002	PASTOS PERMANENTES DE 5 O MAS AÑOS	S		0,52		0,52	0,52
170000005813620	14-035-012-00025-0002	PASTOS PERMANENTES DE 5 O MAS AÑOS	S		0,11		0,11	0,11
170000005813621	14-035-012-00026-0001	PASTOS PERMANENTES DE 5 O MAS AÑOS	S		0,54		0,54	0,54
170000005813622	14-035-012-00027-0001	PASTOS PERMANENTES DE 5 O MAS AÑOS	S		0,58		0,58	0,58
170000005813623	14-035-012-00029-0001	PASTOS PERMANENTES DE 5 O MAS AÑOS	S		1,32		1,32	1,32
170000005813624	14-035-012-00030-0002	PASTOS PERMANENTES DE 5 O MAS AÑOS	S		0,46		0,46	0,46
170000005813625	14-035-012-00036-0001	PASTOS PERMANENTES DE 5 O MAS AÑOS	S		0,57		0,57	0,57
170000005813626	14-035-012-00028-0002	PASTOS PERMANENTES DE 5 O MAS AÑOS	S		0,25		0,25	0,25

**INCIDENCIAS****INCIDENCIA DESCRIPCIÓN**

- 3795 Recinto declarado con una situación de riesgo de abandono.  
 Recinto:14-035-012-00024-00004 Cultivo: -  
 Recinto:14-035-012-00025-00001 Cultivo: -  
 Recinto:14-035-012-00038-00001 Cultivo: -  
 Recinto:14-035-012-00040-00006 Cultivo: -  
 Recinto:14-035-012-00837-00002 Cultivo: -  
 Recinto:14-064-006-00161-00001 Cultivo: -
- 4272 Verifica que las líneas de declaración de las Solicitudes Únicas no tienen solapes con la capa de Retroactividad Gráfica (ambas de la misma campaña) a nivel de expediente/línea de declaración gráfica de la solicitud.  
 Recinto:14-064-006-00315-00001 Cultivo: - Agregado de la referencia del recinto.:0 Zona de la referencia del recinto.:0 Superficie solapada.:0,05 Id. Incid.:95148968

**Datos considerados para el Cálculo de la Carga Ganadera del expediente**

Superficie determinada para Cálculo Carga Ganadera: 18,55 ha  
 Carga Ganadera del Expediente: 2,71 ugm/ha

Explotación	Especie	Ugm Calculada para CG
ES140350000472	OVINA	15,42
ES140350000472	PORCINO	6,47

(1) Con incidencias que retienen pago o deniegan el expediente.  
 (2) Se calcula sobre superficie declarada admisible.  
 (3) Aplicación del artículo 16 bis del RD 147/2023.

Puede verificar la integridad de una copia de este documento mediante la lectura del código QR adjunto o mediante el acceso a la dirección <a href="https://ws050.juntadeandalucia.es/verificarFirma">https://ws050.juntadeandalucia.es/verificarFirma</a> indicando el código de VERIFICACIÓN					
FIRMADO POR	RAQUEL MARIA ESPIN CRESPO		FECHA		26/06/2024
VERIFICACIÓN	Pk2jmMQ72K8YCCE9EQ8LU85ENJJ6M		PÁGINA		2876/8857

**Datos considerados para el Cálculo de la Carga Ganadera del expediente**

Explotación	Especie	Ugm Calculada para CG
ES140640009008	OVINA	28,39

**Recintos Determinados para el Cálculo de Garga Ganadera**

REF.	REFERENCIA SIGPAC	CULTIVO	DESCRIPCIÓN CULTIVO	S/R	SUP. RESUELTA (ha)
-497171	14-035-012-00031-00003	62000	PASTOS PERMANENTES DE 5 O MAS AÑOS-SIN VARIEDAD	S	0,23
4604620	14-064-007-00220-00001	62000	PASTOS PERMANENTES DE 5 O MAS AÑOS-SIN VARIEDAD	S	0,01
1700000005813552	14-035-012-00028-00001	62000	PASTOS PERMANENTES DE 5 O MAS AÑOS-SIN VARIEDAD	S	0,62
1700000005813568	14-035-012-00040-00004	62000	PASTOS PERMANENTES DE 5 O MAS AÑOS-SIN VARIEDAD	S	3,60
1700000005813583	14-035-012-00037-00001	62000	PASTOS PERMANENTES DE 5 O MAS AÑOS-SIN VARIEDAD	S	0,32
1700000005813603	14-035-012-00030-00001	62000	PASTOS PERMANENTES DE 5 O MAS AÑOS-SIN VARIEDAD	S	0,35
1700000005813604	14-035-012-00031-00002	62000	PASTOS PERMANENTES DE 5 O MAS AÑOS-SIN VARIEDAD	S	0,43
1700000005813607	14-035-012-00491-00001	62000	PASTOS PERMANENTES DE 5 O MAS AÑOS-SIN VARIEDAD	S	0,14
1700000005813613	14-035-012-00054-00001	62000	PASTOS PERMANENTES DE 5 O MAS AÑOS-SIN VARIEDAD	S	0,46
1700000005813614	14-035-012-00051-00001	62000	PASTOS PERMANENTES DE 5 O MAS AÑOS-SIN VARIEDAD	S	0,99
1700000005813615	14-035-012-00040-00003	62000	PASTOS PERMANENTES DE 5 O MAS AÑOS-SIN VARIEDAD	S	3,22
1700000005813616	14-035-012-00022-00001	62000	PASTOS PERMANENTES DE 5 O MAS AÑOS-SIN VARIEDAD	S	3,83
1700000005813619	14-035-012-00024-00002	62000	PASTOS PERMANENTES DE 5 O MAS AÑOS-SIN VARIEDAD	S	0,52
1700000005813620	14-035-012-00025-00002	62000	PASTOS PERMANENTES DE 5 O MAS AÑOS-SIN VARIEDAD	S	0,11
1700000005813621	14-035-012-00026-00001	62000	PASTOS PERMANENTES DE 5 O MAS AÑOS-SIN VARIEDAD	S	0,54
1700000005813622	14-035-012-00027-00001	62000	PASTOS PERMANENTES DE 5 O MAS AÑOS-SIN VARIEDAD	S	0,58
1700000005813623	14-035-012-00029-00001	62000	PASTOS PERMANENTES DE 5 O MAS AÑOS-SIN VARIEDAD	S	1,32
1700000005813624	14-035-012-00030-00002	62000	PASTOS PERMANENTES DE 5 O MAS AÑOS-SIN VARIEDAD	S	0,46
1700000005813625	14-035-012-00036-00001	62000	PASTOS PERMANENTES DE 5 O MAS AÑOS-SIN VARIEDAD	S	0,57
1700000005813626	14-035-012-00028-00002	62000	PASTOS PERMANENTES DE 5 O MAS AÑOS-SIN VARIEDAD	S	0,25

**Incidencias de carga ganadera****INCIDENCIA DESCRIPCIÓN**

3795	Recinto declarado con una situación de riesgo de abandono. Recinto:14-035-026-00227-00001 Cultivo: - Recinto:14-035-012-00040-00006 Cultivo: - Recinto:14-035-012-00837-00002 Cultivo: - Recinto:14-035-012-00024-00004 Cultivo: - Recinto:14-035-012-00025-00001 Cultivo: - Recinto:14-035-012-00038-00001 Cultivo: - Recinto:14-064-006-00161-00001 Cultivo: -
8227	Control por Monitorización sin respuesta por parte del productor y, por tanto, sin Juicio Experto de campo. Recinto:14-035-012-00024-00004 Cultivo:20000 BARBECHO TRADICIONAL-SIN VARIEDAD
86132	Recinto superficie forrajera que no realiza la actividad de producción de pastoreo. Recinto:14-035-012-00040-00006 Cultivo:20000 BARBECHO TRADICIONAL-SIN VARIEDAD Secano Recinto:14-035-012-00837-00002 Cultivo:20000 BARBECHO TRADICIONAL-SIN VARIEDAD Secano Recinto:14-064-007-00166-00001 Cultivo:20000 BARBECHO TRADICIONAL-SIN VARIEDAD Secano Recinto:14-064-007-00178-00001 Cultivo:20000 BARBECHO TRADICIONAL-SIN VARIEDAD Secano Recinto:14-035-012-00039-00001 Cultivo:20000 BARBECHO TRADICIONAL-SIN VARIEDAD Secano

(1) Con incidencias que retienen pago o deniegan el expediente.

(2) Se calcula sobre superficie declarada admisible.

(3) Aplicación del artículo 16 bis del RD 147/2023.

Puede verificar la integridad de una copia de este documento mediante la lectura del código QR adjunto o mediante el acceso a la dirección <https://ws050.juntadeandalucia.es/verificarFirma> indicando el código de VERIFICACIÓN

FIRMADO POR	RAQUEL MARIA ESPIN CRESPO	FECHA	26/06/2024
VERIFICACIÓN	Pk2jmMQ72K8YCCE9EQ8LU85ENJJ6M	PÁGINA	2877/8857





Recinto:14-035-012-00024-00004	Cultivo:20000	BARBECHO TRADICIONAL-SIN VARIEDAD	Secano
Recinto:14-035-012-00025-00001	Cultivo:20000	BARBECHO TRADICIONAL-SIN VARIEDAD	Secano
Recinto:14-064-006-00125-00002	Cultivo:20000	BARBECHO TRADICIONAL-SIN VARIEDAD	Secano
Recinto:14-064-006-00185-00001	Cultivo:20000	BARBECHO TRADICIONAL-SIN VARIEDAD	Secano
Recinto:14-064-006-00056-00001	Cultivo:20000	BARBECHO TRADICIONAL-SIN VARIEDAD	Secano
Recinto:14-064-006-00251-00001	Cultivo:20000	BARBECHO TRADICIONAL-SIN VARIEDAD	Secano
Recinto:14-064-007-00154-00001	Cultivo:20000	BARBECHO TRADICIONAL-SIN VARIEDAD	Secano
Recinto:14-064-010-00241-00001	Cultivo:20000	BARBECHO TRADICIONAL-SIN VARIEDAD	Secano
Recinto:14-064-010-00292-00001	Cultivo:20000	BARBECHO TRADICIONAL-SIN VARIEDAD	Secano
Recinto:14-035-012-00038-00001	Cultivo:20000	BARBECHO TRADICIONAL-SIN VARIEDAD	Secano
Recinto:14-035-012-00043-00005	Cultivo:20000	BARBECHO TRADICIONAL-SIN VARIEDAD	Secano
Recinto:14-035-012-00044-00002	Cultivo:20000	BARBECHO TRADICIONAL-SIN VARIEDAD	Secano
Recinto:14-035-012-00533-00001	Cultivo:20000	BARBECHO TRADICIONAL-SIN VARIEDAD	Secano
Recinto:14-035-012-00539-00001	Cultivo:20000	BARBECHO TRADICIONAL-SIN VARIEDAD	Secano
Recinto:14-064-006-00321-00002	Cultivo:20000	BARBECHO TRADICIONAL-SIN VARIEDAD	Secano
Recinto:14-064-006-00331-00001	Cultivo:20000	BARBECHO TRADICIONAL-SIN VARIEDAD	Secano
Recinto:14-064-006-00315-00001	Cultivo:20000	BARBECHO TRADICIONAL-SIN VARIEDAD	Secano
Recinto:14-035-012-00028-00006	Cultivo:20000	BARBECHO TRADICIONAL-SIN VARIEDAD	Secano
Recinto:14-035-012-00029-00003	Cultivo:20000	BARBECHO TRADICIONAL-SIN VARIEDAD	Secano
Recinto:14-064-006-00161-00001	Cultivo:20000	BARBECHO TRADICIONAL-SIN VARIEDAD	Secano
Recinto:14-064-007-00172-00001	Cultivo:20000	BARBECHO TRADICIONAL-SIN VARIEDAD	Secano

(1) Con incidencias que retienen pago o deniegan el expediente.  
(2) Se calcula sobre superficie declarada admisible.  
(3) Aplicación del artículo 16 bis del RD 147/2023.

Puede verificar la integridad de una copia de este documento mediante la lectura del código QR adjunto o mediante el acceso a la dirección <https://ws050.juntadeandalucia.es/verificarFirma> indicando el código de VERIFICACIÓN

FIRMADO POR	RAQUEL MARIA ESPIN CRESPO	FECHA	26/06/2024
VERIFICACIÓN	Pk2jmMQ72K8YCCCE9EQ8LU85ENJJ6M	PÁGINA	2878/8857





**APELLIDOS Y NOMBRE / RAZÓN SOCIAL**

MURILLO ORTIZ DOLORES

**NIF**

\*\*\*\*7622\*

**EXPEDIENTE**

1222995

**RESOLUCIÓN**

CONCESIÓN DE LA AYUDA

**DATOS DE MANTENIMIENTO UNIDADES**

**GRUPO DE PAGO**

ZONAS DE LIMITACIONES NATURALES

**Sup. Dec. Admisible**

34,88

**Sup. Resuelta**

33,42

**Sobredecl.**

1,46

**% Sobredecl.**

4,19

**RESUMEN DE PAGOS**

	<b>IMPORTE ( Euros )</b>			
	<b>RESUELTO</b>	<b>FEADER</b>	<b>MAPA</b>	<b>CAPADR</b>
Pago realizado	925,13	786,35	90,76	48,02
A pagar	117,85	100,17	11,56	6,12
<b>TOTAL</b>	<b>1.042,98</b>	<b>886,52</b>	<b>102,32</b>	<b>54,14</b>

**APLICACIÓN DE REDUCCIONES Y PENALIZACIONES (%)**

<b>Crterios de subvencionabilidad (1)</b>	<b>Presentación tardía</b>	<b>Omisión declaración</b>	<b>Condicionalidad</b>
0,00	0,00	0,00	0,00

**IMPORTE ( Euros )**

Calculado(2)	Reducción	Penalización	Reducción Penalización (3)	Penalización adicional	Resuelto	FEADER	MAPA	CAPADR
1.188,00 €	49,73 €	95,29 €	0,00 €	0,00 €	1.042,98 €	886,53 €	102,32 €	54,13 €
<b>Importe Unitario:</b>	<b>54,00 €</b>	<b>Nuevo Importe Unitario:</b>	<b>34,06 €</b>					

**RECINTOS PROPUESTOS**

<b>REF.</b>	<b>REFERENCIA SIGPAC</b>	<b>CULTIVO</b>	<b>S/R</b>	<b>USO SIGPAC</b>	<b>Sup. Dec. admisible</b>	<b>Sup. Campo</b>	<b>Sup. Determ.</b>	<b>Sup. Resuelta</b>
-1576031	14-029-083-00080-0010	MEZCLA VEZA - AVENA	S		1,32		1,32	0,00
-1576007	14-029-098-00173-0001	TRIGO BLANDO	S		0,78		0,78	0,78
-1368040	14-029-098-00103-0001	MEZCLA VEZA - AVENA	S		1,35		1,35	1,35
-1368021	14-029-096-00090-0001	MEZCLA VEZA - AVENA	S		0,43		0,43	0,43
-1368020	14-029-096-00089-0001	MEZCLA VEZA - AVENA	S		0,54		0,54	0,54
-1368019	14-029-096-00006-0001	MEZCLA VEZA - AVENA	S		0,42		0,42	0,42
-1367991	14-029-084-00165-0001	MEZCLA VEZA - AVENA	S		0,78		0,78	0,78
-1080864	14-029-012-00028-0002	PASTOS PERMANENTES DE 5 O MAS AÑOS	S		0,06		0,06	0,06
-1080863	14-029-012-00027-0002	PASTOS PERMANENTES DE 5 O MAS AÑOS	S		0,03		0,03	0,03
-811601	14-029-098-00164-0001	VEZA	S		1,71		1,71	1,71
-811600	14-029-098-00162-0001	VEZA	S		1,83		1,83	1,83
-556330	14-029-099-00086-0001	MEZCLA VEZA - AVENA	S		0,90		0,90	0,90
-556329	14-029-099-00094-0001	CEBADA	S		1,98		1,98	1,98
-556237	14-029-084-00176-0001	OLIVAR	S		5,22		5,22	5,08
-556164	14-029-012-00029-0003	PASTOS PERMANENTES DE 5 O MAS AÑOS	S		0,02		0,02	0,02
-556163	14-029-012-00028-0002	PASTOS PERMANENTES DE 5 O MAS AÑOS	S		0,12		0,12	0,12
-172834	14-029-096-00012-0001	MEZCLA VEZA - AVENA	S		0,65		0,65	0,65
-172833	14-029-096-00009-0001	MEZCLA VEZA - AVENA	S		0,61		0,61	0,61
1700000007138659	14-029-012-00025-0001	AVENA	S		1,03		1,03	1,03
1700000007138660	14-029-012-00026-0001	AVENA	S		1,05		1,05	1,05
1700000007138661	14-029-100-00031-0001	MEZCLA VEZA - AVENA	S		1,10		1,10	1,10
1700000007138662	14-029-100-00039-0003	MEZCLA VEZA - AVENA	S		2,06		2,06	2,06
1700000007138663	14-029-012-00027-0001	AVENA	S		0,17		0,17	0,17
1700000007138664	14-029-012-00028-0001	AVENA	S		0,17		0,17	0,17
1700000007138665	14-029-012-00029-0001	AVENA	S		3,00		3,00	3,00
1700000007138666	14-029-012-00030-0002	AVENA	S		7,55		7,55	7,55

(1) Con incidencias que retienen pago o deniegan el expediente.

(2) Se calcula sobre superficie declarada admisible.

(3) Aplicación del artículo 16 bis del RD 147/2023.

Puede verificar la integridad de una copia de este documento mediante la lectura del código QR adjunto o mediante el acceso a la dirección <https://ws050.juntadeandalucia.es/verificarFirma> indicando el código de VERIFICACIÓN

FIRMADO POR	RAQUEL MARIA ESPIN CRESPO	FECHA	26/06/2024
VERIFICACIÓN	Pk2jmMQ72K8YCC9E9Q8LU85ENJJ6M	PÁGINA	2879/8857



**INCIDENCIAS****INCIDENCIA DESCRIPCIÓN**

- 218 Superficie bruta de cruce en un recinto en el conjunto de las solicitudes supera superficie total que SIGPAC establece para él.  
Recinto:14-029-083-00080-00010 Cultivo:241000 MEZCLA VEZA - AVENA-SIN VARIEDAD Secano Suma de superficies declaradas para este recinto por todos los solicitantes (Áreas):4206 Superficie SIGPAC medida para este recinto (Áreas):4074 Exceso de superficie declarada (Hectáreas):1,32 Suma de superficies declaradas para este recinto por el solicitante (Áreas):132
- 3795 Recinto declarado con una situación de riesgo de abandono.  
Recinto:14-029-084-00176-00006 Cultivo: -  
Recinto:14-029-098-00158-00001 Cultivo: -
- 4272 Verifica que las líneas de declaración de las Solicitudes Únicas no tienen solapes con la capa de Retroactividad Gráfica (ambas de la misma campaña) a nivel de expediente/línea de declaración gráfica de la solicitud.  
Recinto:14-029-084-00176-00001 Cultivo: - Agregado de la referencia del recinto.:0 Zona de la referencia del recinto.:0 Superficie solapada.:0,14 Id. Incid.:95153675
- 86122 Recinto superficie forrajera que realiza la actividad de producción de pastoreo y no declara el o los códigos del Registro de Explotaciones Ganaderas de Andalucía, REGA.  
Recinto:14-029-055-00065-00008 Cultivo:20000 BARBECHO TRADICIONAL-SIN VARIEDAD Secano  
Recinto:14-029-083-00085-00001 Cultivo:20000 BARBECHO TRADICIONAL-SIN VARIEDAD Secano  
Recinto:14-029-083-00086-00001 Cultivo:20000 BARBECHO TRADICIONAL-SIN VARIEDAD Secano  
Recinto:14-029-083-00091-00003 Cultivo:20000 BARBECHO TRADICIONAL-SIN VARIEDAD Secano  
Recinto:14-029-098-00082-00003 Cultivo:20000 BARBECHO TRADICIONAL-SIN VARIEDAD Secano  
Recinto:14-029-098-00158-00001 Cultivo:20000 BARBECHO TRADICIONAL-SIN VARIEDAD Secano
- 86123 Recinto superficie forrajera que en REGA no tiene clasificación zootécnica permitida.  
Recinto:14-029-084-00176-00006 Cultivo:20000 BARBECHO TRADICIONAL-SIN VARIEDAD Secano Explotacion: ES140290001258  
Recinto:14-029-084-00176-00007 Cultivo:62000 PASTOS PERMANENTES DE 5 O MAS AÑOS-SIN VARIEDAD Secano Explotacion:ES140290001258
- 86124 Recinto de forrajera para Cálculo de Carga Ganadera que No pertenece a Explotación.  
Recinto:14-029-055-00065-00008 Cultivo:20000 BARBECHO TRADICIONAL-SIN VARIEDAD Secano  
Recinto:14-029-083-00085-00001 Cultivo:20000 BARBECHO TRADICIONAL-SIN VARIEDAD Secano  
Recinto:14-029-083-00086-00001 Cultivo:20000 BARBECHO TRADICIONAL-SIN VARIEDAD Secano  
Recinto:14-029-083-00091-00003 Cultivo:20000 BARBECHO TRADICIONAL-SIN VARIEDAD Secano  
Recinto:14-029-098-00082-00003 Cultivo:20000 BARBECHO TRADICIONAL-SIN VARIEDAD Secano  
Recinto:14-029-098-00158-00001 Cultivo:20000 BARBECHO TRADICIONAL-SIN VARIEDAD Secano
- 86126 Recinto de forrajera para Cálculo de Carga Ganadera que No pertenece a Explotación con UGM válida.  
Recinto:14-029-084-00176-00006 Cultivo:20000 BARBECHO TRADICIONAL-SIN VARIEDAD Secano Explotacion: ES140290001258  
Recinto:14-029-084-00176-00007 Cultivo:62000 PASTOS PERMANENTES DE 5 O MAS AÑOS-SIN VARIEDAD Secano Explotacion:ES140290001258

**Datos considerados para el Cálculo de la Carga Ganadera del expediente**

Superficie determinada para Cálculo Carga Ganadera: 0,23 ha  
Carga Ganadera del Expediente: 91,61 ugm/ha

Explotación	Especie	Ugm Calculada para CG
ES140290001331	OVINA	20,72
ES140290001331	PORCINO	0,35

**Recintos Determinados para el Cálculo de Garga Ganadera**

REF.	REFERENCIA SIGPAC	CULTIVO	DESCRIPCIÓN CULTIVO	S/R	SUP. RESUELTA (ha)
-1080864	14-029-012-00028-00002	62000	PASTOS PERMANENTES DE 5 O MAS AÑOS-SIN VARIEDAD	S	0,06
-1080863	14-029-012-00027-00002	62000	PASTOS PERMANENTES DE 5 O MAS AÑOS-SIN VARIEDAD	S	0,03
-556164	14-029-012-00029-00003	62000	PASTOS PERMANENTES DE 5 O MAS AÑOS-SIN VARIEDAD	S	0,02
-556163	14-029-012-00029-00002	62000	PASTOS PERMANENTES DE 5 O MAS AÑOS-SIN VARIEDAD	S	0,12

(1) Con incidencias que retienen pago o deniegan el expediente.  
(2) Se calcula sobre superficie declarada admisible.  
(3) Aplicación del artículo 16 bis del RD 147/2023.

Puede verificar la integridad de una copia de este documento mediante la lectura del código QR adjunto o mediante el acceso a la dirección <https://ws050.juntadeandalucia.es/verificarFirma> indicando el código de VERIFICACIÓN

FIRMADO POR	RAQUEL MARIA ESPIN CRESPO	FECHA	26/06/2024
VERIFICACIÓN	Pk2jmMQ72K8YCC9EQ8LU85ENJJ6M	PÁGINA	2880/8857





**Incidencias de carga ganadera**

**INCIDENCIA DESCRIPCIÓN**

- 3795 Recinto declarado con una situación de riesgo de abandono.  
Recinto:14-029-098-00158-00001 Cultivo: -  
Recinto:14-029-084-00176-00006 Cultivo: -
- 86122 Recinto superficie forrajera que realiza la actividad de producción de pastoreo y no declara el o los códigos del Registro de Explotaciones Ganaderas de Andalucía, REGA.  
Recinto:14-029-055-00065-00008 Cultivo:20000 BARBECHO TRADICIONAL-SIN VARIEDAD Secano  
Recinto:14-029-098-00082-00003 Cultivo:20000 BARBECHO TRADICIONAL-SIN VARIEDAD Secano  
Recinto:14-029-098-00158-00001 Cultivo:20000 BARBECHO TRADICIONAL-SIN VARIEDAD Secano  
Recinto:14-029-083-00085-00001 Cultivo:20000 BARBECHO TRADICIONAL-SIN VARIEDAD Secano  
Recinto:14-029-083-00091-00003 Cultivo:20000 BARBECHO TRADICIONAL-SIN VARIEDAD Secano  
Recinto:14-029-083-00086-00001 Cultivo:20000 BARBECHO TRADICIONAL-SIN VARIEDAD Secano
- 86123 Recinto superficie forrajera que en REGA no tiene clasificación zootécnica permitida.  
Recinto:14-029-084-00176-00007 Cultivo:62000 PASTOS PERMANENTES DE 5 O MAS AÑOS-SIN VARIEDAD Secano  
Explotacion:ES140290001258  
Recinto:14-029-084-00176-00006 Cultivo:20000 BARBECHO TRADICIONAL-SIN VARIEDAD Secano Explotacion: ES140290001258
- 86124 Recinto de forrajera para Cálculo de Carga Ganadera que No pertenece a Explotación.  
Recinto:14-029-055-00065-00008 Cultivo:20000 BARBECHO TRADICIONAL-SIN VARIEDAD Secano  
Recinto:14-029-098-00082-00003 Cultivo:20000 BARBECHO TRADICIONAL-SIN VARIEDAD Secano  
Recinto:14-029-098-00158-00001 Cultivo:20000 BARBECHO TRADICIONAL-SIN VARIEDAD Secano  
Recinto:14-029-083-00085-00001 Cultivo:20000 BARBECHO TRADICIONAL-SIN VARIEDAD Secano  
Recinto:14-029-083-00091-00003 Cultivo:20000 BARBECHO TRADICIONAL-SIN VARIEDAD Secano  
Recinto:14-029-083-00086-00001 Cultivo:20000 BARBECHO TRADICIONAL-SIN VARIEDAD Secano
- 86126 Recinto de forrajera para Cálculo de Carga Ganadera que No pertenece a Explotación con UGM válida.  
Recinto:14-029-084-00176-00007 Cultivo:62000 PASTOS PERMANENTES DE 5 O MAS AÑOS-SIN VARIEDAD Secano  
Explotacion:ES140290001258  
Recinto:14-029-084-00176-00006 Cultivo:20000 BARBECHO TRADICIONAL-SIN VARIEDAD Secano Explotacion: ES140290001258
- 86128 Recinto de Forrajeras que no ha contabilizado para Carga Ganadera por no tener una explotación válida para el cálculo de la Carga Ganadera  
Recinto:14-029-084-00176-00007 Cultivo:62 PASTOS PERMANENTES DE 5 O MAS AÑOS-  
Recinto:14-029-084-00176-00006 Cultivo:20 BARBECHO TRADICIONAL-  
Recinto:14-029-055-00065-00008 Cultivo:20 BARBECHO TRADICIONAL-  
Recinto:14-029-098-00082-00003 Cultivo:20 BARBECHO TRADICIONAL-  
Recinto:14-029-098-00158-00001 Cultivo:20 BARBECHO TRADICIONAL-  
Recinto:14-029-083-00085-00001 Cultivo:20 BARBECHO TRADICIONAL-  
Recinto:14-029-083-00091-00003 Cultivo:20 BARBECHO TRADICIONAL-  
Recinto:14-029-083-00086-00001 Cultivo:20 BARBECHO TRADICIONAL-

(1) Con incidencias que retienen pago o deniegan el expediente.  
(2) Se calcula sobre superficie declarada admisible.  
(3) Aplicación del artículo 16 bis del RD 147/2023.

Puede verificar la integridad de una copia de este documento mediante la lectura del código QR adjunto o mediante el acceso a la dirección <https://ws050.juntadeandalucia.es/verificarFirma> indicando el código de VERIFICACIÓN

FIRMADO POR	RAQUEL MARIA ESPIN CRESPO	FECHA	26/06/2024
VERIFICACIÓN	Pk2jmMQ72K8YCCCE9EQ8LU85ENJJ6M	PÁGINA	2881/8857



**APELLIDOS Y NOMBRE / RAZÓN SOCIAL**

MURILLO ORTIZ HERMINIA

**NIF**

\*\*\*\*7140\*

**EXPEDIENTE**

1128222

**RESOLUCIÓN**

CONCESIÓN DE LA AYUDA

**DATOS DE MANTENIMIENTO UNIDADES**

<b>GRUPO DE PAGO</b>	<b>Sup. Dec. Admisible</b>	<b>Sup. Resuelta</b>	<b>Sobredecl.</b>	<b>% Sobredecl.</b>
ZONAS DE LIMITACIONES NATURALES	19,00	19,00	0,00	0,00

**RESUMEN DE PAGOS**

	<b>IMPORTE ( Euros )</b>			
	<b>RESUELTO</b>	<b>FEADER</b>	<b>MAPA</b>	<b>CAPADR</b>
Pago realizado	797,00	677,45	78,19	41,36
A pagar	185,80	157,93	18,23	9,64
<b>TOTAL</b>	<b>982,80</b>	<b>835,38</b>	<b>96,42</b>	<b>51,00</b>

**APLICACIÓN DE REDUCCIONES Y PENALIZACIONES (%)**

<b>Crterios de subvencionabilidad (1)</b>	<b>Presentación tardía</b>	<b>Omisión declaración</b>	<b>Condicionalidad</b>
0,00	0,00	0,00	0,00

**IMPORTE ( Euros )**

Calculado(2)	Reducción	Penalización	Reducción Penalización (3)	Penalización adicional	Resuelto	FEADER	MAPA	CAPADR
982,80 €	0,00 €	0,00 €	0,00 €	0,00 €	982,80 €	835,38 €	96,41 €	51,01 €
Importe Unitario:	54,00 €	Nuevo Importe Unitario:	51,73 €					

**RECINTOS PROPUESTOS**

<b>REF.</b>	<b>REFERENCIA SIGPAC</b>	<b>CULTIVO</b>	<b>S/R</b>	<b>USO SIGPAC</b>	<b>Sup. Dec. admisible</b>	<b>Sup. Campo</b>	<b>Sup. Determ.</b>	<b>Sup. Resuelta</b>
-1030570	14-029-100-00180-0001	GUISANTES	S		0,62		0,62	0,62
-1030562	14-029-100-00180-0001	TRIGO BLANDO	S		3,37		3,37	3,37
-731574	14-029-100-00180-0001	BARBECHO TRADICIONAL	S		3,42		3,42	3,42
4610463	14-029-100-00179-0001	BARBECHO TRADICIONAL	S		0,69		0,69	0,69
1700000006129998	14-029-100-00099-0001	TRIGO BLANDO	S		0,83		0,83	0,83
1700000006129999	14-029-100-00101-0001	TRIGO BLANDO	S		2,56		2,56	2,56
1700000006130000	14-029-100-00148-0002	GUISANTES	S		0,53		0,53	0,53
1700000006130002	14-029-100-00146-0001	GUISANTES	S		1,07		1,07	1,07
1700000006130003	14-029-100-00180-0001	BARBECHO TRADICIONAL	S		3,52		3,52	3,52
1700000006130005	14-029-100-00182-0001	GUISANTES	S		0,67		0,67	0,67
1700000006130006	14-029-100-00108-0001	BARBECHO TRADICIONAL	S		1,70		1,70	1,70
1700000006130007	14-029-100-00109-0001	BARBECHO TRADICIONAL	S		0,02		0,02	0,02

**INCIDENCIAS****INCIDENCIA DESCRIPCIÓN**

3795 Recinto declarado con una situación de riesgo de abandono.  
Recinto:14-029-100-00179-00001 Cultivo: -

**Datos considerados para el Cálculo de la Carga Ganadera del expediente**

Superficie determinada para Cálculo Carga Ganadera: 0,00 ha  
Carga Ganadera del Expediente: 0,00 ugm/ha

(1) Con incidencias que retienen pago o deniegan el expediente.  
(2) Se calcula sobre superficie declarada admisible.  
(3) Aplicación del artículo 16 bis del RD 147/2023.

Puede verificar la integridad de una copia de este documento mediante la lectura del código QR adjunto o mediante el acceso a la dirección <https://ws050.juntadeandalucia.es/verificarFirma> indicando el código de VERIFICACIÓN

FIRMADO POR	RAQUEL MARIA ESPIN CRESPO	FECHA	26/06/2024
VERIFICACIÓN	Pk2jmMQ72K8YCCE9EQ8LU85ENJJ6M	PÁGINA	2882/8857







**Incidencias de carga ganadera**

**INCIDENCIA DESCRIPCIÓN**

3795	Recinto declarado con una situación de riesgo de abandono. Recinto:14-029-100-00179-00001 Cultivo: -
86132	Recinto superficie forrajera que no realiza la actividad de producción de pastoreo. Recinto:14-029-100-00180-00001 Cultivo:20000 BARBECHO TRADICIONAL-SIN VARIEDAD Secano Recinto:14-029-100-00179-00001 Cultivo:20000 BARBECHO TRADICIONAL-SIN VARIEDAD Secano Recinto:14-029-100-00180-00001 Cultivo:20000 BARBECHO TRADICIONAL-SIN VARIEDAD Secano Recinto:14-029-100-00108-00001 Cultivo:20000 BARBECHO TRADICIONAL-SIN VARIEDAD Secano Recinto:14-029-100-00109-00001 Cultivo:20000 BARBECHO TRADICIONAL-SIN VARIEDAD Secano

(1) Con incidencias que retienen pago o deniegan el expediente.  
(2) Se calcula sobre superficie declarada admisible.  
(3) Aplicación del artículo 16 bis del RD 147/2023.

Puede verificar la integridad de una copia de este documento mediante la lectura del código QR adjunto o mediante el acceso a la dirección <https://ws050.juntadeandalucia.es/verificarFirma> indicando el código de VERIFICACIÓN

FIRMADO POR	RAQUEL MARIA ESPIN CRESPO	FECHA	26/06/2024
VERIFICACIÓN	Pk2jmMQ72K8YCCCE9EQ8LU85ENJJ6M	PÁGINA	2883/8857





**APELLIDOS Y NOMBRE / RAZÓN SOCIAL**

MURILLO RAMIREZ MARIA LUISA

**NIF**

\*\*\*\*5218\*

**EXPEDIENTE**

1206866

**RESOLUCIÓN**

CONCESIÓN DE LA AYUDA

**DATOS DE MANTENIMIENTO UNIDADES**

**GRUPO DE PAGO**

ZONAS DE LIMITACIONES NATURALES

**Sup. Dec. Admisible**

64,84

**Sup. Resuelta**

64,84

**Sobredecl.**

0,00

**% Sobredecl.**

0,00

**RESUMEN DE PAGOS**

	<b>IMPORTE ( Euros )</b>			
	<b>RESUELTO</b>	<b>FEADER</b>	<b>MAPA</b>	<b>CAPADR</b>
Pago realizado	1.081,20	919,02	106,06	56,12
A pagar	106,80	90,78	10,48	5,54
<b>TOTAL</b>	<b>1.188,00</b>	<b>1.009,80</b>	<b>116,54</b>	<b>61,66</b>

**APLICACIÓN DE REDUCCIONES Y PENALIZACIONES (%)**

<b>Crterios de subvencionabilidad (1)</b>	<b>Presentación tardía</b>	<b>Omisión declaración</b>	<b>Condicionalidad</b>
0,00	0,00	0,00	0,00

**IMPORTE ( Euros )**

Calculado(2)	Reducción	Penalización	Reducción Penalización (3)	Penalización adicional	Resuelto	FEADER	MAPA	CAPADR
1.188,00 €	0,00 €	0,00 €	0,00 €	0,00 €	1.188,00 €	1.009,80 €	116,54 €	61,66 €
<b>Importe Unitario:</b>	<b>54,00 €</b>	<b>Nuevo Importe Unitario:</b>	<b>18,32 €</b>					

**RECINTOS PROPUESTOS**

<b>REF.</b>	<b>REFERENCIA SIGPAC</b>	<b>CULTIVO</b>	<b>S/R</b>	<b>USO SIGPAC</b>	<b>Sup. Dec. admisible</b>	<b>Sup. Campo</b>	<b>Sup. Determ.</b>	<b>Sup. Resuelta</b>
-1628075	14-074-014-00003-0001	BARBECHO TRADICIONAL	S		14,47		14,47	14,47
-1537100	14-035-030-00076-0012	TRANQUILLÓN	S		3,41		3,41	3,41
-1537091	14-035-030-00076-0012	BARBECHO TRADICIONAL	S		0,10		0,10	0,10
-1535428	14-035-030-00076-0012	TRANQUILLÓN	S		1,10		1,10	1,10
-1526349	14-035-030-00076-0012	TRANQUILLÓN	S		7,84		7,84	7,84
-1034813	14-035-025-00319-0006	BARBECHO TRADICIONAL	S		0,29		0,29	0,29
-1034812	14-035-025-00319-0007	BARBECHO TRADICIONAL	S		0,08		0,08	0,08
-790799	14-035-030-00076-0012	BARBECHO TRADICIONAL	S		1,02		1,02	1,02
-790798	14-035-025-00319-0004	BARBECHO TRADICIONAL	S		2,08		2,08	2,08
-790797	14-035-030-00076-0002	OLIVAR	S		1,86		1,86	1,86
-790796	14-035-030-00133-0003	OLIVAR	S		6,95		6,95	6,95
-778420	14-035-030-00077-0003	BARBECHO TRADICIONAL	S		0,69		0,69	0,69
-778406	14-035-030-00076-0012	BARBECHO TRADICIONAL	S		5,64		5,64	5,64
1700000004616430	14-035-029-00165-0002	OLIVAR	S		5,90		5,90	5,90
1700000004616431	14-035-029-00165-0008	OLIVAR	S		0,14		0,14	0,14
1700000004616432	14-035-029-00165-0009	OLIVAR	S		0,04		0,04	0,04
1700000004616442	14-035-030-09005-0002	OLIVAR	S		0,12		0,12	0,12
1700000007045343	14-035-030-00076-0012	GUISANTES	S		4,81		4,81	4,81
1700000007045345	14-035-025-00320-0001	BARBECHO TRADICIONAL	S		0,55		0,55	0,55
1700000007045346	14-035-030-00077-0002	BARBECHO TRADICIONAL	S		7,75		7,75	7,75

(1) Con incidencias que retienen pago o deniegan el expediente.  
 (2) Se calcula sobre superficie declarada admisible.  
 (3) Aplicación del artículo 16 bis del RD 147/2023.

Puede verificar la integridad de una copia de este documento mediante la lectura del código QR adjunto o mediante el acceso a la dirección <a href="https://ws050.juntadeandalucia.es/verificarFirma">https://ws050.juntadeandalucia.es/verificarFirma</a> indicando el código de VERIFICACIÓN				
FIRMADO POR	RAQUEL MARIA ESPIN CRESPO	FECHA	26/06/2024	
VERIFICACIÓN	Pk2jmMQ72K8YCC9E9EQ8LU85ENJJ6M	PÁGINA	2884/8857	

**INCIDENCIAS****INCIDENCIA DESCRIPCIÓN**

- 86119 Carga ganadera NO cumple con el valor mínimo de 0,2 UGM/ha.  
Recinto:14-035-029-00165-00001 Cultivo:62000 PASTOS PERMANENTES DE 5 O MAS AÑOS-SIN VARIEDAD Secano Carga Ganadera:0
- 86121 Recinto superficie forrajera que no realiza la actividad de producción de pastoreo.  
Recinto:14-035-029-00165-00001 Cultivo:62000 PASTOS PERMANENTES DE 5 O MAS AÑOS-SIN VARIEDAD Secano Actividad Agraria del recinto:5
- 86122 Recinto superficie forrajera que realiza la actividad de producción de pastoreo y no declara el o los códigos del Registro de Explotaciones Ganaderas de Andalucía, REGA.  
Recinto:14-035-029-00165-00001 Cultivo:62000 PASTOS PERMANENTES DE 5 O MAS AÑOS-SIN VARIEDAD Secano
- 86124 Recinto de forrajera para Cálculo de Carga Ganadera que No pertenece a Explotación.  
Recinto:14-035-029-00165-00001 Cultivo:62000 PASTOS PERMANENTES DE 5 O MAS AÑOS-SIN VARIEDAD Secano

**Datos considerados para el Cálculo de la Carga Ganadera del expediente**

Superficie determinada para Cálculo Carga Ganadera: 0,00 ha

Carga Ganadera del Expediente: 0,00 ugm/ha

**Incidencias de carga ganadera****INCIDENCIA DESCRIPCIÓN**

- 86122 Recinto superficie forrajera que realiza la actividad de producción de pastoreo y no declara el o los códigos del Registro de Explotaciones Ganaderas de Andalucía, REGA.  
Recinto:14-035-029-00165-00001 Cultivo:62000 PASTOS PERMANENTES DE 5 O MAS AÑOS-SIN VARIEDAD Secano
- 86124 Recinto de forrajera para Cálculo de Carga Ganadera que No pertenece a Explotación.  
Recinto:14-035-029-00165-00001 Cultivo:62000 PASTOS PERMANENTES DE 5 O MAS AÑOS-SIN VARIEDAD Secano
- 86128 Recinto de Forrajeras que no ha contabilizado para Carga Ganadera por no tener una explotación válida para el cálculo de la Carga Ganadera  
Recinto:14-035-029-00165-00001 Cultivo:62 PASTOS PERMANENTES DE 5 O MAS AÑOS-
- 86132 Recinto superficie forrajera que no realiza la actividad de producción de pastoreo.  
Recinto:14-074-014-00003-00001 Cultivo:20000 BARBECHO TRADICIONAL-SIN VARIEDAD Secano  
Recinto:14-035-030-00076-00012 Cultivo:20000 BARBECHO TRADICIONAL-SIN VARIEDAD Secano  
Recinto:14-035-029-00165-00001 Cultivo:62000 PASTOS PERMANENTES DE 5 O MAS AÑOS-SIN VARIEDAD Secano  
Recinto:14-035-025-00319-00006 Cultivo:20000 BARBECHO TRADICIONAL-SIN VARIEDAD Secano  
Recinto:14-035-025-00319-00007 Cultivo:20000 BARBECHO TRADICIONAL-SIN VARIEDAD Secano  
Recinto:14-035-030-00076-00012 Cultivo:20000 BARBECHO TRADICIONAL-SIN VARIEDAD Secano  
Recinto:14-035-025-00319-00004 Cultivo:20000 BARBECHO TRADICIONAL-SIN VARIEDAD Secano  
Recinto:14-035-030-00077-00003 Cultivo:20000 BARBECHO TRADICIONAL-SIN VARIEDAD Secano  
Recinto:14-035-030-00076-00012 Cultivo:20000 BARBECHO TRADICIONAL-SIN VARIEDAD Secano  
Recinto:14-035-025-00320-00001 Cultivo:20000 BARBECHO TRADICIONAL-SIN VARIEDAD Secano  
Recinto:14-035-030-00077-00002 Cultivo:20000 BARBECHO TRADICIONAL-SIN VARIEDAD Secano

(1) Con incidencias que retienen pago o deniegan el expediente.  
(2) Se calcula sobre superficie declarada admisible.  
(3) Aplicación del artículo 16 bis del RD 147/2023.

Puede verificar la integridad de una copia de este documento mediante la lectura del código QR adjunto o mediante el acceso a la dirección <https://ws050.juntadeandalucia.es/verificarFirma> indicando el código de VERIFICACIÓN

FIRMADO POR	RAQUEL MARIA ESPIN CRESPO	FECHA	26/06/2024
VERIFICACIÓN	Pk2jmMQ72K8YCCE9EQ8LU85ENJJ6M	PÁGINA	2885/8857





**APELLIDOS Y NOMBRE / RAZÓN SOCIAL**

MURILLO ROLDAN MARIA VICTORIA

**NIF**  
\*\*\*6270\*

**EXPEDIENTE**  
1022500

**RESOLUCIÓN**  
CONCESIÓN DE LA AYUDA

**DATOS DE MANTENIMIENTO UNIDADES**

<b>GRUPO DE PAGO</b>	<b>Sup. Dec. Admisible</b>	<b>Sup. Resuelta</b>	<b>Sobredecl.</b>	<b>% Sobredecl.</b>
ZONAS DE LIMITACIONES NATURALES	19,11	19,11	0,00	0,00

**RESUMEN DE PAGOS**

	<b>IMPORTE ( Euros )</b>			
	<b>RESUELTO</b>	<b>FEADER</b>	<b>MAPA</b>	<b>CAPADR</b>
A pagar	987,55	839,42	96,88	51,25

**APLICACIÓN DE REDUCCIONES Y PENALIZACIONES (%)**

<b>Criterios de subvencionabilidad (1)</b>	<b>Presentación tardía</b>	<b>Omisión declaración</b>	<b>Condicionabilidad</b>
0,00	0,00	0,00	0,00

**IMPORTE ( Euros )**

<b>Calculado(2)</b>	<b>Reducción</b>	<b>Penalización</b>	<b>Reducción Penalización (3)</b>	<b>Penalización adicional</b>	<b>Resuelto</b>	<b>FEADER</b>	<b>MAPA</b>	<b>CAPADR</b>
987,55 €	0,00 €	0,00 €	0,00 €	0,00 €	987,55 €	839,42 €	96,88 €	51,25 €
<b>Importe Unitario:</b>	54,00 €	<b>Nuevo Importe Unitario:</b>	51,68 €					

**RECINTOS PROPUESTOS**

<b>REF.</b>	<b>REFERENCIA SIGPAC</b>	<b>CULTIVO</b>	<b>S/R</b>	<b>USO SIGPAC</b>	<b>Sup. Dec. admisible</b>	<b>Sup. Campo</b>	<b>Sup. Determ.</b>	<b>Sup. Resuelta</b>
-933258	14-042-029-00166-0004	OLIVAR	S		0,10		0,10	0,10
1700000006917659	14-042-029-00159-0001	OLIVAR	S		1,15		1,15	1,15
1700000006917660	14-042-029-00160-0001	OLIVAR	S		0,27		0,27	0,27
1700000006917661	14-042-029-00166-0002	OLIVAR	S		4,92		4,92	4,92
1700000006917662	14-042-029-00167-0002	OLIVAR	S		1,25		1,25	1,25
1700000006917663	14-042-029-00169-0001	OLIVAR	S		1,24		1,24	1,24
1700000006917664	14-042-029-00170-0001	OLIVAR	S		1,27		1,27	1,27
1700000006917665	14-042-029-00171-0003	OLIVAR	S		1,64		1,64	1,64
1700000006917666	14-042-029-00177-0001	OLIVAR	S		0,49		0,49	0,49
1700000006917667	14-042-029-00178-0001	OLIVAR	S		0,88		0,88	0,88
1700000006917668	14-042-029-00205-0002	OLIVAR	S		1,25		1,25	1,25
1700000006917669	14-042-029-00180-0012	OLIVAR	S		4,65		4,65	4,65

(1) Con incidencias que retienen pago o deniegan el expediente.  
 (2) Se calcula sobre superficie declarada admisible.  
 (3) Aplicación del artículo 16 bis del RD 147/2023.

Puede verificar la integridad de una copia de este documento mediante la lectura del código QR adjunto o mediante el acceso a la dirección <a href="https://ws050.juntadeandalucia.es/verificarFirma">https://ws050.juntadeandalucia.es/verificarFirma</a> indicando el código de VERIFICACIÓN					
FIRMADO POR	RAQUEL MARIA ESPIN CRESPO		FECHA		26/06/2024
VERIFICACIÓN	Pk2jmMQ72K8YCCE9EQ8LU85ENJJ6M		PÁGINA		2886/8857



**APELLIDOS Y NOMBRE / RAZÓN SOCIAL**

MURILLO SANCHEZ MARIA ISABEL

**NIF**  
\*\*\*\*3747\*

**EXPEDIENTE**  
1239820

**RESOLUCIÓN**  
CONCESIÓN DE LA AYUDA

**DATOS DE MANTENIMIENTO UNIDADES**

<b>GRUPO DE PAGO</b>	<b>Sup. Dec. Admisible</b>	<b>Sup. Resuelta</b>	<b>Sobredecl.</b>	<b>% Sobredecl.</b>
ZONAS DE LIMITACIONES NATURALES	96,80	96,80	0,00	0,00

**RESUMEN DE PAGOS**

	<b>IMPORTE ( Euros )</b>			
	<b>RESUELTO</b>	<b>FEADER</b>	<b>MAPA</b>	<b>CAPADR</b>
A pagar	1.185,06	1.007,30	116,25	61,51

**APLICACIÓN DE REDUCCIONES Y PENALIZACIONES (%)**

<b>Criterios de subvencionabilidad (1)</b>	<b>Presentación tardía</b>	<b>Omisión declaración</b>	<b>Condicionabilidad</b>
0,00	0,00	0,00	0,00

**IMPORTE ( Euros )**

<b>Calculado(2)</b>	<b>Reducción</b>	<b>Penalización</b>	<b>Reducción Penalización (3)</b>	<b>Penalización adicional</b>	<b>Resuelto</b>	<b>FEADER</b>	<b>MAPA</b>	<b>CAPADR</b>
1.185,06 €	0,00 €	0,00 €	0,00 €	0,00 €	1.185,06 €	1.007,30 €	116,25 €	61,51 €
<b>Importe Unitario:</b>	54,00 €	<b>Nuevo Importe Unitario:</b>		12,24 €				

(1) Con incidencias que retienen pago o deniegan el expediente.  
 (2) Se calcula sobre superficie declarada admisible.  
 (3) Aplicación del artículo 16 bis del RD 147/2023.

Puede verificar la integridad de una copia de este documento mediante la lectura del código QR adjunto o mediante el acceso a la dirección <a href="https://ws050.juntadeandalucia.es/verificarFirma">https://ws050.juntadeandalucia.es/verificarFirma</a> indicando el código de VERIFICACIÓN				
FIRMADO POR	RAQUEL MARIA ESPIN CRESPO	FECHA	26/06/2024	
VERIFICACIÓN	Pk2jmMQ72K8YCCE9EQ8LU85ENJJJ6M	PÁGINA	2887/8857	



**RECINTOS PROPUESTOS**

REF.	REFERENCIA SIGPAC	CULTIVO	S/R	USO SIGPAC	Sup. Dec. admisible	Sup. Campo	Sup. Determ.	Sup. Resuelta
-1470261	14-035-053-00338-0016	MEZCLA GUISANTE - AVENA	S		2,82		2,82	2,82
-1039216	14-035-053-00339-0002	TRIGO BLANDO	S		0,24		0,24	0,00
-1039213	14-035-053-00369-0001	TRIGO BLANDO	S		0,43		0,43	0,43
-1039208	14-035-053-00338-0016	TRIGO BLANDO	S		3,88		3,88	3,88
-1039207	14-035-053-00338-0016	BARBECHO TRADICIONAL	S		17,25		17,25	17,25
-1039139	14-035-045-00132-0001	SANDÍA	S		0,28		0,28	0,28
-1039132	14-035-045-00202-0001	BARBECHO TRADICIONAL	S		0,06		0,06	0,06
-462435	14-035-053-00338-0016	BARBECHO TRADICIONAL	S		20,89		20,89	20,89
4587257	14-008-050-00036-0001	BARBECHO TRADICIONAL	S		1,74		1,74	1,74
4587258	14-008-023-00039-0001	AVENA	S		1,36		1,36	1,36
1700000006198064	14-008-023-00038-0001	BARBECHO TRADICIONAL	S		0,22		0,22	0,22
1700000006198067	14-035-053-00337-0001	BARBECHO TRADICIONAL	S		0,40		0,40	0,40
1700000006198071	14-008-050-00027-0001	BARBECHO TRADICIONAL	S		9,48		9,48	9,48
1700000006198072	14-008-050-00030-0001	BARBECHO TRADICIONAL	S		0,86		0,86	0,86
1700000006198073	14-008-050-00035-0001	BARBECHO TRADICIONAL	S		0,44		0,44	0,44
1700000006198074	14-008-050-00035-0001	BARBECHO TRADICIONAL	S		2,72		2,72	2,72
1700000006198075	14-035-022-00305-0001	BARBECHO TRADICIONAL	S		1,28		1,28	1,28
1700000006198077	14-008-050-00043-0001	BARBECHO TRADICIONAL	S		2,22		2,22	2,22
1700000006198080	14-035-045-00200-0001	MEZCLA VEZA - AVENA	S		2,43		2,43	2,43
1700000006198081	14-035-045-00130-0001	BARBECHO TRADICIONAL	S		1,07		1,07	1,07
1700000006198082	14-035-045-00132-0001	BARBECHO TRADICIONAL	S		0,50		0,50	0,50
1700000006198083	14-035-016-00063-0001	TRIGO BLANDO	S		4,03		4,03	4,03
1700000006198084	14-035-016-00066-0001	TRIGO BLANDO	S		0,67		0,67	0,67
1700000006198085	14-035-053-00338-0012	OLIVAR	S		0,19		0,19	0,19
1700000006198086	14-035-016-00058-0001	TRIGO BLANDO	S		1,50		1,50	1,50
1700000006198087	14-035-016-00087-0001	TRIGO BLANDO	S		1,14		1,14	1,14
1700000006198088	14-035-031-00478-0007	OLIVAR	S		1,28		1,28	1,28
1700000006198089	14-035-016-00083-0001	TRIGO BLANDO	S		0,25		0,25	0,25
1700000006198090	14-035-045-00098-0001	MEZCLA GUISANTE - AVENA	S		2,91		2,91	2,91
1700000006198091	14-035-045-00099-0001	MEZCLA GUISANTE - AVENA	S		1,14		1,14	1,14
1700000006198092	14-035-045-00133-0001	MEZCLA VEZA - AVENA	S		1,15		1,15	1,15
1700000006198093	14-035-031-00490-0012	OLIVAR	S		0,14		0,14	0,14
1700000006198094	14-035-016-00100-0001	TRIGO BLANDO	S		0,63		0,63	0,63
1700000006198096	14-035-031-00490-0013	OLIVAR	S		0,14		0,14	0,14
1700000006198097	14-035-016-00065-0001	TRIGO BLANDO	S		0,17		0,17	0,17
1700000006198098	14-035-045-00103-0001	MEZCLA GUISANTE - AVENA	S		0,74		0,74	0,74
1700000006198099	14-035-045-00104-0001	MEZCLA GUISANTE - AVENA	S		0,75		0,75	0,75
1700000006198100	14-035-016-00077-0001	TRIGO BLANDO	S		1,43		1,43	1,43
1700000006198102	14-008-050-00035-0008	OLIVAR	S		0,52		0,52	0,52
1700000006198103	14-035-031-00480-0002	OLIVAR	S		0,91		0,91	0,91
1700000006198105	14-008-050-00033-0001	BARBECHO TRADICIONAL	S		3,05		3,05	3,05
1700000006198106	14-035-053-00338-0013	OLIVAR	S		0,38		0,38	0,38
1700000006198107	14-035-053-00338-0014	OLIVAR	S		0,69		0,69	0,69
1700000006198108	14-035-053-00338-0015	OLIVAR	S		1,51		1,51	1,51
1700000006198109	14-070-020-00458-0001	OLIVAR	S		1,15		1,15	1,15

**INCIDENCIAS**

**INCIDENCIA DESCRIPCIÓN**

242 Recinto pendiente de acreditación de titularidad.  
 Recinto:14-035-053-00339-00002 Cultivo:1000 TRIGO BLANDO-SIN VARIEDAD Secano

**Datos considerados para el Cálculo de la Carga Ganadera del expediente**

(1) Con incidencias que retienen pago o deniegan el expediente.  
 (2) Se calcula sobre superficie declarada admisible.  
 (3) Aplicación del artículo 16 bis del RD 147/2023.

Puede verificar la integridad de una copia de este documento mediante la lectura del código QR adjunto o mediante el acceso a la dirección <a href="https://ws050.juntadeandalucia.es/verificarFirma">https://ws050.juntadeandalucia.es/verificarFirma</a> indicando el código de VERIFICACIÓN					
FIRMADO POR	RAQUEL MARIA ESPIN CRESPO		FECHA		26/06/2024
VERIFICACIÓN	Pk2jmMQ72K8YCCE9EQ8LU85ENJJ6M		PÁGINA		2888/8857



**Datos considerados para el Cálculo de la Carga Ganadera del expediente**

Superficie determinada para Cálculo Carga Ganadera: 0,00 ha  
 Carga Ganadera del Expediente: 0,00 ugm/ha

**Incidencias de carga ganadera**

**INCIDENCIA DESCRIPCIÓN**

86132	Recinto superficie forrajera que no realiza la actividad de producción de pastoreo.
	Recinto:14-035-053-00338-00016 Cultivo:20000 BARBECHO TRADICIONAL-SIN VARIEDAD Secano
	Recinto:14-035-045-00202-00001 Cultivo:20000 BARBECHO TRADICIONAL-SIN VARIEDAD Secano
	Recinto:14-035-053-00338-00016 Cultivo:20000 BARBECHO TRADICIONAL-SIN VARIEDAD Secano
	Recinto:14-008-050-00036-00001 Cultivo:20000 BARBECHO TRADICIONAL-SIN VARIEDAD Secano
	Recinto:14-008-023-00038-00001 Cultivo:20000 BARBECHO TRADICIONAL-SIN VARIEDAD Secano
	Recinto:14-035-053-00337-00001 Cultivo:20000 BARBECHO TRADICIONAL-SIN VARIEDAD Secano
	Recinto:14-008-050-00027-00001 Cultivo:20000 BARBECHO TRADICIONAL-SIN VARIEDAD Secano
	Recinto:14-008-050-00030-00001 Cultivo:20000 BARBECHO TRADICIONAL-SIN VARIEDAD Secano
	Recinto:14-008-050-00035-00001 Cultivo:20000 BARBECHO TRADICIONAL-SIN VARIEDAD Secano
	Recinto:14-008-050-00035-00001 Cultivo:20000 BARBECHO TRADICIONAL-SIN VARIEDAD Secano
	Recinto:14-035-022-00305-00001 Cultivo:20000 BARBECHO TRADICIONAL-SIN VARIEDAD Secano
	Recinto:14-008-050-00043-00001 Cultivo:20000 BARBECHO TRADICIONAL-SIN VARIEDAD Secano
	Recinto:14-035-045-00130-00001 Cultivo:20000 BARBECHO TRADICIONAL-SIN VARIEDAD Secano
	Recinto:14-035-045-00132-00001 Cultivo:20000 BARBECHO TRADICIONAL-SIN VARIEDAD Secano
	Recinto:14-008-050-00033-00001 Cultivo:20000 BARBECHO TRADICIONAL-SIN VARIEDAD Secano

(1) Con incidencias que retienen pago o deniegan el expediente.  
 (2) Se calcula sobre superficie declarada admisible.  
 (3) Aplicación del artículo 16 bis del RD 147/2023.

Puede verificar la integridad de una copia de este documento mediante la lectura del código QR adjunto o mediante el acceso a la dirección <https://ws050.juntadeandalucia.es/verificarFirma> indicando el código de VERIFICACIÓN

FIRMADO POR	RAQUEL MARIA ESPIN CRESPO	FECHA	26/06/2024
VERIFICACIÓN	Pk2jmMQ72K8YCCE9EQ8LU85ENJJ6M	PÁGINA	2889/8857





**APELLIDOS Y NOMBRE / RAZÓN SOCIAL**

MURILLO VAZQUEZ AURELIO

**NIF**

\*\*\*9270\*

**EXPEDIENTE**

1213288

**RESOLUCIÓN**

CONCESIÓN DE LA AYUDA

**DATOS DE MANTENIMIENTO UNIDADES**

**GRUPO DE PAGO**

ZONAS DE LIMITACIONES NATURALES

**Sup. Dec.  
Admisible**

200,35

**Sup.  
Resuelta**

200,35

**Sobredecl.**

0,00

**% Sobredecl.**

0,00

**RESUMEN DE PAGOS**

	<b><u>IMPORTE ( Euros )</u></b>			
	<b><u>RESUELTO</u></b>	<b><u>FEADER</u></b>	<b><u>MAPA</u></b>	<b><u>CAPADR</u></b>
Pago realizado	1.081,20	919,02	106,06	56,12
A pagar	106,80	90,78	10,48	5,54
<b>TOTAL</b>	<b>1.188,00</b>	<b>1.009,80</b>	<b>116,54</b>	<b>61,66</b>

**APLICACIÓN DE REDUCCIONES Y PENALIZACIONES (%)**

<b><u>Criterios de subvencionabilidad (1)</u></b>	<b><u>Presentación tardía</u></b>	<b><u>Omisión declaración</u></b>	<b><u>Condicionalidad</u></b>
0,00	0,00	0,00	0,00

**IMPORTE ( Euros )**

<b><u>Calculado(2)</u></b>	<b><u>Reducción</u></b>	<b><u>Penalización</u></b>	<b><u>Reducción Penalización (3)</u></b>	<b><u>Penalización adicional</u></b>	<b><u>Resuelto</u></b>	<b><u>FEADER</u></b>	<b><u>MAPA</u></b>	<b><u>CAPADR</u></b>
1.188,00 €	0,00 €	0,00 €	0,00 €	0,00 €	1.188,00 €	1.009,80 €	116,54 €	61,66 €
<b>Importe Unitario:</b>	<b>54,00 €</b>	<b>Nuevo Importe Unitario:</b>	<b>5,93 €</b>					

(1) Con incidencias que retienen pago o deniegan el expediente.  
 (2) Se calcula sobre superficie declarada admisible.  
 (3) Aplicación del artículo 16 bis del RD 147/2023.

Puede verificar la integridad de una copia de este documento mediante la lectura del código QR adjunto o mediante el acceso a la dirección <a href="https://ws050.juntadeandalucia.es/verificarFirma">https://ws050.juntadeandalucia.es/verificarFirma</a> indicando el código de VERIFICACIÓN					
FIRMADO POR	RAQUEL MARIA ESPIN CRESPO		FECHA		26/06/2024
VERIFICACIÓN	Pk2jmMQ72K8YCCE9EQ8LU85ENJJ6M		PÁGINA		2890/8857



**RECINTOS PROPUESTOS**

REF.	REFERENCIA SIGPAC	CULTIVO	S/R	USO SIGPAC	Sup. Dec. admisible	Sup. Campo	Sup. Determ.	Sup. Resuelta
-1137079	14-035-003-00001-0019	PASTOS PERMANENTES DE 5 O MAS AÑOS	S		0,62		0,62	0,62
-1137077	14-035-003-00001-0015	PASTOS PERMANENTES DE 5 O MAS AÑOS	S		17,07		17,07	17,07
-1137076	14-035-003-00001-0010	CEBADA	S		23,65		23,65	23,65
-1077959	14-035-003-00002-0021	BARBECHO TRADICIONAL	S		0,02		0,02	0,02
-1077958	14-035-003-00002-0020	PASTOS PERMANENTES DE 5 O MAS AÑOS	S		0,02		0,02	0,02
-1077957	14-035-003-00002-0019	PASTOS PERMANENTES DE 5 O MAS AÑOS	S		0,05		0,05	0,05
-1077956	14-035-003-00002-0018	PASTOS PERMANENTES DE 5 O MAS AÑOS	S		0,06		0,06	0,06
-1077955	14-035-003-00002-0017	PASTOS PERMANENTES DE 5 O MAS AÑOS	S		0,14		0,14	0,14
-1077954	14-035-003-00002-0016	PASTOS PERMANENTES DE 5 O MAS AÑOS	S		0,02		0,02	0,02
-1077953	14-035-003-00002-0015	PASTOS PERMANENTES DE 5 O MAS AÑOS	S		0,03		0,03	0,03
-1077952	14-035-003-00002-0014	PASTOS PERMANENTES DE 5 O MAS AÑOS	S		0,04		0,04	0,04
-1077951	14-035-003-00002-0013	PASTOS PERMANENTES DE 5 O MAS AÑOS	S		0,07		0,07	0,07
-1077950	14-035-003-00002-0012	PASTOS PERMANENTES DE 5 O MAS AÑOS	S		0,24		0,24	0,24
-1077949	14-035-003-00002-0011	PASTOS PERMANENTES DE 5 O MAS AÑOS	S		0,26		0,26	0,26
-1077948	14-035-003-00002-0010	BARBECHO TRADICIONAL	S		0,03		0,03	0,03
-1077943	14-035-003-00002-0001	PASTOS PERMANENTES DE 5 O MAS AÑOS	S		0,19		0,19	0,19
-1077939	14-035-003-00001-0021	PASTOS PERMANENTES DE 5 O MAS AÑOS	S		0,45		0,45	0,45
-1077938	14-035-003-00001-0020	PASTOS PERMANENTES DE 5 O MAS AÑOS	S		0,07		0,07	0,07
-598947	14-035-003-00001-0017	GUISANTES	S		4,38		4,38	4,38
-529827	14-035-003-00007-0012	BARBECHO TRADICIONAL	S		0,19		0,19	0,19
-529822	14-035-003-00007-0011	BARBECHO TRADICIONAL	S		0,54		0,54	0,54
-104382	14-035-003-00001-0014	OLIVAR	S		3,93		3,93	3,93
1700000005578610	14-035-003-00002-0003	PASTOS PERMANENTES DE 5 O MAS AÑOS	S		0,47		0,47	0,47
1700000005578611	14-035-003-00002-0004	PASTOS PERMANENTES DE 5 O MAS AÑOS	S		0,99		0,99	0,99
1700000005578612	14-035-003-00002-0005	PASTOS PERMANENTES DE 5 O MAS AÑOS	S		1,35		1,35	1,35
1700000005578613	14-035-003-00002-0006	PASTOS PERMANENTES DE 5 O MAS AÑOS	S		62,75		62,75	62,75
1700000005578614	14-035-003-00002-0002	PASTOS PERMANENTES DE 5 O MAS AÑOS	S		0,42		0,42	0,42
1700000005578616	14-035-003-00001-0012	PASTOS PERMANENTES DE 5 O MAS AÑOS	S		6,69		6,69	6,69
1700000005578618	14-035-003-00001-0011	BARBECHO TRADICIONAL	S		0,16		0,16	0,16
1700000005578619	14-035-003-00002-0007	BARBECHO TRADICIONAL	S		21,01		21,01	21,01
1700000005578620	14-035-003-00062-0003	PASTOS PERMANENTES DE 5 O MAS AÑOS	S		9,88		9,88	9,88
1700000005578621	14-035-003-00003-0001	BARBECHO TRADICIONAL	S		9,05		9,05	9,05
1700000005578622	14-035-003-00001-0006	PASTOS PERMANENTES DE 5 O MAS AÑOS	S		35,51		35,51	35,51

**INCIDENCIAS****INCIDENCIA DESCRIPCIÓN**

86124	Recinto de forrajera para Cálculo de Carga Ganadera que No pertenece a Explotación. Recinto:06-087-012-00283-00005 Cultivo:62000 PASTOS PERMANENTES DE 5 O MAS AÑOS-SIN VARIEDAD Secano Recinto:06-087-013-00328-00001 Cultivo:62000 PASTOS PERMANENTES DE 5 O MAS AÑOS-SIN VARIEDAD Secano Recinto:06-087-013-00328-00002 Cultivo:62000 PASTOS PERMANENTES DE 5 O MAS AÑOS-SIN VARIEDAD Secano Recinto:14-035-003-00003-00001 Cultivo:62000 PASTOS PERMANENTES DE 5 O MAS AÑOS-SIN VARIEDAD Secano
-------	---

**Datos considerados para el Cálculo de la Carga Ganadera del expediente**

Superficie determinada para Cálculo Carga Ganadera: 137,39 ha  
Carga Ganadera del Expediente: 0,37 ugm/ha

Explotación	Especie	Ugm Calculada para CG
ES140350000383	OVINA	50,55

(1) Con incidencias que retienen pago o deniegan el expediente.  
(2) Se calcula sobre superficie declarada admisible.  
(3) Aplicación del artículo 16 bis del RD 147/2023.

Puede verificar la integridad de una copia de este documento mediante la lectura del código QR adjunto o mediante el acceso a la dirección <https://ws050.juntadeandalucia.es/verificarFirma> indicando el código de VERIFICACIÓN

FIRMADO POR	RAQUEL MARIA ESPIN CRESPO	FECHA	26/06/2024
VERIFICACIÓN	Pk2jmMQ72K8YCCE9EQ8LU85ENJJ6M	PÁGINA	2891/8857





**Recintos Determinados para el Cálculo de Garga Ganadera**

REF.	REFERENCIA SIGPAC	CULTIVO	DESCRIPCIÓN CULTIVO	S/R	SUP. RESUELTA (ha)
-1137079	14-035-003-00001-00019	62000	PASTOS PERMANENTES DE 5 O MAS AÑOS-SIN VARIEDAD	S	0,62
-1137077	14-035-003-00001-00015	62000	PASTOS PERMANENTES DE 5 O MAS AÑOS-SIN VARIEDAD	S	17,07
-1077958	14-035-003-00002-00020	62000	PASTOS PERMANENTES DE 5 O MAS AÑOS-SIN VARIEDAD	S	0,02
-1077957	14-035-003-00002-00019	62000	PASTOS PERMANENTES DE 5 O MAS AÑOS-SIN VARIEDAD	S	0,05
-1077956	14-035-003-00002-00018	62000	PASTOS PERMANENTES DE 5 O MAS AÑOS-SIN VARIEDAD	S	0,06
-1077955	14-035-003-00002-00017	62000	PASTOS PERMANENTES DE 5 O MAS AÑOS-SIN VARIEDAD	S	0,14
-1077954	14-035-003-00002-00016	62000	PASTOS PERMANENTES DE 5 O MAS AÑOS-SIN VARIEDAD	S	0,02
-1077953	14-035-003-00002-00015	62000	PASTOS PERMANENTES DE 5 O MAS AÑOS-SIN VARIEDAD	S	0,03
-1077952	14-035-003-00002-00014	62000	PASTOS PERMANENTES DE 5 O MAS AÑOS-SIN VARIEDAD	S	0,04
-1077951	14-035-003-00002-00013	62000	PASTOS PERMANENTES DE 5 O MAS AÑOS-SIN VARIEDAD	S	0,07
-1077950	14-035-003-00002-00012	62000	PASTOS PERMANENTES DE 5 O MAS AÑOS-SIN VARIEDAD	S	0,24
-1077949	14-035-003-00002-00011	62000	PASTOS PERMANENTES DE 5 O MAS AÑOS-SIN VARIEDAD	S	0,26
-1077943	14-035-003-00002-00001	62000	PASTOS PERMANENTES DE 5 O MAS AÑOS-SIN VARIEDAD	S	0,19
-1077939	14-035-003-00001-00021	62000	PASTOS PERMANENTES DE 5 O MAS AÑOS-SIN VARIEDAD	S	0,45
-1077938	14-035-003-00001-00020	62000	PASTOS PERMANENTES DE 5 O MAS AÑOS-SIN VARIEDAD	S	0,07
1700000005578610	14-035-003-00002-00003	62000	PASTOS PERMANENTES DE 5 O MAS AÑOS-SIN VARIEDAD	S	0,47
1700000005578611	14-035-003-00002-00004	62000	PASTOS PERMANENTES DE 5 O MAS AÑOS-SIN VARIEDAD	S	0,99
1700000005578612	14-035-003-00002-00005	62000	PASTOS PERMANENTES DE 5 O MAS AÑOS-SIN VARIEDAD	S	1,35
1700000005578613	14-035-003-00002-00006	62000	PASTOS PERMANENTES DE 5 O MAS AÑOS-SIN VARIEDAD	S	62,75
1700000005578614	14-035-003-00002-00002	62000	PASTOS PERMANENTES DE 5 O MAS AÑOS-SIN VARIEDAD	S	0,42
1700000005578616	14-035-003-00001-00012	62000	PASTOS PERMANENTES DE 5 O MAS AÑOS-SIN VARIEDAD	S	6,69
1700000005578620	14-035-003-00062-00003	62000	PASTOS PERMANENTES DE 5 O MAS AÑOS-SIN VARIEDAD	S	9,88
1700000005578622	14-035-003-00001-00006	62000	PASTOS PERMANENTES DE 5 O MAS AÑOS-SIN VARIEDAD	S	35,51

**Incidencias de carga ganadera**

**INCIDENCIA DESCRIPCIÓN**

- 238 Recinto cuyo CAP declarado es mayor al CAP prevalente y no presenta alegación al SIGPAC.  
Recinto:14-035-003-00003-00001 Cultivo:62000 PASTOS PERMANENTES DE 5 O MAS AÑOS-SIN VARIEDAD Secano CAP prevalente: CAP declarado:100 Exceso de superficie (Hectáreas):5,6
- 86124 Recinto de forrajera para Cálculo de Carga Ganadera que No pertenece a Explotación.  
Recinto:14-035-003-00003-00001 Cultivo:62000 PASTOS PERMANENTES DE 5 O MAS AÑOS-SIN VARIEDAD Secano  
Recinto:06-087-012-00283-00005 Cultivo:62000 PASTOS PERMANENTES DE 5 O MAS AÑOS-SIN VARIEDAD Secano  
Recinto:06-087-013-00328-00001 Cultivo:62000 PASTOS PERMANENTES DE 5 O MAS AÑOS-SIN VARIEDAD Secano  
Recinto:06-087-013-00328-00002 Cultivo:62000 PASTOS PERMANENTES DE 5 O MAS AÑOS-SIN VARIEDAD Secano
- 86128 Recinto de Forrajeras que no ha contabilizado para Carga Ganadera por no tener una explotación válida para el cálculo de la Carga Ganadera  
Recinto:14-035-003-00003-00001 Cultivo:62 PASTOS PERMANENTES DE 5 O MAS AÑOS-  
Recinto:06-087-012-00283-00005 Cultivo:62 PASTOS PERMANENTES DE 5 O MAS AÑOS-  
Recinto:06-087-013-00328-00001 Cultivo:62 PASTOS PERMANENTES DE 5 O MAS AÑOS-  
Recinto:06-087-013-00328-00002 Cultivo:62 PASTOS PERMANENTES DE 5 O MAS AÑOS-
- 86132 Recinto superficie forrajera que no realiza la actividad de producción de pastoreo.  
Recinto:14-035-003-00002-00021 Cultivo:20000 BARBECHO TRADICIONAL-SIN VARIEDAD Secano  
Recinto:14-035-003-00002-00010 Cultivo:20000 BARBECHO TRADICIONAL-SIN VARIEDAD Secano  
Recinto:14-035-003-00007-00012 Cultivo:20000 BARBECHO TRADICIONAL-SIN VARIEDAD Secano  
Recinto:14-035-003-00007-00011 Cultivo:20000 BARBECHO TRADICIONAL-SIN VARIEDAD Secano

(1) Con incidencias que retienen pago o deniegan el expediente.  
(2) Se calcula sobre superficie declarada admisible.  
(3) Aplicación del artículo 16 bis del RD 147/2023.

Puede verificar la integridad de una copia de este documento mediante la lectura del código QR adjunto o mediante el acceso a la dirección <a href="https://ws050.juntadeandalucia.es/verificarFirma">https://ws050.juntadeandalucia.es/verificarFirma</a> indicando el código de VERIFICACIÓN					
FIRMADO POR	RAQUEL MARIA ESPIN CRESPO		FECHA		26/06/2024
VERIFICACIÓN	Pk2jmMQ72K8YCC9E9Q8LU85ENJJ6M		PÁGINA		2892/8857



Recinto:14-035-003-00001-00011 Cultivo:20000 BARBECHO TRADICIONAL-SIN VARIEDAD Secano  
Recinto:14-035-003-00002-00007 Cultivo:20000 BARBECHO TRADICIONAL-SIN VARIEDAD Secano  
Recinto:14-035-003-00003-00001 Cultivo:20000 BARBECHO TRADICIONAL-SIN VARIEDAD Secano

(1) Con incidencias que retienen pago o deniegan el expediente.  
(2) Se calcula sobre superficie declarada admisible.  
(3) Aplicación del artículo 16 bis del RD 147/2023.

Puede verificar la integridad de una copia de este documento mediante la lectura del código QR adjunto o mediante el acceso a la dirección <https://ws050.juntadeandalucia.es/verificarFirma> indicando el código de VERIFICACIÓN

FIRMADO POR	RAQUEL MARIA ESPIN CRESCO	FECHA	26/06/2024
VERIFICACIÓN	Pk2jmMQ72K8YCCE9EQ8LU85ENJJ6M	PÁGINA	2893/8857





**APELLIDOS Y NOMBRE / RAZÓN SOCIAL**

NADAL LOZANO BARTOLOME

**NIF**

\*\*\*8966\*

**EXPEDIENTE**

1195491

**RESOLUCIÓN**

CONCESIÓN DE LA AYUDA

**DATOS DE MANTENIMIENTO UNIDADES**

**GRUPO DE PAGO**

ZONAS DE LIMITACIONES NATURALES

**Sup. Dec. Admisible**

128,96

**Sup. Resuelta**

128,96

**Sobredecl.**

0,00

**% Sobredecl.**

0,00

**RESUMEN DE PAGOS**

	<b>IMPORTE ( Euros )</b>			
	<b>RESUELTO</b>	<b>FEADER</b>	<b>MAPA</b>	<b>CAPADR</b>
Pago realizado	1.081,20	919,02	106,06	56,12
A pagar	106,80	90,78	10,48	5,54
<b>TOTAL</b>	<b>1.188,00</b>	<b>1.009,80</b>	<b>116,54</b>	<b>61,66</b>

**APLICACIÓN DE REDUCCIONES Y PENALIZACIONES (%)**

<b>Crterios de subvencionabilidad (1)</b>	<b>Presentación tardía</b>	<b>Omisión declaración</b>	<b>Condicionalidad</b>
0,00	0,00	0,00	0,00

**IMPORTE ( Euros )**

Calculado(2)	Reducción	Penalización	Reducción Penalización (3)	Penalización adicional	Resuelto	FEADER	MAPA	CAPADR
1.188,00 €	0,00 €	0,00 €	0,00 €	0,00 €	1.188,00 €	1.009,80 €	116,54 €	61,66 €
Importe Unitario:	54,00 €	Nuevo Importe Unitario:	9,21 €					

**RECINTOS PROPUESTOS**

REF.	REFERENCIA SIGPAC	CULTIVO	S/R	USO SIGPAC	Sup. Dec. admisible	Sup. Campo	Sup. Determ.	Sup. Resuelta
-182554	14-016-004-00034-0002	PASTOS PERMANENTES DE 5 O MAS AÑOS	S		5,50		5,50	5,50
-124214	14-016-004-00034-0005	PASTOS DE MENOS DE 5 AÑOS	S		0,02		0,02	0,02
4816578	14-016-010-00004-0002	PASTOS PERMANENTES DE 5 O MAS AÑOS	S		62,16		62,16	62,16
4816586	14-016-010-00009-0002	PASTOS PERMANENTES DE 5 O MAS AÑOS	S		0,60		0,60	0,60
1700000006206155	14-016-005-00154-0002	PASTOS PERMANENTES DE 5 O MAS AÑOS	S		9,33		9,33	9,33
1700000006206158	14-016-005-00157-0002	PASTOS PERMANENTES DE 5 O MAS AÑOS	S		10,70		10,70	10,70
1700000006206160	14-016-005-00155-0002	PASTOS PERMANENTES DE 5 O MAS AÑOS	S		10,56		10,56	10,56
1700000006206163	14-016-004-00078-0002	PASTOS PERMANENTES DE 5 O MAS AÑOS	S		6,61		6,61	6,61
1700000006206164	14-016-005-00155-0001	PASTOS PERMANENTES DE 5 O MAS AÑOS	S		6,01		6,01	6,01
1700000006206166	14-016-005-00040-0002	PASTOS PERMANENTES DE 5 O MAS AÑOS	S		5,28		5,28	5,28
1700000006206167	14-016-004-00129-0005	PASTOS PERMANENTES DE 5 O MAS AÑOS	S		12,19		12,19	12,19

**INCIDENCIAS**

**INCIDENCIA DESCRIPCIÓN**

86126	Recinto de forrajera para Cálculo de Carga Ganadera que No pertenece a Explotación con UGM válida. Recinto:14-016-004-00095-00001 Cultivo:62000 PASTOS PERMANENTES DE 5 O MAS AÑOS-SIN VARIEDAD Secano Explotacion:ES140160000112 Recinto:14-016-004-00095-00002 Cultivo:62000 PASTOS PERMANENTES DE 5 O MAS AÑOS-SIN VARIEDAD Secano Explotacion:ES140160000112 Recinto:14-016-004-00108-00002 Cultivo:62000 PASTOS PERMANENTES DE 5 O MAS AÑOS-SIN VARIEDAD Secano Explotacion:ES140160000112
-------	--

(1) Con incidencias que retienen pago o deniegan el expediente.  
(2) Se calcula sobre superficie declarada admisible.  
(3) Aplicación del artículo 16 bis del RD 147/2023.

Puede verificar la integridad de una copia de este documento mediante la lectura del código QR adjunto o mediante el acceso a la dirección <a href="https://ws050.juntadeandalucia.es/verificarFirma">https://ws050.juntadeandalucia.es/verificarFirma</a> indicando el código de VERIFICACIÓN					
FIRMADO POR	RAQUEL MARIA ESPIN CRESPO		FECHA		26/06/2024
VERIFICACIÓN	Pk2jmMQ72K8YCC9E9EQ8LU85ENJJ6M		PÁGINA		2894/8857

**Datos considerados para el Cálculo de la Carga Ganadera del expediente**

Superficie determinada para Cálculo Carga Ganadera: 128,96 ha

Carga Ganadera del Expediente: 0,68 ugm/ha

<u>Explotación</u>	<u>Especie</u>	<u>Ugm Calculada para CG</u>
ES140160000057	OVINA	5,71
ES140160000057	PORCINO	38,97
ES140160000230	OVINA	21,34
ES140160000436	OVINA	6,36
ES140160000436	PORCINO	3,27
ES140160000444	OVINA	0,10
ES140160000481	OVINA	2,21
ES140160000641	CAPRINA	1,30
ES140160000641	OVINA	6,30
ES140160000641	PORCINO	1,80

**Recintos Determinados para el Cálculo de Garga Ganadera**

<u>REF.</u>	<u>REFERENCIA SIGPAC</u>	<u>CULTIVO</u>	<u>DESCRIPCIÓN CULTIVO</u>	<u>S/R</u>	<u>SUP. RESUELTA (ha)</u>
-182554	14-016-004-00034-00002	62000	PASTOS PERMANENTES DE 5 O MAS AÑOS-SIN VARIEDAD	S	5,50
-124214	14-016-004-00034-00005	63000	PASTOS DE MENOS DE 5 AÑOS-SIN VARIEDAD	S	0,02
4816578	14-016-010-00004-00002	62000	PASTOS PERMANENTES DE 5 O MAS AÑOS-SIN VARIEDAD	S	62,16
4816586	14-016-010-00009-00002	62000	PASTOS PERMANENTES DE 5 O MAS AÑOS-SIN VARIEDAD	S	0,60
1700000006206155	14-016-005-00154-00002	62000	PASTOS PERMANENTES DE 5 O MAS AÑOS-SIN VARIEDAD	S	9,33
1700000006206158	14-016-005-00157-00002	62000	PASTOS PERMANENTES DE 5 O MAS AÑOS-SIN VARIEDAD	S	10,70
1700000006206160	14-016-005-00155-00002	62000	PASTOS PERMANENTES DE 5 O MAS AÑOS-SIN VARIEDAD	S	10,56
1700000006206163	14-016-004-00078-00002	62000	PASTOS PERMANENTES DE 5 O MAS AÑOS-SIN VARIEDAD	S	6,61
1700000006206164	14-016-005-00155-00001	62000	PASTOS PERMANENTES DE 5 O MAS AÑOS-SIN VARIEDAD	S	6,01
1700000006206166	14-016-005-00040-00002	62000	PASTOS PERMANENTES DE 5 O MAS AÑOS-SIN VARIEDAD	S	5,28
1700000006206167	14-016-004-00129-00005	62000	PASTOS PERMANENTES DE 5 O MAS AÑOS-SIN VARIEDAD	S	12,19

**Incidencias de carga ganadera****INCIDENCIA DESCRIPCIÓN**

86126	Recinto de forrajera para Cálculo de Carga Ganadera que No pertenece a Explotación con UGM válida. Recinto:14-016-004-00095-00001 Cultivo:62000 PASTOS PERMANENTES DE 5 O MAS AÑOS-SIN VARIEDAD Secano Explotacion:ES140160000112 Recinto:14-016-004-00108-00002 Cultivo:62000 PASTOS PERMANENTES DE 5 O MAS AÑOS-SIN VARIEDAD Secano Explotacion:ES140160000112 Recinto:14-016-004-00095-00002 Cultivo:62000 PASTOS PERMANENTES DE 5 O MAS AÑOS-SIN VARIEDAD Secano Explotacion:ES140160000112
86128	Recinto de Forrajeras que no ha contabilizado para Carga Ganadera por no tener una explotación válida para el cálculo de la Carga Ganadera Recinto:14-016-004-00095-00001 Cultivo:62 PASTOS PERMANENTES DE 5 O MAS AÑOS- Recinto:14-016-004-00108-00002 Cultivo:62 PASTOS PERMANENTES DE 5 O MAS AÑOS- Recinto:14-016-004-00095-00002 Cultivo:62 PASTOS PERMANENTES DE 5 O MAS AÑOS-

(1) Con incidencias que retienen pago o deniegan el expediente.  
(2) Se calcula sobre superficie declarada admisible.  
(3) Aplicación del artículo 16 bis del RD 147/2023.

Puede verificar la integridad de una copia de este documento mediante la lectura del código QR adjunto o mediante el acceso a la dirección <https://ws050.juntadeandalucia.es/verificarFirma> indicando el código de VERIFICACIÓN

FIRMADO POR	RAQUEL MARIA ESPIN CRESPO	FECHA	26/06/2024
VERIFICACIÓN	Pk2jmMQ72K8YCCE9EQ8LU85ENJJ6M	PÁGINA	2895/8857



**APELLIDOS Y NOMBRE / RAZÓN SOCIAL**

NARANJO BOLLO RAFAEL

**NIF**

\*\*\*0020\*

**EXPEDIENTE**

1246077

**RESOLUCIÓN**

CONCESIÓN DE LA AYUDA

**DATOS DE MANTENIMIENTO UNIDADES****GRUPO DE PAGO**

ZONAS DE LIMITACIONES NATURALES

**Sup. Dec.  
Admisible**

51,18

**Sup.  
Resuelta**

51,18

**Sobredecl.**

0,00

**% Sobredecl.**

0,00

**RESUMEN DE PAGOS**

	<b>IMPORTE ( Euros )</b>			
	<b>RESUELTO</b>	<b>FEADER</b>	<b>MAPA</b>	<b>CAPADR</b>
Pago realizado	1.081,20	919,02	106,06	56,12
A pagar	106,80	90,78	10,48	5,54
<b>TOTAL</b>	<b>1.188,00</b>	<b>1.009,80</b>	<b>116,54</b>	<b>61,66</b>

**APLICACIÓN DE REDUCCIONES Y PENALIZACIONES (%)**

<b>Criterios de subvencionabilidad (1)</b>	<b>Presentación tardía</b>	<b>Omisión declaración</b>	<b>Condicionalidad</b>
0,00	0,00	0,00	0,00

**IMPORTE ( Euros )**

Calculado(2)	Reducción	Penalización	Reducción Penalización (3)	Penalización adicional	Resuelto	FEADER	MAPA	CAPADR
1.188,00 €	0,00 €	0,00 €	0,00 €	0,00 €	1.188,00 €	1.009,80 €	116,54 €	61,66 €
Importe Unitario:	54,00 €	Nuevo Importe Unitario:	23,21 €					

**RECINTOS PROPUESTOS**

<b>REF.</b>	<b>REFERENCIA SIGPAC</b>	<b>CULTIVO</b>	<b>S/R</b>	<b>USO SIGPAC</b>	<b>Sup. Dec. admisible</b>	<b>Sup. Campo</b>	<b>Sup. Determ.</b>	<b>Sup. Resuelta</b>
-1559895	14-029-003-00006-0001	AVENA	S		9,53		9,53	9,53
-1559894	14-029-003-00006-0001	CEBADA	S		7,93		7,93	7,93
-592592	14-029-003-00006-0001	AVENA	S		29,25		29,25	29,25
4664285	14-029-003-00006-0002	AVENA	S		4,47		4,47	4,47

(1) Con incidencias que retienen pago o deniegan el expediente.

(2) Se calcula sobre superficie declarada admisible.

(3) Aplicación del artículo 16 bis del RD 147/2023.

Puede verificar la integridad de una copia de este documento mediante la lectura del código QR adjunto o mediante el acceso a la dirección <https://ws050.juntadeandalucia.es/verificarFirma> indicando el código de VERIFICACIÓN

FIRMADO POR

RAQUEL MARIA ESPIN CRESPO

FECHA

26/06/2024

VERIFICACIÓN

Pk2jmMQ72K8YCCE9EQ8LU85ENJJ6M

PÁGINA

2896/8857



**INCIDENCIAS****INCIDENCIA DESCRIPCIÓN**

- 86120 Para explotaciones de pastos permanentes ubicadas en espacios protegidos la carga ganadera mínima será 0,1 UGM/ha.  
 Recinto:14-029-003-00006-00001 Cultivo:20000 BARBECHO TRADICIONAL-SIN VARIEDAD Secano Carga Ganadera:0  
 Recinto:14-029-003-00006-00005 Cultivo:62000 PASTOS PERMANENTES DE 5 O MAS AÑOS-SIN VARIEDAD Secano Carga Ganadera:0  
 Recinto:14-029-003-00006-00007 Cultivo:62000 PASTOS PERMANENTES DE 5 O MAS AÑOS-SIN VARIEDAD Secano Carga Ganadera:0  
 Recinto:14-029-003-00006-00009 Cultivo:62000 PASTOS PERMANENTES DE 5 O MAS AÑOS-SIN VARIEDAD Secano Carga Ganadera:0  
 Recinto:14-029-003-00006-00010 Cultivo:62000 PASTOS PERMANENTES DE 5 O MAS AÑOS-SIN VARIEDAD Secano Carga Ganadera:0  
 Recinto:14-029-003-00006-00014 Cultivo:62000 PASTOS PERMANENTES DE 5 O MAS AÑOS-SIN VARIEDAD Secano Carga Ganadera:0
- 86122 Recinto superficie forrajera que realiza la actividad de producción de pastoreo y no declara el o los códigos del Registro de Explotaciones Ganaderas de Andalucía, REGA.  
 Recinto:14-029-003-00006-00001 Cultivo:20000 BARBECHO TRADICIONAL-SIN VARIEDAD Secano  
 Recinto:14-029-003-00006-00005 Cultivo:62000 PASTOS PERMANENTES DE 5 O MAS AÑOS-SIN VARIEDAD Secano  
 Recinto:14-029-003-00006-00007 Cultivo:62000 PASTOS PERMANENTES DE 5 O MAS AÑOS-SIN VARIEDAD Secano  
 Recinto:14-029-003-00006-00009 Cultivo:62000 PASTOS PERMANENTES DE 5 O MAS AÑOS-SIN VARIEDAD Secano  
 Recinto:14-029-003-00006-00010 Cultivo:62000 PASTOS PERMANENTES DE 5 O MAS AÑOS-SIN VARIEDAD Secano  
 Recinto:14-029-003-00006-00014 Cultivo:62000 PASTOS PERMANENTES DE 5 O MAS AÑOS-SIN VARIEDAD Secano
- 86124 Recinto de forrajera para Cálculo de Carga Ganadera que No pertenece a Explotación.  
 Recinto:06-014-071-00002-00022 Cultivo:62000 PASTOS PERMANENTES DE 5 O MAS AÑOS-SIN VARIEDAD Secano  
 Recinto:14-029-003-00006-00001 Cultivo:20000 BARBECHO TRADICIONAL-SIN VARIEDAD Secano  
 Recinto:14-029-003-00006-00005 Cultivo:62000 PASTOS PERMANENTES DE 5 O MAS AÑOS-SIN VARIEDAD Secano  
 Recinto:14-029-003-00006-00007 Cultivo:62000 PASTOS PERMANENTES DE 5 O MAS AÑOS-SIN VARIEDAD Secano  
 Recinto:14-029-003-00006-00009 Cultivo:62000 PASTOS PERMANENTES DE 5 O MAS AÑOS-SIN VARIEDAD Secano  
 Recinto:14-029-003-00006-00010 Cultivo:62000 PASTOS PERMANENTES DE 5 O MAS AÑOS-SIN VARIEDAD Secano  
 Recinto:14-029-003-00006-00014 Cultivo:62000 PASTOS PERMANENTES DE 5 O MAS AÑOS-SIN VARIEDAD Secano
- 86126 Recinto de forrajera para Cálculo de Carga Ganadera que No pertenece a Explotación con UGM válida.  
 Recinto:06-014-070-00020-00001 Cultivo:62000 PASTOS PERMANENTES DE 5 O MAS AÑOS-SIN VARIEDAD Secano  
 Explotacion:ES060140000525  
 Recinto:06-014-070-00020-00004 Cultivo:62000 PASTOS PERMANENTES DE 5 O MAS AÑOS-SIN VARIEDAD Secano  
 Explotacion:ES060140000525  
 Recinto:06-014-070-00020-00005 Cultivo:62000 PASTOS PERMANENTES DE 5 O MAS AÑOS-SIN VARIEDAD Secano  
 Explotacion:ES060140000525  
 Recinto:06-014-070-00020-00006 Cultivo:62000 PASTOS PERMANENTES DE 5 O MAS AÑOS-SIN VARIEDAD Secano  
 Explotacion:ES060140000525  
 Recinto:06-014-070-00020-00007 Cultivo:62000 PASTOS PERMANENTES DE 5 O MAS AÑOS-SIN VARIEDAD Secano  
 Explotacion:ES060140000525  
 Recinto:06-014-070-00020-00012 Cultivo:62000 PASTOS PERMANENTES DE 5 O MAS AÑOS-SIN VARIEDAD Secano  
 Explotacion:ES060140000525  
 Recinto:06-014-070-00020-00013 Cultivo:62000 PASTOS PERMANENTES DE 5 O MAS AÑOS-SIN VARIEDAD Secano  
 Explotacion:ES060140000525  
 Recinto:06-014-070-00020-00014 Cultivo:62000 PASTOS PERMANENTES DE 5 O MAS AÑOS-SIN VARIEDAD Secano  
 Explotacion:ES060140000525  
 Recinto:06-014-070-00020-00015 Cultivo:62000 PASTOS PERMANENTES DE 5 O MAS AÑOS-SIN VARIEDAD Secano  
 Explotacion:ES060140000525  
 Recinto:06-014-070-00020-00016 Cultivo:62000 PASTOS PERMANENTES DE 5 O MAS AÑOS-SIN VARIEDAD Secano  
 Explotacion:ES060140000525  
 Recinto:06-014-070-00020-00017 Cultivo:62000 PASTOS PERMANENTES DE 5 O MAS AÑOS-SIN VARIEDAD Secano  
 Explotacion:ES060140000525  
 Recinto:06-014-070-00020-00018 Cultivo:62000 PASTOS PERMANENTES DE 5 O MAS AÑOS-SIN VARIEDAD Secano  
 Explotacion:ES060140000525  
 Recinto:06-014-070-00022-00002 Cultivo:62000 PASTOS PERMANENTES DE 5 O MAS AÑOS-SIN VARIEDAD Secano  
 Explotacion:ES060140000525  
 Recinto:06-014-070-00023-00001 Cultivo:62000 PASTOS PERMANENTES DE 5 O MAS AÑOS-SIN VARIEDAD Secano  
 Explotacion:ES060140000525  
 Recinto:06-014-070-00023-00002 Cultivo:62000 PASTOS PERMANENTES DE 5 O MAS AÑOS-SIN VARIEDAD Secano  
 Explotacion:ES060140000525  
 Recinto:06-014-070-00023-00003 Cultivo:62000 PASTOS PERMANENTES DE 5 O MAS AÑOS-SIN VARIEDAD Secano  
 Explotacion:ES060140000525  
 Recinto:06-014-070-00023-00004 Cultivo:62000 PASTOS PERMANENTES DE 5 O MAS AÑOS-SIN VARIEDAD Secano  
 Explotacion:ES060140000525

(1) Con incidencias que retienen pago o deniegan el expediente.  
 (2) Se calcula sobre superficie declarada admisible.  
 (3) Aplicación del artículo 16 bis del RD 147/2023.

Puede verificar la integridad de una copia de este documento mediante la lectura del código QR adjunto o mediante el acceso a la dirección <https://ws050.juntadeandalucia.es/verificarFirma> indicando el código de VERIFICACIÓN

FIRMADO POR	RAQUEL MARIA ESPIN CRESPO	FECHA	26/06/2024
VERIFICACIÓN	Pk2jmMQ72K8YCC9E9Q8LU85ENJJ6M	PÁGINA	2897/8857





**INCIDENCIAS**

**INCIDENCIA DESCRIPCIÓN**

Recinto:06-014-070-00023-00010	Cultivo:20000	BARBECHO TRADICIONAL-SIN VARIEDAD	Secano	Explotacion: ES060140000525
Recinto:06-014-070-00024-00001	Cultivo:62000	PASTOS PERMANENTES DE 5 O MAS AÑOS-SIN VARIEDAD	Secano	Explotacion:ES060140000525
Recinto:06-014-070-00025-00001	Cultivo:62000	PASTOS PERMANENTES DE 5 O MAS AÑOS-SIN VARIEDAD	Secano	Explotacion:ES060140000525
Recinto:06-014-071-00002-00002	Cultivo:62000	PASTOS PERMANENTES DE 5 O MAS AÑOS-SIN VARIEDAD	Secano	Explotacion:ES060140000525
Recinto:06-014-071-00002-00003	Cultivo:62000	PASTOS PERMANENTES DE 5 O MAS AÑOS-SIN VARIEDAD	Secano	Explotacion:ES060140000525
Recinto:06-014-071-00002-00005	Cultivo:62000	PASTOS PERMANENTES DE 5 O MAS AÑOS-SIN VARIEDAD	Secano	Explotacion:ES060140000525
Recinto:06-014-071-00002-00006	Cultivo:62000	PASTOS PERMANENTES DE 5 O MAS AÑOS-SIN VARIEDAD	Secano	Explotacion:ES060140000525
Recinto:06-014-071-00002-00007	Cultivo:62000	PASTOS PERMANENTES DE 5 O MAS AÑOS-SIN VARIEDAD	Secano	Explotacion:ES060140000525
Recinto:06-014-071-00002-00008	Cultivo:62000	PASTOS PERMANENTES DE 5 O MAS AÑOS-SIN VARIEDAD	Secano	Explotacion:ES060140000525
Recinto:06-014-071-00002-00010	Cultivo:62000	PASTOS PERMANENTES DE 5 O MAS AÑOS-SIN VARIEDAD	Secano	Explotacion:ES060140000525
Recinto:06-014-071-00002-00013	Cultivo:62000	PASTOS PERMANENTES DE 5 O MAS AÑOS-SIN VARIEDAD	Secano	Explotacion:ES060140000525
Recinto:06-014-071-00002-00018	Cultivo:62000	PASTOS PERMANENTES DE 5 O MAS AÑOS-SIN VARIEDAD	Secano	Explotacion:ES060140000525
Recinto:06-014-071-00002-00021	Cultivo:62000	PASTOS PERMANENTES DE 5 O MAS AÑOS-SIN VARIEDAD	Secano	Explotacion:ES060140000525
Recinto:06-014-071-00002-00023	Cultivo:62000	PASTOS PERMANENTES DE 5 O MAS AÑOS-SIN VARIEDAD	Secano	Explotacion:ES060140000525
Recinto:06-014-071-00002-00024	Cultivo:62000	PASTOS PERMANENTES DE 5 O MAS AÑOS-SIN VARIEDAD	Secano	Explotacion:ES060140000525
Recinto:06-014-071-00002-00026	Cultivo:62000	PASTOS PERMANENTES DE 5 O MAS AÑOS-SIN VARIEDAD	Secano	Explotacion:ES060140000525
Recinto:06-014-071-00002-00027	Cultivo:62000	PASTOS PERMANENTES DE 5 O MAS AÑOS-SIN VARIEDAD	Secano	Explotacion:ES060140000525
Recinto:06-014-071-00002-00028	Cultivo:62000	PASTOS PERMANENTES DE 5 O MAS AÑOS-SIN VARIEDAD	Secano	Explotacion:ES060140000525
Recinto:06-014-071-00002-00029	Cultivo:62000	PASTOS PERMANENTES DE 5 O MAS AÑOS-SIN VARIEDAD	Secano	Explotacion:ES060140000525
Recinto:06-014-071-00002-00030	Cultivo:62000	PASTOS PERMANENTES DE 5 O MAS AÑOS-SIN VARIEDAD	Secano	Explotacion:ES060140000525
Recinto:06-014-071-00002-00032	Cultivo:62000	PASTOS PERMANENTES DE 5 O MAS AÑOS-SIN VARIEDAD	Secano	Explotacion:ES060140000525
Recinto:06-014-071-00002-00034	Cultivo:62000	PASTOS PERMANENTES DE 5 O MAS AÑOS-SIN VARIEDAD	Secano	Explotacion:ES060140000525
Recinto:06-014-071-00002-00035	Cultivo:62000	PASTOS PERMANENTES DE 5 O MAS AÑOS-SIN VARIEDAD	Secano	Explotacion:ES060140000525

**Datos considerados para el Cálculo de la Carga Ganadera del expediente**

**Superficie determinada para Cálculo Carga Ganadera:** 0,00 ha  
**Carga Ganadera del Expediente:** 0,00 ugm/ha

**Incidencias de carga ganadera**

**INCIDENCIA DESCRIPCIÓN**

86122	Recinto superficie forrajera que realiza la actividad de producción de pastoreo y no declara el o los códigos del Registro de Explotaciones Ganaderas de Andalucía, REGA.
Recinto:14-029-003-00006-00005	Cultivo:62000 PASTOS PERMANENTES DE 5 O MAS AÑOS-SIN VARIEDAD Secano
Recinto:14-029-003-00006-00010	Cultivo:62000 PASTOS PERMANENTES DE 5 O MAS AÑOS-SIN VARIEDAD Secano
Recinto:14-029-003-00006-00009	Cultivo:62000 PASTOS PERMANENTES DE 5 O MAS AÑOS-SIN VARIEDAD Secano
Recinto:14-029-003-00006-00007	Cultivo:62000 PASTOS PERMANENTES DE 5 O MAS AÑOS-SIN VARIEDAD Secano
Recinto:14-029-003-00006-00014	Cultivo:62000 PASTOS PERMANENTES DE 5 O MAS AÑOS-SIN VARIEDAD Secano
Recinto:14-029-003-00006-00001	Cultivo:20000 BARBECHO TRADICIONAL-SIN VARIEDAD Secano

(1) Con incidencias que retienen pago o deniegan el expediente.  
 (2) Se calcula sobre superficie declarada admisible.  
 (3) Aplicación del artículo 16 bis del RD 147/2023.

Puede verificar la integridad de una copia de este documento mediante la lectura del código QR adjunto o mediante el acceso a la dirección <a href="https://ws050.juntadeandalucia.es/verificarFirma">https://ws050.juntadeandalucia.es/verificarFirma</a> indicando el código de VERIFICACIÓN				
FIRMADO POR	RAQUEL MARIA ESPIN CRESPO	FECHA	26/06/2024	
VERIFICACIÓN	Pk2jmMQ72K8YCCCE9EQ8LU85ENJJJ6M	PÁGINA	2898/8857	





86124	Recinto de forrajera para Cálculo de Carga Ganadera que No pertenece a Explotación.
	Recinto:14-029-003-00006-00005 Cultivo:62000 PASTOS PERMANENTES DE 5 O MAS AÑOS-SIN VARIEDAD Secano
	Recinto:14-029-003-00006-00010 Cultivo:62000 PASTOS PERMANENTES DE 5 O MAS AÑOS-SIN VARIEDAD Secano
	Recinto:14-029-003-00006-00009 Cultivo:62000 PASTOS PERMANENTES DE 5 O MAS AÑOS-SIN VARIEDAD Secano
	Recinto:14-029-003-00006-00007 Cultivo:62000 PASTOS PERMANENTES DE 5 O MAS AÑOS-SIN VARIEDAD Secano
	Recinto:14-029-003-00006-00014 Cultivo:62000 PASTOS PERMANENTES DE 5 O MAS AÑOS-SIN VARIEDAD Secano
	Recinto:06-014-071-00002-00022 Cultivo:62000 PASTOS PERMANENTES DE 5 O MAS AÑOS-SIN VARIEDAD Secano
	Recinto:14-029-003-00006-00001 Cultivo:20000 BARBECHO TRADICIONAL-SIN VARIEDAD Secano
86126	Recinto de forrajera para Cálculo de Carga Ganadera que No pertenece a Explotación con UGM válida.
	Recinto:06-014-071-00002-00035 Cultivo:62000 PASTOS PERMANENTES DE 5 O MAS AÑOS-SIN VARIEDAD Secano Explotacion:ES060140000525
	Recinto:06-014-071-00002-00034 Cultivo:62000 PASTOS PERMANENTES DE 5 O MAS AÑOS-SIN VARIEDAD Secano Explotacion:ES060140000525
	Recinto:06-014-071-00002-00032 Cultivo:62000 PASTOS PERMANENTES DE 5 O MAS AÑOS-SIN VARIEDAD Secano Explotacion:ES060140000525
	Recinto:06-014-070-00020-00018 Cultivo:62000 PASTOS PERMANENTES DE 5 O MAS AÑOS-SIN VARIEDAD Secano Explotacion:ES060140000525
	Recinto:06-014-070-00020-00006 Cultivo:62000 PASTOS PERMANENTES DE 5 O MAS AÑOS-SIN VARIEDAD Secano Explotacion:ES060140000525
	Recinto:06-014-071-00002-00030 Cultivo:62000 PASTOS PERMANENTES DE 5 O MAS AÑOS-SIN VARIEDAD Secano Explotacion:ES060140000525
	Recinto:06-014-070-00020-00001 Cultivo:62000 PASTOS PERMANENTES DE 5 O MAS AÑOS-SIN VARIEDAD Secano Explotacion:ES060140000525
	Recinto:06-014-070-00020-00004 Cultivo:62000 PASTOS PERMANENTES DE 5 O MAS AÑOS-SIN VARIEDAD Secano Explotacion:ES060140000525
	Recinto:06-014-070-00020-00005 Cultivo:62000 PASTOS PERMANENTES DE 5 O MAS AÑOS-SIN VARIEDAD Secano Explotacion:ES060140000525
	Recinto:06-014-070-00020-00007 Cultivo:62000 PASTOS PERMANENTES DE 5 O MAS AÑOS-SIN VARIEDAD Secano Explotacion:ES060140000525
	Recinto:06-014-070-00020-00012 Cultivo:62000 PASTOS PERMANENTES DE 5 O MAS AÑOS-SIN VARIEDAD Secano Explotacion:ES060140000525
	Recinto:06-014-070-00020-00013 Cultivo:62000 PASTOS PERMANENTES DE 5 O MAS AÑOS-SIN VARIEDAD Secano Explotacion:ES060140000525
	Recinto:06-014-070-00020-00014 Cultivo:62000 PASTOS PERMANENTES DE 5 O MAS AÑOS-SIN VARIEDAD Secano Explotacion:ES060140000525
	Recinto:06-014-070-00020-00015 Cultivo:62000 PASTOS PERMANENTES DE 5 O MAS AÑOS-SIN VARIEDAD Secano Explotacion:ES060140000525
	Recinto:06-014-070-00020-00016 Cultivo:62000 PASTOS PERMANENTES DE 5 O MAS AÑOS-SIN VARIEDAD Secano Explotacion:ES060140000525
	Recinto:06-014-070-00020-00017 Cultivo:62000 PASTOS PERMANENTES DE 5 O MAS AÑOS-SIN VARIEDAD Secano Explotacion:ES060140000525
	Recinto:06-014-070-00022-00002 Cultivo:62000 PASTOS PERMANENTES DE 5 O MAS AÑOS-SIN VARIEDAD Secano Explotacion:ES060140000525
	Recinto:06-014-070-00023-00001 Cultivo:62000 PASTOS PERMANENTES DE 5 O MAS AÑOS-SIN VARIEDAD Secano Explotacion:ES060140000525
	Recinto:06-014-070-00023-00002 Cultivo:62000 PASTOS PERMANENTES DE 5 O MAS AÑOS-SIN VARIEDAD Secano Explotacion:ES060140000525
	Recinto:06-014-070-00023-00003 Cultivo:62000 PASTOS PERMANENTES DE 5 O MAS AÑOS-SIN VARIEDAD Secano Explotacion:ES060140000525
	Recinto:06-014-070-00023-00004 Cultivo:62000 PASTOS PERMANENTES DE 5 O MAS AÑOS-SIN VARIEDAD Secano Explotacion:ES060140000525
	Recinto:06-014-070-00023-00010 Cultivo:20000 BARBECHO TRADICIONAL-SIN VARIEDAD Secano Explotacion:ES060140000525
	Recinto:06-014-070-00024-00001 Cultivo:62000 PASTOS PERMANENTES DE 5 O MAS AÑOS-SIN VARIEDAD Secano Explotacion:ES060140000525
	Recinto:06-014-070-00025-00001 Cultivo:62000 PASTOS PERMANENTES DE 5 O MAS AÑOS-SIN VARIEDAD Secano Explotacion:ES060140000525
	Recinto:06-014-071-00002-00002 Cultivo:62000 PASTOS PERMANENTES DE 5 O MAS AÑOS-SIN VARIEDAD Secano Explotacion:ES060140000525
	Recinto:06-014-071-00002-00003 Cultivo:62000 PASTOS PERMANENTES DE 5 O MAS AÑOS-SIN VARIEDAD Secano Explotacion:ES060140000525
	Recinto:06-014-071-00002-00005 Cultivo:62000 PASTOS PERMANENTES DE 5 O MAS AÑOS-SIN VARIEDAD Secano Explotacion:ES060140000525
	Recinto:06-014-071-00002-00006 Cultivo:62000 PASTOS PERMANENTES DE 5 O MAS AÑOS-SIN VARIEDAD Secano Explotacion:ES060140000525
	Recinto:06-014-071-00002-00007 Cultivo:62000 PASTOS PERMANENTES DE 5 O MAS AÑOS-SIN VARIEDAD Secano Explotacion:ES060140000525
	Recinto:06-014-071-00002-00008 Cultivo:62000 PASTOS PERMANENTES DE 5 O MAS AÑOS-SIN VARIEDAD Secano

(1) Con incidencias que retienen pago o deniegan el expediente.  
(2) Se calcula sobre superficie declarada admisible.  
(3) Aplicación del artículo 16 bis del RD 147/2023.

Puede verificar la integridad de una copia de este documento mediante la lectura del código QR adjunto o mediante el acceso a la dirección <https://ws050.juntadeandalucia.es/verificarFirma> indicando el código de VERIFICACIÓN

FIRMADO POR	RAQUEL MARIA ESPIN CRESPO	FECHA	26/06/2024
VERIFICACIÓN	Pk2jmMQ72K8YCC9E9EQ8LU85ENJJ6M	PÁGINA	2899/8857





	Explotacion:ES060140000525		
	Recinto:06-014-071-00002-00010	Cultivo:62000	PASTOS PERMANENTES DE 5 O MAS AÑOS-SIN VARIEDAD Secano
	Explotacion:ES060140000525		
	Recinto:06-014-071-00002-00013	Cultivo:62000	PASTOS PERMANENTES DE 5 O MAS AÑOS-SIN VARIEDAD Secano
	Explotacion:ES060140000525		
	Recinto:06-014-071-00002-00018	Cultivo:62000	PASTOS PERMANENTES DE 5 O MAS AÑOS-SIN VARIEDAD Secano
	Explotacion:ES060140000525		
	Recinto:06-014-071-00002-00021	Cultivo:62000	PASTOS PERMANENTES DE 5 O MAS AÑOS-SIN VARIEDAD Secano
	Explotacion:ES060140000525		
	Recinto:06-014-071-00002-00023	Cultivo:62000	PASTOS PERMANENTES DE 5 O MAS AÑOS-SIN VARIEDAD Secano
	Explotacion:ES060140000525		
	Recinto:06-014-071-00002-00024	Cultivo:62000	PASTOS PERMANENTES DE 5 O MAS AÑOS-SIN VARIEDAD Secano
	Explotacion:ES060140000525		
	Recinto:06-014-071-00002-00026	Cultivo:62000	PASTOS PERMANENTES DE 5 O MAS AÑOS-SIN VARIEDAD Secano
	Explotacion:ES060140000525		
	Recinto:06-014-071-00002-00027	Cultivo:62000	PASTOS PERMANENTES DE 5 O MAS AÑOS-SIN VARIEDAD Secano
	Explotacion:ES060140000525		
	Recinto:06-014-071-00002-00028	Cultivo:62000	PASTOS PERMANENTES DE 5 O MAS AÑOS-SIN VARIEDAD Secano
	Explotacion:ES060140000525		
	Recinto:06-014-071-00002-00029	Cultivo:62000	PASTOS PERMANENTES DE 5 O MAS AÑOS-SIN VARIEDAD Secano
	Explotacion:ES060140000525		
86128	Recinto de Forrajeras que no ha contabilizado para Carga Ganadera por no tener una explotación válida para el cálculo de la Carga Ganadera		
	Recinto:06-014-071-00002-00035	Cultivo:62	PASTOS PERMANENTES DE 5 O MAS AÑOS-
	Recinto:06-014-071-00002-00034	Cultivo:62	PASTOS PERMANENTES DE 5 O MAS AÑOS-
	Recinto:06-014-071-00002-00032	Cultivo:62	PASTOS PERMANENTES DE 5 O MAS AÑOS-
	Recinto:06-014-070-00020-00018	Cultivo:62	PASTOS PERMANENTES DE 5 O MAS AÑOS-
	Recinto:06-014-070-00020-00006	Cultivo:62	PASTOS PERMANENTES DE 5 O MAS AÑOS-
	Recinto:06-014-071-00002-00030	Cultivo:62	PASTOS PERMANENTES DE 5 O MAS AÑOS-
	Recinto:06-014-070-00020-00001	Cultivo:62	PASTOS PERMANENTES DE 5 O MAS AÑOS-
	Recinto:06-014-070-00020-00004	Cultivo:62	PASTOS PERMANENTES DE 5 O MAS AÑOS-
	Recinto:06-014-070-00020-00005	Cultivo:62	PASTOS PERMANENTES DE 5 O MAS AÑOS-
	Recinto:06-014-070-00020-00007	Cultivo:62	PASTOS PERMANENTES DE 5 O MAS AÑOS-
	Recinto:06-014-070-00020-00012	Cultivo:62	PASTOS PERMANENTES DE 5 O MAS AÑOS-
	Recinto:06-014-070-00020-00013	Cultivo:62	PASTOS PERMANENTES DE 5 O MAS AÑOS-
	Recinto:06-014-070-00020-00014	Cultivo:62	PASTOS PERMANENTES DE 5 O MAS AÑOS-
	Recinto:06-014-070-00020-00015	Cultivo:62	PASTOS PERMANENTES DE 5 O MAS AÑOS-
	Recinto:06-014-070-00020-00016	Cultivo:62	PASTOS PERMANENTES DE 5 O MAS AÑOS-
	Recinto:06-014-070-00020-00017	Cultivo:62	PASTOS PERMANENTES DE 5 O MAS AÑOS-
	Recinto:06-014-070-00022-00002	Cultivo:62	PASTOS PERMANENTES DE 5 O MAS AÑOS-
	Recinto:06-014-070-00023-00001	Cultivo:62	PASTOS PERMANENTES DE 5 O MAS AÑOS-
	Recinto:06-014-070-00023-00002	Cultivo:62	PASTOS PERMANENTES DE 5 O MAS AÑOS-
	Recinto:06-014-070-00023-00003	Cultivo:62	PASTOS PERMANENTES DE 5 O MAS AÑOS-
	Recinto:06-014-070-00023-00004	Cultivo:62	PASTOS PERMANENTES DE 5 O MAS AÑOS-
	Recinto:06-014-070-00023-00010	Cultivo:20	BARBECHO TRADICIONAL-
	Recinto:06-014-070-00024-00001	Cultivo:62	PASTOS PERMANENTES DE 5 O MAS AÑOS-
	Recinto:06-014-070-00025-00001	Cultivo:62	PASTOS PERMANENTES DE 5 O MAS AÑOS-
	Recinto:06-014-071-00002-00002	Cultivo:62	PASTOS PERMANENTES DE 5 O MAS AÑOS-
	Recinto:06-014-071-00002-00003	Cultivo:62	PASTOS PERMANENTES DE 5 O MAS AÑOS-
	Recinto:06-014-071-00002-00005	Cultivo:62	PASTOS PERMANENTES DE 5 O MAS AÑOS-
	Recinto:06-014-071-00002-00006	Cultivo:62	PASTOS PERMANENTES DE 5 O MAS AÑOS-
	Recinto:06-014-071-00002-00007	Cultivo:62	PASTOS PERMANENTES DE 5 O MAS AÑOS-
	Recinto:06-014-071-00002-00008	Cultivo:62	PASTOS PERMANENTES DE 5 O MAS AÑOS-
	Recinto:06-014-071-00002-00010	Cultivo:62	PASTOS PERMANENTES DE 5 O MAS AÑOS-
	Recinto:06-014-071-00002-00013	Cultivo:62	PASTOS PERMANENTES DE 5 O MAS AÑOS-
	Recinto:06-014-071-00002-00018	Cultivo:62	PASTOS PERMANENTES DE 5 O MAS AÑOS-
	Recinto:06-014-071-00002-00021	Cultivo:62	PASTOS PERMANENTES DE 5 O MAS AÑOS-
	Recinto:06-014-071-00002-00023	Cultivo:62	PASTOS PERMANENTES DE 5 O MAS AÑOS-
	Recinto:06-014-071-00002-00024	Cultivo:62	PASTOS PERMANENTES DE 5 O MAS AÑOS-
	Recinto:06-014-071-00002-00026	Cultivo:62	PASTOS PERMANENTES DE 5 O MAS AÑOS-
	Recinto:06-014-071-00002-00027	Cultivo:62	PASTOS PERMANENTES DE 5 O MAS AÑOS-
	Recinto:06-014-071-00002-00028	Cultivo:62	PASTOS PERMANENTES DE 5 O MAS AÑOS-
	Recinto:06-014-071-00002-00029	Cultivo:62	PASTOS PERMANENTES DE 5 O MAS AÑOS-
	Recinto:14-029-003-00006-00005	Cultivo:62	PASTOS PERMANENTES DE 5 O MAS AÑOS-

(1) Con incidencias que retienen pago o deniegan el expediente.  
 (2) Se calcula sobre superficie declarada admisible.  
 (3) Aplicación del artículo 16 bis del RD 147/2023.

Puede verificar la integridad de una copia de este documento mediante la lectura del código QR adjunto o mediante el acceso a la dirección <a href="https://ws050.juntadeandalucia.es/verificarFirma">https://ws050.juntadeandalucia.es/verificarFirma</a> indicando el código de VERIFICACIÓN					
FIRMADO POR	RAQUEL MARIA ESPIN CRESPO		FECHA		26/06/2024
VERIFICACIÓN	Pk2jmMQ72K8YCCE9EQ8LU85ENJJ6M		PÁGINA		2900/8857



Recinto:14-029-003-00006-00010 Cultivo:62 PASTOS PERMANENTES DE 5 O MAS AÑOS-  
Recinto:14-029-003-00006-00009 Cultivo:62 PASTOS PERMANENTES DE 5 O MAS AÑOS-  
Recinto:14-029-003-00006-00007 Cultivo:62 PASTOS PERMANENTES DE 5 O MAS AÑOS-  
Recinto:14-029-003-00006-00014 Cultivo:62 PASTOS PERMANENTES DE 5 O MAS AÑOS-  
Recinto:06-014-071-00002-00022 Cultivo:62 PASTOS PERMANENTES DE 5 O MAS AÑOS-  
Recinto:14-029-003-00006-00001 Cultivo:20 BARBECHO TRADICIONAL-

(1) Con incidencias que retienen pago o deniegan el expediente.  
(2) Se calcula sobre superficie declarada admisible.  
(3) Aplicación del artículo 16 bis del RD 147/2023.

Puede verificar la integridad de una copia de este documento mediante la lectura del código QR adjunto o mediante el acceso a la dirección <https://ws050.juntadeandalucia.es/verificarFirma> indicando el código de VERIFICACIÓN

FIRMADO POR	RAQUEL MARIA ESPIN CRESPO	FECHA	26/06/2024
VERIFICACIÓN	Pk2jmMQ72K8YCCE9EQ8LU85ENJJ6M	PÁGINA	2901/8857





**APELLIDOS Y NOMBRE / RAZÓN SOCIAL**

NATERA HERRERO ANTONIO

**NIF**

\*\*\*\*4533\*

**EXPEDIENTE**

1213628

**RESOLUCIÓN**

CONCESIÓN DE LA AYUDA

**DATOS DE MANTENIMIENTO UNIDADES**

<b>GRUPO DE PAGO</b>	<b>Sup. Dec. Admisible</b>	<b>Sup. Resuelta</b>	<b>Sobredecl.</b>	<b>% Sobredecl.</b>
ZONAS DE LIMITACIONES NATURALES	135,24	135,24	0,00	0,00

**RESUMEN DE PAGOS**

	<b>IMPORTE ( Euros )</b>			
	<b>RESUELTO</b>	<b>FEADER</b>	<b>MAPA</b>	<b>CAPADR</b>
Pago realizado	1.070,39	909,83	105,01	55,55
A pagar	105,73	89,87	10,37	5,49
<b>TOTAL</b>	<b>1.176,12</b>	<b>999,70</b>	<b>115,38</b>	<b>61,04</b>

**APLICACIÓN DE REDUCCIONES Y PENALIZACIONES (%)**

<b>Crterios de subvencionabilidad (1)</b>	<b>Presentación tardía</b>	<b>Omisión declaración</b>	<b>Condicionalidad</b>
0,00	0,00	1,00	0,00

**IMPORTE ( Euros )**

Calculado(2)	Reducción	Penalización	Reducción Penalización (3)	Penalización adicional	Resuelto	FEADER	MAPA	CAPADR
1.188,00 €	0,00 €	0,00 €	0,00 €	0,00 €	1.176,12 €	999,70 €	115,38 €	61,04 €
<b>Importe Unitario:</b>	<b>54,00 €</b>	<b>Nuevo Importe Unitario:</b>	<b>8,78 €</b>					

**RECINTOS PROPUESTOS**

<b>REF.</b>	<b>REFERENCIA SIGPAC</b>	<b>CULTIVO</b>	<b>S/R</b>	<b>USO SIGPAC</b>	<b>Sup. Dec. admisible</b>	<b>Sup. Campo</b>	<b>Sup. Determ.</b>	<b>Sup. Resuelta</b>
-739494	14-062-001-00036-0001	PASTOS PERMANENTES DE 5 O MAS AÑOS	S		14,60		14,60	14,60
-739493	14-062-001-00036-0001	PASTOS PERMANENTES DE 5 O MAS AÑOS	S		24,18		24,18	24,18
-508644	14-023-009-00004-0002	AVENA	S		9,49		9,49	9,49
1700000006166644	14-023-009-00004-0001	PASTOS PERMANENTES DE 5 O MAS AÑOS	S		0,45		0,45	0,45
1700000006166645	14-023-009-00004-0002	BARBECHO TRADICIONAL	S		17,64		17,64	17,64
1700000006166646	14-054-020-00012-0002	AVENA	S		1,27		1,27	1,27
1700000006166649	14-023-009-00004-0003	PASTOS PERMANENTES DE 5 O MAS AÑOS	S		0,12		0,12	0,12
1700000006166650	14-023-009-00004-0005	PASTOS PERMANENTES DE 5 O MAS AÑOS	S		1,46		1,46	1,46
1700000006166651	14-023-009-00004-0004	PASTOS PERMANENTES DE 5 O MAS AÑOS	S		0,61		0,61	0,61
1700000006166652	14-023-009-00004-0002	BARBECHO TRADICIONAL	S		2,53		2,53	2,53
1700000006166653	14-023-009-00004-0006	PASTOS PERMANENTES DE 5 O MAS AÑOS	S		0,38		0,38	0,38
1700000006166654	14-023-009-00004-0006	PASTOS PERMANENTES DE 5 O MAS AÑOS	S		1,99		1,99	1,99
1700000006166656	14-023-009-00004-0007	PASTOS PERMANENTES DE 5 O MAS AÑOS	S		0,32		0,32	0,32
1700000006166657	14-054-038-00035-0002	PASTOS PERMANENTES DE 5 O MAS AÑOS	S		0,04		0,04	0,04
1700000006166662	14-023-009-00004-0002	BARBECHO TRADICIONAL	S		19,25		19,25	19,25
1700000006166670	14-023-009-00004-0002	AVENA	S		8,37		8,37	8,37
1700000006166671	14-054-038-00035-0001	OLIVAR	S		7,30		7,30	7,30
1700000006166674	14-054-038-00035-0003	PASTOS PERMANENTES DE 5 O MAS AÑOS	S		0,05		0,05	0,05
1700000006166675	14-054-038-00036-0001	OLIVAR	S		2,47		2,47	2,47
1700000006166676	14-054-038-00035-0005	OLIVAR	S		0,01		0,01	0,01
1700000006166679	14-054-024-00005-0002	PASTOS PERMANENTES DE 5 O MAS AÑOS	S		22,07		22,07	22,07
1700000006166680	14-054-024-00006-0001	PASTOS PERMANENTES DE 5 O MAS AÑOS	S		0,64		0,64	0,64

(1) Con incidencias que retienen pago o deniegan el expediente.

(2) Se calcula sobre superficie declarada admisible.

(3) Aplicación del artículo 16 bis del RD 147/2023.

Puede verificar la integridad de una copia de este documento mediante la lectura del código QR adjunto o mediante el acceso a la dirección <https://ws050.juntadeandalucia.es/verificarFirma> indicando el código de VERIFICACIÓN

FIRMADO POR	RAQUEL MARIA ESPIN CRESPO	FECHA	26/06/2024
VERIFICACIÓN	Pk2jmMQ72K8YCCE9EQ8LU85ENJJ6M	PÁGINA	2902/8857



**INCIDENCIAS****INCIDENCIA DESCRIPCIÓN**

256 Solicitud con recintos no declarados en campaña actual con una reducción por omisión de superficie superior al 3%  
CÓDIGO PARA EL PORCENTAJE DE REDUCCIÓN POR OMISIÓN QUE CORRESPONDE A LA SOLICITUD:1

**Datos considerados para el Cálculo de la Carga Ganadera del expediente**

Superficie determinada para Cálculo Carga Ganadera: 66,91 ha  
Carga Ganadera del Expediente: 1,01 ugm/ha

Explotación	Especie	Ugm Calculada para CG
ES140540000202	BOVINA	6,69
ES140620000406	BOVINA	49,71
ES140620000406	PORCINO	11,34

**Recintos Determinados para el Cálculo de Garga Ganadera**

REF.	REFERENCIA SIGPAC	CULTIVO	DESCRIPCIÓN CULTIVO	S/R	SUP. RESUELTA (ha)
-739494	14-062-001-00036-00001	62000	PASTOS PERMANENTES DE 5 O MAS AÑOS-SIN VARIEDAD	S	14,60
-739493	14-062-001-00036-00001	62000	PASTOS PERMANENTES DE 5 O MAS AÑOS-SIN VARIEDAD	S	24,18
1700000006166644	14-023-009-00004-00001	62000	PASTOS PERMANENTES DE 5 O MAS AÑOS-SIN VARIEDAD	S	0,45
1700000006166649	14-023-009-00004-00003	62000	PASTOS PERMANENTES DE 5 O MAS AÑOS-SIN VARIEDAD	S	0,12
1700000006166650	14-023-009-00004-00005	62000	PASTOS PERMANENTES DE 5 O MAS AÑOS-SIN VARIEDAD	S	1,46
1700000006166651	14-023-009-00004-00004	62000	PASTOS PERMANENTES DE 5 O MAS AÑOS-SIN VARIEDAD	S	0,61
1700000006166653	14-023-009-00004-00006	62000	PASTOS PERMANENTES DE 5 O MAS AÑOS-SIN VARIEDAD	S	0,38
1700000006166654	14-023-009-00004-00006	62000	PASTOS PERMANENTES DE 5 O MAS AÑOS-SIN VARIEDAD	S	1,99
1700000006166656	14-023-009-00004-00007	62000	PASTOS PERMANENTES DE 5 O MAS AÑOS-SIN VARIEDAD	S	0,32
1700000006166657	14-054-038-00035-00002	62000	PASTOS PERMANENTES DE 5 O MAS AÑOS-SIN VARIEDAD	S	0,04
1700000006166674	14-054-038-00035-00003	62000	PASTOS PERMANENTES DE 5 O MAS AÑOS-SIN VARIEDAD	S	0,05
1700000006166679	14-054-024-00005-00002	62000	PASTOS PERMANENTES DE 5 O MAS AÑOS-SIN VARIEDAD	S	22,07
1700000006166680	14-054-024-00006-00001	62000	PASTOS PERMANENTES DE 5 O MAS AÑOS-SIN VARIEDAD	S	0,64

**Incidencias de carga ganadera****INCIDENCIA DESCRIPCIÓN**

86128 Recinto de Forrajeras que no ha contabilizado para Carga Ganadera por no tener una explotación válida para el cálculo de la Carga Ganadera  
Recinto:14-023-009-00004-00002 Cultivo:20 BARBECHO TRADICIONAL-  
Recinto:14-023-009-00004-00002 Cultivo:20 BARBECHO TRADICIONAL-  
Recinto:14-023-009-00004-00002 Cultivo:20 BARBECHO TRADICIONAL-

(1) Con incidencias que retienen pago o deniegan el expediente.  
(2) Se calcula sobre superficie declarada admisible.  
(3) Aplicación del artículo 16 bis del RD 147/2023.

Puede verificar la integridad de una copia de este documento mediante la lectura del código QR adjunto o mediante el acceso a la dirección <https://ws050.juntadeandalucia.es/verificarFirma> indicando el código de VERIFICACIÓN

FIRMADO POR	RAQUEL MARIA ESPIN CRESPO	FECHA	26/06/2024
VERIFICACIÓN	Pk2jmMQ72K8YCCE9EQ8LU85ENJJ6M	PÁGINA	2903/8857





**APellidos y Nombre / RAZÓN SOCIAL**

NATERA RAMIREZ ANTONIO

**NIF**

\*\*\*\*2270\*

**EXPEDIENTE**

1250660

**RESOLUCIÓN**

CONCESIÓN DE LA AYUDA

**DATOS DE MANTENIMIENTO UNIDADES**

**GRUPO DE PAGO**

ZONAS DE LIMITACIONES NATURALES

**Sup. Dec. Admisible**

103,11

**Sup. Resuelta**

103,11

**Sobredecl.**

0,00

**% Sobredecl.**

0,00

**RESUMEN DE PAGOS**

	<b>IMPORTE ( Euros )</b>			
	<b>RESUELTO</b>	<b>FEADER</b>	<b>MAPA</b>	<b>CAPADR</b>
Pago realizado	1.081,20	919,02	106,06	56,12
A pagar	106,80	90,78	10,48	5,54
<b>TOTAL</b>	<b>1.188,00</b>	<b>1.009,80</b>	<b>116,54</b>	<b>61,66</b>

**APLICACIÓN DE REDUCCIONES Y PENALIZACIONES (%)**

<b>Crterios de subvencionabilidad (1)</b>	<b>Presentación tardía</b>	<b>Omisión declaración</b>	<b>Condicionalidad</b>
0,00	0,00	0,00	0,00

**IMPORTE ( Euros )**

Calculado(2)	Reducción	Penalización	Reducción Penalización (3)	Penalización adicional	Resuelto	FEADER	MAPA	CAPADR
1.188,00 €	0,00 €	0,00 €	0,00 €	0,00 €	1.188,00 €	1.009,80 €	116,54 €	61,66 €
<b>Importe Unitario:</b>	<b>54,00 €</b>	<b>Nuevo Importe Unitario:</b>			<b>11,52 €</b>			

**RECINTOS PROPUESTOS**

REF.	REFERENCIA SIGPAC	CULTIVO	USO SIGPAC	Sup. Dec. admisible	Sup. Campo	Sup. Determ.	Sup. Resuelta
4775608	14-062-001-00036-0001	PASTOS PERMANENTES DE 5 O MAS AÑOS	S	38,00		38,00	38,00
4775609	14-062-001-00031-0001	PASTOS PERMANENTES DE 5 O MAS AÑOS	S	49,11		49,11	49,11
4775610	14-062-001-00035-0001	PASTOS PERMANENTES DE 5 O MAS AÑOS	S	16,00		16,00	16,00

**Datos considerados para el Cálculo de la Carga Ganadera del expediente**

Superficie determinada para Cálculo Carga Ganadera: 103,11 ha

Carga Ganadera del Expediente: 0,58 ugm/ha

Explotación	Especie	Ugm Calculada para CG
ES140620000646	BOVINA	44,95
ES140620000646	PORCINO	14,58

**Recintos Determinados para el Cálculo de Garga Ganadera**

REF.	REFERENCIA SIGPAC	CULTIVO	DESCRIPCIÓN CULTIVO	S/R	SUP. RESUELTA (ha)
4775608	14-062-001-00036-00001	62000	PASTOS PERMANENTES DE 5 O MAS AÑOS-SIN VARIEDAD	S	38,00
4775609	14-062-001-00031-00001	62000	PASTOS PERMANENTES DE 5 O MAS AÑOS-SIN VARIEDAD	S	49,11
4775610	14-062-001-00035-00001	62000	PASTOS PERMANENTES DE 5 O MAS AÑOS-SIN VARIEDAD	S	16,00

(1) Con incidencias que retienen pago o deniegan el expediente.  
 (2) Se calcula sobre superficie declarada admisible.  
 (3) Aplicación del artículo 16 bis del RD 147/2023.

Puede verificar la integridad de una copia de este documento mediante la lectura del código QR adjunto o mediante el acceso a la dirección <a href="https://ws050.juntadeandalucia.es/verificarFirma">https://ws050.juntadeandalucia.es/verificarFirma</a> indicando el código de VERIFICACIÓN					
FIRMADO POR	RAQUEL MARIA ESPIN CRESPO		FECHA		26/06/2024
VERIFICACIÓN	Pk2jmMQ72K8YCCE9EQ8LU85ENJJJ6M		PÁGINA		2904/8857



**APELLIDOS Y NOMBRE / RAZÓN SOCIAL**

NAVARRO MOLINA MANUEL

**NIF**

\*\*\*\*1595\*

**EXPEDIENTE**

1158926

**RESOLUCIÓN**

CONCESIÓN DE LA AYUDA

**DATOS DE MANTENIMIENTO UNIDADES**

**GRUPO DE PAGO**

ZONAS DE LIMITACIONES NATURALES

**Sup. Dec.  
Admisible**

47,37

**Sup.  
Resuelta**

47,37

**Sobredecl.**

0,00

**% Sobredecl.**

0,00

**RESUMEN DE PAGOS**

	<b><u>IMPORTE ( Euros )</u></b>			
	<b><u>RESUELTO</u></b>	<b><u>FEADER</u></b>	<b><u>MAPA</u></b>	<b><u>CAPADR</u></b>
Pago realizado	1.081,20	919,02	106,06	56,12
A pagar	106,80	90,78	10,48	5,54
<b>TOTAL</b>	<b>1.188,00</b>	<b>1.009,80</b>	<b>116,54</b>	<b>61,66</b>

**APLICACIÓN DE REDUCCIONES Y PENALIZACIONES (%)**

<b><u>Criterios de subvencionabilidad (1)</u></b>	<b><u>Presentación tardía</u></b>	<b><u>Omisión declaración</u></b>	<b><u>Condicionalidad</u></b>
0,00	0,00	0,00	0,00

**IMPORTE ( Euros )**

<b><u>Calculado(2)</u></b>	<b><u>Reducción</u></b>	<b><u>Penalización</u></b>	<b><u>Reducción Penalización (3)</u></b>	<b><u>Penalización adicional</u></b>	<b><u>Resuelto</u></b>	<b><u>FEADER</u></b>	<b><u>MAPA</u></b>	<b><u>CAPADR</u></b>
1.188,00 €	0,00 €	0,00 €	0,00 €	0,00 €	1.188,00 €	1.009,80 €	116,54 €	61,66 €
<b>Importe Unitario:</b>	<b>54,00 €</b>	<b>Nuevo Importe Unitario:</b>	<b>25,08 €</b>					

(1) Con incidencias que retienen pago o deniegan el expediente.

(2) Se calcula sobre superficie declarada admisible.

(3) Aplicación del artículo 16 bis del RD 147/2023.

Puede verificar la integridad de una copia de este documento mediante la lectura del código QR adjunto o mediante el acceso a la dirección <a href="https://ws050.juntadeandalucia.es/verificarFirma">https://ws050.juntadeandalucia.es/verificarFirma</a> indicando el código de VERIFICACIÓN					
FIRMADO POR	RAQUEL MARIA ESPIN CRESPO		FECHA		26/06/2024
VERIFICACIÓN	Pk2jmMQ72K8YCCE9EQ8LU85ENJJ6M		PÁGINA		2905/8857



**RECINTOS PROPUESTOS**

REF.	REFERENCIA SIGPAC	CULTIVO	S/R	USO SIGPAC	Sup. Dec. admisible	Sup. Campo	Sup. Determ.	Sup. Resuelta
-1299275	14-039-026-00118-0001	OLIVAR	S		0,01		0,01	0,01
-1299236	14-039-020-00272-0002	OLIVAR	S		0,02		0,02	0,02
-1299207	14-007-070-00088-0003	OLIVAR	S		0,06		0,06	0,06
-1299172	14-007-057-00181-0002	OLIVAR	S		0,02		0,02	0,02
-975839	14-039-020-00298-0002	OLIVAR	S		0,07		0,07	0,07
-528295	14-007-070-00087-0001	OLIVAR	S		0,08		0,08	0,08
4145870	14-007-065-00207-0002	OLIVAR	S		6,27		6,27	6,27
4145871	14-007-069-00100-0001	OLIVAR	S		1,31		1,31	1,31
4145872	14-007-065-00196-0001	OLIVAR	S		1,55		1,55	1,55
4154494	14-007-070-00086-0003	OLIVAR	S		3,72		3,72	3,72
4623163	14-007-057-00183-0001	OLIVAR	S		0,54		0,54	0,54
4623164	14-039-024-00282-0001	OLIVAR	S		0,47		0,47	0,47
1700000006225665	14-007-057-00106-0001	OLIVAR	S		0,53		0,53	0,53
1700000006225666	14-007-057-00182-0003	OLIVAR	S		0,55		0,55	0,55
1700000006225667	14-007-057-00188-0002	OLIVAR	S		0,04		0,04	0,04
1700000006225668	14-007-057-00180-0001	OLIVAR	S		0,17		0,17	0,17
1700000006225669	14-039-026-00293-0001	OLIVAR	S		0,30		0,30	0,30
1700000006225671	14-007-070-00143-0001	OLIVAR	S		3,48		3,48	3,48
1700000006225672	14-007-070-00142-0003	OLIVAR	S		0,03		0,03	0,03
1700000006225676	14-007-057-00179-0001	OLIVAR	S		0,03		0,03	0,03
1700000006225677	14-039-026-00227-0001	OLIVAR	S		0,21		0,21	0,21
1700000006225678	14-039-025-00564-0001	OLIVAR	S		0,39		0,39	0,39
1700000006225679	14-039-026-00120-0001	OLIVAR	S		0,27		0,27	0,27
1700000006225680	14-039-020-00310-0001	OLIVAR	S		0,82		0,82	0,82
1700000006225681	14-039-020-00311-0001	OLIVAR	S		0,16		0,16	0,16
1700000006225682	14-039-020-00273-0001	OLIVAR	S		0,32		0,32	0,32
1700000006225683	14-039-020-00298-0001	OLIVAR	S		0,27		0,27	0,27
1700000006225684	14-039-025-00342-0001	OLIVAR	S		0,54		0,54	0,54
1700000006225685	14-039-025-00471-0001	OLIVAR	S		0,38		0,38	0,38
1700000006225686	14-039-024-00279-0001	OLIVAR	S		0,54		0,54	0,54
1700000006225687	14-039-024-00437-0001	OLIVAR	S		0,23		0,23	0,23
1700000006225688	14-039-019-00020-0001	OLIVAR	S		1,38		1,38	1,38
1700000006225689	14-039-019-00019-0002	OLIVAR	S		0,55		0,55	0,55
1700000006225690	14-039-019-00015-0001	OLIVAR	S		0,28		0,28	0,28
1700000006225691	14-039-014-00300-0002	OLIVAR	S		10,03		10,03	10,03
1700000006225692	14-039-019-00360-0001	OLIVAR	S		0,52		0,52	0,52
1700000006225693	14-039-019-00194-0001	OLIVAR	S		0,14		0,14	0,14
1700000006225694	14-039-019-00099-0001	OLIVAR	S		0,49		0,49	0,49
1700000006225695	14-039-019-00029-0001	OLIVAR	S		0,13		0,13	0,13
1700000006225696	14-039-004-00085-0001	OLIVAR	R		0,58		0,58	0,58
1700000006225697	14-039-004-00060-0001	OLIVAR	R		0,97		0,97	0,97
1700000006225698	14-039-004-00061-0003	OLIVAR	R		0,26		0,26	0,26
1700000006225699	14-007-070-00735-0001	OLIVAR	S		6,06		6,06	6,06
1700000006225700	14-039-013-00039-0001	OLIVAR	S		0,41		0,41	0,41
1700000006225701	14-039-012-00524-0001	OLIVAR	S		0,04		0,04	0,04
1700000006225702	14-039-012-00526-0001	OLIVAR	S		0,29		0,29	0,29
1700000006225703	14-039-005-00010-0003	OLIVAR	S		1,86		1,86	1,86

(1) Con incidencias que retienen pago o deniegan el expediente.  
 (2) Se calcula sobre superficie declarada admisible.  
 (3) Aplicación del artículo 16 bis del RD 147/2023.

Puede verificar la integridad de una copia de este documento mediante la lectura del código QR adjunto o mediante el acceso a la dirección <a href="https://ws050.juntadeandalucia.es/verificarFirma">https://ws050.juntadeandalucia.es/verificarFirma</a> indicando el código de VERIFICACIÓN					
FIRMADO POR	RAQUEL MARIA ESPIN CRESPO		FECHA		26/06/2024
VERIFICACIÓN	Pk2jmMQ72K8YCCE9EQ8LU85ENJJ6M		PÁGINA		2906/8857





**APELLIDOS Y NOMBRE / RAZÓN SOCIAL**

NAVARRO RODRIGUEZ JOSE FRANCISCO

**NIF**

\*\*\*0788\*

**EXPEDIENTE**

1104810

**RESOLUCIÓN**

CONCESIÓN DE LA AYUDA

**DATOS DE MANTENIMIENTO UNIDADES**

**GRUPO DE PAGO**

ZONAS DE LIMITACIONES NATURALES

**Sup. Dec. Admisible**

34,19

**Sup. Resuelta**

34,19

**Sobredecl.**

0,00

**% Sobredecl.**

0,00

**RESUMEN DE PAGOS**

	<b>IMPORTE ( Euros )</b>			
	<b>RESUELTO</b>	<b>FEADER</b>	<b>MAPA</b>	<b>CAPADR</b>
Pago realizado	1.081,20	919,02	106,06	56,12
A pagar	106,80	90,78	10,48	5,54
<b>TOTAL</b>	<b>1.188,00</b>	<b>1.009,80</b>	<b>116,54</b>	<b>61,66</b>

**APLICACIÓN DE REDUCCIONES Y PENALIZACIONES (%)**

<b>Criterios de subvencionabilidad (1)</b>	<b>Presentación tardía</b>	<b>Omisión declaración</b>	<b>Condicionalidad</b>
0,00	0,00	0,00	0,00

**IMPORTE ( Euros )**

Calculado(2)	Reducción	Penalización	Reducción Penalización (3)	Penalización adicional	Resuelto	FEADER	MAPA	CAPADR
1.188,00 €	0,00 €	0,00 €	0,00 €	0,00 €	1.188,00 €	1.009,80 €	116,54 €	61,66 €
<b>Importe Unitario:</b>	<b>54,00 €</b>	<b>Nuevo Importe Unitario:</b>	<b>34,75 €</b>					

**RECINTOS PROPUESTOS**

<b>REF.</b>	<b>REFERENCIA SIGPAC</b>	<b>CULTIVO</b>	<b>S/R</b>	<b>USO SIGPAC</b>	<b>Sup. Dec. admisible</b>	<b>Sup. Campo</b>	<b>Sup. Determ.</b>	<b>Sup. Resuelta</b>
-1523557	14-042-022-00180-0015	OLIVAR	S		2,21		2,21	2,21
-1523556	14-042-022-00180-0014	OLIVAR	R		4,49		4,49	4,49
-1523555	14-042-022-00180-0001	OLIVAR	S		4,63		4,63	4,63
-1523554	14-042-022-00138-0016	OLIVAR	S		0,01		0,01	0,01
-1523553	14-042-022-00138-0016	OLIVAR	S		0,05		0,05	0,05
-1213243	14-013-007-00080-0013	OLIVAR	R		1,37		1,37	1,37
-1038952	14-042-011-00428-0023	OLIVAR	S		1,76		1,76	1,76
-1038828	14-013-007-00080-0001	OLIVAR	S		4,02		4,02	4,02
4676322	14-042-011-00428-0022	OLIVAR	R		9,20		9,20	9,20
1700000003518213	14-013-007-00085-0001	OLIVAR	S		1,53		1,53	1,53
1700000003518214	14-013-007-00080-0013	OLIVAR	R		1,92		1,92	1,92
1700000003518215	14-013-012-00173-0004	OLIVAR	R		0,83		0,83	0,83
1700000003518216	14-013-012-00067-0002	OLIVAR	R		2,17		2,17	2,17

(1) Con incidencias que retienen pago o deniegan el expediente.  
 (2) Se calcula sobre superficie declarada admisible.  
 (3) Aplicación del artículo 16 bis del RD 147/2023.

Puede verificar la integridad de una copia de este documento mediante la lectura del código QR adjunto o mediante el acceso a la dirección <a href="https://ws050.juntadeandalucia.es/verificarFirma">https://ws050.juntadeandalucia.es/verificarFirma</a> indicando el código de VERIFICACIÓN					
FIRMADO POR	RAQUEL MARIA ESPIN CRESPO		FECHA		26/06/2024
VERIFICACIÓN	Pk2jmMQ72K8YCCE9EQ8LU85ENJJ6M		PÁGINA		2907/8857

**APELLIDOS Y NOMBRE / RAZÓN SOCIAL**

NAVAS ANDRADA JOSE MANUEL

**NIF**

\*\*\*6882\*

**EXPEDIENTE**

1191665

**RESOLUCIÓN**

CONCESIÓN DE LA AYUDA

**DATOS DE MANTENIMIENTO UNIDADES****GRUPO DE PAGO**

ZONAS DE LIMITACIONES NATURALES

**Sup. Dec.  
Admisible**

125,63

**Sup.  
Resuelta**

125,63

**Sobredecl.**

0,00

**% Sobredecl.**

0,00

**RESUMEN DE PAGOS**

	<b>IMPORTE ( Euros )</b>			
	<b>RESUELTO</b>	<b>FEADER</b>	<b>MAPA</b>	<b>CAPADR</b>
Pago realizado	1.081,20	919,02	106,06	56,12
A pagar	106,80	90,78	10,48	5,54
<b>TOTAL</b>	<b>1.188,00</b>	<b>1.009,80</b>	<b>116,54</b>	<b>61,66</b>

**APLICACIÓN DE REDUCCIONES Y PENALIZACIONES (%)**

<b>Criterios de subvencionabilidad (1)</b>	<b>Presentación tardía</b>	<b>Omisión declaración</b>	<b>Condicionabilidad</b>
0,00	0,00	0,00	0,00

**IMPORTE ( Euros )**

Calculado(2)	Reducción	Penalización	Reducción Penalización (3)	Penalización adicional	Resuelto	FEADER	MAPA	CAPADR
1.188,00 €	0,00 €	0,00 €	0,00 €	0,00 €	1.188,00 €	1.009,80 €	116,54 €	61,66 €
<b>Importe Unitario:</b>	<b>54,00 €</b>	<b>Nuevo Importe Unitario:</b>	<b>9,46 €</b>					

(1) Con incidencias que retienen pago o deniegan el expediente.

(2) Se calcula sobre superficie declarada admisible.

(3) Aplicación del artículo 16 bis del RD 147/2023.

Puede verificar la integridad de una copia de este documento mediante la lectura del código QR adjunto o mediante el acceso a la dirección <https://ws050.juntadeandalucia.es/verificarFirma> indicando el código de VERIFICACIÓN

FIRMADO POR	RAQUEL MARIA ESPIN CRESPO	FECHA	26/06/2024
VERIFICACIÓN	Pk2jmMQ72K8YCCE9EQ8LU85ENJJJ6M	PÁGINA	2908/8857





**RECINTOS PROPUESTOS**

REF.	REFERENCIA SIGPAC	CULTIVO	S/R	USO SIGPAC	Sup._Dec. admisible	Sup. Campo	Sup. Determ.	Sup. Resuelta
-768019	14-070-033-00196-0001	MEZCLA AVENA-TRITICALE	S		1,24		1,24	1,24
-768016	14-070-008-00073-0001	MEZCLA AVENA-TRITICALE	S		0,82		0,82	0,82
-768011	14-070-003-00493-0001	MEZCLA AVENA-TRITICALE	S		1,12		1,12	1,12
-768008	14-070-030-00276-0001	MEZCLA AVENA-TRITICALE	S		0,36		0,36	0,36
-706795	14-003-023-00013-0006	PASTOS DE MENOS DE 5 AÑOS	S		0,01		0,01	0,01
-706794	14-003-023-00003-0039	PASTOS PERMANENTES DE 5 O MAS AÑOS	S		0,02		0,02	0,02
-706793	14-003-023-00003-0034	PASTOS PERMANENTES DE 5 O MAS AÑOS	S		0,06		0,06	0,06
-79190	14-003-023-00013-0005	PASTOS PERMANENTES DE 5 O MAS AÑOS	S		0,01		0,01	0,01
4228239	14-003-017-00060-0001	PASTOS PERMANENTES DE 5 O MAS AÑOS	S		0,07		0,07	0,07
4228240	14-003-017-00060-0002	PASTOS PERMANENTES DE 5 O MAS AÑOS	S		0,32		0,32	0,32
4228241	14-003-017-00060-0003	PASTOS PERMANENTES DE 5 O MAS AÑOS	S		0,99		0,99	0,99
4228242	14-003-017-00060-0004	PASTOS PERMANENTES DE 5 O MAS AÑOS	S		10,70		10,70	10,70
4802090	14-070-030-00273-0001	MEZCLA AVENA-TRITICALE	S		0,42		0,42	0,42
1700000006177082	14-003-021-00047-0003	PASTOS PERMANENTES DE 5 O MAS AÑOS	S		1,41		1,41	1,41
1700000006177083	14-003-023-00003-0004	PASTOS PERMANENTES DE 5 O MAS AÑOS	S		0,37		0,37	0,37
1700000006177084	14-003-023-00003-0009	PASTOS PERMANENTES DE 5 O MAS AÑOS	S		0,22		0,22	0,22
1700000006177085	14-003-023-00003-0005	PASTOS PERMANENTES DE 5 O MAS AÑOS	S		4,17		4,17	4,17
1700000006177086	14-003-023-00003-0007	PASTOS PERMANENTES DE 5 O MAS AÑOS	S		0,14		0,14	0,14
1700000006177087	14-003-023-00003-0003	PASTOS PERMANENTES DE 5 O MAS AÑOS	S		0,08		0,08	0,08
1700000006177088	14-003-023-00003-0026	PASTOS PERMANENTES DE 5 O MAS AÑOS	S		11,48		11,48	11,48
1700000006177089	14-003-023-00003-0030	PASTOS PERMANENTES DE 5 O MAS AÑOS	S		0,04		0,04	0,04
1700000006177090	14-003-023-00003-0013	PASTOS PERMANENTES DE 5 O MAS AÑOS	S		46,45		46,45	46,45
1700000006177091	14-003-023-00003-0029	PASTOS PERMANENTES DE 5 O MAS AÑOS	S		6,85		6,85	6,85
1700000006177092	14-003-023-00003-0031	PASTOS PERMANENTES DE 5 O MAS AÑOS	S		28,59		28,59	28,59
1700000006177093	14-003-023-00003-0033	PASTOS PERMANENTES DE 5 O MAS AÑOS	S		0,66		0,66	0,66
1700000006177094	14-003-023-00003-0028	PASTOS PERMANENTES DE 5 O MAS AÑOS	S		0,05		0,05	0,05
1700000006177095	14-003-023-00013-0004	PASTOS PERMANENTES DE 5 O MAS AÑOS	S		7,12		7,12	7,12
1700000006177096	14-003-023-00003-0024	PASTOS PERMANENTES DE 5 O MAS AÑOS	S		1,15		1,15	1,15
1700000006177097	14-003-023-00013-0003	PASTOS PERMANENTES DE 5 O MAS AÑOS	S		0,54		0,54	0,54
1700000006177098	14-003-023-00003-0008	PASTOS PERMANENTES DE 5 O MAS AÑOS	S		0,17		0,17	0,17

**INCIDENCIAS**

**INCIDENCIA DESCRIPCIÓN**

- 452 Actividad agraria declarada en un recinto no compatible con el uso PA, PR o PS asignado en SIGPAC para ese recinto.  
Recinto:14-070-011-00011-00002 Cultivo:62000 PASTOS PERMANENTES DE 5 O MAS AÑOS-SIN VARIEDAD Secano USO ASIGNADO EN SIGPAC:PR
- 86121 Recinto superficie forrajera que no realiza la actividad de producción de pastoreo.  
Recinto:14-070-011-00011-00002 Cultivo:62000 PASTOS PERMANENTES DE 5 O MAS AÑOS-SIN VARIEDAD Secano Actividad Agraria del recinto:2
- 86122 Recinto superficie forrajera que realiza la actividad de producción de pastoreo y no declara el o los códigos del Registro de Explotaciones Ganaderas de Andalucía, REGA.  
Recinto:14-070-011-00011-00002 Cultivo:62000 PASTOS PERMANENTES DE 5 O MAS AÑOS-SIN VARIEDAD Secano
- 86124 Recinto de forrajera para Cálculo de Carga Ganadera que No pertenece a Explotación.  
Recinto:14-070-011-00011-00002 Cultivo:62000 PASTOS PERMANENTES DE 5 O MAS AÑOS-SIN VARIEDAD Secano

**Datos considerados para el Cálculo de la Carga Ganadera del expediente**

Superficie determinada para Cálculo Carga Ganadera: 121,67 ha  
Carga Ganadera del Expediente: 0,29 ugm/ha

Explotación	Especie	Ugm Calculada para CG
ES140030000453	BOVINA	33,67
ES140030000453	PORCINO	1,55

(1) Con incidencias que retienen pago o deniegan el expediente.  
(2) Se calcula sobre superficie declarada admisible.  
(3) Aplicación del artículo 16 bis del RD 147/2023.

Puede verificar la integridad de una copia de este documento mediante la lectura del código QR adjunto o mediante el acceso a la dirección <a href="https://ws050.juntadeandalucia.es/verificarFirma">https://ws050.juntadeandalucia.es/verificarFirma</a> indicando el código de VERIFICACIÓN					
FIRMADO POR	RAQUEL MARIA ESPIN CRESPO		FECHA		26/06/2024
VERIFICACIÓN	Pk2jmMQ72K8YCCE9EQ8LU85ENJJ6M		PÁGINA		2909/8857



**Datos considerados para el Cálculo de la Carga Ganadera del expediente**

**Recintos Determinados para el Cálculo de Garga Ganadera**

REF.	REFERENCIA SIGPAC	CULTIVO	DESCRIPCIÓN CULTIVO	S/R	SUP. RESUELTA (ha)
-706795	14-003-023-00013-00006	63000	PASTOS DE MENOS DE 5 AÑOS-SIN VARIEDAD	S	0,01
-706794	14-003-023-00003-00039	62000	PASTOS PERMANENTES DE 5 O MAS AÑOS-SIN VARIEDAD	S	0,02
-706793	14-003-023-00003-00034	62000	PASTOS PERMANENTES DE 5 O MAS AÑOS-SIN VARIEDAD	S	0,06
-79190	14-003-023-00013-00005	62000	PASTOS PERMANENTES DE 5 O MAS AÑOS-SIN VARIEDAD	S	0,01
4228239	14-003-017-00060-00001	62000	PASTOS PERMANENTES DE 5 O MAS AÑOS-SIN VARIEDAD	S	0,07
4228240	14-003-017-00060-00002	62000	PASTOS PERMANENTES DE 5 O MAS AÑOS-SIN VARIEDAD	S	0,32
4228241	14-003-017-00060-00003	62000	PASTOS PERMANENTES DE 5 O MAS AÑOS-SIN VARIEDAD	S	0,99
4228242	14-003-017-00060-00004	62000	PASTOS PERMANENTES DE 5 O MAS AÑOS-SIN VARIEDAD	S	10,70
1700000006177082	14-003-021-00047-00003	62000	PASTOS PERMANENTES DE 5 O MAS AÑOS-SIN VARIEDAD	S	1,41
1700000006177083	14-003-023-00003-00004	62000	PASTOS PERMANENTES DE 5 O MAS AÑOS-SIN VARIEDAD	S	0,37
1700000006177084	14-003-023-00003-00009	62000	PASTOS PERMANENTES DE 5 O MAS AÑOS-SIN VARIEDAD	S	0,22
1700000006177085	14-003-023-00003-00005	62000	PASTOS PERMANENTES DE 5 O MAS AÑOS-SIN VARIEDAD	S	4,17
1700000006177086	14-003-023-00003-00007	62000	PASTOS PERMANENTES DE 5 O MAS AÑOS-SIN VARIEDAD	S	0,14
1700000006177087	14-003-023-00003-00003	62000	PASTOS PERMANENTES DE 5 O MAS AÑOS-SIN VARIEDAD	S	0,08
1700000006177088	14-003-023-00003-00026	62000	PASTOS PERMANENTES DE 5 O MAS AÑOS-SIN VARIEDAD	S	11,48
1700000006177089	14-003-023-00003-00030	62000	PASTOS PERMANENTES DE 5 O MAS AÑOS-SIN VARIEDAD	S	0,04
1700000006177090	14-003-023-00003-00013	62000	PASTOS PERMANENTES DE 5 O MAS AÑOS-SIN VARIEDAD	S	46,45
1700000006177091	14-003-023-00003-00029	62000	PASTOS PERMANENTES DE 5 O MAS AÑOS-SIN VARIEDAD	S	6,85
1700000006177092	14-003-023-00003-00031	62000	PASTOS PERMANENTES DE 5 O MAS AÑOS-SIN VARIEDAD	S	28,59
1700000006177093	14-003-023-00003-00033	62000	PASTOS PERMANENTES DE 5 O MAS AÑOS-SIN VARIEDAD	S	0,66
1700000006177094	14-003-023-00003-00028	62000	PASTOS PERMANENTES DE 5 O MAS AÑOS-SIN VARIEDAD	S	0,05
1700000006177095	14-003-023-00013-00004	62000	PASTOS PERMANENTES DE 5 O MAS AÑOS-SIN VARIEDAD	S	7,12
1700000006177096	14-003-023-00003-00024	62000	PASTOS PERMANENTES DE 5 O MAS AÑOS-SIN VARIEDAD	S	1,15
1700000006177097	14-003-023-00013-00003	62000	PASTOS PERMANENTES DE 5 O MAS AÑOS-SIN VARIEDAD	S	0,54
1700000006177098	14-003-023-00003-00008	62000	PASTOS PERMANENTES DE 5 O MAS AÑOS-SIN VARIEDAD	S	0,17

**Incidencias de carga ganadera**

**INCIDENCIA DESCRIPCIÓN**

452	Actividad agraria declarada en un recinto no compatible con el uso PA, PR o PS asignado en SIGPAC para ese recinto. Recinto:14-070-011-00011-00002 Cultivo:62000 PASTOS PERMANENTES DE 5 O MAS AÑOS-SIN VARIEDAD Secano USO ASIGNADO EN SIGPAC:PR
86122	Recinto superficie forrajera que realiza la actividad de producción de pastoreo y no declara el o los códigos del Registro de Explotaciones Ganaderas de Andalucía, REGA. Recinto:14-070-011-00011-00002 Cultivo:62000 PASTOS PERMANENTES DE 5 O MAS AÑOS-SIN VARIEDAD Secano
86124	Recinto de forrajera para Cálculo de Carga Ganadera que No pertenece a Explotación. Recinto:14-070-011-00011-00002 Cultivo:62000 PASTOS PERMANENTES DE 5 O MAS AÑOS-SIN VARIEDAD Secano
86128	Recinto de Forrajeras que no ha contabilizado para Carga Ganadera por no tener una explotación válida para el cálculo de la Carga Ganadera Recinto:14-070-011-00011-00002 Cultivo:62 PASTOS PERMANENTES DE 5 O MAS AÑOS-
86132	Recinto superficie forrajera que no realiza la actividad de producción de pastoreo. Recinto:14-070-011-00011-00002 Cultivo:62000 PASTOS PERMANENTES DE 5 O MAS AÑOS-SIN VARIEDAD Secano

(1) Con incidencias que retienen pago o deniegan el expediente.  
(2) Se calcula sobre superficie declarada admisible.  
(3) Aplicación del artículo 16 bis del RD 147/2023.

Puede verificar la integridad de una copia de este documento mediante la lectura del código QR adjunto o mediante el acceso a la dirección <a href="https://ws050.juntadeandalucia.es/verificarFirma">https://ws050.juntadeandalucia.es/verificarFirma</a> indicando el código de VERIFICACIÓN					
FIRMADO POR	RAQUEL MARIA ESPIN CRESPO		FECHA		26/06/2024
VERIFICACIÓN	Pk2jmMQ72K8YCCE9EQ8LU85ENJJ6M		PÁGINA		2910/8857



**APELLIDOS Y NOMBRE / RAZÓN SOCIAL**

NAVAS ARENAS JUAN

**NIF**

\*\*\*\*8830\*

**EXPEDIENTE**

1069606

**RESOLUCIÓN**

CONCESIÓN DE LA AYUDA

**DATOS DE MANTENIMIENTO UNIDADES**

<b>GRUPO DE PAGO</b>	<b>Sup. Dec. Admisible</b>	<b>Sup. Resuelta</b>	<b>Sobredecl.</b>	<b>% Sobredecl.</b>
ZONAS DE LIMITACIONES NATURALES	31,20	31,20	0,00	0,00

**RESUMEN DE PAGOS**

	<b>IMPORTE ( Euros )</b>			
	<b>RESUELTO</b>	<b>FEADER</b>	<b>MAPA</b>	<b>CAPADR</b>
Pago realizado	1.081,20	919,02	106,06	56,12
A pagar	106,04	90,13	10,40	5,51
<b>TOTAL</b>	<b>1.187,24</b>	<b>1.009,15</b>	<b>116,46</b>	<b>61,63</b>

**APLICACIÓN DE REDUCCIONES Y PENALIZACIONES (%)**

<b>Criterios de subvencionabilidad (1)</b>	<b>Presentación tardía</b>	<b>Omisión declaración</b>	<b>Condicionalidad</b>
0,00	0,00	0,00	0,00

**IMPORTE ( Euros )**

Calculado(2)	Reducción	Penalización	Reducción Penalización (3)	Penalización adicional	Resuelto	FEADER	MAPA	CAPADR
1.187,24 €	0,00 €	0,00 €	0,00 €	0,00 €	1.187,24 €	1.009,15 €	116,47 €	61,62 €
Importe Unitario:	54,00 €	Nuevo Importe Unitario:	38,05 €					

**RECINTOS PROPUESTOS**

<b>REF.</b>	<b>REFERENCIA SIGPAC</b>	<b>CULTIVO</b>	<b>USO S/R SIGPAC</b>	<b>Sup. Dec. admisible</b>	<b>Sup. Campo</b>	<b>Sup. Determ.</b>	<b>Sup. Resuelta</b>
-1450640	14-013-005-00106-0002	OLIVAR	S	4,11		4,11	4,11
-1450639	14-013-005-00106-0001	OLIVAR	S	1,27		1,27	1,27
5781578	14-013-026-00035-0001	OLIVAR	S	0,03		0,03	0,03
1700000006488403	14-013-005-00024-0005	OLIVAR	S	0,05		0,05	0,05
1700000006488404	14-013-005-00097-0001	OLIVAR	S	2,12		2,12	2,12
1700000006488406	14-013-010-00094-0001	OLIVAR	S	0,02		0,02	0,02
1700000006488409	14-013-026-00036-0001	OLIVAR	S	1,52		1,52	1,52
1700000006488410	14-013-026-00037-0001	OLIVAR	S	0,01		0,01	0,01
1700000006488411	14-013-006-00002-0006	OLIVAR	S	0,40		0,40	0,40
1700000006488412	14-013-026-00035-0001	OLIVAR	S	1,99		1,99	1,99
1700000006488413	14-013-025-00279-0002	OLIVAR	S	2,74		2,74	2,72
1700000006488414	14-013-010-00113-0001	OLIVAR	S	2,26		2,26	2,26
1700000006488415	14-013-010-00103-0001	OLIVAR	S	0,72		0,72	0,72
1700000006488418	14-013-005-00027-0002	OLIVAR	S	0,01		0,01	0,01
1700000006488421	14-013-005-00060-0003	OLIVAR	S	3,01		3,01	3,01
1700000006488423	14-013-005-00078-0002	OLIVAR	S	1,17		1,17	1,17
1700000006488424	14-013-005-00080-0001	OLIVAR	S	1,79		1,79	1,79
1700000006488425	14-013-006-00002-0006	OLIVAR	S	0,67		0,67	0,67
1700000006488426	14-013-006-00002-0006	OLIVAR	S	0,58		0,58	0,58
1700000006488427	14-013-006-00002-0006	OLIVAR	S	0,29		0,29	0,29
1700000006488428	14-013-006-00002-0006	OLIVAR	S	6,46		6,46	6,46

(1) Con incidencias que retienen pago o deniegan el expediente.  
 (2) Se calcula sobre superficie declarada admisible.  
 (3) Aplicación del artículo 16 bis del RD 147/2023.

Puede verificar la integridad de una copia de este documento mediante la lectura del código QR adjunto o mediante el acceso a la dirección <https://ws050.juntadeandalucia.es/verificarFirma> indicando el código de VERIFICACIÓN

FIRMADO POR	RAQUEL MARIA ESPIN CRESPO	FECHA	26/06/2024
VERIFICACIÓN	Pk2jmMQ72K8YCC9EQ8LU85ENJJ6M	PÁGINA	2911/8857





**INCIDENCIAS**

**INCIDENCIA DESCRIPCIÓN**

4272 Verifica que las líneas de declaración de las Solicitudes Únicas no tienen solapes con la capa de Retroactividad Gráfica (ambas de la misma campaña) a nivel de expediente/línea de declaración gráfica de la solicitud.  
Recinto:14-013-025-00279-00002 Cultivo: - Agregado de la referencia del recinto.:0 Zona de la referencia del recinto.:0 Superficie solapada.:0,02 Id. Incid.:95142924

(1) Con incidencias que retienen pago o deniegan el expediente.  
(2) Se calcula sobre superficie declarada admisible.  
(3) Aplicación del artículo 16 bis del RD 147/2023.

Puede verificar la integridad de una copia de este documento mediante la lectura del código QR adjunto o mediante el acceso a la dirección <https://ws050.juntadeandalucia.es/verificarFirma> indicando el código de VERIFICACIÓN

FIRMADO POR	RAQUEL MARIA ESPIN CRESPO	FECHA	26/06/2024
VERIFICACIÓN	Pk2jmMQ72K8YCCE9EQ8LU85ENJJ6M	PÁGINA	2912/8857





**APELLIDOS Y NOMBRE / RAZÓN SOCIAL**

NAVAS CASTILLO JOSE ANTONIO

**NIF**

\*\*\*9442\*

**EXPEDIENTE**

1181237

**RESOLUCIÓN**

CONCESIÓN DE LA AYUDA

**DATOS DE MANTENIMIENTO UNIDADES**

**GRUPO DE PAGO**

ZONAS DE LIMITACIONES NATURALES

**Sup. Dec. Admisible**

63,38

**Sup. Resuelta**

63,38

**Sobredecl.**

0,00

**% Sobredecl.**

0,00

**RESUMEN DE PAGOS**

	<b>IMPORTE ( Euros )</b>			
	<b>RESUELTO</b>	<b>FEADER</b>	<b>MAPA</b>	<b>CAPADR</b>
Pago realizado	1.081,20	919,02	106,06	56,12
A pagar	106,80	90,78	10,48	5,54
<b>TOTAL</b>	<b>1.188,00</b>	<b>1.009,80</b>	<b>116,54</b>	<b>61,66</b>

**APLICACIÓN DE REDUCCIONES Y PENALIZACIONES (%)**

<b>Criterios de subvencionabilidad (1)</b>	<b>Presentación tardía</b>	<b>Omisión declaración</b>	<b>Condicionalidad</b>
0,00	0,00	0,00	0,00

**IMPORTE ( Euros )**

Calculado(2)	Reducción	Penalización	Reducción Penalización (3)	Penalización adicional	Resuelto	FEADER	MAPA	CAPADR
1.188,00 €	0,00 €	0,00 €	0,00 €	0,00 €	1.188,00 €	1.009,80 €	116,54 €	61,66 €
<b>Importe Unitario:</b>	<b>54,00 €</b>	<b>Nuevo Importe Unitario:</b>			<b>18,74 €</b>			

**RECINTOS PROPUESTOS**

REF.	REFERENCIA SIGPAC	CULTIVO	S/R	USO	Sup. Dec.	Sup.	Sup.	Sup.
				SIGPAC	admisible	Campo	Determ.	Resuelta
6015456	14-013-007-00031-0001	OLIVAR	R		5,69		5,69	5,69
1700000005444033	14-013-007-00115-0003	OLIVAR	S		7,12		7,12	7,12
1700000005553746	14-013-027-00017-0002	OLIVAR	S		3,96		3,96	3,96
1700000006882638	14-013-008-00148-0001	OLIVAR	S		1,03		1,03	1,03
1700000006882639	14-013-010-00027-0003	OLIVAR	S		5,22		5,22	5,22
1700000006882640	14-013-010-00029-0002	OLIVAR	S		0,07		0,07	0,07
1700000006882641	14-013-010-00029-0002	OLIVAR	S		0,15		0,15	0,15
1700000006882642	14-013-010-00030-0002	OLIVAR	S		23,25		23,25	23,25
1700000006882643	14-013-010-00068-0004	OLIVAR	S		0,03		0,03	0,03
1700000006882644	14-013-014-00047-0002	OLIVAR	S		2,94		2,94	2,94
1700000006882645	14-013-008-00149-0001	OLIVAR	S		10,40		10,40	10,40
1700000006882646	14-013-008-00171-0001	OLIVAR	S		0,19		0,19	0,19
1700000006882647	14-013-008-00172-0001	OLIVAR	S		0,81		0,81	0,81
1700000006882648	14-013-025-00032-0001	OLIVAR	R		2,52		2,52	2,52

(1) Con incidencias que retienen pago o deniegan el expediente.

(2) Se calcula sobre superficie declarada admisible.

(3) Aplicación del artículo 16 bis del RD 147/2023.

Puede verificar la integridad de una copia de este documento mediante la lectura del código QR adjunto o mediante el acceso a la dirección <https://ws050.juntadeandalucia.es/verificarFirma> indicando el código de VERIFICACIÓN

FIRMADO POR

RAQUEL MARIA ESPIN CRESPO

FECHA

26/06/2024

VERIFICACIÓN

Pk2jmMQ72K8YCCE9EQ8LU85ENJJ6M

PÁGINA

2913/8857



**APELLIDOS Y NOMBRE / RAZÓN SOCIAL**

NAVAS CASTILLO JOSE MANUEL

**NIF**

\*\*\*\*7530\*

**EXPEDIENTE**

1210491

**RESOLUCIÓN**

CONCESIÓN DE LA AYUDA

**DATOS DE MANTENIMIENTO UNIDADES****GRUPO DE PAGO**

ZONAS DE LIMITACIONES NATURALES

**Sup. Dec.  
Admisible**

16,17

**Sup.  
Resuelta**

16,17

**Sobredecl.**

0,00

**% Sobredecl.**

0,00

**RESUMEN DE PAGOS**

	<b>IMPORTE ( Euros )</b>			
	<b>RESUELTO</b>	<b>FEADER</b>	<b>MAPA</b>	<b>CAPADR</b>
Pago realizado	783,18	665,70	76,83	40,65
A pagar	77,36	65,76	7,59	4,01
<b>TOTAL</b>	<b>860,54</b>	<b>731,46</b>	<b>84,42</b>	<b>44,66</b>

**APLICACIÓN DE REDUCCIONES Y PENALIZACIONES (%)**

<b>Criterios de subvencionabilidad (1)</b>	<b>Presentación tardía</b>	<b>Omisión declaración</b>	<b>Condicionalidad</b>
0,00	0,00	0,00	0,00

**IMPORTE ( Euros )**

Calculado(2)	Reducción	Penalización	Reducción Penalización (3)	Penalización adicional	Resuelto	FEADER	MAPA	CAPADR
860,54 €	0,00 €	0,00 €	0,00 €	0,00 €	860,54 €	731,46 €	84,42 €	44,66 €
Importe Unitario:	54,00 €	Nuevo Importe Unitario:	53,22 €					

**RECINTOS PROPUESTOS**

<b>REF.</b>	<b>REFERENCIA SIGPAC</b>	<b>CULTIVO</b>	<b>S/R</b>	<b>USO SIGPAC</b>	<b>Sup. Dec. admisible</b>	<b>Sup. Campo</b>	<b>Sup. Determ.</b>	<b>Sup. Resuelta</b>
5239725	14-013-009-00117-0001	OLIVAR	S		1,00		1,00	1,00
1700000006488407	14-013-006-00003-0002	OLIVAR	S		7,84		7,84	7,84
1700000006488416	14-013-006-00004-0001	OLIVAR	S		2,54		2,54	2,54
1700000006488420	14-013-005-00039-0003	OLIVAR	S		0,90		0,90	0,90
1700000007037484	14-013-009-00111-0001	OLIVAR	S		1,70		1,70	1,70
1700000007037485	14-013-025-00235-0002	OLIVAR	S		2,19		2,19	2,19

(1) Con incidencias que retienen pago o deniegan el expediente.

(2) Se calcula sobre superficie declarada admisible.

(3) Aplicación del artículo 16 bis del RD 147/2023.

Puede verificar la integridad de una copia de este documento mediante la lectura del código QR adjunto o mediante el acceso a la dirección <https://ws050.juntadeandalucia.es/verificarFirma> indicando el código de VERIFICACIÓN

FIRMADO POR

RAQUEL MARIA ESPIN CRESPO

FECHA

26/06/2024

VERIFICACIÓN

Pk2jmMQ72K8YCCE9EQ8LU85ENJJ6M

PÁGINA

2914/8857







**APELLIDOS Y NOMBRE / RAZÓN SOCIAL**

NAVAS CUBERO ANTONIO

**NIF**

\*\*\*\*3443\*

**EXPEDIENTE**

1206599

**RESOLUCIÓN**

CONCESIÓN DE LA AYUDA

**DATOS DE MANTENIMIENTO UNIDADES**

**GRUPO DE PAGO**

ZONAS DE LIMITACIONES NATURALES

**Sup. Dec. Admisible**

19,61

**Sup. Resuelta**

19,61

**Sobredecl.**

0,00

**% Sobredecl.**

0,00

**RESUMEN DE PAGOS**

	<b>IMPORTE ( Euros )</b>			
	<b>RESUELTO</b>	<b>FEADER</b>	<b>MAPA</b>	<b>CAPADR</b>
Pago realizado	920,00	782,00	90,25	47,74
A pagar	88,82	75,50	8,71	4,61
<b>TOTAL</b>	<b>1.008,82</b>	<b>857,50</b>	<b>98,96</b>	<b>52,35</b>

**APLICACIÓN DE REDUCCIONES Y PENALIZACIONES (%)**

<b>Crterios de subvencionabilidad (1)</b>	<b>Presentación tardía</b>	<b>Omisión declaración</b>	<b>Condicionalidad</b>
0,00	0,00	0,00	0,00

**IMPORTE ( Euros )**

Calculado(2)	Reducción	Penalización	Reducción Penalización (3)	Penalización adicional	Resuelto	FEADER	MAPA	CAPADR
1.008,82 €	0,00 €	0,00 €	0,00 €	0,00 €	1.008,82 €	857,50 €	98,97 €	52,35 €
<b>Importe Unitario:</b>	<b>54,00 €</b>	<b>Nuevo Importe Unitario:</b>	<b>51,44 €</b>					

**RECINTOS PROPUESTOS**

<b>REF.</b>	<b>REFERENCIA SIGPAC</b>	<b>CULTIVO</b>	<b>USO S/R</b>	<b>Sup. Dec. admisible</b>	<b>Sup. Campo</b>	<b>Sup. Determ.</b>	<b>Sup. Resuelta</b>
-1451450	14-013-019-00504-0013	OLIVAR	R	0,05		0,05	0,05
-1451449	14-013-019-00503-0011	OLIVAR	R	0,06		0,06	0,06
5288421	14-013-030-00186-0001	OLIVAR	S	0,28		0,28	0,28
1700000006466318	14-013-030-00021-0001	OLIVAR	S	0,29		0,29	0,29
1700000006466319	14-013-005-00092-0001	OLIVAR	S	2,09		2,09	2,09
1700000006466320	14-013-005-00094-0001	OLIVAR	S	0,08		0,08	0,08
1700000006466321	14-013-005-00095-0002	OLIVAR	S	2,79		2,79	2,79
1700000006466322	14-013-005-00096-0001	OLIVAR	S	0,02		0,02	0,02
1700000006466326	14-013-019-00072-0001	OLIVAR	S	1,41		1,41	1,41
1700000006466327	14-013-019-80003-0003	OLIVAR	S	0,05		0,05	0,05
1700000006466328	14-013-019-00071-0001	OLIVAR	R	0,62		0,62	0,62
1700000006466329	14-013-010-00190-0002	OLIVAR	S	3,31		3,31	3,31
1700000006466330	14-013-029-00193-0002	OLIVAR	S	0,82		0,82	0,82
1700000006466331	14-013-029-00194-0002	OLIVAR	S	1,22		1,22	1,22
1700000006466332	14-013-026-00162-0001	OLIVAR	S	3,12		3,12	3,12
1700000006466333	14-013-005-00058-0001	OLIVAR	S	1,57		1,57	1,57
1700000006466334	14-013-030-00019-0003	OLIVAR	S	0,89		0,89	0,85
1700000006466335	14-013-030-00185-0001	OLIVAR	S	0,11		0,11	0,11
1700000006466336	14-013-030-00018-0001	OLIVAR	S	0,87		0,87	0,87

**INCIDENCIAS**

**INCIDENCIA DESCRIPCIÓN**

4272 Verifica que las líneas de declaración de las Solicitudes Únicas no tienen solapes con la capa de Retroactividad Gráfica (ambas de la misma campaña) a nivel de expediente/línea de declaración gráfica de la solicitud.  
 Recinto:14-013-030-00019-00003 Cultivo: - Agregado de la referencia del recinto.:0 Zona de la referencia del recinto.:0 Superficie solapada.:0,04 Id. Incid.:95153090

(1) Con incidencias que retienen pago o deniegan el expediente.  
 (2) Se calcula sobre superficie declarada admisible.  
 (3) Aplicación del artículo 16 bis del RD 147/2023.

Puede verificar la integridad de una copia de este documento mediante la lectura del código QR adjunto o mediante el acceso a la dirección <a href="https://ws050.juntadeandalucia.es/verificarFirma">https://ws050.juntadeandalucia.es/verificarFirma</a> indicando el código de VERIFICACIÓN					
FIRMADO POR	RAQUEL MARIA ESPIN CRESPO		FECHA		26/06/2024
VERIFICACIÓN	Pk2jmMQ72K8YCCE9EQ8LU85ENJJ6M		PÁGINA		2915/8857

**APELLIDOS Y NOMBRE / RAZÓN SOCIAL**  
NAVAS CUBERO ENRIQUE**NIF**  
\*\*\*\*7470\***EXPEDIENTE**  
1164439**RESOLUCIÓN**  
CONCESIÓN DE LA AYUDA**DATOS DE MANTENIMIENTO UNIDADES**

<b>GRUPO DE PAGO</b>	<b>Sup. Dec. Admisible</b>	<b>Sup. Resuelta</b>	<b>Sobredecl.</b>	<b>% Sobredecl.</b>
ZONAS DE LIMITACIONES NATURALES	50,56	50,56	0,00	0,00

**RESUMEN DE PAGOS**

	<b>IMPORTE ( Euros )</b>			
	<b>RESUELTO</b>	<b>FEADER</b>	<b>MAPA</b>	<b>CAPADR</b>
Pago realizado	1.064,74	905,02	104,45	55,26
A pagar	123,26	104,77	12,09	6,40
<b>TOTAL</b>	<b>1.188,00</b>	<b>1.009,79</b>	<b>116,54</b>	<b>61,66</b>

**APLICACIÓN DE REDUCCIONES Y PENALIZACIONES (%)**

<b>Criterios de subvencionabilidad (1)</b>	<b>Presentación tardía</b>	<b>Omisión declaración</b>	<b>Condicionalidad</b>
0,00	0,00	0,00	0,00

**IMPORTE ( Euros )**

<b>Calculado(2)</b>	<b>Reducción</b>	<b>Penalización</b>	<b>Reducción Penalización (3)</b>	<b>Penalización adicional</b>	<b>Resuelto</b>	<b>FEADER</b>	<b>MAPA</b>	<b>CAPADR</b>
1.188,00 €	0,00 €	0,00 €	0,00 €	0,00 €	1.188,00 €	1.009,80 €	116,54 €	61,66 €
<b>Importe Unitario:</b>	<b>54,00 €</b>	<b>Nuevo Importe Unitario:</b>	<b>23,50 €</b>					

**RECINTOS PROPUESTOS**

<b>REF.</b>	<b>REFERENCIA SIGPAC</b>	<b>CULTIVO</b>	<b>S/R</b>	<b>USO SIGPAC</b>	<b>Sup. Dec. admisible</b>	<b>Sup. Campo</b>	<b>Sup. Determ.</b>	<b>Sup. Resuelta</b>
-1519687	14-013-020-00222-0004	OLIVAR	S		0,13		0,13	0,13
-1034450	14-013-005-00031-0001	OLIVAR	S		0,43		0,43	0,43
-791218	14-013-020-00231-0003	OLIVAR	S		0,47		0,47	0,47
-119920	14-013-027-00046-0001	OLIVAR	S		0,06		0,06	0,06
-119917	14-013-027-00046-0001	OLIVAR	S		6,18		6,18	6,18
-119916	14-013-027-00046-0001	OLIVAR	S		1,39		1,39	1,39
-12990	14-013-020-00225-0004	OLIVAR	S		1,00		1,00	1,00
5237291	14-013-005-00034-0001	OLIVAR	S		5,10		5,10	5,10
1700000005429575	14-013-005-00031-0001	OLIVAR	S		2,91		2,91	2,91
1700000005429578	14-013-020-00222-0004	OLIVAR	S		14,07		14,07	14,07
1700000005429579	14-013-020-00225-0003	OLIVAR	S		13,94		13,94	13,94
1700000005429580	14-013-020-00216-0001	OLIVAR	S		1,69		1,69	1,69
1700000005429581	14-013-019-00066-0001	OLIVAR	S		1,44		1,44	1,44
1700000005429582	14-013-019-00070-0003	OLIVAR	S		0,98		0,98	0,98
1700000005429584	14-013-020-00231-0002	BARBECHO TRADICIONAL	S		0,77		0,77	0,77

**INCIDENCIAS****INCIDENCIA DESCRIPCIÓN**

- 3795 Recinto declarado con una situación de riesgo de abandono.  
Recinto:14-013-020-00231-00002 Cultivo: -
- 75022 No Autoriza a que, en caso de la devolución por la entidad financiera (retrocesión bancaria) del pago en la cuenta corriente consignada en la solicitud y que está debidamente registrada en el sistema contable GIRO de la Junta de Andalucía, se proceda al pago en cualquier otra cuenta corriente de la titularidad del solicitante vigente en dicho sistema contable.

(1) Con incidencias que retienen pago o deniegan el expediente.  
(2) Se calcula sobre superficie declarada admisible.  
(3) Aplicación del artículo 16 bis del RD 147/2023.

Puede verificar la integridad de una copia de este documento mediante la lectura del código QR adjunto o mediante el acceso a la dirección <https://ws050.juntadeandalucia.es/verificarFirma> indicando el código de VERIFICACIÓN

FIRMADO POR	RAQUEL MARIA ESPIN CRESPO	FECHA	26/06/2024
VERIFICACIÓN	Pk2jmMQ72K8YCC9EQ8LU85ENJJ6M	PÁGINA	2916/8857





**Datos considerados para el Cálculo de la Carga Ganadera del expediente**

Superficie determinada para Cálculo Carga Ganadera: 0,00 ha  
Carga Ganadera del Expediente: 0,00 ugm/ha

**Incidencias de carga ganadera**

**INCIDENCIA DESCRIPCIÓN**

- 3795 Recinto declarado con una situación de riesgo de abandono.  
Recinto:14-013-020-00231-00002 Cultivo: -
- 86132 Recinto superficie forrajera que no realiza la actividad de producción de pastoreo.  
Recinto:14-013-020-00231-00002 Cultivo:20000 BARBECHO TRADICIONAL-SIN VARIEDAD Secano

(1) Con incidencias que retienen pago o deniegan el expediente.  
(2) Se calcula sobre superficie declarada admisible.  
(3) Aplicación del artículo 16 bis del RD 147/2023.

Puede verificar la integridad de una copia de este documento mediante la lectura del código QR adjunto o mediante el acceso a la dirección <a href="https://ws050.juntadeandalucia.es/verificarFirma">https://ws050.juntadeandalucia.es/verificarFirma</a> indicando el código de VERIFICACIÓN				
FIRMADO POR	RAQUEL MARIA ESPIN CRESPO	FECHA	26/06/2024	
VERIFICACIÓN	Pk2jmMQ72K8YCCE9EQ8LU85ENJJ6M	PÁGINA	2917/8857	

**APELLIDOS Y NOMBRE / RAZÓN SOCIAL**

NAVAS CUBERO JOSE

**NIF**

\*\*\*\*1138\*

**EXPEDIENTE**

1164339

**RESOLUCIÓN**

CONCESIÓN DE LA AYUDA

**DATOS DE MANTENIMIENTO UNIDADES****GRUPO DE PAGO**

ZONAS DE LIMITACIONES NATURALES

**Sup. Dec.  
Admisible**

43,47

**Sup.  
Resuelta**

43,47

**Sobredecl.**

0,00

**% Sobredecl.**

0,00

**RESUMEN DE PAGOS**

	<b>IMPORTE ( Euros )</b>			
	<b>RESUELTO</b>	<b>FEADER</b>	<b>MAPA</b>	<b>CAPADR</b>
Pago realizado	1.081,20	919,02	106,06	56,12
A pagar	106,80	90,78	10,48	5,54
<b>TOTAL</b>	<b>1.188,00</b>	<b>1.009,80</b>	<b>116,54</b>	<b>61,66</b>

**APLICACIÓN DE REDUCCIONES Y PENALIZACIONES (%)**

<b>Criterios de subvencionabilidad (1)</b>	<b>Presentación tardía</b>	<b>Omisión declaración</b>	<b>Condicionabilidad</b>
0,00	0,00	0,00	0,00

**IMPORTE ( Euros )**

Calculado(2)	Reducción	Penalización	Reducción Penalización (3)	Penalización adicional	Resuelto	FEADER	MAPA	CAPADR
1.188,00 €	0,00 €	0,00 €	0,00 €	0,00 €	1.188,00 €	1.009,80 €	116,54 €	61,66 €
<b>Importe Unitario:</b>	<b>54,00 €</b>	<b>Nuevo Importe Unitario:</b>	<b>27,33 €</b>					

(1) Con incidencias que retienen pago o deniegan el expediente.

(2) Se calcula sobre superficie declarada admisible.

(3) Aplicación del artículo 16 bis del RD 147/2023.

Puede verificar la integridad de una copia de este documento mediante la lectura del código QR adjunto o mediante el acceso a la dirección <https://ws050.juntadeandalucia.es/verificarFirma> indicando el código de VERIFICACIÓN

FIRMADO POR	RAQUEL MARIA ESPIN CRESPO	FECHA	26/06/2024
VERIFICACIÓN	Pk2jmMQ72K8YCCE9EQ8LU85ENJJ6M	PÁGINA	2918/8857



**RECINTOS PROPUESTOS**

REF.	REFERENCIA SIGPAC	CULTIVO	S/R	USO SIGPAC	Sup._Dec. admisible	Sup. Campo	Sup. Determ.	Sup. Resuelta
-1129146	14-013-006-00002-0006	OLIVAR	S		1,63		1,63	1,63
-1129129	14-013-006-00002-0006	OLIVAR	S		2,85		2,85	2,85
-1129127	14-013-006-00002-0006	OLIVAR	S		3,92		3,92	3,92
-119506	14-013-005-09013-0003	OLIVAR	S		0,05		0,05	0,05
-119440	14-013-027-00046-0001	OLIVAR	S		2,74		2,74	2,74
-119438	14-013-005-00041-0002	OLIVAR	S		0,16		0,16	0,16
-119437	14-013-005-00040-0003	OLIVAR	S		0,14		0,14	0,14
1700000005432377	14-013-005-00039-0003	OLIVAR	S		0,55		0,55	0,55
1700000005432380	14-013-020-00207-0001	OLIVAR	S		1,14		1,14	1,14
1700000005432381	14-013-017-00033-0001	OLIVAR	S		0,40		0,40	0,40
1700000005432382	14-013-010-09018-0003	OLIVAR	S		0,03		0,03	0,03
1700000005432383	14-013-020-00018-0001	OLIVAR	S		0,10		0,10	0,10
1700000005432384	14-013-019-00062-0002	OLIVAR	S		1,19		1,19	1,19
1700000005432385	14-013-019-00063-0001	OLIVAR	S		3,69		3,69	3,69
1700000005432386	14-013-019-00084-0002	OLIVAR	S		0,04		0,04	0,04
1700000005432387	14-013-019-09040-0001	OLIVAR	S		0,04		0,04	0,04
1700000005432388	14-013-020-00023-0001	OLIVAR	S		1,37		1,37	1,37
1700000005432389	14-013-027-00046-0001	OLIVAR	S		0,51		0,51	0,51
1700000005432390	14-013-027-00046-0001	OLIVAR	S		1,47		1,47	1,47
1700000005432391	14-013-006-00003-0002	OLIVAR	S		7,56		7,56	7,56
1700000005432392	14-013-010-00151-0003	OLIVAR	S		1,73		1,73	1,73
1700000005432393	14-013-006-00004-0001	OLIVAR	S		6,73		6,73	6,73
1700000005432394	14-013-010-00151-0004	OLIVAR	S		1,24		1,24	1,24
1700000005432395	14-013-020-00012-0001	OLIVAR	S		1,15		1,15	1,15
1700000005432396	14-013-010-00151-0005	OLIVAR	S		1,31		1,31	1,31
1700000005432397	14-013-027-09008-0004	OLIVAR	S		0,11		0,11	0,11
1700000005432398	14-013-006-00002-0006	OLIVAR	S		1,62		1,62	1,62

**INCIDENCIAS****INCIDENCIA DESCRIPCIÓN**

75022 No Autoriza a que, en caso de la devolución por la entidad financiera (retrocesión bancaria) del pago en la cuenta corriente consignada en la solicitud y que está debidamente registrada en el sistema contable GIRO de la Junta de Andalucía, se proceda al pago en cualquier otra cuenta corriente de la titularidad del solicitante vigente en dicho sistema contable.

(1) Con incidencias que retienen pago o deniegan el expediente.  
(2) Se calcula sobre superficie declarada admisible.  
(3) Aplicación del artículo 16 bis del RD 147/2023.

Puede verificar la integridad de una copia de este documento mediante la lectura del código QR adjunto o mediante el acceso a la dirección <a href="https://ws050.juntadeandalucia.es/verificarFirma">https://ws050.juntadeandalucia.es/verificarFirma</a> indicando el código de VERIFICACIÓN				
FIRMADO POR	RAQUEL MARIA ESPIN CRESPO	FECHA	26/06/2024	
VERIFICACIÓN	Pk2jmMQ72K8YCCE9EQ8LU85ENJJ6M	PÁGINA	2919/8857	



**APELLIDOS Y NOMBRE / RAZÓN SOCIAL**

NAVAS GONZALEZ JOSE

**NIF**

\*\*\*\*3929\*

**EXPEDIENTE**

1163119

**RESOLUCIÓN**

CONCESIÓN DE LA AYUDA

**DATOS DE MANTENIMIENTO UNIDADES**

**GRUPO DE PAGO**

ZONAS DE LIMITACIONES NATURALES

**Sup. Dec. Admisible**  
45,06

**Sup. Resuelta**  
45,06

**Sobredecl.**  
0,00

**% Sobredecl.**  
0,00

**RESUMEN DE PAGOS**

	<b>IMPORTE ( Euros )</b>			
	<b>RESUELTO</b>	<b>FEADER</b>	<b>MAPA</b>	<b>CAPADR</b>
Pago realizado	1.081,20	919,02	106,06	56,12
A pagar	106,80	90,78	10,48	5,54
<b>TOTAL</b>	<b>1.188,00</b>	<b>1.009,80</b>	<b>116,54</b>	<b>61,66</b>

**APLICACIÓN DE REDUCCIONES Y PENALIZACIONES (%)**

<b>Criterios de subvencionabilidad (1)</b>	<b>Presentación tardía</b>	<b>Omisión declaración</b>	<b>Condicionalidad</b>
0,00	0,00	0,00	0,00

**IMPORTE ( Euros )**

Calculado(2)	Reducción	Penalización	Reducción Penalización (3)	Penalización adicional	Resuelto	FEADER	MAPA	CAPADR
1.188,00 €	0,00 €	0,00 €	0,00 €	0,00 €	1.188,00 €	1.009,80 €	116,54 €	61,66 €
<b>Importe Unitario:</b>	<b>54,00 €</b>	<b>Nuevo Importe Unitario:</b>			<b>26,36 €</b>			

**RECINTOS PROPUESTOS**

<b>REF.</b>	<b>REFERENCIA SIGPAC</b>	<b>CULTIVO</b>	<b>S/R</b>	<b>USO SIGPAC</b>	<b>Sup. Dec. admisible</b>	<b>Sup. Campo</b>	<b>Sup. Determ.</b>	<b>Sup. Resuelta</b>
-1567812	14-069-045-00030-0002	OLIVAR	S		0,02		0,02	0,02
1700000006177112	14-069-048-00075-0001	OLIVAR	S		1,12		1,12	1,12
1700000006177113	14-069-050-00048-0001	OLIVAR	S		2,11		2,11	2,11
1700000006177114	14-069-048-00079-0003	OLIVAR	S		12,19		12,19	12,19
1700000006177115	14-069-048-00079-0006	OLIVAR	S		0,01		0,01	0,01
1700000006531055	14-069-045-00033-0006	OLIVAR	S		0,87		0,87	0,87
1700000006531056	14-069-045-00029-0004	OLIVAR	S		0,03		0,03	0,03
1700000006531057	14-069-045-00029-0003	OLIVAR	S		8,29		8,29	8,29
1700000006531058	14-069-045-00078-0002	OLIVAR	S		0,05		0,05	0,05
1700000006531059	14-069-045-00030-0002	OLIVAR	S		2,18		2,18	2,18
1700000006531060	14-069-045-00029-0006	OLIVAR	S		0,07		0,07	0,07
1700000006531061	14-069-045-00030-0001	OLIVAR	S		0,89		0,89	0,89
1700000006531062	14-069-045-00033-0001	OLIVAR	S		3,47		3,47	3,47
1700000006531063	14-069-045-00031-0001	OLIVAR	S		5,52		5,52	5,52
1700000006531064	14-069-045-00032-0001	OLIVAR	S		7,71		7,71	7,71
1700000006531065	14-069-045-00078-0001	OLIVAR	S		0,53		0,53	0,53

(1) Con incidencias que retienen pago o deniegan el expediente.  
(2) Se calcula sobre superficie declarada admisible.  
(3) Aplicación del artículo 16 bis del RD 147/2023.

Puede verificar la integridad de una copia de este documento mediante la lectura del código QR adjunto o mediante el acceso a la dirección <https://ws050.juntadeandalucia.es/verificarFirma> indicando el código de VERIFICACIÓN

FIRMADO POR	RAQUEL MARIA ESPIN CRESPO	FECHA	26/06/2024
VERIFICACIÓN	Pk2jmMQ72K8YCCE9EQ8LU85ENJJ6M	PÁGINA	2920/8857





**INCIDENCIAS**

**INCIDENCIA DESCRIPCIÓN**

- 452 Actividad agraria declarada en un recinto no compatible con el uso PA, PR o PS asignado en SIGPAC para ese recinto.
  - Recinto:14-069-045-00029-00001 Cultivo:62000 PASTOS PERMANENTES DE 5 O MAS AÑOS-SIN VARIEDAD Secano USO ASIGNADO EN SIGPAC:PR
  - Recinto:14-069-045-00030-00003 Cultivo:62000 PASTOS PERMANENTES DE 5 O MAS AÑOS-SIN VARIEDAD Secano USO ASIGNADO EN SIGPAC:PS
  - Recinto:14-069-045-00033-00002 Cultivo:62000 PASTOS PERMANENTES DE 5 O MAS AÑOS-SIN VARIEDAD Secano USO ASIGNADO EN SIGPAC:PR
  - Recinto:14-069-045-00033-00003 Cultivo:62000 PASTOS PERMANENTES DE 5 O MAS AÑOS-SIN VARIEDAD Secano USO ASIGNADO EN SIGPAC:PR
  - Recinto:14-069-045-00033-00004 Cultivo:62000 PASTOS PERMANENTES DE 5 O MAS AÑOS-SIN VARIEDAD Secano USO ASIGNADO EN SIGPAC:PA
- 86119 Carga ganadera NO cumple con el valor mínimo de 0,2 UGM/ha.
  - Recinto:14-069-045-00029-00001 Cultivo:62000 PASTOS PERMANENTES DE 5 O MAS AÑOS-SIN VARIEDAD Secano Carga Ganadera:0
  - Recinto:14-069-045-00030-00003 Cultivo:62000 PASTOS PERMANENTES DE 5 O MAS AÑOS-SIN VARIEDAD Secano Carga Ganadera:0
  - Recinto:14-069-045-00033-00002 Cultivo:62000 PASTOS PERMANENTES DE 5 O MAS AÑOS-SIN VARIEDAD Secano Carga Ganadera:0
  - Recinto:14-069-045-00033-00003 Cultivo:62000 PASTOS PERMANENTES DE 5 O MAS AÑOS-SIN VARIEDAD Secano Carga Ganadera:0
  - Recinto:14-069-045-00033-00004 Cultivo:62000 PASTOS PERMANENTES DE 5 O MAS AÑOS-SIN VARIEDAD Secano Carga Ganadera:0
- 86121 Recinto superficie forrajera que no realiza la actividad de producción de pastoreo.
  - Recinto:14-069-045-00029-00001 Cultivo:62000 PASTOS PERMANENTES DE 5 O MAS AÑOS-SIN VARIEDAD Secano Actividad Agraria del recinto:2
  - Recinto:14-069-045-00030-00003 Cultivo:62000 PASTOS PERMANENTES DE 5 O MAS AÑOS-SIN VARIEDAD Secano Actividad Agraria del recinto:2
  - Recinto:14-069-045-00033-00002 Cultivo:62000 PASTOS PERMANENTES DE 5 O MAS AÑOS-SIN VARIEDAD Secano Actividad Agraria del recinto:2
  - Recinto:14-069-045-00033-00003 Cultivo:62000 PASTOS PERMANENTES DE 5 O MAS AÑOS-SIN VARIEDAD Secano Actividad Agraria del recinto:2
  - Recinto:14-069-045-00033-00004 Cultivo:62000 PASTOS PERMANENTES DE 5 O MAS AÑOS-SIN VARIEDAD Secano Actividad Agraria del recinto:2
- 86122 Recinto superficie forrajera que realiza la actividad de producción de pastoreo y no declara el o los códigos del Registro de Explotaciones Ganaderas de Andalucía, REGA.
  - Recinto:14-069-045-00029-00001 Cultivo:62000 PASTOS PERMANENTES DE 5 O MAS AÑOS-SIN VARIEDAD Secano
  - Recinto:14-069-045-00030-00003 Cultivo:62000 PASTOS PERMANENTES DE 5 O MAS AÑOS-SIN VARIEDAD Secano
  - Recinto:14-069-045-00033-00002 Cultivo:62000 PASTOS PERMANENTES DE 5 O MAS AÑOS-SIN VARIEDAD Secano
  - Recinto:14-069-045-00033-00003 Cultivo:62000 PASTOS PERMANENTES DE 5 O MAS AÑOS-SIN VARIEDAD Secano
  - Recinto:14-069-045-00033-00004 Cultivo:62000 PASTOS PERMANENTES DE 5 O MAS AÑOS-SIN VARIEDAD Secano
- 86124 Recinto de forrajera para Cálculo de Carga Ganadera que No pertenece a Explotación.
  - Recinto:14-069-045-00029-00001 Cultivo:62000 PASTOS PERMANENTES DE 5 O MAS AÑOS-SIN VARIEDAD Secano
  - Recinto:14-069-045-00030-00003 Cultivo:62000 PASTOS PERMANENTES DE 5 O MAS AÑOS-SIN VARIEDAD Secano
  - Recinto:14-069-045-00033-00002 Cultivo:62000 PASTOS PERMANENTES DE 5 O MAS AÑOS-SIN VARIEDAD Secano
  - Recinto:14-069-045-00033-00003 Cultivo:62000 PASTOS PERMANENTES DE 5 O MAS AÑOS-SIN VARIEDAD Secano
  - Recinto:14-069-045-00033-00004 Cultivo:62000 PASTOS PERMANENTES DE 5 O MAS AÑOS-SIN VARIEDAD Secano

**Datos considerados para el Cálculo de la Carga Ganadera del expediente**

Superficie determinada para Cálculo Carga Ganadera: 0,00 ha  
 Carga Ganadera del Expediente: 0,00 ugm/ha

**Incidenias de carga ganadera**

**INCIDENCIA DESCRIPCIÓN**

- 452 Actividad agraria declarada en un recinto no compatible con el uso PA, PR o PS asignado en SIGPAC para ese recinto.
  - Recinto:14-069-045-00029-00001 Cultivo:62000 PASTOS PERMANENTES DE 5 O MAS AÑOS-SIN VARIEDAD Secano USO ASIGNADO EN SIGPAC:PR
  - Recinto:14-069-045-00033-00004 Cultivo:62000 PASTOS PERMANENTES DE 5 O MAS AÑOS-SIN VARIEDAD Secano USO ASIGNADO EN SIGPAC:PA

(1) Con incidencias que retienen pago o deniegan el expediente.  
 (2) Se calcula sobre superficie declarada admisible.  
 (3) Aplicación del artículo 16 bis del RD 147/2023.

Puede verificar la integridad de una copia de este documento mediante la lectura del código QR adjunto o mediante el acceso a la dirección <a href="https://ws050.juntadeandalucia.es/verificarFirma">https://ws050.juntadeandalucia.es/verificarFirma</a> indicando el código de VERIFICACIÓN				
FIRMADO POR	RAQUEL MARIA ESPIN CRESPO	FECHA	26/06/2024	
VERIFICACIÓN	Pk2jmMQ72K8YCCE9EQ8LU85ENJJ6M	PÁGINA	2921/8857	



	Recinto:14-069-045-00030-00003	Cultivo:62000	PASTOS PERMANENTES DE 5 O MAS AÑOS-SIN VARIEDAD	Secano	USO
	ASIGNADO EN SIGPAC:PS				
	Recinto:14-069-045-00033-00003	Cultivo:62000	PASTOS PERMANENTES DE 5 O MAS AÑOS-SIN VARIEDAD	Secano	USO
	ASIGNADO EN SIGPAC:PR				
	Recinto:14-069-045-00033-00002	Cultivo:62000	PASTOS PERMANENTES DE 5 O MAS AÑOS-SIN VARIEDAD	Secano	USO
	ASIGNADO EN SIGPAC:PR				
86122	Recinto superficie forrajera que realiza la actividad de producción de pastoreo y no declara el o los códigos del Registro de Explotaciones Ganaderas de Andalucía, REGA.				
	Recinto:14-069-045-00029-00001	Cultivo:62000	PASTOS PERMANENTES DE 5 O MAS AÑOS-SIN VARIEDAD	Secano	
	Recinto:14-069-045-00033-00004	Cultivo:62000	PASTOS PERMANENTES DE 5 O MAS AÑOS-SIN VARIEDAD	Secano	
	Recinto:14-069-045-00030-00003	Cultivo:62000	PASTOS PERMANENTES DE 5 O MAS AÑOS-SIN VARIEDAD	Secano	
	Recinto:14-069-045-00033-00003	Cultivo:62000	PASTOS PERMANENTES DE 5 O MAS AÑOS-SIN VARIEDAD	Secano	
	Recinto:14-069-045-00033-00002	Cultivo:62000	PASTOS PERMANENTES DE 5 O MAS AÑOS-SIN VARIEDAD	Secano	
86124	Recinto de forrajera para Cálculo de Carga Ganadera que No pertenece a Explotación.				
	Recinto:14-069-045-00029-00001	Cultivo:62000	PASTOS PERMANENTES DE 5 O MAS AÑOS-SIN VARIEDAD	Secano	
	Recinto:14-069-045-00033-00004	Cultivo:62000	PASTOS PERMANENTES DE 5 O MAS AÑOS-SIN VARIEDAD	Secano	
	Recinto:14-069-045-00030-00003	Cultivo:62000	PASTOS PERMANENTES DE 5 O MAS AÑOS-SIN VARIEDAD	Secano	
	Recinto:14-069-045-00033-00003	Cultivo:62000	PASTOS PERMANENTES DE 5 O MAS AÑOS-SIN VARIEDAD	Secano	
	Recinto:14-069-045-00033-00002	Cultivo:62000	PASTOS PERMANENTES DE 5 O MAS AÑOS-SIN VARIEDAD	Secano	
86128	Recinto de Forrajeras que no ha contabilizado para Carga Ganadera por no tener una explotación válida para el cálculo de la Carga Ganadera				
	Recinto:14-069-045-00029-00001	Cultivo:62	PASTOS PERMANENTES DE 5 O MAS AÑOS-		
	Recinto:14-069-045-00033-00004	Cultivo:62	PASTOS PERMANENTES DE 5 O MAS AÑOS-		
	Recinto:14-069-045-00030-00003	Cultivo:62	PASTOS PERMANENTES DE 5 O MAS AÑOS-		
	Recinto:14-069-045-00033-00003	Cultivo:62	PASTOS PERMANENTES DE 5 O MAS AÑOS-		
	Recinto:14-069-045-00033-00002	Cultivo:62	PASTOS PERMANENTES DE 5 O MAS AÑOS-		
86132	Recinto superficie forrajera que no realiza la actividad de producción de pastoreo.				
	Recinto:14-069-045-00029-00001	Cultivo:62000	PASTOS PERMANENTES DE 5 O MAS AÑOS-SIN VARIEDAD	Secano	
	Recinto:14-069-045-00033-00004	Cultivo:62000	PASTOS PERMANENTES DE 5 O MAS AÑOS-SIN VARIEDAD	Secano	
	Recinto:14-069-045-00030-00003	Cultivo:62000	PASTOS PERMANENTES DE 5 O MAS AÑOS-SIN VARIEDAD	Secano	
	Recinto:14-069-045-00033-00003	Cultivo:62000	PASTOS PERMANENTES DE 5 O MAS AÑOS-SIN VARIEDAD	Secano	
	Recinto:14-069-045-00033-00002	Cultivo:62000	PASTOS PERMANENTES DE 5 O MAS AÑOS-SIN VARIEDAD	Secano	

(1) Con incidencias que retienen pago o deniegan el expediente.  
(2) Se calcula sobre superficie declarada admisible.  
(3) Aplicación del artículo 16 bis del RD 147/2023.

Puede verificar la integridad de una copia de este documento mediante la lectura del código QR adjunto o mediante el acceso a la dirección <a href="https://ws050.juntadeandalucia.es/verificarFirma">https://ws050.juntadeandalucia.es/verificarFirma</a> indicando el código de VERIFICACIÓN				
FIRMADO POR	RAQUEL MARIA ESPIN CRESPO	FECHA	26/06/2024	
VERIFICACIÓN	Pk2jmMQ72K8YCCCE9EQ8LU85ENJJ6M	PÁGINA	2922/8857	





**APELLIDOS Y NOMBRE / RAZÓN SOCIAL**

NAVAS NAVAS PATRICIA

**NIF**

\*\*\*0793\*

**EXPEDIENTE**

1263162

**RESOLUCIÓN**

CONCESIÓN DE LA AYUDA

**DATOS DE MANTENIMIENTO UNIDADES**

**GRUPO DE PAGO**

ZONAS DE LIMITACIONES NATURALES

**Sup. Dec.  
Admisible**

113,01

**Sup.  
Resuelta**

113,01

**Sobredecl.**

0,00

**% Sobredecl.**

0,00

**RESUMEN DE PAGOS**

	<b><u>IMPORTE ( Euros )</u></b>			
	<b><u>RESUELTO</u></b>	<b><u>FEADER</u></b>	<b><u>MAPA</u></b>	<b><u>CAPADR</u></b>
Pago realizado	1.081,20	919,02	106,06	56,12
A pagar	106,80	90,78	10,48	5,54
<b>TOTAL</b>	<b>1.188,00</b>	<b>1.009,80</b>	<b>116,54</b>	<b>61,66</b>

**APLICACIÓN DE REDUCCIONES Y PENALIZACIONES (%)**

<b><u>Criterios de subvencionabilidad (1)</u></b>	<b><u>Presentación tardía</u></b>	<b><u>Omisión declaración</u></b>	<b><u>Condicionalidad</u></b>
0,00	0,00	0,00	0,00

**IMPORTE ( Euros )**

<b><u>Calculado(2)</u></b>	<b><u>Reducción</u></b>	<b><u>Penalización</u></b>	<b><u>Reducción Penalización (3)</u></b>	<b><u>Penalización adicional</u></b>	<b><u>Resuelto</u></b>	<b><u>FEADER</u></b>	<b><u>MAPA</u></b>	<b><u>CAPADR</u></b>
1.188,00 €	0,00 €	0,00 €	0,00 €	0,00 €	1.188,00 €	1.009,80 €	116,54 €	61,66 €
<b>Importe Unitario:</b>	<b>54,00 €</b>	<b>Nuevo Importe Unitario:</b>	<b>10,51 €</b>					

(1) Con incidencias que retienen pago o deniegan el expediente.  
 (2) Se calcula sobre superficie declarada admisible.  
 (3) Aplicación del artículo 16 bis del RD 147/2023.

Puede verificar la integridad de una copia de este documento mediante la lectura del código QR adjunto o mediante el acceso a la dirección <a href="https://ws050.juntadeandalucia.es/verificarFirma">https://ws050.juntadeandalucia.es/verificarFirma</a> indicando el código de VERIFICACIÓN					
FIRMADO POR	RAQUEL MARIA ESPIN CRESPO		FECHA		26/06/2024
VERIFICACIÓN	Pk2jmMQ72K8YCCE9EQ8LU85ENJJ6M		PÁGINA		2923/8857

**RECINTOS PROPUESTOS**

REF.	REFERENCIA SIGPAC	CULTIVO	S/R	USO SIGPAC	Sup. Dec. admisible	Sup. Campo	Sup. Determ.	Sup. Resuelta
-1624639	14-032-009-00084-0001	TRIGO BLANDO	S		7,50		7,50	7,50
-1622378	14-032-009-00081-0002	TRIGO BLANDO	S		0,04		0,04	0,04
-1121314	14-029-020-00022-0004	BARBECHO TRADICIONAL	S		27,42		27,42	27,42
5303157	14-029-020-00022-0004	AVENA	S		23,17		23,17	23,17
5303162	14-029-020-00022-0001	AVENA	S		1,22		1,22	1,22
5303219	14-011-006-00006-0001	BARBECHO TRADICIONAL	S		2,55		2,55	2,55
5303220	14-011-002-00053-0001	BARBECHO TRADICIONAL	S		0,11		0,11	0,11
5303221	14-011-011-00283-0002	TRITICALE	S		0,06		0,06	0,06
5303222	14-011-011-00282-0002	TRITICALE	S		1,58		1,58	1,58
5303223	14-011-011-00283-0004	TRITICALE	S		0,05		0,05	0,05
5303224	14-011-004-00442-0001	OLIVAR	S		0,61		0,61	0,61
5303225	14-011-007-00077-0001	GARBANZOS	S		0,58		0,58	0,58
5303226	14-011-004-00461-0001	OLIVAR	S		0,21		0,21	0,21
5303227	14-011-002-00052-0001	BARBECHO TRADICIONAL	S		0,34		0,34	0,34
5303228	14-011-007-00143-0001	TRITICALE	S		9,76		9,76	9,76
5303229	14-011-011-00297-0001	TRITICALE	S		0,31		0,31	0,31
5303231	14-011-011-00298-0001	BARBECHO TRADICIONAL	S		2,07		2,07	2,07
5303232	14-011-011-00297-0002	OLIVAR	S		0,05		0,05	0,05
5303233	14-011-011-00284-0005	TRITICALE	S		0,14		0,14	0,14
5303234	14-011-011-00284-0001	OLIVAR	S		0,05		0,05	0,05
5303235	14-011-011-00284-0009	TRITICALE	S		0,03		0,03	0,03
5303236	14-011-011-00284-0007	OLIVAR	S		0,02		0,02	0,02
5303237	14-011-011-00296-0002	OLIVAR	S		0,28		0,28	0,28
5303238	14-011-011-00296-0001	TRITICALE	S		0,16		0,16	0,16
5303239	14-011-011-00050-0001	BARBECHO TRADICIONAL	S		0,39		0,39	0,39
5303240	14-011-011-00047-0001	BARBECHO TRADICIONAL	S		3,20		3,20	3,20
5303241	14-011-011-00055-0001	BARBECHO TRADICIONAL	S		0,16		0,16	0,16
5303242	14-011-011-00318-0001	BARBECHO TRADICIONAL	S		0,22		0,22	0,22
5303243	14-011-011-00320-0001	TRITICALE	S		0,23		0,23	0,23
5303244	14-011-011-00318-0002	OLIVAR	S		0,07		0,07	0,07
5303245	14-011-002-00040-0001	BARBECHO TRADICIONAL	S		0,99		0,99	0,99
5303246	14-011-002-00038-0001	BARBECHO TRADICIONAL	S		3,87		3,87	3,87
5303247	14-011-011-00046-0001	BARBECHO TRADICIONAL	S		0,36		0,36	0,36
5303248	14-011-002-00043-0001	BARBECHO TRADICIONAL	S		0,67		0,67	0,67
5303249	14-064-010-00215-0001	OLIVAR	S		0,70		0,70	0,70
5303250	14-011-008-00196-0001	CEBADA	S		0,26		0,26	0,26
5303251	14-032-009-00084-0001	TRIGO BLANDO	S		2,06		2,06	2,06
5303252	14-011-006-00045-0001	TRIGO BLANDO	S		1,47		1,47	1,47
5303253	14-064-010-00217-0001	OLIVAR	S		0,50		0,50	0,50
5303254	14-064-010-00219-0001	OLIVAR	S		0,45		0,45	0,45
5303255	14-011-011-00101-0001	OLIVAR	S		0,78		0,78	0,78
5303256	14-011-011-00271-0001	OLIVAR	S		0,97		0,97	0,97
5303258	14-011-011-00056-0001	BARBECHO TRADICIONAL	S		0,21		0,21	0,21
5303259	14-011-002-00057-0001	BARBECHO TRADICIONAL	S		5,84		5,84	5,84
5303260	14-011-011-00426-0002	TRIGO BLANDO	S		0,71		0,71	0,71
5303262	14-011-005-00078-0001	TRIGO BLANDO	S		0,27		0,27	0,27
5303263	14-011-002-00058-0001	BARBECHO TRADICIONAL	S		2,61		2,61	2,61
5303265	14-011-006-00052-0001	TRIGO BLANDO	S		0,53		0,53	0,53
5303266	14-032-009-00081-0002	TRIGO BLANDO	S		4,43		4,43	4,43
5303267	14-011-006-00051-0001	TRIGO BLANDO	S		1,35		1,35	1,35
5303268	14-011-011-00245-0001	OLIVAR	S		0,30		0,30	0,30
5303275	14-011-004-00450-0001	OLIVAR	S		0,14		0,14	0,14

(1) Con incidencias que retienen pago o deniegan el expediente.  
(2) Se calcula sobre superficie declarada admisible.  
(3) Aplicación del artículo 16 bis del RD 147/2023.

Puede verificar la integridad de una copia de este documento mediante la lectura del código QR adjunto o mediante el acceso a la dirección <a href="https://ws050.juntadeandalucia.es/verificarFirma">https://ws050.juntadeandalucia.es/verificarFirma</a> indicando el código de VERIFICACIÓN					
FIRMADO POR	RAQUEL MARIA ESPIN CRESPO		FECHA		26/06/2024
VERIFICACIÓN	Pk2jmMQ72K8YCCE9EQ8LU85ENJJ6M		PÁGINA		2924/8857

**RECINTOS PROPUESTOS**

REF.	REFERENCIA SIGPAC	CULTIVO	S/R	USO SIGPAC	Sup. Dec. admisible	Sup. Campo	Sup. Determ.	Sup. Resuelta
5303276	14-011-011-00305-0001	TRITICALE	S		0,38		0,38	0,38
5303277	14-011-011-00285-0001	OLIVAR	S		0,11		0,11	0,11
5303278	14-011-011-00248-0002	OLIVAR	S		0,44		0,44	0,44
5303428	14-011-004-00212-0001	OLIVAR	S		0,03		0,03	0,03

**INCIDENCIAS****INCIDENCIA DESCRIPCIÓN**

86119	Carga ganadera NO cumple con el valor mínimo de 0,2 UGM/ha. Recinto:14-011-011-00248-00001 Cultivo:62000 PASTOS PERMANENTES DE 5 O MAS AÑOS-SIN VARIEDAD Secano Carga Ganadera:0 Recinto:14-011-011-00296-00003 Cultivo:62000 PASTOS PERMANENTES DE 5 O MAS AÑOS-SIN VARIEDAD Secano Carga Ganadera:0 Recinto:14-011-011-00426-00001 Cultivo:62000 PASTOS PERMANENTES DE 5 O MAS AÑOS-SIN VARIEDAD Secano Carga Ganadera:0 Recinto:14-032-009-00081-00001 Cultivo:62000 PASTOS PERMANENTES DE 5 O MAS AÑOS-SIN VARIEDAD Secano Carga Ganadera:0
86121	Recinto superficie forrajera que no realiza la actividad de producción de pastoreo. Recinto:14-011-011-00248-00001 Cultivo:62000 PASTOS PERMANENTES DE 5 O MAS AÑOS-SIN VARIEDAD Secano Actividad Agraria del recinto:5 Recinto:14-011-011-00296-00003 Cultivo:62000 PASTOS PERMANENTES DE 5 O MAS AÑOS-SIN VARIEDAD Secano Actividad Agraria del recinto:5 Recinto:14-011-011-00426-00001 Cultivo:62000 PASTOS PERMANENTES DE 5 O MAS AÑOS-SIN VARIEDAD Secano Actividad Agraria del recinto:5 Recinto:14-032-009-00081-00001 Cultivo:62000 PASTOS PERMANENTES DE 5 O MAS AÑOS-SIN VARIEDAD Secano Actividad Agraria del recinto:5
86122	Recinto superficie forrajera que realiza la actividad de producción de pastoreo y no declara el o los códigos del Registro de Explotaciones Ganaderas de Andalucía, REGA. Recinto:14-011-011-00248-00001 Cultivo:62000 PASTOS PERMANENTES DE 5 O MAS AÑOS-SIN VARIEDAD Secano Recinto:14-011-011-00296-00003 Cultivo:62000 PASTOS PERMANENTES DE 5 O MAS AÑOS-SIN VARIEDAD Secano Recinto:14-011-011-00426-00001 Cultivo:62000 PASTOS PERMANENTES DE 5 O MAS AÑOS-SIN VARIEDAD Secano Recinto:14-032-009-00081-00001 Cultivo:62000 PASTOS PERMANENTES DE 5 O MAS AÑOS-SIN VARIEDAD Secano
86124	Recinto de forrajera para Cálculo de Carga Ganadera que No pertenece a Explotación. Recinto:14-011-011-00248-00001 Cultivo:62000 PASTOS PERMANENTES DE 5 O MAS AÑOS-SIN VARIEDAD Secano Recinto:14-011-011-00296-00003 Cultivo:62000 PASTOS PERMANENTES DE 5 O MAS AÑOS-SIN VARIEDAD Secano Recinto:14-011-011-00426-00001 Cultivo:62000 PASTOS PERMANENTES DE 5 O MAS AÑOS-SIN VARIEDAD Secano Recinto:14-032-009-00081-00001 Cultivo:62000 PASTOS PERMANENTES DE 5 O MAS AÑOS-SIN VARIEDAD Secano

**Datos considerados para el Cálculo de la Carga Ganadera del expediente**

Superficie determinada para Cálculo Carga Ganadera: 0,00 ha  
Carga Ganadera del Expediente: 0,00 ugm/ha

**Incidenias de carga ganadera****INCIDENCIA DESCRIPCIÓN**

86122	Recinto superficie forrajera que realiza la actividad de producción de pastoreo y no declara el o los códigos del Registro de Explotaciones Ganaderas de Andalucía, REGA. Recinto:14-011-011-00296-00003 Cultivo:62000 PASTOS PERMANENTES DE 5 O MAS AÑOS-SIN VARIEDAD Secano Recinto:14-011-011-00426-00001 Cultivo:62000 PASTOS PERMANENTES DE 5 O MAS AÑOS-SIN VARIEDAD Secano Recinto:14-032-009-00081-00001 Cultivo:62000 PASTOS PERMANENTES DE 5 O MAS AÑOS-SIN VARIEDAD Secano Recinto:14-011-011-00248-00001 Cultivo:62000 PASTOS PERMANENTES DE 5 O MAS AÑOS-SIN VARIEDAD Secano
86124	Recinto de forrajera para Cálculo de Carga Ganadera que No pertenece a Explotación. Recinto:14-011-011-00296-00003 Cultivo:62000 PASTOS PERMANENTES DE 5 O MAS AÑOS-SIN VARIEDAD Secano Recinto:14-011-011-00426-00001 Cultivo:62000 PASTOS PERMANENTES DE 5 O MAS AÑOS-SIN VARIEDAD Secano Recinto:14-032-009-00081-00001 Cultivo:62000 PASTOS PERMANENTES DE 5 O MAS AÑOS-SIN VARIEDAD Secano Recinto:14-011-011-00248-00001 Cultivo:62000 PASTOS PERMANENTES DE 5 O MAS AÑOS-SIN VARIEDAD Secano
86128	Recinto de Forrajeras que no ha contabilizado para Carga Ganadera por no tener una explotación válida para el cálculo de la Carga Ganadera

(1) Con incidencias que retienen pago o deniegan el expediente.  
(2) Se calcula sobre superficie declarada admisible.  
(3) Aplicación del artículo 16 bis del RD 147/2023.

Puede verificar la integridad de una copia de este documento mediante la lectura del código QR adjunto o mediante el acceso a la dirección <https://ws050.juntadeandalucia.es/verificarFirma> indicando el código de VERIFICACIÓN

FIRMADO POR	RAQUEL MARIA ESPIN CRESPO	FECHA	26/06/2024
VERIFICACIÓN	Pk2jmMQ72K8YCCE9EQ8LU85ENJJ6M	PÁGINA	2925/8857





	Recinto:14-011-011-00296-00003	Cultivo:62	PASTOS PERMANENTES DE 5 O MAS AÑOS-
	Recinto:14-011-011-00426-00001	Cultivo:62	PASTOS PERMANENTES DE 5 O MAS AÑOS-
	Recinto:14-032-009-00081-00001	Cultivo:62	PASTOS PERMANENTES DE 5 O MAS AÑOS-
	Recinto:14-011-011-00248-00001	Cultivo:62	PASTOS PERMANENTES DE 5 O MAS AÑOS-
86132	Recinto superficie forrajera que no realiza la actividad de producción de pastoreo.		
	Recinto:14-029-020-00022-00004	Cultivo:20000	BARBECHO TRADICIONAL-SIN VARIEDAD Secano
	Recinto:14-011-006-00006-00001	Cultivo:20000	BARBECHO TRADICIONAL-SIN VARIEDAD Secano
	Recinto:14-011-002-00053-00001	Cultivo:20000	BARBECHO TRADICIONAL-SIN VARIEDAD Secano
	Recinto:14-011-002-00052-00001	Cultivo:20000	BARBECHO TRADICIONAL-SIN VARIEDAD Secano
	Recinto:14-011-011-00296-00003	Cultivo:62000	PASTOS PERMANENTES DE 5 O MAS AÑOS-SIN VARIEDAD Secano
	Recinto:14-011-011-00298-00001	Cultivo:20000	BARBECHO TRADICIONAL-SIN VARIEDAD Secano
	Recinto:14-011-011-00050-00001	Cultivo:20000	BARBECHO TRADICIONAL-SIN VARIEDAD Secano
	Recinto:14-011-011-00047-00001	Cultivo:20000	BARBECHO TRADICIONAL-SIN VARIEDAD Secano
	Recinto:14-011-011-00055-00001	Cultivo:20000	BARBECHO TRADICIONAL-SIN VARIEDAD Secano
	Recinto:14-011-011-00318-00001	Cultivo:20000	BARBECHO TRADICIONAL-SIN VARIEDAD Secano
	Recinto:14-011-002-00040-00001	Cultivo:20000	BARBECHO TRADICIONAL-SIN VARIEDAD Secano
	Recinto:14-011-002-00038-00001	Cultivo:20000	BARBECHO TRADICIONAL-SIN VARIEDAD Secano
	Recinto:14-011-011-00046-00001	Cultivo:20000	BARBECHO TRADICIONAL-SIN VARIEDAD Secano
	Recinto:14-011-002-00043-00001	Cultivo:20000	BARBECHO TRADICIONAL-SIN VARIEDAD Secano
	Recinto:14-011-011-00426-00001	Cultivo:62000	PASTOS PERMANENTES DE 5 O MAS AÑOS-SIN VARIEDAD Secano
	Recinto:14-011-011-00056-00001	Cultivo:20000	BARBECHO TRADICIONAL-SIN VARIEDAD Secano
	Recinto:14-011-002-00057-00001	Cultivo:20000	BARBECHO TRADICIONAL-SIN VARIEDAD Secano
	Recinto:14-032-009-00081-00001	Cultivo:62000	PASTOS PERMANENTES DE 5 O MAS AÑOS-SIN VARIEDAD Secano
	Recinto:14-011-002-00058-00001	Cultivo:20000	BARBECHO TRADICIONAL-SIN VARIEDAD Secano
	Recinto:14-011-011-00248-00001	Cultivo:62000	PASTOS PERMANENTES DE 5 O MAS AÑOS-SIN VARIEDAD Secano

(1) Con incidencias que retienen pago o deniegan el expediente.  
 (2) Se calcula sobre superficie declarada admisible.  
 (3) Aplicación del artículo 16 bis del RD 147/2023.

Puede verificar la integridad de una copia de este documento mediante la lectura del código QR adjunto o mediante el acceso a la dirección <a href="https://ws050.juntadeandalucia.es/verificarFirma">https://ws050.juntadeandalucia.es/verificarFirma</a> indicando el código de VERIFICACIÓN				
FIRMADO POR	RAQUEL MARIA ESPIN CRESPO	FECHA	26/06/2024	
VERIFICACIÓN	Pk2jmMQ72K8YCCE9EQ8LU85ENJJ6M	PÁGINA	2926/8857	

**APELLIDOS Y NOMBRE / RAZÓN SOCIAL**

NAVAS PADILLO FRANCISCO

**NIF**

\*\*\*1188\*

**EXPEDIENTE**

1254604

**RESOLUCIÓN**

CONCESIÓN DE LA AYUDA

**DATOS DE MANTENIMIENTO UNIDADES****GRUPO DE PAGO**

ZONAS DE LIMITACIONES NATURALES

**Sup. Dec.  
Admisible**

39,53

**Sup.  
Resuelta**

39,53

**Sobredecl.**

0,00

**% Sobredecl.**

0,00

**RESUMEN DE PAGOS**

	<b>IMPORTE ( Euros )</b>			
	<b>RESUELTO</b>	<b>FEADER</b>	<b>MAPA</b>	<b>CAPADR</b>
Pago realizado	1.081,20	919,02	106,06	56,12
A pagar	106,80	90,78	10,48	5,54
<b>TOTAL</b>	<b>1.188,00</b>	<b>1.009,80</b>	<b>116,54</b>	<b>61,66</b>

**APLICACIÓN DE REDUCCIONES Y PENALIZACIONES (%)**

<b>Criterios de subvencionabilidad (1)</b>	<b>Presentación tardía</b>	<b>Omisión declaración</b>	<b>Condicionalidad</b>
0,00	0,00	0,00	0,00

**IMPORTE ( Euros )**

Calculado(2)	Reducción	Penalización	Reducción Penalización (3)	Penalización adicional	Resuelto	FEADER	MAPA	CAPADR
1.188,00 €	0,00 €	0,00 €	0,00 €	0,00 €	1.188,00 €	1.009,80 €	116,54 €	61,66 €
<b>Importe Unitario:</b>	<b>54,00 €</b>	<b>Nuevo Importe Unitario:</b>	<b>30,05 €</b>					

(1) Con incidencias que retienen pago o deniegan el expediente.  
 (2) Se calcula sobre superficie declarada admisible.  
 (3) Aplicación del artículo 16 bis del RD 147/2023.

Puede verificar la integridad de una copia de este documento mediante la lectura del código QR adjunto o mediante el acceso a la dirección <a href="https://ws050.juntadeandalucia.es/verificarFirma">https://ws050.juntadeandalucia.es/verificarFirma</a> indicando el código de VERIFICACIÓN					
FIRMADO POR	RAQUEL MARIA ESPIN CRESPO		FECHA		26/06/2024
VERIFICACIÓN	Pk2jmMQ72K8YCCE9EQ8LU85ENJJ6M		PÁGINA		2927/8857



**RECINTOS PROPUESTOS**

REF.	REFERENCIA SIGPAC	CULTIVO	S/R	USO SIGPAC	Sup._Dec. admisible	Sup. Campo	Sup. Determ.	Sup. Resuelta
-815813	14-013-002-09017-0008	OLIVAR	S		0,06		0,06	0,06
-815800	14-013-003-00078-0001	OLIVAR	S		0,24		0,24	0,24
-815777	14-013-009-09010-0005	OLIVAR	S		0,19		0,19	0,19
1700000003526440	14-013-003-00034-0001	OLIVAR	S		0,25		0,25	0,25
1700000003526441	14-013-003-00065-0001	OLIVAR	R		0,12		0,12	0,12
1700000003526442	14-013-003-00066-0001	OLIVAR	R		0,13		0,13	0,13
1700000003526443	14-013-003-00067-0001	OLIVAR	R		0,04		0,04	0,04
1700000003526444	14-013-008-00073-0001	OLIVAR	S		0,76		0,76	0,76
1700000003526445	14-013-008-00074-0002	OLIVAR	S		3,11		3,11	3,11
1700000003526446	14-013-008-00053-0001	OLIVAR	S		0,56		0,56	0,56
1700000003526454	14-013-003-00036-0001	OLIVAR	S		1,13		1,13	1,13
1700000003526455	14-013-003-00037-0002	OLIVAR	S		2,53		2,53	2,53
1700000003526456	14-013-003-00038-0001	OLIVAR	S		1,57		1,57	1,57
1700000003526457	14-013-003-00056-0001	OLIVAR	S		9,63		9,63	9,63
1700000003526458	14-013-003-00071-0001	OLIVAR	S		1,13		1,13	1,13
1700000003527231	14-013-003-00076-0001	OLIVAR	S		0,59		0,59	0,59
1700000003527232	14-013-003-00078-0001	OLIVAR	S		4,02		4,02	4,02
1700000003527233	14-013-003-00085-0001	OLIVAR	S		0,44		0,44	0,44
1700000003527234	14-013-009-09010-0006	OLIVAR	S		0,05		0,05	0,05
1700000003527239	14-013-003-00069-0003	OLIVAR	S		0,78		0,78	0,78
1700000003527240	14-013-003-00070-0001	OLIVAR	S		1,11		1,11	1,11
1700000003527241	14-013-003-00076-0001	OLIVAR	S		1,10		1,10	1,10
1700000003527242	14-013-003-00078-0001	OLIVAR	S		3,76		3,76	3,76
1700000003527243	14-013-003-00082-0001	OLIVAR	S		3,50		3,50	3,50
1700000003527244	14-013-003-00081-0002	OLIVAR	S		2,36		2,36	2,36
1700000003527245	14-013-009-09010-0006	OLIVAR	S		0,10		0,10	0,10
1700000003527246	14-013-009-09010-0007	OLIVAR	S		0,11		0,11	0,11
1700000003527247	14-013-009-00015-0001	OLIVAR	S		0,16		0,16	0,16

**INCIDENCIAS**

**INCIDENCIA DESCRIPCIÓN**

75022 No Autoriza a que, en caso de la devolución por la entidad financiera (retrocesión bancaria) del pago en la cuenta corriente consignada en la solicitud y que está debidamente registrada en el sistema contable GIRO de la Junta de Andalucía, se proceda al pago en cualquier otra cuenta corriente de la titularidad del solicitante vigente en dicho sistema contable.

(1) Con incidencias que retienen pago o deniegan el expediente.  
 (2) Se calcula sobre superficie declarada admisible.  
 (3) Aplicación del artículo 16 bis del RD 147/2023.

Puede verificar la integridad de una copia de este documento mediante la lectura del código QR adjunto o mediante el acceso a la dirección <a href="https://ws050.juntadeandalucia.es/verificarFirma">https://ws050.juntadeandalucia.es/verificarFirma</a> indicando el código de VERIFICACIÓN				
FIRMADO POR	RAQUEL MARIA ESPIN CRESPO	FECHA	26/06/2024	
VERIFICACIÓN	Pk2jmMQ72K8YCCE9EQ8LU85ENJJ6M	PÁGINA	2928/8857	



**APELLIDOS Y NOMBRE / RAZÓN SOCIAL**

NAVAS PADILLO MODESTO

**NIF**

\*\*\*0484\*

**EXPEDIENTE**

1254592

**RESOLUCIÓN**

CONCESIÓN DE LA AYUDA

**DATOS DE MANTENIMIENTO UNIDADES**

**GRUPO DE PAGO**

ZONAS DE LIMITACIONES NATURALES

**Sup. Dec. Admisible**  
43,74

**Sup. Resuelta**  
43,74

**Sobredecl.**  
0,00

**% Sobredecl.**  
0,00

**RESUMEN DE PAGOS**

	<b>IMPORTE ( Euros )</b>			
	<b>RESUELTO</b>	<b>FEADER</b>	<b>MAPA</b>	<b>CAPADR</b>
Pago realizado	1.081,20	919,02	106,06	56,12
A pagar	106,80	90,78	10,48	5,54
<b>TOTAL</b>	<b>1.188,00</b>	<b>1.009,80</b>	<b>116,54</b>	<b>61,66</b>

**APLICACIÓN DE REDUCCIONES Y PENALIZACIONES (%)**

<b>Crterios de subvencionabilidad (1)</b>	<b>Presentación tardía</b>	<b>Omisión declaración</b>	<b>Condicionalidad</b>
0,00	0,00	0,00	0,00

**IMPORTE ( Euros )**

Calculado(2)	Reducción	Penalización	Reducción Penalización (3)	Penalización adicional	Resuelto	FEADER	MAPA	CAPADR
1.188,00 €	0,00 €	0,00 €	0,00 €	0,00 €	1.188,00 €	1.009,80 €	116,54 €	61,66 €
Importe Unitario:	54,00 €	Nuevo Importe Unitario:	27,16 €					

**RECINTOS PROPUESTOS**

<b>REF.</b>	<b>REFERENCIA SIGPAC</b>	<b>CULTIVO</b>	<b>USO S/R SIGPAC</b>	<b>Sup. Dec. admisible</b>	<b>Sup. Campo</b>	<b>Sup. Determ.</b>	<b>Sup. Resuelta</b>
1700000003526447	14-013-009-00011-0010	OLIVAR	S	2,51		2,51	2,51
1700000003526448	14-013-009-00013-0001	OLIVAR	S	10,09		10,09	10,09
1700000003526449	14-013-009-00030-0001	OLIVAR	S	2,93		2,93	2,93
1700000003526450	14-013-009-00170-0001	OLIVAR	S	0,66		0,66	0,66
1700000003526451	14-013-009-00103-0001	OLIVAR	S	3,47		3,47	3,47
1700000003526452	14-013-009-00033-0001	OLIVAR	S	0,21		0,21	0,21
1700000003526453	14-013-009-00038-0002	OLIVAR	S	0,05		0,05	0,05
1700000003526459	14-013-009-00011-0001	OLIVAR	S	15,25		15,25	15,25
1700000003526460	14-013-009-00018-0002	OLIVAR	S	0,83		0,83	0,83
1700000003527235	14-013-009-00012-0001	OLIVAR	S	2,28		2,28	2,28
1700000003527236	14-013-009-00029-0001	OLIVAR	S	4,76		4,76	4,76
1700000003527237	14-013-009-00031-0005	OLIVAR	S	0,70		0,70	0,70

**INCIDENCIAS**

**INCIDENCIA DESCRIPCIÓN**

75022 No Autoriza a que, en caso de la devolución por la entidad financiera (retrocesión bancaria) del pago en la cuenta corriente consignada en la solicitud y que está debidamente registrada en el sistema contable GIRO de la Junta de Andalucía, se proceda al pago en cualquier otra cuenta corriente de la titularidad del solicitante vigente en dicho sistema contable.

(1) Con incidencias que retienen pago o deniegan el expediente.  
 (2) Se calcula sobre superficie declarada admisible.  
 (3) Aplicación del artículo 16 bis del RD 147/2023.

Puede verificar la integridad de una copia de este documento mediante la lectura del código QR adjunto o mediante el acceso a la dirección <a href="https://ws050.juntadeandalucia.es/verificarFirma">https://ws050.juntadeandalucia.es/verificarFirma</a> indicando el código de VERIFICACIÓN					
FIRMADO POR	RAQUEL MARIA ESPIN CRESPO		FECHA		26/06/2024
VERIFICACIÓN	Pk2jmMQ72K8YCCE9EQ8LU85ENJJ6M		PÁGINA		2929/8857

**APELLIDOS Y NOMBRE / RAZÓN SOCIAL**

NAVAS PALMERO JOSE ANTONIO

**NIF**

\*\*\*9037\*

**EXPEDIENTE**

1230399

**RESOLUCIÓN**

CONCESIÓN DE LA AYUDA

**DATOS DE MANTENIMIENTO UNIDADES****GRUPO DE PAGO**

ZONAS DE LIMITACIONES NATURALES

**Sup. Dec.  
Admisible**

17,77

**Sup.  
Resuelta**

17,77

**Sobredecl.**

0,00

**% Sobredecl.**

0,00

**RESUMEN DE PAGOS**

	<b>IMPORTE ( Euros )</b>			
	<b>RESUELTO</b>	<b>FEADER</b>	<b>MAPA</b>	<b>CAPADR</b>
Pago realizado	850,02	722,51	83,38	44,12
A pagar	78,74	66,93	7,72	4,09
<b>TOTAL</b>	<b>928,76</b>	<b>789,44</b>	<b>91,10</b>	<b>48,21</b>

**APLICACIÓN DE REDUCCIONES Y PENALIZACIONES (%)**

<b>Criterios de subvencionabilidad (1)</b>	<b>Presentación tardía</b>	<b>Omisión declaración</b>	<b>Condicionabilidad</b>
0,00	0,00	0,00	0,00

**IMPORTE ( Euros )**

Calculado(2)	Reducción	Penalización	Reducción Penalización (3)	Penalización adicional	Resuelto	FEADER	MAPA	CAPADR
928,76 €	0,00 €	0,00 €	0,00 €	0,00 €	928,76 €	789,45 €	91,11 €	48,20 €
<b>Importe Unitario:</b>	<b>54,00 €</b>	<b>Nuevo Importe Unitario:</b>	<b>52,27 €</b>					

(1) Con incidencias que retienen pago o deniegan el expediente.

(2) Se calcula sobre superficie declarada admisible.

(3) Aplicación del artículo 16 bis del RD 147/2023.

Puede verificar la integridad de una copia de este documento mediante la lectura del código QR adjunto o mediante el acceso a la dirección <https://ws050.juntadeandalucia.es/verificarFirma> indicando el código de VERIFICACIÓN

FIRMADO POR	RAQUEL MARIA ESPIN CRESPO	FECHA	26/06/2024
VERIFICACIÓN	Pk2jmMQ72K8YCCE9EQ8LU85ENJJ6M	PÁGINA	2930/8857





**RECINTOS PROPUESTOS**

REF.	REFERENCIA SIGPAC	CULTIVO	S/R	USO SIGPAC	Sup. Dec. admisible	Sup. Campo	Sup. Determ.	Sup. Resuelta
-1262203	14-007-070-00262-0001	OLIVAR	S		0,15		0,15	0,15
-1262202	14-007-058-00226-0002	OLIVAR	S		0,01		0,01	0,01
-1262201	14-007-058-00225-0001	OLIVAR	S		0,64		0,64	0,64
-1262200	14-007-052-00114-0010	OLIVAR	S		0,35		0,35	0,35
-1262199	14-007-038-00840-0003	OLIVAR	S		0,46		0,46	0,46
-1262198	14-007-038-00840-0003	OLIVAR	S		0,48		0,48	0,48
-1262197	14-007-038-00337-0002	OLIVAR	S		0,03		0,03	0,03
-758791	14-007-052-00104-0004	OLIVAR	S		0,03		0,03	0,03
-167625	14-007-057-00051-0003	ALMENDROS	S		0,05		0,05	0,05
-167511	14-007-057-00080-0004	ALMENDROS	R		0,07		0,07	0,07
-167510	14-007-057-00080-0004	ALMENDROS	R		0,04		0,04	0,04
-167509	14-007-057-00051-0006	ESPÁRRAGOS	R		0,08		0,08	0,08
-167508	14-007-038-00787-0003	OLIVAR	S		0,01		0,01	0,01
4635051	14-007-057-00080-0003	ESPÁRRAGOS	R		0,09		0,09	0,09
1700000006700445	14-007-033-00125-0002	OLIVAR	S		1,13		1,13	1,13
1700000006700446	14-007-057-00080-0001	ESPÁRRAGOS	R		1,14		1,14	1,10
1700000006700447	14-007-057-00052-0001	OLIVAR	S		0,14		0,14	0,14
1700000006700448	14-007-057-00052-0001	OLIVAR	S		0,27		0,27	0,27
1700000006700450	14-007-038-00787-0002	OLIVAR	S		0,36		0,36	0,36
1700000006700451	14-007-071-00068-0001	ESPÁRRAGOS	R		0,70		0,70	0,70
1700000006700452	14-007-043-00038-0001	OLIVAR	S		2,12		2,12	2,12
1700000006700456	14-007-070-00262-0001	OLIVAR	S		2,58		2,58	2,58
1700000006700460	14-007-058-00225-0001	OLIVAR	S		1,38		1,38	1,38
1700000006700461	14-007-058-00226-0002	OLIVAR	S		0,29		0,29	0,29
1700000006700462	14-007-057-00080-0001	ESPÁRRAGOS	R		0,54		0,54	0,50
1700000006700463	14-007-057-00052-0001	OLIVAR	S		0,14		0,14	0,14
1700000006700464	14-007-057-00080-0001	ESPÁRRAGOS	R		0,61		0,61	0,59
1700000006700465	14-007-052-00071-0001	OLIVAR	S		0,36		0,36	0,36
1700000006700468	14-007-052-09007-0010	OLIVAR	S		0,01		0,01	0,01
1700000006700472	14-007-033-00125-0001	ALMENDROS	S		2,05		2,05	2,05
1700000006700473	14-007-057-00051-0001	ALMENDROS	R		0,42		0,42	0,42
1700000006700474	14-007-057-00051-0001	ALMENDROS	R		0,34		0,34	0,34
1700000006700475	14-007-057-00051-0001	ALMENDROS	R		0,80		0,80	0,80

**INCIDENCIAS****INCIDENCIA DESCRIPCIÓN**

4272	<p>Verifica que las líneas de declaración de las Solicitudes Únicas no tienen solapes con la capa de Retroactividad Gráfica (ambas de la misma campaña) a nivel de expediente/línea de declaración gráfica de la solicitud.</p> <p>Recinto:14-007-057-00080-00001 Cultivo: - Agregado de la referencia del recinto.:0 Zona de la referencia del recinto.:0 Superficie solapada.:0,02 Id. Incid.:95157880</p> <p>Recinto:14-007-057-00080-00001 Cultivo: - Agregado de la referencia del recinto.:0 Zona de la referencia del recinto.:0 Superficie solapada.:0,02 Id. Incid.:95157881</p> <p>Recinto:14-007-057-00080-00001 Cultivo: - Agregado de la referencia del recinto.:0 Zona de la referencia del recinto.:0 Superficie solapada.:0,02 Id. Incid.:95157882</p> <p>Recinto:14-007-057-00080-00001 Cultivo: - Agregado de la referencia del recinto.:0 Zona de la referencia del recinto.:0 Superficie solapada.:0,04 Id. Incid.:95157879</p>
------	---

(1) Con incidencias que retienen pago o deniegan el expediente.

(2) Se calcula sobre superficie declarada admisible.

(3) Aplicación del artículo 16 bis del RD 147/2023.

Puede verificar la integridad de una copia de este documento mediante la lectura del código QR adjunto o mediante el acceso a la dirección <a href="https://ws050.juntadeandalucia.es/verificarFirma">https://ws050.juntadeandalucia.es/verificarFirma</a> indicando el código de VERIFICACIÓN				
FIRMADO POR	RAQUEL MARIA ESPIN CRESPO	FECHA	26/06/2024	
VERIFICACIÓN	Pk2jmMQ72K8YCCE9EQ8LU85ENJJ6M	PÁGINA	2931/8857	

**APELLIDOS Y NOMBRE / RAZÓN SOCIAL**

NAVAS ROMERO MARIA TERESA

**NIF**

\*\*\*\*4825\*

**EXPEDIENTE**

1192702

**RESOLUCIÓN**

CONCESIÓN DE LA AYUDA

**DATOS DE MANTENIMIENTO UNIDADES**

<b>GRUPO DE PAGO</b>	<b>Sup. Dec. Admisible</b>	<b>Sup. Resuelta</b>	<b>Sobredecl.</b>	<b>% Sobredecl.</b>
ZONAS DE LIMITACIONES NATURALES	60,59	60,59	0,00	0,00

**RESUMEN DE PAGOS**

	<b>IMPORTE ( Euros )</b>			
	<b>RESUELTO</b>	<b>FEADER</b>	<b>MAPA</b>	<b>CAPADR</b>
Pago realizado	1.081,20	919,02	106,06	56,12
A pagar	106,80	90,78	10,48	5,54
<b>TOTAL</b>	<b>1.188,00</b>	<b>1.009,80</b>	<b>116,54</b>	<b>61,66</b>

**APLICACIÓN DE REDUCCIONES Y PENALIZACIONES (%)**

<b>Crterios de subvencionabilidad (1)</b>	<b>Presentación tardía</b>	<b>Omisión declaración</b>	<b>Condicionalidad</b>
0,00	0,00	0,00	0,00

**IMPORTE ( Euros )**

Calculado(2)	Reducción	Penalización	Reducción Penalización (3)	Penalización adicional	Resuelto	FEADER	MAPA	CAPADR
1.188,00 €	0,00 €	0,00 €	0,00 €	0,00 €	1.188,00 €	1.009,80 €	116,54 €	61,66 €
Importe Unitario:	54,00 €	Nuevo Importe Unitario:	19,61 €					

**RECINTOS PROPUESTOS**

<b>REF.</b>	<b>REFERENCIA SIGPAC</b>	<b>CULTIVO</b>	<b>S/R</b>	<b>USO SIGPAC</b>	<b>Sup. Dec. admisible</b>	<b>Sup. Campo</b>	<b>Sup. Determ.</b>	<b>Sup. Resuelta</b>
-1296082	14-029-084-00027-0002	BARBECHO TRADICIONAL	S		0,39		0,39	0,39
-43981	14-029-054-00004-0001	BARBECHO TRADICIONAL	S		6,35		6,35	6,35
4802605	14-029-095-00002-0001	GUISANTES	S		2,51		2,51	2,51
4802607	14-029-098-00140-0002	GUISANTES	S		0,29		0,29	0,29
4802608	14-029-099-00099-0001	BARBECHO TRADICIONAL	S		0,71		0,71	0,71
5295406	14-029-096-00016-0003	AVENA	S		1,04		1,04	1,04
1700000006443610	14-029-015-00105-0002	GUISANTES	S		2,64		2,64	2,64
1700000006443611	14-029-015-00110-0001	TRIGO BLANDO	S		3,88		3,88	3,88
1700000006443612	14-029-084-00027-0002	BARBECHO TRADICIONAL	S		5,11		5,11	5,11
1700000006443615	14-029-084-00027-0002	BARBECHO TRADICIONAL	S		7,54		7,54	7,54
1700000006443616	14-029-098-00102-0001	AVENA	S		1,12		1,12	1,12
1700000006443618	14-029-021-00002-0001	CEBADA	S		9,83		9,83	9,83
1700000006443620	14-029-082-00005-0001	AVENA	S		0,87		0,87	0,87
1700000006443621	14-029-054-00002-0003	BARBECHO TRADICIONAL	S		1,83		1,83	1,83
1700000006443622	14-029-054-00005-0001	BARBECHO TRADICIONAL	S		2,77		2,77	2,77
1700000006443625	14-029-054-00003-0001	BARBECHO TRADICIONAL	S		7,85		7,85	7,85
1700000006443626	14-029-016-00041-0001	TRANQUILLÓN	S		1,87		1,87	1,87
1700000006443631	14-029-098-00040-0001	AVENA	S		0,59		0,59	0,59
1700000006443632	14-029-081-00121-0001	GUISANTES	S		1,24		1,24	1,24
1700000006443633	14-029-016-00042-0001	TRANQUILLÓN	S		2,16		2,16	2,16

(1) Con incidencias que retienen pago o deniegan el expediente.

(2) Se calcula sobre superficie declarada admisible.

(3) Aplicación del artículo 16 bis del RD 147/2023.

Puede verificar la integridad de una copia de este documento mediante la lectura del código QR adjunto o mediante el acceso a la dirección <https://ws050.juntadeandalucia.es/verificarFirma> indicando el código de VERIFICACIÓN

FIRMADO POR	RAQUEL MARIA ESPIN CRESPO	FECHA	26/06/2024
VERIFICACIÓN	Pk2jmMQ72K8YCC9E9EQ8LU85ENJJ6M	PÁGINA	2932/8857





**Datos considerados para el Cálculo de la Carga Ganadera del expediente**

Superficie determinada para Cálculo Carga Ganadera: 0,00 ha  
Carga Ganadera del Expediente: 0,00 ugm/ha

**Incidencias de carga ganadera**


**INCIDENCIA DESCRIPCIÓN**

86132	Recinto superficie forrajera que no realiza la actividad de producción de pastoreo. Recinto:14-029-084-00027-00002 Cultivo:20000 BARBECHO TRADICIONAL-SIN VARIEDAD Secano Recinto:14-029-054-00004-00001 Cultivo:20000 BARBECHO TRADICIONAL-SIN VARIEDAD Secano Recinto:14-029-099-00099-00001 Cultivo:20000 BARBECHO TRADICIONAL-SIN VARIEDAD Secano Recinto:14-029-084-00027-00002 Cultivo:20000 BARBECHO TRADICIONAL-SIN VARIEDAD Secano Recinto:14-029-084-00027-00002 Cultivo:20000 BARBECHO TRADICIONAL-SIN VARIEDAD Secano Recinto:14-029-054-00002-00003 Cultivo:20000 BARBECHO TRADICIONAL-SIN VARIEDAD Secano Recinto:14-029-054-00005-00001 Cultivo:20000 BARBECHO TRADICIONAL-SIN VARIEDAD Secano Recinto:14-029-054-00003-00001 Cultivo:20000 BARBECHO TRADICIONAL-SIN VARIEDAD Secano
-------	---

(1) Con incidencias que retienen pago o deniegan el expediente.  
(2) Se calcula sobre superficie declarada admisible.  
(3) Aplicación del artículo 16 bis del RD 147/2023.

Puede verificar la integridad de una copia de este documento mediante la lectura del código QR adjunto o mediante el acceso a la dirección <https://ws050.juntadeandalucia.es/verificarFirma> indicando el código de VERIFICACIÓN

FIRMADO POR	RAQUEL MARIA ESPIN CRESPO	FECHA	26/06/2024
VERIFICACIÓN	Pk2jmMQ72K8YCCCE9EQ8LU85ENJJ6M	PÁGINA	2933/8857



**APELLIDOS Y NOMBRE / RAZÓN SOCIAL**

NAVAS SANCHEZ PEDRO

**NIF**

\*\*\*\*7235\*

**EXPEDIENTE**

1099646

**RESOLUCIÓN**

CONCESIÓN DE LA AYUDA

**DATOS DE MANTENIMIENTO UNIDADES****GRUPO DE PAGO**

ZONAS DE LIMITACIONES NATURALES

**Sup. Dec.  
Admisible**

25,89

**Sup.  
Resuelta**

25,89

**Sobredecl.**

0,00

**% Sobredecl.**

0,00

**RESUMEN DE PAGOS**

	<b>IMPORTE ( Euros )</b>			
	<b>RESUELTO</b>	<b>FEADER</b>	<b>MAPA</b>	<b>CAPADR</b>
Pago realizado	1.081,20	919,02	106,06	56,12
A pagar	106,80	90,78	10,48	5,54
<b>TOTAL</b>	<b>1.188,00</b>	<b>1.009,80</b>	<b>116,54</b>	<b>61,66</b>

**APLICACIÓN DE REDUCCIONES Y PENALIZACIONES (%)**

<b>Criterios de subvencionabilidad (1)</b>	<b>Presentación tardía</b>	<b>Omisión declaración</b>	<b>Condicionalidad</b>
0,00	0,00	0,00	0,00

**IMPORTE ( Euros )**

Calculado(2)	Reducción	Penalización	Reducción Penalización (3)	Penalización adicional	Resuelto	FEADER	MAPA	CAPADR
1.188,00 €	0,00 €	0,00 €	0,00 €	0,00 €	1.188,00 €	1.009,80 €	116,54 €	61,66 €
Importe Unitario:	54,00 €	Nuevo Importe Unitario:	45,89 €					

**RECINTOS PROPUESTOS**

<b>REF.</b>	<b>REFERENCIA SIGPAC</b>	<b>CULTIVO</b>	<b>USO S/R SIGPAC</b>	<b>Sup. Dec. admisible</b>	<b>Sup. Campo</b>	<b>Sup. Determ.</b>	<b>Sup. Resuelta</b>
-947865	14-054-011-00005-0007	AVENA	S	13,32		13,32	13,32
-724297	14-054-011-00005-0006	AVENA	S	12,57		12,57	12,57

**INCIDENCIAS****INCIDENCIA DESCRIPCIÓN**

86119	Carga ganadera NO cumple con el valor mínimo de 0,2 UGM/ha. Recinto:14-054-011-00005-00007 Cultivo:20000 BARBECHO TRADICIONAL-SIN VARIEDAD Secano Carga Ganadera:0,09 Recinto:14-054-011-00005-00010 Cultivo:20000 BARBECHO TRADICIONAL-SIN VARIEDAD Secano Carga Ganadera:0,09 Recinto:14-054-011-00017-00001 Cultivo:63000 PASTOS DE MENOS DE 5 AÑOS-SIN VARIEDAD Secano Carga Ganadera:0,09 Recinto:14-054-011-00023-00001 Cultivo:20000 BARBECHO TRADICIONAL-SIN VARIEDAD Secano Carga Ganadera:0,09 Recinto:14-054-011-00023-00001 Cultivo:63000 PASTOS DE MENOS DE 5 AÑOS-SIN VARIEDAD Secano Carga Ganadera:0,09 Recinto:14-054-011-00023-00002 Cultivo:20000 BARBECHO TRADICIONAL-SIN VARIEDAD Secano Carga Ganadera:0,09
-------	---

(1) Con incidencias que retienen pago o deniegan el expediente.  
(2) Se calcula sobre superficie declarada admisible.  
(3) Aplicación del artículo 16 bis del RD 147/2023.

Puede verificar la integridad de una copia de este documento mediante la lectura del código QR adjunto o mediante el acceso a la dirección <https://ws050.juntadeandalucia.es/verificarFirma> indicando el código de VERIFICACIÓN

FIRMADO POR	RAQUEL MARIA ESPIN CRESPO	FECHA	26/06/2024
VERIFICACIÓN	Pk2jmMQ72K8YCCE9EQ8LU85ENJJ6M	PÁGINA	2934/8857





**Datos considerados para el Cálculo de la Carga Ganadera del expediente**

Superficie determinada para Cálculo Carga Ganadera: 59,25 ha  
 Carga Ganadera del Expediente: 0,09 ugm/ha

Explotación	Especie	Ugm Calculada para CG
ES140540000483	PORCINO	5,48

**Recintos Determinados para el Cálculo de Garga Ganadera**

REF.	REFERENCIA SIGPAC	CULTIVO	DESCRIPCIÓN CULTIVO	S/R	SUP. RESUELTA (ha)
-1222538	14-054-011-00005-00007	20000	BARBECHO TRADICIONAL-SIN VARIEDAD	S	6,47
-724423	14-054-011-00005-00010	20000	BARBECHO TRADICIONAL-SIN VARIEDAD	S	4,88
-724416	14-054-011-00023-00001	63000	PASTOS DE MENOS DE 5 AÑOS-SIN VARIEDAD	S	11,76
-724341	14-054-011-00005-00010	20000	BARBECHO TRADICIONAL-SIN VARIEDAD	S	0,50
-72279	14-054-011-00017-00001	63000	PASTOS DE MENOS DE 5 AÑOS-SIN VARIEDAD	S	24,86
1700000006411673	14-054-011-00023-00001	20000	BARBECHO TRADICIONAL-SIN VARIEDAD	S	10,48
1700000006411677	14-054-011-00023-00002	20000	BARBECHO TRADICIONAL-SIN VARIEDAD	S	0,30

(1) Con incidencias que retienen pago o deniegan el expediente.  
 (2) Se calcula sobre superficie declarada admisible.  
 (3) Aplicación del artículo 16 bis del RD 147/2023.

Puede verificar la integridad de una copia de este documento mediante la lectura del código QR adjunto o mediante el acceso a la dirección <a href="https://ws050.juntadeandalucia.es/verificarFirma">https://ws050.juntadeandalucia.es/verificarFirma</a> indicando el código de VERIFICACIÓN				
FIRMADO POR	RAQUEL MARIA ESPIN CRESPO	FECHA	26/06/2024	
VERIFICACIÓN	Pk2jmMQ72K8YCCE9EQ8LU85ENJJ6M	PÁGINA	2935/8857	

**APELLIDOS Y NOMBRE / RAZÓN SOCIAL**

NAVAS VILCHEZ ENRIQUE

**NIF**

\*\*\*\*7273\*

**EXPEDIENTE**

1157160

**RESOLUCIÓN**

CONCESIÓN DE LA AYUDA

**DATOS DE MANTENIMIENTO UNIDADES****GRUPO DE PAGO**

ZONAS DE LIMITACIONES NATURALES

**Sup. Dec.  
Admisible**

38,99

**Sup.  
Resuelta**

38,99

**Sobredecl.**

0,00

**% Sobredecl.**

0,00

**RESUMEN DE PAGOS**

	<b>IMPORTE ( Euros )</b>			
	<b>RESUELTO</b>	<b>FEADER</b>	<b>MAPA</b>	<b>CAPADR</b>
Pago realizado	1.081,20	919,02	106,06	56,12
A pagar	106,80	90,78	10,48	5,54
<b>TOTAL</b>	<b>1.188,00</b>	<b>1.009,80</b>	<b>116,54</b>	<b>61,66</b>

**APLICACIÓN DE REDUCCIONES Y PENALIZACIONES (%)**

<b>Crterios de subvencionabilidad (1)</b>	<b>Presentación tardía</b>	<b>Omisión declaración</b>	<b>Condicionalidad</b>
0,00	0,00	0,00	0,00

**IMPORTE ( Euros )**

Calculado(2)	Reducción	Penalización	Reducción Penalización (3)	Penalización adicional	Resuelto	FEADER	MAPA	CAPADR
1.188,00 €	0,00 €	0,00 €	0,00 €	0,00 €	1.188,00 €	1.009,80 €	116,54 €	61,66 €
<b>Importe Unitario:</b>	<b>54,00 €</b>	<b>Nuevo Importe Unitario:</b>	<b>30,47 €</b>					

**RECINTOS PROPUESTOS**

<b>REF.</b>	<b>REFERENCIA SIGPAC</b>	<b>CULTIVO</b>	<b>USO S/R SIGPAC</b>	<b>Sup. Dec. admisible</b>	<b>Sup. Campo</b>	<b>Sup. Determ.</b>	<b>Sup. Resuelta</b>
-1519841	14-013-013-00939-0008	OLIVAR	S	0,01		0,01	0,01
-1519840	14-013-013-00140-0005	OLIVAR	S	0,05		0,05	0,05
-1519839	14-013-013-00140-0005	OLIVAR	S	0,01		0,01	0,01
7075251	14-013-005-00059-0004	OLIVAR	S	1,54		1,54	1,54
1700000002672322	14-013-013-00139-0001	OLIVAR	S	7,77		7,77	7,77
1700000002964856	14-038-100-00008-0001	OLIVAR	S	0,09		0,09	0,09
1700000002964857	14-038-100-00009-0001	OLIVAR	S	0,82		0,82	0,82
1700000002964858	14-038-119-00011-0001	OLIVAR	S	0,42		0,42	0,42
1700000002964859	14-038-119-00012-0004	OLIVAR	S	0,08		0,08	0,08
1700000006425021	14-013-005-00036-0001	OLIVAR	S	2,10		2,10	2,10
1700000006425022	14-013-006-00002-0006	OLIVAR	S	2,75		2,75	2,75
1700000006425023	14-013-005-00059-0004	OLIVAR	S	3,22		3,22	3,22
1700000006425024	14-013-006-00002-0006	OLIVAR	S	2,76		2,76	2,76
1700000006425025	14-013-005-00043-0001	OLIVAR	S	1,04		1,04	1,04
1700000006425026	14-013-028-00152-0001	OLIVAR	S	1,46		1,46	1,46
1700000006425027	14-013-006-00004-0001	OLIVAR	S	0,83		0,83	0,83
1700000006425028	14-013-006-00025-0001	OLIVAR	S	2,11		2,11	2,11
1700000006425029	14-013-006-00002-0006	OLIVAR	S	7,21		7,21	7,21
1700000006425030	14-013-030-00103-0002	OLIVAR	S	1,38		1,38	1,38
1700000006466325	14-013-006-00003-0002	OLIVAR	S	3,34		3,34	3,34

(1) Con incidencias que retienen pago o deniegan el expediente.

(2) Se calcula sobre superficie declarada admisible.

(3) Aplicación del artículo 16 bis del RD 147/2023.

Puede verificar la integridad de una copia de este documento mediante la lectura del código QR adjunto o mediante el acceso a la dirección <https://ws050.juntadeandalucia.es/verificarFirma> indicando el código de VERIFICACIÓN

FIRMADO POR

RAQUEL MARIA ESPIN CRESPO

FECHA

26/06/2024

VERIFICACIÓN

Pk2jmMQ72K8YCC9EQ8LU85ENJJ6M

PÁGINA

2936/8857





**APELLIDOS Y NOMBRE / RAZÓN SOCIAL**

NEVADO DE LA FUENTE MARIA ANTONIA

**NIF**

\*\*\*9812\*

**EXPEDIENTE**

1247016

**RESOLUCIÓN**

CONCESIÓN DE LA AYUDA

**DATOS DE MANTENIMIENTO UNIDADES**

**GRUPO DE PAGO**

ZONAS DE LIMITACIONES NATURALES

**Sup. Dec. Admisible**

62,98

**Sup. Resuelta**

62,98

**Sobredecl.**

0,00

**% Sobredecl.**

0,00

**RESUMEN DE PAGOS**

	<b>IMPORTE ( Euros )</b>			
	<b>RESUELTO</b>	<b>FEADER</b>	<b>MAPA</b>	<b>CAPADR</b>
Pago realizado	1.059,57	900,63	103,94	55,00
A pagar	104,67	88,97	10,27	5,43
<b>TOTAL</b>	<b>1.164,24</b>	<b>989,60</b>	<b>114,21</b>	<b>60,43</b>

**APLICACIÓN DE REDUCCIONES Y PENALIZACIONES (%)**

<b>Criterios de subvencionabilidad (1)</b>	<b>Presentación tardía</b>	<b>Omisión declaración</b>	<b>Condicionabilidad</b>
0,00	0,00	2,00	0,00

**IMPORTE ( Euros )**

Calculado(2)	Reducción	Penalización	Reducción Penalización (3)	Penalización adicional	Resuelto	FEADER	MAPA	CAPADR
1.188,00 €	0,00 €	0,00 €	0,00 €	0,00 €	1.164,24 €	989,60 €	114,21 €	60,43 €
<b>Importe Unitario:</b>	<b>54,00 €</b>	<b>Nuevo Importe Unitario:</b>			<b>18,86 €</b>			

**RECINTOS PROPUESTOS**

<b>REF.</b>	<b>REFERENCIA SIGPAC</b>	<b>CULTIVO</b>	<b>S/R</b>	<b>USO SIGPAC</b>	<b>Sup. Dec. admisible</b>	<b>Sup. Campo</b>	<b>Sup. Determ.</b>	<b>Sup. Resuelta</b>
-1573178	14-062-002-00024-0001	PASTOS PERMANENTES DE 5 O MAS AÑOS	S		6,64		6,64	6,64
-1388945	14-062-002-00034-0001	PASTOS PERMANENTES DE 5 O MAS AÑOS	S		12,72		12,72	12,72
-1388944	14-062-002-00033-0001	PASTOS PERMANENTES DE 5 O MAS AÑOS	S		20,69		20,69	20,69
-1377856	14-062-002-00015-0002	PASTOS PERMANENTES DE 5 O MAS AÑOS	S		22,93		22,93	22,93

**INCIDENCIAS**

**INCIDENCIA DESCRIPCIÓN**

256 Solicitud con recintos no declarados en campaña actual con una reducción por omisión de superficie superior al 3%  
CÓDIGO PARA EL PORCENTAJE DE REDUCCIÓN POR OMISIÓN QUE CORRESPONDE A LA SOLICITUD:2

(1) Con incidencias que retienen pago o deniegan el expediente.  
(2) Se calcula sobre superficie declarada admisible.  
(3) Aplicación del artículo 16 bis del RD 147/2023.

Puede verificar la integridad de una copia de este documento mediante la lectura del código QR adjunto o mediante el acceso a la dirección <a href="https://ws050.juntadeandalucia.es/verificarFirma">https://ws050.juntadeandalucia.es/verificarFirma</a> indicando el código de VERIFICACIÓN				
FIRMADO POR	RAQUEL MARIA ESPIN CRESPO	FECHA	26/06/2024	
VERIFICACIÓN	Pk2jmMQ72K8YCCE9EQ8LU85ENJJ6M	PÁGINA	2937/8857	



**Datos considerados para el Cálculo de la Carga Ganadera del expediente**

Superficie determinada para Cálculo Carga Ganadera: 62,98 ha  
Carga Ganadera del Expediente: 0,21 ugm/ha

<u>Explotación</u>	<u>Especie</u>	<u>Ugm Calculada para CG</u>
ES140620000661	OVINA	13,06


**Recintos Determinados para el Cálculo de Garga Ganadera**

<u>REF.</u>	<u>REFERENCIA SIGPAC</u>	<u>CULTIVO</u>	<u>DESCRIPCIÓN CULTIVO</u>	<u>S/R</u>	<u>SUP. RESUELTA (ha)</u>
-1573178	14-062-002-00024-00001	62000	PASTOS PERMANENTES DE 5 O MAS AÑOS-SIN VARIEDAD	S	6,64
-1388945	14-062-002-00034-00001	62000	PASTOS PERMANENTES DE 5 O MAS AÑOS-SIN VARIEDAD	S	12,72
-1388944	14-062-002-00033-00001	62000	PASTOS PERMANENTES DE 5 O MAS AÑOS-SIN VARIEDAD	S	20,69
-1377856	14-062-002-00015-00002	62000	PASTOS PERMANENTES DE 5 O MAS AÑOS-SIN VARIEDAD	S	22,93

(1) Con incidencias que retienen pago o deniegan el expediente.  
(2) Se calcula sobre superficie declarada admisible.  
(3) Aplicación del artículo 16 bis del RD 147/2023.

Puede verificar la integridad de una copia de este documento mediante la lectura del código QR adjunto o mediante el acceso a la dirección <https://ws050.juntadeandalucia.es/verificarFirma> indicando el código de VERIFICACIÓN

FIRMADO POR	RAQUEL MARIA ESPIN CRESPO	FECHA	26/06/2024
VERIFICACIÓN	Pk2jmMQ72K8YCCCE9EQ8LU85ENJJ6M	PÁGINA	2938/8857







**APELLIDOS Y NOMBRE / RAZÓN SOCIAL**

NEVADO MORENO MARIA DOLORES

**NIF**

\*\*\*3993\*

**EXPEDIENTE**

1222538

**RESOLUCIÓN**

CONCESIÓN DE LA AYUDA

**DATOS DE MANTENIMIENTO UNIDADES**

**GRUPO DE PAGO**

ZONAS DE LIMITACIONES NATURALES

**Sup. Dec. Admisible**

156,01

**Sup. Resuelta**

156,01

**Sobredecl.**

0,00

**% Sobredecl.**

0,00

**RESUMEN DE PAGOS**

	<b>IMPORTE ( Euros )</b>			
	<b>RESUELTO</b>	<b>FEADER</b>	<b>MAPA</b>	<b>CAPADR</b>
Pago realizado	962,95	818,51	94,47	49,97
A pagar	224,52	190,84	22,03	11,65
<b>TOTAL</b>	<b>1.187,47</b>	<b>1.009,35</b>	<b>116,50</b>	<b>61,62</b>

**APLICACIÓN DE REDUCCIONES Y PENALIZACIONES (%)**

<b>Criterios de subvencionabilidad (1)</b>	<b>Presentación tardía</b>	<b>Omisión declaración</b>	<b>Condicionabilidad</b>
0,00	0,00	0,00	0,00

**IMPORTE ( Euros )**

<b>Calculado(2)</b>	<b>Reducción</b>	<b>Penalización</b>	<b>Reducción Penalización (3)</b>	<b>Penalización adicional</b>	<b>Resuelto</b>	<b>FEADER</b>	<b>MAPA</b>	<b>CAPADR</b>
1.187,47 €	0,00 €	0,00 €	0,00 €	0,00 €	1.187,47 €	1.009,35 €	116,49 €	61,63 €
<b>Importe Unitario:</b>	<b>54,00 €</b>	<b>Nuevo Importe Unitario:</b>	<b>7,61 €</b>					

(1) Con incidencias que retienen pago o deniegan el expediente.  
 (2) Se calcula sobre superficie declarada admisible.  
 (3) Aplicación del artículo 16 bis del RD 147/2023.

Puede verificar la integridad de una copia de este documento mediante la lectura del código QR adjunto o mediante el acceso a la dirección <a href="https://ws050.juntadeandalucia.es/verificarFirma">https://ws050.juntadeandalucia.es/verificarFirma</a> indicando el código de VERIFICACIÓN				
FIRMADO POR	RAQUEL MARIA ESPIN CRESPO	FECHA	26/06/2024	
VERIFICACIÓN	Pk2jmMQ72K8YCCE9EQ8LU85ENJJ6M	PÁGINA	2939/8857	



**RECINTOS PROPUESTOS**

REF.	REFERENCIA SIGPAC	CULTIVO	S/R	USO SIGPAC	Sup. Dec. admisible	Sup. Campo	Sup. Determ.	Sup. Resuelta
-1396656	14-035-018-00099-0001	BARBECHO TRADICIONAL	S		0,10		0,10	0,10
-1256946	14-008-038-00031-0001	GUISANTES	S		0,11		0,11	0,11
-1256940	14-008-038-00032-0001	GUISANTES	S		0,20		0,20	0,20
-1256939	14-008-038-00035-0001	TRIGO BLANDO	S		0,81		0,81	0,81
-774274	14-035-024-00193-0001	OLIVAR	S		2,63		2,63	2,63
-774179	14-035-052-00189-0001	GUISANTES	S		0,14		0,14	0,14
-774178	14-035-052-00187-0001	GUISANTES	S		0,11		0,11	0,11
-774177	14-035-052-00184-0001	GUISANTES	S		0,14		0,14	0,14
-774176	14-035-052-00186-0001	GUISANTES	S		0,12		0,12	0,12
-172439	14-035-019-00572-0001	BARBECHO TRADICIONAL	S		0,14		0,14	0,14
1700000007075302	14-003-011-00155-0001	BARBECHO TRADICIONAL	S		1,36		1,36	1,36
1700000007075303	14-035-019-00098-0001	TRIGO BLANDO	S		1,25		1,25	1,25
1700000007075304	14-035-018-00218-0001	BARBECHO TRADICIONAL	S		2,99		2,99	2,99
1700000007075305	14-035-018-00437-0001	BARBECHO TRADICIONAL	S		1,85		1,85	1,85
1700000007075306	14-035-017-00566-0002	TRIGO BLANDO	S		1,02		1,02	1,02
1700000007075307	14-035-017-00247-0001	TRIGO BLANDO	S		3,68		3,68	3,68
1700000007075308	14-035-017-00259-0001	TRIGO BLANDO	S		0,93		0,93	0,93
1700000007075309	14-035-017-00260-0001	TRIGO BLANDO	S		0,60		0,60	0,60
1700000007075310	14-035-018-00185-0001	BARBECHO TRADICIONAL	S		0,81		0,81	0,81
1700000007075311	14-035-025-00138-0001	CEBADA	S		0,73		0,73	0,73
1700000007075312	14-035-025-00139-0001	CEBADA	S		0,96		0,96	0,96
1700000007075313	14-035-025-00140-0001	CEBADA	S		3,12		3,12	3,12
1700000007075314	14-035-025-00142-0003	CEBADA	S		0,40		0,40	0,40
1700000007075315	14-035-043-00326-0001	TRANQUILLÓN	S		0,52		0,52	0,48
1700000007075316	14-035-020-00128-0001	BARBECHO TRADICIONAL	S		0,50		0,50	0,50
1700000007075317	14-035-020-00129-0001	BARBECHO TRADICIONAL	S		0,53		0,53	0,53
1700000007075318	14-035-043-00002-0001	TRIGO BLANDO	S		2,02		2,02	2,02
1700000007075319	14-035-043-00325-0001	TRANQUILLÓN	S		0,02		0,02	0,02
1700000007075320	14-008-028-00388-0001	BARBECHO TRADICIONAL	S		0,60		0,60	0,60
1700000007075321	14-035-051-00032-0001	BARBECHO TRADICIONAL	S		0,62		0,62	0,62
1700000007075322	14-008-028-00389-0001	BARBECHO TRADICIONAL	S		0,24		0,24	0,24
1700000007075323	14-035-051-00049-0001	BARBECHO TRADICIONAL	S		0,89		0,89	0,89
1700000007075324	14-035-042-00060-0001	BARBECHO TRADICIONAL	S		0,55		0,55	0,55
1700000007075325	14-070-032-00062-0001	TRIGO BLANDO	S		5,90		5,90	5,90
1700000007075326	14-035-042-00061-0001	BARBECHO TRADICIONAL	S		0,16		0,16	0,16
1700000007075327	14-035-045-00196-0001	BARBECHO TRADICIONAL	S		0,68		0,68	0,68
1700000007075328	14-003-011-00159-0001	BARBECHO TRADICIONAL	S		0,66		0,66	0,66
1700000007075329	14-008-038-00035-0001	GUISANTES	S		11,79		11,79	11,79
1700000007075330	14-035-018-00097-0001	BARBECHO TRADICIONAL	S		1,29		1,29	1,29
1700000007075331	14-035-018-00098-0001	BARBECHO TRADICIONAL	S		0,39		0,39	0,39
1700000007075332	14-035-023-00209-0005	OLIVAR	S		0,38		0,38	0,38
1700000007075333	14-035-023-00209-0004	OLIVAR	S		0,25		0,25	0,25
1700000007075334	14-035-025-00146-0002	OLIVAR	S		0,31		0,31	0,31
1700000007075335	14-035-025-00142-0005	OLIVAR	S		0,46		0,46	0,46
1700000007075336	14-035-025-00142-0002	OLIVAR	S		1,04		1,04	1,04
1700000007075337	14-035-025-00140-0002	OLIVAR	S		0,71		0,71	0,71
1700000007075338	14-070-032-00075-0001	BARBECHO TRADICIONAL	S		13,59		13,59	13,59
1700000007075339	14-035-024-00211-0001	CEBADA	S		1,82		1,82	1,82
1700000007075340	14-008-028-00390-0001	BARBECHO TRADICIONAL	S		0,23		0,23	0,23
1700000007075341	14-008-028-00391-0001	BARBECHO TRADICIONAL	S		0,05		0,05	0,05
1700000007075342	14-035-052-00177-0001	GUISANTES	S		2,03		2,03	2,03
1700000007075343	14-008-038-00034-0001	GUISANTES	S		0,04		0,04	0,04

(1) Con incidencias que retienen pago o deniegan el expediente.  
 (2) Se calcula sobre superficie declarada admisible.  
 (3) Aplicación del artículo 16 bis del RD 147/2023.

Puede verificar la integridad de una copia de este documento mediante la lectura del código QR adjunto o mediante el acceso a la dirección <a href="https://ws050.juntadeandalucia.es/verificarFirma">https://ws050.juntadeandalucia.es/verificarFirma</a> indicando el código de VERIFICACIÓN					
FIRMADO POR	RAQUEL MARIA ESPIN CRESPO		FECHA		26/06/2024
VERIFICACIÓN	Pk2jmMQ72K8YCCE9EQ8LU85ENJJ6M		PÁGINA		2940/8857

**RECINTOS PROPUESTOS**

REF.	REFERENCIA SIGPAC	CULTIVO	S/R	USO SIGPAC	Sup. Dec. admisible	Sup. Campo	Sup. Determ.	Sup. Resuelta
170000007075344	14-070-032-00075-0008	BARBECHO TRADICIONAL	S		0,73		0,73	0,73
170000007075345	14-070-032-00061-0001	TRIGO BLANDO	S		9,66		9,66	9,66
170000007075346	14-035-017-00450-0001	TRIGO BLANDO	S		1,89		1,89	1,89
170000007075347	14-035-017-00445-0001	TRIGO BLANDO	S		1,52		1,52	1,52
170000007075348	14-035-019-00604-0001	TRIGO BLANDO	S		0,33		0,33	0,33
170000007075349	14-035-017-00460-0001	TRIGO BLANDO	S		0,80		0,80	0,80
170000007075350	14-035-017-00461-0001	TRIGO BLANDO	S		0,84		0,84	0,84
170000007075351	14-035-017-00466-0001	TRIGO BLANDO	S		0,96		0,96	0,96
170000007075352	14-035-017-00436-0001	TRIGO BLANDO	S		1,81		1,81	1,81
170000007075353	14-070-032-00072-0002	BARBECHO TRADICIONAL	S		5,93		5,93	5,93
170000007075354	14-070-032-00075-0004	BARBECHO TRADICIONAL	S		0,70		0,70	0,70
170000007075355	14-070-032-00075-0001	BARBECHO TRADICIONAL	S		1,01		1,01	1,01
170000007075356	14-035-021-00269-0001	BARBECHO TRADICIONAL	S		0,43		0,43	0,43
170000007075357	14-035-043-00327-0002	TRANQUILLÓN	S		0,95		0,95	0,92
170000007075358	14-070-032-00072-0001	BARBECHO TRADICIONAL	S		1,01		1,01	1,01
170000007075359	14-035-023-00226-0002	OLIVAR	S		0,18		0,18	0,18
170000007075361	14-035-025-00146-0003	OLIVAR	S		1,72		1,72	1,72
170000007075362	14-070-032-00073-0004	BARBECHO TRADICIONAL	S		4,04		4,04	4,04
170000007075363	14-070-032-00071-0001	BARBECHO TRADICIONAL	S		18,48		18,48	18,48
170000007075364	14-035-025-00146-0001	CEBADA	S		0,47		0,47	0,47
170000007075365	14-035-025-00142-0004	CEBADA	S		1,06		1,06	1,06
170000007075366	14-008-038-00033-0001	GUISANTES	S		0,50		0,50	0,50
170000007075367	14-070-011-00029-0002	BARBECHO TRADICIONAL	S		8,73		8,73	8,73
170000007075368	14-008-025-00159-0001	CEBADA	S		0,74		0,74	0,74
170000007075369	14-035-025-00143-0001	CEBADA	S		0,23		0,23	0,23
170000007075370	14-035-016-00013-0001	TRIGO BLANDO	S		1,17		1,17	1,17
170000007075371	14-008-038-00035-0001	TRIGO BLANDO	S		13,16		13,16	13,16
170000007075372	14-008-025-00160-0001	CEBADA	S		0,44		0,44	0,44
170000007075373	14-035-025-00146-0004	CEBADA	S		1,18		1,18	1,18
170000007075374	14-070-032-00073-0003	BARBECHO TRADICIONAL	S		1,72		1,72	1,72
170000007075375	14-035-023-00209-0001	CEBADA	S		0,65		0,65	0,65
170000007075377	14-035-019-00389-0001	TRIGO BLANDO	S		0,57		0,57	0,57

**INCIDENCIAS****INCIDENCIA DESCRIPCIÓN**

- 3795 Recinto declarado con una situación de riesgo de abandono.  
 Recinto:14-035-019-00572-00001 Cultivo: -  
 Recinto:14-035-020-00128-00001 Cultivo: -  
 Recinto:14-070-032-00072-00001 Cultivo: -  
 Recinto:14-070-032-00073-00004 Cultivo: -
- 4272 Verifica que las líneas de declaración de las Solicitudes Únicas no tienen solapes con la capa de Retroactividad Gráfica (ambas de la misma campaña) a nivel de expediente/línea de declaración gráfica de la solicitud.  
 Recinto:14-035-043-00326-00001 Cultivo: - Agregado de la referencia del recinto.:0 Zona de la referencia del recinto.:0 Superficie solapada.:0,04 Id. Incid.:95153630  
 Recinto:14-035-043-00327-00002 Cultivo: - Agregado de la referencia del recinto.:0 Zona de la referencia del recinto.:0 Superficie solapada.:0,03 Id. Incid.:95153631

**Datos considerados para el Cálculo de la Carga Ganadera del expediente**

**Superficie determinada para Cálculo Carga Ganadera:** 0,00 ha  
**Carga Ganadera del Expediente:** 0,00 ugm/ha

(1) Con incidencias que retienen pago o deniegan el expediente.  
 (2) Se calcula sobre superficie declarada admisible.  
 (3) Aplicación del artículo 16 bis del RD 147/2023.

Puede verificar la integridad de una copia de este documento mediante la lectura del código QR adjunto o mediante el acceso a la dirección <a href="https://ws050.juntadeandalucia.es/verificarFirma">https://ws050.juntadeandalucia.es/verificarFirma</a> indicando el código de VERIFICACIÓN					
FIRMADO POR	RAQUEL MARIA ESPIN CRESPO		FECHA		26/06/2024
VERIFICACIÓN	Pk2jmMQ72K8YCCE9EQ8LU85ENJJ6M		PÁGINA		2941/8857



**Incidencias de carga ganadera**

**INCIDENCIA DESCRIPCIÓN**

3795	Recinto declarado con una situación de riesgo de abandono. Recinto:14-035-019-00572-00001 Cultivo: - Recinto:14-035-020-00128-00001 Cultivo: - Recinto:14-070-032-00072-00001 Cultivo: - Recinto:14-070-032-00073-00004 Cultivo: -
86132	Recinto superficie forrajera que no realiza la actividad de producción de pastoreo. Recinto:14-035-018-00099-00001 Cultivo:20000 BARBECHO TRADICIONAL-SIN VARIEDAD Secano Recinto:14-035-019-00572-00001 Cultivo:20000 BARBECHO TRADICIONAL-SIN VARIEDAD Secano Recinto:14-003-011-00155-00001 Cultivo:20000 BARBECHO TRADICIONAL-SIN VARIEDAD Secano Recinto:14-035-018-00218-00001 Cultivo:20000 BARBECHO TRADICIONAL-SIN VARIEDAD Secano Recinto:14-035-018-00437-00001 Cultivo:20000 BARBECHO TRADICIONAL-SIN VARIEDAD Secano Recinto:14-035-018-00185-00001 Cultivo:20000 BARBECHO TRADICIONAL-SIN VARIEDAD Secano Recinto:14-035-020-00128-00001 Cultivo:20000 BARBECHO TRADICIONAL-SIN VARIEDAD Secano Recinto:14-035-020-00129-00001 Cultivo:20000 BARBECHO TRADICIONAL-SIN VARIEDAD Secano Recinto:14-008-028-00388-00001 Cultivo:20000 BARBECHO TRADICIONAL-SIN VARIEDAD Secano Recinto:14-035-051-00032-00001 Cultivo:20000 BARBECHO TRADICIONAL-SIN VARIEDAD Secano Recinto:14-008-028-00389-00001 Cultivo:20000 BARBECHO TRADICIONAL-SIN VARIEDAD Secano Recinto:14-035-051-00049-00001 Cultivo:20000 BARBECHO TRADICIONAL-SIN VARIEDAD Secano Recinto:14-035-042-00060-00001 Cultivo:20000 BARBECHO TRADICIONAL-SIN VARIEDAD Secano Recinto:14-035-042-00061-00001 Cultivo:20000 BARBECHO TRADICIONAL-SIN VARIEDAD Secano Recinto:14-035-045-00196-00001 Cultivo:20000 BARBECHO TRADICIONAL-SIN VARIEDAD Secano Recinto:14-003-011-00159-00001 Cultivo:20000 BARBECHO TRADICIONAL-SIN VARIEDAD Secano Recinto:14-035-018-00097-00001 Cultivo:20000 BARBECHO TRADICIONAL-SIN VARIEDAD Secano Recinto:14-035-018-00098-00001 Cultivo:20000 BARBECHO TRADICIONAL-SIN VARIEDAD Secano Recinto:14-070-032-00075-00001 Cultivo:20000 BARBECHO TRADICIONAL-SIN VARIEDAD Secano Recinto:14-008-028-00390-00001 Cultivo:20000 BARBECHO TRADICIONAL-SIN VARIEDAD Secano Recinto:14-008-028-00391-00001 Cultivo:20000 BARBECHO TRADICIONAL-SIN VARIEDAD Secano Recinto:14-070-032-00075-00008 Cultivo:20000 BARBECHO TRADICIONAL-SIN VARIEDAD Secano Recinto:14-070-032-00072-00002 Cultivo:20000 BARBECHO TRADICIONAL-SIN VARIEDAD Secano Recinto:14-070-032-00075-00004 Cultivo:20000 BARBECHO TRADICIONAL-SIN VARIEDAD Secano Recinto:14-070-032-00075-00001 Cultivo:20000 BARBECHO TRADICIONAL-SIN VARIEDAD Secano Recinto:14-035-021-00269-00001 Cultivo:20000 BARBECHO TRADICIONAL-SIN VARIEDAD Secano Recinto:14-070-032-00072-00001 Cultivo:20000 BARBECHO TRADICIONAL-SIN VARIEDAD Secano Recinto:14-070-032-00073-00004 Cultivo:20000 BARBECHO TRADICIONAL-SIN VARIEDAD Secano Recinto:14-070-032-00071-00001 Cultivo:20000 BARBECHO TRADICIONAL-SIN VARIEDAD Secano Recinto:14-070-011-00029-00002 Cultivo:20000 BARBECHO TRADICIONAL-SIN VARIEDAD Secano Recinto:14-070-032-00073-00003 Cultivo:20000 BARBECHO TRADICIONAL-SIN VARIEDAD Secano

(1) Con incidencias que retienen pago o deniegan el expediente.  
(2) Se calcula sobre superficie declarada admisible.  
(3) Aplicación del artículo 16 bis del RD 147/2023.

Puede verificar la integridad de una copia de este documento mediante la lectura del código QR adjunto o mediante el acceso a la dirección <a href="https://ws050.juntadeandalucia.es/verificarFirma">https://ws050.juntadeandalucia.es/verificarFirma</a> indicando el código de VERIFICACIÓN				
FIRMADO POR	RAQUEL MARIA ESPIN CRESPO	FECHA	26/06/2024	
VERIFICACIÓN	Pk2jmMQ72K8YCC9E9EQ8LU85ENJJ6M	PÁGINA	2942/8857	

**APELLIDOS Y NOMBRE / RAZÓN SOCIAL**

NIETO GARCIA FELIX

**NIF**

\*\*\*6899\*

**EXPEDIENTE**

1194045

**RESOLUCIÓN**

CONCESIÓN DE LA AYUDA

**DATOS DE MANTENIMIENTO UNIDADES****GRUPO DE PAGO**

ZONAS DE LIMITACIONES NATURALES

**Sup. Dec.  
Admisible**

3,36

**Sup.  
Resuelta**

3,36

**Sobredecl.**

0,00

**% Sobredecl.**

0,00

**RESUMEN DE PAGOS**

	<b>IMPORTE ( Euros )</b>			
	<b>RESUELTO</b>	<b>FEADER</b>	<b>MAPA</b>	<b>CAPADR</b>
Pago realizado	165,13	140,36	16,20	8,57
A pagar	16,31	13,86	1,60	0,85
<b>TOTAL</b>	<b>181,44</b>	<b>154,22</b>	<b>17,80</b>	<b>9,42</b>

**APLICACIÓN DE REDUCCIONES Y PENALIZACIONES (%)**

<b>Crterios de subvencionabilidad (1)</b>	<b>Presentación tardía</b>	<b>Omisión declaración</b>	<b>Condicionalidad</b>
0,00	0,00	0,00	0,00

**IMPORTE ( Euros )**

Calculado(2)	Reducción	Penalización	Reducción Penalización (3)	Penalización adicional	Resuelto	FEADER	MAPA	CAPADR
181,44 €	0,00 €	0,00 €	0,00 €	0,00 €	181,44 €	154,22 €	17,80 €	9,42 €
Importe Unitario:	54,00 €	Nuevo Importe Unitario:	54,00 €					

**RECINTOS PROPUESTOS**

<b>REF.</b>	<b>REFERENCIA SIGPAC</b>	<b>CULTIVO</b>	<b>S/R</b>	<b>USO SIGPAC</b>	<b>Sup. Dec. admisible</b>	<b>Sup. Campo</b>	<b>Sup. Determ.</b>	<b>Sup. Resuelta</b>
-154967	14-004-014-00203-0001	OLIVAR	S		0,65		0,65	0,65
1700000005927867	14-004-014-00055-0001	OLIVAR	S		0,63		0,63	0,63
1700000005927868	14-004-014-00199-0003	OLIVAR	S		1,29		1,29	1,29
1700000005927869	14-004-014-00576-0001	OLIVAR	S		0,79		0,79	0,79

(1) Con incidencias que retienen pago o deniegan el expediente.

(2) Se calcula sobre superficie declarada admisible.

(3) Aplicación del artículo 16 bis del RD 147/2023.

Puede verificar la integridad de una copia de este documento mediante la lectura del código QR adjunto o mediante el acceso a la dirección <https://ws050.juntadeandalucia.es/verificarFirma> indicando el código de VERIFICACIÓN

FIRMADO POR	RAQUEL MARIA ESPIN CRESPO	FECHA	26/06/2024
VERIFICACIÓN	Pk2jmMQ72K8YCCE9EQ8LU85ENJJ6M	PÁGINA	2943/8857





**APELLIDOS Y NOMBRE / RAZÓN SOCIAL**

NIETO NAVARRO MIGUEL ANGEL

**NIF**  
\*\*\*\*2097\*

**EXPEDIENTE**  
1284303

**RESOLUCIÓN**  
CONCESIÓN DE LA AYUDA

**DATOS DE MANTENIMIENTO UNIDADES**

<b>GRUPO DE PAGO</b>	<b>Sup. Dec. Admisible</b>	<b>Sup. Resuelta</b>	<b>Sobredecl.</b>	<b>% Sobredecl.</b>
ZONAS DE LIMITACIONES NATURALES	404,82	387,15	17,67	4,36

**RESUMEN DE PAGOS**

	<b>IMPORTE ( Euros )</b>			
	<b>RESUELTO</b>	<b>FEADER</b>	<b>MAPA</b>	<b>CAPADR</b>
A pagar	1.036,96	881,42	101,73	53,81

**APLICACIÓN DE REDUCCIONES Y PENALIZACIONES (%)**

<b>Criterios de subvencionabilidad (1)</b>	<b>Presentación tardía</b>	<b>Omisión declaración</b>	<b>Condicionabilidad</b>
0,00	0,00	0,00	0,00

**IMPORTE ( Euros )**

<b>Calculado(2)</b>	<b>Reducción</b>	<b>Penalización</b>	<b>Reducción Penalización (3)</b>	<b>Penalización adicional</b>	<b>Resuelto</b>	<b>FEADER</b>	<b>MAPA</b>	<b>CAPADR</b>
1.188,00 €	51,86 €	99,18 €	0,00 €	0,00 €	1.036,96 €	881,42 €	101,73 €	53,81 €
<b>Importe Unitario:</b>	54,00 €	<b>Nuevo Importe Unitario:</b>	2,93 €					

(1) Con incidencias que retienen pago o deniegan el expediente.  
(2) Se calcula sobre superficie declarada admisible.  
(3) Aplicación del artículo 16 bis del RD 147/2023.

Puede verificar la integridad de una copia de este documento mediante la lectura del código QR adjunto o mediante el acceso a la dirección <https://ws050.juntadeandalucia.es/verificarFirma> indicando el código de VERIFICACIÓN

FIRMADO POR	RAQUEL MARIA ESPIN CRESPO	FECHA	26/06/2024
VERIFICACIÓN	Pk2jmMQ72K8YCCE9EQ8LU85ENJJJ6M	PÁGINA	2944/8857





**RECINTOS PROPUESTOS**

REF.	REFERENCIA SIGPAC	CULTIVO	S/R	USO SIGPAC	Sup. Dec. admisible	Sup. Campo	Sup. Determ.	Sup. Resuelta
-1627024	14-008-006-00004-0001	PASTOS DE MENOS DE 5 AÑOS	S		21,23		21,23	21,23
-1626995	14-008-006-00005-0001	PASTOS DE MENOS DE 5 AÑOS	S		41,64		41,64	41,64
-1606644	14-008-013-00058-0005	PASTOS PERMANENTES DE 5 O MAS AÑOS	S		0,36		0,36	0,36
-1606642	14-008-013-00058-0009	PASTOS PERMANENTES DE 5 O MAS AÑOS	S		20,30		20,30	20,30
-1606641	14-008-013-00058-0016	PASTOS PERMANENTES DE 5 O MAS AÑOS	S		1,84		1,84	1,84
-1606640	14-008-013-00057-0002	PASTOS PERMANENTES DE 5 O MAS AÑOS	S		1,85		1,85	1,85
-1606639	14-008-013-00058-0015	PASTOS PERMANENTES DE 5 O MAS AÑOS	S		8,96		8,96	8,96
-1606638	14-008-046-00254-0004	PASTOS PERMANENTES DE 5 O MAS AÑOS	S		2,54		2,54	2,54
-1606637	14-008-046-00252-0004	PASTOS PERMANENTES DE 5 O MAS AÑOS	S		1,55		1,55	1,55
-1606636	14-008-046-00254-0005	PASTOS PERMANENTES DE 5 O MAS AÑOS	S		1,03		1,03	1,03
-1606634	14-008-046-00252-0009	PASTOS PERMANENTES DE 5 O MAS AÑOS	S		3,54		3,54	3,54
-1606630	14-008-046-00252-0006	PASTOS PERMANENTES DE 5 O MAS AÑOS	S		16,24		16,24	16,24
-1606629	14-008-046-00253-0004	PASTOS PERMANENTES DE 5 O MAS AÑOS	S		11,36		11,36	0,00
-1606628	14-008-046-00253-0005	PASTOS PERMANENTES DE 5 O MAS AÑOS	S		6,91		6,91	6,91
-1606627	14-008-046-00250-0016	PASTOS PERMANENTES DE 5 O MAS AÑOS	S		2,42		2,42	2,42
-1606626	14-008-046-00250-0010	PASTOS PERMANENTES DE 5 O MAS AÑOS	S		2,90		2,90	0,00
-1606585	14-008-014-00008-0006	PASTOS PERMANENTES DE 5 O MAS AÑOS	S		5,43		5,43	5,43
-1606584	14-008-014-00009-0002	PASTOS PERMANENTES DE 5 O MAS AÑOS	S		2,19		2,19	2,19
-1606583	14-008-014-00050-0009	PASTOS PERMANENTES DE 5 O MAS AÑOS	S		1,68		1,68	1,68
-1606582	14-008-014-00050-0010	PASTOS PERMANENTES DE 5 O MAS AÑOS	S		2,54		2,54	2,54
6921150	14-008-007-00017-0001	PASTOS PERMANENTES DE 5 O MAS AÑOS	S		16,01		16,01	16,01
6921151	14-008-014-00050-0013	PASTOS PERMANENTES DE 5 O MAS AÑOS	S		0,15		0,15	0,15
6921152	14-008-007-00005-0005	PASTOS PERMANENTES DE 5 O MAS AÑOS	S		19,23		19,23	19,23
6921153	14-008-014-00050-0012	PASTOS PERMANENTES DE 5 O MAS AÑOS	S		0,20		0,20	0,20
6921154	14-008-014-00008-0003	PASTOS PERMANENTES DE 5 O MAS AÑOS	S		23,39		23,39	23,39
6921155	14-008-007-00018-0001	PASTOS PERMANENTES DE 5 O MAS AÑOS	S		4,33		4,33	4,33
6921156	14-008-014-00050-0014	PASTOS PERMANENTES DE 5 O MAS AÑOS	S		0,30		0,30	0,30
6921157	14-008-014-00009-0006	PASTOS PERMANENTES DE 5 O MAS AÑOS	S		14,13		14,13	14,13
6921158	14-008-014-00009-0004	PASTOS PERMANENTES DE 5 O MAS AÑOS	S		0,82		0,82	0,82
6921159	14-008-014-00009-0008	PASTOS PERMANENTES DE 5 O MAS AÑOS	S		50,77		50,77	50,77
6921160	14-008-006-00002-0002	PASTOS PERMANENTES DE 5 O MAS AÑOS	S		50,65		50,65	50,65
6921161	14-008-014-00050-0004	PASTOS PERMANENTES DE 5 O MAS AÑOS	S		0,76		0,76	0,76
6921162	14-008-014-00050-0003	PASTOS PERMANENTES DE 5 O MAS AÑOS	S		0,52		0,52	0,52
6921163	14-008-007-00003-0001	PASTOS PERMANENTES DE 5 O MAS AÑOS	S		4,25		4,25	4,25
6921164	14-008-014-00050-0006	PASTOS PERMANENTES DE 5 O MAS AÑOS	S		7,62		7,62	7,62
6921165	14-008-007-00001-0001	PASTOS PERMANENTES DE 5 O MAS AÑOS	S		28,17		28,17	28,17
6921166	14-008-014-00050-0005	PASTOS PERMANENTES DE 5 O MAS AÑOS	S		1,77		1,77	1,77
6921277	14-008-046-00250-0004	PASTOS DE MENOS DE 5 AÑOS	S		11,02		11,02	11,02
6921376	14-008-046-00250-0015	PASTOS PERMANENTES DE 5 O MAS AÑOS	S		0,54		0,54	0,54
6921377	14-008-046-00250-0012	PASTOS PERMANENTES DE 5 O MAS AÑOS	S		0,55		0,55	0,55
6921378	14-008-013-00058-0013	PASTOS PERMANENTES DE 5 O MAS AÑOS	S		0,27		0,27	0,27
6921379	14-008-046-00250-0006	PASTOS PERMANENTES DE 5 O MAS AÑOS	S		0,95		0,95	0,95
6921380	14-008-046-00250-0009	PASTOS PERMANENTES DE 5 O MAS AÑOS	S		1,55		1,55	1,55
6921381	14-008-046-00250-0007	PASTOS PERMANENTES DE 5 O MAS AÑOS	S		2,56		2,56	0,00
6921395	14-008-013-00055-0010	PASTOS PERMANENTES DE 5 O MAS AÑOS	S		0,45		0,45	0,45
6921396	14-008-013-00055-0006	PASTOS PERMANENTES DE 5 O MAS AÑOS	S		0,76		0,76	0,76
6921397	14-008-014-00001-0001	PASTOS PERMANENTES DE 5 O MAS AÑOS	S		0,85		0,85	0,00
6921398	14-008-013-00057-0001	PASTOS PERMANENTES DE 5 O MAS AÑOS	S		2,00		2,00	2,00
6921399	14-008-013-00055-0005	PASTOS PERMANENTES DE 5 O MAS AÑOS	S		1,53		1,53	1,53
6921400	14-008-013-00054-0001	PASTOS PERMANENTES DE 5 O MAS AÑOS	S		1,55		1,55	1,55
6953423	14-008-014-00050-0015	PASTOS PERMANENTES DE 5 O MAS AÑOS	S		0,11		0,11	0,11
6953424	14-008-014-00050-0018	PASTOS PERMANENTES DE 5 O MAS AÑOS	S		0,34		0,34	0,34

(1) Con incidencias que retienen pago o deniegan el expediente.  
(2) Se calcula sobre superficie declarada admisible.  
(3) Aplicación del artículo 16 bis del RD 147/2023.

<p>Puede verificar la integridad de una copia de este documento mediante la lectura del código QR adjunto o mediante el acceso a la dirección <a href="https://ws050.juntadeandalucia.es/verificarFirma">https://ws050.juntadeandalucia.es/verificarFirma</a> indicando el código de VERIFICACIÓN</p>					
FIRMADO POR	RAQUEL MARIA ESPIN CRESPO		FECHA		26/06/2024
VERIFICACIÓN	Pk2jmMQ72K8YCCE9EQ8LU85ENJJ6M		PÁGINA		2945/8857

**RECINTOS PROPUESTOS**

REF.	REFERENCIA SIGPAC	CULTIVO	USO S/R SIGPAC	Sup. Dec. admisible	Sup. Campo	Sup. Determ.	Sup. Resuelta
6953425	14-008-014-00050-0017	PASTOS PERMANENTES DE 5 O MAS AÑOS	S	0,02		0,02	0,02
6953426	14-008-014-00050-0016	PASTOS PERMANENTES DE 5 O MAS AÑOS	S	0,19		0,19	0,19

**INCIDENCIAS****INCIDENCIA DESCRIPCIÓN**

242	Recinto pendiente de acreditación de titularidad. Recinto:14-008-014-00001-00001 Cultivo:62000 PASTOS PERMANENTES DE 5 O MAS AÑOS-SIN VARIEDAD Secano Recinto:14-008-046-00250-00007 Cultivo:62000 PASTOS PERMANENTES DE 5 O MAS AÑOS-SIN VARIEDAD Secano Recinto:14-008-046-00253-00004 Cultivo:62000 PASTOS PERMANENTES DE 5 O MAS AÑOS-SIN VARIEDAD Secano						
3790	Recinto declarado inactivo Recinto:14-008-014-00001-00001 Cultivo: - Recinto:14-074-008-00004-00027 Cultivo: -						
86121	Recinto superficie forrajera que no realiza la actividad de producción de pastoreo. Recinto:14-074-008-00001-00023 Cultivo:63000 PASTOS DE MENOS DE 5 AÑOS-SIN VARIEDAD Secano Actividad Agraria del recinto:2 Recinto:14-074-008-00003-00004 Cultivo:63000 PASTOS DE MENOS DE 5 AÑOS-SIN VARIEDAD Secano Actividad Agraria del recinto:2 Recinto:14-074-008-00004-00027 Cultivo:62000 PASTOS PERMANENTES DE 5 O MAS AÑOS-SIN VARIEDAD Secano Actividad Agraria del recinto:2						
86122	Recinto superficie forrajera que realiza la actividad de producción de pastoreo y no declara el o los códigos del Registro de Explotaciones Ganaderas de Andalucía, REGA. Recinto:14-074-008-00001-00023 Cultivo:63000 PASTOS DE MENOS DE 5 AÑOS-SIN VARIEDAD Secano Recinto:14-074-008-00003-00004 Cultivo:63000 PASTOS DE MENOS DE 5 AÑOS-SIN VARIEDAD Secano Recinto:14-074-008-00004-00027 Cultivo:62000 PASTOS PERMANENTES DE 5 O MAS AÑOS-SIN VARIEDAD Secano						
86124	Recinto de forrajera para Cálculo de Carga Ganadera que No pertenece a Explotación. Recinto:14-074-008-00001-00023 Cultivo:63000 PASTOS DE MENOS DE 5 AÑOS-SIN VARIEDAD Secano Recinto:14-074-008-00003-00004 Cultivo:63000 PASTOS DE MENOS DE 5 AÑOS-SIN VARIEDAD Secano Recinto:14-074-008-00004-00027 Cultivo:62000 PASTOS PERMANENTES DE 5 O MAS AÑOS-SIN VARIEDAD Secano						

**Datos considerados para el Cálculo de la Carga Ganadera del expediente**

Superficie determinada para Cálculo Carga Ganadera: 387,15 ha

Carga Ganadera del Expediente: 0,34 ugm/ha

Explotación	Especie	Ugm Calculada para CG
ES140080000517	OVINA	89,47
ES140080000622	OVINA	43,21

**Recintos Determinados para el Cálculo de Garga Ganadera**

REF.	REFERENCIA SIGPAC	CULTIVO	DESCRIPCIÓN CULTIVO	S/R	SUP. RESUELTA (ha)
-1627024	14-008-006-00004-00001	63000	PASTOS DE MENOS DE 5 AÑOS-SIN VARIEDAD	S	21,23
-1626995	14-008-006-00005-00001	63000	PASTOS DE MENOS DE 5 AÑOS-SIN VARIEDAD	S	41,64
-1606644	14-008-013-00058-00005	62000	PASTOS PERMANENTES DE 5 O MAS AÑOS-SIN VARIEDAD	S	0,36
-1606642	14-008-013-00058-00009	62000	PASTOS PERMANENTES DE 5 O MAS AÑOS-SIN VARIEDAD	S	20,30
-1606641	14-008-013-00058-00016	62000	PASTOS PERMANENTES DE 5 O MAS AÑOS-SIN VARIEDAD	S	1,84
-1606640	14-008-013-00057-00002	62000	PASTOS PERMANENTES DE 5 O MAS AÑOS-SIN VARIEDAD	S	1,85
-1606639	14-008-013-00058-00015	62000	PASTOS PERMANENTES DE 5 O MAS AÑOS-SIN VARIEDAD	S	8,96
-1606638	14-008-046-00254-00004	62000	PASTOS PERMANENTES DE 5 O MAS AÑOS-SIN VARIEDAD	S	2,54
-1606637	14-008-046-00252-00004	62000	PASTOS PERMANENTES DE 5 O MAS AÑOS-SIN VARIEDAD	S	1,55
-1606636	14-008-046-00254-00005	62000	PASTOS PERMANENTES DE 5 O MAS AÑOS-SIN VARIEDAD	S	1,03

(1) Con incidencias que retienen pago o deniegan el expediente.  
(2) Se calcula sobre superficie declarada admisible.  
(3) Aplicación del artículo 16 bis del RD 147/2023.

Puede verificar la integridad de una copia de este documento mediante la lectura del código QR adjunto o mediante el acceso a la dirección <https://ws050.juntadeandalucia.es/verificarFirma> indicando el código de VERIFICACIÓN

FIRMADO POR	RAQUEL MARIA ESPIN CRESPO	FECHA	26/06/2024
VERIFICACIÓN	Pk2jmMQ72K8YCCE9EQ8LU85ENJJ6M	PÁGINA	2946/8857







**Recintos Determinados para el Cálculo de Garga Ganadera**

REF.	REFERENCIA SIGPAC	CULTIVO	DESCRIPCIÓN CULTIVO	S/R	SUP. RESUELTA (ha)
-1606634	14-008-046-00252-00009	62000	PASTOS PERMANENTES DE 5 O MAS AÑOS-SIN VARIEDAD	S	3,54
-1606630	14-008-046-00252-00006	62000	PASTOS PERMANENTES DE 5 O MAS AÑOS-SIN VARIEDAD	S	16,24
-1606629	14-008-046-00253-00004	62000	PASTOS PERMANENTES DE 5 O MAS AÑOS-SIN VARIEDAD	S	0,00
-1606628	14-008-046-00253-00005	62000	PASTOS PERMANENTES DE 5 O MAS AÑOS-SIN VARIEDAD	S	6,91
-1606627	14-008-046-00250-00016	62000	PASTOS PERMANENTES DE 5 O MAS AÑOS-SIN VARIEDAD	S	2,42
-1606626	14-008-046-00250-00010	62000	PASTOS PERMANENTES DE 5 O MAS AÑOS-SIN VARIEDAD	S	0,00
-1606585	14-008-014-00008-00006	62000	PASTOS PERMANENTES DE 5 O MAS AÑOS-SIN VARIEDAD	S	5,43
-1606584	14-008-014-00009-00002	62000	PASTOS PERMANENTES DE 5 O MAS AÑOS-SIN VARIEDAD	S	2,19
-1606583	14-008-014-00050-00009	62000	PASTOS PERMANENTES DE 5 O MAS AÑOS-SIN VARIEDAD	S	1,68
-1606582	14-008-014-00050-00010	62000	PASTOS PERMANENTES DE 5 O MAS AÑOS-SIN VARIEDAD	S	2,54
6921150	14-008-007-00017-00001	62000	PASTOS PERMANENTES DE 5 O MAS AÑOS-SIN VARIEDAD	S	16,01
6921151	14-008-014-00050-00013	62000	PASTOS PERMANENTES DE 5 O MAS AÑOS-SIN VARIEDAD	S	0,15
6921152	14-008-007-00005-00005	62000	PASTOS PERMANENTES DE 5 O MAS AÑOS-SIN VARIEDAD	S	19,23
6921153	14-008-014-00050-00012	62000	PASTOS PERMANENTES DE 5 O MAS AÑOS-SIN VARIEDAD	S	0,20
6921154	14-008-014-00008-00003	62000	PASTOS PERMANENTES DE 5 O MAS AÑOS-SIN VARIEDAD	S	23,39
6921155	14-008-007-00018-00001	62000	PASTOS PERMANENTES DE 5 O MAS AÑOS-SIN VARIEDAD	S	4,33
6921156	14-008-014-00050-00014	62000	PASTOS PERMANENTES DE 5 O MAS AÑOS-SIN VARIEDAD	S	0,30
6921157	14-008-014-00009-00006	62000	PASTOS PERMANENTES DE 5 O MAS AÑOS-SIN VARIEDAD	S	14,13
6921158	14-008-014-00009-00004	62000	PASTOS PERMANENTES DE 5 O MAS AÑOS-SIN VARIEDAD	S	0,82
6921159	14-008-014-00009-00008	62000	PASTOS PERMANENTES DE 5 O MAS AÑOS-SIN VARIEDAD	S	50,77
6921160	14-008-006-00002-00002	62000	PASTOS PERMANENTES DE 5 O MAS AÑOS-SIN VARIEDAD	S	50,65
6921161	14-008-014-00050-00004	62000	PASTOS PERMANENTES DE 5 O MAS AÑOS-SIN VARIEDAD	S	0,76
6921162	14-008-014-00050-00003	62000	PASTOS PERMANENTES DE 5 O MAS AÑOS-SIN VARIEDAD	S	0,52
6921163	14-008-007-00003-00001	62000	PASTOS PERMANENTES DE 5 O MAS AÑOS-SIN VARIEDAD	S	4,25
6921164	14-008-014-00050-00006	62000	PASTOS PERMANENTES DE 5 O MAS AÑOS-SIN VARIEDAD	S	7,62
6921165	14-008-007-00001-00001	62000	PASTOS PERMANENTES DE 5 O MAS AÑOS-SIN VARIEDAD	S	28,17
6921166	14-008-014-00050-00005	62000	PASTOS PERMANENTES DE 5 O MAS AÑOS-SIN VARIEDAD	S	1,77
6921277	14-008-046-00250-00004	63000	PASTOS DE MENOS DE 5 AÑOS-SIN VARIEDAD	S	11,02
6921376	14-008-046-00250-00015	62000	PASTOS PERMANENTES DE 5 O MAS AÑOS-SIN VARIEDAD	S	0,54
6921377	14-008-046-00250-00012	62000	PASTOS PERMANENTES DE 5 O MAS AÑOS-SIN VARIEDAD	S	0,55
6921378	14-008-013-00058-00013	62000	PASTOS PERMANENTES DE 5 O MAS AÑOS-SIN VARIEDAD	S	0,27
6921379	14-008-046-00250-00006	62000	PASTOS PERMANENTES DE 5 O MAS AÑOS-SIN VARIEDAD	S	0,95
6921380	14-008-046-00250-00009	62000	PASTOS PERMANENTES DE 5 O MAS AÑOS-SIN VARIEDAD	S	1,55
6921381	14-008-046-00250-00007	62000	PASTOS PERMANENTES DE 5 O MAS AÑOS-SIN VARIEDAD	S	0,00
6921395	14-008-013-00055-00010	62000	PASTOS PERMANENTES DE 5 O MAS AÑOS-SIN VARIEDAD	S	0,45
6921396	14-008-013-00055-00006	62000	PASTOS PERMANENTES DE 5 O MAS AÑOS-SIN VARIEDAD	S	0,76
6921397	14-008-014-00001-00001	62000	PASTOS PERMANENTES DE 5 O MAS AÑOS-SIN VARIEDAD	S	0,00

(1) Con incidencias que retienen pago o deniegan el expediente.  
 (2) Se calcula sobre superficie declarada admisible.  
 (3) Aplicación del artículo 16 bis del RD 147/2023.

Puede verificar la integridad de una copia de este documento mediante la lectura del código QR adjunto o mediante el acceso a la dirección <a href="https://ws050.juntadeandalucia.es/verificarFirma">https://ws050.juntadeandalucia.es/verificarFirma</a> indicando el código de VERIFICACIÓN					
FIRMADO POR	RAQUEL MARIA ESPIN CRESPO		FECHA		26/06/2024
VERIFICACIÓN	Pk2jmMQ72K8YCCE9EQ8LU85ENJJ6M		PÁGINA		2947/8857

**Recintos Determinados para el Cálculo de Garga Ganadera**

REF.	REFERENCIA SIGPAC	CULTIVO	DESCRIPCIÓN CULTIVO	S/R	SUP.
					RESUELTA (ha)
6921398	14-008-013-00057-00001	62000	PASTOS PERMANENTES DE 5 O MAS AÑOS-SIN VARIEDAD	S	2,00
6921399	14-008-013-00055-00005	62000	PASTOS PERMANENTES DE 5 O MAS AÑOS-SIN VARIEDAD	S	1,53
6921400	14-008-013-00054-00001	62000	PASTOS PERMANENTES DE 5 O MAS AÑOS-SIN VARIEDAD	S	1,55
6953423	14-008-014-00050-00015	62000	PASTOS PERMANENTES DE 5 O MAS AÑOS-SIN VARIEDAD	S	0,11
6953424	14-008-014-00050-00018	62000	PASTOS PERMANENTES DE 5 O MAS AÑOS-SIN VARIEDAD	S	0,34
6953425	14-008-014-00050-00017	62000	PASTOS PERMANENTES DE 5 O MAS AÑOS-SIN VARIEDAD	S	0,02
6953426	14-008-014-00050-00016	62000	PASTOS PERMANENTES DE 5 O MAS AÑOS-SIN VARIEDAD	S	0,19

**Incidencias de carga ganadera****INCIDENCIA DESCRIPCIÓN**

242	Recinto pendiente de acreditación de titularidad. Recinto:14-008-046-00253-00004 Cultivo:62000 PASTOS PERMANENTES DE 5 O MAS AÑOS-SIN VARIEDAD Secano Recinto:14-008-046-00250-00007 Cultivo:62000 PASTOS PERMANENTES DE 5 O MAS AÑOS-SIN VARIEDAD Secano Recinto:14-008-014-00001-00001 Cultivo:62000 PASTOS PERMANENTES DE 5 O MAS AÑOS-SIN VARIEDAD Secano
3790	Recinto declarado inactivo Recinto:14-074-008-00004-00027 Cultivo: - Recinto:14-008-014-00001-00001 Cultivo: -
86122	Recinto superficie forrajera que realiza la actividad de producción de pastoreo y no declara el o los códigos del Registro de Explotaciones Ganaderas de Andalucía, REGA. Recinto:14-074-008-00001-00023 Cultivo:63000 PASTOS DE MENOS DE 5 AÑOS-SIN VARIEDAD Secano Recinto:14-074-008-00003-00004 Cultivo:63000 PASTOS DE MENOS DE 5 AÑOS-SIN VARIEDAD Secano Recinto:14-074-008-00004-00027 Cultivo:62000 PASTOS PERMANENTES DE 5 O MAS AÑOS-SIN VARIEDAD Secano
86124	Recinto de forrajera para Cálculo de Carga Ganadera que No pertenece a Explotación. Recinto:14-074-008-00001-00023 Cultivo:63000 PASTOS DE MENOS DE 5 AÑOS-SIN VARIEDAD Secano Recinto:14-074-008-00003-00004 Cultivo:63000 PASTOS DE MENOS DE 5 AÑOS-SIN VARIEDAD Secano Recinto:14-074-008-00004-00027 Cultivo:62000 PASTOS PERMANENTES DE 5 O MAS AÑOS-SIN VARIEDAD Secano
86128	Recinto de Forrajeras que no ha contabilizado para Carga Ganadera por no tener una explotación válida para el cálculo de la Carga Ganadera Recinto:14-074-008-00001-00023 Cultivo:63 PASTOS DE MENOS DE 5 AÑOS- Recinto:14-074-008-00003-00004 Cultivo:63 PASTOS DE MENOS DE 5 AÑOS- Recinto:14-074-008-00004-00027 Cultivo:62 PASTOS PERMANENTES DE 5 O MAS AÑOS-
86132	Recinto superficie forrajera que no realiza la actividad de producción de pastoreo. Recinto:14-074-008-00001-00023 Cultivo:63000 PASTOS DE MENOS DE 5 AÑOS-SIN VARIEDAD Secano Recinto:14-074-008-00003-00004 Cultivo:63000 PASTOS DE MENOS DE 5 AÑOS-SIN VARIEDAD Secano Recinto:14-074-008-00004-00027 Cultivo:62000 PASTOS PERMANENTES DE 5 O MAS AÑOS-SIN VARIEDAD Secano

(1) Con incidencias que retienen pago o deniegan el expediente.  
(2) Se calcula sobre superficie declarada admisible.  
(3) Aplicación del artículo 16 bis del RD 147/2023.

Puede verificar la integridad de una copia de este documento mediante la lectura del código QR adjunto o mediante el acceso a la dirección <https://ws050.juntadeandalucia.es/verificarFirma> indicando el código de VERIFICACIÓN

FIRMADO POR	RAQUEL MARIA ESPIN CRESPO	FECHA	26/06/2024
VERIFICACIÓN	Pk2jmMQ72K8YCC9E9EQ8LU85ENJJ6M	PÁGINA	2948/8857



**APELLIDOS Y NOMBRE / RAZÓN SOCIAL**

NIETO NIETO RAIMUNDO

**NIF**

\*\*\*\*2489\*

**EXPEDIENTE**

1219377

**RESOLUCIÓN**

CONCESIÓN DE LA AYUDA

**DATOS DE MANTENIMIENTO UNIDADES**

<b>GRUPO DE PAGO</b>	<b>Sup. Dec. Admisible</b>	<b>Sup. Resuelta</b>	<b>Sobredecl.</b>	<b>% Sobredecl.</b>
ZONAS DE LIMITACIONES NATURALES	157,06	151,24	5,82	3,71

**RESUMEN DE PAGOS**

	<b>IMPORTE ( Euros )</b>			
	<b>RESUELTO</b>	<b>FEADER</b>	<b>MAPA</b>	<b>CAPADR</b>
A pagar	1.059,20	900,32	103,91	54,97

**APLICACIÓN DE REDUCCIONES Y PENALIZACIONES (%)**

<b>Criterios de subvencionabilidad (1)</b>	<b>Presentación tardía</b>	<b>Omisión declaración</b>	<b>Condicionabilidad</b>
0,00	0,00	0,00	0,00

**IMPORTE ( Euros )**

<b>Calculado(2)</b>	<b>Reducción</b>	<b>Penalización</b>	<b>Reducción Penalización (3)</b>	<b>Penalización adicional</b>	<b>Resuelto</b>	<b>FEADER</b>	<b>MAPA</b>	<b>CAPADR</b>
1.188,00 €	44,02 €	84,78 €	0,00 €	0,00 €	1.059,20 €	900,32 €	103,91 €	54,97 €
<b>Importe Unitario:</b>	54,00 €	<b>Nuevo Importe Unitario:</b>	7,56 €					

(1) Con incidencias que retienen pago o deniegan el expediente.

(2) Se calcula sobre superficie declarada admisible.

(3) Aplicación del artículo 16 bis del RD 147/2023.

Puede verificar la integridad de una copia de este documento mediante la lectura del código QR adjunto o mediante el acceso a la dirección <https://ws050.juntadeandalucia.es/verificarFirma> indicando el código de VERIFICACIÓN

FIRMADO POR	RAQUEL MARIA ESPIN CRESPO	FECHA	26/06/2024	
VERIFICACIÓN	Pk2jmMQ72K8YCCE9EQ8LU85ENJJJ6M	PÁGINA	2949/8857	



**RECINTOS PROPUESTOS**

REF.	REFERENCIA SIGPAC	CULTIVO	S/R	USO SIGPAC	Sup. Dec. admisible	Sup. Campo	Sup. Determ.	Sup. Resuelta
-1329083	14-061-021-00045-0003	BARBECHO TRADICIONAL	S		0,08		0,08	0,08
-1121532	14-061-020-00794-0002	PASTOS PERMANENTES DE 5 O MAS AÑOS	S		0,29		0,29	0,29
-1121531	14-061-019-00053-0003	PASTOS PERMANENTES DE 5 O MAS AÑOS	S		0,25		0,25	0,25
-1121530	14-061-019-00053-0002	PASTOS PERMANENTES DE 5 O MAS AÑOS	S		1,03		1,03	1,03
-1121529	14-061-019-00052-0003	TRANQUILLÓN	S		0,43		0,43	0,43
-1121528	14-061-019-00052-0002	PASTOS PERMANENTES DE 5 O MAS AÑOS	S		0,40		0,40	0,40
-1121527	14-061-019-00051-0004	PASTOS PERMANENTES DE 5 O MAS AÑOS	S		0,20		0,20	0,20
-1121526	14-061-019-00051-0003	BARBECHO TRADICIONAL	S		0,65		0,65	0,65
-1121525	14-061-019-00048-0003	PASTOS PERMANENTES DE 5 O MAS AÑOS	S		0,46		0,46	0,46
-1121524	14-061-019-00019-0002	PASTOS PERMANENTES DE 5 O MAS AÑOS	S		0,24		0,24	0,24
-1121523	14-061-019-00006-0003	PASTOS PERMANENTES DE 5 O MAS AÑOS	S		1,63		1,63	1,63
5303595	14-061-019-00049-0001	PASTOS PERMANENTES DE 5 O MAS AÑOS	S		0,68		0,68	0,64
5303596	14-061-019-00037-0009	TRANQUILLÓN	S		1,50		1,50	1,50
5525054	14-061-020-00378-0001	OLIVAR	S		0,16		0,16	0,16
5525055	14-061-020-00379-0001	OLIVAR	S		0,32		0,32	0,32
5525070	14-061-020-00382-0001	OLIVAR	S		0,24		0,24	0,24
5525076	14-061-020-00359-0001	OLIVAR	S		0,29		0,29	0,29
6909406	14-061-019-00050-0001	BARBECHO TRADICIONAL	S		0,75		0,75	0,75
6909472	14-061-021-00296-0004	BARBECHO TRADICIONAL	S		0,64		0,64	0,64
6909650	14-061-019-00015-0002	BARBECHO TRADICIONAL	S		0,11		0,11	0,00
6909800	14-061-020-00355-0001	OLIVAR	S		0,28		0,28	0,00
1700000007043300	14-061-021-00290-0001	BARBECHO TRADICIONAL	S		0,15		0,15	0,00
1700000007043301	14-061-021-00292-0001	BARBECHO TRADICIONAL	S		0,12		0,12	0,00
1700000007043302	14-061-019-00011-0001	PASTOS PERMANENTES DE 5 O MAS AÑOS	S		0,34		0,34	0,34
1700000007043303	14-061-021-00275-0001	BARBECHO TRADICIONAL	S		0,31		0,31	0,31
1700000007043304	14-061-021-00101-0010	BARBECHO TRADICIONAL	S		1,34		1,34	1,34
1700000007043305	14-061-019-00013-0001	PASTOS PERMANENTES DE 5 O MAS AÑOS	S		0,49		0,49	0,49
1700000007043306	14-061-019-00014-0002	PASTOS PERMANENTES DE 5 O MAS AÑOS	S		0,24		0,24	0,24
1700000007043309	14-061-019-00040-0002	PASTOS PERMANENTES DE 5 O MAS AÑOS	S		1,43		1,43	1,43
1700000007043312	14-061-019-00004-0001	PASTOS PERMANENTES DE 5 O MAS AÑOS	S		2,10		2,10	2,10
1700000007043313	14-061-019-00005-0001	PASTOS PERMANENTES DE 5 O MAS AÑOS	S		2,63		2,63	2,63
1700000007043314	14-061-021-00331-0002	BARBECHO TRADICIONAL	S		3,58		3,58	3,58
1700000007043315	14-061-019-00039-0002	PASTOS PERMANENTES DE 5 O MAS AÑOS	S		1,27		1,27	1,27
1700000007043321	14-061-021-00324-0001	BARBECHO TRADICIONAL	S		2,75		2,75	2,75
1700000007043322	14-061-021-00296-0004	BARBECHO TRADICIONAL	S		2,28		2,28	0,00
1700000007043323	14-061-021-00310-0001	BARBECHO TRADICIONAL	S		0,65		0,65	0,00
1700000007043324	14-061-021-00311-0001	BARBECHO TRADICIONAL	S		0,61		0,61	0,00
1700000007043325	14-061-023-00015-0002	BARBECHO TRADICIONAL	S		0,45		0,45	0,00
1700000007043327	14-061-019-00018-0001	BARBECHO TRADICIONAL	S		1,59		1,59	1,59
1700000007043329	14-061-023-00017-0001	BARBECHO TRADICIONAL	S		0,46		0,46	0,00
1700000007043330	14-061-019-00038-0001	TRANQUILLÓN	S		3,75		3,75	3,75
1700000007043332	14-061-021-00057-0001	BARBECHO TRADICIONAL	S		2,26		2,26	2,26
1700000007043333	14-061-019-00034-0001	TRANQUILLÓN	S		0,70		0,70	0,70
1700000007043334	14-061-021-00056-0001	BARBECHO TRADICIONAL	S		3,39		3,39	3,39
1700000007043335	14-061-021-00057-0007	BARBECHO TRADICIONAL	S		2,14		2,14	2,14
1700000007043336	14-061-021-00060-0002	BARBECHO TRADICIONAL	S		1,12		1,12	1,12
1700000007043337	14-061-021-00061-0001	BARBECHO TRADICIONAL	S		0,96		0,96	0,96
1700000007043338	14-061-021-00065-0001	BARBECHO TRADICIONAL	S		0,90		0,90	0,90
1700000007043339	14-061-021-00270-0001	BARBECHO TRADICIONAL	S		0,61		0,61	0,61
1700000007043340	14-061-021-00266-0001	BARBECHO TRADICIONAL	S		0,33		0,33	0,33
1700000007043343	14-061-019-00019-0001	BARBECHO TRADICIONAL	S		1,48		1,48	1,48
1700000007043344	14-061-019-00014-0001	BARBECHO TRADICIONAL	S		2,72		2,72	2,72

(1) Con incidencias que retienen pago o deniegan el expediente.  
 (2) Se calcula sobre superficie declarada admisible.  
 (3) Aplicación del artículo 16 bis del RD 147/2023.

Puede verificar la integridad de una copia de este documento mediante la lectura del código QR adjunto o mediante el acceso a la dirección <a href="https://ws050.juntadeandalucia.es/verificarFirma">https://ws050.juntadeandalucia.es/verificarFirma</a> indicando el código de VERIFICACIÓN					
FIRMADO POR	RAQUEL MARIA ESPIN CRESPO		FECHA		26/06/2024
VERIFICACIÓN	Pk2jmMQ72K8YCCE9EQ8LU85ENJJ6M		PÁGINA		2950/8857



**RECINTOS PROPUESTOS**

REF.	REFERENCIA SIGPAC	CULTIVO	S/R	USO SIGPAC	Sup. Dec. admisible	Sup. Campo	Sup. Determ.	Sup. Resuelta
170000007043345	14-061-019-00017-0002	BARBECHO TRADICIONAL	S		1,44		1,44	1,44
170000007043346	14-061-019-00048-0002	BARBECHO TRADICIONAL	S		0,84		0,84	0,84
170000007043347	14-061-019-00050-0001	TRANQUILLÓN	S		0,66		0,66	0,66
170000007043348	14-061-019-00051-0001	BARBECHO TRADICIONAL	S		0,98		0,98	0,98
170000007043349	14-061-019-00052-0001	TRANQUILLÓN	S		1,11		1,11	1,11
170000007043350	14-061-019-00035-0001	TRANQUILLÓN	S		3,16		3,16	3,16
170000007043351	14-061-019-00040-0001	TRANQUILLÓN	S		5,63		5,63	5,63
170000007043352	14-061-019-00036-0001	TRANQUILLÓN	S		1,20		1,20	1,20
170000007043353	14-061-019-00039-0001	TRANQUILLÓN	S		4,05		4,05	4,05
170000007043354	14-061-020-00757-0001	BARBECHO TRADICIONAL	S		0,61		0,61	0,61
170000007043355	14-061-019-00053-0001	BARBECHO TRADICIONAL	S		1,93		1,93	1,93
170000007043356	14-061-020-00749-0001	BARBECHO TRADICIONAL	S		1,28		1,28	1,28
170000007043357	14-061-020-00751-0001	BARBECHO TRADICIONAL	S		0,61		0,61	0,61
170000007043359	14-061-019-00041-0001	BARBECHO TRADICIONAL	S		0,64		0,64	0,64
170000007043360	14-061-020-00756-0001	BARBECHO TRADICIONAL	S		1,35		1,35	1,35
170000007043361	14-061-020-00759-0001	BARBECHO TRADICIONAL	S		0,52		0,52	0,52
170000007043362	14-061-019-00030-0001	BARBECHO TRADICIONAL	S		1,50		1,50	1,50
170000007043363	14-061-019-00055-0001	BARBECHO TRADICIONAL	S		3,39		3,39	3,39
170000007043364	14-061-019-00047-0001	BARBECHO TRADICIONAL	S		0,37		0,37	0,37
170000007043365	14-061-019-00042-0001	PASTOS PERMANENTES DE 5 O MAS AÑOS	S		0,41		0,41	0,41
170000007043366	14-061-019-00024-0001	BARBECHO TRADICIONAL	S		0,65		0,65	0,65
170000007043367	14-061-019-00046-0001	BARBECHO TRADICIONAL	S		0,77		0,77	0,77
170000007043368	14-061-019-00023-0001	BARBECHO TRADICIONAL	S		0,63		0,63	0,63
170000007043369	14-061-019-00006-0001	BARBECHO TRADICIONAL	S		0,83		0,83	0,83
170000007043370	14-061-020-00794-0001	PASTOS DE MENOS DE 5 AÑOS	S		3,37		3,37	3,37
170000007043371	14-061-020-00798-0001	PASTOS DE MENOS DE 5 AÑOS	S		6,75		6,75	6,75
170000007043372	14-061-020-00800-0001	PASTOS DE MENOS DE 5 AÑOS	S		5,32		5,32	5,32
170000007043373	14-061-020-00801-0001	PASTOS DE MENOS DE 5 AÑOS	S		3,09		3,09	3,09
170000007043374	14-061-020-00802-0001	PASTOS DE MENOS DE 5 AÑOS	S		0,28		0,28	0,28
170000007043375	14-061-020-00803-0001	PASTOS PERMANENTES DE 5 O MAS AÑOS	S		4,16		4,16	4,16
170000007043376	14-061-021-00053-0001	BARBECHO TRADICIONAL	S		0,62		0,62	0,62
170000007043377	14-061-021-00054-0001	BARBECHO TRADICIONAL	S		0,73		0,73	0,73
170000007043378	14-061-021-00055-0001	BARBECHO TRADICIONAL	S		1,09		1,09	1,09
170000007043379	14-061-020-00791-0001	BARBECHO TRADICIONAL	S		14,53		14,53	14,53
170000007043380	14-061-021-00005-0002	BARBECHO TRADICIONAL	S		1,25		1,25	1,25
170000007043381	14-061-021-00006-0001	BARBECHO TRADICIONAL	S		0,60		0,60	0,60
170000007043382	14-061-020-00758-0001	BARBECHO TRADICIONAL	S		0,64		0,64	0,64
170000007043383	14-061-020-00768-0001	BARBECHO TRADICIONAL	S		1,02		1,02	1,02
170000007043384	14-061-021-00004-0001	BARBECHO TRADICIONAL	S		2,57		2,57	2,57
170000007043385	14-061-021-00007-0001	BARBECHO TRADICIONAL	S		1,02		1,02	1,02
170000007043387	14-061-020-00788-0001	PASTOS PERMANENTES DE 5 O MAS AÑOS	S		2,25		2,25	2,25
170000007043390	14-061-020-00787-0001	PASTOS PERMANENTES DE 5 O MAS AÑOS	S		1,73		1,73	1,73
170000007043391	14-061-019-00007-0001	PASTOS PERMANENTES DE 5 O MAS AÑOS	S		0,52		0,52	0,52
170000007043392	14-061-019-00008-0001	PASTOS PERMANENTES DE 5 O MAS AÑOS	S		0,78		0,78	0,78
170000007043393	14-061-019-00015-0001	PASTOS PERMANENTES DE 5 O MAS AÑOS	S		1,30		1,30	1,30
170000007043394	14-061-020-00789-0001	PASTOS PERMANENTES DE 5 O MAS AÑOS	S		2,25		2,25	2,25
170000007043395	14-061-020-00765-0002	BARBECHO TRADICIONAL	S		3,76		3,76	3,76
170000007043396	14-061-019-00054-0001	PASTOS PERMANENTES DE 5 O MAS AÑOS	S		0,75		0,75	0,75
170000007043398	14-061-019-00022-0001	PASTOS PERMANENTES DE 5 O MAS AÑOS	S		0,30		0,30	0,30
170000007043401	14-061-019-00016-0001	BARBECHO TRADICIONAL	S		1,84		1,84	1,84
170000007043402	14-061-020-00793-0001	PASTOS PERMANENTES DE 5 O MAS AÑOS	S		1,83		1,83	1,83
170000007043403	14-061-020-00798-0002	PASTOS PERMANENTES DE 5 O MAS AÑOS	S		0,30		0,30	0,30

(1) Con incidencias que retienen pago o deniegan el expediente.  
 (2) Se calcula sobre superficie declarada admisible.  
 (3) Aplicación del artículo 16 bis del RD 147/2023.

Puede verificar la integridad de una copia de este documento mediante la lectura del código QR adjunto o mediante el acceso a la dirección <a href="https://ws050.juntadeandalucia.es/verificarFirma">https://ws050.juntadeandalucia.es/verificarFirma</a> indicando el código de VERIFICACIÓN					
FIRMADO POR	RAQUEL MARIA ESPIN CRESPO		FECHA		26/06/2024
VERIFICACIÓN	Pk2jmMQ72K8YCCE9EQ8LU85ENJJ6M		PÁGINA		2951/8857

**RECINTOS PROPUESTOS**

REF.	REFERENCIA SIGPAC	CULTIVO	S/R	USO SIGPAC	Sup. Dec. admisible	Sup. Campo	Sup. Determ.	Sup. Resuelta
170000007043404	14-061-020-00800-0004	PASTOS PERMANENTES DE 5 O MAS AÑOS	S		0,05		0,05	0,05
170000007043405	14-061-020-00801-0003	PASTOS PERMANENTES DE 5 O MAS AÑOS	S		0,02		0,02	0,02
170000007043406	14-061-020-00803-0002	PASTOS PERMANENTES DE 5 O MAS AÑOS	S		0,03		0,03	0,03
170000007043407	14-061-020-00798-0003	PASTOS PERMANENTES DE 5 O MAS AÑOS	S		0,07		0,07	0,07
170000007043408	14-061-020-00800-0002	PASTOS PERMANENTES DE 5 O MAS AÑOS	S		0,08		0,08	0,08
170000007043409	14-061-020-00801-0002	PASTOS PERMANENTES DE 5 O MAS AÑOS	S		0,05		0,05	0,05
170000007043410	14-061-020-00803-0003	PASTOS PERMANENTES DE 5 O MAS AÑOS	S		0,02		0,02	0,02
170000007043411	14-061-020-00792-0001	PASTOS PERMANENTES DE 5 O MAS AÑOS	S		1,66		1,66	1,66
170000007043412	14-061-020-00790-0002	PASTOS PERMANENTES DE 5 O MAS AÑOS	S		0,58		0,58	0,58
170000007043414	14-061-020-00790-0001	PASTOS PERMANENTES DE 5 O MAS AÑOS	S		0,67		0,67	0,00
170000007043417	14-061-019-00012-0001	PASTOS PERMANENTES DE 5 O MAS AÑOS	S		0,84		0,84	0,84

**INCIDENCIAS****INCIDENCIA DESCRIPCIÓN**

242	Recinto pendiente de acreditación de titularidad. Recinto:14-061-020-00355-00001 Cultivo:101010 OLIVAR-PICUAL Secano Recinto:14-061-020-00790-00001 Cultivo:62000 PASTOS PERMANENTES DE 5 O MAS AÑOS-SIN VARIEDAD Secano Recinto:14-061-021-00290-00001 Cultivo:20000 BARBECHO TRADICIONAL-SIN VARIEDAD Secano Recinto:14-061-021-00292-00001 Cultivo:20000 BARBECHO TRADICIONAL-SIN VARIEDAD Secano Recinto:14-061-021-00296-00004 Cultivo:20000 BARBECHO TRADICIONAL-SIN VARIEDAD Secano Recinto:14-061-021-00310-00001 Cultivo:20000 BARBECHO TRADICIONAL-SIN VARIEDAD Secano Recinto:14-061-021-00311-00001 Cultivo:20000 BARBECHO TRADICIONAL-SIN VARIEDAD Secano Recinto:14-061-023-00015-00002 Cultivo:20000 BARBECHO TRADICIONAL-SIN VARIEDAD Secano Recinto:14-061-023-00017-00001 Cultivo:20000 BARBECHO TRADICIONAL-SIN VARIEDAD Secano
3790	Recinto declarado inactivo Recinto:14-061-019-00015-00002 Cultivo: - Recinto:14-061-020-00355-00001 Cultivo: -
3795	Recinto declarado con una situación de riesgo de abandono. Recinto:14-061-019-00006-00001 Cultivo: - Recinto:14-061-019-00014-00001 Cultivo: - Recinto:14-061-019-00016-00001 Cultivo: - Recinto:14-061-019-00017-00002 Cultivo: - Recinto:14-061-019-00018-00001 Cultivo: - Recinto:14-061-019-00019-00001 Cultivo: - Recinto:14-061-019-00023-00001 Cultivo: - Recinto:14-061-019-00024-00001 Cultivo: - Recinto:14-061-019-00030-00001 Cultivo: - Recinto:14-061-019-00041-00001 Cultivo: - Recinto:14-061-019-00046-00001 Cultivo: - Recinto:14-061-019-00047-00001 Cultivo: - Recinto:14-061-019-00053-00001 Cultivo: - Recinto:14-061-019-00055-00001 Cultivo: - Recinto:14-061-020-00791-00001 Cultivo: - Recinto:14-061-021-00004-00001 Cultivo: - Recinto:14-061-021-00045-00003 Cultivo: - Recinto:14-061-021-00053-00001 Cultivo: - Recinto:14-061-021-00054-00001 Cultivo: - Recinto:14-061-021-00055-00001 Cultivo: - Recinto:14-061-021-00056-00001 Cultivo: - Recinto:14-061-021-00057-00001 Cultivo: - Recinto:14-061-021-00057-00007 Cultivo: - Recinto:14-061-021-00065-00001 Cultivo: - Recinto:14-061-021-00101-00010 Cultivo: - Recinto:14-061-021-00266-00001 Cultivo: - Recinto:14-061-021-00270-00001 Cultivo: -

(1) Con incidencias que retienen pago o deniegan el expediente.  
(2) Se calcula sobre superficie declarada admisible.  
(3) Aplicación del artículo 16 bis del RD 147/2023.

Puede verificar la integridad de una copia de este documento mediante la lectura del código QR adjunto o mediante el acceso a la dirección <a href="https://ws050.juntadeandalucia.es/verificarFirma">https://ws050.juntadeandalucia.es/verificarFirma</a> indicando el código de VERIFICACIÓN			
FIRMADO POR	RAQUEL MARIA ESPIN CRESPO	FECHA	26/06/2024
VERIFICACIÓN	Pk2jmMQ72K8YCC9EQ8LU85ENJJ6M	PÁGINA	2952/8857





**INCIDENCIAS**

**INCIDENCIA DESCRIPCIÓN**

- Recinto:14-061-021-00275-00001 Cultivo: -
- Recinto:14-061-021-00290-00001 Cultivo: -
- Recinto:14-061-021-00292-00001 Cultivo: -
- Recinto:14-061-021-00331-00002 Cultivo: -
- Recinto:14-061-023-00015-00002 Cultivo: -
- Recinto:14-061-023-00017-00001 Cultivo: -
- 4272 Verifica que las líneas de declaración de las Solicitudes Únicas no tienen solapes con la capa de Retroactividad Gráfica (ambas de la misma campaña) a nivel de expediente/línea de declaración gráfica de la solicitud.  
Recinto:14-061-019-00049-00001 Cultivo: - Agregado de la referencia del recinto.:0 Zona de la referencia del recinto.:0 Superficie solapada.:0,04 Id. Incid.:95153515
- 86122 Recinto superficie forrajera que realiza la actividad de producción de pastoreo y no declara el o los códigos del Registro de Explotaciones Ganaderas de Andalucía, REGA.  
Recinto:14-061-020-00628-00001 Cultivo:62000 PASTOS PERMANENTES DE 5 O MAS AÑOS-SIN VARIEDAD Secano  
Recinto:14-061-020-00629-00002 Cultivo:62000 PASTOS PERMANENTES DE 5 O MAS AÑOS-SIN VARIEDAD Secano  
Recinto:14-061-020-00629-00003 Cultivo:62000 PASTOS PERMANENTES DE 5 O MAS AÑOS-SIN VARIEDAD Secano  
Recinto:14-061-020-00630-00002 Cultivo:62000 PASTOS PERMANENTES DE 5 O MAS AÑOS-SIN VARIEDAD Secano  
Recinto:14-061-020-00631-00001 Cultivo:62000 PASTOS PERMANENTES DE 5 O MAS AÑOS-SIN VARIEDAD Secano  
Recinto:14-061-020-00666-00001 Cultivo:62000 PASTOS PERMANENTES DE 5 O MAS AÑOS-SIN VARIEDAD Secano  
Recinto:14-061-020-00745-00002 Cultivo:62000 PASTOS PERMANENTES DE 5 O MAS AÑOS-SIN VARIEDAD Secano  
Recinto:14-061-020-00746-00001 Cultivo:62000 PASTOS PERMANENTES DE 5 O MAS AÑOS-SIN VARIEDAD Secano  
Recinto:14-061-020-00753-00001 Cultivo:62000 PASTOS PERMANENTES DE 5 O MAS AÑOS-SIN VARIEDAD Secano  
Recinto:14-061-020-00754-00001 Cultivo:62000 PASTOS PERMANENTES DE 5 O MAS AÑOS-SIN VARIEDAD Secano  
Recinto:14-061-020-00762-00001 Cultivo:63000 PASTOS DE MENOS DE 5 AÑOS-SIN VARIEDAD Secano  
Recinto:14-061-020-00773-00001 Cultivo:62000 PASTOS PERMANENTES DE 5 O MAS AÑOS-SIN VARIEDAD Secano  
Recinto:14-061-020-00777-00001 Cultivo:62000 PASTOS PERMANENTES DE 5 O MAS AÑOS-SIN VARIEDAD Secano  
Recinto:14-061-020-00783-00001 Cultivo:62000 PASTOS PERMANENTES DE 5 O MAS AÑOS-SIN VARIEDAD Secano  
Recinto:14-061-021-00331-00003 Cultivo:62000 PASTOS PERMANENTES DE 5 O MAS AÑOS-SIN VARIEDAD Secano
- 86124 Recinto de forrajera para Cálculo de Carga Ganadera que No pertenece a Explotación.  
Recinto:14-061-020-00628-00001 Cultivo:62000 PASTOS PERMANENTES DE 5 O MAS AÑOS-SIN VARIEDAD Secano  
Recinto:14-061-020-00629-00002 Cultivo:62000 PASTOS PERMANENTES DE 5 O MAS AÑOS-SIN VARIEDAD Secano  
Recinto:14-061-020-00629-00003 Cultivo:62000 PASTOS PERMANENTES DE 5 O MAS AÑOS-SIN VARIEDAD Secano  
Recinto:14-061-020-00630-00002 Cultivo:62000 PASTOS PERMANENTES DE 5 O MAS AÑOS-SIN VARIEDAD Secano  
Recinto:14-061-020-00631-00001 Cultivo:62000 PASTOS PERMANENTES DE 5 O MAS AÑOS-SIN VARIEDAD Secano  
Recinto:14-061-020-00666-00001 Cultivo:62000 PASTOS PERMANENTES DE 5 O MAS AÑOS-SIN VARIEDAD Secano  
Recinto:14-061-020-00745-00002 Cultivo:62000 PASTOS PERMANENTES DE 5 O MAS AÑOS-SIN VARIEDAD Secano  
Recinto:14-061-020-00746-00001 Cultivo:62000 PASTOS PERMANENTES DE 5 O MAS AÑOS-SIN VARIEDAD Secano  
Recinto:14-061-020-00753-00001 Cultivo:62000 PASTOS PERMANENTES DE 5 O MAS AÑOS-SIN VARIEDAD Secano  
Recinto:14-061-020-00754-00001 Cultivo:62000 PASTOS PERMANENTES DE 5 O MAS AÑOS-SIN VARIEDAD Secano  
Recinto:14-061-020-00762-00001 Cultivo:63000 PASTOS DE MENOS DE 5 AÑOS-SIN VARIEDAD Secano  
Recinto:14-061-020-00773-00001 Cultivo:62000 PASTOS PERMANENTES DE 5 O MAS AÑOS-SIN VARIEDAD Secano  
Recinto:14-061-020-00777-00001 Cultivo:62000 PASTOS PERMANENTES DE 5 O MAS AÑOS-SIN VARIEDAD Secano  
Recinto:14-061-020-00783-00001 Cultivo:62000 PASTOS PERMANENTES DE 5 O MAS AÑOS-SIN VARIEDAD Secano  
Recinto:14-061-021-00331-00003 Cultivo:62000 PASTOS PERMANENTES DE 5 O MAS AÑOS-SIN VARIEDAD Secano

**Datos considerados para el Cálculo de la Carga Ganadera del expediente**

Superficie determinada para Cálculo Carga Ganadera: 52,43 ha  
Carga Ganadera del Expediente: 0,69 ugm/ha

Explotación	Especie	Ugm Calculada para CG
ES140610000247	OVINA	36,02

**Recintos Determinados para el Cálculo de Garga Ganadera**

REF.	REFERENCIA SIGPAC	CULTIVO	DESCRIPCIÓN CULTIVO	S/R	SUP. RESUELTA (ha)
-1121532	14-061-020-00794-00002	62000	PASTOS PERMANENTES DE 5 O MAS AÑOS-SIN VARIEDAD	S	0,29

(1) Con incidencias que retienen pago o deniegan el expediente.  
(2) Se calcula sobre superficie declarada admisible.  
(3) Aplicación del artículo 16 bis del RD 147/2023.

Puede verificar la integridad de una copia de este documento mediante la lectura del código QR adjunto o mediante el acceso a la dirección <a href="https://ws050.juntadeandalucia.es/verificarFirma">https://ws050.juntadeandalucia.es/verificarFirma</a> indicando el código de VERIFICACIÓN					
FIRMADO POR	RAQUEL MARIA ESPIN CRESPO		FECHA		26/06/2024
VERIFICACIÓN	Pk2jmMQ72K8YCC9E9EQ8LU85ENJJ6M		PÁGINA		2953/8857





**Recintos Determinados para el Cálculo de Garga Ganadera**

REF.	REFERENCIA SIGPAC	CULTIVO	DESCRIPCIÓN CULTIVO	S/R	SUP. RESUELTA (ha)
-1121531	14-061-019-00053-00003	62000	PASTOS PERMANENTES DE 5 O MAS AÑOS-SIN VARIEDAD	S	0,25
-1121530	14-061-019-00053-00002	62000	PASTOS PERMANENTES DE 5 O MAS AÑOS-SIN VARIEDAD	S	1,03
-1121528	14-061-019-00052-00002	62000	PASTOS PERMANENTES DE 5 O MAS AÑOS-SIN VARIEDAD	S	0,40
-1121527	14-061-019-00051-00004	62000	PASTOS PERMANENTES DE 5 O MAS AÑOS-SIN VARIEDAD	S	0,20
-1121525	14-061-019-00048-00003	62000	PASTOS PERMANENTES DE 5 O MAS AÑOS-SIN VARIEDAD	S	0,46
-1121524	14-061-019-00019-00002	62000	PASTOS PERMANENTES DE 5 O MAS AÑOS-SIN VARIEDAD	S	0,24
-1121523	14-061-019-00006-00003	62000	PASTOS PERMANENTES DE 5 O MAS AÑOS-SIN VARIEDAD	S	1,63
5303595	14-061-019-00049-00001	62000	PASTOS PERMANENTES DE 5 O MAS AÑOS-SIN VARIEDAD	S	0,64
1700000007043302	14-061-019-00011-00001	62000	PASTOS PERMANENTES DE 5 O MAS AÑOS-SIN VARIEDAD	S	0,34
1700000007043305	14-061-019-00013-00001	62000	PASTOS PERMANENTES DE 5 O MAS AÑOS-SIN VARIEDAD	S	0,49
1700000007043306	14-061-019-00014-00002	62000	PASTOS PERMANENTES DE 5 O MAS AÑOS-SIN VARIEDAD	S	0,24
1700000007043309	14-061-019-00040-00002	62000	PASTOS PERMANENTES DE 5 O MAS AÑOS-SIN VARIEDAD	S	1,43
1700000007043312	14-061-019-00004-00001	62000	PASTOS PERMANENTES DE 5 O MAS AÑOS-SIN VARIEDAD	S	2,10
1700000007043313	14-061-019-00005-00001	62000	PASTOS PERMANENTES DE 5 O MAS AÑOS-SIN VARIEDAD	S	2,63
1700000007043315	14-061-019-00039-00002	62000	PASTOS PERMANENTES DE 5 O MAS AÑOS-SIN VARIEDAD	S	1,27
1700000007043365	14-061-019-00042-00001	62000	PASTOS PERMANENTES DE 5 O MAS AÑOS-SIN VARIEDAD	S	0,41
1700000007043370	14-061-020-00794-00001	63000	PASTOS DE MENOS DE 5 AÑOS-SIN VARIEDAD	S	3,37
1700000007043371	14-061-020-00798-00001	63000	PASTOS DE MENOS DE 5 AÑOS-SIN VARIEDAD	S	6,75
1700000007043372	14-061-020-00800-00001	63000	PASTOS DE MENOS DE 5 AÑOS-SIN VARIEDAD	S	5,32
1700000007043373	14-061-020-00801-00001	63000	PASTOS DE MENOS DE 5 AÑOS-SIN VARIEDAD	S	3,09
1700000007043374	14-061-020-00802-00001	63000	PASTOS DE MENOS DE 5 AÑOS-SIN VARIEDAD	S	0,28
1700000007043375	14-061-020-00803-00001	62000	PASTOS PERMANENTES DE 5 O MAS AÑOS-SIN VARIEDAD	S	4,16
1700000007043387	14-061-020-00788-00001	62000	PASTOS PERMANENTES DE 5 O MAS AÑOS-SIN VARIEDAD	S	2,25
1700000007043390	14-061-020-00787-00001	62000	PASTOS PERMANENTES DE 5 O MAS AÑOS-SIN VARIEDAD	S	1,73
1700000007043391	14-061-019-00007-00001	62000	PASTOS PERMANENTES DE 5 O MAS AÑOS-SIN VARIEDAD	S	0,52
1700000007043392	14-061-019-00008-00001	62000	PASTOS PERMANENTES DE 5 O MAS AÑOS-SIN VARIEDAD	S	0,78
1700000007043393	14-061-019-00015-00001	62000	PASTOS PERMANENTES DE 5 O MAS AÑOS-SIN VARIEDAD	S	1,30
1700000007043394	14-061-020-00789-00001	62000	PASTOS PERMANENTES DE 5 O MAS AÑOS-SIN VARIEDAD	S	2,25
1700000007043396	14-061-019-00054-00001	62000	PASTOS PERMANENTES DE 5 O MAS AÑOS-SIN VARIEDAD	S	0,75
1700000007043398	14-061-019-00022-00001	62000	PASTOS PERMANENTES DE 5 O MAS AÑOS-SIN VARIEDAD	S	0,30
1700000007043402	14-061-020-00793-00001	62000	PASTOS PERMANENTES DE 5 O MAS AÑOS-SIN VARIEDAD	S	1,83
1700000007043403	14-061-020-00798-00002	62000	PASTOS PERMANENTES DE 5 O MAS AÑOS-SIN VARIEDAD	S	0,30
1700000007043404	14-061-020-00800-00004	62000	PASTOS PERMANENTES DE 5 O MAS AÑOS-SIN VARIEDAD	S	0,05
1700000007043405	14-061-020-00801-00003	62000	PASTOS PERMANENTES DE 5 O MAS AÑOS-SIN VARIEDAD	S	0,02
1700000007043406	14-061-020-00803-00002	62000	PASTOS PERMANENTES DE 5 O MAS AÑOS-SIN VARIEDAD	S	0,03
1700000007043407	14-061-020-00798-00003	62000	PASTOS PERMANENTES DE 5 O MAS AÑOS-SIN VARIEDAD	S	0,07
1700000007043408	14-061-020-00800-00002	62000	PASTOS PERMANENTES DE 5 O MAS AÑOS-SIN VARIEDAD	S	0,08
1700000007043409	14-061-020-00801-00002	62000	PASTOS PERMANENTES DE 5 O MAS AÑOS-SIN VARIEDAD	S	0,05

(1) Con incidencias que retienen pago o deniegan el expediente.  
 (2) Se calcula sobre superficie declarada admisible.  
 (3) Aplicación del artículo 16 bis del RD 147/2023.

Puede verificar la integridad de una copia de este documento mediante la lectura del código QR adjunto o mediante el acceso a la dirección <a href="https://ws050.juntadeandalucia.es/verificarFirma">https://ws050.juntadeandalucia.es/verificarFirma</a> indicando el código de VERIFICACIÓN					
FIRMADO POR	RAQUEL MARIA ESPIN CRESPO		FECHA		26/06/2024
VERIFICACIÓN	Pk2jmMQ72K8YCCE9EQ8LU85ENJJ6M		PÁGINA		2954/8857





**Recintos Determinados para el Cálculo de Garga Ganadera**

REF.	REFERENCIA SIGPAC	CULTIVO	DESCRIPCIÓN CULTIVO	S/R	SUP. RESUELTA (ha)
170000007043410	14-061-020-00803-00003	62000	PASTOS PERMANENTES DE 5 O MAS AÑOS-SIN VARIEDAD	S	0,02
170000007043411	14-061-020-00792-00001	62000	PASTOS PERMANENTES DE 5 O MAS AÑOS-SIN VARIEDAD	S	1,66
170000007043412	14-061-020-00790-00002	62000	PASTOS PERMANENTES DE 5 O MAS AÑOS-SIN VARIEDAD	S	0,58
170000007043414	14-061-020-00790-00001	62000	PASTOS PERMANENTES DE 5 O MAS AÑOS-SIN VARIEDAD	S	0,00
170000007043417	14-061-019-00012-00001	62000	PASTOS PERMANENTES DE 5 O MAS AÑOS-SIN VARIEDAD	S	0,84

**Incidencias de carga ganadera**

**INCIDENCIA DESCRIPCIÓN**

242	Recinto pendiente de acreditación de titularidad. Recinto:14-061-021-00290-00001 Cultivo:20000 BARBECHO TRADICIONAL-SIN VARIEDAD Secano Recinto:14-061-021-00292-00001 Cultivo:20000 BARBECHO TRADICIONAL-SIN VARIEDAD Secano Recinto:14-061-021-00296-00004 Cultivo:20000 BARBECHO TRADICIONAL-SIN VARIEDAD Secano Recinto:14-061-021-00310-00001 Cultivo:20000 BARBECHO TRADICIONAL-SIN VARIEDAD Secano Recinto:14-061-021-00311-00001 Cultivo:20000 BARBECHO TRADICIONAL-SIN VARIEDAD Secano Recinto:14-061-023-00015-00002 Cultivo:20000 BARBECHO TRADICIONAL-SIN VARIEDAD Secano Recinto:14-061-023-00017-00001 Cultivo:20000 BARBECHO TRADICIONAL-SIN VARIEDAD Secano Recinto:14-061-020-00790-00001 Cultivo:62000 PASTOS PERMANENTES DE 5 O MAS AÑOS-SIN VARIEDAD Secano
3790	Recinto declarado inactivo Recinto:14-061-019-00015-00002 Cultivo: -
3795	Recinto declarado con una situación de riesgo de abandono. Recinto:14-061-021-00045-00003 Cultivo: - Recinto:14-061-021-00290-00001 Cultivo: - Recinto:14-061-021-00292-00001 Cultivo: - Recinto:14-061-021-00275-00001 Cultivo: - Recinto:14-061-021-00101-00010 Cultivo: - Recinto:14-061-021-00331-00002 Cultivo: - Recinto:14-061-023-00015-00002 Cultivo: - Recinto:14-061-019-00018-00001 Cultivo: - Recinto:14-061-023-00017-00001 Cultivo: - Recinto:14-061-021-00057-00001 Cultivo: - Recinto:14-061-021-00056-00001 Cultivo: - Recinto:14-061-021-00057-00007 Cultivo: - Recinto:14-061-021-00065-00001 Cultivo: - Recinto:14-061-021-00270-00001 Cultivo: - Recinto:14-061-021-00266-00001 Cultivo: - Recinto:14-061-019-00019-00001 Cultivo: - Recinto:14-061-019-00014-00001 Cultivo: - Recinto:14-061-019-00017-00002 Cultivo: - Recinto:14-061-019-00053-00001 Cultivo: - Recinto:14-061-019-00041-00001 Cultivo: - Recinto:14-061-019-00030-00001 Cultivo: - Recinto:14-061-019-00055-00001 Cultivo: - Recinto:14-061-019-00047-00001 Cultivo: - Recinto:14-061-019-00024-00001 Cultivo: - Recinto:14-061-019-00046-00001 Cultivo: - Recinto:14-061-019-00023-00001 Cultivo: - Recinto:14-061-019-00006-00001 Cultivo: - Recinto:14-061-021-00053-00001 Cultivo: - Recinto:14-061-021-00054-00001 Cultivo: - Recinto:14-061-021-00055-00001 Cultivo: - Recinto:14-061-020-00791-00001 Cultivo: - Recinto:14-061-021-00004-00001 Cultivo: - Recinto:14-061-019-00016-00001 Cultivo: -

(1) Con incidencias que retienen pago o deniegan el expediente.  
(2) Se calcula sobre superficie declarada admisible.  
(3) Aplicación del artículo 16 bis del RD 147/2023.

Puede verificar la integridad de una copia de este documento mediante la lectura del código QR adjunto o mediante el acceso a la dirección <https://ws050.juntadeandalucia.es/verificarFirma> indicando el código de VERIFICACIÓN

FIRMADO POR	RAQUEL MARIA ESPIN CRESPO	FECHA	26/06/2024
VERIFICACIÓN	Pk2jmMQ72K8YCCE9EQ8LU85ENJJ6M	PÁGINA	2955/8857





86122	Recinto superficie forrajera que realiza la actividad de producción de pastoreo y no declara el o los códigos del Registro de Explotaciones Ganaderas de Andalucía, REGA.
	Recinto:14-061-020-00628-00001 Cultivo:62000 PASTOS PERMANENTES DE 5 O MAS AÑOS-SIN VARIEDAD Secano
	Recinto:14-061-020-00629-00002 Cultivo:62000 PASTOS PERMANENTES DE 5 O MAS AÑOS-SIN VARIEDAD Secano
	Recinto:14-061-020-00629-00003 Cultivo:62000 PASTOS PERMANENTES DE 5 O MAS AÑOS-SIN VARIEDAD Secano
	Recinto:14-061-020-00630-00002 Cultivo:62000 PASTOS PERMANENTES DE 5 O MAS AÑOS-SIN VARIEDAD Secano
	Recinto:14-061-020-00631-00001 Cultivo:62000 PASTOS PERMANENTES DE 5 O MAS AÑOS-SIN VARIEDAD Secano
	Recinto:14-061-020-00762-00001 Cultivo:63000 PASTOS DE MENOS DE 5 AÑOS-SIN VARIEDAD Secano
	Recinto:14-061-020-00783-00001 Cultivo:62000 PASTOS PERMANENTES DE 5 O MAS AÑOS-SIN VARIEDAD Secano
	Recinto:14-061-020-00753-00001 Cultivo:62000 PASTOS PERMANENTES DE 5 O MAS AÑOS-SIN VARIEDAD Secano
	Recinto:14-061-020-00754-00001 Cultivo:62000 PASTOS PERMANENTES DE 5 O MAS AÑOS-SIN VARIEDAD Secano
	Recinto:14-061-020-00666-00001 Cultivo:62000 PASTOS PERMANENTES DE 5 O MAS AÑOS-SIN VARIEDAD Secano
	Recinto:14-061-020-00773-00001 Cultivo:62000 PASTOS PERMANENTES DE 5 O MAS AÑOS-SIN VARIEDAD Secano
	Recinto:14-061-020-00777-00001 Cultivo:62000 PASTOS PERMANENTES DE 5 O MAS AÑOS-SIN VARIEDAD Secano
	Recinto:14-061-020-00746-00001 Cultivo:62000 PASTOS PERMANENTES DE 5 O MAS AÑOS-SIN VARIEDAD Secano
	Recinto:14-061-020-00745-00002 Cultivo:62000 PASTOS PERMANENTES DE 5 O MAS AÑOS-SIN VARIEDAD Secano
	Recinto:14-061-021-00331-00003 Cultivo:62000 PASTOS PERMANENTES DE 5 O MAS AÑOS-SIN VARIEDAD Secano
86124	Recinto de forrajera para Cálculo de Carga Ganadera que No pertenece a Explotación.
	Recinto:14-061-020-00628-00001 Cultivo:62000 PASTOS PERMANENTES DE 5 O MAS AÑOS-SIN VARIEDAD Secano
	Recinto:14-061-020-00629-00002 Cultivo:62000 PASTOS PERMANENTES DE 5 O MAS AÑOS-SIN VARIEDAD Secano
	Recinto:14-061-020-00629-00003 Cultivo:62000 PASTOS PERMANENTES DE 5 O MAS AÑOS-SIN VARIEDAD Secano
	Recinto:14-061-020-00630-00002 Cultivo:62000 PASTOS PERMANENTES DE 5 O MAS AÑOS-SIN VARIEDAD Secano
	Recinto:14-061-020-00631-00001 Cultivo:62000 PASTOS PERMANENTES DE 5 O MAS AÑOS-SIN VARIEDAD Secano
	Recinto:14-061-020-00762-00001 Cultivo:63000 PASTOS DE MENOS DE 5 AÑOS-SIN VARIEDAD Secano
	Recinto:14-061-020-00783-00001 Cultivo:62000 PASTOS PERMANENTES DE 5 O MAS AÑOS-SIN VARIEDAD Secano
	Recinto:14-061-020-00753-00001 Cultivo:62000 PASTOS PERMANENTES DE 5 O MAS AÑOS-SIN VARIEDAD Secano
	Recinto:14-061-020-00754-00001 Cultivo:62000 PASTOS PERMANENTES DE 5 O MAS AÑOS-SIN VARIEDAD Secano
	Recinto:14-061-020-00666-00001 Cultivo:62000 PASTOS PERMANENTES DE 5 O MAS AÑOS-SIN VARIEDAD Secano
	Recinto:14-061-020-00773-00001 Cultivo:62000 PASTOS PERMANENTES DE 5 O MAS AÑOS-SIN VARIEDAD Secano
	Recinto:14-061-020-00777-00001 Cultivo:62000 PASTOS PERMANENTES DE 5 O MAS AÑOS-SIN VARIEDAD Secano
	Recinto:14-061-020-00746-00001 Cultivo:62000 PASTOS PERMANENTES DE 5 O MAS AÑOS-SIN VARIEDAD Secano
	Recinto:14-061-020-00745-00002 Cultivo:62000 PASTOS PERMANENTES DE 5 O MAS AÑOS-SIN VARIEDAD Secano
	Recinto:14-061-021-00331-00003 Cultivo:62000 PASTOS PERMANENTES DE 5 O MAS AÑOS-SIN VARIEDAD Secano
86128	Recinto de Forrajeras que no ha contabilizado para Carga Ganadera por no tener una explotación válida para el cálculo de la Carga Ganadera
	Recinto:14-061-020-00628-00001 Cultivo:62 PASTOS PERMANENTES DE 5 O MAS AÑOS-
	Recinto:14-061-020-00629-00002 Cultivo:62 PASTOS PERMANENTES DE 5 O MAS AÑOS-
	Recinto:14-061-020-00629-00003 Cultivo:62 PASTOS PERMANENTES DE 5 O MAS AÑOS-
	Recinto:14-061-020-00630-00002 Cultivo:62 PASTOS PERMANENTES DE 5 O MAS AÑOS-
	Recinto:14-061-020-00631-00001 Cultivo:62 PASTOS PERMANENTES DE 5 O MAS AÑOS-
	Recinto:14-061-020-00762-00001 Cultivo:63 PASTOS DE MENOS DE 5 AÑOS-
	Recinto:14-061-020-00783-00001 Cultivo:62 PASTOS PERMANENTES DE 5 O MAS AÑOS-
	Recinto:14-061-020-00753-00001 Cultivo:62 PASTOS PERMANENTES DE 5 O MAS AÑOS-
	Recinto:14-061-020-00754-00001 Cultivo:62 PASTOS PERMANENTES DE 5 O MAS AÑOS-
	Recinto:14-061-020-00666-00001 Cultivo:62 PASTOS PERMANENTES DE 5 O MAS AÑOS-
	Recinto:14-061-020-00773-00001 Cultivo:62 PASTOS PERMANENTES DE 5 O MAS AÑOS-
	Recinto:14-061-020-00777-00001 Cultivo:62 PASTOS PERMANENTES DE 5 O MAS AÑOS-
	Recinto:14-061-020-00746-00001 Cultivo:62 PASTOS PERMANENTES DE 5 O MAS AÑOS-
	Recinto:14-061-020-00745-00002 Cultivo:62 PASTOS PERMANENTES DE 5 O MAS AÑOS-
	Recinto:14-061-021-00331-00003 Cultivo:62 PASTOS PERMANENTES DE 5 O MAS AÑOS-
86132	Recinto superficie forrajera que no realiza la actividad de producción de pastoreo.
	Recinto:14-061-021-00045-00003 Cultivo:20000 BARBECHO TRADICIONAL-SIN VARIEDAD Secano
	Recinto:14-061-019-00051-00003 Cultivo:20000 BARBECHO TRADICIONAL-SIN VARIEDAD Secano
	Recinto:14-061-019-00050-00001 Cultivo:20000 BARBECHO TRADICIONAL-SIN VARIEDAD Secano
	Recinto:14-061-021-00296-00004 Cultivo:20000 BARBECHO TRADICIONAL-SIN VARIEDAD Secano
	Recinto:14-061-019-00015-00002 Cultivo:20000 BARBECHO TRADICIONAL-SIN VARIEDAD Secano
	Recinto:14-061-021-00290-00001 Cultivo:20000 BARBECHO TRADICIONAL-SIN VARIEDAD Secano
	Recinto:14-061-021-00292-00001 Cultivo:20000 BARBECHO TRADICIONAL-SIN VARIEDAD Secano
	Recinto:14-061-021-00275-00001 Cultivo:20000 BARBECHO TRADICIONAL-SIN VARIEDAD Secano
	Recinto:14-061-021-00101-00010 Cultivo:20000 BARBECHO TRADICIONAL-SIN VARIEDAD Secano
	Recinto:14-061-021-00331-00002 Cultivo:20000 BARBECHO TRADICIONAL-SIN VARIEDAD Secano

(1) Con incidencias que retienen pago o deniegan el expediente.  
 (2) Se calcula sobre superficie declarada admisible.  
 (3) Aplicación del artículo 16 bis del RD 147/2023.

Puede verificar la integridad de una copia de este documento mediante la lectura del código QR adjunto o mediante el acceso a la dirección <a href="https://ws050.juntadeandalucia.es/verificarFirma">https://ws050.juntadeandalucia.es/verificarFirma</a> indicando el código de VERIFICACIÓN				
FIRMADO POR	RAQUEL MARIA ESPIN CRESPO	FECHA	26/06/2024	
VERIFICACIÓN	Pk2jmMQ72K8YCCE9EQ8LU85ENJJ6M	PÁGINA	2956/8857	



Recinto:14-061-021-00324-00001	Cultivo:20000	BARBECHO TRADICIONAL-SIN VARIEDAD	Secano
Recinto:14-061-021-00296-00004	Cultivo:20000	BARBECHO TRADICIONAL-SIN VARIEDAD	Secano
Recinto:14-061-021-00310-00001	Cultivo:20000	BARBECHO TRADICIONAL-SIN VARIEDAD	Secano
Recinto:14-061-021-00311-00001	Cultivo:20000	BARBECHO TRADICIONAL-SIN VARIEDAD	Secano
Recinto:14-061-023-00015-00002	Cultivo:20000	BARBECHO TRADICIONAL-SIN VARIEDAD	Secano
Recinto:14-061-019-00018-00001	Cultivo:20000	BARBECHO TRADICIONAL-SIN VARIEDAD	Secano
Recinto:14-061-023-00017-00001	Cultivo:20000	BARBECHO TRADICIONAL-SIN VARIEDAD	Secano
Recinto:14-061-021-00057-00001	Cultivo:20000	BARBECHO TRADICIONAL-SIN VARIEDAD	Secano
Recinto:14-061-021-00056-00001	Cultivo:20000	BARBECHO TRADICIONAL-SIN VARIEDAD	Secano
Recinto:14-061-021-00057-00007	Cultivo:20000	BARBECHO TRADICIONAL-SIN VARIEDAD	Secano
Recinto:14-061-021-00060-00002	Cultivo:20000	BARBECHO TRADICIONAL-SIN VARIEDAD	Secano
Recinto:14-061-021-00061-00001	Cultivo:20000	BARBECHO TRADICIONAL-SIN VARIEDAD	Secano
Recinto:14-061-021-00065-00001	Cultivo:20000	BARBECHO TRADICIONAL-SIN VARIEDAD	Secano
Recinto:14-061-021-00270-00001	Cultivo:20000	BARBECHO TRADICIONAL-SIN VARIEDAD	Secano
Recinto:14-061-021-00266-00001	Cultivo:20000	BARBECHO TRADICIONAL-SIN VARIEDAD	Secano
Recinto:14-061-019-00019-00001	Cultivo:20000	BARBECHO TRADICIONAL-SIN VARIEDAD	Secano
Recinto:14-061-019-00014-00001	Cultivo:20000	BARBECHO TRADICIONAL-SIN VARIEDAD	Secano
Recinto:14-061-019-00017-00002	Cultivo:20000	BARBECHO TRADICIONAL-SIN VARIEDAD	Secano
Recinto:14-061-019-00048-00002	Cultivo:20000	BARBECHO TRADICIONAL-SIN VARIEDAD	Secano
Recinto:14-061-019-00051-00001	Cultivo:20000	BARBECHO TRADICIONAL-SIN VARIEDAD	Secano
Recinto:14-061-020-00757-00001	Cultivo:20000	BARBECHO TRADICIONAL-SIN VARIEDAD	Secano
Recinto:14-061-019-00053-00001	Cultivo:20000	BARBECHO TRADICIONAL-SIN VARIEDAD	Secano
Recinto:14-061-020-00749-00001	Cultivo:20000	BARBECHO TRADICIONAL-SIN VARIEDAD	Secano
Recinto:14-061-020-00751-00001	Cultivo:20000	BARBECHO TRADICIONAL-SIN VARIEDAD	Secano
Recinto:14-061-019-00041-00001	Cultivo:20000	BARBECHO TRADICIONAL-SIN VARIEDAD	Secano
Recinto:14-061-020-00756-00001	Cultivo:20000	BARBECHO TRADICIONAL-SIN VARIEDAD	Secano
Recinto:14-061-020-00759-00001	Cultivo:20000	BARBECHO TRADICIONAL-SIN VARIEDAD	Secano
Recinto:14-061-019-00030-00001	Cultivo:20000	BARBECHO TRADICIONAL-SIN VARIEDAD	Secano
Recinto:14-061-019-00055-00001	Cultivo:20000	BARBECHO TRADICIONAL-SIN VARIEDAD	Secano
Recinto:14-061-019-00047-00001	Cultivo:20000	BARBECHO TRADICIONAL-SIN VARIEDAD	Secano
Recinto:14-061-019-00024-00001	Cultivo:20000	BARBECHO TRADICIONAL-SIN VARIEDAD	Secano
Recinto:14-061-019-00046-00001	Cultivo:20000	BARBECHO TRADICIONAL-SIN VARIEDAD	Secano
Recinto:14-061-019-00023-00001	Cultivo:20000	BARBECHO TRADICIONAL-SIN VARIEDAD	Secano
Recinto:14-061-019-00006-00001	Cultivo:20000	BARBECHO TRADICIONAL-SIN VARIEDAD	Secano
Recinto:14-061-021-00053-00001	Cultivo:20000	BARBECHO TRADICIONAL-SIN VARIEDAD	Secano
Recinto:14-061-021-00054-00001	Cultivo:20000	BARBECHO TRADICIONAL-SIN VARIEDAD	Secano
Recinto:14-061-021-00055-00001	Cultivo:20000	BARBECHO TRADICIONAL-SIN VARIEDAD	Secano
Recinto:14-061-020-00791-00001	Cultivo:20000	BARBECHO TRADICIONAL-SIN VARIEDAD	Secano
Recinto:14-061-021-00005-00002	Cultivo:20000	BARBECHO TRADICIONAL-SIN VARIEDAD	Secano
Recinto:14-061-021-00006-00001	Cultivo:20000	BARBECHO TRADICIONAL-SIN VARIEDAD	Secano
Recinto:14-061-020-00758-00001	Cultivo:20000	BARBECHO TRADICIONAL-SIN VARIEDAD	Secano
Recinto:14-061-020-00768-00001	Cultivo:20000	BARBECHO TRADICIONAL-SIN VARIEDAD	Secano
Recinto:14-061-021-00004-00001	Cultivo:20000	BARBECHO TRADICIONAL-SIN VARIEDAD	Secano
Recinto:14-061-021-00007-00001	Cultivo:20000	BARBECHO TRADICIONAL-SIN VARIEDAD	Secano
Recinto:14-061-020-00765-00002	Cultivo:20000	BARBECHO TRADICIONAL-SIN VARIEDAD	Secano
Recinto:14-061-019-00016-00001	Cultivo:20000	BARBECHO TRADICIONAL-SIN VARIEDAD	Secano

(1) Con incidencias que retienen pago o deniegan el expediente.  
 (2) Se calcula sobre superficie declarada admisible.  
 (3) Aplicación del artículo 16 bis del RD 147/2023.

Puede verificar la integridad de una copia de este documento mediante la lectura del código QR adjunto o mediante el acceso a la dirección <a href="https://ws050.juntadeandalucia.es/verificarFirma">https://ws050.juntadeandalucia.es/verificarFirma</a> indicando el código de VERIFICACIÓN				
FIRMADO POR	RAQUEL MARIA ESPIN CRESPO	FECHA	26/06/2024	
VERIFICACIÓN	Pk2jmMQ72K8YCC9E9EQ8LU85ENJJ6M	PÁGINA	2957/8857	

**APELLIDOS Y NOMBRE / RAZÓN SOCIAL**

NIETO PAREJA DAVID

**NIF**

\*\*\*9143\*

**EXPEDIENTE**

1185385

**RESOLUCIÓN**

CONCESIÓN DE LA AYUDA

**DATOS DE MANTENIMIENTO UNIDADES****GRUPO DE PAGO**

ZONAS DE LIMITACIONES NATURALES

**Sup. Dec.  
Admisible**

6,99

**Sup.  
Resuelta**

6,99

**Sobredecl.**

0,00

**% Sobredecl.**

0,00

**RESUMEN DE PAGOS**

	<b>IMPORTE ( Euros )</b>			
	<b>RESUELTO</b>	<b>FEADER</b>	<b>MAPA</b>	<b>CAPADR</b>
Pago realizado	343,53	292,00	33,70	17,83
A pagar	33,93	28,84	3,33	1,76
<b>TOTAL</b>	<b>377,46</b>	<b>320,84</b>	<b>37,03</b>	<b>19,59</b>

**APLICACIÓN DE REDUCCIONES Y PENALIZACIONES (%)**

<b>Criterios de subvencionabilidad (1)</b>	<b>Presentación tardía</b>	<b>Omisión declaración</b>	<b>Condicionalidad</b>
0,00	0,00	0,00	0,00

**IMPORTE ( Euros )**

Calculado(2)	Reducción	Penalización	Reducción Penalización (3)	Penalización adicional	Resuelto	FEADER	MAPA	CAPADR
377,46 €	0,00 €	0,00 €	0,00 €	0,00 €	377,46 €	320,84 €	37,03 €	19,59 €
Importe Unitario:	54,00 €	Nuevo Importe Unitario:	54,00 €					

**RECINTOS PROPUESTOS**

<b>REF.</b>	<b>REFERENCIA SIGPAC</b>	<b>CULTIVO</b>	<b>S/R</b>	<b>USO SIGPAC</b>	<b>Sup. Dec. admisible</b>	<b>Sup. Campo</b>	<b>Sup. Determ.</b>	<b>Sup. Resuelta</b>
-107425	14-013-030-00160-0005	OLIVAR	S		0,05		0,05	0,05
1700000005839802	14-013-030-00161-0001	OLIVAR	S		0,49		0,49	0,49
1700000005839803	14-013-030-00162-0001	OLIVAR	S		6,33		6,33	6,33
1700000005839804	14-013-030-09015-0009	OLIVAR	S		0,12		0,12	0,12

(1) Con incidencias que retienen pago o deniegan el expediente.  
(2) Se calcula sobre superficie declarada admisible.  
(3) Aplicación del artículo 16 bis del RD 147/2023.

Puede verificar la integridad de una copia de este documento mediante la lectura del código QR adjunto o mediante el acceso a la dirección <https://ws050.juntadeandalucia.es/verificarFirma> indicando el código de VERIFICACIÓN

FIRMADO POR	RAQUEL MARIA ESPIN CRESPO	FECHA	26/06/2024
VERIFICACIÓN	Pk2jmMQ72K8YCCE9EQ8LU85ENJJ6M	PÁGINA	2958/8857



**APELLIDOS Y NOMBRE / RAZÓN SOCIAL**

NIETO PAREJA JUAN RAMON

**NIF**

\*\*\*6918\*

**EXPEDIENTE**

1209628

**RESOLUCIÓN**

CONCESIÓN DE LA AYUDA

**DATOS DE MANTENIMIENTO UNIDADES****GRUPO DE PAGO**

ZONAS DE LIMITACIONES NATURALES

**Sup. Dec.  
Admisible**

27,83

**Sup.  
Resuelta**

27,83

**Sobredecl.**

0,00

**% Sobredecl.**

0,00

**RESUMEN DE PAGOS**

	<b>IMPORTE ( Euros )</b>			
	<b>RESUELTO</b>	<b>FEADER</b>	<b>MAPA</b>	<b>CAPADR</b>
Pago realizado	1.081,20	919,02	106,06	56,12
A pagar	106,80	90,78	10,48	5,54
<b>TOTAL</b>	<b>1.188,00</b>	<b>1.009,80</b>	<b>116,54</b>	<b>61,66</b>

**APLICACIÓN DE REDUCCIONES Y PENALIZACIONES (%)**

<b>Criterios de subvencionabilidad (1)</b>	<b>Presentación tardía</b>	<b>Omisión declaración</b>	<b>Condicionabilidad</b>
0,00	0,00	0,00	0,00

**IMPORTE ( Euros )**

Calculado(2)	Reducción	Penalización	Reducción Penalización (3)	Penalización adicional	Resuelto	FEADER	MAPA	CAPADR
1.188,00 €	0,00 €	0,00 €	0,00 €	0,00 €	1.188,00 €	1.009,80 €	116,54 €	61,66 €
Importe Unitario:	54,00 €	Nuevo Importe Unitario:	42,69 €					

(1) Con incidencias que retienen pago o deniegan el expediente.  
(2) Se calcula sobre superficie declarada admisible.  
(3) Aplicación del artículo 16 bis del RD 147/2023.

Puede verificar la integridad de una copia de este documento mediante la lectura del código QR adjunto o mediante el acceso a la dirección <https://ws050.juntadeandalucia.es/verificarFirma> indicando el código de VERIFICACIÓN

FIRMADO POR	RAQUEL MARIA ESPIN CRESPO	FECHA	26/06/2024
VERIFICACIÓN	Pk2jmMQ72K8YCCE9EQ8LU85ENJJ6M	PÁGINA	2959/8857





**RECINTOS PROPUESTOS**

REF.	REFERENCIA SIGPAC	CULTIVO	S/R	USO SIGPAC	Sup._Dec. admisible	Sup. Campo	Sup. Determ.	Sup. Resuelta
-1558192	14-004-010-00075-0003	OLIVAR	S		2,19		2,19	2,19
-1341434	14-004-014-00626-0003	OLIVAR	S		1,84		1,84	1,84
-1341432	14-004-013-00587-0002	OLIVAR	S		0,20		0,20	0,20
-1341431	14-004-013-00586-0004	OLIVAR	S		0,01		0,01	0,01
4654042	14-004-013-00647-0003	OLIVAR	S		0,16		0,16	0,16
5273324	14-004-014-00616-0001	OLIVAR	S		0,95		0,95	0,95
1700000005452015	14-004-010-00075-0003	OLIVAR	S		2,02		2,02	2,02
1700000005452016	14-004-014-00416-0005	OLIVAR	S		2,17		2,17	2,17
1700000005452017	14-004-014-00414-0001	OLIVAR	S		0,34		0,34	0,34
1700000005452018	14-004-014-00424-0002	OLIVAR	S		0,34		0,34	0,34
1700000005452019	14-004-014-00424-0003	OLIVAR	S		2,21		2,21	2,21
1700000005452020	14-004-014-00425-0004	OLIVAR	S		0,42		0,42	0,42
1700000005452021	14-004-014-00424-0001	OLIVAR	S		0,06		0,06	0,06
1700000005452022	14-004-013-00187-0001	OLIVAR	S		0,61		0,61	0,61
1700000005452027	14-004-013-00381-0001	OLIVAR	S		0,38		0,38	0,38
1700000005452030	14-004-013-00411-0003	OLIVAR	S		0,56		0,56	0,56
1700000005452031	14-004-013-00422-0001	OLIVAR	S		0,68		0,68	0,68
1700000005452032	14-004-013-00398-0004	OLIVAR	S		0,19		0,19	0,19
1700000005452033	14-004-013-00399-0001	OLIVAR	S		0,07		0,07	0,07
1700000005452034	14-004-014-00413-0005	OLIVAR	S		0,37		0,37	0,37
1700000005452035	14-004-014-00412-0001	OLIVAR	S		0,19		0,19	0,19
1700000005452036	14-004-014-00411-0002	OLIVAR	S		2,29		2,29	2,29
1700000005452038	14-004-020-00175-0001	OLIVAR	S		0,03		0,03	0,03
1700000005452039	14-004-020-00176-0001	OLIVAR	S		0,04		0,04	0,04
1700000005452040	14-004-020-00177-0001	OLIVAR	S		2,87		2,87	2,87
1700000005452041	14-004-013-00632-0001	OLIVAR	S		4,44		4,44	4,44
1700000005452042	14-004-014-00231-0002	OLIVAR	S		1,36		1,36	1,36
1700000005452043	14-004-013-00439-0001	OLIVAR	S		0,79		0,79	0,79
1700000005452044	14-004-013-00451-0004	OLIVAR	S		0,05		0,05	0,05

**INCIDENCIAS**

**INCIDENCIA DESCRIPCIÓN**

75022 No Autoriza a que, en caso de la devolución por la entidad financiera (retrocesión bancaria) del pago en la cuenta corriente consignada en la solicitud y que está debidamente registrada en el sistema contable GIRO de la Junta de Andalucía, se proceda al pago en cualquier otra cuenta corriente de la titularidad del solicitante vigente en dicho sistema contable.

(1) Con incidencias que retienen pago o deniegan el expediente.  
 (2) Se calcula sobre superficie declarada admisible.  
 (3) Aplicación del artículo 16 bis del RD 147/2023.

Puede verificar la integridad de una copia de este documento mediante la lectura del código QR adjunto o mediante el acceso a la dirección <a href="https://ws050.juntadeandalucia.es/verificarFirma">https://ws050.juntadeandalucia.es/verificarFirma</a> indicando el código de VERIFICACIÓN				
FIRMADO POR	RAQUEL MARIA ESPIN CRESPO	FECHA	26/06/2024	
VERIFICACIÓN	Pk2jmMQ72K8YCCE9EQ8LU85ENJJ6M	PÁGINA	2960/8857	



**APELLIDOS Y NOMBRE / RAZÓN SOCIAL**

NIETO PEREZ HONORATO MANUEL

**NIF**  
\*\*\*6520\*

**EXPEDIENTE**  
1035889

**RESOLUCIÓN**  
CONCESIÓN DE LA AYUDA

**DATOS DE MANTENIMIENTO UNIDADES**

<b>GRUPO DE PAGO</b>	<b>Sup. Dec. Admisible</b>	<b>Sup. Resuelta</b>	<b>Sobredecl.</b>	<b>% Sobredecl.</b>
ZONAS DE LIMITACIONES NATURALES	11,31	11,31	0,00	0,00

**RESUMEN DE PAGOS**

	<b>IMPORTE ( Euros )</b>			
	<b>RESUELTO</b>	<b>FEADER</b>	<b>MAPA</b>	<b>CAPADR</b>
Pago realizado	555,83	472,46	54,52	28,85
A pagar	54,91	46,67	5,39	2,85
<b>TOTAL</b>	<b>610,74</b>	<b>519,13</b>	<b>59,91</b>	<b>31,70</b>

**APLICACIÓN DE REDUCCIONES Y PENALIZACIONES (%)**

<b>Criterios de subvencionabilidad (1)</b>	<b>Presentación tardía</b>	<b>Omisión declaración</b>	<b>Condicionalidad</b>
0,00	0,00	0,00	0,00

**IMPORTE ( Euros )**

Calculado(2)	Reducción	Penalización	Reducción Penalización (3)	Penalización adicional	Resuelto	FEADER	MAPA	CAPADR
610,74 €	0,00 €	0,00 €	0,00 €	0,00 €	610,74 €	519,13 €	59,91 €	31,70 €
Importe Unitario:	54,00 €	Nuevo Importe Unitario:	54,00 €					

**RECINTOS PROPUESTOS**

<b>REF.</b>	<b>REFERENCIA SIGPAC</b>	<b>CULTIVO</b>	<b>USO S/R SIGPAC</b>	<b>Sup. Dec. admisible</b>	<b>Sup. Campo</b>	<b>Sup. Determ.</b>	<b>Sup. Resuelta</b>
-1283030	14-004-013-00542-0001	OLIVAR	S	0,01		0,01	0,01
1700000007161415	14-004-011-00062-0001	OLIVAR	S	1,02		1,02	1,02
1700000007161416	14-004-011-00063-0002	OLIVAR	S	0,02		0,02	0,02
1700000007161417	14-004-011-00064-0001	OLIVAR	S	0,13		0,13	0,13
1700000007161419	14-004-014-00448-0001	OLIVAR	S	0,51		0,51	0,51
1700000007161420	14-004-014-00449-0001	OLIVAR	S	0,37		0,37	0,37
1700000007161422	14-004-013-00541-0001	OLIVAR	S	1,11		1,11	1,11
1700000007161423	14-004-013-00542-0001	OLIVAR	S	0,64		0,64	0,64
1700000007161424	14-004-013-00543-0002	OLIVAR	S	0,05		0,05	0,05
1700000007161425	14-004-013-00559-0001	OLIVAR	S	0,27		0,27	0,27
1700000007161426	14-004-011-00077-0002	OLIVAR	S	0,35		0,35	0,35
1700000007161427	14-004-011-00078-0002	OLIVAR	S	0,03		0,03	0,03
1700000007161428	14-013-009-00031-0005	OLIVAR	S	5,37		5,37	5,37
1700000007161429	14-013-009-09002-0005	OLIVAR	S	0,01		0,01	0,01
1700000007161431	14-004-014-00482-0002	OLIVAR	S	0,39		0,39	0,39
1700000007161432	14-004-014-00483-0001	OLIVAR	S	0,29		0,29	0,29
1700000007161434	14-004-012-00026-0004	OLIVAR	S	0,02		0,02	0,02
1700000007161435	14-013-009-00032-0001	OLIVAR	S	0,17		0,17	0,17
1700000007161436	14-004-014-00444-0001	HIGUERA	S	0,29		0,29	0,29
1700000007161437	14-004-012-00026-0006	OLIVAR	S	0,26		0,26	0,26

(1) Con incidencias que retienen pago o deniegan el expediente.

(2) Se calcula sobre superficie declarada admisible.

(3) Aplicación del artículo 16 bis del RD 147/2023.

Puede verificar la integridad de una copia de este documento mediante la lectura del código QR adjunto o mediante el acceso a la dirección <https://ws050.juntadeandalucia.es/verificarFirma> indicando el código de VERIFICACIÓN

FIRMADO POR	RAQUEL MARIA ESPIN CRESPO	FECHA	26/06/2024
VERIFICACIÓN	Pk2jmMQ72K8YCC9EQ8LU85ENJJ6M	PÁGINA	2961/8857





**APELLIDOS Y NOMBRE / RAZÓN SOCIAL**

NUÑEZ MOYANO JUAN JOSE

**NIF**

\*\*\*\*1539\*

**EXPEDIENTE**

1197130

**RESOLUCIÓN**

CONCESIÓN DE LA AYUDA

**DATOS DE MANTENIMIENTO UNIDADES**

**GRUPO DE PAGO**

ZONAS DE LIMITACIONES NATURALES

**Sup. Dec. Admisible**

36,10

**Sup. Resuelta**

36,10

**Sobredecl.**

0,00

**% Sobredecl.**

0,00

**RESUMEN DE PAGOS**

	<b><u>IMPORTE ( Euros )</u></b>			
	<b><u>RESUELTO</u></b>	<b><u>FEADER</u></b>	<b><u>MAPA</u></b>	<b><u>CAPADR</u></b>
Pago realizado	1.081,20	919,02	106,06	56,12
A pagar	104,17	88,54	10,22	5,41
<b>TOTAL</b>	<b>1.185,37</b>	<b>1.007,56</b>	<b>116,28</b>	<b>61,53</b>

**APLICACIÓN DE REDUCCIONES Y PENALIZACIONES (%)**

<b><u>Criterios de subvencionabilidad (1)</u></b>	<b><u>Presentación tardía</u></b>	<b><u>Omisión declaración</u></b>	<b><u>Condicionalidad</u></b>
0,00	0,00	0,00	0,00

**IMPORTE ( Euros )**

<b><u>Calculado(2)</u></b>	<b><u>Reducción</u></b>	<b><u>Penalización</u></b>	<b><u>Reducción Penalización (3)</u></b>	<b><u>Penalización adicional</u></b>	<b><u>Resuelto</u></b>	<b><u>FEADER</u></b>	<b><u>MAPA</u></b>	<b><u>CAPADR</u></b>
1.185,37 €	0,00 €	0,00 €	0,00 €	0,00 €	1.185,37 €	1.007,56 €	116,28 €	61,53 €
<b>Importe Unitario:</b>	<b>54,00 €</b>	<b>Nuevo Importe Unitario:</b>	<b>32,84 €</b>					

(1) Con incidencias que retienen pago o deniegan el expediente.

(2) Se calcula sobre superficie declarada admisible.

(3) Aplicación del artículo 16 bis del RD 147/2023.

Puede verificar la integridad de una copia de este documento mediante la lectura del código QR adjunto o mediante el acceso a la dirección <https://ws050.juntadeandalucia.es/verificarFirma> indicando el código de VERIFICACIÓN

FIRMADO POR	RAQUEL MARIA ESPIN CRESPO	FECHA	26/06/2024
VERIFICACIÓN	Pk2jmMQ72K8YCCE9EQ8LU85ENJJ6M	PÁGINA	2962/8857







**RECINTOS PROPUESTOS**

REF.	REFERENCIA SIGPAC	CULTIVO	S/R	USO SIGPAC	Sup. Dec. admisible	Sup. Campo	Sup. Determ.	Sup. Resuelta
-1487829	14-038-016-00260-0001	OLIVAR	S		0,42		0,42	0,42
-1487828	14-024-005-00053-0001	OLIVAR	S		0,02		0,02	0,02
-1198294	14-038-067-00094-0001	OLIVAR	S		3,01		3,01	2,93
-1198293	14-038-017-00247-0006	OLIVAR	S		0,88		0,88	0,88
-1198292	14-038-017-00245-0001	OLIVAR	S		0,26		0,26	0,26
-1198291	14-038-017-00244-0001	OLIVAR	S		0,02		0,02	0,02
-1198290	14-038-017-00243-0001	OLIVAR	S		0,91		0,91	0,91
-1198289	14-038-017-00103-0004	OLIVAR	S		0,01		0,01	0,01
-1198286	14-038-016-00263-0001	OLIVAR	S		0,05		0,05	0,05
-1198283	14-038-016-00261-0014	OLIVAR	S		0,01		0,01	0,01
-1198281	14-038-016-00260-0001	OLIVAR	S		1,94		1,94	1,94
-1198280	14-038-016-00259-0002	OLIVAR	S		1,49		1,49	1,49
-1198276	14-038-016-00258-0002	OLIVAR	S		1,32		1,32	1,32
-1198275	14-038-016-00257-0001	OLIVAR	S		2,51		2,51	2,51
-1198274	14-038-016-00256-0001	OLIVAR	S		1,29		1,29	1,29
-1198273	14-038-016-00076-0001	OLIVAR	S		0,04		0,04	0,04
-1198271	14-038-016-00069-0001	OLIVAR	S		0,78		0,78	0,78
-1198270	14-038-016-00068-0001	OLIVAR	S		1,07		1,07	1,07
-1198268	14-038-016-00062-0001	OLIVAR	S		0,04		0,04	0,04
-1117058	14-038-015-00307-0002	OLIVAR	S		0,02		0,02	0,02
5299397	14-010-004-00133-0001	OLIVAR	S		2,07		2,07	2,07
5299430	14-038-015-00198-0003	OLIVAR	S		0,04		0,04	0,04
5299432	14-038-015-00308-0001	OLIVAR	S		0,05		0,05	0,05
5299438	14-024-013-00024-0001	OLIVAR	S		0,06		0,06	0,06
5299439	14-038-067-00091-0002	OLIVAR	S		0,44		0,44	0,44
5299440	14-024-003-09010-0055	OLIVAR	S		0,02		0,02	0,02
5299441	14-038-067-00026-0001	OLIVAR	S		0,04		0,04	0,04
5299442	14-024-013-00027-0001	OLIVAR	S		1,80		1,80	1,80
5299444	14-024-013-00025-0001	OLIVAR	S		0,04		0,04	0,04
5299445	14-038-067-09002-0010	OLIVAR	S		0,04		0,04	0,04
5299448	14-038-015-09015-0001	OLIVAR	S		0,05		0,05	0,05
5299449	14-038-015-09014-0002	OLIVAR	S		0,03		0,03	0,03
5299452	14-024-003-00285-0001	OLIVAR	S		0,33		0,33	0,33
5299453	14-038-067-00008-0001	OLIVAR	S		0,04		0,04	0,04
5299454	14-024-003-00050-0001	OLIVAR	S		0,59		0,59	0,59
5499436	14-038-015-00269-0001	OLIVAR	S		0,16		0,16	0,16
1700000006714214	14-038-015-00313-0001	OLIVAR	S		3,08		3,08	3,08
1700000006714216	14-024-003-00181-0001	OLIVAR	S		1,51		1,51	1,51
1700000006714217	14-024-003-00182-0002	OLIVAR	S		0,02		0,02	0,02
1700000006714219	14-024-004-00196-0001	OLIVAR	S		0,88		0,88	0,88
1700000006714223	14-038-015-00279-0001	OLIVAR	S		0,01		0,01	0,01
1700000006714224	14-038-015-00180-0001	OLIVAR	S		1,32		1,32	1,32
1700000006714225	14-038-015-00264-0002	OLIVAR	S		0,08		0,08	0,08
1700000006714226	14-038-015-00137-0001	OLIVAR	S		0,03		0,03	0,03
1700000006714227	14-038-015-00263-0002	OLIVAR	S		0,04		0,04	0,04
1700000006714228	14-038-015-00268-0004	OLIVAR	S		0,24		0,24	0,24
1700000006714229	14-038-015-09015-0001	OLIVAR	S		0,03		0,03	0,03
1700000006714230	14-038-015-00266-0002	OLIVAR	S		0,16		0,16	0,16
1700000006714234	14-038-016-00255-0033	OLIVAR	S		1,01		1,01	1,01
1700000006714238	14-038-015-00135-0001	OLIVAR	S		0,12		0,12	0,12
1700000006714239	14-038-015-00136-0001	OLIVAR	S		0,31		0,31	0,31
1700000006714240	14-038-015-00138-0004	OLIVAR	S		0,05		0,05	0,05

(1) Con incidencias que retienen pago o deniegan el expediente.  
 (2) Se calcula sobre superficie declarada admisible.  
 (3) Aplicación del artículo 16 bis del RD 147/2023.

Puede verificar la integridad de una copia de este documento mediante la lectura del código QR adjunto o mediante el acceso a la dirección <a href="https://ws050.juntadeandalucia.es/verificarFirma">https://ws050.juntadeandalucia.es/verificarFirma</a> indicando el código de VERIFICACIÓN					
FIRMADO POR	RAQUEL MARIA ESPIN CRESPO		FECHA		26/06/2024
VERIFICACIÓN	Pk2jmMQ72K8YCCE9EQ8LU85ENJJ6M		PÁGINA		2963/8857



### RECINTOS PROPUESTOS

REF.	REFERENCIA SIGPAC	CULTIVO	S/R	USO SIGPAC	Sup. Dec. admisible	Sup. Campo	Sup. Determ.	Sup. Resuelta
1700000006714241	14-038-015-00140-0001	OLIVAR	S		1,87		1,87	1,87
1700000006714242	14-024-009-00032-0001	OLIVAR	S		0,64		0,64	0,64
1700000006714243	14-024-005-00054-0002	OLIVAR	S		0,02		0,02	0,02
1700000006714244	14-024-005-00053-0001	OLIVAR	S		0,57		0,57	0,57
1700000006714245	14-024-004-00195-0002	OLIVAR	S		0,01		0,01	0,01
1700000006714246	14-024-013-00026-0001	OLIVAR	S		0,05		0,05	0,05
1700000006714247	14-038-015-00128-0001	OLIVAR	S		0,01		0,01	0,01
1700000006714248	14-038-015-00128-0001	OLIVAR	S		0,11		0,11	0,11
1700000006714249	14-038-015-00130-0001	OLIVAR	S		2,08		2,08	2,08
1700000006714250	14-038-015-00280-0001	OLIVAR	S		0,04		0,04	0,04

### INCIDENCIAS

#### INCIDENCIA DESCRIPCIÓN

4272 Verifica que las líneas de declaración de las Solicitudes Únicas no tienen solapes con la capa de Retroactividad Gráfica (ambas de la misma campaña) a nivel de expediente/línea de declaración gráfica de la solicitud.  
Recinto:14-038-067-00094-00001 Cultivo: - Agregado de la referencia del recinto.:0 Zona de la referencia del recinto.:0 Superficie solapada.:0,08 Id. Incid.:95152882

(1) Con incidencias que retienen pago o deniegan el expediente.  
(2) Se calcula sobre superficie declarada admisible.  
(3) Aplicación del artículo 16 bis del RD 147/2023.

Puede verificar la integridad de una copia de este documento mediante la lectura del código QR adjunto o mediante el acceso a la dirección <a href="https://ws050.juntadeandalucia.es/verificarFirma">https://ws050.juntadeandalucia.es/verificarFirma</a> indicando el código de VERIFICACIÓN				
FIRMADO POR	RAQUEL MARIA ESPIN CRESPO	FECHA	26/06/2024	
VERIFICACIÓN	Pk2jmMQ72K8YCCE9EQ8LU85ENJJ6M	PÁGINA	2964/8857	

**APELLIDOS Y NOMBRE / RAZÓN SOCIAL**

NUÑEZ VELASCO CARMEN MARIA

**NIF**

\*\*\*0412\*

**EXPEDIENTE**

1045732

**RESOLUCIÓN**

CONCESIÓN DE LA AYUDA

**DATOS DE MANTENIMIENTO UNIDADES****GRUPO DE PAGO**

ZONAS DE LIMITACIONES NATURALES

**Sup. Dec.  
Admisible**

187,53

**Sup.  
Resuelta**

187,53

**Sobredecl.**

0,00

**% Sobredecl.**

0,00

**RESUMEN DE PAGOS**

	<b>IMPORTE ( Euros )</b>			
	<b>RESUELTO</b>	<b>FEADER</b>	<b>MAPA</b>	<b>CAPADR</b>
Pago realizado	1.081,20	919,02	106,06	56,12
A pagar	106,80	90,78	10,48	5,54
<b>TOTAL</b>	<b>1.188,00</b>	<b>1.009,80</b>	<b>116,54</b>	<b>61,66</b>

**APLICACIÓN DE REDUCCIONES Y PENALIZACIONES (%)**

<b>Criterios de subvencionabilidad (1)</b>	<b>Presentación tardía</b>	<b>Omisión declaración</b>	<b>Condicionalidad</b>
0,00	0,00	0,00	0,00

**IMPORTE ( Euros )**

Calculado(2)	Reducción	Penalización	Reducción Penalización (3)	Penalización adicional	Resuelto	FEADER	MAPA	CAPADR
1.188,00 €	0,00 €	0,00 €	0,00 €	0,00 €	1.188,00 €	1.009,80 €	116,54 €	61,66 €
<b>Importe Unitario:</b>	<b>54,00 €</b>	<b>Nuevo Importe Unitario:</b>	<b>6,33 €</b>					

(1) Con incidencias que retienen pago o deniegan el expediente.

(2) Se calcula sobre superficie declarada admisible.

(3) Aplicación del artículo 16 bis del RD 147/2023.

Puede verificar la integridad de una copia de este documento mediante la lectura del código QR adjunto o mediante el acceso a la dirección <https://ws050.juntadeandalucia.es/verificarFirma> indicando el código de VERIFICACIÓN

FIRMADO POR	RAQUEL MARIA ESPIN CRESPO	FECHA	26/06/2024
VERIFICACIÓN	Pk2jmMQ72K8YCCE9EQ8LU85ENJJ6M	PÁGINA	2965/8857





**RECINTOS PROPUESTOS**

REF.	REFERENCIA SIGPAC	CULTIVO	S/R	USO SIGPAC	Sup. Dec. admisible	Sup. Campo	Sup. Determ.	Sup. Resuelta
-1080461	14-029-103-00010-0002	BARBECHO TRADICIONAL	S		0,01		0,01	0,01
-1080458	14-029-097-00148-0003	TRIGO BLANDO	S		0,05		0,05	0,05
-712505	14-029-097-00104-0001	TRIGO BLANDO	S		0,38		0,38	0,38
-712504	14-029-097-00057-0001	TRIGO BLANDO	S		0,13		0,13	0,13
-712503	14-029-097-00056-0002	TRIGO BLANDO	S		0,28		0,28	0,28
4610385	14-029-097-00085-0002	TRIGO BLANDO	S		1,11		1,11	1,11
4610389	14-029-061-00136-0001	BARBECHO TRADICIONAL	S		0,21		0,21	0,21
1700000005567239	14-029-058-00008-0008	BARBECHO TRADICIONAL	S		14,29		14,29	14,29
1700000005567240	14-029-061-00259-0001	TRIGO BLANDO	S		2,49		2,49	2,49
1700000005567241	14-029-061-00266-0001	TRIGO BLANDO	S		0,04		0,04	0,04
1700000005567242	14-029-061-00303-0006	BARBECHO TRADICIONAL	S		2,37		2,37	2,37
1700000005567243	14-029-061-00327-0003	TRITICALE	S		6,40		6,40	6,40
1700000005567244	14-029-061-00188-0001	TRITICALE	S		0,83		0,83	0,83
1700000005567245	14-029-061-00189-0002	TRITICALE	S		1,19		1,19	1,19
1700000005567246	14-029-061-00163-0001	TRITICALE	S		1,11		1,11	1,11
1700000005567247	14-029-061-00192-0001	TRITICALE	S		0,22		0,22	0,22
1700000005567248	14-029-103-00012-0001	BARBECHO TRADICIONAL	S		1,43		1,43	1,43
1700000005567249	14-029-061-00085-0001	TRIGO BLANDO	S		0,16		0,16	0,16
1700000005567250	14-029-061-00127-0001	TRIGO BLANDO	S		0,21		0,21	0,21
1700000005567251	14-029-061-00160-0001	TRITICALE	S		0,65		0,65	0,65
1700000005567252	14-029-103-00013-0001	BARBECHO TRADICIONAL	S		2,03		2,03	2,03
1700000005567253	14-029-103-00005-0001	BARBECHO TRADICIONAL	S		3,96		3,96	3,96
1700000005567254	14-029-102-00026-0001	TRIGO BLANDO	S		0,94		0,94	0,94
1700000005567255	14-029-103-00004-0001	BARBECHO TRADICIONAL	S		3,08		3,08	3,08
1700000005567256	14-029-064-00050-0001	TRIGO BLANDO	S		0,60		0,60	0,60
1700000005567257	14-029-064-00166-0001	TRIGO BLANDO	S		2,70		2,70	2,70
1700000005567258	14-029-064-00045-0001	TRIGO BLANDO	S		0,44		0,44	0,44
1700000005567259	14-029-064-00044-0001	TRIGO BLANDO	S		0,68		0,68	0,68
1700000005567260	14-029-064-00014-0001	TRIGO BLANDO	S		2,13		2,13	2,13
1700000005567261	14-029-064-00042-0001	TRIGO BLANDO	S		0,81		0,81	0,81
1700000005567262	14-029-064-00015-0001	TRIGO BLANDO	S		4,74		4,74	4,74
1700000005567263	14-029-064-00008-0001	TRIGO BLANDO	S		0,32		0,32	0,32
1700000005567264	14-029-064-00038-0001	TRIGO BLANDO	S		0,50		0,50	0,50
1700000005567265	14-029-064-00028-0001	TRIGO BLANDO	S		0,68		0,68	0,68
1700000005567266	14-029-065-00027-0001	TRIGO BLANDO	S		0,60		0,60	0,60
1700000005567267	14-029-064-00035-0001	TRIGO BLANDO	S		0,57		0,57	0,57
1700000005567268	14-029-063-00034-0001	TRIGO BLANDO	S		0,24		0,24	0,24
1700000005567269	14-029-061-00304-0001	BARBECHO TRADICIONAL	S		1,42		1,42	1,42
1700000005567270	14-029-064-00029-0001	TRIGO BLANDO	S		0,61		0,61	0,61
1700000005567271	14-029-063-00029-0001	TRIGO BLANDO	S		1,05		1,05	1,05
1700000005567272	14-029-097-00103-0001	TRIGO BLANDO	S		0,52		0,52	0,52
1700000005567273	14-029-064-00076-0001	TRIGO BLANDO	S		0,91		0,91	0,91
1700000005567274	14-029-097-00090-0001	TRIGO BLANDO	S		0,48		0,48	0,48
1700000005567275	14-029-097-00104-0001	TRIGO BLANDO	S		0,40		0,40	0,40
1700000005567276	14-029-097-00120-0002	TRIGO BLANDO	S		1,44		1,44	1,44
1700000005567277	14-029-097-00123-0001	TRIGO BLANDO	S		0,37		0,37	0,37
1700000005567278	14-029-097-00106-0001	TRIGO BLANDO	S		0,68		0,68	0,68
1700000005567279	14-029-061-00232-0001	BARBECHO TRADICIONAL	S		1,51		1,51	1,51
1700000005567280	14-029-061-00237-0001	GIRASOL	S		3,23		3,23	3,23
1700000005567281	14-029-061-00249-0005	GIRASOL	S		3,11		3,11	3,11
1700000005567282	14-029-061-00286-0006	GIRASOL	S		1,87		1,87	1,87
1700000005567283	14-029-061-00173-0001	BARBECHO TRADICIONAL	S		0,25		0,25	0,25

(1) Con incidencias que retienen pago o deniegan el expediente.  
 (2) Se calcula sobre superficie declarada admisible.  
 (3) Aplicación del artículo 16 bis del RD 147/2023.

Puede verificar la integridad de una copia de este documento mediante la lectura del código QR adjunto o mediante el acceso a la dirección <a href="https://ws050.juntadeandalucia.es/verificarFirma">https://ws050.juntadeandalucia.es/verificarFirma</a> indicando el código de VERIFICACIÓN					
FIRMADO POR	RAQUEL MARIA ESPIN CRESPO		FECHA		26/06/2024
VERIFICACIÓN	Pk2jmMQ72K8YCCE9EQ8LU85ENJJ6M		PÁGINA		2966/8857



**RECINTOS PROPUESTOS**

REF.	REFERENCIA SIGPAC	CULTIVO	S/R	USO SIGPAC	Sup. Dec. admisible	Sup. Campo	Sup. Determ.	Sup. Resuelta
170000005567284	14-029-061-00174-0001	BARBECHO TRADICIONAL	S		0,07		0,07	0,07
170000005567285	14-029-061-00183-0002	TRIGO BLANDO	S		0,30		0,30	0,30
170000005567286	14-029-061-00216-0004	BARBECHO TRADICIONAL	S		0,58		0,58	0,58
170000005567287	14-029-103-00010-0002	BARBECHO TRADICIONAL	S		0,76		0,76	0,76
170000005567288	14-029-097-00119-0003	TRIGO BLANDO	S		2,63		2,63	2,63
170000005567289	14-029-097-00182-0001	TRIGO BLANDO	S		0,58		0,58	0,58
170000005567290	14-029-097-00133-0001	TRIGO BLANDO	S		1,31		1,31	1,31
170000005567291	14-029-097-00181-0005	TRIGO BLANDO	S		0,72		0,72	0,72
170000005567292	14-029-097-00132-0002	TRIGO BLANDO	S		0,63		0,63	0,63
170000005567293	14-029-097-00141-0001	TRIGO BLANDO	S		0,64		0,64	0,64
170000005567294	14-029-064-00080-0001	BARBECHO TRADICIONAL	S		1,00		1,00	1,00
170000005567295	14-029-064-00081-0001	BARBECHO TRADICIONAL	S		0,27		0,27	0,27
170000005567296	14-029-064-00095-0001	TRIGO BLANDO	S		0,27		0,27	0,27
170000005567297	14-029-064-00063-0002	TRIGO BLANDO	S		0,11		0,11	0,11
170000005567298	14-029-064-00056-0001	TRIGO BLANDO	S		0,46		0,46	0,46
170000005567299	14-029-064-00060-0001	TRIGO BLANDO	S		0,37		0,37	0,37
170000005567300	14-029-064-00063-0001	TRIGO BLANDO	S		0,37		0,37	0,37
170000005567301	14-029-064-00049-0001	TRIGO BLANDO	S		0,61		0,61	0,61
170000005567303	14-029-096-00065-0001	BARBECHO TRADICIONAL	S		0,51		0,51	0,51
170000005567304	14-029-096-00079-0001	BARBECHO TRADICIONAL	S		0,56		0,56	0,56
170000005567305	14-029-061-00137-0002	BARBECHO TRADICIONAL	S		0,97		0,97	0,97
170000005567306	14-029-061-00121-0001	BARBECHO TRADICIONAL	S		0,23		0,23	0,23
170000005567307	14-029-061-00130-0001	BARBECHO TRADICIONAL	S		2,01		2,01	2,01
170000005567308	14-029-061-00103-0001	BARBECHO TRADICIONAL	S		1,48		1,48	1,48
170000005567309	14-029-061-00170-0001	BARBECHO TRADICIONAL	S		0,38		0,38	0,38
170000005567310	14-029-061-00149-0001	BARBECHO TRADICIONAL	S		2,88		2,88	2,88
170000005567311	14-029-097-00057-0001	TRIGO BLANDO	S		0,53		0,53	0,53
170000005567313	14-029-097-00058-0001	TRIGO BLANDO	S		1,84		1,84	1,84
170000005567316	14-029-064-00112-0001	TRIGO BLANDO	S		1,06		1,06	1,06
170000005567318	14-029-064-00113-0001	TRIGO BLANDO	S		1,05		1,05	1,05
170000005567319	14-029-064-00114-0001	TRIGO BLANDO	S		0,97		0,97	0,97
170000005567321	14-029-096-00075-0001	BARBECHO TRADICIONAL	S		0,66		0,66	0,66
170000005567324	14-029-096-00053-0002	BARBECHO TRADICIONAL	S		0,98		0,98	0,98
170000005567326	14-029-061-00308-0001	BARBECHO TRADICIONAL	S		0,59		0,59	0,59
170000005567328	14-029-061-00296-0001	BARBECHO TRADICIONAL	S		1,77		1,77	1,77
170000005567329	14-029-061-00289-0004	GIRASOL	S		2,19		2,19	2,19
170000005567330	14-029-061-00288-0003	GIRASOL	S		1,72		1,72	1,72
170000005567331	14-029-061-00317-0001	BARBECHO TRADICIONAL	S		1,85		1,85	1,85
170000005567332	14-029-061-00316-0001	BARBECHO TRADICIONAL	S		0,16		0,16	0,16
170000005567333	14-029-061-00313-0001	BARBECHO TRADICIONAL	S		1,42		1,42	1,42
170000005567334	14-029-061-00309-0001	BARBECHO TRADICIONAL	S		2,17		2,17	2,17
170000005567335	14-029-061-00139-0003	BARBECHO TRADICIONAL	S		0,83		0,83	0,83
170000005567336	14-029-061-00143-0004	BARBECHO TRADICIONAL	S		0,62		0,62	0,62
170000005567337	14-029-097-00205-0001	TRIGO BLANDO	S		0,97		0,97	0,97
170000005567338	14-029-097-00220-0008	BARBECHO TRADICIONAL	S		2,65		2,65	2,65
170000005567339	14-029-061-00091-0002	BARBECHO TRADICIONAL	S		0,57		0,57	0,57
170000005567340	14-029-097-00168-0002	BARBECHO TRADICIONAL	S		1,32		1,32	1,32
170000005567341	14-029-058-00008-0009	BARBECHO TRADICIONAL	S		5,81		5,81	5,81
170000005567342	14-029-061-00089-0001	BARBECHO TRADICIONAL	S		0,61		0,61	0,61
170000005567343	14-029-097-00150-0001	TRIGO BLANDO	S		0,52		0,52	0,52
170000005567344	14-029-097-00151-0001	TRIGO BLANDO	S		0,50		0,50	0,50
170000005567346	14-029-097-00035-0001	BARBECHO TRADICIONAL	S		0,67		0,67	0,67

(1) Con incidencias que retienen pago o deniegan el expediente.  
 (2) Se calcula sobre superficie declarada admisible.  
 (3) Aplicación del artículo 16 bis del RD 147/2023.

Puede verificar la integridad de una copia de este documento mediante la lectura del código QR adjunto o mediante el acceso a la dirección <a href="https://ws050.juntadeandalucia.es/verificarFirma">https://ws050.juntadeandalucia.es/verificarFirma</a> indicando el código de VERIFICACIÓN					
FIRMADO POR	RAQUEL MARIA ESPIN CRESPO		FECHA		26/06/2024
VERIFICACIÓN	Pk2jmMQ72K8YCCE9EQ8LU85ENJJ6M		PÁGINA		2967/8857



**RECINTOS PROPUESTOS**

REF.	REFERENCIA SIGPAC	CULTIVO	S/R	USO SIGPAC	Sup. Dec. admisible	Sup. Campo	Sup. Determ.	Sup. Resuelta
170000005567349	14-029-097-00040-0001	BARBECHO TRADICIONAL	S		0,31		0,31	0,31
170000005567350	14-029-097-00028-0001	BARBECHO TRADICIONAL	S		0,35		0,35	0,35
170000005567351	14-029-097-00036-0001	BARBECHO TRADICIONAL	S		0,92		0,92	0,92
170000005567352	14-029-097-00050-0001	BARBECHO TRADICIONAL	S		2,74		2,74	2,74
170000005567353	14-029-061-00203-0001	OLIVAR	S		0,39		0,39	0,39
170000005567355	14-029-064-00022-0001	OLIVAR	S		0,34		0,34	0,34
170000005567356	14-029-097-00148-0002	OLIVAR	S		0,13		0,13	0,13
170000005567357	14-029-097-00104-0001	TRIGO BLANDO	S		0,11		0,11	0,11
170000005567359	14-029-063-00072-0002	TRIGO BLANDO	S		0,86		0,86	0,86
170000005567360	14-029-064-00046-0001	TRIGO BLANDO	S		0,75		0,75	0,75
170000005567361	14-029-063-00076-0001	TRIGO BLANDO	S		0,63		0,63	0,63
170000005567362	14-029-097-00192-0001	TRIGO BLANDO	S		1,24		1,24	1,24
170000005567363	14-029-097-00193-0001	TRIGO BLANDO	S		0,61		0,61	0,61
170000005567364	14-029-061-00338-0001	GIRASOL	S		1,45		1,45	1,45
170000005567365	14-029-097-00146-0001	TRIGO BLANDO	S		1,20		1,20	1,20
170000005567366	14-029-097-00156-0001	TRIGO BLANDO	S		0,73		0,73	0,73
170000005567367	14-029-097-00059-0001	TRIGO BLANDO	S		1,28		1,28	1,28
170000005567368	14-029-058-00008-0008	TRIGO BLANDO	S		20,12		20,12	20,12
170000005567369	14-029-097-00200-0001	TRIGO BLANDO	S		0,52		0,52	0,52
170000005567370	14-029-097-00056-0002	TRIGO BLANDO	S		0,40		0,40	0,40
170000005567371	14-029-061-00112-0003	TRIGO BLANDO	S		1,15		1,15	1,15
170000005567372	14-029-061-00113-0001	TRIGO BLANDO	S		0,82		0,82	0,82
170000005567373	14-029-097-00007-0002	BARBECHO TRADICIONAL	S		0,36		0,36	0,36
170000005567374	14-029-097-00027-0001	BARBECHO TRADICIONAL	S		2,39		2,39	2,39
170000005567375	14-029-097-00026-0001	BARBECHO TRADICIONAL	S		0,65		0,65	0,65
170000005567376	14-029-061-00248-0003	TRIGO BLANDO	S		3,24		3,24	3,24
170000005567377	14-029-097-00014-0002	BARBECHO TRADICIONAL	S		0,89		0,89	0,89
170000005567378	14-029-061-00177-0001	BARBECHO TRADICIONAL	S		0,40		0,40	0,40
170000005567379	14-029-063-00050-0001	TRIGO BLANDO	S		0,87		0,87	0,87
170000005567380	14-029-061-00270-0001	BARBECHO TRADICIONAL	S		4,51		4,51	4,51
170000005567381	14-029-097-00010-0001	BARBECHO TRADICIONAL	S		0,69		0,69	0,69
170000005567382	14-029-061-00264-0005	TRIGO BLANDO	S		0,55		0,55	0,55
170000005567383	14-029-097-00015-0001	BARBECHO TRADICIONAL	S		0,81		0,81	0,81
170000005567384	14-029-097-00148-0001	TRIGO BLANDO	S		0,79		0,79	0,79
170000005567385	14-029-097-00157-0001	TRIGO BLANDO	S		2,63		2,63	2,63
170000005567386	14-029-097-00002-0001	BARBECHO TRADICIONAL	S		0,54		0,54	0,54

**INCIDENCIAS**

**INCIDENCIA DESCRIPCIÓN**

- 86119 Carga ganadera NO cumple con el valor mínimo de 0,2 UGM/ha.  
 Recinto:14-029-061-00216-00002 Cultivo:62000 PASTOS PERMANENTES DE 5 O MAS AÑOS-SIN VARIEDAD Secano Carga Ganadera:0
- Recinto:14-029-061-00232-00002 Cultivo:62000 PASTOS PERMANENTES DE 5 O MAS AÑOS-SIN VARIEDAD Secano Carga Ganadera:0
- Recinto:14-029-061-00232-00003 Cultivo:62000 PASTOS PERMANENTES DE 5 O MAS AÑOS-SIN VARIEDAD Secano Carga Ganadera:0
- Recinto:14-029-063-00072-00003 Cultivo:62000 PASTOS PERMANENTES DE 5 O MAS AÑOS-SIN VARIEDAD Secano Carga Ganadera:0
- Recinto:14-029-064-00063-00005 Cultivo:62000 PASTOS PERMANENTES DE 5 O MAS AÑOS-SIN VARIEDAD Secano Carga Ganadera:0
- Recinto:14-029-096-00075-00003 Cultivo:62000 PASTOS PERMANENTES DE 5 O MAS AÑOS-SIN VARIEDAD Secano Carga Ganadera:0
- Recinto:14-029-097-00156-00002 Cultivo:62000 PASTOS PERMANENTES DE 5 O MAS AÑOS-SIN VARIEDAD Secano Carga Ganadera:0
- Recinto:14-029-097-00157-00002 Cultivo:62000 PASTOS PERMANENTES DE 5 O MAS AÑOS-SIN VARIEDAD Secano Carga Ganadera:0

(1) Con incidencias que retienen pago o deniegan el expediente.  
 (2) Se calcula sobre superficie declarada admisible.  
 (3) Aplicación del artículo 16 bis del RD 147/2023.

Puede verificar la integridad de una copia de este documento mediante la lectura del código QR adjunto o mediante el acceso a la dirección <a href="https://ws050.juntadeandalucia.es/verificarFirma">https://ws050.juntadeandalucia.es/verificarFirma</a> indicando el código de VERIFICACIÓN					
FIRMADO POR	RAQUEL MARIA ESPIN CRESPO		FECHA		26/06/2024
VERIFICACIÓN	Pk2jmMQ72K8YCC9E9Q8LU85ENJJ6M		PÁGINA		2968/8857



**INCIDENCIAS**

**INCIDENCIA DESCRIPCIÓN**

	Ganadera:0
86120	Para explotaciones de pastos permanentes ubicadas en espacios protegidos la carga ganadera mínima será 0,1 UGM/ha. Recinto:14-029-103-00010-00003 Cultivo:62000 PASTOS PERMANENTES DE 5 O MAS AÑOS-SIN VARIEDAD Secano Carga Ganadera:0
86121	Recinto superficie forrajera que no realiza la actividad de producción de pastoreo. Recinto:14-029-061-00216-00002 Cultivo:62000 PASTOS PERMANENTES DE 5 O MAS AÑOS-SIN VARIEDAD Secano Actividad Agraria del recinto:5 Recinto:14-029-061-00232-00002 Cultivo:62000 PASTOS PERMANENTES DE 5 O MAS AÑOS-SIN VARIEDAD Secano Actividad Agraria del recinto:5 Recinto:14-029-061-00232-00003 Cultivo:62000 PASTOS PERMANENTES DE 5 O MAS AÑOS-SIN VARIEDAD Secano Actividad Agraria del recinto:5 Recinto:14-029-063-00072-00003 Cultivo:62000 PASTOS PERMANENTES DE 5 O MAS AÑOS-SIN VARIEDAD Secano Actividad Agraria del recinto:5 Recinto:14-029-064-00063-00005 Cultivo:62000 PASTOS PERMANENTES DE 5 O MAS AÑOS-SIN VARIEDAD Secano Actividad Agraria del recinto:5 Recinto:14-029-096-00075-00003 Cultivo:62000 PASTOS PERMANENTES DE 5 O MAS AÑOS-SIN VARIEDAD Secano Actividad Agraria del recinto:5 Recinto:14-029-097-00156-00002 Cultivo:62000 PASTOS PERMANENTES DE 5 O MAS AÑOS-SIN VARIEDAD Secano Actividad Agraria del recinto:5 Recinto:14-029-097-00157-00002 Cultivo:62000 PASTOS PERMANENTES DE 5 O MAS AÑOS-SIN VARIEDAD Secano Actividad Agraria del recinto:5 Recinto:14-029-103-00010-00003 Cultivo:62000 PASTOS PERMANENTES DE 5 O MAS AÑOS-SIN VARIEDAD Secano Actividad Agraria del recinto:5
86122	Recinto superficie forrajera que realiza la actividad de producción de pastoreo y no declara el o los códigos del Registro de Explotaciones Ganaderas de Andalucía, REGA. Recinto:14-029-061-00216-00002 Cultivo:62000 PASTOS PERMANENTES DE 5 O MAS AÑOS-SIN VARIEDAD Secano Recinto:14-029-061-00232-00002 Cultivo:62000 PASTOS PERMANENTES DE 5 O MAS AÑOS-SIN VARIEDAD Secano Recinto:14-029-061-00232-00003 Cultivo:62000 PASTOS PERMANENTES DE 5 O MAS AÑOS-SIN VARIEDAD Secano Recinto:14-029-063-00072-00003 Cultivo:62000 PASTOS PERMANENTES DE 5 O MAS AÑOS-SIN VARIEDAD Secano Recinto:14-029-064-00063-00005 Cultivo:62000 PASTOS PERMANENTES DE 5 O MAS AÑOS-SIN VARIEDAD Secano Recinto:14-029-096-00075-00003 Cultivo:62000 PASTOS PERMANENTES DE 5 O MAS AÑOS-SIN VARIEDAD Secano Recinto:14-029-097-00156-00002 Cultivo:62000 PASTOS PERMANENTES DE 5 O MAS AÑOS-SIN VARIEDAD Secano Recinto:14-029-097-00157-00002 Cultivo:62000 PASTOS PERMANENTES DE 5 O MAS AÑOS-SIN VARIEDAD Secano Recinto:14-029-103-00010-00003 Cultivo:62000 PASTOS PERMANENTES DE 5 O MAS AÑOS-SIN VARIEDAD Secano
86124	Recinto de forrajera para Cálculo de Carga Ganadera que No pertenece a Explotación. Recinto:14-029-061-00216-00002 Cultivo:62000 PASTOS PERMANENTES DE 5 O MAS AÑOS-SIN VARIEDAD Secano Recinto:14-029-061-00232-00002 Cultivo:62000 PASTOS PERMANENTES DE 5 O MAS AÑOS-SIN VARIEDAD Secano Recinto:14-029-061-00232-00003 Cultivo:62000 PASTOS PERMANENTES DE 5 O MAS AÑOS-SIN VARIEDAD Secano Recinto:14-029-063-00072-00003 Cultivo:62000 PASTOS PERMANENTES DE 5 O MAS AÑOS-SIN VARIEDAD Secano Recinto:14-029-064-00063-00005 Cultivo:62000 PASTOS PERMANENTES DE 5 O MAS AÑOS-SIN VARIEDAD Secano Recinto:14-029-096-00075-00003 Cultivo:62000 PASTOS PERMANENTES DE 5 O MAS AÑOS-SIN VARIEDAD Secano Recinto:14-029-097-00156-00002 Cultivo:62000 PASTOS PERMANENTES DE 5 O MAS AÑOS-SIN VARIEDAD Secano Recinto:14-029-097-00157-00002 Cultivo:62000 PASTOS PERMANENTES DE 5 O MAS AÑOS-SIN VARIEDAD Secano Recinto:14-029-103-00010-00003 Cultivo:62000 PASTOS PERMANENTES DE 5 O MAS AÑOS-SIN VARIEDAD Secano

**Datos considerados para el Cálculo de la Carga Ganadera del expediente**

Superficie determinada para Cálculo Carga Ganadera: 0,00 ha  
Carga Ganadera del Expediente: 0,00 ugm/ha

**Incidenias de carga ganadera**

**INCIDENCIA DESCRIPCIÓN**

86122	Recinto superficie forrajera que realiza la actividad de producción de pastoreo y no declara el o los códigos del Registro de Explotaciones Ganaderas de Andalucía, REGA. Recinto:14-029-097-00157-00002 Cultivo:62000 PASTOS PERMANENTES DE 5 O MAS AÑOS-SIN VARIEDAD Secano Recinto:14-029-097-00156-00002 Cultivo:62000 PASTOS PERMANENTES DE 5 O MAS AÑOS-SIN VARIEDAD Secano Recinto:14-029-096-00075-00003 Cultivo:62000 PASTOS PERMANENTES DE 5 O MAS AÑOS-SIN VARIEDAD Secano Recinto:14-029-064-00063-00005 Cultivo:62000 PASTOS PERMANENTES DE 5 O MAS AÑOS-SIN VARIEDAD Secano
-------	---

(1) Con incidencias que retienen pago o deniegan el expediente.  
(2) Se calcula sobre superficie declarada admisible.  
(3) Aplicación del artículo 16 bis del RD 147/2023.

Puede verificar la integridad de una copia de este documento mediante la lectura del código QR adjunto o mediante el acceso a la dirección <https://ws050.juntadeandalucia.es/verificarFirma> indicando el código de VERIFICACIÓN

FIRMADO POR	RAQUEL MARIA ESPIN CRESPO	FECHA	26/06/2024
VERIFICACIÓN	Pk2jmMQ72K8YCCE9EQ8LU85ENJJ6M	PÁGINA	2969/8857





	Recinto:14-029-063-00072-00003	Cultivo:62000	PASTOS PERMANENTES DE 5 O MAS AÑOS-SIN VARIEDAD	Secano
	Recinto:14-029-103-00010-00003	Cultivo:62000	PASTOS PERMANENTES DE 5 O MAS AÑOS-SIN VARIEDAD	Secano
	Recinto:14-029-061-00232-00003	Cultivo:62000	PASTOS PERMANENTES DE 5 O MAS AÑOS-SIN VARIEDAD	Secano
	Recinto:14-029-061-00216-00002	Cultivo:62000	PASTOS PERMANENTES DE 5 O MAS AÑOS-SIN VARIEDAD	Secano
	Recinto:14-029-061-00232-00002	Cultivo:62000	PASTOS PERMANENTES DE 5 O MAS AÑOS-SIN VARIEDAD	Secano
86124	Recinto de forrajera para Cálculo de Carga Ganadera que No pertenece a Explotación.			
	Recinto:14-029-097-00157-00002	Cultivo:62000	PASTOS PERMANENTES DE 5 O MAS AÑOS-SIN VARIEDAD	Secano
	Recinto:14-029-097-00156-00002	Cultivo:62000	PASTOS PERMANENTES DE 5 O MAS AÑOS-SIN VARIEDAD	Secano
	Recinto:14-029-096-00075-00003	Cultivo:62000	PASTOS PERMANENTES DE 5 O MAS AÑOS-SIN VARIEDAD	Secano
	Recinto:14-029-064-00063-00005	Cultivo:62000	PASTOS PERMANENTES DE 5 O MAS AÑOS-SIN VARIEDAD	Secano
	Recinto:14-029-063-00072-00003	Cultivo:62000	PASTOS PERMANENTES DE 5 O MAS AÑOS-SIN VARIEDAD	Secano
	Recinto:14-029-103-00010-00003	Cultivo:62000	PASTOS PERMANENTES DE 5 O MAS AÑOS-SIN VARIEDAD	Secano
	Recinto:14-029-061-00232-00003	Cultivo:62000	PASTOS PERMANENTES DE 5 O MAS AÑOS-SIN VARIEDAD	Secano
	Recinto:14-029-061-00216-00002	Cultivo:62000	PASTOS PERMANENTES DE 5 O MAS AÑOS-SIN VARIEDAD	Secano
	Recinto:14-029-061-00232-00002	Cultivo:62000	PASTOS PERMANENTES DE 5 O MAS AÑOS-SIN VARIEDAD	Secano
86128	Recinto de Forrajeras que no ha contabilizado para Carga Ganadera por no tener una explotación válida para el cálculo de la Carga Ganadera			
	Recinto:14-029-097-00157-00002	Cultivo:62	PASTOS PERMANENTES DE 5 O MAS AÑOS-	
	Recinto:14-029-097-00156-00002	Cultivo:62	PASTOS PERMANENTES DE 5 O MAS AÑOS-	
	Recinto:14-029-096-00075-00003	Cultivo:62	PASTOS PERMANENTES DE 5 O MAS AÑOS-	
	Recinto:14-029-064-00063-00005	Cultivo:62	PASTOS PERMANENTES DE 5 O MAS AÑOS-	
	Recinto:14-029-063-00072-00003	Cultivo:62	PASTOS PERMANENTES DE 5 O MAS AÑOS-	
	Recinto:14-029-103-00010-00003	Cultivo:62	PASTOS PERMANENTES DE 5 O MAS AÑOS-	
	Recinto:14-029-061-00232-00003	Cultivo:62	PASTOS PERMANENTES DE 5 O MAS AÑOS-	
	Recinto:14-029-061-00216-00002	Cultivo:62	PASTOS PERMANENTES DE 5 O MAS AÑOS-	
	Recinto:14-029-061-00232-00002	Cultivo:62	PASTOS PERMANENTES DE 5 O MAS AÑOS-	
86132	Recinto superficie forrajera que no realiza la actividad de producción de pastoreo.			
	Recinto:14-029-103-00010-00002	Cultivo:20000	BARBECHO TRADICIONAL-SIN VARIEDAD	Secano
	Recinto:14-029-097-00157-00002	Cultivo:62000	PASTOS PERMANENTES DE 5 O MAS AÑOS-SIN VARIEDAD	Secano
	Recinto:14-029-097-00156-00002	Cultivo:62000	PASTOS PERMANENTES DE 5 O MAS AÑOS-SIN VARIEDAD	Secano
	Recinto:14-029-096-00075-00003	Cultivo:62000	PASTOS PERMANENTES DE 5 O MAS AÑOS-SIN VARIEDAD	Secano
	Recinto:14-029-064-00063-00005	Cultivo:62000	PASTOS PERMANENTES DE 5 O MAS AÑOS-SIN VARIEDAD	Secano
	Recinto:14-029-063-00072-00003	Cultivo:62000	PASTOS PERMANENTES DE 5 O MAS AÑOS-SIN VARIEDAD	Secano
	Recinto:14-029-103-00010-00003	Cultivo:62000	PASTOS PERMANENTES DE 5 O MAS AÑOS-SIN VARIEDAD	Secano
	Recinto:14-029-061-00136-00001	Cultivo:20000	BARBECHO TRADICIONAL-SIN VARIEDAD	Secano
	Recinto:14-029-058-00008-00008	Cultivo:20000	BARBECHO TRADICIONAL-SIN VARIEDAD	Secano
	Recinto:14-029-061-00303-00006	Cultivo:20000	BARBECHO TRADICIONAL-SIN VARIEDAD	Secano
	Recinto:14-029-103-00012-00001	Cultivo:20000	BARBECHO TRADICIONAL-SIN VARIEDAD	Secano
	Recinto:14-029-103-00013-00001	Cultivo:20000	BARBECHO TRADICIONAL-SIN VARIEDAD	Secano
	Recinto:14-029-103-00005-00001	Cultivo:20000	BARBECHO TRADICIONAL-SIN VARIEDAD	Secano
	Recinto:14-029-103-00004-00001	Cultivo:20000	BARBECHO TRADICIONAL-SIN VARIEDAD	Secano
	Recinto:14-029-061-00304-00001	Cultivo:20000	BARBECHO TRADICIONAL-SIN VARIEDAD	Secano
	Recinto:14-029-061-00232-00001	Cultivo:20000	BARBECHO TRADICIONAL-SIN VARIEDAD	Secano
	Recinto:14-029-061-00173-00001	Cultivo:20000	BARBECHO TRADICIONAL-SIN VARIEDAD	Secano
	Recinto:14-029-061-00174-00001	Cultivo:20000	BARBECHO TRADICIONAL-SIN VARIEDAD	Secano
	Recinto:14-029-061-00216-00004	Cultivo:20000	BARBECHO TRADICIONAL-SIN VARIEDAD	Secano
	Recinto:14-029-103-00010-00002	Cultivo:20000	BARBECHO TRADICIONAL-SIN VARIEDAD	Secano
	Recinto:14-029-064-00080-00001	Cultivo:20000	BARBECHO TRADICIONAL-SIN VARIEDAD	Secano
	Recinto:14-029-064-00081-00001	Cultivo:20000	BARBECHO TRADICIONAL-SIN VARIEDAD	Secano
	Recinto:14-029-096-00065-00001	Cultivo:20000	BARBECHO TRADICIONAL-SIN VARIEDAD	Secano
	Recinto:14-029-096-00079-00001	Cultivo:20000	BARBECHO TRADICIONAL-SIN VARIEDAD	Secano
	Recinto:14-029-061-00137-00002	Cultivo:20000	BARBECHO TRADICIONAL-SIN VARIEDAD	Secano
	Recinto:14-029-061-00121-00001	Cultivo:20000	BARBECHO TRADICIONAL-SIN VARIEDAD	Secano
	Recinto:14-029-061-00130-00001	Cultivo:20000	BARBECHO TRADICIONAL-SIN VARIEDAD	Secano
	Recinto:14-029-061-00103-00001	Cultivo:20000	BARBECHO TRADICIONAL-SIN VARIEDAD	Secano
	Recinto:14-029-061-00170-00001	Cultivo:20000	BARBECHO TRADICIONAL-SIN VARIEDAD	Secano
	Recinto:14-029-061-00149-00001	Cultivo:20000	BARBECHO TRADICIONAL-SIN VARIEDAD	Secano
	Recinto:14-029-096-00075-00001	Cultivo:20000	BARBECHO TRADICIONAL-SIN VARIEDAD	Secano
	Recinto:14-029-096-00053-00002	Cultivo:20000	BARBECHO TRADICIONAL-SIN VARIEDAD	Secano
	Recinto:14-029-061-00308-00001	Cultivo:20000	BARBECHO TRADICIONAL-SIN VARIEDAD	Secano
	Recinto:14-029-061-00296-00001	Cultivo:20000	BARBECHO TRADICIONAL-SIN VARIEDAD	Secano

(1) Con incidencias que retienen pago o deniegan el expediente.  
(2) Se calcula sobre superficie declarada admisible.  
(3) Aplicación del artículo 16 bis del RD 147/2023.

Puede verificar la integridad de una copia de este documento mediante la lectura del código QR adjunto o mediante el acceso a la dirección <a href="https://ws050.juntadeandalucia.es/verificarFirma">https://ws050.juntadeandalucia.es/verificarFirma</a> indicando el código de VERIFICACIÓN					
FIRMADO POR	RAQUEL MARIA ESPIN CRESPO		FECHA		26/06/2024
VERIFICACIÓN	Pk2jmMQ72K8YCCE9EQ8LU85ENJJ6M		PÁGINA		2970/8857






Recinto:14-029-061-00317-00001	Cultivo:20000	BARBECHO TRADICIONAL-SIN VARIEDAD	Secano
Recinto:14-029-061-00316-00001	Cultivo:20000	BARBECHO TRADICIONAL-SIN VARIEDAD	Secano
Recinto:14-029-061-00313-00001	Cultivo:20000	BARBECHO TRADICIONAL-SIN VARIEDAD	Secano
Recinto:14-029-061-00309-00001	Cultivo:20000	BARBECHO TRADICIONAL-SIN VARIEDAD	Secano
Recinto:14-029-061-00139-00003	Cultivo:20000	BARBECHO TRADICIONAL-SIN VARIEDAD	Secano
Recinto:14-029-061-00143-00004	Cultivo:20000	BARBECHO TRADICIONAL-SIN VARIEDAD	Secano
Recinto:14-029-097-00220-00008	Cultivo:20000	BARBECHO TRADICIONAL-SIN VARIEDAD	Secano
Recinto:14-029-061-00091-00002	Cultivo:20000	BARBECHO TRADICIONAL-SIN VARIEDAD	Secano
Recinto:14-029-097-00168-00002	Cultivo:20000	BARBECHO TRADICIONAL-SIN VARIEDAD	Secano
Recinto:14-029-058-00008-00009	Cultivo:20000	BARBECHO TRADICIONAL-SIN VARIEDAD	Secano
Recinto:14-029-061-00089-00001	Cultivo:20000	BARBECHO TRADICIONAL-SIN VARIEDAD	Secano
Recinto:14-029-061-00232-00003	Cultivo:62000	PASTOS PERMANENTES DE 5 O MAS AÑOS-SIN VARIEDAD	Secano
Recinto:14-029-097-00035-00001	Cultivo:20000	BARBECHO TRADICIONAL-SIN VARIEDAD	Secano
Recinto:14-029-061-00216-00002	Cultivo:62000	PASTOS PERMANENTES DE 5 O MAS AÑOS-SIN VARIEDAD	Secano
Recinto:14-029-097-00040-00001	Cultivo:20000	BARBECHO TRADICIONAL-SIN VARIEDAD	Secano
Recinto:14-029-097-00028-00001	Cultivo:20000	BARBECHO TRADICIONAL-SIN VARIEDAD	Secano
Recinto:14-029-097-00036-00001	Cultivo:20000	BARBECHO TRADICIONAL-SIN VARIEDAD	Secano
Recinto:14-029-097-00050-00001	Cultivo:20000	BARBECHO TRADICIONAL-SIN VARIEDAD	Secano
Recinto:14-029-061-00232-00002	Cultivo:62000	PASTOS PERMANENTES DE 5 O MAS AÑOS-SIN VARIEDAD	Secano
Recinto:14-029-097-00007-00002	Cultivo:20000	BARBECHO TRADICIONAL-SIN VARIEDAD	Secano
Recinto:14-029-097-00027-00001	Cultivo:20000	BARBECHO TRADICIONAL-SIN VARIEDAD	Secano
Recinto:14-029-097-00026-00001	Cultivo:20000	BARBECHO TRADICIONAL-SIN VARIEDAD	Secano
Recinto:14-029-097-00014-00002	Cultivo:20000	BARBECHO TRADICIONAL-SIN VARIEDAD	Secano
Recinto:14-029-061-00177-00001	Cultivo:20000	BARBECHO TRADICIONAL-SIN VARIEDAD	Secano
Recinto:14-029-061-00270-00001	Cultivo:20000	BARBECHO TRADICIONAL-SIN VARIEDAD	Secano
Recinto:14-029-097-00010-00001	Cultivo:20000	BARBECHO TRADICIONAL-SIN VARIEDAD	Secano
Recinto:14-029-097-00015-00001	Cultivo:20000	BARBECHO TRADICIONAL-SIN VARIEDAD	Secano
Recinto:14-029-097-00002-00001	Cultivo:20000	BARBECHO TRADICIONAL-SIN VARIEDAD	Secano

(1) Con incidencias que retienen pago o deniegan el expediente.  
(2) Se calcula sobre superficie declarada admisible.  
(3) Aplicación del artículo 16 bis del RD 147/2023.

Puede verificar la integridad de una copia de este documento mediante la lectura del código QR adjunto o mediante el acceso a la dirección <https://ws050.juntadeandalucia.es/verificarFirma> indicando el código de VERIFICACIÓN

FIRMADO POR	RAQUEL MARIA ESPIN CRESPO	FECHA	26/06/2024
VERIFICACIÓN	Pk2jmMQ72K8YCCCE9EQ8LU85ENJJ6M	PÁGINA	2971/8857



**APELLIDOS Y NOMBRE / RAZÓN SOCIAL**

OBRERO FERNANDEZ MARIANO

**NIF**

\*\*\*\*3861\*

**EXPEDIENTE**

1210273

**RESOLUCIÓN**

CONCESIÓN DE LA AYUDA

**DATOS DE MANTENIMIENTO UNIDADES****GRUPO DE PAGO**

ZONAS DE LIMITACIONES NATURALES

**Sup. Dec.  
Admisible**

8,61

**Sup.  
Resuelta**

8,61

**Sobredecl.**

0,00

**% Sobredecl.**

0,00

**RESUMEN DE PAGOS**

	<b>IMPORTE ( Euros )</b>			
	<b>RESUELTO</b>	<b>FEADER</b>	<b>MAPA</b>	<b>CAPADR</b>
Pago realizado	423,14	359,67	41,51	21,96
A pagar	41,80	35,53	4,10	2,17
<b>TOTAL</b>	<b>464,94</b>	<b>395,20</b>	<b>45,61</b>	<b>24,13</b>

**APLICACIÓN DE REDUCCIONES Y PENALIZACIONES (%)**

<b>Criterios de subvencionabilidad (1)</b>	<b>Presentación tardía</b>	<b>Omisión declaración</b>	<b>Condicionabilidad</b>
0,00	0,00	0,00	0,00

**IMPORTE ( Euros )**

Calculado(2)	Reducción	Penalización	Reducción Penalización (3)	Penalización adicional	Resuelto	FEADER	MAPA	CAPADR
464,94 €	0,00 €	0,00 €	0,00 €	0,00 €	464,94 €	395,20 €	45,61 €	24,13 €
Importe Unitario:	54,00 €	Nuevo Importe Unitario:	54,00 €					

**RECINTOS PROPUESTOS**

<b>REF.</b>	<b>REFERENCIA SIGPAC</b>	<b>CULTIVO</b>	<b>S/R</b>	<b>USO SIGPAC</b>	<b>Sup. Dec. admisible</b>	<b>Sup. Campo</b>	<b>Sup. Determ.</b>	<b>Sup. Resuelta</b>
-1145064	14-029-055-00015-0001	TRANQUILLÓN	S		0,93		0,93	0,93
-1145005	14-029-055-00012-0003	BARBECHO TRADICIONAL	S		0,35		0,35	0,35
-58973	14-029-055-00020-0001	PASTOS PERMANENTES DE 5 O MAS AÑOS	S		0,29		0,29	0,29
-58820	14-029-053-00035-0001	PASTOS PERMANENTES DE 5 O MAS AÑOS	S		0,58		0,58	0,58
-58762	14-029-055-00010-0001	PASTOS PERMANENTES DE 5 O MAS AÑOS	S		0,35		0,35	0,35
-58753	14-029-055-00009-0001	PASTOS PERMANENTES DE 5 O MAS AÑOS	S		1,34		1,34	1,34
170000007132679	14-029-047-00007-0001	BARBECHO TRADICIONAL	S		0,07		0,07	0,07
170000007132680	14-029-055-00013-0001	PASTOS PERMANENTES DE 5 O MAS AÑOS	S		1,06		1,06	1,06
170000007132681	14-029-055-00011-0001	PASTOS PERMANENTES DE 5 O MAS AÑOS	S		0,62		0,62	0,62
170000007132682	14-029-055-00019-0003	PASTOS PERMANENTES DE 5 O MAS AÑOS	S		0,99		0,99	0,99
170000007132683	14-029-055-00019-0001	BARBECHO TRADICIONAL	S		0,66		0,66	0,66
170000007132686	14-029-055-00012-0001	BARBECHO TRADICIONAL	S		0,59		0,59	0,59
170000007132687	14-029-055-00024-0001	PASTOS PERMANENTES DE 5 O MAS AÑOS	S		0,78		0,78	0,78

(1) Con incidencias que retienen pago o deniegan el expediente.

(2) Se calcula sobre superficie declarada admisible.

(3) Aplicación del artículo 16 bis del RD 147/2023.

Puede verificar la integridad de una copia de este documento mediante la lectura del código QR adjunto o mediante el acceso a la dirección <https://ws050.juntadeandalucia.es/verificarFirma> indicando el código de VERIFICACIÓN

FIRMADO POR	RAQUEL MARIA ESPIN CRESPO	FECHA	26/06/2024
VERIFICACIÓN	Pk2jmMQ72K8YCCE9EQ8LU85ENJJ6M	PÁGINA	2972/8857



**Datos considerados para el Cálculo de la Carga Ganadera del expediente**

Superficie determinada para Cálculo Carga Ganadera: 7,68 ha

Carga Ganadera del Expediente: 0,91 ugm/ha

Explotación	Especie	Ugm Calculada para CG
ES140290000540	OVINA	6,96

**Recintos Determinados para el Cálculo de Garga Ganadera**

REF.	REFERENCIA SIGPAC	CULTIVO	DESCRIPCIÓN CULTIVO	S/R	SUP. RESUELTA (ha)
-1145005	14-029-055-00012-00003	20000	BARBECHO TRADICIONAL-SIN VARIEDAD	S	0,35
-58973	14-029-055-00020-00001	62000	PASTOS PERMANENTES DE 5 O MAS AÑOS-SIN VARIEDAD	S	0,29
-58820	14-029-053-00035-00001	62000	PASTOS PERMANENTES DE 5 O MAS AÑOS-SIN VARIEDAD	S	0,58
-58762	14-029-055-00010-00001	62000	PASTOS PERMANENTES DE 5 O MAS AÑOS-SIN VARIEDAD	S	0,35
-58753	14-029-055-00009-00001	62000	PASTOS PERMANENTES DE 5 O MAS AÑOS-SIN VARIEDAD	S	1,34
1700000007132679	14-029-047-00007-00001	20000	BARBECHO TRADICIONAL-SIN VARIEDAD	S	0,07
1700000007132680	14-029-055-00013-00001	62000	PASTOS PERMANENTES DE 5 O MAS AÑOS-SIN VARIEDAD	S	1,06
1700000007132681	14-029-055-00011-00001	62000	PASTOS PERMANENTES DE 5 O MAS AÑOS-SIN VARIEDAD	S	0,62
1700000007132682	14-029-055-00019-00003	62000	PASTOS PERMANENTES DE 5 O MAS AÑOS-SIN VARIEDAD	S	0,99
1700000007132683	14-029-055-00019-00001	20000	BARBECHO TRADICIONAL-SIN VARIEDAD	S	0,66
1700000007132686	14-029-055-00012-00001	20000	BARBECHO TRADICIONAL-SIN VARIEDAD	S	0,59
1700000007132687	14-029-055-00024-00001	62000	PASTOS PERMANENTES DE 5 O MAS AÑOS-SIN VARIEDAD	S	0,78

(1) Con incidencias que retienen pago o deniegan el expediente.  
(2) Se calcula sobre superficie declarada admisible.  
(3) Aplicación del artículo 16 bis del RD 147/2023.

Puede verificar la integridad de una copia de este documento mediante la lectura del código QR adjunto o mediante el acceso a la dirección <https://ws050.juntadeandalucia.es/verificarFirma> indicando el código de VERIFICACIÓN

FIRMADO POR	RAQUEL MARIA ESPIN CRESPO	FECHA	26/06/2024
VERIFICACIÓN	Pk2jmMQ72K8YCCE9EQ8LU85ENJJ6M	PÁGINA	2973/8857



**APELLIDOS Y NOMBRE / RAZÓN SOCIAL**

OCHOA PADILLO FRANCISCO

**NIF**

\*\*\*\*9235\*

**EXPEDIENTE**

1215776

**RESOLUCIÓN**

CONCESIÓN DE LA AYUDA

**DATOS DE MANTENIMIENTO UNIDADES****GRUPO DE PAGO**

ZONAS DE LIMITACIONES NATURALES

**Sup. Dec.  
Admisible**

27,88

**Sup.  
Resuelta**

27,88

**Sobredecl.**

0,00

**% Sobredecl.**

0,00

**RESUMEN DE PAGOS**

	<b>IMPORTE ( Euros )</b>			
	<b>RESUELTO</b>	<b>FEADER</b>	<b>MAPA</b>	<b>CAPADR</b>
Pago realizado	1.081,20	919,02	106,06	56,12
A pagar	106,80	90,78	10,48	5,54
<b>TOTAL</b>	<b>1.188,00</b>	<b>1.009,80</b>	<b>116,54</b>	<b>61,66</b>

**APLICACIÓN DE REDUCCIONES Y PENALIZACIONES (%)**

<b>Criterios de subvencionabilidad (1)</b>	<b>Presentación tardía</b>	<b>Omisión declaración</b>	<b>Condicionalidad</b>
0,00	0,00	0,00	0,00

**IMPORTE ( Euros )**

Calculado(2)	Reducción	Penalización	Reducción Penalización (3)	Penalización adicional	Resuelto	FEADER	MAPA	CAPADR
1.188,00 €	0,00 €	0,00 €	0,00 €	0,00 €	1.188,00 €	1.009,80 €	116,54 €	61,66 €
Importe Unitario:	54,00 €	Nuevo Importe Unitario:	42,61 €					

**RECINTOS PROPUESTOS**

<b>REF.</b>	<b>REFERENCIA SIGPAC</b>	<b>CULTIVO</b>	<b>S/R</b>	<b>USO SIGPAC</b>	<b>Sup. Dec. admisible</b>	<b>Sup. Campo</b>	<b>Sup. Determ.</b>	<b>Sup. Resuelta</b>
1700000006205903	14-013-016-00223-0001	OLIVAR	S		1,31		1,31	1,31
1700000006205904	14-013-016-00327-0001	OLIVAR	S		2,70		2,70	2,70
1700000006205905	14-013-016-00254-0001	OLIVAR	S		3,18		3,18	3,18
1700000006205906	14-013-016-00255-0001	OLIVAR	S		0,31		0,31	0,31
1700000006205907	14-013-016-00256-0001	OLIVAR	S		5,67		5,67	5,67
1700000006205908	14-013-016-00257-0001	OLIVAR	S		5,80		5,80	5,80
1700000006205909	14-013-029-00156-0001	OLIVAR	S		1,08		1,08	1,08
1700000006205910	14-013-020-00211-0001	OLIVAR	S		2,58		2,58	2,58
1700000006205911	14-013-020-00232-0002	OLIVAR	S		3,16		3,16	3,16
1700000006205912	14-013-020-00213-0001	OLIVAR	S		1,60		1,60	1,60
1700000006205913	14-013-021-00552-0003	OLIVAR	S		0,49		0,49	0,49

**INCIDENCIAS****INCIDENCIA DESCRIPCIÓN**

75022 No Autoriza a que, en caso de la devolución por la entidad financiera (retrocesión bancaria) del pago en la cuenta corriente consignada en la solicitud y que está debidamente registrada en el sistema contable GIRO de la Junta de Andalucía, se proceda al pago en cualquier otra cuenta corriente de la titularidad del solicitante vigente en dicho sistema contable.

(1) Con incidencias que retienen pago o deniegan el expediente.

(2) Se calcula sobre superficie declarada admisible.

(3) Aplicación del artículo 16 bis del RD 147/2023.

Puede verificar la integridad de una copia de este documento mediante la lectura del código QR adjunto o mediante el acceso a la dirección <https://ws050.juntadeandalucia.es/verificarFirma> indicando el código de VERIFICACIÓN

FIRMADO POR

RAQUEL MARIA ESPIN CRESPO

FECHA

26/06/2024

VERIFICACIÓN

Pk2jmMQ72K8YCCE9EQ8LU85ENJJ6M

PÁGINA

2974/8857





**APELLIDOS Y NOMBRE / RAZÓN SOCIAL**

OLIVARES PEQUEÑO FRANCISCO JOSE

**NIF**

\*\*\*\*8308\*

**EXPEDIENTE**

1198143

**RESOLUCIÓN**

CONCESIÓN DE LA AYUDA

**DATOS DE MANTENIMIENTO UNIDADES**

**GRUPO DE PAGO**

ZONAS DE LIMITACIONES NATURALES

**Sup. Dec.  
Admisible**

219,53

**Sup.  
Resuelta**

219,53

**Sobredecl.**

0,00

**% Sobredecl.**

0,00

**RESUMEN DE PAGOS**

	<b><u>IMPORTE ( Euros )</u></b>			
	<b><u>RESUELTO</u></b>	<b><u>FEADER</u></b>	<b><u>MAPA</u></b>	<b><u>CAPADR</u></b>
Pago realizado	1.081,20	919,02	106,06	56,12
A pagar	106,42	90,46	10,44	5,52
<b>TOTAL</b>	<b>1.187,62</b>	<b>1.009,48</b>	<b>116,50</b>	<b>61,64</b>

**APLICACIÓN DE REDUCCIONES Y PENALIZACIONES (%)**

<b><u>Criterios de subvencionabilidad (1)</u></b>	<b><u>Presentación tardía</u></b>	<b><u>Omisión declaración</u></b>	<b><u>Condicionalidad</u></b>
0,00	0,00	0,00	0,00

**IMPORTE ( Euros )**

<b><u>Calculado(2)</u></b>	<b><u>Reducción</u></b>	<b><u>Penalización</u></b>	<b><u>Reducción Penalización (3)</u></b>	<b><u>Penalización adicional</u></b>	<b><u>Resuelto</u></b>	<b><u>FEADER</u></b>	<b><u>MAPA</u></b>	<b><u>CAPADR</u></b>
1.187,62 €	0,00 €	0,00 €	0,00 €	0,00 €	1.187,62 €	1.009,48 €	116,51 €	61,63 €
<b>Importe Unitario:</b>	<b>54,00 €</b>	<b>Nuevo Importe Unitario:</b>	<b>5,41 €</b>					

(1) Con incidencias que retienen pago o deniegan el expediente.

(2) Se calcula sobre superficie declarada admisible.

(3) Aplicación del artículo 16 bis del RD 147/2023.

Puede verificar la integridad de una copia de este documento mediante la lectura del código QR adjunto o mediante el acceso a la dirección <a href="https://ws050.juntadeandalucia.es/verificarFirma">https://ws050.juntadeandalucia.es/verificarFirma</a> indicando el código de VERIFICACIÓN				
FIRMADO POR	RAQUEL MARIA ESPIN CRESPO	FECHA	26/06/2024	
VERIFICACIÓN	Pk2jmMQ72K8YCCE9EQ8LU85ENJJ6M	PÁGINA	2975/8857	



**RECINTOS PROPUESTOS**

REF.	REFERENCIA SIGPAC	CULTIVO	S/R	USO SIGPAC	Sup. Dec. admisible	Sup. Campo	Sup. Determ.	Sup. Resuelta
-1457606	14-011-007-00148-0002	AVENA	S		0,19		0,19	0,19
-1457586	14-011-007-00148-0001	AVENA	S		19,13		19,13	19,13
-1329158	14-011-007-00148-0001	AVENA	S		0,09		0,09	0,09
-1328953	14-011-007-00147-0003	CEBADA	S		0,05		0,05	0,05
-1328952	14-011-007-00147-0003	CEBADA	S		0,11		0,11	0,11
-1328937	14-011-007-00148-0001	CEBADA	S		0,04		0,04	0,04
-982610	14-011-007-00147-0003	CEBADA	S		38,51		38,51	38,51
-982604	14-011-007-00147-0003	AVENA	S		28,97		28,97	28,95
-886404	14-029-016-00082-0004	CEBADA	S		0,05		0,05	0,05
-886403	14-029-016-00082-0004	CEBADA	S		0,69		0,69	0,69
-147492	14-029-016-00082-0003	AVENA	S		10,30		10,30	10,30
-147456	14-011-007-00148-0001	CEBADA	S		3,07		3,07	3,07
1700000005297394	14-029-014-00010-0001	AVENA	S		5,10		5,10	5,10
1700000005297395	14-011-007-00150-0001	AVENA	S		17,78		17,78	17,78
1700000005297396	14-011-007-00148-0001	CEBADA	S		0,46		0,46	0,46
1700000005297398	14-011-007-00148-0002	CEBADA	S		15,82		15,82	15,82
1700000005297399	14-029-014-00012-0001	CEBADA	S		14,20		14,20	14,20
1700000005297401	14-011-007-00153-0001	GUISANTES	S		31,20		31,20	31,20
1700000005297402	14-011-007-00147-0004	AVENA	S		14,51		14,51	14,48
1700000005297404	14-011-007-00148-0002	AVENA	S		0,61		0,61	0,61
1700000005297405	14-011-007-00148-0001	CEBADA	S		0,04		0,04	0,04
1700000005297407	14-011-007-00147-0007	AVENA	S		0,05		0,05	0,05
1700000005297408	14-011-007-00149-0002	CEBADA	S		2,96		2,96	2,96
1700000005297409	14-029-014-00011-0001	CEBADA	S		7,41		7,41	7,41
1700000005297410	14-011-007-00148-0001	CEBADA	S		7,84		7,84	7,82
1700000005297411	14-029-016-00082-0003	CEBADA	S		0,22		0,22	0,22
1700000005297412	14-011-007-00147-0004	CEBADA	S		0,07		0,07	0,07
1700000005297413	14-011-007-00148-0001	AVENA	S		0,13		0,13	0,13

**INCIDENCIAS**

**INCIDENCIA DESCRIPCIÓN**

- 219 Superficie bruta de cruce en un recinto en una misma solicitud supera superficie total que el SIGPAC establece para él.  
 Recinto:14-011-007-09011-00011 Cultivo:8000 AVENA-SIN VARIEDAD Secano Suma de superficies declaradas para este recinto por el solicitante (Áreas):22 Superficie SIGPAC total para el recinto (Áreas):21 Exceso de superficie declarada (Hectáreas):0,01  
 Recinto:14-011-007-09011-00011 Cultivo:8000 AVENA-SIN VARIEDAD Secano Suma de superficies declaradas para este recinto por el solicitante (Áreas):22 Superficie SIGPAC total para el recinto (Áreas):21 Exceso de superficie declarada (Hectáreas):0,01
- 4272 Verifica que las líneas de declaración de las Solicitudes Únicas no tienen solapes con la capa de Retroactividad Gráfica (ambas de la misma campaña) a nivel de expediente/línea de declaración gráfica de la solicitud.  
 Recinto:14-011-007-00147-00003 Cultivo: - Agregado de la referencia del recinto.:0 Zona de la referencia del recinto.:0 Superficie solapada.:0,02 Id. Incid.:95152933  
 Recinto:14-011-007-00147-00004 Cultivo: - Agregado de la referencia del recinto.:0 Zona de la referencia del recinto.:0 Superficie solapada.:0,03 Id. Incid.:95152934  
 Recinto:14-011-007-00148-00001 Cultivo: - Agregado de la referencia del recinto.:0 Zona de la referencia del recinto.:0 Superficie solapada.:0,02 Id. Incid.:95152935
- 74336 Recinto con uso declarado o cultivo declarado NO válido  
 Recinto:14-011-007-09011-00001 Cultivo:5000 CEBADA-SIN VARIEDAD Secano Uso Sigpac:AG  
 Recinto:14-011-007-09011-00001 Cultivo:8000 AVENA-SIN VARIEDAD Secano Uso Sigpac:AG  
 Recinto:14-011-007-09011-00003 Cultivo:5000 CEBADA-SIN VARIEDAD Secano Uso Sigpac:IM  
 Recinto:14-011-007-09011-00004 Cultivo:5000 CEBADA-SIN VARIEDAD Secano Uso Sigpac:AG  
 Recinto:14-011-007-09011-00005 Cultivo:5000 CEBADA-SIN VARIEDAD Secano Uso Sigpac:IM  
 Recinto:14-011-007-09011-00007 Cultivo:5000 CEBADA-SIN VARIEDAD Secano Uso Sigpac:IM  
 Recinto:14-011-007-09011-00009 Cultivo:5000 CEBADA-SIN VARIEDAD Secano Uso Sigpac:IM  
 Recinto:14-011-007-09011-00011 Cultivo:8000 AVENA-SIN VARIEDAD Secano Uso Sigpac:IM  
 Recinto:14-011-007-09011-00013 Cultivo:5000 CEBADA-SIN VARIEDAD Secano Uso Sigpac:IM  
 Recinto:14-011-007-09011-00016 Cultivo:8000 AVENA-SIN VARIEDAD Secano Uso Sigpac:IM

(1) Con incidencias que retienen pago o deniegan el expediente.  
 (2) Se calcula sobre superficie declarada admisible.  
 (3) Aplicación del artículo 16 bis del RD 147/2023.

Puede verificar la integridad de una copia de este documento mediante la lectura del código QR adjunto o mediante el acceso a la dirección <a href="https://ws050.juntadeandalucia.es/verificarFirma">https://ws050.juntadeandalucia.es/verificarFirma</a> indicando el código de VERIFICACIÓN					
FIRMADO POR	RAQUEL MARIA ESPIN CRESPO		FECHA		26/06/2024
VERIFICACIÓN	Pk2jmMQ72K8YCCE9EQ8LU85ENJJ6M		PÁGINA		2976/8857



**INCIDENCIAS**

**INCIDENCIA DESCRIPCIÓN**

Recinto:14-029-014-09005-00001 Cultivo:5000 CEBADA-SIN VARIEDAD Secano Uso Sigpac:CA

(1) Con incidencias que retienen pago o deniegan el expediente.  
(2) Se calcula sobre superficie declarada admisible.  
(3) Aplicación del artículo 16 bis del RD 147/2023.

Puede verificar la integridad de una copia de este documento mediante la lectura del código QR adjunto o mediante el acceso a la dirección <https://ws050.juntadeandalucia.es/verificarFirma> indicando el código de VERIFICACIÓN

FIRMADO POR	RAQUEL MARIA ESPIN CRESCO	FECHA	26/06/2024
VERIFICACIÓN	Pk2jmMQ72K8YCCE9EQ8LU85ENJJ6M	PÁGINA	2977/8857



**APELLIDOS Y NOMBRE / RAZÓN SOCIAL**

OLMO APARICIO JOSE MARIA

**NIF**

\*\*\*\*7902\*

**EXPEDIENTE**

1112716

**RESOLUCIÓN**

CONCESIÓN DE LA AYUDA

**DATOS DE MANTENIMIENTO UNIDADES****GRUPO DE PAGO**

ZONAS DE LIMITACIONES NATURALES

**Sup. Dec.  
Admisible**

32,42

**Sup.  
Resuelta**

32,42

**Sobredecl.**

0,00

**% Sobredecl.**

0,00

**RESUMEN DE PAGOS**

	<b>IMPORTE ( Euros )</b>			
	<b>RESUELTO</b>	<b>FEADER</b>	<b>MAPA</b>	<b>CAPADR</b>
Pago realizado	1.081,20	919,02	106,06	56,12
A pagar	106,80	90,78	10,48	5,54
<b>TOTAL</b>	<b>1.188,00</b>	<b>1.009,80</b>	<b>116,54</b>	<b>61,66</b>

**APLICACIÓN DE REDUCCIONES Y PENALIZACIONES (%)**

<b>Criterios de subvencionabilidad (1)</b>	<b>Presentación tardía</b>	<b>Omisión declaración</b>	<b>Condicionabilidad</b>
0,00	0,00	0,00	0,00

**IMPORTE ( Euros )**

Calculado(2)	Reducción	Penalización	Reducción Penalización (3)	Penalización adicional	Resuelto	FEADER	MAPA	CAPADR
1.188,00 €	0,00 €	0,00 €	0,00 €	0,00 €	1.188,00 €	1.009,80 €	116,54 €	61,66 €
<b>Importe Unitario:</b>	<b>54,00 €</b>	<b>Nuevo Importe Unitario:</b>	<b>36,64 €</b>					

**RECINTOS PROPUESTOS**

<b>REF.</b>	<b>REFERENCIA SIGPAC</b>	<b>CULTIVO</b>	<b>S/R</b>	<b>USO SIGPAC</b>	<b>Sup. Dec. admisible</b>	<b>Sup. Campo</b>	<b>Sup. Determ.</b>	<b>Sup. Resuelta</b>
1700000005406199	14-054-051-00017-0002	OLIVAR	S		5,25		5,25	5,25
1700000005406200	14-054-051-00018-0004	OLIVAR	S		27,14		27,14	27,14
1700000005406202	14-054-051-00018-0006	OLIVAR	S		0,03		0,03	0,03

**INCIDENCIAS****INCIDENCIA DESCRIPCIÓN**

86124 Recinto de forrajera para Cálculo de Carga Ganadera que No pertenece a Explotación.  
 Recinto:14-054-051-00018-00007 Cultivo:62000 PASTOS PERMANENTES DE 5 O MAS AÑOS-SIN VARIEDAD Secano

(1) Con incidencias que retienen pago o deniegan el expediente.  
 (2) Se calcula sobre superficie declarada admisible.  
 (3) Aplicación del artículo 16 bis del RD 147/2023.

Puede verificar la integridad de una copia de este documento mediante la lectura del código QR adjunto o mediante el acceso a la dirección <https://ws050.juntadeandalucia.es/verificarFirma> indicando el código de VERIFICACIÓN

FIRMADO POR	RAQUEL MARIA ESPIN CRESPO	FECHA	26/06/2024
VERIFICACIÓN	Pk2jmMQ72K8YCCE9EQ8LU85ENJJ6M	PÁGINA	2978/8857





**APELLIDOS Y NOMBRE / RAZÓN SOCIAL**

OLMO APARICIO MARIA INMACULADA

**NIF**

\*\*\*6501\*

**EXPEDIENTE**

1265588

**RESOLUCIÓN**

CONCESIÓN DE LA AYUDA

**DATOS DE MANTENIMIENTO UNIDADES****GRUPO DE PAGO**

ZONAS DE LIMITACIONES NATURALES

**Sup. Dec.  
Admisible**

363,55

**Sup.  
Resuelta**

363,55

**Sobredecl.**

0,00

**% Sobredecl.**

0,00

**RESUMEN DE PAGOS**

	<b>IMPORTE ( Euros )</b>			
	<b>RESUELTO</b>	<b>FEADER</b>	<b>MAPA</b>	<b>CAPADR</b>
Pago realizado	1.081,20	919,02	106,06	56,12
A pagar	106,80	90,78	10,48	5,54
<b>TOTAL</b>	<b>1.188,00</b>	<b>1.009,80</b>	<b>116,54</b>	<b>61,66</b>

**APLICACIÓN DE REDUCCIONES Y PENALIZACIONES (%)**

<b>Criterios de subvencionabilidad (1)</b>	<b>Presentación tardía</b>	<b>Omisión declaración</b>	<b>Condicionabilidad</b>
0,00	0,00	0,00	0,00

**IMPORTE ( Euros )**

Calculado(2)	Reducción	Penalización	Reducción Penalización (3)	Penalización adicional	Resuelto	FEADER	MAPA	CAPADR
1.188,00 €	0,00 €	0,00 €	0,00 €	0,00 €	1.188,00 €	1.009,80 €	116,54 €	61,66 €
<b>Importe Unitario:</b>	<b>54,00 €</b>	<b>Nuevo Importe Unitario:</b>	<b>3,27 €</b>					

(1) Con incidencias que retienen pago o deniegan el expediente.

(2) Se calcula sobre superficie declarada admisible.

(3) Aplicación del artículo 16 bis del RD 147/2023.

Puede verificar la integridad de una copia de este documento mediante la lectura del código QR adjunto o mediante el acceso a la dirección <https://ws050.juntadeandalucia.es/verificarFirma> indicando el código de VERIFICACIÓN

FIRMADO POR	RAQUEL MARIA ESPIN CRESPO	FECHA	26/06/2024
VERIFICACIÓN	Pk2jmMQ72K8YCCE9EQ8LU85ENJJ6M	PÁGINA	2979/8857





**RECINTOS PROPUESTOS**

REF.	REFERENCIA SIGPAC	CULTIVO	S/R	USO SIGPAC	Sup. Dec. admisible	Sup. Campo	Sup. Determ.	Sup. Resuelta
-1372583	14-029-029-00004-0005	PASTOS PERMANENTES DE 5 O MAS AÑOS	S		0,39		0,39	0,39
-1138641	14-029-029-00005-0001	PASTOS PERMANENTES DE 5 O MAS AÑOS	S		0,02		0,02	0,02
-1138635	14-029-029-00005-0008	PASTOS PERMANENTES DE 5 O MAS AÑOS	S		6,57		6,57	6,57
-1138634	14-029-029-00005-0007	PASTOS PERMANENTES DE 5 O MAS AÑOS	S		16,98		16,98	16,98
-1138633	14-029-029-00005-0003	TRANQUILLÓN	S		0,97		0,97	0,97
-1138632	14-029-029-00005-0002	TRANQUILLÓN	S		0,13		0,13	0,13
-1138631	14-029-029-00005-0014	TRANQUILLÓN	S		0,25		0,25	0,25
-1138630	14-029-029-00005-0013	TRANQUILLÓN	S		7,84		7,84	7,84
-1138629	14-029-029-00005-0006	PASTOS PERMANENTES DE 5 O MAS AÑOS	S		19,86		19,86	19,86
-1138628	14-029-029-00005-0011	PASTOS PERMANENTES DE 5 O MAS AÑOS	S		4,58		4,58	4,58
-1138627	14-029-029-00005-0010	PASTOS PERMANENTES DE 5 O MAS AÑOS	S		21,92		21,92	21,92
-1138626	14-029-029-00006-0003	TRANQUILLÓN	S		7,75		7,75	7,75
-1138625	14-029-029-00006-0004	PASTOS PERMANENTES DE 5 O MAS AÑOS	S		1,47		1,47	1,47
-1138624	14-029-029-00006-0001	TRANQUILLÓN	S		31,94		31,94	31,94
-1138325	14-029-029-00007-0009	PASTOS PERMANENTES DE 5 O MAS AÑOS	S		42,04		42,04	42,04
-1138324	14-029-029-00007-0008	PASTOS PERMANENTES DE 5 O MAS AÑOS	S		24,57		24,57	24,57
-68696	14-029-087-00007-0016	PASTOS DE MENOS DE 5 AÑOS	S		29,68		29,68	29,68
-68695	14-029-087-00007-0006	PASTOS PERMANENTES DE 5 O MAS AÑOS	S		35,67		35,67	35,67
-68694	14-029-029-00007-0016	PASTOS PERMANENTES DE 5 O MAS AÑOS	S		0,39		0,39	0,39
1700000005698218	14-029-029-00007-0001	PASTOS PERMANENTES DE 5 O MAS AÑOS	S		0,34		0,34	0,34
1700000005698219	14-029-030-00001-0001	PASTOS PERMANENTES DE 5 O MAS AÑOS	S		14,34		14,34	14,34
1700000005698220	14-029-030-00004-0001	PASTOS PERMANENTES DE 5 O MAS AÑOS	S		2,47		2,47	2,47
1700000005698221	14-029-029-00007-0013	PASTOS PERMANENTES DE 5 O MAS AÑOS	S		2,19		2,19	2,19
1700000005698222	14-029-029-00007-0014	PASTOS PERMANENTES DE 5 O MAS AÑOS	S		38,40		38,40	38,40
1700000005698223	14-029-087-00007-0014	PASTOS PERMANENTES DE 5 O MAS AÑOS	S		0,15		0,15	0,15
1700000005698224	14-029-087-00007-0015	PASTOS PERMANENTES DE 5 O MAS AÑOS	S		0,09		0,09	0,09
1700000005698225	14-029-087-00007-0012	PASTOS DE MENOS DE 5 AÑOS	S		2,01		2,01	2,01
1700000005698226	14-029-087-00007-0013	PASTOS PERMANENTES DE 5 O MAS AÑOS	S		0,30		0,30	0,30
1700000005698227	14-029-087-00007-0003	PASTOS DE MENOS DE 5 AÑOS	S		3,91		3,91	3,91
1700000005698228	14-029-087-00007-0004	PASTOS PERMANENTES DE 5 O MAS AÑOS	S		1,62		1,62	1,62
1700000005698229	14-029-087-00007-0020	PASTOS DE MENOS DE 5 AÑOS	S		3,53		3,53	3,53
1700000005698230	14-029-087-00007-0005	PASTOS DE MENOS DE 5 AÑOS	S		5,71		5,71	5,71
1700000005698231	14-029-087-00007-0009	PASTOS DE MENOS DE 5 AÑOS	S		0,30		0,30	0,30
1700000005698232	14-029-029-00011-0001	PASTOS DE MENOS DE 5 AÑOS	S		9,26		9,26	9,26
1700000005698234	14-029-087-00005-0001	PASTOS PERMANENTES DE 5 O MAS AÑOS	S		0,55		0,55	0,55
1700000005698236	14-029-087-00007-0019	PASTOS DE MENOS DE 5 AÑOS	S		0,99		0,99	0,99
1700000005698237	14-029-087-00007-0018	PASTOS PERMANENTES DE 5 O MAS AÑOS	S		5,28		5,28	5,28
1700000005698238	14-029-087-00007-0010	PASTOS PERMANENTES DE 5 O MAS AÑOS	S		0,92		0,92	0,92
1700000005698240	14-029-029-00007-0012	PASTOS PERMANENTES DE 5 O MAS AÑOS	S		0,45		0,45	0,45
1700000005698242	14-029-029-00007-0015	PASTOS PERMANENTES DE 5 O MAS AÑOS	S		3,52		3,52	3,52
1700000005698243	14-029-087-00005-0005	OTROS FRUTALES	S		0,04		0,04	0,04
1700000005698244	14-029-029-00007-0010	PASTOS DE MENOS DE 5 AÑOS	S		0,15		0,15	0,15
1700000005698245	14-029-087-00007-0011	PASTOS DE MENOS DE 5 AÑOS	S		3,87		3,87	3,87
1700000005698246	14-029-029-00007-0011	PASTOS PERMANENTES DE 5 O MAS AÑOS	S		0,28		0,28	0,28
1700000005698247	14-029-087-00074-0002	PASTOS PERMANENTES DE 5 O MAS AÑOS	S		0,25		0,25	0,25
1700000005698248	14-029-087-00006-0003	PASTOS DE MENOS DE 5 AÑOS	S		2,69		2,69	2,69
1700000005698249	14-029-087-00006-0004	PASTOS DE MENOS DE 5 AÑOS	S		1,01		1,01	1,01
1700000005698250	14-029-029-00007-0002	PASTOS PERMANENTES DE 5 O MAS AÑOS	S		5,15		5,15	5,15
1700000005698251	14-029-087-00007-0001	PASTOS PERMANENTES DE 5 O MAS AÑOS	S		0,13		0,13	0,13
1700000005698252	14-029-087-00005-0002	PASTOS PERMANENTES DE 5 O MAS AÑOS	S		0,41		0,41	0,41
1700000005698253	14-029-087-00006-0006	PASTOS DE MENOS DE 5 AÑOS	S		0,22		0,22	0,22

(1) Con incidencias que retienen pago o deniegan el expediente.  
 (2) Se calcula sobre superficie declarada admisible.  
 (3) Aplicación del artículo 16 bis del RD 147/2023.

Puede verificar la integridad de una copia de este documento mediante la lectura del código QR adjunto o mediante el acceso a la dirección <a href="https://ws050.juntadeandalucia.es/verificarFirma">https://ws050.juntadeandalucia.es/verificarFirma</a> indicando el código de VERIFICACIÓN					
FIRMADO POR	RAQUEL MARIA ESPIN CRESPO		FECHA		26/06/2024
VERIFICACIÓN	Pk2jmMQ72K8YCCE9EQ8LU85ENJJ6M		PÁGINA		2980/8857



**Datos considerados para el Cálculo de la Carga Ganadera del expediente**

Superficie determinada para Cálculo Carga Ganadera: 314,87 ha

Carga Ganadera del Expediente: 0,82 ugm/ha

Explotación	Especie	Ugm Calculada para CG
ES140290001002	BOVINA	166,91
ES140290001002	OVINA	5,27
ES140290001002	PORCINO	86,77

**Recintos Determinados para el Cálculo de Garga Ganadera**

REF.	REFERENCIA SIGPAC	CULTIVO	DESCRIPCIÓN CULTIVO	S/R	SUP. RESUELTA (ha)
-1372583	14-029-029-00004-00005	62000	PASTOS PERMANENTES DE 5 O MAS AÑOS-SIN VARIEDAD	S	0,39
-1138641	14-029-029-00005-00001	62000	PASTOS PERMANENTES DE 5 O MAS AÑOS-SIN VARIEDAD	S	0,02
-1138635	14-029-029-00005-00008	62000	PASTOS PERMANENTES DE 5 O MAS AÑOS-SIN VARIEDAD	S	6,57
-1138634	14-029-029-00005-00007	62000	PASTOS PERMANENTES DE 5 O MAS AÑOS-SIN VARIEDAD	S	16,98
-1138629	14-029-029-00005-00006	62000	PASTOS PERMANENTES DE 5 O MAS AÑOS-SIN VARIEDAD	S	19,86
-1138628	14-029-029-00005-00011	62000	PASTOS PERMANENTES DE 5 O MAS AÑOS-SIN VARIEDAD	S	4,58
-1138627	14-029-029-00005-00010	62000	PASTOS PERMANENTES DE 5 O MAS AÑOS-SIN VARIEDAD	S	21,92
-1138625	14-029-029-00006-00004	62000	PASTOS PERMANENTES DE 5 O MAS AÑOS-SIN VARIEDAD	S	1,47
-1138335	14-029-029-00007-00021	62000	PASTOS PERMANENTES DE 5 O MAS AÑOS-SIN VARIEDAD	S	0,24
-1138325	14-029-029-00007-00009	62000	PASTOS PERMANENTES DE 5 O MAS AÑOS-SIN VARIEDAD	S	42,04
-1138324	14-029-029-00007-00008	62000	PASTOS PERMANENTES DE 5 O MAS AÑOS-SIN VARIEDAD	S	24,57
-68696	14-029-087-00007-00016	63000	PASTOS DE MENOS DE 5 AÑOS-SIN VARIEDAD	S	29,68
-68695	14-029-087-00007-00006	62000	PASTOS PERMANENTES DE 5 O MAS AÑOS-SIN VARIEDAD	S	35,67
-68694	14-029-029-00007-00016	62000	PASTOS PERMANENTES DE 5 O MAS AÑOS-SIN VARIEDAD	S	0,39
1700000005698218	14-029-029-00007-00001	62000	PASTOS PERMANENTES DE 5 O MAS AÑOS-SIN VARIEDAD	S	0,34
1700000005698219	14-029-030-00001-00001	62000	PASTOS PERMANENTES DE 5 O MAS AÑOS-SIN VARIEDAD	S	14,34
1700000005698220	14-029-030-00004-00001	62000	PASTOS PERMANENTES DE 5 O MAS AÑOS-SIN VARIEDAD	S	2,47
1700000005698221	14-029-029-00007-00013	62000	PASTOS PERMANENTES DE 5 O MAS AÑOS-SIN VARIEDAD	S	2,19
1700000005698222	14-029-029-00007-00014	62000	PASTOS PERMANENTES DE 5 O MAS AÑOS-SIN VARIEDAD	S	38,40
1700000005698223	14-029-087-00007-00014	62000	PASTOS PERMANENTES DE 5 O MAS AÑOS-SIN VARIEDAD	S	0,15
1700000005698224	14-029-087-00007-00015	62000	PASTOS PERMANENTES DE 5 O MAS AÑOS-SIN VARIEDAD	S	0,09
1700000005698225	14-029-087-00007-00012	63000	PASTOS DE MENOS DE 5 AÑOS-SIN VARIEDAD	S	2,01
1700000005698226	14-029-087-00007-00013	62000	PASTOS PERMANENTES DE 5 O MAS AÑOS-SIN VARIEDAD	S	0,30
1700000005698227	14-029-087-00007-00003	63000	PASTOS DE MENOS DE 5 AÑOS-SIN VARIEDAD	S	3,91
1700000005698228	14-029-087-00007-00004	62000	PASTOS PERMANENTES DE 5 O MAS AÑOS-SIN VARIEDAD	S	1,62
1700000005698229	14-029-087-00007-00020	63000	PASTOS DE MENOS DE 5 AÑOS-SIN VARIEDAD	S	3,53
1700000005698230	14-029-087-00007-00005	63000	PASTOS DE MENOS DE 5 AÑOS-SIN VARIEDAD	S	5,71
1700000005698231	14-029-087-00007-00009	63000	PASTOS DE MENOS DE 5 AÑOS-SIN VARIEDAD	S	0,30
1700000005698232	14-029-029-00011-00001	63000	PASTOS DE MENOS DE 5 AÑOS-SIN VARIEDAD	S	9,26
1700000005698234	14-029-087-00005-00001	62000	PASTOS PERMANENTES DE 5 O MAS AÑOS-SIN VARIEDAD	S	0,55
1700000005698236	14-029-087-00007-00019	63000	PASTOS DE MENOS DE 5 AÑOS-SIN VARIEDAD	S	0,99
1700000005698237	14-029-087-00007-00018	62000	PASTOS PERMANENTES DE 5 O MAS AÑOS-SIN	S	5,28

(1) Con incidencias que retienen pago o deniegan el expediente.  
 (2) Se calcula sobre superficie declarada admisible.  
 (3) Aplicación del artículo 16 bis del RD 147/2023.

Puede verificar la integridad de una copia de este documento mediante la lectura del código QR adjunto o mediante el acceso a la dirección <a href="https://ws050.juntadeandalucia.es/verificarFirma">https://ws050.juntadeandalucia.es/verificarFirma</a> indicando el código de VERIFICACIÓN					
FIRMADO POR	RAQUEL MARIA ESPIN CRESPO		FECHA		26/06/2024
VERIFICACIÓN	Pk2jmMQ72K8YCCE9EQ8LU85ENJJ6M		PÁGINA		2981/8857



**Recintos Determinados para el Cálculo de Garga Ganadera**

REF.	REFERENCIA SIGPAC	CULTIVO	DESCRIPCIÓN CULTIVO	S/R	SUP. RESUELTA (ha)
			VARIEDAD		
1700000005698238	14-029-087-00007-00010	62000	PASTOS PERMANENTES DE 5 O MAS AÑOS-SIN VARIEDAD	S	0,92
1700000005698240	14-029-029-00007-00012	62000	PASTOS PERMANENTES DE 5 O MAS AÑOS-SIN VARIEDAD	S	0,45
1700000005698242	14-029-029-00007-00015	62000	PASTOS PERMANENTES DE 5 O MAS AÑOS-SIN VARIEDAD	S	3,52
1700000005698244	14-029-029-00007-00010	63000	PASTOS DE MENOS DE 5 AÑOS-SIN VARIEDAD	S	0,15
1700000005698245	14-029-087-00007-00011	63000	PASTOS DE MENOS DE 5 AÑOS-SIN VARIEDAD	S	3,87
1700000005698246	14-029-029-00007-00011	62000	PASTOS PERMANENTES DE 5 O MAS AÑOS-SIN VARIEDAD	S	0,28
1700000005698247	14-029-087-00074-00002	62000	PASTOS PERMANENTES DE 5 O MAS AÑOS-SIN VARIEDAD	S	0,25
1700000005698248	14-029-087-00006-00003	63000	PASTOS DE MENOS DE 5 AÑOS-SIN VARIEDAD	S	2,69
1700000005698249	14-029-087-00006-00004	63000	PASTOS DE MENOS DE 5 AÑOS-SIN VARIEDAD	S	1,01
1700000005698250	14-029-029-00007-00002	62000	PASTOS PERMANENTES DE 5 O MAS AÑOS-SIN VARIEDAD	S	5,15
1700000005698251	14-029-087-00007-00001	62000	PASTOS PERMANENTES DE 5 O MAS AÑOS-SIN VARIEDAD	S	0,13
1700000005698252	14-029-087-00005-00002	62000	PASTOS PERMANENTES DE 5 O MAS AÑOS-SIN VARIEDAD	S	0,41
1700000005698253	14-029-087-00006-00006	63000	PASTOS DE MENOS DE 5 AÑOS-SIN VARIEDAD	S	0,22

(1) Con incidencias que retienen pago o deniegan el expediente.  
(2) Se calcula sobre superficie declarada admisible.  
(3) Aplicación del artículo 16 bis del RD 147/2023.

Puede verificar la integridad de una copia de este documento mediante la lectura del código QR adjunto o mediante el acceso a la dirección <a href="https://ws050.juntadeandalucia.es/verificarFirma">https://ws050.juntadeandalucia.es/verificarFirma</a> indicando el código de VERIFICACIÓN					
FIRMADO POR	RAQUEL MARIA ESPIN CRESPO		FECHA		26/06/2024
VERIFICACIÓN	Pk2jmMQ72K8YCCE9EQ8LU85ENJJ6M		PÁGINA		2982/8857

**APELLIDOS Y NOMBRE / RAZÓN SOCIAL**

OLMO ARIZA MARIA JOSE

**NIF**

\*\*\*\*1640\*

**EXPEDIENTE**

1192010

**RESOLUCIÓN**

CONCESIÓN DE LA AYUDA

**DATOS DE MANTENIMIENTO UNIDADES****GRUPO DE PAGO**

ZONAS DE LIMITACIONES NATURALES

**Sup. Dec. Admisible**

57,05

**Sup. Resuelta**

55,08

**Sobredecl.**

1,97

**% Sobredecl.**

3,45

**RESUMEN DE PAGOS**

	<b>IMPORTE ( Euros )</b>			
	<b>RESUELTO</b>	<b>FEADER</b>	<b>MAPA</b>	<b>CAPADR</b>
Pago realizado	969,19	823,81	95,08	50,30
A pagar	98,57	83,78	9,67	5,12
<b>TOTAL</b>	<b>1.067,76</b>	<b>907,59</b>	<b>104,75</b>	<b>55,42</b>

**APLICACIÓN DE REDUCCIONES Y PENALIZACIONES (%)**

<b>Crterios de subvencionabilidad (1)</b>	<b>Presentación tardía</b>	<b>Omisión declaración</b>	<b>Condicionalidad</b>
0,00	0,00	0,00	0,00

**IMPORTE ( Euros )**

Calculado(2)	Reducción	Penalización	Reducción Penalización (3)	Penalización adicional	Resuelto	FEADER	MAPA	CAPADR
1.188,00 €	41,02 €	79,21 €	0,00 €	0,00 €	1.067,76 €	907,60 €	104,75 €	55,41 €
<b>Importe Unitario:</b>	<b>54,00 €</b>	<b>Nuevo Importe Unitario:</b>	<b>20,82 €</b>					

**RECINTOS PROPUESTOS**

<b>REF.</b>	<b>REFERENCIA SIGPAC</b>	<b>CULTIVO</b>	<b>S/R</b>	<b>USO SIGPAC</b>	<b>Sup. Dec. admisible</b>	<b>Sup. Campo</b>	<b>Sup. Determ.</b>	<b>Sup. Resuelta</b>
-1463919	14-006-017-00070-0022	TRANQUILLÓN	S		2,43		2,43	2,43
-1463463	14-006-017-00070-0022	PASTOS DE MENOS DE 5 AÑOS	S		1,97		1,97	0,00
-1463462	14-006-017-00070-0022	TRANQUILLÓN	S		3,03		3,03	3,03
-1463460	14-006-017-00070-0022	PASTOS DE MENOS DE 5 AÑOS	S		7,00		7,00	7,00
-1461539	14-006-017-00071-0024	PASTOS DE MENOS DE 5 AÑOS	S		0,01		0,01	0,01
-1461538	14-006-017-00071-0024	PASTOS DE MENOS DE 5 AÑOS	S		13,98		13,98	13,98
-1461537	14-006-017-00070-0022	PASTOS DE MENOS DE 5 AÑOS	S		2,70		2,70	2,70
-1461535	14-006-017-00070-0022	PASTOS DE MENOS DE 5 AÑOS	S		0,01		0,01	0,01
-1461534	14-006-017-00070-0022	PASTOS DE MENOS DE 5 AÑOS	S		0,80		0,80	0,80
-1461533	14-006-017-00011-0023	PASTOS DE MENOS DE 5 AÑOS	S		0,27		0,27	0,27
-920023	14-006-017-00011-0003	PASTOS DE MENOS DE 5 AÑOS	S		22,79		22,79	22,79
-920006	14-006-007-00045-0001	PASTOS PERMANENTES DE 5 O MAS AÑOS	S		0,89		0,89	0,89
-121824	14-006-017-00011-0016	PASTOS DE MENOS DE 5 AÑOS	S		1,17		1,17	1,17

**INCIDENCIAS****INCIDENCIA DESCRIPCIÓN**

8227 Control por Monitorización sin respuesta por parte del productor y, por tanto, sin Juicio Experto de campo.  
Recinto:14-006-017-00070-00022 Cultivo:63000 PASTOS DE MENOS DE 5 AÑOS-SIN VARIEDAD

(1) Con incidencias que retienen pago o deniegan el expediente.  
(2) Se calcula sobre superficie declarada admisible.  
(3) Aplicación del artículo 16 bis del RD 147/2023.

Puede verificar la integridad de una copia de este documento mediante la lectura del código QR adjunto o mediante el acceso a la dirección <https://ws050.juntadeandalucia.es/verificarFirma> indicando el código de VERIFICACIÓN

FIRMADO POR	RAQUEL MARIA ESPIN CRESPO	FECHA	26/06/2024
VERIFICACIÓN	Pk2jmMQ72K8YCC9E9EQ8LU85ENJJ6M	PÁGINA	2983/8857



**Datos considerados para el Cálculo de la Carga Ganadera del expediente**

Superficie determinada para Cálculo Carga Ganadera: 36,78 ha  
Carga Ganadera del Expediente: 0,82 ugm/ha

Explotación	Especie	Ugm Calculada para CG
ES140060000253	OVINA	11,24
ES140060000253	PORCINO	18,83

**Recintos Determinados para el Cálculo de Garga Ganadera**

REF.	REFERENCIA SIGPAC	CULTIVO	DESCRIPCIÓN CULTIVO	S/R	SUP. RESUELTA (ha)
-1461539	14-006-017-00071-00024	63000	PASTOS DE MENOS DE 5 AÑOS-SIN VARIEDAD	S	0,01
-1461538	14-006-017-00071-00024	63000	PASTOS DE MENOS DE 5 AÑOS-SIN VARIEDAD	S	13,98
-920023	14-006-017-00011-00003	63000	PASTOS DE MENOS DE 5 AÑOS-SIN VARIEDAD	S	22,79

**Incidencias de carga ganadera****INCIDENCIA DESCRIPCIÓN**

8227	Control por Monitorización sin respuesta por parte del productor y, por tanto, sin Juicio Experto de campo. Recinto:14-006-017-00070-00022 Cultivo:63000 PASTOS DE MENOS DE 5 AÑOS-SIN VARIEDAD
86128	Recinto de Forrajeras que no ha contabilizado para Carga Ganadera por no tener una explotación válida para el cálculo de la Carga Ganadera Recinto:14-006-017-00070-00022 Cultivo:63 PASTOS DE MENOS DE 5 AÑOS- Recinto:14-006-017-00070-00022 Cultivo:63 PASTOS DE MENOS DE 5 AÑOS- Recinto:14-006-017-00070-00022 Cultivo:63 PASTOS DE MENOS DE 5 AÑOS- Recinto:14-006-017-00070-00022 Cultivo:63 PASTOS DE MENOS DE 5 AÑOS- Recinto:14-006-017-00070-00022 Cultivo:63 PASTOS DE MENOS DE 5 AÑOS- Recinto:14-006-017-00011-00023 Cultivo:63 PASTOS DE MENOS DE 5 AÑOS- Recinto:14-006-007-00045-00001 Cultivo:62 PASTOS PERMANENTES DE 5 O MAS AÑOS- Recinto:14-006-017-00011-00016 Cultivo:63 PASTOS DE MENOS DE 5 AÑOS-

(1) Con incidencias que retienen pago o deniegan el expediente.  
(2) Se calcula sobre superficie declarada admisible.  
(3) Aplicación del artículo 16 bis del RD 147/2023.

Puede verificar la integridad de una copia de este documento mediante la lectura del código QR adjunto o mediante el acceso a la dirección <https://ws050.juntadeandalucia.es/verificarFirma> indicando el código de VERIFICACIÓN

FIRMADO POR	RAQUEL MARIA ESPIN CRESPO	FECHA	26/06/2024
VERIFICACIÓN	Pk2jmMQ72K8YCCE9EQ8LU85ENJJ6M	PÁGINA	2984/8857



**APELLIDOS Y NOMBRE / RAZÓN SOCIAL**

OLMO BERLANGA MANUEL

**NIF**

\*\*\*6680\*

**EXPEDIENTE**

1013224

**RESOLUCIÓN**

CONCESIÓN DE LA AYUDA

**DATOS DE MANTENIMIENTO UNIDADES****GRUPO DE PAGO**

ZONAS DE LIMITACIONES NATURALES

**Sup. Dec.  
Admisible**

122,36

**Sup.  
Resuelta**

122,36

**Sobredecl.**

0,00

**% Sobredecl.**

0,00

**RESUMEN DE PAGOS**

	<b>IMPORTE ( Euros )</b>			
	<b>RESUELTO</b>	<b>FEADER</b>	<b>MAPA</b>	<b>CAPADR</b>
Pago realizado	1.081,20	919,02	106,06	56,12
A pagar	105,83	89,96	10,38	5,49
<b>TOTAL</b>	<b>1.187,03</b>	<b>1.008,98</b>	<b>116,44</b>	<b>61,61</b>

**APLICACIÓN DE REDUCCIONES Y PENALIZACIONES (%)**

<b>Criterios de subvencionabilidad (1)</b>	<b>Presentación tardía</b>	<b>Omisión declaración</b>	<b>Condicionabilidad</b>
0,00	0,00	0,00	0,00

**IMPORTE ( Euros )**

Calculado(2)	Reducción	Penalización	Reducción Penalización (3)	Penalización adicional	Resuelto	FEADER	MAPA	CAPADR
1.187,03 €	0,00 €	0,00 €	0,00 €	0,00 €	1.187,03 €	1.008,98 €	116,45 €	61,60 €
<b>Importe Unitario:</b>	<b>54,00 €</b>	<b>Nuevo Importe Unitario:</b>	<b>9,70 €</b>					

(1) Con incidencias que retienen pago o deniegan el expediente.

(2) Se calcula sobre superficie declarada admisible.

(3) Aplicación del artículo 16 bis del RD 147/2023.

Puede verificar la integridad de una copia de este documento mediante la lectura del código QR adjunto o mediante el acceso a la dirección <https://ws050.juntadeandalucia.es/verificarFirma> indicando el código de VERIFICACIÓN

FIRMADO POR	RAQUEL MARIA ESPIN CRESPO	FECHA	26/06/2024
VERIFICACIÓN	Pk2jmMQ72K8YCCE9EQ8LU85ENJJ6M	PÁGINA	2985/8857





**RECINTOS PROPUESTOS**

REF.	REFERENCIA SIGPAC	CULTIVO	S/R	USO SIGPAC	Sup. Dec. admisible	Sup. Campo	Sup. Determ.	Sup. Resuelta
-1476685	14-002-005-00016-0004	OLIVAR	S		8,46		8,46	8,46
-1303340	14-002-005-00085-0006	OLIVAR	S		0,46		0,46	0,46
-761421	14-002-006-00022-0001	OLIVAR	S		7,49		7,49	7,49
-708636	14-002-005-00008-0010	OLIVAR	S		1,29		1,29	1,29
-708635	14-002-005-00008-0009	OLIVAR	S		1,12		1,12	1,12
-708634	14-002-005-00008-0006	OLIVAR	S		0,22		0,22	0,22
4636001	14-002-005-00044-0001	OLIVAR	S		0,43		0,43	0,43
4636002	14-002-005-00045-0001	OLIVAR	S		1,30		1,30	1,30
4636010	14-002-005-00085-0002	OLIVAR	S		4,95		4,95	4,95
4636012	14-002-006-00020-0001	OLIVAR	S		0,31		0,31	0,31
4636016	14-002-006-00021-0004	OLIVAR	S		2,63		2,63	2,63
5238118	14-056-009-00190-0001	OLIVAR	S		5,90		5,90	5,90
5238119	14-056-009-00194-0001	OLIVAR	S		7,49		7,49	7,47
5238120	14-056-009-00087-0002	OLIVAR	S		7,60		7,60	7,60
1700000005267824	14-002-002-00010-0002	OLIVAR	S		2,42		2,42	2,37
1700000005267825	14-002-055-00024-0003	OLIVAR	S		1,09		1,09	1,09
1700000005267826	14-002-055-00027-0001	OLIVAR	S		0,55		0,55	0,55
1700000005267831	14-002-005-00008-0003	OLIVAR	S		7,36		7,36	7,33
1700000005267834	14-002-023-00047-0001	OLIVAR	S		1,57		1,57	1,57
1700000005267836	14-002-006-00002-0002	OLIVAR	R		12,21		12,21	12,21
1700000005267838	14-002-062-00019-0002	AVENA	S		0,33		0,33	0,33
1700000005267839	14-002-047-00152-0003	OLIVAR	S		1,40		1,40	1,40
1700000005267840	14-002-055-00040-0002	OLIVAR	S		3,75		3,75	3,75
1700000005267841	14-002-047-00021-0002	OLIVAR	S		0,20		0,20	0,20
1700000005267842	14-042-033-00119-0001	OLIVAR	S		1,10		1,10	1,10
1700000005267843	14-002-004-00009-0002	OLIVAR	R		5,90		5,90	5,90
1700000005267844	14-002-004-00009-0003	OLIVAR	R		10,52		10,52	10,52
1700000005267845	14-002-004-00010-0001	OLIVAR	R		0,58		0,58	0,58
1700000005267846	14-002-004-00006-0001	OLIVAR	R		6,08		6,08	6,08
1700000005267847	14-002-004-00008-0001	OLIVAR	R		5,75		5,75	5,75
1700000005267848	14-002-004-00011-0001	OLIVAR	R		4,11		4,11	4,11
1700000005267849	14-002-039-00038-0002	OLIVAR	S		0,32		0,32	0,32
1700000005267850	14-002-039-00039-0001	OLIVAR	S		0,14		0,14	0,14
1700000005267851	14-002-039-00040-0004	OLIVAR	S		0,09		0,09	0,09
1700000005267853	14-002-003-00016-0001	OLIVAR	R		6,61		6,61	6,61
1700000005267856	14-002-062-00192-0001	OLIVAR	S		0,73		0,73	0,73

**INCIDENCIAS**

**INCIDENCIA DESCRIPCIÓN**

- 4272 Verifica que las líneas de declaración de las Solicitudes Únicas no tienen solapes con la capa de Retroactividad Gráfica (ambas de la misma campaña) a nivel de expediente/línea de declaración gráfica de la solicitud.  
 Recinto:14-002-002-00010-00002 Cultivo: - Agregado de la referencia del recinto.:0 Zona de la referencia del recinto.:0 Superficie solapada.:0,05 Id. Incid.:95142541  
 Recinto:14-002-005-00008-00003 Cultivo: - Agregado de la referencia del recinto.:0 Zona de la referencia del recinto.:0 Superficie solapada.:0,03 Id. Incid.:95142542  
 Recinto:14-056-009-00194-00001 Cultivo: - Agregado de la referencia del recinto.:0 Zona de la referencia del recinto.:0 Superficie solapada.:0,02 Id. Incid.:95142540

(1) Con incidencias que retienen pago o deniegan el expediente.  
 (2) Se calcula sobre superficie declarada admisible.  
 (3) Aplicación del artículo 16 bis del RD 147/2023.

Puede verificar la integridad de una copia de este documento mediante la lectura del código QR adjunto o mediante el acceso a la dirección <a href="https://ws050.juntadeandalucia.es/verificarFirma">https://ws050.juntadeandalucia.es/verificarFirma</a> indicando el código de VERIFICACIÓN					
FIRMADO POR	RAQUEL MARIA ESPIN CRESPO		FECHA		26/06/2024
VERIFICACIÓN	Pk2jmMQ72K8YCCCE9EQ8LU85ENJJ6M		PÁGINA		2986/8857



**APELLIDOS Y NOMBRE / RAZÓN SOCIAL**

OLMO ESCRIBANO AGUSTIN ENRIQUE

**NIF**

\*\*\*0876\*

**EXPEDIENTE**

1223145

**RESOLUCIÓN**

CONCESIÓN DE LA AYUDA

**DATOS DE MANTENIMIENTO UNIDADES****GRUPO DE PAGO**

ZONAS DE LIMITACIONES NATURALES

**Sup. Dec.  
Admisible**

182,16

**Sup.  
Resuelta**

182,16

**Sobredecl.**

0,00

**% Sobredecl.**

0,00

**RESUMEN DE PAGOS**

	<b>IMPORTE ( Euros )</b>			
	<b>RESUELTO</b>	<b>FEADER</b>	<b>MAPA</b>	<b>CAPADR</b>
Pago realizado	1.081,20	919,02	106,06	56,12
A pagar	106,41	90,45	10,44	5,52
<b>TOTAL</b>	<b>1.187,61</b>	<b>1.009,47</b>	<b>116,50</b>	<b>61,64</b>

**APLICACIÓN DE REDUCCIONES Y PENALIZACIONES (%)**

<b>Criterios de subvencionabilidad (1)</b>	<b>Presentación tardía</b>	<b>Omisión declaración</b>	<b>Condicionabilidad</b>
0,00	0,00	0,00	0,00

**IMPORTE ( Euros )**

Calculado(2)	Reducción	Penalización	Reducción Penalización (3)	Penalización adicional	Resuelto	FEADER	MAPA	CAPADR
1.187,61 €	0,00 €	0,00 €	0,00 €	0,00 €	1.187,61 €	1.009,47 €	116,50 €	61,64 €
<b>Importe Unitario:</b>	54,00 €	<b>Nuevo Importe Unitario:</b>	6,52 €					

(1) Con incidencias que retienen pago o deniegan el expediente.  
 (2) Se calcula sobre superficie declarada admisible.  
 (3) Aplicación del artículo 16 bis del RD 147/2023.

Puede verificar la integridad de una copia de este documento mediante la lectura del código QR adjunto o mediante el acceso a la dirección <https://ws050.juntadeandalucia.es/verificarFirma> indicando el código de VERIFICACIÓN

FIRMADO POR	RAQUEL MARIA ESPIN CRESPO	FECHA	26/06/2024
VERIFICACIÓN	Pk2jmMQ72K8YCCE9EQ8LU85ENJJ6M	PÁGINA	2987/8857





**RECINTOS PROPUESTOS**

REF.	REFERENCIA SIGPAC	CULTIVO	S/R	USO SIGPAC	Sup. Dec. admisible	Sup. Campo	Sup. Determ.	Sup. Resuelta
-800826	14-006-007-00035-0003	PASTOS PERMANENTES DE 5 O MAS AÑOS	S		0,30		0,30	0,30
-102220	14-006-007-00035-0134	PASTOS PERMANENTES DE 5 O MAS AÑOS	S		0,18		0,18	0,12
1700000007042057	14-006-007-00022-0011	PASTOS PERMANENTES DE 5 O MAS AÑOS	S		88,32		88,32	88,32
1700000007042058	14-006-007-00035-0027	PASTOS PERMANENTES DE 5 O MAS AÑOS	S		0,07		0,07	0,07
1700000007042059	14-006-007-00035-0028	PASTOS PERMANENTES DE 5 O MAS AÑOS	S		0,01		0,01	0,01
1700000007042060	14-006-007-00035-0031	PASTOS PERMANENTES DE 5 O MAS AÑOS	S		0,02		0,02	0,02
1700000007042061	14-006-007-00035-0032	PASTOS PERMANENTES DE 5 O MAS AÑOS	S		0,06		0,06	0,06
1700000007042062	14-006-007-00035-0033	PASTOS PERMANENTES DE 5 O MAS AÑOS	S		0,05		0,05	0,05
1700000007042063	14-006-007-00035-0036	PASTOS PERMANENTES DE 5 O MAS AÑOS	S		0,07		0,07	0,07
1700000007042064	14-006-007-00035-0038	PASTOS PERMANENTES DE 5 O MAS AÑOS	S		0,05		0,05	0,05
1700000007042065	14-006-007-00035-0086	PASTOS PERMANENTES DE 5 O MAS AÑOS	S		0,05		0,05	0,05
1700000007042066	14-006-007-00035-0087	PASTOS PERMANENTES DE 5 O MAS AÑOS	S		0,04		0,04	0,04
1700000007042067	14-006-007-00035-0096	PASTOS DE MENOS DE 5 AÑOS	S		0,02		0,02	0,02
1700000007042068	14-006-007-00035-0100	PASTOS PERMANENTES DE 5 O MAS AÑOS	S		0,10		0,10	0,10
1700000007042069	14-006-007-00035-0101	PASTOS PERMANENTES DE 5 O MAS AÑOS	S		0,05		0,05	0,05
1700000007042070	14-006-007-00035-0104	PASTOS PERMANENTES DE 5 O MAS AÑOS	S		0,44		0,44	0,44
1700000007042071	14-006-007-00035-0125	PASTOS PERMANENTES DE 5 O MAS AÑOS	S		8,76		8,76	8,76
1700000007042072	14-006-007-00035-0103	OLIVAR	S		0,10		0,10	0,10
1700000007042073	14-006-007-00035-0099	OLIVAR	S		0,04		0,04	0,04
1700000007042074	14-006-007-00035-0095	OLIVAR	S		0,07		0,07	0,07
1700000007042075	14-006-007-00035-0093	OLIVAR	S		0,03		0,03	0,03
1700000007042077	14-054-044-00035-0002	OLIVAR	S		0,97		0,97	0,97
1700000007042078	14-006-007-00035-0090	OLIVAR	S		0,03		0,03	0,03
1700000007042079	14-006-007-00035-0085	OLIVAR	S		0,05		0,05	0,05
1700000007042080	14-006-007-00035-0060	OLIVAR	S		0,04		0,04	0,04
1700000007042081	14-006-007-00035-0023	PASTOS PERMANENTES DE 5 O MAS AÑOS	S		0,22		0,22	0,22
1700000007042082	14-006-007-00035-0059	OLIVAR	S		0,03		0,03	0,03
1700000007042083	14-006-007-00035-0121	PASTOS PERMANENTES DE 5 O MAS AÑOS	S		0,09		0,09	0,09
1700000007042084	14-006-007-00035-0039	OLIVAR	S		0,03		0,03	0,03
1700000007042085	14-006-007-00035-0035	OLIVAR	S		0,08		0,08	0,08
1700000007042086	14-006-007-00035-0127	PASTOS PERMANENTES DE 5 O MAS AÑOS	S		0,16		0,16	0,16
1700000007042087	14-006-007-00035-0094	PASTOS PERMANENTES DE 5 O MAS AÑOS	S		0,16		0,16	0,16
1700000007042088	14-006-007-00035-0129	PASTOS PERMANENTES DE 5 O MAS AÑOS	S		5,72		5,72	5,72
1700000007042089	14-006-007-00035-0111	PASTOS PERMANENTES DE 5 O MAS AÑOS	S		0,01		0,01	0,01
1700000007042090	14-006-007-00035-0112	PASTOS PERMANENTES DE 5 O MAS AÑOS	S		0,33		0,33	0,33
1700000007042091	14-006-007-00024-0001	PASTOS PERMANENTES DE 5 O MAS AÑOS	S		0,23		0,23	0,23
1700000007042092	14-006-007-00035-0017	PASTOS PERMANENTES DE 5 O MAS AÑOS	S		0,02		0,02	0,02
1700000007042093	14-054-044-00022-0009	PASTOS PERMANENTES DE 5 O MAS AÑOS	S		0,01		0,01	0,01
1700000007042094	14-006-007-00035-0110	PASTOS PERMANENTES DE 5 O MAS AÑOS	S		0,01		0,01	0,01
1700000007042095	14-054-044-00022-0004	PASTOS PERMANENTES DE 5 O MAS AÑOS	S		0,01		0,01	0,01
1700000007042096	14-006-007-00035-0016	OLIVAR	S		0,07		0,07	0,07
1700000007042098	14-006-007-00035-0109	PASTOS PERMANENTES DE 5 O MAS AÑOS	S		0,04		0,04	0,04
1700000007042099	14-006-007-00023-0001	PASTOS PERMANENTES DE 5 O MAS AÑOS	S		0,77		0,77	0,77
1700000007042100	14-006-007-00032-0001	PASTOS PERMANENTES DE 5 O MAS AÑOS	S		5,40		5,40	5,40
1700000007042101	14-006-007-09009-0002	PASTOS PERMANENTES DE 5 O MAS AÑOS	S		0,04		0,04	0,04
1700000007042103	14-054-044-00022-0006	OLIVAR	S		4,47		4,47	4,47
1700000007042104	14-006-007-00035-0012	OLIVAR	S		0,01		0,01	0,01
1700000007042105	14-054-044-00022-0005	OLIVAR	S		13,12		13,12	13,12
1700000007042108	14-006-007-00035-0005	PASTOS PERMANENTES DE 5 O MAS AÑOS	S		34,75		34,75	34,75
1700000007042109	14-006-007-00035-0131	PASTOS PERMANENTES DE 5 O MAS AÑOS	S		0,98		0,98	0,98
1700000007042110	14-006-007-00035-0133	PASTOS PERMANENTES DE 5 O MAS AÑOS	S		9,48		9,48	9,48
1700000007042111	14-006-007-09012-0014	PASTOS PERMANENTES DE 5 O MAS AÑOS	S		0,09		0,09	0,09

(1) Con incidencias que retienen pago o deniegan el expediente.  
 (2) Se calcula sobre superficie declarada admisible.  
 (3) Aplicación del artículo 16 bis del RD 147/2023.

Puede verificar la integridad de una copia de este documento mediante la lectura del código QR adjunto o mediante el acceso a la dirección <a href="https://ws050.juntadeandalucia.es/verificarFirma">https://ws050.juntadeandalucia.es/verificarFirma</a> indicando el código de VERIFICACIÓN					
FIRMADO POR	RAQUEL MARIA ESPIN CRESPO		FECHA		26/06/2024
VERIFICACIÓN	Pk2jmMQ72K8YCCE9EQ8LU85ENJJ6M		PÁGINA		2988/8857

**RECINTOS PROPUESTOS**

REF.	REFERENCIA SIGPAC	CULTIVO	USO S/R SIGPAC	Sup. Dec. admisible	Sup. Campo	Sup. Determ.	Sup. Resuelta
170000007042112	14-006-007-00035-0092	OLIVAR	S	0,15		0,15	0,15
170000007042113	14-006-007-00035-0014	OLIVAR	S	0,06		0,06	0,06
170000007042114	14-006-007-00035-0018	OLIVAR	S	2,53		2,53	2,53
170000007042115	14-006-007-00035-0010	OLIVAR	S	0,03		0,03	0,03
170000007042116	14-006-007-00035-0115	OLIVAR	S	0,04		0,04	0,04
170000007042117	14-054-044-00002-0001	OLIVAR	S	2,98		2,98	2,98
170000007042118	14-006-007-00035-0105	OLIVAR	S	0,03		0,03	0,03
170000007042119	14-006-007-00035-0108	OLIVAR	S	0,15		0,15	0,15

**INCIDENCIAS****INCIDENCIA DESCRIPCIÓN**

- 4272 Verifica que las líneas de declaración de las Solicitudes Únicas no tienen solapes con la capa de Retroactividad Gráfica (ambas de la misma campaña) a nivel de expediente/línea de declaración gráfica de la solicitud.  
Recinto:14-006-007-00035-00134 Cultivo: - Agregado de la referencia del recinto.:0 Zona de la referencia del recinto.:0 Superficie solapada.:0,06 Id. Incid.:95153684
- 86122 Recinto superficie forrajera que realiza la actividad de producción de pastoreo y no declara el o los códigos del Registro de Explotaciones Ganaderas de Andalucía, REGA.  
Recinto:14-006-007-09012-00013 Cultivo:62000 PASTOS PERMANENTES DE 5 O MAS AÑOS-SIN VARIEDAD Secano
- 86124 Recinto de forrajera para Cálculo de Carga Ganadera que No pertenece a Explotación.  
Recinto:14-006-007-09012-00013 Cultivo:62000 PASTOS PERMANENTES DE 5 O MAS AÑOS-SIN VARIEDAD Secano

**Datos considerados para el Cálculo de la Carga Ganadera del expediente**

Superficie determinada para Cálculo Carga Ganadera: 157,05 ha  
Carga Ganadera del Expediente: 0,30 ugm/ha

Explotación	Especie	Ugm Calculada para CG
ES140060000209	BOVINA	24,29
ES140060000209	OVINA	22,01
ES140540000706	OVINA	0,79

**Recintos Determinados para el Cálculo de Garga Ganadera**

REF.	REFERENCIA SIGPAC	CULTIVO	DESCRIPCIÓN CULTIVO	S/R	SUP. RESUELTA (ha)
-800826	14-006-007-00035-00003	62000	PASTOS PERMANENTES DE 5 O MAS AÑOS-SIN VARIEDAD	S	0,30
-102220	14-006-007-00035-00134	62000	PASTOS PERMANENTES DE 5 O MAS AÑOS-SIN VARIEDAD	S	0,12
1700000007042057	14-006-007-00022-00011	62000	PASTOS PERMANENTES DE 5 O MAS AÑOS-SIN VARIEDAD	S	88,32
1700000007042058	14-006-007-00035-00027	62000	PASTOS PERMANENTES DE 5 O MAS AÑOS-SIN VARIEDAD	S	0,07
1700000007042059	14-006-007-00035-00028	62000	PASTOS PERMANENTES DE 5 O MAS AÑOS-SIN VARIEDAD	S	0,01
1700000007042060	14-006-007-00035-00031	62000	PASTOS PERMANENTES DE 5 O MAS AÑOS-SIN VARIEDAD	S	0,02
1700000007042061	14-006-007-00035-00032	62000	PASTOS PERMANENTES DE 5 O MAS AÑOS-SIN VARIEDAD	S	0,06
1700000007042062	14-006-007-00035-00033	62000	PASTOS PERMANENTES DE 5 O MAS AÑOS-SIN VARIEDAD	S	0,05
1700000007042063	14-006-007-00035-00036	62000	PASTOS PERMANENTES DE 5 O MAS AÑOS-SIN VARIEDAD	S	0,07
1700000007042064	14-006-007-00035-00038	62000	PASTOS PERMANENTES DE 5 O MAS AÑOS-SIN VARIEDAD	S	0,05
1700000007042065	14-006-007-00035-00086	62000	PASTOS PERMANENTES DE 5 O MAS AÑOS-SIN VARIEDAD	S	0,05
1700000007042066	14-006-007-00035-00087	62000	PASTOS PERMANENTES DE 5 O MAS AÑOS-SIN VARIEDAD	S	0,04
1700000007042067	14-006-007-00035-00096	63000	PASTOS DE MENOS DE 5 AÑOS-SIN VARIEDAD	S	0,02
1700000007042068	14-006-007-00035-00100	62000	PASTOS PERMANENTES DE 5 O MAS AÑOS-SIN VARIEDAD	S	0,10

(1) Con incidencias que retienen pago o deniegan el expediente.  
(2) Se calcula sobre superficie declarada admisible.  
(3) Aplicación del artículo 16 bis del RD 147/2023.

Puede verificar la integridad de una copia de este documento mediante la lectura del código QR adjunto o mediante el acceso a la dirección <https://ws050.juntadeandalucia.es/verificarFirma> indicando el código de VERIFICACIÓN

FIRMADO POR	RAQUEL MARIA ESPIN CRESPO	FECHA	26/06/2024
VERIFICACIÓN	Pk2jmMQ72K8YCCE9EQ8LU85ENJJ6M	PÁGINA	2989/8857





**Recintos Determinados para el Cálculo de Garga Ganadera**

REF.	REFERENCIA SIGPAC	CULTIVO	DESCRIPCIÓN CULTIVO	S/R	SUP. RESUELTA (ha)
170000007042069	14-006-007-00035-00101	62000	PASTOS PERMANENTES DE 5 O MAS AÑOS-SIN VARIEDAD	S	0,05
170000007042070	14-006-007-00035-00104	62000	PASTOS PERMANENTES DE 5 O MAS AÑOS-SIN VARIEDAD	S	0,44
170000007042071	14-006-007-00035-00125	62000	PASTOS PERMANENTES DE 5 O MAS AÑOS-SIN VARIEDAD	S	8,76
170000007042081	14-006-007-00035-00023	62000	PASTOS PERMANENTES DE 5 O MAS AÑOS-SIN VARIEDAD	S	0,22
170000007042083	14-006-007-00035-00121	62000	PASTOS PERMANENTES DE 5 O MAS AÑOS-SIN VARIEDAD	S	0,09
170000007042086	14-006-007-00035-00127	62000	PASTOS PERMANENTES DE 5 O MAS AÑOS-SIN VARIEDAD	S	0,16
170000007042087	14-006-007-00035-00094	62000	PASTOS PERMANENTES DE 5 O MAS AÑOS-SIN VARIEDAD	S	0,16
170000007042088	14-006-007-00035-00129	62000	PASTOS PERMANENTES DE 5 O MAS AÑOS-SIN VARIEDAD	S	5,72
170000007042089	14-006-007-00035-00111	62000	PASTOS PERMANENTES DE 5 O MAS AÑOS-SIN VARIEDAD	S	0,01
170000007042090	14-006-007-00035-00112	62000	PASTOS PERMANENTES DE 5 O MAS AÑOS-SIN VARIEDAD	S	0,33
170000007042091	14-006-007-00024-00001	62000	PASTOS PERMANENTES DE 5 O MAS AÑOS-SIN VARIEDAD	S	0,23
170000007042092	14-006-007-00035-00017	62000	PASTOS PERMANENTES DE 5 O MAS AÑOS-SIN VARIEDAD	S	0,02
170000007042093	14-054-044-00022-00009	62000	PASTOS PERMANENTES DE 5 O MAS AÑOS-SIN VARIEDAD	S	0,01
170000007042094	14-006-007-00035-00110	62000	PASTOS PERMANENTES DE 5 O MAS AÑOS-SIN VARIEDAD	S	0,01
170000007042095	14-054-044-00022-00004	62000	PASTOS PERMANENTES DE 5 O MAS AÑOS-SIN VARIEDAD	S	0,01
170000007042098	14-006-007-00035-00109	62000	PASTOS PERMANENTES DE 5 O MAS AÑOS-SIN VARIEDAD	S	0,04
170000007042099	14-006-007-00023-00001	62000	PASTOS PERMANENTES DE 5 O MAS AÑOS-SIN VARIEDAD	S	0,77
170000007042100	14-006-007-00032-00001	62000	PASTOS PERMANENTES DE 5 O MAS AÑOS-SIN VARIEDAD	S	5,40
170000007042101	14-006-007-09009-00002	62000	PASTOS PERMANENTES DE 5 O MAS AÑOS-SIN VARIEDAD	S	0,04
170000007042108	14-006-007-00035-00005	62000	PASTOS PERMANENTES DE 5 O MAS AÑOS-SIN VARIEDAD	S	34,75
170000007042109	14-006-007-00035-00131	62000	PASTOS PERMANENTES DE 5 O MAS AÑOS-SIN VARIEDAD	S	0,98
170000007042110	14-006-007-00035-00133	62000	PASTOS PERMANENTES DE 5 O MAS AÑOS-SIN VARIEDAD	S	9,48
170000007042111	14-006-007-09012-00014	62000	PASTOS PERMANENTES DE 5 O MAS AÑOS-SIN VARIEDAD	S	0,09

**Incidencias de carga ganadera**

**INCIDENCIA DESCRIPCIÓN**

- 86122 Recinto superficie forrajera que realiza la actividad de producción de pastoreo y no declara el o los códigos del Registro de Explotaciones Ganaderas de Andalucía, REGA.  
Recinto:14-006-007-09012-00013 Cultivo:62000 PASTOS PERMANENTES DE 5 O MAS AÑOS-SIN VARIEDAD Secano
- 86124 Recinto de forrajera para Cálculo de Carga Ganadera que No pertenece a Explotación.  
Recinto:14-006-007-09012-00013 Cultivo:62000 PASTOS PERMANENTES DE 5 O MAS AÑOS-SIN VARIEDAD Secano
- 86128 Recinto de Forrajeras que no ha contabilizado para Carga Ganadera por no tener una explotación válida para el cálculo de la Carga Ganadera  
Recinto:14-006-007-09012-00013 Cultivo:62 PASTOS PERMANENTES DE 5 O MAS AÑOS-

(1) Con incidencias que retienen pago o deniegan el expediente.  
(2) Se calcula sobre superficie declarada admisible.  
(3) Aplicación del artículo 16 bis del RD 147/2023.

Puede verificar la integridad de una copia de este documento mediante la lectura del código QR adjunto o mediante el acceso a la dirección <a href="https://ws050.juntadeandalucia.es/verificarFirma">https://ws050.juntadeandalucia.es/verificarFirma</a> indicando el código de VERIFICACIÓN					
FIRMADO POR	RAQUEL MARIA ESPIN CRESPO		FECHA		26/06/2024
VERIFICACIÓN	Pk2jmMQ72K8YCCE9EQ8LU85ENJJ6M		PÁGINA		2990/8857



**APELLIDOS Y NOMBRE / RAZÓN SOCIAL**

OLMO ESCRIBANO JOSE MARIA

**NIF**

\*\*\*0648\*

**EXPEDIENTE**

1213639

**RESOLUCIÓN**

CONCESIÓN DE LA AYUDA

**DATOS DE MANTENIMIENTO UNIDADES**

**GRUPO DE PAGO**

ZONAS DE LIMITACIONES NATURALES

**Sup. Dec. Admisible**

81,43

**Sup. Resuelta**

81,43

**Sobredecl.**

0,00

**% Sobredecl.**

0,00

**RESUMEN DE PAGOS**

	<b><u>IMPORTE ( Euros )</u></b>			
	<b><u>RESUELTO</u></b>	<b><u>FEADER</u></b>	<b><u>MAPA</u></b>	<b><u>CAPADR</u></b>
Pago realizado	1.081,20	919,02	106,06	56,12
A pagar	106,80	90,78	10,48	5,54
<b>TOTAL</b>	<b>1.188,00</b>	<b>1.009,80</b>	<b>116,54</b>	<b>61,66</b>

**APLICACIÓN DE REDUCCIONES Y PENALIZACIONES (%)**

<b><u>Criterios de subvencionabilidad (1)</u></b>	<b><u>Presentación tardía</u></b>	<b><u>Omisión declaración</u></b>	<b><u>Condicionalidad</u></b>
0,00	0,00	0,00	0,00

**IMPORTE ( Euros )**

<b><u>Calculado(2)</u></b>	<b><u>Reducción</u></b>	<b><u>Penalización</u></b>	<b><u>Reducción Penalización (3)</u></b>	<b><u>Penalización adicional</u></b>	<b><u>Resuelto</u></b>	<b><u>FEADER</u></b>	<b><u>MAPA</u></b>	<b><u>CAPADR</u></b>
1.188,00 €	0,00 €	0,00 €	0,00 €	0,00 €	1.188,00 €	1.009,80 €	116,54 €	61,66 €
<b>Importe Unitario:</b>	<b>54,00 €</b>	<b>Nuevo Importe Unitario:</b>	<b>14,59 €</b>					

(1) Con incidencias que retienen pago o deniegan el expediente.  
 (2) Se calcula sobre superficie declarada admisible.  
 (3) Aplicación del artículo 16 bis del RD 147/2023.

Puede verificar la integridad de una copia de este documento mediante la lectura del código QR adjunto o mediante el acceso a la dirección <a href="https://ws050.juntadeandalucia.es/verificarFirma">https://ws050.juntadeandalucia.es/verificarFirma</a> indicando el código de VERIFICACIÓN				
FIRMADO POR	RAQUEL MARIA ESPIN CRESPO	FECHA	26/06/2024	
VERIFICACIÓN	Pk2jmMQ72K8YCCE9EQ8LU85ENJJ6M	PÁGINA	2991/8857	

**RECINTOS PROPUESTOS**

REF.	REFERENCIA SIGPAC	CULTIVO	S/R	USO SIGPAC	Sup. Dec. admisible	Sup. Campo	Sup. Determ.	Sup. Resuelta
1700000006169648	14-054-002-00005-0001	PASTOS PERMANENTES DE 5 O MAS AÑOS	S		3,70		3,70	3,70
1700000006169649	14-054-002-00185-0001	PASTOS PERMANENTES DE 5 O MAS AÑOS	S		3,70		3,70	3,70
1700000006169651	14-054-051-00018-0002	PASTOS PERMANENTES DE 5 O MAS AÑOS	S		0,04		0,04	0,04
1700000006169656	14-054-051-00003-0011	PASTOS PERMANENTES DE 5 O MAS AÑOS	S		0,13		0,13	0,13
1700000006169660	14-054-051-00003-0010	PASTOS PERMANENTES DE 5 O MAS AÑOS	S		10,28		10,28	10,28
1700000006169661	14-054-051-00003-0013	PASTOS PERMANENTES DE 5 O MAS AÑOS	S		0,62		0,62	0,62
1700000006169662	14-054-051-00003-0012	PASTOS PERMANENTES DE 5 O MAS AÑOS	S		0,09		0,09	0,09
1700000006169663	14-054-002-00187-0001	PASTOS PERMANENTES DE 5 O MAS AÑOS	S		3,70		3,70	3,70
1700000006169664	14-054-002-00186-0001	PASTOS PERMANENTES DE 5 O MAS AÑOS	S		3,70		3,70	3,70
1700000006169665	14-054-051-00016-0001	OLIVAR	S		6,82		6,82	6,82
1700000006169666	14-054-051-09008-0003	OLIVAR	S		0,04		0,04	0,04
1700000006169667	14-054-051-09008-0005	OLIVAR	S		0,01		0,01	0,01
1700000006169668	14-054-051-00013-0002	OLIVAR	S		5,99		5,99	5,99
1700000006169669	14-054-051-00050-0014	OLIVAR	S		0,02		0,02	0,02
1700000006169670	14-054-051-00004-0002	OLIVAR	S		9,08		9,08	9,08
1700000006169671	14-054-051-00005-0001	OLIVAR	S		1,88		1,88	1,88
1700000006169672	14-054-051-00007-0001	OLIVAR	S		0,65		0,65	0,65
1700000006169673	14-054-051-00010-0001	OLIVAR	S		0,08		0,08	0,08
1700000006169674	14-054-051-00050-0007	OLIVAR	S		0,02		0,02	0,02
1700000006169675	14-054-051-00050-0015	OLIVAR	S		0,01		0,01	0,01
1700000006169676	14-054-051-00003-0008	OLIVAR	S		18,36		18,36	18,36
1700000006169677	14-054-051-00018-0004	OLIVAR	S		0,27		0,27	0,27
1700000006169678	14-054-051-00003-0007	OLIVAR	S		6,33		6,33	6,33
1700000006169679	14-054-051-00006-0002	OLIVAR	S		0,15		0,15	0,15
1700000006169680	14-054-051-00008-0002	OLIVAR	S		0,98		0,98	0,98
1700000006169681	14-054-051-00009-0001	OLIVAR	S		0,05		0,05	0,05
1700000006169682	14-054-051-00011-0001	OLIVAR	S		1,85		1,85	1,85
1700000006169683	14-054-051-00012-0001	OLIVAR	S		2,46		2,46	2,46
1700000006169684	14-054-051-00013-0005	OLIVAR	S		0,11		0,11	0,11
1700000006169685	14-054-051-00050-0009	OLIVAR	S		0,04		0,04	0,04
1700000006169686	14-054-051-00050-0012	OLIVAR	S		0,02		0,02	0,02
1700000006169687	14-054-051-00050-0013	OLIVAR	S		0,03		0,03	0,03
1700000006169689	14-054-051-00003-0014	PASTOS PERMANENTES DE 5 O MAS AÑOS	S		0,09		0,09	0,09
1700000006169690	14-054-051-00003-0009	OLIVAR	S		0,13		0,13	0,13

**Datos considerados para el Cálculo de la Carga Ganadera del expediente**

Superficie determinada para Cálculo Carga Ganadera: 26,05 ha

Carga Ganadera del Expediente: 0,44 ugm/ha

Explotación	Especie	Ugm Calculada para CG
ES140540000645	OVINA	7,21
ES140540000929	OVINA	4,28

**Recintos Determinados para el Cálculo de Garga Ganadera**

REF.	REFERENCIA SIGPAC	CULTIVO	DESCRIPCIÓN CULTIVO	S/R	SUP. RESUELTA (ha)
1700000006169648	14-054-002-00005-00001	62000	PASTOS PERMANENTES DE 5 O MAS AÑOS-SIN VARIEDAD	S	3,70
1700000006169649	14-054-002-00185-00001	62000	PASTOS PERMANENTES DE 5 O MAS AÑOS-SIN VARIEDAD	S	3,70
1700000006169651	14-054-051-00018-00002	62000	PASTOS PERMANENTES DE 5 O MAS AÑOS-SIN VARIEDAD	S	0,04

(1) Con incidencias que retienen pago o deniegan el expediente.  
(2) Se calcula sobre superficie declarada admisible.  
(3) Aplicación del artículo 16 bis del RD 147/2023.

Puede verificar la integridad de una copia de este documento mediante la lectura del código QR adjunto o mediante el acceso a la dirección <a href="https://ws050.juntadeandalucia.es/verificarFirma">https://ws050.juntadeandalucia.es/verificarFirma</a> indicando el código de VERIFICACIÓN					
FIRMADO POR	RAQUEL MARIA ESPIN CRESPO		FECHA		26/06/2024
VERIFICACIÓN	Pk2jmMQ72K8YCCE9EQ8LU85ENJJ6M		PÁGINA		2992/8857



**Recintos Determinados para el Cálculo de Garga Ganadera**

REF.	REFERENCIA SIGPAC	CULTIVO	DESCRIPCIÓN CULTIVO	S/R	SUP. RESUELTA (ha)
1700000006169656	14-054-051-00003-00011	62000	PASTOS PERMANENTES DE 5 O MAS AÑOS-SIN VARIEDAD	S	0,13
1700000006169660	14-054-051-00003-00010	62000	PASTOS PERMANENTES DE 5 O MAS AÑOS-SIN VARIEDAD	S	10,28
1700000006169661	14-054-051-00003-00013	62000	PASTOS PERMANENTES DE 5 O MAS AÑOS-SIN VARIEDAD	S	0,62
1700000006169662	14-054-051-00003-00012	62000	PASTOS PERMANENTES DE 5 O MAS AÑOS-SIN VARIEDAD	S	0,09
1700000006169663	14-054-002-00187-00001	62000	PASTOS PERMANENTES DE 5 O MAS AÑOS-SIN VARIEDAD	S	3,70
1700000006169664	14-054-002-00186-00001	62000	PASTOS PERMANENTES DE 5 O MAS AÑOS-SIN VARIEDAD	S	3,70
1700000006169689	14-054-051-00003-00014	62000	PASTOS PERMANENTES DE 5 O MAS AÑOS-SIN VARIEDAD	S	0,09

(1) Con incidencias que retienen pago o deniegan el expediente.  
(2) Se calcula sobre superficie declarada admisible.  
(3) Aplicación del artículo 16 bis del RD 147/2023.

Puede verificar la integridad de una copia de este documento mediante la lectura del código QR adjunto o mediante el acceso a la dirección <a href="https://ws050.juntadeandalucia.es/verificarFirma">https://ws050.juntadeandalucia.es/verificarFirma</a> indicando el código de VERIFICACIÓN				
FIRMADO POR	RAQUEL MARIA ESPIN CRESPO	FECHA	26/06/2024	
VERIFICACIÓN	Pk2jmMQ72K8YCCE9EQ8LU85ENJJ6M	PÁGINA	2993/8857	



**APELLIDOS Y NOMBRE / RAZÓN SOCIAL**

OLMO GUTIERREZ ALONSO

**NIF**

\*\*\*0176\*

**EXPEDIENTE**

1128198

**RESOLUCIÓN**

CONCESIÓN DE LA AYUDA

**DATOS DE MANTENIMIENTO UNIDADES**

**GRUPO DE PAGO**

ZONAS DE LIMITACIONES NATURALES

**Sup. Dec. Admisible**

19,54

**Sup. Resuelta**

19,54

**Sobredecl.**

0,00

**% Sobredecl.**

0,00

**RESUMEN DE PAGOS**

	<b><u>IMPORTE ( Euros )</u></b>			
	<b><u>RESUELTO</u></b>	<b><u>FEADER</u></b>	<b><u>MAPA</u></b>	<b><u>CAPADR</u></b>
Pago realizado	916,46	778,99	89,91	47,56
A pagar	89,50	76,08	8,78	4,64
<b>TOTAL</b>	<b>1.005,96</b>	<b>855,07</b>	<b>98,69</b>	<b>52,20</b>

**APLICACIÓN DE REDUCCIONES Y PENALIZACIONES (%)**

<b><u>Criterios de subvencionabilidad (1)</u></b>	<b><u>Presentación tardía</u></b>	<b><u>Omisión declaración</u></b>	<b><u>Condicionalidad</u></b>
0,00	0,00	0,00	0,00

**IMPORTE ( Euros )**

<b><u>Calculado(2)</u></b>	<b><u>Reducción</u></b>	<b><u>Penalización</u></b>	<b><u>Reducción Penalización (3)</u></b>	<b><u>Penalización adicional</u></b>	<b><u>Resuelto</u></b>	<b><u>FEADER</u></b>	<b><u>MAPA</u></b>	<b><u>CAPADR</u></b>
1.005,96 €	0,00 €	0,00 €	0,00 €	0,00 €	1.005,96 €	855,07 €	98,68 €	52,21 €
<b>Importe Unitario:</b>	<b>54,00 €</b>	<b>Nuevo Importe Unitario:</b>	<b>51,48 €</b>					

(1) Con incidencias que retienen pago o deniegan el expediente.  
 (2) Se calcula sobre superficie declarada admisible.  
 (3) Aplicación del artículo 16 bis del RD 147/2023.

Puede verificar la integridad de una copia de este documento mediante la lectura del código QR adjunto o mediante el acceso a la dirección <a href="https://ws050.juntadeandalucia.es/verificarFirma">https://ws050.juntadeandalucia.es/verificarFirma</a> indicando el código de VERIFICACIÓN					
FIRMADO POR	RAQUEL MARIA ESPIN CRESPO		FECHA		26/06/2024
VERIFICACIÓN	Pk2jmMQ72K8YCCE9EQ8LU85ENJJ6M		PÁGINA		2994/8857





**RECINTOS PROPUESTOS**

REF.	REFERENCIA SIGPAC	CULTIVO	S/R	USO SIGPAC	Sup. Dec. admisible	Sup. Campo	Sup. Determ.	Sup. Resuelta
-1291624	23-003-004-00222-0001	OLIVAR	S		0,02		0,02	0,02
4133779	14-031-001-00153-0001	OLIVAR	S		0,32		0,32	0,32
4133791	14-031-001-00154-0001	OLIVAR	S		0,44		0,44	0,44
4133796	14-031-001-00179-0001	OLIVAR	S		0,43		0,43	0,43
4133802	14-031-001-00188-0001	OLIVAR	S		1,10		1,10	1,10
4133805	14-031-008-00109-0001	OLIVAR	S		0,56		0,56	0,56
4133823	14-031-008-00115-0001	OLIVAR	S		0,38		0,38	0,38
1700000005883126	14-031-001-00174-0001	OLIVAR	S		0,05		0,05	0,05
1700000005883127	14-031-005-00024-0001	OLIVAR	S		0,13		0,13	0,13
1700000005883128	14-031-005-00025-0001	OLIVAR	S		0,01		0,01	0,01
1700000005883129	23-003-004-00221-0006	OLIVAR	S		0,15		0,15	0,15
1700000005883131	23-003-004-00224-0002	OLIVAR	S		0,11		0,11	0,11
1700000005883132	23-003-004-00229-0001	OLIVAR	S		0,02		0,02	0,02
1700000005883133	23-003-004-00297-0001	OLIVAR	S		0,81		0,81	0,81
1700000005883135	14-031-001-00323-0001	OLIVAR	S		0,60		0,60	0,60
1700000005883136	14-031-001-00714-0003	OLIVAR	S		0,08		0,08	0,08
1700000005883137	14-031-009-00031-0001	OLIVAR	S		0,23		0,23	0,23
1700000005883138	14-031-009-00176-0002	OLIVAR	S		0,03		0,03	0,03
1700000005883139	14-031-001-00714-0002	OLIVAR	S		0,15		0,15	0,15
1700000005883140	14-031-009-00026-0001	OLIVAR	S		0,02		0,02	0,02
1700000005883141	14-031-007-00303-0001	OLIVAR	S		0,08		0,08	0,08
1700000005883142	23-003-004-00221-0001	OLIVAR	S		0,43		0,43	0,43
1700000005883143	14-031-001-00176-0001	OLIVAR	S		0,30		0,30	0,30
1700000005883144	14-031-001-00177-0001	OLIVAR	S		0,20		0,20	0,20
1700000005883145	14-031-001-00325-0002	OLIVAR	S		0,08		0,08	0,08
1700000005883146	23-003-004-00219-0002	OLIVAR	S		0,61		0,61	0,61
1700000005883147	23-003-004-00303-0002	OLIVAR	S		0,01		0,01	0,01
1700000005883148	23-003-004-00303-0002	OLIVAR	S		0,06		0,06	0,06
1700000005883149	14-031-010-00033-0002	OLIVAR	S		0,11		0,11	0,11
1700000005883150	14-031-009-00024-0002	OLIVAR	S		0,23		0,23	0,23
1700000005883151	14-031-010-00031-0002	OLIVAR	S		0,43		0,43	0,43
1700000005883152	14-031-010-00032-0001	OLIVAR	S		0,79		0,79	0,79
1700000005883153	14-031-010-00109-0001	OLIVAR	S		0,12		0,12	0,12
1700000005883154	14-031-001-00714-0005	OLIVAR	S		0,02		0,02	0,02
1700000005883155	14-031-001-00197-0001	OLIVAR	S		0,29		0,29	0,29
1700000005883156	14-031-010-00022-0002	OLIVAR	S		0,53		0,53	0,53
1700000005883157	14-031-008-00056-0001	OLIVAR	S		0,66		0,66	0,64
1700000005883158	14-031-001-00176-0002	OLIVAR	S		0,14		0,14	0,14
1700000005883159	14-031-001-00177-0002	OLIVAR	S		0,17		0,17	0,17
1700000005883160	14-031-001-00694-0001	OLIVAR	S		0,14		0,14	0,14
1700000005883161	14-031-004-00239-0001	OLIVAR	S		0,60		0,60	0,60
1700000005883162	14-031-004-00240-0002	OLIVAR	S		0,54		0,54	0,54
1700000005883163	14-031-002-00075-0001	OLIVAR	S		2,05		2,05	2,05
1700000005883164	14-031-002-00074-0001	OLIVAR	S		1,33		1,33	1,33
1700000005883165	14-031-001-00551-0002	OLIVAR	S		0,01		0,01	0,01
1700000005883166	14-031-001-00564-0001	OLIVAR	S		2,49		2,49	2,49
1700000005883167	14-031-001-00695-0001	OLIVAR	S		0,44		0,44	0,44
1700000005883168	14-031-001-00487-0001	OLIVAR	S		0,19		0,19	0,19
1700000005883169	14-031-001-00488-0001	OLIVAR	S		0,19		0,19	0,19
1700000005883170	14-031-001-00489-0012	OLIVAR	S		0,19		0,19	0,19
1700000005883171	14-031-001-00400-0001	OLIVAR	S		0,49		0,49	0,49

(1) Con incidencias que retienen pago o deniegan el expediente.  
 (2) Se calcula sobre superficie declarada admisible.  
 (3) Aplicación del artículo 16 bis del RD 147/2023.

Puede verificar la integridad de una copia de este documento mediante la lectura del código QR adjunto o mediante el acceso a la dirección <a href="https://ws050.juntadeandalucia.es/verificarFirma">https://ws050.juntadeandalucia.es/verificarFirma</a> indicando el código de VERIFICACIÓN					
FIRMADO POR	RAQUEL MARIA ESPIN CRESPO		FECHA		26/06/2024
VERIFICACIÓN	Pk2jmMQ72K8YCCE9EQ8LU85ENJJ6M		PÁGINA		2995/8857



**INCIDENCIAS**

**INCIDENCIA DESCRIPCIÓN**

4272 Verifica que las líneas de declaración de las Solicitudes Únicas no tienen solapes con la capa de Retroactividad Gráfica (ambas de la misma campaña) a nivel de expediente/línea de declaración gráfica de la solicitud.  
Recinto:14-031-008-00056-00001 Cultivo: - Agregado de la referencia del recinto.:0 Zona de la referencia del recinto.:0 Superficie solapada.:0,02 Id. Incid.:95145930

(1) Con incidencias que retienen pago o deniegan el expediente.  
(2) Se calcula sobre superficie declarada admisible.  
(3) Aplicación del artículo 16 bis del RD 147/2023.

Puede verificar la integridad de una copia de este documento mediante la lectura del código QR adjunto o mediante el acceso a la dirección <https://ws050.juntadeandalucia.es/verificarFirma> indicando el código de VERIFICACIÓN

FIRMADO POR	RAQUEL MARIA ESPIN CRESPO	FECHA	26/06/2024
VERIFICACIÓN	Pk2jmMQ72K8YCCE9EQ8LU85ENJJ6M	PÁGINA	2996/8857





**APELLIDOS Y NOMBRE / RAZÓN SOCIAL**

OLMO GUTIERREZ RAFAEL

**NIF**

\*\*\*9200\*

**EXPEDIENTE**

1126358

**RESOLUCIÓN**

CONCESIÓN DE LA AYUDA

**DATOS DE MANTENIMIENTO UNIDADES**

**GRUPO DE PAGO**

ZONAS DE LIMITACIONES NATURALES

**Sup. Dec. Admisible**

14,57

**Sup. Resuelta**

14,57

**Sobredecl.**

0,00

**% Sobredecl.**

0,00

**RESUMEN DE PAGOS**

	<b><u>IMPORTE ( Euros )</u></b>			
	<b><u>RESUELTO</u></b>	<b><u>FEADER</u></b>	<b><u>MAPA</u></b>	<b><u>CAPADR</u></b>
Pago realizado	716,05	608,64	70,24	37,17
A pagar	70,73	60,12	6,94	3,67
<b>TOTAL</b>	<b>786,78</b>	<b>668,76</b>	<b>77,18</b>	<b>40,84</b>

**APLICACIÓN DE REDUCCIONES Y PENALIZACIONES (%)**

<b><u>Criterios de subvencionabilidad (1)</u></b>	<b><u>Presentación tardía</u></b>	<b><u>Omisión declaración</u></b>	<b><u>Condicionabilidad</u></b>
0,00	0,00	0,00	0,00

**IMPORTE ( Euros )**

<b><u>Calculado(2)</u></b>	<b><u>Reducción</u></b>	<b><u>Penalización</u></b>	<b><u>Reducción Penalización (3)</u></b>	<b><u>Penalización adicional</u></b>	<b><u>Resuelto</u></b>	<b><u>FEADER</u></b>	<b><u>MAPA</u></b>	<b><u>CAPADR</u></b>
786,78 €	0,00 €	0,00 €	0,00 €	0,00 €	786,78 €	668,76 €	77,18 €	40,84 €
<b>Importe Unitario:</b>	<b>54,00 €</b>	<b>Nuevo Importe Unitario:</b>	<b>54,00 €</b>					

(1) Con incidencias que retienen pago o deniegan el expediente.  
 (2) Se calcula sobre superficie declarada admisible.  
 (3) Aplicación del artículo 16 bis del RD 147/2023.

Puede verificar la integridad de una copia de este documento mediante la lectura del código QR adjunto o mediante el acceso a la dirección <a href="https://ws050.juntadeandalucia.es/verificarFirma">https://ws050.juntadeandalucia.es/verificarFirma</a> indicando el código de VERIFICACIÓN				
FIRMADO POR	RAQUEL MARIA ESPIN CRESPO	FECHA	26/06/2024	
VERIFICACIÓN	Pk2jmMQ72K8YCCE9EQ8LU85ENJJ6M	PÁGINA	2997/8857	



**RECINTOS PROPUESTOS**

REF.	REFERENCIA SIGPAC	CULTIVO	S/R	USO SIGPAC	Sup._Dec. admisible	Sup. Campo	Sup. Determ.	Sup. Resuelta
-1274789	14-031-001-00878-0004	OLIVAR	S		0,04		0,04	0,04
1700000005863825	14-031-001-00020-0001	OLIVAR	S		2,13		2,13	2,13
1700000005863828	14-031-009-00040-0001	OLIVAR	S		0,04		0,04	0,04
1700000005863829	14-031-009-00041-0001	OLIVAR	S		0,59		0,59	0,59
1700000005863830	14-031-007-00039-0002	OLIVAR	S		0,35		0,35	0,35
1700000005863831	14-031-007-00040-0001	OLIVAR	S		0,03		0,03	0,03
1700000005863834	14-031-001-00625-0001	OLIVAR	S		0,06		0,06	0,06
1700000005863835	14-031-007-00039-0003	OLIVAR	S		0,02		0,02	0,02
1700000005863836	14-031-004-00581-0007	OLIVAR	S		0,13		0,13	0,13
1700000005863837	14-031-007-00041-0001	OLIVAR	S		0,17		0,17	0,17
1700000005863838	14-031-007-00042-0002	OLIVAR	S		0,11		0,11	0,11
1700000005863839	14-031-001-00626-0003	OLIVAR	S		0,05		0,05	0,05
1700000005863840	14-031-001-00627-0003	OLIVAR	S		0,02		0,02	0,02
1700000005863841	14-031-001-00428-0001	OLIVAR	S		0,79		0,79	0,79
1700000005863842	14-031-001-00458-0002	OLIVAR	S		1,47		1,47	1,47
1700000005863843	14-031-001-00459-0003	OLIVAR	S		0,91		0,91	0,91
1700000005863844	14-031-001-00523-0002	OLIVAR	S		0,74		0,74	0,74
1700000005863846	14-031-001-00505-0001	OLIVAR	S		0,64		0,64	0,64
1700000005863848	14-031-001-00445-0001	OLIVAR	S		0,94		0,94	0,94
1700000005863849	23-003-004-00228-0005	OLIVAR	S		1,43		1,43	1,43
1700000005863851	23-003-004-00296-0001	OLIVAR	S		0,16		0,16	0,16
1700000005863854	14-031-007-00056-0001	OLIVAR	S		0,16		0,16	0,16
1700000005863856	14-031-007-00057-0002	OLIVAR	S		0,02		0,02	0,02
1700000005863858	14-031-007-00285-0002	OLIVAR	S		0,02		0,02	0,02
1700000005863859	14-031-007-00287-0002	OLIVAR	S		0,02		0,02	0,02
1700000005863861	14-031-007-00041-0003	OLIVAR	S		0,01		0,01	0,01
1700000005863863	14-031-001-00708-0002	OLIVAR	S		1,23		1,23	1,23
1700000005863864	14-031-004-00581-0006	OLIVAR	S		0,37		0,37	0,37
1700000005863865	14-031-001-00625-0003	OLIVAR	S		0,06		0,06	0,06
1700000005863867	14-031-001-00626-0001	OLIVAR	S		0,09		0,09	0,09
1700000005863868	14-031-001-00627-0001	OLIVAR	S		0,44		0,44	0,44
1700000005863869	14-031-001-00460-0001	OLIVAR	S		1,33		1,33	1,33

(1) Con incidencias que retienen pago o deniegan el expediente.  
 (2) Se calcula sobre superficie declarada admisible.  
 (3) Aplicación del artículo 16 bis del RD 147/2023.

Puede verificar la integridad de una copia de este documento mediante la lectura del código QR adjunto o mediante el acceso a la dirección <a href="https://ws050.juntadeandalucia.es/verificarFirma">https://ws050.juntadeandalucia.es/verificarFirma</a> indicando el código de VERIFICACIÓN				
FIRMADO POR	RAQUEL MARIA ESPIN CRESPO	FECHA	26/06/2024	
VERIFICACIÓN	Pk2jmMQ72K8YCCCE9EQ8LU85ENJJ6M	PÁGINA	2998/8857	

**APELLIDOS Y NOMBRE / RAZÓN SOCIAL**

ORDOÑEZ APARICIO JOSE RAFAEL

**NIF**

\*\*\*\*9425\*

**EXPEDIENTE**

1260370

**RESOLUCIÓN**

CONCESIÓN DE LA AYUDA

**DATOS DE MANTENIMIENTO UNIDADES****GRUPO DE PAGO**

ZONAS DE LIMITACIONES NATURALES

**Sup. Dec.  
Admisible**

20,52

**Sup.  
Resuelta**

20,52

**Sobredecl.**

0,00

**% Sobredecl.**

0,00

**RESUMEN DE PAGOS**

	<b>IMPORTE ( Euros )</b>			
	<b>RESUELTO</b>	<b>FEADER</b>	<b>MAPA</b>	<b>CAPADR</b>
Pago realizado	949,10	806,73	93,10	49,26
A pagar	93,75	79,69	9,20	4,86
<b>TOTAL</b>	<b>1.042,85</b>	<b>886,42</b>	<b>102,30</b>	<b>54,12</b>

**APLICACIÓN DE REDUCCIONES Y PENALIZACIONES (%)**

<b>Criterios de subvencionabilidad (1)</b>	<b>Presentación tardía</b>	<b>Omisión declaración</b>	<b>Condicionalidad</b>
0,00	0,00	0,00	0,00

**IMPORTE ( Euros )**

Calculado(2)	Reducción	Penalización	Reducción Penalización (3)	Penalización adicional	Resuelto	FEADER	MAPA	CAPADR
1.042,85 €	0,00 €	0,00 €	0,00 €	0,00 €	1.042,85 €	886,42 €	102,30 €	54,13 €
Importe Unitario:	54,00 €	Nuevo Importe Unitario:	50,82 €					

**RECINTOS PROPUESTOS**

<b>REF.</b>	<b>REFERENCIA SIGPAC</b>	<b>CULTIVO</b>	<b>S/R</b>	<b>USO</b>	<b>Sup. Dec. admisible</b>	<b>Sup. Campo</b>	<b>Sup. Determ.</b>	<b>Sup. Resuelta</b>
				<b>SIGPAC</b>				
-1561155	14-007-024-00021-0001	OLIVAR	R		17,19		17,19	17,19
-1068498	14-007-024-00024-0001	OLIVAR	R		0,03		0,03	0,03
-1068434	14-007-024-00014-0001	OLIVAR	R		0,02		0,02	0,02
-1068426	14-007-024-00021-0005	OLIVAR	S		0,14		0,14	0,14
-74055	14-007-024-00021-0004	OLIVAR	S		3,00		3,00	3,00
170000005343476	14-007-024-00024-0001	OLIVAR	R		0,14		0,14	0,14

(1) Con incidencias que retienen pago o deniegan el expediente.

(2) Se calcula sobre superficie declarada admisible.

(3) Aplicación del artículo 16 bis del RD 147/2023.

Puede verificar la integridad de una copia de este documento mediante la lectura del código QR adjunto o mediante el acceso a la dirección <https://ws050.juntadeandalucia.es/verificarFirma> indicando el código de VERIFICACIÓN

FIRMADO POR	RAQUEL MARIA ESPIN CRESPO	FECHA	26/06/2024
VERIFICACIÓN	Pk2jmMQ72K8YCCE9EQ8LU85ENJJJ6M	PÁGINA	2999/8857





**APELLIDOS Y NOMBRE / RAZÓN SOCIAL**

ORDOÑEZ CARABALLO MIGUEL

**NIF**

\*\*\*0198\*

**EXPEDIENTE**

1023169

**RESOLUCIÓN**

CONCESIÓN DE LA AYUDA

**DATOS DE MANTENIMIENTO UNIDADES**

<b>GRUPO DE PAGO</b>	<b>Sup. Dec. Admisible</b>	<b>Sup. Resuelta</b>	<b>Sobredecl.</b>	<b>% Sobredecl.</b>
ZONAS DE LIMITACIONES NATURALES	30,67	30,67	0,00	0,00

**RESUMEN DE PAGOS**

	<b>IMPORTE ( Euros )</b>			
	<b>RESUELTO</b>	<b>FEADER</b>	<b>MAPA</b>	<b>CAPADR</b>
Pago realizado	1.081,20	919,02	106,06	56,12
A pagar	106,80	90,78	10,48	5,54
<b>TOTAL</b>	<b>1.188,00</b>	<b>1.009,80</b>	<b>116,54</b>	<b>61,66</b>

**APLICACIÓN DE REDUCCIONES Y PENALIZACIONES (%)**

<b>Criterios de subvencionabilidad (1)</b>	<b>Presentación tardía</b>	<b>Omisión declaración</b>	<b>Condicionalidad</b>
0,00	0,00	0,00	0,00

**IMPORTE ( Euros )**

Calculado(2)	Reducción	Penalización	Reducción Penalización (3)	Penalización adicional	Resuelto	FEADER	MAPA	CAPADR
1.188,00 €	0,00 €	0,00 €	0,00 €	0,00 €	1.188,00 €	1.009,80 €	116,54 €	61,66 €
Importe Unitario:	54,00 €	Nuevo Importe Unitario:	38,73 €					

**RECINTOS PROPUESTOS**

<b>REF.</b>	<b>REFERENCIA SIGPAC</b>	<b>CULTIVO</b>	<b>USO S/R SIGPAC</b>	<b>Sup. Dec. admisible</b>	<b>Sup. Campo</b>	<b>Sup. Determ.</b>	<b>Sup. Resuelta</b>
-1218482	14-007-069-09001-0003	OLIVAR	S	0,04		0,04	0,04
-1218481	14-007-038-00337-0002	OLIVAR	S	3,81		3,81	3,81
1700000004450606	14-007-035-00016-0003	OLIVAR	S	0,26		0,26	0,26
1700000004450607	14-007-038-00075-0001	OLIVAR	S	2,76		2,76	2,76
1700000007177184	14-007-013-00090-0001	OLIVAR	S	0,20		0,20	0,20
1700000007177185	14-007-013-00121-0001	OLIVAR	S	10,77		10,77	10,77
1700000007177186	14-007-070-00676-0001	OLIVAR	S	0,03		0,03	0,03
1700000007177187	14-007-070-00677-0001	OLIVAR	S	2,83		2,83	2,83
1700000007177188	14-007-070-00757-0001	OLIVAR	S	0,01		0,01	0,01
1700000007177190	14-007-070-00382-0002	OLIVAR	S	0,03		0,03	0,03
1700000007177191	14-007-070-00382-0001	OLIVAR	S	0,55		0,55	0,55
1700000007177192	14-007-051-00233-0003	OLIVAR	S	0,25		0,25	0,25
1700000007177193	14-007-038-00203-0002	OLIVAR	S	0,12		0,12	0,12
1700000007177194	14-007-038-00336-0004	OLIVAR	S	0,89		0,89	0,89
1700000007177196	14-007-051-00233-0003	OLIVAR	S	0,07		0,07	0,07
1700000007177197	14-007-051-00234-0002	OLIVAR	S	0,13		0,13	0,13
1700000007177198	14-007-051-00228-0002	OLIVAR	S	0,04		0,04	0,04
1700000007177199	14-007-038-00409-0004	OLIVAR	S	0,63		0,63	0,63
1700000007177200	14-007-038-00297-0001	OLIVAR	S	1,24		1,24	1,24
1700000007177201	14-007-038-00304-0001	OLIVAR	S	1,30		1,30	1,30
1700000007177202	14-007-038-00314-0002	OLIVAR	S	0,01		0,01	0,01
1700000007177203	14-007-042-00193-0003	OLIVAR	S	0,04		0,04	0,04
1700000007177204	14-007-042-00196-0001	OLIVAR	S	2,75		2,75	2,75
1700000007177205	14-007-038-00408-0002	OLIVAR	S	0,01		0,01	0,01
1700000007177206	14-007-038-00409-0002	OLIVAR	S	0,68		0,68	0,68
1700000007177207	14-007-038-00247-0001	OLIVAR	S	1,22		1,22	1,22

(1) Con incidencias que retienen pago o deniegan el expediente.

(2) Se calcula sobre superficie declarada admisible.

(3) Aplicación del artículo 16 bis del RD 147/2023.

Puede verificar la integridad de una copia de este documento mediante la lectura del código QR adjunto o mediante el acceso a la dirección <https://ws050.juntadeandalucia.es/verificarFirma> indicando el código de VERIFICACIÓN

FIRMADO POR	RAQUEL MARIA ESPIN CRESPO	FECHA	26/06/2024
VERIFICACIÓN	Pk2jmMQ72K8YCCE9EQ8LU85ENJJ6M	PÁGINA	3000/8857





(1) Con incidencias que retienen pago o deniegan el expediente.  
(2) Se calcula sobre superficie declarada admisible.  
(3) Aplicación del artículo 16 bis del RD 147/2023.

Puede verificar la integridad de una copia de este documento mediante la lectura del código QR adjunto o mediante el acceso a la dirección <https://ws050.juntadeandalucia.es/verificarFirma> indicando el código de VERIFICACIÓN

FIRMADO POR	RAQUEL MARIA ESPIN CRESCO	FECHA	26/06/2024
VERIFICACIÓN	Pk2jmMQ72K8YCCE9EQ8LU85ENJJ6M	PÁGINA	3001/8857



**APELLIDOS Y NOMBRE / RAZÓN SOCIAL**

ORDOÑEZ GONZALEZ EMILIO

**NIF**

\*\*\*\*4809\*

**EXPEDIENTE**

1183478

**RESOLUCIÓN**

CONCESIÓN DE LA AYUDA

**DATOS DE MANTENIMIENTO UNIDADES****GRUPO DE PAGO**

ZONAS DE LIMITACIONES NATURALES

**Sup. Dec.  
Admisible**

12,59

**Sup.  
Resuelta**

12,59

**Sobredecl.**

0,00

**% Sobredecl.**

0,00

**RESUMEN DE PAGOS**

	<b>IMPORTE ( Euros )</b>			
	<b>RESUELTO</b>	<b>FEADER</b>	<b>MAPA</b>	<b>CAPADR</b>
Pago realizado	618,74	525,93	60,69	32,12
A pagar	61,12	51,95	6,00	3,17
<b>TOTAL</b>	<b>679,86</b>	<b>577,88</b>	<b>66,69</b>	<b>35,29</b>

**APLICACIÓN DE REDUCCIONES Y PENALIZACIONES (%)**

<b>Criterios de subvencionabilidad (1)</b>	<b>Presentación tardía</b>	<b>Omisión declaración</b>	<b>Condicionabilidad</b>
0,00	0,00	0,00	0,00

**IMPORTE ( Euros )**

Calculado(2)	Reducción	Penalización	Reducción Penalización (3)	Penalización adicional	Resuelto	FEADER	MAPA	CAPADR
679,86 €	0,00 €	0,00 €	0,00 €	0,00 €	679,86 €	577,88 €	66,69 €	35,29 €
Importe Unitario:	54,00 €	Nuevo Importe Unitario:	54,00 €					

(1) Con incidencias que retienen pago o deniegan el expediente.

(2) Se calcula sobre superficie declarada admisible.

(3) Aplicación del artículo 16 bis del RD 147/2023.

Puede verificar la integridad de una copia de este documento mediante la lectura del código QR adjunto o mediante el acceso a la dirección <https://ws050.juntadeandalucia.es/verificarFirma> indicando el código de VERIFICACIÓN

FIRMADO POR	RAQUEL MARIA ESPIN CRESPO	FECHA	26/06/2024
VERIFICACIÓN	Pk2jmMQ72K8YCCE9EQ8LU85ENJJ6M	PÁGINA	3002/8857







**RECINTOS PROPUESTOS**

REF.	REFERENCIA SIGPAC	CULTIVO	S/R	USO SIGPAC	Sup. Dec. admisible	Sup. Campo	Sup. Determ.	Sup. Resuelta
-110910	14-031-004-00436-0002	OLIVAR	S		0,27		0,27	0,27
4151781	14-031-004-00441-0005	OLIVAR	S		1,34		1,34	1,34
4770721	14-031-004-00679-0001	OLIVAR	S		0,28		0,28	0,28
5088870	14-031-001-00500-0001	OLIVAR	S		0,05		0,05	0,05
1700000007117686	14-031-001-00048-0004	OLIVAR	S		1,54		1,54	1,54
1700000007117687	14-031-004-00612-0001	OLIVAR	S		0,02		0,02	0,02
1700000007117688	14-031-004-00613-0004	OLIVAR	S		0,07		0,07	0,07
1700000007117689	14-031-004-00614-0002	OLIVAR	S		0,86		0,86	0,86
1700000007117690	14-031-009-00008-0001	OLIVAR	S		0,94		0,94	0,94
1700000007117693	14-031-004-00679-0002	OLIVAR	S		0,19		0,19	0,19
1700000007117694	14-031-004-00548-0002	OLIVAR	S		0,03		0,03	0,03
1700000007117698	14-031-005-00027-0003	OLIVAR	S		0,65		0,65	0,65
1700000007117710	14-031-004-00510-0004	OLIVAR	S		0,24		0,24	0,24
1700000007117711	14-031-004-00741-0008	OLIVAR	S		0,08		0,08	0,08
1700000007117712	14-031-004-00601-0002	OLIVAR	S		0,44		0,44	0,44
1700000007117713	14-031-001-00804-0002	OLIVAR	S		0,60		0,60	0,60
1700000007117714	14-031-004-00550-0001	OLIVAR	S		0,04		0,04	0,04
1700000007117715	14-031-004-00592-0003	OLIVAR	S		1,09		1,09	1,09
1700000007117716	14-031-001-00499-0002	OLIVAR	S		0,34		0,34	0,34
1700000007117717	14-031-001-00337-0001	OLIVAR	S		0,98		0,98	0,98
1700000007117718	14-031-004-00552-0002	OLIVAR	S		0,23		0,23	0,23
1700000007117719	14-031-004-00546-0001	OLIVAR	S		0,39		0,39	0,39
1700000007117721	14-031-004-00061-0001	OLIVAR	S		0,64		0,64	0,64
1700000007117723	14-031-004-00553-0001	OLIVAR	S		0,04		0,04	0,04
1700000007117724	14-031-004-00554-0006	OLIVAR	S		0,39		0,39	0,39
1700000007117738	14-031-004-00547-0002	OLIVAR	S		0,02		0,02	0,02
1700000007117739	14-031-004-00558-0002	OLIVAR	S		0,05		0,05	0,05
1700000007117740	14-031-004-00743-0002	OLIVAR	S		0,07		0,07	0,07
1700000007117741	14-031-001-00231-0002	OLIVAR	S		0,18		0,18	0,18
1700000007117742	14-031-001-00232-0002	OLIVAR	S		0,53		0,53	0,53

(1) Con incidencias que retienen pago o deniegan el expediente.  
 (2) Se calcula sobre superficie declarada admisible.  
 (3) Aplicación del artículo 16 bis del RD 147/2023.

Puede verificar la integridad de una copia de este documento mediante la lectura del código QR adjunto o mediante el acceso a la dirección <a href="https://ws050.juntadeandalucia.es/verificarFirma">https://ws050.juntadeandalucia.es/verificarFirma</a> indicando el código de VERIFICACIÓN					
FIRMADO POR	RAQUEL MARIA ESPIN CRESPO		FECHA		26/06/2024
VERIFICACIÓN	Pk2jmMQ72K8YCCCE9EQ8LU85ENJJ6M		PÁGINA		3003/8857

**APELLIDOS Y NOMBRE / RAZÓN SOCIAL**

ORDOÑEZ HORCAS MARIA FRANCISCA

**NIF**

\*\*\*\*7076\*

**EXPEDIENTE**

1107594

**RESOLUCIÓN**

CONCESIÓN DE LA AYUDA

**DATOS DE MANTENIMIENTO UNIDADES****GRUPO DE PAGO**

ZONAS DE LIMITACIONES NATURALES

**Sup. Dec.  
Admisible**

8,18

**Sup.  
Resuelta**

8,18

**Sobredecl.**

0,00

**% Sobredecl.**

0,00

**RESUMEN DE PAGOS**

	<b>IMPORTE ( Euros )</b>			
	<b>RESUELTO</b>	<b>FEADER</b>	<b>MAPA</b>	<b>CAPADR</b>
Pago realizado	402,01	341,71	39,43	20,87
A pagar	39,71	33,75	3,90	2,06
<b>TOTAL</b>	<b>441,72</b>	<b>375,46</b>	<b>43,33</b>	<b>22,93</b>

**APLICACIÓN DE REDUCCIONES Y PENALIZACIONES (%)**

<b>Crterios de subvencionabilidad (1)</b>	<b>Presentación tardía</b>	<b>Omisión declaración</b>	<b>Condicionalidad</b>
0,00	0,00	0,00	0,00

**IMPORTE ( Euros )**

Calculado(2)	Reducción	Penalización	Reducción Penalización (3)	Penalización adicional	Resuelto	FEADER	MAPA	CAPADR
441,72 €	0,00 €	0,00 €	0,00 €	0,00 €	441,72 €	375,46 €	43,33 €	22,93 €
Importe Unitario:	54,00 €	Nuevo Importe Unitario:	54,00 €					

**RECINTOS PROPUESTOS**

<b>REF.</b>	<b>REFERENCIA SIGPAC</b>	<b>CULTIVO</b>	<b>S/R</b>	<b>USO SIGPAC</b>	<b>Sup. Dec. admisible</b>	<b>Sup. Campo</b>	<b>Sup. Determ.</b>	<b>Sup. Resuelta</b>
-534483	14-007-059-00067-0002	OLIVAR	S		0,01		0,01	0,01
1700000006102178	14-007-048-00066-0001	OLIVAR	S		0,01		0,01	0,01
1700000006102179	14-007-048-00067-0001	OLIVAR	S		1,70		1,70	1,70
1700000006102180	14-007-048-00068-0002	OLIVAR	S		0,89		0,89	0,89
1700000006102181	14-007-048-00069-0005	OLIVAR	S		0,03		0,03	0,03
1700000006102182	14-007-058-00140-0001	OLIVAR	S		0,06		0,06	0,06
1700000006102183	14-007-059-00067-0002	OLIVAR	S		0,08		0,08	0,08
1700000006102184	14-007-059-00071-0001	OLIVAR	S		2,72		2,72	2,72
1700000006102185	14-007-059-00135-0002	OLIVAR	S		0,70		0,70	0,70
1700000006102186	14-007-058-00141-0001	OLIVAR	S		0,22		0,22	0,22
1700000006102187	14-007-070-00095-0001	OLIVAR	S		0,68		0,68	0,68
1700000006102188	14-007-058-00139-0001	OLIVAR	S		0,15		0,15	0,15
1700000006102190	14-007-051-00129-0002	OLIVAR	S		0,05		0,05	0,05
1700000006102191	14-007-051-00130-0001	OLIVAR	S		0,88		0,88	0,88

(1) Con incidencias que retienen pago o deniegan el expediente.

(2) Se calcula sobre superficie declarada admisible.

(3) Aplicación del artículo 16 bis del RD 147/2023.

Puede verificar la integridad de una copia de este documento mediante la lectura del código QR adjunto o mediante el acceso a la dirección <https://ws050.juntadeandalucia.es/verificarFirma> indicando el código de VERIFICACIÓN

FIRMADO POR	RAQUEL MARIA ESPIN CRESPO	FECHA	26/06/2024
VERIFICACIÓN	Pk2jmMQ72K8YCCE9EQ8LU85ENJJ6M	PÁGINA	3004/8857



**APELLIDOS Y NOMBRE / RAZÓN SOCIAL**

ORDOÑEZ HORCAS VICENTE

**NIF**

\*\*\*0137\*

**EXPEDIENTE**

1224527

**RESOLUCIÓN**

CONCESIÓN DE LA AYUDA

**DATOS DE MANTENIMIENTO UNIDADES****GRUPO DE PAGO**

ZONAS DE LIMITACIONES NATURALES

**Sup. Dec.  
Admisible**

56,92

**Sup.  
Resuelta**

56,92

**Sobredecl.**

0,00

**% Sobredecl.**

0,00

**RESUMEN DE PAGOS**

	<b>IMPORTE ( Euros )</b>			
	<b>RESUELTO</b>	<b>FEADER</b>	<b>MAPA</b>	<b>CAPADR</b>
Pago realizado	1.081,20	919,02	106,06	56,12
A pagar	106,38	90,42	10,44	5,52
<b>TOTAL</b>	<b>1.187,58</b>	<b>1.009,44</b>	<b>116,50</b>	<b>61,64</b>

**APLICACIÓN DE REDUCCIONES Y PENALIZACIONES (%)**

<b>Crterios de subvencionabilidad (1)</b>	<b>Presentación tardía</b>	<b>Omisión declaración</b>	<b>Condicionalidad</b>
0,00	0,00	0,00	0,00

**IMPORTE ( Euros )**

Calculado(2)	Reducción	Penalización	Reducción Penalización (3)	Penalización adicional	Resuelto	FEADER	MAPA	CAPADR
1.187,58 €	0,00 €	0,00 €	0,00 €	0,00 €	1.187,58 €	1.009,44 €	116,50 €	61,64 €
Importe Unitario:	54,00 €	Nuevo Importe Unitario:	20,86 €					

**RECINTOS PROPUESTOS**

<b>REF.</b>	<b>REFERENCIA SIGPAC</b>	<b>CULTIVO</b>	<b>S/R</b>	<b>USO SIGPAC</b>	<b>Sup. Dec. admisible</b>	<b>Sup. Campo</b>	<b>Sup. Determ.</b>	<b>Sup. Resuelta</b>
-1520939	14-007-005-00105-0001	BARBECHO TRADICIONAL	S		2,99		2,99	2,99
-1369151	14-007-014-00083-0004	OLIVAR	S		16,98		16,98	16,98
-1263037	14-007-010-00045-0001	OLIVAR	S		0,27		0,27	0,27
-1263036	14-007-010-00044-0001	BARBECHO TRADICIONAL	S		3,48		3,48	3,48
-1263034	14-007-005-00112-0006	HABAS	S		0,04		0,04	0,04
-1263033	14-007-005-00111-0002	HABAS	S		4,39		4,39	4,37
-464640	14-007-005-00105-0001	TRIGO DURO	S		11,27		11,27	11,27
-111271	14-007-050-00110-0002	OLIVAR	S		1,53		1,53	1,53
-111213	14-007-055-00014-0001	OLIVAR	S		0,76		0,76	0,76
-111206	14-007-032-00028-0003	OLIVAR	S		0,04		0,04	0,04
-111204	14-007-032-00028-0005	OLIVAR	S		0,08		0,08	0,08
-111203	14-007-032-00028-0002	OLIVAR	S		0,37		0,37	0,37
-111148	14-007-032-00023-0002	OLIVAR	S		0,07		0,07	0,07
1700000006357979	14-007-014-00083-0019	OLIVAR	S		0,22		0,22	0,22
1700000006357980	14-007-010-00044-0002	OLIVAR	S		8,40		8,40	8,40
1700000006357983	14-007-005-00111-0004	OLIVAR	S		6,05		6,05	6,05

**INCIDENCIAS****INCIDENCIA DESCRIPCIÓN**

4272 Verifica que las líneas de declaración de las Solicitudes Únicas no tienen solapes con la capa de Retroactividad Gráfica (ambas de la misma campaña) a nivel de expediente/línea de declaración gráfica de la solicitud.  
Recinto:14-007-005-00111-00002 Cultivo: - Agregado de la referencia del recinto.:0 Zona de la referencia del recinto.:0 Superficie solapada.:0,02 Id. Incid.:95712493

(1) Con incidencias que retienen pago o deniegan el expediente.  
(2) Se calcula sobre superficie declarada admisible.  
(3) Aplicación del artículo 16 bis del RD 147/2023.

Puede verificar la integridad de una copia de este documento mediante la lectura del código QR adjunto o mediante el acceso a la dirección <https://ws050.juntadeandalucia.es/verificarFirma> indicando el código de VERIFICACIÓN

FIRMADO POR	RAQUEL MARIA ESPIN CRESPO	FECHA	26/06/2024
VERIFICACIÓN	Pk2jmMQ72K8YCCE9EQ8LU85ENJJ6M	PÁGINA	3005/8857





**Datos considerados para el Cálculo de la Carga Ganadera del expediente**

Superficie determinada para Cálculo Carga Ganadera: 0,00 ha  
Carga Ganadera del Expediente: 0,00 ugm/ha

**Incidencias de carga ganadera**

**INCIDENCIA DESCRIPCIÓN**

86132 Recinto superficie forrajera que no realiza la actividad de producción de pastoreo.  
Recinto:14-007-005-00105-00001 Cultivo:20000 BARBECHO TRADICIONAL-SIN VARIEDAD Secano  
Recinto:14-007-010-00044-00001 Cultivo:20000 BARBECHO TRADICIONAL-SIN VARIEDAD Secano

(1) Con incidencias que retienen pago o deniegan el expediente.  
(2) Se calcula sobre superficie declarada admisible.  
(3) Aplicación del artículo 16 bis del RD 147/2023.

Puede verificar la integridad de una copia de este documento mediante la lectura del código QR adjunto o mediante el acceso a la dirección <https://ws050.juntadeandalucia.es/verificarFirma> indicando el código de VERIFICACIÓN

FIRMADO POR	RAQUEL MARIA ESPIN CRESPO	FECHA	26/06/2024
VERIFICACIÓN	Pk2jmMQ72K8YCCE9EQ8LU85ENJJ6M	PÁGINA	3006/8857



**APELLIDOS Y NOMBRE / RAZÓN SOCIAL**

ORDOÑEZ PEREZ LUIS

**NIF**

\*\*\*0864\*

**EXPEDIENTE**

1191694

**RESOLUCIÓN**

CONCESIÓN DE LA AYUDA

**DATOS DE MANTENIMIENTO UNIDADES****GRUPO DE PAGO**

ZONAS DE LIMITACIONES NATURALES

**Sup. Dec.  
Admisible**

33,05

**Sup.  
Resuelta**

33,05

**Sobredecl.**

0,00

**% Sobredecl.**

0,00

**RESUMEN DE PAGOS**

	<b>IMPORTE ( Euros )</b>			
	<b>RESUELTO</b>	<b>FEADER</b>	<b>MAPA</b>	<b>CAPADR</b>
Pago realizado	1.081,20	919,02	106,06	56,12
A pagar	106,80	90,78	10,48	5,54
<b>TOTAL</b>	<b>1.188,00</b>	<b>1.009,80</b>	<b>116,54</b>	<b>61,66</b>

**APLICACIÓN DE REDUCCIONES Y PENALIZACIONES (%)**

<b>Criterios de subvencionabilidad (1)</b>	<b>Presentación tardía</b>	<b>Omisión declaración</b>	<b>Condicionabilidad</b>
0,00	0,00	0,00	0,00

**IMPORTE ( Euros )**

Calculado(2)	Reducción	Penalización	Reducción Penalización (3)	Penalización adicional	Resuelto	FEADER	MAPA	CAPADR
1.188,00 €	0,00 €	0,00 €	0,00 €	0,00 €	1.188,00 €	1.009,80 €	116,54 €	61,66 €
Importe Unitario:	54,00 €	Nuevo Importe Unitario:	35,95 €					

(1) Con incidencias que retienen pago o deniegan el expediente.  
(2) Se calcula sobre superficie declarada admisible.  
(3) Aplicación del artículo 16 bis del RD 147/2023.

Puede verificar la integridad de una copia de este documento mediante la lectura del código QR adjunto o mediante el acceso a la dirección <https://ws050.juntadeandalucia.es/verificarFirma> indicando el código de VERIFICACIÓN

FIRMADO POR	RAQUEL MARIA ESPIN CRESPO	FECHA	26/06/2024
VERIFICACIÓN	Pk2jmMQ72K8YCCE9EQ8LU85ENJJ6M	PÁGINA	3007/8857





**RECINTOS PROPUESTOS**

REF.	REFERENCIA SIGPAC	CULTIVO	S/R	USO SIGPAC	Sup. Dec. admisible	Sup. Campo	Sup. Determ.	Sup. Resuelta
-1623168	14-039-016-00211-0001	OLIVAR	S		0,83		0,83	0,83
-1394199	14-007-032-00017-0001	OLIVAR	S		0,18		0,18	0,18
-1394198	14-007-032-00018-0001	OLIVAR	S		0,37		0,37	0,37
-1394196	14-007-032-00019-0001	OLIVAR	S		0,08		0,08	0,08
-1344120	14-007-032-00127-0004	OLIVAR	S		4,23		4,23	4,23
-1344119	14-007-032-00100-0001	OLIVAR	S		0,05		0,05	0,05
-533871	14-039-023-00388-0001	OLIVAR	S		3,79		3,79	3,79
5564382	14-007-055-00061-0003	OLIVAR	S		2,84		2,84	2,84
1700000005851353	14-007-032-00101-0001	OLIVAR	S		0,07		0,07	0,07
1700000005851354	14-007-070-00141-0001	OLIVAR	S		0,01		0,01	0,01
1700000005851355	14-007-070-00142-0003	OLIVAR	S		2,82		2,82	2,82
1700000005851357	14-039-025-00090-0001	OLIVAR	S		0,54		0,54	0,54
1700000005851358	14-039-020-00055-0001	OLIVAR	S		0,47		0,47	0,47
1700000005851359	14-039-026-00226-0001	OLIVAR	S		0,47		0,47	0,47
1700000005851361	14-039-017-00049-0001	OLIVAR	S		0,29		0,29	0,29
1700000005851362	14-039-017-00077-0001	OLIVAR	S		0,45		0,45	0,45
1700000005851363	14-039-016-00211-0001	OLIVAR	S		1,91		1,91	1,91
1700000005851364	14-039-016-00336-0002	OLIVAR	S		0,27		0,27	0,27
1700000005851365	14-039-019-00129-0001	OLIVAR	S		1,67		1,67	1,67
1700000005851366	14-039-020-00050-0001	OLIVAR	S		2,40		2,40	2,40
1700000005851367	14-039-017-00143-0001	OLIVAR	S		0,57		0,57	0,57
1700000005851368	14-039-017-09004-0002	OLIVAR	S		0,05		0,05	0,05
1700000005851369	14-039-006-00066-0001	OLIVAR	S		0,71		0,71	0,71
1700000005851370	14-039-013-00196-0001	OLIVAR	S		0,52		0,52	0,52
1700000005851371	14-039-001-00051-0001	OLIVAR	S		0,57		0,57	0,57
1700000005851372	14-039-002-00095-0002	OLIVAR	S		0,35		0,35	0,35
1700000005851373	14-039-015-00178-0001	OLIVAR	S		0,21		0,21	0,21
1700000005851374	14-039-015-00315-0002	OLIVAR	S		3,11		3,11	3,11
1700000005851375	14-039-014-00152-0001	OLIVAR	S		3,20		3,20	3,20
1700000005851376	14-039-014-00304-0001	OLIVAR	S		0,02		0,02	0,02

(1) Con incidencias que retienen pago o deniegan el expediente.  
 (2) Se calcula sobre superficie declarada admisible.  
 (3) Aplicación del artículo 16 bis del RD 147/2023.

Puede verificar la integridad de una copia de este documento mediante la lectura del código QR adjunto o mediante el acceso a la dirección <a href="https://ws050.juntadeandalucia.es/verificarFirma">https://ws050.juntadeandalucia.es/verificarFirma</a> indicando el código de VERIFICACIÓN				
FIRMADO POR	RAQUEL MARIA ESPIN CRESPO	FECHA	26/06/2024	
VERIFICACIÓN	Pk2jmMQ72K8YCCCE9EQ8LU85ENJJ6M	PÁGINA	3008/8857	

**APELLIDOS Y NOMBRE / RAZÓN SOCIAL**

ORELLANA ROMERO CRISTINA

**NIF**

\*\*\*\*2140\*

**EXPEDIENTE**

1225604

**RESOLUCIÓN**

CONCESIÓN DE LA AYUDA

**DATOS DE MANTENIMIENTO UNIDADES****GRUPO DE PAGO**

ZONAS DE LIMITACIONES NATURALES

**Sup. Dec.  
Admisible**

24,38

**Sup.  
Resuelta**

24,38

**Sobredecl.**

0,00

**% Sobredecl.**

0,00

**RESUMEN DE PAGOS**

	<b>IMPORTE ( Euros )</b>			
	<b>RESUELTO</b>	<b>FEADER</b>	<b>MAPA</b>	<b>CAPADR</b>
Pago realizado	1.062,91	903,47	104,27	55,17
A pagar	105,00	89,25	10,30	5,45
<b>TOTAL</b>	<b>1.167,91</b>	<b>992,72</b>	<b>114,57</b>	<b>60,62</b>

**APLICACIÓN DE REDUCCIONES Y PENALIZACIONES (%)**

<b>Criterios de subvencionabilidad (1)</b>	<b>Presentación tardía</b>	<b>Omisión declaración</b>	<b>Condicionalidad</b>
0,00	0,00	0,00	0,00

**IMPORTE ( Euros )**

Calculado(2)	Reducción	Penalización	Reducción Penalización (3)	Penalización adicional	Resuelto	FEADER	MAPA	CAPADR
1.167,91 €	0,00 €	0,00 €	0,00 €	0,00 €	1.167,91 €	992,72 €	114,57 €	60,62 €
<b>Importe Unitario:</b>	<b>54,00 €</b>	<b>Nuevo Importe Unitario:</b>	<b>47,90 €</b>					

**RECINTOS PROPUESTOS**

<b>REF.</b>	<b>REFERENCIA SIGPAC</b>	<b>CULTIVO</b>	<b>S/R</b>	<b>USO SIGPAC</b>	<b>Sup. Dec. admisible</b>	<b>Sup. Campo</b>	<b>Sup. Determ.</b>	<b>Sup. Resuelta</b>
-1240490	14-035-031-00052-0007	GUISANTES	S		0,01		0,01	0,01
-1240348	14-035-031-00498-0001	GUISANTES	S		12,38		12,38	12,38
-1240336	14-035-031-00498-0001	BARBECHO TRADICIONAL	S		8,71		8,71	8,71
-1240309	14-035-031-00497-0001	GUISANTES	S		3,28		3,28	3,28

**Datos considerados para el Cálculo de la Carga Ganadera del expediente**

Superficie determinada para Cálculo Carga Ganadera: 0,00 ha

Carga Ganadera del Expediente: 0,00 ugm/ha

**Incidencias de carga ganadera****INCIDENCIA DESCRIPCIÓN**

86132 Recinto superficie forrajera que no realiza la actividad de producción de pastoreo.

Recinto:14-035-031-00498-00001 Cultivo:20000 BARBECHO TRADICIONAL-SIN VARIEDAD Secano

(1) Con incidencias que retienen pago o deniegan el expediente.  
(2) Se calcula sobre superficie declarada admisible.  
(3) Aplicación del artículo 16 bis del RD 147/2023.Puede verificar la integridad de una copia de este documento mediante la lectura del código QR adjunto o mediante el acceso a la dirección <https://ws050.juntadeandalucia.es/verificarFirma> indicando el código de VERIFICACIÓN

FIRMADO POR	RAQUEL MARIA ESPIN CRESPO	FECHA	26/06/2024
VERIFICACIÓN	Pk2jmMQ72K8YCCE9EQ8LU85ENJJ6M	PÁGINA	3009/8857





**APELLIDOS Y NOMBRE / RAZÓN SOCIAL**

ORELLANA ROMERO FRANCISCA

**NIF**  
\*\*\*\*8888\*

**EXPEDIENTE**  
1217154

**RESOLUCIÓN**  
CONCESIÓN DE LA AYUDA

**DATOS DE MANTENIMIENTO UNIDADES**

<b>GRUPO DE PAGO</b>	<b>Sup. Dec. Admisible</b>	<b>Sup. Resuelta</b>	<b>Sobredecl.</b>	<b>% Sobredecl.</b>
ZONAS DE LIMITACIONES NATURALES	26,74	26,74	0,00	0,00

**RESUMEN DE PAGOS**

	<b>IMPORTE ( Euros )</b>			
	<b>RESUELTO</b>	<b>FEADER</b>	<b>MAPA</b>	<b>CAPADR</b>
A pagar	1.188,00	1.009,80	116,54	61,66

**APLICACIÓN DE REDUCCIONES Y PENALIZACIONES (%)**

<b>Criterios de subvencionabilidad (1)</b>	<b>Presentación tardía</b>	<b>Omisión declaración</b>	<b>Condicionabilidad</b>
0,00	0,00	0,00	0,00

**IMPORTE ( Euros )**

<b>Calculado(2)</b>	<b>Reducción</b>	<b>Penalización</b>	<b>Reducción Penalización (3)</b>	<b>Penalización adicional</b>	<b>Resuelto</b>	<b>FEADER</b>	<b>MAPA</b>	<b>CAPADR</b>
1.188,00 €	0,00 €	0,00 €	0,00 €	0,00 €	1.188,00 €	1.009,80 €	116,54 €	61,66 €
<b>Importe Unitario:</b>	54,00 €	<b>Nuevo Importe Unitario:</b>	44,43 €					

**RECINTOS PROPUESTOS**

<b>REF.</b>	<b>REFERENCIA SIGPAC</b>	<b>CULTIVO</b>	<b>S/R</b>	<b>USO SIGPAC</b>	<b>Sup. Dec. admisible</b>	<b>Sup. Campo</b>	<b>Sup. Determ.</b>	<b>Sup. Resuelta</b>
-1537051	14-035-014-00065-0014	OLIVAR	R		0,70		0,70	0,70
-802920	14-035-014-00062-0002	OLIVAR	S		0,16		0,16	0,16
-802919	14-035-014-00061-0002	OLIVAR	S		0,07		0,07	0,07
1700000007179851	14-035-018-00427-0002	OLIVAR	S		0,34		0,34	0,34
1700000007179852	14-035-018-00427-0001	OLIVAR	S		1,00		1,00	1,00
1700000007179853	14-035-022-00024-0001	OLIVAR	S		0,92		0,92	0,92
1700000007179854	14-035-017-00724-0001	OLIVAR	S		0,56		0,56	0,56
1700000007179855	14-035-017-00725-0007	OLIVAR	S		0,97		0,97	0,97
1700000007179856	14-035-018-00429-0001	OLIVAR	S		3,01		3,01	3,01
1700000007179857	14-035-018-00428-0001	OLIVAR	S		13,05		13,05	13,05
1700000007179858	14-035-014-00065-0008	OLIVAR	R		1,92		1,92	1,92
1700000007179859	14-035-017-00725-0004	OLIVAR	S		0,15		0,15	0,15
1700000007179860	14-035-018-00511-0001	OLIVAR	S		3,89		3,89	3,89

(1) Con incidencias que retienen pago o deniegan el expediente.  
 (2) Se calcula sobre superficie declarada admisible.  
 (3) Aplicación del artículo 16 bis del RD 147/2023.

Puede verificar la integridad de una copia de este documento mediante la lectura del código QR adjunto o mediante el acceso a la dirección <a href="https://ws050.juntadeandalucia.es/verificarFirma">https://ws050.juntadeandalucia.es/verificarFirma</a> indicando el código de VERIFICACIÓN					
FIRMADO POR	RAQUEL MARIA ESPIN CRESPO		FECHA		26/06/2024
VERIFICACIÓN	Pk2jmMQ72K8YCCE9EQ8LU85ENJJ6M		PÁGINA		3010/8857



**APELLIDOS Y NOMBRE / RAZÓN SOCIAL**

ORTEGA GONZALEZ JOSE LUIS

**NIF**

\*\*\*8854\*

**EXPEDIENTE**

1258082

**RESOLUCIÓN**

CONCESIÓN DE LA AYUDA

**DATOS DE MANTENIMIENTO UNIDADES****GRUPO DE PAGO**

ZONAS DE LIMITACIONES NATURALES

**Sup. Dec.  
Admisible**

18,39

**Sup.  
Resuelta**

18,39

**Sobredecl.**

0,00

**% Sobredecl.**

0,00

**RESUMEN DE PAGOS**

	<b>IMPORTE ( Euros )</b>			
	<b>RESUELTO</b>	<b>FEADER</b>	<b>MAPA</b>	<b>CAPADR</b>
Pago realizado	870,47	739,89	85,39	45,18
A pagar	85,98	73,08	8,43	4,47
<b>TOTAL</b>	<b>956,45</b>	<b>812,97</b>	<b>93,82</b>	<b>49,65</b>

**APLICACIÓN DE REDUCCIONES Y PENALIZACIONES (%)**

<b>Criterios de subvencionabilidad (1)</b>	<b>Presentación tardía</b>	<b>Omisión declaración</b>	<b>Condicionalidad</b>
0,00	0,00	0,00	0,00

**IMPORTE ( Euros )**

Calculado(2)	Reducción	Penalización	Reducción Penalización (3)	Penalización adicional	Resuelto	FEADER	MAPA	CAPADR
956,45 €	0,00 €	0,00 €	0,00 €	0,00 €	956,45 €	812,98 €	93,83 €	49,64 €
Importe Unitario:	54,00 €	Nuevo Importe Unitario:	52,01 €					

**RECINTOS PROPUESTOS**

<b>REF.</b>	<b>REFERENCIA SIGPAC</b>	<b>CULTIVO</b>	<b>S/R</b>	<b>USO SIGPAC</b>	<b>Sup. Dec. admisible</b>	<b>Sup. Campo</b>	<b>Sup. Determ.</b>	<b>Sup. Resuelta</b>
170000005577001	14-007-011-00195-0001	OLIVAR	S		8,00		8,00	8,00
1700000005577009	14-007-011-00195-0010	OLIVAR	R		10,39		10,39	10,39

(1) Con incidencias que retienen pago o deniegan el expediente.  
(2) Se calcula sobre superficie declarada admisible.  
(3) Aplicación del artículo 16 bis del RD 147/2023.

Puede verificar la integridad de una copia de este documento mediante la lectura del código QR adjunto o mediante el acceso a la dirección <https://ws050.juntadeandalucia.es/verificarFirma> indicando el código de VERIFICACIÓN

FIRMADO POR	RAQUEL MARIA ESPIN CRESPO	FECHA	26/06/2024
VERIFICACIÓN	Pk2jmMQ72K8YCCE9EQ8LU85ENJJ6M	PÁGINA	3011/8857





**APELLIDOS Y NOMBRE / RAZÓN SOCIAL**

ORTEGA JUAREZ RICARDO

**NIF**

\*\*\*\*9507\*

**EXPEDIENTE**

1129565

**RESOLUCIÓN**

CONCESIÓN DE LA AYUDA

**DATOS DE MANTENIMIENTO UNIDADES**

**GRUPO DE PAGO**

ZONAS DE LIMITACIONES NATURALES

**Sup. Dec. Admisible**

6,88

**Sup. Resuelta**

6,88

**Sobredecl.**

0,00

**% Sobredecl.**

0,00

**RESUMEN DE PAGOS**

	<b>IMPORTE ( Euros )</b>			
	<b>RESUELTO</b>	<b>FEADER</b>	<b>MAPA</b>	<b>CAPADR</b>
Pago realizado	338,12	287,40	33,17	17,55
A pagar	33,40	28,39	3,28	1,73
<b>TOTAL</b>	<b>371,52</b>	<b>315,79</b>	<b>36,45</b>	<b>19,28</b>

**APLICACIÓN DE REDUCCIONES Y PENALIZACIONES (%)**

<b>Criterios de subvencionabilidad (1)</b>	<b>Presentación tardía</b>	<b>Omisión declaración</b>	<b>Condicionalidad</b>
0,00	0,00	0,00	0,00

**IMPORTE ( Euros )**

Calculado(2)	Reducción	Penalización	Reducción Penalización (3)	Penalización adicional	Resuelto	FEADER	MAPA	CAPADR
371,52 €	0,00 €	0,00 €	0,00 €	0,00 €	371,52 €	315,79 €	36,45 €	19,28 €
<b>Importe Unitario:</b>	<b>54,00 €</b>	<b>Nuevo Importe Unitario:</b>	<b>54,00 €</b>					

**RECINTOS PROPUESTOS**

<b>REF.</b>	<b>REFERENCIA SIGPAC</b>	<b>CULTIVO</b>	<b>S/R</b>	<b>USO SIGPAC</b>	<b>Sup. Dec. admisible</b>	<b>Sup. Campo</b>	<b>Sup. Determ.</b>	<b>Sup. Resuelta</b>
170000006718128	23-069-021-00652-0001	OLIVAR	S		0,43		0,43	0,43
170000006718129	23-069-021-00653-0001	OLIVAR	S		0,04		0,04	0,04
170000006718131	23-069-032-00268-0001	OLIVAR	S		0,84		0,84	0,84
170000006718133	23-069-001-00308-0002	OLIVAR	S		0,06		0,06	0,06
170000006718134	23-069-001-00309-0001	OLIVAR	S		0,36		0,36	0,36
170000006718135	23-069-001-00310-0002	OLIVAR	S		0,04		0,04	0,04
170000006718136	23-069-004-00218-0001	OLIVAR	S		0,10		0,10	0,10
170000006718137	23-069-026-09007-0001	OLIVAR	S		0,08		0,08	0,08
170000006718155	23-069-010-00036-0001	OLIVAR	S		0,19		0,19	0,19
170000006718156	23-041-002-00107-0001	OLIVAR	S		1,26		1,26	1,26
170000006718159	23-007-003-00185-0002	OLIVAR	R		1,40		1,40	1,40
170000006718166	23-007-003-00185-0001	OLIVAR	S		2,08		2,08	2,08

(1) Con incidencias que retienen pago o deniegan el expediente.  
 (2) Se calcula sobre superficie declarada admisible.  
 (3) Aplicación del artículo 16 bis del RD 147/2023.

Puede verificar la integridad de una copia de este documento mediante la lectura del código QR adjunto o mediante el acceso a la dirección <https://ws050.juntadeandalucia.es/verificarFirma> indicando el código de VERIFICACIÓN

FIRMADO POR	RAQUEL MARIA ESPIN CRESPO	FECHA	26/06/2024
VERIFICACIÓN	Pk2jmMQ72K8YCCE9EQ8LU85ENJJ6M	PÁGINA	3012/8857





**APELLIDOS Y NOMBRE / RAZÓN SOCIAL**

ORTEGA MERINO TOMAS

**NIF**

\*\*\*1850\*

**EXPEDIENTE**

1222508

**RESOLUCIÓN**

CONCESIÓN DE LA AYUDA

**DATOS DE MANTENIMIENTO UNIDADES**

**GRUPO DE PAGO**

ZONAS DE LIMITACIONES NATURALES

**Sup. Dec. Admisible**

23,25

**Sup. Resuelta**

23,25

**Sobredecl.**

0,00

**% Sobredecl.**

0,00

**RESUMEN DE PAGOS**

	<b>IMPORTE ( Euros )</b>			
	<b>RESUELTO</b>	<b>FEADER</b>	<b>MAPA</b>	<b>CAPADR</b>
Pago realizado	1.030,19	875,66	101,06	53,47
A pagar	100,79	85,67	9,89	5,23
<b>TOTAL</b>	<b>1.130,98</b>	<b>961,33</b>	<b>110,95</b>	<b>58,70</b>

**APLICACIÓN DE REDUCCIONES Y PENALIZACIONES (%)**

<b>Criterios de subvencionabilidad (1)</b>	<b>Presentación tardía</b>	<b>Omisión declaración</b>	<b>Condicionalidad</b>
0,00	0,00	0,00	0,00

**IMPORTE ( Euros )**

Calculado(2)	Reducción	Penalización	Reducción Penalización (3)	Penalización adicional	Resuelto	FEADER	MAPA	CAPADR
1.130,98 €	0,00 €	0,00 €	0,00 €	0,00 €	1.130,98 €	961,33 €	110,95 €	58,70 €
<b>Importe Unitario:</b>	<b>54,00 €</b>	<b>Nuevo Importe Unitario:</b>	<b>48,64 €</b>					

**RECINTOS PROPUESTOS**

<b>REF.</b>	<b>REFERENCIA SIGPAC</b>	<b>CULTIVO</b>	<b>S/R</b>	<b>USO SIGPAC</b>	<b>Sup. Dec. admisible</b>	<b>Sup. Campo</b>	<b>Sup. Determ.</b>	<b>Sup. Resuelta</b>
1700000006261418	14-007-046-00072-0001	OLIVAR	S		2,92		2,92	2,92
1700000006261419	14-007-046-00163-0004	OLIVAR	S		0,02		0,02	0,02
1700000006261420	14-007-047-00028-0005	OLIVAR	S		10,28		10,28	10,28
1700000006261439	14-046-012-00286-0002	OLIVAR	S		1,52		1,52	1,52
1700000006261440	14-046-008-00347-0001	OLIVAR	S		0,02		0,02	0,02
1700000006261441	14-046-007-00021-0001	OLIVAR	S		7,64		7,64	7,64
1700000006261445	14-046-008-00348-0002	OLIVAR	S		0,44		0,44	0,44
1700000006261446	14-046-008-00351-0001	OLIVAR	S		0,41		0,41	0,39
1700000006261447	14-046-008-00354-0001	OLIVAR	S		0,01		0,01	0,01
1700000006261448	14-046-008-00355-0001	OLIVAR	S		0,01		0,01	0,01

**INCIDENCIAS**

**INCIDENCIA DESCRIPCIÓN**

4272 Verifica que las líneas de declaración de las Solicitudes Únicas no tienen solapes con la capa de Retroactividad Gráfica (ambas de la misma campaña) a nivel de expediente/línea de declaración gráfica de la solicitud.  
 Recinto:14-046-008-00351-00001 Cultivo: - Agregado de la referencia del recinto.:0 Zona de la referencia del recinto.:0 Superficie solapada.:0,02 Id. Incid.:95153624

(1) Con incidencias que retienen pago o deniegan el expediente.  
 (2) Se calcula sobre superficie declarada admisible.  
 (3) Aplicación del artículo 16 bis del RD 147/2023.

Puede verificar la integridad de una copia de este documento mediante la lectura del código QR adjunto o mediante el acceso a la dirección <a href="https://ws050.juntadeandalucia.es/verificarFirma">https://ws050.juntadeandalucia.es/verificarFirma</a> indicando el código de VERIFICACIÓN				
FIRMADO POR	RAQUEL MARIA ESPIN CRESPO	FECHA	26/06/2024	
VERIFICACIÓN	Pk2jmMQ72K8YCCCE9EQ8LU85ENJJ6M	PÁGINA	3013/8857	



**APELLIDOS Y NOMBRE / RAZÓN SOCIAL**

ORTEGA NAVARRO ANTONIO JESUS

**NIF**

\*\*\*\*6494\*

**EXPEDIENTE**

1206508

**RESOLUCIÓN**

CONCESIÓN DE LA AYUDA

**DATOS DE MANTENIMIENTO UNIDADES**

<b>GRUPO DE PAGO</b>	<b>Sup. Dec. Admisible</b>	<b>Sup. Resuelta</b>	<b>Sobredecl.</b>	<b>% Sobredecl.</b>
ZONAS DE LIMITACIONES NATURALES	24,90	24,90	0,00	0,00

**RESUMEN DE PAGOS**

	<b>IMPORTE ( Euros )</b>			
	<b>RESUELTO</b>	<b>FEADER</b>	<b>MAPA</b>	<b>CAPADR</b>
Pago realizado	1.067,47	907,34	104,72	55,41
A pagar	105,44	89,62	10,34	5,48
<b>TOTAL</b>	<b>1.172,91</b>	<b>996,96</b>	<b>115,06</b>	<b>60,89</b>

**APLICACIÓN DE REDUCCIONES Y PENALIZACIONES (%)**

<b>Criterios de subvencionabilidad (1)</b>	<b>Presentación tardía</b>	<b>Omisión declaración</b>	<b>Condicionalidad</b>
0,00	0,00	1,00	0,00

**IMPORTE ( Euros )**

Calculado(2)	Reducción	Penalización	Reducción Penalización (3)	Penalización adicional	Resuelto	FEADER	MAPA	CAPADR
1.184,76 €	0,00 €	0,00 €	0,00 €	0,00 €	1.172,91 €	996,97 €	115,06 €	60,88 €
Importe Unitario:	54,00 €	Nuevo Importe Unitario:	47,58 €					

**RECINTOS PROPUESTOS**

<b>REF.</b>	<b>REFERENCIA SIGPAC</b>	<b>CULTIVO</b>	<b>USO S/R SIGPAC</b>	<b>Sup. Dec. admisible</b>	<b>Sup. Campo</b>	<b>Sup. Determ.</b>	<b>Sup. Resuelta</b>
-1390525	14-007-065-00093-0001	OLIVAR	S	0,25		0,25	0,25
-1390524	14-007-065-00092-0002	OLIVAR	S	0,17		0,17	0,17
-1390523	14-007-065-00322-0004	OLIVAR	S	0,20		0,20	0,20
-1390519	14-007-070-00478-0001	OLIVAR	S	0,02		0,02	0,02
-1390518	14-007-070-00762-0002	OLIVAR	S	0,29		0,29	0,29
-1390517	14-007-070-00479-0007	OLIVAR	S	1,25		1,25	1,25
-1390516	14-007-070-00761-0001	OLIVAR	S	0,17		0,17	0,17
-1390515	14-007-070-00761-0004	OLIVAR	S	0,44		0,44	0,44
-1390514	14-007-070-00761-0003	OLIVAR	S	1,18		1,18	1,18
-1390512	14-022-001-00039-0001	OLIVAR	S	0,02		0,02	0,02
-1390497	14-022-001-00041-0001	OLIVAR	S	0,05		0,05	0,05
-1390494	14-022-001-00059-0001	OLIVAR	S	0,54		0,54	0,54
-1357640	14-007-070-00480-0001	OLIVAR	S	0,63		0,63	0,63
-1357621	14-007-070-00479-0007	OLIVAR	S	2,96		2,96	2,96
-1357612	14-007-070-00482-0002	OLIVAR	S	1,40		1,40	1,40
-1357583	14-022-001-00248-0003	OLIVAR	S	0,01		0,01	0,01
-1357338	14-007-041-00214-0001	OLIVAR	R	0,02		0,02	0,02
5561551	14-022-001-00060-0001	OLIVAR	S	2,64		2,64	2,64
5561562	14-022-001-00040-0001	OLIVAR	S	0,40		0,40	0,40
1700000004971241	14-007-041-00200-0001	OLIVAR	R	1,26		1,26	1,26
1700000004971243	14-007-070-00623-0001	OLIVAR	S	2,55		2,55	2,55
1700000004982568	14-007-054-00126-0001	VIÑEDO VINIFICACIÓN	S	1,57		1,57	1,57
1700000004982569	14-022-001-00249-0001	OLIVAR	S	0,02		0,02	0,02
1700000004982570	14-022-001-00250-0001	OLIVAR	S	0,10		0,10	0,10
1700000004982589	14-007-065-00089-0002	OLIVAR	S	3,39		3,39	3,39
1700000004982592	14-022-001-00251-0001	OLIVAR	S	3,37		3,37	3,37

(1) Con incidencias que retienen pago o deniegan el expediente.  
 (2) Se calcula sobre superficie declarada admisible.  
 (3) Aplicación del artículo 16 bis del RD 147/2023.

Puede verificar la integridad de una copia de este documento mediante la lectura del código QR adjunto o mediante el acceso a la dirección <a href="https://ws050.juntadeandalucia.es/verificarFirma">https://ws050.juntadeandalucia.es/verificarFirma</a> indicando el código de VERIFICACIÓN					
FIRMADO POR	RAQUEL MARIA ESPIN CRESPO		FECHA		26/06/2024
VERIFICACIÓN	Pk2jmMQ72K8YCCE9EQ8LU85ENJJ6M		PÁGINA		3014/8857



**INCIDENCIAS**

**INCIDENCIA DESCRIPCIÓN**

256 Solicitud con recintos no declarados en campaña actual con una reducción por omisión de superficie superior al 3%  
CÓDIGO PARA EL PORCENTAJE DE REDUCCIÓN POR OMISIÓN QUE CORRESPONDE A LA SOLICITUD:1

(1) Con incidencias que retienen pago o deniegan el expediente.  
(2) Se calcula sobre superficie declarada admisible.  
(3) Aplicación del artículo 16 bis del RD 147/2023.

Puede verificar la integridad de una copia de este documento mediante la lectura del código QR adjunto o mediante el acceso a la dirección <https://ws050.juntadeandalucia.es/verificarFirma> indicando el código de VERIFICACIÓN

FIRMADO POR	RAQUEL MARIA ESPIN CRESCO	FECHA	26/06/2024
VERIFICACIÓN	Pk2jmMQ72K8YCCE9EQ8LU85ENJJ6M	PÁGINA	3015/8857



**APELLIDOS Y NOMBRE / RAZÓN SOCIAL**

ORTEGA PALLARES CRISTINA

**NIF**

\*\*\*\*5073\*

**EXPEDIENTE**

1255013

**RESOLUCIÓN**

CONCESIÓN DE LA AYUDA

**DATOS DE MANTENIMIENTO UNIDADES**

<b>GRUPO DE PAGO</b>	<b>Sup. Dec. Admisible</b>	<b>Sup. Resuelta</b>	<b>Sobredecl.</b>	<b>% Sobredecl.</b>
ZONAS DE LIMITACIONES NATURALES	31,80	31,80	0,00	0,00

**RESUMEN DE PAGOS**

	<b>IMPORTE ( Euros )</b>			
	<b>RESUELTO</b>	<b>FEADER</b>	<b>MAPA</b>	<b>CAPADR</b>
Pago realizado	1.081,20	919,02	106,06	56,12
A pagar	106,80	90,78	10,48	5,54
<b>TOTAL</b>	<b>1.188,00</b>	<b>1.009,80</b>	<b>116,54</b>	<b>61,66</b>

**APLICACIÓN DE REDUCCIONES Y PENALIZACIONES (%)**

<b>Criterios de subvencionabilidad (1)</b>	<b>Presentación tardía</b>	<b>Omisión declaración</b>	<b>Condicionalidad</b>
0,00	0,00	0,00	0,00

**IMPORTE ( Euros )**

Calculado(2)	Reducción	Penalización	Reducción Penalización (3)	Penalización adicional	Resuelto	FEADER	MAPA	CAPADR
1.188,00 €	0,00 €	0,00 €	0,00 €	0,00 €	1.188,00 €	1.009,80 €	116,54 €	61,66 €
<b>Importe Unitario:</b>	<b>54,00 €</b>	<b>Nuevo Importe Unitario:</b>	<b>37,36 €</b>					

**RECINTOS PROPUESTOS**

<b>REF.</b>	<b>REFERENCIA SIGPAC</b>	<b>CULTIVO</b>	<b>S/R</b>	<b>USO SIGPAC</b>	<b>Sup. Dec. admisible</b>	<b>Sup. Campo</b>	<b>Sup. Determ.</b>	<b>Sup. Resuelta</b>
-1541864	14-013-006-00344-0002	OLIVAR	S		0,02		0,02	0,02
-1541863	14-013-006-00084-0001	OLIVAR	S		0,46		0,46	0,46
-1541862	14-013-006-00078-0001	OLIVAR	S		0,37		0,37	0,37
-1129902	14-013-006-00083-0002	OLIVAR	S		0,93		0,93	0,93
-1129901	14-013-004-00131-0002	OLIVAR	S		0,99		0,99	0,99
5111781	14-013-006-00057-0001	OLIVAR	S		0,28		0,28	0,28
5111783	14-013-006-00084-0001	OLIVAR	S		0,51		0,51	0,51
5111784	14-013-006-00083-0001	OLIVAR	S		1,73		1,73	1,73
5111786	14-013-004-00131-0001	OLIVAR	S		8,35		8,35	8,35
5111787	14-013-006-00087-0003	OLIVAR	S		18,16		18,16	18,16

**INCIDENCIAS****INCIDENCIA DESCRIPCIÓN**

75022 No Autoriza a que, en caso de la devolución por la entidad financiera (retrocesión bancaria) del pago en la cuenta corriente consignada en la solicitud y que está debidamente registrada en el sistema contable GIRO de la Junta de Andalucía, se proceda al pago en cualquier otra cuenta corriente de la titularidad del solicitante vigente en dicho sistema contable.

(1) Con incidencias que retienen pago o deniegan el expediente.  
 (2) Se calcula sobre superficie declarada admisible.  
 (3) Aplicación del artículo 16 bis del RD 147/2023.

Puede verificar la integridad de una copia de este documento mediante la lectura del código QR adjunto o mediante el acceso a la dirección <https://ws050.juntadeandalucia.es/verificarFirma> indicando el código de VERIFICACIÓN

FIRMADO POR	RAQUEL MARIA ESPIN CRESPO	FECHA	26/06/2024
VERIFICACIÓN	Pk2jmMQ72K8YCCE9EQ8LU85ENJJ6M	PÁGINA	3016/8857



**APELLIDOS Y NOMBRE / RAZÓN SOCIAL**  
ORTEGA PALLARES MACARENA MERCEDES**NIF**  
\*\*\*\*5028\***EXPEDIENTE**  
1255006**RESOLUCIÓN**  
CONCESIÓN DE LA AYUDA**DATOS DE MANTENIMIENTO UNIDADES**

<b>GRUPO DE PAGO</b>	<b>Sup. Dec. Admisible</b>	<b>Sup. Resuelta</b>	<b>Sobredecl.</b>	<b>% Sobredecl.</b>
ZONAS DE LIMITACIONES NATURALES	50,30	50,30	0,00	0,00

**RESUMEN DE PAGOS**

	<b>IMPORTE ( Euros )</b>			
	<b>RESUELTO</b>	<b>FEADER</b>	<b>MAPA</b>	<b>CAPADR</b>
Pago realizado	1.081,20	919,02	106,06	56,12
A pagar	106,80	90,78	10,48	5,54
<b>TOTAL</b>	<b>1.188,00</b>	<b>1.009,80</b>	<b>116,54</b>	<b>61,66</b>

**APLICACIÓN DE REDUCCIONES Y PENALIZACIONES (%)**

<b>Criterios de subvencionabilidad (1)</b>	<b>Presentación tardía</b>	<b>Omisión declaración</b>	<b>Condicionalidad</b>
0,00	0,00	0,00	0,00

**IMPORTE ( Euros )**

Calculado(2)	Reducción	Penalización	Reducción Penalización (3)	Penalización adicional	Resuelto	FEADER	MAPA	CAPADR
1.188,00 €	0,00 €	0,00 €	0,00 €	0,00 €	1.188,00 €	1.009,80 €	116,54 €	61,66 €
Importe Unitario:	54,00 €	Nuevo Importe Unitario:	23,62 €					

**RECINTOS PROPUESTOS**

<b>REF.</b>	<b>REFERENCIA SIGPAC</b>	<b>CULTIVO</b>	<b>S/R</b>	<b>USO SIGPAC</b>	<b>Sup. Dec. admisible</b>	<b>Sup. Campo</b>	<b>Sup. Determ.</b>	<b>Sup. Resuelta</b>
-1543453	14-013-006-00104-0001	OLIVAR	S		0,07			0,07
-1543390	14-013-006-00078-0001	OLIVAR	S		3,86		3,86	3,86
-1542780	14-013-006-00344-0004	OLIVAR	S		1,09		1,09	1,09
-1542779	14-013-006-00344-0004	OLIVAR	S		0,37		0,37	0,37
-1129908	14-013-006-00072-0009	OLIVAR	S		0,06		0,06	0,06
-1129907	14-013-006-00072-0008	OLIVAR	S		2,53		2,53	2,53
-1129905	14-013-004-00131-0002	OLIVAR	S		1,53		1,53	1,53
-97166	14-013-006-00079-0002	OLIVAR	S		0,16		0,16	0,16
1700000006754569	14-013-004-00131-0001	OLIVAR	S		5,85		5,85	5,85
1700000006754572	14-013-004-00134-0001	OLIVAR	S		1,78		1,78	1,78
1700000006754574	14-013-006-00072-0004	OLIVAR	S		3,89		3,89	3,89
1700000006754575	14-013-006-00077-0001	OLIVAR	S		0,89		0,89	0,89
1700000006754576	14-013-006-00078-0001	OLIVAR	S		3,20		3,20	3,20
1700000006754581	14-013-008-00001-0001	OLIVAR	S		0,26		0,26	0,26
1700000006985013	14-013-004-00131-0001	OLIVAR	S		10,06		10,06	10,06
1700000006985014	14-013-006-00094-0004	OLIVAR	S		14,70		14,70	14,70

**INCIDENCIAS****INCIDENCIA DESCRIPCIÓN**

75022 No Autoriza a que, en caso de la devolución por la entidad financiera (retrocesión bancaria) del pago en la cuenta corriente consignada en la solicitud y que está debidamente registrada en el sistema contable GIRO de la Junta de Andalucía, se proceda al pago en cualquier otra cuenta corriente de la titularidad del solicitante vigente en dicho sistema contable.

(1) Con incidencias que retienen pago o deniegan el expediente.  
(2) Se calcula sobre superficie declarada admisible.  
(3) Aplicación del artículo 16 bis del RD 147/2023.

Puede verificar la integridad de una copia de este documento mediante la lectura del código QR adjunto o mediante el acceso a la dirección <https://ws050.juntadeandalucia.es/verificarFirma> indicando el código de VERIFICACIÓN

FIRMADO POR	RAQUEL MARIA ESPIN CRESPO	FECHA	26/06/2024
VERIFICACIÓN	Pk2jmMQ72K8YCCE9EQ8LU85ENJJ6M	PÁGINA	3017/8857





**APELLIDOS Y NOMBRE / RAZÓN SOCIAL**

ORTEGA PARRA ANA DEL RIO

**NIF**  
\*\*\*\*5536\*

**EXPEDIENTE**  
1152522

**RESOLUCIÓN**  
CONCESIÓN DE LA AYUDA

**DATOS DE MANTENIMIENTO UNIDADES**

**GRUPO DE PAGO**

ZONAS DE LIMITACIONES NATURALES

Sup. Dec. Admisible	Sup. Resuelta	Sobredecl.	% Sobredecl.
20,50	20,50	0,00	0,00

**RESUMEN DE PAGOS**

	IMPORTE ( Euros )			
	RESUELTO	FEADER	MAPA	CAPADR
Pago realizado	948,51	806,23	93,05	49,23
A pagar	93,69	79,64	9,19	4,86
<b>TOTAL</b>	<b>1.042,20</b>	<b>885,87</b>	<b>102,24</b>	<b>54,09</b>

**APLICACIÓN DE REDUCCIONES Y PENALIZACIONES (%)**

Criterios de subvencionabilidad (1)	Presentación tardía	Omisión declaración	Condicionalidad
0,00	0,00	0,00	0,00

**IMPORTE ( Euros )**

Calculado(2)	Reducción	Penalización	Reducción Penalización (3)	Penalización adicional	Resuelto	FEADER	MAPA	CAPADR
1.042,20 €	0,00 €	0,00 €	0,00 €	0,00 €	1.042,20 €	885,87 €	102,24 €	54,09 €
Importe Unitario:	54,00 €	Nuevo Importe Unitario:	50,84 €					

**RECINTOS PROPUESTOS**

REF.	REFERENCIA SIGPAC	CULTIVO	USO S/R SIGPAC	Sup. Dec. admisible	Sup. Campo	Sup. Determ.	Sup. Resuelta
170000006533749	23-096-013-00313-0001	OLIVAR	R	0,41		0,41	0,41
170000006533750	23-096-013-00356-0001	OLIVAR	R	1,21		1,21	1,21
170000006533751	41-077-009-00004-0008	OLIVAR	S	0,06		0,06	0,06
170000006533752	41-077-009-00007-0023	OLIVAR	S	18,76		18,76	18,76
170000006533753	41-077-009-00069-0002	OLIVAR	S	0,06		0,06	0,06

(1) Con incidencias que retienen pago o deniegan el expediente.  
 (2) Se calcula sobre superficie declarada admisible.  
 (3) Aplicación del artículo 16 bis del RD 147/2023.

Puede verificar la integridad de una copia de este documento mediante la lectura del código QR adjunto o mediante el acceso a la dirección <https://ws050.juntadeandalucia.es/verificarFirma> indicando el código de VERIFICACIÓN

FIRMADO POR	RAQUEL MARIA ESPIN CRESPO	FECHA	26/06/2024
VERIFICACIÓN	Pk2jmMQ72K8YCCE9EQ8LU85ENJJJ6M	PÁGINA	3018/8857







**APELLIDOS Y NOMBRE / RAZÓN SOCIAL**

ORTEGA REDONDO JOSE

**NIF**

\*\*\*6686\*

**EXPEDIENTE**

1247250

**RESOLUCIÓN**

CONCESIÓN DE LA AYUDA

**DATOS DE MANTENIMIENTO UNIDADES**

**GRUPO DE PAGO**

ZONAS DE LIMITACIONES NATURALES

**Sup. Dec.  
Admisible**

109,68

**Sup.  
Resuelta**

109,68

**Sobredecl.**

0,00

**% Sobredecl.**

0,00

**RESUMEN DE PAGOS**

	<b><u>IMPORTE ( Euros )</u></b>			
	<b><u>RESUELTO</u></b>	<b><u>FEADER</u></b>	<b><u>MAPA</u></b>	<b><u>CAPADR</u></b>
Pago realizado	896,87	762,34	87,98	46,55
A pagar	290,91	247,27	28,54	15,10
<b>TOTAL</b>	<b>1.187,78</b>	<b>1.009,61</b>	<b>116,52</b>	<b>61,65</b>

**APLICACIÓN DE REDUCCIONES Y PENALIZACIONES (%)**

<b><u>Criterios de subvencionabilidad (1)</u></b>	<b><u>Presentación tardía</u></b>	<b><u>Omisión declaración</u></b>	<b><u>Condicionalidad</u></b>
0,00	0,00	0,00	0,00

**IMPORTE ( Euros )**

<b><u>Calculado(2)</u></b>	<b><u>Reducción</u></b>	<b><u>Penalización</u></b>	<b><u>Reducción Penalización (3)</u></b>	<b><u>Penalización adicional</u></b>	<b><u>Resuelto</u></b>	<b><u>FEADER</u></b>	<b><u>MAPA</u></b>	<b><u>CAPADR</u></b>
1.187,78 €	0,00 €	0,00 €	0,00 €	0,00 €	1.187,78 €	1.009,61 €	116,52 €	61,65 €
<b>Importe Unitario:</b>	<b>54,00 €</b>	<b>Nuevo Importe Unitario:</b>	<b>10,83 €</b>					

(1) Con incidencias que retienen pago o deniegan el expediente.

(2) Se calcula sobre superficie declarada admisible.

(3) Aplicación del artículo 16 bis del RD 147/2023.

Puede verificar la integridad de una copia de este documento mediante la lectura del código QR adjunto o mediante el acceso a la dirección <https://ws050.juntadeandalucia.es/verificarFirma> indicando el código de VERIFICACIÓN

FIRMADO POR	RAQUEL MARIA ESPIN CRESPO	FECHA	26/06/2024
VERIFICACIÓN	Pk2jmMQ72K8YCCE9EQ8LU85ENJJ6M	PÁGINA	3019/8857





**RECINTOS PROPUESTOS**

REF.	REFERENCIA SIGPAC	CULTIVO	S/R	USO SIGPAC	Sup. Dec. admisible	Sup. Campo	Sup. Determ.	Sup. Resuelta
-1015187	14-061-004-00057-0002	PASTOS PERMANENTES DE 5 O MAS AÑOS	S		0,13		0,13	0,13
-795320	14-061-004-00175-0003	PASTOS PERMANENTES DE 5 O MAS AÑOS	S		0,46		0,46	0,46
-598916	14-061-004-00050-0001	PASTOS DE MENOS DE 5 AÑOS	S		1,88		1,88	1,88
-598864	14-061-004-00032-0002	PASTOS DE MENOS DE 5 AÑOS	S		3,24		3,24	3,24
-598842	14-061-004-00032-0002	PASTOS DE MENOS DE 5 AÑOS	S		9,21		9,21	9,21
-598807	14-061-004-00032-0002	PASTOS DE MENOS DE 5 AÑOS	S		4,77		4,77	4,77
-598801	14-061-004-00032-0002	PASTOS DE MENOS DE 5 AÑOS	S		0,22		0,22	0,22
-598779	14-061-004-00032-0002	PASTOS DE MENOS DE 5 AÑOS	S		1,28		1,28	1,28
-598754	14-061-004-00032-0002	PASTOS DE MENOS DE 5 AÑOS	S		1,45		1,45	1,45
-598741	14-061-004-00032-0002	PASTOS DE MENOS DE 5 AÑOS	S		0,15		0,15	0,15
-598589	14-061-004-00032-0002	PASTOS DE MENOS DE 5 AÑOS	S		11,58		11,58	11,58
-598588	14-061-004-00032-0002	TRANQUILLÓN	S		1,38		1,38	1,38
-598587	14-061-004-00032-0002	PASTOS DE MENOS DE 5 AÑOS	S		3,38		3,38	3,38
-598585	14-061-004-00032-0002	TRANQUILLÓN	S		4,85		4,85	4,85
4668819	14-061-004-00067-0001	PASTOS PERMANENTES DE 5 O MAS AÑOS	S		0,82		0,82	0,82
4669708	14-061-004-00065-0001	PASTOS DE MENOS DE 5 AÑOS	S		1,31		1,31	1,31
4669724	14-061-004-00059-0001	PASTOS DE MENOS DE 5 AÑOS	S		1,31		1,31	1,31
4669725	14-061-004-00059-0002	PASTOS PERMANENTES DE 5 O MAS AÑOS	S		3,13		3,13	3,13
4669732	14-061-004-00052-0001	PASTOS PERMANENTES DE 5 O MAS AÑOS	S		0,30		0,30	0,30
4669733	14-061-004-00052-0002	PASTOS PERMANENTES DE 5 O MAS AÑOS	S		0,07		0,07	0,07
4669748	14-061-004-00055-0001	PASTOS DE MENOS DE 5 AÑOS	S		0,50		0,50	0,50
4669763	14-061-004-00063-0001	PASTOS DE MENOS DE 5 AÑOS	S		0,91		0,91	0,91
4669764	14-061-004-00063-0005	OLIVAR	S		0,08		0,08	0,08
4669765	14-061-004-00063-0002	OLIVAR	S		0,04		0,04	0,04
4669817	14-061-004-00163-0001	PASTOS DE MENOS DE 5 AÑOS	S		0,17		0,17	0,17
4669821	14-061-004-00164-0001	PASTOS DE MENOS DE 5 AÑOS	S		0,10		0,10	0,10
4669823	14-061-004-00208-0001	PASTOS DE MENOS DE 5 AÑOS	S		0,80		0,80	0,80
4669830	14-061-004-00244-0001	PASTOS PERMANENTES DE 5 O MAS AÑOS	S		0,10		0,10	0,10
4669831	14-061-004-00244-0002	OLIVAR	S		0,01		0,01	0,01
4669833	14-061-004-00244-0003	OLIVAR	S		0,03		0,03	0,03
4669844	14-061-004-00258-0001	PASTOS PERMANENTES DE 5 O MAS AÑOS	S		0,43		0,43	0,43
4669855	14-061-006-00897-0001	OLIVAR	S		0,47		0,47	0,47
4669858	14-061-004-00121-0001	PASTOS PERMANENTES DE 5 O MAS AÑOS	S		0,29		0,29	0,29
4670541	14-061-004-00119-0001	PASTOS PERMANENTES DE 5 O MAS AÑOS	S		0,25		0,25	0,25
4670543	14-061-004-00116-0001	PASTOS PERMANENTES DE 5 O MAS AÑOS	S		0,53		0,53	0,53
4670552	14-061-004-00032-0005	PASTOS PERMANENTES DE 5 O MAS AÑOS	S		0,10		0,10	0,10
4670553	14-061-004-00032-0004	PASTOS PERMANENTES DE 5 O MAS AÑOS	S		2,51		2,51	2,51
4670556	14-061-004-00054-0001	PASTOS DE MENOS DE 5 AÑOS	S		3,72		3,72	3,72
4670557	14-061-004-00058-0001	PASTOS PERMANENTES DE 5 O MAS AÑOS	S		0,07		0,07	0,07
4670558	14-061-004-00062-0001	PASTOS PERMANENTES DE 5 O MAS AÑOS	S		0,06		0,06	0,06
4670559	14-061-004-00076-0001	PASTOS PERMANENTES DE 5 O MAS AÑOS	S		0,90		0,90	0,90
4670567	14-061-004-00117-0001	PASTOS DE MENOS DE 5 AÑOS	S		3,78		3,78	3,78
4670568	14-061-004-00117-0004	BARBECHO TRADICIONAL	S		2,04		2,04	2,04
4670569	14-061-004-00117-0003	PASTOS PERMANENTES DE 5 O MAS AÑOS	S		0,54		0,54	0,54
4670573	14-061-004-00155-0001	GUISANTES	S		2,21		2,21	2,21
4670576	14-061-004-00162-0001	PASTOS PERMANENTES DE 5 O MAS AÑOS	S		0,01		0,01	0,01
4670579	14-061-004-00165-0001	PASTOS DE MENOS DE 5 AÑOS	S		3,95		3,95	3,95
4670580	14-061-004-00170-0001	BARBECHO TRADICIONAL	S		0,66		0,66	0,66
4670582	14-061-004-00172-0001	BARBECHO TRADICIONAL	S		0,64		0,64	0,64
4670607	14-061-004-00175-0001	BARBECHO TRADICIONAL	S		1,84		1,84	1,84
4670610	14-061-004-00175-0002	PASTOS PERMANENTES DE 5 O MAS AÑOS	S		0,56		0,56	0,56
4670616	14-061-004-00180-0001	PASTOS PERMANENTES DE 5 O MAS AÑOS	S		0,36		0,36	0,36

(1) Con incidencias que retienen pago o deniegan el expediente.  
 (2) Se calcula sobre superficie declarada admisible.  
 (3) Aplicación del artículo 16 bis del RD 147/2023.

Puede verificar la integridad de una copia de este documento mediante la lectura del código QR adjunto o mediante el acceso a la dirección <a href="https://ws050.juntadeandalucia.es/verificarFirma">https://ws050.juntadeandalucia.es/verificarFirma</a> indicando el código de VERIFICACIÓN					
FIRMADO POR	RAQUEL MARIA ESPIN CRESPO		FECHA		26/06/2024
VERIFICACIÓN	Pk2jmMQ72K8YCCE9EQ8LU85ENJJ6M		PÁGINA		3020/8857



**RECINTOS PROPUESTOS**

REF.	REFERENCIA SIGPAC	CULTIVO	S/R	USO SIGPAC	Sup. Dec. admisible	Sup. Campo	Sup. Determ.	Sup. Resuelta
4670617	14-061-004-00180-0002	PASTOS PERMANENTES DE 5 O MAS AÑOS	S		0,11		0,11	0,11
4670630	14-061-004-00182-0001	PASTOS PERMANENTES DE 5 O MAS AÑOS	S		0,29		0,29	0,29
4670631	14-061-004-00182-0002	PASTOS PERMANENTES DE 5 O MAS AÑOS	S		0,02		0,02	0,02
4670635	14-061-004-00183-0001	PASTOS PERMANENTES DE 5 O MAS AÑOS	S		0,21		0,21	0,21
4670636	14-061-004-00186-0001	PASTOS PERMANENTES DE 5 O MAS AÑOS	S		0,16		0,16	0,16
4670637	14-061-004-00190-0001	PASTOS DE MENOS DE 5 AÑOS	S		0,49		0,49	0,49
4670638	14-061-004-00190-0003	PASTOS DE MENOS DE 5 AÑOS	S		0,29		0,29	0,29
4670639	14-061-004-00256-0001	PASTOS PERMANENTES DE 5 O MAS AÑOS	S		0,00		0,00	0,00
4670640	14-061-004-00195-0001	AVENA	S		3,32		3,32	3,32
4670641	14-061-004-00370-0001	PASTOS DE MENOS DE 5 AÑOS	S		0,39		0,39	0,39
4670648	14-061-021-00279-0001	OLIVAR	S		0,58		0,58	0,58
4670650	14-061-015-00086-0001	TRANQUILLÓN	S		0,94		0,94	0,94
4670651	14-061-015-00073-0001	TRANQUILLÓN	S		2,05		2,05	2,05
4670652	14-061-014-00262-0001	AVENA	S		0,91		0,91	0,91
4670657	14-061-004-00047-0001	TRANQUILLÓN	S		3,44		3,44	3,44
4670660	14-061-004-00050-0002	OLIVAR	S		0,54		0,54	0,52
4670662	14-061-004-00051-0001	PASTOS PERMANENTES DE 5 O MAS AÑOS	S		0,00		0,00	0,00
4670664	14-061-004-00057-0001	PASTOS DE MENOS DE 5 AÑOS	S		1,97		1,97	1,97
4670667	14-061-004-00061-0001	PASTOS DE MENOS DE 5 AÑOS	S		0,52		0,52	0,52
4670668	14-061-004-00064-0001	PASTOS DE MENOS DE 5 AÑOS	S		3,30		3,30	3,30
4670671	14-061-004-00068-0001	PASTOS PERMANENTES DE 5 O MAS AÑOS	S		2,05		2,05	2,05
4670672	14-061-004-00169-0001	BARBECHO TRADICIONAL	S		0,39		0,39	0,39
4670677	14-061-004-00171-0001	PASTOS DE MENOS DE 5 AÑOS	S		0,55		0,55	0,55
4670678	14-061-004-00174-0001	BARBECHO TRADICIONAL	S		0,79		0,79	0,79
4670679	14-061-004-00177-0001	BARBECHO TRADICIONAL	S		1,82		1,82	1,82
4670680	14-061-004-00177-0002	PASTOS PERMANENTES DE 5 O MAS AÑOS	S		0,10		0,10	0,10
4670711	14-061-004-00181-0001	PASTOS DE MENOS DE 5 AÑOS	S		0,24		0,24	0,24
4670712	14-061-004-00193-0002	PASTOS PERMANENTES DE 5 O MAS AÑOS	S		0,17		0,17	0,17
4670713	14-061-004-00193-0001	AVENA	S		1,17		1,17	1,17
4670716	14-061-004-00269-0001	BARBECHO TRADICIONAL	S		2,62		2,62	2,62
4670725	14-061-004-00371-0001	PASTOS DE MENOS DE 5 AÑOS	S		0,57		0,57	0,57
4670752	14-061-004-00058-0002	PASTOS DE MENOS DE 5 AÑOS	S		0,12		0,12	0,12

**INCIDENCIAS**

**INCIDENCIA DESCRIPCIÓN**

- 3795 Recinto declarado con una situación de riesgo de abandono.  
 Recinto:14-061-004-00169-00001 Cultivo: -  
 Recinto:14-061-004-00170-00001 Cultivo: -  
 Recinto:14-061-004-00172-00001 Cultivo: -  
 Recinto:14-061-004-00174-00001 Cultivo: -  
 Recinto:14-061-004-00175-00001 Cultivo: -  
 Recinto:14-061-004-00177-00001 Cultivo: -  
 Recinto:14-061-006-00897-00002 Cultivo: -
- 4272 Verifica que las líneas de declaración de las Solicitudes Únicas no tienen solapes con la capa de Retroactividad Gráfica (ambas de la misma campaña) a nivel de expediente/línea de declaración gráfica de la solicitud.  
 Recinto:14-061-004-00050-00002 Cultivo: - Agregado de la referencia del recinto.:0 Zona de la referencia del recinto.:0 Superficie solapada.:0,02 Id. Incid.:95158406
- 75022 No Autoriza a que, en caso de la devolución por la entidad financiera (retrocesión bancaria) del pago en la cuenta corriente consignada en la solicitud y que está debidamente registrada en el sistema contable GIRO de la Junta de Andalucía, se proceda al pago en cualquier otra cuenta corriente de la titularidad del solicitante vigente en dicho sistema contable.
- 86122 Recinto superficie forrajera que realiza la actividad de producción de pastoreo y no declara el o los códigos del Registro de Explotaciones Ganaderas de Andalucía, REGA.  
 Recinto:14-061-006-00897-00002 Cultivo:20000 BARBECHO TRADICIONAL-SIN VARIEDAD Secano  
 Recinto:14-061-021-00279-00002 Cultivo:62000 PASTOS PERMANENTES DE 5 O MAS AÑOS-SIN VARIEDAD Secano

(1) Con incidencias que retienen pago o deniegan el expediente.  
 (2) Se calcula sobre superficie declarada admisible.  
 (3) Aplicación del artículo 16 bis del RD 147/2023.

Puede verificar la integridad de una copia de este documento mediante la lectura del código QR adjunto o mediante el acceso a la dirección <a href="https://ws050.juntadeandalucia.es/verificarFirma">https://ws050.juntadeandalucia.es/verificarFirma</a> indicando el código de VERIFICACIÓN					
FIRMADO POR	RAQUEL MARIA ESPIN CRESPO		FECHA		26/06/2024
VERIFICACIÓN	Pk2jmMQ72K8YCCE9EQ8LU85ENJJ6M		PÁGINA		3021/8857

**INCIDENCIAS****INCIDENCIA DESCRIPCIÓN**

86124 Recinto de forrajera para Cálculo de Carga Ganadera que No pertenece a Explotación.  
 Recinto:14-061-006-00897-00002 Cultivo:20000 BARBECHO TRADICIONAL-SIN VARIEDAD Secano  
 Recinto:14-061-021-00279-00002 Cultivo:62000 PASTOS PERMANENTES DE 5 O MAS AÑOS-SIN VARIEDAD Secano

**Datos considerados para el Cálculo de la Carga Ganadera del expediente**

Superficie determinada para Cálculo Carga Ganadera: 83,02 ha  
 Carga Ganadera del Expediente: 0,76 ugm/ha

Explotación	Especie	Ugm Calculada para CG
ES140610000078	OVINA	63,04

**Recintos Determinados para el Cálculo de Garga Ganadera**

REF.	REFERENCIA SIGPAC	CULTIVO	DESCRIPCIÓN CULTIVO	S/R	SUP. RESUELTA (ha)
-1015187	14-061-004-00057-00002	62000	PASTOS PERMANENTES DE 5 O MAS AÑOS-SIN VARIEDAD	S	0,13
-795320	14-061-004-00175-00003	62000	PASTOS PERMANENTES DE 5 O MAS AÑOS-SIN VARIEDAD	S	0,46
-598916	14-061-004-00050-00001	63000	PASTOS DE MENOS DE 5 AÑOS-SIN VARIEDAD	S	1,88
-598864	14-061-004-00032-00002	63000	PASTOS DE MENOS DE 5 AÑOS-SIN VARIEDAD	S	3,24
-598842	14-061-004-00032-00002	63000	PASTOS DE MENOS DE 5 AÑOS-SIN VARIEDAD	S	9,21
-598807	14-061-004-00032-00002	63000	PASTOS DE MENOS DE 5 AÑOS-SIN VARIEDAD	S	4,77
-598801	14-061-004-00032-00002	63000	PASTOS DE MENOS DE 5 AÑOS-SIN VARIEDAD	S	0,22
-598779	14-061-004-00032-00002	63000	PASTOS DE MENOS DE 5 AÑOS-SIN VARIEDAD	S	1,28
-598754	14-061-004-00032-00002	63000	PASTOS DE MENOS DE 5 AÑOS-SIN VARIEDAD	S	1,45
-598741	14-061-004-00032-00002	63000	PASTOS DE MENOS DE 5 AÑOS-SIN VARIEDAD	S	0,15
-598589	14-061-004-00032-00002	63000	PASTOS DE MENOS DE 5 AÑOS-SIN VARIEDAD	S	11,58
-598587	14-061-004-00032-00002	63000	PASTOS DE MENOS DE 5 AÑOS-SIN VARIEDAD	S	3,38
4668819	14-061-004-00067-00001	62000	PASTOS PERMANENTES DE 5 O MAS AÑOS-SIN VARIEDAD	S	0,82
4669708	14-061-004-00065-00001	63000	PASTOS DE MENOS DE 5 AÑOS-SIN VARIEDAD	S	1,31
4669724	14-061-004-00059-00001	63000	PASTOS DE MENOS DE 5 AÑOS-SIN VARIEDAD	S	1,31
4669725	14-061-004-00059-00002	62000	PASTOS PERMANENTES DE 5 O MAS AÑOS-SIN VARIEDAD	S	3,13
4669732	14-061-004-00052-00001	62000	PASTOS PERMANENTES DE 5 O MAS AÑOS-SIN VARIEDAD	S	0,30
4669733	14-061-004-00052-00002	62000	PASTOS PERMANENTES DE 5 O MAS AÑOS-SIN VARIEDAD	S	0,07
4669748	14-061-004-00055-00001	63000	PASTOS DE MENOS DE 5 AÑOS-SIN VARIEDAD	S	0,50
4669763	14-061-004-00063-00001	63000	PASTOS DE MENOS DE 5 AÑOS-SIN VARIEDAD	S	0,91
4669817	14-061-004-00163-00001	63000	PASTOS DE MENOS DE 5 AÑOS-SIN VARIEDAD	S	0,17
4669821	14-061-004-00164-00001	63000	PASTOS DE MENOS DE 5 AÑOS-SIN VARIEDAD	S	0,10
4669823	14-061-004-00208-00001	63000	PASTOS DE MENOS DE 5 AÑOS-SIN VARIEDAD	S	0,80
4669830	14-061-004-00244-00001	62000	PASTOS PERMANENTES DE 5 O MAS AÑOS-SIN VARIEDAD	S	0,10
4669844	14-061-004-00258-00001	62000	PASTOS PERMANENTES DE 5 O MAS AÑOS-SIN VARIEDAD	S	0,43
4669858	14-061-004-00121-00001	62000	PASTOS PERMANENTES DE 5 O MAS AÑOS-SIN VARIEDAD	S	0,29
4670541	14-061-004-00119-00001	62000	PASTOS PERMANENTES DE 5 O MAS AÑOS-SIN VARIEDAD	S	0,25
4670543	14-061-004-00116-00001	62000	PASTOS PERMANENTES DE 5 O MAS AÑOS-SIN VARIEDAD	S	0,53
4670552	14-061-004-00032-00005	62000	PASTOS PERMANENTES DE 5 O MAS AÑOS-SIN VARIEDAD	S	0,10
4670553	14-061-004-00032-00004	62000	PASTOS PERMANENTES DE 5 O MAS AÑOS-SIN VARIEDAD	S	2,51
4670556	14-061-004-00054-00001	63000	PASTOS DE MENOS DE 5 AÑOS-SIN VARIEDAD	S	3,72
4670557	14-061-004-00058-00001	62000	PASTOS PERMANENTES DE 5 O MAS AÑOS-SIN VARIEDAD	S	0,07

(1) Con incidencias que retienen pago o deniegan el expediente.  
 (2) Se calcula sobre superficie declarada admisible.  
 (3) Aplicación del artículo 16 bis del RD 147/2023.

Puede verificar la integridad de una copia de este documento mediante la lectura del código QR adjunto o mediante el acceso a la dirección <https://ws050.juntadeandalucia.es/verificarFirma> indicando el código de VERIFICACIÓN

FIRMADO POR	RAQUEL MARIA ESPIN CRESPO	FECHA	26/06/2024
VERIFICACIÓN	Pk2jmMQ72K8YCCE9EQ8LU85ENJJ6M	PÁGINA	3022/8857



**Recintos Determinados para el Cálculo de Garga Ganadera**

REF.	REFERENCIA SIGPAC	CULTIVO	DESCRIPCIÓN CULTIVO	S/R	SUP. RESUELTA (ha)
4670558	14-061-004-00062-00001	62000	PASTOS PERMANENTES DE 5 O MAS AÑOS-SIN VARIEDAD	S	0,06
4670559	14-061-004-00076-00001	62000	PASTOS PERMANENTES DE 5 O MAS AÑOS-SIN VARIEDAD	S	0,90
4670567	14-061-004-00117-00001	63000	PASTOS DE MENOS DE 5 AÑOS-SIN VARIEDAD	S	3,78
4670569	14-061-004-00117-00003	62000	PASTOS PERMANENTES DE 5 O MAS AÑOS-SIN VARIEDAD	S	0,54
4670576	14-061-004-00162-00001	62000	PASTOS PERMANENTES DE 5 O MAS AÑOS-SIN VARIEDAD	S	0,01
4670579	14-061-004-00165-00001	63000	PASTOS DE MENOS DE 5 AÑOS-SIN VARIEDAD	S	3,95
4670580	14-061-004-00170-00001	20000	BARBECHO TRADICIONAL-SIN VARIEDAD	S	0,66
4670582	14-061-004-00172-00001	20000	BARBECHO TRADICIONAL-SIN VARIEDAD	S	0,64
4670607	14-061-004-00175-00001	20000	BARBECHO TRADICIONAL-SIN VARIEDAD	S	1,84
4670610	14-061-004-00175-00002	62000	PASTOS PERMANENTES DE 5 O MAS AÑOS-SIN VARIEDAD	S	0,56
4670616	14-061-004-00180-00001	62000	PASTOS PERMANENTES DE 5 O MAS AÑOS-SIN VARIEDAD	S	0,36
4670617	14-061-004-00180-00002	62000	PASTOS PERMANENTES DE 5 O MAS AÑOS-SIN VARIEDAD	S	0,11
4670630	14-061-004-00182-00001	62000	PASTOS PERMANENTES DE 5 O MAS AÑOS-SIN VARIEDAD	S	0,29
4670631	14-061-004-00182-00002	62000	PASTOS PERMANENTES DE 5 O MAS AÑOS-SIN VARIEDAD	S	0,02
4670635	14-061-004-00183-00001	62000	PASTOS PERMANENTES DE 5 O MAS AÑOS-SIN VARIEDAD	S	0,21
4670636	14-061-004-00186-00001	62000	PASTOS PERMANENTES DE 5 O MAS AÑOS-SIN VARIEDAD	S	0,16
4670637	14-061-004-00190-00001	63000	PASTOS DE MENOS DE 5 AÑOS-SIN VARIEDAD	S	0,49
4670638	14-061-004-00190-00003	63000	PASTOS DE MENOS DE 5 AÑOS-SIN VARIEDAD	S	0,29
4670639	14-061-004-00256-00001	62000	PASTOS PERMANENTES DE 5 O MAS AÑOS-SIN VARIEDAD	S	0,00
4670641	14-061-004-00370-00001	63000	PASTOS DE MENOS DE 5 AÑOS-SIN VARIEDAD	S	0,39
4670662	14-061-004-00051-00001	62000	PASTOS PERMANENTES DE 5 O MAS AÑOS-SIN VARIEDAD	S	0,00
4670664	14-061-004-00057-00001	63000	PASTOS DE MENOS DE 5 AÑOS-SIN VARIEDAD	S	1,97
4670667	14-061-004-00061-00001	63000	PASTOS DE MENOS DE 5 AÑOS-SIN VARIEDAD	S	0,52
4670668	14-061-004-00064-00001	63000	PASTOS DE MENOS DE 5 AÑOS-SIN VARIEDAD	S	3,30
4670671	14-061-004-00068-00001	62000	PASTOS PERMANENTES DE 5 O MAS AÑOS-SIN VARIEDAD	S	2,05
4670672	14-061-004-00169-00001	20000	BARBECHO TRADICIONAL-SIN VARIEDAD	S	0,39
4670677	14-061-004-00171-00001	63000	PASTOS DE MENOS DE 5 AÑOS-SIN VARIEDAD	S	0,55
4670678	14-061-004-00174-00001	20000	BARBECHO TRADICIONAL-SIN VARIEDAD	S	0,79
4670679	14-061-004-00177-00001	20000	BARBECHO TRADICIONAL-SIN VARIEDAD	S	1,82
4670680	14-061-004-00177-00002	62000	PASTOS PERMANENTES DE 5 O MAS AÑOS-SIN VARIEDAD	S	0,10
4670711	14-061-004-00181-00001	63000	PASTOS DE MENOS DE 5 AÑOS-SIN VARIEDAD	S	0,24
4670712	14-061-004-00193-00002	62000	PASTOS PERMANENTES DE 5 O MAS AÑOS-SIN VARIEDAD	S	0,17
4670725	14-061-004-00371-00001	63000	PASTOS DE MENOS DE 5 AÑOS-SIN VARIEDAD	S	0,57
4670752	14-061-004-00058-00002	63000	PASTOS DE MENOS DE 5 AÑOS-SIN VARIEDAD	S	0,12

**Incidencias de carga ganadera****INCIDENCIA DESCRIPCIÓN**

3795	Recinto declarado con una situación de riesgo de abandono. Recinto:14-061-006-00897-00002 Cultivo: - Recinto:14-061-004-00170-00001 Cultivo: - Recinto:14-061-004-00172-00001 Cultivo: - Recinto:14-061-004-00175-00001 Cultivo: - Recinto:14-061-004-00169-00001 Cultivo: - Recinto:14-061-004-00174-00001 Cultivo: - Recinto:14-061-004-00177-00001 Cultivo: -
86122	Recinto superficie forrajera que realiza la actividad de producción de pastoreo y no declara el o los códigos del Registro de Explotaciones

(1) Con incidencias que retienen pago o deniegan el expediente.  
(2) Se calcula sobre superficie declarada admisible.  
(3) Aplicación del artículo 16 bis del RD 147/2023.

Puede verificar la integridad de una copia de este documento mediante la lectura del código QR adjunto o mediante el acceso a la dirección <https://ws050.juntadeandalucia.es/verificarFirma> indicando el código de VERIFICACIÓN

FIRMADO POR	RAQUEL MARIA ESPIN CRESPO	FECHA	26/06/2024
VERIFICACIÓN	Pk2jmMQ72K8YCC9EQ8LU85ENJJ6M	PÁGINA	3023/8857






- Ganaderas de Andalucía, REGA.
- Recinto:14-061-006-00897-00002 Cultivo:20000 BARBECHO TRADICIONAL-SIN VARIEDAD Secano
- Recinto:14-061-021-00279-00002 Cultivo:62000 PASTOS PERMANENTES DE 5 O MAS AÑOS-SIN VARIEDAD Secano
- 86124 Recinto de forrajera para Cálculo de Carga Ganadera que No pertenece a Explotación.
- Recinto:14-061-006-00897-00002 Cultivo:20000 BARBECHO TRADICIONAL-SIN VARIEDAD Secano
- Recinto:14-061-021-00279-00002 Cultivo:62000 PASTOS PERMANENTES DE 5 O MAS AÑOS-SIN VARIEDAD Secano
- 86128 Recinto de Forrajeras que no ha contabilizado para Carga Ganadera por no tener una explotación válida para el cálculo de la Carga Ganadera
- Recinto:14-061-006-00897-00002 Cultivo:20 BARBECHO TRADICIONAL-
- Recinto:14-061-021-00279-00002 Cultivo:62 PASTOS PERMANENTES DE 5 O MAS AÑOS-
- 86132 Recinto superficie forrajera que no realiza la actividad de producción de pastoreo.
- Recinto:14-061-004-00117-00004 Cultivo:20000 BARBECHO TRADICIONAL-SIN VARIEDAD Secano
- Recinto:14-061-004-00269-00001 Cultivo:20000 BARBECHO TRADICIONAL-SIN VARIEDAD Secano

(1) Con incidencias que retienen pago o deniegan el expediente.  
(2) Se calcula sobre superficie declarada admisible.  
(3) Aplicación del artículo 16 bis del RD 147/2023.

Puede verificar la integridad de una copia de este documento mediante la lectura del código QR adjunto o mediante el acceso a la dirección <https://ws050.juntadeandalucia.es/verificarFirma> indicando el código de VERIFICACIÓN

FIRMADO POR	RAQUEL MARIA ESPIN CRESPO	FECHA	26/06/2024
VERIFICACIÓN	Pk2jmMQ72K8YCCE9EQ8LU85ENJJ6M	PÁGINA	3024/8857



**APELLIDOS Y NOMBRE / RAZÓN SOCIAL**

ORTEGA ROLDAN MARIA SALUD

**NIF**

\*\*\*0305\*

**EXPEDIENTE**

1206039

**RESOLUCIÓN**

CONCESIÓN DE LA AYUDA

**DATOS DE MANTENIMIENTO UNIDADES****GRUPO DE PAGO**

ZONAS DE LIMITACIONES NATURALES

**Sup. Dec.  
Admisible**

3,37

**Sup.  
Resuelta**

3,37

**Sobredecl.**

0,00

**% Sobredecl.**

0,00

**RESUMEN DE PAGOS**

	<b>IMPORTE ( Euros )</b>			
	<b>RESUELTO</b>	<b>FEADER</b>	<b>MAPA</b>	<b>CAPADR</b>
Pago realizado	165,62	140,77	16,25	8,60
A pagar	16,36	13,91	1,60	0,85
<b>TOTAL</b>	<b>181,98</b>	<b>154,68</b>	<b>17,85</b>	<b>9,45</b>

**APLICACIÓN DE REDUCCIONES Y PENALIZACIONES (%)**

<b>Criterios de subvencionabilidad (1)</b>	<b>Presentación tardía</b>	<b>Omisión declaración</b>	<b>Condicionalidad</b>
0,00	0,00	0,00	0,00

**IMPORTE ( Euros )**

Calculado(2)	Reducción	Penalización	Reducción Penalización (3)	Penalización adicional	Resuelto	FEADER	MAPA	CAPADR
181,98 €	0,00 €	0,00 €	0,00 €	0,00 €	181,98 €	154,68 €	17,85 €	9,45 €
Importe Unitario:	54,00 €	Nuevo Importe Unitario:	54,00 €					

**RECINTOS PROPUESTOS**

<b>REF.</b>	<b>REFERENCIA SIGPAC</b>	<b>CULTIVO</b>	<b>S/R</b>	<b>USO SIGPAC</b>	<b>Sup. Dec. admisible</b>	<b>Sup. Campo</b>	<b>Sup. Determ.</b>	<b>Sup. Resuelta</b>
1700000006480621	14-004-001-00082-0001	OLIVAR	S		0,69		0,69	0,69
1700000006480622	14-004-002-00006-0002	OLIVAR	S		0,48		0,48	0,48
1700000006480623	14-004-002-00002-0007	OLIVAR	S		2,20		2,20	2,20

(1) Con incidencias que retienen pago o deniegan el expediente.  
(2) Se calcula sobre superficie declarada admisible.  
(3) Aplicación del artículo 16 bis del RD 147/2023.

Puede verificar la integridad de una copia de este documento mediante la lectura del código QR adjunto o mediante el acceso a la dirección <https://ws050.juntadeandalucia.es/verificarFirma> indicando el código de VERIFICACIÓN

FIRMADO POR	RAQUEL MARIA ESPIN CRESPO	FECHA	26/06/2024
VERIFICACIÓN	Pk2jmMQ72K8YCCE9EQ8LU85ENJJ6M	PÁGINA	3025/8857





**APELLIDOS Y NOMBRE / RAZÓN SOCIAL**

ORTEGA RUIZ MANUEL TOMAS

**NIF**  
\*\*\*\*2161\*

**EXPEDIENTE**  
1195435

**RESOLUCIÓN**  
CONCESIÓN DE LA AYUDA

**DATOS DE MANTENIMIENTO UNIDADES**

**GRUPO DE PAGO**

ZONAS DE LIMITACIONES NATURALES

**Sup. Dec. Admisible**  
231,92

**Sup. Resuelta**  
231,92

**Sobredecl.**  
0,00

**% Sobredecl.**  
0,00

**RESUMEN DE PAGOS**

	<b>IMPORTE ( Euros )</b>			
	<b>RESUELTO</b>	<b>FEADER</b>	<b>MAPA</b>	<b>CAPADR</b>
Pago realizado	713,39	606,38	69,99	37,02
A pagar	474,46	403,29	46,54	24,63
<b>TOTAL</b>	<b>1.187,85</b>	<b>1.009,67</b>	<b>116,53</b>	<b>61,65</b>

**APLICACIÓN DE REDUCCIONES Y PENALIZACIONES (%)**

<b>Criterios de subvencionabilidad (1)</b>	<b>Presentación tardía</b>	<b>Omisión declaración</b>	<b>Condicionabilidad</b>
0,00	0,00	0,00	0,00

**IMPORTE ( Euros )**

Calculado(2)	Reducción	Penalización	Reducción Penalización (3)	Penalización adicional	Resuelto	FEADER	MAPA	CAPADR
1.187,85 €	0,00 €	0,00 €	0,00 €	0,00 €	1.187,85 €	1.009,67 €	116,53 €	61,65 €
<b>Importe Unitario:</b>	54,00 €	<b>Nuevo Importe Unitario:</b>	5,12 €					

(1) Con incidencias que retienen pago o deniegan el expediente.  
(2) Se calcula sobre superficie declarada admisible.  
(3) Aplicación del artículo 16 bis del RD 147/2023.

Puede verificar la integridad de una copia de este documento mediante la lectura del código QR adjunto o mediante el acceso a la dirección <a href="https://ws050.juntadeandalucia.es/verificarFirma">https://ws050.juntadeandalucia.es/verificarFirma</a> indicando el código de VERIFICACIÓN					
FIRMADO POR	RAQUEL MARIA ESPIN CRESPO		FECHA		26/06/2024
VERIFICACIÓN	Pk2jmMQ72K8YCCE9EQ8LU85ENJJJ6M		PÁGINA		3026/8857





**RECINTOS PROPUESTOS**

REF.	REFERENCIA SIGPAC	CULTIVO	S/R	USO SIGPAC	Sup. Dec. admisible	Sup. Campo	Sup. Determ.	Sup. Resuelta
-1118592	14-061-006-00361-0007	TRANQUILLÓN	S		0,27		0,27	0,27
-1118586	14-061-004-00009-0003	PASTOS PERMANENTES DE 5 O MAS AÑOS	S		0,98		0,98	0,98
-1118583	14-061-004-00009-0002	PASTOS PERMANENTES DE 5 O MAS AÑOS	S		4,07		4,07	4,07
-571096	14-061-014-00048-0003	CEBADA	S		0,35		0,35	0,35
-121319	14-061-006-00498-0001	TRIGO BLANDO	S		0,61		0,61	0,61
4179752	14-061-004-00210-0001	BARBECHO TRADICIONAL	S		4,40		4,40	4,40
4179756	14-061-023-00668-0001	TRIGO BLANDO	S		0,36		0,36	0,36
4179759	14-061-023-00672-0001	TRIGO BLANDO	S		0,18		0,18	0,18
4661900	14-061-006-00361-0001	PASTOS PERMANENTES DE 5 O MAS AÑOS	S		1,45		1,45	1,45
4661907	14-061-006-00361-0004	TRANQUILLÓN	S		3,63		3,63	3,63
4661908	14-061-006-00356-0001	TRANQUILLÓN	S		0,10		0,10	0,10
4661909	14-061-006-00362-0001	TRANQUILLÓN	S		0,73		0,73	0,73
4661910	14-061-006-00358-0001	TRANQUILLÓN	S		5,02		5,02	5,02
4661911	14-061-006-00357-0001	TRANQUILLÓN	S		0,37		0,37	0,37
4661912	14-061-006-00360-0001	TRANQUILLÓN	S		4,40		4,40	4,40
4661913	14-061-023-00619-0001	BARBECHO TRADICIONAL	S		0,85		0,85	0,85
4661914	14-061-006-00359-0001	PASTOS PERMANENTES DE 5 O MAS AÑOS	S		0,53		0,53	0,53
5300937	14-061-006-00472-0001	GUISANTES	S		1,92		1,92	1,92
6879427	14-061-006-00527-0001	TRIGO BLANDO	S		0,12		0,12	0,12
6879428	14-061-006-00527-0001	TRIGO BLANDO	S		0,20		0,20	0,20
6879475	14-061-006-00363-0001	TRANQUILLÓN	S		0,45		0,45	0,45
6879476	14-061-006-00364-0001	TRANQUILLÓN	S		0,52		0,52	0,52
6879486	14-061-006-00365-0001	TRANQUILLÓN	S		0,84		0,84	0,84
1700000007064212	14-061-004-00001-0001	CEBADA	S		5,05		5,05	5,05
1700000007064213	14-061-006-00312-0001	BARBECHO TRADICIONAL	S		1,26		1,26	1,26
1700000007064214	14-061-006-00313-0001	PASTOS PERMANENTES DE 5 O MAS AÑOS	S		1,00		1,00	1,00
1700000007064215	14-061-006-00316-0001	BARBECHO TRADICIONAL	S		0,75		0,75	0,75
1700000007064216	14-061-006-00314-0001	PASTOS PERMANENTES DE 5 O MAS AÑOS	S		0,85		0,85	0,85
1700000007064217	14-061-006-00320-0001	BARBECHO TRADICIONAL	S		2,39		2,39	2,39
1700000007064218	14-061-006-00422-0001	BARBECHO TRADICIONAL	S		1,32		1,32	1,32
1700000007064219	14-061-006-00423-0001	BARBECHO TRADICIONAL	S		9,55		9,55	9,55
1700000007064220	14-061-006-00425-0001	BARBECHO TRADICIONAL	S		1,32		1,32	1,32
1700000007064228	14-061-006-00436-0001	GUISANTES	S		3,89		3,89	3,89
1700000007064229	14-061-023-00144-0001	BARBECHO TRADICIONAL	S		0,75		0,75	0,75
1700000007064230	14-061-004-00002-0001	BARBECHO TRADICIONAL	S		0,39		0,39	0,39
1700000007064231	14-061-004-00004-0001	CEBADA	S		7,18		7,18	7,18
1700000007064232	14-061-004-00005-0001	CEBADA	S		6,80		6,80	6,80
1700000007064233	14-061-014-00068-0001	CEBADA	S		0,51		0,51	0,51
1700000007064234	14-061-006-00443-0001	GUISANTES	S		0,60		0,60	0,60
1700000007064236	14-061-006-00508-0001	BARBECHO TRADICIONAL	S		0,40		0,40	0,40
1700000007064237	14-061-006-00500-0001	BARBECHO TRADICIONAL	S		1,06		1,06	1,06
1700000007064240	14-061-013-00013-0001	TRIGO BLANDO	S		2,75		2,75	2,75
1700000007064241	14-061-013-00057-0001	TRIGO BLANDO	S		0,76		0,76	0,76
1700000007064242	14-061-004-00012-0001	BARBECHO TRADICIONAL	S		0,43		0,43	0,43
1700000007064243	14-061-004-00015-0002	BARBECHO TRADICIONAL	S		8,23		8,23	8,23
1700000007064244	14-061-004-00013-0002	BARBECHO TRADICIONAL	S		3,45		3,45	3,45
1700000007064245	14-061-004-00014-0001	BARBECHO TRADICIONAL	S		11,88		11,88	11,88
1700000007064247	14-061-023-00613-0001	BARBECHO TRADICIONAL	S		0,51		0,51	0,51
1700000007064248	14-061-013-00050-0001	BARBECHO TRADICIONAL	S		0,21		0,21	0,21
1700000007064249	14-061-023-00146-0001	BARBECHO TRADICIONAL	S		0,49		0,49	0,49
1700000007064250	14-061-006-00449-0001	BARBECHO TRADICIONAL	S		0,32		0,32	0,32
1700000007064251	14-061-006-00444-0001	GUISANTES	S		0,19		0,19	0,19

(1) Con incidencias que retienen pago o deniegan el expediente.  
 (2) Se calcula sobre superficie declarada admisible.  
 (3) Aplicación del artículo 16 bis del RD 147/2023.

Puede verificar la integridad de una copia de este documento mediante la lectura del código QR adjunto o mediante el acceso a la dirección <a href="https://ws050.juntadeandalucia.es/verificarFirma">https://ws050.juntadeandalucia.es/verificarFirma</a> indicando el código de VERIFICACIÓN					
FIRMADO POR	RAQUEL MARIA ESPIN CRESPO		FECHA		26/06/2024
VERIFICACIÓN	Pk2jmMQ72K8YCCE9EQ8LU85ENJJ6M		PÁGINA		3027/8857

**RECINTOS PROPUESTOS**

REF.	REFERENCIA SIGPAC	CULTIVO	S/R	USO SIGPAC	Sup. Dec. admisible	Sup. Campo	Sup. Determ.	Sup. Resuelta
170000007064253	14-061-023-00584-0001	GUISANTES	S		1,97		1,97	1,97
170000007064254	14-061-006-00455-0001	GUISANTES	S		0,61		0,61	0,61
170000007064255	14-061-006-00454-0001	GUISANTES	S		0,56		0,56	0,56
170000007064256	14-061-006-00317-0001	PASTOS PERMANENTES DE 5 O MAS AÑOS	S		0,38		0,38	0,38
170000007064257	14-061-006-00318-0001	PASTOS PERMANENTES DE 5 O MAS AÑOS	S		0,58		0,58	0,58
170000007064258	14-061-006-00326-0001	PASTOS PERMANENTES DE 5 O MAS AÑOS	S		0,63		0,63	0,63
170000007064259	14-061-006-00328-0001	PASTOS PERMANENTES DE 5 O MAS AÑOS	S		0,30		0,30	0,30
170000007064260	14-061-022-00263-0001	TRIGO BLANDO	S		0,57		0,57	0,57
170000007064261	14-061-022-00262-0001	TRIGO BLANDO	S		0,72		0,72	0,72
170000007064262	14-061-006-00310-0001	PASTOS PERMANENTES DE 5 O MAS AÑOS	S		0,83		0,83	0,83
170000007064263	14-061-006-00323-0001	PASTOS PERMANENTES DE 5 O MAS AÑOS	S		0,43		0,43	0,43
170000007064264	14-061-006-00330-0001	PASTOS PERMANENTES DE 5 O MAS AÑOS	S		0,32		0,32	0,32
170000007064270	14-061-013-00169-0001	BARBECHO TRADICIONAL	S		0,18		0,18	0,18
170000007064271	14-061-013-00158-0001	BARBECHO TRADICIONAL	S		0,26		0,26	0,26
170000007064272	14-061-013-00168-0001	BARBECHO TRADICIONAL	S		0,66		0,66	0,66
170000007064273	14-061-013-00170-0001	BARBECHO TRADICIONAL	S		0,17		0,17	0,17
170000007064275	14-061-014-00061-0001	CEBADA	S		1,11		1,11	1,11
170000007064276	14-061-013-00171-0002	BARBECHO TRADICIONAL	S		2,05		2,05	2,05
170000007064277	14-061-013-00172-0001	BARBECHO TRADICIONAL	S		0,99		0,99	0,99
170000007064278	14-061-006-00557-0003	AVENA	S		0,53		0,53	0,53
170000007064280	14-061-013-00045-0001	TRIGO BLANDO	S		0,37		0,37	0,37
170000007064281	14-061-013-00046-0001	TRIGO BLANDO	S		0,29		0,29	0,29
170000007064282	14-061-014-00095-0001	CEBADA	S		0,78		0,78	0,78
170000007064283	14-061-014-00271-0001	CEBADA	S		0,37		0,37	0,37
170000007064284	14-061-014-00229-0001	CEBADA	S		0,64		0,64	0,64
170000007064285	14-061-014-00230-0001	CEBADA	S		2,44		2,44	2,44
170000007064286	14-061-022-00265-0001	TRIGO BLANDO	S		0,68		0,68	0,68
170000007064287	14-061-022-00264-0001	TRIGO BLANDO	S		0,55		0,55	0,55
170000007064288	14-061-006-00555-0001	AVENA	S		1,75		1,75	1,75
170000007064289	14-061-006-00558-0001	AVENA	S		0,17		0,17	0,17
170000007064294	14-061-023-00618-0001	BARBECHO TRADICIONAL	S		0,95		0,95	0,95
170000007064295	14-061-013-00048-0001	TRIGO BLANDO	S		0,32		0,32	0,32
170000007064296	14-061-006-00511-0001	BARBECHO TRADICIONAL	S		0,36		0,36	0,36
170000007064297	14-061-006-00510-0001	BARBECHO TRADICIONAL	S		1,66		1,66	1,66
170000007064298	14-061-006-00291-0001	BARBECHO TRADICIONAL	S		5,55		5,55	5,55
170000007064299	14-061-006-00290-0002	BARBECHO TRADICIONAL	S		6,01		6,01	6,01
170000007064300	14-061-013-00052-0001	TRIGO BLANDO	S		0,44		0,44	0,44
170000007064301	14-061-006-00826-0001	AVENA	S		0,70		0,70	0,70
170000007064302	14-061-006-00507-0001	BARBECHO TRADICIONAL	S		0,44		0,44	0,44
170000007064303	14-061-006-00509-0001	BARBECHO TRADICIONAL	S		0,33		0,33	0,33
170000007064305	14-061-023-00561-0001	TRIGO BLANDO	S		0,24		0,24	0,24
170000007064312	14-061-013-00176-0012	TRIGO BLANDO	S		3,79		3,79	3,76
170000007064313	14-061-014-00063-0001	CEBADA	S		0,41		0,41	0,41
170000007064314	14-061-014-00058-0001	CEBADA	S		0,90		0,90	0,90
170000007064315	14-061-013-00173-0001	BARBECHO TRADICIONAL	S		0,70		0,70	0,70
170000007064322	14-061-006-00430-0001	PASTOS PERMANENTES DE 5 O MAS AÑOS	S		0,26		0,26	0,26
170000007064324	14-061-014-00062-0001	CEBADA	S		1,06		1,06	1,06
170000007064325	14-061-014-00064-0001	CEBADA	S		0,35		0,35	0,35
170000007064326	14-061-006-00315-0001	PASTOS PERMANENTES DE 5 O MAS AÑOS	S		0,29		0,29	0,29
170000007064327	14-061-006-00344-0001	PASTOS PERMANENTES DE 5 O MAS AÑOS	S		0,82		0,82	0,82
170000007064329	14-061-013-00159-0001	BARBECHO TRADICIONAL	S		0,23		0,23	0,23
170000007064330	14-061-014-00202-0001	TRANQUILLÓN	S		2,49		2,49	2,49

(1) Con incidencias que retienen pago o deniegan el expediente.

(2) Se calcula sobre superficie declarada admisible.

(3) Aplicación del artículo 16 bis del RD 147/2023.

Puede verificar la integridad de una copia de este documento mediante la lectura del código QR adjunto o mediante el acceso a la dirección <https://ws050.juntadeandalucia.es/verificarFirma> indicando el código de VERIFICACIÓN

FIRMADO POR	RAQUEL MARIA ESPIN CRESPO	FECHA	26/06/2024
VERIFICACIÓN	Pk2jmMQ72K8YCCE9EQ8LU85ENJJ6M	PÁGINA	3028/8857



**RECINTOS PROPUESTOS**

REF.	REFERENCIA SIGPAC	CULTIVO	S/R	USO SIGPAC	Sup. Dec. admisible	Sup. Campo	Sup. Determ.	Sup. Resuelta
170000007064332	14-061-014-00270-0001	CEBADA	S		0,31		0,31	0,31
170000007064333	14-061-014-00273-0001	CEBADA	S		1,20		1,20	1,20
170000007064334	14-061-014-00077-0001	CEBADA	S		0,52		0,52	0,52
170000007064335	14-061-014-00078-0001	CEBADA	S		0,32		0,32	0,32
170000007064337	14-061-014-00046-0001	CEBADA	S		0,43		0,43	0,43
170000007064338	14-061-013-00071-0001	GUISANTES	S		0,75		0,75	0,75
170000007064340	14-061-006-00518-0001	TRIGO BLANDO	S		0,48		0,48	0,48
170000007064341	14-061-006-00431-0001	PASTOS PERMANENTES DE 5 O MAS AÑOS	S		0,83		0,83	0,83
170000007064344	14-061-006-00311-0001	PASTOS PERMANENTES DE 5 O MAS AÑOS	S		0,64		0,64	0,64
170000007064345	14-061-006-00331-0001	PASTOS PERMANENTES DE 5 O MAS AÑOS	S		0,65		0,65	0,65
170000007064346	14-061-006-00519-0001	TRIGO BLANDO	S		0,50		0,50	0,50
170000007064348	14-061-006-00495-0001	TRIGO BLANDO	S		0,17		0,17	0,17
170000007064349	14-061-006-00528-0001	TRIGO BLANDO	S		0,32		0,32	0,32
170000007064352	14-061-006-00520-0001	TRIGO BLANDO	S		1,61		1,61	1,61
170000007064354	14-061-006-00432-0001	PASTOS PERMANENTES DE 5 O MAS AÑOS	S		0,42		0,42	0,42
170000007064355	14-061-006-00490-0001	TRIGO BLANDO	S		0,42		0,42	0,42
170000007064356	14-061-006-00422-0001	BARBECHO TRADICIONAL	S		0,84		0,84	0,84
170000007064357	14-061-006-00491-0001	TRIGO BLANDO	S		0,35		0,35	0,35
170000007064358	14-061-013-00056-0001	TRIGO BLANDO	S		0,61		0,61	0,61
170000007064359	14-061-013-00176-0012	BARBECHO TRADICIONAL	S		2,18		2,18	2,18
170000007064360	14-061-013-00055-0001	TRIGO BLANDO	S		0,66		0,66	0,66
170000007064361	14-061-006-00441-0001	GUISANTES	S		0,40		0,40	0,40
170000007064362	14-061-006-00435-0001	GUISANTES	S		0,73		0,73	0,73
170000007064363	14-061-006-00434-0001	GUISANTES	S		0,65		0,65	0,65
170000007064367	14-061-006-00489-0001	TRIGO BLANDO	S		0,71		0,71	0,71
170000007064369	14-061-006-00494-0003	TRIGO BLANDO	S		0,16		0,16	0,16
170000007064370	14-061-022-00268-0001	TRIGO BLANDO	S		0,70		0,70	0,70
170000007064371	14-061-022-00269-0001	TRIGO BLANDO	S		0,69		0,69	0,69
170000007064372	14-061-022-00267-0001	TRIGO BLANDO	S		0,43		0,43	0,43
170000007064373	14-061-006-00493-0001	TRIGO BLANDO	S		0,31		0,31	0,31
170000007064375	14-061-006-00476-0001	GUISANTES	S		4,82		4,82	4,82
170000007064385	14-061-023-00617-0001	BARBECHO TRADICIONAL	S		1,46		1,46	1,46
170000007064389	14-061-006-00424-0001	PASTOS PERMANENTES DE 5 O MAS AÑOS	S		0,66		0,66	0,66
170000007064390	14-061-006-00418-0002	PASTOS PERMANENTES DE 5 O MAS AÑOS	S		2,47		2,47	2,47
170000007064391	14-061-004-00009-0001	TRANQUILLÓN	S		22,00		22,00	22,00
170000007064392	14-061-014-00067-0001	CEBADA	S		0,55		0,55	0,55
170000007064393	14-061-006-00322-0001	PASTOS PERMANENTES DE 5 O MAS AÑOS	S		0,45		0,45	0,45
170000007064394	14-061-006-00343-0001	PASTOS PERMANENTES DE 5 O MAS AÑOS	S		0,38		0,38	0,38
170000007064395	14-061-006-00345-0001	PASTOS PERMANENTES DE 5 O MAS AÑOS	S		2,60		2,60	2,60
170000007064399	14-061-006-00462-0001	GUISANTES	S		0,90		0,90	0,90
170000007064400	14-061-006-00463-0001	BARBECHO TRADICIONAL	S		0,24		0,24	0,24
170000007064401	14-061-006-00433-0001	GUISANTES	S		1,29		1,29	1,29
170000007064402	14-061-006-00452-0001	GUISANTES	S		0,28		0,28	0,28
170000007064403	14-061-013-00047-0001	TRIGO BLANDO	S		0,25		0,25	0,25
170000007064404	14-061-013-00049-0001	TRIGO BLANDO	S		1,40		1,40	1,40
170000007064417	14-061-006-00428-0001	PASTOS PERMANENTES DE 5 O MAS AÑOS	S		0,23		0,23	0,23
170000007064418	14-061-006-00427-0001	PASTOS PERMANENTES DE 5 O MAS AÑOS	S		0,08		0,08	0,08
170000007064423	14-061-006-00451-0001	GUISANTES	S		0,37		0,37	0,37
170000007064424	14-061-006-00440-0001	GUISANTES	S		4,41		4,41	4,41
170000007064427	14-061-006-00453-0001	GUISANTES	S		0,47		0,47	0,47
170000007064428	14-061-006-00439-0001	GUISANTES	S		1,07		1,07	1,07
170000007064429	14-061-004-00009-0001	PASTOS DE MENOS DE 5 AÑOS	S		0,37		0,37	0,37

(1) Con incidencias que retienen pago o deniegan el expediente.

(2) Se calcula sobre superficie declarada admisible.

(3) Aplicación del artículo 16 bis del RD 147/2023.

Puede verificar la integridad de una copia de este documento mediante la lectura del código QR adjunto o mediante el acceso a la dirección <https://ws050.juntadeandalucia.es/verificarFirma> indicando el código de VERIFICACIÓN

FIRMADO POR

RAQUEL MARIA ESPIN CRESPO

FECHA

26/06/2024

VERIFICACIÓN

Pk2jmMQ72K8YCCE9EQ8LU85ENJJ6M

PÁGINA

3029/8857



**RECINTOS PROPUESTOS**

REF.	REFERENCIA SIGPAC	CULTIVO	S/R	USO SIGPAC	Sup. Dec. admisible	Sup. Campo	Sup. Determ.	Sup. Resuelta
170000007064431	14-061-006-00438-0001	PASTOS PERMANENTES DE 5 O MAS AÑOS	S		0,87		0,87	0,87
170000007064440	14-061-006-00456-0001	GUISANTES	S		0,83		0,83	0,83
170000007064444	14-061-006-00369-0001	PASTOS PERMANENTES DE 5 O MAS AÑOS	S		0,91		0,91	0,91
170000007064446	14-061-006-00366-0002	PASTOS PERMANENTES DE 5 O MAS AÑOS	S		2,92		2,92	2,92
170000007064447	14-061-006-00442-0001	PASTOS PERMANENTES DE 5 O MAS AÑOS	S		0,32		0,32	0,32
170000007064451	14-061-006-00319-0001	PASTOS PERMANENTES DE 5 O MAS AÑOS	S		1,43		1,43	1,43
170000007064452	14-061-006-00324-0001	PASTOS PERMANENTES DE 5 O MAS AÑOS	S		2,10		2,10	2,10

**INCIDENCIAS****INCIDENCIA DESCRIPCIÓN**

3795	Recinto declarado con una situación de riesgo de abandono. Recinto:14-061-004-00210-00001 Cultivo: - Recinto:14-061-004-00227-00008 Cultivo: - Recinto:14-061-006-00312-00001 Cultivo: - Recinto:14-061-006-00316-00001 Cultivo: - Recinto:14-061-006-00320-00001 Cultivo: - Recinto:14-061-006-00422-00001 Cultivo: - Recinto:14-061-006-00423-00001 Cultivo: - Recinto:14-061-006-00425-00001 Cultivo: - Recinto:14-061-006-00449-00001 Cultivo: - Recinto:14-061-006-00463-00001 Cultivo: - Recinto:14-061-006-00500-00001 Cultivo: - Recinto:14-061-013-00050-00001 Cultivo: - Recinto:14-061-013-00170-00001 Cultivo: - Recinto:14-061-023-00613-00001 Cultivo: -
4272	Verifica que las líneas de declaración de las Solicitudes Únicas no tienen solapes con la capa de Retroactividad Gráfica (ambas de la misma campaña) a nivel de expediente/línea de declaración gráfica de la solicitud. Recinto:14-061-013-00176-00012 Cultivo: - Agregado de la referencia del recinto.:0 Zona de la referencia del recinto.:0 Superficie solapada.:0,03 Id. Incid.:95152815 Recinto:14-061-014-00048-00002 Cultivo: - Agregado de la referencia del recinto.:0 Zona de la referencia del recinto.:0 Superficie solapada.:0,05 Id. Incid.:95152816
86122	Recinto superficie forrajera que realiza la actividad de producción de pastoreo y no declara el o los códigos del Registro de Explotaciones Ganaderas de Andalucía, REGA. Recinto:14-061-004-00001-00001 Cultivo:63000 PASTOS DE MENOS DE 5 AÑOS-SIN VARIEDAD Secano Recinto:14-061-004-00007-00001 Cultivo:62000 PASTOS PERMANENTES DE 5 O MAS AÑOS-SIN VARIEDAD Secano Recinto:14-061-004-00206-00001 Cultivo:62000 PASTOS PERMANENTES DE 5 O MAS AÑOS-SIN VARIEDAD Secano Recinto:14-061-004-00209-00001 Cultivo:62000 PASTOS PERMANENTES DE 5 O MAS AÑOS-SIN VARIEDAD Secano Recinto:14-061-004-00210-00002 Cultivo:62000 PASTOS PERMANENTES DE 5 O MAS AÑOS-SIN VARIEDAD Secano Recinto:14-061-004-00215-00001 Cultivo:62000 PASTOS PERMANENTES DE 5 O MAS AÑOS-SIN VARIEDAD Secano Recinto:14-061-004-00216-00001 Cultivo:62000 PASTOS PERMANENTES DE 5 O MAS AÑOS-SIN VARIEDAD Secano Recinto:14-061-004-00217-00001 Cultivo:62000 PASTOS PERMANENTES DE 5 O MAS AÑOS-SIN VARIEDAD Secano Recinto:14-061-004-00218-00001 Cultivo:62000 PASTOS PERMANENTES DE 5 O MAS AÑOS-SIN VARIEDAD Secano Recinto:14-061-004-00219-00001 Cultivo:62000 PASTOS PERMANENTES DE 5 O MAS AÑOS-SIN VARIEDAD Secano Recinto:14-061-004-00224-00001 Cultivo:62000 PASTOS PERMANENTES DE 5 O MAS AÑOS-SIN VARIEDAD Secano Recinto:14-061-004-00225-00001 Cultivo:62000 PASTOS PERMANENTES DE 5 O MAS AÑOS-SIN VARIEDAD Secano Recinto:14-061-004-00229-00001 Cultivo:62000 PASTOS PERMANENTES DE 5 O MAS AÑOS-SIN VARIEDAD Secano Recinto:14-061-004-00245-00001 Cultivo:62000 PASTOS PERMANENTES DE 5 O MAS AÑOS-SIN VARIEDAD Secano Recinto:14-061-005-00178-00001 Cultivo:62000 PASTOS PERMANENTES DE 5 O MAS AÑOS-SIN VARIEDAD Secano Recinto:14-061-006-00290-00001 Cultivo:62000 PASTOS PERMANENTES DE 5 O MAS AÑOS-SIN VARIEDAD Secano Recinto:14-061-006-00290-00002 Cultivo:63000 PASTOS DE MENOS DE 5 AÑOS-SIN VARIEDAD Secano Recinto:14-061-006-00308-00001 Cultivo:62000 PASTOS PERMANENTES DE 5 O MAS AÑOS-SIN VARIEDAD Secano Recinto:14-061-006-00321-00001 Cultivo:62000 PASTOS PERMANENTES DE 5 O MAS AÑOS-SIN VARIEDAD Secano Recinto:14-061-006-00335-00001 Cultivo:62000 PASTOS PERMANENTES DE 5 O MAS AÑOS-SIN VARIEDAD Secano Recinto:14-061-006-00370-00001 Cultivo:62000 PASTOS PERMANENTES DE 5 O MAS AÑOS-SIN VARIEDAD Secano Recinto:14-061-006-00371-00001 Cultivo:62000 PASTOS PERMANENTES DE 5 O MAS AÑOS-SIN VARIEDAD Secano Recinto:14-061-006-00371-00003 Cultivo:62000 PASTOS PERMANENTES DE 5 O MAS AÑOS-SIN VARIEDAD Secano

(1) Con incidencias que retienen pago o deniegan el expediente.  
(2) Se calcula sobre superficie declarada admisible.  
(3) Aplicación del artículo 16 bis del RD 147/2023.

Puede verificar la integridad de una copia de este documento mediante la lectura del código QR adjunto o mediante el acceso a la dirección <a href="https://ws050.juntadeandalucia.es/verificarFirma">https://ws050.juntadeandalucia.es/verificarFirma</a> indicando el código de VERIFICACIÓN			
FIRMADO POR	RAQUEL MARIA ESPIN CRESPO	FECHA	26/06/2024
VERIFICACIÓN	Pk2jmMQ72K8YCC9EQ8LU85ENJJ6M	PÁGINA	3030/8857





**INCIDENCIAS**

**INCIDENCIA DESCRIPCIÓN**

Recinto:14-061-006-00374-00001	Cultivo:62000	PASTOS PERMANENTES DE 5 O MAS AÑOS-SIN VARIEDAD	Secano
Recinto:14-061-006-00375-00001	Cultivo:62000	PASTOS PERMANENTES DE 5 O MAS AÑOS-SIN VARIEDAD	Secano
Recinto:14-061-006-00377-00001	Cultivo:62000	PASTOS PERMANENTES DE 5 O MAS AÑOS-SIN VARIEDAD	Secano
Recinto:14-061-006-00378-00001	Cultivo:62000	PASTOS PERMANENTES DE 5 O MAS AÑOS-SIN VARIEDAD	Secano
Recinto:14-061-006-00379-00001	Cultivo:62000	PASTOS PERMANENTES DE 5 O MAS AÑOS-SIN VARIEDAD	Secano
Recinto:14-061-006-00380-00001	Cultivo:62000	PASTOS PERMANENTES DE 5 O MAS AÑOS-SIN VARIEDAD	Secano
Recinto:14-061-006-00381-00001	Cultivo:62000	PASTOS PERMANENTES DE 5 O MAS AÑOS-SIN VARIEDAD	Secano
Recinto:14-061-006-00382-00001	Cultivo:62000	PASTOS PERMANENTES DE 5 O MAS AÑOS-SIN VARIEDAD	Secano
Recinto:14-061-006-00383-00001	Cultivo:62000	PASTOS PERMANENTES DE 5 O MAS AÑOS-SIN VARIEDAD	Secano
Recinto:14-061-006-00384-00001	Cultivo:62000	PASTOS PERMANENTES DE 5 O MAS AÑOS-SIN VARIEDAD	Secano
Recinto:14-061-006-00385-00001	Cultivo:62000	PASTOS PERMANENTES DE 5 O MAS AÑOS-SIN VARIEDAD	Secano
Recinto:14-061-006-00386-00001	Cultivo:62000	PASTOS PERMANENTES DE 5 O MAS AÑOS-SIN VARIEDAD	Secano
Recinto:14-061-006-00389-00001	Cultivo:62000	PASTOS PERMANENTES DE 5 O MAS AÑOS-SIN VARIEDAD	Secano
Recinto:14-061-006-00393-00001	Cultivo:62000	PASTOS PERMANENTES DE 5 O MAS AÑOS-SIN VARIEDAD	Secano
Recinto:14-061-006-00394-00001	Cultivo:62000	PASTOS PERMANENTES DE 5 O MAS AÑOS-SIN VARIEDAD	Secano
Recinto:14-061-006-00395-00001	Cultivo:62000	PASTOS PERMANENTES DE 5 O MAS AÑOS-SIN VARIEDAD	Secano
Recinto:14-061-006-00396-00001	Cultivo:62000	PASTOS PERMANENTES DE 5 O MAS AÑOS-SIN VARIEDAD	Secano
Recinto:14-061-006-00405-00001	Cultivo:62000	PASTOS PERMANENTES DE 5 O MAS AÑOS-SIN VARIEDAD	Secano
Recinto:14-061-006-00406-00001	Cultivo:62000	PASTOS PERMANENTES DE 5 O MAS AÑOS-SIN VARIEDAD	Secano
Recinto:14-061-006-00407-00002	Cultivo:62000	PASTOS PERMANENTES DE 5 O MAS AÑOS-SIN VARIEDAD	Secano
Recinto:14-061-006-00417-00001	Cultivo:62000	PASTOS PERMANENTES DE 5 O MAS AÑOS-SIN VARIEDAD	Secano
Recinto:14-061-006-00448-00001	Cultivo:62000	PASTOS PERMANENTES DE 5 O MAS AÑOS-SIN VARIEDAD	Secano
Recinto:14-061-006-00472-00001	Cultivo:63000	PASTOS DE MENOS DE 5 AÑOS-SIN VARIEDAD	Secano
Recinto:14-061-006-00472-00004	Cultivo:62000	PASTOS PERMANENTES DE 5 O MAS AÑOS-SIN VARIEDAD	Secano
Recinto:14-061-006-00475-00001	Cultivo:62000	PASTOS PERMANENTES DE 5 O MAS AÑOS-SIN VARIEDAD	Secano
Recinto:14-061-006-00476-00003	Cultivo:62000	PASTOS PERMANENTES DE 5 O MAS AÑOS-SIN VARIEDAD	Secano
Recinto:14-061-006-00476-00004	Cultivo:62000	PASTOS PERMANENTES DE 5 O MAS AÑOS-SIN VARIEDAD	Secano
Recinto:14-061-006-00476-00005	Cultivo:62000	PASTOS PERMANENTES DE 5 O MAS AÑOS-SIN VARIEDAD	Secano
Recinto:14-061-006-00476-00006	Cultivo:62000	PASTOS PERMANENTES DE 5 O MAS AÑOS-SIN VARIEDAD	Secano
Recinto:14-061-006-00477-00001	Cultivo:62000	PASTOS PERMANENTES DE 5 O MAS AÑOS-SIN VARIEDAD	Secano
Recinto:14-061-006-00490-00002	Cultivo:62000	PASTOS PERMANENTES DE 5 O MAS AÑOS-SIN VARIEDAD	Secano
Recinto:14-061-006-00491-00002	Cultivo:62000	PASTOS PERMANENTES DE 5 O MAS AÑOS-SIN VARIEDAD	Secano
Recinto:14-061-006-00492-00001	Cultivo:62000	PASTOS PERMANENTES DE 5 O MAS AÑOS-SIN VARIEDAD	Secano
Recinto:14-061-006-00494-00002	Cultivo:62000	PASTOS PERMANENTES DE 5 O MAS AÑOS-SIN VARIEDAD	Secano
Recinto:14-061-006-00495-00002	Cultivo:62000	PASTOS PERMANENTES DE 5 O MAS AÑOS-SIN VARIEDAD	Secano
Recinto:14-061-006-00496-00001	Cultivo:62000	PASTOS PERMANENTES DE 5 O MAS AÑOS-SIN VARIEDAD	Secano
Recinto:14-061-006-00499-00001	Cultivo:62000	PASTOS PERMANENTES DE 5 O MAS AÑOS-SIN VARIEDAD	Secano
Recinto:14-061-006-00499-00002	Cultivo:62000	PASTOS PERMANENTES DE 5 O MAS AÑOS-SIN VARIEDAD	Secano
Recinto:14-061-006-00507-00001	Cultivo:63000	PASTOS DE MENOS DE 5 AÑOS-SIN VARIEDAD	Secano
Recinto:14-061-006-00521-00001	Cultivo:62000	PASTOS PERMANENTES DE 5 O MAS AÑOS-SIN VARIEDAD	Secano
Recinto:14-061-006-00522-00001	Cultivo:62000	PASTOS PERMANENTES DE 5 O MAS AÑOS-SIN VARIEDAD	Secano
Recinto:14-061-006-00523-00001	Cultivo:62000	PASTOS PERMANENTES DE 5 O MAS AÑOS-SIN VARIEDAD	Secano
Recinto:14-061-006-00526-00001	Cultivo:62000	PASTOS PERMANENTES DE 5 O MAS AÑOS-SIN VARIEDAD	Secano
Recinto:14-061-006-00526-00002	Cultivo:62000	PASTOS PERMANENTES DE 5 O MAS AÑOS-SIN VARIEDAD	Secano
Recinto:14-061-006-00527-00001	Cultivo:63000	PASTOS DE MENOS DE 5 AÑOS-SIN VARIEDAD	Secano
Recinto:14-061-006-00829-00002	Cultivo:62000	PASTOS PERMANENTES DE 5 O MAS AÑOS-SIN VARIEDAD	Secano
Recinto:14-061-006-00974-00002	Cultivo:62000	PASTOS PERMANENTES DE 5 O MAS AÑOS-SIN VARIEDAD	Secano
Recinto:14-061-006-00976-00001	Cultivo:62000	PASTOS PERMANENTES DE 5 O MAS AÑOS-SIN VARIEDAD	Secano
Recinto:14-061-006-00977-00001	Cultivo:62000	PASTOS PERMANENTES DE 5 O MAS AÑOS-SIN VARIEDAD	Secano
Recinto:14-061-006-00979-00001	Cultivo:62000	PASTOS PERMANENTES DE 5 O MAS AÑOS-SIN VARIEDAD	Secano
Recinto:14-061-006-00981-00001	Cultivo:62000	PASTOS PERMANENTES DE 5 O MAS AÑOS-SIN VARIEDAD	Secano
Recinto:14-061-006-00983-00001	Cultivo:62000	PASTOS PERMANENTES DE 5 O MAS AÑOS-SIN VARIEDAD	Secano
Recinto:14-061-006-00984-00001	Cultivo:62000	PASTOS PERMANENTES DE 5 O MAS AÑOS-SIN VARIEDAD	Secano
Recinto:14-061-006-00986-00001	Cultivo:62000	PASTOS PERMANENTES DE 5 O MAS AÑOS-SIN VARIEDAD	Secano
Recinto:14-061-006-00987-00001	Cultivo:62000	PASTOS PERMANENTES DE 5 O MAS AÑOS-SIN VARIEDAD	Secano
Recinto:14-061-006-00992-00001	Cultivo:62000	PASTOS PERMANENTES DE 5 O MAS AÑOS-SIN VARIEDAD	Secano
Recinto:14-061-006-00998-00001	Cultivo:62000	PASTOS PERMANENTES DE 5 O MAS AÑOS-SIN VARIEDAD	Secano

(1) Con incidencias que retienen pago o deniegan el expediente.  
 (2) Se calcula sobre superficie declarada admisible.  
 (3) Aplicación del artículo 16 bis del RD 147/2023.

Puede verificar la integridad de una copia de este documento mediante la lectura del código QR adjunto o mediante el acceso a la dirección <a href="https://ws050.juntadeandalucia.es/verificarFirma">https://ws050.juntadeandalucia.es/verificarFirma</a> indicando el código de VERIFICACIÓN					
FIRMADO POR	RAQUEL MARIA ESPIN CRESPO		FECHA		26/06/2024
VERIFICACIÓN	Pk2jmMQ72K8YCCE9EQ8LU85ENJJ6M		PÁGINA		3031/8857

**INCIDENCIAS****INCIDENCIA DESCRIPCIÓN**

	Recinto:14-061-006-00999-00001	Cultivo:62000	PASTOS PERMANENTES DE 5 O MAS AÑOS-SIN VARIEDAD	Secano
	Recinto:14-061-006-01001-00001	Cultivo:62000	PASTOS PERMANENTES DE 5 O MAS AÑOS-SIN VARIEDAD	Secano
	Recinto:14-061-013-00046-00002	Cultivo:62000	PASTOS PERMANENTES DE 5 O MAS AÑOS-SIN VARIEDAD	Secano
	Recinto:14-061-013-00047-00002	Cultivo:62000	PASTOS PERMANENTES DE 5 O MAS AÑOS-SIN VARIEDAD	Secano
	Recinto:14-061-013-00048-00002	Cultivo:62000	PASTOS PERMANENTES DE 5 O MAS AÑOS-SIN VARIEDAD	Secano
	Recinto:14-061-013-00049-00002	Cultivo:62000	PASTOS PERMANENTES DE 5 O MAS AÑOS-SIN VARIEDAD	Secano
	Recinto:14-061-013-00050-00002	Cultivo:62000	PASTOS PERMANENTES DE 5 O MAS AÑOS-SIN VARIEDAD	Secano
	Recinto:14-061-013-00052-00002	Cultivo:62000	PASTOS PERMANENTES DE 5 O MAS AÑOS-SIN VARIEDAD	Secano
	Recinto:14-061-013-00052-00003	Cultivo:62000	PASTOS PERMANENTES DE 5 O MAS AÑOS-SIN VARIEDAD	Secano
	Recinto:14-061-013-00171-00001	Cultivo:62000	PASTOS PERMANENTES DE 5 O MAS AÑOS-SIN VARIEDAD	Secano
	Recinto:14-061-013-00172-00002	Cultivo:62000	PASTOS PERMANENTES DE 5 O MAS AÑOS-SIN VARIEDAD	Secano
	Recinto:14-061-014-00048-00002	Cultivo:62000	PASTOS PERMANENTES DE 5 O MAS AÑOS-SIN VARIEDAD	Secano
86123	Recinto superficie forrajera que en REGA no tiene clasificación zootécnica permitida.			
	Recinto:14-061-004-00213-00001	Cultivo:63000	PASTOS DE MENOS DE 5 AÑOS-SIN VARIEDAD	Secano Explotacion: ES140610009012
	Recinto:14-061-004-00213-00002	Cultivo:62000	PASTOS PERMANENTES DE 5 O MAS AÑOS-SIN VARIEDAD	Secano Explotacion:ES140610009012
	Recinto:14-061-004-00214-00001	Cultivo:63000	PASTOS DE MENOS DE 5 AÑOS-SIN VARIEDAD	Secano Explotacion: ES140610009012
	Recinto:14-061-004-00223-00001	Cultivo:63000	PASTOS DE MENOS DE 5 AÑOS-SIN VARIEDAD	Secano Explotacion: ES140610009012
	Recinto:14-061-004-00223-00002	Cultivo:62000	PASTOS PERMANENTES DE 5 O MAS AÑOS-SIN VARIEDAD	Secano Explotacion:ES140610009012
	Recinto:14-061-004-00226-00001	Cultivo:63000	PASTOS DE MENOS DE 5 AÑOS-SIN VARIEDAD	Secano Explotacion: ES140610000329
	Recinto:14-061-004-00227-00001	Cultivo:63000	PASTOS DE MENOS DE 5 AÑOS-SIN VARIEDAD	Secano Explotacion: ES140610009012
	Recinto:14-061-004-00227-00007	Cultivo:62000	PASTOS PERMANENTES DE 5 O MAS AÑOS-SIN VARIEDAD	Secano Explotacion:ES140610009012
	Recinto:14-061-004-00227-00008	Cultivo:20000	BARBECHO TRADICIONAL-SIN VARIEDAD	Secano Explotacion: ES140610009012
	Recinto:14-061-004-00227-00009	Cultivo:62000	PASTOS PERMANENTES DE 5 O MAS AÑOS-SIN VARIEDAD	Secano Explotacion:ES140610009012
	Recinto:14-061-005-00078-00001	Cultivo:63000	PASTOS DE MENOS DE 5 AÑOS-SIN VARIEDAD	Secano Explotacion: ES140610009012
	Recinto:14-061-005-00079-00001	Cultivo:63000	PASTOS DE MENOS DE 5 AÑOS-SIN VARIEDAD	Secano Explotacion: ES140610009012
	Recinto:14-061-005-00080-00001	Cultivo:63000	PASTOS DE MENOS DE 5 AÑOS-SIN VARIEDAD	Secano Explotacion: ES140610009012
	Recinto:14-061-005-00084-00001	Cultivo:63000	PASTOS DE MENOS DE 5 AÑOS-SIN VARIEDAD	Secano Explotacion: ES140610009012
	Recinto:14-061-005-00085-00001	Cultivo:62000	PASTOS PERMANENTES DE 5 O MAS AÑOS-SIN VARIEDAD	Secano Explotacion:ES140610009012
	Recinto:14-061-005-00085-00003	Cultivo:63000	PASTOS DE MENOS DE 5 AÑOS-SIN VARIEDAD	Secano Explotacion: ES140610009012
	Recinto:14-061-005-00089-00001	Cultivo:63000	PASTOS DE MENOS DE 5 AÑOS-SIN VARIEDAD	Secano Explotacion: ES140610000329
	Recinto:14-061-005-00089-00003	Cultivo:62000	PASTOS PERMANENTES DE 5 O MAS AÑOS-SIN VARIEDAD	Secano Explotacion:ES140610009012
	Recinto:14-061-005-00160-00001	Cultivo:63000	PASTOS DE MENOS DE 5 AÑOS-SIN VARIEDAD	Secano Explotacion: ES140610009012
86124	Recinto de forrajera para Cálculo de Carga Ganadera que No pertenece a Explotación.			
	Recinto:14-061-004-00001-00001	Cultivo:63000	PASTOS DE MENOS DE 5 AÑOS-SIN VARIEDAD	Secano
	Recinto:14-061-004-00007-00001	Cultivo:62000	PASTOS PERMANENTES DE 5 O MAS AÑOS-SIN VARIEDAD	Secano
	Recinto:14-061-004-00206-00001	Cultivo:62000	PASTOS PERMANENTES DE 5 O MAS AÑOS-SIN VARIEDAD	Secano
	Recinto:14-061-004-00209-00001	Cultivo:62000	PASTOS PERMANENTES DE 5 O MAS AÑOS-SIN VARIEDAD	Secano
	Recinto:14-061-004-00210-00002	Cultivo:62000	PASTOS PERMANENTES DE 5 O MAS AÑOS-SIN VARIEDAD	Secano
	Recinto:14-061-004-00215-00001	Cultivo:62000	PASTOS PERMANENTES DE 5 O MAS AÑOS-SIN VARIEDAD	Secano
	Recinto:14-061-004-00216-00001	Cultivo:62000	PASTOS PERMANENTES DE 5 O MAS AÑOS-SIN VARIEDAD	Secano
	Recinto:14-061-004-00217-00001	Cultivo:62000	PASTOS PERMANENTES DE 5 O MAS AÑOS-SIN VARIEDAD	Secano
	Recinto:14-061-004-00218-00001	Cultivo:62000	PASTOS PERMANENTES DE 5 O MAS AÑOS-SIN VARIEDAD	Secano
	Recinto:14-061-004-00219-00001	Cultivo:62000	PASTOS PERMANENTES DE 5 O MAS AÑOS-SIN VARIEDAD	Secano

(1) Con incidencias que retienen pago o deniegan el expediente.  
(2) Se calcula sobre superficie declarada admisible.  
(3) Aplicación del artículo 16 bis del RD 147/2023.

Puede verificar la integridad de una copia de este documento mediante la lectura del código QR adjunto o mediante el acceso a la dirección <https://ws050.juntadeandalucia.es/verificarFirma> indicando el código de VERIFICACIÓN

FIRMADO POR	RAQUEL MARIA ESPIN CRESPO	FECHA	26/06/2024
VERIFICACIÓN	Pk2jmMQ72K8YCC9E9EQ8LU85ENJJ6M	PÁGINA	3032/8857







**INCIDENCIAS**

**INCIDENCIA DESCRIPCIÓN**

Recinto:14-061-004-00224-00001	Cultivo:62000	PASTOS PERMANENTES DE 5 O MAS AÑOS-SIN VARIEDAD	Secano
Recinto:14-061-004-00225-00001	Cultivo:62000	PASTOS PERMANENTES DE 5 O MAS AÑOS-SIN VARIEDAD	Secano
Recinto:14-061-004-00229-00001	Cultivo:62000	PASTOS PERMANENTES DE 5 O MAS AÑOS-SIN VARIEDAD	Secano
Recinto:14-061-004-00245-00001	Cultivo:62000	PASTOS PERMANENTES DE 5 O MAS AÑOS-SIN VARIEDAD	Secano
Recinto:14-061-005-00178-00001	Cultivo:62000	PASTOS PERMANENTES DE 5 O MAS AÑOS-SIN VARIEDAD	Secano
Recinto:14-061-006-00290-00001	Cultivo:62000	PASTOS PERMANENTES DE 5 O MAS AÑOS-SIN VARIEDAD	Secano
Recinto:14-061-006-00290-00002	Cultivo:63000	PASTOS DE MENOS DE 5 AÑOS-SIN VARIEDAD	Secano
Recinto:14-061-006-00308-00001	Cultivo:62000	PASTOS PERMANENTES DE 5 O MAS AÑOS-SIN VARIEDAD	Secano
Recinto:14-061-006-00321-00001	Cultivo:62000	PASTOS PERMANENTES DE 5 O MAS AÑOS-SIN VARIEDAD	Secano
Recinto:14-061-006-00335-00001	Cultivo:62000	PASTOS PERMANENTES DE 5 O MAS AÑOS-SIN VARIEDAD	Secano
Recinto:14-061-006-00370-00001	Cultivo:62000	PASTOS PERMANENTES DE 5 O MAS AÑOS-SIN VARIEDAD	Secano
Recinto:14-061-006-00371-00001	Cultivo:62000	PASTOS PERMANENTES DE 5 O MAS AÑOS-SIN VARIEDAD	Secano
Recinto:14-061-006-00371-00003	Cultivo:62000	PASTOS PERMANENTES DE 5 O MAS AÑOS-SIN VARIEDAD	Secano
Recinto:14-061-006-00374-00001	Cultivo:62000	PASTOS PERMANENTES DE 5 O MAS AÑOS-SIN VARIEDAD	Secano
Recinto:14-061-006-00375-00001	Cultivo:62000	PASTOS PERMANENTES DE 5 O MAS AÑOS-SIN VARIEDAD	Secano
Recinto:14-061-006-00377-00001	Cultivo:62000	PASTOS PERMANENTES DE 5 O MAS AÑOS-SIN VARIEDAD	Secano
Recinto:14-061-006-00378-00001	Cultivo:62000	PASTOS PERMANENTES DE 5 O MAS AÑOS-SIN VARIEDAD	Secano
Recinto:14-061-006-00379-00001	Cultivo:62000	PASTOS PERMANENTES DE 5 O MAS AÑOS-SIN VARIEDAD	Secano
Recinto:14-061-006-00380-00001	Cultivo:62000	PASTOS PERMANENTES DE 5 O MAS AÑOS-SIN VARIEDAD	Secano
Recinto:14-061-006-00381-00001	Cultivo:62000	PASTOS PERMANENTES DE 5 O MAS AÑOS-SIN VARIEDAD	Secano
Recinto:14-061-006-00382-00001	Cultivo:62000	PASTOS PERMANENTES DE 5 O MAS AÑOS-SIN VARIEDAD	Secano
Recinto:14-061-006-00383-00001	Cultivo:62000	PASTOS PERMANENTES DE 5 O MAS AÑOS-SIN VARIEDAD	Secano
Recinto:14-061-006-00384-00001	Cultivo:62000	PASTOS PERMANENTES DE 5 O MAS AÑOS-SIN VARIEDAD	Secano
Recinto:14-061-006-00385-00001	Cultivo:62000	PASTOS PERMANENTES DE 5 O MAS AÑOS-SIN VARIEDAD	Secano
Recinto:14-061-006-00386-00001	Cultivo:62000	PASTOS PERMANENTES DE 5 O MAS AÑOS-SIN VARIEDAD	Secano
Recinto:14-061-006-00389-00001	Cultivo:62000	PASTOS PERMANENTES DE 5 O MAS AÑOS-SIN VARIEDAD	Secano
Recinto:14-061-006-00393-00001	Cultivo:62000	PASTOS PERMANENTES DE 5 O MAS AÑOS-SIN VARIEDAD	Secano
Recinto:14-061-006-00394-00001	Cultivo:62000	PASTOS PERMANENTES DE 5 O MAS AÑOS-SIN VARIEDAD	Secano
Recinto:14-061-006-00395-00001	Cultivo:62000	PASTOS PERMANENTES DE 5 O MAS AÑOS-SIN VARIEDAD	Secano
Recinto:14-061-006-00396-00001	Cultivo:62000	PASTOS PERMANENTES DE 5 O MAS AÑOS-SIN VARIEDAD	Secano
Recinto:14-061-006-00405-00001	Cultivo:62000	PASTOS PERMANENTES DE 5 O MAS AÑOS-SIN VARIEDAD	Secano
Recinto:14-061-006-00406-00001	Cultivo:62000	PASTOS PERMANENTES DE 5 O MAS AÑOS-SIN VARIEDAD	Secano
Recinto:14-061-006-00407-00002	Cultivo:62000	PASTOS PERMANENTES DE 5 O MAS AÑOS-SIN VARIEDAD	Secano
Recinto:14-061-006-00417-00001	Cultivo:62000	PASTOS PERMANENTES DE 5 O MAS AÑOS-SIN VARIEDAD	Secano
Recinto:14-061-006-00448-00001	Cultivo:62000	PASTOS PERMANENTES DE 5 O MAS AÑOS-SIN VARIEDAD	Secano
Recinto:14-061-006-00472-00001	Cultivo:63000	PASTOS DE MENOS DE 5 AÑOS-SIN VARIEDAD	Secano
Recinto:14-061-006-00472-00004	Cultivo:62000	PASTOS PERMANENTES DE 5 O MAS AÑOS-SIN VARIEDAD	Secano
Recinto:14-061-006-00475-00001	Cultivo:62000	PASTOS PERMANENTES DE 5 O MAS AÑOS-SIN VARIEDAD	Secano
Recinto:14-061-006-00476-00003	Cultivo:62000	PASTOS PERMANENTES DE 5 O MAS AÑOS-SIN VARIEDAD	Secano
Recinto:14-061-006-00476-00004	Cultivo:62000	PASTOS PERMANENTES DE 5 O MAS AÑOS-SIN VARIEDAD	Secano
Recinto:14-061-006-00476-00005	Cultivo:62000	PASTOS PERMANENTES DE 5 O MAS AÑOS-SIN VARIEDAD	Secano
Recinto:14-061-006-00476-00006	Cultivo:62000	PASTOS PERMANENTES DE 5 O MAS AÑOS-SIN VARIEDAD	Secano
Recinto:14-061-006-00477-00001	Cultivo:62000	PASTOS PERMANENTES DE 5 O MAS AÑOS-SIN VARIEDAD	Secano
Recinto:14-061-006-00490-00002	Cultivo:62000	PASTOS PERMANENTES DE 5 O MAS AÑOS-SIN VARIEDAD	Secano
Recinto:14-061-006-00491-00002	Cultivo:62000	PASTOS PERMANENTES DE 5 O MAS AÑOS-SIN VARIEDAD	Secano
Recinto:14-061-006-00492-00001	Cultivo:62000	PASTOS PERMANENTES DE 5 O MAS AÑOS-SIN VARIEDAD	Secano
Recinto:14-061-006-00494-00002	Cultivo:62000	PASTOS PERMANENTES DE 5 O MAS AÑOS-SIN VARIEDAD	Secano
Recinto:14-061-006-00495-00002	Cultivo:62000	PASTOS PERMANENTES DE 5 O MAS AÑOS-SIN VARIEDAD	Secano
Recinto:14-061-006-00496-00001	Cultivo:62000	PASTOS PERMANENTES DE 5 O MAS AÑOS-SIN VARIEDAD	Secano
Recinto:14-061-006-00499-00001	Cultivo:62000	PASTOS PERMANENTES DE 5 O MAS AÑOS-SIN VARIEDAD	Secano
Recinto:14-061-006-00499-00002	Cultivo:62000	PASTOS PERMANENTES DE 5 O MAS AÑOS-SIN VARIEDAD	Secano
Recinto:14-061-006-00507-00001	Cultivo:63000	PASTOS DE MENOS DE 5 AÑOS-SIN VARIEDAD	Secano
Recinto:14-061-006-00521-00001	Cultivo:62000	PASTOS PERMANENTES DE 5 O MAS AÑOS-SIN VARIEDAD	Secano
Recinto:14-061-006-00522-00001	Cultivo:62000	PASTOS PERMANENTES DE 5 O MAS AÑOS-SIN VARIEDAD	Secano
Recinto:14-061-006-00523-00001	Cultivo:62000	PASTOS PERMANENTES DE 5 O MAS AÑOS-SIN VARIEDAD	Secano
Recinto:14-061-006-00526-00001	Cultivo:62000	PASTOS PERMANENTES DE 5 O MAS AÑOS-SIN VARIEDAD	Secano
Recinto:14-061-006-00526-00002	Cultivo:62000	PASTOS PERMANENTES DE 5 O MAS AÑOS-SIN VARIEDAD	Secano

(1) Con incidencias que retienen pago o deniegan el expediente.  
 (2) Se calcula sobre superficie declarada admisible.  
 (3) Aplicación del artículo 16 bis del RD 147/2023.

Puede verificar la integridad de una copia de este documento mediante la lectura del código QR adjunto o mediante el acceso a la dirección <a href="https://ws050.juntadeandalucia.es/verificarFirma">https://ws050.juntadeandalucia.es/verificarFirma</a> indicando el código de VERIFICACIÓN					
FIRMADO POR	RAQUEL MARIA ESPIN CRESPO		FECHA		26/06/2024
VERIFICACIÓN	Pk2jmMQ72K8YCCE9EQ8LU85ENJJ6M		PÁGINA		3033/8857



**INCIDENCIAS**

**INCIDENCIA DESCRIPCIÓN**

	Recinto:14-061-006-00527-00001	Cultivo:63000	PASTOS DE MENOS DE 5 AÑOS-SIN VARIEDAD	Secano
	Recinto:14-061-006-00829-00002	Cultivo:62000	PASTOS PERMANENTES DE 5 O MAS AÑOS-SIN VARIEDAD	Secano
	Recinto:14-061-006-00974-00002	Cultivo:62000	PASTOS PERMANENTES DE 5 O MAS AÑOS-SIN VARIEDAD	Secano
	Recinto:14-061-006-00976-00001	Cultivo:62000	PASTOS PERMANENTES DE 5 O MAS AÑOS-SIN VARIEDAD	Secano
	Recinto:14-061-006-00977-00001	Cultivo:62000	PASTOS PERMANENTES DE 5 O MAS AÑOS-SIN VARIEDAD	Secano
	Recinto:14-061-006-00979-00001	Cultivo:62000	PASTOS PERMANENTES DE 5 O MAS AÑOS-SIN VARIEDAD	Secano
	Recinto:14-061-006-00981-00001	Cultivo:62000	PASTOS PERMANENTES DE 5 O MAS AÑOS-SIN VARIEDAD	Secano
	Recinto:14-061-006-00983-00001	Cultivo:62000	PASTOS PERMANENTES DE 5 O MAS AÑOS-SIN VARIEDAD	Secano
	Recinto:14-061-006-00984-00001	Cultivo:62000	PASTOS PERMANENTES DE 5 O MAS AÑOS-SIN VARIEDAD	Secano
	Recinto:14-061-006-00986-00001	Cultivo:62000	PASTOS PERMANENTES DE 5 O MAS AÑOS-SIN VARIEDAD	Secano
	Recinto:14-061-006-00987-00001	Cultivo:62000	PASTOS PERMANENTES DE 5 O MAS AÑOS-SIN VARIEDAD	Secano
	Recinto:14-061-006-00992-00001	Cultivo:62000	PASTOS PERMANENTES DE 5 O MAS AÑOS-SIN VARIEDAD	Secano
	Recinto:14-061-006-00998-00001	Cultivo:62000	PASTOS PERMANENTES DE 5 O MAS AÑOS-SIN VARIEDAD	Secano
	Recinto:14-061-006-00999-00001	Cultivo:62000	PASTOS PERMANENTES DE 5 O MAS AÑOS-SIN VARIEDAD	Secano
	Recinto:14-061-006-01001-00001	Cultivo:62000	PASTOS PERMANENTES DE 5 O MAS AÑOS-SIN VARIEDAD	Secano
	Recinto:14-061-013-00046-00002	Cultivo:62000	PASTOS PERMANENTES DE 5 O MAS AÑOS-SIN VARIEDAD	Secano
	Recinto:14-061-013-00047-00002	Cultivo:62000	PASTOS PERMANENTES DE 5 O MAS AÑOS-SIN VARIEDAD	Secano
	Recinto:14-061-013-00048-00002	Cultivo:62000	PASTOS PERMANENTES DE 5 O MAS AÑOS-SIN VARIEDAD	Secano
	Recinto:14-061-013-00049-00002	Cultivo:62000	PASTOS PERMANENTES DE 5 O MAS AÑOS-SIN VARIEDAD	Secano
	Recinto:14-061-013-00050-00002	Cultivo:62000	PASTOS PERMANENTES DE 5 O MAS AÑOS-SIN VARIEDAD	Secano
	Recinto:14-061-013-00052-00002	Cultivo:62000	PASTOS PERMANENTES DE 5 O MAS AÑOS-SIN VARIEDAD	Secano
	Recinto:14-061-013-00052-00003	Cultivo:62000	PASTOS PERMANENTES DE 5 O MAS AÑOS-SIN VARIEDAD	Secano
	Recinto:14-061-013-00171-00001	Cultivo:62000	PASTOS PERMANENTES DE 5 O MAS AÑOS-SIN VARIEDAD	Secano
	Recinto:14-061-013-00172-00002	Cultivo:62000	PASTOS PERMANENTES DE 5 O MAS AÑOS-SIN VARIEDAD	Secano
	Recinto:14-061-014-00048-00002	Cultivo:62000	PASTOS PERMANENTES DE 5 O MAS AÑOS-SIN VARIEDAD	Secano
86126	Recinto de forrajera para Cálculo de Carga Ganadera que No pertenece a Explotación con UGM válida.			
	Recinto:14-061-004-00213-00001	Cultivo:63000	PASTOS DE MENOS DE 5 AÑOS-SIN VARIEDAD	Secano Explotacion: ES140610009012
	Recinto:14-061-004-00213-00002	Cultivo:62000	PASTOS PERMANENTES DE 5 O MAS AÑOS-SIN VARIEDAD	Secano Explotacion:ES140610009012
	Recinto:14-061-004-00214-00001	Cultivo:63000	PASTOS DE MENOS DE 5 AÑOS-SIN VARIEDAD	Secano Explotacion: ES140610009012
	Recinto:14-061-004-00223-00001	Cultivo:63000	PASTOS DE MENOS DE 5 AÑOS-SIN VARIEDAD	Secano Explotacion: ES140610009012
	Recinto:14-061-004-00223-00002	Cultivo:62000	PASTOS PERMANENTES DE 5 O MAS AÑOS-SIN VARIEDAD	Secano Explotacion:ES140610009012
	Recinto:14-061-004-00226-00001	Cultivo:63000	PASTOS DE MENOS DE 5 AÑOS-SIN VARIEDAD	Secano Explotacion: ES140610000329
	Recinto:14-061-004-00227-00001	Cultivo:63000	PASTOS DE MENOS DE 5 AÑOS-SIN VARIEDAD	Secano Explotacion: ES140610009012
	Recinto:14-061-004-00227-00007	Cultivo:62000	PASTOS PERMANENTES DE 5 O MAS AÑOS-SIN VARIEDAD	Secano Explotacion:ES140610009012
	Recinto:14-061-004-00227-00008	Cultivo:20000	BARBECHO TRADICIONAL-SIN VARIEDAD	Secano Explotacion: ES140610009012
	Recinto:14-061-004-00227-00009	Cultivo:62000	PASTOS PERMANENTES DE 5 O MAS AÑOS-SIN VARIEDAD	Secano Explotacion:ES140610009012
	Recinto:14-061-005-00078-00001	Cultivo:63000	PASTOS DE MENOS DE 5 AÑOS-SIN VARIEDAD	Secano Explotacion: ES140610009012
	Recinto:14-061-005-00079-00001	Cultivo:63000	PASTOS DE MENOS DE 5 AÑOS-SIN VARIEDAD	Secano Explotacion: ES140610009012
	Recinto:14-061-005-00080-00001	Cultivo:63000	PASTOS DE MENOS DE 5 AÑOS-SIN VARIEDAD	Secano Explotacion: ES140610009012
	Recinto:14-061-005-00084-00001	Cultivo:63000	PASTOS DE MENOS DE 5 AÑOS-SIN VARIEDAD	Secano Explotacion: ES140610009012
	Recinto:14-061-005-00085-00001	Cultivo:62000	PASTOS PERMANENTES DE 5 O MAS AÑOS-SIN VARIEDAD	Secano Explotacion:ES140610009012
	Recinto:14-061-005-00085-00003	Cultivo:63000	PASTOS DE MENOS DE 5 AÑOS-SIN VARIEDAD	Secano Explotacion: ES140610009012
	Recinto:14-061-005-00089-00001	Cultivo:63000	PASTOS DE MENOS DE 5 AÑOS-SIN VARIEDAD	Secano Explotacion: ES140610000329
	Recinto:14-061-005-00089-00003	Cultivo:62000	PASTOS PERMANENTES DE 5 O MAS AÑOS-SIN VARIEDAD	Secano Explotacion:ES140610009012

(1) Con incidencias que retienen pago o deniegan el expediente.  
 (2) Se calcula sobre superficie declarada admisible.  
 (3) Aplicación del artículo 16 bis del RD 147/2023.

Puede verificar la integridad de una copia de este documento mediante la lectura del código QR adjunto o mediante el acceso a la dirección <https://ws050.juntadeandalucia.es/verificarFirma> indicando el código de VERIFICACIÓN

FIRMADO POR	RAQUEL MARIA ESPIN CRESPO	FECHA	26/06/2024
VERIFICACIÓN	Pk2jmMQ72K8YCC9E9EQ8LU85ENJJ6M	PÁGINA	3034/8857







**INCIDENCIAS**

**INCIDENCIA DESCRIPCIÓN**

Recinto:14-061-005-00160-00001 Cultivo:63000 PASTOS DE MENOS DE 5 AÑOS-SIN VARIEDAD Secano Explotacion: ES140610009012

**Datos considerados para el Cálculo de la Carga Ganadera del expediente**

Superficie determinada para Cálculo Carga Ganadera: 53,17 ha  
Carga Ganadera del Expediente: 1,00 ugm/ha

Explotación	Especie	Ugm Calculada para CG
ES140610000102	OVINA	51,21
ES140610000319	OVINA	2,11

**Recintos Determinados para el Cálculo de Garga Ganadera**

REF.	REFERENCIA SIGPAC	CULTIVO	DESCRIPCIÓN CULTIVO	S/R	SUP. RESUELTA (ha)
-1118586	14-061-004-00009-00003	62000	PASTOS PERMANENTES DE 5 O MAS AÑOS-SIN VARIEDAD	S	0,98
-1118583	14-061-004-00009-00002	62000	PASTOS PERMANENTES DE 5 O MAS AÑOS-SIN VARIEDAD	S	4,07
4661900	14-061-006-00361-00001	62000	PASTOS PERMANENTES DE 5 O MAS AÑOS-SIN VARIEDAD	S	1,45
4661914	14-061-006-00359-00001	62000	PASTOS PERMANENTES DE 5 O MAS AÑOS-SIN VARIEDAD	S	0,53
1700000007064213	14-061-006-00312-00001	20000	BARBECHO TRADICIONAL-SIN VARIEDAD	S	1,26
1700000007064214	14-061-006-00313-00001	62000	PASTOS PERMANENTES DE 5 O MAS AÑOS-SIN VARIEDAD	S	1,00
1700000007064215	14-061-006-00316-00001	20000	BARBECHO TRADICIONAL-SIN VARIEDAD	S	0,75
1700000007064216	14-061-006-00314-00001	62000	PASTOS PERMANENTES DE 5 O MAS AÑOS-SIN VARIEDAD	S	0,85
1700000007064217	14-061-006-00320-00001	20000	BARBECHO TRADICIONAL-SIN VARIEDAD	S	2,39
1700000007064218	14-061-006-00422-00001	20000	BARBECHO TRADICIONAL-SIN VARIEDAD	S	1,32
1700000007064219	14-061-006-00423-00001	20000	BARBECHO TRADICIONAL-SIN VARIEDAD	S	9,55
1700000007064220	14-061-006-00425-00001	20000	BARBECHO TRADICIONAL-SIN VARIEDAD	S	1,32
1700000007064244	14-061-004-00013-00002	20000	BARBECHO TRADICIONAL-SIN VARIEDAD	S	3,45
1700000007064256	14-061-006-00317-00001	62000	PASTOS PERMANENTES DE 5 O MAS AÑOS-SIN VARIEDAD	S	0,38
1700000007064257	14-061-006-00318-00001	62000	PASTOS PERMANENTES DE 5 O MAS AÑOS-SIN VARIEDAD	S	0,58
1700000007064258	14-061-006-00326-00001	62000	PASTOS PERMANENTES DE 5 O MAS AÑOS-SIN VARIEDAD	S	0,63
1700000007064259	14-061-006-00328-00001	62000	PASTOS PERMANENTES DE 5 O MAS AÑOS-SIN VARIEDAD	S	0,30
1700000007064262	14-061-006-00310-00001	62000	PASTOS PERMANENTES DE 5 O MAS AÑOS-SIN VARIEDAD	S	0,83
1700000007064263	14-061-006-00323-00001	62000	PASTOS PERMANENTES DE 5 O MAS AÑOS-SIN VARIEDAD	S	0,43
1700000007064264	14-061-006-00330-00001	62000	PASTOS PERMANENTES DE 5 O MAS AÑOS-SIN VARIEDAD	S	0,32
1700000007064322	14-061-006-00430-00001	62000	PASTOS PERMANENTES DE 5 O MAS AÑOS-SIN VARIEDAD	S	0,26
1700000007064326	14-061-006-00315-00001	62000	PASTOS PERMANENTES DE 5 O MAS AÑOS-SIN VARIEDAD	S	0,29
1700000007064327	14-061-006-00344-00001	62000	PASTOS PERMANENTES DE 5 O MAS AÑOS-SIN VARIEDAD	S	0,82
1700000007064341	14-061-006-00431-00001	62000	PASTOS PERMANENTES DE 5 O MAS AÑOS-SIN VARIEDAD	S	0,83
1700000007064344	14-061-006-00311-00001	62000	PASTOS PERMANENTES DE 5 O MAS AÑOS-SIN VARIEDAD	S	0,64
1700000007064345	14-061-006-00331-00001	62000	PASTOS PERMANENTES DE 5 O MAS AÑOS-SIN VARIEDAD	S	0,65
1700000007064354	14-061-006-00432-00001	62000	PASTOS PERMANENTES DE 5 O MAS AÑOS-SIN VARIEDAD	S	0,42
1700000007064356	14-061-006-00422-00001	20000	BARBECHO TRADICIONAL-SIN VARIEDAD	S	0,84
1700000007064389	14-061-006-00424-00001	62000	PASTOS PERMANENTES DE 5 O MAS AÑOS-SIN VARIEDAD	S	0,66

(1) Con incidencias que retienen pago o deniegan el expediente.  
(2) Se calcula sobre superficie declarada admisible.  
(3) Aplicación del artículo 16 bis del RD 147/2023.

Puede verificar la integridad de una copia de este documento mediante la lectura del código QR adjunto o mediante el acceso a la dirección <a href="https://ws050.juntadeandalucia.es/verificarFirma">https://ws050.juntadeandalucia.es/verificarFirma</a> indicando el código de VERIFICACIÓN					
FIRMADO POR	RAQUEL MARIA ESPIN CRESPO		FECHA		26/06/2024
VERIFICACIÓN	Pk2jmMQ72K8YCCE9EQ8LU85ENJJ6M		PÁGINA		3035/8857



**Recintos Determinados para el Cálculo de Garga Ganadera**

REF.	REFERENCIA SIGPAC	CULTIVO	DESCRIPCIÓN CULTIVO	S/R	SUP. RESUELTA (ha)
1700000007064390	14-061-006-00418-00002	62000	PASTOS PERMANENTES DE 5 O MAS AÑOS-SIN VARIEDAD	S	2,47
1700000007064393	14-061-006-00322-00001	62000	PASTOS PERMANENTES DE 5 O MAS AÑOS-SIN VARIEDAD	S	0,45
1700000007064394	14-061-006-00343-00001	62000	PASTOS PERMANENTES DE 5 O MAS AÑOS-SIN VARIEDAD	S	0,38
1700000007064395	14-061-006-00345-00001	62000	PASTOS PERMANENTES DE 5 O MAS AÑOS-SIN VARIEDAD	S	2,60
1700000007064400	14-061-006-00463-00001	20000	BARBECHO TRADICIONAL-SIN VARIEDAD	S	0,24
1700000007064417	14-061-006-00428-00001	62000	PASTOS PERMANENTES DE 5 O MAS AÑOS-SIN VARIEDAD	S	0,23
1700000007064418	14-061-006-00427-00001	62000	PASTOS PERMANENTES DE 5 O MAS AÑOS-SIN VARIEDAD	S	0,08
1700000007064429	14-061-004-00009-00001	63000	PASTOS DE MENOS DE 5 AÑOS-SIN VARIEDAD	S	0,37
1700000007064431	14-061-006-00438-00001	62000	PASTOS PERMANENTES DE 5 O MAS AÑOS-SIN VARIEDAD	S	0,87
1700000007064444	14-061-006-00369-00001	62000	PASTOS PERMANENTES DE 5 O MAS AÑOS-SIN VARIEDAD	S	0,91
1700000007064446	14-061-006-00366-00002	62000	PASTOS PERMANENTES DE 5 O MAS AÑOS-SIN VARIEDAD	S	2,92
1700000007064447	14-061-006-00442-00001	62000	PASTOS PERMANENTES DE 5 O MAS AÑOS-SIN VARIEDAD	S	0,32
1700000007064451	14-061-006-00319-00001	62000	PASTOS PERMANENTES DE 5 O MAS AÑOS-SIN VARIEDAD	S	1,43
1700000007064452	14-061-006-00324-00001	62000	PASTOS PERMANENTES DE 5 O MAS AÑOS-SIN VARIEDAD	S	2,10

**Incidencias de carga ganadera**

**INCIDENCIA DESCRIPCIÓN**

- 3795 Recinto declarado con una situación de riesgo de abandono.
  - Recinto:14-061-004-00227-00008 Cultivo: -
  - Recinto:14-061-004-00210-00001 Cultivo: -
  - Recinto:14-061-006-00312-00001 Cultivo: -
  - Recinto:14-061-006-00316-00001 Cultivo: -
  - Recinto:14-061-006-00320-00001 Cultivo: -
  - Recinto:14-061-006-00422-00001 Cultivo: -
  - Recinto:14-061-006-00423-00001 Cultivo: -
  - Recinto:14-061-006-00425-00001 Cultivo: -
  - Recinto:14-061-006-00500-00001 Cultivo: -
  - Recinto:14-061-023-00613-00001 Cultivo: -
  - Recinto:14-061-013-00050-00001 Cultivo: -
  - Recinto:14-061-006-00449-00001 Cultivo: -
  - Recinto:14-061-013-00170-00001 Cultivo: -
  - Recinto:14-061-006-00422-00001 Cultivo: -
  - Recinto:14-061-006-00463-00001 Cultivo: -
- 86122 Recinto superficie forrajera que realiza la actividad de producción de pastoreo y no declara el o los códigos del Registro de Explotaciones Ganaderas de Andalucía, REGA.
  - Recinto:14-061-004-00001-00001 Cultivo:63000 PASTOS DE MENOS DE 5 AÑOS-SIN VARIEDAD Secano
  - Recinto:14-061-006-00472-00004 Cultivo:62000 PASTOS PERMANENTES DE 5 O MAS AÑOS-SIN VARIEDAD Secano
  - Recinto:14-061-013-00052-00003 Cultivo:62000 PASTOS PERMANENTES DE 5 O MAS AÑOS-SIN VARIEDAD Secano
  - Recinto:14-061-004-00210-00002 Cultivo:62000 PASTOS PERMANENTES DE 5 O MAS AÑOS-SIN VARIEDAD Secano
  - Recinto:14-061-013-00052-00002 Cultivo:62000 PASTOS PERMANENTES DE 5 O MAS AÑOS-SIN VARIEDAD Secano
  - Recinto:14-061-013-00050-00002 Cultivo:62000 PASTOS PERMANENTES DE 5 O MAS AÑOS-SIN VARIEDAD Secano
  - Recinto:14-061-013-00049-00002 Cultivo:62000 PASTOS PERMANENTES DE 5 O MAS AÑOS-SIN VARIEDAD Secano
  - Recinto:14-061-013-00048-00002 Cultivo:62000 PASTOS PERMANENTES DE 5 O MAS AÑOS-SIN VARIEDAD Secano
  - Recinto:14-061-013-00047-00002 Cultivo:62000 PASTOS PERMANENTES DE 5 O MAS AÑOS-SIN VARIEDAD Secano
  - Recinto:14-061-013-00046-00002 Cultivo:62000 PASTOS PERMANENTES DE 5 O MAS AÑOS-SIN VARIEDAD Secano
  - Recinto:14-061-006-00472-00001 Cultivo:63000 PASTOS DE MENOS DE 5 AÑOS-SIN VARIEDAD Secano
  - Recinto:14-061-004-00206-00001 Cultivo:62000 PASTOS PERMANENTES DE 5 O MAS AÑOS-SIN VARIEDAD Secano
  - Recinto:14-061-004-00209-00001 Cultivo:62000 PASTOS PERMANENTES DE 5 O MAS AÑOS-SIN VARIEDAD Secano
  - Recinto:14-061-004-00215-00001 Cultivo:62000 PASTOS PERMANENTES DE 5 O MAS AÑOS-SIN VARIEDAD Secano
  - Recinto:14-061-004-00216-00001 Cultivo:62000 PASTOS PERMANENTES DE 5 O MAS AÑOS-SIN VARIEDAD Secano

(1) Con incidencias que retienen pago o deniegan el expediente.  
 (2) Se calcula sobre superficie declarada admisible.  
 (3) Aplicación del artículo 16 bis del RD 147/2023.

Puede verificar la integridad de una copia de este documento mediante la lectura del código QR adjunto o mediante el acceso a la dirección <a href="https://ws050.juntadeandalucia.es/verificarFirma">https://ws050.juntadeandalucia.es/verificarFirma</a> indicando el código de VERIFICACIÓN					
FIRMADO POR	RAQUEL MARIA ESPIN CRESPO		FECHA		26/06/2024
VERIFICACIÓN	Pk2jmMQ72K8YCCE9EQ8LU85ENJJ6M		PÁGINA		3036/8857



Recinto:14-061-004-00217-00001	Cultivo:62000	PASTOS PERMANENTES DE 5 O MAS AÑOS-SIN VARIEDAD	Secano
Recinto:14-061-004-00218-00001	Cultivo:62000	PASTOS PERMANENTES DE 5 O MAS AÑOS-SIN VARIEDAD	Secano
Recinto:14-061-004-00219-00001	Cultivo:62000	PASTOS PERMANENTES DE 5 O MAS AÑOS-SIN VARIEDAD	Secano
Recinto:14-061-006-00308-00001	Cultivo:62000	PASTOS PERMANENTES DE 5 O MAS AÑOS-SIN VARIEDAD	Secano
Recinto:14-061-006-00321-00001	Cultivo:62000	PASTOS PERMANENTES DE 5 O MAS AÑOS-SIN VARIEDAD	Secano
Recinto:14-061-006-00998-00001	Cultivo:62000	PASTOS PERMANENTES DE 5 O MAS AÑOS-SIN VARIEDAD	Secano
Recinto:14-061-006-00375-00001	Cultivo:62000	PASTOS PERMANENTES DE 5 O MAS AÑOS-SIN VARIEDAD	Secano
Recinto:14-061-006-00335-00001	Cultivo:62000	PASTOS PERMANENTES DE 5 O MAS AÑOS-SIN VARIEDAD	Secano
Recinto:14-061-006-01001-00001	Cultivo:62000	PASTOS PERMANENTES DE 5 O MAS AÑOS-SIN VARIEDAD	Secano
Recinto:14-061-004-00229-00001	Cultivo:62000	PASTOS PERMANENTES DE 5 O MAS AÑOS-SIN VARIEDAD	Secano
Recinto:14-061-004-00245-00001	Cultivo:62000	PASTOS PERMANENTES DE 5 O MAS AÑOS-SIN VARIEDAD	Secano
Recinto:14-061-006-00374-00001	Cultivo:62000	PASTOS PERMANENTES DE 5 O MAS AÑOS-SIN VARIEDAD	Secano
Recinto:14-061-006-00999-00001	Cultivo:62000	PASTOS PERMANENTES DE 5 O MAS AÑOS-SIN VARIEDAD	Secano
Recinto:14-061-004-00007-00001	Cultivo:62000	PASTOS PERMANENTES DE 5 O MAS AÑOS-SIN VARIEDAD	Secano
Recinto:14-061-006-00490-00002	Cultivo:62000	PASTOS PERMANENTES DE 5 O MAS AÑOS-SIN VARIEDAD	Secano
Recinto:14-061-006-00491-00002	Cultivo:62000	PASTOS PERMANENTES DE 5 O MAS AÑOS-SIN VARIEDAD	Secano
Recinto:14-061-006-00405-00001	Cultivo:62000	PASTOS PERMANENTES DE 5 O MAS AÑOS-SIN VARIEDAD	Secano
Recinto:14-061-006-00494-00002	Cultivo:62000	PASTOS PERMANENTES DE 5 O MAS AÑOS-SIN VARIEDAD	Secano
Recinto:14-061-006-00974-00002	Cultivo:62000	PASTOS PERMANENTES DE 5 O MAS AÑOS-SIN VARIEDAD	Secano
Recinto:14-061-006-00986-00001	Cultivo:62000	PASTOS PERMANENTES DE 5 O MAS AÑOS-SIN VARIEDAD	Secano
Recinto:14-061-006-00495-00002	Cultivo:62000	PASTOS PERMANENTES DE 5 O MAS AÑOS-SIN VARIEDAD	Secano
Recinto:14-061-006-00977-00001	Cultivo:62000	PASTOS PERMANENTES DE 5 O MAS AÑOS-SIN VARIEDAD	Secano
Recinto:14-061-006-00521-00001	Cultivo:62000	PASTOS PERMANENTES DE 5 O MAS AÑOS-SIN VARIEDAD	Secano
Recinto:14-061-006-00507-00001	Cultivo:63000	PASTOS DE MENOS DE 5 AÑOS-SIN VARIEDAD	Secano
Recinto:14-061-006-00526-00002	Cultivo:62000	PASTOS PERMANENTES DE 5 O MAS AÑOS-SIN VARIEDAD	Secano
Recinto:14-061-006-00976-00001	Cultivo:62000	PASTOS PERMANENTES DE 5 O MAS AÑOS-SIN VARIEDAD	Secano
Recinto:14-061-014-00048-00002	Cultivo:62000	PASTOS PERMANENTES DE 5 O MAS AÑOS-SIN VARIEDAD	Secano
Recinto:14-061-006-00377-00001	Cultivo:62000	PASTOS PERMANENTES DE 5 O MAS AÑOS-SIN VARIEDAD	Secano
Recinto:14-061-006-00290-00002	Cultivo:63000	PASTOS DE MENOS DE 5 AÑOS-SIN VARIEDAD	Secano
Recinto:14-061-006-00983-00001	Cultivo:62000	PASTOS PERMANENTES DE 5 O MAS AÑOS-SIN VARIEDAD	Secano
Recinto:14-061-006-00527-00001	Cultivo:63000	PASTOS DE MENOS DE 5 AÑOS-SIN VARIEDAD	Secano
Recinto:14-061-006-00499-00002	Cultivo:62000	PASTOS PERMANENTES DE 5 O MAS AÑOS-SIN VARIEDAD	Secano
Recinto:14-061-006-00984-00001	Cultivo:62000	PASTOS PERMANENTES DE 5 O MAS AÑOS-SIN VARIEDAD	Secano
Recinto:14-061-006-00992-00001	Cultivo:62000	PASTOS PERMANENTES DE 5 O MAS AÑOS-SIN VARIEDAD	Secano
Recinto:14-061-006-00987-00001	Cultivo:62000	PASTOS PERMANENTES DE 5 O MAS AÑOS-SIN VARIEDAD	Secano
Recinto:14-061-004-00224-00001	Cultivo:62000	PASTOS PERMANENTES DE 5 O MAS AÑOS-SIN VARIEDAD	Secano
Recinto:14-061-006-00382-00001	Cultivo:62000	PASTOS PERMANENTES DE 5 O MAS AÑOS-SIN VARIEDAD	Secano
Recinto:14-061-006-00379-00001	Cultivo:62000	PASTOS PERMANENTES DE 5 O MAS AÑOS-SIN VARIEDAD	Secano
Recinto:14-061-006-00371-00001	Cultivo:62000	PASTOS PERMANENTES DE 5 O MAS AÑOS-SIN VARIEDAD	Secano
Recinto:14-061-006-00371-00003	Cultivo:62000	PASTOS PERMANENTES DE 5 O MAS AÑOS-SIN VARIEDAD	Secano
Recinto:14-061-004-00225-00001	Cultivo:62000	PASTOS PERMANENTES DE 5 O MAS AÑOS-SIN VARIEDAD	Secano
Recinto:14-061-005-00178-00001	Cultivo:62000	PASTOS PERMANENTES DE 5 O MAS AÑOS-SIN VARIEDAD	Secano
Recinto:14-061-006-00290-00001	Cultivo:62000	PASTOS PERMANENTES DE 5 O MAS AÑOS-SIN VARIEDAD	Secano
Recinto:14-061-006-00829-00002	Cultivo:62000	PASTOS PERMANENTES DE 5 O MAS AÑOS-SIN VARIEDAD	Secano
Recinto:14-061-006-00523-00001	Cultivo:62000	PASTOS PERMANENTES DE 5 O MAS AÑOS-SIN VARIEDAD	Secano
Recinto:14-061-006-00394-00001	Cultivo:62000	PASTOS PERMANENTES DE 5 O MAS AÑOS-SIN VARIEDAD	Secano
Recinto:14-061-006-00395-00001	Cultivo:62000	PASTOS PERMANENTES DE 5 O MAS AÑOS-SIN VARIEDAD	Secano
Recinto:14-061-013-00171-00001	Cultivo:62000	PASTOS PERMANENTES DE 5 O MAS AÑOS-SIN VARIEDAD	Secano
Recinto:14-061-006-00522-00001	Cultivo:62000	PASTOS PERMANENTES DE 5 O MAS AÑOS-SIN VARIEDAD	Secano
Recinto:14-061-006-00526-00001	Cultivo:62000	PASTOS PERMANENTES DE 5 O MAS AÑOS-SIN VARIEDAD	Secano
Recinto:14-061-006-00496-00001	Cultivo:62000	PASTOS PERMANENTES DE 5 O MAS AÑOS-SIN VARIEDAD	Secano
Recinto:14-061-006-00406-00001	Cultivo:62000	PASTOS PERMANENTES DE 5 O MAS AÑOS-SIN VARIEDAD	Secano
Recinto:14-061-006-00476-00006	Cultivo:62000	PASTOS PERMANENTES DE 5 O MAS AÑOS-SIN VARIEDAD	Secano
Recinto:14-061-006-00476-00003	Cultivo:62000	PASTOS PERMANENTES DE 5 O MAS AÑOS-SIN VARIEDAD	Secano
Recinto:14-061-006-00476-00005	Cultivo:62000	PASTOS PERMANENTES DE 5 O MAS AÑOS-SIN VARIEDAD	Secano
Recinto:14-061-006-00417-00001	Cultivo:62000	PASTOS PERMANENTES DE 5 O MAS AÑOS-SIN VARIEDAD	Secano
Recinto:14-061-006-00407-00002	Cultivo:62000	PASTOS PERMANENTES DE 5 O MAS AÑOS-SIN VARIEDAD	Secano
Recinto:14-061-006-00393-00001	Cultivo:62000	PASTOS PERMANENTES DE 5 O MAS AÑOS-SIN VARIEDAD	Secano
Recinto:14-061-006-00383-00001	Cultivo:62000	PASTOS PERMANENTES DE 5 O MAS AÑOS-SIN VARIEDAD	Secano
Recinto:14-061-006-00981-00001	Cultivo:62000	PASTOS PERMANENTES DE 5 O MAS AÑOS-SIN VARIEDAD	Secano

(1) Con incidencias que retienen pago o deniegan el expediente.  
 (2) Se calcula sobre superficie declarada admisible.  
 (3) Aplicación del artículo 16 bis del RD 147/2023.

Puede verificar la integridad de una copia de este documento mediante la lectura del código QR adjunto o mediante el acceso a la dirección <a href="https://ws050.juntadeandalucia.es/verificarFirma">https://ws050.juntadeandalucia.es/verificarFirma</a> indicando el código de VERIFICACIÓN					
FIRMADO POR	RAQUEL MARIA ESPIN CRESPO		FECHA		26/06/2024
VERIFICACIÓN	Pk2jmMQ72K8YCCE9EQ8LU85ENJJ6M		PÁGINA		3037/8857



	Recinto:14-061-006-00979-00001	Cultivo:62000	PASTOS PERMANENTES DE 5 O MAS AÑOS-SIN VARIEDAD	Secano
	Recinto:14-061-006-00499-00001	Cultivo:62000	PASTOS PERMANENTES DE 5 O MAS AÑOS-SIN VARIEDAD	Secano
	Recinto:14-061-013-00172-00002	Cultivo:62000	PASTOS PERMANENTES DE 5 O MAS AÑOS-SIN VARIEDAD	Secano
	Recinto:14-061-006-00477-00001	Cultivo:62000	PASTOS PERMANENTES DE 5 O MAS AÑOS-SIN VARIEDAD	Secano
	Recinto:14-061-006-00380-00001	Cultivo:62000	PASTOS PERMANENTES DE 5 O MAS AÑOS-SIN VARIEDAD	Secano
	Recinto:14-061-006-00389-00001	Cultivo:62000	PASTOS PERMANENTES DE 5 O MAS AÑOS-SIN VARIEDAD	Secano
	Recinto:14-061-006-00492-00001	Cultivo:62000	PASTOS PERMANENTES DE 5 O MAS AÑOS-SIN VARIEDAD	Secano
	Recinto:14-061-006-00476-00004	Cultivo:62000	PASTOS PERMANENTES DE 5 O MAS AÑOS-SIN VARIEDAD	Secano
	Recinto:14-061-006-00448-00001	Cultivo:62000	PASTOS PERMANENTES DE 5 O MAS AÑOS-SIN VARIEDAD	Secano
	Recinto:14-061-006-00475-00001	Cultivo:62000	PASTOS PERMANENTES DE 5 O MAS AÑOS-SIN VARIEDAD	Secano
	Recinto:14-061-006-00384-00001	Cultivo:62000	PASTOS PERMANENTES DE 5 O MAS AÑOS-SIN VARIEDAD	Secano
	Recinto:14-061-006-00381-00001	Cultivo:62000	PASTOS PERMANENTES DE 5 O MAS AÑOS-SIN VARIEDAD	Secano
	Recinto:14-061-006-00370-00001	Cultivo:62000	PASTOS PERMANENTES DE 5 O MAS AÑOS-SIN VARIEDAD	Secano
	Recinto:14-061-006-00386-00001	Cultivo:62000	PASTOS PERMANENTES DE 5 O MAS AÑOS-SIN VARIEDAD	Secano
	Recinto:14-061-006-00385-00001	Cultivo:62000	PASTOS PERMANENTES DE 5 O MAS AÑOS-SIN VARIEDAD	Secano
	Recinto:14-061-006-00378-00001	Cultivo:62000	PASTOS PERMANENTES DE 5 O MAS AÑOS-SIN VARIEDAD	Secano
	Recinto:14-061-006-00396-00001	Cultivo:62000	PASTOS PERMANENTES DE 5 O MAS AÑOS-SIN VARIEDAD	Secano
86123	Recinto superficie forrajera que en REGA no tiene clasificación zootécnica permitida.			
	Recinto:14-061-004-00227-00009	Cultivo:62000	PASTOS PERMANENTES DE 5 O MAS AÑOS-SIN VARIEDAD	Secano
	Explotacion:ES140610009012			
	Recinto:14-061-004-00223-00002	Cultivo:62000	PASTOS PERMANENTES DE 5 O MAS AÑOS-SIN VARIEDAD	Secano
	Explotacion:ES140610009012			
	Recinto:14-061-004-00213-00002	Cultivo:62000	PASTOS PERMANENTES DE 5 O MAS AÑOS-SIN VARIEDAD	Secano
	Explotacion:ES140610009012			
	Recinto:14-061-004-00227-00008	Cultivo:20000	BARBECHO TRADICIONAL-SIN VARIEDAD	Secano Explotacion:
	ES140610009012			
	Recinto:14-061-005-00089-00003	Cultivo:62000	PASTOS PERMANENTES DE 5 O MAS AÑOS-SIN VARIEDAD	Secano
	Explotacion:ES140610009012			
	Recinto:14-061-004-00227-00007	Cultivo:62000	PASTOS PERMANENTES DE 5 O MAS AÑOS-SIN VARIEDAD	Secano
	Explotacion:ES140610009012			
	Recinto:14-061-005-00079-00001	Cultivo:63000	PASTOS DE MENOS DE 5 AÑOS-SIN VARIEDAD	Secano Explotacion:
	ES140610009012			
	Recinto:14-061-005-00078-00001	Cultivo:63000	PASTOS DE MENOS DE 5 AÑOS-SIN VARIEDAD	Secano Explotacion:
	ES140610009012			
	Recinto:14-061-005-00085-00003	Cultivo:63000	PASTOS DE MENOS DE 5 AÑOS-SIN VARIEDAD	Secano Explotacion:
	ES140610009012			
	Recinto:14-061-005-00089-00001	Cultivo:63000	PASTOS DE MENOS DE 5 AÑOS-SIN VARIEDAD	Secano Explotacion:
	ES140610000329			
	Recinto:14-061-005-00085-00001	Cultivo:62000	PASTOS PERMANENTES DE 5 O MAS AÑOS-SIN VARIEDAD	Secano
	Explotacion:ES140610009012			
	Recinto:14-061-005-00160-00001	Cultivo:63000	PASTOS DE MENOS DE 5 AÑOS-SIN VARIEDAD	Secano Explotacion:
	ES140610009012			
	Recinto:14-061-005-00080-00001	Cultivo:63000	PASTOS DE MENOS DE 5 AÑOS-SIN VARIEDAD	Secano Explotacion:
	ES140610009012			
	Recinto:14-061-005-00084-00001	Cultivo:63000	PASTOS DE MENOS DE 5 AÑOS-SIN VARIEDAD	Secano Explotacion:
	ES140610009012			
	Recinto:14-061-004-00213-00001	Cultivo:63000	PASTOS DE MENOS DE 5 AÑOS-SIN VARIEDAD	Secano Explotacion:
	ES140610009012			
	Recinto:14-061-004-00214-00001	Cultivo:63000	PASTOS DE MENOS DE 5 AÑOS-SIN VARIEDAD	Secano Explotacion:
	ES140610009012			
	Recinto:14-061-004-00223-00001	Cultivo:63000	PASTOS DE MENOS DE 5 AÑOS-SIN VARIEDAD	Secano Explotacion:
	ES140610009012			
	Recinto:14-061-004-00226-00001	Cultivo:63000	PASTOS DE MENOS DE 5 AÑOS-SIN VARIEDAD	Secano Explotacion:
	ES140610000329			
	Recinto:14-061-004-00227-00001	Cultivo:63000	PASTOS DE MENOS DE 5 AÑOS-SIN VARIEDAD	Secano Explotacion:
	ES140610009012			
86124	Recinto de forrajera para Cálculo de Carga Ganadera que No pertenece a Explotación.			
	Recinto:14-061-004-00001-00001	Cultivo:63000	PASTOS DE MENOS DE 5 AÑOS-SIN VARIEDAD	Secano
	Recinto:14-061-006-00472-00004	Cultivo:62000	PASTOS PERMANENTES DE 5 O MAS AÑOS-SIN VARIEDAD	Secano
	Recinto:14-061-013-00052-00003	Cultivo:62000	PASTOS PERMANENTES DE 5 O MAS AÑOS-SIN VARIEDAD	Secano
	Recinto:14-061-004-00210-00002	Cultivo:62000	PASTOS PERMANENTES DE 5 O MAS AÑOS-SIN VARIEDAD	Secano
	Recinto:14-061-013-00052-00002	Cultivo:62000	PASTOS PERMANENTES DE 5 O MAS AÑOS-SIN VARIEDAD	Secano
	Recinto:14-061-013-00050-00002	Cultivo:62000	PASTOS PERMANENTES DE 5 O MAS AÑOS-SIN VARIEDAD	Secano
	Recinto:14-061-013-00049-00002	Cultivo:62000	PASTOS PERMANENTES DE 5 O MAS AÑOS-SIN VARIEDAD	Secano
	Recinto:14-061-013-00048-00002	Cultivo:62000	PASTOS PERMANENTES DE 5 O MAS AÑOS-SIN VARIEDAD	Secano

(1) Con incidencias que retienen pago o deniegan el expediente.  
 (2) Se calcula sobre superficie declarada admisible.  
 (3) Aplicación del artículo 16 bis del RD 147/2023.

Puede verificar la integridad de una copia de este documento mediante la lectura del código QR adjunto o mediante el acceso a la dirección <a href="https://ws050.juntadeandalucia.es/verificarFirma">https://ws050.juntadeandalucia.es/verificarFirma</a> indicando el código de VERIFICACIÓN					
FIRMADO POR	RAQUEL MARIA ESPIN CRESPO		FECHA		26/06/2024
VERIFICACIÓN	Pk2jmMQ72K8YCCE9EQ8LU85ENJJ6M		PÁGINA		3038/8857



Recinto:14-061-013-00047-00002	Cultivo:62000	PASTOS PERMANENTES DE 5 O MAS AÑOS-SIN VARIEDAD	Secano
Recinto:14-061-013-00046-00002	Cultivo:62000	PASTOS PERMANENTES DE 5 O MAS AÑOS-SIN VARIEDAD	Secano
Recinto:14-061-006-00472-00001	Cultivo:63000	PASTOS DE MENOS DE 5 AÑOS-SIN VARIEDAD	Secano
Recinto:14-061-004-00206-00001	Cultivo:62000	PASTOS PERMANENTES DE 5 O MAS AÑOS-SIN VARIEDAD	Secano
Recinto:14-061-004-00209-00001	Cultivo:62000	PASTOS PERMANENTES DE 5 O MAS AÑOS-SIN VARIEDAD	Secano
Recinto:14-061-004-00215-00001	Cultivo:62000	PASTOS PERMANENTES DE 5 O MAS AÑOS-SIN VARIEDAD	Secano
Recinto:14-061-004-00216-00001	Cultivo:62000	PASTOS PERMANENTES DE 5 O MAS AÑOS-SIN VARIEDAD	Secano
Recinto:14-061-004-00217-00001	Cultivo:62000	PASTOS PERMANENTES DE 5 O MAS AÑOS-SIN VARIEDAD	Secano
Recinto:14-061-004-00218-00001	Cultivo:62000	PASTOS PERMANENTES DE 5 O MAS AÑOS-SIN VARIEDAD	Secano
Recinto:14-061-004-00219-00001	Cultivo:62000	PASTOS PERMANENTES DE 5 O MAS AÑOS-SIN VARIEDAD	Secano
Recinto:14-061-006-00308-00001	Cultivo:62000	PASTOS PERMANENTES DE 5 O MAS AÑOS-SIN VARIEDAD	Secano
Recinto:14-061-006-00321-00001	Cultivo:62000	PASTOS PERMANENTES DE 5 O MAS AÑOS-SIN VARIEDAD	Secano
Recinto:14-061-006-00998-00001	Cultivo:62000	PASTOS PERMANENTES DE 5 O MAS AÑOS-SIN VARIEDAD	Secano
Recinto:14-061-006-00375-00001	Cultivo:62000	PASTOS PERMANENTES DE 5 O MAS AÑOS-SIN VARIEDAD	Secano
Recinto:14-061-006-00335-00001	Cultivo:62000	PASTOS PERMANENTES DE 5 O MAS AÑOS-SIN VARIEDAD	Secano
Recinto:14-061-006-01001-00001	Cultivo:62000	PASTOS PERMANENTES DE 5 O MAS AÑOS-SIN VARIEDAD	Secano
Recinto:14-061-004-00229-00001	Cultivo:62000	PASTOS PERMANENTES DE 5 O MAS AÑOS-SIN VARIEDAD	Secano
Recinto:14-061-004-00245-00001	Cultivo:62000	PASTOS PERMANENTES DE 5 O MAS AÑOS-SIN VARIEDAD	Secano
Recinto:14-061-006-00374-00001	Cultivo:62000	PASTOS PERMANENTES DE 5 O MAS AÑOS-SIN VARIEDAD	Secano
Recinto:14-061-006-00999-00001	Cultivo:62000	PASTOS PERMANENTES DE 5 O MAS AÑOS-SIN VARIEDAD	Secano
Recinto:14-061-004-00007-00001	Cultivo:62000	PASTOS PERMANENTES DE 5 O MAS AÑOS-SIN VARIEDAD	Secano
Recinto:14-061-006-00490-00002	Cultivo:62000	PASTOS PERMANENTES DE 5 O MAS AÑOS-SIN VARIEDAD	Secano
Recinto:14-061-006-00491-00002	Cultivo:62000	PASTOS PERMANENTES DE 5 O MAS AÑOS-SIN VARIEDAD	Secano
Recinto:14-061-006-00405-00001	Cultivo:62000	PASTOS PERMANENTES DE 5 O MAS AÑOS-SIN VARIEDAD	Secano
Recinto:14-061-006-00494-00002	Cultivo:62000	PASTOS PERMANENTES DE 5 O MAS AÑOS-SIN VARIEDAD	Secano
Recinto:14-061-006-00974-00002	Cultivo:62000	PASTOS PERMANENTES DE 5 O MAS AÑOS-SIN VARIEDAD	Secano
Recinto:14-061-006-00986-00001	Cultivo:62000	PASTOS PERMANENTES DE 5 O MAS AÑOS-SIN VARIEDAD	Secano
Recinto:14-061-006-00495-00002	Cultivo:62000	PASTOS PERMANENTES DE 5 O MAS AÑOS-SIN VARIEDAD	Secano
Recinto:14-061-006-00977-00001	Cultivo:62000	PASTOS PERMANENTES DE 5 O MAS AÑOS-SIN VARIEDAD	Secano
Recinto:14-061-006-00521-00001	Cultivo:62000	PASTOS PERMANENTES DE 5 O MAS AÑOS-SIN VARIEDAD	Secano
Recinto:14-061-006-00507-00001	Cultivo:63000	PASTOS DE MENOS DE 5 AÑOS-SIN VARIEDAD	Secano
Recinto:14-061-006-00526-00002	Cultivo:62000	PASTOS PERMANENTES DE 5 O MAS AÑOS-SIN VARIEDAD	Secano
Recinto:14-061-006-00976-00001	Cultivo:62000	PASTOS PERMANENTES DE 5 O MAS AÑOS-SIN VARIEDAD	Secano
Recinto:14-061-014-00048-00002	Cultivo:62000	PASTOS PERMANENTES DE 5 O MAS AÑOS-SIN VARIEDAD	Secano
Recinto:14-061-006-00377-00001	Cultivo:62000	PASTOS PERMANENTES DE 5 O MAS AÑOS-SIN VARIEDAD	Secano
Recinto:14-061-006-00290-00002	Cultivo:63000	PASTOS DE MENOS DE 5 AÑOS-SIN VARIEDAD	Secano
Recinto:14-061-006-00983-00001	Cultivo:62000	PASTOS PERMANENTES DE 5 O MAS AÑOS-SIN VARIEDAD	Secano
Recinto:14-061-006-00527-00001	Cultivo:63000	PASTOS DE MENOS DE 5 AÑOS-SIN VARIEDAD	Secano
Recinto:14-061-006-00499-00002	Cultivo:62000	PASTOS PERMANENTES DE 5 O MAS AÑOS-SIN VARIEDAD	Secano
Recinto:14-061-006-00984-00001	Cultivo:62000	PASTOS PERMANENTES DE 5 O MAS AÑOS-SIN VARIEDAD	Secano
Recinto:14-061-006-00992-00001	Cultivo:62000	PASTOS PERMANENTES DE 5 O MAS AÑOS-SIN VARIEDAD	Secano
Recinto:14-061-006-00987-00001	Cultivo:62000	PASTOS PERMANENTES DE 5 O MAS AÑOS-SIN VARIEDAD	Secano
Recinto:14-061-004-00224-00001	Cultivo:62000	PASTOS PERMANENTES DE 5 O MAS AÑOS-SIN VARIEDAD	Secano
Recinto:14-061-006-00382-00001	Cultivo:62000	PASTOS PERMANENTES DE 5 O MAS AÑOS-SIN VARIEDAD	Secano
Recinto:14-061-006-00379-00001	Cultivo:62000	PASTOS PERMANENTES DE 5 O MAS AÑOS-SIN VARIEDAD	Secano
Recinto:14-061-006-00371-00001	Cultivo:62000	PASTOS PERMANENTES DE 5 O MAS AÑOS-SIN VARIEDAD	Secano
Recinto:14-061-006-00371-00003	Cultivo:62000	PASTOS PERMANENTES DE 5 O MAS AÑOS-SIN VARIEDAD	Secano
Recinto:14-061-004-00225-00001	Cultivo:62000	PASTOS PERMANENTES DE 5 O MAS AÑOS-SIN VARIEDAD	Secano
Recinto:14-061-005-00178-00001	Cultivo:62000	PASTOS PERMANENTES DE 5 O MAS AÑOS-SIN VARIEDAD	Secano
Recinto:14-061-006-00290-00001	Cultivo:62000	PASTOS PERMANENTES DE 5 O MAS AÑOS-SIN VARIEDAD	Secano
Recinto:14-061-006-00829-00002	Cultivo:62000	PASTOS PERMANENTES DE 5 O MAS AÑOS-SIN VARIEDAD	Secano
Recinto:14-061-006-00523-00001	Cultivo:62000	PASTOS PERMANENTES DE 5 O MAS AÑOS-SIN VARIEDAD	Secano
Recinto:14-061-006-00394-00001	Cultivo:62000	PASTOS PERMANENTES DE 5 O MAS AÑOS-SIN VARIEDAD	Secano
Recinto:14-061-006-00395-00001	Cultivo:62000	PASTOS PERMANENTES DE 5 O MAS AÑOS-SIN VARIEDAD	Secano
Recinto:14-061-013-00171-00001	Cultivo:62000	PASTOS PERMANENTES DE 5 O MAS AÑOS-SIN VARIEDAD	Secano
Recinto:14-061-006-00522-00001	Cultivo:62000	PASTOS PERMANENTES DE 5 O MAS AÑOS-SIN VARIEDAD	Secano
Recinto:14-061-006-00526-00001	Cultivo:62000	PASTOS PERMANENTES DE 5 O MAS AÑOS-SIN VARIEDAD	Secano
Recinto:14-061-006-00496-00001	Cultivo:62000	PASTOS PERMANENTES DE 5 O MAS AÑOS-SIN VARIEDAD	Secano
Recinto:14-061-006-00406-00001	Cultivo:62000	PASTOS PERMANENTES DE 5 O MAS AÑOS-SIN VARIEDAD	Secano
Recinto:14-061-006-00476-00006	Cultivo:62000	PASTOS PERMANENTES DE 5 O MAS AÑOS-SIN VARIEDAD	Secano

(1) Con incidencias que retienen pago o deniegan el expediente.  
 (2) Se calcula sobre superficie declarada admisible.  
 (3) Aplicación del artículo 16 bis del RD 147/2023.

Puede verificar la integridad de una copia de este documento mediante la lectura del código QR adjunto o mediante el acceso a la dirección <a href="https://ws050.juntadeandalucia.es/verificarFirma">https://ws050.juntadeandalucia.es/verificarFirma</a> indicando el código de VERIFICACIÓN				
FIRMADO POR	RAQUEL MARIA ESPIN CRESPO	FECHA	26/06/2024	
VERIFICACIÓN	Pk2jmMQ72K8YCCE9EQ8LU85ENJJ6M	PÁGINA	3039/8857	





	Recinto:14-061-006-00476-00003	Cultivo:62000	PASTOS PERMANENTES DE 5 O MAS AÑOS-SIN VARIEDAD	Secano
	Recinto:14-061-006-00476-00005	Cultivo:62000	PASTOS PERMANENTES DE 5 O MAS AÑOS-SIN VARIEDAD	Secano
	Recinto:14-061-006-00417-00001	Cultivo:62000	PASTOS PERMANENTES DE 5 O MAS AÑOS-SIN VARIEDAD	Secano
	Recinto:14-061-006-00407-00002	Cultivo:62000	PASTOS PERMANENTES DE 5 O MAS AÑOS-SIN VARIEDAD	Secano
	Recinto:14-061-006-00393-00001	Cultivo:62000	PASTOS PERMANENTES DE 5 O MAS AÑOS-SIN VARIEDAD	Secano
	Recinto:14-061-006-00383-00001	Cultivo:62000	PASTOS PERMANENTES DE 5 O MAS AÑOS-SIN VARIEDAD	Secano
	Recinto:14-061-006-00981-00001	Cultivo:62000	PASTOS PERMANENTES DE 5 O MAS AÑOS-SIN VARIEDAD	Secano
	Recinto:14-061-006-00389-00001	Cultivo:62000	PASTOS PERMANENTES DE 5 O MAS AÑOS-SIN VARIEDAD	Secano
	Recinto:14-061-006-00499-00001	Cultivo:62000	PASTOS PERMANENTES DE 5 O MAS AÑOS-SIN VARIEDAD	Secano
	Recinto:14-061-013-00172-00002	Cultivo:62000	PASTOS PERMANENTES DE 5 O MAS AÑOS-SIN VARIEDAD	Secano
	Recinto:14-061-006-00477-00001	Cultivo:62000	PASTOS PERMANENTES DE 5 O MAS AÑOS-SIN VARIEDAD	Secano
	Recinto:14-061-006-00380-00001	Cultivo:62000	PASTOS PERMANENTES DE 5 O MAS AÑOS-SIN VARIEDAD	Secano
	Recinto:14-061-006-00389-00001	Cultivo:62000	PASTOS PERMANENTES DE 5 O MAS AÑOS-SIN VARIEDAD	Secano
	Recinto:14-061-006-00492-00001	Cultivo:62000	PASTOS PERMANENTES DE 5 O MAS AÑOS-SIN VARIEDAD	Secano
	Recinto:14-061-006-00476-00004	Cultivo:62000	PASTOS PERMANENTES DE 5 O MAS AÑOS-SIN VARIEDAD	Secano
	Recinto:14-061-006-00448-00001	Cultivo:62000	PASTOS PERMANENTES DE 5 O MAS AÑOS-SIN VARIEDAD	Secano
	Recinto:14-061-006-00475-00001	Cultivo:62000	PASTOS PERMANENTES DE 5 O MAS AÑOS-SIN VARIEDAD	Secano
	Recinto:14-061-006-00384-00001	Cultivo:62000	PASTOS PERMANENTES DE 5 O MAS AÑOS-SIN VARIEDAD	Secano
	Recinto:14-061-006-00381-00001	Cultivo:62000	PASTOS PERMANENTES DE 5 O MAS AÑOS-SIN VARIEDAD	Secano
	Recinto:14-061-006-00370-00001	Cultivo:62000	PASTOS PERMANENTES DE 5 O MAS AÑOS-SIN VARIEDAD	Secano
	Recinto:14-061-006-00386-00001	Cultivo:62000	PASTOS PERMANENTES DE 5 O MAS AÑOS-SIN VARIEDAD	Secano
	Recinto:14-061-006-00385-00001	Cultivo:62000	PASTOS PERMANENTES DE 5 O MAS AÑOS-SIN VARIEDAD	Secano
	Recinto:14-061-006-00378-00001	Cultivo:62000	PASTOS PERMANENTES DE 5 O MAS AÑOS-SIN VARIEDAD	Secano
	Recinto:14-061-006-00396-00001	Cultivo:62000	PASTOS PERMANENTES DE 5 O MAS AÑOS-SIN VARIEDAD	Secano
86126	Recinto de forrajera para Cálculo de Carga Ganadera que No pertenece a Explotación con UGM válida.			
	Recinto:14-061-004-00227-00009	Cultivo:62000	PASTOS PERMANENTES DE 5 O MAS AÑOS-SIN VARIEDAD	Secano
	Explotacion:ES140610009012			
	Recinto:14-061-004-00223-00002	Cultivo:62000	PASTOS PERMANENTES DE 5 O MAS AÑOS-SIN VARIEDAD	Secano
	Explotacion:ES140610009012			
	Recinto:14-061-004-00213-00002	Cultivo:62000	PASTOS PERMANENTES DE 5 O MAS AÑOS-SIN VARIEDAD	Secano
	Explotacion:ES140610009012			
	Recinto:14-061-004-00227-00008	Cultivo:20000	BARBECHO TRADICIONAL-SIN VARIEDAD	Secano Explotacion:
	ES140610009012			
	Recinto:14-061-005-00089-00003	Cultivo:62000	PASTOS PERMANENTES DE 5 O MAS AÑOS-SIN VARIEDAD	Secano
	Explotacion:ES140610009012			
	Recinto:14-061-004-00227-00007	Cultivo:62000	PASTOS PERMANENTES DE 5 O MAS AÑOS-SIN VARIEDAD	Secano
	Explotacion:ES140610009012			
	Recinto:14-061-005-00079-00001	Cultivo:63000	PASTOS DE MENOS DE 5 AÑOS-SIN VARIEDAD	Secano Explotacion:
	ES140610009012			
	Recinto:14-061-005-00078-00001	Cultivo:63000	PASTOS DE MENOS DE 5 AÑOS-SIN VARIEDAD	Secano Explotacion:
	ES140610009012			
	Recinto:14-061-005-00085-00003	Cultivo:63000	PASTOS DE MENOS DE 5 AÑOS-SIN VARIEDAD	Secano Explotacion:
	ES140610009012			
	Recinto:14-061-005-00089-00001	Cultivo:63000	PASTOS DE MENOS DE 5 AÑOS-SIN VARIEDAD	Secano Explotacion:
	ES140610000329			
	Recinto:14-061-005-00085-00001	Cultivo:62000	PASTOS PERMANENTES DE 5 O MAS AÑOS-SIN VARIEDAD	Secano
	Explotacion:ES140610009012			
	Recinto:14-061-005-00160-00001	Cultivo:63000	PASTOS DE MENOS DE 5 AÑOS-SIN VARIEDAD	Secano Explotacion:
	ES140610009012			
	Recinto:14-061-005-00080-00001	Cultivo:63000	PASTOS DE MENOS DE 5 AÑOS-SIN VARIEDAD	Secano Explotacion:
	ES140610009012			
	Recinto:14-061-005-00084-00001	Cultivo:63000	PASTOS DE MENOS DE 5 AÑOS-SIN VARIEDAD	Secano Explotacion:
	ES140610009012			
	Recinto:14-061-004-00213-00001	Cultivo:63000	PASTOS DE MENOS DE 5 AÑOS-SIN VARIEDAD	Secano Explotacion:
	ES140610009012			
	Recinto:14-061-004-00214-00001	Cultivo:63000	PASTOS DE MENOS DE 5 AÑOS-SIN VARIEDAD	Secano Explotacion:
	ES140610009012			
	Recinto:14-061-004-00223-00001	Cultivo:63000	PASTOS DE MENOS DE 5 AÑOS-SIN VARIEDAD	Secano Explotacion:
	ES140610009012			
	Recinto:14-061-004-00226-00001	Cultivo:63000	PASTOS DE MENOS DE 5 AÑOS-SIN VARIEDAD	Secano Explotacion:
	ES140610000329			
	Recinto:14-061-004-00227-00001	Cultivo:63000	PASTOS DE MENOS DE 5 AÑOS-SIN VARIEDAD	Secano Explotacion:
	ES140610009012			
86128	Recinto de Forrajeras que no ha contabilizado para Carga Ganadera por no tener una explotación válida para el cálculo de la Carga Ganadera			
	Recinto:14-061-005-00089-00001	Cultivo:63	PASTOS DE MENOS DE 5 AÑOS-	

(1) Con incidencias que retienen pago o deniegan el expediente.  
 (2) Se calcula sobre superficie declarada admisible.  
 (3) Aplicación del artículo 16 bis del RD 147/2023.

Puede verificar la integridad de una copia de este documento mediante la lectura del código QR adjunto o mediante el acceso a la dirección <a href="https://ws050.juntadeandalucia.es/verificarFirma">https://ws050.juntadeandalucia.es/verificarFirma</a> indicando el código de VERIFICACIÓN					
FIRMADO POR	RAQUEL MARIA ESPIN CRESPO		FECHA		26/06/2024
VERIFICACIÓN	Pk2jmMQ72K8YCCE9EQ8LU85ENJJ6M		PÁGINA		3040/8857



Recinto:14-061-004-00226-00001	Cultivo:63	PASTOS DE MENOS DE 5 AÑOS-
Recinto:14-061-004-00227-00009	Cultivo:62	PASTOS PERMANENTES DE 5 O MAS AÑOS-
Recinto:14-061-004-00223-00002	Cultivo:62	PASTOS PERMANENTES DE 5 O MAS AÑOS-
Recinto:14-061-004-00213-00002	Cultivo:62	PASTOS PERMANENTES DE 5 O MAS AÑOS-
Recinto:14-061-004-00227-00008	Cultivo:20	BARBECHO TRADICIONAL-
Recinto:14-061-004-00227-00007	Cultivo:62	PASTOS PERMANENTES DE 5 O MAS AÑOS-
Recinto:14-061-005-00079-00001	Cultivo:63	PASTOS DE MENOS DE 5 AÑOS-
Recinto:14-061-005-00078-00001	Cultivo:63	PASTOS DE MENOS DE 5 AÑOS-
Recinto:14-061-005-00085-00003	Cultivo:63	PASTOS DE MENOS DE 5 AÑOS-
Recinto:14-061-005-00085-00001	Cultivo:62	PASTOS PERMANENTES DE 5 O MAS AÑOS-
Recinto:14-061-005-00160-00001	Cultivo:63	PASTOS DE MENOS DE 5 AÑOS-
Recinto:14-061-005-00080-00001	Cultivo:63	PASTOS DE MENOS DE 5 AÑOS-
Recinto:14-061-005-00084-00001	Cultivo:63	PASTOS DE MENOS DE 5 AÑOS-
Recinto:14-061-004-00213-00001	Cultivo:63	PASTOS DE MENOS DE 5 AÑOS-
Recinto:14-061-004-00214-00001	Cultivo:63	PASTOS DE MENOS DE 5 AÑOS-
Recinto:14-061-004-00223-00001	Cultivo:63	PASTOS DE MENOS DE 5 AÑOS-
Recinto:14-061-004-00227-00001	Cultivo:63	PASTOS DE MENOS DE 5 AÑOS-
Recinto:14-061-004-00001-00001	Cultivo:63	PASTOS DE MENOS DE 5 AÑOS-
Recinto:14-061-006-00472-00004	Cultivo:62	PASTOS PERMANENTES DE 5 O MAS AÑOS-
Recinto:14-061-013-00052-00003	Cultivo:62	PASTOS PERMANENTES DE 5 O MAS AÑOS-
Recinto:14-061-004-00210-00002	Cultivo:62	PASTOS PERMANENTES DE 5 O MAS AÑOS-
Recinto:14-061-013-00052-00002	Cultivo:62	PASTOS PERMANENTES DE 5 O MAS AÑOS-
Recinto:14-061-013-00050-00002	Cultivo:62	PASTOS PERMANENTES DE 5 O MAS AÑOS-
Recinto:14-061-013-00049-00002	Cultivo:62	PASTOS PERMANENTES DE 5 O MAS AÑOS-
Recinto:14-061-013-00048-00002	Cultivo:62	PASTOS PERMANENTES DE 5 O MAS AÑOS-
Recinto:14-061-013-00047-00002	Cultivo:62	PASTOS PERMANENTES DE 5 O MAS AÑOS-
Recinto:14-061-013-00046-00002	Cultivo:62	PASTOS PERMANENTES DE 5 O MAS AÑOS-
Recinto:14-061-005-00089-00003	Cultivo:62	PASTOS PERMANENTES DE 5 O MAS AÑOS-
Recinto:14-061-006-00472-00001	Cultivo:63	PASTOS DE MENOS DE 5 AÑOS-
Recinto:14-061-004-00206-00001	Cultivo:62	PASTOS PERMANENTES DE 5 O MAS AÑOS-
Recinto:14-061-004-00209-00001	Cultivo:62	PASTOS PERMANENTES DE 5 O MAS AÑOS-
Recinto:14-061-004-00215-00001	Cultivo:62	PASTOS PERMANENTES DE 5 O MAS AÑOS-
Recinto:14-061-004-00216-00001	Cultivo:62	PASTOS PERMANENTES DE 5 O MAS AÑOS-
Recinto:14-061-004-00217-00001	Cultivo:62	PASTOS PERMANENTES DE 5 O MAS AÑOS-
Recinto:14-061-004-00218-00001	Cultivo:62	PASTOS PERMANENTES DE 5 O MAS AÑOS-
Recinto:14-061-004-00219-00001	Cultivo:62	PASTOS PERMANENTES DE 5 O MAS AÑOS-
Recinto:14-061-006-00308-00001	Cultivo:62	PASTOS PERMANENTES DE 5 O MAS AÑOS-
Recinto:14-061-006-00321-00001	Cultivo:62	PASTOS PERMANENTES DE 5 O MAS AÑOS-
Recinto:14-061-006-00998-00001	Cultivo:62	PASTOS PERMANENTES DE 5 O MAS AÑOS-
Recinto:14-061-006-00375-00001	Cultivo:62	PASTOS PERMANENTES DE 5 O MAS AÑOS-
Recinto:14-061-006-00335-00001	Cultivo:62	PASTOS PERMANENTES DE 5 O MAS AÑOS-
Recinto:14-061-006-01001-00001	Cultivo:62	PASTOS PERMANENTES DE 5 O MAS AÑOS-
Recinto:14-061-004-00229-00001	Cultivo:62	PASTOS PERMANENTES DE 5 O MAS AÑOS-
Recinto:14-061-004-00245-00001	Cultivo:62	PASTOS PERMANENTES DE 5 O MAS AÑOS-
Recinto:14-061-006-00374-00001	Cultivo:62	PASTOS PERMANENTES DE 5 O MAS AÑOS-
Recinto:14-061-006-00999-00001	Cultivo:62	PASTOS PERMANENTES DE 5 O MAS AÑOS-
Recinto:14-061-004-00007-00001	Cultivo:62	PASTOS PERMANENTES DE 5 O MAS AÑOS-
Recinto:14-061-006-00490-00002	Cultivo:62	PASTOS PERMANENTES DE 5 O MAS AÑOS-
Recinto:14-061-006-00491-00002	Cultivo:62	PASTOS PERMANENTES DE 5 O MAS AÑOS-
Recinto:14-061-006-00405-00001	Cultivo:62	PASTOS PERMANENTES DE 5 O MAS AÑOS-
Recinto:14-061-006-00494-00002	Cultivo:62	PASTOS PERMANENTES DE 5 O MAS AÑOS-
Recinto:14-061-006-00974-00002	Cultivo:62	PASTOS PERMANENTES DE 5 O MAS AÑOS-
Recinto:14-061-006-00986-00001	Cultivo:62	PASTOS PERMANENTES DE 5 O MAS AÑOS-
Recinto:14-061-006-00495-00002	Cultivo:62	PASTOS PERMANENTES DE 5 O MAS AÑOS-
Recinto:14-061-006-00977-00001	Cultivo:62	PASTOS PERMANENTES DE 5 O MAS AÑOS-
Recinto:14-061-006-00521-00001	Cultivo:62	PASTOS PERMANENTES DE 5 O MAS AÑOS-
Recinto:14-061-006-00507-00001	Cultivo:63	PASTOS DE MENOS DE 5 AÑOS-
Recinto:14-061-006-00526-00002	Cultivo:62	PASTOS PERMANENTES DE 5 O MAS AÑOS-
Recinto:14-061-006-00976-00001	Cultivo:62	PASTOS PERMANENTES DE 5 O MAS AÑOS-
Recinto:14-061-014-00048-00002	Cultivo:62	PASTOS PERMANENTES DE 5 O MAS AÑOS-

(1) Con incidencias que retienen pago o deniegan el expediente.  
 (2) Se calcula sobre superficie declarada admisible.  
 (3) Aplicación del artículo 16 bis del RD 147/2023.

Puede verificar la integridad de una copia de este documento mediante la lectura del código QR adjunto o mediante el acceso a la dirección <a href="https://ws050.juntadeandalucia.es/verificarFirma">https://ws050.juntadeandalucia.es/verificarFirma</a> indicando el código de VERIFICACIÓN				
FIRMADO POR	RAQUEL MARIA ESPIN CRESPO	FECHA	26/06/2024	
VERIFICACIÓN	Pk2jmMQ72K8YCCE9EQ8LU85ENJJ6M	PÁGINA	3041/8857	



Recinto:14-061-006-00377-00001	Cultivo:62 PASTOS PERMANENTES DE 5 O MAS AÑOS-
Recinto:14-061-006-00290-00002	Cultivo:63 PASTOS DE MENOS DE 5 AÑOS-
Recinto:14-061-006-00983-00001	Cultivo:62 PASTOS PERMANENTES DE 5 O MAS AÑOS-
Recinto:14-061-006-00527-00001	Cultivo:63 PASTOS DE MENOS DE 5 AÑOS-
Recinto:14-061-006-00499-00002	Cultivo:62 PASTOS PERMANENTES DE 5 O MAS AÑOS-
Recinto:14-061-006-00984-00001	Cultivo:62 PASTOS PERMANENTES DE 5 O MAS AÑOS-
Recinto:14-061-006-00992-00001	Cultivo:62 PASTOS PERMANENTES DE 5 O MAS AÑOS-
Recinto:14-061-006-00987-00001	Cultivo:62 PASTOS PERMANENTES DE 5 O MAS AÑOS-
Recinto:14-061-004-00224-00001	Cultivo:62 PASTOS PERMANENTES DE 5 O MAS AÑOS-
Recinto:14-061-006-00382-00001	Cultivo:62 PASTOS PERMANENTES DE 5 O MAS AÑOS-
Recinto:14-061-006-00379-00001	Cultivo:62 PASTOS PERMANENTES DE 5 O MAS AÑOS-
Recinto:14-061-006-00371-00001	Cultivo:62 PASTOS PERMANENTES DE 5 O MAS AÑOS-
Recinto:14-061-006-00371-00003	Cultivo:62 PASTOS PERMANENTES DE 5 O MAS AÑOS-
Recinto:14-061-004-00225-00001	Cultivo:62 PASTOS PERMANENTES DE 5 O MAS AÑOS-
Recinto:14-061-005-00178-00001	Cultivo:62 PASTOS PERMANENTES DE 5 O MAS AÑOS-
Recinto:14-061-006-00290-00001	Cultivo:62 PASTOS PERMANENTES DE 5 O MAS AÑOS-
Recinto:14-061-006-00829-00002	Cultivo:62 PASTOS PERMANENTES DE 5 O MAS AÑOS-
Recinto:14-061-006-00523-00001	Cultivo:62 PASTOS PERMANENTES DE 5 O MAS AÑOS-
Recinto:14-061-006-00394-00001	Cultivo:62 PASTOS PERMANENTES DE 5 O MAS AÑOS-
Recinto:14-061-006-00395-00001	Cultivo:62 PASTOS PERMANENTES DE 5 O MAS AÑOS-
Recinto:14-061-013-00171-00001	Cultivo:62 PASTOS PERMANENTES DE 5 O MAS AÑOS-
Recinto:14-061-006-00522-00001	Cultivo:62 PASTOS PERMANENTES DE 5 O MAS AÑOS-
Recinto:14-061-006-00526-00001	Cultivo:62 PASTOS PERMANENTES DE 5 O MAS AÑOS-
Recinto:14-061-006-00496-00001	Cultivo:62 PASTOS PERMANENTES DE 5 O MAS AÑOS-
Recinto:14-061-006-00406-00001	Cultivo:62 PASTOS PERMANENTES DE 5 O MAS AÑOS-
Recinto:14-061-006-00476-00006	Cultivo:62 PASTOS PERMANENTES DE 5 O MAS AÑOS-
Recinto:14-061-006-00476-00003	Cultivo:62 PASTOS PERMANENTES DE 5 O MAS AÑOS-
Recinto:14-061-006-00476-00005	Cultivo:62 PASTOS PERMANENTES DE 5 O MAS AÑOS-
Recinto:14-061-006-00417-00001	Cultivo:62 PASTOS PERMANENTES DE 5 O MAS AÑOS-
Recinto:14-061-006-00407-00002	Cultivo:62 PASTOS PERMANENTES DE 5 O MAS AÑOS-
Recinto:14-061-006-00393-00001	Cultivo:62 PASTOS PERMANENTES DE 5 O MAS AÑOS-
Recinto:14-061-006-00383-00001	Cultivo:62 PASTOS PERMANENTES DE 5 O MAS AÑOS-
Recinto:14-061-006-00981-00001	Cultivo:62 PASTOS PERMANENTES DE 5 O MAS AÑOS-
Recinto:14-061-006-00979-00001	Cultivo:62 PASTOS PERMANENTES DE 5 O MAS AÑOS-
Recinto:14-061-006-00499-00001	Cultivo:62 PASTOS PERMANENTES DE 5 O MAS AÑOS-
Recinto:14-061-013-00172-00002	Cultivo:62 PASTOS PERMANENTES DE 5 O MAS AÑOS-
Recinto:14-061-006-00477-00001	Cultivo:62 PASTOS PERMANENTES DE 5 O MAS AÑOS-
Recinto:14-061-006-00380-00001	Cultivo:62 PASTOS PERMANENTES DE 5 O MAS AÑOS-
Recinto:14-061-006-00389-00001	Cultivo:62 PASTOS PERMANENTES DE 5 O MAS AÑOS-
Recinto:14-061-006-00492-00001	Cultivo:62 PASTOS PERMANENTES DE 5 O MAS AÑOS-
Recinto:14-061-006-00476-00004	Cultivo:62 PASTOS PERMANENTES DE 5 O MAS AÑOS-
Recinto:14-061-006-00448-00001	Cultivo:62 PASTOS PERMANENTES DE 5 O MAS AÑOS-
Recinto:14-061-006-00475-00001	Cultivo:62 PASTOS PERMANENTES DE 5 O MAS AÑOS-
Recinto:14-061-006-00384-00001	Cultivo:62 PASTOS PERMANENTES DE 5 O MAS AÑOS-
Recinto:14-061-006-00381-00001	Cultivo:62 PASTOS PERMANENTES DE 5 O MAS AÑOS-
Recinto:14-061-006-00370-00001	Cultivo:62 PASTOS PERMANENTES DE 5 O MAS AÑOS-
Recinto:14-061-006-00386-00001	Cultivo:62 PASTOS PERMANENTES DE 5 O MAS AÑOS-
Recinto:14-061-006-00385-00001	Cultivo:62 PASTOS PERMANENTES DE 5 O MAS AÑOS-
Recinto:14-061-006-00378-00001	Cultivo:62 PASTOS PERMANENTES DE 5 O MAS AÑOS-
Recinto:14-061-006-00396-00001	Cultivo:62 PASTOS PERMANENTES DE 5 O MAS AÑOS-
86132	Recinto superficie forrajera que no realiza la actividad de producción de pastoreo.
Recinto:14-061-004-00210-00001	Cultivo:20000 BARBECHO TRADICIONAL-SIN VARIEDAD Secano
Recinto:14-061-023-00619-00001	Cultivo:20000 BARBECHO TRADICIONAL-SIN VARIEDAD Secano
Recinto:14-061-023-00144-00001	Cultivo:20000 BARBECHO TRADICIONAL-SIN VARIEDAD Secano
Recinto:14-061-004-00002-00001	Cultivo:20000 BARBECHO TRADICIONAL-SIN VARIEDAD Secano
Recinto:14-061-006-00508-00001	Cultivo:20000 BARBECHO TRADICIONAL-SIN VARIEDAD Secano
Recinto:14-061-006-00500-00001	Cultivo:20000 BARBECHO TRADICIONAL-SIN VARIEDAD Secano
Recinto:14-061-004-00012-00001	Cultivo:20000 BARBECHO TRADICIONAL-SIN VARIEDAD Secano
Recinto:14-061-004-00015-00002	Cultivo:20000 BARBECHO TRADICIONAL-SIN VARIEDAD Secano
Recinto:14-061-004-00014-00001	Cultivo:20000 BARBECHO TRADICIONAL-SIN VARIEDAD Secano

(1) Con incidencias que retienen pago o deniegan el expediente.  
 (2) Se calcula sobre superficie declarada admisible.  
 (3) Aplicación del artículo 16 bis del RD 147/2023.

Puede verificar la integridad de una copia de este documento mediante la lectura del código QR adjunto o mediante el acceso a la dirección <a href="https://ws050.juntadeandalucia.es/verificarFirma">https://ws050.juntadeandalucia.es/verificarFirma</a> indicando el código de VERIFICACIÓN				
FIRMADO POR	RAQUEL MARIA ESPIN CRESPO	FECHA	26/06/2024	
VERIFICACIÓN	Pk2jmMQ72K8YCC9EQ8LU85ENJJ6M	PÁGINA	3042/8857	






Recinto:14-061-023-00613-00001	Cultivo:20000	BARBECHO TRADICIONAL-SIN VARIEDAD	Secano
Recinto:14-061-013-00050-00001	Cultivo:20000	BARBECHO TRADICIONAL-SIN VARIEDAD	Secano
Recinto:14-061-023-00146-00001	Cultivo:20000	BARBECHO TRADICIONAL-SIN VARIEDAD	Secano
Recinto:14-061-006-00449-00001	Cultivo:20000	BARBECHO TRADICIONAL-SIN VARIEDAD	Secano
Recinto:14-061-013-00169-00001	Cultivo:20000	BARBECHO TRADICIONAL-SIN VARIEDAD	Secano
Recinto:14-061-013-00158-00001	Cultivo:20000	BARBECHO TRADICIONAL-SIN VARIEDAD	Secano
Recinto:14-061-013-00168-00001	Cultivo:20000	BARBECHO TRADICIONAL-SIN VARIEDAD	Secano
Recinto:14-061-013-00170-00001	Cultivo:20000	BARBECHO TRADICIONAL-SIN VARIEDAD	Secano
Recinto:14-061-013-00171-00002	Cultivo:20000	BARBECHO TRADICIONAL-SIN VARIEDAD	Secano
Recinto:14-061-013-00172-00001	Cultivo:20000	BARBECHO TRADICIONAL-SIN VARIEDAD	Secano
Recinto:14-061-023-00618-00001	Cultivo:20000	BARBECHO TRADICIONAL-SIN VARIEDAD	Secano
Recinto:14-061-006-00511-00001	Cultivo:20000	BARBECHO TRADICIONAL-SIN VARIEDAD	Secano
Recinto:14-061-006-00510-00001	Cultivo:20000	BARBECHO TRADICIONAL-SIN VARIEDAD	Secano
Recinto:14-061-006-00291-00001	Cultivo:20000	BARBECHO TRADICIONAL-SIN VARIEDAD	Secano
Recinto:14-061-006-00290-00002	Cultivo:20000	BARBECHO TRADICIONAL-SIN VARIEDAD	Secano
Recinto:14-061-006-00507-00001	Cultivo:20000	BARBECHO TRADICIONAL-SIN VARIEDAD	Secano
Recinto:14-061-006-00509-00001	Cultivo:20000	BARBECHO TRADICIONAL-SIN VARIEDAD	Secano
Recinto:14-061-013-00173-00001	Cultivo:20000	BARBECHO TRADICIONAL-SIN VARIEDAD	Secano
Recinto:14-061-013-00159-00001	Cultivo:20000	BARBECHO TRADICIONAL-SIN VARIEDAD	Secano
Recinto:14-061-013-00176-00012	Cultivo:20000	BARBECHO TRADICIONAL-SIN VARIEDAD	Secano
Recinto:14-061-023-00617-00001	Cultivo:20000	BARBECHO TRADICIONAL-SIN VARIEDAD	Secano

(1) Con incidencias que retienen pago o deniegan el expediente.  
(2) Se calcula sobre superficie declarada admisible.  
(3) Aplicación del artículo 16 bis del RD 147/2023.

Puede verificar la integridad de una copia de este documento mediante la lectura del código QR adjunto o mediante el acceso a la dirección <https://ws050.juntadeandalucia.es/verificarFirma> indicando el código de VERIFICACIÓN

FIRMADO POR	RAQUEL MARIA ESPIN CRESPO	FECHA	26/06/2024
VERIFICACIÓN	Pk2jmMQ72K8YCCCE9EQ8LU85ENJJ6M	PÁGINA	3043/8857





**APELLIDOS Y NOMBRE / RAZÓN SOCIAL**

ORTIZ BRAVO AMALIA

**NIF**

\*\*\*0899\*

**EXPEDIENTE**

1121646

**RESOLUCIÓN**

CONCESIÓN DE LA AYUDA

**DATOS DE MANTENIMIENTO UNIDADES**

**GRUPO DE PAGO**

ZONAS DE LIMITACIONES NATURALES

**Sup. Dec. Admisible**

4,83

**Sup. Resuelta**

4,83

**Sobredecl.**

0,00

**% Sobredecl.**

0,00

**RESUMEN DE PAGOS**

	<b>IMPORTE ( Euros )</b>			
	<b>RESUELTO</b>	<b>FEADER</b>	<b>MAPA</b>	<b>CAPADR</b>
Pago realizado	212,31	180,46	20,82	11,02
A pagar	48,51	41,23	4,76	2,52
<b>TOTAL</b>	<b>260,82</b>	<b>221,69</b>	<b>25,58</b>	<b>13,54</b>

**APLICACIÓN DE REDUCCIONES Y PENALIZACIONES (%)**

<b>Criterios de subvencionabilidad (1)</b>	<b>Presentación tardía</b>	<b>Omisión declaración</b>	<b>Condicionalidad</b>
0,00	0,00	0,00	0,00

**IMPORTE ( Euros )**

Calculado(2)	Reducción	Penalización	Reducción Penalización (3)	Penalización adicional	Resuelto	FEADER	MAPA	CAPADR
260,82 €	0,00 €	0,00 €	0,00 €	0,00 €	260,82 €	221,70 €	25,59 €	13,53 €
Importe Unitario:	54,00 €	Nuevo Importe Unitario:	54,00 €					

**RECINTOS PROPUESTOS**

REF.	REFERENCIA SIGPAC	CULTIVO	USO SIGPAC	Sup. Dec. admisible	Sup. Campo	Sup. Determ.	Sup. Resuelta
-1374909	14-039-020-00324-0001	OLIVAR	S	0,08		0,08	0,08
-813446	14-039-012-00221-0001	HIGUERA	S	0,17		0,17	0,17
-813423	14-039-018-00185-0004	BARBECHO TRADICIONAL	S	0,03		0,03	0,03
-590510	14-039-012-00220-0002	OTROS FRUTALES	S	0,07		0,07	0,07
1700000006828404	14-007-071-00083-0002	OLIVAR	S	1,16		1,16	1,16
1700000006828406	14-039-018-00185-0002	BARBECHO TRADICIONAL	S	0,27		0,27	0,27
1700000006828407	14-039-022-00049-0002	OLIVAR	S	0,28		0,28	0,28
1700000006828408	14-039-013-00353-0001	OLIVAR	S	0,40		0,40	0,40
1700000007063706	14-039-011-00016-0001	OLIVAR	S	0,16		0,16	0,16
1700000007063707	14-039-012-00220-0001	OTROS FRUTALES	S	0,08		0,08	0,08
1700000007063719	14-039-026-00084-0001	OLIVAR	S	0,16		0,16	0,16
1700000007063727	14-039-020-00203-0001	OLIVAR	S	0,42		0,42	0,42
1700000007063730	14-039-012-00412-0001	OLIVAR	S	0,06		0,06	0,06
1700000007063731	14-039-012-00211-0003	OLIVAR	S	1,38		1,38	1,38
1700000007063733	14-039-012-00411-0001	OLIVAR	S	0,11		0,11	0,11

**INCIDENCIAS**

**INCIDENCIA DESCRIPCIÓN**

- 3795 Recinto declarado con una situación de riesgo de abandono.  
Recinto:14-039-012-00221-00001 Cultivo: -
- 75022 No Autoriza a que, en caso de la devolución por la entidad financiera (retrocesión bancaria) del pago en la cuenta corriente consignada en la solicitud y que está debidamente registrada en el sistema contable GIRO de la Junta de Andalucía, se proceda al pago en cualquier otra cuenta corriente de la titularidad del solicitante vigente en dicho sistema contable.

(1) Con incidencias que retienen pago o deniegan el expediente.  
(2) Se calcula sobre superficie declarada admisible.  
(3) Aplicación del artículo 16 bis del RD 147/2023.

Puede verificar la integridad de una copia de este documento mediante la lectura del código QR adjunto o mediante el acceso a la dirección <a href="https://ws050.juntadeandalucia.es/verificarFirma">https://ws050.juntadeandalucia.es/verificarFirma</a> indicando el código de VERIFICACIÓN				
FIRMADO POR	RAQUEL MARIA ESPIN CRESPO	FECHA	26/06/2024	
VERIFICACIÓN	Pk2jmMQ72K8YCC9E9Q8LU85ENJJ6M	PÁGINA	3044/8857	



**Datos considerados para el Cálculo de la Carga Ganadera del expediente**

Superficie determinada para Cálculo Carga Ganadera: 0,00 ha  
Carga Ganadera del Expediente: 0,00 ugm/ha

**Incidencias de carga ganadera**

**INCIDENCIA DESCRIPCIÓN**

86132 Recinto superficie forrajera que no realiza la actividad de producción de pastoreo.  
Recinto:14-039-018-00185-00004 Cultivo:20000 BARBECHO TRADICIONAL-SIN VARIEDAD Secano  
Recinto:14-039-018-00185-00002 Cultivo:20000 BARBECHO TRADICIONAL-SIN VARIEDAD Secano

(1) Con incidencias que retienen pago o deniegan el expediente.  
(2) Se calcula sobre superficie declarada admisible.  
(3) Aplicación del artículo 16 bis del RD 147/2023.

Puede verificar la integridad de una copia de este documento mediante la lectura del código QR adjunto o mediante el acceso a la dirección <https://ws050.juntadeandalucia.es/verificarFirma> indicando el código de VERIFICACIÓN

FIRMADO POR	RAQUEL MARIA ESPIN CRESPO	FECHA	26/06/2024
VERIFICACIÓN	Pk2jmMQ72K8YCCE9EQ8LU85ENJJ6M	PÁGINA	3045/8857





**APELLIDOS Y NOMBRE / RAZÓN SOCIAL**

ORTIZ BUJALANCE ANTONIO

**NIF**

\*\*\*6780\*

**EXPEDIENTE**

1254174

**RESOLUCIÓN**

CONCESIÓN DE LA AYUDA

**DATOS DE MANTENIMIENTO UNIDADES**

**GRUPO DE PAGO**

ZONAS DE LIMITACIONES NATURALES

**Sup. Dec.  
Admisible**

20,85

**Sup.  
Resuelta**

20,85

**Sobredecl.**

0,00

**% Sobredecl.**

0,00

**RESUMEN DE PAGOS**

	<b><u>IMPORTE ( Euros )</u></b>			
	<b><u>RESUELTO</u></b>	<b><u>FEADER</u></b>	<b><u>MAPA</u></b>	<b><u>CAPADR</u></b>
Pago realizado	958,50	814,72	94,03	49,75
A pagar	94,68	80,48	9,29	4,91
<b>TOTAL</b>	<b>1.053,18</b>	<b>895,20</b>	<b>103,32</b>	<b>54,66</b>

**APLICACIÓN DE REDUCCIONES Y PENALIZACIONES (%)**

<b><u>Criterios de subvencionabilidad (1)</u></b>	<b><u>Presentación tardía</u></b>	<b><u>Omisión declaración</u></b>	<b><u>Condicionabilidad</u></b>
0,00	0,00	0,00	0,00

**IMPORTE ( Euros )**

<b><u>Calculado(2)</u></b>	<b><u>Reducción</u></b>	<b><u>Penalización</u></b>	<b><u>Reducción Penalización (3)</u></b>	<b><u>Penalización adicional</u></b>	<b><u>Resuelto</u></b>	<b><u>FEADER</u></b>	<b><u>MAPA</u></b>	<b><u>CAPADR</u></b>
1.053,18 €	0,00 €	0,00 €	0,00 €	0,00 €	1.053,18 €	895,20 €	103,32 €	54,66 €
<b>Importe Unitario:</b>	<b>54,00 €</b>	<b>Nuevo Importe Unitario:</b>	<b>50,51 €</b>					

(1) Con incidencias que retienen pago o deniegan el expediente.  
 (2) Se calcula sobre superficie declarada admisible.  
 (3) Aplicación del artículo 16 bis del RD 147/2023.

Puede verificar la integridad de una copia de este documento mediante la lectura del código QR adjunto o mediante el acceso a la dirección <a href="https://ws050.juntadeandalucia.es/verificarFirma">https://ws050.juntadeandalucia.es/verificarFirma</a> indicando el código de VERIFICACIÓN				
FIRMADO POR	RAQUEL MARIA ESPIN CRESPO	FECHA	26/06/2024	
VERIFICACIÓN	Pk2jmMQ72K8YCCE9EQ8LU85ENJJ6M	PÁGINA	3046/8857	



**RECINTOS PROPUESTOS**

REF.	REFERENCIA SIGPAC	CULTIVO	S/R	USO SIGPAC	Sup. Dec. admisible	Sup. Campo	Sup. Determ.	Sup. Resuelta
-1217187	14-038-016-00080-0002	OLIVAR	S		0,17		0,17	0,17
-1059725	14-038-054-00142-0002	OLIVAR	S		0,02		0,02	0,02
-1059724	14-038-054-00141-0002	OLIVAR	S		0,70		0,70	0,70
-1059722	14-038-015-00075-0003	OLIVAR	S		0,02		0,02	0,02
-731797	14-038-054-09001-0007	OLIVAR	S		0,07		0,07	0,07
1700000007072575	14-038-009-00170-0001	OLIVAR	S		0,01		0,01	0,01
1700000007072576	14-038-009-00172-0001	OLIVAR	S		0,52		0,52	0,52
1700000007072577	14-038-057-00016-0002	OLIVAR	S		0,62		0,62	0,62
1700000007072578	14-038-049-00109-0001	OLIVAR	S		0,01		0,01	0,01
1700000007072579	14-038-049-00110-0001	OLIVAR	S		0,84		0,84	0,84
1700000007072581	14-038-016-00006-0001	OLIVAR	S		1,95		1,95	1,93
1700000007072582	14-038-016-00007-0001	OLIVAR	S		0,09		0,09	0,09
1700000007072583	14-038-054-00152-0001	OLIVAR	S		0,02		0,02	0,02
1700000007072586	14-038-057-00015-0002	OLIVAR	S		0,14		0,14	0,14
1700000007072587	14-038-054-00153-0001	OLIVAR	S		0,01		0,01	0,01
1700000007072588	14-038-054-00162-0001	OLIVAR	S		0,01		0,01	0,01
1700000007072589	14-038-054-00163-0001	OLIVAR	S		0,65		0,65	0,65
1700000007072590	14-038-054-09001-0007	OLIVAR	S		0,12		0,12	0,12
1700000007072591	14-038-047-00142-0003	OLIVAR	S		0,08		0,08	0,08
1700000007072592	14-038-047-00182-0002	OLIVAR	S		1,59		1,59	1,59
1700000007072593	14-038-047-00183-0002	OLIVAR	S		0,29		0,29	0,29
1700000007072596	14-038-054-00066-0001	OLIVAR	S		0,04		0,04	0,04
1700000007072597	14-038-054-00067-0003	OLIVAR	S		0,91		0,91	0,91
1700000007072598	14-038-054-00073-0002	OLIVAR	S		0,01		0,01	0,01
1700000007072599	14-038-054-00098-0004	OLIVAR	S		0,01		0,01	0,01
1700000007072600	14-038-054-00141-0001	OLIVAR	S		1,05		1,05	1,05
1700000007072601	14-038-054-00142-0001	OLIVAR	S		0,05		0,05	0,05
1700000007072603	14-038-054-00150-0002	OLIVAR	S		1,40		1,40	1,40
1700000007072604	14-038-010-00154-0002	OLIVAR	S		0,01		0,01	0,01
1700000007072605	14-038-010-00158-0002	OLIVAR	S		0,01		0,01	0,01
1700000007072606	14-038-010-00159-0002	OLIVAR	S		1,47		1,47	1,47
1700000007072607	14-038-010-00087-0002	OLIVAR	S		0,03		0,03	0,03
1700000007072608	14-038-010-00092-0001	OLIVAR	S		0,28		0,28	0,28
1700000007072609	14-038-010-09017-0001	OLIVAR	S		0,01		0,01	0,01
1700000007072610	14-038-054-00043-0001	OLIVAR	S		1,19		1,19	1,19
1700000007072611	14-038-054-00044-0001	OLIVAR	S		0,06		0,06	0,06
1700000007072612	14-038-054-00198-0002	OLIVAR	S		0,07		0,07	0,07
1700000007072613	14-038-054-00199-0001	OLIVAR	S		0,29		0,29	0,29
1700000007072614	14-038-016-00079-0002	OLIVAR	S		0,03		0,03	0,03
1700000007072616	14-038-016-00248-0001	OLIVAR	S		0,22		0,22	0,22
1700000007072634	14-038-015-00073-0001	OLIVAR	S		0,02		0,02	0,02
1700000007072635	14-038-015-00075-0001	OLIVAR	S		0,10		0,10	0,10
1700000007072637	14-038-009-00176-0002	OLIVAR	S		0,28		0,28	0,28
1700000007072638	14-038-009-00177-0001	OLIVAR	S		0,04		0,04	0,04
1700000007072639	14-038-015-00074-0001	OLIVAR	S		0,04		0,04	0,04
1700000007072640	14-038-015-00076-0001	OLIVAR	S		0,11		0,11	0,11
1700000007072641	14-038-054-00046-0001	OLIVAR	S		0,20		0,20	0,20
1700000007072642	14-038-054-00047-0001	OLIVAR	S		1,80		1,80	1,80
1700000007072643	14-038-054-00201-0001	OLIVAR	S		0,35		0,35	0,35
1700000007072649	14-038-047-00008-0001	OLIVAR	S		1,44		1,44	1,44
1700000007072650	14-038-047-00011-0001	OLIVAR	S		0,01		0,01	0,01
1700000007072652	14-038-049-00145-0003	OLIVAR	S		0,02		0,02	0,02

(1) Con incidencias que retienen pago o deniegan el expediente.  
 (2) Se calcula sobre superficie declarada admisible.  
 (3) Aplicación del artículo 16 bis del RD 147/2023.

Puede verificar la integridad de una copia de este documento mediante la lectura del código QR adjunto o mediante el acceso a la dirección <a href="https://ws050.juntadeandalucia.es/verificarFirma">https://ws050.juntadeandalucia.es/verificarFirma</a> indicando el código de VERIFICACIÓN				
FIRMADO POR	RAQUEL MARIA ESPIN CRESPO	FECHA	26/06/2024	
VERIFICACIÓN	Pk2jmMQ72K8YCCE9EQ8LU85ENJJ6M	PÁGINA	3047/8857	



### RECINTOS PROPUESTOS

REF.	REFERENCIA SIGPAC	CULTIVO	S/R	USO SIGPAC	Sup. Dec. admisible	Sup. Campo	Sup. Determ.	Sup. Resuelta
170000007072653	14-038-049-00146-0001	OLIVAR	S		0,01		0,01	0,01
170000007072654	14-038-049-00147-0004	OLIVAR	S		0,15		0,15	0,15
170000007072655	14-038-049-00148-0003	OLIVAR	S		0,51		0,51	0,51
170000007072656	14-038-049-00156-0001	OLIVAR	S		0,02		0,02	0,02
170000007072657	14-038-049-09011-0001	OLIVAR	S		0,03		0,03	0,03
170000007072658	14-038-046-00107-0002	OLIVAR	S		0,03		0,03	0,03
170000007072659	14-038-046-00108-0002	OLIVAR	S		0,63		0,63	0,63
170000007072660	14-038-046-00166-0001	OLIVAR	S		0,01		0,01	0,01

### INCIDENCIAS

#### INCIDENCIA DESCRIPCIÓN

- 4272 Verifica que las líneas de declaración de las Solicitudes Únicas no tienen solapes con la capa de Retroactividad Gráfica (ambas de la misma campaña) a nivel de expediente/línea de declaración gráfica de la solicitud.  
Recinto:14-038-016-00006-00001 Cultivo: - Agregado de la referencia del recinto.:0 Zona de la referencia del recinto.:0 Superficie solapada.:0,02 Id. Incid.:95158528

(1) Con incidencias que retienen pago o deniegan el expediente.  
(2) Se calcula sobre superficie declarada admisible.  
(3) Aplicación del artículo 16 bis del RD 147/2023.

Puede verificar la integridad de una copia de este documento mediante la lectura del código QR adjunto o mediante el acceso a la dirección <a href="https://ws050.juntadeandalucia.es/verificarFirma">https://ws050.juntadeandalucia.es/verificarFirma</a> indicando el código de VERIFICACIÓN				
FIRMADO POR	RAQUEL MARIA ESPIN CRESPO	FECHA	26/06/2024	
VERIFICACIÓN	Pk2jmMQ72K8YCCE9EQ8LU85ENJJ6M	PÁGINA	3048/8857	



**APELLIDOS Y NOMBRE / RAZÓN SOCIAL**

ORTIZ CABALLERO JUAN ANTONIO

**NIF**

\*\*\*\*7856\*

**EXPEDIENTE**

1247799

**RESOLUCIÓN**

CONCESIÓN DE LA AYUDA

**DATOS DE MANTENIMIENTO UNIDADES**

**GRUPO DE PAGO**

ZONAS DE LIMITACIONES NATURALES

**Sup. Dec. Admisible**

2,06

**Sup. Resuelta**

2,06

**Sobredecl.**

0,00

**% Sobredecl.**

0,00

**RESUMEN DE PAGOS**

	<b>IMPORTE ( Euros )</b>			
	<b>RESUELTO</b>	<b>FEADER</b>	<b>MAPA</b>	<b>CAPADR</b>
Pago realizado	101,24	86,05	9,93	5,26
A pagar	10,00	8,50	0,98	0,52
<b>TOTAL</b>	<b>111,24</b>	<b>94,55</b>	<b>10,91</b>	<b>5,78</b>

**APLICACIÓN DE REDUCCIONES Y PENALIZACIONES (%)**

<b>Criterios de subvencionabilidad (1)</b>	<b>Presentación tardía</b>	<b>Omisión declaración</b>	<b>Condicionalidad</b>
0,00	0,00	0,00	0,00

**IMPORTE ( Euros )**

Calculado(2)	Reducción	Penalización	Reducción Penalización (3)	Penalización adicional	Resuelto	FEADER	MAPA	CAPADR
111,24 €	0,00 €	0,00 €	0,00 €	0,00 €	111,24 €	94,55 €	10,91 €	5,78 €
Importe Unitario:	54,00 €	Nuevo Importe Unitario:	54,00 €					

**RECINTOS PROPUESTOS**

<b>REF.</b>	<b>REFERENCIA SIGPAC</b>	<b>CULTIVO</b>	<b>S/R</b>	<b>USO SIGPAC</b>	<b>Sup. Dec. admisible</b>	<b>Sup. Campo</b>	<b>Sup. Determ.</b>	<b>Sup. Resuelta</b>
-970293	14-013-001-00028-0003	OLIVAR	S		0,08		0,08	0,08
-98265	14-013-012-09009-0010	OLIVAR	S		0,02		0,02	0,02
-98263	14-013-012-09009-0006	OLIVAR	S		0,01		0,01	0,01
1700000005969056	14-013-001-00028-0002	OLIVAR	S		0,77		0,77	0,77
1700000005969057	14-013-001-00029-0001	OLIVAR	S		0,73		0,73	0,73
1700000005969058	14-013-012-00039-0003	OLIVAR	S		0,45		0,45	0,45

**INCIDENCIAS**

**INCIDENCIA DESCRIPCIÓN**

86124 Recinto de forrajera para Cálculo de Carga Ganadera que No pertenece a Explotación.  
 Recinto:14-013-001-00029-00003 Cultivo:62000 PASTOS PERMANENTES DE 5 O MAS AÑOS-SIN VARIEDAD Secano

(1) Con incidencias que retienen pago o deniegan el expediente.  
 (2) Se calcula sobre superficie declarada admisible.  
 (3) Aplicación del artículo 16 bis del RD 147/2023.

Puede verificar la integridad de una copia de este documento mediante la lectura del código QR adjunto o mediante el acceso a la dirección <a href="https://ws050.juntadeandalucia.es/verificarFirma">https://ws050.juntadeandalucia.es/verificarFirma</a> indicando el código de VERIFICACIÓN				
FIRMADO POR	RAQUEL MARIA ESPIN CRESPO	FECHA	26/06/2024	
VERIFICACIÓN	Pk2jmMQ72K8YCCE9EQ8LU85ENJJ6M	PÁGINA	3049/8857	

**APELLIDOS Y NOMBRE / RAZÓN SOCIAL**

ORTIZ CANO MARIA ESPERANZA

**NIF**

\*\*\*0642\*

**EXPEDIENTE**

1267241

**RESOLUCIÓN**

CONCESIÓN DE LA AYUDA

**DATOS DE MANTENIMIENTO UNIDADES****GRUPO DE PAGO**

ZONAS DE LIMITACIONES NATURALES

**Sup. Dec.  
Admisible**

4,48

**Sup.  
Resuelta**

4,48

**Sobredecl.**

0,00

**% Sobredecl.**

0,00

**RESUMEN DE PAGOS**

	<b>IMPORTE ( Euros )</b>			
	<b>RESUELTO</b>	<b>FEADER</b>	<b>MAPA</b>	<b>CAPADR</b>
Pago realizado	220,17	187,14	21,60	11,43
A pagar	21,75	18,49	2,13	1,13
<b>TOTAL</b>	<b>241,92</b>	<b>205,63</b>	<b>23,73</b>	<b>12,56</b>

**APLICACIÓN DE REDUCCIONES Y PENALIZACIONES (%)**

<b>Criterios de subvencionabilidad (1)</b>	<b>Presentación tardía</b>	<b>Omisión declaración</b>	<b>Condicionabilidad</b>
0,00	0,00	0,00	0,00

**IMPORTE ( Euros )**

Calculado(2)	Reducción	Penalización	Reducción Penalización (3)	Penalización adicional	Resuelto	FEADER	MAPA	CAPADR
241,92 €	0,00 €	0,00 €	0,00 €	0,00 €	241,92 €	205,63 €	23,73 €	12,56 €
Importe Unitario:	54,00 €	Nuevo Importe Unitario:	54,00 €					

**RECINTOS PROPUESTOS**

<b>REF.</b>	<b>REFERENCIA SIGPAC</b>	<b>CULTIVO</b>	<b>S/R</b>	<b>USO SIGPAC</b>	<b>Sup. Dec. admisible</b>	<b>Sup. Campo</b>	<b>Sup. Determ.</b>	<b>Sup. Resuelta</b>
170000005317516	14-013-025-00089-0001	OLIVAR	R		4,48		4,48	4,48

**INCIDENCIAS****INCIDENCIA DESCRIPCIÓN**

75022 No Autoriza a que, en caso de la devolución por la entidad financiera (retrocesión bancaria) del pago en la cuenta corriente consignada en la solicitud y que está debidamente registrada en el sistema contable GIRO de la Junta de Andalucía, se proceda al pago en cualquier otra cuenta corriente de la titularidad del solicitante vigente en dicho sistema contable.

(1) Con incidencias que retienen pago o deniegan el expediente.  
 (2) Se calcula sobre superficie declarada admisible.  
 (3) Aplicación del artículo 16 bis del RD 147/2023.

Puede verificar la integridad de una copia de este documento mediante la lectura del código QR adjunto o mediante el acceso a la dirección <a href="https://ws050.juntadeandalucia.es/verificarFirma">https://ws050.juntadeandalucia.es/verificarFirma</a> indicando el código de VERIFICACIÓN					
FIRMADO POR	RAQUEL MARIA ESPIN CRESPO		FECHA		26/06/2024
VERIFICACIÓN	Pk2jmMQ72K8YCCE9EQ8LU85ENJJJ6M		PÁGINA		3050/8857



**APELLIDOS Y NOMBRE / RAZÓN SOCIAL**

ORTIZ CARRILLO LUIS

**NIF**

\*\*\*\*5443\*

**EXPEDIENTE**

1249979

**RESOLUCIÓN**

CONCESIÓN DE LA AYUDA

**DATOS DE MANTENIMIENTO UNIDADES**

<b>GRUPO DE PAGO</b>	<b>Sup. Dec. Admisible</b>	<b>Sup. Resuelta</b>	<b>Sobredecl.</b>	<b>% Sobredecl.</b>
ZONAS DE LIMITACIONES NATURALES	22,79	22,79	0,00	0,00

**RESUMEN DE PAGOS**

	<b>IMPORTE ( Euros )</b>			
	<b>RESUELTO</b>	<b>FEADER</b>	<b>MAPA</b>	<b>CAPADR</b>
Pago realizado	1.016,04	863,63	99,67	52,73
A pagar	100,36	85,31	9,85	5,20
<b>TOTAL</b>	<b>1.116,40</b>	<b>948,94</b>	<b>109,52</b>	<b>57,93</b>

**APLICACIÓN DE REDUCCIONES Y PENALIZACIONES (%)**

<b>Criterios de subvencionabilidad (1)</b>	<b>Presentación tardía</b>	<b>Omisión declaración</b>	<b>Condicionalidad</b>
0,00	0,00	0,00	0,00

**IMPORTE ( Euros )**

Calculado(2)	Reducción	Penalización	Reducción Penalización (3)	Penalización adicional	Resuelto	FEADER	MAPA	CAPADR
1.116,40 €	0,00 €	0,00 €	0,00 €	0,00 €	1.116,40 €	948,94 €	109,52 €	57,94 €
Importe Unitario:	54,00 €	Nuevo Importe Unitario:	48,99 €					

**RECINTOS PROPUESTOS**

<b>REF.</b>	<b>REFERENCIA SIGPAC</b>	<b>CULTIVO</b>	<b>USO S/R SIGPAC</b>	<b>Sup. Dec. admisible</b>	<b>Sup. Campo</b>	<b>Sup. Determ.</b>	<b>Sup. Resuelta</b>
-1287758	14-039-026-00404-0001	OLIVAR	S	0,66		0,66	0,66
-1287757	14-039-026-00404-0001	OLIVAR	S	0,01		0,01	0,01
-1287756	14-039-023-00086-0001	OLIVAR	S	0,01		0,01	0,01
-1287755	14-039-023-00086-0001	OLIVAR	S	0,01		0,01	0,01
-1287754	14-039-015-00321-0001	OLIVAR	S	0,88		0,88	0,88
-1287753	14-039-015-00320-0001	OLIVAR	S	0,72		0,72	0,72
-1287751	14-039-013-00296-0001	OLIVAR	S	0,01		0,01	0,01
-1287750	14-039-013-00294-0001	OLIVAR	S	0,01		0,01	0,01
-1287749	14-039-001-00225-0003	OLIVAR	S	0,01		0,01	0,01
4794139	14-039-001-00198-0001	OLIVAR	R	7,14		7,14	7,14
7511880	14-039-001-00198-0003	OLIVAR	R	4,87		4,87	4,87
1700000006224824	14-007-070-00077-0001	OLIVAR	S	1,02		1,02	1,02
1700000006224825	14-007-070-00103-0001	OLIVAR	S	1,01		1,01	1,01
1700000006224827	14-039-025-00624-0001	OLIVAR	S	1,51		1,51	1,51
1700000006224828	14-039-023-00087-0001	OLIVAR	S	0,41		0,41	0,41
1700000006224830	14-039-013-00488-0001	OLIVAR	S	0,01		0,01	0,01
1700000006224831	14-039-013-00771-0001	OLIVAR	R	1,47		1,47	1,47
1700000006224834	14-039-026-00417-0002	OLIVAR	S	0,21		0,21	0,21
1700000006224835	23-003-034-00028-0001	OLIVAR	S	2,16		2,16	2,16
1700000006224836	14-039-013-00295-0001	OLIVAR	S	0,50		0,50	0,50
1700000006224837	14-007-070-00108-0002	OLIVAR	S	0,16		0,16	0,16

(1) Con incidencias que retienen pago o deniegan el expediente.

(2) Se calcula sobre superficie declarada admisible.

(3) Aplicación del artículo 16 bis del RD 147/2023.

Puede verificar la integridad de una copia de este documento mediante la lectura del código QR adjunto o mediante el acceso a la dirección <https://ws050.juntadeandalucia.es/verificarFirma> indicando el código de VERIFICACIÓN

FIRMADO POR	RAQUEL MARIA ESPIN CRESPO	FECHA	26/06/2024
VERIFICACIÓN	Pk2jmMQ72K8YCC9EQ8LU85ENJJ6M	PÁGINA	3051/8857



**APELLIDOS Y NOMBRE / RAZÓN SOCIAL**

ORTIZ HERENCIA MARIA LUISA

**NIF**

\*\*\*8714\*

**EXPEDIENTE**

1052493

**RESOLUCIÓN**

CONCESIÓN DE LA AYUDA

**DATOS DE MANTENIMIENTO UNIDADES****GRUPO DE PAGO**

ZONAS DE LIMITACIONES NATURALES

**Sup. Dec.  
Admisible**

7,06

**Sup.  
Resuelta**

7,06

**Sobredecl.**

0,00

**% Sobredecl.**

0,00

**RESUMEN DE PAGOS**

	<b>IMPORTE ( Euros )</b>			
	<b>RESUELTO</b>	<b>FEADER</b>	<b>MAPA</b>	<b>CAPADR</b>
Pago realizado	346,97	294,92	34,04	18,01
A pagar	34,27	29,13	3,36	1,78
<b>TOTAL</b>	<b>381,24</b>	<b>324,05</b>	<b>37,40</b>	<b>19,79</b>

**APLICACIÓN DE REDUCCIONES Y PENALIZACIONES (%)**

<b>Criterios de subvencionabilidad (1)</b>	<b>Presentación tardía</b>	<b>Omisión declaración</b>	<b>Condicionalidad</b>
0,00	0,00	0,00	0,00

**IMPORTE ( Euros )**

Calculado(2)	Reducción	Penalización	Reducción Penalización (3)	Penalización adicional	Resuelto	FEADER	MAPA	CAPADR
381,24 €	0,00 €	0,00 €	0,00 €	0,00 €	381,24 €	324,05 €	37,40 €	19,79 €
Importe Unitario:	54,00 €	Nuevo Importe Unitario:	54,00 €					

**RECINTOS PROPUESTOS**

<b>REF.</b>	<b>REFERENCIA SIGPAC</b>	<b>CULTIVO</b>	<b>S/R</b>	<b>USO SIGPAC</b>	<b>Sup. Dec. admisible</b>	<b>Sup. Campo</b>	<b>Sup. Determ.</b>	<b>Sup. Resuelta</b>
-43274	14-013-012-00037-0001	OLIVAR	S		5,88		5,88	5,88
170000006468732	14-013-012-00048-0001	OLIVAR	S		1,18		1,18	1,18

**INCIDENCIAS****INCIDENCIA DESCRIPCIÓN**

75022 No Autoriza a que, en caso de la devolución por la entidad financiera (retrocesión bancaria) del pago en la cuenta corriente consignada en la solicitud y que está debidamente registrada en el sistema contable GIRO de la Junta de Andalucía, se proceda al pago en cualquier otra cuenta corriente de la titularidad del solicitante vigente en dicho sistema contable.

(1) Con incidencias que retienen pago o deniegan el expediente.  
 (2) Se calcula sobre superficie declarada admisible.  
 (3) Aplicación del artículo 16 bis del RD 147/2023.

Puede verificar la integridad de una copia de este documento mediante la lectura del código QR adjunto o mediante el acceso a la dirección <https://ws050.juntadeandalucia.es/verificarFirma> indicando el código de VERIFICACIÓN

FIRMADO POR	RAQUEL MARIA ESPIN CRESPO	FECHA	26/06/2024
VERIFICACIÓN	Pk2jmMQ72K8YCCE9EQ8LU85ENJJ6M	PÁGINA	3052/8857





**APELLIDOS Y NOMBRE / RAZÓN SOCIAL**

ORTIZ PEREA FRANCISCO MANUEL

**NIF**  
\*\*\*\*5054\*

**EXPEDIENTE**  
1192695

**RESOLUCIÓN**  
CONCESIÓN DE LA AYUDA

**DATOS DE MANTENIMIENTO UNIDADES**

<b>GRUPO DE PAGO</b>	<b>Sup. Dec. Admisible</b>	<b>Sup. Resuelta</b>	<b>Sobredecl.</b>	<b>% Sobredecl.</b>
ZONAS DE LIMITACIONES NATURALES	69,01	69,01	0,00	0,00

**RESUMEN DE PAGOS**

	<b>IMPORTE ( Euros )</b>			
	<b>RESUELTO</b>	<b>FEADER</b>	<b>MAPA</b>	<b>CAPADR</b>
Pago realizado	646,74	549,74	63,44	33,56
A pagar	541,26	460,07	53,10	28,09
<b>TOTAL</b>	<b>1.188,00</b>	<b>1.009,81</b>	<b>116,54</b>	<b>61,65</b>

**APLICACIÓN DE REDUCCIONES Y PENALIZACIONES (%)**

<b>Criterios de subvencionabilidad (1)</b>	<b>Presentación tardía</b>	<b>Omisión declaración</b>	<b>Condicionalidad</b>
0,00	0,00	0,00	0,00

**IMPORTE ( Euros )**

Calculado(2)	Reducción	Penalización	Reducción Penalización (3)	Penalización adicional	Resuelto	FEADER	MAPA	CAPADR
1.188,00 €	0,00 €	0,00 €	0,00 €	0,00 €	1.188,00 €	1.009,80 €	116,54 €	61,66 €
<b>Importe Unitario:</b>	<b>54,00 €</b>	<b>Nuevo Importe Unitario:</b>	<b>17,21 €</b>					

**RECINTOS PROPUESTOS**

<b>REF.</b>	<b>REFERENCIA SIGPAC</b>	<b>CULTIVO</b>	<b>S/R</b>	<b>USO SIGPAC</b>	<b>Sup. Dec. admisible</b>	<b>Sup. Campo</b>	<b>Sup. Determ.</b>	<b>Sup. Resuelta</b>
-1054308	14-029-084-00186-0002	BARBECHO TRADICIONAL	S		4,79		4,79	4,79
-559788	14-029-084-00194-0005	PASTOS DE MENOS DE 5 AÑOS	S		17,70		17,70	17,70
-43912	14-029-057-00012-0007	PASTOS PERMANENTES DE 5 O MAS AÑOS	S		2,01		2,01	2,01
4802586	14-029-084-00180-0001	CEBADA	S		4,61		4,61	4,61
1700000006356732	14-029-041-00037-0001	OLIVAR	S		1,18		1,18	1,18
1700000006444525	14-029-057-00011-0001	PASTOS PERMANENTES DE 5 O MAS AÑOS	S		7,81		7,81	7,81
1700000006444526	14-029-084-00179-0001	PASTOS DE MENOS DE 5 AÑOS	R		0,33		0,33	0,33
1700000006444530	14-029-096-00017-0001	AVENA	S		1,24		1,24	1,24
1700000006444531	14-029-084-00088-0001	TRANQUILLÓN	S		1,06		1,06	1,06
1700000006444535	14-029-081-00032-0001	BARBECHO TRADICIONAL	S		0,58		0,58	0,58
1700000006444537	14-029-098-00178-0002	AVENA	S		1,81		1,81	1,81
1700000006444538	14-029-084-00179-0005	PASTOS DE MENOS DE 5 AÑOS	S		16,74		16,74	16,74
1700000006444539	14-029-057-00012-0006	PASTOS PERMANENTES DE 5 O MAS AÑOS	S		5,66		5,66	5,66
1700000006444540	14-029-084-00088-0001	TRANQUILLÓN	S		0,83		0,83	0,83
1700000006444542	14-029-084-00088-0001	TRANQUILLÓN	S		0,15		0,15	0,15
1700000006444547	14-029-057-00012-0005	GUISANTES	S		2,51		2,51	2,51

(1) Con incidencias que retienen pago o deniegan el expediente.  
 (2) Se calcula sobre superficie declarada admisible.  
 (3) Aplicación del artículo 16 bis del RD 147/2023.

Puede verificar la integridad de una copia de este documento mediante la lectura del código QR adjunto o mediante el acceso a la dirección <https://ws050.juntadeandalucia.es/verificarFirma> indicando el código de VERIFICACIÓN

FIRMADO POR	RAQUEL MARIA ESPIN CRESPO	FECHA	26/06/2024
VERIFICACIÓN	Pk2jmMQ72K8YCCE9EQ8LU85ENJJ6M	PÁGINA	3053/8857



**INCIDENCIAS****INCIDENCIA DESCRIPCIÓN**

3795	Recinto declarado con una situación de riesgo de abandono. Recinto:14-029-057-00012-00005 Cultivo: -
86122	Recinto superficie forrajera que realiza la actividad de producción de pastoreo y no declara el o los códigos del Registro de Explotaciones Ganaderas de Andalucía, REGA. Recinto:14-029-015-00109-00001 Cultivo:63000 PASTOS DE MENOS DE 5 AÑOS-SIN VARIEDAD Secano Recinto:14-029-057-00012-00005 Cultivo:20000 BARBECHO TRADICIONAL-SIN VARIEDAD Secano Recinto:14-029-086-00007-00001 Cultivo:63000 PASTOS DE MENOS DE 5 AÑOS-SIN VARIEDAD Secano Recinto:14-029-086-00008-00001 Cultivo:63000 PASTOS DE MENOS DE 5 AÑOS-SIN VARIEDAD Secano Recinto:14-029-086-00008-00002 Cultivo:62000 PASTOS PERMANENTES DE 5 O MAS AÑOS-SIN VARIEDAD Secano
86124	Recinto de forrajera para Cálculo de Carga Ganadera que No pertenece a Explotación. Recinto:14-029-015-00109-00001 Cultivo:63000 PASTOS DE MENOS DE 5 AÑOS-SIN VARIEDAD Secano Recinto:14-029-057-00012-00005 Cultivo:20000 BARBECHO TRADICIONAL-SIN VARIEDAD Secano Recinto:14-029-086-00007-00001 Cultivo:63000 PASTOS DE MENOS DE 5 AÑOS-SIN VARIEDAD Secano Recinto:14-029-086-00008-00001 Cultivo:63000 PASTOS DE MENOS DE 5 AÑOS-SIN VARIEDAD Secano Recinto:14-029-086-00008-00002 Cultivo:62000 PASTOS PERMANENTES DE 5 O MAS AÑOS-SIN VARIEDAD Secano
86126	Recinto de forrajera para Cálculo de Carga Ganadera que No pertenece a Explotación con UGM válida. Recinto:14-029-041-00082-00002 Cultivo:62000 PASTOS PERMANENTES DE 5 O MAS AÑOS-SIN VARIEDAD Secano Explotacion:ES140290009174

**Datos considerados para el Cálculo de la Carga Ganadera del expediente**

**Superficie determinada para Cálculo Carga Ganadera:** 50,25 ha  
**Carga Ganadera del Expediente:** 2,24 ugm/ha

<u>Explotación</u>	<u>Especie</u>	<u>Ugm Calculada para CG</u>
ES140290000777	BOVINA	62,89
ES140290000777	CAPRINA	1,48
ES140290000777	PORCINO	37,96
ES140290001211	BOVINA	10,10

**Recintos Determinados para el Cálculo de Carga Ganadera**

<u>REF.</u>	<u>REFERENCIA SIGPAC</u>	<u>CULTIVO</u>	<u>DESCRIPCIÓN CULTIVO</u>	<u>S/R</u>	<u>SUP. RESUELTA (ha)</u>
-559788	14-029-084-00194-00005	63000	PASTOS DE MENOS DE 5 AÑOS-SIN VARIEDAD	S	17,70
-43912	14-029-057-00012-00007	62000	PASTOS PERMANENTES DE 5 O MAS AÑOS-SIN VARIEDAD	S	2,01
1700000006444525	14-029-057-00011-00001	62000	PASTOS PERMANENTES DE 5 O MAS AÑOS-SIN VARIEDAD	S	7,81
1700000006444526	14-029-084-00179-00001	63000	PASTOS DE MENOS DE 5 AÑOS-SIN VARIEDAD	R	0,33
1700000006444538	14-029-084-00179-00005	63000	PASTOS DE MENOS DE 5 AÑOS-SIN VARIEDAD	S	16,74
1700000006444539	14-029-057-00012-00006	62000	PASTOS PERMANENTES DE 5 O MAS AÑOS-SIN VARIEDAD	S	5,66

**Incidencias de carga ganadera****INCIDENCIA DESCRIPCIÓN**

3795	Recinto declarado con una situación de riesgo de abandono. Recinto:14-029-057-00012-00005 Cultivo: -
86122	Recinto superficie forrajera que realiza la actividad de producción de pastoreo y no declara el o los códigos del Registro de Explotaciones Ganaderas de Andalucía, REGA. Recinto:14-029-057-00012-00005 Cultivo:20000 BARBECHO TRADICIONAL-SIN VARIEDAD Secano Recinto:14-029-086-00007-00001 Cultivo:63000 PASTOS DE MENOS DE 5 AÑOS-SIN VARIEDAD Secano Recinto:14-029-086-00008-00001 Cultivo:63000 PASTOS DE MENOS DE 5 AÑOS-SIN VARIEDAD Secano Recinto:14-029-086-00008-00002 Cultivo:62000 PASTOS PERMANENTES DE 5 O MAS AÑOS-SIN VARIEDAD Secano Recinto:14-029-015-00109-00001 Cultivo:63000 PASTOS DE MENOS DE 5 AÑOS-SIN VARIEDAD Secano
86124	Recinto de forrajera para Cálculo de Carga Ganadera que No pertenece a Explotación. Recinto:14-029-057-00012-00005 Cultivo:20000 BARBECHO TRADICIONAL-SIN VARIEDAD Secano

(1) Con incidencias que retienen pago o deniegan el expediente.  
(2) Se calcula sobre superficie declarada admisible.  
(3) Aplicación del artículo 16 bis del RD 147/2023.

Puede verificar la integridad de una copia de este documento mediante la lectura del código QR adjunto o mediante el acceso a la dirección <https://ws050.juntadeandalucia.es/verificarFirma> indicando el código de VERIFICACIÓN

FIRMADO POR	RAQUEL MARIA ESPIN CRESPO	FECHA	26/06/2024
VERIFICACIÓN	Pk2jmMQ72K8YCC9E9Q8LU85ENJJ6M	PÁGINA	3054/8857





	Recinto:14-029-086-00007-00001	Cultivo:63000	PASTOS DE MENOS DE 5 AÑOS-SIN VARIEDAD	Secano
	Recinto:14-029-086-00008-00001	Cultivo:63000	PASTOS DE MENOS DE 5 AÑOS-SIN VARIEDAD	Secano
	Recinto:14-029-086-00008-00002	Cultivo:62000	PASTOS PERMANENTES DE 5 O MAS AÑOS-SIN VARIEDAD	Secano
	Recinto:14-029-015-00109-00001	Cultivo:63000	PASTOS DE MENOS DE 5 AÑOS-SIN VARIEDAD	Secano
86126	Recinto de forrajera para Cálculo de Carga Ganadera que No pertenece a Explotación con UGM válida.			
	Recinto:14-029-041-00082-00002	Cultivo:62000	PASTOS PERMANENTES DE 5 O MAS AÑOS-SIN VARIEDAD	Secano
	Explotacion:ES140290009174			
86128	Recinto de Forrajeras que no ha contabilizado para Carga Ganadera por no tener una explotación válida para el cálculo de la Carga Ganadera			
	Recinto:14-029-041-00082-00002	Cultivo:62	PASTOS PERMANENTES DE 5 O MAS AÑOS-	
	Recinto:14-029-057-00012-00005	Cultivo:20	BARBECHO TRADICIONAL-	
	Recinto:14-029-086-00007-00001	Cultivo:63	PASTOS DE MENOS DE 5 AÑOS-	
	Recinto:14-029-086-00008-00001	Cultivo:63	PASTOS DE MENOS DE 5 AÑOS-	
	Recinto:14-029-086-00008-00002	Cultivo:62	PASTOS PERMANENTES DE 5 O MAS AÑOS-	
	Recinto:14-029-015-00109-00001	Cultivo:63	PASTOS DE MENOS DE 5 AÑOS-	
86132	Recinto superficie forrajera que no realiza la actividad de producción de pastoreo.			
	Recinto:14-029-084-00186-00002	Cultivo:20000	BARBECHO TRADICIONAL-SIN VARIEDAD	Secano
	Recinto:14-029-081-00032-00001	Cultivo:20000	BARBECHO TRADICIONAL-SIN VARIEDAD	Secano

(1) Con incidencias que retienen pago o deniegan el expediente.  
 (2) Se calcula sobre superficie declarada admisible.  
 (3) Aplicación del artículo 16 bis del RD 147/2023.

Puede verificar la integridad de una copia de este documento mediante la lectura del código QR adjunto o mediante el acceso a la dirección <https://ws050.juntadeandalucia.es/verificarFirma> indicando el código de VERIFICACIÓN

FIRMADO POR	RAQUEL MARIA ESPIN CRESPO	FECHA	26/06/2024	
VERIFICACIÓN	Pk2jmMQ72K8YCCE9EQ8LU85ENJJ6M	PÁGINA	3055/8857	



**APELLIDOS Y NOMBRE / RAZÓN SOCIAL**

ORTIZ PEREZ MANUEL

**NIF**

\*\*\*6571\*

**EXPEDIENTE**

1230633

**RESOLUCIÓN**

CONCESIÓN DE LA AYUDA

**DATOS DE MANTENIMIENTO UNIDADES**

**GRUPO DE PAGO**

ZONAS DE LIMITACIONES NATURALES

**Sup. Dec.  
Admisible**

138,74

**Sup.  
Resuelta**

138,74

**Sobredecl.**

0,00

**% Sobredecl.**

0,00

**RESUMEN DE PAGOS**

	<b><u>IMPORTE ( Euros )</u></b>			
	<b><u>RESUELTO</u></b>	<b><u>FEADER</u></b>	<b><u>MAPA</u></b>	<b><u>CAPADR</u></b>
Pago realizado	1.081,20	919,02	106,06	56,12
A pagar	106,80	90,78	10,48	5,54
<b>TOTAL</b>	<b>1.188,00</b>	<b>1.009,80</b>	<b>116,54</b>	<b>61,66</b>

**APLICACIÓN DE REDUCCIONES Y PENALIZACIONES (%)**

<b><u>Criterios de subvencionabilidad (1)</u></b>	<b><u>Presentación tardía</u></b>	<b><u>Omisión declaración</u></b>	<b><u>Condicionabilidad</u></b>
0,00	0,00	0,00	0,00

**IMPORTE ( Euros )**

<b><u>Calculado(2)</u></b>	<b><u>Reducción</u></b>	<b><u>Penalización</u></b>	<b><u>Reducción Penalización (3)</u></b>	<b><u>Penalización adicional</u></b>	<b><u>Resuelto</u></b>	<b><u>FEADER</u></b>	<b><u>MAPA</u></b>	<b><u>CAPADR</u></b>
1.188,00 €	0,00 €	0,00 €	0,00 €	0,00 €	1.188,00 €	1.009,80 €	116,54 €	61,66 €
<b>Importe Unitario:</b>	<b>54,00 €</b>	<b>Nuevo Importe Unitario:</b>	<b>8,56 €</b>					

(1) Con incidencias que retienen pago o deniegan el expediente.  
(2) Se calcula sobre superficie declarada admisible.  
(3) Aplicación del artículo 16 bis del RD 147/2023.

Puede verificar la integridad de una copia de este documento mediante la lectura del código QR adjunto o mediante el acceso a la dirección <a href="https://ws050.juntadeandalucia.es/verificarFirma">https://ws050.juntadeandalucia.es/verificarFirma</a> indicando el código de VERIFICACIÓN					
FIRMADO POR	RAQUEL MARIA ESPIN CRESPO		FECHA		26/06/2024
VERIFICACIÓN	Pk2jmMQ72K8YCCE9EQ8LU85ENJJJ6M		PÁGINA		3056/8857

**RECINTOS PROPUESTOS**

REF.	REFERENCIA SIGPAC	CULTIVO	S/R	USO SIGPAC	Sup. Dec. admisible	Sup. Campo	Sup. Determ.	Sup. Resuelta
-1384872	14-029-096-00091-0001	BARBECHO TRADICIONAL	S		19,48		19,48	19,48
-1384871	14-029-096-00091-0001	BARBECHO TRADICIONAL	S		3,79		3,79	3,79
-1120226	14-029-100-00024-0001	HUERTA	S		0,08		0,08	0,08
4226710	14-029-085-00017-0001	CEBADA	S		1,96		1,96	1,96
4226716	14-029-085-00018-0002	CEBADA	S		3,56		3,56	3,56
4226717	14-029-085-00051-0001	CEBADA	S		1,36		1,36	1,36
4226718	14-029-085-00018-0003	CEBADA	S		2,41		2,41	2,41
4667559	14-029-085-00050-0001	CEBADA	S		0,45		0,45	0,45
4667562	14-029-085-00015-0002	CEBADA	S		10,91		10,91	10,91
170000006873896	14-009-007-00036-0001	BARBECHO TRADICIONAL	S		1,67		1,67	1,67
170000006873897	14-029-081-00102-0001	BARBECHO TRADICIONAL	S		1,31		1,31	1,31
170000006873898	14-029-098-00072-0001	BARBECHO TRADICIONAL	S		0,89		0,89	0,89
170000006873901	14-029-098-00149-0001	BARBECHO TRADICIONAL	S		0,46		0,46	0,46
170000006873902	14-029-096-00032-0001	BARBECHO TRADICIONAL	S		8,88		8,88	8,88
170000006873903	14-029-100-00023-0002	BARBECHO TRADICIONAL	S		0,81		0,81	0,81
170000006873904	14-029-100-00024-0001	BARBECHO TRADICIONAL	S		0,65		0,65	0,65
170000006873905	14-029-016-00008-0003	OLIVAR	S		0,37		0,37	0,37
170000006873907	14-029-015-00024-0004	BARBECHO TRADICIONAL	S		1,08		1,08	1,08
170000006873908	14-029-015-00024-0001	BARBECHO TRADICIONAL	S		1,58		1,58	1,58
170000006873909	14-029-016-00005-0001	OLIVAR	S		0,83		0,83	0,83
170000006873911	14-029-015-00004-0003	BARBECHO TRADICIONAL	S		1,88		1,88	1,88
170000006873914	14-029-099-00018-0001	BARBECHO TRADICIONAL	S		0,38		0,38	0,38
170000006873915	14-029-021-00032-0001	BARBECHO TRADICIONAL	S		4,09		4,09	4,09
170000006873916	14-029-099-00019-0003	BARBECHO TRADICIONAL	S		0,05		0,05	0,05
170000006873918	14-029-096-00033-0004	BARBECHO TRADICIONAL	S		10,90		10,90	10,90
170000006873919	14-029-100-00161-0001	BARBECHO TRADICIONAL	S		1,18		1,18	1,18
170000006873920	14-029-015-00045-0004	BARBECHO TRADICIONAL	S		1,70		1,70	1,70
170000006873921	14-029-015-00045-0001	BARBECHO TRADICIONAL	S		3,14		3,14	3,14
170000006873925	14-029-096-00034-0001	BARBECHO TRADICIONAL	S		5,35		5,35	5,35
170000006873931	14-029-098-00093-0001	BARBECHO TRADICIONAL	S		1,08		1,08	1,08
170000006873933	14-029-098-00145-0001	BARBECHO TRADICIONAL	S		0,57		0,57	0,57
170000006873936	14-029-015-00116-0001	BARBECHO TRADICIONAL	S		0,13		0,13	0,13
170000006873937	14-029-015-00087-0002	BARBECHO TRADICIONAL	S		2,89		2,89	2,89
170000006873938	14-009-007-00040-0002	BARBECHO TRADICIONAL	S		7,76		7,76	7,76
170000006873939	14-009-007-00041-0001	BARBECHO TRADICIONAL	S		6,18		6,18	6,18
170000006873942	14-029-015-00115-0004	BARBECHO TRADICIONAL	S		1,24		1,24	1,24
170000006873943	14-029-084-00170-0001	BARBECHO TRADICIONAL	S		1,87		1,87	1,87
170000006873944	14-029-016-00057-0001	CEBADA	S		14,94		14,94	14,94
170000006873945	14-029-015-00025-0001	BARBECHO TRADICIONAL	S		10,88		10,88	10,88

**INCIDENCIAS****INCIDENCIA DESCRIPCIÓN**

86119	Carga ganadera NO cumple con el valor mínimo de 0,2 UGM/ha. Recinto:14-009-007-00041-00002 Cultivo:62000 PASTOS PERMANENTES DE 5 O MAS AÑOS-SIN VARIEDAD Secano Carga Ganadera:0 Recinto:14-029-085-00017-00002 Cultivo:62000 PASTOS PERMANENTES DE 5 O MAS AÑOS-SIN VARIEDAD Secano Carga Ganadera:0 Recinto:14-029-085-00018-00005 Cultivo:62000 PASTOS PERMANENTES DE 5 O MAS AÑOS-SIN VARIEDAD Secano Carga Ganadera:0 Recinto:14-029-096-00028-00001 Cultivo:62000 PASTOS PERMANENTES DE 5 O MAS AÑOS-SIN VARIEDAD Secano Carga Ganadera:0 Recinto:14-029-096-00033-00002 Cultivo:20000 BARBECHO TRADICIONAL-SIN VARIEDAD Secano Carga Ganadera:0 Recinto:14-029-096-00033-00003 Cultivo:62000 PASTOS PERMANENTES DE 5 O MAS AÑOS-SIN VARIEDAD Secano Carga Ganadera:0
-------	---

(1) Con incidencias que retienen pago o deniegan el expediente.  
(2) Se calcula sobre superficie declarada admisible.  
(3) Aplicación del artículo 16 bis del RD 147/2023.

Puede verificar la integridad de una copia de este documento mediante la lectura del código QR adjunto o mediante el acceso a la dirección <a href="https://ws050.juntadeandalucia.es/verificarFirma">https://ws050.juntadeandalucia.es/verificarFirma</a> indicando el código de VERIFICACIÓN			
FIRMADO POR	RAQUEL MARIA ESPIN CRESPO	FECHA	26/06/2024
VERIFICACIÓN	Pk2jmMQ72K8YCCE9EQ8LU85ENJJ6M	PÁGINA	3057/8857



**INCIDENCIAS****INCIDENCIA DESCRIPCIÓN**

	Recinto:14-029-100-00023-00003	Cultivo:62000	PASTOS PERMANENTES DE 5 O MAS AÑOS-SIN VARIEDAD	Secano	Carga Ganadera:0
	Recinto:14-029-100-00024-00003	Cultivo:62000	PASTOS PERMANENTES DE 5 O MAS AÑOS-SIN VARIEDAD	Secano	Carga Ganadera:0
86120	Para explotaciones de pastos permanentes ubicadas en espacios protegidos la carga ganadera mínima será 0,1 UGM/ha.				
	Recinto:14-029-015-00045-00002	Cultivo:62000	PASTOS PERMANENTES DE 5 O MAS AÑOS-SIN VARIEDAD	Secano	Carga Ganadera:0
	Recinto:14-029-015-00115-00001	Cultivo:62000	PASTOS PERMANENTES DE 5 O MAS AÑOS-SIN VARIEDAD	Secano	Carga Ganadera:0
	Recinto:14-029-015-00115-00002	Cultivo:62000	PASTOS PERMANENTES DE 5 O MAS AÑOS-SIN VARIEDAD	Secano	Carga Ganadera:0
	Recinto:14-029-015-00115-00003	Cultivo:62000	PASTOS PERMANENTES DE 5 O MAS AÑOS-SIN VARIEDAD	Secano	Carga Ganadera:0
86122	Recinto superficie forrajera que realiza la actividad de producción de pastoreo y no declara el o los códigos del Registro de Explotaciones Ganaderas de Andalucía, REGA.				
	Recinto:14-009-007-00041-00002	Cultivo:62000	PASTOS PERMANENTES DE 5 O MAS AÑOS-SIN VARIEDAD	Secano	
	Recinto:14-029-015-00045-00002	Cultivo:62000	PASTOS PERMANENTES DE 5 O MAS AÑOS-SIN VARIEDAD	Secano	
	Recinto:14-029-015-00115-00001	Cultivo:62000	PASTOS PERMANENTES DE 5 O MAS AÑOS-SIN VARIEDAD	Secano	
	Recinto:14-029-015-00115-00002	Cultivo:62000	PASTOS PERMANENTES DE 5 O MAS AÑOS-SIN VARIEDAD	Secano	
	Recinto:14-029-015-00115-00003	Cultivo:62000	PASTOS PERMANENTES DE 5 O MAS AÑOS-SIN VARIEDAD	Secano	
	Recinto:14-029-085-00017-00002	Cultivo:62000	PASTOS PERMANENTES DE 5 O MAS AÑOS-SIN VARIEDAD	Secano	
	Recinto:14-029-085-00018-00005	Cultivo:62000	PASTOS PERMANENTES DE 5 O MAS AÑOS-SIN VARIEDAD	Secano	
	Recinto:14-029-096-00028-00001	Cultivo:62000	PASTOS PERMANENTES DE 5 O MAS AÑOS-SIN VARIEDAD	Secano	
	Recinto:14-029-096-00033-00002	Cultivo:20000	BARBECHO TRADICIONAL-SIN VARIEDAD	Secano	
	Recinto:14-029-096-00033-00003	Cultivo:62000	PASTOS PERMANENTES DE 5 O MAS AÑOS-SIN VARIEDAD	Secano	
	Recinto:14-029-100-00023-00003	Cultivo:62000	PASTOS PERMANENTES DE 5 O MAS AÑOS-SIN VARIEDAD	Secano	
	Recinto:14-029-100-00024-00003	Cultivo:62000	PASTOS PERMANENTES DE 5 O MAS AÑOS-SIN VARIEDAD	Secano	
86124	Recinto de forrajera para Cálculo de Carga Ganadera que No pertenece a Explotación.				
	Recinto:14-009-007-00041-00002	Cultivo:62000	PASTOS PERMANENTES DE 5 O MAS AÑOS-SIN VARIEDAD	Secano	
	Recinto:14-029-015-00045-00002	Cultivo:62000	PASTOS PERMANENTES DE 5 O MAS AÑOS-SIN VARIEDAD	Secano	
	Recinto:14-029-015-00115-00001	Cultivo:62000	PASTOS PERMANENTES DE 5 O MAS AÑOS-SIN VARIEDAD	Secano	
	Recinto:14-029-015-00115-00002	Cultivo:62000	PASTOS PERMANENTES DE 5 O MAS AÑOS-SIN VARIEDAD	Secano	
	Recinto:14-029-015-00115-00003	Cultivo:62000	PASTOS PERMANENTES DE 5 O MAS AÑOS-SIN VARIEDAD	Secano	
	Recinto:14-029-085-00017-00002	Cultivo:62000	PASTOS PERMANENTES DE 5 O MAS AÑOS-SIN VARIEDAD	Secano	
	Recinto:14-029-085-00018-00005	Cultivo:62000	PASTOS PERMANENTES DE 5 O MAS AÑOS-SIN VARIEDAD	Secano	
	Recinto:14-029-096-00028-00001	Cultivo:62000	PASTOS PERMANENTES DE 5 O MAS AÑOS-SIN VARIEDAD	Secano	
	Recinto:14-029-096-00033-00002	Cultivo:20000	BARBECHO TRADICIONAL-SIN VARIEDAD	Secano	
	Recinto:14-029-096-00033-00003	Cultivo:62000	PASTOS PERMANENTES DE 5 O MAS AÑOS-SIN VARIEDAD	Secano	
	Recinto:14-029-100-00023-00003	Cultivo:62000	PASTOS PERMANENTES DE 5 O MAS AÑOS-SIN VARIEDAD	Secano	
	Recinto:14-029-100-00024-00003	Cultivo:62000	PASTOS PERMANENTES DE 5 O MAS AÑOS-SIN VARIEDAD	Secano	

**Datos considerados para el Cálculo de la Carga Ganadera del expediente**

Superficie determinada para Cálculo Carga Ganadera: 0,00 ha  
Carga Ganadera del Expediente: 0,00 ugm/ha

**Incidencias de carga ganadera****INCIDENCIA DESCRIPCIÓN**

86122	Recinto superficie forrajera que realiza la actividad de producción de pastoreo y no declara el o los códigos del Registro de Explotaciones Ganaderas de Andalucía, REGA.				
	Recinto:14-029-100-00024-00003	Cultivo:62000	PASTOS PERMANENTES DE 5 O MAS AÑOS-SIN VARIEDAD	Secano	
	Recinto:14-029-100-00023-00003	Cultivo:62000	PASTOS PERMANENTES DE 5 O MAS AÑOS-SIN VARIEDAD	Secano	
	Recinto:14-029-085-00018-00005	Cultivo:62000	PASTOS PERMANENTES DE 5 O MAS AÑOS-SIN VARIEDAD	Secano	
	Recinto:14-029-085-00017-00002	Cultivo:62000	PASTOS PERMANENTES DE 5 O MAS AÑOS-SIN VARIEDAD	Secano	
	Recinto:14-009-007-00041-00002	Cultivo:62000	PASTOS PERMANENTES DE 5 O MAS AÑOS-SIN VARIEDAD	Secano	
	Recinto:14-029-096-00028-00001	Cultivo:62000	PASTOS PERMANENTES DE 5 O MAS AÑOS-SIN VARIEDAD	Secano	
	Recinto:14-029-015-00115-00001	Cultivo:62000	PASTOS PERMANENTES DE 5 O MAS AÑOS-SIN VARIEDAD	Secano	

(1) Con incidencias que retienen pago o deniegan el expediente.  
(2) Se calcula sobre superficie declarada admisible.  
(3) Aplicación del artículo 16 bis del RD 147/2023.

Puede verificar la integridad de una copia de este documento mediante la lectura del código QR adjunto o mediante el acceso a la dirección <https://ws050.juntadeandalucia.es/verificarFirma> indicando el código de VERIFICACIÓN

FIRMADO POR	RAQUEL MARIA ESPIN CRESPO	FECHA	26/06/2024
VERIFICACIÓN	Pk2jmMQ72K8YCC9E9Q8LU85ENJJ6M	PÁGINA	3058/8857







	Recinto:14-029-015-00115-00002	Cultivo:62000	PASTOS PERMANENTES DE 5 O MAS AÑOS-SIN VARIEDAD	Secano
	Recinto:14-029-096-00033-00003	Cultivo:62000	PASTOS PERMANENTES DE 5 O MAS AÑOS-SIN VARIEDAD	Secano
	Recinto:14-029-015-00045-00002	Cultivo:62000	PASTOS PERMANENTES DE 5 O MAS AÑOS-SIN VARIEDAD	Secano
	Recinto:14-029-015-00115-00003	Cultivo:62000	PASTOS PERMANENTES DE 5 O MAS AÑOS-SIN VARIEDAD	Secano
	Recinto:14-029-096-00033-00002	Cultivo:20000	BARBECHO TRADICIONAL-SIN VARIEDAD	Secano
86124	Recinto de forrajera para Cálculo de Carga Ganadera que No pertenece a Explotación.			
	Recinto:14-029-100-00024-00003	Cultivo:62000	PASTOS PERMANENTES DE 5 O MAS AÑOS-SIN VARIEDAD	Secano
	Recinto:14-029-100-00023-00003	Cultivo:62000	PASTOS PERMANENTES DE 5 O MAS AÑOS-SIN VARIEDAD	Secano
	Recinto:14-029-085-00018-00005	Cultivo:62000	PASTOS PERMANENTES DE 5 O MAS AÑOS-SIN VARIEDAD	Secano
	Recinto:14-029-085-00017-00002	Cultivo:62000	PASTOS PERMANENTES DE 5 O MAS AÑOS-SIN VARIEDAD	Secano
	Recinto:14-009-007-00041-00002	Cultivo:62000	PASTOS PERMANENTES DE 5 O MAS AÑOS-SIN VARIEDAD	Secano
	Recinto:14-029-096-00028-00001	Cultivo:62000	PASTOS PERMANENTES DE 5 O MAS AÑOS-SIN VARIEDAD	Secano
	Recinto:14-029-015-00115-00001	Cultivo:62000	PASTOS PERMANENTES DE 5 O MAS AÑOS-SIN VARIEDAD	Secano
	Recinto:14-029-015-00115-00002	Cultivo:62000	PASTOS PERMANENTES DE 5 O MAS AÑOS-SIN VARIEDAD	Secano
	Recinto:14-029-096-00033-00003	Cultivo:62000	PASTOS PERMANENTES DE 5 O MAS AÑOS-SIN VARIEDAD	Secano
	Recinto:14-029-015-00045-00002	Cultivo:62000	PASTOS PERMANENTES DE 5 O MAS AÑOS-SIN VARIEDAD	Secano
	Recinto:14-029-015-00115-00003	Cultivo:62000	PASTOS PERMANENTES DE 5 O MAS AÑOS-SIN VARIEDAD	Secano
	Recinto:14-029-096-00033-00002	Cultivo:20000	BARBECHO TRADICIONAL-SIN VARIEDAD	Secano
86128	Recinto de Forrajeras que no ha contabilizado para Carga Ganadera por no tener una explotación válida para el cálculo de la Carga Ganadera			
	Recinto:14-029-100-00024-00003	Cultivo:62	PASTOS PERMANENTES DE 5 O MAS AÑOS-	
	Recinto:14-029-100-00023-00003	Cultivo:62	PASTOS PERMANENTES DE 5 O MAS AÑOS-	
	Recinto:14-029-085-00018-00005	Cultivo:62	PASTOS PERMANENTES DE 5 O MAS AÑOS-	
	Recinto:14-029-085-00017-00002	Cultivo:62	PASTOS PERMANENTES DE 5 O MAS AÑOS-	
	Recinto:14-009-007-00041-00002	Cultivo:62	PASTOS PERMANENTES DE 5 O MAS AÑOS-	
	Recinto:14-029-096-00028-00001	Cultivo:62	PASTOS PERMANENTES DE 5 O MAS AÑOS-	
	Recinto:14-029-015-00115-00001	Cultivo:62	PASTOS PERMANENTES DE 5 O MAS AÑOS-	
	Recinto:14-029-015-00115-00002	Cultivo:62	PASTOS PERMANENTES DE 5 O MAS AÑOS-	
	Recinto:14-029-096-00033-00003	Cultivo:62	PASTOS PERMANENTES DE 5 O MAS AÑOS-	
	Recinto:14-029-015-00045-00002	Cultivo:62	PASTOS PERMANENTES DE 5 O MAS AÑOS-	
	Recinto:14-029-015-00115-00003	Cultivo:62	PASTOS PERMANENTES DE 5 O MAS AÑOS-	
	Recinto:14-029-096-00033-00002	Cultivo:20	BARBECHO TRADICIONAL-	
86132	Recinto superficie forrajera que no realiza la actividad de producción de pastoreo.			
	Recinto:14-029-096-00091-00001	Cultivo:20000	BARBECHO TRADICIONAL-SIN VARIEDAD	Secano
	Recinto:14-029-096-00091-00001	Cultivo:20000	BARBECHO TRADICIONAL-SIN VARIEDAD	Secano
	Recinto:14-009-007-00036-00001	Cultivo:20000	BARBECHO TRADICIONAL-SIN VARIEDAD	Secano
	Recinto:14-029-081-00102-00001	Cultivo:20000	BARBECHO TRADICIONAL-SIN VARIEDAD	Secano
	Recinto:14-029-098-00072-00001	Cultivo:20000	BARBECHO TRADICIONAL-SIN VARIEDAD	Secano
	Recinto:14-029-098-00149-00001	Cultivo:20000	BARBECHO TRADICIONAL-SIN VARIEDAD	Secano
	Recinto:14-029-096-00032-00001	Cultivo:20000	BARBECHO TRADICIONAL-SIN VARIEDAD	Secano
	Recinto:14-029-100-00023-00002	Cultivo:20000	BARBECHO TRADICIONAL-SIN VARIEDAD	Secano
	Recinto:14-029-100-00024-00001	Cultivo:20000	BARBECHO TRADICIONAL-SIN VARIEDAD	Secano
	Recinto:14-029-015-00024-00004	Cultivo:20000	BARBECHO TRADICIONAL-SIN VARIEDAD	Secano
	Recinto:14-029-015-00024-00001	Cultivo:20000	BARBECHO TRADICIONAL-SIN VARIEDAD	Secano
	Recinto:14-029-015-00004-00003	Cultivo:20000	BARBECHO TRADICIONAL-SIN VARIEDAD	Secano
	Recinto:14-029-099-00018-00001	Cultivo:20000	BARBECHO TRADICIONAL-SIN VARIEDAD	Secano
	Recinto:14-029-021-00032-00001	Cultivo:20000	BARBECHO TRADICIONAL-SIN VARIEDAD	Secano
	Recinto:14-029-099-00019-00003	Cultivo:20000	BARBECHO TRADICIONAL-SIN VARIEDAD	Secano
	Recinto:14-029-096-00033-00004	Cultivo:20000	BARBECHO TRADICIONAL-SIN VARIEDAD	Secano
	Recinto:14-029-100-00161-00001	Cultivo:20000	BARBECHO TRADICIONAL-SIN VARIEDAD	Secano
	Recinto:14-029-015-00045-00004	Cultivo:20000	BARBECHO TRADICIONAL-SIN VARIEDAD	Secano
	Recinto:14-029-015-00045-00001	Cultivo:20000	BARBECHO TRADICIONAL-SIN VARIEDAD	Secano
	Recinto:14-029-096-00034-00001	Cultivo:20000	BARBECHO TRADICIONAL-SIN VARIEDAD	Secano
	Recinto:14-029-098-00093-00001	Cultivo:20000	BARBECHO TRADICIONAL-SIN VARIEDAD	Secano
	Recinto:14-029-098-00145-00001	Cultivo:20000	BARBECHO TRADICIONAL-SIN VARIEDAD	Secano
	Recinto:14-029-015-00116-00001	Cultivo:20000	BARBECHO TRADICIONAL-SIN VARIEDAD	Secano
	Recinto:14-029-015-00087-00002	Cultivo:20000	BARBECHO TRADICIONAL-SIN VARIEDAD	Secano
	Recinto:14-009-007-00040-00002	Cultivo:20000	BARBECHO TRADICIONAL-SIN VARIEDAD	Secano
	Recinto:14-009-007-00041-00001	Cultivo:20000	BARBECHO TRADICIONAL-SIN VARIEDAD	Secano
	Recinto:14-029-015-00115-00004	Cultivo:20000	BARBECHO TRADICIONAL-SIN VARIEDAD	Secano
	Recinto:14-029-084-00170-00001	Cultivo:20000	BARBECHO TRADICIONAL-SIN VARIEDAD	Secano

(1) Con incidencias que retienen pago o deniegan el expediente.  
 (2) Se calcula sobre superficie declarada admisible.  
 (3) Aplicación del artículo 16 bis del RD 147/2023.

Puede verificar la integridad de una copia de este documento mediante la lectura del código QR adjunto o mediante el acceso a la dirección <a href="https://ws050.juntadeandalucia.es/verificarFirma">https://ws050.juntadeandalucia.es/verificarFirma</a> indicando el código de VERIFICACIÓN					
FIRMADO POR	RAQUEL MARIA ESPIN CRESPO		FECHA		26/06/2024
VERIFICACIÓN	Pk2jmMQ72K8YCCE9EQ8LU85ENJJ6M		PÁGINA		3059/8857



Recinto:14-029-015-00025-00001 Cultivo:20000 BARBECHO TRADICIONAL-SIN VARIEDAD Secano

(1) Con incidencias que retienen pago o deniegan el expediente.  
(2) Se calcula sobre superficie declarada admisible.  
(3) Aplicación del artículo 16 bis del RD 147/2023.

Puede verificar la integridad de una copia de este documento mediante la lectura del código QR adjunto o mediante el acceso a la dirección <https://ws050.juntadeandalucia.es/verificarFirma> indicando el código de VERIFICACIÓN

FIRMADO POR	RAQUEL MARIA ESPIN CRESCO	FECHA	26/06/2024
VERIFICACIÓN	Pk2jmMQ72K8YCCE9EQ8LU85ENJJ6M	PÁGINA	3060/8857



**APELLIDOS Y NOMBRE / RAZÓN SOCIAL**

ORTIZ PEREZ MIGUEL ANGEL

**NIF**

\*\*\*0024\*

**EXPEDIENTE**

1230698

**RESOLUCIÓN**

CONCESIÓN DE LA AYUDA

**DATOS DE MANTENIMIENTO UNIDADES**

<b>GRUPO DE PAGO</b>	<b>Sup. Dec. Admisible</b>	<b>Sup. Resuelta</b>	<b>Sobredecl.</b>	<b>% Sobredecl.</b>
ZONAS DE LIMITACIONES NATURALES	61,56	61,56	0,00	0,00

**RESUMEN DE PAGOS**

	<b>IMPORTE ( Euros )</b>			
	<b>RESUELTO</b>	<b>FEADER</b>	<b>MAPA</b>	<b>CAPADR</b>
Pago realizado	1.081,20	919,02	106,06	56,12
A pagar	106,80	90,78	10,48	5,54
<b>TOTAL</b>	<b>1.188,00</b>	<b>1.009,80</b>	<b>116,54</b>	<b>61,66</b>

**APLICACIÓN DE REDUCCIONES Y PENALIZACIONES (%)**

<b>Criterios de subvencionabilidad (1)</b>	<b>Presentación tardía</b>	<b>Omisión declaración</b>	<b>Condicionalidad</b>
0,00	0,00	0,00	0,00

**IMPORTE ( Euros )**

<b>Calculado(2)</b>	<b>Reducción</b>	<b>Penalización</b>	<b>Reducción Penalización (3)</b>	<b>Penalización adicional</b>	<b>Resuelto</b>	<b>FEADER</b>	<b>MAPA</b>	<b>CAPADR</b>
1.188,00 €	0,00 €	0,00 €	0,00 €	0,00 €	1.188,00 €	1.009,80 €	116,54 €	61,66 €
<b>Importe Unitario:</b>	<b>54,00 €</b>	<b>Nuevo Importe Unitario:</b>	<b>19,30 €</b>					

**RECINTOS PROPUESTOS**

<b>REF.</b>	<b>REFERENCIA SIGPAC</b>	<b>CULTIVO</b>	<b>S/R</b>	<b>USO SIGPAC</b>	<b>Sup. Dec. admisible</b>	<b>Sup. Campo</b>	<b>Sup. Determ.</b>	<b>Sup. Resuelta</b>
-1618404	14-029-096-00031-0005	GUISANTES	S		3,30		3,30	3,30
-1120015	14-029-096-00031-0005	TRANQUILLÓN	S		4,34		4,34	4,34
4226941	14-029-096-00031-0005	BARBECHO TRADICIONAL	S		32,22		32,22	32,22
4226942	14-029-096-00030-0001	GUISANTES	S		4,17		4,17	4,17
4226945	14-029-096-00029-0001	GUISANTES	S		6,05		6,05	6,05
4667520	14-029-096-00028-0002	GUISANTES	S		7,92		7,92	7,92
4667522	14-029-084-00097-0001	BARBECHO TRADICIONAL	S		2,05		2,05	2,05
4667527	14-029-099-00014-0003	BARBECHO TRADICIONAL	S		0,82		0,82	0,82
4667528	14-029-099-00014-0008	BARBECHO TRADICIONAL	S		0,13		0,13	0,13
4667530	14-029-099-00017-0002	BARBECHO TRADICIONAL	S		0,56		0,56	0,56

**INCIDENCIAS****INCIDENCIA DESCRIPCIÓN**

86119	Carga ganadera NO cumple con el valor mínimo de 0,2 UGM/ha. Recinto:14-029-084-00097-00002 Cultivo:62000 PASTOS PERMANENTES DE 5 O MAS AÑOS-SIN VARIEDAD Secano Carga Ganadera:0
86121	Recinto superficie forrajera que no realiza la actividad de producción de pastoreo. Recinto:14-029-084-00097-00002 Cultivo:62000 PASTOS PERMANENTES DE 5 O MAS AÑOS-SIN VARIEDAD Secano Actividad Agraria del recinto:5
86122	Recinto superficie forrajera que realiza la actividad de producción de pastoreo y no declara el o los códigos del Registro de Explotaciones Ganaderas de Andalucía, REGA. Recinto:14-029-084-00097-00002 Cultivo:62000 PASTOS PERMANENTES DE 5 O MAS AÑOS-SIN VARIEDAD Secano
86124	Recinto de forrajera para Cálculo de Carga Ganadera que No pertenece a Explotación. Recinto:14-029-084-00097-00002 Cultivo:62000 PASTOS PERMANENTES DE 5 O MAS AÑOS-SIN VARIEDAD Secano

(1) Con incidencias que retienen pago o deniegan el expediente.  
(2) Se calcula sobre superficie declarada admisible.  
(3) Aplicación del artículo 16 bis del RD 147/2023.

Puede verificar la integridad de una copia de este documento mediante la lectura del código QR adjunto o mediante el acceso a la dirección <https://ws050.juntadeandalucia.es/verificarFirma> indicando el código de VERIFICACIÓN

FIRMADO POR	RAQUEL MARIA ESPIN CRESPO	FECHA	26/06/2024
VERIFICACIÓN	Pk2jmMQ72K8YCC9EQ8LU85ENJJ6M	PÁGINA	3061/8857





**Datos considerados para el Cálculo de la Carga Ganadera del expediente**

**Superficie determinada para Cálculo Carga Ganadera:** 0,00 ha  
**Carga Ganadera del Expediente:** 0,00 ugm/ha

**Incidencias de carga ganadera**

**INCIDENCIA DESCRIPCIÓN**

- 86122 Recinto superficie forrajera que realiza la actividad de producción de pastoreo y no declara el o los códigos del Registro de Explotaciones Ganaderas de Andalucía, REGA.  
Recinto:14-029-084-00097-00002 Cultivo:62000 PASTOS PERMANENTES DE 5 O MAS AÑOS-SIN VARIEDAD Secano
- 86124 Recinto de forrajera para Cálculo de Carga Ganadera que No pertenece a Explotación.  
Recinto:14-029-084-00097-00002 Cultivo:62000 PASTOS PERMANENTES DE 5 O MAS AÑOS-SIN VARIEDAD Secano
- 86128 Recinto de Forrajeras que no ha contabilizado para Carga Ganadera por no tener una explotación válida para el cálculo de la Carga Ganadera  
Recinto:14-029-084-00097-00002 Cultivo:62 PASTOS PERMANENTES DE 5 O MAS AÑOS-
- 86132 Recinto superficie forrajera que no realiza la actividad de producción de pastoreo.  
Recinto:14-029-084-00097-00002 Cultivo:62000 PASTOS PERMANENTES DE 5 O MAS AÑOS-SIN VARIEDAD Secano  
Recinto:14-029-096-00031-00005 Cultivo:20000 BARBECHO TRADICIONAL-SIN VARIEDAD Secano  
Recinto:14-029-084-00097-00001 Cultivo:20000 BARBECHO TRADICIONAL-SIN VARIEDAD Secano  
Recinto:14-029-099-00014-00003 Cultivo:20000 BARBECHO TRADICIONAL-SIN VARIEDAD Secano  
Recinto:14-029-099-00014-00008 Cultivo:20000 BARBECHO TRADICIONAL-SIN VARIEDAD Secano  
Recinto:14-029-099-00017-00002 Cultivo:20000 BARBECHO TRADICIONAL-SIN VARIEDAD Secano

(1) Con incidencias que retienen pago o deniegan el expediente.  
(2) Se calcula sobre superficie declarada admisible.  
(3) Aplicación del artículo 16 bis del RD 147/2023.

Puede verificar la integridad de una copia de este documento mediante la lectura del código QR adjunto o mediante el acceso a la dirección <https://ws050.juntadeandalucia.es/verificarFirma> indicando el código de VERIFICACIÓN

FIRMADO POR	RAQUEL MARIA ESPIN CRESPO	FECHA	26/06/2024
VERIFICACIÓN	Pk2jmMQ72K8YCCE9EQ8LU85ENJJJ6M	PÁGINA	3062/8857





**APELLIDOS Y NOMBRE / RAZÓN SOCIAL**

ORTIZ RAMIREZ ANTONIO

**NIF**

\*\*\*\*9303\*

**EXPEDIENTE**

1110297

**RESOLUCIÓN**

CONCESIÓN DE LA AYUDA

**DATOS DE MANTENIMIENTO UNIDADES**

<b>GRUPO DE PAGO</b>	<b>Sup. Dec. Admisible</b>	<b>Sup. Resuelta</b>	<b>Sobredecl.</b>	<b>% Sobredecl.</b>
ZONAS DE LIMITACIONES NATURALES	12,69	12,69	0,00	0,00

**RESUMEN DE PAGOS**

	<b>IMPORTE ( Euros )</b>			
	<b>RESUELTO</b>	<b>FEADER</b>	<b>MAPA</b>	<b>CAPADR</b>
Pago realizado	623,66	530,11	61,18	32,37
A pagar	61,60	52,36	6,04	3,20
<b>TOTAL</b>	<b>685,26</b>	<b>582,47</b>	<b>67,22</b>	<b>35,57</b>

**APLICACIÓN DE REDUCCIONES Y PENALIZACIONES (%)**

<b>Criterios de subvencionabilidad (1)</b>	<b>Presentación tardía</b>	<b>Omisión declaración</b>	<b>Condicionalidad</b>
0,00	0,00	0,00	0,00

**IMPORTE ( Euros )**

Calculado(2)	Reducción	Penalización	Reducción Penalización (3)	Penalización adicional	Resuelto	FEADER	MAPA	CAPADR
685,26 €	0,00 €	0,00 €	0,00 €	0,00 €	685,26 €	582,47 €	67,22 €	35,57 €
Importe Unitario:	54,00 €	Nuevo Importe Unitario:	54,00 €					

**RECINTOS PROPUESTOS**

<b>REF.</b>	<b>REFERENCIA SIGPAC</b>	<b>CULTIVO</b>	<b>USO S/R SIGPAC</b>	<b>Sup. Dec. admisible</b>	<b>Sup. Campo</b>	<b>Sup. Determ.</b>	<b>Sup. Resuelta</b>
-1217537	14-013-023-00344-0001	OLIVAR	S	0,07		0,07	0,07
-906120	14-038-008-00273-0009	OLIVAR	S	0,01		0,01	0,01
1700000004983124	14-013-023-00350-0001	OLIVAR	S	0,63		0,63	0,63
1700000004983125	14-013-023-09020-0008	OLIVAR	S	0,06		0,06	0,06
1700000004983131	14-013-023-00351-0001	OLIVAR	S	0,63		0,63	0,63
1700000005358762	14-013-022-00099-0002	OLIVAR	S	1,45		1,45	1,45
1700000005358763	14-013-022-00100-0001	OLIVAR	S	0,75		0,75	0,75
1700000005358764	14-013-023-00348-0001	OLIVAR	S	0,64		0,64	0,64
1700000005358765	14-013-023-00349-0001	OLIVAR	S	0,26		0,26	0,26
1700000005358766	14-013-023-00417-0001	OLIVAR	S	0,02		0,02	0,02
1700000005358767	14-013-023-09020-0008	OLIVAR	S	0,08		0,08	0,08
1700000005358768	14-038-008-00024-0002	OLIVAR	S	0,01		0,01	0,01
1700000005358769	14-038-008-00024-0002	OLIVAR	S	0,01		0,01	0,01
1700000005358770	14-038-008-00261-0002	OLIVAR	S	0,08		0,08	0,08
1700000005358771	14-038-008-00262-0007	OLIVAR	S	2,92		2,92	2,92
1700000005358772	14-038-008-00274-0007	OLIVAR	S	0,02		0,02	0,02
1700000005358773	14-038-007-00118-0001	OLIVAR	S	0,05		0,05	0,05
1700000005358774	14-038-007-00119-0004	OLIVAR	S	2,01		2,01	2,01
1700000005358775	14-038-007-00120-0002	OLIVAR	S	0,02		0,02	0,02
1700000005358776	14-038-007-00190-0002	OLIVAR	S	0,01		0,01	0,01
1700000005358777	14-038-007-00191-0001	OLIVAR	S	0,68		0,68	0,68
1700000005358778	14-038-121-09000-0211	OLIVAR	S	0,13		0,13	0,13
1700000005358780	14-038-086-00081-0001	OLIVAR	S	0,01		0,01	0,01
1700000005358781	14-038-086-00082-0003	OLIVAR	S	1,71		1,71	1,71
1700000005358782	14-038-121-09000-0016	OLIVAR	S	0,08		0,08	0,00
1700000005358783	14-013-023-00347-0001	OLIVAR	S	0,43		0,43	0,43

(1) Con incidencias que retienen pago o deniegan el expediente.  
 (2) Se calcula sobre superficie declarada admisible.  
 (3) Aplicación del artículo 16 bis del RD 147/2023.

Puede verificar la integridad de una copia de este documento mediante la lectura del código QR adjunto o mediante el acceso a la dirección <a href="https://ws050.juntadeandalucia.es/verificarFirma">https://ws050.juntadeandalucia.es/verificarFirma</a> indicando el código de VERIFICACIÓN					
FIRMADO POR	RAQUEL MARIA ESPIN CRESPO		FECHA		26/06/2024
VERIFICACIÓN	Pk2jmMQ72K8YCCE9EQ8LU85ENJJ6M		PÁGINA		3063/8857



**INCIDENCIAS**

**INCIDENCIA DESCRIPCIÓN**

- 218 Superficie bruta de cruce en un recinto en el conjunto de las solicitudes supera superficie total que SIGPAC establece para él.  
Recinto:14-038-121-09000-00016 Cultivo:101138 OLIVAR-HOJIBLANCA Secano Suma de superficies declaradas para este recinto por todos los solicitantes (Áreas):3217 Superficie SIGPAC medida para este recinto (Áreas):3213 Exceso de superficie declarada (Hectáreas): 0,04 Suma de superficies declaradas para este recinto por el solicitante (Áreas):8
- 242 Recinto pendiente de acreditación de titularidad.  
Recinto:14-038-121-09000-00016 Cultivo:101138 OLIVAR-HOJIBLANCA Secano

(1) Con incidencias que retienen pago o deniegan el expediente.  
(2) Se calcula sobre superficie declarada admisible.  
(3) Aplicación del artículo 16 bis del RD 147/2023.

Puede verificar la integridad de una copia de este documento mediante la lectura del código QR adjunto o mediante el acceso a la dirección <https://ws050.juntadeandalucia.es/verificarFirma> indicando el código de VERIFICACIÓN

FIRMADO POR	RAQUEL MARIA ESPIN CRESPO	FECHA	26/06/2024
VERIFICACIÓN	Pk2jmMQ72K8YCCE9EQ8LU85ENJJ6M	PÁGINA	3064/8857



**APELLIDOS Y NOMBRE / RAZÓN SOCIAL**

ORTIZ ROJANO JESUS

**NIF**

\*\*\*\*5521\*

**EXPEDIENTE**

1013969

**RESOLUCIÓN**

CONCESIÓN DE LA AYUDA

**DATOS DE MANTENIMIENTO UNIDADES**

<b>GRUPO DE PAGO</b>	<b>Sup. Dec. Admisible</b>	<b>Sup. Resuelta</b>	<b>Sobredecl.</b>	<b>% Sobredecl.</b>
ZONAS DE LIMITACIONES NATURALES	59,55	59,55	0,00	0,00

**RESUMEN DE PAGOS**

	<b>IMPORTE ( Euros )</b>			
	<b>RESUELTO</b>	<b>FEADER</b>	<b>MAPA</b>	<b>CAPADR</b>
Pago realizado	1.081,20	919,02	106,06	56,12
A pagar	106,40	90,44	10,44	5,52
<b>TOTAL</b>	<b>1.187,60</b>	<b>1.009,46</b>	<b>116,50</b>	<b>61,64</b>

**APLICACIÓN DE REDUCCIONES Y PENALIZACIONES (%)**

<b>Crterios de subvencionabilidad (1)</b>	<b>Presentación tardía</b>	<b>Omisión declaración</b>	<b>Condicionalidad</b>
0,00	0,00	0,00	0,00

**IMPORTE ( Euros )**

Calculado(2)	Reducción	Penalización	Reducción Penalización (3)	Penalización adicional	Resuelto	FEADER	MAPA	CAPADR
1.187,60 €	0,00 €	0,00 €	0,00 €	0,00 €	1.187,60 €	1.009,46 €	116,50 €	61,64 €
Importe Unitario:	54,00 €	Nuevo Importe Unitario:	19,94 €					

**RECINTOS PROPUESTOS**

<b>REF.</b>	<b>REFERENCIA SIGPAC</b>	<b>CULTIVO</b>	<b>S/R</b>	<b>USO SIGPAC</b>	<b>Sup. Dec. admisible</b>	<b>Sup. Campo</b>	<b>Sup. Determ.</b>	<b>Sup. Resuelta</b>
-1201838	14-007-048-00127-0001	OLIVAR	S		0,58		0,58	0,58
-989263	14-007-047-00020-0003	OLIVAR	S		0,94		0,94	0,94
-989140	14-007-047-09001-0010	OLIVAR	S		0,26		0,26	0,26
-988935	14-007-047-00075-0005	OLIVAR	S		6,01		6,01	6,01
-988927	14-007-047-00021-0001	OLIVAR	S		5,04		5,04	5,04
-814608	14-007-048-00125-0001	OLIVAR	S		0,87		0,87	0,87
1700000005511531	14-007-048-00100-0004	OLIVAR	S		0,12		0,12	0,12
1700000005511532	14-007-048-00101-0002	OLIVAR	S		0,04		0,04	0,04
1700000005511533	14-007-048-00102-0001	OLIVAR	S		0,01		0,01	0,01
1700000005511534	14-007-048-00103-0001	OLIVAR	S		4,14		4,14	4,14
1700000005511535	14-007-048-00104-0001	OLIVAR	S		0,02		0,02	0,02
1700000005511536	14-007-048-00107-0001	OLIVAR	S		1,39		1,39	1,39
1700000005511537	14-007-046-00173-0021	OLIVAR	S		6,74		6,74	6,72
1700000005511539	14-007-046-00045-0002	ALMENDROS	S		32,77		32,77	32,77
1700000005519696	14-007-048-00126-0001	OLIVAR	S		0,64		0,64	0,64

**INCIDENCIAS****INCIDENCIA DESCRIPCIÓN**

4272 Verifica que las líneas de declaración de las Solicitudes Únicas no tienen solapes con la capa de Retroactividad Gráfica (ambas de la misma campaña) a nivel de expediente/línea de declaración gráfica de la solicitud.  
 Recinto:14-007-046-00173-00021 Cultivo: - Agregado de la referencia del recinto.:0 Zona de la referencia del recinto.:0 Superficie solapada.:0,02 Id. Incid.:95142546

(1) Con incidencias que retienen pago o deniegan el expediente.  
 (2) Se calcula sobre superficie declarada admisible.  
 (3) Aplicación del artículo 16 bis del RD 147/2023.

Puede verificar la integridad de una copia de este documento mediante la lectura del código QR adjunto o mediante el acceso a la dirección <https://ws050.juntadeandalucia.es/verificarFirma> indicando el código de VERIFICACIÓN

FIRMADO POR	RAQUEL MARIA ESPIN CRESPO	FECHA	26/06/2024
VERIFICACIÓN	Pk2jmMQ72K8YCC9EQ8LU85ENJJ6M	PÁGINA	3065/8857



**APELLIDOS Y NOMBRE / RAZÓN SOCIAL**

ORTUÑO RUIZ JESUS MARIA

**NIF**

\*\*\*0195\*

**EXPEDIENTE**

1082243

**RESOLUCIÓN**

CONCESIÓN DE LA AYUDA

**DATOS DE MANTENIMIENTO UNIDADES****GRUPO DE PAGO**

ZONAS DE LIMITACIONES NATURALES

**Sup. Dec.  
Admisible**

2,19

**Sup.  
Resuelta**

2,19

**Sobredecl.**

0,00

**% Sobredecl.**

0,00

**RESUMEN DE PAGOS**

	<b>IMPORTE ( Euros )</b>			
	<b>RESUELTO</b>	<b>FEADER</b>	<b>MAPA</b>	<b>CAPADR</b>
Pago realizado	107,63	91,48	10,56	5,59
A pagar	10,63	9,04	1,04	0,55
<b>TOTAL</b>	<b>118,26</b>	<b>100,52</b>	<b>11,60</b>	<b>6,14</b>

**APLICACIÓN DE REDUCCIONES Y PENALIZACIONES (%)**

<b>Criterios de subvencionabilidad (1)</b>	<b>Presentación tardía</b>	<b>Omisión declaración</b>	<b>Condicionalidad</b>
0,00	0,00	0,00	0,00

**IMPORTE ( Euros )**

Calculado(2)	Reducción	Penalización	Reducción Penalización (3)	Penalización adicional	Resuelto	FEADER	MAPA	CAPADR
118,26 €	0,00 €	0,00 €	0,00 €	0,00 €	118,26 €	100,52 €	11,60 €	6,14 €
Importe Unitario:	54,00 €	Nuevo Importe Unitario:	54,00 €					

**RECINTOS PROPUESTOS**

<b>REF.</b>	<b>REFERENCIA SIGPAC</b>	<b>CULTIVO</b>	<b>S/R</b>	<b>USO SIGPAC</b>	<b>Sup. Dec. admisible</b>	<b>Sup. Campo</b>	<b>Sup. Determ.</b>	<b>Sup. Resuelta</b>
-954095	14-010-010-00027-0001	OLIVAR	S		1,14		1,14	1,14
-487353	14-010-010-00026-0001	OLIVAR	S		0,02		0,02	0,02
1700000006405215	14-048-001-00306-0001	OLIVAR	S		1,03		1,03	1,03

(1) Con incidencias que retienen pago o deniegan el expediente.

(2) Se calcula sobre superficie declarada admisible.

(3) Aplicación del artículo 16 bis del RD 147/2023.

Puede verificar la integridad de una copia de este documento mediante la lectura del código QR adjunto o mediante el acceso a la dirección <https://ws050.juntadeandalucia.es/verificarFirma> indicando el código de VERIFICACIÓN

FIRMADO POR	RAQUEL MARIA ESPIN CRESPO	FECHA	26/06/2024
VERIFICACIÓN	Pk2jmMQ72K8YCCE9EQ8LU85ENJJ6M	PÁGINA	3066/8857







**APELLIDOS Y NOMBRE / RAZÓN SOCIAL**

OSUNA ARJONA ANTONIO

**NIF**

\*\*\*\*1720\*

**EXPEDIENTE**

1156643

**RESOLUCIÓN**

CONCESIÓN DE LA AYUDA

**DATOS DE MANTENIMIENTO UNIDADES**

**GRUPO DE PAGO**

ZONAS DE LIMITACIONES NATURALES

**Sup. Dec. Admisible**  
8,97

**Sup. Resuelta**  
8,97

**Sobredecl.**  
0,00

**% Sobredecl.**  
0,00

**RESUMEN DE PAGOS**

	<b>IMPORTE ( Euros )</b>			
	<b>RESUELTO</b>	<b>FEADER</b>	<b>MAPA</b>	<b>CAPADR</b>
Pago realizado	443,29	376,80	43,48	23,01
A pagar	41,09	34,93	4,03	2,13
<b>TOTAL</b>	<b>484,38</b>	<b>411,73</b>	<b>47,51</b>	<b>25,14</b>

**APLICACIÓN DE REDUCCIONES Y PENALIZACIONES (%)**

<b>Crterios de subvencionabilidad (1)</b>	<b>Presentación tardía</b>	<b>Omisión declaración</b>	<b>Condicionalidad</b>
0,00	0,00	0,00	0,00

**IMPORTE ( Euros )**

Calculado(2)	Reducción	Penalización	Reducción Penalización (3)	Penalización adicional	Resuelto	FEADER	MAPA	CAPADR
484,38 €	0,00 €	0,00 €	0,00 €	0,00 €	484,38 €	411,72 €	47,52 €	25,14 €
Importe Unitario:	54,00 €	Nuevo Importe Unitario:	54,00 €					

**RECINTOS PROPUESTOS**

<b>REF.</b>	<b>REFERENCIA SIGPAC</b>	<b>CULTIVO</b>	<b>USO S/R SIGPAC</b>	<b>Sup. Dec. admisible</b>	<b>Sup. Campo</b>	<b>Sup. Determ.</b>	<b>Sup. Resuelta</b>
-1334444	14-031-007-00325-0001	OLIVAR	S	0,11		0,11	0,11
1700000006848515	14-031-001-00222-0001	OLIVAR	S	0,78		0,78	0,78
1700000006848516	14-031-001-00224-0001	OLIVAR	S	0,94		0,94	0,94
1700000006848517	14-031-001-00225-0004	OLIVAR	S	1,66		1,66	1,61
1700000006848518	14-031-004-00273-0001	OLIVAR	S	0,13		0,13	0,13
1700000006848519	14-031-004-00628-0001	OLIVAR	S	0,26		0,26	0,26
1700000006848520	14-031-004-00629-0003	OLIVAR	S	0,16		0,16	0,16
1700000006848521	14-031-004-00178-0003	OLIVAR	S	0,50		0,50	0,50
1700000006848522	14-031-004-00335-0003	OLIVAR	S	0,57		0,57	0,57
1700000006848523	14-031-004-00399-0002	OLIVAR	S	0,06		0,06	0,06
1700000006848524	14-031-004-00400-0003	OLIVAR	S	0,31		0,31	0,31
1700000006848525	14-031-004-00770-0002	OLIVAR	S	0,26		0,26	0,26
1700000006848530	14-031-004-00658-0002	OLIVAR	S	0,17		0,17	0,17
1700000006848533	14-031-007-00152-0001	OLIVAR	S	0,25		0,25	0,25
1700000006848534	14-031-004-00627-0002	OLIVAR	S	0,28		0,28	0,28
1700000006848535	14-031-006-00146-0003	OLIVAR	S	0,35		0,35	0,35
1700000006848537	14-031-004-00661-0001	OLIVAR	S	0,29		0,29	0,29
1700000006848538	14-031-004-00668-0003	OLIVAR	S	0,12		0,12	0,12
1700000006848544	14-031-004-00163-0001	OLIVAR	S	0,01		0,01	0,01
1700000006848545	14-031-004-00660-0002	OLIVAR	S	0,05		0,05	0,05
1700000006848546	14-031-006-00086-0003	OLIVAR	S	0,69		0,69	0,69
1700000006848547	14-031-004-00163-0003	OLIVAR	S	0,01		0,01	0,01
1700000006848548	14-031-004-00273-0002	OLIVAR	S	0,11		0,11	0,11
1700000006848557	14-031-005-00095-0001	OLIVAR	S	0,95		0,95	0,95

(1) Con incidencias que retienen pago o deniegan el expediente.  
 (2) Se calcula sobre superficie declarada admisible.  
 (3) Aplicación del artículo 16 bis del RD 147/2023.

Puede verificar la integridad de una copia de este documento mediante la lectura del código QR adjunto o mediante el acceso a la dirección <a href="https://ws050.juntadeandalucia.es/verificarFirma">https://ws050.juntadeandalucia.es/verificarFirma</a> indicando el código de VERIFICACIÓN					
FIRMADO POR	RAQUEL MARIA ESPIN CRESPO		FECHA		26/06/2024
VERIFICACIÓN	Pk2jmMQ72K8YCCE9EQ8LU85ENJJ6M		PÁGINA		3067/8857



**INCIDENCIAS**

**INCIDENCIA DESCRIPCIÓN**

- 4272 Verifica que las líneas de declaración de las Solicitudes Únicas no tienen solapes con la capa de Retroactividad Gráfica (ambas de la misma campaña) a nivel de expediente/línea de declaración gráfica de la solicitud.  
Recinto:14-031-001-00225-00004 Cultivo: - Agregado de la referencia del recinto.:0 Zona de la referencia del recinto.:0 Superficie solapada.:0,05 Id. Incid.:95148947
- 75022 No Autoriza a que, en caso de la devolución por la entidad financiera (retrocesión bancaria) del pago en la cuenta corriente consignada en la solicitud y que está debidamente registrada en el sistema contable GIRO de la Junta de Andalucía, se proceda al pago en cualquier otra cuenta corriente de la titularidad del solicitante vigente en dicho sistema contable.

(1) Con incidencias que retienen pago o deniegan el expediente.  
(2) Se calcula sobre superficie declarada admisible.  
(3) Aplicación del artículo 16 bis del RD 147/2023.

Puede verificar la integridad de una copia de este documento mediante la lectura del código QR adjunto o mediante el acceso a la dirección <https://ws050.juntadeandalucia.es/verificarFirma> indicando el código de VERIFICACIÓN

FIRMADO POR	RAQUEL MARIA ESPIN CRESPO	FECHA	26/06/2024
VERIFICACIÓN	Pk2jmMQ72K8YCCCE9EQ8LU85ENJJ6M	PÁGINA	3068/8857



**APELLIDOS Y NOMBRE / RAZÓN SOCIAL**

OSUNA BERMUDEZ MANUEL

**NIF**

\*\*\*6066\*

**EXPEDIENTE**

1061638

**RESOLUCIÓN**

CONCESIÓN DE LA AYUDA

**DATOS DE MANTENIMIENTO UNIDADES****GRUPO DE PAGO**

ZONAS DE LIMITACIONES NATURALES

**Sup. Dec.  
Admisible**

15,52

**Sup.  
Resuelta**

15,52

**Sobredecl.**

0,00

**% Sobredecl.**

0,00

**RESUMEN DE PAGOS**

	<b>IMPORTE ( Euros )</b>			
	<b>RESUELTO</b>	<b>FEADER</b>	<b>MAPA</b>	<b>CAPADR</b>
Pago realizado	757,62	643,98	74,32	39,33
A pagar	74,84	63,61	7,34	3,89
<b>TOTAL</b>	<b>832,46</b>	<b>707,59</b>	<b>81,66</b>	<b>43,22</b>

**APLICACIÓN DE REDUCCIONES Y PENALIZACIONES (%)**

<b>Crterios de subvencionabilidad (1)</b>	<b>Presentación tardía</b>	<b>Omisión declaración</b>	<b>Condicionalidad</b>
0,00	0,00	0,00	0,00

**IMPORTE ( Euros )**

Calculado(2)	Reducción	Penalización	Reducción Penalización (3)	Penalización adicional	Resuelto	FEADER	MAPA	CAPADR
832,46 €	0,00 €	0,00 €	0,00 €	0,00 €	832,46 €	707,59 €	81,66 €	43,21 €
Importe Unitario:	54,00 €	Nuevo Importe Unitario:	53,64 €					

**RECINTOS PROPUESTOS**

<b>REF.</b>	<b>REFERENCIA SIGPAC</b>	<b>CULTIVO</b>	<b>USO S/R SIGPAC</b>	<b>Sup. Dec. admisible</b>	<b>Sup. Campo</b>	<b>Sup. Determ.</b>	<b>Sup. Resuelta</b>
-1253817	14-004-024-00100-0001	OLIVAR	S	0,14		0,14	0,14
1700000004781150	14-004-021-00200-0001	OLIVAR	S	0,39		0,39	0,39
1700000004781151	14-004-021-00263-0002	OLIVAR	S	0,10		0,10	0,10
1700000004781154	14-004-024-00099-0001	OLIVAR	S	0,09		0,09	0,09
1700000004781156	14-004-024-00101-0001	OLIVAR	S	0,32		0,32	0,32
1700000004783845	14-004-004-00002-0001	OLIVAR	S	0,93		0,93	0,93
1700000004783849	14-004-005-00133-0002	OLIVAR	S	0,45		0,45	0,45
1700000004783850	14-004-005-00138-0002	OLIVAR	S	0,50		0,50	0,50
1700000004783851	14-004-005-00060-0001	OLIVAR	S	1,17		1,17	1,17
1700000004783852	14-004-005-00063-0001	OLIVAR	S	0,80		0,80	0,80
1700000004783853	14-004-004-00036-0001	OLIVAR	S	0,98		0,98	0,98
1700000004783854	14-004-004-00042-0001	OLIVAR	S	0,33		0,33	0,33
1700000004783855	14-004-004-00031-0001	OLIVAR	S	0,44		0,44	0,44
1700000004783856	14-004-004-00031-0001	OLIVAR	S	0,09		0,09	0,09
1700000004783857	14-004-011-00099-0001	OLIVAR	S	3,66		3,66	3,66
1700000004783858	14-004-007-00026-0001	OLIVAR	S	1,19		1,19	1,19
1700000004783859	14-004-007-00027-0001	OLIVAR	S	0,63		0,63	0,63
1700000004783860	14-004-007-00028-0003	OLIVAR	S	0,66		0,66	0,66
1700000004783861	14-004-007-00029-0002	OLIVAR	S	0,61		0,61	0,61
1700000004783862	14-004-010-00190-0001	OLIVAR	S	1,51		1,51	1,51
1700000004783863	14-004-006-00155-0002	OLIVAR	S	0,53		0,53	0,53

(1) Con incidencias que retienen pago o deniegan el expediente.

(2) Se calcula sobre superficie declarada admisible.

(3) Aplicación del artículo 16 bis del RD 147/2023.

Puede verificar la integridad de una copia de este documento mediante la lectura del código QR adjunto o mediante el acceso a la dirección <https://ws050.juntadeandalucia.es/verificarFirma> indicando el código de VERIFICACIÓN

FIRMADO POR

RAQUEL MARIA ESPIN CRESPO

FECHA

26/06/2024

VERIFICACIÓN

Pk2jmMQ72K8YCC9EQ8LU85ENJJ6M

PÁGINA

3069/8857





**INCIDENCIAS**

**INCIDENCIA DESCRIPCIÓN**

75022 No Autoriza a que, en caso de la devolución por la entidad financiera (retrocesión bancaria) del pago en la cuenta corriente consignada en la solicitud y que está debidamente registrada en el sistema contable GIRO de la Junta de Andalucía, se proceda al pago en cualquier otra cuenta corriente de la titularidad del solicitante vigente en dicho sistema contable.

(1) Con incidencias que retienen pago o deniegan el expediente.  
(2) Se calcula sobre superficie declarada admisible.  
(3) Aplicación del artículo 16 bis del RD 147/2023.

Puede verificar la integridad de una copia de este documento mediante la lectura del código QR adjunto o mediante el acceso a la dirección <https://ws050.juntadeandalucia.es/verificarFirma> indicando el código de VERIFICACIÓN

FIRMADO POR	RAQUEL MARIA ESPIN CRESPO	FECHA	26/06/2024
VERIFICACIÓN	Pk2jmMQ72K8YCCE9EQ8LU85ENJJ6M	PÁGINA	3070/8857



**APELLIDOS Y NOMBRE / RAZÓN SOCIAL**

OSUNA CABALLERO JESUS ANTONIO

**NIF**

\*\*\*\*7053\*

**EXPEDIENTE**

1140852

**RESOLUCIÓN**

CONCESIÓN DE LA AYUDA

**DATOS DE MANTENIMIENTO UNIDADES****GRUPO DE PAGO**

ZONAS DE LIMITACIONES NATURALES

**Sup. Dec.  
Admisible**

5,80

**Sup.  
Resuelta**

5,80

**Sobredecl.**

0,00

**% Sobredecl.**

0,00

**RESUMEN DE PAGOS**

	<b>IMPORTE ( Euros )</b>			
	<b>RESUELTO</b>	<b>FEADER</b>	<b>MAPA</b>	<b>CAPADR</b>
Pago realizado	285,04	242,29	27,96	14,80
A pagar	28,16	23,94	2,76	1,46
<b>TOTAL</b>	<b>313,20</b>	<b>266,23</b>	<b>30,72</b>	<b>16,26</b>

**APLICACIÓN DE REDUCCIONES Y PENALIZACIONES (%)**

<b>Criterios de subvencionabilidad (1)</b>	<b>Presentación tardía</b>	<b>Omisión declaración</b>	<b>Condicionalidad</b>
0,00	0,00	0,00	0,00

**IMPORTE ( Euros )**

Calculado(2)	Reducción	Penalización	Reducción Penalización (3)	Penalización adicional	Resuelto	FEADER	MAPA	CAPADR
313,20 €	0,00 €	0,00 €	0,00 €	0,00 €	313,20 €	266,22 €	30,72 €	16,26 €
Importe Unitario:	54,00 €	Nuevo Importe Unitario:	54,00 €					

**RECINTOS PROPUESTOS**

REF.	REFERENCIA SIGPAC	CULTIVO	S/R	USO	Sup. Dec. admisible	Sup. Campo	Sup. Determ.	Sup. Resuelta
				SIGPAC				
-1538522	14-013-021-00553-0001	OLIVAR	S		0,73		0,73	0,73
1700000004608621	14-013-020-00037-0001	OLIVAR	R		0,20		0,20	0,20
1700000004608622	14-013-023-00260-0003	OLIVAR	S		0,51		0,51	0,51
1700000004608623	14-013-023-00256-0001	OLIVAR	S		1,06		1,06	1,06
1700000004608624	14-013-023-00261-0001	OLIVAR	S		0,37		0,37	0,37
1700000004608625	14-013-023-09019-0007	OLIVAR	S		0,13		0,13	0,13
1700000004608627	14-013-025-00148-0001	OLIVAR	S		0,38		0,38	0,38
1700000004608628	14-013-025-00154-0002	OLIVAR	S		0,46		0,46	0,46
1700000004608629	14-013-021-00267-0001	OLIVAR	S		1,64		1,64	1,64
1700000004608630	14-013-021-00127-0001	OLIVAR	S		0,32		0,32	0,32

(1) Con incidencias que retienen pago o deniegan el expediente.

(2) Se calcula sobre superficie declarada admisible.

(3) Aplicación del artículo 16 bis del RD 147/2023.

Puede verificar la integridad de una copia de este documento mediante la lectura del código QR adjunto o mediante el acceso a la dirección <https://ws050.juntadeandalucia.es/verificarFirma> indicando el código de VERIFICACIÓN

FIRMADO POR	RAQUEL MARIA ESPIN CRESPO	FECHA	26/06/2024
VERIFICACIÓN	Pk2jmMQ72K8YCC9EQ8LU85ENJJ6M	PÁGINA	3071/8857



**APELLIDOS Y NOMBRE / RAZÓN SOCIAL**

OSUNA GARCIA MARIA CARMEN

**NIF**

\*\*\*0984\*

**EXPEDIENTE**

1245953

**RESOLUCIÓN**

CONCESIÓN DE LA AYUDA

**DATOS DE MANTENIMIENTO UNIDADES****GRUPO DE PAGO**

ZONAS DE LIMITACIONES NATURALES

**Sup. Dec.  
Admisible**

9,40

**Sup.  
Resuelta**

9,40

**Sobredecl.**

0,00

**% Sobredecl.**

0,00

**RESUMEN DE PAGOS**

	<b>IMPORTE ( Euros )</b>			
	<b>RESUELTO</b>	<b>FEADER</b>	<b>MAPA</b>	<b>CAPADR</b>
Pago realizado	461,97	392,67	45,32	23,97
A pagar	45,63	38,79	4,48	2,36
<b>TOTAL</b>	<b>507,60</b>	<b>431,46</b>	<b>49,80</b>	<b>26,33</b>

**APLICACIÓN DE REDUCCIONES Y PENALIZACIONES (%)**

<b>Crterios de subvencionabilidad (1)</b>	<b>Presentación tardía</b>	<b>Omisión declaración</b>	<b>Condicionalidad</b>
0,00	0,00	0,00	0,00

**IMPORTE ( Euros )**

Calculado(2)	Reducción	Penalización	Reducción Penalización (3)	Penalización adicional	Resuelto	FEADER	MAPA	CAPADR
507,60 €	0,00 €	0,00 €	0,00 €	0,00 €	507,60 €	431,46 €	49,80 €	26,34 €
Importe Unitario:	54,00 €	Nuevo Importe Unitario:	54,00 €					

**RECINTOS PROPUESTOS**

<b>REF.</b>	<b>REFERENCIA SIGPAC</b>	<b>CULTIVO</b>	<b>S/R</b>	<b>USO SIGPAC</b>	<b>Sup. Dec. admisible</b>	<b>Sup. Campo</b>	<b>Sup. Determ.</b>	<b>Sup. Resuelta</b>
7503035	14-007-011-00191-0008	OLIVAR	S		0,05		0,05	0,05
1700000007060986	14-007-011-00191-0004	OLIVAR	S		0,16		0,16	0,16
1700000007060987	14-007-011-00192-0001	OLIVAR	S		9,09		9,09	9,09
1700000007060994	14-007-011-00193-0002	OLIVAR	S		0,10		0,10	0,10

(1) Con incidencias que retienen pago o deniegan el expediente.

(2) Se calcula sobre superficie declarada admisible.

(3) Aplicación del artículo 16 bis del RD 147/2023.

Puede verificar la integridad de una copia de este documento mediante la lectura del código QR adjunto o mediante el acceso a la dirección <https://ws050.juntadeandalucia.es/verificarFirma> indicando el código de VERIFICACIÓN

FIRMADO POR	RAQUEL MARIA ESPIN CRESPO	FECHA	26/06/2024
VERIFICACIÓN	Pk2jmMQ72K8YCCE9EQ8LU85ENJJ6M	PÁGINA	3072/8857





**APELLIDOS Y NOMBRE / RAZÓN SOCIAL**

OSUNA MALAGON JOSE ANTONIO

**NIF**

\*\*\*\*8165\*

**EXPEDIENTE**

1078941

**RESOLUCIÓN**

CONCESIÓN DE LA AYUDA

**DATOS DE MANTENIMIENTO UNIDADES**

**GRUPO DE PAGO**

ZONAS DE LIMITACIONES NATURALES

**Sup. Dec. Admisible**  
8,44

**Sup. Resuelta**  
8,44

**Sobredecl.**  
0,00

**% Sobredecl.**  
0,00

**RESUMEN DE PAGOS**

	<b>IMPORTE ( Euros )</b>			
	<b>RESUELTO</b>	<b>FEADER</b>	<b>MAPA</b>	<b>CAPADR</b>
Pago realizado	414,79	352,57	40,69	21,52
A pagar	40,97	34,82	4,02	2,13
<b>TOTAL</b>	<b>455,76</b>	<b>387,39</b>	<b>44,71</b>	<b>23,65</b>

**APLICACIÓN DE REDUCCIONES Y PENALIZACIONES (%)**

<b>Crterios de subvencionabilidad (1)</b>	<b>Presentación tardía</b>	<b>Omisión declaración</b>	<b>Condicionalidad</b>
0,00	0,00	0,00	0,00

**IMPORTE ( Euros )**

Calculado(2)	Reducción	Penalización	Reducción Penalización (3)	Penalización adicional	Resuelto	FEADER	MAPA	CAPADR
455,76 €	0,00 €	0,00 €	0,00 €	0,00 €	455,76 €	387,40 €	44,71 €	23,65 €
<b>Importe Unitario:</b>	<b>54,00 €</b>	<b>Nuevo Importe Unitario:</b>	<b>54,00 €</b>					

**RECINTOS PROPUESTOS**

<b>REF.</b>	<b>REFERENCIA SIGPAC</b>	<b>CULTIVO</b>	<b>S/R</b>	<b>USO SIGPAC</b>	<b>Sup. Dec. admisible</b>	<b>Sup. Campo</b>	<b>Sup. Determ.</b>	<b>Sup. Resuelta</b>
-711636	14-013-023-09022-0006	OLIVAR	S		0,06		0,06	0,06
1700000005360932	14-013-023-00151-0001	OLIVAR	S		0,53		0,53	0,53
1700000005360933	14-013-023-09017-0006	OLIVAR	S		0,03		0,03	0,03
1700000005360934	14-013-023-00208-0003	OLIVAR	S		1,66		1,66	1,66
1700000005360935	14-013-023-00209-0001	OLIVAR	S		0,80		0,80	0,80
1700000005360936	14-013-023-00208-0004	OLIVAR	S		0,43		0,43	0,43
1700000005360939	14-038-036-00005-0002	OLIVAR	S		3,23		3,23	3,23
1700000005360940	14-013-030-00180-0003	OLIVAR	S		1,70		1,70	1,70

(1) Con incidencias que retienen pago o deniegan el expediente.  
 (2) Se calcula sobre superficie declarada admisible.  
 (3) Aplicación del artículo 16 bis del RD 147/2023.

Puede verificar la integridad de una copia de este documento mediante la lectura del código QR adjunto o mediante el acceso a la dirección <a href="https://ws050.juntadeandalucia.es/verificarFirma">https://ws050.juntadeandalucia.es/verificarFirma</a> indicando el código de VERIFICACIÓN					
FIRMADO POR	RAQUEL MARIA ESPIN CRESPO		FECHA		26/06/2024
VERIFICACIÓN	Pk2jmMQ72K8YCCE9EQ8LU85ENJJ6M		PÁGINA		3073/8857



**APELLIDOS Y NOMBRE / RAZÓN SOCIAL**

OSUNA MARIN AMELIA

**NIF**

\*\*\*\*6638\*

**EXPEDIENTE**

1202585

**RESOLUCIÓN**

CONCESIÓN DE LA AYUDA

**DATOS DE MANTENIMIENTO UNIDADES**

**GRUPO DE PAGO**

ZONAS DE LIMITACIONES NATURALES

**Sup. Dec. Admisible**

14,17

**Sup. Resuelta**

14,17

**Sobredecl.**

0,00

**% Sobredecl.**

0,00

**RESUMEN DE PAGOS**

	<b>IMPORTE ( Euros )</b>			
	<b>RESUELTO</b>	<b>FEADER</b>	<b>MAPA</b>	<b>CAPADR</b>
Pago realizado	696,39	591,93	68,31	36,15
A pagar	68,79	58,47	6,75	3,57
<b>TOTAL</b>	<b>765,18</b>	<b>650,40</b>	<b>75,06</b>	<b>39,72</b>

**APLICACIÓN DE REDUCCIONES Y PENALIZACIONES (%)**

<b>Crterios de subvencionabilidad (1)</b>	<b>Presentación tardía</b>	<b>Omisión declaración</b>	<b>Condicionalidad</b>
0,00	0,00	0,00	0,00

**IMPORTE ( Euros )**

Calculado(2)	Reducción	Penalización	Reducción Penalización (3)	Penalización adicional	Resuelto	FEADER	MAPA	CAPADR
765,18 €	0,00 €	0,00 €	0,00 €	0,00 €	765,18 €	650,40 €	75,06 €	39,72 €
Importe Unitario:	54,00 €	Nuevo Importe Unitario:	54,00 €					

**RECINTOS PROPUESTOS**

<b>REF.</b>	<b>REFERENCIA SIGPAC</b>	<b>CULTIVO</b>	<b>S/R</b>	<b>USO SIGPAC</b>	<b>Sup. Dec. admisible</b>	<b>Sup. Campo</b>	<b>Sup. Determ.</b>	<b>Sup. Resuelta</b>
-773104	14-013-023-00440-0001	OLIVAR	S		2,49		2,49	2,49
-151990	14-013-023-09033-0006	OLIVAR	S		0,06		0,06	0,06
1700000006040740	14-013-022-00319-0002	OLIVAR	S		2,48		2,48	2,48
1700000006040741	14-013-022-00289-0001	OLIVAR	S		2,67		2,67	2,67
1700000006040744	14-013-023-00340-0001	OLIVAR	S		2,23		2,23	2,23
1700000006040745	14-013-023-00341-0002	OLIVAR	S		0,03		0,03	0,03
1700000006040747	14-013-023-00148-0001	OLIVAR	S		3,58		3,58	3,58
1700000006040750	14-013-023-00339-0001	OLIVAR	S		0,63		0,63	0,63

**INCIDENCIAS**

**INCIDENCIA DESCRIPCIÓN**

75022 No Autoriza a que, en caso de la devolución por la entidad financiera (retrocesión bancaria) del pago en la cuenta corriente consignada en la solicitud y que está debidamente registrada en el sistema contable GIRO de la Junta de Andalucía, se proceda al pago en cualquier otra cuenta corriente de la titularidad del solicitante vigente en dicho sistema contable.

(1) Con incidencias que retienen pago o deniegan el expediente.  
 (2) Se calcula sobre superficie declarada admisible.  
 (3) Aplicación del artículo 16 bis del RD 147/2023.

Puede verificar la integridad de una copia de este documento mediante la lectura del código QR adjunto o mediante el acceso a la dirección <a href="https://ws050.juntadeandalucia.es/verificarFirma">https://ws050.juntadeandalucia.es/verificarFirma</a> indicando el código de VERIFICACIÓN				
FIRMADO POR	RAQUEL MARIA ESPIN CRESPO	FECHA	26/06/2024	
VERIFICACIÓN	Pk2jmMQ72K8YCCE9EQ8LU85ENJJJ6M	PÁGINA	3074/8857	





**APELLIDOS Y NOMBRE / RAZÓN SOCIAL**

OSUNA MARIN MANUEL

**NIF**

\*\*\*\*9240\*

**EXPEDIENTE**

1168983

**RESOLUCIÓN**

CONCESIÓN DE LA AYUDA

**DATOS DE MANTENIMIENTO UNIDADES**

**GRUPO DE PAGO**

ZONAS DE LIMITACIONES NATURALES

**Sup. Dec. Admisible**

25,19

**Sup. Resuelta**

25,19

**Sobredecl.**

0,00

**% Sobredecl.**

0,00

**RESUMEN DE PAGOS**

	<b>IMPORTE ( Euros )</b>			
	<b>RESUELTO</b>	<b>FEADER</b>	<b>MAPA</b>	<b>CAPADR</b>
Pago realizado	1.081,20	919,02	106,06	56,12
A pagar	106,80	90,78	10,48	5,54
<b>TOTAL</b>	<b>1.188,00</b>	<b>1.009,80</b>	<b>116,54</b>	<b>61,66</b>

**APLICACIÓN DE REDUCCIONES Y PENALIZACIONES (%)**

<b>Crterios de subvencionabilidad (1)</b>	<b>Presentación tardía</b>	<b>Omisión declaración</b>	<b>Condicionalidad</b>
0,00	0,00	0,00	0,00

**IMPORTE ( Euros )**

Calculado(2)	Reducción	Penalización	Reducción Penalización (3)	Penalización adicional	Resuelto	FEADER	MAPA	CAPADR
1.188,00 €	0,00 €	0,00 €	0,00 €	0,00 €	1.188,00 €	1.009,80 €	116,54 €	61,66 €
<b>Importe Unitario:</b>	<b>54,00 €</b>	<b>Nuevo Importe Unitario:</b>	<b>47,16 €</b>					

**RECINTOS PROPUESTOS**

<b>REF.</b>	<b>REFERENCIA SIGPAC</b>	<b>CULTIVO</b>	<b>USO SIGPAC</b>	<b>Sup. Dec. admisible</b>	<b>Sup. Campo</b>	<b>Sup. Determ.</b>	<b>Sup. Resuelta</b>
-1581415	14-013-023-00464-0001	OLIVAR	S	0,03		0,03	0,03
-1579406	14-013-026-00012-0001	OLIVAR	S	5,96		5,96	5,96
-1579375	14-013-023-00254-0001	OLIVAR	S	0,01		0,01	0,01
-741552	14-013-022-09025-0002	OLIVAR	S	0,07		0,07	0,07
4273147	14-013-023-00358-0001	OLIVAR	S	0,76		0,76	0,76
1700000006040730	14-013-022-00221-0001	OLIVAR	S	0,03		0,03	0,03
1700000006040731	14-013-022-00222-0001	OLIVAR	S	0,84		0,84	0,84
1700000006040732	14-013-025-00204-0001	OLIVAR	S	3,71		3,71	3,71
1700000006040733	14-013-025-00205-0001	OLIVAR	S	7,20		7,20	7,20
1700000006040734	14-013-025-09020-0001	OLIVAR	S	0,29		0,29	0,29
1700000006040752	14-013-022-00349-0002	OLIVAR	S	1,59		1,59	1,59
1700000006612258	14-013-023-00249-0001	OLIVAR	S	1,88		1,88	1,88
1700000006612259	14-013-023-00361-0017	OLIVAR	S	0,02		0,02	0,02
1700000006612260	14-013-023-00253-0001	OLIVAR	S	0,41		0,41	0,41
1700000006612261	14-013-023-00251-0001	OLIVAR	S	2,29		2,29	2,29
1700000006612262	14-013-023-00256-0001	OLIVAR	S	0,10		0,10	0,10

**INCIDENCIAS**

**INCIDENCIA DESCRIPCIÓN**

75022 No Autoriza a que, en caso de la devolución por la entidad financiera (retrocesión bancaria) del pago en la cuenta corriente consignada en la solicitud y que está debidamente registrada en el sistema contable GIRO de la Junta de Andalucía, se proceda al pago en cualquier otra cuenta corriente de la titularidad del solicitante vigente en dicho sistema contable.

(1) Con incidencias que retienen pago o deniegan el expediente.  
 (2) Se calcula sobre superficie declarada admisible.  
 (3) Aplicación del artículo 16 bis del RD 147/2023.

Puede verificar la integridad de una copia de este documento mediante la lectura del código QR adjunto o mediante el acceso a la dirección <a href="https://ws050.juntadeandalucia.es/verificarFirma">https://ws050.juntadeandalucia.es/verificarFirma</a> indicando el código de VERIFICACIÓN					
FIRMADO POR	RAQUEL MARIA ESPIN CRESPO		FECHA		26/06/2024
VERIFICACIÓN	Pk2jmMQ72K8YCCE9EQ8LU85ENJJ6M		PÁGINA		3075/8857



**APELLIDOS Y NOMBRE / RAZÓN SOCIAL**

OSUNA MORAL MANUEL

**NIF**

\*\*\*\*2358\*

**EXPEDIENTE**

1165998

**RESOLUCIÓN**

CONCESIÓN DE LA AYUDA

**DATOS DE MANTENIMIENTO UNIDADES**

**GRUPO DE PAGO**

ZONAS DE LIMITACIONES NATURALES

**Sup. Dec. Admisible**

6,81

**Sup. Resuelta**

6,81

**Sobredecl.**

0,00

**% Sobredecl.**

0,00

**RESUMEN DE PAGOS**

	<b>IMPORTE ( Euros )</b>			
	<b>RESUELTO</b>	<b>FEADER</b>	<b>MAPA</b>	<b>CAPADR</b>
Pago realizado	334,68	284,48	32,84	17,36
A pagar	33,06	28,10	3,24	1,72
<b>TOTAL</b>	<b>367,74</b>	<b>312,58</b>	<b>36,08</b>	<b>19,08</b>

**APLICACIÓN DE REDUCCIONES Y PENALIZACIONES (%)**

<b>Crterios de subvencionabilidad (1)</b>	<b>Presentación tardía</b>	<b>Omisión declaración</b>	<b>Condicionalidad</b>
0,00	0,00	0,00	0,00

**IMPORTE ( Euros )**

Calculado(2)	Reducción	Penalización	Reducción Penalización (3)	Penalización adicional	Resuelto	FEADER	MAPA	CAPADR
367,74 €	0,00 €	0,00 €	0,00 €	0,00 €	367,74 €	312,58 €	36,08 €	19,08 €
<b>Importe Unitario:</b>	<b>54,00 €</b>	<b>Nuevo Importe Unitario:</b>	<b>54,00 €</b>					

**RECINTOS PROPUESTOS**

<b>REF.</b>	<b>REFERENCIA SIGPAC</b>	<b>CULTIVO</b>	<b>S/R</b>	<b>USO SIGPAC</b>	<b>Sup. Dec. admisible</b>	<b>Sup. Campo</b>	<b>Sup. Determ.</b>	<b>Sup. Resuelta</b>
1700000006764859	14-007-056-00072-0002	OLIVAR	S		1,50		1,50	1,50
1700000006764860	14-039-012-00173-0001	OLIVAR	S		0,57		0,57	0,57
1700000006764861	14-039-013-00273-0001	OLIVAR	S		1,20		1,20	1,20
1700000006764862	14-039-020-00175-0001	OLIVAR	S		0,70		0,70	0,70
1700000006764863	14-039-025-00082-0001	OLIVAR	S		0,59		0,59	0,59
1700000006764864	14-039-025-00422-0001	OLIVAR	S		0,33		0,33	0,33
1700000006764865	14-039-026-00090-0001	OLIVAR	S		0,85		0,85	0,85
1700000006764866	14-039-026-00326-0001	OLIVAR	S		0,22		0,22	0,22
1700000006764867	14-039-026-00433-0001	OLIVAR	S		0,59		0,59	0,59
1700000006764868	14-039-026-00434-0001	OLIVAR	S		0,26		0,26	0,26

(1) Con incidencias que retienen pago o deniegan el expediente.  
 (2) Se calcula sobre superficie declarada admisible.  
 (3) Aplicación del artículo 16 bis del RD 147/2023.

Puede verificar la integridad de una copia de este documento mediante la lectura del código QR adjunto o mediante el acceso a la dirección <https://ws050.juntadeandalucia.es/verificarFirma> indicando el código de VERIFICACIÓN

FIRMADO POR	RAQUEL MARIA ESPIN CRESPO	FECHA	26/06/2024
VERIFICACIÓN	Pk2jmMQ72K8YCCE9EQ8LU85ENJJ6M	PÁGINA	3076/8857



**APELLIDOS Y NOMBRE / RAZÓN SOCIAL**

OSUNA PEREZ ANTONIO

**NIF**

\*\*\*\*5406\*

**EXPEDIENTE**

1212847

**RESOLUCIÓN**

CONCESIÓN DE LA AYUDA

**DATOS DE MANTENIMIENTO UNIDADES****GRUPO DE PAGO**

ZONAS DE LIMITACIONES NATURALES

**Sup. Dec.  
Admisible**

3,78

**Sup.  
Resuelta**

3,78

**Sobredecl.**

0,00

**% Sobredecl.**

0,00

**RESUMEN DE PAGOS**

	<b>IMPORTE ( Euros )</b>			
	<b>RESUELTO</b>	<b>FEADER</b>	<b>MAPA</b>	<b>CAPADR</b>
Pago realizado	185,77	157,90	18,22	9,65
A pagar	18,35	15,60	1,80	0,95
<b>TOTAL</b>	<b>204,12</b>	<b>173,50</b>	<b>20,02</b>	<b>10,60</b>

**APLICACIÓN DE REDUCCIONES Y PENALIZACIONES (%)**

<b>Crterios de subvencionabilidad (1)</b>	<b>Presentación tardía</b>	<b>Omisión declaración</b>	<b>Condicionalidad</b>
0,00	0,00	0,00	0,00

**IMPORTE ( Euros )**

Calculado(2)	Reducción	Penalización	Reducción Penalización (3)	Penalización adicional	Resuelto	FEADER	MAPA	CAPADR
204,12 €	0,00 €	0,00 €	0,00 €	0,00 €	204,12 €	173,50 €	20,02 €	10,60 €
Importe Unitario:	54,00 €	Nuevo Importe Unitario:	54,00 €					

**RECINTOS PROPUESTOS**

<b>REF.</b>	<b>REFERENCIA SIGPAC</b>	<b>CULTIVO</b>	<b>S/R</b>	<b>USO</b>	<b>Sup. Dec.</b>	<b>Sup.</b>	<b>Sup.</b>	<b>Sup.</b>
				<b>SIGPAC</b>	<b>admisible</b>	<b>Campo</b>	<b>Determ.</b>	<b>Resuelta</b>
170000005288618	14-013-022-00600-0001	OLIVAR	S		0,78		0,78	0,78
170000005288619	14-013-032-00115-0001	OLIVAR	S		2,21		2,21	2,21
170000005288627	14-013-022-00639-0001	OLIVAR	S		0,10		0,10	0,10
170000005288628	14-013-022-00640-0001	OLIVAR	S		0,69		0,69	0,69

(1) Con incidencias que retienen pago o deniegan el expediente.

(2) Se calcula sobre superficie declarada admisible.

(3) Aplicación del artículo 16 bis del RD 147/2023.

Puede verificar la integridad de una copia de este documento mediante la lectura del código QR adjunto o mediante el acceso a la dirección <https://ws050.juntadeandalucia.es/verificarFirma> indicando el código de VERIFICACIÓN

FIRMADO POR	RAQUEL MARIA ESPIN CRESPO	FECHA	26/06/2024
VERIFICACIÓN	Pk2jmMQ72K8YCCE9EQ8LU85ENJJ6M	PÁGINA	3077/8857





**APELLIDOS Y NOMBRE / RAZÓN SOCIAL**

OSUNA VILCHEZ ALEJANDRO

**NIF**

\*\*\*\*7430\*

**EXPEDIENTE**

1160200

**RESOLUCIÓN**

CONCESIÓN DE LA AYUDA

**DATOS DE MANTENIMIENTO UNIDADES**

<b>GRUPO DE PAGO</b>	<b>Sup. Dec. Admisible</b>	<b>Sup. Resuelta</b>	<b>Sobredecl.</b>	<b>% Sobredecl.</b>
ZONAS DE LIMITACIONES NATURALES	59,04	59,04	0,00	0,00

**RESUMEN DE PAGOS**

	<b>IMPORTE ( Euros )</b>			
	<b>RESUELTO</b>	<b>FEADER</b>	<b>MAPA</b>	<b>CAPADR</b>
Pago realizado	1.080,65	918,55	106,01	56,09
A pagar	106,75	90,74	10,47	5,54
<b>TOTAL</b>	<b>1.187,40</b>	<b>1.009,29</b>	<b>116,48</b>	<b>61,63</b>

**APLICACIÓN DE REDUCCIONES Y PENALIZACIONES (%)**

<b>Criterios de subvencionabilidad (1)</b>	<b>Presentación tardía</b>	<b>Omisión declaración</b>	<b>Condicionalidad</b>
0,00	0,00	0,00	0,00

**IMPORTE ( Euros )**

<b>Calculado(2)</b>	<b>Reducción</b>	<b>Penalización</b>	<b>Reducción Penalización (3)</b>	<b>Penalización adicional</b>	<b>Resuelto</b>	<b>FEADER</b>	<b>MAPA</b>	<b>CAPADR</b>
1.187,40 €	0,00 €	0,00 €	0,00 €	0,00 €	1.187,40 €	1.009,29 €	116,48 €	61,63 €
<b>Importe Unitario:</b>	<b>54,00 €</b>	<b>Nuevo Importe Unitario:</b>	<b>20,11 €</b>					

**RECINTOS PROPUESTOS**

<b>REF.</b>	<b>REFERENCIA SIGPAC</b>	<b>CULTIVO</b>	<b>S/R</b>	<b>USO SIGPAC</b>	<b>Sup. Dec. admisible</b>	<b>Sup. Campo</b>	<b>Sup. Determ.</b>	<b>Sup. Resuelta</b>
-1578367	14-007-013-00008-0001	ALMENDROS	S		0,03		0,03	0,00
-1578293	14-007-013-00079-0007	CEBADA	S		4,67		4,67	4,67
-1578289	14-007-013-00079-0011	OLIVAR	S		3,92		3,92	3,92
-1575085	14-007-013-00006-0008	TRIGO DURO	S		1,73		1,73	1,73
-1404760	14-007-013-00006-0007	ALMENDROS	S		0,76		0,76	0,76
-1404758	14-007-013-00120-0002	TRIGO DURO	S		1,83		1,83	1,83
-1365749	14-007-013-00006-0004	ALMENDROS	S		0,11		0,11	0,11
-1364404	14-007-013-00014-0006	OLIVAR	S		0,04		0,04	0,04
-774554	14-007-013-00079-0009	OLIVAR	S		3,02		3,02	3,02
-115843	14-007-013-00012-0003	OLIVAR	S		0,43		0,43	0,43
-115842	14-007-013-00011-0006	OLIVAR	S		0,75		0,75	0,75
-115841	14-007-013-00006-0006	ALMENDROS	S		1,00		1,00	1,00
5537571	14-007-013-00017-0001	OLIVAR	S		4,06		4,06	4,06
1700000006913430	14-007-013-00006-0001	OLIVAR	S		0,25		0,25	0,25
1700000006913433	14-007-013-00006-0005	ALMENDROS	S		3,77		3,77	3,77
1700000006913434	14-007-013-00120-0001	ALMENDROS	S		3,10		3,10	3,10
1700000006913435	14-007-013-00010-0001	OLIVAR	S		9,97		9,97	9,97
1700000006913436	14-007-013-00014-0006	OLIVAR	S		0,13		0,13	0,13
1700000006913437	14-007-013-00055-0003	OLIVAR	S		5,60		5,60	5,60
1700000006913438	14-007-013-00055-0004	OLIVAR	S		0,41		0,41	0,41
1700000006913439	14-007-013-00018-0003	OLIVAR	S		2,64		2,64	2,64
1700000006913440	14-007-013-00027-0002	OLIVAR	S		4,68		4,68	4,68
1700000006913441	14-007-013-00011-0003	OLIVAR	S		0,30		0,30	0,30
1700000006913442	14-007-013-00012-0001	OLIVAR	S		0,18		0,18	0,18
1700000006913447	14-007-013-00011-0004	ALMENDROS	S		3,82		3,82	3,82
1700000006913448	14-007-013-00012-0002	ALMENDROS	S		1,87		1,87	1,87

(1) Con incidencias que retienen pago o deniegan el expediente.

(2) Se calcula sobre superficie declarada admisible.

(3) Aplicación del artículo 16 bis del RD 147/2023.

Puede verificar la integridad de una copia de este documento mediante la lectura del código QR adjunto o mediante el acceso a la dirección <https://ws050.juntadeandalucia.es/verificarFirma> indicando el código de VERIFICACIÓN

<b>FIRMADO POR</b>	RAQUEL MARIA ESPIN CRESPO	<b>FECHA</b>	26/06/2024
<b>VERIFICACIÓN</b>	Pk2jmMQ72K8YCCE9EQ8LU85ENJJ6M	<b>PÁGINA</b>	3078/8857





**INCIDENCIAS**

**INCIDENCIA DESCRIPCIÓN**

3790 Recinto declarado inactivo  
Recinto:14-007-013-00008-00001 Cultivo: -

(1) Con incidencias que retienen pago o deniegan el expediente.  
(2) Se calcula sobre superficie declarada admisible.  
(3) Aplicación del artículo 16 bis del RD 147/2023.

Puede verificar la integridad de una copia de este documento mediante la lectura del código QR adjunto o mediante el acceso a la dirección <https://ws050.juntadeandalucia.es/verificarFirma> indicando el código de VERIFICACIÓN

FIRMADO POR	RAQUEL MARIA ESPIN CRESCO	FECHA	26/06/2024
VERIFICACIÓN	Pk2jmMQ72K8YCCE9EQ8LU85ENJJ6M	PÁGINA	3079/8857





**APELLIDOS Y NOMBRE / RAZÓN SOCIAL**

OTEROS GOMEZ CRISTOBAL

**NIF**

\*\*\*\*8210\*

**EXPEDIENTE**

1014652

**RESOLUCIÓN**

CONCESIÓN DE LA AYUDA

**DATOS DE MANTENIMIENTO UNIDADES**

**GRUPO DE PAGO**

ZONAS DE LIMITACIONES NATURALES

**Sup. Dec. Admisible**  
8,20

**Sup. Resuelta**  
8,20

**Sobredecl.**  
0,00

**% Sobredecl.**  
0,00

**RESUMEN DE PAGOS**

	<b>IMPORTE ( Euros )</b>			
	<b>RESUELTO</b>	<b>FEADER</b>	<b>MAPA</b>	<b>CAPADR</b>
Pago realizado	402,99	342,54	39,53	20,91
A pagar	39,81	33,84	3,91	2,06
<b>TOTAL</b>	<b>442,80</b>	<b>376,38</b>	<b>43,44</b>	<b>22,97</b>

**APLICACIÓN DE REDUCCIONES Y PENALIZACIONES (%)**

<b>Criterios de subvencionabilidad (1)</b>	<b>Presentación tardía</b>	<b>Omisión declaración</b>	<b>Condicionalidad</b>
0,00	0,00	0,00	0,00

**IMPORTE ( Euros )**

Calculado(2)	Reducción	Penalización	Reducción Penalización (3)	Penalización adicional	Resuelto	FEADER	MAPA	CAPADR
442,80 €	0,00 €	0,00 €	0,00 €	0,00 €	442,80 €	376,38 €	43,44 €	22,98 €
Importe Unitario:	54,00 €	Nuevo Importe Unitario:	54,00 €					

**RECINTOS PROPUESTOS**

<b>REF.</b>	<b>REFERENCIA SIGPAC</b>	<b>CULTIVO</b>	<b>USO S/R SIGPAC</b>	<b>Sup. Dec. admisible</b>	<b>Sup. Campo</b>	<b>Sup. Determ.</b>	<b>Sup. Resuelta</b>
-1506884	14-046-011-00093-0001	OLIVAR	S	0,01		0,01	0,01
-1506883	14-046-011-00062-0001	OLIVAR	S	0,03		0,03	0,03
-1506882	14-046-001-00289-0001	OLIVAR	S	0,17		0,17	0,17
-440179	14-046-001-00287-0002	OLIVAR	S	0,03		0,03	0,03
1700000007187255	14-046-012-00144-0005	OLIVAR	S	0,16		0,16	0,16
1700000007187256	14-046-012-00145-0002	OLIVAR	S	0,26		0,26	0,26
1700000007187257	14-046-012-00146-0003	OLIVAR	S	0,37		0,37	0,37
1700000007187258	14-046-012-00174-0001	OLIVAR	S	0,01		0,01	0,01
1700000007187259	14-046-012-00176-0005	OLIVAR	S	3,48		3,48	3,48
1700000007187260	14-046-012-00177-0002	OLIVAR	S	0,07		0,07	0,07
1700000007187261	14-046-012-00223-0001	OLIVAR	S	0,01		0,01	0,01
1700000007187262	14-046-012-09026-0003	OLIVAR	S	0,14		0,14	0,14
1700000007187264	14-046-012-09037-0001	OLIVAR	S	0,03		0,03	0,03
1700000007187265	14-046-001-00288-0001	OLIVAR	S	1,20		1,20	1,20
1700000007187266	14-046-001-00289-0001	OLIVAR	S	1,03		1,03	1,03
1700000007187267	14-046-001-00290-0001	OLIVAR	S	0,11		0,11	0,11
1700000007187269	14-046-010-00558-0001	OLIVAR	R	0,26		0,26	0,26
1700000007187270	14-046-010-00557-0002	OLIVAR	R	0,02		0,02	0,02
1700000007187271	14-046-010-00560-0003	OLIVAR	R	0,26		0,26	0,26
1700000007187272	14-046-011-00094-0002	OLIVAR	S	0,55		0,55	0,55

(1) Con incidencias que retienen pago o deniegan el expediente.  
(2) Se calcula sobre superficie declarada admisible.  
(3) Aplicación del artículo 16 bis del RD 147/2023.

Puede verificar la integridad de una copia de este documento mediante la lectura del código QR adjunto o mediante el acceso a la dirección <https://ws050.juntadeandalucia.es/verificarFirma> indicando el código de VERIFICACIÓN

FIRMADO POR	RAQUEL MARIA ESPIN CRESPO	FECHA	26/06/2024
VERIFICACIÓN	Pk2jmMQ72K8YCCE9EQ8LU85ENJJ6M	PÁGINA	3080/8857





**APELLIDOS Y NOMBRE / RAZÓN SOCIAL**

PACHECO LOPERA ANA

**NIF**

\*\*\*\*2280\*

**EXPEDIENTE**

1079708

**RESOLUCIÓN**

CONCESIÓN DE LA AYUDA

**DATOS DE MANTENIMIENTO UNIDADES**

**GRUPO DE PAGO**

ZONAS DE LIMITACIONES NATURALES

**Sup. Dec. Admisible**

35,70

**Sup. Resuelta**

35,70

**Sobredecl.**

0,00

**% Sobredecl.**

0,00

**RESUMEN DE PAGOS**

	<b>IMPORTE ( Euros )</b>			
	<b>RESUELTO</b>	<b>FEADER</b>	<b>MAPA</b>	<b>CAPADR</b>
Pago realizado	1.081,20	919,02	106,06	56,12
A pagar	106,80	90,78	10,48	5,54
<b>TOTAL</b>	<b>1.188,00</b>	<b>1.009,80</b>	<b>116,54</b>	<b>61,66</b>

**APLICACIÓN DE REDUCCIONES Y PENALIZACIONES (%)**

<b>Criterios de subvencionabilidad (1)</b>	<b>Presentación tardía</b>	<b>Omisión declaración</b>	<b>Condicionalidad</b>
0,00	0,00	0,00	0,00

**IMPORTE ( Euros )**

Calculado(2)	Reducción	Penalización	Reducción Penalización (3)	Penalización adicional	Resuelto	FEADER	MAPA	CAPADR
1.188,00 €	0,00 €	0,00 €	0,00 €	0,00 €	1.188,00 €	1.009,80 €	116,54 €	61,66 €
<b>Importe Unitario:</b>	<b>54,00 €</b>	<b>Nuevo Importe Unitario:</b>	<b>33,28 €</b>					

**RECINTOS PROPUESTOS**

<b>REF.</b>	<b>REFERENCIA SIGPAC</b>	<b>CULTIVO</b>	<b>S/R</b>	<b>USO SIGPAC</b>	<b>Sup. Dec. admisible</b>	<b>Sup. Campo</b>	<b>Sup. Determ.</b>	<b>Sup. Resuelta</b>
-1217578	14-038-040-00017-0001	OLIVAR	S		0,01		0,01	0,01
-1217577	14-038-040-00011-0001	OLIVAR	S		5,76		5,76	5,76
1700000005620543	14-013-012-00147-0001	OLIVAR	S		0,36		0,36	0,36
1700000005620544	14-013-012-00149-0001	OLIVAR	S		17,51		17,51	17,51
1700000005620545	14-013-012-00151-0001	OLIVAR	S		0,48		0,48	0,48
1700000005620547	14-038-040-00010-0002	OLIVAR	S		0,01		0,01	0,01
1700000005620548	14-038-040-00010-0002	OLIVAR	S		0,01		0,01	0,01
1700000005620551	14-038-040-00015-0005	OLIVAR	S		0,07		0,07	0,07
1700000005620552	14-038-040-00018-0002	OLIVAR	S		0,01		0,01	0,01
1700000005620553	14-038-040-00028-0001	OLIVAR	S		6,11		6,11	6,11
1700000005620565	14-038-009-00219-0002	OLIVAR	S		0,02		0,02	0,02
1700000005620566	14-038-009-00221-0001	OLIVAR	S		0,54		0,54	0,54
1700000005620567	14-038-009-00168-0001	OLIVAR	S		2,41		2,41	2,41
1700000005620572	14-013-021-00461-0002	OLIVAR	S		1,29		1,29	1,29
1700000005620574	14-038-009-00004-0001	OLIVAR	S		1,10		1,10	1,10
1700000005620575	14-038-009-00007-0001	OLIVAR	S		0,01		0,01	0,01

(1) Con incidencias que retienen pago o deniegan el expediente.  
 (2) Se calcula sobre superficie declarada admisible.  
 (3) Aplicación del artículo 16 bis del RD 147/2023.

Puede verificar la integridad de una copia de este documento mediante la lectura del código QR adjunto o mediante el acceso a la dirección <a href="https://ws050.juntadeandalucia.es/verificarFirma">https://ws050.juntadeandalucia.es/verificarFirma</a> indicando el código de VERIFICACIÓN					
FIRMADO POR	RAQUEL MARIA ESPIN CRESPO		FECHA		26/06/2024
VERIFICACIÓN	Pk2jmMQ72K8YCCE9EQ8LU85ENJJ6M		PÁGINA		3081/8857



**APELLIDOS Y NOMBRE / RAZÓN SOCIAL**

PACHECO LOPERA FRANCISCO

**NIF**

\*\*\*9827\*

**EXPEDIENTE**

1129094

**RESOLUCIÓN**

CONCESIÓN DE LA AYUDA

**DATOS DE MANTENIMIENTO UNIDADES**

<b>GRUPO DE PAGO</b>	<b>Sup. Dec. Admisible</b>	<b>Sup. Resuelta</b>	<b>Sobredecl.</b>	<b>% Sobredecl.</b>
ZONAS DE LIMITACIONES NATURALES	13,51	13,51	0,00	0,00

**RESUMEN DE PAGOS**

	<b>IMPORTE ( Euros )</b>			
	<b>RESUELTO</b>	<b>FEADER</b>	<b>MAPA</b>	<b>CAPADR</b>
Pago realizado	663,95	564,36	65,14	34,46
A pagar	65,59	55,75	6,43	3,41
<b>TOTAL</b>	<b>729,54</b>	<b>620,11</b>	<b>71,57</b>	<b>37,87</b>

**APLICACIÓN DE REDUCCIONES Y PENALIZACIONES (%)**

<b>Criterios de subvencionabilidad (1)</b>	<b>Presentación tardía</b>	<b>Omisión declaración</b>	<b>Condicionabilidad</b>
0,00	0,00	0,00	0,00

**IMPORTE ( Euros )**

Calculado(2)	Reducción	Penalización	Reducción Penalización (3)	Penalización adicional	Resuelto	FEADER	MAPA	CAPADR
729,54 €	0,00 €	0,00 €	0,00 €	0,00 €	729,54 €	620,11 €	71,57 €	37,86 €
Importe Unitario:	54,00 €	Nuevo Importe Unitario:	54,00 €					

**RECINTOS PROPUESTOS**

<b>REF.</b>	<b>REFERENCIA SIGPAC</b>	<b>CULTIVO</b>	<b>S/R</b>	<b>USO SIGPAC</b>	<b>Sup. Dec. admisible</b>	<b>Sup. Campo</b>	<b>Sup. Determ.</b>	<b>Sup. Resuelta</b>
-1217613	14-038-055-00068-0001	OLIVAR	S		0,01		0,01	0,01
-1217612	14-038-055-00066-0001	OLIVAR	S		0,87		0,87	0,87
-78871	14-038-055-00064-0002	OLIVAR	S		1,00		1,00	1,00
-78870	14-038-055-00063-0002	OLIVAR	S		0,08		0,08	0,08
170000005366007	14-013-022-00537-0005	OLIVAR	S		1,75		1,75	1,75
170000005366012	14-038-054-00216-0001	OLIVAR	S		0,92		0,92	0,92
170000005366013	14-038-054-00217-0002	OLIVAR	S		0,01		0,01	0,01
170000005366014	14-038-055-00064-0001	OLIVAR	S		0,77		0,77	0,77
170000005366016	14-038-006-00085-0003	OLIVAR	S		0,02		0,02	0,02
170000005366017	14-038-006-00088-0003	OLIVAR	S		1,65		1,65	1,65
170000005366022	14-038-005-00058-0003	OLIVAR	S		4,55		4,55	4,55
170000005366023	14-038-055-00096-0002	OLIVAR	S		0,72		0,72	0,72
170000005366024	14-038-055-00097-0001	OLIVAR	S		0,01		0,01	0,01
170000005366031	14-038-055-00063-0001	OLIVAR	S		1,15		1,15	1,15

(1) Con incidencias que retienen pago o deniegan el expediente.

(2) Se calcula sobre superficie declarada admisible.

(3) Aplicación del artículo 16 bis del RD 147/2023.

Puede verificar la integridad de una copia de este documento mediante la lectura del código QR adjunto o mediante el acceso a la dirección <https://ws050.juntadeandalucia.es/verificarFirma> indicando el código de VERIFICACIÓN

FIRMADO POR	RAQUEL MARIA ESPIN CRESPO	FECHA	26/06/2024
VERIFICACIÓN	Pk2jmMQ72K8YCCE9EQ8LU85ENJJ6M	PÁGINA	3082/8857





**APELLIDOS Y NOMBRE / RAZÓN SOCIAL**

PADILLO PADILLA MANUEL

**NIF**

\*\*\*0116\*

**EXPEDIENTE**

1148212

**RESOLUCIÓN**

CONCESIÓN DE LA AYUDA

**DATOS DE MANTENIMIENTO UNIDADES**

<b>GRUPO DE PAGO</b>	<b>Sup. Dec. Admisible</b>	<b>Sup. Resuelta</b>	<b>Sobredecl.</b>	<b>% Sobredecl.</b>
ZONAS DE LIMITACIONES NATURALES	54,29	54,29	0,00	0,00

**RESUMEN DE PAGOS**

	<b>IMPORTE ( Euros )</b>			
	<b>RESUELTO</b>	<b>FEADER</b>	<b>MAPA</b>	<b>CAPADR</b>
Pago realizado	707,19	601,11	69,38	36,70
A pagar	480,81	408,69	47,17	24,95
<b>TOTAL</b>	<b>1.188,00</b>	<b>1.009,80</b>	<b>116,55</b>	<b>61,65</b>

**APLICACIÓN DE REDUCCIONES Y PENALIZACIONES (%)**

<b>Criterios de subvencionabilidad (1)</b>	<b>Presentación tardía</b>	<b>Omisión declaración</b>	<b>Condicionalidad</b>
0,00	0,00	0,00	0,00

**IMPORTE ( Euros )**

Calculado(2)	Reducción	Penalización	Reducción Penalización (3)	Penalización adicional	Resuelto	FEADER	MAPA	CAPADR
1.188,00 €	0,00 €	0,00 €	0,00 €	0,00 €	1.188,00 €	1.009,80 €	116,54 €	61,66 €
Importe Unitario:	54,00 €	Nuevo Importe Unitario:	21,88 €					

**RECINTOS PROPUESTOS**

<b>REF.</b>	<b>REFERENCIA SIGPAC</b>	<b>CULTIVO</b>	<b>USO S/R SIGPAC</b>	<b>Sup. Dec. admisible</b>	<b>Sup. Campo</b>	<b>Sup. Determ.</b>	<b>Sup. Resuelta</b>
-1500545	14-013-011-00117-0001	OLIVAR	S	0,13		0,13	0,13
-1500493	14-013-011-00006-0003	OLIVAR	S	0,51		0,51	0,51
-1467191	14-013-011-00118-0003	OLIVAR	S	3,91		3,91	3,91
-1028137	14-013-010-00117-0005	OLIVAR	S	0,05		0,05	0,05
4146701	14-013-010-00117-0003	OLIVAR	S	3,08		3,08	3,08
1700000005689036	14-013-011-00006-0003	OLIVAR	S	5,75		5,75	5,75
1700000005689037	14-013-016-00278-0004	OLIVAR	S	4,62		4,62	4,62
1700000005689038	14-013-018-00117-0001	OLIVAR	S	2,42		2,42	2,42
1700000005689039	14-013-016-00265-0001	OLIVAR	S	6,75		6,75	6,75
1700000005689040	14-013-016-00270-0001	OLIVAR	S	2,99		2,99	2,99
1700000005689041	14-013-020-00255-0001	OLIVAR	S	0,55		0,55	0,55
1700000005689042	14-013-012-00150-0001	OLIVAR	S	6,04		6,04	6,04
1700000005689043	14-013-012-00151-0001	OLIVAR	S	5,62		5,62	5,62
1700000005689044	14-013-016-00183-0001	OLIVAR	S	1,46		1,46	1,46
1700000005689046	14-013-016-00206-0001	OLIVAR	S	6,76		6,76	6,76
1700000005689047	14-013-016-00209-0001	OLIVAR	S	0,20		0,20	0,20
1700000005689048	14-013-016-00212-0001	OLIVAR	S	2,73		2,73	2,73
1700000005689049	14-013-012-00140-0004	OLIVAR	R	0,16		0,16	0,16
1700000005689050	14-013-016-00203-0001	OLIVAR	S	0,56		0,56	0,56

**INCIDENCIAS****INCIDENCIA DESCRIPCIÓN**

75022 No Autoriza a que, en caso de la devolución por la entidad financiera (retrocesión bancaria) del pago en la cuenta corriente consignada en la solicitud y que está debidamente registrada en el sistema contable GIRO de la Junta de Andalucía, se proceda al pago en cualquier otra cuenta corriente de la titularidad del solicitante vigente en dicho sistema contable.

(1) Con incidencias que retienen pago o deniegan el expediente.  
(2) Se calcula sobre superficie declarada admisible.  
(3) Aplicación del artículo 16 bis del RD 147/2023.

Puede verificar la integridad de una copia de este documento mediante la lectura del código QR adjunto o mediante el acceso a la dirección <https://ws050.juntadeandalucia.es/verificarFirma> indicando el código de VERIFICACIÓN

FIRMADO POR	RAQUEL MARIA ESPIN CRESPO	FECHA	26/06/2024
VERIFICACIÓN	Pk2jmMQ72K8YCCE9EQ8LU85ENJJ6M	PÁGINA	3083/8857





**APELLIDOS Y NOMBRE / RAZÓN SOCIAL**

PAEZ VELASCO JOSE LUIS

**NIF**

\*\*\*\*9591\*

**EXPEDIENTE**

1141848

**RESOLUCIÓN**

CONCESIÓN DE LA AYUDA

**DATOS DE MANTENIMIENTO UNIDADES**

**GRUPO DE PAGO**

ZONAS DE LIMITACIONES NATURALES

**Sup. Dec. Admisible**

14,04

**Sup. Resuelta**

14,04

**Sobredecl.**

0,00

**% Sobredecl.**

0,00

**RESUMEN DE PAGOS**

	<b>IMPORTE ( Euros )</b>			
	<b>RESUELTO</b>	<b>FEADER</b>	<b>MAPA</b>	<b>CAPADR</b>
Pago realizado	690,00	586,50	67,69	35,80
A pagar	68,16	57,94	6,69	3,53
<b>TOTAL</b>	<b>758,16</b>	<b>644,44</b>	<b>74,38</b>	<b>39,33</b>

**APLICACIÓN DE REDUCCIONES Y PENALIZACIONES (%)**

<b>Criterios de subvencionabilidad (1)</b>	<b>Presentación tardía</b>	<b>Omisión declaración</b>	<b>Condicionalidad</b>
0,00	0,00	0,00	0,00

**IMPORTE ( Euros )**

Calculado(2)	Reducción	Penalización	Reducción Penalización (3)	Penalización adicional	Resuelto	FEADER	MAPA	CAPADR
758,16 €	0,00 €	0,00 €	0,00 €	0,00 €	758,16 €	644,44 €	74,38 €	39,34 €
Importe Unitario:	54,00 €	Nuevo Importe Unitario:	54,00 €					

**RECINTOS PROPUESTOS**

<b>REF.</b>	<b>REFERENCIA SIGPAC</b>	<b>CULTIVO</b>	<b>USO S/R SIGPAC</b>	<b>Sup. Dec. admisible</b>	<b>Sup. Campo</b>	<b>Sup. Determ.</b>	<b>Sup. Resuelta</b>
-1318119	14-038-101-00206-0003	OLIVAR	S	0,38		0,38	0,38
-1318118	14-038-101-00138-0003	OLIVAR	S	3,03		3,03	3,03
-1318116	14-038-101-00134-0001	OLIVAR	S	3,61		3,61	3,61
-1318115	14-038-101-00134-0001	OLIVAR	S	6,92		6,92	6,92
1700000007221563	14-038-101-00136-0001	OLIVAR	S	0,01		0,01	0,01
1700000007221564	14-038-101-00137-0001	OLIVAR	S	0,09		0,09	0,09

**INCIDENCIAS**

**INCIDENCIA DESCRIPCIÓN**

- 86124 Recinto de forrajera para Cálculo de Carga Ganadera que No pertenece a Explotación.  
 Recinto:14-037-014-00220-00006 Cultivo:62000 PASTOS PERMANENTES DE 5 O MAS AÑOS-SIN VARIEDAD Secano  
 Recinto:14-037-014-00224-00007 Cultivo:62000 PASTOS PERMANENTES DE 5 O MAS AÑOS-SIN VARIEDAD Secano

(1) Con incidencias que retienen pago o deniegan el expediente.  
 (2) Se calcula sobre superficie declarada admisible.  
 (3) Aplicación del artículo 16 bis del RD 147/2023.

Puede verificar la integridad de una copia de este documento mediante la lectura del código QR adjunto o mediante el acceso a la dirección <a href="https://ws050.juntadeandalucia.es/verificarFirma">https://ws050.juntadeandalucia.es/verificarFirma</a> indicando el código de VERIFICACIÓN				
FIRMADO POR	RAQUEL MARIA ESPIN CRESPO	FECHA	26/06/2024	
VERIFICACIÓN	Pk2jmMQ72K8YCCE9EQ8LU85ENJJ6M	PÁGINA	3084/8857	

**APELLIDOS Y NOMBRE / RAZÓN SOCIAL**

PALACIOS AYALA JESUS MIGUEL

**NIF**

\*\*\*\*4136\*

**EXPEDIENTE**

1021236

**RESOLUCIÓN**

CONCESIÓN DE LA AYUDA

**DATOS DE MANTENIMIENTO UNIDADES****GRUPO DE PAGO**

ZONAS DE LIMITACIONES NATURALES

**Sup. Dec.  
Admisible**

21,89

**Sup.  
Resuelta**

20,78

**Sobredecl.**

1,11

**% Sobredecl.**

5,07

**RESUMEN DE PAGOS**

	<b>IMPORTE ( Euros )</b>			
	<b>RESUELTO</b>	<b>FEADER</b>	<b>MAPA</b>	<b>CAPADR</b>
Pago realizado	830,58	705,99	81,48	43,10
A pagar	96,85	82,32	9,50	5,03
<b>TOTAL</b>	<b>927,43</b>	<b>788,31</b>	<b>90,98</b>	<b>48,13</b>

**APLICACIÓN DE REDUCCIONES Y PENALIZACIONES (%)**

<b>Crterios de subvencionabilidad (1)</b>	<b>Presentación tardía</b>	<b>Omisión declaración</b>	<b>Condicionalidad</b>
0,00	0,00	0,00	0,00

**IMPORTE ( Euros )**

Calculado(2)	Reducción	Penalización	Reducción Penalización (3)	Penalización adicional	Resuelto	FEADER	MAPA	CAPADR
1.087,24 €	55,13 €	104,67 €	0,00 €	0,00 €	927,43 €	788,32 €	90,98 €	48,13 €
<b>Importe Unitario:</b>	54,00 €	<b>Nuevo Importe Unitario:</b>	49,67 €					

**RECINTOS PROPUESTOS**

<b>REF.</b>	<b>REFERENCIA SIGPAC</b>	<b>CULTIVO</b>	<b>S/R</b>	<b>USO SIGPAC</b>	<b>Sup. Dec. admisible</b>	<b>Sup. Campo</b>	<b>Sup. Determ.</b>	<b>Sup. Resuelta</b>
-1548993	14-056-013-00078-0001	OLIVAR	S		0,07		0,07	0,07
-1516423	14-056-016-00011-0007	OLIVAR	S		1,09		1,09	1,09
-1516422	14-056-016-00011-0009	OLIVAR	S		0,19		0,19	0,19
-767205	14-056-026-00396-0012	OLIVAR	S		0,02		0,02	0,02
6841250	14-056-013-00076-0002	OLIVAR	S		1,11		1,11	0,00
1700000006053545	14-056-016-00011-0001	OLIVAR	S		1,42		1,42	1,42
1700000006053547	14-056-016-00011-0005	OLIVAR	S		0,14		0,14	0,14
1700000006053557	14-056-016-00011-0006	OLIVAR	S		0,33		0,33	0,33
1700000007166128	14-056-026-00124-0001	OLIVAR	S		5,10		5,10	5,10
1700000007166131	14-056-026-00396-0010	OLIVAR	S		1,05		1,05	1,05
1700000007166133	14-056-026-00396-0006	OLIVAR	S		5,98		5,98	5,98
1700000007166134	14-056-026-00312-0001	VIÑEDO VINIFICACIÓN	S		1,20		1,20	1,20
1700000007166135	14-056-026-00313-0001	VIÑEDO VINIFICACIÓN	S		0,72		0,72	0,72
1700000007166136	14-056-026-00356-0001	VIÑEDO VINIFICACIÓN	S		2,69		2,69	2,69
1700000007166137	14-056-026-00358-0001	VIÑEDO VINIFICACIÓN	S		0,78		0,78	0,78

**INCIDENCIAS****INCIDENCIA DESCRIPCIÓN**

3790 Recinto declarado inactivo  
 Recinto:14-056-013-00076-00002 Cultivo: -

(1) Con incidencias que retienen pago o deniegan el expediente.  
 (2) Se calcula sobre superficie declarada admisible.  
 (3) Aplicación del artículo 16 bis del RD 147/2023.

Puede verificar la integridad de una copia de este documento mediante la lectura del código QR adjunto o mediante el acceso a la dirección <https://ws050.juntadeandalucia.es/verificarFirma> indicando el código de VERIFICACIÓN

FIRMADO POR	RAQUEL MARIA ESPIN CRESPO	FECHA	26/06/2024
VERIFICACIÓN	Pk2jmMQ72K8YCCCE9EQ8LU85ENJJ6M	PÁGINA	3085/8857



**APELLIDOS Y NOMBRE / RAZÓN SOCIAL**

PALACIOS GUERRERO JOSEFA

**NIF**

\*\*\*6222\*

**EXPEDIENTE**

1211654

**RESOLUCIÓN**

CONCESIÓN DE LA AYUDA

**DATOS DE MANTENIMIENTO UNIDADES****GRUPO DE PAGO**

ZONAS DE LIMITACIONES NATURALES

**Sup. Dec.  
Admisible**

33,57

**Sup.  
Resuelta**

33,57

**Sobredecl.**

0,00

**% Sobredecl.**

0,00

**RESUMEN DE PAGOS**

	<b>IMPORTE ( Euros )</b>			
	<b>RESUELTO</b>	<b>FEADER</b>	<b>MAPA</b>	<b>CAPADR</b>
Pago realizado	1.081,20	919,02	106,06	56,12
A pagar	106,80	90,78	10,48	5,54
<b>TOTAL</b>	<b>1.188,00</b>	<b>1.009,80</b>	<b>116,54</b>	<b>61,66</b>

**APLICACIÓN DE REDUCCIONES Y PENALIZACIONES (%)**

<b>Criterios de subvencionabilidad (1)</b>	<b>Presentación tardía</b>	<b>Omisión declaración</b>	<b>Condicionabilidad</b>
0,00	0,00	0,00	0,00

**IMPORTE ( Euros )**

Calculado(2)	Reducción	Penalización	Reducción Penalización (3)	Penalización adicional	Resuelto	FEADER	MAPA	CAPADR
1.188,00 €	0,00 €	0,00 €	0,00 €	0,00 €	1.188,00 €	1.009,80 €	116,54 €	61,66 €
<b>Importe Unitario:</b>	<b>54,00 €</b>	<b>Nuevo Importe Unitario:</b>	<b>35,39 €</b>					

(1) Con incidencias que retienen pago o deniegan el expediente.

(2) Se calcula sobre superficie declarada admisible.

(3) Aplicación del artículo 16 bis del RD 147/2023.

Puede verificar la integridad de una copia de este documento mediante la lectura del código QR adjunto o mediante el acceso a la dirección <https://ws050.juntadeandalucia.es/verificarFirma> indicando el código de VERIFICACIÓN

FIRMADO POR	RAQUEL MARIA ESPIN CRESPO	FECHA	26/06/2024
VERIFICACIÓN	Pk2jmMQ72K8YCCE9EQ8LU85ENJJ6M	PÁGINA	3086/8857



**RECINTOS PROPUESTOS**

REF.	REFERENCIA SIGPAC	CULTIVO	S/R	USO SIGPAC	Sup. Dec. admisible	Sup. Campo	Sup. Determ.	Sup. Resuelta
-1583581	14-038-016-00097-0001	OLIVAR	S		0,04		0,04	0,04
-1238263	14-038-056-00202-0003	OLIVAR	S		1,79		1,79	1,79
-1238262	14-038-056-00202-0003	OLIVAR	S		2,96		2,96	2,96
-1238261	14-038-056-00089-0001	OLIVAR	S		0,12		0,12	0,12
-1012534	14-038-032-00037-0003	OLIVAR	S		0,03		0,03	0,03
-1012533	14-038-032-00035-0001	OLIVAR	S		0,03		0,03	0,03
-1012529	14-038-032-00044-0001	OLIVAR	S		4,19		4,19	4,19
-1012528	14-038-032-00045-0001	OLIVAR	S		0,10		0,10	0,10
-141431	14-024-010-00025-0001	OLIVAR	S		0,16		0,16	0,16
1700000006795242	14-002-041-00045-0003	OLIVAR	S		1,87		1,87	1,87
1700000006795243	14-024-003-00040-0002	OLIVAR	S		0,75		0,75	0,75
1700000006795244	14-024-003-09010-0005	OLIVAR	S		0,02		0,02	0,02
1700000006795245	14-002-041-00071-0001	OLIVAR	S		1,77		1,77	1,77
1700000006795246	14-002-041-00130-0004	OLIVAR	S		1,14		1,14	1,14
1700000006795247	14-002-041-00046-0001	OLIVAR	S		2,40		2,40	2,40
1700000006795248	14-002-041-00092-0003	OLIVAR	S		0,48		0,48	0,48
1700000006795249	14-002-041-00093-0002	OLIVAR	S		4,24		4,24	4,24
1700000006795250	14-002-041-00094-0001	OLIVAR	S		3,13		3,13	3,13
1700000006795251	14-002-041-00068-0003	OLIVAR	S		0,11		0,11	0,11
1700000006795252	14-024-003-00072-0001	OLIVAR	S		0,63		0,63	0,63
1700000006795253	14-024-003-00062-0001	OLIVAR	S		0,67		0,67	0,67
1700000006795254	14-002-041-00095-0002	OLIVAR	S		0,06		0,06	0,06
1700000006795255	14-024-003-00102-0001	OLIVAR	S		0,57		0,57	0,57
1700000006795256	14-024-003-00104-0001	OLIVAR	S		0,04		0,04	0,04
1700000006795257	14-038-032-00109-0002	OLIVAR	S		0,02		0,02	0,02
1700000006795258	14-038-032-00110-0004	OLIVAR	S		2,01		2,01	2,01
1700000006795260	14-002-041-00090-0001	OLIVAR	S		0,23		0,23	0,23
1700000006795261	14-002-041-00071-0002	OLIVAR	S		1,03		1,03	1,03
1700000006795262	14-024-003-00101-0002	OLIVAR	S		0,66		0,66	0,66
1700000006795263	14-002-041-00091-0004	OLIVAR	S		0,26		0,26	0,26
1700000006795265	14-038-016-00098-0001	OLIVAR	S		1,74		1,74	1,74
1700000006795266	14-038-016-00102-0001	OLIVAR	S		0,02		0,02	0,02
1700000006795267	14-024-011-00117-0002	OLIVAR	S		0,30		0,30	0,30

(1) Con incidencias que retienen pago o deniegan el expediente.  
(2) Se calcula sobre superficie declarada admisible.  
(3) Aplicación del artículo 16 bis del RD 147/2023.

Puede verificar la integridad de una copia de este documento mediante la lectura del código QR adjunto o mediante el acceso a la dirección <a href="https://ws050.juntadeandalucia.es/verificarFirma">https://ws050.juntadeandalucia.es/verificarFirma</a> indicando el código de VERIFICACIÓN				
FIRMADO POR	RAQUEL MARIA ESPIN CRESPO	FECHA	26/06/2024	
VERIFICACIÓN	Pk2jmMQ72K8YCCCE9EQ8LU85ENJJ6M	PÁGINA	3087/8857	

**APELLIDOS Y NOMBRE / RAZÓN SOCIAL**

PALACIOS GUERRERO TOMAS

**NIF**

\*\*\*\*8606\*

**EXPEDIENTE**

1129404

**RESOLUCIÓN**

CONCESIÓN DE LA AYUDA

**DATOS DE MANTENIMIENTO UNIDADES****GRUPO DE PAGO**

ZONAS DE LIMITACIONES NATURALES

**Sup. Dec.  
Admisible**

5,36

**Sup.  
Resuelta**

5,36

**Sobredecl.**

0,00

**% Sobredecl.**

0,00

**RESUMEN DE PAGOS**

	<b>IMPORTE ( Euros )</b>			
	<b>RESUELTO</b>	<b>FEADER</b>	<b>MAPA</b>	<b>CAPADR</b>
Pago realizado	263,42	223,90	25,84	13,68
A pagar	26,02	22,12	2,55	1,35
<b>TOTAL</b>	<b>289,44</b>	<b>246,02</b>	<b>28,39</b>	<b>15,03</b>

**APLICACIÓN DE REDUCCIONES Y PENALIZACIONES (%)**

<b>Crterios de subvencionabilidad (1)</b>	<b>Presentación tardía</b>	<b>Omisión declaración</b>	<b>Condicionalidad</b>
0,00	0,00	0,00	0,00

**IMPORTE ( Euros )**

Calculado(2)	Reducción	Penalización	Reducción Penalización (3)	Penalización adicional	Resuelto	FEADER	MAPA	CAPADR
289,44 €	0,00 €	0,00 €	0,00 €	0,00 €	289,44 €	246,02 €	28,39 €	15,03 €
Importe Unitario:	54,00 €	Nuevo Importe Unitario:	54,00 €					

**RECINTOS PROPUESTOS**

<b>REF.</b>	<b>REFERENCIA SIGPAC</b>	<b>CULTIVO</b>	<b>USO S/R SIGPAC</b>	<b>Sup. Dec. admisible</b>	<b>Sup. Campo</b>	<b>Sup. Determ.</b>	<b>Sup. Resuelta</b>
-990471	14-024-004-00119-0001	OLIVAR	S	0,04		0,04	0,04
-93546	14-024-004-00119-0006	OLIVAR	S	0,20		0,20	0,20
1700000006096719	14-024-004-00119-0001	OLIVAR	S	2,40		2,40	2,40
1700000006096720	14-024-011-00129-0001	OLIVAR	S	0,80		0,80	0,80
1700000006096721	14-024-011-00130-0001	OLIVAR	S	0,49		0,49	0,49
1700000006096722	14-024-004-00132-0002	OLIVAR	S	0,03		0,03	0,03
1700000006096723	14-024-004-00133-0001	OLIVAR	S	0,57		0,57	0,57
1700000006096724	14-024-010-00023-0001	OLIVAR	S	0,18		0,18	0,18
1700000006096725	14-024-010-00075-0001	OLIVAR	S	0,65		0,65	0,65

(1) Con incidencias que retienen pago o deniegan el expediente.

(2) Se calcula sobre superficie declarada admisible.

(3) Aplicación del artículo 16 bis del RD 147/2023.

Puede verificar la integridad de una copia de este documento mediante la lectura del código QR adjunto o mediante el acceso a la dirección <https://ws050.juntadeandalucia.es/verificarFirma> indicando el código de VERIFICACIÓN

FIRMADO POR	RAQUEL MARIA ESPIN CRESPO	FECHA	26/06/2024
-------------	---------------------------	-------	------------

VERIFICACIÓN	Pk2jmMQ72K8YCCE9EQ8LU85ENJJ6M	PÁGINA	3088/8857
--------------	-------------------------------	--------	-----------



**APELLIDOS Y NOMBRE / RAZÓN SOCIAL**

PALLARES MORENO FERNANDO

**NIF**

\*\*\*0267\*

**EXPEDIENTE**

1138141

**RESOLUCIÓN**

CONCESIÓN DE LA AYUDA

**DATOS DE MANTENIMIENTO UNIDADES****GRUPO DE PAGO**

ZONAS DE LIMITACIONES NATURALES

**Sup. Dec.  
Admisible**

18,93

**Sup.  
Resuelta**

18,93

**Sobredecl.**

0,00

**% Sobredecl.**

0,00

**RESUMEN DE PAGOS**

	<b>IMPORTE ( Euros )</b>			
	<b>RESUELTO</b>	<b>FEADER</b>	<b>MAPA</b>	<b>CAPADR</b>
Pago realizado	891,70	757,94	87,48	46,28
A pagar	88,08	74,87	8,64	4,57
<b>TOTAL</b>	<b>979,78</b>	<b>832,81</b>	<b>96,12</b>	<b>50,85</b>

**APLICACIÓN DE REDUCCIONES Y PENALIZACIONES (%)**

<b>Criterios de subvencionabilidad (1)</b>	<b>Presentación tardía</b>	<b>Omisión declaración</b>	<b>Condicionalidad</b>
0,00	0,00	0,00	0,00

**IMPORTE ( Euros )**

Calculado(2)	Reducción	Penalización	Reducción Penalización (3)	Penalización adicional	Resuelto	FEADER	MAPA	CAPADR
979,78 €	0,00 €	0,00 €	0,00 €	0,00 €	979,78 €	832,81 €	96,12 €	50,85 €
<b>Importe Unitario:</b>	<b>54,00 €</b>	<b>Nuevo Importe Unitario:</b>			<b>51,76 €</b>			

**RECINTOS PROPUESTOS**

<b>REF.</b>	<b>REFERENCIA SIGPAC</b>	<b>CULTIVO</b>	<b>S/R</b>	<b>USO SIGPAC</b>	<b>Sup. Dec. admisible</b>	<b>Sup. Campo</b>	<b>Sup. Determ.</b>	<b>Sup. Resuelta</b>
1700000006464351	14-013-016-00262-0001	OLIVAR	S		0,91		0,91	0,91
1700000006464352	14-013-016-00171-0002	OLIVAR	S		0,88		0,88	0,88
1700000006464353	14-013-016-00319-0006	OLIVAR	S		1,60		1,60	1,60
1700000006464354	14-013-016-00227-0002	OLIVAR	S		9,24		9,24	9,24
1700000006464355	14-013-016-00219-0001	OLIVAR	S		1,06		1,06	1,06
1700000006464357	14-013-016-00167-0001	OLIVAR	S		5,24		5,24	5,24

(1) Con incidencias que retienen pago o deniegan el expediente.

(2) Se calcula sobre superficie declarada admisible.

(3) Aplicación del artículo 16 bis del RD 147/2023.

Puede verificar la integridad de una copia de este documento mediante la lectura del código QR adjunto o mediante el acceso a la dirección <https://ws050.juntadeandalucia.es/verificarFirma> indicando el código de VERIFICACIÓN

FIRMADO POR	RAQUEL MARIA ESPIN CRESPO	FECHA	26/06/2024
VERIFICACIÓN	Pk2jmMQ72K8YCCE9EQ8LU85ENJJ6M	PÁGINA	3089/8857



**APELLIDOS Y NOMBRE / RAZÓN SOCIAL**

PALMA GALVEZ BLAS

**NIF**

\*\*\*9466\*

**EXPEDIENTE**

1230462

**RESOLUCIÓN**

CONCESIÓN DE LA AYUDA

**DATOS DE MANTENIMIENTO UNIDADES****GRUPO DE PAGO**

ZONAS DE LIMITACIONES NATURALES

**Sup. Dec.  
Admisible**  
11,85**Sup.  
Resuelta**  
11,85**Sobredecl.**  
0,00**% Sobredecl.**  
0,00**RESUMEN DE PAGOS**

	<b>IMPORTE ( Euros )</b>			
	<b>RESUELTO</b>	<b>FEADER</b>	<b>MAPA</b>	<b>CAPADR</b>
Pago realizado	582,37	495,02	57,13	30,22
A pagar	57,53	48,90	5,64	2,99
<b>TOTAL</b>	<b>639,90</b>	<b>543,92</b>	<b>62,77</b>	<b>33,21</b>

**APLICACIÓN DE REDUCCIONES Y PENALIZACIONES (%)**

<b>Criterios de subvencionabilidad (1)</b>	<b>Presentación tardía</b>	<b>Omisión declaración</b>	<b>Condicionalidad</b>
0,00	0,00	0,00	0,00

**IMPORTE ( Euros )**

Calculado(2)	Reducción	Penalización	Reducción Penalización (3)	Penalización adicional	Resuelto	FEADER	MAPA	CAPADR
639,90 €	0,00 €	0,00 €	0,00 €	0,00 €	639,90 €	543,92 €	62,77 €	33,21 €
Importe Unitario:	54,00 €	Nuevo Importe Unitario:	54,00 €					

**RECINTOS PROPUESTOS**

<b>REF.</b>	<b>REFERENCIA SIGPAC</b>	<b>CULTIVO</b>	<b>S/R</b>	<b>USO SIGPAC</b>	<b>Sup. Dec. admisible</b>	<b>Sup. Campo</b>	<b>Sup. Determ.</b>	<b>Sup. Resuelta</b>
-1073266	14-042-033-00199-0002	OLIVAR	R		2,34		2,34	2,34
-1073265	14-042-033-00199-0001	COLZA	R		9,51		9,51	9,51

**INCIDENCIAS****INCIDENCIA DESCRIPCIÓN**

75022 No Autoriza a que, en caso de la devolución por la entidad financiera (retrocesión bancaria) del pago en la cuenta corriente consignada en la solicitud y que está debidamente registrada en el sistema contable GIRO de la Junta de Andalucía, se proceda al pago en cualquier otra cuenta corriente de la titularidad del solicitante vigente en dicho sistema contable.

(1) Con incidencias que retienen pago o deniegan el expediente.  
 (2) Se calcula sobre superficie declarada admisible.  
 (3) Aplicación del artículo 16 bis del RD 147/2023.

Puede verificar la integridad de una copia de este documento mediante la lectura del código QR adjunto o mediante el acceso a la dirección <https://ws050.juntadeandalucia.es/verificarFirma> indicando el código de VERIFICACIÓN

FIRMADO POR	RAQUEL MARIA ESPIN CRESPO	FECHA	26/06/2024
VERIFICACIÓN	Pk2jmMQ72K8YCCE9EQ8LU85ENJJ6M	PÁGINA	3090/8857





**APELLIDOS Y NOMBRE / RAZÓN SOCIAL**

PALOMO MENGUAL JUAN BAUTISTA

**NIF**

\*\*\*0277\*

**EXPEDIENTE**

1191857

**RESOLUCIÓN**

CONCESIÓN DE LA AYUDA

**DATOS DE MANTENIMIENTO UNIDADES****GRUPO DE PAGO**

ZONAS DE LIMITACIONES NATURALES

**Sup. Dec.  
Admisible**

94,67

**Sup.  
Resuelta**

94,67

**Sobredecl.**

0,00

**% Sobredecl.**

0,00

**RESUMEN DE PAGOS**

	<b>IMPORTE ( Euros )</b>			
	<b>RESUELTO</b>	<b>FEADER</b>	<b>MAPA</b>	<b>CAPADR</b>
Pago realizado	1.081,20	919,02	106,06	56,12
A pagar	106,80	90,78	10,48	5,54
<b>TOTAL</b>	<b>1.188,00</b>	<b>1.009,80</b>	<b>116,54</b>	<b>61,66</b>

**APLICACIÓN DE REDUCCIONES Y PENALIZACIONES (%)**

<b>Crterios de subvencionabilidad (1)</b>	<b>Presentación tardía</b>	<b>Omisión declaración</b>	<b>Condicionalidad</b>
0,00	0,00	0,00	0,00

**IMPORTE ( Euros )**

Calculado(2)	Reducción	Penalización	Reducción Penalización (3)	Penalización adicional	Resuelto	FEADER	MAPA	CAPADR
1.188,00 €	0,00 €	0,00 €	0,00 €	0,00 €	1.188,00 €	1.009,80 €	116,54 €	61,66 €
<b>Importe Unitario:</b>	<b>54,00 €</b>	<b>Nuevo Importe Unitario:</b>			<b>12,55 €</b>			

**RECINTOS PROPUESTOS**

<b>REF.</b>	<b>REFERENCIA SIGPAC</b>	<b>CULTIVO</b>	<b>S/R</b>	<b>USO SIGPAC</b>	<b>Sup. Dec. admisible</b>	<b>Sup. Campo</b>	<b>Sup. Determ.</b>	<b>Sup. Resuelta</b>
-1318636	14-051-014-00035-0001	PASTOS PERMANENTES DE 5 O MAS AÑOS	S		0,31		0,31	0,31
1700000006529365	14-051-014-00011-0001	PASTOS PERMANENTES DE 5 O MAS AÑOS	S		14,81		14,81	14,81
1700000006529366	14-069-018-00001-0003	PASTOS PERMANENTES DE 5 O MAS AÑOS	S		12,56		12,56	12,56
1700000006529368	14-069-046-00037-0002	OLIVAR	S		0,03		0,03	0,03
1700000006529369	14-069-013-00007-0001	PASTOS PERMANENTES DE 5 O MAS AÑOS	S		2,70		2,70	2,70
1700000006529371	14-069-015-00027-0001	PASTOS PERMANENTES DE 5 O MAS AÑOS	S		0,44		0,44	0,44
1700000006529372	14-069-015-00031-0001	PASTOS PERMANENTES DE 5 O MAS AÑOS	S		0,33		0,33	0,33
1700000006529373	14-069-046-00037-0001	OLIVAR	S		4,68		4,68	4,68
1700000006529374	14-069-015-00045-0002	PASTOS PERMANENTES DE 5 O MAS AÑOS	S		4,23		4,23	4,23
1700000006529375	14-069-017-00011-0001	PASTOS PERMANENTES DE 5 O MAS AÑOS	S		6,51		6,51	6,51
1700000006529376	14-069-013-00045-0002	PASTOS PERMANENTES DE 5 O MAS AÑOS	S		14,73		14,73	14,73
1700000006529377	14-069-017-00010-0002	PASTOS PERMANENTES DE 5 O MAS AÑOS	S		28,13		28,13	28,13
1700000006529379	14-069-015-00028-0001	PASTOS PERMANENTES DE 5 O MAS AÑOS	S		2,95		2,95	2,95
1700000006529380	14-069-015-00028-0004	PASTOS PERMANENTES DE 5 O MAS AÑOS	S		0,35		0,35	0,35
1700000006529381	14-069-015-00028-0005	PASTOS PERMANENTES DE 5 O MAS AÑOS	S		1,42		1,42	1,42
1700000006529382	14-069-015-00032-0001	PASTOS PERMANENTES DE 5 O MAS AÑOS	S		0,49		0,49	0,49

(1) Con incidencias que retienen pago o deniegan el expediente.  
(2) Se calcula sobre superficie declarada admisible.  
(3) Aplicación del artículo 16 bis del RD 147/2023.

Puede verificar la integridad de una copia de este documento mediante la lectura del código QR adjunto o mediante el acceso a la dirección <https://ws050.juntadeandalucia.es/verificarFirma> indicando el código de VERIFICACIÓN

FIRMADO POR	RAQUEL MARIA ESPIN CRESPO	FECHA	26/06/2024
VERIFICACIÓN	Pk2jmMQ72K8YCCE9EQ8LU85ENJJ6M	PÁGINA	3091/8857



**INCIDENCIAS****INCIDENCIA DESCRIPCIÓN**

- 4272 Verifica que las líneas de declaración de las Solicitudes Únicas no tienen solapes con la capa de Retroactividad Gráfica (ambas de la misma campaña) a nivel de expediente/línea de declaración gráfica de la solicitud.  
Recinto:14-069-015-00037-00001 Cultivo: - Agregado de la referencia del recinto.:0 Zona de la referencia del recinto.:0 Superficie solapada.:0,04 Id. Incid.:95152752
- 86122 Recinto superficie forrajera que realiza la actividad de producción de pastoreo y no declara el o los códigos del Registro de Explotaciones Ganaderas de Andalucía, REGA.  
Recinto:14-069-015-00037-00001 Cultivo:62000 PASTOS PERMANENTES DE 5 O MAS AÑOS-SIN VARIEDAD Secano  
Recinto:14-069-015-00043-00003 Cultivo:62000 PASTOS PERMANENTES DE 5 O MAS AÑOS-SIN VARIEDAD Secano  
Recinto:14-069-015-00056-00002 Cultivo:62000 PASTOS PERMANENTES DE 5 O MAS AÑOS-SIN VARIEDAD Secano  
Recinto:14-069-018-00089-00003 Cultivo:62000 PASTOS PERMANENTES DE 5 O MAS AÑOS-SIN VARIEDAD Secano  
Recinto:14-069-018-00089-00005 Cultivo:62000 PASTOS PERMANENTES DE 5 O MAS AÑOS-SIN VARIEDAD Secano  
Recinto:14-069-023-00063-00001 Cultivo:62000 PASTOS PERMANENTES DE 5 O MAS AÑOS-SIN VARIEDAD Secano  
Recinto:14-069-023-00065-00001 Cultivo:62000 PASTOS PERMANENTES DE 5 O MAS AÑOS-SIN VARIEDAD Secano  
Recinto:14-069-023-00065-00002 Cultivo:62000 PASTOS PERMANENTES DE 5 O MAS AÑOS-SIN VARIEDAD Secano  
Recinto:14-069-023-00065-00003 Cultivo:62000 PASTOS PERMANENTES DE 5 O MAS AÑOS-SIN VARIEDAD Secano  
Recinto:14-069-023-00065-00004 Cultivo:62000 PASTOS PERMANENTES DE 5 O MAS AÑOS-SIN VARIEDAD Secano  
Recinto:14-069-023-00065-00005 Cultivo:62000 PASTOS PERMANENTES DE 5 O MAS AÑOS-SIN VARIEDAD Secano
- 86124 Recinto de forrajera para Cálculo de Carga Ganadera que No pertenece a Explotación.  
Recinto:14-069-015-00037-00001 Cultivo:62000 PASTOS PERMANENTES DE 5 O MAS AÑOS-SIN VARIEDAD Secano  
Recinto:14-069-015-00043-00003 Cultivo:62000 PASTOS PERMANENTES DE 5 O MAS AÑOS-SIN VARIEDAD Secano  
Recinto:14-069-015-00056-00002 Cultivo:62000 PASTOS PERMANENTES DE 5 O MAS AÑOS-SIN VARIEDAD Secano  
Recinto:14-069-018-00089-00003 Cultivo:62000 PASTOS PERMANENTES DE 5 O MAS AÑOS-SIN VARIEDAD Secano  
Recinto:14-069-018-00089-00005 Cultivo:62000 PASTOS PERMANENTES DE 5 O MAS AÑOS-SIN VARIEDAD Secano  
Recinto:14-069-023-00063-00001 Cultivo:62000 PASTOS PERMANENTES DE 5 O MAS AÑOS-SIN VARIEDAD Secano  
Recinto:14-069-023-00065-00001 Cultivo:62000 PASTOS PERMANENTES DE 5 O MAS AÑOS-SIN VARIEDAD Secano  
Recinto:14-069-023-00065-00002 Cultivo:62000 PASTOS PERMANENTES DE 5 O MAS AÑOS-SIN VARIEDAD Secano  
Recinto:14-069-023-00065-00003 Cultivo:62000 PASTOS PERMANENTES DE 5 O MAS AÑOS-SIN VARIEDAD Secano  
Recinto:14-069-023-00065-00004 Cultivo:62000 PASTOS PERMANENTES DE 5 O MAS AÑOS-SIN VARIEDAD Secano  
Recinto:14-069-023-00065-00005 Cultivo:62000 PASTOS PERMANENTES DE 5 O MAS AÑOS-SIN VARIEDAD Secano

**Datos considerados para el Cálculo de la Carga Ganadera del expediente**

Superficie determinada para Cálculo Carga Ganadera: 89,65 ha

Carga Ganadera del Expediente: 1,08 ugm/ha

Explotación	Especie	Ugm Calculada para CG
ES140510000006	BOVINA	18,06
ES140510000006	PORCINO	2,53
ES140690000345	BOVINA	10,25
ES140690000424	BOVINA	55,07
ES140690000424	PORCINO	2,87
ES140690000530	BOVINA	1,15
ES140690000530	PORCINO	6,50

**Recintos Determinados para el Cálculo de Carga Ganadera**

REF.	REFERENCIA SIGPAC	CULTIVO	DESCRIPCIÓN CULTIVO	S/R	SUP. RESUELTA (ha)
1700000006529365	14-051-014-00011-00001	62000	PASTOS PERMANENTES DE 5 O MAS AÑOS-SIN VARIEDAD	S	14,81
1700000006529366	14-069-018-00001-00003	62000	PASTOS PERMANENTES DE 5 O MAS AÑOS-SIN VARIEDAD	S	12,56
1700000006529369	14-069-013-00007-00001	62000	PASTOS PERMANENTES DE 5 O MAS AÑOS-SIN VARIEDAD	S	2,70
1700000006529371	14-069-015-00027-00001	62000	PASTOS PERMANENTES DE 5 O MAS AÑOS-SIN VARIEDAD	S	0,44
1700000006529372	14-069-015-00031-00001	62000	PASTOS PERMANENTES DE 5 O MAS AÑOS-SIN VARIEDAD	S	0,33

(1) Con incidencias que retienen pago o deniegan el expediente.  
(2) Se calcula sobre superficie declarada admisible.  
(3) Aplicación del artículo 16 bis del RD 147/2023.

Puede verificar la integridad de una copia de este documento mediante la lectura del código QR adjunto o mediante el acceso a la dirección <https://ws050.juntadeandalucia.es/verificarFirma> indicando el código de VERIFICACIÓN

FIRMADO POR	RAQUEL MARIA ESPIN CRESPO	FECHA	26/06/2024
VERIFICACIÓN	Pk2jmMQ72K8YCC9EQ8LU85ENJJ6M	PÁGINA	3092/8857





**Recintos Determinados para el Cálculo de Garga Ganadera**

REF.	REFERENCIA SIGPAC	CULTIVO	DESCRIPCIÓN CULTIVO	S/R	SUP. RESUELTA (ha)
1700000006529374	14-069-015-00045-00002	62000	PASTOS PERMANENTES DE 5 O MAS AÑOS-SIN VARIEDAD	S	4,23
1700000006529375	14-069-017-00011-00001	62000	PASTOS PERMANENTES DE 5 O MAS AÑOS-SIN VARIEDAD	S	6,51
1700000006529376	14-069-013-00045-00002	62000	PASTOS PERMANENTES DE 5 O MAS AÑOS-SIN VARIEDAD	S	14,73
1700000006529377	14-069-017-00010-00002	62000	PASTOS PERMANENTES DE 5 O MAS AÑOS-SIN VARIEDAD	S	28,13
1700000006529379	14-069-015-00028-00001	62000	PASTOS PERMANENTES DE 5 O MAS AÑOS-SIN VARIEDAD	S	2,95
1700000006529380	14-069-015-00028-00004	62000	PASTOS PERMANENTES DE 5 O MAS AÑOS-SIN VARIEDAD	S	0,35
1700000006529381	14-069-015-00028-00005	62000	PASTOS PERMANENTES DE 5 O MAS AÑOS-SIN VARIEDAD	S	1,42
1700000006529382	14-069-015-00032-00001	62000	PASTOS PERMANENTES DE 5 O MAS AÑOS-SIN VARIEDAD	S	0,49

**Incidencias de carga ganadera**

**INCIDENCIA DESCRIPCIÓN**

86122	Recinto superficie forrajera que realiza la actividad de producción de pastoreo y no declara el o los códigos del Registro de Explotaciones Ganaderas de Andalucía, REGA. Recinto:14-069-018-00089-00003 Cultivo:62000 PASTOS PERMANENTES DE 5 O MAS AÑOS-SIN VARIEDAD Secano Recinto:14-069-018-00089-00005 Cultivo:62000 PASTOS PERMANENTES DE 5 O MAS AÑOS-SIN VARIEDAD Secano Recinto:14-069-015-00037-00001 Cultivo:62000 PASTOS PERMANENTES DE 5 O MAS AÑOS-SIN VARIEDAD Secano Recinto:14-069-023-00065-00003 Cultivo:62000 PASTOS PERMANENTES DE 5 O MAS AÑOS-SIN VARIEDAD Secano Recinto:14-069-023-00065-00004 Cultivo:62000 PASTOS PERMANENTES DE 5 O MAS AÑOS-SIN VARIEDAD Secano Recinto:14-069-023-00065-00002 Cultivo:62000 PASTOS PERMANENTES DE 5 O MAS AÑOS-SIN VARIEDAD Secano Recinto:14-069-023-00065-00001 Cultivo:62000 PASTOS PERMANENTES DE 5 O MAS AÑOS-SIN VARIEDAD Secano Recinto:14-069-015-00043-00003 Cultivo:62000 PASTOS PERMANENTES DE 5 O MAS AÑOS-SIN VARIEDAD Secano Recinto:14-069-015-00056-00002 Cultivo:62000 PASTOS PERMANENTES DE 5 O MAS AÑOS-SIN VARIEDAD Secano Recinto:14-069-023-00063-00001 Cultivo:62000 PASTOS PERMANENTES DE 5 O MAS AÑOS-SIN VARIEDAD Secano Recinto:14-069-023-00065-00005 Cultivo:62000 PASTOS PERMANENTES DE 5 O MAS AÑOS-SIN VARIEDAD Secano
86124	Recinto de forrajera para Cálculo de Carga Ganadera que No pertenece a Explotación. Recinto:14-069-018-00089-00003 Cultivo:62000 PASTOS PERMANENTES DE 5 O MAS AÑOS-SIN VARIEDAD Secano Recinto:14-069-018-00089-00005 Cultivo:62000 PASTOS PERMANENTES DE 5 O MAS AÑOS-SIN VARIEDAD Secano Recinto:14-069-015-00037-00001 Cultivo:62000 PASTOS PERMANENTES DE 5 O MAS AÑOS-SIN VARIEDAD Secano Recinto:14-069-023-00065-00003 Cultivo:62000 PASTOS PERMANENTES DE 5 O MAS AÑOS-SIN VARIEDAD Secano Recinto:14-069-023-00065-00004 Cultivo:62000 PASTOS PERMANENTES DE 5 O MAS AÑOS-SIN VARIEDAD Secano Recinto:14-069-023-00065-00002 Cultivo:62000 PASTOS PERMANENTES DE 5 O MAS AÑOS-SIN VARIEDAD Secano Recinto:14-069-023-00065-00001 Cultivo:62000 PASTOS PERMANENTES DE 5 O MAS AÑOS-SIN VARIEDAD Secano Recinto:14-069-015-00043-00003 Cultivo:62000 PASTOS PERMANENTES DE 5 O MAS AÑOS-SIN VARIEDAD Secano Recinto:14-069-015-00056-00002 Cultivo:62000 PASTOS PERMANENTES DE 5 O MAS AÑOS-SIN VARIEDAD Secano Recinto:14-069-023-00063-00001 Cultivo:62000 PASTOS PERMANENTES DE 5 O MAS AÑOS-SIN VARIEDAD Secano Recinto:14-069-023-00065-00005 Cultivo:62000 PASTOS PERMANENTES DE 5 O MAS AÑOS-SIN VARIEDAD Secano
86128	Recinto de Forrajeras que no ha contabilizado para Carga Ganadera por no tener una explotación válida para el cálculo de la Carga Ganadera Recinto:14-051-014-00035-00001 Cultivo:62 PASTOS PERMANENTES DE 5 O MAS AÑOS- Recinto:14-069-018-00089-00003 Cultivo:62 PASTOS PERMANENTES DE 5 O MAS AÑOS- Recinto:14-069-018-00089-00005 Cultivo:62 PASTOS PERMANENTES DE 5 O MAS AÑOS- Recinto:14-069-015-00037-00001 Cultivo:62 PASTOS PERMANENTES DE 5 O MAS AÑOS- Recinto:14-069-023-00065-00003 Cultivo:62 PASTOS PERMANENTES DE 5 O MAS AÑOS- Recinto:14-069-023-00065-00004 Cultivo:62 PASTOS PERMANENTES DE 5 O MAS AÑOS- Recinto:14-069-023-00065-00002 Cultivo:62 PASTOS PERMANENTES DE 5 O MAS AÑOS- Recinto:14-069-023-00065-00001 Cultivo:62 PASTOS PERMANENTES DE 5 O MAS AÑOS- Recinto:14-069-015-00043-00003 Cultivo:62 PASTOS PERMANENTES DE 5 O MAS AÑOS- Recinto:14-069-015-00056-00002 Cultivo:62 PASTOS PERMANENTES DE 5 O MAS AÑOS- Recinto:14-069-023-00063-00001 Cultivo:62 PASTOS PERMANENTES DE 5 O MAS AÑOS- Recinto:14-069-023-00065-00005 Cultivo:62 PASTOS PERMANENTES DE 5 O MAS AÑOS-

(1) Con incidencias que retienen pago o deniegan el expediente.  
(2) Se calcula sobre superficie declarada admisible.  
(3) Aplicación del artículo 16 bis del RD 147/2023.

Puede verificar la integridad de una copia de este documento mediante la lectura del código QR adjunto o mediante el acceso a la dirección <a href="https://ws050.juntadeandalucia.es/verificarFirma">https://ws050.juntadeandalucia.es/verificarFirma</a> indicando el código de VERIFICACIÓN					
FIRMADO POR	RAQUEL MARIA ESPIN CRESPO		FECHA		26/06/2024
VERIFICACIÓN	Pk2jmMQ72K8YCCE9EQ8LU85ENJJ6M		PÁGINA		3093/8857



**APELLIDOS Y NOMBRE / RAZÓN SOCIAL**

PALOMO MENGUAL MIGUEL

**NIF**

\*\*\*\*1109\*

**EXPEDIENTE**

1191845

**RESOLUCIÓN**

CONCESIÓN DE LA AYUDA

**DATOS DE MANTENIMIENTO UNIDADES**

**GRUPO DE PAGO**

ZONAS DE LIMITACIONES NATURALES

**Sup. Dec. Admisible**

179,47

**Sup. Resuelta**

179,47

**Sobredecl.**

0,00

**% Sobredecl.**

0,00

**RESUMEN DE PAGOS**

	<b>IMPORTE ( Euros )</b>			
	<b>RESUELTO</b>	<b>FEADER</b>	<b>MAPA</b>	<b>CAPADR</b>
Pago realizado	1.081,20	919,02	106,06	56,12
A pagar	106,80	90,78	10,48	5,54
<b>TOTAL</b>	<b>1.188,00</b>	<b>1.009,80</b>	<b>116,54</b>	<b>61,66</b>

**APLICACIÓN DE REDUCCIONES Y PENALIZACIONES (%)**

<b>Criterios de subvencionabilidad (1)</b>	<b>Presentación tardía</b>	<b>Omisión declaración</b>	<b>Condicionalidad</b>
0,00	0,00	0,00	0,00

**IMPORTE ( Euros )**

Calculado(2)	Reducción	Penalización	Reducción Penalización (3)	Penalización adicional	Resuelto	FEADER	MAPA	CAPADR
1.188,00 €	0,00 €	0,00 €	0,00 €	0,00 €	1.188,00 €	1.009,80 €	116,54 €	61,66 €
<b>Importe Unitario:</b>	<b>54,00 €</b>	<b>Nuevo Importe Unitario:</b>	<b>6,62 €</b>					

**RECINTOS PROPUESTOS**

<b>REF.</b>	<b>REFERENCIA SIGPAC</b>	<b>CULTIVO</b>	<b>S/R</b>	<b>USO SIGPAC</b>	<b>Sup. Dec. admisible</b>	<b>Sup. Campo</b>	<b>Sup. Determ.</b>	<b>Sup. Resuelta</b>
1700000006178059	14-016-049-00006-0002	PASTOS PERMANENTES DE 5 O MAS AÑOS	S		78,78		78,78	78,78
1700000006178060	14-016-063-00002-0008	PASTOS PERMANENTES DE 5 O MAS AÑOS	S		32,28		32,28	32,28
1700000006178061	14-016-063-00002-0009	PASTOS PERMANENTES DE 5 O MAS AÑOS	S		16,86		16,86	16,86
1700000006178062	14-016-063-00002-0011	PASTOS PERMANENTES DE 5 O MAS AÑOS	S		1,11		1,11	1,11
1700000006178063	14-016-063-00002-0001	PASTOS PERMANENTES DE 5 O MAS AÑOS	S		50,44		50,44	50,44

(1) Con incidencias que retienen pago o deniegan el expediente.

(2) Se calcula sobre superficie declarada admisible.

(3) Aplicación del artículo 16 bis del RD 147/2023.

Puede verificar la integridad de una copia de este documento mediante la lectura del código QR adjunto o mediante el acceso a la dirección <https://ws050.juntadeandalucia.es/verificarFirma> indicando el código de VERIFICACIÓN

FIRMADO POR	RAQUEL MARIA ESPIN CRESPO	FECHA	26/06/2024
VERIFICACIÓN	Pk2jmMQ72K8YCCE9EQ8LU85ENJJ6M	PÁGINA	3094/8857





**Datos considerados para el Cálculo de la Carga Ganadera del expediente**

Superficie determinada para Cálculo Carga Ganadera: 179,47 ha

Carga Ganadera del Expediente: 1,31 ugm/ha

<u>Explotación</u>	<u>Especie</u>	<u>Ugm Calculada para CG</u>
ES140160000465	BOVINA	102,94
ES140160000465	PORCINO	131,77

**Recintos Determinados para el Cálculo de Garga Ganadera**

<u>REF.</u>	<u>REFERENCIA SIGPAC</u>	<u>CULTIVO</u>	<u>DESCRIPCIÓN CULTIVO</u>	<u>S/R</u>	<u>SUP. RESUELTA (ha)</u>
1700000006178059	14-016-049-00006-00002	62000	PASTOS PERMANENTES DE 5 O MAS AÑOS-SIN VARIEDAD	S	78,78
1700000006178060	14-016-063-00002-00008	62000	PASTOS PERMANENTES DE 5 O MAS AÑOS-SIN VARIEDAD	S	32,28
1700000006178061	14-016-063-00002-00009	62000	PASTOS PERMANENTES DE 5 O MAS AÑOS-SIN VARIEDAD	S	16,86
1700000006178062	14-016-063-00002-00011	62000	PASTOS PERMANENTES DE 5 O MAS AÑOS-SIN VARIEDAD	S	1,11
1700000006178063	14-016-063-00002-00001	62000	PASTOS PERMANENTES DE 5 O MAS AÑOS-SIN VARIEDAD	S	50,44

(1) Con incidencias que retienen pago o deniegan el expediente.  
(2) Se calcula sobre superficie declarada admisible.  
(3) Aplicación del artículo 16 bis del RD 147/2023.

Puede verificar la integridad de una copia de este documento mediante la lectura del código QR adjunto o mediante el acceso a la dirección <https://ws050.juntadeandalucia.es/verificarFirma> indicando el código de VERIFICACIÓN

FIRMADO POR	RAQUEL MARIA ESPIN CRESPO	FECHA	26/06/2024
VERIFICACIÓN	Pk2jmMQ72K8YCCE9EQ8LU85ENJJ6M	PÁGINA	3095/8857



**APELLIDOS Y NOMBRE / RAZÓN SOCIAL**

PALOMO MOLINA EMILIO JOSE

**NIF**

\*\*\*6236\*

**EXPEDIENTE**

1191708

**RESOLUCIÓN**

CONCESIÓN DE LA AYUDA

**DATOS DE MANTENIMIENTO UNIDADES**

<b>GRUPO DE PAGO</b>	<b>Sup. Dec. Admisible</b>	<b>Sup. Resuelta</b>	<b>Sobredecl.</b>	<b>% Sobredecl.</b>
ZONAS DE LIMITACIONES NATURALES	112,58	112,58	0,00	0,00

**RESUMEN DE PAGOS**

	<b>IMPORTE ( Euros )</b>			
	<b>RESUELTO</b>	<b>FEADER</b>	<b>MAPA</b>	<b>CAPADR</b>
Pago realizado	1.081,20	919,02	106,06	56,12
A pagar	106,80	90,78	10,48	5,54
<b>TOTAL</b>	<b>1.188,00</b>	<b>1.009,80</b>	<b>116,54</b>	<b>61,66</b>

**APLICACIÓN DE REDUCCIONES Y PENALIZACIONES (%)**

<b>Crterios de subvencionabilidad (1)</b>	<b>Presentación tardía</b>	<b>Omisión declaración</b>	<b>Condicionalidad</b>
0,00	0,00	0,00	0,00

**IMPORTE ( Euros )**

Calculado(2)	Reducción	Penalización	Reducción Penalización (3)	Penalización adicional	Resuelto	FEADER	MAPA	CAPADR
1.188,00 €	0,00 €	0,00 €	0,00 €	0,00 €	1.188,00 €	1.009,80 €	116,54 €	61,66 €
<b>Importe Unitario:</b>	<b>54,00 €</b>	<b>Nuevo Importe Unitario:</b>	<b>10,55 €</b>					

**RECINTOS PROPUESTOS**

<b>REF.</b>	<b>REFERENCIA SIGPAC</b>	<b>CULTIVO</b>	<b>S/R</b>	<b>USO SIGPAC</b>	<b>Sup. Dec. admisible</b>	<b>Sup. Campo</b>	<b>Sup. Determ.</b>	<b>Sup. Resuelta</b>
-1378791	14-016-017-00009-0001	PASTOS PERMANENTES DE 5 O MAS AÑOS	S		32,99		32,99	32,99
-57886	14-016-017-00010-0006	PASTOS PERMANENTES DE 5 O MAS AÑOS	S		0,18		0,18	0,18
1700000006178161	14-016-017-00009-0001	PASTOS PERMANENTES DE 5 O MAS AÑOS	S		27,86		27,86	27,86
1700000006178163	14-016-017-00021-0004	PASTOS PERMANENTES DE 5 O MAS AÑOS	S		41,80		41,80	41,80
1700000006178164	14-016-017-00010-0002	PASTOS PERMANENTES DE 5 O MAS AÑOS	S		0,58		0,58	0,58
1700000006178166	14-069-049-00039-0004	OLIVAR	S		0,21		0,21	0,21
1700000006178167	14-069-049-00039-0001	OLIVAR	S		5,28		5,28	5,28
1700000006178168	14-069-049-00040-0001	OLIVAR	S		3,68		3,68	3,68

**INCIDENCIAS****INCIDENCIA DESCRIPCIÓN**

452	Actividad agraria declarada en un recinto no compatible con el uso PA, PR o PS asignado en SIGPAC para ese recinto. Recinto:14-016-017-00022-00001 Cultivo:62000 PASTOS PERMANENTES DE 5 O MAS AÑOS-SIN VARIEDAD Secano USO ASIGNADO EN SIGPAC:PA Recinto:14-069-049-00039-00003 Cultivo:62000 PASTOS PERMANENTES DE 5 O MAS AÑOS-SIN VARIEDAD Secano USO ASIGNADO EN SIGPAC:PA
86121	Recinto superficie forrajera que no realiza la actividad de producción de pastoreo. Recinto:14-016-017-00022-00001 Cultivo:62000 PASTOS PERMANENTES DE 5 O MAS AÑOS-SIN VARIEDAD Secano Actividad Agraria del recinto:2 Recinto:14-069-049-00039-00003 Cultivo:62000 PASTOS PERMANENTES DE 5 O MAS AÑOS-SIN VARIEDAD Secano Actividad Agraria del recinto:2
86122	Recinto superficie forrajera que realiza la actividad de producción de pastoreo y no declara el o los códigos del Registro de Explotaciones Ganaderas de Andalucía, REGA. Recinto:14-069-049-00039-00003 Cultivo:62000 PASTOS PERMANENTES DE 5 O MAS AÑOS-SIN VARIEDAD Secano
86124	Recinto de forrajera para Cálculo de Carga Ganadera que No pertenece a Explotación. Recinto:14-069-049-00039-00003 Cultivo:62000 PASTOS PERMANENTES DE 5 O MAS AÑOS-SIN VARIEDAD Secano

(1) Con incidencias que retienen pago o deniegan el expediente.  
(2) Se calcula sobre superficie declarada admisible.  
(3) Aplicación del artículo 16 bis del RD 147/2023.

Puede verificar la integridad de una copia de este documento mediante la lectura del código QR adjunto o mediante el acceso a la dirección <https://ws050.juntadeandalucia.es/verificarFirma> indicando el código de VERIFICACIÓN

FIRMADO POR	RAQUEL MARIA ESPIN CRESPO	FECHA	26/06/2024
VERIFICACIÓN	Pk2jmMQ72K8YCC9E9EQ8LU85ENJJ6M	PÁGINA	3096/8857



**Datos considerados para el Cálculo de la Carga Ganadera del expediente**

Superficie determinada para Cálculo Carga Ganadera: 103,41 ha  
 Carga Ganadera del Expediente: 0,46 ugm/ha

Explotación	Especie	Ugm Calculada para CG
ES140160000509	BOVINA	19,05
ES140160000509	CAPRINA	0,08
ES140160000509	OVINA	7,53
ES140160000509	PORCINO	21,39

**Recintos Determinados para el Cálculo de Carga Ganadera**

REF.	REFERENCIA SIGPAC	CULTIVO	DESCRIPCIÓN CULTIVO	S/R	SUP. RESUELTA (ha)
-1378791	14-016-017-00009-00001	62000	PASTOS PERMANENTES DE 5 O MAS AÑOS-SIN VARIEDAD	S	32,99
-57886	14-016-017-00010-00006	62000	PASTOS PERMANENTES DE 5 O MAS AÑOS-SIN VARIEDAD	S	0,18
1700000006178161	14-016-017-00009-00001	62000	PASTOS PERMANENTES DE 5 O MAS AÑOS-SIN VARIEDAD	S	27,86
1700000006178163	14-016-017-00021-00004	62000	PASTOS PERMANENTES DE 5 O MAS AÑOS-SIN VARIEDAD	S	41,80
1700000006178164	14-016-017-00010-00002	62000	PASTOS PERMANENTES DE 5 O MAS AÑOS-SIN VARIEDAD	S	0,58

**Incidencias de carga ganadera****INCIDENCIA DESCRIPCIÓN**

- 452 Actividad agraria declarada en un recinto no compatible con el uso PA, PR o PS asignado en SIGPAC para ese recinto.  
 Recinto:14-016-017-00022-00001 Cultivo:62000 PASTOS PERMANENTES DE 5 O MAS AÑOS-SIN VARIEDAD Secano USO ASIGNADO EN SIGPAC:PA  
 Recinto:14-069-049-00039-00003 Cultivo:62000 PASTOS PERMANENTES DE 5 O MAS AÑOS-SIN VARIEDAD Secano USO ASIGNADO EN SIGPAC:PA
- 86122 Recinto superficie forrajera que realiza la actividad de producción de pastoreo y no declara el o los códigos del Registro de Explotaciones Ganaderas de Andalucía, REGA.  
 Recinto:14-069-049-00039-00003 Cultivo:62000 PASTOS PERMANENTES DE 5 O MAS AÑOS-SIN VARIEDAD Secano
- 86124 Recinto de forrajera para Cálculo de Carga Ganadera que No pertenece a Explotación.  
 Recinto:14-069-049-00039-00003 Cultivo:62000 PASTOS PERMANENTES DE 5 O MAS AÑOS-SIN VARIEDAD Secano
- 86128 Recinto de Forrajeras que no ha contabilizado para Carga Ganadera por no tener una explotación válida para el cálculo de la Carga Ganadera  
 Recinto:14-016-017-00022-00001 Cultivo:62 PASTOS PERMANENTES DE 5 O MAS AÑOS-  
 Recinto:14-069-049-00039-00003 Cultivo:62 PASTOS PERMANENTES DE 5 O MAS AÑOS-
- 86132 Recinto superficie forrajera que no realiza la actividad de producción de pastoreo.  
 Recinto:14-016-017-00022-00001 Cultivo:62000 PASTOS PERMANENTES DE 5 O MAS AÑOS-SIN VARIEDAD Secano  
 Recinto:14-069-049-00039-00003 Cultivo:62000 PASTOS PERMANENTES DE 5 O MAS AÑOS-SIN VARIEDAD Secano

(1) Con incidencias que retienen pago o deniegan el expediente.  
 (2) Se calcula sobre superficie declarada admisible.  
 (3) Aplicación del artículo 16 bis del RD 147/2023.

Puede verificar la integridad de una copia de este documento mediante la lectura del código QR adjunto o mediante el acceso a la dirección <https://ws050.juntadeandalucia.es/verificarFirma> indicando el código de VERIFICACIÓN

FIRMADO POR	RAQUEL MARIA ESPIN CRESPO	FECHA	26/06/2024
VERIFICACIÓN	Pk2jmMQ72K8YCCE9EQ8LU85ENJJ6M	PÁGINA	3097/8857



**APELLIDOS Y NOMBRE / RAZÓN SOCIAL**

PALOMO PASTOR JESUS

**NIF**

\*\*\*\*5851\*

**EXPEDIENTE**

1191726

**RESOLUCIÓN**

CONCESIÓN DE LA AYUDA

**DATOS DE MANTENIMIENTO UNIDADES**

<b>GRUPO DE PAGO</b>	<b>Sup. Dec. Admisible</b>	<b>Sup. Resuelta</b>	<b>Sobredecl.</b>	<b>% Sobredecl.</b>
ZONAS DE LIMITACIONES NATURALES	121,72	121,72	0,00	0,00

**RESUMEN DE PAGOS**

	<b>IMPORTE ( Euros )</b>			
	<b>RESUELTO</b>	<b>FEADER</b>	<b>MAPA</b>	<b>CAPADR</b>
Pago realizado	1.081,20	919,02	106,06	56,12
A pagar	106,80	90,78	10,48	5,54
<b>TOTAL</b>	<b>1.188,00</b>	<b>1.009,80</b>	<b>116,54</b>	<b>61,66</b>

**APLICACIÓN DE REDUCCIONES Y PENALIZACIONES (%)**

<b>Criterios de subvencionabilidad (1)</b>	<b>Presentación tardía</b>	<b>Omisión declaración</b>	<b>Condicionalidad</b>
0,00	0,00	0,00	0,00

**IMPORTE ( Euros )**

Calculado(2)	Reducción	Penalización	Reducción Penalización (3)	Penalización adicional	Resuelto	FEADER	MAPA	CAPADR
1.188,00 €	0,00 €	0,00 €	0,00 €	0,00 €	1.188,00 €	1.009,80 €	116,54 €	61,66 €
Importe Unitario:	54,00 €	Nuevo Importe Unitario:	9,76 €					

**RECINTOS PROPUESTOS**

<b>REF.</b>	<b>REFERENCIA SIGPAC</b>	<b>CULTIVO</b>	<b>S/R</b>	<b>USO SIGPAC</b>	<b>Sup. Dec. admisible</b>	<b>Sup. Campo</b>	<b>Sup. Determ.</b>	<b>Sup. Resuelta</b>
-1049165	14-069-048-00093-0015	OLIVAR	S		0,31		0,31	0,31
1700000006529702	14-016-017-00020-0001	PASTOS PERMANENTES DE 5 O MAS AÑOS	S		10,75		10,75	10,75
1700000006529703	14-069-049-00062-0002	OLIVAR	S		1,16		1,16	1,16
1700000006529704	14-069-048-00093-0001	OLIVAR	S		4,81		4,81	4,81
1700000006529705	14-069-048-00093-0012	OLIVAR	S		0,66		0,66	0,66
1700000006529707	14-069-049-00062-0001	OLIVAR	S		3,82		3,82	3,82
1700000006529708	14-016-017-00021-0004	PASTOS PERMANENTES DE 5 O MAS AÑOS	S		97,81		97,81	97,81
1700000006529710	14-016-017-00021-0007	PASTOS PERMANENTES DE 5 O MAS AÑOS	S		1,91		1,91	1,91
1700000006529712	14-069-048-00093-0009	OLIVAR	S		0,02		0,02	0,02
1700000006529713	14-069-048-00093-0006	OLIVAR	S		0,45		0,45	0,45
1700000006529715	14-069-048-00093-0011	OLIVAR	S		0,02		0,02	0,02

(1) Con incidencias que retienen pago o deniegan el expediente.

(2) Se calcula sobre superficie declarada admisible.

(3) Aplicación del artículo 16 bis del RD 147/2023.

Puede verificar la integridad de una copia de este documento mediante la lectura del código QR adjunto o mediante el acceso a la dirección <https://ws050.juntadeandalucia.es/verificarFirma> indicando el código de VERIFICACIÓN

FIRMADO POR	RAQUEL MARIA ESPIN CRESPO	FECHA	26/06/2024
VERIFICACIÓN	Pk2jmMQ72K8YCCE9EQ8LU85ENJJJ6M	PÁGINA	3098/8857







**Datos considerados para el Cálculo de la Carga Ganadera del expediente**

Superficie determinada para Cálculo Carga Ganadera: 110,47 ha

Carga Ganadera del Expediente: 0,42 ugm/ha

<u>Explotación</u>	<u>Especie</u>	<u>Ugm Calculada para CG</u>
ES140160000116	BOVINA	30,80
ES140160000116	OVINA	1,43
ES140160000116	PORCINO	14,00

**Recintos Determinados para el Cálculo de Garga Ganadera**

<u>REF.</u>	<u>REFERENCIA SIGPAC</u>	<u>CULTIVO</u>	<u>DESCRIPCIÓN CULTIVO</u>	<u>S/R</u>	<u>SUP. RESUELTA (ha)</u>
1700000006529702	14-016-017-00020-00001	62000	PASTOS PERMANENTES DE 5 O MAS AÑOS-SIN VARIEDAD	S	10,75
1700000006529708	14-016-017-00021-00004	62000	PASTOS PERMANENTES DE 5 O MAS AÑOS-SIN VARIEDAD	S	97,81
1700000006529710	14-016-017-00021-00007	62000	PASTOS PERMANENTES DE 5 O MAS AÑOS-SIN VARIEDAD	S	1,91

(1) Con incidencias que retienen pago o deniegan el expediente.  
(2) Se calcula sobre superficie declarada admisible.  
(3) Aplicación del artículo 16 bis del RD 147/2023.

Puede verificar la integridad de una copia de este documento mediante la lectura del código QR adjunto o mediante el acceso a la dirección <a href="https://ws050.juntadeandalucia.es/verificarFirma">https://ws050.juntadeandalucia.es/verificarFirma</a> indicando el código de VERIFICACIÓN				
FIRMADO POR	RAQUEL MARIA ESPIN CRESPO	FECHA	26/06/2024	
VERIFICACIÓN	Pk2jmMQ72K8YCCE9EQ8LU85ENJJ6M	PÁGINA	3099/8857	

**APELLIDOS Y NOMBRE / RAZÓN SOCIAL**

PANADERO BUSTOS MANUEL

**NIF**

\*\*\*0499\*

**EXPEDIENTE**

1224927

**RESOLUCIÓN**

CONCESIÓN DE LA AYUDA

**DATOS DE MANTENIMIENTO UNIDADES****GRUPO DE PAGO**

ZONAS DE LIMITACIONES NATURALES

**Sup. Dec.  
Admisible**

11,85

**Sup.  
Resuelta**

11,85

**Sobredecl.**

0,00

**% Sobredecl.**

0,00

**RESUMEN DE PAGOS**

	<b>IMPORTE ( Euros )</b>			
	<b>RESUELTO</b>	<b>FEADER</b>	<b>MAPA</b>	<b>CAPADR</b>
Pago realizado	582,37	495,02	57,13	30,22
A pagar	57,53	48,90	5,64	2,99
<b>TOTAL</b>	<b>639,90</b>	<b>543,92</b>	<b>62,77</b>	<b>33,21</b>

**APLICACIÓN DE REDUCCIONES Y PENALIZACIONES (%)**

<b>Criterios de subvencionabilidad (1)</b>	<b>Presentación tardía</b>	<b>Omisión declaración</b>	<b>Condicionabilidad</b>
0,00	0,00	0,00	0,00

**IMPORTE ( Euros )**

Calculado(2)	Reducción	Penalización	Reducción Penalización (3)	Penalización adicional	Resuelto	FEADER	MAPA	CAPADR
639,90 €	0,00 €	0,00 €	0,00 €	0,00 €	639,90 €	543,92 €	62,77 €	33,21 €
Importe Unitario:	54,00 €	Nuevo Importe Unitario:	54,00 €					

**RECINTOS PROPUESTOS**

<b>REF.</b>	<b>REFERENCIA SIGPAC</b>	<b>CULTIVO</b>	<b>S/R</b>	<b>USO SIGPAC</b>	<b>Sup. Dec. admisible</b>	<b>Sup. Campo</b>	<b>Sup. Determ.</b>	<b>Sup. Resuelta</b>
1700000006280336	14-069-056-00028-0002	PASTOS PERMANENTES DE 5 O MAS AÑOS	S		6,29		6,29	6,29
1700000006280337	14-069-056-00038-0002	PASTOS PERMANENTES DE 5 O MAS AÑOS	S		5,56		5,56	5,56

(1) Con incidencias que retienen pago o deniegan el expediente.

(2) Se calcula sobre superficie declarada admisible.

(3) Aplicación del artículo 16 bis del RD 147/2023.

Puede verificar la integridad de una copia de este documento mediante la lectura del código QR adjunto o mediante el acceso a la dirección <https://ws050.juntadeandalucia.es/verificarFirma> indicando el código de VERIFICACIÓN

FIRMADO POR	RAQUEL MARIA ESPIN CRESPO	FECHA	26/06/2024
VERIFICACIÓN	Pk2jmMQ72K8YCCE9EQ8LU85ENJJ6M	PÁGINA	3100/8857





**Datos considerados para el Cálculo de la Carga Ganadera del expediente**

Superficie determinada para Cálculo Carga Ganadera: 71,18 ha

Carga Ganadera del Expediente: 1,21 ugm/ha

<u>Explotación</u>	<u>Especie</u>	<u>Ugm Calculada para CG</u>
ES140010000026	BOVINA	19,56
ES140010000026	PORCINO	24,99
ES140010000040	PORCINO	34,54
ES140690000330	BOVINA	6,72
ES140690000330	PORCINO	0,58


**Recintos Determinados para el Cálculo de Garga Ganadera**

<u>REF.</u>	<u>REFERENCIA SIGPAC</u>	<u>CULTIVO</u>	<u>DESCRIPCIÓN CULTIVO</u>	<u>S/R</u>	<u>SUP. RESUELTA (ha)</u>
1700000006280335	14-001-001-00018-00001	62000	PASTOS PERMANENTES DE 5 O MAS AÑOS-SIN VARIEDAD	S	11,46
1700000006280336	14-069-056-00028-00002	62000	PASTOS PERMANENTES DE 5 O MAS AÑOS-SIN VARIEDAD	S	6,29
1700000006280337	14-069-056-00038-00002	62000	PASTOS PERMANENTES DE 5 O MAS AÑOS-SIN VARIEDAD	S	5,56
1700000006280338	14-001-027-00032-00001	62000	PASTOS PERMANENTES DE 5 O MAS AÑOS-SIN VARIEDAD	S	9,40
1700000006280339	14-001-027-00031-00001	62000	PASTOS PERMANENTES DE 5 O MAS AÑOS-SIN VARIEDAD	S	14,89
1700000006280340	14-001-027-00032-00001	62000	PASTOS PERMANENTES DE 5 O MAS AÑOS-SIN VARIEDAD	S	17,48
1700000006280341	14-001-027-00039-00001	62000	PASTOS PERMANENTES DE 5 O MAS AÑOS-SIN VARIEDAD	S	6,10

(1) Con incidencias que retienen pago o deniegan el expediente.  
(2) Se calcula sobre superficie declarada admisible.  
(3) Aplicación del artículo 16 bis del RD 147/2023.

Puede verificar la integridad de una copia de este documento mediante la lectura del código QR adjunto o mediante el acceso a la dirección <https://ws050.juntadeandalucia.es/verificarFirma> indicando el código de VERIFICACIÓN

FIRMADO POR	RAQUEL MARIA ESPIN CRESPO	FECHA	26/06/2024
VERIFICACIÓN	Pk2jmMQ72K8YCCE9EQ8LU85ENJJ6M	PÁGINA	3101/8857



**APELLIDOS Y NOMBRE / RAZÓN SOCIAL**

PANADERO LUQUE JOSE LUIS

**NIF**

\*\*\*6552\*

**EXPEDIENTE**

1024017

**RESOLUCIÓN**

CONCESIÓN DE LA AYUDA

**DATOS DE MANTENIMIENTO UNIDADES****GRUPO DE PAGO**

ZONAS DE LIMITACIONES NATURALES

**Sup. Dec.  
Admisible**

28,13

**Sup.  
Resuelta**

28,13

**Sobredecl.**

0,00

**% Sobredecl.**

0,00

**RESUMEN DE PAGOS**

	<b>IMPORTE ( Euros )</b>			
	<b>RESUELTO</b>	<b>FEADER</b>	<b>MAPA</b>	<b>CAPADR</b>
Pago realizado	1.081,20	919,02	106,06	56,12
A pagar	106,80	90,78	10,48	5,54
<b>TOTAL</b>	<b>1.188,00</b>	<b>1.009,80</b>	<b>116,54</b>	<b>61,66</b>

**APLICACIÓN DE REDUCCIONES Y PENALIZACIONES (%)**

<b>Criterios de subvencionabilidad (1)</b>	<b>Presentación tardía</b>	<b>Omisión declaración</b>	<b>Condicionabilidad</b>
0,00	0,00	0,00	0,00

**IMPORTE ( Euros )**

Calculado(2)	Reducción	Penalización	Reducción Penalización (3)	Penalización adicional	Resuelto	FEADER	MAPA	CAPADR
1.188,00 €	0,00 €	0,00 €	0,00 €	0,00 €	1.188,00 €	1.009,80 €	116,54 €	61,66 €
Importe Unitario:	54,00 €	Nuevo Importe Unitario:	42,23 €					

(1) Con incidencias que retienen pago o deniegan el expediente.

(2) Se calcula sobre superficie declarada admisible.

(3) Aplicación del artículo 16 bis del RD 147/2023.

Puede verificar la integridad de una copia de este documento mediante la lectura del código QR adjunto o mediante el acceso a la dirección <https://ws050.juntadeandalucia.es/verificarFirma> indicando el código de VERIFICACIÓN

FIRMADO POR

RAQUEL MARIA ESPIN CRESPO

FECHA

26/06/2024

VERIFICACIÓN

Pk2jmMQ72K8YCCE9EQ8LU85ENJJ6M

PÁGINA

3102/8857



**RECINTOS PROPUESTOS**

REF.	REFERENCIA SIGPAC	CULTIVO	S/R	USO SIGPAC	Sup._Dec. admisible	Sup. Campo	Sup. Determ.	Sup. Resuelta
-1526746	14-042-027-00408-0002	OLIVAR	S		0,96		0,96	0,96
-1045551	14-042-016-00207-0003	VIÑEDO VINIFICACIÓN	S		1,59		1,59	1,59
-1045550	14-042-016-00208-0001	VIÑEDO VINIFICACIÓN	S		0,72		0,72	0,72
-1015456	14-042-016-00218-0006	VIÑEDO VINIFICACIÓN	S		0,03		0,03	0,03
-911420	14-042-027-00145-0002	OLIVAR	S		0,26		0,26	0,26
-911419	14-042-027-00144-0002	OLIVAR	S		0,81		0,81	0,81
-911418	14-042-006-00241-0002	OLIVAR	S		0,05		0,05	0,05
-151454	14-042-016-00209-0007	OLIVAR	S		2,10		2,10	2,10
4089158	14-042-003-00024-0001	OLIVAR	S		0,89		0,89	0,89
4597520	14-042-013-00005-0003	OLIVAR	S		0,09		0,09	0,09
4597549	14-042-013-00003-0002	OLIVAR	S		0,59		0,59	0,59
4597592	14-042-013-00003-0005	OLIVAR	S		0,15		0,15	0,15
5071801	14-042-027-00142-0001	OLIVAR	S		1,85		1,85	1,85
5246750	14-042-016-00209-0005	VIÑEDO VINIFICACIÓN	S		3,34		3,34	3,34
5246756	14-042-016-00222-0001	VIÑEDO VINIFICACIÓN	S		0,79		0,79	0,79
5536036	14-042-016-00193-0001	OLIVAR	S		3,44		3,44	3,44
5536041	14-042-016-00193-0002	OLIVAR	S		1,35		1,35	1,35
1700000004621816	14-042-027-00144-0002	OLIVAR	S		1,07		1,07	1,07
1700000004621817	14-042-027-00145-0002	OLIVAR	S		0,31		0,31	0,31
1700000004621818	14-042-023-00090-0001	VIÑEDO VINIFICACIÓN	S		1,17		1,17	1,17
1700000004621819	14-042-023-00089-0003	VIÑEDO VINIFICACIÓN	S		3,87		3,87	3,87
1700000004621820	14-042-027-00143-0001	OLIVAR	S		0,62		0,62	0,62
1700000004621824	14-042-006-00242-0001	OLIVAR	S		0,26		0,26	0,26
1700000005934271	14-042-016-00207-0001	OLIVAR	S		0,08		0,08	0,08
1700000005934272	14-042-016-00207-0002	OLIVAR	S		0,66		0,66	0,66
1700000005934273	14-042-016-00209-0004	OLIVAR	S		0,51		0,51	0,51
1700000005934276	14-042-016-00215-0002	OLIVAR	S		0,34		0,34	0,34
1700000005934277	14-042-016-00217-0005	OLIVAR	S		0,23		0,23	0,23

(1) Con incidencias que retienen pago o deniegan el expediente.  
(2) Se calcula sobre superficie declarada admisible.  
(3) Aplicación del artículo 16 bis del RD 147/2023.

Puede verificar la integridad de una copia de este documento mediante la lectura del código QR adjunto o mediante el acceso a la dirección <a href="https://ws050.juntadeandalucia.es/verificarFirma">https://ws050.juntadeandalucia.es/verificarFirma</a> indicando el código de VERIFICACIÓN					
FIRMADO POR	RAQUEL MARIA ESPIN CRESPO		FECHA		26/06/2024
VERIFICACIÓN	Pk2jmMQ72K8YCCE9EQ8LU85ENJJJ6M		PÁGINA		3103/8857

**APELLIDOS Y NOMBRE / RAZÓN SOCIAL**

PANIAGUA CARMONA MARCO ANTONIO

**NIF**

\*\*\*\*7978\*

**EXPEDIENTE**

1069226

**RESOLUCIÓN**

CONCESIÓN DE LA AYUDA

**DATOS DE MANTENIMIENTO UNIDADES****GRUPO DE PAGO**

ZONAS DE LIMITACIONES NATURALES

**Sup. Dec.  
Admisible**

14,58

**Sup.  
Resuelta**

14,58

**Sobredecl.**

0,00

**% Sobredecl.**

0,00

**RESUMEN DE PAGOS**

	<b>IMPORTE ( Euros )</b>			
	<b>RESUELTO</b>	<b>FEADER</b>	<b>MAPA</b>	<b>CAPADR</b>
Pago realizado	716,54	609,06	70,30	37,19
A pagar	70,78	60,16	6,94	3,68
<b>TOTAL</b>	<b>787,32</b>	<b>669,22</b>	<b>77,24</b>	<b>40,87</b>

**APLICACIÓN DE REDUCCIONES Y PENALIZACIONES (%)**

<b>Criterios de subvencionabilidad (1)</b>	<b>Presentación tardía</b>	<b>Omisión declaración</b>	<b>Condicionabilidad</b>
0,00	0,00	0,00	0,00

**IMPORTE ( Euros )**

Calculado(2)	Reducción	Penalización	Reducción Penalización (3)	Penalización adicional	Resuelto	FEADER	MAPA	CAPADR
787,32 €	0,00 €	0,00 €	0,00 €	0,00 €	787,32 €	669,22 €	77,24 €	40,86 €
Importe Unitario:	54,00 €	Nuevo Importe Unitario:	54,00 €					

(1) Con incidencias que retienen pago o deniegan el expediente.  
(2) Se calcula sobre superficie declarada admisible.  
(3) Aplicación del artículo 16 bis del RD 147/2023.

Puede verificar la integridad de una copia de este documento mediante la lectura del código QR adjunto o mediante el acceso a la dirección <https://ws050.juntadeandalucia.es/verificarFirma> indicando el código de VERIFICACIÓN

FIRMADO POR	RAQUEL MARIA ESPIN CRESPO	FECHA	26/06/2024
VERIFICACIÓN	Pk2jmMQ72K8YCCE9EQ8LU85ENJJ6M	PÁGINA	3104/8857





**RECINTOS PROPUESTOS**

REF.	REFERENCIA SIGPAC	CULTIVO	S/R	USO SIGPAC	Sup. Dec. admisible	Sup. Campo	Sup. Determ.	Sup. Resuelta
-1307482	14-002-020-00111-0001	OLIVAR	S		0,21		0,21	0,21
-1307481	14-002-020-00092-0001	OLIVAR	S		0,07		0,07	0,07
1700000004900216	14-002-005-00100-0002	OLIVAR	S		0,03		0,03	0,03
1700000004900217	14-002-005-00122-0002	OLIVAR	S		0,16		0,16	0,16
1700000004900218	14-002-005-00123-0001	OLIVAR	S		0,80		0,80	0,80
1700000004900222	14-002-005-00101-0002	OLIVAR	S		0,04		0,04	0,04
1700000004900223	14-002-020-00093-0001	VIÑEDO VINIFICACIÓN	S		0,54		0,54	0,54
1700000004900224	14-002-017-00050-0003	OLIVAR	S		0,40		0,40	0,40
1700000004900226	14-002-020-00092-0001	OLIVAR	S		0,60		0,60	0,60
1700000004900227	14-002-020-00095-0002	OLIVAR	S		0,61		0,61	0,61
1700000004900228	14-002-018-00068-0002	OLIVAR	S		0,03		0,03	0,03
1700000004900229	14-002-050-00003-0003	OLIVAR	S		0,59		0,59	0,59
1700000004900230	14-002-050-00131-0004	OLIVAR	S		0,02		0,02	0,02
1700000004900231	14-002-060-00034-0003	OLIVAR	S		0,60		0,60	0,60
1700000004900233	14-002-050-00036-0001	OLIVAR	S		0,66		0,66	0,66
1700000004900234	14-002-050-00128-0002	OLIVAR	S		0,42		0,42	0,42
1700000004900235	14-002-030-00048-0001	VIÑEDO VINIFICACIÓN	S		0,75		0,75	0,75
1700000004900236	14-002-021-00008-0001	OLIVAR	S		0,60		0,60	0,60
1700000004900237	14-042-032-00180-0001	OLIVAR	S		0,68		0,68	0,68
1700000004900238	14-042-028-00303-0001	OLIVAR	S		0,40		0,40	0,40
1700000004900239	14-002-026-00142-0001	VIÑEDO VINIFICACIÓN	S		0,67		0,67	0,67
1700000004900240	14-002-026-00142-0003	OLIVAR	S		0,48		0,48	0,48
1700000004900241	14-002-027-00084-0001	OLIVAR	S		0,31		0,31	0,31
1700000004900242	14-002-027-00085-0001	OLIVAR	S		0,38		0,38	0,38
1700000004900243	14-002-027-00086-0001	OLIVAR	S		0,39		0,39	0,39
1700000004900244	14-002-025-00024-0001	OLIVAR	S		2,12		2,12	2,12
1700000004900245	14-002-018-00067-0001	OLIVAR	S		0,69		0,69	0,69
1700000004900246	14-002-020-00095-0001	VIÑEDO VINIFICACIÓN	S		0,65		0,65	0,65
1700000004900247	14-042-030-00205-0001	OLIVAR	S		0,68		0,68	0,68

(1) Con incidencias que retienen pago o deniegan el expediente.  
 (2) Se calcula sobre superficie declarada admisible.  
 (3) Aplicación del artículo 16 bis del RD 147/2023.

Puede verificar la integridad de una copia de este documento mediante la lectura del código QR adjunto o mediante el acceso a la dirección <a href="https://ws050.juntadeandalucia.es/verificarFirma">https://ws050.juntadeandalucia.es/verificarFirma</a> indicando el código de VERIFICACIÓN					
FIRMADO POR	RAQUEL MARIA ESPIN CRESPO		FECHA		26/06/2024
VERIFICACIÓN	Pk2jmMQ72K8YCC9EQ8LU85ENJJ6M		PÁGINA		3105/8857

**APELLIDOS Y NOMBRE / RAZÓN SOCIAL**

PANIAGUA LEIVA DOLORES

**NIF**

\*\*\*\*1238\*

**EXPEDIENTE**

1017919

**RESOLUCIÓN**

CONCESIÓN DE LA AYUDA

**DATOS DE MANTENIMIENTO UNIDADES**

<b>GRUPO DE PAGO</b>	<b>Sup. Dec. Admisible</b>	<b>Sup. Resuelta</b>	<b>Sobredecl.</b>	<b>% Sobredecl.</b>
ZONAS DE LIMITACIONES NATURALES	20,57	20,57	0,00	0,00

**RESUMEN DE PAGOS**

	<b>IMPORTE ( Euros )</b>			
	<b>RESUELTO</b>	<b>FEADER</b>	<b>MAPA</b>	<b>CAPADR</b>
Pago realizado	950,57	807,99	93,25	49,34
A pagar	93,90	79,82	9,21	4,87
<b>TOTAL</b>	<b>1.044,47</b>	<b>887,81</b>	<b>102,46</b>	<b>54,21</b>

**APLICACIÓN DE REDUCCIONES Y PENALIZACIONES (%)**

<b>Criterios de subvencionabilidad (1)</b>	<b>Presentación tardía</b>	<b>Omisión declaración</b>	<b>Condicionalidad</b>
0,00	0,00	0,00	0,00

**IMPORTE ( Euros )**

Calculado(2)	Reducción	Penalización	Reducción Penalización (3)	Penalización adicional	Resuelto	FEADER	MAPA	CAPADR
1.044,47 €	0,00 €	0,00 €	0,00 €	0,00 €	1.044,47 €	887,80 €	102,46 €	54,21 €
Importe Unitario:	54,00 €	Nuevo Importe Unitario:	50,78 €					

**RECINTOS PROPUESTOS**

<b>REF.</b>	<b>REFERENCIA SIGPAC</b>	<b>CULTIVO</b>	<b>USO S/R</b>	<b>Sup. Dec. admisible</b>	<b>Sup. Campo</b>	<b>Sup. Determ.</b>	<b>Sup. Resuelta</b>
-1280449	14-002-024-00161-0002	OLIVAR	S	1,82		1,82	1,82
4620425	14-044-010-00032-0002	VIÑEDO VINIFICACIÓN	S	0,64		0,64	0,64
5102042	14-002-024-00035-0002	OLIVAR	S	2,67		2,67	2,67
5241997	14-002-014-00019-0002	OLIVAR	S	1,14		1,14	1,14
5799273	14-002-012-00021-0001	OLIVAR	S	0,49		0,49	0,49
5799300	14-002-019-00055-0001	OLIVAR	S	0,38		0,38	0,38
5799304	14-002-026-00060-0003	OLIVAR	S	0,66		0,66	0,66
1700000004643037	14-002-005-00098-0001	OLIVAR	S	1,44		1,44	1,44
1700000004643038	14-044-009-00138-0001	OLIVAR	S	1,56		1,56	1,56
1700000004643039	14-045-016-00096-0002	VIÑEDO VINIFICACIÓN	S	0,81		0,81	0,81
1700000004643040	14-002-012-00022-0001	OLIVAR	S	1,33		1,33	1,33
1700000004643041	14-002-013-00012-0001	OLIVAR	S	1,64		1,64	1,64
1700000004643042	14-002-013-00013-0001	OLIVAR	S	0,11		0,11	0,11
1700000004643043	14-002-013-00014-0002	OLIVAR	S	0,13		0,13	0,13
1700000004643044	14-002-024-00152-0002	OLIVAR	S	3,00		3,00	3,00
1700000004643046	14-002-029-00038-0002	OLIVAR	S	0,97		0,97	0,97
1700000004643047	14-002-029-00005-0002	OLIVAR	S	0,07		0,07	0,07
1700000004643048	14-002-029-00006-0002	OLIVAR	S	1,71		1,71	1,71

**INCIDENCIAS****INCIDENCIA DESCRIPCIÓN**

75022 No Autoriza a que, en caso de la devolución por la entidad financiera (retrocesión bancaria) del pago en la cuenta corriente consignada en la solicitud y que está debidamente registrada en el sistema contable GIRO de la Junta de Andalucía, se proceda al pago en cualquier otra cuenta corriente de la titularidad del solicitante vigente en dicho sistema contable.

(1) Con incidencias que retienen pago o deniegan el expediente.

(2) Se calcula sobre superficie declarada admisible.

(3) Aplicación del artículo 16 bis del RD 147/2023.

Puede verificar la integridad de una copia de este documento mediante la lectura del código QR adjunto o mediante el acceso a la dirección <https://ws050.juntadeandalucia.es/verificarFirma> indicando el código de VERIFICACIÓN

FIRMADO POR	RAQUEL MARIA ESPIN CRESPO	FECHA	26/06/2024
VERIFICACIÓN	Pk2jmMQ72K8YCCE9EQ8LU85ENJJ6M	PÁGINA	3106/8857







**APELLIDOS Y NOMBRE / RAZÓN SOCIAL**

PANIAGUA ZURERA FRANCISCO

**NIF**  
\*\*\*\*3809\*

**EXPEDIENTE**  
1069135

**RESOLUCIÓN**  
CONCESIÓN DE LA AYUDA

**DATOS DE MANTENIMIENTO UNIDADES**

<b>GRUPO DE PAGO</b>	<b>Sup. Dec. Admisible</b>	<b>Sup. Resuelta</b>	<b>Sobredecl.</b>	<b>% Sobredecl.</b>
ZONAS DE LIMITACIONES NATURALES	24,57	24,57	0,00	0,00

**RESUMEN DE PAGOS**

	<b>IMPORTE ( Euros )</b>			
	<b>RESUELTO</b>	<b>FEADER</b>	<b>MAPA</b>	<b>CAPADR</b>
Pago realizado	1.049,38	891,97	102,94	54,47
A pagar	124,69	105,99	12,23	6,47
<b>TOTAL</b>	<b>1.174,07</b>	<b>997,96</b>	<b>115,17</b>	<b>60,94</b>

**APLICACIÓN DE REDUCCIONES Y PENALIZACIONES (%)**

<b>Criterios de subvencionabilidad (1)</b>	<b>Presentación tardía</b>	<b>Omisión declaración</b>	<b>Condicionalidad</b>
0,00	0,00	0,00	0,00

**IMPORTE ( Euros )**

Calculado(2)	Reducción	Penalización	Reducción Penalización (3)	Penalización adicional	Resuelto	FEADER	MAPA	CAPADR
1.174,07 €	0,00 €	0,00 €	0,00 €	0,00 €	1.174,07 €	997,96 €	115,18 €	60,93 €
<b>Importe Unitario:</b>	<b>54,00 €</b>	<b>Nuevo Importe Unitario:</b>	<b>47,78 €</b>					

**RECINTOS PROPUESTOS**

<b>REF.</b>	<b>REFERENCIA SIGPAC</b>	<b>CULTIVO</b>	<b>USO S/R SIGPAC</b>	<b>Sup. Dec. admisible</b>	<b>Sup. Campo</b>	<b>Sup. Determ.</b>	<b>Sup. Resuelta</b>
-1604643	14-002-047-00039-0001	OLIVAR	S	0,20		0,20	0,20
-485713	14-002-056-00188-0003	OLIVAR	S	0,07		0,07	0,07
-52315	14-002-056-00190-0004	OLIVAR	S	0,27		0,27	0,27
-20048	14-013-013-09025-0002	OLIVAR	S	0,05		0,05	0,05
4106706	14-044-009-00102-0003	VIÑEDO VINIFICACIÓN	S	0,70		0,70	0,70
4106717	14-002-055-00046-0001	OLIVAR	S	0,67		0,67	0,67
6918539	14-002-047-00040-0001	OLIVAR	S	0,44		0,44	0,44
1700000002685372	14-002-047-00033-0002	OLIVAR	S	2,22		2,22	2,22
1700000002685373	14-013-013-00037-0006	VIÑEDO VINIFICACIÓN	S	8,97		8,97	8,97
1700000002685374	14-013-013-00031-0001	OLIVAR	S	1,98		1,98	1,98
1700000002685375	14-013-013-00037-0005	OLIVAR	S	1,03		1,03	1,03
1700000002685376	14-013-013-00936-0001	OLIVAR	S	0,45		0,45	0,45
1700000004801512	14-002-016-00050-0001	VIÑEDO VINIFICACIÓN	S	0,54		0,54	0,54
1700000004801513	14-002-018-00024-0002	OLIVAR	S	1,90		1,90	1,90
1700000004801515	14-002-056-00191-0002	OLIVAR	S	0,08		0,08	0,08
1700000004801516	14-002-062-00077-0003	OLIVAR	S	0,57		0,57	0,57
1700000005132645	14-002-023-00044-0002	OLIVAR	S	0,56		0,56	0,56
1700000005132646	14-002-023-00046-0003	OLIVAR	S	1,57		1,57	1,57
1700000005132649	14-002-047-00138-0003	OLIVAR	S	0,06		0,06	0,06
1700000005132650	14-002-047-00139-0002	OLIVAR	S	0,05		0,05	0,05
1700000005132651	14-002-047-00140-0001	OLIVAR	S	1,97		1,97	1,97
1700000005132652	14-002-047-09013-0010	OLIVAR	S	0,22		0,22	0,22

(1) Con incidencias que retienen pago o deniegan el expediente.

(2) Se calcula sobre superficie declarada admisible.

(3) Aplicación del artículo 16 bis del RD 147/2023.

Puede verificar la integridad de una copia de este documento mediante la lectura del código QR adjunto o mediante el acceso a la dirección <https://ws050.juntadeandalucia.es/verificarFirma> indicando el código de VERIFICACIÓN

FIRMADO POR	RAQUEL MARIA ESPIN CRESPO	FECHA	26/06/2024
VERIFICACIÓN	Pk2jmMQ72K8YCC9EQ8LU85ENJJ6M	PÁGINA	3107/8857





**APELLIDOS Y NOMBRE / RAZÓN SOCIAL**

PAÑOS CAMACHO FRANCISCO ENRIQUE

**NIF**

\*\*\*\*1632\*

**EXPEDIENTE**

1224699

**RESOLUCIÓN**

CONCESIÓN DE LA AYUDA

**DATOS DE MANTENIMIENTO UNIDADES**

**GRUPO DE PAGO**

ZONAS DE LIMITACIONES NATURALES

**Sup. Dec. Admisible**

88,98

**Sup. Resuelta**

88,98

**Sobredecl.**

0,00

**% Sobredecl.**

0,00

**RESUMEN DE PAGOS**

	<b>IMPORTE ( Euros )</b>			
	<b>RESUELTO</b>	<b>FEADER</b>	<b>MAPA</b>	<b>CAPADR</b>
Pago realizado	994,80	845,58	97,59	51,63
A pagar	193,20	164,22	18,95	10,03
<b>TOTAL</b>	<b>1.188,00</b>	<b>1.009,80</b>	<b>116,54</b>	<b>61,66</b>

**APLICACIÓN DE REDUCCIONES Y PENALIZACIONES (%)**

<b>Criterios de subvencionabilidad (1)</b>	<b>Presentación tardía</b>	<b>Omisión declaración</b>	<b>Condicionalidad</b>
0,00	0,00	0,00	0,00

**IMPORTE ( Euros )**

Calculado(2)	Reducción	Penalización	Reducción Penalización (3)	Penalización adicional	Resuelto	FEADER	MAPA	CAPADR
1.188,00 €	0,00 €	0,00 €	0,00 €	0,00 €	1.188,00 €	1.009,80 €	116,54 €	61,66 €
<b>Importe Unitario:</b>	<b>54,00 €</b>	<b>Nuevo Importe Unitario:</b>	<b>13,35 €</b>					

**RECINTOS PROPUESTOS**

<b>REF.</b>	<b>REFERENCIA SIGPAC</b>	<b>CULTIVO</b>	<b>USO S/R SIGPAC</b>	<b>Sup. Dec. admisible</b>	<b>Sup. Campo</b>	<b>Sup. Determ.</b>	<b>Sup. Resuelta</b>
-453822	14-029-057-00073-0002	TRANQUILLÓN	S	0,25		0,25	0,25
-453785	14-029-057-00073-0002	BARBECHO TRADICIONAL	S	1,58		1,58	1,58
-31094	14-029-057-00024-0007	GUISANTES	S	6,05		6,05	6,05
5301005	14-029-057-00024-0003	TRANQUILLÓN	S	3,61		3,61	3,61
6839822	14-029-057-00073-0002	TRANQUILLÓN	S	0,38		0,38	0,38
6840723	14-029-057-00073-0002	BARBECHO TRADICIONAL	S	9,92		9,92	9,92
1700000005689110	14-029-057-00024-0003	TRANQUILLÓN	S	2,78		2,78	2,78
1700000005689111	14-029-094-00021-0001	BARBECHO TRADICIONAL	S	12,07		12,07	12,07
1700000005689112	14-029-094-00017-0005	PASTOS PERMANENTES DE 5 O MAS AÑOS	S	0,45		0,45	0,45
1700000005689113	14-029-057-00073-0002	BARBECHO TRADICIONAL	S	6,63		6,63	6,63
1700000005689114	14-029-057-00073-0002	AVENA	S	7,74		7,74	7,74
1700000005689115	14-029-057-00073-0002	BARBECHO TRADICIONAL	S	8,59		8,59	8,59
1700000005689116	14-029-093-00066-0001	BARBECHO TRADICIONAL	S	2,37		2,37	2,37
1700000005689117	14-029-057-00073-0001	PASTOS PERMANENTES DE 5 O MAS AÑOS	S	0,25		0,25	0,25
1700000005689118	14-029-094-00018-0002	PASTOS PERMANENTES DE 5 O MAS AÑOS	S	0,05		0,05	0,05
1700000005689119	14-029-094-00017-0004	BARBECHO TRADICIONAL	S	7,66		7,66	7,66
1700000005689120	14-029-094-00018-0001	BARBECHO TRADICIONAL	S	0,62		0,62	0,62
1700000005689122	14-029-093-00065-0001	BARBECHO TRADICIONAL	S	1,33		1,33	1,33
1700000005689124	14-029-057-00024-0006	TRANQUILLÓN	S	5,79		5,79	5,79
1700000005689125	14-029-057-00073-0002	BARBECHO TRADICIONAL	S	3,42		3,42	3,42
1700000005689126	14-029-057-00073-0002	BARBECHO TRADICIONAL	S	0,18		0,18	0,18
1700000005689128	14-029-079-00083-0004	AVENA	S	7,26		7,26	7,26

(1) Con incidencias que retienen pago o deniegan el expediente.

(2) Se calcula sobre superficie declarada admisible.

(3) Aplicación del artículo 16 bis del RD 147/2023.

Puede verificar la integridad de una copia de este documento mediante la lectura del código QR adjunto o mediante el acceso a la dirección <https://ws050.juntadeandalucia.es/verificarFirma> indicando el código de VERIFICACIÓN

FIRMADO POR	RAQUEL MARIA ESPIN CRESPO	FECHA	26/06/2024
VERIFICACIÓN	Pk2jmMQ72K8YCCE9EQ8LU85ENJJ6M	PÁGINA	3108/8857



**INCIDENCIAS****INCIDENCIA DESCRIPCIÓN**

3795 Recinto declarado con una situación de riesgo de abandono.  
Recinto:14-029-093-00066-00001 Cultivo: -

**Datos considerados para el Cálculo de la Carga Ganadera del expediente**

Superficie determinada para Cálculo Carga Ganadera: 0,75 ha  
Carga Ganadera del Expediente: 52,99 ugm/ha

Explotación	Especie	Ugm Calculada para CG
ES140290000339	OVINA	0,49
ES140290000649	OVINA	39,25

**Recintos Determinados para el Cálculo de Garga Ganadera**

REF.	REFERENCIA SIGPAC	CULTIVO	DESCRIPCIÓN CULTIVO	S/R	SUP. RESUELTA (ha)
1700000005689112	14-029-094-00017-00005	62000	PASTOS PERMANENTES DE 5 O MAS AÑOS-SIN VARIEDAD	S	0,45
1700000005689117	14-029-057-00073-00001	62000	PASTOS PERMANENTES DE 5 O MAS AÑOS-SIN VARIEDAD	S	0,25
1700000005689118	14-029-094-00018-00002	62000	PASTOS PERMANENTES DE 5 O MAS AÑOS-SIN VARIEDAD	S	0,05

**Incidenias de carga ganadera****INCIDENCIA DESCRIPCIÓN**

3795 Recinto declarado con una situación de riesgo de abandono.  
Recinto:14-029-093-00066-00001 Cultivo: -

86132 Recinto superficie forrajera que no realiza la actividad de producción de pastoreo.  
Recinto:14-029-057-00073-00002 Cultivo:20000 BARBECHO TRADICIONAL-SIN VARIEDAD Secano  
Recinto:14-029-057-00073-00002 Cultivo:20000 BARBECHO TRADICIONAL-SIN VARIEDAD Secano  
Recinto:14-029-094-00021-00001 Cultivo:20000 BARBECHO TRADICIONAL-SIN VARIEDAD Secano  
Recinto:14-029-057-00073-00002 Cultivo:20000 BARBECHO TRADICIONAL-SIN VARIEDAD Secano  
Recinto:14-029-093-00066-00001 Cultivo:20000 BARBECHO TRADICIONAL-SIN VARIEDAD Secano  
Recinto:14-029-094-00017-00004 Cultivo:20000 BARBECHO TRADICIONAL-SIN VARIEDAD Secano  
Recinto:14-029-094-00018-00001 Cultivo:20000 BARBECHO TRADICIONAL-SIN VARIEDAD Secano  
Recinto:14-029-093-00065-00001 Cultivo:20000 BARBECHO TRADICIONAL-SIN VARIEDAD Secano  
Recinto:14-029-057-00073-00002 Cultivo:20000 BARBECHO TRADICIONAL-SIN VARIEDAD Secano  
Recinto:14-029-057-00073-00002 Cultivo:20000 BARBECHO TRADICIONAL-SIN VARIEDAD Secano

(1) Con incidencias que retienen pago o deniegan el expediente.  
(2) Se calcula sobre superficie declarada admisible.  
(3) Aplicación del artículo 16 bis del RD 147/2023.

Puede verificar la integridad de una copia de este documento mediante la lectura del código QR adjunto o mediante el acceso a la dirección <https://ws050.juntadeandalucia.es/verificarFirma> indicando el código de VERIFICACIÓN

FIRMADO POR	RAQUEL MARIA ESPIN CRESPO	FECHA	26/06/2024
VERIFICACIÓN	Pk2jmMQ72K8YCCE9EQ8LU85ENJJ6M	PÁGINA	3109/8857



**APELLIDOS Y NOMBRE / RAZÓN SOCIAL**

PAÑOS CAMACHO MARIA FRANCISCA

**NIF**

\*\*\*6638\*

**EXPEDIENTE**

1084605

**RESOLUCIÓN**

CONCESIÓN DE LA AYUDA

**DATOS DE MANTENIMIENTO UNIDADES****GRUPO DE PAGO**

ZONAS DE LIMITACIONES NATURALES

**Sup. Dec.  
Admisible**

108,11

**Sup.  
Resuelta**

108,11

**Sobredecl.**

0,00

**% Sobredecl.**

0,00

**RESUMEN DE PAGOS**

	<b>IMPORTE ( Euros )</b>			
	<b>RESUELTO</b>	<b>FEADER</b>	<b>MAPA</b>	<b>CAPADR</b>
Pago realizado	1.081,20	919,02	106,06	56,12
A pagar	106,80	90,78	10,48	5,54
<b>TOTAL</b>	<b>1.188,00</b>	<b>1.009,80</b>	<b>116,54</b>	<b>61,66</b>

**APLICACIÓN DE REDUCCIONES Y PENALIZACIONES (%)**

<b>Criterios de subvencionabilidad (1)</b>	<b>Presentación tardía</b>	<b>Omisión declaración</b>	<b>Condicionabilidad</b>
0,00	0,00	0,00	0,00

**IMPORTE ( Euros )**

Calculado(2)	Reducción	Penalización	Reducción Penalización (3)	Penalización adicional	Resuelto	FEADER	MAPA	CAPADR
1.188,00 €	0,00 €	0,00 €	0,00 €	0,00 €	1.188,00 €	1.009,80 €	116,54 €	61,66 €
Importe Unitario:	54,00 €	Nuevo Importe Unitario:	10,99 €					

(1) Con incidencias que retienen pago o deniegan el expediente.  
(2) Se calcula sobre superficie declarada admisible.  
(3) Aplicación del artículo 16 bis del RD 147/2023.

Puede verificar la integridad de una copia de este documento mediante la lectura del código QR adjunto o mediante el acceso a la dirección <https://ws050.juntadeandalucia.es/verificarFirma> indicando el código de VERIFICACIÓN

FIRMADO POR

RAQUEL MARIA ESPIN CRESPO

FECHA

26/06/2024

VERIFICACIÓN

Pk2jmMQ72K8YCCE9EQ8LU85ENJJ6M

PÁGINA

3110/8857





**RECINTOS PROPUESTOS**

REF.	REFERENCIA SIGPAC	CULTIVO	S/R	USO SIGPAC	Sup. Dec. admisible	Sup. Campo	Sup. Determ.	Sup. Resuelta
-1545609	14-029-085-00040-0001	GUISANTES	S		8,11		8,11	8,11
-1545502	14-029-085-00040-0001	PASTOS DE MENOS DE 5 AÑOS	S		5,47		5,47	5,47
-1545474	14-029-085-00040-0001	TRIGO BLANDO	S		3,60		3,60	3,60
-1345169	14-029-093-00071-0001	PASTOS DE MENOS DE 5 AÑOS	S		7,54		7,54	7,54
-1345166	14-029-093-00071-0001	CEBADA	S		5,42		5,42	5,42
-1074608	14-029-085-00039-0003	TRIGO BLANDO	S		6,68		6,68	6,68
-1074605	14-029-085-00039-0003	BARBECHO TRADICIONAL	S		11,41		11,41	11,41
-1074430	14-029-093-00071-0001	PASTOS DE MENOS DE 5 AÑOS	S		14,00		14,00	14,00
-1074428	14-029-093-00071-0001	PASTOS DE MENOS DE 5 AÑOS	S		0,92		0,92	0,92
-1074261	14-029-094-00019-0003	PASTOS PERMANENTES DE 5 O MAS AÑOS	S		0,05		0,05	0,05
-1074260	14-029-085-00043-0003	PASTOS PERMANENTES DE 5 O MAS AÑOS	S		0,02		0,02	0,02
-1074259	14-029-085-00006-0003	PASTOS DE MENOS DE 5 AÑOS	S		0,02		0,02	0,02
-786471	14-029-093-00071-0001	PASTOS DE MENOS DE 5 AÑOS	S		7,21		7,21	7,21
-540526	14-029-093-00071-0001	MEZCLA AVENA-TRIGO	S		0,38		0,38	0,38
-540518	14-029-093-00071-0001	PASTOS DE MENOS DE 5 AÑOS	S		0,30		0,30	0,30
-540276	14-029-085-00040-0001	MEZCLA AVENA-TRIGO	S		0,62		0,62	0,62
-540169	14-029-085-00038-0006	TRIGO BLANDO	S		6,69		6,69	6,69
1700000007138429	14-029-085-00006-0001	PASTOS DE MENOS DE 5 AÑOS	S		2,62		2,62	2,62
1700000007138430	14-029-094-00020-0001	PASTOS DE MENOS DE 5 AÑOS	S		1,58		1,58	1,58
1700000007138431	14-029-085-00043-0001	PASTOS DE MENOS DE 5 AÑOS	S		0,48		0,48	0,48
1700000007138432	14-029-084-00073-0001	TRANQUILLÓN	S		2,47		2,47	2,47
1700000007138433	14-029-085-00038-0006	BARBECHO TRADICIONAL	S		12,30		12,30	12,30
1700000007138436	14-029-085-00040-0003	PASTOS PERMANENTES DE 5 O MAS AÑOS	S		1,65		1,65	1,65
1700000007138437	14-029-094-00019-0002	PASTOS DE MENOS DE 5 AÑOS	S		1,40		1,40	1,40
1700000007138444	14-029-084-00072-0001	TRANQUILLÓN	S		2,37		2,37	2,37
1700000007138446	14-029-085-00039-0009	PASTOS PERMANENTES DE 5 O MAS AÑOS	S		2,68		2,68	2,68
1700000007138447	14-029-085-00038-0007	PASTOS PERMANENTES DE 5 O MAS AÑOS	S		2,12		2,12	2,12

**INCIDENCIAS**

**INCIDENCIA DESCRIPCIÓN**

86122	Recinto superficie forrajera que realiza la actividad de producción de pastoreo y no declara el o los códigos del Registro de Explotaciones Ganaderas de Andalucía, REGA. Recinto:14-029-084-00065-00001 Cultivo:63000 PASTOS DE MENOS DE 5 AÑOS-SIN VARIEDAD Secano Recinto:14-029-084-00066-00001 Cultivo:63000 PASTOS DE MENOS DE 5 AÑOS-SIN VARIEDAD Secano Recinto:14-029-084-00067-00001 Cultivo:63000 PASTOS DE MENOS DE 5 AÑOS-SIN VARIEDAD Secano Recinto:14-029-084-00068-00001 Cultivo:63000 PASTOS DE MENOS DE 5 AÑOS-SIN VARIEDAD Secano Recinto:14-029-084-00072-00002 Cultivo:62000 PASTOS PERMANENTES DE 5 O MAS AÑOS-SIN VARIEDAD Secano Recinto:14-029-084-00073-00002 Cultivo:62000 PASTOS PERMANENTES DE 5 O MAS AÑOS-SIN VARIEDAD Secano
86124	Recinto de forrajera para Cálculo de Carga Ganadera que No pertenece a Explotación. Recinto:14-029-084-00065-00001 Cultivo:63000 PASTOS DE MENOS DE 5 AÑOS-SIN VARIEDAD Secano Recinto:14-029-084-00066-00001 Cultivo:63000 PASTOS DE MENOS DE 5 AÑOS-SIN VARIEDAD Secano Recinto:14-029-084-00067-00001 Cultivo:63000 PASTOS DE MENOS DE 5 AÑOS-SIN VARIEDAD Secano Recinto:14-029-084-00068-00001 Cultivo:63000 PASTOS DE MENOS DE 5 AÑOS-SIN VARIEDAD Secano Recinto:14-029-084-00072-00002 Cultivo:62000 PASTOS PERMANENTES DE 5 O MAS AÑOS-SIN VARIEDAD Secano Recinto:14-029-084-00073-00002 Cultivo:62000 PASTOS PERMANENTES DE 5 O MAS AÑOS-SIN VARIEDAD Secano

**Datos considerados para el Cálculo de la Carga Ganadera del expediente**

Superficie determinada para Cálculo Carga Ganadera: 60,36 ha  
Carga Ganadera del Expediente: 1,28 ugm/ha

Explotación	Especie	Ugm Calculada para CG
ES140290000080	OVINA	9,51
ES140290000080	PORCINO	24,62

(1) Con incidencias que retienen pago o deniegan el expediente.  
(2) Se calcula sobre superficie declarada admisible.  
(3) Aplicación del artículo 16 bis del RD 147/2023.

Puede verificar la integridad de una copia de este documento mediante la lectura del código QR adjunto o mediante el acceso a la dirección <a href="https://ws050.juntadeandalucia.es/verificarFirma">https://ws050.juntadeandalucia.es/verificarFirma</a> indicando el código de VERIFICACIÓN					
FIRMADO POR	RAQUEL MARIA ESPIN CRESPO		FECHA		26/06/2024
VERIFICACIÓN	Pk2jmMQ72K8YCCE9EQ8LU85ENJJ6M		PÁGINA		3111/8857



**Datos considerados para el Cálculo de la Carga Ganadera del expediente**

Explotación	Especie	Ugm Calculada para CG
ES140290000347	OVINA	40,23
ES140290000347	PORCINO	2,80

**Recintos Determinados para el Cálculo de Garga Ganadera**

REF.	REFERENCIA SIGPAC	CULTIVO	DESCRIPCIÓN CULTIVO	S/R	SUP. RESUELTA (ha)
-1545502	14-029-085-00040-00001	63000	PASTOS DE MENOS DE 5 AÑOS-SIN VARIEDAD	S	5,47
-1345169	14-029-093-00071-00001	63000	PASTOS DE MENOS DE 5 AÑOS-SIN VARIEDAD	S	7,54
-1074430	14-029-093-00071-00001	63000	PASTOS DE MENOS DE 5 AÑOS-SIN VARIEDAD	S	14,00
-1074428	14-029-093-00071-00001	63000	PASTOS DE MENOS DE 5 AÑOS-SIN VARIEDAD	S	0,92
-1074261	14-029-094-00019-00003	62000	PASTOS PERMANENTES DE 5 O MAS AÑOS-SIN VARIEDAD	S	0,05
-1074260	14-029-085-00043-00003	62000	PASTOS PERMANENTES DE 5 O MAS AÑOS-SIN VARIEDAD	S	0,02
-1074259	14-029-085-00006-00003	63000	PASTOS DE MENOS DE 5 AÑOS-SIN VARIEDAD	S	0,02
-786471	14-029-093-00071-00001	63000	PASTOS DE MENOS DE 5 AÑOS-SIN VARIEDAD	S	7,21
-540518	14-029-093-00071-00001	63000	PASTOS DE MENOS DE 5 AÑOS-SIN VARIEDAD	S	0,30
1700000007138429	14-029-085-00006-00001	63000	PASTOS DE MENOS DE 5 AÑOS-SIN VARIEDAD	S	2,62
1700000007138430	14-029-094-00020-00001	63000	PASTOS DE MENOS DE 5 AÑOS-SIN VARIEDAD	S	1,58
1700000007138431	14-029-085-00043-00001	63000	PASTOS DE MENOS DE 5 AÑOS-SIN VARIEDAD	S	0,48
1700000007138433	14-029-085-00038-00006	20000	BARBECHO TRADICIONAL-SIN VARIEDAD	S	12,30
1700000007138436	14-029-085-00040-00003	62000	PASTOS PERMANENTES DE 5 O MAS AÑOS-SIN VARIEDAD	S	1,65
1700000007138437	14-029-094-00019-00002	63000	PASTOS DE MENOS DE 5 AÑOS-SIN VARIEDAD	S	1,40
1700000007138446	14-029-085-00039-00009	62000	PASTOS PERMANENTES DE 5 O MAS AÑOS-SIN VARIEDAD	S	2,68
1700000007138447	14-029-085-00038-00007	62000	PASTOS PERMANENTES DE 5 O MAS AÑOS-SIN VARIEDAD	S	2,12

**Incidencias de carga ganadera**

**INCIDENCIA DESCRIPCIÓN**

86122	Recinto superficie forrajera que realiza la actividad de producción de pastoreo y no declara el o los códigos del Registro de Explotaciones Ganaderas de Andalucía, REGA. Recinto:14-029-084-00073-00002 Cultivo:62000 PASTOS PERMANENTES DE 5 O MAS AÑOS-SIN VARIEDAD Secano Recinto:14-029-084-00072-00002 Cultivo:62000 PASTOS PERMANENTES DE 5 O MAS AÑOS-SIN VARIEDAD Secano Recinto:14-029-084-00065-00001 Cultivo:63000 PASTOS DE MENOS DE 5 AÑOS-SIN VARIEDAD Secano Recinto:14-029-084-00068-00001 Cultivo:63000 PASTOS DE MENOS DE 5 AÑOS-SIN VARIEDAD Secano Recinto:14-029-084-00066-00001 Cultivo:63000 PASTOS DE MENOS DE 5 AÑOS-SIN VARIEDAD Secano Recinto:14-029-084-00067-00001 Cultivo:63000 PASTOS DE MENOS DE 5 AÑOS-SIN VARIEDAD Secano
86124	Recinto de forrajera para Cálculo de Carga Ganadera que No pertenece a Explotación. Recinto:14-029-084-00073-00002 Cultivo:62000 PASTOS PERMANENTES DE 5 O MAS AÑOS-SIN VARIEDAD Secano Recinto:14-029-084-00072-00002 Cultivo:62000 PASTOS PERMANENTES DE 5 O MAS AÑOS-SIN VARIEDAD Secano Recinto:14-029-084-00065-00001 Cultivo:63000 PASTOS DE MENOS DE 5 AÑOS-SIN VARIEDAD Secano Recinto:14-029-084-00068-00001 Cultivo:63000 PASTOS DE MENOS DE 5 AÑOS-SIN VARIEDAD Secano Recinto:14-029-084-00066-00001 Cultivo:63000 PASTOS DE MENOS DE 5 AÑOS-SIN VARIEDAD Secano Recinto:14-029-084-00067-00001 Cultivo:63000 PASTOS DE MENOS DE 5 AÑOS-SIN VARIEDAD Secano
86128	Recinto de Forrajeras que no ha contabilizado para Carga Ganadera por no tener una explotación válida para el cálculo de la Carga Ganadera Recinto:14-029-084-00073-00002 Cultivo:62 PASTOS PERMANENTES DE 5 O MAS AÑOS- Recinto:14-029-084-00072-00002 Cultivo:62 PASTOS PERMANENTES DE 5 O MAS AÑOS- Recinto:14-029-084-00065-00001 Cultivo:63 PASTOS DE MENOS DE 5 AÑOS- Recinto:14-029-084-00068-00001 Cultivo:63 PASTOS DE MENOS DE 5 AÑOS- Recinto:14-029-084-00066-00001 Cultivo:63 PASTOS DE MENOS DE 5 AÑOS- Recinto:14-029-084-00067-00001 Cultivo:63 PASTOS DE MENOS DE 5 AÑOS-
86132	Recinto superficie forrajera que no realiza la actividad de producción de pastoreo. Recinto:14-029-085-00039-00003 Cultivo:20000 BARBECHO TRADICIONAL-SIN VARIEDAD Secano

(1) Con incidencias que retienen pago o deniegan el expediente.  
(2) Se calcula sobre superficie declarada admisible.  
(3) Aplicación del artículo 16 bis del RD 147/2023.

Puede verificar la integridad de una copia de este documento mediante la lectura del código QR adjunto o mediante el acceso a la dirección <https://ws050.juntadeandalucia.es/verificarFirma> indicando el código de VERIFICACIÓN

FIRMADO POR	RAQUEL MARIA ESPIN CRESPO	FECHA	26/06/2024
VERIFICACIÓN	Pk2jmMQ72K8YCC9E9EQ8LU85ENJJ6M	PÁGINA	3112/8857



**APELLIDOS Y NOMBRE / RAZÓN SOCIAL**

PAÑOS HABA ANDRES

**NIF**

\*\*\*\*4827\*

**EXPEDIENTE**

1232531

**RESOLUCIÓN**

CONCESIÓN DE LA AYUDA

**DATOS DE MANTENIMIENTO UNIDADES****GRUPO DE PAGO**

ZONAS DE LIMITACIONES NATURALES

**Sup. Dec.  
Admisible**

70,01

**Sup.  
Resuelta**

70,01

**Sobredecl.**

0,00

**% Sobredecl.**

0,00

**RESUMEN DE PAGOS**

	<b>IMPORTE ( Euros )</b>			
	<b>RESUELTO</b>	<b>FEADER</b>	<b>MAPA</b>	<b>CAPADR</b>
Pago realizado	985,46	837,64	96,67	51,15
A pagar	200,51	170,43	19,67	10,41
<b>TOTAL</b>	<b>1.185,97</b>	<b>1.008,07</b>	<b>116,34</b>	<b>61,56</b>

**APLICACIÓN DE REDUCCIONES Y PENALIZACIONES (%)**

<b>Criterios de subvencionabilidad (1)</b>	<b>Presentación tardía</b>	<b>Omisión declaración</b>	<b>Condicionabilidad</b>
0,00	0,00	0,00	0,00

**IMPORTE ( Euros )**

<b>Calculado(2)</b>	<b>Reducción</b>	<b>Penalización</b>	<b>Reducción Penalización (3)</b>	<b>Penalización adicional</b>	<b>Resuelto</b>	<b>FEADER</b>	<b>MAPA</b>	<b>CAPADR</b>
1.185,97 €	0,00 €	0,00 €	0,00 €	0,00 €	1.185,97 €	1.008,07 €	116,34 €	61,56 €
<b>Importe Unitario:</b>	<b>54,00 €</b>	<b>Nuevo Importe Unitario:</b>	<b>16,94 €</b>					

(1) Con incidencias que retienen pago o deniegan el expediente.  
(2) Se calcula sobre superficie declarada admisible.  
(3) Aplicación del artículo 16 bis del RD 147/2023.

Puede verificar la integridad de una copia de este documento mediante la lectura del código QR adjunto o mediante el acceso a la dirección <a href="https://ws050.juntadeandalucia.es/verificarFirma">https://ws050.juntadeandalucia.es/verificarFirma</a> indicando el código de VERIFICACIÓN					
FIRMADO POR	RAQUEL MARIA ESPIN CRESPO		FECHA		26/06/2024
VERIFICACIÓN	Pk2jmMQ72K8YCCE9EQ8LU85ENJJJ6M		PÁGINA		3113/8857

**RECINTOS PROPUESTOS**

REF.	REFERENCIA SIGPAC	CULTIVO	S/R	USO SIGPAC	Sup.-Dec. admisible	Sup. Campo	Sup. Determ.	Sup. Resuelta
-1146558	14-029-042-00071-0012	PATATA	S		0,17		0,17	0,17
-1146550	14-029-040-00104-0006	BARBECHO TRADICIONAL	S		1,37		1,37	1,37
-1146548	14-029-040-00104-0004	BARBECHO TRADICIONAL	S		0,69		0,69	0,69
-1146546	14-029-040-00103-0005	BARBECHO TRADICIONAL	S		1,33		1,33	1,33
-1146544	14-029-039-00030-0003	PASTOS PERMANENTES DE 5 O MAS AÑOS	S		0,19		0,19	0,19
-1146543	14-029-039-00030-0002	PASTOS PERMANENTES DE 5 O MAS AÑOS	S		0,03		0,03	0,03
-1146542	14-029-039-00013-0005	PASTOS PERMANENTES DE 5 O MAS AÑOS	S		0,64		0,64	0,64
-1146541	14-029-039-00012-0002	PASTOS PERMANENTES DE 5 O MAS AÑOS	S		0,19		0,19	0,19
-806301	14-029-040-00104-0002	BARBECHO TRADICIONAL	S		1,45		1,45	1,45
1700000006118673	14-029-039-00011-0001	TRANQUILLÓN	S		7,32		7,32	7,32
1700000006118674	14-029-040-00104-0002	BARBECHO TRADICIONAL	S		0,47		0,47	0,47
1700000006118675	14-029-040-00104-0002	BARBECHO TRADICIONAL	S		2,72		2,72	2,72
1700000006118676	14-029-040-00108-0001	BARBECHO TRADICIONAL	S		2,85		2,85	2,85
1700000006118677	14-029-040-00103-0001	BARBECHO TRADICIONAL	S		3,11		3,11	3,11
1700000006118678	14-029-039-00024-0001	BARBECHO TRADICIONAL	S		2,18		2,18	2,18
1700000006118679	14-029-039-00030-0001	TRANQUILLÓN	S		2,83		2,83	2,83
1700000006118680	14-029-040-00105-0001	BARBECHO TRADICIONAL	S		2,07		2,07	2,07
1700000006118683	14-029-041-00044-0002	OLIVAR	S		1,44		1,44	1,44
1700000006118684	14-029-041-00045-0001	OLIVAR	S		1,12		1,12	1,12
1700000006118690	14-029-042-00071-0006	PASTOS PERMANENTES DE 5 O MAS AÑOS	S		2,30		2,30	2,18
1700000006118691	14-029-042-00075-0001	OLIVAR	S		3,14		3,14	3,14
1700000006118692	14-029-041-00074-0055	OLIVAR	S		7,05		7,05	7,05
1700000006118696	14-029-039-00012-0001	TRANQUILLÓN	S		2,40		2,40	2,40
1700000006118697	14-029-040-00109-0001	BARBECHO TRADICIONAL	S		1,06		1,06	1,06
1700000006118700	14-029-039-00013-0004	TRANQUILLÓN	S		6,26		6,26	6,26
1700000006118701	14-029-039-00018-0002	PASTOS PERMANENTES DE 5 O MAS AÑOS	S		14,37		14,37	14,37
1700000006118702	14-029-042-00075-0002	BARBECHO TRADICIONAL	S		0,20		0,20	0,20
1700000006118703	14-029-042-00075-0003	BARBECHO TRADICIONAL	S		1,18		1,18	1,18

**INCIDENCIAS****INCIDENCIA DESCRIPCIÓN**

3795	Recinto declarado con una situación de riesgo de abandono. Recinto:14-029-040-00105-00001 Cultivo: -
4272	Verifica que las líneas de declaración de las Solicitudes Únicas no tienen solapes con la capa de Retroactividad Gráfica (ambas de la misma campaña) a nivel de expediente/línea de declaración gráfica de la solicitud. Recinto:14-029-042-00071-00006 Cultivo: - Agregado de la referencia del recinto.:0 Zona de la referencia del recinto.:0 Superficie solapada.:0,12 Id. Incid.:95158012
86123	Recinto superficie forrajera que en REGA no tiene clasificación zootécnica permitida. Recinto:14-029-040-00103-00004 Cultivo:62000 PASTOS PERMANENTES DE 5 O MAS AÑOS-SIN VARIEDAD Secano Explotacion:ES140290001232 Recinto:14-029-040-00103-00006 Cultivo:62000 PASTOS PERMANENTES DE 5 O MAS AÑOS-SIN VARIEDAD Secano Explotacion:ES140290001232 Recinto:14-029-040-00104-00005 Cultivo:62000 PASTOS PERMANENTES DE 5 O MAS AÑOS-SIN VARIEDAD Secano Explotacion:ES140290001232 Recinto:14-029-040-00108-00003 Cultivo:62000 PASTOS PERMANENTES DE 5 O MAS AÑOS-SIN VARIEDAD Secano Explotacion:ES140290001232 Recinto:14-029-040-00108-00004 Cultivo:62000 PASTOS PERMANENTES DE 5 O MAS AÑOS-SIN VARIEDAD Secano Explotacion:ES140290001232 Recinto:14-029-041-00044-00007 Cultivo:62000 PASTOS PERMANENTES DE 5 O MAS AÑOS-SIN VARIEDAD Secano Explotacion:ES140290001232 Recinto:14-029-041-00044-00008 Cultivo:62000 PASTOS PERMANENTES DE 5 O MAS AÑOS-SIN VARIEDAD Secano Explotacion:ES140290001232 Recinto:14-029-041-00045-00006 Cultivo:62000 PASTOS PERMANENTES DE 5 O MAS AÑOS-SIN VARIEDAD Secano Explotacion:ES140290001232 Recinto:14-029-041-00045-00007 Cultivo:62000 PASTOS PERMANENTES DE 5 O MAS AÑOS-SIN VARIEDAD Secano Explotacion:ES140290001232

(1) Con incidencias que retienen pago o deniegan el expediente.

(2) Se calcula sobre superficie declarada admisible.

(3) Aplicación del artículo 16 bis del RD 147/2023.

Puede verificar la integridad de una copia de este documento mediante la lectura del código QR adjunto o mediante el acceso a la dirección <https://ws050.juntadeandalucia.es/verificarFirma> indicando el código de VERIFICACIÓN

FIRMADO POR	RAQUEL MARIA ESPIN CRESPO	FECHA	26/06/2024
VERIFICACIÓN	Pk2jmMQ72K8YCCE9EQ8LU85ENJJ6M	PÁGINA	3114/8857







**INCIDENCIAS**

**INCIDENCIA DESCRIPCIÓN**

	Recinto:14-029-041-00074-00011	Cultivo:62000	PASTOS PERMANENTES DE 5 O MAS AÑOS-SIN VARIEDAD	Secano
	Explotacion:ES140290001232			
	Recinto:14-029-041-00074-00023	Cultivo:62000	PASTOS PERMANENTES DE 5 O MAS AÑOS-SIN VARIEDAD	Secano
	Explotacion:ES140290001232			
	Recinto:14-029-041-00074-00034	Cultivo:62000	PASTOS PERMANENTES DE 5 O MAS AÑOS-SIN VARIEDAD	Secano
	Explotacion:ES140290001232			
	Recinto:14-029-041-00074-00037	Cultivo:62000	PASTOS PERMANENTES DE 5 O MAS AÑOS-SIN VARIEDAD	Secano
	Explotacion:ES140290001232			
	Recinto:14-029-041-00074-00038	Cultivo:62000	PASTOS PERMANENTES DE 5 O MAS AÑOS-SIN VARIEDAD	Secano
	Explotacion:ES140290001232			
	Recinto:14-029-041-00074-00039	Cultivo:62000	PASTOS PERMANENTES DE 5 O MAS AÑOS-SIN VARIEDAD	Secano
	Explotacion:ES140290001232			
	Recinto:14-029-041-00074-00040	Cultivo:62000	PASTOS PERMANENTES DE 5 O MAS AÑOS-SIN VARIEDAD	Secano
	Explotacion:ES140290001232			
	Recinto:14-029-041-00074-00045	Cultivo:62000	PASTOS PERMANENTES DE 5 O MAS AÑOS-SIN VARIEDAD	Secano
	Explotacion:ES140290001232			
	Recinto:14-029-041-00074-00047	Cultivo:62000	PASTOS PERMANENTES DE 5 O MAS AÑOS-SIN VARIEDAD	Secano
	Explotacion:ES140290001232			
	Recinto:14-029-042-00033-00001	Cultivo:62000	PASTOS PERMANENTES DE 5 O MAS AÑOS-SIN VARIEDAD	Secano
	Explotacion:ES140290001232			
	Recinto:14-029-042-00036-00001	Cultivo:62000	PASTOS PERMANENTES DE 5 O MAS AÑOS-SIN VARIEDAD	Secano
	Explotacion:ES140290001232			
86126	Recinto de forrajera para Cálculo de Carga Ganadera que No pertenece a Explotación con UGM válida.			
	Recinto:14-029-040-00103-00004	Cultivo:62000	PASTOS PERMANENTES DE 5 O MAS AÑOS-SIN VARIEDAD	Secano
	Explotacion:ES140290001232			
	Recinto:14-029-040-00103-00006	Cultivo:62000	PASTOS PERMANENTES DE 5 O MAS AÑOS-SIN VARIEDAD	Secano
	Explotacion:ES140290001232			
	Recinto:14-029-040-00104-00005	Cultivo:62000	PASTOS PERMANENTES DE 5 O MAS AÑOS-SIN VARIEDAD	Secano
	Explotacion:ES140290001232			
	Recinto:14-029-040-00108-00003	Cultivo:62000	PASTOS PERMANENTES DE 5 O MAS AÑOS-SIN VARIEDAD	Secano
	Explotacion:ES140290001232			
	Recinto:14-029-040-00108-00004	Cultivo:62000	PASTOS PERMANENTES DE 5 O MAS AÑOS-SIN VARIEDAD	Secano
	Explotacion:ES140290001232			
	Recinto:14-029-041-00044-00007	Cultivo:62000	PASTOS PERMANENTES DE 5 O MAS AÑOS-SIN VARIEDAD	Secano
	Explotacion:ES140290001232			
	Recinto:14-029-041-00044-00008	Cultivo:62000	PASTOS PERMANENTES DE 5 O MAS AÑOS-SIN VARIEDAD	Secano
	Explotacion:ES140290001232			
	Recinto:14-029-041-00045-00006	Cultivo:62000	PASTOS PERMANENTES DE 5 O MAS AÑOS-SIN VARIEDAD	Secano
	Explotacion:ES140290001232			
	Recinto:14-029-041-00045-00007	Cultivo:62000	PASTOS PERMANENTES DE 5 O MAS AÑOS-SIN VARIEDAD	Secano
	Explotacion:ES140290001232			
	Recinto:14-029-041-00074-00011	Cultivo:62000	PASTOS PERMANENTES DE 5 O MAS AÑOS-SIN VARIEDAD	Secano
	Explotacion:ES140290001232			
	Recinto:14-029-041-00074-00023	Cultivo:62000	PASTOS PERMANENTES DE 5 O MAS AÑOS-SIN VARIEDAD	Secano
	Explotacion:ES140290001232			
	Recinto:14-029-041-00074-00034	Cultivo:62000	PASTOS PERMANENTES DE 5 O MAS AÑOS-SIN VARIEDAD	Secano
	Explotacion:ES140290001232			
	Recinto:14-029-041-00074-00037	Cultivo:62000	PASTOS PERMANENTES DE 5 O MAS AÑOS-SIN VARIEDAD	Secano
	Explotacion:ES140290001232			
	Recinto:14-029-041-00074-00038	Cultivo:62000	PASTOS PERMANENTES DE 5 O MAS AÑOS-SIN VARIEDAD	Secano
	Explotacion:ES140290001232			
	Recinto:14-029-041-00074-00039	Cultivo:62000	PASTOS PERMANENTES DE 5 O MAS AÑOS-SIN VARIEDAD	Secano
	Explotacion:ES140290001232			
	Recinto:14-029-041-00074-00040	Cultivo:62000	PASTOS PERMANENTES DE 5 O MAS AÑOS-SIN VARIEDAD	Secano
	Explotacion:ES140290001232			
	Recinto:14-029-041-00074-00045	Cultivo:62000	PASTOS PERMANENTES DE 5 O MAS AÑOS-SIN VARIEDAD	Secano
	Explotacion:ES140290001232			
	Recinto:14-029-041-00074-00047	Cultivo:62000	PASTOS PERMANENTES DE 5 O MAS AÑOS-SIN VARIEDAD	Secano
	Explotacion:ES140290001232			
	Recinto:14-029-042-00033-00001	Cultivo:62000	PASTOS PERMANENTES DE 5 O MAS AÑOS-SIN VARIEDAD	Secano
	Explotacion:ES140290001232			
	Recinto:14-029-042-00036-00001	Cultivo:62000	PASTOS PERMANENTES DE 5 O MAS AÑOS-SIN VARIEDAD	Secano
	Explotacion:ES140290001232			

**Datos considerados para el Cálculo de la Carga Ganadera del expediente**

(1) Con incidencias que retienen pago o deniegan el expediente.  
 (2) Se calcula sobre superficie declarada admisible.  
 (3) Aplicación del artículo 16 bis del RD 147/2023.

Puede verificar la integridad de una copia de este documento mediante la lectura del código QR adjunto o mediante el acceso a la dirección <a href="https://ws050.juntadeandalucia.es/verificarFirma">https://ws050.juntadeandalucia.es/verificarFirma</a> indicando el código de VERIFICACIÓN					
FIRMADO POR	RAQUEL MARIA ESPIN CRESPO		FECHA		26/06/2024
VERIFICACIÓN	Pk2jmMQ72K8YCC9EQ8LU85ENJJ6M		PÁGINA		3115/8857

**Datos considerados para el Cálculo de la Carga Ganadera del expediente**

Superficie determinada para Cálculo Carga Ganadera: 17,60 ha

Carga Ganadera del Expediente: 2,08 ugm/ha

Explotación	Especie	Ugm Calculada para CG
ES140290000642	BOVINA	36,60

**Recintos Determinados para el Cálculo de Garga Ganadera**

REF.	REFERENCIA SIGPAC	CULTIVO	DESCRIPCIÓN CULTIVO	S/R	SUP. RESUELTA (ha)
-1146544	14-029-039-00030-00003	62000	PASTOS PERMANENTES DE 5 O MAS AÑOS-SIN VARIEDAD	S	0,19
-1146543	14-029-039-00030-00002	62000	PASTOS PERMANENTES DE 5 O MAS AÑOS-SIN VARIEDAD	S	0,03
-1146542	14-029-039-00013-00005	62000	PASTOS PERMANENTES DE 5 O MAS AÑOS-SIN VARIEDAD	S	0,64
-1146541	14-029-039-00012-00002	62000	PASTOS PERMANENTES DE 5 O MAS AÑOS-SIN VARIEDAD	S	0,19
1700000006118690	14-029-042-00071-00006	62000	PASTOS PERMANENTES DE 5 O MAS AÑOS-SIN VARIEDAD	S	2,18
1700000006118701	14-029-039-00018-00002	62000	PASTOS PERMANENTES DE 5 O MAS AÑOS-SIN VARIEDAD	S	14,37

**Incidencias de carga ganadera****INCIDENCIA DESCRIPCIÓN**

3795	Recinto declarado con una situación de riesgo de abandono. Recinto:14-029-040-00105-00001 Cultivo: -
86123	Recinto superficie forrajera que en REGA no tiene clasificación zootécnica permitida. Recinto:14-029-041-00045-00007 Cultivo:62000 PASTOS PERMANENTES DE 5 O MAS AÑOS-SIN VARIEDAD Secano Explotacion:ES140290001232 Recinto:14-029-041-00045-00006 Cultivo:62000 PASTOS PERMANENTES DE 5 O MAS AÑOS-SIN VARIEDAD Secano Explotacion:ES140290001232 Recinto:14-029-041-00044-00008 Cultivo:62000 PASTOS PERMANENTES DE 5 O MAS AÑOS-SIN VARIEDAD Secano Explotacion:ES140290001232 Recinto:14-029-041-00044-00007 Cultivo:62000 PASTOS PERMANENTES DE 5 O MAS AÑOS-SIN VARIEDAD Secano Explotacion:ES140290001232 Recinto:14-029-040-00108-00004 Cultivo:62000 PASTOS PERMANENTES DE 5 O MAS AÑOS-SIN VARIEDAD Secano Explotacion:ES140290001232 Recinto:14-029-040-00104-00005 Cultivo:62000 PASTOS PERMANENTES DE 5 O MAS AÑOS-SIN VARIEDAD Secano Explotacion:ES140290001232 Recinto:14-029-040-00103-00006 Cultivo:62000 PASTOS PERMANENTES DE 5 O MAS AÑOS-SIN VARIEDAD Secano Explotacion:ES140290001232 Recinto:14-029-040-00103-00004 Cultivo:62000 PASTOS PERMANENTES DE 5 O MAS AÑOS-SIN VARIEDAD Secano Explotacion:ES140290001232 Recinto:14-029-041-00074-00023 Cultivo:62000 PASTOS PERMANENTES DE 5 O MAS AÑOS-SIN VARIEDAD Secano Explotacion:ES140290001232 Recinto:14-029-041-00074-00040 Cultivo:62000 PASTOS PERMANENTES DE 5 O MAS AÑOS-SIN VARIEDAD Secano Explotacion:ES140290001232 Recinto:14-029-041-00074-00034 Cultivo:62000 PASTOS PERMANENTES DE 5 O MAS AÑOS-SIN VARIEDAD Secano Explotacion:ES140290001232 Recinto:14-029-041-00074-00037 Cultivo:62000 PASTOS PERMANENTES DE 5 O MAS AÑOS-SIN VARIEDAD Secano Explotacion:ES140290001232 Recinto:14-029-041-00074-00039 Cultivo:62000 PASTOS PERMANENTES DE 5 O MAS AÑOS-SIN VARIEDAD Secano Explotacion:ES140290001232 Recinto:14-029-041-00074-00038 Cultivo:62000 PASTOS PERMANENTES DE 5 O MAS AÑOS-SIN VARIEDAD Secano Explotacion:ES140290001232 Recinto:14-029-041-00074-00047 Cultivo:62000 PASTOS PERMANENTES DE 5 O MAS AÑOS-SIN VARIEDAD Secano Explotacion:ES140290001232 Recinto:14-029-040-00108-00003 Cultivo:62000 PASTOS PERMANENTES DE 5 O MAS AÑOS-SIN VARIEDAD Secano Explotacion:ES140290001232 Recinto:14-029-041-00074-00045 Cultivo:62000 PASTOS PERMANENTES DE 5 O MAS AÑOS-SIN VARIEDAD Secano Explotacion:ES140290001232 Recinto:14-029-041-00074-00011 Cultivo:62000 PASTOS PERMANENTES DE 5 O MAS AÑOS-SIN VARIEDAD Secano Explotacion:ES140290001232 Recinto:14-029-042-00033-00001 Cultivo:62000 PASTOS PERMANENTES DE 5 O MAS AÑOS-SIN VARIEDAD Secano

(1) Con incidencias que retienen pago o deniegan el expediente.  
(2) Se calcula sobre superficie declarada admisible.  
(3) Aplicación del artículo 16 bis del RD 147/2023.

Puede verificar la integridad de una copia de este documento mediante la lectura del código QR adjunto o mediante el acceso a la dirección <https://ws050.juntadeandalucia.es/verificarFirma> indicando el código de VERIFICACIÓN

FIRMADO POR	RAQUEL MARIA ESPIN CRESPO	FECHA	26/06/2024
VERIFICACIÓN	Pk2jmMQ72K8YCC9E9EQ8LU85ENJJ6M	PÁGINA	3116/8857





	Explotacion:ES140290001232		
	Recinto:14-029-042-00036-00001	Cultivo:62000	PASTOS PERMANENTES DE 5 O MAS AÑOS-SIN VARIEDAD Secano
	Explotacion:ES140290001232		
86126	Recinto de forrajera para Cálculo de Carga Ganadera que No pertenece a Explotación con UGM válida.		
	Recinto:14-029-041-00045-00007	Cultivo:62000	PASTOS PERMANENTES DE 5 O MAS AÑOS-SIN VARIEDAD Secano
	Explotacion:ES140290001232		
	Recinto:14-029-041-00045-00006	Cultivo:62000	PASTOS PERMANENTES DE 5 O MAS AÑOS-SIN VARIEDAD Secano
	Explotacion:ES140290001232		
	Recinto:14-029-041-00044-00008	Cultivo:62000	PASTOS PERMANENTES DE 5 O MAS AÑOS-SIN VARIEDAD Secano
	Explotacion:ES140290001232		
	Recinto:14-029-041-00044-00007	Cultivo:62000	PASTOS PERMANENTES DE 5 O MAS AÑOS-SIN VARIEDAD Secano
	Explotacion:ES140290001232		
	Recinto:14-029-040-00108-00004	Cultivo:62000	PASTOS PERMANENTES DE 5 O MAS AÑOS-SIN VARIEDAD Secano
	Explotacion:ES140290001232		
	Recinto:14-029-040-00104-00005	Cultivo:62000	PASTOS PERMANENTES DE 5 O MAS AÑOS-SIN VARIEDAD Secano
	Explotacion:ES140290001232		
	Recinto:14-029-040-00103-00006	Cultivo:62000	PASTOS PERMANENTES DE 5 O MAS AÑOS-SIN VARIEDAD Secano
	Explotacion:ES140290001232		
	Recinto:14-029-040-00103-00004	Cultivo:62000	PASTOS PERMANENTES DE 5 O MAS AÑOS-SIN VARIEDAD Secano
	Explotacion:ES140290001232		
	Recinto:14-029-041-00074-00023	Cultivo:62000	PASTOS PERMANENTES DE 5 O MAS AÑOS-SIN VARIEDAD Secano
	Explotacion:ES140290001232		
	Recinto:14-029-041-00074-00040	Cultivo:62000	PASTOS PERMANENTES DE 5 O MAS AÑOS-SIN VARIEDAD Secano
	Explotacion:ES140290001232		
	Recinto:14-029-041-00074-00034	Cultivo:62000	PASTOS PERMANENTES DE 5 O MAS AÑOS-SIN VARIEDAD Secano
	Explotacion:ES140290001232		
	Recinto:14-029-041-00074-00037	Cultivo:62000	PASTOS PERMANENTES DE 5 O MAS AÑOS-SIN VARIEDAD Secano
	Explotacion:ES140290001232		
	Recinto:14-029-041-00074-00039	Cultivo:62000	PASTOS PERMANENTES DE 5 O MAS AÑOS-SIN VARIEDAD Secano
	Explotacion:ES140290001232		
	Recinto:14-029-041-00074-00038	Cultivo:62000	PASTOS PERMANENTES DE 5 O MAS AÑOS-SIN VARIEDAD Secano
	Explotacion:ES140290001232		
	Recinto:14-029-041-00074-00047	Cultivo:62000	PASTOS PERMANENTES DE 5 O MAS AÑOS-SIN VARIEDAD Secano
	Explotacion:ES140290001232		
	Recinto:14-029-040-00108-00003	Cultivo:62000	PASTOS PERMANENTES DE 5 O MAS AÑOS-SIN VARIEDAD Secano
	Explotacion:ES140290001232		
	Recinto:14-029-041-00074-00045	Cultivo:62000	PASTOS PERMANENTES DE 5 O MAS AÑOS-SIN VARIEDAD Secano
	Explotacion:ES140290001232		
	Recinto:14-029-041-00074-00011	Cultivo:62000	PASTOS PERMANENTES DE 5 O MAS AÑOS-SIN VARIEDAD Secano
	Explotacion:ES140290001232		
	Recinto:14-029-042-00033-00001	Cultivo:62000	PASTOS PERMANENTES DE 5 O MAS AÑOS-SIN VARIEDAD Secano
	Explotacion:ES140290001232		
	Recinto:14-029-042-00036-00001	Cultivo:62000	PASTOS PERMANENTES DE 5 O MAS AÑOS-SIN VARIEDAD Secano
	Explotacion:ES140290001232		
86128	Recinto de Forrajeras que no ha contabilizado para Carga Ganadera por no tener una explotación válida para el cálculo de la Carga Ganadera		
	Recinto:14-029-041-00045-00007	Cultivo:62	PASTOS PERMANENTES DE 5 O MAS AÑOS-
	Recinto:14-029-041-00045-00006	Cultivo:62	PASTOS PERMANENTES DE 5 O MAS AÑOS-
	Recinto:14-029-041-00044-00008	Cultivo:62	PASTOS PERMANENTES DE 5 O MAS AÑOS-
	Recinto:14-029-041-00044-00007	Cultivo:62	PASTOS PERMANENTES DE 5 O MAS AÑOS-
	Recinto:14-029-040-00108-00004	Cultivo:62	PASTOS PERMANENTES DE 5 O MAS AÑOS-
	Recinto:14-029-040-00104-00005	Cultivo:62	PASTOS PERMANENTES DE 5 O MAS AÑOS-
	Recinto:14-029-040-00103-00006	Cultivo:62	PASTOS PERMANENTES DE 5 O MAS AÑOS-
	Recinto:14-029-040-00103-00004	Cultivo:62	PASTOS PERMANENTES DE 5 O MAS AÑOS-
	Recinto:14-029-041-00074-00023	Cultivo:62	PASTOS PERMANENTES DE 5 O MAS AÑOS-
	Recinto:14-029-041-00074-00040	Cultivo:62	PASTOS PERMANENTES DE 5 O MAS AÑOS-
	Recinto:14-029-041-00074-00034	Cultivo:62	PASTOS PERMANENTES DE 5 O MAS AÑOS-
	Recinto:14-029-041-00074-00037	Cultivo:62	PASTOS PERMANENTES DE 5 O MAS AÑOS-
	Recinto:14-029-041-00074-00039	Cultivo:62	PASTOS PERMANENTES DE 5 O MAS AÑOS-
	Recinto:14-029-041-00074-00038	Cultivo:62	PASTOS PERMANENTES DE 5 O MAS AÑOS-
	Recinto:14-029-041-00074-00047	Cultivo:62	PASTOS PERMANENTES DE 5 O MAS AÑOS-
	Recinto:14-029-040-00108-00003	Cultivo:62	PASTOS PERMANENTES DE 5 O MAS AÑOS-
	Recinto:14-029-041-00074-00045	Cultivo:62	PASTOS PERMANENTES DE 5 O MAS AÑOS-
	Recinto:14-029-041-00074-00011	Cultivo:62	PASTOS PERMANENTES DE 5 O MAS AÑOS-
	Recinto:14-029-042-00033-00001	Cultivo:62	PASTOS PERMANENTES DE 5 O MAS AÑOS-
	Recinto:14-029-042-00036-00001	Cultivo:62	PASTOS PERMANENTES DE 5 O MAS AÑOS-

(1) Con incidencias que retienen pago o deniegan el expediente.  
(2) Se calcula sobre superficie declarada admisible.  
(3) Aplicación del artículo 16 bis del RD 147/2023.

Puede verificar la integridad de una copia de este documento mediante la lectura del código QR adjunto o mediante el acceso a la dirección <https://ws050.juntadeandalucia.es/verificarFirma> indicando el código de VERIFICACIÓN

FIRMADO POR	RAQUEL MARIA ESPIN CRESPO	FECHA	26/06/2024
VERIFICACIÓN	Pk2jmMQ72K8YCC9E9Q8LU85ENJJ6M	PÁGINA	3117/8857






86132	Recinto superficie forrajera que no realiza la actividad de producción de pastoreo.
Recinto:14-029-040-00104-00006	Cultivo:20000 BARBECHO TRADICIONAL-SIN VARIEDAD Secano
Recinto:14-029-040-00104-00004	Cultivo:20000 BARBECHO TRADICIONAL-SIN VARIEDAD Secano
Recinto:14-029-040-00103-00005	Cultivo:20000 BARBECHO TRADICIONAL-SIN VARIEDAD Secano
Recinto:14-029-040-00104-00002	Cultivo:20000 BARBECHO TRADICIONAL-SIN VARIEDAD Secano
Recinto:14-029-040-00104-00002	Cultivo:20000 BARBECHO TRADICIONAL-SIN VARIEDAD Secano
Recinto:14-029-040-00104-00002	Cultivo:20000 BARBECHO TRADICIONAL-SIN VARIEDAD Secano
Recinto:14-029-040-00108-00001	Cultivo:20000 BARBECHO TRADICIONAL-SIN VARIEDAD Secano
Recinto:14-029-040-00103-00001	Cultivo:20000 BARBECHO TRADICIONAL-SIN VARIEDAD Secano
Recinto:14-029-039-00024-00001	Cultivo:20000 BARBECHO TRADICIONAL-SIN VARIEDAD Secano
Recinto:14-029-040-00105-00001	Cultivo:20000 BARBECHO TRADICIONAL-SIN VARIEDAD Secano
Recinto:14-029-040-00109-00001	Cultivo:20000 BARBECHO TRADICIONAL-SIN VARIEDAD Secano
Recinto:14-029-042-00075-00002	Cultivo:20000 BARBECHO TRADICIONAL-SIN VARIEDAD Secano
Recinto:14-029-042-00075-00003	Cultivo:20000 BARBECHO TRADICIONAL-SIN VARIEDAD Secano

(1) Con incidencias que retienen pago o deniegan el expediente.  
(2) Se calcula sobre superficie declarada admisible.  
(3) Aplicación del artículo 16 bis del RD 147/2023.

Puede verificar la integridad de una copia de este documento mediante la lectura del código QR adjunto o mediante el acceso a la dirección <https://ws050.juntadeandalucia.es/verificarFirma> indicando el código de VERIFICACIÓN

FIRMADO POR	RAQUEL MARIA ESPIN CRESPO	FECHA	26/06/2024
VERIFICACIÓN	Pk2jmMQ72K8YCCE9EQ8LU85ENJJ6M	PÁGINA	3118/8857





**APELLIDOS Y NOMBRE / RAZÓN SOCIAL**

PAREDES BLANCO ANTONIO MANUEL

**NIF**

\*\*\*\*8924\*

**EXPEDIENTE**

1197594

**RESOLUCIÓN**

CONCESIÓN DE LA AYUDA

**DATOS DE MANTENIMIENTO UNIDADES**

**GRUPO DE PAGO**

ZONAS DE LIMITACIONES NATURALES

**Sup. Dec. Admisible**

61,98

**Sup. Resuelta**

61,98

**Sobredecl.**

0,00

**% Sobredecl.**

0,00

**RESUMEN DE PAGOS**

	<b>IMPORTE ( Euros )</b>			
	<b>RESUELTO</b>	<b>FEADER</b>	<b>MAPA</b>	<b>CAPADR</b>
Pago realizado	649,46	552,04	63,72	33,70
A pagar	538,54	457,76	52,83	27,95
<b>TOTAL</b>	<b>1.188,00</b>	<b>1.009,80</b>	<b>116,55</b>	<b>61,65</b>

**APLICACIÓN DE REDUCCIONES Y PENALIZACIONES (%)**

<b>Crterios de subvencionabilidad (1)</b>	<b>Presentación tardía</b>	<b>Omisión declaración</b>	<b>Condicionalidad</b>
0,00	0,00	0,00	0,00

**IMPORTE ( Euros )**

Calculado(2)	Reducción	Penalización	Reducción Penalización (3)	Penalización adicional	Resuelto	FEADER	MAPA	CAPADR
1.188,00 €	0,00 €	0,00 €	0,00 €	0,00 €	1.188,00 €	1.009,80 €	116,54 €	61,66 €
<b>Importe Unitario:</b>	<b>54,00 €</b>	<b>Nuevo Importe Unitario:</b>	<b>19,17 €</b>					

**RECINTOS PROPUESTOS**

<b>REF.</b>	<b>REFERENCIA SIGPAC</b>	<b>CULTIVO</b>	<b>S/R</b>	<b>USO SIGPAC</b>	<b>Sup. Dec. admisible</b>	<b>Sup. Campo</b>	<b>Sup. Determ.</b>	<b>Sup. Resuelta</b>
-1248309	14-052-002-00003-0001	AVENA	S		2,52		2,52	2,52
-1069576	14-032-004-00012-0008	TRANQUILLÓN	S		0,06		0,06	0,06
-1069547	14-052-002-00003-0008	PASTOS PERMANENTES DE 5 O MAS AÑOS	S		0,62		0,62	0,62
-1069546	14-032-004-00013-0007	PASTOS PERMANENTES DE 5 O MAS AÑOS	S		0,09		0,09	0,09
-554282	14-052-002-00003-0001	BARBECHO TRADICIONAL	S		5,74		5,74	5,74
-554244	14-032-004-00012-0003	TRANQUILLÓN	R		0,14		0,14	0,14
-147252	14-052-002-00003-0001	BARBECHO TRADICIONAL	S		4,13		4,13	4,13
5478790	14-032-001-00259-0001	TRANQUILLÓN	S		1,66		1,66	1,66
5478791	14-032-001-00002-0001	TRANQUILLÓN	S		1,47		1,47	1,47
1700000006067233	14-032-001-00060-0001	TRANQUILLÓN	S		4,26		4,26	4,26
1700000006067234	14-032-004-00012-0001	HABAS	S		1,44		1,44	1,44
1700000006067236	14-032-003-00024-0001	BARBECHO TRADICIONAL	S		8,25		8,25	8,25
1700000006067240	14-032-002-00079-0001	TRANQUILLÓN	S		1,83		1,83	1,83
1700000006067241	14-052-002-00003-0004	PASTOS PERMANENTES DE 5 O MAS AÑOS	S		1,57		1,57	1,57
1700000006067242	14-052-002-00003-0003	PASTOS PERMANENTES DE 5 O MAS AÑOS	S		1,14		1,14	1,14
1700000006067243	14-032-004-00013-0002	PASTOS PERMANENTES DE 5 O MAS AÑOS	S		1,31		1,31	1,31
1700000006067244	14-032-004-00012-0008	TRANQUILLÓN	S		0,35		0,35	0,35
1700000006067246	14-052-002-00003-0001	BARBECHO TRADICIONAL	S		24,61		24,61	24,61
1700000006067247	14-032-004-00012-0003	TRANQUILLÓN	R		0,30		0,30	0,30
1700000006067248	14-032-003-00024-0002	PASTOS PERMANENTES DE 5 O MAS AÑOS	S		0,30		0,30	0,30
1700000006067249	14-052-002-00003-0005	PASTOS PERMANENTES DE 5 O MAS AÑOS	S		0,19		0,19	0,19

(1) Con incidencias que retienen pago o deniegan el expediente.  
 (2) Se calcula sobre superficie declarada admisible.  
 (3) Aplicación del artículo 16 bis del RD 147/2023.

Puede verificar la integridad de una copia de este documento mediante la lectura del código QR adjunto o mediante el acceso a la dirección <a href="https://ws050.juntadeandalucia.es/verificarFirma">https://ws050.juntadeandalucia.es/verificarFirma</a> indicando el código de VERIFICACIÓN					
FIRMADO POR	RAQUEL MARIA ESPIN CRESPO		FECHA		26/06/2024
VERIFICACIÓN	Pk2jmMQ72K8YCCE9EQ8LU85ENJJ6M		PÁGINA		3119/8857

**INCIDENCIAS****INCIDENCIA DESCRIPCIÓN**

3795 Recinto declarado con una situación de riesgo de abandono.  
Recinto:14-032-003-00024-00001 Cultivo: -

**Datos considerados para el Cálculo de la Carga Ganadera del expediente**

Superficie determinada para Cálculo Carga Ganadera: 47,95 ha  
Carga Ganadera del Expediente: 0,92 ugm/ha

Explotación	Especie	Ugm Calculada para CG
ES140320000103	CAPRINA	14,13
ES140320000103	OVINA	29,78

**Recintos Determinados para el Cálculo de Garga Ganadera**

REF.	REFERENCIA SIGPAC	CULTIVO	DESCRIPCIÓN CULTIVO	S/R	SUP. RESUELTA (ha)
-1069547	14-052-002-00003-00008	62000	PASTOS PERMANENTES DE 5 O MAS AÑOS-SIN VARIEDAD	S	0,62
-1069546	14-032-004-00013-00007	62000	PASTOS PERMANENTES DE 5 O MAS AÑOS-SIN VARIEDAD	S	0,09
-554282	14-052-002-00003-00001	20000	BARBECHO TRADICIONAL-SIN VARIEDAD	S	5,74
-147252	14-052-002-00003-00001	20000	BARBECHO TRADICIONAL-SIN VARIEDAD	S	4,13
1700000006067236	14-032-003-00024-00001	20000	BARBECHO TRADICIONAL-SIN VARIEDAD	S	8,25
1700000006067241	14-052-002-00003-00004	62000	PASTOS PERMANENTES DE 5 O MAS AÑOS-SIN VARIEDAD	S	1,57
1700000006067242	14-052-002-00003-00003	62000	PASTOS PERMANENTES DE 5 O MAS AÑOS-SIN VARIEDAD	S	1,14
1700000006067243	14-032-004-00013-00002	62000	PASTOS PERMANENTES DE 5 O MAS AÑOS-SIN VARIEDAD	S	1,31
1700000006067246	14-052-002-00003-00001	20000	BARBECHO TRADICIONAL-SIN VARIEDAD	S	24,61
1700000006067248	14-032-003-00024-00002	62000	PASTOS PERMANENTES DE 5 O MAS AÑOS-SIN VARIEDAD	S	0,30
1700000006067249	14-052-002-00003-00005	62000	PASTOS PERMANENTES DE 5 O MAS AÑOS-SIN VARIEDAD	S	0,19

**Incidenias de carga ganadera****INCIDENCIA DESCRIPCIÓN**

3795 Recinto declarado con una situación de riesgo de abandono.  
Recinto:14-032-003-00024-00001 Cultivo: -

(1) Con incidencias que retienen pago o deniegan el expediente.  
(2) Se calcula sobre superficie declarada admisible.  
(3) Aplicación del artículo 16 bis del RD 147/2023.

Puede verificar la integridad de una copia de este documento mediante la lectura del código QR adjunto o mediante el acceso a la dirección <https://ws050.juntadeandalucia.es/verificarFirma> indicando el código de VERIFICACIÓN

FIRMADO POR	RAQUEL MARIA ESPIN CRESPO	FECHA	26/06/2024
VERIFICACIÓN	Pk2jmMQ72K8YCCCE9EQ8LU85ENJJ6M	PÁGINA	3120/8857





**APELLIDOS Y NOMBRE / RAZÓN SOCIAL**

PAREDES CARACUEL JUAN PEDRO

**NIF**

\*\*\*\*5452\*

**EXPEDIENTE**

1086249

**RESOLUCIÓN**

CONCESIÓN DE LA AYUDA

**DATOS DE MANTENIMIENTO UNIDADES**

**GRUPO DE PAGO**

ZONAS DE LIMITACIONES NATURALES

**Sup. Dec. Admisible**

16,33

**Sup. Resuelta**

16,33

**Sobredecl.**

0,00

**% Sobredecl.**

0,00

**RESUMEN DE PAGOS**

	<b><u>IMPORTE ( Euros )</u></b>			
	<b><u>RESUELTO</u></b>	<b><u>FEADER</u></b>	<b><u>MAPA</u></b>	<b><u>CAPADR</u></b>
Pago realizado	789,48	671,05	77,45	40,97
A pagar	77,98	66,28	7,65	4,05
<b>TOTAL</b>	<b>867,46</b>	<b>737,33</b>	<b>85,10</b>	<b>45,02</b>

**APLICACIÓN DE REDUCCIONES Y PENALIZACIONES (%)**

<b><u>Criterios de subvencionabilidad (1)</u></b>	<b><u>Presentación tardía</u></b>	<b><u>Omisión declaración</u></b>	<b><u>Condicionabilidad</u></b>
0,00	0,00	0,00	0,00

**IMPORTE ( Euros )**

<b><u>Calculado(2)</u></b>	<b><u>Reducción</u></b>	<b><u>Penalización</u></b>	<b><u>Reducción Penalización (3)</u></b>	<b><u>Penalización adicional</u></b>	<b><u>Resuelto</u></b>	<b><u>FEADER</u></b>	<b><u>MAPA</u></b>	<b><u>CAPADR</u></b>
867,46 €	0,00 €	0,00 €	0,00 €	0,00 €	867,46 €	737,34 €	85,10 €	45,02 €
<b>Importe Unitario:</b>	<b>54,00 €</b>	<b>Nuevo Importe Unitario:</b>	<b>53,12 €</b>					

(1) Con incidencias que retienen pago o deniegan el expediente.  
 (2) Se calcula sobre superficie declarada admisible.  
 (3) Aplicación del artículo 16 bis del RD 147/2023.

Puede verificar la integridad de una copia de este documento mediante la lectura del código QR adjunto o mediante el acceso a la dirección <a href="https://ws050.juntadeandalucia.es/verificarFirma">https://ws050.juntadeandalucia.es/verificarFirma</a> indicando el código de VERIFICACIÓN				
FIRMADO POR	RAQUEL MARIA ESPIN CRESPO	FECHA	26/06/2024	
VERIFICACIÓN	Pk2jmMQ72K8YCCE9EQ8LU85ENJJ6M	PÁGINA	3121/8857	



**RECINTOS PROPUESTOS**

REF.	REFERENCIA SIGPAC	CULTIVO	S/R	USO SIGPAC	Sup. Dec. admisible	Sup. Campo	Sup. Determ.	Sup. Resuelta
-1299234	14-038-056-00199-0001	OLIVAR	S		1,28		1,28	1,28
-1299232	14-038-055-00070-0002	OLIVAR	S		0,02		0,02	0,02
-984527	14-038-093-00520-0002	OLIVAR	S		0,05		0,05	0,05
-984526	14-038-017-00053-0002	OLIVAR	S		0,07		0,07	0,07
-782330	14-038-056-00106-0004	OLIVAR	S		0,03		0,03	0,03
1700000003557646	14-038-114-00016-0001	OLIVAR	S		1,75		1,75	1,75
1700000003557647	14-038-114-00017-0001	OLIVAR	S		0,10		0,10	0,10
1700000004497861	14-038-016-00135-0001	OLIVAR	S		0,68		0,68	0,68
1700000004497862	14-038-016-09002-0096	OLIVAR	S		0,03		0,03	0,03
1700000004497863	14-038-057-00076-0002	OLIVAR	S		0,77		0,77	0,77
1700000004497864	14-038-057-00077-0002	OLIVAR	S		0,07		0,07	0,07
1700000004497865	14-038-057-00081-0001	OLIVAR	S		0,03		0,03	0,03
1700000004497866	14-038-093-00552-0001	OLIVAR	S		0,04		0,04	0,04
1700000004497867	14-038-091-00052-0001	OLIVAR	S		0,01		0,01	0,01
1700000004497868	14-038-091-00053-0001	OLIVAR	S		0,66		0,66	0,66
1700000004497869	14-038-093-00552-0002	OLIVAR	S		0,03		0,03	0,03
1700000004497871	14-038-055-09003-0009	OLIVAR	S		0,01		0,01	0,01
1700000004497872	14-038-017-00050-0003	OLIVAR	S		0,05		0,05	0,05
1700000004497873	14-038-017-00181-0001	OLIVAR	S		0,10		0,10	0,10
1700000004497874	14-038-055-00067-0001	OLIVAR	S		0,63		0,63	0,63
1700000004497875	14-038-055-09003-0009	OLIVAR	S		0,02		0,02	0,02
1700000004497876	14-038-017-00193-0001	OLIVAR	S		0,37		0,37	0,37
1700000004497877	14-038-017-00207-0003	OLIVAR	S		2,47		2,47	2,47
1700000004497878	14-038-051-00110-0002	OLIVAR	S		1,44		1,44	1,44
1700000004497879	14-038-017-00046-0001	OLIVAR	S		0,01		0,01	0,01
1700000004497880	14-038-017-00047-0003	OLIVAR	S		0,01		0,01	0,01
1700000004497881	14-038-017-00053-0001	OLIVAR	S		1,11		1,11	1,11
1700000004497882	14-038-091-00054-0001	OLIVAR	S		0,13		0,13	0,13
1700000004497884	14-038-093-00576-0001	OLIVAR	S		4,21		4,21	4,21
1700000004497885	14-038-093-09026-0001	OLIVAR	S		0,15		0,15	0,15

(1) Con incidencias que retienen pago o deniegan el expediente.  
 (2) Se calcula sobre superficie declarada admisible.  
 (3) Aplicación del artículo 16 bis del RD 147/2023.

Puede verificar la integridad de una copia de este documento mediante la lectura del código QR adjunto o mediante el acceso a la dirección <a href="https://ws050.juntadeandalucia.es/verificarFirma">https://ws050.juntadeandalucia.es/verificarFirma</a> indicando el código de VERIFICACIÓN				
FIRMADO POR	RAQUEL MARIA ESPIN CRESPO	FECHA	26/06/2024	
VERIFICACIÓN	Pk2jmMQ72K8YCCCE9EQ8LU85ENJJ6M	PÁGINA	3122/8857	





**APELLIDOS Y NOMBRE / RAZÓN SOCIAL**

PAREDES CENTENO EUGENIA

**NIF**

\*\*\*\*5807\*

**EXPEDIENTE**

1025322

**RESOLUCIÓN**

CONCESIÓN DE LA AYUDA

**DATOS DE MANTENIMIENTO UNIDADES**

**GRUPO DE PAGO**

ZONAS DE LIMITACIONES NATURALES

**Sup. Dec. Admisible**

10,87

**Sup. Resuelta**

10,87

**Sobredecl.**

0,00

**% Sobredecl.**

0,00

**RESUMEN DE PAGOS**

	<b>IMPORTE ( Euros )</b>			
	<b>RESUELTO</b>	<b>FEADER</b>	<b>MAPA</b>	<b>CAPADR</b>
Pago realizado	499,81	424,83	49,03	25,95
A pagar	87,17	74,09	8,55	4,53
<b>TOTAL</b>	<b>586,98</b>	<b>498,92</b>	<b>57,58</b>	<b>30,48</b>

**APLICACIÓN DE REDUCCIONES Y PENALIZACIONES (%)**

<b>Crterios de subvencionabilidad (1)</b>	<b>Presentación tardía</b>	<b>Omisión declaración</b>	<b>Condicionalidad</b>
0,00	0,00	0,00	0,00

**IMPORTE ( Euros )**

Calculado(2)	Reducción	Penalización	Reducción Penalización (3)	Penalización adicional	Resuelto	FEADER	MAPA	CAPADR
586,98 €	0,00 €	0,00 €	0,00 €	0,00 €	586,98 €	498,93 €	57,58 €	30,47 €
Importe Unitario:	54,00 €	Nuevo Importe Unitario:	54,00 €					

**RECINTOS PROPUESTOS**

<b>REF.</b>	<b>REFERENCIA SIGPAC</b>	<b>CULTIVO</b>	<b>USO S/R SIGPAC</b>	<b>Sup. Dec. admisible</b>	<b>Sup. Campo</b>	<b>Sup. Determ.</b>	<b>Sup. Resuelta</b>
-1466260	14-009-007-00155-0001	TRANQUILLÓN	S	0,71		0,71	0,71
-1204120	14-009-007-00154-0001	PASTOS DE MENOS DE 5 AÑOS	S	0,11		0,11	0,11
-921187	14-009-007-00153-0002	PASTOS PERMANENTES DE 5 O MAS AÑOS	S	0,09		0,09	0,09
-701441	14-009-012-00072-0005	BARBECHO TRADICIONAL	S	0,04		0,04	0,04
-701440	14-009-012-00072-0005	BARBECHO TRADICIONAL	S	0,27		0,27	0,27
-701439	14-009-007-00156-0005	PASTOS DE MENOS DE 5 AÑOS	S	0,12		0,12	0,12
-701438	14-009-007-00156-0004	PASTOS DE MENOS DE 5 AÑOS	S	0,25		0,25	0,20
1700000006051163	14-009-007-00152-0001	TRANQUILLÓN	S	1,68		1,68	1,68
1700000006051164	14-009-007-00153-0001	TRANQUILLÓN	S	1,88		1,88	1,88
1700000006051165	14-009-007-00154-0001	TRANQUILLÓN	S	1,67		1,67	1,67
1700000006051166	14-009-012-00070-0001	BARBECHO TRADICIONAL	S	0,34		0,34	0,34
1700000006051167	14-009-012-00071-0002	BARBECHO TRADICIONAL	S	0,46		0,46	0,46
1700000006051182	14-009-007-00156-0002	TRANQUILLÓN	S	0,52		0,52	0,52
1700000006051183	14-009-007-00157-0002	TRANQUILLÓN	S	1,28		1,28	1,28
1700000006051184	14-009-012-00070-0001	BARBECHO TRADICIONAL	S	0,08		0,08	0,08
1700000006051185	14-009-012-00071-0002	PASTOS DE MENOS DE 5 AÑOS	S	0,22		0,22	0,22
1700000006051196	14-009-012-00071-0002	BARBECHO TRADICIONAL	S	0,06		0,06	0,06
1700000006051201	14-009-007-00157-0002	PASTOS DE MENOS DE 5 AÑOS	S	0,09		0,09	0,09
1700000006051202	14-009-007-00155-0001	TRANQUILLÓN	S	1,05		1,05	1,05

(1) Con incidencias que retienen pago o deniegan el expediente.  
 (2) Se calcula sobre superficie declarada admisible.  
 (3) Aplicación del artículo 16 bis del RD 147/2023.

Puede verificar la integridad de una copia de este documento mediante la lectura del código QR adjunto o mediante el acceso a la dirección <a href="https://ws050.juntadeandalucia.es/verificarFirma">https://ws050.juntadeandalucia.es/verificarFirma</a> indicando el código de VERIFICACIÓN					
FIRMADO POR	RAQUEL MARIA ESPIN CRESPO		FECHA		26/06/2024
VERIFICACIÓN	Pk2jmMQ72K8YCCE9EQ8LU85ENJJ6M		PÁGINA		3123/8857

**INCIDENCIAS****INCIDENCIA DESCRIPCIÓN**

- 3795 Recinto declarado con una situación de riesgo de abandono.  
Recinto:14-009-012-00069-00002 Cultivo: -
- 4272 Verifica que las líneas de declaración de las Solicitudes Únicas no tienen solapes con la capa de Retroactividad Gráfica (ambas de la misma campaña) a nivel de expediente/línea de declaración gráfica de la solicitud.  
Recinto:14-009-007-00156-00004 Cultivo: - Agregado de la referencia del recinto.:0 Zona de la referencia del recinto.:0 Superficie solapada.:0,05 Id. Incid.:95142629
- 86122 Recinto superficie forrajera que realiza la actividad de producción de pastoreo y no declara el o los códigos del Registro de Explotaciones Ganaderas de Andalucía, REGA.  
Recinto:14-009-007-00156-00002 Cultivo:20000 BARBECHO TRADICIONAL-SIN VARIEDAD Secano  
Recinto:14-009-012-00069-00002 Cultivo:20000 BARBECHO TRADICIONAL-SIN VARIEDAD Secano  
Recinto:14-009-012-00072-00002 Cultivo:20000 BARBECHO TRADICIONAL-SIN VARIEDAD Secano  
Recinto:14-009-012-00073-00001 Cultivo:20000 BARBECHO TRADICIONAL-SIN VARIEDAD Secano  
Recinto:14-009-012-00074-00001 Cultivo:20000 BARBECHO TRADICIONAL-SIN VARIEDAD Secano  
Recinto:14-009-012-00075-00002 Cultivo:20000 BARBECHO TRADICIONAL-SIN VARIEDAD Secano
- 86124 Recinto de forrajera para Cálculo de Carga Ganadera que No pertenece a Explotación.  
Recinto:14-009-007-00156-00002 Cultivo:20000 BARBECHO TRADICIONAL-SIN VARIEDAD Secano  
Recinto:14-009-012-00069-00002 Cultivo:20000 BARBECHO TRADICIONAL-SIN VARIEDAD Secano  
Recinto:14-009-012-00072-00002 Cultivo:20000 BARBECHO TRADICIONAL-SIN VARIEDAD Secano  
Recinto:14-009-012-00073-00001 Cultivo:20000 BARBECHO TRADICIONAL-SIN VARIEDAD Secano  
Recinto:14-009-012-00074-00001 Cultivo:20000 BARBECHO TRADICIONAL-SIN VARIEDAD Secano  
Recinto:14-009-012-00075-00002 Cultivo:20000 BARBECHO TRADICIONAL-SIN VARIEDAD Secano  
Recinto:14-071-003-00220-00002 Cultivo:20000 BARBECHO TRADICIONAL-SIN VARIEDAD Secano
- 86126 Recinto de forrajera para Cálculo de Carga Ganadera que No pertenece a Explotación con UGM válida.  
Recinto:14-071-001-00007-00001 Cultivo:63000 PASTOS DE MENOS DE 5 AÑOS-SIN VARIEDAD Secano Explotacion: ES140710000236  
Recinto:14-071-001-00008-00001 Cultivo:62000 PASTOS PERMANENTES DE 5 O MAS AÑOS-SIN VARIEDAD Secano Explotacion:ES140710000236  
Recinto:14-071-001-00009-00001 Cultivo:63000 PASTOS DE MENOS DE 5 AÑOS-SIN VARIEDAD Secano Explotacion: ES140710000236  
Recinto:14-071-001-00010-00001 Cultivo:63000 PASTOS DE MENOS DE 5 AÑOS-SIN VARIEDAD Secano Explotacion: ES140710000236  
Recinto:14-071-001-00011-00001 Cultivo:63000 PASTOS DE MENOS DE 5 AÑOS-SIN VARIEDAD Secano Explotacion: ES140710000236  
Recinto:14-071-001-00012-00004 Cultivo:63000 PASTOS DE MENOS DE 5 AÑOS-SIN VARIEDAD Secano Explotacion: ES140710000236  
Recinto:14-071-001-00014-00001 Cultivo:62000 PASTOS PERMANENTES DE 5 O MAS AÑOS-SIN VARIEDAD Secano Explotacion:ES140710000236  
Recinto:14-071-001-00015-00001 Cultivo:63000 PASTOS DE MENOS DE 5 AÑOS-SIN VARIEDAD Secano Explotacion: ES140710000236  
Recinto:14-071-001-00016-00002 Cultivo:62000 PASTOS PERMANENTES DE 5 O MAS AÑOS-SIN VARIEDAD Secano Explotacion:ES140710000236  
Recinto:14-071-002-00004-00001 Cultivo:63000 PASTOS DE MENOS DE 5 AÑOS-SIN VARIEDAD Secano Explotacion: ES140710000236  
Recinto:14-071-002-00004-00002 Cultivo:63000 PASTOS DE MENOS DE 5 AÑOS-SIN VARIEDAD Secano Explotacion: ES140710000236  
Recinto:14-071-002-00005-00001 Cultivo:63000 PASTOS DE MENOS DE 5 AÑOS-SIN VARIEDAD Secano Explotacion: ES140710000236  
Recinto:14-071-002-00005-00002 Cultivo:63000 PASTOS DE MENOS DE 5 AÑOS-SIN VARIEDAD Secano Explotacion: ES140710000236  
Recinto:14-071-002-00006-00001 Cultivo:62000 PASTOS PERMANENTES DE 5 O MAS AÑOS-SIN VARIEDAD Secano Explotacion:ES140710000236  
Recinto:14-071-016-00030-00001 Cultivo:63000 PASTOS DE MENOS DE 5 AÑOS-SIN VARIEDAD Secano Explotacion: ES140710000236  
Recinto:14-071-016-00031-00001 Cultivo:62000 PASTOS PERMANENTES DE 5 O MAS AÑOS-SIN VARIEDAD Secano Explotacion:ES140710000236  
Recinto:14-071-016-00032-00001 Cultivo:62000 PASTOS PERMANENTES DE 5 O MAS AÑOS-SIN VARIEDAD Secano Explotacion:ES140710000236

**Datos considerados para el Cálculo de la Carga Ganadera del expediente**

Superficie determinada para Cálculo Carga Ganadera: 0,83 ha

Carga Ganadera del Expediente: 0,30 ugm/ha

(1) Con incidencias que retienen pago o deniegan el expediente.  
 (2) Se calcula sobre superficie declarada admisible.  
 (3) Aplicación del artículo 16 bis del RD 147/2023.

Puede verificar la integridad de una copia de este documento mediante la lectura del código QR adjunto o mediante el acceso a la dirección <https://ws050.juntadeandalucia.es/verificarFirma> indicando el código de VERIFICACIÓN

FIRMADO POR	RAQUEL MARIA ESPIN CRESPO	FECHA	26/06/2024
VERIFICACIÓN	Pk2jmMQ72K8YCC9E9Q8LU85ENJJ6M	PÁGINA	3124/8857





**Datos considerados para el Cálculo de la Carga Ganadera del expediente**

Explotación	Especie	Ugm Calculada para CG
ES140090000299	OVINA	0,25

**Recintos Determinados para el Cálculo de Garga Ganadera**

REF.	REFERENCIA SIGPAC	CULTIVO	DESCRIPCIÓN CULTIVO	S/R	SUP. RESUELTA (ha)
-1204120	14-009-007-00154-00001	63000	PASTOS DE MENOS DE 5 AÑOS-SIN VARIEDAD	S	0,11
-921187	14-009-007-00153-00002	62000	PASTOS PERMANENTES DE 5 O MAS AÑOS-SIN VARIEDAD	S	0,09
-701439	14-009-007-00156-00005	63000	PASTOS DE MENOS DE 5 AÑOS-SIN VARIEDAD	S	0,12
-701438	14-009-007-00156-00004	63000	PASTOS DE MENOS DE 5 AÑOS-SIN VARIEDAD	S	0,20
170000006051185	14-009-012-00071-00002	63000	PASTOS DE MENOS DE 5 AÑOS-SIN VARIEDAD	S	0,22
170000006051201	14-009-007-00157-00002	63000	PASTOS DE MENOS DE 5 AÑOS-SIN VARIEDAD	S	0,09

**Incidencias de carga ganadera**

**INCIDENCIA DESCRIPCIÓN**

3795	Recinto declarado con una situación de riesgo de abandono. Recinto:14-071-003-00220-00002 Cultivo: - Recinto:14-009-012-00069-00002 Cultivo: -
86122	Recinto superficie forrajera que realiza la actividad de producción de pastoreo y no declara el o los códigos del Registro de Explotaciones Ganaderas de Andalucía, REGA. Recinto:14-009-012-00072-00002 Cultivo:20000 BARBECHO TRADICIONAL-SIN VARIEDAD Secano Recinto:14-009-012-00073-00001 Cultivo:20000 BARBECHO TRADICIONAL-SIN VARIEDAD Secano Recinto:14-009-012-00074-00001 Cultivo:20000 BARBECHO TRADICIONAL-SIN VARIEDAD Secano Recinto:14-009-012-00075-00002 Cultivo:20000 BARBECHO TRADICIONAL-SIN VARIEDAD Secano Recinto:14-009-012-00069-00002 Cultivo:20000 BARBECHO TRADICIONAL-SIN VARIEDAD Secano Recinto:14-009-012-00073-00001 Cultivo:20000 BARBECHO TRADICIONAL-SIN VARIEDAD Secano Recinto:14-009-007-00156-00002 Cultivo:20000 BARBECHO TRADICIONAL-SIN VARIEDAD Secano
86124	Recinto de forrajera para Cálculo de Carga Ganadera que No pertenece a Explotación. Recinto:14-071-003-00220-00002 Cultivo:20000 BARBECHO TRADICIONAL-SIN VARIEDAD Secano Recinto:14-009-012-00072-00002 Cultivo:20000 BARBECHO TRADICIONAL-SIN VARIEDAD Secano Recinto:14-009-012-00073-00001 Cultivo:20000 BARBECHO TRADICIONAL-SIN VARIEDAD Secano Recinto:14-009-012-00074-00001 Cultivo:20000 BARBECHO TRADICIONAL-SIN VARIEDAD Secano Recinto:14-009-012-00075-00002 Cultivo:20000 BARBECHO TRADICIONAL-SIN VARIEDAD Secano Recinto:14-009-012-00069-00002 Cultivo:20000 BARBECHO TRADICIONAL-SIN VARIEDAD Secano Recinto:14-009-012-00073-00001 Cultivo:20000 BARBECHO TRADICIONAL-SIN VARIEDAD Secano Recinto:14-009-007-00156-00002 Cultivo:20000 BARBECHO TRADICIONAL-SIN VARIEDAD Secano
86126	Recinto de forrajera para Cálculo de Carga Ganadera que No pertenece a Explotación con UGM válida. Recinto:14-071-002-00006-00001 Cultivo:62000 PASTOS PERMANENTES DE 5 O MAS AÑOS-SIN VARIEDAD Secano Explotacion:ES140710000236 Recinto:14-071-001-00015-00001 Cultivo:63000 PASTOS DE MENOS DE 5 AÑOS-SIN VARIEDAD Secano Explotacion:ES140710000236 Recinto:14-071-001-00014-00001 Cultivo:62000 PASTOS PERMANENTES DE 5 O MAS AÑOS-SIN VARIEDAD Secano Explotacion:ES140710000236 Recinto:14-071-016-00032-00001 Cultivo:62000 PASTOS PERMANENTES DE 5 O MAS AÑOS-SIN VARIEDAD Secano Explotacion:ES140710000236 Recinto:14-071-016-00031-00001 Cultivo:62000 PASTOS PERMANENTES DE 5 O MAS AÑOS-SIN VARIEDAD Secano Explotacion:ES140710000236 Recinto:14-071-001-00016-00002 Cultivo:62000 PASTOS PERMANENTES DE 5 O MAS AÑOS-SIN VARIEDAD Secano Explotacion:ES140710000236 Recinto:14-071-001-00012-00004 Cultivo:63000 PASTOS DE MENOS DE 5 AÑOS-SIN VARIEDAD Secano Explotacion:ES140710000236 Recinto:14-071-001-00008-00001 Cultivo:62000 PASTOS PERMANENTES DE 5 O MAS AÑOS-SIN VARIEDAD Secano Explotacion:ES140710000236 Recinto:14-071-001-00010-00001 Cultivo:63000 PASTOS DE MENOS DE 5 AÑOS-SIN VARIEDAD Secano Explotacion:ES140710000236 Recinto:14-071-001-00011-00001 Cultivo:63000 PASTOS DE MENOS DE 5 AÑOS-SIN VARIEDAD Secano Explotacion:ES140710000236 Recinto:14-071-002-00004-00002 Cultivo:63000 PASTOS DE MENOS DE 5 AÑOS-SIN VARIEDAD Secano Explotacion:

(1) Con incidencias que retienen pago o deniegan el expediente.  
(2) Se calcula sobre superficie declarada admisible.  
(3) Aplicación del artículo 16 bis del RD 147/2023.

Puede verificar la integridad de una copia de este documento mediante la lectura del código QR adjunto o mediante el acceso a la dirección <a href="https://ws050.juntadeandalucia.es/verificarFirma">https://ws050.juntadeandalucia.es/verificarFirma</a> indicando el código de VERIFICACIÓN				
FIRMADO POR	RAQUEL MARIA ESPIN CRESPO	FECHA	26/06/2024	
VERIFICACIÓN	Pk2jmMQ72K8YCC9E9EQ8LU85ENJJ6M	PÁGINA	3125/8857	



	ES140710000236			
	Recinto:14-071-002-00005-00001	Cultivo:63000	PASTOS DE MENOS DE 5 AÑOS-SIN VARIEDAD	Secano Explotacion:
	ES140710000236			
	Recinto:14-071-001-00009-00001	Cultivo:63000	PASTOS DE MENOS DE 5 AÑOS-SIN VARIEDAD	Secano Explotacion:
	ES140710000236			
	Recinto:14-071-001-00007-00001	Cultivo:63000	PASTOS DE MENOS DE 5 AÑOS-SIN VARIEDAD	Secano Explotacion:
	ES140710000236			
	Recinto:14-071-016-00030-00001	Cultivo:63000	PASTOS DE MENOS DE 5 AÑOS-SIN VARIEDAD	Secano Explotacion:
	ES140710000236			
	Recinto:14-071-002-00004-00001	Cultivo:63000	PASTOS DE MENOS DE 5 AÑOS-SIN VARIEDAD	Secano Explotacion:
	ES140710000236			
	Recinto:14-071-002-00005-00002	Cultivo:63000	PASTOS DE MENOS DE 5 AÑOS-SIN VARIEDAD	Secano Explotacion:
	ES140710000236			
86128	Recinto de Forrajes que no ha contabilizado para Carga Ganadera por no tener una explotación válida para el cálculo de la Carga Ganadera			
	Recinto:14-071-002-00006-00001	Cultivo:62	PASTOS PERMANENTES DE 5 O MAS AÑOS-	
	Recinto:14-071-001-00015-00001	Cultivo:63	PASTOS DE MENOS DE 5 AÑOS-	
	Recinto:14-071-001-00014-00001	Cultivo:62	PASTOS PERMANENTES DE 5 O MAS AÑOS-	
	Recinto:14-071-016-00032-00001	Cultivo:62	PASTOS PERMANENTES DE 5 O MAS AÑOS-	
	Recinto:14-071-016-00031-00001	Cultivo:62	PASTOS PERMANENTES DE 5 O MAS AÑOS-	
	Recinto:14-071-001-00016-00002	Cultivo:62	PASTOS PERMANENTES DE 5 O MAS AÑOS-	
	Recinto:14-071-001-00012-00004	Cultivo:63	PASTOS DE MENOS DE 5 AÑOS-	
	Recinto:14-071-001-00008-00001	Cultivo:62	PASTOS PERMANENTES DE 5 O MAS AÑOS-	
	Recinto:14-071-001-00010-00001	Cultivo:63	PASTOS DE MENOS DE 5 AÑOS-	
	Recinto:14-071-001-00011-00001	Cultivo:63	PASTOS DE MENOS DE 5 AÑOS-	
	Recinto:14-071-002-00004-00002	Cultivo:63	PASTOS DE MENOS DE 5 AÑOS-	
	Recinto:14-071-002-00005-00001	Cultivo:63	PASTOS DE MENOS DE 5 AÑOS-	
	Recinto:14-071-001-00009-00001	Cultivo:63	PASTOS DE MENOS DE 5 AÑOS-	
	Recinto:14-071-001-00007-00001	Cultivo:63	PASTOS DE MENOS DE 5 AÑOS-	
	Recinto:14-071-016-00030-00001	Cultivo:63	PASTOS DE MENOS DE 5 AÑOS-	
	Recinto:14-071-002-00004-00001	Cultivo:63	PASTOS DE MENOS DE 5 AÑOS-	
	Recinto:14-071-002-00005-00002	Cultivo:63	PASTOS DE MENOS DE 5 AÑOS-	
	Recinto:14-071-003-00220-00002	Cultivo:20	BARBECHO TRADICIONAL-	
	Recinto:14-009-012-00072-00002	Cultivo:20	BARBECHO TRADICIONAL-	
	Recinto:14-009-012-00073-00001	Cultivo:20	BARBECHO TRADICIONAL-	
	Recinto:14-009-012-00074-00001	Cultivo:20	BARBECHO TRADICIONAL-	
	Recinto:14-009-012-00075-00002	Cultivo:20	BARBECHO TRADICIONAL-	
	Recinto:14-009-012-00069-00002	Cultivo:20	BARBECHO TRADICIONAL-	
	Recinto:14-009-012-00073-00001	Cultivo:20	BARBECHO TRADICIONAL-	
	Recinto:14-009-007-00156-00002	Cultivo:20	BARBECHO TRADICIONAL-	
86132	Recinto superficie forrajera que no realiza la actividad de producción de pastoreo.			
	Recinto:14-009-012-00072-00005	Cultivo:20000	BARBECHO TRADICIONAL-SIN VARIEDAD	Secano
	Recinto:14-009-012-00072-00005	Cultivo:20000	BARBECHO TRADICIONAL-SIN VARIEDAD	Secano
	Recinto:14-009-012-00070-00001	Cultivo:20000	BARBECHO TRADICIONAL-SIN VARIEDAD	Secano
	Recinto:14-009-012-00071-00002	Cultivo:20000	BARBECHO TRADICIONAL-SIN VARIEDAD	Secano
	Recinto:14-009-012-00070-00001	Cultivo:20000	BARBECHO TRADICIONAL-SIN VARIEDAD	Secano
	Recinto:14-009-012-00071-00002	Cultivo:20000	BARBECHO TRADICIONAL-SIN VARIEDAD	Secano

(1) Con incidencias que retienen pago o deniegan el expediente.  
(2) Se calcula sobre superficie declarada admisible.  
(3) Aplicación del artículo 16 bis del RD 147/2023.

Puede verificar la integridad de una copia de este documento mediante la lectura del código QR adjunto o mediante el acceso a la dirección <https://ws050.juntadeandalucia.es/verificarFirma> indicando el código de VERIFICACIÓN

FIRMADO POR	RAQUEL MARIA ESPIN CRESPO	FECHA	26/06/2024	
VERIFICACIÓN	Pk2jmMQ72K8YCCE9EQ8LU85ENJJ6M	PÁGINA	3126/8857	



**APELLIDOS Y NOMBRE / RAZÓN SOCIAL**

PAREJA BAREA JOSE

**NIF**  
\*\*\*\*2330\*

**EXPEDIENTE**  
1225198

**RESOLUCIÓN**  
CONCESIÓN DE LA AYUDA

**DATOS DE MANTENIMIENTO UNIDADES**

**GRUPO DE PAGO**

ZONAS DE LIMITACIONES NATURALES

Sup. Dec. Admisible	Sup. Resuelta	Sobredecl.	% Sobredecl.
8,66	8,66	0,00	0,00

**RESUMEN DE PAGOS**

	IMPORTE ( Euros )			
	RESUELTO	FEADER	MAPA	CAPADR
Pago realizado	425,60	361,76	41,76	22,09
A pagar	42,04	35,73	4,12	2,19
<b>TOTAL</b>	<b>467,64</b>	<b>397,49</b>	<b>45,88</b>	<b>24,28</b>

**APLICACIÓN DE REDUCCIONES Y PENALIZACIONES (%)**

Criterios de subvencionabilidad (1)	Presentación tardía	Omisión declaración	Condicionalidad
0,00	0,00	0,00	0,00

**IMPORTE ( Euros )**

Calculado(2)	Reducción	Penalización	Reducción Penalización (3)	Penalización adicional	Resuelto	FEADER	MAPA	CAPADR
467,64 €	0,00 €	0,00 €	0,00 €	0,00 €	467,64 €	397,49 €	45,88 €	24,27 €
Importe Unitario:	54,00 €	Nuevo Importe Unitario:	54,00 €					

**RECINTOS PROPUESTOS**

REF.	REFERENCIA SIGPAC	CULTIVO	S/R	USO SIGPAC	Sup. Dec. admisible	Sup. Campo	Sup. Determ.	Sup. Resuelta
-1365725	14-004-013-00250-0001	OLIVAR	S		0,01		0,01	0,01
4216685	14-004-011-00052-0001	OLIVAR	S		4,97		4,97	4,97
4216692	14-004-013-00264-0001	OLIVAR	S		2,28		2,28	2,28
1700000006119325	14-004-016-00273-0002	OLIVAR	S		0,89		0,89	0,89
1700000006119326	14-004-016-00274-0002	OLIVAR	S		0,51		0,51	0,51

(1) Con incidencias que retienen pago o deniegan el expediente.  
(2) Se calcula sobre superficie declarada admisible.  
(3) Aplicación del artículo 16 bis del RD 147/2023.

Puede verificar la integridad de una copia de este documento mediante la lectura del código QR adjunto o mediante el acceso a la dirección <https://ws050.juntadeandalucia.es/verificarFirma> indicando el código de VERIFICACIÓN

FIRMADO POR	RAQUEL MARIA ESPIN CRESPO	FECHA	26/06/2024
VERIFICACIÓN	Pk2jmMQ72K8YCCE9EQ8LU85ENJJ6M	PÁGINA	3127/8857



**APELLIDOS Y NOMBRE / RAZÓN SOCIAL**

PAREJA GONZALEZ CARLOS

**NIF**

\*\*\*\*2749\*

**EXPEDIENTE**

1015453

**RESOLUCIÓN**

CONCESIÓN DE LA AYUDA

**DATOS DE MANTENIMIENTO UNIDADES****GRUPO DE PAGO**

ZONAS DE LIMITACIONES NATURALES

**Sup. Dec.  
Admisible**

21,00

**Sup.  
Resuelta**

21,00

**Sobredecl.**

0,00

**% Sobredecl.**

0,00

**RESUMEN DE PAGOS**

	<b>IMPORTE ( Euros )</b>			
	<b>RESUELTO</b>	<b>FEADER</b>	<b>MAPA</b>	<b>CAPADR</b>
Pago realizado	963,25	818,76	94,50	49,99
A pagar	95,15	80,88	9,33	4,94
<b>TOTAL</b>	<b>1.058,40</b>	<b>899,64</b>	<b>103,83</b>	<b>54,93</b>

**APLICACIÓN DE REDUCCIONES Y PENALIZACIONES (%)**

<b>Criterios de subvencionabilidad (1)</b>	<b>Presentación tardía</b>	<b>Omisión declaración</b>	<b>Condicionabilidad</b>
0,00	0,00	0,00	0,00

**IMPORTE ( Euros )**

Calculado(2)	Reducción	Penalización	Reducción Penalización (3)	Penalización adicional	Resuelto	FEADER	MAPA	CAPADR
1.058,40 €	0,00 €	0,00 €	0,00 €	0,00 €	1.058,40 €	899,64 €	103,83 €	54,93 €
Importe Unitario:	54,00 €	Nuevo Importe Unitario:	50,40 €					

**RECINTOS PROPUESTOS**

<b>REF.</b>	<b>REFERENCIA SIGPAC</b>	<b>CULTIVO</b>	<b>S/R</b>	<b>USO SIGPAC</b>	<b>Sup. Dec. admisible</b>	<b>Sup. Campo</b>	<b>Sup. Determ.</b>	<b>Sup. Resuelta</b>
-21268	14-007-011-00207-0015	OLIVAR	R		21,00		21,00	21,00

(1) Con incidencias que retienen pago o deniegan el expediente.

(2) Se calcula sobre superficie declarada admisible.

(3) Aplicación del artículo 16 bis del RD 147/2023.

Puede verificar la integridad de una copia de este documento mediante la lectura del código QR adjunto o mediante el acceso a la dirección <https://ws050.juntadeandalucia.es/verificarFirma> indicando el código de VERIFICACIÓN

FIRMADO POR	RAQUEL MARIA ESPIN CRESPO	FECHA	26/06/2024	
VERIFICACIÓN	Pk2jmMQ72K8YCCE9EQ8LU85ENJJ6M	PÁGINA	3128/8857	

**APELLIDOS Y NOMBRE / RAZÓN SOCIAL**

PAREJA GONZALEZ SERGIO

**NIF**

\*\*\*\*2748\*

**EXPEDIENTE**

1247742

**RESOLUCIÓN**

CONCESIÓN DE LA AYUDA

**DATOS DE MANTENIMIENTO UNIDADES**

<b>GRUPO DE PAGO</b>	<b>Sup. Dec. Admisible</b>	<b>Sup. Resuelta</b>	<b>Sobredecl.</b>	<b>% Sobredecl.</b>
ZONAS DE LIMITACIONES NATURALES	12,00	12,00	0,00	0,00

**RESUMEN DE PAGOS**

	<b>IMPORTE ( Euros )</b>			
	<b>RESUELTO</b>	<b>FEADER</b>	<b>MAPA</b>	<b>CAPADR</b>
Pago realizado	592,20	503,38	58,09	30,73
A pagar	55,80	47,43	5,47	2,90
<b>TOTAL</b>	<b>648,00</b>	<b>550,81</b>	<b>63,56</b>	<b>33,63</b>

**APLICACIÓN DE REDUCCIONES Y PENALIZACIONES (%)**

<b>Criterios de subvencionabilidad (1)</b>	<b>Presentación tardía</b>	<b>Omisión declaración</b>	<b>Condicionalidad</b>
0,00	0,00	0,00	0,00

**IMPORTE ( Euros )**

Calculado(2)	Reducción	Penalización	Reducción Penalización (3)	Penalización adicional	Resuelto	FEADER	MAPA	CAPADR
648,00 €	0,00 €	0,00 €	0,00 €	0,00 €	648,00 €	550,80 €	63,57 €	33,63 €
Importe Unitario:	54,00 €	Nuevo Importe Unitario:	54,00 €					

**RECINTOS PROPUESTOS**

<b>REF.</b>	<b>REFERENCIA SIGPAC</b>	<b>CULTIVO</b>	<b>S/R</b>	<b>USO SIGPAC</b>	<b>Sup. Dec. admisible</b>	<b>Sup. Campo</b>	<b>Sup. Determ.</b>	<b>Sup. Resuelta</b>
-458453	14-007-011-00210-0002	OLIVAR	R		3,86		3,86	3,86
-458447	14-007-011-00207-0017	OLIVAR	R		1,84		1,84	1,84
-458439	14-007-011-00207-0015	OLIVAR	R		6,35		6,35	6,30

**INCIDENCIAS****INCIDENCIA DESCRIPCIÓN**

4272	<p>Verifica que las líneas de declaración de las Solicitudes Únicas no tienen solapes con la capa de Retroactividad Gráfica (ambas de la misma campaña) a nivel de expediente/línea de declaración gráfica de la solicitud.</p> <p>Recinto:14-007-011-00207-00015 Cultivo: - Agregado de la referencia del recinto.:0 Zona de la referencia del recinto.:0 Superficie solapada.:0,02 Id. Incid.:95158408</p> <p>Recinto:14-007-011-00207-00015 Cultivo: - Agregado de la referencia del recinto.:0 Zona de la referencia del recinto.:0 Superficie solapada.:0,03 Id. Incid.:95158409</p>
------	---

(1) Con incidencias que retienen pago o deniegan el expediente.

(2) Se calcula sobre superficie declarada admisible.

(3) Aplicación del artículo 16 bis del RD 147/2023.

Puede verificar la integridad de una copia de este documento mediante la lectura del código QR adjunto o mediante el acceso a la dirección <https://ws050.juntadeandalucia.es/verificarFirma> indicando el código de VERIFICACIÓN

FIRMADO POR	RAQUEL MARIA ESPIN CRESPO	FECHA	26/06/2024
VERIFICACIÓN	Pk2jmMQ72K8YCCE9EQ8LU85ENJJJ6M	PÁGINA	3129/8857





**APELLIDOS Y NOMBRE / RAZÓN SOCIAL**

PAREJO LOPEZ JUAN

**NIF**

\*\*\*\*2342\*

**EXPEDIENTE**

1176652

**RESOLUCIÓN**

CONCESIÓN DE LA AYUDA

**DATOS DE MANTENIMIENTO UNIDADES**

**GRUPO DE PAGO**

ZONAS DE LIMITACIONES NATURALES

**Sup. Dec. Admisible**

6,46

**Sup. Resuelta**

6,46

**Sobredecl.**

0,00

**% Sobredecl.**

0,00

**RESUMEN DE PAGOS**

	<b>IMPORTE ( Euros )</b>			
	<b>RESUELTO</b>	<b>FEADER</b>	<b>MAPA</b>	<b>CAPADR</b>
Pago realizado	317,48	269,85	31,14	16,48
A pagar	31,36	26,66	3,08	1,62
<b>TOTAL</b>	<b>348,84</b>	<b>296,51</b>	<b>34,22</b>	<b>18,10</b>

**APLICACIÓN DE REDUCCIONES Y PENALIZACIONES (%)**

<b>Criterios de subvencionabilidad (1)</b>	<b>Presentación tardía</b>	<b>Omisión declaración</b>	<b>Condicionalidad</b>
0,00	0,00	0,00	0,00

**IMPORTE ( Euros )**

Calculado(2)	Reducción	Penalización	Reducción Penalización (3)	Penalización adicional	Resuelto	FEADER	MAPA	CAPADR
348,84 €	0,00 €	0,00 €	0,00 €	0,00 €	348,84 €	296,51 €	34,22 €	18,11 €
Importe Unitario:	54,00 €	Nuevo Importe Unitario:	54,00 €					

**RECINTOS PROPUESTOS**

<b>REF.</b>	<b>REFERENCIA SIGPAC</b>	<b>CULTIVO</b>	<b>S/R</b>	<b>USO SIGPAC</b>	<b>Sup. Dec. admisible</b>	<b>Sup. Campo</b>	<b>Sup. Determ.</b>	<b>Sup. Resuelta</b>
-716361	14-038-007-00143-0001	OLIVAR	S		0,02		0,02	0,02
5324436	14-038-008-00048-0001	OLIVAR	S		0,50		0,50	0,50
5490187	14-038-047-00180-0001	OLIVAR	S		0,94		0,94	0,94
1700000005988124	14-013-021-00355-0001	OLIVAR	S		0,96		0,96	0,96
1700000005988125	14-038-006-00093-0003	OLIVAR	S		0,06		0,06	0,06
1700000005988126	14-038-006-00094-0002	OLIVAR	S		0,06		0,06	0,06
1700000005988131	14-038-055-00036-0001	OLIVAR	S		0,06		0,06	0,06
1700000005988132	14-038-055-00037-0001	OLIVAR	S		0,37		0,37	0,37
1700000005988140	14-038-007-00156-0002	OLIVAR	S		0,75		0,75	0,75
1700000005988141	14-038-008-00258-0002	OLIVAR	S		0,84		0,84	0,84
1700000005988143	14-038-006-00093-0002	OLIVAR	S		1,90		1,90	1,90

(1) Con incidencias que retienen pago o deniegan el expediente.

(2) Se calcula sobre superficie declarada admisible.

(3) Aplicación del artículo 16 bis del RD 147/2023.

Puede verificar la integridad de una copia de este documento mediante la lectura del código QR adjunto o mediante el acceso a la dirección <https://ws050.juntadeandalucia.es/verificarFirma> indicando el código de VERIFICACIÓN

FIRMADO POR	RAQUEL MARIA ESPIN CRESPO	FECHA	26/06/2024
VERIFICACIÓN	Pk2jmMQ72K8YCCE9EQ8LU85ENJJ6M	PÁGINA	3130/8857







**APELLIDOS Y NOMBRE / RAZÓN SOCIAL**

PARRA GARCIA MARCOS

**NIF**

\*\*\*\*2295\*

**EXPEDIENTE**

1249777

**RESOLUCIÓN**

CONCESIÓN DE LA AYUDA

**DATOS DE MANTENIMIENTO UNIDADES**

**GRUPO DE PAGO**

ZONAS DE LIMITACIONES NATURALES

**Sup. Dec. Admisible**

15,81

**Sup. Resuelta**

15,81

**Sobredecl.**

0,00

**% Sobredecl.**

0,00

**RESUMEN DE PAGOS**

	<b>IMPORTE ( Euros )</b>			
	<b>RESUELTO</b>	<b>FEADER</b>	<b>MAPA</b>	<b>CAPADR</b>
Pago realizado	769,82	654,34	75,52	39,95
A pagar	74,97	63,72	7,35	3,90
<b>TOTAL</b>	<b>844,79</b>	<b>718,06</b>	<b>82,87</b>	<b>43,85</b>

**APLICACIÓN DE REDUCCIONES Y PENALIZACIONES (%)**

<b>Crterios de subvencionabilidad (1)</b>	<b>Presentación tardía</b>	<b>Omisión declaración</b>	<b>Condicionalidad</b>
0,00	0,00	0,00	0,00

**IMPORTE ( Euros )**

Calculado(2)	Reducción	Penalización	Reducción Penalización (3)	Penalización adicional	Resuelto	FEADER	MAPA	CAPADR
844,79 €	0,00 €	0,00 €	0,00 €	0,00 €	844,79 €	718,07 €	82,87 €	43,85 €
Importe Unitario:	54,00 €	Nuevo Importe Unitario:	53,43 €					

**RECINTOS PROPUESTOS**

REF.	REFERENCIA SIGPAC	CULTIVO	S/R	USO SIGPAC	Sup. Dec. admisible	Sup. Campo	Sup. Determ.	Sup. Resuelta
-1278352	14-006-004-00048-0001	BARBECHO TRADICIONAL	S		0,31		0,31	0,29
-1278349	14-006-004-00048-0001	TRANQUILLÓN	S		0,82		0,82	0,82
-1278342	14-006-004-00048-0001	BARBECHO TRADICIONAL	S		0,48		0,48	0,48
-1278339	14-006-004-00048-0001	TRANQUILLÓN	S		1,76		1,76	1,76
1700000005634349	14-006-004-00027-0004	OLIVAR	S		0,16		0,16	0,16
1700000005634351	14-054-058-00109-0001	OLIVAR	S		1,96		1,96	1,96
1700000005634352	14-054-058-00110-0005	OLIVAR	S		6,70		6,70	6,70
1700000005634353	14-054-058-00095-0001	OLIVAR	S		0,13		0,13	0,13
1700000005634354	14-054-058-00096-0003	OLIVAR	S		1,56		1,56	1,56
1700000005634355	14-054-058-00092-0001	OLIVAR	S		1,95		1,95	1,95

**INCIDENCIAS**

**INCIDENCIA DESCRIPCIÓN**

4272 Verifica que las líneas de declaración de las Solicitudes Únicas no tienen solapes con la capa de Retroactividad Gráfica (ambas de la misma campaña) a nivel de expediente/línea de declaración gráfica de la solicitud.  
 Recinto:14-006-004-00048-00001 Cultivo: - Agregado de la referencia del recinto.:0 Zona de la referencia del recinto.:0 Superficie solapada.:0,02 Id. Incid.:95158452

**Datos considerados para el Cálculo de la Carga Ganadera del expediente**

Superficie determinada para Cálculo Carga Ganadera: 0,00 ha

Carga Ganadera del Expediente: 0,00 ugm/ha

(1) Con incidencias que retienen pago o deniegan el expediente.  
 (2) Se calcula sobre superficie declarada admisible.  
 (3) Aplicación del artículo 16 bis del RD 147/2023.

Puede verificar la integridad de una copia de este documento mediante la lectura del código QR adjunto o mediante el acceso a la dirección <a href="https://ws050.juntadeandalucia.es/verificarFirma">https://ws050.juntadeandalucia.es/verificarFirma</a> indicando el código de VERIFICACIÓN					
FIRMADO POR	RAQUEL MARIA ESPIN CRESPO		FECHA		26/06/2024
VERIFICACIÓN	Pk2jmMQ72K8YCCE9EQ8LU85ENJJ6M		PÁGINA		3131/8857



**Incidencias de carga ganadera**

**INCIDENCIA DESCRIPCIÓN**

86132 Recinto superficie forrajera que no realiza la actividad de producción de pastoreo.  
Recinto:14-006-004-00048-00001 Cultivo:20000 BARBECHO TRADICIONAL-SIN VARIEDAD Secano  
Recinto:14-006-004-00048-00001 Cultivo:20000 BARBECHO TRADICIONAL-SIN VARIEDAD Secano

(1) Con incidencias que retienen pago o deniegan el expediente.  
(2) Se calcula sobre superficie declarada admisible.  
(3) Aplicación del artículo 16 bis del RD 147/2023.

Puede verificar la integridad de una copia de este documento mediante la lectura del código QR adjunto o mediante el acceso a la dirección <https://ws050.juntadeandalucia.es/verificarFirma> indicando el código de VERIFICACIÓN

FIRMADO POR	RAQUEL MARIA ESPIN CRESCO	FECHA	26/06/2024
VERIFICACIÓN	Pk2jmMQ72K8YCCE9EQ8LU85ENJJJ6M	PÁGINA	3132/8857





**APELLIDOS Y NOMBRE / RAZÓN SOCIAL**

PARRADO FUENTES MANUEL

**NIF**

\*\*\*\*2640\*

**EXPEDIENTE**

1231618

**RESOLUCIÓN**

CONCESIÓN DE LA AYUDA

**DATOS DE MANTENIMIENTO UNIDADES**

**GRUPO DE PAGO**

ZONAS DE LIMITACIONES NATURALES

**Sup. Dec. Admisible**

4,11

**Sup. Resuelta**

4,11

**Sobredecl.**

0,00

**% Sobredecl.**

0,00

**RESUMEN DE PAGOS**

	<b>IMPORTE ( Euros )</b>			
	<b>RESUELTO</b>	<b>FEADER</b>	<b>MAPA</b>	<b>CAPADR</b>
Pago realizado	201,99	171,69	19,81	10,48
A pagar	19,95	16,96	1,96	1,03
<b>TOTAL</b>	<b>221,94</b>	<b>188,65</b>	<b>21,77</b>	<b>11,51</b>

**APLICACIÓN DE REDUCCIONES Y PENALIZACIONES (%)**

<b>Criterios de subvencionabilidad (1)</b>	<b>Presentación tardía</b>	<b>Omisión declaración</b>	<b>Condicionalidad</b>
0,00	0,00	0,00	0,00

**IMPORTE ( Euros )**

Calculado(2)	Reducción	Penalización	Reducción Penalización (3)	Penalización adicional	Resuelto	FEADER	MAPA	CAPADR
221,94 €	0,00 €	0,00 €	0,00 €	0,00 €	221,94 €	188,65 €	21,77 €	11,52 €
Importe Unitario:	54,00 €	Nuevo Importe Unitario:	54,00 €					

**RECINTOS PROPUESTOS**

<b>REF.</b>	<b>REFERENCIA SIGPAC</b>	<b>CULTIVO</b>	<b>S/R</b>	<b>USO SIGPAC</b>	<b>Sup. Dec. admisible</b>	<b>Sup. Campo</b>	<b>Sup. Determ.</b>	<b>Sup. Resuelta</b>
-1259407	14-007-028-00017-0002	OLIVAR	S		0,78		0,78	0,78
1700000004906863	23-003-035-00149-0001	OLIVAR	S		0,01		0,01	0,01
1700000004906864	23-003-035-00150-0001	OLIVAR	S		0,35		0,35	0,35
1700000004906865	23-003-035-00151-0001	OLIVAR	S		0,22		0,22	0,22
1700000004906866	23-003-035-00152-0002	OLIVAR	S		0,01		0,01	0,01
1700000004906867	23-003-035-00157-0004	OLIVAR	S		0,05		0,05	0,05
1700000005503901	14-007-028-00014-0003	OLIVAR	S		2,18		2,18	2,18
1700000005503903	23-003-035-00525-0001	OLIVAR	S		0,01		0,01	0,01
1700000005503904	23-003-035-00528-0001	OLIVAR	S		0,42		0,42	0,42
1700000005503905	23-003-035-00529-0001	OLIVAR	S		0,08		0,08	0,08

(1) Con incidencias que retienen pago o deniegan el expediente.  
 (2) Se calcula sobre superficie declarada admisible.  
 (3) Aplicación del artículo 16 bis del RD 147/2023.

Puede verificar la integridad de una copia de este documento mediante la lectura del código QR adjunto o mediante el acceso a la dirección <a href="https://ws050.juntadeandalucia.es/verificarFirma">https://ws050.juntadeandalucia.es/verificarFirma</a> indicando el código de VERIFICACIÓN					
FIRMADO POR	RAQUEL MARIA ESPIN CRESPO		FECHA		26/06/2024
VERIFICACIÓN	Pk2jmMQ72K8YCCE9EQ8LU85ENJJ6M		PÁGINA		3133/8857



**APELLIDOS Y NOMBRE / RAZÓN SOCIAL**

PARRAGA BAENA VICENTE

**NIF**  
\*\*\*0517\*

**EXPEDIENTE**  
1274512

**RESOLUCIÓN**  
CONCESIÓN DE LA AYUDA

**DATOS DE MANTENIMIENTO UNIDADES**

**GRUPO DE PAGO**

ZONAS DE LIMITACIONES NATURALES

Sup. Dec. Admisible	Sup. Resuelta	Sobredecl.	% Sobredecl.
19,98	19,98	0,00	0,00

**RESUMEN DE PAGOS**

	IMPORTE ( Euros )			
	RESUELTO	FEADER	MAPA	CAPADR
Pago realizado	932,98	793,03	91,53	48,42
A pagar	92,16	78,34	9,04	4,78
<b>TOTAL</b>	<b>1.025,14</b>	<b>871,37</b>	<b>100,57</b>	<b>53,20</b>

**APLICACIÓN DE REDUCCIONES Y PENALIZACIONES (%)**

Criterios de subvencionabilidad (1)	Presentación tardía	Omisión declaración	Condicionalidad
0,00	0,00	0,00	0,00

**IMPORTE ( Euros )**

Calculado(2)	Reducción	Penalización	Reducción Penalización (3)	Penalización adicional	Resuelto	FEADER	MAPA	CAPADR
1.025,14 €	0,00 €	0,00 €	0,00 €	0,00 €	1.025,14 €	871,37 €	100,57 €	53,20 €
Importe Unitario:	54,00 €	Nuevo Importe Unitario:	51,31 €					

**RECINTOS PROPUESTOS**

REF.	REFERENCIA SIGPAC	CULTIVO	USO S/R	Sup. Dec. admisible	Sup. Campo	Sup. Determ.	Sup. Resuelta
-1533418	14-007-019-00066-0001	HABAS	S	4,09		4,09	4,09
-1533416	14-007-019-00066-0001	CEBADA	S	3,57		3,57	3,57
-1533393	14-007-019-00054-0001	OLIVAR	S	0,62		0,62	0,62
-1533392	14-007-019-00007-0001	OLIVAR	S	0,88		0,88	0,88
-1533391	14-007-019-00005-0001	OLIVAR	S	1,76		1,76	1,76
-1533390	14-007-018-00045-0004	OLIVAR	S	3,21		3,21	3,21
-1390904	14-007-019-00066-0001	AVENA	S	5,85		5,85	5,85

(1) Con incidencias que retienen pago o deniegan el expediente.  
(2) Se calcula sobre superficie declarada admisible.  
(3) Aplicación del artículo 16 bis del RD 147/2023.

Puede verificar la integridad de una copia de este documento mediante la lectura del código QR adjunto o mediante el acceso a la dirección <https://ws050.juntadeandalucia.es/verificarFirma> indicando el código de VERIFICACIÓN

FIRMADO POR	RAQUEL MARIA ESPIN CRESPO	FECHA	26/06/2024
VERIFICACIÓN	Pk2jmMQ72K8YCCE9EQ8LU85ENJJ6M	PÁGINA	3134/8857



**APELLIDOS Y NOMBRE / RAZÓN SOCIAL**

PASTOR MARQUEZ MARIA DEL CARMEN

**NIF**

\*\*\*\*1080\*

**EXPEDIENTE**

1255213

**RESOLUCIÓN**

CONCESIÓN DE LA AYUDA

**DATOS DE MANTENIMIENTO UNIDADES****GRUPO DE PAGO**

ZONAS DE LIMITACIONES NATURALES

**Sup. Dec.  
Admisible**

3,97

**Sup.  
Resuelta**

3,97

**Sobredecl.**

0,00

**% Sobredecl.**

0,00

**RESUMEN DE PAGOS**

	<b>IMPORTE ( Euros )</b>			
	<b>RESUELTO</b>	<b>FEADER</b>	<b>MAPA</b>	<b>CAPADR</b>
Pago realizado	195,11	165,84	19,14	10,13
A pagar	19,27	16,38	1,89	1,00
<b>TOTAL</b>	<b>214,38</b>	<b>182,22</b>	<b>21,03</b>	<b>11,13</b>

**APLICACIÓN DE REDUCCIONES Y PENALIZACIONES (%)**

<b>Criterios de subvencionabilidad (1)</b>	<b>Presentación tardía</b>	<b>Omisión declaración</b>	<b>Condicionalidad</b>
0,00	0,00	0,00	0,00

**IMPORTE ( Euros )**

Calculado(2)	Reducción	Penalización	Reducción Penalización (3)	Penalización adicional	Resuelto	FEADER	MAPA	CAPADR
214,38 €	0,00 €	0,00 €	0,00 €	0,00 €	214,38 €	182,22 €	21,03 €	11,13 €
Importe Unitario:	54,00 €	Nuevo Importe Unitario:	54,00 €					

**RECINTOS PROPUESTOS**

<b>REF.</b>	<b>REFERENCIA SIGPAC</b>	<b>CULTIVO</b>	<b>S/R</b>	<b>USO SIGPAC</b>	<b>Sup. Dec. admisible</b>	<b>Sup. Campo</b>	<b>Sup. Determ.</b>	<b>Sup. Resuelta</b>
-1528653	14-056-005-00011-0001	OLIVAR	S		0,91		0,91	0,91
-1528649	14-056-005-00116-0001	OLIVAR	S		3,06		3,06	3,06

**INCIDENCIAS****INCIDENCIA DESCRIPCIÓN**

86124 Recinto de forrajera para Cálculo de Carga Ganadera que No pertenece a Explotación.  
 Recinto:14-060-015-00034-00014 Cultivo:62000 PASTOS PERMANENTES DE 5 O MAS AÑOS-SIN VARIEDAD Regadío

(1) Con incidencias que retienen pago o deniegan el expediente.  
 (2) Se calcula sobre superficie declarada admisible.  
 (3) Aplicación del artículo 16 bis del RD 147/2023.

Puede verificar la integridad de una copia de este documento mediante la lectura del código QR adjunto o mediante el acceso a la dirección <https://ws050.juntadeandalucia.es/verificarFirma> indicando el código de VERIFICACIÓN

FIRMADO POR	RAQUEL MARIA ESPIN CRESPO	FECHA	26/06/2024
VERIFICACIÓN	Pk2jmMQ72K8YCCE9EQ8LU85ENJJ6M	PÁGINA	3135/8857



**APELLIDOS Y NOMBRE / RAZÓN SOCIAL**

PASTOR VEGA NOELIA

**NIF**

\*\*\*\*7338\*

**EXPEDIENTE**

1247838

**RESOLUCIÓN**

CONCESIÓN DE LA AYUDA

**DATOS DE MANTENIMIENTO UNIDADES****GRUPO DE PAGO**

ZONAS DE LIMITACIONES NATURALES

**Sup. Dec.  
Admisible**

23,42

**Sup.  
Resuelta**

23,42

**Sobredecl.**

0,00

**% Sobredecl.**

0,00

**RESUMEN DE PAGOS**

	<b>IMPORTE ( Euros )</b>			
	<b>RESUELTO</b>	<b>FEADER</b>	<b>MAPA</b>	<b>CAPADR</b>
Pago realizado	1.034,61	879,42	101,49	53,70
A pagar	102,20	86,87	10,03	5,30
<b>TOTAL</b>	<b>1.136,81</b>	<b>966,29</b>	<b>111,52</b>	<b>59,00</b>

**APLICACIÓN DE REDUCCIONES Y PENALIZACIONES (%)**

<b>Criterios de subvencionabilidad (1)</b>	<b>Presentación tardía</b>	<b>Omisión declaración</b>	<b>Condicionalidad</b>
0,00	0,00	0,00	0,00

**IMPORTE ( Euros )**

Calculado(2)	Reducción	Penalización	Reducción Penalización (3)	Penalización adicional	Resuelto	FEADER	MAPA	CAPADR
1.136,81 €	0,00 €	0,00 €	0,00 €	0,00 €	1.136,81 €	966,29 €	111,52 €	59,00 €
<b>Importe Unitario:</b>	<b>54,00 €</b>	<b>Nuevo Importe Unitario:</b>	<b>48,54 €</b>					

**RECINTOS PROPUESTOS**

<b>REF.</b>	<b>REFERENCIA SIGPAC</b>	<b>CULTIVO</b>	<b>S/R</b>	<b>USO SIGPAC</b>	<b>Sup. Dec. admisible</b>	<b>Sup. Campo</b>	<b>Sup. Determ.</b>	<b>Sup. Resuelta</b>
4759554	14-002-043-00009-0001	OLIVAR	S		23,42		23,42	23,42

(1) Con incidencias que retienen pago o deniegan el expediente.

(2) Se calcula sobre superficie declarada admisible.

(3) Aplicación del artículo 16 bis del RD 147/2023.

Puede verificar la integridad de una copia de este documento mediante la lectura del código QR adjunto o mediante el acceso a la dirección <https://ws050.juntadeandalucia.es/verificarFirma> indicando el código de VERIFICACIÓN

FIRMADO POR	RAQUEL MARIA ESPIN CRESPO	FECHA	26/06/2024	
VERIFICACIÓN	Pk2jmMQ72K8YCCE9EQ8LU85ENJJJ6M	PÁGINA	3136/8857	



**APELLIDOS Y NOMBRE / RAZÓN SOCIAL**

PAZ BARRAGAN CRISTINA

**NIF**

\*\*\*8905\*

**EXPEDIENTE**

1241089

**RESOLUCIÓN**

CONCESIÓN DE LA AYUDA

**DATOS DE MANTENIMIENTO UNIDADES**

**GRUPO DE PAGO**

ZONAS DE LIMITACIONES NATURALES

**Sup. Dec.  
Admisible**

212,09

**Sup.  
Resuelta**

212,09

**Sobredecl.**

0,00

**% Sobredecl.**

0,00

**RESUMEN DE PAGOS**

	<b>IMPORTE ( Euros )</b>			
	<b>RESUELTO</b>	<b>FEADER</b>	<b>MAPA</b>	<b>CAPADR</b>
Pago realizado	718,41	610,65	70,48	37,29
A pagar	457,71	389,05	44,90	23,76
<b>TOTAL</b>	<b>1.176,12</b>	<b>999,70</b>	<b>115,38</b>	<b>61,05</b>

**APLICACIÓN DE REDUCCIONES Y PENALIZACIONES (%)**

<b>Criterios de subvencionabilidad (1)</b>	<b>Presentación tardía</b>	<b>Omisión declaración</b>	<b>Condicionabilidad</b>
0,00	0,00	1,00	0,00

**IMPORTE ( Euros )**

Calculado(2)	Reducción	Penalización	Reducción Penalización (3)	Penalización adicional	Resuelto	FEADER	MAPA	CAPADR
1.188,00 €	0,00 €	0,00 €	0,00 €	0,00 €	1.176,12 €	999,70 €	115,38 €	61,04 €
<b>Importe Unitario:</b>	<b>54,00 €</b>	<b>Nuevo Importe Unitario:</b>	<b>5,60 €</b>					

(1) Con incidencias que retienen pago o deniegan el expediente.  
 (2) Se calcula sobre superficie declarada admisible.  
 (3) Aplicación del artículo 16 bis del RD 147/2023.

Puede verificar la integridad de una copia de este documento mediante la lectura del código QR adjunto o mediante el acceso a la dirección <a href="https://ws050.juntadeandalucia.es/verificarFirma">https://ws050.juntadeandalucia.es/verificarFirma</a> indicando el código de VERIFICACIÓN				
FIRMADO POR	RAQUEL MARIA ESPIN CRESPO	FECHA	26/06/2024	
VERIFICACIÓN	Pk2jmMQ72K8YCCE9EQ8LU85ENJJJ6M	PÁGINA	3137/8857	



**RECINTOS PROPUESTOS**

REF.	REFERENCIA SIGPAC	CULTIVO	S/R	USO SIGPAC	Sup. Dec. admisible	Sup. Campo	Sup. Determ.	Sup. Resuelta
-1513423	14-032-003-00021-0002	GUISANTES	S		16,16		16,16	16,16
-903375	14-052-012-00019-0007	PASTOS PERMANENTES DE 5 O MAS AÑOS	S		0,22		0,22	0,22
-903374	14-052-012-00019-0006	PASTOS PERMANENTES DE 5 O MAS AÑOS	S		0,32		0,32	0,32
-903373	14-052-012-00017-0009	PASTOS PERMANENTES DE 5 O MAS AÑOS	S		0,07		0,07	0,07
-903372	14-032-004-00016-0010	CEBADA	S		0,90		0,90	0,90
-903371	14-009-007-00174-0002	PASTOS PERMANENTES DE 5 O MAS AÑOS	S		0,02		0,02	0,02
-903370	14-009-007-00149-0003	PASTOS PERMANENTES DE 5 O MAS AÑOS	S		0,34		0,34	0,34
-903369	14-009-007-00104-0002	PASTOS PERMANENTES DE 5 O MAS AÑOS	S		0,05		0,05	0,05
-703491	14-052-002-00023-0010	TRANQUILLÓN	S		2,43		2,43	2,43
-703490	14-052-002-00023-0010	TRANQUILLÓN	S		2,56		2,56	2,56
4612877	14-009-007-00149-0001	TRANQUILLÓN	S		2,80		2,80	2,80
4612878	14-009-007-00104-0001	TRANQUILLÓN	S		1,40		1,40	1,40
4612879	14-009-007-00174-0001	TRANQUILLÓN	S		1,79		1,79	1,79
4612881	14-009-009-00150-0001	TRANQUILLÓN	S		0,82		0,82	0,82
4612882	14-009-009-00030-0002	TRANQUILLÓN	R		0,78		0,78	0,78
4612883	14-009-006-00084-0004	TRANQUILLÓN	S		0,57		0,57	0,57
4612884	14-009-006-00089-0001	TRANQUILLÓN	S		1,72		1,72	1,72
4612885	14-009-006-00087-0002	TRANQUILLÓN	S		3,73		3,73	3,73
4612933	14-052-012-00016-0003	TRANQUILLÓN	S		1,79		1,79	1,79
4612934	14-052-012-00016-0002	TRANQUILLÓN	S		0,58		0,58	0,58
4612935	14-052-012-00017-0005	TRANQUILLÓN	S		1,84		1,84	1,84
4612936	14-052-012-00017-0003	TRANQUILLÓN	S		1,21		1,21	1,21
4612937	14-052-012-00019-0003	TRANQUILLÓN	S		17,51		17,51	17,51
4612938	14-052-012-00018-0001	TRANQUILLÓN	S		0,99		0,99	0,99
4612939	14-052-012-00138-0005	TRANQUILLÓN	S		0,90		0,90	0,90
4612940	14-052-012-00013-0001	TRANQUILLÓN	S		22,41		22,41	22,41
4612941	14-052-012-00138-0006	TRANQUILLÓN	S		0,59		0,59	0,59
4612942	14-052-012-00015-0002	TRANQUILLÓN	S		4,15		4,15	4,15
4612943	14-052-012-00014-0003	TRANQUILLÓN	S		4,39		4,39	4,39
6948202	14-052-011-00033-0002	BARBECHO TRADICIONAL	S		29,79		29,79	29,79
6948269	14-029-023-00010-0001	TRANQUILLÓN	S		7,26		7,26	7,26
6948270	14-052-011-00030-0001	BARBECHO TRADICIONAL	S		3,30		3,30	3,30
6948271	14-052-011-00032-0001	BARBECHO TRADICIONAL	S		1,51		1,51	1,51
6948272	14-052-011-00031-0001	BARBECHO TRADICIONAL	S		4,62		4,62	4,62
1700000006868046	14-052-007-00006-0009	AVENA	S		0,28		0,28	0,28
1700000006868049	14-052-007-00007-0004	AVENA	S		3,21		3,21	3,21
1700000006868051	14-052-002-00056-0002	BARBECHO TRADICIONAL	S		4,00		4,00	4,00
1700000006868052	14-052-002-00064-0001	AVENA	S		0,75		0,75	0,75
1700000006868054	14-052-007-00006-0008	AVENA	S		1,12		1,12	1,12
1700000006868057	14-052-002-00059-0003	BARBECHO TRADICIONAL	S		6,42		6,42	6,42
1700000006868059	14-052-002-00023-0002	TRANQUILLÓN	S		8,37		8,37	8,37
1700000006868060	14-052-007-00005-0002	AVENA	S		2,09		2,09	2,09
1700000006868062	14-052-007-00005-0003	AVENA	S		0,57		0,57	0,57
1700000006868063	14-052-002-00038-0015	PASTOS PERMANENTES DE 5 O MAS AÑOS	S		0,14		0,14	0,14
1700000006868066	14-052-007-00006-0005	AVENA	S		2,16		2,16	2,16
1700000006868067	14-052-007-00007-0006	AVENA	S		1,55		1,55	1,55
1700000006868069	14-052-002-00055-0002	BARBECHO TRADICIONAL	S		4,13		4,13	4,13
1700000006868071	14-052-007-00007-0002	AVENA	S		0,01		0,01	0,01
1700000006868072	14-052-002-00023-0007	PASTOS PERMANENTES DE 5 O MAS AÑOS	S		0,12		0,12	0,12
1700000006868075	14-052-002-00023-0005	PASTOS PERMANENTES DE 5 O MAS AÑOS	S		0,47		0,47	0,47
1700000006868077	14-052-002-00023-0006	PASTOS PERMANENTES DE 5 O MAS AÑOS	S		10,99		10,99	10,99
1700000006868078	14-052-001-00017-0004	AVENA	S		0,85		0,85	0,85

(1) Con incidencias que retienen pago o deniegan el expediente.  
 (2) Se calcula sobre superficie declarada admisible.  
 (3) Aplicación del artículo 16 bis del RD 147/2023.

Puede verificar la integridad de una copia de este documento mediante la lectura del código QR adjunto o mediante el acceso a la dirección <a href="https://ws050.juntadeandalucia.es/verificarFirma">https://ws050.juntadeandalucia.es/verificarFirma</a> indicando el código de VERIFICACIÓN				
FIRMADO POR	RAQUEL MARIA ESPIN CRESPO	FECHA	26/06/2024	
VERIFICACIÓN	Pk2jmMQ72K8YCCE9EQ8LU85ENJJJ6M	PÁGINA	3138/8857	



**RECINTOS PROPUESTOS**

REF.	REFERENCIA SIGPAC	CULTIVO	S/R	USO SIGPAC	Sup. Dec. admisible	Sup. Campo	Sup. Determ.	Sup. Resuelta
170000006868079	14-052-007-00005-0001	PASTOS PERMANENTES DE 5 O MAS AÑOS	S		2,30		2,30	2,30
170000006868081	14-052-002-00067-0003	AVENA	R		10,46		10,46	10,46
170000006868082	14-052-002-00038-0002	PASTOS PERMANENTES DE 5 O MAS AÑOS	S		0,35		0,35	0,35
170000006868084	14-052-007-00001-0002	PASTOS PERMANENTES DE 5 O MAS AÑOS	S		4,12		4,12	4,12
170000006868086	14-052-007-00007-0003	PASTOS PERMANENTES DE 5 O MAS AÑOS	S		3,43		3,43	3,43
170000006868087	14-052-007-00006-0003	PASTOS PERMANENTES DE 5 O MAS AÑOS	S		3,12		3,12	3,12
170000006868089	14-052-002-00027-0006	OLIVAR	S		1,56		1,56	1,56

**INCIDENCIAS****INCIDENCIA DESCRIPCIÓN**

- 256 Solicitud con recintos no declarados en campaña actual con una reducción por omisión de superficie superior al 3%  
CÓDIGO PARA EL PORCENTAJE DE REDUCCIÓN POR OMISIÓN QUE CORRESPONDE A LA SOLICITUD:1
- 3795 Recinto declarado con una situación de riesgo de abandono.  
Recinto:14-052-002-00055-00002 Cultivo: -  
Recinto:14-052-002-00056-00002 Cultivo: -  
Recinto:14-052-002-00059-00003 Cultivo: -  
Recinto:14-052-011-00030-00001 Cultivo: -  
Recinto:14-052-011-00031-00001 Cultivo: -  
Recinto:14-052-011-00032-00001 Cultivo: -
- 86122 Recinto superficie forrajera que realiza la actividad de producción de pastoreo y no declara el o los códigos del Registro de Explotaciones Ganaderas de Andalucía, REGA.  
Recinto:14-052-002-00038-00006 Cultivo:20000 BARBECHO TRADICIONAL-SIN VARIEDAD Secano  
Recinto:14-052-002-00038-00007 Cultivo:20000 BARBECHO TRADICIONAL-SIN VARIEDAD Secano  
Recinto:14-052-002-00038-00008 Cultivo:20000 BARBECHO TRADICIONAL-SIN VARIEDAD Secano  
Recinto:14-052-002-00038-00013 Cultivo:20000 BARBECHO TRADICIONAL-SIN VARIEDAD Secano
- 86124 Recinto de forrajera para Cálculo de Carga Ganadera que No pertenece a Explotación.  
Recinto:14-052-002-00038-00006 Cultivo:20000 BARBECHO TRADICIONAL-SIN VARIEDAD Secano  
Recinto:14-052-002-00038-00007 Cultivo:20000 BARBECHO TRADICIONAL-SIN VARIEDAD Secano  
Recinto:14-052-002-00038-00008 Cultivo:20000 BARBECHO TRADICIONAL-SIN VARIEDAD Secano  
Recinto:14-052-002-00038-00013 Cultivo:20000 BARBECHO TRADICIONAL-SIN VARIEDAD Secano

**Datos considerados para el Cálculo de la Carga Ganadera del expediente**

Superficie determinada para Cálculo Carga Ganadera: 26,06 ha  
Carga Ganadera del Expediente: 0,76 ugm/ha

Explotación	Especie	Ugm Calculada para CG
ES140320000100	PORCINO	19,78

**Recintos Determinados para el Cálculo de Garga Ganadera**

REF.	REFERENCIA SIGPAC	CULTIVO	DESCRIPCIÓN CULTIVO	S/R	SUP. RESUELTA (ha)
-903375	14-052-012-00019-00007	62000	PASTOS PERMANENTES DE 5 O MAS AÑOS-SIN VARIEDAD	S	0,22
-903374	14-052-012-00019-00006	62000	PASTOS PERMANENTES DE 5 O MAS AÑOS-SIN VARIEDAD	S	0,32
-903373	14-052-012-00017-00009	62000	PASTOS PERMANENTES DE 5 O MAS AÑOS-SIN VARIEDAD	S	0,07
-903371	14-009-007-00174-00002	62000	PASTOS PERMANENTES DE 5 O MAS AÑOS-SIN VARIEDAD	S	0,02
-903370	14-009-007-00149-00003	62000	PASTOS PERMANENTES DE 5 O MAS AÑOS-SIN VARIEDAD	S	0,34
-903369	14-009-007-00104-00002	62000	PASTOS PERMANENTES DE 5 O MAS AÑOS-SIN VARIEDAD	S	0,05
170000006868063	14-052-002-00038-00015	62000	PASTOS PERMANENTES DE 5 O MAS AÑOS-SIN VARIEDAD	S	0,14
170000006868072	14-052-002-00023-00007	62000	PASTOS PERMANENTES DE 5 O MAS AÑOS-SIN VARIEDAD	S	0,12

(1) Con incidencias que retienen pago o deniegan el expediente.  
(2) Se calcula sobre superficie declarada admisible.  
(3) Aplicación del artículo 16 bis del RD 147/2023.

Puede verificar la integridad de una copia de este documento mediante la lectura del código QR adjunto o mediante el acceso a la dirección <https://ws050.juntadeandalucia.es/verificarFirma> indicando el código de VERIFICACIÓN

FIRMADO POR	RAQUEL MARIA ESPIN CRESPO	FECHA	26/06/2024
VERIFICACIÓN	Pk2jmMQ72K8YCC9EQ8LU85ENJJ6M	PÁGINA	3139/8857





**Recintos Determinados para el Cálculo de Garga Ganadera**

REF.	REFERENCIA SIGPAC	CULTIVO	DESCRIPCIÓN CULTIVO	S/R	SUP. RESUELTA (ha)
170000006868075	14-052-002-00023-00005	62000	PASTOS PERMANENTES DE 5 O MAS AÑOS-SIN VARIEDAD	S	0,47
170000006868077	14-052-002-00023-00006	62000	PASTOS PERMANENTES DE 5 O MAS AÑOS-SIN VARIEDAD	S	10,99
170000006868079	14-052-007-00005-00001	62000	PASTOS PERMANENTES DE 5 O MAS AÑOS-SIN VARIEDAD	S	2,30
170000006868082	14-052-002-00038-00002	62000	PASTOS PERMANENTES DE 5 O MAS AÑOS-SIN VARIEDAD	S	0,35
170000006868084	14-052-007-00001-00002	62000	PASTOS PERMANENTES DE 5 O MAS AÑOS-SIN VARIEDAD	S	4,12
170000006868086	14-052-007-00007-00003	62000	PASTOS PERMANENTES DE 5 O MAS AÑOS-SIN VARIEDAD	S	3,43
170000006868087	14-052-007-00006-00003	62000	PASTOS PERMANENTES DE 5 O MAS AÑOS-SIN VARIEDAD	S	3,12

**Incidencias de carga ganadera**

**INCIDENCIA DESCRIPCIÓN**

3795	Recinto declarado con una situación de riesgo de abandono. Recinto:14-052-011-00030-00001 Cultivo: - Recinto:14-052-011-00032-00001 Cultivo: - Recinto:14-052-011-00031-00001 Cultivo: - Recinto:14-052-002-00056-00002 Cultivo: - Recinto:14-052-002-00059-00003 Cultivo: - Recinto:14-052-002-00055-00002 Cultivo: -
86122	Recinto superficie forrajera que realiza la actividad de producción de pastoreo y no declara el o los códigos del Registro de Explotaciones Ganaderas de Andalucía, REGA. Recinto:14-052-002-00038-00006 Cultivo:20000 BARBECHO TRADICIONAL-SIN VARIEDAD Secano Recinto:14-052-002-00038-00013 Cultivo:20000 BARBECHO TRADICIONAL-SIN VARIEDAD Secano Recinto:14-052-002-00038-00008 Cultivo:20000 BARBECHO TRADICIONAL-SIN VARIEDAD Secano Recinto:14-052-002-00038-00007 Cultivo:20000 BARBECHO TRADICIONAL-SIN VARIEDAD Secano
86124	Recinto de forrajera para Cálculo de Carga Ganadera que No pertenece a Explotación. Recinto:14-052-002-00038-00006 Cultivo:20000 BARBECHO TRADICIONAL-SIN VARIEDAD Secano Recinto:14-052-002-00038-00013 Cultivo:20000 BARBECHO TRADICIONAL-SIN VARIEDAD Secano Recinto:14-052-002-00038-00008 Cultivo:20000 BARBECHO TRADICIONAL-SIN VARIEDAD Secano Recinto:14-052-002-00038-00007 Cultivo:20000 BARBECHO TRADICIONAL-SIN VARIEDAD Secano
86128	Recinto de Forrajeras que no ha contabilizado para Carga Ganadera por no tener una explotación válida para el cálculo de la Carga Ganadera Recinto:14-052-002-00038-00006 Cultivo:20 BARBECHO TRADICIONAL- Recinto:14-052-002-00038-00013 Cultivo:20 BARBECHO TRADICIONAL- Recinto:14-052-002-00038-00008 Cultivo:20 BARBECHO TRADICIONAL- Recinto:14-052-002-00038-00007 Cultivo:20 BARBECHO TRADICIONAL-
86132	Recinto superficie forrajera que no realiza la actividad de producción de pastoreo. Recinto:14-052-011-00033-00002 Cultivo:20000 BARBECHO TRADICIONAL-SIN VARIEDAD Secano Recinto:14-052-011-00030-00001 Cultivo:20000 BARBECHO TRADICIONAL-SIN VARIEDAD Secano Recinto:14-052-011-00032-00001 Cultivo:20000 BARBECHO TRADICIONAL-SIN VARIEDAD Secano Recinto:14-052-011-00031-00001 Cultivo:20000 BARBECHO TRADICIONAL-SIN VARIEDAD Secano Recinto:14-052-002-00056-00002 Cultivo:20000 BARBECHO TRADICIONAL-SIN VARIEDAD Secano Recinto:14-052-002-00059-00003 Cultivo:20000 BARBECHO TRADICIONAL-SIN VARIEDAD Secano Recinto:14-052-002-00055-00002 Cultivo:20000 BARBECHO TRADICIONAL-SIN VARIEDAD Secano

(1) Con incidencias que retienen pago o deniegan el expediente.  
(2) Se calcula sobre superficie declarada admisible.  
(3) Aplicación del artículo 16 bis del RD 147/2023.

Puede verificar la integridad de una copia de este documento mediante la lectura del código QR adjunto o mediante el acceso a la dirección <https://ws050.juntadeandalucia.es/verificarFirma> indicando el código de VERIFICACIÓN

FIRMADO POR	RAQUEL MARIA ESPIN CRESPO	FECHA	26/06/2024
VERIFICACIÓN	Pk2jmMQ72K8YCC9EQ8LU85ENJJ6M	PÁGINA	3140/8857



**APELLIDOS Y NOMBRE / RAZÓN SOCIAL**  
PAZ BARRAGÁN MARÍA SOLEDAD**NIF**  
\*\*\*\*8906\***EXPEDIENTE**  
1054827**RESOLUCIÓN**  
CONCESIÓN DE LA AYUDA**DATOS DE MANTENIMIENTO UNIDADES**

<b>GRUPO DE PAGO</b>	<b>Sup. Dec. Admisible</b>	<b>Sup. Resuelta</b>	<b>Sobredecl.</b>	<b>% Sobredecl.</b>
ZONAS DE LIMITACIONES NATURALES	72,13	72,13	0,00	0,00

**RESUMEN DE PAGOS**

	<b>IMPORTE ( Euros )</b>			
	<b>RESUELTO</b>	<b>FEADER</b>	<b>MAPA</b>	<b>CAPADR</b>
Pago realizado	1.081,20	919,02	106,06	56,12
A pagar	106,80	90,78	10,48	5,54
<b>TOTAL</b>	<b>1.188,00</b>	<b>1.009,80</b>	<b>116,54</b>	<b>61,66</b>

**APLICACIÓN DE REDUCCIONES Y PENALIZACIONES (%)**

<b>Crterios de subvencionabilidad (1)</b>	<b>Presentación tardía</b>	<b>Omisión declaración</b>	<b>Condicionalidad</b>
0,00	0,00	0,00	0,00

**IMPORTE ( Euros )**

Calculado(2)	Reducción	Penalización	Reducción Penalización (3)	Penalización adicional	Resuelto	FEADER	MAPA	CAPADR
1.188,00 €	0,00 €	0,00 €	0,00 €	0,00 €	1.188,00 €	1.009,80 €	116,54 €	61,66 €
Importe Unitario:	54,00 €	Nuevo Importe Unitario:	16,47 €					

**RECINTOS PROPUESTOS**

<b>REF.</b>	<b>REFERENCIA SIGPAC</b>	<b>CULTIVO</b>	<b>S/R</b>	<b>USO SIGPAC</b>	<b>Sup. Dec. admisible</b>	<b>Sup. Campo</b>	<b>Sup. Determ.</b>	<b>Sup. Resuelta</b>
-1513681	14-052-002-00031-0002	AVENA	S		5,41		5,41	5,41
-1513647	14-032-004-00015-0001	CEBADA	S		8,95		8,95	8,95
-903334	14-032-004-00015-0001	BARBECHO TRADICIONAL	S		11,38		11,38	11,38
-703493	14-052-002-00023-0010	BARBECHO TRADICIONAL	S		8,13		8,13	8,13
-33603	14-052-002-00031-0004	AVENA	S		0,27		0,27	0,27
1700000006781246	14-032-004-00014-0001	OLIVAR	S		2,94		2,94	2,94
1700000006781247	14-032-004-00015-0009	OLIVAR	S		0,17		0,17	0,17
1700000006781248	14-052-002-00031-0002	AVENA	S		5,91		5,91	5,91
1700000006781250	14-052-002-00028-0001	OLIVAR	S		0,32		0,32	0,32
1700000006781251	14-052-002-00029-0001	OLIVAR	S		1,54		1,54	1,54
1700000006781252	14-052-002-00023-0002	BARBECHO TRADICIONAL	S		8,68		8,68	8,68
1700000006781253	14-032-004-00015-0014	OLIVAR	S		0,03		0,03	0,03
1700000006781254	14-032-004-00015-0010	OLIVAR	S		0,36		0,36	0,36
1700000006781255	14-052-002-00030-0003	OLIVAR	S		0,16		0,16	0,16
1700000006781256	14-032-004-00015-0002	TRANQUILLÓN	R		0,74		0,74	0,74
1700000006781257	14-052-002-00031-0002	AVENA	S		11,64		11,64	11,64
1700000006781258	14-052-002-00030-0002	CEBADA	S		5,50		5,50	5,50

**Datos considerados para el Cálculo de la Carga Ganadera del expediente**

Superficie determinada para Cálculo Carga Ganadera: 0,00 ha

Carga Ganadera del Expediente: 0,00 ugm/ha

(1) Con incidencias que retienen pago o deniegan el expediente.

(2) Se calcula sobre superficie declarada admisible.

(3) Aplicación del artículo 16 bis del RD 147/2023.

Puede verificar la integridad de una copia de este documento mediante la lectura del código QR adjunto o mediante el acceso a la dirección <https://ws050.juntadeandalucia.es/verificarFirma> indicando el código de VERIFICACIÓN

FIRMADO POR RAQUEL MARIA ESPIN CRESPO FECHA 26/06/2024

VERIFICACIÓN Pk2jmMQ72K8YCCE9EQ8LU85ENJJJ6M PÁGINA 3141/8857





**Incidencias de carga ganadera**

**INCIDENCIA DESCRIPCIÓN**

86132 Recinto superficie forrajera que no realiza la actividad de producción de pastoreo.  
Recinto:14-032-004-00015-00001 Cultivo:20000 BARBECHO TRADICIONAL-SIN VARIEDAD Secano  
Recinto:14-052-002-00023-00010 Cultivo:20000 BARBECHO TRADICIONAL-SIN VARIEDAD Secano  
Recinto:14-052-002-00023-00002 Cultivo:20000 BARBECHO TRADICIONAL-SIN VARIEDAD Secano

(1) Con incidencias que retienen pago o deniegan el expediente.  
(2) Se calcula sobre superficie declarada admisible.  
(3) Aplicación del artículo 16 bis del RD 147/2023.

Puede verificar la integridad de una copia de este documento mediante la lectura del código QR adjunto o mediante el acceso a la dirección <https://ws050.juntadeandalucia.es/verificarFirma> indicando el código de VERIFICACIÓN

FIRMADO POR	RAQUEL MARIA ESPIN CRESPO	FECHA	26/06/2024
VERIFICACIÓN	Pk2jmMQ72K8YCCE9EQ8LU85ENJJ6M	PÁGINA	3142/8857



**APELLIDOS Y NOMBRE / RAZÓN SOCIAL**

PAZ MOHEDANO PABLO

**NIF**

\*\*\*5107\*

**EXPEDIENTE**

1212991

**RESOLUCIÓN**

CONCESIÓN DE LA AYUDA

**DATOS DE MANTENIMIENTO UNIDADES****GRUPO DE PAGO**

ZONAS DE LIMITACIONES NATURALES

**Sup. Dec.  
Admisible**

32,02

**Sup.  
Resuelta**

30,58

**Sobredecl.**

1,44

**% Sobredecl.**

4,50

**RESUMEN DE PAGOS**

	<b>IMPORTE ( Euros )</b>			
	<b>RESUELTO</b>	<b>FEADER</b>	<b>MAPA</b>	<b>CAPADR</b>
Pago realizado	642,58	546,19	63,03	33,36
A pagar	389,95	331,46	38,25	20,24
<b>TOTAL</b>	<b>1.032,53</b>	<b>877,65</b>	<b>101,28</b>	<b>53,60</b>

**APLICACIÓN DE REDUCCIONES Y PENALIZACIONES (%)**

<b>Criterios de subvencionabilidad (1)</b>	<b>Presentación tardía</b>	<b>Omisión declaración</b>	<b>Condicionalidad</b>
0,00	0,00	0,00	0,00

**IMPORTE ( Euros )**

Calculado(2)	Reducción	Penalización	Reducción Penalización (3)	Penalización adicional	Resuelto	FEADER	MAPA	CAPADR
1.188,00 €	53,43 €	102,05 €	0,00 €	0,00 €	1.032,53 €	877,65 €	101,29 €	53,59 €
Importe Unitario:	54,00 €	Nuevo Importe Unitario:	37,10 €					

(1) Con incidencias que retienen pago o deniegan el expediente.  
(2) Se calcula sobre superficie declarada admisible.  
(3) Aplicación del artículo 16 bis del RD 147/2023.

Puede verificar la integridad de una copia de este documento mediante la lectura del código QR adjunto o mediante el acceso a la dirección <https://ws050.juntadeandalucia.es/verificarFirma> indicando el código de VERIFICACIÓN

FIRMADO POR	RAQUEL MARIA ESPIN CRESPO	FECHA	26/06/2024
VERIFICACIÓN	Pk2jmMQ72K8YCCCE9EQ8LU85ENJJJ6M	PÁGINA	3143/8857





**RECINTOS PROPUESTOS**

REF.	REFERENCIA SIGPAC	CULTIVO	S/R	USO SIGPAC	Sup. Dec. admisible	Sup. Campo	Sup. Determ.	Sup. Resuelta
-1345041	14-009-019-00108-0001	TRANQUILLÓN	S		0,20		0,20	0,20
-1345040	14-009-019-00032-0003	OLIVAR	S		0,24		0,24	0,24
-1345038	14-009-019-00026-0001	OLIVAR	S		0,18		0,18	0,18
-935279	14-009-019-00026-0006	OLIVAR	S		0,02		0,02	0,02
-711158	14-009-019-00026-0004	OLIVAR	S		0,21		0,21	0,21
-580651	14-009-019-00183-0009	PASTOS PERMANENTES DE 5 O MAS AÑOS	S		0,04		0,04	0,04
-580650	14-009-019-00174-0009	OLIVAR	S		0,04		0,04	0,04
-580649	14-009-019-00132-0002	BARBECHO TRADICIONAL	R		0,09		0,09	0,09
-580647	14-009-019-00111-0006	OTROS FRUTALES	R		0,05		0,05	0,05
-580646	14-009-019-00111-0005	OLIVAR	R		0,02		0,02	0,02
-162793	14-009-018-00054-0003	OLIVAR	S		0,05		0,05	0,05
-162791	14-009-018-00053-0005	OLIVAR	S		0,05		0,05	0,05
5225233	14-009-018-00031-0001	BARBECHO TRADICIONAL	S		1,39		1,39	1,39
5225235	14-009-018-00024-0001	BARBECHO TRADICIONAL	S		1,29		1,29	1,29
6861083	14-009-019-00129-0003	ALMENDROS	S		1,05		1,05	0,00
1700000005610446	14-009-015-00126-0001	OLIVAR	S		0,51		0,51	0,51
1700000005610449	14-009-019-00183-0008	PASTOS PERMANENTES DE 5 O MAS AÑOS	S		0,29		0,29	0,29
1700000005610451	14-009-019-00038-0001	TRANQUILLÓN	S		0,65		0,65	0,65
1700000005610452	14-009-019-00036-0002	BARBECHO TRADICIONAL	S		0,19		0,19	0,19
1700000005610454	14-009-019-00080-0003	OLIVAR	S		0,02		0,02	0,02
1700000005610456	14-009-018-00016-0001	TRANQUILLÓN	S		0,20		0,20	0,20
1700000005610457	14-009-018-00047-0005	TRANQUILLÓN	R		0,62		0,62	0,62
1700000005610458	14-009-018-00011-0001	BARBECHO TRADICIONAL	S		0,39	0,00	0,39	0,00
1700000005610459	14-009-018-00013-0002	TRANQUILLÓN	S		0,29		0,29	0,29
1700000005610460	14-009-018-00013-0002	BARBECHO TRADICIONAL	S		0,75		0,75	0,75
1700000005610461	14-009-018-00048-0002	TRANQUILLÓN	S		0,19		0,19	0,19
1700000005610462	14-009-018-00047-0005	BARBECHO TRADICIONAL	S		0,20		0,20	0,20
1700000005610463	14-009-018-00050-0001	TRANQUILLÓN	S		0,69		0,69	0,69
1700000005610464	14-009-018-00051-0002	TRANQUILLÓN	S		1,31		1,31	1,31
1700000005610465	14-009-018-00052-0002	TRANQUILLÓN	S		1,01		1,01	1,01
1700000005610466	14-009-018-00053-0002	BARBECHO TRADICIONAL	S		0,06		0,06	0,06
1700000005610467	14-009-018-00054-0001	BARBECHO TRADICIONAL	S		0,06		0,06	0,06
1700000005610470	14-009-019-00132-0001	OLIVAR	R		0,18		0,18	0,18
1700000005610478	14-009-019-00183-0007	PASTOS PERMANENTES DE 5 O MAS AÑOS	S		0,24		0,24	0,24
1700000005610480	14-009-019-00108-0001	TRANQUILLÓN	S		0,24		0,24	0,24
1700000005610481	14-009-019-00109-0002	TRANQUILLÓN	S		0,06		0,06	0,06
1700000005610482	14-009-019-00109-0003	TRANQUILLÓN	S		0,05		0,05	0,05
1700000005610483	14-009-019-00110-0002	TRANQUILLÓN	S		0,06		0,06	0,06
1700000005610484	14-009-019-00111-0002	TRANQUILLÓN	R		0,23		0,23	0,23
1700000005610485	14-009-019-00115-0001	TRANQUILLÓN	S		1,37		1,37	1,37
1700000005610486	14-009-019-00116-0001	TRANQUILLÓN	S		0,22		0,22	0,22
1700000005610487	14-009-019-00117-0001	TRANQUILLÓN	S		0,33		0,33	0,33
1700000005610488	14-009-019-00118-0001	TRANQUILLÓN	S		0,12		0,12	0,12
1700000005610489	14-009-019-00119-0001	TRANQUILLÓN	S		0,25		0,25	0,25
1700000005610490	14-009-019-00099-0002	BARBECHO TRADICIONAL	S		0,03		0,03	0,03
1700000005610491	14-009-019-00100-0001	BARBECHO TRADICIONAL	S		0,18		0,18	0,18
1700000005610492	14-009-019-00113-0002	TRANQUILLÓN	S		0,09		0,09	0,09
1700000005610493	14-009-019-00114-0003	TRANQUILLÓN	S		1,51		1,51	1,51
1700000005610496	14-009-019-00241-0006	PASTOS PERMANENTES DE 5 O MAS AÑOS	S		0,09		0,09	0,09
1700000005610497	14-009-019-00174-0006	BARBECHO TRADICIONAL	S		0,22		0,22	0,22
1700000005610498	14-009-019-00182-0001	OLIVAR	S		1,20		1,20	1,20
1700000005610499	14-009-019-00183-0003	OLIVAR	S		0,70		0,70	0,70

(1) Con incidencias que retienen pago o deniegan el expediente.  
 (2) Se calcula sobre superficie declarada admisible.  
 (3) Aplicación del artículo 16 bis del RD 147/2023.

Puede verificar la integridad de una copia de este documento mediante la lectura del código QR adjunto o mediante el acceso a la dirección <a href="https://ws050.juntadeandalucia.es/verificarFirma">https://ws050.juntadeandalucia.es/verificarFirma</a> indicando el código de VERIFICACIÓN					
FIRMADO POR	RAQUEL MARIA ESPIN CRESPO		FECHA		26/06/2024
VERIFICACIÓN	Pk2jmMQ72K8YCCE9EQ8LU85ENJJ6M		PÁGINA		3144/8857



**RECINTOS PROPUESTOS**

REF.	REFERENCIA SIGPAC	CULTIVO	S/R	USO SIGPAC	Sup. Dec. admisible	Sup. Campo	Sup. Determ.	Sup. Resuelta
170000005610501	14-009-018-00112-0001	OLIVAR	S		0,90		0,90	0,90
170000005610504	14-009-019-00026-0001	OLIVAR	S		0,32		0,32	0,32
170000005610517	14-009-019-00131-0001	OLIVAR	S		0,49		0,49	0,49
170000005610519	14-009-019-00182-0005	PASTOS PERMANENTES DE 5 O MAS AÑOS	S		0,09		0,09	0,09
170000005610520	14-009-018-00060-0001	OLIVAR	S		0,85		0,85	0,85
170000005610521	14-009-018-00061-0002	OLIVAR	S		1,01		1,01	1,01
170000005610522	14-009-018-00062-0002	OLIVAR	S		0,83		0,83	0,83
170000005610523	14-009-019-00091-0002	OLIVAR	S		0,74		0,74	0,74
170000005610524	14-009-019-00092-0001	OLIVAR	S		0,35		0,35	0,35
170000005610525	14-009-018-00051-0001	OLIVAR	S		0,18		0,18	0,18
170000005610526	14-009-019-00079-0002	OLIVAR	S		0,05		0,05	0,05
170000005610528	14-009-019-00036-0001	OLIVAR	S		0,89		0,89	0,89
170000005610529	14-009-019-00045-0001	OLIVAR	S		0,12		0,12	0,12
170000005610530	14-009-019-00047-0001	OLIVAR	S		0,08		0,08	0,08
170000005610532	14-009-019-00052-0001	OLIVAR	S		0,20		0,20	0,20
170000005610534	14-009-019-00033-0001	OLIVAR	S		0,48		0,48	0,48
170000005610535	14-009-019-00034-0001	OLIVAR	S		0,19		0,19	0,19
170000005610536	14-009-018-00047-0003	OLIVAR	S		1,06		1,06	1,06
170000005610537	14-009-018-00086-0002	OLIVAR	S		1,11		1,11	1,11
170000005610538	14-009-018-00094-0001	OLIVAR	S		1,36		1,36	1,36
170000005610539	14-009-018-00109-0001	OLIVAR	S		0,39		0,39	0,39
170000005610541	14-009-019-00097-0001	BARBECHO TRADICIONAL	S		0,18		0,18	0,18
170000005610542	14-009-019-00183-0006	OLIVAR	S		0,24		0,24	0,24
170000005610544	14-009-019-00183-0004	OLIVAR	S		0,19		0,19	0,19

**INCIDENCIAS**

**INCIDENCIA DESCRIPCIÓN**

- 226 Recinto abandonado según SIGPAC por el que solicita alguna ayuda/práctica.
  - Recinto:14-009-019-00051-00001 Cultivo:101252 OLIVAR-NEVADILLO NEGRO Secano
  - Recinto:14-009-019-00054-00001 Cultivo:101252 OLIVAR-NEVADILLO NEGRO Secano
  - Recinto:14-009-019-00170-00001 Cultivo:101252 OLIVAR-NEVADILLO NEGRO Secano
  - Recinto:14-009-019-00171-00001 Cultivo:101252 OLIVAR-NEVADILLO NEGRO Secano
  - Recinto:14-009-019-00172-00001 Cultivo:101252 OLIVAR-NEVADILLO NEGRO Secano
- 452 Actividad agraria declarada en un recinto no compatible con el uso PA, PR o PS asignado en SIGPAC para ese recinto.
  - Recinto:14-009-018-00010-00001 Cultivo:62000 PASTOS PERMANENTES DE 5 O MAS AÑOS-SIN VARIEDAD Secano USO ASIGNADO EN SIGPAC:PS
  - Recinto:14-009-018-00047-00010 Cultivo:62000 PASTOS PERMANENTES DE 5 O MAS AÑOS-SIN VARIEDAD Secano USO ASIGNADO EN SIGPAC:PS
  - Recinto:14-009-018-00062-00003 Cultivo:62000 PASTOS PERMANENTES DE 5 O MAS AÑOS-SIN VARIEDAD Secano USO ASIGNADO EN SIGPAC:PR
  - Recinto:14-009-018-00063-00001 Cultivo:62000 PASTOS PERMANENTES DE 5 O MAS AÑOS-SIN VARIEDAD Secano USO ASIGNADO EN SIGPAC:PR
  - Recinto:14-009-018-00094-00005 Cultivo:62000 PASTOS PERMANENTES DE 5 O MAS AÑOS-SIN VARIEDAD Secano USO ASIGNADO EN SIGPAC:PR
  - Recinto:14-009-018-00104-00001 Cultivo:62000 PASTOS PERMANENTES DE 5 O MAS AÑOS-SIN VARIEDAD Secano USO ASIGNADO EN SIGPAC:PR
  - Recinto:14-009-018-00112-00002 Cultivo:62000 PASTOS PERMANENTES DE 5 O MAS AÑOS-SIN VARIEDAD Secano USO ASIGNADO EN SIGPAC:PR
  - Recinto:14-009-018-00112-00003 Cultivo:62000 PASTOS PERMANENTES DE 5 O MAS AÑOS-SIN VARIEDAD Secano USO ASIGNADO EN SIGPAC:PS
  - Recinto:14-009-018-00112-00004 Cultivo:62000 PASTOS PERMANENTES DE 5 O MAS AÑOS-SIN VARIEDAD Secano USO ASIGNADO EN SIGPAC:PS
  - Recinto:14-009-018-00113-00001 Cultivo:62000 PASTOS PERMANENTES DE 5 O MAS AÑOS-SIN VARIEDAD Secano USO ASIGNADO EN SIGPAC:PS
  - Recinto:14-009-019-00026-00003 Cultivo:62000 PASTOS PERMANENTES DE 5 O MAS AÑOS-SIN VARIEDAD Secano USO ASIGNADO EN SIGPAC:PR
  - Recinto:14-009-019-00033-00002 Cultivo:62000 PASTOS PERMANENTES DE 5 O MAS AÑOS-SIN VARIEDAD Regadío USO

(1) Con incidencias que retienen pago o deniegan el expediente.  
 (2) Se calcula sobre superficie declarada admisible.  
 (3) Aplicación del artículo 16 bis del RD 147/2023.

Puede verificar la integridad de una copia de este documento mediante la lectura del código QR adjunto o mediante el acceso a la dirección <a href="https://ws050.juntadeandalucia.es/verificarFirma">https://ws050.juntadeandalucia.es/verificarFirma</a> indicando el código de VERIFICACIÓN					
FIRMADO POR	RAQUEL MARIA ESPIN CRESPO		FECHA		26/06/2024
VERIFICACIÓN	Pk2jmMQ72K8YCC9E9Q8LU85ENJJ6M		PÁGINA		3145/8857

**INCIDENCIAS****INCIDENCIA DESCRIPCIÓN**

	ASIGNADO EN SIGPAC:PS			
	Recinto:14-009-019-00089-00001	Cultivo:62000	PASTOS PERMANENTES DE 5 O MAS AÑOS-SIN VARIEDAD	Secano USO
	ASIGNADO EN SIGPAC:PS			
	Recinto:14-009-019-00091-00004	Cultivo:62000	PASTOS PERMANENTES DE 5 O MAS AÑOS-SIN VARIEDAD	Secano USO
	ASIGNADO EN SIGPAC:PS			
	Recinto:14-009-019-00129-00001	Cultivo:62000	PASTOS PERMANENTES DE 5 O MAS AÑOS-SIN VARIEDAD	Secano USO
	ASIGNADO EN SIGPAC:PS			
	Recinto:14-009-019-00140-00001	Cultivo:62000	PASTOS PERMANENTES DE 5 O MAS AÑOS-SIN VARIEDAD	Secano USO
	ASIGNADO EN SIGPAC:PA			
	Recinto:14-009-019-00141-00001	Cultivo:62000	PASTOS PERMANENTES DE 5 O MAS AÑOS-SIN VARIEDAD	Secano USO
	ASIGNADO EN SIGPAC:PR			
	Recinto:14-009-019-00172-00002	Cultivo:62000	PASTOS PERMANENTES DE 5 O MAS AÑOS-SIN VARIEDAD	Secano USO
	ASIGNADO EN SIGPAC:PA			
	Recinto:14-009-019-00174-00001	Cultivo:62000	PASTOS PERMANENTES DE 5 O MAS AÑOS-SIN VARIEDAD	Secano USO
	ASIGNADO EN SIGPAC:PR			
	Recinto:14-009-019-00174-00002	Cultivo:62000	PASTOS PERMANENTES DE 5 O MAS AÑOS-SIN VARIEDAD	Secano USO
	ASIGNADO EN SIGPAC:PS			
	Recinto:14-009-019-00174-00008	Cultivo:62000	PASTOS PERMANENTES DE 5 O MAS AÑOS-SIN VARIEDAD	Secano USO
	ASIGNADO EN SIGPAC:PR			
3790	Recinto declarado inactivo			
	Recinto:14-009-019-00129-00003	Cultivo: -		
3795	Recinto declarado con una situación de riesgo de abandono.			
	Recinto:14-009-018-00011-00001	Cultivo: -		
	Recinto:14-009-018-00024-00001	Cultivo: -		
	Recinto:14-009-018-00031-00001	Cultivo: -		
	Recinto:14-009-018-00053-00002	Cultivo: -		
	Recinto:14-009-018-00054-00001	Cultivo: -		
	Recinto:14-009-019-00132-00002	Cultivo: -		
86121	Recinto superficie forrajera que no realiza la actividad de producción de pastoreo.			
	Recinto:14-009-018-00010-00001	Cultivo:62000	PASTOS PERMANENTES DE 5 O MAS AÑOS-SIN VARIEDAD	Secano Actividad Agraria del recinto:2
	Recinto:14-009-018-00047-00010	Cultivo:62000	PASTOS PERMANENTES DE 5 O MAS AÑOS-SIN VARIEDAD	Secano Actividad Agraria del recinto:2
	Recinto:14-009-018-00062-00003	Cultivo:62000	PASTOS PERMANENTES DE 5 O MAS AÑOS-SIN VARIEDAD	Secano Actividad Agraria del recinto:2
	Recinto:14-009-018-00063-00001	Cultivo:62000	PASTOS PERMANENTES DE 5 O MAS AÑOS-SIN VARIEDAD	Secano Actividad Agraria del recinto:2
	Recinto:14-009-018-00094-00005	Cultivo:62000	PASTOS PERMANENTES DE 5 O MAS AÑOS-SIN VARIEDAD	Secano Actividad Agraria del recinto:2
	Recinto:14-009-018-00104-00001	Cultivo:62000	PASTOS PERMANENTES DE 5 O MAS AÑOS-SIN VARIEDAD	Secano Actividad Agraria del recinto:2
	Recinto:14-009-018-00112-00002	Cultivo:62000	PASTOS PERMANENTES DE 5 O MAS AÑOS-SIN VARIEDAD	Secano Actividad Agraria del recinto:2
	Recinto:14-009-018-00112-00003	Cultivo:62000	PASTOS PERMANENTES DE 5 O MAS AÑOS-SIN VARIEDAD	Secano Actividad Agraria del recinto:2
	Recinto:14-009-018-00112-00004	Cultivo:62000	PASTOS PERMANENTES DE 5 O MAS AÑOS-SIN VARIEDAD	Secano Actividad Agraria del recinto:2
	Recinto:14-009-018-00113-00001	Cultivo:62000	PASTOS PERMANENTES DE 5 O MAS AÑOS-SIN VARIEDAD	Secano Actividad Agraria del recinto:2
	Recinto:14-009-019-00026-00003	Cultivo:62000	PASTOS PERMANENTES DE 5 O MAS AÑOS-SIN VARIEDAD	Secano Actividad Agraria del recinto:2
	Recinto:14-009-019-00033-00002	Cultivo:62000	PASTOS PERMANENTES DE 5 O MAS AÑOS-SIN VARIEDAD	Regadío Actividad Agraria del recinto:2
	Recinto:14-009-019-00089-00001	Cultivo:62000	PASTOS PERMANENTES DE 5 O MAS AÑOS-SIN VARIEDAD	Secano Actividad Agraria del recinto:2
	Recinto:14-009-019-00091-00004	Cultivo:62000	PASTOS PERMANENTES DE 5 O MAS AÑOS-SIN VARIEDAD	Secano Actividad Agraria del recinto:2
	Recinto:14-009-019-00091-00005	Cultivo:63000	PASTOS DE MENOS DE 5 AÑOS-SIN VARIEDAD	Secano Actividad Agraria del recinto:2
	Recinto:14-009-019-00129-00001	Cultivo:62000	PASTOS PERMANENTES DE 5 O MAS AÑOS-SIN VARIEDAD	Secano Actividad Agraria del recinto:2
	Recinto:14-009-019-00140-00001	Cultivo:62000	PASTOS PERMANENTES DE 5 O MAS AÑOS-SIN VARIEDAD	Secano Actividad Agraria del recinto:2
	Recinto:14-009-019-00141-00001	Cultivo:62000	PASTOS PERMANENTES DE 5 O MAS AÑOS-SIN VARIEDAD	Secano Actividad Agraria del recinto:2

(1) Con incidencias que retienen pago o deniegan el expediente.  
(2) Se calcula sobre superficie declarada admisible.  
(3) Aplicación del artículo 16 bis del RD 147/2023.

Puede verificar la integridad de una copia de este documento mediante la lectura del código QR adjunto o mediante el acceso a la dirección <https://ws050.juntadeandalucia.es/verificarFirma> indicando el código de VERIFICACIÓN

FIRMADO POR	RAQUEL MARIA ESPIN CRESPO	FECHA	26/06/2024	
VERIFICACIÓN	Pk2jmMQ72K8YCC9EQ8LU85ENJJ6M	PÁGINA	3146/8857	



**INCIDENCIAS****INCIDENCIA DESCRIPCIÓN**

Agraria del recinto:2  
 Recinto:14-009-019-00172-00002 Cultivo:62000 PASTOS PERMANENTES DE 5 O MAS AÑOS-SIN VARIEDAD Secano Actividad Agraria del recinto:2  
 Recinto:14-009-019-00174-00001 Cultivo:62000 PASTOS PERMANENTES DE 5 O MAS AÑOS-SIN VARIEDAD Secano Actividad Agraria del recinto:2  
 Recinto:14-009-019-00174-00002 Cultivo:62000 PASTOS PERMANENTES DE 5 O MAS AÑOS-SIN VARIEDAD Secano Actividad Agraria del recinto:2  
 Recinto:14-009-019-00174-00008 Cultivo:62000 PASTOS PERMANENTES DE 5 O MAS AÑOS-SIN VARIEDAD Secano Actividad Agraria del recinto:2

**Datos considerados para el Cálculo de la Carga Ganadera del expediente**

Superficie determinada para Cálculo Carga Ganadera: 0,75 ha

Carga Ganadera del Expediente: 0,21 ugm/ha

Explotación	Especie	Ugm Calculada para CG
ES140090000122	OVINA	0,16

**Recintos Determinados para el Cálculo de Carga Ganadera**

REF.	REFERENCIA SIGPAC	CULTIVO	DESCRIPCIÓN CULTIVO	S/R	SUP. RESUELTA (ha)
-580651	14-009-019-00183-00009	62000	PASTOS PERMANENTES DE 5 O MAS AÑOS-SIN VARIEDAD	S	0,04
1700000005610449	14-009-019-00183-00008	62000	PASTOS PERMANENTES DE 5 O MAS AÑOS-SIN VARIEDAD	S	0,29
1700000005610478	14-009-019-00183-00007	62000	PASTOS PERMANENTES DE 5 O MAS AÑOS-SIN VARIEDAD	S	0,24
1700000005610496	14-009-019-00241-00006	62000	PASTOS PERMANENTES DE 5 O MAS AÑOS-SIN VARIEDAD	S	0,09
1700000005610519	14-009-019-00182-00005	62000	PASTOS PERMANENTES DE 5 O MAS AÑOS-SIN VARIEDAD	S	0,09

**Incidenias de carga ganadera****INCIDENCIA DESCRIPCIÓN**

452 Actividad agraria declarada en un recinto no compatible con el uso PA, PR o PS asignado en SIGPAC para ese recinto.  
 Recinto:14-009-019-00026-00003 Cultivo:62000 PASTOS PERMANENTES DE 5 O MAS AÑOS-SIN VARIEDAD Secano USO ASIGNADO EN SIGPAC:PR  
 Recinto:14-009-018-00047-00010 Cultivo:62000 PASTOS PERMANENTES DE 5 O MAS AÑOS-SIN VARIEDAD Secano USO ASIGNADO EN SIGPAC:PS  
 Recinto:14-009-018-00062-00003 Cultivo:62000 PASTOS PERMANENTES DE 5 O MAS AÑOS-SIN VARIEDAD Secano USO ASIGNADO EN SIGPAC:PR  
 Recinto:14-009-018-00063-00001 Cultivo:62000 PASTOS PERMANENTES DE 5 O MAS AÑOS-SIN VARIEDAD Secano USO ASIGNADO EN SIGPAC:PR  
 Recinto:14-009-018-00113-00001 Cultivo:62000 PASTOS PERMANENTES DE 5 O MAS AÑOS-SIN VARIEDAD Secano USO ASIGNADO EN SIGPAC:PS  
 Recinto:14-009-019-00089-00001 Cultivo:62000 PASTOS PERMANENTES DE 5 O MAS AÑOS-SIN VARIEDAD Secano USO ASIGNADO EN SIGPAC:PS  
 Recinto:14-009-018-00010-00001 Cultivo:62000 PASTOS PERMANENTES DE 5 O MAS AÑOS-SIN VARIEDAD Secano USO ASIGNADO EN SIGPAC:PS  
 Recinto:14-009-019-00033-00002 Cultivo:62000 PASTOS PERMANENTES DE 5 O MAS AÑOS-SIN VARIEDAD Regadío USO ASIGNADO EN SIGPAC:PS  
 Recinto:14-009-019-00172-00002 Cultivo:62000 PASTOS PERMANENTES DE 5 O MAS AÑOS-SIN VARIEDAD Secano USO ASIGNADO EN SIGPAC:PA  
 Recinto:14-009-018-00112-00002 Cultivo:62000 PASTOS PERMANENTES DE 5 O MAS AÑOS-SIN VARIEDAD Secano USO ASIGNADO EN SIGPAC:PR  
 Recinto:14-009-019-00141-00001 Cultivo:62000 PASTOS PERMANENTES DE 5 O MAS AÑOS-SIN VARIEDAD Secano USO ASIGNADO EN SIGPAC:PR  
 Recinto:14-009-019-00174-00002 Cultivo:62000 PASTOS PERMANENTES DE 5 O MAS AÑOS-SIN VARIEDAD Secano USO ASIGNADO EN SIGPAC:PS  
 Recinto:14-009-019-00129-00001 Cultivo:62000 PASTOS PERMANENTES DE 5 O MAS AÑOS-SIN VARIEDAD Secano USO ASIGNADO EN SIGPAC:PS  
 Recinto:14-009-018-00112-00003 Cultivo:62000 PASTOS PERMANENTES DE 5 O MAS AÑOS-SIN VARIEDAD Secano USO ASIGNADO EN SIGPAC:PS

(1) Con incidencias que retienen pago o deniegan el expediente.

(2) Se calcula sobre superficie declarada admisible.

(3) Aplicación del artículo 16 bis del RD 147/2023.

Puede verificar la integridad de una copia de este documento mediante la lectura del código QR adjunto o mediante el acceso a la dirección <https://ws050.juntadeandalucia.es/verificarFirma> indicando el código de VERIFICACIÓN

FIRMADO POR	RAQUEL MARIA ESPIN CRESPO	FECHA	26/06/2024
VERIFICACIÓN	Pk2jmMQ72K8YCC9E9Q8LU85ENJJ6M	PÁGINA	3147/8857





	Recinto:14-009-018-00112-00004 ASIGNADO EN SIGPAC:PS	Cultivo:62000	PASTOS PERMANENTES DE 5 O MAS AÑOS-SIN VARIEDAD	Secano	USO
	Recinto:14-009-019-00140-00001 ASIGNADO EN SIGPAC:PA	Cultivo:62000	PASTOS PERMANENTES DE 5 O MAS AÑOS-SIN VARIEDAD	Secano	USO
	Recinto:14-009-019-00174-00001 ASIGNADO EN SIGPAC:PR	Cultivo:62000	PASTOS PERMANENTES DE 5 O MAS AÑOS-SIN VARIEDAD	Secano	USO
	Recinto:14-009-019-00174-00008 ASIGNADO EN SIGPAC:PR	Cultivo:62000	PASTOS PERMANENTES DE 5 O MAS AÑOS-SIN VARIEDAD	Secano	USO
	Recinto:14-009-018-00104-00001 ASIGNADO EN SIGPAC:PR	Cultivo:62000	PASTOS PERMANENTES DE 5 O MAS AÑOS-SIN VARIEDAD	Secano	USO
	Recinto:14-009-018-00094-00005 ASIGNADO EN SIGPAC:PR	Cultivo:62000	PASTOS PERMANENTES DE 5 O MAS AÑOS-SIN VARIEDAD	Secano	USO
	Recinto:14-009-019-00091-00004 ASIGNADO EN SIGPAC:PS	Cultivo:62000	PASTOS PERMANENTES DE 5 O MAS AÑOS-SIN VARIEDAD	Secano	USO
3795	Recinto declarado con una situación de riesgo de abandono.				
	Recinto:14-009-019-00132-00002	Cultivo: -			
	Recinto:14-009-018-00031-00001	Cultivo: -			
	Recinto:14-009-018-00024-00001	Cultivo: -			
	Recinto:14-009-018-00011-00001	Cultivo: -			
	Recinto:14-009-018-00053-00002	Cultivo: -			
	Recinto:14-009-018-00054-00001	Cultivo: -			
86132	Recinto superficie forrajera que no realiza la actividad de producción de pastoreo.				
	Recinto:14-009-019-00026-00003	Cultivo:62000	PASTOS PERMANENTES DE 5 O MAS AÑOS-SIN VARIEDAD	Secano	
	Recinto:14-009-019-00132-00002	Cultivo:20000	BARBECHO TRADICIONAL-SIN VARIEDAD	Regadío	
	Recinto:14-009-018-00047-00010	Cultivo:62000	PASTOS PERMANENTES DE 5 O MAS AÑOS-SIN VARIEDAD	Secano	
	Recinto:14-009-018-00031-00001	Cultivo:20000	BARBECHO TRADICIONAL-SIN VARIEDAD	Secano	
	Recinto:14-009-018-00024-00001	Cultivo:20000	BARBECHO TRADICIONAL-SIN VARIEDAD	Secano	
	Recinto:14-009-018-00062-00003	Cultivo:62000	PASTOS PERMANENTES DE 5 O MAS AÑOS-SIN VARIEDAD	Secano	
	Recinto:14-009-018-00063-00001	Cultivo:62000	PASTOS PERMANENTES DE 5 O MAS AÑOS-SIN VARIEDAD	Secano	
	Recinto:14-009-018-00113-00001	Cultivo:62000	PASTOS PERMANENTES DE 5 O MAS AÑOS-SIN VARIEDAD	Secano	
	Recinto:14-009-019-00036-00002	Cultivo:20000	BARBECHO TRADICIONAL-SIN VARIEDAD	Secano	
	Recinto:14-009-019-00089-00001	Cultivo:62000	PASTOS PERMANENTES DE 5 O MAS AÑOS-SIN VARIEDAD	Secano	
	Recinto:14-009-018-00010-00001	Cultivo:62000	PASTOS PERMANENTES DE 5 O MAS AÑOS-SIN VARIEDAD	Secano	
	Recinto:14-009-018-00011-00001	Cultivo:20000	BARBECHO TRADICIONAL-SIN VARIEDAD	Secano	
	Recinto:14-009-018-00013-00002	Cultivo:20000	BARBECHO TRADICIONAL-SIN VARIEDAD	Secano	
	Recinto:14-009-018-00047-00005	Cultivo:20000	BARBECHO TRADICIONAL-SIN VARIEDAD	Secano	
	Recinto:14-009-018-00053-00002	Cultivo:20000	BARBECHO TRADICIONAL-SIN VARIEDAD	Secano	
	Recinto:14-009-018-00054-00001	Cultivo:20000	BARBECHO TRADICIONAL-SIN VARIEDAD	Secano	
	Recinto:14-009-019-00033-00002	Cultivo:62000	PASTOS PERMANENTES DE 5 O MAS AÑOS-SIN VARIEDAD	Regadío	
	Recinto:14-009-019-00172-00002	Cultivo:62000	PASTOS PERMANENTES DE 5 O MAS AÑOS-SIN VARIEDAD	Secano	
	Recinto:14-009-018-00112-00002	Cultivo:62000	PASTOS PERMANENTES DE 5 O MAS AÑOS-SIN VARIEDAD	Secano	
	Recinto:14-009-019-00141-00001	Cultivo:62000	PASTOS PERMANENTES DE 5 O MAS AÑOS-SIN VARIEDAD	Secano	
	Recinto:14-009-019-00099-00002	Cultivo:20000	BARBECHO TRADICIONAL-SIN VARIEDAD	Secano	
	Recinto:14-009-019-00100-00001	Cultivo:20000	BARBECHO TRADICIONAL-SIN VARIEDAD	Secano	
	Recinto:14-009-019-00174-00002	Cultivo:62000	PASTOS PERMANENTES DE 5 O MAS AÑOS-SIN VARIEDAD	Secano	
	Recinto:14-009-019-00129-00001	Cultivo:62000	PASTOS PERMANENTES DE 5 O MAS AÑOS-SIN VARIEDAD	Secano	
	Recinto:14-009-019-00174-00006	Cultivo:20000	BARBECHO TRADICIONAL-SIN VARIEDAD	Secano	
	Recinto:14-009-018-00112-00003	Cultivo:62000	PASTOS PERMANENTES DE 5 O MAS AÑOS-SIN VARIEDAD	Secano	
	Recinto:14-009-018-00112-00004	Cultivo:62000	PASTOS PERMANENTES DE 5 O MAS AÑOS-SIN VARIEDAD	Secano	
	Recinto:14-009-019-00140-00001	Cultivo:62000	PASTOS PERMANENTES DE 5 O MAS AÑOS-SIN VARIEDAD	Secano	
	Recinto:14-009-019-00174-00001	Cultivo:62000	PASTOS PERMANENTES DE 5 O MAS AÑOS-SIN VARIEDAD	Secano	
	Recinto:14-009-019-00174-00008	Cultivo:62000	PASTOS PERMANENTES DE 5 O MAS AÑOS-SIN VARIEDAD	Secano	
	Recinto:14-009-018-00104-00001	Cultivo:62000	PASTOS PERMANENTES DE 5 O MAS AÑOS-SIN VARIEDAD	Secano	
	Recinto:14-009-018-00094-00005	Cultivo:62000	PASTOS PERMANENTES DE 5 O MAS AÑOS-SIN VARIEDAD	Secano	
	Recinto:14-009-019-00091-00005	Cultivo:63000	PASTOS DE MENOS DE 5 AÑOS-SIN VARIEDAD	Secano	
	Recinto:14-009-019-00097-00001	Cultivo:20000	BARBECHO TRADICIONAL-SIN VARIEDAD	Secano	
	Recinto:14-009-019-00091-00004	Cultivo:62000	PASTOS PERMANENTES DE 5 O MAS AÑOS-SIN VARIEDAD	Secano	

(1) Con incidencias que retienen pago o deniegan el expediente.  
 (2) Se calcula sobre superficie declarada admisible.  
 (3) Aplicación del artículo 16 bis del RD 147/2023.

Puede verificar la integridad de una copia de este documento mediante la lectura del código QR adjunto o mediante el acceso a la dirección <a href="https://ws050.juntadeandalucia.es/verificarFirma">https://ws050.juntadeandalucia.es/verificarFirma</a> indicando el código de VERIFICACIÓN				
FIRMADO POR	RAQUEL MARIA ESPIN CRESPO	FECHA	26/06/2024	
VERIFICACIÓN	Pk2jmMQ72K8YCC9E9EQ8LU85ENJJ6M	PÁGINA	3148/8857	

**APELLIDOS Y NOMBRE / RAZÓN SOCIAL**

PEDRAJAS LOZANO JESUS

**NIF**

\*\*\*9703\*

**EXPEDIENTE**

1152099

**RESOLUCIÓN**

CONCESIÓN DE LA AYUDA

**DATOS DE MANTENIMIENTO UNIDADES****GRUPO DE PAGO**

ZONAS DE LIMITACIONES NATURALES

**Sup. Dec.  
Admisible**

31,09

**Sup.  
Resuelta**

31,09

**Sobredecl.**

0,00

**% Sobredecl.**

0,00

**RESUMEN DE PAGOS**

	<b>IMPORTE ( Euros )</b>			
	<b>RESUELTO</b>	<b>FEADER</b>	<b>MAPA</b>	<b>CAPADR</b>
Pago realizado	1.081,20	919,02	106,06	56,12
A pagar	106,80	90,78	10,48	5,54
<b>TOTAL</b>	<b>1.188,00</b>	<b>1.009,80</b>	<b>116,54</b>	<b>61,66</b>

**APLICACIÓN DE REDUCCIONES Y PENALIZACIONES (%)**

<b>Criterios de subvencionabilidad (1)</b>	<b>Presentación tardía</b>	<b>Omisión declaración</b>	<b>Condicionabilidad</b>
0,00	0,00	0,00	0,00

**IMPORTE ( Euros )**

Calculado(2)	Reducción	Penalización	Reducción Penalización (3)	Penalización adicional	Resuelto	FEADER	MAPA	CAPADR
1.188,00 €	0,00 €	0,00 €	0,00 €	0,00 €	1.188,00 €	1.009,80 €	116,54 €	61,66 €
<b>Importe Unitario:</b>	<b>54,00 €</b>	<b>Nuevo Importe Unitario:</b>	<b>38,21 €</b>					

**RECINTOS PROPUESTOS**

<b>REF.</b>	<b>REFERENCIA SIGPAC</b>	<b>CULTIVO</b>	<b>S/R</b>	<b>USO SIGPAC</b>	<b>Sup. Dec. admisible</b>	<b>Sup. Campo</b>	<b>Sup. Determ.</b>	<b>Sup. Resuelta</b>
170000005413578	14-039-020-00006-0010	OLIVAR	S		31,09		31,09	31,09

(1) Con incidencias que retienen pago o deniegan el expediente.

(2) Se calcula sobre superficie declarada admisible.

(3) Aplicación del artículo 16 bis del RD 147/2023.

Puede verificar la integridad de una copia de este documento mediante la lectura del código QR adjunto o mediante el acceso a la dirección <https://ws050.juntadeandalucia.es/verificarFirma> indicando el código de VERIFICACIÓN

FIRMADO POR	RAQUEL MARIA ESPIN CRESPO	FECHA	26/06/2024	
VERIFICACIÓN	Pk2jmMQ72K8YCCE9EQ8LU85ENJJ6M	PÁGINA	3149/8857	

**APELLIDOS Y NOMBRE / RAZÓN SOCIAL**

PEDRAZA GARCIA JUAN ANTONIO

**NIF**

\*\*\*\*8839\*

**EXPEDIENTE**

1064379

**RESOLUCIÓN**

CONCESIÓN DE LA AYUDA

**DATOS DE MANTENIMIENTO UNIDADES****GRUPO DE PAGO**

ZONAS DE LIMITACIONES NATURALES

**Sup. Dec.  
Admisible**

4,68

**Sup.  
Resuelta**

4,68

**Sobredecl.**

0,00

**% Sobredecl.**

0,00

**RESUMEN DE PAGOS**

	<b>IMPORTE ( Euros )</b>			
	<b>RESUELTO</b>	<b>FEADER</b>	<b>MAPA</b>	<b>CAPADR</b>
Pago realizado	230,00	195,50	22,56	11,94
A pagar	22,72	19,31	2,23	1,18
<b>TOTAL</b>	<b>252,72</b>	<b>214,81</b>	<b>24,79</b>	<b>13,12</b>

**APLICACIÓN DE REDUCCIONES Y PENALIZACIONES (%)**

<b>Criterios de subvencionabilidad (1)</b>	<b>Presentación tardía</b>	<b>Omisión declaración</b>	<b>Condicionabilidad</b>
0,00	0,00	0,00	0,00

**IMPORTE ( Euros )**

Calculado(2)	Reducción	Penalización	Reducción Penalización (3)	Penalización adicional	Resuelto	FEADER	MAPA	CAPADR
252,72 €	0,00 €	0,00 €	0,00 €	0,00 €	252,72 €	214,81 €	24,79 €	13,12 €
Importe Unitario:	54,00 €	Nuevo Importe Unitario:	54,00 €					

**RECINTOS PROPUESTOS**

<b>REF.</b>	<b>REFERENCIA SIGPAC</b>	<b>CULTIVO</b>	<b>USO S/R SIGPAC</b>	<b>Sup. Dec. admisible</b>	<b>Sup. Campo</b>	<b>Sup. Determ.</b>	<b>Sup. Resuelta</b>
-908640	14-038-009-00035-0004	OLIVAR	S	0,02		0,02	0,02
1700000005373802	14-038-005-00010-0003	OLIVAR	S	0,01		0,01	0,01
1700000005373803	14-038-005-00015-0003	OLIVAR	S	0,12		0,12	0,12
1700000005373804	14-038-005-00017-0001	OLIVAR	S	3,39		3,39	3,39
1700000005373805	14-038-005-00018-0003	OLIVAR	S	0,14		0,14	0,14
1700000005373806	14-038-005-00229-0001	OLIVAR	S	0,03		0,03	0,03
1700000005373807	14-038-009-00035-0001	OLIVAR	S	0,12		0,12	0,12
1700000005373819	14-038-009-00036-0003	OLIVAR	S	0,85		0,85	0,85

(1) Con incidencias que retienen pago o deniegan el expediente.

(2) Se calcula sobre superficie declarada admisible.

(3) Aplicación del artículo 16 bis del RD 147/2023.

Puede verificar la integridad de una copia de este documento mediante la lectura del código QR adjunto o mediante el acceso a la dirección <https://ws050.juntadeandalucia.es/verificarFirma> indicando el código de VERIFICACIÓN

FIRMADO POR	RAQUEL MARIA ESPIN CRESPO	FECHA	26/06/2024
VERIFICACIÓN	Pk2jmMQ72K8YCCE9EQ8LU85ENJJ6M	PÁGINA	3150/8857



**APELLIDOS Y NOMBRE / RAZÓN SOCIAL**

PEDRAZA GOMEZ MANUEL JESUS

**NIF**

\*\*\*0620\*

**EXPEDIENTE**

1206110

**RESOLUCIÓN**

CONCESIÓN DE LA AYUDA

**DATOS DE MANTENIMIENTO UNIDADES**

<b>GRUPO DE PAGO</b>	<b>Sup. Dec. Admisible</b>	<b>Sup. Resuelta</b>	<b>Sobredecl.</b>	<b>% Sobredecl.</b>
ZONAS DE LIMITACIONES NATURALES	5,91	5,91	0,00	0,00

**RESUMEN DE PAGOS**

	<b>IMPORTE ( Euros )</b>			
	<b>RESUELTO</b>	<b>FEADER</b>	<b>MAPA</b>	<b>CAPADR</b>
Pago realizado	290,45	246,88	28,50	15,07
A pagar	28,69	24,39	2,81	1,49
<b>TOTAL</b>	<b>319,14</b>	<b>271,27</b>	<b>31,31</b>	<b>16,56</b>

**APLICACIÓN DE REDUCCIONES Y PENALIZACIONES (%)**

<b>Crterios de subvencionabilidad (1)</b>	<b>Presentación tardía</b>	<b>Omisión declaración</b>	<b>Condicionalidad</b>
0,00	0,00	0,00	0,00

**IMPORTE ( Euros )**

Calculado(2)	Reducción	Penalización	Reducción Penalización (3)	Penalización adicional	Resuelto	FEADER	MAPA	CAPADR
319,14 €	0,00 €	0,00 €	0,00 €	0,00 €	319,14 €	271,27 €	31,31 €	16,56 €
Importe Unitario:	54,00 €	Nuevo Importe Unitario:	54,00 €					

**RECINTOS PROPUESTOS**

<b>REF.</b>	<b>REFERENCIA SIGPAC</b>	<b>CULTIVO</b>	<b>USO S/R SIGPAC</b>	<b>Sup. Dec. admisible</b>	<b>Sup. Campo</b>	<b>Sup. Determ.</b>	<b>Sup. Resuelta</b>
170000006340373	14-042-014-00105-0002	OLIVAR	S	0,40		0,40	0,40
170000006340375	14-042-014-00098-0001	VIÑEDO VINIFICACIÓN	S	1,03		1,03	1,03
170000006340378	14-042-014-00105-0001	OLIVAR	S	0,74		0,74	0,74
170000006340379	14-042-014-00066-0001	OLIVAR	S	0,37		0,37	0,37
170000006340380	14-042-014-00048-0001	OLIVAR	S	0,32		0,32	0,32
170000006340381	14-042-014-09000-0001	OLIVAR	S	0,05		0,05	0,05
170000006340383	14-042-017-00015-0002	OLIVAR	S	1,02		1,02	1,02
170000006340384	14-042-017-00186-0001	OLIVAR	S	0,61		0,61	0,61
170000006340385	14-042-017-00185-0001	OLIVAR	S	0,56		0,56	0,56
170000006340386	14-042-014-00139-0001	OLIVAR	S	0,19		0,19	0,19
170000006340387	14-042-014-00119-0003	OLIVAR	S	0,29		0,29	0,29
170000006340389	14-042-014-00309-0002	OLIVAR	S	0,33		0,33	0,33

**INCIDENCIAS****INCIDENCIA DESCRIPCIÓN**

75022 No Autoriza a que, en caso de la devolución por la entidad financiera (retrocesión bancaria) del pago en la cuenta corriente consignada en la solicitud y que está debidamente registrada en el sistema contable GIRO de la Junta de Andalucía, se proceda al pago en cualquier otra cuenta corriente de la titularidad del solicitante vigente en dicho sistema contable.

(1) Con incidencias que retienen pago o deniegan el expediente.  
(2) Se calcula sobre superficie declarada admisible.  
(3) Aplicación del artículo 16 bis del RD 147/2023.

Puede verificar la integridad de una copia de este documento mediante la lectura del código QR adjunto o mediante el acceso a la dirección <https://ws050.juntadeandalucia.es/verificarFirma> indicando el código de VERIFICACIÓN

FIRMADO POR	RAQUEL MARIA ESPIN CRESPO	FECHA	26/06/2024
VERIFICACIÓN	Pk2jmMQ72K8YCCE9EQ8LU85ENJJJ6M	PÁGINA	3151/8857





**APELLIDOS Y NOMBRE / RAZÓN SOCIAL**

PEINADO MEDRAN ISAAC

**NIF**

\*\*\*\*5952\*

**EXPEDIENTE**

1250631

**RESOLUCIÓN**

CONCESIÓN DE LA AYUDA

**DATOS DE MANTENIMIENTO UNIDADES**

**GRUPO DE PAGO**

ZONAS DE LIMITACIONES NATURALES

**Sup. Dec. Admisible**  
113,40

**Sup. Resuelta**  
113,40

**Sobredecl.**  
0,00

**% Sobredecl.**  
0,00

**RESUMEN DE PAGOS**

	<b>IMPORTE ( Euros )</b>			
	<b>RESUELTO</b>	<b>FEADER</b>	<b>MAPA</b>	<b>CAPADR</b>
Pago realizado	1.081,20	919,02	106,06	56,12
A pagar	106,80	90,78	10,48	5,54
<b>TOTAL</b>	<b>1.188,00</b>	<b>1.009,80</b>	<b>116,54</b>	<b>61,66</b>

**APLICACIÓN DE REDUCCIONES Y PENALIZACIONES (%)**

<b>Criterios de subvencionabilidad (1)</b>	<b>Presentación tardía</b>	<b>Omisión declaración</b>	<b>Condicionalidad</b>
0,00	0,00	0,00	0,00

**IMPORTE ( Euros )**

Calculado(2)	Reducción	Penalización	Reducción Penalización (3)	Penalización adicional	Resuelto	FEADER	MAPA	CAPADR
1.188,00 €	0,00 €	0,00 €	0,00 €	0,00 €	1.188,00 €	1.009,80 €	116,54 €	61,66 €
<b>Importe Unitario:</b>	<b>54,00 €</b>	<b>Nuevo Importe Unitario:</b>			<b>10,48 €</b>			

**RECINTOS PROPUESTOS**

<b>REF.</b>	<b>REFERENCIA SIGPAC</b>	<b>CULTIVO</b>	<b>S/R</b>	<b>USO SIGPAC</b>	<b>Sup. Dec. admisible</b>	<b>Sup. Campo</b>	<b>Sup. Determ.</b>	<b>Sup. Resuelta</b>
170000005169978	14-054-014-00004-0001	PASTOS PERMANENTES DE 5 O MAS AÑOS	S		22,74		22,74	22,74
170000005169979	14-054-014-00004-0002	PASTOS PERMANENTES DE 5 O MAS AÑOS	S		2,35		2,35	2,35
170000005169980	14-054-014-00004-0004	PASTOS PERMANENTES DE 5 O MAS AÑOS	S		3,29		3,29	3,29
170000005169981	14-054-014-00004-0005	PASTOS PERMANENTES DE 5 O MAS AÑOS	S		2,40		2,40	2,40
170000005169982	14-054-015-00012-0002	PASTOS PERMANENTES DE 5 O MAS AÑOS	S		11,52		11,52	11,52
170000005169984	14-054-015-00017-0004	PASTOS PERMANENTES DE 5 O MAS AÑOS	S		0,21		0,21	0,21
170000005169986	14-054-015-00018-0001	PASTOS PERMANENTES DE 5 O MAS AÑOS	S		13,45		13,45	13,45
170000005169987	14-054-015-00017-0008	PASTOS PERMANENTES DE 5 O MAS AÑOS	S		8,87		8,87	8,87
170000005169988	14-054-015-00013-0002	PASTOS PERMANENTES DE 5 O MAS AÑOS	S		9,84		9,84	9,84
170000005169989	14-054-015-00013-0001	PASTOS PERMANENTES DE 5 O MAS AÑOS	S		12,02		12,02	12,02
170000005169990	14-054-015-00017-0003	PASTOS PERMANENTES DE 5 O MAS AÑOS	S		26,50		26,50	26,50
170000005169991	14-054-015-00012-0006	PASTOS PERMANENTES DE 5 O MAS AÑOS	S		0,21		0,21	0,21

(1) Con incidencias que retienen pago o deniegan el expediente.  
(2) Se calcula sobre superficie declarada admisible.  
(3) Aplicación del artículo 16 bis del RD 147/2023.

Puede verificar la integridad de una copia de este documento mediante la lectura del código QR adjunto o mediante el acceso a la dirección <a href="https://ws050.juntadeandalucia.es/verificarFirma">https://ws050.juntadeandalucia.es/verificarFirma</a> indicando el código de VERIFICACIÓN					
FIRMADO POR	RAQUEL MARIA ESPIN CRESPO		FECHA		26/06/2024
VERIFICACIÓN	Pk2jmMQ72K8YCC9E9EQ8LU85ENJJ6M		PÁGINA		3152/8857



**Datos considerados para el Cálculo de la Carga Ganadera del expediente**

Superficie determinada para Cálculo Carga Ganadera: 113,40 ha  
Carga Ganadera del Expediente: 0,53 ugm/ha

Explotación	Especie	Ugm Calculada para CG
ES140540000452	BOVINA	59,09
ES140540000452	PORCINO	1,04

**Recintos Determinados para el Cálculo de Garga Ganadera**

REF.	REFERENCIA SIGPAC	CULTIVO	DESCRIPCIÓN CULTIVO	S/R	SUP. RESUELTA (ha)
1700000005169978	14-054-014-00004-00001	62000	PASTOS PERMANENTES DE 5 O MAS AÑOS-SIN VARIEDAD	S	22,74
1700000005169979	14-054-014-00004-00002	62000	PASTOS PERMANENTES DE 5 O MAS AÑOS-SIN VARIEDAD	S	2,35
1700000005169980	14-054-014-00004-00004	62000	PASTOS PERMANENTES DE 5 O MAS AÑOS-SIN VARIEDAD	S	3,29
1700000005169981	14-054-014-00004-00005	62000	PASTOS PERMANENTES DE 5 O MAS AÑOS-SIN VARIEDAD	S	2,40
1700000005169982	14-054-015-00012-00002	62000	PASTOS PERMANENTES DE 5 O MAS AÑOS-SIN VARIEDAD	S	11,52
1700000005169984	14-054-015-00017-00004	62000	PASTOS PERMANENTES DE 5 O MAS AÑOS-SIN VARIEDAD	S	0,21
1700000005169986	14-054-015-00018-00001	62000	PASTOS PERMANENTES DE 5 O MAS AÑOS-SIN VARIEDAD	S	13,45
1700000005169987	14-054-015-00017-00008	62000	PASTOS PERMANENTES DE 5 O MAS AÑOS-SIN VARIEDAD	S	8,87
1700000005169988	14-054-015-00013-00002	62000	PASTOS PERMANENTES DE 5 O MAS AÑOS-SIN VARIEDAD	S	9,84
1700000005169989	14-054-015-00013-00001	62000	PASTOS PERMANENTES DE 5 O MAS AÑOS-SIN VARIEDAD	S	12,02
1700000005169990	14-054-015-00017-00003	62000	PASTOS PERMANENTES DE 5 O MAS AÑOS-SIN VARIEDAD	S	26,50
1700000005169991	14-054-015-00012-00006	62000	PASTOS PERMANENTES DE 5 O MAS AÑOS-SIN VARIEDAD	S	0,21

(1) Con incidencias que retienen pago o deniegan el expediente.  
(2) Se calcula sobre superficie declarada admisible.  
(3) Aplicación del artículo 16 bis del RD 147/2023.

Puede verificar la integridad de una copia de este documento mediante la lectura del código QR adjunto o mediante el acceso a la dirección <https://ws050.juntadeandalucia.es/verificarFirma> indicando el código de VERIFICACIÓN

FIRMADO POR	RAQUEL MARIA ESPIN CRESPO	FECHA	26/06/2024
VERIFICACIÓN	Pk2jmMQ72K8YCCE9EQ8LU85ENJJ6M	PÁGINA	3153/8857





**APELLIDOS Y NOMBRE / RAZÓN SOCIAL**

PELAEZ JORDANO SOLEDAD

**NIF**

\*\*\*\*4292\*

**EXPEDIENTE**

1179517

**RESOLUCIÓN**

CONCESIÓN DE LA AYUDA

**DATOS DE MANTENIMIENTO UNIDADES**

**GRUPO DE PAGO**

ZONAS DE LIMITACIONES NATURALES

**Sup. Dec. Admisible**

27,01

**Sup. Resuelta**

27,01

**Sobredecl.**

0,00

**% Sobredecl.**

0,00

**RESUMEN DE PAGOS**

	<b>IMPORTE ( Euros )</b>			
	<b>RESUELTO</b>	<b>FEADER</b>	<b>MAPA</b>	<b>CAPADR</b>
Pago realizado	1.081,20	919,02	106,06	56,12
A pagar	106,80	90,78	10,48	5,54
<b>TOTAL</b>	<b>1.188,00</b>	<b>1.009,80</b>	<b>116,54</b>	<b>61,66</b>

**APLICACIÓN DE REDUCCIONES Y PENALIZACIONES (%)**

<b>Criterios de subvencionabilidad (1)</b>	<b>Presentación tardía</b>	<b>Omisión declaración</b>	<b>Condicionabilidad</b>
0,00	0,00	0,00	0,00

**IMPORTE ( Euros )**

Calculado(2)	Reducción	Penalización	Reducción Penalización (3)	Penalización adicional	Resuelto	FEADER	MAPA	CAPADR
1.188,00 €	0,00 €	0,00 €	0,00 €	0,00 €	1.188,00 €	1.009,80 €	116,54 €	61,66 €
<b>Importe Unitario:</b>	<b>54,00 €</b>	<b>Nuevo Importe Unitario:</b>	<b>43,98 €</b>					

**RECINTOS PROPUESTOS**

<b>REF.</b>	<b>REFERENCIA SIGPAC</b>	<b>CULTIVO</b>	<b>S/R</b>	<b>USO</b>	<b>Sup. Dec. admisible</b>	<b>Sup. Campo</b>	<b>Sup. Determ.</b>	<b>Sup. Resuelta</b>
				<b>SIGPAC</b>				
170000005938890	14-054-063-00054-0001	OLIVAR	S		5,76		5,76	5,76
1700000005938891	14-054-063-00055-0001	OLIVAR	S		0,88		0,88	0,88
1700000005938892	14-054-063-00070-0001	OLIVAR	S		1,79		1,79	1,79
1700000005938894	14-054-063-00054-0005	OLIVAR	S		0,01		0,01	0,01
1700000005938899	14-054-063-00052-0002	OLIVAR	S		6,93		6,93	6,93
1700000005938900	14-054-063-00054-0006	OLIVAR	S		2,52		2,52	2,52
1700000005938901	14-054-063-00055-0002	OLIVAR	S		1,48		1,48	1,48
1700000005938902	14-054-063-00055-0006	OLIVAR	S		0,71		0,71	0,71
1700000005938903	14-054-063-00052-0003	OLIVAR	S		6,93		6,93	6,93

(1) Con incidencias que retienen pago o deniegan el expediente.  
 (2) Se calcula sobre superficie declarada admisible.  
 (3) Aplicación del artículo 16 bis del RD 147/2023.

Puede verificar la integridad de una copia de este documento mediante la lectura del código QR adjunto o mediante el acceso a la dirección <a href="https://ws050.juntadeandalucia.es/verificarFirma">https://ws050.juntadeandalucia.es/verificarFirma</a> indicando el código de VERIFICACIÓN					
FIRMADO POR	RAQUEL MARIA ESPIN CRESPO		FECHA		26/06/2024
VERIFICACIÓN	Pk2jmMQ72K8YCCE9EQ8LU85ENJJ6M		PÁGINA		3154/8857



**APELLIDOS Y NOMBRE / RAZÓN SOCIAL**

PEÑA REYES ANTONIO

**NIF**

\*\*\*\*9505\*

**EXPEDIENTE**

1173762

**RESOLUCIÓN**

CONCESIÓN DE LA AYUDA

**DATOS DE MANTENIMIENTO UNIDADES**

<b>GRUPO DE PAGO</b>	<b>Sup. Dec. Admisible</b>	<b>Sup. Resuelta</b>	<b>Sobredecl.</b>	<b>% Sobredecl.</b>
ZONAS DE LIMITACIONES NATURALES	21,07	21,07	0,00	0,00

**RESUMEN DE PAGOS**

	<b>IMPORTE ( Euros )</b>			
	<b>RESUELTO</b>	<b>FEADER</b>	<b>MAPA</b>	<b>CAPADR</b>
Pago realizado	966,79	821,77	94,84	50,17
A pagar	92,98	79,03	9,12	4,83
<b>TOTAL</b>	<b>1.059,77</b>	<b>900,80</b>	<b>103,96</b>	<b>55,00</b>

**APLICACIÓN DE REDUCCIONES Y PENALIZACIONES (%)**

<b>Crterios de subvencionabilidad (1)</b>	<b>Presentación tardía</b>	<b>Omisión declaración</b>	<b>Condicionalidad</b>
0,00	0,00	0,00	0,00

**IMPORTE ( Euros )**

<b>Calculado(2)</b>	<b>Reducción</b>	<b>Penalización</b>	<b>Reducción Penalización (3)</b>	<b>Penalización adicional</b>	<b>Resuelto</b>	<b>FEADER</b>	<b>MAPA</b>	<b>CAPADR</b>
1.059,77 €	0,00 €	0,00 €	0,00 €	0,00 €	1.059,77 €	900,80 €	103,96 €	55,01 €
<b>Importe Unitario:</b>	<b>54,00 €</b>	<b>Nuevo Importe Unitario:</b>	<b>50,30 €</b>					

**RECINTOS PROPUESTOS**

<b>REF.</b>	<b>REFERENCIA SIGPAC</b>	<b>CULTIVO</b>	<b>USO S/R SIGPAC</b>	<b>Sup. Dec. admisible</b>	<b>Sup. Campo</b>	<b>Sup. Determ.</b>	<b>Sup. Resuelta</b>
170000005385611	14-013-002-00260-0001	OLIVAR	S	2,22		2,22	2,22
1700000005385612	14-013-002-00271-0001	OLIVAR	S	0,06		0,06	0,06
1700000005385613	14-013-002-00260-0003	OLIVAR	S	0,71		0,71	0,71
1700000005385614	14-013-002-00263-0001	OLIVAR	S	2,99		2,99	2,99
1700000005385615	14-013-002-00268-0002	OLIVAR	S	0,02		0,02	0,02
1700000005385616	14-013-002-00260-0004	OLIVAR	S	1,44		1,44	1,44
1700000005385617	14-013-002-00271-0002	OLIVAR	S	0,03		0,03	0,03
1700000005385618	14-013-002-00268-0002	OLIVAR	S	0,02		0,02	0,02
1700000005385619	14-013-004-00119-0001	OLIVAR	S	5,61		5,61	5,56
1700000005385620	14-013-004-09021-0003	OLIVAR	S	0,10		0,10	0,10
1700000005385621	14-013-007-00066-0004	OLIVAR	S	5,04		5,04	5,04
1700000005385622	14-042-021-00051-0002	OLIVAR	S	2,88		2,88	2,88

**INCIDENCIAS****INCIDENCIA DESCRIPCIÓN**

- 4272 Verifica que las líneas de declaración de las Solicitudes Únicas no tienen solapes con la capa de Retroactividad Gráfica (ambas de la misma campaña) a nivel de expediente/línea de declaración gráfica de la solicitud.  
Recinto:14-013-004-00119-00001 Cultivo: - Agregado de la referencia del recinto.:0 Zona de la referencia del recinto.:0 Superficie solapada.:0,05 Id. Incid.:95149311
- 75022 No Autoriza a que, en caso de la devolución por la entidad financiera (retrocesión bancaria) del pago en la cuenta corriente consignada en la solicitud y que está debidamente registrada en el sistema contable GIRO de la Junta de Andalucía, se proceda al pago en cualquier otra cuenta corriente de la titularidad del solicitante vigente en dicho sistema contable.

(1) Con incidencias que retienen pago o deniegan el expediente.

(2) Se calcula sobre superficie declarada admisible.

(3) Aplicación del artículo 16 bis del RD 147/2023.

Puede verificar la integridad de una copia de este documento mediante la lectura del código QR adjunto o mediante el acceso a la dirección <https://ws050.juntadeandalucia.es/verificarFirma> indicando el código de VERIFICACIÓN

FIRMADO POR	RAQUEL MARIA ESPIN CRESPO	FECHA	26/06/2024
VERIFICACIÓN	Pk2jmMQ72K8YCCE9EQ8LU85ENJJ6M	PÁGINA	3155/8857





**APELLIDOS Y NOMBRE / RAZÓN SOCIAL**

PEÑAS CAPILLA GERMAN MANUEL

**NIF**

\*\*\*\*4683\*

**EXPEDIENTE**

1147689

**RESOLUCIÓN**

CONCESIÓN DE LA AYUDA

**DATOS DE MANTENIMIENTO UNIDADES**

**GRUPO DE PAGO**

ZONAS DE LIMITACIONES NATURALES

**Sup. Dec.  
Admisible**

298,18

**Sup.  
Resuelta**

298,18

**Sobredecl.**

0,00

**% Sobredecl.**

0,00

**RESUMEN DE PAGOS**

	<b><u>IMPORTE ( Euros )</u></b>			
	<b><u>RESUELTO</u></b>	<b><u>FEADER</u></b>	<b><u>MAPA</u></b>	<b><u>CAPADR</u></b>
Pago realizado	1.081,20	919,02	106,06	56,12
A pagar	105,88	90,00	10,39	5,49
<b>TOTAL</b>	<b>1.187,08</b>	<b>1.009,02</b>	<b>116,45</b>	<b>61,61</b>

**APLICACIÓN DE REDUCCIONES Y PENALIZACIONES (%)**

<b><u>Criterios de subvencionabilidad (1)</u></b>	<b><u>Presentación tardía</u></b>	<b><u>Omisión declaración</u></b>	<b><u>Condicionalidad</u></b>
0,00	0,00	0,00	0,00

**IMPORTE ( Euros )**

<b><u>Calculado(2)</u></b>	<b><u>Reducción</u></b>	<b><u>Penalización</u></b>	<b><u>Reducción Penalización (3)</u></b>	<b><u>Penalización adicional</u></b>	<b><u>Resuelto</u></b>	<b><u>FEADER</u></b>	<b><u>MAPA</u></b>	<b><u>CAPADR</u></b>
1.187,08 €	0,00 €	0,00 €	0,00 €	0,00 €	1.187,08 €	1.009,02 €	116,45 €	61,61 €
<b>Importe Unitario:</b>	<b>54,00 €</b>	<b>Nuevo Importe Unitario:</b>	<b>3,98 €</b>					

(1) Con incidencias que retienen pago o deniegan el expediente.

(2) Se calcula sobre superficie declarada admisible.

(3) Aplicación del artículo 16 bis del RD 147/2023.

Puede verificar la integridad de una copia de este documento mediante la lectura del código QR adjunto o mediante el acceso a la dirección <https://ws050.juntadeandalucia.es/verificarFirma> indicando el código de VERIFICACIÓN

FIRMADO POR	RAQUEL MARIA ESPIN CRESPO	FECHA	26/06/2024
VERIFICACIÓN	Pk2jmMQ72K8YCCE9EQ8LU85ENJJ6M	PÁGINA	3156/8857



**RECINTOS PROPUESTOS**

REF.	REFERENCIA SIGPAC	CULTIVO	S/R	USO SIGPAC	Sup. Dec. admisible	Sup. Campo	Sup. Determ.	Sup. Resuelta
-1508186	14-035-003-00035-0006	TRIGO BLANDO	S		10,79		10,79	10,79
-1508185	14-035-003-00035-0001	TRIGO BLANDO	S		8,76		8,76	8,76
-1508184	14-035-003-00036-0002	TRIGO BLANDO	S		26,87		26,87	26,87
-1508183	14-035-003-00015-0001	TRIGO BLANDO	S		31,41		31,41	31,41
-1508182	14-035-003-00068-0001	TRIGO BLANDO	S		39,08		39,08	39,08
-1508177	14-035-002-00023-0006	MEZCLA VEZA - AVENA	S		13,51		13,51	13,51
-1044825	14-008-025-00134-0001	AVENA	S		0,56		0,56	0,56
-1044824	14-008-025-00135-0003	AVENA	S		0,80		0,80	0,80
-471721	14-035-008-00033-0001	CEBADA	S		1,54		1,54	1,54
-471643	14-035-046-00325-0001	CEBADA	S		0,88		0,88	0,83
-471513	14-035-008-00037-0001	CEBADA	S		1,77		1,77	1,77
-471510	14-035-008-00033-0001	CEBADA	S		4,77		4,77	4,77
-471508	14-035-008-00059-0001	CEBADA	S		0,38		0,38	0,38
-471503	14-035-008-00038-0001	CEBADA	S		0,03		0,03	0,03
-471502	14-035-008-00036-0001	CEBADA	S		0,30		0,30	0,30
-471501	14-035-008-00035-0001	CEBADA	S		0,78		0,78	0,78
-471500	14-035-008-00034-0001	CEBADA	S		0,27		0,27	0,27
-471484	14-035-008-00019-0001	CEBADA	S		1,58		1,58	1,58
-471483	14-035-008-00018-0001	CEBADA	S		1,25		1,25	1,25
-471482	14-035-008-00020-0001	CEBADA	S		1,48		1,48	1,48
-471481	14-035-008-00021-0001	CEBADA	S		9,57		9,57	9,51
4590406	14-035-008-00058-0001	CEBADA	S		0,39		0,39	0,39
1700000007028652	14-035-002-00023-0002	MEZCLA VEZA - AVENA	S		9,51		9,51	9,51
1700000007028653	14-035-002-00025-0009	TRANQUILLÓN	S		11,12		11,12	11,12
1700000007028656	14-035-002-00023-0007	TRANQUILLÓN	S		5,05		5,05	5,05
1700000007028660	14-035-048-00554-0002	CEBADA	S		6,29		6,29	6,17
1700000007028661	14-035-002-00023-0006	AVENA	S		17,02		17,02	17,02
1700000007028662	14-035-002-00025-0011	AVENA	S		1,82		1,82	1,82
1700000007028663	14-035-002-00025-0011	AVENA	S		6,09		6,09	6,09
1700000007028664	14-035-002-00025-0012	BARBECHO TRADICIONAL	S		1,46		1,46	1,46
1700000007028665	14-035-002-00023-0006	BARBECHO TRADICIONAL	S		4,29		4,29	4,29
1700000007028668	14-035-002-00025-0014	AVENA	S		19,97		19,97	19,97
1700000007028669	14-035-002-00025-0009	AVENA	S		23,69		23,69	23,69
1700000007028670	14-035-002-00025-0011	BARBECHO TRADICIONAL	S		1,34		1,34	1,34
1700000007028671	14-035-002-00025-0014	AVENA	S		33,99		33,99	33,99

**INCIDENCIAS****INCIDENCIA DESCRIPCIÓN**

- 4272 Verifica que las líneas de declaración de las Solicitudes Únicas no tienen solapes con la capa de Retroactividad Gráfica (ambas de la misma campaña) a nivel de expediente/línea de declaración gráfica de la solicitud.  
 Recinto:14-035-008-00021-00001 Cultivo: - Agregado de la referencia del recinto.:0 Zona de la referencia del recinto.:0 Superficie solapada.:0,06 Id. Incid.:95148745  
 Recinto:14-035-046-00325-00001 Cultivo: - Agregado de la referencia del recinto.:0 Zona de la referencia del recinto.:0 Superficie solapada.:0,05 Id. Incid.:95148744  
 Recinto:14-035-048-00554-00002 Cultivo: - Agregado de la referencia del recinto.:0 Zona de la referencia del recinto.:0 Superficie solapada.:0,12 Id. Incid.:95148746

**Datos considerados para el Cálculo de la Carga Ganadera del expediente**

**Superficie determinada para Cálculo Carga Ganadera:** 0,00 ha  
**Carga Ganadera del Expediente:** 0,00 ugm/ha

(1) Con incidencias que retienen pago o deniegan el expediente.  
 (2) Se calcula sobre superficie declarada admisible.  
 (3) Aplicación del artículo 16 bis del RD 147/2023.

Puede verificar la integridad de una copia de este documento mediante la lectura del código QR adjunto o mediante el acceso a la dirección <a href="https://ws050.juntadeandalucia.es/verificarFirma">https://ws050.juntadeandalucia.es/verificarFirma</a> indicando el código de VERIFICACIÓN				
FIRMADO POR	RAQUEL MARIA ESPIN CRESPO	FECHA	26/06/2024	
VERIFICACIÓN	Pk2jmMQ72K8YCC9E9EQ8LU85ENJJ6M	PÁGINA	3157/8857	



**Incidencias de carga ganadera**

**INCIDENCIA DESCRIPCIÓN**

86132 Recinto superficie forrajera que no realiza la actividad de producción de pastoreo.  
Recinto:14-035-002-00025-00012 Cultivo:20000 BARBECHO TRADICIONAL-SIN VARIEDAD Secano  
Recinto:14-035-002-00023-00006 Cultivo:20000 BARBECHO TRADICIONAL-SIN VARIEDAD Secano  
Recinto:14-035-002-00025-00011 Cultivo:20000 BARBECHO TRADICIONAL-SIN VARIEDAD Secano

(1) Con incidencias que retienen pago o deniegan el expediente.  
(2) Se calcula sobre superficie declarada admisible.  
(3) Aplicación del artículo 16 bis del RD 147/2023.

Puede verificar la integridad de una copia de este documento mediante la lectura del código QR adjunto o mediante el acceso a la dirección <https://ws050.juntadeandalucia.es/verificarFirma> indicando el código de VERIFICACIÓN

FIRMADO POR	RAQUEL MARIA ESPIN CRESPO	FECHA	26/06/2024
VERIFICACIÓN	Pk2jmMQ72K8YCCE9EQ8LU85ENJJ6M	PÁGINA	3158/8857



**APELLIDOS Y NOMBRE / RAZÓN SOCIAL**

PEÑAS CASTILLEJOS JULIAN

**NIF**

\*\*\*5030\*

**EXPEDIENTE**

1213774

**RESOLUCIÓN**

CONCESIÓN DE LA AYUDA

**DATOS DE MANTENIMIENTO UNIDADES****GRUPO DE PAGO**

ZONAS DE LIMITACIONES NATURALES

**Sup. Dec.  
Admisible**

130,49

**Sup.  
Resuelta**

130,49

**Sobredecl.**

0,00

**% Sobredecl.**

0,00

**RESUMEN DE PAGOS**

	<b>IMPORTE ( Euros )</b>			
	<b>RESUELTO</b>	<b>FEADER</b>	<b>MAPA</b>	<b>CAPADR</b>
Pago realizado	965,12	820,35	94,68	50,09
A pagar	222,88	189,45	21,86	11,57
<b>TOTAL</b>	<b>1.188,00</b>	<b>1.009,80</b>	<b>116,54</b>	<b>61,66</b>

**APLICACIÓN DE REDUCCIONES Y PENALIZACIONES (%)**

<b>Criterios de subvencionabilidad (1)</b>	<b>Presentación tardía</b>	<b>Omisión declaración</b>	<b>Condicionalidad</b>
0,00	0,00	0,00	0,00

**IMPORTE ( Euros )**

Calculado(2)	Reducción	Penalización	Reducción Penalización (3)	Penalización adicional	Resuelto	FEADER	MAPA	CAPADR
1.188,00 €	0,00 €	0,00 €	0,00 €	0,00 €	1.188,00 €	1.009,80 €	116,54 €	61,66 €
Importe Unitario:	54,00 €	Nuevo Importe Unitario:	9,10 €					

(1) Con incidencias que retienen pago o deniegan el expediente.  
(2) Se calcula sobre superficie declarada admisible.  
(3) Aplicación del artículo 16 bis del RD 147/2023.

Puede verificar la integridad de una copia de este documento mediante la lectura del código QR adjunto o mediante el acceso a la dirección <https://ws050.juntadeandalucia.es/verificarFirma> indicando el código de VERIFICACIÓN

FIRMADO POR	RAQUEL MARIA ESPIN CRESPO	FECHA	26/06/2024
VERIFICACIÓN	Pk2jmMQ72K8YCCE9EQ8LU85ENJJJ6M	PÁGINA	3159/8857



**RECINTOS PROPUESTOS**

REF.	REFERENCIA SIGPAC	CULTIVO	S/R	USO SIGPAC	Sup. Dec. admisible	Sup. Campo	Sup. Determ.	Sup. Resuelta
-1600173	14-008-010-00054-0004	BARBECHO TRADICIONAL	S		5,40		5,40	5,40
-1600172	14-008-010-00054-0004	BARBECHO TRADICIONAL	S		10,07		10,07	10,07
-1480886	14-035-050-00046-0002	AVENA	S		0,16		0,16	0,16
-1480885	14-035-050-00011-0009	AVENA	S		0,11		0,11	0,11
-1480884	14-035-050-00011-0008	AVENA	S		0,11		0,11	0,11
-1480882	14-035-050-00011-0002	BARBECHO TRADICIONAL	S		3,90		3,90	3,90
-1480878	14-035-050-00047-0001	AVENA	S		0,48		0,48	0,48
-1480877	14-035-050-00013-0001	GUISANTES	S		4,67	4,67	4,67	4,67
-1480876	14-035-050-00012-0004	PASTOS PERMANENTES DE 5 O MAS AÑOS	S		2,88		2,88	2,88
-1480875	14-035-050-00011-0007	TRANQUILLÓN	S		10,00		10,00	10,00
-1480874	14-035-050-00011-0002	AVENA	S		8,04		8,04	8,04
-1282267	14-074-077-00012-0001	TRIGO BLANDO	S		0,15		0,15	0,15
-1282263	14-008-010-00069-0001	TRIGO BLANDO	S		5,23		5,23	5,23
-989382	14-035-035-00003-0001	TRANQUILLÓN	S		0,67		0,67	0,67
-520289	14-008-010-00074-0001	TRANQUILLÓN	S		0,20		0,20	0,20
-520280	14-074-022-00010-0001	TRANQUILLÓN	S		2,43		2,43	2,43
-520103	14-035-035-00004-0001	TRANQUILLÓN	S		3,28		3,28	3,28
-519807	14-074-077-00012-0001	BARBECHO TRADICIONAL	S		0,19		0,19	0,19
-519797	14-074-077-00013-0011	BARBECHO TRADICIONAL	S		0,63		0,63	0,63
-108653	14-008-010-00054-0004	AVENA	S		12,94		12,94	12,94
5237992	14-008-009-00126-0001	GUISANTES	S		0,12		0,12	0,12
1700000007100111	14-008-010-00053-0001	GUISANTES	S		2,82		2,82	2,82
1700000007100112	14-008-010-00054-0004	GUISANTES	S		14,32		14,32	14,32
1700000007100114	14-035-047-00543-0001	OLIVAR	S		0,20		0,20	0,20
1700000007100118	14-008-010-00054-0004	GUISANTES	S		7,32		7,32	7,32
1700000007100124	14-008-010-00054-0004	GUISANTES	S		3,03		3,03	3,03
1700000007100125	14-008-011-00003-0001	GUISANTES	S		1,94		1,94	1,94
1700000007100130	14-008-010-00069-0001	BARBECHO TRADICIONAL	S		12,30		12,30	12,30
1700000007100135	14-008-010-00068-0001	TRANQUILLÓN	S		8,20		8,20	8,20
1700000007100139	14-035-050-00011-0005	PASTOS PERMANENTES DE 5 O MAS AÑOS	S		7,61		7,61	7,61
1700000007100140	14-008-010-00070-0001	BARBECHO TRADICIONAL	S		1,09		1,09	1,09

**Datos considerados para el Cálculo de la Carga Ganadera del expediente**

Superficie determinada para Cálculo Carga Ganadera: 10,49 ha

Carga Ganadera del Expediente: 1,90 ugm/ha

Explotación	Especie	Ugm Calculada para CG
ES140350000574	CAPRINA	0,46
ES140350000574	OVINA	19,52

**Recintos Determinados para el Cálculo de Garga Ganadera**

REF.	REFERENCIA SIGPAC	CULTIVO	DESCRIPCIÓN CULTIVO	S/R	SUP. RESUELTA (ha)
-1480876	14-035-050-00012-00004	62000	PASTOS PERMANENTES DE 5 O MAS AÑOS-SIN VARIEDAD	S	2,88
1700000007100139	14-035-050-00011-00005	62000	PASTOS PERMANENTES DE 5 O MAS AÑOS-SIN VARIEDAD	S	7,61

**Incidencias de carga ganadera****INCIDENCIA DESCRIPCIÓN**

86132 Recinto superficie forrajera que no realiza la actividad de producción de pastoreo.

(1) Con incidencias que retienen pago o deniegan el expediente.  
(2) Se calcula sobre superficie declarada admisible.  
(3) Aplicación del artículo 16 bis del RD 147/2023.

Puede verificar la integridad de una copia de este documento mediante la lectura del código QR adjunto o mediante el acceso a la dirección <https://ws050.juntadeandalucia.es/verificarFirma> indicando el código de VERIFICACIÓN

FIRMADO POR	RAQUEL MARIA ESPIN CRESPO	FECHA	26/06/2024
VERIFICACIÓN	Pk2jmMQ72K8YCCE9EQ8LU85ENJJ6M	PÁGINA	3160/8857





Recinto:14-008-010-00054-00004 Cultivo:20000 BARBECHO TRADICIONAL-SIN VARIEDAD Secano  
Recinto:14-008-010-00054-00004 Cultivo:20000 BARBECHO TRADICIONAL-SIN VARIEDAD Secano  
Recinto:14-035-050-00011-00002 Cultivo:20000 BARBECHO TRADICIONAL-SIN VARIEDAD Secano  
Recinto:14-074-077-00012-00001 Cultivo:20000 BARBECHO TRADICIONAL-SIN VARIEDAD Secano  
Recinto:14-074-077-00013-00011 Cultivo:20000 BARBECHO TRADICIONAL-SIN VARIEDAD Secano  
Recinto:14-008-010-00069-00001 Cultivo:20000 BARBECHO TRADICIONAL-SIN VARIEDAD Secano  
Recinto:14-008-010-00070-00001 Cultivo:20000 BARBECHO TRADICIONAL-SIN VARIEDAD Secano

(1) Con incidencias que retienen pago o deniegan el expediente.  
(2) Se calcula sobre superficie declarada admisible.  
(3) Aplicación del artículo 16 bis del RD 147/2023.

Puede verificar la integridad de una copia de este documento mediante la lectura del código QR adjunto o mediante el acceso a la dirección <https://ws050.juntadeandalucia.es/verificarFirma> indicando el código de VERIFICACIÓN

FIRMADO POR	RAQUEL MARIA ESPIN CRESPO	FECHA	26/06/2024
VERIFICACIÓN	Pk2jmMQ72K8YCCE9EQ8LU85ENJJ6M	PÁGINA	3161/8857



**APELLIDOS Y NOMBRE / RAZÓN SOCIAL**

PEÑAS CERCANO ANDRES

**NIF**

\*\*\*\*4980\*

**EXPEDIENTE**

1226105

**RESOLUCIÓN**

CONCESIÓN DE LA AYUDA

**DATOS DE MANTENIMIENTO UNIDADES****GRUPO DE PAGO**

ZONAS DE LIMITACIONES NATURALES

**Sup. Dec.  
Admisible**

101,26

**Sup.  
Resuelta**

101,26

**Sobredecl.**

0,00

**% Sobredecl.**

0,00

**RESUMEN DE PAGOS**

	<b>IMPORTE ( Euros )</b>			
	<b>RESUELTO</b>	<b>FEADER</b>	<b>MAPA</b>	<b>CAPADR</b>
Pago realizado	1.068,52	908,24	104,83	55,45
A pagar	119,48	101,56	11,72	6,20
<b>TOTAL</b>	<b>1.188,00</b>	<b>1.009,80</b>	<b>116,55</b>	<b>61,65</b>

**APLICACIÓN DE REDUCCIONES Y PENALIZACIONES (%)**

<b>Criterios de subvencionabilidad (1)</b>	<b>Presentación tardía</b>	<b>Omisión declaración</b>	<b>Condicionabilidad</b>
0,00	0,00	0,00	0,00

**IMPORTE ( Euros )**

Calculado(2)	Reducción	Penalización	Reducción Penalización (3)	Penalización adicional	Resuelto	FEADER	MAPA	CAPADR
1.188,00 €	0,00 €	0,00 €	0,00 €	0,00 €	1.188,00 €	1.009,80 €	116,54 €	61,66 €
Importe Unitario:	54,00 €	Nuevo Importe Unitario:	11,73 €					

(1) Con incidencias que retienen pago o deniegan el expediente.

(2) Se calcula sobre superficie declarada admisible.

(3) Aplicación del artículo 16 bis del RD 147/2023.

Puede verificar la integridad de una copia de este documento mediante la lectura del código QR adjunto o mediante el acceso a la dirección <https://ws050.juntadeandalucia.es/verificarFirma> indicando el código de VERIFICACIÓN

FIRMADO POR

RAQUEL MARIA ESPIN CRESPO

FECHA

26/06/2024

VERIFICACIÓN

Pk2jmMQ72K8YCCE9EQ8LU85ENJJJ6M

PÁGINA

3162/8857







**RECINTOS PROPUESTOS**

REF.	REFERENCIA SIGPAC	CULTIVO	S/R	USO SIGPAC	Sup. Dec. admisible	Sup. Campo	Sup. Determ.	Sup. Resuelta
-1598657	14-035-014-00285-0007	CEBADA	S		2,03		2,03	2,03
-1598656	14-035-014-00285-0007	CEBADA	S		4,22		4,22	4,22
-1598487	14-035-014-00328-0001	BARBECHO TRADICIONAL	S		0,20		0,20	0,20
-1368572	14-035-046-00064-0001	GUISANTES	S		0,05		0,05	0,05
-1368562	14-035-014-00285-0007	TRANQUILLÓN	S		0,02		0,02	0,02
-1368513	14-035-014-00210-0003	TRANQUILLÓN	S		0,05		0,05	0,05
-1368512	14-035-014-00211-0002	TRANQUILLÓN	S		0,50		0,50	0,50
-1368509	14-035-014-00325-0001	BARBECHO TRADICIONAL	S		0,21		0,21	0,21
-1368468	14-035-014-00282-0002	AVENA	S		0,04		0,04	0,04
-1368464	14-035-014-00282-0001	AVENA	S		1,03		1,03	1,03
-1116360	14-035-014-00316-0001	CEBADA	S		1,05		1,05	1,05
-1116358	14-035-014-00265-0001	AVENA	S		0,63		0,63	0,63
-1116357	14-035-014-00264-0001	AVENA	S		2,29		2,29	2,29
-1116328	14-035-014-00285-0007	BARBECHO TRADICIONAL	S		8,65		8,65	8,65
-1116293	14-035-014-00285-0013	BARBECHO TRADICIONAL	S		0,11		0,11	0,11
-770893	14-035-014-00289-0001	TRANQUILLÓN	S		0,07		0,07	0,07
-770881	14-035-014-00285-0007	BARBECHO TRADICIONAL	S		0,16		0,16	0,16
-770878	14-035-014-00285-0007	TRANQUILLÓN	S		0,13		0,13	0,13
-770816	14-035-014-00225-0001	BARBECHO TRADICIONAL	S		0,39		0,39	0,39
-571057	14-035-014-00274-0001	AVENA	S		0,04		0,04	0,04
-571030	14-035-014-00280-0001	AVENA	S		0,14		0,14	0,14
-570946	14-035-014-00285-0007	GUISANTES	S		2,74		2,74	2,74
-160089	14-035-014-00285-0007	GUISANTES	S		1,71		1,71	1,71
-160088	14-035-014-00285-0007	GUISANTES	S		1,60		1,60	1,60
-159871	14-035-014-00281-0002	AVENA	S		0,10		0,10	0,10
-159869	14-035-014-00223-0005	BARBECHO TRADICIONAL	S		0,06		0,06	0,06
5121355	14-035-014-00212-0001	TRANQUILLÓN	S		0,71		0,71	0,71
1700000006924998	14-035-014-00267-0001	AVENA	S		0,77		0,77	0,77
1700000006924999	14-035-014-00268-0001	AVENA	S		3,18		3,18	3,18
1700000006925000	14-035-014-00271-0001	AVENA	S		3,45		3,45	3,45
1700000006925001	14-035-014-00272-0001	AVENA	S		2,71		2,71	2,71
1700000006925002	14-035-014-00276-0001	AVENA	S		0,69		0,69	0,69
1700000006925003	14-035-014-00277-0001	AVENA	S		3,09		3,09	3,09
1700000006925004	14-035-014-00241-0001	BARBECHO TRADICIONAL	S		1,96		1,96	1,96
1700000006925005	14-035-014-00251-0001	CEBADA	S		0,70		0,70	0,70
1700000006925006	14-035-014-00253-0001	CEBADA	S		0,43		0,43	0,43
1700000006925007	14-035-014-00285-0007	CEBADA	S		3,72		3,72	3,72
1700000006925008	14-035-014-00285-0007	GUISANTES	S		5,18		5,18	5,18
1700000006925009	14-035-014-00290-0001	TRANQUILLÓN	S		1,38		1,38	1,38
1700000006925010	14-035-014-00291-0001	TRANQUILLÓN	S		1,71		1,71	1,71
1700000006925011	14-035-014-00292-0001	TRANQUILLÓN	S		1,44		1,44	1,44
1700000006925012	14-035-014-00293-0001	TRANQUILLÓN	S		1,37		1,37	1,37
1700000006925013	14-035-014-00294-0001	BARBECHO TRADICIONAL	S		1,25		1,25	1,25
1700000006925015	14-035-014-00303-0001	BARBECHO TRADICIONAL	S		0,80		0,80	0,80
1700000006925016	14-035-014-00306-0001	BARBECHO TRADICIONAL	S		0,58		0,58	0,58
1700000006925017	14-035-014-00308-0001	BARBECHO TRADICIONAL	S		0,76		0,76	0,76
1700000006925018	14-035-014-00309-0001	BARBECHO TRADICIONAL	S		0,75		0,75	0,75
1700000006925019	14-035-014-00310-0001	BARBECHO TRADICIONAL	S		0,98		0,98	0,98
1700000006925020	14-035-014-00311-0001	BARBECHO TRADICIONAL	S		0,72		0,72	0,72
1700000006925021	14-035-014-00312-0001	BARBECHO TRADICIONAL	S		1,25		1,25	1,25
1700000006925022	14-035-014-00313-0001	BARBECHO TRADICIONAL	S		0,99		0,99	0,99
1700000006925023	14-035-014-00315-0001	CEBADA	S		0,95		0,95	0,95

(1) Con incidencias que retienen pago o deniegan el expediente.  
 (2) Se calcula sobre superficie declarada admisible.  
 (3) Aplicación del artículo 16 bis del RD 147/2023.

Puede verificar la integridad de una copia de este documento mediante la lectura del código QR adjunto o mediante el acceso a la dirección <a href="https://ws050.juntadeandalucia.es/verificarFirma">https://ws050.juntadeandalucia.es/verificarFirma</a> indicando el código de VERIFICACIÓN					
FIRMADO POR	RAQUEL MARIA ESPIN CRESPO		FECHA		26/06/2024
VERIFICACIÓN	Pk2jmMQ72K8YCCE9EQ8LU85ENJJ6M		PÁGINA		3163/8857



**RECINTOS PROPUESTOS**

REF.	REFERENCIA SIGPAC	CULTIVO	S/R	USO SIGPAC	Sup. Dec. admisible	Sup. Campo	Sup. Determ.	Sup. Resuelta
170000006925024	14-035-014-00266-0001	AVENA	S		0,69		0,69	0,69
170000006925025	14-035-014-00269-0001	AVENA	S		0,57		0,57	0,57
170000006925026	14-035-014-00270-0001	AVENA	S		0,57		0,57	0,57
170000006925027	14-035-014-00281-0001	AVENA	S		1,30		1,30	1,30
170000006925028	14-035-046-00065-0001	GUISANTES	S		1,65		1,65	1,65
170000006925029	14-035-017-00610-0001	TRIGO BLANDO	S		0,66		0,66	0,66
170000006925030	14-035-014-00189-0001	BARBECHO TRADICIONAL	S		0,74		0,74	0,74
170000006925031	14-035-014-00230-0001	OLIVAR	S		0,70		0,70	0,70
170000006925033	14-035-014-00285-0007	TRANQUILLÓN	S		0,61		0,61	0,61
170000006925035	14-035-014-00273-0001	AVENA	S		0,26		0,26	0,26
170000006925036	14-035-014-00329-0001	TRANQUILLÓN	S		1,31		1,31	1,31
170000006925037	14-035-014-00331-0001	TRANQUILLÓN	S		1,38		1,38	1,38
170000006925038	14-035-014-00239-0001	TRANQUILLÓN	S		0,56		0,56	0,56
170000006925039	14-035-014-00240-0001	TRANQUILLÓN	S		1,46		1,46	1,46
170000006925040	14-035-014-00244-0001	TRANQUILLÓN	S		0,38		0,38	0,38
170000006925041	14-035-014-00245-0001	CEBADA	S		0,67		0,67	0,67
170000006925043	14-035-014-00187-0001	BARBECHO TRADICIONAL	S		1,14		1,14	1,14
170000006925044	14-035-014-00215-0002	BARBECHO TRADICIONAL	S		0,82		0,82	0,82
170000006925045	14-035-046-00066-0001	GUISANTES	S		0,08		0,08	0,08
170000006925046	14-035-014-00261-0001	BARBECHO TRADICIONAL	S		0,63		0,63	0,63
170000006925047	14-035-014-00285-0007	BARBECHO TRADICIONAL	S		7,01		7,01	7,01
170000006925049	14-035-014-00327-0001	BARBECHO TRADICIONAL	S		1,31		1,31	1,31
170000006925050	14-035-014-00322-0001	BARBECHO TRADICIONAL	S		0,90		0,90	0,90
170000006925051	14-035-014-00235-0001	BARBECHO TRADICIONAL	S		0,70		0,70	0,70
170000006925052	14-035-014-00215-0001	BARBECHO TRADICIONAL	S		0,31		0,31	0,31
170000006925054	14-035-014-00285-0007	BARBECHO TRADICIONAL	S		1,60		1,60	1,60
170000006925055	14-035-014-00326-0001	BARBECHO TRADICIONAL	S		0,62		0,62	0,62
170000006925056	14-035-014-00223-0001	BARBECHO TRADICIONAL	S		0,94		0,94	0,94
170000006925057	14-035-014-00225-0001	BARBECHO TRADICIONAL	S		0,65		0,65	0,65
170000006925058	14-035-014-00202-0001	BARBECHO TRADICIONAL	S		0,12		0,12	0,12
170000006925059	14-035-014-00203-0001	BARBECHO TRADICIONAL	S		0,60		0,60	0,60
170000006925060	14-035-014-00204-0001	BARBECHO TRADICIONAL	S		0,51		0,51	0,51
170000006925061	14-035-014-00274-0001	AVENA	S		0,07		0,07	0,07

**INCIDENCIAS**

**INCIDENCIA DESCRIPCIÓN**

- 86119 Carga ganadera NO cumple con el valor mínimo de 0,2 UGM/ha.  
 Recinto:14-035-014-00285-00007 Cultivo:20000 BARBECHO TRADICIONAL-SIN VARIEDAD Secano Carga Ganadera:0  
 Recinto:14-035-014-00285-00012 Cultivo:20000 BARBECHO TRADICIONAL-SIN VARIEDAD Secano Carga Ganadera:0
- 86122 Recinto superficie forrajera que realiza la actividad de producción de pastoreo y no declara el o los códigos del Registro de Explotaciones Ganaderas de Andalucía, REGA.  
 Recinto:14-035-014-00285-00007 Cultivo:20000 BARBECHO TRADICIONAL-SIN VARIEDAD Secano  
 Recinto:14-035-014-00285-00012 Cultivo:20000 BARBECHO TRADICIONAL-SIN VARIEDAD Secano
- 86124 Recinto de forrajera para Cálculo de Carga Ganadera que No pertenece a Explotación.  
 Recinto:14-035-014-00285-00007 Cultivo:20000 BARBECHO TRADICIONAL-SIN VARIEDAD Secano  
 Recinto:14-035-014-00285-00012 Cultivo:20000 BARBECHO TRADICIONAL-SIN VARIEDAD Secano

**Datos considerados para el Cálculo de la Carga Ganadera del expediente**

Superficie determinada para Cálculo Carga Ganadera: 0,00 ha  
 Carga Ganadera del Expediente: 0,00 ugm/ha

(1) Con incidencias que retienen pago o deniegan el expediente.  
 (2) Se calcula sobre superficie declarada admisible.  
 (3) Aplicación del artículo 16 bis del RD 147/2023.

Puede verificar la integridad de una copia de este documento mediante la lectura del código QR adjunto o mediante el acceso a la dirección <a href="https://ws050.juntadeandalucia.es/verificarFirma">https://ws050.juntadeandalucia.es/verificarFirma</a> indicando el código de VERIFICACIÓN				
FIRMADO POR	RAQUEL MARIA ESPIN CRESPO	FECHA	26/06/2024	
VERIFICACIÓN	Pk2jmMQ72K8YCCE9EQ8LU85ENJJ6M	PÁGINA	3164/8857	



**Incidencias de carga ganadera**

**INCIDENCIA DESCRIPCIÓN**

242	Recinto pendiente de acreditación de titularidad. Recinto:14-035-041-00001-00006 Cultivo:20000 BARBECHO TRADICIONAL-SIN VARIEDAD Secano
86122	Recinto superficie forrajera que realiza la actividad de producción de pastoreo y no declara el o los códigos del Registro de Explotaciones Ganaderas de Andalucía, REGA. Recinto:14-035-014-00285-00012 Cultivo:20000 BARBECHO TRADICIONAL-SIN VARIEDAD Secano Recinto:14-035-014-00285-00007 Cultivo:20000 BARBECHO TRADICIONAL-SIN VARIEDAD Secano Recinto:14-035-014-00285-00007 Cultivo:20000 BARBECHO TRADICIONAL-SIN VARIEDAD Secano
86124	Recinto de forrajera para Cálculo de Carga Ganadera que No pertenece a Explotación. Recinto:14-035-014-00285-00012 Cultivo:20000 BARBECHO TRADICIONAL-SIN VARIEDAD Secano Recinto:14-035-014-00285-00007 Cultivo:20000 BARBECHO TRADICIONAL-SIN VARIEDAD Secano Recinto:14-035-014-00285-00007 Cultivo:20000 BARBECHO TRADICIONAL-SIN VARIEDAD Secano
86128	Recinto de Forrajeras que no ha contabilizado para Carga Ganadera por no tener una explotación válida para el cálculo de la Carga Ganadera Recinto:14-035-014-00285-00012 Cultivo:20 BARBECHO TRADICIONAL- Recinto:14-035-014-00285-00007 Cultivo:20 BARBECHO TRADICIONAL- Recinto:14-035-014-00285-00007 Cultivo:20 BARBECHO TRADICIONAL-
86132	Recinto superficie forrajera que no realiza la actividad de producción de pastoreo. Recinto:14-035-014-00328-00001 Cultivo:20000 BARBECHO TRADICIONAL-SIN VARIEDAD Secano Recinto:14-035-014-00325-00001 Cultivo:20000 BARBECHO TRADICIONAL-SIN VARIEDAD Secano Recinto:14-035-014-00285-00007 Cultivo:20000 BARBECHO TRADICIONAL-SIN VARIEDAD Secano Recinto:14-035-014-00285-00013 Cultivo:20000 BARBECHO TRADICIONAL-SIN VARIEDAD Secano Recinto:14-035-014-00285-00007 Cultivo:20000 BARBECHO TRADICIONAL-SIN VARIEDAD Secano Recinto:14-035-014-00225-00001 Cultivo:20000 BARBECHO TRADICIONAL-SIN VARIEDAD Secano Recinto:14-035-014-00223-00005 Cultivo:20000 BARBECHO TRADICIONAL-SIN VARIEDAD Secano Recinto:14-035-014-00241-00001 Cultivo:20000 BARBECHO TRADICIONAL-SIN VARIEDAD Secano Recinto:14-035-014-00294-00001 Cultivo:20000 BARBECHO TRADICIONAL-SIN VARIEDAD Secano Recinto:14-035-014-00303-00001 Cultivo:20000 BARBECHO TRADICIONAL-SIN VARIEDAD Secano Recinto:14-035-014-00306-00001 Cultivo:20000 BARBECHO TRADICIONAL-SIN VARIEDAD Secano Recinto:14-035-014-00308-00001 Cultivo:20000 BARBECHO TRADICIONAL-SIN VARIEDAD Secano Recinto:14-035-014-00309-00001 Cultivo:20000 BARBECHO TRADICIONAL-SIN VARIEDAD Secano Recinto:14-035-014-00310-00001 Cultivo:20000 BARBECHO TRADICIONAL-SIN VARIEDAD Secano Recinto:14-035-014-00311-00001 Cultivo:20000 BARBECHO TRADICIONAL-SIN VARIEDAD Secano Recinto:14-035-014-00312-00001 Cultivo:20000 BARBECHO TRADICIONAL-SIN VARIEDAD Secano Recinto:14-035-014-00313-00001 Cultivo:20000 BARBECHO TRADICIONAL-SIN VARIEDAD Secano Recinto:14-035-014-00189-00001 Cultivo:20000 BARBECHO TRADICIONAL-SIN VARIEDAD Secano Recinto:14-035-014-00187-00001 Cultivo:20000 BARBECHO TRADICIONAL-SIN VARIEDAD Secano Recinto:14-035-014-00215-00002 Cultivo:20000 BARBECHO TRADICIONAL-SIN VARIEDAD Secano Recinto:14-035-014-00261-00001 Cultivo:20000 BARBECHO TRADICIONAL-SIN VARIEDAD Secano Recinto:14-035-014-00285-00007 Cultivo:20000 BARBECHO TRADICIONAL-SIN VARIEDAD Secano Recinto:14-035-014-00327-00001 Cultivo:20000 BARBECHO TRADICIONAL-SIN VARIEDAD Secano Recinto:14-035-014-00322-00001 Cultivo:20000 BARBECHO TRADICIONAL-SIN VARIEDAD Secano Recinto:14-035-014-00235-00001 Cultivo:20000 BARBECHO TRADICIONAL-SIN VARIEDAD Secano Recinto:14-035-014-00215-00001 Cultivo:20000 BARBECHO TRADICIONAL-SIN VARIEDAD Secano Recinto:14-035-014-00285-00007 Cultivo:20000 BARBECHO TRADICIONAL-SIN VARIEDAD Secano Recinto:14-035-014-00326-00001 Cultivo:20000 BARBECHO TRADICIONAL-SIN VARIEDAD Secano Recinto:14-035-014-00223-00001 Cultivo:20000 BARBECHO TRADICIONAL-SIN VARIEDAD Secano Recinto:14-035-014-00225-00001 Cultivo:20000 BARBECHO TRADICIONAL-SIN VARIEDAD Secano Recinto:14-035-014-00202-00001 Cultivo:20000 BARBECHO TRADICIONAL-SIN VARIEDAD Secano Recinto:14-035-014-00203-00001 Cultivo:20000 BARBECHO TRADICIONAL-SIN VARIEDAD Secano Recinto:14-035-014-00204-00001 Cultivo:20000 BARBECHO TRADICIONAL-SIN VARIEDAD Secano

(1) Con incidencias que retienen pago o deniegan el expediente.  
(2) Se calcula sobre superficie declarada admisible.  
(3) Aplicación del artículo 16 bis del RD 147/2023.

Puede verificar la integridad de una copia de este documento mediante la lectura del código QR adjunto o mediante el acceso a la dirección <https://ws050.juntadeandalucia.es/verificarFirma> indicando el código de VERIFICACIÓN

FIRMADO POR	RAQUEL MARIA ESPIN CRESPO	FECHA	26/06/2024
VERIFICACIÓN	Pk2jmMQ72K8YCC9E9EQ8LU85ENJJ6M	PÁGINA	3165/8857





**APELLIDOS Y NOMBRE / RAZÓN SOCIAL**

PEÑAS CERCANO SEBASTIAN

**NIF**

\*\*\*\*1407\*

**EXPEDIENTE**

1233718

**RESOLUCIÓN**

CONCESIÓN DE LA AYUDA

**DATOS DE MANTENIMIENTO UNIDADES**

**GRUPO DE PAGO**

ZONAS DE LIMITACIONES NATURALES

**Sup. Dec.  
Admisible**

291,76

**Sup.  
Resuelta**

291,76

**Sobredecl.**

0,00

**% Sobredecl.**

0,00

**RESUMEN DE PAGOS**

	<b><u>IMPORTE ( Euros )</u></b>			
	<b><u>RESUELTO</u></b>	<b><u>FEADER</u></b>	<b><u>MAPA</u></b>	<b><u>CAPADR</u></b>
Pago realizado	1.081,20	919,02	106,06	56,12
A pagar	106,80	90,78	10,48	5,54
<b>TOTAL</b>	<b>1.188,00</b>	<b>1.009,80</b>	<b>116,54</b>	<b>61,66</b>

**APLICACIÓN DE REDUCCIONES Y PENALIZACIONES (%)**

<b><u>Criterios de subvencionabilidad (1)</u></b>	<b><u>Presentación tardía</u></b>	<b><u>Omisión declaración</u></b>	<b><u>Condicionalidad</u></b>
0,00	0,00	0,00	0,00

**IMPORTE ( Euros )**

<b><u>Calculado(2)</u></b>	<b><u>Reducción</u></b>	<b><u>Penalización</u></b>	<b><u>Reducción Penalización (3)</u></b>	<b><u>Penalización adicional</u></b>	<b><u>Resuelto</u></b>	<b><u>FEADER</u></b>	<b><u>MAPA</u></b>	<b><u>CAPADR</u></b>
1.188,00 €	0,00 €	0,00 €	0,00 €	0,00 €	1.188,00 €	1.009,80 €	116,54 €	61,66 €
<b>Importe Unitario:</b>	<b>54,00 €</b>	<b>Nuevo Importe Unitario:</b>	<b>4,07 €</b>					

(1) Con incidencias que retienen pago o deniegan el expediente.  
 (2) Se calcula sobre superficie declarada admisible.  
 (3) Aplicación del artículo 16 bis del RD 147/2023.

Puede verificar la integridad de una copia de este documento mediante la lectura del código QR adjunto o mediante el acceso a la dirección <a href="https://ws050.juntadeandalucia.es/verificarFirma">https://ws050.juntadeandalucia.es/verificarFirma</a> indicando el código de VERIFICACIÓN				
FIRMADO POR	RAQUEL MARIA ESPIN CRESPO	FECHA	26/06/2024	
VERIFICACIÓN	Pk2jmMQ72K8YCCE9EQ8LU85ENJJ6M	PÁGINA	3166/8857	



**RECINTOS PROPUESTOS**

REF.	REFERENCIA SIGPAC	CULTIVO	S/R	USO SIGPAC	Sup._Dec. admisible	Sup. Campo	Sup. Determ.	Sup. Resuelta
-1613446	14-035-035-00072-0008	BARBECHO TRADICIONAL	S		0,27		0,27	0,27
-1613445	14-035-035-00074-0001	BARBECHO TRADICIONAL	S		0,89		0,89	0,89
-1613444	14-035-035-00074-0016	BARBECHO TRADICIONAL	S		0,04		0,04	0,04
-1613443	14-035-035-00074-0013	BARBECHO TRADICIONAL	S		0,15		0,15	0,15
-1613442	14-035-035-00074-0001	BARBECHO TRADICIONAL	S		0,43		0,43	0,43
-1613440	14-035-035-00072-0003	PASTOS DE MENOS DE 5 AÑOS	S		0,69		0,69	0,69
-1613438	14-035-035-00077-0001	PASTOS PERMANENTES DE 5 O MAS AÑOS	S		1,11		1,11	1,11
-1613437	14-035-035-00077-0018	PASTOS PERMANENTES DE 5 O MAS AÑOS	S		0,31		0,31	0,31
-1613435	14-035-035-00077-0017	PASTOS PERMANENTES DE 5 O MAS AÑOS	S		1,04		1,04	1,04
-1613433	14-035-035-00077-0007	PASTOS PERMANENTES DE 5 O MAS AÑOS	S		0,73		0,73	0,73
-1613432	14-035-035-00074-0005	PASTOS PERMANENTES DE 5 O MAS AÑOS	S		0,74		0,74	0,74
-1613431	14-035-035-00078-0001	PASTOS PERMANENTES DE 5 O MAS AÑOS	S		2,37		2,37	2,37
-1613426	14-035-035-00073-0001	AVENA	S		19,94		19,94	19,94
-1613425	14-035-035-00080-0001	PASTOS DE MENOS DE 5 AÑOS	S		1,70		1,70	1,70
-1613424	14-035-035-00077-0030	BARBECHO TRADICIONAL	S		9,58		9,58	9,58
-1613423	14-035-035-00074-0002	PASTOS PERMANENTES DE 5 O MAS AÑOS	S		2,67		2,67	2,67
-1613418	14-035-035-00073-0001	MEZCLA VEZA - AVENA	S		9,33		9,33	9,33
-1613411	14-035-035-00072-0003	AVENA	S		25,04		25,04	25,04
-1598819	14-035-042-00047-0001	AVENA	S		0,69		0,69	0,69
-1598727	14-035-014-00255-0001	TRANQUILLÓN	S		0,02		0,02	0,02
-1598709	14-035-014-00360-0002	TRANQUILLÓN	S		21,20		21,20	21,20
-1598708	14-035-014-00356-0011	TRANQUILLÓN	S		0,03		0,03	0,03
-1368786	14-035-035-00073-0001	PASTOS DE MENOS DE 5 AÑOS	S		5,33		5,33	5,33
-1368776	14-035-049-00009-0002	TRIGO BLANDO	S		5,82		5,82	5,82
-1368717	14-035-014-00197-0002	BARBECHO TRADICIONAL	S		0,23		0,23	0,23
-1368716	14-035-014-00196-0001	BARBECHO TRADICIONAL	S		0,71		0,71	0,71
-1116442	14-035-025-00309-0001	BARBECHO TRADICIONAL	S		0,05		0,05	0,05
-1116408	14-035-018-00501-0003	AVENA	S		0,37		0,37	0,37
-771354	14-035-018-00501-0002	AVENA	S		0,40		0,40	0,40
-771353	14-035-018-00500-0005	AVENA	S		0,53		0,53	0,53
-771352	14-035-018-00499-0004	AVENA	S		0,16		0,16	0,16
-771351	14-035-018-00493-0006	AVENA	S		0,65		0,65	0,65
-771350	14-035-018-00493-0001	AVENA	S		0,88		0,88	0,88
-771349	14-035-018-00488-0001	AVENA	S		1,15		1,15	1,15
-571447	14-035-035-00077-0002	AVENA	S		0,58		0,58	0,58
-571331	14-035-014-00314-0001	BARBECHO TRADICIONAL	S		0,13		0,13	0,13
-571173	14-035-035-00077-0021	PASTOS PERMANENTES DE 5 O MAS AÑOS	S		0,19		0,19	0,19
-571172	14-035-035-00077-0020	PASTOS PERMANENTES DE 5 O MAS AÑOS	S		0,86		0,86	0,86
-571171	14-035-035-00077-0019	PASTOS PERMANENTES DE 5 O MAS AÑOS	S		0,28		0,28	0,28
-571170	14-035-035-00077-0018	PASTOS PERMANENTES DE 5 O MAS AÑOS	S		0,83		0,83	0,83
-184524	14-035-035-00074-0006	PASTOS PERMANENTES DE 5 O MAS AÑOS	S		7,70		7,70	7,70
-175811	14-035-014-00167-0001	BARBECHO TRADICIONAL	S		1,26		1,26	1,26
-175810	14-035-014-00163-0001	BARBECHO TRADICIONAL	S		1,45		1,45	1,45
-175788	14-035-023-00002-0011	BARBECHO TRADICIONAL	S		2,00		2,00	2,00
-175787	14-035-023-00002-0011	BARBECHO TRADICIONAL	S		17,05		17,05	17,05
-160183	14-035-014-00227-0002	BARBECHO TRADICIONAL	S		0,03		0,03	0,03
-160182	14-035-014-00224-0003	BARBECHO TRADICIONAL	S		0,01		0,01	0,01
4219808	14-035-014-00150-0001	BARBECHO TRADICIONAL	S		0,69		0,69	0,69
1700000006924932	14-035-014-00227-0001	BARBECHO TRADICIONAL	S		0,62		0,62	0,62
1700000006924933	14-035-014-00228-0001	BARBECHO TRADICIONAL	S		0,85		0,85	0,85
1700000006924934	14-035-014-00229-0001	BARBECHO TRADICIONAL	S		0,77		0,77	0,77
1700000006924935	14-035-014-00230-0002	BARBECHO TRADICIONAL	S		0,92		0,92	0,92

(1) Con incidencias que retienen pago o deniegan el expediente.  
 (2) Se calcula sobre superficie declarada admisible.  
 (3) Aplicación del artículo 16 bis del RD 147/2023.

Puede verificar la integridad de una copia de este documento mediante la lectura del código QR adjunto o mediante el acceso a la dirección <a href="https://ws050.juntadeandalucia.es/verificarFirma">https://ws050.juntadeandalucia.es/verificarFirma</a> indicando el código de VERIFICACIÓN					
FIRMADO POR	RAQUEL MARIA ESPIN CRESPO		FECHA		26/06/2024
VERIFICACIÓN	Pk2jmMQ72K8YCCE9EQ8LU85ENJJ6M		PÁGINA		3167/8857

**RECINTOS PROPUESTOS**

REF.	REFERENCIA SIGPAC	CULTIVO	S/R	USO SIGPAC	Sup. Dec. admisible	Sup. Campo	Sup. Determ.	Sup. Resuelta
170000006924936	14-035-014-00231-0001	BARBECHO TRADICIONAL	S		1,24		1,24	1,24
170000006924937	14-035-014-00224-0001	BARBECHO TRADICIONAL	S		1,18		1,18	1,18
170000006924939	14-035-035-00074-0003	PASTOS PERMANENTES DE 5 O MAS AÑOS	S		3,76		3,76	3,76
170000006924942	14-035-023-00002-0017	BARBECHO TRADICIONAL	S		2,52		2,52	2,52
170000006924943	14-035-018-00499-0002	AVENA	S		0,22		0,22	0,22
170000006924944	14-035-018-00500-0001	AVENA	S		0,61		0,61	0,61
170000006924945	14-035-014-00236-0001	BARBECHO TRADICIONAL	S		1,55		1,55	1,55
170000006924946	14-035-014-00237-0001	BARBECHO TRADICIONAL	S		1,95		1,95	1,95
170000006924947	14-035-014-00307-0001	BARBECHO TRADICIONAL	S		0,74		0,74	0,74
170000006924948	14-035-014-00320-0001	BARBECHO TRADICIONAL	S		1,31		1,31	1,31
170000006924949	14-035-023-00002-0017	TRITICALE	S		12,74		12,74	12,74
170000006924956	14-035-014-00317-0001	CEBADA	S		0,72		0,72	0,72
170000006924957	14-035-014-00165-0001	BARBECHO TRADICIONAL	S		0,37		0,37	0,37
170000006924958	14-035-014-00166-0001	BARBECHO TRADICIONAL	S		0,47		0,47	0,47
170000006924959	14-035-014-00194-0001	BARBECHO TRADICIONAL	S		0,53		0,53	0,53
170000006924960	14-035-014-00195-0001	BARBECHO TRADICIONAL	S		0,74		0,74	0,74
170000006924962	14-035-014-00178-0001	BARBECHO TRADICIONAL	S		1,41		1,41	1,41
170000006924963	14-035-035-00074-0007	PASTOS PERMANENTES DE 5 O MAS AÑOS	S		2,50		2,50	2,50
170000006924964	14-035-014-00283-0001	TRANQUILLÓN	S		2,41		2,41	2,41
170000006924965	14-035-014-00192-0001	BARBECHO TRADICIONAL	S		0,62		0,62	0,62
170000006924966	14-035-035-00072-0003	CEBADA	S		8,72		8,72	8,72
170000006924968	14-035-023-00002-0011	MEZCLA VEZA - AVENA	S		11,41		11,41	11,41
170000006924969	14-035-023-00001-0002	TRANQUILLÓN	S		0,64		0,64	0,64
170000006924970	14-035-023-00002-0011	TRIGO BLANDO	S		14,49		14,49	14,49
170000006924971	14-035-014-00286-0001	TRANQUILLÓN	S		2,29		2,29	2,29
170000006924972	14-035-025-00354-0003	BARBECHO TRADICIONAL	S		9,20		9,20	9,20
170000006924973	14-035-014-00246-0001	CEBADA	S		1,36		1,36	1,36
170000006924974	14-035-014-00248-0001	TRANQUILLÓN	S		0,48		0,48	0,48
170000006924975	14-035-014-00249-0001	TRANQUILLÓN	S		0,59		0,59	0,59
170000006924977	14-035-025-00309-0001	BARBECHO TRADICIONAL	S		0,72		0,72	0,72
170000006924978	14-035-014-00263-0001	AVENA	S		0,67		0,67	0,67
170000006924979	14-035-014-00285-0007	AVENA	S		2,16		2,16	2,16
170000006924980	14-035-014-00314-0001	CEBADA	S		0,65		0,65	0,65
170000006924981	14-035-014-00301-0001	BARBECHO TRADICIONAL	S		0,71		0,71	0,71
170000006924982	14-035-014-00302-0001	BARBECHO TRADICIONAL	S		1,08		1,08	1,08
170000006924983	14-035-014-00242-0001	CEBADA	S		1,39		1,39	1,39
170000006924984	14-035-014-00243-0001	CEBADA	S		0,56		0,56	0,56
170000006924985	14-035-025-00354-0004	BARBECHO TRADICIONAL	S		2,88		2,88	2,88
170000006924986	14-035-014-00318-0001	CEBADA	S		0,55		0,55	0,55
170000006924988	14-035-014-00252-0001	CEBADA	S		0,64		0,64	0,64
170000006924989	14-035-014-00257-0001	OLIVAR	S		1,51		1,51	1,51
170000006924990	14-035-024-00534-0001	OLIVAR	S		0,43		0,43	0,43
170000006924991	14-035-023-00002-0014	OLIVAR	S		2,23		2,23	2,23
170000006924992	14-035-035-00077-0002	BARBECHO TRADICIONAL	S		36,59		36,59	36,59
170000006924995	14-035-023-00002-0013	OLIVAR	S		0,75		0,75	0,75

**INCIDENCIAS****INCIDENCIA DESCRIPCIÓN**

- 86122 Recinto superficie forrajera que realiza la actividad de producción de pastoreo y no declara el o los códigos del Registro de Explotaciones Ganaderas de Andalucía, REGA.  
Recinto:14-035-035-00072-00003 Cultivo:20000 BARBECHO TRADICIONAL-SIN VARIEDAD Secano
- 86124 Recinto de forrajera para Cálculo de Carga Ganadera que No pertenece a Explotación.

(1) Con incidencias que retienen pago o deniegan el expediente.  
(2) Se calcula sobre superficie declarada admisible.  
(3) Aplicación del artículo 16 bis del RD 147/2023.

Puede verificar la integridad de una copia de este documento mediante la lectura del código QR adjunto o mediante el acceso a la dirección <https://ws050.juntadeandalucia.es/verificarFirma> indicando el código de VERIFICACIÓN

FIRMADO POR	RAQUEL MARIA ESPIN CRESPO	FECHA	26/06/2024
VERIFICACIÓN	Pk2jmMQ72K8YCCE9EQ8LU85ENJJ6M	PÁGINA	3168/8857





**INCIDENCIAS**

**INCIDENCIA DESCRIPCIÓN**

Recinto:14-035-035-00072-00003 Cultivo:20000 BARBECHO TRADICIONAL-SIN VARIEDAD Secano

**Datos considerados para el Cálculo de la Carga Ganadera del expediente**

Superficie determinada para Cálculo Carga Ganadera: 32,81 ha

Carga Ganadera del Expediente: 2,50 ugm/ha

Explotación	Especie	Ugm Calculada para CG
ES140350000273	OVINA	81,93

**Recintos Determinados para el Cálculo de Garga Ganadera**

REF.	REFERENCIA SIGPAC	CULTIVO	DESCRIPCIÓN CULTIVO	S/R	SUP. RESUELTA (ha)
-1613440	14-035-035-00072-00003	63000	PASTOS DE MENOS DE 5 AÑOS-SIN VARIEDAD	S	0,69
-1613438	14-035-035-00077-00001	62000	PASTOS PERMANENTES DE 5 O MAS AÑOS-SIN VARIEDAD	S	1,11
-1613437	14-035-035-00077-00018	62000	PASTOS PERMANENTES DE 5 O MAS AÑOS-SIN VARIEDAD	S	0,31
-1613435	14-035-035-00077-00017	62000	PASTOS PERMANENTES DE 5 O MAS AÑOS-SIN VARIEDAD	S	1,04
-1613433	14-035-035-00077-00007	62000	PASTOS PERMANENTES DE 5 O MAS AÑOS-SIN VARIEDAD	S	0,73
-1613432	14-035-035-00074-00005	62000	PASTOS PERMANENTES DE 5 O MAS AÑOS-SIN VARIEDAD	S	0,74
-1613431	14-035-035-00078-00001	62000	PASTOS PERMANENTES DE 5 O MAS AÑOS-SIN VARIEDAD	S	2,37
-1613425	14-035-035-00080-00001	63000	PASTOS DE MENOS DE 5 AÑOS-SIN VARIEDAD	S	1,70
-1613423	14-035-035-00074-00002	62000	PASTOS PERMANENTES DE 5 O MAS AÑOS-SIN VARIEDAD	S	2,67
-1368786	14-035-035-00073-00001	63000	PASTOS DE MENOS DE 5 AÑOS-SIN VARIEDAD	S	5,33
-571173	14-035-035-00077-00021	62000	PASTOS PERMANENTES DE 5 O MAS AÑOS-SIN VARIEDAD	S	0,19
-571172	14-035-035-00077-00020	62000	PASTOS PERMANENTES DE 5 O MAS AÑOS-SIN VARIEDAD	S	0,86
-571171	14-035-035-00077-00019	62000	PASTOS PERMANENTES DE 5 O MAS AÑOS-SIN VARIEDAD	S	0,28
-571170	14-035-035-00077-00018	62000	PASTOS PERMANENTES DE 5 O MAS AÑOS-SIN VARIEDAD	S	0,83
-184524	14-035-035-00074-00006	62000	PASTOS PERMANENTES DE 5 O MAS AÑOS-SIN VARIEDAD	S	7,70
1700000006924939	14-035-035-00074-00003	62000	PASTOS PERMANENTES DE 5 O MAS AÑOS-SIN VARIEDAD	S	3,76
1700000006924963	14-035-035-00074-00007	62000	PASTOS PERMANENTES DE 5 O MAS AÑOS-SIN VARIEDAD	S	2,50

**Incidenias de carga ganadera**

**INCIDENCIA DESCRIPCIÓN**

- 86122 Recinto superficie forrajera que realiza la actividad de producción de pastoreo y no declara el o los códigos del Registro de Explotaciones Ganaderas de Andalucía, REGA.  
Recinto:14-035-035-00072-00003 Cultivo:20000 BARBECHO TRADICIONAL-SIN VARIEDAD Secano
- 86124 Recinto de forrajera para Cálculo de Carga Ganadera que No pertenece a Explotación.  
Recinto:14-035-035-00072-00003 Cultivo:20000 BARBECHO TRADICIONAL-SIN VARIEDAD Secano
- 86128 Recinto de Forrajeras que no ha contabilizado para Carga Ganadera por no tener una explotación válida para el cálculo de la Carga Ganadera  
Recinto:14-035-035-00072-00003 Cultivo:20 BARBECHO TRADICIONAL-
- 86132 Recinto superficie forrajera que no realiza la actividad de producción de pastoreo.  
Recinto:14-035-035-00072-00008 Cultivo:20000 BARBECHO TRADICIONAL-SIN VARIEDAD Secano  
Recinto:14-035-035-00074-00001 Cultivo:20000 BARBECHO TRADICIONAL-SIN VARIEDAD Secano  
Recinto:14-035-035-00074-00016 Cultivo:20000 BARBECHO TRADICIONAL-SIN VARIEDAD Secano  
Recinto:14-035-035-00074-00013 Cultivo:20000 BARBECHO TRADICIONAL-SIN VARIEDAD Secano  
Recinto:14-035-035-00074-00001 Cultivo:20000 BARBECHO TRADICIONAL-SIN VARIEDAD Secano  
Recinto:14-035-035-00077-00030 Cultivo:20000 BARBECHO TRADICIONAL-SIN VARIEDAD Secano  
Recinto:14-035-014-00197-00002 Cultivo:20000 BARBECHO TRADICIONAL-SIN VARIEDAD Secano

(1) Con incidencias que retienen pago o deniegan el expediente.  
(2) Se calcula sobre superficie declarada admisible.  
(3) Aplicación del artículo 16 bis del RD 147/2023.

Puede verificar la integridad de una copia de este documento mediante la lectura del código QR adjunto o mediante el acceso a la dirección <a href="https://ws050.juntadeandalucia.es/verificarFirma">https://ws050.juntadeandalucia.es/verificarFirma</a> indicando el código de VERIFICACIÓN					
FIRMADO POR	RAQUEL MARIA ESPIN CRESPO		FECHA		26/06/2024
VERIFICACIÓN	Pk2jmMQ72K8YCC9E9Q8LU85ENJJ6M		PÁGINA		3169/8857



Recinto:14-035-014-00196-00001	Cultivo:20000	BARBECHO TRADICIONAL-SIN VARIEDAD	Secano
Recinto:14-035-025-00309-00001	Cultivo:20000	BARBECHO TRADICIONAL-SIN VARIEDAD	Secano
Recinto:14-035-014-00314-00001	Cultivo:20000	BARBECHO TRADICIONAL-SIN VARIEDAD	Secano
Recinto:14-035-014-00167-00001	Cultivo:20000	BARBECHO TRADICIONAL-SIN VARIEDAD	Secano
Recinto:14-035-014-00163-00001	Cultivo:20000	BARBECHO TRADICIONAL-SIN VARIEDAD	Secano
Recinto:14-035-023-00002-00011	Cultivo:20000	BARBECHO TRADICIONAL-SIN VARIEDAD	Secano
Recinto:14-035-023-00002-00011	Cultivo:20000	BARBECHO TRADICIONAL-SIN VARIEDAD	Secano
Recinto:14-035-014-00227-00002	Cultivo:20000	BARBECHO TRADICIONAL-SIN VARIEDAD	Secano
Recinto:14-035-014-00224-00003	Cultivo:20000	BARBECHO TRADICIONAL-SIN VARIEDAD	Secano
Recinto:14-035-014-00150-00001	Cultivo:20000	BARBECHO TRADICIONAL-SIN VARIEDAD	Secano
Recinto:14-035-014-00227-00001	Cultivo:20000	BARBECHO TRADICIONAL-SIN VARIEDAD	Secano
Recinto:14-035-014-00228-00001	Cultivo:20000	BARBECHO TRADICIONAL-SIN VARIEDAD	Secano
Recinto:14-035-014-00229-00001	Cultivo:20000	BARBECHO TRADICIONAL-SIN VARIEDAD	Secano
Recinto:14-035-014-00230-00002	Cultivo:20000	BARBECHO TRADICIONAL-SIN VARIEDAD	Secano
Recinto:14-035-014-00231-00001	Cultivo:20000	BARBECHO TRADICIONAL-SIN VARIEDAD	Secano
Recinto:14-035-014-00224-00001	Cultivo:20000	BARBECHO TRADICIONAL-SIN VARIEDAD	Secano
Recinto:14-035-023-00002-00017	Cultivo:20000	BARBECHO TRADICIONAL-SIN VARIEDAD	Secano
Recinto:14-035-014-00236-00001	Cultivo:20000	BARBECHO TRADICIONAL-SIN VARIEDAD	Secano
Recinto:14-035-014-00237-00001	Cultivo:20000	BARBECHO TRADICIONAL-SIN VARIEDAD	Secano
Recinto:14-035-014-00307-00001	Cultivo:20000	BARBECHO TRADICIONAL-SIN VARIEDAD	Secano
Recinto:14-035-014-00320-00001	Cultivo:20000	BARBECHO TRADICIONAL-SIN VARIEDAD	Secano
Recinto:14-035-014-00165-00001	Cultivo:20000	BARBECHO TRADICIONAL-SIN VARIEDAD	Secano
Recinto:14-035-014-00166-00001	Cultivo:20000	BARBECHO TRADICIONAL-SIN VARIEDAD	Secano
Recinto:14-035-014-00194-00001	Cultivo:20000	BARBECHO TRADICIONAL-SIN VARIEDAD	Secano
Recinto:14-035-014-00195-00001	Cultivo:20000	BARBECHO TRADICIONAL-SIN VARIEDAD	Secano
Recinto:14-035-014-00178-00001	Cultivo:20000	BARBECHO TRADICIONAL-SIN VARIEDAD	Secano
Recinto:14-035-014-00192-00001	Cultivo:20000	BARBECHO TRADICIONAL-SIN VARIEDAD	Secano
Recinto:14-035-025-00354-00003	Cultivo:20000	BARBECHO TRADICIONAL-SIN VARIEDAD	Secano
Recinto:14-035-025-00309-00001	Cultivo:20000	BARBECHO TRADICIONAL-SIN VARIEDAD	Secano
Recinto:14-035-014-00301-00001	Cultivo:20000	BARBECHO TRADICIONAL-SIN VARIEDAD	Secano
Recinto:14-035-014-00302-00001	Cultivo:20000	BARBECHO TRADICIONAL-SIN VARIEDAD	Secano
Recinto:14-035-025-00354-00004	Cultivo:20000	BARBECHO TRADICIONAL-SIN VARIEDAD	Secano
Recinto:14-035-035-00077-00002	Cultivo:20000	BARBECHO TRADICIONAL-SIN VARIEDAD	Secano

(1) Con incidencias que retienen pago o deniegan el expediente.  
(2) Se calcula sobre superficie declarada admisible.  
(3) Aplicación del artículo 16 bis del RD 147/2023.

Puede verificar la integridad de una copia de este documento mediante la lectura del código QR adjunto o mediante el acceso a la dirección <a href="https://ws050.juntadeandalucia.es/verificarFirma">https://ws050.juntadeandalucia.es/verificarFirma</a> indicando el código de VERIFICACIÓN				
FIRMADO POR	RAQUEL MARIA ESPIN CRESPO	FECHA	26/06/2024	
VERIFICACIÓN	Pk2jmMQ72K8YCCCE9EQ8LU85ENJJ6M	PÁGINA	3170/8857	



**APELLIDOS Y NOMBRE / RAZÓN SOCIAL**

PEÑAS LUNA SEBASTIAN

**NIF**

\*\*\*\*4420\*

**EXPEDIENTE**

1052849

**RESOLUCIÓN**

CONCESIÓN DE LA AYUDA

**DATOS DE MANTENIMIENTO UNIDADES****GRUPO DE PAGO**

ZONAS DE LIMITACIONES NATURALES

**Sup. Dec.  
Admisible**

66,11

**Sup.  
Resuelta**

65,74

**Sobredecl.**

0,37

**% Sobredecl.**

0,56

**RESUMEN DE PAGOS**

	<b>IMPORTE ( Euros )</b>			
	<b>RESUELTO</b>	<b>FEADER</b>	<b>MAPA</b>	<b>CAPADR</b>
Pago realizado	756,65	643,15	74,23	39,27
A pagar	424,70	361,00	41,66	22,04
<b>TOTAL</b>	<b>1.181,35</b>	<b>1.004,15</b>	<b>115,89</b>	<b>61,31</b>

**APLICACIÓN DE REDUCCIONES Y PENALIZACIONES (%)**

<b>Criterios de subvencionabilidad (1)</b>	<b>Presentación tardía</b>	<b>Omisión declaración</b>	<b>Condicionalidad</b>
0,00	0,00	0,00	0,00

**IMPORTE ( Euros )**

Calculado(2)	Reducción	Penalización	Reducción Penalización (3)	Penalización adicional	Resuelto	FEADER	MAPA	CAPADR
1.188,00 €	6,65 €	0,00 €	0,00 €	0,00 €	1.181,35 €	1.004,15 €	115,89 €	61,31 €
Importe Unitario:	54,00 €	Nuevo Importe Unitario:	17,97 €					

(1) Con incidencias que retienen pago o deniegan el expediente.

(2) Se calcula sobre superficie declarada admisible.

(3) Aplicación del artículo 16 bis del RD 147/2023.

Puede verificar la integridad de una copia de este documento mediante la lectura del código QR adjunto o mediante el acceso a la dirección <https://ws050.juntadeandalucia.es/verificarFirma> indicando el código de VERIFICACIÓN

FIRMADO POR

RAQUEL MARIA ESPIN CRESPO

FECHA

26/06/2024

VERIFICACIÓN

Pk2jmMQ72K8YCCE9EQ8LU85ENJJ6M

PÁGINA

3171/8857





**RECINTOS PROPUESTOS**

REF.	REFERENCIA SIGPAC	CULTIVO	S/R	USO SIGPAC	Sup. Dec. admisible	Sup. Campo	Sup. Determ.	Sup. Resuelta
-1589232	14-035-014-00284-0001	TRIGO BLANDO	S		1,30		1,30	1,30
-1457552	14-035-014-00284-0001	TRIGO BLANDO	S		2,04		2,04	2,04
-1457551	14-035-019-00454-0001	BARBECHO TRADICIONAL	S		0,37		0,37	0,00
-1457544	14-035-012-00081-0003	BARBECHO TRADICIONAL	S		6,71		6,71	6,71
-1456418	14-035-045-00010-0002	BARBECHO TRADICIONAL	S		2,87		2,87	2,87
-1456393	14-035-023-00322-0001	BARBECHO TRADICIONAL	S		0,01		0,01	0,01
-1456388	14-035-023-00320-0001	BARBECHO TRADICIONAL	S		0,13		0,13	0,13
-1456383	14-035-023-00320-0001	BARBECHO TRADICIONAL	S		0,07		0,07	0,07
-1456370	14-035-023-00322-0001	BARBECHO TRADICIONAL	S		0,05		0,05	0,05
-1253957	14-035-012-00074-0001	BARBECHO TRADICIONAL	S		2,85		2,85	2,85
-1253904	14-035-046-00204-0001	AVENA	S		0,12		0,12	0,12
-1253874	14-035-046-00209-0002	AVENA	S		0,07		0,07	0,07
-1253873	14-035-046-00203-0001	TRIGO BLANDO	S		2,42		2,42	2,42
-1253863	14-035-046-00210-0001	TRIGO BLANDO	S		2,32		2,32	2,32
-1253862	14-035-046-00208-0002	AVENA	S		0,39		0,39	0,39
-1253861	14-035-046-09002-0003	AVENA	S		0,40		0,40	0,40
-1253811	14-035-021-00279-0001	GUISANTES	S		0,07		0,07	0,07
-1253794	14-035-021-00312-0001	GUISANTES	S		0,73		0,73	0,73
4767432	14-035-020-00209-0001	CEBADA	S		1,12		1,12	1,12
5788451	14-035-041-00001-0006	BARBECHO TRADICIONAL	S		6,39		6,39	6,39
1700000006663648	14-035-008-00124-0001	BARBECHO TRADICIONAL	S		1,37		1,37	1,37
1700000006663651	14-035-009-00008-0001	BARBECHO TRADICIONAL	S		0,82		0,82	0,82
1700000006663652	14-035-022-00090-0001	GUISANTES	S		0,07		0,07	0,07
1700000006663653	14-035-022-00092-0001	GUISANTES	S		0,03		0,03	0,03
1700000006663654	14-035-022-00093-0001	GUISANTES	S		0,02		0,02	0,02
1700000006663655	14-035-022-00071-0001	GUISANTES	S		0,61		0,61	0,61
1700000006663656	14-035-022-00073-0001	GUISANTES	S		1,23		1,23	1,23
1700000006663657	14-035-022-00074-0001	GUISANTES	S		0,49		0,49	0,49
1700000006663660	14-035-022-00042-0001	GUISANTES	S		0,91		0,91	0,91
1700000006663662	14-035-016-00149-0001	BARBECHO TRADICIONAL	S		0,14		0,14	0,14
1700000006663663	14-035-045-00152-0001	BARBECHO TRADICIONAL	S		1,21		1,21	1,21
1700000006663664	14-035-010-00167-0001	BARBECHO TRADICIONAL	S		0,68		0,68	0,68
1700000006663665	14-035-009-00046-0001	BARBECHO TRADICIONAL	S		0,73		0,73	0,73
1700000006663666	14-035-009-00045-0002	BARBECHO TRADICIONAL	S		1,52		1,52	1,52
1700000006663667	14-035-018-00321-0001	TRIGO BLANDO	S		0,64		0,64	0,64
1700000006663668	14-035-018-00322-0001	TRIGO BLANDO	S		0,75		0,75	0,75
1700000006663669	14-035-017-00589-0001	GUISANTES	S		1,46		1,46	1,46
1700000006663670	14-035-022-00133-0001	BARBECHO TRADICIONAL	S		1,46		1,46	1,46
1700000006663671	14-035-016-00152-0001	BARBECHO TRADICIONAL	S		0,46		0,46	0,46
1700000006663672	14-035-016-00153-0001	BARBECHO TRADICIONAL	S		1,64		1,64	1,64
1700000006663673	14-035-012-00081-0007	BARBECHO TRADICIONAL	S		1,75		1,75	1,75
1700000006663675	14-035-023-00307-0001	BARBECHO TRADICIONAL	S		1,20		1,20	1,20
1700000006663676	14-035-048-00293-0001	CEBADA	S		2,10		2,10	2,10
1700000006663677	14-035-043-00078-0001	CEBADA	S		0,22		0,22	0,22
1700000006663678	14-035-023-00321-0001	BARBECHO TRADICIONAL	S		1,34		1,34	1,34
1700000006663680	14-035-043-00079-0001	CEBADA	S		0,97		0,97	0,97
1700000006663681	14-035-031-00466-0001	OLIVAR	S		0,67		0,67	0,67
1700000006663682	14-035-031-00465-0001	OLIVAR	S		0,27		0,27	0,27
1700000006663683	14-035-021-00007-0001	CEBADA	S		2,19		2,19	2,19
1700000006663684	14-035-023-00266-0001	OLIVAR	S		0,23		0,23	0,23
1700000006663685	14-035-017-00296-0001	OLIVAR	S		1,45		1,45	1,45
1700000006663686	14-035-017-00298-0001	OLIVAR	S		1,31		1,31	1,31

(1) Con incidencias que retienen pago o deniegan el expediente.  
 (2) Se calcula sobre superficie declarada admisible.  
 (3) Aplicación del artículo 16 bis del RD 147/2023.

Puede verificar la integridad de una copia de este documento mediante la lectura del código QR adjunto o mediante el acceso a la dirección <a href="https://ws050.juntadeandalucia.es/verificarFirma">https://ws050.juntadeandalucia.es/verificarFirma</a> indicando el código de VERIFICACIÓN					
FIRMADO POR	RAQUEL MARIA ESPIN CRESPO		FECHA		26/06/2024
VERIFICACIÓN	Pk2jmMQ72K8YCCE9EQ8LU85ENJJ6M		PÁGINA		3172/8857

**RECINTOS PROPUESTOS**

REF.	REFERENCIA SIGPAC	CULTIVO	S/R	USO SIGPAC	Sup. Dec. admisible	Sup. Campo	Sup. Determ.	Sup. Resuelta
170000006663687	14-035-031-00464-0001	OLIVAR	S		1,52		1,52	1,52
170000006663688	14-035-023-00268-0001	OLIVAR	S		0,14		0,14	0,14
170000006663689	14-035-016-00151-0001	BARBECHO TRADICIONAL	S		0,88		0,88	0,88
170000006663690	14-035-048-00249-0001	CEBADA	S		1,43		1,43	1,43
170000006663691	14-035-017-00581-0001	GUISANTES	S		1,77		1,77	1,77

**INCIDENCIAS****INCIDENCIA DESCRIPCIÓN**

3790	Recinto declarado inactivo Recinto:14-035-019-00454-00001 Cultivo: -
86119	Carga ganadera NO cumple con el valor mínimo de 0,2 UGM/ha. Recinto:14-035-012-00074-00004 Cultivo:20000 BARBECHO TRADICIONAL-SIN VARIEDAD Secano Carga Ganadera:0
86122	Recinto superficie forrajera que realiza la actividad de producción de pastoreo y no declara el o los códigos del Registro de Explotaciones Ganaderas de Andalucía, REGA. Recinto:14-035-012-00074-00004 Cultivo:20000 BARBECHO TRADICIONAL-SIN VARIEDAD Secano
86124	Recinto de forrajera para Cálculo de Carga Ganadera que No pertenece a Explotación. Recinto:14-035-012-00074-00004 Cultivo:20000 BARBECHO TRADICIONAL-SIN VARIEDAD Secano

**Datos considerados para el Cálculo de la Carga Ganadera del expediente**

Superficie determinada para Cálculo Carga Ganadera: 0,00 ha  
Carga Ganadera del Expediente: 0,00 ugm/ha

**Incidencias de carga ganadera****INCIDENCIA DESCRIPCIÓN**

3790	Recinto declarado inactivo Recinto:14-035-019-00454-00001 Cultivo: -
86122	Recinto superficie forrajera que realiza la actividad de producción de pastoreo y no declara el o los códigos del Registro de Explotaciones Ganaderas de Andalucía, REGA. Recinto:14-035-012-00074-00004 Cultivo:20000 BARBECHO TRADICIONAL-SIN VARIEDAD Secano
86124	Recinto de forrajera para Cálculo de Carga Ganadera que No pertenece a Explotación. Recinto:14-035-012-00074-00004 Cultivo:20000 BARBECHO TRADICIONAL-SIN VARIEDAD Secano
86128	Recinto de Forrajeras que no ha contabilizado para Carga Ganadera por no tener una explotación válida para el cálculo de la Carga Ganadera Recinto:14-035-012-00074-00004 Cultivo:20 BARBECHO TRADICIONAL-
86132	Recinto superficie forrajera que no realiza la actividad de producción de pastoreo. Recinto:14-035-019-00454-00001 Cultivo:20000 BARBECHO TRADICIONAL-SIN VARIEDAD Secano Recinto:14-035-012-00081-00003 Cultivo:20000 BARBECHO TRADICIONAL-SIN VARIEDAD Secano Recinto:14-035-045-00010-00002 Cultivo:20000 BARBECHO TRADICIONAL-SIN VARIEDAD Secano Recinto:14-035-023-00322-00001 Cultivo:20000 BARBECHO TRADICIONAL-SIN VARIEDAD Secano Recinto:14-035-023-00320-00001 Cultivo:20000 BARBECHO TRADICIONAL-SIN VARIEDAD Secano Recinto:14-035-023-00320-00001 Cultivo:20000 BARBECHO TRADICIONAL-SIN VARIEDAD Secano Recinto:14-035-023-00322-00001 Cultivo:20000 BARBECHO TRADICIONAL-SIN VARIEDAD Secano Recinto:14-035-012-00074-00001 Cultivo:20000 BARBECHO TRADICIONAL-SIN VARIEDAD Secano Recinto:14-035-041-00001-00006 Cultivo:20000 BARBECHO TRADICIONAL-SIN VARIEDAD Secano Recinto:14-035-008-00124-00001 Cultivo:20000 BARBECHO TRADICIONAL-SIN VARIEDAD Secano Recinto:14-035-009-00008-00001 Cultivo:20000 BARBECHO TRADICIONAL-SIN VARIEDAD Secano Recinto:14-035-016-00149-00001 Cultivo:20000 BARBECHO TRADICIONAL-SIN VARIEDAD Secano Recinto:14-035-045-00152-00001 Cultivo:20000 BARBECHO TRADICIONAL-SIN VARIEDAD Secano Recinto:14-035-010-00167-00001 Cultivo:20000 BARBECHO TRADICIONAL-SIN VARIEDAD Secano Recinto:14-035-009-00046-00001 Cultivo:20000 BARBECHO TRADICIONAL-SIN VARIEDAD Secano Recinto:14-035-009-00045-00002 Cultivo:20000 BARBECHO TRADICIONAL-SIN VARIEDAD Secano Recinto:14-035-022-00133-00001 Cultivo:20000 BARBECHO TRADICIONAL-SIN VARIEDAD Secano Recinto:14-035-016-00152-00001 Cultivo:20000 BARBECHO TRADICIONAL-SIN VARIEDAD Secano

(1) Con incidencias que retienen pago o deniegan el expediente.  
(2) Se calcula sobre superficie declarada admisible.  
(3) Aplicación del artículo 16 bis del RD 147/2023.

Puede verificar la integridad de una copia de este documento mediante la lectura del código QR adjunto o mediante el acceso a la dirección <https://ws050.juntadeandalucia.es/verificarFirma> indicando el código de VERIFICACIÓN

FIRMADO POR	RAQUEL MARIA ESPIN CRESPO	FECHA	26/06/2024
VERIFICACIÓN	Pk2jmMQ72K8YCC9E9EQ8LU85ENJJ6M	PÁGINA	3173/8857





Recinto:14-035-016-00153-00001 Cultivo:20000 BARBECHO TRADICIONAL-SIN VARIEDAD Secano  
Recinto:14-035-012-00081-00007 Cultivo:20000 BARBECHO TRADICIONAL-SIN VARIEDAD Secano  
Recinto:14-035-023-00307-00001 Cultivo:20000 BARBECHO TRADICIONAL-SIN VARIEDAD Secano  
Recinto:14-035-023-00321-00001 Cultivo:20000 BARBECHO TRADICIONAL-SIN VARIEDAD Secano  
Recinto:14-035-016-00151-00001 Cultivo:20000 BARBECHO TRADICIONAL-SIN VARIEDAD Secano

(1) Con incidencias que retienen pago o deniegan el expediente.  
(2) Se calcula sobre superficie declarada admisible.  
(3) Aplicación del artículo 16 bis del RD 147/2023.

Puede verificar la integridad de una copia de este documento mediante la lectura del código QR adjunto o mediante el acceso a la dirección <https://ws050.juntadeandalucia.es/verificarFirma> indicando el código de VERIFICACIÓN

FIRMADO POR	RAQUEL MARIA ESPIN CRESPO	FECHA	26/06/2024
VERIFICACIÓN	Pk2jmMQ72K8YCCE9EQ8LU85ENJJ6M	PÁGINA	3174/8857



**APELLIDOS Y NOMBRE / RAZÓN SOCIAL**

PEÑAS MURILLO GERMAN

**NIF**

\*\*\*\*5226\*

**EXPEDIENTE**

1206844

**RESOLUCIÓN**

CONCESIÓN DE LA AYUDA

**DATOS DE MANTENIMIENTO UNIDADES****GRUPO DE PAGO**

ZONAS DE LIMITACIONES NATURALES

**Sup. Dec.  
Admisible**

88,33

**Sup.  
Resuelta**

88,33

**Sobredecl.**

0,00

**% Sobredecl.**

0,00

**RESUMEN DE PAGOS**

	<b>IMPORTE ( Euros )</b>			
	<b>RESUELTO</b>	<b>FEADER</b>	<b>MAPA</b>	<b>CAPADR</b>
Pago realizado	1.081,20	919,02	106,06	56,12
A pagar	106,80	90,78	10,48	5,54
<b>TOTAL</b>	<b>1.188,00</b>	<b>1.009,80</b>	<b>116,54</b>	<b>61,66</b>

**APLICACIÓN DE REDUCCIONES Y PENALIZACIONES (%)**

<b>Criterios de subvencionabilidad (1)</b>	<b>Presentación tardía</b>	<b>Omisión declaración</b>	<b>Condicionabilidad</b>
0,00	0,00	0,00	0,00

**IMPORTE ( Euros )**

Calculado(2)	Reducción	Penalización	Reducción Penalización (3)	Penalización adicional	Resuelto	FEADER	MAPA	CAPADR
1.188,00 €	0,00 €	0,00 €	0,00 €	0,00 €	1.188,00 €	1.009,80 €	116,54 €	61,66 €
<b>Importe Unitario:</b>	<b>54,00 €</b>	<b>Nuevo Importe Unitario:</b>	<b>13,45 €</b>					

(1) Con incidencias que retienen pago o deniegan el expediente.

(2) Se calcula sobre superficie declarada admisible.

(3) Aplicación del artículo 16 bis del RD 147/2023.

Puede verificar la integridad de una copia de este documento mediante la lectura del código QR adjunto o mediante el acceso a la dirección <https://ws050.juntadeandalucia.es/verificarFirma> indicando el código de VERIFICACIÓN

FIRMADO POR	RAQUEL MARIA ESPIN CRESPO	FECHA	26/06/2024
VERIFICACIÓN	Pk2jmMQ72K8YCCE9EQ8LU85ENJJ6M	PÁGINA	3175/8857





**RECINTOS PROPUESTOS**

REF.	REFERENCIA SIGPAC	CULTIVO	S/R	USO SIGPAC	Sup. Dec. admisible	Sup. Campo	Sup. Determ.	Sup. Resuelta
-1447328	14-035-023-00183-0002	BARBECHO TRADICIONAL	R		0,21		0,21	0,21
-1447309	14-035-005-00223-0006	MEZCLA VEZA - AVENA	S		1,97		1,97	1,97
-1244702	14-035-048-00069-0001	BARBECHO TRADICIONAL	S		0,14		0,14	0,14
-1244701	14-035-048-00072-0001	BARBECHO TRADICIONAL	S		0,14		0,14	0,14
-1244694	14-035-048-00073-0004	BARBECHO TRADICIONAL	S		0,23		0,23	0,23
-1244693	14-035-048-00068-0001	BARBECHO TRADICIONAL	S		0,54		0,54	0,54
-933062	14-035-005-00223-0006	TRANQUILLÓN	S		11,95		11,95	11,95
-2338	14-035-005-00194-0009	MEZCLA VEZA - AVENA	S		0,19		0,19	0,19
1700000005411960	14-035-005-00192-0004	MEZCLA VEZA - AVENA	S		0,31		0,31	0,31
1700000005411964	14-035-005-00192-0004	MEZCLA VEZA - AVENA	S		1,33		1,33	1,33
1700000005411965	14-035-005-00194-0004	MEZCLA VEZA - AVENA	S		2,37		2,37	2,37
1700000005411966	14-035-005-00195-0004	MEZCLA VEZA - AVENA	S		3,68		3,68	3,68
1700000005411967	14-035-005-00196-0002	MEZCLA VEZA - AVENA	S		0,31		0,31	0,31
1700000005411969	14-035-005-00223-0006	TRANQUILLÓN	S		15,79		15,79	15,79
1700000005411970	14-035-052-00169-0001	CEBADA	S		0,95		0,95	0,95
1700000005411971	14-035-052-00170-0001	CEBADA	S		2,42		2,42	2,42
1700000005411972	14-035-052-00172-0001	CEBADA	S		0,07		0,07	0,07
1700000005411973	14-035-052-00567-0001	CEBADA	S		0,62		0,62	0,62
1700000005411974	14-035-052-00574-0001	CEBADA	S		0,02		0,02	0,02
1700000005411976	14-035-023-00016-0001	BARBECHO TRADICIONAL	S		0,17		0,17	0,17
1700000005411978	14-035-023-00015-0002	BARBECHO TRADICIONAL	S		4,47		4,47	4,47
1700000005411979	14-035-022-00267-0001	CEBADA	S		0,90		0,90	0,90
1700000005411980	14-035-023-00045-0001	BARBECHO TRADICIONAL	S		0,55		0,55	0,55
1700000005411981	14-035-023-00181-0001	BARBECHO TRADICIONAL	S		9,15		9,15	9,15
1700000005411982	14-035-025-00048-0002	BARBECHO TRADICIONAL	S		4,26		4,26	4,26
1700000005411983	14-035-023-00182-0001	BARBECHO TRADICIONAL	S		2,09		2,09	2,09
1700000005411984	14-035-025-00056-0001	BARBECHO TRADICIONAL	S		2,27		2,27	2,27
1700000005411985	14-035-025-00053-0001	BARBECHO TRADICIONAL	S		0,41		0,41	0,41
1700000005411986	14-035-005-00223-0006	AVENA	S		14,01		14,01	14,01
1700000005411987	14-035-022-00262-0001	CEBADA	S		0,56		0,56	0,56
1700000005411989	14-035-025-00154-0003	OLIVAR	S		0,71		0,71	0,71
1700000005411990	14-035-025-00098-0001	OLIVAR	S		1,59		1,59	1,59
1700000005411991	14-035-025-00060-0002	OLIVAR	S		0,57		0,57	0,57
1700000005411992	14-035-025-00156-0001	OLIVAR	S		0,73		0,73	0,73
1700000005411993	14-035-025-00048-0001	OLIVAR	S		0,34		0,34	0,34
1700000005411994	14-035-052-00168-0001	CEBADA	S		0,65		0,65	0,65
1700000005411995	14-035-006-00078-0001	OLIVAR	S		1,66		1,66	1,66

**INCIDENCIAS**

**INCIDENCIA DESCRIPCIÓN**

- 86119 Carga ganadera NO cumple con el valor mínimo de 0,2 UGM/ha.  
 Recinto:14-035-005-00192-00005 Cultivo:20000 BARBECHO TRADICIONAL-SIN VARIEDAD Secano Carga Ganadera:0  
 Recinto:14-035-005-00192-00008 Cultivo:62000 PASTOS PERMANENTES DE 5 O MAS AÑOS-SIN VARIEDAD Secano Carga Ganadera:0  
 Recinto:14-035-005-00194-00005 Cultivo:20000 BARBECHO TRADICIONAL-SIN VARIEDAD Secano Carga Ganadera:0  
 Recinto:14-035-005-00194-00010 Cultivo:62000 PASTOS PERMANENTES DE 5 O MAS AÑOS-SIN VARIEDAD Secano Carga Ganadera:0  
 Recinto:14-035-005-00195-00006 Cultivo:20000 BARBECHO TRADICIONAL-SIN VARIEDAD Secano Carga Ganadera:0  
 Recinto:14-035-005-00196-00006 Cultivo:20000 BARBECHO TRADICIONAL-SIN VARIEDAD Secano Carga Ganadera:0  
 Recinto:14-035-005-00223-00006 Cultivo:20000 BARBECHO TRADICIONAL-SIN VARIEDAD Secano Carga Ganadera:0  
 Recinto:14-035-025-00055-00002 Cultivo:62000 PASTOS PERMANENTES DE 5 O MAS AÑOS-SIN VARIEDAD Secano Carga Ganadera:0
- 86121 Recinto superficie forrajera que no realiza la actividad de producción de pastoreo.

(1) Con incidencias que retienen pago o deniegan el expediente.  
 (2) Se calcula sobre superficie declarada admisible.  
 (3) Aplicación del artículo 16 bis del RD 147/2023.

Puede verificar la integridad de una copia de este documento mediante la lectura del código QR adjunto o mediante el acceso a la dirección <a href="https://ws050.juntadeandalucia.es/verificarFirma">https://ws050.juntadeandalucia.es/verificarFirma</a> indicando el código de VERIFICACIÓN					
FIRMADO POR	RAQUEL MARIA ESPIN CRESPO		FECHA		26/06/2024
VERIFICACIÓN	Pk2jmMQ72K8YCCE9EQ8LU85ENJJ6M		PÁGINA		3176/8857

**INCIDENCIAS****INCIDENCIA DESCRIPCIÓN**

	Recinto:14-035-005-00192-00008	Cultivo:62000	PASTOS PERMANENTES DE 5 O MAS AÑOS-SIN VARIEDAD	Secano	Actividad Agraria del recinto:5
	Recinto:14-035-005-00194-00010	Cultivo:62000	PASTOS PERMANENTES DE 5 O MAS AÑOS-SIN VARIEDAD	Secano	Actividad Agraria del recinto:5
	Recinto:14-035-025-00055-00002	Cultivo:62000	PASTOS PERMANENTES DE 5 O MAS AÑOS-SIN VARIEDAD	Secano	Actividad Agraria del recinto:5
86122	Recinto superficie forrajera que realiza la actividad de producción de pastoreo y no declara el o los códigos del Registro de Explotaciones Ganaderas de Andalucía, REGA.				
	Recinto:14-035-005-00192-00005	Cultivo:20000	BARBECHO TRADICIONAL-SIN VARIEDAD	Secano	
	Recinto:14-035-005-00192-00008	Cultivo:62000	PASTOS PERMANENTES DE 5 O MAS AÑOS-SIN VARIEDAD	Secano	
	Recinto:14-035-005-00194-00005	Cultivo:20000	BARBECHO TRADICIONAL-SIN VARIEDAD	Secano	
	Recinto:14-035-005-00194-00010	Cultivo:62000	PASTOS PERMANENTES DE 5 O MAS AÑOS-SIN VARIEDAD	Secano	
	Recinto:14-035-005-00195-00006	Cultivo:20000	BARBECHO TRADICIONAL-SIN VARIEDAD	Secano	
	Recinto:14-035-005-00196-00006	Cultivo:20000	BARBECHO TRADICIONAL-SIN VARIEDAD	Secano	
	Recinto:14-035-005-00223-00006	Cultivo:20000	BARBECHO TRADICIONAL-SIN VARIEDAD	Secano	
	Recinto:14-035-025-00055-00002	Cultivo:62000	PASTOS PERMANENTES DE 5 O MAS AÑOS-SIN VARIEDAD	Secano	
86124	Recinto de forrajera para Cálculo de Carga Ganadera que No pertenece a Explotación.				
	Recinto:14-035-005-00192-00005	Cultivo:20000	BARBECHO TRADICIONAL-SIN VARIEDAD	Secano	
	Recinto:14-035-005-00192-00008	Cultivo:62000	PASTOS PERMANENTES DE 5 O MAS AÑOS-SIN VARIEDAD	Secano	
	Recinto:14-035-005-00194-00005	Cultivo:20000	BARBECHO TRADICIONAL-SIN VARIEDAD	Secano	
	Recinto:14-035-005-00194-00010	Cultivo:62000	PASTOS PERMANENTES DE 5 O MAS AÑOS-SIN VARIEDAD	Secano	
	Recinto:14-035-005-00195-00006	Cultivo:20000	BARBECHO TRADICIONAL-SIN VARIEDAD	Secano	
	Recinto:14-035-005-00196-00006	Cultivo:20000	BARBECHO TRADICIONAL-SIN VARIEDAD	Secano	
	Recinto:14-035-005-00223-00006	Cultivo:20000	BARBECHO TRADICIONAL-SIN VARIEDAD	Secano	
	Recinto:14-035-025-00055-00002	Cultivo:62000	PASTOS PERMANENTES DE 5 O MAS AÑOS-SIN VARIEDAD	Secano	

**Datos considerados para el Cálculo de la Carga Ganadera del expediente**

Superficie determinada para Cálculo Carga Ganadera: 0,00 ha

Carga Ganadera del Expediente: 0,00 ugm/ha

**Incidencias de carga ganadera****INCIDENCIA DESCRIPCIÓN**

86122	Recinto superficie forrajera que realiza la actividad de producción de pastoreo y no declara el o los códigos del Registro de Explotaciones Ganaderas de Andalucía, REGA.				
	Recinto:14-035-005-00194-00010	Cultivo:62000	PASTOS PERMANENTES DE 5 O MAS AÑOS-SIN VARIEDAD	Secano	
	Recinto:14-035-005-00192-00008	Cultivo:62000	PASTOS PERMANENTES DE 5 O MAS AÑOS-SIN VARIEDAD	Secano	
	Recinto:14-035-005-00192-00005	Cultivo:20000	BARBECHO TRADICIONAL-SIN VARIEDAD	Secano	
	Recinto:14-035-005-00194-00005	Cultivo:20000	BARBECHO TRADICIONAL-SIN VARIEDAD	Secano	
	Recinto:14-035-005-00195-00006	Cultivo:20000	BARBECHO TRADICIONAL-SIN VARIEDAD	Secano	
	Recinto:14-035-005-00196-00006	Cultivo:20000	BARBECHO TRADICIONAL-SIN VARIEDAD	Secano	
	Recinto:14-035-005-00192-00005	Cultivo:20000	BARBECHO TRADICIONAL-SIN VARIEDAD	Secano	
	Recinto:14-035-005-00223-00006	Cultivo:20000	BARBECHO TRADICIONAL-SIN VARIEDAD	Secano	
	Recinto:14-035-025-00055-00002	Cultivo:62000	PASTOS PERMANENTES DE 5 O MAS AÑOS-SIN VARIEDAD	Secano	
86124	Recinto de forrajera para Cálculo de Carga Ganadera que No pertenece a Explotación.				
	Recinto:14-035-005-00194-00010	Cultivo:62000	PASTOS PERMANENTES DE 5 O MAS AÑOS-SIN VARIEDAD	Secano	
	Recinto:14-035-005-00192-00008	Cultivo:62000	PASTOS PERMANENTES DE 5 O MAS AÑOS-SIN VARIEDAD	Secano	
	Recinto:14-035-005-00192-00005	Cultivo:20000	BARBECHO TRADICIONAL-SIN VARIEDAD	Secano	
	Recinto:14-035-005-00194-00005	Cultivo:20000	BARBECHO TRADICIONAL-SIN VARIEDAD	Secano	
	Recinto:14-035-005-00195-00006	Cultivo:20000	BARBECHO TRADICIONAL-SIN VARIEDAD	Secano	
	Recinto:14-035-005-00196-00006	Cultivo:20000	BARBECHO TRADICIONAL-SIN VARIEDAD	Secano	
	Recinto:14-035-005-00192-00005	Cultivo:20000	BARBECHO TRADICIONAL-SIN VARIEDAD	Secano	
	Recinto:14-035-005-00223-00006	Cultivo:20000	BARBECHO TRADICIONAL-SIN VARIEDAD	Secano	
	Recinto:14-035-025-00055-00002	Cultivo:62000	PASTOS PERMANENTES DE 5 O MAS AÑOS-SIN VARIEDAD	Secano	
86128	Recinto de Forrajeras que no ha contabilizado para Carga Ganadera por no tener una explotación válida para el cálculo de la Carga Ganadera				
	Recinto:14-035-005-00194-00010	Cultivo:62	PASTOS PERMANENTES DE 5 O MAS AÑOS-		

(1) Con incidencias que retienen pago o deniegan el expediente.  
(2) Se calcula sobre superficie declarada admisible.  
(3) Aplicación del artículo 16 bis del RD 147/2023.

Puede verificar la integridad de una copia de este documento mediante la lectura del código QR adjunto o mediante el acceso a la dirección <https://ws050.juntadeandalucia.es/verificarFirma> indicando el código de VERIFICACIÓN

FIRMADO POR	RAQUEL MARIA ESPIN CRESPO	FECHA	26/06/2024
VERIFICACIÓN	Pk2jmMQ72K8YCC9E9Q8LU85ENJJ6M	PÁGINA	3177/8857





	Recinto:14-035-005-00192-00008	Cultivo:62	PASTOS PERMANENTES DE 5 O MAS AÑOS-
	Recinto:14-035-005-00192-00005	Cultivo:20	BARBECHO TRADICIONAL-
	Recinto:14-035-005-00194-00005	Cultivo:20	BARBECHO TRADICIONAL-
	Recinto:14-035-005-00195-00006	Cultivo:20	BARBECHO TRADICIONAL-
	Recinto:14-035-005-00196-00006	Cultivo:20	BARBECHO TRADICIONAL-
	Recinto:14-035-005-00192-00005	Cultivo:20	BARBECHO TRADICIONAL-
	Recinto:14-035-005-00223-00006	Cultivo:20	BARBECHO TRADICIONAL-
	Recinto:14-035-025-00055-00002	Cultivo:62	PASTOS PERMANENTES DE 5 O MAS AÑOS-
86132	Recinto superficie forrajera que no realiza la actividad de producción de pastoreo.		
	Recinto:14-035-023-00183-00002	Cultivo:20000	BARBECHO TRADICIONAL-SIN VARIEDAD Regadío
	Recinto:14-035-048-00069-00001	Cultivo:20000	BARBECHO TRADICIONAL-SIN VARIEDAD Secano
	Recinto:14-035-048-00072-00001	Cultivo:20000	BARBECHO TRADICIONAL-SIN VARIEDAD Secano
	Recinto:14-035-048-00073-00004	Cultivo:20000	BARBECHO TRADICIONAL-SIN VARIEDAD Secano
	Recinto:14-035-048-00068-00001	Cultivo:20000	BARBECHO TRADICIONAL-SIN VARIEDAD Secano
	Recinto:14-035-005-00194-00010	Cultivo:62000	PASTOS PERMANENTES DE 5 O MAS AÑOS-SIN VARIEDAD Secano
	Recinto:14-035-005-00192-00008	Cultivo:62000	PASTOS PERMANENTES DE 5 O MAS AÑOS-SIN VARIEDAD Secano
	Recinto:14-035-023-00016-00001	Cultivo:20000	BARBECHO TRADICIONAL-SIN VARIEDAD Secano
	Recinto:14-035-023-00015-00002	Cultivo:20000	BARBECHO TRADICIONAL-SIN VARIEDAD Secano
	Recinto:14-035-023-00045-00001	Cultivo:20000	BARBECHO TRADICIONAL-SIN VARIEDAD Secano
	Recinto:14-035-023-00181-00001	Cultivo:20000	BARBECHO TRADICIONAL-SIN VARIEDAD Secano
	Recinto:14-035-025-00048-00002	Cultivo:20000	BARBECHO TRADICIONAL-SIN VARIEDAD Secano
	Recinto:14-035-023-00182-00001	Cultivo:20000	BARBECHO TRADICIONAL-SIN VARIEDAD Secano
	Recinto:14-035-025-00056-00001	Cultivo:20000	BARBECHO TRADICIONAL-SIN VARIEDAD Secano
	Recinto:14-035-025-00053-00001	Cultivo:20000	BARBECHO TRADICIONAL-SIN VARIEDAD Secano
	Recinto:14-035-025-00055-00002	Cultivo:62000	PASTOS PERMANENTES DE 5 O MAS AÑOS-SIN VARIEDAD Secano

(1) Con incidencias que retienen pago o deniegan el expediente.  
 (2) Se calcula sobre superficie declarada admisible.  
 (3) Aplicación del artículo 16 bis del RD 147/2023.

Puede verificar la integridad de una copia de este documento mediante la lectura del código QR adjunto o mediante el acceso a la dirección <a href="https://ws050.juntadeandalucia.es/verificarFirma">https://ws050.juntadeandalucia.es/verificarFirma</a> indicando el código de VERIFICACIÓN				
FIRMADO POR	RAQUEL MARIA ESPIN CRESPO	FECHA	26/06/2024	
VERIFICACIÓN	Pk2jmMQ72K8YCCCE9EQ8LU85ENJJ6M	PÁGINA	3178/8857	





**APELLIDOS Y NOMBRE / RAZÓN SOCIAL**

PEQUEÑO ESCALANTE JUAN DE DIOS

**NIF**

\*\*\*0283\*

**EXPEDIENTE**

1204307

**RESOLUCIÓN**

CONCESIÓN DE LA AYUDA

**DATOS DE MANTENIMIENTO UNIDADES**

<b>GRUPO DE PAGO</b>	<b>Sup. Dec. Admisible</b>	<b>Sup. Resuelta</b>	<b>Sobredecl.</b>	<b>% Sobredecl.</b>
ZONAS DE LIMITACIONES NATURALES	115,86	115,86	0,00	0,00

**RESUMEN DE PAGOS**

	<b>IMPORTE ( Euros )</b>			
	<b>RESUELTO</b>	<b>FEADER</b>	<b>MAPA</b>	<b>CAPADR</b>
Pago realizado	1.081,20	919,02	106,06	56,12
A pagar	106,80	90,78	10,48	5,54
<b>TOTAL</b>	<b>1.188,00</b>	<b>1.009,80</b>	<b>116,54</b>	<b>61,66</b>

**APLICACIÓN DE REDUCCIONES Y PENALIZACIONES (%)**

<b>Criterios de subvencionabilidad (1)</b>	<b>Presentación tardía</b>	<b>Omisión declaración</b>	<b>Condicionalidad</b>
0,00	0,00	0,00	0,00

**IMPORTE ( Euros )**

<b>Calculado(2)</b>	<b>Reducción</b>	<b>Penalización</b>	<b>Reducción Penalización (3)</b>	<b>Penalización adicional</b>	<b>Resuelto</b>	<b>FEADER</b>	<b>MAPA</b>	<b>CAPADR</b>
1.188,00 €	0,00 €	0,00 €	0,00 €	0,00 €	1.188,00 €	1.009,80 €	116,54 €	61,66 €
<b>Importe Unitario:</b>	<b>54,00 €</b>	<b>Nuevo Importe Unitario:</b>	<b>10,25 €</b>					

**RECINTOS PROPUESTOS**

<b>REF.</b>	<b>REFERENCIA SIGPAC</b>	<b>CULTIVO</b>	<b>S/R</b>	<b>USO SIGPAC</b>	<b>Sup. Dec. admisible</b>	<b>Sup. Campo</b>	<b>Sup. Determ.</b>	<b>Sup. Resuelta</b>
-1349546	14-029-087-00012-0002	PASTOS PERMANENTES DE 5 O MAS AÑOS	S		2,00		2,00	2,00
1700000006397788	14-009-018-00158-0001	PASTOS PERMANENTES DE 5 O MAS AÑOS	S		0,75		0,75	0,75
1700000006397789	14-009-018-00174-0001	PASTOS PERMANENTES DE 5 O MAS AÑOS	S		40,74		40,74	40,74
1700000006397791	14-029-087-00073-0005	PASTOS PERMANENTES DE 5 O MAS AÑOS	S		0,35		0,35	0,35
1700000006397792	14-029-087-00011-0002	PASTOS PERMANENTES DE 5 O MAS AÑOS	S		5,68		5,68	5,68
1700000006397794	14-029-087-00013-0001	PASTOS PERMANENTES DE 5 O MAS AÑOS	S		5,14		5,14	5,14
1700000006397795	14-029-087-00014-0001	PASTOS PERMANENTES DE 5 O MAS AÑOS	S		4,91		4,91	4,91
1700000006397796	14-029-087-00015-0001	PASTOS PERMANENTES DE 5 O MAS AÑOS	S		5,08		5,08	5,08
1700000006397797	14-029-087-00072-0002	PASTOS PERMANENTES DE 5 O MAS AÑOS	S		8,82		8,82	8,82
1700000006397798	14-029-087-00011-0004	PASTOS PERMANENTES DE 5 O MAS AÑOS	S		2,27		2,27	2,27
1700000006397799	14-029-087-00073-0004	PASTOS PERMANENTES DE 5 O MAS AÑOS	S		1,16		1,16	1,16
1700000006397800	14-029-087-00011-0003	PASTOS PERMANENTES DE 5 O MAS AÑOS	S		0,23		0,23	0,23
1700000006397801	14-009-018-00173-0001	PASTOS PERMANENTES DE 5 O MAS AÑOS	S		23,36		23,36	23,36
1700000006397803	14-029-087-00110-0001	PASTOS PERMANENTES DE 5 O MAS AÑOS	S		4,27		4,27	4,27
1700000006397804	14-029-087-00073-0003	PASTOS PERMANENTES DE 5 O MAS AÑOS	S		0,94		0,94	0,94
1700000006397805	14-029-087-00071-0001	PASTOS PERMANENTES DE 5 O MAS AÑOS	S		10,16		10,16	10,16

(1) Con incidencias que retienen pago o deniegan el expediente.  
 (2) Se calcula sobre superficie declarada admisible.  
 (3) Aplicación del artículo 16 bis del RD 147/2023.

Puede verificar la integridad de una copia de este documento mediante la lectura del código QR adjunto o mediante el acceso a la dirección <https://ws050.juntadeandalucia.es/verificarFirma> indicando el código de VERIFICACIÓN

FIRMADO POR	RAQUEL MARIA ESPIN CRESPO	FECHA	26/06/2024
VERIFICACIÓN	Pk2jmMQ72K8YCCE9EQ8LU85ENJJ6M	PÁGINA	3179/8857





**INCIDENCIAS**

**INCIDENCIA DESCRIPCIÓN**

- 452 Actividad agraria declarada en un recinto no compatible con el uso PA, PR o PS asignado en SIGPAC para ese recinto.  
 Recinto:14-029-087-00111-00001 Cultivo:62000 PASTOS PERMANENTES DE 5 O MAS AÑOS-SIN VARIEDAD Secano USO ASIGNADO EN SIGPAC:PA  
 Recinto:14-029-087-00112-00001 Cultivo:62000 PASTOS PERMANENTES DE 5 O MAS AÑOS-SIN VARIEDAD Secano USO ASIGNADO EN SIGPAC:PA  
 Recinto:14-029-087-00115-00001 Cultivo:62000 PASTOS PERMANENTES DE 5 O MAS AÑOS-SIN VARIEDAD Secano USO ASIGNADO EN SIGPAC:PA  
 Recinto:14-029-087-09014-00008 Cultivo:62000 PASTOS PERMANENTES DE 5 O MAS AÑOS-SIN VARIEDAD Secano USO ASIGNADO EN SIGPAC:PA  
 Recinto:14-029-087-09014-00009 Cultivo:62000 PASTOS PERMANENTES DE 5 O MAS AÑOS-SIN VARIEDAD Secano USO ASIGNADO EN SIGPAC:PA
- 86121 Recinto superficie forrajera que no realiza la actividad de producción de pastoreo.  
 Recinto:14-029-087-00111-00001 Cultivo:62000 PASTOS PERMANENTES DE 5 O MAS AÑOS-SIN VARIEDAD Secano Actividad Agraria del recinto:2  
 Recinto:14-029-087-00112-00001 Cultivo:62000 PASTOS PERMANENTES DE 5 O MAS AÑOS-SIN VARIEDAD Secano Actividad Agraria del recinto:2  
 Recinto:14-029-087-00115-00001 Cultivo:62000 PASTOS PERMANENTES DE 5 O MAS AÑOS-SIN VARIEDAD Secano Actividad Agraria del recinto:2  
 Recinto:14-029-087-09014-00008 Cultivo:62000 PASTOS PERMANENTES DE 5 O MAS AÑOS-SIN VARIEDAD Secano Actividad Agraria del recinto:2  
 Recinto:14-029-087-09014-00009 Cultivo:62000 PASTOS PERMANENTES DE 5 O MAS AÑOS-SIN VARIEDAD Secano Actividad Agraria del recinto:2
- 86122 Recinto superficie forrajera que realiza la actividad de producción de pastoreo y no declara el o los códigos del Registro de Explotaciones Ganaderas de Andalucía, REGA.  
 Recinto:14-029-087-00111-00001 Cultivo:62000 PASTOS PERMANENTES DE 5 O MAS AÑOS-SIN VARIEDAD Secano  
 Recinto:14-029-087-00112-00001 Cultivo:62000 PASTOS PERMANENTES DE 5 O MAS AÑOS-SIN VARIEDAD Secano  
 Recinto:14-029-087-00115-00001 Cultivo:62000 PASTOS PERMANENTES DE 5 O MAS AÑOS-SIN VARIEDAD Secano  
 Recinto:14-029-087-09014-00008 Cultivo:62000 PASTOS PERMANENTES DE 5 O MAS AÑOS-SIN VARIEDAD Secano  
 Recinto:14-029-087-09014-00009 Cultivo:62000 PASTOS PERMANENTES DE 5 O MAS AÑOS-SIN VARIEDAD Secano
- 86123 Recinto superficie forrajera que en REGA no tiene clasificación zootécnica permitida.  
 Recinto:14-029-040-00002-00006 Cultivo:62000 PASTOS PERMANENTES DE 5 O MAS AÑOS-SIN VARIEDAD Secano Explotacion:ES140290001284  
 Recinto:14-029-040-00002-00009 Cultivo:62000 PASTOS PERMANENTES DE 5 O MAS AÑOS-SIN VARIEDAD Secano Explotacion:ES140290001284
- 86124 Recinto de forrajera para Cálculo de Carga Ganadera que No pertenece a Explotación.  
 Recinto:14-029-087-00111-00001 Cultivo:62000 PASTOS PERMANENTES DE 5 O MAS AÑOS-SIN VARIEDAD Secano  
 Recinto:14-029-087-00112-00001 Cultivo:62000 PASTOS PERMANENTES DE 5 O MAS AÑOS-SIN VARIEDAD Secano  
 Recinto:14-029-087-00115-00001 Cultivo:62000 PASTOS PERMANENTES DE 5 O MAS AÑOS-SIN VARIEDAD Secano  
 Recinto:14-029-087-09014-00008 Cultivo:62000 PASTOS PERMANENTES DE 5 O MAS AÑOS-SIN VARIEDAD Secano  
 Recinto:14-029-087-09014-00009 Cultivo:62000 PASTOS PERMANENTES DE 5 O MAS AÑOS-SIN VARIEDAD Secano
- 86126 Recinto de forrajera para Cálculo de Carga Ganadera que No pertenece a Explotación con UGM válida.  
 Recinto:14-029-040-00002-00006 Cultivo:62000 PASTOS PERMANENTES DE 5 O MAS AÑOS-SIN VARIEDAD Secano Explotacion:ES140290001284  
 Recinto:14-029-040-00002-00009 Cultivo:62000 PASTOS PERMANENTES DE 5 O MAS AÑOS-SIN VARIEDAD Secano Explotacion:ES140290001284

**Datos considerados para el Cálculo de la Carga Ganadera del expediente**


Superficie determinada para Cálculo Carga Ganadera: 115,86 ha  
 Carga Ganadera del Expediente: 1,73 ugm/ha

Explotación	Especie	Ugm Calculada para CG
ES140090000156	CAPRINA	8,75
ES140090000156	PORCINO	181,77
ES140290001238	PORCINO	9,34

**Recintos Determinados para el Cálculo de Garga Ganadera**

REF.	REFERENCIA SIGPAC CULTIVO	DESCRIPCIÓN CULTIVO	S/R	SUP. RESUELTA (ha)
------	---------------------------	---------------------	-----	--------------------

(1) Con incidencias que retienen pago o deniegan el expediente.  
 (2) Se calcula sobre superficie declarada admisible.  
 (3) Aplicación del artículo 16 bis del RD 147/2023.

Puede verificar la integridad de una copia de este documento mediante la lectura del código QR adjunto o mediante el acceso a la dirección <a href="https://ws050.juntadeandalucia.es/verificarFirma">https://ws050.juntadeandalucia.es/verificarFirma</a> indicando el código de VERIFICACIÓN				
FIRMADO POR	RAQUEL MARIA ESPIN CRESPO	FECHA	26/06/2024	
VERIFICACIÓN	Pk2jmMQ72K8YCCE9EQ8LU85ENJJ6M	PÁGINA	3180/8857	



**Recintos Determinados para el Cálculo de Garga Ganadera**

REF.	REFERENCIA SIGPAC	CULTIVO	DESCRIPCIÓN CULTIVO	S/R	SUP. RESUELTA (ha)
-1349546	14-029-087-00012-00002	62000	PASTOS PERMANENTES DE 5 O MAS AÑOS-SIN VARIEDAD	S	2,00
1700000006397788	14-009-018-00158-00001	62000	PASTOS PERMANENTES DE 5 O MAS AÑOS-SIN VARIEDAD	S	0,75
1700000006397789	14-009-018-00174-00001	62000	PASTOS PERMANENTES DE 5 O MAS AÑOS-SIN VARIEDAD	S	40,74
1700000006397791	14-029-087-00073-00005	62000	PASTOS PERMANENTES DE 5 O MAS AÑOS-SIN VARIEDAD	S	0,35
1700000006397792	14-029-087-00011-00002	62000	PASTOS PERMANENTES DE 5 O MAS AÑOS-SIN VARIEDAD	S	5,68
1700000006397794	14-029-087-00013-00001	62000	PASTOS PERMANENTES DE 5 O MAS AÑOS-SIN VARIEDAD	S	5,14
1700000006397795	14-029-087-00014-00001	62000	PASTOS PERMANENTES DE 5 O MAS AÑOS-SIN VARIEDAD	S	4,91
1700000006397796	14-029-087-00015-00001	62000	PASTOS PERMANENTES DE 5 O MAS AÑOS-SIN VARIEDAD	S	5,08
1700000006397797	14-029-087-00072-00002	62000	PASTOS PERMANENTES DE 5 O MAS AÑOS-SIN VARIEDAD	S	8,82
1700000006397798	14-029-087-00011-00004	62000	PASTOS PERMANENTES DE 5 O MAS AÑOS-SIN VARIEDAD	S	2,27
1700000006397799	14-029-087-00073-00004	62000	PASTOS PERMANENTES DE 5 O MAS AÑOS-SIN VARIEDAD	S	1,16
1700000006397800	14-029-087-00011-00003	62000	PASTOS PERMANENTES DE 5 O MAS AÑOS-SIN VARIEDAD	S	0,23
1700000006397801	14-009-018-00173-00001	62000	PASTOS PERMANENTES DE 5 O MAS AÑOS-SIN VARIEDAD	S	23,36
1700000006397803	14-029-087-00110-00001	62000	PASTOS PERMANENTES DE 5 O MAS AÑOS-SIN VARIEDAD	S	4,27
1700000006397804	14-029-087-00073-00003	62000	PASTOS PERMANENTES DE 5 O MAS AÑOS-SIN VARIEDAD	S	0,94
1700000006397805	14-029-087-00071-00001	62000	PASTOS PERMANENTES DE 5 O MAS AÑOS-SIN VARIEDAD	S	10,16

**Incidencias de carga ganadera**

**INCIDENCIA DESCRIPCIÓN**

452	Actividad agraria declarada en un recinto no compatible con el uso PA, PR o PS asignado en SIGPAC para ese recinto. Recinto:14-029-087-09014-00008 Cultivo:62000 PASTOS PERMANENTES DE 5 O MAS AÑOS-SIN VARIEDAD Secano USO ASIGNADO EN SIGPAC:PA Recinto:14-029-087-09014-00009 Cultivo:62000 PASTOS PERMANENTES DE 5 O MAS AÑOS-SIN VARIEDAD Secano USO ASIGNADO EN SIGPAC:PA Recinto:14-029-087-00115-00001 Cultivo:62000 PASTOS PERMANENTES DE 5 O MAS AÑOS-SIN VARIEDAD Secano USO ASIGNADO EN SIGPAC:PA Recinto:14-029-087-00112-00001 Cultivo:62000 PASTOS PERMANENTES DE 5 O MAS AÑOS-SIN VARIEDAD Secano USO ASIGNADO EN SIGPAC:PA Recinto:14-029-087-00111-00001 Cultivo:62000 PASTOS PERMANENTES DE 5 O MAS AÑOS-SIN VARIEDAD Secano USO ASIGNADO EN SIGPAC:PA
86122	Recinto superficie forrajera que realiza la actividad de producción de pastoreo y no declara el o los códigos del Registro de Explotaciones Ganaderas de Andalucía, REGA. Recinto:14-029-087-09014-00008 Cultivo:62000 PASTOS PERMANENTES DE 5 O MAS AÑOS-SIN VARIEDAD Secano Recinto:14-029-087-09014-00009 Cultivo:62000 PASTOS PERMANENTES DE 5 O MAS AÑOS-SIN VARIEDAD Secano Recinto:14-029-087-00115-00001 Cultivo:62000 PASTOS PERMANENTES DE 5 O MAS AÑOS-SIN VARIEDAD Secano Recinto:14-029-087-00112-00001 Cultivo:62000 PASTOS PERMANENTES DE 5 O MAS AÑOS-SIN VARIEDAD Secano Recinto:14-029-087-00111-00001 Cultivo:62000 PASTOS PERMANENTES DE 5 O MAS AÑOS-SIN VARIEDAD Secano
86123	Recinto superficie forrajera que en REGA no tiene clasificación zootécnica permitida. Recinto:14-029-040-00002-00006 Cultivo:62000 PASTOS PERMANENTES DE 5 O MAS AÑOS-SIN VARIEDAD Secano Explotacion:ES140290001284 Recinto:14-029-040-00002-00009 Cultivo:62000 PASTOS PERMANENTES DE 5 O MAS AÑOS-SIN VARIEDAD Secano Explotacion:ES140290001284
86124	Recinto de forrajera para Cálculo de Carga Ganadera que No pertenece a Explotación. Recinto:14-029-087-09014-00008 Cultivo:62000 PASTOS PERMANENTES DE 5 O MAS AÑOS-SIN VARIEDAD Secano Recinto:14-029-087-09014-00009 Cultivo:62000 PASTOS PERMANENTES DE 5 O MAS AÑOS-SIN VARIEDAD Secano Recinto:14-029-087-00115-00001 Cultivo:62000 PASTOS PERMANENTES DE 5 O MAS AÑOS-SIN VARIEDAD Secano Recinto:14-029-087-00112-00001 Cultivo:62000 PASTOS PERMANENTES DE 5 O MAS AÑOS-SIN VARIEDAD Secano Recinto:14-029-087-00111-00001 Cultivo:62000 PASTOS PERMANENTES DE 5 O MAS AÑOS-SIN VARIEDAD Secano
86126	Recinto de forrajera para Cálculo de Carga Ganadera que No pertenece a Explotación con UGM válida.

(1) Con incidencias que retienen pago o deniegan el expediente.  
(2) Se calcula sobre superficie declarada admisible.  
(3) Aplicación del artículo 16 bis del RD 147/2023.

Puede verificar la integridad de una copia de este documento mediante la lectura del código QR adjunto o mediante el acceso a la dirección <https://ws050.juntadeandalucia.es/verificarFirma> indicando el código de VERIFICACIÓN

FIRMADO POR	RAQUEL MARIA ESPIN CRESPO	FECHA	26/06/2024
VERIFICACIÓN	Pk2jmMQ72K8YCCE9EQ8LU85ENJJ6M	PÁGINA	3181/8857





- Recinto:14-029-040-00002-00006 Cultivo:62000 PASTOS PERMANENTES DE 5 O MAS AÑOS-SIN VARIEDAD Secano  
 Explotacion:ES140290001284  
 Recinto:14-029-040-00002-00009 Cultivo:62000 PASTOS PERMANENTES DE 5 O MAS AÑOS-SIN VARIEDAD Secano  
 Explotacion:ES140290001284
- 86128 Recinto de Forrajeras que no ha contabilizado para Carga Ganadera por no tener una explotación válida para el cálculo de la Carga Ganadera  
 Recinto:14-029-040-00002-00006 Cultivo:62 PASTOS PERMANENTES DE 5 O MAS AÑOS-  
 Recinto:14-029-040-00002-00009 Cultivo:62 PASTOS PERMANENTES DE 5 O MAS AÑOS-  
 Recinto:14-029-087-09014-00008 Cultivo:62 PASTOS PERMANENTES DE 5 O MAS AÑOS-  
 Recinto:14-029-087-09014-00009 Cultivo:62 PASTOS PERMANENTES DE 5 O MAS AÑOS-  
 Recinto:14-029-087-00115-00001 Cultivo:62 PASTOS PERMANENTES DE 5 O MAS AÑOS-  
 Recinto:14-029-087-00112-00001 Cultivo:62 PASTOS PERMANENTES DE 5 O MAS AÑOS-  
 Recinto:14-029-087-00111-00001 Cultivo:62 PASTOS PERMANENTES DE 5 O MAS AÑOS-
- 86132 Recinto superficie forrajera que no realiza la actividad de producción de pastoreo.  
 Recinto:14-029-087-09014-00008 Cultivo:62000 PASTOS PERMANENTES DE 5 O MAS AÑOS-SIN VARIEDAD Secano  
 Recinto:14-029-087-09014-00009 Cultivo:62000 PASTOS PERMANENTES DE 5 O MAS AÑOS-SIN VARIEDAD Secano  
 Recinto:14-029-087-00115-00001 Cultivo:62000 PASTOS PERMANENTES DE 5 O MAS AÑOS-SIN VARIEDAD Secano  
 Recinto:14-029-087-00112-00001 Cultivo:62000 PASTOS PERMANENTES DE 5 O MAS AÑOS-SIN VARIEDAD Secano  
 Recinto:14-029-087-00111-00001 Cultivo:62000 PASTOS PERMANENTES DE 5 O MAS AÑOS-SIN VARIEDAD Secano

(1) Con incidencias que retienen pago o deniegan el expediente.  
 (2) Se calcula sobre superficie declarada admisible.  
 (3) Aplicación del artículo 16 bis del RD 147/2023.

Puede verificar la integridad de una copia de este documento mediante la lectura del código QR adjunto o mediante el acceso a la dirección <https://ws050.juntadeandalucia.es/verificarFirma> indicando el código de VERIFICACIÓN

FIRMADO POR	RAQUEL MARIA ESPIN CRESPO	FECHA	26/06/2024	
VERIFICACIÓN	Pk2jmMQ72K8YCCE9EQ8LU85ENJJ6M	PÁGINA	3182/8857	

**APELLIDOS Y NOMBRE / RAZÓN SOCIAL**

PERAL VAREZ OSUNA PEDRO FELIPE

**NIF**

\*\*\*\*5503\*

**EXPEDIENTE**

1165620

**RESOLUCIÓN**

CONCESIÓN DE LA AYUDA

**DATOS DE MANTENIMIENTO UNIDADES****GRUPO DE PAGO**

ZONAS DE LIMITACIONES NATURALES

**Sup. Dec.  
Admisible**

3,23

**Sup.  
Resuelta**

3,23

**Sobredecl.**

0,00

**% Sobredecl.**

0,00

**RESUMEN DE PAGOS**

	<b>IMPORTE ( Euros )</b>			
	<b>RESUELTO</b>	<b>FEADER</b>	<b>MAPA</b>	<b>CAPADR</b>
Pago realizado	158,74	134,93	15,57	8,24
A pagar	15,68	13,33	1,54	0,81
<b>TOTAL</b>	<b>174,42</b>	<b>148,26</b>	<b>17,11</b>	<b>9,05</b>

**APLICACIÓN DE REDUCCIONES Y PENALIZACIONES (%)**

<b>Criterios de subvencionabilidad (1)</b>	<b>Presentación tardía</b>	<b>Omisión declaración</b>	<b>Condicionabilidad</b>
0,00	0,00	0,00	0,00

**IMPORTE ( Euros )**

Calculado(2)	Reducción	Penalización	Reducción Penalización (3)	Penalización adicional	Resuelto	FEADER	MAPA	CAPADR
174,42 €	0,00 €	0,00 €	0,00 €	0,00 €	174,42 €	148,26 €	17,11 €	9,05 €
Importe Unitario:	54,00 €	Nuevo Importe Unitario:	54,00 €					

**RECINTOS PROPUESTOS**

<b>REF.</b>	<b>REFERENCIA SIGPAC</b>	<b>CULTIVO</b>	<b>S/R</b>	<b>USO SIGPAC</b>	<b>Sup. Dec. admisible</b>	<b>Sup. Campo</b>	<b>Sup. Determ.</b>	<b>Sup. Resuelta</b>
-814752	14-031-009-00134-0002	OLIVAR	S		0,35		0,35	0,35
-814751	14-031-009-00174-0003	OLIVAR	S		0,07		0,07	0,07
5105341	14-031-009-00116-0001	OLIVAR	S		1,75		1,75	1,75
1700000007060997	14-031-004-00762-0001	OLIVAR	S		1,06		1,06	1,06

(1) Con incidencias que retienen pago o deniegan el expediente.

(2) Se calcula sobre superficie declarada admisible.

(3) Aplicación del artículo 16 bis del RD 147/2023.

Puede verificar la integridad de una copia de este documento mediante la lectura del código QR adjunto o mediante el acceso a la dirección <https://ws050.juntadeandalucia.es/verificarFirma> indicando el código de VERIFICACIÓN

FIRMADO POR	RAQUEL MARIA ESPIN CRESPO	FECHA	26/06/2024
VERIFICACIÓN	Pk2jmMQ72K8YCCE9EQ8LU85ENJJJ6M	PÁGINA	3183/8857



**APELLIDOS Y NOMBRE / RAZÓN SOCIAL**

PERALVAREZ RUIZ BURRUECOS FELIPE

**NIF**

\*\*\*0209\*

**EXPEDIENTE**

1177397

**RESOLUCIÓN**

CONCESIÓN DE LA AYUDA

**DATOS DE MANTENIMIENTO UNIDADES**

<b>GRUPO DE PAGO</b>	<b>Sup. Dec. Admisible</b>	<b>Sup. Resuelta</b>	<b>Sobredecl.</b>	<b>% Sobredecl.</b>
ZONAS DE LIMITACIONES NATURALES	22,48	22,48	0,00	0,00

**RESUMEN DE PAGOS**

	<b>IMPORTE ( Euros )</b>			
	<b>RESUELTO</b>	<b>FEADER</b>	<b>MAPA</b>	<b>CAPADR</b>
Pago realizado	1.006,89	855,86	98,77	52,26
A pagar	99,46	84,54	9,76	5,16
<b>TOTAL</b>	<b>1.106,35</b>	<b>940,40</b>	<b>108,53</b>	<b>57,42</b>

**APLICACIÓN DE REDUCCIONES Y PENALIZACIONES (%)**

<b>Criterios de subvencionabilidad (1)</b>	<b>Presentación tardía</b>	<b>Omisión declaración</b>	<b>Condicionalidad</b>
0,00	0,00	0,00	0,00

**IMPORTE ( Euros )**

Calculado(2)	Reducción	Penalización	Reducción Penalización (3)	Penalización adicional	Resuelto	FEADER	MAPA	CAPADR
1.106,35 €	0,00 €	0,00 €	0,00 €	0,00 €	1.106,35 €	940,40 €	108,53 €	57,42 €
<b>Importe Unitario:</b>	<b>54,00 €</b>	<b>Nuevo Importe Unitario:</b>	<b>49,21 €</b>					

**RECINTOS PROPUESTOS**

<b>REF.</b>	<b>REFERENCIA SIGPAC</b>	<b>CULTIVO</b>	<b>S/R</b>	<b>USO SIGPAC</b>	<b>Sup. Dec. admisible</b>	<b>Sup. Campo</b>	<b>Sup. Determ.</b>	<b>Sup. Resuelta</b>
-1362791	14-007-011-00289-0001	OLIVAR	S		0,09		0,09	0,09
5104671	14-031-001-00124-0002	OLIVAR	S		0,81		0,81	0,81
1700000007060981	14-007-011-00182-0001	OLIVAR	S		8,65		8,65	8,65
1700000007060982	14-007-011-00183-0001	OLIVAR	S		5,64		5,64	5,64
1700000007060983	14-007-011-00185-0001	OLIVAR	S		6,03		6,03	6,03
1700000007060998	14-031-009-00121-0001	OLIVAR	S		0,06		0,06	0,06
1700000007060999	14-031-009-00129-0001	OLIVAR	S		0,10		0,10	0,10
1700000007061000	14-031-009-00134-0002	OLIVAR	S		1,08		1,08	1,08
1700000007061003	14-007-011-00182-0005	OLIVAR	S		0,02		0,02	0,02

(1) Con incidencias que retienen pago o deniegan el expediente.

(2) Se calcula sobre superficie declarada admisible.

(3) Aplicación del artículo 16 bis del RD 147/2023.

Puede verificar la integridad de una copia de este documento mediante la lectura del código QR adjunto o mediante el acceso a la dirección <https://ws050.juntadeandalucia.es/verificarFirma> indicando el código de VERIFICACIÓN

FIRMADO POR	RAQUEL MARIA ESPIN CRESPO	FECHA	26/06/2024
VERIFICACIÓN	Pk2jmMQ72K8YCCE9EQ8LU85ENJJ6M	PÁGINA	3184/8857



**APELLIDOS Y NOMBRE / RAZÓN SOCIAL**

PEREA LARGO JUAN RAMON

**NIF**

\*\*\*\*4780\*

**EXPEDIENTE**

1062669

**RESOLUCIÓN**

CONCESIÓN DE LA AYUDA

**DATOS DE MANTENIMIENTO UNIDADES****GRUPO DE PAGO**

ZONAS DE LIMITACIONES NATURALES

**Sup. Dec.  
Admisible**

75,11

**Sup.  
Resuelta**

75,11

**Sobredecl.**

0,00

**% Sobredecl.**

0,00

**RESUMEN DE PAGOS**

	<b>IMPORTE ( Euros )</b>			
	<b>RESUELTO</b>	<b>FEADER</b>	<b>MAPA</b>	<b>CAPADR</b>
Pago realizado	754,86	641,63	74,05	39,17
A pagar	431,09	366,43	42,29	22,37
<b>TOTAL</b>	<b>1.185,95</b>	<b>1.008,06</b>	<b>116,34</b>	<b>61,54</b>

**APLICACIÓN DE REDUCCIONES Y PENALIZACIONES (%)**

<b>Criterios de subvencionabilidad (1)</b>	<b>Presentación tardía</b>	<b>Omisión declaración</b>	<b>Condicionalidad</b>
0,00	0,00	0,00	0,00

**IMPORTE ( Euros )**

Calculado(2)	Reducción	Penalización	Reducción Penalización (3)	Penalización adicional	Resuelto	FEADER	MAPA	CAPADR
1.185,95 €	0,00 €	0,00 €	0,00 €	0,00 €	1.185,95 €	1.008,06 €	116,34 €	61,55 €
Importe Unitario:	54,00 €	Nuevo Importe Unitario:	15,79 €					

(1) Con incidencias que retienen pago o deniegan el expediente.

(2) Se calcula sobre superficie declarada admisible.

(3) Aplicación del artículo 16 bis del RD 147/2023.

Puede verificar la integridad de una copia de este documento mediante la lectura del código QR adjunto o mediante el acceso a la dirección <https://ws050.juntadeandalucia.es/verificarFirma> indicando el código de VERIFICACIÓN

FIRMADO POR

RAQUEL MARIA ESPIN CRESPO

FECHA

26/06/2024

VERIFICACIÓN

Pk2jmMQ72K8YCCE9EQ8LU85ENJJ6M

PÁGINA

3185/8857





**RECINTOS PROPUESTOS**

REF.	REFERENCIA SIGPAC	CULTIVO	S/R	USO SIGPAC	Sup. Dec. admisible	Sup. Campo	Sup. Determ.	Sup. Resuelta
-1548195	14-035-046-00013-0001	GUISANTES	S		0,03		0,03	0,03
-1548191	14-035-046-00032-0001	GUISANTES	S		0,01		0,01	0,01
-1548174	14-035-046-00031-0001	GUISANTES	S		0,02		0,02	0,02
-1548173	14-035-046-00015-0001	GUISANTES	S		0,02		0,02	0,02
-1548172	14-035-046-00016-0001	GUISANTES	S		0,09		0,09	0,09
-1548140	14-035-049-00125-0001	AVENA	S		0,01		0,01	0,01
-1548139	14-035-049-00128-0002	AVENA	S		0,02		0,02	0,02
-1448863	14-035-041-00001-0006	BARBECHO TRADICIONAL	S		6,77		6,77	6,77
-1448786	14-035-047-00279-0004	SANDÍA	S		0,17		0,17	0,17
-1448783	14-035-046-00382-0001	SANDÍA	S		0,15		0,15	0,15
-1448774	14-035-046-00031-0001	GUISANTES	S		0,21		0,21	0,21
-1232818	14-035-046-00383-0001	MEMBRILLO	S		0,23		0,23	0,23
-1232795	14-035-016-00219-0001	BARBECHO TRADICIONAL	S		0,02		0,02	0,02
-1232794	14-035-016-00222-0001	BARBECHO TRADICIONAL	S		0,01		0,01	0,01
-1232776	14-035-016-00220-0001	BARBECHO TRADICIONAL	S		0,13		0,13	0,00
-1232774	14-035-016-00223-0001	BARBECHO TRADICIONAL	S		0,05		0,05	0,05
-1232773	14-035-016-00076-0001	BARBECHO TRADICIONAL	S		1,02		1,02	1,02
-1150380	14-035-047-00279-0004	BARBECHO TRADICIONAL	S		0,92		0,92	0,92
-941251	14-035-047-00478-0001	BARBECHO TRADICIONAL	S		0,01		0,01	0,01
-941249	14-035-016-00195-0002	BARBECHO TRADICIONAL	S		0,01		0,01	0,01
-941248	14-035-016-00193-0001	BARBECHO TRADICIONAL	S		0,05		0,05	0,05
-941247	14-035-016-00199-0002	BARBECHO TRADICIONAL	S		0,01		0,01	0,01
-941246	14-035-046-00402-0001	BARBECHO TRADICIONAL	S		0,01		0,01	0,01
-941245	14-035-046-00381-0001	BARBECHO TRADICIONAL	S		0,04		0,04	0,04
-941242	14-035-046-00381-0004	VIÑA - OLIVAR	S		0,05		0,05	0,05
-941241	14-035-046-00382-0002	VIÑA - OLIVAR	S		0,28		0,28	0,28
-720788	14-035-047-00477-0001	BARBECHO TRADICIONAL	S		0,58		0,58	0,58
-720774	14-035-046-00086-0001	TRIGO BLANDO	S		0,14		0,14	0,14
-720773	14-035-046-00087-0003	TRIGO BLANDO	S		0,03		0,03	0,03
-720772	14-035-046-00087-0003	TRIGO BLANDO	S		0,37		0,37	0,37
-720768	14-035-046-00014-0001	GUISANTES	S		0,03		0,03	0,03
-720763	14-035-046-00035-0001	GUISANTES	S		0,05		0,05	0,05
-720756	14-035-046-00013-0001	GUISANTES	S		4,88		4,88	4,88
-720751	14-035-009-00428-0002	BARBECHO TRADICIONAL	S		0,06		0,06	0,06
-457345	14-035-046-00125-0001	OLIVAR	S		1,18		1,18	1,18
-457104	14-035-046-00056-0001	BARBECHO TRADICIONAL	S		0,65		0,65	0,65
-457103	14-035-046-00057-0001	BARBECHO TRADICIONAL	S		0,58		0,58	0,58
-456812	14-035-045-00142-0001	GUISANTES	S		5,09		5,09	5,09
-49060	14-035-009-00424-0004	TRIGO BLANDO	S		0,69		0,69	0,69
5475179	14-035-016-00218-0001	BARBECHO TRADICIONAL	S		0,71		0,71	0,71
5475180	14-035-016-00219-0001	BARBECHO TRADICIONAL	S		0,09		0,09	0,09
1700000006969549	14-035-008-00214-0001	BARBECHO TRADICIONAL	S		0,61		0,61	0,61
1700000006969550	14-035-008-00214-0001	BARBECHO TRADICIONAL	S		0,01		0,01	0,01
1700000006969552	14-035-049-00122-0001	AVENA	S		0,82		0,82	0,82
1700000006969553	14-035-049-00123-0001	AVENA	S		0,16		0,16	0,16
1700000006969554	14-035-047-00123-0001	BARBECHO TRADICIONAL	S		0,14		0,14	0,14
1700000006969555	14-035-017-00189-0001	BARBECHO TRADICIONAL	S		1,25		1,25	1,25
1700000006969556	14-035-047-00123-0006	BARBECHO TRADICIONAL	S		0,14		0,14	0,14
1700000006969557	14-008-025-00262-0001	TRIGO BLANDO	S		1,99		1,99	1,99
1700000006969558	14-035-047-00119-0001	BARBECHO TRADICIONAL	S		0,84		0,84	0,84
1700000006969559	14-008-025-00265-0001	BARBECHO TRADICIONAL	S		0,03		0,03	0,03
1700000006969560	14-008-025-00440-0001	BARBECHO TRADICIONAL	S		0,60		0,60	0,60

(1) Con incidencias que retienen pago o deniegan el expediente.  
 (2) Se calcula sobre superficie declarada admisible.  
 (3) Aplicación del artículo 16 bis del RD 147/2023.

Puede verificar la integridad de una copia de este documento mediante la lectura del código QR adjunto o mediante el acceso a la dirección <a href="https://ws050.juntadeandalucia.es/verificarFirma">https://ws050.juntadeandalucia.es/verificarFirma</a> indicando el código de VERIFICACIÓN					
FIRMADO POR	RAQUEL MARIA ESPIN CRESPO		FECHA		26/06/2024
VERIFICACIÓN	Pk2jmMQ72K8YCCE9EQ8LU85ENJJ6M		PÁGINA		3186/8857





**RECINTOS PROPUESTOS**

REF.	REFERENCIA SIGPAC	CULTIVO	S/R	USO SIGPAC	Sup. Dec. admisible	Sup. Campo	Sup. Determ.	Sup. Resuelta
170000006969561	14-035-047-00114-0001	BARBECHO TRADICIONAL	S		0,72		0,72	0,72
170000006969562	14-035-047-00115-0001	BARBECHO TRADICIONAL	S		1,12		1,12	1,12
170000006969563	14-035-047-00116-0001	BARBECHO TRADICIONAL	S		0,07		0,07	0,07
170000006969564	14-035-016-00230-0001	BARBECHO TRADICIONAL	S		0,65		0,65	0,65
170000006969565	14-035-049-00129-0001	AVENA	S		0,01		0,01	0,01
170000006969569	14-035-046-00017-0001	GUISANTES	S		0,68		0,68	0,68
170000006969570	14-035-046-00030-0001	GUISANTES	S		0,16		0,16	0,16
170000006969571	14-035-046-00013-0003	GUISANTES	S		1,82		1,82	1,82
170000006969572	14-035-046-00019-0003	GUISANTES	S		0,24		0,24	0,24
170000006969573	14-035-046-00382-0001	BARBECHO TRADICIONAL	S		0,84		0,84	0,84
170000006969574	14-035-046-00111-0001	BARBECHO TRADICIONAL	S		0,62		0,62	0,62
170000006969575	14-008-025-00200-0001	BARBECHO TRADICIONAL	S		0,96		0,96	0,96
170000006969576	14-008-024-00054-0001	TRIGO BLANDO	S		1,13		1,13	1,13
170000006969577	14-008-024-00055-0001	TRIGO BLANDO	S		1,12		1,12	1,12
170000006969578	14-008-024-00056-0001	TRIGO BLANDO	S		1,55		1,55	1,55
170000006969579	14-035-046-00011-0001	TRIGO BLANDO	S		0,40		0,40	0,40
170000006969580	14-035-046-00012-0001	TRIGO BLANDO	S		3,50		3,50	3,50
170000006969581	14-035-046-00076-0001	TRIGO BLANDO	S		0,28		0,28	0,28
170000006969582	14-035-046-00077-0001	TRIGO BLANDO	S		1,03		1,03	1,03
170000006969583	14-035-046-00078-0003	TRIGO BLANDO	S		0,03		0,03	0,03
170000006969584	14-035-046-00081-0004	OLIVAR	S		0,50		0,50	0,50
170000006969585	14-035-046-00018-0002	GUISANTES	S		0,04		0,04	0,04
170000006969586	14-035-046-00019-0001	GUISANTES	S		0,78		0,78	0,78
170000006969587	14-035-046-00028-0001	GUISANTES	S		0,33		0,33	0,33
170000006969588	14-035-046-00033-0001	GUISANTES	S		0,16		0,16	0,16
170000006969589	14-035-046-00126-0003	OLIVAR	S		0,93		0,93	0,93
170000006969590	14-035-047-00123-0002	OLIVAR	S		1,30		1,30	1,30
170000006969591	14-035-019-00409-0001	BARBECHO TRADICIONAL	S		0,01		0,01	0,01
170000006969592	14-035-019-00410-0001	BARBECHO TRADICIONAL	S		0,74		0,74	0,74
170000006969593	14-035-049-00131-0002	AVENA	S		1,56		1,56	1,56
170000006969594	14-035-049-00132-0001	AVENA	S		0,11		0,11	0,11
170000006969595	14-035-046-00014-0001	GUISANTES	S		0,25		0,25	0,25
170000006969596	14-035-046-00015-0001	GUISANTES	S		0,01		0,01	0,01
170000006969597	14-035-046-00016-0001	GUISANTES	S		0,29		0,29	0,29
170000006969598	14-035-046-00018-0001	GUISANTES	S		0,86		0,86	0,86
170000006969599	14-035-046-00029-0001	GUISANTES	S		0,49		0,49	0,49
170000006969601	14-035-046-00032-0001	GUISANTES	S		0,85		0,85	0,85
170000006969602	14-035-046-00035-0001	GUISANTES	S		0,04		0,04	0,04
170000006969603	14-035-043-00067-0001	TRIGO BLANDO	S		0,08		0,08	0,08
170000006969604	14-035-043-00068-0001	TRIGO BLANDO	S		0,02		0,02	0,02
170000006969605	14-035-043-00071-0001	TRIGO BLANDO	S		0,63		0,63	0,63
170000006969606	14-035-043-00551-0001	TRIGO BLANDO	S		0,01		0,01	0,01
170000006969607	14-035-046-00081-0001	OLIVAR	S		1,56		1,56	1,56
170000006969609	14-035-046-00444-0001	BARBECHO TRADICIONAL	S		0,04		0,04	0,04
170000006969612	14-035-018-00004-0001	TRIGO BLANDO	S		0,18		0,18	0,18
170000006969613	14-035-049-00034-0002	AVENA	S		0,05		0,05	0,05
170000006969614	14-035-049-00112-0001	AVENA	S		0,14		0,14	0,14
170000006969615	14-035-049-00113-0001	AVENA	S		0,79		0,79	0,79
170000006969616	14-035-049-00119-0001	AVENA	S		0,12		0,12	0,12
170000006969617	14-035-049-00120-0001	AVENA	S		0,99		0,99	0,99
170000006969618	14-035-049-00121-0001	AVENA	S		5,17		5,17	5,17
170000006969619	14-035-049-00133-0003	AVENA	S		0,01		0,01	0,01

(1) Con incidencias que retienen pago o deniegan el expediente.  
 (2) Se calcula sobre superficie declarada admisible.  
 (3) Aplicación del artículo 16 bis del RD 147/2023.

Puede verificar la integridad de una copia de este documento mediante la lectura del código QR adjunto o mediante el acceso a la dirección <a href="https://ws050.juntadeandalucia.es/verificarFirma">https://ws050.juntadeandalucia.es/verificarFirma</a> indicando el código de VERIFICACIÓN					
FIRMADO POR	RAQUEL MARIA ESPIN CRESPO		FECHA		26/06/2024
VERIFICACIÓN	Pk2jmMQ72K8YCCE9EQ8LU85ENJJ6M		PÁGINA		3187/8857

**RECINTOS PROPUESTOS**

REF.	REFERENCIA SIGPAC	CULTIVO	S/R	USO SIGPAC	Sup. Dec. admisible	Sup. Campo	Sup. Determ.	Sup. Resuelta
170000006969620	14-035-018-00438-0001	BARBECHO TRADICIONAL	S		0,15		0,15	0,15
170000006969621	14-035-018-00439-0001	BARBECHO TRADICIONAL	S		0,67		0,67	0,67
170000006969622	14-035-020-00006-0001	BARBECHO TRADICIONAL	S		0,45		0,45	0,45
170000006969623	14-035-020-00007-0001	BARBECHO TRADICIONAL	S		0,11		0,11	0,11
170000006969625	14-035-016-00116-0001	BARBECHO TRADICIONAL	S		1,28		1,28	1,28
170000006969629	14-035-018-00002-0001	TRIGO BLANDO	S		0,12		0,12	0,12
170000006969630	14-035-018-00003-0001	TRIGO BLANDO	S		0,39		0,39	0,39
170000006969631	14-035-046-00440-0001	TRIGO BLANDO	S		0,87		0,87	0,87
170000006969632	14-035-046-00441-0001	TRIGO BLANDO	S		0,80		0,80	0,80
170000006969633	14-035-046-00442-0001	TRIGO BLANDO	S		0,91		0,91	0,91
170000006969634	14-035-046-00443-0001	TRIGO BLANDO	S		0,74		0,74	0,74
170000006969635	14-035-008-00078-0001	BARBECHO TRADICIONAL	S		0,72		0,72	0,72

**INCIDENCIAS****INCIDENCIA DESCRIPCIÓN**

242	Recinto pendiente de acreditación de titularidad. Recinto:14-035-016-00220-00001 Cultivo:20000 BARBECHO TRADICIONAL-SIN VARIEDAD Secano
3795	Recinto declarado con una situación de riesgo de abandono. Recinto:14-035-008-00213-00001 Cultivo: - Recinto:14-035-009-00428-00002 Cultivo: -

**Datos considerados para el Cálculo de la Carga Ganadera del expediente**

Superficie determinada para Cálculo Carga Ganadera:	0,00 ha
Carga Ganadera del Expediente:	0,00 ugm/ha

**Incidencias de carga ganadera****INCIDENCIA DESCRIPCIÓN**

242	Recinto pendiente de acreditación de titularidad. Recinto:14-035-016-00220-00001 Cultivo:20000 BARBECHO TRADICIONAL-SIN VARIEDAD Secano
3795	Recinto declarado con una situación de riesgo de abandono. Recinto:14-035-009-00428-00002 Cultivo: - Recinto:14-035-008-00213-00001 Cultivo: -
86132	Recinto superficie forrajera que no realiza la actividad de producción de pastoreo. Recinto:14-035-041-00001-00006 Cultivo:20000 BARBECHO TRADICIONAL-SIN VARIEDAD Secano Recinto:14-035-016-00219-00001 Cultivo:20000 BARBECHO TRADICIONAL-SIN VARIEDAD Secano Recinto:14-035-016-00222-00001 Cultivo:20000 BARBECHO TRADICIONAL-SIN VARIEDAD Secano Recinto:14-035-016-00220-00001 Cultivo:20000 BARBECHO TRADICIONAL-SIN VARIEDAD Secano Recinto:14-035-016-00223-00001 Cultivo:20000 BARBECHO TRADICIONAL-SIN VARIEDAD Secano Recinto:14-035-016-00076-00001 Cultivo:20000 BARBECHO TRADICIONAL-SIN VARIEDAD Secano Recinto:14-035-047-00279-00004 Cultivo:20000 BARBECHO TRADICIONAL-SIN VARIEDAD Secano Recinto:14-035-047-00478-00001 Cultivo:20000 BARBECHO TRADICIONAL-SIN VARIEDAD Secano Recinto:14-035-016-00195-00002 Cultivo:20000 BARBECHO TRADICIONAL-SIN VARIEDAD Secano Recinto:14-035-016-00193-00001 Cultivo:20000 BARBECHO TRADICIONAL-SIN VARIEDAD Secano Recinto:14-035-016-00199-00002 Cultivo:20000 BARBECHO TRADICIONAL-SIN VARIEDAD Secano Recinto:14-035-046-00402-00001 Cultivo:20000 BARBECHO TRADICIONAL-SIN VARIEDAD Secano Recinto:14-035-046-00381-00001 Cultivo:20000 BARBECHO TRADICIONAL-SIN VARIEDAD Secano Recinto:14-035-047-00477-00001 Cultivo:20000 BARBECHO TRADICIONAL-SIN VARIEDAD Secano Recinto:14-035-009-00428-00002 Cultivo:20000 BARBECHO TRADICIONAL-SIN VARIEDAD Secano Recinto:14-035-046-00056-00001 Cultivo:20000 BARBECHO TRADICIONAL-SIN VARIEDAD Secano Recinto:14-035-046-00057-00001 Cultivo:20000 BARBECHO TRADICIONAL-SIN VARIEDAD Secano Recinto:14-035-016-00218-00001 Cultivo:20000 BARBECHO TRADICIONAL-SIN VARIEDAD Secano Recinto:14-035-016-00219-00001 Cultivo:20000 BARBECHO TRADICIONAL-SIN VARIEDAD Secano

(1) Con incidencias que retienen pago o deniegan el expediente.  
(2) Se calcula sobre superficie declarada admisible.  
(3) Aplicación del artículo 16 bis del RD 147/2023.

Puede verificar la integridad de una copia de este documento mediante la lectura del código QR adjunto o mediante el acceso a la dirección <https://ws050.juntadeandalucia.es/verificarFirma> indicando el código de VERIFICACIÓN

FIRMADO POR	RAQUEL MARIA ESPIN CRESPO	FECHA	26/06/2024
VERIFICACIÓN	Pk2jmMQ72K8YCCE9EQ8LU85ENJJ6M	PÁGINA	3188/8857






Recinto:14-035-008-00213-00001	Cultivo:20000	BARBECHO TRADICIONAL-SIN VARIEDAD	Secano
Recinto:14-035-008-00214-00001	Cultivo:20000	BARBECHO TRADICIONAL-SIN VARIEDAD	Secano
Recinto:14-035-047-00123-00001	Cultivo:20000	BARBECHO TRADICIONAL-SIN VARIEDAD	Secano
Recinto:14-035-017-00189-00001	Cultivo:20000	BARBECHO TRADICIONAL-SIN VARIEDAD	Secano
Recinto:14-035-047-00123-00006	Cultivo:20000	BARBECHO TRADICIONAL-SIN VARIEDAD	Secano
Recinto:14-035-047-00119-00001	Cultivo:20000	BARBECHO TRADICIONAL-SIN VARIEDAD	Secano
Recinto:14-008-025-00265-00001	Cultivo:20000	BARBECHO TRADICIONAL-SIN VARIEDAD	Secano
Recinto:14-008-025-00440-00001	Cultivo:20000	BARBECHO TRADICIONAL-SIN VARIEDAD	Secano
Recinto:14-035-047-00114-00001	Cultivo:20000	BARBECHO TRADICIONAL-SIN VARIEDAD	Secano
Recinto:14-035-047-00115-00001	Cultivo:20000	BARBECHO TRADICIONAL-SIN VARIEDAD	Secano
Recinto:14-035-047-00116-00001	Cultivo:20000	BARBECHO TRADICIONAL-SIN VARIEDAD	Secano
Recinto:14-035-016-00230-00001	Cultivo:20000	BARBECHO TRADICIONAL-SIN VARIEDAD	Secano
Recinto:14-035-046-00382-00001	Cultivo:20000	BARBECHO TRADICIONAL-SIN VARIEDAD	Secano
Recinto:14-035-046-00111-00001	Cultivo:20000	BARBECHO TRADICIONAL-SIN VARIEDAD	Secano
Recinto:14-008-025-00200-00001	Cultivo:20000	BARBECHO TRADICIONAL-SIN VARIEDAD	Secano
Recinto:14-035-019-00409-00001	Cultivo:20000	BARBECHO TRADICIONAL-SIN VARIEDAD	Secano
Recinto:14-035-019-00410-00001	Cultivo:20000	BARBECHO TRADICIONAL-SIN VARIEDAD	Secano
Recinto:14-035-046-00444-00001	Cultivo:20000	BARBECHO TRADICIONAL-SIN VARIEDAD	Secano
Recinto:14-035-018-00438-00001	Cultivo:20000	BARBECHO TRADICIONAL-SIN VARIEDAD	Secano
Recinto:14-035-018-00439-00001	Cultivo:20000	BARBECHO TRADICIONAL-SIN VARIEDAD	Secano
Recinto:14-035-020-00006-00001	Cultivo:20000	BARBECHO TRADICIONAL-SIN VARIEDAD	Secano
Recinto:14-035-020-00007-00001	Cultivo:20000	BARBECHO TRADICIONAL-SIN VARIEDAD	Secano
Recinto:14-035-016-00116-00001	Cultivo:20000	BARBECHO TRADICIONAL-SIN VARIEDAD	Secano
Recinto:14-035-008-00078-00001	Cultivo:20000	BARBECHO TRADICIONAL-SIN VARIEDAD	Secano

(1) Con incidencias que retienen pago o deniegan el expediente.  
(2) Se calcula sobre superficie declarada admisible.  
(3) Aplicación del artículo 16 bis del RD 147/2023.

Puede verificar la integridad de una copia de este documento mediante la lectura del código QR adjunto o mediante el acceso a la dirección <https://ws050.juntadeandalucia.es/verificarFirma> indicando el código de VERIFICACIÓN

FIRMADO POR	RAQUEL MARIA ESPIN CRESPO	FECHA	26/06/2024
VERIFICACIÓN	Pk2jmMQ72K8YCCCE9EQ8LU85ENJJ6M	PÁGINA	3189/8857





**APELLIDOS Y NOMBRE / RAZÓN SOCIAL**

PEREA OBRERO LUIS MANUEL

**NIF**

\*\*\*\*5239\*

**EXPEDIENTE**

1046309

**RESOLUCIÓN**

CONCESIÓN DE LA AYUDA

**DATOS DE MANTENIMIENTO UNIDADES**

**GRUPO DE PAGO**

ZONAS DE LIMITACIONES NATURALES

**Sup. Dec. Admisible**

27,22

**Sup. Resuelta**

27,22

**Sobredecl.**

0,00

**% Sobredecl.**

0,00

**RESUMEN DE PAGOS**

	<b>IMPORTE ( Euros )</b>			
	<b>RESUELTO</b>	<b>FEADER</b>	<b>MAPA</b>	<b>CAPADR</b>
Pago realizado	772,99	657,05	75,83	40,12
A pagar	415,01	352,76	40,71	21,54
<b>TOTAL</b>	<b>1.188,00</b>	<b>1.009,81</b>	<b>116,54</b>	<b>61,66</b>

**APLICACIÓN DE REDUCCIONES Y PENALIZACIONES (%)**

<b>Criterios de subvencionabilidad (1)</b>	<b>Presentación tardía</b>	<b>Omisión declaración</b>	<b>Condicionalidad</b>
0,00	0,00	0,00	0,00

**IMPORTE ( Euros )**

Calculado(2)	Reducción	Penalización	Reducción Penalización (3)	Penalización adicional	Resuelto	FEADER	MAPA	CAPADR
1.188,00 €	0,00 €	0,00 €	0,00 €	0,00 €	1.188,00 €	1.009,80 €	116,54 €	61,66 €
<b>Importe Unitario:</b>	<b>54,00 €</b>	<b>Nuevo Importe Unitario:</b>	<b>43,64 €</b>					

**RECINTOS PROPUESTOS**

<b>REF.</b>	<b>REFERENCIA SIGPAC</b>	<b>CULTIVO</b>	<b>S/R</b>	<b>USO SIGPAC</b>	<b>Sup. Dec. admisible</b>	<b>Sup. Campo</b>	<b>Sup. Determ.</b>	<b>Sup. Resuelta</b>
-1512798	14-070-022-00006-0002	CEBADA	S		2,39		2,39	2,39
-1512754	14-070-022-00006-0002	CEBADA	S		4,78		4,78	4,78
-894867	14-035-032-00073-0002	CEBADA	S		0,21		0,21	0,21
-695742	14-035-032-00254-0007	BARBECHO TRADICIONAL	S		2,95		2,95	2,95
1700000005366240	14-035-019-00750-0001	OLIVAR	S		0,19		0,19	0,19
1700000005366246	14-035-020-00153-0001	TRANQUILLÓN	S		0,93		0,93	0,93
1700000005366256	14-035-032-00073-0001	CEBADA	S		0,19		0,19	0,19
1700000005366263	14-035-032-00071-0001	CEBADA	S		0,44		0,44	0,44
1700000005366264	14-035-032-00071-0002	CEBADA	S		0,19		0,19	0,19
1700000005366268	14-070-022-00007-0007	OLIVAR	S		0,01		0,01	0,01
1700000005366269	14-070-022-00007-0006	OLIVAR	S		0,15		0,15	0,15
1700000005366275	14-070-022-00007-0005	OLIVAR	S		0,06		0,06	0,06
1700000005366276	14-070-022-00002-0001	CEBADA	S		6,64		6,64	6,64
1700000005366277	14-070-022-00008-0001	MEZCLA GUISANTE - CEBADA	S		8,09		8,09	8,09

(1) Con incidencias que retienen pago o deniegan el expediente.  
 (2) Se calcula sobre superficie declarada admisible.  
 (3) Aplicación del artículo 16 bis del RD 147/2023.

Puede verificar la integridad de una copia de este documento mediante la lectura del código QR adjunto o mediante el acceso a la dirección <a href="https://ws050.juntadeandalucia.es/verificarFirma">https://ws050.juntadeandalucia.es/verificarFirma</a> indicando el código de VERIFICACIÓN					
FIRMADO POR	RAQUEL MARIA ESPIN CRESPO		FECHA		26/06/2024
VERIFICACIÓN	Pk2jmMQ72K8YCCE9EQ8LU85ENJJ6M		PÁGINA		3190/8857



**INCIDENCIAS**

**INCIDENCIA DESCRIPCIÓN**

242	Recinto pendiente de acreditación de titularidad. Recinto:14-035-041-00002-00001 Cultivo:20000 BARBECHO TRADICIONAL-SIN VARIEDAD Secano
3795	Recinto declarado con una situación de riesgo de abandono. Recinto:14-070-022-00011-00002 Cultivo: -
86119	Carga ganadera NO cumple con el valor mínimo de 0,2 UGM/ha. Recinto:14-035-032-00254-00001 Cultivo:20000 BARBECHO TRADICIONAL-SIN VARIEDAD Secano Carga Ganadera:0,09 Recinto:14-035-032-00254-00005 Cultivo:62000 PASTOS PERMANENTES DE 5 O MAS AÑOS-SIN VARIEDAD Secano Carga Ganadera:0,09 Recinto:14-035-032-00254-00007 Cultivo:20000 BARBECHO TRADICIONAL-SIN VARIEDAD Secano Carga Ganadera:0,09 Recinto:14-035-032-00255-00001 Cultivo:20000 BARBECHO TRADICIONAL-SIN VARIEDAD Secano Carga Ganadera:0,09 Recinto:14-035-032-00256-00001 Cultivo:20000 BARBECHO TRADICIONAL-SIN VARIEDAD Secano Carga Ganadera:0,09 Recinto:14-035-041-00002-00001 Cultivo:20000 BARBECHO TRADICIONAL-SIN VARIEDAD Secano Carga Ganadera:0,09 Recinto:14-070-022-00007-00004 Cultivo:20000 BARBECHO TRADICIONAL-SIN VARIEDAD Secano Carga Ganadera:0,09 Recinto:14-070-022-00007-00008 Cultivo:20000 BARBECHO TRADICIONAL-SIN VARIEDAD Secano Carga Ganadera:0,09 Recinto:14-070-022-00011-00002 Cultivo:20000 BARBECHO TRADICIONAL-SIN VARIEDAD Secano Carga Ganadera:0,09 Recinto:14-070-022-00012-00001 Cultivo:20000 BARBECHO TRADICIONAL-SIN VARIEDAD Secano Carga Ganadera:0,09 Recinto:14-070-022-00013-00002 Cultivo:20000 BARBECHO TRADICIONAL-SIN VARIEDAD Secano Carga Ganadera:0,09 Recinto:14-070-022-00014-00001 Cultivo:20000 BARBECHO TRADICIONAL-SIN VARIEDAD Secano Carga Ganadera:0,09 Recinto:14-070-022-00023-00001 Cultivo:20000 BARBECHO TRADICIONAL-SIN VARIEDAD Secano Carga Ganadera:0,09

**Datos considerados para el Cálculo de la Carga Ganadera del expediente**

Superficie determinada para Cálculo Carga Ganadera: 40,54 ha  
Carga Ganadera del Expediente: 0,09 ugm/ha

Explotación	Especie	Ugm Calculada para CG
ES140350000458	CAPRINA	0,20
ES140350000458	OVINA	3,54
ES140700000331	OVINA	0,10

**Recintos Determinados para el Cálculo de Garga Ganadera**

REF.	REFERENCIA SIGPAC	CULTIVO	DESCRIPCIÓN CULTIVO	S/R	SUP. RESUELTA (ha)
-1512770	14-035-041-00002-00001	20000	BARBECHO TRADICIONAL-SIN VARIEDAD	S	0,00
-894940	14-070-022-00013-00002	20000	BARBECHO TRADICIONAL-SIN VARIEDAD	S	16,24
-894914	14-070-022-00011-00002	20000	BARBECHO TRADICIONAL-SIN VARIEDAD	S	0,90
-695746	14-035-032-00254-00001	20000	BARBECHO TRADICIONAL-SIN VARIEDAD	S	1,83
-695745	14-035-032-00254-00001	20000	BARBECHO TRADICIONAL-SIN VARIEDAD	S	2,83
-695743	14-070-022-00007-00008	20000	BARBECHO TRADICIONAL-SIN VARIEDAD	S	0,34
-695741	14-035-032-00254-00007	20000	BARBECHO TRADICIONAL-SIN VARIEDAD	S	1,58
-695740	14-035-032-00254-00007	20000	BARBECHO TRADICIONAL-SIN VARIEDAD	S	0,09
-695739	14-035-032-00254-00007	20000	BARBECHO TRADICIONAL-SIN VARIEDAD	S	0,24
1700000005366241	14-035-032-00256-00001	20000	BARBECHO TRADICIONAL-SIN VARIEDAD	S	0,65
1700000005366242	14-070-022-00023-00001	20000	BARBECHO TRADICIONAL-SIN VARIEDAD	S	9,27
1700000005366258	14-035-032-00255-00001	20000	BARBECHO TRADICIONAL-SIN VARIEDAD	S	1,22
1700000005366259	14-070-022-00007-00004	20000	BARBECHO TRADICIONAL-SIN VARIEDAD	S	0,40
1700000005366274	14-035-032-00254-00005	62000	PASTOS PERMANENTES DE 5 O MAS AÑOS-SIN VARIEDAD	S	0,02
1700000005366278	14-070-022-00012-00001	20000	BARBECHO TRADICIONAL-SIN VARIEDAD	S	0,26
1700000005366279	14-070-022-00014-00001	20000	BARBECHO TRADICIONAL-SIN VARIEDAD	S	4,67

**Incidencias de carga ganadera**

**INCIDENCIA DESCRIPCIÓN**

242	Recinto pendiente de acreditación de titularidad.
-----	---

(1) Con incidencias que retienen pago o deniegan el expediente.  
(2) Se calcula sobre superficie declarada admisible.  
(3) Aplicación del artículo 16 bis del RD 147/2023.

Puede verificar la integridad de una copia de este documento mediante la lectura del código QR adjunto o mediante el acceso a la dirección <a href="https://ws050.juntadeandalucia.es/verificarFirma">https://ws050.juntadeandalucia.es/verificarFirma</a> indicando el código de VERIFICACIÓN					
FIRMADO POR	RAQUEL MARIA ESPIN CRESPO		FECHA		26/06/2024
VERIFICACIÓN	Pk2jmMQ72K8YCC9E9EQ8LU85ENJJ6M		PÁGINA		3191/8857



3795	Recinto:14-035-041-00002-00001 Cultivo:20000 BARBECHO TRADICIONAL-SIN VARIEDAD Secano Recinto declarado con una situación de riesgo de abandono. Recinto:14-070-022-00011-00002 Cultivo: -
86132	Recinto superficie forrajera que no realiza la actividad de producción de pastoreo. Recinto:14-035-032-00254-00007 Cultivo:20000 BARBECHO TRADICIONAL-SIN VARIEDAD Secano

(1) Con incidencias que retienen pago o deniegan el expediente.  
(2) Se calcula sobre superficie declarada admisible.  
(3) Aplicación del artículo 16 bis del RD 147/2023.

Puede verificar la integridad de una copia de este documento mediante la lectura del código QR adjunto o mediante el acceso a la dirección <https://ws050.juntadeandalucia.es/verificarFirma> indicando el código de VERIFICACIÓN

FIRMADO POR	RAQUEL MARIA ESPIN CRESPO	FECHA	26/06/2024
VERIFICACIÓN	Pk2jmMQ72K8YCCCE9EQ8LU85ENJJ6M	PÁGINA	3192/8857



**APELLIDOS Y NOMBRE / RAZÓN SOCIAL**

PEREA ROJAS JESÚS MANUEL

**NIF**

\*\*\*\*8080\*

**EXPEDIENTE**

1224379

**RESOLUCIÓN**

CONCESIÓN DE LA AYUDA

**DATOS DE MANTENIMIENTO UNIDADES**

<b>GRUPO DE PAGO</b>	<b>Sup. Dec. Admisible</b>	<b>Sup. Resuelta</b>	<b>Sobredecl.</b>	<b>% Sobredecl.</b>
ZONAS DE LIMITACIONES NATURALES	60,86	60,86	0,00	0,00

**RESUMEN DE PAGOS**

	<b>IMPORTE ( Euros )</b>			
	<b>RESUELTO</b>	<b>FEADER</b>	<b>MAPA</b>	<b>CAPADR</b>
Pago realizado	1.081,20	919,02	106,06	56,12
A pagar	106,80	90,78	10,48	5,54
<b>TOTAL</b>	<b>1.188,00</b>	<b>1.009,80</b>	<b>116,54</b>	<b>61,66</b>

**APLICACIÓN DE REDUCCIONES Y PENALIZACIONES (%)**

<b>Criterios de subvencionabilidad (1)</b>	<b>Presentación tardía</b>	<b>Omisión declaración</b>	<b>Condicionalidad</b>
0,00	0,00	0,00	0,00

**IMPORTE ( Euros )**

Calculado(2)	Reducción	Penalización	Reducción Penalización (3)	Penalización adicional	Resuelto	FEADER	MAPA	CAPADR
1.188,00 €	0,00 €	0,00 €	0,00 €	0,00 €	1.188,00 €	1.009,80 €	116,54 €	61,66 €
<b>Importe Unitario:</b>	<b>54,00 €</b>	<b>Nuevo Importe Unitario:</b>	<b>19,52 €</b>					

**RECINTOS PROPUESTOS**

<b>REF.</b>	<b>REFERENCIA SIGPAC</b>	<b>CULTIVO</b>	<b>S/R</b>	<b>USO SIGPAC</b>	<b>Sup. Dec. admisible</b>	<b>Sup. Campo</b>	<b>Sup. Determ.</b>	<b>Sup. Resuelta</b>
-1361389	14-029-033-00021-0002	BARBECHO TRADICIONAL	S		0,38		0,38	0,38
-766205	14-029-033-00021-0002	BARBECHO TRADICIONAL	S		0,62		0,62	0,62
-575827	14-029-033-00021-0002	BARBECHO TRADICIONAL	S		2,87		2,87	2,87
-575825	14-029-033-00021-0002	TRIGO BLANDO	S		6,73		6,73	6,73
-575813	14-029-033-00021-0002	BARBECHO TRADICIONAL	S		6,74		6,74	6,74
-575779	14-029-032-00072-0005	TRANQUILLÓN	S		0,33		0,33	0,33
4651105	14-029-033-00021-0002	BARBECHO TRADICIONAL	S		11,59		11,59	11,59
170000006766474	14-029-032-00016-0003	PASTOS PERMANENTES DE 5 O MAS AÑOS	S		8,40		8,40	8,40
170000006766475	14-029-032-00055-0001	PASTOS PERMANENTES DE 5 O MAS AÑOS	S		3,96		3,96	3,96
170000006766479	14-029-032-00072-0001	PASTOS PERMANENTES DE 5 O MAS AÑOS	S		19,24		19,24	19,24

(1) Con incidencias que retienen pago o deniegan el expediente.

(2) Se calcula sobre superficie declarada admisible.

(3) Aplicación del artículo 16 bis del RD 147/2023.

Puede verificar la integridad de una copia de este documento mediante la lectura del código QR adjunto o mediante el acceso a la dirección <https://ws050.juntadeandalucia.es/verificarFirma> indicando el código de VERIFICACIÓN

FIRMADO POR	RAQUEL MARIA ESPIN CRESPO	FECHA	26/06/2024
VERIFICACIÓN	Pk2jmMQ72K8YCCE9EQ8LU85ENJJJ6M	PÁGINA	3193/8857





**Datos considerados para el Cálculo de la Carga Ganadera del expediente**

Superficie determinada para Cálculo Carga Ganadera: 31,60 ha  
 Carga Ganadera del Expediente: 1,67 ugm/ha

Explotación	Especie	Ugm Calculada para CG
ES140290001454	OVINA	52,84

**Recintos Determinados para el Cálculo de Garga Ganadera**

REF.	REFERENCIA SIGPAC	CULTIVO	DESCRIPCIÓN CULTIVO	S/R	SUP. RESUELTA (ha)
1700000006766474	14-029-032-00016-00003	62000	PASTOS PERMANENTES DE 5 O MAS AÑOS-SIN VARIEDAD	S	8,40
1700000006766475	14-029-032-00055-00001	62000	PASTOS PERMANENTES DE 5 O MAS AÑOS-SIN VARIEDAD	S	3,96
1700000006766479	14-029-032-00072-00001	62000	PASTOS PERMANENTES DE 5 O MAS AÑOS-SIN VARIEDAD	S	19,24

**Incidencias de carga ganadera**

**INCIDENCIA DESCRIPCIÓN**

86132	Recinto superficie forrajera que no realiza la actividad de producción de pastoreo. Recinto:14-029-033-00021-00002 Cultivo:20000 BARBECHO TRADICIONAL-SIN VARIEDAD Secano Recinto:14-029-033-00021-00002 Cultivo:20000 BARBECHO TRADICIONAL-SIN VARIEDAD Secano Recinto:14-029-033-00021-00002 Cultivo:20000 BARBECHO TRADICIONAL-SIN VARIEDAD Secano Recinto:14-029-033-00021-00002 Cultivo:20000 BARBECHO TRADICIONAL-SIN VARIEDAD Secano Recinto:14-029-033-00021-00002 Cultivo:20000 BARBECHO TRADICIONAL-SIN VARIEDAD Secano
-------	--

(1) Con incidencias que retienen pago o deniegan el expediente.  
 (2) Se calcula sobre superficie declarada admisible.  
 (3) Aplicación del artículo 16 bis del RD 147/2023.

Puede verificar la integridad de una copia de este documento mediante la lectura del código QR adjunto o mediante el acceso a la dirección <https://ws050.juntadeandalucia.es/verificarFirma> indicando el código de VERIFICACIÓN

FIRMADO POR	RAQUEL MARIA ESPIN CRESPO	FECHA	26/06/2024
VERIFICACIÓN	Pk2jmMQ72K8YCCCE9EQ8LU85ENJJ6M	PÁGINA	3194/8857





**APELLIDOS Y NOMBRE / RAZÓN SOCIAL**

PEREA RUIZ CARLOS

**NIF**

\*\*\*9481\*

**EXPEDIENTE**

1165778

**RESOLUCIÓN**

CONCESIÓN DE LA AYUDA

**DATOS DE MANTENIMIENTO UNIDADES****GRUPO DE PAGO**

ZONAS DE LIMITACIONES NATURALES

**Sup. Dec.  
Admisible**

81,46

**Sup.  
Resuelta**

81,46

**Sobredecl.**

0,00

**% Sobredecl.**

0,00

**RESUMEN DE PAGOS**

	<b>IMPORTE ( Euros )</b>			
	<b>RESUELTO</b>	<b>FEADER</b>	<b>MAPA</b>	<b>CAPADR</b>
Pago realizado	811,30	689,60	79,59	42,11
A pagar	372,92	316,98	36,58	19,36
<b>TOTAL</b>	<b>1.184,22</b>	<b>1.006,58</b>	<b>116,17</b>	<b>61,47</b>

**APLICACIÓN DE REDUCCIONES Y PENALIZACIONES (%)**

<b>Criterios de subvencionabilidad (1)</b>	<b>Presentación tardía</b>	<b>Omisión declaración</b>	<b>Condicionabilidad</b>
0,00	0,00	0,00	0,00

**IMPORTE ( Euros )**

Calculado(2)	Reducción	Penalización	Reducción Penalización (3)	Penalización adicional	Resuelto	FEADER	MAPA	CAPADR
1.184,22 €	0,00 €	0,00 €	0,00 €	0,00 €	1.184,22 €	1.006,59 €	116,17 €	61,46 €
<b>Importe Unitario:</b>	<b>54,00 €</b>	<b>Nuevo Importe Unitario:</b>	<b>14,54 €</b>					

(1) Con incidencias que retienen pago o deniegan el expediente.

(2) Se calcula sobre superficie declarada admisible.

(3) Aplicación del artículo 16 bis del RD 147/2023.

Puede verificar la integridad de una copia de este documento mediante la lectura del código QR adjunto o mediante el acceso a la dirección <https://ws050.juntadeandalucia.es/verificarFirma> indicando el código de VERIFICACIÓN

FIRMADO POR	RAQUEL MARIA ESPIN CRESPO	FECHA	26/06/2024	
VERIFICACIÓN	Pk2jmMQ72K8YCCE9EQ8LU85ENJJJ6M	PÁGINA	3195/8857	



**RECINTOS PROPUESTOS**

REF.	REFERENCIA SIGPAC	CULTIVO	S/R	USO SIGPAC	Sup. Dec. admisible	Sup. Campo	Sup. Determ.	Sup. Resuelta
-1508640	14-035-025-00300-0002	AVENA	S		0,09		0,09	0,09
-1508638	14-035-025-00303-0004	AVENA	S		0,06		0,06	0,06
-1508637	14-035-025-00302-0002	AVENA	S		0,15		0,15	0,15
-1508636	14-035-025-00301-0001	AVENA	S		0,14		0,14	0,14
-1508631	14-035-025-00287-0009	AVENA	S		0,17		0,17	0,00
-1508630	14-035-025-00291-0001	AVENA	S		0,34		0,34	0,34
-1508628	14-035-048-00063-0001	TRIGO BLANDO	S		0,44		0,44	0,44
-1508627	14-035-030-00084-0002	BARBECHO TRADICIONAL	S		0,09		0,09	0,00
-1508625	14-035-041-00001-0007	BARBECHO TRADICIONAL	S		6,54		6,54	6,54
-1508623	14-035-030-00095-0005	BARBECHO TRADICIONAL	S		4,27		4,27	4,27
-1508622	14-035-030-00095-0005	AVENA	S		4,85		4,85	4,85
-1198075	14-035-048-00340-0001	TRIGO BLANDO	S		1,73		1,73	1,73
-1198074	14-035-048-00062-0001	TRIGO BLANDO	S		0,30		0,30	0,30
-1198073	14-035-048-00058-0001	TRIGO BLANDO	S		0,89		0,89	0,89
-695736	14-035-030-00095-0005	BARBECHO TRADICIONAL	S		1,63		1,63	1,63
-695731	14-035-030-00095-0005	BARBECHO TRADICIONAL	S		2,61		2,61	2,61
-695729	14-035-030-00095-0005	BARBECHO TRADICIONAL	S		2,33		2,33	2,33
-460575	14-035-030-00087-0001	BARBECHO TRADICIONAL	S		0,40		0,40	0,40
1700000006447111	14-035-025-00292-0001	AVENA	S		4,39		4,39	4,39
1700000006447112	14-035-025-00304-0001	AVENA	S		1,36		1,36	1,36
1700000006447113	14-035-025-00305-0001	AVENA	S		1,43		1,43	1,43
1700000006447114	14-035-025-00306-0001	AVENA	S		0,25		0,25	0,25
1700000006447115	14-035-025-00293-0001	AVENA	S		2,93		2,93	2,93
1700000006447117	14-035-030-00110-0001	AVENA	S		1,92		1,92	1,92
1700000006447120	14-035-030-00088-0001	BARBECHO TRADICIONAL	S		1,91		1,91	1,91
1700000006447121	14-035-030-00087-0001	BARBECHO TRADICIONAL	S		1,60		1,60	1,60
1700000006447122	14-035-025-00308-0001	AVENA	S		0,49		0,49	0,49
1700000006447123	14-035-025-00307-0001	AVENA	S		3,27		3,27	3,27
1700000006447124	14-035-030-00080-0001	AVENA	S		1,99		1,99	1,99
1700000006447125	14-035-030-00085-0001	BARBECHO TRADICIONAL	S		0,79		0,79	0,79
1700000006447127	14-035-030-00097-0001	OLIVAR	S		0,44		0,44	0,44
1700000006447132	14-035-030-00097-0002	BARBECHO TRADICIONAL	S		0,97		0,97	0,97
1700000006447133	14-035-030-00098-0001	BARBECHO TRADICIONAL	S		4,65		4,65	4,65
1700000006447135	14-035-030-00098-0003	BARBECHO TRADICIONAL	S		4,20		4,20	4,20
1700000006447140	14-035-025-00299-0002	AVENA	S		1,12		1,12	1,12
1700000006447142	14-035-025-00295-0001	AVENA	S		2,77		2,77	2,77
1700000006447143	14-035-025-00296-0001	AVENA	S		2,05		2,05	2,05
1700000006447144	14-035-030-00096-0001	BARBECHO TRADICIONAL	S		1,00		1,00	1,00
1700000006447145	14-035-030-00098-0003	BARBECHO TRADICIONAL	S		0,01		0,01	0,01
1700000006447146	14-035-025-00294-0001	AVENA	S		3,07		3,07	3,07
1700000006447147	14-035-030-00095-0005	BARBECHO TRADICIONAL	S		12,08		12,08	12,08

**INCIDENCIAS**

**INCIDENCIA DESCRIPCIÓN**

- 218 Superficie bruta de cruce en un recinto en el conjunto de las solicitudes supera superficie total que SIGPAC establece para él.  
Recinto:14-035-025-00287-00009 Cultivo:8000 AVENA-SIN VARIEDAD Secano Suma de superficies declaradas para este recinto por todos los solicitantes (Áreas):4732 Superficie SIGPAC medida para este recinto (Áreas):4729 Exceso de superficie declarada (Hectáreas): 0,03 Suma de superficies declaradas para este recinto por el solicitante (Áreas):17
- 242 Recinto pendiente de acreditación de titularidad.  
Recinto:14-035-025-00287-00009 Cultivo:8000 AVENA-SIN VARIEDAD Secano  
Recinto:14-035-030-00084-00002 Cultivo:20000 BARBECHO TRADICIONAL-SIN VARIEDAD Secano
- 3790 Recinto declarado inactivo

(1) Con incidencias que retienen pago o deniegan el expediente.  
(2) Se calcula sobre superficie declarada admisible.  
(3) Aplicación del artículo 16 bis del RD 147/2023.

Puede verificar la integridad de una copia de este documento mediante la lectura del código QR adjunto o mediante el acceso a la dirección <a href="https://ws050.juntadeandalucia.es/verificarFirma">https://ws050.juntadeandalucia.es/verificarFirma</a> indicando el código de VERIFICACIÓN					
FIRMADO POR	RAQUEL MARIA ESPIN CRESPO		FECHA		26/06/2024
VERIFICACIÓN	Pk2jmMQ72K8YCCE9EQ8LU85ENJJ6M		PÁGINA		3196/8857



**INCIDENCIAS**

**INCIDENCIA DESCRIPCIÓN**

Recinto:14-035-030-00084-00002 Cultivo: -

**Datos considerados para el Cálculo de la Carga Ganadera del expediente**

**Superficie determinada para Cálculo Carga Ganadera:** 0,00 ha

**Carga Ganadera del Expediente:** 0,00 ugm/ha

**Incidencias de carga ganadera**

**INCIDENCIA DESCRIPCIÓN**

242	Recinto pendiente de acreditación de titularidad. Recinto:14-035-030-00084-00002 Cultivo:20000 BARBECHO TRADICIONAL-SIN VARIEDAD Secano
3790	Recinto declarado inactivo Recinto:14-035-030-00084-00002 Cultivo: -
86132	Recinto superficie forrajera que no realiza la actividad de producción de pastoreo. Recinto:14-035-030-00084-00002 Cultivo:20000 BARBECHO TRADICIONAL-SIN VARIEDAD Secano Recinto:14-035-041-00001-00007 Cultivo:20000 BARBECHO TRADICIONAL-SIN VARIEDAD Secano Recinto:14-035-030-00095-00005 Cultivo:20000 BARBECHO TRADICIONAL-SIN VARIEDAD Secano Recinto:14-035-030-00095-00005 Cultivo:20000 BARBECHO TRADICIONAL-SIN VARIEDAD Secano Recinto:14-035-030-00095-00005 Cultivo:20000 BARBECHO TRADICIONAL-SIN VARIEDAD Secano Recinto:14-035-030-00095-00005 Cultivo:20000 BARBECHO TRADICIONAL-SIN VARIEDAD Secano Recinto:14-035-030-00087-00001 Cultivo:20000 BARBECHO TRADICIONAL-SIN VARIEDAD Secano Recinto:14-035-030-00088-00001 Cultivo:20000 BARBECHO TRADICIONAL-SIN VARIEDAD Secano Recinto:14-035-030-00087-00001 Cultivo:20000 BARBECHO TRADICIONAL-SIN VARIEDAD Secano Recinto:14-035-030-00085-00001 Cultivo:20000 BARBECHO TRADICIONAL-SIN VARIEDAD Secano Recinto:14-035-030-00097-00002 Cultivo:20000 BARBECHO TRADICIONAL-SIN VARIEDAD Secano Recinto:14-035-030-00098-00001 Cultivo:20000 BARBECHO TRADICIONAL-SIN VARIEDAD Secano Recinto:14-035-030-00098-00003 Cultivo:20000 BARBECHO TRADICIONAL-SIN VARIEDAD Secano Recinto:14-035-030-00096-00001 Cultivo:20000 BARBECHO TRADICIONAL-SIN VARIEDAD Secano Recinto:14-035-030-00098-00003 Cultivo:20000 BARBECHO TRADICIONAL-SIN VARIEDAD Secano Recinto:14-035-030-00095-00005 Cultivo:20000 BARBECHO TRADICIONAL-SIN VARIEDAD Secano

(1) Con incidencias que retienen pago o deniegan el expediente.  
(2) Se calcula sobre superficie declarada admisible.  
(3) Aplicación del artículo 16 bis del RD 147/2023.

Puede verificar la integridad de una copia de este documento mediante la lectura del código QR adjunto o mediante el acceso a la dirección <a href="https://ws050.juntadeandalucia.es/verificarFirma">https://ws050.juntadeandalucia.es/verificarFirma</a> indicando el código de VERIFICACIÓN				
FIRMADO POR	RAQUEL MARIA ESPIN CRESPO	FECHA	26/06/2024	
VERIFICACIÓN	Pk2jmMQ72K8YCCCE9EQ8LU85ENJJ6M	PÁGINA	3197/8857	

**APELLIDOS Y NOMBRE / RAZÓN SOCIAL**

PEREA VILAPLANA TOMAS

**NIF**

\*\*\*\*7230\*

**EXPEDIENTE**

1271698

**RESOLUCIÓN**

CONCESIÓN DE LA AYUDA

**DATOS DE MANTENIMIENTO UNIDADES****GRUPO DE PAGO**

ZONAS DE LIMITACIONES NATURALES

**Sup. Dec.  
Admisible**

34,79

**Sup.  
Resuelta**

34,79

**Sobredecl.**

0,00

**% Sobredecl.**

0,00

**RESUMEN DE PAGOS**

	<b>IMPORTE ( Euros )</b>			
	<b>RESUELTO</b>	<b>FEADER</b>	<b>MAPA</b>	<b>CAPADR</b>
Pago realizado	546,97	464,92	53,66	28,39
A pagar	641,03	544,88	62,89	33,26
<b>TOTAL</b>	<b>1.188,00</b>	<b>1.009,80</b>	<b>116,55</b>	<b>61,65</b>

**APLICACIÓN DE REDUCCIONES Y PENALIZACIONES (%)**

<b>Criterios de subvencionabilidad (1)</b>	<b>Presentación tardía</b>	<b>Omisión declaración</b>	<b>Condicionabilidad</b>
0,00	0,00	0,00	0,00

**IMPORTE ( Euros )**

Calculado(2)	Reducción	Penalización	Reducción Penalización (3)	Penalización adicional	Resuelto	FEADER	MAPA	CAPADR
1.188,00 €	0,00 €	0,00 €	0,00 €	0,00 €	1.188,00 €	1.009,80 €	116,54 €	61,66 €
<b>Importe Unitario:</b>	<b>54,00 €</b>	<b>Nuevo Importe Unitario:</b>	<b>34,15 €</b>					

(1) Con incidencias que retienen pago o deniegan el expediente.

(2) Se calcula sobre superficie declarada admisible.

(3) Aplicación del artículo 16 bis del RD 147/2023.

Puede verificar la integridad de una copia de este documento mediante la lectura del código QR adjunto o mediante el acceso a la dirección <https://ws050.juntadeandalucia.es/verificarFirma> indicando el código de VERIFICACIÓN

FIRMADO POR	RAQUEL MARIA ESPIN CRESPO	FECHA	26/06/2024
VERIFICACIÓN	Pk2jmMQ72K8YCCE9EQ8LU85ENJJ6M	PÁGINA	3198/8857



**RECINTOS PROPUESTOS**

REF.	REFERENCIA SIGPAC	CULTIVO	S/R	USO SIGPAC	Sup._Dec. admisible	Sup. Campo	Sup. Determ.	Sup. Resuelta
-1565837	14-035-019-00741-0003	TRANQUILLÓN	R		0,53		0,53	0,53
-1564774	14-035-041-00001-0007	BARBECHO TRADICIONAL	S		5,70		5,70	5,70
-551605	14-035-017-00040-0005	BARBECHO TRADICIONAL	S		2,03		2,03	2,03
-160490	14-008-026-00153-0002	BARBECHO TRADICIONAL	S		0,02		0,02	0,02
6853975	14-035-052-00381-0001	BARBECHO TRADICIONAL	S		0,03		0,03	0,03
6919438	14-035-019-00738-0002	TRANQUILLÓN	R		0,67		0,67	0,67
1700000006525162	14-008-025-00281-0001	BARBECHO TRADICIONAL	S		0,26		0,26	0,26
1700000006525163	14-035-019-00644-0001	TRANQUILLÓN	S		0,29		0,29	0,29
1700000006525164	14-035-019-00645-0001	TRANQUILLÓN	S		0,72		0,72	0,72
1700000006525165	14-035-019-00738-0001	TRANQUILLÓN	R		0,55		0,55	0,55
1700000006525167	14-035-019-00741-0003	TRANQUILLÓN	R		0,89		0,89	0,89
1700000006525168	14-035-046-00123-0001	AVENA	S		0,98		0,98	0,98
1700000006525170	14-008-026-00153-0001	BARBECHO TRADICIONAL	S		0,19		0,19	0,19
1700000006525172	14-035-017-00041-0004	BARBECHO TRADICIONAL	S		2,11		2,11	2,11
1700000006525175	14-035-017-00040-0005	GUISANTES	S		2,38		2,38	2,38
1700000006525176	14-035-017-00043-0003	BARBECHO TRADICIONAL	S		0,52		0,52	0,52
1700000006525177	14-035-017-00041-0004	BARBECHO TRADICIONAL	S		1,58		1,58	1,58
1700000006525178	14-035-017-00043-0003	BARBECHO TRADICIONAL	S		0,88		0,88	0,88
1700000006525181	14-035-017-00040-0017	OLIVAR	S		0,18		0,18	0,18
1700000006525182	14-035-017-00041-0003	OLIVAR	S		1,07		1,07	1,07
1700000006525183	14-035-017-00042-0001	OLIVAR	S		1,04		1,04	1,04
1700000006525184	14-035-017-00043-0001	OLIVAR	S		0,87		0,87	0,87
1700000006525185	14-035-017-00041-0004	BARBECHO TRADICIONAL	S		1,43		1,43	1,43
1700000006525186	14-035-017-00040-0004	OLIVAR	S		0,56		0,56	0,56
1700000006525187	14-035-017-00043-0003	BARBECHO TRADICIONAL	S		3,78		3,78	3,78
1700000006525188	14-035-017-00282-0001	AVENA	S		0,73		0,73	0,73
1700000006525189	14-035-017-00283-0001	AVENA	S		0,66		0,66	0,66
1700000006525191	14-035-017-00144-0001	GUISANTES	S		0,68		0,68	0,68
1700000006525192	14-035-018-00053-0001	TRANQUILLÓN	S		2,39		2,39	2,39
1700000006525194	14-035-019-00503-0001	TRANQUILLÓN	S		0,10		0,10	0,10
1700000006525195	14-035-019-00505-0001	TRANQUILLÓN	S		0,16		0,16	0,16
1700000006525196	14-035-019-00208-0001	TRANQUILLÓN	S		0,54		0,54	0,54
1700000006525197	14-035-019-00504-0001	TRANQUILLÓN	S		0,27		0,27	0,27

**INCIDENCIAS****INCIDENCIA DESCRIPCIÓN**

3795 Recinto declarado con una situación de riesgo de abandono.  
Recinto:14-035-052-00381-00001 Cultivo: -

**Datos considerados para el Cálculo de la Carga Ganadera del expediente**

Superficie determinada para Cálculo Carga Ganadera: 0,00 ha  
Carga Ganadera del Expediente: 0,00 ugm/ha

**Incidencias de carga ganadera****INCIDENCIA DESCRIPCIÓN**

3795 Recinto declarado con una situación de riesgo de abandono.  
Recinto:14-035-052-00381-00001 Cultivo: -

8227 Control por Monitorización sin respuesta por parte del productor y, por tanto, sin Juicio Experto de campo.  
Recinto:14-035-017-00041-00004 Cultivo:20000 BARBECHO TRADICIONAL-SIN VARIEDAD

86132 Recinto superficie forrajera que no realiza la actividad de producción de pastoreo.

(1) Con incidencias que retienen pago o deniegan el expediente.  
(2) Se calcula sobre superficie declarada admisible.  
(3) Aplicación del artículo 16 bis del RD 147/2023.

Puede verificar la integridad de una copia de este documento mediante la lectura del código QR adjunto o mediante el acceso a la dirección <a href="https://ws050.juntadeandalucia.es/verificarFirma">https://ws050.juntadeandalucia.es/verificarFirma</a> indicando el código de VERIFICACIÓN					
FIRMADO POR	RAQUEL MARIA ESPIN CRESPO		FECHA		26/06/2024
VERIFICACIÓN	Pk2jmMQ72K8YCCE9EQ8LU85ENJJ6M		PÁGINA		3199/8857



Recinto:14-035-041-00001-00007 Cultivo:20000 BARBECHO TRADICIONAL-SIN VARIEDAD Secano  
Recinto:14-035-017-00040-00005 Cultivo:20000 BARBECHO TRADICIONAL-SIN VARIEDAD Secano  
Recinto:14-008-026-00153-00002 Cultivo:20000 BARBECHO TRADICIONAL-SIN VARIEDAD Secano  
Recinto:14-035-052-00381-00001 Cultivo:20000 BARBECHO TRADICIONAL-SIN VARIEDAD Secano  
Recinto:14-008-025-00281-00001 Cultivo:20000 BARBECHO TRADICIONAL-SIN VARIEDAD Secano  
Recinto:14-008-026-00153-00001 Cultivo:20000 BARBECHO TRADICIONAL-SIN VARIEDAD Secano  
Recinto:14-035-017-00041-00004 Cultivo:20000 BARBECHO TRADICIONAL-SIN VARIEDAD Secano  
Recinto:14-035-017-00043-00003 Cultivo:20000 BARBECHO TRADICIONAL-SIN VARIEDAD Secano  
Recinto:14-035-017-00041-00004 Cultivo:20000 BARBECHO TRADICIONAL-SIN VARIEDAD Secano  
Recinto:14-035-017-00043-00003 Cultivo:20000 BARBECHO TRADICIONAL-SIN VARIEDAD Secano  
Recinto:14-035-017-00041-00004 Cultivo:20000 BARBECHO TRADICIONAL-SIN VARIEDAD Secano  
Recinto:14-035-017-00043-00003 Cultivo:20000 BARBECHO TRADICIONAL-SIN VARIEDAD Secano

(1) Con incidencias que retienen pago o deniegan el expediente.  
(2) Se calcula sobre superficie declarada admisible.  
(3) Aplicación del artículo 16 bis del RD 147/2023.

Puede verificar la integridad de una copia de este documento mediante la lectura del código QR adjunto o mediante el acceso a la dirección <https://ws050.juntadeandalucia.es/verificarFirma> indicando el código de VERIFICACIÓN

FIRMADO POR	RAQUEL MARIA ESPIN CRESPO	FECHA	26/06/2024
VERIFICACIÓN	Pk2jmMQ72K8YCCCE9EQ8LU85ENJJ6M	PÁGINA	3200/8857



**APELLIDOS Y NOMBRE / RAZÓN SOCIAL**

PEREZ AGUILAR ALFONSO

**NIF**

\*\*\*\*4778\*

**EXPEDIENTE**

1152525

**RESOLUCIÓN**

CONCESIÓN DE LA AYUDA

**DATOS DE MANTENIMIENTO UNIDADES**

<b>GRUPO DE PAGO</b>	<b>Sup. Dec. Admisible</b>	<b>Sup. Resuelta</b>	<b>Sobredecl.</b>	<b>% Sobredecl.</b>
ZONAS DE LIMITACIONES NATURALES	58,18	58,18	0,00	0,00

**RESUMEN DE PAGOS**

	<b>IMPORTE ( Euros )</b>			
	<b>RESUELTO</b>	<b>FEADER</b>	<b>MAPA</b>	<b>CAPADR</b>
Pago realizado	1.081,20	919,02	106,06	56,12
A pagar	105,98	90,08	10,40	5,50
<b>TOTAL</b>	<b>1.187,18</b>	<b>1.009,10</b>	<b>116,46</b>	<b>61,62</b>

**APLICACIÓN DE REDUCCIONES Y PENALIZACIONES (%)**

<b>Criterios de subvencionabilidad (1)</b>	<b>Presentación tardía</b>	<b>Omisión declaración</b>	<b>Condicionalidad</b>
0,00	0,00	0,00	0,00

**IMPORTE ( Euros )**

Calculado(2)	Reducción	Penalización	Reducción Penalización (3)	Penalización adicional	Resuelto	FEADER	MAPA	CAPADR
1.187,18 €	0,00 €	0,00 €	0,00 €	0,00 €	1.187,18 €	1.009,10 €	116,46 €	61,62 €
Importe Unitario:	54,00 €	Nuevo Importe Unitario:	20,41 €					

**RECINTOS PROPUESTOS**

<b>REF.</b>	<b>REFERENCIA SIGPAC</b>	<b>CULTIVO</b>	<b>USO S/R SIGPAC</b>	<b>Sup. Dec. admisible</b>	<b>Sup. Campo</b>	<b>Sup. Determ.</b>	<b>Sup. Resuelta</b>
-1355870	14-002-038-00038-0003	TRITICALE	S	0,04		0,04	0,02
-1355855	14-002-038-00040-0002	TRITICALE	S	0,07		0,07	0,07
-1355852	14-002-038-00028-0002	TRITICALE	S	0,27		0,27	0,27
-1355851	14-002-038-00039-0002	TRITICALE	S	0,27		0,27	0,27
-1355846	14-002-038-00041-0001	TRITICALE	S	2,33		2,33	2,33
-1355844	14-002-038-00039-0001	TRITICALE	S	19,25		19,25	19,25
-1355838	14-002-038-00038-0001	TRITICALE	S	3,67		3,67	3,65
-1355832	14-002-038-00037-0002	TRITICALE	S	6,81		6,81	6,81
-93562	14-056-015-00056-0001	OLIVAR	S	12,42		12,42	12,42
1700000006343230	14-056-002-00031-0001	OLIVAR	R	0,71		0,71	0,71
1700000006343231	14-056-002-00031-0002	OLIVAR	R	0,02		0,02	0,02
1700000006343232	14-056-002-00094-0001	OLIVAR	R	0,01		0,01	0,01
1700000006343233	14-056-002-00037-0001	OLIVAR	S	4,90		4,90	4,90
1700000006343234	14-056-002-00036-0001	OLIVAR	S	7,45		7,45	7,45

**INCIDENCIAS****INCIDENCIA DESCRIPCIÓN**

- 4272 Verifica que las líneas de declaración de las Solicitudes Únicas no tienen solapes con la capa de Retroactividad Gráfica (ambas de la misma campaña) a nivel de expediente/línea de declaración gráfica de la solicitud.  
 Recinto:14-002-038-00038-00001 Cultivo: - Agregado de la referencia del recinto.:0 Zona de la referencia del recinto.:0 Superficie solapada.:0,02 Id. Incid.:95148815  
 Recinto:14-002-038-00038-00003 Cultivo: - Agregado de la referencia del recinto.:0 Zona de la referencia del recinto.:0 Superficie solapada.:0,02 Id. Incid.:95148814

(1) Con incidencias que retienen pago o deniegan el expediente.  
 (2) Se calcula sobre superficie declarada admisible.  
 (3) Aplicación del artículo 16 bis del RD 147/2023.

Puede verificar la integridad de una copia de este documento mediante la lectura del código QR adjunto o mediante el acceso a la dirección <https://ws050.juntadeandalucia.es/verificarFirma> indicando el código de VERIFICACIÓN

FIRMADO POR	RAQUEL MARIA ESPIN CRESPO	FECHA	26/06/2024
VERIFICACIÓN	Pk2jmMQ72K8YCC9EQ8LU85ENJJ6M	PÁGINA	3201/8857





**APELLIDOS Y NOMBRE / RAZÓN SOCIAL**

PEREZ AREVALO JUAN MANUEL

**NIF**

\*\*\*\*4227\*

**EXPEDIENTE**

1235387

**RESOLUCIÓN**

CONCESIÓN DE LA AYUDA

**DATOS DE MANTENIMIENTO UNIDADES**

**GRUPO DE PAGO**

ZONAS DE LIMITACIONES NATURALES

**Sup. Dec. Admisible**

5,73

**Sup. Resuelta**

5,73

**Sobredecl.**

0,00

**% Sobredecl.**

0,00

**RESUMEN DE PAGOS**

	<b>IMPORTE ( Euros )</b>			
	<b>RESUELTO</b>	<b>FEADER</b>	<b>MAPA</b>	<b>CAPADR</b>
Pago realizado	281,60	239,37	27,62	14,62
A pagar	27,82	23,65	2,73	1,44
<b>TOTAL</b>	<b>309,42</b>	<b>263,02</b>	<b>30,35</b>	<b>16,06</b>

**APLICACIÓN DE REDUCCIONES Y PENALIZACIONES (%)**

<b>Crterios de subvencionabilidad (1)</b>	<b>Presentación tardía</b>	<b>Omisión declaración</b>	<b>Condicionalidad</b>
0,00	0,00	0,00	0,00

**IMPORTE ( Euros )**

Calculado(2)	Reducción	Penalización	Reducción Penalización (3)	Penalización adicional	Resuelto	FEADER	MAPA	CAPADR
309,42 €	0,00 €	0,00 €	0,00 €	0,00 €	309,42 €	263,01 €	30,35 €	16,06 €
Importe Unitario:	54,00 €	Nuevo Importe Unitario:	54,00 €					

**RECINTOS PROPUESTOS**

<b>REF.</b>	<b>REFERENCIA SIGPAC</b>	<b>CULTIVO</b>	<b>USO S/R SIGPAC</b>	<b>Sup. Dec. admisible</b>	<b>Sup. Campo</b>	<b>Sup. Determ.</b>	<b>Sup. Resuelta</b>
-1286988	14-038-053-09002-0001	OLIVAR	S	0,07		0,07	0,07
-775711	14-038-053-09002-0001	OLIVAR	S	0,04		0,04	0,04
-549573	14-038-053-00100-0004	OLIVAR	S	0,03		0,03	0,03
-121052	14-038-053-00086-0005	OLIVAR	S	0,04		0,04	0,04
-121051	14-038-053-00020-0003	OLIVAR	S	0,04		0,04	0,04
-121050	14-038-053-00082-0003	OLIVAR	S	0,17		0,17	0,17
-121049	14-038-053-00082-0003	OLIVAR	S	0,06		0,06	0,06
-121044	14-038-053-00083-0001	OLIVAR	S	0,29		0,29	0,29
-121043	14-038-053-00084-0005	OLIVAR	S	1,87		1,87	1,87
-121042	14-038-053-00100-0004	OLIVAR	S	0,67		0,67	0,67
-121040	14-038-013-00002-0003	OLIVAR	S	0,06		0,06	0,06
-121039	14-038-013-00011-0002	OLIVAR	S	0,26		0,26	0,26
1700000005849819	14-038-054-00120-0002	OLIVAR	S	0,37		0,37	0,37
1700000005849820	14-038-054-00122-0002	OLIVAR	S	0,80		0,80	0,80
1700000005849821	14-038-054-00126-0003	OLIVAR	S	0,01		0,01	0,01
1700000005849822	14-038-054-00126-0003	OLIVAR	S	0,02		0,02	0,02
1700000005849823	14-038-054-00123-0002	OLIVAR	S	0,92		0,92	0,92
1700000005849824	14-038-054-00124-0001	OLIVAR	S	0,01		0,01	0,01

(1) Con incidencias que retienen pago o deniegan el expediente.  
 (2) Se calcula sobre superficie declarada admisible.  
 (3) Aplicación del artículo 16 bis del RD 147/2023.

Puede verificar la integridad de una copia de este documento mediante la lectura del código QR adjunto o mediante el acceso a la dirección <a href="https://ws050.juntadeandalucia.es/verificarFirma">https://ws050.juntadeandalucia.es/verificarFirma</a> indicando el código de VERIFICACIÓN					
FIRMADO POR	RAQUEL MARIA ESPIN CRESPO		FECHA		26/06/2024
VERIFICACIÓN	Pk2jmMQ72K8YCCCE9EQ8LU85ENJJ6M		PÁGINA		3202/8857



**APELLIDOS Y NOMBRE / RAZÓN SOCIAL**

PEREZ BELLIDO PEDRO

**NIF**

\*\*\*\*5043\*

**EXPEDIENTE**

1148499

**RESOLUCIÓN**

CONCESIÓN DE LA AYUDA

**DATOS DE MANTENIMIENTO UNIDADES****GRUPO DE PAGO**

ZONAS DE LIMITACIONES NATURALES

**Sup. Dec. Admisible**

4,53

**Sup. Resuelta**

4,53

**Sobredecl.**

0,00

**% Sobredecl.**

0,00

**RESUMEN DE PAGOS**

	<b>IMPORTE ( Euros )</b>			
	<b>RESUELTO</b>	<b>FEADER</b>	<b>MAPA</b>	<b>CAPADR</b>
Pago realizado	222,63	189,24	21,84	11,55
A pagar	21,99	18,69	2,16	1,14
<b>TOTAL</b>	<b>244,62</b>	<b>207,93</b>	<b>24,00</b>	<b>12,69</b>

**APLICACIÓN DE REDUCCIONES Y PENALIZACIONES (%)**

<b>Criterios de subvencionabilidad (1)</b>	<b>Presentación tardía</b>	<b>Omisión declaración</b>	<b>Condicionalidad</b>
0,00	0,00	0,00	0,00

**IMPORTE ( Euros )**

Calculado(2)	Reducción	Penalización	Reducción Penalización (3)	Penalización adicional	Resuelto	FEADER	MAPA	CAPADR
244,62 €	0,00 €	0,00 €	0,00 €	0,00 €	244,62 €	207,93 €	24,00 €	12,69 €
Importe Unitario:	54,00 €	Nuevo Importe Unitario:	54,00 €					

**RECINTOS PROPUESTOS**

<b>REF.</b>	<b>REFERENCIA SIGPAC</b>	<b>CULTIVO</b>	<b>S/R</b>	<b>USO SIGPAC</b>	<b>Sup. Dec. admisible</b>	<b>Sup. Campo</b>	<b>Sup. Determ.</b>	<b>Sup. Resuelta</b>
1700000005902645	23-069-010-00018-0001	OLIVAR	S		1,10		1,10	1,10
1700000005902646	23-069-010-00012-0001	OLIVAR	S		1,70		1,70	1,70
1700000005902647	23-069-004-00028-0001	OLIVAR	S		0,29		0,29	0,29
1700000005902649	23-069-026-00498-0001	OLIVAR	S		1,09		1,09	1,09
1700000005902650	23-069-010-00021-0001	OLIVAR	S		0,35		0,35	0,35

(1) Con incidencias que retienen pago o deniegan el expediente.  
(2) Se calcula sobre superficie declarada admisible.  
(3) Aplicación del artículo 16 bis del RD 147/2023.

Puede verificar la integridad de una copia de este documento mediante la lectura del código QR adjunto o mediante el acceso a la dirección <https://ws050.juntadeandalucia.es/verificarFirma> indicando el código de VERIFICACIÓN

FIRMADO POR	RAQUEL MARIA ESPIN CRESPO	FECHA	26/06/2024
VERIFICACIÓN	Pk2jmMQ72K8YCCE9EQ8LU85ENJJ6M	PÁGINA	3203/8857



**APELLIDOS Y NOMBRE / RAZÓN SOCIAL**

PÉREZ BORREGO MARÍA FRANCISCA

**NIF**

\*\*\*\*8021\*

**EXPEDIENTE**

1083665

**RESOLUCIÓN**

CONCESIÓN DE LA AYUDA

**DATOS DE MANTENIMIENTO UNIDADES****GRUPO DE PAGO**

ZONAS DE LIMITACIONES NATURALES

**Sup. Dec.  
Admisible**

3,44

**Sup.  
Resuelta**

3,44

**Sobredecl.**

0,00

**% Sobredecl.**

0,00

**RESUMEN DE PAGOS**

	<b>IMPORTE ( Euros )</b>			
	<b>RESUELTO</b>	<b>FEADER</b>	<b>MAPA</b>	<b>CAPADR</b>
Pago realizado	169,06	143,70	16,58	8,77
A pagar	16,70	14,20	1,64	0,86
<b>TOTAL</b>	<b>185,76</b>	<b>157,90</b>	<b>18,22</b>	<b>9,63</b>

**APLICACIÓN DE REDUCCIONES Y PENALIZACIONES (%)**

<b>Criterios de subvencionabilidad (1)</b>	<b>Presentación tardía</b>	<b>Omisión declaración</b>	<b>Condicionalidad</b>
0,00	0,00	0,00	0,00

**IMPORTE ( Euros )**

Calculado(2)	Reducción	Penalización	Reducción Penalización (3)	Penalización adicional	Resuelto	FEADER	MAPA	CAPADR
185,76 €	0,00 €	0,00 €	0,00 €	0,00 €	185,76 €	157,90 €	18,22 €	9,64 €
Importe Unitario:	54,00 €	Nuevo Importe Unitario:	54,00 €					

**RECINTOS PROPUESTOS**

<b>REF.</b>	<b>REFERENCIA SIGPAC</b>	<b>CULTIVO</b>	<b>S/R</b>	<b>USO SIGPAC</b>	<b>Sup. Dec. admisible</b>	<b>Sup. Campo</b>	<b>Sup. Determ.</b>	<b>Sup. Resuelta</b>
-61708	14-038-019-00140-0001	OLIVAR	S		1,64		1,64	1,64
4114202	14-038-019-00038-0002	OLIVAR	S		0,91		0,91	0,91
4791659	14-038-016-00061-0001	OLIVAR	S		0,80		0,80	0,80
4791660	14-038-016-00059-0001	OLIVAR	S		0,09		0,09	0,09

(1) Con incidencias que retienen pago o deniegan el expediente.

(2) Se calcula sobre superficie declarada admisible.

(3) Aplicación del artículo 16 bis del RD 147/2023.

Puede verificar la integridad de una copia de este documento mediante la lectura del código QR adjunto o mediante el acceso a la dirección <https://ws050.juntadeandalucia.es/verificarFirma> indicando el código de VERIFICACIÓN

FIRMADO POR	RAQUEL MARIA ESPIN CRESPO	FECHA	26/06/2024
VERIFICACIÓN	Pk2jmMQ72K8YCCE9EQ8LU85ENJJ6M	PÁGINA	3204/8857





**APELLIDOS Y NOMBRE / RAZÓN SOCIAL**

PEREZ BRAVO JOSE CARLOS

**NIF**

\*\*\*0239\*

**EXPEDIENTE**

1044535

**RESOLUCIÓN**

CONCESIÓN DE LA AYUDA

**DATOS DE MANTENIMIENTO UNIDADES**

**GRUPO DE PAGO**

ZONAS DE LIMITACIONES NATURALES

**Sup. Dec. Admisible**

8,68

**Sup. Resuelta**

8,68

**Sobredecl.**

0,00

**% Sobredecl.**

0,00

**RESUMEN DE PAGOS**

	<b>IMPORTE ( Euros )</b>			
	<b>RESUELTO</b>	<b>FEADER</b>	<b>MAPA</b>	<b>CAPADR</b>
Pago realizado	426,58	362,59	41,85	22,14
A pagar	42,14	35,82	4,13	2,19
<b>TOTAL</b>	<b>468,72</b>	<b>398,41</b>	<b>45,98</b>	<b>24,33</b>

**APLICACIÓN DE REDUCCIONES Y PENALIZACIONES (%)**

<b>Crterios de subvencionabilidad (1)</b>	<b>Presentación tardía</b>	<b>Omisión declaración</b>	<b>Condicionalidad</b>
0,00	0,00	0,00	0,00

**IMPORTE ( Euros )**

Calculado(2)	Reducción	Penalización	Reducción Penalización (3)	Penalización adicional	Resuelto	FEADER	MAPA	CAPADR
468,72 €	0,00 €	0,00 €	0,00 €	0,00 €	468,72 €	398,41 €	45,98 €	24,33 €
Importe Unitario:	54,00 €	Nuevo Importe Unitario:	54,00 €					

**RECINTOS PROPUESTOS**

<b>REF.</b>	<b>REFERENCIA SIGPAC</b>	<b>CULTIVO</b>	<b>S/R</b>	<b>USO SIGPAC</b>	<b>Sup. Dec. admisible</b>	<b>Sup. Campo</b>	<b>Sup. Determ.</b>	<b>Sup. Resuelta</b>
-38952	14-007-064-00081-0001	OLIVAR	S		0,02		0,02	0,02
1700000005844545	14-007-060-00202-0001	OLIVAR	S		0,44		0,44	0,44
1700000005844546	14-007-064-00080-0001	OLIVAR	S		0,55		0,55	0,55
1700000005844547	14-007-064-00082-0002	OLIVAR	S		0,01		0,01	0,01
1700000005844549	14-007-060-00203-0001	OLIVAR	S		1,14		1,14	1,14
1700000005844550	14-007-064-00032-0003	OLIVAR	S		0,11		0,11	0,11
1700000005844552	14-007-064-00033-0003	OLIVAR	S		3,91		3,91	3,91
1700000005844553	14-007-063-00019-0002	OLIVAR	S		1,95		1,95	1,95
1700000005844554	14-007-063-00021-0001	OLIVAR	S		0,05		0,05	0,05
1700000005844555	14-007-063-00075-0001	OLIVAR	S		0,50		0,50	0,50

(1) Con incidencias que retienen pago o deniegan el expediente.  
 (2) Se calcula sobre superficie declarada admisible.  
 (3) Aplicación del artículo 16 bis del RD 147/2023.

Puede verificar la integridad de una copia de este documento mediante la lectura del código QR adjunto o mediante el acceso a la dirección <a href="https://ws050.juntadeandalucia.es/verificarFirma">https://ws050.juntadeandalucia.es/verificarFirma</a> indicando el código de VERIFICACIÓN					
FIRMADO POR	RAQUEL MARIA ESPIN CRESPO		FECHA		26/06/2024
VERIFICACIÓN	Pk2jmMQ72K8YCCE9EQ8LU85ENJJ6M		PÁGINA		3205/8857

**APELLIDOS Y NOMBRE / RAZÓN SOCIAL**

PEREZ CAMPILLOS GREGORIO

**NIF**

\*\*\*\*2056\*

**EXPEDIENTE**

1191327

**RESOLUCIÓN**

CONCESIÓN DE LA AYUDA

**DATOS DE MANTENIMIENTO UNIDADES****GRUPO DE PAGO**

ZONAS DE LIMITACIONES NATURALES

**Sup. Dec.  
Admisible**

1,97

**Sup.  
Resuelta**

1,97

**Sobredecl.**

0,00

**% Sobredecl.**

0,00

**RESUMEN DE PAGOS**

	<b>IMPORTE ( Euros )</b>			
	<b>RESUELTO</b>	<b>FEADER</b>	<b>MAPA</b>	<b>CAPADR</b>
Pago realizado	96,82	82,29	9,50	5,02
A pagar	9,56	8,13	0,94	0,49
<b>TOTAL</b>	<b>106,38</b>	<b>90,42</b>	<b>10,44</b>	<b>5,51</b>

**APLICACIÓN DE REDUCCIONES Y PENALIZACIONES (%)**

<b>Crterios de subvencionabilidad (1)</b>	<b>Presentación tardía</b>	<b>Omisión declaración</b>	<b>Condicionalidad</b>
0,00	0,00	0,00	0,00

**IMPORTE ( Euros )**

Calculado(2)	Reducción	Penalización	Reducción Penalización (3)	Penalización adicional	Resuelto	FEADER	MAPA	CAPADR
106,38 €	0,00 €	0,00 €	0,00 €	0,00 €	106,38 €	90,42 €	10,44 €	5,52 €
Importe Unitario:	54,00 €	Nuevo Importe Unitario:	54,00 €					

**RECINTOS PROPUESTOS**

<b>REF.</b>	<b>REFERENCIA SIGPAC</b>	<b>CULTIVO</b>	<b>S/R</b>	<b>USO</b>	<b>Sup. Dec.</b>	<b>Sup.</b>	<b>Sup.</b>	<b>Sup.</b>
				<b>SIGPAC</b>	<b>admisible</b>	<b>Campo</b>	<b>Determ.</b>	<b>Resuelta</b>
1700000006712371	14-038-013-00039-0001	OLIVAR	S		0,02		0,02	0,02
1700000006712372	14-038-013-00040-0002	OLIVAR	S		0,06		0,06	0,06
1700000006712373	14-038-013-00041-0001	OLIVAR	S		1,31		1,31	1,31
1700000006712386	14-038-053-00037-0001	OLIVAR	S		0,58		0,58	0,58

(1) Con incidencias que retienen pago o deniegan el expediente.

(2) Se calcula sobre superficie declarada admisible.

(3) Aplicación del artículo 16 bis del RD 147/2023.

Puede verificar la integridad de una copia de este documento mediante la lectura del código QR adjunto o mediante el acceso a la dirección <https://ws050.juntadeandalucia.es/verificarFirma> indicando el código de VERIFICACIÓN

FIRMADO POR

RAQUEL MARIA ESPIN CRESPO

FECHA

26/06/2024

VERIFICACIÓN

Pk2jmMQ72K8YCCE9EQ8LU85ENJJ6M

PÁGINA

3206/8857





**APELLIDOS Y NOMBRE / RAZÓN SOCIAL**  
PEREZ CANTOS MIGUEL RAFAEL

**NIF**  
\*\*\*\*2003\*

**EXPEDIENTE**  
1121764

**RESOLUCIÓN**  
CONCESIÓN DE LA AYUDA

**DATOS DE MANTENIMIENTO UNIDADES**

<b>GRUPO DE PAGO</b>	<b>Sup. Dec. Admisible</b>	<b>Sup. Resuelta</b>	<b>Sobredecl.</b>	<b>% Sobredecl.</b>
ZONAS DE LIMITACIONES NATURALES	5,08	5,08	0,00	0,00

**RESUMEN DE PAGOS**

	<b>IMPORTE ( Euros )</b>			
	<b>RESUELTO</b>	<b>FEADER</b>	<b>MAPA</b>	<b>CAPADR</b>
Pago realizado	249,66	212,21	24,49	12,96
A pagar	24,66	20,96	2,42	1,28
<b>TOTAL</b>	<b>274,32</b>	<b>233,17</b>	<b>26,91</b>	<b>14,24</b>

**APLICACIÓN DE REDUCCIONES Y PENALIZACIONES (%)**

<b>Crterios de subvencionabilidad (1)</b>	<b>Presentación tardía</b>	<b>Omisión declaración</b>	<b>Condicionalidad</b>
0,00	0,00	0,00	0,00

**IMPORTE ( Euros )**

Calculado(2)	Reducción	Penalización	Reducción Penalización (3)	Penalización adicional	Resuelto	FEADER	MAPA	CAPADR
274,32 €	0,00 €	0,00 €	0,00 €	0,00 €	274,32 €	233,17 €	26,91 €	14,24 €
Importe Unitario:	54,00 €	Nuevo Importe Unitario:	54,00 €					

**RECINTOS PROPUESTOS**

<b>REF.</b>	<b>REFERENCIA SIGPAC</b>	<b>CULTIVO</b>	<b>USO S/R SIGPAC</b>	<b>Sup. Dec. admisible</b>	<b>Sup. Campo</b>	<b>Sup. Determ.</b>	<b>Sup. Resuelta</b>
1700000005055820	14-042-008-00095-0001	OLIVAR	S	0,01		0,01	0,01
1700000005055821	14-042-008-00096-0001	OLIVAR	S	0,69		0,69	0,69
1700000005055822	14-042-008-00097-0002	OLIVAR	S	0,04		0,04	0,04
1700000005055823	14-042-009-00498-0001	OLIVAR	S	0,08		0,08	0,08
1700000005055824	14-042-026-00005-0002	OLIVAR	S	0,64		0,64	0,64
1700000005055825	14-042-011-00169-0001	OLIVAR	S	0,28		0,28	0,28
1700000005055826	14-042-011-00172-0001	OLIVAR	S	0,01		0,01	0,01
1700000005055827	14-042-011-00177-0001	OLIVAR	S	0,57		0,57	0,57
1700000005055828	14-042-011-00178-0001	OLIVAR	S	0,15		0,15	0,15
1700000005055829	14-042-011-00655-0002	OLIVAR	S	0,20		0,20	0,20
1700000005055830	14-042-011-00656-0001	OLIVAR	S	0,13		0,13	0,13
1700000005055831	14-042-011-00658-0001	OLIVAR	S	0,29		0,29	0,29
1700000005055832	14-042-011-00659-0001	OLIVAR	S	0,28		0,28	0,28
1700000005055833	14-042-011-00660-0001	OLIVAR	S	0,48		0,48	0,48
1700000005055834	14-042-038-00177-0001	OLIVAR	S	0,43		0,43	0,43
1700000005055835	14-042-038-00178-0001	OLIVAR	S	0,55		0,55	0,55
1700000005055836	14-042-011-00637-0001	OLIVAR	S	0,07		0,07	0,07
1700000005055837	14-042-011-00639-0001	OLIVAR	S	0,18		0,18	0,18

(1) Con incidencias que retienen pago o deniegan el expediente.  
(2) Se calcula sobre superficie declarada admisible.  
(3) Aplicación del artículo 16 bis del RD 147/2023.

Puede verificar la integridad de una copia de este documento mediante la lectura del código QR adjunto o mediante el acceso a la dirección <a href="https://ws050.juntadeandalucia.es/verificarFirma">https://ws050.juntadeandalucia.es/verificarFirma</a> indicando el código de VERIFICACIÓN					
FIRMADO POR	RAQUEL MARIA ESPIN CRESPO		FECHA		26/06/2024
VERIFICACIÓN	Pk2jmMQ72K8YCC9EQ8LU85ENJJ6M		PÁGINA		3207/8857

**APELLIDOS Y NOMBRE / RAZÓN SOCIAL**

PEREZ CASAS MANUEL

**NIF**

\*\*\*0789\*

**EXPEDIENTE**

1176757

**RESOLUCIÓN**

CONCESIÓN DE LA AYUDA

**DATOS DE MANTENIMIENTO UNIDADES****GRUPO DE PAGO**

ZONAS DE LIMITACIONES NATURALES

**Sup. Dec.  
Admisible**

12,54

**Sup.  
Resuelta**

12,54

**Sobredecl.**

0,00

**% Sobredecl.**

0,00

**RESUMEN DE PAGOS**

	<b>IMPORTE ( Euros )</b>			
	<b>RESUELTO</b>	<b>FEADER</b>	<b>MAPA</b>	<b>CAPADR</b>
Pago realizado	457,05	388,49	44,84	23,72
A pagar	220,11	187,09	21,59	11,43
<b>TOTAL</b>	<b>677,16</b>	<b>575,58</b>	<b>66,43</b>	<b>35,15</b>

**APLICACIÓN DE REDUCCIONES Y PENALIZACIONES (%)**

<b>Criterios de subvencionabilidad (1)</b>	<b>Presentación tardía</b>	<b>Omisión declaración</b>	<b>Condicionalidad</b>
0,00	0,00	0,00	0,00

**IMPORTE ( Euros )**

Calculado(2)	Reducción	Penalización	Reducción Penalización (3)	Penalización adicional	Resuelto	FEADER	MAPA	CAPADR
677,16 €	0,00 €	0,00 €	0,00 €	0,00 €	677,16 €	575,59 €	66,43 €	35,14 €
Importe Unitario:	54,00 €	Nuevo Importe Unitario:	54,00 €					

(1) Con incidencias que retienen pago o deniegan el expediente.  
(2) Se calcula sobre superficie declarada admisible.  
(3) Aplicación del artículo 16 bis del RD 147/2023.

Puede verificar la integridad de una copia de este documento mediante la lectura del código QR adjunto o mediante el acceso a la dirección <https://ws050.juntadeandalucia.es/verificarFirma> indicando el código de VERIFICACIÓN

FIRMADO POR	RAQUEL MARIA ESPIN CRESPO	FECHA	26/06/2024
VERIFICACIÓN	Pk2jmMQ72K8YCCE9EQ8LU85ENJJ6M	PÁGINA	3208/8857



**RECINTOS PROPUESTOS**

REF.	REFERENCIA SIGPAC	CULTIVO	S/R	USO SIGPAC	Sup. Dec. admisible	Sup. Campo	Sup. Determ.	Sup. Resuelta
-1503107	14-013-020-00064-0001	CEBOLLETA	R		0,05		0,05	0,05
-1503101	14-013-020-00066-0003	COLIFLOR	R		0,12		0,12	0,12
-1503100	14-013-020-00066-0003	SANDÍA	R		0,44		0,44	0,44
-1503095	14-013-020-00064-0001	TOMATE	R		0,07		0,07	0,07
-1503094	14-013-020-00064-0001	PATATA	R		0,20		0,20	0,20
-1503011	14-013-020-00066-0003	PATATA	R		0,52		0,52	0,52
-1368469	14-013-019-09057-0006	OLIVAR	S		0,07		0,07	0,07
-1368399	14-013-020-00062-0001	CEBOLLETA	R		0,16		0,16	0,16
-1368398	14-013-020-00062-0001	PATATA	R		0,11		0,11	0,11
-1368397	14-013-020-00062-0001	TOMATE	R		0,01		0,01	0,01
-1368385	14-013-020-00064-0001	TOMATE	R		0,09		0,09	0,09
-1368383	14-013-020-00064-0001	TOMATE	R		0,11		0,11	0,11
-1368374	14-013-020-00064-0001	TOMATE	R		0,07		0,07	0,07
-1024813	14-013-020-00064-0008	BARBECHO TRADICIONAL	R		0,08		0,08	0,08
4587538	14-013-020-00064-0001	TOMATE	R		0,21		0,21	0,21
1700000005876049	14-013-001-00014-0001	OLIVAR	S		2,71		2,71	2,71
1700000005876050	14-013-019-00456-0001	OLIVAR	S		0,42		0,42	0,42
1700000005876051	14-013-019-09057-0006	OLIVAR	S		0,02		0,02	0,02
1700000005876052	14-013-020-00062-0001	PATATA	R		0,07		0,07	0,07
1700000005876054	14-013-020-00064-0008	MELÓN	R		0,12		0,12	0,12
1700000005876055	14-013-019-00185-0001	BARBECHO TRADICIONAL	R		0,34		0,34	0,34
1700000005876056	14-013-020-00061-0001	OLIVAR	S		0,03		0,03	0,03
1700000005876057	14-013-020-00056-0001	OLIVAR	S		0,96		0,96	0,96
1700000005876058	14-013-020-00055-0001	OLIVAR	S		0,77		0,77	0,77
1700000005876059	14-013-020-00051-0003	OLIVAR	S		1,60		1,60	1,60
1700000005876060	14-013-020-00049-0001	OLIVAR	S		1,57		1,57	1,57
1700000005876061	14-013-020-00050-0001	OLIVAR	S		1,59		1,59	1,59
1700000005876062	14-013-019-00455-0001	OLIVAR	S		0,03		0,03	0,03

**INCIDENCIAS****INCIDENCIA DESCRIPCIÓN**

75022 No Autoriza a que, en caso de la devolución por la entidad financiera (retrocesión bancaria) del pago en la cuenta corriente consignada en la solicitud y que está debidamente registrada en el sistema contable GIRO de la Junta de Andalucía, se proceda al pago en cualquier otra cuenta corriente de la titularidad del solicitante vigente en dicho sistema contable.

**Datos considerados para el Cálculo de la Carga Ganadera del expediente**

Superficie determinada para Cálculo Carga Ganadera: 0,00 ha

Carga Ganadera del Expediente: 0,00 ugm/ha

**Incidenias de carga ganadera****INCIDENCIA DESCRIPCIÓN**

86132 Recinto superficie forrajera que no realiza la actividad de producción de pastoreo.  
 Recinto:14-013-020-00064-00008 Cultivo:20000 BARBECHO TRADICIONAL-SIN VARIEDAD Regadío  
 Recinto:14-013-019-00185-00001 Cultivo:20000 BARBECHO TRADICIONAL-SIN VARIEDAD Regadío

(1) Con incidencias que retienen pago o deniegan el expediente.  
 (2) Se calcula sobre superficie declarada admisible.  
 (3) Aplicación del artículo 16 bis del RD 147/2023.

Puede verificar la integridad de una copia de este documento mediante la lectura del código QR adjunto o mediante el acceso a la dirección <https://ws050.juntadeandalucia.es/verificarFirma> indicando el código de VERIFICACIÓN

FIRMADO POR	RAQUEL MARIA ESPIN CRESPO	FECHA	26/06/2024
VERIFICACIÓN	Pk2jmMQ72K8YCCE9EQ8LU85ENJJ6M	PÁGINA	3209/8857



**APELLIDOS Y NOMBRE / RAZÓN SOCIAL**

PEREZ COBO FRANCISCO

**NIF**

\*\*\*1183\*

**EXPEDIENTE**

1241157

**RESOLUCIÓN**

CONCESIÓN DE LA AYUDA

**DATOS DE MANTENIMIENTO UNIDADES****GRUPO DE PAGO**

ZONAS DE LIMITACIONES NATURALES

**Sup. Dec.  
Admisible**

42,29

**Sup.  
Resuelta**

42,29

**Sobredecl.**

0,00

**% Sobredecl.**

0,00

**RESUMEN DE PAGOS**

	<b>IMPORTE ( Euros )</b>			
	<b>RESUELTO</b>	<b>FEADER</b>	<b>MAPA</b>	<b>CAPADR</b>
Pago realizado	1.081,20	919,02	106,06	56,12
A pagar	104,00	88,40	10,20	5,40
<b>TOTAL</b>	<b>1.185,20</b>	<b>1.007,42</b>	<b>116,26</b>	<b>61,52</b>

**APLICACIÓN DE REDUCCIONES Y PENALIZACIONES (%)**

<b>Criterios de subvencionabilidad (1)</b>	<b>Presentación tardía</b>	<b>Omisión declaración</b>	<b>Condicionabilidad</b>
0,00	0,00	0,00	0,00

**IMPORTE ( Euros )**

Calculado(2)	Reducción	Penalización	Reducción Penalización (3)	Penalización adicional	Resuelto	FEADER	MAPA	CAPADR
1.185,20 €	0,00 €	0,00 €	0,00 €	0,00 €	1.185,20 €	1.007,42 €	116,27 €	61,51 €
<b>Importe Unitario:</b>	<b>54,00 €</b>	<b>Nuevo Importe Unitario:</b>	<b>28,03 €</b>					

(1) Con incidencias que retienen pago o deniegan el expediente.

(2) Se calcula sobre superficie declarada admisible.

(3) Aplicación del artículo 16 bis del RD 147/2023.

Puede verificar la integridad de una copia de este documento mediante la lectura del código QR adjunto o mediante el acceso a la dirección <https://ws050.juntadeandalucia.es/verificarFirma> indicando el código de VERIFICACIÓN

FIRMADO POR	RAQUEL MARIA ESPIN CRESPO	FECHA	26/06/2024
VERIFICACIÓN	Pk2jmMQ72K8YCCE9EQ8LU85ENJJ6M	PÁGINA	3210/8857







**RECINTOS PROPUESTOS**

REF.	REFERENCIA SIGPAC	CULTIVO	S/R	USO SIGPAC	Sup. Dec. admisible	Sup. Campo	Sup. Determ.	Sup. Resuelta
-1564659	14-013-023-09000-0027	OLIVAR	S		0,04		0,04	0,04
-1564658	14-013-023-00216-0008	OLIVAR	R		0,01		0,01	0,01
-1564657	14-013-023-00216-0004	OLIVAR	R		0,07		0,07	0,07
-1564656	14-013-023-00216-0001	OLIVAR	R		0,23		0,23	0,23
-1564655	14-013-023-00216-0001	OLIVAR	R		0,04		0,04	0,04
-1564653	14-013-022-00250-0002	OLIVAR	S		0,01		0,01	0,01
-1564652	14-013-022-00250-0002	OLIVAR	S		0,02		0,02	0,02
-1564651	14-013-022-00108-0002	OLIVAR	S		0,05		0,05	0,01
-1564650	14-013-022-00108-0002	OLIVAR	S		1,07		1,07	1,07
-1564649	14-013-021-00422-0002	OLIVAR	S		0,04		0,04	0,01
-1564648	14-013-021-00422-0002	OLIVAR	S		0,50		0,50	0,50
-1404577	14-013-023-00216-0005	OLIVAR	S		1,05		1,05	1,05
-1404572	14-013-023-00216-0006	OLIVAR	R		0,05		0,05	0,05
-1404570	14-013-023-00216-0009	OLIVAR	R		0,13		0,13	0,13
-1307306	14-013-022-00079-0001	OLIVAR	S		2,51		2,51	2,48
-1061123	14-013-023-00179-0005	OLIVAR	S		0,03		0,03	0,03
-747098	14-013-023-00214-0006	HUERTA	S		0,07		0,07	0,07
4761587	14-013-030-00134-0004	OLIVAR	S		1,17		1,17	1,17
1700000002638264	14-013-021-00422-0002	OLIVAR	S		0,74		0,74	0,74
1700000002638265	14-044-004-00116-0001	OLIVAR	S		3,71		3,71	3,71
1700000002638266	14-013-022-00250-0002	OLIVAR	S		1,09		1,09	1,09
1700000002638273	14-013-023-00166-0001	OLIVAR	S		0,60		0,60	0,60
1700000002638274	14-013-023-00258-0002	OLIVAR	S		1,66		1,66	1,66
1700000002638275	14-013-023-00168-0001	OLIVAR	S		2,44		2,44	2,44
1700000002638276	14-013-023-00214-0003	OLIVAR	S		3,76		3,76	3,76
1700000004787000	14-013-023-00149-0001	OLIVAR	S		0,80		0,80	0,80
1700000004787003	14-013-023-00274-0012	OLIVAR	S		0,01		0,01	0,01
1700000004787004	14-013-023-00276-0002	OLIVAR	S		0,06		0,06	0,06
1700000004787005	14-013-023-00277-0003	OLIVAR	S		0,22		0,22	0,22
1700000004787006	14-013-023-00441-0001	OLIVAR	S		0,90		0,90	0,90
1700000004799929	14-038-007-00164-0003	OLIVAR	S		0,41		0,41	0,41
1700000005483802	14-013-030-00108-0003	OLIVAR	S		1,27		1,27	1,27
1700000005673929	14-013-029-00181-0003	OLIVAR	S		0,43		0,43	0,43
1700000005673930	14-013-029-00177-0007	OLIVAR	S		0,06		0,06	0,06
1700000005673931	14-013-029-00179-0001	OLIVAR	S		0,09		0,09	0,09
1700000005673932	14-013-029-00180-0001	OLIVAR	S		1,08		1,08	1,08
1700000006700272	14-013-022-00108-0002	OLIVAR	S		1,81		1,81	1,81
1700000006700273	14-013-023-00216-0001	OLIVAR	R		2,64		2,64	2,64
1700000006700276	14-013-023-00172-0001	OLIVAR	R		1,19		1,19	1,19
1700000006986043	14-013-023-00083-0011	OLIVAR	S		0,40		0,40	0,40
1700000006986044	14-013-023-00441-0001	OLIVAR	S		1,74		1,74	1,74
1700000006986047	14-013-023-00083-0001	OLIVAR	S		3,42		3,42	3,42
1700000006986048	14-013-023-00179-0001	OLIVAR	S		2,05		2,05	2,05
1700000006986049	14-013-023-00083-0008	OLIVAR	S		0,55		0,55	0,55
1700000006986050	14-013-023-00083-0010	OLIVAR	S		0,15		0,15	0,15
1700000006986051	14-013-023-00037-0001	OLIVAR	S		2,02		2,02	2,02

**INCIDENCIAS**

**INCIDENCIA DESCRIPCIÓN**

4272 Verifica que las líneas de declaración de las Solicitudes Únicas no tienen solapes con la capa de Retroactividad Gráfica (ambas de la misma campaña) a nivel de expediente/línea de declaración gráfica de la solicitud.  
 Recinto:14-013-021-00422-00002 Cultivo: - Agregado de la referencia del recinto.:0 Zona de la referencia del recinto.:0 Superficie

(1) Con incidencias que retienen pago o deniegan el expediente.  
 (2) Se calcula sobre superficie declarada admisible.  
 (3) Aplicación del artículo 16 bis del RD 147/2023.

Puede verificar la integridad de una copia de este documento mediante la lectura del código QR adjunto o mediante el acceso a la dirección <a href="https://ws050.juntadeandalucia.es/verificarFirma">https://ws050.juntadeandalucia.es/verificarFirma</a> indicando el código de VERIFICACIÓN					
FIRMADO POR	RAQUEL MARIA ESPIN CRESPO		FECHA		26/06/2024
VERIFICACIÓN	Pk2jmMQ72K8YCCE9EQ8LU85ENJJ6M		PÁGINA		3211/8857



### INCIDENCIAS

#### INCIDENCIA DESCRIPCIÓN

solapada.:0,03 Id. Incid.:95158295

Recinto:14-013-022-00079-00001 Cultivo: - Agregado de la referencia del recinto.:0 Zona de la referencia del recinto.:0 Superficie solapada.:0,03 Id. Incid.:95158296

Recinto:14-013-022-00108-00002 Cultivo: - Agregado de la referencia del recinto.:0 Zona de la referencia del recinto.:0 Superficie solapada.:0,04 Id. Incid.:95158294

(1) Con incidencias que retienen pago o deniegan el expediente.  
(2) Se calcula sobre superficie declarada admisible.  
(3) Aplicación del artículo 16 bis del RD 147/2023.

Puede verificar la integridad de una copia de este documento mediante la lectura del código QR adjunto o mediante el acceso a la dirección <https://ws050.juntadeandalucia.es/verificarFirma> indicando el código de VERIFICACIÓN

FIRMADO POR	RAQUEL MARIA ESPIN CRESCO	FECHA	26/06/2024
VERIFICACIÓN	Pk2jmMQ72K8YCCE9EQ8LU85ENJJ6M	PÁGINA	3212/8857





**APELLIDOS Y NOMBRE / RAZÓN SOCIAL**

PEREZ COBO JUAN ANTONIO

**NIF**

\*\*\*\*7758\*

**EXPEDIENTE**

1099546

**RESOLUCIÓN**

CONCESIÓN DE LA AYUDA

**DATOS DE MANTENIMIENTO UNIDADES**

**GRUPO DE PAGO**

ZONAS DE LIMITACIONES NATURALES

**Sup. Dec. Admisible**

16,97

**Sup. Resuelta**

16,97

**Sobredecl.**

0,00

**% Sobredecl.**

0,00

**RESUMEN DE PAGOS**

	<b>IMPORTE ( Euros )</b>			
	<b>RESUELTO</b>	<b>FEADER</b>	<b>MAPA</b>	<b>CAPADR</b>
Pago realizado	816,60	694,11	80,11	42,38
A pagar	78,03	66,33	7,65	4,05
<b>TOTAL</b>	<b>894,63</b>	<b>760,44</b>	<b>87,76</b>	<b>46,43</b>

**APLICACIÓN DE REDUCCIONES Y PENALIZACIONES (%)**

<b>Criterios de subvencionabilidad (1)</b>	<b>Presentación tardía</b>	<b>Omisión declaración</b>	<b>Condicionalidad</b>
0,00	0,00	0,00	0,00

**IMPORTE ( Euros )**

Calculado(2)	Reducción	Penalización	Reducción Penalización (3)	Penalización adicional	Resuelto	FEADER	MAPA	CAPADR
894,63 €	0,00 €	0,00 €	0,00 €	0,00 €	894,63 €	760,44 €	87,76 €	46,43 €
Importe Unitario:	54,00 €	Nuevo Importe Unitario:	52,72 €					

**RECINTOS PROPUESTOS**

<b>REF.</b>	<b>REFERENCIA SIGPAC</b>	<b>CULTIVO</b>	<b>S/R</b>	<b>USO SIGPAC</b>	<b>Sup. Dec. admisible</b>	<b>Sup. Campo</b>	<b>Sup. Determ.</b>	<b>Sup. Resuelta</b>
-1353731	14-007-011-00253-0001	OLIVAR	S		2,78		2,78	2,78
1700000005880140	14-007-011-00001-0001	OLIVAR	S		12,43		12,43	12,38
1700000005880141	14-007-011-00253-0001	OLIVAR	S		1,81		1,81	1,81

**INCIDENCIAS**

**INCIDENCIA DESCRIPCIÓN**

4272 Verifica que las líneas de declaración de las Solicitudes Únicas no tienen solapes con la capa de Retroactividad Gráfica (ambas de la misma campaña) a nivel de expediente/línea de declaración gráfica de la solicitud.  
 Recinto:14-007-011-00001-00001 Cultivo: - Agregado de la referencia del recinto.:0 Zona de la referencia del recinto.:0 Superficie solapada.:0,05 Id. Incid.:95145568

(1) Con incidencias que retienen pago o deniegan el expediente.  
 (2) Se calcula sobre superficie declarada admisible.  
 (3) Aplicación del artículo 16 bis del RD 147/2023.

Puede verificar la integridad de una copia de este documento mediante la lectura del código QR adjunto o mediante el acceso a la dirección <a href="https://ws050.juntadeandalucia.es/verificarFirma">https://ws050.juntadeandalucia.es/verificarFirma</a> indicando el código de VERIFICACIÓN					
FIRMADO POR	RAQUEL MARIA ESPIN CRESPO		FECHA		26/06/2024
VERIFICACIÓN	Pk2jmMQ72K8YCCE9EQ8LU85ENJJ6M		PÁGINA		3213/8857

**APELLIDOS Y NOMBRE / RAZÓN SOCIAL**

PEREZ COBOS ANTONIA

**NIF**

\*\*\*\*1526\*

**EXPEDIENTE**

1041502

**RESOLUCIÓN**

CONCESIÓN DE LA AYUDA

**DATOS DE MANTENIMIENTO UNIDADES****GRUPO DE PAGO**

ZONAS DE LIMITACIONES NATURALES

**Sup. Dec.  
Admisible**

129,53

**Sup.  
Resuelta**

129,53

**Sobredecl.**

0,00

**% Sobredecl.**

0,00

**RESUMEN DE PAGOS**

	<b>IMPORTE ( Euros )</b>			
	<b>RESUELTO</b>	<b>FEADER</b>	<b>MAPA</b>	<b>CAPADR</b>
Pago realizado	1.065,85	905,97	104,56	55,32
A pagar	110,27	93,73	10,82	5,72
<b>TOTAL</b>	<b>1.176,12</b>	<b>999,70</b>	<b>115,38</b>	<b>61,04</b>

**APLICACIÓN DE REDUCCIONES Y PENALIZACIONES (%)**

<b>Criterios de subvencionabilidad (1)</b>	<b>Presentación tardía</b>	<b>Omisión declaración</b>	<b>Condicionabilidad</b>
0,00	0,00	1,00	0,00

**IMPORTE ( Euros )**

Calculado(2)	Reducción	Penalización	Reducción Penalización (3)	Penalización adicional	Resuelto	FEADER	MAPA	CAPADR
1.188,00 €	0,00 €	0,00 €	0,00 €	0,00 €	1.176,12 €	999,70 €	115,38 €	61,04 €
Importe Unitario:	54,00 €	Nuevo Importe Unitario:	9,17 €					

(1) Con incidencias que retienen pago o deniegan el expediente.  
(2) Se calcula sobre superficie declarada admisible.  
(3) Aplicación del artículo 16 bis del RD 147/2023.

Puede verificar la integridad de una copia de este documento mediante la lectura del código QR adjunto o mediante el acceso a la dirección <https://ws050.juntadeandalucia.es/verificarFirma> indicando el código de VERIFICACIÓN

FIRMADO POR	RAQUEL MARIA ESPIN CRESPO	FECHA	26/06/2024
VERIFICACIÓN	Pk2jmMQ72K8YCCE9EQ8LU85ENJJ6M	PÁGINA	3214/8857



**RECINTOS PROPUESTOS**

REF.	REFERENCIA SIGPAC	CULTIVO	S/R	USO SIGPAC	Sup._Dec. admisible	Sup. Campo	Sup. Determ.	Sup. Resuelta
-1609687	14-003-026-00003-0013	TRANQUILLÓN	S		0,57		0,57	0,57
-1594782	14-003-026-00020-0014	TRANQUILLÓN	S		1,81		1,81	1,81
-1594780	14-003-026-00004-0001	TRANQUILLÓN	S		1,32		1,32	1,32
-1594778	14-003-026-00002-0002	GUISANTES	S		4,27		4,27	4,27
-1594776	14-003-026-00004-0001	PASTOS PERMANENTES DE 5 O MAS AÑOS	S		9,26		9,26	9,26
-1594775	14-003-026-00004-0003	PASTOS PERMANENTES DE 5 O MAS AÑOS	S		0,01		0,01	0,01
-1594774	14-003-026-00020-0024	PASTOS PERMANENTES DE 5 O MAS AÑOS	S		0,87		0,87	0,87
-1594773	14-003-026-00020-0025	PASTOS PERMANENTES DE 5 O MAS AÑOS	S		0,29		0,29	0,29
-1594772	14-003-026-00020-0004	PASTOS PERMANENTES DE 5 O MAS AÑOS	S		43,63		43,63	43,63
-1594771	14-003-026-00020-0008	GUISANTES	S		0,06		0,06	0,06
-1594770	14-003-026-00020-0014	BARBECHO TRADICIONAL	S		1,01		1,01	1,01
-1594769	14-003-026-00020-0016	PASTOS PERMANENTES DE 5 O MAS AÑOS	S		0,12		0,12	0,12
-1594768	14-003-026-00020-0017	PASTOS PERMANENTES DE 5 O MAS AÑOS	S		0,08		0,08	0,08
-1594767	14-003-026-00020-0009	TRANQUILLÓN	S		0,13		0,13	0,13
-1594766	14-003-026-00020-0026	PASTOS PERMANENTES DE 5 O MAS AÑOS	S		0,01		0,01	0,01
-1594765	14-003-026-00020-0027	PASTOS PERMANENTES DE 5 O MAS AÑOS	S		0,03		0,03	0,03
-1594764	14-003-026-00020-0018	PASTOS PERMANENTES DE 5 O MAS AÑOS	S		0,07		0,07	0,07
-1594763	14-003-026-00020-0019	BARBECHO TRADICIONAL	S		3,04		3,04	3,04
-1594760	14-003-026-00002-0002	TRANQUILLÓN	S		8,00		8,00	8,00
-1594758	14-003-023-00011-0001	GUISANTES	S		1,14		1,14	1,14
-1594757	14-003-023-00008-0003	PASTOS PERMANENTES DE 5 O MAS AÑOS	S		0,04		0,04	0,04
-1594756	14-003-023-00008-0001	PASTOS PERMANENTES DE 5 O MAS AÑOS	S		0,31		0,31	0,31
-1594755	14-003-026-00020-0010	PASTOS PERMANENTES DE 5 O MAS AÑOS	S		1,92		1,92	1,92
-1594754	14-003-026-00020-0020	BARBECHO TRADICIONAL	S		2,27		2,27	2,27
-1594753	14-003-026-00020-0015	PASTOS PERMANENTES DE 5 O MAS AÑOS	S		0,41		0,41	0,41
-1594752	14-003-026-00020-0012	BARBECHO TRADICIONAL	S		8,94		8,94	8,94
-1594751	14-003-026-00020-0013	BARBECHO TRADICIONAL	S		7,54		7,54	7,54
1700000005420479	14-054-040-00014-0001	PASTOS PERMANENTES DE 5 O MAS AÑOS	S		4,02		4,02	4,02
1700000005420480	14-054-041-00059-0001	PASTOS PERMANENTES DE 5 O MAS AÑOS	S		0,39		0,39	0,39
1700000005420481	14-054-041-00058-0001	PASTOS PERMANENTES DE 5 O MAS AÑOS	S		6,46		6,46	6,46
1700000005420485	14-054-043-00005-0001	PASTOS PERMANENTES DE 5 O MAS AÑOS	S		5,59		5,59	5,59
1700000005420486	14-054-040-00009-0002	PASTOS PERMANENTES DE 5 O MAS AÑOS	S		13,79		13,79	13,79
1700000005420487	14-054-040-00010-0002	PASTOS PERMANENTES DE 5 O MAS AÑOS	S		2,13		2,13	2,13

**INCIDENCIAS****INCIDENCIA DESCRIPCIÓN**

256 Solicitud con recintos no declarados en campaña actual con una reducción por omisión de superficie superior al 3%  
CÓDIGO PARA EL PORCENTAJE DE REDUCCIÓN POR OMISIÓN QUE CORRESPONDE A LA SOLICITUD:1

**Datos considerados para el Cálculo de la Carga Ganadera del expediente**

Superficie determinada para Cálculo Carga Ganadera: 89,43 ha  
Carga Ganadera del Expediente: 0,84 ugm/ha

Explotación	Especie	Ugm Calculada para CG
ES140030000563	PORCINO	7,03
ES140540000100	PORCINO	68,49

**Recintos Determinados para el Cálculo de Garga Ganadera**

REF.	REFERENCIA SIGPAC	CULTIVO	DESCRIPCIÓN CULTIVO	S/R	SUP. RESUELTA (ha)
-1594776	14-003-026-00004-00001	62000	PASTOS PERMANENTES DE 5 O MAS AÑOS-SIN	S	9,26

(1) Con incidencias que retienen pago o deniegan el expediente.  
(2) Se calcula sobre superficie declarada admisible.  
(3) Aplicación del artículo 16 bis del RD 147/2023.

Puede verificar la integridad de una copia de este documento mediante la lectura del código QR adjunto o mediante el acceso a la dirección <a href="https://ws050.juntadeandalucia.es/verificarFirma">https://ws050.juntadeandalucia.es/verificarFirma</a> indicando el código de VERIFICACIÓN					
FIRMADO POR	RAQUEL MARIA ESPIN CRESPO		FECHA		26/06/2024
VERIFICACIÓN	Pk2jmMQ72K8YCCE9EQ8LU85ENJJ6M		PÁGINA		3215/8857



**Recintos Determinados para el Cálculo de Garga Ganadera**

REF.	REFERENCIA SIGPAC	CULTIVO	DESCRIPCIÓN CULTIVO	S/R	SUP. RESUELTA (ha)
			VARIEDAD		
-1594775	14-003-026-00004-00003	62000	PASTOS PERMANENTES DE 5 O MAS AÑOS-SIN VARIEDAD	S	0,01
-1594774	14-003-026-00020-00024	62000	PASTOS PERMANENTES DE 5 O MAS AÑOS-SIN VARIEDAD	S	0,87
-1594773	14-003-026-00020-00025	62000	PASTOS PERMANENTES DE 5 O MAS AÑOS-SIN VARIEDAD	S	0,29
-1594772	14-003-026-00020-00004	62000	PASTOS PERMANENTES DE 5 O MAS AÑOS-SIN VARIEDAD	S	43,63
-1594769	14-003-026-00020-00016	62000	PASTOS PERMANENTES DE 5 O MAS AÑOS-SIN VARIEDAD	S	0,12
-1594768	14-003-026-00020-00017	62000	PASTOS PERMANENTES DE 5 O MAS AÑOS-SIN VARIEDAD	S	0,08
-1594766	14-003-026-00020-00026	62000	PASTOS PERMANENTES DE 5 O MAS AÑOS-SIN VARIEDAD	S	0,01
-1594765	14-003-026-00020-00027	62000	PASTOS PERMANENTES DE 5 O MAS AÑOS-SIN VARIEDAD	S	0,03
-1594764	14-003-026-00020-00018	62000	PASTOS PERMANENTES DE 5 O MAS AÑOS-SIN VARIEDAD	S	0,07
-1594757	14-003-023-00008-00003	62000	PASTOS PERMANENTES DE 5 O MAS AÑOS-SIN VARIEDAD	S	0,04
-1594756	14-003-023-00008-00001	62000	PASTOS PERMANENTES DE 5 O MAS AÑOS-SIN VARIEDAD	S	0,31
-1594755	14-003-026-00020-00010	62000	PASTOS PERMANENTES DE 5 O MAS AÑOS-SIN VARIEDAD	S	1,92
-1594753	14-003-026-00020-00015	62000	PASTOS PERMANENTES DE 5 O MAS AÑOS-SIN VARIEDAD	S	0,41
1700000005420479	14-054-040-00014-00001	62000	PASTOS PERMANENTES DE 5 O MAS AÑOS-SIN VARIEDAD	S	4,02
1700000005420480	14-054-041-00059-00001	62000	PASTOS PERMANENTES DE 5 O MAS AÑOS-SIN VARIEDAD	S	0,39
1700000005420481	14-054-041-00058-00001	62000	PASTOS PERMANENTES DE 5 O MAS AÑOS-SIN VARIEDAD	S	6,46
1700000005420485	14-054-043-00005-00001	62000	PASTOS PERMANENTES DE 5 O MAS AÑOS-SIN VARIEDAD	S	5,59
1700000005420486	14-054-040-00009-00002	62000	PASTOS PERMANENTES DE 5 O MAS AÑOS-SIN VARIEDAD	S	13,79
1700000005420487	14-054-040-00010-00002	62000	PASTOS PERMANENTES DE 5 O MAS AÑOS-SIN VARIEDAD	S	2,13

**Incidencias de carga ganadera**

**INCIDENCIA DESCRIPCIÓN**

86132	Recinto superficie forrajera que no realiza la actividad de producción de pastoreo.
	Recinto:14-003-026-00020-00014 Cultivo:20000 BARBECHO TRADICIONAL-SIN VARIEDAD Secano
	Recinto:14-003-026-00020-00019 Cultivo:20000 BARBECHO TRADICIONAL-SIN VARIEDAD Secano
	Recinto:14-003-026-00020-00020 Cultivo:20000 BARBECHO TRADICIONAL-SIN VARIEDAD Secano
	Recinto:14-003-026-00020-00012 Cultivo:20000 BARBECHO TRADICIONAL-SIN VARIEDAD Secano
	Recinto:14-003-026-00020-00013 Cultivo:20000 BARBECHO TRADICIONAL-SIN VARIEDAD Secano

(1) Con incidencias que retienen pago o deniegan el expediente.  
 (2) Se calcula sobre superficie declarada admisible.  
 (3) Aplicación del artículo 16 bis del RD 147/2023.

Puede verificar la integridad de una copia de este documento mediante la lectura del código QR adjunto o mediante el acceso a la dirección <https://ws050.juntadeandalucia.es/verificarFirma> indicando el código de VERIFICACIÓN

FIRMADO POR	RAQUEL MARIA ESPIN CRESPO	FECHA	26/06/2024
VERIFICACIÓN	Pk2jmMQ72K8YCCE9EQ8LU85ENJJ6M	PÁGINA	3216/8857



**APELLIDOS Y NOMBRE / RAZÓN SOCIAL**

PEREZ COCA ANTONIO

**NIF**

\*\*\*\*2157\*

**EXPEDIENTE**

1196153

**RESOLUCIÓN**

CONCESIÓN DE LA AYUDA

**DATOS DE MANTENIMIENTO UNIDADES****GRUPO DE PAGO**

ZONAS DE LIMITACIONES NATURALES

**Sup. Dec.  
Admisible**

9,28

**Sup.  
Resuelta**

9,28

**Sobredecl.**

0,00

**% Sobredecl.**

0,00

**RESUMEN DE PAGOS**

	<b>IMPORTE ( Euros )</b>			
	<b>RESUELTO</b>	<b>FEADER</b>	<b>MAPA</b>	<b>CAPADR</b>
Pago realizado	456,07	387,66	44,74	23,67
A pagar	45,05	38,29	4,42	2,34
<b>TOTAL</b>	<b>501,12</b>	<b>425,95</b>	<b>49,16</b>	<b>26,01</b>

**APLICACIÓN DE REDUCCIONES Y PENALIZACIONES (%)**

<b>Criterios de subvencionabilidad (1)</b>	<b>Presentación tardía</b>	<b>Omisión declaración</b>	<b>Condicionalidad</b>
0,00	0,00	0,00	0,00

**IMPORTE ( Euros )**

Calculado(2)	Reducción	Penalización	Reducción Penalización (3)	Penalización adicional	Resuelto	FEADER	MAPA	CAPADR
501,12 €	0,00 €	0,00 €	0,00 €	0,00 €	501,12 €	425,95 €	49,16 €	26,01 €
Importe Unitario:	54,00 €	Nuevo Importe Unitario:	54,00 €					

**RECINTOS PROPUESTOS**

<b>REF.</b>	<b>REFERENCIA SIGPAC</b>	<b>CULTIVO</b>	<b>S/R</b>	<b>USO SIGPAC</b>	<b>Sup. Dec. admisible</b>	<b>Sup. Campo</b>	<b>Sup. Determ.</b>	<b>Sup. Resuelta</b>
-1597145	14-004-013-00558-0001	OLIVAR	S		0,02		0,02	0,02
-1341155	14-004-014-00445-0001	OLIVAR	S		1,15		1,15	1,15
-1341152	14-004-013-00676-0002	OLIVAR	S		0,04		0,04	0,04
-1341151	14-004-013-00557-0001	OLIVAR	S		0,51		0,51	0,51
-790876	14-004-014-00504-0002	OLIVAR	S		0,46		0,46	0,46
4799739	14-004-014-00442-0007	OLIVAR	S		0,68		0,68	0,68
4799750	14-004-014-00442-0001	ALMENDROS	S		0,48		0,48	0,48
1700000006107891	14-004-012-00015-0001	OLIVAR	S		0,01		0,01	0,01
1700000006107892	14-004-012-00016-0001	OLIVAR	S		0,22		0,22	0,22
1700000006107904	14-004-013-00536-0002	OLIVAR	S		0,85		0,85	0,85
1700000006107905	14-004-014-00476-0007	OLIVAR	S		4,86		4,86	4,86

(1) Con incidencias que retienen pago o deniegan el expediente.

(2) Se calcula sobre superficie declarada admisible.

(3) Aplicación del artículo 16 bis del RD 147/2023.

Puede verificar la integridad de una copia de este documento mediante la lectura del código QR adjunto o mediante el acceso a la dirección <https://ws050.juntadeandalucia.es/verificarFirma> indicando el código de VERIFICACIÓN

FIRMADO POR	RAQUEL MARIA ESPIN CRESPO	FECHA	26/06/2024
VERIFICACIÓN	Pk2jmMQ72K8YCCE9EQ8LU85ENJJ6M	PÁGINA	3217/8857



**APELLIDOS Y NOMBRE / RAZÓN SOCIAL**

PEREZ DE LA LASTRA LOPEZ FRANCISCO

**NIF**

\*\*\*\*2618\*

**EXPEDIENTE**

1228027

**RESOLUCIÓN**

CONCESIÓN DE LA AYUDA

**DATOS DE MANTENIMIENTO UNIDADES****GRUPO DE PAGO**

ZONAS DE LIMITACIONES NATURALES

**Sup. Dec.  
Admisible**

9,26

**Sup.  
Resuelta**

9,26

**Sobredecl.**

0,00

**% Sobredecl.**

0,00

**RESUMEN DE PAGOS**

	<b>IMPORTE ( Euros )</b>			
	<b>RESUELTO</b>	<b>FEADER</b>	<b>MAPA</b>	<b>CAPADR</b>
Pago realizado	455,09	386,82	44,64	23,63
A pagar	44,95	38,21	4,41	2,33
<b>TOTAL</b>	<b>500,04</b>	<b>425,03</b>	<b>49,05</b>	<b>25,96</b>

**APLICACIÓN DE REDUCCIONES Y PENALIZACIONES (%)**

<b>Criterios de subvencionabilidad (1)</b>	<b>Presentación tardía</b>	<b>Omisión declaración</b>	<b>Condicionalidad</b>
0,00	0,00	0,00	0,00

**IMPORTE ( Euros )**

Calculado(2)	Reducción	Penalización	Reducción Penalización (3)	Penalización adicional	Resuelto	FEADER	MAPA	CAPADR
500,04 €	0,00 €	0,00 €	0,00 €	0,00 €	500,04 €	425,03 €	49,05 €	25,96 €
Importe Unitario:	54,00 €	Nuevo Importe Unitario:	54,00 €					

**RECINTOS PROPUESTOS**

<b>REF.</b>	<b>REFERENCIA SIGPAC</b>	<b>CULTIVO</b>	<b>S/R</b>	<b>USO SIGPAC</b>	<b>Sup. Dec. admisible</b>	<b>Sup. Campo</b>	<b>Sup. Determ.</b>	<b>Sup. Resuelta</b>
-1510286	14-002-005-00153-0001	OLIVAR	S		0,06		0,06	0,06
-1510285	14-002-005-00004-0006	OLIVAR	S		0,09		0,09	0,09
-1510284	14-002-005-00001-0004	OLIVAR	R		2,12		2,12	2,12
1700000006439712	14-002-005-00001-0004	OLIVAR	R		2,50		2,50	2,50
1700000006439714	14-002-005-00147-0002	OLIVAR	R		4,49		4,49	4,49

(1) Con incidencias que retienen pago o deniegan el expediente.

(2) Se calcula sobre superficie declarada admisible.

(3) Aplicación del artículo 16 bis del RD 147/2023.

Puede verificar la integridad de una copia de este documento mediante la lectura del código QR adjunto o mediante el acceso a la dirección <https://ws050.juntadeandalucia.es/verificarFirma> indicando el código de VERIFICACIÓN

FIRMADO POR	RAQUEL MARIA ESPIN CRESPO	FECHA	26/06/2024
VERIFICACIÓN	Pk2jmMQ72K8YCCE9EQ8LU85ENJJ6M	PÁGINA	3218/8857







**APELLIDOS Y NOMBRE / RAZÓN SOCIAL**

PEREZ DIEGUEZ SOLEDAD

**NIF**

\*\*\*\*2494\*

**EXPEDIENTE**

1084912

**RESOLUCIÓN**

CONCESIÓN DE LA AYUDA

**DATOS DE MANTENIMIENTO UNIDADES**

**GRUPO DE PAGO**

ZONAS DE LIMITACIONES NATURALES

**Sup. Dec. Admisible**

7,24

**Sup. Resuelta**

7,24

**Sobredecl.**

0,00

**% Sobredecl.**

0,00

**RESUMEN DE PAGOS**

	<b>IMPORTE ( Euros )</b>			
	<b>RESUELTO</b>	<b>FEADER</b>	<b>MAPA</b>	<b>CAPADR</b>
Pago realizado	355,81	302,44	34,90	18,47
A pagar	35,15	29,88	3,45	1,82
<b>TOTAL</b>	<b>390,96</b>	<b>332,32</b>	<b>38,35</b>	<b>20,29</b>

**APLICACIÓN DE REDUCCIONES Y PENALIZACIONES (%)**

<b>Crterios de subvencionabilidad (1)</b>	<b>Presentación tardía</b>	<b>Omisión declaración</b>	<b>Condicionalidad</b>
0,00	0,00	0,00	0,00

**IMPORTE ( Euros )**

Calculado(2)	Reducción	Penalización	Reducción Penalización (3)	Penalización adicional	Resuelto	FEADER	MAPA	CAPADR
390,96 €	0,00 €	0,00 €	0,00 €	0,00 €	390,96 €	332,32 €	38,35 €	20,29 €
<b>Importe Unitario:</b>	<b>54,00 €</b>	<b>Nuevo Importe Unitario:</b>	<b>54,00 €</b>					

**RECINTOS PROPUESTOS**

<b>REF.</b>	<b>REFERENCIA SIGPAC</b>	<b>CULTIVO</b>	<b>S/R</b>	<b>USO SIGPAC</b>	<b>Sup. Dec. admisible</b>	<b>Sup. Campo</b>	<b>Sup. Determ.</b>	<b>Sup. Resuelta</b>
-22714	14-042-011-00246-0001	VIÑEDO VINIFICACIÓN	S		0,03			0,03
4079378	14-042-026-00318-0001	OLIVAR	S		0,31		0,31	0,31
4112152	14-042-005-00140-0003	OLIVAR	S		0,12		0,12	0,12
4112154	14-042-005-00140-0002	OLIVAR	S		0,60		0,60	0,60
4112156	14-042-005-00129-0003	OLIVAR	S		0,61		0,61	0,61
4112162	14-042-005-00129-0004	OLIVAR	S		0,24		0,24	0,24
4112166	14-042-015-00058-0001	VIÑEDO VINIFICACIÓN	S		0,65		0,65	0,65
4112258	14-042-015-00065-0006	OLIVAR	S		0,07		0,07	0,07
4112553	14-042-001-09000-0046	VIÑEDO VINIFICACIÓN	S		0,08		0,08	0,08
4112574	14-042-001-00096-0002	VIÑEDO VINIFICACIÓN	S		0,01		0,01	0,01
4112576	14-042-001-00095-0001	VIÑEDO VINIFICACIÓN	S		0,13		0,13	0,13
4629013	14-042-015-00064-0001	OLIVAR	S		0,16		0,16	0,16
4782094	14-042-015-00265-0005	OLIVAR	S		0,47		0,47	0,47
4782125	14-042-009-00517-0002	OLIVAR	S		0,10		0,10	0,10
4782133	14-042-011-00678-0001	VIÑEDO VINIFICACIÓN	S		0,33		0,33	0,33
4782136	14-042-011-00304-0001	VIÑEDO VINIFICACIÓN	S		0,21		0,21	0,21
1700000005451498	14-042-026-00270-0001	OLIVAR	S		0,66		0,66	0,66
1700000005451499	14-042-026-00272-0001	OLIVAR	S		0,25		0,25	0,25
1700000005451501	14-042-009-00517-0001	OLIVAR	S		0,47		0,47	0,47
1700000005451502	14-042-011-00679-0002	VIÑEDO VINIFICACIÓN	S		0,22		0,22	0,22
1700000005451503	14-042-011-00243-0001	VIÑEDO VINIFICACIÓN	S		0,35		0,35	0,35
1700000005451504	14-042-026-00270-0002	VIÑEDO VINIFICACIÓN	S		0,64		0,64	0,64
1700000006830842	14-042-008-00104-0001	OLIVAR	S		0,15		0,15	0,15
1700000006830843	14-042-008-00105-0001	OLIVAR	S		0,04		0,04	0,04
1700000006830845	14-042-008-00290-0001	OLIVAR	S		0,34		0,34	0,34

(1) Con incidencias que retienen pago o deniegan el expediente.  
 (2) Se calcula sobre superficie declarada admisible.  
 (3) Aplicación del artículo 16 bis del RD 147/2023.

Puede verificar la integridad de una copia de este documento mediante la lectura del código QR adjunto o mediante el acceso a la dirección <a href="https://ws050.juntadeandalucia.es/verificarFirma">https://ws050.juntadeandalucia.es/verificarFirma</a> indicando el código de VERIFICACIÓN					
FIRMADO POR	RAQUEL MARIA ESPIN CRESPO		FECHA		26/06/2024
VERIFICACIÓN	Pk2jmMQ72K8YCCE9EQ8LU85ENJJ6M		PÁGINA		3219/8857



(1) Con incidencias que retienen pago o deniegan el expediente.  
(2) Se calcula sobre superficie declarada admisible.  
(3) Aplicación del artículo 16 bis del RD 147/2023.

Puede verificar la integridad de una copia de este documento mediante la lectura del código QR adjunto o mediante el acceso a la dirección <https://ws050.juntadeandalucia.es/verificarFirma> indicando el código de VERIFICACIÓN

FIRMADO POR	RAQUEL MARIA ESPIN CRESCO	FECHA	26/06/2024
VERIFICACIÓN	Pk2jmMQ72K8YCCE9EQ8LU85ENJJ6M	PÁGINA	3220/8857



**APELLIDOS Y NOMBRE / RAZÓN SOCIAL**

PEREZ FERNANDEZ FRANCISCO JESUS

**NIF**

\*\*\*\*5462\*

**EXPEDIENTE**

1087500

**RESOLUCIÓN**

CONCESIÓN DE LA AYUDA

**DATOS DE MANTENIMIENTO UNIDADES****GRUPO DE PAGO**

ZONAS DE LIMITACIONES NATURALES

**Sup. Dec.  
Admisible**

22,34

**Sup.  
Resuelta**

22,34

**Sobredecl.**

0,00

**% Sobredecl.**

0,00

**RESUMEN DE PAGOS**

	<b>IMPORTE ( Euros )</b>			
	<b>RESUELTO</b>	<b>FEADER</b>	<b>MAPA</b>	<b>CAPADR</b>
Pago realizado	1.002,77	852,35	98,37	52,04
A pagar	99,05	84,19	9,72	5,14
<b>TOTAL</b>	<b>1.101,82</b>	<b>936,54</b>	<b>108,09</b>	<b>57,18</b>

**APLICACIÓN DE REDUCCIONES Y PENALIZACIONES (%)**

<b>Criterios de subvencionabilidad (1)</b>	<b>Presentación tardía</b>	<b>Omisión declaración</b>	<b>Condicionabilidad</b>
0,00	0,00	0,00	0,00

**IMPORTE ( Euros )**

Calculado(2)	Reducción	Penalización	Reducción Penalización (3)	Penalización adicional	Resuelto	FEADER	MAPA	CAPADR
1.101,82 €	0,00 €	0,00 €	0,00 €	0,00 €	1.101,82 €	936,55 €	108,09 €	57,18 €
Importe Unitario:	54,00 €	Nuevo Importe Unitario:	49,32 €					

(1) Con incidencias que retienen pago o deniegan el expediente.  
(2) Se calcula sobre superficie declarada admisible.  
(3) Aplicación del artículo 16 bis del RD 147/2023.

Puede verificar la integridad de una copia de este documento mediante la lectura del código QR adjunto o mediante el acceso a la dirección <https://ws050.juntadeandalucia.es/verificarFirma> indicando el código de VERIFICACIÓN

FIRMADO POR	RAQUEL MARIA ESPIN CRESPO	FECHA	26/06/2024
VERIFICACIÓN	Pk2jmMQ72K8YCCE9EQ8LU85ENJJ6M	PÁGINA	3221/8857





**RECINTOS PROPUESTOS**

REF.	REFERENCIA SIGPAC	CULTIVO	S/R	USO SIGPAC	Sup. Dec. admisible	Sup. Campo	Sup. Determ.	Sup. Resuelta
170000002243835	14-002-013-00036-0006	OLIVAR	S		1,76		1,76	1,76
170000002243836	14-002-030-00036-0001	VIÑEDO VINIFICACIÓN	S		1,21		1,21	1,21
170000002243838	14-002-061-00079-0001	VIÑEDO VINIFICACIÓN	S		0,33		0,33	0,33
170000002243839	14-002-031-00008-0001	VIÑEDO VINIFICACIÓN	S		0,60		0,60	0,60
170000002243840	14-042-032-00111-0001	OLIVAR	S		0,57		0,57	0,57
170000002243841	14-002-061-00290-0002	OLIVAR	S		0,17		0,17	0,17
170000002243842	14-002-061-00081-0001	OLIVAR	S		0,28		0,28	0,28
170000002243843	14-002-061-00080-0002	OLIVAR	S		0,10		0,10	0,10
170000002243844	14-044-009-00126-0003	OLIVAR	S		0,17		0,17	0,17
170000002243845	14-042-032-00156-0001	OLIVAR	S		0,66		0,66	0,66
170000002243846	14-042-032-00117-0001	OLIVAR	S		1,22		1,22	1,22
170000002243847	14-042-032-00114-0002	OLIVAR	S		1,29		1,29	1,29
170000002243848	14-002-030-00033-0001	VIÑEDO VINIFICACIÓN	S		0,78		0,78	0,78
170000002243849	14-042-032-00118-0002	OLIVAR	S		1,34		1,34	1,34
170000002243850	14-002-061-00080-0001	OLIVAR	S		0,28		0,28	0,28
170000002243851	14-002-060-00110-0001	OLIVAR	S		0,43		0,43	0,43
170000002243852	14-002-060-00023-0001	OLIVAR	S		0,19		0,19	0,19
170000002243853	14-002-060-00024-0001	OLIVAR	S		0,53		0,53	0,53
170000002243854	14-002-060-00025-0002	OLIVAR	S		0,38		0,38	0,38
170000002243855	14-002-047-00088-0001	OLIVAR	S		0,85		0,85	0,85
170000002243856	14-002-047-00089-0003	OLIVAR	S		0,13		0,13	0,13
170000002243859	14-002-047-00092-0001	OLIVAR	S		0,84		0,84	0,84
170000002243860	14-002-013-00048-0001	OLIVAR	S		1,09		1,09	1,09
170000002243861	14-002-015-00025-0001	OLIVAR	S		0,72		0,72	0,72
170000002243862	14-044-009-00128-0001	OLIVAR	S		1,32		1,32	1,32
170000002243863	14-044-009-00184-0001	OLIVAR	S		2,03		2,03	2,03
170000002243864	14-002-027-00029-0002	OLIVAR	S		0,38		0,38	0,38
170000002243865	14-002-027-00030-0002	OLIVAR	S		0,26		0,26	0,26
170000002243866	14-002-022-00057-0002	OLIVAR	S		1,18		1,18	1,18
170000002243867	14-002-015-00028-0001	OLIVAR	S		1,25		1,25	1,25

**INCIDENCIAS**

**INCIDENCIA DESCRIPCIÓN**

75022 No Autoriza a que, en caso de la devolución por la entidad financiera (retrocesión bancaria) del pago en la cuenta corriente consignada en la solicitud y que está debidamente registrada en el sistema contable GIRO de la Junta de Andalucía, se proceda al pago en cualquier otra cuenta corriente de la titularidad del solicitante vigente en dicho sistema contable.

(1) Con incidencias que retienen pago o deniegan el expediente.  
 (2) Se calcula sobre superficie declarada admisible.  
 (3) Aplicación del artículo 16 bis del RD 147/2023.

Puede verificar la integridad de una copia de este documento mediante la lectura del código QR adjunto o mediante el acceso a la dirección <a href="https://ws050.juntadeandalucia.es/verificarFirma">https://ws050.juntadeandalucia.es/verificarFirma</a> indicando el código de VERIFICACIÓN					
FIRMADO POR	RAQUEL MARIA ESPIN CRESPO		FECHA		26/06/2024
VERIFICACIÓN	Pk2jmMQ72K8YCCE9EQ8LU85ENJJ6M		PÁGINA		3222/8857



**APELLIDOS Y NOMBRE / RAZÓN SOCIAL**

PÉREZ GÁLVEZ ASUNCIÓN

**NIF**  
\*\*\*\*5189\*

**EXPEDIENTE**  
1255889

**RESOLUCIÓN**  
CONCESIÓN DE LA AYUDA

**DATOS DE MANTENIMIENTO UNIDADES**

<b>GRUPO DE PAGO</b>	<b>Sup. Dec. Admisible</b>	<b>Sup. Resuelta</b>	<b>Sobredecl.</b>	<b>% Sobredecl.</b>
ZONAS DE LIMITACIONES NATURALES	89,58	89,58	0,00	0,00

**RESUMEN DE PAGOS**

	<b>IMPORTE ( Euros )</b>			
	<b>RESUELTO</b>	<b>FEADER</b>	<b>MAPA</b>	<b>CAPADR</b>
A pagar	1.188,00	1.009,80	116,54	61,66

**APLICACIÓN DE REDUCCIONES Y PENALIZACIONES (%)**

<b>Criterios de subvencionabilidad (1)</b>	<b>Presentación tardía</b>	<b>Omisión declaración</b>	<b>Condicionabilidad</b>
0,00	0,00	0,00	0,00

**IMPORTE ( Euros )**

<b>Calculado(2)</b>	<b>Reducción</b>	<b>Penalización</b>	<b>Reducción Penalización (3)</b>	<b>Penalización adicional</b>	<b>Resuelto</b>	<b>FEADER</b>	<b>MAPA</b>	<b>CAPADR</b>
1.188,00 €	0,00 €	0,00 €	0,00 €	0,00 €	1.188,00 €	1.009,80 €	116,54 €	61,66 €
<b>Importe Unitario:</b>	54,00 €	<b>Nuevo Importe Unitario:</b>		13,26 €				

(1) Con incidencias que retienen pago o deniegan el expediente.  
(2) Se calcula sobre superficie declarada admisible.  
(3) Aplicación del artículo 16 bis del RD 147/2023.

Puede verificar la integridad de una copia de este documento mediante la lectura del código QR adjunto o mediante el acceso a la dirección <a href="https://ws050.juntadeandalucia.es/verificarFirma">https://ws050.juntadeandalucia.es/verificarFirma</a> indicando el código de VERIFICACIÓN					
FIRMADO POR	RAQUEL MARIA ESPIN CRESPO		FECHA		26/06/2024
VERIFICACIÓN	Pk2jmMQ72K8YCCE9EQ8LU85ENJJ6M		PÁGINA		3223/8857



**RECINTOS PROPUESTOS**

REF.	REFERENCIA SIGPAC	CULTIVO	S/R	USO SIGPAC	Sup. Dec. admisible	Sup. Campo	Sup. Determ.	Sup. Resuelta
-1120366	14-034-009-00046-0001	PASTOS PERMANENTES DE 5 O MAS AÑOS	S		1,08		1,08	1,08
-1120365	14-034-009-00045-0001	PASTOS PERMANENTES DE 5 O MAS AÑOS	S		0,82		0,82	0,82
-1120363	14-034-009-00044-0001	PASTOS PERMANENTES DE 5 O MAS AÑOS	S		1,05		1,05	1,05
-1120361	14-034-009-00013-0006	PASTOS DE MENOS DE 5 AÑOS	S		2,47		2,47	2,47
-1120360	14-034-009-00013-0002	PASTOS DE MENOS DE 5 AÑOS	S		3,61		3,61	3,61
-1120359	14-034-009-00013-0004	PASTOS DE MENOS DE 5 AÑOS	S		0,34		0,34	0,34
-1120357	14-034-009-00011-0002	PASTOS DE MENOS DE 5 AÑOS	S		0,33		0,33	0,33
-1120356	14-034-009-00011-0001	PASTOS DE MENOS DE 5 AÑOS	S		0,43		0,43	0,43
-1120346	14-034-009-00010-0001	PASTOS DE MENOS DE 5 AÑOS	S		0,48		0,48	0,48
-1120345	14-034-009-00010-0002	PASTOS DE MENOS DE 5 AÑOS	S		0,33		0,33	0,33
-826215	14-034-009-00070-0002	PASTOS PERMANENTES DE 5 O MAS AÑOS	S		1,21		1,21	1,21
-826214	14-034-009-00070-0001	PASTOS DE MENOS DE 5 AÑOS	S		1,72		1,72	1,72
-826213	14-034-009-00069-0001	PASTOS DE MENOS DE 5 AÑOS	S		4,18		4,18	4,18
-826212	14-034-009-00068-0001	PASTOS DE MENOS DE 5 AÑOS	S		2,90		2,90	2,90
-826203	14-034-009-00115-0001	PASTOS DE MENOS DE 5 AÑOS	S		0,73		0,73	0,73
-826202	14-034-009-00114-0001	PASTOS PERMANENTES DE 5 O MAS AÑOS	S		1,16		1,16	1,16
-826201	14-034-009-00116-0002	PASTOS DE MENOS DE 5 AÑOS	S		0,74		0,74	0,74
-826188	14-034-009-00140-0001	PASTOS PERMANENTES DE 5 O MAS AÑOS	S		3,30		3,30	3,30
-826187	14-034-009-00139-0001	PASTOS DE MENOS DE 5 AÑOS	S		0,73		0,73	0,73
-826186	14-034-009-00138-0001	PASTOS PERMANENTES DE 5 O MAS AÑOS	S		1,96		1,96	1,96
-826185	14-034-009-00137-0001	PASTOS DE MENOS DE 5 AÑOS	S		1,49		1,49	1,49
-826184	14-034-009-00136-0001	PASTOS DE MENOS DE 5 AÑOS	S		4,11		4,11	4,11
-826183	14-034-009-00135-0001	PASTOS DE MENOS DE 5 AÑOS	S		14,75		14,75	14,75
-826182	14-034-009-00117-0002	PASTOS DE MENOS DE 5 AÑOS	S		1,19		1,19	1,19
-826181	14-034-009-00118-0001	PASTOS DE MENOS DE 5 AÑOS	S		1,13		1,13	1,13
-826180	14-034-009-00119-0001	PASTOS DE MENOS DE 5 AÑOS	S		0,95		0,95	0,95
-825072	14-034-009-00125-0001	PASTOS PERMANENTES DE 5 O MAS AÑOS	S		1,83		1,83	1,83
-821788	14-034-009-00126-0001	PASTOS PERMANENTES DE 5 O MAS AÑOS	S		1,18		1,18	1,18
-821787	14-034-009-00130-0001	PASTOS PERMANENTES DE 5 O MAS AÑOS	S		1,75		1,75	1,75
-821786	14-034-009-00133-0001	PASTOS PERMANENTES DE 5 O MAS AÑOS	S		0,98		0,98	0,98
-821785	14-034-009-00042-0001	PASTOS PERMANENTES DE 5 O MAS AÑOS	S		0,94		0,94	0,94
-821778	14-034-009-00017-0002	PASTOS PERMANENTES DE 5 O MAS AÑOS	S		1,24		1,24	1,24
-821758	14-034-009-00134-0002	PASTOS PERMANENTES DE 5 O MAS AÑOS	S		0,64		0,64	0,64
-821757	14-034-009-00129-0001	PASTOS PERMANENTES DE 5 O MAS AÑOS	S		1,61		1,61	1,61
-821756	14-034-009-00124-0001	PASTOS PERMANENTES DE 5 O MAS AÑOS	S		1,64		1,64	1,64
-821754	14-034-009-00123-0002	PASTOS PERMANENTES DE 5 O MAS AÑOS	S		9,01		9,01	9,01
-821752	14-034-009-00120-0001	PASTOS PERMANENTES DE 5 O MAS AÑOS	S		0,48		0,48	0,48
-821751	14-034-009-00120-0002	PASTOS PERMANENTES DE 5 O MAS AÑOS	S		5,14		5,14	5,14
-821750	14-034-009-00065-0001	PASTOS DE MENOS DE 5 AÑOS	S		3,42		3,42	3,42
-821749	14-034-009-00064-0001	PASTOS DE MENOS DE 5 AÑOS	S		0,05		0,05	0,05
-821748	14-034-009-00055-0001	PASTOS PERMANENTES DE 5 O MAS AÑOS	S		0,63		0,63	0,63
-821747	14-034-009-00055-0004	PASTOS DE MENOS DE 5 AÑOS	S		0,31		0,31	0,31
-821745	14-034-009-00054-0002	PASTOS PERMANENTES DE 5 O MAS AÑOS	S		0,95		0,95	0,95
-821744	14-034-009-00053-0001	PASTOS PERMANENTES DE 5 O MAS AÑOS	S		0,97		0,97	0,97
-821743	14-034-009-00052-0001	PASTOS PERMANENTES DE 5 O MAS AÑOS	S		1,02		1,02	1,02
-821742	14-034-009-00050-0001	PASTOS PERMANENTES DE 5 O MAS AÑOS	S		1,60		1,60	1,60
-821740	14-034-009-00049-0001	PASTOS PERMANENTES DE 5 O MAS AÑOS	S		1,00		1,00	1,00

**INCIDENCIAS**

**INCIDENCIA DESCRIPCIÓN**

3795 Recinto declarado con una situación de riesgo de abandono.  
 Recinto:14-034-001-00037-00001 Cultivo: -

(1) Con incidencias que retienen pago o deniegan el expediente.  
 (2) Se calcula sobre superficie declarada admisible.  
 (3) Aplicación del artículo 16 bis del RD 147/2023.

Puede verificar la integridad de una copia de este documento mediante la lectura del código QR adjunto o mediante el acceso a la dirección <a href="https://ws050.juntadeandalucia.es/verificarFirma">https://ws050.juntadeandalucia.es/verificarFirma</a> indicando el código de VERIFICACIÓN				
FIRMADO POR	RAQUEL MARIA ESPIN CRESPO	FECHA	26/06/2024	
VERIFICACIÓN	Pk2jmMQ72K8YCCE9EQ8LU85ENJJ6M	PÁGINA	3224/8857	



**INCIDENCIAS**

**INCIDENCIA DESCRIPCIÓN**

	Recinto:14-034-001-00038-00001 Cultivo: -
	Recinto:14-034-001-00069-00001 Cultivo: -
	Recinto:14-034-001-00392-00001 Cultivo: -
	Recinto:14-034-001-00393-00001 Cultivo: -
	Recinto:14-034-001-00394-00001 Cultivo: -
	Recinto:14-034-002-00042-00004 Cultivo: -
	Recinto:14-034-009-00017-00003 Cultivo: -
	Recinto:14-034-009-00021-00002 Cultivo: -
	Recinto:14-034-009-00022-00002 Cultivo: -
	Recinto:14-034-009-00092-00005 Cultivo: -
	Recinto:14-034-009-00184-00001 Cultivo: -
86122	Recinto superficie forrajera que realiza la actividad de producción de pastoreo y no declara el o los códigos del Registro de Explotaciones Ganaderas de Andalucía, REGA.
	Recinto:14-034-001-00037-00001 Cultivo:20000 BARBECHO TRADICIONAL-SIN VARIEDAD Secano
	Recinto:14-034-001-00038-00001 Cultivo:20000 BARBECHO TRADICIONAL-SIN VARIEDAD Secano
	Recinto:14-034-001-00069-00001 Cultivo:20000 BARBECHO TRADICIONAL-SIN VARIEDAD Secano
	Recinto:14-034-001-00392-00001 Cultivo:20000 BARBECHO TRADICIONAL-SIN VARIEDAD Secano
	Recinto:14-034-001-00393-00001 Cultivo:20000 BARBECHO TRADICIONAL-SIN VARIEDAD Secano
	Recinto:14-034-001-00394-00001 Cultivo:20000 BARBECHO TRADICIONAL-SIN VARIEDAD Secano
	Recinto:14-034-002-00042-00004 Cultivo:20000 BARBECHO TRADICIONAL-SIN VARIEDAD Secano
	Recinto:14-034-002-00047-00001 Cultivo:62000 PASTOS PERMANENTES DE 5 O MAS AÑOS-SIN VARIEDAD Secano
	Recinto:14-034-002-00048-00001 Cultivo:62000 PASTOS PERMANENTES DE 5 O MAS AÑOS-SIN VARIEDAD Secano
	Recinto:14-034-002-00058-00002 Cultivo:62000 PASTOS PERMANENTES DE 5 O MAS AÑOS-SIN VARIEDAD Secano
	Recinto:14-034-002-00060-00002 Cultivo:62000 PASTOS PERMANENTES DE 5 O MAS AÑOS-SIN VARIEDAD Secano
	Recinto:14-034-002-00062-00001 Cultivo:62000 PASTOS PERMANENTES DE 5 O MAS AÑOS-SIN VARIEDAD Secano
	Recinto:14-034-009-00017-00003 Cultivo:20000 BARBECHO TRADICIONAL-SIN VARIEDAD Secano
	Recinto:14-034-009-00021-00002 Cultivo:20000 BARBECHO TRADICIONAL-SIN VARIEDAD Secano
	Recinto:14-034-009-00022-00002 Cultivo:20000 BARBECHO TRADICIONAL-SIN VARIEDAD Secano
	Recinto:14-034-009-00092-00005 Cultivo:20000 BARBECHO TRADICIONAL-SIN VARIEDAD Secano
	Recinto:14-034-009-00134-00001 Cultivo:63000 PASTOS DE MENOS DE 5 AÑOS-SIN VARIEDAD Secano
	Recinto:14-034-009-00184-00001 Cultivo:20000 BARBECHO TRADICIONAL-SIN VARIEDAD Secano
86124	Recinto de forrajera para Cálculo de Carga Ganadera que No pertenece a Explotación.
	Recinto:14-034-001-00037-00001 Cultivo:20000 BARBECHO TRADICIONAL-SIN VARIEDAD Secano
	Recinto:14-034-001-00038-00001 Cultivo:20000 BARBECHO TRADICIONAL-SIN VARIEDAD Secano
	Recinto:14-034-001-00069-00001 Cultivo:20000 BARBECHO TRADICIONAL-SIN VARIEDAD Secano
	Recinto:14-034-001-00392-00001 Cultivo:20000 BARBECHO TRADICIONAL-SIN VARIEDAD Secano
	Recinto:14-034-001-00393-00001 Cultivo:20000 BARBECHO TRADICIONAL-SIN VARIEDAD Secano
	Recinto:14-034-001-00394-00001 Cultivo:20000 BARBECHO TRADICIONAL-SIN VARIEDAD Secano
	Recinto:14-034-002-00042-00004 Cultivo:20000 BARBECHO TRADICIONAL-SIN VARIEDAD Secano
	Recinto:14-034-002-00047-00001 Cultivo:62000 PASTOS PERMANENTES DE 5 O MAS AÑOS-SIN VARIEDAD Secano
	Recinto:14-034-002-00048-00001 Cultivo:62000 PASTOS PERMANENTES DE 5 O MAS AÑOS-SIN VARIEDAD Secano
	Recinto:14-034-002-00058-00002 Cultivo:62000 PASTOS PERMANENTES DE 5 O MAS AÑOS-SIN VARIEDAD Secano
	Recinto:14-034-002-00060-00002 Cultivo:62000 PASTOS PERMANENTES DE 5 O MAS AÑOS-SIN VARIEDAD Secano
	Recinto:14-034-002-00062-00001 Cultivo:62000 PASTOS PERMANENTES DE 5 O MAS AÑOS-SIN VARIEDAD Secano
	Recinto:14-034-009-00017-00003 Cultivo:20000 BARBECHO TRADICIONAL-SIN VARIEDAD Secano
	Recinto:14-034-009-00021-00002 Cultivo:20000 BARBECHO TRADICIONAL-SIN VARIEDAD Secano
	Recinto:14-034-009-00022-00002 Cultivo:20000 BARBECHO TRADICIONAL-SIN VARIEDAD Secano
	Recinto:14-034-009-00092-00005 Cultivo:20000 BARBECHO TRADICIONAL-SIN VARIEDAD Secano
	Recinto:14-034-009-00134-00001 Cultivo:63000 PASTOS DE MENOS DE 5 AÑOS-SIN VARIEDAD Secano
	Recinto:14-034-009-00184-00001 Cultivo:20000 BARBECHO TRADICIONAL-SIN VARIEDAD Secano

**Datos considerados para el Cálculo de la Carga Ganadera del expediente**

Superficie determinada para Cálculo Carga Ganadera: 89,58 ha  
 Carga Ganadera del Expediente: 0,54 ugm/ha

**Explotación Especie Ugm Calculada para CG**

(1) Con incidencias que retienen pago o deniegan el expediente.  
 (2) Se calcula sobre superficie declarada admisible.  
 (3) Aplicación del artículo 16 bis del RD 147/2023.

Puede verificar la integridad de una copia de este documento mediante la lectura del código QR adjunto o mediante el acceso a la dirección <https://ws050.juntadeandalucia.es/verificarFirma> indicando el código de VERIFICACIÓN

FIRMADO POR	RAQUEL MARIA ESPIN CRESPO	FECHA	26/06/2024
VERIFICACIÓN	Pk2jmMQ72K8YCCE9EQ8LU85ENJJ6M	PÁGINA	3225/8857





**Datos considerados para el Cálculo de la Carga Ganadera del expediente**

<b>Explotación</b>	<b>Especie</b>	<b>Ugm Calculada para CG</b>
ES140340000186	PORCINO	47,97

**Recintos Determinados para el Cálculo de Garga Ganadera**

REF.	REFERENCIA SIGPAC	CULTIVO	DESCRIPCIÓN CULTIVO	S/R	SUP. RESUELTA (ha)
-1120366	14-034-009-00046-00001	62000	PASTOS PERMANENTES DE 5 O MAS AÑOS-SIN VARIEDAD	S	1,08
-1120365	14-034-009-00045-00001	62000	PASTOS PERMANENTES DE 5 O MAS AÑOS-SIN VARIEDAD	S	0,82
-1120363	14-034-009-00044-00001	62000	PASTOS PERMANENTES DE 5 O MAS AÑOS-SIN VARIEDAD	S	1,05
-1120361	14-034-009-00013-00006	63000	PASTOS DE MENOS DE 5 AÑOS-SIN VARIEDAD	S	2,47
-1120360	14-034-009-00013-00002	63000	PASTOS DE MENOS DE 5 AÑOS-SIN VARIEDAD	S	3,61
-1120359	14-034-009-00013-00004	63000	PASTOS DE MENOS DE 5 AÑOS-SIN VARIEDAD	S	0,34
-1120357	14-034-009-00011-00002	63000	PASTOS DE MENOS DE 5 AÑOS-SIN VARIEDAD	S	0,33
-1120356	14-034-009-00011-00001	63000	PASTOS DE MENOS DE 5 AÑOS-SIN VARIEDAD	S	0,43
-1120346	14-034-009-00010-00001	63000	PASTOS DE MENOS DE 5 AÑOS-SIN VARIEDAD	S	0,48
-1120345	14-034-009-00010-00002	63000	PASTOS DE MENOS DE 5 AÑOS-SIN VARIEDAD	S	0,33
-826215	14-034-009-00070-00002	62000	PASTOS PERMANENTES DE 5 O MAS AÑOS-SIN VARIEDAD	S	1,21
-826214	14-034-009-00070-00001	63000	PASTOS DE MENOS DE 5 AÑOS-SIN VARIEDAD	S	1,72
-826213	14-034-009-00069-00001	63000	PASTOS DE MENOS DE 5 AÑOS-SIN VARIEDAD	S	4,18
-826212	14-034-009-00068-00001	63000	PASTOS DE MENOS DE 5 AÑOS-SIN VARIEDAD	S	2,90
-826203	14-034-009-00115-00001	63000	PASTOS DE MENOS DE 5 AÑOS-SIN VARIEDAD	S	0,73
-826202	14-034-009-00114-00001	62000	PASTOS PERMANENTES DE 5 O MAS AÑOS-SIN VARIEDAD	S	1,16
-826201	14-034-009-00116-00002	63000	PASTOS DE MENOS DE 5 AÑOS-SIN VARIEDAD	S	0,74
-826188	14-034-009-00140-00001	62000	PASTOS PERMANENTES DE 5 O MAS AÑOS-SIN VARIEDAD	S	3,30
-826187	14-034-009-00139-00001	63000	PASTOS DE MENOS DE 5 AÑOS-SIN VARIEDAD	S	0,73
-826186	14-034-009-00138-00001	62000	PASTOS PERMANENTES DE 5 O MAS AÑOS-SIN VARIEDAD	S	1,96
-826185	14-034-009-00137-00001	63000	PASTOS DE MENOS DE 5 AÑOS-SIN VARIEDAD	S	1,49
-826184	14-034-009-00136-00001	63000	PASTOS DE MENOS DE 5 AÑOS-SIN VARIEDAD	S	4,11
-826183	14-034-009-00135-00001	63000	PASTOS DE MENOS DE 5 AÑOS-SIN VARIEDAD	S	14,75
-826182	14-034-009-00117-00002	63000	PASTOS DE MENOS DE 5 AÑOS-SIN VARIEDAD	S	1,19
-826181	14-034-009-00118-00001	63000	PASTOS DE MENOS DE 5 AÑOS-SIN VARIEDAD	S	1,13
-826180	14-034-009-00119-00001	63000	PASTOS DE MENOS DE 5 AÑOS-SIN VARIEDAD	S	0,95
-825072	14-034-009-00125-00001	62000	PASTOS PERMANENTES DE 5 O MAS AÑOS-SIN VARIEDAD	S	1,83
-821788	14-034-009-00126-00001	62000	PASTOS PERMANENTES DE 5 O MAS AÑOS-SIN VARIEDAD	S	1,18
-821787	14-034-009-00130-00001	62000	PASTOS PERMANENTES DE 5 O MAS AÑOS-SIN VARIEDAD	S	1,75
-821786	14-034-009-00133-00001	62000	PASTOS PERMANENTES DE 5 O MAS AÑOS-SIN VARIEDAD	S	0,98
-821785	14-034-009-00042-00001	62000	PASTOS PERMANENTES DE 5 O MAS AÑOS-SIN VARIEDAD	S	0,94
-821778	14-034-009-00017-00002	62000	PASTOS PERMANENTES DE 5 O MAS AÑOS-SIN VARIEDAD	S	1,24
-821758	14-034-009-00134-00002	62000	PASTOS PERMANENTES DE 5 O MAS AÑOS-SIN VARIEDAD	S	0,64
-821757	14-034-009-00129-00001	62000	PASTOS PERMANENTES DE 5 O MAS AÑOS-SIN VARIEDAD	S	1,61
-821756	14-034-009-00124-00001	62000	PASTOS PERMANENTES DE 5 O MAS AÑOS-SIN VARIEDAD	S	1,64
-821754	14-034-009-00123-00002	62000	PASTOS PERMANENTES DE 5 O MAS AÑOS-SIN VARIEDAD	S	9,01
-821752	14-034-009-00120-00001	62000	PASTOS PERMANENTES DE 5 O MAS AÑOS-SIN VARIEDAD	S	0,48
-821751	14-034-009-00120-00002	62000	PASTOS PERMANENTES DE 5 O MAS AÑOS-SIN VARIEDAD	S	5,14

(1) Con incidencias que retienen pago o deniegan el expediente.  
 (2) Se calcula sobre superficie declarada admisible.  
 (3) Aplicación del artículo 16 bis del RD 147/2023.

Puede verificar la integridad de una copia de este documento mediante la lectura del código QR adjunto o mediante el acceso a la dirección <a href="https://ws050.juntadeandalucia.es/verificarFirma">https://ws050.juntadeandalucia.es/verificarFirma</a> indicando el código de VERIFICACIÓN					
FIRMADO POR	RAQUEL MARIA ESPIN CRESPO		FECHA		26/06/2024
VERIFICACIÓN	Pk2jmMQ72K8YCCE9EQ8LU85ENJJ6M		PÁGINA		3226/8857





**Recintos Determinados para el Cálculo de Garga Ganadera**

REF.	REFERENCIA SIGPAC	CULTIVO	DESCRIPCIÓN CULTIVO	S/R	SUP. RESUELTA (ha)
-821750	14-034-009-00065-00001	63000	PASTOS DE MENOS DE 5 AÑOS-SIN VARIEDAD	S	3,42
-821749	14-034-009-00064-00001	63000	PASTOS DE MENOS DE 5 AÑOS-SIN VARIEDAD	S	0,05
-821748	14-034-009-00055-00001	62000	PASTOS PERMANENTES DE 5 O MAS AÑOS-SIN VARIEDAD	S	0,63
-821747	14-034-009-00055-00004	63000	PASTOS DE MENOS DE 5 AÑOS-SIN VARIEDAD	S	0,31
-821745	14-034-009-00054-00002	62000	PASTOS PERMANENTES DE 5 O MAS AÑOS-SIN VARIEDAD	S	0,95
-821744	14-034-009-00053-00001	62000	PASTOS PERMANENTES DE 5 O MAS AÑOS-SIN VARIEDAD	S	0,97
-821743	14-034-009-00052-00001	62000	PASTOS PERMANENTES DE 5 O MAS AÑOS-SIN VARIEDAD	S	1,02
-821742	14-034-009-00050-00001	62000	PASTOS PERMANENTES DE 5 O MAS AÑOS-SIN VARIEDAD	S	1,60
-821740	14-034-009-00049-00001	62000	PASTOS PERMANENTES DE 5 O MAS AÑOS-SIN VARIEDAD	S	1,00

**Incidencias de carga ganadera**

**INCIDENCIA DESCRIPCIÓN**

3795	Recinto declarado con una situación de riesgo de abandono. Recinto:14-034-009-00184-00001 Cultivo: - Recinto:14-034-001-00394-00001 Cultivo: - Recinto:14-034-001-00393-00001 Cultivo: - Recinto:14-034-001-00392-00001 Cultivo: - Recinto:14-034-001-00069-00001 Cultivo: - Recinto:14-034-001-00037-00001 Cultivo: - Recinto:14-034-001-00038-00001 Cultivo: - Recinto:14-034-009-00021-00002 Cultivo: - Recinto:14-034-009-00022-00002 Cultivo: - Recinto:14-034-002-00042-00004 Cultivo: - Recinto:14-034-009-00017-00003 Cultivo: - Recinto:14-034-009-00092-00005 Cultivo: -
86122	Recinto superficie forrajera que realiza la actividad de producción de pastoreo y no declara el o los códigos del Registro de Explotaciones Ganaderas de Andalucía, REGA. Recinto:14-034-009-00184-00001 Cultivo:20000 BARBECHO TRADICIONAL-SIN VARIEDAD Secano Recinto:14-034-001-00394-00001 Cultivo:20000 BARBECHO TRADICIONAL-SIN VARIEDAD Secano Recinto:14-034-001-00393-00001 Cultivo:20000 BARBECHO TRADICIONAL-SIN VARIEDAD Secano Recinto:14-034-001-00392-00001 Cultivo:20000 BARBECHO TRADICIONAL-SIN VARIEDAD Secano Recinto:14-034-001-00069-00001 Cultivo:20000 BARBECHO TRADICIONAL-SIN VARIEDAD Secano Recinto:14-034-001-00037-00001 Cultivo:20000 BARBECHO TRADICIONAL-SIN VARIEDAD Secano Recinto:14-034-001-00038-00001 Cultivo:20000 BARBECHO TRADICIONAL-SIN VARIEDAD Secano Recinto:14-034-009-00021-00002 Cultivo:20000 BARBECHO TRADICIONAL-SIN VARIEDAD Secano Recinto:14-034-009-00022-00002 Cultivo:20000 BARBECHO TRADICIONAL-SIN VARIEDAD Secano Recinto:14-034-002-00042-00004 Cultivo:20000 BARBECHO TRADICIONAL-SIN VARIEDAD Secano Recinto:14-034-002-00048-00001 Cultivo:62000 PASTOS PERMANENTES DE 5 O MAS AÑOS-SIN VARIEDAD Secano Recinto:14-034-009-00017-00003 Cultivo:20000 BARBECHO TRADICIONAL-SIN VARIEDAD Secano Recinto:14-034-009-00092-00005 Cultivo:20000 BARBECHO TRADICIONAL-SIN VARIEDAD Secano Recinto:14-034-009-00134-00001 Cultivo:63000 PASTOS DE MENOS DE 5 AÑOS-SIN VARIEDAD Secano Recinto:14-034-002-00062-00001 Cultivo:62000 PASTOS PERMANENTES DE 5 O MAS AÑOS-SIN VARIEDAD Secano Recinto:14-034-002-00060-00002 Cultivo:62000 PASTOS PERMANENTES DE 5 O MAS AÑOS-SIN VARIEDAD Secano Recinto:14-034-002-00058-00002 Cultivo:62000 PASTOS PERMANENTES DE 5 O MAS AÑOS-SIN VARIEDAD Secano Recinto:14-034-002-00047-00001 Cultivo:62000 PASTOS PERMANENTES DE 5 O MAS AÑOS-SIN VARIEDAD Secano
86124	Recinto de forrajera para Cálculo de Carga Ganadera que No pertenece a Explotación. Recinto:14-034-009-00184-00001 Cultivo:20000 BARBECHO TRADICIONAL-SIN VARIEDAD Secano Recinto:14-034-001-00394-00001 Cultivo:20000 BARBECHO TRADICIONAL-SIN VARIEDAD Secano Recinto:14-034-001-00393-00001 Cultivo:20000 BARBECHO TRADICIONAL-SIN VARIEDAD Secano Recinto:14-034-001-00392-00001 Cultivo:20000 BARBECHO TRADICIONAL-SIN VARIEDAD Secano Recinto:14-034-001-00069-00001 Cultivo:20000 BARBECHO TRADICIONAL-SIN VARIEDAD Secano Recinto:14-034-001-00037-00001 Cultivo:20000 BARBECHO TRADICIONAL-SIN VARIEDAD Secano Recinto:14-034-001-00038-00001 Cultivo:20000 BARBECHO TRADICIONAL-SIN VARIEDAD Secano

(1) Con incidencias que retienen pago o deniegan el expediente.  
 (2) Se calcula sobre superficie declarada admisible.  
 (3) Aplicación del artículo 16 bis del RD 147/2023.

Puede verificar la integridad de una copia de este documento mediante la lectura del código QR adjunto o mediante el acceso a la dirección <a href="https://ws050.juntadeandalucia.es/verificarFirma">https://ws050.juntadeandalucia.es/verificarFirma</a> indicando el código de VERIFICACIÓN					
FIRMADO POR	RAQUEL MARIA ESPIN CRESPO		FECHA		26/06/2024
VERIFICACIÓN	Pk2jmMQ72K8YCC9E9EQ8LU85ENJJ6M		PÁGINA		3227/8857



	Recinto:14-034-009-00021-00002	Cultivo:20000	BARBECHO TRADICIONAL-SIN VARIEDAD	Secano
	Recinto:14-034-009-00022-00002	Cultivo:20000	BARBECHO TRADICIONAL-SIN VARIEDAD	Secano
	Recinto:14-034-002-00042-00004	Cultivo:20000	BARBECHO TRADICIONAL-SIN VARIEDAD	Secano
	Recinto:14-034-002-00048-00001	Cultivo:62000	PASTOS PERMANENTES DE 5 O MAS AÑOS-SIN VARIEDAD	Secano
	Recinto:14-034-009-00017-00003	Cultivo:20000	BARBECHO TRADICIONAL-SIN VARIEDAD	Secano
	Recinto:14-034-009-00092-00005	Cultivo:20000	BARBECHO TRADICIONAL-SIN VARIEDAD	Secano
	Recinto:14-034-009-00134-00001	Cultivo:63000	PASTOS DE MENOS DE 5 AÑOS-SIN VARIEDAD	Secano
	Recinto:14-034-002-00062-00001	Cultivo:62000	PASTOS PERMANENTES DE 5 O MAS AÑOS-SIN VARIEDAD	Secano
	Recinto:14-034-002-00060-00002	Cultivo:62000	PASTOS PERMANENTES DE 5 O MAS AÑOS-SIN VARIEDAD	Secano
	Recinto:14-034-002-00058-00002	Cultivo:62000	PASTOS PERMANENTES DE 5 O MAS AÑOS-SIN VARIEDAD	Secano
	Recinto:14-034-002-00047-00001	Cultivo:62000	PASTOS PERMANENTES DE 5 O MAS AÑOS-SIN VARIEDAD	Secano
86128	Recinto de Forrajes que no ha contabilizado para Carga Ganadera por no tener una explotación válida para el cálculo de la Carga Ganadera			
	Recinto:14-034-009-00184-00001	Cultivo:20	BARBECHO TRADICIONAL-	
	Recinto:14-034-001-00394-00001	Cultivo:20	BARBECHO TRADICIONAL-	
	Recinto:14-034-001-00393-00001	Cultivo:20	BARBECHO TRADICIONAL-	
	Recinto:14-034-001-00392-00001	Cultivo:20	BARBECHO TRADICIONAL-	
	Recinto:14-034-001-00069-00001	Cultivo:20	BARBECHO TRADICIONAL-	
	Recinto:14-034-001-00037-00001	Cultivo:20	BARBECHO TRADICIONAL-	
	Recinto:14-034-001-00038-00001	Cultivo:20	BARBECHO TRADICIONAL-	
	Recinto:14-034-009-00021-00002	Cultivo:20	BARBECHO TRADICIONAL-	
	Recinto:14-034-009-00022-00002	Cultivo:20	BARBECHO TRADICIONAL-	
	Recinto:14-034-002-00042-00004	Cultivo:20	BARBECHO TRADICIONAL-	
	Recinto:14-034-002-00048-00001	Cultivo:62	PASTOS PERMANENTES DE 5 O MAS AÑOS-	
	Recinto:14-034-009-00017-00003	Cultivo:20	BARBECHO TRADICIONAL-	
	Recinto:14-034-009-00092-00005	Cultivo:20	BARBECHO TRADICIONAL-	
	Recinto:14-034-009-00134-00001	Cultivo:63	PASTOS DE MENOS DE 5 AÑOS-	
	Recinto:14-034-002-00062-00001	Cultivo:62	PASTOS PERMANENTES DE 5 O MAS AÑOS-	
	Recinto:14-034-002-00060-00002	Cultivo:62	PASTOS PERMANENTES DE 5 O MAS AÑOS-	
	Recinto:14-034-002-00058-00002	Cultivo:62	PASTOS PERMANENTES DE 5 O MAS AÑOS-	
	Recinto:14-034-002-00047-00001	Cultivo:62	PASTOS PERMANENTES DE 5 O MAS AÑOS-	

(1) Con incidencias que retienen pago o deniegan el expediente.  
 (2) Se calcula sobre superficie declarada admisible.  
 (3) Aplicación del artículo 16 bis del RD 147/2023.

Puede verificar la integridad de una copia de este documento mediante la lectura del código QR adjunto o mediante el acceso a la dirección <a href="https://ws050.juntadeandalucia.es/verificarFirma">https://ws050.juntadeandalucia.es/verificarFirma</a> indicando el código de VERIFICACIÓN				
FIRMADO POR	RAQUEL MARIA ESPIN CRESPO	FECHA	26/06/2024	
VERIFICACIÓN	Pk2jmMQ72K8YCCCE9EQ8LU85ENJJ6M	PÁGINA	3228/8857	



**APELLIDOS Y NOMBRE / RAZÓN SOCIAL**

PEREZ GALVEZ FRANCISCO JOSE

**NIF**

\*\*\*0424\*

**EXPEDIENTE**

1028210

**RESOLUCIÓN**

CONCESIÓN DE LA AYUDA

**DATOS DE MANTENIMIENTO UNIDADES**

**GRUPO DE PAGO**

ZONAS DE LIMITACIONES NATURALES

**Sup. Dec.  
Admisible**

66,92

**Sup.  
Resuelta**

66,92

**Sobredecl.**

0,00

**% Sobredecl.**

0,00

**RESUMEN DE PAGOS**

	<b><u>IMPORTE ( Euros )</u></b>			
	<b><u>RESUELTO</u></b>	<b><u>FEADER</u></b>	<b><u>MAPA</u></b>	<b><u>CAPADR</u></b>
Pago realizado	1.081,20	919,02	106,06	56,12
A pagar	106,80	90,78	10,48	5,54
<b>TOTAL</b>	<b>1.188,00</b>	<b>1.009,80</b>	<b>116,54</b>	<b>61,66</b>

**APLICACIÓN DE REDUCCIONES Y PENALIZACIONES (%)**

<b><u>Criterios de subvencionabilidad (1)</u></b>	<b><u>Presentación tardía</u></b>	<b><u>Omisión declaración</u></b>	<b><u>Condicionalidad</u></b>
0,00	0,00	0,00	0,00

**IMPORTE ( Euros )**

<b><u>Calculado(2)</u></b>	<b><u>Reducción</u></b>	<b><u>Penalización</u></b>	<b><u>Reducción Penalización (3)</u></b>	<b><u>Penalización adicional</u></b>	<b><u>Resuelto</u></b>	<b><u>FEADER</u></b>	<b><u>MAPA</u></b>	<b><u>CAPADR</u></b>
1.188,00 €	0,00 €	0,00 €	0,00 €	0,00 €	1.188,00 €	1.009,80 €	116,54 €	61,66 €
<b>Importe Unitario:</b>	<b>54,00 €</b>	<b>Nuevo Importe Unitario:</b>	<b>17,75 €</b>					

(1) Con incidencias que retienen pago o deniegan el expediente.  
 (2) Se calcula sobre superficie declarada admisible.  
 (3) Aplicación del artículo 16 bis del RD 147/2023.

Puede verificar la integridad de una copia de este documento mediante la lectura del código QR adjunto o mediante el acceso a la dirección <a href="https://ws050.juntadeandalucia.es/verificarFirma">https://ws050.juntadeandalucia.es/verificarFirma</a> indicando el código de VERIFICACIÓN					
FIRMADO POR	RAQUEL MARIA ESPIN CRESPO		FECHA		26/06/2024
VERIFICACIÓN	Pk2jmMQ72K8YCCE9EQ8LU85ENJJJ6M		PÁGINA		3229/8857



**RECINTOS PROPUESTOS**

REF.	REFERENCIA SIGPAC	CULTIVO	S/R	USO SIGPAC	Sup._Dec. admisible	Sup. Campo	Sup. Determ.	Sup. Resuelta
-1464911	14-056-026-00424-0001	OLIVAR	S		0,13		0,13	0,13
-1464910	14-056-026-00078-0002	OLIVAR	S		2,29		2,29	2,29
-1116500	14-056-029-00181-0002	OLIVAR	R		3,90		3,90	3,90
-793455	14-056-026-00077-0004	OLIVAR	S		0,10		0,10	0,10
-793420	14-056-026-00073-0002	OLIVAR	S		0,19		0,19	0,19
-793377	14-056-026-00033-0001	OLIVAR	R		13,36		13,36	13,36
-793303	14-056-014-00188-0005	OLIVAR	S		0,66		0,66	0,66
-569951	14-056-023-00012-0001	OLIVAR	R		16,94		16,94	16,94
1700000005202620	14-056-026-00351-0001	OLIVAR	R		1,37		1,37	1,37
1700000005202621	14-056-026-00352-0001	OLIVAR	R		6,08		6,08	6,08
1700000005202622	14-056-026-00131-0004	OLIVAR	S		1,81		1,81	1,81
1700000005990999	14-056-014-00154-0001	OLIVAR	R		2,39		2,39	2,39
1700000005991010	14-056-023-00014-0005	OLIVAR	R		12,75		12,75	12,75
1700000006011422	14-056-026-00030-0001	OLIVAR	R		0,34		0,34	0,34
1700000006011424	14-056-026-00069-0006	OLIVAR	R		1,43		1,43	1,43
1700000006011426	14-056-026-00070-0004	OLIVAR	R		1,37		1,37	1,37
1700000006011431	14-056-026-00031-0002	OLIVAR	S		0,17		0,17	0,17
1700000006011434	14-056-026-00034-0002	OLIVAR	S		0,03		0,03	0,03
1700000006011436	14-056-026-00071-0003	OLIVAR	S		0,04		0,04	0,04
1700000006011446	14-056-026-00044-0002	OLIVAR	S		0,03		0,03	0,03
1700000006011447	14-056-026-00061-0001	OLIVAR	S		0,02		0,02	0,02
1700000006011452	14-056-026-00044-0002	OLIVAR	S		0,02		0,02	0,02
1700000006011455	14-056-026-00035-0001	OLIVAR	S		1,19		1,19	1,19
1700000006011456	14-056-026-00039-0001	OLIVAR	S		0,02		0,02	0,02
1700000006011459	14-056-026-00048-0003	OLIVAR	S		0,04		0,04	0,04
1700000006011460	14-056-026-00060-0001	OLIVAR	S		0,04		0,04	0,04
1700000006011463	14-056-026-00064-0001	OLIVAR	S		0,10		0,10	0,10
1700000006011465	14-056-026-00048-0003	OLIVAR	S		0,11		0,11	0,11

(1) Con incidencias que retienen pago o deniegan el expediente.  
 (2) Se calcula sobre superficie declarada admisible.  
 (3) Aplicación del artículo 16 bis del RD 147/2023.

Puede verificar la integridad de una copia de este documento mediante la lectura del código QR adjunto o mediante el acceso a la dirección <a href="https://ws050.juntadeandalucia.es/verificarFirma">https://ws050.juntadeandalucia.es/verificarFirma</a> indicando el código de VERIFICACIÓN					
FIRMADO POR	RAQUEL MARIA ESPIN CRESPO		FECHA		26/06/2024
VERIFICACIÓN	Pk2jmMQ72K8YCCCE9EQ8LU85ENJJJ6M		PÁGINA		3230/8857

**APELLIDOS Y NOMBRE / RAZÓN SOCIAL**

PÉREZ GARCÍA ESTEBAN

**NIF**

\*\*\*\*7990\*

**EXPEDIENTE**

1191835

**RESOLUCIÓN**

CONCESIÓN DE LA AYUDA

**DATOS DE MANTENIMIENTO UNIDADES****GRUPO DE PAGO**

ZONAS DE LIMITACIONES NATURALES

**Sup. Dec.  
Admisible**

60,40

**Sup.  
Resuelta**

60,40

**Sobredecl.**

0,00

**% Sobredecl.**

0,00

**RESUMEN DE PAGOS**

	<b>IMPORTE ( Euros )</b>			
	<b>RESUELTO</b>	<b>FEADER</b>	<b>MAPA</b>	<b>CAPADR</b>
Pago realizado	1.081,20	919,02	106,06	56,12
A pagar	106,80	90,78	10,48	5,54
<b>TOTAL</b>	<b>1.188,00</b>	<b>1.009,80</b>	<b>116,54</b>	<b>61,66</b>

**APLICACIÓN DE REDUCCIONES Y PENALIZACIONES (%)**

<b>Criterios de subvencionabilidad (1)</b>	<b>Presentación tardía</b>	<b>Omisión declaración</b>	<b>Condicionabilidad</b>
0,00	0,00	0,00	0,00

**IMPORTE ( Euros )**

Calculado(2)	Reducción	Penalización	Reducción Penalización (3)	Penalización adicional	Resuelto	FEADER	MAPA	CAPADR
1.188,00 €	0,00 €	0,00 €	0,00 €	0,00 €	1.188,00 €	1.009,80 €	116,54 €	61,66 €
<b>Importe Unitario:</b>	<b>54,00 €</b>	<b>Nuevo Importe Unitario:</b>	<b>19,67 €</b>					

(1) Con incidencias que retienen pago o deniegan el expediente.  
 (2) Se calcula sobre superficie declarada admisible.  
 (3) Aplicación del artículo 16 bis del RD 147/2023.

Puede verificar la integridad de una copia de este documento mediante la lectura del código QR adjunto o mediante el acceso a la dirección <https://ws050.juntadeandalucia.es/verificarFirma> indicando el código de VERIFICACIÓN

FIRMADO POR	RAQUEL MARIA ESPIN CRESPO	FECHA	26/06/2024
VERIFICACIÓN	Pk2jmMQ72K8YCCE9EQ8LU85ENJJJ6M	PÁGINA	3231/8857



**RECINTOS PROPUESTOS**

REF.	REFERENCIA SIGPAC	CULTIVO	S/R	USO SIGPAC	Sup. Dec. admisible	Sup. Campo	Sup. Determ.	Sup. Resuelta
170000006529916	14-069-048-00083-0001	OLIVAR	S		7,28		7,28	7,28
170000006529918	14-069-048-00083-0022	PASTOS PERMANENTES DE 5 O MAS AÑOS	S		0,36		0,36	0,36
170000006529919	14-069-048-00083-0100	PASTOS PERMANENTES DE 5 O MAS AÑOS	S		0,03		0,03	0,03
170000006529920	14-069-048-00083-0006	OLIVAR	S		0,02		0,02	0,02
170000006529921	14-069-048-00083-0092	PASTOS PERMANENTES DE 5 O MAS AÑOS	S		0,03		0,03	0,03
170000006529922	14-069-048-00083-0003	OLIVAR	S		0,03		0,03	0,03
170000006529923	14-069-048-00083-0020	PASTOS PERMANENTES DE 5 O MAS AÑOS	S		1,78		1,78	1,78
170000006529924	14-069-048-00083-0007	OLIVAR	S		0,05		0,05	0,05
170000006529925	14-069-048-00083-0101	PASTOS PERMANENTES DE 5 O MAS AÑOS	S		0,22		0,22	0,22
170000006529926	14-069-048-00083-0004	OLIVAR	S		2,31		2,31	2,31
170000006529927	14-069-048-00083-0019	PASTOS PERMANENTES DE 5 O MAS AÑOS	S		11,57		11,57	11,57
170000006529928	14-069-048-00083-0018	PASTOS PERMANENTES DE 5 O MAS AÑOS	S		3,96		3,96	3,96
170000006529929	14-069-048-00083-0103	PASTOS PERMANENTES DE 5 O MAS AÑOS	S		0,02		0,02	0,02
170000006529930	14-069-048-00083-0003	OLIVAR	S		0,28		0,28	0,28
170000006529932	14-069-048-00083-0108	PASTOS PERMANENTES DE 5 O MAS AÑOS	S		0,00		0,00	0,00
170000006529933	14-069-048-00083-0109	OLIVAR	S		0,28		0,28	0,28
170000006529934	14-069-048-00083-0102	OLIVAR	S		1,59		1,59	1,59
170000006529935	14-069-048-00083-0084	PASTOS PERMANENTES DE 5 O MAS AÑOS	S		1,36		1,36	1,36
170000006529936	14-069-048-00083-0010	OLIVAR	S		0,28		0,28	0,28
170000006529937	14-069-048-00083-0090	OLIVAR	S		0,05		0,05	0,05
170000006529938	14-069-048-00083-0082	PASTOS PERMANENTES DE 5 O MAS AÑOS	S		0,19		0,19	0,19
170000006529939	14-069-048-00083-0016	PASTOS PERMANENTES DE 5 O MAS AÑOS	S		0,60		0,60	0,60
170000006529941	14-069-048-00083-0002	OLIVAR	S		0,13		0,13	0,13
170000006529942	14-069-048-00083-0088	OLIVAR	S		12,30		12,30	12,30
170000006529943	14-069-048-00083-0099	OLIVAR	S		5,95		5,95	5,95
170000006529944	14-069-048-00083-0091	PASTOS PERMANENTES DE 5 O MAS AÑOS	S		0,07		0,07	0,07
170000006529945	14-069-048-00083-0098	OLIVAR	S		4,78		4,78	4,78
170000006529946	14-069-048-00083-0086	PASTOS PERMANENTES DE 5 O MAS AÑOS	S		0,11		0,11	0,11
170000006529947	14-069-048-00083-0017	PASTOS PERMANENTES DE 5 O MAS AÑOS	S		1,07		1,07	1,07
170000006529948	14-069-048-00083-0087	OLIVAR	S		3,70		3,70	3,70

**INCIDENCIAS****INCIDENCIA DESCRIPCIÓN**

- 86122 Recinto superficie forrajera que realiza la actividad de producción de pastoreo y no declara el o los códigos del Registro de Explotaciones Ganaderas de Andalucía, REGA.  
Recinto:14-069-048-00083-00001 Cultivo:62000 PASTOS PERMANENTES DE 5 O MAS AÑOS-SIN VARIEDAD Secano
- 86124 Recinto de forrajera para Cálculo de Carga Ganadera que No pertenece a Explotación.  
Recinto:14-069-048-00083-00001 Cultivo:62000 PASTOS PERMANENTES DE 5 O MAS AÑOS-SIN VARIEDAD Secano

**Datos considerados para el Cálculo de la Carga Ganadera del expediente**

Superficie determinada para Cálculo Carga Ganadera: 21,37 ha  
Carga Ganadera del Expediente: 0,34 ugm/ha

Explotación	Especie	Ugm Calculada para CG
ES140690001078	OVINA	7,18

**Recintos Determinados para el Cálculo de Garga Ganadera**

REF.	REFERENCIA SIGPAC	CULTIVO	DESCRIPCIÓN CULTIVO	S/R	SUP. RESUELTA (ha)
170000006529918	14-069-048-00083-00022	62000	PASTOS PERMANENTES DE 5 O MAS AÑOS-SIN VARIEDAD	S	0,36
170000006529919	14-069-048-00083-00100	62000	PASTOS PERMANENTES DE 5 O MAS AÑOS-SIN VARIEDAD	S	0,03

(1) Con incidencias que retienen pago o deniegan el expediente.  
(2) Se calcula sobre superficie declarada admisible.  
(3) Aplicación del artículo 16 bis del RD 147/2023.

Puede verificar la integridad de una copia de este documento mediante la lectura del código QR adjunto o mediante el acceso a la dirección <https://ws050.juntadeandalucia.es/verificarFirma> indicando el código de VERIFICACIÓN

FIRMADO POR	RAQUEL MARIA ESPIN CRESPO	FECHA	26/06/2024
VERIFICACIÓN	Pk2jmMQ72K8YCCE9EQ8LU85ENJJ6M	PÁGINA	3232/8857



**Recintos Determinados para el Cálculo de Garga Ganadera**

REF.	REFERENCIA SIGPAC	CULTIVO	DESCRIPCIÓN CULTIVO	S/R	SUP. RESUELTA (ha)
1700000006529921	14-069-048-00083-00092	62000	PASTOS PERMANENTES DE 5 O MAS AÑOS-SIN VARIEDAD	S	0,03
1700000006529923	14-069-048-00083-00020	62000	PASTOS PERMANENTES DE 5 O MAS AÑOS-SIN VARIEDAD	S	1,78
1700000006529925	14-069-048-00083-00101	62000	PASTOS PERMANENTES DE 5 O MAS AÑOS-SIN VARIEDAD	S	0,22
1700000006529927	14-069-048-00083-00019	62000	PASTOS PERMANENTES DE 5 O MAS AÑOS-SIN VARIEDAD	S	11,57
1700000006529928	14-069-048-00083-00018	62000	PASTOS PERMANENTES DE 5 O MAS AÑOS-SIN VARIEDAD	S	3,96
1700000006529929	14-069-048-00083-00103	62000	PASTOS PERMANENTES DE 5 O MAS AÑOS-SIN VARIEDAD	S	0,02
1700000006529932	14-069-048-00083-00108	62000	PASTOS PERMANENTES DE 5 O MAS AÑOS-SIN VARIEDAD	S	0,00
1700000006529935	14-069-048-00083-00084	62000	PASTOS PERMANENTES DE 5 O MAS AÑOS-SIN VARIEDAD	S	1,36
1700000006529938	14-069-048-00083-00082	62000	PASTOS PERMANENTES DE 5 O MAS AÑOS-SIN VARIEDAD	S	0,19
1700000006529939	14-069-048-00083-00016	62000	PASTOS PERMANENTES DE 5 O MAS AÑOS-SIN VARIEDAD	S	0,60
1700000006529944	14-069-048-00083-00091	62000	PASTOS PERMANENTES DE 5 O MAS AÑOS-SIN VARIEDAD	S	0,07
1700000006529946	14-069-048-00083-00086	62000	PASTOS PERMANENTES DE 5 O MAS AÑOS-SIN VARIEDAD	S	0,11
1700000006529947	14-069-048-00083-00017	62000	PASTOS PERMANENTES DE 5 O MAS AÑOS-SIN VARIEDAD	S	1,07

**Incidencias de carga ganadera****INCIDENCIA DESCRIPCIÓN**

- 86122 Recinto superficie forrajera que realiza la actividad de producción de pastoreo y no declara el o los códigos del Registro de Explotaciones Ganaderas de Andalucía, REGA.  
Recinto:14-069-048-00085-00001 Cultivo:62000 PASTOS PERMANENTES DE 5 O MAS AÑOS-SIN VARIEDAD Secano
- 86124 Recinto de forrajera para Cálculo de Carga Ganadera que No pertenece a Explotación.  
Recinto:14-069-048-00085-00001 Cultivo:62000 PASTOS PERMANENTES DE 5 O MAS AÑOS-SIN VARIEDAD Secano
- 86128 Recinto de Forrajeras que no ha contabilizado para Carga Ganadera por no tener una explotación válida para el cálculo de la Carga Ganadera  
Recinto:14-069-048-00085-00001 Cultivo:62 PASTOS PERMANENTES DE 5 O MAS AÑOS-

(1) Con incidencias que retienen pago o deniegan el expediente.  
(2) Se calcula sobre superficie declarada admisible.  
(3) Aplicación del artículo 16 bis del RD 147/2023.

Puede verificar la integridad de una copia de este documento mediante la lectura del código QR adjunto o mediante el acceso a la dirección <https://ws050.juntadeandalucia.es/verificarFirma> indicando el código de VERIFICACIÓN

FIRMADO POR	RAQUEL MARIA ESPIN CRESPO	FECHA	26/06/2024
VERIFICACIÓN	Pk2jmMQ72K8YCCE9EQ8LU85ENJJ6M	PÁGINA	3233/8857



**APELLIDOS Y NOMBRE / RAZÓN SOCIAL**

PEREZ GARCIA RAUL

**NIF**

\*\*\*0195\*

**EXPEDIENTE**

1227139

**RESOLUCIÓN**

CONCESIÓN DE LA AYUDA

**DATOS DE MANTENIMIENTO UNIDADES****GRUPO DE PAGO**

ZONAS DE LIMITACIONES NATURALES

**Sup. Dec.  
Admisible**

1.081,04

**Sup.  
Resuelta**

1.081,04

**Sobredecl.**

0,00

**% Sobredecl.**

0,00

**RESUMEN DE PAGOS**

	<b>IMPORTE ( Euros )</b>			
	<b>RESUELTO</b>	<b>FEADER</b>	<b>MAPA</b>	<b>CAPADR</b>
Pago realizado	708,42	602,16	69,50	36,77
A pagar	479,49	407,57	47,04	24,88
<b>TOTAL</b>	<b>1.187,91</b>	<b>1.009,73</b>	<b>116,54</b>	<b>61,65</b>

**APLICACIÓN DE REDUCCIONES Y PENALIZACIONES (%)**

<b>Criterios de subvencionabilidad (1)</b>	<b>Presentación tardía</b>	<b>Omisión declaración</b>	<b>Condicionabilidad</b>
0,00	0,00	0,00	0,00

**IMPORTE ( Euros )**

Calculado(2)	Reducción	Penalización	Reducción Penalización (3)	Penalización adicional	Resuelto	FEADER	MAPA	CAPADR
1.187,91 €	0,00 €	0,00 €	0,00 €	0,00 €	1.187,91 €	1.009,72 €	116,53 €	61,66 €
<b>Importe Unitario:</b>	<b>54,00 €</b>	<b>Nuevo Importe Unitario:</b>	<b>1,10 €</b>					

(1) Con incidencias que retienen pago o deniegan el expediente.  
(2) Se calcula sobre superficie declarada admisible.  
(3) Aplicación del artículo 16 bis del RD 147/2023.

Puede verificar la integridad de una copia de este documento mediante la lectura del código QR adjunto o mediante el acceso a la dirección <https://ws050.juntadeandalucia.es/verificarFirma> indicando el código de VERIFICACIÓN

FIRMADO POR	RAQUEL MARIA ESPIN CRESPO	FECHA	26/06/2024
VERIFICACIÓN	Pk2jmMQ72K8YCCE9EQ8LU85ENJJ6M	PÁGINA	3234/8857





**RECINTOS PROPUESTOS**

REF.	REFERENCIA SIGPAC	CULTIVO	S/R	USO SIGPAC	Sup. Dec. admisible	Sup. Campo	Sup. Determ.	Sup. Resuelta
-1608993	14-061-016-00001-0004	PASTOS PERMANENTES DE 5 O MAS AÑOS	S		0,22		0,22	0,22
-1608991	14-061-016-00001-0005	PASTOS PERMANENTES DE 5 O MAS AÑOS	S		0,46		0,46	0,46
-1608989	14-061-016-00001-0006	PASTOS DE MENOS DE 5 AÑOS	S		0,78		0,78	0,78
-1546388	14-061-015-00001-0001	GUISANTES	S		9,76		9,76	9,76
-1545971	14-061-015-00001-0001	BARBECHO TRADICIONAL	S		33,26		33,26	33,26
-1545970	14-061-015-00001-0001	GUISANTES	S		30,29		30,29	30,29
-1252424	14-061-022-00321-0002	PASTOS PERMANENTES DE 5 O MAS AÑOS	S		12,08		12,08	12,08
-1252423	14-061-022-00321-0001	BARBECHO TRADICIONAL	S		49,32		49,32	49,32
-803448	14-061-016-00006-0012	TRANQUILLÓN	S		9,01		9,01	9,01
-547476	14-061-015-00002-0016	BARBECHO TRADICIONAL	S		19,71		19,71	19,71
-547101	14-061-022-00321-0014	PASTOS PERMANENTES DE 5 O MAS AÑOS	S		0,48		0,48	0,48
-547100	14-061-022-00321-0013	PASTOS PERMANENTES DE 5 O MAS AÑOS	S		0,06		0,06	0,06
-547099	14-061-022-00321-0012	PASTOS PERMANENTES DE 5 O MAS AÑOS	S		0,03		0,03	0,03
-547098	14-061-022-00320-0010	PASTOS PERMANENTES DE 5 O MAS AÑOS	S		0,11		0,11	0,11
-547097	14-061-022-00320-0009	PASTOS PERMANENTES DE 5 O MAS AÑOS	S		1,32		1,32	1,32
-547096	14-061-022-00005-0007	BARBECHO TRADICIONAL	S		1,40		1,40	1,40
-547095	14-061-022-00005-0006	BARBECHO TRADICIONAL	S		3,48		3,48	3,48
-547094	14-061-022-00005-0005	PASTOS PERMANENTES DE 5 O MAS AÑOS	S		0,96		0,96	0,96
-547093	14-061-022-00005-0004	BARBECHO TRADICIONAL	S		0,63		0,63	0,63
-547092	14-061-016-00006-0011	PASTOS PERMANENTES DE 5 O MAS AÑOS	S		0,11		0,11	0,11
-172577	14-061-016-00006-0001	TRANQUILLÓN	S		82,52		82,52	82,52
-146437	14-061-022-00321-0010	BARBECHO TRADICIONAL	S		12,12		12,12	12,12
-146430	14-061-022-00320-0006	BARBECHO TRADICIONAL	S		43,84		43,84	43,84
-146428	14-061-022-00320-0001	PASTOS PERMANENTES DE 5 O MAS AÑOS	S		42,95		42,95	42,95
-146427	14-061-016-00006-0010	PASTOS PERMANENTES DE 5 O MAS AÑOS	S		10,10		10,10	10,10
-146425	14-061-016-00006-0009	PASTOS PERMANENTES DE 5 O MAS AÑOS	S		47,46		47,46	47,46
-146421	14-061-016-00002-0018	PASTOS PERMANENTES DE 5 O MAS AÑOS	S		45,59		45,59	45,51
-146411	14-061-016-00001-0003	AVENA	S		41,25		41,25	41,25
-146401	14-061-015-00002-0019	PASTOS PERMANENTES DE 5 O MAS AÑOS	S		0,22		0,22	0,22
-146400	14-061-015-00002-0017	PASTOS PERMANENTES DE 5 O MAS AÑOS	S		27,54		27,54	27,54
4213335	14-061-017-00045-0001	PASTOS PERMANENTES DE 5 O MAS AÑOS	S		14,29		14,29	14,29
1700000007034664	14-061-015-00001-0006	PASTOS PERMANENTES DE 5 O MAS AÑOS	S		6,84		6,84	6,84
1700000007034667	14-061-016-00001-0001	PASTOS PERMANENTES DE 5 O MAS AÑOS	S		163,19		163,19	163,19
1700000007034676	14-061-022-00321-0009	PASTOS PERMANENTES DE 5 O MAS AÑOS	S		22,42		22,42	22,42
1700000007034678	14-061-016-00002-0020	PASTOS PERMANENTES DE 5 O MAS AÑOS	S		0,86		0,86	0,86
1700000007034679	14-061-016-00006-0001	AVENA	S		1,80		1,80	1,80
1700000007034684	14-061-015-00002-0010	PASTOS PERMANENTES DE 5 O MAS AÑOS	S		0,47		0,47	0,47
1700000007034692	14-061-016-00002-0019	PASTOS PERMANENTES DE 5 O MAS AÑOS	S		6,13		6,13	6,13
1700000007034699	14-061-015-00001-0007	PASTOS PERMANENTES DE 5 O MAS AÑOS	S		8,62		8,62	8,62
1700000007034708	14-061-015-00002-0005	PASTOS PERMANENTES DE 5 O MAS AÑOS	S		0,40		0,40	0,40
1700000007034709	14-061-015-00002-0007	PASTOS PERMANENTES DE 5 O MAS AÑOS	S		3,07		3,07	3,07
1700000007034710	14-061-015-00002-0009	PASTOS PERMANENTES DE 5 O MAS AÑOS	S		19,93		19,93	19,93
1700000007034714	14-061-015-00002-0006	PASTOS PERMANENTES DE 5 O MAS AÑOS	S		2,54		2,54	2,54
1700000007034715	14-061-016-00002-0001	BARBECHO TRADICIONAL	S		84,35		84,35	84,35
1700000007034719	14-061-015-00002-0008	PASTOS PERMANENTES DE 5 O MAS AÑOS	S		10,19		10,19	10,19
1700000007034720	14-061-015-00002-0002	PASTOS PERMANENTES DE 5 O MAS AÑOS	S		0,26		0,26	0,26
1700000007034721	14-061-015-00002-0004	PASTOS PERMANENTES DE 5 O MAS AÑOS	S		0,37		0,37	0,37
1700000007034724	14-061-015-00002-0016	BARBECHO TRADICIONAL	S		9,85		9,85	9,85
1700000007034729	14-061-015-00002-0003	PASTOS PERMANENTES DE 5 O MAS AÑOS	S		0,23		0,23	0,23
1700000007034730	14-061-015-00002-0001	PASTOS PERMANENTES DE 5 O MAS AÑOS	S		0,26		0,26	0,26
1700000007034734	14-061-016-00002-0005	PASTOS PERMANENTES DE 5 O MAS AÑOS	S		0,24		0,24	0,24
1700000007034744	14-061-022-00320-0007	BARBECHO TRADICIONAL	S		3,17		3,17	3,17

(1) Con incidencias que retienen pago o deniegan el expediente.

(2) Se calcula sobre superficie declarada admisible.

(3) Aplicación del artículo 16 bis del RD 147/2023.

Puede verificar la integridad de una copia de este documento mediante la lectura del código QR adjunto o mediante el acceso a la dirección <https://ws050.juntadeandalucia.es/verificarFirma> indicando el código de VERIFICACIÓN

FIRMADO POR

RAQUEL MARIA ESPIN CRESPO

FECHA

26/06/2024

VERIFICACIÓN

Pk2jmMQ72K8YCCE9EQ8LU85ENJJ6M

PÁGINA

3235/8857



**RECINTOS PROPUESTOS**

REF.	REFERENCIA SIGPAC	CULTIVO	USO S/R SIGPAC	Sup. Dec. admisible	Sup. Campo	Sup. Determ.	Sup. Resuelta
170000007034749	14-061-016-00004-0003	PASTOS PERMANENTES DE 5 O MAS AÑOS	S	12,95		12,95	12,95
170000007034750	14-061-016-00005-0001	PASTOS PERMANENTES DE 5 O MAS AÑOS	S	116,78		116,78	116,78
170000007034752	14-061-015-00002-0014	BARBECHO TRADICIONAL	S	61,43		61,43	61,43
170000007034753	14-061-022-00005-0001	BARBECHO TRADICIONAL	S	3,42		3,42	3,42

**INCIDENCIAS****INCIDENCIA DESCRIPCIÓN**

3795	Recinto declarado con una situación de riesgo de abandono. Recinto:14-061-015-00001-00001 Cultivo: - Recinto:14-061-015-00002-00014 Cultivo: - Recinto:14-061-015-00002-00016 Cultivo: -
4272	Verifica que las líneas de declaración de las Solicitudes Únicas no tienen solapes con la capa de Retroactividad Gráfica (ambas de la misma campaña) a nivel de expediente/línea de declaración gráfica de la solicitud. Recinto:14-061-016-00002-00018 Cultivo: - Agregado de la referencia del recinto.:0 Zona de la referencia del recinto.:0 Superficie solapada.:0,08 Id. Incid.:95157753
75022	No Autoriza a que, en caso de la devolución por la entidad financiera (retrocesión bancaria) del pago en la cuenta corriente consignada en la solicitud y que está debidamente registrada en el sistema contable GIRO de la Junta de Andalucía, se proceda al pago en cualquier otra cuenta corriente de la titularidad del solicitante vigente en dicho sistema contable.

**Datos considerados para el Cálculo de la Carga Ganadera del expediente**

Superficie determinada para Cálculo Carga Ganadera: 580,43 ha  
Carga Ganadera del Expediente: 0,32 ugm/ha

Explotación	Especie	Ugm Calculada para CG
ES140610000282	CAPRINA	2,42
ES140610000282	OVINA	183,17

**Recintos Determinados para el Cálculo de Garga Ganadera**

REF.	REFERENCIA SIGPAC	CULTIVO	DESCRIPCIÓN CULTIVO	S/R	SUP. RESUELTA (ha)
-1608993	14-061-016-00001-00004	62000	PASTOS PERMANENTES DE 5 O MAS AÑOS-SIN VARIEDAD	S	0,22
-1608991	14-061-016-00001-00005	62000	PASTOS PERMANENTES DE 5 O MAS AÑOS-SIN VARIEDAD	S	0,46
-1608989	14-061-016-00001-00006	63000	PASTOS DE MENOS DE 5 AÑOS-SIN VARIEDAD	S	0,78
-1252424	14-061-022-00321-00002	62000	PASTOS PERMANENTES DE 5 O MAS AÑOS-SIN VARIEDAD	S	12,08
-547101	14-061-022-00321-00014	62000	PASTOS PERMANENTES DE 5 O MAS AÑOS-SIN VARIEDAD	S	0,48
-547100	14-061-022-00321-00013	62000	PASTOS PERMANENTES DE 5 O MAS AÑOS-SIN VARIEDAD	S	0,06
-547099	14-061-022-00321-00012	62000	PASTOS PERMANENTES DE 5 O MAS AÑOS-SIN VARIEDAD	S	0,03
-547098	14-061-022-00320-00010	62000	PASTOS PERMANENTES DE 5 O MAS AÑOS-SIN VARIEDAD	S	0,11
-547097	14-061-022-00320-00009	62000	PASTOS PERMANENTES DE 5 O MAS AÑOS-SIN VARIEDAD	S	1,32
-547094	14-061-022-00005-00005	62000	PASTOS PERMANENTES DE 5 O MAS AÑOS-SIN VARIEDAD	S	0,96
-547092	14-061-016-00006-00011	62000	PASTOS PERMANENTES DE 5 O MAS AÑOS-SIN VARIEDAD	S	0,11
-146428	14-061-022-00320-00001	62000	PASTOS PERMANENTES DE 5 O MAS AÑOS-SIN VARIEDAD	S	42,95
-146427	14-061-016-00006-00010	62000	PASTOS PERMANENTES DE 5 O MAS AÑOS-SIN VARIEDAD	S	10,10
-146425	14-061-016-00006-00009	62000	PASTOS PERMANENTES DE 5 O MAS AÑOS-SIN VARIEDAD	S	47,46
-146421	14-061-016-00002-00018	62000	PASTOS PERMANENTES DE 5 O MAS AÑOS-SIN VARIEDAD	S	45,51
-146401	14-061-015-00002-00019	62000	PASTOS PERMANENTES DE 5 O MAS AÑOS-SIN VARIEDAD	S	0,22

(1) Con incidencias que retienen pago o deniegan el expediente.  
(2) Se calcula sobre superficie declarada admisible.  
(3) Aplicación del artículo 16 bis del RD 147/2023.

Puede verificar la integridad de una copia de este documento mediante la lectura del código QR adjunto o mediante el acceso a la dirección <https://ws050.juntadeandalucia.es/verificarFirma> indicando el código de VERIFICACIÓN

FIRMADO POR	RAQUEL MARIA ESPIN CRESPO	FECHA	26/06/2024
VERIFICACIÓN	Pk2jmMQ72K8YCCE9EQ8LU85ENJJ6M	PÁGINA	3236/8857





**Recintos Determinados para el Cálculo de Garga Ganadera**

REF.	REFERENCIA SIGPAC	CULTIVO	DESCRIPCIÓN CULTIVO	S/R	SUP. RESUELTA (ha)
-146400	14-061-015-00002-00017	62000	PASTOS PERMANENTES DE 5 O MAS AÑOS-SIN VARIEDAD	S	27,54
4213335	14-061-017-00045-00001	62000	PASTOS PERMANENTES DE 5 O MAS AÑOS-SIN VARIEDAD	S	14,29
1700000007034664	14-061-015-00001-00006	62000	PASTOS PERMANENTES DE 5 O MAS AÑOS-SIN VARIEDAD	S	6,84
1700000007034667	14-061-016-00001-00001	62000	PASTOS PERMANENTES DE 5 O MAS AÑOS-SIN VARIEDAD	S	163,19
1700000007034676	14-061-022-00321-00009	62000	PASTOS PERMANENTES DE 5 O MAS AÑOS-SIN VARIEDAD	S	22,42
1700000007034678	14-061-016-00002-00020	62000	PASTOS PERMANENTES DE 5 O MAS AÑOS-SIN VARIEDAD	S	0,86
1700000007034684	14-061-015-00002-00010	62000	PASTOS PERMANENTES DE 5 O MAS AÑOS-SIN VARIEDAD	S	0,47
1700000007034692	14-061-016-00002-00019	62000	PASTOS PERMANENTES DE 5 O MAS AÑOS-SIN VARIEDAD	S	6,13
1700000007034699	14-061-015-00001-00007	62000	PASTOS PERMANENTES DE 5 O MAS AÑOS-SIN VARIEDAD	S	8,62
1700000007034708	14-061-015-00002-00005	62000	PASTOS PERMANENTES DE 5 O MAS AÑOS-SIN VARIEDAD	S	0,40
1700000007034709	14-061-015-00002-00007	62000	PASTOS PERMANENTES DE 5 O MAS AÑOS-SIN VARIEDAD	S	3,07
1700000007034710	14-061-015-00002-00009	62000	PASTOS PERMANENTES DE 5 O MAS AÑOS-SIN VARIEDAD	S	19,93
1700000007034714	14-061-015-00002-00006	62000	PASTOS PERMANENTES DE 5 O MAS AÑOS-SIN VARIEDAD	S	2,54
1700000007034719	14-061-015-00002-00008	62000	PASTOS PERMANENTES DE 5 O MAS AÑOS-SIN VARIEDAD	S	10,19
1700000007034720	14-061-015-00002-00002	62000	PASTOS PERMANENTES DE 5 O MAS AÑOS-SIN VARIEDAD	S	0,26
1700000007034721	14-061-015-00002-00004	62000	PASTOS PERMANENTES DE 5 O MAS AÑOS-SIN VARIEDAD	S	0,37
1700000007034729	14-061-015-00002-00003	62000	PASTOS PERMANENTES DE 5 O MAS AÑOS-SIN VARIEDAD	S	0,23
1700000007034730	14-061-015-00002-00001	62000	PASTOS PERMANENTES DE 5 O MAS AÑOS-SIN VARIEDAD	S	0,26
1700000007034734	14-061-016-00002-00005	62000	PASTOS PERMANENTES DE 5 O MAS AÑOS-SIN VARIEDAD	S	0,24
1700000007034749	14-061-016-00004-00003	62000	PASTOS PERMANENTES DE 5 O MAS AÑOS-SIN VARIEDAD	S	12,95
1700000007034750	14-061-016-00005-00001	62000	PASTOS PERMANENTES DE 5 O MAS AÑOS-SIN VARIEDAD	S	116,78

**Incidencias de carga ganadera**

**INCIDENCIA DESCRIPCIÓN**

3795	Recinto declarado con una situación de riesgo de abandono. Recinto:14-061-015-00001-00001 Cultivo: - Recinto:14-061-015-00002-00016 Cultivo: - Recinto:14-061-015-00002-00016 Cultivo: - Recinto:14-061-015-00002-00014 Cultivo: -
86132	Recinto superficie forrajera que no realiza la actividad de producción de pastoreo. Recinto:14-061-015-00001-00001 Cultivo:20000 BARBECHO TRADICIONAL-SIN VARIEDAD Secano Recinto:14-061-022-00321-00001 Cultivo:20000 BARBECHO TRADICIONAL-SIN VARIEDAD Secano Recinto:14-061-015-00002-00016 Cultivo:20000 BARBECHO TRADICIONAL-SIN VARIEDAD Secano Recinto:14-061-022-00005-00007 Cultivo:20000 BARBECHO TRADICIONAL-SIN VARIEDAD Secano Recinto:14-061-022-00005-00006 Cultivo:20000 BARBECHO TRADICIONAL-SIN VARIEDAD Secano Recinto:14-061-022-00005-00004 Cultivo:20000 BARBECHO TRADICIONAL-SIN VARIEDAD Secano Recinto:14-061-022-00321-00010 Cultivo:20000 BARBECHO TRADICIONAL-SIN VARIEDAD Secano Recinto:14-061-022-00320-00006 Cultivo:20000 BARBECHO TRADICIONAL-SIN VARIEDAD Secano Recinto:14-061-016-00002-00001 Cultivo:20000 BARBECHO TRADICIONAL-SIN VARIEDAD Secano Recinto:14-061-015-00002-00016 Cultivo:20000 BARBECHO TRADICIONAL-SIN VARIEDAD Secano Recinto:14-061-022-00320-00007 Cultivo:20000 BARBECHO TRADICIONAL-SIN VARIEDAD Secano Recinto:14-061-015-00002-00014 Cultivo:20000 BARBECHO TRADICIONAL-SIN VARIEDAD Secano Recinto:14-061-022-00005-00001 Cultivo:20000 BARBECHO TRADICIONAL-SIN VARIEDAD Secano

(1) Con incidencias que retienen pago o deniegan el expediente.  
(2) Se calcula sobre superficie declarada admisible.  
(3) Aplicación del artículo 16 bis del RD 147/2023.

Puede verificar la integridad de una copia de este documento mediante la lectura del código QR adjunto o mediante el acceso a la dirección <a href="https://ws050.juntadeandalucia.es/verificarFirma">https://ws050.juntadeandalucia.es/verificarFirma</a> indicando el código de VERIFICACIÓN				
FIRMADO POR	RAQUEL MARIA ESPIN CRESPO	FECHA	26/06/2024	
VERIFICACIÓN	Pk2jmMQ72K8YCC9E9EQ8LU85ENJJ6M	PÁGINA	3237/8857	

**APELLIDOS Y NOMBRE / RAZÓN SOCIAL**

PEREZ GARRIDO NATIVIDAD

**NIF**

\*\*\*\*1091\*

**EXPEDIENTE**

1251415

**RESOLUCIÓN**

CONCESIÓN DE LA AYUDA

**DATOS DE MANTENIMIENTO UNIDADES****GRUPO DE PAGO**

ZONAS DE LIMITACIONES NATURALES

**Sup. Dec.  
Admisible**

28,01

**Sup.  
Resuelta**

28,01

**Sobredecl.**

0,00

**% Sobredecl.**

0,00

**RESUMEN DE PAGOS**

	<b>IMPORTE ( Euros )</b>			
	<b>RESUELTO</b>	<b>FEADER</b>	<b>MAPA</b>	<b>CAPADR</b>
Pago realizado	1.071,74	910,98	105,13	55,63
A pagar	116,26	98,82	11,41	6,03
<b>TOTAL</b>	<b>1.188,00</b>	<b>1.009,80</b>	<b>116,54</b>	<b>61,66</b>

**APLICACIÓN DE REDUCCIONES Y PENALIZACIONES (%)**

<b>Criterios de subvencionabilidad (1)</b>	<b>Presentación tardía</b>	<b>Omisión declaración</b>	<b>Condicionabilidad</b>
0,00	0,00	0,00	0,00

**IMPORTE ( Euros )**

Calculado(2)	Reducción	Penalización	Reducción Penalización (3)	Penalización adicional	Resuelto	FEADER	MAPA	CAPADR
1.188,00 €	0,00 €	0,00 €	0,00 €	0,00 €	1.188,00 €	1.009,80 €	116,54 €	61,66 €
<b>Importe Unitario:</b>	<b>54,00 €</b>	<b>Nuevo Importe Unitario:</b>	<b>42,41 €</b>					

(1) Con incidencias que retienen pago o deniegan el expediente.

(2) Se calcula sobre superficie declarada admisible.

(3) Aplicación del artículo 16 bis del RD 147/2023.

Puede verificar la integridad de una copia de este documento mediante la lectura del código QR adjunto o mediante el acceso a la dirección <https://ws050.juntadeandalucia.es/verificarFirma> indicando el código de VERIFICACIÓN

FIRMADO POR	RAQUEL MARIA ESPIN CRESPO	FECHA	26/06/2024
VERIFICACIÓN	Pk2jmMQ72K8YCCE9EQ8LU85ENJJ6M	PÁGINA	3238/8857





**RECINTOS PROPUESTOS**

REF.	REFERENCIA SIGPAC	CULTIVO	S/R	USO SIGPAC	Sup. Dec. admisible	Sup. Campo	Sup. Determ.	Sup. Resuelta
-1588199	14-038-087-00018-0002	OLIVAR	S		0,57		0,57	0,57
-1588198	14-038-087-00018-0003	OLIVAR	S		0,24		0,24	0,24
-1588196	14-038-087-00018-0001	OLIVAR	S		0,14		0,14	0,14
-1303088	14-038-055-00061-0003	OLIVAR	S		0,04		0,04	0,04
-1014459	14-038-055-00048-0008	OLIVAR	S		0,52		0,52	0,52
-784873	14-038-056-09015-0001	OLIVAR	S		0,02		0,02	0,02
-105308	14-038-055-00048-0007	OLIVAR	S		0,01		0,01	0,01
1700000005144645	14-038-055-00048-0001	OLIVAR	S		4,93		4,93	4,93
1700000005144646	14-038-055-00056-0001	OLIVAR	S		3,46		3,46	3,46
1700000005144647	14-038-055-00058-0002	OLIVAR	S		0,01		0,01	0,01
1700000005144648	14-038-055-00059-0001	OLIVAR	S		0,05		0,05	0,05
1700000005144649	14-038-055-00060-0003	OLIVAR	S		0,01		0,01	0,01
1700000005144650	14-038-055-00061-0003	OLIVAR	S		0,06		0,06	0,06
1700000005144651	14-038-055-09008-0006	OLIVAR	S		0,10		0,10	0,10
1700000005144652	14-038-115-00100-0004	OLIVAR	S		0,01		0,01	0,01
1700000005144653	14-038-115-00100-0004	OLIVAR	S		0,02		0,02	0,02
1700000005144654	14-038-115-00100-0004	OLIVAR	S		0,02		0,02	0,02
1700000005144655	14-038-115-00101-0002	OLIVAR	S		0,04		0,04	0,04
1700000005144656	14-038-115-00102-0001	OLIVAR	S		0,70		0,70	0,70
1700000005144657	14-038-115-00104-0001	OLIVAR	S		0,81		0,81	0,81
1700000005144659	14-038-056-00075-0002	OLIVAR	S		0,04		0,04	0,04
1700000005144660	14-038-056-00077-0001	OLIVAR	S		0,12		0,12	0,12
1700000005144663	14-038-084-00048-0001	OLIVAR	S		0,03		0,03	0,03
1700000005144664	14-038-084-00049-0001	OLIVAR	S		1,32		1,32	1,32
1700000005144665	14-038-084-09011-0001	OLIVAR	S		0,26		0,26	0,26
1700000005144666	14-038-056-00177-0002	OLIVAR	S		1,24		1,24	1,24
1700000005144667	14-038-056-00078-0001	OLIVAR	S		1,08		1,08	1,08
1700000005148441	14-038-085-00027-0002	OLIVAR	S		0,06		0,06	0,06
1700000005148442	14-038-085-00038-0003	OLIVAR	S		0,03		0,03	0,03
1700000005148443	14-038-085-00039-0001	OLIVAR	S		0,01		0,01	0,01
1700000005148444	14-038-085-00040-0001	OLIVAR	S		5,30		5,30	5,30
1700000005148445	14-038-085-00041-0001	OLIVAR	S		0,02		0,02	0,02
1700000005148446	14-038-085-00041-0001	OLIVAR	S		0,02		0,02	0,02
1700000005148447	14-038-085-00072-0002	OLIVAR	S		0,04		0,04	0,04
1700000005148448	14-038-087-00074-0001	OLIVAR	R		0,46		0,46	0,46
1700000005148451	14-038-087-00018-0004	OLIVAR	R		0,12		0,12	0,12
1700000005148452	14-038-087-00019-0002	OLIVAR	R		1,26		1,26	1,26
1700000005611151	14-038-085-00030-0002	OLIVAR	S		4,13		4,13	4,13
1700000005611152	14-038-085-00031-0001	OLIVAR	S		0,02		0,02	0,02
1700000005611153	14-038-085-00032-0001	OLIVAR	S		0,02		0,02	0,02
1700000005611154	14-038-085-00035-0001	OLIVAR	S		0,01		0,01	0,01
1700000005611155	14-038-085-00037-0001	OLIVAR	S		0,03		0,03	0,03
1700000005611156	14-038-085-00037-0001	OLIVAR	S		0,10		0,10	0,10
1700000005611157	14-038-085-00039-0001	OLIVAR	S		0,01		0,01	0,01
1700000005611158	14-038-085-00041-0001	OLIVAR	S		0,12		0,12	0,12
1700000005611160	14-038-085-00038-0003	OLIVAR	S		0,40		0,40	0,40

(1) Con incidencias que retienen pago o deniegan el expediente.  
 (2) Se calcula sobre superficie declarada admisible.  
 (3) Aplicación del artículo 16 bis del RD 147/2023.

Puede verificar la integridad de una copia de este documento mediante la lectura del código QR adjunto o mediante el acceso a la dirección <a href="https://ws050.juntadeandalucia.es/verificarFirma">https://ws050.juntadeandalucia.es/verificarFirma</a> indicando el código de VERIFICACIÓN					
FIRMADO POR	RAQUEL MARIA ESPIN CRESPO		FECHA		26/06/2024
VERIFICACIÓN	Pk2jmMQ72K8YCC9EQ8LU85ENJJ6M		PÁGINA		3239/8857

**APELLIDOS Y NOMBRE / RAZÓN SOCIAL**

PEREZ JIMENEZ CARLOS RAMON

**NIF**

\*\*\*6766\*

**EXPEDIENTE**

1172612

**RESOLUCIÓN**

CONCESIÓN DE LA AYUDA

**DATOS DE MANTENIMIENTO UNIDADES**

<b>GRUPO DE PAGO</b>	<b>Sup. Dec. Admisible</b>	<b>Sup. Resuelta</b>	<b>Sobredecl.</b>	<b>% Sobredecl.</b>
ZONAS DE LIMITACIONES NATURALES	5,88	5,88	0,00	0,00

**RESUMEN DE PAGOS**

	<b>IMPORTE ( Euros )</b>			
	<b>RESUELTO</b>	<b>FEADER</b>	<b>MAPA</b>	<b>CAPADR</b>
Pago realizado	289,96	246,46	28,44	15,05
A pagar	27,56	23,43	2,70	1,43
<b>TOTAL</b>	<b>317,52</b>	<b>269,89</b>	<b>31,14</b>	<b>16,48</b>

**APLICACIÓN DE REDUCCIONES Y PENALIZACIONES (%)**

<b>Criterios de subvencionabilidad (1)</b>	<b>Presentación tardía</b>	<b>Omisión declaración</b>	<b>Condicionalidad</b>
0,00	0,00	0,00	0,00

**IMPORTE ( Euros )**

Calculado(2)	Reducción	Penalización	Reducción Penalización (3)	Penalización adicional	Resuelto	FEADER	MAPA	CAPADR
317,52 €	0,00 €	0,00 €	0,00 €	0,00 €	317,52 €	269,89 €	31,15 €	16,48 €
Importe Unitario:	54,00 €	Nuevo Importe Unitario:	54,00 €					

**RECINTOS PROPUESTOS**

<b>REF.</b>	<b>REFERENCIA SIGPAC</b>	<b>CULTIVO</b>	<b>S/R</b>	<b>USO SIGPAC</b>	<b>Sup. Dec. admisible</b>	<b>Sup. Campo</b>	<b>Sup. Determ.</b>	<b>Sup. Resuelta</b>
-737070	14-013-012-00162-0002	OLIVAR	S		0,05		0,05	0,05
1700000002926445	14-013-001-00025-0001	OLIVAR	S		0,89		0,89	0,87
1700000002926446	14-013-012-00043-0001	OLIVAR	S		1,73		1,73	1,73
1700000002926447	14-013-011-00008-0001	OLIVAR	S		1,20		1,20	1,20
1700000002926448	14-013-012-00011-0002	OLIVAR	S		0,86		0,86	0,86
1700000002926449	14-013-012-00059-0006	OLIVAR	S		0,67		0,67	0,67
1700000002926450	14-013-012-00161-0001	OLIVAR	S		0,50		0,50	0,50

**INCIDENCIAS****INCIDENCIA DESCRIPCIÓN**

4272 Verifica que las líneas de declaración de las Solicitudes Únicas no tienen solapes con la capa de Retroactividad Gráfica (ambas de la misma campaña) a nivel de expediente/línea de declaración gráfica de la solicitud.  
 Recinto:14-013-001-00025-00001 Cultivo: - Agregado de la referencia del recinto.:0 Zona de la referencia del recinto.:0 Superficie solapada.:0,02 Id. Incid.:95149300

(1) Con incidencias que retienen pago o deniegan el expediente.  
 (2) Se calcula sobre superficie declarada admisible.  
 (3) Aplicación del artículo 16 bis del RD 147/2023.

Puede verificar la integridad de una copia de este documento mediante la lectura del código QR adjunto o mediante el acceso a la dirección <https://ws050.juntadeandalucia.es/verificarFirma> indicando el código de VERIFICACIÓN

FIRMADO POR	RAQUEL MARIA ESPIN CRESPO	FECHA	26/06/2024
VERIFICACIÓN	Pk2jmMQ72K8YCCE9EQ8LU85ENJJ6M	PÁGINA	3240/8857



**APELLIDOS Y NOMBRE / RAZÓN SOCIAL**

PEREZ JIMENEZ FRANCISCO

**NIF**

\*\*\*\*8346\*

**EXPEDIENTE**

1159484

**RESOLUCIÓN**

CONCESIÓN DE LA AYUDA

**DATOS DE MANTENIMIENTO UNIDADES**

<b>GRUPO DE PAGO</b>	<b>Sup. Dec. Admisible</b>	<b>Sup. Resuelta</b>	<b>Sobredecl.</b>	<b>% Sobredecl.</b>
ZONAS DE LIMITACIONES NATURALES	10,60	10,60	0,00	0,00

**RESUMEN DE PAGOS**

	<b>IMPORTE ( Euros )</b>			
	<b>RESUELTO</b>	<b>FEADER</b>	<b>MAPA</b>	<b>CAPADR</b>
Pago realizado	520,94	442,80	51,10	27,04
A pagar	51,46	43,74	5,05	2,67
<b>TOTAL</b>	<b>572,40</b>	<b>486,54</b>	<b>56,15</b>	<b>29,71</b>

**APLICACIÓN DE REDUCCIONES Y PENALIZACIONES (%)**

<b>Crterios de subvencionabilidad (1)</b>	<b>Presentación tardía</b>	<b>Omisión declaración</b>	<b>Condicionalidad</b>
0,00	0,00	0,00	0,00

**IMPORTE ( Euros )**

Calculado(2)	Reducción	Penalización	Reducción Penalización (3)	Penalización adicional	Resuelto	FEADER	MAPA	CAPADR
572,40 €	0,00 €	0,00 €	0,00 €	0,00 €	572,40 €	486,54 €	56,15 €	29,71 €
Importe Unitario:	54,00 €	Nuevo Importe Unitario:	54,00 €					

**RECINTOS PROPUESTOS**

<b>REF.</b>	<b>REFERENCIA SIGPAC</b>	<b>CULTIVO</b>	<b>S/R</b>	<b>USO SIGPAC</b>	<b>Sup. Dec. admisible</b>	<b>Sup. Campo</b>	<b>Sup. Determ.</b>	<b>Sup. Resuelta</b>
-1405173	14-013-016-00072-0011	PERALES	S		0,01		0,01	0,01
-1405172	14-013-016-00071-0005	OLIVAR	R		0,04		0,04	0,04
-1405171	14-013-016-00072-0013	MELOCOTONEROS	R		0,01		0,01	0,01
-737052	14-013-001-00030-0004	OLIVAR	S		0,05		0,05	0,05
5496793	14-013-016-00072-0002	PERALES	S		0,02		0,02	0,02
5496795	14-013-016-00072-0007	OLIVAR	R		0,08		0,08	0,08
5496798	14-013-016-00071-0004	PERALES	R		0,06		0,06	0,06
5496808	14-013-016-00071-0007	OLIVAR	R		0,02		0,02	0,02
5496809	14-013-016-00071-0002	BARBECHO TRADICIONAL	R		0,01		0,01	0,01
1700000007138175	14-013-001-00019-0002	OLIVAR	S		1,36		1,36	1,36
1700000007138176	14-013-001-00019-0005	OLIVAR	S		1,57		1,57	1,57
1700000007138177	14-013-012-00016-0002	OLIVAR	S		2,16		2,16	2,16
1700000007138178	14-013-001-00050-0001	OLIVAR	S		0,96		0,96	0,96
1700000007138179	14-013-001-00048-0001	OLIVAR	S		3,55		3,55	3,55
1700000007138181	14-013-012-00056-0003	OLIVAR	S		0,70		0,70	0,70

**Datos considerados para el Cálculo de la Carga Ganadera del expediente**

Superficie determinada para Cálculo Carga Ganadera: 0,00 ha

Carga Ganadera del Expediente: 0,00 ugm/ha

(1) Con incidencias que retienen pago o deniegan el expediente.  
(2) Se calcula sobre superficie declarada admisible.  
(3) Aplicación del artículo 16 bis del RD 147/2023.

Puede verificar la integridad de una copia de este documento mediante la lectura del código QR adjunto o mediante el acceso a la dirección <https://ws050.juntadeandalucia.es/verificarFirma> indicando el código de VERIFICACIÓN

FIRMADO POR	RAQUEL MARIA ESPIN CRESPO	FECHA	26/06/2024
VERIFICACIÓN	Pk2jmMQ72K8YCCE9EQ8LU85ENJJJ6M	PÁGINA	3241/8857





**Incidencias de carga ganadera**

**INCIDENCIA DESCRIPCIÓN**

86132 Recinto superficie forrajera que no realiza la actividad de producción de pastoreo.  
Recinto:14-013-016-00071-00002 Cultivo:20000 BARBECHO TRADICIONAL-SIN VARIEDAD Regadío

(1) Con incidencias que retienen pago o deniegan el expediente.  
(2) Se calcula sobre superficie declarada admisible.  
(3) Aplicación del artículo 16 bis del RD 147/2023.

Puede verificar la integridad de una copia de este documento mediante la lectura del código QR adjunto o mediante el acceso a la dirección <https://ws050.juntadeandalucia.es/verificarFirma> indicando el código de VERIFICACIÓN

FIRMADO POR	RAQUEL MARIA ESPIN CRESCO	FECHA	26/06/2024
VERIFICACIÓN	Pk2jmMQ72K8YCCE9EQ8LU85ENJJJ6M	PÁGINA	3242/8857





**APELLIDOS Y NOMBRE / RAZÓN SOCIAL**

PEREZ JIMENEZ FRANCISCO MANUEL

**NIF**

\*\*\*0898\*

**EXPEDIENTE**

1145806

**RESOLUCIÓN**

CONCESIÓN DE LA AYUDA

**DATOS DE MANTENIMIENTO UNIDADES****GRUPO DE PAGO**

ZONAS DE LIMITACIONES NATURALES

**Sup. Dec.  
Admisible**

36,41

**Sup.  
Resuelta**

36,41

**Sobredecl.**

0,00

**% Sobredecl.**

0,00

**RESUMEN DE PAGOS**

	<b>IMPORTE ( Euros )</b>			
	<b>RESUELTO</b>	<b>FEADER</b>	<b>MAPA</b>	<b>CAPADR</b>
Pago realizado	1.081,20	919,02	106,06	56,12
A pagar	106,80	90,78	10,48	5,54
<b>TOTAL</b>	<b>1.188,00</b>	<b>1.009,80</b>	<b>116,54</b>	<b>61,66</b>

**APLICACIÓN DE REDUCCIONES Y PENALIZACIONES (%)**

<b>Criterios de subvencionabilidad (1)</b>	<b>Presentación tardía</b>	<b>Omisión declaración</b>	<b>Condicionabilidad</b>
0,00	0,00	0,00	0,00

**IMPORTE ( Euros )**

<b>Calculado(2)</b>	<b>Reducción</b>	<b>Penalización</b>	<b>Reducción Penalización (3)</b>	<b>Penalización adicional</b>	<b>Resuelto</b>	<b>FEADER</b>	<b>MAPA</b>	<b>CAPADR</b>
1.188,00 €	0,00 €	0,00 €	0,00 €	0,00 €	1.188,00 €	1.009,80 €	116,54 €	61,66 €
<b>Importe Unitario:</b>	<b>54,00 €</b>	<b>Nuevo Importe Unitario:</b>	<b>32,63 €</b>					

(1) Con incidencias que retienen pago o deniegan el expediente.

(2) Se calcula sobre superficie declarada admisible.

(3) Aplicación del artículo 16 bis del RD 147/2023.

Puede verificar la integridad de una copia de este documento mediante la lectura del código QR adjunto o mediante el acceso a la dirección <https://ws050.juntadeandalucia.es/verificarFirma> indicando el código de VERIFICACIÓN

FIRMADO POR	RAQUEL MARIA ESPIN CRESPO	FECHA	26/06/2024
VERIFICACIÓN	Pk2jmMQ72K8YCCE9EQ8LU85ENJJ6M	PÁGINA	3243/8857





**RECINTOS PROPUESTOS**

REF.	REFERENCIA SIGPAC	CULTIVO	S/R	USO SIGPAC	Sup. Dec. admisible	Sup. Campo	Sup. Determ.	Sup. Resuelta
-1565652	14-007-010-00030-0001	OLIVAR	S		0,11		0,11	0,11
-1285568	14-007-051-00329-0001	OLIVAR	S		1,08		1,08	1,08
-1285564	14-007-012-00151-0003	OLIVAR	S		0,42		0,42	0,42
-1285563	14-007-012-00150-0004	OLIVAR	S		0,69		0,69	0,69
-1285562	14-007-012-00149-0001	OLIVAR	S		0,50		0,50	0,50
-1083994	14-007-006-00027-0001	OLIVAR	S		0,37		0,37	0,37
-552899	14-007-011-00124-0001	OLIVAR	S		0,03		0,03	0,03
-552898	14-007-011-00128-0001	OLIVAR	S		0,44		0,44	0,44
-552897	14-007-011-00124-0002	OLIVAR	S		0,53		0,53	0,53
-184263	14-007-012-00056-0002	OLIVAR	S		0,40		0,40	0,40
-184256	14-007-012-00062-0001	OLIVAR	S		0,44		0,44	0,44
-184255	14-007-012-00063-0001	OLIVAR	S		0,52		0,52	0,52
-184250	14-007-012-00061-0001	OLIVAR	S		0,44		0,44	0,44
5277404	14-007-042-00291-0008	OLIVAR	S		0,56		0,56	0,56
5277405	14-007-050-00122-0001	OLIVAR	S		1,70		1,70	1,70
5277406	14-007-050-00034-0001	OLIVAR	S		1,98		1,98	1,98
5277407	14-007-049-00142-0002	OLIVAR	S		2,85		2,85	2,85
5277408	14-007-042-00295-0001	OLIVAR	S		1,10		1,10	1,10
5277409	14-007-042-09024-0008	OLIVAR	S		0,14		0,14	0,14
5277410	14-007-050-00035-0001	OLIVAR	S		0,63		0,63	0,63
1700000006109934	14-007-051-00279-0001	OLIVAR	S		1,37		1,37	1,37
1700000006747178	14-007-006-00026-0002	OLIVAR	S		2,15		2,15	2,15
1700000006747179	14-007-010-00016-0001	OLIVAR	S		3,91		3,91	3,91
1700000006747180	14-007-051-00050-0001	OLIVAR	S		1,74		1,74	1,74
1700000006747181	14-007-051-00051-0002	OLIVAR	S		1,16		1,16	1,16
1700000006747186	14-007-006-00029-0004	OLIVAR	S		0,01		0,01	0,01
1700000006747188	14-007-006-00030-0001	OLIVAR	S		3,61		3,61	3,61
1700000006747189	14-007-007-00006-0001	OLIVAR	S		3,58		3,58	3,58
1700000006747190	14-007-010-00031-0001	OLIVAR	S		2,68		2,68	2,68
1700000006747191	14-007-042-00296-0001	OLIVAR	R		1,27		1,27	1,27

(1) Con incidencias que retienen pago o deniegan el expediente.  
 (2) Se calcula sobre superficie declarada admisible.  
 (3) Aplicación del artículo 16 bis del RD 147/2023.

Puede verificar la integridad de una copia de este documento mediante la lectura del código QR adjunto o mediante el acceso a la dirección <a href="https://ws050.juntadeandalucia.es/verificarFirma">https://ws050.juntadeandalucia.es/verificarFirma</a> indicando el código de VERIFICACIÓN				
FIRMADO POR	RAQUEL MARIA ESPIN CRESPO	FECHA	26/06/2024	
VERIFICACIÓN	Pk2jmMQ72K8YCCCE9EQ8LU85ENJJ6M	PÁGINA	3244/8857	



**APELLIDOS Y NOMBRE / RAZÓN SOCIAL**

PEREZ JIMENEZ JOSE ANTONIO

**NIF**

\*\*\*6798\*

**EXPEDIENTE**

1261144

**RESOLUCIÓN**

CONCESIÓN DE LA AYUDA

**DATOS DE MANTENIMIENTO UNIDADES**

<b>GRUPO DE PAGO</b>	<b>Sup. Dec. Admisible</b>	<b>Sup. Resuelta</b>	<b>Sobredecl.</b>	<b>% Sobredecl.</b>
ZONAS DE LIMITACIONES NATURALES	40,14	40,14	0,00	0,00

**RESUMEN DE PAGOS**

	<b>IMPORTE ( Euros )</b>			
	<b>RESUELTO</b>	<b>FEADER</b>	<b>MAPA</b>	<b>CAPADR</b>
Pago realizado	1.081,20	919,02	106,06	56,12
A pagar	106,80	90,78	10,48	5,54
<b>TOTAL</b>	<b>1.188,00</b>	<b>1.009,80</b>	<b>116,54</b>	<b>61,66</b>

**APLICACIÓN DE REDUCCIONES Y PENALIZACIONES (%)**

<b>Crterios de subvencionabilidad (1)</b>	<b>Presentación tardía</b>	<b>Omisión declaración</b>	<b>Condicionalidad</b>
0,00	0,00	0,00	0,00

**IMPORTE ( Euros )**

Calculado(2)	Reducción	Penalización	Reducción Penalización (3)	Penalización adicional	Resuelto	FEADER	MAPA	CAPADR
1.188,00 €	0,00 €	0,00 €	0,00 €	0,00 €	1.188,00 €	1.009,80 €	116,54 €	61,66 €
Importe Unitario:	54,00 €	Nuevo Importe Unitario:	29,60 €					

**RECINTOS PROPUESTOS**

<b>REF.</b>	<b>REFERENCIA SIGPAC</b>	<b>CULTIVO</b>	<b>USO S/R SIGPAC</b>	<b>Sup. Dec. admisible</b>	<b>Sup. Campo</b>	<b>Sup. Determ.</b>	<b>Sup. Resuelta</b>
-1366231	14-007-012-00082-0001	OLIVAR	S	1,62		1,62	1,62
-1366230	14-007-012-00078-0006	OLIVAR	S	0,04		0,04	0,04
-1366229	14-007-012-00077-0001	OLIVAR	S	1,04		1,04	1,04
-1366228	14-007-012-00078-0005	OLIVAR	S	2,75		2,75	2,75
-1366218	14-007-018-00007-0001	OLIVAR	S	1,69		1,69	1,69
-1311866	14-007-011-00027-0001	OLIVAR	S	3,48		3,48	3,48
-1311865	14-007-012-00041-0001	OLIVAR	S	1,74		1,74	1,74
-1311861	14-007-011-00297-0001	OLIVAR	S	0,06		0,06	0,06
-1311856	14-007-011-00301-0001	OLIVAR	S	0,12		0,12	0,12
-1084004	14-007-012-00038-0001	OLIVAR	S	5,29		5,29	5,29
-1084003	14-007-012-00040-0001	OLIVAR	S	0,98		0,98	0,98
-590273	14-007-012-00048-0001	TRIGO BLANDO	S	8,57		8,57	8,57
-590272	14-007-012-00048-0002	OLIVAR	S	0,45		0,45	0,45
-166660	14-007-013-00123-0007	OLIVAR	S	0,21		0,21	0,21
1700000006668129	14-007-007-00018-0001	OLIVAR	S	1,59		1,59	1,59
1700000006668136	14-007-013-00124-0006	OLIVAR	S	4,97		4,97	4,97
1700000006668137	14-007-013-00125-0003	OLIVAR	S	2,74		2,74	2,74
1700000006668148	14-007-011-00015-0001	OLIVAR	S	2,80		2,80	2,80

(1) Con incidencias que retienen pago o deniegan el expediente.  
 (2) Se calcula sobre superficie declarada admisible.  
 (3) Aplicación del artículo 16 bis del RD 147/2023.

Puede verificar la integridad de una copia de este documento mediante la lectura del código QR adjunto o mediante el acceso a la dirección <https://ws050.juntadeandalucia.es/verificarFirma> indicando el código de VERIFICACIÓN

FIRMADO POR	RAQUEL MARIA ESPIN CRESPO	FECHA	26/06/2024
VERIFICACIÓN	Pk2jmMQ72K8YCCCE9EQ8LU85ENJJ6M	PÁGINA	3245/8857



**APELLIDOS Y NOMBRE / RAZÓN SOCIAL**

PEREZ JURADO ANGELICA

**NIF**

\*\*\*9550\*

**EXPEDIENTE**

1243738

**RESOLUCIÓN**

CONCESIÓN DE LA AYUDA

**DATOS DE MANTENIMIENTO UNIDADES**

<b>GRUPO DE PAGO</b>	<b>Sup. Dec. Admisible</b>	<b>Sup. Resuelta</b>	<b>Sobredecl.</b>	<b>% Sobredecl.</b>
ZONAS DE LIMITACIONES NATURALES	28,69	28,69	0,00	0,00

**RESUMEN DE PAGOS**

	<b>IMPORTE ( Euros )</b>			
	<b>RESUELTO</b>	<b>FEADER</b>	<b>MAPA</b>	<b>CAPADR</b>
Pago realizado	1.081,20	919,02	106,06	56,12
A pagar	106,80	90,78	10,48	5,54
<b>TOTAL</b>	<b>1.188,00</b>	<b>1.009,80</b>	<b>116,54</b>	<b>61,66</b>

**APLICACIÓN DE REDUCCIONES Y PENALIZACIONES (%)**

<b>Criterios de subvencionabilidad (1)</b>	<b>Presentación tardía</b>	<b>Omisión declaración</b>	<b>Condicionalidad</b>
0,00	0,00	0,00	0,00

**IMPORTE ( Euros )**

Calculado(2)	Reducción	Penalización	Reducción Penalización (3)	Penalización adicional	Resuelto	FEADER	MAPA	CAPADR
1.188,00 €	0,00 €	0,00 €	0,00 €	0,00 €	1.188,00 €	1.009,80 €	116,54 €	61,66 €
<b>Importe Unitario:</b>	<b>54,00 €</b>	<b>Nuevo Importe Unitario:</b>	<b>41,41 €</b>					

**RECINTOS PROPUESTOS**

<b>REF.</b>	<b>REFERENCIA SIGPAC</b>	<b>CULTIVO</b>	<b>S/R</b>	<b>USO SIGPAC</b>	<b>Sup. Dec. admisible</b>	<b>Sup. Campo</b>	<b>Sup. Determ.</b>	<b>Sup. Resuelta</b>
-1289169	14-007-012-00053-0001	OLIVAR	S		0,45		0,45	0,45
-145810	14-007-011-00110-0001	TRIGO DURO	S		9,96		9,96	9,96
1700000006839346	14-007-012-00057-0001	OLIVAR	S		0,35		0,35	0,35
1700000006839348	14-007-011-00151-0001	OLIVAR	S		3,12		3,12	3,12
1700000006839350	14-007-011-00159-0001	OLIVAR	S		0,18		0,18	0,18
1700000006839351	14-007-012-00064-0001	OLIVAR	S		0,82		0,82	0,82
1700000006839352	14-007-011-00151-0003	OLIVAR	S		3,75		3,75	3,75
1700000006839353	14-007-011-00151-0004	OLIVAR	S		1,85		1,85	1,85
1700000006839354	14-007-011-00160-0001	OLIVAR	S		4,53		4,53	4,53
1700000006839355	14-007-012-00042-0001	OLIVAR	S		3,68		3,68	3,68

(1) Con incidencias que retienen pago o deniegan el expediente.

(2) Se calcula sobre superficie declarada admisible.

(3) Aplicación del artículo 16 bis del RD 147/2023.

Puede verificar la integridad de una copia de este documento mediante la lectura del código QR adjunto o mediante el acceso a la dirección <https://ws050.juntadeandalucia.es/verificarFirma> indicando el código de VERIFICACIÓN

FIRMADO POR	RAQUEL MARIA ESPIN CRESPO	FECHA	26/06/2024
VERIFICACIÓN	Pk2jmMQ72K8YCCE9EQ8LU85ENJJ6M	PÁGINA	3246/8857





**APELLIDOS Y NOMBRE / RAZÓN SOCIAL**

PEREZ JURADO FRANCISCO MIGUEL

**NIF**

\*\*\*\*8876\*

**EXPEDIENTE**

1247460

**RESOLUCIÓN**

CONCESIÓN DE LA AYUDA

**DATOS DE MANTENIMIENTO UNIDADES**

**GRUPO DE PAGO**

ZONAS DE LIMITACIONES NATURALES

**Sup. Dec. Admisible**

46,57

**Sup. Resuelta**

46,57

**Sobredecl.**

0,00

**% Sobredecl.**

0,00

**RESUMEN DE PAGOS**

	<b>IMPORTE ( Euros )</b>			
	<b>RESUELTO</b>	<b>FEADER</b>	<b>MAPA</b>	<b>CAPADR</b>
Pago realizado	1.081,20	919,02	106,06	56,12
A pagar	106,80	90,78	10,48	5,54
<b>TOTAL</b>	<b>1.188,00</b>	<b>1.009,80</b>	<b>116,54</b>	<b>61,66</b>

**APLICACIÓN DE REDUCCIONES Y PENALIZACIONES (%)**

<b>Crterios de subvencionabilidad (1)</b>	<b>Presentación tardía</b>	<b>Omisión declaración</b>	<b>Condicionalidad</b>
0,00	0,00	0,00	0,00

**IMPORTE ( Euros )**

Calculado(2)	Reducción	Penalización	Reducción Penalización (3)	Penalización adicional	Resuelto	FEADER	MAPA	CAPADR
1.188,00 €	0,00 €	0,00 €	0,00 €	0,00 €	1.188,00 €	1.009,80 €	116,54 €	61,66 €
Importe Unitario:	54,00 €	Nuevo Importe Unitario:	25,51 €					

**RECINTOS PROPUESTOS**

<b>REF.</b>	<b>REFERENCIA SIGPAC</b>	<b>CULTIVO</b>	<b>S/R</b>	<b>USO SIGPAC</b>	<b>Sup. Dec. admisible</b>	<b>Sup. Campo</b>	<b>Sup. Determ.</b>	<b>Sup. Resuelta</b>
-1199584	14-008-052-00254-0001	MEZCLA VEZA - AVENA	S		0,14		0,14	0,14
-1199583	14-008-052-00222-0001	MEZCLA VEZA - AVENA	S		1,24		1,24	1,24
-1199582	14-008-052-00220-0001	AVENA	S		1,04		1,04	1,04
-1199581	14-008-052-00219-0001	AVENA	S		1,52		1,52	1,52
-692842	14-035-027-00034-0003	TRIGO BLANDO	S		1,87		1,87	1,87
-692841	14-035-027-00034-0004	TRIGO BLANDO	S		1,66		1,66	1,66
-692834	14-008-052-00219-0001	AVENA	S		14,46		14,46	14,46
-692827	14-008-052-00222-0001	MEZCLA VEZA - AVENA	S		4,01		4,01	4,01
-692808	14-008-052-00221-0002	TRITICALE	S		3,65		3,65	3,65
-692804	14-008-052-00220-0001	AVENA	S		5,67		5,67	5,67
-692802	14-035-043-00149-0001	OLIVAR	R		0,75		0,75	0,75
-692799	14-035-021-00267-0001	OLIVAR	S		0,87		0,87	0,87
-692798	14-035-021-00262-0002	OLIVAR	S		0,72		0,72	0,72
4754167	14-035-046-00314-0001	OLIVAR	S		1,26		1,26	1,26
4754168	14-035-046-00313-0001	OLIVAR	S		0,60		0,60	0,60
4754169	14-035-021-00261-0002	OLIVAR	S		0,48		0,48	0,48
4754170	14-035-043-00143-0001	OLIVAR	R		2,33		2,33	2,33
4754171	14-035-043-00147-0001	OLIVAR	R		1,77		1,77	1,77
4754172	14-035-010-00065-0001	TRIGO BLANDO	S		2,51		2,51	2,51
7503236	14-035-043-00147-0002	OLIVAR	R		0,02		0,02	0,02

(1) Con incidencias que retienen pago o deniegan el expediente.

(2) Se calcula sobre superficie declarada admisible.

(3) Aplicación del artículo 16 bis del RD 147/2023.

Puede verificar la integridad de una copia de este documento mediante la lectura del código QR adjunto o mediante el acceso a la dirección <https://ws050.juntadeandalucia.es/verificarFirma> indicando el código de VERIFICACIÓN

FIRMADO POR	RAQUEL MARIA ESPIN CRESPO	FECHA	26/06/2024
VERIFICACIÓN	Pk2jmMQ72K8YCC9EQ8LU85ENJJ6M	PÁGINA	3247/8857



**APELLIDOS Y NOMBRE / RAZÓN SOCIAL**

PEREZ LAFUENTE VICENTE

**NIF**

\*\*\*\*5480\*

**EXPEDIENTE**

1216660

**RESOLUCIÓN**

CONCESIÓN DE LA AYUDA

**DATOS DE MANTENIMIENTO UNIDADES****GRUPO DE PAGO**

ZONAS DE LIMITACIONES NATURALES

**Sup. Dec.  
Admisible**

239,33

**Sup.  
Resuelta**

239,33

**Sobredecl.**

0,00

**% Sobredecl.**

0,00

**RESUMEN DE PAGOS**

	<b>IMPORTE ( Euros )</b>			
	<b>RESUELTO</b>	<b>FEADER</b>	<b>MAPA</b>	<b>CAPADR</b>
Pago realizado	1.081,20	919,02	106,06	56,12
A pagar	106,80	90,78	10,48	5,54
<b>TOTAL</b>	<b>1.188,00</b>	<b>1.009,80</b>	<b>116,54</b>	<b>61,66</b>

**APLICACIÓN DE REDUCCIONES Y PENALIZACIONES (%)**

<b>Crterios de subvencionabilidad (1)</b>	<b>Presentación tardía</b>	<b>Omisión declaración</b>	<b>Condicionalidad</b>
0,00	0,00	0,00	0,00

**IMPORTE ( Euros )**

Calculado(2)	Reducción	Penalización	Reducción Penalización (3)	Penalización adicional	Resuelto	FEADER	MAPA	CAPADR
1.188,00 €	0,00 €	0,00 €	0,00 €	0,00 €	1.188,00 €	1.009,80 €	116,54 €	61,66 €
Importe Unitario:	54,00 €	Nuevo Importe Unitario:	4,96 €					

**RECINTOS PROPUESTOS**

<b>REF.</b>	<b>REFERENCIA SIGPAC</b>	<b>CULTIVO</b>	<b>USO S/R SIGPAC</b>	<b>Sup. Dec. admisible</b>	<b>Sup. Campo</b>	<b>Sup. Determ.</b>	<b>Sup. Resuelta</b>
-1556660	14-029-011-00010-0006	TRIGO BLANDO	S	13,03		13,03	13,03
-1556658	14-029-011-00010-0006	AVENA	S	11,06		11,06	11,06
-1556655	14-029-011-00010-0006	TRIGO BLANDO	S	4,38		4,38	4,38
-1556654	14-029-011-00010-0006	TRIGO BLANDO	S	15,71		15,71	15,71
-1556652	14-029-011-00010-0006	AVENA	S	6,36		6,36	6,36
-1315315	14-029-011-00010-0006	BARBECHO TRADICIONAL	S	45,55		45,55	45,55
-1315312	14-029-011-00010-0006	AVENA	S	16,41		16,41	16,41
-925025	14-029-011-00010-0006	BARBECHO TRADICIONAL	S	33,35		33,35	33,35
-556665	14-029-011-00010-0006	BARBECHO TRADICIONAL	S	30,42		30,42	30,42
1700000006359872	14-029-011-00010-0006	BARBECHO TRADICIONAL	S	27,68		27,68	27,68
1700000006359880	14-029-011-00010-0006	BARBECHO TRADICIONAL	S	14,08		14,08	14,08
1700000006359881	14-029-011-00010-0006	BARBECHO TRADICIONAL	S	21,30		21,30	21,30

**INCIDENCIAS****INCIDENCIA DESCRIPCIÓN**

86124 Recinto de forrajera para Cálculo de Carga Ganadera que No pertenece a Explotación.

Recinto:14-029-011-00010-00003 Cultivo:62000 PASTOS PERMANENTES DE 5 O MAS AÑOS-SIN VARIEDAD Secano

**Datos considerados para el Cálculo de la Carga Ganadera del expediente**

Superficie determinada para Cálculo Carga Ganadera: 0,00 ha

Carga Ganadera del Expediente: 0,00 ugm/ha

(1) Con incidencias que retienen pago o deniegan el expediente.  
(2) Se calcula sobre superficie declarada admisible.  
(3) Aplicación del artículo 16 bis del RD 147/2023.Puede verificar la integridad de una copia de este documento mediante la lectura del código QR adjunto o mediante el acceso a la dirección <https://ws050.juntadeandalucia.es/verificarFirma> indicando el código de VERIFICACIÓN

FIRMADO POR RAQUEL MARIA ESPIN CRESPO FECHA 26/06/2024

VERIFICACIÓN Pk2jmMQ72K8YCCE9EQ8LU85ENJJ6M PÁGINA 3248/8857





### Incidencias de carga ganadera

#### INCIDENCIA DESCRIPCIÓN

- 86124 Recinto de forrajera para Cálculo de Carga Ganadera que No pertenece a Explotación.  
Recinto:14-029-011-00010-00003 Cultivo:62000 PASTOS PERMANENTES DE 5 O MAS AÑOS-SIN VARIEDAD Secano
- 86128 Recinto de Forrajeras que no ha contabilizado para Carga Ganadera por no tener una explotación válida para el cálculo de la Carga Ganadera  
Recinto:14-029-011-00010-00003 Cultivo:62 PASTOS PERMANENTES DE 5 O MAS AÑOS-
- 86132 Recinto superficie forrajera que no realiza la actividad de producción de pastoreo.  
Recinto:14-029-011-00010-00006 Cultivo:20000 BARBECHO TRADICIONAL-SIN VARIEDAD Secano  
Recinto:14-029-011-00010-00006 Cultivo:20000 BARBECHO TRADICIONAL-SIN VARIEDAD Secano  
Recinto:14-029-011-00010-00006 Cultivo:20000 BARBECHO TRADICIONAL-SIN VARIEDAD Secano  
Recinto:14-029-011-00010-00006 Cultivo:20000 BARBECHO TRADICIONAL-SIN VARIEDAD Secano  
Recinto:14-029-011-00010-00006 Cultivo:20000 BARBECHO TRADICIONAL-SIN VARIEDAD Secano  
Recinto:14-029-011-00010-00006 Cultivo:20000 BARBECHO TRADICIONAL-SIN VARIEDAD Secano

(1) Con incidencias que retienen pago o deniegan el expediente.  
(2) Se calcula sobre superficie declarada admisible.  
(3) Aplicación del artículo 16 bis del RD 147/2023.

Puede verificar la integridad de una copia de este documento mediante la lectura del código QR adjunto o mediante el acceso a la dirección <https://ws050.juntadeandalucia.es/verificarFirma> indicando el código de VERIFICACIÓN

FIRMADO POR	RAQUEL MARIA ESPIN CRESPO	FECHA	26/06/2024
VERIFICACIÓN	Pk2jmMQ72K8YCCE9EQ8LU85ENJJ6M	PÁGINA	3249/8857



**APELLIDOS Y NOMBRE / RAZÓN SOCIAL**

PEREZ LARA JUANA

**NIF**

\*\*\*\*1258\*

**EXPEDIENTE**

1149241

**RESOLUCIÓN**

CONCESIÓN DE LA AYUDA

**DATOS DE MANTENIMIENTO UNIDADES****GRUPO DE PAGO**

ZONAS DE LIMITACIONES NATURALES

**Sup. Dec.  
Admisible**

5,37

**Sup.  
Resuelta**

5,37

**Sobredecl.**

0,00

**% Sobredecl.**

0,00

**RESUMEN DE PAGOS**

	<b>IMPORTE ( Euros )</b>			
	<b>RESUELTO</b>	<b>FEADER</b>	<b>MAPA</b>	<b>CAPADR</b>
Pago realizado	263,91	224,32	25,89	13,70
A pagar	26,07	22,16	2,56	1,35
<b>TOTAL</b>	<b>289,98</b>	<b>246,48</b>	<b>28,45</b>	<b>15,05</b>

**APLICACIÓN DE REDUCCIONES Y PENALIZACIONES (%)**

<b>Criterios de subvencionabilidad (1)</b>	<b>Presentación tardía</b>	<b>Omisión declaración</b>	<b>Condicionabilidad</b>
0,00	0,00	0,00	0,00

**IMPORTE ( Euros )**

Calculado(2)	Reducción	Penalización	Reducción Penalización (3)	Penalización adicional	Resuelto	FEADER	MAPA	CAPADR
289,98 €	0,00 €	0,00 €	0,00 €	0,00 €	289,98 €	246,48 €	28,45 €	15,05 €
Importe Unitario:	54,00 €	Nuevo Importe Unitario:	54,00 €					

**RECINTOS PROPUESTOS**

<b>REF.</b>	<b>REFERENCIA SIGPAC</b>	<b>CULTIVO</b>	<b>S/R</b>	<b>USO SIGPAC</b>	<b>Sup. Dec. admisible</b>	<b>Sup. Campo</b>	<b>Sup. Determ.</b>	<b>Sup. Resuelta</b>
-1266436	14-038-011-09004-0002	OLIVAR	S		0,03		0,03	0,03
-1266346	14-038-011-00057-0002	OLIVAR	S		0,02		0,02	0,02
-1266345	14-038-011-00057-0002	OLIVAR	S		0,02		0,02	0,02
-1266344	14-038-011-00001-0001	OLIVAR	S		0,22		0,22	0,22
1700000007162884	14-038-011-00061-0001	OLIVAR	S		0,81		0,81	0,81
1700000007162931	14-038-011-00077-0003	OLIVAR	S		4,27		4,27	4,27

(1) Con incidencias que retienen pago o deniegan el expediente.

(2) Se calcula sobre superficie declarada admisible.

(3) Aplicación del artículo 16 bis del RD 147/2023.

Puede verificar la integridad de una copia de este documento mediante la lectura del código QR adjunto o mediante el acceso a la dirección <https://ws050.juntadeandalucia.es/verificarFirma> indicando el código de VERIFICACIÓN

FIRMADO POR

RAQUEL MARIA ESPIN CRESPO

FECHA

26/06/2024

VERIFICACIÓN

Pk2jmMQ72K8YCCE9EQ8LU85ENJJ6M

PÁGINA

3250/8857





**APELLIDOS Y NOMBRE / RAZÓN SOCIAL**

PEREZ LARA MARIA JOSE

**NIF**

\*\*\*\*7207\*

**EXPEDIENTE**

1149529

**RESOLUCIÓN**

CONCESIÓN DE LA AYUDA

**DATOS DE MANTENIMIENTO UNIDADES****GRUPO DE PAGO**

ZONAS DE LIMITACIONES NATURALES

**Sup. Dec.  
Admisible**

13,11

**Sup.  
Resuelta**

13,11

**Sobredecl.**

0,00

**% Sobredecl.**

0,00

**RESUMEN DE PAGOS**

	<b>IMPORTE ( Euros )</b>			
	<b>RESUELTO</b>	<b>FEADER</b>	<b>MAPA</b>	<b>CAPADR</b>
Pago realizado	644,30	547,65	63,21	33,44
A pagar	63,64	54,09	6,24	3,31
<b>TOTAL</b>	<b>707,94</b>	<b>601,74</b>	<b>69,45</b>	<b>36,75</b>

**APLICACIÓN DE REDUCCIONES Y PENALIZACIONES (%)**

<b>Crterios de subvencionabilidad (1)</b>	<b>Presentación tardía</b>	<b>Omisión declaración</b>	<b>Condicionalidad</b>
0,00	0,00	0,00	0,00

**IMPORTE ( Euros )**

Calculado(2)	Reducción	Penalización	Reducción Penalización (3)	Penalización adicional	Resuelto	FEADER	MAPA	CAPADR
707,94 €	0,00 €	0,00 €	0,00 €	0,00 €	707,94 €	601,75 €	69,45 €	36,74 €
Importe Unitario:	54,00 €	Nuevo Importe Unitario:	54,00 €					

**RECINTOS PROPUESTOS**

<b>REF.</b>	<b>REFERENCIA SIGPAC</b>	<b>CULTIVO</b>	<b>USO S/R SIGPAC</b>	<b>Sup. Dec. admisible</b>	<b>Sup. Campo</b>	<b>Sup. Determ.</b>	<b>Sup. Resuelta</b>
-1266502	14-038-011-00077-0003	OLIVAR	S	0,13		0,13	0,13
-1266501	14-038-011-00076-0004	OLIVAR	S	0,02		0,02	0,02
-1266500	14-038-011-00001-0001	OLIVAR	S	0,20		0,20	0,20
1700000007162842	14-013-022-00431-0001	OLIVAR	S	1,62		1,62	1,62
1700000007162843	14-013-022-00433-0001	OLIVAR	S	0,86		0,86	0,86
1700000007162844	14-013-022-00434-0001	OLIVAR	S	0,04		0,04	0,04
1700000007162845	14-013-022-00434-0002	OLIVAR	S	0,53		0,53	0,53
1700000007162846	14-013-022-00434-0003	OLIVAR	S	1,64		1,64	1,64
1700000007162847	14-013-022-00435-0001	OLIVAR	S	1,73		1,73	1,73
1700000007162848	14-013-022-00436-0002	OLIVAR	S	0,49		0,49	0,49
1700000007162849	14-013-022-00437-0001	OLIVAR	S	0,49		0,49	0,49
1700000007162850	14-013-022-00440-0001	OLIVAR	S	0,61		0,61	0,61
1700000007162851	14-013-022-00441-0001	OLIVAR	S	0,43		0,43	0,43
1700000007162879	14-013-022-00477-0001	OLIVAR	S	0,21		0,21	0,21
1700000007162880	14-013-022-00479-0001	OLIVAR	S	0,92		0,92	0,92
1700000007162931	14-038-011-00077-0003	OLIVAR	S	3,19		3,19	3,19

(1) Con incidencias que retienen pago o deniegan el expediente.

(2) Se calcula sobre superficie declarada admisible.

(3) Aplicación del artículo 16 bis del RD 147/2023.

Puede verificar la integridad de una copia de este documento mediante la lectura del código QR adjunto o mediante el acceso a la dirección <https://ws050.juntadeandalucia.es/verificarFirma> indicando el código de VERIFICACIÓN

FIRMADO POR

RAQUEL MARIA ESPIN CRESPO

FECHA

26/06/2024

VERIFICACIÓN

Pk2jmMQ72K8YCCE9EQ8LU85ENJJ6M

PÁGINA

3251/8857



**APELLIDOS Y NOMBRE / RAZÓN SOCIAL**

PEREZ MALAGON ANTONIO

**NIF**

\*\*\*9879\*

**EXPEDIENTE**

1034082

**RESOLUCIÓN**

CONCESIÓN DE LA AYUDA

**DATOS DE MANTENIMIENTO UNIDADES****GRUPO DE PAGO**

ZONAS DE LIMITACIONES NATURALES

**Sup. Dec.  
Admisible**

4,30

**Sup.  
Resuelta**

4,30

**Sobredecl.**

0,00

**% Sobredecl.**

0,00

**RESUMEN DE PAGOS**

	<b>IMPORTE ( Euros )</b>			
	<b>RESUELTO</b>	<b>FEADER</b>	<b>MAPA</b>	<b>CAPADR</b>
Pago realizado	211,33	179,63	20,73	10,97
A pagar	20,87	17,74	2,05	1,08
<b>TOTAL</b>	<b>232,20</b>	<b>197,37</b>	<b>22,78</b>	<b>12,05</b>

**APLICACIÓN DE REDUCCIONES Y PENALIZACIONES (%)**

<b>Criterios de subvencionabilidad (1)</b>	<b>Presentación tardía</b>	<b>Omisión declaración</b>	<b>Condicionabilidad</b>
0,00	0,00	0,00	0,00

**IMPORTE ( Euros )**

Calculado(2)	Reducción	Penalización	Reducción Penalización (3)	Penalización adicional	Resuelto	FEADER	MAPA	CAPADR
232,20 €	0,00 €	0,00 €	0,00 €	0,00 €	232,20 €	197,37 €	22,78 €	12,05 €
Importe Unitario:	54,00 €	Nuevo Importe Unitario:	54,00 €					

**RECINTOS PROPUESTOS**

<b>REF.</b>	<b>REFERENCIA SIGPAC</b>	<b>CULTIVO</b>	<b>S/R</b>	<b>USO SIGPAC</b>	<b>Sup. Dec. admisible</b>	<b>Sup. Campo</b>	<b>Sup. Determ.</b>	<b>Sup. Resuelta</b>
-911073	14-038-001-00042-0004	OLIVAR	S		0,12		0,12	0,12
1700000005373851	14-038-001-09033-0004	OLIVAR	S		0,03		0,03	0,03
1700000005373852	14-038-118-00014-0002	OLIVAR	S		1,51		1,51	1,51
1700000005373853	14-038-118-00107-0001	OLIVAR	S		0,03		0,03	0,03
1700000005373860	14-038-001-00040-0001	OLIVAR	S		0,01		0,01	0,01
1700000005373861	14-038-001-00042-0001	OLIVAR	S		1,34		1,34	1,34
1700000005373862	14-038-001-00043-0001	OLIVAR	S		0,01		0,01	0,01
1700000005373867	14-038-001-00042-0001	OLIVAR	S		0,02		0,02	0,02
1700000005373868	14-038-001-00360-0005	OLIVAR	S		0,01		0,01	0,01
1700000005373869	14-038-001-00362-0004	OLIVAR	S		0,86		0,86	0,86
1700000005373870	14-038-009-00225-0004	OLIVAR	S		0,01		0,01	0,01
1700000005373871	14-038-009-00226-0002	OLIVAR	S		0,35		0,35	0,35

(1) Con incidencias que retienen pago o deniegan el expediente.

(2) Se calcula sobre superficie declarada admisible.

(3) Aplicación del artículo 16 bis del RD 147/2023.

Puede verificar la integridad de una copia de este documento mediante la lectura del código QR adjunto o mediante el acceso a la dirección <https://ws050.juntadeandalucia.es/verificarFirma> indicando el código de VERIFICACIÓN

FIRMADO POR	RAQUEL MARIA ESPIN CRESPO	FECHA	26/06/2024
VERIFICACIÓN	Pk2jmMQ72K8YCCE9EQ8LU85ENJJ6M	PÁGINA	3252/8857



**APELLIDOS Y NOMBRE / RAZÓN SOCIAL**

PEREZ MALAGON FRANCISCO JOSE

**NIF**

\*\*\*9878\*

**EXPEDIENTE**

1140774

**RESOLUCIÓN**

CONCESIÓN DE LA AYUDA

**DATOS DE MANTENIMIENTO UNIDADES****GRUPO DE PAGO**

ZONAS DE LIMITACIONES NATURALES

**Sup. Dec.  
Admisible**

2,82

**Sup.  
Resuelta**

2,82

**Sobredecl.**

0,00

**% Sobredecl.**

0,00

**RESUMEN DE PAGOS**

	<b>IMPORTE ( Euros )</b>			
	<b>RESUELTO</b>	<b>FEADER</b>	<b>MAPA</b>	<b>CAPADR</b>
Pago realizado	138,59	117,80	13,60	7,19
A pagar	13,69	11,64	1,34	0,71
<b>TOTAL</b>	<b>152,28</b>	<b>129,44</b>	<b>14,94</b>	<b>7,90</b>

**APLICACIÓN DE REDUCCIONES Y PENALIZACIONES (%)**

<b>Criterios de subvencionabilidad (1)</b>	<b>Presentación tardía</b>	<b>Omisión declaración</b>	<b>Condicionalidad</b>
0,00	0,00	0,00	0,00

**IMPORTE ( Euros )**

Calculado(2)	Reducción	Penalización	Reducción Penalización (3)	Penalización adicional	Resuelto	FEADER	MAPA	CAPADR
152,28 €	0,00 €	0,00 €	0,00 €	0,00 €	152,28 €	129,44 €	14,94 €	7,90 €
<b>Importe Unitario:</b>	<b>54,00 €</b>	<b>Nuevo Importe Unitario:</b>	<b>54,00 €</b>					

**RECINTOS PROPUESTOS**

<b>REF.</b>	<b>REFERENCIA SIGPAC</b>	<b>CULTIVO</b>	<b>S/R</b>	<b>USO</b>	<b>Sup. Dec. admisible</b>	<b>Sup. Campo</b>	<b>Sup. Determ.</b>	<b>Sup. Resuelta</b>
				<b>SIGPAC</b>				
170000005385376	14-038-007-00303-0001	OLIVAR	S		0,48		0,48	0,48
1700000005385377	14-038-007-00304-0002	OLIVAR	S		0,02		0,02	0,02
1700000005385378	14-038-007-00304-0002	OLIVAR	S		0,01		0,01	0,01
1700000005385379	14-038-007-00305-0005	OLIVAR	S		0,03		0,03	0,03
1700000005385390	14-013-022-00512-0001	OLIVAR	S		1,58		1,58	1,58
1700000005385391	14-013-022-00513-0009	OLIVAR	S		0,12		0,12	0,12
1700000005385392	14-013-022-00515-0001	OLIVAR	S		0,58		0,58	0,58

(1) Con incidencias que retienen pago o deniegan el expediente.

(2) Se calcula sobre superficie declarada admisible.

(3) Aplicación del artículo 16 bis del RD 147/2023.

Puede verificar la integridad de una copia de este documento mediante la lectura del código QR adjunto o mediante el acceso a la dirección <https://ws050.juntadeandalucia.es/verificarFirma> indicando el código de VERIFICACIÓN

<b>FIRMADO POR</b>	RAQUEL MARIA ESPIN CRESPO	<b>FECHA</b>	26/06/2024
<b>VERIFICACIÓN</b>	Pk2jmMQ72K8YCCCE9EQ8LU85ENJJ6M	<b>PÁGINA</b>	3253/8857



**APELLIDOS Y NOMBRE / RAZÓN SOCIAL**

PEREZ MATA JOSE MANUEL

**NIF**

\*\*\*6067\*

**EXPEDIENTE**

1021289

**RESOLUCIÓN**

CONCESIÓN DE LA AYUDA

**DATOS DE MANTENIMIENTO UNIDADES****GRUPO DE PAGO**

ZONAS DE LIMITACIONES NATURALES

**Sup. Dec.  
Admisible**

20,90

**Sup.  
Resuelta**

20,90

**Sobredecl.**

0,00

**% Sobredecl.**

0,00

**RESUMEN DE PAGOS**

	<b>IMPORTE ( Euros )</b>			
	<b>RESUELTO</b>	<b>FEADER</b>	<b>MAPA</b>	<b>CAPADR</b>
Pago realizado	960,30	816,26	94,20	49,84
A pagar	94,86	80,63	9,31	4,92
<b>TOTAL</b>	<b>1.055,16</b>	<b>896,89</b>	<b>103,51</b>	<b>54,76</b>

**APLICACIÓN DE REDUCCIONES Y PENALIZACIONES (%)**

<b>Criterios de subvencionabilidad (1)</b>	<b>Presentación tardía</b>	<b>Omisión declaración</b>	<b>Condicionabilidad</b>
0,00	0,00	0,00	0,00

**IMPORTE ( Euros )**

Calculado(2)	Reducción	Penalización	Reducción Penalización (3)	Penalización adicional	Resuelto	FEADER	MAPA	CAPADR
1.055,16 €	0,00 €	0,00 €	0,00 €	0,00 €	1.055,16 €	896,89 €	103,51 €	54,76 €
Importe Unitario:	54,00 €	Nuevo Importe Unitario:	50,49 €					

(1) Con incidencias que retienen pago o deniegan el expediente.

(2) Se calcula sobre superficie declarada admisible.

(3) Aplicación del artículo 16 bis del RD 147/2023.

Puede verificar la integridad de una copia de este documento mediante la lectura del código QR adjunto o mediante el acceso a la dirección <https://ws050.juntadeandalucia.es/verificarFirma> indicando el código de VERIFICACIÓN

FIRMADO POR

RAQUEL MARIA ESPIN CRESPO

FECHA

26/06/2024

VERIFICACIÓN

Pk2jmMQ72K8YCCE9EQ8LU85ENJJJ6M

PÁGINA

3254/8857



**RECINTOS PROPUESTOS**

REF.	REFERENCIA SIGPAC	CULTIVO	S/R	USO SIGPAC	Sup. Dec. admisible	Sup. Campo	Sup. Determ.	Sup. Resuelta
-1320745	14-002-029-00130-0002	VIÑEDO VINIFICACIÓN	S		1,35		1,35	1,35
-1320744	14-002-010-00077-0001	OLIVAR	S		1,09		1,09	1,09
4590602	14-044-010-00051-0001	VIÑEDO VINIFICACIÓN	S		0,28		0,28	0,28
4590615	14-044-010-00052-0001	VIÑEDO VINIFICACIÓN	S		0,22		0,22	0,22
1700000004831113	14-002-053-00003-0001	OLIVAR	S		1,49		1,49	1,49
1700000004831114	14-002-053-00004-0001	OLIVAR	S		2,18		2,18	2,18
1700000004831115	14-002-032-00050-0004	OLIVAR	S		1,77		1,77	1,77
1700000004831116	14-002-024-00115-0003	OLIVAR	S		0,61		0,61	0,61
1700000004831117	14-002-024-00053-0001	OLIVAR	S		0,87		0,87	0,87
1700000004831118	14-002-030-00067-0002	OLIVAR	S		0,59		0,59	0,59
1700000004831119	14-002-028-00002-0002	OLIVAR	S		0,60		0,60	0,60
1700000004831120	14-002-017-00074-0001	OLIVAR	S		0,67		0,67	0,67
1700000004831121	14-002-029-00167-0001	VIÑEDO VINIFICACIÓN	S		1,02		1,02	1,02
1700000004831122	14-002-029-09002-0018	VIÑEDO VINIFICACIÓN	S		0,23		0,23	0,23
1700000004831123	14-002-031-00113-0002	VIÑEDO VINIFICACIÓN	S		0,02		0,02	0,02
1700000004831124	14-002-031-09008-0037	VIÑEDO VINIFICACIÓN	S		0,01		0,01	0,01
1700000004831125	14-002-031-00113-0001	VIÑEDO VINIFICACIÓN	S		0,03		0,03	0,03
1700000004831126	14-002-031-09008-0009	VIÑEDO VINIFICACIÓN	S		0,03		0,03	0,03
1700000004831127	14-002-030-00035-0001	VIÑEDO VINIFICACIÓN	S		0,68		0,68	0,68
1700000004831130	14-002-031-00139-0001	VIÑEDO VINIFICACIÓN	S		0,39		0,39	0,39
1700000004831131	14-002-031-00139-0002	VIÑEDO VINIFICACIÓN	S		0,39		0,39	0,39
1700000004831132	14-002-056-00108-0001	OLIVAR	S		0,58		0,58	0,58
1700000004831134	14-002-010-00033-0003	OLIVAR	S		0,68		0,68	0,68
1700000004831135	14-045-016-00088-0001	VIÑEDO VINIFICACIÓN	S		0,05		0,05	0,05
1700000004831136	14-045-016-00089-0001	VIÑEDO VINIFICACIÓN	S		0,42		0,42	0,42
1700000004831137	14-045-016-00090-0001	VIÑEDO VINIFICACIÓN	S		0,48		0,48	0,48
1700000004831138	14-045-016-00093-0001	VIÑEDO VINIFICACIÓN	S		0,47		0,47	0,47
1700000004831139	14-045-016-00094-0002	VIÑEDO VINIFICACIÓN	S		0,67		0,67	0,67
1700000004831140	14-045-016-09006-0006	VIÑEDO VINIFICACIÓN	S		0,04		0,04	0,04
1700000004831143	14-002-017-00008-0001	VIÑEDO VINIFICACIÓN	S		0,59		0,59	0,59
1700000004831144	14-002-062-00142-0001	OLIVAR	S		0,76		0,76	0,76
1700000004831145	14-002-010-00063-0001	OLIVAR	S		1,64		1,64	1,64

**INCIDENCIAS****INCIDENCIA DESCRIPCIÓN**

75022 No Autoriza a que, en caso de la devolución por la entidad financiera (retrocesión bancaria) del pago en la cuenta corriente consignada en la solicitud y que está debidamente registrada en el sistema contable GIRO de la Junta de Andalucía, se proceda al pago en cualquier otra cuenta corriente de la titularidad del solicitante vigente en dicho sistema contable.

(1) Con incidencias que retienen pago o deniegan el expediente.  
(2) Se calcula sobre superficie declarada admisible.  
(3) Aplicación del artículo 16 bis del RD 147/2023.

Puede verificar la integridad de una copia de este documento mediante la lectura del código QR adjunto o mediante el acceso a la dirección <https://ws050.juntadeandalucia.es/verificarFirma> indicando el código de VERIFICACIÓN

FIRMADO POR	RAQUEL MARIA ESPIN CRESPO	FECHA	26/06/2024
VERIFICACIÓN	Pk2jmMQ72K8YCCE9EQ8LU85ENJJ6M	PÁGINA	3255/8857



**APELLIDOS Y NOMBRE / RAZÓN SOCIAL**

PEREZ MUÑOZ MARIANO

**NIF**

\*\*\*\*7768\*

**EXPEDIENTE**

1113854

**RESOLUCIÓN**

CONCESIÓN DE LA AYUDA

**DATOS DE MANTENIMIENTO UNIDADES**

<b>GRUPO DE PAGO</b>	<b>Sup. Dec. Admisible</b>	<b>Sup. Resuelta</b>	<b>Sobredecl.</b>	<b>% Sobredecl.</b>
ZONAS DE LIMITACIONES NATURALES	59,49	59,49	0,00	0,00

**RESUMEN DE PAGOS**

	<b>IMPORTE ( Euros )</b>			
	<b>RESUELTO</b>	<b>FEADER</b>	<b>MAPA</b>	<b>CAPADR</b>
Pago realizado	1.081,20	919,02	106,06	56,12
A pagar	106,80	90,78	10,48	5,54
<b>TOTAL</b>	<b>1.188,00</b>	<b>1.009,80</b>	<b>116,54</b>	<b>61,66</b>

**APLICACIÓN DE REDUCCIONES Y PENALIZACIONES (%)**

<b>Crterios de subvencionabilidad (1)</b>	<b>Presentación tardía</b>	<b>Omisión declaración</b>	<b>Condicionalidad</b>
0,00	0,00	0,00	0,00

**IMPORTE ( Euros )**

Calculado(2)	Reducción	Penalización	Reducción Penalización (3)	Penalización adicional	Resuelto	FEADER	MAPA	CAPADR
1.188,00 €	0,00 €	0,00 €	0,00 €	0,00 €	1.188,00 €	1.009,80 €	116,54 €	61,66 €
<b>Importe Unitario:</b>	<b>54,00 €</b>	<b>Nuevo Importe Unitario:</b>	<b>19,97 €</b>					

**RECINTOS PROPUESTOS**

<b>REF.</b>	<b>REFERENCIA SIGPAC</b>	<b>CULTIVO</b>	<b>S/R</b>	<b>USO SIGPAC</b>	<b>Sup. Dec. admisible</b>	<b>Sup. Campo</b>	<b>Sup. Determ.</b>	<b>Sup. Resuelta</b>
1700000006251983	14-016-007-00032-0002	PASTOS PERMANENTES DE 5 O MAS AÑOS	S		22,93		22,93	22,93
1700000006251985	14-016-011-00029-0002	PASTOS PERMANENTES DE 5 O MAS AÑOS	S		29,23		29,23	29,23
1700000006251987	14-016-044-00020-0003	PASTOS PERMANENTES DE 5 O MAS AÑOS	S		7,33		7,33	7,33

**INCIDENCIAS****INCIDENCIA DESCRIPCIÓN**

86126	Recinto de forrajera para Cálculo de Carga Ganadera que No pertenece a Explotación con UGM válida. Recinto:13-042-018-00032-00001 Cultivo:62000 PASTOS PERMANENTES DE 5 O MAS AÑOS-SIN VARIEDAD Secano Explotacion:ES130420000179 Recinto:13-042-018-00034-00001 Cultivo:62000 PASTOS PERMANENTES DE 5 O MAS AÑOS-SIN VARIEDAD Secano Explotacion:ES130420000179 Recinto:13-042-018-00034-00002 Cultivo:62000 PASTOS PERMANENTES DE 5 O MAS AÑOS-SIN VARIEDAD Secano Explotacion:ES130420000179 Recinto:13-042-018-00034-00004 Cultivo:62000 PASTOS PERMANENTES DE 5 O MAS AÑOS-SIN VARIEDAD Secano Explotacion:ES130420000179 Recinto:13-042-032-00028-00001 Cultivo:62000 PASTOS PERMANENTES DE 5 O MAS AÑOS-SIN VARIEDAD Secano Explotacion:ES130420000179 Recinto:13-042-032-00028-00002 Cultivo:62000 PASTOS PERMANENTES DE 5 O MAS AÑOS-SIN VARIEDAD Regadío Explotacion:ES130420000179 Recinto:13-042-032-00042-00003 Cultivo:62000 PASTOS PERMANENTES DE 5 O MAS AÑOS-SIN VARIEDAD Secano Explotacion:ES130420000179
-------	---

(1) Con incidencias que retienen pago o deniegan el expediente.

(2) Se calcula sobre superficie declarada admisible.

(3) Aplicación del artículo 16 bis del RD 147/2023.

Puede verificar la integridad de una copia de este documento mediante la lectura del código QR adjunto o mediante el acceso a la dirección <https://ws050.juntadeandalucia.es/verificarFirma> indicando el código de VERIFICACIÓN

FIRMADO POR	RAQUEL MARIA ESPIN CRESPO	FECHA	26/06/2024
VERIFICACIÓN	Pk2jmMQ72K8YCC9E9EQ8LU85ENJJ6M	PÁGINA	3256/8857



**Datos considerados para el Cálculo de la Carga Ganadera del expediente**

Superficie determinada para Cálculo Carga Ganadera: 59,49 ha

Carga Ganadera del Expediente: 0,52 ugm/ha

Explotación	Especie	Ugm Calculada para CG
ES140160000164	BOVINA	13,28
ES140160000164	PORCINO	1,58
ES140160000221	BOVINA	7,38
ES140160000221	PORCINO	8,73

**Recintos Determinados para el Cálculo de Garga Ganadera**

REF.	REFERENCIA SIGPAC	CULTIVO	DESCRIPCIÓN CULTIVO	S/R	SUP. RESUELTA (ha)
1700000006251983	14-016-007-00032-00002	62000	PASTOS PERMANENTES DE 5 O MAS AÑOS-SIN VARIEDAD	S	22,93
1700000006251985	14-016-011-00029-00002	62000	PASTOS PERMANENTES DE 5 O MAS AÑOS-SIN VARIEDAD	S	29,23
1700000006251987	14-016-044-00020-00003	62000	PASTOS PERMANENTES DE 5 O MAS AÑOS-SIN VARIEDAD	S	7,33

**Incidencias de carga ganadera****INCIDENCIA DESCRIPCIÓN**

86126	Recinto de forrajera para Cálculo de Carga Ganadera que No pertenece a Explotación con UGM válida. Recinto:13-042-018-00034-00004 Cultivo:62000 PASTOS PERMANENTES DE 5 O MAS AÑOS-SIN VARIEDAD Secano Explotacion:ES130420000179 Recinto:13-042-032-00042-00003 Cultivo:62000 PASTOS PERMANENTES DE 5 O MAS AÑOS-SIN VARIEDAD Secano Explotacion:ES130420000179 Recinto:13-042-018-00032-00001 Cultivo:62000 PASTOS PERMANENTES DE 5 O MAS AÑOS-SIN VARIEDAD Secano Explotacion:ES130420000179 Recinto:13-042-018-00034-00002 Cultivo:62000 PASTOS PERMANENTES DE 5 O MAS AÑOS-SIN VARIEDAD Secano Explotacion:ES130420000179 Recinto:13-042-032-00028-00001 Cultivo:62000 PASTOS PERMANENTES DE 5 O MAS AÑOS-SIN VARIEDAD Secano Explotacion:ES130420000179 Recinto:13-042-032-00028-00002 Cultivo:62000 PASTOS PERMANENTES DE 5 O MAS AÑOS-SIN VARIEDAD Regadío Explotacion:ES130420000179 Recinto:13-042-018-00034-00001 Cultivo:62000 PASTOS PERMANENTES DE 5 O MAS AÑOS-SIN VARIEDAD Secano Explotacion:ES130420000179
86128	Recinto de Forrajeras que no ha contabilizado para Carga Ganadera por no tener una explotación válida para el cálculo de la Carga Ganadera Recinto:13-042-018-00034-00004 Cultivo:62 PASTOS PERMANENTES DE 5 O MAS AÑOS- Recinto:13-042-032-00042-00003 Cultivo:62 PASTOS PERMANENTES DE 5 O MAS AÑOS- Recinto:13-042-018-00032-00001 Cultivo:62 PASTOS PERMANENTES DE 5 O MAS AÑOS- Recinto:13-042-018-00034-00002 Cultivo:62 PASTOS PERMANENTES DE 5 O MAS AÑOS- Recinto:13-042-032-00028-00001 Cultivo:62 PASTOS PERMANENTES DE 5 O MAS AÑOS- Recinto:13-042-032-00028-00002 Cultivo:62 PASTOS PERMANENTES DE 5 O MAS AÑOS- Recinto:13-042-018-00034-00001 Cultivo:62 PASTOS PERMANENTES DE 5 O MAS AÑOS-

(1) Con incidencias que retienen pago o deniegan el expediente.  
(2) Se calcula sobre superficie declarada admisible.  
(3) Aplicación del artículo 16 bis del RD 147/2023.

Puede verificar la integridad de una copia de este documento mediante la lectura del código QR adjunto o mediante el acceso a la dirección <https://ws050.juntadeandalucia.es/verificarFirma> indicando el código de VERIFICACIÓN

FIRMADO POR	RAQUEL MARIA ESPIN CRESPO	FECHA	26/06/2024
VERIFICACIÓN	Pk2jmMQ72K8YCCE9EQ8LU85ENJJ6M	PÁGINA	3257/8857





**APELLIDOS Y NOMBRE / RAZÓN SOCIAL**

PEREZ ORTIZ ARACELI

**NIF**

\*\*\*\*8580\*

**EXPEDIENTE**

1109832

**RESOLUCIÓN**

CONCESIÓN DE LA AYUDA

**DATOS DE MANTENIMIENTO UNIDADES**

**GRUPO DE PAGO**

ZONAS DE LIMITACIONES NATURALES

**Sup. Dec. Admisible**

4,26

**Sup. Resuelta**

4,26

**Sobredecl.**

0,00

**% Sobredecl.**

0,00

**RESUMEN DE PAGOS**

	<b>IMPORTE ( Euros )</b>			
	<b>RESUELTO</b>	<b>FEADER</b>	<b>MAPA</b>	<b>CAPADR</b>
Pago realizado	209,36	177,95	20,54	10,87
A pagar	20,68	17,58	2,03	1,07
<b>TOTAL</b>	<b>230,04</b>	<b>195,53</b>	<b>22,57</b>	<b>11,94</b>

**APLICACIÓN DE REDUCCIONES Y PENALIZACIONES (%)**

<b>Crterios de subvencionabilidad (1)</b>	<b>Presentación tardía</b>	<b>Omisión declaración</b>	<b>Condicionalidad</b>
0,00	0,00	0,00	0,00

**IMPORTE ( Euros )**

Calculado(2)	Reducción	Penalización	Reducción Penalización (3)	Penalización adicional	Resuelto	FEADER	MAPA	CAPADR
230,04 €	0,00 €	0,00 €	0,00 €	0,00 €	230,04 €	195,53 €	22,57 €	11,94 €
Importe Unitario:	54,00 €	Nuevo Importe Unitario:	54,00 €					

**RECINTOS PROPUESTOS**

<b>REF.</b>	<b>REFERENCIA SIGPAC</b>	<b>CULTIVO</b>	<b>S/R</b>	<b>USO SIGPAC</b>	<b>Sup. Dec. admisible</b>	<b>Sup. Campo</b>	<b>Sup. Determ.</b>	<b>Sup. Resuelta</b>
-911729	14-013-021-00506-0004	OLIVAR	S		0,01		0,01	0,01
-911728	14-013-021-00505-0002	OLIVAR	S		0,07		0,07	0,07
-911727	14-013-021-00476-0002	OLIVAR	S		0,12		0,12	0,12
-476215	14-013-023-09033-0006	OLIVAR	S		0,05		0,05	0,05
1700000003617451	14-013-021-00476-0001	OLIVAR	S		0,41		0,41	0,41
1700000003617464	14-013-021-00506-0001	OLIVAR	S		0,55		0,55	0,55
1700000005425495	14-013-016-00201-0001	OLIVAR	S		2,32		2,32	2,32
1700000005425507	14-013-021-00505-0001	OLIVAR	S		0,39		0,39	0,39
1700000005425510	14-013-023-00352-0001	OLIVAR	S		0,34		0,34	0,34

(1) Con incidencias que retienen pago o deniegan el expediente.

(2) Se calcula sobre superficie declarada admisible.

(3) Aplicación del artículo 16 bis del RD 147/2023.

Puede verificar la integridad de una copia de este documento mediante la lectura del código QR adjunto o mediante el acceso a la dirección <https://ws050.juntadeandalucia.es/verificarFirma> indicando el código de VERIFICACIÓN

FIRMADO POR	RAQUEL MARIA ESPIN CRESPO	FECHA	26/06/2024
VERIFICACIÓN	Pk2jmMQ72K8YCCE9EQ8LU85ENJJ6M	PÁGINA	3258/8857





**APELLIDOS Y NOMBRE / RAZÓN SOCIAL**

PEREZ PAREDES ROSA MARÍA

**NIF**

\*\*\*6687\*

**EXPEDIENTE**

1239671

**RESOLUCIÓN**

CONCESIÓN DE LA AYUDA

**DATOS DE MANTENIMIENTO UNIDADES****GRUPO DE PAGO**

ZONAS DE LIMITACIONES NATURALES

**Sup. Dec.  
Admisible**

5,02

**Sup.  
Resuelta**

5,02

**Sobredecl.**

0,00

**% Sobredecl.**

0,00

**RESUMEN DE PAGOS**

	<b>IMPORTE ( Euros )</b>			
	<b>RESUELTO</b>	<b>FEADER</b>	<b>MAPA</b>	<b>CAPADR</b>
Pago realizado	246,71	209,71	24,20	12,81
A pagar	24,37	20,71	2,39	1,27
<b>TOTAL</b>	<b>271,08</b>	<b>230,42</b>	<b>26,59</b>	<b>14,08</b>

**APLICACIÓN DE REDUCCIONES Y PENALIZACIONES (%)**

<b>Criterios de subvencionabilidad (1)</b>	<b>Presentación tardía</b>	<b>Omisión declaración</b>	<b>Condicionalidad</b>
0,00	0,00	0,00	0,00

**IMPORTE ( Euros )**

Calculado(2)	Reducción	Penalización	Reducción Penalización (3)	Penalización adicional	Resuelto	FEADER	MAPA	CAPADR
271,08 €	0,00 €	0,00 €	0,00 €	0,00 €	271,08 €	230,42 €	26,59 €	14,07 €
Importe Unitario:	54,00 €	Nuevo Importe Unitario:	54,00 €					

**RECINTOS PROPUESTOS**

<b>REF.</b>	<b>REFERENCIA SIGPAC</b>	<b>CULTIVO</b>	<b>S/R</b>	<b>USO SIGPAC</b>	<b>Sup. Dec. admisible</b>	<b>Sup. Campo</b>	<b>Sup. Determ.</b>	<b>Sup. Resuelta</b>
-1300265	14-038-082-00026-0002	OLIVAR	S		1,34		1,34	1,34
-1300264	14-038-056-00089-0001	OLIVAR	S		0,05		0,05	0,05
1700000004880455	14-038-017-00178-0001	OLIVAR	S		0,61		0,61	0,61
1700000004880457	14-038-060-00160-0003	OLIVAR	S		0,31		0,31	0,31
1700000004880460	14-038-056-00098-0003	OLIVAR	S		0,02		0,02	0,02
1700000004880461	14-038-056-00099-0001	OLIVAR	S		1,69		1,69	1,69
1700000004880462	14-038-061-00062-0003	OLIVAR	S		0,02		0,02	0,02
1700000004880463	14-038-061-00063-0001	OLIVAR	S		0,70		0,70	0,70
1700000004880464	14-038-061-00064-0001	OLIVAR	S		0,01		0,01	0,01
1700000004880465	14-038-061-00064-0001	OLIVAR	S		0,02		0,02	0,02
1700000004880466	14-038-060-00168-0004	OLIVAR	S		0,21		0,21	0,21
1700000004880469	14-038-060-00168-0002	OLIVAR	S		0,03		0,03	0,03
1700000004880470	14-038-060-09005-0005	OLIVAR	S		0,01		0,01	0,01

(1) Con incidencias que retienen pago o deniegan el expediente.

(2) Se calcula sobre superficie declarada admisible.

(3) Aplicación del artículo 16 bis del RD 147/2023.

Puede verificar la integridad de una copia de este documento mediante la lectura del código QR adjunto o mediante el acceso a la dirección <https://ws050.juntadeandalucia.es/verificarFirma> indicando el código de VERIFICACIÓN

FIRMADO POR	RAQUEL MARIA ESPIN CRESPO	FECHA	26/06/2024
VERIFICACIÓN	Pk2jmMQ72K8YCCE9EQ8LU85ENJJ6M	PÁGINA	3259/8857



**APELLIDOS Y NOMBRE / RAZÓN SOCIAL**

PEREZ PEREZ ANDRES

**NIF**

\*\*\*2371\*

**EXPEDIENTE**

1171116

**RESOLUCIÓN**

CONCESIÓN DE LA AYUDA

**DATOS DE MANTENIMIENTO UNIDADES****GRUPO DE PAGO**

ZONAS DE LIMITACIONES NATURALES

**Sup. Dec.  
Admisible**

2,92

**Sup.  
Resuelta**

2,92

**Sobredecl.**

0,00

**% Sobredecl.**

0,00

**RESUMEN DE PAGOS**

	<b>IMPORTE ( Euros )</b>			
	<b>RESUELTO</b>	<b>FEADER</b>	<b>MAPA</b>	<b>CAPADR</b>
Pago realizado	139,20	118,32	13,65	7,23
A pagar	13,75	11,69	1,35	0,71
<b>TOTAL</b>	<b>152,95</b>	<b>130,01</b>	<b>15,00</b>	<b>7,94</b>

**APLICACIÓN DE REDUCCIONES Y PENALIZACIONES (%)**

<b>Criterios de subvencionabilidad (1)</b>	<b>Presentación tardía</b>	<b>Omisión declaración</b>	<b>Condicionabilidad</b>
0,00	0,00	3,00	0,00

**IMPORTE ( Euros )**

Calculado(2)	Reducción	Penalización	Reducción Penalización (3)	Penalización adicional	Resuelto	FEADER	MAPA	CAPADR
157,68 €	0,00 €	0,00 €	0,00 €	0,00 €	152,95 €	130,01 €	15,00 €	7,94 €
Importe Unitario:	54,00 €	Nuevo Importe Unitario:	54,00 €					

**RECINTOS PROPUESTOS**

<b>REF.</b>	<b>REFERENCIA SIGPAC</b>	<b>CULTIVO</b>	<b>S/R</b>	<b>USO SIGPAC</b>	<b>Sup. Dec. admisible</b>	<b>Sup. Campo</b>	<b>Sup. Determ.</b>	<b>Sup. Resuelta</b>
-1524199	14-042-033-00069-0001	OLIVAR	R		1,03		1,03	1,03
1700000006925485	14-042-033-00066-0001	TRIGO DURO	R		1,89		1,89	1,89

**INCIDENCIAS****INCIDENCIA DESCRIPCIÓN**

256 Solicitud con recintos no declarados en campaña actual con una reducción por omisión de superficie superior al 3%  
CÓDIGO PARA EL PORCENTAJE DE REDUCCIÓN POR OMISIÓN QUE CORRESPONDE A LA SOLICITUD:3

(1) Con incidencias que retienen pago o deniegan el expediente.  
(2) Se calcula sobre superficie declarada admisible.  
(3) Aplicación del artículo 16 bis del RD 147/2023.

Puede verificar la integridad de una copia de este documento mediante la lectura del código QR adjunto o mediante el acceso a la dirección <https://ws050.juntadeandalucia.es/verificarFirma> indicando el código de VERIFICACIÓN

FIRMADO POR	RAQUEL MARIA ESPIN CRESPO	FECHA	26/06/2024
VERIFICACIÓN	Pk2jmMQ72K8YCCE9EQ8LU85ENJJ6M	PÁGINA	3260/8857



**APELLIDOS Y NOMBRE / RAZÓN SOCIAL**

PEREZ PRIEGO MARIA DEL MAR

**NIF**

\*\*\*\*5797\*

**EXPEDIENTE**

1031677

**RESOLUCIÓN**

CONCESIÓN DE LA AYUDA

**DATOS DE MANTENIMIENTO UNIDADES****GRUPO DE PAGO**

ZONAS DE LIMITACIONES NATURALES

**Sup. Dec.  
Admisible**

5,81

**Sup.  
Resuelta**

5,81

**Sobredecl.**

0,00

**% Sobredecl.**

0,00

**RESUMEN DE PAGOS**

	<b>IMPORTE ( Euros )</b>			
	<b>RESUELTO</b>	<b>FEADER</b>	<b>MAPA</b>	<b>CAPADR</b>
Pago realizado	285,53	242,71	28,01	14,82
A pagar	28,21	23,98	2,77	1,46
<b>TOTAL</b>	<b>313,74</b>	<b>266,69</b>	<b>30,78</b>	<b>16,28</b>

**APLICACIÓN DE REDUCCIONES Y PENALIZACIONES (%)**

<b>Criterios de subvencionabilidad (1)</b>	<b>Presentación tardía</b>	<b>Omisión declaración</b>	<b>Condicionalidad</b>
0,00	0,00	0,00	0,00

**IMPORTE ( Euros )**

Calculado(2)	Reducción	Penalización	Reducción Penalización (3)	Penalización adicional	Resuelto	FEADER	MAPA	CAPADR
313,74 €	0,00 €	0,00 €	0,00 €	0,00 €	313,74 €	266,68 €	30,78 €	16,28 €
<b>Importe Unitario:</b>	<b>54,00 €</b>	<b>Nuevo Importe Unitario:</b>	<b>54,00 €</b>					

**RECINTOS PROPUESTOS**

<b>REF.</b>	<b>REFERENCIA SIGPAC</b>	<b>CULTIVO</b>	<b>S/R</b>	<b>USO SIGPAC</b>	<b>Sup. Dec. admisible</b>	<b>Sup. Campo</b>	<b>Sup. Determ.</b>	<b>Sup. Resuelta</b>
1700000007079776	14-007-042-00020-0001	OLIVAR	S		0,01		0,01	0,01
1700000007079777	14-007-042-00044-0002	OLIVAR	S		0,11		0,11	0,11
1700000007079778	14-007-042-00045-0001	OLIVAR	S		0,61		0,61	0,61
1700000007079779	14-007-059-00124-0004	OLIVAR	S		0,03		0,03	0,03
1700000007079780	14-007-059-00125-0002	OLIVAR	S		3,51		3,51	3,51
1700000007079781	14-007-059-00131-0001	OLIVAR	S		0,12		0,12	0,12
1700000007079782	14-007-042-00100-0001	OLIVAR	S		0,57		0,57	0,57
1700000007079783	14-007-059-00124-0004	OLIVAR	S		0,02		0,02	0,02
1700000007079784	14-007-060-00096-0002	OLIVAR	S		0,49		0,49	0,49
1700000007079785	14-007-060-00097-0003	OLIVAR	S		0,16		0,16	0,16
1700000007079786	14-007-060-00098-0001	OLIVAR	S		0,18		0,18	0,18

(1) Con incidencias que retienen pago o deniegan el expediente.

(2) Se calcula sobre superficie declarada admisible.

(3) Aplicación del artículo 16 bis del RD 147/2023.

Puede verificar la integridad de una copia de este documento mediante la lectura del código QR adjunto o mediante el acceso a la dirección <https://ws050.juntadeandalucia.es/verificarFirma> indicando el código de VERIFICACIÓN

FIRMADO POR	RAQUEL MARIA ESPIN CRESPO	FECHA	26/06/2024
VERIFICACIÓN	Pk2jmMQ72K8YCCE9EQ8LU85ENJJ6M	PÁGINA	3261/8857



**APELLIDOS Y NOMBRE / RAZÓN SOCIAL**

PEREZ PRIETO ANTONIO

**NIF**

\*\*\*\*3991\*

**EXPEDIENTE**

1181993

**RESOLUCIÓN**

CONCESIÓN DE LA AYUDA

**DATOS DE MANTENIMIENTO UNIDADES****GRUPO DE PAGO**

ZONAS DE LIMITACIONES NATURALES

**Sup. Dec.  
Admisible**

2,60

**Sup.  
Resuelta**

2,60

**Sobredecl.**

0,00

**% Sobredecl.**

0,00

**RESUMEN DE PAGOS**

	<b>IMPORTE ( Euros )</b>			
	<b>RESUELTO</b>	<b>FEADER</b>	<b>MAPA</b>	<b>CAPADR</b>
Pago realizado	127,78	108,61	12,53	6,63
A pagar	12,62	10,73	1,24	0,65
<b>TOTAL</b>	<b>140,40</b>	<b>119,34</b>	<b>13,77</b>	<b>7,28</b>

**APLICACIÓN DE REDUCCIONES Y PENALIZACIONES (%)**

<b>Criterios de subvencionabilidad (1)</b>	<b>Presentación tardía</b>	<b>Omisión declaración</b>	<b>Condicionalidad</b>
0,00	0,00	0,00	0,00

**IMPORTE ( Euros )**

Calculado(2)	Reducción	Penalización	Reducción Penalización (3)	Penalización adicional	Resuelto	FEADER	MAPA	CAPADR
140,40 €	0,00 €	0,00 €	0,00 €	0,00 €	140,40 €	119,34 €	13,77 €	7,29 €
Importe Unitario:	54,00 €	Nuevo Importe Unitario:	54,00 €					

**RECINTOS PROPUESTOS**

<b>REF.</b>	<b>REFERENCIA SIGPAC</b>	<b>CULTIVO</b>	<b>S/R</b>	<b>USO SIGPAC</b>	<b>Sup. Dec. admisible</b>	<b>Sup. Campo</b>	<b>Sup. Determ.</b>	<b>Sup. Resuelta</b>
170000005436378	14-042-034-00143-0001	OLIVAR	S		1,97		1,97	1,97
170000005436379	14-042-037-00114-0001	OLIVAR	S		0,57		0,57	0,57
170000005436380	14-042-037-00115-0001	OLIVAR	S		0,06		0,06	0,06

(1) Con incidencias que retienen pago o deniegan el expediente.

(2) Se calcula sobre superficie declarada admisible.

(3) Aplicación del artículo 16 bis del RD 147/2023.

Puede verificar la integridad de una copia de este documento mediante la lectura del código QR adjunto o mediante el acceso a la dirección <https://ws050.juntadeandalucia.es/verificarFirma> indicando el código de VERIFICACIÓN

FIRMADO POR	RAQUEL MARIA ESPIN CRESPO	FECHA	26/06/2024
VERIFICACIÓN	Pk2jmMQ72K8YCCE9EQ8LU85ENJJJ6M	PÁGINA	3262/8857



**APELLIDOS Y NOMBRE / RAZÓN SOCIAL**

PEREZ REDONDO JUAN ANTONIO

**NIF**

\*\*\*\*7850\*

**EXPEDIENTE**

1220917

**RESOLUCIÓN**

CONCESIÓN DE LA AYUDA

**DATOS DE MANTENIMIENTO UNIDADES****GRUPO DE PAGO**

ZONAS DE LIMITACIONES NATURALES

**Sup. Dec.  
Admisible**

42,44

**Sup.  
Resuelta**

39,98

**Sobredecl.**

2,46

**% Sobredecl.**

5,80

**RESUMEN DE PAGOS**

	<b>IMPORTE ( Euros )</b>			
	<b>RESUELTO</b>	<b>FEADER</b>	<b>MAPA</b>	<b>CAPADR</b>
Pago realizado	893,19	759,21	87,62	46,35
A pagar	96,21	81,78	9,44	4,99
<b>TOTAL</b>	<b>989,40</b>	<b>840,99</b>	<b>97,06</b>	<b>51,34</b>

**APLICACIÓN DE REDUCCIONES Y PENALIZACIONES (%)**

<b>Criterios de subvencionabilidad (1)</b>	<b>Presentación tardía</b>	<b>Omisión declaración</b>	<b>Condicionabilidad</b>
0,00	0,00	0,00	0,00

**IMPORTE ( Euros )**

<b>Calculado(2)</b>	<b>Reducción</b>	<b>Penalización</b>	<b>Reducción Penalización (3)</b>	<b>Penalización adicional</b>	<b>Resuelto</b>	<b>FEADER</b>	<b>MAPA</b>	<b>CAPADR</b>
1.188,00 €	68,86 €	129,74 €	0,00 €	0,00 €	989,40 €	840,99 €	97,06 €	51,35 €
<b>Importe Unitario:</b>	54,00 €	<b>Nuevo Importe Unitario:</b>	27,99 €					

(1) Con incidencias que retienen pago o deniegan el expediente.

(2) Se calcula sobre superficie declarada admisible.

(3) Aplicación del artículo 16 bis del RD 147/2023.

Puede verificar la integridad de una copia de este documento mediante la lectura del código QR adjunto o mediante el acceso a la dirección <https://ws050.juntadeandalucia.es/verificarFirma> indicando el código de VERIFICACIÓN

FIRMADO POR

RAQUEL MARIA ESPIN CRESPO

FECHA

26/06/2024

VERIFICACIÓN

Pk2jmMQ72K8YCCE9EQ8LU85ENJJJ6M

PÁGINA

3263/8857



**RECINTOS PROPUESTOS**

REF.	REFERENCIA SIGPAC	CULTIVO	S/R	USO SIGPAC	Sup. Dec. admisible	Sup. Campo	Sup. Determ.	Sup. Resuelta
-1627289	14-008-013-00010-0004	OLIVAR	S		0,09		0,09	0,09
-1109640	14-035-051-00338-0001	OLIVAR	S		0,36		0,36	0,36
-1109639	14-035-051-00094-0001	OLIVAR	S		0,50		0,50	0,50
-1109638	14-035-051-00093-0001	OLIVAR	S		0,36		0,36	0,36
-1109637	14-035-051-00092-0001	OLIVAR	S		0,46		0,46	0,46
-1035012	14-008-013-00011-0005	OLIVAR	S		0,23		0,23	0,23
-579721	14-035-016-00191-0004	TRANQUILLÓN	S		0,02		0,02	0,02
5295224	14-035-023-00267-0001	OLIVAR	S		0,18		0,18	0,18
5295225	14-035-043-00013-0001	OLIVAR	S		0,34		0,34	0,34
5295226	14-035-017-00556-0002	TRANQUILLÓN	S		0,69		0,69	0,69
5295227	14-035-010-00115-0001	TRANQUILLÓN	S		0,59		0,59	0,59
5295228	14-035-023-00266-0001	OLIVAR	S		0,02		0,02	0,02
5295229	14-035-051-00091-0001	OLIVAR	S		1,01		1,01	1,01
5295230	14-035-023-00265-0001	OLIVAR	S		0,21		0,21	0,21
1700000006951254	14-008-013-00010-0004	OLIVAR	S		5,68		5,68	5,68
1700000006951255	14-035-023-00054-0001	TRANQUILLÓN	S		0,02		0,02	0,02
1700000006951256	14-035-024-00147-0002	AVENA	S		1,29		1,29	1,29
1700000006951258	14-008-046-00131-0001	MEZCLA VEZA - AVENA	S		0,95		0,95	0,95
1700000006951259	14-008-028-00342-0001	AVENA	S		0,35		0,35	0,00
1700000006951260	14-008-028-00341-0001	AVENA	S		0,27		0,27	0,00
1700000006951261	14-008-028-00322-0001	AVENA	S		0,18		0,18	0,18
1700000006951262	14-008-028-00321-0001	AVENA	S		1,00		1,00	1,00
1700000006951263	14-035-023-00053-0001	TRANQUILLÓN	S		0,02		0,02	0,02
1700000006951264	14-008-027-00344-0001	AVENA	S		1,27		1,27	0,00
1700000006951265	14-008-028-00343-0001	AVENA	S		0,03		0,03	0,00
1700000006951266	14-008-028-00344-0001	AVENA	S		0,54		0,54	0,00
1700000006951267	14-035-053-00246-0001	OLIVAR	S		0,19		0,19	0,19
1700000006951268	14-035-053-00249-0001	OLIVAR	S		0,12		0,12	0,12
1700000006951269	14-035-018-00198-0001	OLIVAR	S		0,92		0,92	0,92
1700000006951270	14-008-013-00011-0005	OLIVAR	S		0,66		0,66	0,66
1700000006951271	14-008-046-00129-0001	MEZCLA VEZA - AVENA	S		0,91		0,91	0,91
1700000006951272	14-008-046-00130-0001	MEZCLA VEZA - AVENA	S		11,21		11,21	11,21
1700000006951273	14-035-017-00383-0002	OLIVAR	S		0,11		0,11	0,11
1700000006951274	14-035-017-00384-0001	OLIVAR	S		0,75		0,75	0,75
1700000006951275	14-035-017-00385-0001	OLIVAR	S		0,84		0,84	0,84
1700000006951276	14-035-017-00385-0002	OLIVAR	S		0,18		0,18	0,18
1700000006951277	14-035-016-00002-0001	OLIVAR	S		0,64		0,64	0,64
1700000006951278	14-035-016-00004-0001	OLIVAR	S		0,07		0,07	0,07
1700000006951279	14-035-016-00005-0001	OLIVAR	S		0,10		0,10	0,10
1700000006951280	14-035-017-00302-0002	OLIVAR	S		2,07		2,07	2,07
1700000006951281	14-035-012-00593-0001	OLIVAR	S		0,18		0,18	0,18
1700000006951282	14-035-016-00190-0001	TRANQUILLÓN	S		1,46		1,46	1,46
1700000006951285	14-035-010-00114-0001	TRANQUILLÓN	S		0,46		0,46	0,46
1700000006951287	14-035-009-00066-0002	TRANQUILLÓN	S		1,40		1,40	1,40
1700000006951290	14-035-053-00247-0001	OLIVAR	S		0,49		0,49	0,49
1700000006951291	14-035-053-00248-0001	OLIVAR	S		0,58		0,58	0,58
1700000006951293	14-035-012-00594-0001	OLIVAR	S		0,49		0,49	0,49
1700000006951294	14-035-008-00234-0001	OLIVAR	S		0,21		0,21	0,21
1700000006951296	14-035-008-00227-0001	OLIVAR	S		0,35		0,35	0,35
1700000006951297	14-008-027-00329-0001	AVENA	S		1,39		1,39	1,39

(1) Con incidencias que retienen pago o deniegan el expediente.

(2) Se calcula sobre superficie declarada admisible.

(3) Aplicación del artículo 16 bis del RD 147/2023.

Puede verificar la integridad de una copia de este documento mediante la lectura del código QR adjunto o mediante el acceso a la dirección <https://ws050.juntadeandalucia.es/verificarFirma> indicando el código de VERIFICACIÓN

FIRMADO POR

RAQUEL MARIA ESPIN CRESPO

FECHA

26/06/2024

VERIFICACIÓN

Pk2jmMQ72K8YCCE9EQ8LU85ENJJ6M

PÁGINA

3264/8857





**INCIDENCIAS**

**INCIDENCIA DESCRIPCIÓN**

242	Recinto pendiente de acreditación de titularidad. Recinto: 14-008-027-00344-00001 Cultivo:8000 AVENA-SIN VARIEDAD Secano Recinto: 14-008-028-00341-00001 Cultivo:8000 AVENA-SIN VARIEDAD Secano Recinto: 14-008-028-00342-00001 Cultivo:8000 AVENA-SIN VARIEDAD Secano Recinto: 14-008-028-00343-00001 Cultivo:8000 AVENA-SIN VARIEDAD Secano Recinto: 14-008-028-00344-00001 Cultivo:8000 AVENA-SIN VARIEDAD Secano
-----	---

(1) Con incidencias que retienen pago o deniegan el expediente.  
(2) Se calcula sobre superficie declarada admisible.  
(3) Aplicación del artículo 16 bis del RD 147/2023.

Puede verificar la integridad de una copia de este documento mediante la lectura del código QR adjunto o mediante el acceso a la dirección <https://ws050.juntadeandalucia.es/verificarFirma> indicando el código de VERIFICACIÓN

FIRMADO POR	RAQUEL MARIA ESPIN CRESPO	FECHA	26/06/2024
VERIFICACIÓN	Pk2jmMQ72K8YCCE9EQ8LU85ENJJ6M	PÁGINA	3265/8857



**APELLIDOS Y NOMBRE / RAZÓN SOCIAL**

PÉREZ RUIZ ANTONIO

**NIF**

\*\*\*9106\*

**EXPEDIENTE**

1171502

**RESOLUCIÓN**

CONCESIÓN DE LA AYUDA

**DATOS DE MANTENIMIENTO UNIDADES****GRUPO DE PAGO**

ZONAS DE LIMITACIONES NATURALES

**Sup. Dec.  
Admisible**

9,84

**Sup.  
Resuelta**

9,84

**Sobredecl.**

0,00

**% Sobredecl.**

0,00

**RESUMEN DE PAGOS**

	<b>IMPORTE ( Euros )</b>			
	<b>RESUELTO</b>	<b>FEADER</b>	<b>MAPA</b>	<b>CAPADR</b>
Pago realizado	483,59	411,06	47,44	25,09
A pagar	47,77	40,60	4,69	2,48
<b>TOTAL</b>	<b>531,36</b>	<b>451,66</b>	<b>52,13</b>	<b>27,57</b>

**APLICACIÓN DE REDUCCIONES Y PENALIZACIONES (%)**

<b>Criterios de subvencionabilidad (1)</b>	<b>Presentación tardía</b>	<b>Omisión declaración</b>	<b>Condicionabilidad</b>
0,00	0,00	0,00	0,00

**IMPORTE ( Euros )**

Calculado(2)	Reducción	Penalización	Reducción Penalización (3)	Penalización adicional	Resuelto	FEADER	MAPA	CAPADR
531,36 €	0,00 €	0,00 €	0,00 €	0,00 €	531,36 €	451,66 €	52,13 €	27,57 €
<b>Importe Unitario:</b>	<b>54,00 €</b>	<b>Nuevo Importe Unitario:</b>	<b>54,00 €</b>					

**RECINTOS PROPUESTOS**

<b>REF.</b>	<b>REFERENCIA SIGPAC</b>	<b>CULTIVO</b>	<b>S/R</b>	<b>USO SIGPAC</b>	<b>Sup. Dec. admisible</b>	<b>Sup. Campo</b>	<b>Sup. Determ.</b>	<b>Sup. Resuelta</b>
-138718	14-038-012-80012-0011	OLIVAR	S		0,04		0,04	0,04
-121458	14-038-009-00016-0001	OLIVAR	S		0,02		0,02	0,02
-121457	14-038-009-00015-0004	OLIVAR	S		1,27		1,27	1,27
-121456	14-038-009-00213-0001	OLIVAR	S		0,21		0,21	0,21
1700000002652711	14-038-012-00011-0007	OLIVAR	S		2,75		2,75	2,75
1700000002652712	14-038-012-80012-0011	OLIVAR	S		0,46		0,46	0,46
1700000004985014	14-013-021-00321-0002	OLIVAR	S		1,86		1,86	1,86
1700000004985022	14-013-021-00391-0002	OLIVAR	S		1,59		1,59	1,59
1700000004985030	14-038-001-00114-0001	OLIVAR	S		0,58		0,58	0,58
1700000004985031	14-038-001-00115-0001	OLIVAR	S		0,69		0,69	0,69
1700000004985032	14-038-001-00116-0001	OLIVAR	S		0,35		0,35	0,35
1700000004985033	14-038-001-00117-0001	OLIVAR	S		0,02		0,02	0,02

(1) Con incidencias que retienen pago o deniegan el expediente.

(2) Se calcula sobre superficie declarada admisible.

(3) Aplicación del artículo 16 bis del RD 147/2023.

Puede verificar la integridad de una copia de este documento mediante la lectura del código QR adjunto o mediante el acceso a la dirección <https://ws050.juntadeandalucia.es/verificarFirma> indicando el código de VERIFICACIÓN

FIRMADO POR	RAQUEL MARIA ESPIN CRESPO	FECHA	26/06/2024
VERIFICACIÓN	Pk2jmMQ72K8YCCE9EQ8LU85ENJJJ6M	PÁGINA	3266/8857





**APELLIDOS Y NOMBRE / RAZÓN SOCIAL**

PEREZ SECILLA RAMON

**NIF**

\*\*\*0345\*

**EXPEDIENTE**

1044615

**RESOLUCIÓN**

CONCESIÓN DE LA AYUDA

**DATOS DE MANTENIMIENTO UNIDADES**

<b>GRUPO DE PAGO</b>	<b>Sup. Dec. Admisible</b>	<b>Sup. Resuelta</b>	<b>Sobredecl.</b>	<b>% Sobredecl.</b>
ZONAS DE LIMITACIONES NATURALES	28,06	28,06	0,00	0,00

**RESUMEN DE PAGOS**

	<b>IMPORTE ( Euros )</b>			
	<b>RESUELTO</b>	<b>FEADER</b>	<b>MAPA</b>	<b>CAPADR</b>
Pago realizado	1.081,20	919,02	106,06	56,12
A pagar	105,95	90,06	10,39	5,50
<b>TOTAL</b>	<b>1.187,15</b>	<b>1.009,08</b>	<b>116,45</b>	<b>61,62</b>

**APLICACIÓN DE REDUCCIONES Y PENALIZACIONES (%)**

<b>Criterios de subvencionabilidad (1)</b>	<b>Presentación tardía</b>	<b>Omisión declaración</b>	<b>Condicionalidad</b>
0,00	0,00	0,00	0,00

**IMPORTE ( Euros )**

Calculado(2)	Reducción	Penalización	Reducción Penalización (3)	Penalización adicional	Resuelto	FEADER	MAPA	CAPADR
1.187,15 €	0,00 €	0,00 €	0,00 €	0,00 €	1.187,15 €	1.009,08 €	116,46 €	61,61 €
Importe Unitario:	54,00 €	Nuevo Importe Unitario:	42,31 €					

**RECINTOS PROPUESTOS**

<b>REF.</b>	<b>REFERENCIA SIGPAC</b>	<b>CULTIVO</b>	<b>S/R</b>	<b>USO</b>	<b>Sup. Dec. admisible</b>	<b>Sup. Campo</b>	<b>Sup. Determ.</b>	<b>Sup. Resuelta</b>
				<b>SIGPAC</b>				
170000005310240	14-013-001-00021-0002	OLIVAR	S		18,40		18,40	18,40
170000005310241	14-013-001-00024-0001	OLIVAR	S		5,58		5,58	5,58
170000005310242	14-013-017-00014-0002	OLIVAR	S		2,47		2,47	2,47
170000005310243	14-013-012-00044-0001	OLIVAR	S		1,63		1,63	1,61

**INCIDENCIAS****INCIDENCIA DESCRIPCIÓN**

4272 Verifica que las líneas de declaración de las Solicitudes Únicas no tienen solapes con la capa de Retroactividad Gráfica (ambas de la misma campaña) a nivel de expediente/línea de declaración gráfica de la solicitud.  
 Recinto:14-013-012-00044-00001 Cultivo: - Agregado de la referencia del recinto.:0 Zona de la referencia del recinto.:0 Superficie solapada.:0,02 Id. Incid.:95142760

(1) Con incidencias que retienen pago o deniegan el expediente.  
 (2) Se calcula sobre superficie declarada admisible.  
 (3) Aplicación del artículo 16 bis del RD 147/2023.

Puede verificar la integridad de una copia de este documento mediante la lectura del código QR adjunto o mediante el acceso a la dirección <https://ws050.juntadeandalucia.es/verificarFirma> indicando el código de VERIFICACIÓN

FIRMADO POR	RAQUEL MARIA ESPIN CRESPO	FECHA	26/06/2024
VERIFICACIÓN	Pk2jmMQ72K8YCCE9EQ8LU85ENJJ6M	PÁGINA	3267/8857





**APELLIDOS Y NOMBRE / RAZÓN SOCIAL**

PEREZ SERRANO ANTONIO

**NIF**

\*\*\*9397\*

**EXPEDIENTE**

1195182

**RESOLUCIÓN**

CONCESIÓN DE LA AYUDA

**DATOS DE MANTENIMIENTO UNIDADES**

**GRUPO DE PAGO**

ZONAS DE LIMITACIONES NATURALES

**Sup. Dec. Admisible**

17,52

**Sup. Resuelta**

17,52

**Sobredecl.**

0,00

**% Sobredecl.**

0,00

**RESUMEN DE PAGOS**

	<b>IMPORTE ( Euros )</b>			
	<b>RESUELTO</b>	<b>FEADER</b>	<b>MAPA</b>	<b>CAPADR</b>
Pago realizado	836,25	710,82	82,04	43,40
A pagar	82,61	70,22	8,10	4,29
<b>TOTAL</b>	<b>918,86</b>	<b>781,04</b>	<b>90,14</b>	<b>47,69</b>

**APLICACIÓN DE REDUCCIONES Y PENALIZACIONES (%)**

<b>Criterios de subvencionabilidad (1)</b>	<b>Presentación tardía</b>	<b>Omisión declaración</b>	<b>Condicionabilidad</b>
0,00	0,00	0,00	0,00

**IMPORTE ( Euros )**

Calculado(2)	Reducción	Penalización	Reducción Penalización (3)	Penalización adicional	Resuelto	FEADER	MAPA	CAPADR
918,86 €	0,00 €	0,00 €	0,00 €	0,00 €	918,86 €	781,03 €	90,14 €	47,69 €
<b>Importe Unitario:</b>	<b>54,00 €</b>	<b>Nuevo Importe Unitario:</b>	<b>52,45 €</b>					

(1) Con incidencias que retienen pago o deniegan el expediente.  
 (2) Se calcula sobre superficie declarada admisible.  
 (3) Aplicación del artículo 16 bis del RD 147/2023.

Puede verificar la integridad de una copia de este documento mediante la lectura del código QR adjunto o mediante el acceso a la dirección <a href="https://ws050.juntadeandalucia.es/verificarFirma">https://ws050.juntadeandalucia.es/verificarFirma</a> indicando el código de VERIFICACIÓN					
FIRMADO POR	RAQUEL MARIA ESPIN CRESPO		FECHA		26/06/2024
VERIFICACIÓN	Pk2jmMQ72K8YCCE9EQ8LU85ENJJ6M		PÁGINA		3268/8857

**RECINTOS PROPUESTOS**

REF.	REFERENCIA SIGPAC	CULTIVO	S/R	USO SIGPAC	Sup. Dec. admisible	Sup. Campo	Sup. Determ.	Sup. Resuelta
-455590	14-007-051-00165-0002	OLIVAR	S		0,52		0,52	0,52
-76954	14-007-043-00052-0002	OLIVAR	S		0,42		0,42	0,42
1700000005023244	14-007-041-00032-0001	OLIVAR	S		0,69		0,69	0,69
1700000005023245	14-007-041-00033-0001	OLIVAR	S		0,56		0,56	0,56
1700000005023246	14-007-041-09007-0028	OLIVAR	S		0,04		0,04	0,04
1700000005023247	14-007-041-00040-0001	OLIVAR	S		0,23		0,23	0,23
1700000005023248	14-007-041-00042-0001	OLIVAR	S		0,36		0,36	0,36
1700000005023249	14-007-041-00042-0002	OLIVAR	S		0,04		0,04	0,04
1700000005023251	14-007-059-00041-0001	OLIVAR	R		0,80		0,80	0,80
1700000005023252	14-007-051-00122-0001	OLIVAR	S		0,04		0,04	0,04
1700000005023253	14-007-051-00123-0002	OLIVAR	S		0,56		0,56	0,56
1700000005023254	14-007-041-00053-0001	OLIVAR	S		0,92		0,92	0,92
1700000005023255	14-007-041-00053-0002	OLIVAR	S		0,01		0,01	0,01
1700000005023256	14-007-041-09007-0023	OLIVAR	S		0,03		0,03	0,03
1700000005023257	14-007-041-09007-0026	OLIVAR	S		0,08		0,08	0,08
1700000005023258	14-007-051-00160-0004	OLIVAR	S		0,16		0,16	0,16
1700000005023259	14-007-051-00161-0002	OLIVAR	S		2,72		2,72	2,72
1700000005023260	14-007-051-00166-0001	OLIVAR	S		2,11		2,11	2,11
1700000005023261	14-007-042-00209-0004	OLIVAR	S		0,07		0,07	0,07
1700000005023262	14-007-042-00212-0001	OLIVAR	S		1,23		1,23	1,23
1700000005023263	14-007-042-00213-0001	OLIVAR	S		1,18		1,18	1,18
1700000005023264	14-007-042-09019-0002	OLIVAR	S		0,01		0,01	0,01
1700000005023265	14-007-043-00052-0001	OLIVAR	S		1,85		1,85	1,85
1700000005023266	14-007-043-00058-0001	OLIVAR	S		1,96		1,96	1,96
1700000005023267	14-007-051-00169-0001	OLIVAR	S		0,61		0,61	0,61
1700000005023268	14-007-041-00051-0001	OLIVAR	S		0,31		0,31	0,31
1700000005023269	14-007-041-09007-0027	OLIVAR	S		0,01		0,01	0,01

(1) Con incidencias que retienen pago o deniegan el expediente.  
(2) Se calcula sobre superficie declarada admisible.  
(3) Aplicación del artículo 16 bis del RD 147/2023.

Puede verificar la integridad de una copia de este documento mediante la lectura del código QR adjunto o mediante el acceso a la dirección <https://ws050.juntadeandalucia.es/verificarFirma> indicando el código de VERIFICACIÓN

FIRMADO POR RAQUEL MARIA ESPIN CRESPO FECHA 26/06/2024

VERIFICACIÓN Pk2jmMQ72K8YCCCE9EQ8LU85ENJJ6M PÁGINA 3269/8857



**APELLIDOS Y NOMBRE / RAZÓN SOCIAL**

PEREZ SERRANO CUSTODIA

**NIF**

\*\*\*9178\*

**EXPEDIENTE**

1031046

**RESOLUCIÓN**

CONCESIÓN DE LA AYUDA

**DATOS DE MANTENIMIENTO UNIDADES**

<b>GRUPO DE PAGO</b>	<b>Sup. Dec. Admisible</b>	<b>Sup. Resuelta</b>	<b>Sobredecl.</b>	<b>% Sobredecl.</b>
ZONAS DE LIMITACIONES NATURALES	17,76	17,76	0,00	0,00

**RESUMEN DE PAGOS**

	<b>IMPORTE ( Euros )</b>			
	<b>RESUELTO</b>	<b>FEADER</b>	<b>MAPA</b>	<b>CAPADR</b>
Pago realizado	845,69	718,84	82,96	43,89
A pagar	83,54	71,01	8,20	4,33
<b>TOTAL</b>	<b>929,23</b>	<b>789,85</b>	<b>91,16</b>	<b>48,22</b>

**APLICACIÓN DE REDUCCIONES Y PENALIZACIONES (%)**

<b>Criterios de subvencionabilidad (1)</b>	<b>Presentación tardía</b>	<b>Omisión declaración</b>	<b>Condicionalidad</b>
0,00	0,00	0,00	0,00

**IMPORTE ( Euros )**

Calculado(2)	Reducción	Penalización	Reducción Penalización (3)	Penalización adicional	Resuelto	FEADER	MAPA	CAPADR
929,23 €	0,00 €	0,00 €	0,00 €	0,00 €	929,23 €	789,85 €	91,16 €	48,22 €
Importe Unitario:	54,00 €	Nuevo Importe Unitario:	52,32 €					

**RECINTOS PROPUESTOS**

<b>REF.</b>	<b>REFERENCIA SIGPAC</b>	<b>CULTIVO</b>	<b>S/R</b>	<b>USO SIGPAC</b>	<b>Sup. Dec. admisible</b>	<b>Sup. Campo</b>	<b>Sup. Determ.</b>	<b>Sup. Resuelta</b>
-1485942	14-007-011-00313-0004	OLIVAR	S		2,10		2,10	2,10
1700000006089143	14-007-011-00136-0001	OLIVAR	S		0,26		0,26	0,26
1700000006089158	14-007-011-00148-0001	OLIVAR	R		4,08		4,08	4,08
1700000006089159	14-007-011-09014-0019	OLIVAR	R		0,21		0,21	0,21
1700000006089172	14-007-011-00154-0004	OLIVAR	S		6,32		6,32	6,32
1700000006089173	14-007-011-00152-0001	OLIVAR	S		0,22		0,22	0,22
1700000006089176	14-007-011-00156-0003	OLIVAR	S		1,67		1,67	1,67
1700000006089177	14-007-011-00156-0001	OLIVAR	S		0,03		0,03	0,03
1700000006089178	14-007-011-00155-0001	OLIVAR	S		2,87		2,87	2,87

(1) Con incidencias que retienen pago o deniegan el expediente.

(2) Se calcula sobre superficie declarada admisible.

(3) Aplicación del artículo 16 bis del RD 147/2023.

Puede verificar la integridad de una copia de este documento mediante la lectura del código QR adjunto o mediante el acceso a la dirección <https://ws050.juntadeandalucia.es/verificarFirma> indicando el código de VERIFICACIÓN

FIRMADO POR	RAQUEL MARIA ESPIN CRESPO	FECHA	26/06/2024
VERIFICACIÓN	Pk2jmMQ72K8YCCE9EQ8LU85ENJJ6M	PÁGINA	3270/8857



**APELLIDOS Y NOMBRE / RAZÓN SOCIAL**

PEREZ SOLDADO ANTONIO JESUS

**NIF**

\*\*\*0014\*

**EXPEDIENTE**

1252764

**RESOLUCIÓN**

CONCESIÓN DE LA AYUDA

**DATOS DE MANTENIMIENTO UNIDADES****GRUPO DE PAGO**

ZONAS DE LIMITACIONES NATURALES

**Sup. Dec.  
Admisible**

17,74

**Sup.  
Resuelta**

17,74

**Sobredecl.**

0,00

**% Sobredecl.**

0,00

**RESUMEN DE PAGOS**

	<b>IMPORTE ( Euros )</b>			
	<b>RESUELTO</b>	<b>FEADER</b>	<b>MAPA</b>	<b>CAPADR</b>
Pago realizado	844,91	718,17	82,88	43,86
A pagar	83,46	70,94	8,19	4,33
<b>TOTAL</b>	<b>928,37</b>	<b>789,11</b>	<b>91,07</b>	<b>48,19</b>

**APLICACIÓN DE REDUCCIONES Y PENALIZACIONES (%)**

<b>Criterios de subvencionabilidad (1)</b>	<b>Presentación tardía</b>	<b>Omisión declaración</b>	<b>Condicionalidad</b>
0,00	0,00	0,00	0,00

**IMPORTE ( Euros )**

Calculado(2)	Reducción	Penalización	Reducción Penalización (3)	Penalización adicional	Resuelto	FEADER	MAPA	CAPADR
928,37 €	0,00 €	0,00 €	0,00 €	0,00 €	928,37 €	789,11 €	91,07 €	48,19 €
Importe Unitario:	54,00 €	Nuevo Importe Unitario:	52,33 €					

**RECINTOS PROPUESTOS**

<b>REF.</b>	<b>REFERENCIA SIGPAC</b>	<b>CULTIVO</b>	<b>S/R</b>	<b>USO SIGPAC</b>	<b>Sup. Dec. admisible</b>	<b>Sup. Campo</b>	<b>Sup. Determ.</b>	<b>Sup. Resuelta</b>
-1218860	14-007-011-00285-0001	OLIVAR	S		0,06		0,06	0,06
-1218857	14-007-011-00196-0001	OLIVAR	R		12,95		12,95	12,95
1700000005501083	14-007-011-00196-0005	OLIVAR	R		3,72		3,72	3,72
1700000005501086	14-007-011-00196-0009	OLIVAR	R		0,39		0,39	0,39
1700000005501088	14-007-011-00198-0001	OLIVAR	R		0,62		0,62	0,62

(1) Con incidencias que retienen pago o deniegan el expediente.

(2) Se calcula sobre superficie declarada admisible.

(3) Aplicación del artículo 16 bis del RD 147/2023.

Puede verificar la integridad de una copia de este documento mediante la lectura del código QR adjunto o mediante el acceso a la dirección <https://ws050.juntadeandalucia.es/verificarFirma> indicando el código de VERIFICACIÓN

FIRMADO POR	RAQUEL MARIA ESPIN CRESPO	FECHA	26/06/2024
VERIFICACIÓN	Pk2jmMQ72K8YCCE9EQ8LU85ENJJ6M	PÁGINA	3271/8857





**APELLIDOS Y NOMBRE / RAZÓN SOCIAL**

PEREZ TORO ANTONIA

**NIF**

\*\*\*\*2165\*

**EXPEDIENTE**

1165877

**RESOLUCIÓN**

CONCESIÓN DE LA AYUDA

**DATOS DE MANTENIMIENTO UNIDADES**

**GRUPO DE PAGO**

ZONAS DE LIMITACIONES NATURALES

**Sup. Dec. Admisible**

17,73

**Sup. Resuelta**

17,73

**Sobredecl.**

0,00

**% Sobredecl.**

0,00

**RESUMEN DE PAGOS**

	<b><u>IMPORTE ( Euros )</u></b>			
	<b><u>RESUELTO</u></b>	<b><u>FEADER</u></b>	<b><u>MAPA</u></b>	<b><u>CAPADR</u></b>
Pago realizado	844,52	717,84	82,85	43,83
A pagar	83,42	70,91	8,18	4,33
<b>TOTAL</b>	<b>927,94</b>	<b>788,75</b>	<b>91,03</b>	<b>48,16</b>

**APLICACIÓN DE REDUCCIONES Y PENALIZACIONES (%)**

<b><u>Criterios de subvencionabilidad (1)</u></b>	<b><u>Presentación tardía</u></b>	<b><u>Omisión declaración</u></b>	<b><u>Condicionabilidad</u></b>
0,00	0,00	0,00	0,00

**IMPORTE ( Euros )**

Calculado(2)	Reducción	Penalización	Reducción Penalización (3)	Penalización adicional	Resuelto	FEADER	MAPA	CAPADR
927,94 €	0,00 €	0,00 €	0,00 €	0,00 €	927,94 €	788,75 €	91,03 €	48,16 €
Importe Unitario:	54,00 €	Nuevo Importe Unitario:	52,34 €					

(1) Con incidencias que retienen pago o deniegan el expediente.  
 (2) Se calcula sobre superficie declarada admisible.  
 (3) Aplicación del artículo 16 bis del RD 147/2023.

Puede verificar la integridad de una copia de este documento mediante la lectura del código QR adjunto o mediante el acceso a la dirección <a href="https://ws050.juntadeandalucia.es/verificarFirma">https://ws050.juntadeandalucia.es/verificarFirma</a> indicando el código de VERIFICACIÓN				
FIRMADO POR	RAQUEL MARIA ESPIN CRESPO	FECHA	26/06/2024	
VERIFICACIÓN	Pk2jmMQ72K8YCCE9EQ8LU85ENJJ6M	PÁGINA	3272/8857	



**RECINTOS PROPUESTOS**

REF.	REFERENCIA SIGPAC	CULTIVO	S/R	USO SIGPAC	Sup. Dec. admisible	Sup. Campo	Sup. Determ.	Sup. Resuelta
-1098006	14-038-007-00178-0004	OLIVAR	S		0,39		0,39	0,39
-720480	14-038-119-00117-0001	OLIVAR	S		0,02		0,02	0,02
-720428	14-038-119-00089-0008	OLIVAR	S		0,01		0,01	0,01
-720401	14-038-119-00057-0004	OLIVAR	S		0,13		0,13	0,13
-720363	14-038-119-09002-0018	OLIVAR	S		0,10		0,10	0,10
-111283	14-038-119-00060-0003	OLIVAR	S		0,81		0,81	0,81
-111281	14-038-119-00057-0007	OLIVAR	S		0,01		0,01	0,01
-111280	14-038-119-00057-0005	OLIVAR	S		0,04		0,04	0,04
-111278	14-038-007-00032-0002	OLIVAR	S		0,13		0,13	0,13
1700000005436266	14-013-022-00035-0002	OLIVAR	S		0,95		0,95	0,95
1700000005436267	14-013-022-00036-0002	OLIVAR	S		0,93		0,93	0,93
1700000005436271	14-013-022-00036-0003	OLIVAR	S		0,01		0,01	0,01
1700000005436272	14-038-119-00168-0001	OLIVAR	S		0,77		0,77	0,77
1700000005436278	14-038-119-00116-0001	OLIVAR	S		0,49		0,49	0,49
1700000005436280	14-038-119-00133-0002	OLIVAR	S		1,60		1,60	1,60
1700000005436281	14-038-119-00150-0001	OLIVAR	S		0,03		0,03	0,03
1700000005436288	14-038-119-00053-0002	OLIVAR	S		0,55		0,55	0,55
1700000005436290	14-038-119-00053-0001	OLIVAR	S		1,62		1,62	1,62
1700000005436291	14-038-119-00044-0002	OLIVAR	S		0,46		0,46	0,46
1700000005436292	14-038-089-00080-0002	OLIVAR	S		0,01		0,01	0,01
1700000005436293	14-038-089-00081-0002	OLIVAR	S		2,72		2,72	2,72
1700000005436294	14-038-089-00082-0002	OLIVAR	S		0,26		0,26	0,26
1700000005436295	14-038-089-00076-0001	OLIVAR	S		2,43		2,43	2,43
1700000005436297	14-038-119-00059-0001	OLIVAR	S		0,01		0,01	0,01
1700000005436298	14-038-119-00060-0001	OLIVAR	S		0,98		0,98	0,98
1700000005436301	14-038-119-00058-0001	OLIVAR	S		0,01		0,01	0,01
1700000005436305	14-038-008-00242-0001	OLIVAR	S		0,43		0,43	0,43
1700000005436306	14-038-008-00242-0003	OLIVAR	S		0,01		0,01	0,01
1700000005436307	14-038-007-00032-0001	OLIVAR	S		0,67		0,67	0,67
1700000005436308	14-038-007-00310-0001	OLIVAR	S		0,03		0,03	0,03
1700000005436309	14-013-022-00186-0001	OLIVAR	S		0,50		0,50	0,50
1700000005436310	14-013-022-00374-0001	OLIVAR	S		0,50		0,50	0,50
1700000005436311	14-038-119-00054-0002	OLIVAR	S		0,12		0,12	0,12

(1) Con incidencias que retienen pago o deniegan el expediente.  
 (2) Se calcula sobre superficie declarada admisible.  
 (3) Aplicación del artículo 16 bis del RD 147/2023.

Puede verificar la integridad de una copia de este documento mediante la lectura del código QR adjunto o mediante el acceso a la dirección <a href="https://ws050.juntadeandalucia.es/verificarFirma">https://ws050.juntadeandalucia.es/verificarFirma</a> indicando el código de VERIFICACIÓN					
FIRMADO POR	RAQUEL MARIA ESPIN CRESPO		FECHA		26/06/2024
VERIFICACIÓN	Pk2jmMQ72K8YCCCE9EQ8LU85ENJJ6M		PÁGINA		3273/8857



**APELLIDOS Y NOMBRE / RAZÓN SOCIAL**

PEREZ VARO FRANCISCO JOSE

**NIF**

\*\*\*\*5415\*

**EXPEDIENTE**

1094907

**RESOLUCIÓN**

CONCESIÓN DE LA AYUDA

**DATOS DE MANTENIMIENTO UNIDADES**

**GRUPO DE PAGO**

ZONAS DE LIMITACIONES NATURALES

**Sup. Dec. Admisible**  
13,53

**Sup. Resuelta**  
13,18

**Sobredecl.**  
0,35

**% Sobredecl.**  
2,59

**RESUMEN DE PAGOS**

	<b>IMPORTE ( Euros )</b>			
	<b>RESUELTO</b>	<b>FEADER</b>	<b>MAPA</b>	<b>CAPADR</b>
Pago realizado	398,08	338,37	39,05	20,66
A pagar	313,64	266,59	30,77	16,28
<b>TOTAL</b>	<b>711,72</b>	<b>604,96</b>	<b>69,82</b>	<b>36,94</b>

**APLICACIÓN DE REDUCCIONES Y PENALIZACIONES (%)**

<b>Crterios de subvencionabilidad (1)</b>	<b>Presentación tardía</b>	<b>Omisión declaración</b>	<b>Condicionalidad</b>
0,00	0,00	0,00	0,00

**IMPORTE ( Euros )**

Calculado(2)	Reducción	Penalización	Reducción Penalización (3)	Penalización adicional	Resuelto	FEADER	MAPA	CAPADR
730,62 €	18,90 €	0,00 €	0,00 €	0,00 €	711,72 €	604,96 €	69,82 €	36,94 €
<b>Importe Unitario:</b>	<b>54,00 €</b>	<b>Nuevo Importe Unitario:</b>	<b>54,00 €</b>					

**RECINTOS PROPUESTOS**

<b>REF.</b>	<b>REFERENCIA SIGPAC</b>	<b>CULTIVO</b>	<b>USO S/R SIGPAC</b>	<b>Sup. Dec. admisible</b>	<b>Sup. Campo</b>	<b>Sup. Determ.</b>	<b>Sup. Resuelta</b>
-1535101	14-002-026-00099-0006	OLIVAR	S	0,07		0,07	0,07
-1535089	14-002-026-00099-0003	OLIVAR	S	1,39		1,39	1,39
-919385	14-042-032-00078-0002	OLIVAR	S	0,02		0,02	0,02
-709735	14-002-018-00006-0003	OLIVAR	S	0,18		0,18	0,18
1700000005252408	14-044-009-00367-0002	OLIVAR	S	0,61		0,61	0,61
1700000005252411	14-042-022-00067-0002	OLIVAR	S	1,05		1,05	1,05
1700000005252412	14-002-039-00037-0001	OLIVAR	S	1,17		1,17	1,17
1700000005252422	14-042-032-00078-0001	OLIVAR	S	0,92		0,92	0,92
1700000005252424	14-002-018-00006-0002	OLIVAR	S	0,89		0,89	0,89
1700000005252427	14-002-019-00035-0001	OLIVAR	S	1,04		1,04	1,04
1700000005252430	14-002-056-00199-0002	OLIVAR	S	0,12		0,12	0,12
1700000005252431	14-002-056-00200-0002	OLIVAR	S	1,00		1,00	1,00
1700000005252432	14-002-056-00201-0002	OLIVAR	S	0,35		0,35	0,00
1700000005252433	14-002-056-00207-0005	OLIVAR	S	0,04		0,04	0,04
1700000005252436	14-002-061-00045-0003	OLIVAR	S	0,03		0,03	0,03
1700000005252437	14-002-061-00045-0003	OLIVAR	S	0,06		0,06	0,06
1700000005252438	14-002-061-00133-0004	OLIVAR	S	1,57		1,57	1,57
1700000005252439	14-002-061-00168-0002	OLIVAR	S	0,09		0,09	0,09
1700000005252440	14-042-022-00021-0001	OLIVAR	S	0,80		0,80	0,80
1700000005252441	14-002-061-00150-0003	OLIVAR	S	0,02		0,02	0,02
1700000005252442	14-002-061-00286-0001	OLIVAR	S	2,11		2,11	2,11

(1) Con incidencias que retienen pago o deniegan el expediente.

(2) Se calcula sobre superficie declarada admisible.

(3) Aplicación del artículo 16 bis del RD 147/2023.

Puede verificar la integridad de una copia de este documento mediante la lectura del código QR adjunto o mediante el acceso a la dirección <https://ws050.juntadeandalucia.es/verificarFirma> indicando el código de VERIFICACIÓN

FIRMADO POR	RAQUEL MARIA ESPIN CRESPO	FECHA	26/06/2024
VERIFICACIÓN	Pk2jmMQ72K8YCC9EQ8LU85ENJJ6M	PÁGINA	3274/8857







**INCIDENCIAS**

**INCIDENCIA DESCRIPCIÓN**

242 Recinto pendiente de acreditación de titularidad.  
Recinto:14-002-056-00201-00002 Cultivo:101138 OLIVAR-HOJIBLANCA Secano

(1) Con incidencias que retienen pago o deniegan el expediente.  
(2) Se calcula sobre superficie declarada admisible.  
(3) Aplicación del artículo 16 bis del RD 147/2023.

Puede verificar la integridad de una copia de este documento mediante la lectura del código QR adjunto o mediante el acceso a la dirección <https://ws050.juntadeandalucia.es/verificarFirma> indicando el código de VERIFICACIÓN

FIRMADO POR	RAQUEL MARIA ESPIN CRESCO	FECHA	26/06/2024
VERIFICACIÓN	Pk2jmMQ72K8YCCE9EQ8LU85ENJJ6M	PÁGINA	3275/8857





**APELLIDOS Y NOMBRE / RAZÓN SOCIAL**

PEREZ VICO CABALLERO JERONIMO

**NIF**

\*\*\*6289\*

**EXPEDIENTE**

1270782

**RESOLUCIÓN**

CONCESIÓN DE LA AYUDA

**DATOS DE MANTENIMIENTO UNIDADES**

**GRUPO DE PAGO**

ZONAS DE LIMITACIONES NATURALES

**Sup. Dec. Admisible**

15,95

**Sup. Resuelta**

15,95

**Sobredecl.**

0,00

**% Sobredecl.**

0,00

**RESUMEN DE PAGOS**

	<b>IMPORTE ( Euros )</b>			
	<b>RESUELTO</b>	<b>FEADER</b>	<b>MAPA</b>	<b>CAPADR</b>
Pago realizado	774,53	658,35	75,98	40,20
A pagar	76,51	65,03	7,51	3,97
<b>TOTAL</b>	<b>851,04</b>	<b>723,38</b>	<b>83,49</b>	<b>44,17</b>

**APLICACIÓN DE REDUCCIONES Y PENALIZACIONES (%)**

<b>Crterios de subvencionabilidad (1)</b>	<b>Presentación tardía</b>	<b>Omisión declaración</b>	<b>Condicionalidad</b>
0,00	0,00	0,00	0,00

**IMPORTE ( Euros )**

Calculado(2)	Reducción	Penalización	Reducción Penalización (3)	Penalización adicional	Resuelto	FEADER	MAPA	CAPADR
851,04 €	0,00 €	0,00 €	0,00 €	0,00 €	851,04 €	723,38 €	83,49 €	44,17 €
<b>Importe Unitario:</b>	<b>54,00 €</b>	<b>Nuevo Importe Unitario:</b>	<b>53,36 €</b>					

**RECINTOS PROPUESTOS**

<b>REF.</b>	<b>REFERENCIA SIGPAC</b>	<b>CULTIVO</b>	<b>USO S/R SIGPAC</b>	<b>Sup. Dec. admisible</b>	<b>Sup. Campo</b>	<b>Sup. Determ.</b>	<b>Sup. Resuelta</b>
170000003546760	14-022-001-00202-0002	OLIVAR	S	2,73		2,73	2,73
1700000003546761	14-022-003-00056-0003	OLIVAR	S	0,05		0,05	0,05
1700000003546762	14-022-001-00354-0003	OLIVAR	S	0,05		0,05	0,05
1700000003546763	14-022-003-00053-0002	OLIVAR	S	0,06		0,06	0,06
1700000003546764	14-022-003-00056-0001	OLIVAR	S	0,39		0,39	0,39
1700000003546765	14-022-003-00057-0001	OLIVAR	S	0,15		0,15	0,15
1700000003546766	14-022-001-00202-0005	OLIVAR	S	0,89		0,89	0,89
1700000003546767	14-022-001-00354-0001	OLIVAR	S	0,77		0,77	0,77
1700000003547896	14-007-068-00072-0002	OLIVAR	S	0,39		0,39	0,39
1700000003547897	14-007-068-00073-0002	OLIVAR	S	0,74		0,74	0,74
1700000003547898	14-007-068-00166-0001	OLIVAR	S	0,79		0,79	0,79
1700000003547899	14-013-006-00247-0001	OLIVAR	S	0,32		0,32	0,32
1700000003547900	14-013-006-00257-0004	OLIVAR	S	0,01		0,01	0,01
1700000003547901	14-022-001-00202-0002	OLIVAR	S	2,81		2,81	2,81
1700000003547903	14-022-001-00354-0001	OLIVAR	S	0,77		0,77	0,77
1700000003547904	14-022-005-00211-0001	OLIVAR	S	1,43		1,43	1,43
1700000003547905	14-022-003-00004-0001	OLIVAR	S	0,04		0,04	0,04
1700000003547906	14-022-003-00005-0001	OLIVAR	S	0,60		0,60	0,60
1700000003547907	14-022-003-00020-0001	OLIVAR	S	1,21		1,21	1,21
1700000003547908	14-022-003-00019-0001	OLIVAR	S	1,63		1,63	1,63
1700000003547909	14-022-001-00202-0005	OLIVAR	S	0,12		0,12	0,12

(1) Con incidencias que retienen pago o deniegan el expediente.  
 (2) Se calcula sobre superficie declarada admisible.  
 (3) Aplicación del artículo 16 bis del RD 147/2023.

Puede verificar la integridad de una copia de este documento mediante la lectura del código QR adjunto o mediante el acceso a la dirección <a href="https://ws050.juntadeandalucia.es/verificarFirma">https://ws050.juntadeandalucia.es/verificarFirma</a> indicando el código de VERIFICACIÓN					
FIRMADO POR	RAQUEL MARIA ESPIN CRESPO		FECHA		26/06/2024
VERIFICACIÓN	Pk2jmMQ72K8YCC9EQ8LU85ENJJ6M		PÁGINA		3276/8857



**APELLIDOS Y NOMBRE / RAZÓN SOCIAL**

PIMENTEL CALVO FRANCISCO ANTONIO

**NIF**

\*\*\*\*4366\*

**EXPEDIENTE**

1098976

**RESOLUCIÓN**

CONCESIÓN DE LA AYUDA

**DATOS DE MANTENIMIENTO UNIDADES**

**GRUPO DE PAGO**

ZONAS DE LIMITACIONES NATURALES

**Sup. Dec.  
Admisible**

15,38

**Sup.  
Resuelta**

15,38

**Sobredecl.**

0,00

**% Sobredecl.**

0,00

**RESUMEN DE PAGOS**

	<b>IMPORTE ( Euros )</b>			
	<b>RESUELTO</b>	<b>FEADER</b>	<b>MAPA</b>	<b>CAPADR</b>
Pago realizado	752,12	639,31	73,78	39,03
A pagar	74,30	63,16	7,29	3,85
<b>TOTAL</b>	<b>826,42</b>	<b>702,47</b>	<b>81,07</b>	<b>42,88</b>

**APLICACIÓN DE REDUCCIONES Y PENALIZACIONES (%)**

<b>Criterios de subvencionabilidad (1)</b>	<b>Presentación tardía</b>	<b>Omisión declaración</b>	<b>Condicionabilidad</b>
0,00	0,00	0,00	0,00

**IMPORTE ( Euros )**

Calculado(2)	Reducción	Penalización	Reducción Penalización (3)	Penalización adicional	Resuelto	FEADER	MAPA	CAPADR
826,42 €	0,00 €	0,00 €	0,00 €	0,00 €	826,42 €	702,46 €	81,07 €	42,89 €
Importe Unitario:	54,00 €	Nuevo Importe Unitario:	53,73 €					

(1) Con incidencias que retienen pago o deniegan el expediente.  
(2) Se calcula sobre superficie declarada admisible.  
(3) Aplicación del artículo 16 bis del RD 147/2023.

Puede verificar la integridad de una copia de este documento mediante la lectura del código QR adjunto o mediante el acceso a la dirección <https://ws050.juntadeandalucia.es/verificarFirma> indicando el código de VERIFICACIÓN

FIRMADO POR	RAQUEL MARIA ESPIN CRESPO	FECHA	26/06/2024
VERIFICACIÓN	Pk2jmMQ72K8YCCE9EQ8LU85ENJJ6M	PÁGINA	3277/8857



**RECINTOS PROPUESTOS**

REF.	REFERENCIA SIGPAC	CULTIVO	S/R	USO SIGPAC	Sup. Dec. admisible	Sup. Campo	Sup. Determ.	Sup. Resuelta
-590332	14-031-005-00033-0002	OLIVAR	S		0,05		0,05	0,05
4662476	14-031-005-00034-0001	OLIVAR	S		0,22		0,22	0,22
4662479	14-031-005-00036-0001	OLIVAR	S		0,14		0,14	0,14
5527102	14-031-001-00228-0001	OLIVAR	S		0,28		0,28	0,28
5527104	14-031-001-00227-0003	OLIVAR	S		0,18		0,18	0,18
170000002246525	14-031-001-00035-0004	OLIVAR	S		0,36		0,36	0,36
170000002246526	14-031-009-00033-0001	OLIVAR	S		0,61		0,61	0,61
170000002246530	14-031-007-00258-0001	OLIVAR	S		0,32		0,32	0,32
170000002246531	14-031-007-00259-0001	OLIVAR	S		0,16		0,16	0,16
170000002246532	14-031-007-00260-0001	OLIVAR	S		0,14		0,14	0,14
170000002246533	14-031-007-00261-0001	OLIVAR	S		0,18		0,18	0,18
170000002246534	14-031-007-00262-0001	OLIVAR	S		0,11		0,11	0,11
170000002246535	14-031-007-00263-0001	OLIVAR	S		0,11		0,11	0,11
170000002246536	14-031-007-00264-0001	OLIVAR	S		0,28		0,28	0,28
170000002246537	14-031-008-00068-0001	OLIVAR	S		0,51		0,51	0,51
170000002246538	14-031-008-00074-0001	OLIVAR	S		0,32		0,32	0,32
170000002246539	14-031-008-00077-0001	OLIVAR	S		0,47		0,47	0,47
170000002246540	23-003-025-00069-0008	OLIVAR	S		0,02		0,02	0,02
170000002246541	23-003-025-00089-0001	OLIVAR	S		1,21		1,21	1,21
170000002246542	23-003-025-00244-0001	OLIVAR	S		1,42		1,42	1,42
170000002246543	23-003-030-00248-0001	OLIVAR	S		0,70		0,70	0,70
170000002246544	14-031-001-00035-0005	OLIVAR	S		0,18		0,18	0,18
170000002246545	14-031-001-00338-0001	OLIVAR	S		0,81		0,81	0,81
170000002246546	14-031-001-00345-0001	OLIVAR	S		0,45		0,45	0,45
170000002246547	14-031-001-00090-0001	OLIVAR	S		0,81		0,81	0,81
170000002246548	14-031-001-00097-0001	OLIVAR	S		0,23		0,23	0,23
170000002246550	14-031-001-00628-0002	OLIVAR	S		0,34		0,34	0,34
170000002246552	14-031-001-00679-0001	OLIVAR	S		0,34		0,34	0,34
170000002246553	23-003-013-00013-0003	OLIVAR	R		0,08		0,08	0,08
170000002246554	14-031-001-00584-0001	OLIVAR	S		0,20		0,20	0,20
170000002246555	14-031-001-00831-0002	OLIVAR	S		0,21		0,21	0,21
170000002246556	23-003-013-00015-0001	OLIVAR	R		0,09		0,09	0,09
170000002246557	14-031-004-00006-0002	OLIVAR	S		1,68		1,68	1,68
170000002246558	14-031-004-00007-0002	OLIVAR	S		0,29		0,29	0,29
170000002246559	14-031-004-00010-0001	OLIVAR	S		0,32		0,32	0,32
170000002246560	14-031-004-00011-0001	OLIVAR	S		0,27		0,27	0,27
170000002246561	14-031-001-00679-0002	OLIVAR	S		0,05		0,05	0,05
170000002246562	14-031-007-00067-0001	OLIVAR	S		0,10		0,10	0,10
170000002246563	14-031-005-00035-0001	OLIVAR	S		0,19		0,19	0,19
170000002246564	14-031-004-00382-0002	OLIVAR	S		0,39		0,39	0,39
170000002246565	14-031-007-00094-0001	OLIVAR	S		0,49		0,49	0,49
170000002246566	14-031-007-00069-0001	OLIVAR	S		0,07		0,07	0,07

**INCIDENCIAS****INCIDENCIA DESCRIPCIÓN**

75022 No Autoriza a que, en caso de la devolución por la entidad financiera (retrocesión bancaria) del pago en la cuenta corriente consignada en la solicitud y que está debidamente registrada en el sistema contable GIRO de la Junta de Andalucía, se proceda al pago en cualquier otra cuenta corriente de la titularidad del solicitante vigente en dicho sistema contable.

(1) Con incidencias que retienen pago o deniegan el expediente.  
(2) Se calcula sobre superficie declarada admisible.  
(3) Aplicación del artículo 16 bis del RD 147/2023.

Puede verificar la integridad de una copia de este documento mediante la lectura del código QR adjunto o mediante el acceso a la dirección <a href="https://ws050.juntadeandalucia.es/verificarFirma">https://ws050.juntadeandalucia.es/verificarFirma</a> indicando el código de VERIFICACIÓN					
FIRMADO POR	RAQUEL MARIA ESPIN CRESPO		FECHA		26/06/2024
VERIFICACIÓN	Pk2jmMQ72K8YCCE9EQ8LU85ENJJ6M		PÁGINA		3278/8857

**APELLIDOS Y NOMBRE / RAZÓN SOCIAL**

PIMENTEL GARCIA RAFAEL

**NIF**

\*\*\*0286\*

**EXPEDIENTE**

1188927

**RESOLUCIÓN**

CONCESIÓN DE LA AYUDA

**DATOS DE MANTENIMIENTO UNIDADES****GRUPO DE PAGO**

ZONAS DE LIMITACIONES NATURALES

**Sup. Dec.  
Admisible**

2,92

**Sup.  
Resuelta**

2,92

**Sobredecl.**

0,00

**% Sobredecl.**

0,00

**RESUMEN DE PAGOS**

	<b>IMPORTE ( Euros )</b>			
	<b>RESUELTO</b>	<b>FEADER</b>	<b>MAPA</b>	<b>CAPADR</b>
Pago realizado	143,50	121,98	14,08	7,44
A pagar	14,18	12,05	1,39	0,74
<b>TOTAL</b>	<b>157,68</b>	<b>134,03</b>	<b>15,47</b>	<b>8,18</b>

**APLICACIÓN DE REDUCCIONES Y PENALIZACIONES (%)**

<b>Criterios de subvencionabilidad (1)</b>	<b>Presentación tardía</b>	<b>Omisión declaración</b>	<b>Condicionabilidad</b>
0,00	0,00	0,00	0,00

**IMPORTE ( Euros )**

Calculado(2)	Reducción	Penalización	Reducción Penalización (3)	Penalización adicional	Resuelto	FEADER	MAPA	CAPADR
157,68 €	0,00 €	0,00 €	0,00 €	0,00 €	157,68 €	134,03 €	15,47 €	8,18 €
Importe Unitario:	54,00 €	Nuevo Importe Unitario:	54,00 €					

**RECINTOS PROPUESTOS**

<b>REF.</b>	<b>REFERENCIA SIGPAC</b>	<b>CULTIVO</b>	<b>S/R</b>	<b>USO</b>	<b>Sup. Dec.</b>	<b>Sup.</b>	<b>Sup.</b>	<b>Sup.</b>
				<b>SIGPAC</b>	<b>admisible</b>	<b>Campo</b>	<b>Determ.</b>	<b>Resuelta</b>
-1496262	14-013-016-00154-0004	OLIVAR	S		0,09		0,09	0,09
-1496261	14-013-016-00154-0004	OLIVAR	S		0,11		0,11	0,11
-1496260	14-013-016-00154-0001	OLIVAR	S		0,29		0,29	0,29
-1056345	14-013-016-00155-0007	OLIVAR	S		0,06		0,06	0,06
-1056344	14-013-016-00155-0007	OLIVAR	S		0,01		0,01	0,01
-1056343	14-013-016-00154-0004	OLIVAR	S		0,90		0,90	0,90
170000007068636	14-013-016-00154-0001	OLIVAR	S		1,46		1,46	1,46

(1) Con incidencias que retienen pago o deniegan el expediente.

(2) Se calcula sobre superficie declarada admisible.

(3) Aplicación del artículo 16 bis del RD 147/2023.

Puede verificar la integridad de una copia de este documento mediante la lectura del código QR adjunto o mediante el acceso a la dirección <https://ws050.juntadeandalucia.es/verificarFirma> indicando el código de VERIFICACIÓN

FIRMADO POR	RAQUEL MARIA ESPIN CRESPO	FECHA	26/06/2024
VERIFICACIÓN	Pk2jmMQ72K8YCCE9EQ8LU85ENJJ6M	PÁGINA	3279/8857



**APELLIDOS Y NOMBRE / RAZÓN SOCIAL**

PINEDA PORCEL ANA BELEN

**NIF**

\*\*\*0406\*

**EXPEDIENTE**

1156411

**RESOLUCIÓN**

CONCESIÓN DE LA AYUDA

**DATOS DE MANTENIMIENTO UNIDADES****GRUPO DE PAGO**

ZONAS DE LIMITACIONES NATURALES

**Sup. Dec.  
Admisible**

38,90

**Sup.  
Resuelta**

38,90

**Sobredecl.**

0,00

**% Sobredecl.**

0,00

**RESUMEN DE PAGOS**

	<b>IMPORTE ( Euros )</b>			
	<b>RESUELTO</b>	<b>FEADER</b>	<b>MAPA</b>	<b>CAPADR</b>
Pago realizado	1.080,64	918,55	106,01	56,09
A pagar	105,83	89,96	10,38	5,49
<b>TOTAL</b>	<b>1.186,47</b>	<b>1.008,51</b>	<b>116,39</b>	<b>61,58</b>

**APLICACIÓN DE REDUCCIONES Y PENALIZACIONES (%)**

<b>Criterios de subvencionabilidad (1)</b>	<b>Presentación tardía</b>	<b>Omisión declaración</b>	<b>Condicionalidad</b>
0,00	0,00	0,00	0,00

**IMPORTE ( Euros )**

Calculado(2)	Reducción	Penalización	Reducción Penalización (3)	Penalización adicional	Resuelto	FEADER	MAPA	CAPADR
1.186,47 €	0,00 €	0,00 €	0,00 €	0,00 €	1.186,47 €	1.008,50 €	116,39 €	61,58 €
Importe Unitario:	54,00 €	Nuevo Importe Unitario:	30,50 €					

(1) Con incidencias que retienen pago o deniegan el expediente.

(2) Se calcula sobre superficie declarada admisible.

(3) Aplicación del artículo 16 bis del RD 147/2023.

Puede verificar la integridad de una copia de este documento mediante la lectura del código QR adjunto o mediante el acceso a la dirección <https://ws050.juntadeandalucia.es/verificarFirma> indicando el código de VERIFICACIÓN

FIRMADO POR

RAQUEL MARIA ESPIN CRESPO

FECHA

26/06/2024

VERIFICACIÓN

Pk2jmMQ72K8YCCE9EQ8LU85ENJJ6M

PÁGINA

3280/8857





**RECINTOS PROPUESTOS**

REF.	REFERENCIA SIGPAC	CULTIVO	S/R	USO SIGPAC	Sup. Dec. admisible	Sup. Campo	Sup. Determ.	Sup. Resuelta
-1326907	14-038-009-00094-0001	OLIVAR	S		0,04		0,04	0,04
-1326903	14-038-009-00094-0001	OLIVAR	S		0,19		0,19	0,19
-1326888	14-038-009-00095-0001	OLIVAR	S		0,12		0,12	0,12
-1316062	14-038-001-00316-0002	OLIVAR	S		1,98		1,98	1,98
-1316044	14-038-043-00009-0002	OLIVAR	S		0,38		0,38	0,38
-1316040	14-038-001-00046-0003	OLIVAR	S		0,10		0,10	0,10
-1036970	14-038-001-09009-0011	OLIVAR	S		0,04		0,04	0,04
-761201	14-038-093-09034-0015	OLIVAR	S		0,08		0,08	0,08
-761199	14-038-093-09017-0015	OLIVAR	S		0,07		0,07	0,07
-761195	14-038-093-00362-0003	OLIVAR	S		3,30		3,30	3,30
-112751	14-038-048-00104-0002	OLIVAR	S		0,40		0,40	0,40
-112750	14-038-048-00100-0001	OLIVAR	S		1,18		1,18	1,18
-112710	14-038-120-00057-0002	OLIVAR	S		1,50		1,50	1,50
-112708	14-038-120-00056-0001	OLIVAR	S		1,78		1,78	1,78
1700000003015031	14-013-016-00241-0001	OLIVAR	S		5,69		5,69	5,69
1700000003015032	14-038-036-00051-0001	OLIVAR	S		0,12		0,12	0,12
1700000003015033	14-038-001-00457-0001	OLIVAR	S		0,63		0,63	0,63
1700000003015034	14-038-041-00036-0001	OLIVAR	S		1,91		1,91	1,91
1700000003015035	14-038-041-09002-0003	OLIVAR	S		0,01		0,01	0,01
1700000003015036	14-038-036-00053-0002	OLIVAR	S		0,10		0,10	0,10
1700000003015037	14-038-036-00052-0001	OLIVAR	S		0,31		0,31	0,31
1700000003015038	14-038-121-09000-0151	OLIVAR	S		0,35		0,35	0,35
1700000003015039	14-038-089-00005-0001	OLIVAR	S		0,62		0,62	0,62
1700000005026172	14-038-001-00126-0001	OLIVAR	S		0,33		0,33	0,33
1700000005026173	14-038-002-00038-0002	OLIVAR	S		0,02		0,02	0,02
1700000005026174	14-038-002-00039-0001	OLIVAR	S		0,64		0,64	0,64
1700000005026175	14-038-002-00101-0002	OLIVAR	S		0,02		0,02	0,02
1700000005026176	14-038-002-00102-0002	OLIVAR	S		0,02		0,02	0,02
1700000005026177	14-038-002-00103-0002	OLIVAR	S		0,02		0,02	0,02
1700000005026178	14-038-002-00104-0002	OLIVAR	S		0,02		0,02	0,02
1700000005026179	14-038-093-00245-0001	OLIVAR	S		0,50		0,50	0,50
1700000005584919	14-038-001-00040-0001	OLIVAR	S		2,13		2,13	2,13
1700000005584920	14-038-001-00041-0001	OLIVAR	S		0,01		0,01	0,01
1700000005584922	14-038-001-00046-0003	OLIVAR	S		0,25		0,25	0,25
1700000005584924	14-038-093-00060-0001	OLIVAR	S		0,01		0,01	0,01
1700000005584925	14-038-093-00065-0003	OLIVAR	S		0,76		0,76	0,76
1700000005584926	14-038-093-00066-0001	OLIVAR	S		1,86		1,86	1,84
1700000005584927	14-038-049-00101-0001	OLIVAR	S		0,26		0,26	0,26
1700000005584928	14-038-049-00108-0001	OLIVAR	S		0,02		0,02	0,02
1700000005584929	14-038-049-00109-0001	OLIVAR	S		0,01		0,01	0,01
1700000005584930	14-038-049-00110-0001	OLIVAR	S		0,01		0,01	0,01
1700000005584931	14-038-049-00111-0001	OLIVAR	S		0,26		0,26	0,26
1700000005584932	14-038-048-00101-0001	OLIVAR	S		0,41		0,41	0,41
1700000005584933	14-038-043-00010-0003	OLIVAR	S		0,01		0,01	0,01
1700000005584934	14-038-093-00075-0002	OLIVAR	S		0,30		0,30	0,30
1700000005584935	14-038-093-00342-0004	OLIVAR	S		0,40		0,40	0,37
1700000005584936	14-038-093-00344-0012	OLIVAR	S		0,02		0,02	0,02
1700000005584937	14-038-093-00648-0001	OLIVAR	S		0,16		0,16	0,16
1700000005584938	14-038-093-09017-0001	OLIVAR	S		0,02		0,02	0,02
1700000005584939	14-038-093-09018-0001	OLIVAR	S		0,03		0,03	0,03
1700000005584941	14-038-093-00070-0002	OLIVAR	S		3,52		3,52	3,52
1700000005584942	14-038-093-00647-0002	OLIVAR	S		0,17		0,17	0,17

(1) Con incidencias que retienen pago o deniegan el expediente.  
 (2) Se calcula sobre superficie declarada admisible.  
 (3) Aplicación del artículo 16 bis del RD 147/2023.

Puede verificar la integridad de una copia de este documento mediante la lectura del código QR adjunto o mediante el acceso a la dirección <a href="https://ws050.juntadeandalucia.es/verificarFirma">https://ws050.juntadeandalucia.es/verificarFirma</a> indicando el código de VERIFICACIÓN					
FIRMADO POR	RAQUEL MARIA ESPIN CRESPO		FECHA		26/06/2024
VERIFICACIÓN	Pk2jmMQ72K8YCCE9EQ8LU85ENJJ6M		PÁGINA		3281/8857

**RECINTOS PROPUESTOS**

REF.	REFERENCIA SIGPAC	CULTIVO	S/R	USO SIGPAC	Sup. Dec. admisible	Sup. Campo	Sup. Determ.	Sup. Resuelta
170000005584943	14-038-093-00647-0004	OLIVAR	S		0,03		0,03	0,03
170000005584946	14-038-043-00011-0002	OLIVAR	S		0,01		0,01	0,01
170000005584947	14-038-009-00092-0001	OLIVAR	S		0,35		0,35	0,35
170000005584948	14-038-009-00093-0001	OLIVAR	S		2,15		2,15	2,15
170000005584950	14-038-009-00095-0001	OLIVAR	S		0,03		0,03	0,03
170000005584951	14-038-009-00096-0003	OLIVAR	S		0,36		0,36	0,36
170000005584952	14-038-009-09009-0002	OLIVAR	S		0,01		0,01	0,01
170000005584953	14-038-009-80009-0001	OLIVAR	S		0,01		0,01	0,01
170000005584954	14-038-001-00476-0001	OLIVAR	S		1,03		1,03	1,03
170000005584955	14-038-009-00091-0004	OLIVAR	S		0,05		0,05	0,05
170000005584956	14-038-041-00018-0004	OLIVAR	S		0,56		0,56	0,56
170000005584957	14-038-099-09000-0002	OLIVAR	S		0,04		0,04	0,04
170000005584958	14-038-019-00033-0004	OLIVAR	S		0,51		0,51	0,51
170000006032167	14-038-093-00248-0003	OLIVAR	S		0,02		0,02	0,02
170000006032168	14-038-093-00245-0001	OLIVAR	S		0,25		0,25	0,25
170000006032169	14-038-093-00244-0004	OLIVAR	S		0,03		0,03	0,03
170000006657353	14-038-090-00082-0001	OLIVAR	S		0,42		0,42	0,42

**INCIDENCIAS****INCIDENCIA DESCRIPCIÓN**

- 218 Superficie bruta de cruce en un recinto en el conjunto de las solicitudes supera superficie total que SIGPAC establece para él.  
Recinto:14-038-093-00066-00001 Cultivo:101138 OLIVAR-HOJIBLANCA Secano Suma de superficies declaradas para este recinto por todos los solicitantes (Áreas):188 Superficie SIGPAC medida para este recinto (Áreas):186 Exceso de superficie declarada (Hectáreas):0,02 Suma de superficies declaradas para este recinto por el solicitante (Áreas):186
- 4272 Verifica que las líneas de declaración de las Solicitudes Únicas no tienen solapes con la capa de Retroactividad Gráfica (ambas de la misma campaña) a nivel de expediente/línea de declaración gráfica de la solicitud.  
Recinto:14-038-093-00342-00004 Cultivo: - Agregado de la referencia del recinto.:0 Zona de la referencia del recinto.:0 Superficie solapada.:0,03 Id. Incid.:95148934

(1) Con incidencias que retienen pago o deniegan el expediente.  
(2) Se calcula sobre superficie declarada admisible.  
(3) Aplicación del artículo 16 bis del RD 147/2023.

Puede verificar la integridad de una copia de este documento mediante la lectura del código QR adjunto o mediante el acceso a la dirección <https://ws050.juntadeandalucia.es/verificarFirma> indicando el código de VERIFICACIÓN

FIRMADO POR	RAQUEL MARIA ESPIN CRESPO	FECHA	26/06/2024
VERIFICACIÓN	Pk2jmMQ72K8YCCCE9EQ8LU85ENJJJ6M	PÁGINA	3282/8857







**APELLIDOS Y NOMBRE / RAZÓN SOCIAL**

PINEDA RODRIGUEZ RAFAEL

**NIF**

\*\*\*\*8519\*

**EXPEDIENTE**

1084239

**RESOLUCIÓN**

CONCESIÓN DE LA AYUDA

**DATOS DE MANTENIMIENTO UNIDADES**

**GRUPO DE PAGO**

ZONAS DE LIMITACIONES NATURALES

**Sup. Dec. Admisible**

33,89

**Sup. Resuelta**

33,89

**Sobredecl.**

0,00

**% Sobredecl.**

0,00

**RESUMEN DE PAGOS**

	<b>IMPORTE ( Euros )</b>			
	<b>RESUELTO</b>	<b>FEADER</b>	<b>MAPA</b>	<b>CAPADR</b>
Pago realizado	1.081,20	919,02	106,06	56,12
A pagar	106,80	90,78	10,48	5,54
<b>TOTAL</b>	<b>1.188,00</b>	<b>1.009,80</b>	<b>116,54</b>	<b>61,66</b>

**APLICACIÓN DE REDUCCIONES Y PENALIZACIONES (%)**

<b>Crterios de subvencionabilidad (1)</b>	<b>Presentación tardía</b>	<b>Omisión declaración</b>	<b>Condicionalidad</b>
0,00	0,00	0,00	0,00

**IMPORTE ( Euros )**

Calculado(2)	Reducción	Penalización	Reducción Penalización (3)	Penalización adicional	Resuelto	FEADER	MAPA	CAPADR
1.188,00 €	0,00 €	0,00 €	0,00 €	0,00 €	1.188,00 €	1.009,80 €	116,54 €	61,66 €
<b>Importe Unitario:</b>	<b>54,00 €</b>	<b>Nuevo Importe Unitario:</b>	<b>35,05 €</b>					

**RECINTOS PROPUESTOS**

<b>REF.</b>	<b>REFERENCIA SIGPAC</b>	<b>CULTIVO</b>	<b>S/R</b>	<b>USO SIGPAC</b>	<b>Sup. Dec. admisible</b>	<b>Sup. Campo</b>	<b>Sup. Determ.</b>	<b>Sup. Resuelta</b>
-12817	14-013-032-00131-0006	PASTOS PERMANENTES DE 5 O MAS AÑOS	S		0,24		0,24	0,24
-8126	14-013-032-00237-0002	PASTOS PERMANENTES DE 5 O MAS AÑOS	S		1,52		1,52	1,52
-8125	14-013-032-00225-0006	PASTOS PERMANENTES DE 5 O MAS AÑOS	S		0,14		0,14	0,14
1700000005162339	14-013-032-00120-0001	PASTOS PERMANENTES DE 5 O MAS AÑOS	S		0,43		0,43	0,43
1700000005162343	14-013-032-00120-0003	OLIVAR	S		0,55		0,55	0,55
1700000005162346	14-013-032-00129-0001	PASTOS PERMANENTES DE 5 O MAS AÑOS	S		1,82		1,82	1,82
1700000005162347	14-013-032-00130-0001	PASTOS PERMANENTES DE 5 O MAS AÑOS	S		0,41		0,41	0,41
1700000005162348	14-013-032-00131-0005	PASTOS PERMANENTES DE 5 O MAS AÑOS	S		5,81		5,81	5,81
1700000005162349	14-013-032-00132-0005	PASTOS PERMANENTES DE 5 O MAS AÑOS	S		0,06		0,06	0,06
1700000005162350	14-013-032-00192-0001	PASTOS PERMANENTES DE 5 O MAS AÑOS	S		2,69		2,69	2,69
1700000005162351	14-013-032-00193-0001	PASTOS PERMANENTES DE 5 O MAS AÑOS	S		2,92		2,92	2,92
1700000005162352	14-013-032-00191-0001	OLIVAR	S		2,42		2,42	2,42
1700000005162353	14-013-032-00228-0003	OLIVAR	S		0,12		0,12	0,12
1700000005162354	14-013-032-00247-0001	OLIVAR	S		0,28		0,28	0,28
1700000005162363	14-013-032-00131-0002	PASTOS PERMANENTES DE 5 O MAS AÑOS	S		0,37		0,37	0,37
1700000005162365	14-013-032-00191-0002	PASTOS PERMANENTES DE 5 O MAS AÑOS	S		0,57		0,57	0,57
1700000006623383	14-013-032-00194-0001	PASTOS PERMANENTES DE 5 O MAS AÑOS	S		5,70		5,70	5,70
1700000006623384	14-013-032-00225-0001	PASTOS PERMANENTES DE 5 O MAS AÑOS	S		5,77		5,77	5,77
1700000006623394	14-013-032-00225-0002	PASTOS PERMANENTES DE 5 O MAS AÑOS	S		0,13		0,13	0,13
1700000006623409	14-013-032-00237-0001	PASTOS PERMANENTES DE 5 O MAS AÑOS	S		1,94		1,94	1,94

(1) Con incidencias que retienen pago o deniegan el expediente.  
 (2) Se calcula sobre superficie declarada admisible.  
 (3) Aplicación del artículo 16 bis del RD 147/2023.

Puede verificar la integridad de una copia de este documento mediante la lectura del código QR adjunto o mediante el acceso a la dirección <a href="https://ws050.juntadeandalucia.es/verificarFirma">https://ws050.juntadeandalucia.es/verificarFirma</a> indicando el código de VERIFICACIÓN					
FIRMADO POR	RAQUEL MARIA ESPIN CRESPO		FECHA		26/06/2024
VERIFICACIÓN	Pk2jmMQ72K8YCC9E9Q8LU85ENJJ6M		PÁGINA		3283/8857

**Datos considerados para el Cálculo de la Carga Ganadera del expediente**

Superficie determinada para Cálculo Carga Ganadera: 79,84 ha

Carga Ganadera del Expediente: 0,36 ugm/ha

Explotación	Especie	Ugm Calculada para CG
ES140130000194	CAPRINA	28,83

**Recintos Determinados para el Cálculo de Garga Ganadera**

REF.	REFERENCIA SIGPAC	CULTIVO	DESCRIPCIÓN CULTIVO	S/R	SUP. RESUELTA (ha)
-1302243	14-058-002-01001-00003	62000	PASTOS PERMANENTES DE 5 O MAS AÑOS-SIN VARIEDAD	S	2,09
-1302241	14-058-002-00512-00006	62000	PASTOS PERMANENTES DE 5 O MAS AÑOS-SIN VARIEDAD	S	0,03
-1302240	14-058-002-00512-00004	62000	PASTOS PERMANENTES DE 5 O MAS AÑOS-SIN VARIEDAD	S	0,12
-1302239	14-058-002-00511-00001	62000	PASTOS PERMANENTES DE 5 O MAS AÑOS-SIN VARIEDAD	S	0,03
-1302238	14-058-002-00510-00006	62000	PASTOS PERMANENTES DE 5 O MAS AÑOS-SIN VARIEDAD	S	0,02
-1302237	14-058-002-00510-00005	62000	PASTOS PERMANENTES DE 5 O MAS AÑOS-SIN VARIEDAD	S	0,09
-1302235	14-058-002-00510-00001	62000	PASTOS PERMANENTES DE 5 O MAS AÑOS-SIN VARIEDAD	S	9,02
-1302233	14-058-002-00507-00001	62000	PASTOS PERMANENTES DE 5 O MAS AÑOS-SIN VARIEDAD	S	0,62
-1302231	14-058-002-00502-00014	62000	PASTOS PERMANENTES DE 5 O MAS AÑOS-SIN VARIEDAD	S	0,08
-1302230	14-058-002-00296-00001	62000	PASTOS PERMANENTES DE 5 O MAS AÑOS-SIN VARIEDAD	S	1,56
-12817	14-013-032-00131-00006	62000	PASTOS PERMANENTES DE 5 O MAS AÑOS-SIN VARIEDAD	S	0,24
-8126	14-013-032-00237-00002	62000	PASTOS PERMANENTES DE 5 O MAS AÑOS-SIN VARIEDAD	S	1,52
-8125	14-013-032-00225-00006	62000	PASTOS PERMANENTES DE 5 O MAS AÑOS-SIN VARIEDAD	S	0,14
1700000005162339	14-013-032-00120-00001	62000	PASTOS PERMANENTES DE 5 O MAS AÑOS-SIN VARIEDAD	S	0,43
1700000005162346	14-013-032-00129-00001	62000	PASTOS PERMANENTES DE 5 O MAS AÑOS-SIN VARIEDAD	S	1,82
1700000005162347	14-013-032-00130-00001	62000	PASTOS PERMANENTES DE 5 O MAS AÑOS-SIN VARIEDAD	S	0,41
1700000005162348	14-013-032-00131-00005	62000	PASTOS PERMANENTES DE 5 O MAS AÑOS-SIN VARIEDAD	S	5,81
1700000005162349	14-013-032-00132-00005	62000	PASTOS PERMANENTES DE 5 O MAS AÑOS-SIN VARIEDAD	S	0,06
1700000005162350	14-013-032-00192-00001	62000	PASTOS PERMANENTES DE 5 O MAS AÑOS-SIN VARIEDAD	S	2,69
1700000005162351	14-013-032-00193-00001	62000	PASTOS PERMANENTES DE 5 O MAS AÑOS-SIN VARIEDAD	S	2,92
1700000005162363	14-013-032-00131-00002	62000	PASTOS PERMANENTES DE 5 O MAS AÑOS-SIN VARIEDAD	S	0,37
1700000005162365	14-013-032-00191-00002	62000	PASTOS PERMANENTES DE 5 O MAS AÑOS-SIN VARIEDAD	S	0,57
1700000006292883	14-058-002-00341-00002	62000	PASTOS PERMANENTES DE 5 O MAS AÑOS-SIN VARIEDAD	S	0,16
1700000006292884	14-058-002-00282-00003	62000	PASTOS PERMANENTES DE 5 O MAS AÑOS-SIN VARIEDAD	S	0,56
1700000006292885	14-058-002-00950-00001	62000	PASTOS PERMANENTES DE 5 O MAS AÑOS-SIN VARIEDAD	S	0,11
1700000006292886	14-058-002-00309-00001	62000	PASTOS PERMANENTES DE 5 O MAS AÑOS-SIN VARIEDAD	S	0,50
1700000006292890	14-058-002-00337-00001	62000	PASTOS PERMANENTES DE 5 O MAS AÑOS-SIN VARIEDAD	S	0,28
1700000006292891	14-058-002-00385-00004	62000	PASTOS PERMANENTES DE 5 O MAS AÑOS-SIN VARIEDAD	S	4,77
1700000006292892	14-058-002-00382-00001	62000	PASTOS PERMANENTES DE 5 O MAS AÑOS-SIN VARIEDAD	S	1,57
1700000006292893	14-058-002-00392-00001	62000	PASTOS PERMANENTES DE 5 O MAS AÑOS-SIN VARIEDAD	S	2,26
1700000006292894	14-058-002-00389-00001	62000	PASTOS PERMANENTES DE 5 O MAS AÑOS-SIN VARIEDAD	S	0,11

(1) Con incidencias que retienen pago o deniegan el expediente.

(2) Se calcula sobre superficie declarada admisible.

(3) Aplicación del artículo 16 bis del RD 147/2023.

Puede verificar la integridad de una copia de este documento mediante la lectura del código QR adjunto o mediante el acceso a la dirección <https://ws050.juntadeandalucia.es/verificarFirma> indicando el código de VERIFICACIÓN

FIRMADO POR	RAQUEL MARIA ESPIN CRESPO	FECHA	26/06/2024
VERIFICACIÓN	Pk2jmMQ72K8YCCE9EQ8LU85ENJJ6M	PÁGINA	3284/8857





**Recintos Determinados para el Cálculo de Garga Ganadera**

REF.	REFERENCIA SIGPAC	CULTIVO	DESCRIPCIÓN CULTIVO	S/R	SUP. RESUELTA (ha)
170000006292895	14-058-002-00347-00001	62000	PASTOS PERMANENTES DE 5 O MAS AÑOS-SIN VARIEDAD	S	0,81
170000006292896	14-058-002-00310-00001	62000	PASTOS PERMANENTES DE 5 O MAS AÑOS-SIN VARIEDAD	S	4,15
170000006292897	14-058-002-00343-00003	62000	PASTOS PERMANENTES DE 5 O MAS AÑOS-SIN VARIEDAD	S	0,03
170000006292898	14-058-002-00346-00001	62000	PASTOS PERMANENTES DE 5 O MAS AÑOS-SIN VARIEDAD	S	0,12
170000006292899	14-058-002-00948-00002	62000	PASTOS PERMANENTES DE 5 O MAS AÑOS-SIN VARIEDAD	S	0,04
170000006292900	14-058-002-00424-00001	62000	PASTOS PERMANENTES DE 5 O MAS AÑOS-SIN VARIEDAD	S	1,61
170000006292905	14-058-002-00423-00003	62000	PASTOS PERMANENTES DE 5 O MAS AÑOS-SIN VARIEDAD	S	0,01
170000006292906	14-058-002-00423-00001	62000	PASTOS PERMANENTES DE 5 O MAS AÑOS-SIN VARIEDAD	S	0,66
170000006623383	14-013-032-00194-00001	62000	PASTOS PERMANENTES DE 5 O MAS AÑOS-SIN VARIEDAD	S	5,70
170000006623384	14-013-032-00225-00001	62000	PASTOS PERMANENTES DE 5 O MAS AÑOS-SIN VARIEDAD	S	5,77
170000006623386	14-058-002-00297-00001	62000	PASTOS PERMANENTES DE 5 O MAS AÑOS-SIN VARIEDAD	S	3,44
170000006623387	14-058-002-00298-00001	62000	PASTOS PERMANENTES DE 5 O MAS AÑOS-SIN VARIEDAD	S	0,81
170000006623388	14-058-002-00299-00002	62000	PASTOS PERMANENTES DE 5 O MAS AÑOS-SIN VARIEDAD	S	2,73
170000006623389	14-058-002-00430-00001	62000	PASTOS PERMANENTES DE 5 O MAS AÑOS-SIN VARIEDAD	S	0,03
170000006623390	14-058-002-00506-00004	62000	PASTOS PERMANENTES DE 5 O MAS AÑOS-SIN VARIEDAD	S	2,59
170000006623392	14-058-002-00508-00002	62000	PASTOS PERMANENTES DE 5 O MAS AÑOS-SIN VARIEDAD	S	0,83
170000006623393	14-058-002-00509-00004	62000	PASTOS PERMANENTES DE 5 O MAS AÑOS-SIN VARIEDAD	S	0,95
170000006623394	14-013-032-00225-00002	62000	PASTOS PERMANENTES DE 5 O MAS AÑOS-SIN VARIEDAD	S	0,13
170000006623400	14-058-002-00503-00001	62000	PASTOS PERMANENTES DE 5 O MAS AÑOS-SIN VARIEDAD	S	0,12
170000006623401	14-058-002-00504-00001	62000	PASTOS PERMANENTES DE 5 O MAS AÑOS-SIN VARIEDAD	S	0,14
170000006623403	14-058-002-00511-00014	62000	PASTOS PERMANENTES DE 5 O MAS AÑOS-SIN VARIEDAD	S	0,27
170000006623404	14-058-002-00512-00001	62000	PASTOS PERMANENTES DE 5 O MAS AÑOS-SIN VARIEDAD	S	1,50
170000006623405	14-058-002-00512-00002	62000	PASTOS PERMANENTES DE 5 O MAS AÑOS-SIN VARIEDAD	S	1,47
170000006623406	14-058-002-00513-00002	62000	PASTOS PERMANENTES DE 5 O MAS AÑOS-SIN VARIEDAD	S	1,63
170000006623407	14-058-002-00513-00003	62000	PASTOS PERMANENTES DE 5 O MAS AÑOS-SIN VARIEDAD	S	1,10
170000006623408	14-058-002-00815-00014	62000	PASTOS PERMANENTES DE 5 O MAS AÑOS-SIN VARIEDAD	S	0,10
170000006623409	14-013-032-00237-00001	62000	PASTOS PERMANENTES DE 5 O MAS AÑOS-SIN VARIEDAD	S	1,94
170000006623412	14-058-002-00510-00018	62000	PASTOS PERMANENTES DE 5 O MAS AÑOS-SIN VARIEDAD	S	0,13
170000006623415	14-058-002-00502-00003	62000	PASTOS PERMANENTES DE 5 O MAS AÑOS-SIN VARIEDAD	S	0,06
170000006623416	14-058-002-00503-00002	62000	PASTOS PERMANENTES DE 5 O MAS AÑOS-SIN VARIEDAD	S	0,01

(1) Con incidencias que retienen pago o deniegan el expediente.  
 (2) Se calcula sobre superficie declarada admisible.  
 (3) Aplicación del artículo 16 bis del RD 147/2023.

Puede verificar la integridad de una copia de este documento mediante la lectura del código QR adjunto o mediante el acceso a la dirección <a href="https://ws050.juntadeandalucia.es/verificarFirma">https://ws050.juntadeandalucia.es/verificarFirma</a> indicando el código de VERIFICACIÓN					
FIRMADO POR	RAQUEL MARIA ESPIN CRESPO		FECHA		26/06/2024
VERIFICACIÓN	Pk2jmMQ72K8YCCE9EQ8LU85ENJJJ6M		PÁGINA		3285/8857



**APellidos y Nombre / Razón Social**

PIZARRO CASTELLANO ANTONIO GABRIEL

**NIF**

\*\*\*\*4716\*

**EXPEDIENTE**

1114138

**RESOLUCIÓN**

CONCESIÓN DE LA AYUDA

**DATOS DE MANTENIMIENTO UNIDADES**

GRUPO DE PAGO	Sup. Dec. Admisible	Sup. Resuelta	Sobredecl.	% Sobredecl.
ZONAS DE LIMITACIONES NATURALES	27,02	27,02	0,00	0,00

**RESUMEN DE PAGOS**

	IMPORTE ( Euros )			
	RESUELTO	FEADER	MAPA	CAPADR
Pago realizado	1.081,20	919,02	106,06	56,12
A pagar	106,80	90,78	10,48	5,54
<b>TOTAL</b>	<b>1.188,00</b>	<b>1.009,80</b>	<b>116,54</b>	<b>61,66</b>

**APLICACIÓN DE REDUCCIONES Y PENALIZACIONES (%)**

Criterios de subvencionabilidad (1)	Presentación tardía	Omisión declaración	Condicionabilidad
0,00	0,00	0,00	0,00

**IMPORTE ( Euros )**

Calculado(2)	Reducción	Penalización	Reducción Penalización (3)	Penalización adicional	Resuelto	FEADER	MAPA	CAPADR
1.188,00 €	0,00 €	0,00 €	0,00 €	0,00 €	1.188,00 €	1.009,80 €	116,54 €	61,66 €
Importe Unitario:	54,00 €	Nuevo Importe Unitario:	43,97 €					

**RECINTOS PROPUESTOS**

REF.	REFERENCIA SIGPAC	CULTIVO	USO S/R SIGPAC	Sup. Dec. admisible	Sup. Campo	Sup. Determ.	Sup. Resuelta
-1460323	14-008-052-00127-0002	HUERTA	S	0,06		0,06	0,06
-913523	14-008-046-00243-0001	AVENA	S	2,46		2,46	2,46
-913224	14-008-025-00350-0001	TRITICALE	S	2,40		2,40	2,40
-908718	14-008-025-00352-0001	TRITICALE	S	0,51		0,51	0,51
-908694	14-008-025-00351-0001	TRITICALE	S	0,62		0,62	0,62
-716596	14-008-025-00090-0001	TRITICALE	S	5,03		5,03	5,03
1700000005969726	14-008-025-00069-0001	BARBECHO TRADICIONAL	S	0,66		0,66	0,66
1700000005969728	14-008-025-00081-0001	TRIGO BLANDO	S	3,51		3,51	3,51
1700000005969729	14-008-053-00084-0001	TRITICALE	S	1,17		1,17	1,17
1700000005969730	14-008-052-00127-0002	TRIGO BLANDO	S	0,37		0,37	0,37
1700000005969731	14-008-052-00130-0001	AVENA	S	0,25		0,25	0,25
1700000005969732	14-008-025-00227-0001	OLIVAR	S	0,23		0,23	0,23
1700000005969733	14-008-052-00127-0004	OLIVAR	S	0,65		0,65	0,65
1700000005969736	14-008-025-00229-0001	OLIVAR	S	0,15		0,15	0,15
1700000005969737	14-008-025-00228-0001	OLIVAR	S	0,27		0,27	0,27
1700000005969738	14-008-052-00131-0001	TRIGO BLANDO	S	0,67		0,67	0,67
1700000005969743	14-008-052-00121-0001	GUISANTES	S	3,75		3,75	3,75
1700000005969744	14-008-041-00029-0002	AVENA	S	0,04		0,04	0,04
1700000005969746	14-008-041-00028-0001	AVENA	S	0,17		0,17	0,17
1700000005969747	14-008-041-00028-0002	AVENA	S	0,01		0,01	0,01
1700000005969748	14-008-041-00029-0001	AVENA	S	0,23		0,23	0,23
1700000005969749	14-008-041-00031-0001	AVENA	S	2,49		2,49	2,49
1700000005969750	14-008-025-00070-0001	BARBECHO TRADICIONAL	S	0,79		0,79	0,79
1700000005969751	14-008-025-00082-0001	BARBECHO TRADICIONAL	S	0,53		0,53	0,53

(1) Con incidencias que retienen pago o deniegan el expediente.

(2) Se calcula sobre superficie declarada admisible.

(3) Aplicación del artículo 16 bis del RD 147/2023.

Puede verificar la integridad de una copia de este documento mediante la lectura del código QR adjunto o mediante el acceso a la dirección <https://ws050.juntadeandalucia.es/verificarFirma> indicando el código de VERIFICACIÓN

FIRMADO POR	RAQUEL MARIA ESPIN CRESPO	FECHA	26/06/2024
VERIFICACIÓN	Pk2jmMQ72K8YCCE9EQ8LU85ENJJ6M	PÁGINA	3286/8857





**INCIDENCIAS**

**INCIDENCIA DESCRIPCIÓN**

- 86119 Carga ganadera NO cumple con el valor mínimo de 0,2 UGM/ha.  
 Recinto:14-008-041-00031-00002 Cultivo:62000 PASTOS PERMANENTES DE 5 O MAS AÑOS-SIN VARIEDAD Secano Carga Ganadera:0  
 Recinto:14-008-052-00121-00003 Cultivo:62000 PASTOS PERMANENTES DE 5 O MAS AÑOS-SIN VARIEDAD Secano Carga Ganadera:0
- 86122 Recinto superficie forrajera que realiza la actividad de producción de pastoreo y no declara el o los códigos del Registro de Explotaciones Ganaderas de Andalucía, REGA.  
 Recinto:14-008-041-00031-00002 Cultivo:62000 PASTOS PERMANENTES DE 5 O MAS AÑOS-SIN VARIEDAD Secano  
 Recinto:14-008-052-00121-00003 Cultivo:62000 PASTOS PERMANENTES DE 5 O MAS AÑOS-SIN VARIEDAD Secano
- 86124 Recinto de forrajera para Cálculo de Carga Ganadera que No pertenece a Explotación.  
 Recinto:14-008-041-00031-00002 Cultivo:62000 PASTOS PERMANENTES DE 5 O MAS AÑOS-SIN VARIEDAD Secano  
 Recinto:14-008-052-00121-00003 Cultivo:62000 PASTOS PERMANENTES DE 5 O MAS AÑOS-SIN VARIEDAD Secano

**Datos considerados para el Cálculo de la Carga Ganadera del expediente**

**Superficie determinada para Cálculo Carga Ganadera:** 0,00 ha  
**Carga Ganadera del Expediente:** 0,00 ugm/ha

**Incidenias de carga ganadera**

**INCIDENCIA DESCRIPCIÓN**

- 86122 Recinto superficie forrajera que realiza la actividad de producción de pastoreo y no declara el o los códigos del Registro de Explotaciones Ganaderas de Andalucía, REGA.  
 Recinto:14-008-041-00031-00002 Cultivo:62000 PASTOS PERMANENTES DE 5 O MAS AÑOS-SIN VARIEDAD Secano  
 Recinto:14-008-052-00121-00003 Cultivo:62000 PASTOS PERMANENTES DE 5 O MAS AÑOS-SIN VARIEDAD Secano
- 86124 Recinto de forrajera para Cálculo de Carga Ganadera que No pertenece a Explotación.  
 Recinto:14-008-041-00031-00002 Cultivo:62000 PASTOS PERMANENTES DE 5 O MAS AÑOS-SIN VARIEDAD Secano  
 Recinto:14-008-052-00121-00003 Cultivo:62000 PASTOS PERMANENTES DE 5 O MAS AÑOS-SIN VARIEDAD Secano
- 86128 Recinto de Forrajeras que no ha contabilizado para Carga Ganadera por no tener una explotación válida para el cálculo de la Carga Ganadera  
 Recinto:14-008-041-00031-00002 Cultivo:62 PASTOS PERMANENTES DE 5 O MAS AÑOS-  
 Recinto:14-008-052-00121-00003 Cultivo:62 PASTOS PERMANENTES DE 5 O MAS AÑOS-
- 86132 Recinto superficie forrajera que no realiza la actividad de producción de pastoreo.  
 Recinto:14-008-025-00069-00001 Cultivo:20000 BARBECHO TRADICIONAL-SIN VARIEDAD Secano  
 Recinto:14-008-025-00070-00001 Cultivo:20000 BARBECHO TRADICIONAL-SIN VARIEDAD Secano  
 Recinto:14-008-025-00082-00001 Cultivo:20000 BARBECHO TRADICIONAL-SIN VARIEDAD Secano

(1) Con incidencias que retienen pago o deniegan el expediente.  
 (2) Se calcula sobre superficie declarada admisible.  
 (3) Aplicación del artículo 16 bis del RD 147/2023.

Puede verificar la integridad de una copia de este documento mediante la lectura del código QR adjunto o mediante el acceso a la dirección <a href="https://ws050.juntadeandalucia.es/verificarFirma">https://ws050.juntadeandalucia.es/verificarFirma</a> indicando el código de VERIFICACIÓN				
FIRMADO POR	RAQUEL MARIA ESPIN CRESPO	FECHA	26/06/2024	
VERIFICACIÓN	Pk2jmMQ72K8YCCE9EQ8LU85ENJJ6M	PÁGINA	3287/8857	

**APELLIDOS Y NOMBRE / RAZÓN SOCIAL**

PIZARRO FERRERO ANTONIO

**NIF**

\*\*\*\*3173\*

**EXPEDIENTE**

1204449

**RESOLUCIÓN**

CONCESIÓN DE LA AYUDA

**DATOS DE MANTENIMIENTO UNIDADES**

<b>GRUPO DE PAGO</b>	<b>Sup. Dec. Admisible</b>	<b>Sup. Resuelta</b>	<b>Sobredecl.</b>	<b>% Sobredecl.</b>
ZONAS DE LIMITACIONES NATURALES	100,47	100,47	0,00	0,00

**RESUMEN DE PAGOS**

	<b>IMPORTE ( Euros )</b>			
	<b>RESUELTO</b>	<b>FEADER</b>	<b>MAPA</b>	<b>CAPADR</b>
Pago realizado	1.081,20	919,02	106,06	56,12
A pagar	106,80	90,78	10,48	5,54
<b>TOTAL</b>	<b>1.188,00</b>	<b>1.009,80</b>	<b>116,54</b>	<b>61,66</b>

**APLICACIÓN DE REDUCCIONES Y PENALIZACIONES (%)**

<b>Criterios de subvencionabilidad (1)</b>	<b>Presentación tardía</b>	<b>Omisión declaración</b>	<b>Condicionalidad</b>
0,00	0,00	0,00	0,00

**IMPORTE ( Euros )**

Calculado(2)	Reducción	Penalización	Reducción Penalización (3)	Penalización adicional	Resuelto	FEADER	MAPA	CAPADR
1.188,00 €	0,00 €	0,00 €	0,00 €	0,00 €	1.188,00 €	1.009,80 €	116,54 €	61,66 €
<b>Importe Unitario:</b>	<b>54,00 €</b>	<b>Nuevo Importe Unitario:</b>	<b>11,82 €</b>					

**RECINTOS PROPUESTOS**

<b>REF.</b>	<b>REFERENCIA SIGPAC</b>	<b>CULTIVO</b>	<b>USO SIGPAC</b>	<b>S/R</b>	<b>Sup. Dec. admisible</b>	<b>Sup. Campo</b>	<b>Sup. Determ.</b>	<b>Sup. Resuelta</b>
170000006398115	14-016-003-00033-0003	PASTOS PERMANENTES DE 5 O MAS AÑOS	S	S	3,32		3,32	3,32
170000006398116	14-016-003-00033-0004	PASTOS PERMANENTES DE 5 O MAS AÑOS	S	S	0,85		0,85	0,85
170000006398117	14-016-003-00042-0001	PASTOS PERMANENTES DE 5 O MAS AÑOS	S	S	9,85		9,85	9,85
170000006398118	14-016-003-00042-0005	PASTOS PERMANENTES DE 5 O MAS AÑOS	S	S	0,78		0,78	0,78
170000006398119	14-016-003-00042-0004	PASTOS PERMANENTES DE 5 O MAS AÑOS	S	S	0,24		0,24	0,24
170000006398120	14-016-004-00145-0001	PASTOS PERMANENTES DE 5 O MAS AÑOS	S	S	4,11		4,11	4,11
170000006398121	14-016-017-00001-0001	PASTOS PERMANENTES DE 5 O MAS AÑOS	S	S	21,99		21,99	21,99
170000006398122	14-016-017-00008-0002	PASTOS PERMANENTES DE 5 O MAS AÑOS	S	S	40,83		40,83	40,83
170000006398123	14-016-017-00004-0001	PASTOS PERMANENTES DE 5 O MAS AÑOS	S	S	6,17		6,17	6,17
170000006398124	14-016-005-00125-0002	PASTOS PERMANENTES DE 5 O MAS AÑOS	S	S	1,61		1,61	1,61
170000006398125	14-016-005-00146-0001	PASTOS PERMANENTES DE 5 O MAS AÑOS	S	S	3,13		3,13	3,13
170000006398126	14-016-005-00148-0001	PASTOS PERMANENTES DE 5 O MAS AÑOS	S	S	3,54		3,54	3,54
170000006398127	14-016-005-00147-0001	PASTOS PERMANENTES DE 5 O MAS AÑOS	S	S	3,42		3,42	3,42
170000006398130	14-016-004-00011-0003	OLIVAR	S	S	0,51		0,51	0,51
170000006398131	14-016-004-00013-0001	OLIVAR	S	S	0,12		0,12	0,12

(1) Con incidencias que retienen pago o deniegan el expediente.

(2) Se calcula sobre superficie declarada admisible.

(3) Aplicación del artículo 16 bis del RD 147/2023.

Puede verificar la integridad de una copia de este documento mediante la lectura del código QR adjunto o mediante el acceso a la dirección <https://ws050.juntadeandalucia.es/verificarFirma> indicando el código de VERIFICACIÓN

FIRMADO POR	RAQUEL MARIA ESPIN CRESPO	FECHA	26/06/2024
VERIFICACIÓN	Pk2jmMQ72K8YCCE9EQ8LU85ENJJ6M	PÁGINA	3288/8857



**Datos considerados para el Cálculo de la Carga Ganadera del expediente**

Superficie determinada para Cálculo Carga Ganadera: 99,84 ha

Carga Ganadera del Expediente: 0,96 ugm/ha

<u>Explotación</u>	<u>Especie</u>	<u>Ugm Calculada para CG</u>
ES140160000214	OVINA	0,78
ES140160000244	OVINA	36,19
ES140160000244	PORCINO	45,34
ES140160000673	OVINA	4,40
ES140160000683	OVINA	9,13

**Recintos Determinados para el Cálculo de Carga Ganadera**

<u>REF.</u>	<u>REFERENCIA SIGPAC</u>	<u>CULTIVO</u>	<u>DESCRIPCIÓN CULTIVO</u>	<u>S/R</u>	<u>SUP. RESUELTA (ha)</u>
1700000006398115	14-016-003-00033-00003	62000	PASTOS PERMANENTES DE 5 O MAS AÑOS-SIN VARIEDAD	S	3,32
1700000006398116	14-016-003-00033-00004	62000	PASTOS PERMANENTES DE 5 O MAS AÑOS-SIN VARIEDAD	S	0,85
1700000006398117	14-016-003-00042-00001	62000	PASTOS PERMANENTES DE 5 O MAS AÑOS-SIN VARIEDAD	S	9,85
1700000006398118	14-016-003-00042-00005	62000	PASTOS PERMANENTES DE 5 O MAS AÑOS-SIN VARIEDAD	S	0,78
1700000006398119	14-016-003-00042-00004	62000	PASTOS PERMANENTES DE 5 O MAS AÑOS-SIN VARIEDAD	S	0,24
1700000006398120	14-016-004-00145-00001	62000	PASTOS PERMANENTES DE 5 O MAS AÑOS-SIN VARIEDAD	S	4,11
1700000006398121	14-016-017-00001-00001	62000	PASTOS PERMANENTES DE 5 O MAS AÑOS-SIN VARIEDAD	S	21,99
1700000006398122	14-016-017-00008-00002	62000	PASTOS PERMANENTES DE 5 O MAS AÑOS-SIN VARIEDAD	S	40,83
1700000006398123	14-016-017-00004-00001	62000	PASTOS PERMANENTES DE 5 O MAS AÑOS-SIN VARIEDAD	S	6,17
1700000006398124	14-016-005-00125-00002	62000	PASTOS PERMANENTES DE 5 O MAS AÑOS-SIN VARIEDAD	S	1,61
1700000006398125	14-016-005-00146-00001	62000	PASTOS PERMANENTES DE 5 O MAS AÑOS-SIN VARIEDAD	S	3,13
1700000006398126	14-016-005-00148-00001	62000	PASTOS PERMANENTES DE 5 O MAS AÑOS-SIN VARIEDAD	S	3,54
1700000006398127	14-016-005-00147-00001	62000	PASTOS PERMANENTES DE 5 O MAS AÑOS-SIN VARIEDAD	S	3,42

(1) Con incidencias que retienen pago o deniegan el expediente.  
(2) Se calcula sobre superficie declarada admisible.  
(3) Aplicación del artículo 16 bis del RD 147/2023.

Puede verificar la integridad de una copia de este documento mediante la lectura del código QR adjunto o mediante el acceso a la dirección <https://ws050.juntadeandalucia.es/verificarFirma> indicando el código de VERIFICACIÓN

FIRMADO POR	RAQUEL MARIA ESPIN CRESPO	FECHA	26/06/2024
VERIFICACIÓN	Pk2jmMQ72K8YCCE9EQ8LU85ENJJ6M	PÁGINA	3289/8857



**APELLIDOS Y NOMBRE / RAZÓN SOCIAL**

PIZARRO JIMENEZ CONSUELO

**NIF**

\*\*\*\*7216\*

**EXPEDIENTE**

1115804

**RESOLUCIÓN**

CONCESIÓN DE LA AYUDA

**DATOS DE MANTENIMIENTO UNIDADES****GRUPO DE PAGO**  
ZONAS DE LIMITACIONES NATURALES**Sup. Dec. Admisible**  
6,16**Sup. Resuelta**  
6,16**Sobredecl.**  
0,00**% Sobredecl.**  
0,00**RESUMEN DE PAGOS**

	<b>IMPORTE ( Euros )</b>			
	<b>RESUELTO</b>	<b>FEADER</b>	<b>MAPA</b>	<b>CAPADR</b>
Pago realizado	302,74	257,32	29,70	15,72
A pagar	29,90	25,42	2,93	1,55
<b>TOTAL</b>	<b>332,64</b>	<b>282,74</b>	<b>32,63</b>	<b>17,27</b>

**APLICACIÓN DE REDUCCIONES Y PENALIZACIONES (%)**

<b>Crterios de subvencionabilidad (1)</b>	<b>Presentación tardía</b>	<b>Omisión declaración</b>	<b>Condicionalidad</b>
0,00	0,00	0,00	0,00

**IMPORTE ( Euros )**

Calculado(2)	Reducción	Penalización	Reducción Penalización (3)	Penalización adicional	Resuelto	FEADER	MAPA	CAPADR
332,64 €	0,00 €	0,00 €	0,00 €	0,00 €	332,64 €	282,74 €	32,63 €	17,27 €
<b>Importe Unitario:</b>	<b>54,00 €</b>	<b>Nuevo Importe Unitario:</b>	<b>54,00 €</b>					

**RECINTOS PROPUESTOS**

<b>REF.</b>	<b>REFERENCIA SIGPAC</b>	<b>CULTIVO</b>	<b>S/R</b>	<b>USO SIGPAC</b>	<b>Sup. Dec. admisible</b>	<b>Sup. Campo</b>	<b>Sup. Determ.</b>	<b>Sup. Resuelta</b>
-1269717	14-008-054-00566-0001	AVENA	S		0,20		0,20	0,20
-1269715	14-008-054-00565-0003	AVENA	S		0,08		0,08	0,08
4796598	14-008-054-00258-0001	AVENA	S		2,32		2,32	2,32
5486340	14-008-054-00566-0001	AVENA	S		0,01		0,01	0,01
1700000004720777	14-008-030-00197-0001	AVENA	S		0,86		0,86	0,86
1700000004720778	14-008-054-00256-0001	AVENA	S		0,76		0,76	0,76
1700000004720780	14-008-054-00258-0007	AVENA	S		0,02		0,02	0,02
1700000004720781	14-008-054-00266-0001	AVENA	S		0,93		0,93	0,93
1700000004720782	14-008-054-00267-0001	AVENA	S		0,39		0,39	0,39
1700000004720783	14-008-054-00565-0001	AVENA	S		0,59		0,59	0,59

(1) Con incidencias que retienen pago o deniegan el expediente.  
(2) Se calcula sobre superficie declarada admisible.  
(3) Aplicación del artículo 16 bis del RD 147/2023.

Puede verificar la integridad de una copia de este documento mediante la lectura del código QR adjunto o mediante el acceso a la dirección <https://ws050.juntadeandalucia.es/verificarFirma> indicando el código de VERIFICACIÓN

FIRMADO POR	RAQUEL MARIA ESPIN CRESPO	FECHA	26/06/2024
VERIFICACIÓN	Pk2jmMQ72K8YCCE9EQ8LU85ENJJ6M	PÁGINA	3290/8857







**APELLIDOS Y NOMBRE / RAZÓN SOCIAL**

PIZARRO LOPEZ RAFAEL

**NIF**

\*\*\*\*2636\*

**EXPEDIENTE**

1133009

**RESOLUCIÓN**

CONCESIÓN DE LA AYUDA

**DATOS DE MANTENIMIENTO UNIDADES**

**GRUPO DE PAGO**

ZONAS DE LIMITACIONES NATURALES

**Sup. Dec. Admisible**

8,58

**Sup. Resuelta**

8,58

**Sobredecl.**

0,00

**% Sobredecl.**

0,00

**RESUMEN DE PAGOS**

	<b>IMPORTE ( Euros )</b>			
	<b>RESUELTO</b>	<b>FEADER</b>	<b>MAPA</b>	<b>CAPADR</b>
Pago realizado	421,67	358,42	41,36	21,89
A pagar	41,65	35,40	4,09	2,16
<b>TOTAL</b>	<b>463,32</b>	<b>393,82</b>	<b>45,45</b>	<b>24,05</b>

**APLICACIÓN DE REDUCCIONES Y PENALIZACIONES (%)**

<b>Crterios de subvencionabilidad (1)</b>	<b>Presentación tardía</b>	<b>Omisión declaración</b>	<b>Condicionalidad</b>
0,00	0,00	0,00	0,00

**IMPORTE ( Euros )**

Calculado(2)	Reducción	Penalización	Reducción Penalización (3)	Penalización adicional	Resuelto	FEADER	MAPA	CAPADR
463,32 €	0,00 €	0,00 €	0,00 €	0,00 €	463,32 €	393,82 €	45,45 €	24,05 €
Importe Unitario:	54,00 €	Nuevo Importe Unitario:	54,00 €					

**RECINTOS PROPUESTOS**

<b>REF.</b>	<b>REFERENCIA SIGPAC</b>	<b>CULTIVO</b>	<b>S/R</b>	<b>USO SIGPAC</b>	<b>Sup. Dec. admisible</b>	<b>Sup. Campo</b>	<b>Sup. Determ.</b>	<b>Sup. Resuelta</b>
170000006047414	14-074-052-00274-0001	TRANQUILLÓN	S		0,23		0,23	0,23
170000006047417	14-074-053-00097-0001	TRANQUILLÓN	S		0,54		0,54	0,54
170000006047418	14-074-053-00098-0002	TRANQUILLÓN	S		0,60		0,60	0,60
170000006047419	14-074-053-00099-0002	TRANQUILLÓN	S		0,71		0,71	0,71
170000006047420	14-074-053-00188-0001	TRANQUILLÓN	S		0,60		0,60	0,60
170000006047421	14-074-053-00034-0001	TRANQUILLÓN	S		0,40		0,40	0,40
170000006047422	14-074-053-00035-0001	TRANQUILLÓN	S		0,44		0,44	0,44
170000006047423	14-074-053-00031-0001	TRANQUILLÓN	S		0,63		0,63	0,63
170000006047424	14-074-053-00055-0001	TRANQUILLÓN	S		1,70		1,70	1,70
170000006047425	14-074-053-00085-0003	TRANQUILLÓN	S		0,16		0,16	0,16
170000006047426	14-074-053-00085-0003	TRANQUILLÓN	S		0,39		0,39	0,39
170000006047427	14-074-053-00115-0001	TRANQUILLÓN	S		0,26		0,26	0,26
170000006047428	14-074-053-00112-0001	TRANQUILLÓN	S		0,30		0,30	0,30
170000006047429	14-074-053-00113-0001	TRANQUILLÓN	S		0,30		0,30	0,30
170000006047430	14-074-053-00109-0001	TRANQUILLÓN	S		0,52		0,52	0,52
170000006047431	14-074-052-00275-0001	TRANQUILLÓN	S		0,30		0,30	0,30
170000006047432	14-074-053-00110-0001	TRANQUILLÓN	S		0,50		0,50	0,50

**INCIDENCIAS**

**INCIDENCIA DESCRIPCIÓN**

75022 No Autoriza a que, en caso de la devolución por la entidad financiera (retrocesión bancaria) del pago en la cuenta corriente consignada en la solicitud y que está debidamente registrada en el sistema contable GIRO de la Junta de Andalucía, se proceda al pago en cualquier otra cuenta corriente de la titularidad del solicitante vigente en dicho sistema contable.

(1) Con incidencias que retienen pago o deniegan el expediente.  
 (2) Se calcula sobre superficie declarada admisible.  
 (3) Aplicación del artículo 16 bis del RD 147/2023.

Puede verificar la integridad de una copia de este documento mediante la lectura del código QR adjunto o mediante el acceso a la dirección <a href="https://ws050.juntadeandalucia.es/verificarFirma">https://ws050.juntadeandalucia.es/verificarFirma</a> indicando el código de VERIFICACIÓN				
FIRMADO POR	RAQUEL MARIA ESPIN CRESPO	FECHA	26/06/2024	
VERIFICACIÓN	Pk2jmMQ72K8YCC9E9EQ8LU85ENJJ6M	PÁGINA	3291/8857	

**APELLIDOS Y NOMBRE / RAZÓN SOCIAL**

PLAZA LISEDAS JOSEFA

**NIF**

\*\*\*\*5980\*

**EXPEDIENTE**

1235364

**RESOLUCIÓN**

CONCESIÓN DE LA AYUDA

**DATOS DE MANTENIMIENTO UNIDADES****GRUPO DE PAGO**

ZONAS DE LIMITACIONES NATURALES

**Sup. Dec.  
Admisible**

33,63

**Sup.  
Resuelta**

32,59

**Sobredecl.**

1,04

**% Sobredecl.**

3,09

**RESUMEN DE PAGOS**

	<b>IMPORTE ( Euros )</b>			
	<b>RESUELTO</b>	<b>FEADER</b>	<b>MAPA</b>	<b>CAPADR</b>
Pago realizado	746,52	634,54	73,24	38,74
A pagar	333,54	283,51	32,72	17,31
<b>TOTAL</b>	<b>1.080,06</b>	<b>918,05</b>	<b>105,96</b>	<b>56,05</b>

**APLICACIÓN DE REDUCCIONES Y PENALIZACIONES (%)**

<b>Criterios de subvencionabilidad (1)</b>	<b>Presentación tardía</b>	<b>Omisión declaración</b>	<b>Condicionabilidad</b>
0,00	0,00	0,00	0,00

**IMPORTE ( Euros )**

Calculado(2)	Reducción	Penalización	Reducción Penalización (3)	Penalización adicional	Resuelto	FEADER	MAPA	CAPADR
1.188,00 €	36,74 €	71,20 €	0,00 €	0,00 €	1.080,06 €	918,05 €	105,95 €	56,06 €
Importe Unitario:	54,00 €	Nuevo Importe Unitario:	35,33 €					

(1) Con incidencias que retienen pago o deniegan el expediente.  
(2) Se calcula sobre superficie declarada admisible.  
(3) Aplicación del artículo 16 bis del RD 147/2023.

Puede verificar la integridad de una copia de este documento mediante la lectura del código QR adjunto o mediante el acceso a la dirección <https://ws050.juntadeandalucia.es/verificarFirma> indicando el código de VERIFICACIÓN

FIRMADO POR	RAQUEL MARIA ESPIN CRESPO	FECHA	26/06/2024
VERIFICACIÓN	Pk2jmMQ72K8YCCE9EQ8LU85ENJJ6M	PÁGINA	3292/8857





**RECINTOS PROPUESTOS**

REF.	REFERENCIA SIGPAC	CULTIVO	S/R	USO SIGPAC	Sup. Dec. admisible	Sup. Campo	Sup. Determ.	Sup. Resuelta
-1567446	14-003-030-00049-0003	OLIVAR	S		0,11		0,11	0,11
-802730	14-003-030-00041-0002	OLIVAR	S		0,89		0,89	0,89
-793571	14-028-002-00519-0001	TRANQUILLÓN	S		0,49		0,49	0,49
-793561	14-028-002-00481-0001	AVENA	S		0,03		0,03	0,03
-793522	14-028-002-00412-0001	OLIVAR	S		0,04		0,04	0,04
5085769	14-028-001-00026-0001	AVENA	S		0,18		0,18	0,18
5085776	14-028-001-00027-0001	AVENA	S		0,26		0,26	0,26
5085789	14-028-001-00143-0001	AVENA	S		0,65		0,65	0,65
5085809	14-028-001-00555-0001	BARBECHO TRADICIONAL	S		0,01		0,01	0,01
5085824	14-028-001-00228-0001	AVENA	S		0,31		0,31	0,31
5085839	14-028-001-00266-0001	AVENA	S		0,27		0,27	0,27
5085843	14-028-001-00269-0001	AVENA	S		0,04		0,04	0,04
5085845	14-028-001-00353-0001	AVENA	S		0,60		0,60	0,60
5085852	14-028-001-00356-0001	AVENA	S		0,28		0,28	0,28
5085855	14-028-001-00361-0001	AVENA	S		0,65		0,65	0,65
5085863	14-028-001-00363-0001	AVENA	S		0,25		0,25	0,25
5085871	14-028-002-00001-0001	AVENA	S		0,03		0,03	0,03
5085876	14-028-002-00109-0001	AVENA	S		0,22		0,22	0,22
5085890	14-028-003-00061-0001	TRANQUILLÓN	S		0,12		0,12	0,12
5085910	14-028-003-00062-0001	TRANQUILLÓN	S		0,10		0,10	0,10
5116503	14-028-001-00165-0001	AVENA	S		0,22		0,22	0,22
5116516	14-028-001-00180-0002	AVENA	S		0,34		0,34	0,34
5116548	14-028-001-00429-0001	AVENA	S		0,28		0,28	0,28
5116587	14-028-002-00486-0001	TRANQUILLÓN	S		0,12		0,12	0,12
5116608	14-028-002-00532-0001	TRANQUILLÓN	S		0,14		0,14	0,14
5116666	14-028-003-00094-0001	BARBECHO TRADICIONAL	S		0,22		0,22	0,22
5116688	14-028-004-00014-0001	AVENA	S		0,38		0,38	0,38
5116751	14-028-004-00378-0001	BARBECHO TRADICIONAL	S		0,32		0,32	0,32
5116819	14-028-004-00392-0001	BARBECHO TRADICIONAL	S		0,23		0,23	0,23
5116867	14-028-004-00396-0001	BARBECHO TRADICIONAL	S		0,14		0,14	0,14
5116885	14-028-004-00498-0001	AVENA	S		0,08		0,08	0,08
5116894	14-035-032-00064-0001	BARBECHO TRADICIONAL	S		1,37		1,37	1,37
5117125	14-028-002-00425-0001	OLIVAR	S		0,17		0,17	0,17
5117136	14-028-004-00079-0001	BARBECHO TRADICIONAL	S		0,04		0,04	0,04
5117146	14-028-004-00097-0001	BARBECHO TRADICIONAL	S		0,06		0,06	0,06
5117149	14-028-004-00191-0001	TRANQUILLÓN	S		0,07		0,07	0,07
5117170	14-028-004-00200-0001	TRANQUILLÓN	S		0,05		0,05	0,05
5117387	14-028-004-00208-0001	TRANQUILLÓN	S		0,05		0,05	0,05
5117391	14-028-004-00226-0001	BARBECHO TRADICIONAL	S		0,04		0,04	0,04
1700000007128426	14-003-029-00009-0007	AVENA	S		0,06		0,06	0,06
1700000007128427	14-003-029-00011-0001	AVENA	S		3,52		3,52	3,52
1700000007128431	14-028-003-00031-0001	OLIVAR	S		0,02		0,02	0,02
1700000007128433	14-003-030-00040-0006	OLIVAR	S		0,02		0,02	0,02
1700000007128435	14-003-030-00040-0003	OLIVAR	S		0,04		0,04	0,04
1700000007128447	14-003-029-00010-0001	PASTOS DE MENOS DE 5 AÑOS	S		9,83		9,83	9,83
1700000007128451	14-028-002-00400-0002	OLIVAR	S		0,02		0,02	0,02
1700000007128452	14-003-029-00010-0006	PASTOS PERMANENTES DE 5 O MAS AÑOS	S		0,33		0,33	0,33
1700000007128456	14-003-029-00010-0008	PASTOS PERMANENTES DE 5 O MAS AÑOS	S		1,38		1,38	1,38
1700000007128458	14-028-002-00311-0001	OLIVAR	S		0,02		0,02	0,02
1700000007128460	14-035-032-00101-0001	BARBECHO TRADICIONAL	S		1,04		1,04	0,00
1700000007128465	14-070-020-00431-0001	OLIVAR	S		0,09		0,09	0,09
1700000007128466	14-070-020-00477-0002	OLIVAR	S		4,56		4,56	4,56

(1) Con incidencias que retienen pago o deniegan el expediente.  
 (2) Se calcula sobre superficie declarada admisible.  
 (3) Aplicación del artículo 16 bis del RD 147/2023.

Puede verificar la integridad de una copia de este documento mediante la lectura del código QR adjunto o mediante el acceso a la dirección <a href="https://ws050.juntadeandalucia.es/verificarFirma">https://ws050.juntadeandalucia.es/verificarFirma</a> indicando el código de VERIFICACIÓN					
FIRMADO POR	RAQUEL MARIA ESPIN CRESPO		FECHA		26/06/2024
VERIFICACIÓN	Pk2jmMQ72K8YCCE9EQ8LU85ENJJ6M		PÁGINA		3293/8857



**RECINTOS PROPUESTOS**

REF.	REFERENCIA SIGPAC	CULTIVO	USO S/R SIGPAC	Sup. Dec. admisible	Sup. Campo	Sup. Determ.	Sup. Resuelta
170000007128469	14-070-013-00079-0002	OLIVAR	S	2,42		2,42	2,42
170000007128470	14-028-002-00311-0002	BARBECHO TRADICIONAL	S	0,02		0,02	0,02
170000007128481	14-028-002-00401-0001	OLIVAR	S	0,01		0,01	0,01
170000007128482	14-028-002-00402-0001	OLIVAR	S	0,03		0,03	0,03
170000007128483	14-028-002-00403-0001	OLIVAR	S	0,04		0,04	0,04
170000007128490	14-003-030-00049-0002	OLIVAR	S	0,06		0,06	0,06
170000007128491	14-003-030-00049-0003	OLIVAR	S	0,20		0,20	0,20
170000007128492	14-003-030-00040-0005	OLIVAR	S	0,07		0,07	0,07

**INCIDENCIAS**

**INCIDENCIA DESCRIPCIÓN**

- 218 Superficie bruta de cruce en un recinto en el conjunto de las solicitudes supera superficie total que SIGPAC establece para él.  
Recinto:14-035-032-00101-00001 Cultivo:20000 BARBECHO TRADICIONAL-SIN VARIEDAD Secano Suma de superficies declaradas para este recinto por todos los solicitantes (Áreas):208 Superficie SIGPAC medida para este recinto (Áreas):104 Exceso de superficie declarada (Hectáreas):1,04 Suma de superficies declaradas para este recinto por el solicitante (Áreas):104
- 242 Recinto pendiente de acreditación de titularidad.  
Recinto:14-035-031-00332-00001 Cultivo:62000 PASTOS PERMANENTES DE 5 O MAS AÑOS-SIN VARIEDAD Secano  
Recinto:14-035-031-00333-00002 Cultivo:62000 PASTOS PERMANENTES DE 5 O MAS AÑOS-SIN VARIEDAD Secano  
Recinto:14-035-032-00101-00001 Cultivo:20000 BARBECHO TRADICIONAL-SIN VARIEDAD Secano
- 3795 Recinto declarado con una situación de riesgo de abandono.  
Recinto:14-028-001-00555-00001 Cultivo: -  
Recinto:14-028-003-00094-00001 Cultivo: -  
Recinto:14-028-004-00079-00001 Cultivo: -  
Recinto:14-028-004-00097-00001 Cultivo: -  
Recinto:14-028-004-00226-00001 Cultivo: -  
Recinto:14-028-004-00378-00001 Cultivo: -  
Recinto:14-028-004-00392-00001 Cultivo: -  
Recinto:14-028-004-00396-00001 Cultivo: -  
Recinto:14-035-032-00064-00001 Cultivo: -
- 86122 Recinto superficie forrajera que realiza la actividad de producción de pastoreo y no declara el o los códigos del Registro de Explotaciones Ganaderas de Andalucía, REGA.  
Recinto:14-003-029-00011-00002 Cultivo:62000 PASTOS PERMANENTES DE 5 O MAS AÑOS-SIN VARIEDAD Secano  
Recinto:14-003-030-00040-00002 Cultivo:62000 PASTOS PERMANENTES DE 5 O MAS AÑOS-SIN VARIEDAD Secano  
Recinto:14-003-030-00040-00007 Cultivo:62000 PASTOS PERMANENTES DE 5 O MAS AÑOS-SIN VARIEDAD Secano  
Recinto:14-003-030-00041-00001 Cultivo:62000 PASTOS PERMANENTES DE 5 O MAS AÑOS-SIN VARIEDAD Secano  
Recinto:14-003-030-00042-00001 Cultivo:62000 PASTOS PERMANENTES DE 5 O MAS AÑOS-SIN VARIEDAD Secano  
Recinto:14-003-030-00042-00002 Cultivo:62000 PASTOS PERMANENTES DE 5 O MAS AÑOS-SIN VARIEDAD Secano  
Recinto:14-003-030-00042-00003 Cultivo:62000 PASTOS PERMANENTES DE 5 O MAS AÑOS-SIN VARIEDAD Secano  
Recinto:14-003-030-00042-00004 Cultivo:62000 PASTOS PERMANENTES DE 5 O MAS AÑOS-SIN VARIEDAD Secano  
Recinto:14-003-030-00049-00001 Cultivo:62000 PASTOS PERMANENTES DE 5 O MAS AÑOS-SIN VARIEDAD Secano  
Recinto:14-003-030-00049-00007 Cultivo:62000 PASTOS PERMANENTES DE 5 O MAS AÑOS-SIN VARIEDAD Secano  
Recinto:14-003-030-00050-00002 Cultivo:62000 PASTOS PERMANENTES DE 5 O MAS AÑOS-SIN VARIEDAD Secano  
Recinto:14-028-004-00003-00001 Cultivo:62000 PASTOS PERMANENTES DE 5 O MAS AÑOS-SIN VARIEDAD Secano  
Recinto:14-028-004-00498-00002 Cultivo:62000 PASTOS PERMANENTES DE 5 O MAS AÑOS-SIN VARIEDAD Secano  
Recinto:14-035-031-00332-00001 Cultivo:62000 PASTOS PERMANENTES DE 5 O MAS AÑOS-SIN VARIEDAD Secano  
Recinto:14-035-031-00333-00002 Cultivo:62000 PASTOS PERMANENTES DE 5 O MAS AÑOS-SIN VARIEDAD Secano  
Recinto:14-035-031-00339-00001 Cultivo:63000 PASTOS DE MENOS DE 5 AÑOS-SIN VARIEDAD Secano  
Recinto:14-035-031-00340-00002 Cultivo:63000 PASTOS DE MENOS DE 5 AÑOS-SIN VARIEDAD Secano  
Recinto:14-035-031-00342-00001 Cultivo:63000 PASTOS DE MENOS DE 5 AÑOS-SIN VARIEDAD Secano  
Recinto:14-035-031-00343-00001 Cultivo:63000 PASTOS DE MENOS DE 5 AÑOS-SIN VARIEDAD Secano  
Recinto:14-035-031-00346-00001 Cultivo:63000 PASTOS DE MENOS DE 5 AÑOS-SIN VARIEDAD Secano  
Recinto:14-035-032-00085-00001 Cultivo:62000 PASTOS PERMANENTES DE 5 O MAS AÑOS-SIN VARIEDAD Secano  
Recinto:14-070-013-00018-00001 Cultivo:62000 PASTOS PERMANENTES DE 5 O MAS AÑOS-SIN VARIEDAD Secano  
Recinto:14-070-013-00018-00002 Cultivo:63000 PASTOS DE MENOS DE 5 AÑOS-SIN VARIEDAD Secano  
Recinto:14-070-013-00079-00001 Cultivo:62000 PASTOS PERMANENTES DE 5 O MAS AÑOS-SIN VARIEDAD Secano  
Recinto:14-070-013-00123-00001 Cultivo:63000 PASTOS DE MENOS DE 5 AÑOS-SIN VARIEDAD Secano

(1) Con incidencias que retienen pago o deniegan el expediente.  
(2) Se calcula sobre superficie declarada admisible.  
(3) Aplicación del artículo 16 bis del RD 147/2023.

Puede verificar la integridad de una copia de este documento mediante la lectura del código QR adjunto o mediante el acceso a la dirección <a href="https://ws050.juntadeandalucia.es/verificarFirma">https://ws050.juntadeandalucia.es/verificarFirma</a> indicando el código de VERIFICACIÓN				
FIRMADO POR	RAQUEL MARIA ESPIN CRESPO	FECHA	26/06/2024	
VERIFICACIÓN	Pk2jmMQ72K8YCC9E9Q8LU85ENJJ6M	PÁGINA	3294/8857	



**INCIDENCIAS**

**INCIDENCIA DESCRIPCIÓN**

	Recinto:14-070-013-00123-00002	Cultivo:62000	PASTOS PERMANENTES DE 5 O MAS AÑOS-SIN VARIEDAD	Secano
	Recinto:14-070-020-00430-00001	Cultivo:62000	PASTOS PERMANENTES DE 5 O MAS AÑOS-SIN VARIEDAD	Secano
86124	Recinto de forrajera para Cálculo de Carga Ganadera que No pertenece a Explotación.			
	Recinto:14-003-029-00011-00002	Cultivo:62000	PASTOS PERMANENTES DE 5 O MAS AÑOS-SIN VARIEDAD	Secano
	Recinto:14-003-030-00040-00002	Cultivo:62000	PASTOS PERMANENTES DE 5 O MAS AÑOS-SIN VARIEDAD	Secano
	Recinto:14-003-030-00040-00007	Cultivo:62000	PASTOS PERMANENTES DE 5 O MAS AÑOS-SIN VARIEDAD	Secano
	Recinto:14-003-030-00041-00001	Cultivo:62000	PASTOS PERMANENTES DE 5 O MAS AÑOS-SIN VARIEDAD	Secano
	Recinto:14-003-030-00042-00001	Cultivo:62000	PASTOS PERMANENTES DE 5 O MAS AÑOS-SIN VARIEDAD	Secano
	Recinto:14-003-030-00042-00002	Cultivo:62000	PASTOS PERMANENTES DE 5 O MAS AÑOS-SIN VARIEDAD	Secano
	Recinto:14-003-030-00042-00003	Cultivo:62000	PASTOS PERMANENTES DE 5 O MAS AÑOS-SIN VARIEDAD	Secano
	Recinto:14-003-030-00042-00004	Cultivo:62000	PASTOS PERMANENTES DE 5 O MAS AÑOS-SIN VARIEDAD	Secano
	Recinto:14-003-030-00049-00001	Cultivo:62000	PASTOS PERMANENTES DE 5 O MAS AÑOS-SIN VARIEDAD	Secano
	Recinto:14-003-030-00049-00007	Cultivo:62000	PASTOS PERMANENTES DE 5 O MAS AÑOS-SIN VARIEDAD	Secano
	Recinto:14-003-030-00050-00002	Cultivo:62000	PASTOS PERMANENTES DE 5 O MAS AÑOS-SIN VARIEDAD	Secano
	Recinto:14-028-004-00003-00001	Cultivo:62000	PASTOS PERMANENTES DE 5 O MAS AÑOS-SIN VARIEDAD	Secano
	Recinto:14-028-004-00498-00002	Cultivo:62000	PASTOS PERMANENTES DE 5 O MAS AÑOS-SIN VARIEDAD	Secano
	Recinto:14-035-031-00332-00001	Cultivo:62000	PASTOS PERMANENTES DE 5 O MAS AÑOS-SIN VARIEDAD	Secano
	Recinto:14-035-031-00333-00002	Cultivo:62000	PASTOS PERMANENTES DE 5 O MAS AÑOS-SIN VARIEDAD	Secano
	Recinto:14-035-031-00339-00001	Cultivo:63000	PASTOS DE MENOS DE 5 AÑOS-SIN VARIEDAD	Secano
	Recinto:14-035-031-00340-00002	Cultivo:63000	PASTOS DE MENOS DE 5 AÑOS-SIN VARIEDAD	Secano
	Recinto:14-035-031-00342-00001	Cultivo:63000	PASTOS DE MENOS DE 5 AÑOS-SIN VARIEDAD	Secano
	Recinto:14-035-031-00343-00001	Cultivo:63000	PASTOS DE MENOS DE 5 AÑOS-SIN VARIEDAD	Secano
	Recinto:14-035-031-00346-00001	Cultivo:63000	PASTOS DE MENOS DE 5 AÑOS-SIN VARIEDAD	Secano
	Recinto:14-035-032-00085-00001	Cultivo:62000	PASTOS PERMANENTES DE 5 O MAS AÑOS-SIN VARIEDAD	Secano
	Recinto:14-070-013-00018-00001	Cultivo:62000	PASTOS PERMANENTES DE 5 O MAS AÑOS-SIN VARIEDAD	Secano
	Recinto:14-070-013-00018-00002	Cultivo:63000	PASTOS DE MENOS DE 5 AÑOS-SIN VARIEDAD	Secano
	Recinto:14-070-013-00079-00001	Cultivo:62000	PASTOS PERMANENTES DE 5 O MAS AÑOS-SIN VARIEDAD	Secano
	Recinto:14-070-013-00123-00001	Cultivo:63000	PASTOS DE MENOS DE 5 AÑOS-SIN VARIEDAD	Secano
	Recinto:14-070-013-00123-00002	Cultivo:62000	PASTOS PERMANENTES DE 5 O MAS AÑOS-SIN VARIEDAD	Secano
	Recinto:14-070-020-00430-00001	Cultivo:62000	PASTOS PERMANENTES DE 5 O MAS AÑOS-SIN VARIEDAD	Secano

**Datos considerados para el Cálculo de la Carga Ganadera del expediente**

Superficie determinada para Cálculo Carga Ganadera: 11,54 ha

Carga Ganadera del Expediente: 1,04 ugm/ha

Explotación	Especie	Ugm Calculada para CG
ES140030000376	OVINA	11,96

**Recintos Determinados para el Cálculo de Garga Ganadera**

REF.	REFERENCIA SIGPAC	CULTIVO	DESCRIPCIÓN CULTIVO	S/R	SUP. RESUELTA (ha)
1700000007128447	14-003-029-00010-00001	63000	PASTOS DE MENOS DE 5 AÑOS-SIN VARIEDAD	S	9,83
1700000007128452	14-003-029-00010-00006	62000	PASTOS PERMANENTES DE 5 O MAS AÑOS-SIN VARIEDAD	S	0,33
1700000007128456	14-003-029-00010-00008	62000	PASTOS PERMANENTES DE 5 O MAS AÑOS-SIN VARIEDAD	S	1,38

**Incidenias de carga ganadera**

**INCIDENCIA DESCRIPCIÓN**

218	Superficie bruta de cruce en un recinto en el conjunto de las solicitudes supera superficie total que SIGPAC establece para él. Recinto:14-035-032-00101-00001 Cultivo:20000 BARBECHO TRADICIONAL-SIN VARIEDAD Secano Suma de superficies declaradas para este recinto por todos los solicitantes (Áreas):208 Superficie SIGPAC medida para este recinto (Áreas):104 Exceso de superficie declarada (Hectáreas):1,04 Suma de superficies declaradas para este recinto por el solicitante (Áreas):104
242	Recinto pendiente de acreditación de titularidad. Recinto:14-035-031-00333-00002 Cultivo:62000 PASTOS PERMANENTES DE 5 O MAS AÑOS-SIN VARIEDAD Secano Recinto:14-035-032-00101-00001 Cultivo:20000 BARBECHO TRADICIONAL-SIN VARIEDAD Secano

(1) Con incidencias que retienen pago o deniegan el expediente.  
(2) Se calcula sobre superficie declarada admisible.  
(3) Aplicación del artículo 16 bis del RD 147/2023.

Puede verificar la integridad de una copia de este documento mediante la lectura del código QR adjunto o mediante el acceso a la dirección <a href="https://ws050.juntadeandalucia.es/verificarFirma">https://ws050.juntadeandalucia.es/verificarFirma</a> indicando el código de VERIFICACIÓN					
FIRMADO POR	RAQUEL MARIA ESPIN CRESPO		FECHA		26/06/2024
VERIFICACIÓN	Pk2jmMQ72K8YCCE9EQ8LU85ENJJ6M		PÁGINA		3295/8857



	Recinto:14-035-031-00332-00001	Cultivo:62000	PASTOS PERMANENTES DE 5 O MAS AÑOS-SIN VARIEDAD	Secano
3795	Recinto declarado con una situación de riesgo de abandono.			
	Recinto:14-028-001-00555-00001	Cultivo: -		
	Recinto:14-028-003-00094-00001	Cultivo: -		
	Recinto:14-028-004-00378-00001	Cultivo: -		
	Recinto:14-028-004-00392-00001	Cultivo: -		
	Recinto:14-028-004-00396-00001	Cultivo: -		
	Recinto:14-035-032-00064-00001	Cultivo: -		
	Recinto:14-028-004-00079-00001	Cultivo: -		
	Recinto:14-028-004-00097-00001	Cultivo: -		
	Recinto:14-028-004-00226-00001	Cultivo: -		
86122	Recinto superficie forrajera que realiza la actividad de producción de pastoreo y no declara el o los códigos del Registro de Explotaciones Ganaderas de Andalucía, REGA.			
	Recinto:14-035-031-00333-00002	Cultivo:62000	PASTOS PERMANENTES DE 5 O MAS AÑOS-SIN VARIEDAD	Secano
	Recinto:14-035-031-00340-00002	Cultivo:63000	PASTOS DE MENOS DE 5 AÑOS-SIN VARIEDAD	Secano
	Recinto:14-035-031-00342-00001	Cultivo:63000	PASTOS DE MENOS DE 5 AÑOS-SIN VARIEDAD	Secano
	Recinto:14-028-004-00498-00002	Cultivo:62000	PASTOS PERMANENTES DE 5 O MAS AÑOS-SIN VARIEDAD	Secano
	Recinto:14-003-029-00011-00002	Cultivo:62000	PASTOS PERMANENTES DE 5 O MAS AÑOS-SIN VARIEDAD	Secano
	Recinto:14-003-030-00041-00001	Cultivo:62000	PASTOS PERMANENTES DE 5 O MAS AÑOS-SIN VARIEDAD	Secano
	Recinto:14-035-032-00085-00001	Cultivo:62000	PASTOS PERMANENTES DE 5 O MAS AÑOS-SIN VARIEDAD	Secano
	Recinto:14-028-004-00003-00001	Cultivo:62000	PASTOS PERMANENTES DE 5 O MAS AÑOS-SIN VARIEDAD	Secano
	Recinto:14-070-020-00430-00001	Cultivo:62000	PASTOS PERMANENTES DE 5 O MAS AÑOS-SIN VARIEDAD	Secano
	Recinto:14-003-030-00042-00003	Cultivo:62000	PASTOS PERMANENTES DE 5 O MAS AÑOS-SIN VARIEDAD	Secano
	Recinto:14-070-013-00018-00002	Cultivo:63000	PASTOS DE MENOS DE 5 AÑOS-SIN VARIEDAD	Secano
	Recinto:14-003-030-00049-00001	Cultivo:62000	PASTOS PERMANENTES DE 5 O MAS AÑOS-SIN VARIEDAD	Secano
	Recinto:14-003-030-00042-00004	Cultivo:62000	PASTOS PERMANENTES DE 5 O MAS AÑOS-SIN VARIEDAD	Secano
	Recinto:14-003-030-00042-00002	Cultivo:62000	PASTOS PERMANENTES DE 5 O MAS AÑOS-SIN VARIEDAD	Secano
	Recinto:14-035-031-00343-00001	Cultivo:63000	PASTOS DE MENOS DE 5 AÑOS-SIN VARIEDAD	Secano
	Recinto:14-035-031-00346-00001	Cultivo:63000	PASTOS DE MENOS DE 5 AÑOS-SIN VARIEDAD	Secano
	Recinto:14-003-030-00040-00007	Cultivo:62000	PASTOS PERMANENTES DE 5 O MAS AÑOS-SIN VARIEDAD	Secano
	Recinto:14-003-030-00040-00002	Cultivo:62000	PASTOS PERMANENTES DE 5 O MAS AÑOS-SIN VARIEDAD	Secano
	Recinto:14-070-013-00123-00002	Cultivo:62000	PASTOS PERMANENTES DE 5 O MAS AÑOS-SIN VARIEDAD	Secano
	Recinto:14-070-013-00123-00001	Cultivo:63000	PASTOS DE MENOS DE 5 AÑOS-SIN VARIEDAD	Secano
	Recinto:14-070-013-00079-00001	Cultivo:62000	PASTOS PERMANENTES DE 5 O MAS AÑOS-SIN VARIEDAD	Secano
	Recinto:14-070-013-00018-00001	Cultivo:62000	PASTOS PERMANENTES DE 5 O MAS AÑOS-SIN VARIEDAD	Secano
	Recinto:14-035-031-00339-00001	Cultivo:63000	PASTOS DE MENOS DE 5 AÑOS-SIN VARIEDAD	Secano
	Recinto:14-003-030-00050-00002	Cultivo:62000	PASTOS PERMANENTES DE 5 O MAS AÑOS-SIN VARIEDAD	Secano
	Recinto:14-003-030-00049-00007	Cultivo:62000	PASTOS PERMANENTES DE 5 O MAS AÑOS-SIN VARIEDAD	Secano
	Recinto:14-035-031-00332-00001	Cultivo:62000	PASTOS PERMANENTES DE 5 O MAS AÑOS-SIN VARIEDAD	Secano
	Recinto:14-003-030-00042-00001	Cultivo:62000	PASTOS PERMANENTES DE 5 O MAS AÑOS-SIN VARIEDAD	Secano
86124	Recinto de forrajera para Cálculo de Carga Ganadera que No pertenece a Explotación.			
	Recinto:14-035-031-00333-00002	Cultivo:62000	PASTOS PERMANENTES DE 5 O MAS AÑOS-SIN VARIEDAD	Secano
	Recinto:14-035-031-00340-00002	Cultivo:63000	PASTOS DE MENOS DE 5 AÑOS-SIN VARIEDAD	Secano
	Recinto:14-035-031-00342-00001	Cultivo:63000	PASTOS DE MENOS DE 5 AÑOS-SIN VARIEDAD	Secano
	Recinto:14-028-004-00498-00002	Cultivo:62000	PASTOS PERMANENTES DE 5 O MAS AÑOS-SIN VARIEDAD	Secano
	Recinto:14-003-029-00011-00002	Cultivo:62000	PASTOS PERMANENTES DE 5 O MAS AÑOS-SIN VARIEDAD	Secano
	Recinto:14-003-030-00041-00001	Cultivo:62000	PASTOS PERMANENTES DE 5 O MAS AÑOS-SIN VARIEDAD	Secano
	Recinto:14-035-032-00085-00001	Cultivo:62000	PASTOS PERMANENTES DE 5 O MAS AÑOS-SIN VARIEDAD	Secano
	Recinto:14-028-004-00003-00001	Cultivo:62000	PASTOS PERMANENTES DE 5 O MAS AÑOS-SIN VARIEDAD	Secano
	Recinto:14-070-020-00430-00001	Cultivo:62000	PASTOS PERMANENTES DE 5 O MAS AÑOS-SIN VARIEDAD	Secano
	Recinto:14-003-030-00042-00003	Cultivo:62000	PASTOS PERMANENTES DE 5 O MAS AÑOS-SIN VARIEDAD	Secano
	Recinto:14-070-013-00018-00002	Cultivo:63000	PASTOS DE MENOS DE 5 AÑOS-SIN VARIEDAD	Secano
	Recinto:14-003-030-00049-00001	Cultivo:62000	PASTOS PERMANENTES DE 5 O MAS AÑOS-SIN VARIEDAD	Secano
	Recinto:14-003-030-00042-00004	Cultivo:62000	PASTOS PERMANENTES DE 5 O MAS AÑOS-SIN VARIEDAD	Secano
	Recinto:14-003-030-00042-00002	Cultivo:62000	PASTOS PERMANENTES DE 5 O MAS AÑOS-SIN VARIEDAD	Secano
	Recinto:14-035-031-00343-00001	Cultivo:63000	PASTOS DE MENOS DE 5 AÑOS-SIN VARIEDAD	Secano
	Recinto:14-035-031-00346-00001	Cultivo:63000	PASTOS DE MENOS DE 5 AÑOS-SIN VARIEDAD	Secano
	Recinto:14-003-030-00040-00007	Cultivo:62000	PASTOS PERMANENTES DE 5 O MAS AÑOS-SIN VARIEDAD	Secano
	Recinto:14-003-030-00040-00002	Cultivo:62000	PASTOS PERMANENTES DE 5 O MAS AÑOS-SIN VARIEDAD	Secano
	Recinto:14-070-013-00123-00002	Cultivo:62000	PASTOS PERMANENTES DE 5 O MAS AÑOS-SIN VARIEDAD	Secano

(1) Con incidencias que retienen pago o deniegan el expediente.  
(2) Se calcula sobre superficie declarada admisible.  
(3) Aplicación del artículo 16 bis del RD 147/2023.

Puede verificar la integridad de una copia de este documento mediante la lectura del código QR adjunto o mediante el acceso a la dirección <https://ws050.juntadeandalucia.es/verificarFirma> indicando el código de VERIFICACIÓN

FIRMADO POR	RAQUEL MARIA ESPIN CRESPO	FECHA	26/06/2024
VERIFICACIÓN	Pk2jmMQ72K8YCCE9EQ8LU85ENJJ6M	PÁGINA	3296/8857





	Recinto:14-070-013-00123-00001	Cultivo:63000 PASTOS DE MENOS DE 5 AÑOS-SIN VARIEDAD Secano
	Recinto:14-070-013-00079-00001	Cultivo:62000 PASTOS PERMANENTES DE 5 O MAS AÑOS-SIN VARIEDAD Secano
	Recinto:14-070-013-00018-00001	Cultivo:62000 PASTOS PERMANENTES DE 5 O MAS AÑOS-SIN VARIEDAD Secano
	Recinto:14-035-031-00339-00001	Cultivo:63000 PASTOS DE MENOS DE 5 AÑOS-SIN VARIEDAD Secano
	Recinto:14-003-030-00050-00002	Cultivo:62000 PASTOS PERMANENTES DE 5 O MAS AÑOS-SIN VARIEDAD Secano
	Recinto:14-003-030-00049-00007	Cultivo:62000 PASTOS PERMANENTES DE 5 O MAS AÑOS-SIN VARIEDAD Secano
	Recinto:14-035-031-00332-00001	Cultivo:62000 PASTOS PERMANENTES DE 5 O MAS AÑOS-SIN VARIEDAD Secano
	Recinto:14-003-030-00042-00001	Cultivo:62000 PASTOS PERMANENTES DE 5 O MAS AÑOS-SIN VARIEDAD Secano
86128	Recinto de Forrajeras que no ha contabilizado para Carga Ganadera por no tener una explotación válida para el cálculo de la Carga Ganadera	
	Recinto:14-035-031-00333-00002	Cultivo:62 PASTOS PERMANENTES DE 5 O MAS AÑOS-
	Recinto:14-035-031-00340-00002	Cultivo:63 PASTOS DE MENOS DE 5 AÑOS-
	Recinto:14-035-031-00342-00001	Cultivo:63 PASTOS DE MENOS DE 5 AÑOS-
	Recinto:14-028-004-00498-00002	Cultivo:62 PASTOS PERMANENTES DE 5 O MAS AÑOS-
	Recinto:14-003-029-00011-00002	Cultivo:62 PASTOS PERMANENTES DE 5 O MAS AÑOS-
	Recinto:14-003-030-00041-00001	Cultivo:62 PASTOS PERMANENTES DE 5 O MAS AÑOS-
	Recinto:14-035-032-00085-00001	Cultivo:62 PASTOS PERMANENTES DE 5 O MAS AÑOS-
	Recinto:14-028-004-00003-00001	Cultivo:62 PASTOS PERMANENTES DE 5 O MAS AÑOS-
	Recinto:14-070-020-00430-00001	Cultivo:62 PASTOS PERMANENTES DE 5 O MAS AÑOS-
	Recinto:14-003-030-00042-00003	Cultivo:62 PASTOS PERMANENTES DE 5 O MAS AÑOS-
	Recinto:14-070-013-00018-00002	Cultivo:63 PASTOS DE MENOS DE 5 AÑOS-
	Recinto:14-003-030-00049-00001	Cultivo:62 PASTOS PERMANENTES DE 5 O MAS AÑOS-
	Recinto:14-003-030-00042-00004	Cultivo:62 PASTOS PERMANENTES DE 5 O MAS AÑOS-
	Recinto:14-003-030-00042-00002	Cultivo:62 PASTOS PERMANENTES DE 5 O MAS AÑOS-
	Recinto:14-035-031-00343-00001	Cultivo:63 PASTOS DE MENOS DE 5 AÑOS-
	Recinto:14-035-031-00346-00001	Cultivo:63 PASTOS DE MENOS DE 5 AÑOS-
	Recinto:14-003-030-00040-00007	Cultivo:62 PASTOS PERMANENTES DE 5 O MAS AÑOS-
	Recinto:14-003-030-00040-00002	Cultivo:62 PASTOS PERMANENTES DE 5 O MAS AÑOS-
	Recinto:14-070-013-00123-00002	Cultivo:62 PASTOS PERMANENTES DE 5 O MAS AÑOS-
	Recinto:14-070-013-00123-00001	Cultivo:63 PASTOS DE MENOS DE 5 AÑOS-
	Recinto:14-070-013-00079-00001	Cultivo:62 PASTOS PERMANENTES DE 5 O MAS AÑOS-
	Recinto:14-070-013-00018-00001	Cultivo:62 PASTOS PERMANENTES DE 5 O MAS AÑOS-
	Recinto:14-035-031-00339-00001	Cultivo:63 PASTOS DE MENOS DE 5 AÑOS-
	Recinto:14-003-030-00050-00002	Cultivo:62 PASTOS PERMANENTES DE 5 O MAS AÑOS-
	Recinto:14-003-030-00049-00007	Cultivo:62 PASTOS PERMANENTES DE 5 O MAS AÑOS-
	Recinto:14-035-031-00332-00001	Cultivo:62 PASTOS PERMANENTES DE 5 O MAS AÑOS-
	Recinto:14-003-030-00042-00001	Cultivo:62 PASTOS PERMANENTES DE 5 O MAS AÑOS-
86132	Recinto superficie forrajera que no realiza la actividad de producción de pastoreo.	
	Recinto:14-028-001-00555-00001	Cultivo:20000 BARBECHO TRADICIONAL-SIN VARIEDAD Secano
	Recinto:14-028-003-00094-00001	Cultivo:20000 BARBECHO TRADICIONAL-SIN VARIEDAD Secano
	Recinto:14-028-004-00378-00001	Cultivo:20000 BARBECHO TRADICIONAL-SIN VARIEDAD Secano
	Recinto:14-028-004-00392-00001	Cultivo:20000 BARBECHO TRADICIONAL-SIN VARIEDAD Secano
	Recinto:14-028-004-00396-00001	Cultivo:20000 BARBECHO TRADICIONAL-SIN VARIEDAD Secano
	Recinto:14-035-032-00064-00001	Cultivo:20000 BARBECHO TRADICIONAL-SIN VARIEDAD Secano
	Recinto:14-028-004-00079-00001	Cultivo:20000 BARBECHO TRADICIONAL-SIN VARIEDAD Secano
	Recinto:14-028-004-00097-00001	Cultivo:20000 BARBECHO TRADICIONAL-SIN VARIEDAD Secano
	Recinto:14-028-004-00226-00001	Cultivo:20000 BARBECHO TRADICIONAL-SIN VARIEDAD Secano
	Recinto:14-035-032-00101-00001	Cultivo:20000 BARBECHO TRADICIONAL-SIN VARIEDAD Secano
	Recinto:14-028-002-00311-00002	Cultivo:20000 BARBECHO TRADICIONAL-SIN VARIEDAD Secano

(1) Con incidencias que retienen pago o deniegan el expediente.  
 (2) Se calcula sobre superficie declarada admisible.  
 (3) Aplicación del artículo 16 bis del RD 147/2023.

Puede verificar la integridad de una copia de este documento mediante la lectura del código QR adjunto o mediante el acceso a la dirección <a href="https://ws050.juntadeandalucia.es/verificarFirma">https://ws050.juntadeandalucia.es/verificarFirma</a> indicando el código de VERIFICACIÓN					
FIRMADO POR	RAQUEL MARIA ESPIN CRESPO		FECHA		26/06/2024
VERIFICACIÓN	Pk2jmMQ72K8YCC9E9EQ8LU85ENJJ6M		PÁGINA		3297/8857



**APELLIDOS Y NOMBRE / RAZÓN SOCIAL**

POLO ESTEPA JUAN

**NIF**

\*\*\*0930\*

**EXPEDIENTE**

1155655

**RESOLUCIÓN**

CONCESIÓN DE LA AYUDA

**DATOS DE MANTENIMIENTO UNIDADES****GRUPO DE PAGO**

ZONAS DE LIMITACIONES NATURALES

**Sup. Dec.  
Admisible**

19,82

**Sup.  
Resuelta**

19,82

**Sobredecl.**

0,00

**% Sobredecl.**

0,00

**RESUMEN DE PAGOS**

	<b>IMPORTE ( Euros )</b>			
	<b>RESUELTO</b>	<b>FEADER</b>	<b>MAPA</b>	<b>CAPADR</b>
Pago realizado	926,68	787,68	90,91	48,09
A pagar	91,54	77,81	8,98	4,75
<b>TOTAL</b>	<b>1.018,22</b>	<b>865,49</b>	<b>99,89</b>	<b>52,84</b>

**APLICACIÓN DE REDUCCIONES Y PENALIZACIONES (%)**

<b>Criterios de subvencionabilidad (1)</b>	<b>Presentación tardía</b>	<b>Omisión declaración</b>	<b>Condicionalidad</b>
0,00	0,00	0,00	0,00

**IMPORTE ( Euros )**

Calculado(2)	Reducción	Penalización	Reducción Penalización (3)	Penalización adicional	Resuelto	FEADER	MAPA	CAPADR
1.018,22 €	0,00 €	0,00 €	0,00 €	0,00 €	1.018,22 €	865,49 €	99,89 €	52,84 €
<b>Importe Unitario:</b>	<b>54,00 €</b>	<b>Nuevo Importe Unitario:</b>			<b>51,37 €</b>			

**RECINTOS PROPUESTOS**

<b>REF.</b>	<b>REFERENCIA SIGPAC</b>	<b>CULTIVO</b>	<b>USO S/R SIGPAC</b>	<b>Sup. Dec. admisible</b>	<b>Sup. Campo</b>	<b>Sup. Determ.</b>	<b>Sup. Resuelta</b>
1700000004869112	14-038-037-00009-0001	OLIVAR	S	0,05		0,05	0,05
1700000004869113	14-038-037-00010-0001	OLIVAR	S	0,01		0,01	0,01
1700000004869114	14-038-037-00011-0001	OLIVAR	S	2,96		2,96	2,96
1700000004869116	14-038-037-00014-0004	OLIVAR	S	3,00		3,00	3,00
1700000004869117	14-044-006-00036-0001	OLIVAR	S	0,09		0,09	0,09
1700000004869118	14-044-006-00037-0002	OLIVAR	S	5,14		5,14	5,14
1700000004869119	14-044-006-09000-0002	OLIVAR	S	0,03		0,03	0,03
1700000004869120	14-044-007-00299-0001	OLIVAR	S	0,17		0,17	0,17
1700000004869121	14-044-005-00218-0001	OLIVAR	S	1,79		1,79	1,79
1700000004869122	14-038-038-00008-0001	OLIVAR	S	3,93		3,93	3,93
1700000006605220	14-038-037-00016-0002	OLIVAR	S	2,65		2,65	2,65

**INCIDENCIAS****INCIDENCIA DESCRIPCIÓN**

75022 No Autoriza a que, en caso de la devolución por la entidad financiera (retrocesión bancaria) del pago en la cuenta corriente consignada en la solicitud y que está debidamente registrada en el sistema contable GIRO de la Junta de Andalucía, se proceda al pago en cualquier otra cuenta corriente de la titularidad del solicitante vigente en dicho sistema contable.

(1) Con incidencias que retienen pago o deniegan el expediente.

(2) Se calcula sobre superficie declarada admisible.

(3) Aplicación del artículo 16 bis del RD 147/2023.

Puede verificar la integridad de una copia de este documento mediante la lectura del código QR adjunto o mediante el acceso a la dirección <https://ws050.juntadeandalucia.es/verificarFirma> indicando el código de VERIFICACIÓN

FIRMADO POR	RAQUEL MARIA ESPIN CRESPO	FECHA	26/06/2024
VERIFICACIÓN	Pk2jmMQ72K8YCCE9EQ8LU85ENJJJ6M	PÁGINA	3298/8857







**APELLIDOS Y NOMBRE / RAZÓN SOCIAL**

POLO HENARES JOAQUIN

**NIF**  
\*\*\*\*3406\*

**EXPEDIENTE**  
1260061

**RESOLUCIÓN**  
CONCESIÓN DE LA AYUDA

**DATOS DE MANTENIMIENTO UNIDADES**

<b>GRUPO DE PAGO</b>	<b>Sup. Dec. Admisible</b>	<b>Sup. Resuelta</b>	<b>Sobredecl.</b>	<b>% Sobredecl.</b>
ZONAS DE LIMITACIONES NATURALES	3,20	3,20	0,00	0,00

**RESUMEN DE PAGOS**

	<b>IMPORTE ( Euros )</b>			
	<b>RESUELTO</b>	<b>FEADER</b>	<b>MAPA</b>	<b>CAPADR</b>
Pago realizado	158,25	134,51	15,53	8,21
A pagar	14,55	12,37	1,43	0,75
<b>TOTAL</b>	<b>172,80</b>	<b>146,88</b>	<b>16,96</b>	<b>8,96</b>

**APLICACIÓN DE REDUCCIONES Y PENALIZACIONES (%)**

<b>Crterios de subvencionabilidad (1)</b>	<b>Presentación tardía</b>	<b>Omisión declaración</b>	<b>Condicionalidad</b>
0,00	0,00	0,00	0,00

**IMPORTE ( Euros )**

Calculado(2)	Reducción	Penalización	Reducción Penalización (3)	Penalización adicional	Resuelto	FEADER	MAPA	CAPADR
172,80 €	0,00 €	0,00 €	0,00 €	0,00 €	172,80 €	146,88 €	16,95 €	8,97 €
Importe Unitario:	54,00 €	Nuevo Importe Unitario:	54,00 €					

**RECINTOS PROPUESTOS**

<b>REF.</b>	<b>REFERENCIA SIGPAC</b>	<b>CULTIVO</b>	<b>USO S/R</b>	<b>Sup. Dec. admisible</b>	<b>Sup. Campo</b>	<b>Sup. Determ.</b>	<b>Sup. Resuelta</b>
170000005437770	14-038-009-00177-0001	OLIVAR	S	0,88		0,88	0,88
170000005437771	14-038-009-00178-0002	OLIVAR	S	0,02		0,02	0,02
170000005437772	14-038-009-00180-0001	OLIVAR	S	0,01		0,01	0,01
170000005437776	14-038-009-00300-0001	OLIVAR	S	0,03		0,03	0,03
170000005437778	14-038-093-00075-0002	OLIVAR	S	0,12		0,12	0,12
170000005437779	14-038-093-00076-0001	OLIVAR	S	0,48		0,48	0,46
170000005437780	14-038-093-00077-0002	OLIVAR	S	0,34		0,34	0,34
170000005437781	14-038-093-00619-0001	OLIVAR	S	0,06		0,06	0,06
170000005437789	14-038-009-00296-0001	OLIVAR	S	0,66		0,66	0,66
170000005437790	14-038-009-00297-0001	OLIVAR	S	0,06		0,06	0,06
170000005437791	14-038-009-09004-0014	OLIVAR	S	0,02		0,02	0,02
170000005437797	14-038-093-00380-0003	OLIVAR	S	0,03		0,03	0,03
170000005437798	14-038-093-00384-0001	OLIVAR	S	0,51		0,51	0,51

**INCIDENCIAS**

**INCIDENCIA DESCRIPCIÓN**

4272 Verifica que las líneas de declaración de las Solicitudes Únicas no tienen solapes con la capa de Retroactividad Gráfica (ambas de la misma campaña) a nivel de expediente/línea de declaración gráfica de la solicitud.  
Recinto:14-038-093-00076-00001 Cultivo: - Agregado de la referencia del recinto.:0 Zona de la referencia del recinto.:0 Superficie solapada.:0,02 Id. Incid.:95158632

(1) Con incidencias que retienen pago o deniegan el expediente.  
(2) Se calcula sobre superficie declarada admisible.  
(3) Aplicación del artículo 16 bis del RD 147/2023.

Puede verificar la integridad de una copia de este documento mediante la lectura del código QR adjunto o mediante el acceso a la dirección <a href="https://ws050.juntadeandalucia.es/verificarFirma">https://ws050.juntadeandalucia.es/verificarFirma</a> indicando el código de VERIFICACIÓN					
FIRMADO POR	RAQUEL MARIA ESPIN CRESPO		FECHA		26/06/2024
VERIFICACIÓN	Pk2jmMQ72K8YCCE9EQ8LU85ENJJ6M		PÁGINA		3299/8857



**APELLIDOS Y NOMBRE / RAZÓN SOCIAL**

POLO MORALES RAFAEL

**NIF**

\*\*\*\*2475\*

**EXPEDIENTE**

1070540

**RESOLUCIÓN**

CONCESIÓN DE LA AYUDA

**DATOS DE MANTENIMIENTO UNIDADES**

**GRUPO DE PAGO**

ZONAS DE LIMITACIONES NATURALES

**Sup. Dec. Admisible**

10,02

**Sup. Resuelta**

10,02

**Sobredecl.**

0,00

**% Sobredecl.**

0,00

**RESUMEN DE PAGOS**

	<b>IMPORTE ( Euros )</b>			
	<b>RESUELTO</b>	<b>FEADER</b>	<b>MAPA</b>	<b>CAPADR</b>
Pago realizado	492,44	418,57	48,31	25,56
A pagar	48,64	41,34	4,77	2,53
<b>TOTAL</b>	<b>541,08</b>	<b>459,91</b>	<b>53,08</b>	<b>28,09</b>

**APLICACIÓN DE REDUCCIONES Y PENALIZACIONES (%)**

<b>Criterios de subvencionabilidad (1)</b>	<b>Presentación tardía</b>	<b>Omisión declaración</b>	<b>Condicionalidad</b>
0,00	0,00	0,00	0,00

**IMPORTE ( Euros )**

Calculado(2)	Reducción	Penalización	Reducción Penalización (3)	Penalización adicional	Resuelto	FEADER	MAPA	CAPADR
541,08 €	0,00 €	0,00 €	0,00 €	0,00 €	541,08 €	459,92 €	53,08 €	28,08 €
<b>Importe Unitario:</b>	<b>54,00 €</b>	<b>Nuevo Importe Unitario:</b>	<b>54,00 €</b>					

**RECINTOS PROPUESTOS**

<b>REF.</b>	<b>REFERENCIA SIGPAC</b>	<b>CULTIVO</b>	<b>S/R</b>	<b>USO SIGPAC</b>	<b>Sup. Dec. admisible</b>	<b>Sup. Campo</b>	<b>Sup. Determ.</b>	<b>Sup. Resuelta</b>
-1248200	14-022-001-00343-0001	OLIVAR	S		0,02		0,02	0,02
1700000005155350	14-007-063-00017-0001	OLIVAR	S		5,21		5,21	5,21
1700000005155351	14-022-005-00093-0004	OLIVAR	S		0,04		0,04	0,04
1700000005155352	14-022-001-00335-0002	OLIVAR	S		1,20		1,20	1,20
1700000005155353	14-022-001-00119-0001	OLIVAR	S		0,80		0,80	0,80
1700000005155354	14-007-065-00051-0002	OLIVAR	S		0,05		0,05	0,05
1700000005155355	14-007-065-00052-0002	OLIVAR	S		0,29		0,29	0,29
1700000005155356	14-007-065-00053-0002	OLIVAR	S		0,09		0,09	0,09
1700000005155357	14-046-009-00033-0001	OLIVAR	S		0,23		0,23	0,23
1700000005155358	14-046-009-00034-0002	OLIVAR	S		0,55		0,55	0,55
1700000005310021	14-022-001-00422-0002	OLIVAR	S		1,54		1,54	1,54

(1) Con incidencias que retienen pago o deniegan el expediente.  
 (2) Se calcula sobre superficie declarada admisible.  
 (3) Aplicación del artículo 16 bis del RD 147/2023.

Puede verificar la integridad de una copia de este documento mediante la lectura del código QR adjunto o mediante el acceso a la dirección <a href="https://ws050.juntadeandalucia.es/verificarFirma">https://ws050.juntadeandalucia.es/verificarFirma</a> indicando el código de VERIFICACIÓN					
FIRMADO POR	RAQUEL MARIA ESPIN CRESPO		FECHA		26/06/2024
VERIFICACIÓN	Pk2jmMQ72K8YCCE9EQ8LU85ENJJ6M		PÁGINA		3300/8857



**APELLIDOS Y NOMBRE / RAZÓN SOCIAL**

PONTES LOPEZ JOSE MIGUEL

**NIF**

\*\*\*\*3795\*

**EXPEDIENTE**

1153655

**RESOLUCIÓN**

CONCESIÓN DE LA AYUDA

**DATOS DE MANTENIMIENTO UNIDADES**

**GRUPO DE PAGO**

ZONAS DE LIMITACIONES NATURALES

**Sup. Dec. Admisible**

34,50

**Sup. Resuelta**

34,50

**Sobredecl.**

0,00

**% Sobredecl.**

0,00

**RESUMEN DE PAGOS**

	<b><u>IMPORTE ( Euros )</u></b>			
	<b><u>RESUELTO</u></b>	<b><u>FEADER</u></b>	<b><u>MAPA</u></b>	<b><u>CAPADR</u></b>
Pago realizado	1.081,20	919,02	106,06	56,12
A pagar	106,80	90,78	10,48	5,54
<b>TOTAL</b>	<b>1.188,00</b>	<b>1.009,80</b>	<b>116,54</b>	<b>61,66</b>

**APLICACIÓN DE REDUCCIONES Y PENALIZACIONES (%)**

<b><u>Criterios de subvencionabilidad (1)</u></b>	<b><u>Presentación tardía</u></b>	<b><u>Omisión declaración</u></b>	<b><u>Condicionabilidad</u></b>
0,00	0,00	0,00	0,00

**IMPORTE ( Euros )**

<b><u>Calculado(2)</u></b>	<b><u>Reducción</u></b>	<b><u>Penalización</u></b>	<b><u>Reducción Penalización (3)</u></b>	<b><u>Penalización adicional</u></b>	<b><u>Resuelto</u></b>	<b><u>FEADER</u></b>	<b><u>MAPA</u></b>	<b><u>CAPADR</u></b>
1.188,00 €	0,00 €	0,00 €	0,00 €	0,00 €	1.188,00 €	1.009,80 €	116,54 €	61,66 €
<b>Importe Unitario:</b>	<b>54,00 €</b>	<b>Nuevo Importe Unitario:</b>	<b>34,43 €</b>					

(1) Con incidencias que retienen pago o deniegan el expediente.  
 (2) Se calcula sobre superficie declarada admisible.  
 (3) Aplicación del artículo 16 bis del RD 147/2023.

Puede verificar la integridad de una copia de este documento mediante la lectura del código QR adjunto o mediante el acceso a la dirección <a href="https://ws050.juntadeandalucia.es/verificarFirma">https://ws050.juntadeandalucia.es/verificarFirma</a> indicando el código de VERIFICACIÓN				
FIRMADO POR	RAQUEL MARIA ESPIN CRESPO	FECHA	26/06/2024	
VERIFICACIÓN	Pk2jmMQ72K8YCCE9EQ8LU85ENJJ6M	PÁGINA	3301/8857	



**RECINTOS PROPUESTOS**

REF.	REFERENCIA SIGPAC	CULTIVO	S/R	USO SIGPAC	Sup. Dec. admisible	Sup. Campo	Sup. Determ.	Sup. Resuelta
-889582	14-074-051-00232-0006	AVENA	S		0,07		0,07	0,07
-889581	14-074-051-00232-0005	AVENA	S		0,22		0,22	0,22
-889580	14-074-051-00232-0004	PASTOS PERMANENTES DE 5 O MAS AÑOS	S		0,28		0,28	0,28
4111950	14-074-065-00191-0001	CEBADA	S		0,90		0,90	0,90
5209763	14-074-065-00214-0004	CEBADA	S		0,57		0,57	0,57
1700000005274801	14-074-048-00027-0001	BARBECHO TRADICIONAL	S		1,99		1,99	1,99
1700000005274804	14-074-049-00015-0001	PASTOS DE MENOS DE 5 AÑOS	S		0,08		0,08	0,08
1700000005274805	14-074-049-00016-0001	PASTOS DE MENOS DE 5 AÑOS	S		0,29		0,29	0,29
1700000005274806	14-074-066-00172-0001	BARBECHO TRADICIONAL	S		0,63		0,63	0,63
1700000005274807	14-074-048-00097-0001	PASTOS DE MENOS DE 5 AÑOS	S		0,30		0,30	0,30
1700000005274808	14-074-048-00098-0001	PASTOS DE MENOS DE 5 AÑOS	S		0,62		0,62	0,62
1700000005274809	14-074-065-00212-0001	PASTOS DE MENOS DE 5 AÑOS	S		1,82		1,82	1,82
1700000005274811	14-074-066-00233-0001	BARBECHO TRADICIONAL	S		0,04		0,04	0,04
1700000005274812	14-074-066-00231-0001	PASTOS DE MENOS DE 5 AÑOS	S		0,02		0,02	0,02
1700000005274813	14-074-066-00178-0001	BARBECHO TRADICIONAL	S		0,91		0,91	0,91
1700000005274814	14-074-066-00247-0001	HABAS	S		0,38		0,38	0,38
1700000005274815	14-074-066-00248-0001	HABAS	S		0,33		0,33	0,33
1700000005274816	14-074-066-00241-0001	HABAS	S		1,07		1,07	1,07
1700000005274817	14-074-066-00240-0001	HABAS	S		0,28		0,28	0,28
1700000005274818	14-074-065-00131-0001	AVENA	S		1,73		1,73	1,73
1700000005274821	14-074-066-00083-0001	TRANQUILLÓN	S		0,35		0,35	0,35
1700000005274822	14-074-065-00123-0001	AVENA	S		0,30		0,30	0,30
1700000005274823	14-074-066-00004-0001	BARBECHO TRADICIONAL	S		1,16		1,16	1,16
1700000005274824	14-074-066-00304-0001	PASTOS DE MENOS DE 5 AÑOS	S		0,24		0,24	0,24
1700000005274825	14-074-066-00306-0001	PASTOS DE MENOS DE 5 AÑOS	S		0,18		0,18	0,18
1700000005274826	14-074-049-00012-0001	PASTOS DE MENOS DE 5 AÑOS	S		0,08		0,08	0,08
1700000005274827	14-074-049-00013-0001	PASTOS DE MENOS DE 5 AÑOS	S		0,07		0,07	0,07
1700000005274828	14-074-048-00094-0001	PASTOS DE MENOS DE 5 AÑOS	S		0,42		0,42	0,42
1700000005274829	14-074-048-00095-0001	PASTOS DE MENOS DE 5 AÑOS	S		0,27		0,27	0,27
1700000005274830	14-074-066-00164-0001	AVENA	S		0,68		0,68	0,68
1700000005274831	14-074-066-00234-0001	BARBECHO TRADICIONAL	S		0,36		0,36	0,36
1700000005274832	14-074-066-00279-0001	AVENA	S		0,50		0,50	0,50
1700000005274833	14-074-066-00280-0001	AVENA	S		0,29		0,29	0,29
1700000005274834	14-074-065-00116-0001	AVENA	S		2,10		2,10	2,10
1700000005274835	14-074-066-00243-0001	HABAS	S		0,69		0,69	0,69
1700000005274836	14-074-066-00244-0001	HABAS	S		0,29		0,29	0,29
1700000005274838	14-074-065-00117-0001	AVENA	S		0,39		0,39	0,39
1700000005274839	14-074-051-00052-0001	AVENA	S		0,31		0,31	0,31
1700000005274840	14-074-051-00053-0001	AVENA	S		0,27		0,27	0,27
1700000005274841	14-074-051-00054-0001	AVENA	S		0,71		0,71	0,71
1700000005274842	14-074-067-00047-0001	PASTOS DE MENOS DE 5 AÑOS	S		0,22		0,22	0,22
1700000005274843	14-074-066-00229-0001	CEBADA	S		1,40		1,40	1,40
1700000005274844	14-074-051-00041-0001	AVENA	S		0,36		0,36	0,36
1700000005274845	14-074-051-00042-0001	AVENA	S		0,27		0,27	0,27
1700000005274846	14-074-066-00257-0001	PASTOS DE MENOS DE 5 AÑOS	S		0,07		0,07	0,07
1700000005274847	14-074-066-00303-0001	PASTOS DE MENOS DE 5 AÑOS	S		0,13		0,13	0,13
1700000005274848	14-074-066-00305-0001	PASTOS DE MENOS DE 5 AÑOS	S		0,11		0,11	0,11
1700000005274849	14-074-051-00169-0001	AVENA	S		0,41		0,41	0,41
1700000005274850	14-074-066-00256-0001	AVENA	R		0,53		0,53	0,53
1700000005274851	14-074-066-00253-0002	BARBECHO TRADICIONAL	S		1,23		1,23	1,23
1700000005274852	14-074-066-00255-0001	AVENA	S		0,29		0,29	0,29
1700000005274853	14-074-066-00256-0001	BARBECHO TRADICIONAL	R		0,58		0,58	0,58

(1) Con incidencias que retienen pago o deniegan el expediente.  
 (2) Se calcula sobre superficie declarada admisible.  
 (3) Aplicación del artículo 16 bis del RD 147/2023.

Puede verificar la integridad de una copia de este documento mediante la lectura del código QR adjunto o mediante el acceso a la dirección <a href="https://ws050.juntadeandalucia.es/verificarFirma">https://ws050.juntadeandalucia.es/verificarFirma</a> indicando el código de VERIFICACIÓN					
FIRMADO POR	RAQUEL MARIA ESPIN CRESPO		FECHA		26/06/2024
VERIFICACIÓN	Pk2jmMQ72K8YCCE9EQ8LU85ENJJ6M		PÁGINA		3302/8857



**RECINTOS PROPUESTOS**

REF.	REFERENCIA SIGPAC	CULTIVO	S/R	USO SIGPAC	Sup. Dec. admisible	Sup. Campo	Sup. Determ.	Sup. Resuelta
170000005274854	14-074-051-00231-0001	AVENA	S		0,10		0,10	0,10
170000005274855	14-074-051-00170-0001	AVENA	S		0,48		0,48	0,48
170000005274856	14-074-066-00232-0001	CEBADA	S		0,65		0,65	0,65
170000005274857	14-074-066-00230-0001	BARBECHO TRADICIONAL	S		0,41		0,41	0,41
170000005274858	14-074-067-00069-0001	BARBECHO TRADICIONAL	S		0,16		0,16	0,16
170000005274859	14-074-067-00048-0001	BARBECHO TRADICIONAL	S		4,23		4,23	4,23
170000005274860	14-074-066-00084-0001	TRANQUILLÓN	S		0,33		0,33	0,33
170000005274861	14-074-051-00232-0001	AVENA	S		0,35		0,35	0,35

**Datos considerados para el Cálculo de la Carga Ganadera del expediente**

Superficie determinada para Cálculo Carga Ganadera: 5,20 ha

Carga Ganadera del Expediente: 10,35 ugm/ha

Explotación	Especie	Ugm Calculada para CG
ES140740000305	OVINA	53,84

**Recintos Determinados para el Cálculo de Garga Ganadera**

REF.	REFERENCIA SIGPAC	CULTIVO	DESCRIPCIÓN CULTIVO	S/R	SUP. RESUELTA (ha)
-889580	14-074-051-00232-00004	62000	PASTOS PERMANENTES DE 5 O MAS AÑOS-SIN VARIEDAD	S	0,28
170000005274804	14-074-049-00015-00001	63000	PASTOS DE MENOS DE 5 AÑOS-SIN VARIEDAD	S	0,08
170000005274805	14-074-049-00016-00001	63000	PASTOS DE MENOS DE 5 AÑOS-SIN VARIEDAD	S	0,29
170000005274807	14-074-048-00097-00001	63000	PASTOS DE MENOS DE 5 AÑOS-SIN VARIEDAD	S	0,30
170000005274808	14-074-048-00098-00001	63000	PASTOS DE MENOS DE 5 AÑOS-SIN VARIEDAD	S	0,62
170000005274809	14-074-065-00212-00001	63000	PASTOS DE MENOS DE 5 AÑOS-SIN VARIEDAD	S	1,82
170000005274812	14-074-066-00231-00001	63000	PASTOS DE MENOS DE 5 AÑOS-SIN VARIEDAD	S	0,02
170000005274824	14-074-066-00304-00001	63000	PASTOS DE MENOS DE 5 AÑOS-SIN VARIEDAD	S	0,24
170000005274825	14-074-066-00306-00001	63000	PASTOS DE MENOS DE 5 AÑOS-SIN VARIEDAD	S	0,18
170000005274826	14-074-049-00012-00001	63000	PASTOS DE MENOS DE 5 AÑOS-SIN VARIEDAD	S	0,08
170000005274827	14-074-049-00013-00001	63000	PASTOS DE MENOS DE 5 AÑOS-SIN VARIEDAD	S	0,07
170000005274828	14-074-048-00094-00001	63000	PASTOS DE MENOS DE 5 AÑOS-SIN VARIEDAD	S	0,42
170000005274829	14-074-048-00095-00001	63000	PASTOS DE MENOS DE 5 AÑOS-SIN VARIEDAD	S	0,27
170000005274842	14-074-067-00047-00001	63000	PASTOS DE MENOS DE 5 AÑOS-SIN VARIEDAD	S	0,22
170000005274846	14-074-066-00257-00001	63000	PASTOS DE MENOS DE 5 AÑOS-SIN VARIEDAD	S	0,07
170000005274847	14-074-066-00303-00001	63000	PASTOS DE MENOS DE 5 AÑOS-SIN VARIEDAD	S	0,13
170000005274848	14-074-066-00305-00001	63000	PASTOS DE MENOS DE 5 AÑOS-SIN VARIEDAD	S	0,11

**Incidencias de carga ganadera**

**INCIDENCIA DESCRIPCIÓN**

86132	Recinto superficie forrajera que no realiza la actividad de producción de pastoreo.
	Recinto:14-074-048-00027-00001 Cultivo:20000 BARBECHO TRADICIONAL-SIN VARIEDAD Secano
	Recinto:14-074-066-00172-00001 Cultivo:20000 BARBECHO TRADICIONAL-SIN VARIEDAD Secano
	Recinto:14-074-066-00233-00001 Cultivo:20000 BARBECHO TRADICIONAL-SIN VARIEDAD Secano
	Recinto:14-074-066-00178-00001 Cultivo:20000 BARBECHO TRADICIONAL-SIN VARIEDAD Secano
	Recinto:14-074-066-00004-00001 Cultivo:20000 BARBECHO TRADICIONAL-SIN VARIEDAD Secano
	Recinto:14-074-066-00234-00001 Cultivo:20000 BARBECHO TRADICIONAL-SIN VARIEDAD Secano
	Recinto:14-074-066-00253-00002 Cultivo:20000 BARBECHO TRADICIONAL-SIN VARIEDAD Secano
	Recinto:14-074-066-00256-00001 Cultivo:20000 BARBECHO TRADICIONAL-SIN VARIEDAD Regadio
	Recinto:14-074-066-00230-00001 Cultivo:20000 BARBECHO TRADICIONAL-SIN VARIEDAD Secano
	Recinto:14-074-067-00069-00001 Cultivo:20000 BARBECHO TRADICIONAL-SIN VARIEDAD Secano
	Recinto:14-074-067-00048-00001 Cultivo:20000 BARBECHO TRADICIONAL-SIN VARIEDAD Secano

(1) Con incidencias que retienen pago o deniegan el expediente.  
 (2) Se calcula sobre superficie declarada admisible.  
 (3) Aplicación del artículo 16 bis del RD 147/2023.

Puede verificar la integridad de una copia de este documento mediante la lectura del código QR adjunto o mediante el acceso a la dirección <a href="https://ws050.juntadeandalucia.es/verificarFirma">https://ws050.juntadeandalucia.es/verificarFirma</a> indicando el código de VERIFICACIÓN				
FIRMADO POR	RAQUEL MARIA ESPIN CRESPO	FECHA	26/06/2024	
VERIFICACIÓN	Pk2jmMQ72K8YCCE9EQ8LU85ENJJJ6M	PÁGINA	3303/8857	



(1) Con incidencias que retienen pago o deniegan el expediente.  
(2) Se calcula sobre superficie declarada admisible.  
(3) Aplicación del artículo 16 bis del RD 147/2023.

Puede verificar la integridad de una copia de este documento mediante la lectura del código QR adjunto o mediante el acceso a la dirección <https://ws050.juntadeandalucia.es/verificarFirma> indicando el código de VERIFICACIÓN

FIRMADO POR	RAQUEL MARIA ESPIN CRESCO	FECHA	26/06/2024
VERIFICACIÓN	Pk2jmMQ72K8YCCE9EQ8LU85ENJJ6M	PÁGINA	3304/8857



**APELLIDOS Y NOMBRE / RAZÓN SOCIAL**

PORCUNA SANCHEZ AMADOR

**NIF**

\*\*\*0548\*

**EXPEDIENTE**

1171619

**RESOLUCIÓN**

CONCESIÓN DE LA AYUDA

**DATOS DE MANTENIMIENTO UNIDADES**

<b>GRUPO DE PAGO</b>	<b>Sup. Dec. Admisible</b>	<b>Sup. Resuelta</b>	<b>Sobredecl.</b>	<b>% Sobredecl.</b>
ZONAS DE LIMITACIONES NATURALES	13,95	13,95	0,00	0,00

**RESUMEN DE PAGOS**

	<b>IMPORTE ( Euros )</b>			
	<b>RESUELTO</b>	<b>FEADER</b>	<b>MAPA</b>	<b>CAPADR</b>
Pago realizado	686,56	583,57	67,35	35,64
A pagar	66,74	56,73	6,55	3,46
<b>TOTAL</b>	<b>753,30</b>	<b>640,30</b>	<b>73,90</b>	<b>39,10</b>

**APLICACIÓN DE REDUCCIONES Y PENALIZACIONES (%)**

<b>Crterios de subvencionabilidad (1)</b>	<b>Presentación tardía</b>	<b>Omisión declaración</b>	<b>Condicionalidad</b>
0,00	0,00	0,00	0,00

**IMPORTE ( Euros )**

Calculado(2)	Reducción	Penalización	Reducción Penalización (3)	Penalización adicional	Resuelto	FEADER	MAPA	CAPADR
753,30 €	0,00 €	0,00 €	0,00 €	0,00 €	753,30 €	640,31 €	73,90 €	39,09 €
Importe Unitario:	54,00 €	Nuevo Importe Unitario:	54,00 €					

**RECINTOS PROPUESTOS**

<b>REF.</b>	<b>REFERENCIA SIGPAC</b>	<b>CULTIVO</b>	<b>USO S/R SIGPAC</b>	<b>Sup. Dec. admisible</b>	<b>Sup. Campo</b>	<b>Sup. Determ.</b>	<b>Sup. Resuelta</b>
-1447303	14-007-004-00027-0002	OLIVAR	S	2,00		2,00	1,98
-1210338	14-007-004-00027-0002	OLIVAR	S	2,14		2,14	2,14
-990855	14-007-004-09009-0002	OLIVAR	S	0,05		0,05	0,05
-19725	23-041-008-00039-0001	OLIVAR	S	0,02		0,02	0,02
-19724	14-063-002-00174-0004	OLIVAR	S	0,07		0,07	0,07
1700000006017325	23-069-013-00071-0001	OLIVAR	S	1,99		1,99	1,99
1700000006017327	14-007-004-00028-0001	OLIVAR	S	1,30		1,30	1,30
1700000006017328	14-063-002-00174-0001	OLIVAR	S	0,62		0,62	0,62
1700000006017330	23-041-008-00038-0001	OLIVAR	S	0,65		0,65	0,65
1700000006017332	23-041-008-00072-0001	OLIVAR	S	0,05		0,05	0,05
1700000006017333	14-007-005-00030-0003	OLIVAR	S	1,82		1,82	1,82
1700000006017335	14-007-004-00030-0002	OLIVAR	S	2,75		2,75	2,75
1700000006017337	14-063-002-00173-0001	OLIVAR	S	0,51		0,51	0,51

**INCIDENCIAS****INCIDENCIA DESCRIPCIÓN**

4272 Verifica que las líneas de declaración de las Solicitudes Únicas no tienen solapes con la capa de Retroactividad Gráfica (ambas de la misma campaña) a nivel de expediente/línea de declaración gráfica de la solicitud.  
Recinto:14-007-004-00027-00002 Cultivo: - Agregado de la referencia del recinto.:0 Zona de la referencia del recinto.:0 Superficie solapada.:0,02 Id. Incid.:95149277

(1) Con incidencias que retienen pago o deniegan el expediente.  
(2) Se calcula sobre superficie declarada admisible.  
(3) Aplicación del artículo 16 bis del RD 147/2023.

Puede verificar la integridad de una copia de este documento mediante la lectura del código QR adjunto o mediante el acceso a la dirección <https://ws050.juntadeandalucia.es/verificarFirma> indicando el código de VERIFICACIÓN

FIRMADO POR	RAQUEL MARIA ESPIN CRESPO	FECHA	26/06/2024
VERIFICACIÓN	Pk2jmMQ72K8YCCE9EQ8LU85ENJJ6M	PÁGINA	3305/8857





**APELLIDOS Y NOMBRE / RAZÓN SOCIAL**

PORRAS DUEÑAS MARIA CRUZ

**NIF**

\*\*\*8138\*

**EXPEDIENTE**

1264901

**RESOLUCIÓN**

CONCESIÓN DE LA AYUDA

**DATOS DE MANTENIMIENTO UNIDADES**

<b>GRUPO DE PAGO</b>	<b>Sup. Dec. Admisible</b>	<b>Sup. Resuelta</b>	<b>Sobredecl.</b>	<b>% Sobredecl.</b>
ZONAS DE LIMITACIONES NATURALES	55,22	55,22	0,00	0,00

**RESUMEN DE PAGOS**

	<b>IMPORTE ( Euros )</b>			
	<b>RESUELTO</b>	<b>FEADER</b>	<b>MAPA</b>	<b>CAPADR</b>
A pagar	1.152,36	979,51	113,05	59,80

**APLICACIÓN DE REDUCCIONES Y PENALIZACIONES (%)**

<b>Criterios de subvencionabilidad (1)</b>	<b>Presentación tardía</b>	<b>Omisión declaración</b>	<b>Condicionabilidad</b>
0,00	0,00	3,00	0,00

**IMPORTE ( Euros )**

<b>Calculado(2)</b>	<b>Reducción</b>	<b>Penalización</b>	<b>Reducción Penalización (3)</b>	<b>Penalización adicional</b>	<b>Resuelto</b>	<b>FEADER</b>	<b>MAPA</b>	<b>CAPADR</b>
1.188,00 €	0,00 €	0,00 €	0,00 €	0,00 €	1.152,36 €	979,51 €	113,05 €	59,80 €
<b>Importe Unitario:</b>	54,00 €	<b>Nuevo Importe Unitario:</b>	21,51 €					

**RECINTOS PROPUESTOS**

<b>REF.</b>	<b>REFERENCIA SIGPAC</b>	<b>CULTIVO</b>	<b>S/R</b>	<b>USO SIGPAC</b>	<b>Sup. Dec. admisible</b>	<b>Sup. Campo</b>	<b>Sup. Determ.</b>	<b>Sup. Resuelta</b>
-1551113	14-006-017-00027-0001	PASTOS PERMANENTES DE 5 O MAS AÑOS	S		16,89		16,89	16,89
-1551058	14-006-017-00027-0016	PASTOS PERMANENTES DE 5 O MAS AÑOS	S		0,09		0,09	0,09
-1551057	14-006-017-00027-0016	PASTOS PERMANENTES DE 5 O MAS AÑOS	S		0,32		0,32	0,32
-1551056	14-006-017-00027-0016	PASTOS PERMANENTES DE 5 O MAS AÑOS	S		0,99		0,99	0,99
-1137476	14-054-038-00013-0006	PASTOS PERMANENTES DE 5 O MAS AÑOS	S		0,26		0,26	0,26
-1137474	14-054-038-00013-0005	PASTOS PERMANENTES DE 5 O MAS AÑOS	S		1,63		1,63	1,63
-1137473	14-054-038-00012-0017	OLIVAR	S		0,07		0,07	0,07
-1137472	14-054-038-00012-0008	PASTOS PERMANENTES DE 5 O MAS AÑOS	S		0,02		0,02	0,02
-1137467	14-054-038-00012-0003	PASTOS PERMANENTES DE 5 O MAS AÑOS	S		0,12		0,12	0,12
-1137466	14-054-035-00063-0001	PASTOS PERMANENTES DE 5 O MAS AÑOS	S		3,55		3,55	3,55
-1137465	14-054-035-00062-0002	PASTOS PERMANENTES DE 5 O MAS AÑOS	S		0,49		0,49	0,49
-1137460	14-054-035-00059-0002	PASTOS PERMANENTES DE 5 O MAS AÑOS	S		2,51		2,51	2,51
-1137412	14-006-017-00027-0016	PASTOS PERMANENTES DE 5 O MAS AÑOS	S		12,54		12,54	12,54
170000007048134	14-054-035-00059-0003	OLIVAR	S		0,08		0,08	0,08
170000007048141	14-054-035-00059-0001	OLIVAR	S		0,59		0,59	0,59
170000007048147	14-054-035-00059-0004	OLIVAR	S		0,02		0,02	0,02
170000007048148	14-054-035-00055-0002	OLIVAR	S		0,37		0,37	0,37
170000007048149	14-054-035-00056-0002	OLIVAR	S		0,21		0,21	0,21
170000007048150	14-054-038-00011-0001	OLIVAR	S		0,21		0,21	0,21
170000007048151	14-054-038-00012-0002	OLIVAR	S		4,47		4,47	4,47
170000007048152	14-054-038-00012-0004	OLIVAR	S		0,17		0,17	0,17
170000007048153	14-054-038-00012-0016	OLIVAR	S		0,37		0,37	0,37
170000007048154	14-054-038-00013-0004	OLIVAR	S		7,97		7,97	7,97
170000007048155	14-054-038-00018-0001	OLIVAR	S		1,28		1,28	1,28

(1) Con incidencias que retienen pago o deniegan el expediente.  
 (2) Se calcula sobre superficie declarada admisible.  
 (3) Aplicación del artículo 16 bis del RD 147/2023.

Puede verificar la integridad de una copia de este documento mediante la lectura del código QR adjunto o mediante el acceso a la dirección <a href="https://ws050.juntadeandalucia.es/verificarFirma">https://ws050.juntadeandalucia.es/verificarFirma</a> indicando el código de VERIFICACIÓN					
FIRMADO POR	RAQUEL MARIA ESPIN CRESPO		FECHA		26/06/2024
VERIFICACIÓN	Pk2jmMQ72K8YCCE9EQ8LU85ENJJ6M		PÁGINA		3306/8857



**INCIDENCIAS****INCIDENCIA DESCRIPCIÓN**

- 256 Solicitud con recintos no declarados en campaña actual con una reducción por omisión de superficie superior al 3%  
CÓDIGO PARA EL PORCENTAJE DE REDUCCIÓN POR OMISIÓN QUE CORRESPONDE A LA SOLICITUD:3
- 86123 Recinto superficie forrajera que en REGA no tiene clasificación zootécnica permitida.  
Recinto:14-054-018-00031-00002 Cultivo:62000 PASTOS PERMANENTES DE 5 O MAS AÑOS-SIN VARIEDAD Secano  
Explotacion:ES140540006028
- 86126 Recinto de forrajera para Cálculo de Carga Ganadera que No pertenece a Explotación con UGM válida.  
Recinto:14-054-018-00031-00002 Cultivo:62000 PASTOS PERMANENTES DE 5 O MAS AÑOS-SIN VARIEDAD Secano  
Explotacion:ES140540006028

**Datos considerados para el Cálculo de la Carga Ganadera del expediente**

Superficie determinada para Cálculo Carga Ganadera: 39,41 ha

Carga Ganadera del Expediente: 0,28 ugm/ha

Explotación	Especie	Ugm Calculada para CG
ES140060000152	CAPRINA	0,55
ES140060000152	OVINA	0,77
ES140060000152	PORCINO	3,22
ES140540000119	BOVINA	4,03
ES140540000119	PORCINO	2,53

**Recintos Determinados para el Cálculo de Garga Ganadera**

REF.	REFERENCIA SIGPAC	CULTIVO	DESCRIPCIÓN CULTIVO	S/R	SUP. RESUELTA (ha)
-1551113	14-006-017-00027-00001	62000	PASTOS PERMANENTES DE 5 O MAS AÑOS-SIN VARIEDAD	S	16,89
-1551058	14-006-017-00027-00016	62000	PASTOS PERMANENTES DE 5 O MAS AÑOS-SIN VARIEDAD	S	0,09
-1551057	14-006-017-00027-00016	62000	PASTOS PERMANENTES DE 5 O MAS AÑOS-SIN VARIEDAD	S	0,32
-1551056	14-006-017-00027-00016	62000	PASTOS PERMANENTES DE 5 O MAS AÑOS-SIN VARIEDAD	S	0,99
-1137476	14-054-038-00013-00006	62000	PASTOS PERMANENTES DE 5 O MAS AÑOS-SIN VARIEDAD	S	0,26
-1137474	14-054-038-00013-00005	62000	PASTOS PERMANENTES DE 5 O MAS AÑOS-SIN VARIEDAD	S	1,63
-1137472	14-054-038-00012-00008	62000	PASTOS PERMANENTES DE 5 O MAS AÑOS-SIN VARIEDAD	S	0,02
-1137467	14-054-038-00012-00003	62000	PASTOS PERMANENTES DE 5 O MAS AÑOS-SIN VARIEDAD	S	0,12
-1137466	14-054-035-00063-00001	62000	PASTOS PERMANENTES DE 5 O MAS AÑOS-SIN VARIEDAD	S	3,55
-1137465	14-054-035-00062-00002	62000	PASTOS PERMANENTES DE 5 O MAS AÑOS-SIN VARIEDAD	S	0,49
-1137460	14-054-035-00059-00002	62000	PASTOS PERMANENTES DE 5 O MAS AÑOS-SIN VARIEDAD	S	2,51
-1137412	14-006-017-00027-00016	62000	PASTOS PERMANENTES DE 5 O MAS AÑOS-SIN VARIEDAD	S	12,54

**Incidencias de carga ganadera****INCIDENCIA DESCRIPCIÓN**

- 86123 Recinto superficie forrajera que en REGA no tiene clasificación zootécnica permitida.  
Recinto:14-054-018-00031-00002 Cultivo:62000 PASTOS PERMANENTES DE 5 O MAS AÑOS-SIN VARIEDAD Secano  
Explotacion:ES140540006028
- 86126 Recinto de forrajera para Cálculo de Carga Ganadera que No pertenece a Explotación con UGM válida.  
Recinto:14-054-018-00031-00002 Cultivo:62000 PASTOS PERMANENTES DE 5 O MAS AÑOS-SIN VARIEDAD Secano  
Explotacion:ES140540006028
- 86128 Recinto de Forrajeras que no ha contabilizado para Carga Ganadera por no tener una explotación válida para el cálculo de la Carga Ganadera  
Recinto:14-054-018-00031-00002 Cultivo:62 PASTOS PERMANENTES DE 5 O MAS AÑOS-

(1) Con incidencias que retienen pago o deniegan el expediente.  
(2) Se calcula sobre superficie declarada admisible.  
(3) Aplicación del artículo 16 bis del RD 147/2023.

Puede verificar la integridad de una copia de este documento mediante la lectura del código QR adjunto o mediante el acceso a la dirección <https://ws050.juntadeandalucia.es/verificarFirma> indicando el código de VERIFICACIÓN

FIRMADO POR	RAQUEL MARIA ESPIN CRESPO	FECHA	26/06/2024
VERIFICACIÓN	Pk2jmMQ72K8YCCE9EQ8LU85ENJJ6M	PÁGINA	3307/8857



**APELLIDOS Y NOMBRE / RAZÓN SOCIAL**

PORRAS PAVON GLORIA

**NIF**

\*\*\*\*7114\*

**EXPEDIENTE**

1118081

**RESOLUCIÓN**

CONCESIÓN DE LA AYUDA

**DATOS DE MANTENIMIENTO UNIDADES****GRUPO DE PAGO**

ZONAS DE LIMITACIONES NATURALES

**Sup. Dec.  
Admisible**

3,69

**Sup.  
Resuelta**

3,69

**Sobredecl.**

0,00

**% Sobredecl.**

0,00

**RESUMEN DE PAGOS**

	<b>IMPORTE ( Euros )</b>			
	<b>RESUELTO</b>	<b>FEADER</b>	<b>MAPA</b>	<b>CAPADR</b>
Pago realizado	181,35	154,14	17,79	9,41
A pagar	17,91	15,22	1,76	0,93
<b>TOTAL</b>	<b>199,26</b>	<b>169,36</b>	<b>19,55</b>	<b>10,34</b>

**APLICACIÓN DE REDUCCIONES Y PENALIZACIONES (%)**

<b>Criterios de subvencionabilidad (1)</b>	<b>Presentación tardía</b>	<b>Omisión declaración</b>	<b>Condicionalidad</b>
0,00	0,00	0,00	0,00

**IMPORTE ( Euros )**

Calculado(2)	Reducción	Penalización	Reducción Penalización (3)	Penalización adicional	Resuelto	FEADER	MAPA	CAPADR
199,26 €	0,00 €	0,00 €	0,00 €	0,00 €	199,26 €	169,37 €	19,55 €	10,34 €
Importe Unitario:	54,00 €	Nuevo Importe Unitario:	54,00 €					

**RECINTOS PROPUESTOS**

<b>REF.</b>	<b>REFERENCIA SIGPAC</b>	<b>CULTIVO</b>	<b>S/R</b>	<b>USO</b>	<b>Sup. Dec. admisible</b>	<b>Sup. Campo</b>	<b>Sup. Determ.</b>	<b>Sup. Resuelta</b>
				<b>SIGPAC</b>				
1700000003514024	14-042-009-00013-0006	OLIVAR	S		3,16		3,16	3,16
1700000003514025	14-042-009-00083-0004	OLIVAR	S		0,04		0,04	0,04
1700000003514026	14-042-009-09027-0004	OLIVAR	S		0,07		0,07	0,07
1700000003514027	14-042-009-00083-0001	OLIVAR	S		0,42		0,42	0,42

(1) Con incidencias que retienen pago o deniegan el expediente.

(2) Se calcula sobre superficie declarada admisible.

(3) Aplicación del artículo 16 bis del RD 147/2023.

Puede verificar la integridad de una copia de este documento mediante la lectura del código QR adjunto o mediante el acceso a la dirección <https://ws050.juntadeandalucia.es/verificarFirma> indicando el código de VERIFICACIÓN

FIRMADO POR	RAQUEL MARIA ESPIN CRESPO	FECHA	26/06/2024
VERIFICACIÓN	Pk2jmMQ72K8YCCE9EQ8LU85ENJJ6M	PÁGINA	3308/8857



**APELLIDOS Y NOMBRE / RAZÓN SOCIAL**

PORRAS SECILLA FRANCISCO

**NIF**

\*\*\*\*2939\*

**EXPEDIENTE**

1063849

**RESOLUCIÓN**

CONCESIÓN DE LA AYUDA

**DATOS DE MANTENIMIENTO UNIDADES**

<b>GRUPO DE PAGO</b>	<b>Sup. Dec. Admisible</b>	<b>Sup. Resuelta</b>	<b>Sobredecl.</b>	<b>% Sobredecl.</b>
ZONAS DE LIMITACIONES NATURALES	12,80	12,80	0,00	0,00

**RESUMEN DE PAGOS**

	<b>IMPORTE ( Euros )</b>			
	<b>RESUELTO</b>	<b>FEADER</b>	<b>MAPA</b>	<b>CAPADR</b>
Pago realizado	629,06	534,70	61,71	32,65
A pagar	62,14	52,82	6,10	3,22
<b>TOTAL</b>	<b>691,20</b>	<b>587,52</b>	<b>67,81</b>	<b>35,87</b>

**APLICACIÓN DE REDUCCIONES Y PENALIZACIONES (%)**

<b>Criterios de subvencionabilidad (1)</b>	<b>Presentación tardía</b>	<b>Omisión declaración</b>	<b>Condicionalidad</b>
0,00	0,00	0,00	0,00

**IMPORTE ( Euros )**

Calculado(2)	Reducción	Penalización	Reducción Penalización (3)	Penalización adicional	Resuelto	FEADER	MAPA	CAPADR
691,20 €	0,00 €	0,00 €	0,00 €	0,00 €	691,20 €	587,52 €	67,81 €	35,87 €
Importe Unitario:	54,00 €	Nuevo Importe Unitario:	54,00 €					

**RECINTOS PROPUESTOS**

<b>REF.</b>	<b>REFERENCIA SIGPAC</b>	<b>CULTIVO</b>	<b>S/R</b>	<b>USO SIGPAC</b>	<b>Sup. Dec. admisible</b>	<b>Sup. Campo</b>	<b>Sup. Determ.</b>	<b>Sup. Resuelta</b>
170000005437744	14-013-001-00083-0001	OLIVAR	S		0,19		0,19	0,19
170000005437745	14-013-001-00084-0001	OLIVAR	S		6,75		6,75	6,75
170000005437746	14-013-001-00127-0003	OLIVAR	S		0,03		0,03	0,03
170000005437747	14-013-001-09012-0007	OLIVAR	S		0,05		0,05	0,05
170000005437749	14-038-009-00065-0001	OLIVAR	S		1,53		1,53	1,53
170000005437750	14-038-009-00066-0001	OLIVAR	S		0,01		0,01	0,01
170000005437751	14-038-009-00066-0001	OLIVAR	S		0,01		0,01	0,01
170000005437752	14-013-032-00087-0002	OLIVAR	S		0,26		0,26	0,26
170000005437753	14-038-009-00063-0002	OLIVAR	S		0,61		0,61	0,61
170000005437754	14-038-009-00058-0003	OLIVAR	S		0,03		0,03	0,03
170000005437755	14-038-009-00065-0002	OLIVAR	S		1,57		1,57	1,57
170000005437756	14-038-009-00066-0004	OLIVAR	S		0,03		0,03	0,03
170000005437769	14-013-032-00229-0001	OLIVAR	S		1,73		1,73	1,73

(1) Con incidencias que retienen pago o deniegan el expediente.

(2) Se calcula sobre superficie declarada admisible.

(3) Aplicación del artículo 16 bis del RD 147/2023.

Puede verificar la integridad de una copia de este documento mediante la lectura del código QR adjunto o mediante el acceso a la dirección <https://ws050.juntadeandalucia.es/verificarFirma> indicando el código de VERIFICACIÓN

FIRMADO POR	RAQUEL MARIA ESPIN CRESPO	FECHA	26/06/2024
VERIFICACIÓN	Pk2jmMQ72K8YCCE9EQ8LU85ENJJ6M	PÁGINA	3309/8857



**APELLIDOS Y NOMBRE / RAZÓN SOCIAL**

PORRINO REINA DOLORES

**NIF**

\*\*\*\*4692\*

**EXPEDIENTE**

1126606

**RESOLUCIÓN**

CONCESIÓN DE LA AYUDA

**DATOS DE MANTENIMIENTO UNIDADES****GRUPO DE PAGO**

ZONAS DE LIMITACIONES NATURALES

**Sup. Dec.  
Admisible**

15,52

**Sup.  
Resuelta**

15,52

**Sobredecl.**

0,00

**% Sobredecl.**

0,00

**RESUMEN DE PAGOS**

	<b>IMPORTE ( Euros )</b>			
	<b>RESUELTO</b>	<b>FEADER</b>	<b>MAPA</b>	<b>CAPADR</b>
Pago realizado	757,62	643,98	74,32	39,33
A pagar	74,84	63,61	7,34	3,89
<b>TOTAL</b>	<b>832,46</b>	<b>707,59</b>	<b>81,66</b>	<b>43,22</b>

**APLICACIÓN DE REDUCCIONES Y PENALIZACIONES (%)**

<b>Criterios de subvencionabilidad (1)</b>	<b>Presentación tardía</b>	<b>Omisión declaración</b>	<b>Condicionalidad</b>
0,00	0,00	0,00	0,00

**IMPORTE ( Euros )**

Calculado(2)	Reducción	Penalización	Reducción Penalización (3)	Penalización adicional	Resuelto	FEADER	MAPA	CAPADR
832,46 €	0,00 €	0,00 €	0,00 €	0,00 €	832,46 €	707,59 €	81,66 €	43,21 €
Importe Unitario:	54,00 €	Nuevo Importe Unitario:	53,64 €					

**RECINTOS PROPUESTOS**

<b>REF.</b>	<b>REFERENCIA SIGPAC</b>	<b>CULTIVO</b>	<b>S/R</b>	<b>USO SIGPAC</b>	<b>Sup. Dec. admisible</b>	<b>Sup. Campo</b>	<b>Sup. Determ.</b>	<b>Sup. Resuelta</b>
-1013654	14-038-019-00053-0023	OLIVAR	S		0,03		0,03	0,03
1700000006339012	14-038-019-00053-0007	OLIVAR	S		11,46		11,46	11,46
1700000006339013	14-038-019-00054-0001	OLIVAR	S		0,12		0,12	0,12
1700000006339014	14-038-019-00054-0001	OLIVAR	S		3,78		3,78	3,78
1700000006339015	14-038-019-00094-0001	OLIVAR	S		0,04		0,04	0,04
1700000006339016	14-038-019-09013-0003	OLIVAR	S		0,04		0,04	0,04
1700000006339017	14-038-019-09013-0005	OLIVAR	S		0,05		0,05	0,05

(1) Con incidencias que retienen pago o deniegan el expediente.

(2) Se calcula sobre superficie declarada admisible.

(3) Aplicación del artículo 16 bis del RD 147/2023.

Puede verificar la integridad de una copia de este documento mediante la lectura del código QR adjunto o mediante el acceso a la dirección <https://ws050.juntadeandalucia.es/verificarFirma> indicando el código de VERIFICACIÓN

FIRMADO POR	RAQUEL MARIA ESPIN CRESPO	FECHA	26/06/2024
VERIFICACIÓN	Pk2jmMQ72K8YCCE9EQ8LU85ENJJ6M	PÁGINA	3310/8857





**APELLIDOS Y NOMBRE / RAZÓN SOCIAL**

PORTERO AGUILAR AURORA

**NIF**

\*\*\*\*5861\*

**EXPEDIENTE**

1019892

**RESOLUCIÓN**

CONCESIÓN DE LA AYUDA

**DATOS DE MANTENIMIENTO UNIDADES**

**GRUPO DE PAGO**

ZONAS DE LIMITACIONES NATURALES

**Sup. Dec. Admisible**  
4,82

**Sup. Resuelta**  
4,82

**Sobredecl.**  
0,00

**% Sobredecl.**  
0,00

**RESUMEN DE PAGOS**

	<b>IMPORTE ( Euros )</b>			
	<b>RESUELTO</b>	<b>FEADER</b>	<b>MAPA</b>	<b>CAPADR</b>
Pago realizado	236,88	201,35	23,23	12,30
A pagar	23,40	19,89	2,30	1,21
<b>TOTAL</b>	<b>260,28</b>	<b>221,24</b>	<b>25,53</b>	<b>13,51</b>

**APLICACIÓN DE REDUCCIONES Y PENALIZACIONES (%)**

<b>Criterios de subvencionabilidad (1)</b>	<b>Presentación tardía</b>	<b>Omisión declaración</b>	<b>Condicionalidad</b>
0,00	0,00	0,00	0,00

**IMPORTE ( Euros )**

Calculado(2)	Reducción	Penalización	Reducción Penalización (3)	Penalización adicional	Resuelto	FEADER	MAPA	CAPADR
260,28 €	0,00 €	0,00 €	0,00 €	0,00 €	260,28 €	221,24 €	25,53 €	13,51 €
Importe Unitario:	54,00 €	Nuevo Importe Unitario:	54,00 €					

**RECINTOS PROPUESTOS**

<b>REF.</b>	<b>REFERENCIA SIGPAC</b>	<b>CULTIVO</b>	<b>S/R</b>	<b>USO SIGPAC</b>	<b>Sup. Dec. admisible</b>	<b>Sup. Campo</b>	<b>Sup. Determ.</b>	<b>Sup. Resuelta</b>
4603688	14-042-009-09009-0004	OLIVAR	S		0,01		0,01	0,01
4603724	14-042-010-00180-0001	OLIVAR	S		0,04		0,04	0,04
1700000002994593	14-042-027-00343-0001	OLIVAR	S		0,65		0,65	0,65
1700000002994594	14-042-027-00337-0003	OLIVAR	S		1,22		1,22	1,22
1700000002994595	14-042-010-00114-0001	OLIVAR	S		2,11		2,11	2,11
1700000002994596	14-042-010-00076-0001	OLIVAR	S		0,26		0,26	0,26
1700000002994597	14-042-009-00205-0001	OLIVAR	S		0,06		0,06	0,06
1700000002994598	14-042-009-00322-0002	OLIVAR	S		0,47		0,47	0,47

(1) Con incidencias que retienen pago o deniegan el expediente.

(2) Se calcula sobre superficie declarada admisible.

(3) Aplicación del artículo 16 bis del RD 147/2023.

Puede verificar la integridad de una copia de este documento mediante la lectura del código QR adjunto o mediante el acceso a la dirección <https://ws050.juntadeandalucia.es/verificarFirma> indicando el código de VERIFICACIÓN

FIRMADO POR	RAQUEL MARIA ESPIN CRESPO	FECHA	26/06/2024
VERIFICACIÓN	Pk2jmMQ72K8YCCE9EQ8LU85ENJJJ6M	PÁGINA	3311/8857



**APELLIDOS Y NOMBRE / RAZÓN SOCIAL**

POVEDANO MOLINA MARIA JOSE

**NIF**

\*\*\*9404\*

**EXPEDIENTE**

1098650

**RESOLUCIÓN**

CONCESIÓN DE LA AYUDA

**DATOS DE MANTENIMIENTO UNIDADES****GRUPO DE PAGO**

ZONAS DE LIMITACIONES NATURALES

**Sup. Dec. Admisible**

2,07

**Sup. Resuelta**

2,07

**Sobredecl.**

0,00

**% Sobredecl.**

0,00

**RESUMEN DE PAGOS**

	<b>IMPORTE ( Euros )</b>			
	<b>RESUELTO</b>	<b>FEADER</b>	<b>MAPA</b>	<b>CAPADR</b>
Pago realizado	101,73	86,47	9,98	5,28
A pagar	10,05	8,54	0,99	0,52
<b>TOTAL</b>	<b>111,78</b>	<b>95,01</b>	<b>10,97</b>	<b>5,80</b>

**APLICACIÓN DE REDUCCIONES Y PENALIZACIONES (%)**

<b>Crterios de subvencionabilidad (1)</b>	<b>Presentación tardía</b>	<b>Omisión declaración</b>	<b>Condicionalidad</b>
0,00	0,00	0,00	0,00

**IMPORTE ( Euros )**

Calculado(2)	Reducción	Penalización	Reducción Penalización (3)	Penalización adicional	Resuelto	FEADER	MAPA	CAPADR
111,78 €	0,00 €	0,00 €	0,00 €	0,00 €	111,78 €	95,01 €	10,97 €	5,80 €
Importe Unitario:	54,00 €	Nuevo Importe Unitario:	54,00 €					

**RECINTOS PROPUESTOS**

<b>REF.</b>	<b>REFERENCIA SIGPAC</b>	<b>CULTIVO</b>	<b>S/R</b>	<b>USO SIGPAC</b>	<b>Sup. Dec. admisible</b>	<b>Sup. Campo</b>	<b>Sup. Determ.</b>	<b>Sup. Resuelta</b>
1700000006141371	14-039-006-00158-0002	OLIVAR	S		0,51		0,51	0,51
1700000006141372	14-039-007-00105-0001	OLIVAR	S		0,49		0,49	0,49
1700000006141396	14-039-021-00205-0002	OLIVAR	S		0,57		0,57	0,57
1700000006141397	14-039-021-00124-0001	OLIVAR	S		0,50		0,50	0,50

(1) Con incidencias que retienen pago o deniegan el expediente.

(2) Se calcula sobre superficie declarada admisible.

(3) Aplicación del artículo 16 bis del RD 147/2023.

Puede verificar la integridad de una copia de este documento mediante la lectura del código QR adjunto o mediante el acceso a la dirección <https://ws050.juntadeandalucia.es/verificarFirma> indicando el código de VERIFICACIÓN

FIRMADO POR

RAQUEL MARIA ESPIN CRESPO

FECHA

26/06/2024

VERIFICACIÓN

Pk2jmMQ72K8YCCE9EQ8LU85ENJJ6M

PÁGINA

3312/8857



**APELLIDOS Y NOMBRE / RAZÓN SOCIAL**

POZO MONTENEGRO FRANCISCO

**NIF**

\*\*\*\*8821\*

**EXPEDIENTE**

1214294

**RESOLUCIÓN**

CONCESIÓN DE LA AYUDA

**DATOS DE MANTENIMIENTO UNIDADES****GRUPO DE PAGO**

ZONAS DE LIMITACIONES NATURALES

**Sup. Dec.  
Admisible**

15,35

**Sup.  
Resuelta**

15,35

**Sobredecl.**

0,00

**% Sobredecl.**

0,00

**RESUMEN DE PAGOS**

	<b>IMPORTE ( Euros )</b>			
	<b>RESUELTO</b>	<b>FEADER</b>	<b>MAPA</b>	<b>CAPADR</b>
Pago realizado	750,94	638,30	73,66	38,98
A pagar	74,18	63,05	7,28	3,85
<b>TOTAL</b>	<b>825,12</b>	<b>701,35</b>	<b>80,94</b>	<b>42,83</b>

**APLICACIÓN DE REDUCCIONES Y PENALIZACIONES (%)**

<b>Crterios de subvencionabilidad (1)</b>	<b>Presentación tardía</b>	<b>Omisión declaración</b>	<b>Condicionalidad</b>
0,00	0,00	0,00	0,00

**IMPORTE ( Euros )**

Calculado(2)	Reducción	Penalización	Reducción Penalización (3)	Penalización adicional	Resuelto	FEADER	MAPA	CAPADR
825,12 €	0,00 €	0,00 €	0,00 €	0,00 €	825,12 €	701,35 €	80,94 €	42,83 €
Importe Unitario:	54,00 €	Nuevo Importe Unitario:	53,75 €					

**RECINTOS PROPUESTOS**

<b>REF.</b>	<b>REFERENCIA SIGPAC</b>	<b>CULTIVO</b>	<b>S/R</b>	<b>USO SIGPAC</b>	<b>Sup. Dec. admisible</b>	<b>Sup. Campo</b>	<b>Sup. Determ.</b>	<b>Sup. Resuelta</b>
1700000006184819	14-013-004-00042-0001	OLIVAR	S		10,99		10,99	10,99
1700000006184820	14-046-012-00282-0003	OLIVAR	S		0,13		0,13	0,13
1700000006184821	14-046-012-00283-0001	OLIVAR	S		4,20		4,20	4,20
1700000006184822	14-046-012-00283-0002	OLIVAR	S		0,03		0,03	0,03

(1) Con incidencias que retienen pago o deniegan el expediente.

(2) Se calcula sobre superficie declarada admisible.

(3) Aplicación del artículo 16 bis del RD 147/2023.

Puede verificar la integridad de una copia de este documento mediante la lectura del código QR adjunto o mediante el acceso a la dirección <https://ws050.juntadeandalucia.es/verificarFirma> indicando el código de VERIFICACIÓN

FIRMADO POR	RAQUEL MARIA ESPIN CRESPO	FECHA	26/06/2024
VERIFICACIÓN	Pk2jmMQ72K8YCCE9EQ8LU85ENJJJ6M	PÁGINA	3313/8857



**APELLIDOS Y NOMBRE / RAZÓN SOCIAL**

POZO MONTENEGRO SALVADOR

**NIF**

\*\*\*0797\*

**EXPEDIENTE**

1214302

**RESOLUCIÓN**

CONCESIÓN DE LA AYUDA

**DATOS DE MANTENIMIENTO UNIDADES****GRUPO DE PAGO**

ZONAS DE LIMITACIONES NATURALES

**Sup. Dec.  
Admisible**

15,23

**Sup.  
Resuelta**

15,23

**Sobredecl.**

0,00

**% Sobredecl.**

0,00

**RESUMEN DE PAGOS**

	<b>IMPORTE ( Euros )</b>			
	<b>RESUELTO</b>	<b>FEADER</b>	<b>MAPA</b>	<b>CAPADR</b>
Pago realizado	746,23	634,29	73,21	38,72
A pagar	73,71	62,65	7,23	3,83
<b>TOTAL</b>	<b>819,94</b>	<b>696,94</b>	<b>80,44</b>	<b>42,55</b>

**APLICACIÓN DE REDUCCIONES Y PENALIZACIONES (%)**

<b>Criterios de subvencionabilidad (1)</b>	<b>Presentación tardía</b>	<b>Omisión declaración</b>	<b>Condicionalidad</b>
0,00	0,00	0,00	0,00

**IMPORTE ( Euros )**

Calculado(2)	Reducción	Penalización	Reducción Penalización (3)	Penalización adicional	Resuelto	FEADER	MAPA	CAPADR
819,94 €	0,00 €	0,00 €	0,00 €	0,00 €	819,94 €	696,95 €	80,44 €	42,55 €
Importe Unitario:	54,00 €	Nuevo Importe Unitario:	53,84 €					

**RECINTOS PROPUESTOS**

<b>REF.</b>	<b>REFERENCIA SIGPAC</b>	<b>CULTIVO</b>	<b>S/R</b>	<b>USO SIGPAC</b>	<b>Sup. Dec. admisible</b>	<b>Sup. Campo</b>	<b>Sup. Determ.</b>	<b>Sup. Resuelta</b>
-1532739	14-046-012-00291-0003	OLIVAR	S		0,01		0,01	0,01
1700000006185155	14-046-012-00282-0003	OLIVAR	S		0,02		0,02	0,02
1700000006185156	14-046-012-00283-0001	OLIVAR	S		4,29		4,29	4,29
1700000006185157	14-046-012-00284-0001	OLIVAR	S		0,04		0,04	0,04
1700000006185158	14-046-012-00290-0001	OLIVAR	S		0,01		0,01	0,01
1700000006185160	14-046-012-00292-0002	OLIVAR	S		0,01		0,01	0,01
1700000006185161	14-046-012-00594-0002	OLIVAR	S		0,04		0,04	0,04
1700000006185162	14-013-004-00042-0001	OLIVAR	S		10,81		10,81	10,81

(1) Con incidencias que retienen pago o deniegan el expediente.

(2) Se calcula sobre superficie declarada admisible.

(3) Aplicación del artículo 16 bis del RD 147/2023.

Puede verificar la integridad de una copia de este documento mediante la lectura del código QR adjunto o mediante el acceso a la dirección <https://ws050.juntadeandalucia.es/verificarFirma> indicando el código de VERIFICACIÓN

FIRMADO POR	RAQUEL MARIA ESPIN CRESPO	FECHA	26/06/2024
VERIFICACIÓN	Pk2jmMQ72K8YCCE9EQ8LU85ENJJ6M	PÁGINA	3314/8857





**APELLIDOS Y NOMBRE / RAZÓN SOCIAL**

POZO NEVADO ANTONIO

**NIF**

\*\*\*0897\*

**EXPEDIENTE**

1187719

**RESOLUCIÓN**

CONCESIÓN DE LA AYUDA

**DATOS DE MANTENIMIENTO UNIDADES****GRUPO DE PAGO**

ZONAS DE LIMITACIONES NATURALES

**Sup. Dec.  
Admisible**

77,43

**Sup.  
Resuelta**

77,43

**Sobredecl.**

0,00

**% Sobredecl.**

0,00

**RESUMEN DE PAGOS**

	<b>IMPORTE ( Euros )</b>			
	<b>RESUELTO</b>	<b>FEADER</b>	<b>MAPA</b>	<b>CAPADR</b>
Pago realizado	1.081,20	919,02	106,06	56,12
A pagar	106,03	90,13	10,40	5,50
<b>TOTAL</b>	<b>1.187,23</b>	<b>1.009,15</b>	<b>116,46</b>	<b>61,62</b>

**APLICACIÓN DE REDUCCIONES Y PENALIZACIONES (%)**

<b>Criterios de subvencionabilidad (1)</b>	<b>Presentación tardía</b>	<b>Omisión declaración</b>	<b>Condicionabilidad</b>
0,00	0,00	0,00	0,00

**IMPORTE ( Euros )**

Calculado(2)	Reducción	Penalización	Reducción Penalización (3)	Penalización adicional	Resuelto	FEADER	MAPA	CAPADR
1.187,23 €	0,00 €	0,00 €	0,00 €	0,00 €	1.187,23 €	1.009,15 €	116,47 €	61,61 €
Importe Unitario:	54,00 €	Nuevo Importe Unitario:	15,33 €					

(1) Con incidencias que retienen pago o deniegan el expediente.

(2) Se calcula sobre superficie declarada admisible.

(3) Aplicación del artículo 16 bis del RD 147/2023.

Puede verificar la integridad de una copia de este documento mediante la lectura del código QR adjunto o mediante el acceso a la dirección <https://ws050.juntadeandalucia.es/verificarFirma> indicando el código de VERIFICACIÓN

FIRMADO POR	RAQUEL MARIA ESPIN CRESPO	FECHA	26/06/2024
VERIFICACIÓN	Pk2jmMQ72K8YCCE9EQ8LU85ENJJ6M	PÁGINA	3315/8857





**RECINTOS PROPUESTOS**

REF.	REFERENCIA SIGPAC	CULTIVO	S/R	USO SIGPAC	Sup._Dec. admisible	Sup. Campo	Sup. Determ.	Sup. Resuelta
-1505516	14-035-012-00831-0004	BARBECHO TRADICIONAL	S		3,59		3,59	3,59
-1504829	14-035-051-00057-0003	OLIVAR	S		0,15		0,15	0,15
-1321173	14-035-051-00056-0001	CABECERA DE CULTIVO PERMANENTE	S		0,09		0,09	0,09
-1318752	14-035-051-00058-0001	CABECERA DE CULTIVO PERMANENTE	S		0,11		0,11	0,11
-1318750	14-035-017-00560-0002	BARBECHO TRADICIONAL	S		0,04		0,04	0,04
-1318742	14-035-016-00167-0001	TRANQUILLÓN	S		0,34		0,34	0,34
-932331	14-035-013-00008-0004	TRANQUILLÓN	S		0,17		0,17	0,17
5254442	14-035-013-00009-0001	BARBECHO TRADICIONAL	S		0,08		0,08	0,08
5254466	14-035-013-00009-0001	BARBECHO TRADICIONAL	S		0,08		0,08	0,08
5506889	14-035-013-00008-0003	TRANQUILLÓN	S		20,05		20,05	20,05
6820681	14-008-025-00435-0001	BARBECHO TRADICIONAL	S		1,24		1,24	1,24
6908324	14-035-013-00009-0001	AVENA	S		11,50		11,50	11,50
1700000006266067	14-035-009-00012-0007	OLIVAR	S		2,82		2,82	2,82
1700000006266068	14-035-017-00565-0001	BARBECHO TRADICIONAL	S		0,64		0,64	0,64
1700000006266069	14-035-048-00225-0002	TRIGO BLANDO	S		1,54		1,54	1,54
1700000006266070	14-035-048-00226-0001	TRIGO BLANDO	S		0,06		0,06	0,06
1700000006266071	14-035-048-00245-0001	TRIGO BLANDO	S		1,25		1,25	1,25
1700000006266072	14-035-016-00168-0001	TRANQUILLÓN	S		1,81		1,81	1,81
1700000006266073	14-035-013-00008-0003	BARBECHO TRADICIONAL	S		1,86		1,86	1,86
1700000006266074	14-035-051-00057-0003	OLIVAR	S		2,00		2,00	2,00
1700000006266075	14-035-048-00246-0001	TRIGO BLANDO	S		1,18		1,18	1,18
1700000006266076	14-035-048-00244-0001	TRIGO BLANDO	S		1,40		1,40	1,40
1700000006266077	14-035-013-00009-0001	AVENA	S		6,26		6,26	6,26
1700000006266078	14-035-012-00831-0004	GUISANTES	S		9,77		9,77	9,77
1700000006266079	14-035-010-00152-0001	OLIVAR	S		4,13		4,13	4,08
1700000006266080	14-035-010-00302-0001	OLIVAR	S		2,28		2,28	2,28
1700000006266082	14-035-016-00161-0001	TRANQUILLÓN	S		3,04		3,04	3,04

**INCIDENCIAS**

**INCIDENCIA DESCRIPCIÓN**

4272 Verifica que las líneas de declaración de las Solicitudes Únicas no tienen solapes con la capa de Retroactividad Gráfica (ambas de la misma campaña) a nivel de expediente/línea de declaración gráfica de la solicitud.  
 Recinto:14-035-010-00152-00001 Cultivo: - Agregado de la referencia del recinto.:0 Zona de la referencia del recinto.:0 Superficie solapada.:0,05 Id. Incid.:95149553

**Datos considerados para el Cálculo de la Carga Ganadera del expediente**

Superficie determinada para Cálculo Carga Ganadera: 0,00 ha  
 Carga Ganadera del Expediente: 0,00 ugm/ha

**Incidencias de carga ganadera**

**INCIDENCIA DESCRIPCIÓN**

86132 Recinto superficie forrajera que no realiza la actividad de producción de pastoreo.  
 Recinto:14-035-012-00831-00004 Cultivo:20000 BARBECHO TRADICIONAL-SIN VARIEDAD Secano  
 Recinto:14-035-017-00560-00002 Cultivo:20000 BARBECHO TRADICIONAL-SIN VARIEDAD Secano  
 Recinto:14-035-013-00009-00001 Cultivo:20000 BARBECHO TRADICIONAL-SIN VARIEDAD Secano  
 Recinto:14-035-013-00009-00001 Cultivo:20000 BARBECHO TRADICIONAL-SIN VARIEDAD Secano  
 Recinto:14-008-025-00435-00001 Cultivo:20000 BARBECHO TRADICIONAL-SIN VARIEDAD Secano  
 Recinto:14-035-017-00565-00001 Cultivo:20000 BARBECHO TRADICIONAL-SIN VARIEDAD Secano  
 Recinto:14-035-013-00008-00003 Cultivo:20000 BARBECHO TRADICIONAL-SIN VARIEDAD Secano

(1) Con incidencias que retienen pago o deniegan el expediente.  
 (2) Se calcula sobre superficie declarada admisible.  
 (3) Aplicación del artículo 16 bis del RD 147/2023.

Puede verificar la integridad de una copia de este documento mediante la lectura del código QR adjunto o mediante el acceso a la dirección <a href="https://ws050.juntadeandalucia.es/verificarFirma">https://ws050.juntadeandalucia.es/verificarFirma</a> indicando el código de VERIFICACIÓN					
FIRMADO POR	RAQUEL MARIA ESPIN CRESPO		FECHA		26/06/2024
VERIFICACIÓN	Pk2jmMQ72K8YCCE9EQ8LU85ENJJ6M		PÁGINA		3316/8857



**APELLIDOS Y NOMBRE / RAZÓN SOCIAL**

POZO VALENCIA EMILIO

**NIF**

\*\*\*\*5415\*

**EXPEDIENTE**

1114581

**RESOLUCIÓN**

CONCESIÓN DE LA AYUDA

**DATOS DE MANTENIMIENTO UNIDADES**

**GRUPO DE PAGO**

ZONAS DE LIMITACIONES NATURALES

**Sup. Dec. Admisible**

36,00

**Sup. Resuelta**

36,00

**Sobredecl.**

0,00

**% Sobredecl.**

0,00

**RESUMEN DE PAGOS**

	<b>IMPORTE ( Euros )</b>			
	<b>RESUELTO</b>	<b>FEADER</b>	<b>MAPA</b>	<b>CAPADR</b>
Pago realizado	1.081,20	919,02	106,06	56,12
A pagar	106,80	90,78	10,48	5,54
<b>TOTAL</b>	<b>1.188,00</b>	<b>1.009,80</b>	<b>116,54</b>	<b>61,66</b>

**APLICACIÓN DE REDUCCIONES Y PENALIZACIONES (%)**

<b>Crterios de subvencionabilidad (1)</b>	<b>Presentación tardía</b>	<b>Omisión declaración</b>	<b>Condicionalidad</b>
0,00	0,00	0,00	0,00

**IMPORTE ( Euros )**

Calculado(2)	Reducción	Penalización	Reducción Penalización (3)	Penalización adicional	Resuelto	FEADER	MAPA	CAPADR
1.188,00 €	0,00 €	0,00 €	0,00 €	0,00 €	1.188,00 €	1.009,80 €	116,54 €	61,66 €
<b>Importe Unitario:</b>	<b>54,00 €</b>	<b>Nuevo Importe Unitario:</b>	<b>33,00 €</b>					

**RECINTOS PROPUESTOS**

<b>REF.</b>	<b>REFERENCIA SIGPAC</b>	<b>CULTIVO</b>	<b>S/R</b>	<b>USO SIGPAC</b>	<b>Sup. Dec. admisible</b>	<b>Sup. Campo</b>	<b>Sup. Determ.</b>	<b>Sup. Resuelta</b>
-1122530	14-009-007-00035-0001	BARBECHO TRADICIONAL	S		1,21		1,21	1,21
-805440	14-009-008-00140-0007	BARBECHO TRADICIONAL	S		0,01		0,01	0,01
-805439	14-009-007-00077-0003	BARBECHO TRADICIONAL	S		0,07		0,07	0,07
6835653	14-009-007-00161-0001	TRANQUILLÓN	S		7,03		7,03	7,03
1700000006033735	14-009-007-00033-0001	BARBECHO TRADICIONAL	S		0,62		0,62	0,62
1700000006033736	14-009-007-00035-0001	BARBECHO TRADICIONAL	S		8,81		8,81	8,81
1700000006033738	14-009-008-00140-0004	HUERTA	S		0,06		0,06	0,06
1700000006033739	14-009-008-00140-0005	BARBECHO TRADICIONAL	S		0,19		0,19	0,19
1700000006033740	14-009-008-00140-0004	BARBECHO TRADICIONAL	S		0,37		0,37	0,37
1700000006033746	14-009-007-00084-0001	BARBECHO TRADICIONAL	S		0,78		0,78	0,78
1700000006033750	14-009-008-00140-0003	PASTOS PERMANENTES DE 5 O MAS AÑOS	S		1,17		1,17	1,17
1700000006033757	14-009-008-00140-0004	BARBECHO TRADICIONAL	S		1,71		1,71	1,71
1700000006033758	14-009-007-00037-0002	BARBECHO TRADICIONAL	S		0,83		0,83	0,83
1700000006033760	14-009-009-00107-0002	TRANQUILLÓN	R		4,88		4,88	4,88
1700000006033762	14-009-007-00038-0002	BARBECHO TRADICIONAL	S		2,69		2,69	2,69
1700000006033763	14-009-007-00039-0002	BARBECHO TRADICIONAL	S		2,38		2,38	2,38
1700000006033764	14-009-007-00077-0001	BARBECHO TRADICIONAL	S		3,19		3,19	3,19

(1) Con incidencias que retienen pago o deniegan el expediente.

(2) Se calcula sobre superficie declarada admisible.

(3) Aplicación del artículo 16 bis del RD 147/2023.

Puede verificar la integridad de una copia de este documento mediante la lectura del código QR adjunto o mediante el acceso a la dirección <https://ws050.juntadeandalucia.es/verificarFirma> indicando el código de VERIFICACIÓN

FIRMADO POR	RAQUEL MARIA ESPIN CRESPO	FECHA	26/06/2024
VERIFICACIÓN	Pk2jmMQ72K8YCCE9EQ8LU85ENJJ6M	PÁGINA	3317/8857





**Datos considerados para el Cálculo de la Carga Ganadera del expediente**

Superficie determinada para Cálculo Carga Ganadera: 25,01 ha  
Carga Ganadera del Expediente: 0,27 ugm/ha

Explotación	Especie	Ugm Calculada para CG
ES140090000412	CAPRINA	0,10
ES140090000412	OVINA	6,74

**Recintos Determinados para el Cálculo de Garga Ganadera**

REF.	REFERENCIA SIGPAC	CULTIVO	DESCRIPCIÓN CULTIVO	S/R	SUP. RESUELTA (ha)
-1122530	14-009-007-00035-00001	20000	BARBECHO TRADICIONAL-SIN VARIEDAD	S	1,21
-805440	14-009-008-00140-00007	20000	BARBECHO TRADICIONAL-SIN VARIEDAD	S	0,01
-805439	14-009-007-00077-00003	20000	BARBECHO TRADICIONAL-SIN VARIEDAD	S	0,07
-497736	14-071-016-00143-00051	62000	PASTOS PERMANENTES DE 5 O MAS AÑOS-SIN VARIEDAD	S	0,03
1700000006033735	14-009-007-00033-00001	20000	BARBECHO TRADICIONAL-SIN VARIEDAD	S	0,62
1700000006033736	14-009-007-00035-00001	20000	BARBECHO TRADICIONAL-SIN VARIEDAD	S	8,81
1700000006033739	14-009-008-00140-00005	20000	BARBECHO TRADICIONAL-SIN VARIEDAD	S	0,19
1700000006033740	14-009-008-00140-00004	20000	BARBECHO TRADICIONAL-SIN VARIEDAD	S	0,37
1700000006033746	14-009-007-00084-00001	20000	BARBECHO TRADICIONAL-SIN VARIEDAD	S	0,78
1700000006033750	14-009-008-00140-00003	62000	PASTOS PERMANENTES DE 5 O MAS AÑOS-SIN VARIEDAD	S	1,17
1700000006033754	14-071-016-00144-00002	62000	PASTOS PERMANENTES DE 5 O MAS AÑOS-SIN VARIEDAD	S	0,17
1700000006033755	14-071-016-00143-00016	62000	PASTOS PERMANENTES DE 5 O MAS AÑOS-SIN VARIEDAD	S	0,46
1700000006033756	14-071-003-00274-00001	62000	PASTOS PERMANENTES DE 5 O MAS AÑOS-SIN VARIEDAD	S	1,53
1700000006033758	14-009-007-00033-00002	20000	BARBECHO TRADICIONAL-SIN VARIEDAD	S	0,83
1700000006033762	14-009-007-00038-00002	20000	BARBECHO TRADICIONAL-SIN VARIEDAD	S	2,69
1700000006033763	14-009-007-00039-00002	20000	BARBECHO TRADICIONAL-SIN VARIEDAD	S	2,38
1700000006033764	14-009-007-00077-00001	20000	BARBECHO TRADICIONAL-SIN VARIEDAD	S	3,19
1700000006033766	14-071-003-00281-00001	63000	PASTOS DE MENOS DE 5 AÑOS-SIN VARIEDAD	S	0,50

**Incidencias de carga ganadera**

**INCIDENCIA DESCRIPCIÓN**

86132 Recinto superficie forrajera que no realiza la actividad de producción de pastoreo.  
Recinto:14-009-008-00140-00004 Cultivo:20000 BARBECHO TRADICIONAL-SIN VARIEDAD Secano

(1) Con incidencias que retienen pago o deniegan el expediente.  
(2) Se calcula sobre superficie declarada admisible.  
(3) Aplicación del artículo 16 bis del RD 147/2023.

Puede verificar la integridad de una copia de este documento mediante la lectura del código QR adjunto o mediante el acceso a la dirección <a href="https://ws050.juntadeandalucia.es/verificarFirma">https://ws050.juntadeandalucia.es/verificarFirma</a> indicando el código de VERIFICACIÓN					
FIRMADO POR	RAQUEL MARIA ESPIN CRESPO		FECHA		26/06/2024
VERIFICACIÓN	Pk2jmMQ72K8YCCE9EQ8LU85ENJJ6M		PÁGINA		3318/8857



**APELLIDOS Y NOMBRE / RAZÓN SOCIAL**

POZUELO ESCRIBANO FRANCISCO

**NIF**

\*\*\*6442\*

**EXPEDIENTE**

1213650

**RESOLUCIÓN**

CONCESIÓN DE LA AYUDA

**DATOS DE MANTENIMIENTO UNIDADES**

<b>GRUPO DE PAGO</b>	<b>Sup. Dec. Admisible</b>	<b>Sup. Resuelta</b>	<b>Sobredecl.</b>	<b>% Sobredecl.</b>
ZONAS DE LIMITACIONES NATURALES	80,55	80,55	0,00	0,00

**RESUMEN DE PAGOS**

	<b>IMPORTE ( Euros )</b>			
	<b>RESUELTO</b>	<b>FEADER</b>	<b>MAPA</b>	<b>CAPADR</b>
Pago realizado	1.070,39	909,83	105,01	55,55
A pagar	105,44	89,62	10,34	5,48
<b>TOTAL</b>	<b>1.175,83</b>	<b>999,45</b>	<b>115,35</b>	<b>61,03</b>

**APLICACIÓN DE REDUCCIONES Y PENALIZACIONES (%)**

<b>Crterios de subvencionabilidad (1)</b>	<b>Presentación tardía</b>	<b>Omisión declaración</b>	<b>Condicionalidad</b>
0,00	0,00	1,00	0,00

**IMPORTE ( Euros )**

Calculado(2)	Reducción	Penalización	Reducción Penalización (3)	Penalización adicional	Resuelto	FEADER	MAPA	CAPADR
1.187,71 €	0,00 €	0,00 €	0,00 €	0,00 €	1.175,83 €	999,46 €	115,35 €	61,02 €
Importe Unitario:	54,00 €	Nuevo Importe Unitario:			14,74 €			

**RECINTOS PROPUESTOS**

<b>REF.</b>	<b>REFERENCIA SIGPAC</b>	<b>CULTIVO</b>	<b>S/R</b>	<b>USO SIGPAC</b>	<b>Sup. Dec. admisible</b>	<b>Sup. Campo</b>	<b>Sup. Determ.</b>	<b>Sup. Resuelta</b>
-1467463	14-054-024-00031-0001	PASTOS DE MENOS DE 5 AÑOS	S		3,61		3,61	3,61
-1467462	14-054-024-00008-0001	PASTOS DE MENOS DE 5 AÑOS	S		4,50		4,50	4,50
-1467452	14-006-008-00024-0001	PASTOS DE MENOS DE 5 AÑOS	S		1,14		1,14	1,14
-1467451	14-006-009-00060-0003	PASTOS DE MENOS DE 5 AÑOS	S		1,18		1,18	1,18
170000006923166	14-006-009-00052-0002	PASTOS PERMANENTES DE 5 O MAS AÑOS	S		1,87		1,87	1,85
170000006923168	14-006-009-00069-0005	PASTOS PERMANENTES DE 5 O MAS AÑOS	S		0,09		0,09	0,09
170000006923169	14-054-024-00004-0001	PASTOS PERMANENTES DE 5 O MAS AÑOS	S		0,32		0,32	0,32
170000006923170	14-006-009-00055-0002	PASTOS PERMANENTES DE 5 O MAS AÑOS	S		14,31		14,31	14,31
170000006923171	14-006-009-00055-0005	PASTOS PERMANENTES DE 5 O MAS AÑOS	S		8,16		8,16	8,16
170000006923172	14-006-009-00055-0008	PASTOS PERMANENTES DE 5 O MAS AÑOS	S		2,27		2,27	2,27
170000006923173	14-006-009-00055-0004	PASTOS PERMANENTES DE 5 O MAS AÑOS	S		0,02		0,02	0,02
170000006923175	14-006-009-00069-0003	PASTOS PERMANENTES DE 5 O MAS AÑOS	S		0,07		0,07	0,07
170000006923178	14-054-024-00025-0005	PASTOS PERMANENTES DE 5 O MAS AÑOS	S		0,09		0,09	0,09
170000006923179	14-054-024-00025-0007	PASTOS PERMANENTES DE 5 O MAS AÑOS	S		4,70		4,70	4,70
170000006923180	14-006-009-00069-0002	PASTOS PERMANENTES DE 5 O MAS AÑOS	S		9,98		9,98	9,98
170000006923182	14-054-024-00028-0003	PASTOS DE MENOS DE 5 AÑOS	S		28,26		28,26	28,26

**INCIDENCIAS**

**INCIDENCIA DESCRIPCIÓN**

- 256 Solicitud con recintos no declarados en campaña actual con una reducción por omisión de superficie superior al 3%  
CÓDIGO PARA EL PORCENTAJE DE REDUCCIÓN POR OMISIÓN QUE CORRESPONDE A LA SOLICITUD:1
- 4272 Verifica que las líneas de declaración de las Solicitudes Únicas no tienen solapes con la capa de Retroactividad Gráfica (ambas de la misma campaña) a nivel de expediente/línea de declaración gráfica de la solicitud.  
Recinto:14-006-009-00052-00002 Cultivo: - Agregado de la referencia del recinto.:0 Zona de la referencia del recinto.:0 Superficie solapada.:0,02 Id. Incid.:95153284

(1) Con incidencias que retienen pago o deniegan el expediente.  
(2) Se calcula sobre superficie declarada admisible.  
(3) Aplicación del artículo 16 bis del RD 147/2023.

Puede verificar la integridad de una copia de este documento mediante la lectura del código QR adjunto o mediante el acceso a la dirección <a href="https://ws050.juntadeandalucia.es/verificarFirma">https://ws050.juntadeandalucia.es/verificarFirma</a> indicando el código de VERIFICACIÓN					
FIRMADO POR	RAQUEL MARIA ESPIN CRESPO		FECHA		26/06/2024
VERIFICACIÓN	Pk2jmMQ72K8YCCE9EQ8LU85ENJJ6M		PÁGINA		3319/8857

**Datos considerados para el Cálculo de la Carga Ganadera del expediente**

Superficie determinada para Cálculo Carga Ganadera: 80,55 ha

Carga Ganadera del Expediente: 0,80 ugm/ha

<u>Explotación</u>	<u>Especie</u>	<u>Ugm Calculada para CG</u>
ES140060000187	BOVINA	28,05
ES140060000187	OVINA	7,51
ES140540000254	BOVINA	24,46
ES140540000254	PORCINO	4,41

**Recintos Determinados para el Cálculo de Carga Ganadera**

<u>REF.</u>	<u>REFERENCIA SIGPAC</u>	<u>CULTIVO</u>	<u>DESCRIPCIÓN CULTIVO</u>	<u>S/R</u>	<u>SUP. RESUELTA (ha)</u>
-1467463	14-054-024-00031-00001	63000	PASTOS DE MENOS DE 5 AÑOS-SIN VARIEDAD	S	3,61
-1467462	14-054-024-00008-00001	63000	PASTOS DE MENOS DE 5 AÑOS-SIN VARIEDAD	S	4,50
-1467452	14-006-008-00024-00001	63000	PASTOS DE MENOS DE 5 AÑOS-SIN VARIEDAD	S	1,14
-1467451	14-006-009-00060-00003	63000	PASTOS DE MENOS DE 5 AÑOS-SIN VARIEDAD	S	1,18
1700000006923166	14-006-009-00052-00002	62000	PASTOS PERMANENTES DE 5 O MAS AÑOS-SIN VARIEDAD	S	1,85
1700000006923168	14-006-009-00069-00005	62000	PASTOS PERMANENTES DE 5 O MAS AÑOS-SIN VARIEDAD	S	0,09
1700000006923169	14-054-024-00004-00001	62000	PASTOS PERMANENTES DE 5 O MAS AÑOS-SIN VARIEDAD	S	0,32
1700000006923170	14-006-009-00055-00002	62000	PASTOS PERMANENTES DE 5 O MAS AÑOS-SIN VARIEDAD	S	14,31
1700000006923171	14-006-009-00055-00005	62000	PASTOS PERMANENTES DE 5 O MAS AÑOS-SIN VARIEDAD	S	8,16
1700000006923172	14-006-009-00055-00008	62000	PASTOS PERMANENTES DE 5 O MAS AÑOS-SIN VARIEDAD	S	2,27
1700000006923173	14-006-009-00055-00004	62000	PASTOS PERMANENTES DE 5 O MAS AÑOS-SIN VARIEDAD	S	0,02
1700000006923175	14-006-009-00069-00003	62000	PASTOS PERMANENTES DE 5 O MAS AÑOS-SIN VARIEDAD	S	0,07
1700000006923178	14-054-024-00025-00005	62000	PASTOS PERMANENTES DE 5 O MAS AÑOS-SIN VARIEDAD	S	0,09
1700000006923179	14-054-024-00025-00007	62000	PASTOS PERMANENTES DE 5 O MAS AÑOS-SIN VARIEDAD	S	4,70
1700000006923180	14-006-009-00069-00002	62000	PASTOS PERMANENTES DE 5 O MAS AÑOS-SIN VARIEDAD	S	9,98
1700000006923182	14-054-024-00028-00003	63000	PASTOS DE MENOS DE 5 AÑOS-SIN VARIEDAD	S	28,26

(1) Con incidencias que retienen pago o deniegan el expediente.  
(2) Se calcula sobre superficie declarada admisible.  
(3) Aplicación del artículo 16 bis del RD 147/2023.

Puede verificar la integridad de una copia de este documento mediante la lectura del código QR adjunto o mediante el acceso a la dirección <https://ws050.juntadeandalucia.es/verificarFirma> indicando el código de VERIFICACIÓN

FIRMADO POR	RAQUEL MARIA ESPIN CRESPO	FECHA	26/06/2024
VERIFICACIÓN	Pk2jmMQ72K8YCCE9EQ8LU85ENJJ6M	PÁGINA	3320/8857





**APELLIDOS Y NOMBRE / RAZÓN SOCIAL**

POZUELO GUIJO MARIA JOSE

**NIF**

\*\*\*\*2535\*

**EXPEDIENTE**

1036300

**RESOLUCIÓN**

CONCESIÓN DE LA AYUDA

**DATOS DE MANTENIMIENTO UNIDADES**

**GRUPO DE PAGO**

ZONAS DE LIMITACIONES NATURALES

**Sup. Dec. Admisible**

22,21

**Sup. Resuelta**

22,21

**Sobredecl.**

0,00

**% Sobredecl.**

0,00

**RESUMEN DE PAGOS**

	<b>IMPORTE ( Euros )</b>			
	<b>RESUELTO</b>	<b>FEADER</b>	<b>MAPA</b>	<b>CAPADR</b>
Pago realizado	998,93	849,09	97,99	51,85
A pagar	98,67	83,87	9,68	5,12
<b>TOTAL</b>	<b>1.097,60</b>	<b>932,96</b>	<b>107,67</b>	<b>56,97</b>

**APLICACIÓN DE REDUCCIONES Y PENALIZACIONES (%)**

<b>Criterios de subvencionabilidad (1)</b>	<b>Presentación tardía</b>	<b>Omisión declaración</b>	<b>Condicionabilidad</b>
0,00	0,00	0,00	0,00

**IMPORTE ( Euros )**

Calculado(2)	Reducción	Penalización	Reducción Penalización (3)	Penalización adicional	Resuelto	FEADER	MAPA	CAPADR
1.097,60 €	0,00 €	0,00 €	0,00 €	0,00 €	1.097,60 €	932,96 €	107,67 €	56,97 €
<b>Importe Unitario:</b>	<b>54,00 €</b>	<b>Nuevo Importe Unitario:</b>	<b>49,42 €</b>					

**RECINTOS PROPUESTOS**

<b>REF.</b>	<b>REFERENCIA SIGPAC</b>	<b>CULTIVO</b>	<b>S/R</b>	<b>USO SIGPAC</b>	<b>Sup. Dec. admisible</b>	<b>Sup. Campo</b>	<b>Sup. Determ.</b>	<b>Sup. Resuelta</b>
4092067	14-054-050-00033-0005	OLIVAR	S		0,15		0,15	0,15
1700000005360271	14-054-050-00031-0008	OLIVAR	S		0,08		0,08	0,08
1700000005360272	14-054-050-00032-0002	OLIVAR	S		4,66		4,66	4,66
1700000005360273	14-054-050-00034-0003	OLIVAR	S		13,04		13,04	13,04
1700000005360274	14-054-050-00035-0001	OLIVAR	S		1,05		1,05	1,05
1700000005360275	14-054-050-00036-0010	OLIVAR	S		0,08		0,08	0,08
1700000005360276	14-054-050-00036-0015	OLIVAR	S		0,05		0,05	0,05
1700000005360277	14-054-058-00046-0001	OLIVAR	S		1,41		1,41	1,41
1700000005360278	14-054-058-00051-0001	OLIVAR	S		1,69		1,69	1,69

(1) Con incidencias que retienen pago o deniegan el expediente.  
 (2) Se calcula sobre superficie declarada admisible.  
 (3) Aplicación del artículo 16 bis del RD 147/2023.

Puede verificar la integridad de una copia de este documento mediante la lectura del código QR adjunto o mediante el acceso a la dirección <a href="https://ws050.juntadeandalucia.es/verificarFirma">https://ws050.juntadeandalucia.es/verificarFirma</a> indicando el código de VERIFICACIÓN					
FIRMADO POR	RAQUEL MARIA ESPIN CRESPO		FECHA		26/06/2024
VERIFICACIÓN	Pk2jmMQ72K8YCCE9EQ8LU85ENJJ6M		PÁGINA		3321/8857

**APELLIDOS Y NOMBRE / RAZÓN SOCIAL**

POZUELO PALOMO FRANCISCA MARIA

**NIF**

\*\*\*\*3843\*

**EXPEDIENTE**

1196015

**RESOLUCIÓN**

CONCESIÓN DE LA AYUDA

**DATOS DE MANTENIMIENTO UNIDADES**

<b>GRUPO DE PAGO</b>	<b>Sup. Dec. Admisible</b>	<b>Sup. Resuelta</b>	<b>Sobredecl.</b>	<b>% Sobredecl.</b>
ZONAS DE LIMITACIONES NATURALES	78,80	78,80	0,00	0,00

**RESUMEN DE PAGOS**

	<b>IMPORTE ( Euros )</b>			
	<b>RESUELTO</b>	<b>FEADER</b>	<b>MAPA</b>	<b>CAPADR</b>
Pago realizado	1.081,20	919,02	106,06	56,12
A pagar	106,80	90,78	10,48	5,54
<b>TOTAL</b>	<b>1.188,00</b>	<b>1.009,80</b>	<b>116,54</b>	<b>61,66</b>

**APLICACIÓN DE REDUCCIONES Y PENALIZACIONES (%)**

<b>Criterios de subvencionabilidad (1)</b>	<b>Presentación tardía</b>	<b>Omisión declaración</b>	<b>Condicionalidad</b>
0,00	0,00	0,00	0,00

**IMPORTE ( Euros )**

Calculado(2)	Reducción	Penalización	Reducción Penalización (3)	Penalización adicional	Resuelto	FEADER	MAPA	CAPADR
1.188,00 €	0,00 €	0,00 €	0,00 €	0,00 €	1.188,00 €	1.009,80 €	116,54 €	61,66 €
<b>Importe Unitario:</b>	<b>54,00 €</b>	<b>Nuevo Importe Unitario:</b>	<b>15,08 €</b>					

**RECINTOS PROPUESTOS**

<b>REF.</b>	<b>REFERENCIA SIGPAC</b>	<b>CULTIVO</b>	<b>S/R</b>	<b>USO SIGPAC</b>	<b>Sup. Dec. admisible</b>	<b>Sup. Campo</b>	<b>Sup. Determ.</b>	<b>Sup. Resuelta</b>
170000006444216	14-016-032-00026-0001	MEMBRILLO	S		0,19		0,19	0,19
170000006444217	14-016-032-00030-0003	PASTOS PERMANENTES DE 5 O MAS AÑOS	S		4,30		4,30	4,30
170000006444218	14-016-032-00026-0005	PASTOS PERMANENTES DE 5 O MAS AÑOS	S		43,69		43,69	43,69
170000006444219	14-016-032-00033-0002	PASTOS PERMANENTES DE 5 O MAS AÑOS	S		13,43		13,43	13,43
170000006444220	14-016-032-00026-0005	PASTOS PERMANENTES DE 5 O MAS AÑOS	S		7,61		7,61	7,61
170000006444221	14-016-033-00003-0001	PASTOS PERMANENTES DE 5 O MAS AÑOS	S		9,58		9,58	9,58

(1) Con incidencias que retienen pago o deniegan el expediente.

(2) Se calcula sobre superficie declarada admisible.

(3) Aplicación del artículo 16 bis del RD 147/2023.

Puede verificar la integridad de una copia de este documento mediante la lectura del código QR adjunto o mediante el acceso a la dirección <https://ws050.juntadeandalucia.es/verificarFirma> indicando el código de VERIFICACIÓN

FIRMADO POR	RAQUEL MARIA ESPIN CRESPO	FECHA	26/06/2024
VERIFICACIÓN	Pk2jmMQ72K8YCCE9EQ8LU85ENJJJ6M	PÁGINA	3322/8857







**Datos considerados para el Cálculo de la Carga Ganadera del expediente**

Superficie determinada para Cálculo Carga Ganadera: 78,61 ha

Carga Ganadera del Expediente: 1,20 ugm/ha

<u>Explotación</u>	<u>Especie</u>	<u>Ugm Calculada para CG</u>
ES140160000139	BOVINA	43,79
ES140160000139	OVINA	5,70
ES140160000139	PORCINO	44,99

**Recintos Determinados para el Cálculo de Garga Ganadera**

<u>REF.</u>	<u>REFERENCIA SIGPAC</u>	<u>CULTIVO</u>	<u>DESCRIPCIÓN CULTIVO</u>	<u>S/R</u>	<u>SUP. RESUELTA (ha)</u>
1700000006444217	14-016-032-00030-00003	62000	PASTOS PERMANENTES DE 5 O MAS AÑOS-SIN VARIEDAD	S	4,30
1700000006444218	14-016-032-00026-00005	62000	PASTOS PERMANENTES DE 5 O MAS AÑOS-SIN VARIEDAD	S	43,69
1700000006444219	14-016-032-00033-00002	62000	PASTOS PERMANENTES DE 5 O MAS AÑOS-SIN VARIEDAD	S	13,43
1700000006444220	14-016-032-00026-00005	62000	PASTOS PERMANENTES DE 5 O MAS AÑOS-SIN VARIEDAD	S	7,61
1700000006444221	14-016-033-00003-00001	62000	PASTOS PERMANENTES DE 5 O MAS AÑOS-SIN VARIEDAD	S	9,58

(1) Con incidencias que retienen pago o deniegan el expediente.  
(2) Se calcula sobre superficie declarada admisible.  
(3) Aplicación del artículo 16 bis del RD 147/2023.

Puede verificar la integridad de una copia de este documento mediante la lectura del código QR adjunto o mediante el acceso a la dirección <a href="https://ws050.juntadeandalucia.es/verificarFirma">https://ws050.juntadeandalucia.es/verificarFirma</a> indicando el código de VERIFICACIÓN				
FIRMADO POR	RAQUEL MARIA ESPIN CRESPO	FECHA	26/06/2024	
VERIFICACIÓN	Pk2jmMQ72K8YCCE9EQ8LU85ENJJ6M	PÁGINA	3323/8857	

**APELLIDOS Y NOMBRE / RAZÓN SOCIAL**

POZUELO PALOMO PEDRO

**NIF**

\*\*\*3730\*

**EXPEDIENTE**

1194803

**RESOLUCIÓN**

CONCESIÓN DE LA AYUDA

**DATOS DE MANTENIMIENTO UNIDADES****GRUPO DE PAGO**

ZONAS DE LIMITACIONES NATURALES

**Sup. Dec.  
Admisible**

149,95

**Sup.  
Resuelta**

149,95

**Sobredecl.**

0,00

**% Sobredecl.**

0,00

**RESUMEN DE PAGOS**

	<b>IMPORTE ( Euros )</b>			
	<b>RESUELTO</b>	<b>FEADER</b>	<b>MAPA</b>	<b>CAPADR</b>
Pago realizado	1.081,20	919,02	106,06	56,12
A pagar	106,80	90,78	10,48	5,54
<b>TOTAL</b>	<b>1.188,00</b>	<b>1.009,80</b>	<b>116,54</b>	<b>61,66</b>

**APLICACIÓN DE REDUCCIONES Y PENALIZACIONES (%)**

<b>Criterios de subvencionabilidad (1)</b>	<b>Presentación tardía</b>	<b>Omisión declaración</b>	<b>Condicionabilidad</b>
0,00	0,00	0,00	0,00

**IMPORTE ( Euros )**

Calculado(2)	Reducción	Penalización	Reducción Penalización (3)	Penalización adicional	Resuelto	FEADER	MAPA	CAPADR
1.188,00 €	0,00 €	0,00 €	0,00 €	0,00 €	1.188,00 €	1.009,80 €	116,54 €	61,66 €
Importe Unitario:	54,00 €	Nuevo Importe Unitario:	7,92 €					

(1) Con incidencias que retienen pago o deniegan el expediente.  
(2) Se calcula sobre superficie declarada admisible.  
(3) Aplicación del artículo 16 bis del RD 147/2023.

Puede verificar la integridad de una copia de este documento mediante la lectura del código QR adjunto o mediante el acceso a la dirección <https://ws050.juntadeandalucia.es/verificarFirma> indicando el código de VERIFICACIÓN

FIRMADO POR	RAQUEL MARIA ESPIN CRESPO	FECHA	26/06/2024
VERIFICACIÓN	Pk2jmMQ72K8YCCE9EQ8LU85ENJJ6M	PÁGINA	3324/8857



**RECINTOS PROPUESTOS**

REF.	REFERENCIA SIGPAC	CULTIVO	S/R	USO SIGPAC	Sup. Dec. admisible	Sup. Campo	Sup. Determ.	Sup. Resuelta
-1619950	14-069-050-00031-0019	PASTOS DE MENOS DE 5 AÑOS	S		0,05		0,05	0,05
-1619851	14-069-054-00031-0007	PASTOS PERMANENTES DE 5 O MAS AÑOS	S		2,69		2,69	2,69
-1391486	14-069-037-00011-0002	PASTOS PERMANENTES DE 5 O MAS AÑOS	S		3,39		3,39	3,39
-1049764	14-069-053-00039-0004	PASTOS PERMANENTES DE 5 O MAS AÑOS	S		4,11		4,11	4,11
-766509	14-069-053-00039-0003	PASTOS DE MENOS DE 5 AÑOS	S		0,33		0,33	0,33
-766495	14-069-053-00047-0004	PASTOS PERMANENTES DE 5 O MAS AÑOS	S		0,11		0,11	0,11
-438464	14-069-037-00052-0003	PASTOS PERMANENTES DE 5 O MAS AÑOS	S		29,33		29,33	29,33
4800652	14-069-053-00047-0001	PASTOS PERMANENTES DE 5 O MAS AÑOS	S		14,75		14,75	14,75
4800654	14-069-053-00039-0002	PASTOS PERMANENTES DE 5 O MAS AÑOS	S		4,90		4,90	4,90
4800655	14-069-053-00038-0001	PASTOS PERMANENTES DE 5 O MAS AÑOS	S		1,81		1,81	1,81
170000006214363	14-069-037-00004-0001	PASTOS PERMANENTES DE 5 O MAS AÑOS	S		2,73		2,73	2,73
170000006214364	14-069-050-00031-0017	OLIVAR	S		0,54		0,54	0,54
170000006214366	14-069-050-00017-0001	PASTOS PERMANENTES DE 5 O MAS AÑOS	S		5,98		5,98	5,98
170000006214368	14-069-050-00042-0001	OLIVAR	S		3,67		3,67	3,67
170000006214369	14-069-037-00052-0007	OLIVAR	S		6,68		6,68	6,68
170000006214370	14-069-037-00052-0014	PASTOS PERMANENTES DE 5 O MAS AÑOS	S		0,15		0,15	0,15
170000006214371	14-069-050-00015-0001	PASTOS PERMANENTES DE 5 O MAS AÑOS	S		10,34		10,34	10,34
170000006214372	14-069-050-00031-0018	PASTOS PERMANENTES DE 5 O MAS AÑOS	S		0,21		0,21	0,21
170000006214373	14-069-050-00031-0005	OLIVAR	S		0,05		0,05	0,05
170000006214374	14-069-050-00032-0001	PASTOS PERMANENTES DE 5 O MAS AÑOS	S		0,28		0,28	0,28
170000006214375	14-069-037-00056-0001	PASTOS PERMANENTES DE 5 O MAS AÑOS	S		0,51		0,51	0,51
170000006214376	14-069-050-00012-0001	PASTOS PERMANENTES DE 5 O MAS AÑOS	S		1,47		1,47	1,47
170000006214377	14-069-037-00052-0005	PASTOS PERMANENTES DE 5 O MAS AÑOS	R		0,08		0,08	0,08
170000006214378	14-069-050-00031-0006	OLIVAR	S		0,81		0,81	0,81
170000006214379	14-069-037-00052-0013	PASTOS DE MENOS DE 5 AÑOS	S		0,38		0,38	0,38
170000006214380	14-069-037-00011-0002	PASTOS PERMANENTES DE 5 O MAS AÑOS	S		20,01		20,01	20,01
170000006214381	14-069-037-00011-0003	PASTOS PERMANENTES DE 5 O MAS AÑOS	S		3,39		3,39	3,39
170000006214382	14-069-037-00051-0001	PASTOS PERMANENTES DE 5 O MAS AÑOS	S		2,05		2,05	2,05
170000006214383	14-069-050-00031-0007	PASTOS PERMANENTES DE 5 O MAS AÑOS	S		0,83		0,83	0,83
170000006214386	14-069-050-00031-0002	PASTOS PERMANENTES DE 5 O MAS AÑOS	S		8,73		8,73	8,73
170000006214387	14-069-050-00017-0003	OTROS FRUTALES	S		0,08		0,08	0,08
170000006214388	14-069-050-00031-0009	PASTOS PERMANENTES DE 5 O MAS AÑOS	S		0,07		0,07	0,07
170000006214389	14-069-037-00013-0001	PASTOS PERMANENTES DE 5 O MAS AÑOS	S		5,90		5,90	5,90
170000006214390	14-069-050-00031-0010	PASTOS PERMANENTES DE 5 O MAS AÑOS	S		0,26		0,26	0,26
170000006214391	14-069-050-00016-0001	PASTOS PERMANENTES DE 5 O MAS AÑOS	S		6,97		6,97	6,97
170000006214392	14-069-037-00010-0001	PASTOS PERMANENTES DE 5 O MAS AÑOS	S		5,97		5,97	5,97
170000006214393	14-069-037-00010-0002	PASTOS PERMANENTES DE 5 O MAS AÑOS	S		0,34		0,34	0,34

**INCIDENCIAS****INCIDENCIA DESCRIPCIÓN**

- 452 Actividad agraria declarada en un recinto no compatible con el uso PA, PR o PS asignado en SIGPAC para ese recinto.  
Recinto:14-069-054-00032-00002 Cultivo:62000 PASTOS PERMANENTES DE 5 O MAS AÑOS-SIN VARIEDAD Secano USO ASIGNADO EN SIGPAC:PA
- 86121 Recinto superficie forrajera que no realiza la actividad de producción de pastoreo.  
Recinto:14-069-054-00032-00002 Cultivo:62000 PASTOS PERMANENTES DE 5 O MAS AÑOS-SIN VARIEDAD Secano Actividad Agraria del recinto:2
- 86122 Recinto superficie forrajera que realiza la actividad de producción de pastoreo y no declara el o los códigos del Registro de Explotaciones Ganaderas de Andalucía, REGA.  
Recinto:14-069-054-00032-00002 Cultivo:62000 PASTOS PERMANENTES DE 5 O MAS AÑOS-SIN VARIEDAD Secano
- 86124 Recinto de forrajera para Cálculo de Carga Ganadera que No pertenece a Explotación.  
Recinto:14-069-054-00032-00002 Cultivo:62000 PASTOS PERMANENTES DE 5 O MAS AÑOS-SIN VARIEDAD Secano

**Datos considerados para el Cálculo de la Carga Ganadera del expediente**

(1) Con incidencias que retienen pago o deniegan el expediente.  
(2) Se calcula sobre superficie declarada admisible.  
(3) Aplicación del artículo 16 bis del RD 147/2023.

Puede verificar la integridad de una copia de este documento mediante la lectura del código QR adjunto o mediante el acceso a la dirección <https://ws050.juntadeandalucia.es/verificarFirma> indicando el código de VERIFICACIÓN

FIRMADO POR	RAQUEL MARIA ESPIN CRESPO	FECHA	26/06/2024
VERIFICACIÓN	Pk2jmMQ72K8YCCE9EQ8LU85ENJJ6M	PÁGINA	3325/8857



**Datos considerados para el Cálculo de la Carga Ganadera del expediente**

Superficie determinada para Cálculo Carga Ganadera: 138,12 ha

Carga Ganadera del Expediente: 0,80 ugm/ha

Explotación	Especie	Ugm Calculada para CG
ES140690000410	OVINA	1,98
ES140690000492	BOVINA	25,46
ES140690000492	CAPRINA	1,48
ES140690000492	PORCINO	35,39
ES140690000493	OVINA	12,98
ES140690000493	PORCINO	1,31
ES140690001007	BOVINA	14,05
ES140690001007	PORCINO	1,49
ES140690001264	BOVINA	14,29
ES140690001264	PORCINO	1,58

**Recintos Determinados para el Cálculo de Garga Ganadera**

REF.	REFERENCIA SIGPAC	CULTIVO	DESCRIPCIÓN CULTIVO	S/R	SUP. RESUELTA (ha)
-1619950	14-069-050-00031-00019	63000	PASTOS DE MENOS DE 5 AÑOS-SIN VARIEDAD	S	0,05
-1619851	14-069-054-00031-00007	62000	PASTOS PERMANENTES DE 5 O MAS AÑOS-SIN VARIEDAD	S	2,69
-1391486	14-069-037-00011-00002	62000	PASTOS PERMANENTES DE 5 O MAS AÑOS-SIN VARIEDAD	S	3,39
-1049764	14-069-053-00039-00004	62000	PASTOS PERMANENTES DE 5 O MAS AÑOS-SIN VARIEDAD	S	4,11
-766509	14-069-053-00039-00003	63000	PASTOS DE MENOS DE 5 AÑOS-SIN VARIEDAD	S	0,33
-766495	14-069-053-00047-00004	62000	PASTOS PERMANENTES DE 5 O MAS AÑOS-SIN VARIEDAD	S	0,11
-438464	14-069-037-00052-00003	62000	PASTOS PERMANENTES DE 5 O MAS AÑOS-SIN VARIEDAD	S	29,33
4800652	14-069-053-00047-00001	62000	PASTOS PERMANENTES DE 5 O MAS AÑOS-SIN VARIEDAD	S	14,75
4800654	14-069-053-00039-00002	62000	PASTOS PERMANENTES DE 5 O MAS AÑOS-SIN VARIEDAD	S	4,90
4800655	14-069-053-00038-00001	62000	PASTOS PERMANENTES DE 5 O MAS AÑOS-SIN VARIEDAD	S	1,81
1700000006214363	14-069-037-00004-00001	62000	PASTOS PERMANENTES DE 5 O MAS AÑOS-SIN VARIEDAD	S	2,73
1700000006214366	14-069-050-00017-00001	62000	PASTOS PERMANENTES DE 5 O MAS AÑOS-SIN VARIEDAD	S	5,98
1700000006214370	14-069-037-00052-00014	62000	PASTOS PERMANENTES DE 5 O MAS AÑOS-SIN VARIEDAD	S	0,15
1700000006214371	14-069-050-00015-00001	62000	PASTOS PERMANENTES DE 5 O MAS AÑOS-SIN VARIEDAD	S	10,34
1700000006214372	14-069-050-00031-00018	62000	PASTOS PERMANENTES DE 5 O MAS AÑOS-SIN VARIEDAD	S	0,21
1700000006214374	14-069-050-00032-00001	62000	PASTOS PERMANENTES DE 5 O MAS AÑOS-SIN VARIEDAD	S	0,28
1700000006214375	14-069-037-00056-00001	62000	PASTOS PERMANENTES DE 5 O MAS AÑOS-SIN VARIEDAD	S	0,51
1700000006214376	14-069-050-00012-00001	62000	PASTOS PERMANENTES DE 5 O MAS AÑOS-SIN VARIEDAD	S	1,47
1700000006214377	14-069-037-00052-00005	62000	PASTOS PERMANENTES DE 5 O MAS AÑOS-SIN VARIEDAD	R	0,08
1700000006214379	14-069-037-00052-00013	63000	PASTOS DE MENOS DE 5 AÑOS-SIN VARIEDAD	S	0,38
1700000006214380	14-069-037-00011-00002	62000	PASTOS PERMANENTES DE 5 O MAS AÑOS-SIN VARIEDAD	S	20,01
1700000006214381	14-069-037-00011-00003	62000	PASTOS PERMANENTES DE 5 O MAS AÑOS-SIN VARIEDAD	S	3,39
1700000006214382	14-069-037-00051-00001	62000	PASTOS PERMANENTES DE 5 O MAS AÑOS-SIN VARIEDAD	S	2,05
1700000006214383	14-069-050-00031-00007	62000	PASTOS PERMANENTES DE 5 O MAS AÑOS-SIN VARIEDAD	S	0,83
1700000006214386	14-069-050-00031-00002	62000	PASTOS PERMANENTES DE 5 O MAS AÑOS-SIN	S	8,73

(1) Con incidencias que retienen pago o deniegan el expediente.  
(2) Se calcula sobre superficie declarada admisible.  
(3) Aplicación del artículo 16 bis del RD 147/2023.

Puede verificar la integridad de una copia de este documento mediante la lectura del código QR adjunto o mediante el acceso a la dirección <https://ws050.juntadeandalucia.es/verificarFirma> indicando el código de VERIFICACIÓN

FIRMADO POR	RAQUEL MARIA ESPIN CRESPO	FECHA	26/06/2024
VERIFICACIÓN	Pk2jmMQ72K8YCCE9EQ8LU85ENJJ6M	PÁGINA	3326/8857





**Recintos Determinados para el Cálculo de Garga Ganadera**

REF.	REFERENCIA SIGPAC	CULTIVO	DESCRIPCIÓN CULTIVO	S/R	SUP. RESUELTA (ha)
			VARIEDAD		
1700000006214388	14-069-050-00031-00009	62000	PASTOS PERMANENTES DE 5 O MAS AÑOS-SIN VARIEDAD	S	0,07
1700000006214389	14-069-037-00013-00001	62000	PASTOS PERMANENTES DE 5 O MAS AÑOS-SIN VARIEDAD	S	5,90
1700000006214390	14-069-050-00031-00010	62000	PASTOS PERMANENTES DE 5 O MAS AÑOS-SIN VARIEDAD	S	0,26
1700000006214391	14-069-050-00016-00001	62000	PASTOS PERMANENTES DE 5 O MAS AÑOS-SIN VARIEDAD	S	6,97
1700000006214392	14-069-037-00010-00001	62000	PASTOS PERMANENTES DE 5 O MAS AÑOS-SIN VARIEDAD	S	5,97
1700000006214393	14-069-037-00010-00002	62000	PASTOS PERMANENTES DE 5 O MAS AÑOS-SIN VARIEDAD	S	0,34

**Incidencias de carga ganadera**

**INCIDENCIA DESCRIPCIÓN**

- 452 Actividad agraria declarada en un recinto no compatible con el uso PA, PR o PS asignado en SIGPAC para ese recinto.  
Recinto:14-069-054-00032-00002 Cultivo:62000 PASTOS PERMANENTES DE 5 O MAS AÑOS-SIN VARIEDAD Secano USO ASIGNADO EN SIGPAC:PA
- 86122 Recinto superficie forrajera que realiza la actividad de producción de pastoreo y no declara el o los códigos del Registro de Explotaciones Ganaderas de Andalucía, REGA.  
Recinto:14-069-054-00032-00002 Cultivo:62000 PASTOS PERMANENTES DE 5 O MAS AÑOS-SIN VARIEDAD Secano
- 86124 Recinto de forrajera para Cálculo de Carga Ganadera que No pertenece a Explotación.  
Recinto:14-069-054-00032-00002 Cultivo:62000 PASTOS PERMANENTES DE 5 O MAS AÑOS-SIN VARIEDAD Secano
- 86128 Recinto de Forrajeras que no ha contabilizado para Carga Ganadera por no tener una explotación válida para el cálculo de la Carga Ganadera  
Recinto:14-069-054-00032-00002 Cultivo:62 PASTOS PERMANENTES DE 5 O MAS AÑOS-
- 86132 Recinto superficie forrajera que no realiza la actividad de producción de pastoreo.  
Recinto:14-069-054-00032-00002 Cultivo:62000 PASTOS PERMANENTES DE 5 O MAS AÑOS-SIN VARIEDAD Secano

(1) Con incidencias que retienen pago o deniegan el expediente.  
(2) Se calcula sobre superficie declarada admisible.  
(3) Aplicación del artículo 16 bis del RD 147/2023.

Puede verificar la integridad de una copia de este documento mediante la lectura del código QR adjunto o mediante el acceso a la dirección <https://ws050.juntadeandalucia.es/verificarFirma> indicando el código de VERIFICACIÓN

FIRMADO POR	RAQUEL MARIA ESPIN CRESPO	FECHA	26/06/2024
VERIFICACIÓN	Pk2jmMQ72K8YCCE9EQ8LU85ENJJ6M	PÁGINA	3327/8857





**APELLIDOS Y NOMBRE / RAZÓN SOCIAL**

POZUELO RÍSQUEZ JUAN JOSÉ

**NIF**  
\*\*\*\*2506\*

**EXPEDIENTE**  
1254775

**RESOLUCIÓN**  
CONCESIÓN DE LA AYUDA

**DATOS DE MANTENIMIENTO UNIDADES**

<b>GRUPO DE PAGO</b>	<b>Sup. Dec. Admisible</b>	<b>Sup. Resuelta</b>	<b>Sobredecl.</b>	<b>% Sobredecl.</b>
ZONAS DE LIMITACIONES NATURALES	55,60	55,60	0,00	0,00

**RESUMEN DE PAGOS**

	<b>IMPORTE ( Euros )</b>			
	<b>RESUELTO</b>	<b>FEADER</b>	<b>MAPA</b>	<b>CAPADR</b>
Pago realizado	1.081,20	919,02	106,06	56,12
A pagar	106,80	90,78	10,48	5,54
<b>TOTAL</b>	<b>1.188,00</b>	<b>1.009,80</b>	<b>116,54</b>	<b>61,66</b>

**APLICACIÓN DE REDUCCIONES Y PENALIZACIONES (%)**

<b>Criterios de subvencionabilidad (1)</b>	<b>Presentación tardía</b>	<b>Omisión declaración</b>	<b>Condicionalidad</b>
0,00	0,00	0,00	0,00

**IMPORTE ( Euros )**

Calculado(2)	Reducción	Penalización	Reducción Penalización (3)	Penalización adicional	Resuelto	FEADER	MAPA	CAPADR
1.188,00 €	0,00 €	0,00 €	0,00 €	0,00 €	1.188,00 €	1.009,80 €	116,54 €	61,66 €
Importe Unitario:	54,00 €	Nuevo Importe Unitario:	21,37 €					

**RECINTOS PROPUESTOS**

<b>REF.</b>	<b>REFERENCIA SIGPAC</b>	<b>CULTIVO</b>	<b>S/R</b>	<b>USO SIGPAC</b>	<b>Sup. Dec. admisible</b>	<b>Sup. Campo</b>	<b>Sup. Determ.</b>	<b>Sup. Resuelta</b>
-1102755	14-069-045-00024-0001	OLIVAR	S		7,42		7,42	7,42
-950658	14-069-046-00018-0012	OLIVAR	S		0,70		0,70	0,70
-950657	14-069-046-00018-0011	OLIVAR	S		0,08		0,08	0,08
-950656	14-069-046-00018-0010	OLIVAR	S		0,17		0,17	0,17
-950655	14-069-045-00026-0001	OLIVAR	S		1,79		1,79	1,79
-950654	14-069-045-00024-0012	OLIVAR	S		0,98		0,98	0,98
-950653	14-069-045-00024-0010	OLIVAR	S		0,14		0,14	0,14
-950652	14-069-045-00024-0009	OLIVAR	S		0,04		0,04	0,04
-950651	14-069-045-00024-0008	OLIVAR	S		1,01		1,01	1,01
-950650	14-069-045-00024-0007	OLIVAR	S		0,07		0,07	0,07
-747038	14-069-046-00018-0009	OLIVAR	S		1,62		1,62	1,62
-746999	14-069-045-00024-0006	OLIVAR	S		2,91		2,91	2,91
-746978	14-069-045-00025-0004	OLIVAR	S		10,00		10,00	10,00
1700000005539946	14-069-046-00018-0006	OLIVAR	S		24,78		24,78	24,78
1700000005539947	14-069-046-00019-0001	OLIVAR	S		2,13		2,13	2,13
1700000005539950	14-069-045-00026-0003	OLIVAR	S		0,13		0,13	0,13
1700000005539953	14-069-045-00028-0002	OLIVAR	S		1,63		1,63	1,63

(1) Con incidencias que retienen pago o deniegan el expediente.  
 (2) Se calcula sobre superficie declarada admisible.  
 (3) Aplicación del artículo 16 bis del RD 147/2023.

Puede verificar la integridad de una copia de este documento mediante la lectura del código QR adjunto o mediante el acceso a la dirección <https://ws050.juntadeandalucia.es/verificarFirma> indicando el código de VERIFICACIÓN

FIRMADO POR	RAQUEL MARIA ESPIN CRESPO	FECHA	26/06/2024
VERIFICACIÓN	Pk2jmMQ72K8YCCE9EQ8LU85ENJJ6M	PÁGINA	3328/8857



**INCIDENCIAS****INCIDENCIA DESCRIPCIÓN**

- 452 Actividad agraria declarada en un recinto no compatible con el uso PA, PR o PS asignado en SIGPAC para ese recinto.  
 Recinto:14-069-045-00024-00002 Cultivo:62000 PASTOS PERMANENTES DE 5 O MAS AÑOS-SIN VARIEDAD Secano USO ASIGNADO EN SIGPAC:PR  
 Recinto:14-069-045-00024-00003 Cultivo:62000 PASTOS PERMANENTES DE 5 O MAS AÑOS-SIN VARIEDAD Secano USO ASIGNADO EN SIGPAC:PR  
 Recinto:14-069-045-00024-00004 Cultivo:62000 PASTOS PERMANENTES DE 5 O MAS AÑOS-SIN VARIEDAD Secano USO ASIGNADO EN SIGPAC:PA  
 Recinto:14-069-045-00025-00005 Cultivo:62000 PASTOS PERMANENTES DE 5 O MAS AÑOS-SIN VARIEDAD Secano USO ASIGNADO EN SIGPAC:PR  
 Recinto:14-069-046-00018-00007 Cultivo:62000 PASTOS PERMANENTES DE 5 O MAS AÑOS-SIN VARIEDAD Secano USO ASIGNADO EN SIGPAC:PR
- 86119 Carga ganadera NO cumple con el valor mínimo de 0,2 UGM/ha.  
 Recinto:14-069-045-00024-00002 Cultivo:62000 PASTOS PERMANENTES DE 5 O MAS AÑOS-SIN VARIEDAD Secano Carga Ganadera:0  
 Recinto:14-069-045-00024-00003 Cultivo:62000 PASTOS PERMANENTES DE 5 O MAS AÑOS-SIN VARIEDAD Secano Carga Ganadera:0  
 Recinto:14-069-045-00024-00004 Cultivo:62000 PASTOS PERMANENTES DE 5 O MAS AÑOS-SIN VARIEDAD Secano Carga Ganadera:0  
 Recinto:14-069-045-00025-00005 Cultivo:62000 PASTOS PERMANENTES DE 5 O MAS AÑOS-SIN VARIEDAD Secano Carga Ganadera:0  
 Recinto:14-069-046-00018-00007 Cultivo:62000 PASTOS PERMANENTES DE 5 O MAS AÑOS-SIN VARIEDAD Secano Carga Ganadera:0
- 86121 Recinto superficie forrajera que no realiza la actividad de producción de pastoreo.  
 Recinto:14-069-045-00024-00002 Cultivo:62000 PASTOS PERMANENTES DE 5 O MAS AÑOS-SIN VARIEDAD Secano Actividad Agraria del recinto:2  
 Recinto:14-069-045-00024-00003 Cultivo:62000 PASTOS PERMANENTES DE 5 O MAS AÑOS-SIN VARIEDAD Secano Actividad Agraria del recinto:2  
 Recinto:14-069-045-00024-00004 Cultivo:62000 PASTOS PERMANENTES DE 5 O MAS AÑOS-SIN VARIEDAD Secano Actividad Agraria del recinto:2  
 Recinto:14-069-045-00025-00005 Cultivo:62000 PASTOS PERMANENTES DE 5 O MAS AÑOS-SIN VARIEDAD Secano Actividad Agraria del recinto:2  
 Recinto:14-069-046-00018-00007 Cultivo:62000 PASTOS PERMANENTES DE 5 O MAS AÑOS-SIN VARIEDAD Secano Actividad Agraria del recinto:2
- 86122 Recinto superficie forrajera que realiza la actividad de producción de pastoreo y no declara el o los códigos del Registro de Explotaciones Ganaderas de Andalucía, REGA.  
 Recinto:14-069-045-00024-00002 Cultivo:62000 PASTOS PERMANENTES DE 5 O MAS AÑOS-SIN VARIEDAD Secano  
 Recinto:14-069-045-00024-00003 Cultivo:62000 PASTOS PERMANENTES DE 5 O MAS AÑOS-SIN VARIEDAD Secano  
 Recinto:14-069-045-00024-00004 Cultivo:62000 PASTOS PERMANENTES DE 5 O MAS AÑOS-SIN VARIEDAD Secano  
 Recinto:14-069-045-00025-00005 Cultivo:62000 PASTOS PERMANENTES DE 5 O MAS AÑOS-SIN VARIEDAD Secano  
 Recinto:14-069-046-00018-00007 Cultivo:62000 PASTOS PERMANENTES DE 5 O MAS AÑOS-SIN VARIEDAD Secano
- 86124 Recinto de forrajera para Cálculo de Carga Ganadera que No pertenece a Explotación.  
 Recinto:14-069-045-00024-00002 Cultivo:62000 PASTOS PERMANENTES DE 5 O MAS AÑOS-SIN VARIEDAD Secano  
 Recinto:14-069-045-00024-00003 Cultivo:62000 PASTOS PERMANENTES DE 5 O MAS AÑOS-SIN VARIEDAD Secano  
 Recinto:14-069-045-00024-00004 Cultivo:62000 PASTOS PERMANENTES DE 5 O MAS AÑOS-SIN VARIEDAD Secano  
 Recinto:14-069-045-00025-00005 Cultivo:62000 PASTOS PERMANENTES DE 5 O MAS AÑOS-SIN VARIEDAD Secano  
 Recinto:14-069-046-00018-00007 Cultivo:62000 PASTOS PERMANENTES DE 5 O MAS AÑOS-SIN VARIEDAD Secano

**Datos considerados para el Cálculo de la Carga Ganadera del expediente**

Superficie determinada para Cálculo Carga Ganadera: 0,00 ha

Carga Ganadera del Expediente: 0,00 ugm/ha

**Incidenias de carga ganadera****INCIDENCIA DESCRIPCIÓN**

- 452 Actividad agraria declarada en un recinto no compatible con el uso PA, PR o PS asignado en SIGPAC para ese recinto.  
 Recinto:14-069-046-00018-00007 Cultivo:62000 PASTOS PERMANENTES DE 5 O MAS AÑOS-SIN VARIEDAD Secano USO ASIGNADO EN SIGPAC:PR  
 Recinto:14-069-045-00024-00004 Cultivo:62000 PASTOS PERMANENTES DE 5 O MAS AÑOS-SIN VARIEDAD Secano USO ASIGNADO EN SIGPAC:PA

(1) Con incidencias que retienen pago o deniegan el expediente.  
 (2) Se calcula sobre superficie declarada admisible.  
 (3) Aplicación del artículo 16 bis del RD 147/2023.

Puede verificar la integridad de una copia de este documento mediante la lectura del código QR adjunto o mediante el acceso a la dirección <https://ws050.juntadeandalucia.es/verificarFirma> indicando el código de VERIFICACIÓN

FIRMADO POR	RAQUEL MARIA ESPIN CRESPO	FECHA	26/06/2024
VERIFICACIÓN	Pk2jmMQ72K8YCC9E9EQ8LU85ENJJ6M	PÁGINA	3329/8857





	Recinto:14-069-045-00024-00003	Cultivo:62000	PASTOS PERMANENTES DE 5 O MAS AÑOS-SIN VARIEDAD	Secano	USO
	ASIGNADO EN SIGPAC:PR				
	Recinto:14-069-045-00024-00002	Cultivo:62000	PASTOS PERMANENTES DE 5 O MAS AÑOS-SIN VARIEDAD	Secano	USO
	ASIGNADO EN SIGPAC:PR				
	Recinto:14-069-045-00025-00005	Cultivo:62000	PASTOS PERMANENTES DE 5 O MAS AÑOS-SIN VARIEDAD	Secano	USO
	ASIGNADO EN SIGPAC:PR				
86122	Recinto superficie forrajera que realiza la actividad de producción de pastoreo y no declara el o los códigos del Registro de Explotaciones Ganaderas de Andalucía, REGA.				
	Recinto:14-069-046-00018-00007	Cultivo:62000	PASTOS PERMANENTES DE 5 O MAS AÑOS-SIN VARIEDAD	Secano	
	Recinto:14-069-045-00024-00004	Cultivo:62000	PASTOS PERMANENTES DE 5 O MAS AÑOS-SIN VARIEDAD	Secano	
	Recinto:14-069-045-00024-00003	Cultivo:62000	PASTOS PERMANENTES DE 5 O MAS AÑOS-SIN VARIEDAD	Secano	
	Recinto:14-069-045-00024-00002	Cultivo:62000	PASTOS PERMANENTES DE 5 O MAS AÑOS-SIN VARIEDAD	Secano	
	Recinto:14-069-045-00025-00005	Cultivo:62000	PASTOS PERMANENTES DE 5 O MAS AÑOS-SIN VARIEDAD	Secano	
86124	Recinto de forrajera para Cálculo de Carga Ganadera que No pertenece a Explotación.				
	Recinto:14-069-046-00018-00007	Cultivo:62000	PASTOS PERMANENTES DE 5 O MAS AÑOS-SIN VARIEDAD	Secano	
	Recinto:14-069-045-00024-00004	Cultivo:62000	PASTOS PERMANENTES DE 5 O MAS AÑOS-SIN VARIEDAD	Secano	
	Recinto:14-069-045-00024-00003	Cultivo:62000	PASTOS PERMANENTES DE 5 O MAS AÑOS-SIN VARIEDAD	Secano	
	Recinto:14-069-045-00024-00002	Cultivo:62000	PASTOS PERMANENTES DE 5 O MAS AÑOS-SIN VARIEDAD	Secano	
	Recinto:14-069-045-00025-00005	Cultivo:62000	PASTOS PERMANENTES DE 5 O MAS AÑOS-SIN VARIEDAD	Secano	
86128	Recinto de Forrajeras que no ha contabilizado para Carga Ganadera por no tener una explotación válida para el cálculo de la Carga Ganadera				
	Recinto:14-069-046-00018-00007	Cultivo:62	PASTOS PERMANENTES DE 5 O MAS AÑOS-		
	Recinto:14-069-045-00024-00004	Cultivo:62	PASTOS PERMANENTES DE 5 O MAS AÑOS-		
	Recinto:14-069-045-00024-00003	Cultivo:62	PASTOS PERMANENTES DE 5 O MAS AÑOS-		
	Recinto:14-069-045-00024-00002	Cultivo:62	PASTOS PERMANENTES DE 5 O MAS AÑOS-		
	Recinto:14-069-045-00025-00005	Cultivo:62	PASTOS PERMANENTES DE 5 O MAS AÑOS-		
86132	Recinto superficie forrajera que no realiza la actividad de producción de pastoreo.				
	Recinto:14-069-046-00018-00007	Cultivo:62000	PASTOS PERMANENTES DE 5 O MAS AÑOS-SIN VARIEDAD	Secano	
	Recinto:14-069-045-00024-00004	Cultivo:62000	PASTOS PERMANENTES DE 5 O MAS AÑOS-SIN VARIEDAD	Secano	
	Recinto:14-069-045-00024-00003	Cultivo:62000	PASTOS PERMANENTES DE 5 O MAS AÑOS-SIN VARIEDAD	Secano	
	Recinto:14-069-045-00024-00002	Cultivo:62000	PASTOS PERMANENTES DE 5 O MAS AÑOS-SIN VARIEDAD	Secano	
	Recinto:14-069-045-00025-00005	Cultivo:62000	PASTOS PERMANENTES DE 5 O MAS AÑOS-SIN VARIEDAD	Secano	

(1) Con incidencias que retienen pago o deniegan el expediente.  
 (2) Se calcula sobre superficie declarada admisible.  
 (3) Aplicación del artículo 16 bis del RD 147/2023.

Puede verificar la integridad de una copia de este documento mediante la lectura del código QR adjunto o mediante el acceso a la dirección <a href="https://ws050.juntadeandalucia.es/verificarFirma">https://ws050.juntadeandalucia.es/verificarFirma</a> indicando el código de VERIFICACIÓN				
FIRMADO POR	RAQUEL MARIA ESPIN CRESPO	FECHA	26/06/2024	
VERIFICACIÓN	Pk2jmMQ72K8YCCE9EQ8LU85ENJJ6M	PÁGINA	3330/8857	





**APELLIDOS Y NOMBRE / RAZÓN SOCIAL**

POZUELO RÍSQUEZ SERGIO

**NIF**  
\*\*\*9068\*

**EXPEDIENTE**  
1254746

**RESOLUCIÓN**  
CONCESIÓN DE LA AYUDA

**DATOS DE MANTENIMIENTO UNIDADES**

**GRUPO DE PAGO**

ZONAS DE LIMITACIONES NATURALES

Sup. Dec. Admisible	Sup. Resuelta	Sobredecl.	% Sobredecl.
56,53	56,01	0,52	0,92

**RESUMEN DE PAGOS**

	IMPORTE ( Euros )			
	RESUELTO	FEADER	MAPA	CAPADR
Pago realizado	1.071,25	910,56	105,09	55,60
A pagar	105,82	89,95	10,38	5,49
<b>TOTAL</b>	<b>1.177,07</b>	<b>1.000,51</b>	<b>115,47</b>	<b>61,09</b>

**APLICACIÓN DE REDUCCIONES Y PENALIZACIONES (%)**

Criterios de subvencionabilidad (1)	Presentación tardía	Omisión declaración	Condicionalidad
0,00	0,00	0,00	0,00

**IMPORTE ( Euros )**

Calculado(2)	Reducción	Penalización	Reducción Penalización (3)	Penalización adicional	Resuelto	FEADER	MAPA	CAPADR
1.188,00 €	10,93 €	0,00 €	0,00 €	0,00 €	1.177,07 €	1.000,51 €	115,47 €	61,09 €
Importe Unitario:	54,00 €	Nuevo Importe Unitario:	21,02 €					

**RECINTOS PROPUESTOS**

REF.	REFERENCIA SIGPAC	CULTIVO	USO SIGPAC	Sup. Dec. admisible	Sup. Campo	Sup. Determ.	Sup. Resuelta
-1575714	14-016-003-00008-0002	PASTOS PERMANENTES DE 5 O MAS AÑOS	S/R	39,29		39,29	39,29
-1348026	14-069-047-00145-0001	OLIVAR	S	6,81		6,81	6,81
-950538	14-069-046-00017-0005	OLIVAR	S	4,62		4,62	4,62
-809388	14-069-047-00160-0001	OLIVAR	S	2,11		2,11	2,11
5096601	14-069-046-00039-0006	OLIVAR	S	0,08		0,08	0,08
1700000005539949	14-069-046-09010-0042	OLIVAR	S	0,52		0,52	0,00
1700000005539952	14-069-046-00115-0003	OLIVAR	S	1,48		1,48	1,48
1700000005539955	14-016-003-00008-0005	PASTOS PERMANENTES DE 5 O MAS AÑOS	S	0,05		0,05	0,05
1700000005539957	14-016-003-00010-0002	PASTOS PERMANENTES DE 5 O MAS AÑOS	S	0,72		0,72	0,72
1700000005539958	14-016-003-00008-0001	PASTOS PERMANENTES DE 5 O MAS AÑOS	S	0,71		0,71	0,71
1700000005539962	14-016-003-00008-0008	PASTOS PERMANENTES DE 5 O MAS AÑOS	S	0,14		0,14	0,14

**INCIDENCIAS**

**INCIDENCIA DESCRIPCIÓN**

242	Recinto pendiente de acreditación de titularidad. Recinto:14-069-046-09010-00042 Cultivo:101010 OLIVAR-PICUAL Secano
452	Actividad agraria declarada en un recinto no compatible con el uso PA, PR o PS asignado en SIGPAC para ese recinto. Recinto:14-069-046-00017-00001 Cultivo:62000 PASTOS PERMANENTES DE 5 O MAS AÑOS-SIN VARIEDAD Secano USO ASIGNADO EN SIGPAC:PR
86121	Recinto superficie forrajera que no realiza la actividad de producción de pastoreo. Recinto:14-069-046-00017-00001 Cultivo:62000 PASTOS PERMANENTES DE 5 O MAS AÑOS-SIN VARIEDAD Secano Actividad Agraria del recinto:2
86122	Recinto superficie forrajera que realiza la actividad de producción de pastoreo y no declara el o los códigos del Registro de Explotaciones Ganaderas de Andalucía, REGA. Recinto:14-069-046-00017-00001 Cultivo:62000 PASTOS PERMANENTES DE 5 O MAS AÑOS-SIN VARIEDAD Secano
86124	Recinto de forrajera para Cálculo de Carga Ganadera que No pertenece a Explotación. Recinto:14-069-046-00017-00001 Cultivo:62000 PASTOS PERMANENTES DE 5 O MAS AÑOS-SIN VARIEDAD Secano

(1) Con incidencias que retienen pago o deniegan el expediente.  
(2) Se calcula sobre superficie declarada admisible.  
(3) Aplicación del artículo 16 bis del RD 147/2023.

Puede verificar la integridad de una copia de este documento mediante la lectura del código QR adjunto o mediante el acceso a la dirección <https://ws050.juntadeandalucia.es/verificarFirma> indicando el código de VERIFICACIÓN

FIRMADO POR	RAQUEL MARIA ESPIN CRESPO	FECHA	26/06/2024
VERIFICACIÓN	Pk2jmMQ72K8YCCE9EQ8LU85ENJJ6M	PÁGINA	3331/8857



**Datos considerados para el Cálculo de la Carga Ganadera del expediente**

Superficie determinada para Cálculo Carga Ganadera: 40,91 ha  
Carga Ganadera del Expediente: 0,78 ugm/ha

Explotación	Especie	Ugm Calculada para CG
ES140160000245	CAPRINA	0,20
ES140160000245	OVINA	9,73
ES140160000245	PORCINO	22,03

**Recintos Determinados para el Cálculo de Garga Ganadera**

REF.	REFERENCIA SIGPAC	CULTIVO	DESCRIPCIÓN CULTIVO	S/R	SUP. RESUELTA (ha)
-1575714	14-016-003-00008-00002	62000	PASTOS PERMANENTES DE 5 O MAS AÑOS-SIN VARIEDAD	S	39,29
1700000005539955	14-016-003-00008-00005	62000	PASTOS PERMANENTES DE 5 O MAS AÑOS-SIN VARIEDAD	S	0,05
1700000005539957	14-016-003-00010-00002	62000	PASTOS PERMANENTES DE 5 O MAS AÑOS-SIN VARIEDAD	S	0,72
1700000005539958	14-016-003-00008-00001	62000	PASTOS PERMANENTES DE 5 O MAS AÑOS-SIN VARIEDAD	S	0,71
1700000005539962	14-016-003-00008-00008	62000	PASTOS PERMANENTES DE 5 O MAS AÑOS-SIN VARIEDAD	S	0,14

**Incidencias de carga ganadera****INCIDENCIA DESCRIPCIÓN**

- 452 Actividad agraria declarada en un recinto no compatible con el uso PA, PR o PS asignado en SIGPAC para ese recinto.  
Recinto:14-069-046-00017-00001 Cultivo:62000 PASTOS PERMANENTES DE 5 O MAS AÑOS-SIN VARIEDAD Secano USO ASIGNADO EN SIGPAC:PR
- 86122 Recinto superficie forrajera que realiza la actividad de producción de pastoreo y no declara el o los códigos del Registro de Explotaciones Ganaderas de Andalucía, REGA.  
Recinto:14-069-046-00017-00001 Cultivo:62000 PASTOS PERMANENTES DE 5 O MAS AÑOS-SIN VARIEDAD Secano
- 86124 Recinto de forrajera para Cálculo de Carga Ganadera que No pertenece a Explotación.  
Recinto:14-069-046-00017-00001 Cultivo:62000 PASTOS PERMANENTES DE 5 O MAS AÑOS-SIN VARIEDAD Secano
- 86128 Recinto de Forrajeras que no ha contabilizado para Carga Ganadera por no tener una explotación válida para el cálculo de la Carga Ganadera  
Recinto:14-069-046-00017-00001 Cultivo:62 PASTOS PERMANENTES DE 5 O MAS AÑOS-
- 86132 Recinto superficie forrajera que no realiza la actividad de producción de pastoreo.  
Recinto:14-069-046-00017-00001 Cultivo:62000 PASTOS PERMANENTES DE 5 O MAS AÑOS-SIN VARIEDAD Secano

(1) Con incidencias que retienen pago o deniegan el expediente.  
(2) Se calcula sobre superficie declarada admisible.  
(3) Aplicación del artículo 16 bis del RD 147/2023.

Puede verificar la integridad de una copia de este documento mediante la lectura del código QR adjunto o mediante el acceso a la dirección <https://ws050.juntadeandalucia.es/verificarFirma> indicando el código de VERIFICACIÓN

FIRMADO POR	RAQUEL MARIA ESPIN CRESPO	FECHA	26/06/2024
VERIFICACIÓN	Pk2jmMQ72K8YCCE9EQ8LU85ENJJ6M	PÁGINA	3332/8857





**APELLIDOS Y NOMBRE / RAZÓN SOCIAL**

POZUELO ROMERO MARIA JOSEFA

**NIF**

\*\*\*\*3824\*

**EXPEDIENTE**

1169496

**RESOLUCIÓN**

CONCESIÓN DE LA AYUDA

**DATOS DE MANTENIMIENTO UNIDADES**

**GRUPO DE PAGO**

ZONAS DE LIMITACIONES NATURALES

**Sup. Dec. Admisible**

28,41

**Sup. Resuelta**

28,41

**Sobredecl.**

0,00

**% Sobredecl.**

0,00

**RESUMEN DE PAGOS**

	<b>IMPORTE ( Euros )</b>			
	<b>RESUELTO</b>	<b>FEADER</b>	<b>MAPA</b>	<b>CAPADR</b>
Pago realizado	1.081,20	919,02	106,06	56,12
A pagar	106,80	90,78	10,48	5,54
<b>TOTAL</b>	<b>1.188,00</b>	<b>1.009,80</b>	<b>116,54</b>	<b>61,66</b>

**APLICACIÓN DE REDUCCIONES Y PENALIZACIONES (%)**

<b>Crterios de subvencionabilidad (1)</b>	<b>Presentación tardía</b>	<b>Omisión declaración</b>	<b>Condicionalidad</b>
0,00	0,00	0,00	0,00

**IMPORTE ( Euros )**

Calculado(2)	Reducción	Penalización	Reducción Penalización (3)	Penalización adicional	Resuelto	FEADER	MAPA	CAPADR
1.188,00 €	0,00 €	0,00 €	0,00 €	0,00 €	1.188,00 €	1.009,80 €	116,54 €	61,66 €
<b>Importe Unitario:</b>	<b>54,00 €</b>	<b>Nuevo Importe Unitario:</b>			<b>41,82 €</b>			

**RECINTOS PROPUESTOS**

<b>REF.</b>	<b>REFERENCIA SIGPAC</b>	<b>CULTIVO</b>	<b>USO S/R SIGPAC</b>	<b>Sup. Dec. admisible</b>	<b>Sup. Campo</b>	<b>Sup. Determ.</b>	<b>Sup. Resuelta</b>
170000005951180	14-054-047-00022-0002	PASTOS PERMANENTES DE 5 O MAS AÑOS	S	0,08		0,08	0,08
170000005951181	14-054-047-00033-0001	PASTOS PERMANENTES DE 5 O MAS AÑOS	S	0,14		0,14	0,14
170000005951183	14-069-009-00020-0001	PASTOS PERMANENTES DE 5 O MAS AÑOS	S	6,64		6,64	6,64
170000005951184	14-054-047-00033-0002	PASTOS PERMANENTES DE 5 O MAS AÑOS	S	7,27		7,27	7,27
170000005951186	14-054-048-00017-0003	PASTOS PERMANENTES DE 5 O MAS AÑOS	S	0,26		0,26	0,26
170000005951187	14-054-048-00024-0001	PASTOS PERMANENTES DE 5 O MAS AÑOS	S	0,05		0,05	0,05
170000005951188	14-054-047-00022-0003	PASTOS PERMANENTES DE 5 O MAS AÑOS	S	8,66		8,66	8,66
170000005951189	14-054-046-00010-0005	PASTOS PERMANENTES DE 5 O MAS AÑOS	S	0,84		0,84	0,84
170000005951190	14-054-046-00010-0004	PASTOS PERMANENTES DE 5 O MAS AÑOS	S	4,35		4,35	4,35
170000005951195	14-054-048-00017-0002	PASTOS PERMANENTES DE 5 O MAS AÑOS	S	0,12		0,12	0,12

(1) Con incidencias que retienen pago o deniegan el expediente.  
 (2) Se calcula sobre superficie declarada admisible.  
 (3) Aplicación del artículo 16 bis del RD 147/2023.

Puede verificar la integridad de una copia de este documento mediante la lectura del código QR adjunto o mediante el acceso a la dirección <https://ws050.juntadeandalucia.es/verificarFirma> indicando el código de VERIFICACIÓN

FIRMADO POR	RAQUEL MARIA ESPIN CRESPO	FECHA	26/06/2024
VERIFICACIÓN	Pk2jmMQ72K8YCCE9EQ8LU85ENJJ6M	PÁGINA	3333/8857





**Datos considerados para el Cálculo de la Carga Ganadera del expediente**

Superficie determinada para Cálculo Carga Ganadera: 28,41 ha

Carga Ganadera del Expediente: 1,72 ugm/ha

Explotación	Especie	Ugm Calculada para CG
ES140540000125	OVINA	12,12
ES140540000125	PORCINO	34,96
ES140690000505	OVINA	1,74
ES140690000505	PORCINO	0,13

**Recintos Determinados para el Cálculo de Garga Ganadera**

REF.	REFERENCIA SIGPAC	CULTIVO	DESCRIPCIÓN CULTIVO	S/R	SUP. RESUELTA (ha)
1700000005951180	14-054-047-00022-00002	62000	PASTOS PERMANENTES DE 5 O MAS AÑOS-SIN VARIEDAD	S	0,08
1700000005951181	14-054-047-00033-00001	62000	PASTOS PERMANENTES DE 5 O MAS AÑOS-SIN VARIEDAD	S	0,14
1700000005951183	14-069-009-00020-00001	62000	PASTOS PERMANENTES DE 5 O MAS AÑOS-SIN VARIEDAD	S	6,64
1700000005951184	14-054-047-00033-00002	62000	PASTOS PERMANENTES DE 5 O MAS AÑOS-SIN VARIEDAD	S	7,27
1700000005951186	14-054-048-00017-00003	62000	PASTOS PERMANENTES DE 5 O MAS AÑOS-SIN VARIEDAD	S	0,26
1700000005951187	14-054-048-00024-00001	62000	PASTOS PERMANENTES DE 5 O MAS AÑOS-SIN VARIEDAD	S	0,05
1700000005951188	14-054-047-00022-00003	62000	PASTOS PERMANENTES DE 5 O MAS AÑOS-SIN VARIEDAD	S	8,66
1700000005951189	14-054-046-00010-00005	62000	PASTOS PERMANENTES DE 5 O MAS AÑOS-SIN VARIEDAD	S	0,84
1700000005951190	14-054-046-00010-00004	62000	PASTOS PERMANENTES DE 5 O MAS AÑOS-SIN VARIEDAD	S	4,35
1700000005951195	14-054-048-00017-00002	62000	PASTOS PERMANENTES DE 5 O MAS AÑOS-SIN VARIEDAD	S	0,12

(1) Con incidencias que retienen pago o deniegan el expediente.  
 (2) Se calcula sobre superficie declarada admisible.  
 (3) Aplicación del artículo 16 bis del RD 147/2023.

Puede verificar la integridad de una copia de este documento mediante la lectura del código QR adjunto o mediante el acceso a la dirección <a href="https://ws050.juntadeandalucia.es/verificarFirma">https://ws050.juntadeandalucia.es/verificarFirma</a> indicando el código de VERIFICACIÓN				
FIRMADO POR	RAQUEL MARIA ESPIN CRESPO	FECHA	26/06/2024	
VERIFICACIÓN	Pk2jmMQ72K8YCCE9EQ8LU85ENJJ6M	PÁGINA	3334/8857	



**APELLIDOS Y NOMBRE / RAZÓN SOCIAL**

POZUELO TORRALBO ISABEL

**NIF**

\*\*\*\*0977\*

**EXPEDIENTE**

1143232

**RESOLUCIÓN**

CONCESIÓN DE LA AYUDA

**DATOS DE MANTENIMIENTO UNIDADES**

**GRUPO DE PAGO**

ZONAS DE LIMITACIONES NATURALES

**Sup. Dec. Admisible**

10,14

**Sup. Resuelta**

10,14

**Sobredecl.**

0,00

**% Sobredecl.**

0,00

**RESUMEN DE PAGOS**

	<b>IMPORTE ( Euros )</b>			
	<b>RESUELTO</b>	<b>FEADER</b>	<b>MAPA</b>	<b>CAPADR</b>
Pago realizado	498,33	423,59	48,89	25,86
A pagar	49,23	41,85	4,83	2,55
<b>TOTAL</b>	<b>547,56</b>	<b>465,44</b>	<b>53,72</b>	<b>28,41</b>

**APLICACIÓN DE REDUCCIONES Y PENALIZACIONES (%)**

<b>Criterios de subvencionabilidad (1)</b>	<b>Presentación tardía</b>	<b>Omisión declaración</b>	<b>Condicionalidad</b>
0,00	0,00	0,00	0,00

**IMPORTE ( Euros )**

Calculado(2)	Reducción	Penalización	Reducción Penalización (3)	Penalización adicional	Resuelto	FEADER	MAPA	CAPADR
547,56 €	0,00 €	0,00 €	0,00 €	0,00 €	547,56 €	465,43 €	53,72 €	28,41 €
Importe Unitario:	54,00 €	Nuevo Importe Unitario:	54,00 €					

**RECINTOS PROPUESTOS**

<b>REF.</b>	<b>REFERENCIA SIGPAC</b>	<b>CULTIVO</b>	<b>S/R</b>	<b>USO SIGPAC</b>	<b>Sup. Dec. admisible</b>	<b>Sup. Campo</b>	<b>Sup. Determ.</b>	<b>Sup. Resuelta</b>
-579326	14-069-042-00011-0014	OLIVAR	S		1,28		1,28	1,28
1700000003494104	14-069-042-00010-0002	OLIVAR	S		0,87		0,87	0,87
1700000003494106	14-069-042-00012-0001	OLIVAR	S		3,04		3,04	3,04
1700000003494107	14-069-042-00012-0005	OLIVAR	S		0,01		0,01	0,01
1700000003494108	14-069-042-00012-0007	OLIVAR	S		0,02		0,02	0,02
1700000003494109	14-069-042-00172-0002	OLIVAR	S		3,18		3,18	3,18
1700000003494110	14-069-042-00172-0006	OLIVAR	S		0,11		0,11	0,11
1700000003494111	14-069-042-00028-0001	OLIVAR	S		0,48		0,48	0,48
1700000003494112	14-069-042-00029-0001	OLIVAR	S		0,73		0,73	0,73
1700000003494113	14-069-042-00031-0001	OLIVAR	S		0,42		0,42	0,42

**INCIDENCIAS**

**INCIDENCIA DESCRIPCIÓN**

86124 Recinto de forrajera para Cálculo de Carga Ganadera que No pertenece a Explotación.  
 Recinto:14-069-042-00010-00003 Cultivo:62000 PASTOS PERMANENTES DE 5 O MAS AÑOS-SIN VARIEDAD Secano  
 Recinto:14-069-042-00010-00004 Cultivo:62000 PASTOS PERMANENTES DE 5 O MAS AÑOS-SIN VARIEDAD Secano

(1) Con incidencias que retienen pago o deniegan el expediente.  
 (2) Se calcula sobre superficie declarada admisible.  
 (3) Aplicación del artículo 16 bis del RD 147/2023.

Puede verificar la integridad de una copia de este documento mediante la lectura del código QR adjunto o mediante el acceso a la dirección <a href="https://ws050.juntadeandalucia.es/verificarFirma">https://ws050.juntadeandalucia.es/verificarFirma</a> indicando el código de VERIFICACIÓN					
FIRMADO POR	RAQUEL MARIA ESPIN CRESPO		FECHA		26/06/2024
VERIFICACIÓN	Pk2jmMQ72K8YCCE9EQ8LU85ENJJ6M		PÁGINA		3335/8857



**APELLIDOS Y NOMBRE / RAZÓN SOCIAL**

PRIEGO PEREZ FRANCISCO

**NIF**

\*\*\*\*4199\*

**EXPEDIENTE**

1088997

**RESOLUCIÓN**

CONCESIÓN DE LA AYUDA

**DATOS DE MANTENIMIENTO UNIDADES**

**GRUPO DE PAGO**

ZONAS DE LIMITACIONES NATURALES

**Sup. Dec. Admisible**

25,35

**Sup. Resuelta**

25,35

**Sobredecl.**

0,00

**% Sobredecl.**

0,00

**RESUMEN DE PAGOS**

	<b>IMPORTE ( Euros )</b>			
	<b>RESUELTO</b>	<b>FEADER</b>	<b>MAPA</b>	<b>CAPADR</b>
Pago realizado	1.081,20	919,02	106,06	56,12
A pagar	106,80	90,78	10,48	5,54
<b>TOTAL</b>	<b>1.188,00</b>	<b>1.009,80</b>	<b>116,54</b>	<b>61,66</b>

**APLICACIÓN DE REDUCCIONES Y PENALIZACIONES (%)**

<b>Criterios de subvencionabilidad (1)</b>	<b>Presentación tardía</b>	<b>Omisión declaración</b>	<b>Condicionalidad</b>
0,00	0,00	0,00	0,00

**IMPORTE ( Euros )**

Calculado(2)	Reducción	Penalización	Reducción Penalización (3)	Penalización adicional	Resuelto	FEADER	MAPA	CAPADR
1.188,00 €	0,00 €	0,00 €	0,00 €	0,00 €	1.188,00 €	1.009,80 €	116,54 €	61,66 €
<b>Importe Unitario:</b>	<b>54,00 €</b>	<b>Nuevo Importe Unitario:</b>	<b>46,86 €</b>					

**RECINTOS PROPUESTOS**

<b>REF.</b>	<b>REFERENCIA SIGPAC</b>	<b>CULTIVO</b>	<b>S/R</b>	<b>USO SIGPAC</b>	<b>Sup. Dec. admisible</b>	<b>Sup. Campo</b>	<b>Sup. Determ.</b>	<b>Sup. Resuelta</b>
-1034341	14-007-008-00007-0002	OLIVAR	S		25,35		25,35	25,35

(1) Con incidencias que retienen pago o deniegan el expediente.

(2) Se calcula sobre superficie declarada admisible.

(3) Aplicación del artículo 16 bis del RD 147/2023.

Puede verificar la integridad de una copia de este documento mediante la lectura del código QR adjunto o mediante el acceso a la dirección <https://ws050.juntadeandalucia.es/verificarFirma> indicando el código de VERIFICACIÓN

FIRMADO POR	RAQUEL MARIA ESPIN CRESPO	FECHA	26/06/2024
VERIFICACIÓN	Pk2jmMQ72K8YCCE9EQ8LU85ENJJ6M	PÁGINA	3336/8857



**APELLIDOS Y NOMBRE / RAZÓN SOCIAL**

PRIEGO RAMIREZ SOLEDAD

**NIF**

\*\*\*1942\*

**EXPEDIENTE**

1196235

**RESOLUCIÓN**

CONCESIÓN DE LA AYUDA

**DATOS DE MANTENIMIENTO UNIDADES****GRUPO DE PAGO**

ZONAS DE LIMITACIONES NATURALES

**Sup. Dec.  
Admisible**

2,62

**Sup.  
Resuelta**

2,62

**Sobredecl.**

0,00

**% Sobredecl.**

0,00

**RESUMEN DE PAGOS**

	<b>IMPORTE ( Euros )</b>			
	<b>RESUELTO</b>	<b>FEADER</b>	<b>MAPA</b>	<b>CAPADR</b>
Pago realizado	128,76	109,45	12,63	6,68
A pagar	12,72	10,81	1,25	0,66
<b>TOTAL</b>	<b>141,48</b>	<b>120,26</b>	<b>13,88</b>	<b>7,34</b>

**APLICACIÓN DE REDUCCIONES Y PENALIZACIONES (%)**

<b>Criterios de subvencionabilidad (1)</b>	<b>Presentación tardía</b>	<b>Omisión declaración</b>	<b>Condicionabilidad</b>
0,00	0,00	0,00	0,00

**IMPORTE ( Euros )**

Calculado(2)	Reducción	Penalización	Reducción Penalización (3)	Penalización adicional	Resuelto	FEADER	MAPA	CAPADR
141,48 €	0,00 €	0,00 €	0,00 €	0,00 €	141,48 €	120,26 €	13,88 €	7,34 €
Importe Unitario:	54,00 €	Nuevo Importe Unitario:	54,00 €					

**RECINTOS PROPUESTOS**

<b>REF.</b>	<b>REFERENCIA SIGPAC</b>	<b>CULTIVO</b>	<b>S/R</b>	<b>USO SIGPAC</b>	<b>Sup. Dec. admisible</b>	<b>Sup. Campo</b>	<b>Sup. Determ.</b>	<b>Sup. Resuelta</b>
6878901	14-042-022-00010-0002	OLIVAR	S		2,62		2,62	2,62

**INCIDENCIAS****INCIDENCIA DESCRIPCIÓN**

75022 No Autoriza a que, en caso de la devolución por la entidad financiera (retrocesión bancaria) del pago en la cuenta corriente consignada en la solicitud y que está debidamente registrada en el sistema contable GIRO de la Junta de Andalucía, se proceda al pago en cualquier otra cuenta corriente de la titularidad del solicitante vigente en dicho sistema contable.

(1) Con incidencias que retienen pago o deniegan el expediente.

(2) Se calcula sobre superficie declarada admisible.

(3) Aplicación del artículo 16 bis del RD 147/2023.

Puede verificar la integridad de una copia de este documento mediante la lectura del código QR adjunto o mediante el acceso a la dirección <https://ws050.juntadeandalucia.es/verificarFirma> indicando el código de VERIFICACIÓN

FIRMADO POR	RAQUEL MARIA ESPIN CRESPO	FECHA	26/06/2024
VERIFICACIÓN	Pk2jmMQ72K8YCCE9EQ8LU85ENJJ6M	PÁGINA	3337/8857





**APELLIDOS Y NOMBRE / RAZÓN SOCIAL**

PRIEGO ROLDAN EDUARDO

**NIF**

\*\*\*\*5543\*

**EXPEDIENTE**

1221182

**RESOLUCIÓN**

CONCESIÓN DE LA AYUDA

**DATOS DE MANTENIMIENTO UNIDADES**

**GRUPO DE PAGO**

ZONAS DE LIMITACIONES NATURALES

**Sup. Dec. Admisible**

7,88

**Sup. Resuelta**

7,88

**Sobredecl.**

0,00

**% Sobredecl.**

0,00

**RESUMEN DE PAGOS**

	<b>IMPORTE ( Euros )</b>			
	<b>RESUELTO</b>	<b>FEADER</b>	<b>MAPA</b>	<b>CAPADR</b>
Pago realizado	387,27	329,17	37,99	20,10
A pagar	38,25	32,51	3,75	1,99
<b>TOTAL</b>	<b>425,52</b>	<b>361,68</b>	<b>41,74</b>	<b>22,09</b>

**APLICACIÓN DE REDUCCIONES Y PENALIZACIONES (%)**

<b>Crterios de subvencionabilidad (1)</b>	<b>Presentación tardía</b>	<b>Omisión declaración</b>	<b>Condicionalidad</b>
0,00	0,00	0,00	0,00

**IMPORTE ( Euros )**

Calculado(2)	Reducción	Penalización	Reducción Penalización (3)	Penalización adicional	Resuelto	FEADER	MAPA	CAPADR
425,52 €	0,00 €	0,00 €	0,00 €	0,00 €	425,52 €	361,69 €	41,74 €	22,09 €
Importe Unitario:	54,00 €	Nuevo Importe Unitario:	54,00 €					

**RECINTOS PROPUESTOS**

<b>REF.</b>	<b>REFERENCIA SIGPAC</b>	<b>CULTIVO</b>	<b>USO S/R SIGPAC</b>	<b>Sup. Dec. admisible</b>	<b>Sup. Campo</b>	<b>Sup. Determ.</b>	<b>Sup. Resuelta</b>
-171119	14-013-004-00088-0001	OLIVAR	S	1,27		1,27	1,27
-171116	14-013-004-00088-0003	OLIVAR	S	1,82		1,82	1,82
-171110	14-013-004-00039-0001	OLIVAR	S	0,80		0,80	0,80
1700000006100242	14-046-012-00092-0002	OLIVAR	S	0,01		0,01	0,01
1700000006100243	14-046-012-00095-0004	OLIVAR	S	0,63		0,63	0,63
1700000006100244	14-046-012-00097-0001	OLIVAR	S	0,03		0,03	0,03
1700000006100245	14-046-012-00098-0003	OLIVAR	S	0,01		0,01	0,01
1700000006100246	14-046-010-00048-0003	OLIVAR	S	0,03		0,03	0,03
1700000006100247	14-046-010-00599-0001	OLIVAR	S	1,53		1,53	1,53
1700000006100248	14-046-010-09026-0015	OLIVAR	S	0,04		0,04	0,04
1700000006100249	14-046-011-00042-0001	OLIVAR	S	0,43		0,43	0,43
1700000006100250	14-046-011-00036-0002	OLIVAR	S	0,04		0,04	0,04
1700000006100251	14-046-011-00041-0001	OLIVAR	S	0,48		0,48	0,48
1700000006100252	14-046-010-00083-0001	OLIVAR	S	0,01		0,01	0,01
1700000006100253	14-046-010-00133-0001	OLIVAR	S	0,17		0,17	0,17
1700000006100254	14-046-010-00084-0001	OLIVAR	S	0,19		0,19	0,19
1700000006100255	14-046-010-00431-0001	OLIVAR	S	0,37		0,37	0,37
1700000006100256	14-046-010-00432-0001	OLIVAR	S	0,01		0,01	0,01
1700000006100257	14-046-010-00134-0001	OLIVAR	S	0,01		0,01	0,01

(1) Con incidencias que retienen pago o deniegan el expediente.

(2) Se calcula sobre superficie declarada admisible.

(3) Aplicación del artículo 16 bis del RD 147/2023.

Puede verificar la integridad de una copia de este documento mediante la lectura del código QR adjunto o mediante el acceso a la dirección <https://ws050.juntadeandalucia.es/verificarFirma> indicando el código de VERIFICACIÓN

FIRMADO POR

RAQUEL MARIA ESPIN CRESPO

FECHA

26/06/2024

VERIFICACIÓN

Pk2jmMQ72K8YCCE9EQ8LU85ENJJ6M

PÁGINA

3338/8857





**APELLIDOS Y NOMBRE / RAZÓN SOCIAL**

PRIEGO VALVERDE FRANCISCO JAVIER

**NIF**

\*\*\*\*5874\*

**EXPEDIENTE**

1183567

**RESOLUCIÓN**

CONCESIÓN DE LA AYUDA

**DATOS DE MANTENIMIENTO UNIDADES****GRUPO DE PAGO**

ZONAS DE LIMITACIONES NATURALES

**Sup. Dec.  
Admisible**

21,92

**Sup.  
Resuelta**

21,92

**Sobredecl.**

0,00

**% Sobredecl.**

0,00

**RESUMEN DE PAGOS**

	<b>IMPORTE ( Euros )</b>			
	<b>RESUELTO</b>	<b>FEADER</b>	<b>MAPA</b>	<b>CAPADR</b>
Pago realizado	990,97	842,32	97,22	51,43
A pagar	96,89	82,36	9,50	5,03
<b>TOTAL</b>	<b>1.087,86</b>	<b>924,68</b>	<b>106,72</b>	<b>56,46</b>

**APLICACIÓN DE REDUCCIONES Y PENALIZACIONES (%)**

<b>Criterios de subvencionabilidad (1)</b>	<b>Presentación tardía</b>	<b>Omisión declaración</b>	<b>Condicionabilidad</b>
0,00	0,00	0,00	0,00

**IMPORTE ( Euros )**

Calculado(2)	Reducción	Penalización	Reducción Penalización (3)	Penalización adicional	Resuelto	FEADER	MAPA	CAPADR
1.087,86 €	0,00 €	0,00 €	0,00 €	0,00 €	1.087,86 €	924,68 €	106,72 €	56,46 €
<b>Importe Unitario:</b>	<b>54,00 €</b>	<b>Nuevo Importe Unitario:</b>	<b>49,63 €</b>					

(1) Con incidencias que retienen pago o deniegan el expediente.  
(2) Se calcula sobre superficie declarada admisible.  
(3) Aplicación del artículo 16 bis del RD 147/2023.

Puede verificar la integridad de una copia de este documento mediante la lectura del código QR adjunto o mediante el acceso a la dirección <https://ws050.juntadeandalucia.es/verificarFirma> indicando el código de VERIFICACIÓN

FIRMADO POR	RAQUEL MARIA ESPIN CRESPO	FECHA	26/06/2024	
VERIFICACIÓN	Pk2jmMQ72K8YCCE9EQ8LU85ENJJJ6M	PÁGINA	3339/8857	



**RECINTOS PROPUESTOS**

REF.	REFERENCIA SIGPAC	CULTIVO	S/R	USO SIGPAC	Sup. Dec. admisible	Sup. Campo	Sup. Determ.	Sup. Resuelta
-1501178	14-007-064-00078-0001	OLIVAR	S		0,06		0,06	0,06
-1501177	14-007-064-00077-0001	OLIVAR	S		0,84		0,84	0,84
-1389990	14-007-069-00133-0001	OLIVAR	S		0,16		0,16	0,16
-1208522	14-007-069-09001-0002	OLIVAR	S		0,07		0,07	0,07
-1208520	14-007-057-00079-0006	OLIVAR	S		2,31		2,31	2,31
-941614	14-007-058-00117-0001	OLIVAR	S		0,26		0,26	0,26
-941606	14-007-058-00165-0001	OLIVAR	S		0,45		0,45	0,45
-458773	14-007-069-00155-0001	OLIVAR	S		0,04		0,04	0,04
-458768	14-007-069-00156-0001	OLIVAR	S		0,49		0,49	0,49
5560477	14-007-069-00130-0001	OLIVAR	S		2,91		2,91	2,91
1700000005998609	14-007-051-00032-0001	OLIVAR	S		0,60		0,60	0,60
1700000005998610	14-007-051-00035-0001	OLIVAR	S		0,02		0,02	0,02
1700000005998611	14-007-051-09011-0005	OLIVAR	S		0,03		0,03	0,03
1700000005998612	14-007-058-00116-0001	OLIVAR	S		0,42		0,42	0,42
1700000005998613	14-007-058-00117-0001	OLIVAR	S		2,64		2,64	2,64
1700000005998614	14-007-058-00118-0001	OLIVAR	S		0,87		0,87	0,87
1700000005998615	14-007-058-00164-0002	OLIVAR	S		0,02		0,02	0,02
1700000005998616	14-007-058-00165-0001	OLIVAR	S		0,23		0,23	0,23
1700000005998617	14-007-058-00114-0002	OLIVAR	S		0,01		0,01	0,01
1700000005998618	14-007-058-00051-0001	OLIVAR	S		0,05		0,05	0,05
1700000005998619	14-007-058-00051-0001	OLIVAR	S		0,02		0,02	0,02
1700000005998620	14-007-058-00052-0001	OLIVAR	S		0,01		0,01	0,01
1700000005998623	14-007-059-00118-0001	OLIVAR	S		1,91		1,91	1,91
1700000005998624	14-007-059-00115-0001	OLIVAR	S		1,87		1,87	1,87
1700000005998625	14-007-058-00214-0001	OLIVAR	S		0,59		0,59	0,59
1700000005998626	14-007-058-00116-0003	OLIVAR	S		0,02		0,02	0,02
1700000005998627	14-007-058-00119-0001	OLIVAR	S		0,12		0,12	0,12
1700000005998628	14-007-058-00120-0001	OLIVAR	S		0,01		0,01	0,01
1700000005998630	14-007-064-00087-0001	OLIVAR	S		0,67		0,67	0,67
1700000005998631	14-007-060-00177-0001	OLIVAR	S		0,03		0,03	0,03
1700000005998632	14-007-060-00178-0001	OLIVAR	S		0,29		0,29	0,29
1700000005998634	14-007-051-00326-0006	OLIVAR	S		0,37		0,37	0,37
1700000005998635	14-007-060-00174-0002	OLIVAR	S		0,01		0,01	0,01
1700000005998636	14-007-060-00175-0005	OLIVAR	S		0,01		0,01	0,01
1700000005998637	14-007-060-00177-0001	OLIVAR	S		2,70		2,70	2,70
1700000005998638	14-007-060-00179-0001	OLIVAR	S		0,02		0,02	0,02
1700000005998641	14-007-060-00207-0001	OLIVAR	S		0,81		0,81	0,79

**INCIDENCIAS**

**INCIDENCIA DESCRIPCIÓN**

4272 Verifica que las líneas de declaración de las Solicitudes Únicas no tienen solapes con la capa de Retroactividad Gráfica (ambas de la misma campaña) a nivel de expediente/línea de declaración gráfica de la solicitud.  
 Recinto:14-007-060-00207-00001 Cultivo: - Agregado de la referencia del recinto.:0 Zona de la referencia del recinto.:0 Superficie solapada.:0,02 Id. Incid.:95149496

(1) Con incidencias que retienen pago o deniegan el expediente.  
 (2) Se calcula sobre superficie declarada admisible.  
 (3) Aplicación del artículo 16 bis del RD 147/2023.

Puede verificar la integridad de una copia de este documento mediante la lectura del código QR adjunto o mediante el acceso a la dirección <a href="https://ws050.juntadeandalucia.es/verificarFirma">https://ws050.juntadeandalucia.es/verificarFirma</a> indicando el código de VERIFICACIÓN					
FIRMADO POR	RAQUEL MARIA ESPIN CRESPO		FECHA		26/06/2024
VERIFICACIÓN	Pk2jmMQ72K8YCC9EQ8LU85ENJJ6M		PÁGINA		3340/8857

**APELLIDOS Y NOMBRE / RAZÓN SOCIAL**

PRIEGO VALVERDE JOSE JUAN

**NIF**

\*\*\*\*4437\*

**EXPEDIENTE**

1183189

**RESOLUCIÓN**

CONCESIÓN DE LA AYUDA

**DATOS DE MANTENIMIENTO UNIDADES****GRUPO DE PAGO**

ZONAS DE LIMITACIONES NATURALES

**Sup. Dec.  
Admisible**

18,89

**Sup.  
Resuelta**

18,89

**Sobredecl.**

0,00

**% Sobredecl.**

0,00

**RESUMEN DE PAGOS**

	<b>IMPORTE ( Euros )</b>			
	<b>RESUELTO</b>	<b>FEADER</b>	<b>MAPA</b>	<b>CAPADR</b>
Pago realizado	890,12	756,60	87,32	46,20
A pagar	87,93	74,74	8,63	4,56
<b>TOTAL</b>	<b>978,05</b>	<b>831,34</b>	<b>95,95</b>	<b>50,76</b>

**APLICACIÓN DE REDUCCIONES Y PENALIZACIONES (%)**

<b>Criterios de subvencionabilidad (1)</b>	<b>Presentación tardía</b>	<b>Omisión declaración</b>	<b>Condicionabilidad</b>
0,00	0,00	0,00	0,00

**IMPORTE ( Euros )**

Calculado(2)	Reducción	Penalización	Reducción Penalización (3)	Penalización adicional	Resuelto	FEADER	MAPA	CAPADR
978,05 €	0,00 €	0,00 €	0,00 €	0,00 €	978,05 €	831,34 €	95,95 €	50,76 €
<b>Importe Unitario:</b>	<b>54,00 €</b>	<b>Nuevo Importe Unitario:</b>	<b>51,78 €</b>					

(1) Con incidencias que retienen pago o deniegan el expediente.  
 (2) Se calcula sobre superficie declarada admisible.  
 (3) Aplicación del artículo 16 bis del RD 147/2023.

Puede verificar la integridad de una copia de este documento mediante la lectura del código QR adjunto o mediante el acceso a la dirección <https://ws050.juntadeandalucia.es/verificarFirma> indicando el código de VERIFICACIÓN

FIRMADO POR	RAQUEL MARIA ESPIN CRESPO	FECHA	26/06/2024
VERIFICACIÓN	Pk2jmMQ72K8YCCE9EQ8LU85ENJJ6M	PÁGINA	3341/8857





**RECINTOS PROPUESTOS**

REF.	REFERENCIA SIGPAC	CULTIVO	S/R	USO SIGPAC	Sup. Dec. admisible	Sup. Campo	Sup. Determ.	Sup. Resuelta
-1501453	14-007-064-00078-0001	OLIVAR	S		0,08		0,08	0,08
-1501445	14-007-064-00077-0001	OLIVAR	S		0,84		0,84	0,84
-1208595	14-007-064-00087-0001	OLIVAR	S		0,07		0,07	0,07
-1208591	14-007-064-00086-0001	OLIVAR	S		0,35		0,35	0,35
-718142	14-007-057-00079-0006	OLIVAR	S		2,31		2,31	2,31
5560639	14-007-069-00130-0001	OLIVAR	S		3,07		3,07	3,07
1700000005997737	14-007-051-00032-0001	OLIVAR	S		0,68		0,68	0,68
1700000005997740	14-007-051-00326-0006	OLIVAR	S		0,41		0,41	0,41
1700000005997741	14-007-051-09011-0006	OLIVAR	S		0,02		0,02	0,02
1700000005997743	14-007-064-00084-0001	OLIVAR	S		1,29		1,29	1,29
1700000005997746	14-007-060-00177-0001	OLIVAR	S		0,02		0,02	0,02
1700000005997748	14-007-060-00178-0001	OLIVAR	S		0,24		0,24	0,24
1700000005997749	14-007-060-00179-0001	OLIVAR	S		0,01		0,01	0,01
1700000005997750	14-007-060-00177-0001	OLIVAR	S		0,01		0,01	0,01
1700000005997751	14-007-058-00114-0002	OLIVAR	S		0,01		0,01	0,01
1700000005997752	14-007-058-00115-0001	OLIVAR	S		0,39		0,39	0,39
1700000005997753	14-007-058-00116-0001	OLIVAR	S		0,10		0,10	0,10
1700000005997754	14-007-058-00118-0001	OLIVAR	S		0,01		0,01	0,01
1700000005997755	14-007-058-00119-0001	OLIVAR	S		0,16		0,16	0,16
1700000005997756	14-007-058-00213-0001	OLIVAR	S		0,05		0,05	0,05
1700000005997757	14-007-058-00116-0001	OLIVAR	S		0,25		0,25	0,25
1700000005997759	14-007-058-00051-0001	OLIVAR	S		0,27		0,27	0,27
1700000005997760	14-007-058-00116-0003	OLIVAR	S		0,03		0,03	0,03
1700000005997761	14-007-060-00177-0001	OLIVAR	S		0,64		0,64	0,64
1700000005997762	14-007-060-00180-0002	OLIVAR	S		0,01		0,01	0,01
1700000005997763	14-007-064-00085-0001	OLIVAR	S		0,28		0,28	0,28
1700000005997764	14-007-060-00174-0002	OLIVAR	S		0,02		0,02	0,02
1700000005997768	14-007-059-00120-0001	OLIVAR	S		0,04		0,04	0,04
1700000005997769	14-007-059-00133-0001	OLIVAR	S		1,39		1,39	1,39
1700000005997770	14-007-059-00115-0001	OLIVAR	S		1,74		1,74	1,74
1700000005997771	14-007-059-00117-0002	OLIVAR	S		1,61		1,61	1,61
1700000005997772	14-007-059-00118-0001	OLIVAR	S		1,88		1,88	1,88
1700000005997773	14-007-058-00214-0001	OLIVAR	S		0,61		0,61	0,61

(1) Con incidencias que retienen pago o deniegan el expediente.  
 (2) Se calcula sobre superficie declarada admisible.  
 (3) Aplicación del artículo 16 bis del RD 147/2023.

Puede verificar la integridad de una copia de este documento mediante la lectura del código QR adjunto o mediante el acceso a la dirección <a href="https://ws050.juntadeandalucia.es/verificarFirma">https://ws050.juntadeandalucia.es/verificarFirma</a> indicando el código de VERIFICACIÓN					
FIRMADO POR	RAQUEL MARIA ESPIN CRESPO		FECHA		26/06/2024
VERIFICACIÓN	Pk2jmMQ72K8YCCCE9EQ8LU85ENJJ6M		PÁGINA		3342/8857



**APELLIDOS Y NOMBRE / RAZÓN SOCIAL**

PRIETO PALMA ANGEL

**NIF**

\*\*\*\*2191\*

**EXPEDIENTE**

1202098

**RESOLUCIÓN**

CONCESIÓN DE LA AYUDA

**DATOS DE MANTENIMIENTO UNIDADES**

**GRUPO DE PAGO**

ZONAS DE LIMITACIONES NATURALES

**Sup. Dec. Admisible**

35,53

**Sup. Resuelta**

35,53

**Sobredecl.**

0,00

**% Sobredecl.**

0,00

**RESUMEN DE PAGOS**

	<b>IMPORTE ( Euros )</b>			
	<b>RESUELTO</b>	<b>FEADER</b>	<b>MAPA</b>	<b>CAPADR</b>
Pago realizado	1.081,20	919,02	106,06	56,12
A pagar	106,80	90,78	10,48	5,54
<b>TOTAL</b>	<b>1.188,00</b>	<b>1.009,80</b>	<b>116,54</b>	<b>61,66</b>

**APLICACIÓN DE REDUCCIONES Y PENALIZACIONES (%)**

<b>Criterios de subvencionabilidad (1)</b>	<b>Presentación tardía</b>	<b>Omisión declaración</b>	<b>Condicionalidad</b>
0,00	0,00	0,00	0,00

**IMPORTE ( Euros )**

Calculado(2)	Reducción	Penalización	Reducción Penalización (3)	Penalización adicional	Resuelto	FEADER	MAPA	CAPADR
1.188,00 €	0,00 €	0,00 €	0,00 €	0,00 €	1.188,00 €	1.009,80 €	116,54 €	61,66 €
Importe Unitario:	54,00 €	Nuevo Importe Unitario:	33,44 €					

**RECINTOS PROPUESTOS**

<b>REF.</b>	<b>REFERENCIA SIGPAC</b>	<b>CULTIVO</b>	<b>S/R</b>	<b>USO SIGPAC</b>	<b>Sup. Dec. admisible</b>	<b>Sup. Campo</b>	<b>Sup. Determ.</b>	<b>Sup. Resuelta</b>
-1228757	14-002-040-00001-0002	OLIVAR	S		2,77		2,77	2,77
-1228756	14-002-048-00023-0001	OLIVAR	S		0,01		0,01	0,01
-1228755	14-002-048-00022-0009	OLIVAR	S		1,63		1,63	1,63
-1228754	14-002-048-00022-0009	OLIVAR	S		0,06		0,06	0,06
-1222624	14-002-009-09007-0001	OLIVAR	S		0,02		0,02	0,02
-449595	14-002-048-00012-0009	OLIVAR	S		8,59		8,59	8,59
-449575	14-002-048-00001-0001	OLIVAR	S		3,26		3,26	3,26
4184699	14-002-032-00080-0002	OLIVAR	S		1,85		1,85	1,85
4184723	14-002-047-00104-0002	OLIVAR	S		0,25		0,25	0,25
4184745	14-002-040-00012-0001	OLIVAR	S		2,22		2,22	2,22
4184752	14-002-040-00077-0001	OLIVAR	S		1,63		1,63	1,63
4184782	14-002-047-00104-0001	OLIVAR	S		2,97		2,97	2,97
4184837	14-002-040-00033-0002	OLIVAR	S		9,30		9,30	9,30
1700000004529484	14-002-009-00051-0001	OLIVAR	S		0,97		0,97	0,97

(1) Con incidencias que retienen pago o deniegan el expediente.  
 (2) Se calcula sobre superficie declarada admisible.  
 (3) Aplicación del artículo 16 bis del RD 147/2023.

Puede verificar la integridad de una copia de este documento mediante la lectura del código QR adjunto o mediante el acceso a la dirección <a href="https://ws050.juntadeandalucia.es/verificarFirma">https://ws050.juntadeandalucia.es/verificarFirma</a> indicando el código de VERIFICACIÓN					
FIRMADO POR	RAQUEL MARIA ESPIN CRESPO		FECHA		26/06/2024
VERIFICACIÓN	Pk2jmMQ72K8YCCE9EQ8LU85ENJJ6M		PÁGINA		3343/8857

**APELLIDOS Y NOMBRE / RAZÓN SOCIAL**

PUERTO RUIZ ANTONIO

**NIF**

\*\*\*\*1111\*

**EXPEDIENTE**

1212806

**RESOLUCIÓN**

CONCESIÓN DE LA AYUDA

**DATOS DE MANTENIMIENTO UNIDADES****GRUPO DE PAGO**

ZONAS DE LIMITACIONES NATURALES

**Sup. Dec.  
Admisible**

2,63

**Sup.  
Resuelta**

2,63

**Sobredecl.**

0,00

**% Sobredecl.**

0,00

**RESUMEN DE PAGOS**

	<b>IMPORTE ( Euros )</b>			
	<b>RESUELTO</b>	<b>FEADER</b>	<b>MAPA</b>	<b>CAPADR</b>
Pago realizado	129,25	109,87	12,68	6,71
A pagar	12,77	10,85	1,25	0,67
<b>TOTAL</b>	<b>142,02</b>	<b>120,72</b>	<b>13,93</b>	<b>7,38</b>

**APLICACIÓN DE REDUCCIONES Y PENALIZACIONES (%)**

<b>Criterios de subvencionabilidad (1)</b>	<b>Presentación tardía</b>	<b>Omisión declaración</b>	<b>Condicionalidad</b>
0,00	0,00	0,00	0,00

**IMPORTE ( Euros )**

Calculado(2)	Reducción	Penalización	Reducción Penalización (3)	Penalización adicional	Resuelto	FEADER	MAPA	CAPADR
142,02 €	0,00 €	0,00 €	0,00 €	0,00 €	142,02 €	120,72 €	13,93 €	7,37 €
Importe Unitario:	54,00 €	Nuevo Importe Unitario:	54,00 €					

**RECINTOS PROPUESTOS**

<b>REF.</b>	<b>REFERENCIA SIGPAC</b>	<b>CULTIVO</b>	<b>S/R</b>	<b>USO SIGPAC</b>	<b>Sup. Dec. admisible</b>	<b>Sup. Campo</b>	<b>Sup. Determ.</b>	<b>Sup. Resuelta</b>
1700000006256405	14-013-032-00207-0002	OLIVAR	S		1,25		1,25	1,25
1700000006256443	14-038-009-00296-0001	OLIVAR	S		0,01		0,01	0,01
1700000006256444	14-038-009-00298-0001	OLIVAR	S		0,29		0,29	0,29
1700000006256456	14-038-009-00299-0001	OLIVAR	S		1,07		1,07	1,07
1700000006256457	14-038-009-00301-0003	OLIVAR	S		0,01		0,01	0,01

(1) Con incidencias que retienen pago o deniegan el expediente.

(2) Se calcula sobre superficie declarada admisible.

(3) Aplicación del artículo 16 bis del RD 147/2023.

Puede verificar la integridad de una copia de este documento mediante la lectura del código QR adjunto o mediante el acceso a la dirección <https://ws050.juntadeandalucia.es/verificarFirma> indicando el código de VERIFICACIÓN

FIRMADO POR	RAQUEL MARIA ESPIN CRESPO	FECHA	26/06/2024
VERIFICACIÓN	Pk2jmMQ72K8YCCE9EQ8LU85ENJJ6M	PÁGINA	3344/8857



**APELLIDOS Y NOMBRE / RAZÓN SOCIAL**

PULGARIN PEQUEÑO JUAN DIOS

**NIF**

\*\*\*9705\*

**EXPEDIENTE**

1048648

**RESOLUCIÓN**

CONCESIÓN DE LA AYUDA

**DATOS DE MANTENIMIENTO UNIDADES****GRUPO DE PAGO**

ZONAS DE LIMITACIONES NATURALES

**Sup. Dec.  
Admisible**

187,55

**Sup.  
Resuelta**

187,55

**Sobredecl.**

0,00

**% Sobredecl.**

0,00

**RESUMEN DE PAGOS**

	<b>IMPORTE ( Euros )</b>			
	<b>RESUELTO</b>	<b>FEADER</b>	<b>MAPA</b>	<b>CAPADR</b>
Pago realizado	1.081,20	919,02	106,06	56,12
A pagar	106,42	90,46	10,44	5,52
<b>TOTAL</b>	<b>1.187,62</b>	<b>1.009,48</b>	<b>116,50</b>	<b>61,64</b>

**APLICACIÓN DE REDUCCIONES Y PENALIZACIONES (%)**

<b>Criterios de subvencionabilidad (1)</b>	<b>Presentación tardía</b>	<b>Omisión declaración</b>	<b>Condicionabilidad</b>
0,00	0,00	0,00	0,00

**IMPORTE ( Euros )**

Calculado(2)	Reducción	Penalización	Reducción Penalización (3)	Penalización adicional	Resuelto	FEADER	MAPA	CAPADR
1.187,62 €	0,00 €	0,00 €	0,00 €	0,00 €	1.187,62 €	1.009,48 €	116,51 €	61,63 €
<b>Importe Unitario:</b>	<b>54,00 €</b>	<b>Nuevo Importe Unitario:</b>	<b>6,33 €</b>					

(1) Con incidencias que retienen pago o deniegan el expediente.  
 (2) Se calcula sobre superficie declarada admisible.  
 (3) Aplicación del artículo 16 bis del RD 147/2023.

Puede verificar la integridad de una copia de este documento mediante la lectura del código QR adjunto o mediante el acceso a la dirección <https://ws050.juntadeandalucia.es/verificarFirma> indicando el código de VERIFICACIÓN

FIRMADO POR	RAQUEL MARIA ESPIN CRESPO	FECHA	26/06/2024
VERIFICACIÓN	Pk2jmMQ72K8YCCE9EQ8LU85ENJJ6M	PÁGINA	3345/8857



**RECINTOS PROPUESTOS**

REF.	REFERENCIA SIGPAC	CULTIVO	S/R	USO SIGPAC	Sup._Dec. admisible	Sup. Campo	Sup. Determ.	Sup. Resuelta
-955448	14-029-100-00004-0021	PASTOS PERMANENTES DE 5 O MAS AÑOS	S		11,14		11,14	11,08
-955417	14-029-100-00004-0029	PASTOS PERMANENTES DE 5 O MAS AÑOS	S		3,59		3,59	3,59
-955415	14-029-099-00112-0003	PASTOS PERMANENTES DE 5 O MAS AÑOS	S		0,08		0,08	0,08
-955414	14-029-099-00060-0004	PASTOS PERMANENTES DE 5 O MAS AÑOS	S		0,07		0,07	0,07
-955413	14-029-099-00010-0002	PASTOS PERMANENTES DE 5 O MAS AÑOS	S		0,16		0,16	0,16
-955412	14-029-099-00005-0017	PASTOS PERMANENTES DE 5 O MAS AÑOS	S		0,16		0,16	0,16
-955411	14-029-099-00005-0016	PASTOS PERMANENTES DE 5 O MAS AÑOS	S		0,12		0,12	0,12
-955410	14-029-099-00005-0012	PASTOS PERMANENTES DE 5 O MAS AÑOS	S		0,14		0,14	0,14
-955409	14-029-099-00005-0011	PASTOS PERMANENTES DE 5 O MAS AÑOS	S		0,37		0,37	0,37
170000005398064	14-029-081-00002-0001	BARBECHO TRADICIONAL	S		0,47		0,47	0,47
170000005398065	14-029-100-00004-0025	PASTOS DE MENOS DE 5 AÑOS	S		0,26		0,26	0,26
170000005398066	14-029-100-00004-0025	PASTOS DE MENOS DE 5 AÑOS	S		0,49		0,49	0,49
170000005398067	14-029-099-00112-0001	BARBECHO TRADICIONAL	S		0,84		0,84	0,84
170000005398068	14-029-081-00010-0001	BARBECHO TRADICIONAL	S		25,08		25,08	25,08
170000005398070	14-029-099-00056-0001	PASTOS PERMANENTES DE 5 O MAS AÑOS	S		0,03		0,03	0,03
170000005398071	14-029-100-00004-0025	PASTOS DE MENOS DE 5 AÑOS	S		0,08		0,08	0,08
170000005398072	14-029-100-00004-0025	PASTOS DE MENOS DE 5 AÑOS	S		5,08		5,08	5,08
170000005398073	14-029-100-00004-0025	PASTOS DE MENOS DE 5 AÑOS	S		0,05		0,05	0,05
170000005398074	14-029-099-00010-0001	TRITICALE	S		19,80		19,80	19,80
170000005398076	14-029-101-00008-0002	PASTOS DE MENOS DE 5 AÑOS	S		13,03		13,03	13,03
170000005398077	14-029-101-00009-0001	PASTOS DE MENOS DE 5 AÑOS	S		2,59		2,59	2,59
170000005398078	14-029-099-00028-0002	PASTOS DE MENOS DE 5 AÑOS	S		4,78		4,78	4,78
170000005398079	14-029-100-00004-0028	PASTOS DE MENOS DE 5 AÑOS	S		0,03		0,03	0,03
170000005398080	14-029-100-00004-0025	PASTOS DE MENOS DE 5 AÑOS	S		0,35		0,35	0,35
170000005398081	14-029-099-00005-0010	PASTOS PERMANENTES DE 5 O MAS AÑOS	S		7,73		7,73	7,73
170000005398082	14-029-100-00004-0025	PASTOS DE MENOS DE 5 AÑOS	S		25,06		25,06	25,06
170000005398083	14-029-100-00004-0026	PASTOS DE MENOS DE 5 AÑOS	S		10,84		10,84	10,84
170000005398084	14-029-099-00005-0002	PASTOS DE MENOS DE 5 AÑOS	S		24,33		24,33	24,33
170000005398085	14-029-100-00004-0025	GUISANTES	S		8,14		8,14	8,14
170000005398086	14-029-100-00004-0028	TRIGO BLANDO	S		10,81		10,81	10,81
170000005398087	14-029-100-00005-0001	PASTOS DE MENOS DE 5 AÑOS	S		0,51		0,51	0,51
170000005398088	14-029-099-00060-0002	TRITICALE	S		7,63		7,63	7,63
170000005398089	14-029-099-00057-0001	TRITICALE	S		3,77		3,77	3,77

**INCIDENCIAS****INCIDENCIA DESCRIPCIÓN**

4272 Verifica que las líneas de declaración de las Solicitudes Únicas no tienen solapes con la capa de Retroactividad Gráfica (ambas de la misma campaña) a nivel de expediente/línea de declaración gráfica de la solicitud.  
 Recinto:14-029-100-00004-00021 Cultivo: - Agregado de la referencia del recinto.:0 Zona de la referencia del recinto.:0 Superficie solapada.:0,06 Id. Incid.:95142783

**Datos considerados para el Cálculo de la Carga Ganadera del expediente**

Superficie determinada para Cálculo Carga Ganadera: 111,01 ha

Carga Ganadera del Expediente: 0,24 ugm/ha

Explotación	Especie	Ugm Calculada para CG
ES140290000664	OVINA	26,38

**Recintos Determinados para el Cálculo de Garga Ganadera**

REF.	REFERENCIA SIGPAC	CULTIVO	DESCRIPCIÓN CULTIVO	S/R	SUP. RESUELTA (ha)
-955448	14-029-100-00004-00021	62000	PASTOS PERMANENTES DE 5 O MAS AÑOS-SIN	S	11,08

(1) Con incidencias que retienen pago o deniegan el expediente.  
 (2) Se calcula sobre superficie declarada admisible.  
 (3) Aplicación del artículo 16 bis del RD 147/2023.

Puede verificar la integridad de una copia de este documento mediante la lectura del código QR adjunto o mediante el acceso a la dirección <a href="https://ws050.juntadeandalucia.es/verificarFirma">https://ws050.juntadeandalucia.es/verificarFirma</a> indicando el código de VERIFICACIÓN					
FIRMADO POR	RAQUEL MARIA ESPIN CRESPO		FECHA		26/06/2024
VERIFICACIÓN	Pk2jmMQ72K8YCCE9EQ8LU85ENJJ6M		PÁGINA		3346/8857





**Recintos Determinados para el Cálculo de Garga Ganadera**

REF.	REFERENCIA SIGPAC	CULTIVO	DESCRIPCIÓN CULTIVO	S/R	SUP. RESUELTA (ha)
			VARIEDAD		
-955417	14-029-100-00004-00029	62000	PASTOS PERMANENTES DE 5 O MAS AÑOS-SIN VARIEDAD	S	3,59
-955415	14-029-099-00112-00003	62000	PASTOS PERMANENTES DE 5 O MAS AÑOS-SIN VARIEDAD	S	0,08
-955414	14-029-099-00060-00004	62000	PASTOS PERMANENTES DE 5 O MAS AÑOS-SIN VARIEDAD	S	0,07
-955413	14-029-099-00010-00002	62000	PASTOS PERMANENTES DE 5 O MAS AÑOS-SIN VARIEDAD	S	0,16
-955412	14-029-099-00005-00017	62000	PASTOS PERMANENTES DE 5 O MAS AÑOS-SIN VARIEDAD	S	0,16
-955411	14-029-099-00005-00016	62000	PASTOS PERMANENTES DE 5 O MAS AÑOS-SIN VARIEDAD	S	0,12
-955410	14-029-099-00005-00012	62000	PASTOS PERMANENTES DE 5 O MAS AÑOS-SIN VARIEDAD	S	0,14
-955409	14-029-099-00005-00011	62000	PASTOS PERMANENTES DE 5 O MAS AÑOS-SIN VARIEDAD	S	0,37
1700000005398065	14-029-100-00004-00025	63000	PASTOS DE MENOS DE 5 AÑOS-SIN VARIEDAD	S	0,26
1700000005398066	14-029-100-00004-00025	63000	PASTOS DE MENOS DE 5 AÑOS-SIN VARIEDAD	S	0,49
1700000005398070	14-029-099-00056-00001	62000	PASTOS PERMANENTES DE 5 O MAS AÑOS-SIN VARIEDAD	S	0,03
1700000005398071	14-029-100-00004-00025	63000	PASTOS DE MENOS DE 5 AÑOS-SIN VARIEDAD	S	0,08
1700000005398072	14-029-100-00004-00025	63000	PASTOS DE MENOS DE 5 AÑOS-SIN VARIEDAD	S	5,08
1700000005398073	14-029-100-00004-00025	63000	PASTOS DE MENOS DE 5 AÑOS-SIN VARIEDAD	S	0,05
1700000005398076	14-029-100-00008-00002	63000	PASTOS DE MENOS DE 5 AÑOS-SIN VARIEDAD	S	13,03
1700000005398077	14-029-101-00009-00001	63000	PASTOS DE MENOS DE 5 AÑOS-SIN VARIEDAD	S	2,59
1700000005398078	14-029-099-00028-00002	63000	PASTOS DE MENOS DE 5 AÑOS-SIN VARIEDAD	S	4,78
1700000005398079	14-029-100-00004-00028	63000	PASTOS DE MENOS DE 5 AÑOS-SIN VARIEDAD	S	0,03
1700000005398080	14-029-100-00004-00025	63000	PASTOS DE MENOS DE 5 AÑOS-SIN VARIEDAD	S	0,35
1700000005398081	14-029-099-00005-00010	62000	PASTOS PERMANENTES DE 5 O MAS AÑOS-SIN VARIEDAD	S	7,73
1700000005398082	14-029-100-00004-00025	63000	PASTOS DE MENOS DE 5 AÑOS-SIN VARIEDAD	S	25,06
1700000005398083	14-029-100-00004-00026	63000	PASTOS DE MENOS DE 5 AÑOS-SIN VARIEDAD	S	10,84
1700000005398084	14-029-099-00005-00002	63000	PASTOS DE MENOS DE 5 AÑOS-SIN VARIEDAD	S	24,33
1700000005398087	14-029-100-00005-00001	63000	PASTOS DE MENOS DE 5 AÑOS-SIN VARIEDAD	S	0,51

**Incidencias de carga ganadera**

**INCIDENCIA DESCRIPCIÓN**

- 86132 Recinto superficie forrajera que no realiza la actividad de producción de pastoreo.  
 Recinto:14-029-081-00002-00001 Cultivo:20000 BARBECHO TRADICIONAL-SIN VARIEDAD Secano  
 Recinto:14-029-099-00112-00001 Cultivo:20000 BARBECHO TRADICIONAL-SIN VARIEDAD Secano  
 Recinto:14-029-081-00010-00001 Cultivo:20000 BARBECHO TRADICIONAL-SIN VARIEDAD Secano

(1) Con incidencias que retienen pago o deniegan el expediente.  
 (2) Se calcula sobre superficie declarada admisible.  
 (3) Aplicación del artículo 16 bis del RD 147/2023.

Puede verificar la integridad de una copia de este documento mediante la lectura del código QR adjunto o mediante el acceso a la dirección <a href="https://ws050.juntadeandalucia.es/verificarFirma">https://ws050.juntadeandalucia.es/verificarFirma</a> indicando el código de VERIFICACIÓN					
FIRMADO POR	RAQUEL MARIA ESPIN CRESPO		FECHA		26/06/2024
VERIFICACIÓN	Pk2jmMQ72K8YCCE9EQ8LU85ENJJ6M		PÁGINA		3347/8857



**APELLIDOS Y NOMBRE / RAZÓN SOCIAL**

PULIDO BERMUDEZ JOSE

**NIF**

\*\*\*\*1933\*

**EXPEDIENTE**

1141056

**RESOLUCIÓN**

CONCESIÓN DE LA AYUDA

**DATOS DE MANTENIMIENTO UNIDADES**

**GRUPO DE PAGO**

ZONAS DE LIMITACIONES NATURALES

**Sup. Dec. Admisible**

23,80

**Sup. Resuelta**

23,80

**Sobredecl.**

0,00

**% Sobredecl.**

0,00

**RESUMEN DE PAGOS**

	<b>IMPORTE ( Euros )</b>			
	<b>RESUELTO</b>	<b>FEADER</b>	<b>MAPA</b>	<b>CAPADR</b>
Pago realizado	1.045,81	888,94	102,60	54,28
A pagar	103,31	87,81	10,13	5,37
<b>TOTAL</b>	<b>1.149,12</b>	<b>976,75</b>	<b>112,73</b>	<b>59,65</b>

**APLICACIÓN DE REDUCCIONES Y PENALIZACIONES (%)**

<b>Crterios de subvencionabilidad (1)</b>	<b>Presentación tardía</b>	<b>Omisión declaración</b>	<b>Condicionalidad</b>
0,00	0,00	0,00	0,00

**IMPORTE ( Euros )**

Calculado(2)	Reducción	Penalización	Reducción Penalización (3)	Penalización adicional	Resuelto	FEADER	MAPA	CAPADR
1.149,12 €	0,00 €	0,00 €	0,00 €	0,00 €	1.149,12 €	976,75 €	112,73 €	59,64 €
<b>Importe Unitario:</b>	<b>54,00 €</b>	<b>Nuevo Importe Unitario:</b>	<b>48,28 €</b>					

**RECINTOS PROPUESTOS**

<b>REF.</b>	<b>REFERENCIA SIGPAC</b>	<b>CULTIVO</b>	<b>USO S/R SIGPAC</b>	<b>Sup. Dec. admisible</b>	<b>Sup. Campo</b>	<b>Sup. Determ.</b>	<b>Sup. Resuelta</b>
-1058523	14-013-014-00020-0001	OLIVAR	S	0,18		0,18	0,18
4141398	14-013-029-00080-0001	OLIVAR	S	0,69		0,69	0,69
1700000003550342	14-031-006-00078-0001	OLIVAR	S	0,49		0,49	0,49
1700000003550355	14-031-006-00110-0001	OLIVAR	S	0,04		0,04	0,04
1700000003550356	14-031-006-00111-0001	OLIVAR	S	0,05		0,05	0,05
1700000003550357	14-031-006-00128-0001	OLIVAR	S	0,37		0,37	0,37
1700000003550358	14-031-006-00146-0003	OLIVAR	S	0,05		0,05	0,05
1700000005537077	14-013-014-00021-0001	OLIVAR	S	3,21		3,21	3,21
1700000005537078	14-013-027-00121-0001	OLIVAR	S	0,65		0,65	0,65
1700000005537079	14-013-027-00122-0001	OLIVAR	S	0,50		0,50	0,50
1700000005537080	14-013-027-00123-0001	OLIVAR	S	0,14		0,14	0,14
1700000005537083	14-013-029-00070-0001	OLIVAR	S	0,01		0,01	0,01
1700000005537084	14-013-029-00141-0002	OLIVAR	S	1,55		1,55	1,55
1700000005537087	14-013-028-00146-0001	OLIVAR	S	1,32		1,32	1,32
1700000005537088	14-013-020-00147-0002	OLIVAR	S	2,13		2,13	2,13
1700000005537089	14-013-016-00005-0003	OLIVAR	S	0,10		0,10	0,10
1700000005537090	14-013-016-00005-0001	OLIVAR	S	0,16		0,16	0,16
1700000005537091	14-013-021-00236-0001	OLIVAR	S	3,15		3,15	3,15
1700000006725846	14-013-028-00241-0001	OLIVAR	S	4,90		4,90	4,90
1700000006725847	14-013-029-00029-0003	OLIVAR	S	4,11		4,11	4,11

(1) Con incidencias que retienen pago o deniegan el expediente.  
 (2) Se calcula sobre superficie declarada admisible.  
 (3) Aplicación del artículo 16 bis del RD 147/2023.

Puede verificar la integridad de una copia de este documento mediante la lectura del código QR adjunto o mediante el acceso a la dirección <https://ws050.juntadeandalucia.es/verificarFirma> indicando el código de VERIFICACIÓN

FIRMADO POR	RAQUEL MARIA ESPIN CRESPO	FECHA	26/06/2024
VERIFICACIÓN	Pk2jmMQ72K8YCC9EQ8LU85ENJJ6M	PÁGINA	3348/8857



**APELLIDOS Y NOMBRE / RAZÓN SOCIAL**

PULIDO CRUZ JOSE MARIA

**NIF**

\*\*\*\*5718\*

**EXPEDIENTE**

1274523

**RESOLUCIÓN**

CONCESIÓN DE LA AYUDA

**DATOS DE MANTENIMIENTO UNIDADES****GRUPO DE PAGO**

ZONAS DE LIMITACIONES NATURALES

**Sup. Dec.  
Admisible**

20,01

**Sup.  
Resuelta**

20,01

**Sobredecl.**

0,00

**% Sobredecl.**

0,00

**RESUMEN DE PAGOS**

	<b>IMPORTE ( Euros )</b>			
	<b>RESUELTO</b>	<b>FEADER</b>	<b>MAPA</b>	<b>CAPADR</b>
Pago realizado	934,05	793,94	91,63	48,48
A pagar	92,27	78,43	9,05	4,79
<b>TOTAL</b>	<b>1.026,32</b>	<b>872,37</b>	<b>100,68</b>	<b>53,27</b>

**APLICACIÓN DE REDUCCIONES Y PENALIZACIONES (%)**

<b>Criterios de subvencionabilidad (1)</b>	<b>Presentación tardía</b>	<b>Omisión declaración</b>	<b>Condicionalidad</b>
0,00	0,00	0,00	0,00

**IMPORTE ( Euros )**

Calculado(2)	Reducción	Penalización	Reducción Penalización (3)	Penalización adicional	Resuelto	FEADER	MAPA	CAPADR
1.026,32 €	0,00 €	0,00 €	0,00 €	0,00 €	1.026,32 €	872,37 €	100,68 €	53,27 €
Importe Unitario:	54,00 €	Nuevo Importe Unitario:	51,29 €					

**RECINTOS PROPUESTOS**

<b>REF.</b>	<b>REFERENCIA SIGPAC</b>	<b>CULTIVO</b>	<b>S/R</b>	<b>USO SIGPAC</b>	<b>Sup. Dec. admisible</b>	<b>Sup. Campo</b>	<b>Sup. Determ.</b>	<b>Sup. Resuelta</b>
-1533488	14-007-019-00066-0001	AVENA	S		7,24		7,24	7,24
-1403110	14-007-018-00045-0004	OLIVAR	S		3,21		3,21	3,21
-1390926	14-007-019-00066-0001	CEBADA	S		3,46		3,46	3,46
-1390922	14-007-019-00066-0001	GUISANTES	S		2,81		2,81	2,81
-1390921	14-007-019-00054-0001	OLIVAR	S		0,63		0,63	0,63
-1390920	14-007-019-00005-0001	OLIVAR	S		1,76		1,76	1,76
-1390919	14-007-019-00007-0001	OLIVAR	S		0,90		0,90	0,90

(1) Con incidencias que retienen pago o deniegan el expediente.

(2) Se calcula sobre superficie declarada admisible.

(3) Aplicación del artículo 16 bis del RD 147/2023.

Puede verificar la integridad de una copia de este documento mediante la lectura del código QR adjunto o mediante el acceso a la dirección <https://ws050.juntadeandalucia.es/verificarFirma> indicando el código de VERIFICACIÓN

FIRMADO POR	RAQUEL MARIA ESPIN CRESPO	FECHA	26/06/2024
VERIFICACIÓN	Pk2jmMQ72K8YCCE9EQ8LU85ENJJJ6M	PÁGINA	3349/8857



**APELLIDOS Y NOMBRE / RAZÓN SOCIAL**

PULIDO JIMENEZ FRANCISCA

**NIF**

\*\*\*0166\*

**EXPEDIENTE**

1225303

**RESOLUCIÓN**

CONCESIÓN DE LA AYUDA

**DATOS DE MANTENIMIENTO UNIDADES****GRUPO DE PAGO**

ZONAS DE LIMITACIONES NATURALES

**Sup. Dec.  
Admisible**

18,32

**Sup.  
Resuelta**

18,32

**Sobredecl.**

0,00

**% Sobredecl.**

0,00

**RESUMEN DE PAGOS**

	<b>IMPORTE ( Euros )</b>			
	<b>RESUELTO</b>	<b>FEADER</b>	<b>MAPA</b>	<b>CAPADR</b>
Pago realizado	867,71	737,55	85,12	45,03
A pagar	85,71	72,85	8,41	4,45
<b>TOTAL</b>	<b>953,42</b>	<b>810,40</b>	<b>93,53</b>	<b>49,48</b>

**APLICACIÓN DE REDUCCIONES Y PENALIZACIONES (%)**

<b>Criterios de subvencionabilidad (1)</b>	<b>Presentación tardía</b>	<b>Omisión declaración</b>	<b>Condicionabilidad</b>
0,00	0,00	0,00	0,00

**IMPORTE ( Euros )**

<b>Calculado(2)</b>	<b>Reducción</b>	<b>Penalización</b>	<b>Reducción Penalización (3)</b>	<b>Penalización adicional</b>	<b>Resuelto</b>	<b>FEADER</b>	<b>MAPA</b>	<b>CAPADR</b>
953,42 €	0,00 €	0,00 €	0,00 €	0,00 €	953,42 €	810,41 €	93,53 €	49,48 €
<b>Importe Unitario:</b>	54,00 €	<b>Nuevo Importe Unitario:</b>	52,04 €					

**RECINTOS PROPUESTOS**

<b>REF.</b>	<b>REFERENCIA SIGPAC</b>	<b>CULTIVO</b>	<b>S/R</b>	<b>USO SIGPAC</b>	<b>Sup. Dec. admisible</b>	<b>Sup. Campo</b>	<b>Sup. Determ.</b>	<b>Sup. Resuelta</b>
-1328933	14-004-010-00182-0001	OLIVAR	S		0,01		0,01	0,01
-1328932	14-004-010-00063-0001	OLIVAR	S		0,05		0,05	0,05
-1328931	14-004-010-00062-0001	OLIVAR	S		0,06		0,06	0,06
-1328927	14-004-010-00056-0001	OLIVAR	S		0,01		0,01	0,01
-1328926	14-004-010-00052-0002	OLIVAR	S		0,11		0,11	0,11
1700000006811555	14-004-010-00060-0001	OLIVAR	S		18,08		18,08	18,08

(1) Con incidencias que retienen pago o deniegan el expediente.

(2) Se calcula sobre superficie declarada admisible.

(3) Aplicación del artículo 16 bis del RD 147/2023.

Puede verificar la integridad de una copia de este documento mediante la lectura del código QR adjunto o mediante el acceso a la dirección <https://ws050.juntadeandalucia.es/verificarFirma> indicando el código de VERIFICACIÓN

FIRMADO POR

RAQUEL MARIA ESPIN CRESPO

FECHA

26/06/2024

VERIFICACIÓN

Pk2jmMQ72K8YCCE9EQ8LU85ENJJJ6M

PÁGINA

3350/8857



**APELLIDOS Y NOMBRE / RAZÓN SOCIAL**

PULIDO MUGICA MIGUEL

**NIF**

\*\*\*0686\*

**EXPEDIENTE**

1058035

**RESOLUCIÓN**

CONCESIÓN DE LA AYUDA

**DATOS DE MANTENIMIENTO UNIDADES****GRUPO DE PAGO**

ZONAS DE LIMITACIONES NATURALES

**Sup. Dec.  
Admisible**

37,56

**Sup.  
Resuelta**

37,56

**Sobredecl.**

0,00

**% Sobredecl.**

0,00

**RESUMEN DE PAGOS**

	<b>IMPORTE ( Euros )</b>			
	<b>RESUELTO</b>	<b>FEADER</b>	<b>MAPA</b>	<b>CAPADR</b>
Pago realizado	1.081,20	919,02	106,06	56,12
A pagar	106,17	90,24	10,42	5,51
<b>TOTAL</b>	<b>1.187,37</b>	<b>1.009,26</b>	<b>116,48</b>	<b>61,63</b>

**APLICACIÓN DE REDUCCIONES Y PENALIZACIONES (%)**

<b>Criterios de subvencionabilidad (1)</b>	<b>Presentación tardía</b>	<b>Omisión declaración</b>	<b>Condicionabilidad</b>
0,00	0,00	0,00	0,00

**IMPORTE ( Euros )**

<b>Calculado(2)</b>	<b>Reducción</b>	<b>Penalización</b>	<b>Reducción Penalización (3)</b>	<b>Penalización adicional</b>	<b>Resuelto</b>	<b>FEADER</b>	<b>MAPA</b>	<b>CAPADR</b>
1.187,37 €	0,00 €	0,00 €	0,00 €	0,00 €	1.187,37 €	1.009,26 €	116,48 €	61,63 €
<b>Importe Unitario:</b>	<b>54,00 €</b>	<b>Nuevo Importe Unitario:</b>	<b>31,61 €</b>					

(1) Con incidencias que retienen pago o deniegan el expediente.  
(2) Se calcula sobre superficie declarada admisible.  
(3) Aplicación del artículo 16 bis del RD 147/2023.

Puede verificar la integridad de una copia de este documento mediante la lectura del código QR adjunto o mediante el acceso a la dirección <a href="https://ws050.juntadeandalucia.es/verificarFirma">https://ws050.juntadeandalucia.es/verificarFirma</a> indicando el código de VERIFICACIÓN					
FIRMADO POR	RAQUEL MARIA ESPIN CRESPO		FECHA		26/06/2024
VERIFICACIÓN	Pk2jmMQ72K8YCCE9EQ8LU85ENJJ6M		PÁGINA		3351/8857



**RECINTOS PROPUESTOS**

REF.	REFERENCIA SIGPAC	CULTIVO	S/R	USO SIGPAC	Sup. Dec. admisible	Sup. Campo	Sup. Determ.	Sup. Resuelta
-1323005	14-008-041-00052-0001	TRITICALE	S		0,01		0,01	0,01
-46590	14-008-041-00052-0001	TRITICALE	S		0,02		0,02	0,00
-46589	14-008-041-00051-0001	TRITICALE	S		7,25		7,25	7,25
4103680	14-008-046-00070-0001	BARBECHO TRADICIONAL	S		1,52		1,52	1,52
5806522	14-008-027-00138-0001	TRANQUILLÓN	S		0,29		0,29	0,29
1700000006230897	14-008-025-00104-0001	TRIGO BLANDO	S		4,18		4,18	4,18
1700000006230898	14-008-053-00256-0001	AVENA	S		0,57		0,57	0,57
1700000006230899	14-008-053-00037-0004	AVENA	S		0,14		0,14	0,14
1700000006230900	14-008-051-00010-0002	TRITICALE	S		2,75		2,75	2,75
1700000006230901	14-008-051-00011-0002	TRITICALE	S		2,26		2,26	2,26
1700000006230902	14-008-053-00257-0001	AVENA	S		0,25		0,25	0,25
1700000006230904	14-008-046-00138-0001	TRIGO BLANDO	S		2,55		2,55	2,55
1700000006230905	14-008-053-00022-0001	AVENA	S		0,10		0,10	0,10
1700000006230906	14-008-046-00217-0001	TRITICALE	S		2,84		2,84	2,84
1700000006230907	14-008-061-00035-0001	TRITICALE	S		0,18		0,18	0,18
1700000006230908	14-008-046-00050-0001	BARBECHO TRADICIONAL	S		2,22		2,22	2,22
1700000006230910	14-008-052-00200-0001	TRIGO BLANDO	S		1,71		1,71	1,71
1700000006230912	14-008-027-00071-0001	MEZCLA GUISANTE - AVENA	S		0,25		0,25	0,25
1700000006230913	14-008-027-00072-0001	MEZCLA GUISANTE - AVENA	S		0,28		0,28	0,28
1700000006230914	14-008-027-00210-0001	TRITICALE	S		1,54		1,54	1,54
1700000006230915	14-008-027-00215-0001	TRITICALE	S		1,52		1,52	1,52
1700000006230916	14-008-053-00258-0001	AVENA	S		0,15		0,15	0,15
1700000006230917	14-008-025-00384-0001	MEZCLA GUISANTE - AVENA	S		0,53		0,53	0,53
1700000006230921	14-008-025-00385-0001	MEZCLA GUISANTE - AVENA	S		0,14		0,14	0,14
1700000006230922	14-008-027-00054-0001	TRITICALE	S		1,27		1,27	1,27
1700000006230923	14-008-061-00036-0001	TRITICALE	S		0,77		0,77	0,77
1700000006230924	14-008-027-00211-0001	TRITICALE	S		0,74		0,74	0,74
1700000006230925	14-008-027-00214-0001	TRITICALE	S		0,65		0,65	0,65
1700000006230926	14-008-027-00212-0001	TRITICALE	S		0,46		0,46	0,46
1700000006230927	14-008-027-00213-0001	TRITICALE	S		0,44		0,44	0,44

**INCIDENCIAS**

**INCIDENCIA DESCRIPCIÓN**

4272 Verifica que las líneas de declaración de las Solicitudes Únicas no tienen solapes con la capa de Retroactividad Gráfica (ambas de la misma campaña) a nivel de expediente/línea de declaración gráfica de la solicitud.  
 Recinto:14-008-041-00052-00001 Cultivo: - Agregado de la referencia del recinto.:0 Zona de la referencia del recinto.:0 Superficie solapada.:0,02 Id. Incid.:95142864

**Datos considerados para el Cálculo de la Carga Ganadera del expediente**

Superficie determinada para Cálculo Carga Ganadera: 0,00 ha  
 Carga Ganadera del Expediente: 0,00 ugm/ha

**Incidencias de carga ganadera**

**INCIDENCIA DESCRIPCIÓN**

86132 Recinto superficie forrajera que no realiza la actividad de producción de pastoreo.  
 Recinto:14-008-046-00070-00001 Cultivo:20000 BARBECHO TRADICIONAL-SIN VARIEDAD Secano  
 Recinto:14-008-046-00050-00001 Cultivo:20000 BARBECHO TRADICIONAL-SIN VARIEDAD Secano

(1) Con incidencias que retienen pago o deniegan el expediente.  
 (2) Se calcula sobre superficie declarada admisible.  
 (3) Aplicación del artículo 16 bis del RD 147/2023.

Puede verificar la integridad de una copia de este documento mediante la lectura del código QR adjunto o mediante el acceso a la dirección <a href="https://ws050.juntadeandalucia.es/verificarFirma">https://ws050.juntadeandalucia.es/verificarFirma</a> indicando el código de VERIFICACIÓN					
FIRMADO POR	RAQUEL MARIA ESPIN CRESPO		FECHA		26/06/2024
VERIFICACIÓN	Pk2jmMQ72K8YCCE9EQ8LU85ENJJ6M		PÁGINA		3352/8857



**APELLIDOS Y NOMBRE / RAZÓN SOCIAL**

QUERO GIRALDEZ RAFAEL

**NIF**

\*\*\*\*5756\*

**EXPEDIENTE**

1130139

**RESOLUCIÓN**

CONCESIÓN DE LA AYUDA

**DATOS DE MANTENIMIENTO UNIDADES**

**GRUPO DE PAGO**

ZONAS DE LIMITACIONES NATURALES

**Sup. Dec. Admisible**

16,65

**Sup. Resuelta**

16,65

**Sobredecl.**

0,00

**% Sobredecl.**

0,00

**RESUMEN DE PAGOS**

	<b>IMPORTE ( Euros )</b>			
	<b>RESUELTO</b>	<b>FEADER</b>	<b>MAPA</b>	<b>CAPADR</b>
Pago realizado	802,05	681,75	78,68	41,63
A pagar	79,23	67,35	7,77	4,11
<b>TOTAL</b>	<b>881,28</b>	<b>749,10</b>	<b>86,45</b>	<b>45,74</b>

**APLICACIÓN DE REDUCCIONES Y PENALIZACIONES (%)**

<b>Crterios de subvencionabilidad (1)</b>	<b>Presentación tardía</b>	<b>Omisión declaración</b>	<b>Condicionalidad</b>
0,00	0,00	0,00	0,00

**IMPORTE ( Euros )**

Calculado(2)	Reducción	Penalización	Reducción Penalización (3)	Penalización adicional	Resuelto	FEADER	MAPA	CAPADR
881,28 €	0,00 €	0,00 €	0,00 €	0,00 €	881,28 €	749,09 €	86,45 €	45,74 €
Importe Unitario:	54,00 €	Nuevo Importe Unitario:	52,93 €					

**RECINTOS PROPUESTOS**

<b>REF.</b>	<b>REFERENCIA SIGPAC</b>	<b>CULTIVO</b>	<b>USO S/R SIGPAC</b>	<b>Sup. Dec. admisible</b>	<b>Sup. Campo</b>	<b>Sup. Determ.</b>	<b>Sup. Resuelta</b>
-908693	14-056-030-00138-0032	MEMBRILLO	S	0,04		0,04	0,04
5248917	14-056-029-00061-0002	OLIVAR	S	1,62		1,62	1,62
1700000003023340	14-056-031-00019-0001	OLIVAR	S	0,57		0,57	0,57
1700000003023341	14-056-034-00044-0001	OLIVAR	S	1,17		1,17	1,17
1700000003023342	14-056-034-00042-0001	OLIVAR	S	0,34		0,34	0,34
1700000003023343	14-056-034-00046-0001	OLIVAR	S	1,49		1,49	1,49
1700000003023344	14-056-034-00043-0001	OLIVAR	S	0,05		0,05	0,05
1700000006655445	14-056-013-00085-0001	OLIVAR	S	1,40		1,40	1,40
1700000006655446	14-056-030-00139-0026	OLIVAR	S	0,01		0,01	0,01
1700000006655447	14-056-030-00138-0026	OLIVAR	R	0,06		0,06	0,06
1700000006655448	14-056-030-00138-0027	ESPÁRRAGOS	R	0,10		0,10	0,10
1700000006655449	14-056-030-00138-0025	ESPÁRRAGOS	R	0,06		0,06	0,06
1700000006655450	14-056-030-00077-0001	OLIVAR	R	0,04		0,04	0,04
1700000006655451	14-056-030-00138-0006	OLIVAR	R	2,94		2,94	2,94
1700000006655452	14-056-030-00138-0031	BARBECHO TRADICIONAL	R	0,02		0,02	0,02
1700000006655453	14-056-030-00138-0003	OLIVAR	S	0,04		0,04	0,04
1700000006655454	14-056-015-00026-0002	OLIVAR	S	0,05		0,05	0,05
1700000006655455	14-056-015-00027-0001	OLIVAR	S	0,31		0,31	0,31
1700000006655456	14-056-030-00138-0024	ALGODÓN	R	0,74		0,74	0,74
1700000006655457	14-056-030-00138-0004	ALGODÓN	R	5,60		5,60	5,60

(1) Con incidencias que retienen pago o deniegan el expediente.

(2) Se calcula sobre superficie declarada admisible.

(3) Aplicación del artículo 16 bis del RD 147/2023.

Puede verificar la integridad de una copia de este documento mediante la lectura del código QR adjunto o mediante el acceso a la dirección <https://ws050.juntadeandalucia.es/verificarFirma> indicando el código de VERIFICACIÓN

FIRMADO POR	RAQUEL MARIA ESPIN CRESPO	FECHA	26/06/2024
VERIFICACIÓN	Pk2jmMQ72K8YCC9E9Q8LU85ENJJ6M	PÁGINA	3353/8857





**Datos considerados para el Cálculo de la Carga Ganadera del expediente**

Superficie determinada para Cálculo Carga Ganadera: 0,00 ha  
Carga Ganadera del Expediente: 0,00 ugm/ha

**Incidencias de carga ganadera**

**INCIDENCIA DESCRIPCIÓN**

86132 Recinto superficie forrajera que no realiza la actividad de producción de pastoreo.  
Recinto:14-056-030-00138-00031 Cultivo:20000 BARBECHO TRADICIONAL-SIN VARIEDAD Regadío

(1) Con incidencias que retienen pago o deniegan el expediente.  
(2) Se calcula sobre superficie declarada admisible.  
(3) Aplicación del artículo 16 bis del RD 147/2023.

Puede verificar la integridad de una copia de este documento mediante la lectura del código QR adjunto o mediante el acceso a la dirección <a href="https://ws050.juntadeandalucia.es/verificarFirma">https://ws050.juntadeandalucia.es/verificarFirma</a> indicando el código de VERIFICACIÓN				
FIRMADO POR	RAQUEL MARIA ESPIN CRESPO	FECHA	26/06/2024	
VERIFICACIÓN	Pk2jmMQ72K8YCCE9EQ8LU85ENJJJ6M	PÁGINA	3354/8857	



**APELLIDOS Y NOMBRE / RAZÓN SOCIAL**

QUERO LOGROÑO ENRIQUE

**NIF**

\*\*\*0069\*

**EXPEDIENTE**

1175376

**RESOLUCIÓN**

CONCESIÓN DE LA AYUDA

**DATOS DE MANTENIMIENTO UNIDADES****GRUPO DE PAGO**

ZONAS DE LIMITACIONES NATURALES

**Sup. Dec.  
Admisible**

49,10

**Sup.  
Resuelta**

49,10

**Sobredecl.**

0,00

**% Sobredecl.**

0,00

**RESUMEN DE PAGOS**

	<b>IMPORTE ( Euros )</b>			
	<b>RESUELTO</b>	<b>FEADER</b>	<b>MAPA</b>	<b>CAPADR</b>
Pago realizado	1.081,20	919,02	106,06	56,12
A pagar	106,32	90,37	10,43	5,52
<b>TOTAL</b>	<b>1.187,52</b>	<b>1.009,39</b>	<b>116,49</b>	<b>61,64</b>

**APLICACIÓN DE REDUCCIONES Y PENALIZACIONES (%)**

<b>Crterios de subvencionabilidad (1)</b>	<b>Presentación tardía</b>	<b>Omisión declaración</b>	<b>Condicionalidad</b>
0,00	0,00	0,00	0,00

**IMPORTE ( Euros )**

Calculado(2)	Reducción	Penalización	Reducción Penalización (3)	Penalización adicional	Resuelto	FEADER	MAPA	CAPADR
1.187,52 €	0,00 €	0,00 €	0,00 €	0,00 €	1.187,52 €	1.009,39 €	116,50 €	61,63 €
Importe Unitario:	54,00 €	Nuevo Importe Unitario:	24,19 €					

**RECINTOS PROPUESTOS**

<b>REF.</b>	<b>REFERENCIA SIGPAC</b>	<b>CULTIVO</b>	<b>USO S/R SIGPAC</b>	<b>Sup. Dec. admisible</b>	<b>Sup. Campo</b>	<b>Sup. Determ.</b>	<b>Sup. Resuelta</b>
-1591393	14-056-009-00095-0001	OLIVAR	S	2,16		2,16	2,16
-515106	14-056-009-00097-0005	OLIVAR	S	0,03		0,03	0,03
1700000007038802	14-002-050-00092-0005	OLIVAR	S	0,47		0,47	0,47
1700000007038803	14-002-051-00038-0001	OLIVAR	S	2,40		2,40	2,40
1700000007038804	14-056-009-00078-0001	OLIVAR	S	0,02		0,02	0,02
1700000007038805	14-056-009-00095-0001	OLIVAR	S	5,31		5,31	5,31
1700000007038806	14-056-009-00096-0001	OLIVAR	S	0,03		0,03	0,03
1700000007038809	14-056-009-00098-0002	OLIVAR	S	0,02		0,02	0,02
1700000007038810	14-056-009-00099-0003	OLIVAR	S	0,07		0,07	0,07
1700000007038811	14-056-019-00032-0002	OLIVAR	R	15,78		15,78	15,78
1700000007038812	14-056-019-00033-0002	OLIVAR	R	8,61		8,61	8,61
1700000007038813	14-002-051-00035-0001	OLIVAR	S	0,32		0,32	0,32
1700000007038814	14-002-051-00023-0002	OLIVAR	S	4,44		4,44	4,44
1700000007038815	14-002-051-00024-0001	OLIVAR	S	0,08		0,08	0,08
1700000007038817	14-056-004-00053-0003	OLIVAR	S	0,04		0,04	0,04
1700000007038818	14-056-004-00097-0002	OLIVAR	S	7,18		7,18	7,16
1700000007038819	14-056-004-09004-0001	OLIVAR	S	0,05		0,05	0,05
1700000007038820	14-056-019-00030-0001	OLIVAR	R	2,11		2,11	2,11

(1) Con incidencias que retienen pago o deniegan el expediente.

(2) Se calcula sobre superficie declarada admisible.

(3) Aplicación del artículo 16 bis del RD 147/2023.

Puede verificar la integridad de una copia de este documento mediante la lectura del código QR adjunto o mediante el acceso a la dirección <https://ws050.juntadeandalucia.es/verificarFirma> indicando el código de VERIFICACIÓN

FIRMADO POR

RAQUEL MARIA ESPIN CRESPO

FECHA

26/06/2024

VERIFICACIÓN

Pk2jmMQ72K8YCC9EQ8LU85ENJJ6M

PÁGINA

3355/8857





**INCIDENCIAS**

**INCIDENCIA DESCRIPCIÓN**

- 4272 Verifica que las líneas de declaración de las Solicitudes Únicas no tienen solapes con la capa de Retroactividad Gráfica (ambas de la misma campaña) a nivel de expediente/línea de declaración gráfica de la solicitud.  
Recinto:14-056-004-00097-00002 Cultivo: - Agregado de la referencia del recinto.:0 Zona de la referencia del recinto.:0 Superficie solapada.:0,02 Id. Incid.:95149325
- 75022 No Autoriza a que, en caso de la devolución por la entidad financiera (retrocesión bancaria) del pago en la cuenta corriente consignada en la solicitud y que está debidamente registrada en el sistema contable GIRO de la Junta de Andalucía, se proceda al pago en cualquier otra cuenta corriente de la titularidad del solicitante vigente en dicho sistema contable.

(1) Con incidencias que retienen pago o deniegan el expediente.  
(2) Se calcula sobre superficie declarada admisible.  
(3) Aplicación del artículo 16 bis del RD 147/2023.

Puede verificar la integridad de una copia de este documento mediante la lectura del código QR adjunto o mediante el acceso a la dirección <https://ws050.juntadeandalucia.es/verificarFirma> indicando el código de VERIFICACIÓN

FIRMADO POR	RAQUEL MARIA ESPIN CRESPO	FECHA	26/06/2024
VERIFICACIÓN	Pk2jmMQ72K8YCCCE9EQ8LU85ENJJ6M	PÁGINA	3356/8857





**APELLIDOS Y NOMBRE / RAZÓN SOCIAL**

QUERO LOGROÑO JOSE CARLOS

**NIF**

\*\*\*\*6784\*

**EXPEDIENTE**

1175784

**RESOLUCIÓN**

CONCESIÓN DE LA AYUDA

**DATOS DE MANTENIMIENTO UNIDADES**

**GRUPO DE PAGO**

ZONAS DE LIMITACIONES NATURALES

**Sup. Dec. Admisible**  
41,26

**Sup. Resuelta**  
41,26

**Sobredecl.**  
0,00

**% Sobredecl.**  
0,00

**RESUMEN DE PAGOS**

	<b>IMPORTE ( Euros )</b>			
	<b>RESUELTO</b>	<b>FEADER</b>	<b>MAPA</b>	<b>CAPADR</b>
Pago realizado	1.081,20	919,02	106,06	56,12
A pagar	106,80	90,78	10,48	5,54
<b>TOTAL</b>	<b>1.188,00</b>	<b>1.009,80</b>	<b>116,54</b>	<b>61,66</b>

**APLICACIÓN DE REDUCCIONES Y PENALIZACIONES (%)**

<b>Crterios de subvencionabilidad (1)</b>	<b>Presentación tardía</b>	<b>Omisión declaración</b>	<b>Condicionalidad</b>
0,00	0,00	0,00	0,00

**IMPORTE ( Euros )**

Calculado(2)	Reducción	Penalización	Reducción Penalización (3)	Penalización adicional	Resuelto	FEADER	MAPA	CAPADR
1.188,00 €	0,00 €	0,00 €	0,00 €	0,00 €	1.188,00 €	1.009,80 €	116,54 €	61,66 €
<b>Importe Unitario:</b>	<b>54,00 €</b>	<b>Nuevo Importe Unitario:</b>	<b>28,79 €</b>					

**RECINTOS PROPUESTOS**

<b>REF.</b>	<b>REFERENCIA SIGPAC</b>	<b>CULTIVO</b>	<b>S/R</b>	<b>USO SIGPAC</b>	<b>Sup. Dec. admisible</b>	<b>Sup. Campo</b>	<b>Sup. Determ.</b>	<b>Sup. Resuelta</b>
6891206	14-056-011-00069-0001	OLIVAR	S		3,62		3,62	3,62
1700000007038849	14-002-050-00057-0003	OLIVAR	S		5,67		5,67	5,67
1700000007038850	14-002-050-00087-0003	OLIVAR	S		0,93		0,93	0,93
1700000007038852	14-056-019-00002-0002	OLIVAR	R		6,49		6,49	6,49
1700000007038853	14-056-007-00161-0001	OLIVAR	S		1,44		1,44	1,44
1700000007038854	14-056-004-00111-0001	OLIVAR	S		0,90		0,90	0,90
1700000007038855	14-002-050-00087-0001	OLIVAR	R		1,12		1,12	1,12
1700000007038856	14-056-011-00029-0003	OLIVAR	S		4,66		4,66	4,66
1700000007038857	14-056-008-00086-0001	OLIVAR	R		5,03		5,03	5,03
1700000007038858	14-056-008-00118-0006	OLIVAR	R		0,03		0,03	0,03
1700000007038859	14-056-011-00040-0004	OLIVAR	S		3,49		3,49	3,49
1700000007038860	14-056-011-00056-0001	OLIVAR	S		2,22		2,22	2,22
1700000007038861	14-056-012-00002-0003	OLIVAR	S		3,44		3,44	3,44
1700000007038862	14-056-012-00055-0001	OLIVAR	S		2,09		2,09	2,09
1700000007038863	14-056-012-00064-0007	OLIVAR	S		0,13		0,13	0,13

**INCIDENCIAS**

**INCIDENCIA DESCRIPCIÓN**

75022 No Autoriza a que, en caso de la devolución por la entidad financiera (retrocesión bancaria) del pago en la cuenta corriente consignada en la solicitud y que está debidamente registrada en el sistema contable GIRO de la Junta de Andalucía, se proceda al pago en cualquier otra cuenta corriente de la titularidad del solicitante vigente en dicho sistema contable.

(1) Con incidencias que retienen pago o deniegan el expediente.  
 (2) Se calcula sobre superficie declarada admisible.  
 (3) Aplicación del artículo 16 bis del RD 147/2023.

Puede verificar la integridad de una copia de este documento mediante la lectura del código QR adjunto o mediante el acceso a la dirección <a href="https://ws050.juntadeandalucia.es/verificarFirma">https://ws050.juntadeandalucia.es/verificarFirma</a> indicando el código de VERIFICACIÓN					
FIRMADO POR	RAQUEL MARIA ESPIN CRESPO		FECHA		26/06/2024
VERIFICACIÓN	Pk2jmMQ72K8YCC9EQ8LU85ENJJ6M		PÁGINA		3357/8857

**APELLIDOS Y NOMBRE / RAZÓN SOCIAL**

QUERO LOGROÑO JULIAN MANUEL

**NIF**

\*\*\*\*1996\*

**EXPEDIENTE**

1175714

**RESOLUCIÓN**

CONCESIÓN DE LA AYUDA

**DATOS DE MANTENIMIENTO UNIDADES****GRUPO DE PAGO**

ZONAS DE LIMITACIONES NATURALES

**Sup. Dec.  
Admisible**  
40,42**Sup.  
Resuelta**  
40,42**Sobredecl.**  
0,00**% Sobredecl.**  
0,00**RESUMEN DE PAGOS**

	<b>IMPORTE ( Euros )</b>			
	<b>RESUELTO</b>	<b>FEADER</b>	<b>MAPA</b>	<b>CAPADR</b>
Pago realizado	1.081,20	919,02	106,06	56,12
A pagar	106,80	90,78	10,48	5,54
<b>TOTAL</b>	<b>1.188,00</b>	<b>1.009,80</b>	<b>116,54</b>	<b>61,66</b>

**APLICACIÓN DE REDUCCIONES Y PENALIZACIONES (%)**

<b>Criterios de subvencionabilidad (1)</b>	<b>Presentación tardía</b>	<b>Omisión declaración</b>	<b>Condicionabilidad</b>
0,00	0,00	0,00	0,00

**IMPORTE ( Euros )**

Calculado(2)	Reducción	Penalización	Reducción Penalización (3)	Penalización adicional	Resuelto	FEADER	MAPA	CAPADR
1.188,00 €	0,00 €	0,00 €	0,00 €	0,00 €	1.188,00 €	1.009,80 €	116,54 €	61,66 €
<b>Importe Unitario:</b>	<b>54,00 €</b>	<b>Nuevo Importe Unitario:</b>	<b>29,39 €</b>					

**RECINTOS PROPUESTOS**

<b>REF.</b>	<b>REFERENCIA SIGPAC</b>	<b>CULTIVO</b>	<b>S/R</b>	<b>USO</b>	<b>Sup. Dec. admisible</b>	<b>Sup. Campo</b>	<b>Sup. Determ.</b>	<b>Sup. Resuelta</b>
				<b>SIGPAC</b>				
170000007038843	14-002-046-00002-0001	OLIVAR	S		0,14		0,14	0,14
170000007038844	14-002-046-00003-0001	OLIVAR	S		32,27		32,27	32,27
170000007038845	14-002-046-09012-0015	OLIVAR	S		0,38		0,38	0,38
170000007038846	14-056-004-00098-0001	OLIVAR	S		0,89		0,89	0,89
170000007038847	14-002-051-00028-0001	OLIVAR	S		0,11		0,11	0,11
170000007038848	14-002-051-00038-0001	OLIVAR	S		6,63		6,63	6,63

**INCIDENCIAS****INCIDENCIA DESCRIPCIÓN**

75022 No Autoriza a que, en caso de la devolución por la entidad financiera (retrocesión bancaria) del pago en la cuenta corriente consignada en la solicitud y que está debidamente registrada en el sistema contable GIRO de la Junta de Andalucía, se proceda al pago en cualquier otra cuenta corriente de la titularidad del solicitante vigente en dicho sistema contable.

(1) Con incidencias que retienen pago o deniegan el expediente.  
 (2) Se calcula sobre superficie declarada admisible.  
 (3) Aplicación del artículo 16 bis del RD 147/2023.

Puede verificar la integridad de una copia de este documento mediante la lectura del código QR adjunto o mediante el acceso a la dirección <https://ws050.juntadeandalucia.es/verificarFirma> indicando el código de VERIFICACIÓN

FIRMADO POR	RAQUEL MARIA ESPIN CRESPO	FECHA	26/06/2024
VERIFICACIÓN	Pk2jmMQ72K8YCCE9EQ8LU85ENJJ6M	PÁGINA	3358/8857



**APELLIDOS Y NOMBRE / RAZÓN SOCIAL**

QUERO LOGROÑO MARIA DE LAS NIEVES

**NIF**

\*\*\*\*5478\*

**EXPEDIENTE**

1175641

**RESOLUCIÓN**

CONCESIÓN DE LA AYUDA

**DATOS DE MANTENIMIENTO UNIDADES**

<b>GRUPO DE PAGO</b>	<b>Sup. Dec. Admisible</b>	<b>Sup. Resuelta</b>	<b>Sobredecl.</b>	<b>% Sobredecl.</b>
ZONAS DE LIMITACIONES NATURALES	52,05	52,05	0,00	0,00

**RESUMEN DE PAGOS**

	<b>IMPORTE ( Euros )</b>			
	<b>RESUELTO</b>	<b>FEADER</b>	<b>MAPA</b>	<b>CAPADR</b>
Pago realizado	1.081,20	919,02	106,06	56,12
A pagar	106,80	90,78	10,48	5,54
<b>TOTAL</b>	<b>1.188,00</b>	<b>1.009,80</b>	<b>116,54</b>	<b>61,66</b>

**APLICACIÓN DE REDUCCIONES Y PENALIZACIONES (%)**

<b>Criterios de subvencionabilidad (1)</b>	<b>Presentación tardía</b>	<b>Omisión declaración</b>	<b>Condicionalidad</b>
0,00	0,00	0,00	0,00

**IMPORTE ( Euros )**

Calculado(2)	Reducción	Penalización	Reducción Penalización (3)	Penalización adicional	Resuelto	FEADER	MAPA	CAPADR
1.188,00 €	0,00 €	0,00 €	0,00 €	0,00 €	1.188,00 €	1.009,80 €	116,54 €	61,66 €
Importe Unitario:	54,00 €	Nuevo Importe Unitario:	22,82 €					

**RECINTOS PROPUESTOS**

<b>REF.</b>	<b>REFERENCIA SIGPAC</b>	<b>CULTIVO</b>	<b>S/R</b>	<b>USO SIGPAC</b>	<b>Sup. Dec. admisible</b>	<b>Sup. Campo</b>	<b>Sup. Determ.</b>	<b>Sup. Resuelta</b>
170000007066520	14-002-046-00001-0001	OLIVAR	S		8,14		8,14	8,14
170000007066521	14-056-012-00067-0001	OLIVAR	S		0,27		0,27	0,27
170000007066522	14-056-012-00068-0003	OLIVAR	S		11,00		11,00	11,00
170000007066523	14-056-019-00044-0001	OLIVAR	R		2,06		2,06	2,06
170000007066524	14-056-019-09003-0014	OLIVAR	R		0,34		0,34	0,34
170000007066525	14-002-051-00010-0001	OLIVAR	S		5,89		5,89	5,89
170000007066526	14-002-050-00087-0001	OLIVAR	R		1,78		1,78	1,78
170000007066527	14-056-030-00085-0001	OLIVAR	R		7,01		7,01	7,01
170000007066529	14-056-019-00030-0001	OLIVAR	R		1,14		1,14	1,14
170000007066530	14-056-030-00128-0004	OLIVAR	R		0,08		0,08	0,08
170000007066531	14-056-030-00086-0001	OLIVAR	R		6,44		6,44	6,44
170000007066535	14-056-019-00002-0002	OLIVAR	R		0,47		0,47	0,47
170000007066536	14-056-019-00081-0001	OLIVAR	R		7,43		7,43	7,43

**INCIDENCIAS****INCIDENCIA DESCRIPCIÓN**

75022 No Autoriza a que, en caso de la devolución por la entidad financiera (retrocesión bancaria) del pago en la cuenta corriente consignada en la solicitud y que está debidamente registrada en el sistema contable GIRO de la Junta de Andalucía, se proceda al pago en cualquier otra cuenta corriente de la titularidad del solicitante vigente en dicho sistema contable.

(1) Con incidencias que retienen pago o deniegan el expediente.

(2) Se calcula sobre superficie declarada admisible.

(3) Aplicación del artículo 16 bis del RD 147/2023.

Puede verificar la integridad de una copia de este documento mediante la lectura del código QR adjunto o mediante el acceso a la dirección <https://ws050.juntadeandalucia.es/verificarFirma> indicando el código de VERIFICACIÓN

FIRMADO POR	RAQUEL MARIA ESPIN CRESPO	FECHA	26/06/2024
VERIFICACIÓN	Pk2jmMQ72K8YCCE9EQ8LU85ENJJ6M	PÁGINA	3359/8857



**APELLIDOS Y NOMBRE / RAZÓN SOCIAL**

QUERO POZO JOSE CARLOS

**NIF**

\*\*\*\*4769\*

**EXPEDIENTE**

1248940

**RESOLUCIÓN**

CONCESIÓN DE LA AYUDA

**DATOS DE MANTENIMIENTO UNIDADES****GRUPO DE PAGO**

ZONAS DE LIMITACIONES NATURALES

**Sup. Dec.  
Admisible**

6,18

**Sup.  
Resuelta**

6,18

**Sobredecl.**

0,00

**% Sobredecl.**

0,00

**RESUMEN DE PAGOS**

	<b>IMPORTE ( Euros )</b>			
	<b>RESUELTO</b>	<b>FEADER</b>	<b>MAPA</b>	<b>CAPADR</b>
Pago realizado	303,72	258,16	29,80	15,76
A pagar	30,00	25,50	2,94	1,56
<b>TOTAL</b>	<b>333,72</b>	<b>283,66</b>	<b>32,74</b>	<b>17,32</b>

**APLICACIÓN DE REDUCCIONES Y PENALIZACIONES (%)**

<b>Criterios de subvencionabilidad (1)</b>	<b>Presentación tardía</b>	<b>Omisión declaración</b>	<b>Condicionabilidad</b>
0,00	0,00	0,00	0,00

**IMPORTE ( Euros )**

Calculado(2)	Reducción	Penalización	Reducción Penalización (3)	Penalización adicional	Resuelto	FEADER	MAPA	CAPADR
333,72 €	0,00 €	0,00 €	0,00 €	0,00 €	333,72 €	283,66 €	32,74 €	17,32 €
Importe Unitario:	54,00 €	Nuevo Importe Unitario:	54,00 €					

**RECINTOS PROPUESTOS**

<b>REF.</b>	<b>REFERENCIA SIGPAC</b>	<b>CULTIVO</b>	<b>S/R</b>	<b>USO SIGPAC</b>	<b>Sup. Dec. admisible</b>	<b>Sup. Campo</b>	<b>Sup. Determ.</b>	<b>Sup. Resuelta</b>
-1571849	14-056-020-09000-0010	OLIVAR	R		0,07		0,07	0,07
-1571848	14-056-020-09000-0008	MEMBRILLO	R		0,79		0,79	0,79
-717592	14-056-020-00185-0002	MEMBRILLO	R		0,01		0,01	0,01
5485471	14-056-020-00148-0001	OLIVAR	S		0,24		0,24	0,24
5485473	14-056-020-00165-0001	OLIVAR	R		2,69		2,69	2,69
5519421	14-056-020-09000-0004	OLIVAR	S		0,09		0,09	0,09
5519422	14-056-020-09035-0004	OLIVAR	R		0,08		0,08	0,08
170000003025258	14-056-020-00177-0001	OLIVAR	R		0,73		0,73	0,73
170000003025259	14-056-020-00188-0001	OLIVAR	R		0,38		0,38	0,38
170000003025261	14-056-020-00181-0001	MEMBRILLO	R		0,55		0,55	0,55
170000003025262	14-056-020-00185-0002	MEMBRILLO	R		0,04		0,04	0,04
170000003025265	14-056-020-00181-0003	OLIVAR	R		0,01		0,01	0,01
170000003025266	14-056-020-00189-0001	OLIVAR	R		0,50		0,50	0,50

(1) Con incidencias que retienen pago o deniegan el expediente.

(2) Se calcula sobre superficie declarada admisible.

(3) Aplicación del artículo 16 bis del RD 147/2023.

Puede verificar la integridad de una copia de este documento mediante la lectura del código QR adjunto o mediante el acceso a la dirección <https://ws050.juntadeandalucia.es/verificarFirma> indicando el código de VERIFICACIÓN

FIRMADO POR

RAQUEL MARIA ESPIN CRESPO

FECHA

26/06/2024

VERIFICACIÓN

Pk2jmMQ72K8YCCE9EQ8LU85ENJJ6M

PÁGINA

3360/8857



**APELLIDOS Y NOMBRE / RAZÓN SOCIAL**

QUESADA NAVAS JOSE

**NIF**

\*\*\*\*4735\*

**EXPEDIENTE**

1147376

**RESOLUCIÓN**

CONCESIÓN DE LA AYUDA

**DATOS DE MANTENIMIENTO UNIDADES****GRUPO DE PAGO**

ZONAS DE LIMITACIONES NATURALES

**Sup. Dec.  
Admisible**

8,83

**Sup.  
Resuelta**

8,83

**Sobredecl.**

0,00

**% Sobredecl.**

0,00

**RESUMEN DE PAGOS**

	<b>IMPORTE ( Euros )</b>			
	<b>RESUELTO</b>	<b>FEADER</b>	<b>MAPA</b>	<b>CAPADR</b>
Pago realizado	433,95	368,86	42,57	22,52
A pagar	42,87	36,44	4,21	2,22
<b>TOTAL</b>	<b>476,82</b>	<b>405,30</b>	<b>46,78</b>	<b>24,74</b>

**APLICACIÓN DE REDUCCIONES Y PENALIZACIONES (%)**

<b>Criterios de subvencionabilidad (1)</b>	<b>Presentación tardía</b>	<b>Omisión declaración</b>	<b>Condicionabilidad</b>
0,00	0,00	0,00	0,00

**IMPORTE ( Euros )**

Calculado(2)	Reducción	Penalización	Reducción Penalización (3)	Penalización adicional	Resuelto	FEADER	MAPA	CAPADR
476,82 €	0,00 €	0,00 €	0,00 €	0,00 €	476,82 €	405,30 €	46,78 €	24,74 €
Importe Unitario:	54,00 €	Nuevo Importe Unitario:	54,00 €					

**RECINTOS PROPUESTOS**

<b>REF.</b>	<b>REFERENCIA SIGPAC</b>	<b>CULTIVO</b>	<b>S/R</b>	<b>USO SIGPAC</b>	<b>Sup. Dec. admisible</b>	<b>Sup. Campo</b>	<b>Sup. Determ.</b>	<b>Sup. Resuelta</b>
-935072	23-077-007-00041-0004	OLIVAR	S		0,02		0,02	0,02
1700000005598618	14-007-003-00031-0003	OLIVAR	S		4,62		4,62	4,62
1700000005598619	23-077-007-00040-0002	OLIVAR	S		3,07		3,07	3,07
1700000005598620	23-077-007-00041-0003	OLIVAR	S		0,96		0,96	0,96
1700000005598621	23-077-007-00042-0001	OLIVAR	S		0,06		0,06	0,06
1700000005598622	23-077-007-00043-0002	OLIVAR	S		0,04		0,04	0,04
1700000005598623	23-077-007-09003-0003	OLIVAR	S		0,06		0,06	0,06

(1) Con incidencias que retienen pago o deniegan el expediente.

(2) Se calcula sobre superficie declarada admisible.

(3) Aplicación del artículo 16 bis del RD 147/2023.

Puede verificar la integridad de una copia de este documento mediante la lectura del código QR adjunto o mediante el acceso a la dirección <https://ws050.juntadeandalucia.es/verificarFirma> indicando el código de VERIFICACIÓN

FIRMADO POR	RAQUEL MARIA ESPIN CRESPO	FECHA	26/06/2024
VERIFICACIÓN	Pk2jmMQ72K8YCCE9EQ8LU85ENJJ6M	PÁGINA	3361/8857



**APELLIDOS Y NOMBRE / RAZÓN SOCIAL**

QUINTERO MORALES MARIA DEL CARMEN

**NIF**

\*\*\*\*7315\*

**EXPEDIENTE**

1175869

**RESOLUCIÓN**

CONCESIÓN DE LA AYUDA

**DATOS DE MANTENIMIENTO UNIDADES****GRUPO DE PAGO**

ZONAS DE LIMITACIONES NATURALES

**Sup. Dec.  
Admisible**

4,00

**Sup.  
Resuelta**

4,00

**Sobredecl.**

0,00

**% Sobredecl.**

0,00

**RESUMEN DE PAGOS**

	<b>IMPORTE ( Euros )</b>			
	<b>RESUELTO</b>	<b>FEADER</b>	<b>MAPA</b>	<b>CAPADR</b>
Pago realizado	196,58	167,09	19,29	10,20
A pagar	19,42	16,51	1,91	1,00
<b>TOTAL</b>	<b>216,00</b>	<b>183,60</b>	<b>21,20</b>	<b>11,20</b>

**APLICACIÓN DE REDUCCIONES Y PENALIZACIONES (%)**

<b>Criterios de subvencionabilidad (1)</b>	<b>Presentación tardía</b>	<b>Omisión declaración</b>	<b>Condicionalidad</b>
0,00	0,00	0,00	0,00

**IMPORTE ( Euros )**

Calculado(2)	Reducción	Penalización	Reducción Penalización (3)	Penalización adicional	Resuelto	FEADER	MAPA	CAPADR
216,00 €	0,00 €	0,00 €	0,00 €	0,00 €	216,00 €	183,60 €	21,19 €	11,21 €
Importe Unitario:	54,00 €	Nuevo Importe Unitario:	54,00 €					

**RECINTOS PROPUESTOS**

<b>REF.</b>	<b>REFERENCIA SIGPAC</b>	<b>CULTIVO</b>	<b>S/R</b>	<b>USO SIGPAC</b>	<b>Sup. Dec. admisible</b>	<b>Sup. Campo</b>	<b>Sup. Determ.</b>	<b>Sup. Resuelta</b>
-129725	14-056-030-00132-0002	BARBECHO TRADICIONAL	R		0,05		0,05	0,05
4168965	14-056-030-00132-0002	ESPÁRRAGOS	R		1,50		1,50	1,50
170000006669158	14-056-030-00132-0001	BARBECHO TRADICIONAL	R		2,45		2,45	2,45

**Datos considerados para el Cálculo de la Carga Ganadera del expediente**

Superficie determinada para Cálculo Carga Ganadera: 0,00 ha

Carga Ganadera del Expediente: 0,00 ugm/ha

**Incidencias de carga ganadera****INCIDENCIA DESCRIPCIÓN**

- 86132 Recinto superficie forrajera que no realiza la actividad de producción de pastoreo.  
 Recinto:14-056-030-00132-00002 Cultivo:20000 BARBECHO TRADICIONAL-SIN VARIEDAD Regadío  
 Recinto:14-056-030-00132-00001 Cultivo:20000 BARBECHO TRADICIONAL-SIN VARIEDAD Regadío

(1) Con incidencias que retienen pago o deniegan el expediente.  
 (2) Se calcula sobre superficie declarada admisible.  
 (3) Aplicación del artículo 16 bis del RD 147/2023.

Puede verificar la integridad de una copia de este documento mediante la lectura del código QR adjunto o mediante el acceso a la dirección <https://ws050.juntadeandalucia.es/verificarFirma> indicando el código de VERIFICACIÓN

FIRMADO POR	RAQUEL MARIA ESPIN CRESPO	FECHA	26/06/2024
VERIFICACIÓN	Pk2jmMQ72K8YCCE9EQ8LU85ENJJ6M	PÁGINA	3362/8857







**APELLIDOS Y NOMBRE / RAZÓN SOCIAL**

RABASCO PEREZ ANTONIO

**NIF**

\*\*\*\*5061\*

**EXPEDIENTE**

1209073

**RESOLUCIÓN**

CONCESIÓN DE LA AYUDA

**DATOS DE MANTENIMIENTO UNIDADES**

**GRUPO DE PAGO**

ZONAS DE LIMITACIONES NATURALES

**Sup. Dec. Admisible**

2,46

**Sup. Resuelta**

2,46

**Sobredecl.**

0,00

**% Sobredecl.**

0,00

**RESUMEN DE PAGOS**

	<b>IMPORTE ( Euros )</b>			
	<b>RESUELTO</b>	<b>FEADER</b>	<b>MAPA</b>	<b>CAPADR</b>
Pago realizado	120,90	102,76	11,86	6,28
A pagar	11,94	10,15	1,17	0,62
<b>TOTAL</b>	<b>132,84</b>	<b>112,91</b>	<b>13,03</b>	<b>6,90</b>

**APLICACIÓN DE REDUCCIONES Y PENALIZACIONES (%)**

<b>Criterios de subvencionabilidad (1)</b>	<b>Presentación tardía</b>	<b>Omisión declaración</b>	<b>Condicionabilidad</b>
0,00	0,00	0,00	0,00

**IMPORTE ( Euros )**

Calculado(2)	Reducción	Penalización	Reducción Penalización (3)	Penalización adicional	Resuelto	FEADER	MAPA	CAPADR
132,84 €	0,00 €	0,00 €	0,00 €	0,00 €	132,84 €	112,91 €	13,03 €	6,90 €
Importe Unitario:	54,00 €	Nuevo Importe Unitario:	54,00 €					

**RECINTOS PROPUESTOS**

<b>REF.</b>	<b>REFERENCIA SIGPAC</b>	<b>CULTIVO</b>	<b>S/R</b>	<b>USO SIGPAC</b>	<b>Sup. Dec. admisible</b>	<b>Sup. Campo</b>	<b>Sup. Determ.</b>	<b>Sup. Resuelta</b>
1700000006805867	14-038-062-00038-0001	OLIVAR	S		0,04		0,04	0,04
1700000006805868	14-038-062-00039-0001	OLIVAR	S		1,75		1,75	1,75
1700000006805880	14-038-064-00105-0002	OLIVAR	S		0,67		0,67	0,67

(1) Con incidencias que retienen pago o deniegan el expediente.  
 (2) Se calcula sobre superficie declarada admisible.  
 (3) Aplicación del artículo 16 bis del RD 147/2023.

Puede verificar la integridad de una copia de este documento mediante la lectura del código QR adjunto o mediante el acceso a la dirección <a href="https://ws050.juntadeandalucia.es/verificarFirma">https://ws050.juntadeandalucia.es/verificarFirma</a> indicando el código de VERIFICACIÓN					
FIRMADO POR	RAQUEL MARIA ESPIN CRESPO		FECHA		26/06/2024
VERIFICACIÓN	Pk2jmMQ72K8YCCE9EQ8LU85ENJJJ6M		PÁGINA		3363/8857



**APELLIDOS Y NOMBRE / RAZÓN SOCIAL**

RAMIREZ AYALA JOSE CARLOS

**NIF**  
\*\*\*\*1426\*

**EXPEDIENTE**  
1136479

**RESOLUCIÓN**  
CONCESIÓN DE LA AYUDA

**DATOS DE MANTENIMIENTO UNIDADES**

<b>GRUPO DE PAGO</b>	<b>Sup. Dec. Admisible</b>	<b>Sup. Resuelta</b>	<b>Sobredecl.</b>	<b>% Sobredecl.</b>
ZONAS DE LIMITACIONES NATURALES	12,09	12,09	0,00	0,00

**RESUMEN DE PAGOS**

	<b>IMPORTE ( Euros )</b>			
	<b>RESUELTO</b>	<b>FEADER</b>	<b>MAPA</b>	<b>CAPADR</b>
Pago realizado	590,73	502,12	57,95	30,66
A pagar	62,13	52,81	6,09	3,23
<b>TOTAL</b>	<b>652,86</b>	<b>554,93</b>	<b>64,04</b>	<b>33,89</b>

**APLICACIÓN DE REDUCCIONES Y PENALIZACIONES (%)**

<b>Criterios de subvencionabilidad (1)</b>	<b>Presentación tardía</b>	<b>Omisión declaración</b>	<b>Condicionalidad</b>
0,00	0,00	0,00	0,00

**IMPORTE ( Euros )**

Calculado(2)	Reducción	Penalización	Reducción Penalización (3)	Penalización adicional	Resuelto	FEADER	MAPA	CAPADR
652,86 €	0,00 €	0,00 €	0,00 €	0,00 €	652,86 €	554,93 €	64,05 €	33,88 €
Importe Unitario:	54,00 €	Nuevo Importe Unitario:	54,00 €					

**RECINTOS PROPUESTOS**

<b>REF.</b>	<b>REFERENCIA SIGPAC</b>	<b>CULTIVO</b>	<b>USO S/R SIGPAC</b>	<b>Sup. Dec. admisible</b>	<b>Sup. Campo</b>	<b>Sup. Determ.</b>	<b>Sup. Resuelta</b>
-1247015	14-038-093-00420-0001	OLIVAR	S	0,02		0,02	0,02
-1246960	14-038-093-00413-0001	OLIVAR	S	1,70		1,70	1,70
-919557	14-038-093-00656-0001	OLIVAR	S	0,07		0,07	0,07
-919545	14-038-093-00354-0003	OLIVAR	S	0,01		0,01	0,01
-496746	14-038-093-00352-0002	OLIVAR	S	0,68		0,68	0,68
5216391	14-038-093-00409-0001	OLIVAR	S	1,21		1,21	1,21
1700000007104411	14-038-093-00078-0002	OLIVAR	S	0,04		0,04	0,04
1700000007104412	14-038-093-00079-0002	OLIVAR	S	1,32		1,32	1,32
1700000007104413	14-038-093-00080-0001	OLIVAR	S	0,03		0,03	0,03
1700000007104415	14-038-093-00412-0001	OLIVAR	S	0,49		0,49	0,49
1700000007104418	14-038-093-00419-0002	OLIVAR	S	2,46		2,46	2,46
1700000007104420	14-038-093-00351-0001	OLIVAR	S	1,39		1,39	1,39
1700000007104421	14-038-093-00361-0002	OLIVAR	S	0,51		0,51	0,51
1700000007104423	14-038-093-00356-0001	OLIVAR	S	0,24		0,24	0,24
1700000007104424	14-038-093-00357-0002	OLIVAR	S	0,02		0,02	0,02
1700000007104425	14-038-093-00346-0002	OLIVAR	S	0,03		0,03	0,03
1700000007104426	14-038-093-00353-0001	OLIVAR	S	0,67		0,67	0,67
1700000007104427	14-038-093-00354-0001	OLIVAR	S	0,66		0,66	0,66
1700000007104428	14-038-093-00355-0001	OLIVAR	S	0,49		0,49	0,49
1700000007104429	14-038-093-00357-0004	OLIVAR	S	0,01		0,01	0,01
1700000007104430	14-038-093-00370-0003	OLIVAR	S	0,02		0,02	0,02
1700000007104431	14-038-093-09017-0015	OLIVAR	S	0,02		0,02	0,02

(1) Con incidencias que retienen pago o deniegan el expediente.

(2) Se calcula sobre superficie declarada admisible.

(3) Aplicación del artículo 16 bis del RD 147/2023.

Puede verificar la integridad de una copia de este documento mediante la lectura del código QR adjunto o mediante el acceso a la dirección <https://ws050.juntadeandalucia.es/verificarFirma> indicando el código de VERIFICACIÓN

FIRMADO POR	RAQUEL MARIA ESPIN CRESPO	FECHA	26/06/2024
VERIFICACIÓN	Pk2jmMQ72K8YCCE9EQ8LU85ENJJ6M	PÁGINA	3364/8857





**INCIDENCIAS**

**INCIDENCIA DESCRIPCIÓN**

75022 No Autoriza a que, en caso de la devolución por la entidad financiera (retrocesión bancaria) del pago en la cuenta corriente consignada en la solicitud y que está debidamente registrada en el sistema contable GIRO de la Junta de Andalucía, se proceda al pago en cualquier otra cuenta corriente de la titularidad del solicitante vigente en dicho sistema contable.

(1) Con incidencias que retienen pago o deniegan el expediente.  
(2) Se calcula sobre superficie declarada admisible.  
(3) Aplicación del artículo 16 bis del RD 147/2023.

Puede verificar la integridad de una copia de este documento mediante la lectura del código QR adjunto o mediante el acceso a la dirección <https://ws050.juntadeandalucia.es/verificarFirma> indicando el código de VERIFICACIÓN

FIRMADO POR	RAQUEL MARIA ESPIN CRESPO	FECHA	26/06/2024
VERIFICACIÓN	Pk2jmMQ72K8YCCE9EQ8LU85ENJJ6M	PÁGINA	3365/8857



**APELLIDOS Y NOMBRE / RAZÓN SOCIAL**

RAMIREZ BENITEZ JULIO JOSE

**NIF**

\*\*\*\*8125\*

**EXPEDIENTE**

1199538

**RESOLUCIÓN**

CONCESIÓN DE LA AYUDA

**DATOS DE MANTENIMIENTO UNIDADES****GRUPO DE PAGO**

ZONAS DE LIMITACIONES NATURALES

**Sup. Dec.  
Admisible**

57,11

**Sup.  
Resuelta**

57,11

**Sobredecl.**

0,00

**% Sobredecl.**

0,00

**RESUMEN DE PAGOS**

	<b>IMPORTE ( Euros )</b>			
	<b>RESUELTO</b>	<b>FEADER</b>	<b>MAPA</b>	<b>CAPADR</b>
Pago realizado	1.081,20	919,02	106,06	56,12
A pagar	104,93	89,19	10,29	5,45
<b>TOTAL</b>	<b>1.186,13</b>	<b>1.008,21</b>	<b>116,35</b>	<b>61,57</b>

**APLICACIÓN DE REDUCCIONES Y PENALIZACIONES (%)**

<b>Criterios de subvencionabilidad (1)</b>	<b>Presentación tardía</b>	<b>Omisión declaración</b>	<b>Condicionalidad</b>
0,00	0,00	0,00	0,00

**IMPORTE ( Euros )**

Calculado(2)	Reducción	Penalización	Reducción Penalización (3)	Penalización adicional	Resuelto	FEADER	MAPA	CAPADR
1.186,13 €	0,00 €	0,00 €	0,00 €	0,00 €	1.186,13 €	1.008,21 €	116,36 €	61,56 €
<b>Importe Unitario:</b>	<b>54,00 €</b>	<b>Nuevo Importe Unitario:</b>	<b>20,77 €</b>					

**RECINTOS PROPUESTOS**

<b>REF.</b>	<b>REFERENCIA SIGPAC</b>	<b>CULTIVO</b>	<b>S/R</b>	<b>USO SIGPAC</b>	<b>Sup. Dec. admisible</b>	<b>Sup. Campo</b>	<b>Sup. Determ.</b>	<b>Sup. Resuelta</b>
-1089106	14-007-001-00023-0006	GARBANZOS	S		6,19		6,19	6,19
-1089016	14-007-001-00023-0006	GIRASOL	S		5,94		5,94	5,94
-1088982	14-007-001-00023-0006	TRIGO DURO	S		4,50		4,50	4,50
-726490	14-007-001-00023-0012	OLIVAR	S		11,67		11,67	11,67
-573071	14-007-001-00023-0006	TRIGO DURO	S		6,25		6,25	6,16
170000006938640	14-007-001-00023-0008	OLIVAR	S		22,65		22,65	22,65

**INCIDENCIAS****INCIDENCIA DESCRIPCIÓN**

4272 Verifica que las líneas de declaración de las Solicitudes Únicas no tienen solapes con la capa de Retroactividad Gráfica (ambas de la misma campaña) a nivel de expediente/línea de declaración gráfica de la solicitud.  
 Recinto:14-007-001-00023-00006 Cultivo: - Agregado de la referencia del recinto.:0 Zona de la referencia del recinto.:0 Superficie solapada.:0,09 Id. Incid.:95152947

(1) Con incidencias que retienen pago o deniegan el expediente.  
 (2) Se calcula sobre superficie declarada admisible.  
 (3) Aplicación del artículo 16 bis del RD 147/2023.

Puede verificar la integridad de una copia de este documento mediante la lectura del código QR adjunto o mediante el acceso a la dirección <https://ws050.juntadeandalucia.es/verificarFirma> indicando el código de VERIFICACIÓN

FIRMADO POR	RAQUEL MARIA ESPIN CRESPO	FECHA	26/06/2024
VERIFICACIÓN	Pk2jmMQ72K8YCCE9EQ8LU85ENJJJ6M	PÁGINA	3366/8857



**APELLIDOS Y NOMBRE / RAZÓN SOCIAL**

RAMIREZ BURRUECO ROSA MARIA

**NIF**

\*\*\*\*9475\*

**EXPEDIENTE**

1252490

**RESOLUCIÓN**

CONCESIÓN DE LA AYUDA

**DATOS DE MANTENIMIENTO UNIDADES****GRUPO DE PAGO**

ZONAS DE LIMITACIONES NATURALES

**Sup. Dec.  
Admisible**

22,12

**Sup.  
Resuelta**

22,12

**Sobredecl.**

0,00

**% Sobredecl.**

0,00

**RESUMEN DE PAGOS**

	<b>IMPORTE ( Euros )</b>			
	<b>RESUELTO</b>	<b>FEADER</b>	<b>MAPA</b>	<b>CAPADR</b>
Pago realizado	996,28	846,84	97,74	51,70
A pagar	98,41	83,65	9,65	5,11
<b>TOTAL</b>	<b>1.094,69</b>	<b>930,49</b>	<b>107,39</b>	<b>56,81</b>

**APLICACIÓN DE REDUCCIONES Y PENALIZACIONES (%)**

<b>Criterios de subvencionabilidad (1)</b>	<b>Presentación tardía</b>	<b>Omisión declaración</b>	<b>Condicionalidad</b>
0,00	0,00	0,00	0,00

**IMPORTE ( Euros )**

Calculado(2)	Reducción	Penalización	Reducción Penalización (3)	Penalización adicional	Resuelto	FEADER	MAPA	CAPADR
1.094,69 €	0,00 €	0,00 €	0,00 €	0,00 €	1.094,69 €	930,49 €	107,39 €	56,81 €
<b>Importe Unitario:</b>	<b>54,00 €</b>	<b>Nuevo Importe Unitario:</b>	<b>49,49 €</b>					

**RECINTOS PROPUESTOS**

<b>REF.</b>	<b>REFERENCIA SIGPAC</b>	<b>CULTIVO</b>	<b>S/R</b>	<b>USO SIGPAC</b>	<b>Sup. Dec. admisible</b>	<b>Sup. Campo</b>	<b>Sup. Determ.</b>	<b>Sup. Resuelta</b>
-1603635	14-007-044-00032-0001	OLIVAR	S		3,93		3,93	3,93
-1603633	14-007-044-00031-0004	OLIVAR	S		0,05		0,05	0,05
-1603630	14-007-044-00031-0002	OLIVAR	S		2,68		2,68	2,68
-1307354	14-007-044-00006-0010	OLIVAR	S		4,99		4,99	4,99
-1130637	14-007-044-00004-0002	OLIVAR	S		0,06		0,06	0,06
-770186	14-007-070-00452-0005	OLIVAR	S		0,02		0,02	0,02
4803175	14-007-007-00073-0004	OLIVAR	S		8,62		8,62	8,62
4803177	14-007-070-00452-0006	OLIVAR	S		1,77		1,77	1,77

**INCIDENCIAS****INCIDENCIA DESCRIPCIÓN**

86124 Recinto de forrajera para Cálculo de Carga Ganadera que No pertenece a Explotación.

Recinto:14-007-044-00031-00003 Cultivo:62000 PASTOS PERMANENTES DE 5 O MAS AÑOS-SIN VARIEDAD Secano

(1) Con incidencias que retienen pago o deniegan el expediente.  
(2) Se calcula sobre superficie declarada admisible.  
(3) Aplicación del artículo 16 bis del RD 147/2023.

Puede verificar la integridad de una copia de este documento mediante la lectura del código QR adjunto o mediante el acceso a la dirección <https://ws050.juntadeandalucia.es/verificarFirma> indicando el código de VERIFICACIÓN

FIRMADO POR	RAQUEL MARIA ESPIN CRESPO	FECHA	26/06/2024
VERIFICACIÓN	Pk2jmMQ72K8YCCE9EQ8LU85ENJJ6M	PÁGINA	3367/8857





**APELLIDOS Y NOMBRE / RAZÓN SOCIAL**

RAMIREZ CACHINERO DOMINGO

**NIF**

\*\*\*\*1981\*

**EXPEDIENTE**

1217155

**RESOLUCIÓN**

CONCESIÓN DE LA AYUDA

**DATOS DE MANTENIMIENTO UNIDADES**

<b>GRUPO DE PAGO</b>	<b>Sup. Dec. Admisible</b>	<b>Sup. Resuelta</b>	<b>Sobredecl.</b>	<b>% Sobredecl.</b>
ZONAS DE LIMITACIONES NATURALES	85,33	85,33	0,00	0,00

**RESUMEN DE PAGOS**

	<b>IMPORTE ( Euros )</b>			
	<b>RESUELTO</b>	<b>FEADER</b>	<b>MAPA</b>	<b>CAPADR</b>
Pago realizado	1.056,84	898,31	103,68	54,84
A pagar	119,28	101,39	11,70	6,19
<b>TOTAL</b>	<b>1.176,12</b>	<b>999,70</b>	<b>115,38</b>	<b>61,03</b>

**APLICACIÓN DE REDUCCIONES Y PENALIZACIONES (%)**

<b>Crterios de subvencionabilidad (1)</b>	<b>Presentación tardía</b>	<b>Omisión declaración</b>	<b>Condicionalidad</b>
0,00	0,00	1,00	0,00

**IMPORTE ( Euros )**

Calculado(2)	Reducción	Penalización	Reducción Penalización (3)	Penalización adicional	Resuelto	FEADER	MAPA	CAPADR
1.188,00 €	0,00 €	0,00 €	0,00 €	0,00 €	1.176,12 €	999,70 €	115,38 €	61,04 €
<b>Importe Unitario:</b>	<b>54,00 €</b>	<b>Nuevo Importe Unitario:</b>	<b>13,92 €</b>					

**RECINTOS PROPUESTOS**

<b>REF.</b>	<b>REFERENCIA SIGPAC</b>	<b>CULTIVO</b>	<b>S/R</b>	<b>USO SIGPAC</b>	<b>Sup. Dec. admisible</b>	<b>Sup. Campo</b>	<b>Sup. Determ.</b>	<b>Sup. Resuelta</b>
-987634	14-003-005-00111-0012	PASTOS DE MENOS DE 5 AÑOS	R		1,48		1,48	1,48
-987604	14-003-005-00111-0012	PASTOS DE MENOS DE 5 AÑOS	R		5,00		5,00	5,00
-499034	14-003-005-00111-0021	OLIVAR	R		0,07		0,07	0,07
-499033	14-003-005-00111-0020	PASTOS PERMANENTES DE 5 O MAS AÑOS	R		0,09		0,09	0,09
-499032	14-003-005-00111-0013	PASTOS DE MENOS DE 5 AÑOS	R		0,55		0,55	0,55
-499029	14-003-005-00111-0008	PASTOS PERMANENTES DE 5 O MAS AÑOS	R		0,08		0,08	0,08
1700000006554079	14-054-032-00034-0002	PASTOS PERMANENTES DE 5 O MAS AÑOS	S		4,11		4,11	4,11
1700000006554080	14-054-032-00034-0004	PASTOS PERMANENTES DE 5 O MAS AÑOS	S		0,41		0,41	0,41
1700000006554081	14-003-005-00111-0008	PASTOS PERMANENTES DE 5 O MAS AÑOS	R		0,22		0,22	0,22
1700000006554087	14-054-032-00010-0001	PASTOS PERMANENTES DE 5 O MAS AÑOS	S		0,12		0,12	0,12
1700000006554088	14-054-032-00034-0006	HUERTA	S		0,13		0,13	0,13
1700000006554089	14-054-032-00011-0001	PASTOS PERMANENTES DE 5 O MAS AÑOS	S		0,29		0,29	0,29
1700000006554091	14-054-032-00007-0001	PASTOS PERMANENTES DE 5 O MAS AÑOS	S		5,49		5,49	5,49
1700000006554092	14-054-032-00009-0001	PASTOS PERMANENTES DE 5 O MAS AÑOS	S		2,82		2,82	2,82
1700000006554093	14-054-032-00012-0001	PASTOS PERMANENTES DE 5 O MAS AÑOS	S		3,60		3,60	3,60
1700000006554094	14-054-032-00019-0001	PASTOS PERMANENTES DE 5 O MAS AÑOS	S		2,31		2,31	2,31
1700000006554095	14-054-033-00012-0001	PASTOS PERMANENTES DE 5 O MAS AÑOS	S		13,95		13,95	13,95
1700000006554097	14-003-005-00111-0011	OTROS FRUTALES	R		0,09		0,09	0,09
1700000006554098	14-006-006-00089-0002	BARBECHO TRADICIONAL	R		0,28		0,28	0,28
1700000006554099	14-054-032-00006-0001	PASTOS PERMANENTES DE 5 O MAS AÑOS	S		0,23		0,23	0,23
1700000006554100	14-003-005-00111-0013	PASTOS DE MENOS DE 5 AÑOS	R		1,71		1,71	1,71
1700000006554103	14-054-033-00013-0002	PASTOS PERMANENTES DE 5 O MAS AÑOS	S		29,29		29,29	29,29
1700000006554104	14-006-007-00001-0001	BARBECHO TRADICIONAL	S		1,05		1,05	1,05
1700000006554105	14-003-005-00111-0010	OTROS FRUTALES	R		0,03		0,03	0,03
1700000006554108	14-054-032-00035-0001	PASTOS PERMANENTES DE 5 O MAS AÑOS	S		11,93		11,93	11,93

(1) Con incidencias que retienen pago o deniegan el expediente.  
 (2) Se calcula sobre superficie declarada admisible.  
 (3) Aplicación del artículo 16 bis del RD 147/2023.

Puede verificar la integridad de una copia de este documento mediante la lectura del código QR adjunto o mediante el acceso a la dirección <a href="https://ws050.juntadeandalucia.es/verificarFirma">https://ws050.juntadeandalucia.es/verificarFirma</a> indicando el código de VERIFICACIÓN					
FIRMADO POR	RAQUEL MARIA ESPIN CRESPO		FECHA		26/06/2024
VERIFICACIÓN	Pk2jmMQ72K8YCCE9EQ8LU85ENJJJ6M		PÁGINA		3368/8857

**INCIDENCIAS****INCIDENCIA DESCRIPCIÓN**

- 256 Solicitud por recintos no declarados en campaña actual con una reducción por omisión de superficie superior al 3%  
CÓDIGO PARA EL PORCENTAJE DE REDUCCIÓN POR OMISIÓN QUE CORRESPONDE A LA SOLICITUD:1
- 3795 Recinto declarado con una situación de riesgo de abandono.  
Recinto:14-003-005-00111-00010 Cultivo: -  
Recinto:14-006-007-00001-00001 Cultivo: -
- 86122 Recinto superficie forrajera que realiza la actividad de producción de pastoreo y no declara el o los códigos del Registro de Explotaciones Ganaderas de Andalucía, REGA.  
Recinto:14-006-006-00089-00005 Cultivo:62000 PASTOS PERMANENTES DE 5 O MAS AÑOS-SIN VARIEDAD Secano  
Recinto:14-006-006-00089-00008 Cultivo:62000 PASTOS PERMANENTES DE 5 O MAS AÑOS-SIN VARIEDAD Regadío
- 86124 Recinto de forrajera para Cálculo de Carga Ganadera que No pertenece a Explotación.  
Recinto:14-006-006-00089-00005 Cultivo:62000 PASTOS PERMANENTES DE 5 O MAS AÑOS-SIN VARIEDAD Secano  
Recinto:14-006-006-00089-00008 Cultivo:62000 PASTOS PERMANENTES DE 5 O MAS AÑOS-SIN VARIEDAD Regadío

**Datos considerados para el Cálculo de la Carga Ganadera del expediente**

Superficie determinada para Cálculo Carga Ganadera: 83,68 ha  
Carga Ganadera del Expediente: 0,94 ugm/ha

Explotación	Especie	Ugm Calculada para CG
ES140030000540	OVINA	0,19
ES140540000596	BOVINA	27,13
ES140540000596	OVINA	4,35
ES140540000596	PORCINO	35,64
ES140540001285	OVINA	11,56

**Recintos Determinados para el Cálculo de Garga Ganadera**

REF.	REFERENCIA SIGPAC	CULTIVO	DESCRIPCIÓN CULTIVO	S/R	SUP. RESUELTA (ha)
-987634	14-003-005-00111-00012	63000	PASTOS DE MENOS DE 5 AÑOS-SIN VARIEDAD	R	1,48
-987604	14-003-005-00111-00012	63000	PASTOS DE MENOS DE 5 AÑOS-SIN VARIEDAD	R	5,00
-499033	14-003-005-00111-00020	62000	PASTOS PERMANENTES DE 5 O MAS AÑOS-SIN VARIEDAD	R	0,09
-499032	14-003-005-00111-00013	63000	PASTOS DE MENOS DE 5 AÑOS-SIN VARIEDAD	R	0,55
-499029	14-003-005-00111-00008	62000	PASTOS PERMANENTES DE 5 O MAS AÑOS-SIN VARIEDAD	R	0,08
1700000006554079	14-054-032-00034-00002	62000	PASTOS PERMANENTES DE 5 O MAS AÑOS-SIN VARIEDAD	S	4,11
1700000006554080	14-054-032-00034-00004	62000	PASTOS PERMANENTES DE 5 O MAS AÑOS-SIN VARIEDAD	S	0,41
1700000006554081	14-003-005-00111-00008	62000	PASTOS PERMANENTES DE 5 O MAS AÑOS-SIN VARIEDAD	R	0,22
1700000006554087	14-054-032-00010-00001	62000	PASTOS PERMANENTES DE 5 O MAS AÑOS-SIN VARIEDAD	S	0,12
1700000006554089	14-054-032-00011-00001	62000	PASTOS PERMANENTES DE 5 O MAS AÑOS-SIN VARIEDAD	S	0,29
1700000006554091	14-054-032-00007-00001	62000	PASTOS PERMANENTES DE 5 O MAS AÑOS-SIN VARIEDAD	S	5,49
1700000006554092	14-054-032-00009-00001	62000	PASTOS PERMANENTES DE 5 O MAS AÑOS-SIN VARIEDAD	S	2,82
1700000006554093	14-054-032-00012-00001	62000	PASTOS PERMANENTES DE 5 O MAS AÑOS-SIN VARIEDAD	S	3,60
1700000006554094	14-054-032-00019-00001	62000	PASTOS PERMANENTES DE 5 O MAS AÑOS-SIN VARIEDAD	S	2,31
1700000006554095	14-054-033-00012-00001	62000	PASTOS PERMANENTES DE 5 O MAS AÑOS-SIN VARIEDAD	S	13,95
1700000006554099	14-054-032-00006-00001	62000	PASTOS PERMANENTES DE 5 O MAS AÑOS-SIN VARIEDAD	S	0,23
1700000006554100	14-003-005-00111-00013	63000	PASTOS DE MENOS DE 5 AÑOS-SIN VARIEDAD	R	1,71
1700000006554103	14-054-033-00013-00002	62000	PASTOS PERMANENTES DE 5 O MAS AÑOS-SIN VARIEDAD	S	29,29
1700000006554108	14-054-032-00035-00001	62000	PASTOS PERMANENTES DE 5 O MAS AÑOS-SIN	S	11,93

(1) Con incidencias que retienen pago o deniegan el expediente.  
(2) Se calcula sobre superficie declarada admisible.  
(3) Aplicación del artículo 16 bis del RD 147/2023.

Puede verificar la integridad de una copia de este documento mediante la lectura del código QR adjunto o mediante el acceso a la dirección <https://ws050.juntadeandalucia.es/verificarFirma> indicando el código de VERIFICACIÓN

FIRMADO POR	RAQUEL MARIA ESPIN CRESPO	FECHA	26/06/2024
VERIFICACIÓN	Pk2jmMQ72K8YCCE9EQ8LU85ENJJ6M	PÁGINA	3369/8857





**Recintos Determinados para el Cálculo de Garga Ganadera**

REF.	REFERENCIA SIGPAC	CULTIVO	DESCRIPCIÓN CULTIVO	S/R	SUP. RESUELTA (ha)
			VARIEDAD		

**Incidencias de carga ganadera**

**INCIDENCIA DESCRIPCIÓN**

3795	Recinto declarado con una situación de riesgo de abandono. Recinto:14-006-007-00001-00001 Cultivo: -
86122	Recinto superficie forrajera que realiza la actividad de producción de pastoreo y no declara el o los códigos del Registro de Explotaciones Ganaderas de Andalucía, REGA. Recinto:14-006-006-00089-00005 Cultivo:62000 PASTOS PERMANENTES DE 5 O MAS AÑOS-SIN VARIEDAD Secano Recinto:14-006-006-00089-00008 Cultivo:62000 PASTOS PERMANENTES DE 5 O MAS AÑOS-SIN VARIEDAD Regadío
86124	Recinto de forrajera para Cálculo de Carga Ganadera que No pertenece a Explotación. Recinto:14-006-006-00089-00005 Cultivo:62000 PASTOS PERMANENTES DE 5 O MAS AÑOS-SIN VARIEDAD Secano Recinto:14-006-006-00089-00008 Cultivo:62000 PASTOS PERMANENTES DE 5 O MAS AÑOS-SIN VARIEDAD Regadío
86128	Recinto de Forrajeras que no ha contabilizado para Carga Ganadera por no tener una explotación válida para el cálculo de la Carga Ganadera Recinto:14-006-006-00089-00005 Cultivo:62 PASTOS PERMANENTES DE 5 O MAS AÑOS- Recinto:14-006-006-00089-00008 Cultivo:62 PASTOS PERMANENTES DE 5 O MAS AÑOS-
86132	Recinto superficie forrajera que no realiza la actividad de producción de pastoreo. Recinto:14-006-006-00089-00002 Cultivo:20000 BARBECHO TRADICIONAL-SIN VARIEDAD Regadío Recinto:14-006-007-00001-00001 Cultivo:20000 BARBECHO TRADICIONAL-SIN VARIEDAD Secano

(1) Con incidencias que retienen pago o deniegan el expediente.  
(2) Se calcula sobre superficie declarada admisible.  
(3) Aplicación del artículo 16 bis del RD 147/2023.

Puede verificar la integridad de una copia de este documento mediante la lectura del código QR adjunto o mediante el acceso a la dirección <https://ws050.juntadeandalucia.es/verificarFirma> indicando el código de VERIFICACIÓN

FIRMADO POR	RAQUEL MARIA ESPIN CRESPO	FECHA	26/06/2024
VERIFICACIÓN	Pk2jmMQ72K8YCCE9EQ8LU85ENJJ6M	PÁGINA	3370/8857







**APELLIDOS Y NOMBRE / RAZÓN SOCIAL**

RAMIREZ CASTRO FRANCISCO JESUS

**NIF**

\*\*\*9642\*

**EXPEDIENTE**

1046917

**RESOLUCIÓN**

CONCESIÓN DE LA AYUDA

**DATOS DE MANTENIMIENTO UNIDADES**

**GRUPO DE PAGO**

ZONAS DE LIMITACIONES NATURALES

**Sup. Dec.  
Admisible**

30,04

**Sup.  
Resuelta**

30,04

**Sobredecl.**

0,00

**% Sobredecl.**

0,00

**RESUMEN DE PAGOS**

	<b>IMPORTE ( Euros )</b>			
	<b>RESUELTO</b>	<b>FEADER</b>	<b>MAPA</b>	<b>CAPADR</b>
Pago realizado	1.081,20	919,02	106,06	56,12
A pagar	103,25	87,76	10,13	5,36
<b>TOTAL</b>	<b>1.184,45</b>	<b>1.006,78</b>	<b>116,19</b>	<b>61,48</b>

**APLICACIÓN DE REDUCCIONES Y PENALIZACIONES (%)**

<b>Criterios de subvencionabilidad (1)</b>	<b>Presentación tardía</b>	<b>Omisión declaración</b>	<b>Condicionabilidad</b>
0,00	0,00	0,00	0,00

**IMPORTE ( Euros )**

<b>Calculado(2)</b>	<b>Reducción</b>	<b>Penalización</b>	<b>Reducción Penalización (3)</b>	<b>Penalización adicional</b>	<b>Resuelto</b>	<b>FEADER</b>	<b>MAPA</b>	<b>CAPADR</b>
1.184,45 €	0,00 €	0,00 €	0,00 €	0,00 €	1.184,45 €	1.006,78 €	116,19 €	61,48 €
<b>Importe Unitario:</b>	<b>54,00 €</b>	<b>Nuevo Importe Unitario:</b>	<b>39,43 €</b>					

(1) Con incidencias que retienen pago o deniegan el expediente.  
 (2) Se calcula sobre superficie declarada admisible.  
 (3) Aplicación del artículo 16 bis del RD 147/2023.

Puede verificar la integridad de una copia de este documento mediante la lectura del código QR adjunto o mediante el acceso a la dirección <a href="https://ws050.juntadeandalucia.es/verificarFirma">https://ws050.juntadeandalucia.es/verificarFirma</a> indicando el código de VERIFICACIÓN				
FIRMADO POR	RAQUEL MARIA ESPIN CRESPO	FECHA	26/06/2024	
VERIFICACIÓN	Pk2jmMQ72K8YCCE9EQ8LU85ENJJJ6M	PÁGINA	3371/8857	

**RECINTOS PROPUESTOS**

REF.	REFERENCIA SIGPAC	CULTIVO	S/R	USO SIGPAC	Sup. Dec. admisible	Sup. Campo	Sup. Determ.	Sup. Resuelta
-1350844	14-039-016-00366-0001	OLIVAR	S		2,90		2,90	2,90
-1350843	14-039-016-00050-0002	OLIVAR	S		0,01		0,01	0,01
-1350842	14-039-016-00014-0001	OLIVAR	S		0,01		0,01	0,01
-40147	14-039-013-00268-0001	OLIVAR	S		0,09		0,09	0,09
1700000006033354	14-039-004-00100-0001	OLIVAR	S		2,09		2,09	2,04
1700000006033355	14-039-025-00451-0003	OLIVAR	S		0,01		0,01	0,01
1700000006033356	14-039-012-00471-0001	OLIVAR	S		1,68		1,68	1,68
1700000006033357	14-039-012-00197-0001	OLIVAR	S		1,24		1,24	1,24
1700000006033358	14-039-013-00276-0001	OLIVAR	S		0,85		0,85	0,85
1700000006033359	14-039-013-00127-0001	OLIVAR	S		0,54		0,54	0,54
1700000006033360	14-039-015-00056-0001	OLIVAR	S		0,41		0,41	0,41
1700000006033361	14-039-014-00077-0001	OLIVAR	S		0,98		0,98	0,98
1700000006033362	14-039-015-00095-0001	OLIVAR	S		0,75		0,75	0,75
1700000006033363	14-039-015-00060-0001	OLIVAR	S		1,24		1,24	1,24
1700000006033364	14-039-016-00108-0001	OLIVAR	S		0,10		0,10	0,10
1700000006033365	14-039-016-00109-0001	OLIVAR	S		0,94		0,94	0,94
1700000006033366	14-039-016-00112-0001	OLIVAR	S		0,41		0,41	0,41
1700000006033367	14-039-017-00036-0001	OLIVAR	S		1,00		1,00	1,00
1700000006033368	14-039-017-00057-0001	OLIVAR	S		0,72		0,72	0,72
1700000006033369	14-039-017-00086-0001	OLIVAR	S		1,06		1,06	1,06
1700000006033370	14-039-017-00094-0001	OLIVAR	S		0,64		0,64	0,64
1700000006033371	14-039-017-00063-0001	OLIVAR	S		1,22		1,22	1,22
1700000006033372	14-039-017-00070-0001	OLIVAR	S		0,92		0,92	0,92
1700000006033373	14-039-018-00154-0001	OLIVAR	S		0,98		0,98	0,98
1700000006033374	14-039-019-00159-0001	OLIVAR	S		0,27		0,27	0,27
1700000006033375	14-039-017-00190-0001	OLIVAR	S		0,87		0,87	0,87
1700000006033376	14-039-018-00150-0001	OLIVAR	S		0,50		0,50	0,50
1700000006033377	14-039-025-00145-0001	OLIVAR	S		0,55		0,55	0,55
1700000006033378	14-039-024-00501-0001	OLIVAR	S		0,62		0,62	0,62
1700000006033379	14-039-024-00438-0001	OLIVAR	S		0,27		0,27	0,27
1700000006033380	14-039-023-00368-0001	OLIVAR	S		0,60		0,60	0,60
1700000006033381	14-039-004-00102-0001	OLIVAR	S		1,65		1,65	1,61
1700000006033382	14-039-025-00449-0001	OLIVAR	S		0,05		0,05	0,05
1700000006033383	14-039-022-00197-0001	OLIVAR	S		1,19		1,19	1,19
1700000006033384	14-039-023-00323-0001	OLIVAR	S		0,33		0,33	0,33
1700000006033385	14-039-019-00233-0001	OLIVAR	S		0,70		0,70	0,70
1700000006033386	14-039-020-00168-0001	OLIVAR	S		0,85		0,85	0,85
1700000006033387	14-039-016-00082-0001	OLIVAR	S		0,89		0,89	0,89

**INCIDENCIAS****INCIDENCIA DESCRIPCIÓN**

- 4272 Verifica que las líneas de declaración de las Solicitudes Únicas no tienen solapes con la capa de Retroactividad Gráfica (ambas de la misma campaña) a nivel de expediente/línea de declaración gráfica de la solicitud.  
 Recinto:14-039-004-00100-00001 Cultivo: - Agregado de la referencia del recinto.:0 Zona de la referencia del recinto.:0 Superficie solapada.:0,05 Id. Incid.:95142774  
 Recinto:14-039-004-00102-00001 Cultivo: - Agregado de la referencia del recinto.:0 Zona de la referencia del recinto.:0 Superficie solapada.:0,04 Id. Incid.:95142775

(1) Con incidencias que retienen pago o deniegan el expediente.  
 (2) Se calcula sobre superficie declarada admisible.  
 (3) Aplicación del artículo 16 bis del RD 147/2023.

Puede verificar la integridad de una copia de este documento mediante la lectura del código QR adjunto o mediante el acceso a la dirección <a href="https://ws050.juntadeandalucia.es/verificarFirma">https://ws050.juntadeandalucia.es/verificarFirma</a> indicando el código de VERIFICACIÓN					
FIRMADO POR	RAQUEL MARIA ESPIN CRESPO		FECHA		26/06/2024
VERIFICACIÓN	Pk2jmMQ72K8YCCE9EQ8LU85ENJJ6M		PÁGINA		3372/8857



**APELLIDOS Y NOMBRE / RAZÓN SOCIAL**

RAMIREZ COSANO JOSE MANUEL

**NIF**

\*\*\*0527\*

**EXPEDIENTE**

1068241

**RESOLUCIÓN**

CONCESIÓN DE LA AYUDA

**DATOS DE MANTENIMIENTO UNIDADES**

**GRUPO DE PAGO**

ZONAS DE LIMITACIONES NATURALES

**Sup. Dec. Admisible**  
4,55

**Sup. Resuelta**  
4,55

**Sobredecl.**  
0,00

**% Sobredecl.**  
0,00

**RESUMEN DE PAGOS**

	<b>IMPORTE ( Euros )</b>			
	<b>RESUELTO</b>	<b>FEADER</b>	<b>MAPA</b>	<b>CAPADR</b>
Pago realizado	223,61	190,07	21,93	11,60
A pagar	22,09	18,78	2,17	1,14
<b>TOTAL</b>	<b>245,70</b>	<b>208,85</b>	<b>24,10</b>	<b>12,74</b>

**APLICACIÓN DE REDUCCIONES Y PENALIZACIONES (%)**

<b>Crterios de subvencionabilidad (1)</b>	<b>Presentación tardía</b>	<b>Omisión declaración</b>	<b>Condicionalidad</b>
0,00	0,00	0,00	0,00

**IMPORTE ( Euros )**

Calculado(2)	Reducción	Penalización	Reducción Penalización (3)	Penalización adicional	Resuelto	FEADER	MAPA	CAPADR
245,70 €	0,00 €	0,00 €	0,00 €	0,00 €	245,70 €	208,85 €	24,10 €	12,75 €
Importe Unitario:	54,00 €	Nuevo Importe Unitario:	54,00 €					

**RECINTOS PROPUESTOS**

<b>REF.</b>	<b>REFERENCIA SIGPAC</b>	<b>CULTIVO</b>	<b>USO S/R SIGPAC</b>	<b>Sup. Dec. admisible</b>	<b>Sup. Campo</b>	<b>Sup. Determ.</b>	<b>Sup. Resuelta</b>
-51853	14-038-029-00136-0009	OLIVAR	S	0,35		0,35	0,35
1700000005520313	14-038-029-00027-0001	OLIVAR	S	0,01		0,01	0,01
1700000005520314	14-038-029-00133-0004	OLIVAR	S	0,01		0,01	0,01
1700000005520315	14-038-029-00136-0006	OLIVAR	S	1,74		1,74	1,74
1700000005520317	14-038-029-00141-0002	OLIVAR	S	0,03		0,03	0,03
1700000005520318	14-038-032-00001-0002	OLIVAR	S	0,01		0,01	0,01
1700000005520319	14-038-032-00006-0001	OLIVAR	S	0,02		0,02	0,02
1700000005520320	14-038-032-00007-0003	OLIVAR	S	0,02		0,02	0,02
1700000005520321	14-038-032-00008-0002	OLIVAR	S	0,03		0,03	0,03
1700000005520322	14-038-032-00009-0003	OLIVAR	S	2,29		2,29	2,29
1700000005520323	14-038-032-00176-0003	OLIVAR	S	0,03		0,03	0,03
1700000005520324	14-038-029-00140-0001	OLIVAR	S	0,01		0,01	0,01

**INCIDENCIAS**

**INCIDENCIA DESCRIPCIÓN**

75022 No Autoriza a que, en caso de la devolución por la entidad financiera (retrocesión bancaria) del pago en la cuenta corriente consignada en la solicitud y que está debidamente registrada en el sistema contable GIRO de la Junta de Andalucía, se proceda al pago en cualquier otra cuenta corriente de la titularidad del solicitante vigente en dicho sistema contable.

(1) Con incidencias que retienen pago o deniegan el expediente.  
(2) Se calcula sobre superficie declarada admisible.  
(3) Aplicación del artículo 16 bis del RD 147/2023.

Puede verificar la integridad de una copia de este documento mediante la lectura del código QR adjunto o mediante el acceso a la dirección <a href="https://ws050.juntadeandalucia.es/verificarFirma">https://ws050.juntadeandalucia.es/verificarFirma</a> indicando el código de VERIFICACIÓN					
FIRMADO POR	RAQUEL MARIA ESPIN CRESPO		FECHA		26/06/2024
VERIFICACIÓN	Pk2jmMQ72K8YCCE9EQ8LU85ENJJ6M		PÁGINA		3373/8857



**APELLIDOS Y NOMBRE / RAZÓN SOCIAL**

RAMIREZ FERNANDEZ JUAN MANUEL

**NIF**  
\*\*\*\*3656\*

**EXPEDIENTE**  
1213633

**RESOLUCIÓN**  
CONCESIÓN DE LA AYUDA

**DATOS DE MANTENIMIENTO UNIDADES**

<b>GRUPO DE PAGO</b>	<b>Sup. Dec. Admisible</b>	<b>Sup. Resuelta</b>	<b>Sobredecl.</b>	<b>% Sobredecl.</b>
ZONAS DE LIMITACIONES NATURALES	122,28	122,28	0,00	0,00

**RESUMEN DE PAGOS**

	<b>IMPORTE ( Euros )</b>			
	<b>RESUELTO</b>	<b>FEADER</b>	<b>MAPA</b>	<b>CAPADR</b>
A pagar	1.187,81	1.009,64	116,52	61,65

**APLICACIÓN DE REDUCCIONES Y PENALIZACIONES (%)**

<b>Criterios de subvencionabilidad (1)</b>	<b>Presentación tardía</b>	<b>Omisión declaración</b>	<b>Condicionabilidad</b>
0,00	0,00	0,00	0,00

**IMPORTE ( Euros )**

<b>Calculado(2)</b>	<b>Reducción</b>	<b>Penalización</b>	<b>Reducción Penalización (3)</b>	<b>Penalización adicional</b>	<b>Resuelto</b>	<b>FEADER</b>	<b>MAPA</b>	<b>CAPADR</b>
1.187,81 €	0,00 €	0,00 €	0,00 €	0,00 €	1.187,81 €	1.009,64 €	116,52 €	61,65 €
<b>Importe Unitario:</b>	54,00 €	<b>Nuevo Importe Unitario:</b>	9,71 €					

**RECINTOS PROPUESTOS**

<b>REF.</b>	<b>REFERENCIA SIGPAC</b>	<b>CULTIVO</b>	<b>S/R</b>	<b>USO SIGPAC</b>	<b>Sup. Dec. admisible</b>	<b>Sup. Campo</b>	<b>Sup. Determ.</b>	<b>Sup. Resuelta</b>
-1539143	14-035-030-00112-0011	AVENA	S		22,70		22,70	22,70
-1539117	14-035-025-00287-0009	BARBECHO TRADICIONAL	S		2,97		2,97	2,97
-767554	14-035-025-00287-0009	BARBECHO TRADICIONAL	S		18,18		18,18	18,17
-512470	14-035-030-00112-0015	TRIGO BLANDO	S		4,95		4,95	4,95
-512428	14-035-025-00287-0009	BARBECHO TRADICIONAL	S		21,64		21,64	21,63
-163500	14-035-030-00112-0014	TRIGO BLANDO	S		0,95		0,95	0,95
-130470	14-035-025-00285-0001	GUISANTES	S		1,27		1,27	1,27
-130440	14-035-025-00287-0009	GUISANTES	S		4,36		4,36	4,36
-130367	14-035-017-00647-0001	TRANQUILLÓN	S		1,44		1,44	1,44
1700000007180017	14-035-045-00166-0001	AVENA	S		0,73		0,73	0,73
1700000007180019	14-035-045-00159-0002	AVENA	S		19,95		19,95	19,95
1700000007180020	14-035-029-00326-0009	OLIVAR	S		3,10		3,10	3,10
1700000007180021	14-035-045-00158-0001	AVENA	S		0,86		0,86	0,86
1700000007180022	14-035-045-00173-0001	AVENA	S		1,44		1,44	1,44
1700000007180023	14-035-027-00177-0001	OLIVAR	S		2,14		2,14	2,14
1700000007180024	14-035-045-00160-0001	AVENA	S		2,48		2,48	2,48
1700000007180025	14-035-045-00161-0001	AVENA	S		6,87		6,87	6,87
1700000007180026	14-035-045-00167-0001	AVENA	S		1,09		1,09	1,09
1700000007180029	14-035-025-00285-0001	BARBECHO TRADICIONAL	S		1,26		1,26	1,26
1700000007180031	14-035-025-00289-0001	BARBECHO TRADICIONAL	S		0,95		0,95	0,95
1700000007180032	14-035-025-00290-0001	BARBECHO TRADICIONAL	S		0,93		0,93	0,93
1700000007180033	14-035-019-00598-0001	TRANQUILLÓN	R		1,53		1,53	1,53
1700000007180035	14-035-019-00598-0005	TRANQUILLÓN	R		0,51		0,51	0,51

(1) Con incidencias que retienen pago o deniegan el expediente.  
(2) Se calcula sobre superficie declarada admisible.  
(3) Aplicación del artículo 16 bis del RD 147/2023.

Puede verificar la integridad de una copia de este documento mediante la lectura del código QR adjunto o mediante el acceso a la dirección <a href="https://ws050.juntadeandalucia.es/verificarFirma">https://ws050.juntadeandalucia.es/verificarFirma</a> indicando el código de VERIFICACIÓN					
FIRMADO POR	RAQUEL MARIA ESPIN CRESPO		FECHA		26/06/2024
VERIFICACIÓN	Pk2jmMQ72K8YCCE9EQ8LU85ENJJ6M		PÁGINA		3374/8857

**INCIDENCIAS****INCIDENCIA DESCRIPCIÓN**

- 218 Superficie bruta de cruce en un recinto en el conjunto de las solicitudes supera superficie total que SIGPAC establece para él.  
 Recinto:14-035-025-00287-00009 Cultivo:20000 BARBECHO TRADICIONAL-SIN VARIEDAD Secano Suma de superficies declaradas para este recinto por todos los solicitantes (Áreas):4732 Superficie SIGPAC medida para este recinto (Áreas):4729 Exceso de superficie declarada (Hectáreas):0,01 Suma de superficies declaradas para este recinto por el solicitante (Áreas):4715  
 Recinto:14-035-025-00287-00009 Cultivo:20000 BARBECHO TRADICIONAL-SIN VARIEDAD Secano Suma de superficies declaradas para este recinto por todos los solicitantes (Áreas):4732 Superficie SIGPAC medida para este recinto (Áreas):4729 Exceso de superficie declarada (Hectáreas):0,01 Suma de superficies declaradas para este recinto por el solicitante (Áreas):4715

**Datos considerados para el Cálculo de la Carga Ganadera del expediente**

**Superficie determinada para Cálculo Carga Ganadera:** 0,00 ha  
**Carga Ganadera del Expediente:** 0,00 ugm/ha

**Incidenias de carga ganadera****INCIDENCIA DESCRIPCIÓN**

- 218 Superficie bruta de cruce en un recinto en el conjunto de las solicitudes supera superficie total que SIGPAC establece para él.  
 Recinto:14-035-025-00287-00009 Cultivo:20000 BARBECHO TRADICIONAL-SIN VARIEDAD Secano Suma de superficies declaradas para este recinto por todos los solicitantes (Áreas):4732 Superficie SIGPAC medida para este recinto (Áreas):4729 Exceso de superficie declarada (Hectáreas):0,01 Suma de superficies declaradas para este recinto por el solicitante (Áreas):4715  
 Recinto:14-035-025-00287-00009 Cultivo:20000 BARBECHO TRADICIONAL-SIN VARIEDAD Secano Suma de superficies declaradas para este recinto por todos los solicitantes (Áreas):4732 Superficie SIGPAC medida para este recinto (Áreas):4729 Exceso de superficie declarada (Hectáreas):0,01 Suma de superficies declaradas para este recinto por el solicitante (Áreas):4715
- 86132 Recinto superficie forrajera que no realiza la actividad de producción de pastoreo.  
 Recinto:14-035-025-00287-00009 Cultivo:20000 BARBECHO TRADICIONAL-SIN VARIEDAD Secano  
 Recinto:14-035-025-00287-00009 Cultivo:20000 BARBECHO TRADICIONAL-SIN VARIEDAD Secano  
 Recinto:14-035-025-00287-00009 Cultivo:20000 BARBECHO TRADICIONAL-SIN VARIEDAD Secano  
 Recinto:14-035-025-00285-00001 Cultivo:20000 BARBECHO TRADICIONAL-SIN VARIEDAD Secano  
 Recinto:14-035-025-00289-00001 Cultivo:20000 BARBECHO TRADICIONAL-SIN VARIEDAD Secano  
 Recinto:14-035-025-00290-00001 Cultivo:20000 BARBECHO TRADICIONAL-SIN VARIEDAD Secano

(1) Con incidencias que retienen pago o deniegan el expediente.  
 (2) Se calcula sobre superficie declarada admisible.  
 (3) Aplicación del artículo 16 bis del RD 147/2023.

Puede verificar la integridad de una copia de este documento mediante la lectura del código QR adjunto o mediante el acceso a la dirección <a href="https://ws050.juntadeandalucia.es/verificarFirma">https://ws050.juntadeandalucia.es/verificarFirma</a> indicando el código de VERIFICACIÓN				
FIRMADO POR	RAQUEL MARIA ESPIN CRESPO	FECHA	26/06/2024	
VERIFICACIÓN	Pk2jmMQ72K8YCC9EQ8LU85ENJJ6M	PÁGINA	3375/8857	



**APELLIDOS Y NOMBRE / RAZÓN SOCIAL**

RAMIREZ JIMENEZ FRANCISCO

**NIF**

\*\*\*\*1161\*

**EXPEDIENTE**

1232951

**RESOLUCIÓN**

CONCESIÓN DE LA AYUDA

**DATOS DE MANTENIMIENTO UNIDADES**

**GRUPO DE PAGO**

ZONAS DE LIMITACIONES NATURALES

**Sup. Dec. Admisible**

1,97

**Sup. Resuelta**

1,97

**Sobredecl.**

0,00

**% Sobredecl.**

0,00

**RESUMEN DE PAGOS**

	<b>IMPORTE ( Euros )</b>			
	<b>RESUELTO</b>	<b>FEADER</b>	<b>MAPA</b>	<b>CAPADR</b>
Pago realizado	96,82	82,29	9,50	5,02
A pagar	9,56	8,13	0,94	0,49
<b>TOTAL</b>	<b>106,38</b>	<b>90,42</b>	<b>10,44</b>	<b>5,51</b>

**APLICACIÓN DE REDUCCIONES Y PENALIZACIONES (%)**

<b>Criterios de subvencionabilidad (1)</b>	<b>Presentación tardía</b>	<b>Omisión declaración</b>	<b>Condicionabilidad</b>
0,00	0,00	0,00	0,00

**IMPORTE ( Euros )**

Calculado(2)	Reducción	Penalización	Reducción Penalización (3)	Penalización adicional	Resuelto	FEADER	MAPA	CAPADR
106,38 €	0,00 €	0,00 €	0,00 €	0,00 €	106,38 €	90,42 €	10,44 €	5,52 €
Importe Unitario:	54,00 €	Nuevo Importe Unitario:	54,00 €					

**RECINTOS PROPUESTOS**

REF.	REFERENCIA SIGPAC	CULTIVO	S/R	USO	Sup. Dec. admisible	Sup. Campo	Sup. Determ.	Sup. Resuelta
				SIGPAC				
1700000006448533	14-038-013-00004-0001	OLIVAR	S		0,73		0,73	0,73
1700000006448537	14-038-013-00003-0001	OLIVAR	S		0,86		0,86	0,86
1700000006448547	14-038-053-00030-0001	OLIVAR	S		0,38		0,38	0,38

(1) Con incidencias que retienen pago o deniegan el expediente.  
 (2) Se calcula sobre superficie declarada admisible.  
 (3) Aplicación del artículo 16 bis del RD 147/2023.

Puede verificar la integridad de una copia de este documento mediante la lectura del código QR adjunto o mediante el acceso a la dirección <https://ws050.juntadeandalucia.es/verificarFirma> indicando el código de VERIFICACIÓN

FIRMADO POR	RAQUEL MARIA ESPIN CRESPO	FECHA	26/06/2024
VERIFICACIÓN	Pk2jmMQ72K8YCCE9EQ8LU85ENJJ6M	PÁGINA	3376/8857



**APELLIDOS Y NOMBRE / RAZÓN SOCIAL**

RAMIREZ MORENO MARIA DEL PILAR

**NIF**

\*\*\*\*7904\*

**EXPEDIENTE**

1086309

**RESOLUCIÓN**

CONCESIÓN DE LA AYUDA

**DATOS DE MANTENIMIENTO UNIDADES****GRUPO DE PAGO**

ZONAS DE LIMITACIONES NATURALES

**Sup. Dec.  
Admisible**

47,73

**Sup.  
Resuelta**

47,73

**Sobredecl.**

0,00

**% Sobredecl.**

0,00

**RESUMEN DE PAGOS**

	<b>IMPORTE ( Euros )</b>			
	<b>RESUELTO</b>	<b>FEADER</b>	<b>MAPA</b>	<b>CAPADR</b>
Pago realizado	1.081,20	919,02	106,06	56,12
A pagar	106,80	90,78	10,48	5,54
<b>TOTAL</b>	<b>1.188,00</b>	<b>1.009,80</b>	<b>116,54</b>	<b>61,66</b>

**APLICACIÓN DE REDUCCIONES Y PENALIZACIONES (%)**

<b>Criterios de subvencionabilidad (1)</b>	<b>Presentación tardía</b>	<b>Omisión declaración</b>	<b>Condicionabilidad</b>
0,00	0,00	0,00	0,00

**IMPORTE ( Euros )**

Calculado(2)	Reducción	Penalización	Reducción Penalización (3)	Penalización adicional	Resuelto	FEADER	MAPA	CAPADR
1.188,00 €	0,00 €	0,00 €	0,00 €	0,00 €	1.188,00 €	1.009,80 €	116,54 €	61,66 €
Importe Unitario:	54,00 €	Nuevo Importe Unitario:	24,89 €					

(1) Con incidencias que retienen pago o deniegan el expediente.

(2) Se calcula sobre superficie declarada admisible.

(3) Aplicación del artículo 16 bis del RD 147/2023.

Puede verificar la integridad de una copia de este documento mediante la lectura del código QR adjunto o mediante el acceso a la dirección <https://ws050.juntadeandalucia.es/verificarFirma> indicando el código de VERIFICACIÓN

FIRMADO POR

RAQUEL MARIA ESPIN CRESPO

FECHA

26/06/2024

VERIFICACIÓN

Pk2jmMQ72K8YCCE9EQ8LU85ENJJ6M

PÁGINA

3377/8857





**RECINTOS PROPUESTOS**

REF.	REFERENCIA SIGPAC	CULTIVO	S/R	USO SIGPAC	Sup. Dec. admisible	Sup. Campo	Sup. Determ.	Sup. Resuelta
-1503070	14-035-052-00343-0001	CEBADA	S		0,11		0,11	0,11
-1074462	14-035-047-00430-0001	BARBECHO TRADICIONAL	S		0,12		0,12	0,12
5066701	14-035-023-00349-0001	BARBECHO TRADICIONAL	S		0,87		0,87	0,87
5066702	14-035-023-00287-0001	BARBECHO TRADICIONAL	S		0,66		0,66	0,66
5239812	14-035-047-00235-0004	TRANQUILLÓN	S		1,02		1,02	1,02
5239813	14-035-047-00239-0001	MEZCLA VEZA - AVENA	S		3,36		3,36	3,36
5239814	14-035-047-00238-0001	MEZCLA VEZA - AVENA	S		1,19		1,19	1,19
5242516	14-008-028-00380-0001	AVENA	S		0,58		0,58	0,58
5242517	14-008-028-00382-0001	AVENA	S		0,10		0,10	0,10
5242518	14-008-028-00381-0001	AVENA	S		0,22		0,22	0,22
5272249	14-035-047-00430-0001	BARBECHO TRADICIONAL	S		0,19		0,19	0,19
5502897	14-035-025-00067-0001	BARBECHO TRADICIONAL	S		1,41		1,41	1,41
6805843	14-035-012-00709-0002	BARBECHO TRADICIONAL	S		0,04		0,04	0,04
6805844	14-035-012-00710-0001	BARBECHO TRADICIONAL	S		0,23		0,23	0,23
6805845	14-035-026-00383-0001	BARBECHO TRADICIONAL	S		0,22		0,22	0,22
6805846	14-035-012-00708-0001	BARBECHO TRADICIONAL	S		0,18		0,18	0,18
6805847	14-035-026-00122-0001	BARBECHO TRADICIONAL	S		0,80		0,80	0,80
6805848	14-035-026-00123-0001	BARBECHO TRADICIONAL	S		0,64		0,64	0,64
6805849	14-035-012-00825-0002	BARBECHO TRADICIONAL	S		0,03		0,03	0,03
6805850	14-035-012-00711-0001	BARBECHO TRADICIONAL	S		0,22		0,22	0,22
6805851	14-035-012-00772-0001	BARBECHO TRADICIONAL	S		0,18		0,18	0,18
6955030	14-035-047-00079-0001	BARBECHO TRADICIONAL	S		0,25		0,25	0,25
6955031	14-035-054-00042-0001	BARBECHO TRADICIONAL	S		2,53		2,53	2,53
1700000006735732	14-035-052-00475-0001	CEBADA	S		0,78		0,78	0,78
1700000006735733	14-035-052-00428-0001	BARBECHO TRADICIONAL	S		0,30		0,30	0,30
1700000006735734	14-035-052-00429-0001	BARBECHO TRADICIONAL	S		0,27		0,27	0,27
1700000006735735	14-035-048-00310-0001	TRIGO BLANDO	S		0,61		0,61	0,61
1700000006735736	14-035-048-00311-0001	TRIGO BLANDO	S		0,58		0,58	0,58
1700000006735737	14-035-048-00312-0001	TRIGO BLANDO	S		0,61		0,61	0,61
1700000006735738	14-035-052-00329-0002	CEBADA	S		0,02		0,02	0,02
1700000006735739	14-035-052-00342-0001	CEBADA	S		0,38		0,38	0,38
1700000006735740	14-035-052-00387-0001	BARBECHO TRADICIONAL	S		1,43		1,43	1,43
1700000006735741	14-035-052-00388-0001	BARBECHO TRADICIONAL	S		0,64		0,64	0,64
1700000006735742	14-035-052-00389-0001	BARBECHO TRADICIONAL	S		0,26		0,26	0,26
1700000006735744	14-035-052-00092-0001	TRIGO BLANDO	S		2,48		2,48	2,48
1700000006735745	14-035-025-00161-0001	OLIVAR	S		1,69		1,69	1,69
1700000006735746	14-035-052-00341-0001	CEBADA	S		0,02		0,02	0,02
1700000006735747	14-035-047-00157-0003	OLIVAR	S		0,31		0,31	0,31
1700000006735748	14-035-052-00184-0001	TRIGO BLANDO	S		0,55		0,55	0,55
1700000006735749	14-035-052-00185-0001	TRIGO BLANDO	S		0,66		0,66	0,66
1700000006735750	14-035-054-00044-0001	BARBECHO TRADICIONAL	S		6,75		6,75	6,75
1700000006735751	14-035-008-00182-0001	TRIGO BLANDO	S		1,76		1,76	1,76
1700000006735752	14-035-008-00183-0001	TRIGO BLANDO	S		0,63		0,63	0,63
1700000006735755	14-035-054-00061-0001	CEBADA	S		7,48		7,48	7,48
1700000006735756	14-035-047-00425-0001	TRIGO BLANDO	S		2,26		2,26	2,26
1700000006735757	14-035-016-00175-0001	TRIGO BLANDO	S		1,29		1,29	1,29
1700000006735758	14-035-054-00068-0001	OLIVAR	S		0,82		0,82	0,82

**Datos considerados para el Cálculo de la Carga Ganadera del expediente**

Superficie determinada para Cálculo Carga Ganadera: 0,00 ha

Carga Ganadera del Expediente: 0,00 ugm/ha

(1) Con incidencias que retienen pago o deniegan el expediente.  
 (2) Se calcula sobre superficie declarada admisible.  
 (3) Aplicación del artículo 16 bis del RD 147/2023.

Puede verificar la integridad de una copia de este documento mediante la lectura del código QR adjunto o mediante el acceso a la dirección <a href="https://ws050.juntadeandalucia.es/verificarFirma">https://ws050.juntadeandalucia.es/verificarFirma</a> indicando el código de VERIFICACIÓN					
FIRMADO POR	RAQUEL MARIA ESPIN CRESPO		FECHA		26/06/2024
VERIFICACIÓN	Pk2jmMQ72K8YCCE9EQ8LU85ENJJ6M		PÁGINA		3378/8857





**Datos considerados para el Cálculo de la Carga Ganadera del expediente**

**Incidencias de carga ganadera**

**INCIDENCIA DESCRIPCIÓN**

86132	Recinto superficie forrajera que no realiza la actividad de producción de pastoreo.
	Recinto:14-035-047-00430-00001 Cultivo:20000 BARBECHO TRADICIONAL-SIN VARIEDAD Secano
	Recinto:14-035-023-00349-00001 Cultivo:20000 BARBECHO TRADICIONAL-SIN VARIEDAD Secano
	Recinto:14-035-023-00287-00001 Cultivo:20000 BARBECHO TRADICIONAL-SIN VARIEDAD Secano
	Recinto:14-035-047-00430-00001 Cultivo:20000 BARBECHO TRADICIONAL-SIN VARIEDAD Secano
	Recinto:14-035-025-00067-00001 Cultivo:20000 BARBECHO TRADICIONAL-SIN VARIEDAD Secano
	Recinto:14-035-012-00709-00002 Cultivo:20000 BARBECHO TRADICIONAL-SIN VARIEDAD Secano
	Recinto:14-035-012-00710-00001 Cultivo:20000 BARBECHO TRADICIONAL-SIN VARIEDAD Secano
	Recinto:14-035-026-00383-00001 Cultivo:20000 BARBECHO TRADICIONAL-SIN VARIEDAD Secano
	Recinto:14-035-012-00708-00001 Cultivo:20000 BARBECHO TRADICIONAL-SIN VARIEDAD Secano
	Recinto:14-035-026-00122-00001 Cultivo:20000 BARBECHO TRADICIONAL-SIN VARIEDAD Secano
	Recinto:14-035-026-00123-00001 Cultivo:20000 BARBECHO TRADICIONAL-SIN VARIEDAD Secano
	Recinto:14-035-012-00825-00002 Cultivo:20000 BARBECHO TRADICIONAL-SIN VARIEDAD Secano
	Recinto:14-035-012-00711-00001 Cultivo:20000 BARBECHO TRADICIONAL-SIN VARIEDAD Secano
	Recinto:14-035-012-00772-00001 Cultivo:20000 BARBECHO TRADICIONAL-SIN VARIEDAD Secano
	Recinto:14-035-047-00079-00001 Cultivo:20000 BARBECHO TRADICIONAL-SIN VARIEDAD Secano
	Recinto:14-035-054-00042-00001 Cultivo:20000 BARBECHO TRADICIONAL-SIN VARIEDAD Secano
	Recinto:14-035-052-00428-00001 Cultivo:20000 BARBECHO TRADICIONAL-SIN VARIEDAD Secano
	Recinto:14-035-052-00429-00001 Cultivo:20000 BARBECHO TRADICIONAL-SIN VARIEDAD Secano
	Recinto:14-035-052-00387-00001 Cultivo:20000 BARBECHO TRADICIONAL-SIN VARIEDAD Secano
	Recinto:14-035-052-00388-00001 Cultivo:20000 BARBECHO TRADICIONAL-SIN VARIEDAD Secano
	Recinto:14-035-052-00389-00001 Cultivo:20000 BARBECHO TRADICIONAL-SIN VARIEDAD Secano
	Recinto:14-035-054-00044-00001 Cultivo:20000 BARBECHO TRADICIONAL-SIN VARIEDAD Secano

(1) Con incidencias que retienen pago o deniegan el expediente.  
 (2) Se calcula sobre superficie declarada admisible.  
 (3) Aplicación del artículo 16 bis del RD 147/2023.

Puede verificar la integridad de una copia de este documento mediante la lectura del código QR adjunto o mediante el acceso a la dirección <https://ws050.juntadeandalucia.es/verificarFirma> indicando el código de VERIFICACIÓN

FIRMADO POR	RAQUEL MARIA ESPIN CRESPO	FECHA	26/06/2024
VERIFICACIÓN	Pk2jmMQ72K8YCCCE9EQ8LU85ENJJ6M	PÁGINA	3379/8857



**APELLIDOS Y NOMBRE / RAZÓN SOCIAL**

RAMIREZ MORENO MIGUEL

**NIF**

\*\*\*9528\*

**EXPEDIENTE**

1154273

**RESOLUCIÓN**

CONCESIÓN DE LA AYUDA

**DATOS DE MANTENIMIENTO UNIDADES****GRUPO DE PAGO**

ZONAS DE LIMITACIONES NATURALES

**Sup. Dec.  
Admisible**

55,84

**Sup.  
Resuelta**

55,84

**Sobredecl.**

0,00

**% Sobredecl.**

0,00

**RESUMEN DE PAGOS**

	<b>IMPORTE ( Euros )</b>			
	<b>RESUELTO</b>	<b>FEADER</b>	<b>MAPA</b>	<b>CAPADR</b>
Pago realizado	1.081,20	919,02	106,06	56,12
A pagar	106,37	90,41	10,43	5,53
<b>TOTAL</b>	<b>1.187,57</b>	<b>1.009,43</b>	<b>116,49</b>	<b>61,65</b>

**APLICACIÓN DE REDUCCIONES Y PENALIZACIONES (%)**

<b>Criterios de subvencionabilidad (1)</b>	<b>Presentación tardía</b>	<b>Omisión declaración</b>	<b>Condicionabilidad</b>
0,00	0,00	0,00	0,00

**IMPORTE ( Euros )**

Calculado(2)	Reducción	Penalización	Reducción Penalización (3)	Penalización adicional	Resuelto	FEADER	MAPA	CAPADR
1.187,57 €	0,00 €	0,00 €	0,00 €	0,00 €	1.187,57 €	1.009,43 €	116,50 €	61,64 €
<b>Importe Unitario:</b>	<b>54,00 €</b>	<b>Nuevo Importe Unitario:</b>	<b>21,27 €</b>					

(1) Con incidencias que retienen pago o deniegan el expediente.

(2) Se calcula sobre superficie declarada admisible.

(3) Aplicación del artículo 16 bis del RD 147/2023.

Puede verificar la integridad de una copia de este documento mediante la lectura del código QR adjunto o mediante el acceso a la dirección <https://ws050.juntadeandalucia.es/verificarFirma> indicando el código de VERIFICACIÓN

FIRMADO POR	RAQUEL MARIA ESPIN CRESPO	FECHA	26/06/2024
VERIFICACIÓN	Pk2jmMQ72K8YCCE9EQ8LU85ENJJ6M	PÁGINA	3380/8857





**RECINTOS PROPUESTOS**

REF.	REFERENCIA SIGPAC	CULTIVO	S/R	USO SIGPAC	Sup. Dec. admisible	Sup. Campo	Sup. Determ.	Sup. Resuelta
-1389240	14-074-064-00076-0001	AVENA	S		0,48		0,48	0,48
4589781	14-074-064-00077-0001	AVENA	S		0,56		0,56	0,56
4589783	14-074-064-00075-0002	AVENA	S		3,89		3,89	3,89
4767846	14-074-062-00156-0001	TRIGO BLANDO	S		0,56		0,56	0,56
4767847	14-074-063-00063-0001	TRIGO BLANDO	S		1,06		1,06	1,06
4767848	14-074-063-00061-0001	TRIGO BLANDO	S		0,83		0,83	0,83
4767849	14-074-063-00060-0001	TRIGO BLANDO	S		0,85		0,85	0,85
4767850	14-074-062-00158-0001	TRIGO BLANDO	S		0,32		0,32	0,32
4767851	14-074-063-00062-0001	TRIGO BLANDO	S		1,24		1,24	1,24
4767852	14-074-062-00168-0001	TRIGO BLANDO	S		0,49		0,49	0,49
4811485	14-074-055-00025-0001	TRIGO BLANDO	S		4,81		4,81	4,81
4811486	14-074-055-00026-0001	TRIGO BLANDO	S		1,04		1,04	1,04
5289267	14-074-062-00048-0001	GUISANTES	S		0,49		0,49	0,49
5289268	14-074-062-00047-0001	GUISANTES	S		0,61		0,61	0,61
5289269	14-074-062-00049-0001	GUISANTES	S		0,49		0,49	0,49
5289270	14-074-062-00035-0001	GUISANTES	S		0,29		0,29	0,29
5289271	14-074-062-00037-0001	GUISANTES	S		0,38		0,38	0,38
5289272	14-074-062-00036-0001	GUISANTES	S		0,30		0,30	0,30
5512276	14-074-061-00258-0001	TRANQUILLÓN	S		0,79		0,79	0,79
5512277	14-074-061-00259-0001	TRANQUILLÓN	S		0,34		0,34	0,34
5544359	14-074-062-00151-0001	TRIGO BLANDO	S		0,09		0,09	0,09
5544360	14-074-062-00317-0001	TRIGO BLANDO	S		0,14		0,14	0,14
5544361	14-074-062-00157-0001	TRIGO BLANDO	S		0,13		0,13	0,13
5544362	14-074-062-00152-0001	TRIGO BLANDO	S		0,19		0,19	0,19
5544363	14-074-062-00155-0001	TRIGO BLANDO	S		0,16		0,16	0,16
5544364	14-074-062-00153-0001	TRIGO BLANDO	S		0,11		0,11	0,11
5544366	14-074-063-00108-0001	TRIGO BLANDO	S		0,22		0,22	0,22
5544367	14-074-063-00059-0001	TRIGO BLANDO	S		0,33		0,33	0,33
5544368	14-074-063-00113-0001	TRIGO BLANDO	S		0,36		0,36	0,36
5544369	14-074-063-00056-0001	TRIGO BLANDO	S		0,48		0,48	0,48
5544370	14-074-063-00058-0001	TRIGO BLANDO	S		0,32		0,32	0,32
5544371	14-074-063-00057-0001	TRIGO BLANDO	S		0,22		0,22	0,22
1700000006208604	14-074-031-00011-0001	TRITICALE	S		0,25		0,25	0,25
1700000006208605	14-074-064-00099-0001	AVENA	S		2,62		2,62	2,62
1700000006208606	14-074-032-00007-0001	TRITICALE	S		3,01		3,01	3,01
1700000006208607	14-074-061-00089-0001	TRANQUILLÓN	S		0,51		0,51	0,51
1700000006208608	14-074-061-09009-0005	TRANQUILLÓN	S		0,04		0,04	0,04
1700000006208609	14-074-061-00232-0001	TRIGO BLANDO	S		1,31		1,31	1,31
1700000006208610	14-074-060-00025-0001	TRIGO BLANDO	S		1,46		1,46	1,46
1700000006208611	14-074-057-00121-0001	TRANQUILLÓN	S		1,62		1,62	1,62
1700000006208613	14-074-057-00089-0001	TRANQUILLÓN	S		0,66		0,66	0,66
1700000006208614	14-074-057-00092-0001	TRANQUILLÓN	S		0,67		0,67	0,67
1700000006208615	14-074-057-00093-0001	TRANQUILLÓN	S		1,14		1,14	1,14
1700000006208616	14-074-051-00283-0001	GUISANTES	S		0,50		0,50	0,50
1700000006208617	14-074-051-00282-0001	GUISANTES	S		0,52		0,52	0,52
1700000006208618	14-074-051-00281-0001	GUISANTES	S		0,20		0,20	0,20
1700000006208619	14-074-065-00044-0001	TRANQUILLÓN	S		0,28		0,28	0,28
1700000006208620	14-074-052-00011-0001	TRANQUILLÓN	S		0,42		0,42	0,42
1700000006208621	14-074-052-00012-0001	TRANQUILLÓN	S		0,42		0,42	0,42
1700000006208624	14-074-054-00230-0002	OLIVAR	R		0,18		0,18	0,18
1700000006208625	14-074-054-00233-0002	OLIVAR	R		0,52		0,52	0,52
1700000006208627	14-074-059-00132-0001	TRIGO BLANDO	S		1,75		1,75	1,75

(1) Con incidencias que retienen pago o deniegan el expediente.  
 (2) Se calcula sobre superficie declarada admisible.  
 (3) Aplicación del artículo 16 bis del RD 147/2023.

Puede verificar la integridad de una copia de este documento mediante la lectura del código QR adjunto o mediante el acceso a la dirección <a href="https://ws050.juntadeandalucia.es/verificarFirma">https://ws050.juntadeandalucia.es/verificarFirma</a> indicando el código de VERIFICACIÓN					
FIRMADO POR	RAQUEL MARIA ESPIN CRESPO		FECHA		26/06/2024
VERIFICACIÓN	Pk2jmMQ72K8YCCE9EQ8LU85ENJJ6M		PÁGINA		3381/8857



### RECINTOS PROPUESTOS

REF.	REFERENCIA SIGPAC	CULTIVO	S/R	USO SIGPAC	Sup. Dec. admisible	Sup. Campo	Sup. Determ.	Sup. Resuelta
170000006208628	14-074-054-00228-0001	OLIVAR	S		0,13		0,13	0,13
170000006208629	14-074-054-00229-0003	OLIVAR	S		0,14		0,14	0,14
170000006208630	14-074-057-00114-0001	TRANQUILLÓN	S		4,10		4,10	4,10
170000006208631	14-074-057-00116-0001	TRANQUILLÓN	S		1,34		1,34	1,34
170000006208632	14-074-057-00206-0001	TRANQUILLÓN	R		2,07		2,07	2,05
170000006208633	14-074-064-00079-0001	AVENA	S		3,27		3,27	3,27
170000006208634	14-074-057-00115-0002	TRANQUILLÓN	S		4,16		4,16	4,16

### INCIDENCIAS

#### INCIDENCIA DESCRIPCIÓN

- 4272 Verifica que las líneas de declaración de las Solicitudes Únicas no tienen solapes con la capa de Retroactividad Gráfica (ambas de la misma campaña) a nivel de expediente/línea de declaración gráfica de la solicitud.  
Recinto:14-074-057-00206-00001 Cultivo: - Agregado de la referencia del recinto.:0 Zona de la referencia del recinto.:0 Superficie solapada.:0,02 Id. Incid.:95148834

(1) Con incidencias que retienen pago o deniegan el expediente.  
(2) Se calcula sobre superficie declarada admisible.  
(3) Aplicación del artículo 16 bis del RD 147/2023.

Puede verificar la integridad de una copia de este documento mediante la lectura del código QR adjunto o mediante el acceso a la dirección <https://ws050.juntadeandalucia.es/verificarFirma> indicando el código de VERIFICACIÓN

FIRMADO POR	RAQUEL MARIA ESPIN CRESPO	FECHA	26/06/2024
VERIFICACIÓN	Pk2jmMQ72K8YCCE9EQ8LU85ENJJ6M	PÁGINA	3382/8857





**APELLIDOS Y NOMBRE / RAZÓN SOCIAL**

RAMIREZ ORDOÑEZ MARIA DEL CARMEN

**NIF**

\*\*\*\*7802\*

**EXPEDIENTE**

1248609

**RESOLUCIÓN**

CONCESIÓN DE LA AYUDA

**DATOS DE MANTENIMIENTO UNIDADES**

**GRUPO DE PAGO**

ZONAS DE LIMITACIONES NATURALES

**Sup. Dec. Admisible**

13,65

**Sup. Resuelta**

13,65

**Sobredecl.**

0,00

**% Sobredecl.**

0,00

**RESUMEN DE PAGOS**

	<b>IMPORTE ( Euros )</b>			
	<b>RESUELTO</b>	<b>FEADER</b>	<b>MAPA</b>	<b>CAPADR</b>
Pago realizado	670,83	570,21	65,81	34,81
A pagar	66,27	56,33	6,50	3,44
<b>TOTAL</b>	<b>737,10</b>	<b>626,54</b>	<b>72,31</b>	<b>38,25</b>

**APLICACIÓN DE REDUCCIONES Y PENALIZACIONES (%)**

<b>Criterios de subvencionabilidad (1)</b>	<b>Presentación tardía</b>	<b>Omisión declaración</b>	<b>Condicionalidad</b>
0,00	0,00	0,00	0,00

**IMPORTE ( Euros )**

Calculado(2)	Reducción	Penalización	Reducción Penalización (3)	Penalización adicional	Resuelto	FEADER	MAPA	CAPADR
737,10 €	0,00 €	0,00 €	0,00 €	0,00 €	737,10 €	626,54 €	72,31 €	38,25 €
Importe Unitario:	54,00 €	Nuevo Importe Unitario:	54,00 €					

**RECINTOS PROPUESTOS**

<b>REF.</b>	<b>REFERENCIA SIGPAC</b>	<b>CULTIVO</b>	<b>USO S/R SIGPAC</b>	<b>Sup. Dec. admisible</b>	<b>Sup. Campo</b>	<b>Sup. Determ.</b>	<b>Sup. Resuelta</b>
-1529622	14-007-053-00189-0004	OLIVAR	S	0,22		0,22	0,22
-1308568	14-007-064-00045-0001	OLIVAR	S	4,35		4,35	4,35
-1308546	14-007-064-00069-0002	OLIVAR	S	0,26		0,26	0,26
-723274	14-007-064-00029-0001	OLIVAR	S	0,13		0,13	0,13
-112129	14-007-065-09004-0004	OLIVAR	S	0,03		0,03	0,03
-105882	14-007-064-00074-0002	OLIVAR	S	0,02		0,02	0,02
4152046	14-007-065-00209-0001	OLIVAR	S	0,74		0,74	0,74
4152827	14-007-053-00074-0001	OLIVAR	S	1,66		1,66	1,66
1700000005904666	14-007-064-00051-0002	OLIVAR	S	0,76		0,76	0,76
1700000005904668	14-007-064-00090-0002	OLIVAR	S	0,49		0,49	0,49
1700000005904669	14-007-064-00091-0002	OLIVAR	S	0,77		0,77	0,77
1700000005904670	14-007-043-00050-0001	OLIVAR	S	0,57		0,57	0,57
1700000005904672	14-007-042-00147-0001	OLIVAR	S	1,12		1,12	1,12
1700000005904675	14-007-070-00144-0001	OLIVAR	S	1,96		1,96	1,96
1700000005904679	14-007-064-00074-0001	OLIVAR	S	0,43		0,43	0,43
1700000005904680	14-007-064-09004-0001	OLIVAR	S	0,03		0,03	0,03
1700000005904685	14-007-071-00040-0001	OLIVAR	S	0,11		0,11	0,11

(1) Con incidencias que retienen pago o deniegan el expediente.  
 (2) Se calcula sobre superficie declarada admisible.  
 (3) Aplicación del artículo 16 bis del RD 147/2023.

Puede verificar la integridad de una copia de este documento mediante la lectura del código QR adjunto o mediante el acceso a la dirección <a href="https://ws050.juntadeandalucia.es/verificarFirma">https://ws050.juntadeandalucia.es/verificarFirma</a> indicando el código de VERIFICACIÓN					
FIRMADO POR	RAQUEL MARIA ESPIN CRESPO		FECHA		26/06/2024
VERIFICACIÓN	Pk2jmMQ72K8YCC9EQ8LU85ENJJ6M		PÁGINA		3383/8857

**APELLIDOS Y NOMBRE / RAZÓN SOCIAL**

RAMIREZ PEREA MANUEL

**NIF**

\*\*\*6005\*

**EXPEDIENTE**

1206554

**RESOLUCIÓN**

CONCESIÓN DE LA AYUDA

**DATOS DE MANTENIMIENTO UNIDADES****GRUPO DE PAGO**

ZONAS DE LIMITACIONES NATURALES

**Sup. Dec.  
Admisible**

226,79

**Sup.  
Resuelta**

226,79

**Sobredecl.**

0,00

**% Sobredecl.**

0,00

**RESUMEN DE PAGOS**

	<b>IMPORTE ( Euros )</b>			
	<b>RESUELTO</b>	<b>FEADER</b>	<b>MAPA</b>	<b>CAPADR</b>
Pago realizado	807,93	686,74	79,26	41,93
A pagar	379,86	322,88	37,26	19,72
<b>TOTAL</b>	<b>1.187,79</b>	<b>1.009,62</b>	<b>116,52</b>	<b>61,65</b>

**APLICACIÓN DE REDUCCIONES Y PENALIZACIONES (%)**

<b>Criterios de subvencionabilidad (1)</b>	<b>Presentación tardía</b>	<b>Omisión declaración</b>	<b>Condicionabilidad</b>
0,00	0,00	0,00	0,00

**IMPORTE ( Euros )**

Calculado(2)	Reducción	Penalización	Reducción Penalización (3)	Penalización adicional	Resuelto	FEADER	MAPA	CAPADR
1.187,79 €	0,00 €	0,00 €	0,00 €	0,00 €	1.187,79 €	1.009,62 €	116,52 €	61,65 €
Importe Unitario:	54,00 €	Nuevo Importe Unitario:	5,24 €					

(1) Con incidencias que retienen pago o deniegan el expediente.  
(2) Se calcula sobre superficie declarada admisible.  
(3) Aplicación del artículo 16 bis del RD 147/2023.

Puede verificar la integridad de una copia de este documento mediante la lectura del código QR adjunto o mediante el acceso a la dirección <https://ws050.juntadeandalucia.es/verificarFirma> indicando el código de VERIFICACIÓN

FIRMADO POR	RAQUEL MARIA ESPIN CRESPO	FECHA	26/06/2024
VERIFICACIÓN	Pk2jmMQ72K8YCCE9EQ8LU85ENJJ6M	PÁGINA	3384/8857





**RECINTOS PROPUESTOS**

REF.	REFERENCIA SIGPAC	CULTIVO	S/R	USO SIGPAC	Sup. Dec. admisible	Sup. Campo	Sup. Determ.	Sup. Resuelta
-1467214	14-035-031-00161-0001	BARBECHO TRADICIONAL	S		0,73		0,73	0,73
-1467213	14-035-031-00162-0004	BARBECHO TRADICIONAL	S		12,30		12,30	12,30
-1467212	14-035-031-00160-0001	BARBECHO TRADICIONAL	S		11,93		11,93	11,93
-1467196	14-035-003-00045-0002	GUISANTES	S		4,84		4,84	4,84
-1295940	14-035-042-00108-0001	TRIGO BLANDO	S		1,12		1,12	1,12
-1295939	14-035-041-00004-0001	TRIGO BLANDO	S		5,69		5,69	5,69
-1295854	14-035-048-00415-0001	BARBECHO TRADICIONAL	S		0,16		0,16	0,16
-1295853	14-035-048-00416-0001	BARBECHO TRADICIONAL	S		0,01		0,01	0,01
-1295835	14-035-048-00418-0001	BARBECHO TRADICIONAL	S		1,14		1,14	1,14
-1295834	14-035-048-00417-0001	BARBECHO TRADICIONAL	S		0,24		0,24	0,24
-1295819	14-035-043-00237-0001	AVENA	S		0,08		0,08	0,08
-1295787	14-035-046-00340-0001	TRIGO BLANDO	S		0,44		0,44	0,44
-1295749	14-035-046-00038-0001	GUISANTES	S		0,02		0,02	0,02
-1295692	14-035-003-00045-0002	BARBECHO TRADICIONAL	S		4,10		4,10	4,10
-1295691	14-035-003-00045-0002	BARBECHO TRADICIONAL	S		3,17		3,17	3,17
-1295690	14-035-003-00045-0002	CEBADA	S		1,57		1,57	1,57
-1295689	14-035-003-00045-0002	BARBECHO TRADICIONAL	S		8,32		8,32	8,32
-907549	14-035-009-00345-0001	TRIGO BLANDO	S		0,66		0,66	0,66
-907543	14-035-009-00309-0001	TRIGO BLANDO	S		2,22		2,22	2,22
-764413	14-035-020-00021-0001	AVENA	S		1,29		1,29	1,29
-764412	14-035-020-00022-0001	AVENA	S		0,30		0,30	0,30
-764393	14-035-009-00343-0001	TRIGO BLANDO	S		2,34		2,34	2,34
-455425	14-035-025-00277-0002	OLIVAR	S		0,95		0,95	0,95
-455413	14-035-025-00274-0001	BARBECHO TRADICIONAL	S		0,48		0,48	0,48
-455375	14-035-048-00420-0001	BARBECHO TRADICIONAL	S		0,36		0,36	0,36
-455367	14-035-048-00419-0003	BARBECHO TRADICIONAL	S		2,73		2,73	2,73
-455105	14-035-046-00036-0001	GUISANTES	S		0,12		0,12	0,12
-88982	14-035-009-00215-0001	CEBADA	S		0,62		0,62	0,62
-88938	14-035-009-00344-0001	TRIGO BLANDO	S		0,75		0,75	0,75
-88893	14-035-019-00687-0001	AVENA	S		2,91		2,91	2,91
4131016	14-035-009-00214-0002	CEBADA	S		0,82		0,82	0,82
4584821	14-035-031-00162-0006	OLIVAR	S		1,82		1,82	1,82
1700000007075191	14-008-008-00010-0004	TRIGO BLANDO	S		3,25		3,25	3,25
1700000007075193	14-035-019-00685-0001	AVENA	S		0,73		0,73	0,73
1700000007075194	14-035-019-00686-0001	AVENA	S		0,74		0,74	0,74
1700000007075195	14-035-019-00688-0001	AVENA	S		1,68		1,68	1,68
1700000007075196	14-008-024-00026-0002	BARBECHO TRADICIONAL	S		0,04		0,04	0,04
1700000007075197	14-008-024-00027-0001	TRIGO BLANDO	S		0,08		0,08	0,08
1700000007075198	14-008-024-00028-0002	TRIGO BLANDO	S		0,71		0,71	0,67
1700000007075199	14-035-020-00023-0001	AVENA	S		0,66		0,66	0,66
1700000007075200	14-035-020-00028-0001	AVENA	S		0,73		0,73	0,73
1700000007075201	14-035-016-00224-0001	TRIGO BLANDO	S		0,32		0,32	0,32
1700000007075203	14-008-011-00006-0001	TRIGO BLANDO	S		0,78		0,78	0,78
1700000007075204	14-035-003-00045-0004	CEBADA	S		2,81		2,81	2,81
1700000007075206	14-035-017-00190-0002	BARBECHO TRADICIONAL	S		0,09		0,09	0,09
1700000007075208	14-035-043-00204-0001	CEBADA	S		0,05		0,05	0,05
1700000007075209	14-035-043-00205-0001	CEBADA	S		0,09		0,09	0,09
1700000007075210	14-035-031-00140-0001	OLIVAR	S		0,06		0,06	0,06
1700000007075212	14-035-016-00225-0001	TRIGO BLANDO	S		1,34		1,34	1,34
1700000007075213	14-008-028-00441-0001	TRIGO BLANDO	S		1,62		1,62	1,62
1700000007075214	14-035-046-00177-0002	OLIVAR	S		1,32		1,32	1,32
1700000007075215	14-008-008-00011-0001	TRIGO BLANDO	S		2,45		2,45	2,45

(1) Con incidencias que retienen pago o deniegan el expediente.  
 (2) Se calcula sobre superficie declarada admisible.  
 (3) Aplicación del artículo 16 bis del RD 147/2023.

Puede verificar la integridad de una copia de este documento mediante la lectura del código QR adjunto o mediante el acceso a la dirección <a href="https://ws050.juntadeandalucia.es/verificarFirma">https://ws050.juntadeandalucia.es/verificarFirma</a> indicando el código de VERIFICACIÓN					
FIRMADO POR	RAQUEL MARIA ESPIN CRESPO		FECHA		26/06/2024
VERIFICACIÓN	Pk2jmMQ72K8YCCE9EQ8LU85ENJJ6M		PÁGINA		3385/8857



**RECINTOS PROPUESTOS**

REF.	REFERENCIA SIGPAC	CULTIVO	S/R	USO SIGPAC	Sup. Dec. admisible	Sup. Campo	Sup. Determ.	Sup. Resuelta
170000007075216	14-035-025-00274-0003	OLIVAR	S		0,80		0,80	0,80
170000007075217	14-035-046-00177-0003	GUISANTES	S		0,11		0,11	0,11
170000007075218	14-035-046-00178-0005	GUISANTES	S		3,23		3,23	3,23
170000007075219	14-035-020-00147-0001	OLIVAR	S		0,65		0,65	0,65
170000007075220	14-035-003-00045-0004	TRIGO BLANDO	S		16,04		16,04	16,04
170000007075221	14-008-011-00004-0001	TRIGO BLANDO	S		19,64		19,64	19,64
170000007075222	14-008-011-00005-0001	TRIGO BLANDO	S		1,24		1,24	1,24
170000007075224	14-035-047-00118-0001	BARBECHO TRADICIONAL	S		2,69		2,69	2,69
170000007075225	14-035-019-00339-0001	BARBECHO TRADICIONAL	S		2,30		2,30	2,30
170000007075226	14-035-048-00424-0003	BARBECHO TRADICIONAL	S		0,09		0,09	0,09
170000007075227	14-035-048-00425-0002	BARBECHO TRADICIONAL	S		0,04		0,04	0,04
170000007075229	14-035-046-00033-0001	GUISANTES	S		0,07		0,07	0,07
170000007075230	14-035-046-00034-0001	GUISANTES	S		0,16		0,16	0,16
170000007075231	14-035-046-00035-0001	GUISANTES	S		8,85		8,85	8,85
170000007075232	14-035-020-00024-0001	AVENA	S		0,35		0,35	0,35
170000007075233	14-035-020-00025-0001	AVENA	S		1,39		1,39	1,39
170000007075234	14-035-020-00026-0001	AVENA	S		1,22		1,22	1,22
170000007075235	14-035-020-00027-0001	AVENA	S		0,32		0,32	0,32
170000007075239	14-035-025-00277-0001	BARBECHO TRADICIONAL	S		0,52		0,52	0,52
170000007075240	14-035-020-00143-0001	BARBECHO TRADICIONAL	S		2,17		2,17	2,17
170000007075241	14-035-043-00200-0001	CEBADA	S		2,14		2,14	2,14
170000007075242	14-035-043-00202-0001	CEBADA	S		1,30		1,30	1,30
170000007075243	14-035-043-00203-0001	CEBADA	S		0,53		0,53	0,53
170000007075244	14-035-043-00206-0001	CEBADA	S		2,37		2,37	2,37
170000007075245	14-035-019-00712-0001	BARBECHO TRADICIONAL	S		1,43		1,43	1,43
170000007075246	14-035-046-00047-0001	BARBECHO TRADICIONAL	S		2,37		2,37	2,37
170000007075250	14-035-043-00242-0001	AVENA	S		0,37		0,37	0,37
170000007075251	14-035-003-00045-0004	GUISANTES	S		1,01		1,01	1,01
170000007075252	14-008-024-00029-0001	TRIGO BLANDO	S		0,10		0,10	0,10
170000007075253	14-035-043-00240-0001	AVENA	S		0,58		0,58	0,58
170000007075254	14-035-043-00241-0001	AVENA	S		1,63		1,63	1,63
170000007075255	14-035-043-00243-0001	AVENA	S		1,19		1,19	1,19
170000007075256	14-035-031-00157-0001	BARBECHO TRADICIONAL	S		13,90		13,90	13,90
170000007075257	14-035-016-00333-0001	GUISANTES	S		4,95		4,95	4,95
170000007075258	14-035-046-00180-0001	BARBECHO TRADICIONAL	S		1,35		1,35	1,35
170000007075259	14-035-046-00179-0001	OLIVAR	S		0,16		0,16	0,16
170000007075261	14-008-024-00030-0001	TRIGO BLANDO	S		4,05		4,05	4,05
170000007075262	14-008-024-00032-0001	TRIGO BLANDO	S		7,50		7,50	7,50
170000007075264	14-035-048-00423-0002	BARBECHO TRADICIONAL	S		1,12		1,12	1,12
170000007075265	14-035-048-00426-0001	BARBECHO TRADICIONAL	S		1,02		1,02	1,02
170000007075266	14-008-028-00442-0001	TRIGO BLANDO	S		1,44		1,44	1,44
170000007075269	14-035-046-00339-0001	TRIGO BLANDO	S		2,36		2,36	2,36
170000007075271	14-035-048-00675-0001	TRIGO BLANDO	S		1,42		1,42	1,42
170000007075273	14-035-020-00015-0001	AVENA	S		0,17		0,17	0,17
170000007075274	14-035-020-00018-0001	AVENA	S		0,39		0,39	0,39
170000007075275	14-035-020-00016-0001	AVENA	S		2,79		2,79	2,79
170000007075276	14-035-020-00017-0001	AVENA	S		2,64		2,64	2,64
170000007075278	14-035-043-00201-0001	CEBADA	S		0,21		0,21	0,21
170000007075279	14-035-009-00311-0001	TRIGO BLANDO	S		4,59		4,59	4,59
170000007075280	14-035-003-00014-0001	BARBECHO TRADICIONAL	S		6,09		6,09	6,09

(1) Con incidencias que retienen pago o deniegan el expediente.  
 (2) Se calcula sobre superficie declarada admisible.  
 (3) Aplicación del artículo 16 bis del RD 147/2023.

Puede verificar la integridad de una copia de este documento mediante la lectura del código QR adjunto o mediante el acceso a la dirección <a href="https://ws050.juntadeandalucia.es/verificarFirma">https://ws050.juntadeandalucia.es/verificarFirma</a> indicando el código de VERIFICACIÓN					
FIRMADO POR	RAQUEL MARIA ESPIN CRESPO		FECHA		26/06/2024
VERIFICACIÓN	Pk2jmMQ72K8YCCE9EQ8LU85ENJJ6M		PÁGINA		3386/8857





**INCIDENCIAS**

**INCIDENCIA DESCRIPCIÓN**

4272 Verifica que las líneas de declaración de las Solicitudes Únicas no tienen solapes con la capa de Retroactividad Gráfica (ambas de la misma campaña) a nivel de expediente/línea de declaración gráfica de la solicitud.  
 Recinto:14-008-024-00028-00002 Cultivo: - Agregado de la referencia del recinto.:0 Zona de la referencia del recinto.:0 Superficie solapada.:0,04 Id. Incid.:95153087

**Datos considerados para el Cálculo de la Carga Ganadera del expediente**

**Superficie determinada para Cálculo Carga Ganadera:** 0,00 ha  
**Carga Ganadera del Expediente:** 0,00 ugm/ha

**Incidenias de carga ganadera**

**INCIDENCIA DESCRIPCIÓN**

8227 Control por Monitorización sin respuesta por parte del productor y, por tanto, sin Juicio Experto de campo.  
 Recinto:14-035-031-00161-00001 Cultivo:20000 BARBECHO TRADICIONAL-SIN VARIEDAD

86132 Recinto superficie forrajera que no realiza la actividad de producción de pastoreo.  
 Recinto:14-035-031-00161-00001 Cultivo:20000 BARBECHO TRADICIONAL-SIN VARIEDAD Secano  
 Recinto:14-035-031-00162-00004 Cultivo:20000 BARBECHO TRADICIONAL-SIN VARIEDAD Secano  
 Recinto:14-035-031-00160-00001 Cultivo:20000 BARBECHO TRADICIONAL-SIN VARIEDAD Secano  
 Recinto:14-035-048-00415-00001 Cultivo:20000 BARBECHO TRADICIONAL-SIN VARIEDAD Secano  
 Recinto:14-035-048-00416-00001 Cultivo:20000 BARBECHO TRADICIONAL-SIN VARIEDAD Secano  
 Recinto:14-035-048-00418-00001 Cultivo:20000 BARBECHO TRADICIONAL-SIN VARIEDAD Secano  
 Recinto:14-035-048-00417-00001 Cultivo:20000 BARBECHO TRADICIONAL-SIN VARIEDAD Secano  
 Recinto:14-035-003-00045-00002 Cultivo:20000 BARBECHO TRADICIONAL-SIN VARIEDAD Secano  
 Recinto:14-035-003-00045-00002 Cultivo:20000 BARBECHO TRADICIONAL-SIN VARIEDAD Secano  
 Recinto:14-035-003-00045-00002 Cultivo:20000 BARBECHO TRADICIONAL-SIN VARIEDAD Secano  
 Recinto:14-035-025-00274-00001 Cultivo:20000 BARBECHO TRADICIONAL-SIN VARIEDAD Secano  
 Recinto:14-035-048-00420-00001 Cultivo:20000 BARBECHO TRADICIONAL-SIN VARIEDAD Secano  
 Recinto:14-035-048-00419-00003 Cultivo:20000 BARBECHO TRADICIONAL-SIN VARIEDAD Secano  
 Recinto:14-008-024-00026-00002 Cultivo:20000 BARBECHO TRADICIONAL-SIN VARIEDAD Secano  
 Recinto:14-035-017-00190-00002 Cultivo:20000 BARBECHO TRADICIONAL-SIN VARIEDAD Secano  
 Recinto:14-035-047-00118-00001 Cultivo:20000 BARBECHO TRADICIONAL-SIN VARIEDAD Secano  
 Recinto:14-035-019-00339-00001 Cultivo:20000 BARBECHO TRADICIONAL-SIN VARIEDAD Secano  
 Recinto:14-035-048-00424-00003 Cultivo:20000 BARBECHO TRADICIONAL-SIN VARIEDAD Secano  
 Recinto:14-035-048-00425-00002 Cultivo:20000 BARBECHO TRADICIONAL-SIN VARIEDAD Secano  
 Recinto:14-035-025-00277-00001 Cultivo:20000 BARBECHO TRADICIONAL-SIN VARIEDAD Secano  
 Recinto:14-035-020-00143-00001 Cultivo:20000 BARBECHO TRADICIONAL-SIN VARIEDAD Secano  
 Recinto:14-035-019-00712-00001 Cultivo:20000 BARBECHO TRADICIONAL-SIN VARIEDAD Secano  
 Recinto:14-035-046-00047-00001 Cultivo:20000 BARBECHO TRADICIONAL-SIN VARIEDAD Secano  
 Recinto:14-035-031-00157-00001 Cultivo:20000 BARBECHO TRADICIONAL-SIN VARIEDAD Secano  
 Recinto:14-035-046-00180-00001 Cultivo:20000 BARBECHO TRADICIONAL-SIN VARIEDAD Secano  
 Recinto:14-035-048-00423-00002 Cultivo:20000 BARBECHO TRADICIONAL-SIN VARIEDAD Secano  
 Recinto:14-035-048-00426-00001 Cultivo:20000 BARBECHO TRADICIONAL-SIN VARIEDAD Secano  
 Recinto:14-035-003-00014-00001 Cultivo:20000 BARBECHO TRADICIONAL-SIN VARIEDAD Secano

(1) Con incidencias que retienen pago o deniegan el expediente.  
 (2) Se calcula sobre superficie declarada admisible.  
 (3) Aplicación del artículo 16 bis del RD 147/2023.

Puede verificar la integridad de una copia de este documento mediante la lectura del código QR adjunto o mediante el acceso a la dirección <a href="https://ws050.juntadeandalucia.es/verificarFirma">https://ws050.juntadeandalucia.es/verificarFirma</a> indicando el código de VERIFICACIÓN				
FIRMADO POR	RAQUEL MARIA ESPIN CRESPO	FECHA	26/06/2024	
VERIFICACIÓN	Pk2jmMQ72K8YCC9EQ8LU85ENJJ6M	PÁGINA	3387/8857	

**APELLIDOS Y NOMBRE / RAZÓN SOCIAL**

RAMÍREZ PEREZ MARÍA DEL PILAR

**NIF**

\*\*\*\*4838\*

**EXPEDIENTE**

1277288

**RESOLUCIÓN**

CONCESIÓN DE LA AYUDA

**DATOS DE MANTENIMIENTO UNIDADES****GRUPO DE PAGO**

ZONAS DE LIMITACIONES NATURALES

**Sup. Dec.  
Admisible**

3,00

**Sup.  
Resuelta**

3,00

**Sobredecl.**

0,00

**% Sobredecl.**

0,00

**RESUMEN DE PAGOS**

	<b>IMPORTE ( Euros )</b>			
	<b>RESUELTO</b>	<b>FEADER</b>	<b>MAPA</b>	<b>CAPADR</b>
Pago realizado	147,44	125,32	14,46	7,65
A pagar	14,56	12,38	1,43	0,75
<b>TOTAL</b>	<b>162,00</b>	<b>137,70</b>	<b>15,89</b>	<b>8,40</b>

**APLICACIÓN DE REDUCCIONES Y PENALIZACIONES (%)**

<b>Criterios de subvencionabilidad (1)</b>	<b>Presentación tardía</b>	<b>Omisión declaración</b>	<b>Condicionalidad</b>
0,00	0,00	0,00	0,00

**IMPORTE ( Euros )**

Calculado(2)	Reducción	Penalización	Reducción Penalización (3)	Penalización adicional	Resuelto	FEADER	MAPA	CAPADR
162,00 €	0,00 €	0,00 €	0,00 €	0,00 €	162,00 €	137,70 €	15,89 €	8,41 €
Importe Unitario:	54,00 €	Nuevo Importe Unitario:	54,00 €					

**RECINTOS PROPUESTOS**

<b>REF.</b>	<b>REFERENCIA SIGPAC</b>	<b>CULTIVO</b>	<b>S/R</b>	<b>USO SIGPAC</b>	<b>Sup. Dec. admisible</b>	<b>Sup. Campo</b>	<b>Sup. Determ.</b>	<b>Sup. Resuelta</b>
6833624	14-013-020-00151-0002	OLIVAR	S		0,25		0,25	0,25
6833628	14-013-020-00152-0001	OLIVAR	S		0,30		0,30	0,30
1700000004531032	14-038-036-00231-0002	OLIVAR	S		2,45		2,45	2,45

(1) Con incidencias que retienen pago o deniegan el expediente.

(2) Se calcula sobre superficie declarada admisible.

(3) Aplicación del artículo 16 bis del RD 147/2023.

Puede verificar la integridad de una copia de este documento mediante la lectura del código QR adjunto o mediante el acceso a la dirección <https://ws050.juntadeandalucia.es/verificarFirma> indicando el código de VERIFICACIÓN

FIRMADO POR	RAQUEL MARIA ESPIN CRESPO	FECHA	26/06/2024
VERIFICACIÓN	Pk2jmMQ72K8YCCE9EQ8LU85ENJJ6M	PÁGINA	3388/8857





**APELLIDOS Y NOMBRE / RAZÓN SOCIAL**

RAMIREZ PEREZ RAFAEL

**NIF**  
\*\*\*\*6616\*

**EXPEDIENTE**  
1150955

**RESOLUCIÓN**  
CONCESIÓN DE LA AYUDA

**DATOS DE MANTENIMIENTO UNIDADES**

**GRUPO DE PAGO**

ZONAS DE LIMITACIONES NATURALES

Sup. Dec. Admisible	Sup. Resuelta	Sobredecl.	% Sobredecl.
8,74	8,74	0,00	0,00

**RESUMEN DE PAGOS**

	IMPORTE ( Euros )			
	RESUELTO	FEADER	MAPA	CAPADR
Pago realizado	429,53	365,10	42,14	22,29
A pagar	42,43	36,07	4,16	2,20
<b>TOTAL</b>	<b>471,96</b>	<b>401,17</b>	<b>46,30</b>	<b>24,49</b>

**APLICACIÓN DE REDUCCIONES Y PENALIZACIONES (%)**

Crterios de subvencionabilidad (1)	Presentación tardía	Omisión declaración	Condicionalidad
0,00	0,00	0,00	0,00

**IMPORTE ( Euros )**

Calculado(2)	Reducción	Penalización	Reducción Penalización (3)	Penalización adicional	Resuelto	FEADER	MAPA	CAPADR
471,96 €	0,00 €	0,00 €	0,00 €	0,00 €	471,96 €	401,17 €	46,30 €	24,49 €
Importe Unitario:	54,00 €	Nuevo Importe Unitario:	54,00 €					

**RECINTOS PROPUESTOS**

REF.	REFERENCIA SIGPAC	CULTIVO	S/R	USO SIGPAC	Sup. Dec. admisible	Sup. Campo	Sup. Determ.	Sup. Resuelta
4148863	14-042-029-00098-0001	OLIVAR	S		0,23		0,23	0,23
4148866	14-042-029-00101-0001	OLIVAR	S		0,40		0,40	0,40
1700000006365050	14-042-008-00041-0002	OLIVAR	S		2,60		2,60	2,60
1700000006365051	14-042-029-00091-0001	BARBECHO TRADICIONAL	S		0,64		0,64	0,64
1700000006365052	14-042-029-00181-0001	BARBECHO TRADICIONAL	S		4,04		4,04	4,04
1700000006365053	14-042-029-00093-0003	BARBECHO TRADICIONAL	S		0,83		0,83	0,83

**Datos considerados para el Cálculo de la Carga Ganadera del expediente**

Superficie determinada para Cálculo Carga Ganadera: 0,00 ha

Carga Ganadera del Expediente: 0,00 ugm/ha

**Incidencias de carga ganadera**

**INCIDENCIA DESCRIPCIÓN**

86132	Recinto superficie forrajera que no realiza la actividad de producción de pastoreo.
	Recinto:14-042-029-00091-00001 Cultivo:20000 BARBECHO TRADICIONAL-SIN VARIEDAD Secano
	Recinto:14-042-029-00181-00001 Cultivo:20000 BARBECHO TRADICIONAL-SIN VARIEDAD Secano
	Recinto:14-042-029-00093-00003 Cultivo:20000 BARBECHO TRADICIONAL-SIN VARIEDAD Secano

(1) Con incidencias que retienen pago o deniegan el expediente.  
(2) Se calcula sobre superficie declarada admisible.  
(3) Aplicación del artículo 16 bis del RD 147/2023.

Puede verificar la integridad de una copia de este documento mediante la lectura del código QR adjunto o mediante el acceso a la dirección <https://ws050.juntadeandalucia.es/verificarFirma> indicando el código de VERIFICACIÓN

FIRMADO POR	RAQUEL MARIA ESPIN CRESPO	FECHA	26/06/2024
VERIFICACIÓN	Pk2jmMQ72K8YCCE9EQ8LU85ENJJJ6M	PÁGINA	3389/8857



**APELLIDOS Y NOMBRE / RAZÓN SOCIAL**

RAMIREZ YEBENES ADOLFO

**NIF**

\*\*\*\*4500\*

**EXPEDIENTE**

1222655

**RESOLUCIÓN**

CONCESIÓN DE LA AYUDA

**DATOS DE MANTENIMIENTO UNIDADES**

<b>GRUPO DE PAGO</b>	<b>Sup. Dec. Admisible</b>	<b>Sup. Resuelta</b>	<b>Sobredecl.</b>	<b>% Sobredecl.</b>
ZONAS DE LIMITACIONES NATURALES	39,77	39,77	0,00	0,00

**RESUMEN DE PAGOS**

	<b>IMPORTE ( Euros )</b>			
	<b>RESUELTO</b>	<b>FEADER</b>	<b>MAPA</b>	<b>CAPADR</b>
Pago realizado	1.081,20	919,02	106,06	56,12
A pagar	106,80	90,78	10,48	5,54
<b>TOTAL</b>	<b>1.188,00</b>	<b>1.009,80</b>	<b>116,54</b>	<b>61,66</b>

**APLICACIÓN DE REDUCCIONES Y PENALIZACIONES (%)**

<b>Criterios de subvencionabilidad (1)</b>	<b>Presentación tardía</b>	<b>Omisión declaración</b>	<b>Condicionalidad</b>
0,00	0,00	0,00	0,00

**IMPORTE ( Euros )**

Calculado(2)	Reducción	Penalización	Reducción Penalización (3)	Penalización adicional	Resuelto	FEADER	MAPA	CAPADR
1.188,00 €	0,00 €	0,00 €	0,00 €	0,00 €	1.188,00 €	1.009,80 €	116,54 €	61,66 €
Importe Unitario:	54,00 €	Nuevo Importe Unitario:	29,87 €					

**RECINTOS PROPUESTOS**

<b>REF.</b>	<b>REFERENCIA SIGPAC</b>	<b>CULTIVO</b>	<b>USO S/R SIGPAC</b>	<b>Sup. Dec. admisible</b>	<b>Sup. Campo</b>	<b>Sup. Determ.</b>	<b>Sup. Resuelta</b>
-1486507	14-013-023-00058-0015	OLIVAR	S	0,18		0,18	0,18
-1486506	14-013-023-00058-0015	OLIVAR	S	1,45		1,45	1,45
-1486505	14-013-023-00058-0015	OLIVAR	S	0,08		0,08	0,08
-557982	14-013-030-00170-0017	OLIVAR	S	0,12		0,12	0,12
-171877	14-013-023-00461-0003	OLIVAR	S	0,15		0,15	0,15
-171859	14-013-023-00058-0007	OLIVAR	S	7,19		7,19	7,19
-171853	14-013-001-00116-0001	OLIVAR	S	7,86		7,86	7,86
1700000004578034	14-013-032-00231-0001	OLIVAR	S	0,51		0,51	0,51
1700000004578035	14-038-001-00111-0002	OLIVAR	S	0,48		0,48	0,48
1700000004578036	14-038-001-00112-0002	OLIVAR	S	0,65		0,65	0,65
1700000004578037	14-038-001-00113-0001	OLIVAR	S	0,01		0,01	0,01
1700000004578038	14-038-001-00154-0003	OLIVAR	S	0,07		0,07	0,07
1700000004578039	14-038-001-00165-0004	OLIVAR	S	0,03		0,03	0,03
1700000004578040	14-038-001-00168-0001	OLIVAR	S	0,37		0,37	0,37
1700000004578041	14-038-001-00170-0001	OLIVAR	S	0,03		0,03	0,03
1700000004578042	14-038-001-00490-0001	OLIVAR	S	1,55		1,55	1,55
1700000004578043	14-038-001-00494-0001	OLIVAR	S	1,54		1,54	1,54
1700000004578045	14-013-032-00233-0001	OLIVAR	S	3,32		3,32	3,32
1700000006325903	14-013-030-00170-0007	OLIVAR	S	2,31		2,31	2,31
1700000006325904	14-013-030-00170-0008	OLIVAR	S	10,90		10,90	10,90
1700000006325905	14-013-030-00171-0001	OLIVAR	S	0,57		0,57	0,57
1700000006325906	14-013-030-00172-0001	OLIVAR	S	0,33		0,33	0,33
1700000006325910	14-013-023-00058-0011	HUERTA	S	0,07		0,07	0,07

(1) Con incidencias que retienen pago o deniegan el expediente.

(2) Se calcula sobre superficie declarada admisible.

(3) Aplicación del artículo 16 bis del RD 147/2023.

Puede verificar la integridad de una copia de este documento mediante la lectura del código QR adjunto o mediante el acceso a la dirección <https://ws050.juntadeandalucia.es/verificarFirma> indicando el código de VERIFICACIÓN

FIRMADO POR	RAQUEL MARIA ESPIN CRESPO	FECHA	26/06/2024
VERIFICACIÓN	Pk2jmMQ72K8YCCCE9EQ8LU85ENJJ6M	PÁGINA	3390/8857



**INCIDENCIAS****INCIDENCIA DESCRIPCIÓN**

- 226 Recinto abandonado según SIGPAC por el que solicita alguna ayuda/práctica.  
Recinto:14-013-023-00058-00014 Cultivo:101010 OLIVAR-PICUAL Secano
- 452 Actividad agraria declarada en un recinto no compatible con el uso PA, PR o PS asignado en SIGPAC para ese recinto.  
Recinto:14-013-030-00170-00002 Cultivo:62000 PASTOS PERMANENTES DE 5 O MAS AÑOS-SIN VARIEDAD Secano USO ASIGNADO EN SIGPAC:PR
- 3752 Recinto con más de cinco años consecutivos de pasto permanente con actividad agraria de mantenimiento.  
Recinto:---- Cultivo: -
- 3795 Recinto declarado con una situación de riesgo de abandono.  
Recinto:14-013-030-00172-00002 Cultivo: -  
Recinto:14-013-030-00172-00003 Cultivo: -
- 86119 Carga ganadera NO cumple con el valor mínimo de 0,2 UGM/ha.  
Recinto:14-013-030-00170-00002 Cultivo:62000 PASTOS PERMANENTES DE 5 O MAS AÑOS-SIN VARIEDAD Secano Carga Ganadera:0  
Recinto:14-013-030-00170-00013 Cultivo:62000 PASTOS PERMANENTES DE 5 O MAS AÑOS-SIN VARIEDAD Secano Carga Ganadera:0  
Recinto:14-013-030-00170-00015 Cultivo:62000 PASTOS PERMANENTES DE 5 O MAS AÑOS-SIN VARIEDAD Secano Carga Ganadera:0  
Recinto:14-013-030-00170-00016 Cultivo:62000 PASTOS PERMANENTES DE 5 O MAS AÑOS-SIN VARIEDAD Secano Carga Ganadera:0  
Recinto:14-013-030-00170-00018 Cultivo:62000 PASTOS PERMANENTES DE 5 O MAS AÑOS-SIN VARIEDAD Secano Carga Ganadera:0  
Recinto:14-013-030-00172-00002 Cultivo:62000 PASTOS PERMANENTES DE 5 O MAS AÑOS-SIN VARIEDAD Secano Carga Ganadera:0  
Recinto:14-013-030-00172-00003 Cultivo:62000 PASTOS PERMANENTES DE 5 O MAS AÑOS-SIN VARIEDAD Secano Carga Ganadera:0
- 86121 Recinto superficie forrajera que no realiza la actividad de producción de pastoreo.  
Recinto:14-013-030-00170-00002 Cultivo:62000 PASTOS PERMANENTES DE 5 O MAS AÑOS-SIN VARIEDAD Secano Actividad Agraria del recinto:2  
Recinto:14-013-030-00170-00015 Cultivo:62000 PASTOS PERMANENTES DE 5 O MAS AÑOS-SIN VARIEDAD Secano Actividad Agraria del recinto:5  
Recinto:14-013-030-00170-00016 Cultivo:62000 PASTOS PERMANENTES DE 5 O MAS AÑOS-SIN VARIEDAD Secano Actividad Agraria del recinto:5  
Recinto:14-013-030-00170-00018 Cultivo:62000 PASTOS PERMANENTES DE 5 O MAS AÑOS-SIN VARIEDAD Secano Actividad Agraria del recinto:2  
Recinto:14-013-030-00172-00002 Cultivo:62000 PASTOS PERMANENTES DE 5 O MAS AÑOS-SIN VARIEDAD Secano Actividad Agraria del recinto:2  
Recinto:14-013-030-00172-00003 Cultivo:62000 PASTOS PERMANENTES DE 5 O MAS AÑOS-SIN VARIEDAD Secano Actividad Agraria del recinto:2
- 86122 Recinto superficie forrajera que realiza la actividad de producción de pastoreo y no declara el o los códigos del Registro de Explotaciones Ganaderas de Andalucía, REGA.  
Recinto:14-013-030-00170-00002 Cultivo:62000 PASTOS PERMANENTES DE 5 O MAS AÑOS-SIN VARIEDAD Secano  
Recinto:14-013-030-00170-00013 Cultivo:62000 PASTOS PERMANENTES DE 5 O MAS AÑOS-SIN VARIEDAD Secano  
Recinto:14-013-030-00170-00015 Cultivo:62000 PASTOS PERMANENTES DE 5 O MAS AÑOS-SIN VARIEDAD Secano  
Recinto:14-013-030-00170-00016 Cultivo:62000 PASTOS PERMANENTES DE 5 O MAS AÑOS-SIN VARIEDAD Secano  
Recinto:14-013-030-00170-00018 Cultivo:62000 PASTOS PERMANENTES DE 5 O MAS AÑOS-SIN VARIEDAD Secano  
Recinto:14-013-030-00172-00002 Cultivo:62000 PASTOS PERMANENTES DE 5 O MAS AÑOS-SIN VARIEDAD Secano  
Recinto:14-013-030-00172-00003 Cultivo:62000 PASTOS PERMANENTES DE 5 O MAS AÑOS-SIN VARIEDAD Secano
- 86124 Recinto de forrajera para Cálculo de Carga Ganadera que No pertenece a Explotación.  
Recinto:14-013-030-00170-00002 Cultivo:62000 PASTOS PERMANENTES DE 5 O MAS AÑOS-SIN VARIEDAD Secano  
Recinto:14-013-030-00170-00013 Cultivo:62000 PASTOS PERMANENTES DE 5 O MAS AÑOS-SIN VARIEDAD Secano  
Recinto:14-013-030-00170-00015 Cultivo:62000 PASTOS PERMANENTES DE 5 O MAS AÑOS-SIN VARIEDAD Secano  
Recinto:14-013-030-00170-00016 Cultivo:62000 PASTOS PERMANENTES DE 5 O MAS AÑOS-SIN VARIEDAD Secano  
Recinto:14-013-030-00170-00018 Cultivo:62000 PASTOS PERMANENTES DE 5 O MAS AÑOS-SIN VARIEDAD Secano  
Recinto:14-013-030-00172-00002 Cultivo:62000 PASTOS PERMANENTES DE 5 O MAS AÑOS-SIN VARIEDAD Secano  
Recinto:14-013-030-00172-00003 Cultivo:62000 PASTOS PERMANENTES DE 5 O MAS AÑOS-SIN VARIEDAD Secano

**Datos considerados para el Cálculo de la Carga Ganadera del expediente**

Superficie determinada para Cálculo Carga Ganadera: 0,00 ha

Carga Ganadera del Expediente: 0,00 ugm/ha

(1) Con incidencias que retienen pago o deniegan el expediente.  
(2) Se calcula sobre superficie declarada admisible.  
(3) Aplicación del artículo 16 bis del RD 147/2023.

Puede verificar la integridad de una copia de este documento mediante la lectura del código QR adjunto o mediante el acceso a la dirección <https://ws050.juntadeandalucia.es/verificarFirma> indicando el código de VERIFICACIÓN

FIRMADO POR	RAQUEL MARIA ESPIN CRESPO	FECHA	26/06/2024
VERIFICACIÓN	Pk2jmMQ72K8YCC9E9EQ8LU85ENJJ6M	PÁGINA	3391/8857





**Datos considerados para el Cálculo de la Carga Ganadera del expediente**

**Incidencias de carga ganadera**

**INCIDENCIA DESCRIPCIÓN**

452	Actividad agraria declarada en un recinto no compatible con el uso PA, PR o PS asignado en SIGPAC para ese recinto. Recinto:14-013-030-00170-00002 Cultivo:62000 PASTOS PERMANENTES DE 5 O MAS AÑOS-SIN VARIEDAD Secano USO ASIGNADO EN SIGPAC:PR
3752	Recinto con más de cinco años consecutivos de pasto permanente con actividad agraria de mantenimiento. Recinto:---- Cultivo: -
86122	Recinto superficie forrajera que realiza la actividad de producción de pastoreo y no declara el o los códigos del Registro de Explotaciones Ganaderas de Andalucía, REGA. Recinto:14-013-030-00172-00003 Cultivo:62000 PASTOS PERMANENTES DE 5 O MAS AÑOS-SIN VARIEDAD Secano Recinto:14-013-030-00172-00002 Cultivo:62000 PASTOS PERMANENTES DE 5 O MAS AÑOS-SIN VARIEDAD Secano Recinto:14-013-030-00170-00018 Cultivo:62000 PASTOS PERMANENTES DE 5 O MAS AÑOS-SIN VARIEDAD Secano Recinto:14-013-030-00170-00002 Cultivo:62000 PASTOS PERMANENTES DE 5 O MAS AÑOS-SIN VARIEDAD Secano Recinto:14-013-030-00170-00015 Cultivo:62000 PASTOS PERMANENTES DE 5 O MAS AÑOS-SIN VARIEDAD Secano Recinto:14-013-030-00170-00016 Cultivo:62000 PASTOS PERMANENTES DE 5 O MAS AÑOS-SIN VARIEDAD Secano Recinto:14-013-030-00170-00013 Cultivo:62000 PASTOS PERMANENTES DE 5 O MAS AÑOS-SIN VARIEDAD Secano
86124	Recinto de forrajera para Cálculo de Carga Ganadera que No pertenece a Explotación. Recinto:14-013-030-00172-00003 Cultivo:62000 PASTOS PERMANENTES DE 5 O MAS AÑOS-SIN VARIEDAD Secano Recinto:14-013-030-00172-00002 Cultivo:62000 PASTOS PERMANENTES DE 5 O MAS AÑOS-SIN VARIEDAD Secano Recinto:14-013-030-00170-00018 Cultivo:62000 PASTOS PERMANENTES DE 5 O MAS AÑOS-SIN VARIEDAD Secano Recinto:14-013-030-00170-00002 Cultivo:62000 PASTOS PERMANENTES DE 5 O MAS AÑOS-SIN VARIEDAD Secano Recinto:14-013-030-00170-00015 Cultivo:62000 PASTOS PERMANENTES DE 5 O MAS AÑOS-SIN VARIEDAD Secano Recinto:14-013-030-00170-00016 Cultivo:62000 PASTOS PERMANENTES DE 5 O MAS AÑOS-SIN VARIEDAD Secano Recinto:14-013-030-00170-00013 Cultivo:62000 PASTOS PERMANENTES DE 5 O MAS AÑOS-SIN VARIEDAD Secano
86128	Recinto de Forrajeras que no ha contabilizado para Carga Ganadera por no tener una explotación válida para el cálculo de la Carga Ganadera Recinto:14-013-030-00172-00003 Cultivo:62 PASTOS PERMANENTES DE 5 O MAS AÑOS- Recinto:14-013-030-00172-00002 Cultivo:62 PASTOS PERMANENTES DE 5 O MAS AÑOS- Recinto:14-013-030-00170-00018 Cultivo:62 PASTOS PERMANENTES DE 5 O MAS AÑOS- Recinto:14-013-030-00170-00002 Cultivo:62 PASTOS PERMANENTES DE 5 O MAS AÑOS- Recinto:14-013-030-00170-00015 Cultivo:62 PASTOS PERMANENTES DE 5 O MAS AÑOS- Recinto:14-013-030-00170-00016 Cultivo:62 PASTOS PERMANENTES DE 5 O MAS AÑOS- Recinto:14-013-030-00170-00013 Cultivo:62 PASTOS PERMANENTES DE 5 O MAS AÑOS-
86132	Recinto superficie forrajera que no realiza la actividad de producción de pastoreo. Recinto:14-013-030-00172-00003 Cultivo:62000 PASTOS PERMANENTES DE 5 O MAS AÑOS-SIN VARIEDAD Secano Recinto:14-013-030-00172-00002 Cultivo:62000 PASTOS PERMANENTES DE 5 O MAS AÑOS-SIN VARIEDAD Secano Recinto:14-013-030-00170-00018 Cultivo:62000 PASTOS PERMANENTES DE 5 O MAS AÑOS-SIN VARIEDAD Secano Recinto:14-013-030-00170-00002 Cultivo:62000 PASTOS PERMANENTES DE 5 O MAS AÑOS-SIN VARIEDAD Secano Recinto:14-013-030-00170-00015 Cultivo:62000 PASTOS PERMANENTES DE 5 O MAS AÑOS-SIN VARIEDAD Secano Recinto:14-013-030-00170-00016 Cultivo:62000 PASTOS PERMANENTES DE 5 O MAS AÑOS-SIN VARIEDAD Secano

(1) Con incidencias que retienen pago o deniegan el expediente.  
(2) Se calcula sobre superficie declarada admisible.  
(3) Aplicación del artículo 16 bis del RD 147/2023.

Puede verificar la integridad de una copia de este documento mediante la lectura del código QR adjunto o mediante el acceso a la dirección <a href="https://ws050.juntadeandalucia.es/verificarFirma">https://ws050.juntadeandalucia.es/verificarFirma</a> indicando el código de VERIFICACIÓN				
FIRMADO POR	RAQUEL MARIA ESPIN CRESPO	FECHA	26/06/2024	
VERIFICACIÓN	Pk2jmMQ72K8YCCE9EQ8LU85ENJJ6M	PÁGINA	3392/8857	

**APELLIDOS Y NOMBRE / RAZÓN SOCIAL**

RANCHAL MARTÍN RAFAEL

**NIF**

\*\*\*9301\*

**EXPEDIENTE**

1230095

**RESOLUCIÓN**

CONCESIÓN DE LA AYUDA

**DATOS DE MANTENIMIENTO UNIDADES****GRUPO DE PAGO**

ZONAS DE LIMITACIONES NATURALES

**Sup. Dec.  
Admisible**

283,99

**Sup.  
Resuelta**

283,99

**Sobredecl.**

0,00

**% Sobredecl.**

0,00

**RESUMEN DE PAGOS**

	<b>IMPORTE ( Euros )</b>			
	<b>RESUELTO</b>	<b>FEADER</b>	<b>MAPA</b>	<b>CAPADR</b>
Pago realizado	883,65	751,11	86,69	45,86
A pagar	304,10	258,49	29,83	15,78
<b>TOTAL</b>	<b>1.187,75</b>	<b>1.009,60</b>	<b>116,52</b>	<b>61,64</b>

**APLICACIÓN DE REDUCCIONES Y PENALIZACIONES (%)**

<b>Criterios de subvencionabilidad (1)</b>	<b>Presentación tardía</b>	<b>Omisión declaración</b>	<b>Condicionabilidad</b>
0,00	0,00	0,00	0,00

**IMPORTE ( Euros )**

Calculado(2)	Reducción	Penalización	Reducción Penalización (3)	Penalización adicional	Resuelto	FEADER	MAPA	CAPADR
1.187,75 €	0,00 €	0,00 €	0,00 €	0,00 €	1.187,75 €	1.009,59 €	116,52 €	61,64 €
Importe Unitario:	54,00 €	Nuevo Importe Unitario:	4,18 €					

(1) Con incidencias que retienen pago o deniegan el expediente.  
(2) Se calcula sobre superficie declarada admisible.  
(3) Aplicación del artículo 16 bis del RD 147/2023.

Puede verificar la integridad de una copia de este documento mediante la lectura del código QR adjunto o mediante el acceso a la dirección <https://ws050.juntadeandalucia.es/verificarFirma> indicando el código de VERIFICACIÓN

FIRMADO POR	RAQUEL MARIA ESPIN CRESPO	FECHA	26/06/2024
VERIFICACIÓN	Pk2jmMQ72K8YCCE9EQ8LU85ENJJ6M	PÁGINA	3393/8857



**RECINTOS PROPUESTOS**

REF.	REFERENCIA SIGPAC	CULTIVO	S/R	USO SIGPAC	Sup. Dec. admisible	Sup. Campo	Sup. Determ.	Sup. Resuelta
-1499801	14-070-012-00064-0014	BARBECHO TRADICIONAL	S		0,58		0,58	0,58
-1499793	14-070-012-00008-0001	TRANQUILLÓN	S		5,66		5,66	5,66
-1499754	14-070-012-00064-0010	BARBECHO TRADICIONAL	S		0,31		0,31	0,30
-757511	14-070-013-00022-0019	BARBECHO TRADICIONAL	S		1,48		1,48	1,48
-757501	14-070-012-00008-0001	BARBECHO TRADICIONAL	S		4,84		4,84	4,84
-524232	14-070-012-00007-0016	BARBECHO TRADICIONAL	S		0,42		0,42	0,42
-181198	14-070-012-00007-0003	BARBECHO TRADICIONAL	S		7,32		7,32	7,32
-181191	14-070-012-00007-0016	TRANQUILLÓN	S		2,95		2,95	2,95
-181181	14-070-012-00007-0016	BARBECHO TRADICIONAL	S		0,52		0,52	0,48
-181180	14-070-012-00007-0016	BARBECHO TRADICIONAL	S		2,46		2,46	2,46
-181169	14-070-012-00007-0003	BARBECHO TRADICIONAL	S		8,16		8,16	8,16
4116098	14-070-012-00003-0001	BARBECHO TRADICIONAL	S		12,02		12,02	12,02
4116099	14-070-012-00007-0003	TRANQUILLÓN	S		29,38		29,38	29,38
4116100	14-070-012-00004-0001	BARBECHO TRADICIONAL	S		28,36		28,36	28,36
4116119	14-003-023-00009-0005	TRANQUILLÓN	S		0,14		0,14	0,14
4116120	14-003-023-00009-0002	PASTOS PERMANENTES DE 5 O MAS AÑOS	S		0,33		0,33	0,33
4116121	14-070-012-00007-0017	TRANQUILLÓN	S		1,63		1,63	1,63
4116122	14-003-023-00009-0004	TRANQUILLÓN	S		3,02		3,02	3,02
4116123	14-070-012-00007-0016	BARBECHO TRADICIONAL	S		2,79		2,79	2,79
4116129	14-070-012-00064-0014	BARBECHO TRADICIONAL	S		0,87		0,87	0,87
4116138	14-070-012-00064-0010	TRANQUILLÓN	S		6,62		6,62	6,61
4116150	14-070-012-00008-0026	PASTOS PERMANENTES DE 5 O MAS AÑOS	S		0,12		0,12	0,12
4116151	14-070-012-00008-0001	BARBECHO TRADICIONAL	S		31,68		31,68	31,68
4116152	14-070-012-00008-0025	PASTOS PERMANENTES DE 5 O MAS AÑOS	S		0,11		0,11	0,11
4116153	14-070-012-00008-0018	BARBECHO TRADICIONAL	S		4,77		4,77	4,77
4116156	14-070-012-00008-0024	PASTOS PERMANENTES DE 5 O MAS AÑOS	S		0,30		0,30	0,30
4116157	14-070-012-00008-0007	BARBECHO TRADICIONAL	S		0,05		0,05	0,05
4116163	14-070-012-00008-0020	BARBECHO TRADICIONAL	S		0,03		0,03	0,03
4116164	14-070-013-00022-0027	PASTOS PERMANENTES DE 5 O MAS AÑOS	S		0,15		0,15	0,15
4116169	14-070-013-00022-0019	BARBECHO TRADICIONAL	S		61,60		61,60	61,60
4116176	14-070-013-00022-0026	PASTOS PERMANENTES DE 5 O MAS AÑOS	S		0,23		0,23	0,23
4116216	14-070-013-00004-0006	BARBECHO TRADICIONAL	S		7,28		7,28	7,28
4116217	14-070-013-00005-0001	BARBECHO TRADICIONAL	S		0,55		0,55	0,55
4116226	14-003-026-00001-0022	PASTOS PERMANENTES DE 5 O MAS AÑOS	S		0,02		0,02	0,02
4116227	14-003-026-00001-0013	BARBECHO TRADICIONAL	S		3,26		3,26	3,26
4116289	14-003-023-00009-0008	TRANQUILLÓN	S		2,71		2,71	2,71
4116316	14-003-011-00103-0001	MEZCLA VEZA - AVENA	S		3,31		3,31	3,31
4116317	14-003-011-00150-0001	MEZCLA VEZA - AVENA	S		9,75		9,75	9,75
4116318	14-003-011-00143-0001	MEZCLA VEZA - AVENA	S		1,15		1,15	1,15
4116319	14-003-011-00149-0001	MEZCLA VEZA - AVENA	S		0,34		0,34	0,34
4116323	14-003-005-00013-0001	TRANQUILLÓN	S		0,58		0,58	0,58
4116330	14-003-005-00020-0001	TRANQUILLÓN	S		2,27		2,27	2,27
4116353	14-003-005-00022-0001	TRANQUILLÓN	R		0,28		0,28	0,28
4116354	14-003-008-00017-0001	TRANQUILLÓN	S		0,47		0,47	0,47
4116355	14-003-008-00016-0001	TRANQUILLÓN	S		1,14		1,14	1,14
4116393	14-003-022-00015-0009	PASTOS PERMANENTES DE 5 O MAS AÑOS	S		0,36		0,36	0,36
4116394	14-003-022-00015-0010	GUISANTES	S		5,08		5,08	5,08
4116395	14-003-022-00026-0001	PASTOS PERMANENTES DE 5 O MAS AÑOS	S		3,41		3,41	3,41
4116396	14-003-022-00015-0001	PASTOS PERMANENTES DE 5 O MAS AÑOS	S		0,59		0,59	0,59
4116398	14-003-022-00015-0002	GUISANTES	S		20,54		20,54	20,54
4116413	14-003-022-00015-0012	GUISANTES	S		2,06		2,06	2,06

(1) Con incidencias que retienen pago o deniegan el expediente.  
(2) Se calcula sobre superficie declarada admisible.  
(3) Aplicación del artículo 16 bis del RD 147/2023.

Puede verificar la integridad de una copia de este documento mediante la lectura del código QR adjunto o mediante el acceso a la dirección <a href="https://ws050.juntadeandalucia.es/verificarFirma">https://ws050.juntadeandalucia.es/verificarFirma</a> indicando el código de VERIFICACIÓN					
FIRMADO POR	RAQUEL MARIA ESPIN CRESPO		FECHA		26/06/2024
VERIFICACIÓN	Pk2jmMQ72K8YCCE9EQ8LU85ENJJ6M		PÁGINA		3394/8857



**INCIDENCIAS****INCIDENCIA DESCRIPCIÓN**

- 219 Superficie bruta de cruce en un recinto en una misma solicitud supera superficie total que el SIGPAC establece para él.  
Recinto:14-070-012-00064-00010 Cultivo:12000 TRANQUILLÓN-SIN VARIEDAD Secano Suma de superficies declaradas para este recinto por el solicitante (Áreas):693 Superficie SIGPAC total para el recinto (Áreas):692 Exceso de superficie declarada (Hectáreas):0,01  
Recinto:14-070-012-00064-00010 Cultivo:20000 BARBECHO TRADICIONAL-SIN VARIEDAD Secano Suma de superficies declaradas para este recinto por el solicitante (Áreas):693 Superficie SIGPAC total para el recinto (Áreas):692 Exceso de superficie declarada (Hectáreas):0,01
- 3795 Recinto declarado con una situación de riesgo de abandono.  
Recinto:14-003-026-00001-00013 Cultivo: -  
Recinto:14-070-012-00007-00016 Cultivo: -  
Recinto:14-070-013-00004-00006 Cultivo: -  
Recinto:14-070-013-00005-00001 Cultivo: -
- 4272 Verifica que las líneas de declaración de las Solicitudes Únicas no tienen solapes con la capa de Retroactividad Gráfica (ambas de la misma campaña) a nivel de expediente/línea de declaración gráfica de la solicitud.  
Recinto:14-070-012-00007-00016 Cultivo: - Agregado de la referencia del recinto.:0 Zona de la referencia del recinto.:0 Superficie solapada.:0,04 Id. Incid.:95157878

**Datos considerados para el Cálculo de la Carga Ganadera del expediente**

Superficie determinada para Cálculo Carga Ganadera: 184,92 ha

Carga Ganadera del Expediente: 0,28 ugm/ha

Explotación	Especie	Ugm Calculada para CG
ES140030000549	OVINA	7,53
ES140700000049	OVINA	44,33

**Recintos Determinados para el Cálculo de Carga Ganadera**

REF.	REFERENCIA SIGPAC	CULTIVO	DESCRIPCIÓN CULTIVO	S/R	SUP. RESUELTA (ha)
-1499801	14-070-012-00064-00014	20000	BARBECHO TRADICIONAL-SIN VARIEDAD	S	0,58
-1499754	14-070-012-00064-00010	20000	BARBECHO TRADICIONAL-SIN VARIEDAD	S	0,30
-757511	14-070-013-00022-00019	20000	BARBECHO TRADICIONAL-SIN VARIEDAD	S	1,48
-757501	14-070-012-00008-00001	20000	BARBECHO TRADICIONAL-SIN VARIEDAD	S	4,84
-524232	14-070-012-00007-00016	20000	BARBECHO TRADICIONAL-SIN VARIEDAD	S	0,42
-181198	14-070-012-00007-00003	20000	BARBECHO TRADICIONAL-SIN VARIEDAD	S	7,32
-181181	14-070-012-00007-00016	20000	BARBECHO TRADICIONAL-SIN VARIEDAD	S	0,48
-181180	14-070-012-00007-00016	20000	BARBECHO TRADICIONAL-SIN VARIEDAD	S	2,46
-181169	14-070-012-00007-00003	20000	BARBECHO TRADICIONAL-SIN VARIEDAD	S	8,16
4116098	14-070-012-00003-00001	20000	BARBECHO TRADICIONAL-SIN VARIEDAD	S	12,02
4116100	14-070-012-00004-00001	20000	BARBECHO TRADICIONAL-SIN VARIEDAD	S	28,36
4116120	14-003-023-00009-00002	62000	PASTOS PERMANENTES DE 5 O MAS AÑOS-SIN VARIEDAD	S	0,33
4116123	14-070-012-00007-00016	20000	BARBECHO TRADICIONAL-SIN VARIEDAD	S	2,79
4116129	14-070-012-00064-00014	20000	BARBECHO TRADICIONAL-SIN VARIEDAD	S	0,87
4116150	14-070-012-00008-00026	62000	PASTOS PERMANENTES DE 5 O MAS AÑOS-SIN VARIEDAD	S	0,12
4116151	14-070-012-00008-00001	20000	BARBECHO TRADICIONAL-SIN VARIEDAD	S	31,68
4116152	14-070-012-00008-00025	62000	PASTOS PERMANENTES DE 5 O MAS AÑOS-SIN VARIEDAD	S	0,11
4116153	14-070-012-00008-00018	20000	BARBECHO TRADICIONAL-SIN VARIEDAD	S	4,77
4116156	14-070-012-00008-00024	62000	PASTOS PERMANENTES DE 5 O MAS AÑOS-SIN VARIEDAD	S	0,30
4116157	14-070-012-00008-00007	20000	BARBECHO TRADICIONAL-SIN VARIEDAD	S	0,05
4116163	14-070-012-00008-00020	20000	BARBECHO TRADICIONAL-SIN VARIEDAD	S	0,03
4116164	14-070-013-00022-00027	62000	PASTOS PERMANENTES DE 5 O MAS AÑOS-SIN VARIEDAD	S	0,15
4116169	14-070-013-00022-00019	20000	BARBECHO TRADICIONAL-SIN VARIEDAD	S	61,60
4116176	14-070-013-00022-00026	62000	PASTOS PERMANENTES DE 5 O MAS AÑOS-SIN VARIEDAD	S	0,23

(1) Con incidencias que retienen pago o deniegan el expediente.  
(2) Se calcula sobre superficie declarada admisible.  
(3) Aplicación del artículo 16 bis del RD 147/2023.

Puede verificar la integridad de una copia de este documento mediante la lectura del código QR adjunto o mediante el acceso a la dirección <https://ws050.juntadeandalucia.es/verificarFirma> indicando el código de VERIFICACIÓN

FIRMADO POR	RAQUEL MARIA ESPIN CRESPO	FECHA	26/06/2024
VERIFICACIÓN	Pk2jmMQ72K8YCCE9EQ8LU85ENJJ6M	PÁGINA	3395/8857





**Recintos Determinados para el Cálculo de Garga Ganadera**

REF.	REFERENCIA SIGPAC	CULTIVO	DESCRIPCIÓN CULTIVO	S/R	SUP.
					RESUELTA (ha)
4116216	14-070-013-00004-00006	20000	BARBECHO TRADICIONAL-SIN VARIEDAD	S	7,28
4116217	14-070-013-00005-00001	20000	BARBECHO TRADICIONAL-SIN VARIEDAD	S	0,55
4116226	14-003-026-00001-00022	62000	PASTOS PERMANENTES DE 5 O MAS AÑOS-SIN VARIEDAD	S	0,02
4116227	14-003-026-00001-00013	20000	BARBECHO TRADICIONAL-SIN VARIEDAD	S	3,26
4116393	14-003-022-00015-00009	62000	PASTOS PERMANENTES DE 5 O MAS AÑOS-SIN VARIEDAD	S	0,36
4116395	14-003-022-00026-00001	62000	PASTOS PERMANENTES DE 5 O MAS AÑOS-SIN VARIEDAD	S	3,41
4116396	14-003-022-00015-00001	62000	PASTOS PERMANENTES DE 5 O MAS AÑOS-SIN VARIEDAD	S	0,59

**Incidencias de carga ganadera**

**INCIDENCIA DESCRIPCIÓN**

- 219 Superficie bruta de cruce en un recinto en una misma solicitud supera superficie total que el SIGPAC establece para él.  
Recinto:14-070-012-00064-00010 Cultivo:20000 BARBECHO TRADICIONAL-SIN VARIEDAD Secano Suma de superficies declaradas para este recinto por el solicitante (Áreas):693 Superficie SIGPAC total para el recinto (Áreas):692 Exceso de superficie declarada (Hectáreas):0,01
- 3795 Recinto declarado con una situación de riesgo de abandono.  
Recinto:14-070-012-00007-00016 Cultivo: -  
Recinto:14-070-012-00007-00016 Cultivo: -  
Recinto:14-070-012-00007-00016 Cultivo: -  
Recinto:14-070-012-00007-00016 Cultivo: -  
Recinto:14-070-013-00004-00006 Cultivo: -  
Recinto:14-070-013-00005-00001 Cultivo: -  
Recinto:14-003-026-00001-00013 Cultivo: -

(1) Con incidencias que retienen pago o deniegan el expediente.  
(2) Se calcula sobre superficie declarada admisible.  
(3) Aplicación del artículo 16 bis del RD 147/2023.

Puede verificar la integridad de una copia de este documento mediante la lectura del código QR adjunto o mediante el acceso a la dirección <a href="https://ws050.juntadeandalucia.es/verificarFirma">https://ws050.juntadeandalucia.es/verificarFirma</a> indicando el código de VERIFICACIÓN				
FIRMADO POR	RAQUEL MARIA ESPIN CRESPO	FECHA	26/06/2024	
VERIFICACIÓN	Pk2jmMQ72K8YCCE9EQ8LU85ENJJ6M	PÁGINA	3396/8857	



**APELLIDOS Y NOMBRE / RAZÓN SOCIAL**

RASERO CEREZO RAFAEL VICENTE

**NIF**  
\*\*\*6389\*

**EXPEDIENTE**  
1030636

**RESOLUCIÓN**  
CONCESIÓN DE LA AYUDA

**DATOS DE MANTENIMIENTO UNIDADES**

**GRUPO DE PAGO**

ZONAS DE LIMITACIONES NATURALES

Sup. Dec. Admisible	Sup. Resuelta	Sobredecl.	% Sobredecl.
5,72	5,72	0,00	0,00

**RESUMEN DE PAGOS**

	<b>IMPORTE ( Euros )</b>			
	<u>RESUELTO</u>	<u>FEADER</u>	<u>MAPA</u>	<u>CAPADR</u>
A pagar	308,88	262,55	30,30	16,03

**APLICACIÓN DE REDUCCIONES Y PENALIZACIONES (%)**

Criterios de subvencionabilidad (1)	Presentación tardía	Omisión declaración	Condicionabilidad
0,00	0,00	0,00	0,00

**IMPORTE ( Euros )**

Calculado(2)	Reducción	Penalización	Reducción Penalización (3)	Penalización adicional	Resuelto	FEADER	MAPA	CAPADR
308,88 €	0,00 €	0,00 €	0,00 €	0,00 €	308,88 €	262,55 €	30,30 €	16,03 €
Importe Unitario:	54,00 €	Nuevo Importe Unitario:		54,00 €				

**RECINTOS PROPUESTOS**

REE.	REFERENCIA SIGPAC	CULTIVO	S/R	USO SIGPAC	Sup. Dec. admisible	Sup. Campo	Sup. Determ.	Sup. Resuelta
-1482558	14-042-028-00346-0009	OLIVAR	S		3,91		3,91	3,91
-818428	14-042-028-00056-0005	OLIVAR	S		1,26		1,26	1,26
5810714	14-042-026-00426-0001	VIÑEDO VINIFICACIÓN	S		0,51		0,51	0,51
5810719	14-042-026-00426-0005	OLIVAR	S		0,04		0,04	0,04

(1) Con incidencias que retienen pago o deniegan el expediente.  
 (2) Se calcula sobre superficie declarada admisible.  
 (3) Aplicación del artículo 16 bis del RD 147/2023.

Puede verificar la integridad de una copia de este documento mediante la lectura del código QR adjunto o mediante el acceso a la dirección <https://ws050.juntadeandalucia.es/verificarFirma> indicando el código de VERIFICACIÓN

FIRMADO POR	RAQUEL MARIA ESPIN CRESPO	FECHA	26/06/2024
VERIFICACIÓN	Pk2jmMQ72K8YCCE9EQ8LU85ENJJ6M	PÁGINA	3397/8857



**APELLIDOS Y NOMBRE / RAZÓN SOCIAL**

RAYA HERRADOR MANUEL

**NIF**

\*\*\*0600\*

**EXPEDIENTE**

1284165

**RESOLUCIÓN**

CONCESIÓN DE LA AYUDA

**DATOS DE MANTENIMIENTO UNIDADES****GRUPO DE PAGO**

ZONAS DE LIMITACIONES NATURALES

**Sup. Dec.  
Admisible**

37,98

**Sup.  
Resuelta**

37,04

**Sobredecl.**

0,94

**% Sobredecl.**

2,47

**RESUMEN DE PAGOS**

	<b>IMPORTE ( Euros )</b>			
	<b>RESUELTO</b>	<b>FEADER</b>	<b>MAPA</b>	<b>CAPADR</b>
Pago realizado	853,17	725,19	83,69	44,29
A pagar	305,43	259,62	29,96	15,85
<b>TOTAL</b>	<b>1.158,60</b>	<b>984,81</b>	<b>113,65</b>	<b>60,14</b>

**APLICACIÓN DE REDUCCIONES Y PENALIZACIONES (%)**

<b>Criterios de subvencionabilidad (1)</b>	<b>Presentación tardía</b>	<b>Omisión declaración</b>	<b>Condicionabilidad</b>
0,00	0,00	0,00	0,00

**IMPORTE ( Euros )**

<b>Calculado(2)</b>	<b>Reducción</b>	<b>Penalización</b>	<b>Reducción Penalización (3)</b>	<b>Penalización adicional</b>	<b>Resuelto</b>	<b>FEADER</b>	<b>MAPA</b>	<b>CAPADR</b>
1.188,00 €	29,40 €	0,00 €	0,00 €	0,00 €	1.158,60 €	984,81 €	113,66 €	60,13 €
<b>Importe Unitario:</b>	<b>54,00 €</b>	<b>Nuevo Importe Unitario:</b>	<b>31,28 €</b>					

(1) Con incidencias que retienen pago o deniegan el expediente.

(2) Se calcula sobre superficie declarada admisible.

(3) Aplicación del artículo 16 bis del RD 147/2023.

Puede verificar la integridad de una copia de este documento mediante la lectura del código QR adjunto o mediante el acceso a la dirección <https://ws050.juntadeandalucia.es/verificarFirma> indicando el código de VERIFICACIÓN

FIRMADO POR	RAQUEL MARIA ESPIN CRESPO	FECHA	26/06/2024	
VERIFICACIÓN	Pk2jmMQ72K8YCCE9EQ8LU85ENJJJ6M	PÁGINA	3398/8857	



**RECINTOS PROPUESTOS**

REF.	REFERENCIA SIGPAC	CULTIVO	S/R	USO SIGPAC	Sup. Dec. admisible	Sup. Campo	Sup. Determ.	Sup. Resuelta
-907860	14-042-025-00212-0007	OLIVAR	S		0,83		0,83	0,83
-187498	14-042-009-09009-0004	OLIVAR	S		0,09		0,09	0,09
6896264	14-042-005-00362-0001	OLIVAR	S		0,60		0,60	0,60
6896276	14-042-010-00084-0001	OLIVAR	S		0,50		0,50	0,50
6896282	14-042-006-00078-0001	OLIVAR	S		0,69		0,69	0,69
6952273	14-002-013-00051-0003	OLIVAR	S		0,77		0,77	0,77
6952281	14-042-030-00237-0003	OLIVAR	S		3,11		3,11	3,11
1700000002635867	14-042-015-00160-0001	OLIVAR	S		0,44		0,44	0,00
1700000002635868	14-042-035-00222-0001	OLIVAR	S		0,44		0,44	0,00
1700000002785878	14-042-006-00077-0003	OLIVAR	S		0,51		0,51	0,51
1700000002785879	14-042-009-00181-0001	OLIVAR	S		0,12		0,12	0,12
1700000002785880	14-042-009-00184-0001	OLIVAR	S		0,15		0,15	0,15
1700000002785881	14-042-009-00026-0002	OLIVAR	S		0,69		0,69	0,69
1700000002785882	14-042-038-00139-0001	OLIVAR	S		0,36		0,36	0,36
1700000002785883	14-042-010-00083-0002	OLIVAR	S		0,37		0,37	0,37
1700000002785884	14-042-009-00284-0001	OLIVAR	S		0,83		0,83	0,83
1700000002785885	14-042-009-00208-0001	OLIVAR	S		0,95		0,95	0,95
1700000002804328	14-042-007-00007-0002	OLIVAR	S		0,53		0,53	0,53
1700000002804330	14-042-025-00212-0006	VIÑEDO VINIFICACIÓN	S		0,57		0,57	0,57
1700000002804332	14-042-025-00211-0003	OLIVAR	S		0,01		0,01	0,01
1700000002804333	14-042-007-00008-0001	OLIVAR	S		0,23		0,23	0,23
1700000002804334	14-042-025-00212-0005	VIÑEDO VINIFICACIÓN	S		0,76		0,76	0,76
1700000002804335	14-042-035-00128-0001	OLIVAR	S		0,62		0,62	0,62
1700000002804336	14-042-026-00097-0001	OLIVAR	S		0,29		0,29	0,23
1700000002804337	14-042-025-09003-0003	OLIVAR	S		0,22		0,22	0,22
1700000002924538	14-042-002-00034-0001	OLIVAR	S		0,68		0,68	0,68
1700000002924539	14-042-002-00048-0001	OLIVAR	S		0,67		0,67	0,67
1700000002924540	14-042-011-00252-0001	OLIVAR	S		0,28		0,28	0,28
1700000002924541	14-042-006-00221-0001	OLIVAR	S		0,53		0,53	0,53
1700000002924542	14-042-029-00063-0001	OLIVAR	S		0,25		0,25	0,25
1700000002924543	14-042-002-00134-0001	OLIVAR	S		0,29		0,29	0,29
1700000002924544	14-042-003-00147-0001	OLIVAR	S		0,71		0,71	0,71
1700000002924545	14-042-005-00361-0001	OLIVAR	S		0,12		0,12	0,12
1700000002924546	14-042-008-00100-0001	OLIVAR	S		0,26		0,26	0,26
1700000002924547	14-042-015-00186-0001	OLIVAR	S		0,85		0,85	0,85
1700000003515348	14-042-020-00099-0001	VIÑEDO VINIFICACIÓN	S		1,48		1,48	1,48
1700000003515349	14-042-020-00045-0002	VIÑEDO VINIFICACIÓN	S		2,32		2,32	2,32
1700000003515981	14-042-020-00100-0002	VIÑEDO VINIFICACIÓN	S		1,47		1,47	1,47
1700000003515982	14-042-020-00102-0001	OLIVAR	S		1,07		1,07	1,07
1700000003515985	14-042-020-00044-0002	VIÑEDO VINIFICACIÓN	S		2,38		2,38	2,38
1700000004485043	14-042-005-00196-0001	OLIVAR	S		3,54		3,54	3,54
1700000004485048	14-042-010-00152-0001	OLIVAR	S		2,08		2,08	2,08
1700000004485049	14-042-010-00145-0001	OLIVAR	S		1,24		1,24	1,24
1700000004485050	14-042-010-00073-0001	OLIVAR	S		1,15		1,15	1,15
1700000004944705	14-042-005-00239-0002	OLIVAR	S		0,50		0,50	0,50
1700000004944706	14-042-005-00239-0008	OLIVAR	S		0,04		0,04	0,04
1700000005473423	14-042-005-00301-0001	OLIVAR	S		0,28		0,28	0,28
1700000005473424	14-042-011-00270-0001	OLIVAR	S		0,47		0,47	0,47
1700000005473425	14-042-011-00266-0001	OLIVAR	S		0,64		0,64	0,64

**INCIDENCIAS**

**INCIDENCIA DESCRIPCIÓN**

(1) Con incidencias que retienen pago o deniegan el expediente.  
 (2) Se calcula sobre superficie declarada admisible.  
 (3) Aplicación del artículo 16 bis del RD 147/2023.

Puede verificar la integridad de una copia de este documento mediante la lectura del código QR adjunto o mediante el acceso a la dirección <a href="https://ws050.juntadeandalucia.es/verificarFirma">https://ws050.juntadeandalucia.es/verificarFirma</a> indicando el código de VERIFICACIÓN					
FIRMADO POR	RAQUEL MARIA ESPIN CRESPO		FECHA		26/06/2024
VERIFICACIÓN	Pk2jmMQ72K8YCCE9EQ8LU85ENJJ6M		PÁGINA		3399/8857



**INCIDENCIAS**

**INCIDENCIA DESCRIPCIÓN**

- 242 Recinto pendiente de acreditación de titularidad.  
Recinto:14-042-015-00160-00001 Cultivo:101138 OLIVAR-HOJIBLANCA Secano  
Recinto:14-042-035-00222-00001 Cultivo:101138 OLIVAR-HOJIBLANCA Secano
- 4272 Verifica que las líneas de declaración de las Solicitudes Únicas no tienen solapes con la capa de Retroactividad Gráfica (ambas de la misma campaña) a nivel de expediente/línea de declaración gráfica de la solicitud.  
Recinto:14-042-026-00097-00001 Cultivo: - Agregado de la referencia del recinto.:0 Zona de la referencia del recinto.:0 Superficie solapada.:0,06 Id. Incid.:95162565

(1) Con incidencias que retienen pago o deniegan el expediente.  
(2) Se calcula sobre superficie declarada admisible.  
(3) Aplicación del artículo 16 bis del RD 147/2023.

Puede verificar la integridad de una copia de este documento mediante la lectura del código QR adjunto o mediante el acceso a la dirección <https://ws050.juntadeandalucia.es/verificarFirma> indicando el código de VERIFICACIÓN

FIRMADO POR	RAQUEL MARIA ESPIN CRESPO	FECHA	26/06/2024
VERIFICACIÓN	Pk2jmMQ72K8YCCE9EQ8LU85ENJJ6M	PÁGINA	3400/8857





**APellidos y Nombre / Razón Social**

RAYA SANCHEZ MARIA DEL PILAR

**NIF**  
\*\*\*\*2496\*

**EXPEDIENTE**  
1025463

**RESOLUCIÓN**  
CONCESIÓN DE LA AYUDA

**DATOS DE MANTENIMIENTO UNIDADES**

**GRUPO DE PAGO**

ZONAS DE LIMITACIONES NATURALES

**Sup. Dec. Admisible**  
6,14

**Sup. Resuelta**  
6,14

**Sobredecl.**  
0,00

**% Sobredecl.**  
0,00

**RESUMEN DE PAGOS**

	<b>IMPORTE ( Euros )</b>			
	<b>RESUELTO</b>	<b>FEADER</b>	<b>MAPA</b>	<b>CAPADR</b>
Pago realizado	301,75	256,49	29,61	15,65
A pagar	29,81	25,34	2,92	1,55
<b>TOTAL</b>	<b>331,56</b>	<b>281,83</b>	<b>32,53</b>	<b>17,20</b>

**APLICACIÓN DE REDUCCIONES Y PENALIZACIONES (%)**

<b>Criterios de subvencionabilidad (1)</b>	<b>Presentación tardía</b>	<b>Omisión declaración</b>	<b>Condicionalidad</b>
0,00	0,00	0,00	0,00

**IMPORTE ( Euros )**

Calculado(2)	Reducción	Penalización	Reducción Penalización (3)	Penalización adicional	Resuelto	FEADER	MAPA	CAPADR
331,56 €	0,00 €	0,00 €	0,00 €	0,00 €	331,56 €	281,83 €	32,53 €	17,20 €
<b>Importe Unitario:</b>	<b>54,00 €</b>	<b>Nuevo Importe Unitario:</b>	<b>54,00 €</b>					

**RECINTOS PROPUESTOS**

<b>REF.</b>	<b>REFERENCIA SIGPAC</b>	<b>CULTIVO</b>	<b>S/R</b>	<b>USO SIGPAC</b>	<b>Sup. Dec. admisible</b>	<b>Sup. Campo</b>	<b>Sup. Determ.</b>	<b>Sup. Resuelta</b>
5229831	14-042-019-00012-0001	VIÑEDO VINIFICACIÓN	S		0,37		0,37	0,37
5229838	14-042-019-00014-0001	VIÑEDO VINIFICACIÓN	S		0,75		0,75	0,75
1700000006434364	14-042-009-00030-0001	OLIVAR	S		0,32		0,32	0,32
1700000006434366	14-042-010-00056-0002	OLIVAR	S		0,79		0,79	0,79
1700000006434367	14-042-011-00025-0006	OLIVAR	S		1,25		1,25	1,25
1700000006434368	14-042-011-00191-0001	OLIVAR	S		0,11		0,11	0,11
1700000006434369	14-042-012-00025-0001	OLIVAR	S		0,53		0,53	0,53
1700000006434370	14-042-009-00303-0004	OLIVAR	S		0,85		0,85	0,85
1700000006434371	14-042-010-00055-0001	OLIVAR	S		0,57		0,57	0,57
1700000006434372	14-042-011-00025-0004	VIÑEDO VINIFICACIÓN	S		0,43		0,43	0,43
1700000006434373	14-042-011-00027-0003	VIÑEDO VINIFICACIÓN	S		0,17		0,17	0,17

(1) Con incidencias que retienen pago o deniegan el expediente.  
(2) Se calcula sobre superficie declarada admisible.  
(3) Aplicación del artículo 16 bis del RD 147/2023.

Puede verificar la integridad de una copia de este documento mediante la lectura del código QR adjunto o mediante el acceso a la dirección <a href="https://ws050.juntadeandalucia.es/verificarFirma">https://ws050.juntadeandalucia.es/verificarFirma</a> indicando el código de VERIFICACIÓN					
FIRMADO POR	RAQUEL MARIA ESPIN CRESPO		FECHA		26/06/2024
VERIFICACIÓN	Pk2jmMQ72K8YCCE9EQ8LU85ENJJ6M		PÁGINA		3401/8857

**APELLIDOS Y NOMBRE / RAZÓN SOCIAL**

RAYA VILLATORO JOSE

**NIF**

\*\*\*\*4596\*

**EXPEDIENTE**

1043925

**RESOLUCIÓN**

CONCESIÓN DE LA AYUDA

**DATOS DE MANTENIMIENTO UNIDADES****GRUPO DE PAGO**

ZONAS DE LIMITACIONES NATURALES

**Sup. Dec.  
Admisible**

6,18

**Sup.  
Resuelta**

6,18

**Sobredecl.**

0,00

**% Sobredecl.**

0,00

**RESUMEN DE PAGOS**

	<b>IMPORTE ( Euros )</b>			
	<b>RESUELTO</b>	<b>FEADER</b>	<b>MAPA</b>	<b>CAPADR</b>
Pago realizado	303,72	258,16	29,80	15,76
A pagar	30,00	25,50	2,94	1,56
<b>TOTAL</b>	<b>333,72</b>	<b>283,66</b>	<b>32,74</b>	<b>17,32</b>

**APLICACIÓN DE REDUCCIONES Y PENALIZACIONES (%)**

<b>Criterios de subvencionabilidad (1)</b>	<b>Presentación tardía</b>	<b>Omisión declaración</b>	<b>Condicionabilidad</b>
0,00	0,00	0,00	0,00

**IMPORTE ( Euros )**

Calculado(2)	Reducción	Penalización	Reducción Penalización (3)	Penalización adicional	Resuelto	FEADER	MAPA	CAPADR
333,72 €	0,00 €	0,00 €	0,00 €	0,00 €	333,72 €	283,66 €	32,74 €	17,32 €
Importe Unitario:	54,00 €	Nuevo Importe Unitario:	54,00 €					

**RECINTOS PROPUESTOS**

<b>REF.</b>	<b>REFERENCIA SIGPAC</b>	<b>CULTIVO</b>	<b>S/R</b>	<b>USO SIGPAC</b>	<b>Sup. Dec. admisible</b>	<b>Sup. Campo</b>	<b>Sup. Determ.</b>	<b>Sup. Resuelta</b>
-722597	14-042-008-00026-0001	VIÑEDO VINIFICACIÓN	S		0,72		0,72	0,72
1700000007064015	14-042-026-00281-0001	VIÑEDO VINIFICACIÓN	S		0,11		0,11	0,11
1700000007064016	14-042-026-00282-0001	VIÑEDO VINIFICACIÓN	S		0,10		0,10	0,10
1700000007064017	14-042-026-00283-0001	VIÑEDO VINIFICACIÓN	S		1,26		1,26	1,26
1700000007064018	14-042-031-00003-0002	OLIVAR	S		2,41		2,41	2,41
1700000007064019	14-042-027-00049-0001	OLIVAR	S		0,47		0,47	0,47
1700000007064020	14-042-027-00040-0003	OLIVAR	S		1,11		1,11	1,11

(1) Con incidencias que retienen pago o deniegan el expediente.  
(2) Se calcula sobre superficie declarada admisible.  
(3) Aplicación del artículo 16 bis del RD 147/2023.

Puede verificar la integridad de una copia de este documento mediante la lectura del código QR adjunto o mediante el acceso a la dirección <https://ws050.juntadeandalucia.es/verificarFirma> indicando el código de VERIFICACIÓN

FIRMADO POR	RAQUEL MARIA ESPIN CRESPO	FECHA	26/06/2024
VERIFICACIÓN	Pk2jmMQ72K8YCCE9EQ8LU85ENJJ6M	PÁGINA	3402/8857







**APELLIDOS Y NOMBRE / RAZÓN SOCIAL**

REBOLLO FRUTOS JOSE CARLOS

**NIF**

\*\*\*\*5722\*

**EXPEDIENTE**

1234115

**RESOLUCIÓN**

CONCESIÓN DE LA AYUDA

**DATOS DE MANTENIMIENTO UNIDADES**

**GRUPO DE PAGO**

ZONAS DE LIMITACIONES NATURALES

**Sup. Dec.  
Admisible**

41,27

**Sup.  
Resuelta**

41,27

**Sobredecl.**

0,00

**% Sobredecl.**

0,00

**RESUMEN DE PAGOS**

	<b><u>IMPORTE ( Euros )</u></b>			
	<b><u>RESUELTO</u></b>	<b><u>FEADER</u></b>	<b><u>MAPA</u></b>	<b><u>CAPADR</u></b>
Pago realizado	1.080,93	918,79	106,04	56,11
A pagar	107,07	91,01	10,50	5,56
<b>TOTAL</b>	<b>1.188,00</b>	<b>1.009,80</b>	<b>116,54</b>	<b>61,67</b>

**APLICACIÓN DE REDUCCIONES Y PENALIZACIONES (%)**

<b><u>Criterios de subvencionabilidad (1)</u></b>	<b><u>Presentación tardía</u></b>	<b><u>Omisión declaración</u></b>	<b><u>Condicionalidad</u></b>
0,00	0,00	0,00	0,00

**IMPORTE ( Euros )**

<b><u>Calculado(2)</u></b>	<b><u>Reducción</u></b>	<b><u>Penalización</u></b>	<b><u>Reducción Penalización (3)</u></b>	<b><u>Penalización adicional</u></b>	<b><u>Resuelto</u></b>	<b><u>FEADER</u></b>	<b><u>MAPA</u></b>	<b><u>CAPADR</u></b>
1.188,00 €	0,00 €	0,00 €	0,00 €	0,00 €	1.188,00 €	1.009,80 €	116,54 €	61,66 €
<b>Importe Unitario:</b>	<b>54,00 €</b>	<b>Nuevo Importe Unitario:</b>	<b>28,79 €</b>					

(1) Con incidencias que retienen pago o deniegan el expediente.  
(2) Se calcula sobre superficie declarada admisible.  
(3) Aplicación del artículo 16 bis del RD 147/2023.

Puede verificar la integridad de una copia de este documento mediante la lectura del código QR adjunto o mediante el acceso a la dirección <a href="https://ws050.juntadeandalucia.es/verificarFirma">https://ws050.juntadeandalucia.es/verificarFirma</a> indicando el código de VERIFICACIÓN					
FIRMADO POR	RAQUEL MARIA ESPIN CRESPO		FECHA		26/06/2024
VERIFICACIÓN	Pk2jmMQ72K8YCCE9EQ8LU85ENJJ6M		PÁGINA		3403/8857



**RECINTOS PROPUESTOS**

REF.	REFERENCIA SIGPAC	CULTIVO	S/R	USO SIGPAC	Sup. Dec. admisible	Sup. Campo	Sup. Determ.	Sup. Resuelta
-1136647	14-032-001-00215-0005	BARBECHO TRADICIONAL	S		1,43		1,43	1,43
-120213	14-032-002-00116-0003	BARBECHO TRADICIONAL	S		0,01		0,01	0,01
1700000006985291	14-029-017-00007-0001	TRANQUILLÓN	S		2,57		2,57	2,57
1700000006985292	14-032-007-00045-0001	TRANQUILLÓN	S		0,35		0,35	0,35
1700000006985295	14-032-002-00081-0001	AVENA	S		1,04		1,04	1,04
1700000006985296	14-032-005-00005-0002	BARBECHO TRADICIONAL	R		0,89		0,89	0,89
1700000006985297	14-032-007-00025-0001	GUISANTES	S		1,22		1,22	1,22
1700000006985299	14-032-001-00074-0002	TRANQUILLÓN	S		2,45		2,45	2,45
1700000006985303	14-032-001-00215-0005	BARBECHO TRADICIONAL	S		1,65		1,65	1,65
1700000006985304	14-032-002-00013-0001	AVENA	S		0,49		0,49	0,49
1700000006985305	14-032-001-00174-0002	BARBECHO TRADICIONAL	S		0,59		0,59	0,59
1700000006985308	14-032-001-00215-0009	TRANQUILLÓN	S		3,02		3,02	3,02
1700000006985309	14-032-001-00286-0001	TRANQUILLÓN	S		7,72		7,72	7,72
1700000006985310	14-032-008-00085-0001	GUISANTES	S		1,20		1,20	1,20
1700000006985312	14-032-001-00215-0009	BARBECHO TRADICIONAL	S		1,02		1,02	1,02
1700000006985315	14-032-001-00215-0005	BARBECHO TRADICIONAL	S		3,40		3,40	3,40
1700000006985316	14-032-001-00215-0006	PASTOS PERMANENTES DE 5 O MAS AÑOS	S		0,93		0,93	0,93
1700000006985319	14-032-001-00215-0011	PASTOS PERMANENTES DE 5 O MAS AÑOS	S		1,59		1,59	1,59
1700000006985320	14-032-008-00050-0001	GUISANTES	S		1,10		1,10	1,10
1700000006985321	14-032-001-00215-0005	BARBECHO TRADICIONAL	S		0,21		0,21	0,21
1700000006985323	14-032-008-00055-0001	TRANQUILLÓN	S		0,36		0,36	0,36
1700000006985324	14-032-008-00077-0001	TRANQUILLÓN	S		0,29		0,29	0,29
1700000006985329	14-032-001-00215-0005	BARBECHO TRADICIONAL	S		0,68		0,68	0,68
1700000006985333	14-032-001-00215-0005	BARBECHO TRADICIONAL	S		2,40		2,40	2,40
1700000006985334	14-032-001-00215-0004	OLIVAR	S		0,01		0,01	0,01
1700000006985335	14-032-001-00215-0003	OLIVAR	S		0,02		0,02	0,02
1700000006985336	14-032-001-00223-0001	OLIVAR	S		1,44		1,44	1,44
1700000006985337	14-032-001-00193-0001	OLIVAR	S		0,95		0,95	0,95
1700000006985339	14-032-002-00115-0002	OLIVAR	S		1,45		1,45	1,45
1700000006985342	14-032-002-00116-0001	OLIVAR	S		0,38		0,38	0,38
1700000006985343	14-032-001-00174-0001	OLIVAR	S		0,41		0,41	0,41

**INCIDENCIAS**

**INCIDENCIA DESCRIPCIÓN**

3795 Recinto declarado con una situación de riesgo de abandono.  
 Recinto:14-032-002-00116-00003 Cultivo: -

**Datos considerados para el Cálculo de la Carga Ganadera del expediente**

Superficie determinada para Cálculo Carga Ganadera: 2,52 ha  
 Carga Ganadera del Expediente: 7,41 ugm/ha

Explotación	Especie	Ugm Calculada para CG
ES140320000160	OVINA	18,68

**Recintos Determinados para el Cálculo de Garga Ganadera**

REF.	REFERENCIA SIGPAC	CULTIVO	DESCRIPCIÓN CULTIVO	S/R	SUP. RESUELTA (ha)
1700000006985316	14-032-001-00215-00006	62000	PASTOS PERMANENTES DE 5 O MAS AÑOS-SIN VARIEDAD	S	0,93
1700000006985319	14-032-001-00215-00011	62000	PASTOS PERMANENTES DE 5 O MAS AÑOS-SIN VARIEDAD	S	1,59

(1) Con incidencias que retienen pago o deniegan el expediente.  
 (2) Se calcula sobre superficie declarada admisible.  
 (3) Aplicación del artículo 16 bis del RD 147/2023.

Puede verificar la integridad de una copia de este documento mediante la lectura del código QR adjunto o mediante el acceso a la dirección <a href="https://ws050.juntadeandalucia.es/verificarFirma">https://ws050.juntadeandalucia.es/verificarFirma</a> indicando el código de VERIFICACIÓN					
FIRMADO POR	RAQUEL MARIA ESPIN CRESPO		FECHA		26/06/2024
VERIFICACIÓN	Pk2jmMQ72K8YCC9E9EQ8LU85ENJJ6M		PÁGINA		3404/8857



**Incidencias de carga ganadera**

**INCIDENCIA DESCRIPCIÓN**

3795	Recinto declarado con una situación de riesgo de abandono. Recinto:14-032-002-00116-00003 Cultivo: -
86132	Recinto superficie forrajera que no realiza la actividad de producción de pastoreo. Recinto:14-032-001-00215-00005 Cultivo:20000 BARBECHO TRADICIONAL-SIN VARIEDAD Secano Recinto:14-032-002-00116-00003 Cultivo:20000 BARBECHO TRADICIONAL-SIN VARIEDAD Secano Recinto:14-032-005-00005-00002 Cultivo:20000 BARBECHO TRADICIONAL-SIN VARIEDAD Regadío Recinto:14-032-001-00215-00005 Cultivo:20000 BARBECHO TRADICIONAL-SIN VARIEDAD Secano Recinto:14-032-001-00174-00002 Cultivo:20000 BARBECHO TRADICIONAL-SIN VARIEDAD Secano Recinto:14-032-001-00215-00009 Cultivo:20000 BARBECHO TRADICIONAL-SIN VARIEDAD Secano Recinto:14-032-001-00215-00005 Cultivo:20000 BARBECHO TRADICIONAL-SIN VARIEDAD Secano Recinto:14-032-001-00215-00005 Cultivo:20000 BARBECHO TRADICIONAL-SIN VARIEDAD Secano Recinto:14-032-001-00215-00005 Cultivo:20000 BARBECHO TRADICIONAL-SIN VARIEDAD Secano Recinto:14-032-001-00215-00005 Cultivo:20000 BARBECHO TRADICIONAL-SIN VARIEDAD Secano

(1) Con incidencias que retienen pago o deniegan el expediente.  
(2) Se calcula sobre superficie declarada admisible.  
(3) Aplicación del artículo 16 bis del RD 147/2023.

Puede verificar la integridad de una copia de este documento mediante la lectura del código QR adjunto o mediante el acceso a la dirección <https://ws050.juntadeandalucia.es/verificarFirma> indicando el código de VERIFICACIÓN

FIRMADO POR	RAQUEL MARIA ESPIN CRESPO	FECHA	26/06/2024
VERIFICACIÓN	Pk2jmMQ72K8YCCE9EQ8LU85ENJJ6M	PÁGINA	3405/8857





**APELLIDOS Y NOMBRE / RAZÓN SOCIAL**

REBOLLO FRUTOS VICENTE

**NIF**

\*\*\*\*1570\*

**EXPEDIENTE**

1214250

**RESOLUCIÓN**

CONCESIÓN DE LA AYUDA

**DATOS DE MANTENIMIENTO UNIDADES**

**GRUPO DE PAGO**

ZONAS DE LIMITACIONES NATURALES

**Sup. Dec.  
Admisible**

97,78

**Sup.  
Resuelta**

97,78

**Sobredecl.**

0,00

**% Sobredecl.**

0,00

**RESUMEN DE PAGOS**

	<b><u>IMPORTE ( Euros )</u></b>			
	<b><u>RESUELTO</u></b>	<b><u>FEADER</u></b>	<b><u>MAPA</u></b>	<b><u>CAPADR</u></b>
Pago realizado	1.081,20	919,02	106,06	56,12
A pagar	106,80	90,78	10,48	5,54
<b>TOTAL</b>	<b>1.188,00</b>	<b>1.009,80</b>	<b>116,54</b>	<b>61,66</b>

**APLICACIÓN DE REDUCCIONES Y PENALIZACIONES (%)**

<b><u>Criterios de subvencionabilidad (1)</u></b>	<b><u>Presentación tardía</u></b>	<b><u>Omisión declaración</u></b>	<b><u>Condicionalidad</u></b>
0,00	0,00	0,00	0,00

**IMPORTE ( Euros )**

<b><u>Calculado(2)</u></b>	<b><u>Reducción</u></b>	<b><u>Penalización</u></b>	<b><u>Reducción Penalización (3)</u></b>	<b><u>Penalización adicional</u></b>	<b><u>Resuelto</u></b>	<b><u>FEADER</u></b>	<b><u>MAPA</u></b>	<b><u>CAPADR</u></b>
1.188,00 €	0,00 €	0,00 €	0,00 €	0,00 €	1.188,00 €	1.009,80 €	116,54 €	61,66 €
<b>Importe Unitario:</b>	<b>54,00 €</b>	<b>Nuevo Importe Unitario:</b>	<b>12,15 €</b>					

(1) Con incidencias que retienen pago o deniegan el expediente.  
 (2) Se calcula sobre superficie declarada admisible.  
 (3) Aplicación del artículo 16 bis del RD 147/2023.

Puede verificar la integridad de una copia de este documento mediante la lectura del código QR adjunto o mediante el acceso a la dirección <a href="https://ws050.juntadeandalucia.es/verificarFirma">https://ws050.juntadeandalucia.es/verificarFirma</a> indicando el código de VERIFICACIÓN				
FIRMADO POR	RAQUEL MARIA ESPIN CRESPO	FECHA	26/06/2024	
VERIFICACIÓN	Pk2jmMQ72K8YCCE9EQ8LU85ENJJ6M	PÁGINA	3406/8857	



**RECINTOS PROPUESTOS**

REF.	REFERENCIA SIGPAC	CULTIVO	S/R	USO SIGPAC	Sup. Dec. admisible	Sup. Campo	Sup. Determ.	Sup. Resuelta
-1125597	14-035-012-00012-0007	TRANQUILLÓN	S		7,77		7,77	7,77
-1125594	14-035-004-00036-0023	TRANQUILLÓN	S		0,19		0,19	0,19
-774955	14-035-004-00036-0021	BARBECHO TRADICIONAL	S		0,12		0,12	0,12
-461435	14-035-012-00013-0004	PASTOS PERMANENTES DE 5 O MAS AÑOS	S		0,34		0,34	0,34
-461431	14-035-004-00036-0020	PASTOS PERMANENTES DE 5 O MAS AÑOS	S		0,20		0,20	0,20
-461430	14-035-004-00036-0019	PASTOS PERMANENTES DE 5 O MAS AÑOS	S		0,46		0,46	0,46
4670728	14-035-004-00036-0004	PASTOS PERMANENTES DE 5 O MAS AÑOS	S		0,57		0,57	0,57
4808149	14-035-004-00036-0007	TRANQUILLÓN	S		21,15		21,15	21,15
5307118	14-035-004-00036-0010	TRANQUILLÓN	S		8,42		8,42	8,42
5307139	14-035-004-00036-0007	BARBECHO TRADICIONAL	S		1,49		1,49	1,49
1700000006985293	14-035-004-00036-0010	BARBECHO TRADICIONAL	S		7,12		7,12	7,12
1700000006985294	14-035-004-00036-0011	TRANQUILLÓN	S		1,93		1,93	1,93
1700000006985298	14-035-004-00036-0014	BARBECHO TRADICIONAL	S		0,40		0,40	0,40
1700000006985301	14-035-012-00013-0001	TRANQUILLÓN	S		2,55		2,55	2,55
1700000006985302	14-035-012-00014-0001	TRANQUILLÓN	S		2,70		2,70	2,70
1700000006985306	14-035-004-00036-0007	GUISANTES	S		16,33		16,33	16,33
1700000006985307	14-035-012-00012-0004	TRANQUILLÓN	S		0,49		0,49	0,49
1700000006985313	14-035-004-00036-0006	TRANQUILLÓN	S		2,53		2,53	2,53
1700000006985314	14-035-004-00036-0007	CEBADA	S		1,05		1,05	1,05
1700000006985317	14-035-004-00036-0002	PASTOS PERMANENTES DE 5 O MAS AÑOS	S		2,06		2,06	2,06
1700000006985318	14-035-012-00012-0001	PASTOS PERMANENTES DE 5 O MAS AÑOS	S		0,18		0,18	0,18
1700000006985325	14-035-004-00036-0017	PASTOS PERMANENTES DE 5 O MAS AÑOS	S		0,14		0,14	0,14
1700000006985326	14-035-004-00036-0003	PASTOS PERMANENTES DE 5 O MAS AÑOS	S		7,03		7,03	7,03
1700000006985327	14-035-012-00013-0002	PASTOS PERMANENTES DE 5 O MAS AÑOS	S		0,49		0,49	0,49
1700000006985328	14-035-012-00012-0008	PASTOS PERMANENTES DE 5 O MAS AÑOS	S		0,28		0,28	0,28
1700000006985330	14-035-012-00014-0002	PASTOS PERMANENTES DE 5 O MAS AÑOS	S		0,45		0,45	0,45
1700000006985331	14-035-012-00012-0003	PASTOS PERMANENTES DE 5 O MAS AÑOS	S		3,04		3,04	3,04
1700000006985332	14-035-004-00036-0013	PASTOS PERMANENTES DE 5 O MAS AÑOS	S		1,46		1,46	1,46
1700000006985338	14-032-002-00117-0001	OLIVAR	S		0,70		0,70	0,70
1700000006985340	14-035-004-00036-0010	TRANQUILLÓN	S		5,78		5,78	5,78
1700000006985341	14-035-004-00036-0016	PASTOS PERMANENTES DE 5 O MAS AÑOS	S		0,27		0,27	0,27
1700000006985344	14-035-004-00036-0009	PASTOS PERMANENTES DE 5 O MAS AÑOS	S		0,09		0,09	0,09

**Datos considerados para el Cálculo de la Carga Ganadera del expediente**

Superficie determinada para Cálculo Carga Ganadera: 17,06 ha

Carga Ganadera del Expediente: 1,73 ugm/ha

Explotación	Especie	Ugm Calculada para CG
ES140350000478	CAPRINA	2,59
ES140350000478	OVINA	26,99

**Recintos Determinados para el Cálculo de Garga Ganadera**

REF.	REFERENCIA SIGPAC	CULTIVO	DESCRIPCIÓN CULTIVO	S/R	SUP. RESUELTA (ha)
-461435	14-035-012-00013-00004	62000	PASTOS PERMANENTES DE 5 O MAS AÑOS-SIN VARIEDAD	S	0,34
-461431	14-035-004-00036-00020	62000	PASTOS PERMANENTES DE 5 O MAS AÑOS-SIN VARIEDAD	S	0,20
-461430	14-035-004-00036-00019	62000	PASTOS PERMANENTES DE 5 O MAS AÑOS-SIN VARIEDAD	S	0,46
4670728	14-035-004-00036-00004	62000	PASTOS PERMANENTES DE 5 O MAS AÑOS-SIN VARIEDAD	S	0,57

(1) Con incidencias que retienen pago o deniegan el expediente.  
 (2) Se calcula sobre superficie declarada admisible.  
 (3) Aplicación del artículo 16 bis del RD 147/2023.

Puede verificar la integridad de una copia de este documento mediante la lectura del código QR adjunto o mediante el acceso a la dirección <a href="https://ws050.juntadeandalucia.es/verificarFirma">https://ws050.juntadeandalucia.es/verificarFirma</a> indicando el código de VERIFICACIÓN					
FIRMADO POR	RAQUEL MARIA ESPIN CRESPO		FECHA		26/06/2024
VERIFICACIÓN	Pk2jmMQ72K8YCCE9EQ8LU85ENJJ6M		PÁGINA		3407/8857



**Recintos Determinados para el Cálculo de Garga Ganadera**

REF.	REFERENCIA SIGPAC	CULTIVO	DESCRIPCIÓN CULTIVO	S/R	SUP. RESUELTA (ha)
170000006985317	14-035-004-00036-00002	62000	PASTOS PERMANENTES DE 5 O MAS AÑOS-SIN VARIEDAD	S	2,06
170000006985318	14-035-012-00012-00001	62000	PASTOS PERMANENTES DE 5 O MAS AÑOS-SIN VARIEDAD	S	0,18
170000006985325	14-035-004-00036-00017	62000	PASTOS PERMANENTES DE 5 O MAS AÑOS-SIN VARIEDAD	S	0,14
170000006985326	14-035-004-00036-00003	62000	PASTOS PERMANENTES DE 5 O MAS AÑOS-SIN VARIEDAD	S	7,03
170000006985327	14-035-012-00013-00002	62000	PASTOS PERMANENTES DE 5 O MAS AÑOS-SIN VARIEDAD	S	0,49
170000006985328	14-035-012-00012-00008	62000	PASTOS PERMANENTES DE 5 O MAS AÑOS-SIN VARIEDAD	S	0,28
170000006985330	14-035-012-00014-00002	62000	PASTOS PERMANENTES DE 5 O MAS AÑOS-SIN VARIEDAD	S	0,45
170000006985331	14-035-012-00012-00003	62000	PASTOS PERMANENTES DE 5 O MAS AÑOS-SIN VARIEDAD	S	3,04
170000006985332	14-035-004-00036-00013	62000	PASTOS PERMANENTES DE 5 O MAS AÑOS-SIN VARIEDAD	S	1,46
170000006985341	14-035-004-00036-00016	62000	PASTOS PERMANENTES DE 5 O MAS AÑOS-SIN VARIEDAD	S	0,27
170000006985344	14-035-004-00036-00009	62000	PASTOS PERMANENTES DE 5 O MAS AÑOS-SIN VARIEDAD	S	0,09

**Incidencias de carga ganadera**

**INCIDENCIA DESCRIPCIÓN**

- 86132 Recinto superficie forrajera que no realiza la actividad de producción de pastoreo.
- Recinto:14-035-004-00036-00021 Cultivo:20000 BARBECHO TRADICIONAL-SIN VARIEDAD Secano
- Recinto:14-035-004-00036-00007 Cultivo:20000 BARBECHO TRADICIONAL-SIN VARIEDAD Secano
- Recinto:14-035-004-00036-00010 Cultivo:20000 BARBECHO TRADICIONAL-SIN VARIEDAD Secano
- Recinto:14-035-004-00036-00014 Cultivo:20000 BARBECHO TRADICIONAL-SIN VARIEDAD Secano

(1) Con incidencias que retienen pago o deniegan el expediente.  
 (2) Se calcula sobre superficie declarada admisible.  
 (3) Aplicación del artículo 16 bis del RD 147/2023.

Puede verificar la integridad de una copia de este documento mediante la lectura del código QR adjunto o mediante el acceso a la dirección <a href="https://ws050.juntadeandalucia.es/verificarFirma">https://ws050.juntadeandalucia.es/verificarFirma</a> indicando el código de VERIFICACIÓN				
FIRMADO POR	RAQUEL MARIA ESPIN CRESPO	FECHA	26/06/2024	
VERIFICACIÓN	Pk2jmMQ72K8YCCE9EQ8LU85ENJJ6M	PÁGINA	3408/8857	

**APELLIDOS Y NOMBRE / RAZÓN SOCIAL**

REBOLLO GARCIA JOSE LUIS

**NIF**

\*\*\*\*7359\*

**EXPEDIENTE**

1173728

**RESOLUCIÓN**

CONCESIÓN DE LA AYUDA

**DATOS DE MANTENIMIENTO UNIDADES****GRUPO DE PAGO**

ZONAS DE LIMITACIONES NATURALES

**Sup. Dec.  
Admisible**

99,12

**Sup.  
Resuelta**

99,12

**Sobredecl.**

0,00

**% Sobredecl.**

0,00

**RESUMEN DE PAGOS**

	<b>IMPORTE ( Euros )</b>			
	<b>RESUELTO</b>	<b>FEADER</b>	<b>MAPA</b>	<b>CAPADR</b>
Pago realizado	1.081,20	919,02	106,06	56,12
A pagar	106,80	90,78	10,48	5,54
<b>TOTAL</b>	<b>1.188,00</b>	<b>1.009,80</b>	<b>116,54</b>	<b>61,66</b>

**APLICACIÓN DE REDUCCIONES Y PENALIZACIONES (%)**

<b>Crterios de subvencionabilidad (1)</b>	<b>Presentación tardía</b>	<b>Omisión declaración</b>	<b>Condicionalidad</b>
0,00	0,00	0,00	0,00

**IMPORTE ( Euros )**

Calculado(2)	Reducción	Penalización	Reducción Penalización (3)	Penalización adicional	Resuelto	FEADER	MAPA	CAPADR
1.188,00 €	0,00 €	0,00 €	0,00 €	0,00 €	1.188,00 €	1.009,80 €	116,54 €	61,66 €
<b>Importe Unitario:</b>	<b>54,00 €</b>	<b>Nuevo Importe Unitario:</b>	<b>11,99 €</b>					

**RECINTOS PROPUESTOS**

<b>REF.</b>	<b>REFERENCIA SIGPAC</b>	<b>CULTIVO</b>	<b>S/R</b>	<b>USO SIGPAC</b>	<b>Sup. Dec. admisible</b>	<b>Sup. Campo</b>	<b>Sup. Determ.</b>	<b>Sup. Resuelta</b>
-1524599	14-064-005-00009-0008	AVENA	S		4,30		4,30	4,30
-1524536	14-064-005-00009-0008	TRIGO BLANDO	S		20,78		20,78	20,78
-1093740	14-064-005-00009-0008	BARBECHO TRADICIONAL	S		31,14		31,14	31,14
-1093580	14-064-005-00009-0008	BARBECHO TRADICIONAL	S		0,04		0,04	0,04
-1093566	14-064-005-00009-0008	BARBECHO TRADICIONAL	S		0,22		0,22	0,22
-973250	14-064-005-00009-0008	COLZA	S		22,08		22,08	22,08
1700000006815136	14-029-021-00006-0001	GUISANTES	S		10,19		10,19	10,19
1700000006815137	14-035-025-00144-0001	BARBECHO TRADICIONAL	S		0,25		0,25	0,25
1700000006815138	14-035-025-00133-0002	BARBECHO TRADICIONAL	S		2,94		2,94	2,94
1700000006815139	14-032-001-00273-0001	OLIVAR	S		1,17		1,17	1,17
1700000006815140	14-035-025-00145-0002	BARBECHO TRADICIONAL	S		1,61		1,61	1,61
1700000006815141	14-035-025-00145-0005	BARBECHO TRADICIONAL	S		0,05		0,05	0,05
1700000006815142	14-035-025-00134-0001	BARBECHO TRADICIONAL	S		1,76		1,76	1,76
1700000006815143	14-035-025-00145-0001	OLIVAR	S		1,32		1,32	1,32
1700000006815144	14-035-025-00133-0001	OLIVAR	S		1,12		1,12	1,12
1700000006815145	14-035-025-00145-0003	OLIVAR	S		0,07		0,07	0,07
1700000006815146	14-035-025-00145-0004	OLIVAR	S		0,08		0,08	0,08

**Datos considerados para el Cálculo de la Carga Ganadera del expediente**

Superficie determinada para Cálculo Carga Ganadera: 0,00 ha

Carga Ganadera del Expediente: 0,00 ugm/ha

(1) Con incidencias que retienen pago o deniegan el expediente.  
(2) Se calcula sobre superficie declarada admisible.  
(3) Aplicación del artículo 16 bis del RD 147/2023.Puede verificar la integridad de una copia de este documento mediante la lectura del código QR adjunto o mediante el acceso a la dirección <https://ws050.juntadeandalucia.es/verificarFirma> indicando el código de VERIFICACIÓN

FIRMADO POR

RAQUEL MARIA ESPIN CRESPO

FECHA

26/06/2024

VERIFICACIÓN

Pk2jmMQ72K8YCCE9EQ8LU85ENJJ6M

PÁGINA

3409/8857





**Incidencias de carga ganadera**

**INCIDENCIA DESCRIPCIÓN**

86132	Recinto superficie forrajera que no realiza la actividad de producción de pastoreo.
	Recinto:14-064-005-00009-00008 Cultivo:20000 BARBECHO TRADICIONAL-SIN VARIEDAD Secano
	Recinto:14-064-005-00009-00008 Cultivo:20000 BARBECHO TRADICIONAL-SIN VARIEDAD Secano
	Recinto:14-064-005-00009-00008 Cultivo:20000 BARBECHO TRADICIONAL-SIN VARIEDAD Secano
	Recinto:14-035-025-00144-00001 Cultivo:20000 BARBECHO TRADICIONAL-SIN VARIEDAD Secano
	Recinto:14-035-025-00133-00002 Cultivo:20000 BARBECHO TRADICIONAL-SIN VARIEDAD Secano
	Recinto:14-035-025-00145-00002 Cultivo:20000 BARBECHO TRADICIONAL-SIN VARIEDAD Secano
	Recinto:14-035-025-00145-00005 Cultivo:20000 BARBECHO TRADICIONAL-SIN VARIEDAD Secano
	Recinto:14-035-025-00134-00001 Cultivo:20000 BARBECHO TRADICIONAL-SIN VARIEDAD Secano

(1) Con incidencias que retienen pago o deniegan el expediente.  
(2) Se calcula sobre superficie declarada admisible.  
(3) Aplicación del artículo 16 bis del RD 147/2023.

Puede verificar la integridad de una copia de este documento mediante la lectura del código QR adjunto o mediante el acceso a la dirección <https://ws050.juntadeandalucia.es/verificarFirma> indicando el código de VERIFICACIÓN

FIRMADO POR	RAQUEL MARIA ESPIN CRESPO	FECHA	26/06/2024
VERIFICACIÓN	Pk2jmMQ72K8YCCE9EQ8LU85ENJJ6M	PÁGINA	3410/8857







**APELLIDOS Y NOMBRE / RAZÓN SOCIAL**

REDONDO AGUILILLA JESUS

**NIF**

\*\*\*\*2613\*

**EXPEDIENTE**

1016329

**RESOLUCIÓN**

CONCESIÓN DE LA AYUDA

**DATOS DE MANTENIMIENTO UNIDADES**

**GRUPO DE PAGO**

ZONAS DE LIMITACIONES NATURALES

**Sup. Dec. Admisible**

27,54

**Sup. Resuelta**

27,54

**Sobredecl.**

0,00

**% Sobredecl.**

0,00

**RESUMEN DE PAGOS**

	<b>IMPORTE ( Euros )</b>			
	<b>RESUELTO</b>	<b>FEADER</b>	<b>MAPA</b>	<b>CAPADR</b>
Pago realizado	1.081,20	919,02	106,06	56,12
A pagar	105,94	90,05	10,39	5,50
<b>TOTAL</b>	<b>1.187,14</b>	<b>1.009,07</b>	<b>116,45</b>	<b>61,62</b>

**APLICACIÓN DE REDUCCIONES Y PENALIZACIONES (%)**

<b>Criterios de subvencionabilidad (1)</b>	<b>Presentación tardía</b>	<b>Omisión declaración</b>	<b>Condicionalidad</b>
0,00	0,00	0,00	0,00

**IMPORTE ( Euros )**

Calculado(2)	Reducción	Penalización	Reducción Penalización (3)	Penalización adicional	Resuelto	FEADER	MAPA	CAPADR
1.187,14 €	0,00 €	0,00 €	0,00 €	0,00 €	1.187,14 €	1.009,07 €	116,46 €	61,61 €
<b>Importe Unitario:</b>	<b>54,00 €</b>	<b>Nuevo Importe Unitario:</b>	<b>43,11 €</b>					

**RECINTOS PROPUESTOS**

<b>REF.</b>	<b>REFERENCIA SIGPAC</b>	<b>CULTIVO</b>	<b>S/R</b>	<b>USO SIGPAC</b>	<b>Sup. Dec. admisible</b>	<b>Sup. Campo</b>	<b>Sup. Determ.</b>	<b>Sup. Resuelta</b>
-1587629	14-054-048-00046-0003	OLIVAR	S		25,47		25,47	25,47
-1587620	14-054-048-00047-0004	OLIVAR	S		0,30		0,30	0,30
-1587619	14-054-048-00047-0004	OLIVAR	S		0,08		0,08	0,08
-1587611	14-054-048-00046-0006	OLIVAR	S		1,30		1,30	1,28
-1026845	14-054-048-00046-0007	OLIVAR	S		0,08		0,08	0,08
1700000005368937	14-054-048-00037-0002	OLIVAR	S		0,05		0,05	0,05
1700000005368938	14-054-048-00037-0004	OLIVAR	S		0,02		0,02	0,02
1700000005368940	14-054-048-00047-0010	OLIVAR	S		0,05		0,05	0,05
1700000005368943	14-054-048-00032-0001	OLIVAR	S		0,19		0,19	0,19
1700000005368945	14-054-048-00047-0010	OLIVAR	S		0,02		0,02	0,02

**INCIDENCIAS**

**INCIDENCIA DESCRIPCIÓN**

4272 Verifica que las líneas de declaración de las Solicitudes Únicas no tienen solapes con la capa de Retroactividad Gráfica (ambas de la misma campaña) a nivel de expediente/línea de declaración gráfica de la solicitud.  
 Recinto:14-054-048-00046-00006 Cultivo: - Agregado de la referencia del recinto.:0 Zona de la referencia del recinto.:0 Superficie solapada.:0,02 Id. Incid.:95142570

(1) Con incidencias que retienen pago o deniegan el expediente.  
 (2) Se calcula sobre superficie declarada admisible.  
 (3) Aplicación del artículo 16 bis del RD 147/2023.

Puede verificar la integridad de una copia de este documento mediante la lectura del código QR adjunto o mediante el acceso a la dirección <a href="https://ws050.juntadeandalucia.es/verificarFirma">https://ws050.juntadeandalucia.es/verificarFirma</a> indicando el código de VERIFICACIÓN					
FIRMADO POR	RAQUEL MARIA ESPIN CRESPO		FECHA		26/06/2024
VERIFICACIÓN	Pk2jmMQ72K8YCC9EQ8LU85ENJJ6M		PÁGINA		3411/8857

**APELLIDOS Y NOMBRE / RAZÓN SOCIAL**

REDONDO AGUILILLA JOAQUIN

**NIF**

\*\*\*\*4588\*

**EXPEDIENTE**

1019277

**RESOLUCIÓN**

CONCESIÓN DE LA AYUDA

**DATOS DE MANTENIMIENTO UNIDADES****GRUPO DE PAGO**

ZONAS DE LIMITACIONES NATURALES

**Sup. Dec.  
Admisible**

27,92

**Sup.  
Resuelta**

27,92

**Sobredecl.**

0,00

**% Sobredecl.**

0,00

**RESUMEN DE PAGOS**

	<b>IMPORTE ( Euros )</b>			
	<b>RESUELTO</b>	<b>FEADER</b>	<b>MAPA</b>	<b>CAPADR</b>
Pago realizado	1.081,20	919,02	106,06	56,12
A pagar	106,80	90,78	10,48	5,54
<b>TOTAL</b>	<b>1.188,00</b>	<b>1.009,80</b>	<b>116,54</b>	<b>61,66</b>

**APLICACIÓN DE REDUCCIONES Y PENALIZACIONES (%)**

<b>Criterios de subvencionabilidad (1)</b>	<b>Presentación tardía</b>	<b>Omisión declaración</b>	<b>Condicionabilidad</b>
0,00	0,00	0,00	0,00

**IMPORTE ( Euros )**

Calculado(2)	Reducción	Penalización	Reducción Penalización (3)	Penalización adicional	Resuelto	FEADER	MAPA	CAPADR
1.188,00 €	0,00 €	0,00 €	0,00 €	0,00 €	1.188,00 €	1.009,80 €	116,54 €	61,66 €
<b>Importe Unitario:</b>	<b>54,00 €</b>	<b>Nuevo Importe Unitario:</b>	<b>42,55 €</b>					

**RECINTOS PROPUESTOS**

<b>REF.</b>	<b>REFERENCIA SIGPAC</b>	<b>CULTIVO</b>	<b>S/R</b>	<b>USO</b>	<b>Sup. Dec. admisible</b>	<b>Sup. Campo</b>	<b>Sup. Determ.</b>	<b>Sup. Resuelta</b>
				<b>SIGPAC</b>				
6829917	14-003-036-00070-0004	OLIVAR	S		0,07		0,07	0,07
6829918	14-003-036-00071-0010	OLIVAR	S		0,03		0,03	0,03
6829926	14-003-036-00076-0001	OLIVAR	S		7,12		7,12	7,12
6829927	14-003-036-00076-0003	OLIVAR	S		2,01		2,01	2,01
1700000005579993	14-054-048-00043-0001	OLIVAR	S		0,26		0,26	0,26
1700000005579994	14-054-048-00043-0001	OLIVAR	S		0,30		0,30	0,30
1700000005579995	14-054-048-00045-0008	OLIVAR	S		18,13		18,13	18,13

(1) Con incidencias que retienen pago o deniegan el expediente.

(2) Se calcula sobre superficie declarada admisible.

(3) Aplicación del artículo 16 bis del RD 147/2023.

Puede verificar la integridad de una copia de este documento mediante la lectura del código QR adjunto o mediante el acceso a la dirección <https://ws050.juntadeandalucia.es/verificarFirma> indicando el código de VERIFICACIÓN

FIRMADO POR	RAQUEL MARIA ESPIN CRESPO	FECHA	26/06/2024
VERIFICACIÓN	Pk2jmMQ72K8YCCE9EQ8LU85ENJJ6M	PÁGINA	3412/8857





**APELLIDOS Y NOMBRE / RAZÓN SOCIAL**

REDONDO COUÑAGO FRANCISCO

**NIF**

\*\*\*\*4103\*

**EXPEDIENTE**

1229529

**RESOLUCIÓN**

CONCESIÓN DE LA AYUDA

**DATOS DE MANTENIMIENTO UNIDADES**

<b>GRUPO DE PAGO</b>	<b>Sup. Dec. Admisible</b>	<b>Sup. Resuelta</b>	<b>Sobredecl.</b>	<b>% Sobredecl.</b>
ZONAS DE LIMITACIONES NATURALES	23,90	23,90	0,00	0,00

**RESUMEN DE PAGOS**

	<b>IMPORTE ( Euros )</b>			
	<b>RESUELTO</b>	<b>FEADER</b>	<b>MAPA</b>	<b>CAPADR</b>
Pago realizado	1.049,05	891,70	102,91	54,44
A pagar	102,99	87,54	10,10	5,35
<b>TOTAL</b>	<b>1.152,04</b>	<b>979,24</b>	<b>113,01</b>	<b>59,79</b>

**APLICACIÓN DE REDUCCIONES Y PENALIZACIONES (%)**

<b>Crterios de subvencionabilidad (1)</b>	<b>Presentación tardía</b>	<b>Omisión declaración</b>	<b>Condicionalidad</b>
0,00	0,00	0,00	0,00

**IMPORTE ( Euros )**

Calculado(2)	Reducción	Penalización	Reducción Penalización (3)	Penalización adicional	Resuelto	FEADER	MAPA	CAPADR
1.152,04 €	0,00 €	0,00 €	0,00 €	0,00 €	1.152,04 €	979,23 €	113,02 €	59,79 €
Importe Unitario:	54,00 €	Nuevo Importe Unitario:	48,20 €					

**RECINTOS PROPUESTOS**

<b>REF.</b>	<b>REFERENCIA SIGPAC</b>	<b>CULTIVO</b>	<b>S/R</b>	<b>USO SIGPAC</b>	<b>Sup. Dec. admisible</b>	<b>Sup. Campo</b>	<b>Sup. Determ.</b>	<b>Sup. Resuelta</b>
-1487712	14-042-011-00665-0001	VIÑEDO VINIFICACIÓN	S		1,10		1,10	1,09
-1487704	14-042-011-00450-0009	OLIVAR	S		1,91		1,91	1,91
-937408	14-042-011-00450-0006	OLIVAR	S		0,14		0,14	0,14
-776028	14-042-011-00450-0004	OLIVAR	S		0,06		0,06	0,06
-48753	14-042-011-00665-0004	VIÑEDO VINIFICACIÓN	S		0,92		0,92	0,92
5816374	14-042-002-00123-0005	OLIVAR	S		1,14		1,14	1,14
5816418	14-042-002-00123-0009	OLIVAR	S		0,54		0,54	0,54
7501000	14-042-011-00665-0005	OLIVAR	S		0,88		0,88	0,88
1700000005803313	14-042-014-00385-0005	VIÑEDO VINIFICACIÓN	S		2,51		2,51	2,51
1700000005803314	14-042-016-00019-0001	OLIVAR	S		0,49		0,49	0,49
1700000005803315	14-042-011-00450-0001	VIÑEDO VINIFICACIÓN	S		0,49		0,49	0,49
1700000005803316	14-042-011-00450-0008	VIÑEDO VINIFICACIÓN	S		0,61		0,61	0,61
1700000005803317	14-042-011-00665-0001	OLIVAR	S		0,01		0,01	0,00
1700000005803318	14-042-011-00665-0003	OLIVAR	S		2,30		2,30	2,30
1700000005803319	14-042-014-00386-0005	VIÑEDO VINIFICACIÓN	S		1,05		1,05	1,05
1700000005803320	14-042-014-00207-0002	VIÑEDO VINIFICACIÓN	S		1,80		1,80	1,80
1700000005803322	14-042-030-00001-0001	OLIVAR	S		0,70		0,70	0,70
1700000005803323	14-042-030-00002-0001	OLIVAR	S		1,74		1,74	1,74
1700000005803324	14-042-016-00011-0001	OLIVAR	S		0,67		0,67	0,67
1700000005803325	14-042-014-00277-0002	OLIVAR	S		0,34		0,34	0,34
1700000005803326	14-042-011-00666-0001	OLIVAR	S		0,17		0,17	0,17
1700000005803328	14-042-011-00450-0004	OLIVAR	S		0,90		0,90	0,90
1700000005803329	14-042-011-00089-0002	OLIVAR	S		0,64		0,64	0,64
1700000005803330	14-042-011-00094-0001	OLIVAR	S		0,01		0,01	0,01
1700000005803331	14-042-008-00028-0001	OLIVAR	S		1,63		1,63	1,63
1700000005803332	14-042-006-00175-0001	OLIVAR	S		1,17		1,17	1,17

(1) Con incidencias que retienen pago o deniegan el expediente.  
 (2) Se calcula sobre superficie declarada admisible.  
 (3) Aplicación del artículo 16 bis del RD 147/2023.

Puede verificar la integridad de una copia de este documento mediante la lectura del código QR adjunto o mediante el acceso a la dirección <a href="https://ws050.juntadeandalucia.es/verificarFirma">https://ws050.juntadeandalucia.es/verificarFirma</a> indicando el código de VERIFICACIÓN					
FIRMADO POR	RAQUEL MARIA ESPIN CRESPO		FECHA		26/06/2024
VERIFICACIÓN	Pk2jmMQ72K8YCCE9EQ8LU85ENJJ6M		PÁGINA		3413/8857



**INCIDENCIAS**

**INCIDENCIA DESCRIPCIÓN**

- 219 Superficie bruta de cruce en un recinto en una misma solicitud supera superficie total que el SIGPAC establece para él.  
Recinto:14-042-011-00665-00001 Cultivo:101010 OLIVAR-PICUAL Secano Suma de superficies declaradas para este recinto por el solicitante (Áreas):111 Superficie SIGPAC total para el recinto (Áreas):110 Exceso de superficie declarada (Hectáreas):0,01  
Recinto:14-042-011-00665-00001 Cultivo:102160 VIÑEDO VINIFICACIÓN-PEDRO XIMENEZ Secano Suma de superficies declaradas para este recinto por el solicitante (Áreas):111 Superficie SIGPAC total para el recinto (Áreas):110 Exceso de superficie declarada (Hectáreas):0,01

(1) Con incidencias que retienen pago o deniegan el expediente.  
(2) Se calcula sobre superficie declarada admisible.  
(3) Aplicación del artículo 16 bis del RD 147/2023.

Puede verificar la integridad de una copia de este documento mediante la lectura del código QR adjunto o mediante el acceso a la dirección <https://ws050.juntadeandalucia.es/verificarFirma> indicando el código de VERIFICACIÓN

FIRMADO POR	RAQUEL MARIA ESPIN CRESPO	FECHA	26/06/2024
VERIFICACIÓN	Pk2jmMQ72K8YCCE9EQ8LU85ENJJ6M	PÁGINA	3414/8857



**APELLIDOS Y NOMBRE / RAZÓN SOCIAL**

REDONDO FERNANDEZ PEDRO

**NIF**

\*\*\*\*4035\*

**EXPEDIENTE**

1016532

**RESOLUCIÓN**

CONCESIÓN DE LA AYUDA

**DATOS DE MANTENIMIENTO UNIDADES**

<b>GRUPO DE PAGO</b>	<b>Sup. Dec. Admisible</b>	<b>Sup. Resuelta</b>	<b>Sobredecl.</b>	<b>% Sobredecl.</b>
ZONAS DE LIMITACIONES NATURALES	33,48	33,48	0,00	0,00

**RESUMEN DE PAGOS**

	<b>IMPORTE ( Euros )</b>			
	<b>RESUELTO</b>	<b>FEADER</b>	<b>MAPA</b>	<b>CAPADR</b>
Pago realizado	1.072,55	911,67	105,22	55,66
A pagar	105,95	90,06	10,39	5,50
<b>TOTAL</b>	<b>1.178,50</b>	<b>1.001,73</b>	<b>115,61</b>	<b>61,16</b>

**APLICACIÓN DE REDUCCIONES Y PENALIZACIONES (%)**

<b>Criterios de subvencionabilidad (1)</b>	<b>Presentación tardía</b>	<b>Omisión declaración</b>	<b>Condicionalidad</b>
0,00	0,00	0,00	0,00

**IMPORTE ( Euros )**

Calculado(2)	Reducción	Penalización	Reducción Penalización (3)	Penalización adicional	Resuelto	FEADER	MAPA	CAPADR
1.178,50 €	0,00 €	0,00 €	0,00 €	0,00 €	1.178,50 €	1.001,73 €	115,61 €	61,16 €
<b>Importe Unitario:</b>	<b>54,00 €</b>	<b>Nuevo Importe Unitario:</b>	<b>35,20 €</b>					

**RECINTOS PROPUESTOS**

<b>REF.</b>	<b>REFERENCIA SIGPAC</b>	<b>CULTIVO</b>	<b>S/R</b>	<b>USO SIGPAC</b>	<b>Sup. Dec. admisible</b>	<b>Sup. Campo</b>	<b>Sup. Determ.</b>	<b>Sup. Resuelta</b>
-1619236	14-069-048-09007-0001	OLIVAR	S		0,11		0,11	0,00
1700000005357468	14-069-034-00050-0001	OLIVAR	S		0,01		0,01	0,01
1700000005357469	14-069-048-00058-0003	OLIVAR	S		13,41		13,41	13,41
1700000005357470	14-069-048-00059-0001	OLIVAR	S		2,53		2,53	2,53
1700000005357472	14-069-048-09007-0011	OLIVAR	S		0,16		0,16	0,00
1700000005357473	14-069-034-00050-0002	OLIVAR	S		0,96		0,96	0,96
1700000005357474	14-069-049-00043-0008	OLIVAR	S		0,24		0,24	0,24
1700000005357475	14-069-048-00060-0001	OLIVAR	S		8,71		8,71	8,71
1700000005357476	14-069-049-00043-0007	OLIVAR	S		7,62		7,62	7,62

**INCIDENCIAS****INCIDENCIA DESCRIPCIÓN**

242	Recinto pendiente de acreditación de titularidad. Recinto:14-069-048-09007-00001 Cultivo:101010 OLIVAR-PICUAL Secano Recinto:14-069-048-09007-00011 Cultivo:101010 OLIVAR-PICUAL Secano
75022	No Autoriza a que, en caso de la devolución por la entidad financiera (retrocesión bancaria) del pago en la cuenta corriente consignada en la solicitud y que está debidamente registrada en el sistema contable GIRO de la Junta de Andalucía, se proceda al pago en cualquier otra cuenta corriente de la titularidad del solicitante vigente en dicho sistema contable.

(1) Con incidencias que retienen pago o deniegan el expediente.  
(2) Se calcula sobre superficie declarada admisible.  
(3) Aplicación del artículo 16 bis del RD 147/2023.

Puede verificar la integridad de una copia de este documento mediante la lectura del código QR adjunto o mediante el acceso a la dirección <https://ws050.juntadeandalucia.es/verificarFirma> indicando el código de VERIFICACIÓN

FIRMADO POR	RAQUEL MARIA ESPIN CRESPO	FECHA	26/06/2024
VERIFICACIÓN	Pk2jmMQ72K8YCCE9EQ8LU85ENJJJ6M	PÁGINA	3415/8857





**APELLIDOS Y NOMBRE / RAZÓN SOCIAL**

REDONDO GARCIA ANGEL

**NIF**

\*\*\*\*3983\*

**EXPEDIENTE**

1276765

**RESOLUCIÓN**

CONCESIÓN DE LA AYUDA

**DATOS DE MANTENIMIENTO UNIDADES**

**GRUPO DE PAGO**

ZONAS DE LIMITACIONES NATURALES

**Sup. Dec.  
Admisible**

20,49

**Sup.  
Resuelta**

20,49

**Sobredecl.**

0,00

**% Sobredecl.**

0,00

**RESUMEN DE PAGOS**

	<b><u>IMPORTE ( Euros )</u></b>			
	<b><u>RESUELTO</u></b>	<b><u>FEADER</u></b>	<b><u>MAPA</u></b>	<b><u>CAPADR</u></b>
Pago realizado	948,21	805,98	93,02	49,21
A pagar	93,67	79,62	9,19	4,86
<b>TOTAL</b>	<b>1.041,88</b>	<b>885,60</b>	<b>102,21</b>	<b>54,07</b>

**APLICACIÓN DE REDUCCIONES Y PENALIZACIONES (%)**

<b><u>Criterios de subvencionabilidad (1)</u></b>	<b><u>Presentación tardía</u></b>	<b><u>Omisión declaración</u></b>	<b><u>Condicionalidad</u></b>
0,00	0,00	0,00	0,00

**IMPORTE ( Euros )**

<b><u>Calculado(2)</u></b>	<b><u>Reducción</u></b>	<b><u>Penalización</u></b>	<b><u>Reducción Penalización (3)</u></b>	<b><u>Penalización adicional</u></b>	<b><u>Resuelto</u></b>	<b><u>FEADER</u></b>	<b><u>MAPA</u></b>	<b><u>CAPADR</u></b>
1.041,88 €	0,00 €	0,00 €	0,00 €	0,00 €	1.041,88 €	885,60 €	102,21 €	54,07 €
<b>Importe Unitario:</b>	<b>54,00 €</b>	<b>Nuevo Importe Unitario:</b>	<b>50,85 €</b>					

(1) Con incidencias que retienen pago o deniegan el expediente.  
 (2) Se calcula sobre superficie declarada admisible.  
 (3) Aplicación del artículo 16 bis del RD 147/2023.

Puede verificar la integridad de una copia de este documento mediante la lectura del código QR adjunto o mediante el acceso a la dirección <a href="https://ws050.juntadeandalucia.es/verificarFirma">https://ws050.juntadeandalucia.es/verificarFirma</a> indicando el código de VERIFICACIÓN					
FIRMADO POR	RAQUEL MARIA ESPIN CRESPO		FECHA		26/06/2024
VERIFICACIÓN	Pk2jmMQ72K8YCCE9EQ8LU85ENJJJ6M		PÁGINA		3416/8857



**RECINTOS PROPUESTOS**

REF.	REFERENCIA SIGPAC	CULTIVO	S/R	USO SIGPAC	Sup. Dec. admisible	Sup. Campo	Sup. Determ.	Sup. Resuelta
-740850	14-046-012-00437-0002	OLIVAR	S		0,12		0,12	0,12
-740843	14-046-012-00436-0002	OLIVAR	S		0,24		0,24	0,24
-740838	14-046-012-00272-0001	OLIVAR	S		0,06		0,06	0,06
-740833	14-042-011-00460-0001	OLIVAR	S		0,92		0,92	0,92
-740827	14-042-011-00416-0001	OLIVAR	S		1,00		1,00	1,00
-740826	14-042-011-00412-0001	OLIVAR	S		0,12		0,12	0,12
4780712	14-046-012-00273-0001	OLIVAR	S		0,94		0,94	0,94
4780713	14-046-012-00273-0002	OLIVAR	S		0,34		0,34	0,34
4780714	14-042-011-00669-0001	OLIVAR	S		1,17		1,17	1,17
4780716	14-042-011-00462-0001	OLIVAR	S		0,55		0,55	0,55
4780717	14-042-011-00496-0001	OLIVAR	S		1,52		1,52	1,52
4780722	14-046-012-00278-0001	OLIVAR	S		0,15		0,15	0,15
1700000004458965	14-046-007-00056-0001	OLIVAR	S		2,48		2,48	2,48
1700000004458966	14-046-007-00057-0001	OLIVAR	S		1,90		1,90	1,90
1700000004458967	14-046-007-00054-0002	OLIVAR	S		0,31		0,31	0,31
1700000004458968	14-046-007-09011-0001	OLIVAR	S		0,04		0,04	0,04
1700000004458970	14-046-007-00051-0001	OLIVAR	S		0,45		0,45	0,45
1700000004458971	14-046-007-00071-0001	OLIVAR	S		0,45		0,45	0,45
1700000004458972	14-046-007-00072-0001	OLIVAR	S		0,41		0,41	0,41
1700000004458973	14-046-007-00060-0002	OLIVAR	S		0,02		0,02	0,02
1700000004458974	14-046-008-00512-0001	OLIVAR	S		0,05		0,05	0,05
1700000004458975	14-046-008-00429-0002	OLIVAR	S		2,81		2,81	2,81
1700000004458976	14-046-008-00431-0001	OLIVAR	S		2,01		2,01	2,01
1700000004458977	14-046-008-09020-0001	OLIVAR	S		0,22		0,22	0,22
1700000004458978	14-046-007-00066-0001	OLIVAR	S		1,05		1,05	1,05
1700000004458979	14-046-008-00523-0001	OLIVAR	S		0,90		0,90	0,90
1700000004458980	14-046-008-00531-0002	OLIVAR	S		0,20		0,20	0,20
1700000004458982	14-046-008-09016-0001	OLIVAR	S		0,06		0,06	0,06

(1) Con incidencias que retienen pago o deniegan el expediente.  
 (2) Se calcula sobre superficie declarada admisible.  
 (3) Aplicación del artículo 16 bis del RD 147/2023.

Puede verificar la integridad de una copia de este documento mediante la lectura del código QR adjunto o mediante el acceso a la dirección <a href="https://ws050.juntadeandalucia.es/verificarFirma">https://ws050.juntadeandalucia.es/verificarFirma</a> indicando el código de VERIFICACIÓN				
FIRMADO POR	RAQUEL MARIA ESPIN CRESPO	FECHA	26/06/2024	
VERIFICACIÓN	Pk2jmMQ72K8YCCCE9EQ8LU85ENJJ6M	PÁGINA	3417/8857	



**APELLIDOS Y NOMBRE / RAZÓN SOCIAL**

REDONDO LOPEZ FRANCISCO ANGEL

**NIF**  
\*\*\*\*2150\*

**EXPEDIENTE**  
1213657

**RESOLUCIÓN**  
CONCESIÓN DE LA AYUDA

**DATOS DE MANTENIMIENTO UNIDADES**

<b>GRUPO DE PAGO</b>	<b>Sup. Dec. Admisible</b>	<b>Sup. Resuelta</b>	<b>Sobredecl.</b>	<b>% Sobredecl.</b>
ZONAS DE LIMITACIONES NATURALES	66,22	66,22	0,00	0,00

**RESUMEN DE PAGOS**

	<b>IMPORTE ( Euros )</b>			
	<b>RESUELTO</b>	<b>FEADER</b>	<b>MAPA</b>	<b>CAPADR</b>
Pago realizado	1.081,20	919,02	106,06	56,12
A pagar	106,80	90,78	10,48	5,54
<b>TOTAL</b>	<b>1.188,00</b>	<b>1.009,80</b>	<b>116,54</b>	<b>61,66</b>

**APLICACIÓN DE REDUCCIONES Y PENALIZACIONES (%)**

<b>Criterios de subvencionabilidad (1)</b>	<b>Presentación tardía</b>	<b>Omisión declaración</b>	<b>Condicionalidad</b>
0,00	0,00	0,00	0,00

**IMPORTE ( Euros )**

Calculado(2)	Reducción	Penalización	Reducción Penalización (3)	Penalización adicional	Resuelto	FEADER	MAPA	CAPADR
1.188,00 €	0,00 €	0,00 €	0,00 €	0,00 €	1.188,00 €	1.009,80 €	116,54 €	61,66 €
Importe Unitario:	54,00 €	Nuevo Importe Unitario:	17,94 €					

**RECINTOS PROPUESTOS**

<b>REF.</b>	<b>REFERENCIA SIGPAC</b>	<b>CULTIVO</b>	<b>USO S/R SIGPAC</b>	<b>Sup. Dec. admisible</b>	<b>Sup. Campo</b>	<b>Sup. Determ.</b>	<b>Sup. Resuelta</b>
-1266272	14-009-004-00038-0003	TRANQUILLÓN	S	0,61		0,61	0,61
-1266271	14-009-004-00038-0003	GUISANTES	S	8,42		8,42	8,42
-1266265	14-009-004-00037-0003	GUISANTES	S	1,86		1,86	1,86
-1266263	14-009-004-00037-0003	TRANQUILLÓN	S	6,90		6,90	6,90
-1266163	14-009-005-00138-0019	GUISANTES	S	3,57		3,57	3,57
-1266159	14-009-005-00138-0010	OLIVAR	S	4,56		4,56	4,56
-1266158	14-009-005-00138-0008	OLIVAR	S	0,07		0,07	0,07
-804643	14-009-004-00038-0005	BARBECHO TRADICIONAL	S	2,95		2,95	2,95
1700000006555149	14-009-004-00034-0001	OLIVAR	S	0,62		0,62	0,62
1700000006555150	14-009-004-00039-0003	GUISANTES	S	0,01		0,01	0,01
1700000006555154	14-009-004-00039-0001	GUISANTES	S	1,99		1,99	1,99
1700000006555158	14-009-004-00038-0001	BARBECHO TRADICIONAL	S	4,29		4,29	4,29
1700000006555159	14-009-004-00067-0003	GUISANTES	S	9,61		9,61	9,61
1700000006555160	14-009-004-00038-0002	BARBECHO TRADICIONAL	S	0,22		0,22	0,22
1700000006555165	14-009-004-00066-0001	OLIVAR	S	1,72		1,72	1,72
1700000006555168	14-009-004-00067-0001	OLIVAR	S	0,30		0,30	0,30
1700000006555169	14-009-004-00065-0002	GUISANTES	S	0,04		0,04	0,04
1700000006555170	14-009-004-00065-0003	GUISANTES	S	0,12		0,12	0,12
1700000006555171	14-009-004-00065-0001	GUISANTES	S	2,68		2,68	2,68
1700000006555172	14-009-004-00066-0003	GUISANTES	S	1,89		1,89	1,89
1700000006555173	14-009-004-00035-0001	OLIVAR	S	4,27		4,27	4,27
1700000006555174	14-009-004-00036-0001	OLIVAR	S	0,51		0,51	0,51
1700000006555175	14-009-004-00037-0004	OLIVAR	S	3,14		3,14	3,14
1700000006555176	14-009-004-00034-0003	TRANQUILLÓN	S	5,87		5,87	5,87

(1) Con incidencias que retienen pago o deniegan el expediente.  
(2) Se calcula sobre superficie declarada admisible.  
(3) Aplicación del artículo 16 bis del RD 147/2023.

Puede verificar la integridad de una copia de este documento mediante la lectura del código QR adjunto o mediante el acceso a la dirección <a href="https://ws050.juntadeandalucia.es/verificarFirma">https://ws050.juntadeandalucia.es/verificarFirma</a> indicando el código de VERIFICACIÓN					
FIRMADO POR	RAQUEL MARIA ESPIN CRESPO		FECHA		26/06/2024
VERIFICACIÓN	Pk2jmMQ72K8YCCE9EQ8LU85ENJJ6M		PÁGINA		3418/8857





**INCIDENCIAS**

**INCIDENCIA DESCRIPCIÓN**

- 86119 Carga ganadera NO cumple con el valor mínimo de 0,2 UGM/ha.  
 Recinto:14-009-004-00038-00006 Cultivo:62000 PASTOS PERMANENTES DE 5 O MAS AÑOS-SIN VARIEDAD Secano Carga Ganadera:0  
 Recinto:14-009-004-00066-00002 Cultivo:62000 PASTOS PERMANENTES DE 5 O MAS AÑOS-SIN VARIEDAD Secano Carga Ganadera:0  
 Recinto:14-009-005-00138-00011 Cultivo:62000 PASTOS PERMANENTES DE 5 O MAS AÑOS-SIN VARIEDAD Secano Carga Ganadera:0  
 Recinto:14-009-005-00138-00015 Cultivo:62000 PASTOS PERMANENTES DE 5 O MAS AÑOS-SIN VARIEDAD Secano Carga Ganadera:0  
 Recinto:14-009-005-00138-00016 Cultivo:62000 PASTOS PERMANENTES DE 5 O MAS AÑOS-SIN VARIEDAD Secano Carga Ganadera:0  
 Recinto:14-009-005-00138-00020 Cultivo:62000 PASTOS PERMANENTES DE 5 O MAS AÑOS-SIN VARIEDAD Secano Carga Ganadera:0
- 86122 Recinto superficie forrajera que realiza la actividad de producción de pastoreo y no declara el o los códigos del Registro de Explotaciones Ganaderas de Andalucía, REGA.  
 Recinto:14-009-004-00038-00006 Cultivo:62000 PASTOS PERMANENTES DE 5 O MAS AÑOS-SIN VARIEDAD Secano  
 Recinto:14-009-004-00066-00002 Cultivo:62000 PASTOS PERMANENTES DE 5 O MAS AÑOS-SIN VARIEDAD Secano  
 Recinto:14-009-005-00138-00011 Cultivo:62000 PASTOS PERMANENTES DE 5 O MAS AÑOS-SIN VARIEDAD Secano  
 Recinto:14-009-005-00138-00015 Cultivo:62000 PASTOS PERMANENTES DE 5 O MAS AÑOS-SIN VARIEDAD Secano  
 Recinto:14-009-005-00138-00016 Cultivo:62000 PASTOS PERMANENTES DE 5 O MAS AÑOS-SIN VARIEDAD Secano  
 Recinto:14-009-005-00138-00020 Cultivo:62000 PASTOS PERMANENTES DE 5 O MAS AÑOS-SIN VARIEDAD Secano
- 86124 Recinto de forrajera para Cálculo de Carga Ganadera que No pertenece a Explotación.  
 Recinto:14-009-004-00038-00006 Cultivo:62000 PASTOS PERMANENTES DE 5 O MAS AÑOS-SIN VARIEDAD Secano  
 Recinto:14-009-004-00066-00002 Cultivo:62000 PASTOS PERMANENTES DE 5 O MAS AÑOS-SIN VARIEDAD Secano  
 Recinto:14-009-005-00138-00011 Cultivo:62000 PASTOS PERMANENTES DE 5 O MAS AÑOS-SIN VARIEDAD Secano  
 Recinto:14-009-005-00138-00015 Cultivo:62000 PASTOS PERMANENTES DE 5 O MAS AÑOS-SIN VARIEDAD Secano  
 Recinto:14-009-005-00138-00016 Cultivo:62000 PASTOS PERMANENTES DE 5 O MAS AÑOS-SIN VARIEDAD Secano  
 Recinto:14-009-005-00138-00020 Cultivo:62000 PASTOS PERMANENTES DE 5 O MAS AÑOS-SIN VARIEDAD Secano

**Datos considerados para el Cálculo de la Carga Ganadera del expediente**

Superficie determinada para Cálculo Carga Ganadera: 0,00 ha  
 Carga Ganadera del Expediente: 0,00 ugm/ha

**Incidenias de carga ganadera**

**INCIDENCIA DESCRIPCIÓN**

- 86122 Recinto superficie forrajera que realiza la actividad de producción de pastoreo y no declara el o los códigos del Registro de Explotaciones Ganaderas de Andalucía, REGA.  
 Recinto:14-009-005-00138-00020 Cultivo:62000 PASTOS PERMANENTES DE 5 O MAS AÑOS-SIN VARIEDAD Secano  
 Recinto:14-009-005-00138-00016 Cultivo:62000 PASTOS PERMANENTES DE 5 O MAS AÑOS-SIN VARIEDAD Secano  
 Recinto:14-009-005-00138-00015 Cultivo:62000 PASTOS PERMANENTES DE 5 O MAS AÑOS-SIN VARIEDAD Secano  
 Recinto:14-009-005-00138-00011 Cultivo:62000 PASTOS PERMANENTES DE 5 O MAS AÑOS-SIN VARIEDAD Secano  
 Recinto:14-009-004-00038-00006 Cultivo:62000 PASTOS PERMANENTES DE 5 O MAS AÑOS-SIN VARIEDAD Secano  
 Recinto:14-009-004-00066-00002 Cultivo:62000 PASTOS PERMANENTES DE 5 O MAS AÑOS-SIN VARIEDAD Secano
- 86124 Recinto de forrajera para Cálculo de Carga Ganadera que No pertenece a Explotación.  
 Recinto:14-009-005-00138-00020 Cultivo:62000 PASTOS PERMANENTES DE 5 O MAS AÑOS-SIN VARIEDAD Secano  
 Recinto:14-009-005-00138-00016 Cultivo:62000 PASTOS PERMANENTES DE 5 O MAS AÑOS-SIN VARIEDAD Secano  
 Recinto:14-009-005-00138-00015 Cultivo:62000 PASTOS PERMANENTES DE 5 O MAS AÑOS-SIN VARIEDAD Secano  
 Recinto:14-009-005-00138-00011 Cultivo:62000 PASTOS PERMANENTES DE 5 O MAS AÑOS-SIN VARIEDAD Secano  
 Recinto:14-009-004-00038-00006 Cultivo:62000 PASTOS PERMANENTES DE 5 O MAS AÑOS-SIN VARIEDAD Secano  
 Recinto:14-009-004-00066-00002 Cultivo:62000 PASTOS PERMANENTES DE 5 O MAS AÑOS-SIN VARIEDAD Secano
- 86128 Recinto de Forrajeras que no ha contabilizado para Carga Ganadera por no tener una explotación válida para el cálculo de la Carga Ganadera  
 Recinto:14-009-005-00138-00020 Cultivo:62 PASTOS PERMANENTES DE 5 O MAS AÑOS-  
 Recinto:14-009-005-00138-00016 Cultivo:62 PASTOS PERMANENTES DE 5 O MAS AÑOS-  
 Recinto:14-009-005-00138-00015 Cultivo:62 PASTOS PERMANENTES DE 5 O MAS AÑOS-  
 Recinto:14-009-005-00138-00011 Cultivo:62 PASTOS PERMANENTES DE 5 O MAS AÑOS-  
 Recinto:14-009-004-00038-00006 Cultivo:62 PASTOS PERMANENTES DE 5 O MAS AÑOS-

(1) Con incidencias que retienen pago o deniegan el expediente.  
 (2) Se calcula sobre superficie declarada admisible.  
 (3) Aplicación del artículo 16 bis del RD 147/2023.

Puede verificar la integridad de una copia de este documento mediante la lectura del código QR adjunto o mediante el acceso a la dirección <a href="https://ws050.juntadeandalucia.es/verificarFirma">https://ws050.juntadeandalucia.es/verificarFirma</a> indicando el código de VERIFICACIÓN					
FIRMADO POR	RAQUEL MARIA ESPIN CRESPO		FECHA		26/06/2024
VERIFICACIÓN	Pk2jmMQ72K8YCC9EQ8LU85ENJJ6M		PÁGINA		3419/8857



86132 Recinto:14-009-004-00066-00002 Cultivo:62 PASTOS PERMANENTES DE 5 O MAS AÑOS-  
Recinto superficie forrajera que no realiza la actividad de producción de pastoreo.  
Recinto:14-009-004-00038-00005 Cultivo:20000 BARBECHO TRADICIONAL-SIN VARIEDAD Secano  
Recinto:14-009-004-00038-00001 Cultivo:20000 BARBECHO TRADICIONAL-SIN VARIEDAD Secano  
Recinto:14-009-004-00038-00002 Cultivo:20000 BARBECHO TRADICIONAL-SIN VARIEDAD Secano

(1) Con incidencias que retienen pago o deniegan el expediente.  
(2) Se calcula sobre superficie declarada admisible.  
(3) Aplicación del artículo 16 bis del RD 147/2023.

Puede verificar la integridad de una copia de este documento mediante la lectura del código QR adjunto o mediante el acceso a la dirección <https://ws050.juntadeandalucia.es/verificarFirma> indicando el código de VERIFICACIÓN

FIRMADO POR	RAQUEL MARIA ESPIN CRESPO	FECHA	26/06/2024
VERIFICACIÓN	Pk2jmMQ72K8YCCE9EQ8LU85ENJJ6M	PÁGINA	3420/8857



**APELLIDOS Y NOMBRE / RAZÓN SOCIAL**  
REDONDO MUÑOZ ANTONIA ROSARIO CARLOTA**NIF**  
\*\*\*\*4192\***EXPEDIENTE** 1285002 **RESOLUCIÓN** CONCESIÓN DE LA AYUDA**DATOS DE MANTENIMIENTO UNIDADES**

<b>GRUPO DE PAGO</b>	<b>Sup. Dec. Admisible</b>	<b>Sup. Resuelta</b>	<b>Sobredecl.</b>	<b>% Sobredecl.</b>
ZONAS DE LIMITACIONES NATURALES	50,57	50,14	0,43	0,85

**RESUMEN DE PAGOS**

	<b>IMPORTE ( Euros )</b>			
	<b>RESUELTO</b>	<b>FEADER</b>	<b>MAPA</b>	<b>CAPADR</b>
Pago realizado	1.072,01	911,21	105,16	55,63
A pagar	105,89	90,01	10,39	5,49
<b>TOTAL</b>	<b>1.177,90</b>	<b>1.001,22</b>	<b>115,55</b>	<b>61,12</b>

**APLICACIÓN DE REDUCCIONES Y PENALIZACIONES (%)**

<b>Criterios de subvencionabilidad (1)</b>	<b>Presentación tardía</b>	<b>Omisión declaración</b>	<b>Condicionabilidad</b>
0,00	0,00	0,00	0,00

**IMPORTE ( Euros )**

<b>Calculado(2)</b>	<b>Reducción</b>	<b>Penalización</b>	<b>Reducción Penalización (3)</b>	<b>Penalización adicional</b>	<b>Resuelto</b>	<b>FEADER</b>	<b>MAPA</b>	<b>CAPADR</b>
1.188,00 €	10,10 €	0,00 €	0,00 €	0,00 €	1.177,90 €	1.001,22 €	115,55 €	61,13 €
<b>Importe Unitario:</b>	<b>54,00 €</b>	<b>Nuevo Importe Unitario:</b>	<b>23,49 €</b>					

(1) Con incidencias que retienen pago o deniegan el expediente.  
 (2) Se calcula sobre superficie declarada admisible.  
 (3) Aplicación del artículo 16 bis del RD 147/2023.

Puede verificar la integridad de una copia de este documento mediante la lectura del código QR adjunto o mediante el acceso a la dirección <a href="https://ws050.juntadeandalucia.es/verificarFirma">https://ws050.juntadeandalucia.es/verificarFirma</a> indicando el código de VERIFICACIÓN				
FIRMADO POR	RAQUEL MARIA ESPIN CRESPO	FECHA	26/06/2024	
VERIFICACIÓN	Pk2jmMQ72K8YCCE9EQ8LU85ENJJ6M	PÁGINA	3421/8857	

**RECINTOS PROPUESTOS**

REF.	REFERENCIA SIGPAC	CULTIVO	S/R	USO SIGPAC	Sup. Dec. admisible	Sup. Campo	Sup. Determ.	Sup. Resuelta
-1529297	14-054-057-00001-0004	OLIVAR	S		0,06		0,06	0,00
-1529270	14-023-012-00023-0001	GUISANTES	S		1,41		1,41	1,41
-1253461	14-023-011-00042-0001	TRANQUILLÓN	S		0,50		0,50	0,50
-1253457	14-023-012-00051-0001	TRANQUILLÓN	S		3,01		3,01	3,01
-1053846	14-023-012-00023-0009	TRANQUILLÓN	S		0,90		0,90	0,90
-932926	14-023-012-00023-0001	TRANQUILLÓN	S		9,19		9,19	9,19
-932923	14-023-012-00023-0008	ALMENDROS	S		1,13		1,13	1,13
-932910	14-054-058-00191-0001	OLIVAR	S		0,13		0,13	0,13
-932909	14-054-058-00191-0001	OLIVAR	S		0,01		0,01	0,01
-708190	14-054-058-00213-0002	OLIVAR	S		0,71		0,71	0,71
-532823	14-054-058-00211-0002	OLIVAR	S		0,09		0,09	0,09
6878565	14-054-057-00002-0003	OLIVAR	S		0,32		0,32	0,00
1700000005266389	14-054-057-00017-0001	OLIVAR	S		0,14		0,14	0,14
1700000005266390	14-054-058-00214-0001	OLIVAR	S		2,07		2,07	2,07
1700000005266391	14-054-058-00215-0001	OLIVAR	S		1,68		1,68	1,68
1700000005266392	14-054-058-00209-0001	OLIVAR	S		2,05		2,05	2,05
1700000005266393	14-054-058-00213-0003	OLIVAR	S		1,10		1,10	1,10
1700000005266394	14-054-058-00212-0001	OLIVAR	S		0,07		0,07	0,07
1700000005266395	14-054-058-00213-0002	OLIVAR	S		1,59		1,59	1,59
1700000005269995	14-054-057-00001-0002	OLIVAR	S		0,25		0,25	0,25
1700000005269996	14-054-058-00177-0002	OLIVAR	S		2,82		2,82	2,82
1700000005269997	14-054-058-00178-0001	OLIVAR	S		0,62		0,62	0,62
1700000005269999	14-054-058-00161-0001	OLIVAR	S		4,74		4,74	4,74
1700000005270000	14-054-057-00008-0001	OLIVAR	S		0,05		0,05	0,00
1700000005270001	14-054-058-00181-0001	OLIVAR	S		1,24		1,24	1,24
1700000005270002	14-054-058-00173-0001	OLIVAR	S		0,70		0,70	0,70
1700000005270003	14-054-058-00174-0001	OLIVAR	S		0,36		0,36	0,36
1700000005270004	14-054-058-00175-0001	OLIVAR	S		0,45		0,45	0,45
1700000005270005	14-054-058-00166-0001	OLIVAR	S		1,93		1,93	1,93
1700000005270006	14-054-058-00164-0001	OLIVAR	S		1,76		1,76	1,76
1700000005270008	14-054-058-00191-0001	OLIVAR	S		1,53		1,53	1,53
1700000005270009	14-054-058-00161-0001	OLIVAR	S		2,10		2,10	2,10
1700000005270010	14-054-058-00162-0002	OLIVAR	S		1,08		1,08	1,08
1700000005270011	14-054-058-00170-0001	OLIVAR	S		0,80		0,80	0,80
1700000005270012	14-054-058-00196-0001	OLIVAR	S		3,98		3,98	3,98

**INCIDENCIAS****INCIDENCIA DESCRIPCIÓN**

- 218 Superficie bruta de cruce en un recinto en el conjunto de las solicitudes supera superficie total que SIGPAC establece para él.  
Recinto:14-054-057-00002-00003 Cultivo:101010 OLIVAR-PICUAL Secano Suma de superficies declaradas para este recinto por todos los solicitantes (Áreas):72 Superficie SIGPAC medida para este recinto (Áreas):60 Exceso de superficie declarada (Hectáreas):0,12 Suma de superficies declaradas para este recinto por el solicitante (Áreas):32
- 242 Recinto pendiente de acreditación de titularidad.  
Recinto:14-054-057-00001-00004 Cultivo:101010 OLIVAR-PICUAL Secano  
Recinto:14-054-057-00002-00003 Cultivo:101010 OLIVAR-PICUAL Secano  
Recinto:14-054-057-00008-00001 Cultivo:101010 OLIVAR-PICUAL Secano
- 3790 Recinto declarado inactivo  
Recinto:14-054-057-00001-00004 Cultivo: -

(1) Con incidencias que retienen pago o deniegan el expediente.  
(2) Se calcula sobre superficie declarada admisible.  
(3) Aplicación del artículo 16 bis del RD 147/2023.

Puede verificar la integridad de una copia de este documento mediante la lectura del código QR adjunto o mediante el acceso a la dirección <https://ws050.juntadeandalucia.es/verificarFirma> indicando el código de VERIFICACIÓN

FIRMADO POR	RAQUEL MARIA ESPIN CRESPO	FECHA	26/06/2024
VERIFICACIÓN	Pk2jmMQ72K8YCCE9EQ8LU85ENJJ6M	PÁGINA	3422/8857



**APELLIDOS Y NOMBRE / RAZÓN SOCIAL**

REDONDO POZUELO ANTONIO

**NIF**

\*\*\*9183\*

**EXPEDIENTE**

1154943

**RESOLUCIÓN**

CONCESIÓN DE LA AYUDA

**DATOS DE MANTENIMIENTO UNIDADES****GRUPO DE PAGO**

ZONAS DE LIMITACIONES NATURALES

**Sup. Dec.  
Admisible**

39,33

**Sup.  
Resuelta**

39,33

**Sobredecl.**

0,00

**% Sobredecl.**

0,00

**RESUMEN DE PAGOS**

	<b>IMPORTE ( Euros )</b>			
	<b>RESUELTO</b>	<b>FEADER</b>	<b>MAPA</b>	<b>CAPADR</b>
Pago realizado	1.081,20	919,02	106,06	56,12
A pagar	106,80	90,78	10,48	5,54
<b>TOTAL</b>	<b>1.188,00</b>	<b>1.009,80</b>	<b>116,54</b>	<b>61,66</b>

**APLICACIÓN DE REDUCCIONES Y PENALIZACIONES (%)**

<b>Criterios de subvencionabilidad (1)</b>	<b>Presentación tardía</b>	<b>Omisión declaración</b>	<b>Condicionalidad</b>
0,00	0,00	0,00	0,00

**IMPORTE ( Euros )**

Calculado(2)	Reducción	Penalización	Reducción Penalización (3)	Penalización adicional	Resuelto	FEADER	MAPA	CAPADR
1.188,00 €	0,00 €	0,00 €	0,00 €	0,00 €	1.188,00 €	1.009,80 €	116,54 €	61,66 €
Importe Unitario:	54,00 €	Nuevo Importe Unitario:	30,21 €					

**RECINTOS PROPUESTOS**

<b>REF.</b>	<b>REFERENCIA SIGPAC</b>	<b>CULTIVO</b>	<b>S/R</b>	<b>USO SIGPAC</b>	<b>Sup. Dec. admisible</b>	<b>Sup. Campo</b>	<b>Sup. Determ.</b>	<b>Sup. Resuelta</b>
-1503167	14-054-044-00136-0002	OLIVAR	S		15,09		15,09	15,09
-60100	14-054-045-00021-0001	OLIVAR	S		2,66		2,66	2,66
1700000006810190	14-006-007-00044-0002	PASTOS PERMANENTES DE 5 O MAS AÑOS	S		9,93		9,93	9,93
1700000006810192	14-054-044-00137-0001	OLIVAR	S		0,72		0,72	0,72
1700000006810193	14-054-044-00137-0005	OLIVAR	S		0,05		0,05	0,05
1700000006810195	14-006-017-00012-0001	PASTOS PERMANENTES DE 5 O MAS AÑOS	S		0,68		0,68	0,68
1700000006810196	14-006-017-00013-0002	PASTOS PERMANENTES DE 5 O MAS AÑOS	S		10,20		10,20	10,20

**INCIDENCIAS****INCIDENCIA DESCRIPCIÓN**

86122	Recinto superficie forrajera que realiza la actividad de producción de pastoreo y no declara el o los códigos del Registro de Explotaciones Ganaderas de Andalucía, REGA. Recinto:14-062-035-00333-00001 Cultivo:62000 PASTOS PERMANENTES DE 5 O MAS AÑOS-SIN VARIEDAD Secano
86124	Recinto de forrajera para Cálculo de Carga Ganadera que No pertenece a Explotación. Recinto:14-062-035-00333-00001 Cultivo:62000 PASTOS PERMANENTES DE 5 O MAS AÑOS-SIN VARIEDAD Secano

(1) Con incidencias que retienen pago o deniegan el expediente.  
 (2) Se calcula sobre superficie declarada admisible.  
 (3) Aplicación del artículo 16 bis del RD 147/2023.

Puede verificar la integridad de una copia de este documento mediante la lectura del código QR adjunto o mediante el acceso a la dirección <https://ws050.juntadeandalucia.es/verificarFirma> indicando el código de VERIFICACIÓN

FIRMADO POR	RAQUEL MARIA ESPIN CRESPO	FECHA	26/06/2024
VERIFICACIÓN	Pk2jmMQ72K8YCCE9EQ8LU85ENJJJ6M	PÁGINA	3423/8857





**Datos considerados para el Cálculo de la Carga Ganadera del expediente**

Superficie determinada para Cálculo Carga Ganadera: 20,81 ha  
Carga Ganadera del Expediente: 2,91 ugm/ha

Explotación	Especie	Ugm Calculada para CG
ES140060000172	BOVINA	18,22
ES140060000172	PORCINO	42,41

**Recintos Determinados para el Cálculo de Garga Ganadera**

REF.	REFERENCIA SIGPAC	CULTIVO	DESCRIPCIÓN CULTIVO	S/R	SUP. RESUELTA (ha)
1700000006810190	14-006-007-00044-00002	62000	PASTOS PERMANENTES DE 5 O MAS AÑOS-SIN VARIEDAD	S	9,93
1700000006810195	14-006-017-00012-00001	62000	PASTOS PERMANENTES DE 5 O MAS AÑOS-SIN VARIEDAD	S	0,68
1700000006810196	14-006-017-00013-00002	62000	PASTOS PERMANENTES DE 5 O MAS AÑOS-SIN VARIEDAD	S	10,20

**Incidencias de carga ganadera**


**INCIDENCIA DESCRIPCIÓN**

- 86122 Recinto superficie forrajera que realiza la actividad de producción de pastoreo y no declara el o los códigos del Registro de Explotaciones Ganaderas de Andalucía, REGA.  
Recinto:14-062-035-00333-00001 Cultivo:62000 PASTOS PERMANENTES DE 5 O MAS AÑOS-SIN VARIEDAD Secano
- 86124 Recinto de forrajera para Cálculo de Carga Ganadera que No pertenece a Explotación.  
Recinto:14-062-035-00333-00001 Cultivo:62000 PASTOS PERMANENTES DE 5 O MAS AÑOS-SIN VARIEDAD Secano
- 86128 Recinto de Forrajeras que no ha contabilizado para Carga Ganadera por no tener una explotación válida para el cálculo de la Carga Ganadera  
Recinto:14-062-035-00333-00001 Cultivo:62 PASTOS PERMANENTES DE 5 O MAS AÑOS-

(1) Con incidencias que retienen pago o deniegan el expediente.  
(2) Se calcula sobre superficie declarada admisible.  
(3) Aplicación del artículo 16 bis del RD 147/2023.

Puede verificar la integridad de una copia de este documento mediante la lectura del código QR adjunto o mediante el acceso a la dirección <https://ws050.juntadeandalucia.es/verificarFirma> indicando el código de VERIFICACIÓN

FIRMADO POR	RAQUEL MARIA ESPIN CRESPO	FECHA	26/06/2024
VERIFICACIÓN	Pk2jmMQ72K8YCCE9EQ8LU85ENJJ6M	PÁGINA	3424/8857





**APellidos y Nombre / Razón Social**

REDONDO POZUELO FRANCISCO

**NIF**

\*\*\*\*3102\*

**EXPEDIENTE**

1212939

**RESOLUCIÓN**

CONCESIÓN DE LA AYUDA

**DATOS DE MANTENIMIENTO UNIDADES**

<b>GRUPO DE PAGO</b>	<b>Sup. Dec. Admisible</b>	<b>Sup. Resuelta</b>	<b>Sobredecl.</b>	<b>% Sobredecl.</b>
ZONAS DE LIMITACIONES NATURALES	30,85	30,85	0,00	0,00

**RESUMEN DE PAGOS**

	<b>IMPORTE ( Euros )</b>			
	<b>RESUELTO</b>	<b>FEADER</b>	<b>MAPA</b>	<b>CAPADR</b>
Pago realizado	1.081,20	919,02	106,06	56,12
A pagar	106,80	90,78	10,48	5,54
<b>TOTAL</b>	<b>1.188,00</b>	<b>1.009,80</b>	<b>116,54</b>	<b>61,66</b>

**APLICACIÓN DE REDUCCIONES Y PENALIZACIONES (%)**

<b>Criterios de subvencionabilidad (1)</b>	<b>Presentación tardía</b>	<b>Omisión declaración</b>	<b>Condicionalidad</b>
0,00	0,00	0,00	0,00

**IMPORTE ( Euros )**

Calculado(2)	Reducción	Penalización	Reducción Penalización (3)	Penalización adicional	Resuelto	FEADER	MAPA	CAPADR
1.188,00 €	0,00 €	0,00 €	0,00 €	0,00 €	1.188,00 €	1.009,80 €	116,54 €	61,66 €
<b>Importe Unitario:</b>	<b>54,00 €</b>	<b>Nuevo Importe Unitario:</b>	<b>38,51 €</b>					

**RECINTOS PROPUESTOS**

<b>REF.</b>	<b>REFERENCIA SIGPAC</b>	<b>CULTIVO</b>	<b>S/R</b>	<b>USO SIGPAC</b>	<b>Sup. Dec. admisible</b>	<b>Sup. Campo</b>	<b>Sup. Determ.</b>	<b>Sup. Resuelta</b>
-1062021	14-006-012-00036-0009	PASTOS DE MENOS DE 5 AÑOS	S		0,12		0,12	0,12
-162872	14-054-045-00022-0001	OLIVAR	S		7,31		7,31	7,31
-162862	14-006-012-00036-0001	OLIVAR	S		1,18		1,18	1,18
-162856	14-006-012-00036-0005	OLIVAR	S		0,42		0,42	0,42
-159165	14-054-045-00023-0005	OLIVAR	S		1,29		1,29	1,29
1700000006814188	14-054-045-00023-0009	OLIVAR	S		0,01		0,01	0,01
1700000006814190	14-054-045-00022-0007	OLIVAR	S		0,01		0,01	0,01
1700000006814192	14-054-045-00023-0001	OLIVAR	S		0,81		0,81	0,81
1700000006814193	14-054-045-00023-0004	OLIVAR	S		0,02		0,02	0,02
1700000006814195	14-054-045-00023-0006	OLIVAR	S		0,30		0,30	0,30
1700000006814196	14-054-045-00023-0007	OLIVAR	S		0,31		0,31	0,31
1700000006814197	14-054-045-00023-0010	OLIVAR	S		0,37		0,37	0,37
1700000006814198	14-054-045-00032-0001	OLIVAR	S		6,71		6,71	6,71
1700000006814199	14-054-045-00022-0002	PASTOS PERMANENTES DE 5 O MAS AÑOS	S		0,35		0,35	0,35
1700000006814202	14-054-045-00023-0003	PASTOS PERMANENTES DE 5 O MAS AÑOS	S		0,58		0,58	0,58
1700000006814204	14-006-012-00050-0002	PASTOS PERMANENTES DE 5 O MAS AÑOS	S		2,54		2,54	2,54
1700000006814207	14-054-045-00023-0002	OLIVAR	S		0,49		0,49	0,49
1700000006814208	14-006-012-00050-0001	OLIVAR	S		0,94		0,94	0,94
1700000006814211	14-006-012-00036-0007	OLIVAR	S		0,06		0,06	0,06
1700000006814212	14-054-045-00030-0001	OLIVAR	S		5,61		5,61	5,61
1700000006814213	14-054-045-00031-0001	OLIVAR	S		0,74		0,74	0,74
1700000006814220	14-006-012-00036-0004	OLIVAR	S		0,68		0,68	0,68

(1) Con incidencias que retienen pago o deniegan el expediente.  
 (2) Se calcula sobre superficie declarada admisible.  
 (3) Aplicación del artículo 16 bis del RD 147/2023.

Puede verificar la integridad de una copia de este documento mediante la lectura del código QR adjunto o mediante el acceso a la dirección <a href="https://ws050.juntadeandalucia.es/verificarFirma">https://ws050.juntadeandalucia.es/verificarFirma</a> indicando el código de VERIFICACIÓN				
FIRMADO POR	RAQUEL MARIA ESPIN CRESPO	FECHA	26/06/2024	
VERIFICACIÓN	Pk2jmMQ72K8YCCE9EQ8LU85ENJJ6M	PÁGINA	3425/8857	

**INCIDENCIAS****INCIDENCIA DESCRIPCIÓN**

86124	Recinto de forrajera para Cálculo de Carga Ganadera que No pertenece a Explotación.		
	Recinto:14-006-012-00036-00002	Cultivo:62000	PASTOS PERMANENTES DE 5 O MAS AÑOS-SIN VARIEDAD Secano
	Recinto:14-006-012-00037-00001	Cultivo:62000	PASTOS PERMANENTES DE 5 O MAS AÑOS-SIN VARIEDAD Secano
	Recinto:14-054-045-00030-00002	Cultivo:62000	PASTOS PERMANENTES DE 5 O MAS AÑOS-SIN VARIEDAD Secano
	Recinto:14-054-045-00030-00003	Cultivo:62000	PASTOS PERMANENTES DE 5 O MAS AÑOS-SIN VARIEDAD Secano
	Recinto:14-054-045-00030-00004	Cultivo:62000	PASTOS PERMANENTES DE 5 O MAS AÑOS-SIN VARIEDAD Secano

**Datos considerados para el Cálculo de la Carga Ganadera del expediente**

Superficie determinada para Cálculo Carga Ganadera: 3,59 ha

Carga Ganadera del Expediente: 1,44 ugm/ha

Explotación	Especie	Ugm Calculada para CG
ES140060000480	OVINA	0,51
ES140540000754	OVINA	4,66

**Recintos Determinados para el Cálculo de Garga Ganadera**

REF.	REFERENCIA SIGPAC	CULTIVO	DESCRIPCIÓN CULTIVO	S/R	SUP. RESUELTA (ha)
-1062021	14-006-012-00036-00009	63000	PASTOS DE MENOS DE 5 AÑOS-SIN VARIEDAD	S	0,12
1700000006814199	14-054-045-00022-00002	62000	PASTOS PERMANENTES DE 5 O MAS AÑOS-SIN VARIEDAD	S	0,35
1700000006814202	14-054-045-00023-00003	62000	PASTOS PERMANENTES DE 5 O MAS AÑOS-SIN VARIEDAD	S	0,58
1700000006814204	14-006-012-00050-00002	62000	PASTOS PERMANENTES DE 5 O MAS AÑOS-SIN VARIEDAD	S	2,54

**Incidencias de carga ganadera****INCIDENCIA DESCRIPCIÓN**

86124	Recinto de forrajera para Cálculo de Carga Ganadera que No pertenece a Explotación.		
	Recinto:14-054-045-00030-00002	Cultivo:62000	PASTOS PERMANENTES DE 5 O MAS AÑOS-SIN VARIEDAD Secano
	Recinto:14-006-012-00036-00002	Cultivo:62000	PASTOS PERMANENTES DE 5 O MAS AÑOS-SIN VARIEDAD Secano
	Recinto:14-006-012-00037-00001	Cultivo:62000	PASTOS PERMANENTES DE 5 O MAS AÑOS-SIN VARIEDAD Secano
	Recinto:14-054-045-00030-00004	Cultivo:62000	PASTOS PERMANENTES DE 5 O MAS AÑOS-SIN VARIEDAD Secano
	Recinto:14-054-045-00030-00003	Cultivo:62000	PASTOS PERMANENTES DE 5 O MAS AÑOS-SIN VARIEDAD Secano
86128	Recinto de Forrajeras que no ha contabilizado para Carga Ganadera por no tener una explotación válida para el cálculo de la Carga Ganadera		
	Recinto:14-054-045-00030-00002	Cultivo:62	PASTOS PERMANENTES DE 5 O MAS AÑOS-
	Recinto:14-006-012-00036-00002	Cultivo:62	PASTOS PERMANENTES DE 5 O MAS AÑOS-
	Recinto:14-006-012-00037-00001	Cultivo:62	PASTOS PERMANENTES DE 5 O MAS AÑOS-
	Recinto:14-054-045-00030-00004	Cultivo:62	PASTOS PERMANENTES DE 5 O MAS AÑOS-
	Recinto:14-054-045-00030-00003	Cultivo:62	PASTOS PERMANENTES DE 5 O MAS AÑOS-

(1) Con incidencias que retienen pago o deniegan el expediente.  
(2) Se calcula sobre superficie declarada admisible.  
(3) Aplicación del artículo 16 bis del RD 147/2023.

Puede verificar la integridad de una copia de este documento mediante la lectura del código QR adjunto o mediante el acceso a la dirección <a href="https://ws050.juntadeandalucia.es/verificarFirma">https://ws050.juntadeandalucia.es/verificarFirma</a> indicando el código de VERIFICACIÓN					
FIRMADO POR	RAQUEL MARIA ESPIN CRESPO		FECHA		26/06/2024
VERIFICACIÓN	Pk2jmMQ72K8YCC9E9EQ8LU85ENJJ6M		PÁGINA		3426/8857





**APELLIDOS Y NOMBRE / RAZÓN SOCIAL**

REINA BENITEZ MARIA CARMEN

**NIF**

\*\*\*\*2719\*

**EXPEDIENTE**

1215618

**RESOLUCIÓN**

CONCESIÓN DE LA AYUDA

**DATOS DE MANTENIMIENTO UNIDADES**

**GRUPO DE PAGO**

ZONAS DE LIMITACIONES NATURALES

**Sup. Dec. Admisible**

497,79

**Sup. Resuelta**

497,79

**Sobredecl.**

0,00

**% Sobredecl.**

0,00

**RESUMEN DE PAGOS**

	<b>IMPORTE ( Euros )</b>			
	<b>RESUELTO</b>	<b>FEADER</b>	<b>MAPA</b>	<b>CAPADR</b>
Pago realizado	1.081,20	919,02	106,06	56,12
A pagar	106,80	90,78	10,48	5,54
<b>TOTAL</b>	<b>1.188,00</b>	<b>1.009,80</b>	<b>116,54</b>	<b>61,66</b>

**APLICACIÓN DE REDUCCIONES Y PENALIZACIONES (%)**

<b>Criterios de subvencionabilidad (1)</b>	<b>Presentación tardía</b>	<b>Omisión declaración</b>	<b>Condicionabilidad</b>
0,00	0,00	0,00	0,00

**IMPORTE ( Euros )**

Calculado(2)	Reducción	Penalización	Reducción Penalización (3)	Penalización adicional	Resuelto	FEADER	MAPA	CAPADR
1.188,00 €	0,00 €	0,00 €	0,00 €	0,00 €	1.188,00 €	1.009,80 €	116,54 €	61,66 €
<b>Importe Unitario:</b>	<b>54,00 €</b>	<b>Nuevo Importe Unitario:</b>	<b>2,39 €</b>					

**RECINTOS PROPUESTOS**

<b>REF.</b>	<b>REFERENCIA SIGPAC</b>	<b>CULTIVO</b>	<b>S/R</b>	<b>USO SIGPAC</b>	<b>Sup. Dec. admisible</b>	<b>Sup. Campo</b>	<b>Sup. Determ.</b>	<b>Sup. Resuelta</b>
-777682	14-016-056-00005-0017	PASTOS PERMANENTES DE 5 O MAS AÑOS	S		268,48		268,48	268,48
1700000006557655	14-016-054-00005-0002	PASTOS PERMANENTES DE 5 O MAS AÑOS	S		88,12		88,12	88,12
1700000006557657	14-016-056-00005-0009	PASTOS PERMANENTES DE 5 O MAS AÑOS	S		2,27		2,27	2,27
1700000006557659	14-016-055-00005-0001	PASTOS PERMANENTES DE 5 O MAS AÑOS	S		123,50		123,50	123,50
1700000006557660	14-016-056-00005-0021	PASTOS PERMANENTES DE 5 O MAS AÑOS	S		15,42		15,42	15,42

(1) Con incidencias que retienen pago o deniegan el expediente.  
 (2) Se calcula sobre superficie declarada admisible.  
 (3) Aplicación del artículo 16 bis del RD 147/2023.

Puede verificar la integridad de una copia de este documento mediante la lectura del código QR adjunto o mediante el acceso a la dirección <https://ws050.juntadeandalucia.es/verificarFirma> indicando el código de VERIFICACIÓN

FIRMADO POR	RAQUEL MARIA ESPIN CRESPO	FECHA	26/06/2024
VERIFICACIÓN	Pk2jmMQ72K8YCCE9EQ8LU85ENJJJ6M	PÁGINA	3427/8857





**Datos considerados para el Cálculo de la Carga Ganadera del expediente**

Superficie determinada para Cálculo Carga Ganadera: 497,79 ha

Carga Ganadera del Expediente: 0,75 ugm/ha

<u>Explotación</u>	<u>Especie</u>	<u>Ugm Calculada para CG</u>
ES140160000439	BOVINA	184,51
ES140160000439	OVINA	1,80
ES140160000439	PORCINO	186,16

**Recintos Determinados para el Cálculo de Garga Ganadera**

<u>REF.</u>	<u>REFERENCIA SIGPAC</u>	<u>CULTIVO</u>	<u>DESCRIPCIÓN CULTIVO</u>	<u>S/R</u>	<u>SUP. RESUELTA (ha)</u>
-777682	14-016-056-00005-00017	62000	PASTOS PERMANENTES DE 5 O MAS AÑOS-SIN VARIEDAD	S	268,48
1700000006557655	14-016-054-00005-00002	62000	PASTOS PERMANENTES DE 5 O MAS AÑOS-SIN VARIEDAD	S	88,12
1700000006557657	14-016-056-00005-00009	62000	PASTOS PERMANENTES DE 5 O MAS AÑOS-SIN VARIEDAD	S	2,27
1700000006557659	14-016-055-00005-00001	62000	PASTOS PERMANENTES DE 5 O MAS AÑOS-SIN VARIEDAD	S	123,50
1700000006557660	14-016-056-00005-00021	62000	PASTOS PERMANENTES DE 5 O MAS AÑOS-SIN VARIEDAD	S	15,42

(1) Con incidencias que retienen pago o deniegan el expediente.  
(2) Se calcula sobre superficie declarada admisible.  
(3) Aplicación del artículo 16 bis del RD 147/2023.

Puede verificar la integridad de una copia de este documento mediante la lectura del código QR adjunto o mediante el acceso a la dirección <a href="https://ws050.juntadeandalucia.es/verificarFirma">https://ws050.juntadeandalucia.es/verificarFirma</a> indicando el código de VERIFICACIÓN				
FIRMADO POR	RAQUEL MARIA ESPIN CRESPO	FECHA	26/06/2024	
VERIFICACIÓN	Pk2jmMQ72K8YCCE9EQ8LU85ENJJ6M	PÁGINA	3428/8857	



**APELLIDOS Y NOMBRE / RAZÓN SOCIAL**  
REINA MARTINEZ INMACULADA CONCEPCION

**NIF**  
\*\*\*\*5807\*

**EXPEDIENTE**  
1012295

**RESOLUCIÓN**  
CONCESIÓN DE LA AYUDA

**DATOS DE MANTENIMIENTO UNIDADES**

<b>GRUPO DE PAGO</b>	<b>Sup. Dec. Admisible</b>	<b>Sup. Resuelta</b>	<b>Sobredecl.</b>	<b>% Sobredecl.</b>
ZONAS DE LIMITACIONES NATURALES	36,93	36,93	0,00	0,00

**RESUMEN DE PAGOS**

	<b>IMPORTE ( Euros )</b>			
	<b>RESUELTO</b>	<b>FEADER</b>	<b>MAPA</b>	<b>CAPADR</b>
Pago realizado	1.081,20	919,02	106,06	56,12
A pagar	105,19	89,41	10,32	5,46
<b>TOTAL</b>	<b>1.186,39</b>	<b>1.008,43</b>	<b>116,38</b>	<b>61,58</b>

**APLICACIÓN DE REDUCCIONES Y PENALIZACIONES (%)**

<b>Crterios de subvencionabilidad (1)</b>	<b>Presentación tardía</b>	<b>Omisión declaración</b>	<b>Condicionalidad</b>
0,00	0,00	0,00	0,00

**IMPORTE ( Euros )**

Calculado(2)	Reducción	Penalización	Reducción Penalización (3)	Penalización adicional	Resuelto	FEADER	MAPA	CAPADR
1.186,39 €	0,00 €	0,00 €	0,00 €	0,00 €	1.186,39 €	1.008,43 €	116,38 €	61,58 €
Importe Unitario:	54,00 €	Nuevo Importe Unitario:	32,13 €					

**RECINTOS PROPUESTOS**

<b>REF.</b>	<b>REFERENCIA SIGPAC</b>	<b>CULTIVO</b>	<b>USO S/R</b>	<b>Sup. Dec. admisible</b>	<b>Sup. Campo</b>	<b>Sup. Determ.</b>	<b>Sup. Resuelta</b>
-1545381	14-044-009-00006-0001	OLIVAR	S	0,69		0,69	0,69
-706991	14-002-026-00149-0002	OLIVAR	S	0,14		0,14	0,14
4077718	14-044-009-00084-0002	OLIVAR	S	0,28		0,28	0,28
1700000002226030	14-002-005-00060-0002	OLIVAR	S	0,09		0,09	0,09
1700000002226031	14-002-005-00061-0002	OLIVAR	S	1,20		1,20	1,20
1700000002226032	14-002-005-00062-0003	OLIVAR	S	1,81		1,81	1,81
1700000002226033	14-002-026-00147-0001	OLIVAR	S	0,15		0,15	0,15
1700000002226036	14-002-026-00149-0001	OLIVAR	S	0,43		0,43	0,43
1700000002226037	14-044-010-00139-0002	VIÑEDO VINIFICACIÓN	S	0,74		0,74	0,74
1700000002226039	14-044-010-00367-0002	VIÑEDO VINIFICACIÓN	S	0,64		0,64	0,64
1700000002226040	14-002-020-00084-0002	OLIVAR	S	0,48		0,48	0,48
1700000002226041	14-002-020-00085-0001	OLIVAR	S	0,54		0,54	0,52
1700000002226043	14-002-057-00109-0002	OLIVAR	S	4,12		4,12	4,12
1700000002226044	14-002-057-00112-0002	OLIVAR	S	0,24		0,24	0,24
1700000002226045	14-002-057-00113-0002	OLIVAR	S	0,13		0,13	0,13
1700000002226046	14-042-032-00029-0003	OLIVAR	S	1,48		1,48	1,48
1700000002226047	14-042-032-00030-0002	OLIVAR	S	0,37		0,37	0,37
1700000002226048	14-044-010-00036-0001	VIÑEDO VINIFICACIÓN	S	0,85		0,85	0,85
1700000002226049	14-044-009-00006-0001	OLIVAR	S	3,10		3,10	3,07
1700000002226051	14-042-032-00065-0002	OLIVAR	S	7,32		7,32	7,32
1700000002226052	14-002-039-00008-0005	OLIVAR	S	0,65		0,65	0,65
1700000002226053	14-002-039-00008-0001	OLIVAR	S	4,60		4,60	4,60
1700000002226059	14-002-017-00082-0001	OLIVAR	S	0,63		0,63	0,63
1700000002226060	14-044-010-00025-0001	VIÑEDO VINIFICACIÓN	S	0,36		0,36	0,36
1700000002226061	14-002-010-00015-0003	OLIVAR	S	4,42		4,42	4,42
1700000002226062	14-044-009-00013-0002	OLIVAR	S	1,52		1,52	1,52

(1) Con incidencias que retienen pago o deniegan el expediente.

(2) Se calcula sobre superficie declarada admisible.

(3) Aplicación del artículo 16 bis del RD 147/2023.

Puede verificar la integridad de una copia de este documento mediante la lectura del código QR adjunto o mediante el acceso a la dirección <https://ws050.juntadeandalucia.es/verificarFirma> indicando el código de VERIFICACIÓN

<b>FIRMADO POR</b>	RAQUEL MARIA ESPIN CRESPO	<b>FECHA</b>	26/06/2024
<b>VERIFICACIÓN</b>	Pk2jmMQ72K8YCCE9EQ8LU85ENJJ6M	<b>PÁGINA</b>	3429/8857





**INCIDENCIAS**

**INCIDENCIA DESCRIPCIÓN**

- 4272 Verifica que las líneas de declaración de las Solicitudes Únicas no tienen solapes con la capa de Retroactividad Gráfica (ambas de la misma campaña) a nivel de expediente/línea de declaración gráfica de la solicitud.  
Recinto:14-002-020-00085-00001 Cultivo: - Agregado de la referencia del recinto.:0 Zona de la referencia del recinto.:0 Superficie solapada.:0,02 Id. Incid.:95142531  
Recinto:14-044-009-00006-00001 Cultivo: - Agregado de la referencia del recinto.:0 Zona de la referencia del recinto.:0 Superficie solapada.:0,03 Id. Incid.:95142532

(1) Con incidencias que retienen pago o deniegan el expediente.  
(2) Se calcula sobre superficie declarada admisible.  
(3) Aplicación del artículo 16 bis del RD 147/2023.

Puede verificar la integridad de una copia de este documento mediante la lectura del código QR adjunto o mediante el acceso a la dirección <https://ws050.juntadeandalucia.es/verificarFirma> indicando el código de VERIFICACIÓN

FIRMADO POR	RAQUEL MARIA ESPIN CRESPO	FECHA	26/06/2024
VERIFICACIÓN	Pk2jmMQ72K8YCCCE9EQ8LU85ENJJ6M	PÁGINA	3430/8857



**APELLIDOS Y NOMBRE / RAZÓN SOCIAL**

REINA MONTILLA JOSE

**NIF**

\*\*\*\*1239\*

**EXPEDIENTE**

1162213

**RESOLUCIÓN**

CONCESIÓN DE LA AYUDA

**DATOS DE MANTENIMIENTO UNIDADES****GRUPO DE PAGO**

ZONAS DE LIMITACIONES NATURALES

**Sup. Dec.  
Admisible**

23,58

**Sup.  
Resuelta**

23,58

**Sobredecl.**

0,00

**% Sobredecl.**

0,00

**RESUMEN DE PAGOS**

	<b>IMPORTE ( Euros )</b>			
	<b>RESUELTO</b>	<b>FEADER</b>	<b>MAPA</b>	<b>CAPADR</b>
Pago realizado	1.039,33	883,42	101,96	53,94
A pagar	102,66	87,26	10,07	5,33
<b>TOTAL</b>	<b>1.141,99</b>	<b>970,68</b>	<b>112,03</b>	<b>59,27</b>

**APLICACIÓN DE REDUCCIONES Y PENALIZACIONES (%)**

<b>Criterios de subvencionabilidad (1)</b>	<b>Presentación tardía</b>	<b>Omisión declaración</b>	<b>Condicionabilidad</b>
0,00	0,00	0,00	0,00

**IMPORTE ( Euros )**

Calculado(2)	Reducción	Penalización	Reducción Penalización (3)	Penalización adicional	Resuelto	FEADER	MAPA	CAPADR
1.141,99 €	0,00 €	0,00 €	0,00 €	0,00 €	1.141,99 €	970,69 €	112,03 €	59,27 €
Importe Unitario:	54,00 €	Nuevo Importe Unitario:	48,43 €					

(1) Con incidencias que retienen pago o deniegan el expediente.

(2) Se calcula sobre superficie declarada admisible.

(3) Aplicación del artículo 16 bis del RD 147/2023.

Puede verificar la integridad de una copia de este documento mediante la lectura del código QR adjunto o mediante el acceso a la dirección <https://ws050.juntadeandalucia.es/verificarFirma> indicando el código de VERIFICACIÓN

FIRMADO POR

RAQUEL MARIA ESPIN CRESPO

FECHA

26/06/2024

VERIFICACIÓN

Pk2jmMQ72K8YCCE9EQ8LU85ENJJ6M

PÁGINA

3431/8857





**RECINTOS PROPUESTOS**

REF.	REFERENCIA SIGPAC	CULTIVO	S/R	USO SIGPAC	Sup. Dec. admisible	Sup. Campo	Sup. Determ.	Sup. Resuelta
-904079	14-038-016-80009-0001	OLIVAR	S		0,02		0,02	0,02
-903981	14-038-016-00210-0002	OLIVAR	S		0,01		0,01	0,01
-903980	14-038-016-00204-0005	OLIVAR	S		1,67		1,67	1,67
-903979	14-038-016-00197-0003	OLIVAR	S		0,09		0,09	0,09
-903978	14-038-016-00195-0003	OLIVAR	S		0,15		0,15	0,15
-903977	14-024-006-00062-0004	OLIVAR	S		0,05		0,05	0,05
-903976	14-024-006-00061-0002	OLIVAR	S		0,03		0,03	0,03
1700000006338407	14-010-004-00122-0001	OLIVAR	S		0,79		0,79	0,79
1700000006338421	14-038-016-00190-0001	OLIVAR	S		0,65		0,65	0,65
1700000006338422	14-038-016-00195-0002	OLIVAR	S		0,53		0,53	0,53
1700000006338423	14-038-016-00196-0004	OLIVAR	S		0,05		0,05	0,05
1700000006338429	14-038-016-00095-0001	OLIVAR	S		0,02		0,02	0,02
1700000006338430	14-038-016-00096-0001	OLIVAR	S		0,55		0,55	0,55
1700000006338431	14-038-016-00102-0001	OLIVAR	S		0,01		0,01	0,01
1700000006338432	14-038-016-00099-0001	OLIVAR	S		2,67		2,67	2,67
1700000006338433	14-038-016-00100-0001	OLIVAR	S		0,06		0,06	0,06
1700000006338434	14-038-016-00206-0001	OLIVAR	S		0,15		0,15	0,15
1700000006338435	14-038-016-00207-0002	OLIVAR	S		0,47		0,47	0,47
1700000006338436	14-024-003-00245-0001	OLIVAR	S		0,02		0,02	0,02
1700000006338437	14-024-003-00246-0002	OLIVAR	S		0,69		0,69	0,69
1700000006338438	14-024-003-00249-0002	OLIVAR	S		0,01		0,01	0,01
1700000006338439	14-024-003-00251-0001	OLIVAR	S		0,01		0,01	0,01
1700000006338440	14-038-013-00028-0001	OLIVAR	S		0,02		0,02	0,02
1700000006338443	14-038-016-00251-0006	OLIVAR	S		0,47		0,47	0,47
1700000006338446	14-024-006-00061-0001	OLIVAR	S		0,43		0,43	0,43
1700000006338447	14-010-004-00157-0001	OLIVAR	S		0,49		0,49	0,49
1700000006338448	14-010-004-00158-0001	OLIVAR	S		0,01		0,01	0,01
1700000006338449	14-024-006-00062-0003	OLIVAR	S		0,85		0,85	0,85
1700000006338450	14-038-013-00034-0001	OLIVAR	S		0,01		0,01	0,01
1700000006338451	14-038-013-00035-0002	OLIVAR	S		0,01		0,01	0,01
1700000006338452	14-038-013-00037-0001	OLIVAR	S		0,66		0,66	0,66
1700000006338453	14-038-013-00026-0001	OLIVAR	S		0,30		0,30	0,30
1700000006338458	14-038-016-00253-0001	OLIVAR	S		1,38		1,38	1,38
1700000006338459	14-038-016-09001-0001	OLIVAR	S		0,05		0,05	0,05
1700000006338465	14-038-105-00036-0001	OLIVAR	S		1,55		1,55	1,55
1700000006338466	14-038-105-00037-0001	OLIVAR	S		0,03		0,03	0,03
1700000006338472	14-038-016-00204-0002	OLIVAR	S		4,13		4,13	4,13
1700000006338475	14-038-016-00209-0002	OLIVAR	S		0,62		0,62	0,62
1700000006338476	14-038-016-00210-0001	OLIVAR	S		0,43		0,43	0,43
1700000006338477	14-038-016-00211-0001	OLIVAR	S		0,01		0,01	0,01
1700000006338478	14-038-016-00208-0002	OLIVAR	S		0,05		0,05	0,05
1700000006338479	14-038-016-00213-0001	OLIVAR	S		0,92		0,92	0,92
1700000006338480	14-038-016-00214-0001	OLIVAR	S		0,61		0,61	0,61
1700000006338481	14-038-016-00215-0003	OLIVAR	S		0,50		0,50	0,50
1700000006338482	14-038-016-00216-0003	OLIVAR	S		0,51		0,51	0,51
1700000006338483	14-038-016-00249-0001	OLIVAR	S		0,25		0,25	0,25
1700000006338484	14-038-016-00218-0002	OLIVAR	S		0,05		0,05	0,05
1700000006338485	14-038-016-00217-0001	OLIVAR	S		0,01		0,01	0,01
1700000006338486	14-038-016-00219-0001	OLIVAR	S		0,53		0,53	0,53

(1) Con incidencias que retienen pago o deniegan el expediente.  
 (2) Se calcula sobre superficie declarada admisible.  
 (3) Aplicación del artículo 16 bis del RD 147/2023.

Puede verificar la integridad de una copia de este documento mediante la lectura del código QR adjunto o mediante el acceso a la dirección <a href="https://ws050.juntadeandalucia.es/verificarFirma">https://ws050.juntadeandalucia.es/verificarFirma</a> indicando el código de VERIFICACIÓN					
FIRMADO POR	RAQUEL MARIA ESPIN CRESPO		FECHA		26/06/2024
VERIFICACIÓN	Pk2jmMQ72K8YCCE9EQ8LU85ENJJ6M		PÁGINA		3432/8857



**APELLIDOS Y NOMBRE / RAZÓN SOCIAL**

REINA SICILIA CRISTOBAL

**NIF**

\*\*\*\*4580\*

**EXPEDIENTE**

1010909

**RESOLUCIÓN**

CONCESIÓN DE LA AYUDA

**DATOS DE MANTENIMIENTO UNIDADES**

<b>GRUPO DE PAGO</b>	<b>Sup. Dec. Admisible</b>	<b>Sup. Resuelta</b>	<b>Sobredecl.</b>	<b>% Sobredecl.</b>
ZONAS DE LIMITACIONES NATURALES	25,61	25,61	0,00	0,00

**RESUMEN DE PAGOS**

	<b>IMPORTE ( Euros )</b>			
	<b>RESUELTO</b>	<b>FEADER</b>	<b>MAPA</b>	<b>CAPADR</b>
Pago realizado	1.081,20	919,02	106,06	56,12
A pagar	106,80	90,78	10,48	5,54
<b>TOTAL</b>	<b>1.188,00</b>	<b>1.009,80</b>	<b>116,54</b>	<b>61,66</b>

**APLICACIÓN DE REDUCCIONES Y PENALIZACIONES (%)**

<b>Criterios de subvencionabilidad (1)</b>	<b>Presentación tardía</b>	<b>Omisión declaración</b>	<b>Condicionalidad</b>
0,00	0,00	0,00	0,00

**IMPORTE ( Euros )**

Calculado(2)	Reducción	Penalización	Reducción Penalización (3)	Penalización adicional	Resuelto	FEADER	MAPA	CAPADR
1.188,00 €	0,00 €	0,00 €	0,00 €	0,00 €	1.188,00 €	1.009,80 €	116,54 €	61,66 €
Importe Unitario:	54,00 €	Nuevo Importe Unitario:	46,39 €					

**RECINTOS PROPUESTOS**

<b>REF.</b>	<b>REFERENCIA SIGPAC</b>	<b>CULTIVO</b>	<b>USO S/R SIGPAC</b>	<b>Sup. Dec. admisible</b>	<b>Sup. Campo</b>	<b>Sup. Determ.</b>	<b>Sup. Resuelta</b>
-1333180	14-002-039-00051-0001	OLIVAR	S	0,67		0,67	0,67
-474228	14-002-026-00059-0001	OLIVAR	S	0,57		0,57	0,57
-474227	14-002-026-00058-0001	OLIVAR	S	0,55		0,55	0,55
-474221	14-002-026-00055-0002	OLIVAR	S	0,43		0,43	0,43
-474131	14-002-023-00030-0002	OLIVAR	S	3,48		3,48	3,48
4591456	14-002-026-00057-0001	OLIVAR	S	0,48		0,48	0,48
4591486	14-002-024-00025-0002	OLIVAR	S	0,53		0,53	0,53
4591487	14-002-024-00027-0001	OLIVAR	S	0,31		0,31	0,31
4774415	14-002-023-00023-0001	OLIVAR	S	0,95		0,95	0,95
4774417	14-002-023-00032-0001	OLIVAR	S	1,89		1,89	1,89
4774418	14-002-023-00034-0001	OLIVAR	S	1,03		1,03	1,03
4774441	14-002-023-00037-0001	OLIVAR	S	0,76		0,76	0,76
1700000002274545	14-002-005-00038-0002	OLIVAR	S	0,98		0,98	0,98
1700000002274546	14-002-023-00025-0001	OLIVAR	S	0,77		0,77	0,77
1700000002274547	14-002-034-00025-0001	OLIVAR	S	5,72		5,72	5,72
1700000002274548	14-002-034-00057-0004	OLIVAR	S	0,92		0,92	0,92
1700000002274550	14-002-053-00023-0002	OLIVAR	S	0,01		0,01	0,01
1700000002274551	14-002-053-00019-0002	OLIVAR	S	0,10		0,10	0,10
1700000002274552	14-002-053-00023-0001	OLIVAR	S	1,25		1,25	1,25
1700000002274553	14-002-053-09006-0008	OLIVAR	S	0,08		0,08	0,08
1700000002274555	14-002-034-00020-0001	OLIVAR	S	0,82		0,82	0,82
1700000002274556	14-002-034-00021-0001	OLIVAR	S	0,82		0,82	0,82
1700000002274625	14-002-005-00037-0001	OLIVAR	S	0,95		0,95	0,95
1700000002274631	14-002-053-00015-0001	OLIVAR	S	0,87		0,87	0,87
1700000002274633	14-002-057-00157-0001	OLIVAR	S	0,67		0,67	0,67

(1) Con incidencias que retienen pago o deniegan el expediente.  
 (2) Se calcula sobre superficie declarada admisible.  
 (3) Aplicación del artículo 16 bis del RD 147/2023.

Puede verificar la integridad de una copia de este documento mediante la lectura del código QR adjunto o mediante el acceso a la dirección <a href="https://ws050.juntadeandalucia.es/verificarFirma">https://ws050.juntadeandalucia.es/verificarFirma</a> indicando el código de VERIFICACIÓN					
FIRMADO POR	RAQUEL MARIA ESPIN CRESPO		FECHA		26/06/2024
VERIFICACIÓN	Pk2jmMQ72K8YCCE9EQ8LU85ENJJ6M		PÁGINA		3433/8857



**INCIDENCIAS**

**INCIDENCIA DESCRIPCIÓN**

75022 No Autoriza a que, en caso de la devolución por la entidad financiera (retrocesión bancaria) del pago en la cuenta corriente consignada en la solicitud y que está debidamente registrada en el sistema contable GIRO de la Junta de Andalucía, se proceda al pago en cualquier otra cuenta corriente de la titularidad del solicitante vigente en dicho sistema contable.

(1) Con incidencias que retienen pago o deniegan el expediente.  
(2) Se calcula sobre superficie declarada admisible.  
(3) Aplicación del artículo 16 bis del RD 147/2023.

Puede verificar la integridad de una copia de este documento mediante la lectura del código QR adjunto o mediante el acceso a la dirección <https://ws050.juntadeandalucia.es/verificarFirma> indicando el código de VERIFICACIÓN

FIRMADO POR	RAQUEL MARIA ESPIN CRESCO	FECHA	26/06/2024
VERIFICACIÓN	Pk2jmMQ72K8YCCE9EQ8LU85ENJJ6M	PÁGINA	3434/8857





**APELLIDOS Y NOMBRE / RAZÓN SOCIAL**

RELAÑO JURADO CATALINA LORENZA

**NIF**

\*\*\*\*7605\*

**EXPEDIENTE**

1048575

**RESOLUCIÓN**

CONCESIÓN DE LA AYUDA

**DATOS DE MANTENIMIENTO UNIDADES****GRUPO DE PAGO**

ZONAS DE LIMITACIONES NATURALES

**Sup. Dec.  
Admisible**

2,87

**Sup.  
Resuelta**

2,87

**Sobredecl.**

0,00

**% Sobredecl.**

0,00

**RESUMEN DE PAGOS**

	<b>IMPORTE ( Euros )</b>			
	<b>RESUELTO</b>	<b>FEADER</b>	<b>MAPA</b>	<b>CAPADR</b>
Pago realizado	141,05	119,89	13,83	7,33
A pagar	13,93	11,84	1,37	0,72
<b>TOTAL</b>	<b>154,98</b>	<b>131,73</b>	<b>15,20</b>	<b>8,05</b>

**APLICACIÓN DE REDUCCIONES Y PENALIZACIONES (%)**

<b>Criterios de subvencionabilidad (1)</b>	<b>Presentación tardía</b>	<b>Omisión declaración</b>	<b>Condicionabilidad</b>
0,00	0,00	0,00	0,00

**IMPORTE ( Euros )**

Calculado(2)	Reducción	Penalización	Reducción Penalización (3)	Penalización adicional	Resuelto	FEADER	MAPA	CAPADR
154,98 €	0,00 €	0,00 €	0,00 €	0,00 €	154,98 €	131,73 €	15,20 €	8,05 €
Importe Unitario:	54,00 €	Nuevo Importe Unitario:	54,00 €					

**RECINTOS PROPUESTOS**

<b>REF.</b>	<b>REFERENCIA SIGPAC</b>	<b>CULTIVO</b>	<b>S/R</b>	<b>USO SIGPAC</b>	<b>Sup. Dec. admisible</b>	<b>Sup. Campo</b>	<b>Sup. Determ.</b>	<b>Sup. Resuelta</b>
170000006369837	23-056-014-00075-0002	CEBADA	R		2,87		2,87	2,87

(1) Con incidencias que retienen pago o deniegan el expediente.  
 (2) Se calcula sobre superficie declarada admisible.  
 (3) Aplicación del artículo 16 bis del RD 147/2023.

Puede verificar la integridad de una copia de este documento mediante la lectura del código QR adjunto o mediante el acceso a la dirección <https://ws050.juntadeandalucia.es/verificarFirma> indicando el código de VERIFICACIÓN

FIRMADO POR	RAQUEL MARIA ESPIN CRESPO	FECHA	26/06/2024
VERIFICACIÓN	Pk2jmMQ72K8YCCE9EQ8LU85ENJJ6M	PÁGINA	3435/8857



**APELLIDOS Y NOMBRE / RAZÓN SOCIAL**

REVALIENTE CANO PABLO

**NIF**

\*\*\*3389\*

**EXPEDIENTE**

1221834

**RESOLUCIÓN**

CONCESIÓN DE LA AYUDA

**DATOS DE MANTENIMIENTO UNIDADES****GRUPO DE PAGO**

ZONAS DE LIMITACIONES NATURALES

**Sup. Dec.  
Admisible**

24,89

**Sup.  
Resuelta**

24,89

**Sobredecl.**

0,00

**% Sobredecl.**

0,00

**RESUMEN DE PAGOS**

	<b>IMPORTE ( Euros )</b>			
	<b>RESUELTO</b>	<b>FEADER</b>	<b>MAPA</b>	<b>CAPADR</b>
Pago realizado	1.077,81	916,14	105,74	55,93
A pagar	106,47	90,50	10,44	5,53
<b>TOTAL</b>	<b>1.184,28</b>	<b>1.006,64</b>	<b>116,18</b>	<b>61,46</b>

**APLICACIÓN DE REDUCCIONES Y PENALIZACIONES (%)**

<b>Criterios de subvencionabilidad (1)</b>	<b>Presentación tardía</b>	<b>Omisión declaración</b>	<b>Condicionabilidad</b>
0,00	0,00	0,00	0,00

**IMPORTE ( Euros )**

<b>Calculado(2)</b>	<b>Reducción</b>	<b>Penalización</b>	<b>Reducción Penalización (3)</b>	<b>Penalización adicional</b>	<b>Resuelto</b>	<b>FEADER</b>	<b>MAPA</b>	<b>CAPADR</b>
1.184,28 €	0,00 €	0,00 €	0,00 €	0,00 €	1.184,28 €	1.006,64 €	116,18 €	61,46 €
<b>Importe Unitario:</b>	<b>54,00 €</b>	<b>Nuevo Importe Unitario:</b>	<b>47,58 €</b>					

(1) Con incidencias que retienen pago o deniegan el expediente.  
 (2) Se calcula sobre superficie declarada admisible.  
 (3) Aplicación del artículo 16 bis del RD 147/2023.

Puede verificar la integridad de una copia de este documento mediante la lectura del código QR adjunto o mediante el acceso a la dirección <a href="https://ws050.juntadeandalucia.es/verificarFirma">https://ws050.juntadeandalucia.es/verificarFirma</a> indicando el código de VERIFICACIÓN					
FIRMADO POR	RAQUEL MARIA ESPIN CRESPO		FECHA		26/06/2024
VERIFICACIÓN	Pk2jmMQ72K8YCCE9EQ8LU85ENJJJ6M		PÁGINA		3436/8857

**RECINTOS PROPUESTOS**

REF.	REFERENCIA SIGPAC	CULTIVO	S/R	USO SIGPAC	Sup. Dec. admisible	Sup. Campo	Sup. Determ.	Sup. Resuelta
-1358856	14-035-018-00080-0001	BARBECHO TRADICIONAL	S		0,70		0,70	0,70
-1358708	14-035-024-00150-0002	OLIVAR	S		0,78		0,78	0,78
-1358701	14-035-024-00155-0003	AVENA	S		0,04		0,04	0,04
-1358618	14-035-041-09010-0004	TRIGO BLANDO	S		0,01		0,01	0,00
-789485	14-035-042-00108-0001	TRIGO BLANDO	S		0,35		0,35	0,35
-789481	14-035-041-00004-0001	TRIGO BLANDO	S		3,33		3,33	3,33
-789472	14-035-041-00005-0006	TRIGO BLANDO	S		3,35		3,35	3,35
-556248	14-035-018-00448-0001	OLIVAR	S		0,55		0,55	0,55
-556239	14-035-018-00454-0001	OLIVAR	S		0,12		0,12	0,12
-556229	14-035-017-00037-0008	OLIVAR	S		0,03		0,03	0,03
-556228	14-035-017-00036-0001	OLIVAR	S		0,45		0,45	0,45
-556166	14-035-051-00052-0002	BARBECHO TRADICIONAL	S		0,34		0,34	0,34
-556137	14-035-052-00521-0001	OLIVAR	S		0,97		0,97	0,97
-556136	14-035-052-00521-0002	TRIGO BLANDO	S		0,22		0,22	0,22
-556122	14-035-024-00297-0001	OLIVAR	S		0,77		0,77	0,77
-157412	14-035-045-00090-0001	TRIGO BLANDO	S		0,49		0,49	0,49
1700000006692966	14-035-024-00136-0001	OLIVAR	S		0,72		0,72	0,72
1700000006692973	14-035-024-00116-0001	OLIVAR	S		0,07		0,07	0,07
1700000006692974	14-035-024-00116-0002	OLIVAR	S		0,10		0,10	0,10
1700000006692975	14-035-024-00115-0001	OLIVAR	S		1,10		1,10	1,10
1700000006692976	14-035-021-00025-0001	BARBECHO TRADICIONAL	S		3,28		3,28	3,28
1700000006692977	14-035-046-00332-0001	GUISANTES	S		3,46		3,46	3,46
1700000006692979	14-035-048-00035-0001	CEBADA	S		1,10		1,10	1,10
1700000006692982	14-035-021-00026-0001	BARBECHO TRADICIONAL	S		0,50		0,50	0,50
1700000006692984	14-035-024-00164-0001	OLIVAR	S		0,37		0,37	0,37
1700000006692988	14-035-024-00153-0001	AVENA	S		0,40		0,40	0,40
1700000006692989	14-035-024-00154-0001	AVENA	S		0,38		0,38	0,38
1700000006692990	14-035-024-00155-0002	AVENA	S		0,13		0,13	0,13
1700000006692991	14-035-051-00066-0001	BARBECHO TRADICIONAL	S		0,79		0,79	0,79

**INCIDENCIAS****INCIDENCIA DESCRIPCIÓN**

242 Recinto pendiente de acreditación de titularidad.  
 Recinto:14-035-041-09010-00004 Cultivo:1000 TRIGO BLANDO-SIN VARIEDAD Secano

**Datos considerados para el Cálculo de la Carga Ganadera del expediente**

Superficie determinada para Cálculo Carga Ganadera: 0,00 ha  
 Carga Ganadera del Expediente: 0,00 ugm/ha

**Incidenias de carga ganadera****INCIDENCIA DESCRIPCIÓN**

86132 Recinto superficie forrajera que no realiza la actividad de producción de pastoreo.  
 Recinto:14-035-018-00080-00001 Cultivo:20000 BARBECHO TRADICIONAL-SIN VARIEDAD Secano  
 Recinto:14-035-051-00052-00002 Cultivo:20000 BARBECHO TRADICIONAL-SIN VARIEDAD Secano  
 Recinto:14-035-021-00025-00001 Cultivo:20000 BARBECHO TRADICIONAL-SIN VARIEDAD Secano  
 Recinto:14-035-021-00026-00001 Cultivo:20000 BARBECHO TRADICIONAL-SIN VARIEDAD Secano  
 Recinto:14-035-051-00066-00001 Cultivo:20000 BARBECHO TRADICIONAL-SIN VARIEDAD Secano

(1) Con incidencias que retienen pago o deniegan el expediente.  
 (2) Se calcula sobre superficie declarada admisible.  
 (3) Aplicación del artículo 16 bis del RD 147/2023.

Puede verificar la integridad de una copia de este documento mediante la lectura del código QR adjunto o mediante el acceso a la dirección <https://ws050.juntadeandalucia.es/verificarFirma> indicando el código de VERIFICACIÓN

FIRMADO POR	RAQUEL MARIA ESPIN CRESPO	FECHA	26/06/2024
VERIFICACIÓN	Pk2jmMQ72K8YCC9EQ8LU85ENJJ6M	PÁGINA	3437/8857





**APELLIDOS Y NOMBRE / RAZÓN SOCIAL**  
REVALIENTE MURILLO MARIA DE LOS REYES

**NIF**  
\*\*\*\*3877\*

**EXPEDIENTE RESOLUCIÓN**  
1163832 CONCESIÓN DE LA AYUDA

**DATOS DE MANTENIMIENTO UNIDADES**

<b>GRUPO DE PAGO</b>	<b>Sup. Dec. Admisible</b>	<b>Sup. Resuelta</b>	<b>Sobredecl.</b>	<b>% Sobredecl.</b>
ZONAS DE LIMITACIONES NATURALES	31,18	31,18	0,00	0,00

**RESUMEN DE PAGOS**

	<b>IMPORTE ( Euros )</b>			
	<b>RESUELTO</b>	<b>FEADER</b>	<b>MAPA</b>	<b>CAPADR</b>
Pago realizado	1.081,20	919,02	106,06	56,12
A pagar	106,80	90,78	10,48	5,54
<b>TOTAL</b>	<b>1.188,00</b>	<b>1.009,80</b>	<b>116,54</b>	<b>61,66</b>

**APLICACIÓN DE REDUCCIONES Y PENALIZACIONES (%)**

<b>Crterios de subvencionabilidad (1)</b>	<b>Presentación tardía</b>	<b>Omisión declaración</b>	<b>Condicionalidad</b>
0,00	0,00	0,00	0,00

**IMPORTE ( Euros )**

Calculado(2)	Reducción	Penalización	Reducción Penalización (3)	Penalización adicional	Resuelto	FEADER	MAPA	CAPADR
1.188,00 €	0,00 €	0,00 €	0,00 €	0,00 €	1.188,00 €	1.009,80 €	116,54 €	61,66 €
Importe Unitario:	54,00 €	Nuevo Importe Unitario:	38,10 €					

**RECINTOS PROPUESTOS**

<b>REF.</b>	<b>REFERENCIA SIGPAC</b>	<b>CULTIVO</b>	<b>USO S/R SIGPAC</b>	<b>Sup. Dec. admisible</b>	<b>Sup. Campo</b>	<b>Sup. Determ.</b>	<b>Sup. Resuelta</b>
-1531554	14-035-048-00345-0001	TRIGO BLANDO	S	1,06		1,06	1,06
-1319979	14-035-019-00616-0001	CEBADA	S	0,02		0,02	0,02
-1319966	14-035-019-00615-0001	CEBADA	S	0,01		0,01	0,01
-1319965	14-035-019-00617-0001	CEBADA	S	0,05		0,05	0,05
-1319963	14-035-019-00378-0001	CEBADA	S	0,02		0,02	0,02
-119381	14-035-048-00258-0001	TRIGO BLANDO	S	0,19		0,19	0,19
5072396	14-035-008-00051-0001	BARBECHO TRADICIONAL	S	1,13		1,13	1,13
1700000005296086	14-035-008-00052-0001	BARBECHO TRADICIONAL	S	4,39		4,39	4,39
1700000005296087	14-035-022-00279-0001	TRIGO BLANDO	S	1,31		1,31	1,31
1700000005296088	14-035-047-00055-0001	BARBECHO TRADICIONAL	S	4,44		4,44	4,44
1700000005296089	14-035-022-00256-0001	TRIGO BLANDO	S	1,40		1,40	1,40
1700000005296090	14-035-022-00270-0001	TRIGO BLANDO	S	0,38		0,38	0,38
1700000005296092	14-035-044-00037-0001	TRIGO BLANDO	S	2,51		2,51	2,51
1700000005296093	14-035-048-00347-0001	TRIGO BLANDO	S	1,51		1,51	1,51
1700000005296095	14-035-045-00085-0001	BARBECHO TRADICIONAL	S	3,48		3,48	3,48
1700000005296097	14-035-010-00157-0001	CEBADA	S	1,22		1,22	1,22
1700000005296098	14-035-010-00301-0001	CEBADA	S	0,86		0,86	0,86
1700000005296099	14-035-019-00613-0001	CEBADA	S	2,34		2,34	2,34
1700000005296100	14-035-019-00463-0001	BARBECHO TRADICIONAL	S	0,97		0,97	0,97
1700000005296101	14-035-045-00163-0001	TRIGO BLANDO	S	2,23		2,23	2,23
1700000005296102	14-035-045-00162-0001	TRIGO BLANDO	S	1,66		1,66	1,66

(1) Con incidencias que retienen pago o deniegan el expediente.  
(2) Se calcula sobre superficie declarada admisible.  
(3) Aplicación del artículo 16 bis del RD 147/2023.

Puede verificar la integridad de una copia de este documento mediante la lectura del código QR adjunto o mediante el acceso a la dirección <https://ws050.juntadeandalucia.es/verificarFirma> indicando el código de VERIFICACIÓN

FIRMADO POR	RAQUEL MARIA ESPIN CRESPO	FECHA	26/06/2024
VERIFICACIÓN	Pk2jmMQ72K8YCC9E9EQ8LU85ENJJ6M	PÁGINA	3438/8857





**Datos considerados para el Cálculo de la Carga Ganadera del expediente**

Superficie determinada para Cálculo Carga Ganadera: 0,00 ha  
Carga Ganadera del Expediente: 0,00 ugm/ha

**Incidencias de carga ganadera**

**INCIDENCIA DESCRIPCIÓN**

86132 Recinto superficie forrajera que no realiza la actividad de producción de pastoreo.  
Recinto:14-035-008-00051-00001 Cultivo:20000 BARBECHO TRADICIONAL-SIN VARIEDAD Secano  
Recinto:14-035-008-00052-00001 Cultivo:20000 BARBECHO TRADICIONAL-SIN VARIEDAD Secano  
Recinto:14-035-047-00055-00001 Cultivo:20000 BARBECHO TRADICIONAL-SIN VARIEDAD Secano  
Recinto:14-035-045-00085-00001 Cultivo:20000 BARBECHO TRADICIONAL-SIN VARIEDAD Secano  
Recinto:14-035-019-00463-00001 Cultivo:20000 BARBECHO TRADICIONAL-SIN VARIEDAD Secano

(1) Con incidencias que retienen pago o deniegan el expediente.  
(2) Se calcula sobre superficie declarada admisible.  
(3) Aplicación del artículo 16 bis del RD 147/2023.

Puede verificar la integridad de una copia de este documento mediante la lectura del código QR adjunto o mediante el acceso a la dirección <https://ws050.juntadeandalucia.es/verificarFirma> indicando el código de VERIFICACIÓN

FIRMADO POR	RAQUEL MARIA ESPIN CRESPO	FECHA	26/06/2024
VERIFICACIÓN	Pk2jmMQ72K8YCCE9EQ8LU85ENJJ6M	PÁGINA	3439/8857



**APELLIDOS Y NOMBRE / RAZÓN SOCIAL**

REVALIENTE PALOMO GERARDO

**NIF**

\*\*\*\*2129\*

**EXPEDIENTE**

1166643

**RESOLUCIÓN**

CONCESIÓN DE LA AYUDA

**DATOS DE MANTENIMIENTO UNIDADES****GRUPO DE PAGO**

ZONAS DE LIMITACIONES NATURALES

**Sup. Dec.  
Admisible**

70,55

**Sup.  
Resuelta**

70,55

**Sobredecl.**

0,00

**% Sobredecl.**

0,00

**RESUMEN DE PAGOS**

	<b>IMPORTE ( Euros )</b>			
	<b>RESUELTO</b>	<b>FEADER</b>	<b>MAPA</b>	<b>CAPADR</b>
Pago realizado	1.081,20	919,02	106,06	56,12
A pagar	106,80	90,78	10,48	5,54
<b>TOTAL</b>	<b>1.188,00</b>	<b>1.009,80</b>	<b>116,54</b>	<b>61,66</b>

**APLICACIÓN DE REDUCCIONES Y PENALIZACIONES (%)**

<b>Criterios de subvencionabilidad (1)</b>	<b>Presentación tardía</b>	<b>Omisión declaración</b>	<b>Condicionalidad</b>
0,00	0,00	0,00	0,00

**IMPORTE ( Euros )**

Calculado(2)	Reducción	Penalización	Reducción Penalización (3)	Penalización adicional	Resuelto	FEADER	MAPA	CAPADR
1.188,00 €	0,00 €	0,00 €	0,00 €	0,00 €	1.188,00 €	1.009,80 €	116,54 €	61,66 €
Importe Unitario:	54,00 €	Nuevo Importe Unitario:	16,84 €					

(1) Con incidencias que retienen pago o deniegan el expediente.

(2) Se calcula sobre superficie declarada admisible.

(3) Aplicación del artículo 16 bis del RD 147/2023.

Puede verificar la integridad de una copia de este documento mediante la lectura del código QR adjunto o mediante el acceso a la dirección <https://ws050.juntadeandalucia.es/verificarFirma> indicando el código de VERIFICACIÓN

FIRMADO POR

RAQUEL MARIA ESPIN CRESPO

FECHA

26/06/2024

VERIFICACIÓN

Pk2jmMQ72K8YCCE9EQ8LU85ENJJ6M

PÁGINA

3440/8857





**RECINTOS PROPUESTOS**

REF.	REFERENCIA SIGPAC	CULTIVO	S/R	USO SIGPAC	Sup. Dec. admisible	Sup. Campo	Sup. Determ.	Sup. Resuelta
-1346053	14-035-051-00151-0001	CEBADA	S		0,11		0,11	0,11
-1346016	14-035-025-00116-0001	AVENA	S		0,24		0,24	0,24
-1346015	14-035-025-00119-0001	AVENA	S		0,32		0,32	0,32
-1346013	14-035-025-00120-0001	AVENA	S		0,19		0,19	0,19
-1346009	14-035-025-00358-0001	BARBECHO TRADICIONAL	S		1,64		1,64	1,64
-1346008	14-035-025-00358-0001	CEBADA	S		4,15		4,15	4,15
-1104219	14-035-051-00149-0001	CEBADA	S		0,26		0,26	0,26
-761977	14-035-025-00327-0001	BARBECHO TRADICIONAL	S		26,90		26,90	26,90
-761958	14-035-025-00121-0004	PASTOS DE MENOS DE 5 AÑOS	S		0,02		0,02	0,02
-509697	14-035-025-00358-0017	BARBECHO TRADICIONAL	S		0,80		0,80	0,80
-509696	14-035-025-00327-0001	BARBECHO TRADICIONAL	S		0,05		0,05	0,05
-509690	14-035-025-00358-0017	AVENA	S		6,58		6,58	6,58
1700000006748812	14-035-019-00752-0002	AVENA	S		0,62		0,62	0,62
1700000006748814	14-035-025-00116-0001	BARBECHO TRADICIONAL	S		0,26		0,26	0,26
1700000006748815	14-035-025-00117-0001	BARBECHO TRADICIONAL	S		0,56		0,56	0,56
1700000006748816	14-035-025-00118-0001	BARBECHO TRADICIONAL	S		0,47		0,47	0,47
1700000006748817	14-035-025-00119-0001	CEBADA	S		0,38		0,38	0,38
1700000006748818	14-035-025-00120-0001	CEBADA	S		0,53		0,53	0,53
1700000006748819	14-035-025-00121-0001	BARBECHO TRADICIONAL	S		0,43		0,43	0,43
1700000006748820	14-035-025-00122-0001	CEBADA	S		0,92		0,92	0,92
1700000006748821	14-035-025-00121-0001	PASTOS DE MENOS DE 5 AÑOS	S		0,02		0,02	0,02
1700000006748822	14-035-025-00123-0001	PASTOS DE MENOS DE 5 AÑOS	S		1,09		1,09	1,09
1700000006748823	14-035-025-00123-0001	AVENA	S		2,41		2,41	2,41
1700000006748824	14-035-025-00327-0003	OLIVAR	S		1,22		1,22	1,22
1700000006748825	14-035-025-00327-0004	BARBECHO TRADICIONAL	S		0,08		0,08	0,08
1700000006748832	14-035-025-00358-0001	CEBADA	S		7,23		7,23	7,23
1700000006748835	14-035-052-00293-0001	CEBADA	S		2,17		2,17	2,17
1700000006748840	14-035-025-00358-0015	BARBECHO TRADICIONAL	S		1,14		1,14	1,14
1700000006748841	14-035-025-00327-0004	BARBECHO TRADICIONAL	S		9,72		9,72	9,72
1700000006748845	14-035-025-00358-0019	BARBECHO TRADICIONAL	S		0,04		0,04	0,04

**Datos considerados para el Cálculo de la Carga Ganadera del expediente**

Superficie determinada para Cálculo Carga Ganadera: 39,86 ha  
 Carga Ganadera del Expediente: 2,59 ugm/ha

Explotación	Especie	Ugm Calculada para CG
ES140350000691	CAPRINA	1,18
ES140350000691	OVINA	66,41
ES140350000691	PORCINO	35,47

**Recintos Determinados para el Cálculo de Garga Ganadera**

REF.	REFERENCIA SIGPAC	CULTIVO	DESCRIPCIÓN CULTIVO	S/R	SUP. RESUELTA (ha)
-761977	14-035-025-00327-00001	20000	BARBECHO TRADICIONAL-SIN VARIEDAD	S	26,90
-761958	14-035-025-00121-00004	63000	PASTOS DE MENOS DE 5 AÑOS-SIN VARIEDAD	S	0,02
-509697	14-035-025-00358-00017	20000	BARBECHO TRADICIONAL-SIN VARIEDAD	S	0,80
-509696	14-035-025-00327-00001	20000	BARBECHO TRADICIONAL-SIN VARIEDAD	S	0,05
1700000006748821	14-035-025-00121-00001	63000	PASTOS DE MENOS DE 5 AÑOS-SIN VARIEDAD	S	0,02
1700000006748822	14-035-025-00123-00001	63000	PASTOS DE MENOS DE 5 AÑOS-SIN VARIEDAD	S	1,09
1700000006748825	14-035-025-00327-00004	20000	BARBECHO TRADICIONAL-SIN VARIEDAD	S	0,08

(1) Con incidencias que retienen pago o deniegan el expediente.  
 (2) Se calcula sobre superficie declarada admisible.  
 (3) Aplicación del artículo 16 bis del RD 147/2023.

Puede verificar la integridad de una copia de este documento mediante la lectura del código QR adjunto o mediante el acceso a la dirección <a href="https://ws050.juntadeandalucia.es/verificarFirma">https://ws050.juntadeandalucia.es/verificarFirma</a> indicando el código de VERIFICACIÓN					
FIRMADO POR	RAQUEL MARIA ESPIN CRESPO		FECHA		26/06/2024
VERIFICACIÓN	Pk2jmMQ72K8YCCE9EQ8LU85ENJJ6M		PÁGINA		3441/8857



**Recintos Determinados para el Cálculo de Garga Ganadera**

REF.	REFERENCIA SIGPAC	CULTIVO	DESCRIPCIÓN CULTIVO	S/R	SUP. RESUELTA (ha)
1700000006748840	14-035-025-00358-00015	20000	BARBECHO TRADICIONAL-SIN VARIEDAD	S	1,14
1700000006748841	14-035-025-00327-00004	20000	BARBECHO TRADICIONAL-SIN VARIEDAD	S	9,72
1700000006748845	14-035-025-00358-00019	20000	BARBECHO TRADICIONAL-SIN VARIEDAD	S	0,04

**Incidencias de carga ganadera**

**INCIDENCIA DESCRIPCIÓN**

8227	Control por Monitorización sin respuesta por parte del productor y, por tanto, sin Juicio Experto de campo.				
	Recinto:14-035-025-00358-00001	Cultivo:20000	BARBECHO TRADICIONAL-SIN VARIEDAD		
	Recinto:14-035-025-00116-00001	Cultivo:20000	BARBECHO TRADICIONAL-SIN VARIEDAD		
	Recinto:14-035-025-00117-00001	Cultivo:20000	BARBECHO TRADICIONAL-SIN VARIEDAD		
	Recinto:14-035-025-00118-00001	Cultivo:20000	BARBECHO TRADICIONAL-SIN VARIEDAD		
	Recinto:14-035-025-00121-00001	Cultivo:20000	BARBECHO TRADICIONAL-SIN VARIEDAD		
86132	Recinto superficie forrajera que no realiza la actividad de producción de pastoreo.				
	Recinto:14-035-025-00358-00001	Cultivo:20000	BARBECHO TRADICIONAL-SIN VARIEDAD	Secano	
	Recinto:14-035-025-00116-00001	Cultivo:20000	BARBECHO TRADICIONAL-SIN VARIEDAD	Secano	
	Recinto:14-035-025-00117-00001	Cultivo:20000	BARBECHO TRADICIONAL-SIN VARIEDAD	Secano	
	Recinto:14-035-025-00118-00001	Cultivo:20000	BARBECHO TRADICIONAL-SIN VARIEDAD	Secano	
	Recinto:14-035-025-00121-00001	Cultivo:20000	BARBECHO TRADICIONAL-SIN VARIEDAD	Secano	

(1) Con incidencias que retienen pago o deniegan el expediente.  
 (2) Se calcula sobre superficie declarada admisible.  
 (3) Aplicación del artículo 16 bis del RD 147/2023.

Puede verificar la integridad de una copia de este documento mediante la lectura del código QR adjunto o mediante el acceso a la dirección <https://ws050.juntadeandalucia.es/verificarFirma> indicando el código de VERIFICACIÓN

FIRMADO POR	RAQUEL MARIA ESPIN CRESPO	FECHA	26/06/2024
VERIFICACIÓN	Pk2jmMQ72K8YCCCE9EQ8LU85ENJJJ6M	PÁGINA	3442/8857





**APELLIDOS Y NOMBRE / RAZÓN SOCIAL**

REVALIENTE PALOMO MANUELA

**NIF**

\*\*\*3503\*

**EXPEDIENTE**

1265991

**RESOLUCIÓN**

CONCESIÓN DE LA AYUDA

**DATOS DE MANTENIMIENTO UNIDADES****GRUPO DE PAGO**

ZONAS DE LIMITACIONES NATURALES

**Sup. Dec.  
Admisible**

111,58

**Sup.  
Resuelta**

111,58

**Sobredecl.**

0,00

**% Sobredecl.**

0,00

**RESUMEN DE PAGOS**

	<b>IMPORTE ( Euros )</b>			
	<b>RESUELTO</b>	<b>FEADER</b>	<b>MAPA</b>	<b>CAPADR</b>
Pago realizado	1.081,20	919,02	106,06	56,12
A pagar	106,80	90,78	10,48	5,54
<b>TOTAL</b>	<b>1.188,00</b>	<b>1.009,80</b>	<b>116,54</b>	<b>61,66</b>

**APLICACIÓN DE REDUCCIONES Y PENALIZACIONES (%)**

<b>Criterios de subvencionabilidad (1)</b>	<b>Presentación tardía</b>	<b>Omisión declaración</b>	<b>Condicionalidad</b>
0,00	0,00	0,00	0,00

**IMPORTE ( Euros )**

Calculado(2)	Reducción	Penalización	Reducción Penalización (3)	Penalización adicional	Resuelto	FEADER	MAPA	CAPADR
1.188,00 €	0,00 €	0,00 €	0,00 €	0,00 €	1.188,00 €	1.009,80 €	116,54 €	61,66 €
Importe Unitario:	54,00 €	Nuevo Importe Unitario:	10,65 €					

(1) Con incidencias que retienen pago o deniegan el expediente.

(2) Se calcula sobre superficie declarada admisible.

(3) Aplicación del artículo 16 bis del RD 147/2023.

Puede verificar la integridad de una copia de este documento mediante la lectura del código QR adjunto o mediante el acceso a la dirección <https://ws050.juntadeandalucia.es/verificarFirma> indicando el código de VERIFICACIÓN

FIRMADO POR

RAQUEL MARIA ESPIN CRESPO

FECHA

26/06/2024

VERIFICACIÓN

Pk2jmMQ72K8YCCE9EQ8LU85ENJJJ6M

PÁGINA

3443/8857



**RECINTOS PROPUESTOS**

REF.	REFERENCIA SIGPAC	CULTIVO	S/R	USO SIGPAC	Sup._Dec. admisible	Sup. Campo	Sup. Determ.	Sup. Resuelta
-1580075	14-035-025-00359-0015	MEZCLA AVENA-CEBADA	S		12,25		12,25	12,25
-1580074	14-035-025-00359-0015	CEBADA	S		8,10		8,10	8,10
-1580049	14-035-025-00123-0001	TRANQUILLÓN	S		1,91		1,91	1,91
-1580024	14-035-025-00123-0001	AVENA	S		7,61		7,61	7,61
-1345962	14-035-025-00123-0001	CEBADA	S		0,07		0,07	0,07
-1345955	14-035-025-00359-0015	BARBECHO TRADICIONAL	S		18,90		18,90	18,90
-1104070	14-035-025-00123-0004	OLIVAR	S		0,01		0,01	0,01
-1104069	14-035-025-00123-0004	OLIVAR	S		0,03		0,03	0,03
-1104061	14-035-025-00359-0015	TRANQUILLÓN	S		0,11		0,11	0,11
-1104058	14-035-024-00401-0001	OLIVAR	S		0,03		0,03	0,03
-1104025	14-035-024-00038-0001	CEBADA	S		0,04		0,04	0,04
-1103847	14-035-025-00123-0016	CEBADA	S		1,43		1,43	1,43
-1103846	14-035-025-00123-0001	BARBECHO TRADICIONAL	S		16,02		16,02	16,02
-1103845	14-035-025-00123-0001	CEBADA	S		13,61		13,61	13,61
5290891	14-035-025-00123-0017	CEBADA	S		0,98		0,98	0,98
5290892	14-035-025-00123-0016	AVENA	S		2,21		2,21	2,21
5290893	14-035-025-00123-0021	BARBECHO TRADICIONAL	S		0,08		0,08	0,08
5290894	14-035-025-00123-0020	BARBECHO TRADICIONAL	S		4,07		4,07	4,07
5290895	14-035-025-00123-0026	CEBADA	S		0,04		0,04	0,04
5290896	14-035-025-00123-0022	BARBECHO TRADICIONAL	S		0,03		0,03	0,03
5290897	14-035-025-00123-0028	CEBADA	S		0,02		0,02	0,02
5290898	14-035-025-00123-0001	BARBECHO TRADICIONAL	S		19,57		19,57	19,57
5290900	14-035-025-00123-0014	BARBECHO TRADICIONAL	S		0,01		0,01	0,01
5290901	14-035-025-00123-0013	CEBADA	S		0,09		0,09	0,09
5290902	14-035-024-00399-0001	OLIVAR	S		0,73		0,73	0,73
5290903	14-035-024-00310-0001	AVENA	S		1,45		1,45	1,45
5290904	14-035-024-00404-0001	OLIVAR	S		0,13		0,13	0,13
5290905	14-035-024-00039-0001	CEBADA	S		1,38		1,38	1,38
5290906	14-035-024-00141-0001	CEBADA	S		0,67		0,67	0,67

**Datos considerados para el Cálculo de la Carga Ganadera del expediente**

Superficie determinada para Cálculo Carga Ganadera: 0,00 ha

Carga Ganadera del Expediente: 0,00 ugm/ha

**Incidencias de carga ganadera****INCIDENCIA DESCRIPCIÓN**

86132	Recinto superficie forrajera que no realiza la actividad de producción de pastoreo.
	Recinto:14-035-025-00359-00015 Cultivo:20000 BARBECHO TRADICIONAL-SIN VARIEDAD Secano
	Recinto:14-035-025-00123-00001 Cultivo:20000 BARBECHO TRADICIONAL-SIN VARIEDAD Secano
	Recinto:14-035-025-00123-00021 Cultivo:20000 BARBECHO TRADICIONAL-SIN VARIEDAD Secano
	Recinto:14-035-025-00123-00020 Cultivo:20000 BARBECHO TRADICIONAL-SIN VARIEDAD Secano
	Recinto:14-035-025-00123-00022 Cultivo:20000 BARBECHO TRADICIONAL-SIN VARIEDAD Secano
	Recinto:14-035-025-00123-00001 Cultivo:20000 BARBECHO TRADICIONAL-SIN VARIEDAD Secano
	Recinto:14-035-025-00123-00014 Cultivo:20000 BARBECHO TRADICIONAL-SIN VARIEDAD Secano

(1) Con incidencias que retienen pago o deniegan el expediente.  
(2) Se calcula sobre superficie declarada admisible.  
(3) Aplicación del artículo 16 bis del RD 147/2023.

Puede verificar la integridad de una copia de este documento mediante la lectura del código QR adjunto o mediante el acceso a la dirección <https://ws050.juntadeandalucia.es/verificarFirma> indicando el código de VERIFICACIÓN

FIRMADO POR	RAQUEL MARIA ESPIN CRESPO	FECHA	26/06/2024
VERIFICACIÓN	Pk2jmMQ72K8YCCE9EQ8LU85ENJJ6M	PÁGINA	3444/8857



**APELLIDOS Y NOMBRE / RAZÓN SOCIAL**

REVALIENTE RAMOS ANA

**NIF**

\*\*\*8472\*

**EXPEDIENTE**

1112312

**RESOLUCIÓN**

CONCESIÓN DE LA AYUDA

**DATOS DE MANTENIMIENTO UNIDADES****GRUPO DE PAGO**

ZONAS DE LIMITACIONES NATURALES

**Sup. Dec.  
Admisible**

102,77

**Sup.  
Resuelta**

102,03

**Sobredecl.**

0,74

**% Sobredecl.**

0,72

**RESUMEN DE PAGOS**

	<b>IMPORTE ( Euros )</b>			
	<b>RESUELTO</b>	<b>FEADER</b>	<b>MAPA</b>	<b>CAPADR</b>
Pago realizado	1.074,56	913,38	105,42	55,77
A pagar	104,89	89,16	10,29	5,44
<b>TOTAL</b>	<b>1.179,45</b>	<b>1.002,54</b>	<b>115,71</b>	<b>61,21</b>

**APLICACIÓN DE REDUCCIONES Y PENALIZACIONES (%)**

<b>Criterios de subvencionabilidad (1)</b>	<b>Presentación tardía</b>	<b>Omisión declaración</b>	<b>Condicionalidad</b>
0,00	0,00	0,00	0,00

**IMPORTE ( Euros )**

Calculado(2)	Reducción	Penalización	Reducción Penalización (3)	Penalización adicional	Resuelto	FEADER	MAPA	CAPADR
1.188,00 €	8,55 €	0,00 €	0,00 €	0,00 €	1.179,45 €	1.002,53 €	115,70 €	61,22 €
Importe Unitario:	54,00 €	Nuevo Importe Unitario:	11,56 €					

(1) Con incidencias que retienen pago o deniegan el expediente.

(2) Se calcula sobre superficie declarada admisible.

(3) Aplicación del artículo 16 bis del RD 147/2023.

Puede verificar la integridad de una copia de este documento mediante la lectura del código QR adjunto o mediante el acceso a la dirección <https://ws050.juntadeandalucia.es/verificarFirma> indicando el código de VERIFICACIÓN

FIRMADO POR

RAQUEL MARIA ESPIN CRESPO

FECHA

26/06/2024

VERIFICACIÓN

Pk2jmMQ72K8YCCE9EQ8LU85ENJJJ6M

PÁGINA

3445/8857



**RECINTOS PROPUESTOS**

REF.	REFERENCIA SIGPAC	CULTIVO	S/R	USO SIGPAC	Sup. Dec. admisible	Sup. Campo	Sup. Determ.	Sup. Resuelta
-1565895	14-035-019-00566-0009	TRITICALE	S		0,06		0,06	0,06
-1565890	14-035-018-00528-0001	OLIVAR	S		1,23		1,23	1,23
-1454032	14-035-019-00566-0012	TRITICALE	S		0,04		0,04	0,00
-1454030	14-035-008-00100-0001	GUISANTES	S		1,68		1,68	1,68
-1454029	14-035-008-00288-0003	TRIGO BLANDO	S		0,03		0,03	0,00
-1454028	14-035-008-00288-0001	TRIGO BLANDO	S		0,56		0,56	0,00
-1259498	14-035-018-00518-0003	OLIVAR	S		0,01		0,01	0,01
-1259356	14-035-019-00424-0001	TRITICALE	S		1,27		1,27	1,27
-1259278	14-035-009-00064-0001	GUISANTES	S		0,62		0,62	0,62
-1259173	14-035-018-00519-0001	OLIVAR	S		0,70		0,70	0,70
-1148066	14-035-008-00111-0001	BARBECHO TRADICIONAL	S		0,08		0,08	0,08
-1148065	14-035-008-00111-0004	ALMENDROS	S		0,04		0,04	0,04
-1148064	14-035-008-00110-0002	ALMENDROS	S		0,05		0,05	0,00
-1148063	14-035-008-00109-0001	ALMENDROS	S		0,05		0,05	0,05
-1148062	14-035-008-00108-0001	ALMENDROS	S		0,14		0,14	0,14
-962534	14-035-009-00174-0001	TRIGO BLANDO	S		0,60		0,60	0,60
-962419	14-035-009-00394-0001	TRITICALE	S		1,53		1,53	1,53
-962418	14-035-009-00393-0001	TRITICALE	S		0,38		0,38	0,38
-962207	14-035-008-00106-0003	ALMENDROS	S		1,83		1,83	1,83
-460435	14-035-018-00532-0018	TRIGO BLANDO	S		5,90		5,90	5,90
-80682	14-035-019-00566-0011	TRITICALE	S		0,13		0,13	0,13
4815774	14-035-008-00111-0003	ALMENDROS	S		3,30		3,30	3,30
4815775	14-035-008-00109-0002	ALMENDROS	S		1,29		1,29	1,29
4815776	14-035-008-00108-0002	ALMENDROS	S		0,24		0,24	0,24
4815777	14-035-008-00110-0003	ALMENDROS	S		0,17		0,17	0,17
4815897	14-035-008-00163-0001	TRIGO BLANDO	S		0,52		0,52	0,52
4815898	14-035-008-00164-0001	TRIGO BLANDO	S		0,58		0,58	0,58
4815900	14-035-008-00107-0001	OLIVAR	S		0,15		0,15	0,15
7496947	14-035-008-00108-0002	ALMENDROS	S		0,02		0,02	0,02
7515379	14-035-008-00111-0004	ALMENDROS	S		0,01		0,01	0,01
1700000006165642	14-035-008-00095-0001	TRIGO BLANDO	S		1,74		1,74	1,74
1700000006165643	14-035-044-00014-0001	CEBADA	S		4,18		4,18	4,18
1700000006165644	14-035-044-00015-0001	CEBADA	S		1,36		1,36	1,36
1700000006165645	14-035-044-00016-0001	CEBADA	S		1,42		1,42	1,42
1700000006165647	14-035-044-00030-0001	TRIGO BLANDO	S		1,33		1,33	1,33
1700000006165649	14-035-017-00320-0001	OLIVAR	S		0,37		0,37	0,37
1700000006165652	14-035-020-00111-0001	CEBADA	S		3,12		3,12	3,12
1700000006165653	14-035-020-00112-0001	CEBADA	S		0,09		0,09	0,09
1700000006165654	14-035-045-00177-0001	TRIGO BLANDO	S		1,10		1,10	1,10
1700000006165655	14-035-013-00055-0001	OLIVAR	S		0,37		0,37	0,37
1700000006165657	14-035-013-00044-0001	OLIVAR	S		0,18		0,18	0,18
1700000006165658	14-035-019-00419-0001	TRITICALE	S		1,72		1,72	1,72
1700000006165659	14-035-019-00420-0001	TRITICALE	S		0,69		0,69	0,69
1700000006165660	14-035-019-00421-0001	TRITICALE	S		0,04		0,04	0,04
1700000006165661	14-035-019-00421-0001	TRITICALE	S		0,09		0,09	0,09
1700000006165662	14-035-008-00161-0001	TRIGO BLANDO	S		0,51		0,51	0,51
1700000006165663	14-035-009-00363-0001	TRITICALE	S		0,25		0,25	0,25
1700000006165664	14-035-009-00354-0001	TRITICALE	S		1,89		1,89	1,86
1700000006165665	14-035-009-00359-0001	TRITICALE	S		0,65		0,65	0,65
1700000006165666	14-035-009-00360-0001	TRITICALE	S		0,71		0,71	0,71
1700000006165667	14-035-009-00362-0001	TRITICALE	S		0,45		0,45	0,45
1700000006165668	14-035-009-00364-0001	TRITICALE	S		0,71		0,71	0,71

(1) Con incidencias que retienen pago o deniegan el expediente.

(2) Se calcula sobre superficie declarada admisible.

(3) Aplicación del artículo 16 bis del RD 147/2023.

Puede verificar la integridad de una copia de este documento mediante la lectura del código QR adjunto o mediante el acceso a la dirección <a href="https://ws050.juntadeandalucia.es/verificarFirma">https://ws050.juntadeandalucia.es/verificarFirma</a> indicando el código de VERIFICACIÓN					
FIRMADO POR	RAQUEL MARIA ESPIN CRESPO		FECHA		26/06/2024
VERIFICACIÓN	Pk2jmMQ72K8YCC9E9EQ8LU85ENJJ6M		PÁGINA		3446/8857

**RECINTOS PROPUESTOS**

REF.	REFERENCIA SIGPAC	CULTIVO	S/R	USO SIGPAC	Sup. Dec. admisible	Sup. Campo	Sup. Determ.	Sup. Resuelta
170000006165669	14-035-009-00380-0001	TRITICALE	S		0,71		0,71	0,71
170000006165670	14-035-009-00381-0001	TRITICALE	S		1,71		1,71	1,71
170000006165671	14-035-009-00382-0001	TRITICALE	S		0,16		0,16	0,16
170000006165672	14-035-009-00385-0001	TRITICALE	S		0,41		0,41	0,41
170000006165673	14-035-009-00386-0001	TRITICALE	S		2,76		2,76	2,76
170000006165674	14-035-009-00387-0001	TRITICALE	S		0,38		0,38	0,35
170000006165675	14-035-009-00389-0001	TRITICALE	S		0,64		0,64	0,64
170000006165676	14-035-009-00391-0001	TRITICALE	S		0,39		0,39	0,39
170000006165677	14-035-009-00392-0001	TRITICALE	S		0,34		0,34	0,34
170000006165678	14-035-009-00115-0001	TRIGO BLANDO	S		1,61		1,61	1,61
170000006165679	14-035-009-00116-0001	TRIGO BLANDO	S		1,62		1,62	1,62
170000006165680	14-035-009-00122-0001	TRIGO BLANDO	S		2,64		2,64	2,64
170000006165681	14-035-010-00175-0001	TRITICALE	S		2,57		2,57	2,57
170000006165682	14-035-009-00059-0001	GUISANTES	S		1,34		1,34	1,34
170000006165683	14-035-009-00060-0001	GUISANTES	S		2,09		2,09	2,09
170000006165684	14-035-009-00063-0001	GUISANTES	S		0,35		0,35	0,35
170000006165685	14-035-009-00079-0002	GUISANTES	S		2,79		2,79	2,79
170000006165686	14-035-008-00125-0001	TRIGO BLANDO	S		1,38		1,38	1,38
170000006165687	14-035-009-00102-0001	TRITICALE	S		3,63		3,63	3,63
170000006165688	14-035-009-00383-0001	TRITICALE	S		0,21		0,21	0,21
170000006165689	14-035-009-00384-0001	TRITICALE	S		0,19		0,19	0,19
170000006165690	14-035-008-00162-0001	TRIGO BLANDO	S		0,91		0,91	0,91
170000006165691	14-035-008-00105-0001	ALMENDROS	S		1,67		1,67	1,67
170000006165692	14-035-008-00106-0001	ALMENDROS	S		2,62		2,62	2,62
170000006165693	14-035-019-00111-0001	TRITICALE	S		1,23		1,23	1,23
170000006165694	14-035-017-00288-0002	OLIVAR	S		0,04		0,04	0,04
170000006165695	14-035-017-00302-0002	OLIVAR	S		0,01		0,01	0,01
170000006165696	14-035-017-00302-0002	OLIVAR	S		0,11		0,11	0,11
170000006165697	14-035-017-00303-0001	OLIVAR	S		1,27		1,27	1,27
170000006165698	14-035-009-00176-0001	TRIGO BLANDO	S		2,36		2,36	2,36
170000006165699	14-035-019-00357-0001	CEBADA	S		2,68		2,68	2,68
170000006165700	14-035-044-00022-0001	TRIGO BLANDO	S		5,93		5,93	5,93
170000006165701	14-035-009-00388-0001	TRANQUILLÓN	S		0,59		0,59	0,59
170000006165702	14-035-009-00390-0001	TRITICALE	S		0,47		0,47	0,47
170000006165704	14-035-051-00221-0001	TRIGO BLANDO	S		2,93		2,93	2,93
170000006165705	14-035-009-00065-0001	GUISANTES	S		0,40		0,40	0,40
170000006165709	14-035-009-00050-0001	TRANQUILLÓN	S		1,22		1,22	1,22
170000006165710	14-035-008-00159-0001	TRIGO BLANDO	S		1,22		1,22	1,22
170000006165711	14-035-008-00160-0001	TRIGO BLANDO	S		0,49		0,49	0,49
170000006165712	14-035-009-00406-0001	TRITICALE	S		0,65		0,65	0,65
170000006165713	14-035-019-00566-0005	OLIVAR	S		0,02		0,02	0,02
170000006165714	14-035-043-00416-0001	TRANQUILLÓN	S		0,50		0,50	0,50
170000006165715	14-035-019-00566-0010	TRITICALE	S		1,35		1,35	1,35

**INCIDENCIAS****INCIDENCIA DESCRIPCIÓN**

3790	Recinto declarado inactivo Recinto:14-035-008-00110-00002 Cultivo: - Recinto:14-035-008-00288-00001 Cultivo: - Recinto:14-035-008-00288-00003 Cultivo: - Recinto:14-035-019-00566-00012 Cultivo: -
4272	Verifica que las líneas de declaración de las Solicitudes Únicas no tienen solapes con la capa de Retroactividad Gráfica (ambas de la misma

(1) Con incidencias que retienen pago o deniegan el expediente.  
(2) Se calcula sobre superficie declarada admisible.  
(3) Aplicación del artículo 16 bis del RD 147/2023.

Puede verificar la integridad de una copia de este documento mediante la lectura del código QR adjunto o mediante el acceso a la dirección <https://ws050.juntadeandalucia.es/verificarFirma> indicando el código de VERIFICACIÓN

FIRMADO POR	RAQUEL MARIA ESPIN CRESPO	FECHA	26/06/2024
VERIFICACIÓN	Pk2jmMQ72K8YCCE9EQ8LU85ENJJ6M	PÁGINA	3447/8857





## INCIDENCIAS

### INCIDENCIA DESCRIPCIÓN

- campana) a nivel de expediente/línea de declaración gráfica de la solicitud.  
Recinto:14-035-009-00354-00001 Cultivo: - Agregado de la referencia del recinto.:0 Zona de la referencia del recinto.:0 Superficie solapada.:0,03 Id. Incid.:95145689  
Recinto:14-035-009-00387-00001 Cultivo: - Agregado de la referencia del recinto.:0 Zona de la referencia del recinto.:0 Superficie solapada.:0,03 Id. Incid.:95145690  
74336 Recinto con uso declarado o cultivo declarado NO válido  
Recinto:14-035-008-00111-00005 Cultivo:104057 ALMENDROS-AVIJOR Secano Uso Sigpac:IM

### Datos considerados para el Cálculo de la Carga Ganadera del expediente

Superficie determinada para Cálculo Carga Ganadera: 0,00 ha  
Carga Ganadera del Expediente: 0,00 ugm/ha

### Incidenias de carga ganadera

#### INCIDENCIA DESCRIPCIÓN

- 86132 Recinto superficie forrajera que no realiza la actividad de producción de pastoreo.  
Recinto:14-035-008-00111-00001 Cultivo:20000 BARBECHO TRADICIONAL-SIN VARIEDAD Secano

(1) Con incidencias que retienen pago o deniegan el expediente.  
(2) Se calcula sobre superficie declarada admisible.  
(3) Aplicación del artículo 16 bis del RD 147/2023.

Puede verificar la integridad de una copia de este documento mediante la lectura del código QR adjunto o mediante el acceso a la dirección <a href="https://ws050.juntadeandalucia.es/verificarFirma">https://ws050.juntadeandalucia.es/verificarFirma</a> indicando el código de VERIFICACIÓN				
FIRMADO POR	RAQUEL MARIA ESPIN CRESPO	FECHA	26/06/2024	
VERIFICACIÓN	Pk2jmMQ72K8YCCE9EQ8LU85ENJJ6M	PÁGINA	3448/8857	



**APELLIDOS Y NOMBRE / RAZÓN SOCIAL**

REY LOPEZ MANUEL

**NIF**  
\*\*\*\*6131\*

**EXPEDIENTE**  
1270321

**RESOLUCIÓN**  
CONCESIÓN DE LA AYUDA

**DATOS DE MANTENIMIENTO UNIDADES**

<b>GRUPO DE PAGO</b>	<b>Sup. Dec. Admisible</b>	<b>Sup. Resuelta</b>	<b>Sobredecl.</b>	<b>% Sobredecl.</b>
ZONAS DE LIMITACIONES NATURALES	39,73	39,73	0,00	0,00

**RESUMEN DE PAGOS**

	<b>IMPORTE ( Euros )</b>			
	<b>RESUELTO</b>	<b>FEADER</b>	<b>MAPA</b>	<b>CAPADR</b>
Pago realizado	790,56	671,97	77,55	41,04
A pagar	397,44	337,82	38,99	20,63
<b>TOTAL</b>	<b>1.188,00</b>	<b>1.009,79</b>	<b>116,54</b>	<b>61,67</b>

**APLICACIÓN DE REDUCCIONES Y PENALIZACIONES (%)**

<b>Criterios de subvencionabilidad (1)</b>	<b>Presentación tardía</b>	<b>Omisión declaración</b>	<b>Condicionalidad</b>
0,00	0,00	0,00	0,00

**IMPORTE ( Euros )**

Calculado(2)	Reducción	Penalización	Reducción Penalización (3)	Penalización adicional	Resuelto	FEADER	MAPA	CAPADR
1.188,00 €	0,00 €	0,00 €	0,00 €	0,00 €	1.188,00 €	1.009,80 €	116,54 €	61,66 €
Importe Unitario:	54,00 €	Nuevo Importe Unitario:	29,90 €					

**RECINTOS PROPUESTOS**

<b>REF.</b>	<b>REFERENCIA SIGPAC</b>	<b>CULTIVO</b>	<b>USO S/R</b>	<b>Sup. Dec. admisible</b>	<b>Sup. Campo</b>	<b>Sup. Determ.</b>	<b>Sup. Resuelta</b>
-1479137	14-038-101-00058-0010	OLIVAR	S	0,73		0,73	0,73
-1479135	14-038-101-00057-0001	OLIVAR	S	0,02		0,02	0,02
-1479134	14-038-101-00057-0001	OLIVAR	S	0,01		0,01	0,01
-1250749	14-038-036-00206-0002	OLIVAR	S	0,33		0,33	0,33
-28727	14-045-013-00017-0001	OLIVAR	S	1,78		1,78	1,78
-28722	14-038-036-00224-0001	OLIVAR	S	2,29		2,29	2,29
-28708	14-038-036-00206-0001	OLIVAR	S	1,44		1,44	1,44
-28698	14-038-084-00021-0001	OLIVAR	S	2,91		2,91	2,91
-28670	14-038-034-00040-0001	OLIVAR	S	4,98		4,98	4,98
5515931	14-038-101-00048-0003	OLIVAR	S	1,59		1,59	1,59
5515962	14-038-101-00048-0001	OLIVAR	S	5,64		5,64	5,64
1700000004532217	14-044-008-00191-0001	OLIVAR	S	1,41		1,41	1,41
1700000004532218	14-038-101-00048-0001	OLIVAR	S	5,33		5,33	5,33
1700000004532219	14-038-101-00057-0001	OLIVAR	S	0,06		0,06	0,06
1700000004532220	14-038-101-80001-0001	OLIVAR	S	0,08		0,08	0,08
1700000004532223	14-038-101-00048-0003	OLIVAR	S	0,47		0,47	0,47
1700000004532227	14-044-008-00188-0001	OLIVAR	S	0,11		0,11	0,11
1700000005376958	14-038-034-00038-0005	OLIVAR	S	0,15		0,15	0,15
1700000005376959	14-038-034-00039-0004	OLIVAR	S	0,46		0,46	0,46
1700000005376961	14-038-034-00041-0001	OLIVAR	S	3,56		3,56	3,56
1700000005376962	14-038-034-00042-0001	OLIVAR	S	0,30		0,30	0,30
1700000005376963	14-038-034-00065-0002	OLIVAR	S	0,13		0,13	0,13
1700000005376964	14-038-034-00066-0002	OLIVAR	S	5,81		5,81	5,81
1700000005376969	14-038-034-00169-0001	OLIVAR	S	0,06		0,06	0,06
1700000005376970	14-038-034-00169-0001	OLIVAR	S	0,08		0,08	0,08

(1) Con incidencias que retienen pago o deniegan el expediente.  
(2) Se calcula sobre superficie declarada admisible.  
(3) Aplicación del artículo 16 bis del RD 147/2023.

Puede verificar la integridad de una copia de este documento mediante la lectura del código QR adjunto o mediante el acceso a la dirección <a href="https://ws050.juntadeandalucia.es/verificarFirma">https://ws050.juntadeandalucia.es/verificarFirma</a> indicando el código de VERIFICACIÓN					
FIRMADO POR	RAQUEL MARIA ESPIN CRESPO		FECHA		26/06/2024
VERIFICACIÓN	Pk2jmMQ72K8YCCE9EQ8LU85ENJJ6M		PÁGINA		3449/8857



(1) Con incidencias que retienen pago o deniegan el expediente.  
(2) Se calcula sobre superficie declarada admisible.  
(3) Aplicación del artículo 16 bis del RD 147/2023.

Puede verificar la integridad de una copia de este documento mediante la lectura del código QR adjunto o mediante el acceso a la dirección <https://ws050.juntadeandalucia.es/verificarFirma> indicando el código de VERIFICACIÓN

FIRMADO POR	RAQUEL MARIA ESPIN CRESCO	FECHA	26/06/2024
VERIFICACIÓN	Pk2jmMQ72K8YCCE9EQ8LU85ENJJ6M	PÁGINA	3450/8857







**APELLIDOS Y NOMBRE / RAZÓN SOCIAL**

REY MESA ANTONIO

**NIF**  
\*\*\*\*2421\*

**EXPEDIENTE**  
1013955

**RESOLUCIÓN**  
CONCESIÓN DE LA AYUDA

**DATOS DE MANTENIMIENTO UNIDADES**

<b>GRUPO DE PAGO</b>	<b>Sup. Dec. Admisible</b>	<b>Sup. Resuelta</b>	<b>Sobredecl.</b>	<b>% Sobredecl.</b>
ZONAS DE LIMITACIONES NATURALES	17,92	17,92	0,00	0,00

**RESUMEN DE PAGOS**

	<b>IMPORTE ( Euros )</b>			
	<b>RESUELTO</b>	<b>FEADER</b>	<b>MAPA</b>	<b>CAPADR</b>
Pago realizado	851,82	724,05	83,57	44,20
A pagar	84,14	71,52	8,25	4,37
<b>TOTAL</b>	<b>935,96</b>	<b>795,57</b>	<b>91,82</b>	<b>48,57</b>

**APLICACIÓN DE REDUCCIONES Y PENALIZACIONES (%)**

<b>Criterios de subvencionabilidad (1)</b>	<b>Presentación tardía</b>	<b>Omisión declaración</b>	<b>Condicionalidad</b>
0,00	0,00	0,00	0,00

**IMPORTE ( Euros )**

Calculado(2)	Reducción	Penalización	Reducción Penalización (3)	Penalización adicional	Resuelto	FEADER	MAPA	CAPADR
935,96 €	0,00 €	0,00 €	0,00 €	0,00 €	935,96 €	795,57 €	91,82 €	48,57 €
Importe Unitario:	54,00 €	Nuevo Importe Unitario:	52,23 €					

**RECINTOS PROPUESTOS**

<b>REF.</b>	<b>REFERENCIA SIGPAC</b>	<b>CULTIVO</b>	<b>USO S/R SIGPAC</b>	<b>Sup. Dec. admisible</b>	<b>Sup. Campo</b>	<b>Sup. Determ.</b>	<b>Sup. Resuelta</b>
-1593650	14-002-015-00058-0003	OLIVAR	S	2,77		2,77	2,76
-891341	14-042-030-00148-0003	OLIVAR	S	0,02		0,02	0,02
5210290	14-042-030-00146-0002	OLIVAR	S	0,52		0,52	0,52
5210291	14-042-030-00147-0001	OLIVAR	S	0,10		0,10	0,10
5210292	14-042-030-00147-0002	OLIVAR	S	0,02		0,02	0,02
5543436	14-042-037-00136-0001	OLIVAR	S	1,36		1,36	1,36
6906936	14-042-037-00130-0001	OLIVAR	R	1,63		1,63	1,63
1700000006207840	14-002-015-00058-0003	OLIVAR	S	3,52		3,52	3,51
1700000006207841	14-042-030-00197-0002	OLIVAR	S	1,49		1,49	1,49
1700000006207842	14-042-037-00133-0001	OLIVAR	R	0,72		0,72	0,72
1700000006207843	14-042-037-00135-0001	OLIVAR	R	0,69		0,69	0,69
1700000006207844	14-042-037-00186-0001	OLIVAR	R	0,34		0,34	0,34
1700000006207845	14-042-030-00145-0001	OLIVAR	S	0,49		0,49	0,49
1700000006207846	14-042-030-00149-0001	OLIVAR	S	0,96		0,96	0,96
1700000006207847	14-042-030-00150-0001	OLIVAR	S	0,56		0,56	0,56
1700000006207848	14-042-030-00148-0001	OLIVAR	S	0,19		0,19	0,19
1700000006207849	14-042-030-00151-0001	OLIVAR	S	0,11		0,11	0,11
1700000006207850	14-042-036-00244-0002	OLIVAR	S	0,69		0,69	0,69
1700000006207851	14-042-036-00245-0004	OLIVAR	S	1,10		1,10	1,10
1700000006207852	14-042-036-00237-0001	OLIVAR	S	0,38		0,38	0,38
1700000006207853	14-042-030-00200-0001	OLIVAR	S	0,28		0,28	0,28

(1) Con incidencias que retienen pago o deniegan el expediente.  
(2) Se calcula sobre superficie declarada admisible.  
(3) Aplicación del artículo 16 bis del RD 147/2023.

Puede verificar la integridad de una copia de este documento mediante la lectura del código QR adjunto o mediante el acceso a la dirección <https://ws050.juntadeandalucia.es/verificarFirma> indicando el código de VERIFICACIÓN

FIRMADO POR	RAQUEL MARIA ESPIN CRESPO	FECHA	26/06/2024
VERIFICACIÓN	Pk2jmMQ72K8YCCE9EQ8LU85ENJJ6M	PÁGINA	3451/8857





### INCIDENCIAS

#### INCIDENCIA DESCRIPCIÓN

- 219 Superficie bruta de cruce en un recinto en una misma solicitud supera superficie total que el SIGPAC establece para él.  
Recinto:14-002-015-00058-00003 Cultivo:101010 OLIVAR-PICUAL Secano Suma de superficies declaradas para este recinto por el solicitante (Áreas):629 Superficie SIGPAC total para el recinto (Áreas):628 Exceso de superficie declarada (Hectáreas):0,01  
Recinto:14-002-015-00058-00003 Cultivo:101010 OLIVAR-PICUAL Secano Suma de superficies declaradas para este recinto por el solicitante (Áreas):629 Superficie SIGPAC total para el recinto (Áreas):628 Exceso de superficie declarada (Hectáreas):0,01

(1) Con incidencias que retienen pago o deniegan el expediente.  
(2) Se calcula sobre superficie declarada admisible.  
(3) Aplicación del artículo 16 bis del RD 147/2023.

Puede verificar la integridad de una copia de este documento mediante la lectura del código QR adjunto o mediante el acceso a la dirección <https://ws050.juntadeandalucia.es/verificarFirma> indicando el código de VERIFICACIÓN

FIRMADO POR	RAQUEL MARIA ESPIN CRESPO	FECHA	26/06/2024
VERIFICACIÓN	Pk2jmMQ72K8YCCE9EQ8LU85ENJJ6M	PÁGINA	3452/8857





**APELLIDOS Y NOMBRE / RAZÓN SOCIAL**

REY RUIZ ANTONIO

**NIF**

\*\*\*\*1459\*

**EXPEDIENTE**

1209346

**RESOLUCIÓN**

CONCESIÓN DE LA AYUDA

**DATOS DE MANTENIMIENTO UNIDADES**

**GRUPO DE PAGO**

ZONAS DE LIMITACIONES NATURALES

**Sup. Dec. Admisible**

14,93

**Sup. Resuelta**

14,93

**Sobredecl.**

0,00

**% Sobredecl.**

0,00

**RESUMEN DE PAGOS**

	<b>IMPORTE ( Euros )</b>			
	<b>RESUELTO</b>	<b>FEADER</b>	<b>MAPA</b>	<b>CAPADR</b>
Pago realizado	734,72	624,52	72,08	38,12
A pagar	71,50	60,78	7,01	3,71
<b>TOTAL</b>	<b>806,22</b>	<b>685,30</b>	<b>79,09</b>	<b>41,83</b>

**APLICACIÓN DE REDUCCIONES Y PENALIZACIONES (%)**

<b>Crterios de subvencionabilidad (1)</b>	<b>Presentación tardía</b>	<b>Omisión declaración</b>	<b>Condicionalidad</b>
0,00	0,00	0,00	0,00

**IMPORTE ( Euros )**

Calculado(2)	Reducción	Penalización	Reducción Penalización (3)	Penalización adicional	Resuelto	FEADER	MAPA	CAPADR
806,22 €	0,00 €	0,00 €	0,00 €	0,00 €	806,22 €	685,29 €	79,09 €	41,84 €
Importe Unitario:	54,00 €	Nuevo Importe Unitario:	54,00 €					

**RECINTOS PROPUESTOS**

<b>REF.</b>	<b>REFERENCIA SIGPAC</b>	<b>CULTIVO</b>	<b>USO S/R SIGPAC</b>	<b>Sup. Dec. admisible</b>	<b>Sup. Campo</b>	<b>Sup. Determ.</b>	<b>Sup. Resuelta</b>
-1341347	14-004-023-00136-0002	OLIVAR	S	0,05		0,05	0,05
-1341346	14-004-023-00057-0001	OLIVAR	S	0,02		0,02	0,00
4197622	14-004-018-00052-0001	OLIVAR	S	1,20		1,20	1,20
4197638	14-004-023-00068-0001	OLIVAR	S	0,97		0,97	0,97
4201050	14-004-017-00003-0010	OLIVAR	S	0,25		0,25	0,25
1700000005498722	14-004-013-00014-0001	OLIVAR	S	0,13		0,13	0,13
1700000005498734	14-004-021-00130-0001	OLIVAR	S	1,23		1,23	1,23
1700000005498738	14-004-020-00060-0001	OLIVAR	S	1,88		1,88	1,88
1700000005498750	14-004-023-00120-0002	OLIVAR	S	1,83		1,83	1,83
1700000005498751	14-004-017-00003-0005	OLIVAR	S	0,50		0,50	0,50
1700000005498752	14-004-023-00064-0004	OLIVAR	S	0,61		0,61	0,61
1700000005498753	14-004-023-00119-0001	OLIVAR	S	0,38		0,38	0,38
1700000005498754	14-004-023-00129-0001	OLIVAR	S	1,35		1,35	1,35
1700000005498755	14-004-023-00130-0002	OLIVAR	S	2,40		2,40	2,40
1700000005498756	14-004-021-00135-0001	OLIVAR	S	0,65		0,65	0,65
1700000005498757	14-004-021-00186-0001	OLIVAR	S	0,67		0,67	0,67
1700000005498759	14-004-023-00122-0001	OLIVAR	S	0,21		0,21	0,21
1700000005498761	14-004-017-00003-0004	OLIVAR	S	0,41		0,41	0,41
1700000005498762	14-004-023-00117-0003	OLIVAR	S	0,21		0,21	0,21

**INCIDENCIAS**

**INCIDENCIA DESCRIPCIÓN**

4272 Verifica que las líneas de declaración de las Solicitudes Únicas no tienen solapes con la capa de Retroactividad Gráfica (ambas de la misma campaña) a nivel de expediente/línea de declaración gráfica de la solicitud.  
 Recinto:14-004-023-00057-00001 Cultivo: - Agregado de la referencia del recinto.:0 Zona de la referencia del recinto.:0 Superficie solapada.:0,02 Id. Incid.:95153147

(1) Con incidencias que retienen pago o deniegan el expediente.  
 (2) Se calcula sobre superficie declarada admisible.  
 (3) Aplicación del artículo 16 bis del RD 147/2023.

Puede verificar la integridad de una copia de este documento mediante la lectura del código QR adjunto o mediante el acceso a la dirección <a href="https://ws050.juntadeandalucia.es/verificarFirma">https://ws050.juntadeandalucia.es/verificarFirma</a> indicando el código de VERIFICACIÓN					
FIRMADO POR	RAQUEL MARIA ESPIN CRESPO		FECHA		26/06/2024
VERIFICACIÓN	Pk2jmMQ72K8YCCE9EQ8LU85ENJJ6M		PÁGINA		3453/8857



**APELLIDOS Y NOMBRE / RAZÓN SOCIAL**  
REY TORRES JUAN CARLOS

**NIF**  
\*\*\*6738\*

**EXPEDIENTE**  
1195053

**RESOLUCIÓN**  
CONCESIÓN DE LA AYUDA

**DATOS DE MANTENIMIENTO UNIDADES**

<b>GRUPO DE PAGO</b>	<b>Sup. Dec. Admisible</b>	<b>Sup. Resuelta</b>	<b>Sobredecl.</b>	<b>% Sobredecl.</b>
ZONAS DE LIMITACIONES NATURALES	121,72	121,72	0,00	0,00

**RESUMEN DE PAGOS**

	<b>IMPORTE ( Euros )</b>			
	<b>RESUELTO</b>	<b>FEADER</b>	<b>MAPA</b>	<b>CAPADR</b>
Pago realizado	1.081,20	919,02	106,06	56,12
A pagar	106,31	90,36	10,43	5,52
<b>TOTAL</b>	<b>1.187,51</b>	<b>1.009,38</b>	<b>116,49</b>	<b>61,64</b>

**APLICACIÓN DE REDUCCIONES Y PENALIZACIONES (%)**

<b>Crterios de subvencionabilidad (1)</b>	<b>Presentación tardía</b>	<b>Omisión declaración</b>	<b>Condicionalidad</b>
0,00	0,00	0,00	0,00

**IMPORTE ( Euros )**

Calculado(2)	Reducción	Penalización	Reducción Penalización (3)	Penalización adicional	Resuelto	FEADER	MAPA	CAPADR
1.187,51 €	0,00 €	0,00 €	0,00 €	0,00 €	1.187,51 €	1.009,38 €	116,49 €	61,64 €
Importe Unitario:	54,00 €	Nuevo Importe Unitario:	9,76 €					

**RECINTOS PROPUESTOS**

<b>REF.</b>	<b>REFERENCIA SIGPAC</b>	<b>CULTIVO</b>	<b>S/R</b>	<b>USO SIGPAC</b>	<b>Sup. Dec. admisible</b>	<b>Sup. Campo</b>	<b>Sup. Determ.</b>	<b>Sup. Resuelta</b>
-81557	14-069-024-00036-0009	PASTOS PERMANENTES DE 5 O MAS AÑOS	S		0,79		0,79	0,79
-81556	14-069-024-00036-0001	PASTOS PERMANENTES DE 5 O MAS AÑOS	S		0,01		0,01	0,01
5571618	14-016-003-00041-0001	PASTOS PERMANENTES DE 5 O MAS AÑOS	S		5,53		5,53	5,53
1700000006580961	14-016-003-00035-0001	PASTOS PERMANENTES DE 5 O MAS AÑOS	S		6,62		6,62	6,62
1700000006580962	14-016-003-00035-0003	PASTOS PERMANENTES DE 5 O MAS AÑOS	S		1,05		1,05	1,05
1700000006580963	14-016-003-00035-0004	PASTOS PERMANENTES DE 5 O MAS AÑOS	S		3,05		3,05	3,05
1700000006580964	14-016-003-00035-0005	PASTOS PERMANENTES DE 5 O MAS AÑOS	S		1,83		1,83	1,83
1700000006580965	14-016-003-00035-0006	PASTOS PERMANENTES DE 5 O MAS AÑOS	S		0,29		0,29	0,29
1700000006580966	14-069-024-00007-0004	PASTOS PERMANENTES DE 5 O MAS AÑOS	S		0,12		0,12	0,12
1700000006580967	14-069-024-00003-0001	PASTOS PERMANENTES DE 5 O MAS AÑOS	S		8,08		8,08	8,08
1700000006580968	14-069-024-00003-0002	PASTOS PERMANENTES DE 5 O MAS AÑOS	S		2,44		2,44	2,44
1700000006580969	14-069-024-00003-0004	PASTOS PERMANENTES DE 5 O MAS AÑOS	S		1,78		1,78	1,78
1700000006580970	14-069-024-00036-0001	PASTOS PERMANENTES DE 5 O MAS AÑOS	S		3,89		3,89	3,84
1700000006580971	14-016-017-00025-0003	PASTOS PERMANENTES DE 5 O MAS AÑOS	S		40,17		40,17	40,17
1700000006580972	14-016-017-00005-0001	PASTOS PERMANENTES DE 5 O MAS AÑOS	S		0,32		0,32	0,32
1700000006580973	14-016-003-00046-0001	PASTOS PERMANENTES DE 5 O MAS AÑOS	S		16,78		16,78	16,78
1700000006580974	14-016-003-00045-0001	PASTOS PERMANENTES DE 5 O MAS AÑOS	S		9,10		9,10	9,10
1700000006580975	14-016-003-00039-0005	PASTOS PERMANENTES DE 5 O MAS AÑOS	S		4,77		4,77	4,77
1700000006580976	14-016-003-00039-0001	PASTOS PERMANENTES DE 5 O MAS AÑOS	S		3,35		3,35	3,35
1700000006580977	14-016-003-00039-0009	PASTOS PERMANENTES DE 5 O MAS AÑOS	S		1,77		1,77	1,77
1700000006580978	14-069-024-00007-0001	PASTOS PERMANENTES DE 5 O MAS AÑOS	S		0,23		0,23	0,23
1700000006580979	14-069-024-00007-0003	PASTOS PERMANENTES DE 5 O MAS AÑOS	S		9,63		9,63	9,63
1700000006580980	14-069-024-00036-0004	MEMBRILLO	S		0,02		0,02	0,02
1700000006580983	14-016-017-00025-0006	PASTOS PERMANENTES DE 5 O MAS AÑOS	S		0,15		0,15	0,15

(1) Con incidencias que retienen pago o deniegan el expediente.  
(2) Se calcula sobre superficie declarada admisible.  
(3) Aplicación del artículo 16 bis del RD 147/2023.

Puede verificar la integridad de una copia de este documento mediante la lectura del código QR adjunto o mediante el acceso a la dirección <a href="https://ws050.juntadeandalucia.es/verificarFirma">https://ws050.juntadeandalucia.es/verificarFirma</a> indicando el código de VERIFICACIÓN					
FIRMADO POR	RAQUEL MARIA ESPIN CRESPO		FECHA		26/06/2024
VERIFICACIÓN	Pk2jmMQ72K8YCCE9EQ8LU85ENJJ6M		PÁGINA		3454/8857

**INCIDENCIAS****INCIDENCIA DESCRIPCIÓN**

4272 Verifica que las líneas de declaración de las Solicitudes Únicas no tienen solapes con la capa de Retroactividad Gráfica (ambas de la misma campaña) a nivel de expediente/línea de declaración gráfica de la solicitud.  
 Recinto:14-069-024-00036-00001 Cultivo: - Agregado de la referencia del recinto.:0 Zona de la referencia del recinto.:0 Superficie solapada.:0,05 Id. Incid.:95152799

**Datos considerados para el Cálculo de la Carga Ganadera del expediente**

Superficie determinada para Cálculo Carga Ganadera: 121,70 ha  
 Carga Ganadera del Expediente: 0,95 ugm/ha

Explotación	Especie	Ugm Calculada para CG
ES140160000105	OVINA	22,99
ES140160000105	PORCINO	9,54
ES140160000176	OVINA	29,30
ES140160000176	PORCINO	10,53
ES140160000178	OVINA	0,66
ES140160000178	PORCINO	0,41
ES140160000550	OVINA	0,57
ES140160000550	PORCINO	13,69
ES1406900001009	CAPRINA	0,60
ES1406900001009	OVINA	5,80
ES1406900001009	PORCINO	22,03

**Recintos Determinados para el Cálculo de Garga Ganadera**

REF.	REFERENCIA SIGPAC	CULTIVO	DESCRIPCIÓN CULTIVO	S/R	SUP. RESUELTA (ha)
-81557	14-069-024-00036-00009	62000	PASTOS PERMANENTES DE 5 O MAS AÑOS-SIN VARIEDAD	S	0,79
-81556	14-069-024-00036-00001	62000	PASTOS PERMANENTES DE 5 O MAS AÑOS-SIN VARIEDAD	S	0,01
5571618	14-016-003-00041-00001	62000	PASTOS PERMANENTES DE 5 O MAS AÑOS-SIN VARIEDAD	S	5,53
1700000006580961	14-016-003-00035-00001	62000	PASTOS PERMANENTES DE 5 O MAS AÑOS-SIN VARIEDAD	S	6,62
1700000006580962	14-016-003-00035-00003	62000	PASTOS PERMANENTES DE 5 O MAS AÑOS-SIN VARIEDAD	S	1,05
1700000006580963	14-016-003-00035-00004	62000	PASTOS PERMANENTES DE 5 O MAS AÑOS-SIN VARIEDAD	S	3,05
1700000006580964	14-016-003-00035-00005	62000	PASTOS PERMANENTES DE 5 O MAS AÑOS-SIN VARIEDAD	S	1,83
1700000006580965	14-016-003-00035-00006	62000	PASTOS PERMANENTES DE 5 O MAS AÑOS-SIN VARIEDAD	S	0,29
1700000006580966	14-069-024-00007-00004	62000	PASTOS PERMANENTES DE 5 O MAS AÑOS-SIN VARIEDAD	S	0,12
1700000006580967	14-069-024-00003-00001	62000	PASTOS PERMANENTES DE 5 O MAS AÑOS-SIN VARIEDAD	S	8,08
1700000006580968	14-069-024-00003-00002	62000	PASTOS PERMANENTES DE 5 O MAS AÑOS-SIN VARIEDAD	S	2,44
1700000006580969	14-069-024-00003-00004	62000	PASTOS PERMANENTES DE 5 O MAS AÑOS-SIN VARIEDAD	S	1,78
1700000006580970	14-069-024-00036-00001	62000	PASTOS PERMANENTES DE 5 O MAS AÑOS-SIN VARIEDAD	S	3,84
1700000006580971	14-016-017-00025-00003	62000	PASTOS PERMANENTES DE 5 O MAS AÑOS-SIN VARIEDAD	S	40,17
1700000006580972	14-016-017-00005-00001	62000	PASTOS PERMANENTES DE 5 O MAS AÑOS-SIN VARIEDAD	S	0,32
1700000006580973	14-016-003-00046-00001	62000	PASTOS PERMANENTES DE 5 O MAS AÑOS-SIN VARIEDAD	S	16,78
1700000006580974	14-016-003-00045-00001	62000	PASTOS PERMANENTES DE 5 O MAS AÑOS-SIN VARIEDAD	S	9,10
1700000006580975	14-016-003-00039-00005	62000	PASTOS PERMANENTES DE 5 O MAS AÑOS-SIN VARIEDAD	S	4,77

(1) Con incidencias que retienen pago o deniegan el expediente.  
 (2) Se calcula sobre superficie declarada admisible.  
 (3) Aplicación del artículo 16 bis del RD 147/2023.

Puede verificar la integridad de una copia de este documento mediante la lectura del código QR adjunto o mediante el acceso a la dirección <https://ws050.juntadeandalucia.es/verificarFirma> indicando el código de VERIFICACIÓN

FIRMADO POR	RAQUEL MARIA ESPIN CRESPO	FECHA	26/06/2024
VERIFICACIÓN	Pk2jmMQ72K8YCCE9EQ8LU85ENJJ6M	PÁGINA	3455/8857





**Recintos Determinados para el Cálculo de Garga Ganadera**

REF.	REFERENCIA SIGPAC	CULTIVO	DESCRIPCIÓN CULTIVO	S/R	SUP. RESUELTA (ha)
1700000006580976	14-016-003-00039-00001	62000	PASTOS PERMANENTES DE 5 O MAS AÑOS-SIN VARIEDAD	S	3,35
1700000006580977	14-016-003-00039-00009	62000	PASTOS PERMANENTES DE 5 O MAS AÑOS-SIN VARIEDAD	S	1,77
1700000006580978	14-069-024-00007-00001	62000	PASTOS PERMANENTES DE 5 O MAS AÑOS-SIN VARIEDAD	S	0,23
1700000006580979	14-069-024-00007-00003	62000	PASTOS PERMANENTES DE 5 O MAS AÑOS-SIN VARIEDAD	S	9,63
1700000006580983	14-016-017-00025-00006	62000	PASTOS PERMANENTES DE 5 O MAS AÑOS-SIN VARIEDAD	S	0,15

(1) Con incidencias que retienen pago o deniegan el expediente.  
(2) Se calcula sobre superficie declarada admisible.  
(3) Aplicación del artículo 16 bis del RD 147/2023.

Puede verificar la integridad de una copia de este documento mediante la lectura del código QR adjunto o mediante el acceso a la dirección <https://ws050.juntadeandalucia.es/verificarFirma> indicando el código de VERIFICACIÓN

FIRMADO POR	RAQUEL MARIA ESPIN CRESPO	FECHA	26/06/2024
VERIFICACIÓN	Pk2jmMQ72K8YCCE9EQ8LU85ENJJ6M	PÁGINA	3456/8857



**APELLIDOS Y NOMBRE / RAZÓN SOCIAL**

REYES ARJONA JOSÉ ANTONIO

**NIF**

\*\*\*\*7153\*

**EXPEDIENTE**

1242817

**RESOLUCIÓN**

CONCESIÓN DE LA AYUDA

**DATOS DE MANTENIMIENTO UNIDADES****GRUPO DE PAGO**

ZONAS DE LIMITACIONES NATURALES

**Sup. Dec.  
Admisible**

5,87

**Sup.  
Resuelta**

5,87

**Sobredecl.**

0,00

**% Sobredecl.**

0,00

**RESUMEN DE PAGOS**

	<b>IMPORTE ( Euros )</b>			
	<b>RESUELTO</b>	<b>FEADER</b>	<b>MAPA</b>	<b>CAPADR</b>
Pago realizado	288,48	245,21	28,30	14,97
A pagar	28,50	24,23	2,80	1,47
<b>TOTAL</b>	<b>316,98</b>	<b>269,44</b>	<b>31,10</b>	<b>16,44</b>

**APLICACIÓN DE REDUCCIONES Y PENALIZACIONES (%)**

<b>Criterios de subvencionabilidad (1)</b>	<b>Presentación tardía</b>	<b>Omisión declaración</b>	<b>Condicionalidad</b>
0,00	0,00	0,00	0,00

**IMPORTE ( Euros )**

Calculado(2)	Reducción	Penalización	Reducción Penalización (3)	Penalización adicional	Resuelto	FEADER	MAPA	CAPADR
316,98 €	0,00 €	0,00 €	0,00 €	0,00 €	316,98 €	269,43 €	31,10 €	16,45 €
Importe Unitario:	54,00 €	Nuevo Importe Unitario:	54,00 €					

**RECINTOS PROPUESTOS**

<b>REF.</b>	<b>REFERENCIA SIGPAC</b>	<b>CULTIVO</b>	<b>S/R</b>	<b>USO SIGPAC</b>	<b>Sup. Dec. admisible</b>	<b>Sup. Campo</b>	<b>Sup. Determ.</b>	<b>Sup. Resuelta</b>
4631195	14-007-034-00004-0001	OLIVAR	S		4,61		4,61	4,61
4631214	14-031-005-00126-0001	OLIVAR	S		0,28		0,28	0,28
4631228	14-031-004-00416-0001	OLIVAR	S		0,45		0,45	0,45
4631238	14-031-004-00417-0002	OLIVAR	S		0,39		0,39	0,39
4631239	14-031-004-00417-0005	OLIVAR	S		0,14		0,14	0,14

(1) Con incidencias que retienen pago o deniegan el expediente.

(2) Se calcula sobre superficie declarada admisible.

(3) Aplicación del artículo 16 bis del RD 147/2023.

Puede verificar la integridad de una copia de este documento mediante la lectura del código QR adjunto o mediante el acceso a la dirección <https://ws050.juntadeandalucia.es/verificarFirma> indicando el código de VERIFICACIÓN

FIRMADO POR	RAQUEL MARIA ESPIN CRESPO	FECHA	26/06/2024
VERIFICACIÓN	Pk2jmMQ72K8YCCE9EQ8LU85ENJJ6M	PÁGINA	3457/8857



**APELLIDOS Y NOMBRE / RAZÓN SOCIAL**

REYES CARO ABEL

**NIF**

\*\*\*\*5199\*

**EXPEDIENTE**

1166341

**RESOLUCIÓN**

CONCESIÓN DE LA AYUDA

**DATOS DE MANTENIMIENTO UNIDADES****GRUPO DE PAGO**

ZONAS DE LIMITACIONES NATURALES

**Sup. Dec.  
Admisible**

11,77

**Sup.  
Resuelta**

11,77

**Sobredecl.**

0,00

**% Sobredecl.**

0,00

**RESUMEN DE PAGOS****IMPORTE ( Euros )**

	<b>RESUELTO</b>	<b>FEADER</b>	<b>MAPA</b>	<b>CAPADR</b>
A pagar	635,58	540,24	62,35	32,99

**APLICACIÓN DE REDUCCIONES Y PENALIZACIONES (%)**

Criterios de subvencionabilidad (1)	Presentación tardía	Omisión declaración	Condicionabilidad
0,00	0,00	0,00	0,00

**IMPORTE ( Euros )**

Calculado(2)	Reducción	Penalización	Reducción Penalización (3)	Penalización adicional	Resuelto	FEADER	MAPA	CAPADR
635,58 €	0,00 €	0,00 €	0,00 €	0,00 €	635,58 €	540,24 €	62,35 €	32,99 €
Importe Unitario:	54,00 €	Nuevo Importe Unitario:		54,00 €				

**RECINTOS PROPUESTOS**

REF.	REFERENCIA SIGPAC	CULTIVO	S/R	USO SIGPAC	Sup. Dec. admisible	Sup. Campo	Sup. Determ.	Sup. Resuelta
-1613563	14-035-032-00173-0001	BARBECHO TRADICIONAL	S		1,09		1,09	1,09
5314466	14-035-032-00175-0001	BARBECHO TRADICIONAL	S		10,68		10,68	10,68

**INCIDENCIAS****INCIDENCIA DESCRIPCIÓN**

3795 Recinto declarado con una situación de riesgo de abandono.  
 Recinto:14-035-032-00173-00001 Cultivo: -  
 Recinto:14-035-032-00175-00001 Cultivo: -

**Datos considerados para el Cálculo de la Carga Ganadera del expediente**

Superficie determinada para Cálculo Carga Ganadera: 0,00 ha  
 Carga Ganadera del Expediente: 0,00 ugm/ha

**Incidencias de carga ganadera****INCIDENCIA DESCRIPCIÓN**

3795 Recinto declarado con una situación de riesgo de abandono.  
 Recinto:14-035-032-00173-00001 Cultivo: -  
 Recinto:14-035-032-00175-00001 Cultivo: -

86132 Recinto superficie forrajera que no realiza la actividad de producción de pastoreo.  
 Recinto:14-035-032-00173-00001 Cultivo:20000 BARBECHO TRADICIONAL-SIN VARIEDAD Secano  
 Recinto:14-035-032-00175-00001 Cultivo:20000 BARBECHO TRADICIONAL-SIN VARIEDAD Secano

(1) Con incidencias que retienen pago o deniegan el expediente.  
 (2) Se calcula sobre superficie declarada admisible.  
 (3) Aplicación del artículo 16 bis del RD 147/2023.

Puede verificar la integridad de una copia de este documento mediante la lectura del código QR adjunto o mediante el acceso a la dirección <https://ws050.juntadeandalucia.es/verificarFirma> indicando el código de VERIFICACIÓN

FIRMADO POR	RAQUEL MARIA ESPIN CRESPO	FECHA	26/06/2024
VERIFICACIÓN	Pk2jmMQ72K8YCCE9EQ8LU85ENJJ6M	PÁGINA	3458/8857





**APELLIDOS Y NOMBRE / RAZÓN SOCIAL**

REYES HINOJOSA JUAN CARLOS

**NIF**

\*\*\*\*7154\*

**EXPEDIENTE**

1089903

**RESOLUCIÓN**

CONCESIÓN DE LA AYUDA

**DATOS DE MANTENIMIENTO UNIDADES****GRUPO DE PAGO**

ZONAS DE LIMITACIONES NATURALES

**Sup. Dec.  
Admisible**

19,20

**Sup.  
Resuelta**

19,20

**Sobredecl.**

0,00

**% Sobredecl.**

0,00

**RESUMEN DE PAGOS**

	<b>IMPORTE ( Euros )</b>			
	<b>RESUELTO</b>	<b>FEADER</b>	<b>MAPA</b>	<b>CAPADR</b>
Pago realizado	902,31	766,96	88,52	46,83
A pagar	89,13	75,76	8,74	4,63
<b>TOTAL</b>	<b>991,44</b>	<b>842,72</b>	<b>97,26</b>	<b>51,46</b>

**APLICACIÓN DE REDUCCIONES Y PENALIZACIONES (%)**

<b>Criterios de subvencionabilidad (1)</b>	<b>Presentación tardía</b>	<b>Omisión declaración</b>	<b>Condicionabilidad</b>
0,00	0,00	0,00	0,00

**IMPORTE ( Euros )**

Calculado(2)	Reducción	Penalización	Reducción Penalización (3)	Penalización adicional	Resuelto	FEADER	MAPA	CAPADR
991,44 €	0,00 €	0,00 €	0,00 €	0,00 €	991,44 €	842,72 €	97,26 €	51,46 €
Importe Unitario:	54,00 €	Nuevo Importe Unitario:	51,64 €					

(1) Con incidencias que retienen pago o deniegan el expediente.

(2) Se calcula sobre superficie declarada admisible.

(3) Aplicación del artículo 16 bis del RD 147/2023.

Puede verificar la integridad de una copia de este documento mediante la lectura del código QR adjunto o mediante el acceso a la dirección <https://ws050.juntadeandalucia.es/verificarFirma> indicando el código de VERIFICACIÓN

FIRMADO POR	RAQUEL MARIA ESPIN CRESPO	FECHA	26/06/2024
VERIFICACIÓN	Pk2jmMQ72K8YCCE9EQ8LU85ENJJ6M	PÁGINA	3459/8857



**RECINTOS PROPUESTOS**

REF.	REFERENCIA SIGPAC	CULTIVO	S/R	USO SIGPAC	Sup. Dec. admisible	Sup. Campo	Sup. Determ.	Sup. Resuelta
-1098305	14-038-019-09013-0003	OLIVAR	S		0,03		0,03	0,03
-1098254	14-010-014-00078-0003	OLIVAR	S		0,03		0,03	0,03
1700000005259694	14-010-001-00104-0001	OLIVAR	S		0,06		0,06	0,06
1700000005259695	14-010-001-00105-0003	OLIVAR	S		0,58		0,58	0,58
1700000005259696	14-010-001-00111-0002	OLIVAR	S		0,01		0,01	0,01
1700000005259697	14-010-007-00350-0002	OLIVAR	S		1,96		1,96	1,96
1700000005259698	14-038-023-00092-0003	OLIVAR	S		0,17		0,17	0,17
1700000005259699	14-038-023-00093-0002	OLIVAR	S		0,50		0,50	0,50
1700000005259700	14-024-001-00222-0001	OLIVAR	S		0,41		0,41	0,41
1700000005259701	14-024-001-00219-0001	OLIVAR	S		0,22		0,22	0,22
1700000005259702	14-024-001-00220-0001	OLIVAR	S		0,01		0,01	0,01
1700000005259703	14-010-016-00113-0001	OLIVAR	S		0,13		0,13	0,13
1700000005259704	14-038-020-00065-0002	OLIVAR	S		0,14		0,14	0,14
1700000005259705	14-038-020-00066-0001	OLIVAR	S		0,02		0,02	0,02
1700000005259706	14-024-001-00223-0001	OLIVAR	S		0,07		0,07	0,07
1700000005259707	14-038-020-00052-0001	OLIVAR	S		0,61		0,61	0,61
1700000005259708	14-038-021-00002-0003	OLIVAR	S		0,02		0,02	0,02
1700000005259709	14-038-021-00003-0001	OLIVAR	S		0,08		0,08	0,08
1700000005259710	14-038-021-00004-0001	OLIVAR	S		0,40		0,40	0,40
1700000005259711	14-010-001-00060-0002	OLIVAR	S		0,61		0,61	0,61
1700000007163310	14-010-001-00020-0001	OLIVAR	S		0,10		0,10	0,10
1700000007163311	14-010-001-00023-0001	OLIVAR	S		3,06		3,06	3,06
1700000007163312	14-010-001-00095-0004	OLIVAR	S		0,03		0,03	0,03
1700000007163313	14-010-001-00099-0001	OLIVAR	S		0,06		0,06	0,06
1700000007163314	14-010-001-00100-0001	OLIVAR	S		0,75		0,75	0,75
1700000007163315	14-010-014-00054-0003	OLIVAR	S		0,04		0,04	0,04
1700000007163316	14-010-014-00079-0002	OLIVAR	S		0,37		0,37	0,37
1700000007163317	14-038-019-00060-0002	OLIVAR	S		0,10		0,10	0,10
1700000007163320	14-038-019-00003-0001	OLIVAR	S		3,50		3,50	3,50
1700000007163323	14-038-019-00057-0002	OLIVAR	S		1,51		1,51	1,51
1700000007163325	14-010-014-00081-0001	OLIVAR	S		0,75		0,75	0,75
1700000007163333	14-010-004-00455-0001	OLIVAR	S		0,50		0,50	0,50
1700000007163334	14-010-013-00134-0002	OLIVAR	S		0,43		0,43	0,43
1700000007163335	14-038-023-00110-0004	OLIVAR	S		1,93		1,93	1,93
1700000007163341	14-010-014-00074-0001	BARBECHO TRADICIONAL	S		0,01		0,01	0,01

**Datos considerados para el Cálculo de la Carga Ganadera del expediente**

Superficie determinada para Cálculo Carga Ganadera: 0,00 ha

Carga Ganadera del Expediente: 0,00 ugm/ha

**Incidencias de carga ganadera****INCIDENCIA DESCRIPCIÓN**

86132 Recinto superficie forrajera que no realiza la actividad de producción de pastoreo.

Recinto:14-010-014-00074-00001 Cultivo:20000 BARBECHO TRADICIONAL-SIN VARIEDAD Secano

(1) Con incidencias que retienen pago o deniegan el expediente.  
(2) Se calcula sobre superficie declarada admisible.  
(3) Aplicación del artículo 16 bis del RD 147/2023.

Puede verificar la integridad de una copia de este documento mediante la lectura del código QR adjunto o mediante el acceso a la dirección <a href="https://ws050.juntadeandalucia.es/verificarFirma">https://ws050.juntadeandalucia.es/verificarFirma</a> indicando el código de VERIFICACIÓN					
FIRMADO POR	RAQUEL MARIA ESPIN CRESPO		FECHA		26/06/2024
VERIFICACIÓN	Pk2jmMQ72K8YCCE9EQ8LU85ENJJ6M		PÁGINA		3460/8857



**APELLIDOS Y NOMBRE / RAZÓN SOCIAL**

REYES MUÑOZ JUAN ANDRES

**NIF**

\*\*\*\*1566\*

**EXPEDIENTE**

1120101

**RESOLUCIÓN**

CONCESIÓN DE LA AYUDA

**DATOS DE MANTENIMIENTO UNIDADES**

**GRUPO DE PAGO**

ZONAS DE LIMITACIONES NATURALES

**Sup. Dec. Admisible**

101,26

**Sup. Resuelta**

101,26

**Sobredecl.**

0,00

**% Sobredecl.**

0,00

**RESUMEN DE PAGOS**

	<b>IMPORTE ( Euros )</b>			
	<b>RESUELTO</b>	<b>FEADER</b>	<b>MAPA</b>	<b>CAPADR</b>
Pago realizado	1.081,20	919,02	106,06	56,12
A pagar	106,80	90,78	10,48	5,54
<b>TOTAL</b>	<b>1.188,00</b>	<b>1.009,80</b>	<b>116,54</b>	<b>61,66</b>

**APLICACIÓN DE REDUCCIONES Y PENALIZACIONES (%)**

<b>Criterios de subvencionabilidad (1)</b>	<b>Presentación tardía</b>	<b>Omisión declaración</b>	<b>Condicionalidad</b>
0,00	0,00	0,00	0,00

**IMPORTE ( Euros )**

Calculado(2)	Reducción	Penalización	Reducción Penalización (3)	Penalización adicional	Resuelto	FEADER	MAPA	CAPADR
1.188,00 €	0,00 €	0,00 €	0,00 €	0,00 €	1.188,00 €	1.009,80 €	116,54 €	61,66 €
<b>Importe Unitario:</b>	<b>54,00 €</b>	<b>Nuevo Importe Unitario:</b>			<b>11,73 €</b>			

**RECINTOS PROPUESTOS**

<b>REF.</b>	<b>REFERENCIA SIGPAC</b>	<b>CULTIVO</b>	<b>S/R</b>	<b>USO SIGPAC</b>	<b>Sup. Dec. admisible</b>	<b>Sup. Campo</b>	<b>Sup. Determ.</b>	<b>Sup. Resuelta</b>
1700000006252222	14-016-003-00034-0001	PASTOS PERMANENTES DE 5 O MAS AÑOS	S		2,70		2,70	2,70
1700000006252223	14-016-003-00034-0002	PASTOS PERMANENTES DE 5 O MAS AÑOS	S		11,94		11,94	11,94
1700000006252224	14-016-016-00016-0001	PASTOS PERMANENTES DE 5 O MAS AÑOS	S		5,64		5,64	5,64
1700000006252225	14-016-039-00005-0007	MEMBRILLO	S		0,02		0,02	0,02
1700000006252226	14-020-002-00003-0001	PASTOS PERMANENTES DE 5 O MAS AÑOS	S		24,80		24,80	24,80
1700000006252227	14-020-002-00022-0001	PASTOS PERMANENTES DE 5 O MAS AÑOS	S		0,68		0,68	0,68
1700000006252228	14-016-039-00005-0003	PASTOS PERMANENTES DE 5 O MAS AÑOS	S		27,75		27,75	27,75
1700000006252229	14-016-039-00005-0004	PASTOS PERMANENTES DE 5 O MAS AÑOS	S		0,19		0,19	0,19
1700000006252230	14-016-016-00007-0003	PASTOS PERMANENTES DE 5 O MAS AÑOS	S		1,38		1,38	1,38
1700000006252231	14-016-016-00013-0001	PASTOS PERMANENTES DE 5 O MAS AÑOS	S		8,69		8,69	8,69
1700000006252232	14-016-016-00013-0003	PASTOS PERMANENTES DE 5 O MAS AÑOS	S		2,25		2,25	2,25
1700000006252233	14-016-016-00014-0001	PASTOS PERMANENTES DE 5 O MAS AÑOS	S		1,62		1,62	1,62
1700000006252234	14-016-016-00015-0001	PASTOS PERMANENTES DE 5 O MAS AÑOS	S		3,42		3,42	3,42
1700000006252235	14-016-016-00013-0004	PASTOS PERMANENTES DE 5 O MAS AÑOS	S		0,41		0,41	0,41
1700000006252236	14-016-016-00007-0001	PASTOS PERMANENTES DE 5 O MAS AÑOS	S		9,77		9,77	9,77

(1) Con incidencias que retienen pago o deniegan el expediente.  
 (2) Se calcula sobre superficie declarada admisible.  
 (3) Aplicación del artículo 16 bis del RD 147/2023.

Puede verificar la integridad de una copia de este documento mediante la lectura del código QR adjunto o mediante el acceso a la dirección <a href="https://ws050.juntadeandalucia.es/verificarFirma">https://ws050.juntadeandalucia.es/verificarFirma</a> indicando el código de VERIFICACIÓN					
FIRMADO POR	RAQUEL MARIA ESPIN CRESPO		FECHA		26/06/2024
VERIFICACIÓN	Pk2jmMQ72K8YCCE9EQ8LU85ENJJ6M		PÁGINA		3461/8857

**Datos considerados para el Cálculo de la Carga Ganadera del expediente**

Superficie determinada para Cálculo Carga Ganadera: 101,24 ha

Carga Ganadera del Expediente: 1,00 ugm/ha

<u>Explotación</u>	<u>Especie</u>	<u>Ugm Calculada para CG</u>
ES140160000103	BOVINA	23,63
ES140160000103	OVINA	13,94
ES140160000103	PORCINO	45,58
ES140160000249	BOVINA	6,36
ES140160000249	PORCINO	0,57
ES140160000355	OVINA	4,02
ES140160000355	PORCINO	3,80
ES140200000022	OVINA	3,43

**Recintos Determinados para el Cálculo de Garga Ganadera**

<u>REF.</u>	<u>REFERENCIA SIGPAC</u>	<u>CULTIVO</u>	<u>DESCRIPCIÓN CULTIVO</u>	<u>S/R</u>	<u>SUP. RESUELTA (ha)</u>
1700000006252222	14-016-003-00034-00001	62000	PASTOS PERMANENTES DE 5 O MAS AÑOS-SIN VARIEDAD	S	2,70
1700000006252223	14-016-003-00034-00002	62000	PASTOS PERMANENTES DE 5 O MAS AÑOS-SIN VARIEDAD	S	11,94
1700000006252224	14-016-016-00016-00001	62000	PASTOS PERMANENTES DE 5 O MAS AÑOS-SIN VARIEDAD	S	5,64
1700000006252226	14-020-002-00003-00001	62000	PASTOS PERMANENTES DE 5 O MAS AÑOS-SIN VARIEDAD	S	24,80
1700000006252227	14-020-002-00022-00001	62000	PASTOS PERMANENTES DE 5 O MAS AÑOS-SIN VARIEDAD	S	0,68
1700000006252228	14-016-039-00005-00003	62000	PASTOS PERMANENTES DE 5 O MAS AÑOS-SIN VARIEDAD	S	27,75
1700000006252229	14-016-039-00005-00004	62000	PASTOS PERMANENTES DE 5 O MAS AÑOS-SIN VARIEDAD	S	0,19
1700000006252230	14-016-016-00007-00003	62000	PASTOS PERMANENTES DE 5 O MAS AÑOS-SIN VARIEDAD	S	1,38
1700000006252231	14-016-016-00013-00001	62000	PASTOS PERMANENTES DE 5 O MAS AÑOS-SIN VARIEDAD	S	8,69
1700000006252232	14-016-016-00013-00003	62000	PASTOS PERMANENTES DE 5 O MAS AÑOS-SIN VARIEDAD	S	2,25
1700000006252233	14-016-016-00014-00001	62000	PASTOS PERMANENTES DE 5 O MAS AÑOS-SIN VARIEDAD	S	1,62
1700000006252234	14-016-016-00015-00001	62000	PASTOS PERMANENTES DE 5 O MAS AÑOS-SIN VARIEDAD	S	3,42
1700000006252235	14-016-016-00013-00004	62000	PASTOS PERMANENTES DE 5 O MAS AÑOS-SIN VARIEDAD	S	0,41
1700000006252236	14-016-016-00007-00001	62000	PASTOS PERMANENTES DE 5 O MAS AÑOS-SIN VARIEDAD	S	9,77

(1) Con incidencias que retienen pago o deniegan el expediente.  
(2) Se calcula sobre superficie declarada admisible.  
(3) Aplicación del artículo 16 bis del RD 147/2023.

Puede verificar la integridad de una copia de este documento mediante la lectura del código QR adjunto o mediante el acceso a la dirección <https://ws050.juntadeandalucia.es/verificarFirma> indicando el código de VERIFICACIÓN

FIRMADO POR	RAQUEL MARIA ESPIN CRESPO	FECHA	26/06/2024
VERIFICACIÓN	Pk2jmMQ72K8YCCE9EQ8LU85ENJJ6M	PÁGINA	3462/8857





**APELLIDOS Y NOMBRE / RAZÓN SOCIAL**

REYES PUEBLA FRANCISCO JAVIER

**NIF**  
\*\*\*\*2195\*

**EXPEDIENTE**  
1154596

**RESOLUCIÓN**  
CONCESIÓN DE LA AYUDA

**DATOS DE MANTENIMIENTO UNIDADES**

**GRUPO DE PAGO**

ZONAS DE LIMITACIONES NATURALES

Sup. Dec. Admisible	Sup. Resuelta	Sobredecl.	% Sobredecl.
13,01	13,01	0,00	0,00

**RESUMEN DE PAGOS**

	IMPORTE ( Euros )			
	RESUELTO	FEADER	MAPA	CAPADR
Pago realizado	639,38	543,48	62,72	33,18
A pagar	63,16	53,69	6,20	3,27
<b>TOTAL</b>	<b>702,54</b>	<b>597,17</b>	<b>68,92</b>	<b>36,45</b>

**APLICACIÓN DE REDUCCIONES Y PENALIZACIONES (%)**

Criterios de subvencionabilidad (1)	Presentación tardía	Omisión declaración	Condicionalidad
0,00	0,00	0,00	0,00

**IMPORTE ( Euros )**

Calculado(2)	Reducción	Penalización	Reducción Penalización (3)	Penalización adicional	Resuelto	FEADER	MAPA	CAPADR
702,54 €	0,00 €	0,00 €	0,00 €	0,00 €	702,54 €	597,16 €	68,92 €	36,46 €
Importe Unitario:	54,00 €	Nuevo Importe Unitario:	54,00 €					

**RECINTOS PROPUESTOS**

REF.	REFERENCIA SIGPAC	CULTIVO	USO S/R SIGPAC	Sup. Dec. admisible	Sup. Campo	Sup. Determ.	Sup. Resuelta
-1299000	14-044-011-00089-0001	OLIVAR	S	0,03		0,03	0,03
-110349	14-042-021-00061-0004	VIÑEDO VINIFICACIÓN	S	0,02		0,02	0,02
-110347	14-042-021-00053-0002	OLIVAR	S	0,94		0,94	0,94
4151152	14-042-027-00232-0001	OLIVAR	S	1,47		1,47	1,47
1700000005233625	14-042-021-00039-0005	VIÑEDO VINIFICACIÓN	S	0,06		0,06	0,06
1700000005233626	14-042-021-00053-0001	OLIVAR	S	1,02		1,02	1,02
1700000005233627	14-042-021-00060-0003	VIÑEDO VINIFICACIÓN	S	0,08		0,08	0,08
1700000005233628	14-042-021-00061-0001	VIÑEDO VINIFICACIÓN	S	0,50		0,50	0,50
1700000005233629	14-042-021-00054-0004	VIÑEDO VINIFICACIÓN	S	2,19		2,19	2,19
1700000005233630	14-042-021-00058-0004	VIÑEDO VINIFICACIÓN	S	1,46		1,46	1,46
1700000005233632	14-042-021-00041-0001	OLIVAR	S	0,23		0,23	0,23
1700000005233633	14-042-021-00058-0005	OLIVAR	S	0,96		0,96	0,96
1700000005233634	14-042-021-00061-0002	OLIVAR	S	0,56		0,56	0,56
1700000005233635	14-042-021-00054-0003	OLIVAR	S	0,06		0,06	0,06
1700000005233636	14-042-021-00058-0002	OLIVAR	S	0,04		0,04	0,04
1700000005233637	14-044-011-00067-0002	OLIVAR	S	3,39		3,39	3,39

(1) Con incidencias que retienen pago o deniegan el expediente.  
 (2) Se calcula sobre superficie declarada admisible.  
 (3) Aplicación del artículo 16 bis del RD 147/2023.

Puede verificar la integridad de una copia de este documento mediante la lectura del código QR adjunto o mediante el acceso a la dirección <a href="https://ws050.juntadeandalucia.es/verificarFirma">https://ws050.juntadeandalucia.es/verificarFirma</a> indicando el código de VERIFICACIÓN					
FIRMADO POR	RAQUEL MARIA ESPIN CRESPO		FECHA		26/06/2024
VERIFICACIÓN	Pk2jmMQ72K8YCCE9EQ8LU85ENJJ6M		PÁGINA		3463/8857

**APELLIDOS Y NOMBRE / RAZÓN SOCIAL**

REYES RIVAS ANDRES

**NIF**

\*\*\*\*5860\*

**EXPEDIENTE**

1181025

**RESOLUCIÓN**

CONCESIÓN DE LA AYUDA

**DATOS DE MANTENIMIENTO UNIDADES****GRUPO DE PAGO**

ZONAS DE LIMITACIONES NATURALES

**Sup. Dec.  
Admisible**

1,95

**Sup.  
Resuelta**

1,95

**Sobredecl.**

0,00

**% Sobredecl.**

0,00

**RESUMEN DE PAGOS**

	<b>IMPORTE ( Euros )</b>			
	<b>RESUELTO</b>	<b>FEADER</b>	<b>MAPA</b>	<b>CAPADR</b>
Pago realizado	95,83	81,46	9,40	4,97
A pagar	9,47	8,05	0,93	0,49
<b>TOTAL</b>	<b>105,30</b>	<b>89,51</b>	<b>10,33</b>	<b>5,46</b>

**APLICACIÓN DE REDUCCIONES Y PENALIZACIONES (%)**

<b>Criterios de subvencionabilidad (1)</b>	<b>Presentación tardía</b>	<b>Omisión declaración</b>	<b>Condicionalidad</b>
0,00	0,00	0,00	0,00

**IMPORTE ( Euros )**

Calculado(2)	Reducción	Penalización	Reducción Penalización (3)	Penalización adicional	Resuelto	FEADER	MAPA	CAPADR
105,30 €	0,00 €	0,00 €	0,00 €	0,00 €	105,30 €	89,51 €	10,33 €	5,46 €
Importe Unitario:	54,00 €	Nuevo Importe Unitario:	54,00 €					

**RECINTOS PROPUESTOS**

<b>REF.</b>	<b>REFERENCIA SIGPAC</b>	<b>CULTIVO</b>	<b>S/R</b>	<b>USO SIGPAC</b>	<b>Sup. Dec. admisible</b>	<b>Sup. Campo</b>	<b>Sup. Determ.</b>	<b>Sup. Resuelta</b>
1700000006501847	14-038-012-00038-0002	OLIVAR	S		0,11		0,11	0,11
1700000006501848	14-038-012-00039-0001	OLIVAR	S		1,63		1,63	1,63
1700000006501849	14-038-012-00040-0004	OLIVAR	S		0,21		0,21	0,21

(1) Con incidencias que retienen pago o deniegan el expediente.

(2) Se calcula sobre superficie declarada admisible.

(3) Aplicación del artículo 16 bis del RD 147/2023.

Puede verificar la integridad de una copia de este documento mediante la lectura del código QR adjunto o mediante el acceso a la dirección <https://ws050.juntadeandalucia.es/verificarFirma> indicando el código de VERIFICACIÓN

FIRMADO POR	RAQUEL MARIA ESPIN CRESPO	FECHA	26/06/2024	
VERIFICACIÓN	Pk2jmMQ72K8YCCE9EQ8LU85ENJJ6M	PÁGINA	3464/8857	

**APELLIDOS Y NOMBRE / RAZÓN SOCIAL**

REYES SOSA JUAN

**NIF**

\*\*\*\*3085\*

**EXPEDIENTE**

1143411

**RESOLUCIÓN**

CONCESIÓN DE LA AYUDA

**DATOS DE MANTENIMIENTO UNIDADES****GRUPO DE PAGO**

ZONAS DE LIMITACIONES NATURALES

**Sup. Dec.  
Admisible**

31,76

**Sup.  
Resuelta**

31,76

**Sobredecl.**

0,00

**% Sobredecl.**

0,00

**RESUMEN DE PAGOS**

	<b>IMPORTE ( Euros )</b>			
	<b>RESUELTO</b>	<b>FEADER</b>	<b>MAPA</b>	<b>CAPADR</b>
Pago realizado	1.081,20	919,02	106,06	56,12
A pagar	106,80	90,78	10,48	5,54
<b>TOTAL</b>	<b>1.188,00</b>	<b>1.009,80</b>	<b>116,54</b>	<b>61,66</b>

**APLICACIÓN DE REDUCCIONES Y PENALIZACIONES (%)**

<b>Criterios de subvencionabilidad (1)</b>	<b>Presentación tardía</b>	<b>Omisión declaración</b>	<b>Condicionalidad</b>
0,00	0,00	0,00	0,00

**IMPORTE ( Euros )**

Calculado(2)	Reducción	Penalización	Reducción Penalización (3)	Penalización adicional	Resuelto	FEADER	MAPA	CAPADR
1.188,00 €	0,00 €	0,00 €	0,00 €	0,00 €	1.188,00 €	1.009,80 €	116,54 €	61,66 €
<b>Importe Unitario:</b>	<b>54,00 €</b>	<b>Nuevo Importe Unitario:</b>	<b>37,41 €</b>					

**RECINTOS PROPUESTOS**

<b>REF.</b>	<b>REFERENCIA SIGPAC</b>	<b>CULTIVO</b>	<b>S/R</b>	<b>USO SIGPAC</b>	<b>Sup. Dec. admisible</b>	<b>Sup. Campo</b>	<b>Sup. Determ.</b>	<b>Sup. Resuelta</b>
1700000006756329	14-016-031-00013-0002	PASTOS PERMANENTES DE 5 O MAS AÑOS	S		7,79		7,79	7,79
1700000006756330	14-016-031-00034-0001	PASTOS PERMANENTES DE 5 O MAS AÑOS	S		14,94		14,94	14,94
1700000006756331	14-016-032-00024-0005	PASTOS PERMANENTES DE 5 O MAS AÑOS	S		8,22		8,22	8,22
1700000006756332	14-016-032-00012-0001	PASTOS PERMANENTES DE 5 O MAS AÑOS	S		0,81		0,81	0,81

(1) Con incidencias que retienen pago o deniegan el expediente.

(2) Se calcula sobre superficie declarada admisible.

(3) Aplicación del artículo 16 bis del RD 147/2023.

Puede verificar la integridad de una copia de este documento mediante la lectura del código QR adjunto o mediante el acceso a la dirección <https://ws050.juntadeandalucia.es/verificarFirma> indicando el código de VERIFICACIÓN

FIRMADO POR

RAQUEL MARIA ESPIN CRESPO

FECHA

26/06/2024

VERIFICACIÓN

Pk2jmMQ72K8YCCE9EQ8LU85ENJJJ6M

PÁGINA

3465/8857





**Datos considerados para el Cálculo de la Carga Ganadera del expediente**

Superficie determinada para Cálculo Carga Ganadera: 31,76 ha  
Carga Ganadera del Expediente: 0,56 ugm/ha

<u>Explotación</u>	<u>Especie</u>	<u>Ugm Calculada para CG</u>
ES140160000492	OVINA	4,08
ES140160000609	OVINA	6,47
ES140160000610	BOVINA	6,78
ES140160000610	OVINA	0,34


**Recintos Determinados para el Cálculo de Garga Ganadera**

<u>REF.</u>	<u>REFERENCIA SIGPAC</u>	<u>CULTIVO</u>	<u>DESCRIPCIÓN CULTIVO</u>	<u>S/R</u>	<u>SUP. RESUELTA (ha)</u>
1700000006756329	14-016-031-00013-00002	62000	PASTOS PERMANENTES DE 5 O MAS AÑOS-SIN VARIEDAD	S	7,79
1700000006756330	14-016-031-00034-00001	62000	PASTOS PERMANENTES DE 5 O MAS AÑOS-SIN VARIEDAD	S	14,94
1700000006756331	14-016-032-00024-00005	62000	PASTOS PERMANENTES DE 5 O MAS AÑOS-SIN VARIEDAD	S	8,22
1700000006756332	14-016-032-00012-00001	62000	PASTOS PERMANENTES DE 5 O MAS AÑOS-SIN VARIEDAD	S	0,81

(1) Con incidencias que retienen pago o deniegan el expediente.  
(2) Se calcula sobre superficie declarada admisible.  
(3) Aplicación del artículo 16 bis del RD 147/2023.

Puede verificar la integridad de una copia de este documento mediante la lectura del código QR adjunto o mediante el acceso a la dirección <https://ws050.juntadeandalucia.es/verificarFirma> indicando el código de VERIFICACIÓN

FIRMADO POR	RAQUEL MARIA ESPIN CRESPO	FECHA	26/06/2024
VERIFICACIÓN	Pk2jmMQ72K8YCCE9EQ8LU85ENJJ6M	PÁGINA	3466/8857







**APELLIDOS Y NOMBRE / RAZÓN SOCIAL**

REYES ZUHEROS FRANCISCO CORNELIO

**NIF**

\*\*\*\*9231\*

**EXPEDIENTE**

1219599

**RESOLUCIÓN**

CONCESIÓN DE LA AYUDA

**DATOS DE MANTENIMIENTO UNIDADES**

**GRUPO DE PAGO**

ZONAS DE LIMITACIONES NATURALES

**Sup. Dec. Admisible**

16,73

**Sup. Resuelta**

16,73

**Sobredecl.**

0,00

**% Sobredecl.**

0,00

**RESUMEN DE PAGOS**

	<b>IMPORTE ( Euros )</b>			
	<b>RESUELTO</b>	<b>FEADER</b>	<b>MAPA</b>	<b>CAPADR</b>
Pago realizado	805,20	684,42	78,99	41,79
A pagar	79,54	67,61	7,80	4,13
<b>TOTAL</b>	<b>884,74</b>	<b>752,03</b>	<b>86,79</b>	<b>45,92</b>

**APLICACIÓN DE REDUCCIONES Y PENALIZACIONES (%)**

<b>Criterios de subvencionabilidad (1)</b>	<b>Presentación tardía</b>	<b>Omisión declaración</b>	<b>Condicionalidad</b>
0,00	0,00	0,00	0,00

**IMPORTE ( Euros )**

Calculado(2)	Reducción	Penalización	Reducción Penalización (3)	Penalización adicional	Resuelto	FEADER	MAPA	CAPADR
884,74 €	0,00 €	0,00 €	0,00 €	0,00 €	884,74 €	752,03 €	86,79 €	45,92 €
Importe Unitario:	54,00 €	Nuevo Importe Unitario:	52,88 €					

**RECINTOS PROPUESTOS**

<b>REF.</b>	<b>REFERENCIA SIGPAC</b>	<b>CULTIVO</b>	<b>S/R</b>	<b>USO SIGPAC</b>	<b>Sup. Dec. admisible</b>	<b>Sup. Campo</b>	<b>Sup. Determ.</b>	<b>Sup. Resuelta</b>
-169523	14-013-008-09001-0001	OLIVAR	S		0,04		0,04	0,04
5126432	14-039-007-00123-0001	OLIVAR	S		0,17		0,17	0,17
5126433	14-039-007-00126-0003	OLIVAR	S		4,52		4,52	4,52
1700000006896631	14-013-008-00119-0001	OLIVAR	S		0,06		0,06	0,06
1700000006896632	14-013-008-00127-0001	OLIVAR	S		5,58		5,58	5,58
1700000006896633	14-013-031-00303-0003	OLIVAR	S		4,24		4,24	4,24
1700000006896634	14-031-001-00149-0003	OLIVAR	S		0,02		0,02	0,02
1700000006896635	14-031-001-00149-0004	OLIVAR	S		0,02		0,02	0,02
1700000006896636	14-031-001-00150-0001	OLIVAR	S		0,33		0,33	0,33
1700000006896637	14-031-003-00039-0001	OLIVAR	S		0,22		0,22	0,22
1700000006896638	14-031-003-00053-0001	OLIVAR	S		0,05		0,05	0,05
1700000006896639	14-031-004-00469-0002	OLIVAR	S		0,43		0,43	0,43
1700000006896640	14-031-004-00470-0002	OLIVAR	S		1,05		1,05	1,05

(1) Con incidencias que retienen pago o deniegan el expediente.

(2) Se calcula sobre superficie declarada admisible.

(3) Aplicación del artículo 16 bis del RD 147/2023.

Puede verificar la integridad de una copia de este documento mediante la lectura del código QR adjunto o mediante el acceso a la dirección <https://ws050.juntadeandalucia.es/verificarFirma> indicando el código de VERIFICACIÓN

FIRMADO POR RAQUEL MARIA ESPIN CRESPO FECHA 26/06/2024

VERIFICACIÓN Pk2jmMQ72K8YCCE9EQ8LU85ENJJJ6M PÁGINA 3467/8857



**APELLIDOS Y NOMBRE / RAZÓN SOCIAL**

REYES ZUHEROS JOSE ANTONIO

**NIF**

\*\*\*\*1068\*

**EXPEDIENTE**

1206175

**RESOLUCIÓN**

CONCESIÓN DE LA AYUDA

**DATOS DE MANTENIMIENTO UNIDADES****GRUPO DE PAGO**

ZONAS DE LIMITACIONES NATURALES

**Sup. Dec.  
Admisible**

61,98

**Sup.  
Resuelta**

61,98

**Sobredecl.**

0,00

**% Sobredecl.**

0,00

**RESUMEN DE PAGOS**

	<b>IMPORTE ( Euros )</b>			
	<b>RESUELTO</b>	<b>FEADER</b>	<b>MAPA</b>	<b>CAPADR</b>
Pago realizado	1.081,20	919,02	106,06	56,12
A pagar	106,80	90,78	10,48	5,54
<b>TOTAL</b>	<b>1.188,00</b>	<b>1.009,80</b>	<b>116,54</b>	<b>61,66</b>

**APLICACIÓN DE REDUCCIONES Y PENALIZACIONES (%)**

<b>Criterios de subvencionabilidad (1)</b>	<b>Presentación tardía</b>	<b>Omisión declaración</b>	<b>Condicionalidad</b>
0,00	0,00	0,00	0,00

**IMPORTE ( Euros )**

Calculado(2)	Reducción	Penalización	Reducción Penalización (3)	Penalización adicional	Resuelto	FEADER	MAPA	CAPADR
1.188,00 €	0,00 €	0,00 €	0,00 €	0,00 €	1.188,00 €	1.009,80 €	116,54 €	61,66 €
<b>Importe Unitario:</b>	<b>54,00 €</b>	<b>Nuevo Importe Unitario:</b>	<b>19,17 €</b>					

**RECINTOS PROPUESTOS**

<b>REF.</b>	<b>REFERENCIA SIGPAC</b>	<b>CULTIVO</b>	<b>S/R</b>	<b>USO SIGPAC</b>	<b>Sup. Dec. admisible</b>	<b>Sup. Campo</b>	<b>Sup. Determ.</b>	<b>Sup. Resuelta</b>
-155925	14-046-004-00066-0003	OLIVAR	S		3,99		3,99	3,99
5489739	14-007-056-00051-0001	OLIVAR	S		24,09		24,09	24,09
1700000006614753	14-007-063-00062-0003	OLIVAR	S		11,80		11,80	11,80
1700000006614759	14-046-004-00064-0002	OLIVAR	S		20,82		20,82	20,82
1700000006614763	14-046-004-00058-0003	OLIVAR	S		0,36		0,36	0,36
1700000006614764	14-046-004-00065-0001	OLIVAR	S		0,92		0,92	0,92

(1) Con incidencias que retienen pago o deniegan el expediente.

(2) Se calcula sobre superficie declarada admisible.

(3) Aplicación del artículo 16 bis del RD 147/2023.

Puede verificar la integridad de una copia de este documento mediante la lectura del código QR adjunto o mediante el acceso a la dirección <https://ws050.juntadeandalucia.es/verificarFirma> indicando el código de VERIFICACIÓN

FIRMADO POR	RAQUEL MARIA ESPIN CRESPO	FECHA	26/06/2024
VERIFICACIÓN	Pk2jmMQ72K8YCCE9EQ8LU85ENJJ6M	PÁGINA	3468/8857



**APELLIDOS Y NOMBRE / RAZÓN SOCIAL**

RIBALLO CHAVES RAMON

**NIF**

\*\*\*\*1278\*

**EXPEDIENTE**

1139719

**RESOLUCIÓN**

CONCESIÓN DE LA AYUDA

**DATOS DE MANTENIMIENTO UNIDADES****GRUPO DE PAGO**

ZONAS DE LIMITACIONES NATURALES

**Sup. Dec.  
Admisible**

35,41

**Sup.  
Resuelta**

35,41

**Sobredecl.**

0,00

**% Sobredecl.**

0,00

**RESUMEN DE PAGOS**

	<b>IMPORTE ( Euros )</b>			
	<b>RESUELTO</b>	<b>FEADER</b>	<b>MAPA</b>	<b>CAPADR</b>
Pago realizado	1.081,20	919,02	106,06	56,12
A pagar	106,80	90,78	10,48	5,54
<b>TOTAL</b>	<b>1.188,00</b>	<b>1.009,80</b>	<b>116,54</b>	<b>61,66</b>

**APLICACIÓN DE REDUCCIONES Y PENALIZACIONES (%)**

<b>Criterios de subvencionabilidad (1)</b>	<b>Presentación tardía</b>	<b>Omisión declaración</b>	<b>Condicionabilidad</b>
0,00	0,00	0,00	0,00

**IMPORTE ( Euros )**

Calculado(2)	Reducción	Penalización	Reducción Penalización (3)	Penalización adicional	Resuelto	FEADER	MAPA	CAPADR
1.188,00 €	0,00 €	0,00 €	0,00 €	0,00 €	1.188,00 €	1.009,80 €	116,54 €	61,66 €
<b>Importe Unitario:</b>	<b>54,00 €</b>	<b>Nuevo Importe Unitario:</b>	<b>33,55 €</b>					

**RECINTOS PROPUESTOS**

<b>REF.</b>	<b>REFERENCIA SIGPAC</b>	<b>CULTIVO</b>	<b>S/R</b>	<b>USO SIGPAC</b>	<b>Sup. Dec. admisible</b>	<b>Sup. Campo</b>	<b>Sup. Determ.</b>	<b>Sup. Resuelta</b>
-1328473	14-052-011-00096-0001	OLIVAR	S		0,70		0,70	0,70
-1328472	14-052-011-00095-0001	AVENA	S		0,50		0,50	0,50
-728619	14-009-008-00001-0002	BARBECHO TRADICIONAL	S		13,28		13,28	13,28
-719670	14-009-008-00020-0005	OLIVAR	S		0,25		0,25	0,25
-476572	14-009-008-00020-0003	PASTOS PERMANENTES DE 5 O MAS AÑOS	S		0,45		0,45	0,45
1700000005435957	14-009-008-00001-0002	AVENA	S		13,28		13,28	13,28
1700000005435958	14-009-008-00020-0001	BARBECHO TRADICIONAL	S		4,02		4,02	4,02
1700000005435963	14-009-008-00020-0002	OLIVAR	S		2,93		2,93	2,93

(1) Con incidencias que retienen pago o deniegan el expediente.

(2) Se calcula sobre superficie declarada admisible.

(3) Aplicación del artículo 16 bis del RD 147/2023.

Puede verificar la integridad de una copia de este documento mediante la lectura del código QR adjunto o mediante el acceso a la dirección <https://ws050.juntadeandalucia.es/verificarFirma> indicando el código de VERIFICACIÓN

FIRMADO POR	RAQUEL MARIA ESPIN CRESPO	FECHA	26/06/2024
VERIFICACIÓN	Pk2jmMQ72K8YCCE9EQ8LU85ENJJJ6M	PÁGINA	3469/8857



**Datos considerados para el Cálculo de la Carga Ganadera del expediente**

Superficie determinada para Cálculo Carga Ganadera: 28,83 ha

Carga Ganadera del Expediente: 2,00 ugm/ha

Explotación	Especie	Ugm Calculada para CG
ES140090000286	BOVINA	4,57
ES140710000206	BOVINA	51,86
ES140710000206	OVINA	1,23

**Recintos Determinados para el Cálculo de Garga Ganadera**

REF.	REFERENCIA SIGPAC	CULTIVO	DESCRIPCIÓN CULTIVO	S/R	SUP. RESUELTA (ha)
-1328503	14-071-001-00033-00001	62000	PASTOS PERMANENTES DE 5 O MAS AÑOS-SIN VARIEDAD	S	0,50
-476573	14-071-001-00045-00018	62000	PASTOS PERMANENTES DE 5 O MAS AÑOS-SIN VARIEDAD	S	0,57
-476572	14-009-008-00020-00003	62000	PASTOS PERMANENTES DE 5 O MAS AÑOS-SIN VARIEDAD	S	0,45
4617356	14-071-001-00045-00012	62000	PASTOS PERMANENTES DE 5 O MAS AÑOS-SIN VARIEDAD	S	0,12
4770398	14-071-001-00045-00013	62000	PASTOS PERMANENTES DE 5 O MAS AÑOS-SIN VARIEDAD	S	0,14
1700000005435962	14-071-001-00034-00001	62000	PASTOS PERMANENTES DE 5 O MAS AÑOS-SIN VARIEDAD	S	27,05

**Incidencias de carga ganadera****INCIDENCIA DESCRIPCIÓN**

3795	Recinto declarado con una situación de riesgo de abandono. Recinto:14-071-001-00046-00011 Cultivo: - Recinto:14-071-001-00046-00011 Cultivo: - Recinto:14-071-001-00045-00011 Cultivo: -
86132	Recinto superficie forrajera que no realiza la actividad de producción de pastoreo. Recinto:14-009-008-00001-00002 Cultivo:20000 BARBECHO TRADICIONAL-SIN VARIEDAD Secano Recinto:14-009-008-00020-00001 Cultivo:20000 BARBECHO TRADICIONAL-SIN VARIEDAD Secano

(1) Con incidencias que retienen pago o deniegan el expediente.  
(2) Se calcula sobre superficie declarada admisible.  
(3) Aplicación del artículo 16 bis del RD 147/2023.

Puede verificar la integridad de una copia de este documento mediante la lectura del código QR adjunto o mediante el acceso a la dirección <https://ws050.juntadeandalucia.es/verificarFirma> indicando el código de VERIFICACIÓN

FIRMADO POR	RAQUEL MARIA ESPIN CRESPO	FECHA	26/06/2024
VERIFICACIÓN	Pk2jmMQ72K8YCCE9EQ8LU85ENJJ6M	PÁGINA	3470/8857



**APELLIDOS Y NOMBRE / RAZÓN SOCIAL**

RIBERA SOLANO MARIA FELIX

**NIF**

\*\*\*\*5480\*

**EXPEDIENTE**

1250879

**RESOLUCIÓN**

CONCESIÓN DE LA AYUDA

**DATOS DE MANTENIMIENTO UNIDADES****GRUPO DE PAGO**

ZONAS DE LIMITACIONES NATURALES

**Sup. Dec.  
Admisible**

60,43

**Sup.  
Resuelta**

60,43

**Sobredecl.**

0,00

**% Sobredecl.**

0,00

**RESUMEN DE PAGOS**

	<b>IMPORTE ( Euros )</b>			
	<b>RESUELTO</b>	<b>FEADER</b>	<b>MAPA</b>	<b>CAPADR</b>
Pago realizado	1.081,20	919,02	106,06	56,12
A pagar	106,80	90,78	10,48	5,54
<b>TOTAL</b>	<b>1.188,00</b>	<b>1.009,80</b>	<b>116,54</b>	<b>61,66</b>

**APLICACIÓN DE REDUCCIONES Y PENALIZACIONES (%)**

<b>Criterios de subvencionabilidad (1)</b>	<b>Presentación tardía</b>	<b>Omisión declaración</b>	<b>Condicionabilidad</b>
0,00	0,00	0,00	0,00

**IMPORTE ( Euros )**

Calculado(2)	Reducción	Penalización	Reducción Penalización (3)	Penalización adicional	Resuelto	FEADER	MAPA	CAPADR
1.188,00 €	0,00 €	0,00 €	0,00 €	0,00 €	1.188,00 €	1.009,80 €	116,54 €	61,66 €
Importe Unitario:	54,00 €	Nuevo Importe Unitario:	19,66 €					

(1) Con incidencias que retienen pago o deniegan el expediente.

(2) Se calcula sobre superficie declarada admisible.

(3) Aplicación del artículo 16 bis del RD 147/2023.

Puede verificar la integridad de una copia de este documento mediante la lectura del código QR adjunto o mediante el acceso a la dirección <https://ws050.juntadeandalucia.es/verificarFirma> indicando el código de VERIFICACIÓN

FIRMADO POR

RAQUEL MARIA ESPIN CRESPO

FECHA

26/06/2024

VERIFICACIÓN

Pk2jmMQ72K8YCCE9EQ8LU85ENJJJ6M

PÁGINA

3471/8857



**RECINTOS PROPUESTOS**

REF.	REFERENCIA SIGPAC	CULTIVO	S/R	USO SIGPAC	Sup. Dec. admisible	Sup. Campo	Sup. Determ.	Sup. Resuelta
-1478819	14-008-063-00058-0001	TRIGO BLANDO	S		1,21		1,21	1,21
-1468201	14-008-025-00371-0001	GUISANTES	S		0,63		0,63	0,63
-1468199	14-008-025-00370-0001	GUISANTES	S		2,49		2,49	2,49
-1380890	14-008-058-00022-0001	TRIGO BLANDO	S		5,02		5,02	5,02
-1252405	14-008-056-00089-0002	OLIVAR	S		0,23		0,23	0,23
-1252401	14-008-056-00090-0001	OLIVAR	S		1,92		1,92	1,92
-39517	14-008-057-00024-0002	BARBECHO TRADICIONAL	S		0,36		0,36	0,36
5798946	14-008-063-00077-0001	TRIGO BLANDO	S		1,44		1,44	1,44
1700000004453442	14-008-025-00038-0001	BARBECHO TRADICIONAL	S		1,79		1,79	1,79
1700000004453445	14-008-025-00407-0001	BARBECHO TRADICIONAL	S		4,14		4,14	4,14
1700000004453447	14-008-057-00024-0001	BARBECHO TRADICIONAL	S		1,66		1,66	1,66
1700000004453448	14-008-057-00022-0008	BARBECHO TRADICIONAL	S		3,75		3,75	3,75
1700000004453449	14-008-057-00022-0001	BARBECHO TRADICIONAL	S		3,91		3,91	3,91
1700000004453450	14-008-025-00371-0001	BARBECHO TRADICIONAL	S		1,03		1,03	1,03
1700000004453451	14-008-052-00112-0001	TRIGO BLANDO	S		1,46		1,46	1,46
1700000004453452	14-008-025-00370-0001	BARBECHO TRADICIONAL	S		1,48		1,48	1,48
1700000004453453	14-008-063-00050-0001	TRANQUILLÓN	S		1,05		1,05	1,05
1700000004453454	14-008-063-00051-0001	TRANQUILLÓN	S		2,05		2,05	2,05
1700000004453456	14-008-063-00067-0001	TRANQUILLÓN	S		1,67		1,67	1,67
1700000004453458	14-008-063-00082-0001	TRIGO BLANDO	S		0,83		0,83	0,83
1700000004453462	14-008-065-00140-0001	CEBADA	S		0,60		0,60	0,60
1700000004453463	14-008-065-00147-0001	CEBADA	S		0,20		0,20	0,20
1700000004453466	14-008-052-00065-0001	TRIGO BLANDO	S		0,37		0,37	0,37
1700000004453467	14-008-046-00066-0001	TRIGO BLANDO	S		0,56		0,56	0,56
1700000004453468	14-008-057-00087-0001	AVENA	S		6,19		6,19	6,19
1700000004453469	14-008-032-00021-0001	CEBADA	S		4,20		4,20	4,20
1700000004453470	14-008-032-00023-0001	CEBADA	S		3,35		3,35	3,35
1700000004453471	14-008-038-00051-0002	TRIGO BLANDO	S		1,59		1,59	1,59
1700000004453473	14-008-027-00127-0001	TRIGO BLANDO	S		0,93		0,93	0,93
1700000004453474	14-008-027-00128-0001	TRIGO BLANDO	S		0,40		0,40	0,40
1700000004453475	14-008-065-00141-0001	CEBADA	S		0,41		0,41	0,41
1700000004453476	14-008-065-00146-0001	CEBADA	S		0,15		0,15	0,15
1700000004453477	14-008-065-00142-0001	CEBADA	S		0,59		0,59	0,59
1700000004453478	14-008-065-00145-0001	CEBADA	S		0,23		0,23	0,23
1700000004453479	14-008-065-00421-0001	TRIGO BLANDO	S		0,49		0,49	0,49
1700000004453480	14-008-065-00143-0001	CEBADA	S		0,66		0,66	0,66
1700000004453481	14-008-065-00144-0001	CEBADA	S		0,24		0,24	0,24
1700000004453482	14-008-061-00109-0001	TRIGO BLANDO	S		0,58		0,58	0,58
1700000004453485	14-008-053-00240-0001	BARBECHO TRADICIONAL	S		0,57		0,57	0,57

**Datos considerados para el Cálculo de la Carga Ganadera del expediente**

Superficie determinada para Cálculo Carga Ganadera: 0,00 ha

Carga Ganadera del Expediente: 0,00 ugm/ha

**Incidencias de carga ganadera****INCIDENCIA DESCRIPCIÓN**

- 86132 Recinto superficie forrajera que no realiza la actividad de producción de pastoreo.  
 Recinto:14-008-057-00024-00002 Cultivo:20000 BARBECHO TRADICIONAL-SIN VARIEDAD Secano  
 Recinto:14-008-025-00038-00001 Cultivo:20000 BARBECHO TRADICIONAL-SIN VARIEDAD Secano

(1) Con incidencias que retienen pago o deniegan el expediente.  
 (2) Se calcula sobre superficie declarada admisible.  
 (3) Aplicación del artículo 16 bis del RD 147/2023.

Puede verificar la integridad de una copia de este documento mediante la lectura del código QR adjunto o mediante el acceso a la dirección <a href="https://ws050.juntadeandalucia.es/verificarFirma">https://ws050.juntadeandalucia.es/verificarFirma</a> indicando el código de VERIFICACIÓN					
FIRMADO POR	RAQUEL MARIA ESPIN CRESPO		FECHA		26/06/2024
VERIFICACIÓN	Pk2jmMQ72K8YCCE9EQLU85ENJJ6M		PÁGINA		3472/8857



Recinto:14-008-025-00407-00001 Cultivo:20000 BARBECHO TRADICIONAL-SIN VARIEDAD Secano  
Recinto:14-008-057-00024-00001 Cultivo:20000 BARBECHO TRADICIONAL-SIN VARIEDAD Secano  
Recinto:14-008-057-00022-00008 Cultivo:20000 BARBECHO TRADICIONAL-SIN VARIEDAD Secano  
Recinto:14-008-057-00022-00001 Cultivo:20000 BARBECHO TRADICIONAL-SIN VARIEDAD Secano  
Recinto:14-008-025-00371-00001 Cultivo:20000 BARBECHO TRADICIONAL-SIN VARIEDAD Secano  
Recinto:14-008-025-00370-00001 Cultivo:20000 BARBECHO TRADICIONAL-SIN VARIEDAD Secano  
Recinto:14-008-053-00240-00001 Cultivo:20000 BARBECHO TRADICIONAL-SIN VARIEDAD Secano

(1) Con incidencias que retienen pago o deniegan el expediente.  
(2) Se calcula sobre superficie declarada admisible.  
(3) Aplicación del artículo 16 bis del RD 147/2023.

Puede verificar la integridad de una copia de este documento mediante la lectura del código QR adjunto o mediante el acceso a la dirección <https://ws050.juntadeandalucia.es/verificarFirma> indicando el código de VERIFICACIÓN

FIRMADO POR	RAQUEL MARIA ESPIN CRESPO	FECHA	26/06/2024
VERIFICACIÓN	Pk2jmMQ72K8YCCCE9EQ8LU85ENJJJ6M	PÁGINA	3473/8857



**APELLIDOS Y NOMBRE / RAZÓN SOCIAL**

RINCON ESQUINAS ANTONIO JAVIER

**NIF**

\*\*\*\*5227\*

**EXPEDIENTE**

1216796

**RESOLUCIÓN**

CONCESIÓN DE LA AYUDA

**DATOS DE MANTENIMIENTO UNIDADES****GRUPO DE PAGO**

ZONAS DE LIMITACIONES NATURALES

**Sup. Dec.  
Admisible**

27,93

**Sup.  
Resuelta**

27,93

**Sobredecl.**

0,00

**% Sobredecl.**

0,00

**RESUMEN DE PAGOS**

	<b>IMPORTE ( Euros )</b>			
	<b>RESUELTO</b>	<b>FEADER</b>	<b>MAPA</b>	<b>CAPADR</b>
Pago realizado	922,10	783,78	90,45	47,86
A pagar	265,90	226,02	26,08	13,80
<b>TOTAL</b>	<b>1.188,00</b>	<b>1.009,80</b>	<b>116,53</b>	<b>61,66</b>

**APLICACIÓN DE REDUCCIONES Y PENALIZACIONES (%)**

<b>Criterios de subvencionabilidad (1)</b>	<b>Presentación tardía</b>	<b>Omisión declaración</b>	<b>Condicionalidad</b>
0,00	0,00	0,00	0,00

**IMPORTE ( Euros )**

Calculado(2)	Reducción	Penalización	Reducción Penalización (3)	Penalización adicional	Resuelto	FEADER	MAPA	CAPADR
1.188,00 €	0,00 €	0,00 €	0,00 €	0,00 €	1.188,00 €	1.009,80 €	116,54 €	61,66 €
Importe Unitario:	54,00 €	Nuevo Importe Unitario:	42,53 €					

**RECINTOS PROPUESTOS**

<b>REF.</b>	<b>REFERENCIA SIGPAC</b>	<b>CULTIVO</b>	<b>S/R</b>	<b>USO SIGPAC</b>	<b>Sup. Dec. admisible</b>	<b>Sup. Campo</b>	<b>Sup. Determ.</b>	<b>Sup. Resuelta</b>
-1568675	14-029-015-00097-0002	AVENA	S		3,88		3,88	3,88
6856698	14-029-015-00098-0003	AVENA	S		4,24		4,24	4,24
6856699	14-029-015-00099-0001	AVENA	S		4,15		4,15	4,15
6856701	14-029-011-00024-0006	TRIGO BLANDO	S		11,92		11,92	11,92
6856704	14-011-004-00063-0005	OLIVAR	S		0,02		0,02	0,02
6856705	14-011-008-00125-0001	BARBECHO TRADICIONAL	S		0,10		0,10	0,10
6856706	14-029-015-00031-0002	OLIVAR	S		1,90		1,90	1,90
6856707	14-011-004-00063-0002	OLIVAR	S		0,12		0,12	0,12
6856708	14-011-004-00063-0001	OLIVAR	S		0,23		0,23	0,23
6856709	14-052-012-00085-0002	OLIVAR	S		1,22		1,22	1,22
6856710	14-052-012-00085-0003	OLIVAR	S		0,15		0,15	0,15

**Datos considerados para el Cálculo de la Carga Ganadera del expediente**

Superficie determinada para Cálculo Carga Ganadera: 0,00 ha

Carga Ganadera del Expediente: 0,00 ugm/ha

**Incidencias de carga ganadera****INCIDENCIA DESCRIPCIÓN**

86132 Recinto superficie forrajera que no realiza la actividad de producción de pastoreo.

Recinto:14-011-008-00125-00001 Cultivo:20000 BARBECHO TRADICIONAL-SIN VARIEDAD Secano

(1) Con incidencias que retienen pago o deniegan el expediente.

(2) Se calcula sobre superficie declarada admisible.

(3) Aplicación del artículo 16 bis del RD 147/2023.

Puede verificar la integridad de una copia de este documento mediante la lectura del código QR adjunto o mediante el acceso a la dirección <https://ws050.juntadeandalucia.es/verificarFirma> indicando el código de VERIFICACIÓN

FIRMADO POR	RAQUEL MARIA ESPIN CRESPO	FECHA	26/06/2024
VERIFICACIÓN	Pk2jmMQ72K8YCCE9EQ8LU85ENJJJ6M	PÁGINA	3474/8857







**APELLIDOS Y NOMBRE / RAZÓN SOCIAL**

RINCON ESQUINAS JERONIMO JOSE

**NIF**

\*\*\*\*9103\*

**EXPEDIENTE**

1218998

**RESOLUCIÓN**

CONCESIÓN DE LA AYUDA

**DATOS DE MANTENIMIENTO UNIDADES**

**GRUPO DE PAGO**

ZONAS DE LIMITACIONES NATURALES

**Sup. Dec. Admisible**

51,52

**Sup. Resuelta**

51,52

**Sobredecl.**

0,00

**% Sobredecl.**

0,00

**RESUMEN DE PAGOS**

	<b>IMPORTE ( Euros )</b>			
	<b>RESUELTO</b>	<b>FEADER</b>	<b>MAPA</b>	<b>CAPADR</b>
Pago realizado	1.081,20	919,02	106,06	56,12
A pagar	105,88	90,00	10,39	5,49
<b>TOTAL</b>	<b>1.187,08</b>	<b>1.009,02</b>	<b>116,45</b>	<b>61,61</b>

**APLICACIÓN DE REDUCCIONES Y PENALIZACIONES (%)**

<b>Crterios de subvencionabilidad (1)</b>	<b>Presentación tardía</b>	<b>Omisión declaración</b>	<b>Condicionalidad</b>
0,00	0,00	0,00	0,00

**IMPORTE ( Euros )**

Calculado(2)	Reducción	Penalización	Reducción Penalización (3)	Penalización adicional	Resuelto	FEADER	MAPA	CAPADR
1.187,08 €	0,00 €	0,00 €	0,00 €	0,00 €	1.187,08 €	1.009,02 €	116,45 €	61,61 €
<b>Importe Unitario:</b>	<b>54,00 €</b>	<b>Nuevo Importe Unitario:</b>	<b>23,04 €</b>					

**RECINTOS PROPUESTOS**

<b>REF.</b>	<b>REFERENCIA SIGPAC</b>	<b>CULTIVO</b>	<b>S/R</b>	<b>USO SIGPAC</b>	<b>Sup. Dec. admisible</b>	<b>Sup. Campo</b>	<b>Sup. Determ.</b>	<b>Sup. Resuelta</b>
-1565880	14-029-011-00024-0006	TRIGO BLANDO	S		26,08		26,08	26,08
-1045197	14-011-011-00421-0001	BARBECHO TRADICIONAL	S		4,97		4,97	4,97
-561355	14-052-012-00087-0004	OLIVAR	S		1,49		1,49	1,45
1700000007238751	14-029-016-00049-0001	AVENA	S		4,57		4,57	4,57
1700000007238752	14-029-016-00045-0001	AVENA	S		5,37		5,37	5,37
1700000007238753	14-029-016-00048-0001	AVENA	S		2,21		2,21	2,21
1700000007238756	14-029-016-00046-0001	AVENA	S		1,25		1,25	1,25
1700000007238757	14-029-016-00047-0001	AVENA	S		0,11		0,11	0,11
1700000007238758	14-029-016-00050-0001	AVENA	S		0,06		0,06	0,06
1700000007238760	14-011-004-00021-0001	OLIVAR	S		1,23		1,23	1,23
1700000007238761	14-011-004-00109-0003	OLIVAR	S		0,23		0,23	0,23
1700000007238762	14-011-011-00217-0001	OLIVAR	S		0,14		0,14	0,14
1700000007238763	14-011-011-00218-0001	OLIVAR	S		0,31		0,31	0,31
1700000007238767	14-011-005-00106-0002	CEBADA	S		0,59		0,59	0,59
1700000007238769	14-011-009-00035-0001	OLIVAR	S		0,65		0,65	0,65
1700000007238770	14-011-004-00112-0001	OLIVAR	S		2,30		2,30	2,30

(1) Con incidencias que retienen pago o deniegan el expediente.  
 (2) Se calcula sobre superficie declarada admisible.  
 (3) Aplicación del artículo 16 bis del RD 147/2023.

Puede verificar la integridad de una copia de este documento mediante la lectura del código QR adjunto o mediante el acceso a la dirección <a href="https://ws050.juntadeandalucia.es/verificarFirma">https://ws050.juntadeandalucia.es/verificarFirma</a> indicando el código de VERIFICACIÓN					
FIRMADO POR	RAQUEL MARIA ESPIN CRESPO		FECHA		26/06/2024
VERIFICACIÓN	Pk2jmMQ72K8YCCE9EQ8LU85ENJJ6M		PÁGINA		3475/8857

**INCIDENCIAS****INCIDENCIA DESCRIPCIÓN**

- 4272 Verifica que las líneas de declaración de las Solicitudes Únicas no tienen solapes con la capa de Retroactividad Gráfica (ambas de la misma campaña) a nivel de expediente/línea de declaración gráfica de la solicitud.  
Recinto:14-052-012-00087-00004 Cultivo: - Agregado de la referencia del recinto.:0 Zona de la referencia del recinto.:0 Superficie solapada.:0,04 Id. Incid.:95153454
- 86119 Carga ganadera NO cumple con el valor mínimo de 0,2 UGM/ha.  
Recinto:14-011-004-00109-00004 Cultivo:63000 PASTOS DE MENOS DE 5 AÑOS-SIN VARIEDAD Secano Carga Ganadera:0  
Recinto:14-011-004-00112-00002 Cultivo:63000 PASTOS DE MENOS DE 5 AÑOS-SIN VARIEDAD Secano Carga Ganadera:0
- 86121 Recinto superficie forrajera que no realiza la actividad de producción de pastoreo.  
Recinto:14-011-004-00109-00004 Cultivo:63000 PASTOS DE MENOS DE 5 AÑOS-SIN VARIEDAD Secano Actividad Agraria del recinto:2  
Recinto:14-011-004-00112-00002 Cultivo:63000 PASTOS DE MENOS DE 5 AÑOS-SIN VARIEDAD Secano Actividad Agraria del recinto:2
- 86122 Recinto superficie forrajera que realiza la actividad de producción de pastoreo y no declara el o los códigos del Registro de Explotaciones Ganaderas de Andalucía, REGA.  
Recinto:14-011-004-00109-00004 Cultivo:63000 PASTOS DE MENOS DE 5 AÑOS-SIN VARIEDAD Secano  
Recinto:14-011-004-00112-00002 Cultivo:63000 PASTOS DE MENOS DE 5 AÑOS-SIN VARIEDAD Secano
- 86124 Recinto de forrajera para Cálculo de Carga Ganadera que No pertenece a Explotación.  
Recinto:14-011-004-00109-00004 Cultivo:63000 PASTOS DE MENOS DE 5 AÑOS-SIN VARIEDAD Secano  
Recinto:14-011-004-00112-00002 Cultivo:63000 PASTOS DE MENOS DE 5 AÑOS-SIN VARIEDAD Secano

**Datos considerados para el Cálculo de la Carga Ganadera del expediente**

Superficie determinada para Cálculo Carga Ganadera: 0,00 ha  
Carga Ganadera del Expediente: 0,00 ugm/ha

**Incidencias de carga ganadera****INCIDENCIA DESCRIPCIÓN**

- 86122 Recinto superficie forrajera que realiza la actividad de producción de pastoreo y no declara el o los códigos del Registro de Explotaciones Ganaderas de Andalucía, REGA.  
Recinto:14-011-004-00109-00004 Cultivo:63000 PASTOS DE MENOS DE 5 AÑOS-SIN VARIEDAD Secano  
Recinto:14-011-004-00112-00002 Cultivo:63000 PASTOS DE MENOS DE 5 AÑOS-SIN VARIEDAD Secano
- 86124 Recinto de forrajera para Cálculo de Carga Ganadera que No pertenece a Explotación.  
Recinto:14-011-004-00109-00004 Cultivo:63000 PASTOS DE MENOS DE 5 AÑOS-SIN VARIEDAD Secano  
Recinto:14-011-004-00112-00002 Cultivo:63000 PASTOS DE MENOS DE 5 AÑOS-SIN VARIEDAD Secano
- 86128 Recinto de Forrajeras que no ha contabilizado para Carga Ganadera por no tener una explotación válida para el cálculo de la Carga Ganadera  
Recinto:14-011-004-00109-00004 Cultivo:63 PASTOS DE MENOS DE 5 AÑOS-  
Recinto:14-011-004-00112-00002 Cultivo:63 PASTOS DE MENOS DE 5 AÑOS-
- 86132 Recinto superficie forrajera que no realiza la actividad de producción de pastoreo.  
Recinto:14-011-011-00421-00001 Cultivo:20000 BARBECHO TRADICIONAL-SIN VARIEDAD Secano  
Recinto:14-011-004-00109-00004 Cultivo:63000 PASTOS DE MENOS DE 5 AÑOS-SIN VARIEDAD Secano  
Recinto:14-011-004-00112-00002 Cultivo:63000 PASTOS DE MENOS DE 5 AÑOS-SIN VARIEDAD Secano

(1) Con incidencias que retienen pago o deniegan el expediente.  
(2) Se calcula sobre superficie declarada admisible.  
(3) Aplicación del artículo 16 bis del RD 147/2023.

Puede verificar la integridad de una copia de este documento mediante la lectura del código QR adjunto o mediante el acceso a la dirección <https://ws050.juntadeandalucia.es/verificarFirma> indicando el código de VERIFICACIÓN

FIRMADO POR	RAQUEL MARIA ESPIN CRESPO	FECHA	26/06/2024
VERIFICACIÓN	Pk2jmMQ72K8YCCE9EQ8LU85ENJJ6M	PÁGINA	3476/8857



**APELLIDOS Y NOMBRE / RAZÓN SOCIAL**

RISQUEZ BEJARANO JOSE MANUEL

**NIF**

\*\*\*\*1067\*

**EXPEDIENTE**

1230728

**RESOLUCIÓN**

CONCESIÓN DE LA AYUDA

**DATOS DE MANTENIMIENTO UNIDADES****GRUPO DE PAGO**

ZONAS DE LIMITACIONES NATURALES

**Sup. Dec.  
Admisible**

112,79

**Sup.  
Resuelta**

112,79

**Sobredecl.**

0,00

**% Sobredecl.**

0,00

**RESUMEN DE PAGOS**

	<b>IMPORTE ( Euros )</b>			
	<b>RESUELTO</b>	<b>FEADER</b>	<b>MAPA</b>	<b>CAPADR</b>
Pago realizado	965,31	820,51	94,70	50,10
A pagar	222,69	189,29	21,85	11,55
<b>TOTAL</b>	<b>1.188,00</b>	<b>1.009,80</b>	<b>116,55</b>	<b>61,65</b>

**APLICACIÓN DE REDUCCIONES Y PENALIZACIONES (%)**

<b>Criterios de subvencionabilidad (1)</b>	<b>Presentación tardía</b>	<b>Omisión declaración</b>	<b>Condicionabilidad</b>
0,00	0,00	0,00	0,00

**IMPORTE ( Euros )**

Calculado(2)	Reducción	Penalización	Reducción Penalización (3)	Penalización adicional	Resuelto	FEADER	MAPA	CAPADR
1.188,00 €	0,00 €	0,00 €	0,00 €	0,00 €	1.188,00 €	1.009,80 €	116,54 €	61,66 €
<b>Importe Unitario:</b>	<b>54,00 €</b>	<b>Nuevo Importe Unitario:</b>	<b>10,53 €</b>					

(1) Con incidencias que retienen pago o deniegan el expediente.  
 (2) Se calcula sobre superficie declarada admisible.  
 (3) Aplicación del artículo 16 bis del RD 147/2023.

Puede verificar la integridad de una copia de este documento mediante la lectura del código QR adjunto o mediante el acceso a la dirección <https://ws050.juntadeandalucia.es/verificarFirma> indicando el código de VERIFICACIÓN

FIRMADO POR	RAQUEL MARIA ESPIN CRESPO	FECHA	26/06/2024
VERIFICACIÓN	Pk2jmMQ72K8YCCE9EQ8LU85ENJJ6M	PÁGINA	3477/8857



**RECINTOS PROPUESTOS**

REF.	REFERENCIA SIGPAC	CULTIVO	S/R	USO SIGPAC	Sup. Dec. admisible	Sup. Campo	Sup. Determ.	Sup. Resuelta
-1583986	14-003-018-00157-0002	BARBECHO TRADICIONAL	S		0,36		0,36	0,36
-1583700	14-003-012-00113-0006	AVENA	S		3,24		3,24	3,24
-1316686	14-003-011-00069-0001	BARBECHO TRADICIONAL	S		0,36		0,36	0,36
-1121384	14-003-018-00155-0010	PASTOS PERMANENTES DE 5 O MAS AÑOS	S		0,01		0,01	0,01
-1121383	14-003-018-00155-0009	AVENA	S		0,02		0,02	0,02
-1121382	14-003-018-00155-0008	PASTOS PERMANENTES DE 5 O MAS AÑOS	S		0,02		0,02	0,02
-1121381	14-003-018-00130-0004	BARBECHO TRADICIONAL	S		0,07		0,07	0,07
-1121380	14-003-018-00129-0003	PASTOS PERMANENTES DE 5 O MAS AÑOS	S		0,03		0,03	0,03
-744721	14-003-018-00154-0005	AVENA	S		0,01		0,01	0,01
-744720	14-003-018-00154-0004	AVENA	S		0,06		0,06	0,06
-744719	14-003-018-00152-0004	PASTOS PERMANENTES DE 5 O MAS AÑOS	S		0,01		0,01	0,01
-744718	14-003-012-00103-0011	TRIGO BLANDO	S		0,04		0,04	0,04
-591152	14-003-018-00155-0006	AVENA	S		0,13		0,13	0,13
-591151	14-003-018-00154-0003	AVENA	S		0,14		0,14	0,14
-591150	14-003-018-00154-0002	AVENA	S		0,46		0,46	0,46
-591149	14-003-018-00152-0003	AVENA	S		0,20		0,20	0,20
-591148	14-003-018-00152-0002	AVENA	S		0,28		0,28	0,28
-179519	14-003-018-00155-0002	PASTOS PERMANENTES DE 5 O MAS AÑOS	S		0,07		0,07	0,07
5303499	14-003-009-00050-0001	OLIVAR	S		0,41		0,41	0,41
5303598	14-003-012-00179-0006	BARBECHO TRADICIONAL	S		1,12		1,12	1,12
5303599	14-003-012-00179-0005	BARBECHO TRADICIONAL	S		0,64		0,64	0,64
5303600	14-003-012-00179-0008	BARBECHO TRADICIONAL	S		0,39		0,39	0,39
5303601	14-003-012-00113-0001	AVENA	S		12,86		12,86	12,86
5303602	14-003-012-00179-0002	BARBECHO TRADICIONAL	S		1,84		1,84	1,84
5303603	14-003-012-00113-0006	TRIGO BLANDO	S		5,55		5,55	5,55
5303607	14-003-013-00080-0007	PASTOS PERMANENTES DE 5 O MAS AÑOS	S		2,87		2,87	2,87
5303608	14-003-013-00013-0001	TRANQUILLÓN	S		0,56		0,56	0,56
5303609	14-003-013-00080-0006	GUISANTES	S		3,87		3,87	3,87
5303610	14-003-013-00080-0001	GUISANTES	S		4,51		4,51	4,51
5505133	14-003-012-00112-0001	TRIGO BLANDO	S		1,33		1,33	1,33
5505134	14-003-012-00178-0001	BARBECHO TRADICIONAL	S		1,11		1,11	1,11
1700000006927724	14-003-009-00073-0001	OLIVAR	S		0,45		0,45	0,45
1700000006927725	14-003-012-00103-0003	BARBECHO TRADICIONAL	S		1,23		1,23	1,23
1700000006927726	14-003-011-00072-0002	PASTOS PERMANENTES DE 5 O MAS AÑOS	S		0,22		0,22	0,22
1700000006927727	14-003-012-00103-0002	BARBECHO TRADICIONAL	S		10,21		10,21	10,21
1700000006927728	14-003-012-00117-0001	BARBECHO TRADICIONAL	S		0,31		0,31	0,31
1700000006927729	14-003-012-00063-0001	BARBECHO TRADICIONAL	S		3,42		3,42	3,42
1700000006927731	14-003-018-00123-0003	BARBECHO TRADICIONAL	S		0,66		0,66	0,66
1700000006927733	14-003-018-00130-0003	PASTOS PERMANENTES DE 5 O MAS AÑOS	S		0,09		0,09	0,09
1700000006927734	14-003-018-00152-0001	PASTOS PERMANENTES DE 5 O MAS AÑOS	S		0,14		0,14	0,14
1700000006927735	14-003-018-00154-0001	PASTOS PERMANENTES DE 5 O MAS AÑOS	S		0,14		0,14	0,14
1700000006927736	14-003-018-00124-0001	PASTOS PERMANENTES DE 5 O MAS AÑOS	S		0,20		0,20	0,20
1700000006927737	14-003-018-00124-0003	PASTOS PERMANENTES DE 5 O MAS AÑOS	S		0,27		0,27	0,27
1700000006927739	14-003-018-00124-0004	PASTOS PERMANENTES DE 5 O MAS AÑOS	S		0,06		0,06	0,06
1700000006927740	14-003-011-00072-0006	PASTOS PERMANENTES DE 5 O MAS AÑOS	S		1,01		1,01	1,01
1700000006927741	14-003-012-00103-0008	PASTOS PERMANENTES DE 5 O MAS AÑOS	S		0,23		0,23	0,23
1700000006927742	14-006-003-00279-0001	OLIVAR	S		0,20		0,20	0,20
1700000006927743	14-003-012-00058-0001	OLIVAR	S		0,35		0,35	0,35
1700000006927744	14-003-012-00057-0001	OLIVAR	S		0,35		0,35	0,35
1700000006927745	14-003-018-00155-0003	PASTOS PERMANENTES DE 5 O MAS AÑOS	S		0,19		0,19	0,19
1700000006927747	14-003-018-00155-0005	AVENA	S		1,45		1,45	1,45
1700000006927748	14-003-018-00156-0001	AVENA	S		1,47		1,47	1,47

(1) Con incidencias que retienen pago o deniegan el expediente.  
(2) Se calcula sobre superficie declarada admisible.  
(3) Aplicación del artículo 16 bis del RD 147/2023.

Puede verificar la integridad de una copia de este documento mediante la lectura del código QR adjunto o mediante el acceso a la dirección <https://ws050.juntadeandalucia.es/verificarFirma> indicando el código de VERIFICACIÓN

FIRMADO POR	RAQUEL MARIA ESPIN CRESPO	FECHA	26/06/2024
VERIFICACIÓN	Pk2jmMQ72K8YCCE9EQ8LU85ENJJ6M	PÁGINA	3478/8857



**RECINTOS PROPUESTOS**

REF.	REFERENCIA SIGPAC	CULTIVO	S/R	USO SIGPAC	Sup. Dec. admisible	Sup. Campo	Sup. Determ.	Sup. Resuelta
170000006927749	14-003-018-00157-0002	AVENA	S		5,00		5,00	5,00
170000006927750	14-003-018-00158-0001	AVENA	S		3,46		3,46	3,46
170000006927751	14-003-011-00066-0001	BARBECHO TRADICIONAL	S		0,56		0,56	0,56
170000006927752	14-003-011-00067-0001	BARBECHO TRADICIONAL	S		0,87		0,87	0,87
170000006927753	14-003-011-00068-0001	BARBECHO TRADICIONAL	S		0,71		0,71	0,71
170000006927754	14-003-011-00069-0001	BARBECHO TRADICIONAL	S		1,70		1,70	1,70
170000006927758	14-003-011-00061-0001	BARBECHO TRADICIONAL	S		1,57		1,57	1,57
170000006927759	14-003-013-00019-0001	BARBECHO TRADICIONAL	S		4,33		4,33	4,33
170000006927760	14-003-011-00060-0001	BARBECHO TRADICIONAL	S		2,41		2,41	2,41
170000006927761	14-003-018-00155-0001	AVENA	S		0,05		0,05	0,05
170000006927762	14-003-011-00082-0001	BARBECHO TRADICIONAL	S		3,08		3,08	3,08
170000006927763	14-003-018-00155-0004	AVENA	S		0,17		0,17	0,17
170000006927765	14-003-011-00078-0001	BARBECHO TRADICIONAL	S		3,41		3,41	3,41
170000006927766	14-003-011-00171-0001	BARBECHO TRADICIONAL	S		1,01		1,01	1,01
170000006927767	14-003-012-00127-0001	AVENA	S		0,87		0,87	0,87
170000006927768	14-003-018-00048-0001	BARBECHO TRADICIONAL	S		1,12		1,12	1,12
170000006927769	14-003-018-00049-0001	BARBECHO TRADICIONAL	S		3,23		3,23	3,23
170000006927770	14-003-018-00050-0001	BARBECHO TRADICIONAL	S		1,06		1,06	1,06
170000006927771	14-003-018-00051-0001	BARBECHO TRADICIONAL	S		1,10		1,10	1,10
170000006927772	14-003-018-00052-0001	BARBECHO TRADICIONAL	S		2,16		2,16	2,16
170000006927773	14-003-018-00127-0001	BARBECHO TRADICIONAL	S		1,16		1,16	1,16
170000006927774	14-003-018-00129-0002	BARBECHO TRADICIONAL	S		0,27		0,27	0,27
170000006927775	14-003-018-00130-0001	BARBECHO TRADICIONAL	S		0,20		0,20	0,20
170000006927776	14-003-018-00130-0002	BARBECHO TRADICIONAL	S		0,44		0,44	0,44
170000006927777	14-003-018-00131-0001	BARBECHO TRADICIONAL	S		0,36		0,36	0,36
170000006927778	14-003-018-00132-0001	BARBECHO TRADICIONAL	S		0,77		0,77	0,77
170000006927779	14-003-018-00133-0001	BARBECHO TRADICIONAL	S		0,64		0,64	0,64
170000006927780	14-003-012-00141-0001	TRANQUILLÓN	S		0,67		0,67	0,67
170000006927781	14-003-018-00120-0001	BARBECHO TRADICIONAL	S		0,61		0,61	0,61
170000006927782	14-003-018-00124-0002	BARBECHO TRADICIONAL	S		0,15		0,15	0,15
170000006927783	14-003-018-00124-0006	BARBECHO TRADICIONAL	S		0,15		0,15	0,15
170000006927784	14-003-018-00123-0001	BARBECHO TRADICIONAL	S		0,25		0,25	0,25
170000006927785	14-003-011-00072-0001	BARBECHO TRADICIONAL	S		4,03		4,03	4,03

**INCIDENCIAS****INCIDENCIA DESCRIPCIÓN**

3795 Recinto declarado con una situación de riesgo de abandono.  
Recinto:14-003-011-00072-00001 Cultivo: -

**Datos considerados para el Cálculo de la Carga Ganadera del expediente**

Superficie determinada para Cálculo Carga Ganadera: 5,92 ha

Carga Ganadera del Expediente: 7,21 ugm/ha

Explotación	Especie	Ugm Calculada para CG
ES140030000114	BOVINA	7,77
ES140030000114	OVINA	0,50
ES140030000249	OVINA	34,43

**Recintos Determinados para el Cálculo de Garga Ganadera**

REF.	REFERENCIA SIGPAC	CULTIVO	DESCRIPCIÓN CULTIVO	S/R	SUP. RESUELTA (ha)
------	-------------------	---------	---------------------	-----	--------------------

(1) Con incidencias que retienen pago o deniegan el expediente.  
(2) Se calcula sobre superficie declarada admisible.  
(3) Aplicación del artículo 16 bis del RD 147/2023.

Puede verificar la integridad de una copia de este documento mediante la lectura del código QR adjunto o mediante el acceso a la dirección <https://ws050.juntadeandalucia.es/verificarFirma> indicando el código de VERIFICACIÓN

FIRMADO POR	RAQUEL MARIA ESPIN CRESPO	FECHA	26/06/2024
VERIFICACIÓN	Pk2jmMQ72K8YCCE9EQ8LU85ENJJ6M	PÁGINA	3479/8857





**Recintos Determinados para el Cálculo de Garga Ganadera**

REF.	REFERENCIA SIGPAC	CULTIVO	DESCRIPCIÓN CULTIVO	S/R	SUP. RESUELTA (ha)
-1583986	14-003-018-00157-00002	20000	BARBECHO TRADICIONAL-SIN VARIEDAD	S	0,36
-1121384	14-003-018-00155-00010	62000	PASTOS PERMANENTES DE 5 O MAS AÑOS-SIN VARIEDAD	S	0,01
-1121382	14-003-018-00155-00008	62000	PASTOS PERMANENTES DE 5 O MAS AÑOS-SIN VARIEDAD	S	0,02
-1121380	14-003-018-00129-00003	62000	PASTOS PERMANENTES DE 5 O MAS AÑOS-SIN VARIEDAD	S	0,03
-744719	14-003-018-00152-00004	62000	PASTOS PERMANENTES DE 5 O MAS AÑOS-SIN VARIEDAD	S	0,01
-179519	14-003-018-00155-00002	62000	PASTOS PERMANENTES DE 5 O MAS AÑOS-SIN VARIEDAD	S	0,07
5303607	14-003-013-00080-00007	62000	PASTOS PERMANENTES DE 5 O MAS AÑOS-SIN VARIEDAD	S	2,87
1700000006927726	14-003-011-00072-00002	62000	PASTOS PERMANENTES DE 5 O MAS AÑOS-SIN VARIEDAD	S	0,22
1700000006927733	14-003-018-00130-00003	62000	PASTOS PERMANENTES DE 5 O MAS AÑOS-SIN VARIEDAD	S	0,09
1700000006927734	14-003-018-00152-00001	62000	PASTOS PERMANENTES DE 5 O MAS AÑOS-SIN VARIEDAD	S	0,14
1700000006927735	14-003-018-00154-00001	62000	PASTOS PERMANENTES DE 5 O MAS AÑOS-SIN VARIEDAD	S	0,14
1700000006927736	14-003-018-00124-00001	62000	PASTOS PERMANENTES DE 5 O MAS AÑOS-SIN VARIEDAD	S	0,20
1700000006927737	14-003-018-00124-00003	62000	PASTOS PERMANENTES DE 5 O MAS AÑOS-SIN VARIEDAD	S	0,27
1700000006927739	14-003-018-00124-00004	62000	PASTOS PERMANENTES DE 5 O MAS AÑOS-SIN VARIEDAD	S	0,06
1700000006927740	14-003-011-00072-00006	62000	PASTOS PERMANENTES DE 5 O MAS AÑOS-SIN VARIEDAD	S	1,01
1700000006927741	14-003-012-00103-00008	62000	PASTOS PERMANENTES DE 5 O MAS AÑOS-SIN VARIEDAD	S	0,23
1700000006927745	14-003-018-00155-00003	62000	PASTOS PERMANENTES DE 5 O MAS AÑOS-SIN VARIEDAD	S	0,19

**Incidencias de carga ganadera**

**INCIDENCIA DESCRIPCIÓN**

- 3795 Recinto declarado con una situación de riesgo de abandono.  
Recinto:14-003-011-00072-00001 Cultivo: -
- 86132 Recinto superficie forrajera que no realiza la actividad de producción de pastoreo.  
Recinto:14-003-011-00069-00001 Cultivo:20000 BARBECHO TRADICIONAL-SIN VARIEDAD Secano  
Recinto:14-003-018-00130-00004 Cultivo:20000 BARBECHO TRADICIONAL-SIN VARIEDAD Secano  
Recinto:14-003-012-00179-00006 Cultivo:20000 BARBECHO TRADICIONAL-SIN VARIEDAD Secano  
Recinto:14-003-012-00179-00005 Cultivo:20000 BARBECHO TRADICIONAL-SIN VARIEDAD Secano  
Recinto:14-003-012-00179-00008 Cultivo:20000 BARBECHO TRADICIONAL-SIN VARIEDAD Secano  
Recinto:14-003-012-00179-00002 Cultivo:20000 BARBECHO TRADICIONAL-SIN VARIEDAD Secano  
Recinto:14-003-012-00178-00001 Cultivo:20000 BARBECHO TRADICIONAL-SIN VARIEDAD Secano  
Recinto:14-003-012-00103-00003 Cultivo:20000 BARBECHO TRADICIONAL-SIN VARIEDAD Secano  
Recinto:14-003-012-00103-00002 Cultivo:20000 BARBECHO TRADICIONAL-SIN VARIEDAD Secano  
Recinto:14-003-012-00117-00001 Cultivo:20000 BARBECHO TRADICIONAL-SIN VARIEDAD Secano  
Recinto:14-003-012-00063-00001 Cultivo:20000 BARBECHO TRADICIONAL-SIN VARIEDAD Secano  
Recinto:14-003-018-00123-00003 Cultivo:20000 BARBECHO TRADICIONAL-SIN VARIEDAD Secano  
Recinto:14-003-011-00066-00001 Cultivo:20000 BARBECHO TRADICIONAL-SIN VARIEDAD Secano  
Recinto:14-003-011-00067-00001 Cultivo:20000 BARBECHO TRADICIONAL-SIN VARIEDAD Secano  
Recinto:14-003-011-00068-00001 Cultivo:20000 BARBECHO TRADICIONAL-SIN VARIEDAD Secano  
Recinto:14-003-011-00069-00001 Cultivo:20000 BARBECHO TRADICIONAL-SIN VARIEDAD Secano  
Recinto:14-003-011-00061-00001 Cultivo:20000 BARBECHO TRADICIONAL-SIN VARIEDAD Secano  
Recinto:14-003-013-00019-00001 Cultivo:20000 BARBECHO TRADICIONAL-SIN VARIEDAD Secano  
Recinto:14-003-011-00060-00001 Cultivo:20000 BARBECHO TRADICIONAL-SIN VARIEDAD Secano  
Recinto:14-003-011-00082-00001 Cultivo:20000 BARBECHO TRADICIONAL-SIN VARIEDAD Secano  
Recinto:14-003-011-00078-00001 Cultivo:20000 BARBECHO TRADICIONAL-SIN VARIEDAD Secano  
Recinto:14-003-011-00171-00001 Cultivo:20000 BARBECHO TRADICIONAL-SIN VARIEDAD Secano  
Recinto:14-003-018-00048-00001 Cultivo:20000 BARBECHO TRADICIONAL-SIN VARIEDAD Secano  
Recinto:14-003-018-00049-00001 Cultivo:20000 BARBECHO TRADICIONAL-SIN VARIEDAD Secano  
Recinto:14-003-018-00050-00001 Cultivo:20000 BARBECHO TRADICIONAL-SIN VARIEDAD Secano

(1) Con incidencias que retienen pago o deniegan el expediente.  
(2) Se calcula sobre superficie declarada admisible.  
(3) Aplicación del artículo 16 bis del RD 147/2023.

Puede verificar la integridad de una copia de este documento mediante la lectura del código QR adjunto o mediante el acceso a la dirección <a href="https://ws050.juntadeandalucia.es/verificarFirma">https://ws050.juntadeandalucia.es/verificarFirma</a> indicando el código de VERIFICACIÓN					
FIRMADO POR	RAQUEL MARIA ESPIN CRESPO		FECHA		26/06/2024
VERIFICACIÓN	Pk2jmMQ72K8YCCE9EQ8LU85ENJJ6M		PÁGINA		3480/8857



Recinto:14-003-018-00051-00001	Cultivo:20000	BARBECHO TRADICIONAL-SIN VARIEDAD	Secano
Recinto:14-003-018-00052-00001	Cultivo:20000	BARBECHO TRADICIONAL-SIN VARIEDAD	Secano
Recinto:14-003-018-00127-00001	Cultivo:20000	BARBECHO TRADICIONAL-SIN VARIEDAD	Secano
Recinto:14-003-018-00129-00002	Cultivo:20000	BARBECHO TRADICIONAL-SIN VARIEDAD	Secano
Recinto:14-003-018-00130-00001	Cultivo:20000	BARBECHO TRADICIONAL-SIN VARIEDAD	Secano
Recinto:14-003-018-00130-00002	Cultivo:20000	BARBECHO TRADICIONAL-SIN VARIEDAD	Secano
Recinto:14-003-018-00131-00001	Cultivo:20000	BARBECHO TRADICIONAL-SIN VARIEDAD	Secano
Recinto:14-003-018-00132-00001	Cultivo:20000	BARBECHO TRADICIONAL-SIN VARIEDAD	Secano
Recinto:14-003-018-00133-00001	Cultivo:20000	BARBECHO TRADICIONAL-SIN VARIEDAD	Secano
Recinto:14-003-018-00120-00001	Cultivo:20000	BARBECHO TRADICIONAL-SIN VARIEDAD	Secano
Recinto:14-003-018-00124-00002	Cultivo:20000	BARBECHO TRADICIONAL-SIN VARIEDAD	Secano
Recinto:14-003-018-00124-00006	Cultivo:20000	BARBECHO TRADICIONAL-SIN VARIEDAD	Secano
Recinto:14-003-018-00123-00001	Cultivo:20000	BARBECHO TRADICIONAL-SIN VARIEDAD	Secano
Recinto:14-003-011-00072-00001	Cultivo:20000	BARBECHO TRADICIONAL-SIN VARIEDAD	Secano

(1) Con incidencias que retienen pago o deniegan el expediente.  
(2) Se calcula sobre superficie declarada admisible.  
(3) Aplicación del artículo 16 bis del RD 147/2023.

Puede verificar la integridad de una copia de este documento mediante la lectura del código QR adjunto o mediante el acceso a la dirección <https://ws050.juntadeandalucia.es/verificarFirma> indicando el código de VERIFICACIÓN

FIRMADO POR	RAQUEL MARIA ESPIN CRESPO	FECHA	26/06/2024
VERIFICACIÓN	Pk2jmMQ72K8YCCCE9EQ8LU85ENJJ6M	PÁGINA	3481/8857





**APELLIDOS Y NOMBRE / RAZÓN SOCIAL**  
RISQUEZ BEJARANO RAFAEL

**NIF**  
\*\*\*\*1069\*

**EXPEDIENTE**  
1227715

**RESOLUCIÓN**  
CONCESIÓN DE LA AYUDA

**DATOS DE MANTENIMIENTO UNIDADES**

<b>GRUPO DE PAGO</b>	<b>Sup. Dec. Admisible</b>	<b>Sup. Resuelta</b>	<b>Sobredecl.</b>	<b>% Sobredecl.</b>
ZONAS DE LIMITACIONES NATURALES	28,44	28,44	0,00	0,00

**RESUMEN DE PAGOS**

	<b>IMPORTE ( Euros )</b>			
	<b>RESUELTO</b>	<b>FEADER</b>	<b>MAPA</b>	<b>CAPADR</b>
Pago realizado	1.081,20	919,02	106,06	56,12
A pagar	106,80	90,78	10,48	5,54
<b>TOTAL</b>	<b>1.188,00</b>	<b>1.009,80</b>	<b>116,54</b>	<b>61,66</b>

**APLICACIÓN DE REDUCCIONES Y PENALIZACIONES (%)**

<b>Crterios de subvencionabilidad (1)</b>	<b>Presentación tardía</b>	<b>Omisión declaración</b>	<b>Condicionalidad</b>
0,00	0,00	0,00	0,00

**IMPORTE ( Euros )**

Calculado(2)	Reducción	Penalización	Reducción Penalización (3)	Penalización adicional	Resuelto	FEADER	MAPA	CAPADR
1.188,00 €	0,00 €	0,00 €	0,00 €	0,00 €	1.188,00 €	1.009,80 €	116,54 €	61,66 €
Importe Unitario:	54,00 €	Nuevo Importe Unitario:	41,77 €					

**RECINTOS PROPUESTOS**

<b>REF.</b>	<b>REFERENCIA SIGPAC</b>	<b>CULTIVO</b>	<b>S/R</b>	<b>USO SIGPAC</b>	<b>Sup. Dec. admisible</b>	<b>Sup. Campo</b>	<b>Sup. Determ.</b>	<b>Sup. Resuelta</b>
-1622862	14-009-009-00063-0001	AVENA	R		0,31		0,31	0,31
4664805	14-009-009-00063-0001	BARBECHO TRADICIONAL	R		6,61		6,61	6,61
5227358	14-003-012-00013-0001	AVENA	S		2,30		2,30	2,30
5227359	14-003-013-00027-0001	OLIVAR	S		1,48		1,48	1,48
5311639	14-003-012-00093-0001	AVENA	S		2,90		2,90	2,90
5311640	14-003-011-00040-0001	BARBECHO TRADICIONAL	S		4,00		4,00	4,00
5311641	14-003-012-00068-0001	AVENA	S		1,36		1,36	1,36
5311642	14-003-011-00045-0002	BARBECHO TRADICIONAL	S		2,28		2,28	2,28
5327430	14-003-012-00056-0001	OLIVAR	S		0,38		0,38	0,38
5565462	14-003-005-00109-0005	PISTACHO	S		4,88		4,88	4,88
170000007002175	14-003-018-00159-0002	AVENA	S		1,94		1,94	1,94

**INCIDENCIAS**

**INCIDENCIA DESCRIPCIÓN**

86119	Carga ganadera NO cumple con el valor mínimo de 0,2 UGM/ha. Recinto:14-003-025-00077-00002 Cultivo:62000 PASTOS PERMANENTES DE 5 O MAS AÑOS-SIN VARIEDAD Secano Carga Ganadera:0,02 Recinto:14-003-025-00077-00015 Cultivo:62000 PASTOS PERMANENTES DE 5 O MAS AÑOS-SIN VARIEDAD Secano Carga Ganadera:0,02 Recinto:14-003-025-00083-00001 Cultivo:62000 PASTOS PERMANENTES DE 5 O MAS AÑOS-SIN VARIEDAD Secano Carga Ganadera:0,02 Recinto:14-003-025-00083-00002 Cultivo:62000 PASTOS PERMANENTES DE 5 O MAS AÑOS-SIN VARIEDAD Secano Carga Ganadera:0,02 Recinto:14-003-025-00090-00001 Cultivo:62000 PASTOS PERMANENTES DE 5 O MAS AÑOS-SIN VARIEDAD Secano Carga Ganadera:0,02 Recinto:14-003-025-00090-00002 Cultivo:62000 PASTOS PERMANENTES DE 5 O MAS AÑOS-SIN VARIEDAD Secano Carga Ganadera:0,02
-------	---

(1) Con incidencias que retienen pago o deniegan el expediente.  
(2) Se calcula sobre superficie declarada admisible.  
(3) Aplicación del artículo 16 bis del RD 147/2023.

Puede verificar la integridad de una copia de este documento mediante la lectura del código QR adjunto o mediante el acceso a la dirección <https://ws050.juntadeandalucia.es/verificarFirma> indicando el código de VERIFICACIÓN

FIRMADO POR	RAQUEL MARIA ESPIN CRESPO	FECHA	26/06/2024
VERIFICACIÓN	Pk2jmMQ72K8YCC9EQ8LU85ENJJ6M	PÁGINA	3482/8857





**Datos considerados para el Cálculo de la Carga Ganadera del expediente**

Superficie determinada para Cálculo Carga Ganadera: 29,84 ha  
Carga Ganadera del Expediente: 0,02 ugm/ha

<u>Explotación</u>	<u>Especie</u>	<u>Ugm Calculada para CG</u>
ES140030000580	OVINA	0,64

**Recintos Determinados para el Cálculo de Garga Ganadera**

<u>REF.</u>	<u>REFERENCIA SIGPAC</u>	<u>CULTIVO</u>	<u>DESCRIPCIÓN CULTIVO</u>	<u>S/R</u>	<u>SUP. RESUELTA (ha)</u>
6939208	14-003-025-00083-00001	62000	PASTOS PERMANENTES DE 5 O MAS AÑOS-SIN VARIEDAD	S	7,02
6939209	14-003-025-00090-00002	62000	PASTOS PERMANENTES DE 5 O MAS AÑOS-SIN VARIEDAD	S	5,33
6939210	14-003-025-00083-00002	62000	PASTOS PERMANENTES DE 5 O MAS AÑOS-SIN VARIEDAD	S	3,92
6939211	14-003-025-00077-00002	62000	PASTOS PERMANENTES DE 5 O MAS AÑOS-SIN VARIEDAD	S	10,27
6939212	14-003-025-00090-00001	62000	PASTOS PERMANENTES DE 5 O MAS AÑOS-SIN VARIEDAD	S	3,22
6939213	14-003-025-00077-00015	62000	PASTOS PERMANENTES DE 5 O MAS AÑOS-SIN VARIEDAD	S	0,08

**Incidencias de carga ganadera****INCIDENCIA DESCRIPCIÓN**

86132 Recinto superficie forrajera que no realiza la actividad de producción de pastoreo.  
Recinto:14-009-009-00063-00001 Cultivo:20000 BARBECHO TRADICIONAL-SIN VARIEDAD Regadío  
Recinto:14-003-011-00040-00001 Cultivo:20000 BARBECHO TRADICIONAL-SIN VARIEDAD Secano  
Recinto:14-003-011-00045-00002 Cultivo:20000 BARBECHO TRADICIONAL-SIN VARIEDAD Secano

(1) Con incidencias que retienen pago o deniegan el expediente.  
(2) Se calcula sobre superficie declarada admisible.  
(3) Aplicación del artículo 16 bis del RD 147/2023.

Puede verificar la integridad de una copia de este documento mediante la lectura del código QR adjunto o mediante el acceso a la dirección <https://ws050.juntadeandalucia.es/verificarFirma> indicando el código de VERIFICACIÓN

FIRMADO POR	RAQUEL MARIA ESPIN CRESPO	FECHA	26/06/2024
VERIFICACIÓN	Pk2jmMQ72K8YCCE9EQ8LU85ENJJ6M	PÁGINA	3483/8857





**APELLIDOS Y NOMBRE / RAZÓN SOCIAL**

RISQUEZ GOMEZ ALFREDO

**NIF**

\*\*\*0992\*

**EXPEDIENTE**

1054580

**RESOLUCIÓN**

CONCESIÓN DE LA AYUDA

**DATOS DE MANTENIMIENTO UNIDADES**

**GRUPO DE PAGO**

ZONAS DE LIMITACIONES NATURALES

**Sup. Dec.  
Admisible**

17,57

**Sup.  
Resuelta**

17,57

**Sobredecl.**

0,00

**% Sobredecl.**

0,00

**RESUMEN DE PAGOS**

	<b><u>IMPORTE ( Euros )</u></b>			
	<b><u>RESUELTO</u></b>	<b><u>FEADER</u></b>	<b><u>MAPA</u></b>	<b><u>CAPADR</u></b>
Pago realizado	838,22	712,49	82,23	43,50
A pagar	82,80	70,38	8,12	4,30
<b>TOTAL</b>	<b>921,02</b>	<b>782,87</b>	<b>90,35</b>	<b>47,80</b>

**APLICACIÓN DE REDUCCIONES Y PENALIZACIONES (%)**

<b><u>Criterios de subvencionabilidad (1)</u></b>	<b><u>Presentación tardía</u></b>	<b><u>Omisión declaración</u></b>	<b><u>Condicionalidad</u></b>
0,00	0,00	0,00	0,00

**IMPORTE ( Euros )**

<b><u>Calculado(2)</u></b>	<b><u>Reducción</u></b>	<b><u>Penalización</u></b>	<b><u>Reducción Penalización (3)</u></b>	<b><u>Penalización adicional</u></b>	<b><u>Resuelto</u></b>	<b><u>FEADER</u></b>	<b><u>MAPA</u></b>	<b><u>CAPADR</u></b>
921,02 €	0,00 €	0,00 €	0,00 €	0,00 €	921,02 €	782,87 €	90,35 €	47,80 €
<b>Importe Unitario:</b>	<b>54,00 €</b>	<b>Nuevo Importe Unitario:</b>	<b>52,42 €</b>					

(1) Con incidencias que retienen pago o deniegan el expediente.  
 (2) Se calcula sobre superficie declarada admisible.  
 (3) Aplicación del artículo 16 bis del RD 147/2023.

Puede verificar la integridad de una copia de este documento mediante la lectura del código QR adjunto o mediante el acceso a la dirección <a href="https://ws050.juntadeandalucia.es/verificarFirma">https://ws050.juntadeandalucia.es/verificarFirma</a> indicando el código de VERIFICACIÓN				
FIRMADO POR	RAQUEL MARIA ESPIN CRESPO	FECHA	26/06/2024	
VERIFICACIÓN	Pk2jmMQ72K8YCCE9EQ8LU85ENJJ6M	PÁGINA	3484/8857	

**RECINTOS PROPUESTOS**

REF.	REFERENCIA SIGPAC	CULTIVO	S/R	USO SIGPAC	Sup. Dec. admisible	Sup. Campo	Sup. Determ.	Sup. Resuelta
-1212398	14-074-061-00106-0002	TRIGO BLANDO	S		0,04		0,04	0,04
4102694	14-074-061-00090-0001	TRIGO BLANDO	S		0,18		0,18	0,18
4102699	14-074-061-00093-0001	TRIGO BLANDO	S		0,09		0,09	0,09
4102705	14-074-061-00099-0001	TRIGO BLANDO	S		0,10		0,10	0,10
4102728	14-074-061-00266-0001	AVENA	S		0,56		0,56	0,56
1700000005497742	14-074-057-00042-0001	TRIGO BLANDO	S		3,27		3,27	3,27
1700000005497744	14-074-061-00122-0001	HUERTA	S		0,08		0,08	0,08
1700000005497745	14-074-061-00123-0001	HUERTA	S		0,04		0,04	0,04
1700000005497746	14-074-062-00199-0001	AVENA	S		1,57		1,57	1,57
1700000005497747	14-074-062-00200-0001	AVENA	S		0,60		0,60	0,60
1700000005497750	14-074-061-00094-0001	TRIGO BLANDO	S		0,28		0,28	0,28
1700000005497751	14-074-061-00095-0001	TRIGO BLANDO	S		0,26		0,26	0,26
1700000005497752	14-074-061-00096-0001	TRIGO BLANDO	S		0,69		0,69	0,69
1700000005497753	14-074-061-00097-0001	TRIGO BLANDO	S		0,11		0,11	0,11
1700000005497754	14-074-061-00098-0001	TRIGO BLANDO	S		0,13		0,13	0,13
1700000005497755	14-074-061-09009-0009	TRIGO BLANDO	S		0,08		0,08	0,08
1700000005497756	14-074-061-00122-0001	AVENA	S		0,10		0,10	0,10
1700000005497757	14-074-061-00104-0001	TRIGO BLANDO	S		1,23		1,23	1,23
1700000005497758	14-074-061-00106-0002	TRIGO BLANDO	S		0,56		0,56	0,56
1700000005497759	14-074-061-00107-0001	TRIGO BLANDO	S		1,05		1,05	1,05
1700000005497760	14-074-061-09009-0007	TRIGO BLANDO	S		0,07		0,07	0,07
1700000005497761	14-074-062-00002-0001	AVENA	S		0,32		0,32	0,32
1700000005497762	14-074-062-00003-0001	AVENA	S		0,30		0,30	0,30
1700000005497764	14-074-062-00004-0001	AVENA	S		0,32		0,32	0,32
1700000005497765	14-074-061-00092-0001	TRIGO BLANDO	S		0,62		0,62	0,62
1700000005497766	14-074-061-00091-0001	TRIGO BLANDO	S		0,15		0,15	0,15
1700000005497767	14-074-061-00123-0001	AVENA	S		0,14		0,14	0,14
1700000005497768	14-074-061-00127-0001	AVENA	S		0,36		0,36	0,36
1700000005497769	14-074-061-00128-0001	AVENA	S		0,31		0,31	0,31
1700000005497770	14-074-061-00129-0001	AVENA	S		0,26		0,26	0,26
1700000005497771	14-074-059-00059-0001	GUISANTES	S		0,96		0,96	0,96
1700000005497772	14-074-059-00060-0001	GUISANTES	S		1,25		1,25	1,25
1700000005497773	14-074-061-09009-0003	GUISANTES	S		0,04		0,04	0,04
1700000005497775	14-074-063-00105-0001	AVENA	S		0,11		0,11	0,11
1700000005497776	14-074-063-00106-0001	AVENA	S		0,13		0,13	0,13
1700000005497777	14-074-063-00107-0001	AVENA	S		0,11		0,11	0,11
1700000005497778	14-074-061-00117-0001	AVENA	S		1,10		1,10	1,10

(1) Con incidencias que retienen pago o deniegan el expediente.  
(2) Se calcula sobre superficie declarada admisible.  
(3) Aplicación del artículo 16 bis del RD 147/2023.

Puede verificar la integridad de una copia de este documento mediante la lectura del código QR adjunto o mediante el acceso a la dirección <a href="https://ws050.juntadeandalucia.es/verificarFirma">https://ws050.juntadeandalucia.es/verificarFirma</a> indicando el código de VERIFICACIÓN				
FIRMADO POR	RAQUEL MARIA ESPIN CRESPO	FECHA	26/06/2024	
VERIFICACIÓN	Pk2jmMQ72K8YCCCE9EQ8LU85ENJJ6M	PÁGINA	3485/8857	

**APELLIDOS Y NOMBRE / RAZÓN SOCIAL**

RIVADENEYRA SICILIA ANDRES

**NIF**

\*\*\*\*8732\*

**EXPEDIENTE**

1197771

**RESOLUCIÓN**

CONCESIÓN DE LA AYUDA

**DATOS DE MANTENIMIENTO UNIDADES****GRUPO DE PAGO**

ZONAS DE LIMITACIONES NATURALES

**Sup. Dec.  
Admisible**

53,20

**Sup.  
Resuelta**

53,20

**Sobredecl.**

0,00

**% Sobredecl.**

0,00

**RESUMEN DE PAGOS**

	<b>IMPORTE ( Euros )</b>			
	<b>RESUELTO</b>	<b>FEADER</b>	<b>MAPA</b>	<b>CAPADR</b>
Pago realizado	1.081,20	919,02	106,06	56,12
A pagar	106,80	90,78	10,48	5,54
<b>TOTAL</b>	<b>1.188,00</b>	<b>1.009,80</b>	<b>116,54</b>	<b>61,66</b>

**APLICACIÓN DE REDUCCIONES Y PENALIZACIONES (%)**

<b>Criterios de subvencionabilidad (1)</b>	<b>Presentación tardía</b>	<b>Omisión declaración</b>	<b>Condicionalidad</b>
0,00	0,00	0,00	0,00

**IMPORTE ( Euros )**

Calculado(2)	Reducción	Penalización	Reducción Penalización (3)	Penalización adicional	Resuelto	FEADER	MAPA	CAPADR
1.188,00 €	0,00 €	0,00 €	0,00 €	0,00 €	1.188,00 €	1.009,80 €	116,54 €	61,66 €
Importe Unitario:	54,00 €	Nuevo Importe Unitario:	22,33 €					

**RECINTOS PROPUESTOS**

<b>REF.</b>	<b>REFERENCIA SIGPAC</b>	<b>CULTIVO</b>	<b>S/R</b>	<b>USO SIGPAC</b>	<b>Sup. Dec. admisible</b>	<b>Sup. Campo</b>	<b>Sup. Determ.</b>	<b>Sup. Resuelta</b>
-1264023	14-039-015-00115-0001	OLIVAR	S		13,76		13,76	13,76
-1264022	14-039-015-00115-0001	OLIVAR	S		5,31		5,31	5,31
-1069602	14-007-014-00157-0006	OLIVAR	S		4,28		4,28	4,28
-1069582	14-007-014-00157-0006	OLIVAR	S		0,37		0,37	0,37
-1069526	14-007-014-00078-0006	OLIVAR	S		2,45		2,45	2,45
-463267	14-007-014-00077-0004	OLIVAR	S		0,05		0,05	0,05
-461840	14-007-014-00157-0006	OLIVAR	S		0,01		0,01	0,01
-147422	14-007-014-00157-0006	OLIVAR	S		2,14		2,14	2,14
1700000006813497	14-007-050-00105-0001	OLIVAR	S		0,03		0,03	0,03
1700000006813498	14-007-050-00106-0001	OLIVAR	S		14,71		14,71	14,71
1700000006813501	14-007-014-00078-0006	OLIVAR	S		6,41		6,41	6,41
1700000006813502	14-007-049-00109-0001	OLIVAR	S		2,46		2,46	2,46
1700000006813504	14-007-049-00157-0001	OLIVAR	S		1,22		1,22	1,22

(1) Con incidencias que retienen pago o deniegan el expediente.

(2) Se calcula sobre superficie declarada admisible.

(3) Aplicación del artículo 16 bis del RD 147/2023.

Puede verificar la integridad de una copia de este documento mediante la lectura del código QR adjunto o mediante el acceso a la dirección <https://ws050.juntadeandalucia.es/verificarFirma> indicando el código de VERIFICACIÓN

FIRMADO POR	RAQUEL MARIA ESPIN CRESPO	FECHA	26/06/2024
VERIFICACIÓN	Pk2jmMQ72K8YCCE9EQ8LU85ENJJJ6M	PÁGINA	3486/8857



**APELLIDOS Y NOMBRE / RAZÓN SOCIAL**

RIVAS BEDMAR JUAN MANUEL

**NIF**

\*\*\*\*1432\*

**EXPEDIENTE**

1150390

**RESOLUCIÓN**

CONCESIÓN DE LA AYUDA

**DATOS DE MANTENIMIENTO UNIDADES****GRUPO DE PAGO**

ZONAS DE LIMITACIONES NATURALES

**Sup. Dec.  
Admisible**

13,45

**Sup.  
Resuelta**

13,45

**Sobredecl.**

0,00

**% Sobredecl.**

0,00

**RESUMEN DE PAGOS**

	<b>IMPORTE ( Euros )</b>			
	<b>RESUELTO</b>	<b>FEADER</b>	<b>MAPA</b>	<b>CAPADR</b>
Pago realizado	661,01	561,86	64,84	34,30
A pagar	65,29	55,50	6,40	3,39
<b>TOTAL</b>	<b>726,30</b>	<b>617,36</b>	<b>71,24</b>	<b>37,69</b>

**APLICACIÓN DE REDUCCIONES Y PENALIZACIONES (%)**

<b>Criterios de subvencionabilidad (1)</b>	<b>Presentación tardía</b>	<b>Omisión declaración</b>	<b>Condicionalidad</b>
0,00	0,00	0,00	0,00

**IMPORTE ( Euros )**

Calculado(2)	Reducción	Penalización	Reducción Penalización (3)	Penalización adicional	Resuelto	FEADER	MAPA	CAPADR
726,30 €	0,00 €	0,00 €	0,00 €	0,00 €	726,30 €	617,36 €	71,25 €	37,69 €
Importe Unitario:	54,00 €	Nuevo Importe Unitario:	54,00 €					

**RECINTOS PROPUESTOS**

<b>REF.</b>	<b>REFERENCIA SIGPAC</b>	<b>CULTIVO</b>	<b>USO S/R SIGPAC</b>	<b>Sup. Dec. admisible</b>	<b>Sup. Campo</b>	<b>Sup. Determ.</b>	<b>Sup. Resuelta</b>
4635488	14-056-019-00083-0002	OLIVAR	R	3,30		3,30	3,30
4635495	14-056-019-00084-0001	OLIVAR	R	3,26		3,26	3,26
4635502	14-056-019-00084-0002	OLIVAR	R	0,93		0,93	0,93
1700000006035443	14-056-005-00094-0001	OLIVAR	R	1,63		1,63	1,63
1700000006035444	14-056-005-00053-0001	OLIVAR	S	1,06		1,06	1,06
1700000006035446	14-056-014-00098-0002	OLIVAR	R	0,64		0,64	0,64
1700000006035451	14-056-001-00062-0001	OLIVAR	R	2,63		2,63	2,63

(1) Con incidencias que retienen pago o deniegan el expediente.  
 (2) Se calcula sobre superficie declarada admisible.  
 (3) Aplicación del artículo 16 bis del RD 147/2023.

Puede verificar la integridad de una copia de este documento mediante la lectura del código QR adjunto o mediante el acceso a la dirección <https://ws050.juntadeandalucia.es/verificarFirma> indicando el código de VERIFICACIÓN

FIRMADO POR	RAQUEL MARIA ESPIN CRESPO	FECHA	26/06/2024
VERIFICACIÓN	Pk2jmMQ72K8YCCE9EQ8LU85ENJJ6M	PÁGINA	3487/8857





**APELLIDOS Y NOMBRE / RAZÓN SOCIAL**

RIVAS BEDMAR MARIA CARMEN

**NIF**  
\*\*\*6056\*

**EXPEDIENTE**  
1076170

**RESOLUCIÓN**  
CONCESIÓN DE LA AYUDA

**DATOS DE MANTENIMIENTO UNIDADES**

<b>GRUPO DE PAGO</b>	<b>Sup. Dec. Admisible</b>	<b>Sup. Resuelta</b>	<b>Sobredecl.</b>	<b>% Sobredecl.</b>
ZONAS DE LIMITACIONES NATURALES	27,10	27,10	0,00	0,00

**RESUMEN DE PAGOS**

	<b>IMPORTE ( Euros )</b>			
	<b>RESUELTO</b>	<b>FEADER</b>	<b>MAPA</b>	<b>CAPADR</b>
Pago realizado	1.081,20	919,02	106,06	56,12
A pagar	106,80	90,78	10,48	5,54
<b>TOTAL</b>	<b>1.188,00</b>	<b>1.009,80</b>	<b>116,54</b>	<b>61,66</b>

**APLICACIÓN DE REDUCCIONES Y PENALIZACIONES (%)**

<b>Criterios de subvencionabilidad (1)</b>	<b>Presentación tardía</b>	<b>Omisión declaración</b>	<b>Condicionalidad</b>
0,00	0,00	0,00	0,00

**IMPORTE ( Euros )**

Calculado(2)	Reducción	Penalización	Reducción Penalización (3)	Penalización adicional	Resuelto	FEADER	MAPA	CAPADR
1.188,00 €	0,00 €	0,00 €	0,00 €	0,00 €	1.188,00 €	1.009,80 €	116,54 €	61,66 €
Importe Unitario:	54,00 €	Nuevo Importe Unitario:	43,84 €					

**RECINTOS PROPUESTOS**

<b>REF.</b>	<b>REFERENCIA SIGPAC</b>	<b>CULTIVO</b>	<b>S/R</b>	<b>USO SIGPAC</b>	<b>Sup. Dec. admisible</b>	<b>Sup. Campo</b>	<b>Sup. Determ.</b>	<b>Sup. Resuelta</b>
4611390	14-056-019-00083-0002	OLIVAR	R		3,30		3,30	3,30
4611411	14-056-019-00084-0002	OLIVAR	R		0,93		0,93	0,93
4611427	14-056-019-00084-0001	OLIVAR	R		3,25		3,25	3,25
1700000005680205	14-056-001-00065-0002	OLIVAR	S		1,55		1,55	1,55
1700000005680206	14-056-001-00079-0003	OLIVAR	S		1,08		1,08	1,08
1700000005680207	14-056-001-00080-0001	OLIVAR	S		1,11		1,11	1,11
1700000005680208	14-056-011-00013-0001	OLIVAR	S		4,94		4,94	4,94
1700000005680209	14-056-016-00028-0001	OLIVAR	S		1,48		1,48	1,48
1700000005680210	14-056-018-00040-0001	OLIVAR	S		3,25		3,25	3,25
1700000005680213	14-056-001-00069-0001	OLIVAR	S		0,64		0,64	0,64
1700000005680214	14-056-001-00070-0001	OLIVAR	S		0,69		0,69	0,69
1700000005680215	14-056-001-00071-0006	OLIVAR	R		2,77		2,77	2,77
1700000005680216	14-056-001-00081-0001	OLIVAR	S		2,11		2,11	2,11

(1) Con incidencias que retienen pago o deniegan el expediente.  
(2) Se calcula sobre superficie declarada admisible.  
(3) Aplicación del artículo 16 bis del RD 147/2023.

Puede verificar la integridad de una copia de este documento mediante la lectura del código QR adjunto o mediante el acceso a la dirección <a href="https://ws050.juntadeandalucia.es/verificarFirma">https://ws050.juntadeandalucia.es/verificarFirma</a> indicando el código de VERIFICACIÓN					
FIRMADO POR	RAQUEL MARIA ESPIN CRESPO		FECHA		26/06/2024
VERIFICACIÓN	Pk2jmMQ72K8YCCE9EQ8LU85ENJJ6M		PÁGINA		3488/8857

**APELLIDOS Y NOMBRE / RAZÓN SOCIAL**

RIVAS GUERERO ALFONSO

**NIF**

\*\*\*\*2431\*

**EXPEDIENTE**

1251455

**RESOLUCIÓN**

CONCESIÓN DE LA AYUDA

**DATOS DE MANTENIMIENTO UNIDADES****GRUPO DE PAGO**

ZONAS DE LIMITACIONES NATURALES

**Sup. Dec.  
Admisible**

12,26

**Sup.  
Resuelta**

12,26

**Sobredecl.**

0,00

**% Sobredecl.**

0,00

**RESUMEN DE PAGOS**

	<b>IMPORTE ( Euros )</b>			
	<b>RESUELTO</b>	<b>FEADER</b>	<b>MAPA</b>	<b>CAPADR</b>
Pago realizado	603,01	512,56	59,16	31,30
A pagar	59,03	50,18	5,79	3,06
<b>TOTAL</b>	<b>662,04</b>	<b>562,74</b>	<b>64,95</b>	<b>34,36</b>

**APLICACIÓN DE REDUCCIONES Y PENALIZACIONES (%)**

<b>Criterios de subvencionabilidad (1)</b>	<b>Presentación tardía</b>	<b>Omisión declaración</b>	<b>Condicionalidad</b>
0,00	0,00	0,00	0,00

**IMPORTE ( Euros )**

Calculado(2)	Reducción	Penalización	Reducción Penalización (3)	Penalización adicional	Resuelto	FEADER	MAPA	CAPADR
662,04 €	0,00 €	0,00 €	0,00 €	0,00 €	662,04 €	562,73 €	64,95 €	34,36 €
Importe Unitario:	54,00 €	Nuevo Importe Unitario:	54,00 €					

**RECINTOS PROPUESTOS**

<b>REF.</b>	<b>REFERENCIA SIGPAC</b>	<b>CULTIVO</b>	<b>S/R</b>	<b>USO SIGPAC</b>	<b>Sup. Dec. admisible</b>	<b>Sup. Campo</b>	<b>Sup. Determ.</b>	<b>Sup. Resuelta</b>
-1582823	14-056-023-00052-0003	OLIVAR	R		2,85		2,85	2,85
-1582796	14-056-023-00052-0002	OLIVAR	S		4,68		4,68	4,68
-1360357	14-056-021-00084-0001	OLIVAR	S		3,78		3,78	3,78
1700000005261618	14-056-026-00204-0001	OLIVAR	S		0,95		0,95	0,95

(1) Con incidencias que retienen pago o deniegan el expediente.  
 (2) Se calcula sobre superficie declarada admisible.  
 (3) Aplicación del artículo 16 bis del RD 147/2023.

Puede verificar la integridad de una copia de este documento mediante la lectura del código QR adjunto o mediante el acceso a la dirección <https://ws050.juntadeandalucia.es/verificarFirma> indicando el código de VERIFICACIÓN

FIRMADO POR	RAQUEL MARIA ESPIN CRESPO	FECHA	26/06/2024
VERIFICACIÓN	Pk2jmMQ72K8YCCE9EQ8LU85ENJJJ6M	PÁGINA	3489/8857





**APELLIDOS Y NOMBRE / RAZÓN SOCIAL**

RIVAS HUMANEZ JOSE ALFONSO

**NIF**

\*\*\*\*3815\*

**EXPEDIENTE**

1090935

**RESOLUCIÓN**

CONCESIÓN DE LA AYUDA

**DATOS DE MANTENIMIENTO UNIDADES**

**GRUPO DE PAGO**

ZONAS DE LIMITACIONES NATURALES

**Sup. Dec. Admisible**

23,36

**Sup. Resuelta**

23,36

**Sobredecl.**

0,00

**% Sobredecl.**

0,00

**RESUMEN DE PAGOS**

	<b>IMPORTE ( Euros )</b>			
	<b>RESUELTO</b>	<b>FEADER</b>	<b>MAPA</b>	<b>CAPADR</b>
Pago realizado	1.032,84	877,91	101,32	53,60
A pagar	102,02	86,72	10,01	5,29
<b>TOTAL</b>	<b>1.134,86</b>	<b>964,63</b>	<b>111,33</b>	<b>58,89</b>

**APLICACIÓN DE REDUCCIONES Y PENALIZACIONES (%)**

<b>Criterios de subvencionabilidad (1)</b>	<b>Presentación tardía</b>	<b>Omisión declaración</b>	<b>Condicionalidad</b>
0,00	0,00	0,00	0,00

**IMPORTE ( Euros )**

Calculado(2)	Reducción	Penalización	Reducción Penalización (3)	Penalización adicional	Resuelto	FEADER	MAPA	CAPADR
1.134,86 €	0,00 €	0,00 €	0,00 €	0,00 €	1.134,86 €	964,63 €	111,33 €	58,90 €
Importe Unitario:	54,00 €	Nuevo Importe Unitario:	48,58 €					

**RECINTOS PROPUESTOS**

<b>REF.</b>	<b>REFERENCIA SIGPAC</b>	<b>CULTIVO</b>	<b>S/R</b>	<b>USO SIGPAC</b>	<b>Sup. Dec. admisible</b>	<b>Sup. Campo</b>	<b>Sup. Determ.</b>	<b>Sup. Resuelta</b>
-1467293	14-056-024-00298-0003	OLIVAR	R		0,14		0,14	0,14
-58789	14-056-021-00133-0003	OLIVAR	S		0,15		0,15	0,15
4112873	14-056-021-00134-0001	OLIVAR	R		7,74		7,74	7,74
4112894	14-056-021-00140-0001	OLIVAR	R		0,87		0,87	0,87
4113027	14-056-021-00143-0002	OLIVAR	R		0,03		0,03	0,03
5798483	14-056-015-00100-0001	OLIVAR	S		2,25		2,25	2,25
1700000005615555	14-056-034-00092-0002	OLIVAR	R		0,90		0,90	0,90
1700000005615556	14-056-030-00063-0004	OLIVAR	S		10,20		10,20	10,20
1700000005615557	14-056-034-00103-0001	OLIVAR	R		0,81		0,81	0,81
1700000005615558	14-056-024-00298-0003	OLIVAR	R		0,27		0,27	0,27

(1) Con incidencias que retienen pago o deniegan el expediente.  
 (2) Se calcula sobre superficie declarada admisible.  
 (3) Aplicación del artículo 16 bis del RD 147/2023.

Puede verificar la integridad de una copia de este documento mediante la lectura del código QR adjunto o mediante el acceso a la dirección <a href="https://ws050.juntadeandalucia.es/verificarFirma">https://ws050.juntadeandalucia.es/verificarFirma</a> indicando el código de VERIFICACIÓN					
FIRMADO POR	RAQUEL MARIA ESPIN CRESPO		FECHA		26/06/2024
VERIFICACIÓN	Pk2jmMQ72K8YCCE9EQ8LU85ENJJJ6M		PÁGINA		3490/8857



**APELLIDOS Y NOMBRE / RAZÓN SOCIAL**

RIVAS PEREZ FRANCISCO JAVIER

**NIF**

\*\*\*\*4645\*

**EXPEDIENTE**

1223168

**RESOLUCIÓN**

CONCESIÓN DE LA AYUDA

**DATOS DE MANTENIMIENTO UNIDADES****GRUPO DE PAGO**

ZONAS DE LIMITACIONES NATURALES

**Sup. Dec.  
Admisible**

5,96

**Sup.  
Resuelta**

5,96

**Sobredecl.**

0,00

**% Sobredecl.**

0,00

**RESUMEN DE PAGOS**

	<b>IMPORTE ( Euros )</b>			
	<b>RESUELTO</b>	<b>FEADER</b>	<b>MAPA</b>	<b>CAPADR</b>
Pago realizado	292,91	248,97	28,73	15,21
A pagar	28,93	24,59	2,84	1,50
<b>TOTAL</b>	<b>321,84</b>	<b>273,56</b>	<b>31,57</b>	<b>16,71</b>

**APLICACIÓN DE REDUCCIONES Y PENALIZACIONES (%)**

<b>Criterios de subvencionabilidad (1)</b>	<b>Presentación tardía</b>	<b>Omisión declaración</b>	<b>Condicionalidad</b>
0,00	0,00	0,00	0,00

**IMPORTE ( Euros )**

Calculado(2)	Reducción	Penalización	Reducción Penalización (3)	Penalización adicional	Resuelto	FEADER	MAPA	CAPADR
321,84 €	0,00 €	0,00 €	0,00 €	0,00 €	321,84 €	273,56 €	31,57 €	16,71 €
Importe Unitario:	54,00 €	Nuevo Importe Unitario:	54,00 €					

**RECINTOS PROPUESTOS**

<b>REF.</b>	<b>REFERENCIA SIGPAC</b>	<b>CULTIVO</b>	<b>USO S/R</b>	<b>Sup. Dec. admisible</b>	<b>Sup. Campo</b>	<b>Sup. Determ.</b>	<b>Sup. Resuelta</b>
-751844	14-056-021-00144-0002	OLIVAR	S	0,02		0,02	0,02
-172996	14-056-021-00166-0001	OLIVAR	S	0,05		0,05	0,05
1700000007104467	14-056-021-00051-0001	OLIVAR	S	0,64		0,64	0,64
1700000007104469	14-056-021-00126-0002	OLIVAR	S	0,03		0,03	0,03
1700000007104470	14-056-021-00133-0003	OLIVAR	S	1,10		1,10	1,10
1700000007104471	14-056-021-00141-0001	OLIVAR	S	0,74		0,74	0,74
1700000007104472	14-056-021-00086-0001	OLIVAR	S	1,29		1,29	1,29
1700000007104474	14-056-021-00121-0002	OLIVAR	S	0,21		0,21	0,21
1700000007104475	14-056-021-00124-0002	OLIVAR	S	0,87		0,87	0,87
1700000007104477	14-056-021-00145-0002	OLIVAR	S	0,63		0,63	0,63
1700000007104478	14-056-021-00090-0002	OLIVAR	S	0,38		0,38	0,38

**INCIDENCIAS****INCIDENCIA DESCRIPCIÓN**

75022 No Autoriza a que, en caso de la devolución por la entidad financiera (retrocesión bancaria) del pago en la cuenta corriente consignada en la solicitud y que está debidamente registrada en el sistema contable GIRO de la Junta de Andalucía, se proceda al pago en cualquier otra cuenta corriente de la titularidad del solicitante vigente en dicho sistema contable.

(1) Con incidencias que retienen pago o deniegan el expediente.  
 (2) Se calcula sobre superficie declarada admisible.  
 (3) Aplicación del artículo 16 bis del RD 147/2023.

Puede verificar la integridad de una copia de este documento mediante la lectura del código QR adjunto o mediante el acceso a la dirección <a href="https://ws050.juntadeandalucia.es/verificarFirma">https://ws050.juntadeandalucia.es/verificarFirma</a> indicando el código de VERIFICACIÓN					
FIRMADO POR	RAQUEL MARIA ESPIN CRESPO		FECHA		26/06/2024
VERIFICACIÓN	Pk2jmMQ72K8YCCE9EQ8LU85ENJJ6M		PÁGINA		3491/8857

**APELLIDOS Y NOMBRE / RAZÓN SOCIAL**

RIVAS RIVAS FRANCISCO DOMINGO

**NIF**

\*\*\*\*1203\*

**EXPEDIENTE**

1215451

**RESOLUCIÓN**

CONCESIÓN DE LA AYUDA

**DATOS DE MANTENIMIENTO UNIDADES****GRUPO DE PAGO**

ZONAS DE LIMITACIONES NATURALES

**Sup. Dec.  
Admisible**

12,26

**Sup.  
Resuelta**

12,26

**Sobredecl.**

0,00

**% Sobredecl.**

0,00

**RESUMEN DE PAGOS**

	<b>IMPORTE ( Euros )</b>			
	<b>RESUELTO</b>	<b>FEADER</b>	<b>MAPA</b>	<b>CAPADR</b>
Pago realizado	602,52	512,14	59,11	31,27
A pagar	59,52	50,59	5,84	3,09
<b>TOTAL</b>	<b>662,04</b>	<b>562,73</b>	<b>64,95</b>	<b>34,36</b>

**APLICACIÓN DE REDUCCIONES Y PENALIZACIONES (%)**

<b>Criterios de subvencionabilidad (1)</b>	<b>Presentación tardía</b>	<b>Omisión declaración</b>	<b>Condicionabilidad</b>
0,00	0,00	0,00	0,00

**IMPORTE ( Euros )**

Calculado(2)	Reducción	Penalización	Reducción Penalización (3)	Penalización adicional	Resuelto	FEADER	MAPA	CAPADR
662,04 €	0,00 €	0,00 €	0,00 €	0,00 €	662,04 €	562,73 €	64,95 €	34,36 €
Importe Unitario:	54,00 €	Nuevo Importe Unitario:	54,00 €					

**RECINTOS PROPUESTOS**

<b>REF.</b>	<b>REFERENCIA SIGPAC</b>	<b>CULTIVO</b>	<b>S/R</b>	<b>USO</b>	<b>Sup. Dec. admisible</b>	<b>Sup. Campo</b>	<b>Sup. Determ.</b>	<b>Sup. Resuelta</b>
				<b>SIGPAC</b>				
170000007003290	14-056-025-00073-0001	OLIVAR	S		2,61		2,61	2,61
1700000007003291	14-056-025-00074-0001	OLIVAR	S		0,02		0,02	0,02
1700000007003308	14-056-026-00047-0001	OLIVAR	S		1,89		1,89	1,89
1700000007003309	14-056-026-00048-0003	OLIVAR	S		7,74		7,74	7,74

(1) Con incidencias que retienen pago o deniegan el expediente.

(2) Se calcula sobre superficie declarada admisible.

(3) Aplicación del artículo 16 bis del RD 147/2023.

Puede verificar la integridad de una copia de este documento mediante la lectura del código QR adjunto o mediante el acceso a la dirección <https://ws050.juntadeandalucia.es/verificarFirma> indicando el código de VERIFICACIÓN

FIRMADO POR	RAQUEL MARIA ESPIN CRESPO	FECHA	26/06/2024
VERIFICACIÓN	Pk2jmMQ72K8YCCE9EQ8LU85ENJJ6M	PÁGINA	3492/8857



**APELLIDOS Y NOMBRE / RAZÓN SOCIAL**

RIVAS RUIZ ANTONIO

**NIF**

\*\*\*8584\*

**EXPEDIENTE**

1181791

**RESOLUCIÓN**

CONCESIÓN DE LA AYUDA

**DATOS DE MANTENIMIENTO UNIDADES****GRUPO DE PAGO**

ZONAS DE LIMITACIONES NATURALES

**Sup. Dec.  
Admisible**

41,89

**Sup.  
Resuelta**

41,89

**Sobredecl.**

0,00

**% Sobredecl.**

0,00

**RESUMEN DE PAGOS**

	<b>IMPORTE ( Euros )</b>			
	<b>RESUELTO</b>	<b>FEADER</b>	<b>MAPA</b>	<b>CAPADR</b>
Pago realizado	1.081,20	919,02	106,06	56,12
A pagar	106,80	90,78	10,48	5,54
<b>TOTAL</b>	<b>1.188,00</b>	<b>1.009,80</b>	<b>116,54</b>	<b>61,66</b>

**APLICACIÓN DE REDUCCIONES Y PENALIZACIONES (%)**

<b>Criterios de subvencionabilidad (1)</b>	<b>Presentación tardía</b>	<b>Omisión declaración</b>	<b>Condicionalidad</b>
0,00	0,00	0,00	0,00

**IMPORTE ( Euros )**

Calculado(2)	Reducción	Penalización	Reducción Penalización (3)	Penalización adicional	Resuelto	FEADER	MAPA	CAPADR
1.188,00 €	0,00 €	0,00 €	0,00 €	0,00 €	1.188,00 €	1.009,80 €	116,54 €	61,66 €
Importe Unitario:	54,00 €	Nuevo Importe Unitario:	28,36 €					

(1) Con incidencias que retienen pago o deniegan el expediente.

(2) Se calcula sobre superficie declarada admisible.

(3) Aplicación del artículo 16 bis del RD 147/2023.

Puede verificar la integridad de una copia de este documento mediante la lectura del código QR adjunto o mediante el acceso a la dirección <https://ws050.juntadeandalucia.es/verificarFirma> indicando el código de VERIFICACIÓN

FIRMADO POR

RAQUEL MARIA ESPIN CRESPO

FECHA

26/06/2024

VERIFICACIÓN

Pk2jmMQ72K8YCCE9EQ8LU85ENJJ6M

PÁGINA

3493/8857





**RECINTOS PROPUESTOS**

REF.	REFERENCIA SIGPAC	CULTIVO	S/R	USO SIGPAC	Sup. Dec. admisible	Sup. Campo	Sup. Determ.	Sup. Resuelta
-1302535	14-056-017-00043-0001	OLIVAR	S		2,80		2,80	2,80
-1302534	14-056-017-00007-0002	OLIVAR	S		1,86		1,86	1,86
-1302531	14-056-010-00062-0001	OLIVAR	S		10,21		10,21	10,21
-749704	14-056-014-00159-0001	OLIVAR	R		3,47		3,47	3,47
-134052	14-056-022-09002-0003	OLIVAR	S		0,01		0,01	0,01
-133994	14-056-022-09003-0001	OLIVAR	S		0,06		0,06	0,06
-133957	14-056-021-09005-0003	OLIVAR	S		0,04		0,04	0,04
1700000006077640	14-002-037-00024-0002	OLIVAR	R		7,36		7,36	7,36
1700000006077641	14-056-026-00007-0004	OLIVAR	S		0,17		0,17	0,17
1700000006077642	14-056-026-00007-0004	OLIVAR	S		0,04		0,04	0,04
1700000006077644	14-056-026-00009-0004	OLIVAR	S		0,05		0,05	0,05
1700000006077645	14-056-026-00011-0001	OLIVAR	S		1,24		1,24	1,24
1700000006077646	14-056-026-00013-0002	OLIVAR	S		0,01		0,01	0,01
1700000006077647	14-056-025-00119-0001	OLIVAR	S		0,20		0,20	0,20
1700000006077648	14-056-025-00120-0002	OLIVAR	S		0,01		0,01	0,01
1700000006077649	14-056-023-00112-0001	OLIVAR	S		0,02		0,02	0,02
1700000006077650	14-056-024-00155-0004	OLIVAR	R		5,19		5,19	5,19
1700000006077652	14-056-023-00050-0001	OLIVAR	S		0,55		0,55	0,55
1700000006077653	14-056-022-00163-0002	OLIVAR	S		0,04		0,04	0,04
1700000006077654	14-056-022-00199-0001	OLIVAR	S		0,15		0,15	0,15
1700000006077657	14-056-021-00065-0002	OLIVAR	S		0,20		0,20	0,20
1700000006077658	14-056-021-00066-0002	OLIVAR	S		0,13		0,13	0,13
1700000006077659	14-056-026-00350-0002	OLIVAR	S		2,38		2,38	2,38
1700000006077661	14-056-021-00064-0002	OLIVAR	S		1,27		1,27	1,27
1700000006077662	14-056-022-00078-0001	OLIVAR	R		0,04		0,04	0,04
1700000006077665	14-056-026-00003-0001	OLIVAR	S		0,02		0,02	0,02
1700000006077666	14-056-026-00005-0001	OLIVAR	S		2,00		2,00	2,00
1700000006077668	14-056-022-00161-0001	OLIVAR	S		0,27		0,27	0,27
1700000006077669	14-056-022-00162-0001	OLIVAR	S		0,90		0,90	0,90
1700000006077670	14-056-026-00056-0001	OLIVAR	S		0,73		0,73	0,73
1700000006077672	14-056-026-00311-0001	OLIVAR	S		0,47		0,47	0,47

(1) Con incidencias que retienen pago o deniegan el expediente.  
 (2) Se calcula sobre superficie declarada admisible.  
 (3) Aplicación del artículo 16 bis del RD 147/2023.

Puede verificar la integridad de una copia de este documento mediante la lectura del código QR adjunto o mediante el acceso a la dirección <a href="https://ws050.juntadeandalucia.es/verificarFirma">https://ws050.juntadeandalucia.es/verificarFirma</a> indicando el código de VERIFICACIÓN				
FIRMADO POR	RAQUEL MARIA ESPIN CRESPO	FECHA	26/06/2024	
VERIFICACIÓN	Pk2jmMQ72K8YCCCE9EQ8LU85ENJJ6M	PÁGINA	3494/8857	



**APELLIDOS Y NOMBRE / RAZÓN SOCIAL**

**NIF**  
\*\*\*9717\*

**EXPEDIENTE**  
1181618

**RESOLUCIÓN**  
CONCESIÓN DE LA AYUDA

**DATOS DE MANTENIMIENTO UNIDADES**

<b>GRUPO DE PAGO</b>	<b>Sup. Dec. Admisible</b>	<b>Sup. Resuelta</b>	<b>Sobredecl.</b>	<b>% Sobredecl.</b>
ZONAS DE LIMITACIONES NATURALES	35,36	35,36	0,00	0,00

**RESUMEN DE PAGOS**

	<b>IMPORTE ( Euros )</b>			
	<b>RESUELTO</b>	<b>FEADER</b>	<b>MAPA</b>	<b>CAPADR</b>
Pago realizado	1.081,20	919,02	106,06	56,12
A pagar	106,80	90,78	10,48	5,54
<b>TOTAL</b>	<b>1.188,00</b>	<b>1.009,80</b>	<b>116,54</b>	<b>61,66</b>

**APLICACIÓN DE REDUCCIONES Y PENALIZACIONES (%)**

<b>Crterios de subvencionabilidad (1)</b>	<b>Presentación tardía</b>	<b>Omisión declaración</b>	<b>Condicionalidad</b>
0,00	0,00	0,00	0,00

**IMPORTE ( Euros )**

Calculado(2)	Reducción	Penalización	Reducción Penalización (3)	Penalización adicional	Resuelto	FEADER	MAPA	CAPADR
1.188,00 €	0,00 €	0,00 €	0,00 €	0,00 €	1.188,00 €	1.009,80 €	116,54 €	61,66 €
Importe Unitario:	54,00 €	Nuevo Importe Unitario:	33,60 €					

**RECINTOS PROPUESTOS**

<b>REF.</b>	<b>REFERENCIA SIGPAC</b>	<b>CULTIVO</b>	<b>S/R</b>	<b>USO SIGPAC</b>	<b>Sup. Dec. admisible</b>	<b>Sup. Campo</b>	<b>Sup. Determ.</b>	<b>Sup. Resuelta</b>
-1516987	14-056-020-00281-0011	OLIVAR	R		0,01		0,01	0,01
-1315405	14-056-024-00366-0002	OLIVAR	S		0,01		0,01	0,01
-956789	14-056-014-00159-0001	OLIVAR	R		3,46		3,46	3,46
4610565	14-056-020-00247-0001	OLIVAR	R		3,23		3,23	3,23
1700000002682141	14-056-020-00197-0001	OLIVAR	R		1,37		1,37	1,37
1700000006077676	14-002-037-00024-0002	OLIVAR	R		4,42		4,42	4,42
1700000006077677	14-056-024-00365-0001	OLIVAR	S		0,10		0,10	0,10
1700000006077678	14-056-030-00004-0002	OLIVAR	S		1,90		1,90	1,90
1700000006077679	14-056-030-00030-0004	OLIVAR	S		0,06		0,06	0,06
1700000006077680	14-056-025-00084-0001	OLIVAR	S		0,24		0,24	0,24
1700000006077681	14-056-025-00230-0001	OLIVAR	S		3,38		3,38	3,38
1700000006077682	14-056-025-00090-0003	OLIVAR	R		0,07		0,07	0,07
1700000006077684	14-002-041-00076-0003	OLIVAR	S		3,60		3,60	3,60
1700000006077686	14-056-025-00095-0001	OLIVAR	S		3,17		3,17	3,17
1700000006077689	14-056-025-00108-0002	OLIVAR	S		0,05		0,05	0,05
1700000006077690	14-056-004-00071-0001	OLIVAR	S		1,53		1,53	1,53
1700000006077691	14-056-004-00073-0001	OLIVAR	S		0,35		0,35	0,35
1700000006077692	14-056-004-00076-0001	OLIVAR	R		0,15		0,15	0,15
1700000006077693	14-056-030-00032-0001	OLIVAR	R		0,18		0,18	0,18
1700000006077695	14-056-024-00367-0002	OLIVAR	R		2,10		2,10	2,10
1700000006077696	14-056-024-00369-0001	OLIVAR	R		0,13		0,13	0,13
1700000006077697	14-056-024-00369-0002	OLIVAR	R		0,43		0,43	0,43
1700000006077698	14-056-024-09024-0002	OLIVAR	R		0,12		0,12	0,12
1700000006077699	14-002-038-00008-0002	OLIVAR	R		2,11		2,11	2,11
1700000006077701	14-056-025-00094-0001	OLIVAR	S		3,19		3,19	3,19

(1) Con incidencias que retienen pago o deniegan el expediente.  
(2) Se calcula sobre superficie declarada admisible.  
(3) Aplicación del artículo 16 bis del RD 147/2023.

Puede verificar la integridad de una copia de este documento mediante la lectura del código QR adjunto o mediante el acceso a la dirección <a href="https://ws050.juntadeandalucia.es/verificarFirma">https://ws050.juntadeandalucia.es/verificarFirma</a> indicando el código de VERIFICACIÓN					
FIRMADO POR	RAQUEL MARIA ESPIN CRESPO		FECHA		26/06/2024
VERIFICACIÓN	Pk2jmMQ72K8YCCE9EQ8LU85ENJJ6M		PÁGINA		3495/8857



(1) Con incidencias que retienen pago o deniegan el expediente.  
(2) Se calcula sobre superficie declarada admisible.  
(3) Aplicación del artículo 16 bis del RD 147/2023.

Puede verificar la integridad de una copia de este documento mediante la lectura del código QR adjunto o mediante el acceso a la dirección <https://ws050.juntadeandalucia.es/verificarFirma> indicando el código de VERIFICACIÓN

FIRMADO POR	RAQUEL MARIA ESPIN CRESCO	FECHA	26/06/2024
VERIFICACIÓN	Pk2jmMQ72K8YCCE9EQ8LU85ENJJJ6M	PÁGINA	3496/8857



**APELLIDOS Y NOMBRE / RAZÓN SOCIAL**

RIVERA FERNANDEZ JUAN

**NIF**

\*\*\*3571\*

**EXPEDIENTE**

1057168

**RESOLUCIÓN**

CONCESIÓN DE LA AYUDA

**DATOS DE MANTENIMIENTO UNIDADES****GRUPO DE PAGO**

ZONAS DE LIMITACIONES NATURALES

**Sup. Dec.  
Admisible**

238,62

**Sup.  
Resuelta**

238,21

**Sobredecl.**

0,41

**% Sobredecl.**

0,17

**RESUMEN DE PAGOS**

	<b>IMPORTE ( Euros )</b>			
	<b>RESUELTO</b>	<b>FEADER</b>	<b>MAPA</b>	<b>CAPADR</b>
Pago realizado	804,31	683,67	78,91	41,74
A pagar	381,65	324,40	37,44	19,81
<b>TOTAL</b>	<b>1.185,96</b>	<b>1.008,07</b>	<b>116,35</b>	<b>61,55</b>

**APLICACIÓN DE REDUCCIONES Y PENALIZACIONES (%)**

<b>Criterios de subvencionabilidad (1)</b>	<b>Presentación tardía</b>	<b>Omisión declaración</b>	<b>Condicionalidad</b>
0,00	0,00	0,00	0,00

**IMPORTE ( Euros )**

Calculado(2)	Reducción	Penalización	Reducción Penalización (3)	Penalización adicional	Resuelto	FEADER	MAPA	CAPADR
1.188,00 €	2,04 €	0,00 €	0,00 €	0,00 €	1.185,96 €	1.008,07 €	116,34 €	61,55 €
<b>Importe Unitario:</b>	<b>54,00 €</b>	<b>Nuevo Importe Unitario:</b>	<b>4,98 €</b>					

(1) Con incidencias que retienen pago o deniegan el expediente.  
(2) Se calcula sobre superficie declarada admisible.  
(3) Aplicación del artículo 16 bis del RD 147/2023.

Puede verificar la integridad de una copia de este documento mediante la lectura del código QR adjunto o mediante el acceso a la dirección <https://ws050.juntadeandalucia.es/verificarFirma> indicando el código de VERIFICACIÓN

FIRMADO POR	RAQUEL MARIA ESPIN CRESPO	FECHA	26/06/2024
VERIFICACIÓN	Pk2jmMQ72K8YCCE9EQ8LU85ENJJ6M	PÁGINA	3497/8857



**RECINTOS PROPUESTOS**

REF.	REFERENCIA SIGPAC	CULTIVO	S/R	USO SIGPAC	Sup. Dec. admisible	Sup. Campo	Sup. Determ.	Sup. Resuelta
-1197240	14-009-009-00152-0001	OLIVAR	S		0,01		0,01	0,01
-1197239	14-009-009-00151-0004	OLIVAR	S		0,13		0,13	0,13
-874883	14-009-007-00099-0002	PASTOS PERMANENTES DE 5 O MAS AÑOS	S		0,02		0,02	0,02
-874882	14-009-007-00076-0002	PASTOS PERMANENTES DE 5 O MAS AÑOS	S		0,03		0,03	0,03
-874881	14-009-007-00055-0014	PASTOS PERMANENTES DE 5 O MAS AÑOS	S		0,01		0,01	0,01
-874880	14-009-007-00055-0013	TRIGO BLANDO	S		0,12		0,12	0,12
-874879	14-009-006-00205-0002	PASTOS PERMANENTES DE 5 O MAS AÑOS	S		0,07		0,07	0,07
-874878	14-009-006-00196-0002	PASTOS PERMANENTES DE 5 O MAS AÑOS	S		0,05		0,05	0,05
-874877	14-009-006-00126-0002	PASTOS PERMANENTES DE 5 O MAS AÑOS	S		0,10		0,10	0,10
-874875	14-009-006-00107-0002	PASTOS PERMANENTES DE 5 O MAS AÑOS	S		0,04		0,04	0,04
-874874	14-009-006-00106-0006	PASTOS PERMANENTES DE 5 O MAS AÑOS	S		0,14		0,14	0,14
-874873	14-009-006-00103-0002	PASTOS PERMANENTES DE 5 O MAS AÑOS	S		0,03		0,03	0,03
-874869	14-009-006-00018-0002	PASTOS PERMANENTES DE 5 O MAS AÑOS	S		0,32		0,32	0,32
-874868	14-009-001-00144-0002	PASTOS PERMANENTES DE 5 O MAS AÑOS	S		0,05		0,05	0,05
-694296	14-009-006-00051-0002	BARBECHO TRADICIONAL	S		6,39		6,39	6,37
-693912	14-009-009-00132-0002	PASTOS PERMANENTES DE 5 O MAS AÑOS	S		0,27		0,27	0,27
-693911	14-009-006-00226-0002	BARBECHO TRADICIONAL	S		0,04		0,04	0,04
-693910	14-009-006-00201-0002	BARBECHO TRADICIONAL	S		0,06		0,06	0,06
-693909	14-009-006-00198-0002	BARBECHO TRADICIONAL	S		0,19		0,19	0,19
-693908	14-009-001-00136-0005	PASTOS PERMANENTES DE 5 O MAS AÑOS	S		0,03		0,03	0,03
-693907	14-009-001-00136-0004	PASTOS PERMANENTES DE 5 O MAS AÑOS	S		0,06		0,06	0,06
4552789	14-009-006-00220-0001	BARBECHO TRADICIONAL	S		0,08		0,08	0,08
5210236	14-009-005-00065-0001	OLIVAR	S		1,04		1,04	1,04
6858696	14-009-001-00134-0001	AVENA	S		0,10		0,10	0,10
6858697	14-009-001-00135-0001	AVENA	S		0,23		0,23	0,23
6858698	14-009-001-00120-0002	CEBADA	S		3,84		3,84	3,84
6858699	14-009-001-00119-0001	CEBADA	S		0,05		0,05	0,05
6858700	14-009-001-00116-0002	CEBADA	S		0,21		0,21	0,21
1700000005876929	14-009-001-00059-0001	BARBECHO TRADICIONAL	S		0,53		0,53	0,53
1700000005876930	14-009-001-00060-0001	BARBECHO TRADICIONAL	S		3,09		3,09	3,09
1700000005876936	14-009-013-00054-0001	AVENA	R		1,57		1,57	1,57
1700000005876937	14-009-014-00078-0001	TRANQUILLÓN	R		1,84		1,84	1,84
1700000005876938	14-009-013-00059-0001	AVENA	R		2,01		2,01	2,01
1700000005876939	14-009-009-00017-0002	TRANQUILLÓN	R		1,41		1,41	1,41
1700000005876940	14-009-012-00103-0001	TRANQUILLÓN	S		0,93		0,93	0,93
1700000005876941	14-009-017-00054-0002	TRANQUILLÓN	S		6,46		6,46	6,46
1700000005876942	14-009-017-00016-0002	TRANQUILLÓN	S		1,49		1,49	1,49
1700000005876943	14-009-007-00137-0001	TRIGO BLANDO	S		0,85		0,85	0,85
1700000005876944	14-009-007-00139-0002	TRIGO BLANDO	S		0,74		0,74	0,74
1700000005876945	14-009-009-00066-0001	AVENA	R		1,08		1,08	1,08
1700000005876946	14-009-009-00067-0001	AVENA	R		0,84		0,84	0,84
1700000005876947	14-009-013-00048-0001	AVENA	R		2,03		2,03	2,03
1700000005876948	14-009-006-00268-0001	BARBECHO TRADICIONAL	S		0,59		0,59	0,59
1700000005876949	14-009-013-00055-0001	AVENA	R		3,06		3,06	3,06
1700000005876950	14-009-006-00274-0001	AVENA	S		2,26		2,26	2,26
1700000005876953	14-009-013-00060-0001	AVENA	R		2,01		2,01	2,01
1700000005876954	14-009-014-00068-0006	TRANQUILLÓN	R		0,58		0,58	0,58
1700000005876955	14-009-017-00014-0003	PASTOS PERMANENTES DE 5 O MAS AÑOS	S		1,97		1,97	1,97
1700000005876957	14-009-007-00064-0002	TRIGO BLANDO	S		0,34		0,34	0,34
1700000005876958	14-009-001-00138-0001	BARBECHO TRADICIONAL	S		1,16		1,16	1,16
1700000005876959	14-009-006-00003-0001	AVENA	S		0,50		0,50	0,50
1700000005876960	14-009-006-00052-0001	AVENA	S		2,07		2,07	2,07

(1) Con incidencias que retienen pago o deniegan el expediente.  
(2) Se calcula sobre superficie declarada admisible.  
(3) Aplicación del artículo 16 bis del RD 147/2023.

Puede verificar la integridad de una copia de este documento mediante la lectura del código QR adjunto o mediante el acceso a la dirección <a href="https://ws050.juntadeandalucia.es/verificarFirma">https://ws050.juntadeandalucia.es/verificarFirma</a> indicando el código de VERIFICACIÓN					
FIRMADO POR	RAQUEL MARIA ESPIN CRESPO		FECHA		26/06/2024
VERIFICACIÓN	Pk2jmMQ72K8YCCE9EQ8LU85ENJJ6M		PÁGINA		3498/8857





**RECINTOS PROPUESTOS**

REF.	REFERENCIA SIGPAC	CULTIVO	S/R	USO SIGPAC	Sup. Dec. admisible	Sup. Campo	Sup. Determ.	Sup. Resuelta
170000005876961	14-009-001-00143-0001	BARBECHO TRADICIONAL	S		0,16		0,16	0,16
170000005876963	14-009-001-00091-0001	BARBECHO TRADICIONAL	S		3,44		3,44	3,44
170000005876964	14-009-001-00102-0001	BARBECHO TRADICIONAL	S		0,32		0,32	0,32
170000005876965	14-009-001-00070-0001	BARBECHO TRADICIONAL	S		0,76		0,76	0,76
170000005876966	14-009-001-00071-0001	BARBECHO TRADICIONAL	S		0,64		0,64	0,64
170000005876967	14-009-006-00001-0003	BARBECHO TRADICIONAL	S		7,46		7,46	7,46
170000005876968	14-009-001-00144-0001	BARBECHO TRADICIONAL	S		0,73		0,73	0,73
170000005876969	14-009-001-00089-0001	BARBECHO TRADICIONAL	S		1,56		1,56	1,56
170000005876970	14-009-001-00062-0001	BARBECHO TRADICIONAL	S		0,96		0,96	0,96
170000005876971	14-009-006-00059-0001	BARBECHO TRADICIONAL	S		0,79		0,79	0,79
170000005876972	14-009-006-00060-0001	BARBECHO TRADICIONAL	S		0,17		0,17	0,17
170000005876973	14-009-006-00074-0001	BARBECHO TRADICIONAL	S		1,41		1,41	1,41
170000005876974	14-009-006-00156-0001	BARBECHO TRADICIONAL	S		0,77		0,77	0,77
170000005876975	14-009-006-00149-0001	BARBECHO TRADICIONAL	S		0,79		0,79	0,79
170000005876976	14-009-006-00123-0001	TRANQUILLÓN	S		1,41		1,41	1,41
170000005876977	14-009-006-00124-0001	TRANQUILLÓN	S		0,44		0,44	0,44
170000005876978	14-009-006-00127-0001	TRANQUILLÓN	S		1,19		1,19	1,19
170000005876979	14-009-006-00106-0005	TRANQUILLÓN	S		0,12		0,12	0,12
170000005876980	14-009-006-00150-0001	BARBECHO TRADICIONAL	S		0,36		0,36	0,36
170000005876981	14-009-006-00153-0001	BARBECHO TRADICIONAL	S		6,27		6,27	6,27
170000005876982	14-009-006-00155-0002	BARBECHO TRADICIONAL	S		1,10		1,10	1,10
170000005876983	14-009-006-00175-0001	BARBECHO TRADICIONAL	S		1,34		1,34	1,34
170000005876984	14-009-006-00177-0001	BARBECHO TRADICIONAL	S		0,35		0,35	0,35
170000005876985	14-009-009-00149-0001	BARBECHO TRADICIONAL	S		0,93		0,93	0,93
170000005876986	14-009-006-00072-0001	BARBECHO TRADICIONAL	S		1,36		1,36	1,36
170000005876987	14-009-006-00073-0001	BARBECHO TRADICIONAL	S		0,42		0,42	0,42
170000005876988	14-009-006-00018-0001	BARBECHO TRADICIONAL	S		2,13		2,13	2,13
170000005876990	14-009-006-00022-0001	BARBECHO TRADICIONAL	S		0,74		0,74	0,74
170000005876991	14-009-006-00023-0001	BARBECHO TRADICIONAL	S		0,71		0,71	0,71
170000005876992	14-009-006-00033-0001	BARBECHO TRADICIONAL	S		0,42		0,42	0,42
170000005876993	14-009-008-00112-0002	AVENA	S		1,96		1,96	1,96
170000005876994	14-009-008-00071-0001	AVENA	S		5,81		5,81	5,81
170000005876995	14-009-007-00143-0001	CEBADA	S		0,61		0,61	0,61
170000005876996	14-009-007-00144-0001	CEBADA	S		2,83		2,83	2,83
170000005876997	14-009-007-00076-0001	CEBADA	S		2,49		2,49	2,49
170000005876998	14-009-006-00104-0002	AVENA	S		0,18		0,18	0,18
170000005876999	14-009-006-00105-0002	AVENA	S		0,40		0,40	0,40
170000005877000	14-009-006-00106-0002	TRANQUILLÓN	S		1,40		1,40	1,40
170000005877001	14-009-006-00107-0001	AVENA	S		0,24		0,24	0,00
170000005877003	14-009-006-00282-0001	BARBECHO TRADICIONAL	S		0,99		0,99	0,99
170000005877004	14-009-001-00104-0001	AVENA	S		1,12		1,12	1,12
170000005877005	14-009-001-00105-0001	AVENA	S		0,52		0,52	0,52
170000005877006	14-009-001-00126-0001	AVENA	S		0,22		0,22	0,22
170000005877007	14-009-001-00127-0001	AVENA	S		3,20		3,20	3,20
170000005877008	14-009-001-00130-0001	AVENA	S		0,45		0,45	0,45
170000005877009	14-009-001-00131-0001	AVENA	S		0,55		0,55	0,55
170000005877010	14-009-001-00132-0001	AVENA	S		1,86		1,86	1,86
170000005877011	14-009-001-00133-0001	AVENA	S		0,16		0,16	0,16
170000005877012	14-009-001-00136-0001	AVENA	S		0,60		0,60	0,60
170000005877013	14-009-017-00017-0002	TRANQUILLÓN	S		3,09		3,09	3,09
170000005877014	14-009-014-00082-0001	AVENA	S		1,60		1,60	1,60
170000005877015	14-009-006-00090-0002	AVENA	S		1,14		1,14	0,99

(1) Con incidencias que retienen pago o deniegan el expediente.  
 (2) Se calcula sobre superficie declarada admisible.  
 (3) Aplicación del artículo 16 bis del RD 147/2023.

Puede verificar la integridad de una copia de este documento mediante la lectura del código QR adjunto o mediante el acceso a la dirección <a href="https://ws050.juntadeandalucia.es/verificarFirma">https://ws050.juntadeandalucia.es/verificarFirma</a> indicando el código de VERIFICACIÓN					
FIRMADO POR	RAQUEL MARIA ESPIN CRESPO		FECHA		26/06/2024
VERIFICACIÓN	Pk2jmMQ72K8YCCE9EQ8LU85ENJJ6M		PÁGINA		3499/8857

**RECINTOS PROPUESTOS**

REF.	REFERENCIA SIGPAC	CULTIVO	S/R	USO SIGPAC	Sup. Dec. admisible	Sup. Campo	Sup. Determ.	Sup. Resuelta
170000005877016	14-009-006-00154-0002	BARBECHO TRADICIONAL	S		1,04		1,04	1,04
170000005877017	14-009-006-00171-0001	BARBECHO TRADICIONAL	S		0,75		0,75	0,75
170000005877018	14-009-006-00049-0001	AVENA	S		0,27		0,27	0,27
170000005877019	14-009-006-00160-0001	BARBECHO TRADICIONAL	S		2,49		2,49	2,49
170000005877020	14-009-006-00163-0001	BARBECHO TRADICIONAL	S		0,29		0,29	0,29
170000005877021	14-009-006-00115-0002	TRANQUILLÓN	S		0,77		0,77	0,77
170000005877023	14-009-006-00203-0001	BARBECHO TRADICIONAL	S		0,85		0,85	0,85
170000005877024	14-009-006-00118-0001	TRANQUILLÓN	S		0,78		0,78	0,78
170000005877025	14-009-006-00082-0002	TRANQUILLÓN	S		1,77		1,77	1,77
170000005877026	14-009-006-00111-0002	TRANQUILLÓN	S		0,41		0,41	0,41
170000005877027	14-009-006-00112-0001	TRANQUILLÓN	S		1,62		1,62	1,62
170000005877028	14-009-006-00113-0001	TRANQUILLÓN	S		0,11		0,11	0,11
170000005877029	14-009-006-00116-0001	TRANQUILLÓN	S		0,36		0,36	0,36
170000005877030	14-009-006-00269-0001	AVENA	S		0,44		0,44	0,44
170000005877031	14-009-006-00056-0003	BARBECHO TRADICIONAL	R		0,36		0,36	0,36
170000005877032	14-009-006-00055-0002	BARBECHO TRADICIONAL	S		0,45		0,45	0,45
170000005877033	14-009-006-00063-0002	BARBECHO TRADICIONAL	S		0,59		0,59	0,59
170000005877034	14-009-006-00064-0002	BARBECHO TRADICIONAL	S		1,32		1,32	1,32
170000005877035	14-009-006-00065-0002	BARBECHO TRADICIONAL	S		0,30		0,30	0,30
170000005877036	14-009-006-00066-0001	BARBECHO TRADICIONAL	S		1,23		1,23	1,23
170000005877037	14-009-006-00028-0002	BARBECHO TRADICIONAL	S		2,87		2,87	2,87
170000005877038	14-009-006-00029-0001	BARBECHO TRADICIONAL	S		0,31		0,31	0,31
170000005877039	14-009-006-00031-0001	BARBECHO TRADICIONAL	S		0,31		0,31	0,31
170000005877041	14-009-006-00027-0002	BARBECHO TRADICIONAL	S		0,46		0,46	0,46
170000005877042	14-009-006-00030-0001	BARBECHO TRADICIONAL	S		0,98		0,98	0,98
170000005877043	14-009-006-00047-0001	AVENA	S		0,78		0,78	0,78
170000005877044	14-009-006-00048-0001	AVENA	S		0,41		0,41	0,41
170000005877045	14-009-006-00050-0001	AVENA	S		0,50		0,50	0,50
170000005877046	14-009-006-00044-0001	AVENA	S		2,26		2,26	2,26
170000005877047	14-009-006-00045-0001	AVENA	S		0,88		0,88	0,88
170000005877048	14-009-006-00046-0001	AVENA	S		1,93		1,93	1,93
170000005877049	14-009-006-00041-0001	AVENA	S		0,15		0,15	0,15
170000005877050	14-009-006-00037-0001	AVENA	S		0,25		0,25	0,25
170000005877053	14-009-006-00140-0001	TRANQUILLÓN	S		0,60		0,60	0,60
170000005877054	14-009-006-00143-0001	TRANQUILLÓN	S		0,27		0,27	0,27
170000005877055	14-009-006-00144-0001	TRANQUILLÓN	S		0,64		0,64	0,64
170000005877056	14-009-006-00145-0001	TRANQUILLÓN	S		0,53		0,53	0,53
170000005877058	14-009-006-00183-0001	TRANQUILLÓN	S		0,75		0,75	0,75
170000005877059	14-009-006-00184-0001	TRANQUILLÓN	S		3,67		3,67	3,67
170000005877060	14-009-006-00185-0001	TRANQUILLÓN	S		0,21		0,21	0,21
170000005877061	14-009-006-00187-0001	TRANQUILLÓN	S		0,52		0,52	0,52
170000005877062	14-009-006-00190-0001	TRANQUILLÓN	S		0,85		0,85	0,85
170000005877065	14-009-010-00027-0001	OLIVAR	S		0,37		0,37	0,37
170000005877066	14-009-010-00040-0001	OLIVAR	S		0,70		0,70	0,70
170000005877067	14-009-010-00043-0001	OLIVAR	S		0,41		0,41	0,41
170000005877068	14-009-017-00016-0001	PASTOS PERMANENTES DE 5 O MAS AÑOS	S		0,12		0,12	0,12
170000005877069	14-009-017-00054-0001	BARBECHO TRADICIONAL	S		0,52		0,52	0,52
170000005877070	14-009-009-00130-0001	PASTOS PERMANENTES DE 5 O MAS AÑOS	S		0,54		0,54	0,54
170000005877071	14-009-009-00060-0001	TRANQUILLÓN	R		0,47		0,47	0,47
170000005877072	14-009-009-00061-0001	TRANQUILLÓN	R		0,48		0,48	0,48
170000005877073	14-009-009-00038-0001	TRANQUILLÓN	R		0,47		0,47	0,47
170000005877074	14-009-009-00059-0001	TRANQUILLÓN	R		0,92		0,92	0,92

(1) Con incidencias que retienen pago o deniegan el expediente.

(2) Se calcula sobre superficie declarada admisible.

(3) Aplicación del artículo 16 bis del RD 147/2023.

Puede verificar la integridad de una copia de este documento mediante la lectura del código QR adjunto o mediante el acceso a la dirección <https://ws050.juntadeandalucia.es/verificarFirma> indicando el código de VERIFICACIÓN

FIRMADO POR	RAQUEL MARIA ESPIN CRESPO	FECHA	26/06/2024
VERIFICACIÓN	Pk2jmMQ72K8YCCE9EQ8LU85ENJJ6M	PÁGINA	3500/8857



**RECINTOS PROPUESTOS**

REF.	REFERENCIA SIGPAC	CULTIVO	S/R	USO SIGPAC	Sup. Dec. admisible	Sup. Campo	Sup. Determ.	Sup. Resuelta
170000005877075	14-009-006-00101-0001	AVENA	S		1,33		1,33	1,33
170000005877076	14-009-006-00103-0001	AVENA	S		0,52		0,52	0,52
170000005877077	14-009-006-00102-0001	AVENA	S		0,81		0,81	0,81
170000005877078	14-009-006-00121-0002	TRANQUILLÓN	S		1,52		1,52	1,52
170000005877079	14-009-006-00096-0003	TRANQUILLÓN	S		1,24		1,24	1,24
170000005877080	14-009-006-00097-0002	TRANQUILLÓN	S		0,74		0,74	0,74
170000005877081	14-009-006-00057-0002	TRIGO BLANDO	S		1,64		1,64	1,64
170000005877082	14-009-006-00122-0002	TRANQUILLÓN	S		1,40		1,40	1,40
170000005877083	14-009-006-00164-0001	BARBECHO TRADICIONAL	S		0,79		0,79	0,79
170000005877084	14-009-006-00165-0001	BARBECHO TRADICIONAL	S		3,51		3,51	3,51
170000005877085	14-009-006-00070-0001	BARBECHO TRADICIONAL	S		0,62		0,62	0,62
170000005877086	14-009-006-00071-0001	BARBECHO TRADICIONAL	S		0,45		0,45	0,45
170000005877087	14-009-006-00202-0001	BARBECHO TRADICIONAL	S		1,45		1,45	1,45
170000005877088	14-009-006-00141-0001	TRANQUILLÓN	S		1,83		1,83	1,83
170000005877089	14-009-006-00142-0001	TRANQUILLÓN	S		1,46		1,46	1,46
170000005877090	14-009-006-00083-0002	TRANQUILLÓN	S		0,11		0,11	0,11
170000005877091	14-009-006-00198-0001	BARBECHO TRADICIONAL	S		0,34		0,34	0,34
170000005877092	14-009-006-00200-0001	BARBECHO TRADICIONAL	S		0,81		0,81	0,81
170000005877093	14-009-006-00217-0001	BARBECHO TRADICIONAL	S		0,62		0,62	0,62
170000005877094	14-009-006-00219-0001	BARBECHO TRADICIONAL	S		0,46		0,46	0,46
170000005877095	14-009-006-00222-0001	BARBECHO TRADICIONAL	S		1,59		1,59	1,59
170000005877096	14-009-006-00226-0001	BARBECHO TRADICIONAL	S		0,35		0,35	0,35
170000005877097	14-009-006-00218-0001	BARBECHO TRADICIONAL	S		0,34		0,34	0,34
170000005877098	14-009-006-00213-0001	BARBECHO TRADICIONAL	S		0,30		0,30	0,30
170000005877099	14-009-006-00211-0001	BARBECHO TRADICIONAL	S		0,50		0,50	0,50
170000005877100	14-009-006-00212-0001	BARBECHO TRADICIONAL	S		0,51		0,51	0,51
170000005877101	14-009-006-00021-0002	BARBECHO TRADICIONAL	S		0,61		0,61	0,61
170000005877102	14-009-006-00024-0002	BARBECHO TRADICIONAL	S		0,43		0,43	0,43
170000005877103	14-009-006-00025-0002	BARBECHO TRADICIONAL	S		0,43		0,43	0,43
170000005877104	14-009-006-00026-0001	BARBECHO TRADICIONAL	S		0,30		0,30	0,30
170000005877106	14-009-009-00134-0001	BARBECHO TRADICIONAL	R		5,36		5,36	5,36
170000005877107	14-009-006-00182-0001	TRANQUILLÓN	S		0,30		0,30	0,30
170000005877108	14-009-006-00181-0001	TRANQUILLÓN	S		0,74		0,74	0,74
170000005877109	14-009-006-00013-0001	AVENA	S		0,37		0,37	0,37
170000005877110	14-009-006-00015-0001	AVENA	S		2,83		2,83	2,83
170000005877112	14-009-006-00221-0001	BARBECHO TRADICIONAL	S		0,06		0,06	0,06
170000005877113	14-009-006-00139-0002	TRANQUILLÓN	S		3,95		3,95	3,95
170000005877114	14-009-006-00014-0001	AVENA	S		0,47		0,47	0,47
170000005877115	14-009-006-00188-0001	TRANQUILLÓN	S		0,61		0,61	0,61
170000005877116	14-009-006-00196-0001	BARBECHO TRADICIONAL	S		0,63		0,63	0,63
170000005877117	14-009-006-00197-0001	BARBECHO TRADICIONAL	S		0,52		0,52	0,52
170000005877118	14-009-006-00186-0001	TRANQUILLÓN	S		0,58		0,58	0,58
170000005877119	14-009-005-00082-0002	OLIVAR	S		0,93		0,93	0,93
170000005877120	14-009-005-00070-0001	OLIVAR	S		1,10		1,10	1,10
170000005877121	14-009-006-00205-0001	BARBECHO TRADICIONAL	S		1,07		1,07	1,07
170000005877123	14-009-006-00201-0001	BARBECHO TRADICIONAL	S		2,64		2,64	2,64
170000005877124	14-009-006-00216-0001	BARBECHO TRADICIONAL	S		5,03		5,03	5,03
170000005877126	14-009-006-00081-0002	TRANQUILLÓN	S		0,35		0,35	0,35
170000005877127	14-009-006-00042-0001	AVENA	S		0,67		0,67	0,67
170000005877128	14-009-007-00071-0001	TRIGO BLANDO	S		1,33		1,33	1,33
170000005877131	14-009-006-00055-0003	BARBECHO TRADICIONAL	S		0,36		0,36	0,36
170000005877132	14-009-006-00285-0002	BARBECHO TRADICIONAL	S		0,27		0,27	0,27

(1) Con incidencias que retienen pago o deniegan el expediente.

(2) Se calcula sobre superficie declarada admisible.

(3) Aplicación del artículo 16 bis del RD 147/2023.

Puede verificar la integridad de una copia de este documento mediante la lectura del código QR adjunto o mediante el acceso a la dirección <https://ws050.juntadeandalucia.es/verificarFirma> indicando el código de VERIFICACIÓN

FIRMADO POR	RAQUEL MARIA ESPIN CRESPO	FECHA	26/06/2024
VERIFICACIÓN	Pk2jmMQ72K8YCCE9EQ8LU85ENJJ6M	PÁGINA	3501/8857





**RECINTOS PROPUESTOS**

REF.	REFERENCIA SIGPAC	CULTIVO	S/R	USO SIGPAC	Sup. Dec. admisible	Sup. Campo	Sup. Determ.	Sup. Resuelta
170000005877133	14-009-007-00086-0001	TRIGO BLANDO	S		0,77		0,77	0,77
170000005877134	14-009-005-00085-0001	OLIVAR	S		1,13		1,13	1,13
170000005877135	14-009-005-00097-0001	OLIVAR	S		0,97		0,97	0,97
170000005877137	14-009-005-00099-0001	OLIVAR	S		0,24		0,24	0,24
170000005877139	14-009-006-00157-0001	BARBECHO TRADICIONAL	S		0,67		0,67	0,67
170000005877140	14-009-006-00158-0001	BARBECHO TRADICIONAL	S		0,46		0,46	0,46
170000005877141	14-009-006-00159-0001	BARBECHO TRADICIONAL	S		1,23		1,23	1,23
170000005877142	14-009-006-00172-0001	BARBECHO TRADICIONAL	S		1,55		1,55	1,55
170000005877143	14-009-007-00030-0001	TRIGO BLANDO	S		0,75		0,75	0,75
170000005877144	14-009-007-00055-0002	TRIGO BLANDO	S		1,20		1,20	1,20
170000005877145	14-009-009-00151-0005	OLIVAR	S		0,05		0,05	0,05
170000005877146	14-009-007-00099-0001	BARBECHO TRADICIONAL	S		0,31		0,31	0,31
170000005877147	14-009-005-00064-0002	OLIVAR	S		4,52		4,52	4,52
170000005877148	14-009-007-00029-0001	TRIGO BLANDO	S		0,66		0,66	0,66
170000005877149	14-009-009-00151-0006	OLIVAR	S		0,58		0,58	0,58
170000005877151	14-009-006-00067-0001	BARBECHO TRADICIONAL	S		0,74		0,74	0,74
170000005877153	14-009-006-00126-0001	GARBANZOS	S		0,49		0,49	0,49

**INCIDENCIAS**

**INCIDENCIA DESCRIPCIÓN**

- 218 Superficie bruta de cruce en un recinto en el conjunto de las solicitudes supera superficie total que SIGPAC establece para él.  
Recinto:14-009-006-00107-00001 Cultivo:8000 AVENA-SIN VARIEDAD Secano Suma de superficies declaradas para este recinto por todos los solicitantes (Áreas):48 Superficie SIGPAC medida para este recinto (Áreas):24 Exceso de superficie declarada (Hectáreas):0,24 Suma de superficies declaradas para este recinto por el solicitante (Áreas):24
- 242 Recinto pendiente de acreditación de titularidad.  
Recinto:14-009-006-00107-00001 Cultivo:8000 AVENA-SIN VARIEDAD Secano
- 3795 Recinto declarado con una situación de riesgo de abandono.  
Recinto:14-009-006-00021-00002 Cultivo: -  
Recinto:14-009-006-00024-00002 Cultivo: -  
Recinto:14-009-006-00025-00002 Cultivo: -  
Recinto:14-009-006-00026-00001 Cultivo: -  
Recinto:14-009-006-00027-00002 Cultivo: -  
Recinto:14-009-006-00028-00002 Cultivo: -  
Recinto:14-009-006-00029-00001 Cultivo: -  
Recinto:14-009-006-00030-00001 Cultivo: -  
Recinto:14-009-006-00031-00001 Cultivo: -  
Recinto:14-009-006-00051-00002 Cultivo: -  
Recinto:14-009-006-00055-00002 Cultivo: -  
Recinto:14-009-006-00055-00003 Cultivo: -  
Recinto:14-009-006-00220-00001 Cultivo: -  
Recinto:14-009-006-00285-00002 Cultivo: -  
Recinto:14-009-009-00134-00001 Cultivo: -  
Recinto:14-009-017-00054-00001 Cultivo: -
- 4272 Verifica que las líneas de declaración de las Solicitudes Únicas no tienen solapes con la capa de Retroactividad Gráfica (ambas de la misma campaña) a nivel de expediente/línea de declaración gráfica de la solicitud.  
Recinto:14-009-006-00051-00002 Cultivo: - Agregado de la referencia del recinto.:0 Zona de la referencia del recinto.:0 Superficie solapada.:0,02 Id. Incid.:95142858  
Recinto:14-009-006-00090-00002 Cultivo: - Agregado de la referencia del recinto.:0 Zona de la referencia del recinto.:0 Superficie solapada.:0,15 Id. Incid.:95142859
- 86121 Recinto superficie forrajera que no realiza la actividad de producción de pastoreo.  
Recinto:14-009-006-00082-00005 Cultivo:63000 PASTOS DE MENOS DE 5 AÑOS-SIN VARIEDAD Secano Actividad Agraria del recinto:5
- 86122 Recinto superficie forrajera que realiza la actividad de producción de pastoreo y no declara el o los códigos del Registro de Explotaciones Ganaderas de Andalucía, REGA.  
Recinto:14-009-006-00101-00002 Cultivo:62000 PASTOS PERMANENTES DE 5 O MAS AÑOS-SIN VARIEDAD Secano  
Recinto:14-009-006-00101-00003 Cultivo:62000 PASTOS PERMANENTES DE 5 O MAS AÑOS-SIN VARIEDAD Secano

(1) Con incidencias que retienen pago o deniegan el expediente.  
(2) Se calcula sobre superficie declarada admisible.  
(3) Aplicación del artículo 16 bis del RD 147/2023.

Puede verificar la integridad de una copia de este documento mediante la lectura del código QR adjunto o mediante el acceso a la dirección <a href="https://ws050.juntadeandalucia.es/verificarFirma">https://ws050.juntadeandalucia.es/verificarFirma</a> indicando el código de VERIFICACIÓN				
FIRMADO POR	RAQUEL MARIA ESPIN CRESPO	FECHA	26/06/2024	
VERIFICACIÓN	Pk2jmMQ72K8YCC9E9Q8LU85ENJJ6M	PÁGINA	3502/8857	

**INCIDENCIAS****INCIDENCIA DESCRIPCIÓN**

	Recinto:14-009-006-00102-00002	Cultivo:62000	PASTOS PERMANENTES DE 5 O MAS AÑOS-SIN VARIEDAD	Secano
	Recinto:14-009-009-00132-00001	Cultivo:63000	PASTOS DE MENOS DE 5 AÑOS-SIN VARIEDAD	Regadío
86124	Recinto de forrajera para Cálculo de Carga Ganadera que No pertenece a Explotación.			
	Recinto:14-009-006-00101-00002	Cultivo:62000	PASTOS PERMANENTES DE 5 O MAS AÑOS-SIN VARIEDAD	Secano
	Recinto:14-009-006-00101-00003	Cultivo:62000	PASTOS PERMANENTES DE 5 O MAS AÑOS-SIN VARIEDAD	Secano
	Recinto:14-009-006-00102-00002	Cultivo:62000	PASTOS PERMANENTES DE 5 O MAS AÑOS-SIN VARIEDAD	Secano
	Recinto:14-009-009-00132-00001	Cultivo:63000	PASTOS DE MENOS DE 5 AÑOS-SIN VARIEDAD	Regadío
	Recinto:14-009-017-00017-00003	Cultivo:62000	PASTOS PERMANENTES DE 5 O MAS AÑOS-SIN VARIEDAD	Secano

**Datos considerados para el Cálculo de la Carga Ganadera del expediente**

Superficie determinada para Cálculo Carga Ganadera: 10,11 ha

Carga Ganadera del Expediente: 6,00 ugm/ha

<b>Explotación</b>	<b>Especie</b>	<b>Ugm Calculada para CG</b>
ES140090000130	OVINA	60,68

**Recintos Determinados para el Cálculo de Garga Ganadera**

REF.	REFERENCIA SIGPAC	CULTIVO	DESCRIPCIÓN CULTIVO	S/R	SUP. RESUELTA (ha)
-874883	14-009-007-00099-00002	62000	PASTOS PERMANENTES DE 5 O MAS AÑOS-SIN VARIEDAD	S	0,02
-874882	14-009-007-00076-00002	62000	PASTOS PERMANENTES DE 5 O MAS AÑOS-SIN VARIEDAD	S	0,03
-874881	14-009-007-00055-00014	62000	PASTOS PERMANENTES DE 5 O MAS AÑOS-SIN VARIEDAD	S	0,01
-874879	14-009-006-00205-00002	62000	PASTOS PERMANENTES DE 5 O MAS AÑOS-SIN VARIEDAD	S	0,07
-874878	14-009-006-00196-00002	62000	PASTOS PERMANENTES DE 5 O MAS AÑOS-SIN VARIEDAD	S	0,05
-874877	14-009-006-00126-00002	62000	PASTOS PERMANENTES DE 5 O MAS AÑOS-SIN VARIEDAD	S	0,10
-874875	14-009-006-00107-00002	62000	PASTOS PERMANENTES DE 5 O MAS AÑOS-SIN VARIEDAD	S	0,04
-874874	14-009-006-00106-00006	62000	PASTOS PERMANENTES DE 5 O MAS AÑOS-SIN VARIEDAD	S	0,14
-874873	14-009-006-00103-00002	62000	PASTOS PERMANENTES DE 5 O MAS AÑOS-SIN VARIEDAD	S	0,03
-874869	14-009-006-00018-00002	62000	PASTOS PERMANENTES DE 5 O MAS AÑOS-SIN VARIEDAD	S	0,32
-874868	14-009-001-00144-00002	62000	PASTOS PERMANENTES DE 5 O MAS AÑOS-SIN VARIEDAD	S	0,05
-693998	14-071-001-00038-00002	62000	PASTOS PERMANENTES DE 5 O MAS AÑOS-SIN VARIEDAD	S	0,78
-693912	14-009-009-00132-00002	62000	PASTOS PERMANENTES DE 5 O MAS AÑOS-SIN VARIEDAD	S	0,27
-693908	14-009-001-00136-00005	62000	PASTOS PERMANENTES DE 5 O MAS AÑOS-SIN VARIEDAD	S	0,03
-693907	14-009-001-00136-00004	62000	PASTOS PERMANENTES DE 5 O MAS AÑOS-SIN VARIEDAD	S	0,06
1700000005876955	14-009-017-00014-00003	62000	PASTOS PERMANENTES DE 5 O MAS AÑOS-SIN VARIEDAD	S	1,97
1700000005877064	14-071-001-00038-00001	62000	PASTOS PERMANENTES DE 5 O MAS AÑOS-SIN VARIEDAD	S	5,48
1700000005877068	14-009-017-00016-00001	62000	PASTOS PERMANENTES DE 5 O MAS AÑOS-SIN VARIEDAD	S	0,12
1700000005877070	14-009-009-00130-00001	62000	PASTOS PERMANENTES DE 5 O MAS AÑOS-SIN VARIEDAD	S	0,54

**Incidencias de carga ganadera****INCIDENCIA DESCRIPCIÓN**

3795	Recinto declarado con una situación de riesgo de abandono.
	Recinto:14-009-006-00051-00002 Cultivo: -
	Recinto:14-009-006-00220-00001 Cultivo: -
	Recinto:14-009-006-00055-00002 Cultivo: -

(1) Con incidencias que retienen pago o deniegan el expediente.  
(2) Se calcula sobre superficie declarada admisible.  
(3) Aplicación del artículo 16 bis del RD 147/2023.

Puede verificar la integridad de una copia de este documento mediante la lectura del código QR adjunto o mediante el acceso a la dirección <https://ws050.juntadeandalucia.es/verificarFirma> indicando el código de VERIFICACIÓN

FIRMADO POR	RAQUEL MARIA ESPIN CRESPO	FECHA	26/06/2024
VERIFICACIÓN	Pk2jmMQ72K8YCC9E9EQ8LU85ENJJ6M	PÁGINA	3503/8857





	Recinto:14-009-006-00028-00002	Cultivo: -
	Recinto:14-009-006-00029-00001	Cultivo: -
	Recinto:14-009-006-00031-00001	Cultivo: -
	Recinto:14-009-006-00027-00002	Cultivo: -
	Recinto:14-009-006-00030-00001	Cultivo: -
	Recinto:14-009-017-00054-00001	Cultivo: -
	Recinto:14-009-006-00021-00002	Cultivo: -
	Recinto:14-009-006-00024-00002	Cultivo: -
	Recinto:14-009-006-00025-00002	Cultivo: -
	Recinto:14-009-006-00026-00001	Cultivo: -
	Recinto:14-009-009-00134-00001	Cultivo: -
	Recinto:14-009-006-00055-00003	Cultivo: -
	Recinto:14-009-006-00285-00002	Cultivo: -
86122	Recinto superficie forrajera que realiza la actividad de producción de pastoreo y no declara el o los códigos del Registro de Explotaciones Ganaderas de Andalucía, REGA.	
	Recinto:14-009-006-00102-00002	Cultivo:62000 PASTOS PERMANENTES DE 5 O MAS AÑOS-SIN VARIEDAD Secano
	Recinto:14-009-006-00101-00003	Cultivo:62000 PASTOS PERMANENTES DE 5 O MAS AÑOS-SIN VARIEDAD Secano
	Recinto:14-009-006-00101-00002	Cultivo:62000 PASTOS PERMANENTES DE 5 O MAS AÑOS-SIN VARIEDAD Secano
	Recinto:14-009-009-00132-00001	Cultivo:63000 PASTOS DE MENOS DE 5 AÑOS-SIN VARIEDAD Regadío
86124	Recinto de forrajera para Cálculo de Carga Ganadera que No pertenece a Explotación.	
	Recinto:14-009-006-00102-00002	Cultivo:62000 PASTOS PERMANENTES DE 5 O MAS AÑOS-SIN VARIEDAD Secano
	Recinto:14-009-006-00101-00003	Cultivo:62000 PASTOS PERMANENTES DE 5 O MAS AÑOS-SIN VARIEDAD Secano
	Recinto:14-009-006-00101-00002	Cultivo:62000 PASTOS PERMANENTES DE 5 O MAS AÑOS-SIN VARIEDAD Secano
	Recinto:14-009-017-00017-00003	Cultivo:62000 PASTOS PERMANENTES DE 5 O MAS AÑOS-SIN VARIEDAD Secano
	Recinto:14-009-009-00132-00001	Cultivo:63000 PASTOS DE MENOS DE 5 AÑOS-SIN VARIEDAD Regadío
86128	Recinto de Forrajeras que no ha contabilizado para Carga Ganadera por no tener una explotación válida para el cálculo de la Carga Ganadera	
	Recinto:14-009-006-00102-00002	Cultivo:62 PASTOS PERMANENTES DE 5 O MAS AÑOS-
	Recinto:14-009-006-00101-00003	Cultivo:62 PASTOS PERMANENTES DE 5 O MAS AÑOS-
	Recinto:14-009-006-00101-00002	Cultivo:62 PASTOS PERMANENTES DE 5 O MAS AÑOS-
	Recinto:14-009-017-00017-00003	Cultivo:62 PASTOS PERMANENTES DE 5 O MAS AÑOS-
	Recinto:14-009-009-00132-00001	Cultivo:63 PASTOS DE MENOS DE 5 AÑOS-
86132	Recinto superficie forrajera que no realiza la actividad de producción de pastoreo.	
	Recinto:14-009-006-00051-00002	Cultivo:20000 BARBECHO TRADICIONAL-SIN VARIEDAD Secano
	Recinto:14-009-006-00226-00002	Cultivo:20000 BARBECHO TRADICIONAL-SIN VARIEDAD Secano
	Recinto:14-009-006-00201-00002	Cultivo:20000 BARBECHO TRADICIONAL-SIN VARIEDAD Secano
	Recinto:14-009-006-00198-00002	Cultivo:20000 BARBECHO TRADICIONAL-SIN VARIEDAD Secano
	Recinto:14-009-006-00220-00001	Cultivo:20000 BARBECHO TRADICIONAL-SIN VARIEDAD Secano
	Recinto:14-009-001-00059-00001	Cultivo:20000 BARBECHO TRADICIONAL-SIN VARIEDAD Secano
	Recinto:14-009-001-00060-00001	Cultivo:20000 BARBECHO TRADICIONAL-SIN VARIEDAD Secano
	Recinto:14-009-006-00268-00001	Cultivo:20000 BARBECHO TRADICIONAL-SIN VARIEDAD Secano
	Recinto:14-009-001-00138-00001	Cultivo:20000 BARBECHO TRADICIONAL-SIN VARIEDAD Secano
	Recinto:14-009-001-00143-00001	Cultivo:20000 BARBECHO TRADICIONAL-SIN VARIEDAD Secano
	Recinto:14-009-001-00091-00001	Cultivo:20000 BARBECHO TRADICIONAL-SIN VARIEDAD Secano
	Recinto:14-009-001-00102-00001	Cultivo:20000 BARBECHO TRADICIONAL-SIN VARIEDAD Secano
	Recinto:14-009-001-00070-00001	Cultivo:20000 BARBECHO TRADICIONAL-SIN VARIEDAD Secano
	Recinto:14-009-001-00071-00001	Cultivo:20000 BARBECHO TRADICIONAL-SIN VARIEDAD Secano
	Recinto:14-009-006-00001-00003	Cultivo:20000 BARBECHO TRADICIONAL-SIN VARIEDAD Secano
	Recinto:14-009-001-00144-00001	Cultivo:20000 BARBECHO TRADICIONAL-SIN VARIEDAD Secano
	Recinto:14-009-001-00089-00001	Cultivo:20000 BARBECHO TRADICIONAL-SIN VARIEDAD Secano
	Recinto:14-009-001-00062-00001	Cultivo:20000 BARBECHO TRADICIONAL-SIN VARIEDAD Secano
	Recinto:14-009-006-00059-00001	Cultivo:20000 BARBECHO TRADICIONAL-SIN VARIEDAD Secano
	Recinto:14-009-006-00060-00001	Cultivo:20000 BARBECHO TRADICIONAL-SIN VARIEDAD Secano
	Recinto:14-009-006-00074-00001	Cultivo:20000 BARBECHO TRADICIONAL-SIN VARIEDAD Secano
	Recinto:14-009-006-00156-00001	Cultivo:20000 BARBECHO TRADICIONAL-SIN VARIEDAD Secano
	Recinto:14-009-006-00149-00001	Cultivo:20000 BARBECHO TRADICIONAL-SIN VARIEDAD Secano
	Recinto:14-009-006-00150-00001	Cultivo:20000 BARBECHO TRADICIONAL-SIN VARIEDAD Secano
	Recinto:14-009-006-00153-00001	Cultivo:20000 BARBECHO TRADICIONAL-SIN VARIEDAD Secano
	Recinto:14-009-006-00155-00002	Cultivo:20000 BARBECHO TRADICIONAL-SIN VARIEDAD Secano
	Recinto:14-009-006-00175-00001	Cultivo:20000 BARBECHO TRADICIONAL-SIN VARIEDAD Secano
	Recinto:14-009-006-00177-00001	Cultivo:20000 BARBECHO TRADICIONAL-SIN VARIEDAD Secano

(1) Con incidencias que retienen pago o deniegan el expediente.  
 (2) Se calcula sobre superficie declarada admisible.  
 (3) Aplicación del artículo 16 bis del RD 147/2023.

Puede verificar la integridad de una copia de este documento mediante la lectura del código QR adjunto o mediante el acceso a la dirección <a href="https://ws050.juntadeandalucia.es/verificarFirma">https://ws050.juntadeandalucia.es/verificarFirma</a> indicando el código de VERIFICACIÓN				
FIRMADO POR	RAQUEL MARIA ESPIN CRESPO	FECHA	26/06/2024	
VERIFICACIÓN	Pk2jmMQ72K8YCCE9EQ8LU85ENJJ6M	PÁGINA	3504/8857	





Recinto:14-009-009-00149-00001	Cultivo:20000	BARBECHO TRADICIONAL-SIN VARIEDAD	Secano
Recinto:14-009-006-00072-00001	Cultivo:20000	BARBECHO TRADICIONAL-SIN VARIEDAD	Secano
Recinto:14-009-006-00073-00001	Cultivo:20000	BARBECHO TRADICIONAL-SIN VARIEDAD	Secano
Recinto:14-009-006-00018-00001	Cultivo:20000	BARBECHO TRADICIONAL-SIN VARIEDAD	Secano
Recinto:14-009-006-00022-00001	Cultivo:20000	BARBECHO TRADICIONAL-SIN VARIEDAD	Secano
Recinto:14-009-006-00023-00001	Cultivo:20000	BARBECHO TRADICIONAL-SIN VARIEDAD	Secano
Recinto:14-009-006-00033-00001	Cultivo:20000	BARBECHO TRADICIONAL-SIN VARIEDAD	Secano
Recinto:14-009-006-00282-00001	Cultivo:20000	BARBECHO TRADICIONAL-SIN VARIEDAD	Secano
Recinto:14-009-006-00154-00002	Cultivo:20000	BARBECHO TRADICIONAL-SIN VARIEDAD	Secano
Recinto:14-009-006-00171-00001	Cultivo:20000	BARBECHO TRADICIONAL-SIN VARIEDAD	Secano
Recinto:14-009-006-00160-00001	Cultivo:20000	BARBECHO TRADICIONAL-SIN VARIEDAD	Secano
Recinto:14-009-006-00163-00001	Cultivo:20000	BARBECHO TRADICIONAL-SIN VARIEDAD	Secano
Recinto:14-009-006-00203-00001	Cultivo:20000	BARBECHO TRADICIONAL-SIN VARIEDAD	Secano
Recinto:14-009-006-00056-00003	Cultivo:20000	BARBECHO TRADICIONAL-SIN VARIEDAD	Regadío
Recinto:14-009-006-00055-00002	Cultivo:20000	BARBECHO TRADICIONAL-SIN VARIEDAD	Secano
Recinto:14-009-006-00063-00002	Cultivo:20000	BARBECHO TRADICIONAL-SIN VARIEDAD	Secano
Recinto:14-009-006-00064-00002	Cultivo:20000	BARBECHO TRADICIONAL-SIN VARIEDAD	Secano
Recinto:14-009-006-00065-00002	Cultivo:20000	BARBECHO TRADICIONAL-SIN VARIEDAD	Secano
Recinto:14-009-006-00066-00001	Cultivo:20000	BARBECHO TRADICIONAL-SIN VARIEDAD	Secano
Recinto:14-009-006-00028-00002	Cultivo:20000	BARBECHO TRADICIONAL-SIN VARIEDAD	Secano
Recinto:14-009-006-00029-00001	Cultivo:20000	BARBECHO TRADICIONAL-SIN VARIEDAD	Secano
Recinto:14-009-006-00031-00001	Cultivo:20000	BARBECHO TRADICIONAL-SIN VARIEDAD	Secano
Recinto:14-009-006-00027-00002	Cultivo:20000	BARBECHO TRADICIONAL-SIN VARIEDAD	Secano
Recinto:14-009-006-00030-00001	Cultivo:20000	BARBECHO TRADICIONAL-SIN VARIEDAD	Secano
Recinto:14-009-017-00054-00001	Cultivo:20000	BARBECHO TRADICIONAL-SIN VARIEDAD	Secano
Recinto:14-009-006-00164-00001	Cultivo:20000	BARBECHO TRADICIONAL-SIN VARIEDAD	Secano
Recinto:14-009-006-00165-00001	Cultivo:20000	BARBECHO TRADICIONAL-SIN VARIEDAD	Secano
Recinto:14-009-006-00070-00001	Cultivo:20000	BARBECHO TRADICIONAL-SIN VARIEDAD	Secano
Recinto:14-009-006-00071-00001	Cultivo:20000	BARBECHO TRADICIONAL-SIN VARIEDAD	Secano
Recinto:14-009-006-00202-00001	Cultivo:20000	BARBECHO TRADICIONAL-SIN VARIEDAD	Secano
Recinto:14-009-006-00198-00001	Cultivo:20000	BARBECHO TRADICIONAL-SIN VARIEDAD	Secano
Recinto:14-009-006-00200-00001	Cultivo:20000	BARBECHO TRADICIONAL-SIN VARIEDAD	Secano
Recinto:14-009-006-00217-00001	Cultivo:20000	BARBECHO TRADICIONAL-SIN VARIEDAD	Secano
Recinto:14-009-006-00219-00001	Cultivo:20000	BARBECHO TRADICIONAL-SIN VARIEDAD	Secano
Recinto:14-009-006-00222-00001	Cultivo:20000	BARBECHO TRADICIONAL-SIN VARIEDAD	Secano
Recinto:14-009-006-00226-00001	Cultivo:20000	BARBECHO TRADICIONAL-SIN VARIEDAD	Secano
Recinto:14-009-006-00218-00001	Cultivo:20000	BARBECHO TRADICIONAL-SIN VARIEDAD	Secano
Recinto:14-009-006-00213-00001	Cultivo:20000	BARBECHO TRADICIONAL-SIN VARIEDAD	Secano
Recinto:14-009-006-00211-00001	Cultivo:20000	BARBECHO TRADICIONAL-SIN VARIEDAD	Secano
Recinto:14-009-006-00212-00001	Cultivo:20000	BARBECHO TRADICIONAL-SIN VARIEDAD	Secano
Recinto:14-009-006-00021-00002	Cultivo:20000	BARBECHO TRADICIONAL-SIN VARIEDAD	Secano
Recinto:14-009-006-00024-00002	Cultivo:20000	BARBECHO TRADICIONAL-SIN VARIEDAD	Secano
Recinto:14-009-006-00025-00002	Cultivo:20000	BARBECHO TRADICIONAL-SIN VARIEDAD	Secano
Recinto:14-009-006-00026-00001	Cultivo:20000	BARBECHO TRADICIONAL-SIN VARIEDAD	Secano
Recinto:14-009-009-00134-00001	Cultivo:20000	BARBECHO TRADICIONAL-SIN VARIEDAD	Regadío
Recinto:14-009-006-00221-00001	Cultivo:20000	BARBECHO TRADICIONAL-SIN VARIEDAD	Secano
Recinto:14-009-006-00196-00001	Cultivo:20000	BARBECHO TRADICIONAL-SIN VARIEDAD	Secano
Recinto:14-009-006-00197-00001	Cultivo:20000	BARBECHO TRADICIONAL-SIN VARIEDAD	Secano
Recinto:14-009-006-00205-00001	Cultivo:20000	BARBECHO TRADICIONAL-SIN VARIEDAD	Secano
Recinto:14-009-006-00201-00001	Cultivo:20000	BARBECHO TRADICIONAL-SIN VARIEDAD	Secano
Recinto:14-009-006-00216-00001	Cultivo:20000	BARBECHO TRADICIONAL-SIN VARIEDAD	Secano
Recinto:14-009-006-00055-00003	Cultivo:20000	BARBECHO TRADICIONAL-SIN VARIEDAD	Secano
Recinto:14-009-006-00285-00002	Cultivo:20000	BARBECHO TRADICIONAL-SIN VARIEDAD	Secano
Recinto:14-009-006-00157-00001	Cultivo:20000	BARBECHO TRADICIONAL-SIN VARIEDAD	Secano
Recinto:14-009-006-00158-00001	Cultivo:20000	BARBECHO TRADICIONAL-SIN VARIEDAD	Secano
Recinto:14-009-006-00159-00001	Cultivo:20000	BARBECHO TRADICIONAL-SIN VARIEDAD	Secano
Recinto:14-009-006-00172-00001	Cultivo:20000	BARBECHO TRADICIONAL-SIN VARIEDAD	Secano
Recinto:14-009-007-00099-00001	Cultivo:20000	BARBECHO TRADICIONAL-SIN VARIEDAD	Secano
Recinto:14-009-006-00082-00005	Cultivo:63000	PASTOS DE MENOS DE 5 AÑOS-SIN VARIEDAD	Secano
Recinto:14-009-006-00067-00001	Cultivo:20000	BARBECHO TRADICIONAL-SIN VARIEDAD	Secano

(1) Con incidencias que retienen pago o deniegan el expediente.  
 (2) Se calcula sobre superficie declarada admisible.  
 (3) Aplicación del artículo 16 bis del RD 147/2023.

Puede verificar la integridad de una copia de este documento mediante la lectura del código QR adjunto o mediante el acceso a la dirección <a href="https://ws050.juntadeandalucia.es/verificarFirma">https://ws050.juntadeandalucia.es/verificarFirma</a> indicando el código de VERIFICACIÓN				
FIRMADO POR	RAQUEL MARIA ESPIN CRESPO	FECHA	26/06/2024	
VERIFICACIÓN	Pk2jmMQ72K8YCCE9EQ8LU85ENJJ6M	PÁGINA	3505/8857	

**APELLIDOS Y NOMBRE / RAZÓN SOCIAL**

RIVERA MUÑOZ MANUEL

**NIF**

\*\*\*\*3217\*

**EXPEDIENTE**

1268602

**RESOLUCIÓN**

CONCESIÓN DE LA AYUDA

**DATOS DE MANTENIMIENTO UNIDADES****GRUPO DE PAGO**

ZONAS DE LIMITACIONES NATURALES

**Sup. Dec.  
Admisible**

22,86

**Sup.  
Resuelta**

22,86

**Sobredecl.**

0,00

**% Sobredecl.**

0,00

**RESUMEN DE PAGOS**

	<b>IMPORTE ( Euros )</b>			
	<b>RESUELTO</b>	<b>FEADER</b>	<b>MAPA</b>	<b>CAPADR</b>
Pago realizado	1.018,09	865,38	99,87	52,84
A pagar	100,57	85,48	9,87	5,22
<b>TOTAL</b>	<b>1.118,66</b>	<b>950,86</b>	<b>109,74</b>	<b>58,06</b>

**APLICACIÓN DE REDUCCIONES Y PENALIZACIONES (%)**

<b>Criterios de subvencionabilidad (1)</b>	<b>Presentación tardía</b>	<b>Omisión declaración</b>	<b>Condicionabilidad</b>
0,00	0,00	0,00	0,00

**IMPORTE ( Euros )**

<b>Calculado(2)</b>	<b>Reducción</b>	<b>Penalización</b>	<b>Reducción Penalización (3)</b>	<b>Penalización adicional</b>	<b>Resuelto</b>	<b>FEADER</b>	<b>MAPA</b>	<b>CAPADR</b>
1.118,66 €	0,00 €	0,00 €	0,00 €	0,00 €	1.118,66 €	950,86 €	109,74 €	58,06 €
<b>Importe Unitario:</b>	<b>54,00 €</b>	<b>Nuevo Importe Unitario:</b>	<b>48,94 €</b>					

**RECINTOS PROPUESTOS**

<b>REF.</b>	<b>REFERENCIA SIGPAC</b>	<b>CULTIVO</b>	<b>S/R</b>	<b>USO SIGPAC</b>	<b>Sup. Dec. admisible</b>	<b>Sup. Campo</b>	<b>Sup. Determ.</b>	<b>Sup. Resuelta</b>
4209301	14-039-019-00120-0004	OLIVAR	S		22,86		22,86	22,86

(1) Con incidencias que retienen pago o deniegan el expediente.  
(2) Se calcula sobre superficie declarada admisible.  
(3) Aplicación del artículo 16 bis del RD 147/2023.

Puede verificar la integridad de una copia de este documento mediante la lectura del código QR adjunto o mediante el acceso a la dirección <https://ws050.juntadeandalucia.es/verificarFirma> indicando el código de VERIFICACIÓN

FIRMADO POR	RAQUEL MARIA ESPIN CRESPO	FECHA	26/06/2024
VERIFICACIÓN	Pk2jmMQ72K8YCCE9EQ8LU85ENJJ6M	PÁGINA	3506/8857







**APELLIDOS Y NOMBRE / RAZÓN SOCIAL**

RODRIGUEZ AREVALO FRANCISCO

**NIF**

\*\*\*9130\*

**EXPEDIENTE**

1232456

**RESOLUCIÓN**

CONCESIÓN DE LA AYUDA

**DATOS DE MANTENIMIENTO UNIDADES**

**GRUPO DE PAGO**

ZONAS DE LIMITACIONES NATURALES

**Sup. Dec. Admisible**

79,52

**Sup. Resuelta**

79,52

**Sobredecl.**

0,00

**% Sobredecl.**

0,00

**RESUMEN DE PAGOS**

	<b>IMPORTE ( Euros )</b>			
	<b>RESUELTO</b>	<b>FEADER</b>	<b>MAPA</b>	<b>CAPADR</b>
Pago realizado	1.081,20	919,02	106,06	56,12
A pagar	106,80	90,78	10,48	5,54
<b>TOTAL</b>	<b>1.188,00</b>	<b>1.009,80</b>	<b>116,54</b>	<b>61,66</b>

**APLICACIÓN DE REDUCCIONES Y PENALIZACIONES (%)**

<b>Criterios de subvencionabilidad (1)</b>	<b>Presentación tardía</b>	<b>Omisión declaración</b>	<b>Condicionalidad</b>
0,00	0,00	0,00	0,00

**IMPORTE ( Euros )**

Calculado(2)	Reducción	Penalización	Reducción Penalización (3)	Penalización adicional	Resuelto	FEADER	MAPA	CAPADR
1.188,00 €	0,00 €	0,00 €	0,00 €	0,00 €	1.188,00 €	1.009,80 €	116,54 €	61,66 €
<b>Importe Unitario:</b>	<b>54,00 €</b>	<b>Nuevo Importe Unitario:</b>	<b>14,94 €</b>					

**RECINTOS PROPUESTOS**

<b>REF.</b>	<b>REFERENCIA SIGPAC</b>	<b>CULTIVO</b>	<b>S/R</b>	<b>USO SIGPAC</b>	<b>Sup. Dec. admisible</b>	<b>Sup. Campo</b>	<b>Sup. Determ.</b>	<b>Sup. Resuelta</b>
-1601099	14-069-042-00174-0012	OLIVAR	S		2,63		2,63	2,63
-1601096	14-069-042-00174-0008	OLIVAR	S		0,25		0,25	0,25
4228400	14-069-050-00044-0002	OLIVAR	S		4,27		4,27	4,27
4228401	14-069-050-00044-0004	OLIVAR	S		0,83		0,83	0,83
4228461	14-069-050-00043-0007	OLIVAR	S		0,19		0,19	0,19
4228614	14-069-045-00002-0002	PASTOS PERMANENTES DE 5 O MAS AÑOS	S		2,68		2,68	2,68
170000007206682	14-069-042-00006-0007	OLIVAR	S		0,08		0,08	0,08
170000007206683	14-069-042-00007-0001	PASTOS PERMANENTES DE 5 O MAS AÑOS	S		6,64		6,64	6,64
170000007206684	14-069-045-00004-0003	PASTOS PERMANENTES DE 5 O MAS AÑOS	S		26,29		26,29	26,29
170000007206685	14-069-045-00004-0004	PASTOS PERMANENTES DE 5 O MAS AÑOS	S		0,83		0,83	0,83
170000007206687	14-069-045-00023-0001	PASTOS PERMANENTES DE 5 O MAS AÑOS	S		34,83		34,83	34,83

(1) Con incidencias que retienen pago o deniegan el expediente.  
 (2) Se calcula sobre superficie declarada admisible.  
 (3) Aplicación del artículo 16 bis del RD 147/2023.

Puede verificar la integridad de una copia de este documento mediante la lectura del código QR adjunto o mediante el acceso a la dirección <a href="https://ws050.juntadeandalucia.es/verificarFirma">https://ws050.juntadeandalucia.es/verificarFirma</a> indicando el código de VERIFICACIÓN					
FIRMADO POR	RAQUEL MARIA ESPIN CRESPO		FECHA		26/06/2024
VERIFICACIÓN	Pk2jmMQ72K8YCCE9EQ8LU85ENJJ6M		PÁGINA		3507/8857

**INCIDENCIAS****INCIDENCIA DESCRIPCIÓN**

- 452 Actividad agraria declarada en un recinto no compatible con el uso PA, PR o PS asignado en SIGPAC para ese recinto.  
Recinto:14-069-042-00175-00004 Cultivo:62000 PASTOS PERMANENTES DE 5 O MAS AÑOS-SIN VARIEDAD Secano USO ASIGNADO EN SIGPAC:PA
- 86121 Recinto superficie forrajera que no realiza la actividad de producción de pastoreo.  
Recinto:14-069-042-00175-00004 Cultivo:62000 PASTOS PERMANENTES DE 5 O MAS AÑOS-SIN VARIEDAD Secano Actividad Agraria del recinto:2
- 86122 Recinto superficie forrajera que realiza la actividad de producción de pastoreo y no declara el o los códigos del Registro de Explotaciones Ganaderas de Andalucía, REGA.  
Recinto:14-069-042-00174-00009 Cultivo:62000 PASTOS PERMANENTES DE 5 O MAS AÑOS-SIN VARIEDAD Secano  
Recinto:14-069-042-00174-00010 Cultivo:62000 PASTOS PERMANENTES DE 5 O MAS AÑOS-SIN VARIEDAD Secano  
Recinto:14-069-042-00175-00004 Cultivo:62000 PASTOS PERMANENTES DE 5 O MAS AÑOS-SIN VARIEDAD Secano
- 86124 Recinto de forrajera para Cálculo de Carga Ganadera que No pertenece a Explotación.  
Recinto:14-069-042-00174-00009 Cultivo:62000 PASTOS PERMANENTES DE 5 O MAS AÑOS-SIN VARIEDAD Secano  
Recinto:14-069-042-00174-00010 Cultivo:62000 PASTOS PERMANENTES DE 5 O MAS AÑOS-SIN VARIEDAD Secano  
Recinto:14-069-042-00175-00004 Cultivo:62000 PASTOS PERMANENTES DE 5 O MAS AÑOS-SIN VARIEDAD Secano

**Datos considerados para el Cálculo de la Carga Ganadera del expediente**

Superficie determinada para Cálculo Carga Ganadera: 71,27 ha

Carga Ganadera del Expediente: 0,63 ugm/ha

Explotación	Especie	Ugm Calculada para CG
ES140690000385	CAPRINA	2,00
ES140690000385	OVINA	15,22
ES140690000385	PORCINO	24,27
ES140690001336	OVINA	0,70
ES140690001336	PORCINO	2,46

**Recintos Determinados para el Cálculo de Carga Ganadera**

REF.	REFERENCIA SIGPAC	CULTIVO	DESCRIPCIÓN CULTIVO	S/R	SUP. RESUELTA (ha)
4228614	14-069-045-00002-00002	62000	PASTOS PERMANENTES DE 5 O MAS AÑOS-SIN VARIEDAD	S	2,68
1700000007206683	14-069-042-00007-00001	62000	PASTOS PERMANENTES DE 5 O MAS AÑOS-SIN VARIEDAD	S	6,64
1700000007206684	14-069-045-00004-00003	62000	PASTOS PERMANENTES DE 5 O MAS AÑOS-SIN VARIEDAD	S	26,29
1700000007206685	14-069-045-00004-00004	62000	PASTOS PERMANENTES DE 5 O MAS AÑOS-SIN VARIEDAD	S	0,83
1700000007206687	14-069-045-00023-00001	62000	PASTOS PERMANENTES DE 5 O MAS AÑOS-SIN VARIEDAD	S	34,83

**Incidenias de carga ganadera****INCIDENCIA DESCRIPCIÓN**

- 452 Actividad agraria declarada en un recinto no compatible con el uso PA, PR o PS asignado en SIGPAC para ese recinto.  
Recinto:14-069-042-00175-00004 Cultivo:62000 PASTOS PERMANENTES DE 5 O MAS AÑOS-SIN VARIEDAD Secano USO ASIGNADO EN SIGPAC:PA
- 86122 Recinto superficie forrajera que realiza la actividad de producción de pastoreo y no declara el o los códigos del Registro de Explotaciones Ganaderas de Andalucía, REGA.  
Recinto:14-069-042-00175-00004 Cultivo:62000 PASTOS PERMANENTES DE 5 O MAS AÑOS-SIN VARIEDAD Secano  
Recinto:14-069-042-00174-00010 Cultivo:62000 PASTOS PERMANENTES DE 5 O MAS AÑOS-SIN VARIEDAD Secano  
Recinto:14-069-042-00174-00009 Cultivo:62000 PASTOS PERMANENTES DE 5 O MAS AÑOS-SIN VARIEDAD Secano
- 86124 Recinto de forrajera para Cálculo de Carga Ganadera que No pertenece a Explotación.  
Recinto:14-069-042-00175-00004 Cultivo:62000 PASTOS PERMANENTES DE 5 O MAS AÑOS-SIN VARIEDAD Secano  
Recinto:14-069-042-00174-00010 Cultivo:62000 PASTOS PERMANENTES DE 5 O MAS AÑOS-SIN VARIEDAD Secano  
Recinto:14-069-042-00174-00009 Cultivo:62000 PASTOS PERMANENTES DE 5 O MAS AÑOS-SIN VARIEDAD Secano
- 86128 Recinto de Forrajeras que no ha contabilizado para Carga Ganadera por no tener una explotación válida para el cálculo de la Carga Ganadera  
Recinto:14-069-042-00175-00004 Cultivo:62 PASTOS PERMANENTES DE 5 O MAS AÑOS-

(1) Con incidencias que retienen pago o deniegan el expediente.  
(2) Se calcula sobre superficie declarada admisible.  
(3) Aplicación del artículo 16 bis del RD 147/2023.

Puede verificar la integridad de una copia de este documento mediante la lectura del código QR adjunto o mediante el acceso a la dirección <https://ws050.juntadeandalucia.es/verificarFirma> indicando el código de VERIFICACIÓN

FIRMADO POR	RAQUEL MARIA ESPIN CRESPO	FECHA	26/06/2024
VERIFICACIÓN	Pk2jmMQ72K8YCC9EQ8LU85ENJJ6M	PÁGINA	3508/8857





Recinto:14-069-042-00174-00010 Cultivo:62 PASTOS PERMANENTES DE 5 O MAS AÑOS-  
Recinto:14-069-042-00174-00009 Cultivo:62 PASTOS PERMANENTES DE 5 O MAS AÑOS-  
86132 Recinto superficie forrajera que no realiza la actividad de producción de pastoreo.  
Recinto:14-069-042-00175-00004 Cultivo:62000 PASTOS PERMANENTES DE 5 O MAS AÑOS-SIN VARIEDAD Secano

(1) Con incidencias que retienen pago o deniegan el expediente.  
(2) Se calcula sobre superficie declarada admisible.  
(3) Aplicación del artículo 16 bis del RD 147/2023.

Puede verificar la integridad de una copia de este documento mediante la lectura del código QR adjunto o mediante el acceso a la dirección <https://ws050.juntadeandalucia.es/verificarFirma> indicando el código de VERIFICACIÓN

FIRMADO POR	RAQUEL MARIA ESPIN CRESPO	FECHA	26/06/2024
VERIFICACIÓN	Pk2jmMQ72K8YCCCE9EQ8LU85ENJJ6M	PÁGINA	3509/8857





**APELLIDOS Y NOMBRE / RAZÓN SOCIAL**

RODRIGUEZ BRAVO FRANCISCO GABRIEL

**NIF**  
\*\*\*\*1575\*

**EXPEDIENTE**  
1250623

**RESOLUCIÓN**  
CONCESIÓN DE LA AYUDA

**DATOS DE MANTENIMIENTO UNIDADES**

<b>GRUPO DE PAGO</b>	<b>Sup. Dec. Admisible</b>	<b>Sup. Resuelta</b>	<b>Sobredecl.</b>	<b>% Sobredecl.</b>
ZONAS DE LIMITACIONES NATURALES	107,34	105,80	1,54	1,43

**RESUMEN DE PAGOS**

	<b>IMPORTE ( Euros )</b>			
	<b>RESUELTO</b>	<b>FEADER</b>	<b>MAPA</b>	<b>CAPADR</b>
A pagar	1.170,96	995,32	114,87	60,77

**APLICACIÓN DE REDUCCIONES Y PENALIZACIONES (%)**

<b>Criterios de subvencionabilidad (1)</b>	<b>Presentación tardía</b>	<b>Omisión declaración</b>	<b>Condicionabilidad</b>
0,00	0,00	0,00	0,00

**IMPORTE ( Euros )**

<b>Calculado(2)</b>	<b>Reducción</b>	<b>Penalización</b>	<b>Reducción Penalización (3)</b>	<b>Penalización adicional</b>	<b>Resuelto</b>	<b>FEADER</b>	<b>MAPA</b>	<b>CAPADR</b>
1.188,00 €	17,04 €	0,00 €	0,00 €	0,00 €	1.170,96 €	995,32 €	114,87 €	60,77 €
<b>Importe Unitario:</b>	54,00 €	<b>Nuevo Importe Unitario:</b>		11,07 €				

(1) Con incidencias que retienen pago o deniegan el expediente.  
 (2) Se calcula sobre superficie declarada admisible.  
 (3) Aplicación del artículo 16 bis del RD 147/2023.

Puede verificar la integridad de una copia de este documento mediante la lectura del código QR adjunto o mediante el acceso a la dirección <a href="https://ws050.juntadeandalucia.es/verificarFirma">https://ws050.juntadeandalucia.es/verificarFirma</a> indicando el código de VERIFICACIÓN					
FIRMADO POR	RAQUEL MARIA ESPIN CRESPO		FECHA		26/06/2024
VERIFICACIÓN	Pk2jmMQ72K8YCCE9EQ8LU85ENJJ6M		PÁGINA		3510/8857



**RECINTOS PROPUESTOS**

REF.	REFERENCIA SIGPAC	CULTIVO	S/R	USO SIGPAC	Sup. Dec. admisible	Sup. Campo	Sup. Determ.	Sup. Resuelta
-1485928	14-008-064-00002-0002	PASTOS DE MENOS DE 5 AÑOS	S		0,52		0,52	0,52
-1485927	14-008-064-00002-0002	PASTOS DE MENOS DE 5 AÑOS	S		4,05		4,05	4,05
-1485923	14-008-064-00002-0002	BARBECHO TRADICIONAL	S		2,78		2,78	2,78
-1485918	14-008-064-00070-0002	PASTOS PERMANENTES DE 5 O MAS AÑOS	S		0,29		0,29	0,29
-1485864	14-008-063-00119-0001	CEBADA	S		1,31		1,31	1,31
-1320070	14-008-064-00089-0001	PASTOS DE MENOS DE 5 AÑOS	S		0,81		0,81	0,81
-1027890	14-008-064-00071-0004	PASTOS PERMANENTES DE 5 O MAS AÑOS	S		0,20		0,20	0,20
-1027889	14-008-064-00071-0003	PASTOS PERMANENTES DE 5 O MAS AÑOS	S		0,04		0,04	0,04
-1027888	14-008-064-00005-0004	PASTOS PERMANENTES DE 5 O MAS AÑOS	S		0,03		0,03	0,03
-1027887	14-008-064-00001-0007	PASTOS PERMANENTES DE 5 O MAS AÑOS	S		0,06		0,06	0,06
-1027886	14-008-064-00001-0006	PASTOS PERMANENTES DE 5 O MAS AÑOS	S		0,09		0,09	0,09
-1027885	14-008-064-00001-0005	PASTOS PERMANENTES DE 5 O MAS AÑOS	S		0,04		0,04	0,04
-1027884	14-008-064-00001-0001	PASTOS PERMANENTES DE 5 O MAS AÑOS	S		0,01		0,01	0,01
-1027883	14-008-063-00119-0013	PASTOS PERMANENTES DE 5 O MAS AÑOS	S		0,10		0,10	0,10
-1027882	14-008-063-00119-0012	PASTOS PERMANENTES DE 5 O MAS AÑOS	S		0,28		0,28	0,28
-1027881	14-008-063-00119-0011	PASTOS PERMANENTES DE 5 O MAS AÑOS	S		0,34		0,34	0,34
-1027880	14-008-063-00119-0008	PASTOS PERMANENTES DE 5 O MAS AÑOS	S		0,23		0,23	0,23
-1027879	14-008-063-00119-0007	AVENA	S		0,37		0,37	0,37
-1027878	14-008-063-00086-0004	PASTOS PERMANENTES DE 5 O MAS AÑOS	S		0,05		0,05	0,05
-793241	14-008-038-00072-0001	BARBECHO TRADICIONAL	S		0,79	0,79	0,79	0,79
-539803	14-008-064-00074-0003	PASTOS PERMANENTES DE 5 O MAS AÑOS	S		0,11		0,11	0,11
-539802	14-008-064-00074-0002	PASTOS PERMANENTES DE 5 O MAS AÑOS	S		0,12		0,12	0,12
-539801	14-008-064-00071-0002	PASTOS PERMANENTES DE 5 O MAS AÑOS	S		0,17		0,17	0,17
-539800	14-008-064-00029-0004	PASTOS PERMANENTES DE 5 O MAS AÑOS	S		0,09		0,09	0,09
-539798	14-008-064-00001-0004	AVENA	S		1,31		1,31	1,31
-539796	14-008-063-00119-0005	PASTOS PERMANENTES DE 5 O MAS AÑOS	S		0,42		0,42	0,42
-539795	14-008-063-00119-0004	PASTOS PERMANENTES DE 5 O MAS AÑOS	S		0,24		0,24	0,24
-539794	14-008-063-00119-0003	PASTOS PERMANENTES DE 5 O MAS AÑOS	S		0,01		0,01	0,01
-84854	14-008-063-00086-0002	CEBADA	S		3,74		3,74	3,74
-84804	14-008-064-00001-0001	PASTOS PERMANENTES DE 5 O MAS AÑOS	S		1,01		1,01	1,01
170000006746456	14-008-038-00072-0001	BARBECHO TRADICIONAL	S		1,22	0,00	1,22	0,00
170000006746463	14-008-038-00071-0001	BARBECHO TRADICIONAL	S		6,42	6,42	6,42	6,42
170000006746466	14-008-038-00070-0001	BARBECHO TRADICIONAL	S		0,44		0,44	0,44
170000006746468	14-008-038-00068-0001	BARBECHO TRADICIONAL	S		16,23		16,23	16,23
170000006746476	14-008-063-00301-0002	PASTOS PERMANENTES DE 5 O MAS AÑOS	S		0,41		0,41	0,41
170000006746487	14-008-038-00071-0001	BARBECHO TRADICIONAL	S		0,32	0,00	0,32	0,00
170000006746489	14-008-038-00068-0001	BARBECHO TRADICIONAL	S		1,53		1,53	1,53
170000006746494	14-008-038-00068-0001	BARBECHO TRADICIONAL	S		0,36		0,36	0,36
170000006746499	14-008-038-00069-0001	BARBECHO TRADICIONAL	S		3,42		3,42	3,42
170000006746566	14-008-063-00301-0002	PASTOS PERMANENTES DE 5 O MAS AÑOS	S		0,47		0,47	0,47
170000007252342	14-008-063-00086-0002	CEBADA	S		2,21		2,21	2,21
170000007252343	14-008-063-00086-0002	CEBADA	S		2,92		2,92	2,92
170000007252344	14-008-063-00119-0001	AVENA	S		4,99		4,99	4,99
170000007252349	14-008-064-00025-0001	AVENA	S		0,02		0,02	0,02
170000007252363	14-008-064-00001-0001	PASTOS PERMANENTES DE 5 O MAS AÑOS	S		0,18		0,18	0,18
170000007252371	14-008-064-00089-0001	GUISANTES	S		1,91		1,91	1,91
170000007252372	14-008-064-00074-0001	GUISANTES	S		0,73		0,73	0,73
170000007252383	14-008-064-00072-0001	GUISANTES	S		0,76		0,76	0,76
170000007252384	14-008-064-00072-0001	PASTOS DE MENOS DE 5 AÑOS	S		0,70		0,70	0,70
170000007252385	14-008-064-00090-0001	GUISANTES	S		1,68		1,68	1,68
170000007252386	14-008-064-00029-0001	GUISANTES	S		2,25		2,25	2,25
170000007252387	14-008-064-00071-0001	GUISANTES	S		7,65		7,65	7,65

(1) Con incidencias que retienen pago o deniegan el expediente.  
 (2) Se calcula sobre superficie declarada admisible.  
 (3) Aplicación del artículo 16 bis del RD 147/2023.

Puede verificar la integridad de una copia de este documento mediante la lectura del código QR adjunto o mediante el acceso a la dirección <a href="https://ws050.juntadeandalucia.es/verificarFirma">https://ws050.juntadeandalucia.es/verificarFirma</a> indicando el código de VERIFICACIÓN					
FIRMADO POR	RAQUEL MARIA ESPIN CRESPO		FECHA		26/06/2024
VERIFICACIÓN	Pk2jmMQ72K8YCCE9EQ8LU85ENJJ6M		PÁGINA		3511/8857

**RECINTOS PROPUESTOS**

REF.	REFERENCIA SIGPAC	CULTIVO	S/R	USO SIGPAC	Sup. Dec. admisible	Sup. Campo	Sup. Determ.	Sup. Resuelta
170000007252389	14-008-064-00073-0001	GUISANTES	S		0,54		0,54	0,54
170000007252391	14-008-064-00002-0002	BARBECHO TRADICIONAL	S		8,36		8,36	8,36
170000007252395	14-008-064-00010-0001	AVENA	S		1,14		1,14	1,14
170000007252396	14-008-064-00018-0001	AVENA	S		0,18		0,18	0,18
170000007252397	14-008-064-00400-0001	AVENA	S		1,56		1,56	1,56
170000007252398	14-008-064-00005-0001	AVENA	S		3,21		3,21	3,21
170000007252400	14-008-064-00011-0001	AVENA	S		0,78		0,78	0,78
170000007252401	14-008-064-00017-0001	AVENA	S		0,40		0,40	0,40
170000007252402	14-008-064-00023-0001	AVENA	S		0,76		0,76	0,76
170000007252403	14-008-064-00024-0002	AVENA	S		0,39		0,39	0,39
170000007252404	14-008-064-00024-0001	PASTOS PERMANENTES DE 5 O MAS AÑOS	S		0,14		0,14	0,14
170000007252412	14-008-039-00083-0001	PASTOS DE MENOS DE 5 AÑOS	S		6,32		6,32	6,32
170000007252413	14-008-039-00082-0006	PASTOS PERMANENTES DE 5 O MAS AÑOS	S		7,13		7,13	7,13

**Datos considerados para el Cálculo de la Carga Ganadera del expediente**

Superficie determinada para Cálculo Carga Ganadera: 24,66 ha

Carga Ganadera del Expediente: 1,59 ugm/ha

Explotación	Especie	Ugm Calculada para CG
ES140080000759	OVINA	39,16

**Recintos Determinados para el Cálculo de Garga Ganadera**

REF.	REFERENCIA SIGPAC	CULTIVO	DESCRIPCIÓN CULTIVO	S/R	SUP. RESUELTA (ha)
-1485928	14-008-064-00002-00002	63000	PASTOS DE MENOS DE 5 AÑOS-SIN VARIEDAD	S	0,52
-1485927	14-008-064-00002-00002	63000	PASTOS DE MENOS DE 5 AÑOS-SIN VARIEDAD	S	4,05
-1485918	14-008-064-00070-00002	62000	PASTOS PERMANENTES DE 5 O MAS AÑOS-SIN VARIEDAD	S	0,29
-1320070	14-008-064-00089-00001	63000	PASTOS DE MENOS DE 5 AÑOS-SIN VARIEDAD	S	0,81
-1027890	14-008-064-00071-00004	62000	PASTOS PERMANENTES DE 5 O MAS AÑOS-SIN VARIEDAD	S	0,20
-1027889	14-008-064-00071-00003	62000	PASTOS PERMANENTES DE 5 O MAS AÑOS-SIN VARIEDAD	S	0,04
-1027888	14-008-064-00005-00004	62000	PASTOS PERMANENTES DE 5 O MAS AÑOS-SIN VARIEDAD	S	0,03
-1027887	14-008-064-00001-00007	62000	PASTOS PERMANENTES DE 5 O MAS AÑOS-SIN VARIEDAD	S	0,06
-1027886	14-008-064-00001-00006	62000	PASTOS PERMANENTES DE 5 O MAS AÑOS-SIN VARIEDAD	S	0,09
-1027885	14-008-064-00001-00005	62000	PASTOS PERMANENTES DE 5 O MAS AÑOS-SIN VARIEDAD	S	0,04
-1027884	14-008-064-00001-00001	62000	PASTOS PERMANENTES DE 5 O MAS AÑOS-SIN VARIEDAD	S	0,01
-1027883	14-008-063-00119-00013	62000	PASTOS PERMANENTES DE 5 O MAS AÑOS-SIN VARIEDAD	S	0,10
-1027882	14-008-063-00119-00012	62000	PASTOS PERMANENTES DE 5 O MAS AÑOS-SIN VARIEDAD	S	0,28
-1027881	14-008-063-00119-00011	62000	PASTOS PERMANENTES DE 5 O MAS AÑOS-SIN VARIEDAD	S	0,34
-1027880	14-008-063-00119-00008	62000	PASTOS PERMANENTES DE 5 O MAS AÑOS-SIN VARIEDAD	S	0,23
-1027878	14-008-063-00086-00004	62000	PASTOS PERMANENTES DE 5 O MAS AÑOS-SIN VARIEDAD	S	0,05
-539803	14-008-064-00074-00003	62000	PASTOS PERMANENTES DE 5 O MAS AÑOS-SIN VARIEDAD	S	0,11
-539802	14-008-064-00074-00002	62000	PASTOS PERMANENTES DE 5 O MAS AÑOS-SIN VARIEDAD	S	0,12
-539801	14-008-064-00071-00002	62000	PASTOS PERMANENTES DE 5 O MAS AÑOS-SIN VARIEDAD	S	0,17

(1) Con incidencias que retienen pago o deniegan el expediente.

(2) Se calcula sobre superficie declarada admisible.

(3) Aplicación del artículo 16 bis del RD 147/2023.

Puede verificar la integridad de una copia de este documento mediante la lectura del código QR adjunto o mediante el acceso a la dirección <https://ws050.juntadeandalucia.es/verificarFirma> indicando el código de VERIFICACIÓN

FIRMADO POR	RAQUEL MARIA ESPIN CRESPO	FECHA	26/06/2024
VERIFICACIÓN	Pk2jmMQ72K8YCCE9EQ8LU85ENJJ6M	PÁGINA	3512/8857



**Recintos Determinados para el Cálculo de Garga Ganadera**

REF.	REFERENCIA SIGPAC	CULTIVO	DESCRIPCIÓN CULTIVO	S/R	SUP. RESUELTA (ha)
-539800	14-008-064-00029-00004	62000	PASTOS PERMANENTES DE 5 O MAS AÑOS-SIN VARIEDAD	S	0,09
-539796	14-008-063-00119-00005	62000	PASTOS PERMANENTES DE 5 O MAS AÑOS-SIN VARIEDAD	S	0,42
-539795	14-008-063-00119-00004	62000	PASTOS PERMANENTES DE 5 O MAS AÑOS-SIN VARIEDAD	S	0,24
-539794	14-008-063-00119-00003	62000	PASTOS PERMANENTES DE 5 O MAS AÑOS-SIN VARIEDAD	S	0,01
-84804	14-008-064-00001-00001	62000	PASTOS PERMANENTES DE 5 O MAS AÑOS-SIN VARIEDAD	S	1,01
1700000006746476	14-008-063-00301-00002	62000	PASTOS PERMANENTES DE 5 O MAS AÑOS-SIN VARIEDAD	S	0,41
1700000006746566	14-008-063-00301-00002	62000	PASTOS PERMANENTES DE 5 O MAS AÑOS-SIN VARIEDAD	S	0,47
1700000007252363	14-008-064-00001-00001	62000	PASTOS PERMANENTES DE 5 O MAS AÑOS-SIN VARIEDAD	S	0,18
1700000007252384	14-008-064-00072-00001	63000	PASTOS DE MENOS DE 5 AÑOS-SIN VARIEDAD	S	0,70
1700000007252404	14-008-064-00024-00001	62000	PASTOS PERMANENTES DE 5 O MAS AÑOS-SIN VARIEDAD	S	0,14
1700000007252412	14-008-039-00083-00001	63000	PASTOS DE MENOS DE 5 AÑOS-SIN VARIEDAD	S	6,32
1700000007252413	14-008-039-00082-00006	62000	PASTOS PERMANENTES DE 5 O MAS AÑOS-SIN VARIEDAD	S	7,13

**Incidencias de carga ganadera****INCIDENCIA DESCRIPCIÓN**

86132	Recinto superficie forrajera que no realiza la actividad de producción de pastoreo.
	Recinto:14-008-064-00002-00002 Cultivo:20000 BARBECHO TRADICIONAL-SIN VARIEDAD Secano
	Recinto:14-008-038-00072-00001 Cultivo:20000 BARBECHO TRADICIONAL-SIN VARIEDAD Secano
	Recinto:14-008-038-00072-00001 Cultivo:20000 BARBECHO TRADICIONAL-SIN VARIEDAD Secano
	Recinto:14-008-038-00071-00001 Cultivo:20000 BARBECHO TRADICIONAL-SIN VARIEDAD Secano
	Recinto:14-008-038-00070-00001 Cultivo:20000 BARBECHO TRADICIONAL-SIN VARIEDAD Secano
	Recinto:14-008-038-00068-00001 Cultivo:20000 BARBECHO TRADICIONAL-SIN VARIEDAD Secano
	Recinto:14-008-038-00071-00001 Cultivo:20000 BARBECHO TRADICIONAL-SIN VARIEDAD Secano
	Recinto:14-008-038-00068-00001 Cultivo:20000 BARBECHO TRADICIONAL-SIN VARIEDAD Secano
	Recinto:14-008-038-00068-00001 Cultivo:20000 BARBECHO TRADICIONAL-SIN VARIEDAD Secano
	Recinto:14-008-038-00069-00001 Cultivo:20000 BARBECHO TRADICIONAL-SIN VARIEDAD Secano
	Recinto:14-008-064-00002-00002 Cultivo:20000 BARBECHO TRADICIONAL-SIN VARIEDAD Secano

(1) Con incidencias que retienen pago o deniegan el expediente.

(2) Se calcula sobre superficie declarada admisible.

(3) Aplicación del artículo 16 bis del RD 147/2023.

Puede verificar la integridad de una copia de este documento mediante la lectura del código QR adjunto o mediante el acceso a la dirección <https://ws050.juntadeandalucia.es/verificarFirma> indicando el código de VERIFICACIÓN

FIRMADO POR	RAQUEL MARIA ESPIN CRESPO	FECHA	26/06/2024
VERIFICACIÓN	Pk2jmMQ72K8YCCCE9EQ8LU85ENJJ6M	PÁGINA	3513/8857





**APELLIDOS Y NOMBRE / RAZÓN SOCIAL**

RODRIGUEZ CANO ISABEL

**NIF**

\*\*\*\*4016\*

**EXPEDIENTE**

1163993

**RESOLUCIÓN**

CONCESIÓN DE LA AYUDA

**DATOS DE MANTENIMIENTO UNIDADES**

**GRUPO DE PAGO**

ZONAS DE LIMITACIONES NATURALES

**Sup. Dec. Admisible**

2,90

**Sup. Resuelta**

2,90

**Sobredecl.**

0,00

**% Sobredecl.**

0,00

**RESUMEN DE PAGOS**

	<b>IMPORTE ( Euros )</b>			
	<b>RESUELTO</b>	<b>FEADER</b>	<b>MAPA</b>	<b>CAPADR</b>
Pago realizado	142,52	121,14	13,98	7,40
A pagar	14,08	11,97	1,38	0,73
<b>TOTAL</b>	<b>156,60</b>	<b>133,11</b>	<b>15,36</b>	<b>8,13</b>

**APLICACIÓN DE REDUCCIONES Y PENALIZACIONES (%)**

<b>Crterios de subvencionabilidad (1)</b>	<b>Presentación tardía</b>	<b>Omisión declaración</b>	<b>Condicionalidad</b>
0,00	0,00	0,00	0,00

**IMPORTE ( Euros )**

Calculado(2)	Reducción	Penalización	Reducción Penalización (3)	Penalización adicional	Resuelto	FEADER	MAPA	CAPADR
156,60 €	0,00 €	0,00 €	0,00 €	0,00 €	156,60 €	133,11 €	15,36 €	8,13 €
Importe Unitario:	54,00 €	Nuevo Importe Unitario:	54,00 €					

**RECINTOS PROPUESTOS**

REF.	REFERENCIA SIGPAC	CULTIVO	S/R	USO SIGPAC	Sup. Dec. admisible	Sup. Campo	Sup. Determ.	Sup. Resuelta
170000005404889	14-016-030-00055-0001	PASTOS PERMANENTES DE 5 O MAS AÑOS	S		0,78		0,78	0,78
170000005404894	14-016-031-00027-0001	PASTOS PERMANENTES DE 5 O MAS AÑOS	S		0,43		0,43	0,43
170000005404895	14-054-042-00058-0004	OLIVAR	S		0,31		0,31	0,31
170000005404896	14-054-042-00058-0002	OLIVAR	S		0,86		0,86	0,86
170000005404897	14-069-049-00051-0002	OLIVAR	S		0,19		0,19	0,19
170000005404898	14-069-049-00051-0001	OLIVAR	S		0,33		0,33	0,33

**INCIDENCIAS**

**INCIDENCIA DESCRIPCIÓN**

86126	Recinto de forrajera para Cálculo de Carga Ganadera que No pertenece a Explotación con UGM válida.
	Recinto:14-016-030-00023-00001 Cultivo:62000 PASTOS PERMANENTES DE 5 O MAS AÑOS-SIN VARIEDAD Secano Explotacion:ES140160000508
	Recinto:14-016-030-00024-00001 Cultivo:62000 PASTOS PERMANENTES DE 5 O MAS AÑOS-SIN VARIEDAD Secano Explotacion:ES140160000508
	Recinto:14-016-030-00025-00001 Cultivo:62000 PASTOS PERMANENTES DE 5 O MAS AÑOS-SIN VARIEDAD Secano Explotacion:ES140160000508
	Recinto:14-016-030-00025-00002 Cultivo:62000 PASTOS PERMANENTES DE 5 O MAS AÑOS-SIN VARIEDAD Secano Explotacion:ES140160000508
	Recinto:14-016-030-00025-00003 Cultivo:62000 PASTOS PERMANENTES DE 5 O MAS AÑOS-SIN VARIEDAD Secano Explotacion:ES140160000508
	Recinto:14-016-030-00025-00006 Cultivo:62000 PASTOS PERMANENTES DE 5 O MAS AÑOS-SIN VARIEDAD Secano Explotacion:ES140160000508

(1) Con incidencias que retienen pago o deniegan el expediente.  
 (2) Se calcula sobre superficie declarada admisible.  
 (3) Aplicación del artículo 16 bis del RD 147/2023.

Puede verificar la integridad de una copia de este documento mediante la lectura del código QR adjunto o mediante el acceso a la dirección <https://ws050.juntadeandalucia.es/verificarFirma> indicando el código de VERIFICACIÓN

FIRMADO POR	RAQUEL MARIA ESPIN CRESPO	FECHA	26/06/2024
VERIFICACIÓN	Pk2jmMQ72K8YCCE9EQ8LU85ENJJ6M	PÁGINA	3514/8857







**Datos considerados para el Cálculo de la Carga Ganadera del expediente**

Superficie determinada para Cálculo Carga Ganadera: 19,37 ha  
Carga Ganadera del Expediente: 1,49 ugm/ha

Explotación	Especie	Ugm Calculada para CG
ES140430000126	BOVINA	28,93

**Recintos Determinados para el Cálculo de Garga Ganadera**

REF.	REFERENCIA SIGPAC	CULTIVO	DESCRIPCIÓN CULTIVO	S/R	SUP. RESUELTA (ha)
170000005404889	14-016-030-00055-00001	62000	PASTOS PERMANENTES DE 5 O MAS AÑOS-SIN VARIEDAD	S	0,78
170000005404893	14-043-043-00018-00001	62000	PASTOS PERMANENTES DE 5 O MAS AÑOS-SIN VARIEDAD	S	18,16
170000005404894	14-016-031-00027-00001	62000	PASTOS PERMANENTES DE 5 O MAS AÑOS-SIN VARIEDAD	S	0,43

**Incidencias de carga ganadera**

**INCIDENCIA DESCRIPCIÓN**

86126	Recinto de forrajera para Cálculo de Carga Ganadera que No pertenece a Explotación con UGM válida. Recinto:14-016-030-00025-00006 Cultivo:62000 PASTOS PERMANENTES DE 5 O MAS AÑOS-SIN VARIEDAD Secano Explotacion:ES140160000508 Recinto:14-016-030-00023-00001 Cultivo:62000 PASTOS PERMANENTES DE 5 O MAS AÑOS-SIN VARIEDAD Secano Explotacion:ES140160000508 Recinto:14-016-030-00024-00001 Cultivo:62000 PASTOS PERMANENTES DE 5 O MAS AÑOS-SIN VARIEDAD Secano Explotacion:ES140160000508 Recinto:14-016-030-00025-00001 Cultivo:62000 PASTOS PERMANENTES DE 5 O MAS AÑOS-SIN VARIEDAD Secano Explotacion:ES140160000508 Recinto:14-016-030-00025-00002 Cultivo:62000 PASTOS PERMANENTES DE 5 O MAS AÑOS-SIN VARIEDAD Secano Explotacion:ES140160000508 Recinto:14-016-030-00025-00003 Cultivo:62000 PASTOS PERMANENTES DE 5 O MAS AÑOS-SIN VARIEDAD Secano Explotacion:ES140160000508
86128	Recinto de Forrajeras que no ha contabilizado para Carga Ganadera por no tener una explotación válida para el cálculo de la Carga Ganadera Recinto:14-016-030-00025-00006 Cultivo:62 PASTOS PERMANENTES DE 5 O MAS AÑOS- Recinto:14-016-030-00023-00001 Cultivo:62 PASTOS PERMANENTES DE 5 O MAS AÑOS- Recinto:14-016-030-00024-00001 Cultivo:62 PASTOS PERMANENTES DE 5 O MAS AÑOS- Recinto:14-016-030-00025-00001 Cultivo:62 PASTOS PERMANENTES DE 5 O MAS AÑOS- Recinto:14-016-030-00025-00002 Cultivo:62 PASTOS PERMANENTES DE 5 O MAS AÑOS- Recinto:14-016-030-00025-00003 Cultivo:62 PASTOS PERMANENTES DE 5 O MAS AÑOS-

(1) Con incidencias que retienen pago o deniegan el expediente.  
(2) Se calcula sobre superficie declarada admisible.  
(3) Aplicación del artículo 16 bis del RD 147/2023.

Puede verificar la integridad de una copia de este documento mediante la lectura del código QR adjunto o mediante el acceso a la dirección <https://ws050.juntadeandalucia.es/verificarFirma> indicando el código de VERIFICACIÓN

FIRMADO POR	RAQUEL MARIA ESPIN CRESPO	FECHA	26/06/2024
VERIFICACIÓN	Pk2jmMQ72K8YCCE9EQ8LU85ENJJ6M	PÁGINA	3515/8857





**APELLIDOS Y NOMBRE / RAZÓN SOCIAL**

RODRIGUEZ CUADRADO SALVADOR

**NIF**

\*\*\*3692\*

**EXPEDIENTE**

1219846

**RESOLUCIÓN**

CONCESIÓN DE LA AYUDA

**DATOS DE MANTENIMIENTO UNIDADES**

**GRUPO DE PAGO**

ZONAS DE LIMITACIONES NATURALES

**Sup. Dec. Admisible**

37,48

**Sup. Resuelta**

37,48

**Sobredecl.**

0,00

**% Sobredecl.**

0,00

**RESUMEN DE PAGOS**

	<b>IMPORTE ( Euros )</b>			
	<b>RESUELTO</b>	<b>FEADER</b>	<b>MAPA</b>	<b>CAPADR</b>
Pago realizado	1.081,20	919,02	106,06	56,12
A pagar	106,80	90,78	10,48	5,54
<b>TOTAL</b>	<b>1.188,00</b>	<b>1.009,80</b>	<b>116,54</b>	<b>61,66</b>

**APLICACIÓN DE REDUCCIONES Y PENALIZACIONES (%)**

<b>Criterios de subvencionabilidad (1)</b>	<b>Presentación tardía</b>	<b>Omisión declaración</b>	<b>Condicionabilidad</b>
0,00	0,00	0,00	0,00

**IMPORTE ( Euros )**

Calculado(2)	Reducción	Penalización	Reducción Penalización (3)	Penalización adicional	Resuelto	FEADER	MAPA	CAPADR
1.188,00 €	0,00 €	0,00 €	0,00 €	0,00 €	1.188,00 €	1.009,80 €	116,54 €	61,66 €
<b>Importe Unitario:</b>	<b>54,00 €</b>	<b>Nuevo Importe Unitario:</b>	<b>31,70 €</b>					

(1) Con incidencias que retienen pago o deniegan el expediente.  
 (2) Se calcula sobre superficie declarada admisible.  
 (3) Aplicación del artículo 16 bis del RD 147/2023.

Puede verificar la integridad de una copia de este documento mediante la lectura del código QR adjunto o mediante el acceso a la dirección <a href="https://ws050.juntadeandalucia.es/verificarFirma">https://ws050.juntadeandalucia.es/verificarFirma</a> indicando el código de VERIFICACIÓN					
FIRMADO POR	RAQUEL MARIA ESPIN CRESPO		FECHA		26/06/2024
VERIFICACIÓN	Pk2jmMQ72K8YCCE9EQ8LU85ENJJJ6M		PÁGINA		3516/8857



**RECINTOS PROPUESTOS**

REF.	REFERENCIA SIGPAC	CULTIVO	S/R	USO SIGPAC	Sup. Dec. admisible	Sup. Campo	Sup. Determ.	Sup. Resuelta
-1619598	14-029-070-00251-0001	AVENA	S		0,43		0,43	0,43
-1119084	14-029-070-00259-0005	AVENA	S		0,02		0,02	0,02
4650157	14-029-066-00006-0001	AVENA	S		0,43		0,43	0,43
4650158	14-029-066-00006-0002	OLIVAR	S		1,80		1,80	1,80
4650159	14-029-068-00015-0001	OLIVAR	S		0,16		0,16	0,16
4650160	14-029-068-00015-0002	AVENA	S		0,45		0,45	0,45
4650161	14-029-068-00015-0003	AVENA	S		0,52		0,52	0,52
4650163	14-029-068-00031-0001	AVENA	S		1,30		1,30	1,30
4650173	14-029-068-00060-0001	AVENA	S		0,06		0,06	0,06
4650175	14-029-068-00061-0001	AVENA	S		0,77		0,77	0,77
4650177	14-029-068-00093-0001	AVENA	S		2,51		2,51	2,51
4650180	14-029-068-00094-0001	AVENA	S		0,12		0,12	0,12
4650185	14-029-068-00116-0001	AVENA	S		3,30		3,30	3,30
4650186	14-029-068-00116-0003	AVENA	S		0,90		0,90	0,90
4650187	14-029-068-00117-0002	AVENA	S		1,11		1,11	1,11
4650188	14-029-068-00117-0003	AVENA	S		0,05		0,05	0,05
4650191	14-029-068-00119-0002	AVENA	S		0,23		0,23	0,23
4650198	14-029-068-00128-0001	AVENA	S		1,39		1,39	1,39
4650207	14-029-068-00129-0001	AVENA	S		0,28		0,28	0,28
4650209	14-029-068-00140-0001	AVENA	S		1,79		1,79	1,79
4650210	14-029-070-00024-0001	BARBECHO TRADICIONAL	S		0,60		0,60	0,60
4650215	14-029-070-00032-0001	BARBECHO TRADICIONAL	S		0,23		0,23	0,23
4650230	14-029-070-00070-0001	BARBECHO TRADICIONAL	S		0,29		0,29	0,29
4650234	14-029-070-00098-0001	TRIGO BLANDO	S		0,25		0,25	0,25
4650236	14-029-070-00186-0001	BARBECHO TRADICIONAL	S		0,77		0,77	0,77
4650238	14-029-070-00208-0001	BARBECHO TRADICIONAL	S		2,50		2,50	2,50
4650239	14-029-070-00227-0001	AVENA	S		0,72		0,72	0,72
4650243	14-029-070-00235-0001	AVENA	S		0,89		0,89	0,89
4650250	14-029-070-00251-0001	AVENA	S		0,37		0,37	0,37
4650251	14-029-070-00251-0002	AVENA	S		0,25		0,25	0,25
4650256	14-029-070-00259-0003	AVENA	S		1,72		1,72	1,72
4650257	14-029-070-00268-0001	AVENA	S		0,96		0,96	0,96
4650266	14-029-070-00285-0001	BARBECHO TRADICIONAL	S		1,22		1,22	1,22
4650273	14-029-071-00019-0001	OLIVAR	S		0,88		0,88	0,88
4650279	14-029-071-00100-0001	TRIGO BLANDO	S		0,26		0,26	0,26
4650284	14-029-071-00103-0001	TRIGO BLANDO	S		0,57		0,57	0,57
4650294	14-029-071-00123-0001	TRIGO BLANDO	S		0,61		0,61	0,61
4650300	14-029-071-00153-0002	TRIGO BLANDO	S		0,14		0,14	0,14
4650301	14-029-071-00154-0001	TRIGO BLANDO	S		0,16		0,16	0,16
4650303	14-029-071-00195-0001	TRIGO BLANDO	S		1,66		1,66	1,66
4650312	14-029-073-00008-0002	TRITICALE	S		2,55		2,55	2,55
4650313	14-029-073-00035-0001	TRITICALE	S		1,42		1,42	1,42
4650315	14-029-073-00036-0001	TRITICALE	S		0,84		0,84	0,84

**INCIDENCIAS**

**INCIDENCIA DESCRIPCIÓN**

- 4272 Verifica que las líneas de declaración de las Solicitudes Únicas no tienen solapes con la capa de Retroactividad Gráfica (ambas de la misma campaña) a nivel de expediente/línea de declaración gráfica de la solicitud.  
 Recinto:14-029-063-00014-00001 Cultivo: - Agregado de la referencia del recinto.:0 Zona de la referencia del recinto.:0 Superficie solapada.:0,02 Id. Incid.:95153541  
 Recinto:14-029-063-00014-00001 Cultivo: - Agregado de la referencia del recinto.:0 Zona de la referencia del recinto.:0 Superficie solapada.:0,04 Id. Incid.:95153540
- 86119 Carga ganadera NO cumple con el valor mínimo de 0,2 UGM/ha.

(1) Con incidencias que retienen pago o deniegan el expediente.  
 (2) Se calcula sobre superficie declarada admisible.  
 (3) Aplicación del artículo 16 bis del RD 147/2023.

Puede verificar la integridad de una copia de este documento mediante la lectura del código QR adjunto o mediante el acceso a la dirección <a href="https://ws050.juntadeandalucia.es/verificarFirma">https://ws050.juntadeandalucia.es/verificarFirma</a> indicando el código de VERIFICACIÓN					
FIRMADO POR	RAQUEL MARIA ESPIN CRESPO		FECHA		26/06/2024
VERIFICACIÓN	Pk2jmMQ72K8YCCE9EQ8LU85ENJJ6M		PÁGINA		3517/8857

**INCIDENCIAS****INCIDENCIA DESCRIPCIÓN**

	Recinto:14-029-063-00014-00001 Cultivo:63000 PASTOS DE MENOS DE 5 AÑOS-SIN VARIEDAD Secano Carga Ganadera:0
	Recinto:14-029-063-00014-00011 Cultivo:63000 PASTOS DE MENOS DE 5 AÑOS-SIN VARIEDAD Secano Carga Ganadera:0
86120	Para explotaciones de pastos permanentes ubicadas en espacios protegidos la carga ganadera mínima será 0,1 UGM/ha.
	Recinto:14-029-064-00002-00001 Cultivo:63000 PASTOS DE MENOS DE 5 AÑOS-SIN VARIEDAD Secano Carga Ganadera:0
86122	Recinto superficie forrajera que realiza la actividad de producción de pastoreo y no declara el o los códigos del Registro de Explotaciones Ganaderas de Andalucía, REGA.
	Recinto:14-029-063-00014-00001 Cultivo:63000 PASTOS DE MENOS DE 5 AÑOS-SIN VARIEDAD Secano
	Recinto:14-029-063-00014-00011 Cultivo:63000 PASTOS DE MENOS DE 5 AÑOS-SIN VARIEDAD Secano
	Recinto:14-029-064-00002-00001 Cultivo:63000 PASTOS DE MENOS DE 5 AÑOS-SIN VARIEDAD Secano
86124	Recinto de forrajera para Cálculo de Carga Ganadera que No pertenece a Explotación.
	Recinto:14-029-063-00014-00001 Cultivo:63000 PASTOS DE MENOS DE 5 AÑOS-SIN VARIEDAD Secano
	Recinto:14-029-063-00014-00011 Cultivo:63000 PASTOS DE MENOS DE 5 AÑOS-SIN VARIEDAD Secano
	Recinto:14-029-064-00002-00001 Cultivo:63000 PASTOS DE MENOS DE 5 AÑOS-SIN VARIEDAD Secano

**Datos considerados para el Cálculo de la Carga Ganadera del expediente**

Superficie determinada para Cálculo Carga Ganadera: 0,00 ha

Carga Ganadera del Expediente: 0,00 ugm/ha

**Incidenias de carga ganadera****INCIDENCIA DESCRIPCIÓN**

86122	Recinto superficie forrajera que realiza la actividad de producción de pastoreo y no declara el o los códigos del Registro de Explotaciones Ganaderas de Andalucía, REGA.
	Recinto:14-029-063-00014-00011 Cultivo:63000 PASTOS DE MENOS DE 5 AÑOS-SIN VARIEDAD Secano
	Recinto:14-029-063-00014-00001 Cultivo:63000 PASTOS DE MENOS DE 5 AÑOS-SIN VARIEDAD Secano
	Recinto:14-029-064-00002-00001 Cultivo:63000 PASTOS DE MENOS DE 5 AÑOS-SIN VARIEDAD Secano
86124	Recinto de forrajera para Cálculo de Carga Ganadera que No pertenece a Explotación.
	Recinto:14-029-063-00014-00011 Cultivo:63000 PASTOS DE MENOS DE 5 AÑOS-SIN VARIEDAD Secano
	Recinto:14-029-063-00014-00001 Cultivo:63000 PASTOS DE MENOS DE 5 AÑOS-SIN VARIEDAD Secano
	Recinto:14-029-064-00002-00001 Cultivo:63000 PASTOS DE MENOS DE 5 AÑOS-SIN VARIEDAD Secano
86128	Recinto de Forrajeras que no ha contabilizado para Carga Ganadera por no tener una explotación válida para el cálculo de la Carga Ganadera
	Recinto:14-029-063-00014-00011 Cultivo:63 PASTOS DE MENOS DE 5 AÑOS-
	Recinto:14-029-063-00014-00001 Cultivo:63 PASTOS DE MENOS DE 5 AÑOS-
	Recinto:14-029-064-00002-00001 Cultivo:63 PASTOS DE MENOS DE 5 AÑOS-
86132	Recinto superficie forrajera que no realiza la actividad de producción de pastoreo.
	Recinto:14-029-070-00024-00001 Cultivo:20000 BARBECHO TRADICIONAL-SIN VARIEDAD Secano
	Recinto:14-029-070-00032-00001 Cultivo:20000 BARBECHO TRADICIONAL-SIN VARIEDAD Secano
	Recinto:14-029-070-00070-00001 Cultivo:20000 BARBECHO TRADICIONAL-SIN VARIEDAD Secano
	Recinto:14-029-070-00186-00001 Cultivo:20000 BARBECHO TRADICIONAL-SIN VARIEDAD Secano
	Recinto:14-029-070-00208-00001 Cultivo:20000 BARBECHO TRADICIONAL-SIN VARIEDAD Secano
	Recinto:14-029-070-00285-00001 Cultivo:20000 BARBECHO TRADICIONAL-SIN VARIEDAD Secano

(1) Con incidencias que retienen pago o deniegan el expediente.  
(2) Se calcula sobre superficie declarada admisible.  
(3) Aplicación del artículo 16 bis del RD 147/2023.

Puede verificar la integridad de una copia de este documento mediante la lectura del código QR adjunto o mediante el acceso a la dirección <https://ws050.juntadeandalucia.es/verificarFirma> indicando el código de VERIFICACIÓN

FIRMADO POR	RAQUEL MARIA ESPIN CRESPO	FECHA	26/06/2024
-------------	---------------------------	-------	------------

VERIFICACIÓN	Pk2jmMQ72K8YCCE9EQ8LU85ENJJ6M	PÁGINA	3518/8857
--------------	-------------------------------	--------	-----------



**APELLIDOS Y NOMBRE / RAZÓN SOCIAL**

RODRIGUEZ DELGADO DIONISIO

**NIF**

\*\*\*6843\*

**EXPEDIENTE**

1148480

**RESOLUCIÓN**

CONCESIÓN DE LA AYUDA

**DATOS DE MANTENIMIENTO UNIDADES****GRUPO DE PAGO**

ZONAS DE LIMITACIONES NATURALES

**Sup. Dec. Admisible**

2,59

**Sup. Resuelta**

2,59

**Sobredecl.**

0,00

**% Sobredecl.**

0,00

**RESUMEN DE PAGOS**

	<b>IMPORTE ( Euros )</b>			
	<b>RESUELTO</b>	<b>FEADER</b>	<b>MAPA</b>	<b>CAPADR</b>
Pago realizado	127,29	108,19	12,49	6,61
A pagar	12,57	10,68	1,23	0,66
<b>TOTAL</b>	<b>139,86</b>	<b>118,87</b>	<b>13,72</b>	<b>7,27</b>

**APLICACIÓN DE REDUCCIONES Y PENALIZACIONES (%)**

<b>Criterios de subvencionabilidad (1)</b>	<b>Presentación tardía</b>	<b>Omisión declaración</b>	<b>Condicionalidad</b>
0,00	0,00	0,00	0,00

**IMPORTE ( Euros )**

Calculado(2)	Reducción	Penalización	Reducción Penalización (3)	Penalización adicional	Resuelto	FEADER	MAPA	CAPADR
139,86 €	0,00 €	0,00 €	0,00 €	0,00 €	139,86 €	118,88 €	13,72 €	7,26 €
Importe Unitario:	54,00 €	Nuevo Importe Unitario:	54,00 €					

**RECINTOS PROPUESTOS**

<b>REF.</b>	<b>REFERENCIA SIGPAC</b>	<b>CULTIVO</b>	<b>S/R</b>	<b>USO SIGPAC</b>	<b>Sup. Dec. admisible</b>	<b>Sup. Campo</b>	<b>Sup. Determ.</b>	<b>Sup. Resuelta</b>
-1626487	14-038-053-00045-0001	OLIVAR	S		0,07		0,07	0,07
1700000005985635	14-038-053-00046-0001	OLIVAR	S		2,22		2,22	2,22
1700000005985636	14-038-053-00047-0006	OLIVAR	S		0,30		0,30	0,30

(1) Con incidencias que retienen pago o deniegan el expediente.  
(2) Se calcula sobre superficie declarada admisible.  
(3) Aplicación del artículo 16 bis del RD 147/2023.

Puede verificar la integridad de una copia de este documento mediante la lectura del código QR adjunto o mediante el acceso a la dirección <https://ws050.juntadeandalucia.es/verificarFirma> indicando el código de VERIFICACIÓN

FIRMADO POR	RAQUEL MARIA ESPIN CRESPO	FECHA	26/06/2024
VERIFICACIÓN	Pk2jmMQ72K8YCCE9EQ8LU85ENJJ6M	PÁGINA	3519/8857



**APELLIDOS Y NOMBRE / RAZÓN SOCIAL**

RODRIGUEZ DIAZ CONCEPCION

**NIF**

\*\*\*\*4153\*

**EXPEDIENTE**

1227411

**RESOLUCIÓN**

CONCESIÓN DE LA AYUDA

**DATOS DE MANTENIMIENTO UNIDADES****GRUPO DE PAGO**

ZONAS DE LIMITACIONES NATURALES

**Sup. Dec.  
Admisible**

225,36

**Sup.  
Resuelta**

225,36

**Sobredecl.**

0,00

**% Sobredecl.**

0,00

**RESUMEN DE PAGOS**

	<b>IMPORTE ( Euros )</b>			
	<b>RESUELTO</b>	<b>FEADER</b>	<b>MAPA</b>	<b>CAPADR</b>
Pago realizado	1.081,20	919,02	106,06	56,12
A pagar	106,54	90,56	10,45	5,53
<b>TOTAL</b>	<b>1.187,74</b>	<b>1.009,58</b>	<b>116,51</b>	<b>61,65</b>

**APLICACIÓN DE REDUCCIONES Y PENALIZACIONES (%)**

<b>Criterios de subvencionabilidad (1)</b>	<b>Presentación tardía</b>	<b>Omisión declaración</b>	<b>Condicionalidad</b>
0,00	0,00	0,00	0,00

**IMPORTE ( Euros )**

Calculado(2)	Reducción	Penalización	Reducción Penalización (3)	Penalización adicional	Resuelto	FEADER	MAPA	CAPADR
1.187,74 €	0,00 €	0,00 €	0,00 €	0,00 €	1.187,74 €	1.009,58 €	116,52 €	61,64 €
Importe Unitario:	54,00 €	Nuevo Importe Unitario:	5,27 €					

(1) Con incidencias que retienen pago o deniegan el expediente.

(2) Se calcula sobre superficie declarada admisible.

(3) Aplicación del artículo 16 bis del RD 147/2023.

Puede verificar la integridad de una copia de este documento mediante la lectura del código QR adjunto o mediante el acceso a la dirección <https://ws050.juntadeandalucia.es/verificarFirma> indicando el código de VERIFICACIÓN

FIRMADO POR

RAQUEL MARIA ESPIN CRESPO

FECHA

26/06/2024

VERIFICACIÓN

Pk2jmMQ72K8YCCE9EQ8LU85ENJJ6M

PÁGINA

3520/8857



**RECINTOS PROPUESTOS**

REF.	REFERENCIA SIGPAC	CULTIVO	S/R	USO SIGPAC	Sup. Dec. admisible	Sup. Campo	Sup. Determ.	Sup. Resuelta
-1578542	14-035-051-00333-0001	AVENA	S		1,11		1,11	1,11
-1578540	14-035-051-00333-0001	TRANQUILLÓN	S		10,75		10,75	10,75
-1578532	14-035-020-00080-0002	BARBECHO TRADICIONAL	S		2,41		2,41	2,41
-1578531	14-035-020-00079-0001	BARBECHO TRADICIONAL	S		1,60		1,60	1,60
-1578516	14-035-053-00467-0004	TRANQUILLÓN	S		0,05		0,05	0,05
-1012240	14-008-022-00003-0012	TRIGO BLANDO	S		29,48		29,48	29,48
-821945	14-008-022-00003-0012	BARBECHO TRADICIONAL	S		33,34		33,34	33,34
-747906	14-035-019-00262-0001	TRIGO BLANDO	S		2,89		2,89	2,89
-747898	14-008-060-00039-0001	TRIGO BLANDO	S		0,08		0,08	0,08
-747897	14-008-060-00044-0001	TRIGO BLANDO	S		0,04		0,04	0,04
-747896	14-008-060-00053-0001	TRIGO BLANDO	S		0,03		0,03	0,03
-747895	14-008-060-00059-0001	TRIGO BLANDO	S		0,07		0,07	0,07
-747890	14-008-060-00026-0001	TRIGO BLANDO	S		0,37		0,37	0,37
-747889	14-008-060-00027-0001	TRIGO BLANDO	S		0,35		0,35	0,35
-747888	14-008-060-00031-0001	TRIGO BLANDO	S		2,68		2,68	2,68
-747887	14-008-060-00037-0001	BARBECHO TRADICIONAL	S		5,65		5,65	5,65
-747886	14-008-060-00036-0002	BARBECHO TRADICIONAL	S		2,01		2,01	2,01
-747885	14-008-060-00041-0001	BARBECHO TRADICIONAL	S		1,16		1,16	1,16
-747884	14-008-060-00042-0002	BARBECHO TRADICIONAL	S		0,97		0,97	0,97
-747883	14-008-060-00043-0001	BARBECHO TRADICIONAL	S		1,58		1,58	1,58
-747882	14-008-060-00040-0001	BARBECHO TRADICIONAL	S		1,38		1,38	1,38
-747881	14-008-060-00048-0002	BARBECHO TRADICIONAL	S		0,03		0,03	0,03
-747880	14-008-060-00044-0001	BARBECHO TRADICIONAL	S		0,81		0,81	0,81
-747879	14-008-060-00049-0001	BARBECHO TRADICIONAL	S		0,13		0,13	0,13
-747878	14-008-060-00043-0002	BARBECHO TRADICIONAL	S		1,39		1,39	1,39
-747877	14-008-060-00040-0002	BARBECHO TRADICIONAL	S		0,44		0,44	0,44
-747876	14-008-060-00039-0001	BARBECHO TRADICIONAL	S		2,19		2,19	2,19
-747875	14-008-060-00038-0002	TRIGO BLANDO	S		4,05		4,05	4,05
-747874	14-008-060-00045-0001	TRIGO BLANDO	S		3,87		3,87	3,87
-747873	14-008-060-00046-0001	TRIGO BLANDO	S		0,08		0,08	0,08
-747872	14-008-060-00047-0001	TRIGO BLANDO	S		2,93		2,93	2,93
-747871	14-008-060-00054-0001	TRIGO BLANDO	S		3,28		3,28	3,28
-747870	14-008-060-00057-0001	TRIGO BLANDO	S		0,18		0,18	0,18
-747869	14-008-060-00058-0002	TRIGO BLANDO	S		7,19		7,19	7,19
-747868	14-008-060-00055-0001	TRIGO BLANDO	S		1,40		1,40	1,40
-747867	14-008-060-00050-0001	BARBECHO TRADICIONAL	S		0,59		0,59	0,59
-742857	14-035-053-00475-0002	AVENA	S		1,71		1,71	1,71
-591787	14-008-060-00050-0002	BARBECHO TRADICIONAL	S		0,58		0,58	0,58
-591786	14-008-060-00051-0001	BARBECHO TRADICIONAL	S		0,42		0,42	0,42
-591781	14-008-028-00332-0003	TRIGO BLANDO	S		0,09		0,09	0,09
-591776	14-008-028-00333-0001	TRIGO BLANDO	S		0,03		0,03	0,03
-591773	14-008-028-00324-0001	TRIGO BLANDO	S		0,52		0,52	0,52
-591772	14-008-028-00323-0001	TRIGO BLANDO	S		0,46		0,46	0,46
-591747	14-035-017-00558-0001	TRIGO BLANDO	S		0,14		0,14	0,14
-591746	14-035-017-00557-0002	TRIGO BLANDO	S		1,03		1,03	1,03
-449918	14-008-028-00325-0001	TRIGO BLANDO	S		1,02		1,02	1,02
-449917	14-008-028-00320-0001	TRIGO BLANDO	S		0,76		0,76	0,76
-449916	14-008-028-00299-0001	TRIGO BLANDO	S		0,60		0,60	0,60
-176931	14-008-060-00050-0002	AVENA	S		0,87		0,87	0,87
-176888	14-008-060-00051-0001	AVENA	S		0,60		0,60	0,60
-176862	14-008-060-00050-0001	AVENA	S		0,96		0,96	0,96
-56775	14-008-060-00053-0001	AVENA	S		1,99		1,99	1,99

(1) Con incidencias que retienen pago o deniegan el expediente.  
(2) Se calcula sobre superficie declarada admisible.  
(3) Aplicación del artículo 16 bis del RD 147/2023.

Puede verificar la integridad de una copia de este documento mediante la lectura del código QR adjunto o mediante el acceso a la dirección <https://ws050.juntadeandalucia.es/verificarFirma> indicando el código de VERIFICACIÓN

FIRMADO POR	RAQUEL MARIA ESPIN CRESPO	FECHA	26/06/2024
VERIFICACIÓN	Pk2jmMQ72K8YCCE9EQ8LU85ENJJ6M	PÁGINA	3521/8857



**RECINTOS PROPUESTOS**

REF.	REFERENCIA SIGPAC	CULTIVO	S/R	USO SIGPAC	Sup. Dec. admisible	Sup. Campo	Sup. Determ.	Sup. Resuelta
-56772	14-008-060-00061-0001	AVENA	S		0,03		0,03	0,03
-56771	14-008-060-00062-0002	AVENA	S		0,37		0,37	0,37
-56770	14-008-060-00052-0002	AVENA	S		0,04		0,04	0,04
-56769	14-008-060-00059-0002	AVENA	S		2,09		2,09	2,09
-56768	14-008-060-00060-0002	AVENA	S		1,15		1,15	1,15
-56767	14-008-060-00060-0003	AVENA	S		0,23		0,23	0,23
-56765	14-008-060-00053-0002	AVENA	S		1,35		1,35	1,35
-56764	14-008-060-00052-0001	AVENA	S		1,05		1,05	1,05
-56749	14-008-060-00059-0001	AVENA	S		4,11		4,11	4,11
-56748	14-008-060-00056-0001	AVENA	S		0,32		0,32	0,32
-56746	14-008-060-00058-0002	AVENA	S		0,92		0,92	0,92
-56745	14-008-060-00055-0001	AVENA	S		0,60		0,60	0,60
1700000006441641	14-035-053-00468-0002	OLIVAR	S		0,18		0,18	0,18
1700000006441642	14-035-053-00468-0004	OLIVAR	S		0,04		0,04	0,04
1700000006441643	14-008-027-00301-0001	TRIGO BLANDO	S		0,85		0,85	0,85
1700000006441644	14-008-027-00302-0001	TRIGO BLANDO	S		0,45		0,45	0,45
1700000006441645	14-035-054-00108-0001	TRANQUILLÓN	S		3,23		3,23	3,18
1700000006441647	14-035-053-00462-0022	TRANQUILLÓN	S		0,13		0,13	0,13
1700000006441651	14-035-053-00448-0001	OLIVAR	S		1,24		1,24	1,24
1700000006441654	14-035-053-00467-0003	OLIVAR	S		0,10		0,10	0,10
1700000006441655	14-035-053-00467-0005	OLIVAR	S		0,04		0,04	0,04
1700000006441656	14-035-053-00467-0006	OLIVAR	S		0,06		0,06	0,06
1700000006441657	14-035-053-00467-0007	OLIVAR	S		0,04		0,04	0,04
1700000006441658	14-035-051-00308-0001	AVENA	S		0,92		0,92	0,92
1700000006441659	14-035-051-00309-0001	AVENA	S		1,30		1,30	1,30
1700000006441660	14-035-051-00333-0001	TRANQUILLÓN	S		18,61		18,61	18,61
1700000006441661	14-035-053-00467-0004	BARBECHO TRADICIONAL	S		0,15		0,15	0,15
1700000006441662	14-035-053-00462-0022	TRANQUILLÓN	S		0,26		0,26	0,26
1700000006441663	14-035-054-00107-0001	BARBECHO TRADICIONAL	S		20,50		20,50	20,50
1700000006441665	14-035-053-00224-0001	TRANQUILLÓN	S		0,81		0,81	0,81
1700000006441667	14-008-028-00171-0001	TRIGO BLANDO	S		0,71		0,71	0,71
1700000006441669	14-035-053-00475-0002	AVENA	S		3,17		3,17	3,17
1700000006441670	14-008-028-00172-0001	TRIGO BLANDO	S		1,27		1,27	1,27
1700000006441673	14-035-053-00410-0005	GUISANTES	S		2,57		2,57	2,57
1700000006441674	14-035-053-00406-0001	GUISANTES	S		2,34		2,34	2,34
1700000006441675	14-035-053-00404-0001	GUISANTES	S		1,46		1,46	1,46
1700000006441676	14-035-053-00224-0005	OLIVAR	S		2,73		2,73	2,73
1700000006441680	14-008-028-00314-0001	TRIGO BLANDO	S		0,34		0,34	0,34
1700000006441681	14-035-053-00474-0007	AVENA	S		2,06		2,06	2,06
1700000006441682	14-008-028-00311-0001	TRIGO BLANDO	S		0,06		0,06	0,06
1700000006441683	14-035-053-00462-0012	GUISANTES	S		0,57		0,57	0,57
1700000006441684	14-035-053-00462-0022	TRANQUILLÓN	S		0,05		0,05	0,05
1700000006441685	14-035-053-00224-0004	TRANQUILLÓN	S		0,39		0,39	0,39
1700000006441686	14-035-053-00467-0004	TRANQUILLÓN	S		3,61		3,61	3,61
1700000006441688	14-035-053-00469-0001	TRANQUILLÓN	S		4,56		4,56	4,56
1700000006441689	14-035-053-00467-0004	BARBECHO TRADICIONAL	S		0,01		0,01	0,01

**INCIDENCIAS****INCIDENCIA DESCRIPCIÓN**

- 4272 Verifica que las líneas de declaración de las Solicitudes Únicas no tienen solapes con la capa de Retroactividad Gráfica (ambas de la misma campaña) a nivel de expediente/línea de declaración gráfica de la solicitud.  
 Recinto:14-035-054-00108-00001 Cultivo: - Agregado de la referencia del recinto.:0 Zona de la referencia del recinto.:0 Superficie

(1) Con incidencias que retienen pago o deniegan el expediente.  
 (2) Se calcula sobre superficie declarada admisible.  
 (3) Aplicación del artículo 16 bis del RD 147/2023.

Puede verificar la integridad de una copia de este documento mediante la lectura del código QR adjunto o mediante el acceso a la dirección <https://ws050.juntadeandalucia.es/verificarFirma> indicando el código de VERIFICACIÓN

FIRMADO POR	RAQUEL MARIA ESPIN CRESPO	FECHA	26/06/2024
VERIFICACIÓN	Pk2jmMQ72K8YCCE9EQ8LU85ENJJ6M	PÁGINA	3522/8857







**INCIDENCIAS**

**INCIDENCIA DESCRIPCIÓN**

solapada.:0,05 Id. Incid.:95157774

**Datos considerados para el Cálculo de la Carga Ganadera del expediente**

**Superficie determinada para Cálculo Carga Ganadera:** 0,00 ha

**Carga Ganadera del Expediente:** 0,00 ugm/ha

**Incidencias de carga ganadera**

**INCIDENCIA DESCRIPCIÓN**

86132	Recinto superficie forrajera que no realiza la actividad de producción de pastoreo.
	Recinto:14-035-020-00080-00002 Cultivo:20000 BARBECHO TRADICIONAL-SIN VARIEDAD Secano
	Recinto:14-035-020-00079-00001 Cultivo:20000 BARBECHO TRADICIONAL-SIN VARIEDAD Secano
	Recinto:14-008-022-00003-00012 Cultivo:20000 BARBECHO TRADICIONAL-SIN VARIEDAD Secano
	Recinto:14-008-060-00037-00001 Cultivo:20000 BARBECHO TRADICIONAL-SIN VARIEDAD Secano
	Recinto:14-008-060-00036-00002 Cultivo:20000 BARBECHO TRADICIONAL-SIN VARIEDAD Secano
	Recinto:14-008-060-00041-00001 Cultivo:20000 BARBECHO TRADICIONAL-SIN VARIEDAD Secano
	Recinto:14-008-060-00042-00002 Cultivo:20000 BARBECHO TRADICIONAL-SIN VARIEDAD Secano
	Recinto:14-008-060-00043-00001 Cultivo:20000 BARBECHO TRADICIONAL-SIN VARIEDAD Secano
	Recinto:14-008-060-00040-00001 Cultivo:20000 BARBECHO TRADICIONAL-SIN VARIEDAD Secano
	Recinto:14-008-060-00048-00002 Cultivo:20000 BARBECHO TRADICIONAL-SIN VARIEDAD Secano
	Recinto:14-008-060-00044-00001 Cultivo:20000 BARBECHO TRADICIONAL-SIN VARIEDAD Secano
	Recinto:14-008-060-00049-00001 Cultivo:20000 BARBECHO TRADICIONAL-SIN VARIEDAD Secano
	Recinto:14-008-060-00043-00002 Cultivo:20000 BARBECHO TRADICIONAL-SIN VARIEDAD Secano
	Recinto:14-008-060-00040-00002 Cultivo:20000 BARBECHO TRADICIONAL-SIN VARIEDAD Secano
	Recinto:14-008-060-00039-00001 Cultivo:20000 BARBECHO TRADICIONAL-SIN VARIEDAD Secano
	Recinto:14-008-060-00050-00001 Cultivo:20000 BARBECHO TRADICIONAL-SIN VARIEDAD Secano
	Recinto:14-008-060-00050-00002 Cultivo:20000 BARBECHO TRADICIONAL-SIN VARIEDAD Secano
	Recinto:14-008-060-00051-00001 Cultivo:20000 BARBECHO TRADICIONAL-SIN VARIEDAD Secano
	Recinto:14-035-053-00467-00004 Cultivo:20000 BARBECHO TRADICIONAL-SIN VARIEDAD Secano
	Recinto:14-035-054-00107-00001 Cultivo:20000 BARBECHO TRADICIONAL-SIN VARIEDAD Secano
	Recinto:14-035-053-00467-00004 Cultivo:20000 BARBECHO TRADICIONAL-SIN VARIEDAD Secano

(1) Con incidencias que retienen pago o deniegan el expediente.  
 (2) Se calcula sobre superficie declarada admisible.  
 (3) Aplicación del artículo 16 bis del RD 147/2023.

Puede verificar la integridad de una copia de este documento mediante la lectura del código QR adjunto o mediante el acceso a la dirección <https://ws050.juntadeandalucia.es/verificarFirma> indicando el código de VERIFICACIÓN

FIRMADO POR	RAQUEL MARIA ESPIN CRESPO	FECHA	26/06/2024
VERIFICACIÓN	Pk2jmMQ72K8YCCCE9EQ8LU85ENJJ6M	PÁGINA	3523/8857



**APELLIDOS Y NOMBRE / RAZÓN SOCIAL**

RODRIGUEZ GALVEZ DAVID

**NIF**

\*\*\*\*2953\*

**EXPEDIENTE**

1215694

**RESOLUCIÓN**

CONCESIÓN DE LA AYUDA

**DATOS DE MANTENIMIENTO UNIDADES****GRUPO DE PAGO**

ZONAS DE LIMITACIONES NATURALES

**Sup. Dec.  
Admisible**

4,04

**Sup.  
Resuelta**

4,04

**Sobredecl.**

0,00

**% Sobredecl.**

0,00

**RESUMEN DE PAGOS**

	<b>IMPORTE ( Euros )</b>			
	<b>RESUELTO</b>	<b>FEADER</b>	<b>MAPA</b>	<b>CAPADR</b>
Pago realizado	198,55	168,77	19,48	10,30
A pagar	19,61	16,67	1,92	1,02
<b>TOTAL</b>	<b>218,16</b>	<b>185,44</b>	<b>21,40</b>	<b>11,32</b>

**APLICACIÓN DE REDUCCIONES Y PENALIZACIONES (%)**

<b>Criterios de subvencionabilidad (1)</b>	<b>Presentación tardía</b>	<b>Omisión declaración</b>	<b>Condicionabilidad</b>
0,00	0,00	0,00	0,00

**IMPORTE ( Euros )**

Calculado(2)	Reducción	Penalización	Reducción Penalización (3)	Penalización adicional	Resuelto	FEADER	MAPA	CAPADR
218,16 €	0,00 €	0,00 €	0,00 €	0,00 €	218,16 €	185,44 €	21,40 €	11,32 €
Importe Unitario:	54,00 €	Nuevo Importe Unitario:	54,00 €					

**RECINTOS PROPUESTOS**

<b>REF.</b>	<b>REFERENCIA SIGPAC</b>	<b>CULTIVO</b>	<b>S/R</b>	<b>USO SIGPAC</b>	<b>Sup. Dec. admisible</b>	<b>Sup. Campo</b>	<b>Sup. Determ.</b>	<b>Sup. Resuelta</b>
1700000006759161	14-056-019-00015-0002	OLIVAR	R		2,17		2,17	2,17
1700000006759162	14-056-019-00015-0005	OLIVAR	R		1,87		1,87	1,87

(1) Con incidencias que retienen pago o deniegan el expediente.

(2) Se calcula sobre superficie declarada admisible.

(3) Aplicación del artículo 16 bis del RD 147/2023.

Puede verificar la integridad de una copia de este documento mediante la lectura del código QR adjunto o mediante el acceso a la dirección <https://ws050.juntadeandalucia.es/verificarFirma> indicando el código de VERIFICACIÓN

FIRMADO POR	RAQUEL MARIA ESPIN CRESPO	FECHA	26/06/2024
VERIFICACIÓN	Pk2jmMQ72K8YCCE9EQ8LU85ENJJ6M	PÁGINA	3524/8857





**APELLIDOS Y NOMBRE / RAZÓN SOCIAL**

RODRIGUEZ GOMEZ DAMIAN MANUEL

**NIF**

\*\*\*\*0742\*

**EXPEDIENTE**

1284070

**RESOLUCIÓN**

CONCESIÓN DE LA AYUDA

**DATOS DE MANTENIMIENTO UNIDADES**

<b>GRUPO DE PAGO</b>	<b>Sup. Dec. Admisible</b>	<b>Sup. Resuelta</b>	<b>Sobredecl.</b>	<b>% Sobredecl.</b>
ZONAS DE LIMITACIONES NATURALES	5,38	5,38	0,00	0,00

**RESUMEN DE PAGOS**

	<b>IMPORTE ( Euros )</b>			
	<b>RESUELTO</b>	<b>FEADER</b>	<b>MAPA</b>	<b>CAPADR</b>
A pagar	290,52	246,94	28,50	15,08

**APLICACIÓN DE REDUCCIONES Y PENALIZACIONES (%)**

<b>Criterios de subvencionabilidad (1)</b>	<b>Presentación tardía</b>	<b>Omisión declaración</b>	<b>Condicionabilidad</b>
0,00	0,00	0,00	0,00

**IMPORTE ( Euros )**

<b>Calculado(2)</b>	<b>Reducción</b>	<b>Penalización</b>	<b>Reducción adicional (3)</b>	<b>Penalización adicional</b>	<b>Resuelto</b>	<b>FEADER</b>	<b>MAPA</b>	<b>CAPADR</b>
290,52 €	0,00 €	0,00 €	0,00 €	0,00 €	290,52 €	246,94 €	28,50 €	15,08 €
<b>Importe Unitario:</b>	54,00 €	<b>Nuevo Importe Unitario:</b>	54,00 €					

**RECINTOS PROPUESTOS**

<b>REF.</b>	<b>REFERENCIA SIGPAC</b>	<b>CULTIVO</b>	<b>S/R</b>	<b>USO SIGPAC</b>	<b>Sup. Dec. admisible</b>	<b>Sup. Campo</b>	<b>Sup. Determ.</b>	<b>Sup. Resuelta</b>
-787808	14-029-099-00058-0002	BARBECHO TRADICIONAL	S		1,08		1,08	1,08
-487617	14-029-099-00058-0001	PISTACHO	S		2,71		2,71	2,67
1700000005251885	14-029-100-00121-0001	BARBECHO TRADICIONAL	S		0,76		0,76	0,76
1700000005251887	14-029-081-00077-0001	BARBECHO TRADICIONAL	S		0,41		0,41	0,41
1700000005251888	14-029-081-00078-0001	BARBECHO TRADICIONAL	S		0,46		0,46	0,46

**INCIDENCIAS**

**INCIDENCIA DESCRIPCIÓN**

- 3795 Recinto declarado con una situación de riesgo de abandono.  
Recinto:14-029-099-00058-00002 Cultivo: -
- 4272 Verifica que las líneas de declaración de las Solicitudes Únicas no tienen solapes con la capa de Retroactividad Gráfica (ambas de la misma campaña) a nivel de expediente/línea de declaración gráfica de la solicitud.  
Recinto:14-029-099-00058-00001 Cultivo: - Agregado de la referencia del recinto.:0 Zona de la referencia del recinto.:0 Superficie solapada.:0,04 Id. Incid.:95162562

**Datos considerados para el Cálculo de la Carga Ganadera del expediente**

**Superficie determinada para Cálculo Carga Ganadera:** 0,00 ha  
**Carga Ganadera del Expediente:** 0,00 ugm/ha

(1) Con incidencias que retienen pago o deniegan el expediente.  
(2) Se calcula sobre superficie declarada admisible.  
(3) Aplicación del artículo 16 bis del RD 147/2023.

Puede verificar la integridad de una copia de este documento mediante la lectura del código QR adjunto o mediante el acceso a la dirección <a href="https://ws050.juntadeandalucia.es/verificarFirma">https://ws050.juntadeandalucia.es/verificarFirma</a> indicando el código de VERIFICACIÓN					
FIRMADO POR	RAQUEL MARIA ESPIN CRESPO		FECHA		26/06/2024
VERIFICACIÓN	Pk2jmMQ72K8YCCE9EQ8LU85ENJJ6M		PÁGINA		3525/8857



**Incidencias de carga ganadera**

**INCIDENCIA DESCRIPCIÓN**

3795	Recinto declarado con una situación de riesgo de abandono. Recinto:14-029-099-00058-00002 Cultivo: -
86132	Recinto superficie forrajera que no realiza la actividad de producción de pastoreo. Recinto:14-029-099-00058-00002 Cultivo:20000 BARBECHO TRADICIONAL-SIN VARIEDAD Secano Recinto:14-029-100-00121-00001 Cultivo:20000 BARBECHO TRADICIONAL-SIN VARIEDAD Secano Recinto:14-029-081-00077-00001 Cultivo:20000 BARBECHO TRADICIONAL-SIN VARIEDAD Secano Recinto:14-029-081-00078-00001 Cultivo:20000 BARBECHO TRADICIONAL-SIN VARIEDAD Secano

(1) Con incidencias que retienen pago o deniegan el expediente.  
(2) Se calcula sobre superficie declarada admisible.  
(3) Aplicación del artículo 16 bis del RD 147/2023.

Puede verificar la integridad de una copia de este documento mediante la lectura del código QR adjunto o mediante el acceso a la dirección <https://ws050.juntadeandalucia.es/verificarFirma> indicando el código de VERIFICACIÓN

FIRMADO POR	RAQUEL MARIA ESPIN CRESPO	FECHA	26/06/2024
VERIFICACIÓN	Pk2jmMQ72K8YCCCE9EQ8LU85ENJJ6M	PÁGINA	3526/8857



**APELLIDOS Y NOMBRE / RAZÓN SOCIAL**

RODRIGUEZ JURADO MARIA TERESA

**NIF**

\*\*\*\*7707\*

**EXPEDIENTE**

1247106

**RESOLUCIÓN**

CONCESIÓN DE LA AYUDA

**DATOS DE MANTENIMIENTO UNIDADES****GRUPO DE PAGO**

ZONAS DE LIMITACIONES NATURALES

**Sup. Dec.  
Admisible**

31,42

**Sup.  
Resuelta**

31,42

**Sobredecl.**

0,00

**% Sobredecl.**

0,00

**RESUMEN DE PAGOS**

	<b>IMPORTE ( Euros )</b>			
	<b>RESUELTO</b>	<b>FEADER</b>	<b>MAPA</b>	<b>CAPADR</b>
Pago realizado	1.081,20	919,02	106,06	56,12
A pagar	106,80	90,78	10,48	5,54
<b>TOTAL</b>	<b>1.188,00</b>	<b>1.009,80</b>	<b>116,54</b>	<b>61,66</b>

**APLICACIÓN DE REDUCCIONES Y PENALIZACIONES (%)**

<b>Criterios de subvencionabilidad (1)</b>	<b>Presentación tardía</b>	<b>Omisión declaración</b>	<b>Condicionabilidad</b>
0,00	0,00	0,00	0,00

**IMPORTE ( Euros )**

Calculado(2)	Reducción	Penalización	Reducción Penalización (3)	Penalización adicional	Resuelto	FEADER	MAPA	CAPADR
1.188,00 €	0,00 €	0,00 €	0,00 €	0,00 €	1.188,00 €	1.009,80 €	116,54 €	61,66 €
Importe Unitario:	54,00 €	Nuevo Importe Unitario:	37,81 €					

**RECINTOS PROPUESTOS**

REF.	REFERENCIA SIGPAC	CULTIVO	S/R	USO SIGPAC	Sup. Dec. admisible	Sup. Campo	Sup. Determ.	Sup. Resuelta
-1630245	14-029-084-00003-0001	AVENA	S		1,03		1,03	1,03
-1125815	14-029-082-00028-0007	TRANQUILLÓN	S		2,09		2,09	2,09
-815528	14-029-098-00130-0003	AVENA	S		2,50		2,50	2,50
-595127	14-029-082-00028-0004	VIÑEDO VINIFICACIÓN	S		1,24		1,24	1,24
-595126	14-029-082-00028-0003	TRANQUILLÓN	S		17,68		17,68	17,68
6843365	14-029-084-00004-0001	AVENA	S		6,88		6,88	6,88

**INCIDENCIAS****INCIDENCIA DESCRIPCIÓN**

3790	Recinto declarado inactivo Recinto:14-029-098-00130-00002 Cultivo: -
86119	Carga ganadera NO cumple con el valor mínimo de 0,2 UGM/ha. Recinto:14-029-098-00130-00002 Cultivo:62000 PASTOS PERMANENTES DE 5 O MAS AÑOS-SIN VARIEDAD Secano Carga Ganadera:0

**Datos considerados para el Cálculo de la Carga Ganadera del expediente**

Superficie determinada para Cálculo Carga Ganadera: 0,00 ha  
Carga Ganadera del Expediente: 0,00 ugm/ha

(1) Con incidencias que retienen pago o deniegan el expediente.  
(2) Se calcula sobre superficie declarada admisible.  
(3) Aplicación del artículo 16 bis del RD 147/2023.

Puede verificar la integridad de una copia de este documento mediante la lectura del código QR adjunto o mediante el acceso a la dirección <https://ws050.juntadeandalucia.es/verificarFirma> indicando el código de VERIFICACIÓN

FIRMADO POR	RAQUEL MARIA ESPIN CRESPO	FECHA	26/06/2024
VERIFICACIÓN	Pk2jmMQ72K8YCCE9EQ8LU85ENJJ6M	PÁGINA	3527/8857





**Incidencias de carga ganadera**

**INCIDENCIA DESCRIPCIÓN**

3790	Recinto declarado inactivo Recinto:14-029-098-00130-00002 Cultivo: -
86128	Recinto de Forrajeras que no ha contabilizado para Carga Ganadera por no tener una explotación válida para el cálculo de la Carga Ganadera Recinto:14-029-098-00130-00002 Cultivo:62 PASTOS PERMANENTES DE 5 O MAS AÑOS-

(1) Con incidencias que retienen pago o deniegan el expediente.  
(2) Se calcula sobre superficie declarada admisible.  
(3) Aplicación del artículo 16 bis del RD 147/2023.

Puede verificar la integridad de una copia de este documento mediante la lectura del código QR adjunto o mediante el acceso a la dirección <https://ws050.juntadeandalucia.es/verificarFirma> indicando el código de VERIFICACIÓN

FIRMADO POR	RAQUEL MARIA ESPIN CRESPO	FECHA	26/06/2024
VERIFICACIÓN	Pk2jmMQ72K8YCC9EQ8LU85ENJJ6M	PÁGINA	3528/8857



**APELLIDOS Y NOMBRE / RAZÓN SOCIAL**

RODRIGUEZ MONTORO JOSE ANDRES

**NIF**

\*\*\*1510\*

**EXPEDIENTE**

1087807

**RESOLUCIÓN**

CONCESIÓN DE LA AYUDA

**DATOS DE MANTENIMIENTO UNIDADES**

<b>GRUPO DE PAGO</b>	<b>Sup. Dec. Admisible</b>	<b>Sup. Resuelta</b>	<b>Sobredecl.</b>	<b>% Sobredecl.</b>
ZONAS DE LIMITACIONES NATURALES	55,11	55,11	0,00	0,00

**RESUMEN DE PAGOS**

	<b>IMPORTE ( Euros )</b>			
	<b>RESUELTO</b>	<b>FEADER</b>	<b>MAPA</b>	<b>CAPADR</b>
Pago realizado	1.081,20	919,02	106,06	56,12
A pagar	106,37	90,41	10,43	5,53
<b>TOTAL</b>	<b>1.187,57</b>	<b>1.009,43</b>	<b>116,49</b>	<b>61,65</b>

**APLICACIÓN DE REDUCCIONES Y PENALIZACIONES (%)**

<b>Criterios de subvencionabilidad (1)</b>	<b>Presentación tardía</b>	<b>Omisión declaración</b>	<b>Condicionalidad</b>
0,00	0,00	0,00	0,00

**IMPORTE ( Euros )**

Calculado(2)	Reducción	Penalización	Reducción Penalización (3)	Penalización adicional	Resuelto	FEADER	MAPA	CAPADR
1.187,57 €	0,00 €	0,00 €	0,00 €	0,00 €	1.187,57 €	1.009,43 €	116,50 €	61,64 €
<b>Importe Unitario:</b>	<b>54,00 €</b>	<b>Nuevo Importe Unitario:</b>	<b>21,55 €</b>					

**RECINTOS PROPUESTOS**

<b>REF.</b>	<b>REFERENCIA SIGPAC</b>	<b>CULTIVO</b>	<b>S/R</b>	<b>USO SIGPAC</b>	<b>Sup. Dec. admisible</b>	<b>Sup. Campo</b>	<b>Sup. Determ.</b>	<b>Sup. Resuelta</b>
5107021	14-003-022-00027-0001	PASTOS PERMANENTES DE 5 O MAS AÑOS	S		0,11		0,11	0,11
5107025	14-003-022-00027-0004	PASTOS DE MENOS DE 5 AÑOS	S		6,67		6,67	6,67
5107029	14-003-022-00008-0002	PASTOS PERMANENTES DE 5 O MAS AÑOS	S		27,81		27,81	27,81
5107030	14-003-022-00008-0008	PASTOS PERMANENTES DE 5 O MAS AÑOS	S		6,66		6,66	6,66
5107033	14-003-022-00008-0019	PASTOS DE MENOS DE 5 AÑOS	S		2,10		2,10	2,10
5107035	14-003-022-00008-0024	PASTOS DE MENOS DE 5 AÑOS	S		0,84		0,84	0,84
5107036	14-003-022-00008-0022	PASTOS PERMANENTES DE 5 O MAS AÑOS	S		0,35		0,35	0,33
1700000005232006	14-054-043-00143-0002	OLIVAR	S		0,98		0,98	0,98
1700000005232007	14-054-043-00144-0004	OLIVAR	S		0,44		0,44	0,44
1700000005232008	14-054-042-00123-0002	OLIVAR	S		0,53		0,53	0,53
1700000005232009	14-054-042-00124-0002	OLIVAR	S		0,48		0,48	0,48
1700000005232012	14-003-029-00008-0004	OLIVAR	S		0,06		0,06	0,06
1700000005232013	14-054-043-00036-0002	OLIVAR	S		1,87		1,87	1,87
1700000005232014	14-003-029-00008-0005	OLIVAR	S		5,60		5,60	5,60
1700000005232015	14-054-043-00143-0003	OLIVAR	S		0,05		0,05	0,05
1700000005232016	14-054-043-00144-0002	OLIVAR	S		0,58		0,58	0,58

(1) Con incidencias que retienen pago o deniegan el expediente.

(2) Se calcula sobre superficie declarada admisible.

(3) Aplicación del artículo 16 bis del RD 147/2023.

Puede verificar la integridad de una copia de este documento mediante la lectura del código QR adjunto o mediante el acceso a la dirección <https://ws050.juntadeandalucia.es/verificarFirma> indicando el código de VERIFICACIÓN

FIRMADO POR	RAQUEL MARIA ESPIN CRESPO	FECHA	26/06/2024
VERIFICACIÓN	Pk2jmMQ72K8YCCE9EQ8LU85ENJJ6M	PÁGINA	3529/8857





**INCIDENCIAS**


**INCIDENCIA DESCRIPCIÓN**

- 4272 Verifica que las líneas de declaración de las Solicitudes Únicas no tienen solapes con la capa de Retroactividad Gráfica (ambas de la misma campaña) a nivel de expediente/línea de declaración gráfica de la solicitud.  
Recinto:14-003-022-00008-00022 Cultivo: - Agregado de la referencia del recinto.:0 Zona de la referencia del recinto.:0 Superficie solapada.:0,02 Id. Incid.:95145452
- 86121 Recinto superficie forrajera que no realiza la actividad de producción de pastoreo.  
Recinto:14-003-022-00034-00001 Cultivo:62000 PASTOS PERMANENTES DE 5 O MAS AÑOS-SIN VARIEDAD Secano Actividad Agraria del recinto:2  
Recinto:14-003-022-00034-00002 Cultivo:62000 PASTOS PERMANENTES DE 5 O MAS AÑOS-SIN VARIEDAD Secano Actividad Agraria del recinto:2  
Recinto:14-003-022-00059-00001 Cultivo:62000 PASTOS PERMANENTES DE 5 O MAS AÑOS-SIN VARIEDAD Secano Actividad Agraria del recinto:2  
Recinto:14-003-022-00059-00003 Cultivo:62000 PASTOS PERMANENTES DE 5 O MAS AÑOS-SIN VARIEDAD Secano Actividad Agraria del recinto:2  
Recinto:14-003-025-00041-00003 Cultivo:62000 PASTOS PERMANENTES DE 5 O MAS AÑOS-SIN VARIEDAD Secano Actividad Agraria del recinto:2  
Recinto:14-003-025-00055-00001 Cultivo:63000 PASTOS DE MENOS DE 5 AÑOS-SIN VARIEDAD Secano Actividad Agraria del recinto:2  
Recinto:14-003-025-00055-00004 Cultivo:63000 PASTOS DE MENOS DE 5 AÑOS-SIN VARIEDAD Secano Actividad Agraria del recinto:2  
Recinto:14-003-029-00008-00002 Cultivo:62000 PASTOS PERMANENTES DE 5 O MAS AÑOS-SIN VARIEDAD Secano Actividad Agraria del recinto:2  
Recinto:14-003-029-00008-00007 Cultivo:62000 PASTOS PERMANENTES DE 5 O MAS AÑOS-SIN VARIEDAD Secano Actividad Agraria del recinto:2  
Recinto:14-003-029-00008-00012 Cultivo:62000 PASTOS PERMANENTES DE 5 O MAS AÑOS-SIN VARIEDAD Secano Actividad Agraria del recinto:2  
Recinto:14-003-029-00008-00020 Cultivo:62000 PASTOS PERMANENTES DE 5 O MAS AÑOS-SIN VARIEDAD Secano Actividad Agraria del recinto:2  
Recinto:14-003-029-00008-00021 Cultivo:62000 PASTOS PERMANENTES DE 5 O MAS AÑOS-SIN VARIEDAD Secano Actividad Agraria del recinto:2
- 86122 Recinto superficie forrajera que realiza la actividad de producción de pastoreo y no declara el o los códigos del Registro de Explotaciones Ganaderas de Andalucía, REGA.  
Recinto:14-003-022-00034-00001 Cultivo:62000 PASTOS PERMANENTES DE 5 O MAS AÑOS-SIN VARIEDAD Secano  
Recinto:14-003-022-00034-00002 Cultivo:62000 PASTOS PERMANENTES DE 5 O MAS AÑOS-SIN VARIEDAD Secano  
Recinto:14-003-022-00059-00001 Cultivo:62000 PASTOS PERMANENTES DE 5 O MAS AÑOS-SIN VARIEDAD Secano  
Recinto:14-003-022-00059-00003 Cultivo:62000 PASTOS PERMANENTES DE 5 O MAS AÑOS-SIN VARIEDAD Secano  
Recinto:14-003-025-00041-00003 Cultivo:62000 PASTOS PERMANENTES DE 5 O MAS AÑOS-SIN VARIEDAD Secano  
Recinto:14-003-025-00055-00001 Cultivo:63000 PASTOS DE MENOS DE 5 AÑOS-SIN VARIEDAD Secano  
Recinto:14-003-025-00055-00004 Cultivo:63000 PASTOS DE MENOS DE 5 AÑOS-SIN VARIEDAD Secano  
Recinto:14-003-029-00008-00002 Cultivo:62000 PASTOS PERMANENTES DE 5 O MAS AÑOS-SIN VARIEDAD Secano  
Recinto:14-003-029-00008-00007 Cultivo:62000 PASTOS PERMANENTES DE 5 O MAS AÑOS-SIN VARIEDAD Secano  
Recinto:14-003-029-00008-00012 Cultivo:62000 PASTOS PERMANENTES DE 5 O MAS AÑOS-SIN VARIEDAD Secano  
Recinto:14-003-029-00008-00020 Cultivo:62000 PASTOS PERMANENTES DE 5 O MAS AÑOS-SIN VARIEDAD Secano  
Recinto:14-003-029-00008-00021 Cultivo:62000 PASTOS PERMANENTES DE 5 O MAS AÑOS-SIN VARIEDAD Secano
- 86124 Recinto de forrajera para Cálculo de Carga Ganadera que No pertenece a Explotación.  
Recinto:14-003-022-00034-00001 Cultivo:62000 PASTOS PERMANENTES DE 5 O MAS AÑOS-SIN VARIEDAD Secano  
Recinto:14-003-022-00034-00002 Cultivo:62000 PASTOS PERMANENTES DE 5 O MAS AÑOS-SIN VARIEDAD Secano  
Recinto:14-003-022-00059-00001 Cultivo:62000 PASTOS PERMANENTES DE 5 O MAS AÑOS-SIN VARIEDAD Secano  
Recinto:14-003-022-00059-00003 Cultivo:62000 PASTOS PERMANENTES DE 5 O MAS AÑOS-SIN VARIEDAD Secano  
Recinto:14-003-025-00041-00003 Cultivo:62000 PASTOS PERMANENTES DE 5 O MAS AÑOS-SIN VARIEDAD Secano  
Recinto:14-003-025-00055-00001 Cultivo:63000 PASTOS DE MENOS DE 5 AÑOS-SIN VARIEDAD Secano  
Recinto:14-003-025-00055-00004 Cultivo:63000 PASTOS DE MENOS DE 5 AÑOS-SIN VARIEDAD Secano  
Recinto:14-003-029-00008-00002 Cultivo:62000 PASTOS PERMANENTES DE 5 O MAS AÑOS-SIN VARIEDAD Secano  
Recinto:14-003-029-00008-00007 Cultivo:62000 PASTOS PERMANENTES DE 5 O MAS AÑOS-SIN VARIEDAD Secano  
Recinto:14-003-029-00008-00012 Cultivo:62000 PASTOS PERMANENTES DE 5 O MAS AÑOS-SIN VARIEDAD Secano  
Recinto:14-003-029-00008-00020 Cultivo:62000 PASTOS PERMANENTES DE 5 O MAS AÑOS-SIN VARIEDAD Secano  
Recinto:14-003-029-00008-00021 Cultivo:62000 PASTOS PERMANENTES DE 5 O MAS AÑOS-SIN VARIEDAD Secano

**Datos considerados para el Cálculo de la Carga Ganadera del expediente**

**Superficie determinada para Cálculo Carga Ganadera:** 44,52 ha  
**Carga Ganadera del Expediente:** 0,98 ugm/ha

(1) Con incidencias que retienen pago o deniegan el expediente.  
 (2) Se calcula sobre superficie declarada admisible.  
 (3) Aplicación del artículo 16 bis del RD 147/2023.

Puede verificar la integridad de una copia de este documento mediante la lectura del código QR adjunto o mediante el acceso a la dirección <a href="https://ws050.juntadeandalucia.es/verificarFirma">https://ws050.juntadeandalucia.es/verificarFirma</a> indicando el código de VERIFICACIÓN				
FIRMADO POR	RAQUEL MARIA ESPIN CRESPO	FECHA	26/06/2024	
VERIFICACIÓN	Pk2jmMQ72K8YCCE9EQ8LU85ENJJ6M	PÁGINA	3530/8857	



**Datos considerados para el Cálculo de la Carga Ganadera del expediente**

Explotación	Especie	Ugm Calculada para CG
ES140030000559	OVINA	29,72
ES140030000559	PORCINO	13,97

**Recintos Determinados para el Cálculo de Garga Ganadera**

REF.	REFERENCIA SIGPAC	CULTIVO	DESCRIPCIÓN CULTIVO	S/R	SUP. RESUELTA (ha)
5107021	14-003-022-00027-00001	62000	PASTOS PERMANENTES DE 5 O MAS AÑOS-SIN VARIEDAD	S	0,11
5107025	14-003-022-00027-00004	63000	PASTOS DE MENOS DE 5 AÑOS-SIN VARIEDAD	S	6,67
5107029	14-003-022-00008-00002	62000	PASTOS PERMANENTES DE 5 O MAS AÑOS-SIN VARIEDAD	S	27,81
5107030	14-003-022-00008-00008	62000	PASTOS PERMANENTES DE 5 O MAS AÑOS-SIN VARIEDAD	S	6,66
5107033	14-003-022-00008-00019	63000	PASTOS DE MENOS DE 5 AÑOS-SIN VARIEDAD	S	2,10
5107035	14-003-022-00008-00024	63000	PASTOS DE MENOS DE 5 AÑOS-SIN VARIEDAD	S	0,84
5107036	14-003-022-00008-00022	62000	PASTOS PERMANENTES DE 5 O MAS AÑOS-SIN VARIEDAD	S	0,33

**Incidencias de carga ganadera****INCIDENCIA DESCRIPCIÓN**

86122	Recinto superficie forrajera que realiza la actividad de producción de pastoreo y no declara el o los códigos del Registro de Explotaciones Ganaderas de Andalucía, REGA. Recinto:14-003-022-00059-00003 Cultivo:62000 PASTOS PERMANENTES DE 5 O MAS AÑOS-SIN VARIEDAD Secano Recinto:14-003-022-00059-00001 Cultivo:62000 PASTOS PERMANENTES DE 5 O MAS AÑOS-SIN VARIEDAD Secano Recinto:14-003-025-00055-00004 Cultivo:63000 PASTOS DE MENOS DE 5 AÑOS-SIN VARIEDAD Secano Recinto:14-003-025-00041-00003 Cultivo:62000 PASTOS PERMANENTES DE 5 O MAS AÑOS-SIN VARIEDAD Secano Recinto:14-003-022-00034-00001 Cultivo:62000 PASTOS PERMANENTES DE 5 O MAS AÑOS-SIN VARIEDAD Secano Recinto:14-003-022-00034-00002 Cultivo:62000 PASTOS PERMANENTES DE 5 O MAS AÑOS-SIN VARIEDAD Secano Recinto:14-003-025-00055-00001 Cultivo:63000 PASTOS DE MENOS DE 5 AÑOS-SIN VARIEDAD Secano Recinto:14-003-029-00008-00002 Cultivo:62000 PASTOS PERMANENTES DE 5 O MAS AÑOS-SIN VARIEDAD Secano Recinto:14-003-029-00008-00020 Cultivo:62000 PASTOS PERMANENTES DE 5 O MAS AÑOS-SIN VARIEDAD Secano Recinto:14-003-029-00008-00007 Cultivo:62000 PASTOS PERMANENTES DE 5 O MAS AÑOS-SIN VARIEDAD Secano Recinto:14-003-029-00008-00021 Cultivo:62000 PASTOS PERMANENTES DE 5 O MAS AÑOS-SIN VARIEDAD Secano Recinto:14-003-029-00008-00012 Cultivo:62000 PASTOS PERMANENTES DE 5 O MAS AÑOS-SIN VARIEDAD Secano
86124	Recinto de forrajera para Cálculo de Carga Ganadera que No pertenece a Explotación. Recinto:14-003-022-00059-00003 Cultivo:62000 PASTOS PERMANENTES DE 5 O MAS AÑOS-SIN VARIEDAD Secano Recinto:14-003-022-00059-00001 Cultivo:62000 PASTOS PERMANENTES DE 5 O MAS AÑOS-SIN VARIEDAD Secano Recinto:14-003-025-00055-00004 Cultivo:63000 PASTOS DE MENOS DE 5 AÑOS-SIN VARIEDAD Secano Recinto:14-003-025-00041-00003 Cultivo:62000 PASTOS PERMANENTES DE 5 O MAS AÑOS-SIN VARIEDAD Secano Recinto:14-003-022-00034-00001 Cultivo:62000 PASTOS PERMANENTES DE 5 O MAS AÑOS-SIN VARIEDAD Secano Recinto:14-003-022-00034-00002 Cultivo:62000 PASTOS PERMANENTES DE 5 O MAS AÑOS-SIN VARIEDAD Secano Recinto:14-003-025-00055-00001 Cultivo:63000 PASTOS DE MENOS DE 5 AÑOS-SIN VARIEDAD Secano Recinto:14-003-029-00008-00002 Cultivo:62000 PASTOS PERMANENTES DE 5 O MAS AÑOS-SIN VARIEDAD Secano Recinto:14-003-029-00008-00020 Cultivo:62000 PASTOS PERMANENTES DE 5 O MAS AÑOS-SIN VARIEDAD Secano Recinto:14-003-029-00008-00007 Cultivo:62000 PASTOS PERMANENTES DE 5 O MAS AÑOS-SIN VARIEDAD Secano Recinto:14-003-029-00008-00021 Cultivo:62000 PASTOS PERMANENTES DE 5 O MAS AÑOS-SIN VARIEDAD Secano Recinto:14-003-029-00008-00012 Cultivo:62000 PASTOS PERMANENTES DE 5 O MAS AÑOS-SIN VARIEDAD Secano
86128	Recinto de Forrajeras que no ha contabilizado para Carga Ganadera por no tener una explotación válida para el cálculo de la Carga Ganadera Recinto:14-003-022-00059-00003 Cultivo:62 PASTOS PERMANENTES DE 5 O MAS AÑOS- Recinto:14-003-022-00059-00001 Cultivo:62 PASTOS PERMANENTES DE 5 O MAS AÑOS- Recinto:14-003-025-00055-00004 Cultivo:63 PASTOS DE MENOS DE 5 AÑOS- Recinto:14-003-025-00041-00003 Cultivo:62 PASTOS PERMANENTES DE 5 O MAS AÑOS- Recinto:14-003-022-00034-00001 Cultivo:62 PASTOS PERMANENTES DE 5 O MAS AÑOS- Recinto:14-003-022-00034-00002 Cultivo:62 PASTOS PERMANENTES DE 5 O MAS AÑOS- Recinto:14-003-025-00055-00001 Cultivo:63 PASTOS DE MENOS DE 5 AÑOS- Recinto:14-003-029-00008-00002 Cultivo:62 PASTOS PERMANENTES DE 5 O MAS AÑOS- Recinto:14-003-029-00008-00020 Cultivo:62 PASTOS PERMANENTES DE 5 O MAS AÑOS-

(1) Con incidencias que retienen pago o deniegan el expediente.  
(2) Se calcula sobre superficie declarada admisible.  
(3) Aplicación del artículo 16 bis del RD 147/2023.

Puede verificar la integridad de una copia de este documento mediante la lectura del código QR adjunto o mediante el acceso a la dirección <https://ws050.juntadeandalucia.es/verificarFirma> indicando el código de VERIFICACIÓN

FIRMADO POR	RAQUEL MARIA ESPIN CRESPO	FECHA	26/06/2024
VERIFICACIÓN	Pk2jmMQ72K8YCCE9EQ8LU85ENJJ6M	PÁGINA	3531/8857





	Recinto:14-003-029-00008-00007	Cultivo:62	PASTOS PERMANENTES DE 5 O MAS AÑOS-
	Recinto:14-003-029-00008-00021	Cultivo:62	PASTOS PERMANENTES DE 5 O MAS AÑOS-
	Recinto:14-003-029-00008-00012	Cultivo:62	PASTOS PERMANENTES DE 5 O MAS AÑOS-
86132	Recinto superficie forrajera que no realiza la actividad de producción de pastoreo.		
	Recinto:14-003-022-00059-00003	Cultivo:62000	PASTOS PERMANENTES DE 5 O MAS AÑOS-SIN VARIEDAD Secano
	Recinto:14-003-022-00059-00001	Cultivo:62000	PASTOS PERMANENTES DE 5 O MAS AÑOS-SIN VARIEDAD Secano
	Recinto:14-003-025-00055-00004	Cultivo:63000	PASTOS DE MENOS DE 5 AÑOS-SIN VARIEDAD Secano
	Recinto:14-003-025-00041-00003	Cultivo:62000	PASTOS PERMANENTES DE 5 O MAS AÑOS-SIN VARIEDAD Secano
	Recinto:14-003-022-00034-00001	Cultivo:62000	PASTOS PERMANENTES DE 5 O MAS AÑOS-SIN VARIEDAD Secano
	Recinto:14-003-022-00034-00002	Cultivo:62000	PASTOS PERMANENTES DE 5 O MAS AÑOS-SIN VARIEDAD Secano
	Recinto:14-003-025-00055-00001	Cultivo:63000	PASTOS DE MENOS DE 5 AÑOS-SIN VARIEDAD Secano
	Recinto:14-003-029-00008-00002	Cultivo:62000	PASTOS PERMANENTES DE 5 O MAS AÑOS-SIN VARIEDAD Secano
	Recinto:14-003-029-00008-00020	Cultivo:62000	PASTOS PERMANENTES DE 5 O MAS AÑOS-SIN VARIEDAD Secano
	Recinto:14-003-029-00008-00007	Cultivo:62000	PASTOS PERMANENTES DE 5 O MAS AÑOS-SIN VARIEDAD Secano
	Recinto:14-003-029-00008-00021	Cultivo:62000	PASTOS PERMANENTES DE 5 O MAS AÑOS-SIN VARIEDAD Secano
	Recinto:14-003-029-00008-00012	Cultivo:62000	PASTOS PERMANENTES DE 5 O MAS AÑOS-SIN VARIEDAD Secano

(1) Con incidencias que retienen pago o deniegan el expediente.  
 (2) Se calcula sobre superficie declarada admisible.  
 (3) Aplicación del artículo 16 bis del RD 147/2023.

Puede verificar la integridad de una copia de este documento mediante la lectura del código QR adjunto o mediante el acceso a la dirección <https://ws050.juntadeandalucia.es/verificarFirma> indicando el código de VERIFICACIÓN

FIRMADO POR	RAQUEL MARIA ESPIN CRESPO	FECHA	26/06/2024
VERIFICACIÓN	Pk2jmMQ72K8YCCE9EQ8LU85ENJJ6M	PÁGINA	3532/8857





**APELLIDOS Y NOMBRE / RAZÓN SOCIAL**

RODRIGUEZ MUÑOZ FRANCISCO

**NIF**

\*\*\*\*8243\*

**EXPEDIENTE**

1162927

**RESOLUCIÓN**

CONCESIÓN DE LA AYUDA

**DATOS DE MANTENIMIENTO UNIDADES**

<b>GRUPO DE PAGO</b>	<b>Sup. Dec. Admisible</b>	<b>Sup. Resuelta</b>	<b>Sobredecl.</b>	<b>% Sobredecl.</b>
ZONAS DE LIMITACIONES NATURALES	20,61	20,61	0,00	0,00

**RESUMEN DE PAGOS**

	<b>IMPORTE ( Euros )</b>			
	<b>RESUELTO</b>	<b>FEADER</b>	<b>MAPA</b>	<b>CAPADR</b>
Pago realizado	951,75	808,99	93,37	49,39
A pagar	94,01	79,91	9,22	4,88
<b>TOTAL</b>	<b>1.045,76</b>	<b>888,90</b>	<b>102,59</b>	<b>54,27</b>

**APLICACIÓN DE REDUCCIONES Y PENALIZACIONES (%)**

<b>Crterios de subvencionabilidad (1)</b>	<b>Presentación tardía</b>	<b>Omisión declaración</b>	<b>Condicionalidad</b>
0,00	0,00	0,00	0,00

**IMPORTE ( Euros )**

Calculado(2)	Reducción	Penalización	Reducción Penalización (3)	Penalización adicional	Resuelto	FEADER	MAPA	CAPADR
1.045,76 €	0,00 €	0,00 €	0,00 €	0,00 €	1.045,76 €	888,90 €	102,59 €	54,27 €
Importe Unitario:	54,00 €	Nuevo Importe Unitario:	50,74 €					

**RECINTOS PROPUESTOS**

<b>REF.</b>	<b>REFERENCIA SIGPAC</b>	<b>CULTIVO</b>	<b>USO S/R SIGPAC</b>	<b>Sup. Dec. admisible</b>	<b>Sup. Campo</b>	<b>Sup. Determ.</b>	<b>Sup. Resuelta</b>
-1360538	14-013-021-00057-0001	OLIVAR	S	0,39		0,39	0,39
-1360537	14-013-019-00397-0001	OLIVAR	S	0,30		0,30	0,30
-1113227	14-013-017-00024-0003	OLIVAR	S	0,03		0,03	0,03
1700000003064055	14-013-021-00441-0001	OLIVAR	S	1,02		1,02	1,02
1700000003064056	14-013-024-00362-0005	OLIVAR	S	1,71		1,71	1,71
1700000003064057	14-013-024-00363-0001	OLIVAR	S	0,01		0,01	0,01
1700000003509723	14-013-025-00256-0001	OLIVAR	S	0,50		0,50	0,50
1700000004648138	14-013-011-00095-0001	OLIVAR	S	2,69		2,69	2,69
1700000004648139	14-013-017-00024-0002	OLIVAR	S	6,22		6,22	6,22
1700000004650106	14-013-008-00004-0002	OLIVAR	S	2,60		2,60	2,60
1700000004652592	14-013-008-00004-0002	OLIVAR	S	0,22		0,22	0,22
1700000005269929	14-013-028-00108-0002	OLIVAR	S	1,34		1,34	1,34
1700000006208946	14-013-021-00081-0001	OLIVAR	S	2,93		2,93	2,93
1700000006208949	14-013-021-00131-0008	OLIVAR	S	0,07		0,07	0,07
1700000006208950	14-013-021-00131-0003	OLIVAR	S	0,44		0,44	0,44
1700000006208951	14-013-021-00538-0003	OLIVAR	S	0,06		0,06	0,06
1700000006208952	14-013-021-00131-0010	OLIVAR	S	0,08		0,08	0,08

**INCIDENCIAS**

**INCIDENCIA DESCRIPCIÓN**

75022 No Autoriza a que, en caso de la devolución por la entidad financiera (retrocesión bancaria) del pago en la cuenta corriente consignada en la solicitud y que está debidamente registrada en el sistema contable GIRO de la Junta de Andalucía, se proceda al pago en cualquier otra cuenta corriente de la titularidad del solicitante vigente en dicho sistema contable.

(1) Con incidencias que retienen pago o deniegan el expediente.  
 (2) Se calcula sobre superficie declarada admisible.  
 (3) Aplicación del artículo 16 bis del RD 147/2023.

Puede verificar la integridad de una copia de este documento mediante la lectura del código QR adjunto o mediante el acceso a la dirección <a href="https://ws050.juntadeandalucia.es/verificarFirma">https://ws050.juntadeandalucia.es/verificarFirma</a> indicando el código de VERIFICACIÓN				
FIRMADO POR	RAQUEL MARIA ESPIN CRESPO	FECHA	26/06/2024	
VERIFICACIÓN	Pk2jmMQ72K8YCC9E9EQ8LU85ENJJ6M	PÁGINA	3533/8857	

**APELLIDOS Y NOMBRE / RAZÓN SOCIAL**

RODRIGUEZ OBRERO AGUSTIN

**NIF**

\*\*\*3698\*

**EXPEDIENTE**

1247712

**RESOLUCIÓN**

CONCESIÓN DE LA AYUDA

**DATOS DE MANTENIMIENTO UNIDADES****GRUPO DE PAGO**

ZONAS DE LIMITACIONES NATURALES

**Sup. Dec.  
Admisible**

117,41

**Sup.  
Resuelta**

117,41

**Sobredecl.**

0,00

**% Sobredecl.**

0,00

**RESUMEN DE PAGOS**

	<b>IMPORTE ( Euros )</b>			
	<b>RESUELTO</b>	<b>FEADER</b>	<b>MAPA</b>	<b>CAPADR</b>
Pago realizado	1.081,20	919,02	106,06	56,12
A pagar	106,50	90,53	10,45	5,52
<b>TOTAL</b>	<b>1.187,70</b>	<b>1.009,55</b>	<b>116,51</b>	<b>61,64</b>

**APLICACIÓN DE REDUCCIONES Y PENALIZACIONES (%)**

<b>Criterios de subvencionabilidad (1)</b>	<b>Presentación tardía</b>	<b>Omisión declaración</b>	<b>Condicionabilidad</b>
0,00	0,00	0,00	0,00

**IMPORTE ( Euros )**

Calculado(2)	Reducción	Penalización	Reducción Penalización (3)	Penalización adicional	Resuelto	FEADER	MAPA	CAPADR
1.187,70 €	0,00 €	0,00 €	0,00 €	0,00 €	1.187,70 €	1.009,55 €	116,51 €	61,64 €
Importe Unitario:	54,00 €	Nuevo Importe Unitario:	10,12 €					

(1) Con incidencias que retienen pago o deniegan el expediente.

(2) Se calcula sobre superficie declarada admisible.

(3) Aplicación del artículo 16 bis del RD 147/2023.

Puede verificar la integridad de una copia de este documento mediante la lectura del código QR adjunto o mediante el acceso a la dirección <https://ws050.juntadeandalucia.es/verificarFirma> indicando el código de VERIFICACIÓN

FIRMADO POR

RAQUEL MARIA ESPIN CRESPO

FECHA

26/06/2024

VERIFICACIÓN

Pk2jmMQ72K8YCCE9EQ8LU85ENJJ6M

PÁGINA

3534/8857



**RECINTOS PROPUESTOS**

REF.	REFERENCIA SIGPAC	CULTIVO	S/R	USO SIGPAC	Sup._Dec. admisible	Sup. Campo	Sup. Determ.	Sup. Resuelta
4131249	14-029-008-00028-0001	BARBECHO TRADICIONAL	S		5,38		5,38	5,35
4131276	14-029-072-00072-0001	TRITICALE	S		1,11		1,11	1,11
170000005254360	14-029-071-00083-0001	TRIGO BLANDO	S		1,23		1,23	1,23
170000005254362	14-029-070-00170-0001	TRIGO BLANDO	S		1,62		1,62	1,62
170000005254371	14-029-072-00056-0002	BARBECHO TRADICIONAL	S		0,02		0,02	0,02
170000005254372	14-029-008-00029-0001	TRIGO BLANDO	S		1,82		1,82	1,82
170000005254375	14-029-072-00056-0001	OLIVAR	S		0,60		0,60	0,60
170000005254376	14-029-070-00307-0001	TRIGO BLANDO	S		1,72		1,72	1,72
170000005254377	14-029-012-00003-0001	GUISANTES	S		23,07		23,07	23,07
170000005254378	14-029-071-00006-0001	AVENA	S		0,97		0,97	0,97
170000005254379	14-029-070-00320-0001	TRIGO BLANDO	S		1,67		1,67	1,67
170000005254380	14-029-070-00190-0001	TRIGO BLANDO	S		0,70		0,70	0,70
170000005254381	14-029-008-00030-0001	TRIGO BLANDO	S		6,16		6,16	6,16
170000005254382	14-029-070-00258-0002	TRIGO BLANDO	S		0,01		0,01	0,01
170000005254383	14-029-070-00258-0001	TRIGO BLANDO	S		0,88		0,88	0,88
170000005254384	14-029-009-00009-0009	TRITICALE	S		6,27		6,27	6,27
170000005254385	14-029-072-00071-0001	TRITICALE	S		9,69		9,69	9,69
170000005254386	14-029-072-00071-0002	AVENA	S		1,26		1,26	1,26
170000005254387	14-029-008-00012-0001	BARBECHO TRADICIONAL	S		2,39		2,39	2,39
170000005254388	14-029-008-00011-0001	TRITICALE	S		5,92		5,92	5,92
170000005254389	14-029-071-00022-0001	AVENA	S		1,04		1,04	1,04
170000005254390	14-029-009-00008-0001	TRIGO BLANDO	S		2,00		2,00	2,00
170000005254391	14-029-009-00008-0002	TRIGO BLANDO	S		5,03		5,03	5,03
170000005254392	14-029-070-00081-0001	TRIGO BLANDO	S		3,74		3,74	3,74
170000005254393	14-029-070-00096-0001	TRIGO BLANDO	S		1,36		1,36	1,36
170000005254394	14-029-070-00110-0001	TRIGO BLANDO	S		0,61		0,61	0,61
170000005254395	14-029-070-00161-0001	TRIGO BLANDO	S		0,29		0,29	0,29
170000005254396	14-029-008-00012-0002	BARBECHO TRADICIONAL	S		17,53		17,53	17,53
170000005254397	14-029-072-00072-0004	TRITICALE	S		11,66		11,66	11,66
170000005254398	14-029-068-00079-0001	TRIGO BLANDO	S		1,25		1,25	1,25
170000005254399	14-029-070-00025-0001	TRIGO BLANDO	S		0,44		0,44	0,44

**INCIDENCIAS****INCIDENCIA DESCRIPCIÓN**

4272	Verifica que las líneas de declaración de las Solicitudes Únicas no tienen solapes con la capa de Retroactividad Gráfica (ambas de la misma campaña) a nivel de expediente/línea de declaración gráfica de la solicitud. Recinto:14-029-008-00028-00001 Cultivo: - Agregado de la referencia del recinto.:0 Zona de la referencia del recinto.:0 Superficie solapada.:0,03 Id. Incid.:95158407
86120	Para explotaciones de pastos permanentes ubicadas en espacios protegidos la carga ganadera mínima será 0,1 UGM/ha. Recinto:14-029-009-00008-00006 Cultivo:62000 PASTOS PERMANENTES DE 5 O MAS AÑOS-SIN VARIEDAD Secano Carga Ganadera:0 Recinto:14-029-070-00307-00002 Cultivo:62000 PASTOS PERMANENTES DE 5 O MAS AÑOS-SIN VARIEDAD Secano Carga Ganadera:0
86122	Recinto superficie forrajera que realiza la actividad de producción de pastoreo y no declara el o los códigos del Registro de Explotaciones Ganaderas de Andalucía, REGA. Recinto:14-029-009-00008-00006 Cultivo:62000 PASTOS PERMANENTES DE 5 O MAS AÑOS-SIN VARIEDAD Secano Recinto:14-029-070-00307-00002 Cultivo:62000 PASTOS PERMANENTES DE 5 O MAS AÑOS-SIN VARIEDAD Secano
86124	Recinto de forrajera para Cálculo de Carga Ganadera que No pertenece a Explotación. Recinto:14-029-009-00008-00006 Cultivo:62000 PASTOS PERMANENTES DE 5 O MAS AÑOS-SIN VARIEDAD Secano Recinto:14-029-070-00307-00002 Cultivo:62000 PASTOS PERMANENTES DE 5 O MAS AÑOS-SIN VARIEDAD Secano

**Datos considerados para el Cálculo de la Carga Ganadera del expediente**

Superficie determinada para Cálculo Carga Ganadera: 0,00 ha

Carga Ganadera del Expediente: 0,00 ugm/ha

(1) Con incidencias que retienen pago o deniegan el expediente.  
(2) Se calcula sobre superficie declarada admisible.  
(3) Aplicación del artículo 16 bis del RD 147/2023.

Puede verificar la integridad de una copia de este documento mediante la lectura del código QR adjunto o mediante el acceso a la dirección <https://ws050.juntadeandalucia.es/verificarFirma> indicando el código de VERIFICACIÓN

FIRMADO POR	RAQUEL MARIA ESPIN CRESPO	FECHA	26/06/2024
VERIFICACIÓN	Pk2jmMQ72K8YCC9EQ8LU85ENJJ6M	PÁGINA	3535/8857





**Datos considerados para el Cálculo de la Carga Ganadera del expediente**

**Incidencias de carga ganadera**

**INCIDENCIA DESCRIPCIÓN**

86122	Recinto superficie forrajera que realiza la actividad de producción de pastoreo y no declara el o los códigos del Registro de Explotaciones Ganaderas de Andalucía, REGA. Recinto:14-029-070-00307-00002 Cultivo:62000 PASTOS PERMANENTES DE 5 O MAS AÑOS-SIN VARIEDAD Secano Recinto:14-029-009-00008-00006 Cultivo:62000 PASTOS PERMANENTES DE 5 O MAS AÑOS-SIN VARIEDAD Secano
86124	Recinto de forrajera para Cálculo de Carga Ganadera que No pertenece a Explotación. Recinto:14-029-070-00307-00002 Cultivo:62000 PASTOS PERMANENTES DE 5 O MAS AÑOS-SIN VARIEDAD Secano Recinto:14-029-009-00008-00006 Cultivo:62000 PASTOS PERMANENTES DE 5 O MAS AÑOS-SIN VARIEDAD Secano
86128	Recinto de Forrajeras que no ha contabilizado para Carga Ganadera por no tener una explotación válida para el cálculo de la Carga Ganadera Recinto:14-029-070-00307-00002 Cultivo:62 PASTOS PERMANENTES DE 5 O MAS AÑOS- Recinto:14-029-009-00008-00006 Cultivo:62 PASTOS PERMANENTES DE 5 O MAS AÑOS-
86132	Recinto superficie forrajera que no realiza la actividad de producción de pastoreo. Recinto:14-029-008-00028-00001 Cultivo:20000 BARBECHO TRADICIONAL-SIN VARIEDAD Secano Recinto:14-029-072-00056-00002 Cultivo:20000 BARBECHO TRADICIONAL-SIN VARIEDAD Secano Recinto:14-029-008-00012-00001 Cultivo:20000 BARBECHO TRADICIONAL-SIN VARIEDAD Secano Recinto:14-029-008-00012-00002 Cultivo:20000 BARBECHO TRADICIONAL-SIN VARIEDAD Secano

(1) Con incidencias que retienen pago o deniegan el expediente.  
(2) Se calcula sobre superficie declarada admisible.  
(3) Aplicación del artículo 16 bis del RD 147/2023.

Puede verificar la integridad de una copia de este documento mediante la lectura del código QR adjunto o mediante el acceso a la dirección <https://ws050.juntadeandalucia.es/verificarFirma> indicando el código de VERIFICACIÓN

FIRMADO POR	RAQUEL MARIA ESPIN CRESPO	FECHA	26/06/2024
VERIFICACIÓN	Pk2jmMQ72K8YCCE9EQ8LU85ENJJ6M	PÁGINA	3536/8857





**APELLIDOS Y NOMBRE / RAZÓN SOCIAL**

RODRIGUEZ PANADERO ROSARIO

**NIF**

\*\*\*\*1187\*

**EXPEDIENTE**

1195411

**RESOLUCIÓN**

CONCESIÓN DE LA AYUDA

**DATOS DE MANTENIMIENTO UNIDADES**

**GRUPO DE PAGO**

ZONAS DE LIMITACIONES NATURALES

**Sup. Dec.  
Admisible**

12,65

**Sup.  
Resuelta**

12,65

**Sobredecl.**

0,00

**% Sobredecl.**

0,00

**RESUMEN DE PAGOS**

	<b>IMPORTE ( Euros )</b>			
	<b>RESUELTO</b>	<b>FEADER</b>	<b>MAPA</b>	<b>CAPADR</b>
Pago realizado	621,69	528,44	60,99	32,26
A pagar	61,41	52,20	6,02	3,19
<b>TOTAL</b>	<b>683,10</b>	<b>580,64</b>	<b>67,01</b>	<b>35,45</b>

**APLICACIÓN DE REDUCCIONES Y PENALIZACIONES (%)**

<b>Criterios de subvencionabilidad (1)</b>	<b>Presentación tardía</b>	<b>Omisión declaración</b>	<b>Condicionalidad</b>
0,00	0,00	0,00	0,00

**IMPORTE ( Euros )**

Calculado(2)	Reducción	Penalización	Reducción Penalización (3)	Penalización adicional	Resuelto	FEADER	MAPA	CAPADR
683,10 €	0,00 €	0,00 €	0,00 €	0,00 €	683,10 €	580,64 €	67,01 €	35,45 €
Importe Unitario:	54,00 €	Nuevo Importe Unitario:	54,00 €					

**RECINTOS PROPUESTOS**

<b>REF.</b>	<b>REFERENCIA SIGPAC</b>	<b>CULTIVO</b>	<b>S/R</b>	<b>USO SIGPAC</b>	<b>Sup. Dec. admisible</b>	<b>Sup. Campo</b>	<b>Sup. Determ.</b>	<b>Sup. Resuelta</b>
-57381	14-069-003-00020-0012	PASTOS PERMANENTES DE 5 O MAS AÑOS	S		0,21		0,21	0,21
1700000006969637	14-054-041-00024-0002	OLIVAR	S		2,11		2,11	2,11
1700000006969638	14-054-041-00025-0001	OLIVAR	S		0,88		0,88	0,88
1700000006969639	14-069-003-00019-0001	PASTOS PERMANENTES DE 5 O MAS AÑOS	S		0,44		0,44	0,44
1700000006969640	14-069-003-00019-0003	PASTOS PERMANENTES DE 5 O MAS AÑOS	S		2,31		2,31	2,31
1700000006969641	14-069-003-00020-0002	PASTOS PERMANENTES DE 5 O MAS AÑOS	S		1,58		1,58	1,58
1700000006969642	14-069-003-00020-0006	PASTOS PERMANENTES DE 5 O MAS AÑOS	S		0,60		0,60	0,60
1700000006969643	14-069-003-00020-0007	PASTOS PERMANENTES DE 5 O MAS AÑOS	S		2,60		2,60	2,60
1700000006969644	14-069-003-00020-0008	PASTOS PERMANENTES DE 5 O MAS AÑOS	S		0,56		0,56	0,56
1700000006969645	14-069-003-00020-0010	PASTOS PERMANENTES DE 5 O MAS AÑOS	S		1,13		1,13	1,13
1700000006969646	14-069-003-00020-0011	PASTOS PERMANENTES DE 5 O MAS AÑOS	S		0,07		0,07	0,07
1700000006969647	14-054-041-00023-0001	OLIVAR	S		0,16		0,16	0,16

(1) Con incidencias que retienen pago o deniegan el expediente.  
 (2) Se calcula sobre superficie declarada admisible.  
 (3) Aplicación del artículo 16 bis del RD 147/2023.

Puede verificar la integridad de una copia de este documento mediante la lectura del código QR adjunto o mediante el acceso a la dirección <https://ws050.juntadeandalucia.es/verificarFirma> indicando el código de VERIFICACIÓN

FIRMADO POR	RAQUEL MARIA ESPIN CRESPO	FECHA	26/06/2024
VERIFICACIÓN	Pk2jmMQ72K8YCCE9EQ8LU85ENJJ6M	PÁGINA	3537/8857



**Datos considerados para el Cálculo de la Carga Ganadera del expediente**

Superficie determinada para Cálculo Carga Ganadera: 9,50 ha

Carga Ganadera del Expediente: 1,58 ugm/ha

<u>Explotación</u>	<u>Especie</u>	<u>Ugm Calculada para CG</u>
ES140690001444	BOVINA	15,04

**Recintos Determinados para el Cálculo de Garga Ganadera**

<u>REF.</u>	<u>REFERENCIA SIGPAC</u>	<u>CULTIVO</u>	<u>DESCRIPCIÓN CULTIVO</u>	<u>S/R</u>	<u>SUP. RESUELTA (ha)</u>
-57381	14-069-003-00020-00012	62000	PASTOS PERMANENTES DE 5 O MAS AÑOS-SIN VARIEDAD	S	0,21
1700000006969639	14-069-003-00019-00001	62000	PASTOS PERMANENTES DE 5 O MAS AÑOS-SIN VARIEDAD	S	0,44
1700000006969640	14-069-003-00019-00003	62000	PASTOS PERMANENTES DE 5 O MAS AÑOS-SIN VARIEDAD	S	2,31
1700000006969641	14-069-003-00020-00002	62000	PASTOS PERMANENTES DE 5 O MAS AÑOS-SIN VARIEDAD	S	1,58
1700000006969642	14-069-003-00020-00006	62000	PASTOS PERMANENTES DE 5 O MAS AÑOS-SIN VARIEDAD	S	0,60
1700000006969643	14-069-003-00020-00007	62000	PASTOS PERMANENTES DE 5 O MAS AÑOS-SIN VARIEDAD	S	2,60
1700000006969644	14-069-003-00020-00008	62000	PASTOS PERMANENTES DE 5 O MAS AÑOS-SIN VARIEDAD	S	0,56
1700000006969645	14-069-003-00020-00010	62000	PASTOS PERMANENTES DE 5 O MAS AÑOS-SIN VARIEDAD	S	1,13
1700000006969646	14-069-003-00020-00011	62000	PASTOS PERMANENTES DE 5 O MAS AÑOS-SIN VARIEDAD	S	0,07

(1) Con incidencias que retienen pago o deniegan el expediente.  
(2) Se calcula sobre superficie declarada admisible.  
(3) Aplicación del artículo 16 bis del RD 147/2023.

Puede verificar la integridad de una copia de este documento mediante la lectura del código QR adjunto o mediante el acceso a la dirección <https://ws050.juntadeandalucia.es/verificarFirma> indicando el código de VERIFICACIÓN

FIRMADO POR	RAQUEL MARIA ESPIN CRESPO	FECHA	26/06/2024
VERIFICACIÓN	Pk2jmMQ72K8YCCE9EQ8LU85ENJJ6M	PÁGINA	3538/8857







**APELLIDOS Y NOMBRE / RAZÓN SOCIAL**

RODRIGUEZ PEREZ MARIA DEL CARMEN

**NIF**

\*\*\*\*6760\*

**EXPEDIENTE**

1187009

**RESOLUCIÓN**

CONCESIÓN DE LA AYUDA

**DATOS DE MANTENIMIENTO UNIDADES**

**GRUPO DE PAGO**

ZONAS DE LIMITACIONES NATURALES

**Sup. Dec. Admisible**

11,50

**Sup. Resuelta**

11,50

**Sobredecl.**

0,00

**% Sobredecl.**

0,00

**RESUMEN DE PAGOS**

	<b>IMPORTE ( Euros )</b>			
	<b>RESUELTO</b>	<b>FEADER</b>	<b>MAPA</b>	<b>CAPADR</b>
Pago realizado	565,17	480,40	55,44	29,33
A pagar	55,83	47,46	5,48	2,89
<b>TOTAL</b>	<b>621,00</b>	<b>527,86</b>	<b>60,92</b>	<b>32,22</b>

**APLICACIÓN DE REDUCCIONES Y PENALIZACIONES (%)**

<b>Crterios de subvencionabilidad (1)</b>	<b>Presentación tardía</b>	<b>Omisión declaración</b>	<b>Condicionalidad</b>
0,00	0,00	0,00	0,00

**IMPORTE ( Euros )**

Calculado(2)	Reducción	Penalización	Reducción Penalización (3)	Penalización adicional	Resuelto	FEADER	MAPA	CAPADR
621,00 €	0,00 €	0,00 €	0,00 €	0,00 €	621,00 €	527,85 €	60,92 €	32,23 €
Importe Unitario:	54,00 €	Nuevo Importe Unitario:	54,00 €					

**RECINTOS PROPUESTOS**

<b>REF.</b>	<b>REFERENCIA SIGPAC</b>	<b>CULTIVO</b>	<b>USO S/R SIGPAC</b>	<b>Sup. Dec. admisible</b>	<b>Sup. Campo</b>	<b>Sup. Determ.</b>	<b>Sup. Resuelta</b>
-1288965	14-038-051-00112-0003	OLIVAR	S	1,00		1,00	1,00
-899224	14-038-047-00073-0002	OLIVAR	S	0,08		0,08	0,08
-101777	14-038-048-00172-0002	OLIVAR	S	0,01		0,01	0,01
1700000002714796	14-038-050-00039-0001	OLIVAR	S	1,59		1,59	1,59
1700000006132614	14-038-001-00586-0003	OLIVAR	S	1,40		1,40	1,40
1700000006132615	14-038-001-00587-0004	OLIVAR	S	0,01		0,01	0,01
1700000006132623	14-038-056-00152-0004	OLIVAR	S	0,23		0,23	0,23
1700000006132624	14-038-056-00153-0001	OLIVAR	S	0,01		0,01	0,01
1700000006132626	14-038-010-00004-0001	OLIVAR	S	0,01		0,01	0,01
1700000006132627	14-038-010-00005-0001	OLIVAR	S	1,41		1,41	1,41
1700000006132632	14-038-047-00073-0001	OLIVAR	S	0,49		0,49	0,49
1700000006132633	14-038-047-00071-0001	OLIVAR	S	0,14		0,14	0,14
1700000006132635	14-038-050-00035-0001	OLIVAR	S	2,75		2,75	2,75
1700000006132636	14-038-050-00038-0002	OLIVAR	S	0,06		0,06	0,06
1700000006132637	14-038-048-00172-0001	OLIVAR	S	0,20		0,20	0,20
1700000006132638	14-038-047-00102-0001	OLIVAR	S	0,02		0,02	0,02
1700000006132639	14-038-047-00103-0001	OLIVAR	S	0,63		0,63	0,63
1700000006132646	14-038-007-00162-0002	OLIVAR	S	0,01		0,01	0,01
1700000006132647	14-038-007-00164-0003	OLIVAR	S	0,01		0,01	0,01
1700000006132648	14-038-007-00165-0002	OLIVAR	S	0,25		0,25	0,25
1700000006132649	14-038-051-00134-0001	OLIVAR	S	0,02		0,02	0,02
1700000006132650	14-038-051-00135-0001	OLIVAR	S	0,46		0,46	0,46
1700000006132652	14-013-022-00432-0002	OLIVAR	S	0,71		0,71	0,71

(1) Con incidencias que retienen pago o deniegan el expediente.  
 (2) Se calcula sobre superficie declarada admisible.  
 (3) Aplicación del artículo 16 bis del RD 147/2023.

Puede verificar la integridad de una copia de este documento mediante la lectura del código QR adjunto o mediante el acceso a la dirección <a href="https://ws050.juntadeandalucia.es/verificarFirma">https://ws050.juntadeandalucia.es/verificarFirma</a> indicando el código de VERIFICACIÓN				
FIRMADO POR	RAQUEL MARIA ESPIN CRESPO	FECHA	26/06/2024	
VERIFICACIÓN	Pk2jmMQ72K8YCCE9EQ8LU85ENJJ6M	PÁGINA	3539/8857	



**APELLIDOS Y NOMBRE / RAZÓN SOCIAL**

RODRIGUEZ RASCON FRANCISCO FELIPE

**NIF**

\*\*\*\*2705\*

**EXPEDIENTE**

1065412

**RESOLUCIÓN**

CONCESIÓN DE LA AYUDA

**DATOS DE MANTENIMIENTO UNIDADES**

**GRUPO DE PAGO**

ZONAS DE LIMITACIONES NATURALES

**Sup. Dec. Admisible**

35,82

**Sup. Resuelta**

35,82

**Sobredecl.**

0,00

**% Sobredecl.**

0,00

**RESUMEN DE PAGOS**

	<b>IMPORTE ( Euros )</b>			
	<b>RESUELTO</b>	<b>FEADER</b>	<b>MAPA</b>	<b>CAPADR</b>
Pago realizado	1.081,20	919,02	106,06	56,12
A pagar	106,80	90,78	10,48	5,54
<b>TOTAL</b>	<b>1.188,00</b>	<b>1.009,80</b>	<b>116,54</b>	<b>61,66</b>

**APLICACIÓN DE REDUCCIONES Y PENALIZACIONES (%)**

<b>Criterios de subvencionabilidad (1)</b>	<b>Presentación tardía</b>	<b>Omisión declaración</b>	<b>Condicionalidad</b>
0,00	0,00	0,00	0,00

**IMPORTE ( Euros )**

Calculado(2)	Reducción	Penalización	Reducción Penalización (3)	Penalización adicional	Resuelto	FEADER	MAPA	CAPADR
1.188,00 €	0,00 €	0,00 €	0,00 €	0,00 €	1.188,00 €	1.009,80 €	116,54 €	61,66 €
<b>Importe Unitario:</b>	<b>54,00 €</b>	<b>Nuevo Importe Unitario:</b>	<b>33,17 €</b>					

**RECINTOS PROPUESTOS**

<b>REF.</b>	<b>REFERENCIA SIGPAC</b>	<b>CULTIVO</b>	<b>S/R</b>	<b>USO SIGPAC</b>	<b>Sup. Dec. admisible</b>	<b>Sup. Campo</b>	<b>Sup. Determ.</b>	<b>Sup. Resuelta</b>
-1455597	14-013-009-00059-0001	OLIVAR	S		0,03		0,03	0,03
1700000005039048	14-013-004-00032-0003	OLIVAR	S		4,40		4,40	4,40
1700000005039049	14-013-004-00033-0001	OLIVAR	S		1,50		1,50	1,50
1700000005039050	14-013-004-09023-0003	OLIVAR	S		0,01		0,01	0,01
1700000005039051	14-013-005-00006-0001	OLIVAR	S		2,73		2,73	2,73
1700000005039052	14-013-010-00006-0003	OLIVAR	S		2,08		2,08	2,08
1700000005039053	14-013-010-09023-0002	OLIVAR	S		0,15		0,15	0,15
1700000005039054	14-013-010-00004-0005	OLIVAR	S		11,81		11,81	11,81
1700000005039055	14-013-010-00012-0001	OLIVAR	S		10,05		10,05	10,05
1700000005039056	14-013-010-00013-0001	OLIVAR	S		0,07		0,07	0,07
1700000005039057	14-013-009-00060-0001	OLIVAR	S		0,58		0,58	0,58
1700000005039058	14-013-006-00058-0001	OLIVAR	S		2,41		2,41	2,41

(1) Con incidencias que retienen pago o deniegan el expediente.

(2) Se calcula sobre superficie declarada admisible.

(3) Aplicación del artículo 16 bis del RD 147/2023.

Puede verificar la integridad de una copia de este documento mediante la lectura del código QR adjunto o mediante el acceso a la dirección <a href="https://ws050.juntadeandalucia.es/verificarFirma">https://ws050.juntadeandalucia.es/verificarFirma</a> indicando el código de VERIFICACIÓN					
FIRMADO POR	RAQUEL MARIA ESPIN CRESPO		FECHA		26/06/2024
VERIFICACIÓN	Pk2jmMQ72K8YCCE9EQ8LU85ENJJ6M		PÁGINA		3540/8857



**APELLIDOS Y NOMBRE / RAZÓN SOCIAL**

RODRIGUEZ REY MARIA MAGDALENA

**NIF**

\*\*\*\*1493\*

**EXPEDIENTE**

1184401

**RESOLUCIÓN**

CONCESIÓN DE LA AYUDA

**DATOS DE MANTENIMIENTO UNIDADES**

<b>GRUPO DE PAGO</b>	<b>Sup. Dec. Admisible</b>	<b>Sup. Resuelta</b>	<b>Sobredecl.</b>	<b>% Sobredecl.</b>
ZONAS DE LIMITACIONES NATURALES	50,75	50,75	0,00	0,00

**RESUMEN DE PAGOS**

	<b>IMPORTE ( Euros )</b>			
	<b>RESUELTO</b>	<b>FEADER</b>	<b>MAPA</b>	<b>CAPADR</b>
A pagar	1.188,00	1.009,80	116,54	61,66

**APLICACIÓN DE REDUCCIONES Y PENALIZACIONES (%)**

<b>Criterios de subvencionabilidad (1)</b>	<b>Presentación tardía</b>	<b>Omisión declaración</b>	<b>Condicionabilidad</b>
0,00	0,00	0,00	0,00

**IMPORTE ( Euros )**

<b>Calculado(2)</b>	<b>Reducción</b>	<b>Penalización</b>	<b>Reducción Penalización (3)</b>	<b>Penalización adicional</b>	<b>Resuelto</b>	<b>FEADER</b>	<b>MAPA</b>	<b>CAPADR</b>
1.188,00 €	0,00 €	0,00 €	0,00 €	0,00 €	1.188,00 €	1.009,80 €	116,54 €	61,66 €
<b>Importe Unitario:</b>	54,00 €	<b>Nuevo Importe Unitario:</b>	23,41 €					

**RECINTOS PROPUESTOS**

<b>REF.</b>	<b>REFERENCIA SIGPAC</b>	<b>CULTIVO</b>	<b>S/R</b>	<b>USO SIGPAC</b>	<b>Sup. Dec. admisible</b>	<b>Sup. Campo</b>	<b>Sup. Determ.</b>	<b>Sup. Resuelta</b>
1700000006786982	14-069-020-00003-0003	PASTOS PERMANENTES DE 5 O MAS AÑOS	S		11,90		11,90	11,90
1700000006786983	14-069-020-00009-0002	PASTOS PERMANENTES DE 5 O MAS AÑOS	S		16,74		16,74	16,74
1700000006786984	14-069-020-00009-0002	PASTOS PERMANENTES DE 5 O MAS AÑOS	S		0,93		0,93	0,93
1700000006786985	14-069-020-00003-0003	PASTOS PERMANENTES DE 5 O MAS AÑOS	S		21,18		21,18	21,18

**Datos considerados para el Cálculo de la Carga Ganadera del expediente**

Superficie determinada para Cálculo Carga Ganadera: 50,75 ha

Carga Ganadera del Expediente: 0,64 ugm/ha

<b>Explotación</b>	<b>Especie</b>	<b>Ugm Calculada para CG</b>
ES140690000011	BOVINA	30,15
ES140690000011	PORCINO	2,56

**Recintos Determinados para el Cálculo de Garga Ganadera**

<b>REF.</b>	<b>REFERENCIA SIGPAC</b>	<b>CULTIVO</b>	<b>DESCRIPCIÓN CULTIVO</b>	<b>S/R</b>	<b>SUP. RESUELTA (ha)</b>
1700000006786982	14-069-020-00003-00003	62000	PASTOS PERMANENTES DE 5 O MAS AÑOS-SIN VARIEDAD	S	11,90
1700000006786983	14-069-020-00009-00002	62000	PASTOS PERMANENTES DE 5 O MAS AÑOS-SIN VARIEDAD	S	16,74
1700000006786984	14-069-020-00009-00002	62000	PASTOS PERMANENTES DE 5 O MAS AÑOS-SIN VARIEDAD	S	0,93
1700000006786985	14-069-020-00003-00003	62000	PASTOS PERMANENTES DE 5 O MAS AÑOS-SIN VARIEDAD	S	21,18

(1) Con incidencias que retienen pago o deniegan el expediente.

(2) Se calcula sobre superficie declarada admisible.

(3) Aplicación del artículo 16 bis del RD 147/2023.

Puede verificar la integridad de una copia de este documento mediante la lectura del código QR adjunto o mediante el acceso a la dirección <https://ws050.juntadeandalucia.es/verificarFirma> indicando el código de VERIFICACIÓN

<b>FIRMADO POR</b>	RAQUEL MARIA ESPIN CRESPO	<b>FECHA</b>	26/06/2024
<b>VERIFICACIÓN</b>	Pk2jmMQ72K8YCCE9EQ8LU85ENJJ6M	<b>PÁGINA</b>	3541/8857



**APELLIDOS Y NOMBRE / RAZÓN SOCIAL**

RODRIGUEZ ROLDAN ISABEL

**NIF**

\*\*\*0823\*

**EXPEDIENTE**

1097456

**RESOLUCIÓN**

CONCESIÓN DE LA AYUDA

**DATOS DE MANTENIMIENTO UNIDADES**

<b>GRUPO DE PAGO</b>	<b>Sup. Dec. Admisible</b>	<b>Sup. Resuelta</b>	<b>Sobredecl.</b>	<b>% Sobredecl.</b>
ZONAS DE LIMITACIONES NATURALES	2,60	2,60	0,00	0,00

**RESUMEN DE PAGOS**

	<b>IMPORTE ( Euros )</b>			
	<b>RESUELTO</b>	<b>FEADER</b>	<b>MAPA</b>	<b>CAPADR</b>
Pago realizado	128,76	109,45	12,63	6,68
A pagar	11,64	9,89	1,14	0,61
<b>TOTAL</b>	<b>140,40</b>	<b>119,34</b>	<b>13,77</b>	<b>7,29</b>

**APLICACIÓN DE REDUCCIONES Y PENALIZACIONES (%)**

<b>Criterios de subvencionabilidad (1)</b>	<b>Presentación tardía</b>	<b>Omisión declaración</b>	<b>Condicionalidad</b>
0,00	0,00	0,00	0,00

**IMPORTE ( Euros )**

Calculado(2)	Reducción	Penalización	Reducción Penalización (3)	Penalización adicional	Resuelto	FEADER	MAPA	CAPADR
140,40 €	0,00 €	0,00 €	0,00 €	0,00 €	140,40 €	119,34 €	13,77 €	7,29 €
Importe Unitario:	54,00 €	Nuevo Importe Unitario:	54,00 €					

**RECINTOS PROPUESTOS**

<b>REF.</b>	<b>REFERENCIA SIGPAC</b>	<b>CULTIVO</b>	<b>S/R</b>	<b>USO SIGPAC</b>	<b>Sup. Dec. admisible</b>	<b>Sup. Campo</b>	<b>Sup. Determ.</b>	<b>Sup. Resuelta</b>
170000005259869	14-024-003-00063-0002	OLIVAR	S		0,47		0,47	0,47
170000005259870	14-038-017-00089-0001	OLIVAR	S		0,22		0,22	0,22
170000005259871	14-038-017-00090-0001	OLIVAR	S		0,16		0,16	0,16
170000005259872	14-038-013-00014-0002	OLIVAR	S		1,17		1,17	1,15
170000005259877	14-038-013-00012-0001	OLIVAR	S		0,11		0,11	0,11
170000005259883	14-038-016-00083-0001	OLIVAR	S		0,11		0,11	0,11
170000005259897	14-038-017-00089-0007	OLIVAR	S		0,08		0,08	0,08
170000005259898	14-038-017-00090-0006	OLIVAR	S		0,08		0,08	0,08
170000005259899	14-038-053-00033-0002	OLIVAR	S		0,22		0,22	0,22

**INCIDENCIAS****INCIDENCIA DESCRIPCIÓN**

4272 Verifica que las líneas de declaración de las Solicitudes Únicas no tienen solapes con la capa de Retroactividad Gráfica (ambas de la misma campaña) a nivel de expediente/línea de declaración gráfica de la solicitud.  
Recinto:14-038-013-00014-00002 Cultivo: - Agregado de la referencia del recinto.:0 Zona de la referencia del recinto.:0 Superficie solapada.:0,02 Id. Incid.:95145536

(1) Con incidencias que retienen pago o deniegan el expediente.  
(2) Se calcula sobre superficie declarada admisible.  
(3) Aplicación del artículo 16 bis del RD 147/2023.

Puede verificar la integridad de una copia de este documento mediante la lectura del código QR adjunto o mediante el acceso a la dirección <https://ws050.juntadeandalucia.es/verificarFirma> indicando el código de VERIFICACIÓN

FIRMADO POR	RAQUEL MARIA ESPIN CRESPO	FECHA	26/06/2024
VERIFICACIÓN	Pk2jmMQ72K8YCCE9EQ8LU85ENJJ6M	PÁGINA	3542/8857





**APELLIDOS Y NOMBRE / RAZÓN SOCIAL**

RODRIGUEZ TOBAJAS LAURA ASUNCION

**NIF**

\*\*\*\*1444\*

**EXPEDIENTE**

1195254

**RESOLUCIÓN**

CONCESIÓN DE LA AYUDA

**DATOS DE MANTENIMIENTO UNIDADES**

**GRUPO DE PAGO**

ZONAS DE LIMITACIONES NATURALES

**Sup. Dec.  
Admisible**

75,25

**Sup.  
Resuelta**

75,25

**Sobredecl.**

0,00

**% Sobredecl.**

0,00

**RESUMEN DE PAGOS**

	<b>IMPORTE ( Euros )</b>			
	<b>RESUELTO</b>	<b>FEADER</b>	<b>MAPA</b>	<b>CAPADR</b>
Pago realizado	1.081,20	919,02	106,06	56,12
A pagar	106,80	90,78	10,48	5,54
<b>TOTAL</b>	<b>1.188,00</b>	<b>1.009,80</b>	<b>116,54</b>	<b>61,66</b>

**APLICACIÓN DE REDUCCIONES Y PENALIZACIONES (%)**

<b>Criterios de subvencionabilidad (1)</b>	<b>Presentación tardía</b>	<b>Omisión declaración</b>	<b>Condicionabilidad</b>
0,00	0,00	0,00	0,00

**IMPORTE ( Euros )**

Calculado(2)	Reducción	Penalización	Reducción Penalización (3)	Penalización adicional	Resuelto	FEADER	MAPA	CAPADR
1.188,00 €	0,00 €	0,00 €	0,00 €	0,00 €	1.188,00 €	1.009,80 €	116,54 €	61,66 €
<b>Importe Unitario:</b>	<b>54,00 €</b>	<b>Nuevo Importe Unitario:</b>	<b>15,79 €</b>					

(1) Con incidencias que retienen pago o deniegan el expediente.  
 (2) Se calcula sobre superficie declarada admisible.  
 (3) Aplicación del artículo 16 bis del RD 147/2023.

Puede verificar la integridad de una copia de este documento mediante la lectura del código QR adjunto o mediante el acceso a la dirección <a href="https://ws050.juntadeandalucia.es/verificarFirma">https://ws050.juntadeandalucia.es/verificarFirma</a> indicando el código de VERIFICACIÓN					
FIRMADO POR	RAQUEL MARIA ESPIN CRESPO		FECHA		26/06/2024
VERIFICACIÓN	Pk2jmMQ72K8YCCE9EQ8LU85ENJJ6M		PÁGINA		3543/8857



**RECINTOS PROPUESTOS**

REF.	REFERENCIA SIGPAC	CULTIVO	S/R	USO SIGPAC	Sup. Dec. admisible	Sup. Campo	Sup. Determ.	Sup. Resuelta
-1487317	14-008-039-00027-0001	BARBECHO TRADICIONAL	S		1,55		1,55	1,55
-1487316	14-008-039-00027-0001	MEZCLA GUISANTE - AVENA	S		9,42		9,42	9,42
-1361400	14-008-060-00133-0005	BARBECHO TRADICIONAL	S		0,12		0,12	0,12
-1361399	14-008-060-00129-0001	BARBECHO TRADICIONAL	S		0,04		0,04	0,04
-1361398	14-008-060-00129-0001	BARBECHO TRADICIONAL	S		0,01		0,01	0,01
-900087	14-008-038-00028-0006	TRIGO BLANDO	S		2,30		2,30	2,30
-770469	14-008-039-00027-0001	PASTOS DE MENOS DE 5 AÑOS	S		0,58		0,58	0,58
-770467	14-008-039-00026-0001	MEZCLA GUISANTE - AVENA	S		0,10		0,10	0,10
-144350	14-008-038-00028-0006	TRIGO BLANDO	S		3,23		3,23	3,23
-144349	14-008-038-00028-0006	TRIGO BLANDO	S		1,31		1,31	1,31
1700000005155617	14-008-026-00035-0001	TRIGO BLANDO	S		0,92		0,92	0,92
1700000005155618	14-008-026-00039-0001	TRIGO BLANDO	S		0,31		0,31	0,31
1700000005155627	14-008-054-00280-0001	BARBECHO TRADICIONAL	S		0,71		0,71	0,71
1700000005155628	14-008-039-00012-0001	PASTOS DE MENOS DE 5 AÑOS	S		10,79		10,79	10,79
1700000005155629	14-008-026-00038-0001	TRIGO BLANDO	S		1,09		1,09	1,09
1700000005155630	14-008-038-00028-0006	TRIGO BLANDO	S		6,71		6,71	6,71
1700000005155631	14-008-065-00085-0001	AVENA	S		0,44		0,44	0,44
1700000005155633	14-008-038-00028-0006	TRIGO BLANDO	S		6,86		6,86	6,86
1700000005155646	14-008-060-00030-0001	BARBECHO TRADICIONAL	S		3,67		3,67	3,67
1700000005155647	14-008-060-00079-0001	BARBECHO TRADICIONAL	S		0,96		0,96	0,96
1700000005155652	14-008-039-00026-0001	PASTOS DE MENOS DE 5 AÑOS	S		0,69		0,69	0,69
1700000005155654	14-008-039-00024-0001	PASTOS DE MENOS DE 5 AÑOS	S		6,98		6,98	6,98
1700000005155655	14-008-039-00023-0001	PASTOS DE MENOS DE 5 AÑOS	S		4,16		4,16	4,16
1700000005155670	14-008-039-00028-0001	BARBECHO TRADICIONAL	S		3,05		3,05	3,05
1700000005155675	14-008-038-00028-0006	BARBECHO TRADICIONAL	S		3,25		3,25	3,25
1700000005155676	14-008-065-00220-0001	BARBECHO TRADICIONAL	S		0,26		0,26	0,26
1700000005155677	14-008-065-00228-0001	BARBECHO TRADICIONAL	S		0,13		0,13	0,13
1700000005155678	14-008-065-00084-0001	AVENA	S		0,34		0,34	0,34
1700000005155679	14-008-065-00223-0001	AVENA	S		0,11		0,11	0,11
1700000005155680	14-008-065-00225-0001	AVENA	S		0,05		0,05	0,05
1700000005155681	14-008-065-00086-0001	AVENA	S		0,31		0,31	0,31
1700000005155682	14-008-039-00013-0001	PASTOS DE MENOS DE 5 AÑOS	S		1,38		1,38	1,38
1700000005155683	14-008-039-00023-0001	PASTOS DE MENOS DE 5 AÑOS	S		1,57		1,57	1,57
1700000005155684	14-008-065-00222-0001	AVENA	S		0,54		0,54	0,54
1700000005155685	14-008-065-00226-0001	AVENA	S		0,31		0,31	0,31
1700000005155686	14-008-065-00221-0001	AVENA	S		0,28		0,28	0,28
1700000005155687	14-008-065-00227-0001	AVENA	S		0,17		0,17	0,17
1700000005155688	14-008-065-00087-0001	AVENA	S		0,55		0,55	0,55

**Datos considerados para el Cálculo de la Carga Ganadera del expediente**

Superficie determinada para Cálculo Carga Ganadera: 26,15 ha

Carga Ganadera del Expediente: 0,22 ugm/ha

Explotación	Especie	Ugm Calculada para CG
ES140080000428	OVINA	5,67

**Recintos Determinados para el Cálculo de Garga Ganadera**

REF.	REFERENCIA SIGPAC	CULTIVO	DESCRIPCIÓN CULTIVO	S/R	SUP. RESUELTA (ha)
-770469	14-008-039-00027-00001	63000	PASTOS DE MENOS DE 5 AÑOS-SIN VARIEDAD	S	0,58

(1) Con incidencias que retienen pago o deniegan el expediente.  
 (2) Se calcula sobre superficie declarada admisible.  
 (3) Aplicación del artículo 16 bis del RD 147/2023.

Puede verificar la integridad de una copia de este documento mediante la lectura del código QR adjunto o mediante el acceso a la dirección <a href="https://ws050.juntadeandalucia.es/verificarFirma">https://ws050.juntadeandalucia.es/verificarFirma</a> indicando el código de VERIFICACIÓN					
FIRMADO POR	RAQUEL MARIA ESPIN CRESPO		FECHA		26/06/2024
VERIFICACIÓN	Pk2jmMQ72K8YCCE9EQ8LU85ENJJ6M		PÁGINA		3544/8857



**Recintos Determinados para el Cálculo de Garga Ganadera**

REF.	REFERENCIA SIGPAC	CULTIVO	DESCRIPCIÓN CULTIVO	S/R	SUP. RESUELTA (ha)
1700000005155628	14-008-039-00012-00001	63000	PASTOS DE MENOS DE 5 AÑOS-SIN VARIEDAD	S	10,79
1700000005155652	14-008-039-00026-00001	63000	PASTOS DE MENOS DE 5 AÑOS-SIN VARIEDAD	S	0,69
1700000005155654	14-008-039-00024-00001	63000	PASTOS DE MENOS DE 5 AÑOS-SIN VARIEDAD	S	6,98
1700000005155655	14-008-039-00023-00001	63000	PASTOS DE MENOS DE 5 AÑOS-SIN VARIEDAD	S	4,16
1700000005155682	14-008-039-00013-00001	63000	PASTOS DE MENOS DE 5 AÑOS-SIN VARIEDAD	S	1,38
1700000005155683	14-008-039-00023-00001	63000	PASTOS DE MENOS DE 5 AÑOS-SIN VARIEDAD	S	1,57

**Incidencias de carga ganadera**

**INCIDENCIA DESCRIPCIÓN**

86132	Recinto superficie forrajera que no realiza la actividad de producción de pastoreo.		
	Recinto:14-008-039-00027-00001	Cultivo:20000	BARBECHO TRADICIONAL-SIN VARIEDAD Secano
	Recinto:14-008-060-00133-00005	Cultivo:20000	BARBECHO TRADICIONAL-SIN VARIEDAD Secano
	Recinto:14-008-060-00129-00001	Cultivo:20000	BARBECHO TRADICIONAL-SIN VARIEDAD Secano
	Recinto:14-008-060-00129-00001	Cultivo:20000	BARBECHO TRADICIONAL-SIN VARIEDAD Secano
	Recinto:14-008-054-00280-00001	Cultivo:20000	BARBECHO TRADICIONAL-SIN VARIEDAD Secano
	Recinto:14-008-060-00030-00001	Cultivo:20000	BARBECHO TRADICIONAL-SIN VARIEDAD Secano
	Recinto:14-008-060-00079-00001	Cultivo:20000	BARBECHO TRADICIONAL-SIN VARIEDAD Secano
	Recinto:14-008-039-00028-00001	Cultivo:20000	BARBECHO TRADICIONAL-SIN VARIEDAD Secano
	Recinto:14-008-038-00028-00006	Cultivo:20000	BARBECHO TRADICIONAL-SIN VARIEDAD Secano
	Recinto:14-008-065-00220-00001	Cultivo:20000	BARBECHO TRADICIONAL-SIN VARIEDAD Secano
	Recinto:14-008-065-00228-00001	Cultivo:20000	BARBECHO TRADICIONAL-SIN VARIEDAD Secano

(1) Con incidencias que retienen pago o deniegan el expediente.  
 (2) Se calcula sobre superficie declarada admisible.  
 (3) Aplicación del artículo 16 bis del RD 147/2023.

Puede verificar la integridad de una copia de este documento mediante la lectura del código QR adjunto o mediante el acceso a la dirección <https://ws050.juntadeandalucia.es/verificarFirma> indicando el código de VERIFICACIÓN

FIRMADO POR	RAQUEL MARIA ESPIN CRESPO	FECHA	26/06/2024
VERIFICACIÓN	Pk2jmMQ72K8YCCCE9EQ8LU85ENJJ6M	PÁGINA	3545/8857





**APELLIDOS Y NOMBRE / RAZÓN SOCIAL**

RODRÍGUEZ TORRALBO ANTONIO

**NIF**  
\*\*\*0533\*

**EXPEDIENTE**  
1180925

**RESOLUCIÓN**  
CONCESIÓN DE LA AYUDA

**DATOS DE MANTENIMIENTO UNIDADES**

<b>GRUPO DE PAGO</b>	<b>Sup. Dec. Admisible</b>	<b>Sup. Resuelta</b>	<b>Sobredecl.</b>	<b>% Sobredecl.</b>
ZONAS DE LIMITACIONES NATURALES	93,56	93,56	0,00	0,00

**RESUMEN DE PAGOS**

	<b>IMPORTE ( Euros )</b>			
	<b>RESUELTO</b>	<b>FEADER</b>	<b>MAPA</b>	<b>CAPADR</b>
Pago realizado	1.081,20	919,02	106,06	56,12
A pagar	106,80	90,78	10,48	5,54
<b>TOTAL</b>	<b>1.188,00</b>	<b>1.009,80</b>	<b>116,54</b>	<b>61,66</b>

**APLICACIÓN DE REDUCCIONES Y PENALIZACIONES (%)**

<b>Criterios de subvencionabilidad (1)</b>	<b>Presentación tardía</b>	<b>Omisión declaración</b>	<b>Condicionalidad</b>
0,00	0,00	0,00	0,00

**IMPORTE ( Euros )**

Calculado(2)	Reducción	Penalización	Reducción Penalización (3)	Penalización adicional	Resuelto	FEADER	MAPA	CAPADR
1.188,00 €	0,00 €	0,00 €	0,00 €	0,00 €	1.188,00 €	1.009,80 €	116,54 €	61,66 €
<b>Importe Unitario:</b>	<b>54,00 €</b>	<b>Nuevo Importe Unitario:</b>	<b>12,70 €</b>					

**RECINTOS PROPUESTOS**

<b>REF.</b>	<b>REFERENCIA SIGPAC</b>	<b>CULTIVO</b>	<b>S/R</b>	<b>USO SIGPAC</b>	<b>Sup. Dec. admisible</b>	<b>Sup. Campo</b>	<b>Sup. Determ.</b>	<b>Sup. Resuelta</b>
170000006582845	14-054-054-00159-0002	OLIVAR	S		8,61		8,61	8,61
170000006582846	14-054-054-00158-0001	OLIVAR	S		1,84		1,84	1,84
170000006582847	14-069-068-00011-0002	PASTOS PERMANENTES DE 5 O MAS AÑOS	S		6,84		6,84	6,84
170000006582848	14-069-068-00036-0002	PASTOS PERMANENTES DE 5 O MAS AÑOS	S		7,33		7,33	7,33
170000006582849	14-069-068-00011-0003	PASTOS PERMANENTES DE 5 O MAS AÑOS	S		2,17		2,17	2,17
170000006582850	14-054-054-00157-0001	OLIVAR	S		10,51		10,51	10,51
170000006582851	14-069-018-00030-0002	PASTOS PERMANENTES DE 5 O MAS AÑOS	S		12,87		12,87	12,87
170000006582852	14-069-018-00030-0001	PASTOS PERMANENTES DE 5 O MAS AÑOS	S		4,21		4,21	4,21
170000006582853	14-069-018-00030-0008	PASTOS PERMANENTES DE 5 O MAS AÑOS	S		1,52		1,52	1,52
170000006582854	14-069-018-00025-0001	PASTOS PERMANENTES DE 5 O MAS AÑOS	S		2,04		2,04	2,04
170000006582855	14-069-018-00025-0002	PASTOS PERMANENTES DE 5 O MAS AÑOS	S		0,22		0,22	0,22
170000006582856	14-069-018-00025-0003	PASTOS PERMANENTES DE 5 O MAS AÑOS	S		6,57		6,57	6,57
170000006582859	14-069-009-00012-0001	PASTOS PERMANENTES DE 5 O MAS AÑOS	S		26,69		26,69	26,69
170000006582860	14-069-009-00013-0001	PASTOS PERMANENTES DE 5 O MAS AÑOS	S		2,14		2,14	2,14

(1) Con incidencias que retienen pago o deniegan el expediente.  
(2) Se calcula sobre superficie declarada admisible.  
(3) Aplicación del artículo 16 bis del RD 147/2023.

Puede verificar la integridad de una copia de este documento mediante la lectura del código QR adjunto o mediante el acceso a la dirección <https://ws050.juntadeandalucia.es/verificarFirma> indicando el código de VERIFICACIÓN

FIRMADO POR	RAQUEL MARIA ESPIN CRESPO	FECHA	26/06/2024
VERIFICACIÓN	Pk2jmMQ72K8YCCE9EQ8LU85ENJJ6M	PÁGINA	3546/8857





**INCIDENCIAS****INCIDENCIA DESCRIPCIÓN**

- 452 Actividad agraria declarada en un recinto no compatible con el uso PA, PR o PS asignado en SIGPAC para ese recinto.  
Recinto:14-069-009-00034-00001 Cultivo:62000 PASTOS PERMANENTES DE 5 O MAS AÑOS-SIN VARIEDAD Secano USO ASIGNADO EN SIGPAC:PS  
Recinto:14-069-009-00034-00002 Cultivo:62000 PASTOS PERMANENTES DE 5 O MAS AÑOS-SIN VARIEDAD Secano USO ASIGNADO EN SIGPAC:PA
- 86121 Recinto superficie forrajera que no realiza la actividad de producción de pastoreo.  
Recinto:14-069-009-00034-00001 Cultivo:62000 PASTOS PERMANENTES DE 5 O MAS AÑOS-SIN VARIEDAD Secano Actividad Agraria del recinto:2  
Recinto:14-069-009-00034-00002 Cultivo:62000 PASTOS PERMANENTES DE 5 O MAS AÑOS-SIN VARIEDAD Secano Actividad Agraria del recinto:2
- 86122 Recinto superficie forrajera que realiza la actividad de producción de pastoreo y no declara el o los códigos del Registro de Explotaciones Ganaderas de Andalucía, REGA.  
Recinto:14-069-009-00034-00001 Cultivo:62000 PASTOS PERMANENTES DE 5 O MAS AÑOS-SIN VARIEDAD Secano  
Recinto:14-069-009-00034-00002 Cultivo:62000 PASTOS PERMANENTES DE 5 O MAS AÑOS-SIN VARIEDAD Secano
- 86124 Recinto de forrajera para Cálculo de Carga Ganadera que No pertenece a Explotación.  
Recinto:14-069-009-00034-00001 Cultivo:62000 PASTOS PERMANENTES DE 5 O MAS AÑOS-SIN VARIEDAD Secano  
Recinto:14-069-009-00034-00002 Cultivo:62000 PASTOS PERMANENTES DE 5 O MAS AÑOS-SIN VARIEDAD Secano

**Datos considerados para el Cálculo de la Carga Ganadera del expediente**

Superficie determinada para Cálculo Carga Ganadera: 72,60 ha

Carga Ganadera del Expediente: 0,69 ugm/ha

Explotación	Especie	Ugm Calculada para CG
ES140690000289	BOVINA	22,88
ES140690000289	PORCINO	2,09
ES140690001041	BOVINA	8,47
ES140690001537	BOVINA	16,93

**Recintos Determinados para el Cálculo de Carga Ganadera**

REF.	REFERENCIA SIGPAC	CULTIVO	DESCRIPCIÓN CULTIVO	S/R	SUP. RESUELTA (ha)
1700000006582847	14-069-068-00011-00002	62000	PASTOS PERMANENTES DE 5 O MAS AÑOS-SIN VARIEDAD	S	6,84
1700000006582848	14-069-068-00036-00002	62000	PASTOS PERMANENTES DE 5 O MAS AÑOS-SIN VARIEDAD	S	7,33
1700000006582849	14-069-068-00011-00003	62000	PASTOS PERMANENTES DE 5 O MAS AÑOS-SIN VARIEDAD	S	2,17
1700000006582851	14-069-018-00030-00002	62000	PASTOS PERMANENTES DE 5 O MAS AÑOS-SIN VARIEDAD	S	12,87
1700000006582852	14-069-018-00030-00001	62000	PASTOS PERMANENTES DE 5 O MAS AÑOS-SIN VARIEDAD	S	4,21
1700000006582853	14-069-018-00030-00008	62000	PASTOS PERMANENTES DE 5 O MAS AÑOS-SIN VARIEDAD	S	1,52
1700000006582854	14-069-018-00025-00001	62000	PASTOS PERMANENTES DE 5 O MAS AÑOS-SIN VARIEDAD	S	2,04
1700000006582855	14-069-018-00025-00002	62000	PASTOS PERMANENTES DE 5 O MAS AÑOS-SIN VARIEDAD	S	0,22
1700000006582856	14-069-018-00025-00003	62000	PASTOS PERMANENTES DE 5 O MAS AÑOS-SIN VARIEDAD	S	6,57
1700000006582859	14-069-009-00012-00001	62000	PASTOS PERMANENTES DE 5 O MAS AÑOS-SIN VARIEDAD	S	26,69
1700000006582860	14-069-009-00013-00001	62000	PASTOS PERMANENTES DE 5 O MAS AÑOS-SIN VARIEDAD	S	2,14

**Incidenias de carga ganadera****INCIDENCIA DESCRIPCIÓN**

- 452 Actividad agraria declarada en un recinto no compatible con el uso PA, PR o PS asignado en SIGPAC para ese recinto.  
Recinto:14-069-009-00034-00001 Cultivo:62000 PASTOS PERMANENTES DE 5 O MAS AÑOS-SIN VARIEDAD Secano USO ASIGNADO EN SIGPAC:PS  
Recinto:14-069-009-00034-00002 Cultivo:62000 PASTOS PERMANENTES DE 5 O MAS AÑOS-SIN VARIEDAD Secano USO ASIGNADO EN SIGPAC:PA

(1) Con incidencias que retienen pago o deniegan el expediente.  
(2) Se calcula sobre superficie declarada admisible.  
(3) Aplicación del artículo 16 bis del RD 147/2023.

Puede verificar la integridad de una copia de este documento mediante la lectura del código QR adjunto o mediante el acceso a la dirección <https://ws050.juntadeandalucia.es/verificarFirma> indicando el código de VERIFICACIÓN

FIRMADO POR	RAQUEL MARIA ESPIN CRESPO	FECHA	26/06/2024
VERIFICACIÓN	Pk2jmMQ72K8YCCE9EQ8LU85ENJJ6M	PÁGINA	3547/8857





- 86122 Recinto superficie forrajera que realiza la actividad de producción de pastoreo y no declara el o los códigos del Registro de Explotaciones Ganaderas de Andalucía, REGA.  
Recinto:14-069-009-00034-00001 Cultivo:62000 PASTOS PERMANENTES DE 5 O MAS AÑOS-SIN VARIEDAD Secano  
Recinto:14-069-009-00034-00002 Cultivo:62000 PASTOS PERMANENTES DE 5 O MAS AÑOS-SIN VARIEDAD Secano
- 86124 Recinto de forrajera para Cálculo de Carga Ganadera que No pertenece a Explotación.  
Recinto:14-069-009-00034-00001 Cultivo:62000 PASTOS PERMANENTES DE 5 O MAS AÑOS-SIN VARIEDAD Secano  
Recinto:14-069-009-00034-00002 Cultivo:62000 PASTOS PERMANENTES DE 5 O MAS AÑOS-SIN VARIEDAD Secano
- 86128 Recinto de Forrajeras que no ha contabilizado para Carga Ganadera por no tener una explotación válida para el cálculo de la Carga Ganadera  
Recinto:14-069-009-00034-00001 Cultivo:62 PASTOS PERMANENTES DE 5 O MAS AÑOS-  
Recinto:14-069-009-00034-00002 Cultivo:62 PASTOS PERMANENTES DE 5 O MAS AÑOS-
- 86132 Recinto superficie forrajera que no realiza la actividad de producción de pastoreo.  
Recinto:14-069-009-00034-00001 Cultivo:62000 PASTOS PERMANENTES DE 5 O MAS AÑOS-SIN VARIEDAD Secano  
Recinto:14-069-009-00034-00002 Cultivo:62000 PASTOS PERMANENTES DE 5 O MAS AÑOS-SIN VARIEDAD Secano

(1) Con incidencias que retienen pago o deniegan el expediente.  
(2) Se calcula sobre superficie declarada admisible.  
(3) Aplicación del artículo 16 bis del RD 147/2023.

Puede verificar la integridad de una copia de este documento mediante la lectura del código QR adjunto o mediante el acceso a la dirección <https://ws050.juntadeandalucia.es/verificarFirma> indicando el código de VERIFICACIÓN

FIRMADO POR	RAQUEL MARIA ESPIN CRESPO	FECHA	26/06/2024
VERIFICACIÓN	Pk2jmMQ72K8YCCE9EQ8LU85ENJJ6M	PÁGINA	3548/8857



**APELLIDOS Y NOMBRE / RAZÓN SOCIAL**

RODRIGUEZ TORRICO MARIA LORETO

**NIF**

\*\*\*6910\*

**EXPEDIENTE**

1154938

**RESOLUCIÓN**

CONCESIÓN DE LA AYUDA

**DATOS DE MANTENIMIENTO UNIDADES****GRUPO DE PAGO**

ZONAS DE LIMITACIONES NATURALES

**Sup. Dec.  
Admisible**

216,94

**Sup.  
Resuelta**

216,94

**Sobredecl.**

0,00

**% Sobredecl.**

0,00

**RESUMEN DE PAGOS**

	<b>IMPORTE ( Euros )</b>			
	<b>RESUELTO</b>	<b>FEADER</b>	<b>MAPA</b>	<b>CAPADR</b>
Pago realizado	1.077,99	916,29	105,75	55,94
A pagar	109,13	92,76	10,71	5,66
<b>TOTAL</b>	<b>1.187,12</b>	<b>1.009,05</b>	<b>116,46</b>	<b>61,60</b>

**APLICACIÓN DE REDUCCIONES Y PENALIZACIONES (%)**

<b>Criterios de subvencionabilidad (1)</b>	<b>Presentación tardía</b>	<b>Omisión declaración</b>	<b>Condicionabilidad</b>
0,00	0,00	0,00	0,00

**IMPORTE ( Euros )**

<b>Calculado(2)</b>	<b>Reducción</b>	<b>Penalización</b>	<b>Reducción Penalización (3)</b>	<b>Penalización adicional</b>	<b>Resuelto</b>	<b>FEADER</b>	<b>MAPA</b>	<b>CAPADR</b>
1.187,12 €	0,00 €	0,00 €	0,00 €	0,00 €	1.187,12 €	1.009,05 €	116,46 €	61,61 €
<b>Importe Unitario:</b>	<b>54,00 €</b>	<b>Nuevo Importe Unitario:</b>	<b>5,47 €</b>					

(1) Con incidencias que retienen pago o deniegan el expediente.

(2) Se calcula sobre superficie declarada admisible.

(3) Aplicación del artículo 16 bis del RD 147/2023.

Puede verificar la integridad de una copia de este documento mediante la lectura del código QR adjunto o mediante el acceso a la dirección <https://ws050.juntadeandalucia.es/verificarFirma> indicando el código de VERIFICACIÓN

FIRMADO POR	RAQUEL MARIA ESPIN CRESPO	FECHA	26/06/2024
VERIFICACIÓN	Pk2jmMQ72K8YCCE9EQ8LU85ENJJJ6M	PÁGINA	3549/8857





**RECINTOS PROPUESTOS**

REF.	REFERENCIA SIGPAC	CULTIVO	S/R	USO SIGPAC	Sup. Dec. admisible	Sup. Campo	Sup. Determ.	Sup. Resuelta
-961998	14-023-014-00258-0001	BARBECHO TRADICIONAL	S		0,59		0,59	0,57
-961994	14-023-014-00258-0001	BARBECHO TRADICIONAL	S		0,61		0,61	0,61
-961969	14-051-002-00051-0003	PASTOS DE MENOS DE 5 AÑOS	S		6,27		6,27	6,27
-961938	14-051-002-00051-0003	TRANQUILLÓN	S		1,79		1,79	1,79
-961769	14-006-005-00101-0004	AVENA	S		0,27		0,27	0,27
-961768	14-006-003-00059-0007	PASTOS PERMANENTES DE 5 O MAS AÑOS	S		0,04		0,04	0,04
-961767	14-006-003-00059-0006	PASTOS PERMANENTES DE 5 O MAS AÑOS	S		0,21		0,21	0,21
-961766	14-006-003-00058-0006	PASTOS PERMANENTES DE 5 O MAS AÑOS	S		0,07		0,07	0,07
-782093	14-023-014-00258-0001	BARBECHO TRADICIONAL	S		0,51		0,51	0,51
-782075	14-006-003-00058-0001	PASTOS DE MENOS DE 5 AÑOS	S		3,62		3,62	3,62
-782070	14-006-003-00092-0002	PASTOS DE MENOS DE 5 AÑOS	S		10,52		10,52	10,43
-782069	14-006-003-00092-0002	PASTOS DE MENOS DE 5 AÑOS	S		0,22		0,22	0,22
-782068	14-006-003-00092-0002	PASTOS DE MENOS DE 5 AÑOS	S		1,33		1,33	1,30
-782025	14-006-005-00103-0002	AVENA	S		0,02		0,02	0,02
-782024	14-006-003-00059-0005	PASTOS DE MENOS DE 5 AÑOS	S		1,78		1,78	1,78
-491252	14-006-003-00257-0006	BARBECHO TRADICIONAL	S		0,37		0,37	0,37
-111415	14-006-002-00013-0002	AVENA	S		7,93		7,93	7,93
-110801	14-051-002-00051-0003	BARBECHO TRADICIONAL	S		6,90		6,90	6,90
-110767	14-023-010-00054-0001	AVENA	S		4,86		4,86	4,86
-110757	14-023-010-00052-0001	PASTOS DE MENOS DE 5 AÑOS	S		1,55		1,55	1,55
-110694	14-023-010-00033-0001	PASTOS DE MENOS DE 5 AÑOS	S		20,72		20,72	20,70
-110686	14-006-003-00356-0011	BARBECHO TRADICIONAL	S		0,30		0,30	0,30
-96221	14-051-002-00051-0003	TRANQUILLÓN	S		4,05		4,05	4,05
-96220	14-051-002-00051-0003	BARBECHO TRADICIONAL	S		2,11		2,11	2,11
-96214	14-051-002-00051-0003	BARBECHO TRADICIONAL	S		3,08		3,08	3,08
-96212	14-051-002-00051-0003	TRANQUILLÓN	S		7,49		7,49	7,49
-96209	14-051-002-00051-0003	BARBECHO TRADICIONAL	S		0,94		0,94	0,94
-96195	14-023-010-00033-0001	PASTOS DE MENOS DE 5 AÑOS	S		1,21		1,21	1,21
1700000005626767	14-006-001-00031-0001	AVENA	S		1,97		1,97	1,97
1700000005626769	14-023-008-00128-0001	TRANQUILLÓN	S		1,68		1,68	1,68
1700000005626771	14-023-010-00035-0001	PASTOS DE MENOS DE 5 AÑOS	S		7,03		7,03	7,03
1700000005626773	14-006-003-00059-0002	PASTOS DE MENOS DE 5 AÑOS	S		5,59		5,59	5,59
1700000005626774	14-006-003-00046-0001	PASTOS DE MENOS DE 5 AÑOS	S		2,67		2,67	2,67
1700000005626776	14-023-007-00009-0001	PASTOS DE MENOS DE 5 AÑOS	S		10,44		10,44	10,44
1700000005626777	14-006-004-00163-0001	PASTOS DE MENOS DE 5 AÑOS	S		0,68		0,68	0,68
1700000005626778	14-006-005-00103-0001	AVENA	S		6,07		6,07	6,07
1700000005626779	14-006-001-00039-0001	TRITICALE	S		3,22		3,22	3,22
1700000005626780	14-006-005-00101-0003	AVENA	S		0,06		0,06	0,06
1700000005626781	14-006-003-00059-0002	PASTOS DE MENOS DE 5 AÑOS	S		2,64		2,64	2,64
1700000005626784	14-006-005-00100-0001	AVENA	S		1,76		1,76	1,76
1700000005626785	14-006-004-00159-0001	PASTOS DE MENOS DE 5 AÑOS	S		10,34		10,34	10,34
1700000005626786	14-006-004-00172-0001	PASTOS DE MENOS DE 5 AÑOS	S		1,54		1,54	1,54
1700000005626787	14-006-003-00064-0001	PASTOS DE MENOS DE 5 AÑOS	S		3,06		3,06	3,06
1700000005626789	14-006-004-00166-0001	PASTOS PERMANENTES DE 5 O MAS AÑOS	S		1,44		1,44	1,44
1700000005626790	14-006-003-00069-0001	PASTOS DE MENOS DE 5 AÑOS	S		3,02		3,02	3,02
1700000005626791	14-006-004-00280-0003	AVENA	S		6,73		6,73	6,73
1700000005626792	14-023-015-00064-0001	BARBECHO TRADICIONAL	S		2,54		2,54	2,54
1700000005626798	14-006-004-00165-0001	PASTOS DE MENOS DE 5 AÑOS	S		0,84		0,84	0,84
1700000005626800	14-006-003-00048-0001	PASTOS DE MENOS DE 5 AÑOS	S		2,66		2,66	2,66
1700000005626801	14-023-010-00054-0004	PASTOS PERMANENTES DE 5 O MAS AÑOS	S		0,08		0,08	0,08
1700000005626803	14-023-008-00147-0001	PASTOS DE MENOS DE 5 AÑOS	S		5,41		5,41	5,41
1700000005626807	14-023-008-00002-0002	PASTOS DE MENOS DE 5 AÑOS	S		8,14		8,14	8,14

(1) Con incidencias que retienen pago o deniegan el expediente.  
 (2) Se calcula sobre superficie declarada admisible.  
 (3) Aplicación del artículo 16 bis del RD 147/2023.

Puede verificar la integridad de una copia de este documento mediante la lectura del código QR adjunto o mediante el acceso a la dirección <a href="https://ws050.juntadeandalucia.es/verificarFirma">https://ws050.juntadeandalucia.es/verificarFirma</a> indicando el código de VERIFICACIÓN					
FIRMADO POR	RAQUEL MARIA ESPIN CRESPO		FECHA		26/06/2024
VERIFICACIÓN	Pk2jmMQ72K8YCCE9EQ8LU85ENJJ6M		PÁGINA		3550/8857

**RECINTOS PROPUESTOS**

REF.	REFERENCIA SIGPAC	CULTIVO	USO S/R	SUP. DEC. SIGPAC	SUP. DEC. ADMISIBLE	SUP. CAMPO	SUP. DETERM.	SUP. RESUELTA
170000005626808	14-023-008-00003-0001	PASTOS DE MENOS DE 5 AÑOS	S		0,83		0,83	0,83
170000005626809	14-023-008-00004-0001	PASTOS DE MENOS DE 5 AÑOS	S		17,96		17,96	17,96
170000005626811	14-006-003-00058-0001	PASTOS DE MENOS DE 5 AÑOS	S		12,14		12,14	12,14
170000005626812	14-006-004-00160-0001	PASTOS DE MENOS DE 5 AÑOS	S		5,25		5,25	5,25
170000005626814	14-006-005-00101-0002	AVENA	S		1,95		1,95	1,95

**INCIDENCIAS****INCIDENCIA DESCRIPCIÓN**

3795	Recinto declarado con una situación de riesgo de abandono. Recinto:14-006-003-00282-00001 Cultivo: -
4272	Verifica que las líneas de declaración de las Solicitudes Únicas no tienen solapes con la capa de Retroactividad Gráfica (ambas de la misma campaña) a nivel de expediente/línea de declaración gráfica de la solicitud. Recinto:14-006-003-00092-00002 Cultivo: - Agregado de la referencia del recinto.:0 Zona de la referencia del recinto.:0 Superficie solapada.:0,03 Id. Incid.:95148855 Recinto:14-006-003-00092-00002 Cultivo: - Agregado de la referencia del recinto.:0 Zona de la referencia del recinto.:0 Superficie solapada.:0,09 Id. Incid.:95148854 Recinto:14-023-010-00033-00001 Cultivo: - Agregado de la referencia del recinto.:0 Zona de la referencia del recinto.:0 Superficie solapada.:0,02 Id. Incid.:95148856 Recinto:14-023-014-00258-00001 Cultivo: - Agregado de la referencia del recinto.:0 Zona de la referencia del recinto.:0 Superficie solapada.:0,02 Id. Incid.:95148853
86122	Recinto superficie forrajera que realiza la actividad de producción de pastoreo y no declara el o los códigos del Registro de Explotaciones Ganaderas de Andalucía, REGA. Recinto:14-006-002-00013-00004 Cultivo:62000 PASTOS PERMANENTES DE 5 O MAS AÑOS-SIN VARIEDAD Secano Recinto:14-006-003-00282-00001 Cultivo:20000 BARBECHO TRADICIONAL-SIN VARIEDAD Secano Recinto:14-006-003-00345-00002 Cultivo:20000 BARBECHO TRADICIONAL-SIN VARIEDAD Secano Recinto:14-006-003-00356-00005 Cultivo:20000 BARBECHO TRADICIONAL-SIN VARIEDAD Secano Recinto:14-006-004-00014-00002 Cultivo:20000 BARBECHO TRADICIONAL-SIN VARIEDAD Secano Recinto:14-006-005-00101-00005 Cultivo:62000 PASTOS PERMANENTES DE 5 O MAS AÑOS-SIN VARIEDAD Secano
86124	Recinto de forrajera para Cálculo de Carga Ganadera que No pertenece a Explotación. Recinto:14-006-002-00013-00004 Cultivo:62000 PASTOS PERMANENTES DE 5 O MAS AÑOS-SIN VARIEDAD Secano Recinto:14-006-003-00282-00001 Cultivo:20000 BARBECHO TRADICIONAL-SIN VARIEDAD Secano Recinto:14-006-003-00345-00002 Cultivo:20000 BARBECHO TRADICIONAL-SIN VARIEDAD Secano Recinto:14-006-003-00356-00005 Cultivo:20000 BARBECHO TRADICIONAL-SIN VARIEDAD Secano Recinto:14-006-004-00014-00002 Cultivo:20000 BARBECHO TRADICIONAL-SIN VARIEDAD Secano Recinto:14-006-005-00101-00005 Cultivo:62000 PASTOS PERMANENTES DE 5 O MAS AÑOS-SIN VARIEDAD Secano

**Datos considerados para el Cálculo de la Carga Ganadera del expediente**

Superficie determinada para Cálculo Carga Ganadera: 150,24 ha  
Carga Ganadera del Expediente: 0,43 ugm/ha

Explotación	Especie	Ugm Calculada para CG
ES140060000275	OVINA	17,00
ES140060000547	OVINA	3,33
ES140230000122	OVINA	4,46
ES140230000617	OVINA	20,75
ES140230000671	OVINA	0,84
ES140510000465	OVINA	18,67

**Recintos Determinados para el Cálculo de Carga Ganadera**

REF.	REFERENCIA SIGPAC	CULTIVO	DESCRIPCIÓN CULTIVO	S/R	SUP. RESUELTA (ha)
-961998	14-023-014-00258-00001	20000	BARBECHO TRADICIONAL-SIN VARIEDAD	S	0,57
-961969	14-051-002-00051-00003	63000	PASTOS DE MENOS DE 5 AÑOS-SIN VARIEDAD	S	6,27
-961768	14-006-003-00059-00007	62000	PASTOS PERMANENTES DE 5 O MAS AÑOS-SIN	S	0,04

(1) Con incidencias que retienen pago o deniegan el expediente.  
(2) Se calcula sobre superficie declarada admisible.  
(3) Aplicación del artículo 16 bis del RD 147/2023.

Puede verificar la integridad de una copia de este documento mediante la lectura del código QR adjunto o mediante el acceso a la dirección <https://ws050.juntadeandalucia.es/verificarFirma> indicando el código de VERIFICACIÓN

FIRMADO POR	RAQUEL MARIA ESPIN CRESPO	FECHA	26/06/2024
VERIFICACIÓN	Pk2jmMQ72K8YCC9EQ8LU85ENJJ6M	PÁGINA	3551/8857





**Recintos Determinados para el Cálculo de Garga Ganadera**

REF.	REFERENCIA SIGPAC	CULTIVO	DESCRIPCIÓN CULTIVO	S/R	SUP. RESUELTA (ha)
			VARIEDAD		
-961767	14-006-003-00059-00006	62000	PASTOS PERMANENTES DE 5 O MAS AÑOS-SIN VARIEDAD	S	0,21
-961766	14-006-003-00058-00006	62000	PASTOS PERMANENTES DE 5 O MAS AÑOS-SIN VARIEDAD	S	0,07
-782093	14-023-014-00258-00001	20000	BARBECHO TRADICIONAL-SIN VARIEDAD	S	0,51
-782075	14-006-003-00058-00001	63000	PASTOS DE MENOS DE 5 AÑOS-SIN VARIEDAD	S	3,62
-782070	14-006-003-00092-00002	63000	PASTOS DE MENOS DE 5 AÑOS-SIN VARIEDAD	S	10,43
-782069	14-006-003-00092-00002	63000	PASTOS DE MENOS DE 5 AÑOS-SIN VARIEDAD	S	0,22
-782068	14-006-003-00092-00002	63000	PASTOS DE MENOS DE 5 AÑOS-SIN VARIEDAD	S	1,30
-782024	14-006-003-00059-00005	63000	PASTOS DE MENOS DE 5 AÑOS-SIN VARIEDAD	S	1,78
-110757	14-023-010-00052-00001	63000	PASTOS DE MENOS DE 5 AÑOS-SIN VARIEDAD	S	1,55
-110694	14-023-010-00033-00001	63000	PASTOS DE MENOS DE 5 AÑOS-SIN VARIEDAD	S	20,70
-96195	14-023-010-00033-00001	63000	PASTOS DE MENOS DE 5 AÑOS-SIN VARIEDAD	S	1,21
1700000005626771	14-023-010-00035-00001	63000	PASTOS DE MENOS DE 5 AÑOS-SIN VARIEDAD	S	7,03
1700000005626773	14-006-003-00059-00002	63000	PASTOS DE MENOS DE 5 AÑOS-SIN VARIEDAD	S	5,59
1700000005626774	14-006-003-00046-00001	63000	PASTOS DE MENOS DE 5 AÑOS-SIN VARIEDAD	S	2,67
1700000005626776	14-023-007-00009-00001	63000	PASTOS DE MENOS DE 5 AÑOS-SIN VARIEDAD	S	10,44
1700000005626777	14-006-004-00163-00001	63000	PASTOS DE MENOS DE 5 AÑOS-SIN VARIEDAD	S	0,68
1700000005626781	14-006-003-00059-00002	63000	PASTOS DE MENOS DE 5 AÑOS-SIN VARIEDAD	S	2,64
1700000005626785	14-006-004-00159-00001	63000	PASTOS DE MENOS DE 5 AÑOS-SIN VARIEDAD	S	10,34
1700000005626786	14-006-004-00172-00001	63000	PASTOS DE MENOS DE 5 AÑOS-SIN VARIEDAD	S	1,54
1700000005626787	14-006-003-00064-00001	63000	PASTOS DE MENOS DE 5 AÑOS-SIN VARIEDAD	S	3,06
1700000005626789	14-006-004-00166-00001	62000	PASTOS PERMANENTES DE 5 O MAS AÑOS-SIN VARIEDAD	S	1,44
1700000005626790	14-006-003-00069-00001	63000	PASTOS DE MENOS DE 5 AÑOS-SIN VARIEDAD	S	3,02
1700000005626798	14-006-004-00165-00001	63000	PASTOS DE MENOS DE 5 AÑOS-SIN VARIEDAD	S	0,84
1700000005626800	14-006-003-00048-00001	63000	PASTOS DE MENOS DE 5 AÑOS-SIN VARIEDAD	S	2,66
1700000005626801	14-023-010-00054-00004	62000	PASTOS PERMANENTES DE 5 O MAS AÑOS-SIN VARIEDAD	S	0,08
1700000005626803	14-023-008-00147-00001	63000	PASTOS DE MENOS DE 5 AÑOS-SIN VARIEDAD	S	5,41
1700000005626807	14-023-008-00002-00002	63000	PASTOS DE MENOS DE 5 AÑOS-SIN VARIEDAD	S	8,14
1700000005626808	14-023-008-00003-00001	63000	PASTOS DE MENOS DE 5 AÑOS-SIN VARIEDAD	S	0,83
1700000005626809	14-023-008-00004-00001	63000	PASTOS DE MENOS DE 5 AÑOS-SIN VARIEDAD	S	17,96
1700000005626811	14-006-003-00058-00001	63000	PASTOS DE MENOS DE 5 AÑOS-SIN VARIEDAD	S	12,14
1700000005626812	14-006-004-00160-00001	63000	PASTOS DE MENOS DE 5 AÑOS-SIN VARIEDAD	S	5,25

**Incidencias de carga ganadera**

**INCIDENCIA DESCRIPCIÓN**

- 3795 Recinto declarado con una situación de riesgo de abandono.  
Recinto:14-006-003-00282-00001 Cultivo: -
- 86122 Recinto superficie forrajera que realiza la actividad de producción de pastoreo y no declara el o los códigos del Registro de Explotaciones Ganaderas de Andalucía, REGA.  
Recinto:14-006-003-00356-00005 Cultivo:20000 BARBECHO TRADICIONAL-SIN VARIEDAD Secano  
Recinto:14-006-005-00101-00005 Cultivo:62000 PASTOS PERMANENTES DE 5 O MAS AÑOS-SIN VARIEDAD Secano  
Recinto:14-006-002-00013-00004 Cultivo:62000 PASTOS PERMANENTES DE 5 O MAS AÑOS-SIN VARIEDAD Secano  
Recinto:14-006-003-00282-00001 Cultivo:20000 BARBECHO TRADICIONAL-SIN VARIEDAD Secano  
Recinto:14-006-004-00014-00002 Cultivo:20000 BARBECHO TRADICIONAL-SIN VARIEDAD Secano  
Recinto:14-006-003-00356-00005 Cultivo:20000 BARBECHO TRADICIONAL-SIN VARIEDAD Secano  
Recinto:14-006-003-00345-00002 Cultivo:20000 BARBECHO TRADICIONAL-SIN VARIEDAD Secano
- 86124 Recinto de forrajera para Cálculo de Carga Ganadera que No pertenece a Explotación.  
Recinto:14-006-003-00356-00005 Cultivo:20000 BARBECHO TRADICIONAL-SIN VARIEDAD Secano  
Recinto:14-006-005-00101-00005 Cultivo:62000 PASTOS PERMANENTES DE 5 O MAS AÑOS-SIN VARIEDAD Secano  
Recinto:14-006-002-00013-00004 Cultivo:62000 PASTOS PERMANENTES DE 5 O MAS AÑOS-SIN VARIEDAD Secano  
Recinto:14-006-003-00282-00001 Cultivo:20000 BARBECHO TRADICIONAL-SIN VARIEDAD Secano  
Recinto:14-006-004-00014-00002 Cultivo:20000 BARBECHO TRADICIONAL-SIN VARIEDAD Secano

(1) Con incidencias que retienen pago o deniegan el expediente.  
(2) Se calcula sobre superficie declarada admisible.  
(3) Aplicación del artículo 16 bis del RD 147/2023.

Puede verificar la integridad de una copia de este documento mediante la lectura del código QR adjunto o mediante el acceso a la dirección <a href="https://ws050.juntadeandalucia.es/verificarFirma">https://ws050.juntadeandalucia.es/verificarFirma</a> indicando el código de VERIFICACIÓN				
FIRMADO POR	RAQUEL MARIA ESPIN CRESPO	FECHA	26/06/2024	
VERIFICACIÓN	Pk2jmMQ72K8YCCE9EQ8LU85ENJJ6M	PÁGINA	3552/8857	



	Recinto:14-006-003-00356-00005	Cultivo:20000	BARBECHO TRADICIONAL-SIN VARIEDAD	Secano
	Recinto:14-006-003-00345-00002	Cultivo:20000	BARBECHO TRADICIONAL-SIN VARIEDAD	Secano
86128	Recinto de Forrajerías que no ha contabilizado para Carga Ganadera por no tener una explotación válida para el cálculo de la Carga Ganadera			
	Recinto:14-006-003-00356-00005	Cultivo:20	BARBECHO TRADICIONAL-	
	Recinto:14-006-005-00101-00005	Cultivo:62	PASTOS PERMANENTES DE 5 O MAS AÑOS-	
	Recinto:14-006-002-00013-00004	Cultivo:62	PASTOS PERMANENTES DE 5 O MAS AÑOS-	
	Recinto:14-006-003-00282-00001	Cultivo:20	BARBECHO TRADICIONAL-	
	Recinto:14-006-004-00014-00002	Cultivo:20	BARBECHO TRADICIONAL-	
	Recinto:14-006-003-00356-00005	Cultivo:20	BARBECHO TRADICIONAL-	
	Recinto:14-006-003-00345-00002	Cultivo:20	BARBECHO TRADICIONAL-	
86132	Recinto superficie forrajera que no realiza la actividad de producción de pastoreo.			
	Recinto:14-023-014-00258-00001	Cultivo:20000	BARBECHO TRADICIONAL-SIN VARIEDAD	Secano
	Recinto:14-006-003-00257-00006	Cultivo:20000	BARBECHO TRADICIONAL-SIN VARIEDAD	Secano
	Recinto:14-051-002-00051-00003	Cultivo:20000	BARBECHO TRADICIONAL-SIN VARIEDAD	Secano
	Recinto:14-006-003-00356-00011	Cultivo:20000	BARBECHO TRADICIONAL-SIN VARIEDAD	Secano
	Recinto:14-051-002-00051-00003	Cultivo:20000	BARBECHO TRADICIONAL-SIN VARIEDAD	Secano
	Recinto:14-051-002-00051-00003	Cultivo:20000	BARBECHO TRADICIONAL-SIN VARIEDAD	Secano
	Recinto:14-051-002-00051-00003	Cultivo:20000	BARBECHO TRADICIONAL-SIN VARIEDAD	Secano
	Recinto:14-051-002-00051-00003	Cultivo:20000	BARBECHO TRADICIONAL-SIN VARIEDAD	Secano
	Recinto:14-023-015-00064-00001	Cultivo:20000	BARBECHO TRADICIONAL-SIN VARIEDAD	Secano

(1) Con incidencias que retienen pago o deniegan el expediente.  
 (2) Se calcula sobre superficie declarada admisible.  
 (3) Aplicación del artículo 16 bis del RD 147/2023.

Puede verificar la integridad de una copia de este documento mediante la lectura del código QR adjunto o mediante el acceso a la dirección <https://ws050.juntadeandalucia.es/verificarFirma> indicando el código de VERIFICACIÓN

FIRMADO POR	RAQUEL MARIA ESPIN CRESPO	FECHA	26/06/2024	
VERIFICACIÓN	Pk2jmMQ72K8YCCE9EQ8LU85ENJJ6M	PÁGINA	3553/8857	

**APELLIDOS Y NOMBRE / RAZÓN SOCIAL**

RODRIGUEZ TRUJILLO MANUEL

**NIF**

\*\*\*0313\*

**EXPEDIENTE**

1040252

**RESOLUCIÓN**

CONCESIÓN DE LA AYUDA

**DATOS DE MANTENIMIENTO UNIDADES****GRUPO DE PAGO**  
ZONAS DE LIMITACIONES NATURALES**Sup. Dec.  
Admisible**  
12,20**Sup.  
Resuelta**  
12,20**Sobredecl.**  
0,00**% Sobredecl.**  
0,00**RESUMEN DE PAGOS**

	<b>IMPORTE ( Euros )</b>			
	<b>RESUELTO</b>	<b>FEADER</b>	<b>MAPA</b>	<b>CAPADR</b>
Pago realizado	599,57	509,64	58,82	31,12
A pagar	59,23	50,35	5,81	3,07
<b>TOTAL</b>	<b>658,80</b>	<b>559,99</b>	<b>64,63</b>	<b>34,19</b>

**APLICACIÓN DE REDUCCIONES Y PENALIZACIONES (%)**

<b>Criterios de subvencionabilidad (1)</b>	<b>Presentación tardía</b>	<b>Omisión declaración</b>	<b>Condicionalidad</b>
0,00	0,00	0,00	0,00

**IMPORTE ( Euros )**

Calculado(2)	Reducción	Penalización	Reducción Penalización (3)	Penalización adicional	Resuelto	FEADER	MAPA	CAPADR
658,80 €	0,00 €	0,00 €	0,00 €	0,00 €	658,80 €	559,98 €	64,63 €	34,19 €
<b>Importe Unitario:</b>	<b>54,00 €</b>	<b>Nuevo Importe Unitario:</b>	<b>54,00 €</b>					

**RECINTOS PROPUESTOS**

<b>REF.</b>	<b>REFERENCIA SIGPAC</b>	<b>CULTIVO</b>	<b>S/R</b>	<b>USO SIGPAC</b>	<b>Sup. Dec. admisible</b>	<b>Sup. Campo</b>	<b>Sup. Determ.</b>	<b>Sup. Resuelta</b>
-1590822	14-013-032-00010-0002	OLIVAR	S		0,25		0,25	0,25
-980260	14-013-019-00339-0005	OLIVAR	S		0,13		0,13	0,13
1700000002571272	14-038-003-00040-0003	OLIVAR	S		0,07		0,07	0,07
1700000002571273	14-038-003-00040-0003	OLIVAR	S		0,03		0,03	0,03
1700000002571274	14-038-003-00044-0005	OLIVAR	S		0,04		0,04	0,04
1700000002571275	14-038-003-00044-0005	OLIVAR	S		0,01		0,01	0,01
1700000002571276	14-038-003-00045-0003	OLIVAR	S		0,03		0,03	0,03
1700000002571277	14-038-003-00150-0006	OLIVAR	S		5,70		5,70	5,70
1700000002571278	14-038-003-00139-0011	OLIVAR	S		0,21		0,21	0,21
1700000002988207	14-013-031-00177-0001	OLIVAR	S		0,30		0,30	0,30
1700000002988208	14-013-032-00088-0001	OLIVAR	S		0,39		0,39	0,39
1700000002988216	14-013-023-00224-0001	OLIVAR	S		2,40		2,40	2,40
1700000002988217	14-013-031-00222-0003	OLIVAR	S		0,45		0,45	0,45
1700000006018390	14-013-019-00339-0002	OLIVAR	S		2,19		2,19	2,19

(1) Con incidencias que retienen pago o deniegan el expediente.

(2) Se calcula sobre superficie declarada admisible.

(3) Aplicación del artículo 16 bis del RD 147/2023.

Puede verificar la integridad de una copia de este documento mediante la lectura del código QR adjunto o mediante el acceso a la dirección <https://ws050.juntadeandalucia.es/verificarFirma> indicando el código de VERIFICACIÓN

FIRMADO POR	RAQUEL MARIA ESPIN CRESPO	FECHA	26/06/2024
VERIFICACIÓN	Pk2jmMQ72K8YCCE9EQ8LU85ENJJ6M	PÁGINA	3554/8857





**APELLIDOS Y NOMBRE / RAZÓN SOCIAL**

RODRIGUEZ TRUJILLO MARIA JOSE

**NIF**

\*\*\*0312\*

**EXPEDIENTE**

1062841

**RESOLUCIÓN**

CONCESIÓN DE LA AYUDA

**DATOS DE MANTENIMIENTO UNIDADES****GRUPO DE PAGO**

ZONAS DE LIMITACIONES NATURALES

**Sup. Dec.  
Admisible**

2,94

**Sup.  
Resuelta**

2,94

**Sobredecl.**

0,00

**% Sobredecl.**

0,00

**RESUMEN DE PAGOS**

	<b>IMPORTE ( Euros )</b>			
	<b>RESUELTO</b>	<b>FEADER</b>	<b>MAPA</b>	<b>CAPADR</b>
Pago realizado	144,49	122,82	14,17	7,50
A pagar	14,27	12,13	1,40	0,74
<b>TOTAL</b>	<b>158,76</b>	<b>134,95</b>	<b>15,57</b>	<b>8,24</b>

**APLICACIÓN DE REDUCCIONES Y PENALIZACIONES (%)**

<b>Criterios de subvencionabilidad (1)</b>	<b>Presentación tardía</b>	<b>Omisión declaración</b>	<b>Condicionabilidad</b>
0,00	0,00	0,00	0,00

**IMPORTE ( Euros )**

Calculado(2)	Reducción	Penalización	Reducción Penalización (3)	Penalización adicional	Resuelto	FEADER	MAPA	CAPADR
158,76 €	0,00 €	0,00 €	0,00 €	0,00 €	158,76 €	134,95 €	15,57 €	8,24 €
Importe Unitario:	54,00 €	Nuevo Importe Unitario:	54,00 €					

**RECINTOS PROPUESTOS**

<b>REF.</b>	<b>REFERENCIA SIGPAC</b>	<b>CULTIVO</b>	<b>S/R</b>	<b>USO SIGPAC</b>	<b>Sup. Dec. admisible</b>	<b>Sup. Campo</b>	<b>Sup. Determ.</b>	<b>Sup. Resuelta</b>
1700000006355122	14-038-010-00043-0001	OLIVAR	S		0,02		0,02	0,02
1700000006355123	14-038-010-00044-0001	OLIVAR	S		2,92		2,92	2,92

(1) Con incidencias que retienen pago o deniegan el expediente.  
(2) Se calcula sobre superficie declarada admisible.  
(3) Aplicación del artículo 16 bis del RD 147/2023.

Puede verificar la integridad de una copia de este documento mediante la lectura del código QR adjunto o mediante el acceso a la dirección <https://ws050.juntadeandalucia.es/verificarFirma> indicando el código de VERIFICACIÓN

FIRMADO POR	RAQUEL MARIA ESPIN CRESPO	FECHA	26/06/2024	
VERIFICACIÓN	Pk2jmMQ72K8YCCE9EQ8LU85ENJJ6M	PÁGINA	3555/8857	



**APELLIDOS Y NOMBRE / RAZÓN SOCIAL**

RODRIGUEZ VILLATORO ANTONIO

**NIF**  
\*\*\*\*5331\*

**EXPEDIENTE**  
1058384

**RESOLUCIÓN**  
CONCESIÓN DE LA AYUDA

**DATOS DE MANTENIMIENTO UNIDADES**

<b>GRUPO DE PAGO</b>	<b>Sup. Dec. Admisible</b>	<b>Sup. Resuelta</b>	<b>Sobredecl.</b>	<b>% Sobredecl.</b>
ZONAS DE LIMITACIONES NATURALES	33,72	33,72	0,00	0,00

**RESUMEN DE PAGOS**

	<b>IMPORTE ( Euros )</b>			
	<b>RESUELTO</b>	<b>FEADER</b>	<b>MAPA</b>	<b>CAPADR</b>
Pago realizado	1.081,20	919,02	106,06	56,12
A pagar	106,80	90,78	10,48	5,54
<b>TOTAL</b>	<b>1.188,00</b>	<b>1.009,80</b>	<b>116,54</b>	<b>61,66</b>

**APLICACIÓN DE REDUCCIONES Y PENALIZACIONES (%)**

<b>Crterios de subvencionabilidad (1)</b>	<b>Presentación tardía</b>	<b>Omisión declaración</b>	<b>Condicionalidad</b>
0,00	0,00	0,00	0,00

**IMPORTE ( Euros )**

Calculado(2)	Reducción	Penalización	Reducción Penalización (3)	Penalización adicional	Resuelto	FEADER	MAPA	CAPADR
1.188,00 €	0,00 €	0,00 €	0,00 €	0,00 €	1.188,00 €	1.009,80 €	116,54 €	61,66 €
Importe Unitario:	54,00 €	Nuevo Importe Unitario:	35,23 €					

**RECINTOS PROPUESTOS**

<b>REF.</b>	<b>REFERENCIA SIGPAC</b>	<b>CULTIVO</b>	<b>S/R</b>	<b>USO SIGPAC</b>	<b>Sup. Dec. admisible</b>	<b>Sup. Campo</b>	<b>Sup. Determ.</b>	<b>Sup. Resuelta</b>
-1530700	14-013-007-00213-0014	OLIVAR	S		3,08		3,08	3,08
-1349627	14-013-016-00063-0003	BARBECHO TRADICIONAL	R		0,02		0,02	0,02
-1349617	14-013-016-00063-0003	BARBECHO TRADICIONAL	R		0,15		0,15	0,15
4614659	14-013-016-00063-0003	LECHUGA	R		1,78		1,78	1,78
1700000005074814	14-013-007-00068-0001	OLIVAR	S		6,38		6,38	6,38
1700000005074815	14-013-007-00069-0003	OLIVAR	S		1,40		1,40	1,40
1700000005410672	14-013-007-09036-0003	OLIVAR	S		0,06		0,06	0,06
1700000005410673	14-013-016-00097-0001	OLIVAR	S		1,29		1,29	1,29
1700000005410674	14-013-010-00167-0001	OLIVAR	S		0,80		0,80	0,80
1700000005410675	14-013-007-09033-0018	OLIVAR	S		0,19		0,19	0,19
1700000005410676	14-013-027-00019-0002	OLIVAR	S		5,18		5,18	5,18
1700000005410677	14-013-010-00114-0001	OLIVAR	S		0,07		0,07	0,07
1700000005410678	14-013-010-00114-0001	OLIVAR	S		0,04		0,04	0,04
1700000005410679	14-013-010-00124-0002	OLIVAR	S		3,97		3,97	3,97
1700000005410680	14-013-010-00166-0001	OLIVAR	S		2,26		2,26	2,26
1700000005410681	14-013-010-09012-0008	OLIVAR	S		0,02		0,02	0,02
1700000005410682	14-013-020-00142-0001	OLIVAR	S		0,61		0,61	0,61
1700000005410683	14-013-028-00197-0001	OLIVAR	S		1,52		1,52	1,52
1700000005410685	14-013-020-00022-0001	OLIVAR	S		1,27		1,27	1,27
1700000005410686	14-013-020-00139-0001	OLIVAR	S		0,81		0,81	0,81
1700000005410687	14-013-027-00081-0001	OLIVAR	S		0,06		0,06	0,06
1700000005410688	14-013-027-00095-0001	OLIVAR	S		2,73		2,73	2,73
1700000005410689	14-013-027-09007-0004	OLIVAR	S		0,03		0,03	0,03

(1) Con incidencias que retienen pago o deniegan el expediente.

(2) Se calcula sobre superficie declarada admisible.

(3) Aplicación del artículo 16 bis del RD 147/2023.

Puede verificar la integridad de una copia de este documento mediante la lectura del código QR adjunto o mediante el acceso a la dirección <https://ws050.juntadeandalucia.es/verificarFirma> indicando el código de VERIFICACIÓN

FIRMADO POR	RAQUEL MARIA ESPIN CRESPO	FECHA	26/06/2024
VERIFICACIÓN	Pk2jmMQ72K8YCCE9EQ8LU85ENJJ6M	PÁGINA	3556/8857





### INCIDENCIAS

#### INCIDENCIA DESCRIPCIÓN

75022 No Autoriza a que, en caso de la devolución por la entidad financiera (retrocesión bancaria) del pago en la cuenta corriente consignada en la solicitud y que está debidamente registrada en el sistema contable GIRO de la Junta de Andalucía, se proceda al pago en cualquier otra cuenta corriente de la titularidad del solicitante vigente en dicho sistema contable.

#### Datos considerados para el Cálculo de la Carga Ganadera del expediente

Superficie determinada para Cálculo Carga Ganadera: 0,00 ha  
Carga Ganadera del Expediente: 0,00 ugm/ha

#### Incidenias de carga ganadera

#### INCIDENCIA DESCRIPCIÓN

86132 Recinto superficie forrajera que no realiza la actividad de producción de pastoreo.  
Recinto:14-013-016-00063-00003 Cultivo:20000 BARBECHO TRADICIONAL-SIN VARIEDAD Regadío  
Recinto:14-013-016-00063-00003 Cultivo:20000 BARBECHO TRADICIONAL-SIN VARIEDAD Regadío

(1) Con incidencias que retienen pago o deniegan el expediente.  
(2) Se calcula sobre superficie declarada admisible.  
(3) Aplicación del artículo 16 bis del RD 147/2023.

Puede verificar la integridad de una copia de este documento mediante la lectura del código QR adjunto o mediante el acceso a la dirección <a href="https://ws050.juntadeandalucia.es/verificarFirma">https://ws050.juntadeandalucia.es/verificarFirma</a> indicando el código de VERIFICACIÓN				
FIRMADO POR	RAQUEL MARIA ESPIN CRESPO	FECHA	26/06/2024	
VERIFICACIÓN	Pk2jmMQ72K8YCCE9EQ8LU85ENJJ6M	PÁGINA	3557/8857	

**APELLIDOS Y NOMBRE / RAZÓN SOCIAL**

ROJAS MORENO-MANZANARO ALFONSO

**NIF**

\*\*\*\*3548\*

**EXPEDIENTE**

1259904

**RESOLUCIÓN**

CONCESIÓN DE LA AYUDA

**DATOS DE MANTENIMIENTO UNIDADES****GRUPO DE PAGO**

ZONAS DE LIMITACIONES NATURALES

**Sup. Dec.  
Admisible**

125,40

**Sup.  
Resuelta**

125,40

**Sobredecl.**

0,00

**% Sobredecl.**

0,00

**RESUMEN DE PAGOS**

	<b>IMPORTE ( Euros )</b>			
	<b>RESUELTO</b>	<b>FEADER</b>	<b>MAPA</b>	<b>CAPADR</b>
Pago realizado	1.081,20	919,02	106,06	56,12
A pagar	106,33	90,38	10,43	5,52
<b>TOTAL</b>	<b>1.187,53</b>	<b>1.009,40</b>	<b>116,49</b>	<b>61,64</b>

**APLICACIÓN DE REDUCCIONES Y PENALIZACIONES (%)**

<b>Crterios de subvencionabilidad (1)</b>	<b>Presentación tardía</b>	<b>Omisión declaración</b>	<b>Condicionalidad</b>
0,00	0,00	0,00	0,00

**IMPORTE ( Euros )**

<b>Calculado(2)</b>	<b>Reducción</b>	<b>Penalización</b>	<b>Reducción Penalización (3)</b>	<b>Penalización adicional</b>	<b>Resuelto</b>	<b>FEADER</b>	<b>MAPA</b>	<b>CAPADR</b>
1.187,53 €	0,00 €	0,00 €	0,00 €	0,00 €	1.187,53 €	1.009,40 €	116,50 €	61,63 €
<b>Importe Unitario:</b>	54,00 €	<b>Nuevo Importe Unitario:</b>	9,47 €					

**RECINTOS PROPUESTOS**

<b>REF.</b>	<b>REFERENCIA SIGPAC</b>	<b>CULTIVO</b>	<b>S/R</b>	<b>USO SIGPAC</b>	<b>Sup. Dec. admisible</b>	<b>Sup. Campo</b>	<b>Sup. Determ.</b>	<b>Sup. Resuelta</b>
-1589491	14-011-006-00093-0001	TRANQUILLÓN	S		14,81		14,81	14,76
-937567	14-011-006-00093-0001	AVENA	S		26,90		26,90	26,90
5224037	14-011-006-00094-0004	AVENA	S		19,34		19,34	19,34
5224038	14-011-006-00094-0002	AVENA	S		25,87		25,87	25,87
5224039	14-032-007-00002-0002	AVENA	S		5,28		5,28	5,28
5224040	14-011-006-00093-0002	AVENA	S		1,24		1,24	1,24
5224041	14-011-006-00093-0001	BARBECHO TRADICIONAL	S		32,01		32,01	32,01

**INCIDENCIAS****INCIDENCIA DESCRIPCIÓN**

4272 Verifica que las líneas de declaración de las Solicitudes Únicas no tienen solapes con la capa de Retroactividad Gráfica (ambas de la misma campaña) a nivel de expediente/línea de declaración gráfica de la solicitud.  
Recinto:14-011-006-00093-00001 Cultivo: - Agregado de la referencia del recinto.:0 Zona de la referencia del recinto.:0 Superficie solapada.:0,05 Id. Incid.:95158631

**Datos considerados para el Cálculo de la Carga Ganadera del expediente**

Superficie determinada para Cálculo Carga Ganadera: 0,00 ha

Carga Ganadera del Expediente: 0,00 ugm/ha

**Incidentes de carga ganadera****INCIDENCIA DESCRIPCIÓN**

86132 Recinto superficie forrajera que no realiza la actividad de producción de pastoreo.  
Recinto:14-011-006-00093-00001 Cultivo:20000 BARBECHO TRADICIONAL-SIN VARIEDAD Secano

(1) Con incidencias que retienen pago o deniegan el expediente.  
(2) Se calcula sobre superficie declarada admisible.  
(3) Aplicación del artículo 16 bis del RD 147/2023.

Puede verificar la integridad de una copia de este documento mediante la lectura del código QR adjunto o mediante el acceso a la dirección <https://ws050.juntadeandalucia.es/verificarFirma> indicando el código de VERIFICACIÓN

FIRMADO POR	RAQUEL MARIA ESPIN CRESPO	FECHA	26/06/2024
VERIFICACIÓN	Pk2jmMQ72K8YCCE9EQ8LU85ENJJ6M	PÁGINA	3558/8857





**APellidos y nombre / RAZÓN SOCIAL**

ROJAS ROJAS JUAN MANUEL

**NIF**

\*\*\*8525\*

**EXPEDIENTE**

1244386

**RESOLUCIÓN**

CONCESIÓN DE LA AYUDA

**DATOS DE MANTENIMIENTO UNIDADES**

**GRUPO DE PAGO**

ZONAS DE LIMITACIONES NATURALES

**Sup. Dec. Admisible**

437,20

**Sup. Resuelta**

437,20

**Sobredecl.**

0,00

**% Sobredecl.**

0,00

**RESUMEN DE PAGOS**

	<b>IMPORTE ( Euros )</b>			
	<b>RESUELTO</b>	<b>FEADER</b>	<b>MAPA</b>	<b>CAPADR</b>
Pago realizado	1.081,20	919,02	106,06	56,12
A pagar	106,80	90,78	10,48	5,54
<b>TOTAL</b>	<b>1.188,00</b>	<b>1.009,80</b>	<b>116,54</b>	<b>61,66</b>

**APLICACIÓN DE REDUCCIONES Y PENALIZACIONES (%)**

<b>Crterios de subvencionabilidad (1)</b>	<b>Presentación tardía</b>	<b>Omisión declaración</b>	<b>Condicionalidad</b>
0,00	0,00	0,00	0,00

**IMPORTE ( Euros )**

Calculado(2)	Reducción	Penalización	Reducción Penalización (3)	Penalización adicional	Resuelto	FEADER	MAPA	CAPADR
1.188,00 €	0,00 €	0,00 €	0,00 €	0,00 €	1.188,00 €	1.009,80 €	116,54 €	61,66 €
<b>Importe Unitario:</b>	54,00 €	<b>Nuevo Importe Unitario:</b>	2,72 €					

**RECINTOS PROPUESTOS**

<b>REF.</b>	<b>REFERENCIA SIGPAC</b>	<b>CULTIVO</b>	<b>S/R</b>	<b>USO SIGPAC</b>	<b>Sup. Dec. admisible</b>	<b>Sup. Campo</b>	<b>Sup. Determ.</b>	<b>Sup. Resuelta</b>
1700000006505209	14-069-024-00012-0006	PASTOS PERMANENTES DE 5 O MAS AÑOS	S		18,00		18,00	18,00
1700000006505210	14-069-007-00006-0001	PASTOS PERMANENTES DE 5 O MAS AÑOS	S		20,20		20,20	20,20
1700000006505211	14-069-024-00012-0002	PASTOS PERMANENTES DE 5 O MAS AÑOS	S		29,97		29,97	29,97
1700000006505212	14-069-005-00007-0003	PASTOS PERMANENTES DE 5 O MAS AÑOS	S		1,44		1,44	1,44
1700000006505213	14-069-005-00007-0004	PASTOS PERMANENTES DE 5 O MAS AÑOS	S		40,49		40,49	40,49
1700000006505214	14-069-005-00007-0009	PASTOS PERMANENTES DE 5 O MAS AÑOS	S		0,12		0,12	0,12
1700000006505215	14-069-005-00007-0011	PASTOS PERMANENTES DE 5 O MAS AÑOS	S		0,61		0,61	0,61
1700000006505216	14-069-007-00005-0001	PASTOS PERMANENTES DE 5 O MAS AÑOS	S		40,79		40,79	40,79
1700000006505217	14-069-005-00007-0010	PASTOS PERMANENTES DE 5 O MAS AÑOS	S		0,11		0,11	0,11
1700000006505218	14-069-024-00012-0001	PASTOS PERMANENTES DE 5 O MAS AÑOS	S		2,51		2,51	2,51
1700000006505220	14-069-024-00012-0002	PASTOS PERMANENTES DE 5 O MAS AÑOS	S		8,82		8,82	8,82
1700000006505360	14-016-017-00006-0006	PASTOS PERMANENTES DE 5 O MAS AÑOS	S		50,50		50,50	50,50
1700000006505361	14-016-017-00006-0014	PASTOS PERMANENTES DE 5 O MAS AÑOS	S		100,47		100,47	100,47
1700000006505362	14-016-017-00043-0014	PASTOS PERMANENTES DE 5 O MAS AÑOS	S		0,05		0,05	0,05
1700000006505363	14-016-017-00043-0014	PASTOS PERMANENTES DE 5 O MAS AÑOS	S		0,02		0,02	0,02
1700000006505364	14-016-017-00007-0001	PASTOS PERMANENTES DE 5 O MAS AÑOS	S		1,80		1,80	1,80
1700000006505365	14-016-017-00043-0006	PASTOS PERMANENTES DE 5 O MAS AÑOS	S		1,12		1,12	1,12
1700000006505367	14-069-024-00013-0003	PASTOS PERMANENTES DE 5 O MAS AÑOS	S		56,60		56,60	56,60
1700000006505368	14-069-024-00013-0005	PASTOS PERMANENTES DE 5 O MAS AÑOS	S		1,74		1,74	1,74
1700000006505369	14-016-017-00006-0006	PASTOS PERMANENTES DE 5 O MAS AÑOS	S		61,84		61,84	61,84

(1) Con incidencias que retienen pago o deniegan el expediente.  
 (2) Se calcula sobre superficie declarada admisible.  
 (3) Aplicación del artículo 16 bis del RD 147/2023.

Puede verificar la integridad de una copia de este documento mediante la lectura del código QR adjunto o mediante el acceso a la dirección <a href="https://ws050.juntadeandalucia.es/verificarFirma">https://ws050.juntadeandalucia.es/verificarFirma</a> indicando el código de VERIFICACIÓN					
FIRMADO POR	RAQUEL MARIA ESPIN CRESPO		FECHA		26/06/2024
VERIFICACIÓN	Pk2jmMQ72K8YCCE9EQ8LU85ENJJ6M		PÁGINA		3559/8857

**Datos considerados para el Cálculo de la Carga Ganadera del expediente**

Superficie determinada para Cálculo Carga Ganadera: 437,20 ha

Carga Ganadera del Expediente: 0,99 ugm/ha

Explotación	Especie	Ugm Calculada para CG
ES140160000153	BOVINA	91,14
ES140160000153	PORCINO	102,19
ES140690000389	BOVINA	92,39
ES140690000389	PORCINO	54,32
ES140690000390	BOVINA	70,63
ES140690000390	PORCINO	23,45

**Recintos Determinados para el Cálculo de Garga Ganadera**

REF.	REFERENCIA SIGPAC	CULTIVO	DESCRIPCIÓN CULTIVO	S/R	SUP. RESUELTA (ha)
1700000006505209	14-069-024-00012-00006	62000	PASTOS PERMANENTES DE 5 O MAS AÑOS-SIN VARIEDAD	S	18,00
1700000006505210	14-069-007-00006-00001	62000	PASTOS PERMANENTES DE 5 O MAS AÑOS-SIN VARIEDAD	S	20,20
1700000006505211	14-069-024-00012-00002	62000	PASTOS PERMANENTES DE 5 O MAS AÑOS-SIN VARIEDAD	S	29,97
1700000006505212	14-069-005-00007-00003	62000	PASTOS PERMANENTES DE 5 O MAS AÑOS-SIN VARIEDAD	S	1,44
1700000006505213	14-069-005-00007-00004	62000	PASTOS PERMANENTES DE 5 O MAS AÑOS-SIN VARIEDAD	S	40,49
1700000006505214	14-069-005-00007-00009	62000	PASTOS PERMANENTES DE 5 O MAS AÑOS-SIN VARIEDAD	S	0,12
1700000006505215	14-069-005-00007-00011	62000	PASTOS PERMANENTES DE 5 O MAS AÑOS-SIN VARIEDAD	S	0,61
1700000006505216	14-069-007-00005-00001	62000	PASTOS PERMANENTES DE 5 O MAS AÑOS-SIN VARIEDAD	S	40,79
1700000006505217	14-069-005-00007-00010	62000	PASTOS PERMANENTES DE 5 O MAS AÑOS-SIN VARIEDAD	S	0,11
1700000006505218	14-069-024-00012-00001	62000	PASTOS PERMANENTES DE 5 O MAS AÑOS-SIN VARIEDAD	S	2,51
1700000006505220	14-069-024-00012-00002	62000	PASTOS PERMANENTES DE 5 O MAS AÑOS-SIN VARIEDAD	S	8,82
1700000006505360	14-016-017-00006-00006	62000	PASTOS PERMANENTES DE 5 O MAS AÑOS-SIN VARIEDAD	S	50,50
1700000006505361	14-016-017-00006-00014	62000	PASTOS PERMANENTES DE 5 O MAS AÑOS-SIN VARIEDAD	S	100,47
1700000006505362	14-016-017-00043-00014	62000	PASTOS PERMANENTES DE 5 O MAS AÑOS-SIN VARIEDAD	S	0,05
1700000006505363	14-016-017-00043-00014	62000	PASTOS PERMANENTES DE 5 O MAS AÑOS-SIN VARIEDAD	S	0,02
1700000006505364	14-016-017-00007-00001	62000	PASTOS PERMANENTES DE 5 O MAS AÑOS-SIN VARIEDAD	S	1,80
1700000006505365	14-016-017-00043-00006	62000	PASTOS PERMANENTES DE 5 O MAS AÑOS-SIN VARIEDAD	S	1,12
1700000006505367	14-069-024-00013-00003	62000	PASTOS PERMANENTES DE 5 O MAS AÑOS-SIN VARIEDAD	S	56,60
1700000006505368	14-069-024-00013-00005	62000	PASTOS PERMANENTES DE 5 O MAS AÑOS-SIN VARIEDAD	S	1,74
1700000006505369	14-016-017-00006-00006	62000	PASTOS PERMANENTES DE 5 O MAS AÑOS-SIN VARIEDAD	S	61,84

(1) Con incidencias que retienen pago o deniegan el expediente.  
(2) Se calcula sobre superficie declarada admisible.  
(3) Aplicación del artículo 16 bis del RD 147/2023.

Puede verificar la integridad de una copia de este documento mediante la lectura del código QR adjunto o mediante el acceso a la dirección <https://ws050.juntadeandalucia.es/verificarFirma> indicando el código de VERIFICACIÓN

FIRMADO POR	RAQUEL MARIA ESPIN CRESPO	FECHA	26/06/2024
VERIFICACIÓN	Pk2jmMQ72K8YCCE9EQ8LU85ENJJ6M	PÁGINA	3560/8857





**APELLIDOS Y NOMBRE / RAZÓN SOCIAL**

ROLDAN CASTRO MARIA JOSEFA

**NIF**

\*\*\*\*4577\*

**EXPEDIENTE**

1093869

**RESOLUCIÓN**

CONCESIÓN DE LA AYUDA

**DATOS DE MANTENIMIENTO UNIDADES**

**GRUPO DE PAGO**

ZONAS DE LIMITACIONES NATURALES

**Sup. Dec. Admisible**

16,54

**Sup. Resuelta**

16,54

**Sobredecl.**

0,00

**% Sobredecl.**

0,00

**RESUMEN DE PAGOS**

	<b>IMPORTE ( Euros )</b>			
	<b>RESUELTO</b>	<b>FEADER</b>	<b>MAPA</b>	<b>CAPADR</b>
Pago realizado	798,51	678,73	78,33	41,45
A pagar	77,82	66,15	7,63	4,04
<b>TOTAL</b>	<b>876,33</b>	<b>744,88</b>	<b>85,96</b>	<b>45,49</b>

**APLICACIÓN DE REDUCCIONES Y PENALIZACIONES (%)**

<b>Crterios de subvencionabilidad (1)</b>	<b>Presentación tardía</b>	<b>Omisión declaración</b>	<b>Condicionalidad</b>
0,00	0,00	0,00	0,00

**IMPORTE ( Euros )**

Calculado(2)	Reducción	Penalización	Reducción Penalización (3)	Penalización adicional	Resuelto	FEADER	MAPA	CAPADR
876,33 €	0,00 €	0,00 €	0,00 €	0,00 €	876,33 €	744,88 €	85,97 €	45,48 €
Importe Unitario:	54,00 €	Nuevo Importe Unitario:	52,98 €					

**RECINTOS PROPUESTOS**

<b>REF.</b>	<b>REFERENCIA SIGPAC</b>	<b>CULTIVO</b>	<b>USO S/R SIGPAC</b>	<b>Sup. Dec. admisible</b>	<b>Sup. Campo</b>	<b>Sup. Determ.</b>	<b>Sup. Resuelta</b>
-1316484	14-007-057-00093-0001	OLIVAR	S	1,57		1,57	1,57
-1316419	14-039-014-00309-0001	OLIVAR	S	0,02		0,02	0,02
-1316418	14-039-014-00309-0001	OLIVAR	S	0,02		0,02	0,02
-1316417	14-039-014-00308-0001	OLIVAR	S	3,56		3,56	3,56
-1316416	14-039-014-00224-0001	OLIVAR	S	0,09		0,09	0,09
-1315986	14-039-014-00201-0001	OLIVAR	S	0,01		0,01	0,01
1700000005039451	14-039-014-00202-0001	OLIVAR	S	0,35		0,35	0,35
1700000005039453	14-039-024-00003-0001	OLIVAR	S	0,06		0,06	0,06
1700000005259434	14-007-042-00132-0001	OLIVAR	S	2,14		2,14	2,14
1700000005259435	14-007-042-00139-0001	OLIVAR	S	0,01		0,01	0,01
1700000005259436	14-007-042-00283-0001	OLIVAR	S	0,39		0,39	0,39
1700000005259437	14-039-013-00698-0001	OLIVAR	S	0,19		0,19	0,19
1700000005259438	14-039-013-00310-0001	OLIVAR	S	0,13		0,13	0,13
1700000005259439	14-039-014-00224-0001	OLIVAR	S	0,01		0,01	0,01
1700000005259440	14-039-013-00766-0001	OLIVAR	S	1,28		1,28	1,28
1700000005259441	14-039-020-00115-0002	OLIVAR	S	0,97		0,97	0,95
1700000005259442	14-039-022-00151-0001	OLIVAR	S	0,73		0,73	0,73
1700000005259443	14-039-022-00183-0001	OLIVAR	S	0,38		0,38	0,38
1700000005259444	14-039-022-00195-0001	OLIVAR	S	0,27		0,27	0,27
1700000005259445	14-039-020-00119-0002	OLIVAR	S	0,54		0,54	0,54
1700000005259446	14-039-020-00111-0001	OLIVAR	S	1,65		1,65	1,65
1700000005259447	14-039-026-00224-0001	OLIVAR	S	0,57		0,57	0,57
1700000005259448	14-039-021-00029-0003	OLIVAR	S	0,68		0,68	0,68
1700000005259449	14-039-021-00044-0001	OLIVAR	S	0,94		0,94	0,94

(1) Con incidencias que retienen pago o deniegan el expediente.

(2) Se calcula sobre superficie declarada admisible.

(3) Aplicación del artículo 16 bis del RD 147/2023.

Puede verificar la integridad de una copia de este documento mediante la lectura del código QR adjunto o mediante el acceso a la dirección <https://ws050.juntadeandalucia.es/verificarFirma> indicando el código de VERIFICACIÓN

FIRMADO POR	RAQUEL MARIA ESPIN CRESPO	FECHA	26/06/2024
VERIFICACIÓN	Pk2jmMQ72K8YCCE9EQ8LU85ENJJ6M	PÁGINA	3561/8857





**INCIDENCIAS**

**INCIDENCIA DESCRIPCIÓN**

4272 Verifica que las líneas de declaración de las Solicitudes Únicas no tienen solapes con la capa de Retroactividad Gráfica (ambas de la misma campaña) a nivel de expediente/línea de declaración gráfica de la solicitud.  
Recinto:14-039-020-00115-00002 Cultivo: - Agregado de la referencia del recinto.:0 Zona de la referencia del recinto.:0 Superficie solapada.:0,02 Id. Incid.:95145491

(1) Con incidencias que retienen pago o deniegan el expediente.  
(2) Se calcula sobre superficie declarada admisible.  
(3) Aplicación del artículo 16 bis del RD 147/2023.

Puede verificar la integridad de una copia de este documento mediante la lectura del código QR adjunto o mediante el acceso a la dirección <a href="https://ws050.juntadeandalucia.es/verificarFirma">https://ws050.juntadeandalucia.es/verificarFirma</a> indicando el código de VERIFICACIÓN				
FIRMADO POR	RAQUEL MARIA ESPIN CRESPO	FECHA	26/06/2024	
VERIFICACIÓN	Pk2jmMQ72K8YCCE9EQ8LU85ENJJ6M	PÁGINA	3562/8857	



**APELLIDOS Y NOMBRE / RAZÓN SOCIAL**

ROLDAN CUIREL MARIA CARMEN

**NIF**

\*\*\*\*5149\*

**EXPEDIENTE**

1087810

**RESOLUCIÓN**

CONCESIÓN DE LA AYUDA

**DATOS DE MANTENIMIENTO UNIDADES****GRUPO DE PAGO**

ZONAS DE LIMITACIONES NATURALES

**Sup. Dec.  
Admisible**

1,91

**Sup.  
Resuelta**

1,91

**Sobredecl.**

0,00

**% Sobredecl.**

0,00

**RESUMEN DE PAGOS**

	<b>IMPORTE ( Euros )</b>			
	<b>RESUELTO</b>	<b>FEADER</b>	<b>MAPA</b>	<b>CAPADR</b>
Pago realizado	93,87	79,79	9,21	4,87
A pagar	9,27	7,88	0,91	0,48
<b>TOTAL</b>	<b>103,14</b>	<b>87,67</b>	<b>10,12</b>	<b>5,35</b>

**APLICACIÓN DE REDUCCIONES Y PENALIZACIONES (%)**

<b>Criterios de subvencionabilidad (1)</b>	<b>Presentación tardía</b>	<b>Omisión declaración</b>	<b>Condicionalidad</b>
0,00	0,00	0,00	0,00

**IMPORTE ( Euros )**

<b>Calculado(2)</b>	<b>Reducción</b>	<b>Penalización</b>	<b>Reducción Penalización (3)</b>	<b>Penalización adicional</b>	<b>Resuelto</b>	<b>FEADER</b>	<b>MAPA</b>	<b>CAPADR</b>
103,14 €	0,00 €	0,00 €	0,00 €	0,00 €	103,14 €	87,67 €	10,12 €	5,35 €
<b>Importe Unitario:</b>	<b>54,00 €</b>	<b>Nuevo Importe Unitario:</b>	<b>54,00 €</b>					

**RECINTOS PROPUESTOS**

<b>REF.</b>	<b>REFERENCIA SIGPAC</b>	<b>CULTIVO</b>	<b>S/R</b>	<b>USO SIGPAC</b>	<b>Sup. Dec. admisible</b>	<b>Sup. Campo</b>	<b>Sup. Determ.</b>	<b>Sup. Resuelta</b>
170000003560294	14-013-023-00243-0003	OLIVAR	S		1,91		1,91	1,91

(1) Con incidencias que retienen pago o deniegan el expediente.  
 (2) Se calcula sobre superficie declarada admisible.  
 (3) Aplicación del artículo 16 bis del RD 147/2023.

Puede verificar la integridad de una copia de este documento mediante la lectura del código QR adjunto o mediante el acceso a la dirección <https://ws050.juntadeandalucia.es/verificarFirma> indicando el código de VERIFICACIÓN

FIRMADO POR	RAQUEL MARIA ESPIN CRESPO	FECHA	26/06/2024	
VERIFICACIÓN	Pk2jmMQ72K8YCCE9EQ8LU85ENJJ6M	PÁGINA	3563/8857	



**APELLIDOS Y NOMBRE / RAZÓN SOCIAL**

ROLDAN FUENTES MARIA VALERIA

**NIF**

\*\*\*1339\*

**EXPEDIENTE**

1193945

**RESOLUCIÓN**

CONCESIÓN DE LA AYUDA

**DATOS DE MANTENIMIENTO UNIDADES**

**GRUPO DE PAGO**

ZONAS DE LIMITACIONES NATURALES

**Sup. Dec.  
Admisible**

23,63

**Sup.  
Resuelta**

23,63

**Sobredecl.**

0,00

**% Sobredecl.**

0,00

**RESUMEN DE PAGOS**

	<b>IMPORTE ( Euros )</b>			
	<b>RESUELTO</b>	<b>FEADER</b>	<b>MAPA</b>	<b>CAPADR</b>
Pago realizado	1.040,80	884,68	102,10	54,01
A pagar	102,81	87,39	10,09	5,33
<b>TOTAL</b>	<b>1.143,61</b>	<b>972,07</b>	<b>112,19</b>	<b>59,34</b>

**APLICACIÓN DE REDUCCIONES Y PENALIZACIONES (%)**

<b>Criterios de subvencionabilidad (1)</b>	<b>Presentación tardía</b>	<b>Omisión declaración</b>	<b>Condicionabilidad</b>
0,00	0,00	0,00	0,00

**IMPORTE ( Euros )**

<b>Calculado(2)</b>	<b>Reducción</b>	<b>Penalización</b>	<b>Reducción Penalización (3)</b>	<b>Penalización adicional</b>	<b>Resuelto</b>	<b>FEADER</b>	<b>MAPA</b>	<b>CAPADR</b>
1.143,61 €	0,00 €	0,00 €	0,00 €	0,00 €	1.143,61 €	972,07 €	112,19 €	59,35 €
<b>Importe Unitario:</b>	<b>54,00 €</b>	<b>Nuevo Importe Unitario:</b>	<b>48,40 €</b>					

(1) Con incidencias que retienen pago o deniegan el expediente.  
 (2) Se calcula sobre superficie declarada admisible.  
 (3) Aplicación del artículo 16 bis del RD 147/2023.

Puede verificar la integridad de una copia de este documento mediante la lectura del código QR adjunto o mediante el acceso a la dirección <a href="https://ws050.juntadeandalucia.es/verificarFirma">https://ws050.juntadeandalucia.es/verificarFirma</a> indicando el código de VERIFICACIÓN				
FIRMADO POR	RAQUEL MARIA ESPIN CRESPO	FECHA	26/06/2024	
VERIFICACIÓN	Pk2jmMQ72K8YCCE9EQ8LU85ENJJJ6M	PÁGINA	3564/8857	

**RECINTOS PROPUESTOS**

REF.	REFERENCIA SIGPAC	CULTIVO	S/R	USO SIGPAC	Sup._Dec. admisible	Sup. Campo	Sup. Determ.	Sup. Resuelta
-1323946	14-039-020-00018-0001	OLIVAR	S		0,13		0,13	0,13
4185249	14-039-019-00096-0001	OLIVAR	S		0,01		0,01	0,01
5508125	14-039-023-00266-0002	OLIVAR	S		0,01		0,01	0,01
1700000005097256	14-039-019-00075-0001	OLIVAR	S		1,46		1,46	1,46
1700000005097257	14-039-023-00201-0001	OLIVAR	S		0,83		0,83	0,83
1700000005097258	14-039-024-00177-0001	OLIVAR	S		0,36		0,36	0,36
1700000005097259	14-039-021-00061-0001	OLIVAR	S		4,06		4,06	4,06
1700000005097260	14-039-021-00062-0003	OLIVAR	S		0,01		0,01	0,01
1700000005097262	14-039-025-00057-0001	OLIVAR	S		0,28		0,28	0,28
1700000005097263	14-039-025-00121-0001	OLIVAR	S		0,33		0,33	0,33
1700000005097264	14-039-021-00222-0001	OLIVAR	S		0,44		0,44	0,44
1700000005097265	14-039-019-00095-0001	OLIVAR	S		0,71		0,71	0,71
1700000005097267	14-039-021-00252-0001	OLIVAR	S		1,25		1,25	1,25
1700000005097268	14-039-022-00232-0001	OLIVAR	S		0,23		0,23	0,23
1700000005097269	14-039-022-00233-0001	OLIVAR	S		0,46		0,46	0,46
1700000005097270	14-039-021-00061-0004	OLIVAR	S		0,33		0,33	0,33
1700000005097271	14-039-021-00061-0006	OLIVAR	S		0,12		0,12	0,12
1700000005097272	14-039-021-00170-0001	OLIVAR	S		0,47		0,47	0,47
1700000005097273	14-039-026-00327-0001	OLIVAR	S		0,65		0,65	0,65
1700000005409796	14-039-023-00265-0001	OLIVAR	S		0,17		0,17	0,17
1700000005411485	14-039-020-00017-0001	OLIVAR	S		1,86		1,86	1,86
1700000005411486	14-039-020-00041-0001	OLIVAR	S		0,60		0,60	0,60
1700000005411487	14-039-021-00241-0001	OLIVAR	S		0,69		0,69	0,69
1700000005411488	14-039-021-00059-0004	OLIVAR	S		4,52		4,52	4,52
1700000005411489	14-039-021-00060-0001	OLIVAR	S		0,40		0,40	0,40
1700000005411490	14-039-021-00305-0001	OLIVAR	S		0,84		0,84	0,84
1700000005411491	14-039-021-00079-0003	OLIVAR	S		0,91		0,91	0,91
1700000005411492	14-039-021-00050-0002	OLIVAR	S		1,50		1,50	1,50

(1) Con incidencias que retienen pago o deniegan el expediente.  
(2) Se calcula sobre superficie declarada admisible.  
(3) Aplicación del artículo 16 bis del RD 147/2023.

Puede verificar la integridad de una copia de este documento mediante la lectura del código QR adjunto o mediante el acceso a la dirección <https://ws050.juntadeandalucia.es/verificarFirma> indicando el código de VERIFICACIÓN

FIRMADO POR	RAQUEL MARIA ESPIN CRESPO	FECHA	26/06/2024
VERIFICACIÓN	Pk2jmMQ72K8YCCCE9EQ8LU85ENJJ6M	PÁGINA	3565/8857



**APELLIDOS Y NOMBRE / RAZÓN SOCIAL**

ROLDAN LOPEZ ANTONIO

**NIF**

\*\*\*\*1290\*

**EXPEDIENTE**

1064166

**RESOLUCIÓN**

CONCESIÓN DE LA AYUDA

**DATOS DE MANTENIMIENTO UNIDADES****GRUPO DE PAGO**

ZONAS DE LIMITACIONES NATURALES

**Sup. Dec.  
Admisible**

11,34

**Sup.  
Resuelta**

11,34

**Sobredecl.**

0,00

**% Sobredecl.**

0,00

**RESUMEN DE PAGOS**

	<b>IMPORTE ( Euros )</b>			
	<b>RESUELTO</b>	<b>FEADER</b>	<b>MAPA</b>	<b>CAPADR</b>
Pago realizado	557,31	473,72	54,67	28,92
A pagar	55,05	46,79	5,40	2,86
<b>TOTAL</b>	<b>612,36</b>	<b>520,51</b>	<b>60,07</b>	<b>31,78</b>

**APLICACIÓN DE REDUCCIONES Y PENALIZACIONES (%)**

<b>Criterios de subvencionabilidad (1)</b>	<b>Presentación tardía</b>	<b>Omisión declaración</b>	<b>Condicionalidad</b>
0,00	0,00	0,00	0,00

**IMPORTE ( Euros )**

Calculado(2)	Reducción	Penalización	Reducción Penalización (3)	Penalización adicional	Resuelto	FEADER	MAPA	CAPADR
612,36 €	0,00 €	0,00 €	0,00 €	0,00 €	612,36 €	520,51 €	60,07 €	31,78 €
Importe Unitario:	54,00 €	Nuevo Importe Unitario:	54,00 €					

**RECINTOS PROPUESTOS**

<b>REF.</b>	<b>REFERENCIA SIGPAC</b>	<b>CULTIVO</b>	<b>S/R</b>	<b>USO SIGPAC</b>	<b>Sup. Dec. admisible</b>	<b>Sup. Campo</b>	<b>Sup. Determ.</b>	<b>Sup. Resuelta</b>
-1283743	14-042-011-00428-0023	OLIVAR	S		6,10		6,10	6,10
-896309	14-042-016-00093-0001	OLIVAR	S		4,03		4,03	4,03
-714766	14-042-016-00094-0001	OLIVAR	S		0,07		0,07	0,07
1700000004652979	14-042-016-00093-0003	VIÑEDO VINIFICACIÓN	S		1,14		1,14	1,14

(1) Con incidencias que retienen pago o deniegan el expediente.

(2) Se calcula sobre superficie declarada admisible.

(3) Aplicación del artículo 16 bis del RD 147/2023.

Puede verificar la integridad de una copia de este documento mediante la lectura del código QR adjunto o mediante el acceso a la dirección <https://ws050.juntadeandalucia.es/verificarFirma> indicando el código de VERIFICACIÓN

FIRMADO POR	RAQUEL MARIA ESPIN CRESPO	FECHA	26/06/2024
VERIFICACIÓN	Pk2jmMQ72K8YCCE9EQ8LU85ENJJ6M	PÁGINA	3566/8857





**APELLIDOS Y NOMBRE / RAZÓN SOCIAL**

ROLDAN MARIN MANUEL

**NIF**

\*\*\*6506\*

**EXPEDIENTE**

1196501

**RESOLUCIÓN**

CONCESIÓN DE LA AYUDA

**DATOS DE MANTENIMIENTO UNIDADES**

**GRUPO DE PAGO**

ZONAS DE LIMITACIONES NATURALES

**Sup. Dec.  
Admisible**

14,25

**Sup.  
Resuelta**

13,91

**Sobredecl.**

0,34

**% Sobredecl.**

2,39

**RESUMEN DE PAGOS**

	<b><u>IMPORTE ( Euros )</u></b>			
	<b><u>RESUELTO</u></b>	<b><u>FEADER</u></b>	<b><u>MAPA</u></b>	<b><u>CAPADR</u></b>
Pago realizado	529,30	449,90	51,92	27,48
A pagar	221,84	188,56	21,76	11,52
<b>TOTAL</b>	<b>751,14</b>	<b>638,46</b>	<b>73,68</b>	<b>39,00</b>

**APLICACIÓN DE REDUCCIONES Y PENALIZACIONES (%)**

<b><u>Criterios de subvencionabilidad (1)</u></b>	<b><u>Presentación tardía</u></b>	<b><u>Omisión declaración</u></b>	<b><u>Condicionabilidad</u></b>
0,00	0,00	0,00	0,00

**IMPORTE ( Euros )**

Calculado(2)	Reducción	Penalización	Reducción Penalización (3)	Penalización adicional	Resuelto	FEADER	MAPA	CAPADR
769,50 €	18,36 €	0,00 €	0,00 €	0,00 €	751,14 €	638,47 €	73,69 €	38,98 €
Importe Unitario:	54,00 €	Nuevo Importe Unitario:	54,00 €					

(1) Con incidencias que retienen pago o deniegan el expediente.  
(2) Se calcula sobre superficie declarada admisible.  
(3) Aplicación del artículo 16 bis del RD 147/2023.

Puede verificar la integridad de una copia de este documento mediante la lectura del código QR adjunto o mediante el acceso a la dirección <a href="https://ws050.juntadeandalucia.es/verificarFirma">https://ws050.juntadeandalucia.es/verificarFirma</a> indicando el código de VERIFICACIÓN					
FIRMADO POR	RAQUEL MARIA ESPIN CRESPO		FECHA		26/06/2024
VERIFICACIÓN	Pk2jmMQ72K8YCCE9EQ8LU85ENJJJ6M		PÁGINA		3567/8857

**RECINTOS PROPUESTOS**

REF.	REFERENCIA SIGPAC	CULTIVO	S/R	USO SIGPAC	Sup._Dec. admisible	Sup. Campo	Sup. Determ.	Sup. Resuelta
-1597323	14-041-016-00067-0001	OLIVAR	S		1,08		1,08	1,08
-1597322	14-041-006-00015-0001	OLIVAR	S		1,20		1,20	1,20
-1597260	14-041-006-00058-0001	OLIVAR	S		0,33		0,33	0,33
-1597256	14-041-014-00014-0001	OLIVAR	S		0,63		0,63	0,63
-1597251	14-041-022-09000-0020	OLIVAR	S		0,06		0,06	0,06
-1485900	14-041-015-00136-0001	OLIVAR	S		0,43		0,43	0,43
-1485899	14-041-015-00135-0001	OLIVAR	S		0,38		0,38	0,38
-1485898	14-041-022-00002-0001	OLIVAR	S		0,31		0,31	0,31
-1485897	14-041-019-00026-0003	OLIVAR	S		1,41		1,41	1,41
-1485891	14-041-018-00134-0001	VIÑEDO VINIFICACIÓN	S		0,25		0,25	0,25
-1485890	14-041-018-00053-0001	VIÑEDO VINIFICACIÓN	S		1,41		1,41	1,39
-1485889	14-041-018-00006-0001	OLIVAR	S		0,13		0,13	0,13
-1485887	14-041-018-00043-0003	OLIVAR	S		0,11		0,11	0,09
-1485884	14-041-016-00010-0001	VIÑEDO VINIFICACIÓN	S		0,64		0,64	0,64
-1485883	14-041-018-00054-0001	VIÑEDO VINIFICACIÓN	S		0,83		0,83	0,83
-1485875	14-041-017-00093-0001	OLIVAR	S		0,07		0,07	0,00
-1485873	14-041-017-00094-0002	OLIVAR	S		0,23		0,23	0,00
-1485825	14-041-005-00032-0001	OLIVAR	S		0,67		0,67	0,67
-1485824	14-041-005-00033-0001	OLIVAR	S		0,12		0,12	0,12
-1485822	14-041-016-00044-0001	OLIVAR	S		0,48		0,48	0,48
-1485820	14-041-005-00160-0001	OLIVAR	S		1,27		1,27	1,27
6910754	14-041-004-00187-0002	OLIVAR	S		0,05		0,05	0,05
6910757	14-041-005-00004-0002	OLIVAR	S		0,08		0,08	0,08
6910758	14-041-005-00004-0001	OLIVAR	S		0,73		0,73	0,73
1700000003036972	14-041-004-00208-0002	OLIVAR	S		0,50		0,50	0,50
1700000003036973	14-041-004-00209-0001	OLIVAR	S		0,22		0,22	0,22
1700000005248120	14-041-007-00034-0001	OLIVAR	S		0,63		0,63	0,63

**INCIDENCIAS****INCIDENCIA DESCRIPCIÓN**

- 242 Recinto pendiente de acreditación de titularidad.  
 Recinto:14-041-017-00093-00001 Cultivo:101010 OLIVAR-PICUAL Secano  
 Recinto:14-041-017-00094-00002 Cultivo:101010 OLIVAR-PICUAL Secano
- 3790 Recinto declarado inactivo  
 Recinto:14-041-017-00094-00002 Cultivo: -
- 4272 Verifica que las líneas de declaración de las Solicitudes Únicas no tienen solapes con la capa de Retroactividad Gráfica (ambas de la misma campaña) a nivel de expediente/línea de declaración gráfica de la solicitud.  
 Recinto:14-041-018-00043-00003 Cultivo: - Agregado de la referencia del recinto.:0 Zona de la referencia del recinto.:0 Superficie solapada.:0,02 Id. Incid.:95152876  
 Recinto:14-041-018-00053-00001 Cultivo: - Agregado de la referencia del recinto.:0 Zona de la referencia del recinto.:0 Superficie solapada.:0,02 Id. Incid.:95152875

(1) Con incidencias que retienen pago o deniegan el expediente.  
 (2) Se calcula sobre superficie declarada admisible.  
 (3) Aplicación del artículo 16 bis del RD 147/2023.

Puede verificar la integridad de una copia de este documento mediante la lectura del código QR adjunto o mediante el acceso a la dirección <a href="https://ws050.juntadeandalucia.es/verificarFirma">https://ws050.juntadeandalucia.es/verificarFirma</a> indicando el código de VERIFICACIÓN				
FIRMADO POR	RAQUEL MARIA ESPIN CRESPO	FECHA	26/06/2024	
VERIFICACIÓN	Pk2jmMQ72K8YCCE9EQ8LU85ENJJ6M	PÁGINA	3568/8857	



**APELLIDOS Y NOMBRE / RAZÓN SOCIAL**

ROLDAN MONTES ANTONIO

**NIF**

\*\*\*0040\*

**EXPEDIENTE**

1107778

**RESOLUCIÓN**

CONCESIÓN DE LA AYUDA

**DATOS DE MANTENIMIENTO UNIDADES**

**GRUPO DE PAGO**

ZONAS DE LIMITACIONES NATURALES

**Sup. Dec. Admisible**

9,20

**Sup. Resuelta**

9,20

**Sobredecl.**

0,00

**% Sobredecl.**

0,00

**RESUMEN DE PAGOS**

	<b>IMPORTE ( Euros )</b>			
	<b>RESUELTO</b>	<b>FEADER</b>	<b>MAPA</b>	<b>CAPADR</b>
Pago realizado	452,14	384,32	44,36	23,46
A pagar	44,66	37,96	4,38	2,32
<b>TOTAL</b>	<b>496,80</b>	<b>422,28</b>	<b>48,74</b>	<b>25,78</b>

**APLICACIÓN DE REDUCCIONES Y PENALIZACIONES (%)**

<b>Crterios de subvencionabilidad (1)</b>	<b>Presentación tardía</b>	<b>Omisión declaración</b>	<b>Condicionalidad</b>
0,00	0,00	0,00	0,00

**IMPORTE ( Euros )**

Calculado(2)	Reducción	Penalización	Reducción Penalización (3)	Penalización adicional	Resuelto	FEADER	MAPA	CAPADR
496,80 €	0,00 €	0,00 €	0,00 €	0,00 €	496,80 €	422,28 €	48,74 €	25,78 €
Importe Unitario:	54,00 €	Nuevo Importe Unitario:	54,00 €					

**RECINTOS PROPUESTOS**

<b>REF.</b>	<b>REFERENCIA SIGPAC</b>	<b>CULTIVO</b>	<b>USO S/R SIGPAC</b>	<b>Sup. Dec. admisible</b>	<b>Sup. Campo</b>	<b>Sup. Determ.</b>	<b>Sup. Resuelta</b>
-1229145	14-038-054-09005-0002	OLIVAR	S	0,15		0,15	0,15
-899588	14-038-054-09003-0011	OLIVAR	S	0,04		0,04	0,04
-899587	14-038-054-09003-0013	OLIVAR	S	0,04		0,04	0,04
-899556	14-038-054-00057-0002	OLIVAR	S	0,09		0,09	0,09
-899555	14-038-054-00039-0007	OLIVAR	S	0,02		0,02	0,02
1700000004731160	14-038-054-00036-0004	OLIVAR	S	0,03		0,03	0,03
1700000004731161	14-038-054-00039-0004	OLIVAR	S	2,79		2,79	2,79
1700000004731162	14-038-054-00040-0001	OLIVAR	S	0,03		0,03	0,03
1700000004731163	14-038-054-00042-0001	OLIVAR	S	0,05		0,05	0,05
1700000004731164	14-038-054-00043-0001	OLIVAR	S	0,07		0,07	0,07
1700000004731165	14-038-054-00045-0002	OLIVAR	S	0,09		0,09	0,09
1700000004731166	14-038-054-00218-0001	OLIVAR	S	0,34		0,34	0,34
1700000004731167	14-038-054-00057-0001	OLIVAR	S	2,47		2,47	2,47
1700000005847820	14-038-011-00006-0001	OLIVAR	S	2,03		2,03	2,03
1700000005847821	14-038-011-00008-0001	OLIVAR	S	0,01		0,01	0,01
1700000005847832	14-038-011-00011-0003	OLIVAR	S	0,05		0,05	0,05
1700000005847833	14-038-011-09005-0003	OLIVAR	S	0,03		0,03	0,03
1700000005847856	14-038-011-00007-0001	OLIVAR	S	0,79		0,79	0,79
1700000005847857	14-038-011-00068-0002	OLIVAR	S	0,01		0,01	0,01
1700000005847859	14-038-011-09004-0002	OLIVAR	S	0,07		0,07	0,07

(1) Con incidencias que retienen pago o deniegan el expediente.  
 (2) Se calcula sobre superficie declarada admisible.  
 (3) Aplicación del artículo 16 bis del RD 147/2023.

Puede verificar la integridad de una copia de este documento mediante la lectura del código QR adjunto o mediante el acceso a la dirección <a href="https://ws050.juntadeandalucia.es/verificarFirma">https://ws050.juntadeandalucia.es/verificarFirma</a> indicando el código de VERIFICACIÓN					
FIRMADO POR	RAQUEL MARIA ESPIN CRESPO		FECHA		26/06/2024
VERIFICACIÓN	Pk2jmMQ72K8YCC9EQ8LU85ENJJ6M		PÁGINA		3569/8857

**APELLIDOS Y NOMBRE / RAZÓN SOCIAL**

ROLDAN MONTES MANUEL

**NIF**

\*\*\*\*9061\*

**EXPEDIENTE**

1086461

**RESOLUCIÓN**

CONCESIÓN DE LA AYUDA

**DATOS DE MANTENIMIENTO UNIDADES****GRUPO DE PAGO**

ZONAS DE LIMITACIONES NATURALES

**Sup. Dec.  
Admisible**

5,21

**Sup.  
Resuelta**

5,21

**Sobredecl.**

0,00

**% Sobredecl.**

0,00

**RESUMEN DE PAGOS**

	<b>IMPORTE ( Euros )</b>			
	<b>RESUELTO</b>	<b>FEADER</b>	<b>MAPA</b>	<b>CAPADR</b>
Pago realizado	259,98	220,98	25,50	13,50
A pagar	21,36	18,16	2,10	1,10
<b>TOTAL</b>	<b>281,34</b>	<b>239,14</b>	<b>27,60</b>	<b>14,60</b>

**APLICACIÓN DE REDUCCIONES Y PENALIZACIONES (%)**

<b>Criterios de subvencionabilidad (1)</b>	<b>Presentación tardía</b>	<b>Omisión declaración</b>	<b>Condicionabilidad</b>
0,00	0,00	0,00	0,00

**IMPORTE ( Euros )**

<b>Calculado(2)</b>	<b>Reducción</b>	<b>Penalización</b>	<b>Reducción Penalización (3)</b>	<b>Penalización adicional</b>	<b>Resuelto</b>	<b>FEADER</b>	<b>MAPA</b>	<b>CAPADR</b>
281,34 €	0,00 €	0,00 €	0,00 €	0,00 €	281,34 €	239,14 €	27,60 €	14,60 €
<b>Importe Unitario:</b>	<b>54,00 €</b>	<b>Nuevo Importe Unitario:</b>	<b>54,00 €</b>					

**RECINTOS PROPUESTOS**

<b>REF.</b>	<b>REFERENCIA SIGPAC</b>	<b>CULTIVO</b>	<b>S/R</b>	<b>USO SIGPAC</b>	<b>Sup. Dec. admisible</b>	<b>Sup. Campo</b>	<b>Sup. Determ.</b>	<b>Sup. Resuelta</b>
170000005847869	14-038-100-00173-0002	OLIVAR	S		0,10		0,10	0,10
170000005847870	14-038-100-00174-0003	OLIVAR	S		3,56		3,56	3,56
170000005847871	14-038-100-00243-0007	OLIVAR	S		0,01		0,01	0,01
170000005847874	14-038-100-00175-0001	OLIVAR	S		0,39		0,39	0,39
170000006809112	14-038-012-00021-0002	OLIVAR	S		1,23		1,23	1,15

**INCIDENCIAS****INCIDENCIA DESCRIPCIÓN**

4272	<p>Verifica que las líneas de declaración de las Solicitudes Únicas no tienen solapes con la capa de Retroactividad Gráfica (ambas de la misma campaña) a nivel de expediente/línea de declaración gráfica de la solicitud.</p> <p>Recinto:14-038-012-00021-00002 Cultivo: - Agregado de la referencia del recinto.:0 Zona de la referencia del recinto.:0 Superficie solapada.:0,02 Id. Incid.:95145441</p> <p>Recinto:14-038-012-00021-00002 Cultivo: - Agregado de la referencia del recinto.:0 Zona de la referencia del recinto.:0 Superficie solapada.:0,06 Id. Incid.:95145442</p>
------	---

(1) Con incidencias que retienen pago o deniegan el expediente.  
(2) Se calcula sobre superficie declarada admisible.  
(3) Aplicación del artículo 16 bis del RD 147/2023.

Puede verificar la integridad de una copia de este documento mediante la lectura del código QR adjunto o mediante el acceso a la dirección <https://ws050.juntadeandalucia.es/verificarFirma> indicando el código de VERIFICACIÓN

FIRMADO POR	RAQUEL MARIA ESPIN CRESPO	FECHA	26/06/2024
VERIFICACIÓN	Pk2jmMQ72K8YCCE9EQ8LU85ENJJ6M	PÁGINA	3570/8857





**APELLIDOS Y NOMBRE / RAZÓN SOCIAL**

ROLDAN MONTES MARIA ARACELI

**NIF**

\*\*\*\*9305\*

**EXPEDIENTE**

1239246

**RESOLUCIÓN**

CONCESIÓN DE LA AYUDA

**DATOS DE MANTENIMIENTO UNIDADES****GRUPO DE PAGO**

ZONAS DE LIMITACIONES NATURALES

**Sup. Dec.  
Admisible**

3,26

**Sup.  
Resuelta**

3,26

**Sobredecl.**

0,00

**% Sobredecl.**

0,00

**RESUMEN DE PAGOS**

	<b>IMPORTE ( Euros )</b>			
	<b>RESUELTO</b>	<b>FEADER</b>	<b>MAPA</b>	<b>CAPADR</b>
Pago realizado	160,21	136,18	15,72	8,32
A pagar	15,83	13,46	1,55	0,82
<b>TOTAL</b>	<b>176,04</b>	<b>149,64</b>	<b>17,27</b>	<b>9,14</b>

**APLICACIÓN DE REDUCCIONES Y PENALIZACIONES (%)**

<b>Crterios de subvencionabilidad (1)</b>	<b>Presentación tardía</b>	<b>Omisión declaración</b>	<b>Condicionalidad</b>
0,00	0,00	0,00	0,00

**IMPORTE ( Euros )**

Calculado(2)	Reducción	Penalización	Reducción Penalización (3)	Penalización adicional	Resuelto	FEADER	MAPA	CAPADR
176,04 €	0,00 €	0,00 €	0,00 €	0,00 €	176,04 €	149,63 €	17,27 €	9,14 €
Importe Unitario:	54,00 €	Nuevo Importe Unitario:	54,00 €					

**RECINTOS PROPUESTOS**

<b>REF.</b>	<b>REFERENCIA SIGPAC</b>	<b>CULTIVO</b>	<b>S/R</b>	<b>USO SIGPAC</b>	<b>Sup. Dec. admisible</b>	<b>Sup. Campo</b>	<b>Sup. Determ.</b>	<b>Sup. Resuelta</b>
170000005847822	14-038-032-00108-0002	OLIVAR	S		0,05		0,05	0,05
170000005847824	14-038-032-00177-0006	OLIVAR	S		0,30		0,30	0,30
170000005847825	14-038-032-00094-0001	OLIVAR	S		0,01		0,01	0,01
170000005847826	14-038-032-80007-0002	OLIVAR	S		0,01		0,01	0,01
170000005847827	14-038-032-00093-0001	OLIVAR	S		0,01		0,01	0,01
170000005847828	14-038-032-00094-0001	OLIVAR	S		0,03		0,03	0,03
170000005847829	14-038-032-00095-0004	OLIVAR	S		2,30		2,30	2,30
170000005847830	14-038-032-00096-0001	OLIVAR	S		0,01		0,01	0,01
170000005847831	14-038-032-00096-0001	OLIVAR	S		0,03		0,03	0,03
170000005847872	14-038-032-00111-0002	OLIVAR	S		0,51		0,51	0,51

(1) Con incidencias que retienen pago o deniegan el expediente.

(2) Se calcula sobre superficie declarada admisible.

(3) Aplicación del artículo 16 bis del RD 147/2023.

Puede verificar la integridad de una copia de este documento mediante la lectura del código QR adjunto o mediante el acceso a la dirección <https://ws050.juntadeandalucia.es/verificarFirma> indicando el código de VERIFICACIÓN

FIRMADO POR	RAQUEL MARIA ESPIN CRESPO	FECHA	26/06/2024
VERIFICACIÓN	Pk2jmMQ72K8YCCE9EQ8LU85ENJJ6M	PÁGINA	3571/8857



**APELLIDOS Y NOMBRE / RAZÓN SOCIAL**

ROLDAN SEGURA JOSE ANTONIO

**NIF**

\*\*\*\*2702\*

**EXPEDIENTE**

1062529

**RESOLUCIÓN**

CONCESIÓN DE LA AYUDA

**DATOS DE MANTENIMIENTO UNIDADES****GRUPO DE PAGO**

ZONAS DE LIMITACIONES NATURALES

**Sup. Dec. Admisible**

4,03

**Sup. Resuelta**

4,03

**Sobredecl.**

0,00

**% Sobredecl.**

0,00

**RESUMEN DE PAGOS**

	<b>IMPORTE ( Euros )</b>			
	<b>RESUELTO</b>	<b>FEADER</b>	<b>MAPA</b>	<b>CAPADR</b>
Pago realizado	198,06	168,35	19,43	10,28
A pagar	19,56	16,63	1,92	1,01
<b>TOTAL</b>	<b>217,62</b>	<b>184,98</b>	<b>21,35</b>	<b>11,29</b>

**APLICACIÓN DE REDUCCIONES Y PENALIZACIONES (%)**

<b>Criterios de subvencionabilidad (1)</b>	<b>Presentación tardía</b>	<b>Omisión declaración</b>	<b>Condicionalidad</b>
0,00	0,00	0,00	0,00

**IMPORTE ( Euros )**

Calculado(2)	Reducción	Penalización	Reducción Penalización (3)	Penalización adicional	Resuelto	FEADER	MAPA	CAPADR
217,62 €	0,00 €	0,00 €	0,00 €	0,00 €	217,62 €	184,98 €	21,35 €	11,29 €
Importe Unitario:	54,00 €	Nuevo Importe Unitario:	54,00 €					

**RECINTOS PROPUESTOS**

<b>REF.</b>	<b>REFERENCIA SIGPAC</b>	<b>CULTIVO</b>	<b>USO S/R SIGPAC</b>	<b>Sup. Dec. admisible</b>	<b>Sup. Campo</b>	<b>Sup. Determ.</b>	<b>Sup. Resuelta</b>
4105037	14-042-016-09004-0003	OLIVAR	S	0,03		0,03	0,03
1700000006046174	14-042-005-00140-0003	OLIVAR	S	0,02		0,02	0,02
1700000006046175	14-042-005-00141-0002	OLIVAR	S	0,36		0,36	0,36
1700000006046177	14-042-014-00293-0002	VIÑEDO VINIFICACIÓN	S	0,46		0,46	0,46
1700000006046179	14-042-016-00162-0001	OLIVAR	S	0,60		0,60	0,60
1700000006046181	14-042-025-00130-0001	OLIVAR	S	1,00		1,00	1,00
1700000006046182	14-042-025-00138-0001	OLIVAR	S	0,51		0,51	0,51
1700000006046183	14-042-014-00293-0004	OLIVAR	S	1,05		1,05	1,05

(1) Con incidencias que retienen pago o deniegan el expediente.

(2) Se calcula sobre superficie declarada admisible.

(3) Aplicación del artículo 16 bis del RD 147/2023.

Puede verificar la integridad de una copia de este documento mediante la lectura del código QR adjunto o mediante el acceso a la dirección <https://ws050.juntadeandalucia.es/verificarFirma> indicando el código de VERIFICACIÓN

FIRMADO POR	RAQUEL MARIA ESPIN CRESPO	FECHA	26/06/2024
VERIFICACIÓN	Pk2jmMQ72K8YCCE9EQ8LU85ENJJ6M	PÁGINA	3572/8857



**APELLIDOS Y NOMBRE / RAZÓN SOCIAL**

ROMERO ALARCON FRANCISCO JOSE

**NIF**

\*\*\*\*6441\*

**EXPEDIENTE**

1139803

**RESOLUCIÓN**

CONCESIÓN DE LA AYUDA

**DATOS DE MANTENIMIENTO UNIDADES****GRUPO DE PAGO**

ZONAS DE LIMITACIONES NATURALES

**Sup. Dec.  
Admisible**

197,24

**Sup.  
Resuelta**

197,24

**Sobredecl.**

0,00

**% Sobredecl.**

0,00

**RESUMEN DE PAGOS**

	<b>IMPORTE ( Euros )</b>			
	<b>RESUELTO</b>	<b>FEADER</b>	<b>MAPA</b>	<b>CAPADR</b>
Pago realizado	1.081,20	919,02	106,06	56,12
A pagar	106,80	90,78	10,48	5,54
<b>TOTAL</b>	<b>1.188,00</b>	<b>1.009,80</b>	<b>116,54</b>	<b>61,66</b>

**APLICACIÓN DE REDUCCIONES Y PENALIZACIONES (%)**

<b>Crterios de subvencionabilidad (1)</b>	<b>Presentación tardía</b>	<b>Omisión declaración</b>	<b>Condicionalidad</b>
0,00	0,00	0,00	0,00

**IMPORTE ( Euros )**

<b>Calculado(2)</b>	<b>Reducción</b>	<b>Penalización</b>	<b>Reducción Penalización (3)</b>	<b>Penalización adicional</b>	<b>Resuelto</b>	<b>FEADER</b>	<b>MAPA</b>	<b>CAPADR</b>
1.188,00 €	0,00 €	0,00 €	0,00 €	0,00 €	1.188,00 €	1.009,80 €	116,54 €	61,66 €
<b>Importe Unitario:</b>	54,00 €	<b>Nuevo Importe Unitario:</b>	6,02 €					

**RECINTOS PROPUESTOS**

<b>REF.</b>	<b>REFERENCIA SIGPAC</b>	<b>CULTIVO</b>	<b>S/R</b>	<b>USO SIGPAC</b>	<b>Sup. Dec. admisible</b>	<b>Sup. Campo</b>	<b>Sup. Determ.</b>	<b>Sup. Resuelta</b>
5109622	14-062-034-00111-0001	PASTOS PERMANENTES DE 5 O MAS AÑOS	S		2,58		2,58	2,58
5109627	14-062-034-00111-0002	PASTOS DE MENOS DE 5 AÑOS	S		4,02		4,02	4,02
1700000006532193	14-062-034-00154-0001	PASTOS PERMANENTES DE 5 O MAS AÑOS	S		1,26		1,26	1,26
1700000006532194	14-062-034-00155-0001	PASTOS PERMANENTES DE 5 O MAS AÑOS	S		0,36		0,36	0,36
1700000006532196	14-062-032-00015-0001	PASTOS PERMANENTES DE 5 O MAS AÑOS	S		4,47		4,47	4,47
1700000006532198	14-062-032-00016-0001	PASTOS PERMANENTES DE 5 O MAS AÑOS	S		0,88		0,88	0,88
1700000006532199	14-062-032-00015-0002	PASTOS PERMANENTES DE 5 O MAS AÑOS	S		15,54		15,54	15,54
1700000006532201	14-062-027-00009-0001	PASTOS PERMANENTES DE 5 O MAS AÑOS	S		24,33		24,33	24,33
1700000006532204	14-062-032-00024-0001	PASTOS PERMANENTES DE 5 O MAS AÑOS	S		2,06		2,06	2,06
1700000006532205	14-062-034-00073-0001	PASTOS PERMANENTES DE 5 O MAS AÑOS	S		6,18		6,18	6,18
1700000006532206	14-062-034-00074-0001	PASTOS PERMANENTES DE 5 O MAS AÑOS	S		6,04		6,04	6,04
1700000006532207	14-062-032-00020-0001	PASTOS PERMANENTES DE 5 O MAS AÑOS	S		3,54		3,54	3,54
1700000006532209	14-062-032-00026-0001	PASTOS PERMANENTES DE 5 O MAS AÑOS	S		20,74		20,74	20,74
1700000006532210	14-062-032-00017-0001	PASTOS PERMANENTES DE 5 O MAS AÑOS	S		0,60		0,60	0,60
1700000006532211	14-062-034-00109-0001	PASTOS PERMANENTES DE 5 O MAS AÑOS	S		0,49		0,49	0,49
1700000006532213	14-062-032-00022-0001	PASTOS PERMANENTES DE 5 O MAS AÑOS	S		24,68		24,68	24,68
1700000006532214	14-062-034-00103-0002	PASTOS PERMANENTES DE 5 O MAS AÑOS	S		18,57		18,57	18,57
1700000006532215	14-062-032-00018-0001	PASTOS PERMANENTES DE 5 O MAS AÑOS	S		1,47		1,47	1,47
1700000006532217	14-062-034-00149-0006	PASTOS PERMANENTES DE 5 O MAS AÑOS	S		0,88		0,88	0,88
1700000006532218	14-062-034-00102-0001	PASTOS PERMANENTES DE 5 O MAS AÑOS	S		0,52		0,52	0,52
1700000006532219	14-062-034-00101-0001	PASTOS PERMANENTES DE 5 O MAS AÑOS	S		4,63		4,63	4,63
1700000006532220	14-062-034-00110-0002	PASTOS PERMANENTES DE 5 O MAS AÑOS	S		7,03		7,03	7,03
1700000006532224	14-062-034-00149-0002	PASTOS PERMANENTES DE 5 O MAS AÑOS	S		25,29		25,29	25,29
1700000006532225	14-062-034-00156-0001	PASTOS PERMANENTES DE 5 O MAS AÑOS	S		15,79		15,79	15,79
1700000006532227	14-062-034-00151-0001	PASTOS PERMANENTES DE 5 O MAS AÑOS	S		5,29		5,29	5,29

(1) Con incidencias que retienen pago o deniegan el expediente.  
(2) Se calcula sobre superficie declarada admisible.  
(3) Aplicación del artículo 16 bis del RD 147/2023.

Puede verificar la integridad de una copia de este documento mediante la lectura del código QR adjunto o mediante el acceso a la dirección <https://ws050.juntadeandalucia.es/verificarFirma> indicando el código de VERIFICACIÓN

<b>FIRMADO POR</b>	RAQUEL MARIA ESPIN CRESPO	<b>FECHA</b>	26/06/2024
<b>VERIFICACIÓN</b>	Pk2jmMQ72K8YCCE9EQ8LU85ENJJ6M	<b>PÁGINA</b>	3573/8857



**INCIDENCIAS****INCIDENCIA DESCRIPCIÓN**

86126 Recinto de forrajera para Cálculo de Carga Ganadera que No pertenece a Explotación con UGM válida.  
 Recinto:14-062-028-00022-00001 Cultivo:62000 PASTOS PERMANENTES DE 5 O MAS AÑOS-SIN VARIEDAD Secano  
 Explotacion:ES140620000598  
 Recinto:14-062-029-00021-00003 Cultivo:62000 PASTOS PERMANENTES DE 5 O MAS AÑOS-SIN VARIEDAD Secano  
 Explotacion:ES140620000598  
 Recinto:14-062-029-00023-00001 Cultivo:62000 PASTOS PERMANENTES DE 5 O MAS AÑOS-SIN VARIEDAD Secano  
 Explotacion:ES140620000598

**Datos considerados para el Cálculo de la Carga Ganadera del expediente**

Superficie determinada para Cálculo Carga Ganadera: 197,24 ha  
 Carga Ganadera del Expediente: 0,32 ugm/ha

Explotación	Especie	Ugm Calculada para CG
ES140620000263	OVINA	62,59

**Recintos Determinados para el Cálculo de Garga Ganadera**

REF.	REFERENCIA SIGPAC	CULTIVO	DESCRIPCIÓN CULTIVO	S/R	SUP. RESUELTA (ha)
5109622	14-062-034-00111-00001	62000	PASTOS PERMANENTES DE 5 O MAS AÑOS-SIN VARIEDAD	S	2,58
5109627	14-062-034-00111-00002	63000	PASTOS DE MENOS DE 5 AÑOS-SIN VARIEDAD	S	4,02
1700000006532193	14-062-034-00154-00001	62000	PASTOS PERMANENTES DE 5 O MAS AÑOS-SIN VARIEDAD	S	1,26
1700000006532194	14-062-034-00155-00001	62000	PASTOS PERMANENTES DE 5 O MAS AÑOS-SIN VARIEDAD	S	0,36
1700000006532196	14-062-032-00015-00001	62000	PASTOS PERMANENTES DE 5 O MAS AÑOS-SIN VARIEDAD	S	4,47
1700000006532198	14-062-032-00016-00001	62000	PASTOS PERMANENTES DE 5 O MAS AÑOS-SIN VARIEDAD	S	0,88
1700000006532199	14-062-032-00015-00002	62000	PASTOS PERMANENTES DE 5 O MAS AÑOS-SIN VARIEDAD	S	15,54
1700000006532201	14-062-027-00009-00001	62000	PASTOS PERMANENTES DE 5 O MAS AÑOS-SIN VARIEDAD	S	24,33
1700000006532204	14-062-032-00024-00001	62000	PASTOS PERMANENTES DE 5 O MAS AÑOS-SIN VARIEDAD	S	2,06
1700000006532205	14-062-034-00073-00001	62000	PASTOS PERMANENTES DE 5 O MAS AÑOS-SIN VARIEDAD	S	6,18
1700000006532206	14-062-034-00074-00001	62000	PASTOS PERMANENTES DE 5 O MAS AÑOS-SIN VARIEDAD	S	6,04
1700000006532207	14-062-032-00020-00001	62000	PASTOS PERMANENTES DE 5 O MAS AÑOS-SIN VARIEDAD	S	3,54
1700000006532209	14-062-032-00026-00001	62000	PASTOS PERMANENTES DE 5 O MAS AÑOS-SIN VARIEDAD	S	20,74
1700000006532210	14-062-032-00017-00001	62000	PASTOS PERMANENTES DE 5 O MAS AÑOS-SIN VARIEDAD	S	0,60
1700000006532211	14-062-034-00109-00001	62000	PASTOS PERMANENTES DE 5 O MAS AÑOS-SIN VARIEDAD	S	0,49
1700000006532213	14-062-032-00022-00001	62000	PASTOS PERMANENTES DE 5 O MAS AÑOS-SIN VARIEDAD	S	24,68
1700000006532214	14-062-034-00103-00002	62000	PASTOS PERMANENTES DE 5 O MAS AÑOS-SIN VARIEDAD	S	18,57
1700000006532215	14-062-032-00018-00001	62000	PASTOS PERMANENTES DE 5 O MAS AÑOS-SIN VARIEDAD	S	1,47
1700000006532217	14-062-034-00149-00006	62000	PASTOS PERMANENTES DE 5 O MAS AÑOS-SIN VARIEDAD	S	0,88
1700000006532218	14-062-034-00102-00001	62000	PASTOS PERMANENTES DE 5 O MAS AÑOS-SIN VARIEDAD	S	0,52
1700000006532219	14-062-034-00101-00001	62000	PASTOS PERMANENTES DE 5 O MAS AÑOS-SIN VARIEDAD	S	4,63
1700000006532220	14-062-034-00110-00002	62000	PASTOS PERMANENTES DE 5 O MAS AÑOS-SIN VARIEDAD	S	7,03
1700000006532224	14-062-034-00149-00002	62000	PASTOS PERMANENTES DE 5 O MAS AÑOS-SIN VARIEDAD	S	25,29
1700000006532225	14-062-034-00156-00001	62000	PASTOS PERMANENTES DE 5 O MAS AÑOS-SIN VARIEDAD	S	15,79
1700000006532227	14-062-034-00151-00001	62000	PASTOS PERMANENTES DE 5 O MAS AÑOS-SIN VARIEDAD	S	5,29

(1) Con incidencias que retienen pago o deniegan el expediente.  
 (2) Se calcula sobre superficie declarada admisible.  
 (3) Aplicación del artículo 16 bis del RD 147/2023.

Puede verificar la integridad de una copia de este documento mediante la lectura del código QR adjunto o mediante el acceso a la dirección <https://ws050.juntadeandalucia.es/verificarFirma> indicando el código de VERIFICACIÓN

FIRMADO POR	RAQUEL MARIA ESPIN CRESPO	FECHA	26/06/2024
VERIFICACIÓN	Pk2jmMQ72K8YCC9EQ8LU85ENJJ6M	PÁGINA	3574/8857





**Incidencias de carga ganadera**

**INCIDENCIA DESCRIPCIÓN**

- 86126 Recinto de forrajera para Cálculo de Carga Ganadera que No pertenece a Explotación con UGM válida.  
Recinto:14-062-028-00022-00001 Cultivo:62000 PASTOS PERMANENTES DE 5 O MAS AÑOS-SIN VARIEDAD Secano  
Explotacion:ES140620000598  
Recinto:14-062-029-00021-00003 Cultivo:62000 PASTOS PERMANENTES DE 5 O MAS AÑOS-SIN VARIEDAD Secano  
Explotacion:ES140620000598  
Recinto:14-062-029-00023-00001 Cultivo:62000 PASTOS PERMANENTES DE 5 O MAS AÑOS-SIN VARIEDAD Secano  
Explotacion:ES140620000598
- 86128 Recinto de Forrajas que no ha contabilizado para Carga Ganadera por no tener una explotación válida para el cálculo de la Carga Ganadera  
Recinto:14-062-028-00022-00001 Cultivo:62 PASTOS PERMANENTES DE 5 O MAS AÑOS-  
Recinto:14-062-029-00021-00003 Cultivo:62 PASTOS PERMANENTES DE 5 O MAS AÑOS-  
Recinto:14-062-029-00023-00001 Cultivo:62 PASTOS PERMANENTES DE 5 O MAS AÑOS-

(1) Con incidencias que retienen pago o deniegan el expediente.  
(2) Se calcula sobre superficie declarada admisible.  
(3) Aplicación del artículo 16 bis del RD 147/2023.

Puede verificar la integridad de una copia de este documento mediante la lectura del código QR adjunto o mediante el acceso a la dirección <https://ws050.juntadeandalucia.es/verificarFirma> indicando el código de VERIFICACIÓN

FIRMADO POR	RAQUEL MARIA ESPIN CRESPO	FECHA	26/06/2024
VERIFICACIÓN	Pk2jmMQ72K8YCCE9EQ8LU85ENJJ6M	PÁGINA	3575/8857



**APELLIDOS Y NOMBRE / RAZÓN SOCIAL**

ROMERO ALBERCA MANUEL

**NIF**

\*\*\*\*7195\*

**EXPEDIENTE**

1129566

**RESOLUCIÓN**

CONCESIÓN DE LA AYUDA

**DATOS DE MANTENIMIENTO UNIDADES****GRUPO DE PAGO**

ZONAS DE LIMITACIONES NATURALES

**Sup. Dec.  
Admisible**

40,06

**Sup.  
Resuelta**

40,06

**Sobredecl.**

0,00

**% Sobredecl.**

0,00

**RESUMEN DE PAGOS**

	<b>IMPORTE ( Euros )</b>			
	<b>RESUELTO</b>	<b>FEADER</b>	<b>MAPA</b>	<b>CAPADR</b>
Pago realizado	1.081,20	919,02	106,06	56,12
A pagar	106,80	90,78	10,48	5,54
<b>TOTAL</b>	<b>1.188,00</b>	<b>1.009,80</b>	<b>116,54</b>	<b>61,66</b>

**APLICACIÓN DE REDUCCIONES Y PENALIZACIONES (%)**

<b>Criterios de subvencionabilidad (1)</b>	<b>Presentación tardía</b>	<b>Omisión declaración</b>	<b>Condicionabilidad</b>
0,00	0,00	0,00	0,00

**IMPORTE ( Euros )**

Calculado(2)	Reducción	Penalización	Reducción Penalización (3)	Penalización adicional	Resuelto	FEADER	MAPA	CAPADR
1.188,00 €	0,00 €	0,00 €	0,00 €	0,00 €	1.188,00 €	1.009,80 €	116,54 €	61,66 €
<b>Importe Unitario:</b>	<b>54,00 €</b>	<b>Nuevo Importe Unitario:</b>	<b>29,66 €</b>					

(1) Con incidencias que retienen pago o deniegan el expediente.  
(2) Se calcula sobre superficie declarada admisible.  
(3) Aplicación del artículo 16 bis del RD 147/2023.

Puede verificar la integridad de una copia de este documento mediante la lectura del código QR adjunto o mediante el acceso a la dirección <https://ws050.juntadeandalucia.es/verificarFirma> indicando el código de VERIFICACIÓN

FIRMADO POR	RAQUEL MARIA ESPIN CRESPO	FECHA	26/06/2024
VERIFICACIÓN	Pk2jmMQ72K8YCCE9EQ8LU85ENJJ6M	PÁGINA	3576/8857





**RECINTOS PROPUESTOS**

REF.	REFERENCIA SIGPAC	CULTIVO	S/R	USO SIGPAC	Sup. Dec. admisible	Sup. Campo	Sup. Determ.	Sup. Resuelta
-1266832	14-002-032-00098-0001	OLIVAR	S		0,12		0,12	0,12
-1266830	14-002-020-00208-0001	OLIVAR	S		0,58		0,58	0,58
1700000007161161	14-002-005-00094-0001	OLIVAR	S		0,56		0,56	0,56
1700000007161162	14-002-061-00146-0001	OLIVAR	S		0,24		0,24	0,24
1700000007161163	14-002-061-00147-0001	OLIVAR	S		0,09		0,09	0,09
1700000007161164	14-002-056-00106-0002	OLIVAR	S		1,82		1,82	1,82
1700000007161165	14-002-056-00110-0001	OLIVAR	S		1,46		1,46	1,46
1700000007161166	14-002-056-00111-0002	OLIVAR	S		0,46		0,46	0,46
1700000007161167	14-002-056-00115-0001	OLIVAR	S		0,19		0,19	0,19
1700000007161168	14-002-056-00116-0002	OLIVAR	S		2,54		2,54	2,54
1700000007161169	14-002-056-00119-0001	OLIVAR	S		0,79		0,79	0,79
1700000007161170	14-002-056-00121-0002	OLIVAR	S		0,32		0,32	0,32
1700000007161171	14-002-056-00161-0006	OLIVAR	S		0,11		0,11	0,11
1700000007161172	14-002-061-00123-0002	OLIVAR	S		1,36		1,36	1,36
1700000007161173	14-002-061-00144-0001	OLIVAR	S		0,12		0,12	0,12
1700000007161174	14-002-061-00147-0001	OLIVAR	S		0,04		0,04	0,04
1700000007161175	14-002-061-00280-0002	OLIVAR	S		0,04		0,04	0,04
1700000007161176	14-002-061-00285-0001	OLIVAR	S		0,01		0,01	0,01
1700000007161177	14-002-061-00065-0001	OLIVAR	S		2,23		2,23	2,23
1700000007161178	14-002-061-00098-0007	OLIVAR	S		4,37		4,37	4,37
1700000007161179	14-044-009-00036-0002	OLIVAR	S		1,57		1,57	1,57
1700000007161180	14-044-009-00050-0003	OLIVAR	S		0,07		0,07	0,07
1700000007161181	14-002-018-00021-0001	OLIVAR	S		0,87		0,87	0,87
1700000007161182	14-002-018-00022-0001	OLIVAR	S		0,08		0,08	0,08
1700000007161183	14-002-018-00069-0001	OLIVAR	S		0,75		0,75	0,75
1700000007161184	14-002-018-00073-0004	OLIVAR	S		0,07		0,07	0,07
1700000007161185	14-042-022-00101-0001	OLIVAR	S		1,60		1,60	1,60
1700000007161186	14-042-022-00103-0005	OLIVAR	S		0,07		0,07	0,07
1700000007161187	14-002-010-00074-0001	OLIVAR	S		1,39		1,39	1,39
1700000007161188	14-042-032-00141-0001	OLIVAR	S		0,11		0,11	0,11
1700000007161189	14-042-032-00144-0001	OLIVAR	S		0,68		0,68	0,68
1700000007161190	14-042-032-00145-0003	OLIVAR	S		0,67		0,67	0,67
1700000007161191	14-042-032-00131-0001	OLIVAR	S		0,09		0,09	0,09
1700000007161192	14-042-032-00132-0002	OLIVAR	S		0,35		0,35	0,35
1700000007161193	14-002-032-00035-0003	OLIVAR	S		1,75		1,75	1,75
1700000007161194	14-002-032-00042-0005	OLIVAR	S		0,11		0,11	0,11
1700000007161195	14-002-009-00039-0001	OLIVAR	S		1,23		1,23	1,23
1700000007161196	14-002-009-00042-0001	OLIVAR	S		0,13		0,13	0,13
1700000007161197	14-002-032-00044-0003	OLIVAR	S		0,36		0,36	0,36
1700000007161198	14-002-032-00070-0001	OLIVAR	S		0,08		0,08	0,08
1700000007161199	14-002-032-00071-0002	OLIVAR	S		1,32		1,32	1,32
1700000007161200	14-002-032-00072-0005	OLIVAR	S		0,05		0,05	0,05
1700000007161201	14-002-032-00106-0001	OLIVAR	S		0,72		0,72	0,72
1700000007161202	14-002-032-09002-0003	OLIVAR	S		0,05		0,05	0,05
1700000007161205	14-002-029-00014-0001	OLIVAR	S		0,54		0,54	0,54
1700000007161206	14-002-058-00018-0005	OLIVAR	S		0,26		0,26	0,26
1700000007161207	14-002-058-00018-0004	OLIVAR	S		0,25		0,25	0,25
1700000007161208	14-002-032-00047-0002	OLIVAR	S		0,65		0,65	0,65
1700000007161209	14-002-056-00079-0003	OLIVAR	S		0,12		0,12	0,12
1700000007161210	14-002-056-00076-0001	OLIVAR	S		0,09		0,09	0,09
1700000007161211	14-002-056-00078-0001	OLIVAR	S		0,29		0,29	0,29
1700000007161212	14-002-050-00053-0001	OLIVAR	S		0,81		0,81	0,81

(1) Con incidencias que retienen pago o deniegan el expediente.  
 (2) Se calcula sobre superficie declarada admisible.  
 (3) Aplicación del artículo 16 bis del RD 147/2023.

Puede verificar la integridad de una copia de este documento mediante la lectura del código QR adjunto o mediante el acceso a la dirección <a href="https://ws050.juntadeandalucia.es/verificarFirma">https://ws050.juntadeandalucia.es/verificarFirma</a> indicando el código de VERIFICACIÓN					
FIRMADO POR	RAQUEL MARIA ESPIN CRESPO		FECHA		26/06/2024
VERIFICACIÓN	Pk2jmMQ72K8YCCE9EQ8LU85ENJJ6M		PÁGINA		3577/8857



**RECINTOS PROPUESTOS**

<u>REF.</u>	<u>REFERENCIA SIGPAC</u>	<u>CULTIVO</u>	<u>S/R</u>	<u>USO SIGPAC</u>	<u>Sup. Dec. admisible</u>	<u>Sup. Campo</u>	<u>Sup. Determ.</u>	<u>Sup. Resuelta</u>
170000007161213	14-002-032-00099-0001	OLIVAR	S		0,60		0,60	0,60
170000007161214	14-002-047-00049-0003	OLIVAR	S		0,91		0,91	0,91
170000007161215	14-002-050-00044-0001	OLIVAR	S		0,87		0,87	0,87
170000007161216	14-002-050-00045-0002	OLIVAR	S		0,06		0,06	0,06
170000007161217	14-002-032-00021-0003	OLIVAR	S		0,05		0,05	0,05
170000007161218	14-002-032-00023-0001	OLIVAR	S		1,09		1,09	1,09
170000007161219	14-002-032-00024-0005	OLIVAR	S		0,17		0,17	0,17
170000007161220	14-002-032-00075-0004	OLIVAR	S		1,68		1,68	1,68

(1) Con incidencias que retienen pago o deniegan el expediente.  
(2) Se calcula sobre superficie declarada admisible.  
(3) Aplicación del artículo 16 bis del RD 147/2023.

Puede verificar la integridad de una copia de este documento mediante la lectura del código QR adjunto o mediante el acceso a la dirección <https://ws050.juntadeandalucia.es/verificarFirma> indicando el código de VERIFICACIÓN

FIRMADO POR	RAQUEL MARIA ESPIN CRESPO	FECHA	26/06/2024
VERIFICACIÓN	Pk2jmMQ72K8YCCCE9EQ8LU85ENJJ6M	PÁGINA	3578/8857







**APELLIDOS Y NOMBRE / RAZÓN SOCIAL**

ROMERO ARCOS MANUEL

**NIF**

\*\*\*\*4093\*

**EXPEDIENTE**

1211873

**RESOLUCIÓN**

CONCESIÓN DE LA AYUDA

**DATOS DE MANTENIMIENTO UNIDADES**

**GRUPO DE PAGO**

ZONAS DE LIMITACIONES NATURALES

**Sup. Dec. Admisible**

18,46

**Sup. Resuelta**

18,46

**Sobredecl.**

0,00

**% Sobredecl.**

0,00

**RESUMEN DE PAGOS**

	<b><u>IMPORTE ( Euros )</u></b>			
	<b><u>RESUELTO</u></b>	<b><u>FEADER</u></b>	<b><u>MAPA</u></b>	<b><u>CAPADR</u></b>
Pago realizado	872,19	741,36	85,56	45,27
A pagar	86,15	73,23	8,45	4,47
<b>TOTAL</b>	<b>958,34</b>	<b>814,59</b>	<b>94,01</b>	<b>49,74</b>

**APLICACIÓN DE REDUCCIONES Y PENALIZACIONES (%)**

<b><u>Criterios de subvencionabilidad (1)</u></b>	<b><u>Presentación tardía</u></b>	<b><u>Omisión declaración</u></b>	<b><u>Condicionabilidad</u></b>
0,00	0,00	0,00	0,00

**IMPORTE ( Euros )**

Calculado(2)	Reducción	Penalización	Reducción Penalización (3)	Penalización adicional	Resuelto	FEADER	MAPA	CAPADR
958,34 €	0,00 €	0,00 €	0,00 €	0,00 €	958,34 €	814,59 €	94,01 €	49,74 €
Importe Unitario:	54,00 €	Nuevo Importe Unitario:	51,91 €					

(1) Con incidencias que retienen pago o deniegan el expediente.

(2) Se calcula sobre superficie declarada admisible.

(3) Aplicación del artículo 16 bis del RD 147/2023.

Puede verificar la integridad de una copia de este documento mediante la lectura del código QR adjunto o mediante el acceso a la dirección <https://ws050.juntadeandalucia.es/verificarFirma> indicando el código de VERIFICACIÓN

FIRMADO POR	RAQUEL MARIA ESPIN CRESPO	FECHA	26/06/2024
VERIFICACIÓN	Pk2jmMQ72K8YCCE9EQ8LU85ENJJJ6M	PÁGINA	3579/8857





**RECINTOS PROPUESTOS**

REF.	REFERENCIA SIGPAC	CULTIVO	S/R	USO SIGPAC	Sup. Dec. admisible	Sup. Campo	Sup. Determ.	Sup. Resuelta
-1602769	14-038-093-00682-0002	OLIVAR	S		0,05		0,05	0,05
-899593	14-038-093-09022-0003	OLIVAR	S		0,01		0,01	0,01
-899423	14-038-093-00276-0002	OLIVAR	S		0,04		0,04	0,04
1700000005305781	14-038-019-00039-0001	OLIVAR	S		0,47		0,47	0,47
1700000005305782	14-038-019-00044-0001	OLIVAR	S		0,03		0,03	0,03
1700000005305783	14-038-019-80016-0001	OLIVAR	S		0,01		0,01	0,01
1700000005305784	14-038-062-00038-0001	OLIVAR	S		2,19		2,19	2,19
1700000005305785	14-038-062-00039-0001	OLIVAR	S		0,02		0,02	0,02
1700000005305786	14-038-062-00044-0002	OLIVAR	S		0,01		0,01	0,01
1700000005305787	14-038-034-00001-0002	OLIVAR	S		0,63		0,63	0,63
1700000005305788	14-038-034-00005-0003	OLIVAR	S		0,22		0,22	0,22
1700000005305789	14-038-034-00006-0002	OLIVAR	S		2,63		2,63	2,63
1700000005305790	14-038-057-00068-0001	OLIVAR	S		0,75		0,75	0,75
1700000005305791	14-038-054-00124-0001	OLIVAR	S		0,36		0,36	0,36
1700000005305793	14-038-062-00008-0001	OLIVAR	S		2,39		2,39	2,39
1700000005305794	14-038-062-00010-0001	OLIVAR	S		0,02		0,02	0,02
1700000005305795	14-038-062-00043-0004	OLIVAR	S		0,03		0,03	0,03
1700000005305797	14-038-064-00009-0009	OLIVAR	S		0,02		0,02	0,02
1700000005305798	14-038-064-00010-0002	OLIVAR	S		0,12		0,12	0,12
1700000005305799	14-038-019-00045-0001	OLIVAR	S		0,76		0,76	0,76
1700000005305800	14-038-093-00256-0002	OLIVAR	S		0,09		0,09	0,09
1700000005305801	14-038-101-00107-0001	OLIVAR	S		1,09		1,09	1,09
1700000005305802	14-038-104-00084-0002	OLIVAR	S		0,13		0,13	0,13
1700000005305803	14-038-093-00520-0001	OLIVAR	S		0,01		0,01	0,01
1700000005305804	14-038-093-00537-0004	OLIVAR	S		0,04		0,04	0,04
1700000005305805	14-038-093-00539-0002	OLIVAR	S		0,30		0,30	0,30
1700000005305806	14-038-093-00540-0001	OLIVAR	S		0,99		0,99	0,99
1700000005305808	14-038-054-00103-0004	OLIVAR	S		0,02		0,02	0,02
1700000005305809	14-038-054-00104-0001	OLIVAR	S		0,04		0,04	0,04
1700000005305810	14-038-054-00105-0001	OLIVAR	S		0,27		0,27	0,27
1700000005305811	14-038-104-00085-0003	OLIVAR	S		0,07		0,07	0,07
1700000005305812	14-038-064-00005-0001	OLIVAR	S		0,01		0,01	0,01
1700000005305813	14-038-064-00001-0001	OLIVAR	S		0,02		0,02	0,02
1700000005305814	14-038-064-00002-0003	OLIVAR	S		1,98		1,98	1,98
1700000005305815	14-038-064-00003-0001	OLIVAR	S		0,14		0,14	0,14
1700000005305817	14-038-093-00293-0001	OLIVAR	S		1,69		1,69	1,69
1700000005305818	14-038-093-00294-0002	OLIVAR	S		0,53		0,53	0,53
1700000005305819	14-038-093-09022-0002	OLIVAR	S		0,13		0,13	0,00
1700000005305820	14-038-093-00293-0002	OLIVAR	S		0,15		0,15	0,15
1700000005305821	14-038-093-00276-0001	OLIVAR	S		0,13		0,13	0,13

**INCIDENCIAS**

**INCIDENCIA DESCRIPCIÓN**

242 Recinto pendiente de acreditación de titularidad.  
 Recinto:14-038-093-09022-00002 Cultivo:101138 OLIVAR-HOJIBLANCA Secano

(1) Con incidencias que retienen pago o deniegan el expediente.  
 (2) Se calcula sobre superficie declarada admisible.  
 (3) Aplicación del artículo 16 bis del RD 147/2023.

Puede verificar la integridad de una copia de este documento mediante la lectura del código QR adjunto o mediante el acceso a la dirección <a href="https://ws050.juntadeandalucia.es/verificarFirma">https://ws050.juntadeandalucia.es/verificarFirma</a> indicando el código de VERIFICACIÓN				
FIRMADO POR	RAQUEL MARIA ESPIN CRESPO	FECHA	26/06/2024	
VERIFICACIÓN	Pk2jmMQ72K8YCCE9EQ8LU85ENJJ6M	PÁGINA	3580/8857	



**APELLIDOS Y NOMBRE / RAZÓN SOCIAL**

ROMERO AREVALO JOSE

**NIF**

\*\*\*\*3027\*

**EXPEDIENTE**

1205663

**RESOLUCIÓN**

CONCESIÓN DE LA AYUDA

**DATOS DE MANTENIMIENTO UNIDADES**

<b>GRUPO DE PAGO</b>	<b>Sup. Dec. Admisible</b>	<b>Sup. Resuelta</b>	<b>Sobredecl.</b>	<b>% Sobredecl.</b>
ZONAS DE LIMITACIONES NATURALES	27,82	27,82	0,00	0,00

**RESUMEN DE PAGOS**

	<b>IMPORTE ( Euros )</b>			
	<b>RESUELTO</b>	<b>FEADER</b>	<b>MAPA</b>	<b>CAPADR</b>
A pagar	1.188,00	1.009,80	116,54	61,66

**APLICACIÓN DE REDUCCIONES Y PENALIZACIONES (%)**

<b>Criterios de subvencionabilidad (1)</b>	<b>Presentación tardía</b>	<b>Omisión declaración</b>	<b>Condicionabilidad</b>
0,00	0,00	0,00	0,00

**IMPORTE ( Euros )**

<b>Calculado(2)</b>	<b>Reducción</b>	<b>Penalización</b>	<b>Reducción Penalización (3)</b>	<b>Penalización adicional</b>	<b>Resuelto</b>	<b>FEADER</b>	<b>MAPA</b>	<b>CAPADR</b>
1.188,00 €	0,00 €	0,00 €	0,00 €	0,00 €	1.188,00 €	1.009,80 €	116,54 €	61,66 €
<b>Importe Unitario:</b>	54,00 €	<b>Nuevo Importe Unitario:</b>	42,70 €					

**RECINTOS PROPUESTOS**

<b>REE.</b>	<b>REFERENCIA SIGPAC</b>	<b>CULTIVO</b>	<b>S/R</b>	<b>USO SIGPAC</b>	<b>Sup. Dec. admisible</b>	<b>Sup. Campo</b>	<b>Sup. Determ.</b>	<b>Sup. Resuelta</b>
-1505299	14-051-012-00017-0001	PASTOS DE MENOS DE 5 AÑOS	S		3,57		3,57	3,57
-729423	14-051-010-00055-0001	BARBECHO TRADICIONAL	S		4,83		4,83	4,83
1700000006788937	14-051-012-00015-0001	PASTOS DE MENOS DE 5 AÑOS	S		10,23		10,23	10,23
1700000006788938	14-051-010-00081-0002	TRANQUILLÓN	R		0,05		0,05	0,05
1700000006788939	14-051-010-00081-0001	TRANQUILLÓN	S		1,12		1,12	1,12
1700000006788941	14-051-009-00083-0002	PASTOS PERMANENTES DE 5 O MAS AÑOS	S		8,02		8,02	8,02

**INCIDENCIAS**

**INCIDENCIA DESCRIPCIÓN**

3795 Recinto declarado con una situación de riesgo de abandono.  
Recinto:14-051-010-00055-00001 Cultivo: -

**Datos considerados para el Cálculo de la Carga Ganadera del expediente**

**Superficie determinada para Cálculo Carga Ganadera:** 21,82 ha  
**Carga Ganadera del Expediente:** 0,49 ugm/ha

<b>Explotación</b>	<b>Especie</b>	<b>Ugm Calculada para CG</b>
ES140510000443	OVINA	10,65

**Recintos Determinados para el Cálculo de Garga Ganadera**

<b>REE.</b>	<b>REFERENCIA SIGPAC</b>	<b>CULTIVO</b>	<b>DESCRIPCIÓN CULTIVO</b>	<b>S/R</b>	<b>SUP. RESUELTA (ha)</b>
-1505299	14-051-012-00017-00001	63000	PASTOS DE MENOS DE 5 AÑOS-SIN VARIEDAD	S	3,57
1700000006788937	14-051-012-00015-00001	63000	PASTOS DE MENOS DE 5 AÑOS-SIN VARIEDAD	S	10,23
1700000006788941	14-051-009-00083-00002	62000	PASTOS PERMANENTES DE 5 O MAS AÑOS-SIN VARIEDAD	S	8,02

(1) Con incidencias que retienen pago o deniegan el expediente.  
(2) Se calcula sobre superficie declarada admisible.  
(3) Aplicación del artículo 16 bis del RD 147/2023.

Puede verificar la integridad de una copia de este documento mediante la lectura del código QR adjunto o mediante el acceso a la dirección <a href="https://ws050.juntadeandalucia.es/verificarFirma">https://ws050.juntadeandalucia.es/verificarFirma</a> indicando el código de VERIFICACIÓN					
FIRMADO POR	RAQUEL MARIA ESPIN CRESPO		FECHA		26/06/2024
VERIFICACIÓN	Pk2jmMQ72K8YCCE9EQ8LU85ENJJ6M		PÁGINA		3581/8857



**Incidencias de carga ganadera**

**INCIDENCIA DESCRIPCIÓN**

3795	Recinto declarado con una situación de riesgo de abandono. Recinto:14-051-010-00055-00001 Cultivo: -
86132	Recinto superficie forrajera que no realiza la actividad de producción de pastoreo. Recinto:14-051-010-00055-00001 Cultivo:20000 BARBECHO TRADICIONAL-SIN VARIEDAD Secano

(1) Con incidencias que retienen pago o deniegan el expediente.  
(2) Se calcula sobre superficie declarada admisible.  
(3) Aplicación del artículo 16 bis del RD 147/2023.

Puede verificar la integridad de una copia de este documento mediante la lectura del código QR adjunto o mediante el acceso a la dirección <https://ws050.juntadeandalucia.es/verificarFirma> indicando el código de VERIFICACIÓN

FIRMADO POR	RAQUEL MARIA ESPIN CRESPO	FECHA	26/06/2024
VERIFICACIÓN	Pk2jmMQ72K8YCCE9EQ8LU85ENJJ6M	PÁGINA	3582/8857



**APELLIDOS Y NOMBRE / RAZÓN SOCIAL**

ROMERO BONILLA MIGUEL

**NIF**

\*\*\*\*4957\*

**EXPEDIENTE**

1073374

**RESOLUCIÓN**

CONCESIÓN DE LA AYUDA

**DATOS DE MANTENIMIENTO UNIDADES****GRUPO DE PAGO**

ZONAS DE LIMITACIONES NATURALES

**Sup. Dec.  
Admisible**

15,67

**Sup.  
Resuelta**

15,67

**Sobredecl.**

0,00

**% Sobredecl.**

0,00

**RESUMEN DE PAGOS**

	<b>IMPORTE ( Euros )</b>			
	<b>RESUELTO</b>	<b>FEADER</b>	<b>MAPA</b>	<b>CAPADR</b>
Pago realizado	764,31	649,67	74,98	39,66
A pagar	74,43	63,27	7,30	3,86
<b>TOTAL</b>	<b>838,74</b>	<b>712,94</b>	<b>82,28</b>	<b>43,52</b>

**APLICACIÓN DE REDUCCIONES Y PENALIZACIONES (%)**

<b>Crterios de subvencionabilidad (1)</b>	<b>Presentación tardía</b>	<b>Omisión declaración</b>	<b>Condicionalidad</b>
0,00	0,00	0,00	0,00

**IMPORTE ( Euros )**

Calculado(2)	Reducción	Penalización	Reducción Penalización (3)	Penalización adicional	Resuelto	FEADER	MAPA	CAPADR
838,74 €	0,00 €	0,00 €	0,00 €	0,00 €	838,74 €	712,93 €	82,28 €	43,53 €
Importe Unitario:	54,00 €	Nuevo Importe Unitario:	53,53 €					

**RECINTOS PROPUESTOS**

<b>REF.</b>	<b>REFERENCIA SIGPAC</b>	<b>CULTIVO</b>	<b>S/R</b>	<b>USO SIGPAC</b>	<b>Sup. Dec. admisible</b>	<b>Sup. Campo</b>	<b>Sup. Determ.</b>	<b>Sup. Resuelta</b>
170000002263411	14-002-005-00034-0002	OLIVAR	S		1,25		1,25	1,25
170000002263412	14-002-015-00056-0002	OLIVAR	S		0,47		0,47	0,47
170000002263413	14-042-030-00191-0001	OLIVAR	S		0,97		0,97	0,97
170000002263414	14-002-010-00028-0002	OLIVAR	S		1,77		1,77	1,75
170000002263416	14-002-016-00062-0001	VIÑEDO VINIFICACIÓN	S		2,53		2,53	2,53
170000002263417	14-042-030-00192-0001	OLIVAR	S		0,10		0,10	0,10
170000002263424	14-002-023-00062-0001	OLIVAR	S		0,76		0,76	0,76
170000002263425	14-002-057-00108-0001	OLIVAR	S		4,32		4,32	4,32
170000002263426	14-002-057-00112-0002	OLIVAR	S		0,04		0,04	0,04
170000002263427	14-002-057-00113-0002	OLIVAR	S		0,09		0,09	0,09
170000002263428	14-002-053-00018-0001	OLIVAR	S		1,69		1,69	1,69
1700000004465097	14-002-032-00005-0007	OLIVAR	S		0,76		0,76	0,76
1700000004465098	14-002-061-00261-0001	OLIVAR	S		0,94		0,94	0,94

**INCIDENCIAS****INCIDENCIA DESCRIPCIÓN**

- 4272 Verifica que las líneas de declaración de las Solicitudes Únicas no tienen solapes con la capa de Retroactividad Gráfica (ambas de la misma campaña) a nivel de expediente/línea de declaración gráfica de la solicitud.  
Recinto:14-002-010-00028-00002 Cultivo: - Agregado de la referencia del recinto.:0 Zona de la referencia del recinto.:0 Superficie solapada.:0,02 Id. Incid.:95142950
- 75022 No Autoriza a que, en caso de la devolución por la entidad financiera (retrocesión bancaria) del pago en la cuenta corriente consignada en la solicitud y que está debidamente registrada en el sistema contable GIRO de la Junta de Andalucía, se proceda al pago en cualquier otra cuenta corriente de la titularidad del solicitante vigente en dicho sistema contable.

(1) Con incidencias que retienen pago o deniegan el expediente.

(2) Se calcula sobre superficie declarada admisible.

(3) Aplicación del artículo 16 bis del RD 147/2023.

Puede verificar la integridad de una copia de este documento mediante la lectura del código QR adjunto o mediante el acceso a la dirección <https://ws050.juntadeandalucia.es/verificarFirma> indicando el código de VERIFICACIÓN

FIRMADO POR	RAQUEL MARIA ESPIN CRESPO	FECHA	26/06/2024
VERIFICACIÓN	Pk2jmMQ72K8YCC9EQ8LU85ENJJ6M	PÁGINA	3583/8857





**APELLIDOS Y NOMBRE / RAZÓN SOCIAL**

ROMERO CARTAN JAVIER

**NIF**

\*\*\*5221\*

**EXPEDIENTE**

1013693

**RESOLUCIÓN**

CONCESIÓN DE LA AYUDA

**DATOS DE MANTENIMIENTO UNIDADES**

**GRUPO DE PAGO**

ZONAS DE LIMITACIONES NATURALES

**Sup. Dec. Admisible**

6,69

**Sup. Resuelta**

6,69

**Sobredecl.**

0,00

**% Sobredecl.**

0,00

**RESUMEN DE PAGOS**

	<b>IMPORTE ( Euros )</b>			
	<b>RESUELTO</b>	<b>FEADER</b>	<b>MAPA</b>	<b>CAPADR</b>
Pago realizado	328,78	279,46	32,25	17,06
A pagar	32,48	27,61	3,19	1,68
<b>TOTAL</b>	<b>361,26</b>	<b>307,07</b>	<b>35,44</b>	<b>18,74</b>

**APLICACIÓN DE REDUCCIONES Y PENALIZACIONES (%)**

<b>Criterios de subvencionabilidad (1)</b>	<b>Presentación tardía</b>	<b>Omisión declaración</b>	<b>Condicionalidad</b>
0,00	0,00	0,00	0,00

**IMPORTE ( Euros )**

Calculado(2)	Reducción	Penalización	Reducción Penalización (3)	Penalización adicional	Resuelto	FEADER	MAPA	CAPADR
361,26 €	0,00 €	0,00 €	0,00 €	0,00 €	361,26 €	307,07 €	35,44 €	18,75 €
Importe Unitario:	54,00 €	Nuevo Importe Unitario:	54,00 €					

**RECINTOS PROPUESTOS**

<b>REF.</b>	<b>REFERENCIA SIGPAC</b>	<b>CULTIVO</b>	<b>S/R</b>	<b>USO SIGPAC</b>	<b>Sup. Dec. admisible</b>	<b>Sup. Campo</b>	<b>Sup. Determ.</b>	<b>Sup. Resuelta</b>
1700000004904159	14-069-045-00039-0002	OLIVAR	S		0,65		0,65	0,65
1700000004904161	14-069-045-00040-0001	OLIVAR	S		3,97		3,97	3,97
1700000004904162	14-069-045-00043-0001	OLIVAR	S		2,07		2,07	2,07

(1) Con incidencias que retienen pago o deniegan el expediente.  
 (2) Se calcula sobre superficie declarada admisible.  
 (3) Aplicación del artículo 16 bis del RD 147/2023.

Puede verificar la integridad de una copia de este documento mediante la lectura del código QR adjunto o mediante el acceso a la dirección <a href="https://ws050.juntadeandalucia.es/verificarFirma">https://ws050.juntadeandalucia.es/verificarFirma</a> indicando el código de VERIFICACIÓN				
FIRMADO POR	RAQUEL MARIA ESPIN CRESPO	FECHA	26/06/2024	
VERIFICACIÓN	Pk2jmMQ72K8YCCE9EQ8LU85ENJJ6M	PÁGINA	3584/8857	

**APELLIDOS Y NOMBRE / RAZÓN SOCIAL**

ROMERO CARTAN JUAN FRANCISCO

**NIF**

\*\*\*0239\*

**EXPEDIENTE**

1014056

**RESOLUCIÓN**

CONCESIÓN DE LA AYUDA

**DATOS DE MANTENIMIENTO UNIDADES****GRUPO DE PAGO**

ZONAS DE LIMITACIONES NATURALES

**Sup. Dec.  
Admisible**

90,44

**Sup.  
Resuelta**

90,44

**Sobredecl.**

0,00

**% Sobredecl.**

0,00

**RESUMEN DE PAGOS**

	<b>IMPORTE ( Euros )</b>			
	<b>RESUELTO</b>	<b>FEADER</b>	<b>MAPA</b>	<b>CAPADR</b>
Pago realizado	1.081,20	919,02	106,06	56,12
A pagar	106,80	90,78	10,48	5,54
<b>TOTAL</b>	<b>1.188,00</b>	<b>1.009,80</b>	<b>116,54</b>	<b>61,66</b>

**APLICACIÓN DE REDUCCIONES Y PENALIZACIONES (%)**

<b>Criterios de subvencionabilidad (1)</b>	<b>Presentación tardía</b>	<b>Omisión declaración</b>	<b>Condicionalidad</b>
0,00	0,00	0,00	0,00

**IMPORTE ( Euros )**

<b>Calculado(2)</b>	<b>Reducción</b>	<b>Penalización</b>	<b>Reducción Penalización (3)</b>	<b>Penalización adicional</b>	<b>Resuelto</b>	<b>FEADER</b>	<b>MAPA</b>	<b>CAPADR</b>
1.188,00 €	0,00 €	0,00 €	0,00 €	0,00 €	1.188,00 €	1.009,80 €	116,54 €	61,66 €
<b>Importe Unitario:</b>	54,00 €	<b>Nuevo Importe Unitario:</b>	13,14 €					

(1) Con incidencias que retienen pago o deniegan el expediente.

(2) Se calcula sobre superficie declarada admisible.

(3) Aplicación del artículo 16 bis del RD 147/2023.

Puede verificar la integridad de una copia de este documento mediante la lectura del código QR adjunto o mediante el acceso a la dirección <https://ws050.juntadeandalucia.es/verificarFirma> indicando el código de VERIFICACIÓN

FIRMADO POR	RAQUEL MARIA ESPIN CRESPO	FECHA	26/06/2024	
VERIFICACIÓN	Pk2jmMQ72K8YCCE9EQ8LU85ENJJ6M	PÁGINA	3585/8857	



**RECINTOS PROPUESTOS**

REF.	REFERENCIA SIGPAC	CULTIVO	S/R	USO SIGPAC	Sup. Dec. admisible	Sup. Campo	Sup. Determ.	Sup. Resuelta
-1521833	14-054-055-00008-0009	OLIVAR	S		0,02		0,02	0,02
-1132089	14-054-044-00111-0005	OLIVAR	S		1,09		1,09	1,09
5331821	14-054-044-00111-0003	OLIVAR	S		2,10		2,10	2,10
1700000005299568	14-054-044-00121-0007	OLIVAR	S		6,44		6,44	6,44
1700000005633768	14-054-044-00114-0002	OLIVAR	S		0,70		0,70	0,70
1700000005633769	14-054-044-00115-0002	OLIVAR	S		0,98		0,98	0,98
1700000005633770	14-054-044-00116-0007	OLIVAR	S		2,26		2,26	2,26
1700000005633772	14-054-044-00116-0009	OLIVAR	S		3,54		3,54	3,54
1700000005633773	14-054-044-00207-0009	OLIVAR	S		2,35		2,35	2,35
1700000005633776	14-054-044-00114-0003	OLIVAR	S		0,70		0,70	0,70
1700000005633777	14-054-044-00115-0003	OLIVAR	S		0,73		0,73	0,73
1700000005633994	14-054-044-00111-0002	OLIVAR	S		0,02		0,02	0,02
1700000005633995	14-054-044-00125-0002	OLIVAR	S		1,64		1,64	1,64
1700000005633996	14-054-044-00125-0003	OLIVAR	S		1,00		1,00	1,00
1700000006254053	14-054-032-00043-0002	PASTOS PERMANENTES DE 5 O MAS AÑOS	S		21,81		21,81	21,81
1700000006254054	14-054-054-00206-0004	PASTOS PERMANENTES DE 5 O MAS AÑOS	S		0,14		0,14	0,14
1700000006254055	14-054-055-00007-0010	OLIVAR	S		2,41		2,41	2,41
1700000006254056	14-054-054-00206-0005	OLIVAR	S		4,41		4,41	4,41
1700000006254057	14-054-055-00007-0008	OLIVAR	S		0,37		0,37	0,37
1700000006254058	14-054-055-00009-0003	OLIVAR	S		4,34		4,34	4,34
1700000006254059	14-054-055-00008-0010	OLIVAR	S		0,34		0,34	0,34
1700000006254060	14-054-055-00008-0005	OLIVAR	S		1,26		1,26	1,26
1700000006254061	14-054-055-00008-0007	OLIVAR	S		0,77		0,77	0,77
1700000006254063	14-054-055-00008-0004	PASTOS PERMANENTES DE 5 O MAS AÑOS	S		0,08		0,08	0,08
1700000006254064	14-054-054-00167-0001	OLIVAR	S		0,96		0,96	0,96
1700000006254065	14-054-055-00008-0001	PASTOS PERMANENTES DE 5 O MAS AÑOS	S		0,14		0,14	0,14
1700000006254066	14-054-055-00008-0006	PASTOS PERMANENTES DE 5 O MAS AÑOS	S		0,02		0,02	0,02
1700000006254067	14-054-054-00206-0025	OLIVAR	S		0,06		0,06	0,06
1700000006254068	14-054-055-00007-0004	OLIVAR	S		23,46		23,46	23,46
1700000006254069	14-054-054-00177-0001	OLIVAR	S		4,83		4,83	4,83
1700000006254070	14-054-054-00177-0003	OLIVAR	S		1,47		1,47	1,47

**Datos considerados para el Cálculo de la Carga Ganadera del expediente**

Superficie determinada para Cálculo Carga Ganadera: 22,19 ha

Carga Ganadera del Expediente: 1,82 ugm/ha

Explotación	Especie	Ugm Calculada para CG
ES140540000185	CAPRINA	0,76
ES140540000185	OVINA	18,88
ES140540000185	PORCINO	0,10
ES140540000761	OVINA	20,66

**Recintos Determinados para el Cálculo de Garga Ganadera**

REF.	REFERENCIA SIGPAC	CULTIVO	DESCRIPCIÓN CULTIVO	S/R	SUP. RESUELTA (ha)
1700000006254053	14-054-032-00043-00002	62000	PASTOS PERMANENTES DE 5 O MAS AÑOS-SIN VARIEDAD	S	21,81
1700000006254054	14-054-054-00206-00004	62000	PASTOS PERMANENTES DE 5 O MAS AÑOS-SIN VARIEDAD	S	0,14
1700000006254063	14-054-055-00008-00004	62000	PASTOS PERMANENTES DE 5 O MAS AÑOS-SIN VARIEDAD	S	0,08

(1) Con incidencias que retienen pago o deniegan el expediente.  
 (2) Se calcula sobre superficie declarada admisible.  
 (3) Aplicación del artículo 16 bis del RD 147/2023.

Puede verificar la integridad de una copia de este documento mediante la lectura del código QR adjunto o mediante el acceso a la dirección <a href="https://ws050.juntadeandalucia.es/verificarFirma">https://ws050.juntadeandalucia.es/verificarFirma</a> indicando el código de VERIFICACIÓN				
FIRMADO POR	RAQUEL MARIA ESPIN CRESPO	FECHA	26/06/2024	
VERIFICACIÓN	Pk2jmMQ72K8YCCE9EQ8LU85ENJJ6M	PÁGINA	3586/8857	





**Recintos Determinados para el Cálculo de Garga Ganadera**

REF.	REFERENCIA SIGPAC	CULTIVO	DESCRIPCIÓN CULTIVO	S/R	SUP. RESUELTA (ha)
1700000006254065	14-054-055-00008-00001	62000	PASTOS PERMANENTES DE 5 O MAS AÑOS-SIN VARIEDAD	S	0,14
1700000006254066	14-054-055-00008-00006	62000	PASTOS PERMANENTES DE 5 O MAS AÑOS-SIN VARIEDAD	S	0,02

(1) Con incidencias que retienen pago o deniegan el expediente.  
(2) Se calcula sobre superficie declarada admisible.  
(3) Aplicación del artículo 16 bis del RD 147/2023.

Puede verificar la integridad de una copia de este documento mediante la lectura del código QR adjunto o mediante el acceso a la dirección <a href="https://ws050.juntadeandalucia.es/verificarFirma">https://ws050.juntadeandalucia.es/verificarFirma</a> indicando el código de VERIFICACIÓN					
FIRMADO POR	RAQUEL MARIA ESPIN CRESCO		FECHA		26/06/2024
VERIFICACIÓN	Pk2jmMQ72K8YCCE9EQ8LU85ENJJ6M		PÁGINA		3587/8857

**APELLIDOS Y NOMBRE / RAZÓN SOCIAL**

ROMERO CECILIA MANUEL

**NIF**

\*\*\*\*1605\*

**EXPEDIENTE**

1186003

**RESOLUCIÓN**

CONCESIÓN DE LA AYUDA

**DATOS DE MANTENIMIENTO UNIDADES****GRUPO DE PAGO**

ZONAS DE LIMITACIONES NATURALES

**Sup. Dec.  
Admisible**

16,16

**Sup.  
Resuelta**

16,16

**Sobredecl.**

0,00

**% Sobredecl.**

0,00

**RESUMEN DE PAGOS**

	<b>IMPORTE ( Euros )</b>			
	<b>RESUELTO</b>	<b>FEADER</b>	<b>MAPA</b>	<b>CAPADR</b>
Pago realizado	774,96	658,71	76,02	40,23
A pagar	76,55	65,07	7,51	3,97
<b>TOTAL</b>	<b>851,51</b>	<b>723,78</b>	<b>83,53</b>	<b>44,20</b>

**APLICACIÓN DE REDUCCIONES Y PENALIZACIONES (%)**

<b>Criterios de subvencionabilidad (1)</b>	<b>Presentación tardía</b>	<b>Omisión declaración</b>	<b>Condicionabilidad</b>
0,00	0,00	1,00	0,00

**IMPORTE ( Euros )**

Calculado(2)	Reducción	Penalización	Reducción Penalización (3)	Penalización adicional	Resuelto	FEADER	MAPA	CAPADR
860,11 €	0,00 €	0,00 €	0,00 €	0,00 €	851,51 €	723,78 €	83,53 €	44,20 €
Importe Unitario:	54,00 €	Nuevo Importe Unitario:	53,22 €					

**RECINTOS PROPUESTOS**

REF.	REFERENCIA SIGPAC	CULTIVO	S/R	USO SIGPAC	Sup. Dec. admisible	Sup. Campo	Sup. Determ.	Sup. Resuelta
-815533	14-023-010-00081-0004	TRANQUILLÓN	S		4,96		4,96	4,96
1700000005505138	14-023-013-00021-0001	BARBECHO TRADICIONAL	S		3,92		3,92	3,92
1700000005505139	14-023-010-00039-0001	TRANQUILLÓN	S		5,00		5,00	5,00
1700000005505141	14-023-013-00016-0001	BARBECHO TRADICIONAL	S		0,25		0,25	0,25
1700000005505144	14-023-014-00206-0004	TRANQUILLÓN	S		2,03		2,03	2,03

**INCIDENCIAS****INCIDENCIA DESCRIPCIÓN**

256 Solicitud con recintos no declarados en campaña actual con una reducción por omisión de superficie superior al 3%  
CÓDIGO PARA EL PORCENTAJE DE REDUCCIÓN POR OMISIÓN QUE CORRESPONDE A LA SOLICITUD:1

**Datos considerados para el Cálculo de la Carga Ganadera del expediente**

Superficie determinada para Cálculo Carga Ganadera: 0,00 ha  
Carga Ganadera del Expediente: 0,00 ugm/ha

**Incidentes de carga ganadera****INCIDENCIA DESCRIPCIÓN**

86132 Recinto superficie forrajera que no realiza la actividad de producción de pastoreo.  
Recinto:14-023-013-00021-00001 Cultivo:20000 BARBECHO TRADICIONAL-SIN VARIEDAD Secano  
Recinto:14-023-013-00016-00001 Cultivo:20000 BARBECHO TRADICIONAL-SIN VARIEDAD Secano

(1) Con incidencias que retienen pago o deniegan el expediente.

(2) Se calcula sobre superficie declarada admisible.

(3) Aplicación del artículo 16 bis del RD 147/2023.

Puede verificar la integridad de una copia de este documento mediante la lectura del código QR adjunto o mediante el acceso a la dirección <https://ws050.juntadeandalucia.es/verificarFirma> indicando el código de VERIFICACIÓN

FIRMADO POR	RAQUEL MARIA ESPIN CRESPO	FECHA	26/06/2024
VERIFICACIÓN	Pk2jmMQ72K8YCCCE9EQ8LU85ENJJJ6M	PÁGINA	3588/8857



**APELLIDOS Y NOMBRE / RAZÓN SOCIAL**

ROMERO CRUZ MARIA DEL PILAR

**NIF**

\*\*\*0108\*

**EXPEDIENTE**

1019487

**RESOLUCIÓN**

CONCESIÓN DE LA AYUDA

**DATOS DE MANTENIMIENTO UNIDADES****GRUPO DE PAGO**

ZONAS DE LIMITACIONES NATURALES

**Sup. Dec.  
Admisible**

31,00

**Sup.  
Resuelta**

31,00

**Sobredecl.**

0,00

**% Sobredecl.**

0,00

**RESUMEN DE PAGOS**

	<b>IMPORTE ( Euros )</b>			
	<b>RESUELTO</b>	<b>FEADER</b>	<b>MAPA</b>	<b>CAPADR</b>
Pago realizado	1.081,20	919,02	106,06	56,12
A pagar	105,27	89,48	10,33	5,46
<b>TOTAL</b>	<b>1.186,47</b>	<b>1.008,50</b>	<b>116,39</b>	<b>61,58</b>

**APLICACIÓN DE REDUCCIONES Y PENALIZACIONES (%)**

<b>Criterios de subvencionabilidad (1)</b>	<b>Presentación tardía</b>	<b>Omisión declaración</b>	<b>Condicionabilidad</b>
0,00	0,00	0,00	0,00

**IMPORTE ( Euros )**

Calculado(2)	Reducción	Penalización	Reducción Penalización (3)	Penalización adicional	Resuelto	FEADER	MAPA	CAPADR
1.186,47 €	0,00 €	0,00 €	0,00 €	0,00 €	1.186,47 €	1.008,50 €	116,39 €	61,58 €
Importe Unitario:	54,00 €	Nuevo Importe Unitario:	38,27 €					

**RECINTOS PROPUESTOS**

<b>REF.</b>	<b>REFERENCIA SIGPAC</b>	<b>CULTIVO</b>	<b>S/R</b>	<b>USO SIGPAC</b>	<b>Sup. Dec. admisible</b>	<b>Sup. Campo</b>	<b>Sup. Determ.</b>	<b>Sup. Resuelta</b>
-1129864	14-007-014-00106-0003	OLIVAR	S		0,09		0,09	0,09
-595152	14-007-018-00028-0001	OLIVAR	S		14,95		14,95	14,91
-435428	14-007-014-00105-0001	OLIVAR	S		2,22		2,22	2,22
1700000006660871	14-007-014-00149-0001	OLIVAR	S		6,12		6,12	6,12
1700000006660874	14-007-014-00106-0001	OLIVAR	S		0,29		0,29	0,29
1700000006660876	14-007-018-09003-0002	OLIVAR	S		0,01		0,01	0,01
1700000006660877	14-007-018-00028-0001	OLIVAR	R		7,36		7,36	7,36

**INCIDENCIAS****INCIDENCIA DESCRIPCIÓN**

4272 Verifica que las líneas de declaración de las Solicitudes Únicas no tienen solapes con la capa de Retroactividad Gráfica (ambas de la misma campaña) a nivel de expediente/línea de declaración gráfica de la solicitud.  
 Recinto:14-007-018-00028-00001 Cultivo: - Agregado de la referencia del recinto.:0 Zona de la referencia del recinto.:0 Superficie solapada.:0,04 Id. Incid.:95142579

(1) Con incidencias que retienen pago o deniegan el expediente.  
 (2) Se calcula sobre superficie declarada admisible.  
 (3) Aplicación del artículo 16 bis del RD 147/2023.

Puede verificar la integridad de una copia de este documento mediante la lectura del código QR adjunto o mediante el acceso a la dirección <https://ws050.juntadeandalucia.es/verificarFirma> indicando el código de VERIFICACIÓN

FIRMADO POR	RAQUEL MARIA ESPIN CRESPO	FECHA	26/06/2024
VERIFICACIÓN	Pk2jmMQ72K8YCCE9EQ8LU85ENJJJ6M	PÁGINA	3589/8857





**APellidos y Nombre / RAZÓN SOCIAL**

ROMERO GARCÍA JUAN FRANCISCO

**NIF**

\*\*\*\*0953\*

**EXPEDIENTE**

1195655

**RESOLUCIÓN**

CONCESIÓN DE LA AYUDA

**DATOS DE MANTENIMIENTO UNIDADES**

**GRUPO DE PAGO**

ZONAS DE LIMITACIONES NATURALES

**Sup. Dec. Admisible**

183,57

**Sup. Resuelta**

183,57

**Sobredecl.**

0,00

**% Sobredecl.**

0,00

**RESUMEN DE PAGOS**

	<b>IMPORTE ( Euros )</b>			
	<b>RESUELTO</b>	<b>FEADER</b>	<b>MAPA</b>	<b>CAPADR</b>
Pago realizado	1.081,20	919,02	106,06	56,12
A pagar	106,80	90,78	10,48	5,54
<b>TOTAL</b>	<b>1.188,00</b>	<b>1.009,80</b>	<b>116,54</b>	<b>61,66</b>

**APLICACIÓN DE REDUCCIONES Y PENALIZACIONES (%)**

<b>Criterios de subvencionabilidad (1)</b>	<b>Presentación tardía</b>	<b>Omisión declaración</b>	<b>Condicionabilidad</b>
0,00	0,00	0,00	0,00

**IMPORTE ( Euros )**

<b>Calculado(2)</b>	<b>Reducción</b>	<b>Penalización</b>	<b>Reducción Penalización (3)</b>	<b>Penalización adicional</b>	<b>Resuelto</b>	<b>FEADER</b>	<b>MAPA</b>	<b>CAPADR</b>
1.188,00 €	0,00 €	0,00 €	0,00 €	0,00 €	1.188,00 €	1.009,80 €	116,54 €	61,66 €
<b>Importe Unitario:</b>	54,00 €	<b>Nuevo Importe Unitario:</b>	6,47 €					

**RECINTOS PROPUESTOS**

<b>REF.</b>	<b>REFERENCIA SIGPAC</b>	<b>CULTIVO</b>	<b>S/R</b>	<b>USO SIGPAC</b>	<b>Sup. Dec. admisible</b>	<b>Sup. Campo</b>	<b>Sup. Determ.</b>	<b>Sup. Resuelta</b>
-1621168	14-062-023-00022-0001	PASTOS PERMANENTES DE 5 O MAS AÑOS	S		19,36		19,36	19,36
-1621167	14-062-023-00023-0002	PASTOS PERMANENTES DE 5 O MAS AÑOS	S		17,86		17,86	17,86
-1621166	14-062-023-00023-0001	PASTOS PERMANENTES DE 5 O MAS AÑOS	S		23,27		23,27	23,27
-1621164	14-062-023-00014-0002	PASTOS PERMANENTES DE 5 O MAS AÑOS	S		123,08		123,08	123,08

**Datos considerados para el Cálculo de la Carga Ganadera del expediente**

Superficie determinada para Cálculo Carga Ganadera: 183,57 ha

Carga Ganadera del Expediente: 0,65 ugm/ha

<b>Explotación</b>	<b>Especie</b>	<b>Ugm Calculada para CG</b>
ES140620000008	BOVINA	77,72
ES140620000008	PORCINO	41,30

**Recintos Determinados para el Cálculo de Garga Ganadera**

<b>REF.</b>	<b>REFERENCIA SIGPAC</b>	<b>CULTIVO</b>	<b>DESCRIPCIÓN CULTIVO</b>	<b>S/R</b>	<b>SUP. RESUELTA (ha)</b>
-1621168	14-062-023-00022-00001	62000	PASTOS PERMANENTES DE 5 O MAS AÑOS-SIN VARIEDAD	S	19,36
-1621167	14-062-023-00023-00002	62000	PASTOS PERMANENTES DE 5 O MAS AÑOS-SIN VARIEDAD	S	17,86
-1621166	14-062-023-00023-00001	62000	PASTOS PERMANENTES DE 5 O MAS AÑOS-SIN VARIEDAD	S	23,27
-1621164	14-062-023-00014-00002	62000	PASTOS PERMANENTES DE 5 O MAS AÑOS-SIN VARIEDAD	S	123,08

(1) Con incidencias que retienen pago o deniegan el expediente.  
 (2) Se calcula sobre superficie declarada admisible.  
 (3) Aplicación del artículo 16 bis del RD 147/2023.

Puede verificar la integridad de una copia de este documento mediante la lectura del código QR adjunto o mediante el acceso a la dirección <https://ws050.juntadeandalucia.es/verificarFirma> indicando el código de VERIFICACIÓN

<b>FIRMADO POR</b>	RAQUEL MARIA ESPIN CRESPO	<b>FECHA</b>	26/06/2024
<b>VERIFICACIÓN</b>	Pk2jmMQ72K8YCCE9EQ8LU85ENJJJ6M	<b>PÁGINA</b>	3590/8857



**APELLIDOS Y NOMBRE / RAZÓN SOCIAL**

ROMERO GONZALEZ MARTIN

**NIF**

\*\*\*\*3193\*

**EXPEDIENTE**

1242637

**RESOLUCIÓN**

CONCESIÓN DE LA AYUDA

**DATOS DE MANTENIMIENTO UNIDADES****GRUPO DE PAGO**

ZONAS DE LIMITACIONES NATURALES

**Sup. Dec. Admisible**

10,18

**Sup. Resuelta**

10,18

**Sobredecl.**

0,00

**% Sobredecl.**

0,00

**RESUMEN DE PAGOS****IMPORTE ( Euros )**

	<b>RESUELTO</b>	<b>FEADER</b>	<b>MAPA</b>	<b>CAPADR</b>
A pagar	549,72	467,26	53,93	28,53

**APLICACIÓN DE REDUCCIONES Y PENALIZACIONES (%)**

Criterios de subvencionabilidad (1)	Presentación tardía	Omisión declaración	Condicionalidad
0,00	0,00	0,00	0,00

**IMPORTE ( Euros )**

Calculado(2)	Reducción	Penalización	Reducción Penalización (3)	Penalización adicional	Resuelto	FEADER	MAPA	CAPADR
549,72 €	0,00 €	0,00 €	0,00 €	0,00 €	549,72 €	467,26 €	53,93 €	28,53 €
Importe Unitario:	54,00 €	Nuevo Importe Unitario:		54,00 €				

**RECINTOS PROPUESTOS**

REF.	REFERENCIA SIGPAC	CULTIVO	S/R	USO SIGPAC	Sup. Dec. admisible	Sup. Campo	Sup. Determ.	Sup. Resuelta
6959017	14-029-042-00034-0001	BARBECHO TRADICIONAL	S		3,72		3,72	3,72
6959018	14-029-040-00102-0002	AVENA	S		2,33		2,33	2,33
1700000005680106	14-029-040-00024-0001	TRANQUILLÓN	S		0,81		0,81	0,81
1700000005680109	14-029-040-00101-0002	AVENA	S		2,41		2,41	2,41
1700000005680111	14-029-042-00034-0004	PASTOS PERMANENTES DE 5 O MAS AÑOS	S		0,39		0,39	0,39
1700000005680112	14-029-042-00034-0003	PASTOS PERMANENTES DE 5 O MAS AÑOS	S		0,25		0,25	0,25
1700000005680113	14-029-042-00034-0002	PASTOS PERMANENTES DE 5 O MAS AÑOS	S		0,27		0,27	0,27

**INCIDENCIAS****INCIDENCIA DESCRIPCIÓN**

3795 Recinto declarado con una situación de riesgo de abandono.  
Recinto:14-029-042-00034-00001 Cultivo: -

(1) Con incidencias que retienen pago o deniegan el expediente.  
(2) Se calcula sobre superficie declarada admisible.  
(3) Aplicación del artículo 16 bis del RD 147/2023.

Puede verificar la integridad de una copia de este documento mediante la lectura del código QR adjunto o mediante el acceso a la dirección <https://ws050.juntadeandalucia.es/verificarFirma> indicando el código de VERIFICACIÓN

FIRMADO POR	RAQUEL MARIA ESPIN CRESPO	FECHA	26/06/2024
VERIFICACIÓN	Pk2jmMQ72K8YCCE9EQ8LU85ENJJ6M	PÁGINA	3591/8857





**Datos considerados para el Cálculo de la Carga Ganadera del expediente**

Superficie determinada para Cálculo Carga Ganadera: 4,63 ha  
Carga Ganadera del Expediente: 1,57 ugm/ha

<u>Explotación</u>	<u>Especie</u>	<u>Ugm Calculada para CG</u>
ES140290000653	OVINA	7,26

**Recintos Determinados para el Cálculo de Garga Ganadera**

<u>REF.</u>	<u>REFERENCIA SIGPAC</u>	<u>CULTIVO</u>	<u>DESCRIPCIÓN CULTIVO</u>	<u>S/R</u>	<u>SUP. RESUELTA (ha)</u>
6959017	14-029-042-00034-00001	20000	BARBECHO TRADICIONAL-SIN VARIEDAD	S	3,72
1700000005680111	14-029-042-00034-00004	62000	PASTOS PERMANENTES DE 5 O MAS AÑOS-SIN VARIEDAD	S	0,39
1700000005680112	14-029-042-00034-00003	62000	PASTOS PERMANENTES DE 5 O MAS AÑOS-SIN VARIEDAD	S	0,25
1700000005680113	14-029-042-00034-00002	62000	PASTOS PERMANENTES DE 5 O MAS AÑOS-SIN VARIEDAD	S	0,27


**Incidencias de carga ganadera**

<u>INCIDENCIA</u>	<u>DESCRIPCIÓN</u>
3795	Recinto declarado con una situación de riesgo de abandono. Recinto:14-029-042-00034-00001 Cultivo: -

(1) Con incidencias que retienen pago o deniegan el expediente.  
(2) Se calcula sobre superficie declarada admisible.  
(3) Aplicación del artículo 16 bis del RD 147/2023.

Puede verificar la integridad de una copia de este documento mediante la lectura del código QR adjunto o mediante el acceso a la dirección <https://ws050.juntadeandalucia.es/verificarFirma> indicando el código de VERIFICACIÓN

FIRMADO POR	RAQUEL MARIA ESPIN CRESPO	FECHA	26/06/2024
VERIFICACIÓN	Pk2jmMQ72K8YCCE9EQ8LU85ENJJ6M	PÁGINA	3592/8857





**APELLIDOS Y NOMBRE / RAZÓN SOCIAL**

ROMERO GRANADOS RAFAEL

**NIF**  
\*\*\*\*4008\*

**EXPEDIENTE**  
1141315

**RESOLUCIÓN**  
CONCESIÓN DE LA AYUDA

**DATOS DE MANTENIMIENTO UNIDADES**

**GRUPO DE PAGO**

ZONAS DE LIMITACIONES NATURALES

Sup. Dec. Admisible	Sup. Resuelta	Sobredecl.	% Sobredecl.
40,34	40,34	0,00	0,00

**RESUMEN DE PAGOS**

	IMPORTE ( Euros )			
	RESUELTO	FEADER	MAPA	CAPADR
Pago realizado	1.081,20	919,02	106,06	56,12
A pagar	106,80	90,78	10,48	5,54
<b>TOTAL</b>	<b>1.188,00</b>	<b>1.009,80</b>	<b>116,54</b>	<b>61,66</b>

**APLICACIÓN DE REDUCCIONES Y PENALIZACIONES (%)**

Criterios de subvencionabilidad (1)	Presentación tardía	Omisión declaración	Condicionalidad
0,00	0,00	0,00	0,00

**IMPORTE ( Euros )**

Calculado(2)	Reducción	Penalización	Reducción Penalización (3)	Penalización adicional	Resuelto	FEADER	MAPA	CAPADR
1.188,00 €	0,00 €	0,00 €	0,00 €	0,00 €	1.188,00 €	1.009,80 €	116,54 €	61,66 €
Importe Unitario:	54,00 €	Nuevo Importe Unitario:	29,45 €					

**RECINTOS PROPUESTOS**

REF.	REFERENCIA SIGPAC	CULTIVO	S/R	USO SIGPAC	Sup. Dec. admisible	Sup. Campo	Sup. Determ.	Sup. Resuelta
5092272	14-070-011-00017-0001	PASTOS DE MENOS DE 5 AÑOS	S		2,59		2,59	2,59
5092273	14-070-011-00018-0003	PASTOS DE MENOS DE 5 AÑOS	S		4,34		4,34	4,34
5092274	14-070-011-00017-0002	PASTOS DE MENOS DE 5 AÑOS	S		0,12		0,12	0,12
5267662	14-070-027-00011-0019	PASTOS PERMANENTES DE 5 O MAS AÑOS	S		16,97		16,97	16,97
5267663	14-070-027-00011-0020	PASTOS PERMANENTES DE 5 O MAS AÑOS	S		3,20		3,20	3,20
5268636	14-070-029-00130-0001	PASTOS DE MENOS DE 5 AÑOS	S		0,21		0,21	0,21
5322775	14-070-016-00211-0001	OLIVAR	S		0,15		0,15	0,15
5322776	14-070-016-00252-0002	OLIVAR	S		0,56		0,56	0,56
5322777	14-070-016-00247-0003	OLIVAR	S		0,70		0,70	0,70
1700000006281246	14-070-003-00497-0001	TRITICALE	S		0,71		0,71	0,71
1700000006281247	14-070-033-00184-0001	AVENA	S		4,37		4,37	4,37
1700000006281248	14-070-009-00389-0001	TRITICALE	S		0,63		0,63	0,63
1700000006281249	14-070-033-00190-0001	PASTOS PERMANENTES DE 5 O MAS AÑOS	S		0,76		0,76	0,76
1700000006281250	14-070-027-00012-0001	PASTOS PERMANENTES DE 5 O MAS AÑOS	S		4,68		4,68	4,68
1700000006281251	14-070-033-00192-0001	PASTOS PERMANENTES DE 5 O MAS AÑOS	S		0,19		0,19	0,19
1700000006281252	14-070-033-00194-0001	PASTOS PERMANENTES DE 5 O MAS AÑOS	S		0,16		0,16	0,16

(1) Con incidencias que retienen pago o deniegan el expediente.  
(2) Se calcula sobre superficie declarada admisible.  
(3) Aplicación del artículo 16 bis del RD 147/2023.

Puede verificar la integridad de una copia de este documento mediante la lectura del código QR adjunto o mediante el acceso a la dirección <https://ws050.juntadeandalucia.es/verificarFirma> indicando el código de VERIFICACIÓN

FIRMADO POR	RAQUEL MARIA ESPIN CRESPO	FECHA	26/06/2024
VERIFICACIÓN	Pk2jmMQ72K8YCCE9EQ8LU85ENJJ6M	PÁGINA	3593/8857



**Datos considerados para el Cálculo de la Carga Ganadera del expediente**

Superficie determinada para Cálculo Carga Ganadera: 33,22 ha

Carga Ganadera del Expediente: 2,11 ugm/ha

<u>Explotación</u>	<u>Especie</u>	<u>Ugm Calculada para CG</u>
ES140700000029	OVINA	70,16

**Recintos Determinados para el Cálculo de Garga Ganadera**

<u>REF.</u>	<u>REFERENCIA SIGPAC</u>	<u>CULTIVO</u>	<u>DESCRIPCIÓN CULTIVO</u>	<u>S/R</u>	<u>SUP. RESUELTA (ha)</u>
5092272	14-070-011-00017-00001	63000	PASTOS DE MENOS DE 5 AÑOS-SIN VARIEDAD	S	2,59
5092273	14-070-011-00018-00003	63000	PASTOS DE MENOS DE 5 AÑOS-SIN VARIEDAD	S	4,34
5092274	14-070-011-00017-00002	63000	PASTOS DE MENOS DE 5 AÑOS-SIN VARIEDAD	S	0,12
5267662	14-070-027-00011-00019	62000	PASTOS PERMANENTES DE 5 O MAS AÑOS-SIN VARIEDAD	S	16,97
5267663	14-070-027-00011-00020	62000	PASTOS PERMANENTES DE 5 O MAS AÑOS-SIN VARIEDAD	S	3,20
5268636	14-070-029-00130-00001	63000	PASTOS DE MENOS DE 5 AÑOS-SIN VARIEDAD	S	0,21
1700000006281249	14-070-033-00190-00001	62000	PASTOS PERMANENTES DE 5 O MAS AÑOS-SIN VARIEDAD	S	0,76
1700000006281250	14-070-027-00012-00001	62000	PASTOS PERMANENTES DE 5 O MAS AÑOS-SIN VARIEDAD	S	4,68
1700000006281251	14-070-033-00192-00001	62000	PASTOS PERMANENTES DE 5 O MAS AÑOS-SIN VARIEDAD	S	0,19
1700000006281252	14-070-033-00194-00001	62000	PASTOS PERMANENTES DE 5 O MAS AÑOS-SIN VARIEDAD	S	0,16

(1) Con incidencias que retienen pago o deniegan el expediente.

(2) Se calcula sobre superficie declarada admisible.

(3) Aplicación del artículo 16 bis del RD 147/2023.

Puede verificar la integridad de una copia de este documento mediante la lectura del código QR adjunto o mediante el acceso a la dirección <https://ws050.juntadeandalucia.es/verificarFirma> indicando el código de VERIFICACIÓN

FIRMADO POR	RAQUEL MARIA ESPIN CRESPO	FECHA	26/06/2024	
VERIFICACIÓN	Pk2jmMQ72K8YCCE9EQ8LU85ENJJ6M	PÁGINA	3594/8857	



**APELLIDOS Y NOMBRE / RAZÓN SOCIAL**

ROMERO JIMENEZ TRINIDAD

**NIF**

\*\*\*\*5583\*

**EXPEDIENTE**

1044484

**RESOLUCIÓN**

CONCESIÓN DE LA AYUDA

**DATOS DE MANTENIMIENTO UNIDADES****GRUPO DE PAGO**

ZONAS DE LIMITACIONES NATURALES

**Sup. Dec.  
Admisible**

55,83

**Sup.  
Resuelta**

55,49

**Sobredecl.**

0,34

**% Sobredecl.**

0,61

**RESUMEN DE PAGOS**

	<b>IMPORTE ( Euros )</b>			
	<b>RESUELTO</b>	<b>FEADER</b>	<b>MAPA</b>	<b>CAPADR</b>
Pago realizado	804,66	683,96	78,93	41,76
A pagar	376,11	319,69	36,90	19,52
<b>TOTAL</b>	<b>1.180,77</b>	<b>1.003,65</b>	<b>115,83</b>	<b>61,28</b>

**APLICACIÓN DE REDUCCIONES Y PENALIZACIONES (%)**

<b>Criterios de subvencionabilidad (1)</b>	<b>Presentación tardía</b>	<b>Omisión declaración</b>	<b>Condicionalidad</b>
0,00	0,00	0,00	0,00

**IMPORTE ( Euros )**

Calculado(2)	Reducción	Penalización	Reducción Penalización (3)	Penalización adicional	Resuelto	FEADER	MAPA	CAPADR
1.188,00 €	7,23 €	0,00 €	0,00 €	0,00 €	1.180,77 €	1.003,65 €	115,83 €	61,29 €
<b>Importe Unitario:</b>	<b>54,00 €</b>	<b>Nuevo Importe Unitario:</b>	<b>21,28 €</b>					

(1) Con incidencias que retienen pago o deniegan el expediente.  
 (2) Se calcula sobre superficie declarada admisible.  
 (3) Aplicación del artículo 16 bis del RD 147/2023.

Puede verificar la integridad de una copia de este documento mediante la lectura del código QR adjunto o mediante el acceso a la dirección <a href="https://ws050.juntadeandalucia.es/verificarFirma">https://ws050.juntadeandalucia.es/verificarFirma</a> indicando el código de VERIFICACIÓN				
FIRMADO POR	RAQUEL MARIA ESPIN CRESPO	FECHA	26/06/2024	
VERIFICACIÓN	Pk2jmMQ72K8YCCE9EQ8LU85ENJJ6M	PÁGINA	3595/8857	



**RECINTOS PROPUESTOS**

REF.	REFERENCIA SIGPAC	CULTIVO	S/R	USO SIGPAC	Sup. Dec. admisible	Sup. Campo	Sup. Determ.	Sup. Resuelta
-1383885	14-002-020-00124-0001	OLIVAR	S		4,42		4,42	4,42
-1327348	14-002-062-00193-0005	OLIVAR	S		2,80		2,80	2,80
-1060269	14-002-024-00069-0002	VIÑEDO VINIFICACIÓN	S		0,02		0,02	0,02
-529055	14-002-010-00004-0001	OLIVAR	S		1,21		1,21	1,21
-529008	14-042-032-00062-0002	OLIVAR	S		1,32		1,32	1,32
4098718	14-002-060-00093-0001	VIÑEDO VINIFICACIÓN	S		0,52		0,52	0,52
4098840	14-002-026-00198-0002	OLIVAR	S		0,42		0,42	0,42
4623578	14-002-062-00089-0002	OLIVAR	S		1,50		1,50	1,50
6849397	14-002-009-00025-0002	OLIVAR	S		0,34		0,34	0,00
1700000003496215	14-002-005-09003-0002	OLIVAR	S		0,03		0,03	0,03
1700000003496216	14-002-010-00002-0002	OLIVAR	S		3,15		3,15	3,15
1700000003496217	14-002-062-00069-0001	OLIVAR	S		0,70		0,70	0,70
1700000003496218	14-002-061-00038-0002	OLIVAR	S		1,25		1,25	1,25
1700000003496219	14-002-061-00039-0002	OLIVAR	S		0,06		0,06	0,06
1700000003496220	14-042-032-00120-0002	OLIVAR	S		0,88		0,88	0,88
1700000003496221	14-002-024-00079-0001	VIÑEDO VINIFICACIÓN	S		0,40		0,40	0,40
1700000003496222	14-002-024-00080-0001	VIÑEDO VINIFICACIÓN	S		0,32		0,32	0,32
1700000003496223	14-042-032-00167-0001	OLIVAR	S		0,62		0,62	0,62
1700000003496224	14-042-032-00169-0001	OLIVAR	S		0,06		0,06	0,06
1700000003496225	14-042-032-00171-0001	OLIVAR	S		2,42		2,42	2,42
1700000003496226	14-002-010-00001-0001	OLIVAR	S		0,11		0,11	0,11
1700000003496227	14-002-057-00097-0002	OLIVAR	S		0,82		0,82	0,82
1700000003496228	14-002-057-00056-0003	OLIVAR	S		1,05		1,05	1,05
1700000003496229	14-002-057-00057-0003	OLIVAR	S		0,06		0,06	0,06
1700000003496230	14-002-057-00058-0001	OLIVAR	S		1,09		1,09	1,09
1700000003496231	14-002-057-00085-0002	OLIVAR	S		0,14		0,14	0,14
1700000003496232	14-002-057-00184-0003	OLIVAR	S		0,70		0,70	0,70
1700000003496233	14-002-057-00098-0001	OLIVAR	S		0,54		0,54	0,54
1700000003496234	14-002-015-00053-0004	OLIVAR	S		0,08		0,08	0,08
1700000003496235	14-002-015-00054-0002	OLIVAR	S		0,44		0,44	0,44
1700000003496236	14-002-057-00084-0001	OLIVAR	S		0,68		0,68	0,68
1700000003496237	14-002-022-00019-0001	OLIVAR	S		0,64		0,64	0,64
1700000003496238	14-002-057-00059-0001	OLIVAR	S		0,69		0,69	0,69
1700000003496239	14-002-024-00068-0001	VIÑEDO VINIFICACIÓN	S		0,22		0,22	0,22
1700000003496241	14-002-018-00070-0001	OLIVAR	S		2,30		2,30	2,30
1700000003496243	14-002-015-00016-0002	OLIVAR	S		0,38		0,38	0,38
1700000003496244	14-002-024-00043-0001	VIÑEDO VINIFICACIÓN	S		0,23		0,23	0,23
1700000003496246	14-002-062-00090-0003	OLIVAR	S		12,38		12,38	12,38
1700000003496247	14-002-057-00103-0001	OLIVAR	S		0,55		0,55	0,55
1700000003496248	14-002-056-00181-0002	OLIVAR	S		0,71		0,71	0,71
1700000003496249	14-042-032-00099-0002	OLIVAR	S		0,60		0,60	0,60
1700000003496250	14-002-057-00057-0003	OLIVAR	S		0,04		0,04	0,04
1700000003496251	14-002-039-00045-0004	OLIVAR	S		2,54		2,54	2,54
1700000003496252	14-002-010-00003-0003	OLIVAR	S		0,59		0,59	0,59
1700000003496253	14-002-010-00005-0003	OLIVAR	S		2,38		2,38	2,38
1700000003496254	14-002-055-00073-0001	OLIVAR	S		3,43		3,43	3,43

**INCIDENCIAS**

**INCIDENCIA DESCRIPCIÓN**

3790 Recinto declarado inactivo  
 Recinto:14-002-009-00025-00002 Cultivo: -

(1) Con incidencias que retienen pago o deniegan el expediente.  
 (2) Se calcula sobre superficie declarada admisible.  
 (3) Aplicación del artículo 16 bis del RD 147/2023.

Puede verificar la integridad de una copia de este documento mediante la lectura del código QR adjunto o mediante el acceso a la dirección <a href="https://ws050.juntadeandalucia.es/verificarFirma">https://ws050.juntadeandalucia.es/verificarFirma</a> indicando el código de VERIFICACIÓN					
FIRMADO POR	RAQUEL MARIA ESPIN CRESPO		FECHA		26/06/2024
VERIFICACIÓN	Pk2jmMQ72K8YCCE9EQ8LU85ENJJ6M		PÁGINA		3596/8857



**APELLIDOS Y NOMBRE / RAZÓN SOCIAL**

ROMERO JORDANO JOSE ANTONIO

**NIF**  
\*\*\*\*0081\*

**EXPEDIENTE**  
1239165

**RESOLUCIÓN**  
CONCESIÓN DE LA AYUDA

**DATOS DE MANTENIMIENTO UNIDADES**

**GRUPO DE PAGO**

ZONAS DE LIMITACIONES NATURALES

Sup. Dec. Admisible	Sup. Resuelta	Sobredecl.	% Sobredecl.
9,20	9,20	0,00	0,00

**RESUMEN DE PAGOS**

	IMPORTE ( Euros )			
	RESUELTO	FEADER	MAPA	CAPADR
Pago realizado	452,14	384,32	44,36	23,46
A pagar	44,66	37,96	4,38	2,32
<b>TOTAL</b>	<b>496,80</b>	<b>422,28</b>	<b>48,74</b>	<b>25,78</b>

**APLICACIÓN DE REDUCCIONES Y PENALIZACIONES (%)**

Criterios de subvencionabilidad (1)	Presentación tardía	Omisión declaración	Condicionalidad
0,00	0,00	0,00	0,00

**IMPORTE ( Euros )**

Calculado(2)	Reducción	Penalización	Reducción Penalización (3)	Penalización adicional	Resuelto	FEADER	MAPA	CAPADR
496,80 €	0,00 €	0,00 €	0,00 €	0,00 €	496,80 €	422,28 €	48,74 €	25,78 €
Importe Unitario:	54,00 €	Nuevo Importe Unitario:	54,00 €					

**RECINTOS PROPUESTOS**

REF.	REFERENCIA SIGPAC	CULTIVO	S/R	USO SIGPAC	Sup. Dec. admisible	Sup. Campo	Sup. Determ.	Sup. Resuelta
-973234	14-042-002-00220-0004	OLIVAR	S		0,03		0,03	0,03
4557860	14-042-027-00199-0002	OLIVAR	S		2,02		2,02	2,02
4557905	14-042-027-00220-0003	VIÑEDO VINIFICACIÓN	S		0,92		0,92	0,92
4557909	14-042-027-00220-0007	VIÑEDO VINIFICACIÓN	S		0,06		0,06	0,06
4557918	14-042-027-00200-0001	VIÑEDO VINIFICACIÓN	S		2,25		2,25	2,25
4557964	14-042-013-00012-0003	VIÑEDO VINIFICACIÓN	S		0,80		0,80	0,80
4557970	14-042-015-00151-0001	VIÑEDO VINIFICACIÓN	S		1,93		1,93	1,93
5087911	14-042-001-09000-0007	OLIVAR	S		0,09		0,09	0,09
5087932	14-042-002-00197-0003	OLIVAR	S		0,03		0,03	0,03
5087937	14-042-002-00197-0006	OLIVAR	S		0,01		0,01	0,01
5087940	14-042-002-00210-0001	OLIVAR	S		0,28		0,28	0,28
5087942	14-042-002-00210-0002	OLIVAR	S		0,22		0,22	0,22
5087950	14-042-002-00218-0001	OLIVAR	S		0,27		0,27	0,27
5087954	14-042-002-00219-0001	OLIVAR	S		0,26		0,26	0,26
5233867	14-042-027-00220-0008	VIÑEDO VINIFICACIÓN	S		0,03		0,03	0,03

(1) Con incidencias que retienen pago o deniegan el expediente.

(2) Se calcula sobre superficie declarada admisible.

(3) Aplicación del artículo 16 bis del RD 147/2023.

Puede verificar la integridad de una copia de este documento mediante la lectura del código QR adjunto o mediante el acceso a la dirección <https://ws050.juntadeandalucia.es/verificarFirma> indicando el código de VERIFICACIÓN

FIRMADO POR	RAQUEL MARIA ESPIN CRESPO	FECHA	26/06/2024
VERIFICACIÓN	Pk2jmMQ72K8YCCE9EQ8LU85ENJJ6M	PÁGINA	3597/8857





**APELLIDOS Y NOMBRE / RAZÓN SOCIAL**

ROMERO JURADO ANGEL

**NIF**

\*\*\*\*8880\*

**EXPEDIENTE**

1145933

**RESOLUCIÓN**

CONCESIÓN DE LA AYUDA

**DATOS DE MANTENIMIENTO UNIDADES**

**GRUPO DE PAGO**

ZONAS DE LIMITACIONES NATURALES

**Sup. Dec. Admisible**

2,09

**Sup. Resuelta**

2,09

**Sobredecl.**

0,00

**% Sobredecl.**

0,00

**RESUMEN DE PAGOS**

	<b>IMPORTE ( Euros )</b>			
	<b>RESUELTO</b>	<b>FEADER</b>	<b>MAPA</b>	<b>CAPADR</b>
Pago realizado	102,71	87,31	10,07	5,33
A pagar	10,15	8,63	1,00	0,52
<b>TOTAL</b>	<b>112,86</b>	<b>95,94</b>	<b>11,07</b>	<b>5,85</b>

**APLICACIÓN DE REDUCCIONES Y PENALIZACIONES (%)**

<b>Criterios de subvencionabilidad (1)</b>	<b>Presentación tardía</b>	<b>Omisión declaración</b>	<b>Condicionalidad</b>
0,00	0,00	0,00	0,00

**IMPORTE ( Euros )**

Calculado(2)	Reducción	Penalización	Reducción Penalización (3)	Penalización adicional	Resuelto	FEADER	MAPA	CAPADR
112,86 €	0,00 €	0,00 €	0,00 €	0,00 €	112,86 €	95,93 €	11,07 €	5,86 €
Importe Unitario:	54,00 €	Nuevo Importe Unitario:	54,00 €					

**RECINTOS PROPUESTOS**

<b>REF.</b>	<b>REFERENCIA SIGPAC</b>	<b>CULTIVO</b>	<b>S/R</b>	<b>USO SIGPAC</b>	<b>Sup. Dec. admisible</b>	<b>Sup. Campo</b>	<b>Sup. Determ.</b>	<b>Sup. Resuelta</b>
-104230	14-035-031-00223-0001	OLIVAR	S		1,04		1,04	1,04
1700000006392419	14-028-001-00145-0001	MEZCLA AVENA-CEBADA	S		0,36		0,36	0,36
1700000006392420	14-028-001-00525-0001	TRANQUILLÓN	S		0,38		0,38	0,38
1700000006392421	14-028-002-00416-0001	MEZCLA AVENA-CEBADA	S		0,03		0,03	0,03
1700000006392422	14-028-002-00300-0001	MEZCLA AVENA-CEBADA	S		0,13		0,13	0,13
1700000006392423	14-028-002-00299-0001	MEZCLA AVENA-CEBADA	S		0,14		0,14	0,14
1700000006392424	14-028-002-00292-0001	OLIVAR	S		0,01		0,01	0,01

(1) Con incidencias que retienen pago o deniegan el expediente.  
 (2) Se calcula sobre superficie declarada admisible.  
 (3) Aplicación del artículo 16 bis del RD 147/2023.

Puede verificar la integridad de una copia de este documento mediante la lectura del código QR adjunto o mediante el acceso a la dirección <https://ws050.juntadeandalucia.es/verificarFirma> indicando el código de VERIFICACIÓN

FIRMADO POR	RAQUEL MARIA ESPIN CRESPO	FECHA	26/06/2024
VERIFICACIÓN	Pk2jmMQ72K8YCCE9EQ8LU85ENJJ6M	PÁGINA	3598/8857



**APELLIDOS Y NOMBRE / RAZÓN SOCIAL**

ROMERO JUSTOS BARTOLOME

**NIF**

\*\*\*0369\*

**EXPEDIENTE**

1196262

**RESOLUCIÓN**

CONCESIÓN DE LA AYUDA

**DATOS DE MANTENIMIENTO UNIDADES**

<b>GRUPO DE PAGO</b>	<b>Sup. Dec. Admisible</b>	<b>Sup. Resuelta</b>	<b>Sobredecl.</b>	<b>% Sobredecl.</b>
ZONAS DE LIMITACIONES NATURALES	23,86	23,86	0,00	0,00

**RESUMEN DE PAGOS**

	<b>IMPORTE ( Euros )</b>			
	<b>RESUELTO</b>	<b>FEADER</b>	<b>MAPA</b>	<b>CAPADR</b>
Pago realizado	1.047,58	890,44	102,77	54,37
A pagar	103,48	87,96	10,15	5,37
<b>TOTAL</b>	<b>1.151,06</b>	<b>978,40</b>	<b>112,92</b>	<b>59,74</b>

**APLICACIÓN DE REDUCCIONES Y PENALIZACIONES (%)**

<b>Criterios de subvencionabilidad (1)</b>	<b>Presentación tardía</b>	<b>Omisión declaración</b>	<b>Condicionalidad</b>
0,00	0,00	0,00	0,00

**IMPORTE ( Euros )**

<b>Calculado(2)</b>	<b>Reducción</b>	<b>Penalización</b>	<b>Reducción Penalización (3)</b>	<b>Penalización adicional</b>	<b>Resuelto</b>	<b>FEADER</b>	<b>MAPA</b>	<b>CAPADR</b>
1.151,06 €	0,00 €	0,00 €	0,00 €	0,00 €	1.151,06 €	978,40 €	112,92 €	59,74 €
<b>Importe Unitario:</b>	<b>54,00 €</b>	<b>Nuevo Importe Unitario:</b>	<b>48,24 €</b>					

**RECINTOS PROPUESTOS**

<b>REF.</b>	<b>REFERENCIA SIGPAC</b>	<b>CULTIVO</b>	<b>S/R</b>	<b>USO SIGPAC</b>	<b>Sup. Dec. admisible</b>	<b>Sup. Campo</b>	<b>Sup. Determ.</b>	<b>Sup. Resuelta</b>
170000005329179	14-069-010-00028-0001	PASTOS PERMANENTES DE 5 O MAS AÑOS	S		18,31		18,31	18,31
170000005329180	14-069-010-00040-0004	PASTOS PERMANENTES DE 5 O MAS AÑOS	S		0,34		0,34	0,34
170000005329181	14-069-010-00040-0003	PASTOS PERMANENTES DE 5 O MAS AÑOS	S		5,21		5,21	5,21

**Datos considerados para el Cálculo de la Carga Ganadera del expediente**

Superficie determinada para Cálculo Carga Ganadera: 23,86 ha

Carga Ganadera del Expediente: 0,26 ugm/ha

<b>Explotación</b>	<b>Especie</b>	<b>Ugm Calculada para CG</b>
ES140690000233	OVINA	6,19

**Recintos Determinados para el Cálculo de Garga Ganadera**

<b>REF.</b>	<b>REFERENCIA SIGPAC</b>	<b>CULTIVO</b>	<b>DESCRIPCIÓN CULTIVO</b>	<b>S/R</b>	<b>SUP. RESUELTA (ha)</b>
170000005329179	14-069-010-00028-00001	62000	PASTOS PERMANENTES DE 5 O MAS AÑOS-SIN VARIEDAD	S	18,31
170000005329180	14-069-010-00040-00004	62000	PASTOS PERMANENTES DE 5 O MAS AÑOS-SIN VARIEDAD	S	0,34
170000005329181	14-069-010-00040-00003	62000	PASTOS PERMANENTES DE 5 O MAS AÑOS-SIN VARIEDAD	S	5,21

(1) Con incidencias que retienen pago o deniegan el expediente.  
(2) Se calcula sobre superficie declarada admisible.  
(3) Aplicación del artículo 16 bis del RD 147/2023.

Puede verificar la integridad de una copia de este documento mediante la lectura del código QR adjunto o mediante el acceso a la dirección <https://ws050.juntadeandalucia.es/verificarFirma> indicando el código de VERIFICACIÓN

FIRMADO POR	RAQUEL MARIA ESPIN CRESPO	FECHA	26/06/2024
VERIFICACIÓN	Pk2jmMQ72K8YCCE9EQ8LU85ENJJ6M	PÁGINA	3599/8857



**APELLIDOS Y NOMBRE / RAZÓN SOCIAL**

ROMERO JUSTOS MANUEL

**NIF**

\*\*\*\*3638\*

**EXPEDIENTE**

1143674

**RESOLUCIÓN**

CONCESIÓN DE LA AYUDA

**DATOS DE MANTENIMIENTO UNIDADES****GRUPO DE PAGO**

ZONAS DE LIMITACIONES NATURALES

**Sup. Dec.  
Admisible**

34,54

**Sup.  
Resuelta**

34,54

**Sobredecl.**

0,00

**% Sobredecl.**

0,00

**RESUMEN DE PAGOS**

	<b>IMPORTE ( Euros )</b>			
	<b>RESUELTO</b>	<b>FEADER</b>	<b>MAPA</b>	<b>CAPADR</b>
Pago realizado	1.081,20	919,02	106,06	56,12
A pagar	106,80	90,78	10,48	5,54
<b>TOTAL</b>	<b>1.188,00</b>	<b>1.009,80</b>	<b>116,54</b>	<b>61,66</b>

**APLICACIÓN DE REDUCCIONES Y PENALIZACIONES (%)**

<b>Criterios de subvencionabilidad (1)</b>	<b>Presentación tardía</b>	<b>Omisión declaración</b>	<b>Condicionalidad</b>
0,00	0,00	0,00	0,00

**IMPORTE ( Euros )**

Calculado(2)	Reducción	Penalización	Reducción Penalización (3)	Penalización adicional	Resuelto	FEADER	MAPA	CAPADR
1.188,00 €	0,00 €	0,00 €	0,00 €	0,00 €	1.188,00 €	1.009,80 €	116,54 €	61,66 €
Importe Unitario:	54,00 €	Nuevo Importe Unitario:	34,39 €					

**RECINTOS PROPUESTOS**

<b>REF.</b>	<b>REFERENCIA SIGPAC</b>	<b>CULTIVO</b>	<b>S/R</b>	<b>USO SIGPAC</b>	<b>Sup. Dec. admisible</b>	<b>Sup. Campo</b>	<b>Sup. Determ.</b>	<b>Sup. Resuelta</b>
1700000006255556	14-069-018-00012-0002	PASTOS PERMANENTES DE 5 O MAS AÑOS	S		3,68		3,68	3,68
1700000006255557	14-069-018-00019-0004	PASTOS PERMANENTES DE 5 O MAS AÑOS	S		8,38		8,38	8,38
1700000006255558	14-069-051-00033-0005	OLIVAR	S		22,48		22,48	22,48

**INCIDENCIAS****INCIDENCIA DESCRIPCIÓN**

86126 Recinto de forrajera para Cálculo de Carga Ganadera que No pertenece a Explotación con UGM válida.  
 Recinto:14-069-051-00033-00001 Cultivo:62000 PASTOS PERMANENTES DE 5 O MAS AÑOS-SIN VARIEDAD Secano  
 Explotacion:ES140690001136

**Datos considerados para el Cálculo de la Carga Ganadera del expediente**

Superficie determinada para Cálculo Carga Ganadera: 12,06 ha  
 Carga Ganadera del Expediente: 1,03 ugm/ha

<b>Explotación</b>	<b>Especie</b>	<b>Ugm Calculada para CG</b>
ES140690000524	OVINA	9,94
ES140690001303	OVINA	2,46

**Recintos Determinados para el Cálculo de Garga Ganadera**

<b>REF.</b>	<b>REFERENCIA SIGPAC</b>	<b>CULTIVO</b>	<b>DESCRIPCIÓN CULTIVO</b>	<b>S/R</b>	<b>SUP. RESUELTA (ha)</b>
1700000006255556	14-069-018-00012-00002	62000	PASTOS PERMANENTES DE 5 O MAS AÑOS-SIN VARIEDAD	S	3,68
1700000006255557	14-069-018-00019-00004	62000	PASTOS PERMANENTES DE 5 O MAS AÑOS-SIN VARIEDAD	S	8,38

(1) Con incidencias que retienen pago o deniegan el expediente.  
 (2) Se calcula sobre superficie declarada admisible.  
 (3) Aplicación del artículo 16 bis del RD 147/2023.

Puede verificar la integridad de una copia de este documento mediante la lectura del código QR adjunto o mediante el acceso a la dirección <https://ws050.juntadeandalucia.es/verificarFirma> indicando el código de VERIFICACIÓN

FIRMADO POR	RAQUEL MARIA ESPIN CRESPO	FECHA	26/06/2024
VERIFICACIÓN	Pk2jmMQ72K8YCCE9EQ8LU85ENJJ6M	PÁGINA	3600/8857





**Incidencias de carga ganadera**

**INCIDENCIA DESCRIPCIÓN**

- 86126 Recinto de forrajera para Cálculo de Carga Ganadera que No pertenece a Explotación con UGM válida.  
Recinto:14-069-051-00033-00001 Cultivo:62000 PASTOS PERMANENTES DE 5 O MAS AÑOS-SIN VARIEDAD Secano  
Explotacion:ES140690001136
- 86128 Recinto de Forrajeras que no ha contabilizado para Carga Ganadera por no tener una explotación válida para el cálculo de la Carga Ganadera  
Recinto:14-069-051-00033-00001 Cultivo:62 PASTOS PERMANENTES DE 5 O MAS AÑOS-

(1) Con incidencias que retienen pago o deniegan el expediente.  
(2) Se calcula sobre superficie declarada admisible.  
(3) Aplicación del artículo 16 bis del RD 147/2023.

Puede verificar la integridad de una copia de este documento mediante la lectura del código QR adjunto o mediante el acceso a la dirección <https://ws050.juntadeandalucia.es/verificarFirma> indicando el código de VERIFICACIÓN

FIRMADO POR	RAQUEL MARIA ESPIN CRESPO	FECHA	26/06/2024
VERIFICACIÓN	Pk2jmMQ72K8YCCE9EQ8LU85ENJJ6M	PÁGINA	3601/8857





**APELLIDOS Y NOMBRE / RAZÓN SOCIAL**

ROMERO MENA ANGEL

**NIF**

\*\*\*\*7133\*

**EXPEDIENTE**

1215239

**RESOLUCIÓN**

CONCESIÓN DE LA AYUDA

**DATOS DE MANTENIMIENTO UNIDADES**

**GRUPO DE PAGO**

ZONAS DE LIMITACIONES NATURALES

**Sup. Dec. Admisible**

3,31

**Sup. Resuelta**

3,31

**Sobredecl.**

0,00

**% Sobredecl.**

0,00

**RESUMEN DE PAGOS**

	<b>IMPORTE ( Euros )</b>			
	<b>RESUELTO</b>	<b>FEADER</b>	<b>MAPA</b>	<b>CAPADR</b>
Pago realizado	159,42	135,50	15,64	8,28
A pagar	15,75	13,39	1,55	0,81
<b>TOTAL</b>	<b>175,17</b>	<b>148,89</b>	<b>17,19</b>	<b>9,09</b>

**APLICACIÓN DE REDUCCIONES Y PENALIZACIONES (%)**

<b>Criterios de subvencionabilidad (1)</b>	<b>Presentación tardía</b>	<b>Omisión declaración</b>	<b>Condicionalidad</b>
0,00	0,00	2,00	0,00

**IMPORTE ( Euros )**

Calculado(2)	Reducción	Penalización	Reducción Penalización (3)	Penalización adicional	Resuelto	FEADER	MAPA	CAPADR
178,74 €	0,00 €	0,00 €	0,00 €	0,00 €	175,17 €	148,89 €	17,18 €	9,10 €
Importe Unitario:	54,00 €	Nuevo Importe Unitario:	54,00 €					

**RECINTOS PROPUESTOS**

<b>REF.</b>	<b>REFERENCIA SIGPAC</b>	<b>CULTIVO</b>	<b>S/R</b>	<b>USO SIGPAC</b>	<b>Sup. Dec. admisible</b>	<b>Sup. Campo</b>	<b>Sup. Determ.</b>	<b>Sup. Resuelta</b>
-1515098	14-051-009-00169-0001	PASTOS PERMANENTES DE 5 O MAS AÑOS	S		3,31		3,31	3,31

**INCIDENCIAS**

**INCIDENCIA DESCRIPCIÓN**

256	Solicitud con recintos no declarados en campaña actual con una reducción por omisión de superficie superior al 3% CÓDIGO PARA EL PORCENTAJE DE REDUCCIÓN POR OMISIÓN QUE CORRESPONDE A LA SOLICITUD:2
86126	Recinto de forrajera para Cálculo de Carga Ganadera que No pertenece a Explotación con UGM válida. Recinto:14-051-007-00002-00001 Cultivo:62000 PASTOS PERMANENTES DE 5 O MAS AÑOS-SIN VARIEDAD Secano Explotacion:ES140510006014 Recinto:14-051-007-00003-00003 Cultivo:62000 PASTOS PERMANENTES DE 5 O MAS AÑOS-SIN VARIEDAD Secano Explotacion:ES140510006014 Recinto:14-051-009-00002-00001 Cultivo:62000 PASTOS PERMANENTES DE 5 O MAS AÑOS-SIN VARIEDAD Secano Explotacion:ES140510006041 Recinto:14-051-009-00004-00002 Cultivo:63000 PASTOS DE MENOS DE 5 AÑOS-SIN VARIEDAD Secano Explotacion:ES140510006039 Recinto:14-051-009-00005-00001 Cultivo:62000 PASTOS PERMANENTES DE 5 O MAS AÑOS-SIN VARIEDAD Secano Explotacion:ES140510006039 Recinto:14-051-009-00007-00001 Cultivo:62000 PASTOS PERMANENTES DE 5 O MAS AÑOS-SIN VARIEDAD Secano Explotacion:ES140510006039

(1) Con incidencias que retienen pago o deniegan el expediente.

(2) Se calcula sobre superficie declarada admisible.

(3) Aplicación del artículo 16 bis del RD 147/2023.

Puede verificar la integridad de una copia de este documento mediante la lectura del código QR adjunto o mediante el acceso a la dirección <https://ws050.juntadeandalucia.es/verificarFirma> indicando el código de VERIFICACIÓN

FIRMADO POR	RAQUEL MARIA ESPIN CRESPO	FECHA	26/06/2024
VERIFICACIÓN	Pk2jmMQ72K8YCCE9EQ8LU85ENJJ6M	PÁGINA	3602/8857







**Datos considerados para el Cálculo de la Carga Ganadera del expediente**

Superficie determinada para Cálculo Carga Ganadera: 3,31 ha  
Carga Ganadera del Expediente: 5,16 ugm/ha

Explotación	Especie	Ugm Calculada para CG
ES140510000445	OVINA	17,07

**Recintos Determinados para el Cálculo de Garga Ganadera**

REF.	REFERENCIA SIGPAC	CULTIVO	DESCRIPCIÓN CULTIVO	S/R	SUP. RESUELTA (ha)
-1515098	14-051-009-00169-00001	62000	PASTOS PERMANENTES DE 5 O MAS AÑOS-SIN VARIEDAD	S	3,31

**Incidencias de carga ganadera**

**INCIDENCIA DESCRIPCIÓN**

86126	Recinto de forrajera para Cálculo de Carga Ganadera que No pertenece a Explotación con UGM válida. Recinto:14-051-009-00002-00001 Cultivo:62000 PASTOS PERMANENTES DE 5 O MAS AÑOS-SIN VARIEDAD Secano Explotacion:ES140510006041 Recinto:14-051-007-00003-00003 Cultivo:62000 PASTOS PERMANENTES DE 5 O MAS AÑOS-SIN VARIEDAD Secano Explotacion:ES140510006014 Recinto:14-051-007-00002-00001 Cultivo:62000 PASTOS PERMANENTES DE 5 O MAS AÑOS-SIN VARIEDAD Secano Explotacion:ES140510006014 Recinto:14-051-009-00004-00002 Cultivo:63000 PASTOS DE MENOS DE 5 AÑOS-SIN VARIEDAD Secano Explotacion:ES140510006039 Recinto:14-051-009-00007-00001 Cultivo:62000 PASTOS PERMANENTES DE 5 O MAS AÑOS-SIN VARIEDAD Secano Explotacion:ES140510006039 Recinto:14-051-009-00005-00001 Cultivo:62000 PASTOS PERMANENTES DE 5 O MAS AÑOS-SIN VARIEDAD Secano Explotacion:ES140510006039
86128	Recinto de Forrajeras que no ha contabilizado para Carga Ganadera por no tener una explotación válida para el cálculo de la Carga Ganadera Recinto:14-051-007-00003-00003 Cultivo:62 PASTOS PERMANENTES DE 5 O MAS AÑOS- Recinto:14-051-007-00002-00001 Cultivo:62 PASTOS PERMANENTES DE 5 O MAS AÑOS- Recinto:14-051-009-00004-00002 Cultivo:63 PASTOS DE MENOS DE 5 AÑOS- Recinto:14-051-009-00007-00001 Cultivo:62 PASTOS PERMANENTES DE 5 O MAS AÑOS- Recinto:14-051-009-00005-00001 Cultivo:62 PASTOS PERMANENTES DE 5 O MAS AÑOS- Recinto:14-051-009-00002-00001 Cultivo:62 PASTOS PERMANENTES DE 5 O MAS AÑOS-

(1) Con incidencias que retienen pago o deniegan el expediente.  
(2) Se calcula sobre superficie declarada admisible.  
(3) Aplicación del artículo 16 bis del RD 147/2023.

Puede verificar la integridad de una copia de este documento mediante la lectura del código QR adjunto o mediante el acceso a la dirección <a href="https://ws050.juntadeandalucia.es/verificarFirma">https://ws050.juntadeandalucia.es/verificarFirma</a> indicando el código de VERIFICACIÓN				
FIRMADO POR	RAQUEL MARIA ESPIN CRESPO	FECHA	26/06/2024	
VERIFICACIÓN	Pk2jmMQ72K8YCCE9EQ8LU85ENJJ6M	PÁGINA	3603/8857	



**APELLIDOS Y NOMBRE / RAZÓN SOCIAL**

ROMERO MENA ANTONIO

**NIF**

\*\*\*\*5158\*

**EXPEDIENTE**

1230904

**RESOLUCIÓN**

CONCESIÓN DE LA AYUDA

**DATOS DE MANTENIMIENTO UNIDADES**

**GRUPO DE PAGO**

ZONAS DE LIMITACIONES NATURALES

**Sup. Dec. Admisible**

137,17

**Sup. Resuelta**

137,17

**Sobredecl.**

0,00

**% Sobredecl.**

0,00

**RESUMEN DE PAGOS**

	<b>IMPORTE ( Euros )</b>			
	<b>RESUELTO</b>	<b>FEADER</b>	<b>MAPA</b>	<b>CAPADR</b>
A pagar	1.188,00	1.009,80	116,54	61,66

**APLICACIÓN DE REDUCCIONES Y PENALIZACIONES (%)**

Criterios de subvencionabilidad (1)	Presentación tardía	Omisión declaración	Condicionalidad
0,00	0,00	0,00	0,00

**IMPORTE ( Euros )**

Calculado(2)	Reducción	Penalización	Reducción Penalización (3)	Penalización adicional	Resuelto	FEADER	MAPA	CAPADR
1.188,00 €	0,00 €	0,00 €	0,00 €	0,00 €	1.188,00 €	1.009,80 €	116,54 €	61,66 €
Importe Unitario:	54,00 €	Nuevo Importe Unitario:		8,66 €				

**RECINTOS PROPUESTOS**

REF.	REFERENCIA SIGPAC	CULTIVO	S/R	USO SIGPAC	Sup. Dec. admisible	Sup. Campo	Sup. Determ.	Sup. Resuelta
-1515080	14-051-007-00024-0002	TRANQUILLÓN	S		35,47		35,47	35,47
-1515079	14-051-007-00024-0002	BARBECHO TRADICIONAL	S		21,48		21,48	21,48
-1515078	14-051-007-00004-0001	BARBECHO TRADICIONAL	S		12,26		12,26	12,26
-1515076	14-051-008-00022-0001	TRANQUILLÓN	S		34,46		34,46	34,46
-1515075	14-051-008-00022-0001	GUISANTES	S		5,93		5,93	5,93
-1470575	14-051-018-00070-0004	PASTOS DE MENOS DE 5 AÑOS	S		8,27		8,27	8,27
-706168	14-051-018-00070-0004	GUISANTES	S		5,42		5,42	5,42
-589773	14-051-018-00083-0001	PASTOS DE MENOS DE 5 AÑOS	S		3,34		3,34	3,34
-589772	14-051-018-00084-0003	PASTOS DE MENOS DE 5 AÑOS	S		3,99		3,99	3,99
1700000007039855	14-051-018-00080-0002	PASTOS PERMANENTES DE 5 O MAS AÑOS	S		0,18		0,18	0,18
1700000007039856	14-051-018-00081-0003	PASTOS PERMANENTES DE 5 O MAS AÑOS	S		0,07		0,07	0,07
1700000007039857	14-051-018-00079-0001	PASTOS DE MENOS DE 5 AÑOS	S		1,30		1,30	1,30
1700000007039858	14-051-018-00080-0001	PASTOS DE MENOS DE 5 AÑOS	S		0,79		0,79	0,79
1700000007039859	14-051-018-00081-0002	PASTOS DE MENOS DE 5 AÑOS	S		3,24		3,24	3,24
1700000007039862	14-051-018-00074-0001	GUISANTES	S		0,80		0,80	0,80
1700000007039863	14-051-018-00075-0001	GUISANTES	S		0,17		0,17	0,17

(1) Con incidencias que retienen pago o deniegan el expediente.

(2) Se calcula sobre superficie declarada admisible.

(3) Aplicación del artículo 16 bis del RD 147/2023.

Puede verificar la integridad de una copia de este documento mediante la lectura del código QR adjunto o mediante el acceso a la dirección <https://ws050.juntadeandalucia.es/verificarFirma> indicando el código de VERIFICACIÓN

FIRMADO POR	RAQUEL MARIA ESPIN CRESPO	FECHA	26/06/2024
VERIFICACIÓN	Pk2jmMQ72K8YCCE9EQ8LU85ENJJ6M	PÁGINA	3604/8857



**Datos considerados para el Cálculo de la Carga Ganadera del expediente**

Superficie determinada para Cálculo Carga Ganadera: 21,18 ha  
Carga Ganadera del Expediente: 0,46 ugm/ha

<u>Explotación</u>	<u>Especie</u>	<u>Ugm Calculada para CG</u>
ES140510000523	OVINA	9,79

**Recintos Determinados para el Cálculo de Garga Ganadera**

<u>REF.</u>	<u>REFERENCIA SIGPAC</u>	<u>CULTIVO</u>	<u>DESCRIPCIÓN CULTIVO</u>	<u>S/R</u>	<u>SUP. RESUELTA (ha)</u>
-1470575	14-051-018-00070-00004	63000	PASTOS DE MENOS DE 5 AÑOS-SIN VARIEDAD	S	8,27
-589773	14-051-018-00083-00001	63000	PASTOS DE MENOS DE 5 AÑOS-SIN VARIEDAD	S	3,34
-589772	14-051-018-00084-00003	63000	PASTOS DE MENOS DE 5 AÑOS-SIN VARIEDAD	S	3,99
1700000007039855	14-051-018-00080-00002	62000	PASTOS PERMANENTES DE 5 O MAS AÑOS-SIN VARIEDAD	S	0,18
1700000007039856	14-051-018-00081-00003	62000	PASTOS PERMANENTES DE 5 O MAS AÑOS-SIN VARIEDAD	S	0,07
1700000007039857	14-051-018-00079-00001	63000	PASTOS DE MENOS DE 5 AÑOS-SIN VARIEDAD	S	1,30
1700000007039858	14-051-018-00080-00001	63000	PASTOS DE MENOS DE 5 AÑOS-SIN VARIEDAD	S	0,79
1700000007039859	14-051-018-00081-00002	63000	PASTOS DE MENOS DE 5 AÑOS-SIN VARIEDAD	S	3,24

**Incidencias de carga ganadera****INCIDENCIA DESCRIPCIÓN**

86132 Recinto superficie forrajera que no realiza la actividad de producción de pastoreo.  
Recinto:14-051-007-00024-00002 Cultivo:20000 BARBECHO TRADICIONAL-SIN VARIEDAD Secano  
Recinto:14-051-007-00004-00001 Cultivo:20000 BARBECHO TRADICIONAL-SIN VARIEDAD Secano

(1) Con incidencias que retienen pago o deniegan el expediente.  
(2) Se calcula sobre superficie declarada admisible.  
(3) Aplicación del artículo 16 bis del RD 147/2023.

Puede verificar la integridad de una copia de este documento mediante la lectura del código QR adjunto o mediante el acceso a la dirección <https://ws050.juntadeandalucia.es/verificarFirma> indicando el código de VERIFICACIÓN

FIRMADO POR	RAQUEL MARIA ESPIN CRESPO	FECHA	26/06/2024
VERIFICACIÓN	Pk2jmMQ72K8YCCE9EQ8LU85ENJJ6M	PÁGINA	3605/8857





**APELLIDOS Y NOMBRE / RAZÓN SOCIAL**

ROMERO MUÑOZ FRANCISCO JAVIER

**NIF**

\*\*\*\*2505\*

**EXPEDIENTE**

1191412

**RESOLUCIÓN**

CONCESIÓN DE LA AYUDA

**DATOS DE MANTENIMIENTO UNIDADES**

**GRUPO DE PAGO**

ZONAS DE LIMITACIONES NATURALES

**Sup. Dec. Admisible**

21,60

**Sup. Resuelta**

21,60

**Sobredecl.**

0,00

**% Sobredecl.**

0,00

**RESUMEN DE PAGOS**

	<b>IMPORTE ( Euros )</b>			
	<b>RESUELTO</b>	<b>FEADER</b>	<b>MAPA</b>	<b>CAPADR</b>
Pago realizado	982,13	834,81	96,34	50,97
A pagar	95,01	80,76	9,32	4,93
<b>TOTAL</b>	<b>1.077,14</b>	<b>915,57</b>	<b>105,66</b>	<b>55,90</b>

**APLICACIÓN DE REDUCCIONES Y PENALIZACIONES (%)**

<b>Criterios de subvencionabilidad (1)</b>	<b>Presentación tardía</b>	<b>Omisión declaración</b>	<b>Condicionalidad</b>
0,00	0,00	0,00	0,00

**IMPORTE ( Euros )**

Calculado(2)	Reducción	Penalización	Reducción Penalización (3)	Penalización adicional	Resuelto	FEADER	MAPA	CAPADR
1.077,14 €	0,00 €	0,00 €	0,00 €	0,00 €	1.077,14 €	915,57 €	105,67 €	55,90 €
<b>Importe Unitario:</b>	<b>54,00 €</b>	<b>Nuevo Importe Unitario:</b>	<b>49,87 €</b>					

**RECINTOS PROPUESTOS**

<b>REF.</b>	<b>REFERENCIA SIGPAC</b>	<b>CULTIVO</b>	<b>S/R</b>	<b>USO SIGPAC</b>	<b>Sup. Dec. admisible</b>	<b>Sup. Campo</b>	<b>Sup. Determ.</b>	<b>Sup. Resuelta</b>
4228993	14-069-009-00017-0001	PASTOS PERMANENTES DE 5 O MAS AÑOS	S		3,09		3,09	3,05
4228994	14-069-009-00017-0004	PASTOS PERMANENTES DE 5 O MAS AÑOS	S		0,06		0,06	0,06
1700000006911917	14-051-014-00024-0001	PASTOS PERMANENTES DE 5 O MAS AÑOS	S		6,85		6,85	6,85
1700000006911921	14-069-007-00039-0001	PASTOS PERMANENTES DE 5 O MAS AÑOS	S		11,64		11,64	11,64

(1) Con incidencias que retienen pago o deniegan el expediente.  
 (2) Se calcula sobre superficie declarada admisible.  
 (3) Aplicación del artículo 16 bis del RD 147/2023.

Puede verificar la integridad de una copia de este documento mediante la lectura del código QR adjunto o mediante el acceso a la dirección <https://ws050.juntadeandalucia.es/verificarFirma> indicando el código de VERIFICACIÓN

FIRMADO POR	RAQUEL MARIA ESPIN CRESPO	FECHA	26/06/2024
VERIFICACIÓN	Pk2jmMQ72K8YCCE9EQ8LU85ENJJJ6M	PÁGINA	3606/8857



**INCIDENCIAS****INCIDENCIA DESCRIPCIÓN**

- 452 Actividad agraria declarada en un recinto no compatible con el uso PA, PR o PS asignado en SIGPAC para ese recinto.  
 Recinto:14-051-014-00017-00002 Cultivo:62000 PASTOS PERMANENTES DE 5 O MAS AÑOS-SIN VARIEDAD Secano USO ASIGNADO EN SIGPAC:PS  
 Recinto:14-051-014-00017-00003 Cultivo:62000 PASTOS PERMANENTES DE 5 O MAS AÑOS-SIN VARIEDAD Secano USO ASIGNADO EN SIGPAC:PS  
 Recinto:14-069-007-00041-00004 Cultivo:62000 PASTOS PERMANENTES DE 5 O MAS AÑOS-SIN VARIEDAD Secano USO ASIGNADO EN SIGPAC:PA  
 Recinto:14-069-007-00041-00005 Cultivo:62000 PASTOS PERMANENTES DE 5 O MAS AÑOS-SIN VARIEDAD Secano USO ASIGNADO EN SIGPAC:PA
- 4272 Verifica que las líneas de declaración de las Solicitudes Únicas no tienen solapes con la capa de Retroactividad Gráfica (ambas de la misma campaña) a nivel de expediente/línea de declaración gráfica de la solicitud.  
 Recinto:14-069-009-00017-00001 Cultivo: - Agregado de la referencia del recinto.:0 Zona de la referencia del recinto.:0 Superficie solapada.:0,04 Id. Incid.:95152720
- 86121 Recinto superficie forrajera que no realiza la actividad de producción de pastoreo.  
 Recinto:14-051-014-00017-00002 Cultivo:62000 PASTOS PERMANENTES DE 5 O MAS AÑOS-SIN VARIEDAD Secano Actividad Agraria del recinto:2  
 Recinto:14-051-014-00017-00003 Cultivo:62000 PASTOS PERMANENTES DE 5 O MAS AÑOS-SIN VARIEDAD Secano Actividad Agraria del recinto:2  
 Recinto:14-069-007-00041-00004 Cultivo:62000 PASTOS PERMANENTES DE 5 O MAS AÑOS-SIN VARIEDAD Secano Actividad Agraria del recinto:2  
 Recinto:14-069-007-00041-00005 Cultivo:62000 PASTOS PERMANENTES DE 5 O MAS AÑOS-SIN VARIEDAD Secano Actividad Agraria del recinto:2
- 86122 Recinto superficie forrajera que realiza la actividad de producción de pastoreo y no declara el o los códigos del Registro de Explotaciones Ganaderas de Andalucía, REGA.  
 Recinto:14-051-014-00017-00002 Cultivo:62000 PASTOS PERMANENTES DE 5 O MAS AÑOS-SIN VARIEDAD Secano  
 Recinto:14-051-014-00017-00003 Cultivo:62000 PASTOS PERMANENTES DE 5 O MAS AÑOS-SIN VARIEDAD Secano  
 Recinto:14-069-007-00041-00004 Cultivo:62000 PASTOS PERMANENTES DE 5 O MAS AÑOS-SIN VARIEDAD Secano  
 Recinto:14-069-007-00041-00005 Cultivo:62000 PASTOS PERMANENTES DE 5 O MAS AÑOS-SIN VARIEDAD Secano
- 86124 Recinto de forrajera para Cálculo de Carga Ganadera que No pertenece a Explotación.  
 Recinto:14-051-014-00017-00002 Cultivo:62000 PASTOS PERMANENTES DE 5 O MAS AÑOS-SIN VARIEDAD Secano  
 Recinto:14-051-014-00017-00003 Cultivo:62000 PASTOS PERMANENTES DE 5 O MAS AÑOS-SIN VARIEDAD Secano  
 Recinto:14-069-007-00041-00004 Cultivo:62000 PASTOS PERMANENTES DE 5 O MAS AÑOS-SIN VARIEDAD Secano  
 Recinto:14-069-007-00041-00005 Cultivo:62000 PASTOS PERMANENTES DE 5 O MAS AÑOS-SIN VARIEDAD Secano
- 86126 Recinto de forrajera para Cálculo de Carga Ganadera que No pertenece a Explotación con UGM válida.  
 Recinto:14-069-027-00001-00002 Cultivo:62000 PASTOS PERMANENTES DE 5 O MAS AÑOS-SIN VARIEDAD Secano Explotacion:ES140690001516

**Datos considerados para el Cálculo de la Carga Ganadera del expediente**

Superficie determinada para Cálculo Carga Ganadera: 21,60 ha

Carga Ganadera del Expediente: 1,17 ugm/ha

Explotación	Especie	Ugm Calculada para CG
ES140510000733	BOVINA	7,92
ES140690001576	BOVINA	13,40
ES140690001587	OVINA	4,06

**Recintos Determinados para el Cálculo de Carga Ganadera**

REF.	REFERENCIA SIGPAC	CULTIVO	DESCRIPCIÓN CULTIVO	S/R	SUP. RESUELTA (ha)
4228993	14-069-009-00017-00001	62000	PASTOS PERMANENTES DE 5 O MAS AÑOS-SIN VARIEDAD	S	3,05
4228994	14-069-009-00017-00004	62000	PASTOS PERMANENTES DE 5 O MAS AÑOS-SIN VARIEDAD	S	0,06
1700000006911917	14-051-014-00024-00001	62000	PASTOS PERMANENTES DE 5 O MAS AÑOS-SIN VARIEDAD	S	6,85
1700000006911921	14-069-007-00039-00001	62000	PASTOS PERMANENTES DE 5 O MAS AÑOS-SIN VARIEDAD	S	11,64

(1) Con incidencias que retienen pago o deniegan el expediente.  
 (2) Se calcula sobre superficie declarada admisible.  
 (3) Aplicación del artículo 16 bis del RD 147/2023.

Puede verificar la integridad de una copia de este documento mediante la lectura del código QR adjunto o mediante el acceso a la dirección <a href="https://ws050.juntadeandalucia.es/verificarFirma">https://ws050.juntadeandalucia.es/verificarFirma</a> indicando el código de VERIFICACIÓN					
FIRMADO POR	RAQUEL MARIA ESPIN CRESPO		FECHA		26/06/2024
VERIFICACIÓN	Pk2jmMQ72K8YCC9EQ8LU85ENJJ6M		PÁGINA		3607/8857




**Incidencias de carga ganadera**

**INCIDENCIA DESCRIPCIÓN**

452	<p>Actividad agraria declarada en un recinto no compatible con el uso PA, PR o PS asignado en SIGPAC para ese recinto.</p> <p>Recinto:14-069-007-00041-00005 Cultivo:62000 PASTOS PERMANENTES DE 5 O MAS AÑOS-SIN VARIEDAD Secano USO ASIGNADO EN SIGPAC:PA</p> <p>Recinto:14-069-007-00041-00004 Cultivo:62000 PASTOS PERMANENTES DE 5 O MAS AÑOS-SIN VARIEDAD Secano USO ASIGNADO EN SIGPAC:PA</p> <p>Recinto:14-051-014-00017-00002 Cultivo:62000 PASTOS PERMANENTES DE 5 O MAS AÑOS-SIN VARIEDAD Secano USO ASIGNADO EN SIGPAC:PS</p> <p>Recinto:14-051-014-00017-00003 Cultivo:62000 PASTOS PERMANENTES DE 5 O MAS AÑOS-SIN VARIEDAD Secano USO ASIGNADO EN SIGPAC:PS</p>
86122	<p>Recinto superficie forrajera que realiza la actividad de producción de pastoreo y no declara el o los códigos del Registro de Explotaciones Ganaderas de Andalucía, REGA.</p> <p>Recinto:14-069-007-00041-00005 Cultivo:62000 PASTOS PERMANENTES DE 5 O MAS AÑOS-SIN VARIEDAD Secano</p> <p>Recinto:14-069-007-00041-00004 Cultivo:62000 PASTOS PERMANENTES DE 5 O MAS AÑOS-SIN VARIEDAD Secano</p> <p>Recinto:14-051-014-00017-00002 Cultivo:62000 PASTOS PERMANENTES DE 5 O MAS AÑOS-SIN VARIEDAD Secano</p> <p>Recinto:14-051-014-00017-00003 Cultivo:62000 PASTOS PERMANENTES DE 5 O MAS AÑOS-SIN VARIEDAD Secano</p>
86124	<p>Recinto de forrajera para Cálculo de Carga Ganadera que No pertenece a Explotación.</p> <p>Recinto:14-069-007-00041-00005 Cultivo:62000 PASTOS PERMANENTES DE 5 O MAS AÑOS-SIN VARIEDAD Secano</p> <p>Recinto:14-069-007-00041-00004 Cultivo:62000 PASTOS PERMANENTES DE 5 O MAS AÑOS-SIN VARIEDAD Secano</p> <p>Recinto:14-051-014-00017-00002 Cultivo:62000 PASTOS PERMANENTES DE 5 O MAS AÑOS-SIN VARIEDAD Secano</p> <p>Recinto:14-051-014-00017-00003 Cultivo:62000 PASTOS PERMANENTES DE 5 O MAS AÑOS-SIN VARIEDAD Secano</p>
86126	<p>Recinto de forrajera para Cálculo de Carga Ganadera que No pertenece a Explotación con UGM válida.</p> <p>Recinto:14-069-027-00001-00002 Cultivo:62000 PASTOS PERMANENTES DE 5 O MAS AÑOS-SIN VARIEDAD Secano Explotacion:ES140690001516</p>
86128	<p>Recinto de Forrajeras que no ha contabilizado para Carga Ganadera por no tener una explotación válida para el cálculo de la Carga Ganadera</p> <p>Recinto:14-069-027-00001-00002 Cultivo:62 PASTOS PERMANENTES DE 5 O MAS AÑOS-</p> <p>Recinto:14-069-007-00041-00005 Cultivo:62 PASTOS PERMANENTES DE 5 O MAS AÑOS-</p> <p>Recinto:14-069-007-00041-00004 Cultivo:62 PASTOS PERMANENTES DE 5 O MAS AÑOS-</p> <p>Recinto:14-051-014-00017-00002 Cultivo:62 PASTOS PERMANENTES DE 5 O MAS AÑOS-</p> <p>Recinto:14-051-014-00017-00003 Cultivo:62 PASTOS PERMANENTES DE 5 O MAS AÑOS-</p>
86132	<p>Recinto superficie forrajera que no realiza la actividad de producción de pastoreo.</p> <p>Recinto:14-069-007-00041-00005 Cultivo:62000 PASTOS PERMANENTES DE 5 O MAS AÑOS-SIN VARIEDAD Secano</p> <p>Recinto:14-069-007-00041-00004 Cultivo:62000 PASTOS PERMANENTES DE 5 O MAS AÑOS-SIN VARIEDAD Secano</p> <p>Recinto:14-051-014-00017-00002 Cultivo:62000 PASTOS PERMANENTES DE 5 O MAS AÑOS-SIN VARIEDAD Secano</p> <p>Recinto:14-051-014-00017-00003 Cultivo:62000 PASTOS PERMANENTES DE 5 O MAS AÑOS-SIN VARIEDAD Secano</p>

(1) Con incidencias que retienen pago o deniegan el expediente.  
 (2) Se calcula sobre superficie declarada admisible.  
 (3) Aplicación del artículo 16 bis del RD 147/2023.

Puede verificar la integridad de una copia de este documento mediante la lectura del código QR adjunto o mediante el acceso a la dirección <a href="https://ws050.juntadeandalucia.es/verificarFirma">https://ws050.juntadeandalucia.es/verificarFirma</a> indicando el código de VERIFICACIÓN				
FIRMADO POR	RAQUEL MARIA ESPIN CRESPO	FECHA	26/06/2024	
VERIFICACIÓN	Pk2jmMQ72K8YCCCE9EQ8LU85ENJJ6M	PÁGINA	3608/8857	

**APELLIDOS Y NOMBRE / RAZÓN SOCIAL**

ROMERO MUÑOZ MARCELINO

**NIF**

\*\*\*6896\*

**EXPEDIENTE**

1164482

**RESOLUCIÓN**

CONCESIÓN DE LA AYUDA

**DATOS DE MANTENIMIENTO UNIDADES****GRUPO DE PAGO**

ZONAS DE LIMITACIONES NATURALES

**Sup. Dec.  
Admisible**

146,88

**Sup.  
Resuelta**

146,88

**Sobredecl.**

0,00

**% Sobredecl.**

0,00

**RESUMEN DE PAGOS**

	<b>IMPORTE ( Euros )</b>			
	<b>RESUELTO</b>	<b>FEADER</b>	<b>MAPA</b>	<b>CAPADR</b>
Pago realizado	798,78	678,96	78,36	41,46
A pagar	387,28	329,19	37,99	20,10
<b>TOTAL</b>	<b>1.186,06</b>	<b>1.008,15</b>	<b>116,35</b>	<b>61,56</b>

**APLICACIÓN DE REDUCCIONES Y PENALIZACIONES (%)**

<b>Criterios de subvencionabilidad (1)</b>	<b>Presentación tardía</b>	<b>Omisión declaración</b>	<b>Condicionabilidad</b>
0,00	0,00	0,00	0,00

**IMPORTE ( Euros )**

Calculado(2)	Reducción	Penalización	Reducción Penalización (3)	Penalización adicional	Resuelto	FEADER	MAPA	CAPADR
1.186,06 €	0,00 €	0,00 €	0,00 €	0,00 €	1.186,06 €	1.008,15 €	116,35 €	61,56 €
<b>Importe Unitario:</b>	<b>54,00 €</b>	<b>Nuevo Importe Unitario:</b>	<b>8,08 €</b>					

(1) Con incidencias que retienen pago o deniegan el expediente.

(2) Se calcula sobre superficie declarada admisible.

(3) Aplicación del artículo 16 bis del RD 147/2023.

Puede verificar la integridad de una copia de este documento mediante la lectura del código QR adjunto o mediante el acceso a la dirección <https://ws050.juntadeandalucia.es/verificarFirma> indicando el código de VERIFICACIÓN

FIRMADO POR	RAQUEL MARIA ESPIN CRESPO	FECHA	26/06/2024
VERIFICACIÓN	Pk2jmMQ72K8YCCE9EQ8LU85ENJJ6M	PÁGINA	3609/8857





**RECINTOS PROPUESTOS**

REF.	REFERENCIA SIGPAC	CULTIVO	S/R	USO SIGPAC	Sup. Dec. admisible	Sup. Campo	Sup. Determ.	Sup. Resuelta
-1604243	14-070-026-00033-0002	PASTOS DE MENOS DE 5 AÑOS	S		0,28		0,28	0,26
-784052	14-035-035-00048-0001	BARBECHO TRADICIONAL	S		0,11		0,11	0,11
-784049	14-035-035-00049-0004	BARBECHO TRADICIONAL	S		0,07		0,07	0,07
-784045	14-035-035-00051-0001	BARBECHO TRADICIONAL	S		0,10		0,10	0,10
-784029	14-035-035-00052-0003	BARBECHO TRADICIONAL	S		0,40		0,40	0,40
-784013	14-070-024-00045-0004	PASTOS DE MENOS DE 5 AÑOS	S		0,13		0,13	0,13
-550712	14-070-026-00033-0002	PASTOS DE MENOS DE 5 AÑOS	S		1,94		1,94	1,92
-119039	14-070-026-00077-0016	PASTOS PERMANENTES DE 5 O MAS AÑOS	S		0,26		0,26	0,26
-119032	14-070-026-00033-0002	AVENA	S		0,37		0,37	0,35
4157685	14-070-026-00033-0002	PASTOS DE MENOS DE 5 AÑOS	S		0,33		0,33	0,31
4157818	14-070-026-00033-0002	GUISANTES	S		0,42		0,42	0,40
4158522	14-070-026-00035-0003	BARBECHO TRADICIONAL	S		0,03		0,03	0,03
4158525	14-070-026-00035-0001	BARBECHO TRADICIONAL	S		0,02		0,02	0,02
4635675	14-070-026-00048-0001	PASTOS DE MENOS DE 5 AÑOS	S		0,02		0,02	0,02
5537691	14-070-026-00032-0001	PASTOS DE MENOS DE 5 AÑOS	S		1,37		1,37	1,37
6918087	14-070-026-00033-0002	PASTOS DE MENOS DE 5 AÑOS	S		3,00		3,00	2,98
6918162	14-070-026-00033-0002	PASTOS DE MENOS DE 5 AÑOS	S		0,29		0,29	0,27
6918310	14-070-009-00166-0002	OLIVAR	S		0,02		0,02	0,02
6918311	14-070-009-00166-0003	OLIVAR	S		0,03		0,03	0,03
6918312	14-070-009-00166-0005	OLIVAR	S		0,01		0,01	0,01
6918329	14-070-009-00207-0002	OLIVAR	S		0,19		0,19	0,19
6918333	14-070-019-00042-0001	OLIVAR	S		4,07		4,07	4,07
6918338	14-070-031-00018-0001	OLIVAR	S		0,48		0,48	0,48
6918584	14-070-026-00077-0005	AVENA	S		6,32		6,32	6,32
1700000007104024	14-070-026-00032-0001	PASTOS DE MENOS DE 5 AÑOS	S		6,37		6,37	6,37
1700000007104029	14-070-026-00077-0001	PASTOS PERMANENTES DE 5 O MAS AÑOS	S		0,83		0,83	0,83
1700000007104032	14-070-026-00033-0002	BARBECHO TRADICIONAL	S		5,08		5,08	5,06
1700000007104035	14-070-026-00077-0007	PASTOS PERMANENTES DE 5 O MAS AÑOS	S		0,40		0,40	0,40
1700000007104037	14-070-024-00045-0007	PASTOS PERMANENTES DE 5 O MAS AÑOS	S		0,01		0,01	0,01
1700000007104038	14-070-024-00039-0002	PASTOS DE MENOS DE 5 AÑOS	S		1,14		1,14	1,14
1700000007104039	14-070-026-00077-0004	PASTOS PERMANENTES DE 5 O MAS AÑOS	S		2,07		2,07	2,07
1700000007104040	14-070-024-00039-0001	PASTOS PERMANENTES DE 5 O MAS AÑOS	S		0,80		0,80	0,80
1700000007104041	14-070-026-00077-0002	PASTOS PERMANENTES DE 5 O MAS AÑOS	S		1,43		1,43	1,43
1700000007104042	14-070-026-00077-0006	PASTOS PERMANENTES DE 5 O MAS AÑOS	S		0,23		0,23	0,23
1700000007104043	14-070-026-00077-0003	PASTOS PERMANENTES DE 5 O MAS AÑOS	S		1,73		1,73	1,73
1700000007104044	14-070-026-00078-0001	PASTOS PERMANENTES DE 5 O MAS AÑOS	S		0,21		0,21	0,21
1700000007104045	14-070-026-00077-0013	PASTOS PERMANENTES DE 5 O MAS AÑOS	S		0,44		0,44	0,44
1700000007104047	14-070-024-00006-0003	PASTOS PERMANENTES DE 5 O MAS AÑOS	S		0,41		0,41	0,41
1700000007104048	14-070-026-00033-0002	CEBADA	S		0,45		0,45	0,43
1700000007104049	14-070-026-00033-0002	GUISANTES	S		0,58		0,58	0,56
1700000007104050	14-070-026-00077-0015	PASTOS PERMANENTES DE 5 O MAS AÑOS	S		0,20		0,20	0,20
1700000007104051	14-070-024-00006-0002	GUISANTES	S		3,85		3,85	3,85
1700000007104053	14-035-035-00046-0001	AVENA	S		0,30		0,30	0,30
1700000007104054	14-070-026-00077-0005	BARBECHO TRADICIONAL	S		25,39		25,39	25,39
1700000007104055	14-070-026-00077-0005	PASTOS DE MENOS DE 5 AÑOS	S		23,21		23,21	23,21
1700000007104056	14-070-026-00077-0005	AVENA	S		19,15		19,15	19,15
1700000007104062	14-070-026-00075-0001	PASTOS DE MENOS DE 5 AÑOS	S		1,73		1,73	1,73
1700000007104063	14-070-026-00077-0014	PASTOS PERMANENTES DE 5 O MAS AÑOS	S		0,14		0,14	0,14
1700000007104065	14-070-024-00045-0001	CEBADA	S		3,51		3,51	3,51
1700000007104066	14-070-026-00033-0002	PASTOS DE MENOS DE 5 AÑOS	S		0,54		0,54	0,52
1700000007104068	14-070-026-00077-0005	PASTOS DE MENOS DE 5 AÑOS	S		18,99		18,99	18,99
1700000007104070	14-070-024-00046-0002	PASTOS DE MENOS DE 5 AÑOS	S		6,78		6,78	6,78

(1) Con incidencias que retienen pago o deniegan el expediente.  
 (2) Se calcula sobre superficie declarada admisible.  
 (3) Aplicación del artículo 16 bis del RD 147/2023.

Puede verificar la integridad de una copia de este documento mediante la lectura del código QR adjunto o mediante el acceso a la dirección <a href="https://ws050.juntadeandalucia.es/verificarFirma">https://ws050.juntadeandalucia.es/verificarFirma</a> indicando el código de VERIFICACIÓN					
FIRMADO POR	RAQUEL MARIA ESPIN CRESPO		FECHA		26/06/2024
VERIFICACIÓN	Pk2jmMQ72K8YCCE9EQ8LU85ENJJ6M		PÁGINA		3610/8857



**RECINTOS PROPUESTOS**

REF.	REFERENCIA SIGPAC	CULTIVO	USO S/R	Sup. Dec. admisible	Sup. Campo	Sup. Determ.	Sup. Resuelta
170000007104072	14-070-026-00033-0002	PASTOS DE MENOS DE 5 AÑOS	S	0,89		0,89	0,87

**INCIDENCIAS****INCIDENCIA DESCRIPCIÓN**

218	Superficie bruta de cruce en un recinto en el conjunto de las solicitudes supera superficie total que SIGPAC establece para él. Recinto:14-070-026-00033-00002 Cultivo:5000 CEBADA-SIN VARIEDAD Secano Suma de superficies declaradas para este recinto por todos los solicitantes (Áreas):1548 Superficie SIGPAC medida para este recinto (Áreas):1546 Exceso de superficie declarada (Hectáreas): 0,02 Suma de superficies declaradas para este recinto por el solicitante (Áreas):1417 Recinto:14-070-026-00033-00002 Cultivo:8000 AVENA-SIN VARIEDAD Secano Suma de superficies declaradas para este recinto por todos los solicitantes (Áreas):1548 Superficie SIGPAC medida para este recinto (Áreas):1546 Exceso de superficie declarada (Hectáreas): 0,02 Suma de superficies declaradas para este recinto por el solicitante (Áreas):1417 Recinto:14-070-026-00033-00002 Cultivo:20000 BARBECHO TRADICIONAL-SIN VARIEDAD Secano Suma de superficies declaradas para este recinto por todos los solicitantes (Áreas):1548 Superficie SIGPAC medida para este recinto (Áreas):1546 Exceso de superficie declarada (Hectáreas):0,02 Suma de superficies declaradas para este recinto por el solicitante (Áreas):1417 Recinto:14-070-026-00033-00002 Cultivo:40000 GUI SANTES-SIN VARIEDAD Secano Suma de superficies declaradas para este recinto por todos los solicitantes (Áreas):1548 Superficie SIGPAC medida para este recinto (Áreas):1546 Exceso de superficie declarada (Hectáreas):0,02 Suma de superficies declaradas para este recinto por el solicitante (Áreas):1417 Recinto:14-070-026-00033-00002 Cultivo:40000 GUI SANTES-SIN VARIEDAD Secano Suma de superficies declaradas para este recinto por todos los solicitantes (Áreas):1548 Superficie SIGPAC medida para este recinto (Áreas):1546 Exceso de superficie declarada (Hectáreas):0,02 Suma de superficies declaradas para este recinto por el solicitante (Áreas):1417 Recinto:14-070-026-00033-00002 Cultivo:63000 PASTOS DE MENOS DE 5 AÑOS-SIN VARIEDAD Secano Suma de superficies declaradas para este recinto por todos los solicitantes (Áreas):1548 Superficie SIGPAC medida para este recinto (Áreas):1546 Exceso de superficie declarada (Hectáreas):0,02 Suma de superficies declaradas para este recinto por el solicitante (Áreas):1417 Recinto:14-070-026-00033-00002 Cultivo:63000 PASTOS DE MENOS DE 5 AÑOS-SIN VARIEDAD Secano Suma de superficies declaradas para este recinto por todos los solicitantes (Áreas):1548 Superficie SIGPAC medida para este recinto (Áreas):1546 Exceso de superficie declarada (Hectáreas):0,02 Suma de superficies declaradas para este recinto por el solicitante (Áreas):1417 Recinto:14-070-026-00033-00002 Cultivo:63000 PASTOS DE MENOS DE 5 AÑOS-SIN VARIEDAD Secano Suma de superficies declaradas para este recinto por todos los solicitantes (Áreas):1548 Superficie SIGPAC medida para este recinto (Áreas):1546 Exceso de superficie declarada (Hectáreas):0,02 Suma de superficies declaradas para este recinto por el solicitante (Áreas):1417 Recinto:14-070-026-00033-00002 Cultivo:63000 PASTOS DE MENOS DE 5 AÑOS-SIN VARIEDAD Secano Suma de superficies declaradas para este recinto por todos los solicitantes (Áreas):1548 Superficie SIGPAC medida para este recinto (Áreas):1546 Exceso de superficie declarada (Hectáreas):0,02 Suma de superficies declaradas para este recinto por el solicitante (Áreas):1417 Recinto:14-070-026-00033-00002 Cultivo:63000 PASTOS DE MENOS DE 5 AÑOS-SIN VARIEDAD Secano Suma de superficies declaradas para este recinto por todos los solicitantes (Áreas):1548 Superficie SIGPAC medida para este recinto (Áreas):1546 Exceso de superficie declarada (Hectáreas):0,02 Suma de superficies declaradas para este recinto por el solicitante (Áreas):1417 Recinto:14-070-026-00033-00002 Cultivo:63000 PASTOS DE MENOS DE 5 AÑOS-SIN VARIEDAD Secano Suma de superficies declaradas para este recinto por todos los solicitantes (Áreas):1548 Superficie SIGPAC medida para este recinto (Áreas):1546 Exceso de superficie declarada (Hectáreas):0,02 Suma de superficies declaradas para este recinto por el solicitante (Áreas):1417
3795	Recinto declarado con una situación de riesgo de abandono. Recinto:14-035-035-00049-00004 Cultivo: - Recinto:14-035-035-00051-00001 Cultivo: -
86122	Recinto superficie forrajera que realiza la actividad de producción de pastoreo y no declara el o los códigos del Registro de Explotaciones Ganaderas de Andalucía, REGA. Recinto:14-035-035-00049-00002 Cultivo:62000 PASTOS PERMANENTES DE 5 O MAS AÑOS-SIN VARIEDAD Secano Recinto:14-035-035-00051-00002 Cultivo:62000 PASTOS PERMANENTES DE 5 O MAS AÑOS-SIN VARIEDAD Secano Recinto:14-035-035-00051-00004 Cultivo:62000 PASTOS PERMANENTES DE 5 O MAS AÑOS-SIN VARIEDAD Secano
86124	Recinto de forrajera para Cálculo de Carga Ganadera que No pertenece a Explotación. Recinto:14-035-035-00049-00002 Cultivo:62000 PASTOS PERMANENTES DE 5 O MAS AÑOS-SIN VARIEDAD Secano Recinto:14-035-035-00051-00002 Cultivo:62000 PASTOS PERMANENTES DE 5 O MAS AÑOS-SIN VARIEDAD Secano Recinto:14-035-035-00051-00004 Cultivo:62000 PASTOS PERMANENTES DE 5 O MAS AÑOS-SIN VARIEDAD Secano

**Datos considerados para el Cálculo de la Carga Ganadera del expediente**

Superficie determinada para Cálculo Carga Ganadera: 76,03 ha

Carga Ganadera del Expediente: 0,40 ugm/ha

Explotación	Especie	Ugm Calculada para CG
ES140700000185	OVINA	29,17

(1) Con incidencias que retienen pago o deniegan el expediente.  
(2) Se calcula sobre superficie declarada admisible.  
(3) Aplicación del artículo 16 bis del RD 147/2023.

Puede verificar la integridad de una copia de este documento mediante la lectura del código QR adjunto o mediante el acceso a la dirección <a href="https://ws050.juntadeandalucia.es/verificarFirma">https://ws050.juntadeandalucia.es/verificarFirma</a> indicando el código de VERIFICACIÓN			
FIRMADO POR	RAQUEL MARIA ESPIN CRESPO	FECHA	26/06/2024
VERIFICACIÓN	Pk2jmMQ72K8YCCE9EQ8LU85ENJJ6M	PÁGINA	3611/8857



**Datos considerados para el Cálculo de la Carga Ganadera del expediente**

Explotación	Especie	Ugm Calculada para CG
ES140700009012	OVINA	1,60

**Recintos Determinados para el Cálculo de Garga Ganadera**

REF.	REFERENCIA SIGPAC	CULTIVO	DESCRIPCIÓN CULTIVO	S/R	SUP. RESUELTA (ha)
-1604243	14-070-026-00033-00002	63000	PASTOS DE MENOS DE 5 AÑOS-SIN VARIEDAD	S	0,26
-784013	14-070-024-00045-00004	63000	PASTOS DE MENOS DE 5 AÑOS-SIN VARIEDAD	S	0,13
-550712	14-070-026-00033-00002	63000	PASTOS DE MENOS DE 5 AÑOS-SIN VARIEDAD	S	1,92
-119039	14-070-026-00077-00016	62000	PASTOS PERMANENTES DE 5 O MAS AÑOS-SIN VARIEDAD	S	0,26
4157685	14-070-026-00033-00002	63000	PASTOS DE MENOS DE 5 AÑOS-SIN VARIEDAD	S	0,31
4635675	14-070-026-00048-00001	63000	PASTOS DE MENOS DE 5 AÑOS-SIN VARIEDAD	S	0,02
5537691	14-070-026-00032-00001	63000	PASTOS DE MENOS DE 5 AÑOS-SIN VARIEDAD	S	1,37
6918087	14-070-026-00033-00002	63000	PASTOS DE MENOS DE 5 AÑOS-SIN VARIEDAD	S	2,98
6918162	14-070-026-00033-00002	63000	PASTOS DE MENOS DE 5 AÑOS-SIN VARIEDAD	S	0,27
1700000007104024	14-070-026-00032-00001	63000	PASTOS DE MENOS DE 5 AÑOS-SIN VARIEDAD	S	6,37
1700000007104029	14-070-026-00077-00001	62000	PASTOS PERMANENTES DE 5 O MAS AÑOS-SIN VARIEDAD	S	0,83
1700000007104035	14-070-026-00077-00007	62000	PASTOS PERMANENTES DE 5 O MAS AÑOS-SIN VARIEDAD	S	0,40
1700000007104037	14-070-024-00045-00007	62000	PASTOS PERMANENTES DE 5 O MAS AÑOS-SIN VARIEDAD	S	0,01
1700000007104038	14-070-024-00039-00002	63000	PASTOS DE MENOS DE 5 AÑOS-SIN VARIEDAD	S	1,14
1700000007104039	14-070-026-00077-00004	62000	PASTOS PERMANENTES DE 5 O MAS AÑOS-SIN VARIEDAD	S	2,07
1700000007104040	14-070-024-00039-00001	62000	PASTOS PERMANENTES DE 5 O MAS AÑOS-SIN VARIEDAD	S	0,80
1700000007104041	14-070-026-00077-00002	62000	PASTOS PERMANENTES DE 5 O MAS AÑOS-SIN VARIEDAD	S	1,43
1700000007104042	14-070-026-00077-00006	62000	PASTOS PERMANENTES DE 5 O MAS AÑOS-SIN VARIEDAD	S	0,23
1700000007104043	14-070-026-00077-00003	62000	PASTOS PERMANENTES DE 5 O MAS AÑOS-SIN VARIEDAD	S	1,73
1700000007104044	14-070-026-00078-00001	62000	PASTOS PERMANENTES DE 5 O MAS AÑOS-SIN VARIEDAD	S	0,21
1700000007104045	14-070-026-00077-00013	62000	PASTOS PERMANENTES DE 5 O MAS AÑOS-SIN VARIEDAD	S	0,44
1700000007104047	14-070-024-00006-00003	62000	PASTOS PERMANENTES DE 5 O MAS AÑOS-SIN VARIEDAD	S	0,41
1700000007104050	14-070-026-00077-00015	62000	PASTOS PERMANENTES DE 5 O MAS AÑOS-SIN VARIEDAD	S	0,20
1700000007104055	14-070-026-00077-00005	63000	PASTOS DE MENOS DE 5 AÑOS-SIN VARIEDAD	S	23,21
1700000007104062	14-070-026-00075-00001	63000	PASTOS DE MENOS DE 5 AÑOS-SIN VARIEDAD	S	1,73
1700000007104063	14-070-026-00077-00014	62000	PASTOS PERMANENTES DE 5 O MAS AÑOS-SIN VARIEDAD	S	0,14
1700000007104066	14-070-026-00033-00002	63000	PASTOS DE MENOS DE 5 AÑOS-SIN VARIEDAD	S	0,52
1700000007104068	14-070-026-00077-00005	63000	PASTOS DE MENOS DE 5 AÑOS-SIN VARIEDAD	S	18,99
1700000007104070	14-070-024-00046-00002	63000	PASTOS DE MENOS DE 5 AÑOS-SIN VARIEDAD	S	6,78
1700000007104072	14-070-026-00033-00002	63000	PASTOS DE MENOS DE 5 AÑOS-SIN VARIEDAD	S	0,87

**Incidencias de carga ganadera****INCIDENCIA DESCRIPCIÓN**

- 218 Superficie bruta de cruce en un recinto en el conjunto de las solicitudes supera superficie total que SIGPAC establece para él.  
 Recinto:14-070-026-00033-00002 Cultivo:63000 PASTOS DE MENOS DE 5 AÑOS-SIN VARIEDAD Secano Suma de superficies declaradas para este recinto por todos los solicitantes (Áreas):1548 Superficie SIGPAC medida para este recinto (Áreas):1546 Exceso de superficie declarada (Hectáreas):0,02 Suma de superficies declaradas para este recinto por el solicitante (Áreas):1417  
 Recinto:14-070-026-00033-00002 Cultivo:63000 PASTOS DE MENOS DE 5 AÑOS-SIN VARIEDAD Secano Suma de superficies declaradas para este recinto por todos los solicitantes (Áreas):1548 Superficie SIGPAC medida para este recinto (Áreas):1546 Exceso de superficie declarada (Hectáreas):0,02 Suma de superficies declaradas para este recinto por el solicitante (Áreas):1417  
 Recinto:14-070-026-00033-00002 Cultivo:63000 PASTOS DE MENOS DE 5 AÑOS-SIN VARIEDAD Secano Suma de superficies declaradas para este recinto por todos los solicitantes (Áreas):1548 Superficie SIGPAC medida para este recinto (Áreas):1546 Exceso de superficie declarada (Hectáreas):0,02 Suma de superficies declaradas para este recinto por el solicitante (Áreas):1417

(1) Con incidencias que retienen pago o deniegan el expediente.  
 (2) Se calcula sobre superficie declarada admisible.  
 (3) Aplicación del artículo 16 bis del RD 147/2023.

Puede verificar la integridad de una copia de este documento mediante la lectura del código QR adjunto o mediante el acceso a la dirección <https://ws050.juntadeandalucia.es/verificarFirma> indicando el código de VERIFICACIÓN

FIRMADO POR	RAQUEL MARIA ESPIN CRESPO	FECHA	26/06/2024
VERIFICACIÓN	Pk2jmMQ72K8YCCE9EQ8LU85ENJJJ6M	PÁGINA	3612/8857





- Recinto:14-070-026-00033-00002 Cultivo:63000 PASTOS DE MENOS DE 5 AÑOS-SIN VARIEDAD Secano Suma de superficies declaradas para este recinto por todos los solicitantes (Áreas):1548 Superficie SIGPAC medida para este recinto (Áreas):1546 Exceso de superficie declarada (Hectáreas):0,02 Suma de superficies declaradas para este recinto por el solicitante (Áreas):1417
- Recinto:14-070-026-00033-00002 Cultivo:63000 PASTOS DE MENOS DE 5 AÑOS-SIN VARIEDAD Secano Suma de superficies declaradas para este recinto por todos los solicitantes (Áreas):1548 Superficie SIGPAC medida para este recinto (Áreas):1546 Exceso de superficie declarada (Hectáreas):0,02 Suma de superficies declaradas para este recinto por el solicitante (Áreas):1417
- Recinto:14-070-026-00033-00002 Cultivo:20000 BARBECHO TRADICIONAL-SIN VARIEDAD Secano Suma de superficies declaradas para este recinto por todos los solicitantes (Áreas):1548 Superficie SIGPAC medida para este recinto (Áreas):1546 Exceso de superficie declarada (Hectáreas):0,02 Suma de superficies declaradas para este recinto por el solicitante (Áreas):1417
- Recinto:14-070-026-00033-00002 Cultivo:63000 PASTOS DE MENOS DE 5 AÑOS-SIN VARIEDAD Secano Suma de superficies declaradas para este recinto por todos los solicitantes (Áreas):1548 Superficie SIGPAC medida para este recinto (Áreas):1546 Exceso de superficie declarada (Hectáreas):0,02 Suma de superficies declaradas para este recinto por el solicitante (Áreas):1417
- 3795 Recinto declarado con una situación de riesgo de abandono.  
Recinto:14-035-035-00049-00004 Cultivo: -  
Recinto:14-035-035-00051-00001 Cultivo: -
- 86122 Recinto superficie forrajera que realiza la actividad de producción de pastoreo y no declara el o los códigos del Registro de Explotaciones Ganaderas de Andalucía, REGA.  
Recinto:14-035-035-00049-00002 Cultivo:62000 PASTOS PERMANENTES DE 5 O MAS AÑOS-SIN VARIEDAD Secano  
Recinto:14-035-035-00049-00002 Cultivo:62000 PASTOS PERMANENTES DE 5 O MAS AÑOS-SIN VARIEDAD Secano  
Recinto:14-035-035-00051-00004 Cultivo:62000 PASTOS PERMANENTES DE 5 O MAS AÑOS-SIN VARIEDAD Secano  
Recinto:14-035-035-00051-00002 Cultivo:62000 PASTOS PERMANENTES DE 5 O MAS AÑOS-SIN VARIEDAD Secano
- 86124 Recinto de forrajera para Cálculo de Carga Ganadera que No pertenece a Explotación.  
Recinto:14-035-035-00049-00002 Cultivo:62000 PASTOS PERMANENTES DE 5 O MAS AÑOS-SIN VARIEDAD Secano  
Recinto:14-035-035-00049-00002 Cultivo:62000 PASTOS PERMANENTES DE 5 O MAS AÑOS-SIN VARIEDAD Secano  
Recinto:14-035-035-00051-00004 Cultivo:62000 PASTOS PERMANENTES DE 5 O MAS AÑOS-SIN VARIEDAD Secano  
Recinto:14-035-035-00051-00002 Cultivo:62000 PASTOS PERMANENTES DE 5 O MAS AÑOS-SIN VARIEDAD Secano
- 86128 Recinto de Forrajeras que no ha contabilizado para Carga Ganadera por no tener una explotación válida para el cálculo de la Carga Ganadera  
Recinto:14-035-035-00049-00002 Cultivo:62 PASTOS PERMANENTES DE 5 O MAS AÑOS-  
Recinto:14-035-035-00049-00002 Cultivo:62 PASTOS PERMANENTES DE 5 O MAS AÑOS-  
Recinto:14-035-035-00051-00004 Cultivo:62 PASTOS PERMANENTES DE 5 O MAS AÑOS-  
Recinto:14-035-035-00051-00002 Cultivo:62 PASTOS PERMANENTES DE 5 O MAS AÑOS-
- 86132 Recinto superficie forrajera que no realiza la actividad de producción de pastoreo.  
Recinto:14-035-035-00048-00001 Cultivo:20000 BARBECHO TRADICIONAL-SIN VARIEDAD Secano  
Recinto:14-035-035-00049-00004 Cultivo:20000 BARBECHO TRADICIONAL-SIN VARIEDAD Secano  
Recinto:14-035-035-00051-00001 Cultivo:20000 BARBECHO TRADICIONAL-SIN VARIEDAD Secano  
Recinto:14-035-035-00052-00003 Cultivo:20000 BARBECHO TRADICIONAL-SIN VARIEDAD Secano  
Recinto:14-070-026-00033-00003 Cultivo:20000 BARBECHO TRADICIONAL-SIN VARIEDAD Secano  
Recinto:14-070-026-00033-00001 Cultivo:20000 BARBECHO TRADICIONAL-SIN VARIEDAD Secano  
Recinto:14-070-026-00033-00002 Cultivo:20000 BARBECHO TRADICIONAL-SIN VARIEDAD Secano  
Recinto:14-070-026-00077-00005 Cultivo:20000 BARBECHO TRADICIONAL-SIN VARIEDAD Secano

(1) Con incidencias que retienen pago o deniegan el expediente.  
(2) Se calcula sobre superficie declarada admisible.  
(3) Aplicación del artículo 16 bis del RD 147/2023.

Puede verificar la integridad de una copia de este documento mediante la lectura del código QR adjunto o mediante el acceso a la dirección <https://ws050.juntadeandalucia.es/verificarFirma> indicando el código de VERIFICACIÓN

FIRMADO POR	RAQUEL MARIA ESPIN CRESPO	FECHA	26/06/2024
VERIFICACIÓN	Pk2jmMQ72K8YCC9E9EQ8LU85ENJJ6M	PÁGINA	3613/8857





**APELLIDOS Y NOMBRE / RAZÓN SOCIAL**

ROMERO PASTOR JUAN

**NIF**  
\*\*\*\*4106\*

**EXPEDIENTE**  
1195688

**RESOLUCIÓN**  
CONCESIÓN DE LA AYUDA

**DATOS DE MANTENIMIENTO UNIDADES**

<b>GRUPO DE PAGO</b>	<b>Sup. Dec. Admisible</b>	<b>Sup. Resuelta</b>	<b>Sobredecl.</b>	<b>% Sobredecl.</b>
ZONAS DE LIMITACIONES NATURALES	135,88	135,88	0,00	0,00

**RESUMEN DE PAGOS**

	<b>IMPORTE ( Euros )</b>			
	<b>RESUELTO</b>	<b>FEADER</b>	<b>MAPA</b>	<b>CAPADR</b>
Pago realizado	1.081,20	919,02	106,06	56,12
A pagar	106,80	90,78	10,48	5,54
<b>TOTAL</b>	<b>1.188,00</b>	<b>1.009,80</b>	<b>116,54</b>	<b>61,66</b>

**APLICACIÓN DE REDUCCIONES Y PENALIZACIONES (%)**

<b>Crterios de subvencionabilidad (1)</b>	<b>Presentación tardía</b>	<b>Omisión declaración</b>	<b>Condicionalidad</b>
0,00	0,00	0,00	0,00

**IMPORTE ( Euros )**

Calculado(2)	Reducción	Penalización	Reducción Penalización (3)	Penalización adicional	Resuelto	FEADER	MAPA	CAPADR
1.188,00 €	0,00 €	0,00 €	0,00 €	0,00 €	1.188,00 €	1.009,80 €	116,54 €	61,66 €
<b>Importe Unitario:</b>	<b>54,00 €</b>	<b>Nuevo Importe Unitario:</b>	<b>8,74 €</b>					

**RECINTOS PROPUESTOS**

<b>REF.</b>	<b>REFERENCIA SIGPAC</b>	<b>CULTIVO</b>	<b>S/R</b>	<b>USO SIGPAC</b>	<b>Sup. Dec. admisible</b>	<b>Sup. Campo</b>	<b>Sup. Determ.</b>	<b>Sup. Resuelta</b>
-1053368	14-062-033-00094-0005	PASTOS PERMANENTES DE 5 O MAS AÑOS	S		0,50		0,50	0,50
-1053367	14-062-033-00094-0004	PASTOS DE MENOS DE 5 AÑOS	S		1,27		1,27	1,27
1700000006976196	14-062-013-00033-0001	PASTOS PERMANENTES DE 5 O MAS AÑOS	S		9,84		9,84	9,84
1700000006976197	14-062-011-00024-0001	PASTOS PERMANENTES DE 5 O MAS AÑOS	S		4,33		4,33	4,33
1700000006976198	14-062-011-00026-0001	PASTOS PERMANENTES DE 5 O MAS AÑOS	S		1,93		1,93	1,93
1700000006976199	14-062-011-00010-0001	PASTOS PERMANENTES DE 5 O MAS AÑOS	S		7,10		7,10	7,10
1700000006976200	14-062-033-00094-0002	PASTOS PERMANENTES DE 5 O MAS AÑOS	S		7,29		7,29	7,29
1700000006976201	14-062-011-00025-0001	PASTOS PERMANENTES DE 5 O MAS AÑOS	S		7,30		7,30	7,30
1700000006976202	14-062-011-00025-0002	PASTOS PERMANENTES DE 5 O MAS AÑOS	S		0,44		0,44	0,44
1700000006976203	14-062-011-00027-0001	PASTOS PERMANENTES DE 5 O MAS AÑOS	S		1,52		1,52	1,52
1700000006976204	14-062-033-00089-0001	PASTOS PERMANENTES DE 5 O MAS AÑOS	S		7,40		7,40	7,40
1700000006976205	14-062-033-00089-0005	PASTOS PERMANENTES DE 5 O MAS AÑOS	S		0,28		0,28	0,28
1700000006976206	14-062-033-00091-0001	PASTOS PERMANENTES DE 5 O MAS AÑOS	S		47,93		47,93	47,93
1700000006976207	14-062-033-00108-0002	PASTOS PERMANENTES DE 5 O MAS AÑOS	S		5,65		5,65	5,65
1700000006976208	14-062-033-00108-0003	PASTOS PERMANENTES DE 5 O MAS AÑOS	S		26,14		26,14	26,14
1700000006976210	14-062-033-00093-0001	PASTOS PERMANENTES DE 5 O MAS AÑOS	S		3,25		3,25	3,25
1700000006976212	14-062-033-00108-0004	PASTOS PERMANENTES DE 5 O MAS AÑOS	S		3,71		3,71	3,71

(1) Con incidencias que retienen pago o deniegan el expediente.  
(2) Se calcula sobre superficie declarada admisible.  
(3) Aplicación del artículo 16 bis del RD 147/2023.

Puede verificar la integridad de una copia de este documento mediante la lectura del código QR adjunto o mediante el acceso a la dirección <a href="https://ws050.juntadeandalucia.es/verificarFirma">https://ws050.juntadeandalucia.es/verificarFirma</a> indicando el código de VERIFICACIÓN					
FIRMADO POR	RAQUEL MARIA ESPIN CRESPO		FECHA		26/06/2024
VERIFICACIÓN	Pk2jmMQ72K8YCCE9EQ8LU85ENJJ6M		PÁGINA		3614/8857



**Datos considerados para el Cálculo de la Carga Ganadera del expediente**

Superficie determinada para Cálculo Carga Ganadera: 135,88 ha  
Carga Ganadera del Expediente: 0,41 ugm/ha

Explotación	Especie	Ugm Calculada para CG
ES140620000205	OVINA	3,07
ES140620000205	PORCINO	7,29
ES140620000261	OVINA	2,39
ES140620000262	CAPRINA	0,08
ES140620000262	OVINA	42,52

**Recintos Determinados para el Cálculo de Garga Ganadera**

REF.	REFERENCIA SIGPAC	CULTIVO	DESCRIPCIÓN CULTIVO	S/R	SUP. RESUELTA (ha)
-1053368	14-062-033-00094-00005	62000	PASTOS PERMANENTES DE 5 O MAS AÑOS-SIN VARIEDAD	S	0,50
-1053367	14-062-033-00094-00004	63000	PASTOS DE MENOS DE 5 AÑOS-SIN VARIEDAD	S	1,27
1700000006976196	14-062-013-00033-00001	62000	PASTOS PERMANENTES DE 5 O MAS AÑOS-SIN VARIEDAD	S	9,84
1700000006976197	14-062-011-00024-00001	62000	PASTOS PERMANENTES DE 5 O MAS AÑOS-SIN VARIEDAD	S	4,33
1700000006976198	14-062-011-00026-00001	62000	PASTOS PERMANENTES DE 5 O MAS AÑOS-SIN VARIEDAD	S	1,93
1700000006976199	14-062-011-00010-00001	62000	PASTOS PERMANENTES DE 5 O MAS AÑOS-SIN VARIEDAD	S	7,10
1700000006976200	14-062-033-00094-00002	62000	PASTOS PERMANENTES DE 5 O MAS AÑOS-SIN VARIEDAD	S	7,29
1700000006976201	14-062-011-00025-00001	62000	PASTOS PERMANENTES DE 5 O MAS AÑOS-SIN VARIEDAD	S	7,30
1700000006976202	14-062-011-00025-00002	62000	PASTOS PERMANENTES DE 5 O MAS AÑOS-SIN VARIEDAD	S	0,44
1700000006976203	14-062-011-00027-00001	62000	PASTOS PERMANENTES DE 5 O MAS AÑOS-SIN VARIEDAD	S	1,52
1700000006976204	14-062-033-00089-00001	62000	PASTOS PERMANENTES DE 5 O MAS AÑOS-SIN VARIEDAD	S	7,40
1700000006976205	14-062-033-00089-00005	62000	PASTOS PERMANENTES DE 5 O MAS AÑOS-SIN VARIEDAD	S	0,28
1700000006976206	14-062-033-00091-00001	62000	PASTOS PERMANENTES DE 5 O MAS AÑOS-SIN VARIEDAD	S	47,93
1700000006976207	14-062-033-00108-00002	62000	PASTOS PERMANENTES DE 5 O MAS AÑOS-SIN VARIEDAD	S	5,65
1700000006976208	14-062-033-00108-00003	62000	PASTOS PERMANENTES DE 5 O MAS AÑOS-SIN VARIEDAD	S	26,14
1700000006976210	14-062-033-00093-00001	62000	PASTOS PERMANENTES DE 5 O MAS AÑOS-SIN VARIEDAD	S	3,25
1700000006976212	14-062-033-00108-00004	62000	PASTOS PERMANENTES DE 5 O MAS AÑOS-SIN VARIEDAD	S	3,71

(1) Con incidencias que retienen pago o deniegan el expediente.  
(2) Se calcula sobre superficie declarada admisible.  
(3) Aplicación del artículo 16 bis del RD 147/2023.

Puede verificar la integridad de una copia de este documento mediante la lectura del código QR adjunto o mediante el acceso a la dirección <a href="https://ws050.juntadeandalucia.es/verificarFirma">https://ws050.juntadeandalucia.es/verificarFirma</a> indicando el código de VERIFICACIÓN					
FIRMADO POR	RAQUEL MARIA ESPIN CRESPO		FECHA		26/06/2024
VERIFICACIÓN	Pk2jmMQ72K8YCCE9EQ8LU85ENJJ6M		PÁGINA		3615/8857

**APELLIDOS Y NOMBRE / RAZÓN SOCIAL**

ROMERO REDONDO SIXTA

**NIF**

\*\*\*\*1583\*

**EXPEDIENTE**

1053045

**RESOLUCIÓN**

CONCESIÓN DE LA AYUDA

**DATOS DE MANTENIMIENTO UNIDADES****GRUPO DE PAGO**

ZONAS DE LIMITACIONES NATURALES

**Sup. Dec.  
Admisible**

20,53

**Sup.  
Resuelta**

20,53

**Sobredecl.**

0,00

**% Sobredecl.**

0,00

**RESUMEN DE PAGOS**

	<b>IMPORTE ( Euros )</b>			
	<b>RESUELTO</b>	<b>FEADER</b>	<b>MAPA</b>	<b>CAPADR</b>
Pago realizado	949,98	807,49	93,19	49,30
A pagar	92,82	78,90	9,11	4,81
<b>TOTAL</b>	<b>1.042,80</b>	<b>886,39</b>	<b>102,30</b>	<b>54,11</b>

**APLICACIÓN DE REDUCCIONES Y PENALIZACIONES (%)**

<b>Criterios de subvencionabilidad (1)</b>	<b>Presentación tardía</b>	<b>Omisión declaración</b>	<b>Condicionalidad</b>
0,00	0,00	0,00	0,00

**IMPORTE ( Euros )**

Calculado(2)	Reducción	Penalización	Reducción Penalización (3)	Penalización adicional	Resuelto	FEADER	MAPA	CAPADR
1.042,80 €	0,00 €	0,00 €	0,00 €	0,00 €	1.042,80 €	886,38 €	102,30 €	54,12 €
Importe Unitario:	54,00 €	Nuevo Importe Unitario:	50,79 €					

**RECINTOS PROPUESTOS**

<b>REF.</b>	<b>REFERENCIA SIGPAC</b>	<b>CULTIVO</b>	<b>S/R</b>	<b>USO SIGPAC</b>	<b>Sup. Dec. admisible</b>	<b>Sup. Campo</b>	<b>Sup. Determ.</b>	<b>Sup. Resuelta</b>
-1521581	14-054-037-00010-0004	OLIVAR	S		0,10		0,10	0,10
1700000005488243	14-054-037-00009-0002	OLIVAR	S		10,60		10,60	10,58
1700000005488248	14-054-037-00011-0002	OLIVAR	S		0,34		0,34	0,34
1700000005488249	14-054-038-00023-0001	OLIVAR	S		1,38		1,38	1,38
1700000005488250	14-054-038-00025-0002	OLIVAR	S		8,13		8,13	8,13

**INCIDENCIAS****INCIDENCIA DESCRIPCIÓN**

4272 Verifica que las líneas de declaración de las Solicitudes Únicas no tienen solapes con la capa de Retroactividad Gráfica (ambas de la misma campaña) a nivel de expediente/línea de declaración gráfica de la solicitud.  
Recinto:14-054-037-00009-00002 Cultivo: - Agregado de la referencia del recinto.:0 Zona de la referencia del recinto.:0 Superficie solapada.:0,02 Id. Incid.:95142802

(1) Con incidencias que retienen pago o deniegan el expediente.  
(2) Se calcula sobre superficie declarada admisible.  
(3) Aplicación del artículo 16 bis del RD 147/2023.

Puede verificar la integridad de una copia de este documento mediante la lectura del código QR adjunto o mediante el acceso a la dirección <https://ws050.juntadeandalucia.es/verificarFirma> indicando el código de VERIFICACIÓN

FIRMADO POR	RAQUEL MARIA ESPIN CRESPO	FECHA	26/06/2024
VERIFICACIÓN	Pk2jmMQ72K8YCCE9EQ8LU85ENJJ6M	PÁGINA	3616/8857



**APELLIDOS Y NOMBRE / RAZÓN SOCIAL**

ROMERO REGALON DIEGO

**NIF**

\*\*\*\*5200\*

**EXPEDIENTE**

1077610

**RESOLUCIÓN**

CONCESIÓN DE LA AYUDA

**DATOS DE MANTENIMIENTO UNIDADES****GRUPO DE PAGO**

ZONAS DE LIMITACIONES NATURALES

**Sup. Dec.  
Admisible**

134,42

**Sup.  
Resuelta**

134,42

**Sobredecl.**

0,00

**% Sobredecl.**

0,00

**RESUMEN DE PAGOS**

	<b>IMPORTE ( Euros )</b>			
	<b>RESUELTO</b>	<b>FEADER</b>	<b>MAPA</b>	<b>CAPADR</b>
Pago realizado	1.081,20	919,02	106,06	56,12
A pagar	106,80	90,78	10,48	5,54
<b>TOTAL</b>	<b>1.188,00</b>	<b>1.009,80</b>	<b>116,54</b>	<b>61,66</b>

**APLICACIÓN DE REDUCCIONES Y PENALIZACIONES (%)**

<b>Crterios de subvencionabilidad (1)</b>	<b>Presentación tardía</b>	<b>Omisión declaración</b>	<b>Condicionalidad</b>
0,00	0,00	0,00	0,00

**IMPORTE ( Euros )**

Calculado(2)	Reducción	Penalización	Reducción Penalización (3)	Penalización adicional	Resuelto	FEADER	MAPA	CAPADR
1.188,00 €	0,00 €	0,00 €	0,00 €	0,00 €	1.188,00 €	1.009,80 €	116,54 €	61,66 €
<b>Importe Unitario:</b>	54,00 €	<b>Nuevo Importe Unitario:</b>	8,84 €					

**RECINTOS PROPUESTOS**

<b>REF.</b>	<b>REFERENCIA SIGPAC</b>	<b>CULTIVO</b>	<b>S/R</b>	<b>USO SIGPAC</b>	<b>Sup. Dec. admisible</b>	<b>Sup. Campo</b>	<b>Sup. Determ.</b>	<b>Sup. Resuelta</b>
-561777	14-034-010-00004-0001	PASTOS DE MENOS DE 5 AÑOS	S		35,23		35,23	35,23
-561732	14-034-010-00004-0001	PASTOS DE MENOS DE 5 AÑOS	S		8,48		8,48	8,48
-561727	14-034-010-00034-0002	PASTOS DE MENOS DE 5 AÑOS	S		20,69		20,69	20,69
-561717	14-034-010-00002-0001	PASTOS DE MENOS DE 5 AÑOS	S		5,14		5,14	5,14
-561715	14-034-010-00003-0001	PASTOS DE MENOS DE 5 AÑOS	S		10,04		10,04	10,04
-561711	14-034-011-00005-0002	PASTOS DE MENOS DE 5 AÑOS	S		0,21		0,21	0,21
-561709	14-034-011-00005-0001	PASTOS DE MENOS DE 5 AÑOS	S		4,87		4,87	4,87
4642694	14-034-011-00004-0002	PASTOS DE MENOS DE 5 AÑOS	S		3,28		3,28	3,28
4642695	14-034-011-00004-0003	PASTOS DE MENOS DE 5 AÑOS	S		9,04		9,04	9,04
4642696	14-034-011-00004-0005	PASTOS DE MENOS DE 5 AÑOS	S		1,50		1,50	1,50
4642697	14-034-011-00004-0006	PASTOS DE MENOS DE 5 AÑOS	S		1,11		1,11	1,11
4642698	14-034-011-00004-0009	PASTOS DE MENOS DE 5 AÑOS	S		0,12		0,12	0,12
170000006449298	14-034-001-00002-0001	PASTOS PERMANENTES DE 5 O MAS AÑOS	S		1,07		1,07	1,07
170000006449303	14-034-001-00002-0002	PASTOS PERMANENTES DE 5 O MAS AÑOS	S		33,64		33,64	33,64

**INCIDENCIAS****INCIDENCIA DESCRIPCIÓN**

3790	Recinto declarado inactivo Recinto:14-051-016-00033-00004 Cultivo: - Recinto:14-051-016-00033-00006 Cultivo: -
86121	Recinto superficie forrajera que no realiza la actividad de producción de pastoreo. Recinto:14-051-016-00033-00001 Cultivo:62000 PASTOS PERMANENTES DE 5 O MAS AÑOS-SIN VARIEDAD Secano Actividad Agraria del recinto:4 Recinto:14-051-016-00033-00004 Cultivo:63000 PASTOS DE MENOS DE 5 AÑOS-SIN VARIEDAD Secano Actividad Agraria del recinto:4 Recinto:14-051-016-00033-00006 Cultivo:62000 PASTOS PERMANENTES DE 5 O MAS AÑOS-SIN VARIEDAD Secano Actividad Agraria del recinto:4

(1) Con incidencias que retienen pago o deniegan el expediente.  
(2) Se calcula sobre superficie declarada admisible.  
(3) Aplicación del artículo 16 bis del RD 147/2023.

Puede verificar la integridad de una copia de este documento mediante la lectura del código QR adjunto o mediante el acceso a la dirección <https://ws050.juntadeandalucia.es/verificarFirma> indicando el código de VERIFICACIÓN

FIRMADO POR	RAQUEL MARIA ESPIN CRESPO	FECHA	26/06/2024
VERIFICACIÓN	Pk2jmMQ72K8YCCE9EQ8LU85ENJJ6M	PÁGINA	3617/8857





**Datos considerados para el Cálculo de la Carga Ganadera del expediente**

Superficie determinada para Cálculo Carga Ganadera: 134,42 ha

Carga Ganadera del Expediente: 0,30 ugm/ha

Explotación	Especie	Ugm Calculada para CG
ES140340000091	OVINA	40,59

**Recintos Determinados para el Cálculo de Garga Ganadera**

REF.	REFERENCIA SIGPAC	CULTIVO	DESCRIPCIÓN CULTIVO	S/R	SUP. RESUELTA (ha)
-561777	14-034-010-00004-00001	63000	PASTOS DE MENOS DE 5 AÑOS-SIN VARIEDAD	S	35,23
-561732	14-034-010-00004-00001	63000	PASTOS DE MENOS DE 5 AÑOS-SIN VARIEDAD	S	8,48
-561727	14-034-010-00034-00002	63000	PASTOS DE MENOS DE 5 AÑOS-SIN VARIEDAD	S	20,69
-561717	14-034-010-00002-00001	63000	PASTOS DE MENOS DE 5 AÑOS-SIN VARIEDAD	S	5,14
-561715	14-034-010-00003-00001	63000	PASTOS DE MENOS DE 5 AÑOS-SIN VARIEDAD	S	10,04
-561711	14-034-011-00005-00002	63000	PASTOS DE MENOS DE 5 AÑOS-SIN VARIEDAD	S	0,21
-561709	14-034-011-00005-00001	63000	PASTOS DE MENOS DE 5 AÑOS-SIN VARIEDAD	S	4,87
4642694	14-034-011-00004-00002	63000	PASTOS DE MENOS DE 5 AÑOS-SIN VARIEDAD	S	3,28
4642695	14-034-011-00004-00003	63000	PASTOS DE MENOS DE 5 AÑOS-SIN VARIEDAD	S	9,04
4642696	14-034-011-00004-00005	63000	PASTOS DE MENOS DE 5 AÑOS-SIN VARIEDAD	S	1,50
4642697	14-034-011-00004-00006	63000	PASTOS DE MENOS DE 5 AÑOS-SIN VARIEDAD	S	1,11
4642698	14-034-011-00004-00009	63000	PASTOS DE MENOS DE 5 AÑOS-SIN VARIEDAD	S	0,12
1700000006449298	14-034-001-00002-00001	62000	PASTOS PERMANENTES DE 5 O MAS AÑOS-SIN VARIEDAD	S	1,07
1700000006449303	14-034-001-00002-00002	62000	PASTOS PERMANENTES DE 5 O MAS AÑOS-SIN VARIEDAD	S	33,64

**Incidencias de carga ganadera****INCIDENCIA DESCRIPCIÓN**

3790	Recinto declarado inactivo Recinto:14-051-016-00033-00004 Cultivo: - Recinto:14-051-016-00033-00006 Cultivo: -
86128	Recinto de Forrajeras que no ha contabilizado para Carga Ganadera por no tener una explotación válida para el cálculo de la Carga Ganadera Recinto:14-051-016-00033-00001 Cultivo:62 PASTOS PERMANENTES DE 5 O MAS AÑOS- Recinto:14-051-016-00033-00004 Cultivo:63 PASTOS DE MENOS DE 5 AÑOS- Recinto:14-051-016-00033-00006 Cultivo:62 PASTOS PERMANENTES DE 5 O MAS AÑOS-
86132	Recinto superficie forrajera que no realiza la actividad de producción de pastoreo. Recinto:14-051-016-00033-00001 Cultivo:62000 PASTOS PERMANENTES DE 5 O MAS AÑOS-SIN VARIEDAD Secano Recinto:14-051-016-00033-00004 Cultivo:63000 PASTOS DE MENOS DE 5 AÑOS-SIN VARIEDAD Secano Recinto:14-051-016-00033-00006 Cultivo:62000 PASTOS PERMANENTES DE 5 O MAS AÑOS-SIN VARIEDAD Secano

(1) Con incidencias que retienen pago o deniegan el expediente.

(2) Se calcula sobre superficie declarada admisible.

(3) Aplicación del artículo 16 bis del RD 147/2023.

Puede verificar la integridad de una copia de este documento mediante la lectura del código QR adjunto o mediante el acceso a la dirección <https://ws050.juntadeandalucia.es/verificarFirma> indicando el código de VERIFICACIÓN

FIRMADO POR	RAQUEL MARIA ESPIN CRESPO	FECHA	26/06/2024
VERIFICACIÓN	Pk2jmMQ72K8YCCE9EQ8LU85ENJJ6M	PÁGINA	3618/8857







**APELLIDOS Y NOMBRE / RAZÓN SOCIAL**

ROMERO RINCON ISABEL MARIA

**NIF**  
\*\*\*\*5275\*

**EXPEDIENTE**  
1263857

**RESOLUCIÓN**  
CONCESIÓN DE LA AYUDA

**DATOS DE MANTENIMIENTO UNIDADES**

**GRUPO DE PAGO**

ZONAS DE LIMITACIONES NATURALES

<b>Sup. Dec. Admisible</b>	<b>Sup. Resuelta</b>	<b>Sobredecl.</b>	<b>% Sobredecl.</b>
151,94	147,16	4,78	3,15

**RESUMEN DE PAGOS**

	<b>IMPORTE ( Euros )</b>			
	<b>RESUELTO</b>	<b>FEADER</b>	<b>MAPA</b>	<b>CAPADR</b>
A pagar	1.078,23	916,50	105,77	55,96

**APLICACIÓN DE REDUCCIONES Y PENALIZACIONES (%)**

<b>Criterios de subvencionabilidad (1)</b>	<b>Presentación tardía</b>	<b>Omisión declaración</b>	<b>Condicionabilidad</b>
0,00	0,00	0,00	0,00

**IMPORTE ( Euros )**

<b>Calculado(2)</b>	<b>Reducción</b>	<b>Penalización</b>	<b>Reducción Penalización (3)</b>	<b>Penalización adicional</b>	<b>Resuelto</b>	<b>FEADER</b>	<b>MAPA</b>	<b>CAPADR</b>
1.188,00 €	37,37 €	72,40 €	0,00 €	0,00 €	1.078,23 €	916,50 €	105,77 €	55,96 €
<b>Importe Unitario:</b>	54,00 €	<b>Nuevo Importe Unitario:</b>	7,82 €					

(1) Con incidencias que retienen pago o deniegan el expediente.  
 (2) Se calcula sobre superficie declarada admisible.  
 (3) Aplicación del artículo 16 bis del RD 147/2023.

Puede verificar la integridad de una copia de este documento mediante la lectura del código QR adjunto o mediante el acceso a la dirección <https://ws050.juntadeandalucia.es/verificarFirma> indicando el código de VERIFICACIÓN

FIRMADO POR	RAQUEL MARIA ESPIN CRESPO	FECHA	26/06/2024
VERIFICACIÓN	Pk2jmMQ72K8YCCE9EQ8LU85ENJJJ6M	PÁGINA	3619/8857





**RECINTOS PROPUESTOS**

REF.	REFERENCIA SIGPAC	CULTIVO	S/R	USO SIGPAC	Sup. Dec. admisible	Sup. Campo	Sup. Determ.	Sup. Resuelta
-1566697	14-061-018-00049-0001	BARBECHO TRADICIONAL	S		7,11		7,11	7,11
-1565925	14-061-018-00017-0004	AVENA	S		1,12		1,12	1,12
-1565924	14-061-018-00017-0004	CEBADA	S		7,65		7,65	7,65
-1565922	14-061-018-00017-0007	BARBECHO TRADICIONAL	S		1,66	0,00	1,66	0,00
-1565921	14-061-018-00017-0002	BARBECHO TRADICIONAL	S		2,83		2,83	2,83
-1565920	14-061-018-00017-0003	CEBADA	S		0,47		0,47	0,47
-1287235	14-061-018-00017-0002	AVENA	S		2,64		2,64	2,64
-1002542	14-061-018-00015-0012	BARBECHO TRADICIONAL	S		12,39		12,39	12,36
-805883	14-061-018-00045-0001	TRIGO BLANDO	S		3,46		3,46	3,46
-805795	14-061-018-00015-0009	BARBECHO TRADICIONAL	S		1,73		1,73	1,73
-805713	14-061-018-00049-0003	BARBECHO TRADICIONAL	S		0,86		0,86	0,86
-589454	14-061-018-00049-0002	BARBECHO TRADICIONAL	S		4,81		4,81	4,81
-589453	14-061-018-00017-0007	AVENA	S		4,23	1,16	4,23	1,16
-589451	14-061-018-00017-0002	AVENA	S		3,12		3,12	3,12
-589447	14-061-018-00017-0009	CEBADA	S		2,52		2,52	2,52
-589425	14-061-019-00033-0002	TRITICALE	S		3,64		3,64	3,63
-589415	14-061-018-00016-0001	BARBECHO TRADICIONAL	S		0,51		0,51	0,51
-488139	14-061-018-00015-0011	BARBECHO TRADICIONAL	S		10,79		10,79	10,79
-128383	14-061-018-00049-0001	GUISANTES	S		3,53		3,53	3,53
-128205	14-061-018-00076-0001	GUISANTES	S		0,70		0,70	0,70
-128179	14-061-018-00049-0001	GUISANTES	S		8,92		8,92	8,92
-128151	14-061-018-00017-0003	BARBECHO TRADICIONAL	S		9,65		9,65	9,65
-128137	14-061-019-00033-0003	TRITICALE	S		3,43		3,43	3,43
-128126	14-061-019-00033-0004	TRITICALE	S		5,05		5,05	5,05
-127910	14-061-018-00015-0011	BARBECHO TRADICIONAL	S		3,32		3,32	3,32
-127814	14-061-018-00015-0028	TRIGO BLANDO	S		4,76		4,76	4,76
-127813	14-061-018-00015-0028	BARBECHO TRADICIONAL	S		0,38		0,38	0,38
4166977	14-061-019-00032-0001	TRITICALE	S		0,13		0,13	0,13
1700000007227412	14-061-018-00045-0001	TRIGO BLANDO	S		6,14		6,14	6,14
1700000007227413	14-061-018-00015-0011	TRIGO BLANDO	S		2,47		2,47	2,47
1700000007227415	14-035-047-00528-0001	TRIGO BLANDO	S		0,90		0,90	0,90
1700000007227418	14-061-018-00015-0012	BARBECHO TRADICIONAL	S		7,07		7,07	7,06
1700000007227423	14-061-018-00045-0001	BARBECHO TRADICIONAL	S		8,32		8,32	8,32
1700000007227426	14-061-018-00015-0011	BARBECHO TRADICIONAL	S		5,16		5,16	5,16
1700000007227429	14-061-018-00045-0001	BARBECHO TRADICIONAL	S		2,88		2,88	2,88
1700000007227442	14-061-018-00015-0011	BARBECHO TRADICIONAL	S		7,59		7,59	7,59

**INCIDENCIAS**

**INCIDENCIA DESCRIPCIÓN**

- 219 Superficie bruta de cruce en un recinto en una misma solicitud supera superficie total que el SIGPAC establece para él.  
 Recinto:14-061-018-00015-00012 Cultivo:20000 BARBECHO TRADICIONAL-SIN VARIEDAD Secano Suma de superficies declaradas para este recinto por el solicitante (Áreas):1946 Superficie SIGPAC total para el recinto (Áreas):1945 Exceso de superficie declarada (Hectáreas):0,01  
 Recinto:14-061-018-00015-00012 Cultivo:20000 BARBECHO TRADICIONAL-SIN VARIEDAD Secano Suma de superficies declaradas para este recinto por el solicitante (Áreas):1946 Superficie SIGPAC total para el recinto (Áreas):1945 Exceso de superficie declarada (Hectáreas):0,01  
 Recinto:14-061-019-00033-00002 Cultivo:13000 TRITICALE-SIN VARIEDAD Secano Suma de superficies declaradas para este recinto por el solicitante (Áreas):433 Superficie SIGPAC total para el recinto (Áreas):432 Exceso de superficie declarada (Hectáreas):0,01
- 3795 Recinto declarado con una situación de riesgo de abandono.  
 Recinto:14-061-018-00049-00003 Cultivo: -
- 4272 Verifica que las líneas de declaración de las Solicitudes Únicas no tienen solapes con la capa de Retroactividad Gráfica (ambas de la misma campaña) a nivel de expediente/línea de declaración gráfica de la solicitud.  
 Recinto:14-061-018-00015-00012 Cultivo: - Agregado de la referencia del recinto.:0 Zona de la referencia del recinto.:0 Superficie solapada.:0,02 Id. Incid.:95158662

(1) Con incidencias que retienen pago o deniegan el expediente.  
 (2) Se calcula sobre superficie declarada admisible.  
 (3) Aplicación del artículo 16 bis del RD 147/2023.

Puede verificar la integridad de una copia de este documento mediante la lectura del código QR adjunto o mediante el acceso a la dirección <a href="https://ws050.juntadeandalucia.es/verificarFirma">https://ws050.juntadeandalucia.es/verificarFirma</a> indicando el código de VERIFICACIÓN					
FIRMADO POR	RAQUEL MARIA ESPIN CRESPO		FECHA		26/06/2024
VERIFICACIÓN	Pk2jmMQ72K8YCC9EQ8LU85ENJJ6M		PÁGINA		3620/8857



**INCIDENCIAS**

**INCIDENCIA DESCRIPCIÓN**

Recinto:14-061-018-00017-00007 Cultivo: - Agregado de la referencia del recinto.:0 Zona de la referencia del recinto.:0 Superficie solapada.:3,07 Id. Incid.:95158663

**Datos considerados para el Cálculo de la Carga Ganadera del expediente**

**Superficie determinada para Cálculo Carga Ganadera:** 0,00 ha  
**Carga Ganadera del Expediente:** 0,00 ugm/ha

**Incidencias de carga ganadera**

**INCIDENCIA DESCRIPCIÓN**

- 219 Superficie bruta de cruce en un recinto en una misma solicitud supera superficie total que el SIGPAC establece para él.  
 Recinto:14-061-018-00015-00012 Cultivo:20000 BARBECHO TRADICIONAL-SIN VARIEDAD Secano Suma de superficies declaradas para este recinto por el solicitante (Áreas):1946 Superficie SIGPAC total para el recinto (Áreas):1945 Exceso de superficie declarada (Hectáreas):0,01  
 Recinto:14-061-018-00015-00012 Cultivo:20000 BARBECHO TRADICIONAL-SIN VARIEDAD Secano Suma de superficies declaradas para este recinto por el solicitante (Áreas):1946 Superficie SIGPAC total para el recinto (Áreas):1945 Exceso de superficie declarada (Hectáreas):0,01
- 3795 Recinto declarado con una situación de riesgo de abandono.  
 Recinto:14-061-018-00049-00003 Cultivo: -
- 86132 Recinto superficie forrajera que no realiza la actividad de producción de pastoreo.  
 Recinto:14-061-018-00049-00001 Cultivo:20000 BARBECHO TRADICIONAL-SIN VARIEDAD Secano  
 Recinto:14-061-018-00017-00007 Cultivo:20000 BARBECHO TRADICIONAL-SIN VARIEDAD Secano  
 Recinto:14-061-018-00017-00002 Cultivo:20000 BARBECHO TRADICIONAL-SIN VARIEDAD Secano  
 Recinto:14-061-018-00015-00012 Cultivo:20000 BARBECHO TRADICIONAL-SIN VARIEDAD Secano  
 Recinto:14-061-018-00015-00009 Cultivo:20000 BARBECHO TRADICIONAL-SIN VARIEDAD Secano  
 Recinto:14-061-018-00049-00003 Cultivo:20000 BARBECHO TRADICIONAL-SIN VARIEDAD Secano  
 Recinto:14-061-018-00049-00002 Cultivo:20000 BARBECHO TRADICIONAL-SIN VARIEDAD Secano  
 Recinto:14-061-018-00016-00001 Cultivo:20000 BARBECHO TRADICIONAL-SIN VARIEDAD Secano  
 Recinto:14-061-018-00015-00011 Cultivo:20000 BARBECHO TRADICIONAL-SIN VARIEDAD Secano  
 Recinto:14-061-018-00017-00003 Cultivo:20000 BARBECHO TRADICIONAL-SIN VARIEDAD Secano  
 Recinto:14-061-018-00015-00011 Cultivo:20000 BARBECHO TRADICIONAL-SIN VARIEDAD Secano  
 Recinto:14-061-018-00015-00028 Cultivo:20000 BARBECHO TRADICIONAL-SIN VARIEDAD Secano  
 Recinto:14-061-018-00015-00012 Cultivo:20000 BARBECHO TRADICIONAL-SIN VARIEDAD Secano  
 Recinto:14-061-018-00045-00001 Cultivo:20000 BARBECHO TRADICIONAL-SIN VARIEDAD Secano  
 Recinto:14-061-018-00015-00011 Cultivo:20000 BARBECHO TRADICIONAL-SIN VARIEDAD Secano  
 Recinto:14-061-018-00045-00001 Cultivo:20000 BARBECHO TRADICIONAL-SIN VARIEDAD Secano  
 Recinto:14-061-018-00015-00011 Cultivo:20000 BARBECHO TRADICIONAL-SIN VARIEDAD Secano

(1) Con incidencias que retienen pago o deniegan el expediente.  
 (2) Se calcula sobre superficie declarada admisible.  
 (3) Aplicación del artículo 16 bis del RD 147/2023.

Puede verificar la integridad de una copia de este documento mediante la lectura del código QR adjunto o mediante el acceso a la dirección <a href="https://ws050.juntadeandalucia.es/verificarFirma">https://ws050.juntadeandalucia.es/verificarFirma</a> indicando el código de VERIFICACIÓN				
FIRMADO POR	RAQUEL MARIA ESPIN CRESPO	FECHA	26/06/2024	
VERIFICACIÓN	Pk2jmMQ72K8YCCE9EQ8LU85ENJJ6M	PÁGINA	3621/8857	

**APELLIDOS Y NOMBRE / RAZÓN SOCIAL**

ROMO RUIZ JOSE MARIA

**NIF**

\*\*\*\*5744\*

**EXPEDIENTE**

1221451

**RESOLUCIÓN**

CONCESIÓN DE LA AYUDA

**DATOS DE MANTENIMIENTO UNIDADES****GRUPO DE PAGO**

ZONAS DE LIMITACIONES NATURALES

**Sup. Dec.  
Admisible**

36,42

**Sup.  
Resuelta**

36,42

**Sobredecl.**

0,00

**% Sobredecl.**

0,00

**RESUMEN DE PAGOS**

	<b>IMPORTE ( Euros )</b>			
	<b>RESUELTO</b>	<b>FEADER</b>	<b>MAPA</b>	<b>CAPADR</b>
Pago realizado	1.081,20	919,02	106,06	56,12
A pagar	106,80	90,78	10,48	5,54
<b>TOTAL</b>	<b>1.188,00</b>	<b>1.009,80</b>	<b>116,54</b>	<b>61,66</b>

**APLICACIÓN DE REDUCCIONES Y PENALIZACIONES (%)**

<b>Criterios de subvencionabilidad (1)</b>	<b>Presentación tardía</b>	<b>Omisión declaración</b>	<b>Condicionalidad</b>
0,00	0,00	0,00	0,00

**IMPORTE ( Euros )**

Calculado(2)	Reducción	Penalización	Reducción Penalización (3)	Penalización adicional	Resuelto	FEADER	MAPA	CAPADR
1.188,00 €	0,00 €	0,00 €	0,00 €	0,00 €	1.188,00 €	1.009,80 €	116,54 €	61,66 €
Importe Unitario:	54,00 €	Nuevo Importe Unitario:	32,62 €					

(1) Con incidencias que retienen pago o deniegan el expediente.  
(2) Se calcula sobre superficie declarada admisible.  
(3) Aplicación del artículo 16 bis del RD 147/2023.

Puede verificar la integridad de una copia de este documento mediante la lectura del código QR adjunto o mediante el acceso a la dirección <https://ws050.juntadeandalucia.es/verificarFirma> indicando el código de VERIFICACIÓN

FIRMADO POR

RAQUEL MARIA ESPIN CRESPO

FECHA

26/06/2024

VERIFICACIÓN

Pk2jmMQ72K8YCCE9EQ8LU85ENJJJ6M

PÁGINA

3622/8857





**RECINTOS PROPUESTOS**

REF.	REFERENCIA SIGPAC	CULTIVO	S/R	USO SIGPAC	Sup. Dec. admisible	Sup. Campo	Sup. Determ.	Sup. Resuelta
-1317536	14-008-056-00030-0002	AVENA	S		1,58		1,58	1,58
-1317535	14-008-056-00030-0002	AVENA	S		0,49		0,49	0,49
-1317534	14-008-056-00027-0001	AVENA	S		0,29		0,29	0,29
-1140841	14-008-054-00328-0003	TRANQUILLÓN	S		0,36		0,36	0,36
-1140839	14-008-054-00326-0003	TRANQUILLÓN	S		0,48		0,48	0,48
-815247	14-008-054-00328-0001	TRANQUILLÓN	S		0,60		0,60	0,60
-171371	14-008-029-00077-0001	TRANQUILLÓN	S		0,03		0,03	0,03
-171254	14-008-026-00047-0005	AVENA	S		0,01		0,01	0,01
4211481	14-008-029-00076-0001	TRANQUILLÓN	S		1,51		1,51	1,51
1700000006865943	14-008-025-00376-0001	AVENA	S		0,88		0,88	0,88
1700000006865944	14-008-029-00046-0002	TRANQUILLÓN	S		0,46		0,46	0,46
1700000006865945	14-008-064-00124-0001	MEZCLA VEZA - AVENA	S		0,21		0,21	0,21
1700000006865946	14-008-038-00048-0003	AVENA	S		0,97		0,97	0,97
1700000006865947	14-008-027-00276-0001	AVENA	S		0,72		0,72	0,72
1700000006865948	14-008-027-00261-0001	AVENA	S		0,46		0,46	0,46
1700000006865949	14-008-027-00024-0001	AVENA	S		1,33		1,33	1,33
1700000006865950	14-008-064-00126-0001	MEZCLA VEZA - AVENA	S		1,37		1,37	1,37
1700000006865951	14-008-026-00048-0001	AVENA	S		1,76		1,76	1,76
1700000006865952	14-008-026-00049-0001	AVENA	S		3,25		3,25	3,25
1700000006865953	14-008-055-00013-0001	AVENA	S		0,82		0,82	0,82
1700000006865954	14-008-055-00015-0001	AVENA	S		1,03		1,03	1,03
1700000006865955	14-008-055-00016-0001	AVENA	S		0,39		0,39	0,39
1700000006865956	14-008-045-00217-0001	TRANQUILLÓN	S		0,69		0,69	0,69
1700000006865957	14-008-056-00073-0001	MEZCLA VEZA - AVENA	S		0,47		0,47	0,47
1700000006865958	14-008-029-00045-0001	AVENA	S		1,16		1,16	1,16
1700000006865959	14-008-029-00059-0001	TRANQUILLÓN	S		1,82		1,82	1,82
1700000006865960	14-008-029-00060-0001	BARBECHO TRADICIONAL	S		0,08		0,08	0,08
1700000006865961	14-008-029-00061-0001	BARBECHO TRADICIONAL	S		0,81		0,81	0,81
1700000006865962	14-008-029-00080-0001	AVENA	S		2,26		2,26	2,26
1700000006865963	14-008-029-00081-0001	AVENA	S		1,15		1,15	1,15
1700000006865964	14-008-026-00047-0001	AVENA	S		0,39		0,39	0,39
1700000006865965	14-008-056-00031-0004	MEZCLA VEZA - AVENA	S		0,38		0,38	0,38
1700000006865968	14-008-052-00206-0001	TRANQUILLÓN	S		2,81		2,81	2,81
1700000006865969	14-008-054-00467-0001	MEZCLA VEZA - AVENA	S		0,77		0,77	0,77
1700000006865970	14-008-054-00465-0001	MEZCLA VEZA - AVENA	S		0,14		0,14	0,14
1700000006865971	14-008-054-00466-0001	MEZCLA VEZA - AVENA	S		0,49		0,49	0,49
1700000006865972	14-008-054-00468-0001	MEZCLA VEZA - AVENA	S		0,45		0,45	0,45
1700000006865973	14-008-054-00485-0001	MEZCLA VEZA - AVENA	S		0,06		0,06	0,06
1700000006865974	14-008-056-00054-0002	MEZCLA VEZA - AVENA	S		0,82		0,82	0,82
1700000006865975	14-008-056-00096-0001	MEZCLA VEZA - AVENA	S		0,31		0,31	0,31
1700000006865976	14-008-054-00325-0001	TRANQUILLÓN	S		0,09		0,09	0,09
1700000006865977	14-008-054-00326-0001	TRANQUILLÓN	S		0,71		0,71	0,71
1700000006865979	14-008-054-00327-0001	TRANQUILLÓN	S		0,02		0,02	0,02
1700000006865980	14-008-026-00047-0002	OLIVAR	S		0,10		0,10	0,10
1700000006865982	14-008-029-00046-0001	OLIVAR	S		0,97		0,97	0,97
1700000006865983	14-008-026-00047-0003	OLIVAR	S		0,43		0,43	0,43
1700000006865984	14-008-055-00017-0001	AVENA	S		0,04		0,04	0,04

**INCIDENCIAS**

**INCIDENCIA DESCRIPCIÓN**

86119 Carga ganadera NO cumple con el valor mínimo de 0,2 UGM/ha.  
 Recinto:14-008-038-00048-00004 Cultivo:62000 PASTOS PERMANENTES DE 5 O MAS AÑOS-SIN VARIEDAD Secano Carga

(1) Con incidencias que retienen pago o deniegan el expediente.  
 (2) Se calcula sobre superficie declarada admisible.  
 (3) Aplicación del artículo 16 bis del RD 147/2023.

Puede verificar la integridad de una copia de este documento mediante la lectura del código QR adjunto o mediante el acceso a la dirección <a href="https://ws050.juntadeandalucia.es/verificarFirma">https://ws050.juntadeandalucia.es/verificarFirma</a> indicando el código de VERIFICACIÓN					
FIRMADO POR	RAQUEL MARIA ESPIN CRESPO		FECHA		26/06/2024
VERIFICACIÓN	Pk2jmMQ72K8YCC9E9EQ8LU85ENJJ6M		PÁGINA		3623/8857



**INCIDENCIAS**

**INCIDENCIA DESCRIPCIÓN**

	Ganadera:0	
	Recinto:14-008-054-00326-00004	Cultivo:62000 PASTOS PERMANENTES DE 5 O MAS AÑOS-SIN VARIEDAD Secano Carga
	Ganadera:0	
	Recinto:14-008-056-00030-00003	Cultivo:62000 PASTOS PERMANENTES DE 5 O MAS AÑOS-SIN VARIEDAD Secano Carga
	Ganadera:0	
	Recinto:14-008-056-00030-00010	Cultivo:62000 PASTOS PERMANENTES DE 5 O MAS AÑOS-SIN VARIEDAD Secano Carga
	Ganadera:0	
	Recinto:14-008-056-00030-00012	Cultivo:62000 PASTOS PERMANENTES DE 5 O MAS AÑOS-SIN VARIEDAD Secano Carga
	Ganadera:0	
86122	Recinto superficie forrajera que realiza la actividad de producción de pastoreo y no declara el o los códigos del Registro de Explotaciones Ganaderas de Andalucía, REGA.	
	Recinto:14-008-038-00048-00004	Cultivo:62000 PASTOS PERMANENTES DE 5 O MAS AÑOS-SIN VARIEDAD Secano
	Recinto:14-008-054-00326-00004	Cultivo:62000 PASTOS PERMANENTES DE 5 O MAS AÑOS-SIN VARIEDAD Secano
	Recinto:14-008-056-00030-00003	Cultivo:62000 PASTOS PERMANENTES DE 5 O MAS AÑOS-SIN VARIEDAD Secano
	Recinto:14-008-056-00030-00010	Cultivo:62000 PASTOS PERMANENTES DE 5 O MAS AÑOS-SIN VARIEDAD Secano
	Recinto:14-008-056-00030-00012	Cultivo:62000 PASTOS PERMANENTES DE 5 O MAS AÑOS-SIN VARIEDAD Secano
86124	Recinto de forrajera para Cálculo de Carga Ganadera que No pertenece a Explotación.	
	Recinto:14-008-038-00048-00004	Cultivo:62000 PASTOS PERMANENTES DE 5 O MAS AÑOS-SIN VARIEDAD Secano
	Recinto:14-008-054-00326-00004	Cultivo:62000 PASTOS PERMANENTES DE 5 O MAS AÑOS-SIN VARIEDAD Secano
	Recinto:14-008-054-00328-00004	Cultivo:62000 PASTOS PERMANENTES DE 5 O MAS AÑOS-SIN VARIEDAD Secano
	Recinto:14-008-056-00030-00003	Cultivo:62000 PASTOS PERMANENTES DE 5 O MAS AÑOS-SIN VARIEDAD Secano
	Recinto:14-008-056-00030-00010	Cultivo:62000 PASTOS PERMANENTES DE 5 O MAS AÑOS-SIN VARIEDAD Secano
	Recinto:14-008-056-00030-00012	Cultivo:62000 PASTOS PERMANENTES DE 5 O MAS AÑOS-SIN VARIEDAD Secano

**Datos considerados para el Cálculo de la Carga Ganadera del expediente**

Superficie determinada para Cálculo Carga Ganadera: 0,00 ha  
 Carga Ganadera del Expediente: 0,00 ugm/ha

**Incidencias de carga ganadera**

**INCIDENCIA DESCRIPCIÓN**

86122	Recinto superficie forrajera que realiza la actividad de producción de pastoreo y no declara el o los códigos del Registro de Explotaciones Ganaderas de Andalucía, REGA.	
	Recinto:14-008-056-00030-00012	Cultivo:62000 PASTOS PERMANENTES DE 5 O MAS AÑOS-SIN VARIEDAD Secano
	Recinto:14-008-056-00030-00010	Cultivo:62000 PASTOS PERMANENTES DE 5 O MAS AÑOS-SIN VARIEDAD Secano
	Recinto:14-008-054-00326-00004	Cultivo:62000 PASTOS PERMANENTES DE 5 O MAS AÑOS-SIN VARIEDAD Secano
	Recinto:14-008-056-00030-00003	Cultivo:62000 PASTOS PERMANENTES DE 5 O MAS AÑOS-SIN VARIEDAD Secano
	Recinto:14-008-038-00048-00004	Cultivo:62000 PASTOS PERMANENTES DE 5 O MAS AÑOS-SIN VARIEDAD Secano
86124	Recinto de forrajera para Cálculo de Carga Ganadera que No pertenece a Explotación.	
	Recinto:14-008-056-00030-00012	Cultivo:62000 PASTOS PERMANENTES DE 5 O MAS AÑOS-SIN VARIEDAD Secano
	Recinto:14-008-056-00030-00010	Cultivo:62000 PASTOS PERMANENTES DE 5 O MAS AÑOS-SIN VARIEDAD Secano
	Recinto:14-008-054-00328-00004	Cultivo:62000 PASTOS PERMANENTES DE 5 O MAS AÑOS-SIN VARIEDAD Secano
	Recinto:14-008-054-00326-00004	Cultivo:62000 PASTOS PERMANENTES DE 5 O MAS AÑOS-SIN VARIEDAD Secano
	Recinto:14-008-056-00030-00003	Cultivo:62000 PASTOS PERMANENTES DE 5 O MAS AÑOS-SIN VARIEDAD Secano
	Recinto:14-008-038-00048-00004	Cultivo:62000 PASTOS PERMANENTES DE 5 O MAS AÑOS-SIN VARIEDAD Secano
86128	Recinto de Forrajeras que no ha contabilizado para Carga Ganadera por no tener una explotación válida para el cálculo de la Carga Ganadera	
	Recinto:14-008-056-00030-00012	Cultivo:62 PASTOS PERMANENTES DE 5 O MAS AÑOS-
	Recinto:14-008-056-00030-00010	Cultivo:62 PASTOS PERMANENTES DE 5 O MAS AÑOS-
	Recinto:14-008-054-00328-00004	Cultivo:62 PASTOS PERMANENTES DE 5 O MAS AÑOS-
	Recinto:14-008-054-00326-00004	Cultivo:62 PASTOS PERMANENTES DE 5 O MAS AÑOS-
	Recinto:14-008-056-00030-00003	Cultivo:62 PASTOS PERMANENTES DE 5 O MAS AÑOS-
	Recinto:14-008-038-00048-00004	Cultivo:62 PASTOS PERMANENTES DE 5 O MAS AÑOS-
86132	Recinto superficie forrajera que no realiza la actividad de producción de pastoreo.	
	Recinto:14-008-029-00060-00001	Cultivo:20000 BARBECHO TRADICIONAL-SIN VARIEDAD Secano
	Recinto:14-008-029-00061-00001	Cultivo:20000 BARBECHO TRADICIONAL-SIN VARIEDAD Secano

(1) Con incidencias que retienen pago o deniegan el expediente.  
 (2) Se calcula sobre superficie declarada admisible.  
 (3) Aplicación del artículo 16 bis del RD 147/2023.

Puede verificar la integridad de una copia de este documento mediante la lectura del código QR adjunto o mediante el acceso a la dirección <a href="https://ws050.juntadeandalucia.es/verificarFirma">https://ws050.juntadeandalucia.es/verificarFirma</a> indicando el código de VERIFICACIÓN					
FIRMADO POR	RAQUEL MARIA ESPIN CRESPO		FECHA		26/06/2024
VERIFICACIÓN	Pk2jmMQ72K8YCCE9EQ8LU85ENJJ6M		PÁGINA		3624/8857

**APELLIDOS Y NOMBRE / RAZÓN SOCIAL**

ROPERO AGUILERA LUIS

**NIF**

\*\*\*\*5756\*

**EXPEDIENTE**

1227994

**RESOLUCIÓN**

CONCESIÓN DE LA AYUDA

**DATOS DE MANTENIMIENTO UNIDADES****GRUPO DE PAGO**

ZONAS DE LIMITACIONES NATURALES

**Sup. Dec.  
Admisible**

166,39

**Sup.  
Resuelta**

166,39

**Sobredecl.**

0,00

**% Sobredecl.**

0,00

**RESUMEN DE PAGOS**

	<b>IMPORTE ( Euros )</b>			
	<b>RESUELTO</b>	<b>FEADER</b>	<b>MAPA</b>	<b>CAPADR</b>
Pago realizado	1.081,20	919,02	106,06	56,12
A pagar	106,80	90,78	10,48	5,54
<b>TOTAL</b>	<b>1.188,00</b>	<b>1.009,80</b>	<b>116,54</b>	<b>61,66</b>

**APLICACIÓN DE REDUCCIONES Y PENALIZACIONES (%)**

<b>Criterios de subvencionabilidad (1)</b>	<b>Presentación tardía</b>	<b>Omisión declaración</b>	<b>Condicionabilidad</b>
0,00	0,00	0,00	0,00

**IMPORTE ( Euros )**

Calculado(2)	Reducción	Penalización	Reducción Penalización (3)	Penalización adicional	Resuelto	FEADER	MAPA	CAPADR
1.188,00 €	0,00 €	0,00 €	0,00 €	0,00 €	1.188,00 €	1.009,80 €	116,54 €	61,66 €
<b>Importe Unitario:</b>	<b>54,00 €</b>	<b>Nuevo Importe Unitario:</b>	<b>7,14 €</b>					

(1) Con incidencias que retienen pago o deniegan el expediente.

(2) Se calcula sobre superficie declarada admisible.

(3) Aplicación del artículo 16 bis del RD 147/2023.

Puede verificar la integridad de una copia de este documento mediante la lectura del código QR adjunto o mediante el acceso a la dirección <https://ws050.juntadeandalucia.es/verificarFirma> indicando el código de VERIFICACIÓN

FIRMADO POR	RAQUEL MARIA ESPIN CRESPO	FECHA	26/06/2024
VERIFICACIÓN	Pk2jmMQ72K8YCCE9EQ8LU85ENJJ6M	PÁGINA	3625/8857





**RECINTOS PROPUESTOS**

REF.	REFERENCIA SIGPAC	CULTIVO	S/R	USO SIGPAC	Sup. Dec. admisible	Sup. Campo	Sup. Determ.	Sup. Resuelta
-1562911	14-013-028-00273-0013	OLIVAR	S		0,02		0,02	0,02
-1083250	14-013-031-00052-0054	PASTOS PERMANENTES DE 5 O MAS AÑOS	S		7,97		7,97	7,97
-1083247	14-013-028-00184-0007	OLIVAR	S		0,21		0,21	0,21
-594752	14-013-031-00052-0001	PASTOS PERMANENTES DE 5 O MAS AÑOS	S		40,10		40,10	40,10
-573088	14-013-027-00128-0001	OLIVAR	S		1,16		1,16	1,16
1700000006440548	14-013-027-00078-0001	OLIVAR	S		5,22		5,22	5,22
1700000006440549	14-013-027-00097-0002	OLIVAR	S		1,17		1,17	1,17
1700000006440550	14-013-027-09007-0006	OLIVAR	S		0,09		0,09	0,09
1700000006694626	14-013-027-00073-0001	OLIVAR	S		0,84		0,84	0,84
1700000006694627	14-013-031-00052-0014	OLIVAR	S		0,19		0,19	0,19
1700000006694628	14-013-031-00074-0002	OLIVAR	S		2,35		2,35	2,35
1700000006694629	14-013-031-00075-0005	OLIVAR	S		3,93		3,93	3,93
1700000006694630	14-013-027-00098-0001	OLIVAR	S		0,35		0,35	0,35
1700000006694631	14-013-029-00012-0001	OLIVAR	S		0,80		0,80	0,80
1700000006694632	14-013-027-00099-0001	OLIVAR	S		1,31		1,31	1,31
1700000006694633	14-013-027-00125-0007	OLIVAR	S		1,91		1,91	1,91
1700000006694635	14-013-027-00098-0002	OLIVAR	S		0,65		0,65	0,65
1700000006694636	14-013-031-00052-0037	PASTOS PERMANENTES DE 5 O MAS AÑOS	S		0,51		0,51	0,51
1700000006694637	14-013-031-00052-0028	PASTOS PERMANENTES DE 5 O MAS AÑOS	S		3,12		3,12	3,12
1700000006694638	14-013-027-00124-0005	OLIVAR	S		0,53		0,53	0,53
1700000006694639	14-013-027-00125-0006	OLIVAR	S		1,16		1,16	1,16
1700000006694640	14-013-031-00052-0024	PASTOS PERMANENTES DE 5 O MAS AÑOS	S		0,67		0,67	0,67
1700000006694641	14-013-028-00121-0003	OLIVAR	S		1,60		1,60	1,60
1700000006694642	14-013-028-00120-0002	OLIVAR	S		1,20		1,20	1,20
1700000006694643	14-013-028-09008-0006	OLIVAR	S		0,04		0,04	0,04
1700000006694644	14-013-027-00114-0002	OLIVAR	S		0,15		0,15	0,15
1700000006694646	14-013-028-00184-0001	OLIVAR	S		3,62		3,62	3,62
1700000006694647	14-013-028-00190-0001	OLIVAR	S		1,17		1,17	1,17
1700000006694649	14-013-028-00168-0001	OLIVAR	S		2,04		2,04	2,04
1700000006694650	14-013-028-00198-0001	OLIVAR	S		0,27		0,27	0,27
1700000006694651	14-013-028-00199-0001	OLIVAR	S		1,09		1,09	1,09
1700000006694652	14-013-028-00222-0014	OLIVAR	S		4,75		4,75	4,75
1700000006694661	14-013-031-00052-0003	PASTOS PERMANENTES DE 5 O MAS AÑOS	S		58,64		58,64	58,64
1700000006694670	14-013-027-00105-0001	OLIVAR	S		1,96		1,96	1,96
1700000006694671	14-013-027-00106-0002	OLIVAR	S		0,22		0,22	0,22
1700000006694672	14-013-027-00113-0005	OLIVAR	S		3,79		3,79	3,79
1700000006694674	14-013-027-00160-0001	OLIVAR	S		0,52		0,52	0,52
1700000006694683	14-013-027-00103-0002	OLIVAR	S		1,23		1,23	1,23
1700000006694686	14-013-028-00223-0001	OLIVAR	S		1,63		1,63	1,63
1700000006694688	14-013-028-00221-0001	OLIVAR	S		2,00		2,00	2,00
1700000006694689	14-013-028-00222-0013	OLIVAR	S		2,87		2,87	2,87
1700000006694690	14-013-028-09007-0003	OLIVAR	S		0,01		0,01	0,01
1700000006694692	14-013-027-00129-0001	OLIVAR	S		1,38		1,38	1,38
1700000006694696	14-013-028-00221-0005	OLIVAR	S		0,48		0,48	0,48
1700000006694698	14-013-027-00102-0002	OLIVAR	S		1,47		1,47	1,47

**INCIDENCIAS**

**INCIDENCIA DESCRIPCIÓN**

- 452 Actividad agraria declarada en un recinto no compatible con el uso PA, PR o PS asignado en SIGPAC para ese recinto.  
 Recinto:14-013-031-00048-00001 Cultivo:62000 PASTOS PERMANENTES DE 5 O MAS AÑOS-SIN VARIEDAD Secano USO ASIGNADO EN SIGPAC:PR  
 Recinto:14-013-031-00052-00001 Cultivo:62000 PASTOS PERMANENTES DE 5 O MAS AÑOS-SIN VARIEDAD Secano USO

(1) Con incidencias que retienen pago o deniegan el expediente.  
 (2) Se calcula sobre superficie declarada admisible.  
 (3) Aplicación del artículo 16 bis del RD 147/2023.

Puede verificar la integridad de una copia de este documento mediante la lectura del código QR adjunto o mediante el acceso a la dirección <a href="https://ws050.juntadeandalucia.es/verificarFirma">https://ws050.juntadeandalucia.es/verificarFirma</a> indicando el código de VERIFICACIÓN					
FIRMADO POR	RAQUEL MARIA ESPIN CRESPO		FECHA		26/06/2024
VERIFICACIÓN	Pk2jmMQ72K8YCC9EQ8LU85ENJJ6M		PÁGINA		3626/8857



**INCIDENCIAS****INCIDENCIA DESCRIPCIÓN**

	ASIGNADO EN SIGPAC:PR			
	Recinto:14-013-031-00052-00003	Cultivo:62000	PASTOS PERMANENTES DE 5 O MAS AÑOS-SIN VARIEDAD	Secano USO
	ASIGNADO EN SIGPAC:PR			
	Recinto:14-013-031-00052-00025	Cultivo:62000	PASTOS PERMANENTES DE 5 O MAS AÑOS-SIN VARIEDAD	Secano USO
	ASIGNADO EN SIGPAC:PA			
	Recinto:14-013-031-00052-00045	Cultivo:62000	PASTOS PERMANENTES DE 5 O MAS AÑOS-SIN VARIEDAD	Secano USO
	ASIGNADO EN SIGPAC:PS			
	Recinto:14-013-031-00052-00052	Cultivo:62000	PASTOS PERMANENTES DE 5 O MAS AÑOS-SIN VARIEDAD	Secano USO
	ASIGNADO EN SIGPAC:PR			
	Recinto:14-013-031-00052-00053	Cultivo:62000	PASTOS PERMANENTES DE 5 O MAS AÑOS-SIN VARIEDAD	Secano USO
	ASIGNADO EN SIGPAC:PR			
	Recinto:14-013-031-00074-00003	Cultivo:62000	PASTOS PERMANENTES DE 5 O MAS AÑOS-SIN VARIEDAD	Secano USO
	ASIGNADO EN SIGPAC:PR			
	Recinto:14-013-031-00075-00004	Cultivo:62000	PASTOS PERMANENTES DE 5 O MAS AÑOS-SIN VARIEDAD	Secano USO
	ASIGNADO EN SIGPAC:PR			
	Recinto:14-013-031-00075-00006	Cultivo:62000	PASTOS PERMANENTES DE 5 O MAS AÑOS-SIN VARIEDAD	Secano USO
	ASIGNADO EN SIGPAC:PR			
	Recinto:14-013-031-00075-00007	Cultivo:62000	PASTOS PERMANENTES DE 5 O MAS AÑOS-SIN VARIEDAD	Secano USO
	ASIGNADO EN SIGPAC:PR			
	Recinto:14-013-031-00077-00002	Cultivo:62000	PASTOS PERMANENTES DE 5 O MAS AÑOS-SIN VARIEDAD	Secano USO
	ASIGNADO EN SIGPAC:PS			
86121	Recinto superficie forrajera que no realiza la actividad de producción de pastoreo.			
	Recinto:14-013-031-00048-00001	Cultivo:62000	PASTOS PERMANENTES DE 5 O MAS AÑOS-SIN VARIEDAD	Secano Actividad Agraria del recinto:2
	Recinto:14-013-031-00052-00001	Cultivo:62000	PASTOS PERMANENTES DE 5 O MAS AÑOS-SIN VARIEDAD	Secano Actividad Agraria del recinto:2
	Recinto:14-013-031-00052-00002	Cultivo:62000	PASTOS PERMANENTES DE 5 O MAS AÑOS-SIN VARIEDAD	Secano Actividad Agraria del recinto:2
	Recinto:14-013-031-00052-00003	Cultivo:62000	PASTOS PERMANENTES DE 5 O MAS AÑOS-SIN VARIEDAD	Secano Actividad Agraria del recinto:2
	Recinto:14-013-031-00052-00025	Cultivo:62000	PASTOS PERMANENTES DE 5 O MAS AÑOS-SIN VARIEDAD	Secano Actividad Agraria del recinto:2
	Recinto:14-013-031-00052-00045	Cultivo:62000	PASTOS PERMANENTES DE 5 O MAS AÑOS-SIN VARIEDAD	Secano Actividad Agraria del recinto:2
	Recinto:14-013-031-00052-00052	Cultivo:62000	PASTOS PERMANENTES DE 5 O MAS AÑOS-SIN VARIEDAD	Secano Actividad Agraria del recinto:2
	Recinto:14-013-031-00052-00053	Cultivo:62000	PASTOS PERMANENTES DE 5 O MAS AÑOS-SIN VARIEDAD	Secano Actividad Agraria del recinto:2
	Recinto:14-013-031-00074-00003	Cultivo:62000	PASTOS PERMANENTES DE 5 O MAS AÑOS-SIN VARIEDAD	Secano Actividad Agraria del recinto:2
	Recinto:14-013-031-00075-00004	Cultivo:62000	PASTOS PERMANENTES DE 5 O MAS AÑOS-SIN VARIEDAD	Secano Actividad Agraria del recinto:2
	Recinto:14-013-031-00075-00006	Cultivo:62000	PASTOS PERMANENTES DE 5 O MAS AÑOS-SIN VARIEDAD	Secano Actividad Agraria del recinto:2
	Recinto:14-013-031-00075-00007	Cultivo:62000	PASTOS PERMANENTES DE 5 O MAS AÑOS-SIN VARIEDAD	Secano Actividad Agraria del recinto:2
	Recinto:14-013-031-00077-00001	Cultivo:62000	PASTOS PERMANENTES DE 5 O MAS AÑOS-SIN VARIEDAD	Secano Actividad Agraria del recinto:2
	Recinto:14-013-031-00077-00002	Cultivo:62000	PASTOS PERMANENTES DE 5 O MAS AÑOS-SIN VARIEDAD	Secano Actividad Agraria del recinto:2
86122	Recinto superficie forrajera que realiza la actividad de producción de pastoreo y no declara el o los códigos del Registro de Explotaciones Ganaderas de Andalucía, REGA.			
	Recinto:14-013-031-00052-00001	Cultivo:62000	PASTOS PERMANENTES DE 5 O MAS AÑOS-SIN VARIEDAD	Secano
	Recinto:14-013-031-00052-00003	Cultivo:62000	PASTOS PERMANENTES DE 5 O MAS AÑOS-SIN VARIEDAD	Secano
86124	Recinto de forrajera para Cálculo de Carga Ganadera que No pertenece a Explotación.			
	Recinto:14-013-031-00052-00001	Cultivo:62000	PASTOS PERMANENTES DE 5 O MAS AÑOS-SIN VARIEDAD	Secano
	Recinto:14-013-031-00052-00003	Cultivo:62000	PASTOS PERMANENTES DE 5 O MAS AÑOS-SIN VARIEDAD	Secano

**Datos considerados para el Cálculo de la Carga Ganadera del expediente**

**Superficie determinada para Cálculo Carga Ganadera:** 111,01 ha  
**Carga Ganadera del Expediente:** 0,37 ugm/ha

<b>Explotación</b>	<b>Especie</b>	<b>Ugm Calculada para CG</b>
--------------------	----------------	------------------------------

(1) Con incidencias que retienen pago o deniegan el expediente.  
(2) Se calcula sobre superficie declarada admisible.  
(3) Aplicación del artículo 16 bis del RD 147/2023.

Puede verificar la integridad de una copia de este documento mediante la lectura del código QR adjunto o mediante el acceso a la dirección <https://ws050.juntadeandalucia.es/verificarFirma> indicando el código de VERIFICACIÓN

FIRMADO POR	RAQUEL MARIA ESPIN CRESPO	FECHA	26/06/2024
VERIFICACIÓN	Pk2jmMQ72K8YCCE9EQ8LU85ENJJ6M	PÁGINA	3627/8857





**Datos considerados para el Cálculo de la Carga Ganadera del expediente**

Explotación	Especie	Ugm Calculada para CG
ES140130000137	CAPRINA	19,95
ES140130000137	OVINA	21,18

**Recintos Determinados para el Cálculo de Garga Ganadera**

REF.	REFERENCIA SIGPAC	CULTIVO	DESCRIPCIÓN CULTIVO	S/R	SUP. RESUELTA (ha)
-1083250	14-013-031-00052-00054	62000	PASTOS PERMANENTES DE 5 O MAS AÑOS-SIN VARIEDAD	S	7,97
-594752	14-013-031-00052-00001	62000	PASTOS PERMANENTES DE 5 O MAS AÑOS-SIN VARIEDAD	S	40,10
1700000006694636	14-013-031-00052-00037	62000	PASTOS PERMANENTES DE 5 O MAS AÑOS-SIN VARIEDAD	S	0,51
1700000006694637	14-013-031-00052-00028	62000	PASTOS PERMANENTES DE 5 O MAS AÑOS-SIN VARIEDAD	S	3,12
1700000006694640	14-013-031-00052-00024	62000	PASTOS PERMANENTES DE 5 O MAS AÑOS-SIN VARIEDAD	S	0,67
1700000006694661	14-013-031-00052-00003	62000	PASTOS PERMANENTES DE 5 O MAS AÑOS-SIN VARIEDAD	S	58,64

**Incidencias de carga ganadera**

**INCIDENCIA DESCRIPCIÓN**

452	Actividad agraria declarada en un recinto no compatible con el uso PA, PR o PS asignado en SIGPAC para ese recinto. Recinto:14-013-031-00075-00007 Cultivo:62000 PASTOS PERMANENTES DE 5 O MAS AÑOS-SIN VARIEDAD Secano USO ASIGNADO EN SIGPAC:PR Recinto:14-013-031-00075-00006 Cultivo:62000 PASTOS PERMANENTES DE 5 O MAS AÑOS-SIN VARIEDAD Secano USO ASIGNADO EN SIGPAC:PR Recinto:14-013-031-00052-00053 Cultivo:62000 PASTOS PERMANENTES DE 5 O MAS AÑOS-SIN VARIEDAD Secano USO ASIGNADO EN SIGPAC:PR Recinto:14-013-031-00052-00001 Cultivo:62000 PASTOS PERMANENTES DE 5 O MAS AÑOS-SIN VARIEDAD Secano USO ASIGNADO EN SIGPAC:PR Recinto:14-013-031-00052-00003 Cultivo:62000 PASTOS PERMANENTES DE 5 O MAS AÑOS-SIN VARIEDAD Secano USO ASIGNADO EN SIGPAC:PR Recinto:14-013-031-00052-00025 Cultivo:62000 PASTOS PERMANENTES DE 5 O MAS AÑOS-SIN VARIEDAD Secano USO ASIGNADO EN SIGPAC:PA Recinto:14-013-031-00048-00001 Cultivo:62000 PASTOS PERMANENTES DE 5 O MAS AÑOS-SIN VARIEDAD Secano USO ASIGNADO EN SIGPAC:PR Recinto:14-013-031-00052-00052 Cultivo:62000 PASTOS PERMANENTES DE 5 O MAS AÑOS-SIN VARIEDAD Secano USO ASIGNADO EN SIGPAC:PR Recinto:14-013-031-00074-00003 Cultivo:62000 PASTOS PERMANENTES DE 5 O MAS AÑOS-SIN VARIEDAD Secano USO ASIGNADO EN SIGPAC:PR Recinto:14-013-031-00052-00045 Cultivo:62000 PASTOS PERMANENTES DE 5 O MAS AÑOS-SIN VARIEDAD Secano USO ASIGNADO EN SIGPAC:PS Recinto:14-013-031-00075-00004 Cultivo:62000 PASTOS PERMANENTES DE 5 O MAS AÑOS-SIN VARIEDAD Secano USO ASIGNADO EN SIGPAC:PR Recinto:14-013-031-00077-00002 Cultivo:62000 PASTOS PERMANENTES DE 5 O MAS AÑOS-SIN VARIEDAD Secano USO ASIGNADO EN SIGPAC:PS
86122	Recinto superficie forrajera que realiza la actividad de producción de pastoreo y no declara el o los códigos del Registro de Explotaciones Ganaderas de Andalucía, REGA. Recinto:14-013-031-00052-00001 Cultivo:62000 PASTOS PERMANENTES DE 5 O MAS AÑOS-SIN VARIEDAD Secano Recinto:14-013-031-00052-00003 Cultivo:62000 PASTOS PERMANENTES DE 5 O MAS AÑOS-SIN VARIEDAD Secano
86124	Recinto de forrajera para Cálculo de Carga Ganadera que No pertenece a Explotación. Recinto:14-013-031-00052-00001 Cultivo:62000 PASTOS PERMANENTES DE 5 O MAS AÑOS-SIN VARIEDAD Secano Recinto:14-013-031-00052-00003 Cultivo:62000 PASTOS PERMANENTES DE 5 O MAS AÑOS-SIN VARIEDAD Secano
86128	Recinto de Forrajeras que no ha contabilizado para Carga Ganadera por no tener una explotación válida para el cálculo de la Carga Ganadera Recinto:14-013-031-00075-00007 Cultivo:62 PASTOS PERMANENTES DE 5 O MAS AÑOS- Recinto:14-013-031-00075-00006 Cultivo:62 PASTOS PERMANENTES DE 5 O MAS AÑOS- Recinto:14-013-031-00052-00053 Cultivo:62 PASTOS PERMANENTES DE 5 O MAS AÑOS- Recinto:14-013-031-00052-00001 Cultivo:62 PASTOS PERMANENTES DE 5 O MAS AÑOS- Recinto:14-013-031-00052-00003 Cultivo:62 PASTOS PERMANENTES DE 5 O MAS AÑOS- Recinto:14-013-031-00052-00025 Cultivo:62 PASTOS PERMANENTES DE 5 O MAS AÑOS- Recinto:14-013-031-00048-00001 Cultivo:62 PASTOS PERMANENTES DE 5 O MAS AÑOS-

(1) Con incidencias que retienen pago o deniegan el expediente.  
 (2) Se calcula sobre superficie declarada admisible.  
 (3) Aplicación del artículo 16 bis del RD 147/2023.

Puede verificar la integridad de una copia de este documento mediante la lectura del código QR adjunto o mediante el acceso a la dirección <a href="https://ws050.juntadeandalucia.es/verificarFirma">https://ws050.juntadeandalucia.es/verificarFirma</a> indicando el código de VERIFICACIÓN					
FIRMADO POR	RAQUEL MARIA ESPIN CRESPO		FECHA		26/06/2024
VERIFICACIÓN	Pk2jmMQ72K8YCCE9EQ8LU85ENJJ6M		PÁGINA		3628/8857



	Recinto:14-013-031-00052-00052	Cultivo:62	PASTOS PERMANENTES DE 5 O MAS AÑOS-
	Recinto:14-013-031-00074-00003	Cultivo:62	PASTOS PERMANENTES DE 5 O MAS AÑOS-
	Recinto:14-013-031-00052-00045	Cultivo:62	PASTOS PERMANENTES DE 5 O MAS AÑOS-
	Recinto:14-013-031-00052-00002	Cultivo:62	PASTOS PERMANENTES DE 5 O MAS AÑOS-
	Recinto:14-013-031-00075-00004	Cultivo:62	PASTOS PERMANENTES DE 5 O MAS AÑOS-
	Recinto:14-013-031-00077-00002	Cultivo:62	PASTOS PERMANENTES DE 5 O MAS AÑOS-
	Recinto:14-013-031-00077-00001	Cultivo:62	PASTOS PERMANENTES DE 5 O MAS AÑOS-
86132	Recinto superficie forrajera que no realiza la actividad de producción de pastoreo.		
	Recinto:14-013-031-00075-00007	Cultivo:62000	PASTOS PERMANENTES DE 5 O MAS AÑOS-SIN VARIEDAD Secano
	Recinto:14-013-031-00075-00006	Cultivo:62000	PASTOS PERMANENTES DE 5 O MAS AÑOS-SIN VARIEDAD Secano
	Recinto:14-013-031-00052-00053	Cultivo:62000	PASTOS PERMANENTES DE 5 O MAS AÑOS-SIN VARIEDAD Secano
	Recinto:14-013-031-00052-00001	Cultivo:62000	PASTOS PERMANENTES DE 5 O MAS AÑOS-SIN VARIEDAD Secano
	Recinto:14-013-031-00052-00003	Cultivo:62000	PASTOS PERMANENTES DE 5 O MAS AÑOS-SIN VARIEDAD Secano
	Recinto:14-013-031-00052-00025	Cultivo:62000	PASTOS PERMANENTES DE 5 O MAS AÑOS-SIN VARIEDAD Secano
	Recinto:14-013-031-00048-00001	Cultivo:62000	PASTOS PERMANENTES DE 5 O MAS AÑOS-SIN VARIEDAD Secano
	Recinto:14-013-031-00052-00052	Cultivo:62000	PASTOS PERMANENTES DE 5 O MAS AÑOS-SIN VARIEDAD Secano
	Recinto:14-013-031-00074-00003	Cultivo:62000	PASTOS PERMANENTES DE 5 O MAS AÑOS-SIN VARIEDAD Secano
	Recinto:14-013-031-00052-00045	Cultivo:62000	PASTOS PERMANENTES DE 5 O MAS AÑOS-SIN VARIEDAD Secano
	Recinto:14-013-031-00052-00002	Cultivo:62000	PASTOS PERMANENTES DE 5 O MAS AÑOS-SIN VARIEDAD Secano
	Recinto:14-013-031-00075-00004	Cultivo:62000	PASTOS PERMANENTES DE 5 O MAS AÑOS-SIN VARIEDAD Secano
	Recinto:14-013-031-00077-00002	Cultivo:62000	PASTOS PERMANENTES DE 5 O MAS AÑOS-SIN VARIEDAD Secano
	Recinto:14-013-031-00077-00001	Cultivo:62000	PASTOS PERMANENTES DE 5 O MAS AÑOS-SIN VARIEDAD Secano

(1) Con incidencias que retienen pago o deniegan el expediente.  
 (2) Se calcula sobre superficie declarada admisible.  
 (3) Aplicación del artículo 16 bis del RD 147/2023.

Puede verificar la integridad de una copia de este documento mediante la lectura del código QR adjunto o mediante el acceso a la dirección <a href="https://ws050.juntadeandalucia.es/verificarFirma">https://ws050.juntadeandalucia.es/verificarFirma</a> indicando el código de VERIFICACIÓN				
FIRMADO POR	RAQUEL MARIA ESPIN CRESPO	FECHA	26/06/2024	
VERIFICACIÓN	Pk2jmMQ72K8YCCE9EQ8LU85ENJJ6M	PÁGINA	3629/8857	

**APELLIDOS Y NOMBRE / RAZÓN SOCIAL**

ROPERO ARANDA ROSA MARIA

**NIF**

\*\*\*\*4958\*

**EXPEDIENTE**

1129231

**RESOLUCIÓN**

CONCESIÓN DE LA AYUDA

**DATOS DE MANTENIMIENTO UNIDADES****GRUPO DE PAGO**

ZONAS DE LIMITACIONES NATURALES

**Sup. Dec.  
Admisible**

61,75

**Sup.  
Resuelta**

61,75

**Sobredecl.**

0,00

**% Sobredecl.**

0,00

**RESUMEN DE PAGOS**

	<b>IMPORTE ( Euros )</b>			
	<b>RESUELTO</b>	<b>FEADER</b>	<b>MAPA</b>	<b>CAPADR</b>
Pago realizado	1.081,20	919,02	106,06	56,12
A pagar	106,80	90,78	10,48	5,54
<b>TOTAL</b>	<b>1.188,00</b>	<b>1.009,80</b>	<b>116,54</b>	<b>61,66</b>

**APLICACIÓN DE REDUCCIONES Y PENALIZACIONES (%)**

<b>Criterios de subvencionabilidad (1)</b>	<b>Presentación tardía</b>	<b>Omisión declaración</b>	<b>Condicionabilidad</b>
0,00	0,00	0,00	0,00

**IMPORTE ( Euros )**

Calculado(2)	Reducción	Penalización	Reducción Penalización (3)	Penalización adicional	Resuelto	FEADER	MAPA	CAPADR
1.188,00 €	0,00 €	0,00 €	0,00 €	0,00 €	1.188,00 €	1.009,80 €	116,54 €	61,66 €
<b>Importe Unitario:</b>	<b>54,00 €</b>	<b>Nuevo Importe Unitario:</b>	<b>19,24 €</b>					

(1) Con incidencias que retienen pago o deniegan el expediente.  
 (2) Se calcula sobre superficie declarada admisible.  
 (3) Aplicación del artículo 16 bis del RD 147/2023.

Puede verificar la integridad de una copia de este documento mediante la lectura del código QR adjunto o mediante el acceso a la dirección <a href="https://ws050.juntadeandalucia.es/verificarFirma">https://ws050.juntadeandalucia.es/verificarFirma</a> indicando el código de VERIFICACIÓN					
FIRMADO POR	RAQUEL MARIA ESPIN CRESPO		FECHA		26/06/2024
VERIFICACIÓN	Pk2jmMQ72K8YCCE9EQ8LU85ENJJ6M		PÁGINA		3630/8857



**RECINTOS PROPUESTOS**

REF.	REFERENCIA SIGPAC	CULTIVO	S/R	USO SIGPAC	Sup. Dec. admisible	Sup. Campo	Sup. Determ.	Sup. Resuelta
-1264097	14-035-008-00102-0001	BARBECHO TRADICIONAL	S		0,61		0,61	0,61
-95035	14-035-045-00038-0001	TRIGO BLANDO	S		3,50		3,50	3,50
4124058	14-035-008-00103-0001	BARBECHO TRADICIONAL	S		0,80		0,80	0,80
4124088	14-035-008-00104-0001	BARBECHO TRADICIONAL	S		0,82		0,82	0,82
4124089	14-035-008-00096-0001	BARBECHO TRADICIONAL	S		1,20		1,20	1,20
1700000005400290	14-008-025-00194-0001	GUISANTES	S		0,32		0,32	0,32
1700000005400291	14-035-051-00068-0001	CEBADA	S		0,56		0,56	0,56
1700000005400292	14-035-046-00129-0001	TRIGO BLANDO	S		0,53		0,53	0,53
1700000005400293	14-008-025-00195-0001	GUISANTES	S		0,79		0,79	0,79
1700000005400294	14-035-016-00174-0001	BARBECHO TRADICIONAL	S		2,48		2,48	2,48
1700000005400295	14-035-047-00489-0001	CEBADA	S		0,92		0,92	0,92
1700000005400296	14-035-052-00200-0001	CEBADA	S		3,16		3,16	3,16
1700000005400297	14-035-016-00289-0001	BARBECHO TRADICIONAL	S		1,55		1,55	1,55
1700000005400298	14-008-025-00196-0001	GUISANTES	S		0,72		0,72	0,72
1700000005400299	14-035-019-00358-0001	TRIGO BLANDO	S		2,45		2,45	2,45
1700000005400300	14-035-022-00064-0001	TRIGO BLANDO	S		0,79		0,79	0,79
1700000005400301	14-035-022-00281-0001	TRIGO BLANDO	S		0,75		0,75	0,75
1700000005400302	14-035-022-00068-0001	TRIGO BLANDO	S		1,57		1,57	1,57
1700000005400305	14-035-020-00336-0001	TRIGO BLANDO	S		0,65		0,65	0,65
1700000005400308	14-035-052-00043-0001	BARBECHO TRADICIONAL	S		0,65		0,65	0,65
1700000005400309	14-035-052-00045-0001	BARBECHO TRADICIONAL	S		2,78		2,78	2,78
1700000005400310	14-035-052-00046-0001	BARBECHO TRADICIONAL	S		0,55		0,55	0,55
1700000005400311	14-035-052-00037-0001	BARBECHO TRADICIONAL	S		0,49		0,49	0,49
1700000005400312	14-035-052-00038-0001	BARBECHO TRADICIONAL	S		0,97		0,97	0,97
1700000005400314	14-035-045-00028-0001	GUISANTES	S		3,56		3,56	3,56
1700000005400315	14-035-047-00391-0001	CEBADA	S		1,11		1,11	1,11
1700000005400316	14-035-018-00251-0001	BARBECHO TRADICIONAL	S		1,21		1,21	1,21
1700000005400317	14-035-017-00209-0001	BARBECHO TRADICIONAL	S		0,33		0,33	0,33
1700000005400318	14-035-017-00210-0001	BARBECHO TRADICIONAL	S		0,78		0,78	0,78
1700000005400319	14-035-017-00211-0001	BARBECHO TRADICIONAL	S		0,52		0,52	0,52
1700000005400320	14-035-017-00213-0001	BARBECHO TRADICIONAL	S		0,52		0,52	0,52
1700000005400322	14-035-021-00204-0001	TRIGO BLANDO	S		0,87		0,87	0,87
1700000005400323	14-035-021-00205-0001	TRIGO BLANDO	S		0,86		0,86	0,86
1700000005400325	14-035-051-00260-0001	CEBADA	S		1,44		1,44	1,44
1700000005400326	14-035-048-00377-0001	CEBADA	S		0,87		0,87	0,87
1700000005400327	14-035-047-00464-0001	CEBADA	S		0,49		0,49	0,49
1700000005400328	14-035-010-00240-0001	CEBADA	S		1,38		1,38	1,38
1700000005400329	14-035-010-00162-0001	TRIGO BLANDO	S		0,65		0,65	0,65
1700000005400330	14-035-025-00186-0001	OLIVAR	S		2,82		2,82	2,82
1700000005400331	14-035-025-00187-0001	OLIVAR	S		5,15		5,15	5,15
1700000005400332	14-035-045-00023-0001	OLIVAR	S		0,60		0,60	0,60
1700000005400333	14-035-019-00343-0001	TRIGO BLANDO	S		1,70		1,70	1,70
1700000005400334	14-035-019-00344-0001	TRIGO BLANDO	S		1,70		1,70	1,70
1700000005400335	14-035-019-00345-0001	TRIGO BLANDO	S		0,83		0,83	0,83
1700000005400336	14-035-021-00037-0001	BARBECHO TRADICIONAL	S		2,10		2,10	2,10
1700000005400337	14-035-018-00252-0001	BARBECHO TRADICIONAL	S		1,12		1,12	1,12
1700000005400338	14-035-022-00067-0001	TRIGO BLANDO	S		0,34		0,34	0,34
1700000005400340	14-035-046-00282-0004	CEBADA	S		1,19		1,19	1,19

**Datos considerados para el Cálculo de la Carga Ganadera del expediente**

(1) Con incidencias que retienen pago o deniegan el expediente.  
 (2) Se calcula sobre superficie declarada admisible.  
 (3) Aplicación del artículo 16 bis del RD 147/2023.

Puede verificar la integridad de una copia de este documento mediante la lectura del código QR adjunto o mediante el acceso a la dirección <a href="https://ws050.juntadeandalucia.es/verificarFirma">https://ws050.juntadeandalucia.es/verificarFirma</a> indicando el código de VERIFICACIÓN					
FIRMADO POR	RAQUEL MARIA ESPIN CRESPO		FECHA		26/06/2024
VERIFICACIÓN	Pk2jmMQ72K8YCCE9EQ8LU85ENJJ6M		PÁGINA		3631/8857



**Datos considerados para el Cálculo de la Carga Ganadera del expediente**

Superficie determinada para Cálculo Carga Ganadera: 0,00 ha  
 Carga Ganadera del Expediente: 0,00 ugm/ha

**Incidencias de carga ganadera**

**INCIDENCIA DESCRIPCIÓN**

86132	Recinto superficie forrajera que no realiza la actividad de producción de pastoreo.
	Recinto:14-035-008-00102-00001 Cultivo:20000 BARBECHO TRADICIONAL-SIN VARIEDAD Secano
	Recinto:14-035-008-00103-00001 Cultivo:20000 BARBECHO TRADICIONAL-SIN VARIEDAD Secano
	Recinto:14-035-008-00104-00001 Cultivo:20000 BARBECHO TRADICIONAL-SIN VARIEDAD Secano
	Recinto:14-035-008-00096-00001 Cultivo:20000 BARBECHO TRADICIONAL-SIN VARIEDAD Secano
	Recinto:14-035-016-00174-00001 Cultivo:20000 BARBECHO TRADICIONAL-SIN VARIEDAD Secano
	Recinto:14-035-016-00289-00001 Cultivo:20000 BARBECHO TRADICIONAL-SIN VARIEDAD Secano
	Recinto:14-035-052-00043-00001 Cultivo:20000 BARBECHO TRADICIONAL-SIN VARIEDAD Secano
	Recinto:14-035-052-00045-00001 Cultivo:20000 BARBECHO TRADICIONAL-SIN VARIEDAD Secano
	Recinto:14-035-052-00046-00001 Cultivo:20000 BARBECHO TRADICIONAL-SIN VARIEDAD Secano
	Recinto:14-035-052-00037-00001 Cultivo:20000 BARBECHO TRADICIONAL-SIN VARIEDAD Secano
	Recinto:14-035-052-00038-00001 Cultivo:20000 BARBECHO TRADICIONAL-SIN VARIEDAD Secano
	Recinto:14-035-018-00251-00001 Cultivo:20000 BARBECHO TRADICIONAL-SIN VARIEDAD Secano
	Recinto:14-035-017-00209-00001 Cultivo:20000 BARBECHO TRADICIONAL-SIN VARIEDAD Secano
	Recinto:14-035-017-00210-00001 Cultivo:20000 BARBECHO TRADICIONAL-SIN VARIEDAD Secano
	Recinto:14-035-017-00211-00001 Cultivo:20000 BARBECHO TRADICIONAL-SIN VARIEDAD Secano
	Recinto:14-035-017-00213-00001 Cultivo:20000 BARBECHO TRADICIONAL-SIN VARIEDAD Secano
	Recinto:14-035-021-00037-00001 Cultivo:20000 BARBECHO TRADICIONAL-SIN VARIEDAD Secano
	Recinto:14-035-018-00252-00001 Cultivo:20000 BARBECHO TRADICIONAL-SIN VARIEDAD Secano

(1) Con incidencias que retienen pago o deniegan el expediente.  
 (2) Se calcula sobre superficie declarada admisible.  
 (3) Aplicación del artículo 16 bis del RD 147/2023.

Puede verificar la integridad de una copia de este documento mediante la lectura del código QR adjunto o mediante el acceso a la dirección <https://ws050.juntadeandalucia.es/verificarFirma> indicando el código de VERIFICACIÓN

FIRMADO POR	RAQUEL MARIA ESPIN CRESPO	FECHA	26/06/2024
VERIFICACIÓN	Pk2jmMQ72K8YCCE9EQ8LU85ENJJ6M	PÁGINA	3632/8857





**APELLIDOS Y NOMBRE / RAZÓN SOCIAL**

ROPERO CABELLO ANA MARIA

**NIF**

\*\*\*9485\*

**EXPEDIENTE**

1117724

**RESOLUCIÓN**

CONCESIÓN DE LA AYUDA

**DATOS DE MANTENIMIENTO UNIDADES**

**GRUPO DE PAGO**

ZONAS DE LIMITACIONES NATURALES

**Sup. Dec. Admisible**

8,46

**Sup. Resuelta**

8,46

**Sobredecl.**

0,00

**% Sobredecl.**

0,00

**RESUMEN DE PAGOS**

	<b>IMPORTE ( Euros )</b>			
	<b>RESUELTO</b>	<b>FEADER</b>	<b>MAPA</b>	<b>CAPADR</b>
Pago realizado	415,77	353,40	40,79	21,58
A pagar	41,07	34,91	4,03	2,13
<b>TOTAL</b>	<b>456,84</b>	<b>388,31</b>	<b>44,82</b>	<b>23,71</b>

**APLICACIÓN DE REDUCCIONES Y PENALIZACIONES (%)**

<b>Criterios de subvencionabilidad (1)</b>	<b>Presentación tardía</b>	<b>Omisión declaración</b>	<b>Condicionalidad</b>
0,00	0,00	0,00	0,00

**IMPORTE ( Euros )**

Calculado(2)	Reducción	Penalización	Reducción Penalización (3)	Penalización adicional	Resuelto	FEADER	MAPA	CAPADR
456,84 €	0,00 €	0,00 €	0,00 €	0,00 €	456,84 €	388,31 €	44,82 €	23,71 €
Importe Unitario:	54,00 €	Nuevo Importe Unitario:	54,00 €					

**RECINTOS PROPUESTOS**

REF.	REFERENCIA SIGPAC	CULTIVO	S/R	USO	Sup. Dec. admisible	Sup. Campo	Sup. Determ.	Sup. Resuelta
				SIGPAC				
170000005372713	14-038-001-00175-0001	OLIVAR	S		1,26		1,26	1,26
1700000005372714	14-038-112-00010-0001	OLIVAR	S		0,01		0,01	0,01
1700000005372715	14-038-112-00011-0002	OLIVAR	S		1,30		1,30	1,30
1700000005372716	14-038-101-00141-0002	OLIVAR	S		0,03		0,03	0,03
1700000005372717	14-038-101-00142-0003	OLIVAR	S		1,76		1,76	1,76
1700000005372718	14-038-101-00147-0001	OLIVAR	S		0,05		0,05	0,05
1700000005372719	14-038-040-00006-0004	OLIVAR	S		2,00		2,00	2,00
1700000005372722	14-038-005-00054-0003	OLIVAR	S		0,16		0,16	0,16
1700000005372723	14-038-005-00099-0001	OLIVAR	S		1,89		1,89	1,89

(1) Con incidencias que retienen pago o deniegan el expediente.  
 (2) Se calcula sobre superficie declarada admisible.  
 (3) Aplicación del artículo 16 bis del RD 147/2023.

Puede verificar la integridad de una copia de este documento mediante la lectura del código QR adjunto o mediante el acceso a la dirección <https://ws050.juntadeandalucia.es/verificarFirma> indicando el código de VERIFICACIÓN

FIRMADO POR	RAQUEL MARIA ESPIN CRESPO	FECHA	26/06/2024
VERIFICACIÓN	Pk2jmMQ72K8YCCE9EQ8LU85ENJJ6M	PÁGINA	3633/8857



**APELLIDOS Y NOMBRE / RAZÓN SOCIAL**

ROPERO CABELLO VICTOR MANUEL

**NIF**

\*\*\*6458\*

**EXPEDIENTE**

1154623

**RESOLUCIÓN**

CONCESIÓN DE LA AYUDA

**DATOS DE MANTENIMIENTO UNIDADES**

<b>GRUPO DE PAGO</b>	<b>Sup. Dec. Admisible</b>	<b>Sup. Resuelta</b>	<b>Sobredecl.</b>	<b>% Sobredecl.</b>
ZONAS DE LIMITACIONES NATURALES	15,44	15,44	0,00	0,00

**RESUMEN DE PAGOS**

	<b>IMPORTE ( Euros )</b>			
	<b>RESUELTO</b>	<b>FEADER</b>	<b>MAPA</b>	<b>CAPADR</b>
Pago realizado	754,48	641,31	74,02	39,15
A pagar	74,53	63,35	7,31	3,87
<b>TOTAL</b>	<b>829,01</b>	<b>704,66</b>	<b>81,33</b>	<b>43,02</b>

**APLICACIÓN DE REDUCCIONES Y PENALIZACIONES (%)**

<b>Crterios de subvencionabilidad (1)</b>	<b>Presentación tardía</b>	<b>Omisión declaración</b>	<b>Condicionalidad</b>
0,00	0,00	0,00	0,00

**IMPORTE ( Euros )**

Calculado(2)	Reducción	Penalización	Reducción Penalización (3)	Penalización adicional	Resuelto	FEADER	MAPA	CAPADR
829,01 €	0,00 €	0,00 €	0,00 €	0,00 €	829,01 €	704,66 €	81,33 €	43,02 €
Importe Unitario:	54,00 €	Nuevo Importe Unitario:	53,69 €					

**RECINTOS PROPUESTOS**

<b>REF.</b>	<b>REFERENCIA SIGPAC</b>	<b>CULTIVO</b>	<b>USO S/R SIGPAC</b>	<b>Sup. Dec. admisible</b>	<b>Sup. Campo</b>	<b>Sup. Determ.</b>	<b>Sup. Resuelta</b>
-899869	14-013-022-00182-0003	OLIVAR	S	0,12		0,12	0,12
1700000003520406	14-013-022-00388-0002	OLIVAR	S	0,40		0,40	0,40
1700000003520407	14-013-022-00389-0001	OLIVAR	S	2,93		2,93	2,93
1700000003520408	14-038-006-00081-0001	OLIVAR	S	0,01		0,01	0,01
1700000003520409	14-038-006-00082-0001	OLIVAR	S	0,88		0,88	0,88
1700000005454129	14-013-021-00451-0003	OLIVAR	S	0,43		0,43	0,43
1700000005454130	14-013-022-00377-0002	OLIVAR	S	0,37		0,37	0,37
1700000005454131	14-013-022-00384-0001	OLIVAR	S	0,34		0,34	0,34
1700000005454139	14-038-034-00234-0001	OLIVAR	S	1,55		1,55	1,55
1700000005454140	14-038-009-00150-0001	OLIVAR	S	0,38		0,38	0,38
1700000005454141	14-038-009-00151-0002	OLIVAR	S	0,01		0,01	0,01
1700000005454142	14-038-009-00154-0001	OLIVAR	S	0,01		0,01	0,01
1700000005454143	14-038-006-00097-0001	OLIVAR	S	0,30		0,30	0,30
1700000005454144	14-013-022-00182-0002	OLIVAR	S	0,22		0,22	0,22
1700000005454146	14-013-022-00140-0001	OLIVAR	S	0,63		0,63	0,63
1700000005454147	14-013-022-00093-0001	OLIVAR	S	3,61		3,61	3,61
1700000005454148	14-013-022-00126-0002	OLIVAR	S	0,31		0,31	0,31
1700000006582508	14-038-009-00162-0004	OLIVAR	S	1,61		1,61	1,61
1700000006582509	14-038-009-00163-0003	OLIVAR	S	0,01		0,01	0,01
1700000006582515	14-038-009-00214-0001	OLIVAR	S	1,32		1,32	1,32

(1) Con incidencias que retienen pago o deniegan el expediente.

(2) Se calcula sobre superficie declarada admisible.

(3) Aplicación del artículo 16 bis del RD 147/2023.

Puede verificar la integridad de una copia de este documento mediante la lectura del código QR adjunto o mediante el acceso a la dirección <https://ws050.juntadeandalucia.es/verificarFirma> indicando el código de VERIFICACIÓN

FIRMADO POR	RAQUEL MARIA ESPIN CRESPO	FECHA	26/06/2024
VERIFICACIÓN	Pk2jmMQ72K8YCC9EQ8LU85ENJJ6M	PÁGINA	3634/8857







**APELLIDOS Y NOMBRE / RAZÓN SOCIAL**

ROPERO GOMEZ ANDRES

**NIF**

\*\*\*3624\*

**EXPEDIENTE**

1198174

**RESOLUCIÓN**

CONCESIÓN DE LA AYUDA

**DATOS DE MANTENIMIENTO UNIDADES**

<b>GRUPO DE PAGO</b>	<b>Sup. Dec. Admisible</b>	<b>Sup. Resuelta</b>	<b>Sobredecl.</b>	<b>% Sobredecl.</b>
ZONAS DE LIMITACIONES NATURALES	111,62	111,62	0,00	0,00

**RESUMEN DE PAGOS**

	<b>IMPORTE ( Euros )</b>			
	<b>RESUELTO</b>	<b>FEADER</b>	<b>MAPA</b>	<b>CAPADR</b>
Pago realizado	1.080,89	918,76	106,04	56,10
A pagar	106,90	90,87	10,49	5,54
<b>TOTAL</b>	<b>1.187,79</b>	<b>1.009,63</b>	<b>116,53</b>	<b>61,64</b>

**APLICACIÓN DE REDUCCIONES Y PENALIZACIONES (%)**

<b>Criterios de subvencionabilidad (1)</b>	<b>Presentación tardía</b>	<b>Omisión declaración</b>	<b>Condicionalidad</b>
0,00	0,00	0,00	0,00

**IMPORTE ( Euros )**

Calculado(2)	Reducción	Penalización	Reducción Penalización (3)	Penalización adicional	Resuelto	FEADER	MAPA	CAPADR
1.187,79 €	0,00 €	0,00 €	0,00 €	0,00 €	1.187,79 €	1.009,62 €	116,52 €	61,65 €
<b>Importe Unitario:</b>	<b>54,00 €</b>	<b>Nuevo Importe Unitario:</b>			<b>10,64 €</b>			

**RECINTOS PROPUESTOS**

<b>REF.</b>	<b>REFERENCIA SIGPAC</b>	<b>CULTIVO</b>	<b>S/R</b>	<b>USO SIGPAC</b>	<b>Sup. Dec. admisible</b>	<b>Sup. Campo</b>	<b>Sup. Determ.</b>	<b>Sup. Resuelta</b>
-1515872	14-035-011-00012-0007	BARBECHO TRADICIONAL	S		26,04		26,04	26,03
-1236135	14-035-019-00561-0001	AVENA	S		0,68		0,68	0,68
-1236134	14-035-019-00561-0004	AVENA	S		0,27		0,27	0,27
-901776	14-035-011-00012-0021	PASTOS PERMANENTES DE 5 O MAS AÑOS	S		0,03		0,03	0,03
1700000007179807	14-035-004-00014-0001	AVENA	S		6,56		6,56	6,56
1700000007179808	14-035-004-00014-0001	AVENA	S		19,51		19,51	19,51
1700000007179809	14-035-004-00041-0001	AVENA	S		0,30		0,30	0,30
1700000007179810	14-035-004-00041-0001	AVENA	S		0,71		0,71	0,71
1700000007179813	14-035-011-00012-0007	AVENA	S		29,48		29,48	29,47
1700000007179815	14-035-011-00012-0012	PASTOS DE MENOS DE 5 AÑOS	S		0,06		0,06	0,06
1700000007179817	14-035-011-00012-0014	TRANQUILLÓN	S		0,03		0,03	0,03
1700000007179820	14-035-004-00016-0034	TRANQUILLÓN	S		0,10		0,10	0,10
1700000007179821	14-035-004-00016-0032	TRANQUILLÓN	S		7,11		7,11	7,11
1700000007179823	14-035-011-00039-0001	PASTOS PERMANENTES DE 5 O MAS AÑOS	S		0,15		0,15	0,15
1700000007179824	14-035-011-00012-0006	PASTOS PERMANENTES DE 5 O MAS AÑOS	S		0,20		0,20	0,20
1700000007179825	14-035-011-00012-0006	PASTOS PERMANENTES DE 5 O MAS AÑOS	S		1,90		1,90	1,90
1700000007179826	14-035-004-00040-0001	PASTOS PERMANENTES DE 5 O MAS AÑOS	S		0,25		0,25	0,25
1700000007179828	14-035-004-00015-0002	AVENA	S		11,94		11,94	11,94
1700000007179829	14-035-004-00040-0002	AVENA	S		1,15		1,15	1,15
1700000007179830	14-035-011-00012-0010	PASTOS PERMANENTES DE 5 O MAS AÑOS	S		3,90		3,90	3,90
1700000007179831	14-035-011-00012-0019	BARBECHO TRADICIONAL	S		0,02		0,02	0,02
1700000007179832	14-035-011-00012-0018	BARBECHO TRADICIONAL	S		0,05		0,05	0,05
1700000007179833	14-035-011-00039-0002	AVENA	S		1,20		1,20	1,20

(1) Con incidencias que retienen pago o deniegan el expediente.  
 (2) Se calcula sobre superficie declarada admisible.  
 (3) Aplicación del artículo 16 bis del RD 147/2023.

Puede verificar la integridad de una copia de este documento mediante la lectura del código QR adjunto o mediante el acceso a la dirección <a href="https://ws050.juntadeandalucia.es/verificarFirma">https://ws050.juntadeandalucia.es/verificarFirma</a> indicando el código de VERIFICACIÓN					
FIRMADO POR	RAQUEL MARIA ESPIN CRESPO		FECHA		26/06/2024
VERIFICACIÓN	Pk2jmMQ72K8YCCE9EQ8LU85ENJJ6M		PÁGINA		3635/8857

**INCIDENCIAS****INCIDENCIA DESCRIPCIÓN**

- 219 Superficie bruta de cruce en un recinto en una misma solicitud supera superficie total que el SIGPAC establece para él.  
 Recinto:14-035-011-00012-00007 Cultivo:8000 AVENA-SIN VARIEDAD Secano Suma de superficies declaradas para este recinto por el solicitante (Áreas):6342 Superficie SIGPAC total para el recinto (Áreas):6341 Exceso de superficie declarada (Hectáreas):0,01  
 Recinto:14-035-011-00012-00007 Cultivo:20000 BARBECHO TRADICIONAL-SIN VARIEDAD Secano Suma de superficies declaradas para este recinto por el solicitante (Áreas):6342 Superficie SIGPAC total para el recinto (Áreas):6341 Exceso de superficie declarada (Hectáreas):0,01  
 Recinto:14-035-011-00012-00007 Cultivo:20000 BARBECHO TRADICIONAL-SIN VARIEDAD Secano Suma de superficies declaradas para este recinto por el solicitante (Áreas):6342 Superficie SIGPAC total para el recinto (Áreas):6341 Exceso de superficie declarada (Hectáreas):0,01  
 Recinto:14-035-011-00012-00007 Cultivo:20000 BARBECHO TRADICIONAL-SIN VARIEDAD Secano Suma de superficies declaradas para este recinto por el solicitante (Áreas):6342 Superficie SIGPAC total para el recinto (Áreas):6341 Exceso de superficie declarada (Hectáreas):0,01
- 4272 Verifica que las líneas de declaración de las Solicitudes Únicas no tienen solapes con la capa de Retroactividad Gráfica (ambas de la misma campaña) a nivel de expediente/línea de declaración gráfica de la solicitud.  
 Recinto:14-035-011-00012-00007 Cultivo: - Agregado de la referencia del recinto.:0 Zona de la referencia del recinto.:0 Superficie solapada.:0,04 Id. Incid.:95152940
- 86122 Recinto superficie forrajera que realiza la actividad de producción de pastoreo y no declara el o los códigos del Registro de Explotaciones Ganaderas de Andalucía, REGA.  
 Recinto:14-035-004-00040-00002 Cultivo:20000 BARBECHO TRADICIONAL-SIN VARIEDAD Secano  
 Recinto:14-035-004-00041-00001 Cultivo:20000 BARBECHO TRADICIONAL-SIN VARIEDAD Secano  
 Recinto:14-035-011-00012-00007 Cultivo:20000 BARBECHO TRADICIONAL-SIN VARIEDAD Secano
- 86124 Recinto de forrajera para Cálculo de Carga Ganadera que No pertenece a Explotación.  
 Recinto:14-035-004-00040-00002 Cultivo:20000 BARBECHO TRADICIONAL-SIN VARIEDAD Secano  
 Recinto:14-035-004-00041-00001 Cultivo:20000 BARBECHO TRADICIONAL-SIN VARIEDAD Secano  
 Recinto:14-035-011-00012-00007 Cultivo:20000 BARBECHO TRADICIONAL-SIN VARIEDAD Secano

**Datos considerados para el Cálculo de la Carga Ganadera del expediente**

Superficie determinada para Cálculo Carga Ganadera: 6,49 ha

Carga Ganadera del Expediente: 5,07 ugm/ha

Explotación	Especie	Ugm Calculada para CG
ES140350000425	OVINA	32,88

**Recintos Determinados para el Cálculo de Garga Ganadera**

REF.	REFERENCIA SIGPAC	CULTIVO	DESCRIPCIÓN CULTIVO	S/R	SUP. RESUELTA (ha)
-901776	14-035-011-00012-00021	62000	PASTOS PERMANENTES DE 5 O MAS AÑOS-SIN VARIEDAD	S	0,03
1700000007179815	14-035-011-00012-00012	63000	PASTOS DE MENOS DE 5 AÑOS-SIN VARIEDAD	S	0,06
1700000007179823	14-035-011-00039-00001	62000	PASTOS PERMANENTES DE 5 O MAS AÑOS-SIN VARIEDAD	S	0,15
1700000007179824	14-035-011-00012-00006	62000	PASTOS PERMANENTES DE 5 O MAS AÑOS-SIN VARIEDAD	S	0,20
1700000007179825	14-035-011-00012-00006	62000	PASTOS PERMANENTES DE 5 O MAS AÑOS-SIN VARIEDAD	S	1,90
1700000007179826	14-035-004-00040-00001	62000	PASTOS PERMANENTES DE 5 O MAS AÑOS-SIN VARIEDAD	S	0,25
1700000007179830	14-035-011-00012-00010	62000	PASTOS PERMANENTES DE 5 O MAS AÑOS-SIN VARIEDAD	S	3,90

**Incidenias de carga ganadera****INCIDENCIA DESCRIPCIÓN**

- 219 Superficie bruta de cruce en un recinto en una misma solicitud supera superficie total que el SIGPAC establece para él.  
 Recinto:14-035-011-00012-00007 Cultivo:20000 BARBECHO TRADICIONAL-SIN VARIEDAD Secano Suma de superficies declaradas para este recinto por el solicitante (Áreas):6342 Superficie SIGPAC total para el recinto (Áreas):6341 Exceso de superficie declarada (Hectáreas):0,01  
 Recinto:14-035-011-00012-00007 Cultivo:20000 BARBECHO TRADICIONAL-SIN VARIEDAD Secano Suma de superficies declaradas para este recinto por el solicitante (Áreas):6342 Superficie SIGPAC total para el recinto (Áreas):6341 Exceso de superficie declarada (Hectáreas):0,01  
 Recinto:14-035-011-00012-00007 Cultivo:20000 BARBECHO TRADICIONAL-SIN VARIEDAD Secano Suma de superficies declaradas para este recinto por el solicitante (Áreas):6342 Superficie SIGPAC total para el recinto (Áreas):6341 Exceso de superficie declarada (Hectáreas):0,01

(1) Con incidencias que retienen pago o deniegan el expediente.  
 (2) Se calcula sobre superficie declarada admisible.  
 (3) Aplicación del artículo 16 bis del RD 147/2023.

Puede verificar la integridad de una copia de este documento mediante la lectura del código QR adjunto o mediante el acceso a la dirección <https://ws050.juntadeandalucia.es/verificarFirma> indicando el código de VERIFICACIÓN

FIRMADO POR	RAQUEL MARIA ESPIN CRESPO	FECHA	26/06/2024
VERIFICACIÓN	Pk2jmMQ72K8YCCE9EQ8LU85ENJJ6M	PÁGINA	3636/8857





- declarada (Hectáreas):0,01
- 86122 Recinto superficie forrajera que realiza la actividad de producción de pastoreo y no declara el o los códigos del Registro de Explotaciones Ganaderas de Andalucía, REGA.  
 Recinto:14-035-011-00012-00007 Cultivo:20000 BARBECHO TRADICIONAL-SIN VARIEDAD Secano  
 Recinto:14-035-004-00040-00002 Cultivo:20000 BARBECHO TRADICIONAL-SIN VARIEDAD Secano  
 Recinto:14-035-011-00012-00007 Cultivo:20000 BARBECHO TRADICIONAL-SIN VARIEDAD Secano  
 Recinto:14-035-004-00041-00001 Cultivo:20000 BARBECHO TRADICIONAL-SIN VARIEDAD Secano
- 86124 Recinto de forrajera para Cálculo de Carga Ganadera que No pertenece a Explotación.  
 Recinto:14-035-011-00012-00007 Cultivo:20000 BARBECHO TRADICIONAL-SIN VARIEDAD Secano  
 Recinto:14-035-004-00040-00002 Cultivo:20000 BARBECHO TRADICIONAL-SIN VARIEDAD Secano  
 Recinto:14-035-011-00012-00007 Cultivo:20000 BARBECHO TRADICIONAL-SIN VARIEDAD Secano  
 Recinto:14-035-004-00041-00001 Cultivo:20000 BARBECHO TRADICIONAL-SIN VARIEDAD Secano
- 86128 Recinto de Forrajeras que no ha contabilizado para Carga Ganadera por no tener una explotación válida para el cálculo de la Carga Ganadera  
 Recinto:14-035-011-00012-00007 Cultivo:20 BARBECHO TRADICIONAL-  
 Recinto:14-035-004-00040-00002 Cultivo:20 BARBECHO TRADICIONAL-  
 Recinto:14-035-011-00012-00007 Cultivo:20 BARBECHO TRADICIONAL-  
 Recinto:14-035-004-00041-00001 Cultivo:20 BARBECHO TRADICIONAL-
- 86132 Recinto superficie forrajera que no realiza la actividad de producción de pastoreo.  
 Recinto:14-035-011-00012-00007 Cultivo:20000 BARBECHO TRADICIONAL-SIN VARIEDAD Secano  
 Recinto:14-035-011-00012-00019 Cultivo:20000 BARBECHO TRADICIONAL-SIN VARIEDAD Secano  
 Recinto:14-035-011-00012-00018 Cultivo:20000 BARBECHO TRADICIONAL-SIN VARIEDAD Secano

(1) Con incidencias que retienen pago o deniegan el expediente.  
 (2) Se calcula sobre superficie declarada admisible.  
 (3) Aplicación del artículo 16 bis del RD 147/2023.

Puede verificar la integridad de una copia de este documento mediante la lectura del código QR adjunto o mediante el acceso a la dirección <https://ws050.juntadeandalucia.es/verificarFirma> indicando el código de VERIFICACIÓN

FIRMADO POR	RAQUEL MARIA ESPIN CRESPO	FECHA	26/06/2024	
VERIFICACIÓN	Pk2jmMQ72K8YCCE9EQ8LU85ENJJ6M	PÁGINA	3637/8857	



**APELLIDOS Y NOMBRE / RAZÓN SOCIAL**

ROPERO LACHHEIN LOURDES

**NIF**

\*\*\*\*3134\*

**EXPEDIENTE**

1193110

**RESOLUCIÓN**

CONCESIÓN DE LA AYUDA

**DATOS DE MANTENIMIENTO UNIDADES**

**GRUPO DE PAGO**

ZONAS DE LIMITACIONES NATURALES

**Sup. Dec. Admisible**

406,14

**Sup. Resuelta**

406,14

**Sobredecl.**

0,00

**% Sobredecl.**

0,00

**RESUMEN DE PAGOS**

	<b><u>IMPORTE ( Euros )</u></b>			
	<b><u>RESUELTO</u></b>	<b><u>FEADER</u></b>	<b><u>MAPA</u></b>	<b><u>CAPADR</u></b>
Pago realizado	1.081,20	919,02	106,06	56,12
A pagar	106,80	90,78	10,48	5,54
<b>TOTAL</b>	<b>1.188,00</b>	<b>1.009,80</b>	<b>116,54</b>	<b>61,66</b>

**APLICACIÓN DE REDUCCIONES Y PENALIZACIONES (%)**

<b><u>Criterios de subvencionabilidad (1)</u></b>	<b><u>Presentación tardía</u></b>	<b><u>Omisión declaración</u></b>	<b><u>Condicionabilidad</u></b>
0,00	0,00	0,00	0,00

**IMPORTE ( Euros )**

<b><u>Calculado(2)</u></b>	<b><u>Reducción</u></b>	<b><u>Penalización</u></b>	<b><u>Reducción Penalización (3)</u></b>	<b><u>Penalización adicional</u></b>	<b><u>Resuelto</u></b>	<b><u>FEADER</u></b>	<b><u>MAPA</u></b>	<b><u>CAPADR</u></b>
1.188,00 €	0,00 €	0,00 €	0,00 €	0,00 €	1.188,00 €	1.009,80 €	116,54 €	61,66 €
<b>Importe Unitario:</b>	<b>54,00 €</b>	<b>Nuevo Importe Unitario:</b>	<b>2,93 €</b>					

(1) Con incidencias que retienen pago o deniegan el expediente.  
 (2) Se calcula sobre superficie declarada admisible.  
 (3) Aplicación del artículo 16 bis del RD 147/2023.

Puede verificar la integridad de una copia de este documento mediante la lectura del código QR adjunto o mediante el acceso a la dirección <a href="https://ws050.juntadeandalucia.es/verificarFirma">https://ws050.juntadeandalucia.es/verificarFirma</a> indicando el código de VERIFICACIÓN				
FIRMADO POR	RAQUEL MARIA ESPIN CRESPO	FECHA	26/06/2024	
VERIFICACIÓN	Pk2jmMQ72K8YCCE9EQ8LU85ENJJ6M	PÁGINA	3638/8857	



**RECINTOS PROPUESTOS**

REF.	REFERENCIA SIGPAC	CULTIVO	S/R	USO SIGPAC	Sup._Dec. admisible	Sup. Campo	Sup. Determ.	Sup. Resuelta
-1524197	14-035-007-00032-0007	BARBECHO TRADICIONAL	R		5,05		5,05	5,05
-1278948	14-035-007-00032-0006	BARBECHO TRADICIONAL	S		0,82		0,82	0,82
-1086737	14-035-006-00055-0003	BARBECHO TRADICIONAL	S		119,37		119,37	119,37
-551474	14-035-006-00088-0001	BARBECHO TRADICIONAL	S		7,81		7,81	7,81
-106046	14-035-019-00365-0002	CEBADA	S		1,48		1,48	1,48
4636131	14-035-007-00036-0001	BARBECHO TRADICIONAL	S		17,70		17,70	17,70
4636138	14-035-007-00037-0001	BARBECHO TRADICIONAL	S		62,02		62,02	62,02
1700000006532401	14-035-019-00711-0001	CEBADA	S		2,85		2,85	2,85
1700000006532402	14-035-006-00057-0003	CEBADA	S		57,15		57,15	57,15
1700000006532403	14-035-006-00056-0001	AVENA	S		38,58		38,58	38,58
1700000006532404	14-035-007-00034-0001	BARBECHO TRADICIONAL	S		0,77		0,77	0,77
1700000006532405	14-035-007-00032-0011	BARBECHO TRADICIONAL	S		0,09		0,09	0,09
1700000006532406	14-035-007-00035-0001	BARBECHO TRADICIONAL	S		7,95		7,95	7,95
1700000006532409	14-035-007-00035-0004	BARBECHO TRADICIONAL	S		1,54		1,54	1,54
1700000006532410	14-035-007-00032-0006	AVENA	S		23,23		23,23	23,23
1700000006532411	14-035-007-00032-0006	BARBECHO TRADICIONAL	S		15,89		15,89	15,89
1700000006532412	14-035-006-00056-0006	BARBECHO TRADICIONAL	S		0,53		0,53	0,53
1700000006532413	14-035-019-00684-0001	CEBADA	S		1,17		1,17	1,17
1700000006532414	14-035-007-00030-0001	CEBADA	S		6,31		6,31	6,31
1700000006532416	14-035-019-00366-0001	CEBADA	S		2,73		2,73	2,73
1700000006532417	14-035-007-00032-0006	BARBECHO TRADICIONAL	S		15,48		15,48	15,48
1700000006532418	14-035-019-00671-0001	CEBADA	S		0,64		0,64	0,64
1700000006532419	14-035-019-00621-0001	CEBADA	S		1,23		1,23	1,23
1700000006532420	14-035-009-00289-0001	CEBADA	S		4,11		4,11	4,11
1700000006532421	14-035-019-00678-0001	CEBADA	S		0,23		0,23	0,23
1700000006532423	14-035-009-00290-0001	CEBADA	S		1,13		1,13	1,13
1700000006532424	14-035-007-00038-0001	BARBECHO TRADICIONAL	S		3,90		3,90	3,90
1700000006532425	14-035-019-00363-0002	CEBADA	S		0,71		0,71	0,71
1700000006532426	14-035-019-00365-0001	CEBADA	S		5,67		5,67	5,67

**Datos considerados para el Cálculo de la Carga Ganadera del expediente**

Superficie determinada para Cálculo Carga Ganadera: 0,00 ha  
 Carga Ganadera del Expediente: 0,00 ugm/ha

**Incidencias de carga ganadera**

**INCIDENCIA DESCRIPCIÓN**

86132	Recinto superficie forrajera que no realiza la actividad de producción de pastoreo.
	Recinto:14-035-007-00032-00007 Cultivo:20000 BARBECHO TRADICIONAL-SIN VARIEDAD Regadío
	Recinto:14-035-007-00032-00006 Cultivo:20000 BARBECHO TRADICIONAL-SIN VARIEDAD Secano
	Recinto:14-035-006-00055-00003 Cultivo:20000 BARBECHO TRADICIONAL-SIN VARIEDAD Secano
	Recinto:14-035-006-00088-00001 Cultivo:20000 BARBECHO TRADICIONAL-SIN VARIEDAD Secano
	Recinto:14-035-007-00036-00001 Cultivo:20000 BARBECHO TRADICIONAL-SIN VARIEDAD Secano
	Recinto:14-035-007-00037-00001 Cultivo:20000 BARBECHO TRADICIONAL-SIN VARIEDAD Secano
	Recinto:14-035-007-00034-00001 Cultivo:20000 BARBECHO TRADICIONAL-SIN VARIEDAD Secano
	Recinto:14-035-007-00032-00011 Cultivo:20000 BARBECHO TRADICIONAL-SIN VARIEDAD Secano
	Recinto:14-035-007-00035-00001 Cultivo:20000 BARBECHO TRADICIONAL-SIN VARIEDAD Secano
	Recinto:14-035-007-00035-00004 Cultivo:20000 BARBECHO TRADICIONAL-SIN VARIEDAD Secano
	Recinto:14-035-007-00032-00006 Cultivo:20000 BARBECHO TRADICIONAL-SIN VARIEDAD Secano
	Recinto:14-035-006-00056-00006 Cultivo:20000 BARBECHO TRADICIONAL-SIN VARIEDAD Secano
	Recinto:14-035-007-00032-00006 Cultivo:20000 BARBECHO TRADICIONAL-SIN VARIEDAD Secano

(1) Con incidencias que retienen pago o deniegan el expediente.  
 (2) Se calcula sobre superficie declarada admisible.  
 (3) Aplicación del artículo 16 bis del RD 147/2023.

Puede verificar la integridad de una copia de este documento mediante la lectura del código QR adjunto o mediante el acceso a la dirección <a href="https://ws050.juntadeandalucia.es/verificarFirma">https://ws050.juntadeandalucia.es/verificarFirma</a> indicando el código de VERIFICACIÓN					
FIRMADO POR	RAQUEL MARIA ESPIN CRESPO		FECHA		26/06/2024
VERIFICACIÓN	Pk2jmMQ72K8YCCE9EQ8LU85ENJJ6M		PÁGINA		3639/8857



Recinto:14-035-007-00038-00001 Cultivo:20000 BARBECHO TRADICIONAL-SIN VARIEDAD Secano

(1) Con incidencias que retienen pago o deniegan el expediente.  
(2) Se calcula sobre superficie declarada admisible.  
(3) Aplicación del artículo 16 bis del RD 147/2023.

Puede verificar la integridad de una copia de este documento mediante la lectura del código QR adjunto o mediante el acceso a la dirección <https://ws050.juntadeandalucia.es/verificarFirma> indicando el código de VERIFICACIÓN

FIRMADO POR	RAQUEL MARIA ESPIN CRESCO	FECHA	26/06/2024
VERIFICACIÓN	Pk2jmMQ72K8YCCE9EQ8LU85ENJJ6M	PÁGINA	3640/8857





**APELLIDOS Y NOMBRE / RAZÓN SOCIAL**

ROPERO LACHHEIN MARIA DEL CARMEN

**NIF**

\*\*\*\*7014\*

**EXPEDIENTE**

1210227

**RESOLUCIÓN**

CONCESIÓN DE LA AYUDA

**DATOS DE MANTENIMIENTO UNIDADES**

**GRUPO DE PAGO**

ZONAS DE LIMITACIONES NATURALES

**Sup. Dec.  
Admisible**

443,49

**Sup.  
Resuelta**

443,49

**Sobredecl.**

0,00

**% Sobredecl.**

0,00

**RESUMEN DE PAGOS**

	<b>IMPORTE ( Euros )</b>			
	<b>RESUELTO</b>	<b>FEADER</b>	<b>MAPA</b>	<b>CAPADR</b>
Pago realizado	1.081,20	919,02	106,06	56,12
A pagar	106,80	90,78	10,48	5,54
<b>TOTAL</b>	<b>1.188,00</b>	<b>1.009,80</b>	<b>116,54</b>	<b>61,66</b>

**APLICACIÓN DE REDUCCIONES Y PENALIZACIONES (%)**

<b>Criterios de subvencionabilidad (1)</b>	<b>Presentación tardía</b>	<b>Omisión declaración</b>	<b>Condicionabilidad</b>
0,00	0,00	0,00	0,00

**IMPORTE ( Euros )**

Calculado(2)	Reducción	Penalización	Reducción Penalización (3)	Penalización adicional	Resuelto	FEADER	MAPA	CAPADR
1.188,00 €	0,00 €	0,00 €	0,00 €	0,00 €	1.188,00 €	1.009,80 €	116,54 €	61,66 €
<b>Importe Unitario:</b>	54,00 €	<b>Nuevo Importe Unitario:</b>	2,68 €					

(1) Con incidencias que retienen pago o deniegan el expediente.  
 (2) Se calcula sobre superficie declarada admisible.  
 (3) Aplicación del artículo 16 bis del RD 147/2023.

Puede verificar la integridad de una copia de este documento mediante la lectura del código QR adjunto o mediante el acceso a la dirección <a href="https://ws050.juntadeandalucia.es/verificarFirma">https://ws050.juntadeandalucia.es/verificarFirma</a> indicando el código de VERIFICACIÓN				
FIRMADO POR	RAQUEL MARIA ESPIN CRESPO	FECHA	26/06/2024	
VERIFICACIÓN	Pk2jmMQ72K8YCCE9EQ8LU85ENJJ6M	PÁGINA	3641/8857	

**RECINTOS PROPUESTOS**

REF.	REFERENCIA SIGPAC	CULTIVO	S/R	USO SIGPAC	Sup. Dec. admisible	Sup. Campo	Sup. Determ.	Sup. Resuelta
-1122535	14-035-039-00110-0013	BARBECHO TRADICIONAL	S		0,01		0,01	0,01
-1014136	14-035-039-00110-0027	PASTOS PERMANENTES DE 5 O MAS AÑOS	S		0,01		0,01	0,01
-1014135	14-035-039-00110-0026	PASTOS PERMANENTES DE 5 O MAS AÑOS	S		0,15		0,15	0,15
-1014134	14-035-039-00110-0025	PASTOS PERMANENTES DE 5 O MAS AÑOS	S		0,24		0,24	0,24
-1014133	14-035-039-00110-0024	PASTOS PERMANENTES DE 5 O MAS AÑOS	S		0,08		0,08	0,08
-1014132	14-035-039-00110-0023	PASTOS PERMANENTES DE 5 O MAS AÑOS	S		0,12		0,12	0,12
-1014131	14-035-039-00110-0022	PASTOS PERMANENTES DE 5 O MAS AÑOS	S		0,36		0,36	0,36
-1014130	14-035-039-00110-0021	PASTOS PERMANENTES DE 5 O MAS AÑOS	S		0,12		0,12	0,12
-1014129	14-035-039-00110-0020	PASTOS PERMANENTES DE 5 O MAS AÑOS	S		0,06		0,06	0,06
-1014128	14-035-039-00110-0019	PASTOS PERMANENTES DE 5 O MAS AÑOS	S		0,07		0,07	0,07
-1014127	14-035-039-00110-0018	PASTOS PERMANENTES DE 5 O MAS AÑOS	S		0,07		0,07	0,07
-1014126	14-035-013-00028-0005	PASTOS PERMANENTES DE 5 O MAS AÑOS	S		0,19		0,19	0,19
-131856	14-035-013-00032-0003	BARBECHO TRADICIONAL	S		8,30		8,30	8,30
-131850	14-035-013-00032-0003	BARBECHO TRADICIONAL	S		7,52		7,52	7,52
1700000005936360	14-035-013-00028-0001	BARBECHO TRADICIONAL	S		53,01		53,01	53,01
1700000005936361	14-035-039-00110-0013	BARBECHO TRADICIONAL	S		0,02		0,02	0,02
1700000005936362	14-035-039-00110-0013	CEBADA	S		24,60		24,60	24,60
1700000005936363	14-035-014-00346-0002	BARBECHO TRADICIONAL	S		0,63		0,63	0,63
1700000005936364	14-035-014-00343-0002	MEZCLA VEZA - AVENA	S		9,78		9,78	9,78
1700000005936365	14-035-014-00345-0002	BARBECHO TRADICIONAL	S		10,32		10,32	10,32
1700000005936366	14-035-014-00343-0002	BARBECHO TRADICIONAL	S		10,36		10,36	10,36
1700000005936367	14-035-014-00344-0002	BARBECHO TRADICIONAL	S		20,93		20,93	20,93
1700000005936368	14-035-013-00032-0003	BARBECHO TRADICIONAL	S		1,12		1,12	1,12
1700000005936369	14-035-013-00032-0003	BARBECHO TRADICIONAL	S		11,21		11,21	11,21
1700000005936371	14-035-013-00028-0001	BARBECHO TRADICIONAL	S		62,63		62,63	62,63
1700000005936372	14-035-039-00110-0013	BARBECHO TRADICIONAL	S		31,60		31,60	31,60
1700000005936374	14-035-039-00110-0013	BARBECHO TRADICIONAL	S		38,36		38,36	38,36
1700000005936375	14-035-014-00333-0001	BARBECHO TRADICIONAL	S		17,65		17,65	17,65
1700000005936376	14-035-014-00333-0001	MEZCLA VEZA - AVENA	S		0,63		0,63	0,63
1700000005936377	14-035-039-00110-0014	CEBADA	S		3,67		3,67	3,67
1700000005936378	14-035-039-00110-0014	MEZCLA VEZA - AVENA	S		25,36		25,36	25,36
1700000005936379	14-035-013-00099-0001	MEZCLA VEZA - AVENA	S		21,95		21,95	21,95
1700000005936380	14-035-014-00333-0001	MEZCLA VEZA - AVENA	S		19,07		19,07	19,07
1700000005936381	14-035-014-00332-0001	MEZCLA VEZA - AVENA	S		2,13		2,13	2,13
1700000005936382	14-035-013-00029-0001	BARBECHO TRADICIONAL	S		29,15		29,15	29,15
1700000005936383	14-035-013-00031-0004	BARBECHO TRADICIONAL	S		29,79		29,79	29,79
1700000005936384	14-035-013-00030-0001	BARBECHO TRADICIONAL	S		2,22		2,22	2,22

**Datos considerados para el Cálculo de la Carga Ganadera del expediente**

Superficie determinada para Cálculo Carga Ganadera: 166,36 ha

Carga Ganadera del Expediente: 0,82 ugm/ha

Explotación	Especie	Ugm Calculada para CG
ES140350000426	CAPRINA	0,10
ES140350000426	OVINA	83,13
ES140350000426	PORCINO	30,02
ES140350000550	OVINA	23,67

(1) Con incidencias que retienen pago o deniegan el expediente.  
(2) Se calcula sobre superficie declarada admisible.  
(3) Aplicación del artículo 16 bis del RD 147/2023.

Puede verificar la integridad de una copia de este documento mediante la lectura del código QR adjunto o mediante el acceso a la dirección <https://ws050.juntadeandalucia.es/verificarFirma> indicando el código de VERIFICACIÓN

FIRMADO POR	RAQUEL MARIA ESPIN CRESPO	FECHA	26/06/2024
VERIFICACIÓN	Pk2jmMQ72K8YCCE9EQ8LU85ENJJ6M	PÁGINA	3642/8857





**Recintos Determinados para el Cálculo de Garga Ganadera**

REF.	REFERENCIA SIGPAC	CULTIVO	DESCRIPCIÓN CULTIVO	S/R	SUP.
					RESUELTA (ha)
-1122535	14-035-039-00110-00013	20000	BARBECHO TRADICIONAL-SIN VARIEDAD	S	0,01
-1014136	14-035-039-00110-00027	62000	PASTOS PERMANENTES DE 5 O MAS AÑOS-SIN VARIEDAD	S	0,01
-1014135	14-035-039-00110-00026	62000	PASTOS PERMANENTES DE 5 O MAS AÑOS-SIN VARIEDAD	S	0,15
-1014134	14-035-039-00110-00025	62000	PASTOS PERMANENTES DE 5 O MAS AÑOS-SIN VARIEDAD	S	0,24
-1014133	14-035-039-00110-00024	62000	PASTOS PERMANENTES DE 5 O MAS AÑOS-SIN VARIEDAD	S	0,08
-1014132	14-035-039-00110-00023	62000	PASTOS PERMANENTES DE 5 O MAS AÑOS-SIN VARIEDAD	S	0,12
-1014131	14-035-039-00110-00022	62000	PASTOS PERMANENTES DE 5 O MAS AÑOS-SIN VARIEDAD	S	0,36
-1014130	14-035-039-00110-00021	62000	PASTOS PERMANENTES DE 5 O MAS AÑOS-SIN VARIEDAD	S	0,12
-1014129	14-035-039-00110-00020	62000	PASTOS PERMANENTES DE 5 O MAS AÑOS-SIN VARIEDAD	S	0,06
-1014128	14-035-039-00110-00019	62000	PASTOS PERMANENTES DE 5 O MAS AÑOS-SIN VARIEDAD	S	0,07
-1014127	14-035-039-00110-00018	62000	PASTOS PERMANENTES DE 5 O MAS AÑOS-SIN VARIEDAD	S	0,07
-1014126	14-035-013-00028-00005	62000	PASTOS PERMANENTES DE 5 O MAS AÑOS-SIN VARIEDAD	S	0,19
1700000005936360	14-035-013-00028-00001	20000	BARBECHO TRADICIONAL-SIN VARIEDAD	S	53,01
1700000005936361	14-035-039-00110-00013	20000	BARBECHO TRADICIONAL-SIN VARIEDAD	S	0,02
1700000005936368	14-035-013-00032-00003	20000	BARBECHO TRADICIONAL-SIN VARIEDAD	S	1,12
1700000005936369	14-035-013-00032-00003	20000	BARBECHO TRADICIONAL-SIN VARIEDAD	S	11,21
1700000005936374	14-035-039-00110-00013	20000	BARBECHO TRADICIONAL-SIN VARIEDAD	S	38,36
1700000005936382	14-035-013-00029-00001	20000	BARBECHO TRADICIONAL-SIN VARIEDAD	S	29,15
1700000005936383	14-035-013-00031-00004	20000	BARBECHO TRADICIONAL-SIN VARIEDAD	S	29,79
1700000005936384	14-035-013-00030-00001	20000	BARBECHO TRADICIONAL-SIN VARIEDAD	S	2,22

**Incidencias de carga ganadera****INCIDENCIA DESCRIPCIÓN**

86132	Recinto superficie forrajera que no realiza la actividad de producción de pastoreo.
	Recinto:14-035-013-00032-00003 Cultivo:20000 BARBECHO TRADICIONAL-SIN VARIEDAD Secano
	Recinto:14-035-013-00032-00003 Cultivo:20000 BARBECHO TRADICIONAL-SIN VARIEDAD Secano
	Recinto:14-035-014-00346-00002 Cultivo:20000 BARBECHO TRADICIONAL-SIN VARIEDAD Secano
	Recinto:14-035-014-00345-00002 Cultivo:20000 BARBECHO TRADICIONAL-SIN VARIEDAD Secano
	Recinto:14-035-014-00343-00002 Cultivo:20000 BARBECHO TRADICIONAL-SIN VARIEDAD Secano
	Recinto:14-035-014-00344-00002 Cultivo:20000 BARBECHO TRADICIONAL-SIN VARIEDAD Secano
	Recinto:14-035-013-00028-00001 Cultivo:20000 BARBECHO TRADICIONAL-SIN VARIEDAD Secano
	Recinto:14-035-039-00110-00013 Cultivo:20000 BARBECHO TRADICIONAL-SIN VARIEDAD Secano
	Recinto:14-035-014-00333-00001 Cultivo:20000 BARBECHO TRADICIONAL-SIN VARIEDAD Secano

(1) Con incidencias que retienen pago o deniegan el expediente.  
(2) Se calcula sobre superficie declarada admisible.  
(3) Aplicación del artículo 16 bis del RD 147/2023.

Puede verificar la integridad de una copia de este documento mediante la lectura del código QR adjunto o mediante el acceso a la dirección <https://ws050.juntadeandalucia.es/verificarFirma> indicando el código de VERIFICACIÓN

FIRMADO POR	RAQUEL MARIA ESPIN CRESPO	FECHA	26/06/2024
VERIFICACIÓN	Pk2jmMQ72K8YCCE9EQ8LU85ENJJ6M	PÁGINA	3643/8857





**APELLIDOS Y NOMBRE / RAZÓN SOCIAL**

ROSAL GOMEZ JOSE

**NIF**

\*\*\*\*2473\*

**EXPEDIENTE**

1028883

**RESOLUCIÓN**

CONCESIÓN DE LA AYUDA

**DATOS DE MANTENIMIENTO UNIDADES**

**GRUPO DE PAGO**

ZONAS DE LIMITACIONES NATURALES

**Sup. Dec. Admisible**

27,39

**Sup. Resuelta**

27,39

**Sobredecl.**

0,00

**% Sobredecl.**

0,00

**RESUMEN DE PAGOS**

	<b>IMPORTE ( Euros )</b>			
	<b>RESUELTO</b>	<b>FEADER</b>	<b>MAPA</b>	<b>CAPADR</b>
Pago realizado	1.081,20	919,02	106,06	56,12
A pagar	106,80	90,78	10,48	5,54
<b>TOTAL</b>	<b>1.188,00</b>	<b>1.009,80</b>	<b>116,54</b>	<b>61,66</b>

**APLICACIÓN DE REDUCCIONES Y PENALIZACIONES (%)**

<b>Criterios de subvencionabilidad (1)</b>	<b>Presentación tardía</b>	<b>Omisión declaración</b>	<b>Condicionalidad</b>
0,00	0,00	0,00	0,00

**IMPORTE ( Euros )**

Calculado(2)	Reducción	Penalización	Reducción Penalización (3)	Penalización adicional	Resuelto	FEADER	MAPA	CAPADR
1.188,00 €	0,00 €	0,00 €	0,00 €	0,00 €	1.188,00 €	1.009,80 €	116,54 €	61,66 €
Importe Unitario:	54,00 €	Nuevo Importe Unitario:	43,37 €					

**RECINTOS PROPUESTOS**

<b>REF.</b>	<b>REFERENCIA SIGPAC</b>	<b>CULTIVO</b>	<b>USO S/R SIGPAC</b>	<b>Sup. Dec. admisible</b>	<b>Sup. Campo</b>	<b>Sup. Determ.</b>	<b>Sup. Resuelta</b>
-1492190	14-042-008-00196-0003	OLIVAR	S	0,29		0,29	0,29
4761342	14-042-008-00137-0006	OLIVAR	S	1,11		1,11	1,11
5504454	14-042-024-00004-0002	OLIVAR	S	1,24		1,24	1,24
5504455	14-042-009-00374-0001	OLIVAR	S	0,57		0,57	0,57
5504456	14-056-007-00020-0010	OLIVAR	S	0,30		0,30	0,30
5504458	14-056-007-00020-0026	OLIVAR	S	0,11		0,11	0,11
5504460	14-002-056-00022-0002	OLIVAR	S	6,69		6,69	6,69
5504461	14-042-009-00373-0001	OLIVAR	S	0,57		0,57	0,57
5534309	14-056-007-00020-0019	OLIVAR	S	1,40		1,40	1,40
5534312	14-042-008-00195-0001	OLIVAR	S	0,26		0,26	0,26
1700000006762111	14-042-006-00163-0001	OLIVAR	S	0,53		0,53	0,53
1700000006762120	14-056-007-00045-0001	OLIVAR	R	14,32		14,32	14,32

**INCIDENCIAS**

**INCIDENCIA DESCRIPCIÓN**

74336 Recinto con uso declarado o cultivo declarado NO válido  
 Recinto:14-042-001-09000-00079 Cultivo:101138 OLIVAR-HOJIBLANCA Secano Uso Sigpac:IM

(1) Con incidencias que retienen pago o deniegan el expediente.  
 (2) Se calcula sobre superficie declarada admisible.  
 (3) Aplicación del artículo 16 bis del RD 147/2023.

Puede verificar la integridad de una copia de este documento mediante la lectura del código QR adjunto o mediante el acceso a la dirección <a href="https://ws050.juntadeandalucia.es/verificarFirma">https://ws050.juntadeandalucia.es/verificarFirma</a> indicando el código de VERIFICACIÓN					
FIRMADO POR	RAQUEL MARIA ESPIN CRESPO		FECHA		26/06/2024
VERIFICACIÓN	Pk2jmMQ72K8YCCE9EQ8LU85ENJJ6M		PÁGINA		3644/8857

**APELLIDOS Y NOMBRE / RAZÓN SOCIAL**

ROSALES ARANDA ANA MARIA

**NIF**

\*\*\*\*3419\*

**EXPEDIENTE**

1268421

**RESOLUCIÓN**

CONCESIÓN DE LA AYUDA

**DATOS DE MANTENIMIENTO UNIDADES****GRUPO DE PAGO**

ZONAS DE LIMITACIONES NATURALES

**Sup. Dec.  
Admisible**

25,71

**Sup.  
Resuelta**

25,71

**Sobredecl.**

0,00

**% Sobredecl.**

0,00

**RESUMEN DE PAGOS**

	<b>IMPORTE ( Euros )</b>			
	<b>RESUELTO</b>	<b>FEADER</b>	<b>MAPA</b>	<b>CAPADR</b>
Pago realizado	1.081,20	919,02	106,06	56,12
A pagar	106,80	90,78	10,48	5,54
<b>TOTAL</b>	<b>1.188,00</b>	<b>1.009,80</b>	<b>116,54</b>	<b>61,66</b>

**APLICACIÓN DE REDUCCIONES Y PENALIZACIONES (%)**

<b>Crterios de subvencionabilidad (1)</b>	<b>Presentación tardía</b>	<b>Omisión declaración</b>	<b>Condicionalidad</b>
0,00	0,00	0,00	0,00

**IMPORTE ( Euros )**

Calculado(2)	Reducción	Penalización	Reducción Penalización (3)	Penalización adicional	Resuelto	FEADER	MAPA	CAPADR
1.188,00 €	0,00 €	0,00 €	0,00 €	0,00 €	1.188,00 €	1.009,80 €	116,54 €	61,66 €
<b>Importe Unitario:</b>	<b>54,00 €</b>	<b>Nuevo Importe Unitario:</b>	<b>46,21 €</b>					

**RECINTOS PROPUESTOS**

<b>REF.</b>	<b>REFERENCIA SIGPAC</b>	<b>CULTIVO</b>	<b>S/R</b>	<b>USO SIGPAC</b>	<b>Sup. Dec. admisible</b>	<b>Sup. Campo</b>	<b>Sup. Determ.</b>	<b>Sup. Resuelta</b>
170000005202677	14-038-105-00003-0008	OLIVAR	S		0,03		0,03	0,03
170000005202679	14-038-105-00005-0005	OLIVAR	S		1,92		1,92	1,92
170000005202680	14-038-105-00007-0001	OLIVAR	S		11,57		11,57	11,57
170000005202681	14-038-105-00107-0002	OLIVAR	S		0,14		0,14	0,14
170000005202682	14-038-105-00108-0001	OLIVAR	S		0,15		0,15	0,15
170000005202683	14-038-105-00108-0001	OLIVAR	S		0,02		0,02	0,02
170000005202685	14-038-105-00111-0001	OLIVAR	S		0,01		0,01	0,01
170000005202686	14-038-105-00111-0001	OLIVAR	S		0,01		0,01	0,01
170000005202687	14-038-105-00111-0001	OLIVAR	S		0,04		0,04	0,04
170000005202688	14-038-105-09006-0001	OLIVAR	S		0,09		0,09	0,09
170000005202689	14-038-119-00038-0019	OLIVAR	S		0,05		0,05	0,05
170000005202690	14-038-119-00042-0003	OLIVAR	S		11,11		11,11	11,11
170000005202691	14-038-119-00180-0003	OLIVAR	S		0,35		0,35	0,35
170000005202692	14-038-119-00181-0003	OLIVAR	S		0,02		0,02	0,02
170000005202693	14-038-119-09014-0001	OLIVAR	S		0,19		0,19	0,19
170000005202695	14-038-105-00108-0001	OLIVAR	S		0,01		0,01	0,01

(1) Con incidencias que retienen pago o deniegan el expediente.

(2) Se calcula sobre superficie declarada admisible.

(3) Aplicación del artículo 16 bis del RD 147/2023.

Puede verificar la integridad de una copia de este documento mediante la lectura del código QR adjunto o mediante el acceso a la dirección <https://ws050.juntadeandalucia.es/verificarFirma> indicando el código de VERIFICACIÓN

FIRMADO POR	RAQUEL MARIA ESPIN CRESPO	FECHA	26/06/2024
VERIFICACIÓN	Pk2jmMQ72K8YCCE9EQ8LU85ENJJ6M	PÁGINA	3645/8857



**APELLIDOS Y NOMBRE / RAZÓN SOCIAL**

ROVIRA CABALLERO FRANCISCO DE ASIS

**NIF**

\*\*\*\*2312\*

**EXPEDIENTE**

1248479

**RESOLUCIÓN**

CONCESIÓN DE LA AYUDA

**DATOS DE MANTENIMIENTO UNIDADES****GRUPO DE PAGO**

ZONAS DE LIMITACIONES NATURALES

**Sup. Dec.  
Admisible**

14,04

**Sup.  
Resuelta**

14,04

**Sobredecl.**

0,00

**% Sobredecl.**

0,00

**RESUMEN DE PAGOS**

	<b>IMPORTE ( Euros )</b>			
	<b>RESUELTO</b>	<b>FEADER</b>	<b>MAPA</b>	<b>CAPADR</b>
Pago realizado	690,00	586,50	67,69	35,80
A pagar	68,16	57,94	6,69	3,53
<b>TOTAL</b>	<b>758,16</b>	<b>644,44</b>	<b>74,38</b>	<b>39,33</b>

**APLICACIÓN DE REDUCCIONES Y PENALIZACIONES (%)**

<b>Criterios de subvencionabilidad (1)</b>	<b>Presentación tardía</b>	<b>Omisión declaración</b>	<b>Condicionabilidad</b>
0,00	0,00	0,00	0,00

**IMPORTE ( Euros )**

Calculado(2)	Reducción	Penalización	Reducción Penalización (3)	Penalización adicional	Resuelto	FEADER	MAPA	CAPADR
758,16 €	0,00 €	0,00 €	0,00 €	0,00 €	758,16 €	644,44 €	74,38 €	39,34 €
Importe Unitario:	54,00 €	Nuevo Importe Unitario:	54,00 €					

(1) Con incidencias que retienen pago o deniegan el expediente.

(2) Se calcula sobre superficie declarada admisible.

(3) Aplicación del artículo 16 bis del RD 147/2023.

Puede verificar la integridad de una copia de este documento mediante la lectura del código QR adjunto o mediante el acceso a la dirección <https://ws050.juntadeandalucia.es/verificarFirma> indicando el código de VERIFICACIÓN

FIRMADO POR	RAQUEL MARIA ESPIN CRESPO	FECHA	26/06/2024
VERIFICACIÓN	Pk2jmMQ72K8YCCE9EQ8LU85ENJJ6M	PÁGINA	3646/8857





**RECINTOS PROPUESTOS**

REF.	REFERENCIA SIGPAC	CULTIVO	S/R	USO SIGPAC	Sup. Dec. admisible	Sup. Campo	Sup. Determ.	Sup. Resuelta
-1032352	14-038-015-00260-0002	OLIVAR	S		0,09		0,09	0,09
-1032241	14-038-015-00066-0002	OLIVAR	S		0,02		0,02	0,02
-720348	14-038-015-00198-0003	OLIVAR	S		0,01		0,01	0,01
-482880	14-038-015-00307-0002	OLIVAR	S		1,13		1,13	1,13
4621972	14-038-013-00045-0001	OLIVAR	S		0,55		0,55	0,55
1700000006902610	14-038-013-00028-0001	OLIVAR	S		0,05		0,05	0,05
1700000006902612	14-038-015-00243-0002	OLIVAR	S		0,77		0,77	0,77
1700000006902614	14-038-015-00199-0004	OLIVAR	S		0,50		0,50	0,50
1700000006902616	14-038-015-00305-0001	OLIVAR	S		0,01		0,01	0,01
1700000006902617	14-038-015-00306-0002	OLIVAR	S		0,01		0,01	0,01
1700000006902618	14-038-015-00306-0002	OLIVAR	S		0,02		0,02	0,02
1700000006902620	14-038-015-09014-0002	OLIVAR	S		0,05		0,05	0,05
1700000006902623	14-038-015-00201-0002	OLIVAR	S		0,13		0,13	0,13
1700000006902624	14-038-015-09014-0002	OLIVAR	S		0,01		0,01	0,01
1700000006902625	14-038-015-00066-0001	OLIVAR	S		0,23		0,23	0,23
1700000006902626	14-038-015-00068-0003	OLIVAR	S		0,03		0,03	0,03
1700000006902627	14-038-015-00064-0001	OLIVAR	S		0,02		0,02	0,02
1700000006902628	14-038-015-00065-0001	OLIVAR	S		0,80		0,80	0,80
1700000006902629	14-038-015-00067-0001	OLIVAR	S		0,03		0,03	0,03
1700000006902630	14-038-014-00021-0002	OLIVAR	S		0,03		0,03	0,03
1700000006902631	14-038-014-00025-0001	OLIVAR	S		6,26		6,26	6,26
1700000006902632	14-038-053-00064-0001	OLIVAR	S		0,22		0,22	0,22
1700000006902633	14-038-053-00065-0001	OLIVAR	S		0,03		0,03	0,03
1700000006902634	14-038-015-09015-0001	OLIVAR	S		0,01		0,01	0,01
1700000006902635	14-038-053-00073-0002	OLIVAR	S		1,25		1,25	1,25
1700000006902638	14-038-015-00268-0004	OLIVAR	S		0,02		0,02	0,02
1700000006902640	14-038-015-00282-0003	OLIVAR	S		0,52		0,52	0,52
1700000006902641	14-038-016-00057-0001	OLIVAR	S		1,24		1,24	1,24

(1) Con incidencias que retienen pago o deniegan el expediente.  
 (2) Se calcula sobre superficie declarada admisible.  
 (3) Aplicación del artículo 16 bis del RD 147/2023.

Puede verificar la integridad de una copia de este documento mediante la lectura del código QR adjunto o mediante el acceso a la dirección <a href="https://ws050.juntadeandalucia.es/verificarFirma">https://ws050.juntadeandalucia.es/verificarFirma</a> indicando el código de VERIFICACIÓN				
FIRMADO POR	RAQUEL MARIA ESPIN CRESPO	FECHA	26/06/2024	
VERIFICACIÓN	Pk2jmMQ72K8YCCE9EQ8LU85ENJJ6M	PÁGINA	3647/8857	

**APELLIDOS Y NOMBRE / RAZÓN SOCIAL**

RUANO CASTILLA ANTONIO MANUEL

**NIF**

\*\*\*9453\*

**EXPEDIENTE**

1196321

**RESOLUCIÓN**

CONCESIÓN DE LA AYUDA

**DATOS DE MANTENIMIENTO UNIDADES****GRUPO DE PAGO**

ZONAS DE LIMITACIONES NATURALES

**Sup. Dec.  
Admisible**

10,79

**Sup.  
Resuelta**

10,79

**Sobredecl.**

0,00

**% Sobredecl.**

0,00

**RESUMEN DE PAGOS**

	<b>IMPORTE ( Euros )</b>			
	<b>RESUELTO</b>	<b>FEADER</b>	<b>MAPA</b>	<b>CAPADR</b>
Pago realizado	530,28	450,74	52,02	27,52
A pagar	52,38	44,52	5,14	2,72
<b>TOTAL</b>	<b>582,66</b>	<b>495,26</b>	<b>57,16</b>	<b>30,24</b>

**APLICACIÓN DE REDUCCIONES Y PENALIZACIONES (%)**

<b>Criterios de subvencionabilidad (1)</b>	<b>Presentación tardía</b>	<b>Omisión declaración</b>	<b>Condicionidad</b>
0,00	0,00	0,00	0,00

**IMPORTE ( Euros )**

Calculado(2)	Reducción	Penalización	Reducción Penalización (3)	Penalización adicional	Resuelto	FEADER	MAPA	CAPADR
582,66 €	0,00 €	0,00 €	0,00 €	0,00 €	582,66 €	495,26 €	57,16 €	30,24 €
Importe Unitario:	54,00 €	Nuevo Importe Unitario:	54,00 €					

**RECINTOS PROPUESTOS**

<b>REF.</b>	<b>REFERENCIA SIGPAC</b>	<b>CULTIVO</b>	<b>S/R</b>	<b>USO</b>	<b>Sup. Dec.</b>	<b>Sup.</b>	<b>Sup.</b>	<b>Sup.</b>
				<b>SIGPAC</b>	<b>admisible</b>	<b>Campo</b>	<b>Determ.</b>	<b>Resuelta</b>
1700000005659795	14-007-006-00045-0002	OLIVAR	S		0,19		0,19	0,19
1700000005659797	14-007-010-00024-0001	OLIVAR	S		1,99		1,99	1,99
1700000005659798	14-007-010-00053-0001	OLIVAR	S		2,10		2,10	2,10
1700000005659799	14-007-010-00025-0001	OLIVAR	S		0,32		0,32	0,32
1700000005659800	14-007-010-00026-0001	OLIVAR	S		4,05		4,05	4,05
1700000005659801	14-063-001-00122-0001	OLIVAR	S		2,14		2,14	2,14

(1) Con incidencias que retienen pago o deniegan el expediente.

(2) Se calcula sobre superficie declarada admisible.

(3) Aplicación del artículo 16 bis del RD 147/2023.

Puede verificar la integridad de una copia de este documento mediante la lectura del código QR adjunto o mediante el acceso a la dirección <https://ws050.juntadeandalucia.es/verificarFirma> indicando el código de VERIFICACIÓN

FIRMADO POR	RAQUEL MARIA ESPIN CRESPO	FECHA	26/06/2024
VERIFICACIÓN	Pk2jmMQ72K8YCCE9EQ8LU85ENJJ6M	PÁGINA	3648/8857



**APELLIDOS Y NOMBRE / RAZÓN SOCIAL**

RUBIO APARICIO PEDRO

**NIF**

\*\*\*\*2932\*

**EXPEDIENTE**

1206693

**RESOLUCIÓN**

CONCESIÓN DE LA AYUDA

**DATOS DE MANTENIMIENTO UNIDADES****GRUPO DE PAGO**

ZONAS DE LIMITACIONES NATURALES

**Sup. Dec.  
Admisible**

232,34

**Sup.  
Resuelta**

232,34

**Sobredecl.**

0,00

**% Sobredecl.**

0,00

**RESUMEN DE PAGOS**

	<b>IMPORTE ( Euros )</b>			
	<b>RESUELTO</b>	<b>FEADER</b>	<b>MAPA</b>	<b>CAPADR</b>
Pago realizado	1.032,89	877,96	101,33	53,60
A pagar	155,11	131,84	15,22	8,05
<b>TOTAL</b>	<b>1.188,00</b>	<b>1.009,80</b>	<b>116,55</b>	<b>61,65</b>

**APLICACIÓN DE REDUCCIONES Y PENALIZACIONES (%)**

<b>Criterios de subvencionabilidad (1)</b>	<b>Presentación tardía</b>	<b>Omisión declaración</b>	<b>Condicionalidad</b>
0,00	0,00	0,00	0,00

**IMPORTE ( Euros )**

Calculado(2)	Reducción	Penalización	Reducción Penalización (3)	Penalización adicional	Resuelto	FEADER	MAPA	CAPADR
1.188,00 €	0,00 €	0,00 €	0,00 €	0,00 €	1.188,00 €	1.009,80 €	116,54 €	61,66 €
Importe Unitario:	54,00 €	Nuevo Importe Unitario:	5,11 €					

(1) Con incidencias que retienen pago o deniegan el expediente.  
(2) Se calcula sobre superficie declarada admisible.  
(3) Aplicación del artículo 16 bis del RD 147/2023.

Puede verificar la integridad de una copia de este documento mediante la lectura del código QR adjunto o mediante el acceso a la dirección <https://ws050.juntadeandalucia.es/verificarFirma> indicando el código de VERIFICACIÓN

FIRMADO POR	RAQUEL MARIA ESPIN CRESPO	FECHA	26/06/2024
VERIFICACIÓN	Pk2jmMQ72K8YCCE9EQ8LU85ENJJ6M	PÁGINA	3649/8857





**RECINTOS PROPUESTOS**

REF.	REFERENCIA SIGPAC	CULTIVO	S/R	USO SIGPAC	Sup._Dec. admisible	Sup. Campo	Sup. Determ.	Sup. Resuelta
-1627849	14-023-011-00093-0001	TRANQUILLÓN	S		15,13		15,13	15,13
-1580641	14-054-004-00063-0006	BARBECHO TRADICIONAL	S		0,27		0,27	0,27
-1580639	14-054-004-00059-0003	TRANQUILLÓN	S		0,12		0,12	0,12
-1580635	14-054-004-00063-0001	GUISANTES	S		3,89		3,89	3,89
-1580629	14-054-004-00059-0001	GUISANTES	S		5,08		5,08	5,08
-1580628	14-054-004-00059-0001	TRANQUILLÓN	S		8,70		8,70	8,70
-1384125	14-051-014-00035-0001	PASTOS PERMANENTES DE 5 O MAS AÑOS	S		31,34		31,34	31,34
-1384124	14-051-014-00011-0001	PASTOS PERMANENTES DE 5 O MAS AÑOS	S		0,02		0,02	0,02
-1384123	14-051-014-00011-0001	PASTOS PERMANENTES DE 5 O MAS AÑOS	S		0,09		0,09	0,09
-1045317	14-023-011-00004-0001	PASTOS PERMANENTES DE 5 O MAS AÑOS	S		4,47		4,47	4,47
-1045273	14-023-011-00003-0013	PASTOS PERMANENTES DE 5 O MAS AÑOS	S		0,01		0,01	0,01
-1045272	14-023-011-00003-0011	TRITICALE	S		0,01		0,01	0,01
-1045271	14-023-011-00003-0010	TRITICALE	S		0,02		0,02	0,02
-1045270	14-023-011-00003-0009	PASTOS PERMANENTES DE 5 O MAS AÑOS	S		0,02		0,02	0,02
-1045269	14-023-011-00003-0008	PASTOS PERMANENTES DE 5 O MAS AÑOS	S		0,03		0,03	0,03
-1045268	14-023-011-00003-0007	PASTOS PERMANENTES DE 5 O MAS AÑOS	S		0,02		0,02	0,02
-585189	14-023-011-00001-0002	TRANQUILLÓN	S		39,12		39,12	39,12
-585185	14-023-011-00003-0002	PASTOS PERMANENTES DE 5 O MAS AÑOS	S		49,62		49,62	49,62
-520472	14-023-011-00003-0006	TRANQUILLÓN	S		19,04		19,04	19,04
-174331	14-054-004-00063-0001	TRANQUILLÓN	S		3,99		3,99	3,99
-174273	14-054-004-00059-0001	GUISANTES	S		3,70		3,70	3,70
-174215	14-051-014-00003-0001	PASTOS PERMANENTES DE 5 O MAS AÑOS	S		10,79		10,79	10,79
-114264	14-054-004-00063-0006	TRANQUILLÓN	S		7,81		7,81	7,81
-114263	14-054-004-00059-0004	GUISANTES	S		2,26		2,26	2,26
-114260	14-054-004-00059-0003	GUISANTES	S		4,53		4,53	4,53
6959521	14-054-019-00063-0003	BARBECHO TRADICIONAL	S		4,73		4,73	4,73
6959522	14-054-019-00114-0001	BARBECHO TRADICIONAL	S		2,83		2,83	2,83
170000007223212	14-023-011-00003-0001	PASTOS PERMANENTES DE 5 O MAS AÑOS	S		1,26		1,26	1,26
170000007223223	14-051-001-00078-0001	TRANQUILLÓN	S		4,18		4,18	4,18
170000007223224	14-023-011-00002-0001	TRITICALE	S		0,01		0,01	0,01
170000007223226	14-054-052-00004-0004	OLIVAR	S		0,01		0,01	0,01
170000007223227	14-054-052-00501-0004	OLIVAR	S		5,17		5,17	5,17
170000007223228	14-054-052-00501-0004	OLIVAR	S		1,07		1,07	1,07
170000007223229	14-054-052-00501-0010	OLIVAR	S		0,74		0,74	0,74
170000007223232	14-054-052-00501-0012	OLIVAR	S		0,87		0,87	0,87
170000007223233	14-054-052-00501-0004	OLIVAR	S		1,20		1,20	1,20
170000007223234	14-051-014-00011-0001	PASTOS PERMANENTES DE 5 O MAS AÑOS	S		0,19		0,19	0,19

**INCIDENCIAS**

**INCIDENCIA DESCRIPCIÓN**

- 3795 Recinto declarado con una situación de riesgo de abandono.  
 Recinto:14-054-004-00063-00001 Cultivo: -  
 Recinto:14-054-004-00063-00005 Cultivo: -  
 Recinto:14-054-004-00063-00006 Cultivo: -
- 4272 Verifica que las líneas de declaración de las Solicitudes Únicas no tienen solapes con la capa de Retroactividad Gráfica (ambas de la misma campaña) a nivel de expediente/línea de declaración gráfica de la solicitud.  
 Recinto:14-054-004-00063-00005 Cultivo: - Agregado de la referencia del recinto.:0 Zona de la referencia del recinto.:0 Superficie solapada.:0,02 Id. Incid.:95153096
- 86122 Recinto superficie forrajera que realiza la actividad de producción de pastoreo y no declara el o los códigos del Registro de Explotaciones Ganaderas de Andalucía, REGA.  
 Recinto:14-023-011-00003-00006 Cultivo:20000 BARBECHO TRADICIONAL-SIN VARIEDAD Secano  
 Recinto:14-023-011-00004-00002 Cultivo:20000 BARBECHO TRADICIONAL-SIN VARIEDAD Secano  
 Recinto:14-023-011-00005-00001 Cultivo:20000 BARBECHO TRADICIONAL-SIN VARIEDAD Secano

(1) Con incidencias que retienen pago o deniegan el expediente.  
 (2) Se calcula sobre superficie declarada admisible.  
 (3) Aplicación del artículo 16 bis del RD 147/2023.

Puede verificar la integridad de una copia de este documento mediante la lectura del código QR adjunto o mediante el acceso a la dirección <a href="https://ws050.juntadeandalucia.es/verificarFirma">https://ws050.juntadeandalucia.es/verificarFirma</a> indicando el código de VERIFICACIÓN					
FIRMADO POR	RAQUEL MARIA ESPIN CRESPO		FECHA		26/06/2024
VERIFICACIÓN	Pk2jmMQ72K8YCCE9EQ8LU85ENJJ6M		PÁGINA		3650/8857



**INCIDENCIAS****INCIDENCIA DESCRIPCIÓN**

	Recinto:14-054-004-00063-00001 Cultivo:20000 BARBECHO TRADICIONAL-SIN VARIEDAD Secano
	Recinto:14-054-004-00063-00005 Cultivo:20000 BARBECHO TRADICIONAL-SIN VARIEDAD Secano
86124	Recinto de forrajera para Cálculo de Carga Ganadera que No pertenece a Explotación.
	Recinto:14-023-011-00003-00006 Cultivo:20000 BARBECHO TRADICIONAL-SIN VARIEDAD Secano
	Recinto:14-023-011-00004-00002 Cultivo:20000 BARBECHO TRADICIONAL-SIN VARIEDAD Secano
	Recinto:14-023-011-00005-00001 Cultivo:20000 BARBECHO TRADICIONAL-SIN VARIEDAD Secano
	Recinto:14-054-004-00063-00001 Cultivo:20000 BARBECHO TRADICIONAL-SIN VARIEDAD Secano
	Recinto:14-054-004-00063-00005 Cultivo:20000 BARBECHO TRADICIONAL-SIN VARIEDAD Secano

**Datos considerados para el Cálculo de la Carga Ganadera del expediente**

Superficie determinada para Cálculo Carga Ganadera: 97,86 ha

Carga Ganadera del Expediente: 0,55 ugm/ha

Explotación	Especie	Ugm Calculada para CG
ES140230000610	BOVINA	48,37
ES140230000610	PORCINO	2,61
ES140510000726	BOVINA	0,02
ES140510000726	PORCINO	2,97

**Recintos Determinados para el Cálculo de Garga Ganadera**

REF.	REFERENCIA SIGPAC	CULTIVO	DESCRIPCIÓN CULTIVO	S/R	SUP. RESUELTA (ha)
-1384125	14-051-014-00035-00001	62000	PASTOS PERMANENTES DE 5 O MAS AÑOS-SIN VARIEDAD	S	31,34
-1384124	14-051-014-00011-00001	62000	PASTOS PERMANENTES DE 5 O MAS AÑOS-SIN VARIEDAD	S	0,02
-1384123	14-051-014-00011-00001	62000	PASTOS PERMANENTES DE 5 O MAS AÑOS-SIN VARIEDAD	S	0,09
-1045317	14-023-011-00004-00001	62000	PASTOS PERMANENTES DE 5 O MAS AÑOS-SIN VARIEDAD	S	4,47
-1045273	14-023-011-00003-00013	62000	PASTOS PERMANENTES DE 5 O MAS AÑOS-SIN VARIEDAD	S	0,01
-1045270	14-023-011-00003-00009	62000	PASTOS PERMANENTES DE 5 O MAS AÑOS-SIN VARIEDAD	S	0,02
-1045269	14-023-011-00003-00008	62000	PASTOS PERMANENTES DE 5 O MAS AÑOS-SIN VARIEDAD	S	0,03
-1045268	14-023-011-00003-00007	62000	PASTOS PERMANENTES DE 5 O MAS AÑOS-SIN VARIEDAD	S	0,02
-585185	14-023-011-00003-00002	62000	PASTOS PERMANENTES DE 5 O MAS AÑOS-SIN VARIEDAD	S	49,62
-174215	14-051-014-00003-00001	62000	PASTOS PERMANENTES DE 5 O MAS AÑOS-SIN VARIEDAD	S	10,79
1700000007223212	14-023-011-00003-00001	62000	PASTOS PERMANENTES DE 5 O MAS AÑOS-SIN VARIEDAD	S	1,26
1700000007223234	14-051-014-00011-00001	62000	PASTOS PERMANENTES DE 5 O MAS AÑOS-SIN VARIEDAD	S	0,19

**Incidencias de carga ganadera****INCIDENCIA DESCRIPCIÓN**

3795	Recinto declarado con una situación de riesgo de abandono. Recinto:14-054-004-00063-00006 Cultivo: - Recinto:14-054-004-00063-00001 Cultivo: - Recinto:14-054-004-00063-00005 Cultivo: -
86122	Recinto superficie forrajera que realiza la actividad de producción de pastoreo y no declara el o los códigos del Registro de Explotaciones Ganaderas de Andalucía, REGA. Recinto:14-054-004-00063-00001 Cultivo:20000 BARBECHO TRADICIONAL-SIN VARIEDAD Secano Recinto:14-023-011-00003-00006 Cultivo:20000 BARBECHO TRADICIONAL-SIN VARIEDAD Secano Recinto:14-054-004-00063-00005 Cultivo:20000 BARBECHO TRADICIONAL-SIN VARIEDAD Secano Recinto:14-023-011-00005-00001 Cultivo:20000 BARBECHO TRADICIONAL-SIN VARIEDAD Secano Recinto:14-023-011-00004-00002 Cultivo:20000 BARBECHO TRADICIONAL-SIN VARIEDAD Secano

(1) Con incidencias que retienen pago o deniegan el expediente.

(2) Se calcula sobre superficie declarada admisible.

(3) Aplicación del artículo 16 bis del RD 147/2023.

Puede verificar la integridad de una copia de este documento mediante la lectura del código QR adjunto o mediante el acceso a la dirección <https://ws050.juntadeandalucia.es/verificarFirma> indicando el código de VERIFICACIÓN

FIRMADO POR	RAQUEL MARIA ESPIN CRESPO	FECHA	26/06/2024
VERIFICACIÓN	Pk2jmMQ72K8YCCE9EQ8LU85ENJJ6M	PÁGINA	3651/8857





86124	Recinto de forrajera para Cálculo de Carga Ganadera que No pertenece a Explotación. Recinto:14-054-004-00063-00001 Cultivo:20000 BARBECHO TRADICIONAL-SIN VARIEDAD Secano Recinto:14-023-011-00003-00006 Cultivo:20000 BARBECHO TRADICIONAL-SIN VARIEDAD Secano Recinto:14-054-004-00063-00005 Cultivo:20000 BARBECHO TRADICIONAL-SIN VARIEDAD Secano Recinto:14-023-011-00005-00001 Cultivo:20000 BARBECHO TRADICIONAL-SIN VARIEDAD Secano Recinto:14-023-011-00004-00002 Cultivo:20000 BARBECHO TRADICIONAL-SIN VARIEDAD Secano
86128	Recinto de Forrajeras que no ha contabilizado para Carga Ganadera por no tener una explotación válida para el cálculo de la Carga Ganadera Recinto:14-054-004-00063-00001 Cultivo:20 BARBECHO TRADICIONAL- Recinto:14-023-011-00003-00006 Cultivo:20 BARBECHO TRADICIONAL- Recinto:14-054-004-00063-00005 Cultivo:20 BARBECHO TRADICIONAL- Recinto:14-023-011-00005-00001 Cultivo:20 BARBECHO TRADICIONAL- Recinto:14-023-011-00004-00002 Cultivo:20 BARBECHO TRADICIONAL-
86132	Recinto superficie forrajera que no realiza la actividad de producción de pastoreo. Recinto:14-054-004-00063-00006 Cultivo:20000 BARBECHO TRADICIONAL-SIN VARIEDAD Secano Recinto:14-054-019-00063-00003 Cultivo:20000 BARBECHO TRADICIONAL-SIN VARIEDAD Secano Recinto:14-054-019-00114-00001 Cultivo:20000 BARBECHO TRADICIONAL-SIN VARIEDAD Secano

(1) Con incidencias que retienen pago o deniegan el expediente.  
(2) Se calcula sobre superficie declarada admisible.  
(3) Aplicación del artículo 16 bis del RD 147/2023.

Puede verificar la integridad de una copia de este documento mediante la lectura del código QR adjunto o mediante el acceso a la dirección <a href="https://ws050.juntadeandalucia.es/verificarFirma">https://ws050.juntadeandalucia.es/verificarFirma</a> indicando el código de VERIFICACIÓN				
FIRMADO POR	RAQUEL MARIA ESPIN CRESPO	FECHA	26/06/2024	
VERIFICACIÓN	Pk2jmMQ72K8YCCE9EQ8LU85ENJJ6M	PÁGINA	3652/8857	

**APELLIDOS Y NOMBRE / RAZÓN SOCIAL**

RUBIO AVILES ALFONSO

**NIF**

\*\*\*2490\*

**EXPEDIENTE**

1182650

**RESOLUCIÓN**

CONCESIÓN DE LA AYUDA

**DATOS DE MANTENIMIENTO UNIDADES****GRUPO DE PAGO**

ZONAS DE LIMITACIONES NATURALES

**Sup. Dec.  
Admisible**

111,85

**Sup.  
Resuelta**

111,85

**Sobredecl.**

0,00

**% Sobredecl.**

0,00

**RESUMEN DE PAGOS**

	<b>IMPORTE ( Euros )</b>			
	<b>RESUELTO</b>	<b>FEADER</b>	<b>MAPA</b>	<b>CAPADR</b>
Pago realizado	1.064,96	905,22	104,47	55,27
A pagar	123,04	104,58	12,07	6,39
<b>TOTAL</b>	<b>1.188,00</b>	<b>1.009,80</b>	<b>116,54</b>	<b>61,66</b>

**APLICACIÓN DE REDUCCIONES Y PENALIZACIONES (%)**

<b>Criterios de subvencionabilidad (1)</b>	<b>Presentación tardía</b>	<b>Omisión declaración</b>	<b>Condicionabilidad</b>
0,00	0,00	0,00	0,00

**IMPORTE ( Euros )**

<b>Calculado(2)</b>	<b>Reducción</b>	<b>Penalización</b>	<b>Reducción Penalización (3)</b>	<b>Penalización adicional</b>	<b>Resuelto</b>	<b>FEADER</b>	<b>MAPA</b>	<b>CAPADR</b>
1.188,00 €	0,00 €	0,00 €	0,00 €	0,00 €	1.188,00 €	1.009,80 €	116,54 €	61,66 €
<b>Importe Unitario:</b>	<b>54,00 €</b>	<b>Nuevo Importe Unitario:</b>	<b>10,62 €</b>					

(1) Con incidencias que retienen pago o deniegan el expediente.

(2) Se calcula sobre superficie declarada admisible.

(3) Aplicación del artículo 16 bis del RD 147/2023.

Puede verificar la integridad de una copia de este documento mediante la lectura del código QR adjunto o mediante el acceso a la dirección <https://ws050.juntadeandalucia.es/verificarFirma> indicando el código de VERIFICACIÓN

FIRMADO POR	RAQUEL MARIA ESPIN CRESPO	FECHA	26/06/2024
VERIFICACIÓN	Pk2jmMQ72K8YCCE9EQ8LU85ENJJ6M	PÁGINA	3653/8857





**RECINTOS PROPUESTOS**

REF.	REFERENCIA SIGPAC	CULTIVO	S/R	USO SIGPAC	Sup. Dec. admisible	Sup. Campo	Sup. Determ.	Sup. Resuelta
-1587014	14-003-036-00239-0004	OLIVAR	S		0,02		0,02	0,02
-1587010	14-003-036-00023-0006	OLIVAR	S		3,33		3,33	3,33
-1586759	14-003-012-00020-0001	OLIVAR	S		1,68		1,68	1,68
-1586735	14-003-036-00028-0001	OLIVAR	S		2,67		2,67	2,67
-1223613	14-003-033-00037-0012	OLIVAR	S		0,01		0,01	0,01
5077179	14-003-036-00125-0001	OLIVAR	S		2,47		2,47	2,47
5077180	14-003-036-00082-0001	OLIVAR	S		4,01		4,01	4,01
5077181	14-003-036-00240-0001	OLIVAR	S		0,23		0,23	0,23
5122378	14-003-030-00020-0001	OLIVAR	S		2,80		2,80	2,80
5122379	14-003-030-00019-0004	OLIVAR	S		0,92		0,92	0,92
5122401	14-054-058-00113-0001	OLIVAR	S		1,82		1,82	1,82
5122402	14-054-058-00100-0003	OLIVAR	S		19,43		19,43	19,43
5122403	14-054-058-00047-0002	OLIVAR	S		1,68		1,68	1,68
5122404	14-054-058-00085-0012	OLIVAR	S		4,85		4,85	4,85
5122405	14-054-058-00085-0001	OLIVAR	S		8,52		8,52	8,52
1700000003017798	14-003-036-00029-0011	OLIVAR	S		0,83		0,83	0,83
1700000003017804	14-003-036-00121-0001	OLIVAR	S		2,75		2,75	2,75
1700000003017805	14-003-036-00122-0002	OLIVAR	S		1,79		1,79	1,79
1700000003017806	14-003-036-00123-0003	OLIVAR	S		2,43		2,43	2,43
1700000003017809	14-003-036-00037-0001	OLIVAR	S		10,84		10,84	10,84
1700000003017810	14-003-036-00079-0001	OLIVAR	S		2,61		2,61	2,61
1700000003017814	14-003-036-00029-0005	OLIVAR	S		10,96		10,96	10,96
1700000003017815	14-003-036-00080-0001	OLIVAR	S		2,98		2,98	2,98
1700000005451281	14-003-036-00036-0005	OLIVAR	S		0,96		0,96	0,96
1700000005451282	14-003-036-00036-0001	OLIVAR	S		1,33		1,33	1,33
1700000005451283	14-003-036-00239-0001	OLIVAR	S		1,17		1,17	1,17
1700000005451287	14-003-036-00126-0002	OLIVAR	S		0,83		0,83	0,83
1700000005451293	14-003-036-00025-0001	OLIVAR	S		0,01		0,01	0,01
1700000005451294	14-003-036-00025-0001	OLIVAR	S		0,01		0,01	0,01
1700000005451295	14-003-033-00081-0002	OLIVAR	S		0,90		0,90	0,90
1700000005451298	14-003-036-00111-0001	OLIVAR	S		3,74		3,74	3,74
1700000005451311	14-003-033-00038-0006	OLIVAR	S		2,80		2,80	2,80
1700000005451312	14-003-036-00081-0001	OLIVAR	S		2,88		2,88	2,88
1700000005451322	14-003-036-00262-0001	OLIVAR	S		0,14		0,14	0,14
1700000005451327	14-003-036-00117-0002	OLIVAR	S		0,96		0,96	0,96
1700000005451328	14-003-036-00124-0001	OLIVAR	S		4,93		4,93	4,93
1700000005451329	14-003-036-00039-0003	OLIVAR	S		1,55		1,55	1,55
1700000005451330	14-003-036-00081-0007	OLIVAR	S		0,01		0,01	0,01

(1) Con incidencias que retienen pago o deniegan el expediente.  
 (2) Se calcula sobre superficie declarada admisible.  
 (3) Aplicación del artículo 16 bis del RD 147/2023.

Puede verificar la integridad de una copia de este documento mediante la lectura del código QR adjunto o mediante el acceso a la dirección <a href="https://ws050.juntadeandalucia.es/verificarFirma">https://ws050.juntadeandalucia.es/verificarFirma</a> indicando el código de VERIFICACIÓN					
FIRMADO POR	RAQUEL MARIA ESPIN CRESPO		FECHA		26/06/2024
VERIFICACIÓN	Pk2jmMQ72K8YCCCE9EQ8LU85ENJJ6M		PÁGINA		3654/8857

**APELLIDOS Y NOMBRE / RAZÓN SOCIAL**

RUBIO AVILEZ ANTONIA TRINIDAD

**NIF**

\*\*\*\*1151\*

**EXPEDIENTE**

1200870

**RESOLUCIÓN**

CONCESIÓN DE LA AYUDA

**DATOS DE MANTENIMIENTO UNIDADES**

<b>GRUPO DE PAGO</b>	<b>Sup. Dec. Admisible</b>	<b>Sup. Resuelta</b>	<b>Sobredecl.</b>	<b>% Sobredecl.</b>
ZONAS DE LIMITACIONES NATURALES	32,95	32,95	0,00	0,00

**RESUMEN DE PAGOS**

	<b>IMPORTE ( Euros )</b>			
	<b>RESUELTO</b>	<b>FEADER</b>	<b>MAPA</b>	<b>CAPADR</b>
Pago realizado	1.081,20	919,02	106,06	56,12
A pagar	106,80	90,78	10,48	5,54
<b>TOTAL</b>	<b>1.188,00</b>	<b>1.009,80</b>	<b>116,54</b>	<b>61,66</b>

**APLICACIÓN DE REDUCCIONES Y PENALIZACIONES (%)**

<b>Crterios de subvencionabilidad (1)</b>	<b>Presentación tardía</b>	<b>Omisión declaración</b>	<b>Condicionalidad</b>
0,00	0,00	0,00	0,00

**IMPORTE ( Euros )**

Calculado(2)	Reducción	Penalización	Reducción Penalización (3)	Penalización adicional	Resuelto	FEADER	MAPA	CAPADR
1.188,00 €	0,00 €	0,00 €	0,00 €	0,00 €	1.188,00 €	1.009,80 €	116,54 €	61,66 €
<b>Importe Unitario:</b>	<b>54,00 €</b>	<b>Nuevo Importe Unitario:</b>	<b>36,05 €</b>					

**RECINTOS PROPUESTOS**

<b>REF.</b>	<b>REFERENCIA SIGPAC</b>	<b>CULTIVO</b>	<b>S/R</b>	<b>USO SIGPAC</b>	<b>Sup. Dec. admisible</b>	<b>Sup. Campo</b>	<b>Sup. Determ.</b>	<b>Sup. Resuelta</b>
-1353931	14-003-035-00073-0008	OLIVAR	S		0,07		0,07	0,07
1700000005355411	14-003-035-00073-0002	OLIVAR	S		12,12		12,12	12,12
1700000005355412	14-003-036-00068-0001	OLIVAR	S		0,80		0,80	0,80
1700000005355413	14-003-036-00064-0003	OLIVAR	S		0,14		0,14	0,14
1700000005355414	14-003-036-00070-0003	OLIVAR	S		0,61		0,61	0,61
1700000005355416	14-003-035-00099-0001	OLIVAR	R		8,23		8,23	8,23
1700000005355417	14-003-036-00070-0004	OLIVAR	S		3,88		3,88	3,88
1700000005355418	14-003-036-00238-0002	OLIVAR	S		0,08		0,08	0,08
1700000005355419	14-003-036-00068-0012	OLIVAR	S		0,03		0,03	0,03
1700000005355420	14-003-036-00070-0002	OLIVAR	S		6,99		6,99	6,99

(1) Con incidencias que retienen pago o deniegan el expediente.  
(2) Se calcula sobre superficie declarada admisible.  
(3) Aplicación del artículo 16 bis del RD 147/2023.

Puede verificar la integridad de una copia de este documento mediante la lectura del código QR adjunto o mediante el acceso a la dirección <https://ws050.juntadeandalucia.es/verificarFirma> indicando el código de VERIFICACIÓN

FIRMADO POR	RAQUEL MARIA ESPIN CRESPO	FECHA	26/06/2024
VERIFICACIÓN	Pk2jmMQ72K8YCCE9EQ8LU85ENJJJ6M	PÁGINA	3655/8857





**APELLIDOS Y NOMBRE / RAZÓN SOCIAL**

RUBIO BEJARANO ISMAEL

**NIF**

\*\*\*9866\*

**EXPEDIENTE**

1117357

**RESOLUCIÓN**

CONCESIÓN DE LA AYUDA

**DATOS DE MANTENIMIENTO UNIDADES**

**GRUPO DE PAGO**

ZONAS DE LIMITACIONES NATURALES

**Sup. Dec. Admisible**  
110,62

**Sup. Resuelta**  
110,32

**Sobredecl.**  
0,30

**% Sobredecl.**  
0,27

**RESUMEN DE PAGOS**

	<b>IMPORTE ( Euros )</b>			
	<b>RESUELTO</b>	<b>FEADER</b>	<b>MAPA</b>	<b>CAPADR</b>
Pago realizado	907,20	771,12	89,00	47,08
A pagar	277,58	235,94	27,23	14,41
<b>TOTAL</b>	<b>1.184,78</b>	<b>1.007,06</b>	<b>116,23</b>	<b>61,49</b>

**APLICACIÓN DE REDUCCIONES Y PENALIZACIONES (%)**

<b>Criterios de subvencionabilidad (1)</b>	<b>Presentación tardía</b>	<b>Omisión declaración</b>	<b>Condicionabilidad</b>
0,00	0,00	0,00	0,00

**IMPORTE ( Euros )**

Calculado(2)	Reducción	Penalización	Reducción Penalización (3)	Penalización adicional	Resuelto	FEADER	MAPA	CAPADR
1.188,00 €	3,22 €	0,00 €	0,00 €	0,00 €	1.184,78 €	1.007,06 €	116,23 €	61,49 €
<b>Importe Unitario:</b>	<b>54,00 €</b>	<b>Nuevo Importe Unitario:</b>	<b>10,74 €</b>					

(1) Con incidencias que retienen pago o deniegan el expediente.  
 (2) Se calcula sobre superficie declarada admisible.  
 (3) Aplicación del artículo 16 bis del RD 147/2023.

Puede verificar la integridad de una copia de este documento mediante la lectura del código QR adjunto o mediante el acceso a la dirección <a href="https://ws050.juntadeandalucia.es/verificarFirma">https://ws050.juntadeandalucia.es/verificarFirma</a> indicando el código de VERIFICACIÓN				
FIRMADO POR	RAQUEL MARIA ESPIN CRESPO	FECHA	26/06/2024	
VERIFICACIÓN	Pk2jmMQ72K8YCCE9EQ8LU85ENJJ6M	PÁGINA	3656/8857	



**RECINTOS PROPUESTOS**

REF.	REFERENCIA SIGPAC	CULTIVO	S/R	USO SIGPAC	Sup. Dec. admisible	Sup. Campo	Sup. Determ.	Sup. Resuelta
-1543734	14-052-008-00050-0002	AVENA	S		12,41		12,41	12,41
-1543657	14-052-008-00049-0003	BARBECHO TRADICIONAL	S		4,06		4,06	4,06
-745349	14-052-001-00093-0002	OLIVAR	S		0,12		0,12	0,12
6838368	14-052-008-00050-0005	AVENA	S		0,04		0,04	0,04
6838369	14-052-008-00051-0004	AVENA	S		0,07		0,07	0,07
1700000006851645	14-052-001-00020-0001	AVENA	S		0,67		0,67	0,67
1700000006851648	14-052-001-00189-0001	TRANQUILLÓN	S		0,23		0,23	0,23
1700000006851652	14-052-008-00083-0001	BARBECHO TRADICIONAL	S		7,74		7,74	7,68
1700000006851653	14-052-008-00047-0003	TRANQUILLÓN	S		11,04		11,04	11,04
1700000006851654	14-052-008-00048-0001	BARBECHO TRADICIONAL	S		1,44		1,44	1,44
1700000006851655	14-052-008-00084-0002	BARBECHO TRADICIONAL	S		1,23		1,23	1,23
1700000006851656	14-052-008-00085-0001	BARBECHO TRADICIONAL	S		3,84		3,84	3,84
1700000006851657	14-052-008-00086-0001	BARBECHO TRADICIONAL	S		1,31		1,31	1,31
1700000006851658	14-052-008-00087-0001	BARBECHO TRADICIONAL	S		1,07		1,07	1,07
1700000006851659	14-052-008-00088-0001	BARBECHO TRADICIONAL	S		0,76		0,76	0,76
1700000006851660	14-052-008-00049-0003	BARBECHO TRADICIONAL	S		13,50		13,50	13,50
1700000006851661	14-052-008-00076-0001	AVENA	S		2,66		2,66	2,66
1700000006851662	14-052-008-00078-0001	AVENA	S		0,54		0,54	0,54
1700000006851663	14-052-008-00079-0001	AVENA	S		8,48		8,48	8,44
1700000006851664	14-052-008-00051-0001	AVENA	S		7,69		7,69	7,69
1700000006851665	14-052-001-00024-0001	AVENA	S		0,37		0,37	0,37
1700000006851666	14-052-008-00058-0001	AVENA	S		0,48		0,48	0,48
1700000006851667	14-052-008-00050-0006	AVENA	S		3,40		3,40	3,25
1700000006851668	14-052-008-00051-0005	AVENA	S		0,43		0,43	0,43
1700000006851669	14-052-008-00050-0002	AVENA	S		19,91		19,91	19,86
1700000006851670	14-052-001-00093-0001	OLIVAR	S		0,15		0,15	0,15
1700000006851671	14-052-008-00049-0003	AVENA	S		4,86		4,86	4,86
1700000006851672	14-052-001-00189-0002	OLIVAR	S		0,04		0,04	0,04
1700000006851673	14-052-001-00091-0001	OLIVAR	S		0,22		0,22	0,22
1700000006851674	14-052-008-00049-0005	OLIVAR	S		0,98		0,98	0,98
1700000006851675	14-052-008-00057-0002	AVENA	S		0,88		0,88	0,88

**INCIDENCIAS**

**INCIDENCIA DESCRIPCIÓN**

3795	Recinto declarado con una situación de riesgo de abandono. Recinto:14-052-006-00014-00002 Cultivo: - Recinto:14-052-006-00014-00003 Cultivo: -
4272	Verifica que las líneas de declaración de las Solicitudes Únicas no tienen solapes con la capa de Retroactividad Gráfica (ambas de la misma campaña) a nivel de expediente/línea de declaración gráfica de la solicitud. Recinto:14-052-008-00050-00002 Cultivo: - Agregado de la referencia del recinto.:0 Zona de la referencia del recinto.:0 Superficie solapada.:0,05 Id. Incid.:95145731 Recinto:14-052-008-00050-00006 Cultivo: - Agregado de la referencia del recinto.:0 Zona de la referencia del recinto.:0 Superficie solapada.:0,02 Id. Incid.:95145729 Recinto:14-052-008-00050-00006 Cultivo: - Agregado de la referencia del recinto.:0 Zona de la referencia del recinto.:0 Superficie solapada.:0,13 Id. Incid.:95145730 Recinto:14-052-008-00079-00001 Cultivo: - Agregado de la referencia del recinto.:0 Zona de la referencia del recinto.:0 Superficie solapada.:0,04 Id. Incid.:95145728 Recinto:14-052-008-00083-00001 Cultivo: - Agregado de la referencia del recinto.:0 Zona de la referencia del recinto.:0 Superficie solapada.:0,06 Id. Incid.:95145727
86119	Carga ganadera NO cumple con el valor mínimo de 0,2 UGM/ha. Recinto:14-052-006-00014-00002 Cultivo:20000 BARBECHO TRADICIONAL-SIN VARIEDAD Regadío Carga Ganadera:0 Recinto:14-052-006-00014-00003 Cultivo:20000 BARBECHO TRADICIONAL-SIN VARIEDAD Secano Carga Ganadera:0 Recinto:14-052-006-00016-00001 Cultivo:20000 BARBECHO TRADICIONAL-SIN VARIEDAD Secano Carga Ganadera:0 Recinto:14-052-008-00035-00004 Cultivo:20000 BARBECHO TRADICIONAL-SIN VARIEDAD Secano Carga Ganadera:0

(1) Con incidencias que retienen pago o deniegan el expediente.  
(2) Se calcula sobre superficie declarada admisible.  
(3) Aplicación del artículo 16 bis del RD 147/2023.

Puede verificar la integridad de una copia de este documento mediante la lectura del código QR adjunto o mediante el acceso a la dirección <a href="https://ws050.juntadeandalucia.es/verificarFirma">https://ws050.juntadeandalucia.es/verificarFirma</a> indicando el código de VERIFICACIÓN					
FIRMADO POR	RAQUEL MARIA ESPIN CRESPO		FECHA		26/06/2024
VERIFICACIÓN	Pk2jmMQ72K8YCCE9EQ8LU85ENJJ6M		PÁGINA		3657/8857



**INCIDENCIAS**

**INCIDENCIA DESCRIPCIÓN**

	Recinto:14-052-008-00049-00003 Cultivo:20000 BARBECHO TRADICIONAL-SIN VARIEDAD Secano Carga Ganadera:0
86122	Recinto superficie forrajera que realiza la actividad de producción de pastoreo y no declara el o los códigos del Registro de Explotaciones Ganaderas de Andalucía, REGA. Recinto:14-052-006-00014-00002 Cultivo:20000 BARBECHO TRADICIONAL-SIN VARIEDAD Regadío Recinto:14-052-006-00014-00003 Cultivo:20000 BARBECHO TRADICIONAL-SIN VARIEDAD Secano Recinto:14-052-006-00016-00001 Cultivo:20000 BARBECHO TRADICIONAL-SIN VARIEDAD Secano Recinto:14-052-008-00035-00004 Cultivo:20000 BARBECHO TRADICIONAL-SIN VARIEDAD Secano Recinto:14-052-008-00049-00003 Cultivo:20000 BARBECHO TRADICIONAL-SIN VARIEDAD Secano
86124	Recinto de forrajera para Cálculo de Carga Ganadera que No pertenece a Explotación. Recinto:14-052-006-00014-00002 Cultivo:20000 BARBECHO TRADICIONAL-SIN VARIEDAD Regadío Recinto:14-052-006-00014-00003 Cultivo:20000 BARBECHO TRADICIONAL-SIN VARIEDAD Secano Recinto:14-052-006-00016-00001 Cultivo:20000 BARBECHO TRADICIONAL-SIN VARIEDAD Secano Recinto:14-052-008-00035-00004 Cultivo:20000 BARBECHO TRADICIONAL-SIN VARIEDAD Secano Recinto:14-052-008-00049-00003 Cultivo:20000 BARBECHO TRADICIONAL-SIN VARIEDAD Secano

**Datos considerados para el Cálculo de la Carga Ganadera del expediente**


**Superficie determinada para Cálculo Carga Ganadera:** 0,00 ha  
**Carga Ganadera del Expediente:** 0,00 ugm/ha

**Incidencias de carga ganadera**

**INCIDENCIA DESCRIPCIÓN**

3795	Recinto declarado con una situación de riesgo de abandono. Recinto:14-052-006-00014-00003 Cultivo: - Recinto:14-052-006-00014-00003 Cultivo: - Recinto:14-052-006-00014-00003 Cultivo: - Recinto:14-052-006-00014-00002 Cultivo: -
86122	Recinto superficie forrajera que realiza la actividad de producción de pastoreo y no declara el o los códigos del Registro de Explotaciones Ganaderas de Andalucía, REGA. Recinto:14-052-008-00035-00004 Cultivo:20000 BARBECHO TRADICIONAL-SIN VARIEDAD Secano Recinto:14-052-006-00014-00003 Cultivo:20000 BARBECHO TRADICIONAL-SIN VARIEDAD Secano Recinto:14-052-006-00014-00003 Cultivo:20000 BARBECHO TRADICIONAL-SIN VARIEDAD Secano Recinto:14-052-008-00049-00003 Cultivo:20000 BARBECHO TRADICIONAL-SIN VARIEDAD Secano Recinto:14-052-006-00016-00001 Cultivo:20000 BARBECHO TRADICIONAL-SIN VARIEDAD Secano Recinto:14-052-008-00049-00003 Cultivo:20000 BARBECHO TRADICIONAL-SIN VARIEDAD Secano Recinto:14-052-006-00014-00003 Cultivo:20000 BARBECHO TRADICIONAL-SIN VARIEDAD Secano Recinto:14-052-008-00035-00004 Cultivo:20000 BARBECHO TRADICIONAL-SIN VARIEDAD Secano Recinto:14-052-006-00014-00002 Cultivo:20000 BARBECHO TRADICIONAL-SIN VARIEDAD Regadío
86124	Recinto de forrajera para Cálculo de Carga Ganadera que No pertenece a Explotación. Recinto:14-052-008-00035-00004 Cultivo:20000 BARBECHO TRADICIONAL-SIN VARIEDAD Secano Recinto:14-052-006-00014-00003 Cultivo:20000 BARBECHO TRADICIONAL-SIN VARIEDAD Secano Recinto:14-052-006-00014-00003 Cultivo:20000 BARBECHO TRADICIONAL-SIN VARIEDAD Secano Recinto:14-052-008-00049-00003 Cultivo:20000 BARBECHO TRADICIONAL-SIN VARIEDAD Secano Recinto:14-052-006-00016-00001 Cultivo:20000 BARBECHO TRADICIONAL-SIN VARIEDAD Secano Recinto:14-052-008-00049-00003 Cultivo:20000 BARBECHO TRADICIONAL-SIN VARIEDAD Secano Recinto:14-052-006-00014-00003 Cultivo:20000 BARBECHO TRADICIONAL-SIN VARIEDAD Secano Recinto:14-052-008-00035-00004 Cultivo:20000 BARBECHO TRADICIONAL-SIN VARIEDAD Secano Recinto:14-052-006-00014-00002 Cultivo:20000 BARBECHO TRADICIONAL-SIN VARIEDAD Regadío
86128	Recinto de Forrajeras que no ha contabilizado para Carga Ganadera por no tener una explotación válida para el cálculo de la Carga Ganadera Recinto:14-052-008-00035-00004 Cultivo:20 BARBECHO TRADICIONAL- Recinto:14-052-006-00014-00003 Cultivo:20 BARBECHO TRADICIONAL- Recinto:14-052-006-00014-00003 Cultivo:20 BARBECHO TRADICIONAL- Recinto:14-052-008-00049-00003 Cultivo:20 BARBECHO TRADICIONAL- Recinto:14-052-006-00016-00001 Cultivo:20 BARBECHO TRADICIONAL- Recinto:14-052-008-00049-00003 Cultivo:20 BARBECHO TRADICIONAL-

(1) Con incidencias que retienen pago o deniegan el expediente.  
(2) Se calcula sobre superficie declarada admisible.  
(3) Aplicación del artículo 16 bis del RD 147/2023.

Puede verificar la integridad de una copia de este documento mediante la lectura del código QR adjunto o mediante el acceso a la dirección <a href="https://ws050.juntadeandalucia.es/verificarFirma">https://ws050.juntadeandalucia.es/verificarFirma</a> indicando el código de VERIFICACIÓN				
FIRMADO POR	RAQUEL MARIA ESPIN CRESPO	FECHA	26/06/2024	
VERIFICACIÓN	Pk2jmMQ72K8YCC9E9EQ8LU85ENJJ6M	PÁGINA	3658/8857	

Es copia auténtica de documento electrónico





	Recinto:14-052-006-00014-00003	Cultivo:20	BARBECHO TRADICIONAL-
	Recinto:14-052-008-00035-00004	Cultivo:20	BARBECHO TRADICIONAL-
	Recinto:14-052-006-00014-00002	Cultivo:20	BARBECHO TRADICIONAL-
86132	Recinto superficie forrajera que no realiza la actividad de producción de pastoreo.		
	Recinto:14-052-008-00049-00003	Cultivo:20000	BARBECHO TRADICIONAL-SIN VARIEDAD Secano
	Recinto:14-052-008-00083-00001	Cultivo:20000	BARBECHO TRADICIONAL-SIN VARIEDAD Secano
	Recinto:14-052-008-00048-00001	Cultivo:20000	BARBECHO TRADICIONAL-SIN VARIEDAD Secano
	Recinto:14-052-008-00084-00002	Cultivo:20000	BARBECHO TRADICIONAL-SIN VARIEDAD Secano
	Recinto:14-052-008-00085-00001	Cultivo:20000	BARBECHO TRADICIONAL-SIN VARIEDAD Secano
	Recinto:14-052-008-00086-00001	Cultivo:20000	BARBECHO TRADICIONAL-SIN VARIEDAD Secano
	Recinto:14-052-008-00087-00001	Cultivo:20000	BARBECHO TRADICIONAL-SIN VARIEDAD Secano
	Recinto:14-052-008-00088-00001	Cultivo:20000	BARBECHO TRADICIONAL-SIN VARIEDAD Secano
	Recinto:14-052-008-00049-00003	Cultivo:20000	BARBECHO TRADICIONAL-SIN VARIEDAD Secano

(1) Con incidencias que retienen pago o deniegan el expediente.  
(2) Se calcula sobre superficie declarada admisible.  
(3) Aplicación del artículo 16 bis del RD 147/2023.

Puede verificar la integridad de una copia de este documento mediante la lectura del código QR adjunto o mediante el acceso a la dirección <a href="https://ws050.juntadeandalucia.es/verificarFirma">https://ws050.juntadeandalucia.es/verificarFirma</a> indicando el código de VERIFICACIÓN				
FIRMADO POR	RAQUEL MARIA ESPIN CRESPO	FECHA	26/06/2024	
VERIFICACIÓN	Pk2jmMQ72K8YCCE9EQ8LU85ENJJ6M	PÁGINA	3659/8857	



**APELLIDOS Y NOMBRE / RAZÓN SOCIAL**

RUBIO GAITAN PEDRO

**NIF**

\*\*\*\*4122\*

**EXPEDIENTE**

1195744

**RESOLUCIÓN**

CONCESIÓN DE LA AYUDA

**DATOS DE MANTENIMIENTO UNIDADES**

**GRUPO DE PAGO**

ZONAS DE LIMITACIONES NATURALES

**Sup. Dec. Admisible**

42,43

**Sup. Resuelta**

42,43

**Sobredecl.**

0,00

**% Sobredecl.**

0,00

**RESUMEN DE PAGOS**

	<b>IMPORTE ( Euros )</b>			
	<b>RESUELTO</b>	<b>FEADER</b>	<b>MAPA</b>	<b>CAPADR</b>
Pago realizado	1.081,20	919,02	106,06	56,12
A pagar	106,80	90,78	10,48	5,54
<b>TOTAL</b>	<b>1.188,00</b>	<b>1.009,80</b>	<b>116,54</b>	<b>61,66</b>

**APLICACIÓN DE REDUCCIONES Y PENALIZACIONES (%)**

<b>Crterios de subvencionabilidad (1)</b>	<b>Presentación tardía</b>	<b>Omisión declaración</b>	<b>Condicionalidad</b>
0,00	0,00	0,00	0,00

**IMPORTE ( Euros )**

Calculado(2)	Reducción	Penalización	Reducción Penalización (3)	Penalización adicional	Resuelto	FEADER	MAPA	CAPADR
1.188,00 €	0,00 €	0,00 €	0,00 €	0,00 €	1.188,00 €	1.009,80 €	116,54 €	61,66 €
<b>Importe Unitario:</b>	<b>54,00 €</b>	<b>Nuevo Importe Unitario:</b>	<b>28,00 €</b>					

**RECINTOS PROPUESTOS**

<b>REF.</b>	<b>REFERENCIA SIGPAC</b>	<b>CULTIVO</b>	<b>S/R</b>	<b>USO SIGPAC</b>	<b>Sup. Dec. admisible</b>	<b>Sup. Campo</b>	<b>Sup. Determ.</b>	<b>Sup. Resuelta</b>
-86834	14-069-052-00005-0032	OLIVAR	S		0,06		0,06	0,06
-86833	14-069-052-00005-0030	OLIVAR	S		0,34		0,34	0,34
1700000006978136	14-054-031-00039-0001	PASTOS PERMANENTES DE 5 O MAS AÑOS	S		2,69		2,69	2,69
1700000006978137	14-069-052-00005-0001	OLIVAR	S		1,00		1,00	1,00
1700000006978138	14-069-052-00005-0008	OLIVAR	S		0,36		0,36	0,36
1700000006978139	14-069-052-00008-0002	PASTOS PERMANENTES DE 5 O MAS AÑOS	S		6,19		6,19	6,19
1700000006978140	14-069-052-00012-0007	PASTOS PERMANENTES DE 5 O MAS AÑOS	S		4,04		4,04	4,04
1700000006978141	14-069-052-00012-0011	PASTOS PERMANENTES DE 5 O MAS AÑOS	S		0,06		0,06	0,06
1700000006978142	14-069-052-00005-0009	PASTOS PERMANENTES DE 5 O MAS AÑOS	S		5,46		5,46	5,46
1700000006978144	14-069-052-00005-0029	PASTOS PERMANENTES DE 5 O MAS AÑOS	S		0,04		0,04	0,04
1700000006978145	14-069-052-00011-0010	PASTOS PERMANENTES DE 5 O MAS AÑOS	S		0,81		0,81	0,81
1700000006978146	14-069-052-00011-0008	PASTOS PERMANENTES DE 5 O MAS AÑOS	S		6,62		6,62	6,62
1700000006978147	14-069-052-00012-0008	OLIVAR	S		5,33		5,33	5,33
1700000006978148	14-069-052-00011-0001	OLIVAR	S		4,46		4,46	4,46
1700000006978149	14-069-052-00005-0028	PASTOS PERMANENTES DE 5 O MAS AÑOS	S		4,09		4,09	4,09
1700000006978150	14-069-052-00005-0007	PASTOS PERMANENTES DE 5 O MAS AÑOS	S		0,17		0,17	0,17
1700000006978151	14-069-051-00007-0001	PASTOS PERMANENTES DE 5 O MAS AÑOS	S		0,71		0,71	0,71

(1) Con incidencias que retienen pago o deniegan el expediente.  
 (2) Se calcula sobre superficie declarada admisible.  
 (3) Aplicación del artículo 16 bis del RD 147/2023.

Puede verificar la integridad de una copia de este documento mediante la lectura del código QR adjunto o mediante el acceso a la dirección <https://ws050.juntadeandalucia.es/verificarFirma> indicando el código de VERIFICACIÓN

FIRMADO POR	RAQUEL MARIA ESPIN CRESPO	FECHA	26/06/2024
VERIFICACIÓN	Pk2jmMQ72K8YCC9E9EQ8LU85ENJJ6M	PÁGINA	3660/8857



**INCIDENCIAS****INCIDENCIA DESCRIPCIÓN**

- 452 Actividad agraria declarada en un recinto no compatible con el uso PA, PR o PS asignado en SIGPAC para ese recinto.  
Recinto:14-069-052-00075-00006 Cultivo:62000 PASTOS PERMANENTES DE 5 O MAS AÑOS-SIN VARIEDAD Secano USO ASIGNADO EN SIGPAC:PA  
Recinto:14-069-052-00075-00008 Cultivo:62000 PASTOS PERMANENTES DE 5 O MAS AÑOS-SIN VARIEDAD Secano USO ASIGNADO EN SIGPAC:PA
- 86121 Recinto superficie forrajera que no realiza la actividad de producción de pastoreo.  
Recinto:14-069-052-00075-00006 Cultivo:62000 PASTOS PERMANENTES DE 5 O MAS AÑOS-SIN VARIEDAD Secano Actividad Agraria del recinto:2  
Recinto:14-069-052-00075-00008 Cultivo:62000 PASTOS PERMANENTES DE 5 O MAS AÑOS-SIN VARIEDAD Secano Actividad Agraria del recinto:2
- 86122 Recinto superficie forrajera que realiza la actividad de producción de pastoreo y no declara el o los códigos del Registro de Explotaciones Ganaderas de Andalucía, REGA.  
Recinto:14-069-052-00075-00006 Cultivo:62000 PASTOS PERMANENTES DE 5 O MAS AÑOS-SIN VARIEDAD Secano  
Recinto:14-069-052-00075-00008 Cultivo:62000 PASTOS PERMANENTES DE 5 O MAS AÑOS-SIN VARIEDAD Secano
- 86124 Recinto de forrajera para Cálculo de Carga Ganadera que No pertenece a Explotación.  
Recinto:14-069-052-00075-00006 Cultivo:62000 PASTOS PERMANENTES DE 5 O MAS AÑOS-SIN VARIEDAD Secano  
Recinto:14-069-052-00075-00008 Cultivo:62000 PASTOS PERMANENTES DE 5 O MAS AÑOS-SIN VARIEDAD Secano

**Datos considerados para el Cálculo de la Carga Ganadera del expediente**

Superficie determinada para Cálculo Carga Ganadera: 30,88 ha

Carga Ganadera del Expediente: 0,49 ugm/ha

Explotación	Especie	Ugm Calculada para CG
ES140690000593	OVINA	13,35
ES140690000593	PORCINO	1,64

**Recintos Determinados para el Cálculo de Garga Ganadera**

REF.	REFERENCIA SIGPAC	CULTIVO	DESCRIPCIÓN CULTIVO	S/R	SUP. RESUELTA (ha)
170000006978136	14-054-031-00039-00001	62000	PASTOS PERMANENTES DE 5 O MAS AÑOS-SIN VARIEDAD	S	2,69
170000006978139	14-069-052-00008-00002	62000	PASTOS PERMANENTES DE 5 O MAS AÑOS-SIN VARIEDAD	S	6,19
170000006978140	14-069-052-00012-00007	62000	PASTOS PERMANENTES DE 5 O MAS AÑOS-SIN VARIEDAD	S	4,04
170000006978141	14-069-052-00012-00011	62000	PASTOS PERMANENTES DE 5 O MAS AÑOS-SIN VARIEDAD	S	0,06
170000006978142	14-069-052-00005-00009	62000	PASTOS PERMANENTES DE 5 O MAS AÑOS-SIN VARIEDAD	S	5,46
170000006978144	14-069-052-00005-00029	62000	PASTOS PERMANENTES DE 5 O MAS AÑOS-SIN VARIEDAD	S	0,04
170000006978145	14-069-052-00011-00010	62000	PASTOS PERMANENTES DE 5 O MAS AÑOS-SIN VARIEDAD	S	0,81
170000006978146	14-069-052-00011-00008	62000	PASTOS PERMANENTES DE 5 O MAS AÑOS-SIN VARIEDAD	S	6,62
170000006978149	14-069-052-00005-00028	62000	PASTOS PERMANENTES DE 5 O MAS AÑOS-SIN VARIEDAD	S	4,09
170000006978150	14-069-052-00005-00007	62000	PASTOS PERMANENTES DE 5 O MAS AÑOS-SIN VARIEDAD	S	0,17
170000006978151	14-069-051-00007-00001	62000	PASTOS PERMANENTES DE 5 O MAS AÑOS-SIN VARIEDAD	S	0,71

**Incidenias de carga ganadera****INCIDENCIA DESCRIPCIÓN**

- 452 Actividad agraria declarada en un recinto no compatible con el uso PA, PR o PS asignado en SIGPAC para ese recinto.  
Recinto:14-069-052-00075-00008 Cultivo:62000 PASTOS PERMANENTES DE 5 O MAS AÑOS-SIN VARIEDAD Secano USO ASIGNADO EN SIGPAC:PA  
Recinto:14-069-052-00075-00006 Cultivo:62000 PASTOS PERMANENTES DE 5 O MAS AÑOS-SIN VARIEDAD Secano USO ASIGNADO EN SIGPAC:PA
- 86122 Recinto superficie forrajera que realiza la actividad de producción de pastoreo y no declara el o los códigos del Registro de Explotaciones Ganaderas de Andalucía, REGA.

(1) Con incidencias que retienen pago o deniegan el expediente.  
(2) Se calcula sobre superficie declarada admisible.  
(3) Aplicación del artículo 16 bis del RD 147/2023.

Puede verificar la integridad de una copia de este documento mediante la lectura del código QR adjunto o mediante el acceso a la dirección <https://ws050.juntadeandalucia.es/verificarFirma> indicando el código de VERIFICACIÓN

FIRMADO POR	RAQUEL MARIA ESPIN CRESPO	FECHA	26/06/2024
VERIFICACIÓN	Pk2jmMQ72K8YCCE9EQ8LU85ENJJ6M	PÁGINA	3661/8857





	Recinto:14-069-052-00075-00008 Cultivo:62000 PASTOS PERMANENTES DE 5 O MAS AÑOS-SIN VARIEDAD Secano
	Recinto:14-069-052-00075-00006 Cultivo:62000 PASTOS PERMANENTES DE 5 O MAS AÑOS-SIN VARIEDAD Secano
86124	Recinto de forrajera para Cálculo de Carga Ganadera que No pertenece a Explotación.
	Recinto:14-069-052-00075-00008 Cultivo:62000 PASTOS PERMANENTES DE 5 O MAS AÑOS-SIN VARIEDAD Secano
	Recinto:14-069-052-00075-00006 Cultivo:62000 PASTOS PERMANENTES DE 5 O MAS AÑOS-SIN VARIEDAD Secano
86128	Recinto de Forrajeras que no ha contabilizado para Carga Ganadera por no tener una explotación válida para el cálculo de la Carga Ganadera
	Recinto:14-069-052-00075-00008 Cultivo:62 PASTOS PERMANENTES DE 5 O MAS AÑOS-
	Recinto:14-069-052-00075-00006 Cultivo:62 PASTOS PERMANENTES DE 5 O MAS AÑOS-
86132	Recinto superficie forrajera que no realiza la actividad de producción de pastoreo.
	Recinto:14-069-052-00075-00008 Cultivo:62000 PASTOS PERMANENTES DE 5 O MAS AÑOS-SIN VARIEDAD Secano
	Recinto:14-069-052-00075-00006 Cultivo:62000 PASTOS PERMANENTES DE 5 O MAS AÑOS-SIN VARIEDAD Secano

(1) Con incidencias que retienen pago o deniegan el expediente.  
(2) Se calcula sobre superficie declarada admisible.  
(3) Aplicación del artículo 16 bis del RD 147/2023.

Puede verificar la integridad de una copia de este documento mediante la lectura del código QR adjunto o mediante el acceso a la dirección <https://ws050.juntadeandalucia.es/verificarFirma> indicando el código de VERIFICACIÓN

FIRMADO POR	RAQUEL MARIA ESPIN CRESPO	FECHA	26/06/2024
VERIFICACIÓN	Pk2jmMQ72K8YCCCE9EQ8LU85ENJJ6M	PÁGINA	3662/8857



**APELLIDOS Y NOMBRE / RAZÓN SOCIAL**

RUBIO LUNA PEDRO

**NIF**

\*\*\*\*1257\*

**EXPEDIENTE**

1203987

**RESOLUCIÓN**

CONCESIÓN DE LA AYUDA

**DATOS DE MANTENIMIENTO UNIDADES**

<b>GRUPO DE PAGO</b>	<b>Sup. Dec. Admisible</b>	<b>Sup. Resuelta</b>	<b>Sobredecl.</b>	<b>% Sobredecl.</b>
ZONAS DE LIMITACIONES NATURALES	30,46	30,46	0,00	0,00

**RESUMEN DE PAGOS**

	<b>IMPORTE ( Euros )</b>			
	<b>RESUELTO</b>	<b>FEADER</b>	<b>MAPA</b>	<b>CAPADR</b>
Pago realizado	1.081,20	919,02	106,06	56,12
A pagar	106,80	90,78	10,48	5,54
<b>TOTAL</b>	<b>1.188,00</b>	<b>1.009,80</b>	<b>116,54</b>	<b>61,66</b>

**APLICACIÓN DE REDUCCIONES Y PENALIZACIONES (%)**

<b>Criterios de subvencionabilidad (1)</b>	<b>Presentación tardía</b>	<b>Omisión declaración</b>	<b>Condicionalidad</b>
0,00	0,00	0,00	0,00

**IMPORTE ( Euros )**

<b>Calculado(2)</b>	<b>Reducción</b>	<b>Penalización</b>	<b>Reducción Penalización (3)</b>	<b>Penalización adicional</b>	<b>Resuelto</b>	<b>FEADER</b>	<b>MAPA</b>	<b>CAPADR</b>
1.188,00 €	0,00 €	0,00 €	0,00 €	0,00 €	1.188,00 €	1.009,80 €	116,54 €	61,66 €
<b>Importe Unitario:</b>	<b>54,00 €</b>	<b>Nuevo Importe Unitario:</b>	<b>39,00 €</b>					

**RECINTOS PROPUESTOS**

<b>REF.</b>	<b>REFERENCIA SIGPAC</b>	<b>CULTIVO</b>	<b>S/R</b>	<b>USO SIGPAC</b>	<b>Sup. Dec. admisible</b>	<b>Sup. Campo</b>	<b>Sup. Determ.</b>	<b>Sup. Resuelta</b>
-542161	14-035-029-00246-0007	PASTOS PERMANENTES DE 5 O MAS AÑOS	S		2,26		2,26	2,26
1700000006113521	14-035-028-00019-0002	PASTOS PERMANENTES DE 5 O MAS AÑOS	S		2,11		2,11	2,11
1700000006113522	14-035-029-00203-0008	PASTOS DE MENOS DE 5 AÑOS	S		1,26		1,26	1,26
1700000006113523	14-035-028-00026-0001	PASTOS PERMANENTES DE 5 O MAS AÑOS	S		1,59		1,59	1,59
1700000006113524	14-035-028-00031-0001	PASTOS PERMANENTES DE 5 O MAS AÑOS	S		4,31		4,31	4,31
1700000006113525	14-035-028-00026-0002	PASTOS PERMANENTES DE 5 O MAS AÑOS	S		0,75		0,75	0,75
1700000006113526	14-035-029-00249-0001	PASTOS PERMANENTES DE 5 O MAS AÑOS	S		1,40		1,40	1,40
1700000006113527	14-035-029-00246-0005	PASTOS PERMANENTES DE 5 O MAS AÑOS	S		2,33		2,33	2,33
1700000006113529	14-035-029-00223-0002	PASTOS PERMANENTES DE 5 O MAS AÑOS	S		0,18		0,18	0,18
1700000006113530	14-035-029-00251-0009	PASTOS PERMANENTES DE 5 O MAS AÑOS	S		0,21		0,21	0,21
1700000006113531	14-035-029-00251-0008	PASTOS PERMANENTES DE 5 O MAS AÑOS	S		0,21		0,21	0,21
1700000006113532	14-035-029-00251-0006	PASTOS PERMANENTES DE 5 O MAS AÑOS	S		10,71		10,71	10,71
1700000006113533	14-035-029-00217-0001	PASTOS PERMANENTES DE 5 O MAS AÑOS	S		1,07		1,07	1,07
1700000006113534	14-035-029-00221-0002	PASTOS PERMANENTES DE 5 O MAS AÑOS	S		0,82		0,82	0,82
1700000006113535	14-035-028-00031-0002	PASTOS PERMANENTES DE 5 O MAS AÑOS	S		0,55		0,55	0,55
1700000006113536	14-035-029-00217-0002	PASTOS PERMANENTES DE 5 O MAS AÑOS	S		0,70		0,70	0,70

(1) Con incidencias que retienen pago o deniegan el expediente.

(2) Se calcula sobre superficie declarada admisible.

(3) Aplicación del artículo 16 bis del RD 147/2023.

Puede verificar la integridad de una copia de este documento mediante la lectura del código QR adjunto o mediante el acceso a la dirección <https://ws050.juntadeandalucia.es/verificarFirma> indicando el código de VERIFICACIÓN

FIRMADO POR	RAQUEL MARIA ESPIN CRESPO	FECHA	26/06/2024
VERIFICACIÓN	Pk2jmMQ72K8YCCE9EQ8LU85ENJJ6M	PÁGINA	3663/8857



**Datos considerados para el Cálculo de la Carga Ganadera del expediente**

Superficie determinada para Cálculo Carga Ganadera: 30,46 ha

Carga Ganadera del Expediente: 0,85 ugm/ha

Explotación	Especie	Ugm Calculada para CG
ES140350000694	OVINA	25,96

**Recintos Determinados para el Cálculo de Garga Ganadera**

REF.	REFERENCIA SIGPAC	CULTIVO	DESCRIPCIÓN CULTIVO	S/R	SUP. RESUELTA (ha)
-542161	14-035-029-00246-00007	62000	PASTOS PERMANENTES DE 5 O MAS AÑOS-SIN VARIEDAD	S	2,26
1700000006113521	14-035-028-00019-00002	62000	PASTOS PERMANENTES DE 5 O MAS AÑOS-SIN VARIEDAD	S	2,11
1700000006113522	14-035-029-00203-00008	63000	PASTOS DE MENOS DE 5 AÑOS-SIN VARIEDAD	S	1,26
1700000006113523	14-035-028-00026-00001	62000	PASTOS PERMANENTES DE 5 O MAS AÑOS-SIN VARIEDAD	S	1,59
1700000006113524	14-035-028-00031-00001	62000	PASTOS PERMANENTES DE 5 O MAS AÑOS-SIN VARIEDAD	S	4,31
1700000006113525	14-035-028-00026-00002	62000	PASTOS PERMANENTES DE 5 O MAS AÑOS-SIN VARIEDAD	S	0,75
1700000006113526	14-035-029-00249-00001	62000	PASTOS PERMANENTES DE 5 O MAS AÑOS-SIN VARIEDAD	S	1,40
1700000006113527	14-035-029-00246-00005	62000	PASTOS PERMANENTES DE 5 O MAS AÑOS-SIN VARIEDAD	S	2,33
1700000006113529	14-035-029-00223-00002	62000	PASTOS PERMANENTES DE 5 O MAS AÑOS-SIN VARIEDAD	S	0,18
1700000006113530	14-035-029-00251-00009	62000	PASTOS PERMANENTES DE 5 O MAS AÑOS-SIN VARIEDAD	S	0,21
1700000006113531	14-035-029-00251-00008	62000	PASTOS PERMANENTES DE 5 O MAS AÑOS-SIN VARIEDAD	S	0,21
1700000006113532	14-035-029-00251-00006	62000	PASTOS PERMANENTES DE 5 O MAS AÑOS-SIN VARIEDAD	S	10,71
1700000006113533	14-035-029-00217-00001	62000	PASTOS PERMANENTES DE 5 O MAS AÑOS-SIN VARIEDAD	S	1,07
1700000006113534	14-035-029-00221-00002	62000	PASTOS PERMANENTES DE 5 O MAS AÑOS-SIN VARIEDAD	S	0,82
1700000006113535	14-035-028-00031-00002	62000	PASTOS PERMANENTES DE 5 O MAS AÑOS-SIN VARIEDAD	S	0,55
1700000006113536	14-035-029-00217-00002	62000	PASTOS PERMANENTES DE 5 O MAS AÑOS-SIN VARIEDAD	S	0,70

(1) Con incidencias que retienen pago o deniegan el expediente.  
(2) Se calcula sobre superficie declarada admisible.  
(3) Aplicación del artículo 16 bis del RD 147/2023.

Puede verificar la integridad de una copia de este documento mediante la lectura del código QR adjunto o mediante el acceso a la dirección <a href="https://ws050.juntadeandalucia.es/verificarFirma">https://ws050.juntadeandalucia.es/verificarFirma</a> indicando el código de VERIFICACIÓN				
FIRMADO POR	RAQUEL MARIA ESPIN CRESPO	FECHA	26/06/2024	
VERIFICACIÓN	Pk2jmMQ72K8YCCE9EQ8LU85ENJJJ6M	PÁGINA	3664/8857	

**APELLIDOS Y NOMBRE / RAZÓN SOCIAL**

RUBIO MORENO ANDRES MARIANO

**NIF**

\*\*\*\*4537\*

**EXPEDIENTE**

1050569

**RESOLUCIÓN**

CONCESIÓN DE LA AYUDA

**DATOS DE MANTENIMIENTO UNIDADES****GRUPO DE PAGO**

ZONAS DE LIMITACIONES NATURALES

**Sup. Dec.  
Admisible**

176,77

**Sup.  
Resuelta**

176,77

**Sobredecl.**

0,00

**% Sobredecl.**

0,00

**RESUMEN DE PAGOS**

	<b>IMPORTE ( Euros )</b>			
	<b>RESUELTO</b>	<b>FEADER</b>	<b>MAPA</b>	<b>CAPADR</b>
Pago realizado	1.081,20	919,02	106,06	56,12
A pagar	106,67	90,67	10,46	5,54
<b>TOTAL</b>	<b>1.187,87</b>	<b>1.009,69</b>	<b>116,52</b>	<b>61,66</b>

**APLICACIÓN DE REDUCCIONES Y PENALIZACIONES (%)**

<b>Criterios de subvencionabilidad (1)</b>	<b>Presentación tardía</b>	<b>Omisión declaración</b>	<b>Condicionabilidad</b>
0,00	0,00	0,00	0,00

**IMPORTE ( Euros )**

Calculado(2)	Reducción	Penalización	Reducción Penalización (3)	Penalización adicional	Resuelto	FEADER	MAPA	CAPADR
1.187,87 €	0,00 €	0,00 €	0,00 €	0,00 €	1.187,87 €	1.009,69 €	116,53 €	61,65 €
Importe Unitario:	54,00 €	Nuevo Importe Unitario:	6,72 €					

(1) Con incidencias que retienen pago o deniegan el expediente.  
(2) Se calcula sobre superficie declarada admisible.  
(3) Aplicación del artículo 16 bis del RD 147/2023.

Puede verificar la integridad de una copia de este documento mediante la lectura del código QR adjunto o mediante el acceso a la dirección <https://ws050.juntadeandalucia.es/verificarFirma> indicando el código de VERIFICACIÓN

FIRMADO POR	RAQUEL MARIA ESPIN CRESPO	FECHA	26/06/2024
VERIFICACIÓN	Pk2jmMQ72K8YCCE9EQ8LU85ENJJ6M	PÁGINA	3665/8857



**RECINTOS PROPUESTOS**

REF.	REFERENCIA SIGPAC	CULTIVO	S/R	USO SIGPAC	Sup._Dec. admisible	Sup. Campo	Sup. Determ.	Sup. Resuelta
-983385	14-035-037-00131-0001	AVENA	S		2,75		2,75	2,75
-786602	14-035-037-00130-0011	BARBECHO TRADICIONAL	S		4,53		4,53	4,53
-786515	14-035-037-00130-0018	HUERTA	R		0,20		0,20	0,20
-786512	14-035-037-00130-0018	AVENA	R		0,77		0,77	0,77
-538599	14-035-037-00131-0010	PASTOS PERMANENTES DE 5 O MAS AÑOS	S		0,05		0,05	0,05
-538598	14-035-037-00131-0009	PASTOS PERMANENTES DE 5 O MAS AÑOS	S		0,04		0,04	0,04
-40766	14-035-037-00130-0020	BARBECHO TRADICIONAL	S		14,90		14,90	14,90
4099164	14-054-035-00053-0003	OLIVAR	S		0,22		0,22	0,22
4628752	14-035-037-00131-0007	PASTOS PERMANENTES DE 5 O MAS AÑOS	S		1,51		1,51	1,51
4628753	14-035-037-00131-0005	PASTOS PERMANENTES DE 5 O MAS AÑOS	S		0,62		0,62	0,62
170000006040856	14-006-008-00050-0001	BARBECHO TRADICIONAL	S		2,64		2,64	2,64
170000006040857	14-006-008-00050-0001	AVENA	S		3,61		3,61	3,61
170000006040858	14-006-008-00051-0002	AVENA	S		2,30		2,30	2,30
170000006040859	14-006-008-00051-0002	BARBECHO TRADICIONAL	S		0,08		0,08	0,08
170000006040860	14-054-004-00075-0001	BARBECHO TRADICIONAL	S		5,37		5,37	5,37
170000006040861	14-006-008-00051-0002	BARBECHO TRADICIONAL	S		2,65		2,65	2,65
170000006040862	14-035-037-00130-0020	BARBECHO TRADICIONAL	S		11,70		11,70	11,70
170000006040863	14-035-037-00130-0020	BARBECHO TRADICIONAL	S		3,25		3,25	3,25
170000006040864	14-054-038-00009-0002	OLIVAR	S		1,02		1,02	1,02
170000006040865	14-054-038-00024-0001	OLIVAR	S		3,62		3,62	3,62
170000006040866	14-035-037-00130-0011	BARBECHO TRADICIONAL	S		14,44		14,44	14,44
170000006040867	14-035-037-00130-0005	PASTOS PERMANENTES DE 5 O MAS AÑOS	S		2,26		2,26	2,26
170000006040868	14-035-037-00130-0011	BARBECHO TRADICIONAL	S		5,66		5,66	5,66
170000006040870	14-035-037-00130-0011	BARBECHO TRADICIONAL	S		6,96		6,96	6,96
170000006040872	14-006-008-00051-0002	AVENA	S		5,74		5,74	5,74
170000006040874	14-054-004-00075-0001	CEBADA	S		5,51		5,51	5,51
170000006040875	14-054-035-00052-0001	OLIVAR	S		2,03		2,03	2,03
170000006040876	14-054-035-00053-0002	OLIVAR	S		2,36		2,36	2,36
170000006040877	14-054-052-00064-0003	OLIVAR	S		47,80		47,80	47,80
170000006040878	14-054-038-00062-0001	OLIVAR	S		0,11		0,11	0,11
170000006040879	14-035-037-00131-0001	CEBADA	S		11,37		11,37	11,37
170000006040880	14-035-037-00131-0001	AVENA	S		7,79		7,79	7,79
170000006040881	14-035-037-00130-0011	AVENA	S		2,93		2,93	2,93

**INCIDENCIAS****INCIDENCIA DESCRIPCIÓN**

- 4272 Verifica que las líneas de declaración de las Solicitudes Únicas no tienen solapes con la capa de Retroactividad Gráfica (ambas de la misma campaña) a nivel de expediente/línea de declaración gráfica de la solicitud.  
Recinto:14-035-037-00130-00005 Cultivo: - Agregado de la referencia del recinto.:0 Zona de la referencia del recinto.:0 Superficie solapada.:0,02 Id. Incid.:95142792
- 86121 Recinto superficie forrajera que no realiza la actividad de producción de pastoreo.  
Recinto:14-035-037-00130-00018 Cultivo:78000 RAYGRAS ANUAL (Lolium multiflorum LAM. And hybrids)-SIN VARIEDAD  
Regadío Actividad Agraria del recinto:4

**Datos considerados para el Cálculo de la Carga Ganadera del expediente**

Superficie determinada para Cálculo Carga Ganadera: 76,64 ha

Carga Ganadera del Expediente: 0,99 ugm/ha

Explotación	Especie	Ugm Calculada para CG
ES140060000176	OVINA	9,54
ES140350000429	BOVINA	45,19
ES140350000429	OVINA	19,39

(1) Con incidencias que retienen pago o deniegan el expediente.  
(2) Se calcula sobre superficie declarada admisible.  
(3) Aplicación del artículo 16 bis del RD 147/2023.

Puede verificar la integridad de una copia de este documento mediante la lectura del código QR adjunto o mediante el acceso a la dirección <https://ws050.juntadeandalucia.es/verificarFirma> indicando el código de VERIFICACIÓN

FIRMADO POR	RAQUEL MARIA ESPIN CRESPO	FECHA	26/06/2024
VERIFICACIÓN	Pk2jmMQ72K8YCCE9EQ8LU85ENJJ6M	PÁGINA	3666/8857





**Datos considerados para el Cálculo de la Carga Ganadera del expediente**

Explotación	Especie	Ugm Calculada para CG
ES140540001305	OVINA	1,63

**Recintos Determinados para el Cálculo de Garga Ganadera**

REF.	REFERENCIA SIGPAC	CULTIVO	DESCRIPCIÓN CULTIVO	S/R	SUP. RESUELTA (ha)
-786602	14-035-037-00130-00011	20000	BARBECHO TRADICIONAL-SIN VARIEDAD	S	4,53
-538599	14-035-037-00131-00010	62000	PASTOS PERMANENTES DE 5 O MAS AÑOS-SIN VARIEDAD	S	0,05
-538598	14-035-037-00131-00009	62000	PASTOS PERMANENTES DE 5 O MAS AÑOS-SIN VARIEDAD	S	0,04
-40766	14-035-037-00130-00020	20000	BARBECHO TRADICIONAL-SIN VARIEDAD	S	14,90
4628752	14-035-037-00131-00007	62000	PASTOS PERMANENTES DE 5 O MAS AÑOS-SIN VARIEDAD	S	1,51
4628753	14-035-037-00131-00005	62000	PASTOS PERMANENTES DE 5 O MAS AÑOS-SIN VARIEDAD	S	0,62
1700000006040856	14-006-008-00050-00001	20000	BARBECHO TRADICIONAL-SIN VARIEDAD	S	2,64
1700000006040859	14-006-008-00051-00002	20000	BARBECHO TRADICIONAL-SIN VARIEDAD	S	0,08
1700000006040860	14-054-004-00075-00001	20000	BARBECHO TRADICIONAL-SIN VARIEDAD	S	5,37
1700000006040861	14-006-008-00051-00002	20000	BARBECHO TRADICIONAL-SIN VARIEDAD	S	2,65
1700000006040862	14-035-037-00130-00020	20000	BARBECHO TRADICIONAL-SIN VARIEDAD	S	11,70
1700000006040863	14-035-037-00130-00020	20000	BARBECHO TRADICIONAL-SIN VARIEDAD	S	3,25
1700000006040866	14-035-037-00130-00011	20000	BARBECHO TRADICIONAL-SIN VARIEDAD	S	14,44
1700000006040867	14-035-037-00130-00005	62000	PASTOS PERMANENTES DE 5 O MAS AÑOS-SIN VARIEDAD	S	2,24
1700000006040868	14-035-037-00130-00011	20000	BARBECHO TRADICIONAL-SIN VARIEDAD	S	5,66
1700000006040870	14-035-037-00130-00011	20000	BARBECHO TRADICIONAL-SIN VARIEDAD	S	6,96

**Incidencias de carga ganadera****INCIDENCIA DESCRIPCIÓN**

86132	Recinto superficie forrajera que no realiza la actividad de producción de pastoreo. Recinto:14-035-037-00130-00018 Cultivo:78000 RAYGRAS ANUAL (Lolium multiflorum LAM. And hybrids)-SIN VARIEDAD Regadío
-------	---

(1) Con incidencias que retienen pago o deniegan el expediente.  
(2) Se calcula sobre superficie declarada admisible.  
(3) Aplicación del artículo 16 bis del RD 147/2023.

Puede verificar la integridad de una copia de este documento mediante la lectura del código QR adjunto o mediante el acceso a la dirección <https://ws050.juntadeandalucia.es/verificarFirma> indicando el código de VERIFICACIÓN

FIRMADO POR	RAQUEL MARIA ESPIN CRESPO	FECHA	26/06/2024
VERIFICACIÓN	Pk2jmMQ72K8YCCE9EQ8LU85ENJJJ6M	PÁGINA	3667/8857



**APELLIDOS Y NOMBRE / RAZÓN SOCIAL**

RUBIO MURILLO ANTONIO ABAD

**NIF**

\*\*\*6410\*

**EXPEDIENTE**

1213262

**RESOLUCIÓN**

CONCESIÓN DE LA AYUDA

**DATOS DE MANTENIMIENTO UNIDADES****GRUPO DE PAGO**

ZONAS DE LIMITACIONES NATURALES

**Sup. Dec.  
Admisible**

89,59

**Sup.  
Resuelta**

89,59

**Sobredecl.**

0,00

**% Sobredecl.**

0,00

**RESUMEN DE PAGOS**

	<b>IMPORTE ( Euros )</b>			
	<b>RESUELTO</b>	<b>FEADER</b>	<b>MAPA</b>	<b>CAPADR</b>
Pago realizado	1.081,20	919,02	106,06	56,12
A pagar	106,80	90,78	10,48	5,54
<b>TOTAL</b>	<b>1.188,00</b>	<b>1.009,80</b>	<b>116,54</b>	<b>61,66</b>

**APLICACIÓN DE REDUCCIONES Y PENALIZACIONES (%)**

<b>Criterios de subvencionabilidad (1)</b>	<b>Presentación tardía</b>	<b>Omisión declaración</b>	<b>Condicionabilidad</b>
0,00	0,00	0,00	0,00

**IMPORTE ( Euros )**

Calculado(2)	Reducción	Penalización	Reducción Penalización (3)	Penalización adicional	Resuelto	FEADER	MAPA	CAPADR
1.188,00 €	0,00 €	0,00 €	0,00 €	0,00 €	1.188,00 €	1.009,80 €	116,54 €	61,66 €
<b>Importe Unitario:</b>	<b>54,00 €</b>	<b>Nuevo Importe Unitario:</b>	<b>13,26 €</b>					

(1) Con incidencias que retienen pago o deniegan el expediente.  
 (2) Se calcula sobre superficie declarada admisible.  
 (3) Aplicación del artículo 16 bis del RD 147/2023.

Puede verificar la integridad de una copia de este documento mediante la lectura del código QR adjunto o mediante el acceso a la dirección <https://ws050.juntadeandalucia.es/verificarFirma> indicando el código de VERIFICACIÓN

FIRMADO POR	RAQUEL MARIA ESPIN CRESPO	FECHA	26/06/2024
VERIFICACIÓN	Pk2jmMQ72K8YCCE9EQ8LU85ENJJ6M	PÁGINA	3668/8857





**RECINTOS PROPUESTOS**

REF.	REFERENCIA SIGPAC	CULTIVO	S/R	USO SIGPAC	Sup. Dec. admisible	Sup. Campo	Sup. Determ.	Sup. Resuelta
-1630163	14-035-049-00021-0003	TRIGO BLANDO	R		5,90		5,90	5,90
-1630160	14-035-049-00021-0003	TRIGO BLANDO	R		9,70		9,70	9,70
-1575778	14-035-049-00021-0016	GUISANTES	S		7,55		7,55	7,55
-1387456	14-008-022-00003-0012	CEBADA	S		10,42		10,42	10,42
-1369794	14-035-049-00016-0034	BARBECHO TRADICIONAL	S		0,06		0,06	0,06
-1369792	14-035-049-00016-0001	TRANQUILLÓN	S		11,57		11,57	11,57
-1369778	14-035-049-00142-0001	TRANQUILLÓN	S		8,02		8,02	8,02
-1369673	14-035-049-00178-0018	BARBECHO TRADICIONAL	S		0,08		0,08	0,08
-1369671	14-035-049-00016-0015	OLIVAR	R		0,46		0,46	0,46
-1369665	14-035-049-00009-0008	BARBECHO TRADICIONAL	S		0,01		0,01	0,01
-1369664	14-035-039-09026-0003	CEBADA	S		0,03		0,03	0,03
-1369663	14-035-039-09026-0002	CEBADA	S		0,03		0,03	0,03
-796136	14-035-049-00016-0040	OLIVAR	S		0,13		0,13	0,13
-596339	14-035-051-00344-0001	BARBECHO TRADICIONAL	S		3,23		3,23	3,23
-576007	14-035-049-00016-0037	BARBECHO TRADICIONAL	S		0,13		0,13	0,13
-575956	14-035-039-00012-0002	TRIGO BLANDO	S		1,28		1,28	1,28
-163173	14-035-039-00012-0002	CEBADA	S		2,62		2,62	2,62
-140112	14-035-049-00021-0011	GUISANTES	S		2,48		2,48	2,48
1700000006026228	14-035-039-00013-0001	CEBADA	S		1,47		1,47	1,47
1700000006026234	14-035-049-00005-0001	TRIGO BLANDO	S		0,30		0,30	0,30
1700000006026235	14-035-049-00006-0001	TRIGO BLANDO	S		0,37		0,37	0,37
1700000006026236	14-035-049-00008-0001	TRIGO BLANDO	S		1,06		1,06	1,06
1700000006026238	14-035-049-00016-0028	OLIVAR	S		0,44		0,44	0,44
1700000006026239	14-035-049-00016-0007	OLIVAR	S		0,29		0,29	0,29
1700000006026240	14-035-051-00106-0001	TRANQUILLÓN	S		6,88		6,88	6,88
1700000006026242	14-035-049-00020-0001	GUISANTES	S		0,39		0,39	0,39
1700000006026243	14-035-051-00106-0004	TRANQUILLÓN	S		7,00		7,00	7,00
1700000006026245	14-035-048-00589-0001	BARBECHO TRADICIONAL	S		0,31		0,31	0,31
1700000006026249	14-035-049-00177-0001	BARBECHO TRADICIONAL	S		7,38		7,38	7,38

**INCIDENCIAS**

**INCIDENCIA DESCRIPCIÓN**

- 4272 Verifica que las líneas de declaración de las Solicitudes Únicas no tienen solapes con la capa de Retroactividad Gráfica (ambas de la misma campaña) a nivel de expediente/línea de declaración gráfica de la solicitud.  
Recinto:14-035-049-00170-00001 Cultivo: - Agregado de la referencia del recinto.:0 Zona de la referencia del recinto.:0 Superficie solapada.:0,03 Id. Incid.:95153253
- 86119 Carga ganadera NO cumple con el valor mínimo de 0,2 UGM/ha.  
Recinto:14-035-013-00021-00001 Cultivo:63000 PASTOS DE MENOS DE 5 AÑOS-SIN VARIEDAD Secano Carga Ganadera:0  
Recinto:14-035-014-00340-00001 Cultivo:63000 PASTOS DE MENOS DE 5 AÑOS-SIN VARIEDAD Secano Carga Ganadera:0  
Recinto:14-035-014-00340-00008 Cultivo:63000 PASTOS DE MENOS DE 5 AÑOS-SIN VARIEDAD Secano Carga Ganadera:0  
Recinto:14-035-049-00011-00006 Cultivo:20000 BARBECHO TRADICIONAL-SIN VARIEDAD Secano Carga Ganadera:0  
Recinto:14-035-049-00011-00008 Cultivo:20000 BARBECHO TRADICIONAL-SIN VARIEDAD Secano Carga Ganadera:0  
Recinto:14-035-049-00011-00010 Cultivo:20000 BARBECHO TRADICIONAL-SIN VARIEDAD Secano Carga Ganadera:0  
Recinto:14-035-049-00016-00034 Cultivo:20000 BARBECHO TRADICIONAL-SIN VARIEDAD Secano Carga Ganadera:0  
Recinto:14-035-049-00016-00037 Cultivo:20000 BARBECHO TRADICIONAL-SIN VARIEDAD Secano Carga Ganadera:0  
Recinto:14-035-049-00021-00015 Cultivo:62000 PASTOS PERMANENTES DE 5 O MAS AÑOS-SIN VARIEDAD Secano Carga Ganadera:0  
Recinto:14-035-049-00170-00001 Cultivo:20000 BARBECHO TRADICIONAL-SIN VARIEDAD Secano Carga Ganadera:0
- 86122 Recinto superficie forrajera que realiza la actividad de producción de pastoreo y no declara el o los códigos del Registro de Explotaciones Ganaderas de Andalucía, REGA.  
Recinto:14-035-013-00021-00001 Cultivo:63000 PASTOS DE MENOS DE 5 AÑOS-SIN VARIEDAD Secano  
Recinto:14-035-014-00340-00001 Cultivo:63000 PASTOS DE MENOS DE 5 AÑOS-SIN VARIEDAD Secano  
Recinto:14-035-014-00340-00008 Cultivo:63000 PASTOS DE MENOS DE 5 AÑOS-SIN VARIEDAD Secano  
Recinto:14-035-049-00011-00006 Cultivo:20000 BARBECHO TRADICIONAL-SIN VARIEDAD Secano

(1) Con incidencias que retienen pago o deniegan el expediente.  
(2) Se calcula sobre superficie declarada admisible.  
(3) Aplicación del artículo 16 bis del RD 147/2023.

Puede verificar la integridad de una copia de este documento mediante la lectura del código QR adjunto o mediante el acceso a la dirección <a href="https://ws050.juntadeandalucia.es/verificarFirma">https://ws050.juntadeandalucia.es/verificarFirma</a> indicando el código de VERIFICACIÓN				
FIRMADO POR	RAQUEL MARIA ESPIN CRESPO	FECHA	26/06/2024	
VERIFICACIÓN	Pk2jmMQ72K8YCCE9EQ8LU85ENJJ6M	PÁGINA	3669/8857	



**INCIDENCIAS**

**INCIDENCIA DESCRIPCIÓN**

	Recinto:14-035-049-00011-00008	Cultivo:20000	BARBECHO TRADICIONAL-SIN VARIEDAD	Secano
	Recinto:14-035-049-00011-00010	Cultivo:20000	BARBECHO TRADICIONAL-SIN VARIEDAD	Secano
	Recinto:14-035-049-00016-00034	Cultivo:20000	BARBECHO TRADICIONAL-SIN VARIEDAD	Secano
	Recinto:14-035-049-00016-00037	Cultivo:20000	BARBECHO TRADICIONAL-SIN VARIEDAD	Secano
	Recinto:14-035-049-00021-00015	Cultivo:62000	PASTOS PERMANENTES DE 5 O MAS AÑOS-SIN VARIEDAD	Secano
	Recinto:14-035-049-00170-00001	Cultivo:20000	BARBECHO TRADICIONAL-SIN VARIEDAD	Secano
86124	Recinto de forrajera para Cálculo de Carga Ganadera que No pertenece a Explotación.			
	Recinto:14-035-013-00021-00001	Cultivo:63000	PASTOS DE MENOS DE 5 AÑOS-SIN VARIEDAD	Secano
	Recinto:14-035-014-00340-00001	Cultivo:63000	PASTOS DE MENOS DE 5 AÑOS-SIN VARIEDAD	Secano
	Recinto:14-035-014-00340-00008	Cultivo:63000	PASTOS DE MENOS DE 5 AÑOS-SIN VARIEDAD	Secano
	Recinto:14-035-049-00011-00006	Cultivo:20000	BARBECHO TRADICIONAL-SIN VARIEDAD	Secano
	Recinto:14-035-049-00011-00008	Cultivo:20000	BARBECHO TRADICIONAL-SIN VARIEDAD	Secano
	Recinto:14-035-049-00011-00010	Cultivo:20000	BARBECHO TRADICIONAL-SIN VARIEDAD	Secano
	Recinto:14-035-049-00016-00034	Cultivo:20000	BARBECHO TRADICIONAL-SIN VARIEDAD	Secano
	Recinto:14-035-049-00016-00037	Cultivo:20000	BARBECHO TRADICIONAL-SIN VARIEDAD	Secano
	Recinto:14-035-049-00021-00015	Cultivo:62000	PASTOS PERMANENTES DE 5 O MAS AÑOS-SIN VARIEDAD	Secano
	Recinto:14-035-049-00170-00001	Cultivo:20000	BARBECHO TRADICIONAL-SIN VARIEDAD	Secano

**Datos considerados para el Cálculo de la Carga Ganadera del expediente**

**Superficie determinada para Cálculo Carga Ganadera:** 0,00 ha  
**Carga Ganadera del Expediente:** 0,00 ugm/ha

**Incidencias de carga ganadera**

**INCIDENCIA DESCRIPCIÓN**

86122	Recinto superficie forrajera que realiza la actividad de producción de pastoreo y no declara el o los códigos del Registro de Explotaciones Ganaderas de Andalucía, REGA.			
	Recinto:14-035-013-00021-00001	Cultivo:63000	PASTOS DE MENOS DE 5 AÑOS-SIN VARIEDAD	Secano
	Recinto:14-035-049-00011-00010	Cultivo:20000	BARBECHO TRADICIONAL-SIN VARIEDAD	Secano
	Recinto:14-035-049-00011-00008	Cultivo:20000	BARBECHO TRADICIONAL-SIN VARIEDAD	Secano
	Recinto:14-035-049-00011-00006	Cultivo:20000	BARBECHO TRADICIONAL-SIN VARIEDAD	Secano
	Recinto:14-035-014-00340-00008	Cultivo:63000	PASTOS DE MENOS DE 5 AÑOS-SIN VARIEDAD	Secano
	Recinto:14-035-014-00340-00001	Cultivo:63000	PASTOS DE MENOS DE 5 AÑOS-SIN VARIEDAD	Secano
	Recinto:14-035-049-00021-00015	Cultivo:62000	PASTOS PERMANENTES DE 5 O MAS AÑOS-SIN VARIEDAD	Secano
	Recinto:14-035-049-00016-00037	Cultivo:20000	BARBECHO TRADICIONAL-SIN VARIEDAD	Secano
	Recinto:14-035-049-00016-00034	Cultivo:20000	BARBECHO TRADICIONAL-SIN VARIEDAD	Secano
	Recinto:14-035-049-00016-00034	Cultivo:20000	BARBECHO TRADICIONAL-SIN VARIEDAD	Secano
	Recinto:14-035-049-00170-00001	Cultivo:20000	BARBECHO TRADICIONAL-SIN VARIEDAD	Secano
86124	Recinto de forrajera para Cálculo de Carga Ganadera que No pertenece a Explotación.			
	Recinto:14-035-013-00021-00001	Cultivo:63000	PASTOS DE MENOS DE 5 AÑOS-SIN VARIEDAD	Secano
	Recinto:14-035-049-00011-00010	Cultivo:20000	BARBECHO TRADICIONAL-SIN VARIEDAD	Secano
	Recinto:14-035-049-00011-00008	Cultivo:20000	BARBECHO TRADICIONAL-SIN VARIEDAD	Secano
	Recinto:14-035-049-00011-00006	Cultivo:20000	BARBECHO TRADICIONAL-SIN VARIEDAD	Secano
	Recinto:14-035-014-00340-00008	Cultivo:63000	PASTOS DE MENOS DE 5 AÑOS-SIN VARIEDAD	Secano
	Recinto:14-035-014-00340-00001	Cultivo:63000	PASTOS DE MENOS DE 5 AÑOS-SIN VARIEDAD	Secano
	Recinto:14-035-049-00021-00015	Cultivo:62000	PASTOS PERMANENTES DE 5 O MAS AÑOS-SIN VARIEDAD	Secano
	Recinto:14-035-049-00016-00037	Cultivo:20000	BARBECHO TRADICIONAL-SIN VARIEDAD	Secano
	Recinto:14-035-049-00016-00034	Cultivo:20000	BARBECHO TRADICIONAL-SIN VARIEDAD	Secano
	Recinto:14-035-049-00016-00034	Cultivo:20000	BARBECHO TRADICIONAL-SIN VARIEDAD	Secano
	Recinto:14-035-049-00170-00001	Cultivo:20000	BARBECHO TRADICIONAL-SIN VARIEDAD	Secano
86128	Recinto de Forrajeras que no ha contabilizado para Carga Ganadera por no tener una explotación válida para el cálculo de la Carga Ganadera			
	Recinto:14-035-013-00021-00001	Cultivo:63	PASTOS DE MENOS DE 5 AÑOS-	
	Recinto:14-035-049-00011-00010	Cultivo:20	BARBECHO TRADICIONAL-	
	Recinto:14-035-049-00011-00008	Cultivo:20	BARBECHO TRADICIONAL-	
	Recinto:14-035-049-00011-00006	Cultivo:20	BARBECHO TRADICIONAL-	

(1) Con incidencias que retienen pago o deniegan el expediente.  
 (2) Se calcula sobre superficie declarada admisible.  
 (3) Aplicación del artículo 16 bis del RD 147/2023.

Puede verificar la integridad de una copia de este documento mediante la lectura del código QR adjunto o mediante el acceso a la dirección <a href="https://ws050.juntadeandalucia.es/verificarFirma">https://ws050.juntadeandalucia.es/verificarFirma</a> indicando el código de VERIFICACIÓN					
FIRMADO POR	RAQUEL MARIA ESPIN CRESPO		FECHA		26/06/2024
VERIFICACIÓN	Pk2jmMQ72K8YCC9E9EQ8LU85ENJJ6M		PÁGINA		3670/8857




	Recinto:14-035-014-00340-00008	Cultivo:63	PASTOS DE MENOS DE 5 AÑOS-
	Recinto:14-035-014-00340-00001	Cultivo:63	PASTOS DE MENOS DE 5 AÑOS-
	Recinto:14-035-049-00021-00015	Cultivo:62	PASTOS PERMANENTES DE 5 O MAS AÑOS-
	Recinto:14-035-049-00016-00037	Cultivo:20	BARBECHO TRADICIONAL-
	Recinto:14-035-049-00016-00034	Cultivo:20	BARBECHO TRADICIONAL-
	Recinto:14-035-049-00016-00034	Cultivo:20	BARBECHO TRADICIONAL-
	Recinto:14-035-049-00170-00001	Cultivo:20	BARBECHO TRADICIONAL-
86132	Recinto superficie forrajera que no realiza la actividad de producción de pastoreo.		
	Recinto:14-035-049-00016-00034	Cultivo:20000	BARBECHO TRADICIONAL-SIN VARIEDAD Secano
	Recinto:14-035-049-00178-00018	Cultivo:20000	BARBECHO TRADICIONAL-SIN VARIEDAD Secano
	Recinto:14-035-049-00009-00008	Cultivo:20000	BARBECHO TRADICIONAL-SIN VARIEDAD Secano
	Recinto:14-035-051-00344-00001	Cultivo:20000	BARBECHO TRADICIONAL-SIN VARIEDAD Secano
	Recinto:14-035-049-00016-00037	Cultivo:20000	BARBECHO TRADICIONAL-SIN VARIEDAD Secano
	Recinto:14-035-048-00589-00001	Cultivo:20000	BARBECHO TRADICIONAL-SIN VARIEDAD Secano
	Recinto:14-035-049-00177-00001	Cultivo:20000	BARBECHO TRADICIONAL-SIN VARIEDAD Secano

(1) Con incidencias que retienen pago o deniegan el expediente.  
(2) Se calcula sobre superficie declarada admisible.  
(3) Aplicación del artículo 16 bis del RD 147/2023.

Puede verificar la integridad de una copia de este documento mediante la lectura del código QR adjunto o mediante el acceso a la dirección <https://ws050.juntadeandalucia.es/verificarFirma> indicando el código de VERIFICACIÓN

FIRMADO POR	RAQUEL MARIA ESPIN CRESPO	FECHA	26/06/2024
VERIFICACIÓN	Pk2jmMQ72K8YCCE9EQ8LU85ENJJ6M	PÁGINA	3671/8857





**APELLIDOS Y NOMBRE / RAZÓN SOCIAL**

RUBIO MURILLO LUIS

**NIF**  
\*\*\*\*2288\*

**EXPEDIENTE**  
1211296

**RESOLUCIÓN**  
CONCESIÓN DE LA AYUDA

**DATOS DE MANTENIMIENTO UNIDADES**

<b>GRUPO DE PAGO</b>	<b>Sup. Dec. Admisible</b>	<b>Sup. Resuelta</b>	<b>Sobredecl.</b>	<b>% Sobredecl.</b>
ZONAS DE LIMITACIONES NATURALES	72,10	72,10	0,00	0,00

**RESUMEN DE PAGOS**

	<b>IMPORTE ( Euros )</b>			
	<b>RESUELTO</b>	<b>FEADER</b>	<b>MAPA</b>	<b>CAPADR</b>
Pago realizado	1.081,20	919,02	106,06	56,12
A pagar	106,80	90,78	10,48	5,54
<b>TOTAL</b>	<b>1.188,00</b>	<b>1.009,80</b>	<b>116,54</b>	<b>61,66</b>

**APLICACIÓN DE REDUCCIONES Y PENALIZACIONES (%)**

<b>Criterios de subvencionabilidad (1)</b>	<b>Presentación tardía</b>	<b>Omisión declaración</b>	<b>Condicionalidad</b>
0,00	0,00	0,00	0,00

**IMPORTE ( Euros )**

Calculado(2)	Reducción	Penalización	Reducción Penalización (3)	Penalización adicional	Resuelto	FEADER	MAPA	CAPADR
1.188,00 €	0,00 €	0,00 €	0,00 €	0,00 €	1.188,00 €	1.009,80 €	116,54 €	61,66 €
Importe Unitario:	54,00 €	Nuevo Importe Unitario:	16,48 €					

**RECINTOS PROPUESTOS**

<b>REF.</b>	<b>REFERENCIA SIGPAC</b>	<b>CULTIVO</b>	<b>S/R</b>	<b>USO SIGPAC</b>	<b>Sup. Dec. admisible</b>	<b>Sup. Campo</b>	<b>Sup. Determ.</b>	<b>Sup. Resuelta</b>
-1575972	14-008-022-00003-0012	CEBADA	S		3,01		3,01	3,01
-1575967	14-008-022-00003-0012	CEBADA	S		8,26		8,26	8,26
-1575954	14-035-044-00049-0005	BARBECHO TRADICIONAL	S		2,64		2,64	2,64
-1575945	14-035-044-00049-0005	BARBECHO TRADICIONAL	S		29,66		29,66	29,66
-1575936	14-035-049-00176-0001	GUISANTES	S		5,45		5,45	5,45
-1575712	14-035-049-00169-0001	TRIGO BLANDO	S		0,03		0,03	0,03
-596349	14-035-049-00016-0034	TRANQUILLÓN	S		3,36		3,36	3,36
-575415	14-035-044-00049-0005	CEBADA	S		4,20		4,20	4,20
-161111	14-035-039-00012-0002	TRIGO BLANDO	S		4,08		4,08	4,08
-161046	14-035-039-00011-0003	TRIGO BLANDO	S		0,52		0,52	0,52
-140256	14-035-049-00159-0001	TRIGO BLANDO	S		0,32		0,32	0,32
4180968	14-035-049-00160-0001	TRIGO BLANDO	S		0,49		0,49	0,49
5076839	14-035-051-00060-0001	AVENA	S		0,29		0,29	0,29
5540019	14-035-049-00019-0001	GUISANTES	S		0,14		0,14	0,14
5540021	14-035-049-00165-0001	TRIGO BLANDO	S		0,06		0,06	0,06
5540022	14-035-049-00166-0001	TRIGO BLANDO	S		0,09		0,09	0,09
170000006027197	14-035-051-00344-0001	BARBECHO TRADICIONAL	S		9,50		9,50	9,50

(1) Con incidencias que retienen pago o deniegan el expediente.  
 (2) Se calcula sobre superficie declarada admisible.  
 (3) Aplicación del artículo 16 bis del RD 147/2023.

Puede verificar la integridad de una copia de este documento mediante la lectura del código QR adjunto o mediante el acceso a la dirección <a href="https://ws050.juntadeandalucia.es/verificarFirma">https://ws050.juntadeandalucia.es/verificarFirma</a> indicando el código de VERIFICACIÓN					
FIRMADO POR	RAQUEL MARIA ESPIN CRESPO		FECHA		26/06/2024
VERIFICACIÓN	Pk2jmMQ72K8YCCE9EQ8LU85ENJJ6M		PÁGINA		3672/8857

**INCIDENCIAS****INCIDENCIA DESCRIPCIÓN**

- 86119 Carga ganadera NO cumple con el valor mínimo de 0,2 UGM/ha.  
Recinto:14-035-013-00021-00001 Cultivo:63000 PASTOS DE MENOS DE 5 AÑOS-SIN VARIEDAD Secano Carga Ganadera:0
- 86122 Recinto superficie forrajera que realiza la actividad de producción de pastoreo y no declara el o los códigos del Registro de Explotaciones Ganaderas de Andalucía, REGA.  
Recinto:14-035-013-00021-00001 Cultivo:63000 PASTOS DE MENOS DE 5 AÑOS-SIN VARIEDAD Secano
- 86124 Recinto de forrajera para Cálculo de Carga Ganadera que No pertenece a Explotación.  
Recinto:14-035-013-00021-00001 Cultivo:63000 PASTOS DE MENOS DE 5 AÑOS-SIN VARIEDAD Secano

**Datos considerados para el Cálculo de la Carga Ganadera del expediente**

Superficie determinada para Cálculo Carga Ganadera: 0,00 ha  
Carga Ganadera del Expediente: 0,00 ugm/ha

**Incidencias de carga ganadera****INCIDENCIA DESCRIPCIÓN**

- 86122 Recinto superficie forrajera que realiza la actividad de producción de pastoreo y no declara el o los códigos del Registro de Explotaciones Ganaderas de Andalucía, REGA.  
Recinto:14-035-013-00021-00001 Cultivo:63000 PASTOS DE MENOS DE 5 AÑOS-SIN VARIEDAD Secano
- 86124 Recinto de forrajera para Cálculo de Carga Ganadera que No pertenece a Explotación.  
Recinto:14-035-013-00021-00001 Cultivo:63000 PASTOS DE MENOS DE 5 AÑOS-SIN VARIEDAD Secano
- 86128 Recinto de Forrajeras que no ha contabilizado para Carga Ganadera por no tener una explotación válida para el cálculo de la Carga Ganadera  
Recinto:14-035-013-00021-00001 Cultivo:63 PASTOS DE MENOS DE 5 AÑOS-
- 86132 Recinto superficie forrajera que no realiza la actividad de producción de pastoreo.  
Recinto:14-035-044-00049-00005 Cultivo:20000 BARBECHO TRADICIONAL-SIN VARIEDAD Secano  
Recinto:14-035-044-00049-00005 Cultivo:20000 BARBECHO TRADICIONAL-SIN VARIEDAD Secano  
Recinto:14-035-051-00344-00001 Cultivo:20000 BARBECHO TRADICIONAL-SIN VARIEDAD Secano

(1) Con incidencias que retienen pago o deniegan el expediente.  
(2) Se calcula sobre superficie declarada admisible.  
(3) Aplicación del artículo 16 bis del RD 147/2023.

Puede verificar la integridad de una copia de este documento mediante la lectura del código QR adjunto o mediante el acceso a la dirección <a href="https://ws050.juntadeandalucia.es/verificarFirma">https://ws050.juntadeandalucia.es/verificarFirma</a> indicando el código de VERIFICACIÓN				
FIRMADO POR	RAQUEL MARIA ESPIN CRESPO	FECHA	26/06/2024	
VERIFICACIÓN	Pk2jmMQ72K8YCCCE9EQ8LU85ENJJ6M	PÁGINA	3673/8857	



**APELLIDOS Y NOMBRE / RAZÓN SOCIAL**

RUBIO MURILLO MARIA ROSA

**NIF**  
\*\*\*\*8345\*

**EXPEDIENTE**  
1187849

**RESOLUCIÓN**  
CONCESIÓN DE LA AYUDA

**DATOS DE MANTENIMIENTO UNIDADES**

<b>GRUPO DE PAGO</b>	<b>Sup. Dec. Admisible</b>	<b>Sup. Resuelta</b>	<b>Sobredecl.</b>	<b>% Sobredecl.</b>
ZONAS DE LIMITACIONES NATURALES	65,96	60,03	5,93	8,99

**RESUMEN DE PAGOS**

	<b>IMPORTE ( Euros )</b>			
	<b>RESUELTO</b>	<b>FEADER</b>	<b>MAPA</b>	<b>CAPADR</b>
A pagar	886,79	753,77	86,99	46,03

**APLICACIÓN DE REDUCCIONES Y PENALIZACIONES (%)**

<b>Criterios de subvencionabilidad (1)</b>	<b>Presentación tardía</b>	<b>Omisión declaración</b>	<b>Condicionabilidad</b>
0,00	0,00	0,00	0,00

**IMPORTE ( Euros )**

<b>Calculado(2)</b>	<b>Reducción</b>	<b>Penalización</b>	<b>Reducción Penalización (3)</b>	<b>Penalización adicional</b>	<b>Resuelto</b>	<b>FEADER</b>	<b>MAPA</b>	<b>CAPADR</b>
1.188,00 €	106,80 €	194,41 €	0,00 €	0,00 €	886,79 €	753,77 €	86,99 €	46,03 €
<b>Importe Unitario:</b>	54,00 €	<b>Nuevo Importe Unitario:</b>	18,01 €					

(1) Con incidencias que retienen pago o deniegan el expediente.

(2) Se calcula sobre superficie declarada admisible.

(3) Aplicación del artículo 16 bis del RD 147/2023.

Puede verificar la integridad de una copia de este documento mediante la lectura del código QR adjunto o mediante el acceso a la dirección <https://ws050.juntadeandalucia.es/verificarFirma> indicando el código de VERIFICACIÓN

FIRMADO POR	RAQUEL MARIA ESPIN CRESPO	FECHA	26/06/2024
VERIFICACIÓN	Pk2jmMQ72K8YCCE9EQ8LU85ENJJJ6M	PÁGINA	3674/8857







**RECINTOS PROPUESTOS**

REF.	REFERENCIA SIGPAC	CULTIVO	S/R	USO SIGPAC	Sup. Dec. admisible	Sup. Campo	Sup. Determ.	Sup. Resuelta
-1587431	14-035-041-00002-0001	BARBECHO TRADICIONAL	S		5,93		5,93	0,00
-1385737	14-035-052-00240-0001	TRANQUILLÓN	S		0,49		0,49	0,49
-1385736	14-035-052-00239-0001	TRANQUILLÓN	S		0,30		0,30	0,30
-1270995	14-035-041-00001-0007	CEBADA	S		6,67		6,67	6,67
-1270836	14-035-021-00221-0001	TRANQUILLÓN	S		0,03		0,03	0,03
-737058	14-035-042-00009-0002	CEBADA	S		0,34		0,34	0,34
-133517	14-035-046-00363-0004	TRANQUILLÓN	S		0,06		0,06	0,06
-133276	14-035-020-00150-0001	AVENA	S		3,39		3,39	3,39
4173804	14-035-051-00335-0001	TRANQUILLÓN	S		8,07		8,07	8,07
4173820	14-035-051-00086-0003	TRANQUILLÓN	S		0,17		0,17	0,17
4173821	14-035-051-00058-0001	TRANQUILLÓN	S		1,88		1,88	1,88
4174298	14-035-046-00364-0001	TRANQUILLÓN	S		0,99		0,99	0,99
4174311	14-035-042-00009-0001	CEBADA	S		0,65		0,65	0,65
5107767	14-035-020-00066-0003	TRANQUILLÓN	S		0,91		0,91	0,91
5107784	14-035-025-00344-0006	BARBECHO TRADICIONAL	S		4,43		4,43	4,43
1700000006794408	14-008-025-00205-0001	CEBADA	S		1,26		1,26	1,26
1700000006794409	14-035-017-00493-0001	AVENA	S		1,09		1,09	1,09
1700000006794410	14-035-048-00210-0001	BARBECHO TRADICIONAL	S		0,74		0,74	0,74
1700000006794412	14-035-023-00281-0004	CEBADA	S		2,03		2,03	2,03
1700000006794413	14-035-051-00087-0003	TRANQUILLÓN	S		0,37		0,37	0,37
1700000006794414	14-035-023-00280-0001	CEBADA	S		0,79		0,79	0,79
1700000006794416	14-035-019-00655-0001	TRANQUILLÓN	S		0,28		0,28	0,28
1700000006794417	14-035-045-00012-0001	BARBECHO TRADICIONAL	S		0,48		0,48	0,48
1700000006794418	14-035-023-00281-0003	CEBADA	S		0,30		0,30	0,30
1700000006794421	14-035-023-00311-0001	CEBADA	S		0,28		0,28	0,28
1700000006794422	14-035-048-00023-0001	BARBECHO TRADICIONAL	S		0,79		0,79	0,79
1700000006794425	14-035-008-00054-0001	BARBECHO TRADICIONAL	S		0,80		0,80	0,80
1700000006794426	14-035-021-00223-0001	TRANQUILLÓN	S		0,41		0,41	0,41
1700000006794427	14-035-048-00307-0001	TRANQUILLÓN	S		0,93		0,93	0,93
1700000006794429	14-035-020-00010-0001	BARBECHO TRADICIONAL	S		0,41		0,41	0,41
1700000006794431	14-035-048-00494-0003	TRANQUILLÓN	S		0,11		0,11	0,11
1700000006794432	14-035-048-00687-0001	TRANQUILLÓN	S		0,64		0,64	0,64
1700000006794435	14-035-052-00517-0001	TRANQUILLÓN	S		0,72		0,72	0,72
1700000006794436	14-035-048-00821-0001	BARBECHO TRADICIONAL	S		0,38		0,38	0,38
1700000006794437	14-035-046-00114-0001	TRANQUILLÓN	S		1,86		1,86	1,86
1700000006794438	14-035-052-00055-0001	TRANQUILLÓN	S		0,63		0,63	0,63
1700000006794440	14-035-048-00622-0001	TRANQUILLÓN	S		1,79		1,79	1,79
1700000006794441	14-035-017-00494-0001	AVENA	S		1,56		1,56	1,56
1700000006794442	14-035-046-00119-0001	BARBECHO TRADICIONAL	S		0,53		0,53	0,53
1700000006794443	14-035-045-00151-0001	TRANQUILLÓN	S		0,73		0,73	0,73
1700000006794444	14-035-025-00153-0003	BARBECHO TRADICIONAL	S		1,24		1,24	1,24
1700000006794445	14-035-048-00305-0001	TRANQUILLÓN	S		1,12		1,12	1,12
1700000006794446	14-035-048-00306-0001	TRANQUILLÓN	S		1,84		1,84	1,84
1700000006794447	14-035-048-00496-0001	TRANQUILLÓN	S		0,70		0,70	0,70
1700000006794448	14-035-021-00310-0001	TRANQUILLÓN	S		2,94		2,94	2,94
1700000006794449	14-008-025-00274-0001	AVENA	S		1,47		1,47	1,47
1700000006794451	14-035-048-00495-0001	TRANQUILLÓN	S		0,28		0,28	0,28
1700000006794452	14-035-052-00241-0001	TRANQUILLÓN	S		0,03		0,03	0,03
1700000006794453	14-008-025-00206-0001	CEBADA	S		1,02		1,02	1,02
1700000006795909	14-035-047-00067-0001	TRANQUILLÓN	S		1,10		1,10	1,10

(1) Con incidencias que retienen pago o deniegan el expediente.  
 (2) Se calcula sobre superficie declarada admisible.  
 (3) Aplicación del artículo 16 bis del RD 147/2023.

Puede verificar la integridad de una copia de este documento mediante la lectura del código QR adjunto o mediante el acceso a la dirección <a href="https://ws050.juntadeandalucia.es/verificarFirma">https://ws050.juntadeandalucia.es/verificarFirma</a> indicando el código de VERIFICACIÓN				
FIRMADO POR	RAQUEL MARIA ESPIN CRESPO	FECHA	26/06/2024	
VERIFICACIÓN	Pk2jmMQ72K8YCCE9EQ8LU85ENJJ6M	PÁGINA	3675/8857	



### INCIDENCIAS

#### INCIDENCIA DESCRIPCIÓN

242 Recinto pendiente de acreditación de titularidad.  
Recinto:14-035-041-00002-00001 Cultivo:20000 BARBECHO TRADICIONAL-SIN VARIEDAD Secano

#### Datos considerados para el Cálculo de la Carga Ganadera del expediente

Superficie determinada para Cálculo Carga Ganadera: 0,00 ha  
Carga Ganadera del Expediente: 0,00 ugm/ha

#### Incidenias de carga ganadera

#### INCIDENCIA DESCRIPCIÓN

242 Recinto pendiente de acreditación de titularidad.  
Recinto:14-035-041-00002-00001 Cultivo:20000 BARBECHO TRADICIONAL-SIN VARIEDAD Secano

86132 Recinto superficie forrajera que no realiza la actividad de producción de pastoreo.  
Recinto:14-035-041-00002-00001 Cultivo:20000 BARBECHO TRADICIONAL-SIN VARIEDAD Secano  
Recinto:14-035-025-00344-00006 Cultivo:20000 BARBECHO TRADICIONAL-SIN VARIEDAD Secano  
Recinto:14-035-048-00210-00001 Cultivo:20000 BARBECHO TRADICIONAL-SIN VARIEDAD Secano  
Recinto:14-035-045-00012-00001 Cultivo:20000 BARBECHO TRADICIONAL-SIN VARIEDAD Secano  
Recinto:14-035-048-00023-00001 Cultivo:20000 BARBECHO TRADICIONAL-SIN VARIEDAD Secano  
Recinto:14-035-008-00054-00001 Cultivo:20000 BARBECHO TRADICIONAL-SIN VARIEDAD Secano  
Recinto:14-035-020-00010-00001 Cultivo:20000 BARBECHO TRADICIONAL-SIN VARIEDAD Secano  
Recinto:14-035-048-00821-00001 Cultivo:20000 BARBECHO TRADICIONAL-SIN VARIEDAD Secano  
Recinto:14-035-046-00119-00001 Cultivo:20000 BARBECHO TRADICIONAL-SIN VARIEDAD Secano  
Recinto:14-035-025-00153-00003 Cultivo:20000 BARBECHO TRADICIONAL-SIN VARIEDAD Secano

(1) Con incidencias que retienen pago o deniegan el expediente.  
(2) Se calcula sobre superficie declarada admisible.  
(3) Aplicación del artículo 16 bis del RD 147/2023.

Puede verificar la integridad de una copia de este documento mediante la lectura del código QR adjunto o mediante el acceso a la dirección <https://ws050.juntadeandalucia.es/verificarFirma> indicando el código de VERIFICACIÓN

FIRMADO POR	RAQUEL MARIA ESPIN CRESPO	FECHA	26/06/2024
VERIFICACIÓN	Pk2jmMQ72K8YCCE9EQ8LU85ENJJ6M	PÁGINA	3676/8857





**APELLIDOS Y NOMBRE / RAZÓN SOCIAL**

RUBIO OLMO ANGEL

**NIF**

\*\*\*\*3392\*

**EXPEDIENTE**

1042694

**RESOLUCIÓN**

CONCESIÓN DE LA AYUDA

**DATOS DE MANTENIMIENTO UNIDADES**

**GRUPO DE PAGO**

ZONAS DE LIMITACIONES NATURALES

**Sup. Dec. Admisible**

56,82

**Sup. Resuelta**

56,82

**Sobredecl.**

0,00

**% Sobredecl.**

0,00

**RESUMEN DE PAGOS**

	<b>IMPORTE ( Euros )</b>			
	<b>RESUELTO</b>	<b>FEADER</b>	<b>MAPA</b>	<b>CAPADR</b>
Pago realizado	1.081,20	919,02	106,06	56,12
A pagar	106,80	90,78	10,48	5,54
<b>TOTAL</b>	<b>1.188,00</b>	<b>1.009,80</b>	<b>116,54</b>	<b>61,66</b>

**APLICACIÓN DE REDUCCIONES Y PENALIZACIONES (%)**

<b>Crterios de subvencionabilidad (1)</b>	<b>Presentación tardía</b>	<b>Omisión declaración</b>	<b>Condicionalidad</b>
0,00	0,00	0,00	0,00

**IMPORTE ( Euros )**

Calculado(2)	Reducción	Penalización	Reducción Penalización (3)	Penalización adicional	Resuelto	FEADER	MAPA	CAPADR
1.188,00 €	0,00 €	0,00 €	0,00 €	0,00 €	1.188,00 €	1.009,80 €	116,54 €	61,66 €
<b>Importe Unitario:</b>	<b>54,00 €</b>	<b>Nuevo Importe Unitario:</b>			<b>20,91 €</b>			

**RECINTOS PROPUESTOS**

<b>REF.</b>	<b>REFERENCIA SIGPAC</b>	<b>CULTIVO</b>	<b>USO S/R SIGPAC</b>	<b>Sup. Dec. admisible</b>	<b>Sup. Campo</b>	<b>Sup. Determ.</b>	<b>Sup. Resuelta</b>
-1554785	14-054-018-00031-0002	PASTOS PERMANENTES DE 5 O MAS AÑOS	S	13,29		13,29	13,29
-1365559	14-054-009-00028-0001	PASTOS PERMANENTES DE 5 O MAS AÑOS	S	19,58		19,58	19,58
4612484	14-054-009-00006-0001	PASTOS PERMANENTES DE 5 O MAS AÑOS	S	8,71		8,71	8,71
4612487	14-054-009-00010-0001	PASTOS PERMANENTES DE 5 O MAS AÑOS	S	0,36		0,36	0,36
4612497	14-054-009-00009-0001	PASTOS PERMANENTES DE 5 O MAS AÑOS	S	1,70		1,70	1,70
4612499	14-054-011-00014-0001	PASTOS PERMANENTES DE 5 O MAS AÑOS	S	3,50		3,50	3,50
1700000005610652	14-054-009-00029-0006	PASTOS PERMANENTES DE 5 O MAS AÑOS	S	1,41		1,41	1,41
1700000005610653	14-054-009-00029-0007	PASTOS PERMANENTES DE 5 O MAS AÑOS	S	8,27		8,27	8,27

(1) Con incidencias que retienen pago o deniegan el expediente.  
 (2) Se calcula sobre superficie declarada admisible.  
 (3) Aplicación del artículo 16 bis del RD 147/2023.

Puede verificar la integridad de una copia de este documento mediante la lectura del código QR adjunto o mediante el acceso a la dirección <a href="https://ws050.juntadeandalucia.es/verificarFirma">https://ws050.juntadeandalucia.es/verificarFirma</a> indicando el código de VERIFICACIÓN				
FIRMADO POR	RAQUEL MARIA ESPIN CRESPO	FECHA	26/06/2024	
VERIFICACIÓN	Pk2jmMQ72K8YCCE9EQ8LU85ENJJ6M	PÁGINA	3677/8857	



**Datos considerados para el Cálculo de la Carga Ganadera del expediente**

Superficie determinada para Cálculo Carga Ganadera: 56,82 ha  
Carga Ganadera del Expediente: 0,91 ugm/ha

Explotación	Especie	Ugm Calculada para CG
ES140540000102	OVINA	23,92
ES140540000102	PORCINO	27,70

**Recintos Determinados para el Cálculo de Garga Ganadera**

REF.	REFERENCIA SIGPAC	CULTIVO	DESCRIPCIÓN CULTIVO	S/R	SUP. RESUELTA (ha)
-1554785	14-054-018-00031-00002	62000	PASTOS PERMANENTES DE 5 O MAS AÑOS-SIN VARIEDAD	S	13,29
-1365559	14-054-009-00028-00001	62000	PASTOS PERMANENTES DE 5 O MAS AÑOS-SIN VARIEDAD	S	19,58
4612484	14-054-009-00006-00001	62000	PASTOS PERMANENTES DE 5 O MAS AÑOS-SIN VARIEDAD	S	8,71
4612487	14-054-009-00010-00001	62000	PASTOS PERMANENTES DE 5 O MAS AÑOS-SIN VARIEDAD	S	0,36
4612497	14-054-009-00009-00001	62000	PASTOS PERMANENTES DE 5 O MAS AÑOS-SIN VARIEDAD	S	1,70
4612499	14-054-011-00014-00001	62000	PASTOS PERMANENTES DE 5 O MAS AÑOS-SIN VARIEDAD	S	3,50
1700000005610652	14-054-009-00029-00006	62000	PASTOS PERMANENTES DE 5 O MAS AÑOS-SIN VARIEDAD	S	1,41
1700000005610653	14-054-009-00029-00007	62000	PASTOS PERMANENTES DE 5 O MAS AÑOS-SIN VARIEDAD	S	8,27

(1) Con incidencias que retienen pago o deniegan el expediente.  
(2) Se calcula sobre superficie declarada admisible.  
(3) Aplicación del artículo 16 bis del RD 147/2023.

Puede verificar la integridad de una copia de este documento mediante la lectura del código QR adjunto o mediante el acceso a la dirección <a href="https://ws050.juntadeandalucia.es/verificarFirma">https://ws050.juntadeandalucia.es/verificarFirma</a> indicando el código de VERIFICACIÓN				
FIRMADO POR	RAQUEL MARIA ESPIN CRESPO	FECHA	26/06/2024	
VERIFICACIÓN	Pk2jmMQ72K8YCCE9EQ8LU85ENJJ6M	PÁGINA	3678/8857	

**APELLIDOS Y NOMBRE / RAZÓN SOCIAL**

RUIZ ALAEZ FRANCISCO MATEO

**NIF**

\*\*\*8629\*

**EXPEDIENTE**

1213673

**RESOLUCIÓN**

CONCESIÓN DE LA AYUDA

**DATOS DE MANTENIMIENTO UNIDADES**

<b>GRUPO DE PAGO</b>	<b>Sup. Dec. Admisible</b>	<b>Sup. Resuelta</b>	<b>Sobredecl.</b>	<b>% Sobredecl.</b>
ZONAS DE LIMITACIONES NATURALES	10,74	10,74	0,00	0,00

**RESUMEN DE PAGOS**

	<b>IMPORTE ( Euros )</b>			
	<b>RESUELTO</b>	<b>FEADER</b>	<b>MAPA</b>	<b>CAPADR</b>
Pago realizado	527,82	448,65	51,78	27,39
A pagar	52,14	44,32	5,11	2,71
<b>TOTAL</b>	<b>579,96</b>	<b>492,97</b>	<b>56,89</b>	<b>30,10</b>

**APLICACIÓN DE REDUCCIONES Y PENALIZACIONES (%)**

<b>Criterios de subvencionabilidad (1)</b>	<b>Presentación tardía</b>	<b>Omisión declaración</b>	<b>Condicionalidad</b>
0,00	0,00	0,00	0,00

**IMPORTE ( Euros )**

Calculado(2)	Reducción	Penalización	Reducción Penalización (3)	Penalización adicional	Resuelto	FEADER	MAPA	CAPADR
579,96 €	0,00 €	0,00 €	0,00 €	0,00 €	579,96 €	492,97 €	56,89 €	30,10 €
Importe Unitario:	54,00 €	Nuevo Importe Unitario:	54,00 €					

**RECINTOS PROPUESTOS**

<b>REF.</b>	<b>REFERENCIA SIGPAC</b>	<b>CULTIVO</b>	<b>S/R</b>	<b>USO SIGPAC</b>	<b>Sup. Dec. admisible</b>	<b>Sup. Campo</b>	<b>Sup. Determ.</b>	<b>Sup. Resuelta</b>
-1044074	14-023-019-00256-0001	TRITICALE	S		1,87		1,87	1,87
-806275	14-023-019-00061-0001	BARBECHO TRADICIONAL	S		0,14		0,14	0,14
-806238	14-023-017-00120-0001	TRITICALE	S		0,82		0,82	0,82
-806229	14-023-017-00118-0002	TRITICALE	S		0,64		0,64	0,64
-76643	14-023-019-00061-0001	TRANQUILLÓN	S		0,21		0,21	0,21
1700000006959266	14-023-013-00099-0004	OLIVAR	S		0,05		0,05	0,05
1700000006959268	14-023-017-00195-0003	TRITICALE	R		1,65		1,65	1,65
1700000006959270	14-023-018-00087-0001	AVENA	S		0,94		0,94	0,94
1700000006959272	14-023-018-00113-0001	TRITICALE	S		1,75		1,75	1,75
1700000006959273	14-023-013-00099-0005	TRITICALE	S		1,46		1,46	1,46
1700000006959274	14-023-018-00043-0001	TRITICALE	S		1,21		1,21	1,21

**Datos considerados para el Cálculo de la Carga Ganadera del expediente**

Superficie determinada para Cálculo Carga Ganadera: 0,00 ha

Carga Ganadera del Expediente: 0,00 ugm/ha

**Incidencias de carga ganadera****INCIDENCIA DESCRIPCIÓN**

86132 Recinto superficie forrajera que no realiza la actividad de producción de pastoreo.  
 Recinto:14-023-019-00061-00001 Cultivo:20000 BARBECHO TRADICIONAL-SIN VARIEDAD Secano

(1) Con incidencias que retienen pago o deniegan el expediente.  
 (2) Se calcula sobre superficie declarada admisible.  
 (3) Aplicación del artículo 16 bis del RD 147/2023.

Puede verificar la integridad de una copia de este documento mediante la lectura del código QR adjunto o mediante el acceso a la dirección <https://ws050.juntadeandalucia.es/verificarFirma> indicando el código de VERIFICACIÓN

FIRMADO POR	RAQUEL MARIA ESPIN CRESPO	FECHA	26/06/2024
VERIFICACIÓN	Pk2jmMQ72K8YCCE9EQ8LU85ENJJJ6M	PÁGINA	3679/8857





**APELLIDOS Y NOMBRE / RAZÓN SOCIAL**  
RUIZ AREVALO ANTONIA ENCARNACION

**NIF**  
\*\*\*\*8398\*

**EXPEDIENTE**  
1113980

**RESOLUCIÓN**  
CONCESIÓN DE LA AYUDA

**DATOS DE MANTENIMIENTO UNIDADES**

<b>GRUPO DE PAGO</b>	<b>Sup. Dec. Admisible</b>	<b>Sup. Resuelta</b>	<b>Sobredecl.</b>	<b>% Sobredecl.</b>
ZONAS DE LIMITACIONES NATURALES	18,17	18,17	0,00	0,00

**RESUMEN DE PAGOS**

	<b>IMPORTE ( Euros )</b>			
	<b>RESUELTO</b>	<b>FEADER</b>	<b>MAPA</b>	<b>CAPADR</b>
Pago realizado	863,38	733,88	84,69	44,81
A pagar	83,21	70,73	8,16	4,32
<b>TOTAL</b>	<b>946,59</b>	<b>804,61</b>	<b>92,85</b>	<b>49,13</b>

**APLICACIÓN DE REDUCCIONES Y PENALIZACIONES (%)**

<b>Crterios de subvencionabilidad (1)</b>	<b>Presentación tardía</b>	<b>Omisión declaración</b>	<b>Condicionalidad</b>
0,00	0,00	0,00	0,00

**IMPORTE ( Euros )**

Calculado(2)	Reducción	Penalización	Reducción Penalización (3)	Penalización adicional	Resuelto	FEADER	MAPA	CAPADR
946,59 €	0,00 €	0,00 €	0,00 €	0,00 €	946,59 €	804,60 €	92,86 €	49,13 €
Importe Unitario:	54,00 €	Nuevo Importe Unitario:	52,10 €					

**RECINTOS PROPUESTOS**

<b>REF.</b>	<b>REFERENCIA SIGPAC</b>	<b>CULTIVO</b>	<b>USO S/R</b>	<b>Sup. Dec. admisible</b>	<b>Sup. Campo</b>	<b>Sup. Determ.</b>	<b>Sup. Resuelta</b>
170000006047837	14-038-056-00102-0004	OLIVAR	S	1,03		1,03	1,01
170000006047838	14-038-056-00103-0001	OLIVAR	S	0,06		0,06	0,06
170000006047839	14-038-096-00016-0002	OLIVAR	S	0,75		0,75	0,73
170000006047840	14-038-096-00015-0004	OLIVAR	S	1,42		1,42	1,42
170000006047841	14-038-096-09007-0001	OLIVAR	S	0,01		0,01	0,01
170000006047842	14-038-096-00019-0002	OLIVAR	S	0,05		0,05	0,05
170000006047843	14-038-096-00654-0002	OLIVAR	S	6,57		6,57	6,57
170000006047844	14-038-056-09001-0006	OLIVAR	S	0,10		0,10	0,10
170000006047845	14-038-096-00014-0001	OLIVAR	S	7,60		7,60	7,60
170000006047846	14-038-096-00656-0001	OLIVAR	S	0,51		0,51	0,51
170000006047847	14-038-096-09006-0001	OLIVAR	S	0,07		0,07	0,07
170000006047849	14-038-056-80003-0002	OLIVAR	S	0,04		0,04	0,04

**INCIDENCIAS**

**INCIDENCIA DESCRIPCIÓN**

4272	Verifica que las líneas de declaración de las Solicitudes Únicas no tienen solapes con la capa de Retroactividad Gráfica (ambas de la misma campaña) a nivel de expediente/línea de declaración gráfica de la solicitud. Recinto:14-038-056-00102-00004 Cultivo: - Agregado de la referencia del recinto.:0 Zona de la referencia del recinto.:0 Superficie solapada.:0,02 Id. Incid.:95145695 Recinto:14-038-096-00016-00002 Cultivo: - Agregado de la referencia del recinto.:0 Zona de la referencia del recinto.:0 Superficie solapada.:0,02 Id. Incid.:95145696
------	--

(1) Con incidencias que retienen pago o deniegan el expediente.  
(2) Se calcula sobre superficie declarada admisible.  
(3) Aplicación del artículo 16 bis del RD 147/2023.

Puede verificar la integridad de una copia de este documento mediante la lectura del código QR adjunto o mediante el acceso a la dirección <a href="https://ws050.juntadeandalucia.es/verificarFirma">https://ws050.juntadeandalucia.es/verificarFirma</a> indicando el código de VERIFICACIÓN			
FIRMADO POR	RAQUEL MARIA ESPIN CRESPO	FECHA	26/06/2024
VERIFICACIÓN	Pk2jmMQ72K8YCCE9EQ8LU85ENJJ6M	PÁGINA	3680/8857



**APELLIDOS Y NOMBRE / RAZÓN SOCIAL**

RUIZ AVILA INMACULADA

**NIF**

\*\*\*\*7326\*

**EXPEDIENTE**

1248517

**RESOLUCIÓN**

CONCESIÓN DE LA AYUDA

**DATOS DE MANTENIMIENTO UNIDADES****GRUPO DE PAGO**

ZONAS DE LIMITACIONES NATURALES

**Sup. Dec.  
Admisible**

2,11

**Sup.  
Resuelta**

2,11

**Sobredecl.**

0,00

**% Sobredecl.**

0,00

**RESUMEN DE PAGOS**

	<b>IMPORTE ( Euros )</b>			
	<b>RESUELTO</b>	<b>FEADER</b>	<b>MAPA</b>	<b>CAPADR</b>
Pago realizado	103,70	88,14	10,17	5,38
A pagar	10,24	8,70	1,00	0,54
<b>TOTAL</b>	<b>113,94</b>	<b>96,84</b>	<b>11,17</b>	<b>5,92</b>

**APLICACIÓN DE REDUCCIONES Y PENALIZACIONES (%)**

<b>Crterios de subvencionabilidad (1)</b>	<b>Presentación tardía</b>	<b>Omisión declaración</b>	<b>Condicionalidad</b>
0,00	0,00	0,00	0,00

**IMPORTE ( Euros )**

Calculado(2)	Reducción	Penalización	Reducción Penalización (3)	Penalización adicional	Resuelto	FEADER	MAPA	CAPADR
113,94 €	0,00 €	0,00 €	0,00 €	0,00 €	113,94 €	96,85 €	11,18 €	5,91 €
Importe Unitario:	54,00 €	Nuevo Importe Unitario:	54,00 €					

**RECINTOS PROPUESTOS**

<b>REF.</b>	<b>REFERENCIA SIGPAC</b>	<b>CULTIVO</b>	<b>S/R</b>	<b>USO SIGPAC</b>	<b>Sup. Dec. admisible</b>	<b>Sup. Campo</b>	<b>Sup. Determ.</b>	<b>Sup. Resuelta</b>
-1472413	23-059-010-00306-0002	OLIVAR	R		2,08		2,08	2,08
-1403488	23-059-010-00306-0005	OLIVAR	R		0,03		0,03	0,03

(1) Con incidencias que retienen pago o deniegan el expediente.

(2) Se calcula sobre superficie declarada admisible.

(3) Aplicación del artículo 16 bis del RD 147/2023.

Puede verificar la integridad de una copia de este documento mediante la lectura del código QR adjunto o mediante el acceso a la dirección <https://ws050.juntadeandalucia.es/verificarFirma> indicando el código de VERIFICACIÓN

FIRMADO POR	RAQUEL MARIA ESPIN CRESPO	FECHA	26/06/2024	
VERIFICACIÓN	Pk2jmMQ72K8YCCE9EQ8LU85ENJJ6M	PÁGINA	3681/8857	

**APELLIDOS Y NOMBRE / RAZÓN SOCIAL**

RUIZ BAJO CARMEN PETRA

**NIF**

\*\*\*9048\*

**EXPEDIENTE**

1037854

**RESOLUCIÓN**

CONCESIÓN DE LA AYUDA

**DATOS DE MANTENIMIENTO UNIDADES****GRUPO DE PAGO**

ZONAS DE LIMITACIONES NATURALES

**Sup. Dec.  
Admisible**

11,81

**Sup.  
Resuelta**

11,81

**Sobredecl.**

0,00

**% Sobredecl.**

0,00

**RESUMEN DE PAGOS**

	<b>IMPORTE ( Euros )</b>			
	<b>RESUELTO</b>	<b>FEADER</b>	<b>MAPA</b>	<b>CAPADR</b>
Pago realizado	580,41	493,35	56,94	30,12
A pagar	57,33	48,73	5,62	2,98
<b>TOTAL</b>	<b>637,74</b>	<b>542,08</b>	<b>62,56</b>	<b>33,10</b>

**APLICACIÓN DE REDUCCIONES Y PENALIZACIONES (%)**

<b>Criterios de subvencionabilidad (1)</b>	<b>Presentación tardía</b>	<b>Omisión declaración</b>	<b>Condicionalidad</b>
0,00	0,00	0,00	0,00

**IMPORTE ( Euros )**

Calculado(2)	Reducción	Penalización	Reducción Penalización (3)	Penalización adicional	Resuelto	FEADER	MAPA	CAPADR
637,74 €	0,00 €	0,00 €	0,00 €	0,00 €	637,74 €	542,08 €	62,56 €	33,10 €
Importe Unitario:	54,00 €	Nuevo Importe Unitario:	54,00 €					

**RECINTOS PROPUESTOS**

<b>REF.</b>	<b>REFERENCIA SIGPAC</b>	<b>CULTIVO</b>	<b>S/R</b>	<b>USO</b>	<b>Sup. Dec. admisible</b>	<b>Sup. Campo</b>	<b>Sup. Determ.</b>	<b>Sup. Resuelta</b>
				<b>SIGPAC</b>				
1700000005159857	14-054-002-00074-0001	AVENA	S		2,16		2,16	2,16
1700000005159858	14-054-053-00017-0002	OLIVAR	S		2,22		2,22	2,22
1700000005159859	14-054-053-00018-0001	OLIVAR	S		0,37		0,37	0,37
1700000005159860	14-054-053-00021-0001	OLIVAR	S		0,20		0,20	0,20
1700000005159861	14-054-053-00017-0003	OLIVAR	S		0,04		0,04	0,04
1700000005159862	14-054-053-00030-0001	OLIVAR	S		6,82		6,82	6,82

(1) Con incidencias que retienen pago o deniegan el expediente.

(2) Se calcula sobre superficie declarada admisible.

(3) Aplicación del artículo 16 bis del RD 147/2023.

Puede verificar la integridad de una copia de este documento mediante la lectura del código QR adjunto o mediante el acceso a la dirección <https://ws050.juntadeandalucia.es/verificarFirma> indicando el código de VERIFICACIÓN

FIRMADO POR	RAQUEL MARIA ESPIN CRESPO	FECHA	26/06/2024
VERIFICACIÓN	Pk2jmMQ72K8YCCE9EQ8LU85ENJJJ6M	PÁGINA	3682/8857





**APELLIDOS Y NOMBRE / RAZÓN SOCIAL**

RUIZ BUJALANCE ANTONIO

**NIF**

\*\*\*6264\*

**EXPEDIENTE**

1154004

**RESOLUCIÓN**

CONCESIÓN DE LA AYUDA

**DATOS DE MANTENIMIENTO UNIDADES****GRUPO DE PAGO**

ZONAS DE LIMITACIONES NATURALES

**Sup. Dec.  
Admisible**

12,19

**Sup.  
Resuelta**

12,19

**Sobredecl.**

0,00

**% Sobredecl.**

0,00

**RESUMEN DE PAGOS**

	<b>IMPORTE ( Euros )</b>			
	<b>RESUELTO</b>	<b>FEADER</b>	<b>MAPA</b>	<b>CAPADR</b>
Pago realizado	599,08	509,22	58,77	31,09
A pagar	59,18	50,30	5,81	3,07
<b>TOTAL</b>	<b>658,26</b>	<b>559,52</b>	<b>64,58</b>	<b>34,16</b>

**APLICACIÓN DE REDUCCIONES Y PENALIZACIONES (%)**

<b>Criterios de subvencionabilidad (1)</b>	<b>Presentación tardía</b>	<b>Omisión declaración</b>	<b>Condicionalidad</b>
0,00	0,00	0,00	0,00

**IMPORTE ( Euros )**

Calculado(2)	Reducción	Penalización	Reducción Penalización (3)	Penalización adicional	Resuelto	FEADER	MAPA	CAPADR
658,26 €	0,00 €	0,00 €	0,00 €	0,00 €	658,26 €	559,52 €	64,58 €	34,16 €
Importe Unitario:	54,00 €	Nuevo Importe Unitario:	54,00 €					

(1) Con incidencias que retienen pago o deniegan el expediente.

(2) Se calcula sobre superficie declarada admisible.

(3) Aplicación del artículo 16 bis del RD 147/2023.

Puede verificar la integridad de una copia de este documento mediante la lectura del código QR adjunto o mediante el acceso a la dirección <https://ws050.juntadeandalucia.es/verificarFirma> indicando el código de VERIFICACIÓN

FIRMADO POR	RAQUEL MARIA ESPIN CRESPO	FECHA	26/06/2024
VERIFICACIÓN	Pk2jmMQ72K8YCCE9EQ8LU85ENJJJ6M	PÁGINA	3683/8857





**RECINTOS PROPUESTOS**

REF.	REFERENCIA SIGPAC	CULTIVO	S/R	USO SIGPAC	Sup._Dec. admisible	Sup. Campo	Sup. Determ.	Sup. Resuelta
-1247191	14-038-009-09001-0001	OLIVAR	S		0,01		0,01	0,01
-1247190	14-038-009-00247-0001	OLIVAR	S		0,01		0,01	0,01
1700000005457749	14-013-022-00006-0001	OLIVAR	S		0,43		0,43	0,43
1700000005457750	14-013-022-00007-0002	OLIVAR	S		0,89		0,89	0,89
1700000005457751	14-038-007-00138-0002	OLIVAR	S		0,03		0,03	0,03
1700000005457752	14-038-007-00139-0001	OLIVAR	S		0,78		0,78	0,78
1700000005457756	14-024-002-00012-0004	OLIVAR	S		2,29		2,29	2,29
1700000005457757	14-013-022-00240-0001	OLIVAR	S		0,79		0,79	0,79
1700000005457758	14-038-007-00078-0001	OLIVAR	S		0,27		0,27	0,27
1700000005457759	14-038-007-00189-0002	OLIVAR	S		0,01		0,01	0,01
1700000005457760	14-038-007-00190-0002	OLIVAR	S		0,67		0,67	0,67
1700000005457761	14-038-007-00191-0001	OLIVAR	S		0,01		0,01	0,01
1700000005457762	14-013-022-00199-0001	OLIVAR	S		0,15		0,15	0,15
1700000005457763	14-013-022-00200-0001	OLIVAR	S		0,31		0,31	0,31
1700000005457767	14-038-009-00245-0001	OLIVAR	S		0,68		0,68	0,68
1700000005457768	14-038-009-00246-0001	OLIVAR	S		0,01		0,01	0,01
1700000005457769	14-038-009-00170-0001	OLIVAR	S		0,49		0,49	0,49
1700000005457771	14-038-008-00217-0002	OLIVAR	S		0,01		0,01	0,01
1700000005457772	14-038-008-00220-0003	OLIVAR	S		0,24		0,24	0,24
1700000005457775	14-038-008-00214-0001	OLIVAR	S		0,02		0,02	0,02
1700000005457776	14-038-008-00216-0001	OLIVAR	S		1,07		1,07	1,07
1700000005457779	14-038-008-00068-0001	OLIVAR	S		0,29		0,29	0,29
1700000005457780	14-038-008-00035-0002	OLIVAR	S		0,71		0,71	0,71
1700000005457782	14-038-046-00136-0001	OLIVAR	S		0,11		0,11	0,11
1700000005457783	14-038-046-00137-0002	OLIVAR	S		0,09		0,09	0,09
1700000005457785	14-038-007-00270-0003	OLIVAR	S		0,01		0,01	0,01
1700000005457786	14-038-007-00288-0002	OLIVAR	S		0,39		0,39	0,39
1700000005457790	14-038-007-00268-0002	OLIVAR	S		0,51		0,51	0,51
1700000005457791	14-038-007-00266-0001	OLIVAR	S		0,01		0,01	0,01
1700000005457792	14-038-007-00266-0001	OLIVAR	S		0,05		0,05	0,05
1700000005457793	14-038-007-00267-0002	OLIVAR	S		0,85		0,85	0,85

(1) Con incidencias que retienen pago o deniegan el expediente.  
 (2) Se calcula sobre superficie declarada admisible.  
 (3) Aplicación del artículo 16 bis del RD 147/2023.

Puede verificar la integridad de una copia de este documento mediante la lectura del código QR adjunto o mediante el acceso a la dirección <a href="https://ws050.juntadeandalucia.es/verificarFirma">https://ws050.juntadeandalucia.es/verificarFirma</a> indicando el código de VERIFICACIÓN					
FIRMADO POR	RAQUEL MARIA ESPIN CRESPO		FECHA		26/06/2024
VERIFICACIÓN	Pk2jmMQ72K8YCCCE9EQ8LU85ENJJ6M		PÁGINA		3684/8857



**APELLIDOS Y NOMBRE / RAZÓN SOCIAL**  
RUIZ BUJALANCE VICENTE

**NIF**  
\*\*\*\*2773\*

**EXPEDIENTE**  
1154498

**RESOLUCIÓN**  
CONCESIÓN DE LA AYUDA

**DATOS DE MANTENIMIENTO UNIDADES**

<b>GRUPO DE PAGO</b>	<b>Sup. Dec. Admisible</b>	<b>Sup. Resuelta</b>	<b>Sobredecl.</b>	<b>% Sobredecl.</b>
ZONAS DE LIMITACIONES NATURALES	13,52	13,52	0,00	0,00

**RESUMEN DE PAGOS**

	<b>IMPORTE ( Euros )</b>			
	<b>RESUELTO</b>	<b>FEADER</b>	<b>MAPA</b>	<b>CAPADR</b>
Pago realizado	664,45	564,78	65,18	34,48
A pagar	65,63	55,79	6,44	3,40
<b>TOTAL</b>	<b>730,08</b>	<b>620,57</b>	<b>71,62</b>	<b>37,88</b>

**APLICACIÓN DE REDUCCIONES Y PENALIZACIONES (%)**

<b>Criterios de subvencionabilidad (1)</b>	<b>Presentación tardía</b>	<b>Omisión declaración</b>	<b>Condicionalidad</b>
0,00	0,00	0,00	0,00

**IMPORTE ( Euros )**

Calculado(2)	Reducción	Penalización	Reducción Penalización (3)	Penalización adicional	Resuelto	FEADER	MAPA	CAPADR
730,08 €	0,00 €	0,00 €	0,00 €	0,00 €	730,08 €	620,57 €	71,62 €	37,89 €
<b>Importe Unitario:</b>	<b>54,00 €</b>	<b>Nuevo Importe Unitario:</b>	<b>54,00 €</b>					

**RECINTOS PROPUESTOS**

<b>REF.</b>	<b>REFERENCIA SIGPAC</b>	<b>CULTIVO</b>	<b>USO S/R SIGPAC</b>	<b>Sup. Dec. admisible</b>	<b>Sup. Campo</b>	<b>Sup. Determ.</b>	<b>Sup. Resuelta</b>
-1268236	14-038-018-00099-0001	OLIVAR	S	0,01		0,01	0,01
-1136955	14-013-022-00244-0007	OLIVAR	S	0,07		0,07	0,07
-913460	14-038-047-00112-0002	OLIVAR	S	0,25		0,25	0,25
-111142	14-024-002-00012-0004	OLIVAR	S	0,02		0,02	0,02
1700000002770064	14-013-022-00244-0001	OLIVAR	S	2,27		2,27	2,27
1700000003617433	14-038-047-00112-0001	OLIVAR	S	0,83		0,83	0,83
1700000005457713	14-024-002-00009-0005	OLIVAR	S	0,95		0,95	0,95
1700000005457714	14-024-002-00012-0004	OLIVAR	S	0,19		0,19	0,19
1700000005457715	14-024-002-00014-0001	OLIVAR	S	0,96		0,96	0,96
1700000005457716	14-024-002-00012-0004	OLIVAR	S	2,11		2,11	2,11
1700000005457717	14-038-001-00552-0004	OLIVAR	S	0,02		0,02	0,02
1700000005457718	14-024-002-00013-0001	OLIVAR	S	0,94		0,94	0,94
1700000005457720	14-038-018-00062-0001	OLIVAR	S	2,22		2,22	2,22
1700000005457721	14-038-001-00564-0001	OLIVAR	S	0,03		0,03	0,03
1700000005457722	14-038-001-00565-0001	OLIVAR	S	0,42		0,42	0,42
1700000005457723	14-038-001-00566-0002	OLIVAR	S	0,40		0,40	0,40
1700000005457724	14-038-001-00567-0001	OLIVAR	S	0,12		0,12	0,12
1700000005457727	14-038-009-00151-0002	OLIVAR	S	0,30		0,30	0,30
1700000005457728	14-038-009-00152-0001	OLIVAR	S	0,35		0,35	0,35
1700000005457729	14-038-009-00153-0001	OLIVAR	S	0,39		0,39	0,39
1700000007067728	14-038-009-00271-0001	OLIVAR	S	0,67		0,67	0,67

(1) Con incidencias que retienen pago o deniegan el expediente.

(2) Se calcula sobre superficie declarada admisible.

(3) Aplicación del artículo 16 bis del RD 147/2023.

Puede verificar la integridad de una copia de este documento mediante la lectura del código QR adjunto o mediante el acceso a la dirección <https://ws050.juntadeandalucia.es/verificarFirma> indicando el código de VERIFICACIÓN

<b>FIRMADO POR</b>	RAQUEL MARIA ESPIN CRESPO	<b>FECHA</b>	26/06/2024
<b>VERIFICACIÓN</b>	Pk2jmMQ72K8YCCE9EQ8LU85ENJJ6M	<b>PÁGINA</b>	3685/8857





**APellidos y Nombre / RAZÓN SOCIAL**

RUIZ CANTADOR JUANA

**NIF**

\*\*\*\*4459\*

**EXPEDIENTE**

1224967

**RESOLUCIÓN**

CONCESIÓN DE LA AYUDA

**DATOS DE MANTENIMIENTO UNIDADES**

**GRUPO DE PAGO**

ZONAS DE LIMITACIONES NATURALES

**Sup. Dec. Admisible**

27,83

**Sup. Resuelta**

27,83

**Sobredecl.**

0,00

**% Sobredecl.**

0,00

**RESUMEN DE PAGOS**

	<b>IMPORTE ( Euros )</b>			
	<b>RESUELTO</b>	<b>FEADER</b>	<b>MAPA</b>	<b>CAPADR</b>
Pago realizado	1.081,20	919,02	106,06	56,12
A pagar	106,80	90,78	10,48	5,54
<b>TOTAL</b>	<b>1.188,00</b>	<b>1.009,80</b>	<b>116,54</b>	<b>61,66</b>

**APLICACIÓN DE REDUCCIONES Y PENALIZACIONES (%)**

<b>Criterios de subvencionabilidad (1)</b>	<b>Presentación tardía</b>	<b>Omisión declaración</b>	<b>Condicionalidad</b>
0,00	0,00	0,00	0,00

**IMPORTE ( Euros )**

Calculado(2)	Reducción	Penalización	Reducción Penalización (3)	Penalización adicional	Resuelto	FEADER	MAPA	CAPADR
1.188,00 €	0,00 €	0,00 €	0,00 €	0,00 €	1.188,00 €	1.009,80 €	116,54 €	61,66 €
<b>Importe Unitario:</b>	<b>54,00 €</b>	<b>Nuevo Importe Unitario:</b>	<b>42,69 €</b>					

**RECINTOS PROPUESTOS**

<b>REF.</b>	<b>REFERENCIA SIGPAC</b>	<b>CULTIVO</b>	<b>S/R</b>	<b>USO SIGPAC</b>	<b>Sup. Dec. admisible</b>	<b>Sup. Campo</b>	<b>Sup. Determ.</b>	<b>Sup. Resuelta</b>
170000005465899	14-069-028-00011-0004	PASTOS PERMANENTES DE 5 O MAS AÑOS	S		21,53		21,53	21,53
170000005465900	14-069-078-00017-0002	PASTOS PERMANENTES DE 5 O MAS AÑOS	S		5,42		5,42	5,42
170000005465901	14-069-078-00017-0003	PASTOS PERMANENTES DE 5 O MAS AÑOS	S		0,88		0,88	0,88

**Datos considerados para el Cálculo de la Carga Ganadera del expediente**

Superficie determinada para Cálculo Carga Ganadera: 27,83 ha

Carga Ganadera del Expediente: 0,64 ugm/ha

<b>Explotación</b>	<b>Especie</b>	<b>Ugm Calculada para CG</b>
ES140690001471	BOVINA	17,90

**Recintos Determinados para el Cálculo de Garga Ganadera**

<b>REF.</b>	<b>REFERENCIA SIGPAC</b>	<b>CULTIVO</b>	<b>DESCRIPCIÓN CULTIVO</b>	<b>S/R</b>	<b>SUP. RESUELTA (ha)</b>
170000005465899	14-069-028-00011-00004	62000	PASTOS PERMANENTES DE 5 O MAS AÑOS-SIN VARIEDAD	S	21,53
170000005465900	14-069-078-00017-00002	62000	PASTOS PERMANENTES DE 5 O MAS AÑOS-SIN VARIEDAD	S	5,42
170000005465901	14-069-078-00017-00003	62000	PASTOS PERMANENTES DE 5 O MAS AÑOS-SIN VARIEDAD	S	0,88

(1) Con incidencias que retienen pago o deniegan el expediente.  
 (2) Se calcula sobre superficie declarada admisible.  
 (3) Aplicación del artículo 16 bis del RD 147/2023.

Puede verificar la integridad de una copia de este documento mediante la lectura del código QR adjunto o mediante el acceso a la dirección <https://ws050.juntadeandalucia.es/verificarFirma> indicando el código de VERIFICACIÓN

FIRMADO POR	RAQUEL MARIA ESPIN CRESPO	FECHA	26/06/2024
VERIFICACIÓN	Pk2jmMQ72K8YCCE9EQ8LU85ENJJJ6M	PÁGINA	3686/8857





**APELLIDOS Y NOMBRE / RAZÓN SOCIAL**  
RUIZ CASTROVIEJO ARAGON MARIA LOURDES

**NIF**  
\*\*\*\*4624\*

**EXPEDIENTE**  
1147305

**RESOLUCIÓN**  
CONCESIÓN DE LA AYUDA

**DATOS DE MANTENIMIENTO UNIDADES**

<b>GRUPO DE PAGO</b>	<b>Sup. Dec. Admisible</b>	<b>Sup. Resuelta</b>	<b>Sobredecl.</b>	<b>% Sobredecl.</b>
ZONAS DE LIMITACIONES NATURALES	33,90	33,90	0,00	0,00

**RESUMEN DE PAGOS**

	<b>IMPORTE ( Euros )</b>			
	<b>RESUELTO</b>	<b>FEADER</b>	<b>MAPA</b>	<b>CAPADR</b>
Pago realizado	1.081,20	919,02	106,06	56,12
A pagar	106,80	90,78	10,48	5,54
<b>TOTAL</b>	<b>1.188,00</b>	<b>1.009,80</b>	<b>116,54</b>	<b>61,66</b>

**APLICACIÓN DE REDUCCIONES Y PENALIZACIONES (%)**

<b>Crterios de subvencionabilidad (1)</b>	<b>Presentación tardía</b>	<b>Omisión declaración</b>	<b>Condicionalidad</b>
0,00	0,00	0,00	0,00

**IMPORTE ( Euros )**

Calculado(2)	Reducción	Penalización	Reducción Penalización (3)	Penalización adicional	Resuelto	FEADER	MAPA	CAPADR
1.188,00 €	0,00 €	0,00 €	0,00 €	0,00 €	1.188,00 €	1.009,80 €	116,54 €	61,66 €
<b>Importe Unitario:</b>	<b>54,00 €</b>	<b>Nuevo Importe Unitario:</b>	<b>35,04 €</b>					

**RECINTOS PROPUESTOS**

<b>REF.</b>	<b>REFERENCIA SIGPAC</b>	<b>CULTIVO</b>	<b>S/R</b>	<b>USO SIGPAC</b>	<b>Sup. Dec. admisible</b>	<b>Sup. Campo</b>	<b>Sup. Determ.</b>	<b>Sup. Resuelta</b>
-1592210	14-038-036-00011-0003	OLIVAR	S		0,05		0,05	0,05
-1592193	14-038-034-00240-0003	OLIVAR	S		0,04		0,04	0,04
-1111147	14-038-036-00207-0002	OLIVAR	S		2,68		2,68	2,68
1700000005338803	14-038-034-00034-0003	OLIVAR	S		4,49		4,49	4,49
1700000005338804	14-038-036-00011-0001	OLIVAR	S		0,90		0,90	0,90
1700000005338805	14-038-036-00012-0002	OLIVAR	S		7,22		7,22	7,22
1700000005338808	14-038-034-00061-0001	OLIVAR	S		0,60		0,60	0,60
1700000005338810	14-038-034-00039-0004	OLIVAR	S		4,33		4,33	4,33
1700000005338811	14-038-036-00002-0001	OLIVAR	S		1,06		1,06	1,06
1700000005338812	14-038-035-00073-0002	OLIVAR	S		0,09		0,09	0,09
1700000005338813	14-038-035-00074-0002	OLIVAR	S		6,24		6,24	6,24
1700000005338814	14-038-083-00051-0001	OLIVAR	S		0,02		0,02	0,02
1700000005338815	14-038-083-00056-0001	OLIVAR	S		2,49		2,49	2,49
1700000005338816	14-038-036-00207-0001	OLIVAR	S		2,77		2,77	2,77
1700000006121190	14-038-034-00058-0001	OLIVAR	S		0,49		0,49	0,49
1700000006121191	14-038-034-00060-0001	OLIVAR	S		0,38		0,38	0,38
1700000006121194	14-038-036-00010-0002	OLIVAR	S		0,05		0,05	0,05

(1) Con incidencias que retienen pago o deniegan el expediente.  
(2) Se calcula sobre superficie declarada admisible.  
(3) Aplicación del artículo 16 bis del RD 147/2023.

Puede verificar la integridad de una copia de este documento mediante la lectura del código QR adjunto o mediante el acceso a la dirección <a href="https://ws050.juntadeandalucia.es/verificarFirma">https://ws050.juntadeandalucia.es/verificarFirma</a> indicando el código de VERIFICACIÓN				
FIRMADO POR	RAQUEL MARIA ESPIN CRESPO	FECHA	26/06/2024	
VERIFICACIÓN	Pk2jmMQ72K8YCCE9EQ8LU85ENJJ6M	PÁGINA	3687/8857	



**APELLIDOS Y NOMBRE / RAZÓN SOCIAL**

RUIZ CONDE ANDRES MAURICIO

**NIF**

\*\*\*0507\*

**EXPEDIENTE**

1178049

**RESOLUCIÓN**

CONCESIÓN DE LA AYUDA

**DATOS DE MANTENIMIENTO UNIDADES**

**GRUPO DE PAGO**

ZONAS DE LIMITACIONES NATURALES

**Sup. Dec. Admisible**

16,08

**Sup. Resuelta**

16,08

**Sobredecl.**

0,00

**% Sobredecl.**

0,00

**RESUMEN DE PAGOS**

	<b>IMPORTE ( Euros )</b>			
	<b>RESUELTO</b>	<b>FEADER</b>	<b>MAPA</b>	<b>CAPADR</b>
Pago realizado	779,65	662,70	76,48	40,46
A pagar	77,01	65,46	7,55	4,00
<b>TOTAL</b>	<b>856,66</b>	<b>728,16</b>	<b>84,03</b>	<b>44,46</b>

**APLICACIÓN DE REDUCCIONES Y PENALIZACIONES (%)**

<b>Crterios de subvencionabilidad (1)</b>	<b>Presentación tardía</b>	<b>Omisión declaración</b>	<b>Condicionalidad</b>
0,00	0,00	0,00	0,00

**IMPORTE ( Euros )**

Calculado(2)	Reducción	Penalización	Reducción Penalización (3)	Penalización adicional	Resuelto	FEADER	MAPA	CAPADR
856,66 €	0,00 €	0,00 €	0,00 €	0,00 €	856,66 €	728,16 €	84,04 €	44,46 €
Importe Unitario:	54,00 €	Nuevo Importe Unitario:	53,27 €					

**RECINTOS PROPUESTOS**

<b>REF.</b>	<b>REFERENCIA SIGPAC</b>	<b>CULTIVO</b>	<b>S/R</b>	<b>USO SIGPAC</b>	<b>Sup. Dec. admisible</b>	<b>Sup. Campo</b>	<b>Sup. Determ.</b>	<b>Sup. Resuelta</b>
-1253242	14-038-033-00103-0001	OLIVAR	S		0,04		0,04	0,04
-1253238	14-038-033-00091-0001	OLIVAR	S		7,42		7,42	7,42
1700000003064794	14-038-033-00054-0001	OLIVAR	S		0,27		0,27	0,27
1700000003064796	14-038-033-00092-0007	OLIVAR	S		8,35		8,35	8,35

(1) Con incidencias que retienen pago o deniegan el expediente.  
 (2) Se calcula sobre superficie declarada admisible.  
 (3) Aplicación del artículo 16 bis del RD 147/2023.

Puede verificar la integridad de una copia de este documento mediante la lectura del código QR adjunto o mediante el acceso a la dirección <https://ws050.juntadeandalucia.es/verificarFirma> indicando el código de VERIFICACIÓN

FIRMADO POR	RAQUEL MARIA ESPIN CRESPO	FECHA	26/06/2024
VERIFICACIÓN	Pk2jmMQ72K8YCCE9EQ8LU85ENJJ6M	PÁGINA	3688/8857



**APELLIDOS Y NOMBRE / RAZÓN SOCIAL**

RUIZ CRUZ LUIS

**NIF**

\*\*\*0723\*

**EXPEDIENTE**

1247222

**RESOLUCIÓN**

CONCESIÓN DE LA AYUDA

**DATOS DE MANTENIMIENTO UNIDADES****GRUPO DE PAGO**

ZONAS DE LIMITACIONES NATURALES

**Sup. Dec. Admisible**

11,31

**Sup. Resuelta**

11,31

**Sobredecl.**

0,00

**% Sobredecl.**

0,00

**RESUMEN DE PAGOS**

	<b>IMPORTE ( Euros )</b>			
	<b>RESUELTO</b>	<b>FEADER</b>	<b>MAPA</b>	<b>CAPADR</b>
Pago realizado	555,83	472,46	54,52	28,85
A pagar	54,91	46,67	5,39	2,85
<b>TOTAL</b>	<b>610,74</b>	<b>519,13</b>	<b>59,91</b>	<b>31,70</b>

**APLICACIÓN DE REDUCCIONES Y PENALIZACIONES (%)**

<b>Criterios de subvencionabilidad (1)</b>	<b>Presentación tardía</b>	<b>Omisión declaración</b>	<b>Condicionalidad</b>
0,00	0,00	0,00	0,00

**IMPORTE ( Euros )**

Calculado(2)	Reducción	Penalización	Reducción Penalización (3)	Penalización adicional	Resuelto	FEADER	MAPA	CAPADR
610,74 €	0,00 €	0,00 €	0,00 €	0,00 €	610,74 €	519,13 €	59,91 €	31,70 €
Importe Unitario:	54,00 €	Nuevo Importe Unitario:	54,00 €					

**RECINTOS PROPUESTOS**

<b>REF.</b>	<b>REFERENCIA SIGPAC</b>	<b>CULTIVO</b>	<b>S/R</b>	<b>USO SIGPAC</b>	<b>Sup. Dec. admisible</b>	<b>Sup. Campo</b>	<b>Sup. Determ.</b>	<b>Sup. Resuelta</b>
-492119	14-023-011-00024-0014	OLIVAR	S		0,01		0,01	0,01
-492113	14-023-011-00024-0010	BARBECHO TRADICIONAL	S		0,11		0,11	0,11
-492109	14-023-011-00024-0013	OLIVAR	S		0,03		0,03	0,03
4601845	14-023-011-00024-0001	OLIVAR	S		11,16		11,16	11,16

**Datos considerados para el Cálculo de la Carga Ganadera del expediente**

Superficie determinada para Cálculo Carga Ganadera: 0,00 ha

Carga Ganadera del Expediente: 0,00 ugm/ha

**Incidencias de carga ganadera****INCIDENCIA DESCRIPCIÓN**

86132 Recinto superficie forrajera que no realiza la actividad de producción de pastoreo.

Recinto:14-023-011-00024-00010 Cultivo:20000 BARBECHO TRADICIONAL-SIN VARIEDAD Secano

(1) Con incidencias que retienen pago o deniegan el expediente.  
 (2) Se calcula sobre superficie declarada admisible.  
 (3) Aplicación del artículo 16 bis del RD 147/2023.

Puede verificar la integridad de una copia de este documento mediante la lectura del código QR adjunto o mediante el acceso a la dirección <https://ws050.juntadeandalucia.es/verificarFirma> indicando el código de VERIFICACIÓN

FIRMADO POR	RAQUEL MARIA ESPIN CRESPO	FECHA	26/06/2024
VERIFICACIÓN	Pk2jmMQ72K8YCCE9EQ8LU85ENJJ6M	PÁGINA	3689/8857



**APELLIDOS Y NOMBRE / RAZÓN SOCIAL**

RUIZ DE LA FUENTE JOSEFA SERVANDA

**NIF**

\*\*\*9790\*

**EXPEDIENTE**

1020310

**RESOLUCIÓN**

CONCESIÓN DE LA AYUDA

**DATOS DE MANTENIMIENTO UNIDADES**

<b>GRUPO DE PAGO</b>	<b>Sup. Dec. Admisible</b>	<b>Sup. Resuelta</b>	<b>Sobredecl.</b>	<b>% Sobredecl.</b>
ZONAS DE LIMITACIONES NATURALES	100,11	100,11	0,00	0,00

**RESUMEN DE PAGOS**

	<b>IMPORTE ( Euros )</b>			
	<b>RESUELTO</b>	<b>FEADER</b>	<b>MAPA</b>	<b>CAPADR</b>
Pago realizado	1.080,55	918,47	106,00	56,08
A pagar	106,74	90,73	10,47	5,54
<b>TOTAL</b>	<b>1.187,29</b>	<b>1.009,20</b>	<b>116,47</b>	<b>61,62</b>

**APLICACIÓN DE REDUCCIONES Y PENALIZACIONES (%)**

<b>Criterios de subvencionabilidad (1)</b>	<b>Presentación tardía</b>	<b>Omisión declaración</b>	<b>Condicionalidad</b>
0,00	0,00	0,00	0,00

**IMPORTE ( Euros )**

Calculado(2)	Reducción	Penalización	Reducción Penalización (3)	Penalización adicional	Resuelto	FEADER	MAPA	CAPADR
1.187,29 €	0,00 €	0,00 €	0,00 €	0,00 €	1.187,29 €	1.009,20 €	116,47 €	61,62 €
Importe Unitario:	54,00 €	Nuevo Importe Unitario:	11,86 €					

**RECINTOS PROPUESTOS**

<b>REF.</b>	<b>REFERENCIA SIGPAC</b>	<b>CULTIVO</b>	<b>USO S/R SIGPAC</b>	<b>Sup. Dec. admisible</b>	<b>Sup. Campo</b>	<b>Sup. Determ.</b>	<b>Sup. Resuelta</b>
-1270526	14-054-049-00062-0001	OLIVAR	S	47,35		47,35	47,35
1700000006344587	14-054-049-00008-0002	OLIVAR	S	6,73		6,73	6,73
1700000006344589	14-054-049-00047-0002	OLIVAR	S	6,48		6,48	6,48
1700000006344591	14-054-049-00080-0001	OLIVAR	S	1,32		1,32	1,32
1700000006344592	14-054-049-00069-0001	OLIVAR	S	8,26		8,26	8,26
1700000006344594	14-054-049-00063-0002	OLIVAR	S	6,83		6,83	6,83
1700000006344595	14-054-049-00061-0005	OTROS FRUTALES	S	0,10		0,10	0,10
1700000006344596	14-054-049-00008-0006	OLIVAR	S	3,69		3,69	3,63
1700000006344597	14-054-050-00070-0001	OLIVAR	S	2,73		2,73	2,73
1700000006344602	14-054-049-00061-0003	OLIVAR	S	9,24		9,24	9,24
1700000006344605	14-054-049-00069-0013	OLIVAR	S	5,89		5,89	5,89
1700000006344606	14-054-049-00069-0009	OLIVAR	S	1,55		1,55	1,55

**INCIDENCIAS****INCIDENCIA DESCRIPCIÓN**

- 218 Superficie bruta de cruce en un recinto en el conjunto de las solicitudes supera superficie total que SIGPAC establece para él.  
 Recinto:14-054-049-00008-00006 Cultivo:101010 OLIVAR-PICUAL Secano Suma de superficies declaradas para este recinto por todos los solicitantes (Áreas):375 Superficie SIGPAC medida para este recinto (Áreas):369 Exceso de superficie declarada (Hectáreas):0,06 Suma de superficies declaradas para este recinto por el solicitante (Áreas):369

(1) Con incidencias que retienen pago o deniegan el expediente.  
 (2) Se calcula sobre superficie declarada admisible.  
 (3) Aplicación del artículo 16 bis del RD 147/2023.

Puede verificar la integridad de una copia de este documento mediante la lectura del código QR adjunto o mediante el acceso a la dirección <https://ws050.juntadeandalucia.es/verificarFirma> indicando el código de VERIFICACIÓN

FIRMADO POR	RAQUEL MARIA ESPIN CRESPO	FECHA	26/06/2024
VERIFICACIÓN	Pk2jmMQ72K8YCC9E9EQ8LU85ENJJ6M	PÁGINA	3690/8857





**APELLIDOS Y NOMBRE / RAZÓN SOCIAL**

RUIZ DE PRADO MARIA VICTORIA

**NIF**

\*\*\*\*1629\*

**EXPEDIENTE**

1184365

**RESOLUCIÓN**

CONCESIÓN DE LA AYUDA

**DATOS DE MANTENIMIENTO UNIDADES**

<b>GRUPO DE PAGO</b>	<b>Sup. Dec. Admisible</b>	<b>Sup. Resuelta</b>	<b>Sobredecl.</b>	<b>% Sobredecl.</b>
ZONAS DE LIMITACIONES NATURALES	30,83	30,83	0,00	0,00

**RESUMEN DE PAGOS**

	<b>IMPORTE ( Euros )</b>			
	<b>RESUELTO</b>	<b>FEADER</b>	<b>MAPA</b>	<b>CAPADR</b>
Pago realizado	1.081,20	919,02	106,06	56,12
A pagar	104,49	88,82	10,25	5,42
<b>TOTAL</b>	<b>1.185,69</b>	<b>1.007,84</b>	<b>116,31</b>	<b>61,54</b>

**APLICACIÓN DE REDUCCIONES Y PENALIZACIONES (%)**

<b>Criterios de subvencionabilidad (1)</b>	<b>Presentación tardía</b>	<b>Omisión declaración</b>	<b>Condicionalidad</b>
0,00	0,00	0,00	0,00

**IMPORTE ( Euros )**

Calculado(2)	Reducción	Penalización	Reducción Penalización (3)	Penalización adicional	Resuelto	FEADER	MAPA	CAPADR
1.185,69 €	0,00 €	0,00 €	0,00 €	0,00 €	1.185,69 €	1.007,84 €	116,32 €	61,53 €
Importe Unitario:	54,00 €	Nuevo Importe Unitario:	38,46 €					

**RECINTOS PROPUESTOS**

REF.	REFERENCIA SIGPAC	CULTIVO	S/R	USO	Sup. Dec. admisible	Sup. Campo	Sup. Determ.	Sup. Resuelta
				SIGPAC				
1700000006186913	14-007-014-00012-0001	OLIVAR	S		9,67		9,67	9,67
1700000006186914	14-007-015-00013-0001	OLIVAR	S		0,15		0,15	0,15
1700000006186915	14-007-014-00066-0001	OLIVAR	S		5,55		5,55	5,49
1700000006186916	14-007-015-00012-0002	OLIVAR	S		15,52		15,52	15,52

**INCIDENCIAS****INCIDENCIA DESCRIPCIÓN**

4272	Verifica que las líneas de declaración de las Solicitudes Únicas no tienen solapes con la capa de Retroactividad Gráfica (ambas de la misma campaña) a nivel de expediente/línea de declaración gráfica de la solicitud. Recinto:14-007-014-00066-00001 Cultivo: - Agregado de la referencia del recinto.:0 Zona de la referencia del recinto.:0 Superficie solapada.:0,03 Id. Incid.:95149503 Recinto:14-007-014-00066-00001 Cultivo: - Agregado de la referencia del recinto.:0 Zona de la referencia del recinto.:0 Superficie solapada.:0,03 Id. Incid.:95149504
------	--

(1) Con incidencias que retienen pago o deniegan el expediente.  
(2) Se calcula sobre superficie declarada admisible.  
(3) Aplicación del artículo 16 bis del RD 147/2023.

Puede verificar la integridad de una copia de este documento mediante la lectura del código QR adjunto o mediante el acceso a la dirección <https://ws050.juntadeandalucia.es/verificarFirma> indicando el código de VERIFICACIÓN

FIRMADO POR	RAQUEL MARIA ESPIN CRESPO	FECHA	26/06/2024
VERIFICACIÓN	Pk2jmMQ72K8YCCE9EQ8LU85ENJJJ6M	PÁGINA	3691/8857



**APELLIDOS Y NOMBRE / RAZÓN SOCIAL**

RUIZ DE PRADO RAMON

**NIF**

\*\*\*\*1289\*

**EXPEDIENTE**

1143300

**RESOLUCIÓN**

CONCESIÓN DE LA AYUDA

**DATOS DE MANTENIMIENTO UNIDADES****GRUPO DE PAGO**

ZONAS DE LIMITACIONES NATURALES

**Sup. Dec.  
Admisible**

29,91

**Sup.  
Resuelta**

29,91

**Sobredecl.**

0,00

**% Sobredecl.**

0,00

**RESUMEN DE PAGOS**

	<b>IMPORTE ( Euros )</b>			
	<b>RESUELTO</b>	<b>FEADER</b>	<b>MAPA</b>	<b>CAPADR</b>
Pago realizado	1.081,20	919,02	106,06	56,12
A pagar	106,80	90,78	10,48	5,54
<b>TOTAL</b>	<b>1.188,00</b>	<b>1.009,80</b>	<b>116,54</b>	<b>61,66</b>

**APLICACIÓN DE REDUCCIONES Y PENALIZACIONES (%)**

<b>Criterios de subvencionabilidad (1)</b>	<b>Presentación tardía</b>	<b>Omisión declaración</b>	<b>Condicionalidad</b>
0,00	0,00	0,00	0,00

**IMPORTE ( Euros )**

Calculado(2)	Reducción	Penalización	Reducción Penalización (3)	Penalización adicional	Resuelto	FEADER	MAPA	CAPADR
1.188,00 €	0,00 €	0,00 €	0,00 €	0,00 €	1.188,00 €	1.009,80 €	116,54 €	61,66 €
<b>Importe Unitario:</b>	<b>54,00 €</b>	<b>Nuevo Importe Unitario:</b>	<b>39,72 €</b>					

**RECINTOS PROPUESTOS**

<b>REF.</b>	<b>REFERENCIA SIGPAC</b>	<b>CULTIVO</b>	<b>S/R</b>	<b>USO SIGPAC</b>	<b>Sup. Dec. admisible</b>	<b>Sup. Campo</b>	<b>Sup. Determ.</b>	<b>Sup. Resuelta</b>
1700000006223725	14-007-046-00039-0003	OLIVAR	S		3,70		3,70	3,70
1700000006223726	14-013-007-00124-0001	OLIVAR	S		21,00		21,00	21,00
1700000006223727	14-007-056-00130-0002	OLIVAR	S		5,21		5,21	5,21

(1) Con incidencias que retienen pago o deniegan el expediente.  
(2) Se calcula sobre superficie declarada admisible.  
(3) Aplicación del artículo 16 bis del RD 147/2023.

Puede verificar la integridad de una copia de este documento mediante la lectura del código QR adjunto o mediante el acceso a la dirección <https://ws050.juntadeandalucia.es/verificarFirma> indicando el código de VERIFICACIÓN

FIRMADO POR	RAQUEL MARIA ESPIN CRESPO	FECHA	26/06/2024
VERIFICACIÓN	Pk2jmMQ72K8YCCE9EQ8LU85ENJJ6M	PÁGINA	3692/8857





**APELLIDOS Y NOMBRE / RAZÓN SOCIAL**

RUIZ FERNANDEZ JUAN ANTONIO

**NIF**  
\*\*\*0190\*

**EXPEDIENTE**  
1136699

**RESOLUCIÓN**  
CONCESIÓN DE LA AYUDA

**DATOS DE MANTENIMIENTO UNIDADES**

<b>GRUPO DE PAGO</b>	<b>Sup. Dec. Admisible</b>	<b>Sup. Resuelta</b>	<b>Sobredecl.</b>	<b>% Sobredecl.</b>
ZONAS DE LIMITACIONES NATURALES	147,96	147,96	0,00	0,00

**RESUMEN DE PAGOS**

	<b>IMPORTE ( Euros )</b>			
	<b>RESUELTO</b>	<b>FEADER</b>	<b>MAPA</b>	<b>CAPADR</b>
Pago realizado	1.081,20	919,02	106,06	56,12
A pagar	106,80	90,78	10,48	5,54
<b>TOTAL</b>	<b>1.188,00</b>	<b>1.009,80</b>	<b>116,54</b>	<b>61,66</b>

**APLICACIÓN DE REDUCCIONES Y PENALIZACIONES (%)**

<b>Criterios de subvencionabilidad (1)</b>	<b>Presentación tardía</b>	<b>Omisión declaración</b>	<b>Condicionalidad</b>
0,00	0,00	0,00	0,00

**IMPORTE ( Euros )**

Calculado(2)	Reducción	Penalización	Reducción Penalización (3)	Penalización adicional	Resuelto	FEADER	MAPA	CAPADR
1.188,00 €	0,00 €	0,00 €	0,00 €	0,00 €	1.188,00 €	1.009,80 €	116,54 €	61,66 €
Importe Unitario:	54,00 €	Nuevo Importe Unitario:	8,03 €					

**RECINTOS PROPUESTOS**

<b>REF.</b>	<b>REFERENCIA SIGPAC</b>	<b>CULTIVO</b>	<b>S/R</b>	<b>USO SIGPAC</b>	<b>Sup. Dec. admisible</b>	<b>Sup. Campo</b>	<b>Sup. Determ.</b>	<b>Sup. Resuelta</b>
-1197145	14-035-006-00090-0002	TRITICALE	S		30,85		30,85	30,85
-701742	14-035-013-00002-0002	AVENA	S		7,56		7,56	7,56
-479878	14-008-052-00190-0001	TRANQUILLÓN	S		3,39		3,39	3,39
5335058	14-008-025-00105-0001	TRANQUILLÓN	S		2,96		2,96	2,96
5455182	14-008-052-00185-0001	TRANQUILLÓN	S		1,86		1,86	1,86
5455183	14-008-052-00187-0001	TRANQUILLÓN	S		5,07		5,07	5,07
5455184	14-008-052-00192-0001	TRANQUILLÓN	S		1,47		1,47	1,47
6941268	14-035-006-00091-0003	TRITICALE	S		1,02		1,02	1,02
1700000006336272	14-035-011-00028-0001	MEZCLA GUISANTE - AVENA	S		2,46		2,46	2,46
1700000006336273	14-035-013-00001-0003	AVENA	S		0,60		0,60	0,60
1700000006336274	14-035-011-00029-0001	MEZCLA GUISANTE - AVENA	S		13,75		13,75	13,75
1700000006336275	14-035-011-00029-0001	AVENA	S		18,44		18,44	18,44
1700000006336276	14-035-011-00029-0001	TRANQUILLÓN	S		34,11		34,11	34,11
1700000006336279	14-035-013-00002-0002	AVENA	S		7,75		7,75	7,75
1700000006336280	14-035-013-00001-0003	TRANQUILLÓN	S		16,67		16,67	16,67

(1) Con incidencias que retienen pago o deniegan el expediente.  
(2) Se calcula sobre superficie declarada admisible.  
(3) Aplicación del artículo 16 bis del RD 147/2023.

Puede verificar la integridad de una copia de este documento mediante la lectura del código QR adjunto o mediante el acceso a la dirección <a href="https://ws050.juntadeandalucia.es/verificarFirma">https://ws050.juntadeandalucia.es/verificarFirma</a> indicando el código de VERIFICACIÓN					
FIRMADO POR	RAQUEL MARIA ESPIN CRESPO		FECHA		26/06/2024
VERIFICACIÓN	Pk2jmMQ72K8YCCE9EQ8LU85ENJJ6M		PÁGINA		3693/8857

**APELLIDOS Y NOMBRE / RAZÓN SOCIAL**

RUIZ FERNANDEZ MIGUEL ANGEL

**NIF**

\*\*\*9411\*

**EXPEDIENTE**

1136728

**RESOLUCIÓN**

CONCESIÓN DE LA AYUDA

**DATOS DE MANTENIMIENTO UNIDADES****GRUPO DE PAGO**

ZONAS DE LIMITACIONES NATURALES

**Sup. Dec.  
Admisible**

249,69

**Sup.  
Resuelta**

249,69

**Sobredecl.**

0,00

**% Sobredecl.**

0,00

**RESUMEN DE PAGOS**

	<b>IMPORTE ( Euros )</b>			
	<b>RESUELTO</b>	<b>FEADER</b>	<b>MAPA</b>	<b>CAPADR</b>
Pago realizado	1.081,20	919,02	106,06	56,12
A pagar	106,80	90,78	10,48	5,54
<b>TOTAL</b>	<b>1.188,00</b>	<b>1.009,80</b>	<b>116,54</b>	<b>61,66</b>

**APLICACIÓN DE REDUCCIONES Y PENALIZACIONES (%)**

<b>Criterios de subvencionabilidad (1)</b>	<b>Presentación tardía</b>	<b>Omisión declaración</b>	<b>Condicionabilidad</b>
0,00	0,00	0,00	0,00

**IMPORTE ( Euros )**

Calculado(2)	Reducción	Penalización	Reducción Penalización (3)	Penalización adicional	Resuelto	FEADER	MAPA	CAPADR
1.188,00 €	0,00 €	0,00 €	0,00 €	0,00 €	1.188,00 €	1.009,80 €	116,54 €	61,66 €
Importe Unitario:	54,00 €	Nuevo Importe Unitario:	4,76 €					

(1) Con incidencias que retienen pago o deniegan el expediente.  
(2) Se calcula sobre superficie declarada admisible.  
(3) Aplicación del artículo 16 bis del RD 147/2023.

Puede verificar la integridad de una copia de este documento mediante la lectura del código QR adjunto o mediante el acceso a la dirección <https://ws050.juntadeandalucia.es/verificarFirma> indicando el código de VERIFICACIÓN

FIRMADO POR

RAQUEL MARIA ESPIN CRESPO

FECHA

26/06/2024

VERIFICACIÓN

Pk2jmMQ72K8YCCE9EQ8LU85ENJJJ6M

PÁGINA

3694/8857



**RECINTOS PROPUESTOS**

REF.	REFERENCIA SIGPAC	CULTIVO	S/R	USO SIGPAC	Sup. Dec. admisible	Sup. Campo	Sup. Determ.	Sup. Resuelta
-1622206	14-035-015-00061-0017	TRIGO BLANDO	S		0,23		0,23	0,23
-1622205	14-035-015-00008-0005	TRIGO BLANDO	S		3,06		3,06	3,06
-1622204	14-035-015-00008-0011	TRIGO BLANDO	S		33,47		33,47	33,47
-1622203	14-035-015-00061-0003	TRIGO BLANDO	S		14,04		14,04	14,04
-1471963	14-035-044-00045-0006	TRIGO BLANDO	S		36,99		36,99	36,99
-1204012	14-035-015-00002-0005	BARBECHO TRADICIONAL	S		16,11		16,11	16,11
-1203987	14-035-007-00082-0001	AVENA	S		17,79		17,79	17,79
-1203986	14-035-007-00082-0001	AVENA	S		17,65		17,65	17,65
-995681	14-035-015-00002-0005	BARBECHO TRADICIONAL	S		0,26		0,26	0,26
-995680	14-035-015-00002-0005	TRANQUILLÓN	S		36,42		36,42	36,42
-995663	14-008-014-00035-0004	PASTOS PERMANENTES DE 5 O MAS AÑOS	S		0,16		0,16	0,16
-995662	14-008-014-00035-0003	PASTOS PERMANENTES DE 5 O MAS AÑOS	S		0,01		0,01	0,01
-481028	14-035-015-00002-0005	BARBECHO TRADICIONAL	S		0,02		0,02	0,02
-481023	14-035-015-00002-0005	BARBECHO TRADICIONAL	S		0,29		0,29	0,29
-480797	14-035-015-00002-0005	BARBECHO TRADICIONAL	S		13,97		13,97	13,97
1700000006338014	14-008-014-00035-0002	GUISANTES	S		18,62		18,62	18,62
1700000006338017	14-008-025-00118-0001	TRANQUILLÓN	S		4,15		4,15	4,15
1700000006338018	14-008-052-00214-0001	TRANQUILLÓN	S		3,48		3,48	3,48
1700000006338019	14-008-051-00040-0001	TRANQUILLÓN	S		1,61		1,61	1,61
1700000006338020	14-008-014-00038-0002	GUISANTES	S		7,22		7,22	7,22
1700000006338021	14-008-047-00026-0001	TRANQUILLÓN	S		1,24		1,24	1,24
1700000006338022	14-035-008-00119-0001	TRANQUILLÓN	S		1,24		1,24	1,24
1700000006338024	14-008-047-00118-0001	TRANQUILLÓN	S		1,24		1,24	1,24
1700000006338025	14-035-044-00044-0001	TRIGO BLANDO	S		0,53		0,53	0,53
1700000006338026	14-008-014-00038-0001	PASTOS PERMANENTES DE 5 O MAS AÑOS	S		0,66		0,66	0,66
1700000006338027	14-008-014-00036-0001	GUISANTES	S		7,27		7,27	7,27
1700000006338028	14-008-014-00036-0001	TRANQUILLÓN	S		3,74		3,74	3,74
1700000006338029	14-008-014-00037-0001	TRANQUILLÓN	S		3,48		3,48	3,48
1700000006338030	14-008-014-00038-0002	TRANQUILLÓN	S		4,74		4,74	4,74

**INCIDENCIAS****INCIDENCIA DESCRIPCIÓN**

- 86122 Recinto superficie forrajera que realiza la actividad de producción de pastoreo y no declara el o los códigos del Registro de Explotaciones Ganaderas de Andalucía, REGA.  
Recinto:14-035-044-00044-00009 Cultivo:62000 PASTOS PERMANENTES DE 5 O MAS AÑOS-SIN VARIEDAD Secano
- 86124 Recinto de forrajera para Cálculo de Carga Ganadera que No pertenece a Explotación.  
Recinto:14-035-044-00044-00009 Cultivo:62000 PASTOS PERMANENTES DE 5 O MAS AÑOS-SIN VARIEDAD Secano

**Datos considerados para el Cálculo de la Carga Ganadera del expediente**

Superficie determinada para Cálculo Carga Ganadera: 0,83 ha  
Carga Ganadera del Expediente: 4,55 ugm/ha

Explotación	Especie	Ugm Calculada para CG
ES140080000308	OVINA	3,78

**Recintos Determinados para el Cálculo de Garga Ganadera**

REF.	REFERENCIA SIGPAC	CULTIVO	DESCRIPCIÓN CULTIVO	S/R	SUP. RESUELTA (ha)
-995663	14-008-014-00035-00004	62000	PASTOS PERMANENTES DE 5 O MAS AÑOS-SIN VARIEDAD	S	0,16
-995662	14-008-014-00035-00003	62000	PASTOS PERMANENTES DE 5 O MAS AÑOS-SIN VARIEDAD	S	0,01
1700000006338026	14-008-014-00038-00001	62000	PASTOS PERMANENTES DE 5 O MAS AÑOS-SIN	S	0,66

(1) Con incidencias que retienen pago o deniegan el expediente.  
(2) Se calcula sobre superficie declarada admisible.  
(3) Aplicación del artículo 16 bis del RD 147/2023.

Puede verificar la integridad de una copia de este documento mediante la lectura del código QR adjunto o mediante el acceso a la dirección <a href="https://ws050.juntadeandalucia.es/verificarFirma">https://ws050.juntadeandalucia.es/verificarFirma</a> indicando el código de VERIFICACIÓN					
FIRMADO POR	RAQUEL MARIA ESPIN CRESPO		FECHA		26/06/2024
VERIFICACIÓN	Pk2jmMQ72K8YCCE9EQ8LU85ENJJ6M		PÁGINA		3695/8857



**Recintos Determinados para el Cálculo de Garga Ganadera**

REF.	REFERENCIA SIGPAC	CULTIVO	DESCRIPCIÓN CULTIVO	S/R	SUP. RESUELTA (ha)
			VARIEDAD		

**Incidencias de carga ganadera**

**INCIDENCIA DESCRIPCIÓN**

86122	Recinto superficie forrajera que realiza la actividad de producción de pastoreo y no declara el o los códigos del Registro de Explotaciones Ganaderas de Andalucía, REGA. Recinto:14-035-044-00044-00009 Cultivo:62000 PASTOS PERMANENTES DE 5 O MAS AÑOS-SIN VARIEDAD Secano
86124	Recinto de forrajera para Cálculo de Carga Ganadera que No pertenece a Explotación. Recinto:14-035-044-00044-00009 Cultivo:62000 PASTOS PERMANENTES DE 5 O MAS AÑOS-SIN VARIEDAD Secano
86128	Recinto de Forrajeras que no ha contabilizado para Carga Ganadera por no tener una explotación válida para el cálculo de la Carga Ganadera Recinto:14-035-044-00044-00009 Cultivo:62 PASTOS PERMANENTES DE 5 O MAS AÑOS-
86132	Recinto superficie forrajera que no realiza la actividad de producción de pastoreo. Recinto:14-035-015-00002-00005 Cultivo:20000 BARBECHO TRADICIONAL-SIN VARIEDAD Secano Recinto:14-035-015-00002-00005 Cultivo:20000 BARBECHO TRADICIONAL-SIN VARIEDAD Secano Recinto:14-035-015-00002-00005 Cultivo:20000 BARBECHO TRADICIONAL-SIN VARIEDAD Secano Recinto:14-035-015-00002-00005 Cultivo:20000 BARBECHO TRADICIONAL-SIN VARIEDAD Secano Recinto:14-035-015-00002-00005 Cultivo:20000 BARBECHO TRADICIONAL-SIN VARIEDAD Secano

(1) Con incidencias que retienen pago o deniegan el expediente.  
(2) Se calcula sobre superficie declarada admisible.  
(3) Aplicación del artículo 16 bis del RD 147/2023.

Puede verificar la integridad de una copia de este documento mediante la lectura del código QR adjunto o mediante el acceso a la dirección <https://ws050.juntadeandalucia.es/verificarFirma> indicando el código de VERIFICACIÓN

FIRMADO POR	RAQUEL MARIA ESPIN CRESPO	FECHA	26/06/2024	
VERIFICACIÓN	Pk2jmMQ72K8YCCCE9EQ8LU85ENJJ6M	PÁGINA	3696/8857	

**APELLIDOS Y NOMBRE / RAZÓN SOCIAL**

RUIZ FUENTES ELOY

**NIF**

\*\*\*0142\*

**EXPEDIENTE**

1113108

**RESOLUCIÓN**

CONCESIÓN DE LA AYUDA

**DATOS DE MANTENIMIENTO UNIDADES****GRUPO DE PAGO**

ZONAS DE LIMITACIONES NATURALES

**Sup. Dec.  
Admisible**

11,07

**Sup.  
Resuelta**

11,07

**Sobredecl.**

0,00

**% Sobredecl.**

0,00

**RESUMEN DE PAGOS**

	<b>IMPORTE ( Euros )</b>			
	<b>RESUELTO</b>	<b>FEADER</b>	<b>MAPA</b>	<b>CAPADR</b>
Pago realizado	544,04	462,43	53,37	28,24
A pagar	53,74	45,68	5,27	2,79
<b>TOTAL</b>	<b>597,78</b>	<b>508,11</b>	<b>58,64</b>	<b>31,03</b>

**APLICACIÓN DE REDUCCIONES Y PENALIZACIONES (%)**

<b>Criterios de subvencionabilidad (1)</b>	<b>Presentación tardía</b>	<b>Omisión declaración</b>	<b>Condicionalidad</b>
0,00	0,00	0,00	0,00

**IMPORTE ( Euros )**

Calculado(2)	Reducción	Penalización	Reducción Penalización (3)	Penalización adicional	Resuelto	FEADER	MAPA	CAPADR
597,78 €	0,00 €	0,00 €	0,00 €	0,00 €	597,78 €	508,11 €	58,64 €	31,03 €
Importe Unitario:	54,00 €	Nuevo Importe Unitario:	54,00 €					

**RECINTOS PROPUESTOS**

<b>REF.</b>	<b>REFERENCIA SIGPAC</b>	<b>CULTIVO</b>	<b>S/R</b>	<b>USO SIGPAC</b>	<b>Sup. Dec. admisible</b>	<b>Sup. Campo</b>	<b>Sup. Determ.</b>	<b>Sup. Resuelta</b>
1700000005946451	14-031-001-00715-0001	OLIVAR	S		1,75		1,75	1,75
1700000005946456	23-003-035-00109-0001	OLIVAR	S		1,09		1,09	1,09
1700000005946463	14-039-002-00118-0001	OLIVAR	R		8,23		8,23	8,23

(1) Con incidencias que retienen pago o deniegan el expediente.

(2) Se calcula sobre superficie declarada admisible.

(3) Aplicación del artículo 16 bis del RD 147/2023.

Puede verificar la integridad de una copia de este documento mediante la lectura del código QR adjunto o mediante el acceso a la dirección <https://ws050.juntadeandalucia.es/verificarFirma> indicando el código de VERIFICACIÓN

FIRMADO POR	RAQUEL MARIA ESPIN CRESPO	FECHA	26/06/2024
VERIFICACIÓN	Pk2jmMQ72K8YCCE9EQ8LU85ENJJ6M	PÁGINA	3697/8857



**APELLIDOS Y NOMBRE / RAZÓN SOCIAL**

RUIZ FUENTES JOSEFA DOLORES

**NIF**

\*\*\*\*3330\*

**EXPEDIENTE**

1096927

**RESOLUCIÓN**

CONCESIÓN DE LA AYUDA

**DATOS DE MANTENIMIENTO UNIDADES****GRUPO DE PAGO**

ZONAS DE LIMITACIONES NATURALES

**Sup. Dec.  
Admisible**

4,85

**Sup.  
Resuelta**

4,85

**Sobredecl.**

0,00

**% Sobredecl.**

0,00

**RESUMEN DE PAGOS**

	<b>IMPORTE ( Euros )</b>			
	<b>RESUELTO</b>	<b>FEADER</b>	<b>MAPA</b>	<b>CAPADR</b>
Pago realizado	238,36	202,61	23,38	12,37
A pagar	23,54	20,01	2,31	1,22
<b>TOTAL</b>	<b>261,90</b>	<b>222,62</b>	<b>25,69</b>	<b>13,59</b>

**APLICACIÓN DE REDUCCIONES Y PENALIZACIONES (%)**

<b>Criterios de subvencionabilidad (1)</b>	<b>Presentación tardía</b>	<b>Omisión declaración</b>	<b>Condicionalidad</b>
0,00	0,00	0,00	0,00

**IMPORTE ( Euros )**

Calculado(2)	Reducción	Penalización	Reducción Penalización (3)	Penalización adicional	Resuelto	FEADER	MAPA	CAPADR
261,90 €	0,00 €	0,00 €	0,00 €	0,00 €	261,90 €	222,62 €	25,69 €	13,59 €
Importe Unitario:	54,00 €	Nuevo Importe Unitario:	54,00 €					

**RECINTOS PROPUESTOS**

<b>REF.</b>	<b>REFERENCIA SIGPAC</b>	<b>CULTIVO</b>	<b>S/R</b>	<b>USO SIGPAC</b>	<b>Sup. Dec. admisible</b>	<b>Sup. Campo</b>	<b>Sup. Determ.</b>	<b>Sup. Resuelta</b>
-1384374	14-039-007-00075-0001	OLIVAR	S		3,11		3,11	3,11
1700000005813512	23-003-035-00392-0002	OLIVAR	S		0,06		0,06	0,06
1700000005813513	23-003-035-00397-0004	OLIVAR	S		0,21		0,21	0,21
1700000005813514	23-003-035-00398-0001	OLIVAR	S		0,77		0,77	0,77
1700000005813515	23-003-035-00399-0005	OLIVAR	S		0,02		0,02	0,02
1700000005813516	23-003-035-00392-0004	OLIVAR	S		0,01		0,01	0,01
1700000005813517	23-003-035-00397-0001	OLIVAR	S		0,63		0,63	0,63
1700000005813518	23-003-035-00399-0002	OLIVAR	S		0,04		0,04	0,04

(1) Con incidencias que retienen pago o deniegan el expediente.

(2) Se calcula sobre superficie declarada admisible.

(3) Aplicación del artículo 16 bis del RD 147/2023.

Puede verificar la integridad de una copia de este documento mediante la lectura del código QR adjunto o mediante el acceso a la dirección <https://ws050.juntadeandalucia.es/verificarFirma> indicando el código de VERIFICACIÓN

FIRMADO POR

RAQUEL MARIA ESPIN CRESPO

FECHA

26/06/2024

VERIFICACIÓN

Pk2jmMQ72K8YCCE9EQ8LU85ENJJ6M

PÁGINA

3698/8857





**APELLIDOS Y NOMBRE / RAZÓN SOCIAL**

RUIZ GARCIA ANA MARIA

**NIF**

\*\*\*9599\*

**EXPEDIENTE**

1151832

**RESOLUCIÓN**

CONCESIÓN DE LA AYUDA

**DATOS DE MANTENIMIENTO UNIDADES****GRUPO DE PAGO**

ZONAS DE LIMITACIONES NATURALES

**Sup. Dec.  
Admisible**

36,34

**Sup.  
Resuelta**

36,34

**Sobredecl.**

0,00

**% Sobredecl.**

0,00

**RESUMEN DE PAGOS**

	<b>IMPORTE ( Euros )</b>			
	<b>RESUELTO</b>	<b>FEADER</b>	<b>MAPA</b>	<b>CAPADR</b>
Pago realizado	1.081,20	919,02	106,06	56,12
A pagar	105,82	89,95	10,38	5,49
<b>TOTAL</b>	<b>1.187,02</b>	<b>1.008,97</b>	<b>116,44</b>	<b>61,61</b>

**APLICACIÓN DE REDUCCIONES Y PENALIZACIONES (%)**

<b>Crterios de subvencionabilidad (1)</b>	<b>Presentación tardía</b>	<b>Omisión declaración</b>	<b>Condicionalidad</b>
0,00	0,00	0,00	0,00

**IMPORTE ( Euros )**

Calculado(2)	Reducción	Penalización	Reducción Penalización (3)	Penalización adicional	Resuelto	FEADER	MAPA	CAPADR
1.187,02 €	0,00 €	0,00 €	0,00 €	0,00 €	1.187,02 €	1.008,97 €	116,45 €	61,60 €
<b>Importe Unitario:</b>	<b>54,00 €</b>	<b>Nuevo Importe Unitario:</b>	<b>32,66 €</b>					

**RECINTOS PROPUESTOS**

<b>REF.</b>	<b>REFERENCIA SIGPAC</b>	<b>CULTIVO</b>	<b>USO S/R SIGPAC</b>	<b>Sup. Dec. admisible</b>	<b>Sup. Campo</b>	<b>Sup. Determ.</b>	<b>Sup. Resuelta</b>
1700000005077612	14-002-037-00012-0001	OLIVAR	R	4,86		4,86	4,86
1700000005077613	14-056-011-00009-0001	OLIVAR	R	15,53		15,53	15,50
1700000005077614	14-038-030-00001-0001	OLIVAR	S	7,29		7,29	7,29
1700000005077615	14-038-030-00002-0003	OLIVAR	S	0,06		0,06	0,06
1700000005077616	14-038-030-00002-0003	OLIVAR	S	0,04		0,04	0,04
1700000005077638	14-038-075-00070-0001	OLIVAR	S	0,36		0,36	0,36
1700000005077640	14-038-075-00068-0002	OLIVAR	S	0,20		0,20	0,20
1700000005077641	14-038-075-00069-0001	OLIVAR	S	1,92		1,92	1,92
1700000005077642	14-038-075-00061-0003	OLIVAR	S	0,25		0,25	0,25
1700000005077643	14-038-075-00065-0002	OLIVAR	S	1,55		1,55	1,55
1700000005077646	14-002-037-00012-0003	OLIVAR	S	4,31		4,31	4,31

**INCIDENCIAS****INCIDENCIA DESCRIPCIÓN**

4272 Verifica que las líneas de declaración de las Solicitudes Únicas no tienen solapes con la capa de Retroactividad Gráfica (ambas de la misma campaña) a nivel de expediente/línea de declaración gráfica de la solicitud.  
Recinto:14-056-011-00009-00001 Cultivo: - Agregado de la referencia del recinto.:0 Zona de la referencia del recinto.:0 Superficie solapada.:0,03 Id. Incid.:95148804

(1) Con incidencias que retienen pago o deniegan el expediente.  
(2) Se calcula sobre superficie declarada admisible.  
(3) Aplicación del artículo 16 bis del RD 147/2023.

Puede verificar la integridad de una copia de este documento mediante la lectura del código QR adjunto o mediante el acceso a la dirección <https://ws050.juntadeandalucia.es/verificarFirma> indicando el código de VERIFICACIÓN

FIRMADO POR	RAQUEL MARIA ESPIN CRESPO	FECHA	26/06/2024
VERIFICACIÓN	Pk2jmMQ72K8YCCE9EQ8LU85ENJJ6M	PÁGINA	3699/8857





**APELLIDOS Y NOMBRE / RAZÓN SOCIAL**

RUIZ GARCIA JOSE MANUEL

**NIF**

\*\*\*\*8816\*

**EXPEDIENTE**

1213674

**RESOLUCIÓN**

CONCESIÓN DE LA AYUDA

**DATOS DE MANTENIMIENTO UNIDADES**

<b>GRUPO DE PAGO</b>	<b>Sup. Dec. Admisible</b>	<b>Sup. Resuelta</b>	<b>Sobredecl.</b>	<b>% Sobredecl.</b>
ZONAS DE LIMITACIONES NATURALES	6,81	6,81	0,00	0,00

**RESUMEN DE PAGOS**

	<b>IMPORTE ( Euros )</b>			
	<b>RESUELTO</b>	<b>FEADER</b>	<b>MAPA</b>	<b>CAPADR</b>
A pagar	367,74	312,58	36,08	19,08

**APLICACIÓN DE REDUCCIONES Y PENALIZACIONES (%)**

<b>Criterios de subvencionabilidad (1)</b>	<b>Presentación tardía</b>	<b>Omisión declaración</b>	<b>Condicionalidad</b>
0,00	0,00	0,00	0,00

**IMPORTE ( Euros )**

<b>Calculado(2)</b>	<b>Reducción</b>	<b>Penalización</b>	<b>Reducción Penalización (3)</b>	<b>Penalización adicional</b>	<b>Resuelto</b>	<b>FEADER</b>	<b>MAPA</b>	<b>CAPADR</b>
367,74 €	0,00 €	0,00 €	0,00 €	0,00 €	367,74 €	312,58 €	36,08 €	19,08 €
<b>Importe Unitario:</b>	54,00 €	<b>Nuevo Importe Unitario:</b>	54,00 €					

**RECINTOS PROPUESTOS**

<b>REF.</b>	<b>REFERENCIA SIGPAC</b>	<b>CULTIVO</b>	<b>S/R</b>	<b>USO SIGPAC</b>	<b>Sup. Dec. admisible</b>	<b>Sup. Campo</b>	<b>Sup. Determ.</b>	<b>Sup. Resuelta</b>
-482690	14-023-015-00051-0001	SANDÍA	S		0,12		0,12	0,12
-49630	14-023-015-00051-0001	TRANQUILLÓN	S		0,08		0,08	0,08
-49588	14-023-016-00233-0001	TRITICALE	S		1,79		1,79	1,79
4789454	14-023-015-00051-0001	BARBECHO TRADICIONAL	S		0,08		0,08	0,08
1700000006161824	14-023-015-00050-0001	BARBECHO TRADICIONAL	S		0,56		0,56	0,56
1700000006161825	14-023-015-00051-0001	TRANQUILLÓN	S		0,94		0,94	0,94
1700000006161826	14-023-015-00053-0001	TRANQUILLÓN	S		0,74		0,74	0,74
1700000006161828	14-023-018-00330-0001	TRITICALE	S		2,37		2,37	2,37
1700000006161829	14-023-015-00050-0004	BARBECHO TRADICIONAL	S		0,13		0,13	0,13

**INCIDENCIAS**

**INCIDENCIA DESCRIPCIÓN**

3795	Recinto declarado con una situación de riesgo de abandono. Recinto:14-023-015-00050-00004 Cultivo: - Recinto:14-023-015-00069-00001 Cultivo: -
86119	Carga ganadera NO cumple con el valor mínimo de 0,2 UGM/ha. Recinto:14-023-015-00050-00004 Cultivo:20000 BARBECHO TRADICIONAL-SIN VARIEDAD Secano Carga Ganadera:0 Recinto:14-023-015-00069-00001 Cultivo:20000 BARBECHO TRADICIONAL-SIN VARIEDAD Secano Carga Ganadera:0
86122	Recinto superficie forrajera que realiza la actividad de producción de pastoreo y no declara el o los códigos del Registro de Explotaciones Ganaderas de Andalucía, REGA. Recinto:14-023-015-00050-00004 Cultivo:20000 BARBECHO TRADICIONAL-SIN VARIEDAD Secano Recinto:14-023-015-00069-00001 Cultivo:20000 BARBECHO TRADICIONAL-SIN VARIEDAD Secano
86124	Recinto de forrajera para Cálculo de Carga Ganadera que No pertenece a Explotación. Recinto:14-023-015-00050-00004 Cultivo:20000 BARBECHO TRADICIONAL-SIN VARIEDAD Secano Recinto:14-023-015-00069-00001 Cultivo:20000 BARBECHO TRADICIONAL-SIN VARIEDAD Secano

(1) Con incidencias que retienen pago o deniegan el expediente.  
(2) Se calcula sobre superficie declarada admisible.  
(3) Aplicación del artículo 16 bis del RD 147/2023.

Puede verificar la integridad de una copia de este documento mediante la lectura del código QR adjunto o mediante el acceso a la dirección <a href="https://ws050.juntadeandalucia.es/verificarFirma">https://ws050.juntadeandalucia.es/verificarFirma</a> indicando el código de VERIFICACIÓN				
FIRMADO POR	RAQUEL MARIA ESPIN CRESPO	FECHA	26/06/2024	
VERIFICACIÓN	Pk2jmMQ72K8YCCE9EQ8LU85ENJJ6M	PÁGINA	3700/8857	



**Datos considerados para el Cálculo de la Carga Ganadera del expediente**

**Superficie determinada para Cálculo Carga Ganadera:** 0,00 ha  
**Carga Ganadera del Expediente:** 0,00 ugm/ha

**Incidencias de carga ganadera**

**INCIDENCIA DESCRIPCIÓN**

- 3795 Recinto declarado con una situación de riesgo de abandono.  
 Recinto:14-023-015-00050-00004 Cultivo: -  
 Recinto:14-023-015-00069-00001 Cultivo: -  
 Recinto:14-023-015-00050-00004 Cultivo: -
- 86122 Recinto superficie forrajera que realiza la actividad de producción de pastoreo y no declara el o los códigos del Registro de Explotaciones Ganaderas de Andalucía, REGA.  
 Recinto:14-023-015-00050-00004 Cultivo:20000 BARBECHO TRADICIONAL-SIN VARIEDAD Secano  
 Recinto:14-023-015-00069-00001 Cultivo:20000 BARBECHO TRADICIONAL-SIN VARIEDAD Secano
- 86124 Recinto de forrajera para Cálculo de Carga Ganadera que No pertenece a Explotación.  
 Recinto:14-023-015-00050-00004 Cultivo:20000 BARBECHO TRADICIONAL-SIN VARIEDAD Secano  
 Recinto:14-023-015-00069-00001 Cultivo:20000 BARBECHO TRADICIONAL-SIN VARIEDAD Secano
- 86128 Recinto de Forrajeras que no ha contabilizado para Carga Ganadera por no tener una explotación válida para el cálculo de la Carga Ganadera  
 Recinto:14-023-015-00050-00004 Cultivo:20 BARBECHO TRADICIONAL-  
 Recinto:14-023-015-00069-00001 Cultivo:20 BARBECHO TRADICIONAL-
- 86132 Recinto superficie forrajera que no realiza la actividad de producción de pastoreo.  
 Recinto:14-023-015-00051-00001 Cultivo:20000 BARBECHO TRADICIONAL-SIN VARIEDAD Secano  
 Recinto:14-023-015-00050-00001 Cultivo:20000 BARBECHO TRADICIONAL-SIN VARIEDAD Secano  
 Recinto:14-023-015-00050-00004 Cultivo:20000 BARBECHO TRADICIONAL-SIN VARIEDAD Secano

(1) Con incidencias que retienen pago o deniegan el expediente.  
 (2) Se calcula sobre superficie declarada admisible.  
 (3) Aplicación del artículo 16 bis del RD 147/2023.

Puede verificar la integridad de una copia de este documento mediante la lectura del código QR adjunto o mediante el acceso a la dirección <a href="https://ws050.juntadeandalucia.es/verificarFirma">https://ws050.juntadeandalucia.es/verificarFirma</a> indicando el código de VERIFICACIÓN				
FIRMADO POR	RAQUEL MARIA ESPIN CRESPO	FECHA	26/06/2024	
VERIFICACIÓN	Pk2jmMQ72K8YCCE9EQ8LU85ENJJ6M	PÁGINA	3701/8857	



**APELLIDOS Y NOMBRE / RAZÓN SOCIAL**

RUIZ GARCIA MANUEL

**NIF**

\*\*\*9342\*

**EXPEDIENTE**

1150813

**RESOLUCIÓN**

CONCESIÓN DE LA AYUDA

**DATOS DE MANTENIMIENTO UNIDADES**

**GRUPO DE PAGO**

ZONAS DE LIMITACIONES NATURALES

**Sup. Dec. Admisible**

36,49

**Sup. Resuelta**

36,49

**Sobredecl.**

0,00

**% Sobredecl.**

0,00

**RESUMEN DE PAGOS**

	<b>IMPORTE ( Euros )</b>			
	<b>RESUELTO</b>	<b>FEADER</b>	<b>MAPA</b>	<b>CAPADR</b>
Pago realizado	1.081,20	919,02	106,06	56,12
A pagar	106,80	90,78	10,48	5,54
<b>TOTAL</b>	<b>1.188,00</b>	<b>1.009,80</b>	<b>116,54</b>	<b>61,66</b>

**APLICACIÓN DE REDUCCIONES Y PENALIZACIONES (%)**

<b>Crterios de subvencionabilidad (1)</b>	<b>Presentación tardía</b>	<b>Omisión declaración</b>	<b>Condicionalidad</b>
0,00	0,00	0,00	0,00

**IMPORTE ( Euros )**

Calculado(2)	Reducción	Penalización	Reducción Penalización (3)	Penalización adicional	Resuelto	FEADER	MAPA	CAPADR
1.188,00 €	0,00 €	0,00 €	0,00 €	0,00 €	1.188,00 €	1.009,80 €	116,54 €	61,66 €
<b>Importe Unitario:</b>	<b>54,00 €</b>	<b>Nuevo Importe Unitario:</b>	<b>32,56 €</b>					

**RECINTOS PROPUESTOS**

<b>REF.</b>	<b>REFERENCIA SIGPAC</b>	<b>CULTIVO</b>	<b>S/R</b>	<b>USO SIGPAC</b>	<b>Sup. Dec. admisible</b>	<b>Sup. Campo</b>	<b>Sup. Determ.</b>	<b>Sup. Resuelta</b>
-1039954	14-038-031-00040-0006	OLIVAR	S		0,03		0,03	0,03
1700000005077633	14-038-031-00038-0008	OLIVAR	S		0,06		0,06	0,06
1700000005077634	14-038-031-00040-0004	OLIVAR	S		11,14		11,14	11,14
1700000005077635	14-038-031-00041-0002	OLIVAR	S		0,08		0,08	0,08
1700000005077636	14-038-031-00042-0001	OLIVAR	S		0,03		0,03	0,03
1700000005077637	14-038-031-00042-0001	OLIVAR	S		0,04		0,04	0,04
1700000005077639	14-038-081-00082-0001	OLIVAR	R		7,52		7,52	7,52
1700000005077644	14-038-074-00019-0002	OLIVAR	S		2,74		2,74	2,74
1700000005077645	14-038-075-00020-0003	OLIVAR	S		0,44		0,44	0,44
1700000005077647	14-038-074-00016-0002	OLIVAR	S		0,01		0,01	0,01
1700000005077648	14-038-074-00018-0001	OLIVAR	S		8,27		8,27	8,27
1700000005077649	14-038-083-00047-0002	OLIVAR	R		4,29		4,29	4,29
1700000005077651	14-038-083-00046-0002	OLIVAR	R		0,06		0,06	0,06
1700000005077652	14-038-083-00047-0003	OLIVAR	R		1,78		1,78	1,78

(1) Con incidencias que retienen pago o deniegan el expediente.

(2) Se calcula sobre superficie declarada admisible.

(3) Aplicación del artículo 16 bis del RD 147/2023.

Puede verificar la integridad de una copia de este documento mediante la lectura del código QR adjunto o mediante el acceso a la dirección <https://ws050.juntadeandalucia.es/verificarFirma> indicando el código de VERIFICACIÓN

FIRMADO POR RAQUEL MARIA ESPIN CRESPO FECHA 26/06/2024

VERIFICACIÓN Pk2jmMQ72K8YCCE9EQ8LU85ENJJJ6M PÁGINA 3702/8857



**APELLIDOS Y NOMBRE / RAZÓN SOCIAL**

RUIZ GARCIA MARIA ANGELES

**NIF**

\*\*\*9341\*

**EXPEDIENTE**

1152584

**RESOLUCIÓN**

CONCESIÓN DE LA AYUDA

**DATOS DE MANTENIMIENTO UNIDADES****GRUPO DE PAGO**

ZONAS DE LIMITACIONES NATURALES

**Sup. Dec.  
Admisible**

35,59

**Sup.  
Resuelta**

35,59

**Sobredecl.**

0,00

**% Sobredecl.**

0,00

**RESUMEN DE PAGOS**

	<b>IMPORTE ( Euros )</b>			
	<b>RESUELTO</b>	<b>FEADER</b>	<b>MAPA</b>	<b>CAPADR</b>
Pago realizado	1.077,88	916,20	105,74	55,94
A pagar	102,16	86,84	10,02	5,30
<b>TOTAL</b>	<b>1.180,04</b>	<b>1.003,04</b>	<b>115,76</b>	<b>61,24</b>

**APLICACIÓN DE REDUCCIONES Y PENALIZACIONES (%)**

<b>Criterios de subvencionabilidad (1)</b>	<b>Presentación tardía</b>	<b>Omisión declaración</b>	<b>Condicionalidad</b>
0,00	0,00	0,00	0,00

**IMPORTE ( Euros )**

Calculado(2)	Reducción	Penalización	Reducción Penalización (3)	Penalización adicional	Resuelto	FEADER	MAPA	CAPADR
1.180,04 €	0,00 €	0,00 €	0,00 €	0,00 €	1.180,04 €	1.003,03 €	115,76 €	61,25 €
Importe Unitario:	54,00 €	Nuevo Importe Unitario:	33,16 €					

(1) Con incidencias que retienen pago o deniegan el expediente.

(2) Se calcula sobre superficie declarada admisible.

(3) Aplicación del artículo 16 bis del RD 147/2023.

Puede verificar la integridad de una copia de este documento mediante la lectura del código QR adjunto o mediante el acceso a la dirección <https://ws050.juntadeandalucia.es/verificarFirma> indicando el código de VERIFICACIÓN

FIRMADO POR

RAQUEL MARIA ESPIN CRESPO

FECHA

26/06/2024

VERIFICACIÓN

Pk2jmMQ72K8YCCE9EQ8LU85ENJJ6M

PÁGINA

3703/8857



**RECINTOS PROPUESTOS**

REF.	REFERENCIA SIGPAC	CULTIVO	S/R	USO SIGPAC	Sup._Dec. admisible	Sup. Campo	Sup. Determ.	Sup. Resuelta
1700000005077613	14-056-011-00009-0001	OLIVAR	R		8,79		8,79	8,66
1700000005077617	14-038-031-00001-0003	OLIVAR	S		0,04		0,04	0,04
1700000005077618	14-038-031-00002-0001	OLIVAR	S		5,92		5,92	5,92
1700000005077619	14-038-031-00003-0003	OLIVAR	S		0,42		0,42	0,42
1700000005077620	14-038-031-00005-0004	OLIVAR	S		0,01		0,01	0,01
1700000005077621	14-038-031-09008-0008	OLIVAR	S		0,05		0,05	0,05
1700000005077622	14-038-031-00007-0001	OLIVAR	S		0,15		0,15	0,04
1700000005077623	14-038-031-00009-0001	OLIVAR	S		3,30		3,30	3,30
1700000005077624	14-038-031-00010-0003	OLIVAR	S		0,15		0,15	0,15
1700000005077625	14-038-031-09008-0008	OLIVAR	S		0,03		0,03	0,03
1700000005077627	14-038-031-00008-0001	OLIVAR	S		0,07		0,07	0,07
1700000005077628	14-038-031-00013-0001	OLIVAR	S		0,01		0,01	0,01
1700000005077629	14-038-031-00043-0002	OLIVAR	S		0,71		0,71	0,71
1700000005077630	14-038-031-00044-0001	OLIVAR	S		0,01		0,01	0,01
1700000005077631	14-038-031-09009-0003	OLIVAR	S		0,02		0,02	0,02
1700000005077650	14-056-009-00130-0001	OLIVAR	R		6,73		6,73	6,73
1700000005078522	14-038-034-00158-0002	OLIVAR	S		0,08		0,08	0,08
1700000005078523	14-038-034-00161-0001	OLIVAR	S		0,03		0,03	0,03
1700000005078524	14-038-034-00162-0001	OLIVAR	S		0,02		0,02	0,02
1700000005078525	14-038-034-00163-0001	OLIVAR	S		3,18		3,18	3,18
1700000005078526	14-038-034-00164-0002	OLIVAR	S		0,06		0,06	0,06
1700000005078527	14-038-034-00166-0001	OLIVAR	S		0,03		0,03	0,03
1700000005078528	14-038-034-00166-0001	OLIVAR	S		0,21		0,21	0,21
1700000005078529	14-038-034-00168-0001	OLIVAR	S		0,94		0,94	0,94
1700000005078530	14-038-034-00169-0001	OLIVAR	S		4,78		4,78	4,78
1700000005078531	14-038-034-00162-0001	OLIVAR	S		0,01		0,01	0,01
1700000005078532	14-038-034-00165-0001	OLIVAR	S		0,08		0,08	0,08

**INCIDENCIAS****INCIDENCIA DESCRIPCIÓN**

- 218 Superficie bruta de cruce en un recinto en el conjunto de las solicitudes supera superficie total que SIGPAC establece para él.  
Recinto:14-038-031-00007-00001 Cultivo:101138 OLIVAR-HOJIBLANCA Secano Suma de superficies declaradas para este recinto por todos los solicitantes (Áreas):392 Superficie SIGPAC medida para este recinto (Áreas):381 Exceso de superficie declarada (Hectáreas):0,11 Suma de superficies declaradas para este recinto por el solicitante (Áreas):15
- 4272 Verifica que las líneas de declaración de las Solicitudes Únicas no tienen solapes con la capa de Retroactividad Gráfica (ambas de la misma campaña) a nivel de expediente/línea de declaración gráfica de la solicitud.  
Recinto:14-056-011-00009-00001 Cultivo: - Agregado de la referencia del recinto.:0 Zona de la referencia del recinto.:0 Superficie solapada.:0,13 Id. Incid.:95148818

(1) Con incidencias que retienen pago o deniegan el expediente.  
(2) Se calcula sobre superficie declarada admisible.  
(3) Aplicación del artículo 16 bis del RD 147/2023.

Puede verificar la integridad de una copia de este documento mediante la lectura del código QR adjunto o mediante el acceso a la dirección <a href="https://ws050.juntadeandalucia.es/verificarFirma">https://ws050.juntadeandalucia.es/verificarFirma</a> indicando el código de VERIFICACIÓN					
FIRMADO POR	RAQUEL MARIA ESPIN CRESPO		FECHA		26/06/2024
VERIFICACIÓN	Pk2jmMQ72K8YCCE9EQ8LU85ENJJJ6M		PÁGINA		3704/8857

**APELLIDOS Y NOMBRE / RAZÓN SOCIAL**

RUIZ GUERRERO NARCISO

**NIF**

\*\*\*\*3660\*

**EXPEDIENTE**

1217882

**RESOLUCIÓN**

CONCESIÓN DE LA AYUDA

**DATOS DE MANTENIMIENTO UNIDADES****GRUPO DE PAGO**

ZONAS DE LIMITACIONES NATURALES

**Sup. Dec.  
Admisible**

10,56

**Sup.  
Resuelta**

10,56

**Sobredecl.**

0,00

**% Sobredecl.**

0,00

**RESUMEN DE PAGOS**

	<b>IMPORTE ( Euros )</b>			
	<b>RESUELTO</b>	<b>FEADER</b>	<b>MAPA</b>	<b>CAPADR</b>
Pago realizado	518,98	441,13	50,91	26,94
A pagar	51,26	43,57	5,03	2,66
<b>TOTAL</b>	<b>570,24</b>	<b>484,70</b>	<b>55,94</b>	<b>29,60</b>

**APLICACIÓN DE REDUCCIONES Y PENALIZACIONES (%)**

<b>Criterios de subvencionabilidad (1)</b>	<b>Presentación tardía</b>	<b>Omisión declaración</b>	<b>Condicionalidad</b>
0,00	0,00	0,00	0,00

**IMPORTE ( Euros )**

Calculado(2)	Reducción	Penalización	Reducción Penalización (3)	Penalización adicional	Resuelto	FEADER	MAPA	CAPADR
570,24 €	0,00 €	0,00 €	0,00 €	0,00 €	570,24 €	484,70 €	55,94 €	29,60 €
Importe Unitario:	54,00 €	Nuevo Importe Unitario:	54,00 €					

**RECINTOS PROPUESTOS**

<b>REF.</b>	<b>REFERENCIA SIGPAC</b>	<b>CULTIVO</b>	<b>S/R</b>	<b>USO</b>	<b>Sup. Dec. admisible</b>	<b>Sup. Campo</b>	<b>Sup. Determ.</b>	<b>Sup. Resuelta</b>
				<b>SIGPAC</b>				
-1590912	14-056-026-00175-0004	OLIVAR	R		0,01		0,01	0,01
-1590910	14-056-008-00101-0001	OLIVAR	R		7,30		7,30	7,30
1700000006943467	14-056-026-00175-0001	OLIVAR	S		0,41		0,41	0,41
1700000006943468	14-056-033-00061-0001	OLIVAR	S		0,90		0,90	0,90
1700000006943469	14-056-033-00117-0001	OLIVAR	S		0,95		0,95	0,95
1700000006943470	14-056-033-00090-0001	OLIVAR	S		0,17		0,17	0,17
1700000006943471	14-056-033-00118-0001	OLIVAR	S		0,13		0,13	0,13
1700000006943473	14-056-008-00101-0002	OLIVAR	S		0,05		0,05	0,05
1700000006943474	14-056-026-00174-0001	OLIVAR	R		0,64		0,64	0,64

(1) Con incidencias que retienen pago o deniegan el expediente.

(2) Se calcula sobre superficie declarada admisible.

(3) Aplicación del artículo 16 bis del RD 147/2023.

Puede verificar la integridad de una copia de este documento mediante la lectura del código QR adjunto o mediante el acceso a la dirección <https://ws050.juntadeandalucia.es/verificarFirma> indicando el código de VERIFICACIÓN

FIRMADO POR	RAQUEL MARIA ESPIN CRESPO	FECHA	26/06/2024
VERIFICACIÓN	Pk2jmMQ72K8YCCE9EQ8LU85ENJJ6M	PÁGINA	3705/8857



**APELLIDOS Y NOMBRE / RAZÓN SOCIAL**

RUIZ LOPEZ JOSE MARIA

**NIF**

\*\*\*\*2892\*

**EXPEDIENTE**

1174846

**RESOLUCIÓN**

CONCESIÓN DE LA AYUDA

**DATOS DE MANTENIMIENTO UNIDADES****GRUPO DE PAGO**

ZONAS DE LIMITACIONES NATURALES

**Sup. Dec.  
Admisible**

97,38

**Sup.  
Resuelta**

97,38

**Sobredecl.**

0,00

**% Sobredecl.**

0,00

**RESUMEN DE PAGOS**

	<b>IMPORTE ( Euros )</b>			
	<b>RESUELTO</b>	<b>FEADER</b>	<b>MAPA</b>	<b>CAPADR</b>
Pago realizado	1.080,43	918,36	105,99	56,07
A pagar	106,47	90,50	10,44	5,53
<b>TOTAL</b>	<b>1.186,90</b>	<b>1.008,86</b>	<b>116,43</b>	<b>61,60</b>

**APLICACIÓN DE REDUCCIONES Y PENALIZACIONES (%)**

<b>Criterios de subvencionabilidad (1)</b>	<b>Presentación tardía</b>	<b>Omisión declaración</b>	<b>Condicionabilidad</b>
0,00	0,00	0,00	0,00

**IMPORTE ( Euros )**

Calculado(2)	Reducción	Penalización	Reducción Penalización (3)	Penalización adicional	Resuelto	FEADER	MAPA	CAPADR
1.186,90 €	0,00 €	0,00 €	0,00 €	0,00 €	1.186,90 €	1.008,87 €	116,43 €	61,60 €
<b>Importe Unitario:</b>	<b>54,00 €</b>	<b>Nuevo Importe Unitario:</b>	<b>12,19 €</b>					

(1) Con incidencias que retienen pago o deniegan el expediente.  
 (2) Se calcula sobre superficie declarada admisible.  
 (3) Aplicación del artículo 16 bis del RD 147/2023.

Puede verificar la integridad de una copia de este documento mediante la lectura del código QR adjunto o mediante el acceso a la dirección <a href="https://ws050.juntadeandalucia.es/verificarFirma">https://ws050.juntadeandalucia.es/verificarFirma</a> indicando el código de VERIFICACIÓN				
FIRMADO POR	RAQUEL MARIA ESPIN CRESPO	FECHA	26/06/2024	
VERIFICACIÓN	Pk2jmMQ72K8YCCE9EQ8LU85ENJJ6M	PÁGINA	3706/8857	



**RECINTOS PROPUESTOS**

REF.	REFERENCIA SIGPAC	CULTIVO	S/R	USO SIGPAC	Sup. Dec. admisible	Sup. Campo	Sup. Determ.	Sup. Resuelta
-1388494	14-045-011-00038-0005	OLIVAR	S		3,53		3,53	3,53
5557016	14-045-011-00039-0001	OLIVAR	S		5,83		5,83	5,83
170000005961810	14-038-081-00028-0002	OLIVAR	S		4,97		4,97	4,97
170000005961811	14-038-119-00049-0001	OLIVAR	S		0,84		0,84	0,84
170000005961812	14-038-119-00050-0003	OLIVAR	S		1,18		1,18	1,16
170000005961813	14-038-119-00062-0005	OLIVAR	S		1,22		1,22	1,22
170000005961814	14-038-119-00063-0001	OLIVAR	S		0,04		0,04	0,04
170000005961815	14-038-119-00064-0006	OLIVAR	S		0,33		0,33	0,33
170000005961816	14-038-119-09001-0001	OLIVAR	S		0,03		0,03	0,03
170000005961817	14-038-119-00046-0004	OLIVAR	S		0,66		0,66	0,66
170000005961818	14-038-119-00070-0001	OLIVAR	S		7,20		7,20	7,20
170000005961819	14-038-119-09008-0004	OLIVAR	S		0,07		0,07	0,07
170000005961821	14-038-119-00071-0002	OLIVAR	S		7,38		7,38	7,38
170000005961822	14-038-119-09017-0001	OLIVAR	S		0,03		0,03	0,03
170000005961823	14-038-119-00051-0002	OLIVAR	S		0,04		0,04	0,04
170000005961824	14-038-119-00052-0004	OLIVAR	S		0,03		0,03	0,03
170000005961825	14-038-119-00061-0001	OLIVAR	S		0,07		0,07	0,07
170000005961829	14-044-011-00162-0002	OLIVAR	S		2,26		2,26	2,26
170000005961830	14-044-003-00053-0001	OLIVAR	S		0,02		0,02	0,02
170000005961832	14-044-011-00151-0001	OLIVAR	S		3,44		3,44	3,44
170000005961833	14-044-011-09002-0001	OLIVAR	S		0,07		0,07	0,07
170000005961834	14-038-110-00002-0003	OLIVAR	S		0,55		0,55	0,55
170000005961836	14-038-112-00005-0002	OLIVAR	S		0,15		0,15	0,15
170000005961837	14-038-111-00024-0002	OLIVAR	S		1,42		1,42	1,42
170000005961838	14-038-111-00025-0001	OLIVAR	S		11,09		11,09	11,09
170000005961839	14-038-111-00026-0007	OLIVAR	S		8,15		8,15	8,15
170000005961840	14-038-111-00082-0002	OLIVAR	S		1,12		1,12	1,12
170000005961841	14-038-111-09003-0013	OLIVAR	S		0,07		0,07	0,00
170000005961842	14-038-111-09008-0007	OLIVAR	S		0,02		0,02	0,02
170000005961843	14-038-111-80008-0001	OLIVAR	S		0,03		0,03	0,03
170000005961844	14-038-081-00044-0001	OLIVAR	S		3,43		3,43	3,43
170000005961845	14-038-119-00089-0008	OLIVAR	S		16,09		16,09	16,09
170000005961846	14-038-113-00007-0001	OLIVAR	S		2,91		2,91	2,91
170000005961847	14-038-113-00008-0003	OLIVAR	S		0,05		0,05	0,05
170000005961848	14-038-113-00033-0001	OLIVAR	S		1,16		1,16	1,16
170000005961849	14-038-113-09004-0002	OLIVAR	S		0,05		0,05	0,05
170000005961850	14-038-113-80005-0001	OLIVAR	S		0,01		0,01	0,01
170000005961851	14-038-114-00004-0001	OLIVAR	S		1,81		1,81	1,81
170000005961852	14-038-114-00027-0001	OLIVAR	S		0,20		0,20	0,20
170000005961853	14-044-011-00147-0002	OLIVAR	S		9,92		9,92	9,92

**INCIDENCIAS****INCIDENCIA DESCRIPCIÓN**

242	Recinto pendiente de acreditación de titularidad. Recinto:14-038-111-09003-00013 Cultivo:101138 OLIVAR-HOJIBLANCA Secano
4272	Verifica que las líneas de declaración de las Solicitudes Únicas no tienen solapes con la capa de Retroactividad Gráfica (ambas de la misma campaña) a nivel de expediente/línea de declaración gráfica de la solicitud. Recinto:14-038-119-00050-00003 Cultivo: - Agregado de la referencia del recinto.:0 Zona de la referencia del recinto.:0 Superficie solapada.:0,02 Id. Incid.:95149318
86124	Recinto de forrajera para Cálculo de Carga Ganadera que No pertenece a Explotación. Recinto:14-038-119-00071-00016 Cultivo:62000 PASTOS PERMANENTES DE 5 O MAS AÑOS-SIN VARIEDAD Secano

(1) Con incidencias que retienen pago o deniegan el expediente.  
(2) Se calcula sobre superficie declarada admisible.  
(3) Aplicación del artículo 16 bis del RD 147/2023.

Puede verificar la integridad de una copia de este documento mediante la lectura del código QR adjunto o mediante el acceso a la dirección <a href="https://ws050.juntadeandalucia.es/verificarFirma">https://ws050.juntadeandalucia.es/verificarFirma</a> indicando el código de VERIFICACIÓN					
FIRMADO POR	RAQUEL MARIA ESPIN CRESPO		FECHA		26/06/2024
VERIFICACIÓN	Pk2jmMQ72K8YCCE9EQ8LU85ENJJ6M		PÁGINA		3707/8857

**APELLIDOS Y NOMBRE / RAZÓN SOCIAL**

RUIZ LOPEZ RAMON

**NIF**

\*\*\*9815\*

**EXPEDIENTE**

1239886

**RESOLUCIÓN**

CONCESIÓN DE LA AYUDA

**DATOS DE MANTENIMIENTO UNIDADES****GRUPO DE PAGO**

ZONAS DE LIMITACIONES NATURALES

**Sup. Dec.  
Admisible**

18,89

**Sup.  
Resuelta**

18,89

**Sobredecl.**

0,00

**% Sobredecl.**

0,00

**RESUMEN DE PAGOS**

	<b>IMPORTE ( Euros )</b>			
	<b>RESUELTO</b>	<b>FEADER</b>	<b>MAPA</b>	<b>CAPADR</b>
Pago realizado	806,47	685,50	79,11	41,86
A pagar	170,13	144,61	16,69	8,83
<b>TOTAL</b>	<b>976,60</b>	<b>830,11</b>	<b>95,80</b>	<b>50,69</b>

**APLICACIÓN DE REDUCCIONES Y PENALIZACIONES (%)**

<b>Criterios de subvencionabilidad (1)</b>	<b>Presentación tardía</b>	<b>Omisión declaración</b>	<b>Condicionabilidad</b>
0,00	0,00	0,00	0,00

**IMPORTE ( Euros )**

Calculado(2)	Reducción	Penalización	Reducción Penalización (3)	Penalización adicional	Resuelto	FEADER	MAPA	CAPADR
976,60 €	0,00 €	0,00 €	0,00 €	0,00 €	976,60 €	830,11 €	95,80 €	50,69 €
Importe Unitario:	54,00 €	Nuevo Importe Unitario:	51,70 €					

(1) Con incidencias que retienen pago o deniegan el expediente.

(2) Se calcula sobre superficie declarada admisible.

(3) Aplicación del artículo 16 bis del RD 147/2023.

Puede verificar la integridad de una copia de este documento mediante la lectura del código QR adjunto o mediante el acceso a la dirección <https://ws050.juntadeandalucia.es/verificarFirma> indicando el código de VERIFICACIÓN

FIRMADO POR

RAQUEL MARIA ESPIN CRESPO

FECHA

26/06/2024

VERIFICACIÓN

Pk2jmMQ72K8YCCE9EQ8LU85ENJJ6M

PÁGINA

3708/8857





**RECINTOS PROPUESTOS**

REF.	REFERENCIA SIGPAC	CULTIVO	S/R	USO SIGPAC	Sup. Dec. admisible	Sup. Campo	Sup. Determ.	Sup. Resuelta
-1532649	14-013-019-00363-0001	OLIVAR	S		0,47		0,47	0,47
-1532648	14-013-019-00362-0001	OLIVAR	S		0,17		0,17	0,00
-1307571	14-013-021-00513-0001	OLIVAR	S		0,31		0,31	0,31
-1307570	14-013-021-00512-0001	OLIVAR	S		0,91		0,91	0,91
-1078946	14-013-022-09018-0001	OLIVAR	S		0,01		0,01	0,01
-963116	14-013-023-00160-0002	OLIVAR	S		0,23		0,23	0,23
-926039	14-013-021-00033-0002	OLIVAR	S		0,44		0,44	0,44
-468075	14-013-023-00160-0001	OLIVAR	S		0,30		0,30	0,30
-468074	14-013-022-00380-0002	OLIVAR	S		1,58		1,58	1,58
-468066	14-013-022-00286-0001	OLIVAR	S		1,67		1,67	1,67
-468065	14-013-022-00285-0001	OLIVAR	S		0,43		0,43	0,43
-44962	14-013-021-00415-0001	OLIVAR	S		0,05		0,05	0,05
4588834	14-013-029-00198-0001	OLIVAR	S		0,33		0,33	0,33
1700000004729587	14-013-021-00338-0001	OLIVAR	S		0,01		0,01	0,01
1700000004729588	14-013-021-00357-0001	OLIVAR	S		0,99		0,99	0,99
1700000004729589	14-013-021-00384-0001	OLIVAR	S		0,55		0,55	0,55
1700000004729594	14-013-021-00385-0001	OLIVAR	S		0,20		0,20	0,20
1700000004729596	14-013-022-00330-0001	OLIVAR	S		0,85		0,85	0,85
1700000004729597	14-013-022-00342-0001	OLIVAR	S		0,69		0,69	0,69
1700000004729598	14-013-023-00161-0001	OLIVAR	S		0,26		0,26	0,26
1700000005476245	14-013-019-00361-0001	OLIVAR	S		0,46		0,46	0,46
1700000005476246	14-013-019-00364-0001	OLIVAR	S		0,31		0,31	0,31
1700000005476247	14-013-019-00365-0001	OLIVAR	S		0,49		0,49	0,49
1700000005476248	14-013-019-00418-0001	OLIVAR	S		0,99		0,99	0,99
1700000005476251	14-013-021-00355-0001	OLIVAR	S		0,13		0,13	0,13
1700000005476252	14-013-021-00360-0002	OLIVAR	S		2,21		2,21	2,21
1700000005476260	14-013-024-00296-0001	OLIVAR	S		0,39		0,39	0,39
1700000005476261	14-013-024-00361-0001	OLIVAR	S		1,27		1,27	1,27
1700000005476262	14-013-021-00413-0001	OLIVAR	S		0,06		0,06	0,06
1700000005476263	14-013-021-00414-0003	OLIVAR	S		0,13		0,13	0,13
1700000005476264	14-013-021-00162-0001	OLIVAR	S		0,48		0,48	0,48
1700000005476265	14-013-021-00163-0001	OLIVAR	S		0,17		0,17	0,17
1700000005476266	14-013-021-00033-0001	OLIVAR	S		0,44		0,44	0,44
1700000005476267	14-013-021-00230-0001	OLIVAR	S		0,88		0,88	0,88
1700000005476269	14-013-021-00240-0001	OLIVAR	S		0,20		0,20	0,20

**INCIDENCIAS**

**INCIDENCIA DESCRIPCIÓN**

- 3790 Recinto declarado inactivo  
Recinto:14-013-019-00362-00001 Cultivo: -
- 75022 No Autoriza a que, en caso de la devolución por la entidad financiera (retrocesión bancaria) del pago en la cuenta corriente consignada en la solicitud y que está debidamente registrada en el sistema contable GIRO de la Junta de Andalucía, se proceda al pago en cualquier otra cuenta corriente de la titularidad del solicitante vigente en dicho sistema contable.

(1) Con incidencias que retienen pago o deniegan el expediente.  
(2) Se calcula sobre superficie declarada admisible.  
(3) Aplicación del artículo 16 bis del RD 147/2023.

Puede verificar la integridad de una copia de este documento mediante la lectura del código QR adjunto o mediante el acceso a la dirección <a href="https://ws050.juntadeandalucia.es/verificarFirma">https://ws050.juntadeandalucia.es/verificarFirma</a> indicando el código de VERIFICACIÓN					
FIRMADO POR	RAQUEL MARIA ESPIN CRESPO		FECHA		26/06/2024
VERIFICACIÓN	Pk2jmMQ72K8YCCCE9EQ8LU85ENJJ6M		PÁGINA		3709/8857

**APELLIDOS Y NOMBRE / RAZÓN SOCIAL**

RUIZ LORENZO ANGELES

**NIF**

\*\*\*\*7344\*

**EXPEDIENTE**

1226236

**RESOLUCIÓN**

CONCESIÓN DE LA AYUDA

**DATOS DE MANTENIMIENTO UNIDADES****GRUPO DE PAGO**

ZONAS DE LIMITACIONES NATURALES

**Sup. Dec.  
Admisible**

21,42

**Sup.  
Resuelta**

21,42

**Sobredecl.**

0,00

**% Sobredecl.**

0,00

**RESUMEN DE PAGOS**

	<b>IMPORTE ( Euros )</b>			
	<b>RESUELTO</b>	<b>FEADER</b>	<b>MAPA</b>	<b>CAPADR</b>
Pago realizado	975,64	829,29	95,71	50,64
A pagar	96,37	81,91	9,45	5,01
<b>TOTAL</b>	<b>1.072,01</b>	<b>911,20</b>	<b>105,16</b>	<b>55,65</b>

**APLICACIÓN DE REDUCCIONES Y PENALIZACIONES (%)**

<b>Criterios de subvencionabilidad (1)</b>	<b>Presentación tardía</b>	<b>Omisión declaración</b>	<b>Condicionabilidad</b>
0,00	0,00	0,00	0,00

**IMPORTE ( Euros )**

Calculado(2)	Reducción	Penalización	Reducción Penalización (3)	Penalización adicional	Resuelto	FEADER	MAPA	CAPADR
1.072,01 €	0,00 €	0,00 €	0,00 €	0,00 €	1.072,01 €	911,21 €	105,16 €	55,64 €
Importe Unitario:	54,00 €	Nuevo Importe Unitario:	50,05 €					

**RECINTOS PROPUESTOS**

<b>REF.</b>	<b>REFERENCIA SIGPAC</b>	<b>CULTIVO</b>	<b>S/R</b>	<b>USO SIGPAC</b>	<b>Sup. Dec. admisible</b>	<b>Sup. Campo</b>	<b>Sup. Determ.</b>	<b>Sup. Resuelta</b>
-1461967	14-023-006-00043-0004	TRANQUILLÓN	S		1,72		1,72	1,72
-1255304	14-023-006-00043-0004	CEBADA	S		6,13		6,13	6,13
-1025555	14-023-006-00043-0004	TRANQUILLÓN	S		5,79		5,79	5,79
-451934	14-023-006-00043-0004	BARBECHO TRADICIONAL	S		5,26		5,26	5,26
1700000006264439	14-023-006-00043-0007	TRANQUILLÓN	S		2,52		2,52	2,52

**Datos considerados para el Cálculo de la Carga Ganadera del expediente**

Superficie determinada para Cálculo Carga Ganadera: 0,00 ha

Carga Ganadera del Expediente: 0,00 ugm/ha

**Incidencias de carga ganadera****INCIDENCIA DESCRIPCIÓN**

- 86132 Recinto superficie forrajera que no realiza la actividad de producción de pastoreo.  
Recinto:14-023-006-00043-00004 Cultivo:20000 BARBECHO TRADICIONAL-SIN VARIEDAD Secano

(1) Con incidencias que retienen pago o deniegan el expediente.  
(2) Se calcula sobre superficie declarada admisible.  
(3) Aplicación del artículo 16 bis del RD 147/2023.

Puede verificar la integridad de una copia de este documento mediante la lectura del código QR adjunto o mediante el acceso a la dirección <https://ws050.juntadeandalucia.es/verificarFirma> indicando el código de VERIFICACIÓN

FIRMADO POR	RAQUEL MARIA ESPIN CRESPO	FECHA	26/06/2024
VERIFICACIÓN	Pk2jmMQ72K8YCCE9EQ8LU85ENJJ6M	PÁGINA	3710/8857



**APELLIDOS Y NOMBRE / RAZÓN SOCIAL**

RUIZ MESA JUAN MANUEL

**NIF**

\*\*\*\*8944\*

**EXPEDIENTE**

1077894

**RESOLUCIÓN**

CONCESIÓN DE LA AYUDA

**DATOS DE MANTENIMIENTO UNIDADES****GRUPO DE PAGO**

ZONAS DE LIMITACIONES NATURALES

**Sup. Dec.  
Admisible**

29,70

**Sup.  
Resuelta**

29,70

**Sobredecl.**

0,00

**% Sobredecl.**

0,00

**RESUMEN DE PAGOS**

	<b>IMPORTE ( Euros )</b>			
	<b>RESUELTO</b>	<b>FEADER</b>	<b>MAPA</b>	<b>CAPADR</b>
Pago realizado	1.081,20	919,02	106,06	56,12
A pagar	106,80	90,78	10,48	5,54
<b>TOTAL</b>	<b>1.188,00</b>	<b>1.009,80</b>	<b>116,54</b>	<b>61,66</b>

**APLICACIÓN DE REDUCCIONES Y PENALIZACIONES (%)**

<b>Criterios de subvencionabilidad (1)</b>	<b>Presentación tardía</b>	<b>Omisión declaración</b>	<b>Condicionalidad</b>
0,00	0,00	0,00	0,00

**IMPORTE ( Euros )**

Calculado(2)	Reducción	Penalización	Reducción Penalización (3)	Penalización adicional	Resuelto	FEADER	MAPA	CAPADR
1.188,00 €	0,00 €	0,00 €	0,00 €	0,00 €	1.188,00 €	1.009,80 €	116,54 €	61,66 €
Importe Unitario:	54,00 €	Nuevo Importe Unitario:	40,00 €					

**RECINTOS PROPUESTOS**

<b>REF.</b>	<b>REFERENCIA SIGPAC</b>	<b>CULTIVO</b>	<b>S/R</b>	<b>USO SIGPAC</b>	<b>Sup. Dec. admisible</b>	<b>Sup. Campo</b>	<b>Sup. Determ.</b>	<b>Sup. Resuelta</b>
-820541	14-013-007-09005-0004	OLIVAR	S		0,01		0,01	0,01
1700000005315372	14-013-007-00073-0001	OLIVAR	S		24,64		24,64	24,64
1700000005315374	14-013-007-09036-0005	OLIVAR	S		0,08		0,08	0,08
1700000005315375	14-013-014-00027-0001	OLIVAR	S		4,97		4,97	4,97

**INCIDENCIAS****INCIDENCIA DESCRIPCIÓN**

75022 No Autoriza a que, en caso de la devolución por la entidad financiera (retrocesión bancaria) del pago en la cuenta corriente consignada en la solicitud y que está debidamente registrada en el sistema contable GIRO de la Junta de Andalucía, se proceda al pago en cualquier otra cuenta corriente de la titularidad del solicitante vigente en dicho sistema contable.

(1) Con incidencias que retienen pago o deniegan el expediente.

(2) Se calcula sobre superficie declarada admisible.

(3) Aplicación del artículo 16 bis del RD 147/2023.

Puede verificar la integridad de una copia de este documento mediante la lectura del código QR adjunto o mediante el acceso a la dirección <https://ws050.juntadeandalucia.es/verificarFirma> indicando el código de VERIFICACIÓN

FIRMADO POR	RAQUEL MARIA ESPIN CRESPO	FECHA	26/06/2024
VERIFICACIÓN	Pk2jmMQ72K8YCCE9EQ8LU85ENJJ6M	PÁGINA	3711/8857





**APELLIDOS Y NOMBRE / RAZÓN SOCIAL**

RUIZ MUÑOZ JOSE

**NIF**  
\*\*\*4521\*

**EXPEDIENTE**  
1273000

**RESOLUCIÓN**  
CONCESIÓN DE LA AYUDA

**DATOS DE MANTENIMIENTO UNIDADES**

<b>GRUPO DE PAGO</b>	<b>Sup. Dec. Admisible</b>	<b>Sup. Resuelta</b>	<b>Sobredecl.</b>	<b>% Sobredecl.</b>
ZONAS DE LIMITACIONES NATURALES	26,26	26,26	0,00	0,00

**RESUMEN DE PAGOS**

	<b>IMPORTE ( Euros )</b>			
	<b>RESUELTO</b>	<b>FEADER</b>	<b>MAPA</b>	<b>CAPADR</b>
A pagar	1.188,00	1.009,80	116,54	61,66

**APLICACIÓN DE REDUCCIONES Y PENALIZACIONES (%)**

<b>Criterios de subvencionabilidad (1)</b>	<b>Presentación tardía</b>	<b>Omisión declaración</b>	<b>Condicionalidad</b>
0,00	0,00	0,00	0,00

**IMPORTE ( Euros )**

<b>Calculado(2)</b>	<b>Reducción</b>	<b>Penalización</b>	<b>Reducción Penalización (3)</b>	<b>Penalización adicional</b>	<b>Resuelto</b>	<b>FEADER</b>	<b>MAPA</b>	<b>CAPADR</b>
1.188,00 €	0,00 €	0,00 €	0,00 €	0,00 €	1.188,00 €	1.009,80 €	116,54 €	61,66 €
<b>Importe Unitario:</b>	54,00 €	<b>Nuevo Importe Unitario:</b>	45,24 €					

**RECINTOS PROPUESTOS**

<b>REE.</b>	<b>REFERENCIA SIGPAC</b>	<b>CULTIVO</b>	<b>S/R</b>	<b>USO SIGPAC</b>	<b>Sup. Dec. admisible</b>	<b>Sup. Campo</b>	<b>Sup. Determ.</b>	<b>Sup. Resuelta</b>
-1380912	14-007-013-00078-0001	OLIVAR	S		7,74		7,74	7,74
-1063668	14-007-051-00304-0001	OLIVAR	S		1,60		1,60	1,60
-802674	14-007-051-00303-0016	OLIVAR	R		0,01		0,01	0,01
-802662	14-007-018-00048-0001	OLIVAR	S		3,85		3,85	3,85
-493269	14-007-034-00029-0002	OLIVAR	S		0,03		0,03	0,03
1700000006645213	14-007-008-00059-0002	OLIVAR	S		4,47		4,47	4,47
1700000006645214	14-007-012-00006-0002	OLIVAR	S		6,03		6,03	6,03
1700000006645215	14-007-012-00007-0002	OLIVAR	S		0,05		0,05	0,05
1700000006645218	14-007-033-00083-0001	OLIVAR	S		0,35		0,35	0,35
1700000006645223	14-007-038-00566-0002	OLIVAR	S		0,64		0,64	0,64
1700000006645224	14-007-038-00567-0002	OLIVAR	S		0,76		0,76	0,76
1700000006645225	14-007-038-00568-0001	OLIVAR	S		0,73		0,73	0,73

(1) Con incidencias que retienen pago o deniegan el expediente.  
 (2) Se calcula sobre superficie declarada admisible.  
 (3) Aplicación del artículo 16 bis del RD 147/2023.

Puede verificar la integridad de una copia de este documento mediante la lectura del código QR adjunto o mediante el acceso a la dirección <a href="https://ws050.juntadeandalucia.es/verificarFirma">https://ws050.juntadeandalucia.es/verificarFirma</a> indicando el código de VERIFICACIÓN					
FIRMADO POR	RAQUEL MARIA ESPIN CRESPO		FECHA		26/06/2024
VERIFICACIÓN	Pk2jmMQ72K8YCCE9EQ8LU85ENJJ6M		PÁGINA		3712/8857

**APELLIDOS Y NOMBRE / RAZÓN SOCIAL**

RUIZ MUÑOZ MARIO

**NIF**

\*\*\*\*7372\*

**EXPEDIENTE**

1152757

**RESOLUCIÓN**

CONCESIÓN DE LA AYUDA

**DATOS DE MANTENIMIENTO UNIDADES****GRUPO DE PAGO**

ZONAS DE LIMITACIONES NATURALES

**Sup. Dec.  
Admisible**

9,43

**Sup.  
Resuelta**

9,43

**Sobredecl.**

0,00

**% Sobredecl.**

0,00

**RESUMEN DE PAGOS**

	<b>IMPORTE ( Euros )</b>			
	<b>RESUELTO</b>	<b>FEADER</b>	<b>MAPA</b>	<b>CAPADR</b>
Pago realizado	463,44	393,93	45,46	24,05
A pagar	45,78	38,91	4,49	2,38
<b>TOTAL</b>	<b>509,22</b>	<b>432,84</b>	<b>49,95</b>	<b>26,43</b>

**APLICACIÓN DE REDUCCIONES Y PENALIZACIONES (%)**

<b>Crterios de subvencionabilidad (1)</b>	<b>Presentación tardía</b>	<b>Omisión declaración</b>	<b>Condicionalidad</b>
0,00	0,00	0,00	0,00

**IMPORTE ( Euros )**

Calculado(2)	Reducción	Penalización	Reducción Penalización (3)	Penalización adicional	Resuelto	FEADER	MAPA	CAPADR
509,22 €	0,00 €	0,00 €	0,00 €	0,00 €	509,22 €	432,84 €	49,95 €	26,43 €
Importe Unitario:	54,00 €	Nuevo Importe Unitario:	54,00 €					

**RECINTOS PROPUESTOS**

<b>REF.</b>	<b>REFERENCIA SIGPAC</b>	<b>CULTIVO</b>	<b>S/R</b>	<b>USO</b>	<b>Sup. Dec.</b>	<b>Sup.</b>	<b>Sup.</b>	<b>Sup.</b>
				<b>SIGPAC</b>	<b>admisible</b>	<b>Campo</b>	<b>Determ.</b>	<b>Resuelta</b>
1700000005161740	14-013-007-00039-0001	OLIVAR	S		2,96		2,96	2,96
1700000005161741	14-013-007-00040-0002	OLIVAR	S		4,69		4,69	4,69
1700000005161742	14-013-007-00041-0002	OLIVAR	S		0,14		0,14	0,14
1700000005161743	14-013-007-09003-0002	OLIVAR	S		0,08		0,08	0,08
1700000005161744	14-013-007-09003-0004	OLIVAR	S		0,03		0,03	0,03
1700000005161745	14-013-007-09017-0005	OLIVAR	S		0,13		0,13	0,13
1700000005161746	14-007-069-00128-0002	OLIVAR	S		0,82		0,82	0,82
1700000005161755	14-022-005-00070-0004	OLIVAR	S		0,03		0,03	0,03
1700000005161756	14-022-005-00227-0001	OLIVAR	S		0,55		0,55	0,55

(1) Con incidencias que retienen pago o deniegan el expediente.

(2) Se calcula sobre superficie declarada admisible.

(3) Aplicación del artículo 16 bis del RD 147/2023.

Puede verificar la integridad de una copia de este documento mediante la lectura del código QR adjunto o mediante el acceso a la dirección <https://ws050.juntadeandalucia.es/verificarFirma> indicando el código de VERIFICACIÓN

FIRMADO POR	RAQUEL MARIA ESPIN CRESPO	FECHA	26/06/2024
VERIFICACIÓN	Pk2jmMQ72K8YCCE9EQ8LU85ENJJJ6M	PÁGINA	3713/8857





**APELLIDOS Y NOMBRE / RAZÓN SOCIAL**

RUIZ OCHOA MARIA ARACELI

**NIF**

\*\*\*\*2733\*

**EXPEDIENTE**

1252763

**RESOLUCIÓN**

CONCESIÓN DE LA AYUDA

**DATOS DE MANTENIMIENTO UNIDADES**

**GRUPO DE PAGO**

ZONAS DE LIMITACIONES NATURALES

**Sup. Dec. Admisible**

25,69

**Sup. Resuelta**

25,69

**Sobredecl.**

0,00

**% Sobredecl.**

0,00

**RESUMEN DE PAGOS**

	<b>IMPORTE ( Euros )</b>			
	<b>RESUELTO</b>	<b>FEADER</b>	<b>MAPA</b>	<b>CAPADR</b>
Pago realizado	1.081,20	919,02	106,06	56,12
A pagar	106,80	90,78	10,48	5,54
<b>TOTAL</b>	<b>1.188,00</b>	<b>1.009,80</b>	<b>116,54</b>	<b>61,66</b>

**APLICACIÓN DE REDUCCIONES Y PENALIZACIONES (%)**

<b>Criterios de subvencionabilidad (1)</b>	<b>Presentación tardía</b>	<b>Omisión declaración</b>	<b>Condicionabilidad</b>
0,00	0,00	0,00	0,00

**IMPORTE ( Euros )**

Calculado(2)	Reducción	Penalización	Reducción Penalización (3)	Penalización adicional	Resuelto	FEADER	MAPA	CAPADR
1.188,00 €	0,00 €	0,00 €	0,00 €	0,00 €	1.188,00 €	1.009,80 €	116,54 €	61,66 €
<b>Importe Unitario:</b>	<b>54,00 €</b>	<b>Nuevo Importe Unitario:</b>	<b>46,24 €</b>					

**RECINTOS PROPUESTOS**

<b>REF.</b>	<b>REFERENCIA SIGPAC</b>	<b>CULTIVO</b>	<b>S/R</b>	<b>USO SIGPAC</b>	<b>Sup. Dec. admisible</b>	<b>Sup. Campo</b>	<b>Sup. Determ.</b>	<b>Sup. Resuelta</b>
-1098122	14-038-064-00026-0005	OLIVAR	S		2,94		2,94	2,94
-1095493	14-038-101-00108-0001	OLIVAR	S		0,12		0,12	0,12
-1024821	14-038-064-00026-0013	OLIVAR	S		0,01		0,01	0,01
-557437	14-038-101-00104-0005	OLIVAR	R		3,00		3,00	3,00
5082761	14-038-101-09018-0002	OLIVAR	S		0,04		0,04	0,04
1700000005319453	14-038-101-00104-0004	OLIVAR	R		1,83		1,83	1,83
1700000005319454	14-038-064-00136-0001	OLIVAR	S		17,52		17,52	17,52
1700000005319455	14-038-064-00026-0009	OLIVAR	S		0,22		0,22	0,22
1700000005319456	14-038-101-00102-0001	OLIVAR	S		0,01		0,01	0,01

(1) Con incidencias que retienen pago o deniegan el expediente.

(2) Se calcula sobre superficie declarada admisible.

(3) Aplicación del artículo 16 bis del RD 147/2023.

Puede verificar la integridad de una copia de este documento mediante la lectura del código QR adjunto o mediante el acceso a la dirección <https://ws050.juntadeandalucia.es/verificarFirma> indicando el código de VERIFICACIÓN

FIRMADO POR	RAQUEL MARIA ESPIN CRESPO	FECHA	26/06/2024
VERIFICACIÓN	Pk2jmMQ72K8YCCE9EQ8LU85ENJJ6M	PÁGINA	3714/8857





**INCIDENCIAS****INCIDENCIA DESCRIPCIÓN**

- 86119 Carga ganadera NO cumple con el valor mínimo de 0,2 UGM/ha.  
 Recinto:14-038-064-00026-00002 Cultivo:62000 PASTOS PERMANENTES DE 5 O MAS AÑOS-SIN VARIEDAD Secano Carga Ganadera:0  
 Recinto:14-038-064-00026-00008 Cultivo:62000 PASTOS PERMANENTES DE 5 O MAS AÑOS-SIN VARIEDAD Secano Carga Ganadera:0  
 Recinto:14-038-064-00026-00012 Cultivo:62000 PASTOS PERMANENTES DE 5 O MAS AÑOS-SIN VARIEDAD Secano Carga Ganadera:0
- 86121 Recinto superficie forrajera que no realiza la actividad de producción de pastoreo.  
 Recinto:14-038-064-00026-00002 Cultivo:62000 PASTOS PERMANENTES DE 5 O MAS AÑOS-SIN VARIEDAD Secano Actividad Agraria del recinto:4  
 Recinto:14-038-064-00026-00008 Cultivo:62000 PASTOS PERMANENTES DE 5 O MAS AÑOS-SIN VARIEDAD Secano Actividad Agraria del recinto:4  
 Recinto:14-038-064-00026-00012 Cultivo:62000 PASTOS PERMANENTES DE 5 O MAS AÑOS-SIN VARIEDAD Secano Actividad Agraria del recinto:4
- 86122 Recinto superficie forrajera que realiza la actividad de producción de pastoreo y no declara el o los códigos del Registro de Explotaciones Ganaderas de Andalucía, REGA.  
 Recinto:14-038-064-00026-00002 Cultivo:62000 PASTOS PERMANENTES DE 5 O MAS AÑOS-SIN VARIEDAD Secano  
 Recinto:14-038-064-00026-00008 Cultivo:62000 PASTOS PERMANENTES DE 5 O MAS AÑOS-SIN VARIEDAD Secano  
 Recinto:14-038-064-00026-00012 Cultivo:62000 PASTOS PERMANENTES DE 5 O MAS AÑOS-SIN VARIEDAD Secano
- 86124 Recinto de forrajera para Cálculo de Carga Ganadera que No pertenece a Explotación.  
 Recinto:14-038-064-00026-00002 Cultivo:62000 PASTOS PERMANENTES DE 5 O MAS AÑOS-SIN VARIEDAD Secano  
 Recinto:14-038-064-00026-00008 Cultivo:62000 PASTOS PERMANENTES DE 5 O MAS AÑOS-SIN VARIEDAD Secano  
 Recinto:14-038-064-00026-00012 Cultivo:62000 PASTOS PERMANENTES DE 5 O MAS AÑOS-SIN VARIEDAD Secano

**Datos considerados para el Cálculo de la Carga Ganadera del expediente**

Superficie determinada para Cálculo Carga Ganadera: 0,00 ha

Carga Ganadera del Expediente: 0,00 ugm/ha

**Incidenias de carga ganadera****INCIDENCIA DESCRIPCIÓN**

- 86122 Recinto superficie forrajera que realiza la actividad de producción de pastoreo y no declara el o los códigos del Registro de Explotaciones Ganaderas de Andalucía, REGA.  
 Recinto:14-038-064-00026-00012 Cultivo:62000 PASTOS PERMANENTES DE 5 O MAS AÑOS-SIN VARIEDAD Secano  
 Recinto:14-038-064-00026-00002 Cultivo:62000 PASTOS PERMANENTES DE 5 O MAS AÑOS-SIN VARIEDAD Secano  
 Recinto:14-038-064-00026-00008 Cultivo:62000 PASTOS PERMANENTES DE 5 O MAS AÑOS-SIN VARIEDAD Secano
- 86124 Recinto de forrajera para Cálculo de Carga Ganadera que No pertenece a Explotación.  
 Recinto:14-038-064-00026-00012 Cultivo:62000 PASTOS PERMANENTES DE 5 O MAS AÑOS-SIN VARIEDAD Secano  
 Recinto:14-038-064-00026-00002 Cultivo:62000 PASTOS PERMANENTES DE 5 O MAS AÑOS-SIN VARIEDAD Secano  
 Recinto:14-038-064-00026-00008 Cultivo:62000 PASTOS PERMANENTES DE 5 O MAS AÑOS-SIN VARIEDAD Secano
- 86128 Recinto de Forrajeras que no ha contabilizado para Carga Ganadera por no tener una explotación válida para el cálculo de la Carga Ganadera  
 Recinto:14-038-064-00026-00012 Cultivo:62 PASTOS PERMANENTES DE 5 O MAS AÑOS-  
 Recinto:14-038-064-00026-00002 Cultivo:62 PASTOS PERMANENTES DE 5 O MAS AÑOS-  
 Recinto:14-038-064-00026-00008 Cultivo:62 PASTOS PERMANENTES DE 5 O MAS AÑOS-
- 86132 Recinto superficie forrajera que no realiza la actividad de producción de pastoreo.  
 Recinto:14-038-064-00026-00012 Cultivo:62000 PASTOS PERMANENTES DE 5 O MAS AÑOS-SIN VARIEDAD Secano  
 Recinto:14-038-064-00026-00002 Cultivo:62000 PASTOS PERMANENTES DE 5 O MAS AÑOS-SIN VARIEDAD Secano  
 Recinto:14-038-064-00026-00008 Cultivo:62000 PASTOS PERMANENTES DE 5 O MAS AÑOS-SIN VARIEDAD Secano

(1) Con incidencias que retienen pago o deniegan el expediente.  
 (2) Se calcula sobre superficie declarada admisible.  
 (3) Aplicación del artículo 16 bis del RD 147/2023.

Puede verificar la integridad de una copia de este documento mediante la lectura del código QR adjunto o mediante el acceso a la dirección <https://ws050.juntadeandalucia.es/verificarFirma> indicando el código de VERIFICACIÓN

FIRMADO POR	RAQUEL MARIA ESPIN CRESPO	FECHA	26/06/2024
VERIFICACIÓN	Pk2jmMQ72K8YCC9E9EQ8LU85ENJJ6M	PÁGINA	3715/8857



**APELLIDOS Y NOMBRE / RAZÓN SOCIAL**

RUIZ PAVON JUAN

**NIF**

\*\*\*6153\*

**EXPEDIENTE**

1139996

**RESOLUCIÓN**

CONCESIÓN DE LA AYUDA

**DATOS DE MANTENIMIENTO UNIDADES****GRUPO DE PAGO**

ZONAS DE LIMITACIONES NATURALES

**Sup. Dec.  
Admisible**

75,81

**Sup.  
Resuelta**

75,81

**Sobredecl.**

0,00

**% Sobredecl.**

0,00

**RESUMEN DE PAGOS**

	<b>IMPORTE ( Euros )</b>			
	<b>RESUELTO</b>	<b>FEADER</b>	<b>MAPA</b>	<b>CAPADR</b>
Pago realizado	1.081,20	919,02	106,06	56,12
A pagar	106,80	90,78	10,48	5,54
<b>TOTAL</b>	<b>1.188,00</b>	<b>1.009,80</b>	<b>116,54</b>	<b>61,66</b>

**APLICACIÓN DE REDUCCIONES Y PENALIZACIONES (%)**

<b>Criterios de subvencionabilidad (1)</b>	<b>Presentación tardía</b>	<b>Omisión declaración</b>	<b>Condicionabilidad</b>
0,00	0,00	0,00	0,00

**IMPORTE ( Euros )**

Calculado(2)	Reducción	Penalización	Reducción Penalización (3)	Penalización adicional	Resuelto	FEADER	MAPA	CAPADR
1.188,00 €	0,00 €	0,00 €	0,00 €	0,00 €	1.188,00 €	1.009,80 €	116,54 €	61,66 €
<b>Importe Unitario:</b>	<b>54,00 €</b>	<b>Nuevo Importe Unitario:</b>	<b>15,67 €</b>					

(1) Con incidencias que retienen pago o deniegan el expediente.

(2) Se calcula sobre superficie declarada admisible.

(3) Aplicación del artículo 16 bis del RD 147/2023.

Puede verificar la integridad de una copia de este documento mediante la lectura del código QR adjunto o mediante el acceso a la dirección <https://ws050.juntadeandalucia.es/verificarFirma> indicando el código de VERIFICACIÓN

FIRMADO POR	RAQUEL MARIA ESPIN CRESPO	FECHA	26/06/2024
VERIFICACIÓN	Pk2jmMQ72K8YCCE9EQ8LU85ENJJ6M	PÁGINA	3716/8857



**RECINTOS PROPUESTOS**

REF.	REFERENCIA SIGPAC	CULTIVO	S/R	USO SIGPAC	Sup. Dec. admisible	Sup. Campo	Sup. Determ.	Sup. Resuelta
-1337406	14-038-112-00048-0002	OLIVAR	S		2,51		2,51	2,51
-1337405	14-038-112-00047-0001	OLIVAR	S		2,61		2,61	2,61
-1337404	14-038-112-00046-0001	OLIVAR	S		2,62		2,62	2,62
-1337403	14-038-112-00045-0002	OLIVAR	S		2,63		2,63	2,63
-1337402	14-038-112-00044-0001	OLIVAR	S		8,29		8,29	8,29
-1337397	14-038-080-09012-0002	OLIVAR	S		0,10		0,10	0,10
-1337395	14-038-080-00282-0001	OLIVAR	S		10,52		10,52	10,52
-1337394	14-038-080-00006-0001	OLIVAR	S		10,48		10,48	10,48
1700000005608789	14-038-100-00026-0001	OLIVAR	S		2,62		2,62	2,62
1700000005608790	14-038-100-00192-0005	OLIVAR	S		0,02		0,02	0,02
1700000005608791	14-038-112-00032-0001	OLIVAR	S		0,21		0,21	0,21
1700000005608792	14-038-112-00033-0004	OLIVAR	S		21,56		21,56	21,56
1700000005608793	14-038-100-00048-0002	OLIVAR	S		0,72		0,72	0,72
1700000005608794	14-038-100-00040-0001	OLIVAR	S		1,26		1,26	1,26
1700000005608795	14-038-100-00041-0001	OLIVAR	S		0,95		0,95	0,95
1700000005608796	14-038-100-00045-0002	OLIVAR	S		0,61		0,61	0,61
1700000005608797	14-038-100-00027-0002	OLIVAR	S		2,64		2,64	2,64
1700000005608798	14-038-100-00028-0001	OLIVAR	S		0,40		0,40	0,40
1700000005608800	14-038-100-09010-0012	OLIVAR	S		0,16		0,16	0,16
1700000005608801	14-038-100-80029-0001	OLIVAR	S		0,01		0,01	0,01
1700000005608802	14-038-100-00192-0005	OLIVAR	S		0,18		0,18	0,18
1700000005608805	14-038-100-00018-0001	OLIVAR	S		0,75		0,75	0,75
1700000005608806	14-038-100-00019-0001	OLIVAR	S		0,45		0,45	0,45
1700000005608807	14-038-100-00279-0001	OLIVAR	S		0,29		0,29	0,29
1700000005608808	14-038-100-00023-0001	OLIVAR	S		0,08		0,08	0,08
1700000005608809	14-038-100-00029-0002	OLIVAR	S		0,55		0,55	0,55
1700000005608810	14-038-100-00030-0002	OLIVAR	S		0,10		0,10	0,10
1700000005608811	14-038-100-09009-0006	OLIVAR	S		0,01		0,01	0,01
1700000005608812	14-038-100-00043-0001	OLIVAR	S		0,77		0,77	0,77
1700000005608814	14-038-100-00046-0001	OLIVAR	S		1,71		1,71	1,71

(1) Con incidencias que retienen pago o deniegan el expediente.  
(2) Se calcula sobre superficie declarada admisible.  
(3) Aplicación del artículo 16 bis del RD 147/2023.

Puede verificar la integridad de una copia de este documento mediante la lectura del código QR adjunto o mediante el acceso a la dirección <https://ws050.juntadeandalucia.es/verificarFirma> indicando el código de VERIFICACIÓN

FIRMADO POR RAQUEL MARIA ESPIN CRESPO FECHA 26/06/2024

VERIFICACIÓN Pk2jmMQ72K8YCCCE9EQ8LU85ENJJ6M PÁGINA 3717/8857



**APELLIDOS Y NOMBRE / RAZÓN SOCIAL**

RUIZ PEREZ JUAN CARLOS

**NIF**

\*\*\*6287\*

**EXPEDIENTE**

1206923

**RESOLUCIÓN**

CONCESIÓN DE LA AYUDA

**DATOS DE MANTENIMIENTO UNIDADES****GRUPO DE PAGO**

ZONAS DE LIMITACIONES NATURALES

**Sup. Dec. Admisible**

12,38

**Sup. Resuelta**

12,38

**Sobredecl.**

0,00

**% Sobredecl.**

0,00

**RESUMEN DE PAGOS**

	<b>IMPORTE ( Euros )</b>			
	<b>RESUELTO</b>	<b>FEADER</b>	<b>MAPA</b>	<b>CAPADR</b>
Pago realizado	608,42	517,16	59,68	31,58
A pagar	60,10	51,09	5,90	3,11
<b>TOTAL</b>	<b>668,52</b>	<b>568,25</b>	<b>65,58</b>	<b>34,69</b>

**APLICACIÓN DE REDUCCIONES Y PENALIZACIONES (%)**

<b>Criterios de subvencionabilidad (1)</b>	<b>Presentación tardía</b>	<b>Omisión declaración</b>	<b>Condicionalidad</b>
0,00	0,00	0,00	0,00

**IMPORTE ( Euros )**

Calculado(2)	Reducción	Penalización	Reducción Penalización (3)	Penalización adicional	Resuelto	FEADER	MAPA	CAPADR
668,52 €	0,00 €	0,00 €	0,00 €	0,00 €	668,52 €	568,24 €	65,58 €	34,70 €
Importe Unitario:	54,00 €	Nuevo Importe Unitario:	54,00 €					

**RECINTOS PROPUESTOS**

<b>REF.</b>	<b>REFERENCIA SIGPAC</b>	<b>CULTIVO</b>	<b>S/R</b>	<b>USO SIGPAC</b>	<b>Sup. Dec. admisible</b>	<b>Sup. Campo</b>	<b>Sup. Determ.</b>	<b>Sup. Resuelta</b>
-892305	23-056-007-00076-0003	OLIVAR	S		3,39		3,39	3,39
1700000006469535	23-056-008-00296-0013	OLIVAR	S		2,63		2,63	2,63
1700000006469536	23-056-008-00297-0013	OLIVAR	S		2,78		2,78	2,78
1700000006469538	23-056-007-00076-0002	OLIVAR	S		3,55		3,55	3,55
1700000006469539	23-056-007-00279-0001	OLIVAR	S		0,01		0,01	0,01
1700000006469540	23-056-007-00279-0001	OLIVAR	S		0,02		0,02	0,02

(1) Con incidencias que retienen pago o deniegan el expediente.

(2) Se calcula sobre superficie declarada admisible.

(3) Aplicación del artículo 16 bis del RD 147/2023.

Puede verificar la integridad de una copia de este documento mediante la lectura del código QR adjunto o mediante el acceso a la dirección <https://ws050.juntadeandalucia.es/verificarFirma> indicando el código de VERIFICACIÓN

FIRMADO POR

RAQUEL MARIA ESPIN CRESPO

FECHA

26/06/2024

VERIFICACIÓN

Pk2jmMQ72K8YCCE9EQ8LU85ENJJ6M

PÁGINA

3718/8857



**APELLIDOS Y NOMBRE / RAZÓN SOCIAL**

RUIZ PEREZ LUIS MANUEL

**NIF**

\*\*\*9120\*

**EXPEDIENTE**

1221351

**RESOLUCIÓN**

CONCESIÓN DE LA AYUDA

**DATOS DE MANTENIMIENTO UNIDADES****GRUPO DE PAGO**

ZONAS DE LIMITACIONES NATURALES

**Sup. Dec.  
Admisible**

2,03

**Sup.  
Resuelta**

2,03

**Sobredecl.**

0,00

**% Sobredecl.**

0,00

**RESUMEN DE PAGOS**

	<b>IMPORTE ( Euros )</b>			
	<b>RESUELTO</b>	<b>FEADER</b>	<b>MAPA</b>	<b>CAPADR</b>
Pago realizado	99,77	84,80	9,78	5,18
A pagar	9,85	8,37	0,97	0,51
<b>TOTAL</b>	<b>109,62</b>	<b>93,17</b>	<b>10,75</b>	<b>5,69</b>

**APLICACIÓN DE REDUCCIONES Y PENALIZACIONES (%)**

<b>Criterios de subvencionabilidad (1)</b>	<b>Presentación tardía</b>	<b>Omisión declaración</b>	<b>Condicionabilidad</b>
0,00	0,00	0,00	0,00

**IMPORTE ( Euros )**

Calculado(2)	Reducción	Penalización	Reducción Penalización (3)	Penalización adicional	Resuelto	FEADER	MAPA	CAPADR
109,62 €	0,00 €	0,00 €	0,00 €	0,00 €	109,62 €	93,18 €	10,75 €	5,69 €
Importe Unitario:	54,00 €	Nuevo Importe Unitario:	54,00 €					

**RECINTOS PROPUESTOS**

<b>REF.</b>	<b>REFERENCIA SIGPAC</b>	<b>CULTIVO</b>	<b>S/R</b>	<b>USO SIGPAC</b>	<b>Sup. Dec. admisible</b>	<b>Sup. Campo</b>	<b>Sup. Determ.</b>	<b>Sup. Resuelta</b>
-773380	23-056-008-00283-0001	OLIVAR	S		0,01		0,01	0,01
1700000006473683	23-056-008-00224-0003	OLIVAR	S		0,01		0,01	0,01
1700000006473690	23-056-008-00265-0001	OLIVAR	S		1,90		1,90	1,90
1700000006473691	23-056-008-00266-0001	OLIVAR	S		0,11		0,11	0,11

(1) Con incidencias que retienen pago o deniegan el expediente.

(2) Se calcula sobre superficie declarada admisible.

(3) Aplicación del artículo 16 bis del RD 147/2023.

Puede verificar la integridad de una copia de este documento mediante la lectura del código QR adjunto o mediante el acceso a la dirección <https://ws050.juntadeandalucia.es/verificarFirma> indicando el código de VERIFICACIÓN

FIRMADO POR	RAQUEL MARIA ESPIN CRESPO	FECHA	26/06/2024
VERIFICACIÓN	Pk2jmMQ72K8YCCE9EQ8LU85ENJJ6M	PÁGINA	3719/8857





**APELLIDOS Y NOMBRE / RAZÓN SOCIAL**

RUIZ PEREZ MIGUEL ANGEL

**NIF**

\*\*\*\*6090\*

**EXPEDIENTE**

1261449

**RESOLUCIÓN**

CONCESIÓN DE LA AYUDA

**DATOS DE MANTENIMIENTO UNIDADES**

**GRUPO DE PAGO**

ZONAS DE LIMITACIONES NATURALES

**Sup. Dec. Admisible**

22,39

**Sup. Resuelta**

22,39

**Sobredecl.**

0,00

**% Sobredecl.**

0,00

**RESUMEN DE PAGOS**

	<b>IMPORTE ( Euros )</b>			
	<b>RESUELTO</b>	<b>FEADER</b>	<b>MAPA</b>	<b>CAPADR</b>
Pago realizado	1.004,24	853,60	98,52	52,12
A pagar	99,20	84,32	9,73	5,15
<b>TOTAL</b>	<b>1.103,44</b>	<b>937,92</b>	<b>108,25</b>	<b>57,27</b>

**APLICACIÓN DE REDUCCIONES Y PENALIZACIONES (%)**

<b>Criterios de subvencionabilidad (1)</b>	<b>Presentación tardía</b>	<b>Omisión declaración</b>	<b>Condicionalidad</b>
0,00	0,00	0,00	0,00

**IMPORTE ( Euros )**

Calculado(2)	Reducción	Penalización	Reducción Penalización (3)	Penalización adicional	Resuelto	FEADER	MAPA	CAPADR
1.103,44 €	0,00 €	0,00 €	0,00 €	0,00 €	1.103,44 €	937,92 €	108,25 €	57,27 €
Importe Unitario:	54,00 €	Nuevo Importe Unitario:	49,28 €					

**RECINTOS PROPUESTOS**

REF.	REFERENCIA SIGPAC	CULTIVO	S/R	USO SIGPAC	Sup. Dec. admisible	Sup. Campo	Sup. Determ.	Sup. Resuelta
-1498480	14-035-032-00177-0020	OLIVAR	R		5,35		5,35	5,35
-1498479	14-035-032-00177-0019	OLIVAR	S		2,85		2,85	2,85
-1498478	14-035-032-00176-0024	OLIVAR	S		6,28		6,28	6,28
-1339287	14-035-032-00176-0011	OLIVAR	S		0,21		0,21	0,21
-1066949	14-035-032-00177-0013	BARBECHO TRADICIONAL	S		0,89		0,89	0,89
-1066945	14-035-032-00177-0003	OLIVAR	S		6,81		6,81	6,81

**Datos considerados para el Cálculo de la Carga Ganadera del expediente**

Superficie determinada para Cálculo Carga Ganadera: 0,00 ha

Carga Ganadera del Expediente: 0,00 ugm/ha

**Incidencias de carga ganadera**

**INCIDENCIA DESCRIPCIÓN**

86132 Recinto superficie forrajera que no realiza la actividad de producción de pastoreo.

Recinto:14-035-032-00177-00013 Cultivo:20000 BARBECHO TRADICIONAL-SIN VARIEDAD Secano

(1) Con incidencias que retienen pago o deniegan el expediente.  
 (2) Se calcula sobre superficie declarada admisible.  
 (3) Aplicación del artículo 16 bis del RD 147/2023.

Puede verificar la integridad de una copia de este documento mediante la lectura del código QR adjunto o mediante el acceso a la dirección <https://ws050.juntadeandalucia.es/verificarFirma> indicando el código de VERIFICACIÓN

FIRMADO POR	RAQUEL MARIA ESPIN CRESPO	FECHA	26/06/2024
VERIFICACIÓN	Pk2jmMQ72K8YCCE9EQ8LU85ENJJJ6M	PÁGINA	3720/8857



**APELLIDOS Y NOMBRE / RAZÓN SOCIAL**

RUIZ PONTES RAFAEL

**NIF**

\*\*\*9690\*

**EXPEDIENTE**

1020327

**RESOLUCIÓN**

CONCESIÓN DE LA AYUDA

**DATOS DE MANTENIMIENTO UNIDADES****GRUPO DE PAGO**

ZONAS DE LIMITACIONES NATURALES

**Sup. Dec.  
Admisible**

140,76

**Sup.  
Resuelta**

140,76

**Sobredecl.**

0,00

**% Sobredecl.**

0,00

**RESUMEN DE PAGOS**

	<b>IMPORTE ( Euros )</b>			
	<b>RESUELTO</b>	<b>FEADER</b>	<b>MAPA</b>	<b>CAPADR</b>
Pago realizado	941,16	799,99	92,33	48,85
A pagar	246,25	209,31	24,16	12,78
<b>TOTAL</b>	<b>1.187,41</b>	<b>1.009,30</b>	<b>116,49</b>	<b>61,63</b>

**APLICACIÓN DE REDUCCIONES Y PENALIZACIONES (%)**

<b>Criterios de subvencionabilidad (1)</b>	<b>Presentación tardía</b>	<b>Omisión declaración</b>	<b>Condicionabilidad</b>
0,00	0,00	0,00	0,00

**IMPORTE ( Euros )**

Calculado(2)	Reducción	Penalización	Reducción Penalización (3)	Penalización adicional	Resuelto	FEADER	MAPA	CAPADR
1.187,41 €	0,00 €	0,00 €	0,00 €	0,00 €	1.187,41 €	1.009,30 €	116,48 €	61,63 €
Importe Unitario:	54,00 €	Nuevo Importe Unitario:	8,44 €					

(1) Con incidencias que retienen pago o deniegan el expediente.

(2) Se calcula sobre superficie declarada admisible.

(3) Aplicación del artículo 16 bis del RD 147/2023.

Puede verificar la integridad de una copia de este documento mediante la lectura del código QR adjunto o mediante el acceso a la dirección <https://ws050.juntadeandalucia.es/verificarFirma> indicando el código de VERIFICACIÓN

FIRMADO POR

RAQUEL MARIA ESPIN CRESPO

FECHA

26/06/2024

VERIFICACIÓN

Pk2jmMQ72K8YCCE9EQ8LU85ENJJJ6M

PÁGINA

3721/8857





**RECINTOS PROPUESTOS**

REF.	REFERENCIA SIGPAC	CULTIVO	S/R	USO SIGPAC	Sup. Dec. admisible	Sup. Campo	Sup. Determ.	Sup. Resuelta
-1398199	14-074-051-00143-0001	BARBECHO TRADICIONAL	S		0,09		0,09	0,09
-950250	14-074-069-00013-0003	PASTOS PERMANENTES DE 5 O MAS AÑOS	S		0,25		0,25	0,25
-748428	14-074-070-00031-0001	BARBECHO TRADICIONAL	S		3,53		3,53	3,53
-152693	14-074-069-00043-0001	BARBECHO TRADICIONAL	S		2,20		2,20	2,20
4224333	14-074-050-00058-0001	BARBECHO TRADICIONAL	S		0,29		0,29	0,29
4224334	14-074-050-00059-0001	BARBECHO TRADICIONAL	S		0,46		0,46	0,46
4597259	14-074-070-00013-0001	BARBECHO TRADICIONAL	S		0,79		0,79	0,79
4597260	14-074-069-00034-0001	BARBECHO TRADICIONAL	S		0,10		0,10	0,10
4789285	14-074-069-00039-0001	BARBECHO TRADICIONAL	S		0,19		0,19	0,19
4789286	14-074-069-00029-0001	BARBECHO TRADICIONAL	S		0,13		0,13	0,13
4789287	14-074-069-00061-0001	GUISANTES	S		0,66		0,66	0,66
4789288	14-074-069-00009-0001	GUISANTES	S		1,01		1,01	1,01
5494814	14-074-052-00148-0001	TRITICALE	S		0,39		0,39	0,39
5535519	14-074-069-00049-0002	TRANQUILLÓN	S		0,70		0,70	0,70
5535540	14-074-066-00192-0001	TRANQUILLÓN	S		1,42		1,42	1,42
5535547	14-074-049-00176-0001	PASTOS DE MENOS DE 5 AÑOS	S		0,32		0,32	0,32
5535548	14-074-050-00080-0001	PASTOS DE MENOS DE 5 AÑOS	S		0,24		0,24	0,24
5537677	14-074-049-00090-0001	PASTOS DE MENOS DE 5 AÑOS	S		0,34		0,34	0,34
5537678	14-074-049-00276-0001	PASTOS DE MENOS DE 5 AÑOS	S		0,29		0,29	0,29
5548240	14-074-049-00142-0001	PASTOS DE MENOS DE 5 AÑOS	S		0,89		0,89	0,89
5548241	14-074-049-00135-0001	PASTOS DE MENOS DE 5 AÑOS	S		0,37		0,37	0,37
5548242	14-074-049-00133-0001	PASTOS DE MENOS DE 5 AÑOS	S		0,52		0,52	0,52
5548264	14-074-049-00088-0001	PASTOS DE MENOS DE 5 AÑOS	S		1,28		1,28	1,28
5548266	14-074-049-00086-0001	PASTOS DE MENOS DE 5 AÑOS	S		1,75		1,75	1,75
6919792	14-074-069-00042-0001	TRANQUILLÓN	S		1,19		1,19	1,19
6934268	14-074-050-00053-0002	PASTOS DE MENOS DE 5 AÑOS	S		2,01		2,01	1,94
1700000006417398	14-074-050-00123-0001	CEBADA	S		0,33		0,33	0,33
1700000006417399	14-074-050-00124-0001	CEBADA	S		0,52		0,52	0,52
1700000006417400	14-074-050-00125-0001	CEBADA	S		0,51		0,51	0,51
1700000006417401	14-074-050-00126-0001	CEBADA	S		0,43		0,43	0,43
1700000006417402	14-074-050-00127-0001	CEBADA	S		0,36		0,36	0,36
1700000006417403	14-074-050-00095-0001	PASTOS DE MENOS DE 5 AÑOS	S		0,22		0,22	0,22
1700000006417405	14-074-052-00102-0001	TRANQUILLÓN	S		0,91		0,91	0,91
1700000006417409	14-074-064-00044-0001	BARBECHO TRADICIONAL	S		0,74		0,74	0,74
1700000006417410	14-074-051-00389-0002	TRITICALE	S		0,25		0,25	0,25
1700000006417411	14-074-051-00390-0002	TRITICALE	S		0,25		0,25	0,25
1700000006417412	14-074-051-00391-0001	TRITICALE	S		0,25		0,25	0,25
1700000006417413	14-074-068-00037-0001	TRANQUILLÓN	S		2,56		2,56	2,56
1700000006417415	14-074-069-00011-0001	TRANQUILLÓN	S		0,70		0,70	0,70
1700000006417416	14-074-069-00011-0002	PASTOS DE MENOS DE 5 AÑOS	S		2,40		2,40	2,40
1700000006417417	14-074-069-00046-0002	PASTOS DE MENOS DE 5 AÑOS	S		4,31		4,31	4,31
1700000006417418	14-074-069-00013-0002	BARBECHO TRADICIONAL	S		15,96		15,96	15,96
1700000006417419	14-074-069-00065-0001	BARBECHO TRADICIONAL	S		1,79		1,79	1,79
1700000006417420	14-074-069-00057-0002	TRANQUILLÓN	S		1,27		1,27	1,27
1700000006417421	14-074-069-00053-0002	TRANQUILLÓN	S		5,09		5,09	5,09
1700000006417422	14-074-051-00388-0001	TRITICALE	S		0,17		0,17	0,17
1700000006417423	14-074-051-00393-0001	TRITICALE	S		0,51		0,51	0,51
1700000006417424	14-074-051-00394-0002	TRITICALE	S		1,81		1,81	1,81
1700000006417425	14-074-051-00395-0001	TRITICALE	S		1,12		1,12	1,12
1700000006417427	14-074-069-00051-0001	GUISANTES	S		2,56		2,56	2,56
1700000006417428	14-074-051-00357-0001	TRITICALE	S		1,09		1,09	1,09
1700000006417429	14-074-051-00172-0001	TRITICALE	S		0,55		0,55	0,55

(1) Con incidencias que retienen pago o deniegan el expediente.  
 (2) Se calcula sobre superficie declarada admisible.  
 (3) Aplicación del artículo 16 bis del RD 147/2023.

Puede verificar la integridad de una copia de este documento mediante la lectura del código QR adjunto o mediante el acceso a la dirección <a href="https://ws050.juntadeandalucia.es/verificarFirma">https://ws050.juntadeandalucia.es/verificarFirma</a> indicando el código de VERIFICACIÓN				
FIRMADO POR	RAQUEL MARIA ESPIN CRESPO	FECHA	26/06/2024	
VERIFICACIÓN	Pk2jmMQ72K8YCCE9EQ8LU85ENJJ6M	PÁGINA	3722/8857	



**RECINTOS PROPUESTOS**

REF.	REFERENCIA SIGPAC	CULTIVO	S/R	USO SIGPAC	Sup. Dec. admisible	Sup. Campo	Sup. Determ.	Sup. Resuelta
170000006417430	14-074-069-00024-0001	PASTOS PERMANENTES DE 5 O MAS AÑOS	S		0,93		0,93	0,93
170000006417432	14-074-069-00014-0002	BARBECHO TRADICIONAL	S		5,25		5,25	5,25
170000006417436	14-074-070-00031-0001	PASTOS DE MENOS DE 5 AÑOS	S		3,86		3,86	3,86
170000006417438	14-074-050-00044-0001	TRANQUILLÓN	S		0,87		0,87	0,87
170000006417439	14-074-050-00046-0001	TRANQUILLÓN	S		2,16		2,16	2,16
170000006417440	14-074-050-00052-0001	TRANQUILLÓN	S		1,81		1,81	1,81
170000006417442	14-074-051-00143-0001	TRITICALE	S		2,85		2,85	2,85
170000006417443	14-074-051-00252-0001	TRITICALE	S		0,59		0,59	0,59
170000006417444	14-074-050-00120-0001	CEBADA	S		2,74		2,74	2,74
170000006417445	14-074-050-00121-0001	CEBADA	S		1,06		1,06	1,06
170000006417446	14-074-050-00122-0001	CEBADA	S		1,58		1,58	1,58
170000006417447	14-074-051-00029-0001	BARBECHO TRADICIONAL	S		0,34		0,34	0,34
170000006417448	14-074-051-00171-0001	TRITICALE	S		0,17		0,17	0,17
170000006417453	14-074-070-00024-0001	TRANQUILLÓN	S		0,62		0,62	0,62
170000006417454	14-074-062-00212-0001	BARBECHO TRADICIONAL	S		3,72		3,72	3,72
170000006417455	14-074-051-00203-0001	PASTOS DE MENOS DE 5 AÑOS	S		2,97		2,97	2,97
170000006417457	14-074-050-00054-0001	TRANQUILLÓN	S		0,61		0,61	0,61
170000006417458	14-074-050-00055-0002	TRANQUILLÓN	S		0,96		0,96	0,96
170000006417461	14-074-051-00137-0001	TRITICALE	S		0,60		0,60	0,60
170000006417462	14-074-069-00024-0002	TRANQUILLÓN	S		1,85		1,85	1,85
170000006417464	14-074-051-00138-0001	TRITICALE	S		0,35		0,35	0,35
170000006417465	14-074-051-00139-0001	TRITICALE	S		0,38		0,38	0,38
170000006417466	14-074-064-00126-0005	PASTOS DE MENOS DE 5 AÑOS	S		0,12		0,12	0,12
170000006417467	14-074-067-00022-0004	PASTOS DE MENOS DE 5 AÑOS	S		0,65		0,65	0,65
170000006417468	14-074-051-00131-0001	TRITICALE	S		3,49		3,49	3,49
170000006417469	14-074-069-00062-0001	GUISANTES	S		1,42		1,42	1,42
170000006417470	14-074-051-00071-0001	TRANQUILLÓN	S		0,48		0,48	0,48
170000006417471	14-074-051-00072-0001	TRANQUILLÓN	S		0,69		0,69	0,69
170000006417472	14-074-052-00149-0001	TRANQUILLÓN	S		0,35		0,35	0,35
170000006417474	14-074-067-00022-0004	GUISANTES	S		6,96		6,96	6,96
170000006417475	14-074-062-00213-0001	BARBECHO TRADICIONAL	S		0,09		0,09	0,09
170000006417476	14-074-069-00019-0001	BARBECHO TRADICIONAL	S		1,81		1,81	1,81
170000006417477	14-074-069-00023-0001	GUISANTES	S		1,44		1,44	1,44
170000006417478	14-074-069-00017-0001	BARBECHO TRADICIONAL	S		3,39		3,39	3,39
170000006417480	14-074-070-00025-0001	BARBECHO TRADICIONAL	S		0,16		0,16	0,16
170000006417481	14-074-069-00057-0001	GUISANTES	S		0,31		0,31	0,31
170000006417483	14-074-067-00075-0001	TRIGO BLANDO	S		0,49		0,49	0,49
170000006417484	14-074-067-00022-0004	GUISANTES	S		0,74		0,74	0,74
170000006417486	14-074-051-00140-0001	TRITICALE	S		0,34		0,34	0,34
170000006417490	14-074-069-00027-0001	TRANQUILLÓN	S		0,75		0,75	0,75
170000006417491	14-074-064-00126-0005	BARBECHO TRADICIONAL	S		0,90		0,90	0,90
170000006417492	14-074-069-00010-0001	TRANQUILLÓN	S		2,04		2,04	2,04
170000006417493	14-074-069-00052-0002	GUISANTES	S		0,79		0,79	0,79
170000006417494	14-074-069-00058-0001	GUISANTES	S		0,76		0,76	0,76
170000006417495	14-074-069-00060-0001	GUISANTES	S		0,25		0,25	0,25
170000006417496	14-074-069-00028-0001	TRANQUILLÓN	S		3,62		3,62	3,62
170000006417497	14-074-069-00043-0001	BARBECHO TRADICIONAL	S		1,90		1,90	1,90
170000006417498	14-074-069-00064-0001	GUISANTES	S		0,65		0,65	0,65
170000006417500	14-074-069-00053-0001	GUISANTES	S		1,90		1,90	1,90

**INCIDENCIAS****INCIDENCIA DESCRIPCIÓN**

- (1) Con incidencias que retienen pago o deniegan el expediente.  
(2) Se calcula sobre superficie declarada admisible.  
(3) Aplicación del artículo 16 bis del RD 147/2023.

Puede verificar la integridad de una copia de este documento mediante la lectura del código QR adjunto o mediante el acceso a la dirección <https://ws050.juntadeandalucia.es/verificarFirma> indicando el código de VERIFICACIÓN

FIRMADO POR	RAQUEL MARIA ESPIN CRESPO	FECHA	26/06/2024
VERIFICACIÓN	Pk2jmMQ72K8YCCE9EQ8LU85ENJJ6M	PÁGINA	3723/8857



**INCIDENCIAS****INCIDENCIA DESCRIPCIÓN**

- 3795 Recinto declarado con una situación de riesgo de abandono.  
 Recinto:14-074-050-00058-00001 Cultivo: -  
 Recinto:14-074-050-00059-00001 Cultivo: -  
 Recinto:14-074-051-00029-00001 Cultivo: -  
 Recinto:14-074-069-00034-00001 Cultivo: -  
 Recinto:14-074-069-00043-00001 Cultivo: -  
 Recinto:14-074-070-00013-00001 Cultivo: -
- 4272 Verifica que las líneas de declaración de las Solicitudes Únicas no tienen solapes con la capa de Retroactividad Gráfica (ambas de la misma campaña) a nivel de expediente/línea de declaración gráfica de la solicitud.  
 Recinto:14-074-050-00053-00002 Cultivo: - Agregado de la referencia del recinto.:0 Zona de la referencia del recinto.:0 Superficie solapada.:0,07 Id. Incid.:95142592

**Datos considerados para el Cálculo de la Carga Ganadera del expediente**

Superficie determinada para Cálculo Carga Ganadera: 23,65 ha

Carga Ganadera del Expediente: 1,68 ugm/ha

Explotación	Especie	Ugm Calculada para CG
ES140740000182	OVINA	38,99
ES140740000268	OVINA	0,78

**Recintos Determinados para el Cálculo de Garga Ganadera**

REF.	REFERENCIA SIGPAC	CULTIVO	DESCRIPCIÓN CULTIVO	S/R	SUP. RESUELTA (ha)
-950250	14-074-069-00013-00003	62000	PASTOS PERMANENTES DE 5 O MAS AÑOS-SIN VARIEDAD	S	0,25
5535547	14-074-049-00176-00001	63000	PASTOS DE MENOS DE 5 AÑOS-SIN VARIEDAD	S	0,32
5535548	14-074-050-00080-00001	63000	PASTOS DE MENOS DE 5 AÑOS-SIN VARIEDAD	S	0,24
5537677	14-074-049-00090-00001	63000	PASTOS DE MENOS DE 5 AÑOS-SIN VARIEDAD	S	0,34
5537678	14-074-049-00276-00001	63000	PASTOS DE MENOS DE 5 AÑOS-SIN VARIEDAD	S	0,29
5548240	14-074-049-00142-00001	63000	PASTOS DE MENOS DE 5 AÑOS-SIN VARIEDAD	S	0,89
5548241	14-074-049-00135-00001	63000	PASTOS DE MENOS DE 5 AÑOS-SIN VARIEDAD	S	0,37
5548242	14-074-049-00133-00001	63000	PASTOS DE MENOS DE 5 AÑOS-SIN VARIEDAD	S	0,52
5548264	14-074-049-00088-00001	63000	PASTOS DE MENOS DE 5 AÑOS-SIN VARIEDAD	S	1,28
5548266	14-074-049-00086-00001	63000	PASTOS DE MENOS DE 5 AÑOS-SIN VARIEDAD	S	1,75
6934268	14-074-050-00053-00002	63000	PASTOS DE MENOS DE 5 AÑOS-SIN VARIEDAD	S	1,94
1700000006417403	14-074-050-00095-00001	63000	PASTOS DE MENOS DE 5 AÑOS-SIN VARIEDAD	S	0,22
1700000006417416	14-074-069-00011-00002	63000	PASTOS DE MENOS DE 5 AÑOS-SIN VARIEDAD	S	2,40
1700000006417417	14-074-069-00046-00002	63000	PASTOS DE MENOS DE 5 AÑOS-SIN VARIEDAD	S	4,31
1700000006417430	14-074-069-00024-00001	62000	PASTOS PERMANENTES DE 5 O MAS AÑOS-SIN VARIEDAD	S	0,93
1700000006417436	14-074-070-00031-00001	63000	PASTOS DE MENOS DE 5 AÑOS-SIN VARIEDAD	S	3,86
1700000006417455	14-074-051-00203-00001	63000	PASTOS DE MENOS DE 5 AÑOS-SIN VARIEDAD	S	2,97
1700000006417466	14-074-064-00126-00005	63000	PASTOS DE MENOS DE 5 AÑOS-SIN VARIEDAD	S	0,12
1700000006417467	14-074-067-00022-00004	63000	PASTOS DE MENOS DE 5 AÑOS-SIN VARIEDAD	S	0,65

**Incidencias de carga ganadera****INCIDENCIA DESCRIPCIÓN**

- 3795 Recinto declarado con una situación de riesgo de abandono.  
 Recinto:14-074-069-00043-00001 Cultivo: -  
 Recinto:14-074-050-00058-00001 Cultivo: -  
 Recinto:14-074-050-00059-00001 Cultivo: -  
 Recinto:14-074-070-00013-00001 Cultivo: -  
 Recinto:14-074-069-00034-00001 Cultivo: -  
 Recinto:14-074-051-00029-00001 Cultivo: -  
 Recinto:14-074-069-00043-00001 Cultivo: -

(1) Con incidencias que retienen pago o deniegan el expediente.  
 (2) Se calcula sobre superficie declarada admisible.  
 (3) Aplicación del artículo 16 bis del RD 147/2023.

Puede verificar la integridad de una copia de este documento mediante la lectura del código QR adjunto o mediante el acceso a la dirección <https://ws050.juntadeandalucia.es/verificarFirma> indicando el código de VERIFICACIÓN

FIRMADO POR	RAQUEL MARIA ESPIN CRESPO	FECHA	26/06/2024
VERIFICACIÓN	Pk2jmMQ72K8YCC9E9Q8LU85ENJJ6M	PÁGINA	3724/8857






86132	Recinto superficie forrajera que no realiza la actividad de producción de pastoreo.
Recinto:14-074-051-00143-00001	Cultivo:20000 BARBECHO TRADICIONAL-SIN VARIEDAD Secano
Recinto:14-074-070-00031-00001	Cultivo:20000 BARBECHO TRADICIONAL-SIN VARIEDAD Secano
Recinto:14-074-069-00043-00001	Cultivo:20000 BARBECHO TRADICIONAL-SIN VARIEDAD Secano
Recinto:14-074-050-00058-00001	Cultivo:20000 BARBECHO TRADICIONAL-SIN VARIEDAD Secano
Recinto:14-074-050-00059-00001	Cultivo:20000 BARBECHO TRADICIONAL-SIN VARIEDAD Secano
Recinto:14-074-070-00013-00001	Cultivo:20000 BARBECHO TRADICIONAL-SIN VARIEDAD Secano
Recinto:14-074-069-00034-00001	Cultivo:20000 BARBECHO TRADICIONAL-SIN VARIEDAD Secano
Recinto:14-074-069-00039-00001	Cultivo:20000 BARBECHO TRADICIONAL-SIN VARIEDAD Secano
Recinto:14-074-069-00029-00001	Cultivo:20000 BARBECHO TRADICIONAL-SIN VARIEDAD Secano
Recinto:14-074-064-00044-00001	Cultivo:20000 BARBECHO TRADICIONAL-SIN VARIEDAD Secano
Recinto:14-074-069-00013-00002	Cultivo:20000 BARBECHO TRADICIONAL-SIN VARIEDAD Secano
Recinto:14-074-069-00065-00001	Cultivo:20000 BARBECHO TRADICIONAL-SIN VARIEDAD Secano
Recinto:14-074-069-00014-00002	Cultivo:20000 BARBECHO TRADICIONAL-SIN VARIEDAD Secano
Recinto:14-074-051-00029-00001	Cultivo:20000 BARBECHO TRADICIONAL-SIN VARIEDAD Secano
Recinto:14-074-062-00212-00001	Cultivo:20000 BARBECHO TRADICIONAL-SIN VARIEDAD Secano
Recinto:14-074-062-00213-00001	Cultivo:20000 BARBECHO TRADICIONAL-SIN VARIEDAD Secano
Recinto:14-074-069-00019-00001	Cultivo:20000 BARBECHO TRADICIONAL-SIN VARIEDAD Secano
Recinto:14-074-069-00017-00001	Cultivo:20000 BARBECHO TRADICIONAL-SIN VARIEDAD Secano
Recinto:14-074-070-00025-00001	Cultivo:20000 BARBECHO TRADICIONAL-SIN VARIEDAD Secano
Recinto:14-074-064-00126-00005	Cultivo:20000 BARBECHO TRADICIONAL-SIN VARIEDAD Secano
Recinto:14-074-069-00043-00001	Cultivo:20000 BARBECHO TRADICIONAL-SIN VARIEDAD Secano

(1) Con incidencias que retienen pago o deniegan el expediente.  
(2) Se calcula sobre superficie declarada admisible.  
(3) Aplicación del artículo 16 bis del RD 147/2023.

Puede verificar la integridad de una copia de este documento mediante la lectura del código QR adjunto o mediante el acceso a la dirección <https://ws050.juntadeandalucia.es/verificarFirma> indicando el código de VERIFICACIÓN

FIRMADO POR	RAQUEL MARIA ESPIN CRESPO	FECHA	26/06/2024
VERIFICACIÓN	Pk2jmMQ72K8YCCCE9EQ8LU85ENJJ6M	PÁGINA	3725/8857



**APELLIDOS Y NOMBRE / RAZÓN SOCIAL**

RUIZ POZO MANUEL

**NIF**

\*\*\*\*2868\*

**EXPEDIENTE**

1088081

**RESOLUCIÓN**

CONCESIÓN DE LA AYUDA

**DATOS DE MANTENIMIENTO UNIDADES****GRUPO DE PAGO**

ZONAS DE LIMITACIONES NATURALES

**Sup. Dec.  
Admisible**

3,98

**Sup.  
Resuelta**

3,98

**Sobredecl.**

0,00

**% Sobredecl.**

0,00

**RESUMEN DE PAGOS**

	<b>IMPORTE ( Euros )</b>			
	<b>RESUELTO</b>	<b>FEADER</b>	<b>MAPA</b>	<b>CAPADR</b>
Pago realizado	195,60	166,26	19,18	10,16
A pagar	19,32	16,42	1,90	1,00
<b>TOTAL</b>	<b>214,92</b>	<b>182,68</b>	<b>21,08</b>	<b>11,16</b>

**APLICACIÓN DE REDUCCIONES Y PENALIZACIONES (%)**

<b>Criterios de subvencionabilidad (1)</b>	<b>Presentación tardía</b>	<b>Omisión declaración</b>	<b>Condicionalidad</b>
0,00	0,00	0,00	0,00

**IMPORTE ( Euros )**

Calculado(2)	Reducción	Penalización	Reducción Penalización (3)	Penalización adicional	Resuelto	FEADER	MAPA	CAPADR
214,92 €	0,00 €	0,00 €	0,00 €	0,00 €	214,92 €	182,68 €	21,08 €	11,16 €
Importe Unitario:	54,00 €	Nuevo Importe Unitario:	54,00 €					

**RECINTOS PROPUESTOS**

<b>REF.</b>	<b>REFERENCIA SIGPAC</b>	<b>CULTIVO</b>	<b>S/R</b>	<b>USO SIGPAC</b>	<b>Sup. Dec. admisible</b>	<b>Sup. Campo</b>	<b>Sup. Determ.</b>	<b>Sup. Resuelta</b>
-60223	14-056-011-00046-0001	OLIVAR	S		1,08		1,08	1,08
1700000006414043	14-056-011-00057-0001	OLIVAR	S		0,01		0,01	0,01
1700000006414044	14-056-011-00058-0001	OLIVAR	S		2,05		2,05	2,05
1700000006414045	14-056-015-00096-0010	OLIVAR	S		0,01		0,01	0,01
1700000006414046	14-056-015-00097-0001	OLIVAR	S		0,83		0,83	0,83

(1) Con incidencias que retienen pago o deniegan el expediente.

(2) Se calcula sobre superficie declarada admisible.

(3) Aplicación del artículo 16 bis del RD 147/2023.

Puede verificar la integridad de una copia de este documento mediante la lectura del código QR adjunto o mediante el acceso a la dirección <https://ws050.juntadeandalucia.es/verificarFirma> indicando el código de VERIFICACIÓN

FIRMADO POR	RAQUEL MARIA ESPIN CRESPO	FECHA	26/06/2024
VERIFICACIÓN	Pk2jmMQ72K8YCCE9EQ8LU85ENJJ6M	PÁGINA	3726/8857



**APELLIDOS Y NOMBRE / RAZÓN SOCIAL**

RUIZ RODRIGUEZ ANTONIO JOSE

**NIF**

\*\*\*6198\*

**EXPEDIENTE**

1112603

**RESOLUCIÓN**

CONCESIÓN DE LA AYUDA

**DATOS DE MANTENIMIENTO UNIDADES****GRUPO DE PAGO**  
ZONAS DE LIMITACIONES NATURALES**Sup. Dec. Admisible**  
20,92**Sup. Resuelta**  
20,92**Sobredecl.**  
0,00**% Sobredecl.**  
0,00**RESUMEN DE PAGOS**

	<b>IMPORTE ( Euros )</b>			
	<b>RESUELTO</b>	<b>FEADER</b>	<b>MAPA</b>	<b>CAPADR</b>
Pago realizado	960,89	816,76	94,26	49,87
A pagar	94,92	80,68	9,31	4,93
<b>TOTAL</b>	<b>1.055,81</b>	<b>897,44</b>	<b>103,57</b>	<b>54,80</b>

**APLICACIÓN DE REDUCCIONES Y PENALIZACIONES (%)**

<b>Criterios de subvencionabilidad (1)</b>	<b>Presentación tardía</b>	<b>Omisión declaración</b>	<b>Condicionalidad</b>
0,00	0,00	0,00	0,00

**IMPORTE ( Euros )**

Calculado(2)	Reducción	Penalización	Reducción Penalización (3)	Penalización adicional	Resuelto	FEADER	MAPA	CAPADR
1.055,81 €	0,00 €	0,00 €	0,00 €	0,00 €	1.055,81 €	897,44 €	103,57 €	54,80 €
<b>Importe Unitario:</b>	<b>54,00 €</b>	<b>Nuevo Importe Unitario:</b>	<b>50,47 €</b>					

**RECINTOS PROPUESTOS**

<b>REF.</b>	<b>REFERENCIA SIGPAC</b>	<b>CULTIVO</b>	<b>S/R</b>	<b>USO SIGPAC</b>	<b>Sup. Dec. admisible</b>	<b>Sup. Campo</b>	<b>Sup. Determ.</b>	<b>Sup. Resuelta</b>
-957205	41-033-037-00008-0026	VIÑEDO VINIFICACIÓN	S		0,04		0,04	0,04
-577312	41-033-037-00008-0003	OLIVAR	S		15,55		15,55	15,55
4613646	41-033-037-00008-0017	VIÑEDO VINIFICACIÓN	R		0,17		0,17	0,17
4613650	41-033-037-00008-0019	OLIVAR	S		0,34		0,34	0,34
4613651	41-033-037-00008-0020	OLIVAR	S		0,17		0,17	0,17
4613653	41-033-037-00008-0021	OLIVAR	S		0,09		0,09	0,09
4613654	41-033-037-00008-0022	OLIVAR	S		0,25		0,25	0,25
4613655	41-033-037-00008-0023	OLIVAR	S		2,03		2,03	2,03
4613656	41-033-037-00008-0025	OLIVAR	S		2,10		2,10	2,10
4613657	41-033-037-09006-0002	OLIVAR	S		0,18		0,18	0,18

(1) Con incidencias que retienen pago o deniegan el expediente.

(2) Se calcula sobre superficie declarada admisible.

(3) Aplicación del artículo 16 bis del RD 147/2023.

Puede verificar la integridad de una copia de este documento mediante la lectura del código QR adjunto o mediante el acceso a la dirección <https://ws050.juntadeandalucia.es/verificarFirma> indicando el código de VERIFICACIÓN

FIRMADO POR	RAQUEL MARIA ESPIN CRESPO	FECHA	26/06/2024
VERIFICACIÓN	Pk2jmMQ72K8YCCE9EQ8LU85ENJJ6M	PÁGINA	3727/8857



**APELLIDOS Y NOMBRE / RAZÓN SOCIAL**

RUIZ RUBIO FRANCISCO JAVIER

**NIF**

\*\*\*\*7880\*

**EXPEDIENTE**

1105441

**RESOLUCIÓN**

CONCESIÓN DE LA AYUDA

**DATOS DE MANTENIMIENTO UNIDADES****GRUPO DE PAGO**

ZONAS DE LIMITACIONES NATURALES

**Sup. Dec.  
Admisible**

65,35

**Sup.  
Resuelta**

65,35

**Sobredecl.**

0,00

**% Sobredecl.**

0,00

**RESUMEN DE PAGOS**

	<b>IMPORTE ( Euros )</b>			
	<b>RESUELTO</b>	<b>FEADER</b>	<b>MAPA</b>	<b>CAPADR</b>
Pago realizado	1.081,20	919,02	106,06	56,12
A pagar	106,80	90,78	10,48	5,54
<b>TOTAL</b>	<b>1.188,00</b>	<b>1.009,80</b>	<b>116,54</b>	<b>61,66</b>

**APLICACIÓN DE REDUCCIONES Y PENALIZACIONES (%)**

<b>Criterios de subvencionabilidad (1)</b>	<b>Presentación tardía</b>	<b>Omisión declaración</b>	<b>Condicionabilidad</b>
0,00	0,00	0,00	0,00

**IMPORTE ( Euros )**

Calculado(2)	Reducción	Penalización	Reducción Penalización (3)	Penalización adicional	Resuelto	FEADER	MAPA	CAPADR
1.188,00 €	0,00 €	0,00 €	0,00 €	0,00 €	1.188,00 €	1.009,80 €	116,54 €	61,66 €
Importe Unitario:	54,00 €	Nuevo Importe Unitario:	18,18 €					

(1) Con incidencias que retienen pago o deniegan el expediente.

(2) Se calcula sobre superficie declarada admisible.

(3) Aplicación del artículo 16 bis del RD 147/2023.

Puede verificar la integridad de una copia de este documento mediante la lectura del código QR adjunto o mediante el acceso a la dirección <https://ws050.juntadeandalucia.es/verificarFirma> indicando el código de VERIFICACIÓN

FIRMADO POR	RAQUEL MARIA ESPIN CRESPO	FECHA	26/06/2024
VERIFICACIÓN	Pk2jmMQ72K8YCCE9EQ8LU85ENJJ6M	PÁGINA	3728/8857





**RECINTOS PROPUESTOS**

REF.	REFERENCIA SIGPAC	CULTIVO	S/R	USO SIGPAC	Sup. Dec. admisible	Sup. Campo	Sup. Determ.	Sup. Resuelta
-1622514	14-035-031-00004-0001	CEBADA	S		0,65		0,65	0,65
-1622513	14-035-010-00111-0001	TRIGO BLANDO	S		0,03		0,03	0,03
-1622512	14-035-010-00112-0004	TRIGO BLANDO	S		0,04		0,04	0,04
-1622511	14-035-010-00113-0001	TRIGO BLANDO	S		1,00		1,00	1,00
-1622510	14-035-020-00031-0001	TRIGO BLANDO	S		0,11		0,11	0,11
-1622509	14-035-020-00032-0001	TRIGO BLANDO	S		1,16		1,16	1,16
-1622508	14-035-020-00035-0001	TRIGO BLANDO	S		0,04		0,04	0,04
-1622507	14-035-020-00029-0001	TRIGO BLANDO	S		0,05		0,05	0,05
-1622506	14-035-020-00034-0001	TRIGO BLANDO	S		0,21		0,21	0,21
-1622505	14-035-020-00030-0001	TRIGO BLANDO	S		1,05		1,05	1,05
-1228555	14-035-031-00017-0015	AVENA	S		0,12		0,12	0,12
-1228554	14-035-031-00017-0015	BARBECHO TRADICIONAL	S		0,13		0,13	0,13
-1008136	14-035-053-00371-0006	BARBECHO TRADICIONAL	S		0,01		0,01	0,01
-1008135	14-035-053-00371-0006	TRIGO BLANDO	S		0,08		0,08	0,08
-1007733	14-035-053-00415-0002	TRIGO BLANDO	S		0,01		0,01	0,01
-1007732	14-035-053-00416-0002	TRIGO BLANDO	S		0,01		0,01	0,01
-1007731	14-035-053-00417-0002	TRIGO BLANDO	S		0,04		0,04	0,04
-736123	14-035-031-00005-0003	AVENA	S		0,62		0,62	0,62
-75807	14-035-048-00847-0001	TRIGO BLANDO	S		0,12		0,12	0,12
-75806	14-035-048-00442-0001	TRIGO BLANDO	S		0,11		0,11	0,11
-75805	14-035-048-00846-0001	TRIGO BLANDO	S		0,83		0,83	0,83
-75804	14-035-048-00443-0001	TRIGO BLANDO	S		0,61		0,61	0,61
-75794	14-035-031-00005-0003	AVENA	S		0,65		0,65	0,65
-75792	14-035-031-00004-0001	BARBECHO TRADICIONAL	S		1,95		1,95	1,95
-75782	14-035-053-00419-0001	TRIGO BLANDO	S		1,38		1,38	1,38
1700000006794765	14-035-014-00059-0001	OLIVAR	S		13,49		13,49	13,49
1700000006794769	14-035-053-00414-0002	BARBECHO TRADICIONAL	S		0,38		0,38	0,38
1700000006794770	14-035-031-00005-0003	CEBADA	S		0,85		0,85	0,85
1700000006794773	14-035-031-00495-0001	BARBECHO TRADICIONAL	S		0,37		0,37	0,37
1700000006794774	14-035-053-00414-0002	TRIGO BLANDO	S		16,48		16,48	16,48
1700000006794776	14-035-053-00414-0002	BARBECHO TRADICIONAL	S		10,76		10,76	10,76
1700000006794777	14-035-053-00414-0002	BARBECHO TRADICIONAL	S		0,16		0,16	0,16
1700000006794778	14-035-031-00004-0005	BARBECHO TRADICIONAL	S		0,76		0,76	0,76
1700000006794779	14-035-031-00004-0006	AVENA	S		0,05		0,05	0,05
1700000006794780	14-035-031-00005-0003	AVENA	S		4,14		4,14	4,14
1700000006794782	14-035-031-00495-0001	BARBECHO TRADICIONAL	S		6,54		6,54	6,54
1700000006794783	14-035-031-00005-0003	AVENA	S		0,36		0,36	0,36

**INCIDENCIAS**

**INCIDENCIA DESCRIPCIÓN**

- 86119 Carga ganadera NO cumple con el valor mínimo de 0,2 UGM/ha.  
 Recinto:14-035-031-00004-00001 Cultivo:63000 PASTOS DE MENOS DE 5 AÑOS-SIN VARIEDAD Secano Carga Ganadera:0  
 Recinto:14-035-031-00004-00005 Cultivo:63000 PASTOS DE MENOS DE 5 AÑOS-SIN VARIEDAD Secano Carga Ganadera:0  
 Recinto:14-035-031-00004-00007 Cultivo:62000 PASTOS PERMANENTES DE 5 O MAS AÑOS-SIN VARIEDAD Secano Carga Ganadera:0  
 Recinto:14-035-031-00005-00003 Cultivo:63000 PASTOS DE MENOS DE 5 AÑOS-SIN VARIEDAD Secano Carga Ganadera:0  
 Recinto:14-035-031-00005-00004 Cultivo:62000 PASTOS PERMANENTES DE 5 O MAS AÑOS-SIN VARIEDAD Secano Carga Ganadera:0  
 Recinto:14-035-031-00017-00015 Cultivo:63000 PASTOS DE MENOS DE 5 AÑOS-SIN VARIEDAD Secano Carga Ganadera:0
- 86122 Recinto superficie forrajera que realiza la actividad de producción de pastoreo y no declara el o los códigos del Registro de Explotaciones Ganaderas de Andalucía, REGA.  
 Recinto:14-035-031-00004-00001 Cultivo:63000 PASTOS DE MENOS DE 5 AÑOS-SIN VARIEDAD Secano  
 Recinto:14-035-031-00004-00005 Cultivo:63000 PASTOS DE MENOS DE 5 AÑOS-SIN VARIEDAD Secano

(1) Con incidencias que retienen pago o deniegan el expediente.  
 (2) Se calcula sobre superficie declarada admisible.  
 (3) Aplicación del artículo 16 bis del RD 147/2023.

Puede verificar la integridad de una copia de este documento mediante la lectura del código QR adjunto o mediante el acceso a la dirección <a href="https://ws050.juntadeandalucia.es/verificarFirma">https://ws050.juntadeandalucia.es/verificarFirma</a> indicando el código de VERIFICACIÓN					
FIRMADO POR	RAQUEL MARIA ESPIN CRESPO		FECHA		26/06/2024
VERIFICACIÓN	Pk2jmMQ72K8YCC9E9EQ8LU85ENJJ6M		PÁGINA		3729/8857

**INCIDENCIAS****INCIDENCIA DESCRIPCIÓN**

	Recinto:14-035-031-00004-00007	Cultivo:62000	PASTOS PERMANENTES DE 5 O MAS AÑOS-SIN VARIEDAD	Secano
	Recinto:14-035-031-00005-00003	Cultivo:63000	PASTOS DE MENOS DE 5 AÑOS-SIN VARIEDAD	Secano
	Recinto:14-035-031-00005-00004	Cultivo:62000	PASTOS PERMANENTES DE 5 O MAS AÑOS-SIN VARIEDAD	Secano
	Recinto:14-035-031-00017-00015	Cultivo:63000	PASTOS DE MENOS DE 5 AÑOS-SIN VARIEDAD	Secano
86124	Recinto de forrajera para Cálculo de Carga Ganadera que No pertenece a Explotación.			
	Recinto:14-035-031-00004-00001	Cultivo:63000	PASTOS DE MENOS DE 5 AÑOS-SIN VARIEDAD	Secano
	Recinto:14-035-031-00004-00005	Cultivo:63000	PASTOS DE MENOS DE 5 AÑOS-SIN VARIEDAD	Secano
	Recinto:14-035-031-00004-00007	Cultivo:62000	PASTOS PERMANENTES DE 5 O MAS AÑOS-SIN VARIEDAD	Secano
	Recinto:14-035-031-00005-00003	Cultivo:63000	PASTOS DE MENOS DE 5 AÑOS-SIN VARIEDAD	Secano
	Recinto:14-035-031-00005-00004	Cultivo:62000	PASTOS PERMANENTES DE 5 O MAS AÑOS-SIN VARIEDAD	Secano
	Recinto:14-035-031-00017-00015	Cultivo:63000	PASTOS DE MENOS DE 5 AÑOS-SIN VARIEDAD	Secano

**Datos considerados para el Cálculo de la Carga Ganadera del expediente**

**Superficie determinada para Cálculo Carga Ganadera:** 0,00 ha  
**Carga Ganadera del Expediente:** 0,00 ugm/ha

**Incidencias de carga ganadera****INCIDENCIA DESCRIPCIÓN**

86122	Recinto superficie forrajera que realiza la actividad de producción de pastoreo y no declara el o los códigos del Registro de Explotaciones Ganaderas de Andalucía, REGA.			
	Recinto:14-035-031-00017-00015	Cultivo:63000	PASTOS DE MENOS DE 5 AÑOS-SIN VARIEDAD	Secano
	Recinto:14-035-031-00004-00005	Cultivo:63000	PASTOS DE MENOS DE 5 AÑOS-SIN VARIEDAD	Secano
	Recinto:14-035-031-00004-00007	Cultivo:62000	PASTOS PERMANENTES DE 5 O MAS AÑOS-SIN VARIEDAD	Secano
	Recinto:14-035-031-00004-00001	Cultivo:63000	PASTOS DE MENOS DE 5 AÑOS-SIN VARIEDAD	Secano
	Recinto:14-035-031-00005-00004	Cultivo:62000	PASTOS PERMANENTES DE 5 O MAS AÑOS-SIN VARIEDAD	Secano
	Recinto:14-035-031-00005-00003	Cultivo:63000	PASTOS DE MENOS DE 5 AÑOS-SIN VARIEDAD	Secano
86124	Recinto de forrajera para Cálculo de Carga Ganadera que No pertenece a Explotación.			
	Recinto:14-035-031-00017-00015	Cultivo:63000	PASTOS DE MENOS DE 5 AÑOS-SIN VARIEDAD	Secano
	Recinto:14-035-031-00004-00005	Cultivo:63000	PASTOS DE MENOS DE 5 AÑOS-SIN VARIEDAD	Secano
	Recinto:14-035-031-00004-00007	Cultivo:62000	PASTOS PERMANENTES DE 5 O MAS AÑOS-SIN VARIEDAD	Secano
	Recinto:14-035-031-00004-00001	Cultivo:63000	PASTOS DE MENOS DE 5 AÑOS-SIN VARIEDAD	Secano
	Recinto:14-035-031-00005-00004	Cultivo:62000	PASTOS PERMANENTES DE 5 O MAS AÑOS-SIN VARIEDAD	Secano
	Recinto:14-035-031-00005-00003	Cultivo:63000	PASTOS DE MENOS DE 5 AÑOS-SIN VARIEDAD	Secano
86128	Recinto de Forrajeras que no ha contabilizado para Carga Ganadera por no tener una explotación válida para el cálculo de la Carga Ganadera			
	Recinto:14-035-031-00017-00015	Cultivo:63	PASTOS DE MENOS DE 5 AÑOS-	
	Recinto:14-035-031-00004-00005	Cultivo:63	PASTOS DE MENOS DE 5 AÑOS-	
	Recinto:14-035-031-00004-00007	Cultivo:62	PASTOS PERMANENTES DE 5 O MAS AÑOS-	
	Recinto:14-035-031-00004-00001	Cultivo:63	PASTOS DE MENOS DE 5 AÑOS-	
	Recinto:14-035-031-00005-00004	Cultivo:62	PASTOS PERMANENTES DE 5 O MAS AÑOS-	
	Recinto:14-035-031-00005-00003	Cultivo:63	PASTOS DE MENOS DE 5 AÑOS-	
86132	Recinto superficie forrajera que no realiza la actividad de producción de pastoreo.			
	Recinto:14-035-031-00017-00015	Cultivo:20000	BARBECHO TRADICIONAL-SIN VARIEDAD	Secano
	Recinto:14-035-053-00371-00006	Cultivo:20000	BARBECHO TRADICIONAL-SIN VARIEDAD	Secano
	Recinto:14-035-031-00004-00001	Cultivo:20000	BARBECHO TRADICIONAL-SIN VARIEDAD	Secano
	Recinto:14-035-053-00414-00002	Cultivo:20000	BARBECHO TRADICIONAL-SIN VARIEDAD	Secano
	Recinto:14-035-031-00495-00001	Cultivo:20000	BARBECHO TRADICIONAL-SIN VARIEDAD	Secano
	Recinto:14-035-053-00414-00002	Cultivo:20000	BARBECHO TRADICIONAL-SIN VARIEDAD	Secano
	Recinto:14-035-053-00414-00002	Cultivo:20000	BARBECHO TRADICIONAL-SIN VARIEDAD	Secano
	Recinto:14-035-031-00004-00005	Cultivo:20000	BARBECHO TRADICIONAL-SIN VARIEDAD	Secano
	Recinto:14-035-031-00495-00001	Cultivo:20000	BARBECHO TRADICIONAL-SIN VARIEDAD	Secano

(1) Con incidencias que retienen pago o deniegan el expediente.  
(2) Se calcula sobre superficie declarada admisible.  
(3) Aplicación del artículo 16 bis del RD 147/2023.

Puede verificar la integridad de una copia de este documento mediante la lectura del código QR adjunto o mediante el acceso a la dirección <a href="https://ws050.juntadeandalucia.es/verificarFirma">https://ws050.juntadeandalucia.es/verificarFirma</a> indicando el código de VERIFICACIÓN					
FIRMADO POR	RAQUEL MARIA ESPIN CRESPO		FECHA		26/06/2024
VERIFICACIÓN	Pk2jmMQ72K8YCC9EQ8LU85ENJJ6M		PÁGINA		3730/8857





**APELLIDOS Y NOMBRE / RAZÓN SOCIAL**

RUIZ RUIZ JOSE ANTONIO

**NIF**

\*\*\*\*5008\*

**EXPEDIENTE**

1030201

**RESOLUCIÓN**

CONCESIÓN DE LA AYUDA

**DATOS DE MANTENIMIENTO UNIDADES**

**GRUPO DE PAGO**

ZONAS DE LIMITACIONES NATURALES

**Sup. Dec. Admisible**

20,70

**Sup. Resuelta**

20,70

**Sobredecl.**

0,00

**% Sobredecl.**

0,00

**RESUMEN DE PAGOS**

	<b>IMPORTE ( Euros )</b>			
	<b>RESUELTO</b>	<b>FEADER</b>	<b>MAPA</b>	<b>CAPADR</b>
Pago realizado	954,40	811,24	93,63	49,53
A pagar	94,28	80,14	9,25	4,89
<b>TOTAL</b>	<b>1.048,68</b>	<b>891,38</b>	<b>102,88</b>	<b>54,42</b>

**APLICACIÓN DE REDUCCIONES Y PENALIZACIONES (%)**

<b>Criterios de subvencionabilidad (1)</b>	<b>Presentación tardía</b>	<b>Omisión declaración</b>	<b>Condicionalidad</b>
0,00	0,00	0,00	0,00

**IMPORTE ( Euros )**

Calculado(2)	Reducción	Penalización	Reducción Penalización (3)	Penalización adicional	Resuelto	FEADER	MAPA	CAPADR
1.048,68 €	0,00 €	0,00 €	0,00 €	0,00 €	1.048,68 €	891,38 €	102,88 €	54,42 €
<b>Importe Unitario:</b>	<b>54,00 €</b>	<b>Nuevo Importe Unitario:</b>	<b>50,66 €</b>					

**RECINTOS PROPUESTOS**

<b>REF.</b>	<b>REFERENCIA SIGPAC</b>	<b>CULTIVO</b>	<b>S/R</b>	<b>USO SIGPAC</b>	<b>Sup. Dec. admisible</b>	<b>Sup. Campo</b>	<b>Sup. Determ.</b>	<b>Sup. Resuelta</b>
-1072819	14-038-084-00067-0004	VIÑEDO VINIFICACIÓN	S		1,66		1,66	1,66
-586863	14-038-050-00045-0014	OLIVAR	S		1,16		1,16	1,16
1700000005440482	14-038-010-00073-0002	OLIVAR	S		0,01		0,01	0,01
1700000005440483	14-038-010-00078-0001	OLIVAR	S		12,86		12,86	12,86
1700000005440484	14-038-010-00079-0001	OLIVAR	S		0,05		0,05	0,05
1700000005440485	14-038-010-09016-0001	OLIVAR	S		0,08		0,08	0,08
1700000005440487	14-038-050-00045-0002	OLIVAR	S		1,51		1,51	1,51
1700000005440488	14-038-050-00052-0002	OLIVAR	S		0,02		0,02	0,02
1700000005440489	14-038-084-00067-0003	VIÑEDO VINIFICACIÓN	S		3,35		3,35	3,35

(1) Con incidencias que retienen pago o deniegan el expediente.  
 (2) Se calcula sobre superficie declarada admisible.  
 (3) Aplicación del artículo 16 bis del RD 147/2023.

Puede verificar la integridad de una copia de este documento mediante la lectura del código QR adjunto o mediante el acceso a la dirección <a href="https://ws050.juntadeandalucia.es/verificarFirma">https://ws050.juntadeandalucia.es/verificarFirma</a> indicando el código de VERIFICACIÓN					
FIRMADO POR	RAQUEL MARIA ESPIN CRESPO		FECHA		26/06/2024
VERIFICACIÓN	Pk2jmMQ72K8YCCE9EQ8LU85ENJJ6M		PÁGINA		3731/8857

**APELLIDOS Y NOMBRE / RAZÓN SOCIAL**

RUIZ RUZ ANTONIO

**NIF**

\*\*\*\*9228\*

**EXPEDIENTE**

1040263

**RESOLUCIÓN**

CONCESIÓN DE LA AYUDA

**DATOS DE MANTENIMIENTO UNIDADES****GRUPO DE PAGO**

ZONAS DE LIMITACIONES NATURALES

**Sup. Dec.  
Admisible**

6,57

**Sup.  
Resuelta**

6,57

**Sobredecl.**

0,00

**% Sobredecl.**

0,00

**RESUMEN DE PAGOS**

	<b>IMPORTE ( Euros )</b>			
	<b>RESUELTO</b>	<b>FEADER</b>	<b>MAPA</b>	<b>CAPADR</b>
Pago realizado	322,89	274,45	31,67	16,76
A pagar	31,89	27,11	3,13	1,65
<b>TOTAL</b>	<b>354,78</b>	<b>301,56</b>	<b>34,80</b>	<b>18,41</b>

**APLICACIÓN DE REDUCCIONES Y PENALIZACIONES (%)**

<b>Crterios de subvencionabilidad (1)</b>	<b>Presentación tardía</b>	<b>Omisión declaración</b>	<b>Condicionalidad</b>
0,00	0,00	0,00	0,00

**IMPORTE ( Euros )**

Calculado(2)	Reducción	Penalización	Reducción Penalización (3)	Penalización adicional	Resuelto	FEADER	MAPA	CAPADR
354,78 €	0,00 €	0,00 €	0,00 €	0,00 €	354,78 €	301,56 €	34,80 €	18,42 €
Importe Unitario:	54,00 €	Nuevo Importe Unitario:	54,00 €					

**RECINTOS PROPUESTOS**

<b>REF.</b>	<b>REFERENCIA SIGPAC</b>	<b>CULTIVO</b>	<b>USO S/R SIGPAC</b>	<b>Sup. Dec. admisible</b>	<b>Sup. Campo</b>	<b>Sup. Determ.</b>	<b>Sup. Resuelta</b>
-1249483	14-013-001-00041-0005	OLIVAR	S	1,69		1,69	1,69
-1249482	14-013-001-00041-0005	OLIVAR	S	0,04		0,04	0,04
-734609	14-013-001-00041-0014	BARBECHO TRADICIONAL	S	0,04		0,04	0,04
5239541	14-013-001-00041-0006	BARBECHO TRADICIONAL	S	0,11		0,11	0,11
5239546	14-013-001-00041-0013	OLIVAR	S	0,04		0,04	0,04
5479138	14-013-001-00048-0003	OLIVAR	S	0,02		0,02	0,02
1700000004533178	14-013-001-00042-0001	OLIVAR	S	1,02		1,02	1,02
1700000004533179	14-013-001-00044-0001	OLIVAR	S	0,85		0,85	0,85
1700000004533180	14-013-001-00041-0005	OLIVAR	S	2,76		2,76	2,76

**Datos considerados para el Cálculo de la Carga Ganadera del expediente**

Superficie determinada para Cálculo Carga Ganadera: 0,00 ha

Carga Ganadera del Expediente: 0,00 ugm/ha

**Incidencias de carga ganadera****INCIDENCIA DESCRIPCIÓN**

86132	Recinto superficie forrajera que no realiza la actividad de producción de pastoreo. Recinto:14-013-001-00041-00014 Cultivo:20000 BARBECHO TRADICIONAL-SIN VARIEDAD Secano Recinto:14-013-001-00041-00006 Cultivo:20000 BARBECHO TRADICIONAL-SIN VARIEDAD Secano
-------	---

(1) Con incidencias que retienen pago o deniegan el expediente.  
(2) Se calcula sobre superficie declarada admisible.  
(3) Aplicación del artículo 16 bis del RD 147/2023.

Puede verificar la integridad de una copia de este documento mediante la lectura del código QR adjunto o mediante el acceso a la dirección <https://ws050.juntadeandalucia.es/verificarFirma> indicando el código de VERIFICACIÓN

FIRMADO POR	RAQUEL MARIA ESPIN CRESPO	FECHA	26/06/2024
VERIFICACIÓN	Pk2jmMQ72K8YCCE9EQ8LU85ENJJJ6M	PÁGINA	3732/8857





**APELLIDOS Y NOMBRE / RAZÓN SOCIAL**

RUIZ SANCHEZ GUILLERMO

**NIF**

\*\*\*0060\*

**EXPEDIENTE**

1244384

**RESOLUCIÓN**

CONCESIÓN DE LA AYUDA

**DATOS DE MANTENIMIENTO UNIDADES**

**GRUPO DE PAGO**

ZONAS DE LIMITACIONES NATURALES

**Sup. Dec. Admisible**

13,96

**Sup. Resuelta**

13,96

**Sobredecl.**

0,00

**% Sobredecl.**

0,00

**RESUMEN DE PAGOS**

	<b>IMPORTE ( Euros )</b>			
	<b>RESUELTO</b>	<b>FEADER</b>	<b>MAPA</b>	<b>CAPADR</b>
Pago realizado	686,07	583,16	67,30	35,61
A pagar	67,77	57,60	6,65	3,52
<b>TOTAL</b>	<b>753,84</b>	<b>640,76</b>	<b>73,95</b>	<b>39,13</b>

**APLICACIÓN DE REDUCCIONES Y PENALIZACIONES (%)**

<b>Criterios de subvencionabilidad (1)</b>	<b>Presentación tardía</b>	<b>Omisión declaración</b>	<b>Condicionalidad</b>
0,00	0,00	0,00	0,00

**IMPORTE ( Euros )**

Calculado(2)	Reducción	Penalización	Reducción Penalización (3)	Penalización adicional	Resuelto	FEADER	MAPA	CAPADR
753,84 €	0,00 €	0,00 €	0,00 €	0,00 €	753,84 €	640,76 €	73,95 €	39,13 €
Importe Unitario:	54,00 €	Nuevo Importe Unitario:	54,00 €					

**RECINTOS PROPUESTOS**

<b>REF.</b>	<b>REFERENCIA SIGPAC</b>	<b>CULTIVO</b>	<b>S/R</b>	<b>USO SIGPAC</b>	<b>Sup. Dec. admisible</b>	<b>Sup. Campo</b>	<b>Sup. Determ.</b>	<b>Sup. Resuelta</b>
-1505975	14-004-020-00188-0005	OLIVAR	S		0,02		0,02	0,02
-1505974	14-004-020-00188-0005	OLIVAR	S		1,94		1,94	1,94
-1505973	14-004-020-00188-0005	OLIVAR	S		1,61		1,61	1,61
-1505972	14-004-020-00147-0001	OLIVAR	S		0,01		0,01	0,01
-1505971	14-004-020-00131-0001	OLIVAR	S		0,62		0,62	0,62
-1505970	14-004-020-00131-0001	OLIVAR	S		2,31		2,31	2,31
-1233409	14-004-020-00141-0002	OLIVAR	S		0,01		0,01	0,01
-571707	14-004-020-00068-0001	OLIVAR	S		0,26		0,26	0,26
-567319	14-004-020-00303-0003	OLIVAR	S		2,56		2,56	2,56
1700000004877755	14-004-020-00068-0001	OLIVAR	S		0,25		0,25	0,25
1700000004877756	14-004-020-00303-0003	OLIVAR	S		2,93		2,93	2,93
1700000004877757	14-004-020-00020-0001	OLIVAR	S		1,44		1,44	1,44

(1) Con incidencias que retienen pago o deniegan el expediente.  
 (2) Se calcula sobre superficie declarada admisible.  
 (3) Aplicación del artículo 16 bis del RD 147/2023.

Puede verificar la integridad de una copia de este documento mediante la lectura del código QR adjunto o mediante el acceso a la dirección <a href="https://ws050.juntadeandalucia.es/verificarFirma">https://ws050.juntadeandalucia.es/verificarFirma</a> indicando el código de VERIFICACIÓN					
FIRMADO POR	RAQUEL MARIA ESPIN CRESPO		FECHA		26/06/2024
VERIFICACIÓN	Pk2jmMQ72K8YCCE9EQ8LU85ENJJ6M		PÁGINA		3733/8857

**APELLIDOS Y NOMBRE / RAZÓN SOCIAL**

RUIZ SERRANO FRANCISCA

**NIF**

\*\*\*5677\*

**EXPEDIENTE**

1020336

**RESOLUCIÓN**

CONCESIÓN DE LA AYUDA

**DATOS DE MANTENIMIENTO UNIDADES****GRUPO DE PAGO**

ZONAS DE LIMITACIONES NATURALES

**Sup. Dec.  
Admisible**

11,49

**Sup.  
Resuelta**

11,49

**Sobredecl.**

0,00

**% Sobredecl.**

0,00

**RESUMEN DE PAGOS**

	<b>IMPORTE ( Euros )</b>			
	<b>RESUELTO</b>	<b>FEADER</b>	<b>MAPA</b>	<b>CAPADR</b>
Pago realizado	564,68	479,98	55,40	29,31
A pagar	55,78	47,41	5,47	2,90
<b>TOTAL</b>	<b>620,46</b>	<b>527,39</b>	<b>60,87</b>	<b>32,21</b>

**APLICACIÓN DE REDUCCIONES Y PENALIZACIONES (%)**

<b>Criterios de subvencionabilidad (1)</b>	<b>Presentación tardía</b>	<b>Omisión declaración</b>	<b>Condicionalidad</b>
0,00	0,00	0,00	0,00

**IMPORTE ( Euros )**

Calculado(2)	Reducción	Penalización	Reducción Penalización (3)	Penalización adicional	Resuelto	FEADER	MAPA	CAPADR
620,46 €	0,00 €	0,00 €	0,00 €	0,00 €	620,46 €	527,39 €	60,87 €	32,20 €
Importe Unitario:	54,00 €	Nuevo Importe Unitario:	54,00 €					

**RECINTOS PROPUESTOS**

<b>REF.</b>	<b>REFERENCIA SIGPAC</b>	<b>CULTIVO</b>	<b>S/R</b>	<b>USO SIGPAC</b>	<b>Sup. Dec. admisible</b>	<b>Sup. Campo</b>	<b>Sup. Determ.</b>	<b>Sup. Resuelta</b>
4075556	14-051-005-00296-0001	BARBECHO TRADICIONAL	S		4,14		4,14	4,14
1700000006582505	14-051-001-00076-0003	GUISANTES	S		4,27		4,27	4,27
1700000006582506	14-051-003-00118-0001	BARBECHO TRADICIONAL	S		3,08		3,08	3,08

**Datos considerados para el Cálculo de la Carga Ganadera del expediente**

Superficie determinada para Cálculo Carga Ganadera: 0,00 ha

Carga Ganadera del Expediente: 0,00 ugm/ha

**Incidencias de carga ganadera****INCIDENCIA DESCRIPCIÓN**

- 86132 Recinto superficie forrajera que no realiza la actividad de producción de pastoreo.  
 Recinto:14-051-005-00296-00001 Cultivo:20000 BARBECHO TRADICIONAL-SIN VARIEDAD Secano  
 Recinto:14-051-003-00118-00001 Cultivo:20000 BARBECHO TRADICIONAL-SIN VARIEDAD Secano

(1) Con incidencias que retienen pago o deniegan el expediente.  
 (2) Se calcula sobre superficie declarada admisible.  
 (3) Aplicación del artículo 16 bis del RD 147/2023.

Puede verificar la integridad de una copia de este documento mediante la lectura del código QR adjunto o mediante el acceso a la dirección <https://ws050.juntadeandalucia.es/verificarFirma> indicando el código de VERIFICACIÓN

FIRMADO POR	RAQUEL MARIA ESPIN CRESPO	FECHA	26/06/2024
VERIFICACIÓN	Pk2jmMQ72K8YCCE9EQ8LU85ENJJ6M	PÁGINA	3734/8857





**APELLIDOS Y NOMBRE / RAZÓN SOCIAL**

RUIZ ZAMORA DOMINGO JESÚS

**NIF**

\*\*\*\*7102\*

**EXPEDIENTE**

1115811

**RESOLUCIÓN**

CONCESIÓN DE LA AYUDA

**DATOS DE MANTENIMIENTO UNIDADES**

<b>GRUPO DE PAGO</b>	<b>Sup. Dec. Admisible</b>	<b>Sup. Resuelta</b>	<b>Sobredecl.</b>	<b>% Sobredecl.</b>
ZONAS DE LIMITACIONES NATURALES	24,34	24,34	0,00	0,00

**RESUMEN DE PAGOS**

	<b>IMPORTE ( Euros )</b>			
	<b>RESUELTO</b>	<b>FEADER</b>	<b>MAPA</b>	<b>CAPADR</b>
Pago realizado	848,43	721,16	83,23	44,04
A pagar	318,19	270,46	31,21	16,52
<b>TOTAL</b>	<b>1.166,62</b>	<b>991,62</b>	<b>114,44</b>	<b>60,56</b>

**APLICACIÓN DE REDUCCIONES Y PENALIZACIONES (%)**

<b>Criterios de subvencionabilidad (1)</b>	<b>Presentación tardía</b>	<b>Omisión declaración</b>	<b>Condicionalidad</b>
0,00	0,00	0,00	0,00

**IMPORTE ( Euros )**

Calculado(2)	Reducción	Penalización	Reducción Penalización (3)	Penalización adicional	Resuelto	FEADER	MAPA	CAPADR
1.166,62 €	0,00 €	0,00 €	0,00 €	0,00 €	1.166,62 €	991,63 €	114,45 €	60,54 €
<b>Importe Unitario:</b>	<b>54,00 €</b>	<b>Nuevo Importe Unitario:</b>	<b>47,93 €</b>					

**RECINTOS PROPUESTOS**

<b>REF.</b>	<b>REFERENCIA SIGPAC</b>	<b>CULTIVO</b>	<b>S/R</b>	<b>USO SIGPAC</b>	<b>Sup. Dec. admisible</b>	<b>Sup. Campo</b>	<b>Sup. Determ.</b>	<b>Sup. Resuelta</b>
170000005442142	14-007-038-00647-0001	OLIVAR	S		0,73		0,73	0,73
170000005442144	23-060-051-00155-0002	OLIVAR	S		1,63		1,63	1,63
170000005442145	14-039-014-00255-0001	OLIVAR	S		10,70		10,70	10,70
170000005442146	14-039-014-00256-0003	OLIVAR	S		0,55		0,55	0,55
170000005442147	14-039-014-00257-0001	OLIVAR	S		6,12		6,12	6,12
170000005442148	23-060-051-00180-0002	OLIVAR	S		0,05		0,05	0,05
170000005442149	23-060-051-00272-0001	OLIVAR	S		2,99		2,99	2,99
170000005442150	23-060-051-00273-0001	OLIVAR	S		1,00		1,00	1,00
170000005442151	23-060-051-00574-0001	OLIVAR	S		0,02		0,02	0,02
170000005442152	14-007-038-00748-0001	OLIVAR	S		0,55		0,55	0,55

(1) Con incidencias que retienen pago o deniegan el expediente.

(2) Se calcula sobre superficie declarada admisible.

(3) Aplicación del artículo 16 bis del RD 147/2023.

Puede verificar la integridad de una copia de este documento mediante la lectura del código QR adjunto o mediante el acceso a la dirección <https://ws050.juntadeandalucia.es/verificarFirma> indicando el código de VERIFICACIÓN

FIRMADO POR	RAQUEL MARIA ESPIN CRESPO	FECHA	26/06/2024
VERIFICACIÓN	Pk2jmMQ72K8YCCE9EQ8LU85ENJJ6M	PÁGINA	3735/8857





**APellidos y nombre / RAZÓN SOCIAL**

RUZ AYALA BARTOLOME

**NIF**

\*\*\*\*1767\*

**EXPEDIENTE**

1043532

**RESOLUCIÓN**

CONCESIÓN DE LA AYUDA

**DATOS DE MANTENIMIENTO UNIDADES**

**GRUPO DE PAGO**

ZONAS DE LIMITACIONES NATURALES

**Sup. Dec. Admisible**

23,87

**Sup. Resuelta**

23,87

**Sobredecl.**

0,00

**% Sobredecl.**

0,00

**RESUMEN DE PAGOS**

	<b>IMPORTE ( Euros )</b>			
	<b>RESUELTO</b>	<b>FEADER</b>	<b>MAPA</b>	<b>CAPADR</b>
Pago realizado	1.047,88	890,70	102,80	54,39
A pagar	103,51	87,98	10,15	5,38
<b>TOTAL</b>	<b>1.151,39</b>	<b>978,68</b>	<b>112,95</b>	<b>59,77</b>

**APLICACIÓN DE REDUCCIONES Y PENALIZACIONES (%)**

<b>Criterios de subvencionabilidad (1)</b>	<b>Presentación tardía</b>	<b>Omisión declaración</b>	<b>Condicionalidad</b>
0,00	0,00	0,00	0,00

**IMPORTE ( Euros )**

Calculado(2)	Reducción	Penalización	Reducción Penalización (3)	Penalización adicional	Resuelto	FEADER	MAPA	CAPADR
1.151,39 €	0,00 €	0,00 €	0,00 €	0,00 €	1.151,39 €	978,68 €	112,95 €	59,76 €
<b>Importe Unitario:</b>	<b>54,00 €</b>	<b>Nuevo Importe Unitario:</b>	<b>48,24 €</b>					

**RECINTOS PROPUESTOS**

<b>REF.</b>	<b>REFERENCIA SIGPAC</b>	<b>CULTIVO</b>	<b>S/R</b>	<b>USO SIGPAC</b>	<b>Sup. Dec. admisible</b>	<b>Sup. Campo</b>	<b>Sup. Determ.</b>	<b>Sup. Resuelta</b>
170000006896253	14-069-040-00032-0010	PASTOS PERMANENTES DE 5 O MAS AÑOS	S		5,87		5,87	5,87
170000006896254	14-069-045-00011-0019	OLIVAR	S		10,27		10,27	10,27
170000006896255	14-069-040-00032-0001	OLIVAR	S		5,46		5,46	5,46
170000006896256	14-069-040-00032-0007	PASTOS PERMANENTES DE 5 O MAS AÑOS	S		0,43		0,43	0,43
170000006896257	14-069-045-00011-0001	PASTOS PERMANENTES DE 5 O MAS AÑOS	S		1,55		1,55	1,55
170000006896258	14-069-040-00032-0009	PASTOS PERMANENTES DE 5 O MAS AÑOS	S		0,11		0,11	0,11
170000006896259	14-069-040-00032-0006	PASTOS PERMANENTES DE 5 O MAS AÑOS	S		0,11		0,11	0,11
170000006896260	14-069-040-00032-0008	PASTOS PERMANENTES DE 5 O MAS AÑOS	S		0,07		0,07	0,07

**INCIDENCIAS**

**INCIDENCIA DESCRIPCIÓN**

86126	Recinto de forrajera para Cálculo de Carga Ganadera que No pertenece a Explotación con UGM válida. Recinto:14-069-001-00017-00001 Cultivo:62000 PASTOS PERMANENTES DE 5 O MAS AÑOS-SIN VARIEDAD Secano Explotacion:ES140690000436 Recinto:14-069-001-00019-00001 Cultivo:62000 PASTOS PERMANENTES DE 5 O MAS AÑOS-SIN VARIEDAD Secano Explotacion:ES140690000436
-------	--

(1) Con incidencias que retienen pago o deniegan el expediente.  
(2) Se calcula sobre superficie declarada admisible.  
(3) Aplicación del artículo 16 bis del RD 147/2023.

Puede verificar la integridad de una copia de este documento mediante la lectura del código QR adjunto o mediante el acceso a la dirección <a href="https://ws050.juntadeandalucia.es/verificarFirma">https://ws050.juntadeandalucia.es/verificarFirma</a> indicando el código de VERIFICACIÓN				
FIRMADO POR	RAQUEL MARIA ESPIN CRESPO	FECHA	26/06/2024	
VERIFICACIÓN	Pk2jmMQ72K8YCCE9EQ8LU85ENJJ6M	PÁGINA	3736/8857	

**Datos considerados para el Cálculo de la Carga Ganadera del expediente**

Superficie determinada para Cálculo Carga Ganadera: 8,14 ha

Carga Ganadera del Expediente: 0,91 ugm/ha

Explotación	Especie	Ugm Calculada para CG
ES140690000247	OVINA	7,38

**Recintos Determinados para el Cálculo de Garga Ganadera**

REF.	REFERENCIA SIGPAC	CULTIVO	DESCRIPCIÓN CULTIVO	S/R	SUP. RESUELTA (ha)
1700000006896253	14-069-040-00032-00010	62000	PASTOS PERMANENTES DE 5 O MAS AÑOS-SIN VARIEDAD	S	5,87
1700000006896256	14-069-040-00032-00007	62000	PASTOS PERMANENTES DE 5 O MAS AÑOS-SIN VARIEDAD	S	0,43
1700000006896257	14-069-045-00011-00001	62000	PASTOS PERMANENTES DE 5 O MAS AÑOS-SIN VARIEDAD	S	1,55
1700000006896258	14-069-040-00032-00009	62000	PASTOS PERMANENTES DE 5 O MAS AÑOS-SIN VARIEDAD	S	0,11
1700000006896259	14-069-040-00032-00006	62000	PASTOS PERMANENTES DE 5 O MAS AÑOS-SIN VARIEDAD	S	0,11
1700000006896260	14-069-040-00032-00008	62000	PASTOS PERMANENTES DE 5 O MAS AÑOS-SIN VARIEDAD	S	0,07

**Incidencias de carga ganadera****INCIDENCIA DESCRIPCIÓN**

- 86126 Recinto de forrajera para Cálculo de Carga Ganadera que No pertenece a Explotación con UGM válida.  
 Recinto:14-069-001-00017-00001 Cultivo:62000 PASTOS PERMANENTES DE 5 O MAS AÑOS-SIN VARIEDAD Secano  
 Explotacion:ES140690000436  
 Recinto:14-069-001-00019-00001 Cultivo:62000 PASTOS PERMANENTES DE 5 O MAS AÑOS-SIN VARIEDAD Secano  
 Explotacion:ES140690000436
- 86128 Recinto de Forrajeras que no ha contabilizado para Carga Ganadera por no tener una explotación válida para el cálculo de la Carga Ganadera  
 Recinto:14-069-001-00017-00001 Cultivo:62 PASTOS PERMANENTES DE 5 O MAS AÑOS-  
 Recinto:14-069-001-00019-00001 Cultivo:62 PASTOS PERMANENTES DE 5 O MAS AÑOS-

(1) Con incidencias que retienen pago o deniegan el expediente.  
 (2) Se calcula sobre superficie declarada admisible.  
 (3) Aplicación del artículo 16 bis del RD 147/2023.

Puede verificar la integridad de una copia de este documento mediante la lectura del código QR adjunto o mediante el acceso a la dirección <https://ws050.juntadeandalucia.es/verificarFirma> indicando el código de VERIFICACIÓN

FIRMADO POR	RAQUEL MARIA ESPIN CRESPO	FECHA	26/06/2024
VERIFICACIÓN	Pk2jmMQ72K8YCCE9EQ8LU85ENJJ6M	PÁGINA	3737/8857



**APELLIDOS Y NOMBRE / RAZÓN SOCIAL**

RUZ CANTILLO MANUEL

**NIF**

\*\*\*6140\*

**EXPEDIENTE**

1213371

**RESOLUCIÓN**

CONCESIÓN DE LA AYUDA

**DATOS DE MANTENIMIENTO UNIDADES**

<b>GRUPO DE PAGO</b>	<b>Sup. Dec. Admisible</b>	<b>Sup. Resuelta</b>	<b>Sobredecl.</b>	<b>% Sobredecl.</b>
ZONAS DE LIMITACIONES NATURALES	14,60	14,60	0,00	0,00

**RESUMEN DE PAGOS**

	<b>IMPORTE ( Euros )</b>			
	<b>RESUELTO</b>	<b>FEADER</b>	<b>MAPA</b>	<b>CAPADR</b>
Pago realizado	717,52	609,89	70,39	37,24
A pagar	70,88	60,25	6,95	3,68
<b>TOTAL</b>	<b>788,40</b>	<b>670,14</b>	<b>77,34</b>	<b>40,92</b>

**APLICACIÓN DE REDUCCIONES Y PENALIZACIONES (%)**

<b>Criterios de subvencionabilidad (1)</b>	<b>Presentación tardía</b>	<b>Omisión declaración</b>	<b>Condicionalidad</b>
0,00	0,00	0,00	0,00

**IMPORTE ( Euros )**

Calculado(2)	Reducción	Penalización	Reducción Penalización (3)	Penalización adicional	Resuelto	FEADER	MAPA	CAPADR
788,40 €	0,00 €	0,00 €	0,00 €	0,00 €	788,40 €	670,14 €	77,34 €	40,92 €
Importe Unitario:	54,00 €	Nuevo Importe Unitario:	54,00 €					

**RECINTOS PROPUESTOS**

<b>REF.</b>	<b>REFERENCIA SIGPAC</b>	<b>CULTIVO</b>	<b>S/R</b>	<b>USO SIGPAC</b>	<b>Sup. Dec. admisible</b>	<b>Sup. Campo</b>	<b>Sup. Determ.</b>	<b>Sup. Resuelta</b>
-936916	14-042-033-00149-0005	OLIVAR	R		0,01		0,01	0,01
-936915	14-042-033-00148-0007	OLIVAR	R		1,09		1,09	1,09
-718214	14-042-030-00126-0011	OLIVAR	S		0,02		0,02	0,02
-718213	14-042-030-00126-0011	OLIVAR	S		1,33		1,33	1,33
-526044	14-042-030-00126-0003	OLIVAR	S		2,87		2,87	2,87
5487339	14-042-033-00149-0002	OLIVAR	S		0,08		0,08	0,08
170000003492601	14-042-033-00148-0002	OLIVAR	R		0,81		0,81	0,81
170000003492602	14-042-033-00148-0002	OLIVAR	S		2,45		2,45	2,45
170000003492603	14-042-030-00126-0005	OLIVAR	S		0,04		0,04	0,04
170000003492604	14-042-030-00127-0001	OLIVAR	S		1,60		1,60	1,60
170000003492605	14-042-033-00149-0002	OLIVAR	R		0,35		0,35	0,35
170000003492610	14-042-030-00387-0008	OLIVAR	S		2,34		2,34	2,34
170000003492611	14-042-030-00126-0003	OLIVAR	S		1,61		1,61	1,61

**INCIDENCIAS****INCIDENCIA DESCRIPCIÓN**

75022 No Autoriza a que, en caso de la devolución por la entidad financiera (retrocesión bancaria) del pago en la cuenta corriente consignada en la solicitud y que está debidamente registrada en el sistema contable GIRO de la Junta de Andalucía, se proceda al pago en cualquier otra cuenta corriente de la titularidad del solicitante vigente en dicho sistema contable.

(1) Con incidencias que retienen pago o deniegan el expediente.  
(2) Se calcula sobre superficie declarada admisible.  
(3) Aplicación del artículo 16 bis del RD 147/2023.

Puede verificar la integridad de una copia de este documento mediante la lectura del código QR adjunto o mediante el acceso a la dirección <https://ws050.juntadeandalucia.es/verificarFirma> indicando el código de VERIFICACIÓN

FIRMADO POR	RAQUEL MARIA ESPIN CRESPO	FECHA	26/06/2024
VERIFICACIÓN	Pk2jmMQ72K8YCCE9EQ8LU85ENJJ6M	PÁGINA	3738/8857







**APELLIDOS Y NOMBRE / RAZÓN SOCIAL**

RUZ ESTEPA ANDRES

**NIF**  
\*\*\*\*2286\*

**EXPEDIENTE**

1134374

**RESOLUCIÓN**

CONCESIÓN DE LA AYUDA

**DATOS DE MANTENIMIENTO UNIDADES**

**GRUPO DE PAGO**

ZONAS DE LIMITACIONES NATURALES

**Sup. Dec. Admisible**  
11,86

**Sup. Resuelta**  
11,86

**Sobredecl.**  
0,00

**% Sobredecl.**  
0,00

**RESUMEN DE PAGOS**

	<b>IMPORTE ( Euros )</b>			
	<b>RESUELTO</b>	<b>FEADER</b>	<b>MAPA</b>	<b>CAPADR</b>
Pago realizado	582,86	495,43	57,18	30,25
A pagar	57,58	48,94	5,65	2,99
<b>TOTAL</b>	<b>640,44</b>	<b>544,37</b>	<b>62,83</b>	<b>33,24</b>

**APLICACIÓN DE REDUCCIONES Y PENALIZACIONES (%)**

<b>Criterios de subvencionabilidad (1)</b>	<b>Presentación tardía</b>	<b>Omisión declaración</b>	<b>Condicionabilidad</b>
0,00	0,00	0,00	0,00

**IMPORTE ( Euros )**

Calculado(2)	Reducción	Penalización	Reducción Penalización (3)	Penalización adicional	Resuelto	FEADER	MAPA	CAPADR
640,44 €	0,00 €	0,00 €	0,00 €	0,00 €	640,44 €	544,37 €	62,83 €	33,24 €
Importe Unitario:	54,00 €	Nuevo Importe Unitario:	54,00 €					

**RECINTOS PROPUESTOS**

<b>REF.</b>	<b>REFERENCIA SIGPAC</b>	<b>CULTIVO</b>	<b>S/R</b>	<b>USO SIGPAC</b>	<b>Sup. Dec. admisible</b>	<b>Sup. Campo</b>	<b>Sup. Determ.</b>	<b>Sup. Resuelta</b>
170000005957944	14-002-055-00051-0003	OLIVAR	S		11,86		11,86	11,86

(1) Con incidencias que retienen pago o deniegan el expediente.  
(2) Se calcula sobre superficie declarada admisible.  
(3) Aplicación del artículo 16 bis del RD 147/2023.

Puede verificar la integridad de una copia de este documento mediante la lectura del código QR adjunto o mediante el acceso a la dirección <https://ws050.juntadeandalucia.es/verificarFirma> indicando el código de VERIFICACIÓN

FIRMADO POR	RAQUEL MARIA ESPIN CRESPO	FECHA	26/06/2024
VERIFICACIÓN	Pk2jmMQ72K8YCCE9EQ8LU85ENJJ6M	PÁGINA	3739/8857



**APELLIDOS Y NOMBRE / RAZÓN SOCIAL**

SAHUQUILLO BARBERA MARIA MAR

**NIF**

\*\*\*9556\*

**EXPEDIENTE**

1213676

**RESOLUCIÓN**

CONCESIÓN DE LA AYUDA

**DATOS DE MANTENIMIENTO UNIDADES****GRUPO DE PAGO**

ZONAS DE LIMITACIONES NATURALES

**Sup. Dec.  
Admisible**

226,69

**Sup.  
Resuelta**

226,69

**Sobredecl.**

0,00

**% Sobredecl.**

0,00

**RESUMEN DE PAGOS**

	<b>IMPORTE ( Euros )</b>			
	<b>RESUELTO</b>	<b>FEADER</b>	<b>MAPA</b>	<b>CAPADR</b>
Pago realizado	1.081,20	919,02	106,06	56,12
A pagar	106,80	90,78	10,48	5,54
<b>TOTAL</b>	<b>1.188,00</b>	<b>1.009,80</b>	<b>116,54</b>	<b>61,66</b>

**APLICACIÓN DE REDUCCIONES Y PENALIZACIONES (%)**

<b>Criterios de subvencionabilidad (1)</b>	<b>Presentación tardía</b>	<b>Omisión declaración</b>	<b>Condicionabilidad</b>
0,00	0,00	0,00	0,00

**IMPORTE ( Euros )**

Calculado(2)	Reducción	Penalización	Reducción Penalización (3)	Penalización adicional	Resuelto	FEADER	MAPA	CAPADR
1.188,00 €	0,00 €	0,00 €	0,00 €	0,00 €	1.188,00 €	1.009,80 €	116,54 €	61,66 €
Importe Unitario:	54,00 €	Nuevo Importe Unitario:	5,24 €					

(1) Con incidencias que retienen pago o deniegan el expediente.  
(2) Se calcula sobre superficie declarada admisible.  
(3) Aplicación del artículo 16 bis del RD 147/2023.

Puede verificar la integridad de una copia de este documento mediante la lectura del código QR adjunto o mediante el acceso a la dirección <https://ws050.juntadeandalucia.es/verificarFirma> indicando el código de VERIFICACIÓN

FIRMADO POR

RAQUEL MARIA ESPIN CRESPO

FECHA

26/06/2024

VERIFICACIÓN

Pk2jmMQ72K8YCCE9EQ8LU85ENJJJ6M

PÁGINA

3740/8857



**RECINTOS PROPUESTOS**

REF.	REFERENCIA SIGPAC	CULTIVO	S/R	USO SIGPAC	Sup._Dec. admisible	Sup. Campo	Sup. Determ.	Sup. Resuelta
-1588739	14-051-007-00007-0004	GUISANTES	S		5,86		5,86	5,86
-1547000	14-051-007-00007-0004	BARBECHO TRADICIONAL	S		15,81		15,81	15,81
-1546568	14-051-010-00036-0004	BARBECHO TRADICIONAL	S		4,19		4,19	4,19
-1546554	14-051-010-00036-0004	GUISANTES	S		3,17		3,17	3,17
-1337305	14-051-019-00177-0001	BARBECHO TRADICIONAL	S		0,01		0,01	0,01
-1337304	14-051-019-00177-0001	BARBECHO TRADICIONAL	S		13,95		13,95	13,95
-1337303	14-051-019-00177-0001	BARBECHO TRADICIONAL	S		2,67		2,67	2,67
-1337302	14-051-019-00176-0015	BARBECHO TRADICIONAL	S		0,03		0,03	0,03
-1337301	14-051-019-00176-0014	BARBECHO TRADICIONAL	S		0,06		0,06	0,06
-1337300	14-051-019-00176-0013	BARBECHO TRADICIONAL	S		0,18		0,18	0,18
-1337299	14-051-019-00176-0012	OLIVAR	S		0,05		0,05	0,05
-1337297	14-051-019-00176-0004	BARBECHO TRADICIONAL	S		9,63		9,63	9,63
-1337296	14-051-019-00176-0003	OLIVAR	S		0,11		0,11	0,11
-1337295	14-051-019-00176-0002	OLIVAR	S		0,07		0,07	0,07
-1337294	14-051-019-00176-0001	BARBECHO TRADICIONAL	S		15,13		15,13	15,13
-1337293	14-051-019-00175-0002	TRANQUILLÓN	S		7,10		7,10	7,10
-1337292	14-051-019-00175-0002	BARBECHO TRADICIONAL	S		0,05		0,05	0,05
-1337291	14-051-019-00175-0001	BARBECHO TRADICIONAL	S		20,36		20,36	20,36
-1337290	14-051-019-00174-0008	BARBECHO TRADICIONAL	S		0,05		0,05	0,05
-1337289	14-051-019-00174-0006	BARBECHO TRADICIONAL	S		1,51		1,51	1,51
-1337288	14-051-019-00174-0005	BARBECHO TRADICIONAL	S		5,71		5,71	5,71
-1337287	14-051-019-00174-0003	BARBECHO TRADICIONAL	S		5,03		5,03	5,03
-1337286	14-051-019-00174-0001	BARBECHO TRADICIONAL	S		16,25		16,25	16,25
-1337285	14-051-019-00067-0002	BARBECHO TRADICIONAL	S		12,53		12,53	12,53
-1337284	14-051-019-00067-0001	BARBECHO TRADICIONAL	S		15,32		15,32	15,32
-1337283	14-051-019-00055-0001	BARBECHO TRADICIONAL	S		27,48		27,48	27,48
6840163	14-051-007-00007-0004	AVENA	S		16,34		16,34	16,34
6840183	14-051-007-00020-0001	BARBECHO TRADICIONAL	S		12,97		12,97	12,97
1700000006269735	14-051-010-00036-0005	BARBECHO TRADICIONAL	S		3,44		3,44	3,44
1700000006269736	14-054-006-00025-0002	TRANQUILLÓN	S		11,63		11,63	11,63

**INCIDENCIAS****INCIDENCIA DESCRIPCIÓN**

86119	Carga ganadera NO cumple con el valor mínimo de 0,2 UGM/ha. Recinto:14-051-007-00019-00001 Cultivo:62000 PASTOS PERMANENTES DE 5 O MAS AÑOS-SIN VARIEDAD Secano Carga Ganadera:0 Recinto:14-051-007-00021-00003 Cultivo:62000 PASTOS PERMANENTES DE 5 O MAS AÑOS-SIN VARIEDAD Secano Carga Ganadera:0 Recinto:14-051-007-00022-00001 Cultivo:62000 PASTOS PERMANENTES DE 5 O MAS AÑOS-SIN VARIEDAD Secano Carga Ganadera:0 Recinto:14-051-010-00036-00002 Cultivo:62000 PASTOS PERMANENTES DE 5 O MAS AÑOS-SIN VARIEDAD Secano Carga Ganadera:0 Recinto:14-051-010-00036-00003 Cultivo:62000 PASTOS PERMANENTES DE 5 O MAS AÑOS-SIN VARIEDAD Secano Carga Ganadera:0 Recinto:14-051-010-00036-00006 Cultivo:62000 PASTOS PERMANENTES DE 5 O MAS AÑOS-SIN VARIEDAD Secano Carga Ganadera:0 Recinto:14-051-019-00176-00011 Cultivo:62000 PASTOS PERMANENTES DE 5 O MAS AÑOS-SIN VARIEDAD Secano Carga Ganadera:0
86122	Recinto superficie forrajera que realiza la actividad de producción de pastoreo y no declara el o los códigos del Registro de Explotaciones Ganaderas de Andalucía, REGA. Recinto:14-051-007-00019-00001 Cultivo:62000 PASTOS PERMANENTES DE 5 O MAS AÑOS-SIN VARIEDAD Secano Recinto:14-051-007-00021-00003 Cultivo:62000 PASTOS PERMANENTES DE 5 O MAS AÑOS-SIN VARIEDAD Secano Recinto:14-051-007-00022-00001 Cultivo:62000 PASTOS PERMANENTES DE 5 O MAS AÑOS-SIN VARIEDAD Secano Recinto:14-051-010-00036-00002 Cultivo:62000 PASTOS PERMANENTES DE 5 O MAS AÑOS-SIN VARIEDAD Secano Recinto:14-051-010-00036-00003 Cultivo:62000 PASTOS PERMANENTES DE 5 O MAS AÑOS-SIN VARIEDAD Secano

(1) Con incidencias que retienen pago o deniegan el expediente.  
(2) Se calcula sobre superficie declarada admisible.  
(3) Aplicación del artículo 16 bis del RD 147/2023.

Puede verificar la integridad de una copia de este documento mediante la lectura del código QR adjunto o mediante el acceso a la dirección <https://ws050.juntadeandalucia.es/verificarFirma> indicando el código de VERIFICACIÓN

FIRMADO POR	RAQUEL MARIA ESPIN CRESPO	FECHA	26/06/2024
VERIFICACIÓN	Pk2jmMQ72K8YCCE9EQ8LU85ENJJ6M	PÁGINA	3741/8857



**INCIDENCIAS****INCIDENCIA DESCRIPCIÓN**

	Recinto:14-051-010-00036-00006	Cultivo:62000	PASTOS PERMANENTES DE 5 O MAS AÑOS-SIN VARIEDAD	Secano
	Recinto:14-051-019-00176-00011	Cultivo:62000	PASTOS PERMANENTES DE 5 O MAS AÑOS-SIN VARIEDAD	Secano
86124	Recinto de forrajera para Cálculo de Carga Ganadera que No pertenece a Explotación.			
	Recinto:14-051-007-00019-00001	Cultivo:62000	PASTOS PERMANENTES DE 5 O MAS AÑOS-SIN VARIEDAD	Secano
	Recinto:14-051-007-00021-00003	Cultivo:62000	PASTOS PERMANENTES DE 5 O MAS AÑOS-SIN VARIEDAD	Secano
	Recinto:14-051-007-00022-00001	Cultivo:62000	PASTOS PERMANENTES DE 5 O MAS AÑOS-SIN VARIEDAD	Secano
	Recinto:14-051-010-00036-00002	Cultivo:62000	PASTOS PERMANENTES DE 5 O MAS AÑOS-SIN VARIEDAD	Secano
	Recinto:14-051-010-00036-00003	Cultivo:62000	PASTOS PERMANENTES DE 5 O MAS AÑOS-SIN VARIEDAD	Secano
	Recinto:14-051-010-00036-00006	Cultivo:62000	PASTOS PERMANENTES DE 5 O MAS AÑOS-SIN VARIEDAD	Secano
	Recinto:14-051-019-00176-00011	Cultivo:62000	PASTOS PERMANENTES DE 5 O MAS AÑOS-SIN VARIEDAD	Secano

**Datos considerados para el Cálculo de la Carga Ganadera del expediente**

**Superficie determinada para Cálculo Carga Ganadera:** 0,00 ha  
**Carga Ganadera del Expediente:** 0,00 ugm/ha

**Incidencias de carga ganadera****INCIDENCIA DESCRIPCIÓN**

86122	Recinto superficie forrajera que realiza la actividad de producción de pastoreo y no declara el o los códigos del Registro de Explotaciones Ganaderas de Andalucía, REGA.			
	Recinto:14-051-007-00022-00001	Cultivo:62000	PASTOS PERMANENTES DE 5 O MAS AÑOS-SIN VARIEDAD	Secano
	Recinto:14-051-007-00021-00003	Cultivo:62000	PASTOS PERMANENTES DE 5 O MAS AÑOS-SIN VARIEDAD	Secano
	Recinto:14-051-019-00176-00011	Cultivo:62000	PASTOS PERMANENTES DE 5 O MAS AÑOS-SIN VARIEDAD	Secano
	Recinto:14-051-007-00019-00001	Cultivo:62000	PASTOS PERMANENTES DE 5 O MAS AÑOS-SIN VARIEDAD	Secano
	Recinto:14-051-010-00036-00002	Cultivo:62000	PASTOS PERMANENTES DE 5 O MAS AÑOS-SIN VARIEDAD	Secano
	Recinto:14-051-010-00036-00003	Cultivo:62000	PASTOS PERMANENTES DE 5 O MAS AÑOS-SIN VARIEDAD	Secano
	Recinto:14-051-010-00036-00006	Cultivo:62000	PASTOS PERMANENTES DE 5 O MAS AÑOS-SIN VARIEDAD	Secano
86124	Recinto de forrajera para Cálculo de Carga Ganadera que No pertenece a Explotación.			
	Recinto:14-051-007-00022-00001	Cultivo:62000	PASTOS PERMANENTES DE 5 O MAS AÑOS-SIN VARIEDAD	Secano
	Recinto:14-051-007-00021-00003	Cultivo:62000	PASTOS PERMANENTES DE 5 O MAS AÑOS-SIN VARIEDAD	Secano
	Recinto:14-051-019-00176-00011	Cultivo:62000	PASTOS PERMANENTES DE 5 O MAS AÑOS-SIN VARIEDAD	Secano
	Recinto:14-051-007-00019-00001	Cultivo:62000	PASTOS PERMANENTES DE 5 O MAS AÑOS-SIN VARIEDAD	Secano
	Recinto:14-051-010-00036-00002	Cultivo:62000	PASTOS PERMANENTES DE 5 O MAS AÑOS-SIN VARIEDAD	Secano
	Recinto:14-051-010-00036-00003	Cultivo:62000	PASTOS PERMANENTES DE 5 O MAS AÑOS-SIN VARIEDAD	Secano
	Recinto:14-051-010-00036-00006	Cultivo:62000	PASTOS PERMANENTES DE 5 O MAS AÑOS-SIN VARIEDAD	Secano
86128	Recinto de Forrajeras que no ha contabilizado para Carga Ganadera por no tener una explotación válida para el cálculo de la Carga Ganadera			
	Recinto:14-051-007-00022-00001	Cultivo:62	PASTOS PERMANENTES DE 5 O MAS AÑOS-	
	Recinto:14-051-007-00021-00003	Cultivo:62	PASTOS PERMANENTES DE 5 O MAS AÑOS-	
	Recinto:14-051-019-00176-00011	Cultivo:62	PASTOS PERMANENTES DE 5 O MAS AÑOS-	
	Recinto:14-051-007-00019-00001	Cultivo:62	PASTOS PERMANENTES DE 5 O MAS AÑOS-	
	Recinto:14-051-010-00036-00002	Cultivo:62	PASTOS PERMANENTES DE 5 O MAS AÑOS-	
	Recinto:14-051-010-00036-00003	Cultivo:62	PASTOS PERMANENTES DE 5 O MAS AÑOS-	
	Recinto:14-051-010-00036-00006	Cultivo:62	PASTOS PERMANENTES DE 5 O MAS AÑOS-	
86132	Recinto superficie forrajera que no realiza la actividad de producción de pastoreo.			
	Recinto:14-051-007-00007-00004	Cultivo:20000	BARBECHO TRADICIONAL-SIN VARIEDAD	Secano
	Recinto:14-051-010-00036-00004	Cultivo:20000	BARBECHO TRADICIONAL-SIN VARIEDAD	Secano
	Recinto:14-051-019-00177-00001	Cultivo:20000	BARBECHO TRADICIONAL-SIN VARIEDAD	Secano
	Recinto:14-051-019-00177-00001	Cultivo:20000	BARBECHO TRADICIONAL-SIN VARIEDAD	Secano
	Recinto:14-051-019-00177-00001	Cultivo:20000	BARBECHO TRADICIONAL-SIN VARIEDAD	Secano
	Recinto:14-051-019-00176-00015	Cultivo:20000	BARBECHO TRADICIONAL-SIN VARIEDAD	Secano
	Recinto:14-051-019-00176-00014	Cultivo:20000	BARBECHO TRADICIONAL-SIN VARIEDAD	Secano
	Recinto:14-051-019-00176-00013	Cultivo:20000	BARBECHO TRADICIONAL-SIN VARIEDAD	Secano
	Recinto:14-051-019-00176-00004	Cultivo:20000	BARBECHO TRADICIONAL-SIN VARIEDAD	Secano
	Recinto:14-051-019-00176-00001	Cultivo:20000	BARBECHO TRADICIONAL-SIN VARIEDAD	Secano
	Recinto:14-051-019-00175-00002	Cultivo:20000	BARBECHO TRADICIONAL-SIN VARIEDAD	Secano

(1) Con incidencias que retienen pago o deniegan el expediente.  
(2) Se calcula sobre superficie declarada admisible.  
(3) Aplicación del artículo 16 bis del RD 147/2023.

Puede verificar la integridad de una copia de este documento mediante la lectura del código QR adjunto o mediante el acceso a la dirección <a href="https://ws050.juntadeandalucia.es/verificarFirma">https://ws050.juntadeandalucia.es/verificarFirma</a> indicando el código de VERIFICACIÓN					
FIRMADO POR	RAQUEL MARIA ESPIN CRESPO		FECHA		26/06/2024
VERIFICACIÓN	Pk2jmMQ72K8YCC9EQ8LU85ENJJ6M		PÁGINA		3742/8857



Recinto:14-051-019-00175-00001 Cultivo:20000 BARBECHO TRADICIONAL-SIN VARIEDAD Secano  
Recinto:14-051-019-00174-00008 Cultivo:20000 BARBECHO TRADICIONAL-SIN VARIEDAD Secano  
Recinto:14-051-019-00174-00006 Cultivo:20000 BARBECHO TRADICIONAL-SIN VARIEDAD Secano  
Recinto:14-051-019-00174-00005 Cultivo:20000 BARBECHO TRADICIONAL-SIN VARIEDAD Secano  
Recinto:14-051-019-00174-00003 Cultivo:20000 BARBECHO TRADICIONAL-SIN VARIEDAD Secano  
Recinto:14-051-019-00174-00001 Cultivo:20000 BARBECHO TRADICIONAL-SIN VARIEDAD Secano  
Recinto:14-051-019-00067-00002 Cultivo:20000 BARBECHO TRADICIONAL-SIN VARIEDAD Secano  
Recinto:14-051-019-00067-00001 Cultivo:20000 BARBECHO TRADICIONAL-SIN VARIEDAD Secano  
Recinto:14-051-019-00055-00001 Cultivo:20000 BARBECHO TRADICIONAL-SIN VARIEDAD Secano  
Recinto:14-051-007-00020-00001 Cultivo:20000 BARBECHO TRADICIONAL-SIN VARIEDAD Secano  
Recinto:14-051-010-00036-00005 Cultivo:20000 BARBECHO TRADICIONAL-SIN VARIEDAD Secano

(1) Con incidencias que retienen pago o deniegan el expediente.  
(2) Se calcula sobre superficie declarada admisible.  
(3) Aplicación del artículo 16 bis del RD 147/2023.

Puede verificar la integridad de una copia de este documento mediante la lectura del código QR adjunto o mediante el acceso a la dirección <https://ws050.juntadeandalucia.es/verificarFirma> indicando el código de VERIFICACIÓN

FIRMADO POR	RAQUEL MARIA ESPIN CRESPO	FECHA	26/06/2024
VERIFICACIÓN	Pk2jmMQ72K8YCCE9EQ8LU85ENJJ6M	PÁGINA	3743/8857



**APELLIDOS Y NOMBRE / RAZÓN SOCIAL**

SALADO SALADO RAFAEL

**NIF**

\*\*\*\*2711\*

**EXPEDIENTE**

1212186

**RESOLUCIÓN**

CONCESIÓN DE LA AYUDA

**DATOS DE MANTENIMIENTO UNIDADES****GRUPO DE PAGO**

ZONAS DE LIMITACIONES NATURALES

**Sup. Dec.  
Admisible**

14,82

**Sup.  
Resuelta**

14,82

**Sobredecl.**

0,00

**% Sobredecl.**

0,00

**RESUMEN DE PAGOS**

	<b>IMPORTE ( Euros )</b>			
	<u>RESUELTO</u>	<u>FEADER</u>	<u>MAPA</u>	<u>CAPADR</u>
A pagar	800,28	680,24	78,51	41,53

**APLICACIÓN DE REDUCCIONES Y PENALIZACIONES (%)**

Criterios de subvencionabilidad (1)	Presentación tardía	Omisión declaración	Condicionabilidad
0,00	0,00	0,00	0,00

**IMPORTE ( Euros )**

Calculado(2)	Reducción	Penalización	Reducción Penalización (3)	Penalización adicional	Resuelto	FEADER	MAPA	CAPADR
800,28 €	0,00 €	0,00 €	0,00 €	0,00 €	800,28 €	680,24 €	78,51 €	41,53 €
Importe Unitario:	54,00 €	Nuevo Importe Unitario:		54,00 €				

(1) Con incidencias que retienen pago o deniegan el expediente.

(2) Se calcula sobre superficie declarada admisible.

(3) Aplicación del artículo 16 bis del RD 147/2023.

Puede verificar la integridad de una copia de este documento mediante la lectura del código QR adjunto o mediante el acceso a la dirección <https://ws050.juntadeandalucia.es/verificarFirma> indicando el código de VERIFICACIÓN

FIRMADO POR	RAQUEL MARIA ESPIN CRESPO	FECHA	26/06/2024
VERIFICACIÓN	Pk2jmMQ72K8YCCE9EQ8LU85ENJJ6M	PÁGINA	3744/8857



**RECINTOS PROPUESTOS**

REF.	REFERENCIA SIGPAC	CULTIVO	S/R	USO SIGPAC	Sup. Dec. admisible	Sup. Campo	Sup. Determ.	Sup. Resuelta
-1527840	14-070-019-00286-0002	OLIVAR	S		2,90		2,90	2,90
-1527830	14-070-019-00070-0001	OLIVAR	S		0,50		0,50	0,50
-1527805	14-070-004-00470-0001	CENTENO	S		0,57		0,57	0,57
-781232	14-070-010-00061-0001	BARBECHO TRADICIONAL	S		0,51		0,51	0,51
4200817	14-070-004-00191-0001	CENTENO	S		0,40		0,40	0,40
4200828	14-070-004-00192-0001	CENTENO	S		0,80		0,80	0,80
4200838	14-070-004-00193-0001	TRANQUILLÓN	S		0,20		0,20	0,20
4200843	14-070-004-00194-0001	TRANQUILLÓN	S		0,16		0,16	0,16
4200847	14-070-004-00195-0001	TRANQUILLÓN	S		0,11		0,11	0,11
4200853	14-070-004-00196-0001	TRANQUILLÓN	S		0,18		0,18	0,18
4200858	14-070-004-00210-0001	TRANQUILLÓN	S		0,16		0,16	0,16
4200862	14-070-004-00211-0001	CENTENO	S		0,56		0,56	0,56
1700000006787850	14-070-003-00198-0001	BARBECHO TRADICIONAL	S		0,57		0,57	0,57
1700000006787851	14-070-007-00059-0001	BARBECHO TRADICIONAL	S		0,47		0,47	0,47
1700000006787852	14-070-005-00311-0001	BARBECHO TRADICIONAL	S		0,04		0,04	0,04
1700000006787853	14-070-007-00442-0001	BARBECHO TRADICIONAL	S		0,14		0,14	0,14
1700000006787854	14-070-007-00059-0002	BARBECHO TRADICIONAL	S		0,01		0,01	0,01
1700000006787855	14-070-005-00035-0001	BARBECHO TRADICIONAL	S		0,56		0,56	0,56
1700000006787856	14-070-004-00275-0001	BARBECHO TRADICIONAL	S		0,47		0,47	0,47
1700000006787858	14-070-005-00139-0001	BARBECHO TRADICIONAL	S		0,58		0,58	0,58
1700000006787860	14-070-004-00389-0001	TRANQUILLÓN	S		0,16		0,16	0,16
1700000006787862	14-070-010-00061-0001	AVENA	S		0,50		0,50	0,50
1700000006787863	14-070-004-00356-0001	BARBECHO TRADICIONAL	S		0,38		0,38	0,38
1700000006787864	14-070-004-00357-0001	BARBECHO TRADICIONAL	S		0,40		0,40	0,40
1700000006787865	14-070-004-00358-0001	BARBECHO TRADICIONAL	S		0,08		0,08	0,08
1700000006787866	14-070-030-00234-0005	OLIVAR	S		0,12		0,12	0,12
1700000006787868	14-070-009-00053-0001	BARBECHO TRADICIONAL	S		0,05		0,05	0,05
1700000006787870	14-070-019-00069-0001	OLIVAR	S		3,12		3,12	3,12
1700000006787871	14-070-028-00079-0001	OLIVAR	S		0,08		0,08	0,08
1700000006787873	14-070-030-00234-0004	OLIVAR	S		0,04		0,04	0,04

**INCIDENCIAS****INCIDENCIA DESCRIPCIÓN**

- 463 Productor que en su Declaración responsable no marca SÍ o NO en la casilla de "Realiza alguna actividad de las incluidas en el R.D."
- 3795 Recinto declarado con una situación de riesgo de abandono.  
 Recinto:14-070-003-00198-00001 Cultivo: -  
 Recinto:14-070-004-00275-00001 Cultivo: -  
 Recinto:14-070-004-00356-00001 Cultivo: -  
 Recinto:14-070-004-00357-00001 Cultivo: -  
 Recinto:14-070-004-00358-00001 Cultivo: -  
 Recinto:14-070-005-00035-00001 Cultivo: -  
 Recinto:14-070-005-00311-00001 Cultivo: -  
 Recinto:14-070-009-00053-00001 Cultivo: -

**Datos considerados para el Cálculo de la Carga Ganadera del expediente**

Superficie determinada para Cálculo Carga Ganadera: 0,00 ha  
 Carga Ganadera del Expediente: 0,00 ugm/ha

**Incidentes de carga ganadera****INCIDENCIA DESCRIPCIÓN**

(1) Con incidencias que retienen pago o deniegan el expediente.  
 (2) Se calcula sobre superficie declarada admisible.  
 (3) Aplicación del artículo 16 bis del RD 147/2023.

Puede verificar la integridad de una copia de este documento mediante la lectura del código QR adjunto o mediante el acceso a la dirección <https://ws050.juntadeandalucia.es/verificarFirma> indicando el código de VERIFICACIÓN

FIRMADO POR	RAQUEL MARIA ESPIN CRESPO	FECHA	26/06/2024
VERIFICACIÓN	Pk2jmMQ72K8YCCE9EQ8LU85ENJJ6M	PÁGINA	3745/8857






3795	Recinto declarado con una situación de riesgo de abandono. Recinto:14-070-003-00198-00001 Cultivo: - Recinto:14-070-005-00311-00001 Cultivo: - Recinto:14-070-005-00035-00001 Cultivo: - Recinto:14-070-004-00275-00001 Cultivo: - Recinto:14-070-004-00356-00001 Cultivo: - Recinto:14-070-004-00357-00001 Cultivo: - Recinto:14-070-004-00358-00001 Cultivo: - Recinto:14-070-009-00053-00001 Cultivo: -
86132	Recinto superficie forrajera que no realiza la actividad de producción de pastoreo. Recinto:14-070-010-00061-00001 Cultivo:20000 BARBECHO TRADICIONAL-SIN VARIEDAD Secano Recinto:14-070-003-00198-00001 Cultivo:20000 BARBECHO TRADICIONAL-SIN VARIEDAD Secano Recinto:14-070-007-00059-00001 Cultivo:20000 BARBECHO TRADICIONAL-SIN VARIEDAD Secano Recinto:14-070-005-00311-00001 Cultivo:20000 BARBECHO TRADICIONAL-SIN VARIEDAD Secano Recinto:14-070-007-00442-00001 Cultivo:20000 BARBECHO TRADICIONAL-SIN VARIEDAD Secano Recinto:14-070-007-00059-00002 Cultivo:20000 BARBECHO TRADICIONAL-SIN VARIEDAD Secano Recinto:14-070-005-00035-00001 Cultivo:20000 BARBECHO TRADICIONAL-SIN VARIEDAD Secano Recinto:14-070-004-00275-00001 Cultivo:20000 BARBECHO TRADICIONAL-SIN VARIEDAD Secano Recinto:14-070-005-00139-00001 Cultivo:20000 BARBECHO TRADICIONAL-SIN VARIEDAD Secano Recinto:14-070-004-00356-00001 Cultivo:20000 BARBECHO TRADICIONAL-SIN VARIEDAD Secano Recinto:14-070-004-00357-00001 Cultivo:20000 BARBECHO TRADICIONAL-SIN VARIEDAD Secano Recinto:14-070-004-00358-00001 Cultivo:20000 BARBECHO TRADICIONAL-SIN VARIEDAD Secano Recinto:14-070-009-00053-00001 Cultivo:20000 BARBECHO TRADICIONAL-SIN VARIEDAD Secano

(1) Con incidencias que retienen pago o deniegan el expediente.  
(2) Se calcula sobre superficie declarada admisible.  
(3) Aplicación del artículo 16 bis del RD 147/2023.

Puede verificar la integridad de una copia de este documento mediante la lectura del código QR adjunto o mediante el acceso a la dirección <https://ws050.juntadeandalucia.es/verificarFirma> indicando el código de VERIFICACIÓN

FIRMADO POR	RAQUEL MARIA ESPIN CRESPO	FECHA	26/06/2024
VERIFICACIÓN	Pk2jmMQ72K8YCCE9EQ8LU85ENJJ6M	PÁGINA	3746/8857







**APELLIDOS Y NOMBRE / RAZÓN SOCIAL**

SALAMANCA DUARTE MARIA CARMEN

**NIF**

\*\*\*\*8703\*

**EXPEDIENTE**

1229564

**RESOLUCIÓN**

CONCESIÓN DE LA AYUDA

**DATOS DE MANTENIMIENTO UNIDADES**

**GRUPO DE PAGO**

ZONAS DE LIMITACIONES NATURALES

**Sup. Dec. Admisible**

14,13

**Sup. Resuelta**

14,13

**Sobredecl.**

0,00

**% Sobredecl.**

0,00

**RESUMEN DE PAGOS**

	<b>IMPORTE ( Euros )</b>			
	<b>RESUELTO</b>	<b>FEADER</b>	<b>MAPA</b>	<b>CAPADR</b>
Pago realizado	694,42	590,26	68,12	36,04
A pagar	68,60	58,31	6,73	3,56
<b>TOTAL</b>	<b>763,02</b>	<b>648,57</b>	<b>74,85</b>	<b>39,60</b>

**APLICACIÓN DE REDUCCIONES Y PENALIZACIONES (%)**

<b>Criterios de subvencionabilidad (1)</b>	<b>Presentación tardía</b>	<b>Omisión declaración</b>	<b>Condicionalidad</b>
0,00	0,00	0,00	0,00

**IMPORTE ( Euros )**

Calculado(2)	Reducción	Penalización	Reducción Penalización (3)	Penalización adicional	Resuelto	FEADER	MAPA	CAPADR
763,02 €	0,00 €	0,00 €	0,00 €	0,00 €	763,02 €	648,57 €	74,85 €	39,60 €
Importe Unitario:	54,00 €	Nuevo Importe Unitario:	54,00 €					

**RECINTOS PROPUESTOS**

<b>REF.</b>	<b>REFERENCIA SIGPAC</b>	<b>CULTIVO</b>	<b>S/R</b>	<b>USO SIGPAC</b>	<b>Sup. Dec. admisible</b>	<b>Sup. Campo</b>	<b>Sup. Determ.</b>	<b>Sup. Resuelta</b>
-1537559	14-007-047-00030-0001	OLIVAR	S		0,05		0,05	0,05
-180908	14-007-051-00259-0002	OLIVAR	S		0,60		0,60	0,60
4661304	14-007-041-00201-0002	OLIVAR	S		0,03		0,03	0,03
1700000006845532	14-007-038-00369-0002	OLIVAR	S		0,29		0,29	0,29
1700000006845533	14-007-041-00205-0001	OLIVAR	S		9,90		9,90	9,90
1700000006845534	14-007-038-00369-0008	OLIVAR	S		0,12		0,12	0,12
1700000006845535	14-007-047-00027-0001	OLIVAR	S		2,27		2,27	2,27
1700000006845536	14-007-043-09000-0001	OLIVAR	S		0,87		0,87	0,87

(1) Con incidencias que retienen pago o deniegan el expediente.  
 (2) Se calcula sobre superficie declarada admisible.  
 (3) Aplicación del artículo 16 bis del RD 147/2023.

Puede verificar la integridad de una copia de este documento mediante la lectura del código QR adjunto o mediante el acceso a la dirección <a href="https://ws050.juntadeandalucia.es/verificarFirma">https://ws050.juntadeandalucia.es/verificarFirma</a> indicando el código de VERIFICACIÓN					
FIRMADO POR	RAQUEL MARIA ESPIN CRESPO		FECHA		26/06/2024
VERIFICACIÓN	Pk2jmMQ72K8YCCE9EQ8LU85ENJJ6M		PÁGINA		3747/8857

**APELLIDOS Y NOMBRE / RAZÓN SOCIAL**

SALCES LOPEZ JUAN

**NIF**

\*\*\*\*4634\*

**EXPEDIENTE**

1219713

**RESOLUCIÓN**

CONCESIÓN DE LA AYUDA

**DATOS DE MANTENIMIENTO UNIDADES****GRUPO DE PAGO**

ZONAS DE LIMITACIONES NATURALES

**Sup. Dec.  
Admisible**

2,34

**Sup.  
Resuelta**

2,34

**Sobredecl.**

0,00

**% Sobredecl.**

0,00

**RESUMEN DE PAGOS**

	<b>IMPORTE ( Euros )</b>			
	<b>RESUELTO</b>	<b>FEADER</b>	<b>MAPA</b>	<b>CAPADR</b>
Pago realizado	113,85	96,78	11,17	5,91
A pagar	11,25	9,56	1,10	0,59
<b>TOTAL</b>	<b>125,10</b>	<b>106,34</b>	<b>12,27</b>	<b>6,50</b>

**APLICACIÓN DE REDUCCIONES Y PENALIZACIONES (%)**

<b>Criterios de subvencionabilidad (1)</b>	<b>Presentación tardía</b>	<b>Omisión declaración</b>	<b>Condicionabilidad</b>
0,00	0,00	1,00	0,00

**IMPORTE ( Euros )**

Calculado(2)	Reducción	Penalización	Reducción Penalización (3)	Penalización adicional	Resuelto	FEADER	MAPA	CAPADR
126,36 €	0,00 €	0,00 €	0,00 €	0,00 €	125,10 €	106,34 €	12,27 €	6,49 €
Importe Unitario:	54,00 €	Nuevo Importe Unitario:	54,00 €					

**RECINTOS PROPUESTOS**

REF.	REFERENCIA SIGPAC	CULTIVO	S/R	USO SIGPAC	Sup. Dec. admisible	Sup. Campo	Sup. Determ.	Sup. Resuelta
-573899	14-042-033-00002-0001	TRIGO DURO	S		0,68		0,68	0,68
1700000006215554	14-042-033-00049-0001	BARBECHO TRADICIONAL	S		0,52		0,52	0,52
1700000006215556	14-042-033-00003-0001	TRIGO DURO	S		0,56		0,56	0,56
1700000006215557	14-042-033-00004-0001	TRIGO DURO	S		0,58		0,58	0,58

**INCIDENCIAS****INCIDENCIA DESCRIPCIÓN**

256 Solicitud con recintos no declarados en campaña actual con una reducción por omisión de superficie superior al 3%  
CÓDIGO PARA EL PORCENTAJE DE REDUCCIÓN POR OMISIÓN QUE CORRESPONDE A LA SOLICITUD:1

**Datos considerados para el Cálculo de la Carga Ganadera del expediente**

Superficie determinada para Cálculo Carga Ganadera: 0,00 ha  
Carga Ganadera del Expediente: 0,00 ugm/ha

**Incidentes de carga ganadera****INCIDENCIA DESCRIPCIÓN**

86132 Recinto superficie forrajera que no realiza la actividad de producción de pastoreo.  
Recinto:14-042-033-00049-00001 Cultivo:20000 BARBECHO TRADICIONAL-SIN VARIEDAD Secano

(1) Con incidencias que retienen pago o deniegan el expediente.  
(2) Se calcula sobre superficie declarada admisible.  
(3) Aplicación del artículo 16 bis del RD 147/2023.

Puede verificar la integridad de una copia de este documento mediante la lectura del código QR adjunto o mediante el acceso a la dirección <https://ws050.juntadeandalucia.es/verificarFirma> indicando el código de VERIFICACIÓN

FIRMADO POR	RAQUEL MARIA ESPIN CRESPO	FECHA	26/06/2024
VERIFICACIÓN	Pk2jmMQ72K8YCCE9EQ8LU85ENJJ6M	PÁGINA	3748/8857



**APELLIDOS Y NOMBRE / RAZÓN SOCIAL**

SALDAÑA PRIETO FRANCISCA

**NIF**

\*\*\*\*6753\*

**EXPEDIENTE**

1269326

**RESOLUCIÓN**

CONCESIÓN DE LA AYUDA

**DATOS DE MANTENIMIENTO UNIDADES****GRUPO DE PAGO**

ZONAS DE LIMITACIONES NATURALES

**Sup. Dec.  
Admisible**

11,59

**Sup.  
Resuelta**

11,59

**Sobredecl.**

0,00

**% Sobredecl.**

0,00

**RESUMEN DE PAGOS**

	<b>IMPORTE ( Euros )</b>			
	<b>RESUELTO</b>	<b>FEADER</b>	<b>MAPA</b>	<b>CAPADR</b>
Pago realizado	569,60	484,15	55,88	29,56
A pagar	56,26	47,82	5,52	2,92
<b>TOTAL</b>	<b>625,86</b>	<b>531,97</b>	<b>61,40</b>	<b>32,48</b>

**APLICACIÓN DE REDUCCIONES Y PENALIZACIONES (%)**

<b>Crterios de subvencionabilidad (1)</b>	<b>Presentación tardía</b>	<b>Omisión declaración</b>	<b>Condicionalidad</b>
0,00	0,00	0,00	0,00

**IMPORTE ( Euros )**

Calculado(2)	Reducción	Penalización	Reducción Penalización (3)	Penalización adicional	Resuelto	FEADER	MAPA	CAPADR
625,86 €	0,00 €	0,00 €	0,00 €	0,00 €	625,86 €	531,98 €	61,40 €	32,48 €
Importe Unitario:	54,00 €	Nuevo Importe Unitario:	54,00 €					

**RECINTOS PROPUESTOS**

REF.	REFERENCIA SIGPAC	CULTIVO	S/R	USO SIGPAC	Sup. Dec. admisible	Sup. Campo	Sup. Determ.	Sup. Resuelta
-110303	14-056-034-00086-0003	OLIVAR	S		1,67		1,67	1,67
1700000007125736	14-056-025-00037-0001	OLIVAR	R		0,37		0,37	0,37
1700000007125737	14-056-025-00038-0001	OLIVAR	R		0,58		0,58	0,58
1700000007125741	14-056-015-00047-0001	OLIVAR	S		1,67		1,67	1,67
1700000007125742	14-056-014-00140-0002	BARBECHO TRADICIONAL	R		0,75		0,75	0,75
1700000007125743	14-056-025-00302-0001	OLIVAR	R		0,87		0,87	0,87
1700000007125744	14-056-025-00060-0001	OLIVAR	S		0,23		0,23	0,23
1700000007125745	14-056-034-00014-0003	OLIVAR	R		1,11		1,11	1,11
1700000007125746	14-056-025-00031-0001	OLIVAR	S		4,34		4,34	4,34

**Datos considerados para el Cálculo de la Carga Ganadera del expediente**

Superficie determinada para Cálculo Carga Ganadera: 0,00 ha

Carga Ganadera del Expediente: 0,00 ugm/ha

**Incidencias de carga ganadera****INCIDENCIA DESCRIPCIÓN**

86132 Recinto superficie forrajera que no realiza la actividad de producción de pastoreo.  
 Recinto:14-056-014-00140-00002 Cultivo:20000 BARBECHO TRADICIONAL-SIN VARIEDAD Regadío

(1) Con incidencias que retienen pago o deniegan el expediente.  
 (2) Se calcula sobre superficie declarada admisible.  
 (3) Aplicación del artículo 16 bis del RD 147/2023.

Puede verificar la integridad de una copia de este documento mediante la lectura del código QR adjunto o mediante el acceso a la dirección <https://ws050.juntadeandalucia.es/verificarFirma> indicando el código de VERIFICACIÓN

FIRMADO POR	RAQUEL MARIA ESPIN CRESPO	FECHA	26/06/2024
VERIFICACIÓN	Pk2jmMQ72K8YCCE9EQ8LU85ENJJJ6M	PÁGINA	3749/8857





**APELLIDOS Y NOMBRE / RAZÓN SOCIAL**

SALIDO CESAR ANTONIO

**NIF**

\*\*\*\*8990\*

**EXPEDIENTE**

1149674

**RESOLUCIÓN**

CONCESIÓN DE LA AYUDA

**DATOS DE MANTENIMIENTO UNIDADES**

**GRUPO DE PAGO**

ZONAS DE LIMITACIONES NATURALES

**Sup. Dec. Admisible**

9,41

**Sup. Resuelta**

9,41

**Sobredecl.**

0,00

**% Sobredecl.**

0,00

**RESUMEN DE PAGOS**

	<b>IMPORTE ( Euros )</b>			
	<b>RESUELTO</b>	<b>FEADER</b>	<b>MAPA</b>	<b>CAPADR</b>
Pago realizado	462,46	393,09	45,37	24,00
A pagar	45,68	38,83	4,48	2,37
<b>TOTAL</b>	<b>508,14</b>	<b>431,92</b>	<b>49,85</b>	<b>26,37</b>

**APLICACIÓN DE REDUCCIONES Y PENALIZACIONES (%)**

<b>Crterios de subvencionabilidad (1)</b>	<b>Presentación tardía</b>	<b>Omisión declaración</b>	<b>Condicionalidad</b>
0,00	0,00	0,00	0,00

**IMPORTE ( Euros )**

Calculado(2)	Reducción	Penalización	Reducción Penalización (3)	Penalización adicional	Resuelto	FEADER	MAPA	CAPADR
508,14 €	0,00 €	0,00 €	0,00 €	0,00 €	508,14 €	431,92 €	49,85 €	26,37 €
<b>Importe Unitario:</b>	<b>54,00 €</b>	<b>Nuevo Importe Unitario:</b>	<b>54,00 €</b>					

**RECINTOS PROPUESTOS**

<b>REF.</b>	<b>REFERENCIA SIGPAC</b>	<b>CULTIVO</b>	<b>USO S/R SIGPAC</b>	<b>Sup. Dec. admisible</b>	<b>Sup. Campo</b>	<b>Sup. Determ.</b>	<b>Sup. Resuelta</b>
-1573230	14-042-001-09000-0116	OLIVAR	S	0,47		0,47	0,47
4220855	14-042-036-00087-0002	OLIVAR	S	0,18		0,18	0,18
4221057	14-042-036-00288-0002	OLIVAR	S	0,36		0,36	0,36
5262443	14-042-006-00190-0001	OLIVAR	S	1,26		1,26	1,26
1700000005114213	14-042-012-00030-0001	OLIVAR	S	0,45		0,45	0,45
1700000005114214	14-042-038-00047-0001	OLIVAR	S	0,46		0,46	0,46
1700000005114215	14-042-013-00126-0001	OLIVAR	S	0,44		0,44	0,44
1700000005114216	14-042-013-00127-0001	OLIVAR	S	0,05		0,05	0,05
1700000005565955	14-042-003-00084-0001	OLIVAR	S	0,35		0,35	0,35
1700000005565956	14-042-003-00085-0001	OLIVAR	S	0,29		0,29	0,29
1700000005565957	14-042-003-00089-0001	OLIVAR	S	0,86		0,86	0,86
1700000005565958	14-042-003-00095-0001	OLIVAR	S	1,06		1,06	1,06
1700000006285773	14-042-006-00268-0001	OLIVAR	S	0,30		0,30	0,30
1700000006285774	14-042-011-00190-0001	OLIVAR	S	0,06		0,06	0,06
1700000006285775	14-042-036-00093-0002	OLIVAR	S	1,82		1,82	1,82
1700000006285776	14-042-036-00094-0002	OLIVAR	S	0,07		0,07	0,07
1700000006285777	14-042-036-00262-0001	OLIVAR	S	0,12		0,12	0,12
1700000006285778	14-042-036-00093-0003	OLIVAR	S	0,03		0,03	0,03
1700000006285779	14-042-036-00094-0003	OLIVAR	S	0,05		0,05	0,05
1700000006285780	14-042-036-00207-0003	OLIVAR	S	0,73		0,73	0,73

(1) Con incidencias que retienen pago o deniegan el expediente.

(2) Se calcula sobre superficie declarada admisible.

(3) Aplicación del artículo 16 bis del RD 147/2023.

Puede verificar la integridad de una copia de este documento mediante la lectura del código QR adjunto o mediante el acceso a la dirección <https://ws050.juntadeandalucia.es/verificarFirma> indicando el código de VERIFICACIÓN

FIRMADO POR

RAQUEL MARIA ESPIN CRESPO

FECHA

26/06/2024

VERIFICACIÓN

Pk2jmMQ72K8YCCE9EQ8LU85ENJJ6M

PÁGINA

3750/8857



**APELLIDOS Y NOMBRE / RAZÓN SOCIAL**

SALIDO CESAR MARIA DEL CARMEN

**NIF**

\*\*\*\*8222\*

**EXPEDIENTE**

1135613

**RESOLUCIÓN**

CONCESIÓN DE LA AYUDA

**DATOS DE MANTENIMIENTO UNIDADES**

<b>GRUPO DE PAGO</b>	<b>Sup. Dec. Admisible</b>	<b>Sup. Resuelta</b>	<b>Sobredecl.</b>	<b>% Sobredecl.</b>
ZONAS DE LIMITACIONES NATURALES	59,89	59,89	0,00	0,00

**RESUMEN DE PAGOS**

	<b>IMPORTE ( Euros )</b>			
	<b>RESUELTO</b>	<b>FEADER</b>	<b>MAPA</b>	<b>CAPADR</b>
Pago realizado	1.075,78	914,41	105,54	55,83
A pagar	112,22	95,39	11,01	5,82
<b>TOTAL</b>	<b>1.188,00</b>	<b>1.009,80</b>	<b>116,55</b>	<b>61,65</b>

**APLICACIÓN DE REDUCCIONES Y PENALIZACIONES (%)**

<b>Crterios de subvencionabilidad (1)</b>	<b>Presentación tardía</b>	<b>Omisión declaración</b>	<b>Condicionalidad</b>
0,00	0,00	0,00	0,00

**IMPORTE ( Euros )**

Calculado(2)	Reducción	Penalización	Reducción Penalización (3)	Penalización adicional	Resuelto	FEADER	MAPA	CAPADR
1.188,00 €	0,00 €	0,00 €	0,00 €	0,00 €	1.188,00 €	1.009,80 €	116,54 €	61,66 €
<b>Importe Unitario:</b>	<b>54,00 €</b>	<b>Nuevo Importe Unitario:</b>	<b>19,84 €</b>					

**RECINTOS PROPUESTOS**

<b>REF.</b>	<b>REFERENCIA SIGPAC</b>	<b>CULTIVO</b>	<b>USO S/R SIGPAC</b>	<b>Sup. Dec. admisible</b>	<b>Sup. Campo</b>	<b>Sup. Determ.</b>	<b>Sup. Resuelta</b>
-1609651	14-042-011-00392-0001	OLIVAR	S	3,74		3,74	3,74
-1609649	14-042-011-00395-0001	OLIVAR	S	0,58		0,58	0,58
-1380923	14-002-062-00054-0002	OLIVAR	S	0,30		0,30	0,30
-1380920	14-002-062-00055-0003	OLIVAR	S	0,05		0,05	0,05
-1380919	14-002-062-00055-0003	OLIVAR	S	0,12		0,12	0,12
-1380918	14-002-062-00053-0006	OLIVAR	S	25,86		25,86	25,86
-1329427	14-002-062-00059-0004	OLIVAR	S	0,04		0,04	0,04
-1329425	14-002-062-00068-0002	OLIVAR	S	0,07		0,07	0,07
-1329424	14-002-062-00096-0001	OLIVAR	S	0,06		0,06	0,06
-1329423	14-002-062-00056-0001	OLIVAR	S	5,87		5,87	5,87
-1329422	14-002-062-00052-0004	OLIVAR	S	5,21		5,21	5,21
-96866	14-042-028-00285-0001	OLIVAR	S	0,85		0,85	0,85
-96865	14-042-028-00256-0001	OLIVAR	S	0,57		0,57	0,57
-96864	14-042-028-00259-0005	OLIVAR	S	1,19		1,19	1,19
1700000006740925	14-042-022-00172-0001	OLIVAR	S	2,43		2,43	2,43
1700000006740926	14-042-022-00173-0001	OLIVAR	S	2,51		2,51	2,51
1700000006740927	14-042-022-00174-0001	OLIVAR	S	2,59		2,59	2,59
1700000006740928	14-042-024-00014-0016	OLIVAR	S	7,85		7,85	7,85

**INCIDENCIAS****INCIDENCIA DESCRIPCIÓN**

75022 No Autoriza a que, en caso de la devolución por la entidad financiera (retrocesión bancaria) del pago en la cuenta corriente consignada en la solicitud y que está debidamente registrada en el sistema contable GIRO de la Junta de Andalucía, se proceda al pago en cualquier otra cuenta corriente de la titularidad del solicitante vigente en dicho sistema contable.

(1) Con incidencias que retienen pago o deniegan el expediente.

(2) Se calcula sobre superficie declarada admisible.

(3) Aplicación del artículo 16 bis del RD 147/2023.

Puede verificar la integridad de una copia de este documento mediante la lectura del código QR adjunto o mediante el acceso a la dirección <https://ws050.juntadeandalucia.es/verificarFirma> indicando el código de VERIFICACIÓN

FIRMADO POR	RAQUEL MARIA ESPIN CRESPO	FECHA	26/06/2024
VERIFICACIÓN	Pk2jmMQ72K8YCCE9EQ8LU85ENJJ6M	PÁGINA	3751/8857





**APELLIDOS Y NOMBRE / RAZÓN SOCIAL**

SALINAS LOPEZ FRANCISCO

**NIF**  
\*\*\*\*3200\*

**EXPEDIENTE**  
1055517

**RESOLUCIÓN**  
CONCESIÓN DE LA AYUDA

**DATOS DE MANTENIMIENTO UNIDADES**

<b>GRUPO DE PAGO</b>	<b>Sup. Dec. Admisible</b>	<b>Sup. Resuelta</b>	<b>Sobredecl.</b>	<b>% Sobredecl.</b>
ZONAS DE LIMITACIONES NATURALES	10,67	10,67	0,00	0,00

**RESUMEN DE PAGOS**

	<b>IMPORTE ( Euros )</b>			
	<b>RESUELTO</b>	<b>FEADER</b>	<b>MAPA</b>	<b>CAPADR</b>
Pago realizado	524,38	445,72	51,44	27,22
A pagar	51,80	44,03	5,08	2,69
<b>TOTAL</b>	<b>576,18</b>	<b>489,75</b>	<b>56,52</b>	<b>29,91</b>

**APLICACIÓN DE REDUCCIONES Y PENALIZACIONES (%)**

<b>Crterios de subvencionabilidad (1)</b>	<b>Presentación tardía</b>	<b>Omisión declaración</b>	<b>Condicionalidad</b>
0,00	0,00	0,00	0,00

**IMPORTE ( Euros )**

Calculado(2)	Reducción	Penalización	Reducción Penalización (3)	Penalización adicional	Resuelto	FEADER	MAPA	CAPADR
576,18 €	0,00 €	0,00 €	0,00 €	0,00 €	576,18 €	489,75 €	56,52 €	29,91 €
Importe Unitario:	54,00 €	Nuevo Importe Unitario:	54,00 €					

**RECINTOS PROPUESTOS**

<b>REF.</b>	<b>REFERENCIA SIGPAC</b>	<b>CULTIVO</b>	<b>USO S/R SIGPAC</b>	<b>Sup. Dec. admisible</b>	<b>Sup. Campo</b>	<b>Sup. Determ.</b>	<b>Sup. Resuelta</b>
-500207	14-042-037-00037-0001	OLIVAR	S	0,06		0,06	0,06
4103046	14-042-001-00036-0001	OLIVAR	S	0,81		0,81	0,81
4103050	14-042-010-00123-0001	OLIVAR	S	0,53		0,53	0,53
4609862	14-042-010-00058-0001	OLIVAR	S	0,52		0,52	0,52
1700000004794923	14-042-007-00113-0001	OLIVAR	S	1,24		1,24	1,24
1700000004794924	14-042-007-00117-0001	OLIVAR	S	1,19		1,19	1,19
1700000004794925	14-042-010-00124-0001	OLIVAR	S	0,67		0,67	0,67
1700000004794926	14-042-035-00216-0002	OLIVAR	S	0,30		0,30	0,30
1700000004794928	14-042-037-00026-0001	OLIVAR	R	0,22		0,22	0,22
1700000004794929	14-042-037-00024-0002	OLIVAR	S	0,19		0,19	0,19
1700000004794930	14-042-037-00025-0001	OLIVAR	S	0,65		0,65	0,65
1700000004794931	14-042-037-00207-0001	OLIVAR	S	0,18		0,18	0,18
1700000004794932	14-042-037-00032-0001	OLIVAR	R	0,22		0,22	0,22
1700000004794933	14-042-037-00033-0003	OLIVAR	R	0,75		0,75	0,75
1700000004794938	14-042-035-00218-0001	VIÑEDO VINIFICACIÓN	S	1,01		1,01	1,01
1700000004794939	14-042-037-00036-0002	OLIVAR	S	0,32		0,32	0,32
1700000004794940	14-042-037-00037-0001	OLIVAR	S	0,41		0,41	0,41
1700000004794941	14-042-037-00081-0001	OLIVAR	S	0,49		0,49	0,49
1700000004794942	14-042-037-00089-0001	OLIVAR	S	0,33		0,33	0,33
1700000004794943	14-042-037-00090-0001	OLIVAR	S	0,58		0,58	0,58

(1) Con incidencias que retienen pago o deniegan el expediente.  
(2) Se calcula sobre superficie declarada admisible.  
(3) Aplicación del artículo 16 bis del RD 147/2023.

Puede verificar la integridad de una copia de este documento mediante la lectura del código QR adjunto o mediante el acceso a la dirección <https://ws050.juntadeandalucia.es/verificarFirma> indicando el código de VERIFICACIÓN

FIRMADO POR	RAQUEL MARIA ESPIN CRESPO	FECHA	26/06/2024
VERIFICACIÓN	Pk2jmMQ72K8YCCE9EQ8LU85ENJJ6M	PÁGINA	3752/8857





**APELLIDOS Y NOMBRE / RAZÓN SOCIAL**

SANCHEZ ALONSO JUAN PEDRO

**NIF**

\*\*\*0044\*

**EXPEDIENTE**

1247633

**RESOLUCIÓN**

CONCESIÓN DE LA AYUDA

**DATOS DE MANTENIMIENTO UNIDADES**

**GRUPO DE PAGO**

ZONAS DE LIMITACIONES NATURALES

**Sup. Dec. Admisible**

198,21

**Sup. Resuelta**

198,21

**Sobredecl.**

0,00

**% Sobredecl.**

0,00

**RESUMEN DE PAGOS**

	<b><u>IMPORTE ( Euros )</u></b>			
	<b><u>RESUELTO</u></b>	<b><u>FEADER</u></b>	<b><u>MAPA</u></b>	<b><u>CAPADR</u></b>
Pago realizado	1.081,20	919,02	106,06	56,12
A pagar	106,80	90,78	10,48	5,54
<b>TOTAL</b>	<b>1.188,00</b>	<b>1.009,80</b>	<b>116,54</b>	<b>61,66</b>

**APLICACIÓN DE REDUCCIONES Y PENALIZACIONES (%)**

<b><u>Criterios de subvencionabilidad (1)</u></b>	<b><u>Presentación tardía</u></b>	<b><u>Omisión declaración</u></b>	<b><u>Condicionabilidad</u></b>
0,00	0,00	0,00	0,00

**IMPORTE ( Euros )**

<b><u>Calculado(2)</u></b>	<b><u>Reducción</u></b>	<b><u>Penalización</u></b>	<b><u>Reducción Penalización (3)</u></b>	<b><u>Penalización adicional</u></b>	<b><u>Resuelto</u></b>	<b><u>FEADER</u></b>	<b><u>MAPA</u></b>	<b><u>CAPADR</u></b>
1.188,00 €	0,00 €	0,00 €	0,00 €	0,00 €	1.188,00 €	1.009,80 €	116,54 €	61,66 €
<b>Importe Unitario:</b>	<b>54,00 €</b>	<b>Nuevo Importe Unitario:</b>	<b>5,99 €</b>					

(1) Con incidencias que retienen pago o deniegan el expediente.  
 (2) Se calcula sobre superficie declarada admisible.  
 (3) Aplicación del artículo 16 bis del RD 147/2023.

Puede verificar la integridad de una copia de este documento mediante la lectura del código QR adjunto o mediante el acceso a la dirección <a href="https://ws050.juntadeandalucia.es/verificarFirma">https://ws050.juntadeandalucia.es/verificarFirma</a> indicando el código de VERIFICACIÓN				
FIRMADO POR	RAQUEL MARIA ESPIN CRESPO	FECHA	26/06/2024	
VERIFICACIÓN	Pk2jmMQ72K8YCCE9EQ8LU85ENJJ6M	PÁGINA	3753/8857	



**RECINTOS PROPUESTOS**

REF.	REFERENCIA SIGPAC	CULTIVO	S/R	USO SIGPAC	Sup. Dec. admisible	Sup. Campo	Sup. Determ.	Sup. Resuelta
-1568250	14-009-013-00027-0005	BARBECHO TRADICIONAL	R		0,29		0,29	0,29
-1568244	14-009-013-00028-0003	BARBECHO TRADICIONAL	R		0,68		0,68	0,68
-1568038	14-009-013-00040-0006	TRITICALE	S		0,91		0,91	0,91
-702699	14-009-009-00180-0003	BARBECHO TRADICIONAL	R		6,72		6,72	6,72
-702692	14-009-009-00177-0003	TRANQUILLÓN	R		14,54		14,54	14,54
-702680	14-009-013-00036-0004	BARBECHO TRADICIONAL	R		1,23		1,23	1,23
-702675	14-009-013-00034-0001	BARBECHO TRADICIONAL	R		1,99		1,99	1,99
-702672	14-009-013-00033-0006	BARBECHO TRADICIONAL	S		5,44		5,44	5,44
4758414	14-009-013-00033-0003	OLIVAR	S		1,88		1,88	1,88
4758421	14-009-013-00040-0007	OLIVAR	S		0,16		0,16	0,16
5226547	14-009-013-00040-0008	OLIVAR	S		0,93		0,93	0,93
5226550	14-009-009-00176-0008	OLIVAR	S		2,16		2,16	2,16
5226555	14-009-009-00176-0007	OLIVAR	S		0,12		0,12	0,12
6856234	14-009-013-00020-0002	AVENA	R		0,14		0,14	0,14
6856235	14-009-013-00021-0002	BARBECHO TRADICIONAL	R		0,15		0,15	0,15
6856236	14-009-013-00027-0005	AVENA	R		0,91		0,91	0,91
6856247	14-009-013-00019-0001	AVENA	R		1,21		1,21	1,21
6856249	14-009-013-00027-0010	OLIVAR	S		0,50		0,50	0,50
6856258	14-009-013-00017-0001	AVENA	R		0,67		0,67	0,67
6856259	14-009-013-00020-0001	AVENA	R		0,19		0,19	0,19
6856260	14-009-013-00026-0001	AVENA	R		1,75		1,75	1,75
6856261	14-009-013-00027-0004	AVENA	R		2,11		2,11	2,11
6856263	14-009-013-00027-0011	OLIVAR	S		0,02		0,02	0,02
6856280	14-009-013-00022-0001	AVENA	R		0,30		0,30	0,30
6856281	14-009-013-00028-0003	AVENA	R		5,76		5,76	5,76
6856283	14-009-013-00024-0001	AVENA	R		1,36		1,36	1,36
6856284	14-009-013-00018-0001	AVENA	R		0,81		0,81	0,81
6856285	14-009-013-00021-0001	AVENA	R		0,22		0,22	0,22
6856288	14-009-013-00023-0004	OLIVAR	R		0,93		0,93	0,93
6856289	14-009-013-00022-0002	AVENA	R		0,27		0,27	0,27
1700000006127598	14-009-009-00177-0009	OLIVAR	S		16,65		16,65	16,65
1700000006127600	14-009-009-00181-0004	AVENA	R		5,79		5,79	5,79
1700000006127601	14-009-013-00040-0001	TRITICALE	S		7,54		7,54	7,54
1700000006127606	14-009-009-00177-0023	AVENA	R		45,98		45,98	45,98
1700000006127607	14-009-009-00178-0003	TRANQUILLÓN	R		1,99		1,99	1,99
1700000006127611	14-009-013-00034-0002	OLIVAR	S		0,24		0,24	0,24
1700000006127612	14-009-013-00036-0005	OLIVAR	S		0,32		0,32	0,32
1700000006127613	14-009-009-00181-0003	TRANQUILLÓN	R		10,84		10,84	10,84
1700000006127617	14-009-009-00180-0003	TRANQUILLÓN	R		1,88		1,88	1,88
1700000006127618	14-009-009-00182-0002	TRANQUILLÓN	R		1,74		1,74	1,74
1700000006127619	14-009-009-00182-0003	TRANQUILLÓN	R		1,13		1,13	1,13
1700000006127620	14-009-009-00183-0002	TRANQUILLÓN	R		0,74		0,74	0,74
1700000006127621	14-009-009-00185-0001	TRANQUILLÓN	R		10,46		10,46	10,46
1700000006127622	14-009-009-00177-0040	TRANQUILLÓN	R		12,40		12,40	12,40
1700000006127623	14-009-013-00040-0006	HABAS	S		3,73		3,73	3,73
1700000006127624	14-009-009-00177-0039	TRANQUILLÓN	R		2,49		2,49	2,49
1700000006127641	14-009-013-00037-0001	TRITICALE	R		2,83		2,83	2,83
1700000006127642	14-009-013-00038-0002	TRITICALE	R		1,59		1,59	1,59
1700000006127652	14-009-013-00033-0001	TRITICALE	S		15,52		15,52	15,52

**Datos considerados para el Cálculo de la Carga Ganadera del expediente**

(1) Con incidencias que retienen pago o deniegan el expediente.  
 (2) Se calcula sobre superficie declarada admisible.  
 (3) Aplicación del artículo 16 bis del RD 147/2023.

Puede verificar la integridad de una copia de este documento mediante la lectura del código QR adjunto o mediante el acceso a la dirección <a href="https://ws050.juntadeandalucia.es/verificarFirma">https://ws050.juntadeandalucia.es/verificarFirma</a> indicando el código de VERIFICACIÓN					
FIRMADO POR	RAQUEL MARIA ESPIN CRESPO		FECHA		26/06/2024
VERIFICACIÓN	Pk2jmMQ72K8YCCE9EQ8LU85ENJJ6M		PÁGINA		3754/8857





**Datos considerados para el Cálculo de la Carga Ganadera del expediente**

Superficie determinada para Cálculo Carga Ganadera: 0,00 ha  
Carga Ganadera del Expediente: 0,00 ugm/ha

**Incidencias de carga ganadera**

**INCIDENCIA DESCRIPCIÓN**

86132 Recinto superficie forrajera que no realiza la actividad de producción de pastoreo.  
Recinto:14-009-013-00027-00005 Cultivo:20000 BARBECHO TRADICIONAL-SIN VARIEDAD Regadío  
Recinto:14-009-013-00028-00003 Cultivo:20000 BARBECHO TRADICIONAL-SIN VARIEDAD Regadío  
Recinto:14-009-009-00180-00003 Cultivo:20000 BARBECHO TRADICIONAL-SIN VARIEDAD Regadío  
Recinto:14-009-013-00036-00004 Cultivo:20000 BARBECHO TRADICIONAL-SIN VARIEDAD Regadío  
Recinto:14-009-013-00034-00001 Cultivo:20000 BARBECHO TRADICIONAL-SIN VARIEDAD Regadío  
Recinto:14-009-013-00033-00006 Cultivo:20000 BARBECHO TRADICIONAL-SIN VARIEDAD Secano  
Recinto:14-009-013-00021-00002 Cultivo:20000 BARBECHO TRADICIONAL-SIN VARIEDAD Regadío

(1) Con incidencias que retienen pago o deniegan el expediente.  
(2) Se calcula sobre superficie declarada admisible.  
(3) Aplicación del artículo 16 bis del RD 147/2023.

Puede verificar la integridad de una copia de este documento mediante la lectura del código QR adjunto o mediante el acceso a la dirección <https://ws050.juntadeandalucia.es/verificarFirma> indicando el código de VERIFICACIÓN

FIRMADO POR	RAQUEL MARIA ESPIN CRESPO	FECHA	26/06/2024
VERIFICACIÓN	Pk2jmMQ72K8YCCCE9EQ8LU85ENJJJ6M	PÁGINA	3755/8857





**APELLIDOS Y NOMBRE / RAZÓN SOCIAL**

SANCHEZ AREVALO FRANCISCO EUGENIO

**NIF**

\*\*\*9810\*

**EXPEDIENTE**

1165624

**RESOLUCIÓN**

CONCESIÓN DE LA AYUDA

**DATOS DE MANTENIMIENTO UNIDADES**

<b>GRUPO DE PAGO</b>	<b>Sup. Dec. Admisible</b>	<b>Sup. Resuelta</b>	<b>Sobredecl.</b>	<b>% Sobredecl.</b>
ZONAS DE LIMITACIONES NATURALES	11,24	11,24	0,00	0,00

**RESUMEN DE PAGOS**

	<b>IMPORTE ( Euros )</b>			
	<b>RESUELTO</b>	<b>FEADER</b>	<b>MAPA</b>	<b>CAPADR</b>
A pagar	606,96	515,92	59,54	31,50

**APLICACIÓN DE REDUCCIONES Y PENALIZACIONES (%)**

<b>Criterios de subvencionabilidad (1)</b>	<b>Presentación tardía</b>	<b>Omisión declaración</b>	<b>Condicionabilidad</b>
0,00	0,00	0,00	0,00

**IMPORTE ( Euros )**

<b>Calculado(2)</b>	<b>Reducción</b>	<b>Penalización</b>	<b>Reducción Penalización (3)</b>	<b>Penalización adicional</b>	<b>Resuelto</b>	<b>FEADER</b>	<b>MAPA</b>	<b>CAPADR</b>
606,96 €	0,00 €	0,00 €	0,00 €	0,00 €	606,96 €	515,92 €	59,54 €	31,50 €
<b>Importe Unitario:</b>	54,00 €	<b>Nuevo Importe Unitario:</b>	54,00 €					

**RECINTOS PROPUESTOS**

<b>REE.</b>	<b>REFERENCIA SIGPAC</b>	<b>CULTIVO</b>	<b>S/R</b>	<b>USO SIGPAC</b>	<b>Sup. Dec. admisible</b>	<b>Sup. Campo</b>	<b>Sup. Determ.</b>	<b>Sup. Resuelta</b>
-1478272	14-051-005-00034-0002	BARBECHO TRADICIONAL	S		1,01		1,01	1,01
-461403	14-051-005-00032-0001	BARBECHO TRADICIONAL	S		2,21		2,21	2,21
4148727	14-051-020-00043-0001	BARBECHO TRADICIONAL	S		1,68		1,68	1,68
4148734	14-051-018-00063-0001	BARBECHO TRADICIONAL	S		2,67		2,67	2,67
170000006920498	14-051-005-00035-0003	AVENA	S		2,91		2,91	2,91
170000006920499	14-051-005-00034-0002	AVENA	S		0,76		0,76	0,76

**INCIDENCIAS**

**INCIDENCIA DESCRIPCIÓN**

3795 Recinto declarado con una situación de riesgo de abandono.  
 Recinto:14-051-005-00032-00001 Cultivo: -  
 Recinto:14-051-018-00063-00001 Cultivo: -

**Datos considerados para el Cálculo de la Carga Ganadera del expediente**

Superficie determinada para Cálculo Carga Ganadera: 0,00 ha  
 Carga Ganadera del Expediente: 0,00 ugm/ha

**Incidenias de carga ganadera**

**INCIDENCIA DESCRIPCIÓN**

3795 Recinto declarado con una situación de riesgo de abandono.  
 Recinto:14-051-005-00032-00001 Cultivo: -  
 Recinto:14-051-018-00063-00001 Cultivo: -  
 86132 Recinto superficie forrajera que no realiza la actividad de producción de pastoreo.  
 Recinto:14-051-005-00034-00002 Cultivo:20000 BARBECHO TRADICIONAL-SIN VARIEDAD Secano  
 Recinto:14-051-005-00032-00001 Cultivo:20000 BARBECHO TRADICIONAL-SIN VARIEDAD Secano  
 Recinto:14-051-020-00043-00001 Cultivo:20000 BARBECHO TRADICIONAL-SIN VARIEDAD Secano  
 Recinto:14-051-018-00063-00001 Cultivo:20000 BARBECHO TRADICIONAL-SIN VARIEDAD Secano

(1) Con incidencias que retienen pago o deniegan el expediente.  
 (2) Se calcula sobre superficie declarada admisible.  
 (3) Aplicación del artículo 16 bis del RD 147/2023.

Puede verificar la integridad de una copia de este documento mediante la lectura del código QR adjunto o mediante el acceso a la dirección <a href="https://ws050.juntadeandalucia.es/verificarFirma">https://ws050.juntadeandalucia.es/verificarFirma</a> indicando el código de VERIFICACIÓN					
FIRMADO POR	RAQUEL MARIA ESPIN CRESPO		FECHA		26/06/2024
VERIFICACIÓN	Pk2jmMQ72K8YCC9E9EQ8LU85ENJJ6M		PÁGINA		3756/8857



**APELLIDOS Y NOMBRE / RAZÓN SOCIAL**

SANCHEZ BARRAGAN MARIA LUNA

**NIF**

\*\*\*6887\*

**EXPEDIENTE**

1195877

**RESOLUCIÓN**

CONCESIÓN DE LA AYUDA

**DATOS DE MANTENIMIENTO UNIDADES**

**GRUPO DE PAGO**

ZONAS DE LIMITACIONES NATURALES

**Sup. Dec. Admisible**

17,62

**Sup. Resuelta**

17,62

**Sobredecl.**

0,00

**% Sobredecl.**

0,00

**RESUMEN DE PAGOS**

	<b>IMPORTE ( Euros )</b>			
	<b>RESUELTO</b>	<b>FEADER</b>	<b>MAPA</b>	<b>CAPADR</b>
Pago realizado	840,19	714,16	82,42	43,61
A pagar	82,99	70,54	8,14	4,31
<b>TOTAL</b>	<b>923,18</b>	<b>784,70</b>	<b>90,56</b>	<b>47,92</b>

**APLICACIÓN DE REDUCCIONES Y PENALIZACIONES (%)**

<b>Criterios de subvencionabilidad (1)</b>	<b>Presentación tardía</b>	<b>Omisión declaración</b>	<b>Condicionalidad</b>
0,00	0,00	0,00	0,00

**IMPORTE ( Euros )**

Calculado(2)	Reducción	Penalización	Reducción Penalización (3)	Penalización adicional	Resuelto	FEADER	MAPA	CAPADR
923,18 €	0,00 €	0,00 €	0,00 €	0,00 €	923,18 €	784,70 €	90,56 €	47,92 €
Importe Unitario:	54,00 €	Nuevo Importe Unitario:	52,39 €					

**RECINTOS PROPUESTOS**

<b>REF.</b>	<b>REFERENCIA SIGPAC</b>	<b>CULTIVO</b>	<b>S/R</b>	<b>USO SIGPAC</b>	<b>Sup. Dec. admisible</b>	<b>Sup. Campo</b>	<b>Sup. Determ.</b>	<b>Sup. Resuelta</b>
-1320150	14-003-035-00084-0003	PASTOS PERMANENTES DE 5 O MAS AÑOS	S		0,05		0,05	0,05
-1320149	14-003-035-00084-0002	PASTOS PERMANENTES DE 5 O MAS AÑOS	S		0,18		0,18	0,18
-1057102	14-003-034-00029-0001	OLIVAR	S		3,92		3,92	3,92
-86960	14-003-034-00029-0018	OLIVAR	S		1,55		1,55	1,55
1700000006204710	14-003-034-00007-0001	OLIVAR	S		2,12		2,12	2,12
1700000006204712	14-003-034-00032-0001	PASTOS PERMANENTES DE 5 O MAS AÑOS	S		1,34		1,34	1,34
1700000006204716	14-003-034-00030-0002	OLIVAR	S		0,90		0,90	0,90
1700000006204718	14-003-034-00007-0002	OLIVAR	S		0,99		0,99	0,99
1700000006204719	14-003-035-00084-0001	PASTOS PERMANENTES DE 5 O MAS AÑOS	S		1,79		1,79	1,79
1700000006204721	14-003-034-00032-0004	PASTOS PERMANENTES DE 5 O MAS AÑOS	S		0,05		0,05	0,05
1700000006204728	14-003-034-00028-0004	OLIVAR	S		2,51		2,51	2,51
1700000006204729	14-003-034-00023-0006	OLIVAR	S		0,01		0,01	0,01
1700000006204730	14-003-034-00023-0002	OLIVAR	S		0,37		0,37	0,37
1700000006204731	14-003-034-00032-0003	PASTOS PERMANENTES DE 5 O MAS AÑOS	S		0,02		0,02	0,02
1700000006204732	14-003-034-00024-0002	OLIVAR	S		1,82		1,82	1,82

(1) Con incidencias que retienen pago o deniegan el expediente.  
 (2) Se calcula sobre superficie declarada admisible.  
 (3) Aplicación del artículo 16 bis del RD 147/2023.

Puede verificar la integridad de una copia de este documento mediante la lectura del código QR adjunto o mediante el acceso a la dirección <a href="https://ws050.juntadeandalucia.es/verificarFirma">https://ws050.juntadeandalucia.es/verificarFirma</a> indicando el código de VERIFICACIÓN					
FIRMADO POR	RAQUEL MARIA ESPIN CRESPO		FECHA		26/06/2024
VERIFICACIÓN	Pk2jmMQ72K8YCCE9EQ8LU85ENJJ6M		PÁGINA		3757/8857

**INCIDENCIAS****INCIDENCIA DESCRIPCIÓN**

452	Actividad agraria declarada en un recinto no compatible con el uso PA, PR o PS asignado en SIGPAC para ese recinto. Recinto:14-003-034-00028-00005 Cultivo:62000 PASTOS PERMANENTES DE 5 O MAS AÑOS-SIN VARIEDAD Secano USO ASIGNADO EN SIGPAC:PR Recinto:14-003-034-00029-00002 Cultivo:62000 PASTOS PERMANENTES DE 5 O MAS AÑOS-SIN VARIEDAD Secano USO ASIGNADO EN SIGPAC:PR Recinto:14-003-034-00029-00021 Cultivo:62000 PASTOS PERMANENTES DE 5 O MAS AÑOS-SIN VARIEDAD Secano USO ASIGNADO EN SIGPAC:PR Recinto:14-003-035-00085-00007 Cultivo:62000 PASTOS PERMANENTES DE 5 O MAS AÑOS-SIN VARIEDAD Secano USO ASIGNADO EN SIGPAC:PR
86121	Recinto superficie forrajera que no realiza la actividad de producción de pastoreo. Recinto:14-003-034-00028-00005 Cultivo:62000 PASTOS PERMANENTES DE 5 O MAS AÑOS-SIN VARIEDAD Secano Actividad Agraria del recinto:2 Recinto:14-003-034-00029-00002 Cultivo:62000 PASTOS PERMANENTES DE 5 O MAS AÑOS-SIN VARIEDAD Secano Actividad Agraria del recinto:2 Recinto:14-003-034-00029-00021 Cultivo:62000 PASTOS PERMANENTES DE 5 O MAS AÑOS-SIN VARIEDAD Secano Actividad Agraria del recinto:2 Recinto:14-003-035-00085-00007 Cultivo:62000 PASTOS PERMANENTES DE 5 O MAS AÑOS-SIN VARIEDAD Secano Actividad Agraria del recinto:2
86122	Recinto superficie forrajera que realiza la actividad de producción de pastoreo y no declara el o los códigos del Registro de Explotaciones Ganaderas de Andalucía, REGA. Recinto:14-003-034-00028-00005 Cultivo:62000 PASTOS PERMANENTES DE 5 O MAS AÑOS-SIN VARIEDAD Secano Recinto:14-003-034-00029-00002 Cultivo:62000 PASTOS PERMANENTES DE 5 O MAS AÑOS-SIN VARIEDAD Secano Recinto:14-003-034-00029-00021 Cultivo:62000 PASTOS PERMANENTES DE 5 O MAS AÑOS-SIN VARIEDAD Secano Recinto:14-003-035-00085-00007 Cultivo:62000 PASTOS PERMANENTES DE 5 O MAS AÑOS-SIN VARIEDAD Secano
86124	Recinto de forrajera para Cálculo de Carga Ganadera que No pertenece a Explotación. Recinto:14-003-034-00028-00005 Cultivo:62000 PASTOS PERMANENTES DE 5 O MAS AÑOS-SIN VARIEDAD Secano Recinto:14-003-034-00029-00002 Cultivo:62000 PASTOS PERMANENTES DE 5 O MAS AÑOS-SIN VARIEDAD Secano Recinto:14-003-034-00029-00021 Cultivo:62000 PASTOS PERMANENTES DE 5 O MAS AÑOS-SIN VARIEDAD Secano Recinto:14-003-035-00085-00007 Cultivo:62000 PASTOS PERMANENTES DE 5 O MAS AÑOS-SIN VARIEDAD Secano

**Datos considerados para el Cálculo de la Carga Ganadera del expediente**

Superficie determinada para Cálculo Carga Ganadera: 3,43 ha  
Carga Ganadera del Expediente: 0,40 ugm/ha

Explotación	Especie	Ugm Calculada para CG
ES140030000456	PORCINO	1,37

**Recintos Determinados para el Cálculo de Garga Ganadera**

REF.	REFERENCIA SIGPAC	CULTIVO	DESCRIPCIÓN CULTIVO	S/R	SUP. RESUELTA (ha)
-1320150	14-003-035-00084-00003	62000	PASTOS PERMANENTES DE 5 O MAS AÑOS-SIN VARIEDAD	S	0,05
-1320149	14-003-035-00084-00002	62000	PASTOS PERMANENTES DE 5 O MAS AÑOS-SIN VARIEDAD	S	0,18
1700000006204712	14-003-034-00032-00001	62000	PASTOS PERMANENTES DE 5 O MAS AÑOS-SIN VARIEDAD	S	1,34
1700000006204719	14-003-035-00084-00001	62000	PASTOS PERMANENTES DE 5 O MAS AÑOS-SIN VARIEDAD	S	1,79
1700000006204721	14-003-034-00032-00004	62000	PASTOS PERMANENTES DE 5 O MAS AÑOS-SIN VARIEDAD	S	0,05
1700000006204731	14-003-034-00032-00003	62000	PASTOS PERMANENTES DE 5 O MAS AÑOS-SIN VARIEDAD	S	0,02

**Incidenias de carga ganadera****INCIDENCIA DESCRIPCIÓN**

452	Actividad agraria declarada en un recinto no compatible con el uso PA, PR o PS asignado en SIGPAC para ese recinto. Recinto:14-003-035-00085-00007 Cultivo:62000 PASTOS PERMANENTES DE 5 O MAS AÑOS-SIN VARIEDAD Secano USO ASIGNADO EN SIGPAC:PR Recinto:14-003-034-00029-00002 Cultivo:62000 PASTOS PERMANENTES DE 5 O MAS AÑOS-SIN VARIEDAD Secano USO ASIGNADO EN SIGPAC:PR
-----	---

(1) Con incidencias que retienen pago o deniegan el expediente.  
(2) Se calcula sobre superficie declarada admisible.  
(3) Aplicación del artículo 16 bis del RD 147/2023.

Puede verificar la integridad de una copia de este documento mediante la lectura del código QR adjunto o mediante el acceso a la dirección <https://ws050.juntadeandalucia.es/verificarFirma> indicando el código de VERIFICACIÓN

FIRMADO POR	RAQUEL MARIA ESPIN CRESPO	FECHA	26/06/2024
VERIFICACIÓN	Pk2jmMQ72K8YCCE9EQ8LU85ENJJ6M	PÁGINA	3758/8857





	Recinto:14-003-034-00028-00005 Cultivo:62000 PASTOS PERMANENTES DE 5 O MAS AÑOS-SIN VARIEDAD Secano USO ASIGNADO EN SIGPAC:PR
	Recinto:14-003-034-00029-00021 Cultivo:62000 PASTOS PERMANENTES DE 5 O MAS AÑOS-SIN VARIEDAD Secano USO ASIGNADO EN SIGPAC:PR
86122	Recinto superficie forrajera que realiza la actividad de producción de pastoreo y no declara el o los códigos del Registro de Explotaciones Ganaderas de Andalucía, REGA. Recinto:14-003-035-00085-00007 Cultivo:62000 PASTOS PERMANENTES DE 5 O MAS AÑOS-SIN VARIEDAD Secano Recinto:14-003-034-00029-00002 Cultivo:62000 PASTOS PERMANENTES DE 5 O MAS AÑOS-SIN VARIEDAD Secano Recinto:14-003-034-00028-00005 Cultivo:62000 PASTOS PERMANENTES DE 5 O MAS AÑOS-SIN VARIEDAD Secano Recinto:14-003-034-00029-00021 Cultivo:62000 PASTOS PERMANENTES DE 5 O MAS AÑOS-SIN VARIEDAD Secano
86124	Recinto de forrajera para Cálculo de Carga Ganadera que No pertenece a Explotación. Recinto:14-003-035-00085-00007 Cultivo:62000 PASTOS PERMANENTES DE 5 O MAS AÑOS-SIN VARIEDAD Secano Recinto:14-003-034-00029-00002 Cultivo:62000 PASTOS PERMANENTES DE 5 O MAS AÑOS-SIN VARIEDAD Secano Recinto:14-003-034-00028-00005 Cultivo:62000 PASTOS PERMANENTES DE 5 O MAS AÑOS-SIN VARIEDAD Secano Recinto:14-003-034-00029-00021 Cultivo:62000 PASTOS PERMANENTES DE 5 O MAS AÑOS-SIN VARIEDAD Secano
86128	Recinto de Forrajeras que no ha contabilizado para Carga Ganadera por no tener una explotación válida para el cálculo de la Carga Ganadera Recinto:14-003-035-00085-00007 Cultivo:62 PASTOS PERMANENTES DE 5 O MAS AÑOS- Recinto:14-003-034-00029-00002 Cultivo:62 PASTOS PERMANENTES DE 5 O MAS AÑOS- Recinto:14-003-034-00028-00005 Cultivo:62 PASTOS PERMANENTES DE 5 O MAS AÑOS- Recinto:14-003-034-00029-00021 Cultivo:62 PASTOS PERMANENTES DE 5 O MAS AÑOS-
86132	Recinto superficie forrajera que no realiza la actividad de producción de pastoreo. Recinto:14-003-035-00085-00007 Cultivo:62000 PASTOS PERMANENTES DE 5 O MAS AÑOS-SIN VARIEDAD Secano Recinto:14-003-034-00029-00002 Cultivo:62000 PASTOS PERMANENTES DE 5 O MAS AÑOS-SIN VARIEDAD Secano Recinto:14-003-034-00028-00005 Cultivo:62000 PASTOS PERMANENTES DE 5 O MAS AÑOS-SIN VARIEDAD Secano Recinto:14-003-034-00029-00021 Cultivo:62000 PASTOS PERMANENTES DE 5 O MAS AÑOS-SIN VARIEDAD Secano

(1) Con incidencias que retienen pago o deniegan el expediente.  
(2) Se calcula sobre superficie declarada admisible.  
(3) Aplicación del artículo 16 bis del RD 147/2023.

Puede verificar la integridad de una copia de este documento mediante la lectura del código QR adjunto o mediante el acceso a la dirección <https://ws050.juntadeandalucia.es/verificarFirma> indicando el código de VERIFICACIÓN

FIRMADO POR	RAQUEL MARIA ESPIN CRESPO	FECHA	26/06/2024
VERIFICACIÓN	Pk2jmMQ72K8YCCE9EQ8LU85ENJJ6M	PÁGINA	3759/8857





**APELLIDOS Y NOMBRE / RAZÓN SOCIAL**

SANCHEZ BERMUDEZ MARIA DEL CARMEN

**NIF**

\*\*\*\*5212\*

**EXPEDIENTE**

1216858

**RESOLUCIÓN**

CONCESIÓN DE LA AYUDA

**DATOS DE MANTENIMIENTO UNIDADES**

**GRUPO DE PAGO**

ZONAS DE LIMITACIONES NATURALES

**Sup. Dec. Admisible**

4,46

**Sup. Resuelta**

4,46

**Sobredecl.**

0,00

**% Sobredecl.**

0,00

**RESUMEN DE PAGOS**

	<b>IMPORTE ( Euros )</b>			
	<b>RESUELTO</b>	<b>FEADER</b>	<b>MAPA</b>	<b>CAPADR</b>
Pago realizado	219,19	186,31	21,51	11,38
A pagar	21,65	18,40	2,12	1,13
<b>TOTAL</b>	<b>240,84</b>	<b>204,71</b>	<b>23,63</b>	<b>12,51</b>

**APLICACIÓN DE REDUCCIONES Y PENALIZACIONES (%)**

<b>Criterios de subvencionabilidad (1)</b>	<b>Presentación tardía</b>	<b>Omisión declaración</b>	<b>Condicionabilidad</b>
0,00	0,00	0,00	0,00

**IMPORTE ( Euros )**

Calculado(2)	Reducción	Penalización	Reducción Penalización (3)	Penalización adicional	Resuelto	FEADER	MAPA	CAPADR
240,84 €	0,00 €	0,00 €	0,00 €	0,00 €	240,84 €	204,71 €	23,63 €	12,50 €
Importe Unitario:	54,00 €	Nuevo Importe Unitario:	54,00 €					

**RECINTOS PROPUESTOS**

<b>REF.</b>	<b>REFERENCIA SIGPAC</b>	<b>CULTIVO</b>	<b>S/R</b>	<b>USO SIGPAC</b>	<b>Sup. Dec. admisible</b>	<b>Sup. Campo</b>	<b>Sup. Determ.</b>	<b>Sup. Resuelta</b>
1700000006524926	23-003-004-09019-0006	OLIVAR	S		0,11		0,11	0,00
1700000006524964	23-003-004-00023-0002	OLIVAR	R		0,01		0,01	0,01
1700000006524965	23-003-004-00316-0002	OLIVAR	R		4,44		4,44	4,44
1700000006524966	23-003-004-00317-0002	OLIVAR	R		0,01		0,01	0,01

**INCIDENCIAS**

**INCIDENCIA DESCRIPCIÓN**

242 Recinto pendiente de acreditación de titularidad.  
 Recinto:23-003-004-09019-00006 Cultivo:101010 OLIVAR-PICUAL Secano

(1) Con incidencias que retienen pago o deniegan el expediente.  
 (2) Se calcula sobre superficie declarada admisible.  
 (3) Aplicación del artículo 16 bis del RD 147/2023.

Puede verificar la integridad de una copia de este documento mediante la lectura del código QR adjunto o mediante el acceso a la dirección <a href="https://ws050.juntadeandalucia.es/verificarFirma">https://ws050.juntadeandalucia.es/verificarFirma</a> indicando el código de VERIFICACIÓN				
FIRMADO POR	RAQUEL MARIA ESPIN CRESPO	FECHA	26/06/2024	
VERIFICACIÓN	Pk2jmMQ72K8YCCE9EQ8LU85ENJJ6M	PÁGINA	3760/8857	

**APELLIDOS Y NOMBRE / RAZÓN SOCIAL**

SANCHEZ CAMPAÑA LUIS DIEGO

**NIF**

\*\*\*6968\*

**EXPEDIENTE**

1128999

**RESOLUCIÓN**

CONCESIÓN DE LA AYUDA

**DATOS DE MANTENIMIENTO UNIDADES****GRUPO DE PAGO**

ZONAS DE LIMITACIONES NATURALES

**Sup. Dec.  
Admisible**

26,31

**Sup.  
Resuelta**

26,31

**Sobredecl.**

0,00

**% Sobredecl.**

0,00

**RESUMEN DE PAGOS**

	<b>IMPORTE ( Euros )</b>			
	<b>RESUELTO</b>	<b>FEADER</b>	<b>MAPA</b>	<b>CAPADR</b>
Pago realizado	1.080,38	918,33	105,98	56,07
A pagar	106,72	90,71	10,47	5,54
<b>TOTAL</b>	<b>1.187,10</b>	<b>1.009,04</b>	<b>116,45</b>	<b>61,61</b>

**APLICACIÓN DE REDUCCIONES Y PENALIZACIONES (%)**

<b>Criterios de subvencionabilidad (1)</b>	<b>Presentación tardía</b>	<b>Omisión declaración</b>	<b>Condicionabilidad</b>
0,00	0,00	0,00	0,00

**IMPORTE ( Euros )**

Calculado(2)	Reducción	Penalización	Reducción Penalización (3)	Penalización adicional	Resuelto	FEADER	MAPA	CAPADR
1.187,10 €	0,00 €	0,00 €	0,00 €	0,00 €	1.187,10 €	1.009,04 €	116,45 €	61,61 €
<b>Importe Unitario:</b>	<b>54,00 €</b>	<b>Nuevo Importe Unitario:</b>	<b>45,12 €</b>					

(1) Con incidencias que retienen pago o deniegan el expediente.

(2) Se calcula sobre superficie declarada admisible.

(3) Aplicación del artículo 16 bis del RD 147/2023.

Puede verificar la integridad de una copia de este documento mediante la lectura del código QR adjunto o mediante el acceso a la dirección <https://ws050.juntadeandalucia.es/verificarFirma> indicando el código de VERIFICACIÓN

FIRMADO POR	RAQUEL MARIA ESPIN CRESPO	FECHA	26/06/2024
VERIFICACIÓN	Pk2jmMQ72K8YCCE9EQ8LU85ENJJ6M	PÁGINA	3761/8857





**RECINTOS PROPUESTOS**

REF.	REFERENCIA SIGPAC	CULTIVO	S/R	USO SIGPAC	Sup. Dec. admisible	Sup. Campo	Sup. Determ.	Sup. Resuelta
-1285594	14-038-056-00202-0003	OLIVAR	S		0,02		0,02	0,02
-1285593	14-038-017-00148-0001	OLIVAR	S		0,08		0,08	0,08
-760485	14-038-050-00049-0001	OLIVAR	S		0,58		0,58	0,58
-31914	14-038-017-00033-0001	OLIVAR	S		0,09		0,09	0,09
-31892	14-038-017-00034-0001	OLIVAR	S		0,35		0,35	0,35
-31890	14-038-016-00144-0001	OLIVAR	S		0,18		0,18	0,18
-31878	14-038-016-00142-0002	OLIVAR	S		0,02		0,02	0,02
-31872	14-038-016-00144-0002	OLIVAR	S		0,19		0,19	0,19
-31869	14-038-016-00144-0003	OLIVAR	S		0,46		0,46	0,46
-31841	14-038-017-00204-0002	OLIVAR	S		2,22		2,22	2,22
-27960	14-038-058-00023-0003	OLIVAR	S		0,02		0,02	0,02
1700000004762271	14-038-017-00015-0001	OLIVAR	S		0,15		0,15	0,15
1700000004762272	14-038-051-00008-0002	OLIVAR	S		0,83		0,83	0,83
1700000004762273	14-038-051-00009-0003	OLIVAR	S		0,06		0,06	0,06
1700000004762274	14-038-051-00013-0001	OLIVAR	S		0,01		0,01	0,01
1700000004762275	14-038-051-00031-0001	OLIVAR	S		0,02		0,02	0,02
1700000004762276	14-038-051-00032-0001	OLIVAR	S		0,03		0,03	0,03
1700000004762277	14-038-056-00093-0002	OLIVAR	S		0,02		0,02	0,02
1700000004762278	14-038-056-00095-0001	OLIVAR	S		1,56		1,56	1,56
1700000004762279	14-038-056-00183-0003	OLIVAR	S		0,01		0,01	0,01
1700000004762280	14-038-017-00198-0001	OLIVAR	S		0,01		0,01	0,01
1700000004762281	14-038-017-00199-0002	OLIVAR	S		0,80		0,80	0,80
1700000004762282	14-038-017-00201-0001	OLIVAR	S		0,02		0,02	0,02
1700000006091856	14-038-016-00131-0001	OLIVAR	S		0,35		0,35	0,35
1700000006091857	14-038-017-00148-0001	OLIVAR	S		1,31		1,31	1,31
1700000006091858	14-038-017-00154-0001	OLIVAR	S		0,04		0,04	0,04
1700000006091859	14-038-017-00222-0004	OLIVAR	S		0,01		0,01	0,01
1700000006091860	14-038-017-00024-0003	OLIVAR	S		0,04		0,04	0,04
1700000006091861	14-038-017-00203-0001	OLIVAR	S		1,91		1,91	1,89
1700000006091862	14-038-017-80011-0001	OLIVAR	S		0,05		0,05	0,05
1700000006091863	14-038-051-00135-0001	OLIVAR	S		0,01		0,01	0,01
1700000006091864	14-038-051-00135-0001	OLIVAR	S		0,01		0,01	0,01
1700000006091865	14-038-051-00135-0001	OLIVAR	S		0,01		0,01	0,01
1700000006091866	14-038-051-00136-0003	OLIVAR	S		0,88		0,88	0,88
1700000006091867	14-038-051-00137-0001	OLIVAR	S		0,02		0,02	0,02
1700000006091868	14-038-017-00226-0001	OLIVAR	R		0,14		0,14	0,14
1700000006091869	14-038-017-00188-0001	OLIVAR	S		0,02		0,02	0,02
1700000006091870	14-038-017-00199-0002	OLIVAR	S		0,03		0,03	0,03
1700000006091871	14-038-017-00200-0004	OLIVAR	S		1,30		1,30	1,30
1700000006091872	14-038-057-00078-0001	OLIVAR	S		0,59		0,59	0,59
1700000006091873	14-038-017-00012-0001	OLIVAR	S		0,06		0,06	0,06
1700000006091874	14-038-090-00045-0002	OLIVAR	S		0,02		0,02	0,02
1700000006091875	14-038-090-00046-0001	OLIVAR	S		0,41		0,41	0,41
1700000006091876	14-038-090-00047-0001	OLIVAR	S		0,01		0,01	0,01
1700000006091877	14-038-090-00048-0002	OLIVAR	S		0,12		0,12	0,12
1700000006091878	14-038-056-00153-0001	OLIVAR	S		0,46		0,46	0,46
1700000006091879	14-038-056-00135-0001	OLIVAR	S		0,30		0,30	0,30
1700000006091880	14-038-056-00160-0002	OLIVAR	S		0,44		0,44	0,44
1700000006091881	14-038-056-00159-0001	OLIVAR	S		0,23		0,23	0,23
1700000006091882	14-038-056-00071-0001	OLIVAR	S		0,01		0,01	0,01
1700000006091883	14-038-056-00131-0002	OLIVAR	S		0,44		0,44	0,44
1700000006091884	14-038-056-00122-0001	OLIVAR	S		0,17		0,17	0,17

(1) Con incidencias que retienen pago o deniegan el expediente.  
 (2) Se calcula sobre superficie declarada admisible.  
 (3) Aplicación del artículo 16 bis del RD 147/2023.

Puede verificar la integridad de una copia de este documento mediante la lectura del código QR adjunto o mediante el acceso a la dirección <a href="https://ws050.juntadeandalucia.es/verificarFirma">https://ws050.juntadeandalucia.es/verificarFirma</a> indicando el código de VERIFICACIÓN					
FIRMADO POR	RAQUEL MARIA ESPIN CRESPO		FECHA		26/06/2024
VERIFICACIÓN	Pk2jmMQ72K8YCCE9EQ8LU85ENJJ6M		PÁGINA		3762/8857



**RECINTOS PROPUESTOS**

REF.	REFERENCIA SIGPAC	CULTIVO	S/R	USO SIGPAC	Sup. Dec. admisible	Sup. Campo	Sup. Determ.	Sup. Resuelta
170000006091885	14-038-056-00123-0001	OLIVAR	S		0,25		0,25	0,25
170000006091886	14-038-058-00020-0001	OLIVAR	S		1,28		1,28	1,28
170000006091888	14-038-058-00016-0002	OLIVAR	S		0,67		0,67	0,67
170000006091889	14-038-058-09007-0001	OLIVAR	S		0,14		0,14	0,14
170000006091890	14-038-057-00059-0001	OLIVAR	S		0,01		0,01	0,01
170000006091891	14-038-057-00077-0002	OLIVAR	S		1,09		1,09	1,09
170000006091892	14-038-058-00012-0002	OLIVAR	S		1,07		1,07	1,07
170000006091893	14-038-054-00174-0001	OLIVAR	S		0,03		0,03	0,03
170000006091894	14-038-054-00176-0001	OLIVAR	S		1,40		1,40	1,40
170000006091895	14-038-054-00177-0002	OLIVAR	S		0,13		0,13	0,13
170000006091896	14-038-055-00098-0002	OLIVAR	S		0,01		0,01	0,01
170000006091897	14-038-055-00099-0001	OLIVAR	S		0,64		0,64	0,64
170000006091898	14-038-056-00067-0004	OLIVAR	S		0,09		0,09	0,09
170000006091899	14-038-056-00074-0002	OLIVAR	S		1,21		1,21	1,21
170000006091900	14-038-056-00068-0001	OLIVAR	S		0,04		0,04	0,04
170000006091901	14-038-056-00069-0001	OLIVAR	S		0,26		0,26	0,26
170000006091902	14-038-056-00037-0001	OLIVAR	S		0,01		0,01	0,01
170000006091903	14-038-056-00038-0001	OLIVAR	S		0,78		0,78	0,78
170000006091904	14-038-056-00039-0004	OLIVAR	S		0,10		0,10	0,10

**INCIDENCIAS****INCIDENCIA DESCRIPCIÓN**

218 Superficie bruta de cruce en un recinto en el conjunto de las solicitudes supera superficie total que SIGPAC establece para él.

Recinto:14-038-017-00203-00001 Cultivo:101138 OLIVAR-HOJIBLANCA Secano Suma de superficies declaradas para este recinto por todos los solicitantes (Áreas):193 Superficie SIGPAC medida para este recinto (Áreas):191 Exceso de superficie declarada (Hectáreas):0,02 Suma de superficies declaradas para este recinto por el solicitante (Áreas):191

(1) Con incidencias que retienen pago o deniegan el expediente.  
(2) Se calcula sobre superficie declarada admisible.  
(3) Aplicación del artículo 16 bis del RD 147/2023.

Puede verificar la integridad de una copia de este documento mediante la lectura del código QR adjunto o mediante el acceso a la dirección <a href="https://ws050.juntadeandalucia.es/verificarFirma">https://ws050.juntadeandalucia.es/verificarFirma</a> indicando el código de VERIFICACIÓN				
FIRMADO POR	RAQUEL MARIA ESPIN CRESPO	FECHA	26/06/2024	
VERIFICACIÓN	Pk2jmMQ72K8YCCE9EQ8LU85ENJJ6M	PÁGINA	3763/8857	

**APELLIDOS Y NOMBRE / RAZÓN SOCIAL**

SANCHEZ CAÑUELO MIGUEL

**NIF**

\*\*\*9746\*

**EXPEDIENTE**

1181903

**RESOLUCIÓN**

CONCESIÓN DE LA AYUDA

**DATOS DE MANTENIMIENTO UNIDADES**

<b>GRUPO DE PAGO</b>	<b>Sup. Dec. Admisible</b>	<b>Sup. Resuelta</b>	<b>Sobredecl.</b>	<b>% Sobredecl.</b>
ZONAS DE LIMITACIONES NATURALES	39,18	39,18	0,00	0,00

**RESUMEN DE PAGOS**

	<b>IMPORTE ( Euros )</b>			
	<b>RESUELTO</b>	<b>FEADER</b>	<b>MAPA</b>	<b>CAPADR</b>
Pago realizado	1.081,20	919,02	106,06	56,12
A pagar	106,80	90,78	10,48	5,54
<b>TOTAL</b>	<b>1.188,00</b>	<b>1.009,80</b>	<b>116,54</b>	<b>61,66</b>

**APLICACIÓN DE REDUCCIONES Y PENALIZACIONES (%)**

<b>Crterios de subvencionabilidad (1)</b>	<b>Presentación tardía</b>	<b>Omisión declaración</b>	<b>Condicionalidad</b>
0,00	0,00	0,00	0,00

**IMPORTE ( Euros )**

Calculado(2)	Reducción	Penalización	Reducción Penalización (3)	Penalización adicional	Resuelto	FEADER	MAPA	CAPADR
1.188,00 €	0,00 €	0,00 €	0,00 €	0,00 €	1.188,00 €	1.009,80 €	116,54 €	61,66 €
<b>Importe Unitario:</b>	<b>54,00 €</b>	<b>Nuevo Importe Unitario:</b>	<b>30,32 €</b>					

**RECINTOS PROPUESTOS**

<b>REF.</b>	<b>REFERENCIA SIGPAC</b>	<b>CULTIVO</b>	<b>S/R</b>	<b>USO SIGPAC</b>	<b>Sup. Dec. admisible</b>	<b>Sup. Campo</b>	<b>Sup. Determ.</b>	<b>Sup. Resuelta</b>
5117933	14-023-012-00002-0001	TRANQUILLÓN	S		15,32		15,32	15,32
5117934	14-023-012-00002-0003	TRANQUILLÓN	S		0,12		0,12	0,12
5117955	14-023-012-00014-0002	TRANQUILLÓN	S		13,67		13,67	13,67
5117967	14-023-013-00097-0001	TRANQUILLÓN	S		5,04		5,04	5,04
5117972	14-023-014-00168-0001	TRANQUILLÓN	S		2,55		2,55	2,55
5117978	14-006-001-00188-0001	AVENA	S		0,17		0,17	0,17
1700000006395852	14-006-001-00055-0001	AVENA	S		0,25		0,25	0,25
1700000006395853	14-006-004-00050-0001	TRANQUILLÓN	S		0,76		0,76	0,76
1700000006395855	14-006-001-00204-0001	AVENA	S		0,43		0,43	0,43
1700000006395856	14-006-001-00201-0001	AVENA	S		0,24		0,24	0,24
1700000006395857	14-006-001-00199-0001	AVENA	S		0,33		0,33	0,33
1700000006395858	14-006-001-00200-0001	AVENA	S		0,30		0,30	0,30

(1) Con incidencias que retienen pago o deniegan el expediente.

(2) Se calcula sobre superficie declarada admisible.

(3) Aplicación del artículo 16 bis del RD 147/2023.

Puede verificar la integridad de una copia de este documento mediante la lectura del código QR adjunto o mediante el acceso a la dirección <https://ws050.juntadeandalucia.es/verificarFirma> indicando el código de VERIFICACIÓN

FIRMADO POR	RAQUEL MARIA ESPIN CRESPO	FECHA	26/06/2024
VERIFICACIÓN	Pk2jmMQ72K8YCCE9EQ8LU85ENJJ6M	PÁGINA	3764/8857



**APELLIDOS Y NOMBRE / RAZÓN SOCIAL**

SANCHEZ CARDENAS JUAN

**NIF**

\*\*\*0604\*

**EXPEDIENTE**

1046682

**RESOLUCIÓN**

CONCESIÓN DE LA AYUDA

**DATOS DE MANTENIMIENTO UNIDADES****GRUPO DE PAGO**

ZONAS DE LIMITACIONES NATURALES

**Sup. Dec.  
Admisible**

9,97

**Sup.  
Resuelta**

9,97

**Sobredecl.**

0,00

**% Sobredecl.**

0,00

**RESUMEN DE PAGOS**

	<b>IMPORTE ( Euros )</b>			
	<b>RESUELTO</b>	<b>FEADER</b>	<b>MAPA</b>	<b>CAPADR</b>
Pago realizado	489,98	416,48	48,07	25,43
A pagar	48,40	41,14	4,75	2,51
<b>TOTAL</b>	<b>538,38</b>	<b>457,62</b>	<b>52,82</b>	<b>27,94</b>

**APLICACIÓN DE REDUCCIONES Y PENALIZACIONES (%)**

<b>Criterios de subvencionabilidad (1)</b>	<b>Presentación tardía</b>	<b>Omisión declaración</b>	<b>Condicionalidad</b>
0,00	0,00	0,00	0,00

**IMPORTE ( Euros )**

Calculado(2)	Reducción	Penalización	Reducción Penalización (3)	Penalización adicional	Resuelto	FEADER	MAPA	CAPADR
538,38 €	0,00 €	0,00 €	0,00 €	0,00 €	538,38 €	457,62 €	52,82 €	27,94 €
Importe Unitario:	54,00 €	Nuevo Importe Unitario:	54,00 €					

**RECINTOS PROPUESTOS**

<b>REF.</b>	<b>REFERENCIA SIGPAC</b>	<b>CULTIVO</b>	<b>USO S/R</b>	<b>Sup. Dec. admisible</b>	<b>Sup. Campo</b>	<b>Sup. Determ.</b>	<b>Sup. Resuelta</b>
-1500680	14-038-014-00046-0001	OLIVAR	S	0,10		0,10	0,10
-1500679	14-038-014-00046-0001	OLIVAR	S	0,09		0,09	0,09
-1205435	14-038-014-00049-0002	OLIVAR	S	0,21		0,21	0,21
-1205434	14-038-014-00048-0001	OLIVAR	S	0,05		0,05	0,05
-1205433	14-038-014-00047-0001	OLIVAR	S	3,49		3,49	3,49
-1205428	14-038-014-00046-0001	OLIVAR	S	1,16		1,16	1,16
-1205425	14-038-014-00035-0001	OLIVAR	S	0,01		0,01	0,01
1700000005970406	14-024-007-00067-0001	OLIVAR	S	0,01		0,01	0,01
1700000005970407	14-038-014-00012-0001	OLIVAR	S	0,03		0,03	0,03
1700000005970408	14-038-014-00013-0001	OLIVAR	S	0,70		0,70	0,70
1700000005970431	14-038-015-00098-0001	OLIVAR	S	0,02		0,02	0,02
1700000005970432	14-038-015-00107-0002	OLIVAR	S	0,67		0,67	0,67
1700000005970447	14-038-014-00025-0001	OLIVAR	S	0,01		0,01	0,01
1700000006901588	14-038-053-00114-0002	OLIVAR	S	0,02		0,02	0,02
1700000006901589	14-038-053-00115-0004	OLIVAR	S	0,07		0,07	0,07
1700000006901590	14-038-053-00116-0001	OLIVAR	S	0,76		0,76	0,76
1700000006901591	14-038-053-00117-0001	OLIVAR	S	0,46		0,46	0,46
1700000006901592	14-038-053-00118-0003	OLIVAR	S	0,24		0,24	0,24
1700000006901593	14-038-053-00119-0001	OLIVAR	S	0,79		0,79	0,79
1700000006901594	14-038-053-00131-0001	OLIVAR	S	0,81		0,81	0,81
1700000006901595	14-038-053-00148-0002	OLIVAR	S	0,11		0,11	0,11
1700000006901596	14-038-053-09003-0001	OLIVAR	S	0,16		0,16	0,16

(1) Con incidencias que retienen pago o deniegan el expediente.

(2) Se calcula sobre superficie declarada admisible.

(3) Aplicación del artículo 16 bis del RD 147/2023.

Puede verificar la integridad de una copia de este documento mediante la lectura del código QR adjunto o mediante el acceso a la dirección <https://ws050.juntadeandalucia.es/verificarFirma> indicando el código de VERIFICACIÓN

FIRMADO POR

RAQUEL MARIA ESPIN CRESPO

FECHA

26/06/2024

VERIFICACIÓN

Pk2jmMQ72K8YCCE9EQ8LU85ENJJ6M

PÁGINA

3765/8857





**APELLIDOS Y NOMBRE / RAZÓN SOCIAL**

SANCHEZ DIAZ FRANCISCO JAVIER

**NIF**

\*\*\*\*2359\*

**EXPEDIENTE**

1213677

**RESOLUCIÓN**

CONCESIÓN DE LA AYUDA

**DATOS DE MANTENIMIENTO UNIDADES**

<b>GRUPO DE PAGO</b>	<b>Sup. Dec. Admisible</b>	<b>Sup. Resuelta</b>	<b>Sobredecl.</b>	<b>% Sobredecl.</b>
ZONAS DE LIMITACIONES NATURALES	30,68	30,68	0,00	0,00

**RESUMEN DE PAGOS**

	<b>IMPORTE ( Euros )</b>			
	<b>RESUELTO</b>	<b>FEADER</b>	<b>MAPA</b>	<b>CAPADR</b>
Pago realizado	1.081,20	919,02	106,06	56,12
A pagar	102,56	87,18	10,06	5,32
<b>TOTAL</b>	<b>1.183,76</b>	<b>1.006,20</b>	<b>116,12</b>	<b>61,44</b>

**APLICACIÓN DE REDUCCIONES Y PENALIZACIONES (%)**

<b>Crterios de subvencionabilidad (1)</b>	<b>Presentación tardía</b>	<b>Omisión declaración</b>	<b>Condicionalidad</b>
0,00	0,00	0,00	0,00

**IMPORTE ( Euros )**

Calculado(2)	Reducción	Penalización	Reducción Penalización (3)	Penalización adicional	Resuelto	FEADER	MAPA	CAPADR
1.183,76 €	0,00 €	0,00 €	0,00 €	0,00 €	1.183,76 €	1.006,20 €	116,13 €	61,43 €
<b>Importe Unitario:</b>	<b>54,00 €</b>	<b>Nuevo Importe Unitario:</b>	<b>38,58 €</b>					

**RECINTOS PROPUESTOS**

<b>REF.</b>	<b>REFERENCIA SIGPAC</b>	<b>CULTIVO</b>	<b>USO S/R SIGPAC</b>	<b>Sup. Dec. admisible</b>	<b>Sup. Campo</b>	<b>Sup. Determ.</b>	<b>Sup. Resuelta</b>
-1461786	14-023-015-00068-0003	TRITICALE	S	2,60		2,60	2,54
-1461594	14-023-010-00088-0001	TRITICALE	S	8,66		8,66	8,66
-1461593	14-023-010-00088-0001	TRITICALE	S	3,56		3,56	3,56
-1248820	14-023-017-00151-0001	AVENA	S	0,67		0,67	0,67
-1248819	14-023-017-00151-0002	BARBECHO TRADICIONAL	S	0,09		0,09	0,09
-1248641	14-023-017-00171-0001	AVENA	S	0,16		0,16	0,16
-1076326	14-023-017-00241-0002	MEZCLA VEZA - AVENA	S	1,02		1,02	1,02
-19330	14-023-017-00150-0004	AVENA	R	0,13		0,13	0,13
4078487	14-023-017-00150-0001	AVENA	R	0,52		0,52	0,52
4756052	14-023-017-00242-0001	TRIGO BLANDO	S	0,84		0,84	0,84
4756056	14-023-018-00279-0001	TRITICALE	S	1,15		1,15	1,15
4792201	14-023-019-00060-0002	BARBECHO TRADICIONAL	S	0,31		0,31	0,31
4792873	14-023-017-00254-0002	TRIGO BLANDO	S	0,76		0,76	0,76
5478911	14-023-017-00150-0004	BARBECHO TRADICIONAL	R	0,27		0,27	0,25
5478920	14-023-017-00151-0002	AVENA	S	0,13		0,13	0,13
1700000006270502	14-023-017-00264-0001	MEZCLA VEZA - AVENA	S	1,08		1,08	1,08
1700000006270503	14-023-017-00201-0001	AVENA	S	1,39		1,39	1,39
1700000006270504	14-023-019-00015-0001	AVENA	S	0,90		0,90	0,90
1700000006270505	14-023-017-00171-0001	AVENA	S	1,21		1,21	1,21
1700000006270506	14-023-018-00131-0001	AVENA	S	0,35		0,35	0,35
1700000006270510	14-023-016-00462-0001	AVENA	S	0,95		0,95	0,95
1700000006270512	14-023-018-00073-0001	AVENA	S	1,06		1,06	1,03
1700000006270513	14-023-018-00397-0001	TRIGO BLANDO	S	0,91		0,91	0,91
1700000006270514	14-023-017-00227-0001	BARBECHO TRADICIONAL	S	1,12		1,12	1,12
1700000006270515	14-023-018-00217-0001	AVENA	S	0,95		0,95	0,95

(1) Con incidencias que retienen pago o deniegan el expediente.  
 (2) Se calcula sobre superficie declarada admisible.  
 (3) Aplicación del artículo 16 bis del RD 147/2023.

Puede verificar la integridad de una copia de este documento mediante la lectura del código QR adjunto o mediante el acceso a la dirección <a href="https://ws050.juntadeandalucia.es/verificarFirma">https://ws050.juntadeandalucia.es/verificarFirma</a> indicando el código de VERIFICACIÓN					
FIRMADO POR	RAQUEL MARIA ESPIN CRESPO		FECHA		26/06/2024
VERIFICACIÓN	Pk2jmMQ72K8YCCE9EQ8LU85ENJJJ6M		PÁGINA		3766/8857



**INCIDENCIAS**

**INCIDENCIA DESCRIPCIÓN**

- 4272 Verifica que las líneas de declaración de las Solicitudes Únicas no tienen solapes con la capa de Retroactividad Gráfica (ambas de la misma campaña) a nivel de expediente/línea de declaración gráfica de la solicitud.  
 Recinto:14-023-015-00068-00003 Cultivo: - Agregado de la referencia del recinto.:0 Zona de la referencia del recinto.:0 Superficie solapada.:0,06 Id. Incid.:95153295  
 Recinto:14-023-017-00150-00004 Cultivo: - Agregado de la referencia del recinto.:0 Zona de la referencia del recinto.:0 Superficie solapada.:0,02 Id. Incid.:95153296  
 Recinto:14-023-018-00073-00001 Cultivo: - Agregado de la referencia del recinto.:0 Zona de la referencia del recinto.:0 Superficie solapada.:0,03 Id. Incid.:95153297
- 86124 Recinto de forrajera para Cálculo de Carga Ganadera que No pertenece a Explotación.  
 Recinto:14-023-015-00068-00005 Cultivo:62000 PASTOS PERMANENTES DE 5 O MAS AÑOS-SIN VARIEDAD Secano

**Datos considerados para el Cálculo de la Carga Ganadera del expediente**

Superficie determinada para Cálculo Carga Ganadera: 0,00 ha  
 Carga Ganadera del Expediente: 0,00 ugm/ha

**Incidenias de carga ganadera**

**INCIDENCIA DESCRIPCIÓN**

- 452 Actividad agraria declarada en un recinto no compatible con el uso PA, PR o PS asignado en SIGPAC para ese recinto.  
 Recinto:14-023-015-00068-00005 Cultivo:62000 PASTOS PERMANENTES DE 5 O MAS AÑOS-SIN VARIEDAD Secano USO ASIGNADO EN SIGPAC:PR
- 86124 Recinto de forrajera para Cálculo de Carga Ganadera que No pertenece a Explotación.  
 Recinto:14-023-015-00068-00005 Cultivo:62000 PASTOS PERMANENTES DE 5 O MAS AÑOS-SIN VARIEDAD Secano
- 86128 Recinto de Forrajeras que no ha contabilizado para Carga Ganadera por no tener una explotación válida para el cálculo de la Carga Ganadera  
 Recinto:14-023-015-00068-00005 Cultivo:62 PASTOS PERMANENTES DE 5 O MAS AÑOS-
- 86132 Recinto superficie forrajera que no realiza la actividad de producción de pastoreo.  
 Recinto:14-023-017-00151-00002 Cultivo:20000 BARBECHO TRADICIONAL-SIN VARIEDAD Secano  
 Recinto:14-023-019-00060-00002 Cultivo:20000 BARBECHO TRADICIONAL-SIN VARIEDAD Secano  
 Recinto:14-023-017-00150-00004 Cultivo:20000 BARBECHO TRADICIONAL-SIN VARIEDAD Regadío  
 Recinto:14-023-017-00227-00001 Cultivo:20000 BARBECHO TRADICIONAL-SIN VARIEDAD Secano

(1) Con incidencias que retienen pago o deniegan el expediente.  
 (2) Se calcula sobre superficie declarada admisible.  
 (3) Aplicación del artículo 16 bis del RD 147/2023.

Puede verificar la integridad de una copia de este documento mediante la lectura del código QR adjunto o mediante el acceso a la dirección <a href="https://ws050.juntadeandalucia.es/verificarFirma">https://ws050.juntadeandalucia.es/verificarFirma</a> indicando el código de VERIFICACIÓN				
FIRMADO POR	RAQUEL MARIA ESPIN CRESPO	FECHA	26/06/2024	
VERIFICACIÓN	Pk2jmMQ72K8YCCE9EQ8LU85ENJJ6M	PÁGINA	3767/8857	



**APELLIDOS Y NOMBRE / RAZÓN SOCIAL**

SANCHEZ DIAZ JULIA MARIA

**NIF**

\*\*\*0523\*

**EXPEDIENTE**

1246501

**RESOLUCIÓN**

CONCESIÓN DE LA AYUDA

**DATOS DE MANTENIMIENTO UNIDADES**

**GRUPO DE PAGO**

ZONAS DE LIMITACIONES NATURALES

**Sup. Dec. Admisible**

65,33

**Sup. Resuelta**

65,33

**Sobredecl.**

0,00

**% Sobredecl.**

0,00

**RESUMEN DE PAGOS**

	<b>IMPORTE ( Euros )</b>			
	<b>RESUELTO</b>	<b>FEADER</b>	<b>MAPA</b>	<b>CAPADR</b>
Pago realizado	1.081,20	919,02	106,06	56,12
A pagar	106,80	90,78	10,48	5,54
<b>TOTAL</b>	<b>1.188,00</b>	<b>1.009,80</b>	<b>116,54</b>	<b>61,66</b>

**APLICACIÓN DE REDUCCIONES Y PENALIZACIONES (%)**

<b>Criterios de subvencionabilidad (1)</b>	<b>Presentación tardía</b>	<b>Omisión declaración</b>	<b>Condicionabilidad</b>
0,00	0,00	0,00	0,00

**IMPORTE ( Euros )**

Calculado(2)	Reducción	Penalización	Reducción Penalización (3)	Penalización adicional	Resuelto	FEADER	MAPA	CAPADR
1.188,00 €	0,00 €	0,00 €	0,00 €	0,00 €	1.188,00 €	1.009,80 €	116,54 €	61,66 €
<b>Importe Unitario:</b>	<b>54,00 €</b>	<b>Nuevo Importe Unitario:</b>	<b>18,18 €</b>					

**RECINTOS PROPUESTOS**

<b>REF.</b>	<b>REFERENCIA SIGPAC</b>	<b>CULTIVO</b>	<b>S/R</b>	<b>USO SIGPAC</b>	<b>Sup. Dec. admisible</b>	<b>Sup. Campo</b>	<b>Sup. Determ.</b>	<b>Sup. Resuelta</b>
-953815	14-069-008-00039-0001	PASTOS PERMANENTES DE 5 O MAS AÑOS	S		6,73		6,73	6,73
4582602	14-069-010-00005-0002	PASTOS PERMANENTES DE 5 O MAS AÑOS	S		18,56		18,56	18,56
4582607	14-069-010-00019-0001	PASTOS PERMANENTES DE 5 O MAS AÑOS	S		0,25		0,25	0,25
4582609	14-069-010-00004-0001	PASTOS PERMANENTES DE 5 O MAS AÑOS	S		23,99		23,99	23,99
4582611	14-069-012-00007-0001	PASTOS PERMANENTES DE 5 O MAS AÑOS	S		2,74		2,74	2,74
4582613	14-069-008-00038-0001	PASTOS PERMANENTES DE 5 O MAS AÑOS	S		13,06		13,06	13,06

(1) Con incidencias que retienen pago o deniegan el expediente.  
 (2) Se calcula sobre superficie declarada admisible.  
 (3) Aplicación del artículo 16 bis del RD 147/2023.

Puede verificar la integridad de una copia de este documento mediante la lectura del código QR adjunto o mediante el acceso a la dirección <a href="https://ws050.juntadeandalucia.es/verificarFirma">https://ws050.juntadeandalucia.es/verificarFirma</a> indicando el código de VERIFICACIÓN				
FIRMADO POR	RAQUEL MARIA ESPIN CRESPO	FECHA	26/06/2024	
VERIFICACIÓN	Pk2jmMQ72K8YCCE9EQ8LU85ENJJ6M	PÁGINA	3768/8857	

**Datos considerados para el Cálculo de la Carga Ganadera del expediente**

Superficie determinada para Cálculo Carga Ganadera: 65,33 ha

Carga Ganadera del Expediente: 0,91 ugm/ha

<u>Explotación</u>	<u>Especie</u>	<u>Ugm Calculada para CG</u>
ES140690000341	BOVINA	28,46
ES140690000341	PORCINO	9,88
ES140690001588	BOVINA	20,59
ES140690001588	PORCINO	0,71

**Recintos Determinados para el Cálculo de Garga Ganadera**

<u>REF.</u>	<u>REFERENCIA SIGPAC</u>	<u>CULTIVO</u>	<u>DESCRIPCIÓN CULTIVO</u>	<u>S/R</u>	<u>SUP. RESUELTA (ha)</u>
-953815	14-069-008-00039-00001	62000	PASTOS PERMANENTES DE 5 O MAS AÑOS-SIN VARIEDAD	S	6,73
4582602	14-069-010-00005-00002	62000	PASTOS PERMANENTES DE 5 O MAS AÑOS-SIN VARIEDAD	S	18,56
4582607	14-069-010-00019-00001	62000	PASTOS PERMANENTES DE 5 O MAS AÑOS-SIN VARIEDAD	S	0,25
4582609	14-069-010-00004-00001	62000	PASTOS PERMANENTES DE 5 O MAS AÑOS-SIN VARIEDAD	S	23,99
4582611	14-069-012-00007-00001	62000	PASTOS PERMANENTES DE 5 O MAS AÑOS-SIN VARIEDAD	S	2,74
4582613	14-069-008-00038-00001	62000	PASTOS PERMANENTES DE 5 O MAS AÑOS-SIN VARIEDAD	S	13,06

(1) Con incidencias que retienen pago o deniegan el expediente.  
(2) Se calcula sobre superficie declarada admisible.  
(3) Aplicación del artículo 16 bis del RD 147/2023.

Puede verificar la integridad de una copia de este documento mediante la lectura del código QR adjunto o mediante el acceso a la dirección <https://ws050.juntadeandalucia.es/verificarFirma> indicando el código de VERIFICACIÓN

FIRMADO POR	RAQUEL MARIA ESPIN CRESPO	FECHA	26/06/2024
VERIFICACIÓN	Pk2jmMQ72K8YCCE9EQ8LU85ENJJ6M	PÁGINA	3769/8857





**APELLIDOS Y NOMBRE / RAZÓN SOCIAL**

SANCHEZ DURAN MARIA SOLEDAD

**NIF**

\*\*\*\*1518\*

**EXPEDIENTE**

1150119

**RESOLUCIÓN**

CONCESIÓN DE LA AYUDA

**DATOS DE MANTENIMIENTO UNIDADES**

**GRUPO DE PAGO**

ZONAS DE LIMITACIONES NATURALES

**Sup. Dec. Admisible**

74,80

**Sup. Resuelta**

74,80

**Sobredecl.**

0,00

**% Sobredecl.**

0,00

**RESUMEN DE PAGOS**

	<b>IMPORTE ( Euros )</b>			
	<b>RESUELTO</b>	<b>FEADER</b>	<b>MAPA</b>	<b>CAPADR</b>
Pago realizado	1.081,20	919,02	106,06	56,12
A pagar	106,80	90,78	10,48	5,54
<b>TOTAL</b>	<b>1.188,00</b>	<b>1.009,80</b>	<b>116,54</b>	<b>61,66</b>

**APLICACIÓN DE REDUCCIONES Y PENALIZACIONES (%)**

<b>Crterios de subvencionabilidad (1)</b>	<b>Presentación tardía</b>	<b>Omisión declaración</b>	<b>Condicionalidad</b>
0,00	0,00	0,00	0,00

**IMPORTE ( Euros )**

Calculado(2)	Reducción	Penalización	Reducción Penalización (3)	Penalización adicional	Resuelto	FEADER	MAPA	CAPADR
1.188,00 €	0,00 €	0,00 €	0,00 €	0,00 €	1.188,00 €	1.009,80 €	116,54 €	61,66 €
<b>Importe Unitario:</b>	<b>54,00 €</b>	<b>Nuevo Importe Unitario:</b>	<b>15,88 €</b>					

**RECINTOS PROPUESTOS**

<b>REF.</b>	<b>REFERENCIA SIGPAC</b>	<b>CULTIVO</b>	<b>S/R</b>	<b>USO SIGPAC</b>	<b>Sup. Dec. admisible</b>	<b>Sup. Campo</b>	<b>Sup. Determ.</b>	<b>Sup. Resuelta</b>
-1550597	14-069-035-00070-0002	PASTOS PERMANENTES DE 5 O MAS AÑOS	S		21,83		21,83	21,83
-1067948	14-069-035-00073-0010	PASTOS PERMANENTES DE 5 O MAS AÑOS	S		0,03		0,03	0,03
-1067899	14-069-035-00070-0006	PASTOS DE MENOS DE 5 AÑOS	S		0,03		0,03	0,03
1700000006299625	14-069-037-00002-0004	PASTOS PERMANENTES DE 5 O MAS AÑOS	S		0,22		0,22	0,22
1700000006299626	14-069-057-00014-0001	PASTOS PERMANENTES DE 5 O MAS AÑOS	S		2,29		2,29	2,29
1700000006299627	14-069-050-00014-0001	PASTOS PERMANENTES DE 5 O MAS AÑOS	S		1,43		1,43	1,43
1700000006299628	14-069-050-00013-0001	PASTOS PERMANENTES DE 5 O MAS AÑOS	S		0,23		0,23	0,23
1700000006299629	14-069-037-00003-0001	PASTOS PERMANENTES DE 5 O MAS AÑOS	S		9,40		9,40	9,40
1700000006299630	14-069-037-00002-0003	PASTOS PERMANENTES DE 5 O MAS AÑOS	S		12,18		12,18	12,18
1700000006299631	14-069-035-00073-0007	PASTOS PERMANENTES DE 5 O MAS AÑOS	S		0,45		0,45	0,45
1700000006299632	14-069-035-00073-0005	PASTOS PERMANENTES DE 5 O MAS AÑOS	S		1,63		1,63	1,63
1700000006299633	14-069-035-00073-0009	PASTOS PERMANENTES DE 5 O MAS AÑOS	S		0,08		0,08	0,08
1700000006299634	14-069-035-00073-0008	PASTOS PERMANENTES DE 5 O MAS AÑOS	S		0,31		0,31	0,31
1700000006299635	14-069-037-00002-0001	PASTOS PERMANENTES DE 5 O MAS AÑOS	S		0,56		0,56	0,56
1700000006299636	14-069-057-00015-0002	PASTOS PERMANENTES DE 5 O MAS AÑOS	S		3,37		3,37	3,37
1700000006299637	14-069-057-00015-0003	PASTOS PERMANENTES DE 5 O MAS AÑOS	S		0,03		0,03	0,03
1700000006299638	14-069-035-00073-0001	PASTOS PERMANENTES DE 5 O MAS AÑOS	S		18,48		18,48	18,48
1700000006299640	14-069-035-00070-0005	PASTOS PERMANENTES DE 5 O MAS AÑOS	S		2,25		2,25	2,25

(1) Con incidencias que retienen pago o deniegan el expediente.  
 (2) Se calcula sobre superficie declarada admisible.  
 (3) Aplicación del artículo 16 bis del RD 147/2023.

Puede verificar la integridad de una copia de este documento mediante la lectura del código QR adjunto o mediante el acceso a la dirección <a href="https://ws050.juntadeandalucia.es/verificarFirma">https://ws050.juntadeandalucia.es/verificarFirma</a> indicando el código de VERIFICACIÓN					
FIRMADO POR	RAQUEL MARIA ESPIN CRESPO		FECHA		26/06/2024
VERIFICACIÓN	Pk2jmMQ72K8YCCE9EQ8LU85ENJJ6M		PÁGINA		3770/8857



**Datos considerados para el Cálculo de la Carga Ganadera del expediente**

Superficie determinada para Cálculo Carga Ganadera: 74,80 ha

Carga Ganadera del Expediente: 0,47 ugm/ha

Explotación	Especie	Ugm Calculada para CG
ES140690000484	BOVINA	2,15
ES140690000484	PORCINO	0,01
ES140690000486	BOVINA	27,93
ES140690000486	CAPRINA	0,30
ES140690000486	PORCINO	4,82

**Recintos Determinados para el Cálculo de Garga Ganadera**

REF.	REFERENCIA SIGPAC	CULTIVO	DESCRIPCIÓN CULTIVO	S/R	SUP. RESUELTA (ha)
-1550597	14-069-035-00070-00002	62000	PASTOS PERMANENTES DE 5 O MAS AÑOS-SIN VARIEDAD	S	21,83
-1067948	14-069-035-00073-00010	62000	PASTOS PERMANENTES DE 5 O MAS AÑOS-SIN VARIEDAD	S	0,03
-1067899	14-069-035-00070-00006	63000	PASTOS DE MENOS DE 5 AÑOS-SIN VARIEDAD	S	0,03
1700000006299625	14-069-037-00002-00004	62000	PASTOS PERMANENTES DE 5 O MAS AÑOS-SIN VARIEDAD	S	0,22
1700000006299626	14-069-057-00014-00001	62000	PASTOS PERMANENTES DE 5 O MAS AÑOS-SIN VARIEDAD	S	2,29
1700000006299627	14-069-050-00014-00001	62000	PASTOS PERMANENTES DE 5 O MAS AÑOS-SIN VARIEDAD	S	1,43
1700000006299628	14-069-050-00013-00001	62000	PASTOS PERMANENTES DE 5 O MAS AÑOS-SIN VARIEDAD	S	0,23
1700000006299629	14-069-037-00003-00001	62000	PASTOS PERMANENTES DE 5 O MAS AÑOS-SIN VARIEDAD	S	9,40
1700000006299630	14-069-037-00002-00003	62000	PASTOS PERMANENTES DE 5 O MAS AÑOS-SIN VARIEDAD	S	12,18
1700000006299631	14-069-035-00073-00007	62000	PASTOS PERMANENTES DE 5 O MAS AÑOS-SIN VARIEDAD	S	0,45
1700000006299632	14-069-035-00073-00005	62000	PASTOS PERMANENTES DE 5 O MAS AÑOS-SIN VARIEDAD	S	1,63
1700000006299633	14-069-035-00073-00009	62000	PASTOS PERMANENTES DE 5 O MAS AÑOS-SIN VARIEDAD	S	0,08
1700000006299634	14-069-035-00073-00008	62000	PASTOS PERMANENTES DE 5 O MAS AÑOS-SIN VARIEDAD	S	0,31
1700000006299635	14-069-037-00002-00001	62000	PASTOS PERMANENTES DE 5 O MAS AÑOS-SIN VARIEDAD	S	0,56
1700000006299636	14-069-057-00015-00002	62000	PASTOS PERMANENTES DE 5 O MAS AÑOS-SIN VARIEDAD	S	3,37
1700000006299637	14-069-057-00015-00003	62000	PASTOS PERMANENTES DE 5 O MAS AÑOS-SIN VARIEDAD	S	0,03
1700000006299638	14-069-035-00073-00001	62000	PASTOS PERMANENTES DE 5 O MAS AÑOS-SIN VARIEDAD	S	18,48
1700000006299640	14-069-035-00070-00005	62000	PASTOS PERMANENTES DE 5 O MAS AÑOS-SIN VARIEDAD	S	2,25

(1) Con incidencias que retienen pago o deniegan el expediente.  
(2) Se calcula sobre superficie declarada admisible.  
(3) Aplicación del artículo 16 bis del RD 147/2023.

Puede verificar la integridad de una copia de este documento mediante la lectura del código QR adjunto o mediante el acceso a la dirección <https://ws050.juntadeandalucia.es/verificarFirma> indicando el código de VERIFICACIÓN

FIRMADO POR	RAQUEL MARIA ESPIN CRESPO	FECHA	26/06/2024
VERIFICACIÓN	Pk2jmMQ72K8YCCE9EQ8LU85ENJJ6M	PÁGINA	3771/8857





**APELLIDOS Y NOMBRE / RAZÓN SOCIAL**

SANCHEZ EXPOSITO MARIA ANTONIA

**NIF**

\*\*\*\*5006\*

**EXPEDIENTE**

1088578

**RESOLUCIÓN**

CONCESIÓN DE LA AYUDA

**DATOS DE MANTENIMIENTO UNIDADES**

**GRUPO DE PAGO**

ZONAS DE LIMITACIONES NATURALES

**Sup. Dec. Admisible**

9,62

**Sup. Resuelta**

9,62

**Sobredecl.**

0,00

**% Sobredecl.**

0,00

**RESUMEN DE PAGOS**

	<b>IMPORTE ( Euros )</b>			
	<b>RESUELTO</b>	<b>FEADER</b>	<b>MAPA</b>	<b>CAPADR</b>
Pago realizado	472,78	401,86	46,38	24,54
A pagar	46,70	39,70	4,58	2,42
<b>TOTAL</b>	<b>519,48</b>	<b>441,56</b>	<b>50,96</b>	<b>26,96</b>

**APLICACIÓN DE REDUCCIONES Y PENALIZACIONES (%)**

<b>Criterios de subvencionabilidad (1)</b>	<b>Presentación tardía</b>	<b>Omisión declaración</b>	<b>Condicionalidad</b>
0,00	0,00	0,00	0,00

**IMPORTE ( Euros )**

Calculado(2)	Reducción	Penalización	Reducción Penalización (3)	Penalización adicional	Resuelto	FEADER	MAPA	CAPADR
519,48 €	0,00 €	0,00 €	0,00 €	0,00 €	519,48 €	441,56 €	50,96 €	26,96 €
Importe Unitario:	54,00 €	Nuevo Importe Unitario:	54,00 €					

**RECINTOS PROPUESTOS**

<b>REF.</b>	<b>REFERENCIA SIGPAC</b>	<b>CULTIVO</b>	<b>S/R</b>	<b>USO SIGPAC</b>	<b>Sup. Dec. admisible</b>	<b>Sup. Campo</b>	<b>Sup. Determ.</b>	<b>Sup. Resuelta</b>
-1629109	14-007-012-00111-0001	AVENA	S		4,71		4,71	4,71
-467938	14-007-012-00111-0001	BARBECHO TRADICIONAL	S		4,91		4,91	4,91

**Datos considerados para el Cálculo de la Carga Ganadera del expediente**

Superficie determinada para Cálculo Carga Ganadera: 0,00 ha

Carga Ganadera del Expediente: 0,00 ugm/ha

**Incidencias de carga ganadera**

**INCIDENCIA DESCRIPCIÓN**

86132 Recinto superficie forrajera que no realiza la actividad de producción de pastoreo.

Recinto:14-007-012-00111-00001 Cultivo:20000 BARBECHO TRADICIONAL-SIN VARIEDAD Secano

(1) Con incidencias que retienen pago o deniegan el expediente.  
 (2) Se calcula sobre superficie declarada admisible.  
 (3) Aplicación del artículo 16 bis del RD 147/2023.

Puede verificar la integridad de una copia de este documento mediante la lectura del código QR adjunto o mediante el acceso a la dirección <a href="https://ws050.juntadeandalucia.es/verificarFirma">https://ws050.juntadeandalucia.es/verificarFirma</a> indicando el código de VERIFICACIÓN				
FIRMADO POR	RAQUEL MARIA ESPIN CRESPO	FECHA	26/06/2024	
VERIFICACIÓN	Pk2jmMQ72K8YCCE9EQ8LU85ENJJ6M	PÁGINA	3772/8857	



**APELLIDOS Y NOMBRE / RAZÓN SOCIAL**

SANCHEZ GARCIA LUIS

**NIF**

\*\*\*\*1412\*

**EXPEDIENTE**

1233644

**RESOLUCIÓN**

CONCESIÓN DE LA AYUDA

**DATOS DE MANTENIMIENTO UNIDADES**

<b>GRUPO DE PAGO</b>	<b>Sup. Dec. Admisible</b>	<b>Sup. Resuelta</b>	<b>Sobredecl.</b>	<b>% Sobredecl.</b>
ZONAS DE LIMITACIONES NATURALES	194,68	173,71	20,97	10,77

**RESUMEN DE PAGOS**

	<b>IMPORTE ( Euros )</b>			
	<b>RESUELTO</b>	<b>FEADER</b>	<b>MAPA</b>	<b>CAPADR</b>
A pagar	945,85	803,97	92,79	49,09

**APLICACIÓN DE REDUCCIONES Y PENALIZACIONES (%)**

<b>Criterios de subvencionabilidad (1)</b>	<b>Presentación tardía</b>	<b>Omisión declaración</b>	<b>Condicionalidad</b>
0,00	0,00	0,00	0,00

**IMPORTE ( Euros )**

<b>Calculado(2)</b>	<b>Reducción</b>	<b>Penalización</b>	<b>Reducción Penalización (3)</b>	<b>Penalización adicional</b>	<b>Resuelto</b>	<b>FEADER</b>	<b>MAPA</b>	<b>CAPADR</b>
1.188,00 €	127,97 €	114,18 €	0,00 €	0,00 €	945,85 €	803,97 €	92,79 €	49,09 €
<b>Importe Unitario:</b>	54,00 €	<b>Nuevo Importe Unitario:</b>	6,10 €					

**RECINTOS PROPUESTOS**

<b>REF.</b>	<b>REFERENCIA SIGPAC</b>	<b>CULTIVO</b>	<b>S/R</b>	<b>USO SIGPAC</b>	<b>Sup. Dec. admisible</b>	<b>Sup. Campo</b>	<b>Sup. Determ.</b>	<b>Sup. Resuelta</b>
-1617017	14-008-008-00007-0008	BARBECHO TRADICIONAL	S		9,18		9,18	9,18
-1617016	14-008-008-00003-0003	BARBECHO TRADICIONAL	S		0,29		0,29	0,29
-1617015	14-008-008-00004-0001	BARBECHO TRADICIONAL	S		2,53		2,53	2,53
-1617013	14-008-008-00006-0001	BARBECHO TRADICIONAL	S		2,15		2,15	2,15
-1617012	14-008-008-00005-0001	BARBECHO TRADICIONAL	S		9,98		9,98	9,98
-1559563	14-008-009-00129-0015	AVENA	S		0,29		0,29	0,29
-1559562	14-008-009-00129-0015	BARBECHO TRADICIONAL	S		18,03		18,03	18,03
-1559559	14-008-008-00002-0002	BARBECHO TRADICIONAL	S		24,80		24,80	24,80
-1559557	14-008-008-00001-0001	BARBECHO TRADICIONAL	S		4,50		4,50	4,50
-1559551	14-008-008-00002-0002	AVENA	S		0,58		0,58	0,58
-1559550	14-008-008-00001-0001	AVENA	S		3,74		3,74	3,74
-1559548	14-008-009-00129-0002	AVENA	S		13,27		13,27	13,27
-1140979	14-008-009-00129-0015	AVENA	S		0,86		0,86	0,86
-184589	14-008-009-00130-0001	AVENA	S		51,24		51,24	51,24
-184574	14-008-009-00129-0002	AVENA	S		2,97		2,97	2,97
1700000006824385	14-008-009-00130-0001	GUISANTES	S		25,41		25,41	25,41
1700000006824386	14-008-009-00130-0012	BARBECHO TRADICIONAL	S		3,89		3,89	3,89
1700000006824392	14-008-009-00129-0002	GUISANTES	S		20,97	0,00	20,97	0,00

**INCIDENCIAS**

**INCIDENCIA DESCRIPCIÓN**

3795 Recinto declarado con una situación de riesgo de abandono.  
 Recinto:14-008-008-00005-00001 Cultivo: -  
 Recinto:14-008-008-00006-00001 Cultivo: -

(1) Con incidencias que retienen pago o deniegan el expediente.  
 (2) Se calcula sobre superficie declarada admisible.  
 (3) Aplicación del artículo 16 bis del RD 147/2023.

Puede verificar la integridad de una copia de este documento mediante la lectura del código QR adjunto o mediante el acceso a la dirección <a href="https://ws050.juntadeandalucia.es/verificarFirma">https://ws050.juntadeandalucia.es/verificarFirma</a> indicando el código de VERIFICACIÓN					
FIRMADO POR	RAQUEL MARIA ESPIN CRESPO		FECHA		26/06/2024
VERIFICACIÓN	Pk2jmMQ72K8YCC9EQ8LU85ENJJ6M		PÁGINA		3773/8857



**Datos considerados para el Cálculo de la Carga Ganadera del expediente**

Superficie determinada para Cálculo Carga Ganadera: 0,00 ha  
Carga Ganadera del Expediente: 0,00 ugm/ha

**Incidencias de carga ganadera**

**INCIDENCIA DESCRIPCIÓN**

3795 Recinto declarado con una situación de riesgo de abandono.  
Recinto:14-008-008-00006-00001 Cultivo: -  
Recinto:14-008-008-00005-00001 Cultivo: -

86132 Recinto superficie forrajera que no realiza la actividad de producción de pastoreo.  
Recinto:14-008-008-00007-00008 Cultivo:20000 BARBECHO TRADICIONAL-SIN VARIEDAD Secano  
Recinto:14-008-008-00003-00003 Cultivo:20000 BARBECHO TRADICIONAL-SIN VARIEDAD Secano  
Recinto:14-008-008-00004-00001 Cultivo:20000 BARBECHO TRADICIONAL-SIN VARIEDAD Secano  
Recinto:14-008-008-00006-00001 Cultivo:20000 BARBECHO TRADICIONAL-SIN VARIEDAD Secano  
Recinto:14-008-008-00005-00001 Cultivo:20000 BARBECHO TRADICIONAL-SIN VARIEDAD Secano  
Recinto:14-008-009-00129-00015 Cultivo:20000 BARBECHO TRADICIONAL-SIN VARIEDAD Secano  
Recinto:14-008-008-00002-00002 Cultivo:20000 BARBECHO TRADICIONAL-SIN VARIEDAD Secano  
Recinto:14-008-008-00001-00001 Cultivo:20000 BARBECHO TRADICIONAL-SIN VARIEDAD Secano  
Recinto:14-008-009-00130-00012 Cultivo:20000 BARBECHO TRADICIONAL-SIN VARIEDAD Secano

(1) Con incidencias que retienen pago o deniegan el expediente.  
(2) Se calcula sobre superficie declarada admisible.  
(3) Aplicación del artículo 16 bis del RD 147/2023.

Puede verificar la integridad de una copia de este documento mediante la lectura del código QR adjunto o mediante el acceso a la dirección <a href="https://ws050.juntadeandalucia.es/verificarFirma">https://ws050.juntadeandalucia.es/verificarFirma</a> indicando el código de VERIFICACIÓN				
FIRMADO POR	RAQUEL MARIA ESPIN CRESPO	FECHA	26/06/2024	
VERIFICACIÓN	Pk2jmMQ72K8YCCCE9EQ8LU85ENJJ6M	PÁGINA	3774/8857	

**APELLIDOS Y NOMBRE / RAZÓN SOCIAL**

SANCHEZ GARCIA MIGUEL VICENTE

**NIF**

\*\*\*9045\*

**EXPEDIENTE**

1223149

**RESOLUCIÓN**

CONCESIÓN DE LA AYUDA

**DATOS DE MANTENIMIENTO UNIDADES****GRUPO DE PAGO**

ZONAS DE LIMITACIONES NATURALES

**Sup. Dec.  
Admisible**

203,11

**Sup.  
Resuelta**

203,11

**Sobredecl.**

0,00

**% Sobredecl.**

0,00

**RESUMEN DE PAGOS**

	<b>IMPORTE ( Euros )</b>			
	<b>RESUELTO</b>	<b>FEADER</b>	<b>MAPA</b>	<b>CAPADR</b>
Pago realizado	1.081,20	919,02	106,06	56,12
A pagar	106,68	90,68	10,47	5,53
<b>TOTAL</b>	<b>1.187,88</b>	<b>1.009,70</b>	<b>116,53</b>	<b>61,65</b>

**APLICACIÓN DE REDUCCIONES Y PENALIZACIONES (%)**

<b>Criterios de subvencionabilidad (1)</b>	<b>Presentación tardía</b>	<b>Omisión declaración</b>	<b>Condicionabilidad</b>
0,00	0,00	0,00	0,00

**IMPORTE ( Euros )**

Calculado(2)	Reducción	Penalización	Reducción Penalización (3)	Penalización adicional	Resuelto	FEADER	MAPA	CAPADR
1.187,88 €	0,00 €	0,00 €	0,00 €	0,00 €	1.187,88 €	1.009,70 €	116,53 €	61,65 €
<b>Importe Unitario:</b>	<b>54,00 €</b>	<b>Nuevo Importe Unitario:</b>	<b>5,85 €</b>					

(1) Con incidencias que retienen pago o deniegan el expediente.

(2) Se calcula sobre superficie declarada admisible.

(3) Aplicación del artículo 16 bis del RD 147/2023.

Puede verificar la integridad de una copia de este documento mediante la lectura del código QR adjunto o mediante el acceso a la dirección <https://ws050.juntadeandalucia.es/verificarFirma> indicando el código de VERIFICACIÓN

FIRMADO POR	RAQUEL MARIA ESPIN CRESPO	FECHA	26/06/2024
VERIFICACIÓN	Pk2jmMQ72K8YCCE9EQ8LU85ENJJ6M	PÁGINA	3775/8857





**RECINTOS PROPUESTOS**

REF.	REFERENCIA SIGPAC	CULTIVO	S/R	USO SIGPAC	Sup. Dec. admisible	Sup. Campo	Sup. Determ.	Sup. Resuelta
-1456852	14-054-048-00003-0021	PASTOS DE MENOS DE 5 AÑOS	S		0,15		0,15	0,15
-1399055	14-054-047-00024-0017	PASTOS DE MENOS DE 5 AÑOS	S		2,03		2,03	2,03
-1394542	14-054-048-00003-0021	PASTOS DE MENOS DE 5 AÑOS	S		17,38		17,38	17,38
-1394540	14-054-048-00003-0002	PASTOS DE MENOS DE 5 AÑOS	S		27,47		27,47	27,45
-1388498	14-054-015-00006-0001	MEZCLA VEZA - AVENA	S		6,82		6,82	6,82
-1388490	14-054-047-00024-0009	PASTOS DE MENOS DE 5 AÑOS	S		0,16		0,16	0,16
-1388397	14-054-048-00003-0018	PASTOS DE MENOS DE 5 AÑOS	S		2,00		2,00	2,00
-1144944	14-054-063-00043-0009	OLIVAR	S		0,05		0,05	0,05
-1108521	14-054-063-00051-0003	OLIVAR	S		0,14		0,14	0,14
-799834	14-054-047-00019-0029	PASTOS PERMANENTES DE 5 O MAS AÑOS	S		1,27		1,27	1,27
-582188	14-054-047-00011-0001	PASTOS DE MENOS DE 5 AÑOS	S		2,29		2,29	2,29
-582172	14-054-048-00006-0002	PASTOS DE MENOS DE 5 AÑOS	S		4,53		4,53	4,53
-115988	14-054-063-00051-0014	OLIVAR	S		0,04		0,04	0,04
-115987	14-054-048-00003-0021	MEZCLA VEZA - AVENA	S		7,66		7,66	7,66
1700000007040575	14-003-033-00048-0001	PASTOS DE MENOS DE 5 AÑOS	S		3,27		3,27	3,27
1700000007040576	14-003-033-00049-0002	PASTOS PERMANENTES DE 5 O MAS AÑOS	S		0,09		0,09	0,09
1700000007040577	14-003-033-00049-0003	PASTOS PERMANENTES DE 5 O MAS AÑOS	S		0,15		0,15	0,15
1700000007040578	14-054-063-00084-0006	OLIVAR	S		0,80		0,80	0,80
1700000007040579	14-054-046-00005-0011	OLIVAR	S		1,12		1,12	1,12
1700000007040580	14-054-063-00084-0006	OLIVAR	S		0,22		0,22	0,22
1700000007040581	14-054-046-00005-0008	OLIVAR	S		1,23		1,23	1,23
1700000007040584	14-054-047-00007-0007	PASTOS PERMANENTES DE 5 O MAS AÑOS	S		0,41		0,41	0,41
1700000007040594	14-054-047-00007-0012	PASTOS PERMANENTES DE 5 O MAS AÑOS	S		0,17		0,17	0,17
1700000007040595	14-054-047-00019-0014	PASTOS DE MENOS DE 5 AÑOS	S		0,14		0,14	0,14
1700000007040596	14-054-047-00019-0020	PASTOS PERMANENTES DE 5 O MAS AÑOS	S		0,54		0,54	0,54
1700000007040597	14-054-046-00005-0013	PASTOS PERMANENTES DE 5 O MAS AÑOS	S		0,16		0,16	0,16
1700000007040598	14-054-046-00001-0009	PASTOS PERMANENTES DE 5 O MAS AÑOS	S		0,02		0,02	0,02
1700000007040599	14-054-046-00005-0001	PASTOS PERMANENTES DE 5 O MAS AÑOS	S		0,58		0,58	0,58
1700000007040600	14-054-046-00001-0002	PASTOS PERMANENTES DE 5 O MAS AÑOS	S		1,64		1,64	1,64
1700000007040601	14-054-046-00001-0004	PASTOS PERMANENTES DE 5 O MAS AÑOS	S		0,34		0,34	0,34
1700000007040602	14-054-018-00013-0001	MEZCLA VEZA - AVENA	S		1,28		1,28	1,28
1700000007040603	14-054-048-00003-0020	MEZCLA VEZA - AVENA	S		9,70		9,70	9,70
1700000007040604	14-054-048-00003-0018	MEZCLA VEZA - AVENA	S		5,28		5,28	5,28
1700000007040605	14-054-047-00007-0008	PASTOS PERMANENTES DE 5 O MAS AÑOS	S		0,28		0,28	0,28
1700000007040606	14-054-047-00021-0007	PASTOS PERMANENTES DE 5 O MAS AÑOS	S		0,25		0,25	0,25
1700000007040607	14-054-047-00024-0011	PASTOS PERMANENTES DE 5 O MAS AÑOS	S		0,36		0,36	0,36
1700000007040608	14-054-047-00010-0002	PASTOS DE MENOS DE 5 AÑOS	S		2,51		2,51	2,51
1700000007040610	14-054-047-00024-0012	PASTOS PERMANENTES DE 5 O MAS AÑOS	S		0,08		0,08	0,08
1700000007040611	14-054-047-00031-0002	PASTOS DE MENOS DE 5 AÑOS	S		0,85		0,85	0,85
1700000007040612	14-054-047-00024-0007	PASTOS PERMANENTES DE 5 O MAS AÑOS	S		4,19		4,19	4,19
1700000007040613	14-054-047-00019-0015	PASTOS PERMANENTES DE 5 O MAS AÑOS	S		1,84		1,84	1,84
1700000007040614	14-054-046-00005-0003	PASTOS PERMANENTES DE 5 O MAS AÑOS	S		7,43		7,43	7,43
1700000007040615	14-054-047-00007-0004	PASTOS PERMANENTES DE 5 O MAS AÑOS	S		0,53		0,53	0,53
1700000007040616	14-054-046-00005-0012	PASTOS PERMANENTES DE 5 O MAS AÑOS	S		0,54		0,54	0,54
1700000007040617	14-054-047-00007-0006	PASTOS PERMANENTES DE 5 O MAS AÑOS	S		1,22		1,22	1,22
1700000007040618	14-054-047-00007-0003	PASTOS PERMANENTES DE 5 O MAS AÑOS	S		0,32		0,32	0,32
1700000007040619	14-054-047-00019-0002	PASTOS PERMANENTES DE 5 O MAS AÑOS	S		2,83		2,83	2,83
1700000007040620	14-054-047-00007-0005	PASTOS PERMANENTES DE 5 O MAS AÑOS	S		0,26		0,26	0,26
1700000007040622	14-054-047-00024-0021	PASTOS PERMANENTES DE 5 O MAS AÑOS	S		0,03		0,03	0,03
1700000007040623	14-054-047-00024-0006	PASTOS PERMANENTES DE 5 O MAS AÑOS	S		4,32		4,32	4,32
1700000007040624	14-054-047-00024-0002	PASTOS PERMANENTES DE 5 O MAS AÑOS	S		9,35		9,35	9,35
1700000007040625	14-054-047-00024-0020	PASTOS PERMANENTES DE 5 O MAS AÑOS	S		0,09		0,09	0,09

(1) Con incidencias que retienen pago o deniegan el expediente.  
 (2) Se calcula sobre superficie declarada admisible.  
 (3) Aplicación del artículo 16 bis del RD 147/2023.

Puede verificar la integridad de una copia de este documento mediante la lectura del código QR adjunto o mediante el acceso a la dirección <a href="https://ws050.juntadeandalucia.es/verificarFirma">https://ws050.juntadeandalucia.es/verificarFirma</a> indicando el código de VERIFICACIÓN					
FIRMADO POR	RAQUEL MARIA ESPIN CRESPO		FECHA		26/06/2024
VERIFICACIÓN	Pk2jmMQ72K8YCCE9EQ8LU85ENJJ6M		PÁGINA		3776/8857

**RECINTOS PROPUESTOS**

REF.	REFERENCIA SIGPAC	CULTIVO	S/R	USO SIGPAC	Sup. Dec. admisible	Sup. Campo	Sup. Determ.	Sup. Resuelta
170000007040627	14-054-047-00024-0018	PASTOS PERMANENTES DE 5 O MAS AÑOS	S		0,12		0,12	0,12
170000007040628	14-054-047-00024-0015	PASTOS PERMANENTES DE 5 O MAS AÑOS	S		3,01		3,01	3,01
170000007040629	14-054-048-00003-0012	PASTOS PERMANENTES DE 5 O MAS AÑOS	S		1,03		1,03	1,03
170000007040630	14-054-047-00024-0014	PASTOS PERMANENTES DE 5 O MAS AÑOS	S		1,37		1,37	1,37
170000007040631	14-054-047-00024-0016	PASTOS PERMANENTES DE 5 O MAS AÑOS	S		0,71		0,71	0,71
170000007040632	14-054-063-00145-0005	PASTOS PERMANENTES DE 5 O MAS AÑOS	S		0,00		0,00	0,00
170000007040633	14-003-033-00049-0001	PASTOS PERMANENTES DE 5 O MAS AÑOS	S		2,86		2,86	2,86
170000007040634	14-054-047-00019-0019	PASTOS DE MENOS DE 5 AÑOS	S		3,13		3,13	3,13
170000007040635	14-054-047-00019-0026	PASTOS PERMANENTES DE 5 O MAS AÑOS	S		0,02		0,02	0,02
170000007040636	14-054-047-00019-0014	PASTOS DE MENOS DE 5 AÑOS	S		1,18		1,18	1,18
170000007040638	14-054-063-00144-0016	OLIVAR	S		0,41		0,41	0,41
170000007040639	14-054-063-00049-0001	OLIVAR	S		0,33		0,33	0,33
170000007040640	14-054-063-00050-0001	OLIVAR	S		0,89		0,89	0,89
170000007040641	14-054-063-00050-0007	OLIVAR	S		0,65		0,65	0,65
170000007040642	14-054-063-00051-0005	OLIVAR	S		0,32		0,32	0,32
170000007040643	14-054-063-00144-0004	OLIVAR	S		0,60		0,60	0,60
170000007040644	14-054-063-00144-0019	OLIVAR	S		0,24		0,24	0,24
170000007040645	14-054-063-00051-0004	OLIVAR	S		2,43		2,43	2,43
170000007040646	14-054-063-00053-0005	OLIVAR	S		1,64		1,64	1,64
170000007040647	14-054-063-00071-0003	OLIVAR	S		0,97		0,97	0,97
170000007040648	14-054-063-00084-0004	OLIVAR	S		1,44		1,44	1,44
170000007040649	14-054-063-00085-0002	OLIVAR	S		0,47		0,47	0,47
170000007040650	14-054-063-00144-0023	OLIVAR	S		0,11		0,11	0,11
170000007040651	14-054-063-00145-0006	OLIVAR	S		0,04		0,04	0,04
170000007040652	14-054-063-00050-0005	OLIVAR	S		0,67		0,67	0,67
170000007040653	14-054-063-00051-0003	OLIVAR	S		0,42		0,42	0,42
170000007040654	14-054-063-00051-0013	OLIVAR	S		0,03		0,03	0,03
170000007040655	14-054-063-00144-0017	OLIVAR	S		0,20		0,20	0,20
170000007040664	14-054-063-00050-0009	OLIVAR	S		0,42		0,42	0,42
170000007040665	14-054-063-00144-0015	PASTOS PERMANENTES DE 5 O MAS AÑOS	S		0,05		0,05	0,05
170000007040666	14-054-063-00144-0013	OLIVAR	S		0,07		0,07	0,07
170000007040668	14-054-063-00144-0020	PASTOS PERMANENTES DE 5 O MAS AÑOS	S		0,11		0,11	0,11
170000007040674	14-054-063-00065-0002	OLIVAR	S		0,64		0,64	0,64
170000007040675	14-054-063-00066-0002	OLIVAR	S		0,18		0,18	0,18
170000007040676	14-054-063-00058-0002	OLIVAR	S		0,22		0,22	0,22
170000007040677	14-054-063-00066-0004	PASTOS PERMANENTES DE 5 O MAS AÑOS	S		0,00		0,00	0,00
170000007040678	14-054-063-00051-0011	OLIVAR	S		0,02		0,02	0,02
170000007040679	14-054-063-00053-0004	OLIVAR	S		1,69		1,69	1,69
170000007040680	14-054-063-00053-0004	OLIVAR	S		0,11		0,11	0,11
170000007040681	14-054-063-00091-0003	OLIVAR	S		1,13		1,13	1,13
170000007040682	14-054-063-00144-0005	OLIVAR	S		0,42		0,42	0,42
170000007040683	14-054-063-00058-0001	OLIVAR	S		0,29		0,29	0,29
170000007040685	14-054-063-00141-0001	OLIVAR	S		0,09		0,09	0,09
170000007040686	14-054-063-00144-0022	PASTOS PERMANENTES DE 5 O MAS AÑOS	S		0,01		0,01	0,01
170000007040687	14-054-063-00145-0004	OLIVAR	S		0,22		0,22	0,22
170000007040688	14-054-063-00045-0002	OLIVAR	S		0,78		0,78	0,78
170000007040689	14-054-063-00050-0004	OLIVAR	S		0,02		0,02	0,02
170000007040691	14-054-063-00043-0013	OLIVAR	S		3,69		3,69	3,69
170000007040692	14-054-063-00045-0010	OLIVAR	S		0,13		0,13	0,13
170000007040693	14-054-063-00045-0011	OLIVAR	S		1,10		1,10	1,10
170000007040697	14-054-063-00045-0013	OLIVAR	S		0,88		0,88	0,88
170000007040698	14-054-063-00043-0012	OLIVAR	S		2,95		2,95	2,95

(1) Con incidencias que retienen pago o deniegan el expediente.

(2) Se calcula sobre superficie declarada admisible.

(3) Aplicación del artículo 16 bis del RD 147/2023.

Puede verificar la integridad de una copia de este documento mediante la lectura del código QR adjunto o mediante el acceso a la dirección <https://ws050.juntadeandalucia.es/verificarFirma> indicando el código de VERIFICACIÓN

FIRMADO POR

RAQUEL MARIA ESPIN CRESPO

FECHA

26/06/2024

VERIFICACIÓN

Pk2jmMQ72K8YCCE9EQ8LU85ENJJ6M

PÁGINA

3777/8857



**RECINTOS PROPUESTOS**

REF.	REFERENCIA SIGPAC	CULTIVO	S/R	USO SIGPAC	Sup. Dec. admisible	Sup. Campo	Sup. Determ.	Sup. Resuelta
170000007040699	14-054-063-00045-0001	OLIVAR	S		1,00		1,00	1,00
170000007040702	14-054-063-00043-0014	OLIVAR	S		0,13		0,13	0,13
170000007040704	14-054-063-00142-0001	OLIVAR	S		0,67		0,67	0,67
170000007040705	14-054-063-00143-0001	OLIVAR	S		0,36		0,36	0,36
170000007040706	14-054-046-00001-0003	OLIVAR	S		0,66		0,66	0,66
170000007040707	14-054-063-00084-0005	PASTOS PERMANENTES DE 5 O MAS AÑOS	S		0,06		0,06	0,06
170000007040708	14-054-063-00077-0001	OLIVAR	S		1,65		1,65	1,65
170000007040709	14-054-063-00146-0001	OLIVAR	S		0,63		0,63	0,63
170000007040710	14-054-063-00071-0004	OLIVAR	S		0,07		0,07	0,07
170000007040711	14-054-063-00066-0003	PASTOS PERMANENTES DE 5 O MAS AÑOS	S		0,61		0,61	0,61
170000007040712	14-054-063-00065-0003	OLIVAR	S		0,04		0,04	0,04
170000007040713	14-054-063-00140-0001	OLIVAR	S		0,27		0,27	0,27
170000007040714	14-054-063-00139-0003	OLIVAR	S		0,06		0,06	0,06
170000007040715	14-054-063-00095-0003	OLIVAR	S		0,43		0,43	0,43
170000007040716	14-054-063-00095-0003	OLIVAR	S		0,04		0,04	0,04
170000007040717	14-054-063-00095-0002	OLIVAR	S		0,77		0,77	0,77
170000007040718	14-054-063-00092-0003	OLIVAR	S		0,48		0,48	0,48
170000007040720	14-054-063-00040-0003	OLIVAR	S		0,04		0,04	0,04
170000007040721	14-054-063-00139-0002	OLIVAR	S		0,02		0,02	0,02
170000007040722	14-054-047-00007-0010	OLIVAR	S		1,12		1,12	1,12
170000007040723	14-054-063-00043-0001	OLIVAR	S		3,93		3,93	3,93
170000007040724	14-054-063-00045-0007	OLIVAR	S		0,93		0,93	0,93
170000007040725	14-054-063-00043-0010	OLIVAR	S		0,04		0,04	0,04
170000007040726	14-054-063-00045-0004	OLIVAR	S		1,47		1,47	1,47
170000007040727	14-054-047-00007-0001	OLIVAR	S		3,57		3,57	3,57
170000007040728	14-054-047-00007-0011	OLIVAR	S		3,16		3,16	3,16
170000007040729	14-054-047-00031-0001	OLIVAR	S		2,52		2,52	2,52
170000007040730	14-054-063-00040-0002	OLIVAR	S		0,56		0,56	0,56
170000007040731	14-054-063-00139-0003	OLIVAR	S		0,53		0,53	0,53
170000007040732	14-054-063-00145-0004	OLIVAR	S		0,02		0,02	0,02
170000007040733	14-054-063-00145-0004	OLIVAR	S		0,28		0,28	0,28
170000007040734	14-054-063-00145-0004	OLIVAR	S		0,06		0,06	0,06
170000007040735	14-054-063-00144-0011	OLIVAR	S		0,03		0,03	0,03

**INCIDENCIAS****INCIDENCIA DESCRIPCIÓN**

- 4272 Verifica que las líneas de declaración de las Solicitudes Únicas no tienen solapes con la capa de Retroactividad Gráfica (ambas de la misma campaña) a nivel de expediente/línea de declaración gráfica de la solicitud.  
Recinto:14-054-048-00003-00002 Cultivo: - Agregado de la referencia del recinto.:0 Zona de la referencia del recinto.:0 Superficie solapada.:0,02 Id. Incid.:95153685
- 86122 Recinto superficie forrajera que realiza la actividad de producción de pastoreo y no declara el o los códigos del Registro de Explotaciones Ganaderas de Andalucía, REGA.  
Recinto:14-054-015-00006-00002 Cultivo:62000 PASTOS PERMANENTES DE 5 O MAS AÑOS-SIN VARIEDAD Secano  
Recinto:14-054-015-00006-00003 Cultivo:62000 PASTOS PERMANENTES DE 5 O MAS AÑOS-SIN VARIEDAD Secano
- 86124 Recinto de forrajera para Cálculo de Carga Ganadera que No pertenece a Explotación.  
Recinto:14-054-015-00006-00002 Cultivo:62000 PASTOS PERMANENTES DE 5 O MAS AÑOS-SIN VARIEDAD Secano  
Recinto:14-054-015-00006-00003 Cultivo:62000 PASTOS PERMANENTES DE 5 O MAS AÑOS-SIN VARIEDAD Secano

**Datos considerados para el Cálculo de la Carga Ganadera del expediente**

Superficie determinada para Cálculo Carga Ganadera: 116,32 ha

Carga Ganadera del Expediente: 1,43 ugm/ha

Explotación	Especie	Ugm Calculada para CG
-------------	---------	-----------------------

(1) Con incidencias que retienen pago o deniegan el expediente.  
(2) Se calcula sobre superficie declarada admisible.  
(3) Aplicación del artículo 16 bis del RD 147/2023.

Puede verificar la integridad de una copia de este documento mediante la lectura del código QR adjunto o mediante el acceso a la dirección <https://ws050.juntadeandalucia.es/verificarFirma> indicando el código de VERIFICACIÓN

FIRMADO POR	RAQUEL MARIA ESPIN CRESPO	FECHA	26/06/2024
VERIFICACIÓN	Pk2jmMQ72K8YCCE9EQ8LU85ENJJ6M	PÁGINA	3778/8857





**Datos considerados para el Cálculo de la Carga Ganadera del expediente**

Explotación	Especie	Ugm Calculada para CG
ES140540000046	PORCINO	3,40
ES1405400000474	BOVINA	47,22
ES1405400000474	PORCINO	98,61
ES140540001160	PORCINO	17,32

**Recintos Determinados para el Cálculo de Garga Ganadera**

REF.	REFERENCIA SIGPAC	CULTIVO	DESCRIPCIÓN CULTIVO	S/R	SUP. RESUELTA (ha)
-1456852	14-054-048-00003-00021	63000	PASTOS DE MENOS DE 5 AÑOS-SIN VARIEDAD	S	0,15
-1399055	14-054-047-00024-00017	63000	PASTOS DE MENOS DE 5 AÑOS-SIN VARIEDAD	S	2,03
-1394542	14-054-048-00003-00021	63000	PASTOS DE MENOS DE 5 AÑOS-SIN VARIEDAD	S	17,38
-1394540	14-054-048-00003-00002	63000	PASTOS DE MENOS DE 5 AÑOS-SIN VARIEDAD	S	27,45
-1388490	14-054-047-00024-00009	63000	PASTOS DE MENOS DE 5 AÑOS-SIN VARIEDAD	S	0,16
-1388397	14-054-048-00003-00018	63000	PASTOS DE MENOS DE 5 AÑOS-SIN VARIEDAD	S	2,00
-799834	14-054-047-00019-00029	62000	PASTOS PERMANENTES DE 5 O MAS AÑOS-SIN VARIEDAD	S	1,27
-582188	14-054-047-00011-00001	63000	PASTOS DE MENOS DE 5 AÑOS-SIN VARIEDAD	S	2,29
-582172	14-054-048-00006-00002	63000	PASTOS DE MENOS DE 5 AÑOS-SIN VARIEDAD	S	4,53
1700000007040575	14-003-033-00048-00001	63000	PASTOS DE MENOS DE 5 AÑOS-SIN VARIEDAD	S	3,27
1700000007040576	14-003-033-00049-00002	62000	PASTOS PERMANENTES DE 5 O MAS AÑOS-SIN VARIEDAD	S	0,09
1700000007040577	14-003-033-00049-00003	62000	PASTOS PERMANENTES DE 5 O MAS AÑOS-SIN VARIEDAD	S	0,15
1700000007040584	14-054-047-00007-00007	62000	PASTOS PERMANENTES DE 5 O MAS AÑOS-SIN VARIEDAD	S	0,41
1700000007040594	14-054-047-00007-00012	62000	PASTOS PERMANENTES DE 5 O MAS AÑOS-SIN VARIEDAD	S	0,17
1700000007040595	14-054-047-00019-00014	63000	PASTOS DE MENOS DE 5 AÑOS-SIN VARIEDAD	S	0,14
1700000007040596	14-054-047-00019-00020	62000	PASTOS PERMANENTES DE 5 O MAS AÑOS-SIN VARIEDAD	S	0,54
1700000007040597	14-054-046-00005-00013	62000	PASTOS PERMANENTES DE 5 O MAS AÑOS-SIN VARIEDAD	S	0,16
1700000007040598	14-054-046-00001-00009	62000	PASTOS PERMANENTES DE 5 O MAS AÑOS-SIN VARIEDAD	S	0,02
1700000007040599	14-054-046-00005-00001	62000	PASTOS PERMANENTES DE 5 O MAS AÑOS-SIN VARIEDAD	S	0,58
1700000007040600	14-054-046-00001-00002	62000	PASTOS PERMANENTES DE 5 O MAS AÑOS-SIN VARIEDAD	S	1,64
1700000007040601	14-054-046-00001-00004	62000	PASTOS PERMANENTES DE 5 O MAS AÑOS-SIN VARIEDAD	S	0,34
1700000007040605	14-054-047-00007-00008	62000	PASTOS PERMANENTES DE 5 O MAS AÑOS-SIN VARIEDAD	S	0,28
1700000007040606	14-054-047-00021-00007	62000	PASTOS PERMANENTES DE 5 O MAS AÑOS-SIN VARIEDAD	S	0,25
1700000007040607	14-054-047-00024-00011	62000	PASTOS PERMANENTES DE 5 O MAS AÑOS-SIN VARIEDAD	S	0,36
1700000007040608	14-054-047-00010-00002	63000	PASTOS DE MENOS DE 5 AÑOS-SIN VARIEDAD	S	2,51
1700000007040610	14-054-047-00024-00012	62000	PASTOS PERMANENTES DE 5 O MAS AÑOS-SIN VARIEDAD	S	0,08
1700000007040611	14-054-047-00031-00002	63000	PASTOS DE MENOS DE 5 AÑOS-SIN VARIEDAD	S	0,85
1700000007040612	14-054-047-00024-00007	62000	PASTOS PERMANENTES DE 5 O MAS AÑOS-SIN VARIEDAD	S	4,19
1700000007040613	14-054-047-00019-00015	62000	PASTOS PERMANENTES DE 5 O MAS AÑOS-SIN VARIEDAD	S	1,84
1700000007040614	14-054-046-00005-00003	62000	PASTOS PERMANENTES DE 5 O MAS AÑOS-SIN VARIEDAD	S	7,43
1700000007040615	14-054-047-00007-00004	62000	PASTOS PERMANENTES DE 5 O MAS AÑOS-SIN VARIEDAD	S	0,53
1700000007040616	14-054-046-00005-00012	62000	PASTOS PERMANENTES DE 5 O MAS AÑOS-SIN VARIEDAD	S	0,54
1700000007040617	14-054-047-00007-00006	62000	PASTOS PERMANENTES DE 5 O MAS AÑOS-SIN VARIEDAD	S	1,22
1700000007040618	14-054-047-00007-00003	62000	PASTOS PERMANENTES DE 5 O MAS AÑOS-SIN VARIEDAD	S	0,32

(1) Con incidencias que retienen pago o deniegan el expediente.  
(2) Se calcula sobre superficie declarada admisible.  
(3) Aplicación del artículo 16 bis del RD 147/2023.

Puede verificar la integridad de una copia de este documento mediante la lectura del código QR adjunto o mediante el acceso a la dirección <https://ws050.juntadeandalucia.es/verificarFirma> indicando el código de VERIFICACIÓN

FIRMADO POR	RAQUEL MARIA ESPIN CRESPO	FECHA	26/06/2024
VERIFICACIÓN	Pk2jmMQ72K8YCCE9EQ8LU85ENJJ6M	PÁGINA	3779/8857





**Recintos Determinados para el Cálculo de Garga Ganadera**

REF.	REFERENCIA SIGPAC	CULTIVO	DESCRIPCIÓN CULTIVO	S/R	SUP. RESUELTA (ha)
1700000007040619	14-054-047-00019-00002	62000	PASTOS PERMANENTES DE 5 O MAS AÑOS-SIN VARIEDAD	S	2,83
1700000007040620	14-054-047-00007-00005	62000	PASTOS PERMANENTES DE 5 O MAS AÑOS-SIN VARIEDAD	S	0,26
1700000007040622	14-054-047-00024-00021	62000	PASTOS PERMANENTES DE 5 O MAS AÑOS-SIN VARIEDAD	S	0,03
1700000007040623	14-054-047-00024-00006	62000	PASTOS PERMANENTES DE 5 O MAS AÑOS-SIN VARIEDAD	S	4,32
1700000007040624	14-054-047-00024-00002	62000	PASTOS PERMANENTES DE 5 O MAS AÑOS-SIN VARIEDAD	S	9,35
1700000007040625	14-054-047-00024-00020	62000	PASTOS PERMANENTES DE 5 O MAS AÑOS-SIN VARIEDAD	S	0,09
1700000007040627	14-054-047-00024-00018	62000	PASTOS PERMANENTES DE 5 O MAS AÑOS-SIN VARIEDAD	S	0,12
1700000007040628	14-054-047-00024-00015	62000	PASTOS PERMANENTES DE 5 O MAS AÑOS-SIN VARIEDAD	S	3,01
1700000007040629	14-054-048-00003-00012	62000	PASTOS PERMANENTES DE 5 O MAS AÑOS-SIN VARIEDAD	S	1,03
1700000007040630	14-054-047-00024-00014	62000	PASTOS PERMANENTES DE 5 O MAS AÑOS-SIN VARIEDAD	S	1,37
1700000007040631	14-054-047-00024-00016	62000	PASTOS PERMANENTES DE 5 O MAS AÑOS-SIN VARIEDAD	S	0,71
1700000007040632	14-054-063-00145-00005	62000	PASTOS PERMANENTES DE 5 O MAS AÑOS-SIN VARIEDAD	S	0,00
1700000007040633	14-003-033-00049-00001	62000	PASTOS PERMANENTES DE 5 O MAS AÑOS-SIN VARIEDAD	S	2,86
1700000007040634	14-054-047-00019-00019	63000	PASTOS DE MENOS DE 5 AÑOS-SIN VARIEDAD	S	3,13
1700000007040635	14-054-047-00019-00026	62000	PASTOS PERMANENTES DE 5 O MAS AÑOS-SIN VARIEDAD	S	0,02
1700000007040636	14-054-047-00019-00014	63000	PASTOS DE MENOS DE 5 AÑOS-SIN VARIEDAD	S	1,18
1700000007040665	14-054-063-00144-00015	62000	PASTOS PERMANENTES DE 5 O MAS AÑOS-SIN VARIEDAD	S	0,05
1700000007040668	14-054-063-00144-00020	62000	PASTOS PERMANENTES DE 5 O MAS AÑOS-SIN VARIEDAD	S	0,11
1700000007040677	14-054-063-00066-00004	62000	PASTOS PERMANENTES DE 5 O MAS AÑOS-SIN VARIEDAD	S	0,00
1700000007040686	14-054-063-00144-00022	62000	PASTOS PERMANENTES DE 5 O MAS AÑOS-SIN VARIEDAD	S	0,01
1700000007040707	14-054-063-00084-00005	62000	PASTOS PERMANENTES DE 5 O MAS AÑOS-SIN VARIEDAD	S	0,06
1700000007040711	14-054-063-00066-00003	62000	PASTOS PERMANENTES DE 5 O MAS AÑOS-SIN VARIEDAD	S	0,61

**Incidencias de carga ganadera**

**INCIDENCIA DESCRIPCIÓN**

86122	Recinto superficie forrajera que realiza la actividad de producción de pastoreo y no declara el o los códigos del Registro de Explotaciones Ganaderas de Andalucía, REGA. Recinto:14-054-015-00006-00003 Cultivo:62000 PASTOS PERMANENTES DE 5 O MAS AÑOS-SIN VARIEDAD Secano Recinto:14-054-015-00006-00002 Cultivo:62000 PASTOS PERMANENTES DE 5 O MAS AÑOS-SIN VARIEDAD Secano
86124	Recinto de forrajera para Cálculo de Carga Ganadera que No pertenece a Explotación. Recinto:14-054-015-00006-00003 Cultivo:62000 PASTOS PERMANENTES DE 5 O MAS AÑOS-SIN VARIEDAD Secano Recinto:14-054-015-00006-00002 Cultivo:62000 PASTOS PERMANENTES DE 5 O MAS AÑOS-SIN VARIEDAD Secano
86128	Recinto de Forrajeras que no ha contabilizado para Carga Ganadera por no tener una explotación válida para el cálculo de la Carga Ganadera Recinto:14-054-015-00006-00003 Cultivo:62 PASTOS PERMANENTES DE 5 O MAS AÑOS- Recinto:14-054-015-00006-00002 Cultivo:62 PASTOS PERMANENTES DE 5 O MAS AÑOS-

(1) Con incidencias que retienen pago o deniegan el expediente.  
(2) Se calcula sobre superficie declarada admisible.  
(3) Aplicación del artículo 16 bis del RD 147/2023.

Puede verificar la integridad de una copia de este documento mediante la lectura del código QR adjunto o mediante el acceso a la dirección <a href="https://ws050.juntadeandalucia.es/verificarFirma">https://ws050.juntadeandalucia.es/verificarFirma</a> indicando el código de VERIFICACIÓN				
FIRMADO POR	RAQUEL MARIA ESPIN CRESPO	FECHA	26/06/2024	
VERIFICACIÓN	Pk2jmMQ72K8YCCE9EQ8LU85ENJJ6M	PÁGINA	3780/8857	



**APELLIDOS Y NOMBRE / RAZÓN SOCIAL**

SANCHEZ GARRIDO DIEGO EULOGIO

**NIF**

\*\*\*\*8167\*

**EXPEDIENTE**

1211404

**RESOLUCIÓN**

CONCESIÓN DE LA AYUDA

**DATOS DE MANTENIMIENTO UNIDADES**

**GRUPO DE PAGO**

ZONAS DE LIMITACIONES NATURALES

**Sup. Dec.  
Admisible**

177,46

**Sup.  
Resuelta**

164,92

**Sobredecl.**

12,54

**% Sobredecl.**

7,07

**RESUMEN DE PAGOS**

	<b>IMPORTE ( Euros )</b>			
	<b>RESUELTO</b>	<b>FEADER</b>	<b>MAPA</b>	<b>CAPADR</b>
Pago realizado	856,77	728,25	84,05	44,47
A pagar	91,25	77,56	8,95	4,74
<b>TOTAL</b>	<b>948,02</b>	<b>805,81</b>	<b>93,00</b>	<b>49,21</b>

**APLICACIÓN DE REDUCCIONES Y PENALIZACIONES (%)**

<b>Criterios de subvencionabilidad (1)</b>	<b>Presentación tardía</b>	<b>Omisión declaración</b>	<b>Condicionabilidad</b>
0,00	0,00	0,00	0,00

**IMPORTE ( Euros )**

<b>Calculado(2)</b>	<b>Reducción</b>	<b>Penalización</b>	<b>Reducción Penalización (3)</b>	<b>Penalización adicional</b>	<b>Resuelto</b>	<b>FEADER</b>	<b>MAPA</b>	<b>CAPADR</b>
1.188,00 €	83,95 €	156,03 €	0,00 €	0,00 €	948,02 €	805,82 €	93,00 €	49,20 €
<b>Importe Unitario:</b>	<b>54,00 €</b>	<b>Nuevo Importe Unitario:</b>	<b>6,69 €</b>					

(1) Con incidencias que retienen pago o deniegan el expediente.  
 (2) Se calcula sobre superficie declarada admisible.  
 (3) Aplicación del artículo 16 bis del RD 147/2023.

Puede verificar la integridad de una copia de este documento mediante la lectura del código QR adjunto o mediante el acceso a la dirección <a href="https://ws050.juntadeandalucia.es/verificarFirma">https://ws050.juntadeandalucia.es/verificarFirma</a> indicando el código de VERIFICACIÓN				
FIRMADO POR	RAQUEL MARIA ESPIN CRESPO	FECHA	26/06/2024	
VERIFICACIÓN	Pk2jmMQ72K8YCCE9EQ8LU85ENJJ6M	PÁGINA	3781/8857	



**RECINTOS PROPUESTOS**

REF.	REFERENCIA SIGPAC	CULTIVO	S/R	USO SIGPAC	Sup. Dec. admisible	Sup. Campo	Sup. Determ.	Sup. Resuelta
-1357864	14-029-027-00001-0001	BARBECHO TRADICIONAL	S		0,39		0,39	0,39
-1357760	14-029-027-00001-0001	BARBECHO TRADICIONAL	S		12,15		12,15	12,15
-1357714	14-029-027-00001-0001	BARBECHO TRADICIONAL	S		6,93		6,93	6,93
-1357288	14-029-027-09013-0014	BARBECHO TRADICIONAL	S		0,05		0,05	0,05
-1357287	14-029-027-09013-0001	BARBECHO TRADICIONAL	S		0,42		0,42	0,42
-1357286	14-029-027-00023-0001	BARBECHO TRADICIONAL	S		0,21		0,21	0,21
-1357285	14-029-027-00022-0003	BARBECHO TRADICIONAL	S		0,16		0,16	0,16
-1357284	14-029-026-09012-0003	CEBADA	S		0,04		0,04	0,04
-1357283	14-029-026-09012-0003	CEBADA	S		0,04		0,04	0,04
-1148967	14-029-026-00006-0004	TRIGO BLANDO	S		0,29		0,29	0,27
-1148943	14-029-027-00027-0001	BARBECHO TRADICIONAL	S		1,25		1,25	1,25
-1148930	14-029-027-00001-0001	BARBECHO TRADICIONAL	S		10,95		10,95	10,95
-1148902	14-029-026-00007-0002	CEBADA	S		0,93		0,93	0,93
-1029504	14-029-026-00006-0004	CEBADA	S		2,61		2,61	2,61
-1029258	14-029-026-00008-0002	PASTOS PERMANENTES DE 5 O MAS AÑOS	S		0,36		0,36	0,36
-792797	14-029-026-00007-0002	CEBADA	S		4,16		4,16	4,16
-792796	14-029-026-00019-0004	CEBADA	S		1,48		1,48	1,48
-792776	14-029-026-00019-0004	BARBECHO TRADICIONAL	S		46,81		46,81	46,81
-582814	14-029-026-00006-0006	PASTOS PERMANENTES DE 5 O MAS AÑOS	S		2,89		2,89	2,83
6876695	14-029-024-00016-0002	PASTOS PERMANENTES DE 5 O MAS AÑOS	S		0,17		0,17	0,00
6876950	14-029-026-00005-0002	BARBECHO TRADICIONAL	S		0,60		0,60	0,00
6876952	14-029-026-00020-0002	BARBECHO TRADICIONAL	S		0,90		0,90	0,90
6877005	14-029-025-00016-0001	AVENA	S		11,69		11,69	0,00
1700000005613452	14-029-026-00009-0001	BARBECHO TRADICIONAL	S		2,52		2,52	2,52
1700000005613455	14-029-026-00006-0004	CEBADA	S		4,59		4,59	4,59
1700000005613459	14-029-026-00008-0001	BARBECHO TRADICIONAL	S		3,97		3,97	3,97
1700000005613460	14-029-027-00024-0001	AVENA	S		20,64		20,64	20,64
1700000005613462	14-029-027-00025-0004	AVENA	S		0,18		0,18	0,18
1700000005613463	14-029-030-00182-0001	OLIVAR	S		0,09		0,09	0,09
1700000005613464	14-029-030-00185-0002	OLIVAR	S		0,15		0,15	0,15
1700000005613465	14-029-027-00001-0001	AVENA	S		1,38		1,38	1,38
1700000005613466	14-029-030-00187-0001	OLIVAR	S		0,05		0,05	0,05
1700000005613467	14-029-027-00027-0001	BARBECHO TRADICIONAL	S		20,68		20,68	20,68
1700000005613469	14-029-027-00025-0002	BARBECHO TRADICIONAL	S		4,81		4,81	4,81
1700000005613470	14-029-027-00025-0003	AVENA	S		0,63		0,63	0,63
1700000005613472	14-029-027-00001-0001	BARBECHO TRADICIONAL	S		12,29		12,29	12,29

**INCIDENCIAS**

**INCIDENCIA DESCRIPCIÓN**

- 242 Recinto pendiente de acreditación de titularidad.  
Recinto:14-029-024-00016-00002 Cultivo:62000 PASTOS PERMANENTES DE 5 O MAS AÑOS-SIN VARIEDAD Secano
- 3790 Recinto declarado inactivo  
Recinto:14-029-024-00016-00002 Cultivo: -
- 4272 Verifica que las líneas de declaración de las Solicitudes Únicas no tienen solapes con la capa de Retroactividad Gráfica (ambas de la misma campaña) a nivel de expediente/línea de declaración gráfica de la solicitud.  
Recinto:14-029-026-00006-00004 Cultivo: - Agregado de la referencia del recinto.:0 Zona de la referencia del recinto.:0 Superficie solapada.:0,02 Id. Incid.:95153160  
Recinto:14-029-026-00006-00006 Cultivo: - Agregado de la referencia del recinto.:0 Zona de la referencia del recinto.:0 Superficie solapada.:0,06 Id. Incid.:95153161
- 86122 Recinto superficie forrajera que realiza la actividad de producción de pastoreo y no declara el o los códigos del Registro de Explotaciones Ganaderas de Andalucía, REGA.  
Recinto:14-029-026-00003-00003 Cultivo:63000 PASTOS DE MENOS DE 5 AÑOS-SIN VARIEDAD Secano  
Recinto:14-029-026-00004-00001 Cultivo:63000 PASTOS DE MENOS DE 5 AÑOS-SIN VARIEDAD Secano

(1) Con incidencias que retienen pago o deniegan el expediente.  
(2) Se calcula sobre superficie declarada admisible.  
(3) Aplicación del artículo 16 bis del RD 147/2023.

Puede verificar la integridad de una copia de este documento mediante la lectura del código QR adjunto o mediante el acceso a la dirección <a href="https://ws050.juntadeandalucia.es/verificarFirma">https://ws050.juntadeandalucia.es/verificarFirma</a> indicando el código de VERIFICACIÓN				
FIRMADO POR	RAQUEL MARIA ESPIN CRESPO	FECHA	26/06/2024	
VERIFICACIÓN	Pk2jmMQ72K8YCCE9EQ8LU85ENJJ6M	PÁGINA	3782/8857	



**INCIDENCIAS**

**INCIDENCIA DESCRIPCIÓN**

	Recinto:14-029-026-00006-00004	Cultivo:20000	BARBECHO TRADICIONAL-SIN VARIEDAD	Secano
	Recinto:14-029-026-00007-00002	Cultivo:20000	BARBECHO TRADICIONAL-SIN VARIEDAD	Secano
	Recinto:14-029-026-00010-00001	Cultivo:20000	BARBECHO TRADICIONAL-SIN VARIEDAD	Secano
	Recinto:14-029-026-00011-00001	Cultivo:20000	BARBECHO TRADICIONAL-SIN VARIEDAD	Secano
	Recinto:14-029-026-09012-00001	Cultivo:20000	BARBECHO TRADICIONAL-SIN VARIEDAD	Secano
86124	Recinto de forrajera para Cálculo de Carga Ganadera que No pertenece a Explotación.			
	Recinto:14-029-026-00003-00003	Cultivo:63000	PASTOS DE MENOS DE 5 AÑOS-SIN VARIEDAD	Secano
	Recinto:14-029-026-00004-00001	Cultivo:63000	PASTOS DE MENOS DE 5 AÑOS-SIN VARIEDAD	Secano
	Recinto:14-029-026-00006-00004	Cultivo:20000	BARBECHO TRADICIONAL-SIN VARIEDAD	Secano
	Recinto:14-029-026-00007-00002	Cultivo:20000	BARBECHO TRADICIONAL-SIN VARIEDAD	Secano
	Recinto:14-029-026-00010-00001	Cultivo:20000	BARBECHO TRADICIONAL-SIN VARIEDAD	Secano
	Recinto:14-029-026-00011-00001	Cultivo:20000	BARBECHO TRADICIONAL-SIN VARIEDAD	Secano
	Recinto:14-029-026-09012-00001	Cultivo:20000	BARBECHO TRADICIONAL-SIN VARIEDAD	Secano

**Datos considerados para el Cálculo de la Carga Ganadera del expediente**

Superficie determinada para Cálculo Carga Ganadera: 3,19 ha

Carga Ganadera del Expediente: 9,96 ugm/ha

<b>Explotación</b>	<b>Especie</b>	<b>Ugm Calculada para CG</b>
ES140290000522	OVINA	31,77

**Recintos Determinados para el Cálculo de Garga Ganadera**

REF.	REFERENCIA SIGPAC	CULTIVO	DESCRIPCIÓN CULTIVO	S/R	SUP. RESUELTA (ha)
-1029258	14-029-026-00008-00002	62000	PASTOS PERMANENTES DE 5 O MAS AÑOS-SIN VARIEDAD	S	0,36
-582814	14-029-026-00006-00006	62000	PASTOS PERMANENTES DE 5 O MAS AÑOS-SIN VARIEDAD	S	2,83
6876695	14-029-024-00016-00002	62000	PASTOS PERMANENTES DE 5 O MAS AÑOS-SIN VARIEDAD	S	0,00

**Incidenias de carga ganadera**

**INCIDENCIA DESCRIPCIÓN**

242	Recinto pendiente de acreditación de titularidad.			
	Recinto:14-029-024-00016-00002	Cultivo:62000	PASTOS PERMANENTES DE 5 O MAS AÑOS-SIN VARIEDAD	Secano
3790	Recinto declarado inactivo			
	Recinto:14-029-024-00016-00002	Cultivo: -		
86122	Recinto superficie forrajera que realiza la actividad de producción de pastoreo y no declara el o los códigos del Registro de Explotaciones Ganaderas de Andalucía, REGA.			
	Recinto:14-029-026-09012-00001	Cultivo:20000	BARBECHO TRADICIONAL-SIN VARIEDAD	Secano
	Recinto:14-029-026-09012-00001	Cultivo:20000	BARBECHO TRADICIONAL-SIN VARIEDAD	Secano
	Recinto:14-029-026-00011-00001	Cultivo:20000	BARBECHO TRADICIONAL-SIN VARIEDAD	Secano
	Recinto:14-029-026-00010-00001	Cultivo:20000	BARBECHO TRADICIONAL-SIN VARIEDAD	Secano
	Recinto:14-029-026-00006-00004	Cultivo:20000	BARBECHO TRADICIONAL-SIN VARIEDAD	Secano
	Recinto:14-029-026-00006-00004	Cultivo:20000	BARBECHO TRADICIONAL-SIN VARIEDAD	Secano
	Recinto:14-029-026-00003-00003	Cultivo:63000	PASTOS DE MENOS DE 5 AÑOS-SIN VARIEDAD	Secano
	Recinto:14-029-026-00004-00001	Cultivo:63000	PASTOS DE MENOS DE 5 AÑOS-SIN VARIEDAD	Secano
	Recinto:14-029-026-00007-00002	Cultivo:20000	BARBECHO TRADICIONAL-SIN VARIEDAD	Secano
86124	Recinto de forrajera para Cálculo de Carga Ganadera que No pertenece a Explotación.			
	Recinto:14-029-026-09012-00001	Cultivo:20000	BARBECHO TRADICIONAL-SIN VARIEDAD	Secano
	Recinto:14-029-026-09012-00001	Cultivo:20000	BARBECHO TRADICIONAL-SIN VARIEDAD	Secano
	Recinto:14-029-026-00011-00001	Cultivo:20000	BARBECHO TRADICIONAL-SIN VARIEDAD	Secano
	Recinto:14-029-026-00010-00001	Cultivo:20000	BARBECHO TRADICIONAL-SIN VARIEDAD	Secano
	Recinto:14-029-026-00006-00004	Cultivo:20000	BARBECHO TRADICIONAL-SIN VARIEDAD	Secano
	Recinto:14-029-026-00006-00004	Cultivo:20000	BARBECHO TRADICIONAL-SIN VARIEDAD	Secano
	Recinto:14-029-026-00003-00003	Cultivo:63000	PASTOS DE MENOS DE 5 AÑOS-SIN VARIEDAD	Secano

(1) Con incidencias que retienen pago o deniegan el expediente.  
 (2) Se calcula sobre superficie declarada admisible.  
 (3) Aplicación del artículo 16 bis del RD 147/2023.

Puede verificar la integridad de una copia de este documento mediante la lectura del código QR adjunto o mediante el acceso a la dirección <a href="https://ws050.juntadeandalucia.es/verificarFirma">https://ws050.juntadeandalucia.es/verificarFirma</a> indicando el código de VERIFICACIÓN					
FIRMADO POR	RAQUEL MARIA ESPIN CRESPO		FECHA		26/06/2024
VERIFICACIÓN	Pk2jmMQ72K8YCCE9EQ8LU85ENJJ6M		PÁGINA		3783/8857



	Recinto:14-029-026-00004-00001	Cultivo:63000	PASTOS DE MENOS DE 5 AÑOS-SIN VARIEDAD	Secano
	Recinto:14-029-026-00007-00002	Cultivo:20000	BARBECHO TRADICIONAL-SIN VARIEDAD	Secano
86128	Recinto de Forrajeras que no ha contabilizado para Carga Ganadera por no tener una explotación válida para el cálculo de la Carga Ganadera			
	Recinto:14-029-026-09012-00001	Cultivo:20	BARBECHO TRADICIONAL-	
	Recinto:14-029-026-09012-00001	Cultivo:20	BARBECHO TRADICIONAL-	
	Recinto:14-029-026-00011-00001	Cultivo:20	BARBECHO TRADICIONAL-	
	Recinto:14-029-026-00010-00001	Cultivo:20	BARBECHO TRADICIONAL-	
	Recinto:14-029-026-00006-00004	Cultivo:20	BARBECHO TRADICIONAL-	
	Recinto:14-029-026-00006-00004	Cultivo:20	BARBECHO TRADICIONAL-	
	Recinto:14-029-026-00003-00003	Cultivo:63	PASTOS DE MENOS DE 5 AÑOS-	
	Recinto:14-029-026-00004-00001	Cultivo:63	PASTOS DE MENOS DE 5 AÑOS-	
	Recinto:14-029-026-00007-00002	Cultivo:20	BARBECHO TRADICIONAL-	
86132	Recinto superficie forrajera que no realiza la actividad de producción de pastoreo.			
	Recinto:14-029-027-00001-00001	Cultivo:20000	BARBECHO TRADICIONAL-SIN VARIEDAD	Secano
	Recinto:14-029-027-00001-00001	Cultivo:20000	BARBECHO TRADICIONAL-SIN VARIEDAD	Secano
	Recinto:14-029-027-00001-00001	Cultivo:20000	BARBECHO TRADICIONAL-SIN VARIEDAD	Secano
	Recinto:14-029-027-09013-00014	Cultivo:20000	BARBECHO TRADICIONAL-SIN VARIEDAD	Secano
	Recinto:14-029-027-09013-00001	Cultivo:20000	BARBECHO TRADICIONAL-SIN VARIEDAD	Secano
	Recinto:14-029-027-00023-00001	Cultivo:20000	BARBECHO TRADICIONAL-SIN VARIEDAD	Secano
	Recinto:14-029-027-00022-00003	Cultivo:20000	BARBECHO TRADICIONAL-SIN VARIEDAD	Secano
	Recinto:14-029-027-00027-00001	Cultivo:20000	BARBECHO TRADICIONAL-SIN VARIEDAD	Secano
	Recinto:14-029-027-00001-00001	Cultivo:20000	BARBECHO TRADICIONAL-SIN VARIEDAD	Secano
	Recinto:14-029-026-00019-00004	Cultivo:20000	BARBECHO TRADICIONAL-SIN VARIEDAD	Secano
	Recinto:14-029-026-00005-00002	Cultivo:20000	BARBECHO TRADICIONAL-SIN VARIEDAD	Secano
	Recinto:14-029-026-00020-00002	Cultivo:20000	BARBECHO TRADICIONAL-SIN VARIEDAD	Secano
	Recinto:14-029-026-00009-00001	Cultivo:20000	BARBECHO TRADICIONAL-SIN VARIEDAD	Secano
	Recinto:14-029-026-00008-00001	Cultivo:20000	BARBECHO TRADICIONAL-SIN VARIEDAD	Secano
	Recinto:14-029-027-00027-00001	Cultivo:20000	BARBECHO TRADICIONAL-SIN VARIEDAD	Secano
	Recinto:14-029-027-00025-00002	Cultivo:20000	BARBECHO TRADICIONAL-SIN VARIEDAD	Secano
	Recinto:14-029-027-00001-00001	Cultivo:20000	BARBECHO TRADICIONAL-SIN VARIEDAD	Secano

(1) Con incidencias que retienen pago o deniegan el expediente.  
 (2) Se calcula sobre superficie declarada admisible.  
 (3) Aplicación del artículo 16 bis del RD 147/2023.

Puede verificar la integridad de una copia de este documento mediante la lectura del código QR adjunto o mediante el acceso a la dirección <https://ws050.juntadeandalucia.es/verificarFirma> indicando el código de VERIFICACIÓN

FIRMADO POR	RAQUEL MARIA ESPIN CRESPO	FECHA	26/06/2024
VERIFICACIÓN	Pk2jmMQ72K8YCCE9EQ8LU85ENJJ6M	PÁGINA	3784/8857





**APELLIDOS Y NOMBRE / RAZÓN SOCIAL**

SANCHEZ GOMEZ BERNARDO

**NIF**

\*\*\*0680\*

**EXPEDIENTE**

1224975

**RESOLUCIÓN**

CONCESIÓN DE LA AYUDA

**DATOS DE MANTENIMIENTO UNIDADES**

<b>GRUPO DE PAGO</b>	<b>Sup. Dec. Admisible</b>	<b>Sup. Resuelta</b>	<b>Sobredecl.</b>	<b>% Sobredecl.</b>
ZONAS DE LIMITACIONES NATURALES	268,50	268,50	0,00	0,00

**RESUMEN DE PAGOS**

	<b>IMPORTE ( Euros )</b>			
	<b>RESUELTO</b>	<b>FEADER</b>	<b>MAPA</b>	<b>CAPADR</b>
Pago realizado	1.081,20	919,02	106,06	56,12
A pagar	106,80	90,78	10,48	5,54
<b>TOTAL</b>	<b>1.188,00</b>	<b>1.009,80</b>	<b>116,54</b>	<b>61,66</b>

**APLICACIÓN DE REDUCCIONES Y PENALIZACIONES (%)**

<b>Crterios de subvencionabilidad (1)</b>	<b>Presentación tardía</b>	<b>Omisión declaración</b>	<b>Condicionalidad</b>
0,00	0,00	0,00	0,00

**IMPORTE ( Euros )**

Calculado(2)	Reducción	Penalización	Reducción Penalización (3)	Penalización adicional	Resuelto	FEADER	MAPA	CAPADR
1.188,00 €	0,00 €	0,00 €	0,00 €	0,00 €	1.188,00 €	1.009,80 €	116,54 €	61,66 €
<b>Importe Unitario:</b>	<b>54,00 €</b>	<b>Nuevo Importe Unitario:</b>	<b>4,42 €</b>					

**RECINTOS PROPUESTOS**

<b>REF.</b>	<b>REFERENCIA SIGPAC</b>	<b>CULTIVO</b>	<b>S/R</b>	<b>USO SIGPAC</b>	<b>Sup. Dec. admisible</b>	<b>Sup. Campo</b>	<b>Sup. Determ.</b>	<b>Sup. Resuelta</b>
-449945	14-069-006-00020-0006	PASTOS PERMANENTES DE 5 O MAS AÑOS	S		0,09		0,09	0,09
-155003	14-069-011-00007-0002	PASTOS PERMANENTES DE 5 O MAS AÑOS	S		0,02		0,02	0,02
1700000006295668	14-069-010-00003-0001	PASTOS PERMANENTES DE 5 O MAS AÑOS	S		10,68		10,68	10,68
1700000006295669	14-069-011-00003-0002	PASTOS PERMANENTES DE 5 O MAS AÑOS	S		140,06		140,06	140,06
1700000006295670	14-069-006-00021-0002	PASTOS PERMANENTES DE 5 O MAS AÑOS	S		0,30		0,30	0,30
1700000006295671	14-069-006-00021-0006	PASTOS PERMANENTES DE 5 O MAS AÑOS	S		0,11		0,11	0,11
1700000006295672	14-069-006-00020-0005	PASTOS PERMANENTES DE 5 O MAS AÑOS	S		0,31		0,31	0,31
1700000006295673	14-069-006-00020-0004	PASTOS PERMANENTES DE 5 O MAS AÑOS	S		2,06		2,06	2,06
1700000006295675	14-069-006-00020-0001	PASTOS PERMANENTES DE 5 O MAS AÑOS	S		24,89		24,89	24,89
1700000006295700	14-069-011-00004-0014	PASTOS PERMANENTES DE 5 O MAS AÑOS	S		19,49		19,49	19,49
1700000006295701	14-069-011-00007-0002	PASTOS PERMANENTES DE 5 O MAS AÑOS	S		13,11		13,11	13,11
1700000006295703	14-069-011-00004-0010	PASTOS PERMANENTES DE 5 O MAS AÑOS	S		0,01		0,01	0,01
1700000006295704	14-069-011-00004-0009	PASTOS PERMANENTES DE 5 O MAS AÑOS	S		0,02		0,02	0,02
1700000006295705	14-069-011-00004-0013	PASTOS PERMANENTES DE 5 O MAS AÑOS	S		0,02		0,02	0,02
1700000006295706	14-069-011-00004-0012	PASTOS PERMANENTES DE 5 O MAS AÑOS	S		0,09		0,09	0,09
1700000006295707	14-069-011-00004-0003	PASTOS PERMANENTES DE 5 O MAS AÑOS	S		3,66		3,66	3,66
1700000006295708	14-069-011-00007-0005	PASTOS PERMANENTES DE 5 O MAS AÑOS	S		10,64		10,64	10,64
1700000006295709	14-069-011-00004-0002	PASTOS PERMANENTES DE 5 O MAS AÑOS	S		42,91		42,91	42,91
1700000006295710	14-069-011-00004-0006	PASTOS PERMANENTES DE 5 O MAS AÑOS	S		0,03		0,03	0,03

**INCIDENCIAS**

**INCIDENCIA DESCRIPCIÓN**

86021 Verifica que determinados recintos declarados por el expte para la operación, no se corresponde con la ZONA DESFAVORECIDA. Y no ha sido solicitada la operación análoga o correspondiente.  
 Recinto:14-043-043-00021-00001 Cultivo:62000 PASTOS PERMANENTES DE 5 O MAS AÑOS-SIN VARIEDAD Secano Operación correcta del recinto:6613.1

(1) Con incidencias que retienen pago o deniegan el expediente.  
 (2) Se calcula sobre superficie declarada admisible.  
 (3) Aplicación del artículo 16 bis del RD 147/2023.

Puede verificar la integridad de una copia de este documento mediante la lectura del código QR adjunto o mediante el acceso a la dirección <a href="https://ws050.juntadeandalucia.es/verificarFirma">https://ws050.juntadeandalucia.es/verificarFirma</a> indicando el código de VERIFICACIÓN					
FIRMADO POR	RAQUEL MARIA ESPIN CRESPO		FECHA		26/06/2024
VERIFICACIÓN	Pk2jmMQ72K8YCCE9EQ8LU85ENJJ6M		PÁGINA		3785/8857

**Datos considerados para el Cálculo de la Carga Ganadera del expediente**

Superficie determinada para Cálculo Carga Ganadera: 305,33 ha

Carga Ganadera del Expediente: 0,44 ugm/ha

Explotación	Especie	Ugm Calculada para CG
ES140430000078	BOVINA	8,09
ES140430000078	PORCINO	1,19
ES140690000062	BOVINA	107,15
ES140690000062	PORCINO	16,59

**Recintos Determinados para el Cálculo de Carga Ganadera**

REF.	REFERENCIA SIGPAC	CULTIVO	DESCRIPCIÓN CULTIVO	S/R	SUP. RESUELTA (ha)
-449945	14-069-006-00020-00006	62000	PASTOS PERMANENTES DE 5 O MAS AÑOS-SIN VARIEDAD	S	0,09
-155003	14-069-011-00007-00002	62000	PASTOS PERMANENTES DE 5 O MAS AÑOS-SIN VARIEDAD	S	0,02
6840452	14-043-043-00021-00001	62000	PASTOS PERMANENTES DE 5 O MAS AÑOS-SIN VARIEDAD	S	36,83
1700000006295668	14-069-010-00003-00001	62000	PASTOS PERMANENTES DE 5 O MAS AÑOS-SIN VARIEDAD	S	10,68
1700000006295669	14-069-011-00003-00002	62000	PASTOS PERMANENTES DE 5 O MAS AÑOS-SIN VARIEDAD	S	140,06
1700000006295670	14-069-006-00021-00002	62000	PASTOS PERMANENTES DE 5 O MAS AÑOS-SIN VARIEDAD	S	0,30
1700000006295671	14-069-006-00021-00006	62000	PASTOS PERMANENTES DE 5 O MAS AÑOS-SIN VARIEDAD	S	0,11
1700000006295672	14-069-006-00020-00005	62000	PASTOS PERMANENTES DE 5 O MAS AÑOS-SIN VARIEDAD	S	0,31
1700000006295673	14-069-006-00020-00004	62000	PASTOS PERMANENTES DE 5 O MAS AÑOS-SIN VARIEDAD	S	2,06
1700000006295675	14-069-006-00020-00001	62000	PASTOS PERMANENTES DE 5 O MAS AÑOS-SIN VARIEDAD	S	24,89
1700000006295700	14-069-011-00004-00014	62000	PASTOS PERMANENTES DE 5 O MAS AÑOS-SIN VARIEDAD	S	19,49
1700000006295701	14-069-011-00007-00002	62000	PASTOS PERMANENTES DE 5 O MAS AÑOS-SIN VARIEDAD	S	13,11
1700000006295703	14-069-011-00004-00010	62000	PASTOS PERMANENTES DE 5 O MAS AÑOS-SIN VARIEDAD	S	0,01
1700000006295704	14-069-011-00004-00009	62000	PASTOS PERMANENTES DE 5 O MAS AÑOS-SIN VARIEDAD	S	0,02
1700000006295705	14-069-011-00004-00013	62000	PASTOS PERMANENTES DE 5 O MAS AÑOS-SIN VARIEDAD	S	0,02
1700000006295706	14-069-011-00004-00012	62000	PASTOS PERMANENTES DE 5 O MAS AÑOS-SIN VARIEDAD	S	0,09
1700000006295707	14-069-011-00004-00003	62000	PASTOS PERMANENTES DE 5 O MAS AÑOS-SIN VARIEDAD	S	3,66
1700000006295708	14-069-011-00007-00005	62000	PASTOS PERMANENTES DE 5 O MAS AÑOS-SIN VARIEDAD	S	10,64
1700000006295709	14-069-011-00004-00002	62000	PASTOS PERMANENTES DE 5 O MAS AÑOS-SIN VARIEDAD	S	42,91
1700000006295710	14-069-011-00004-00006	62000	PASTOS PERMANENTES DE 5 O MAS AÑOS-SIN VARIEDAD	S	0,03

(1) Con incidencias que retienen pago o deniegan el expediente.  
(2) Se calcula sobre superficie declarada admisible.  
(3) Aplicación del artículo 16 bis del RD 147/2023.

Puede verificar la integridad de una copia de este documento mediante la lectura del código QR adjunto o mediante el acceso a la dirección <https://ws050.juntadeandalucia.es/verificarFirma> indicando el código de VERIFICACIÓN

FIRMADO POR	RAQUEL MARIA ESPIN CRESPO	FECHA	26/06/2024
VERIFICACIÓN	Pk2jmMQ72K8YCCE9EQ8LU85ENJJ6M	PÁGINA	3786/8857





**APELLIDOS Y NOMBRE / RAZÓN SOCIAL**

SANCHEZ GOMEZ JOSE MARIA

**NIF**

\*\*\*\*8062\*

**EXPEDIENTE**

1181575

**RESOLUCIÓN**

CONCESIÓN DE LA AYUDA

**DATOS DE MANTENIMIENTO UNIDADES**

<b>GRUPO DE PAGO</b>	<b>Sup. Dec. Admisible</b>	<b>Sup. Resuelta</b>	<b>Sobredecl.</b>	<b>% Sobredecl.</b>
ZONAS DE LIMITACIONES NATURALES	9,69	9,34	0,35	3,61

**RESUMEN DE PAGOS**

	<b>IMPORTE ( Euros )</b>			
	<b>RESUELTO</b>	<b>FEADER</b>	<b>MAPA</b>	<b>CAPADR</b>
Pago realizado	424,62	360,93	41,66	22,03
A pagar	43,31	36,81	4,25	2,25
<b>TOTAL</b>	<b>467,93</b>	<b>397,74</b>	<b>45,91</b>	<b>24,28</b>

**APLICACIÓN DE REDUCCIONES Y PENALIZACIONES (%)**

<b>Crterios de subvencionabilidad (1)</b>	<b>Presentación tardía</b>	<b>Omisión declaración</b>	<b>Condicionalidad</b>
0,00	0,00	0,00	0,00

**IMPORTE ( Euros )**

Calculado(2)	Reducción	Penalización	Reducción Penalización (3)	Penalización adicional	Resuelto	FEADER	MAPA	CAPADR
523,26 €	18,90 €	36,43 €	0,00 €	0,00 €	467,93 €	397,74 €	45,90 €	24,29 €
Importe Unitario:	54,00 €	Nuevo Importe Unitario:	54,00 €					

**RECINTOS PROPUESTOS**

<b>REF.</b>	<b>REFERENCIA SIGPAC</b>	<b>CULTIVO</b>	<b>S/R</b>	<b>USO SIGPAC</b>	<b>Sup. Dec. admisible</b>	<b>Sup. Campo</b>	<b>Sup. Determ.</b>	<b>Sup. Resuelta</b>
4589880	14-004-007-00376-0004	ALMENDROS	S		0,12		0,12	0,00
5817907	14-004-015-00040-0001	BARBECHO TRADICIONAL	R		0,23		0,23	0,00
1700000004907620	14-004-014-00025-0001	OLIVAR	S		4,03		4,03	4,03
1700000004907621	14-004-016-00428-0006	OLIVAR	S		0,01		0,01	0,01
1700000004907627	14-004-016-00428-0005	OLIVAR	S		0,02		0,02	0,02
1700000004907629	14-004-019-00060-0001	OLIVAR	S		0,62		0,62	0,62
1700000004907632	14-004-016-00428-0001	OLIVAR	S		0,27		0,27	0,27
1700000006553848	14-004-007-00412-0004	ALMENDROS	S		0,44		0,44	0,44
1700000006553849	14-004-007-00422-0001	ALMENDROS	S		0,52		0,52	0,52
1700000006553850	14-004-007-00423-0002	ALMENDROS	S		1,50		1,50	1,50
1700000006553851	14-004-007-00468-0001	ALMENDROS	S		0,20		0,20	0,20
1700000006553852	14-004-007-00495-0006	ALMENDROS	S		1,38		1,38	1,38
1700000006553853	14-004-007-00498-0004	ALMENDROS	S		0,35		0,35	0,35

**INCIDENCIAS****INCIDENCIA DESCRIPCIÓN**

242	Recinto pendiente de acreditación de titularidad. Recinto:14-004-007-00376-00004 Cultivo:104057 ALMENDROS-AVIJOR Secano
3790	Recinto declarado inactivo Recinto:14-004-015-00040-00001 Cultivo: -

(1) Con incidencias que retienen pago o deniegan el expediente.  
(2) Se calcula sobre superficie declarada admisible.  
(3) Aplicación del artículo 16 bis del RD 147/2023.

Puede verificar la integridad de una copia de este documento mediante la lectura del código QR adjunto o mediante el acceso a la dirección <https://ws050.juntadeandalucia.es/verificarFirma> indicando el código de VERIFICACIÓN

FIRMADO POR	RAQUEL MARIA ESPIN CRESPO	FECHA	26/06/2024
VERIFICACIÓN	Pk2jmMQ72K8YCC9EQ8LU85ENJJ6M	PÁGINA	3787/8857





**Datos considerados para el Cálculo de la Carga Ganadera del expediente**

Superficie determinada para Cálculo Carga Ganadera: 0,00 ha  
Carga Ganadera del Expediente: 0,00 ugm/ha

**Incidencias de carga ganadera**

**INCIDENCIA DESCRIPCIÓN**

3790	Recinto declarado inactivo Recinto:14-004-015-00040-00001 Cultivo: -
86132	Recinto superficie forrajera que no realiza la actividad de producción de pastoreo. Recinto:14-004-015-00040-00001 Cultivo:20000 BARBECHO TRADICIONAL-SIN VARIEDAD Regadío

(1) Con incidencias que retienen pago o deniegan el expediente.  
(2) Se calcula sobre superficie declarada admisible.  
(3) Aplicación del artículo 16 bis del RD 147/2023.

Puede verificar la integridad de una copia de este documento mediante la lectura del código QR adjunto o mediante el acceso a la dirección <https://ws050.juntadeandalucia.es/verificarFirma> indicando el código de VERIFICACIÓN

FIRMADO POR	RAQUEL MARIA ESPIN CRESPO	FECHA	26/06/2024
VERIFICACIÓN	Pk2jmMQ72K8YCCE9EQ8LU85ENJJ6M	PÁGINA	3788/8857





**APELLIDOS Y NOMBRE / RAZÓN SOCIAL**

SANCHEZ GONZALEZ JOSE

**NIF**

\*\*\*\*8638\*

**EXPEDIENTE**

1205362

**RESOLUCIÓN**

CONCESIÓN DE LA AYUDA

**DATOS DE MANTENIMIENTO UNIDADES**

**GRUPO DE PAGO**

ZONAS DE LIMITACIONES NATURALES

**Sup. Dec. Admisible**

110,51

**Sup. Resuelta**

109,54

**Sobredecl.**

0,97

**% Sobredecl.**

0,88

**RESUMEN DE PAGOS**

	<b><u>IMPORTE ( Euros )</u></b>			
	<b><u>RESUELTO</u></b>	<b><u>FEADER</u></b>	<b><u>MAPA</u></b>	<b><u>CAPADR</u></b>
Pago realizado	1.071,71	910,95	105,13	55,63
A pagar	105,86	89,98	10,38	5,50
<b>TOTAL</b>	<b>1.177,57</b>	<b>1.000,93</b>	<b>115,51</b>	<b>61,13</b>

**APLICACIÓN DE REDUCCIONES Y PENALIZACIONES (%)**

<b><u>Criterios de subvencionabilidad (1)</u></b>	<b><u>Presentación tardía</u></b>	<b><u>Omisión declaración</u></b>	<b><u>Condicionabilidad</u></b>
0,00	0,00	0,00	0,00

**IMPORTE ( Euros )**

<b><u>Calculado(2)</u></b>	<b><u>Reducción</u></b>	<b><u>Penalización</u></b>	<b><u>Reducción Penalización (3)</u></b>	<b><u>Penalización adicional</u></b>	<b><u>Resuelto</u></b>	<b><u>FEADER</u></b>	<b><u>MAPA</u></b>	<b><u>CAPADR</u></b>
1.188,00 €	10,43 €	0,00 €	0,00 €	0,00 €	1.177,57 €	1.000,93 €	115,52 €	61,12 €
<b>Importe Unitario:</b>	<b>54,00 €</b>	<b>Nuevo Importe Unitario:</b>	<b>10,75 €</b>					

(1) Con incidencias que retienen pago o deniegan el expediente.  
 (2) Se calcula sobre superficie declarada admisible.  
 (3) Aplicación del artículo 16 bis del RD 147/2023.

Puede verificar la integridad de una copia de este documento mediante la lectura del código QR adjunto o mediante el acceso a la dirección <a href="https://ws050.juntadeandalucia.es/verificarFirma">https://ws050.juntadeandalucia.es/verificarFirma</a> indicando el código de VERIFICACIÓN				
FIRMADO POR	RAQUEL MARIA ESPIN CRESPO	FECHA	26/06/2024	
VERIFICACIÓN	Pk2jmMQ72K8YCCE9EQ8LU85ENJJ6M	PÁGINA	3789/8857	



**RECINTOS PROPUESTOS**

REF.	REFERENCIA SIGPAC	CULTIVO	S/R	USO SIGPAC	Sup. Dec. admisible	Sup. Campo	Sup. Determ.	Sup. Resuelta
-1473017	14-029-097-00154-0001	TRIGO BLANDO	S		0,62		0,62	0,00
-153986	14-029-061-00330-0010	TRIGO BLANDO	S		12,42		12,42	12,42
4179751	14-029-061-00274-0001	BARBECHO TRADICIONAL	S		3,90		3,90	3,90
4179764	14-029-061-00292-0001	TRIGO BLANDO	S		1,63		1,63	1,63
4179870	14-029-061-00271-0001	BARBECHO TRADICIONAL	S		4,09		4,09	4,09
4192908	14-029-065-00048-0019	TRIGO BLANDO	S		2,68		2,68	2,68
4192952	14-029-097-00219-0001	GIRASOL	S		3,73		3,73	3,73
4193017	14-029-063-00003-0003	BARBECHO TRADICIONAL	S		1,51		1,51	1,51
4193027	14-029-064-00096-0001	BARBECHO TRADICIONAL	S		2,66		2,66	2,66
4193035	14-029-097-00121-0001	GIRASOL	S		1,91		1,91	1,91
4783797	14-029-061-00349-0006	BARBECHO TRADICIONAL	S		4,89		4,89	4,89
4783817	14-029-103-00009-0001	BARBECHO TRADICIONAL	S		2,65		2,65	2,65
5244118	14-029-065-00010-0002	BARBECHO TRADICIONAL	S		10,96		10,96	10,96
5800157	14-029-097-00152-0001	TRIGO BLANDO	S		0,35		0,35	0,00
1700000006194118	14-029-061-00134-0001	TRIGO BLANDO	S		0,21		0,21	0,21
1700000006194119	14-029-061-00176-0001	TRIGO BLANDO	S		0,43		0,43	0,43
1700000006194120	14-029-061-00090-0002	TRIGO BLANDO	S		0,63		0,63	0,63
1700000006194122	14-029-061-00172-0001	TRIGO BLANDO	S		0,29		0,29	0,29
1700000006194123	14-029-097-00209-0003	GIRASOL	S		1,13		1,13	1,13
1700000006194124	14-029-097-00210-0002	GIRASOL	S		1,98		1,98	1,98
1700000006194129	14-029-061-00349-0005	OLIVAR	S		2,25		2,25	2,25
1700000006194130	14-029-097-00126-0002	TRIGO BLANDO	S		0,52		0,52	0,52
1700000006194131	14-029-097-00127-0001	TRIGO BLANDO	S		0,44		0,44	0,44
1700000006194132	14-029-097-00128-0001	TRIGO BLANDO	S		0,42		0,42	0,42
1700000006194135	14-029-103-00006-0002	BARBECHO TRADICIONAL	S		4,31		4,31	4,31
1700000006194137	14-029-097-00155-0001	TRIGO BLANDO	S		0,71		0,71	0,71
1700000006194138	14-029-063-00063-0001	GIRASOL	S		1,14		1,14	1,14
1700000006194139	14-029-063-00056-0001	TRIGO BLANDO	S		0,75		0,75	0,75
1700000006194140	14-029-061-00297-0003	BARBECHO TRADICIONAL	S		6,38		6,38	6,38
1700000006194141	14-029-061-00298-0004	BARBECHO TRADICIONAL	S		0,82		0,82	0,82
1700000006194143	14-029-061-00337-0001	TRIGO BLANDO	S		2,48		2,48	2,48
1700000006194144	14-029-061-00260-0001	GIRASOL	S		2,40		2,40	2,40
1700000006194145	14-029-061-00263-0001	BARBECHO TRADICIONAL	S		0,47		0,47	0,47
1700000006194147	14-029-061-00356-0008	BARBECHO TRADICIONAL	S		5,30		5,30	5,30
1700000006194148	14-029-061-00227-0005	TRIGO BLANDO	S		0,43		0,43	0,43
1700000006194149	14-029-061-00226-0003	TRIGO BLANDO	S		1,09		1,09	1,09
1700000006194151	14-029-061-00211-0005	TRIGO BLANDO	S		1,37		1,37	1,37
1700000006194152	14-029-061-00293-0001	TRIGO BLANDO	S		2,00		2,00	2,00
1700000006194154	14-029-061-00291-0001	TRIGO BLANDO	S		0,35		0,35	0,35
1700000006194156	14-029-064-00134-0001	TRITICALE	S		0,75		0,75	0,75
1700000006194157	14-029-097-00187-0006	GIRASOL	S		1,26		1,26	1,26
1700000006194158	14-029-097-00188-0001	GIRASOL	S		0,68		0,68	0,68
1700000006194160	14-029-061-00356-0006	BARBECHO TRADICIONAL	S		5,70		5,70	5,70
1700000006194161	14-029-096-00071-0002	BARBECHO TRADICIONAL	S		0,61		0,61	0,61
1700000006194164	14-029-097-00131-0002	TRIGO BLANDO	S		0,42		0,42	0,42
1700000006194165	14-029-097-00194-0001	GIRASOL	S		1,27		1,27	1,27
1700000006194166	14-029-097-00144-0001	TRIGO BLANDO	S		0,61		0,61	0,61
1700000006194167	14-029-097-00198-0003	BARBECHO TRADICIONAL	S		0,86		0,86	0,86
1700000006194168	14-029-061-00273-0001	BARBECHO TRADICIONAL	S		0,69		0,69	0,69
1700000006194169	14-029-061-00272-0001	BARBECHO TRADICIONAL	S		0,58		0,58	0,58
1700000006194174	14-029-065-00018-0001	TRIGO BLANDO	S		2,03		2,03	2,03
1700000006194176	14-029-065-00019-0001	TRIGO BLANDO	S		2,75		2,75	2,75

(1) Con incidencias que retienen pago o deniegan el expediente.  
 (2) Se calcula sobre superficie declarada admisible.  
 (3) Aplicación del artículo 16 bis del RD 147/2023.

Puede verificar la integridad de una copia de este documento mediante la lectura del código QR adjunto o mediante el acceso a la dirección <a href="https://ws050.juntadeandalucia.es/verificarFirma">https://ws050.juntadeandalucia.es/verificarFirma</a> indicando el código de VERIFICACIÓN					
FIRMADO POR	RAQUEL MARIA ESPIN CRESPO		FECHA		26/06/2024
VERIFICACIÓN	Pk2jmMQ72K8YCCE9EQ8LU85ENJJ6M		PÁGINA		3790/8857



**INCIDENCIAS**

**INCIDENCIA DESCRIPCIÓN**

3790 Recinto declarado inactivo  
 Recinto:14-029-097-00152-00001 Cultivo: -  
 Recinto:14-029-097-00154-00001 Cultivo: -

**Datos considerados para el Cálculo de la Carga Ganadera del expediente**

Superficie determinada para Cálculo Carga Ganadera: 0,00 ha  
 Carga Ganadera del Expediente: 0,00 ugm/ha

**Incidenias de carga ganadera**

**INCIDENCIA DESCRIPCIÓN**

86132 Recinto superficie forrajera que no realiza la actividad de producción de pastoreo.  
 Recinto:14-029-061-00274-00001 Cultivo:20000 BARBECHO TRADICIONAL-SIN VARIEDAD Secano  
 Recinto:14-029-061-00271-00001 Cultivo:20000 BARBECHO TRADICIONAL-SIN VARIEDAD Secano  
 Recinto:14-029-063-00003-00003 Cultivo:20000 BARBECHO TRADICIONAL-SIN VARIEDAD Secano  
 Recinto:14-029-064-00096-00001 Cultivo:20000 BARBECHO TRADICIONAL-SIN VARIEDAD Secano  
 Recinto:14-029-061-00349-00006 Cultivo:20000 BARBECHO TRADICIONAL-SIN VARIEDAD Secano  
 Recinto:14-029-103-00009-00001 Cultivo:20000 BARBECHO TRADICIONAL-SIN VARIEDAD Secano  
 Recinto:14-029-065-00010-00002 Cultivo:20000 BARBECHO TRADICIONAL-SIN VARIEDAD Secano  
 Recinto:14-029-103-00006-00002 Cultivo:20000 BARBECHO TRADICIONAL-SIN VARIEDAD Secano  
 Recinto:14-029-061-00297-00003 Cultivo:20000 BARBECHO TRADICIONAL-SIN VARIEDAD Secano  
 Recinto:14-029-061-00298-00004 Cultivo:20000 BARBECHO TRADICIONAL-SIN VARIEDAD Secano  
 Recinto:14-029-061-00263-00001 Cultivo:20000 BARBECHO TRADICIONAL-SIN VARIEDAD Secano  
 Recinto:14-029-061-00356-00008 Cultivo:20000 BARBECHO TRADICIONAL-SIN VARIEDAD Secano  
 Recinto:14-029-061-00356-00006 Cultivo:20000 BARBECHO TRADICIONAL-SIN VARIEDAD Secano  
 Recinto:14-029-096-00071-00002 Cultivo:20000 BARBECHO TRADICIONAL-SIN VARIEDAD Secano  
 Recinto:14-029-097-00198-00003 Cultivo:20000 BARBECHO TRADICIONAL-SIN VARIEDAD Secano  
 Recinto:14-029-061-00273-00001 Cultivo:20000 BARBECHO TRADICIONAL-SIN VARIEDAD Secano  
 Recinto:14-029-061-00272-00001 Cultivo:20000 BARBECHO TRADICIONAL-SIN VARIEDAD Secano

(1) Con incidencias que retienen pago o deniegan el expediente.  
 (2) Se calcula sobre superficie declarada admisible.  
 (3) Aplicación del artículo 16 bis del RD 147/2023.

Puede verificar la integridad de una copia de este documento mediante la lectura del código QR adjunto o mediante el acceso a la dirección <https://ws050.juntadeandalucia.es/verificarFirma> indicando el código de VERIFICACIÓN

FIRMADO POR	RAQUEL MARIA ESPIN CRESPO	FECHA	26/06/2024
VERIFICACIÓN	Pk2jmMQ72K8YCCE9EQ8LU85ENJJ6M	PÁGINA	3791/8857





**APELLIDOS Y NOMBRE / RAZÓN SOCIAL**

SANCHEZ HIDALGO FRANCISCO JESUS

**NIF**

\*\*\*\*2097\*

**EXPEDIENTE**

1082521

**RESOLUCIÓN**

CONCESIÓN DE LA AYUDA

**DATOS DE MANTENIMIENTO UNIDADES**

**GRUPO DE PAGO**

ZONAS DE LIMITACIONES NATURALES

**Sup. Dec. Admisible**

9,30

**Sup. Resuelta**

9,30

**Sobredecl.**

0,00

**% Sobredecl.**

0,00

**RESUMEN DE PAGOS**

	<b>IMPORTE ( Euros )</b>			
	<b>RESUELTO</b>	<b>FEADER</b>	<b>MAPA</b>	<b>CAPADR</b>
Pago realizado	232,46	197,59	22,81	12,06
A pagar	269,74	229,28	26,46	14,00
<b>TOTAL</b>	<b>502,20</b>	<b>426,87</b>	<b>49,27</b>	<b>26,06</b>

**APLICACIÓN DE REDUCCIONES Y PENALIZACIONES (%)**

<b>Criterios de subvencionabilidad (1)</b>	<b>Presentación tardía</b>	<b>Omisión declaración</b>	<b>Condicionalidad</b>
0,00	0,00	0,00	0,00

**IMPORTE ( Euros )**

Calculado(2)	Reducción	Penalización	Reducción Penalización (3)	Penalización adicional	Resuelto	FEADER	MAPA	CAPADR
502,20 €	0,00 €	0,00 €	0,00 €	0,00 €	502,20 €	426,87 €	49,27 €	26,06 €
<b>Importe Unitario:</b>	<b>54,00 €</b>	<b>Nuevo Importe Unitario:</b>	<b>54,00 €</b>					

**RECINTOS PROPUESTOS**

<b>REF.</b>	<b>REFERENCIA SIGPAC</b>	<b>CULTIVO</b>	<b>S/R</b>	<b>USO SIGPAC</b>	<b>Sup. Dec. admisible</b>	<b>Sup. Campo</b>	<b>Sup. Determ.</b>	<b>Sup. Resuelta</b>
1700000006270351	14-023-015-00101-0003	PASTOS DE MENOS DE 5 AÑOS	S		1,21		1,21	1,21
1700000006270352	14-023-017-00253-0003	PASTOS DE MENOS DE 5 AÑOS	R		1,46		1,46	1,46
1700000006270353	14-023-017-00256-0001	PASTOS DE MENOS DE 5 AÑOS	S		0,72		0,72	0,72
1700000006270354	14-023-015-00103-0001	OLIVAR	S		0,18		0,18	0,18
1700000006270355	14-023-015-00103-0005	PASTOS DE MENOS DE 5 AÑOS	S		0,80		0,80	0,80
1700000006270356	14-023-015-00103-0003	PASTOS DE MENOS DE 5 AÑOS	S		0,46		0,46	0,46
1700000006270357	14-023-015-00103-0002	OLIVAR	S		0,62		0,62	0,62
1700000006270358	14-023-017-00258-0002	PASTOS DE MENOS DE 5 AÑOS	R		1,21		1,21	1,21
1700000006270359	14-023-017-00258-0003	PASTOS DE MENOS DE 5 AÑOS	S		0,59		0,59	0,59
1700000006270360	14-023-017-00259-0002	PASTOS PERMANENTES DE 5 O MAS AÑOS	S		0,45		0,45	0,45
1700000006270361	14-023-017-00257-0001	PASTOS DE MENOS DE 5 AÑOS	S		1,60		1,60	1,60

(1) Con incidencias que retienen pago o deniegan el expediente.

(2) Se calcula sobre superficie declarada admisible.

(3) Aplicación del artículo 16 bis del RD 147/2023.

Puede verificar la integridad de una copia de este documento mediante la lectura del código QR adjunto o mediante el acceso a la dirección <https://ws050.juntadeandalucia.es/verificarFirma> indicando el código de VERIFICACIÓN

FIRMADO POR	RAQUEL MARIA ESPIN CRESPO	FECHA	26/06/2024
VERIFICACIÓN	Pk2jmMQ72K8YCCE9EQ8LU85ENJJ6M	PÁGINA	3792/8857





**Datos considerados para el Cálculo de la Carga Ganadera del expediente**

Superficie determinada para Cálculo Carga Ganadera: 8,50 ha

Carga Ganadera del Expediente: 0,37 ugm/ha

<u>Explotación</u>	<u>Especie</u>	<u>Ugm Calculada para CG</u>
ES140230000271	OVINA	2,15
ES140230000662	OVINA	0,98

**Recintos Determinados para el Cálculo de Garga Ganadera**

<u>REF.</u>	<u>REFERENCIA SIGPAC</u>	<u>CULTIVO</u>	<u>DESCRIPCIÓN CULTIVO</u>	<u>S/R</u>	<u>SUP. RESUELTA (ha)</u>
1700000006270351	14-023-015-00101-00003	63000	PASTOS DE MENOS DE 5 AÑOS-SIN VARIEDAD	S	1,21
1700000006270352	14-023-017-00253-00003	63000	PASTOS DE MENOS DE 5 AÑOS-SIN VARIEDAD	R	1,46
1700000006270353	14-023-017-00256-00001	63000	PASTOS DE MENOS DE 5 AÑOS-SIN VARIEDAD	S	0,72
1700000006270355	14-023-015-00103-00005	63000	PASTOS DE MENOS DE 5 AÑOS-SIN VARIEDAD	S	0,80
1700000006270356	14-023-015-00103-00003	63000	PASTOS DE MENOS DE 5 AÑOS-SIN VARIEDAD	S	0,46
1700000006270358	14-023-017-00258-00002	63000	PASTOS DE MENOS DE 5 AÑOS-SIN VARIEDAD	R	1,21
1700000006270359	14-023-017-00258-00003	63000	PASTOS DE MENOS DE 5 AÑOS-SIN VARIEDAD	S	0,59
1700000006270360	14-023-017-00259-00002	62000	PASTOS PERMANENTES DE 5 O MAS AÑOS-SIN VARIEDAD	S	0,45
1700000006270361	14-023-017-00257-00001	63000	PASTOS DE MENOS DE 5 AÑOS-SIN VARIEDAD	S	1,60

(1) Con incidencias que retienen pago o deniegan el expediente.  
(2) Se calcula sobre superficie declarada admisible.  
(3) Aplicación del artículo 16 bis del RD 147/2023.

Puede verificar la integridad de una copia de este documento mediante la lectura del código QR adjunto o mediante el acceso a la dirección <a href="https://ws050.juntadeandalucia.es/verificarFirma">https://ws050.juntadeandalucia.es/verificarFirma</a> indicando el código de VERIFICACIÓN				
FIRMADO POR	RAQUEL MARIA ESPIN CRESPO	FECHA	26/06/2024	
VERIFICACIÓN	Pk2jmMQ72K8YCCE9EQ8LU85ENJJ6M	PÁGINA	3793/8857	



**APELLIDOS Y NOMBRE / RAZÓN SOCIAL**

SANCHEZ HIDALGO JUAN ISIDRO

**NIF**

\*\*\*\*5542\*

**EXPEDIENTE**

1063606

**RESOLUCIÓN**

CONCESIÓN DE LA AYUDA

**DATOS DE MANTENIMIENTO UNIDADES**

**GRUPO DE PAGO**

ZONAS DE LIMITACIONES NATURALES

**Sup. Dec. Admisible**

8,90

**Sup. Resuelta**

8,90

**Sobredecl.**

0,00

**% Sobredecl.**

0,00

**RESUMEN DE PAGOS**

	<b>IMPORTE ( Euros )</b>			
	<b>RESUELTO</b>	<b>FEADER</b>	<b>MAPA</b>	<b>CAPADR</b>
Pago realizado	437,39	371,78	42,91	22,70
A pagar	43,21	36,73	4,24	2,24
<b>TOTAL</b>	<b>480,60</b>	<b>408,51</b>	<b>47,15</b>	<b>24,94</b>

**APLICACIÓN DE REDUCCIONES Y PENALIZACIONES (%)**

<b>Crterios de subvencionabilidad (1)</b>	<b>Presentación tardía</b>	<b>Omisión declaración</b>	<b>Condicionalidad</b>
0,00	0,00	0,00	0,00

**IMPORTE ( Euros )**

Calculado(2)	Reducción	Penalización	Reducción Penalización (3)	Penalización adicional	Resuelto	FEADER	MAPA	CAPADR
480,60 €	0,00 €	0,00 €	0,00 €	0,00 €	480,60 €	408,51 €	47,15 €	24,94 €
Importe Unitario:	54,00 €	Nuevo Importe Unitario:	54,00 €					

**RECINTOS PROPUESTOS**

<b>REF.</b>	<b>REFERENCIA SIGPAC</b>	<b>CULTIVO</b>	<b>USO S/R</b>	<b>Sup. Dec. admisible</b>	<b>Sup. Campo</b>	<b>Sup. Determ.</b>	<b>Sup. Resuelta</b>
-1261166	14-038-009-09001-0001	OLIVAR	S	0,02		0,02	0,02
1700000005250002	14-038-009-00244-0001	OLIVAR	S	0,32		0,32	0,32
1700000005250003	14-038-009-00281-0001	OLIVAR	S	0,01		0,01	0,01
1700000006308429	14-038-004-00017-0002	OLIVAR	S	1,21		1,21	1,21
1700000006308430	14-038-004-00018-0004	OLIVAR	S	0,01		0,01	0,01
1700000006308432	14-038-006-00090-0001	OLIVAR	S	0,18		0,18	0,18
1700000006308433	14-038-046-00122-0002	OLIVAR	S	0,18		0,18	0,18
1700000006308435	14-038-009-00029-0001	OLIVAR	S	1,26		1,26	1,26
1700000006308436	14-038-009-00030-0001	OLIVAR	S	0,01		0,01	0,01
1700000006308437	14-038-009-00030-0001	OLIVAR	S	0,03		0,03	0,03
1700000006308438	14-038-009-00281-0001	OLIVAR	S	0,65		0,65	0,65
1700000006308439	14-038-008-00064-0001	OLIVAR	S	0,23		0,23	0,23
1700000006308440	14-038-008-00065-0001	OLIVAR	S	0,01		0,01	0,01
1700000006308442	14-038-007-00122-0001	OLIVAR	S	1,65		1,65	1,65
1700000006308443	14-038-046-00122-0003	OLIVAR	S	0,06		0,06	0,06
1700000006308446	14-038-007-00152-0002	OLIVAR	S	0,34		0,34	0,34
1700000006308447	14-038-005-00028-0003	OLIVAR	S	0,03		0,03	0,03
1700000006308448	14-038-005-00040-0001	OLIVAR	S	0,06		0,06	0,06
1700000006308449	14-038-005-00041-0001	OLIVAR	S	0,48		0,48	0,48
1700000006308450	14-038-005-00042-0003	OLIVAR	S	0,02		0,02	0,02
1700000006308451	14-038-007-00063-0003	OLIVAR	S	0,70		0,70	0,70
1700000006308452	14-038-007-00065-0002	OLIVAR	S	0,01		0,01	0,01
1700000006308453	14-038-007-00169-0001	OLIVAR	S	1,39		1,39	1,39
1700000006308454	14-038-009-00029-0001	OLIVAR	S	0,03		0,03	0,03
1700000006308455	14-038-009-00030-0001	OLIVAR	S	0,01		0,01	0,01

(1) Con incidencias que retienen pago o deniegan el expediente.

(2) Se calcula sobre superficie declarada admisible.

(3) Aplicación del artículo 16 bis del RD 147/2023.

Puede verificar la integridad de una copia de este documento mediante la lectura del código QR adjunto o mediante el acceso a la dirección <https://ws050.juntadeandalucia.es/verificarFirma> indicando el código de VERIFICACIÓN

FIRMADO POR	RAQUEL MARIA ESPIN CRESPO	FECHA	26/06/2024
VERIFICACIÓN	Pk2jmMQ72K8YCCE9EQ8LU85ENJJ6M	PÁGINA	3794/8857







(1) Con incidencias que retienen pago o deniegan el expediente.  
(2) Se calcula sobre superficie declarada admisible.  
(3) Aplicación del artículo 16 bis del RD 147/2023.

Puede verificar la integridad de una copia de este documento mediante la lectura del código QR adjunto o mediante el acceso a la dirección <https://ws050.juntadeandalucia.es/verificarFirma> indicando el código de VERIFICACIÓN

FIRMADO POR	RAQUEL MARIA ESPIN CRESCO	FECHA	26/06/2024
VERIFICACIÓN	Pk2jmMQ72K8YCCE9EQ8LU85ENJJJ6M	PÁGINA	3795/8857



**APELLIDOS Y NOMBRE / RAZÓN SOCIAL**

SANCHEZ IBAÑEZ MARIA TERESA

**NIF**

\*\*\*\*2595\*

**EXPEDIENTE**

1016134

**RESOLUCIÓN**

CONCESIÓN DE LA AYUDA

**DATOS DE MANTENIMIENTO UNIDADES****GRUPO DE PAGO**

ZONAS DE LIMITACIONES NATURALES

**Sup. Dec.  
Admisible**

1,91

**Sup.  
Resuelta**

1,91

**Sobredecl.**

0,00

**% Sobredecl.**

0,00

**RESUMEN DE PAGOS**

	<b>IMPORTE ( Euros )</b>			
	<b>RESUELTO</b>	<b>FEADER</b>	<b>MAPA</b>	<b>CAPADR</b>
Pago realizado	93,87	79,79	9,21	4,87
A pagar	9,27	7,88	0,91	0,48
<b>TOTAL</b>	<b>103,14</b>	<b>87,67</b>	<b>10,12</b>	<b>5,35</b>

**APLICACIÓN DE REDUCCIONES Y PENALIZACIONES (%)**

<b>Crterios de subvencionabilidad (1)</b>	<b>Presentación tardía</b>	<b>Omisión declaración</b>	<b>Condicionalidad</b>
0,00	0,00	0,00	0,00

**IMPORTE ( Euros )**

Calculado(2)	Reducción	Penalización	Reducción Penalización (3)	Penalización adicional	Resuelto	FEADER	MAPA	CAPADR
103,14 €	0,00 €	0,00 €	0,00 €	0,00 €	103,14 €	87,67 €	10,12 €	5,35 €
Importe Unitario:	54,00 €	Nuevo Importe Unitario:	54,00 €					

**RECINTOS PROPUESTOS**

<b>REF.</b>	<b>REFERENCIA SIGPAC</b>	<b>CULTIVO</b>	<b>S/R</b>	<b>USO SIGPAC</b>	<b>Sup. Dec. admisible</b>	<b>Sup. Campo</b>	<b>Sup. Determ.</b>	<b>Sup. Resuelta</b>
1700000006294619	14-004-013-00533-0001	OLIVAR	S		0,84		0,84	0,84
1700000006294620	14-004-013-00533-0002	OLIVAR	S		1,07		1,07	1,07

(1) Con incidencias que retienen pago o deniegan el expediente.

(2) Se calcula sobre superficie declarada admisible.

(3) Aplicación del artículo 16 bis del RD 147/2023.

Puede verificar la integridad de una copia de este documento mediante la lectura del código QR adjunto o mediante el acceso a la dirección <https://ws050.juntadeandalucia.es/verificarFirma> indicando el código de VERIFICACIÓN

FIRMADO POR	RAQUEL MARIA ESPIN CRESPO	FECHA	26/06/2024
VERIFICACIÓN	Pk2jmMQ72K8YCCE9EQ8LU85ENJJ6M	PÁGINA	3796/8857



**APELLIDOS Y NOMBRE / RAZÓN SOCIAL**

SANCHEZ JAEN JUAN DE LA CRUZ

**NIF**

\*\*\*0253\*

**EXPEDIENTE**

1213682

**RESOLUCIÓN**

CONCESIÓN DE LA AYUDA

**DATOS DE MANTENIMIENTO UNIDADES****GRUPO DE PAGO**

ZONAS DE LIMITACIONES NATURALES

**Sup. Dec.  
Admisible**

59,74

**Sup.  
Resuelta**

59,74

**Sobredecl.**

0,00

**% Sobredecl.**

0,00

**RESUMEN DE PAGOS**

	<b>IMPORTE ( Euros )</b>			
	<b>RESUELTO</b>	<b>FEADER</b>	<b>MAPA</b>	<b>CAPADR</b>
Pago realizado	1.081,20	919,02	106,06	56,12
A pagar	103,82	88,25	10,18	5,39
<b>TOTAL</b>	<b>1.185,02</b>	<b>1.007,27</b>	<b>116,24</b>	<b>61,51</b>

**APLICACIÓN DE REDUCCIONES Y PENALIZACIONES (%)**

<b>Criterios de subvencionabilidad (1)</b>	<b>Presentación tardía</b>	<b>Omisión declaración</b>	<b>Condicionalidad</b>
0,00	0,00	0,00	0,00

**IMPORTE ( Euros )**

Calculado(2)	Reducción	Penalización	Reducción Penalización (3)	Penalización adicional	Resuelto	FEADER	MAPA	CAPADR
1.185,02 €	0,00 €	0,00 €	0,00 €	0,00 €	1.185,02 €	1.007,27 €	116,25 €	61,50 €
Importe Unitario:	54,00 €	Nuevo Importe Unitario:	19,84 €					

(1) Con incidencias que retienen pago o deniegan el expediente.  
(2) Se calcula sobre superficie declarada admisible.  
(3) Aplicación del artículo 16 bis del RD 147/2023.

Puede verificar la integridad de una copia de este documento mediante la lectura del código QR adjunto o mediante el acceso a la dirección <https://ws050.juntadeandalucia.es/verificarFirma> indicando el código de VERIFICACIÓN

FIRMADO POR	RAQUEL MARIA ESPIN CRESPO	FECHA	26/06/2024
VERIFICACIÓN	Pk2jmMQ72K8YCCE9EQ8LU85ENJJ6M	PÁGINA	3797/8857



**RECINTOS PROPUESTOS**

REF.	REFERENCIA SIGPAC	CULTIVO	S/R	USO SIGPAC	Sup._Dec. admisible	Sup. Campo	Sup. Determ.	Sup. Resuelta
-1239783	14-006-003-80038-0003	PASTOS DE MENOS DE 5 AÑOS	S		3,31		3,31	3,31
-1239782	14-006-003-80038-0003	PASTOS DE MENOS DE 5 AÑOS	S		0,12		0,12	0,12
-1239781	14-006-003-80038-0003	PASTOS DE MENOS DE 5 AÑOS	S		2,23		2,23	2,23
-1239780	14-006-003-00148-0002	PASTOS DE MENOS DE 5 AÑOS	S		0,01		0,01	0,01
-927685	14-006-006-00160-0003	PASTOS PERMANENTES DE 5 O MAS AÑOS	S		1,64		1,64	1,64
-602400	14-006-003-00220-0001	TRANQUILLÓN	S		0,31		0,31	0,31
-516911	14-006-006-09043-0006	PASTOS DE MENOS DE 5 AÑOS	S		0,04		0,04	0,04
-142226	14-006-003-00219-0003	TRANQUILLÓN	S		7,77		7,77	7,77
-142198	14-006-006-09043-0006	PASTOS DE MENOS DE 5 AÑOS	S		0,03		0,03	0,03
1700000006269690	14-006-003-00131-0001	TRANQUILLÓN	S		2,19		2,19	2,19
1700000006269691	14-006-003-00189-0001	PASTOS DE MENOS DE 5 AÑOS	S		0,20		0,20	0,20
1700000006269692	14-006-003-00161-0001	PASTOS DE MENOS DE 5 AÑOS	S		0,56		0,56	0,56
1700000006269693	14-006-003-00133-0001	PASTOS PERMANENTES DE 5 O MAS AÑOS	S		0,34		0,34	0,34
1700000006269694	14-006-006-00199-0001	PASTOS DE MENOS DE 5 AÑOS	S		4,93		4,93	4,93
1700000006269695	14-006-004-00108-0001	AVENA	S		1,90		1,90	1,90
1700000006269696	14-006-004-00109-0002	AVENA	S		1,46		1,46	1,46
1700000006269697	14-006-004-00109-0003	AVENA	S		0,23		0,23	0,23
1700000006269698	14-006-003-00192-0001	PASTOS DE MENOS DE 5 AÑOS	S		0,57		0,57	0,57
1700000006269699	14-006-003-00143-0001	PASTOS DE MENOS DE 5 AÑOS	S		1,54		1,54	1,47
1700000006269700	14-006-003-00159-0001	TRANQUILLÓN	S		4,39		4,39	4,39
1700000006269701	14-006-003-00140-0001	PASTOS DE MENOS DE 5 AÑOS	S		1,02		1,02	1,02
1700000006269702	14-006-003-00162-0001	PASTOS DE MENOS DE 5 AÑOS	S		0,23		0,23	0,23
1700000006269703	14-006-005-00024-0001	PASTOS PERMANENTES DE 5 O MAS AÑOS	S		1,14		1,14	1,14
1700000006269704	14-006-004-00121-0001	PASTOS PERMANENTES DE 5 O MAS AÑOS	S		0,09		0,09	0,09
1700000006269705	14-006-003-00190-0001	PASTOS DE MENOS DE 5 AÑOS	S		0,05		0,05	0,05
1700000006269707	14-006-006-00205-0001	PASTOS PERMANENTES DE 5 O MAS AÑOS	S		5,12		5,12	5,12
1700000006269708	14-006-003-00191-0002	PASTOS DE MENOS DE 5 AÑOS	S		0,21		0,21	0,21
1700000006269709	14-006-003-00297-0001	PASTOS PERMANENTES DE 5 O MAS AÑOS	S		0,18		0,18	0,18
1700000006269713	14-006-003-00198-0003	PASTOS DE MENOS DE 5 AÑOS	R		0,68		0,68	0,68
1700000006269714	14-006-003-00135-0001	PASTOS DE MENOS DE 5 AÑOS	S		1,87		1,87	1,87
1700000006269715	14-006-003-00139-0001	PASTOS DE MENOS DE 5 AÑOS	S		2,10		2,10	2,10
1700000006269717	14-006-003-00197-0002	PASTOS DE MENOS DE 5 AÑOS	S		1,84		1,84	1,84
1700000006269718	14-006-006-00160-0001	PASTOS DE MENOS DE 5 AÑOS	S		2,93		2,93	2,93
1700000006269720	14-006-006-00203-0001	PASTOS DE MENOS DE 5 AÑOS	S		0,28		0,28	0,28
1700000006269721	14-006-003-00228-0001	PASTOS PERMANENTES DE 5 O MAS AÑOS	S		0,41		0,41	0,41
1700000006269724	14-006-004-00156-0001	TRANQUILLÓN	S		6,74		6,74	6,66
1700000006269725	14-006-006-00201-0001	PASTOS DE MENOS DE 5 AÑOS	S		1,23		1,23	1,23

**INCIDENCIAS****INCIDENCIA DESCRIPCIÓN**

4272	Verifica que las líneas de declaración de las Solicitudes Únicas no tienen solapes con la capa de Retroactividad Gráfica (ambas de la misma campaña) a nivel de expediente/línea de declaración gráfica de la solicitud. Recinto:14-006-003-00143-00001 Cultivo: - Agregado de la referencia del recinto.:0 Zona de la referencia del recinto.:0 Superficie solapada.:0,02 Id. Incid.:95153298 Recinto:14-006-003-00143-00001 Cultivo: - Agregado de la referencia del recinto.:0 Zona de la referencia del recinto.:0 Superficie solapada.:0,05 Id. Incid.:95153299 Recinto:14-006-004-00156-00001 Cultivo: - Agregado de la referencia del recinto.:0 Zona de la referencia del recinto.:0 Superficie solapada.:0,02 Id. Incid.:95153301 Recinto:14-006-004-00156-00001 Cultivo: - Agregado de la referencia del recinto.:0 Zona de la referencia del recinto.:0 Superficie solapada.:0,06 Id. Incid.:95153300
86122	Recinto superficie forrajera que realiza la actividad de producción de pastoreo y no declara el o los códigos del Registro de Explotaciones Ganaderas de Andalucía, REGA. Recinto:14-006-003-00166-00001 Cultivo:20000 BARBECHO TRADICIONAL-SIN VARIEDAD Secano
86124	Recinto de forrajera para Cálculo de Carga Ganadera que No pertenece a Explotación.

(1) Con incidencias que retienen pago o deniegan el expediente.  
(2) Se calcula sobre superficie declarada admisible.  
(3) Aplicación del artículo 16 bis del RD 147/2023.

Puede verificar la integridad de una copia de este documento mediante la lectura del código QR adjunto o mediante el acceso a la dirección <https://ws050.juntadeandalucia.es/verificarFirma> indicando el código de VERIFICACIÓN

FIRMADO POR	RAQUEL MARIA ESPIN CRESPO	FECHA	26/06/2024
VERIFICACIÓN	Pk2jmMQ72K8YCCE9EQ8LU85ENJJ6M	PÁGINA	3798/8857



**INCIDENCIAS****INCIDENCIA DESCRIPCIÓN**

Recinto:14-006-003-00166-00001 Cultivo:20000 BARBECHO TRADICIONAL-SIN VARIEDAD Secano

**Datos considerados para el Cálculo de la Carga Ganadera del expediente**

Superficie determinada para Cálculo Carga Ganadera: 34,83 ha

Carga Ganadera del Expediente: 0,85 ugm/ha

Explotación	Especie	Ugm Calculada para CG
ES140060000021	OVINA	29,57

**Recintos Determinados para el Cálculo de Garga Ganadera**

REF.	REFERENCIA SIGPAC	CULTIVO	DESCRIPCIÓN CULTIVO	S/R	SUP. RESUELTA (ha)
-1239783	14-006-003-80038-00003	63000	PASTOS DE MENOS DE 5 AÑOS-SIN VARIEDAD	S	3,31
-1239782	14-006-003-80038-00003	63000	PASTOS DE MENOS DE 5 AÑOS-SIN VARIEDAD	S	0,12
-1239781	14-006-003-80038-00003	63000	PASTOS DE MENOS DE 5 AÑOS-SIN VARIEDAD	S	2,23
-1239780	14-006-003-00148-00002	63000	PASTOS DE MENOS DE 5 AÑOS-SIN VARIEDAD	S	0,01
-927685	14-006-006-00160-00003	62000	PASTOS PERMANENTES DE 5 O MAS AÑOS-SIN VARIEDAD	S	1,64
-516911	14-006-006-09043-00006	63000	PASTOS DE MENOS DE 5 AÑOS-SIN VARIEDAD	S	0,04
-142198	14-006-006-09043-00006	63000	PASTOS DE MENOS DE 5 AÑOS-SIN VARIEDAD	S	0,03
1700000006269691	14-006-003-00189-00001	63000	PASTOS DE MENOS DE 5 AÑOS-SIN VARIEDAD	S	0,20
1700000006269692	14-006-003-00161-00001	63000	PASTOS DE MENOS DE 5 AÑOS-SIN VARIEDAD	S	0,56
1700000006269693	14-006-003-00133-00001	62000	PASTOS PERMANENTES DE 5 O MAS AÑOS-SIN VARIEDAD	S	0,34
1700000006269694	14-006-006-00199-00001	63000	PASTOS DE MENOS DE 5 AÑOS-SIN VARIEDAD	S	4,93
1700000006269698	14-006-003-00192-00001	63000	PASTOS DE MENOS DE 5 AÑOS-SIN VARIEDAD	S	0,57
1700000006269699	14-006-003-00143-00001	63000	PASTOS DE MENOS DE 5 AÑOS-SIN VARIEDAD	S	1,47
1700000006269701	14-006-003-00140-00001	63000	PASTOS DE MENOS DE 5 AÑOS-SIN VARIEDAD	S	1,02
1700000006269702	14-006-003-00162-00001	63000	PASTOS DE MENOS DE 5 AÑOS-SIN VARIEDAD	S	0,23
1700000006269703	14-006-005-00024-00001	62000	PASTOS PERMANENTES DE 5 O MAS AÑOS-SIN VARIEDAD	S	1,14
1700000006269704	14-006-004-00121-00001	62000	PASTOS PERMANENTES DE 5 O MAS AÑOS-SIN VARIEDAD	S	0,09
1700000006269705	14-006-003-00190-00001	63000	PASTOS DE MENOS DE 5 AÑOS-SIN VARIEDAD	S	0,05
1700000006269707	14-006-006-00205-00001	62000	PASTOS PERMANENTES DE 5 O MAS AÑOS-SIN VARIEDAD	S	5,12
1700000006269708	14-006-003-00191-00002	63000	PASTOS DE MENOS DE 5 AÑOS-SIN VARIEDAD	S	0,21
1700000006269709	14-006-003-00297-00001	62000	PASTOS PERMANENTES DE 5 O MAS AÑOS-SIN VARIEDAD	S	0,18
1700000006269713	14-006-003-00198-00003	63000	PASTOS DE MENOS DE 5 AÑOS-SIN VARIEDAD	R	0,68
1700000006269714	14-006-003-00135-00001	63000	PASTOS DE MENOS DE 5 AÑOS-SIN VARIEDAD	S	1,87
1700000006269715	14-006-003-00139-00001	63000	PASTOS DE MENOS DE 5 AÑOS-SIN VARIEDAD	S	2,10
1700000006269717	14-006-003-00197-00002	63000	PASTOS DE MENOS DE 5 AÑOS-SIN VARIEDAD	S	1,84
1700000006269718	14-006-006-00160-00001	63000	PASTOS DE MENOS DE 5 AÑOS-SIN VARIEDAD	S	2,93
1700000006269720	14-006-006-00203-00001	63000	PASTOS DE MENOS DE 5 AÑOS-SIN VARIEDAD	S	0,28
1700000006269721	14-006-003-00228-00001	62000	PASTOS PERMANENTES DE 5 O MAS AÑOS-SIN VARIEDAD	S	0,41
1700000006269725	14-006-006-00201-00001	63000	PASTOS DE MENOS DE 5 AÑOS-SIN VARIEDAD	S	1,23

**Incidencias de carga ganadera****INCIDENCIA DESCRIPCIÓN**

- 86122 Recinto superficie forrajera que realiza la actividad de producción de pastoreo y no declara el o los códigos del Registro de Explotaciones Ganaderas de Andalucía, REGA.  
Recinto:14-006-003-00166-00001 Cultivo:20000 BARBECHO TRADICIONAL-SIN VARIEDAD Secano
- 86124 Recinto de forrajera para Cálculo de Carga Ganadera que No pertenece a Explotación.  
Recinto:14-006-003-00166-00001 Cultivo:20000 BARBECHO TRADICIONAL-SIN VARIEDAD Secano

(1) Con incidencias que retienen pago o deniegan el expediente.  
(2) Se calcula sobre superficie declarada admisible.  
(3) Aplicación del artículo 16 bis del RD 147/2023.

Puede verificar la integridad de una copia de este documento mediante la lectura del código QR adjunto o mediante el acceso a la dirección <https://ws050.juntadeandalucia.es/verificarFirma> indicando el código de VERIFICACIÓN

FIRMADO POR	RAQUEL MARIA ESPIN CRESPO	FECHA	26/06/2024
VERIFICACIÓN	Pk2jmMQ72K8YCCE9EQ8LU85ENJJ6M	PÁGINA	3799/8857





86128 Recinto de Forrajas que no ha contabilizado para Carga Ganadera por no tener una explotación válida para el cálculo de la Carga Ganadera  
Recinto:14-006-003-00166-00001 Cultivo:20 BARBECHO TRADICIONAL-

(1) Con incidencias que retienen pago o deniegan el expediente.  
(2) Se calcula sobre superficie declarada admisible.  
(3) Aplicación del artículo 16 bis del RD 147/2023.

Puede verificar la integridad de una copia de este documento mediante la lectura del código QR adjunto o mediante el acceso a la dirección <https://ws050.juntadeandalucia.es/verificarFirma> indicando el código de VERIFICACIÓN

FIRMADO POR	RAQUEL MARIA ESPIN CRESCO	FECHA	26/06/2024
VERIFICACIÓN	Pk2jmMQ72K8YCCE9EQ8LU85ENJJ6M	PÁGINA	3800/8857





**APELLIDOS Y NOMBRE / RAZÓN SOCIAL**

SANCHEZ JIMÉNEZ ANTONIO JOSÉ

**NIF**

\*\*\*\*3115\*

**EXPEDIENTE**

1264212

**RESOLUCIÓN**

CONCESIÓN DE LA AYUDA

**DATOS DE MANTENIMIENTO UNIDADES**

<b>GRUPO DE PAGO</b>	<b>Sup. Dec. Admisible</b>	<b>Sup. Resuelta</b>	<b>Sobredecl.</b>	<b>% Sobredecl.</b>
ZONAS DE LIMITACIONES NATURALES	49,39	49,39	0,00	0,00

**RESUMEN DE PAGOS**

	<b>IMPORTE ( Euros )</b>			
	<b>RESUELTO</b>	<b>FEADER</b>	<b>MAPA</b>	<b>CAPADR</b>
A pagar	1.188,00	1.009,80	116,54	61,66

**APLICACIÓN DE REDUCCIONES Y PENALIZACIONES (%)**

<b>Criterios de subvencionabilidad (1)</b>	<b>Presentación tardía</b>	<b>Omisión declaración</b>	<b>Condicionabilidad</b>
0,00	0,00	0,00	0,00

**IMPORTE ( Euros )**

<b>Calculado(2)</b>	<b>Reducción</b>	<b>Penalización</b>	<b>Reducción Penalización (3)</b>	<b>Penalización adicional</b>	<b>Resuelto</b>	<b>FEADER</b>	<b>MAPA</b>	<b>CAPADR</b>
1.188,00 €	0,00 €	0,00 €	0,00 €	0,00 €	1.188,00 €	1.009,80 €	116,54 €	61,66 €
<b>Importe Unitario:</b>	54,00 €	<b>Nuevo Importe Unitario:</b>	24,05 €					

**RECINTOS PROPUESTOS**

<b>REF.</b>	<b>REFERENCIA SIGPAC</b>	<b>CULTIVO</b>	<b>S/R</b>	<b>USO SIGPAC</b>	<b>Sup. Dec. admisible</b>	<b>Sup. Campo</b>	<b>Sup. Determ.</b>	<b>Sup. Resuelta</b>
-1360686	14-007-012-00147-0009	HABAS	S		3,29		3,29	3,29
-1360653	14-007-012-00147-0009	CEBADA	S		8,80		8,80	8,80
-1236896	14-007-012-00147-0009	COLZA	S		29,77		29,77	29,77
-1236895	14-007-012-00147-0001	OLIVAR	S		7,53		7,53	7,53

(1) Con incidencias que retienen pago o deniegan el expediente.

(2) Se calcula sobre superficie declarada admisible.

(3) Aplicación del artículo 16 bis del RD 147/2023.

Puede verificar la integridad de una copia de este documento mediante la lectura del código QR adjunto o mediante el acceso a la dirección <https://ws050.juntadeandalucia.es/verificarFirma> indicando el código de VERIFICACIÓN

<b>FIRMADO POR</b>	RAQUEL MARIA ESPIN CRESPO	<b>FECHA</b>	26/06/2024
<b>VERIFICACIÓN</b>	Pk2jmMQ72K8YCCE9EQ8LU85ENJJ6M	<b>PÁGINA</b>	3801/8857





**APELLIDOS Y NOMBRE / RAZÓN SOCIAL**

SANCHEZ JURADO AURORA

**NIF**

\*\*\*\*5681\*

**EXPEDIENTE**

1155922

**RESOLUCIÓN**

CONCESIÓN DE LA AYUDA

**DATOS DE MANTENIMIENTO UNIDADES**

**GRUPO DE PAGO**

ZONAS DE LIMITACIONES NATURALES

**Sup. Dec. Admisible**

144,21

**Sup. Resuelta**

144,21

**Sobredecl.**

0,00

**% Sobredecl.**

0,00

**RESUMEN DE PAGOS**

	<b>IMPORTE ( Euros )</b>			
	<b>RESUELTO</b>	<b>FEADER</b>	<b>MAPA</b>	<b>CAPADR</b>
Pago realizado	1.081,20	919,02	106,06	56,12
A pagar	106,80	90,78	10,48	5,54
<b>TOTAL</b>	<b>1.188,00</b>	<b>1.009,80</b>	<b>116,54</b>	<b>61,66</b>

**APLICACIÓN DE REDUCCIONES Y PENALIZACIONES (%)**

<b>Criterios de subvencionabilidad (1)</b>	<b>Presentación tardía</b>	<b>Omisión declaración</b>	<b>Condicionalidad</b>
0,00	0,00	0,00	0,00

**IMPORTE ( Euros )**

Calculado(2)	Reducción	Penalización	Reducción Penalización (3)	Penalización adicional	Resuelto	FEADER	MAPA	CAPADR
1.188,00 €	0,00 €	0,00 €	0,00 €	0,00 €	1.188,00 €	1.009,80 €	116,54 €	61,66 €
<b>Importe Unitario:</b>	<b>54,00 €</b>	<b>Nuevo Importe Unitario:</b>			<b>8,24 €</b>			

**RECINTOS PROPUESTOS**

<b>REF.</b>	<b>REFERENCIA SIGPAC</b>	<b>CULTIVO</b>	<b>S/R</b>	<b>USO SIGPAC</b>	<b>Sup. Dec. admisible</b>	<b>Sup. Campo</b>	<b>Sup. Determ.</b>	<b>Sup. Resuelta</b>
-1385941	14-034-007-00002-0003	PASTOS PERMANENTES DE 5 O MAS AÑOS	S		4,32		4,32	4,32
-1385934	14-034-007-00004-0011	PASTOS PERMANENTES DE 5 O MAS AÑOS	S		10,85		10,85	10,85
-112173	14-034-007-00002-0003	PASTOS PERMANENTES DE 5 O MAS AÑOS	S		13,08		13,08	13,08
1700000006646841	14-034-008-00011-0002	PASTOS PERMANENTES DE 5 O MAS AÑOS	S		14,45		14,45	14,45
1700000006646845	14-034-007-00004-0018	PASTOS PERMANENTES DE 5 O MAS AÑOS	S		20,48		20,48	20,48
1700000006646846	14-034-007-00004-0016	PASTOS PERMANENTES DE 5 O MAS AÑOS	S		3,19		3,19	3,19
1700000006646847	14-034-008-00011-0008	PASTOS PERMANENTES DE 5 O MAS AÑOS	S		4,43		4,43	4,43
1700000006646848	14-034-008-00011-0004	PASTOS PERMANENTES DE 5 O MAS AÑOS	S		11,20		11,20	11,20
1700000006646849	14-034-007-00002-0002	PASTOS PERMANENTES DE 5 O MAS AÑOS	S		35,52		35,52	35,52
1700000006646850	14-034-008-00011-0007	PASTOS PERMANENTES DE 5 O MAS AÑOS	S		4,25		4,25	4,25
1700000006646854	14-034-007-00004-0011	PASTOS PERMANENTES DE 5 O MAS AÑOS	S		22,44		22,44	22,44

(1) Con incidencias que retienen pago o deniegan el expediente.  
 (2) Se calcula sobre superficie declarada admisible.  
 (3) Aplicación del artículo 16 bis del RD 147/2023.

Puede verificar la integridad de una copia de este documento mediante la lectura del código QR adjunto o mediante el acceso a la dirección <https://ws050.juntadeandalucia.es/verificarFirma> indicando el código de VERIFICACIÓN

FIRMADO POR	RAQUEL MARIA ESPIN CRESPO	FECHA	26/06/2024
VERIFICACIÓN	Pk2jmMQ72K8YCCE9EQ8LU85ENJJ6M	PÁGINA	3802/8857







**Datos considerados para el Cálculo de la Carga Ganadera del expediente**

Superficie determinada para Cálculo Carga Ganadera: 144,21 ha  
Carga Ganadera del Expediente: 0,39 ugm/ha

Explotación	Especie	Ugm Calculada para CG
ES140340000029	BOVINA	41,68
ES140340000029	PORCINO	13,85

**Recintos Determinados para el Cálculo de Garga Ganadera**

REF.	REFERENCIA SIGPAC	CULTIVO	DESCRIPCIÓN CULTIVO	S/R	SUP. RESUELTA (ha)
-1385941	14-034-007-00002-00003	62000	PASTOS PERMANENTES DE 5 O MAS AÑOS-SIN VARIEDAD	S	4,32
-1385934	14-034-007-00004-00011	62000	PASTOS PERMANENTES DE 5 O MAS AÑOS-SIN VARIEDAD	S	10,85
-112173	14-034-007-00002-00003	62000	PASTOS PERMANENTES DE 5 O MAS AÑOS-SIN VARIEDAD	S	13,08
1700000006646841	14-034-008-00011-00002	62000	PASTOS PERMANENTES DE 5 O MAS AÑOS-SIN VARIEDAD	S	14,45
1700000006646845	14-034-007-00004-00018	62000	PASTOS PERMANENTES DE 5 O MAS AÑOS-SIN VARIEDAD	S	20,48
1700000006646846	14-034-007-00004-00016	62000	PASTOS PERMANENTES DE 5 O MAS AÑOS-SIN VARIEDAD	S	3,19
1700000006646847	14-034-008-00011-00008	62000	PASTOS PERMANENTES DE 5 O MAS AÑOS-SIN VARIEDAD	S	4,43
1700000006646848	14-034-008-00011-00004	62000	PASTOS PERMANENTES DE 5 O MAS AÑOS-SIN VARIEDAD	S	11,20
1700000006646849	14-034-007-00002-00002	62000	PASTOS PERMANENTES DE 5 O MAS AÑOS-SIN VARIEDAD	S	35,52
1700000006646850	14-034-008-00011-00007	62000	PASTOS PERMANENTES DE 5 O MAS AÑOS-SIN VARIEDAD	S	4,25
1700000006646854	14-034-007-00004-00011	62000	PASTOS PERMANENTES DE 5 O MAS AÑOS-SIN VARIEDAD	S	22,44

(1) Con incidencias que retienen pago o deniegan el expediente.  
(2) Se calcula sobre superficie declarada admisible.  
(3) Aplicación del artículo 16 bis del RD 147/2023.

Puede verificar la integridad de una copia de este documento mediante la lectura del código QR adjunto o mediante el acceso a la dirección <a href="https://ws050.juntadeandalucia.es/verificarFirma">https://ws050.juntadeandalucia.es/verificarFirma</a> indicando el código de VERIFICACIÓN				
FIRMADO POR	RAQUEL MARIA ESPIN CRESPO	FECHA	26/06/2024	
VERIFICACIÓN	Pk2jmMQ72K8YCCE9EQ8LU85ENJJ6M	PÁGINA	3803/8857	



**APELLIDOS Y NOMBRE / RAZÓN SOCIAL**

SANCHEZ JURADO GUSTAVO

**NIF**

\*\*\*\*5772\*

**EXPEDIENTE**

1246713

**RESOLUCIÓN**

CONCESIÓN DE LA AYUDA

**DATOS DE MANTENIMIENTO UNIDADES**

<b>GRUPO DE PAGO</b>	<b>Sup. Dec. Admisible</b>	<b>Sup. Resuelta</b>	<b>Sobredecl.</b>	<b>% Sobredecl.</b>
ZONAS DE LIMITACIONES NATURALES	68,51	68,51	0,00	0,00

**RESUMEN DE PAGOS**

	<b>IMPORTE ( Euros )</b>			
	<b>RESUELTO</b>	<b>FEADER</b>	<b>MAPA</b>	<b>CAPADR</b>
Pago realizado	1.081,20	919,02	106,06	56,12
A pagar	106,80	90,78	10,48	5,54
<b>TOTAL</b>	<b>1.188,00</b>	<b>1.009,80</b>	<b>116,54</b>	<b>61,66</b>

**APLICACIÓN DE REDUCCIONES Y PENALIZACIONES (%)**

<b>Crterios de subvencionabilidad (1)</b>	<b>Presentación tardía</b>	<b>Omisión declaración</b>	<b>Condicionalidad</b>
0,00	0,00	0,00	0,00

**IMPORTE ( Euros )**

Calculado(2)	Reducción	Penalización	Reducción Penalización (3)	Penalización adicional	Resuelto	FEADER	MAPA	CAPADR
1.188,00 €	0,00 €	0,00 €	0,00 €	0,00 €	1.188,00 €	1.009,80 €	116,54 €	61,66 €
Importe Unitario:	54,00 €	Nuevo Importe Unitario:	17,34 €					

**RECINTOS PROPUESTOS**

<b>REF.</b>	<b>REFERENCIA SIGPAC</b>	<b>CULTIVO</b>	<b>USO S/R</b>	<b>Sup. Dec. admisible</b>	<b>Sup. Campo</b>	<b>Sup. Determ.</b>	<b>Sup. Resuelta</b>
-1512530	14-035-026-00183-0001	AVENA	S	0,69		0,69	0,69
-1512501	14-035-028-00012-0001	GUISANTES	S	1,22		1,22	1,22
-1403412	14-035-021-00232-0003	OLIVAR	S	0,09		0,09	0,09
-1388009	14-035-026-00215-0001	TRANQUILLÓN	S	7,89		7,89	7,89
-1240394	14-035-026-00184-0001	AVENA	S	0,82		0,82	0,82
-704898	14-035-021-00248-0003	OLIVAR	S	4,36		4,36	4,36
-598620	14-035-021-00247-0001	OLIVAR	S	4,01		4,01	4,01
-528039	14-035-012-00589-0001	OLIVAR	S	0,58		0,58	0,58
1700000006179977	14-035-026-00177-0014	OLIVAR	S	0,09		0,09	0,09
1700000006179978	14-035-026-00215-0002	TRANQUILLÓN	S	0,53		0,53	0,53
1700000006179979	14-035-026-00215-0005	TRANQUILLÓN	S	0,06		0,06	0,06
1700000006179980	14-035-026-00215-0003	TRANQUILLÓN	S	0,12		0,12	0,12
1700000006179981	14-035-026-00177-0009	OLIVAR	S	0,15		0,15	0,15
1700000006179982	14-035-026-00177-0012	OLIVAR	S	0,02		0,02	0,02
1700000006179984	14-035-026-00177-0003	OLIVAR	S	0,41		0,41	0,41
1700000006179986	14-035-026-00185-0001	AVENA	S	0,75		0,75	0,75
1700000006179987	14-035-026-00177-0001	AVENA	S	6,57		6,57	6,57
1700000006179988	14-035-026-00182-0001	AVENA	S	12,17		12,17	12,17
1700000006179989	14-035-026-00176-0001	AVENA	S	4,53		4,53	4,53
1700000006179992	14-035-027-00062-0001	AVENA	S	2,83		2,83	2,83
1700000006179993	14-035-027-00064-0001	AVENA	S	1,67		1,67	1,67
1700000006179995	14-035-027-00157-0001	GUISANTES	S	5,06		5,06	5,06
1700000006179999	14-035-028-00012-0001	AVENA	S	8,30		8,30	8,30
1700000006180000	14-035-028-00012-0003	AVENA	S	5,59		5,59	5,59

(1) Con incidencias que retienen pago o deniegan el expediente.  
 (2) Se calcula sobre superficie declarada admisible.  
 (3) Aplicación del artículo 16 bis del RD 147/2023.

Puede verificar la integridad de una copia de este documento mediante la lectura del código QR adjunto o mediante el acceso a la dirección <a href="https://ws050.juntadeandalucia.es/verificarFirma">https://ws050.juntadeandalucia.es/verificarFirma</a> indicando el código de VERIFICACIÓN					
FIRMADO POR	RAQUEL MARIA ESPIN CRESPO		FECHA		26/06/2024
VERIFICACIÓN	Pk2jmMQ72K8YCCE9EQ8LU85ENJJ6M		PÁGINA		3804/8857



**INCIDENCIAS**

**INCIDENCIA DESCRIPCIÓN**

64 La cuenta bancaria del solicitante no está activada en GIRO.

(1) Con incidencias que retienen pago o deniegan el expediente.  
(2) Se calcula sobre superficie declarada admisible.  
(3) Aplicación del artículo 16 bis del RD 147/2023.

Puede verificar la integridad de una copia de este documento mediante la lectura del código QR adjunto o mediante el acceso a la dirección <https://ws050.juntadeandalucia.es/verificarFirma> indicando el código de VERIFICACIÓN

FIRMADO POR	RAQUEL MARIA ESPIN CRESCO	FECHA	26/06/2024
VERIFICACIÓN	Pk2jmMQ72K8YCCE9EQ8LU85ENJJ6M	PÁGINA	3805/8857





**APELLIDOS Y NOMBRE / RAZÓN SOCIAL**

SANCHEZ JURADO SEBASTIAN

**NIF**

\*\*\*\*2994\*

**EXPEDIENTE**

1114338

**RESOLUCIÓN**

CONCESIÓN DE LA AYUDA

**DATOS DE MANTENIMIENTO UNIDADES**

**GRUPO DE PAGO**

ZONAS DE LIMITACIONES NATURALES

**Sup. Dec. Admisible**

32,79

**Sup. Resuelta**

32,79

**Sobredecl.**

0,00

**% Sobredecl.**

0,00

**RESUMEN DE PAGOS**

	<b>IMPORTE ( Euros )</b>			
	<b>RESUELTO</b>	<b>FEADER</b>	<b>MAPA</b>	<b>CAPADR</b>
Pago realizado	1.081,20	919,02	106,06	56,12
A pagar	106,80	90,78	10,48	5,54
<b>TOTAL</b>	<b>1.188,00</b>	<b>1.009,80</b>	<b>116,54</b>	<b>61,66</b>

**APLICACIÓN DE REDUCCIONES Y PENALIZACIONES (%)**

<b>Crterios de subvencionabilidad (1)</b>	<b>Presentación tardía</b>	<b>Omisión declaración</b>	<b>Condicionalidad</b>
0,00	0,00	0,00	0,00

**IMPORTE ( Euros )**

Calculado(2)	Reducción	Penalización	Reducción Penalización (3)	Penalización adicional	Resuelto	FEADER	MAPA	CAPADR
1.188,00 €	0,00 €	0,00 €	0,00 €	0,00 €	1.188,00 €	1.009,80 €	116,54 €	61,66 €
Importe Unitario:	54,00 €	Nuevo Importe Unitario:	36,23 €					

**RECINTOS PROPUESTOS**

REF.	REFERENCIA SIGPAC	CULTIVO	S/R	USO SIGPAC	Sup. Dec. admisible	Sup. Campo	Sup. Determ.	Sup. Resuelta
170000005211976	14-016-017-00016-0005	PASTOS PERMANENTES DE 5 O MAS AÑOS	S		22,55		22,55	22,55
170000005211977	14-016-017-00017-0001	PASTOS PERMANENTES DE 5 O MAS AÑOS	S		9,56		9,56	9,56
170000005211978	14-016-017-00018-0001	PASTOS PERMANENTES DE 5 O MAS AÑOS	S		0,25		0,25	0,25
170000005211979	14-016-017-00018-0002	PASTOS PERMANENTES DE 5 O MAS AÑOS	S		0,19		0,19	0,19
170000005211980	14-016-017-00019-0001	PASTOS PERMANENTES DE 5 O MAS AÑOS	S		0,24		0,24	0,24

**Datos considerados para el Cálculo de la Carga Ganadera del expediente**

Superficie determinada para Cálculo Carga Ganadera: 32,79 ha

Carga Ganadera del Expediente: 0,65 ugm/ha

Explotación	Especie	Ugm Calculada para CG
ES140160000149	PORCINO	21,38

**Recintos Determinados para el Cálculo de Garga Ganadera**

REF.	REFERENCIA SIGPAC	CULTIVO	DESCRIPCIÓN CULTIVO	S/R	SUP. RESUELTA (ha)
170000005211976	14-016-017-00016-00005	62000	PASTOS PERMANENTES DE 5 O MAS AÑOS-SIN VARIEDAD	S	22,55
170000005211977	14-016-017-00017-00001	62000	PASTOS PERMANENTES DE 5 O MAS AÑOS-SIN VARIEDAD	S	9,56
170000005211978	14-016-017-00018-00001	62000	PASTOS PERMANENTES DE 5 O MAS AÑOS-SIN VARIEDAD	S	0,25
170000005211979	14-016-017-00018-00002	62000	PASTOS PERMANENTES DE 5 O MAS AÑOS-SIN VARIEDAD	S	0,19
170000005211980	14-016-017-00019-00001	62000	PASTOS PERMANENTES DE 5 O MAS AÑOS-SIN VARIEDAD	S	0,24

(1) Con incidencias que retienen pago o deniegan el expediente.  
 (2) Se calcula sobre superficie declarada admisible.  
 (3) Aplicación del artículo 16 bis del RD 147/2023.

Puede verificar la integridad de una copia de este documento mediante la lectura del código QR adjunto o mediante el acceso a la dirección <https://ws050.juntadeandalucia.es/verificarFirma> indicando el código de VERIFICACIÓN

FIRMADO POR	RAQUEL MARIA ESPIN CRESPO	FECHA	26/06/2024
VERIFICACIÓN	Pk2jmMQ72K8YCCE9EQ8LU85ENJJ6M	PÁGINA	3806/8857



**APELLIDOS Y NOMBRE / RAZÓN SOCIAL**

SANCHEZ LOPEZ JOSE ANTONIO

**NIF**

\*\*\*\*4293\*

**EXPEDIENTE**

1004415

**RESOLUCIÓN**

CONCESIÓN DE LA AYUDA

**DATOS DE MANTENIMIENTO UNIDADES****GRUPO DE PAGO**

ZONAS DE LIMITACIONES NATURALES

**Sup. Dec.  
Admisible**

10,24

**Sup.  
Resuelta**

10,24

**Sobredecl.**

0,00

**% Sobredecl.**

0,00

**RESUMEN DE PAGOS**

	<b>IMPORTE ( Euros )</b>			
	<b>RESUELTO</b>	<b>FEADER</b>	<b>MAPA</b>	<b>CAPADR</b>
Pago realizado	505,21	429,43	49,56	26,22
A pagar	47,75	40,59	4,68	2,48
<b>TOTAL</b>	<b>552,96</b>	<b>470,02</b>	<b>54,24</b>	<b>28,70</b>

**APLICACIÓN DE REDUCCIONES Y PENALIZACIONES (%)**

<b>Criterios de subvencionabilidad (1)</b>	<b>Presentación tardía</b>	<b>Omisión declaración</b>	<b>Condicionabilidad</b>
0,00	0,00	0,00	0,00

**IMPORTE ( Euros )**

Calculado(2)	Reducción	Penalización	Reducción Penalización (3)	Penalización adicional	Resuelto	FEADER	MAPA	CAPADR
552,96 €	0,00 €	0,00 €	0,00 €	0,00 €	552,96 €	470,02 €	54,25 €	28,69 €
Importe Unitario:	54,00 €	Nuevo Importe Unitario:	54,00 €					

(1) Con incidencias que retienen pago o deniegan el expediente.  
(2) Se calcula sobre superficie declarada admisible.  
(3) Aplicación del artículo 16 bis del RD 147/2023.

Puede verificar la integridad de una copia de este documento mediante la lectura del código QR adjunto o mediante el acceso a la dirección <https://ws050.juntadeandalucia.es/verificarFirma> indicando el código de VERIFICACIÓN

FIRMADO POR

RAQUEL MARIA ESPIN CRESPO

FECHA

26/06/2024

VERIFICACIÓN

Pk2jmMQ72K8YCCE9EQ8LU85ENJJJ6M

PÁGINA

3807/8857





**RECINTOS PROPUESTOS**

REF.	REFERENCIA SIGPAC	CULTIVO	S/R	USO SIGPAC	Sup. Dec. admisible	Sup. Campo	Sup. Determ.	Sup. Resuelta
-1538584	14-041-022-00037-0001	OLIVAR	S		0,28		0,28	0,28
-1538580	14-041-019-00034-0003	OLIVAR	S		0,81		0,81	0,81
-1538579	14-041-019-00033-0004	OLIVAR	S		0,28		0,28	0,28
-1459825	14-041-017-00164-0001	OLIVAR	S		0,61		0,61	0,61
-1459824	14-041-017-00163-0002	OLIVAR	S		0,03		0,03	0,03
-1459797	14-041-016-00077-0001	OLIVAR	S		0,03		0,03	0,03
-1459796	14-041-016-00076-0002	OLIVAR	S		0,01		0,01	0,01
-1459794	14-041-016-00075-0001	OLIVAR	S		0,65		0,65	0,65
-1459336	14-041-016-00113-0004	VIÑEDO VINIFICACIÓN	S		1,25		1,25	1,25
-1459335	14-041-016-00112-0008	VIÑEDO VINIFICACIÓN	S		0,01		0,01	0,01
-1459334	14-041-004-00037-0001	VIÑEDO VINIFICACIÓN	S		0,06		0,06	0,06
-1459333	14-041-004-00036-0004	OLIVAR	S		0,18		0,18	0,18
-1459329	14-041-004-00035-0010	OLIVAR	S		0,02		0,02	0,02
-1118521	14-041-019-00035-0002	OLIVAR	S		0,38		0,38	0,38
-1118520	14-041-019-00034-0003	OLIVAR	S		0,51		0,51	0,51
-1118519	14-041-019-00028-0003	OLIVAR	S		0,57		0,57	0,57
-1118518	14-041-019-00033-0004	OLIVAR	S		1,17		1,17	1,15
-1118516	14-041-019-00078-0002	VIÑEDO VINIFICACIÓN	S		0,01		0,01	0,01
-1118514	14-041-016-00075-0002	VIÑEDO VINIFICACIÓN	S		0,02		0,02	0,02
-1019280	14-041-019-00039-0001	OLIVAR	S		0,14		0,14	0,14
4071939	14-041-019-00036-0001	VIÑEDO VINIFICACIÓN	S		0,49		0,49	0,49
1700000002693176	14-041-004-00039-0002	VIÑEDO VINIFICACIÓN	S		0,64		0,64	0,64
1700000002693177	14-041-004-00038-0001	VIÑEDO VINIFICACIÓN	S		0,20		0,20	0,20
1700000002693178	14-041-019-00034-0006	VIÑEDO VINIFICACIÓN	S		0,09		0,09	0,09
1700000002693179	14-041-019-00080-0001	VIÑEDO VINIFICACIÓN	S		0,47		0,47	0,45
1700000002693181	14-041-004-00036-0003	VIÑEDO VINIFICACIÓN	S		0,23		0,23	0,23
1700000002693182	14-041-004-00039-0001	OLIVAR	S		0,43		0,43	0,43
1700000002693188	14-041-004-00261-0003	OLIVAR	S		0,56		0,56	0,56
1700000002693189	14-041-017-00166-0001	OLIVAR	S		0,15		0,15	0,15

**INCIDENCIAS**

**INCIDENCIA DESCRIPCIÓN**

- 4272 Verifica que las líneas de declaración de las Solicitudes Únicas no tienen solapes con la capa de Retroactividad Gráfica (ambas de la misma campaña) a nivel de expediente/línea de declaración gráfica de la solicitud.  
 Recinto:14-041-019-00033-00004 Cultivo: - Agregado de la referencia del recinto.:0 Zona de la referencia del recinto.:0 Superficie solapada.:0,02 Id. Incid.:95142508  
 Recinto:14-041-019-00080-00001 Cultivo: - Agregado de la referencia del recinto.:0 Zona de la referencia del recinto.:0 Superficie solapada.:0,02 Id. Incid.:95142509

(1) Con incidencias que retienen pago o deniegan el expediente.  
 (2) Se calcula sobre superficie declarada admisible.  
 (3) Aplicación del artículo 16 bis del RD 147/2023.

Puede verificar la integridad de una copia de este documento mediante la lectura del código QR adjunto o mediante el acceso a la dirección <a href="https://ws050.juntadeandalucia.es/verificarFirma">https://ws050.juntadeandalucia.es/verificarFirma</a> indicando el código de VERIFICACIÓN					
FIRMADO POR	RAQUEL MARIA ESPIN CRESPO		FECHA		26/06/2024
VERIFICACIÓN	Pk2jmMQ72K8YCC9EQ8LU85ENJJ6M		PÁGINA		3808/8857

**APELLIDOS Y NOMBRE / RAZÓN SOCIAL**

SANCHEZ MARQUEZ ANTONIO

**NIF**

\*\*\*\*2856\*

**EXPEDIENTE**

1213683

**RESOLUCIÓN**

CONCESIÓN DE LA AYUDA

**DATOS DE MANTENIMIENTO UNIDADES**

<b>GRUPO DE PAGO</b>	<b>Sup. Dec. Admisible</b>	<b>Sup. Resuelta</b>	<b>Sobredecl.</b>	<b>% Sobredecl.</b>
ZONAS DE LIMITACIONES NATURALES	43,47	43,47	0,00	0,00

**RESUMEN DE PAGOS**

	<b>IMPORTE ( Euros )</b>			
	<b>RESUELTO</b>	<b>FEADER</b>	<b>MAPA</b>	<b>CAPADR</b>
Pago realizado	1.081,20	919,02	106,06	56,12
A pagar	106,80	90,78	10,48	5,54
<b>TOTAL</b>	<b>1.188,00</b>	<b>1.009,80</b>	<b>116,54</b>	<b>61,66</b>

**APLICACIÓN DE REDUCCIONES Y PENALIZACIONES (%)**

<b>Crterios de subvencionabilidad (1)</b>	<b>Presentación tardía</b>	<b>Omisión declaración</b>	<b>Condicionalidad</b>
0,00	0,00	0,00	0,00

**IMPORTE ( Euros )**

Calculado(2)	Reducción	Penalización	Reducción Penalización (3)	Penalización adicional	Resuelto	FEADER	MAPA	CAPADR
1.188,00 €	0,00 €	0,00 €	0,00 €	0,00 €	1.188,00 €	1.009,80 €	116,54 €	61,66 €
Importe Unitario:	54,00 €	Nuevo Importe Unitario:	27,33 €					

**RECINTOS PROPUESTOS**

<b>REF.</b>	<b>REFERENCIA SIGPAC</b>	<b>CULTIVO</b>	<b>USO S/R</b>	<b>Sup. Dec. admisible</b>	<b>Sup. Campo</b>	<b>Sup. Determ.</b>	<b>Sup. Resuelta</b>
-951778	14-023-016-00021-0001	TRITICALE	R	1,82		1,82	1,82
-479375	14-023-016-00052-0002	AVENA	R	3,30		3,30	3,30
-479355	14-023-016-00052-0002	TRITICALE	R	3,22		3,22	3,22
5806965	14-023-016-00021-0001	AVENA	R	0,91		0,91	0,91
1700000006831195	14-023-016-00016-0001	AVENA	S	1,22		1,22	1,22
1700000006831196	14-023-016-00449-0001	AVENA	S	0,79		0,79	0,79
1700000006831197	14-023-016-00049-0001	AVENA	S	0,34		0,34	0,34
1700000006831198	14-023-016-00048-0001	AVENA	S	0,99		0,99	0,99
1700000006831199	14-023-016-00045-0001	AVENA	S	0,74		0,74	0,74
1700000006831200	14-023-016-00052-0002	TRITICALE	R	2,39		2,39	2,39
1700000006831201	14-023-016-00044-0001	AVENA	S	1,74		1,74	1,74
1700000006831202	14-023-016-00070-0001	AVENA	S	0,53		0,53	0,53
1700000006831203	14-023-016-00388-0003	TRITICALE	R	4,95		4,95	4,95
1700000006831204	14-023-016-00052-0002	TRITICALE	R	2,57		2,57	2,57
1700000006831205	14-023-016-00052-0002	TRITICALE	R	0,19		0,19	0,19
1700000006831206	14-023-016-00052-0002	AVENA	R	0,97		0,97	0,97
1700000006831207	14-023-016-00021-0001	TRITICALE	R	4,22		4,22	4,22
1700000006831208	14-023-016-00068-0001	AVENA	S	2,21		2,21	2,21
1700000006831210	14-023-016-00052-0002	BARBECHO TRADICIONAL	R	0,12		0,12	0,12
1700000006831211	14-023-016-00052-0002	BARBECHO TRADICIONAL	R	2,07		2,07	2,07
1700000006831212	14-023-016-00052-0002	AVENA	R	4,10		4,10	4,10
1700000006831213	14-023-016-00052-0002	TRITICALE	R	4,08		4,08	4,08

(1) Con incidencias que retienen pago o deniegan el expediente.

(2) Se calcula sobre superficie declarada admisible.

(3) Aplicación del artículo 16 bis del RD 147/2023.

Puede verificar la integridad de una copia de este documento mediante la lectura del código QR adjunto o mediante el acceso a la dirección <https://ws050.juntadeandalucia.es/verificarFirma> indicando el código de VERIFICACIÓN

FIRMADO POR	RAQUEL MARIA ESPIN CRESPO	FECHA	26/06/2024
VERIFICACIÓN	Pk2jmMQ72K8YCCe9EQ8LU85ENJJ6M	PÁGINA	3809/8857



**INCIDENCIAS****INCIDENCIA DESCRIPCIÓN**

- 452 Actividad agraria declarada en un recinto no compatible con el uso PA, PR o PS asignado en SIGPAC para ese recinto.  
 Recinto:14-023-016-00021-00004 Cultivo:62000 PASTOS PERMANENTES DE 5 O MAS AÑOS-SIN VARIEDAD Secano USO ASIGNADO EN SIGPAC:PR  
 Recinto:14-023-016-00052-00003 Cultivo:62000 PASTOS PERMANENTES DE 5 O MAS AÑOS-SIN VARIEDAD Secano USO ASIGNADO EN SIGPAC:PR  
 Recinto:14-023-016-00388-00004 Cultivo:62000 PASTOS PERMANENTES DE 5 O MAS AÑOS-SIN VARIEDAD Regadío USO ASIGNADO EN SIGPAC:PS  
 Recinto:14-023-016-00388-00005 Cultivo:62000 PASTOS PERMANENTES DE 5 O MAS AÑOS-SIN VARIEDAD Regadío USO ASIGNADO EN SIGPAC:PS  
 Recinto:14-023-016-00388-00006 Cultivo:62000 PASTOS PERMANENTES DE 5 O MAS AÑOS-SIN VARIEDAD Secano USO ASIGNADO EN SIGPAC:PR
- 3795 Recinto declarado con una situación de riesgo de abandono.  
 Recinto:14-023-016-00021-00004 Cultivo: -  
 Recinto:14-023-016-00052-00003 Cultivo: -  
 Recinto:14-023-016-00388-00004 Cultivo: -  
 Recinto:14-023-016-00388-00005 Cultivo: -  
 Recinto:14-023-016-00388-00006 Cultivo: -
- 86119 Carga ganadera NO cumple con el valor mínimo de 0,2 UGM/ha.  
 Recinto:14-023-016-00021-00004 Cultivo:62000 PASTOS PERMANENTES DE 5 O MAS AÑOS-SIN VARIEDAD Secano Carga Ganadera:0  
 Recinto:14-023-016-00052-00003 Cultivo:62000 PASTOS PERMANENTES DE 5 O MAS AÑOS-SIN VARIEDAD Secano Carga Ganadera:0  
 Recinto:14-023-016-00388-00004 Cultivo:62000 PASTOS PERMANENTES DE 5 O MAS AÑOS-SIN VARIEDAD Regadío Carga Ganadera:0  
 Recinto:14-023-016-00388-00005 Cultivo:62000 PASTOS PERMANENTES DE 5 O MAS AÑOS-SIN VARIEDAD Regadío Carga Ganadera:0  
 Recinto:14-023-016-00388-00006 Cultivo:62000 PASTOS PERMANENTES DE 5 O MAS AÑOS-SIN VARIEDAD Secano Carga Ganadera:0
- 86121 Recinto superficie forrajera que no realiza la actividad de producción de pastoreo.  
 Recinto:14-023-016-00021-00004 Cultivo:62000 PASTOS PERMANENTES DE 5 O MAS AÑOS-SIN VARIEDAD Secano Actividad Agraria del recinto:2  
 Recinto:14-023-016-00052-00003 Cultivo:62000 PASTOS PERMANENTES DE 5 O MAS AÑOS-SIN VARIEDAD Secano Actividad Agraria del recinto:2  
 Recinto:14-023-016-00388-00004 Cultivo:62000 PASTOS PERMANENTES DE 5 O MAS AÑOS-SIN VARIEDAD Regadío Actividad Agraria del recinto:2  
 Recinto:14-023-016-00388-00005 Cultivo:62000 PASTOS PERMANENTES DE 5 O MAS AÑOS-SIN VARIEDAD Regadío Actividad Agraria del recinto:2  
 Recinto:14-023-016-00388-00006 Cultivo:62000 PASTOS PERMANENTES DE 5 O MAS AÑOS-SIN VARIEDAD Secano Actividad Agraria del recinto:2
- 86122 Recinto superficie forrajera que realiza la actividad de producción de pastoreo y no declara el o los códigos del Registro de Explotaciones Ganaderas de Andalucía, REGA.  
 Recinto:14-023-016-00021-00004 Cultivo:62000 PASTOS PERMANENTES DE 5 O MAS AÑOS-SIN VARIEDAD Secano  
 Recinto:14-023-016-00052-00003 Cultivo:62000 PASTOS PERMANENTES DE 5 O MAS AÑOS-SIN VARIEDAD Secano  
 Recinto:14-023-016-00388-00004 Cultivo:62000 PASTOS PERMANENTES DE 5 O MAS AÑOS-SIN VARIEDAD Regadío  
 Recinto:14-023-016-00388-00005 Cultivo:62000 PASTOS PERMANENTES DE 5 O MAS AÑOS-SIN VARIEDAD Regadío  
 Recinto:14-023-016-00388-00006 Cultivo:62000 PASTOS PERMANENTES DE 5 O MAS AÑOS-SIN VARIEDAD Secano
- 86124 Recinto de forrajera para Cálculo de Carga Ganadera que No pertenece a Explotación.  
 Recinto:14-023-016-00021-00004 Cultivo:62000 PASTOS PERMANENTES DE 5 O MAS AÑOS-SIN VARIEDAD Secano  
 Recinto:14-023-016-00052-00003 Cultivo:62000 PASTOS PERMANENTES DE 5 O MAS AÑOS-SIN VARIEDAD Secano  
 Recinto:14-023-016-00388-00004 Cultivo:62000 PASTOS PERMANENTES DE 5 O MAS AÑOS-SIN VARIEDAD Regadío  
 Recinto:14-023-016-00388-00005 Cultivo:62000 PASTOS PERMANENTES DE 5 O MAS AÑOS-SIN VARIEDAD Regadío  
 Recinto:14-023-016-00388-00006 Cultivo:62000 PASTOS PERMANENTES DE 5 O MAS AÑOS-SIN VARIEDAD Secano

**Datos considerados para el Cálculo de la Carga Ganadera del expediente**

Superficie determinada para Cálculo Carga Ganadera: 0,00 ha

Carga Ganadera del Expediente: 0,00 ugm/ha

(1) Con incidencias que retienen pago o deniegan el expediente.  
 (2) Se calcula sobre superficie declarada admisible.  
 (3) Aplicación del artículo 16 bis del RD 147/2023.

Puede verificar la integridad de una copia de este documento mediante la lectura del código QR adjunto o mediante el acceso a la dirección <https://ws050.juntadeandalucia.es/verificarFirma> indicando el código de VERIFICACIÓN

FIRMADO POR	RAQUEL MARIA ESPIN CRESPO	FECHA	26/06/2024
VERIFICACIÓN	Pk2jmMQ72K8YCCE9EQ8LU85ENJJ6M	PÁGINA	3810/8857





**Incidencias de carga ganadera****INCIDENCIA DESCRIPCIÓN**

452	Actividad agraria declarada en un recinto no compatible con el uso PA, PR o PS asignado en SIGPAC para ese recinto. Recinto:14-023-016-00388-00006 Cultivo:62000 PASTOS PERMANENTES DE 5 O MAS AÑOS-SIN VARIEDAD Secano USO ASIGNADO EN SIGPAC:PR Recinto:14-023-016-00052-00003 Cultivo:62000 PASTOS PERMANENTES DE 5 O MAS AÑOS-SIN VARIEDAD Secano USO ASIGNADO EN SIGPAC:PR Recinto:14-023-016-00021-00004 Cultivo:62000 PASTOS PERMANENTES DE 5 O MAS AÑOS-SIN VARIEDAD Secano USO ASIGNADO EN SIGPAC:PR Recinto:14-023-016-00388-00005 Cultivo:62000 PASTOS PERMANENTES DE 5 O MAS AÑOS-SIN VARIEDAD Regadío USO ASIGNADO EN SIGPAC:PS Recinto:14-023-016-00388-00004 Cultivo:62000 PASTOS PERMANENTES DE 5 O MAS AÑOS-SIN VARIEDAD Regadío USO ASIGNADO EN SIGPAC:PS
3795	Recinto declarado con una situación de riesgo de abandono. Recinto:14-023-016-00388-00006 Cultivo: - Recinto:14-023-016-00052-00003 Cultivo: - Recinto:14-023-016-00021-00004 Cultivo: - Recinto:14-023-016-00388-00005 Cultivo: - Recinto:14-023-016-00388-00004 Cultivo: -
86122	Recinto superficie forrajera que realiza la actividad de producción de pastoreo y no declara el o los códigos del Registro de Explotaciones Ganaderas de Andalucía, REGA. Recinto:14-023-016-00388-00006 Cultivo:62000 PASTOS PERMANENTES DE 5 O MAS AÑOS-SIN VARIEDAD Secano Recinto:14-023-016-00052-00003 Cultivo:62000 PASTOS PERMANENTES DE 5 O MAS AÑOS-SIN VARIEDAD Secano Recinto:14-023-016-00021-00004 Cultivo:62000 PASTOS PERMANENTES DE 5 O MAS AÑOS-SIN VARIEDAD Secano Recinto:14-023-016-00388-00005 Cultivo:62000 PASTOS PERMANENTES DE 5 O MAS AÑOS-SIN VARIEDAD Regadío Recinto:14-023-016-00388-00004 Cultivo:62000 PASTOS PERMANENTES DE 5 O MAS AÑOS-SIN VARIEDAD Regadío
86124	Recinto de forrajera para Cálculo de Carga Ganadera que No pertenece a Explotación. Recinto:14-023-016-00388-00006 Cultivo:62000 PASTOS PERMANENTES DE 5 O MAS AÑOS-SIN VARIEDAD Secano Recinto:14-023-016-00052-00003 Cultivo:62000 PASTOS PERMANENTES DE 5 O MAS AÑOS-SIN VARIEDAD Secano Recinto:14-023-016-00021-00004 Cultivo:62000 PASTOS PERMANENTES DE 5 O MAS AÑOS-SIN VARIEDAD Secano Recinto:14-023-016-00388-00005 Cultivo:62000 PASTOS PERMANENTES DE 5 O MAS AÑOS-SIN VARIEDAD Regadío Recinto:14-023-016-00388-00004 Cultivo:62000 PASTOS PERMANENTES DE 5 O MAS AÑOS-SIN VARIEDAD Regadío
86128	Recinto de Forrajeras que no ha contabilizado para Carga Ganadera por no tener una explotación válida para el cálculo de la Carga Ganadera Recinto:14-023-016-00388-00006 Cultivo:62 PASTOS PERMANENTES DE 5 O MAS AÑOS- Recinto:14-023-016-00052-00003 Cultivo:62 PASTOS PERMANENTES DE 5 O MAS AÑOS- Recinto:14-023-016-00021-00004 Cultivo:62 PASTOS PERMANENTES DE 5 O MAS AÑOS- Recinto:14-023-016-00388-00005 Cultivo:62 PASTOS PERMANENTES DE 5 O MAS AÑOS- Recinto:14-023-016-00388-00004 Cultivo:62 PASTOS PERMANENTES DE 5 O MAS AÑOS-
86132	Recinto superficie forrajera que no realiza la actividad de producción de pastoreo. Recinto:14-023-016-00388-00006 Cultivo:62000 PASTOS PERMANENTES DE 5 O MAS AÑOS-SIN VARIEDAD Secano Recinto:14-023-016-00052-00003 Cultivo:62000 PASTOS PERMANENTES DE 5 O MAS AÑOS-SIN VARIEDAD Secano Recinto:14-023-016-00021-00004 Cultivo:62000 PASTOS PERMANENTES DE 5 O MAS AÑOS-SIN VARIEDAD Secano Recinto:14-023-016-00388-00005 Cultivo:62000 PASTOS PERMANENTES DE 5 O MAS AÑOS-SIN VARIEDAD Regadío Recinto:14-023-016-00388-00004 Cultivo:62000 PASTOS PERMANENTES DE 5 O MAS AÑOS-SIN VARIEDAD Regadío Recinto:14-023-016-00052-00002 Cultivo:20000 BARBECHO TRADICIONAL-SIN VARIEDAD Regadío Recinto:14-023-016-00052-00002 Cultivo:20000 BARBECHO TRADICIONAL-SIN VARIEDAD Regadío

(1) Con incidencias que retienen pago o deniegan el expediente.  
(2) Se calcula sobre superficie declarada admisible.  
(3) Aplicación del artículo 16 bis del RD 147/2023.

Puede verificar la integridad de una copia de este documento mediante la lectura del código QR adjunto o mediante el acceso a la dirección <a href="https://ws050.juntadeandalucia.es/verificarFirma">https://ws050.juntadeandalucia.es/verificarFirma</a> indicando el código de VERIFICACIÓN				
FIRMADO POR	RAQUEL MARIA ESPIN CRESPO	FECHA	26/06/2024	
VERIFICACIÓN	Pk2jmMQ72K8YCC9E9Q8LU85ENJJ6M	PÁGINA	3811/8857	

**APELLIDOS Y NOMBRE / RAZÓN SOCIAL**

SANCHEZ MARQUEZ MANUEL

**NIF**

\*\*\*6199\*

**EXPEDIENTE**

1213688

**RESOLUCIÓN**

CONCESIÓN DE LA AYUDA

**DATOS DE MANTENIMIENTO UNIDADES****GRUPO DE PAGO**

ZONAS DE LIMITACIONES NATURALES

**Sup. Dec.  
Admisible**

37,78

**Sup.  
Resuelta**

37,78

**Sobredecl.**

0,00

**% Sobredecl.**

0,00

**RESUMEN DE PAGOS**

	<b>IMPORTE ( Euros )</b>			
	<b>RESUELTO</b>	<b>FEADER</b>	<b>MAPA</b>	<b>CAPADR</b>
Pago realizado	1.081,20	919,02	106,06	56,12
A pagar	106,80	90,78	10,48	5,54
<b>TOTAL</b>	<b>1.188,00</b>	<b>1.009,80</b>	<b>116,54</b>	<b>61,66</b>

**APLICACIÓN DE REDUCCIONES Y PENALIZACIONES (%)**

<b>Criterios de subvencionabilidad (1)</b>	<b>Presentación tardía</b>	<b>Omisión declaración</b>	<b>Condicionalidad</b>
0,00	0,00	0,00	0,00

**IMPORTE ( Euros )**

Calculado(2)	Reducción	Penalización	Reducción Penalización (3)	Penalización adicional	Resuelto	FEADER	MAPA	CAPADR
1.188,00 €	0,00 €	0,00 €	0,00 €	0,00 €	1.188,00 €	1.009,80 €	116,54 €	61,66 €
<b>Importe Unitario:</b>	<b>54,00 €</b>	<b>Nuevo Importe Unitario:</b>	<b>31,45 €</b>					

**RECINTOS PROPUESTOS**

<b>REF.</b>	<b>REFERENCIA SIGPAC</b>	<b>CULTIVO</b>	<b>S/R</b>	<b>USO SIGPAC</b>	<b>Sup. Dec. admisible</b>	<b>Sup. Campo</b>	<b>Sup. Determ.</b>	<b>Sup. Resuelta</b>
-1230413	14-023-016-00430-0001	TRIGO BLANDO	S		2,91		2,91	2,91
5477009	14-074-050-00149-0001	AVENA	S		8,64		8,64	8,64
5806992	14-074-050-00177-0001	TRIGO BLANDO	S		0,97		0,97	0,97
1700000006831217	14-023-016-00429-0001	TRIGO BLANDO	S		3,13		3,13	3,13
1700000006831221	14-074-050-00003-0001	BARBECHO TRADICIONAL	S		1,35		1,35	1,35
1700000006831222	14-074-050-00003-0001	BARBECHO TRADICIONAL	S		0,54		0,54	0,54
1700000006831223	14-023-019-00016-0001	TRIGO BLANDO	S		2,07		2,07	2,07
1700000006831224	14-074-050-00177-0005	TRITICALE	S		2,52		2,52	2,52
1700000006831225	14-074-050-00177-0001	TRITICALE	S		10,06		10,06	10,06
1700000006831226	14-023-016-00431-0001	TRIGO BLANDO	S		0,80		0,80	0,80
1700000006831227	14-074-050-00177-0001	TRIGO BLANDO	S		1,95		1,95	1,95
1700000006831228	14-074-050-00177-0007	TRITICALE	S		0,34		0,34	0,34
1700000006831229	14-074-050-00003-0001	BARBECHO TRADICIONAL	S		0,52		0,52	0,52
1700000006831230	14-074-050-00177-0005	TRITICALE	S		1,98		1,98	1,98

(1) Con incidencias que retienen pago o deniegan el expediente.  
(2) Se calcula sobre superficie declarada admisible.  
(3) Aplicación del artículo 16 bis del RD 147/2023.

Puede verificar la integridad de una copia de este documento mediante la lectura del código QR adjunto o mediante el acceso a la dirección <https://ws050.juntadeandalucia.es/verificarFirma> indicando el código de VERIFICACIÓN

FIRMADO POR	RAQUEL MARIA ESPIN CRESPO	FECHA	26/06/2024
VERIFICACIÓN	Pk2jmMQ72K8YCCE9EQ8LU85ENJJ6M	PÁGINA	3812/8857



**INCIDENCIAS****INCIDENCIA DESCRIPCIÓN**

- 452 Actividad agraria declarada en un recinto no compatible con el uso PA, PR o PS asignado en SIGPAC para ese recinto.  
Recinto:14-074-050-00177-00008 Cultivo:62000 PASTOS PERMANENTES DE 5 O MAS AÑOS-SIN VARIEDAD Secano USO ASIGNADO EN SIGPAC:PS
- 3795 Recinto declarado con una situación de riesgo de abandono.  
Recinto:14-074-050-00177-00008 Cultivo: -
- 86119 Carga ganadera NO cumple con el valor mínimo de 0,2 UGM/ha.  
Recinto:14-074-050-00177-00008 Cultivo:62000 PASTOS PERMANENTES DE 5 O MAS AÑOS-SIN VARIEDAD Secano Carga Ganadera:0
- 86121 Recinto superficie forrajera que no realiza la actividad de producción de pastoreo.  
Recinto:14-074-050-00177-00008 Cultivo:62000 PASTOS PERMANENTES DE 5 O MAS AÑOS-SIN VARIEDAD Secano Actividad Agraria del recinto:2
- 86122 Recinto superficie forrajera que realiza la actividad de producción de pastoreo y no declara el o los códigos del Registro de Explotaciones Ganaderas de Andalucía, REGA.  
Recinto:14-074-050-00177-00008 Cultivo:62000 PASTOS PERMANENTES DE 5 O MAS AÑOS-SIN VARIEDAD Secano
- 86124 Recinto de forrajera para Cálculo de Carga Ganadera que No pertenece a Explotación.  
Recinto:14-074-050-00177-00008 Cultivo:62000 PASTOS PERMANENTES DE 5 O MAS AÑOS-SIN VARIEDAD Secano

**Datos considerados para el Cálculo de la Carga Ganadera del expediente**

Superficie determinada para Cálculo Carga Ganadera: 0,00 ha  
Carga Ganadera del Expediente: 0,00 ugm/ha

**Incidenias de carga ganadera****INCIDENCIA DESCRIPCIÓN**

- 452 Actividad agraria declarada en un recinto no compatible con el uso PA, PR o PS asignado en SIGPAC para ese recinto.  
Recinto:14-074-050-00177-00008 Cultivo:62000 PASTOS PERMANENTES DE 5 O MAS AÑOS-SIN VARIEDAD Secano USO ASIGNADO EN SIGPAC:PS
- 3795 Recinto declarado con una situación de riesgo de abandono.  
Recinto:14-074-050-00177-00008 Cultivo: -
- 86122 Recinto superficie forrajera que realiza la actividad de producción de pastoreo y no declara el o los códigos del Registro de Explotaciones Ganaderas de Andalucía, REGA.  
Recinto:14-074-050-00177-00008 Cultivo:62000 PASTOS PERMANENTES DE 5 O MAS AÑOS-SIN VARIEDAD Secano
- 86124 Recinto de forrajera para Cálculo de Carga Ganadera que No pertenece a Explotación.  
Recinto:14-074-050-00177-00008 Cultivo:62000 PASTOS PERMANENTES DE 5 O MAS AÑOS-SIN VARIEDAD Secano
- 86128 Recinto de Forrajeras que no ha contabilizado para Carga Ganadera por no tener una explotación válida para el cálculo de la Carga Ganadera  
Recinto:14-074-050-00177-00008 Cultivo:62 PASTOS PERMANENTES DE 5 O MAS AÑOS-
- 86132 Recinto superficie forrajera que no realiza la actividad de producción de pastoreo.  
Recinto:14-074-050-00177-00008 Cultivo:62000 PASTOS PERMANENTES DE 5 O MAS AÑOS-SIN VARIEDAD Secano  
Recinto:14-074-050-00003-00001 Cultivo:20000 BARBECHO TRADICIONAL-SIN VARIEDAD Secano  
Recinto:14-074-050-00003-00001 Cultivo:20000 BARBECHO TRADICIONAL-SIN VARIEDAD Secano  
Recinto:14-074-050-00003-00001 Cultivo:20000 BARBECHO TRADICIONAL-SIN VARIEDAD Secano

(1) Con incidencias que retienen pago o deniegan el expediente.  
(2) Se calcula sobre superficie declarada admisible.  
(3) Aplicación del artículo 16 bis del RD 147/2023.

Puede verificar la integridad de una copia de este documento mediante la lectura del código QR adjunto o mediante el acceso a la dirección <https://ws050.juntadeandalucia.es/verificarFirma> indicando el código de VERIFICACIÓN

FIRMADO POR	RAQUEL MARIA ESPIN CRESPO	FECHA	26/06/2024
VERIFICACIÓN	Pk2jmMQ72K8YCCE9EQ8LU85ENJJ6M	PÁGINA	3813/8857



**APELLIDOS Y NOMBRE / RAZÓN SOCIAL**

SANCHEZ MARQUEZ RAFAEL

**NIF**

\*\*\*\*1321\*

**EXPEDIENTE**

1213689

**RESOLUCIÓN**

CONCESIÓN DE LA AYUDA

**DATOS DE MANTENIMIENTO UNIDADES****GRUPO DE PAGO**

ZONAS DE LIMITACIONES NATURALES

**Sup. Dec.  
Admisible**

32,75

**Sup.  
Resuelta**

32,75

**Sobredecl.**

0,00

**% Sobredecl.**

0,00

**RESUMEN DE PAGOS**

	<b>IMPORTE ( Euros )</b>			
	<b>RESUELTO</b>	<b>FEADER</b>	<b>MAPA</b>	<b>CAPADR</b>
Pago realizado	969,28	823,90	95,09	50,30
A pagar	218,72	185,91	21,46	11,35
<b>TOTAL</b>	<b>1.188,00</b>	<b>1.009,81</b>	<b>116,55</b>	<b>61,65</b>

**APLICACIÓN DE REDUCCIONES Y PENALIZACIONES (%)**

<b>Criterios de subvencionabilidad (1)</b>	<b>Presentación tardía</b>	<b>Omisión declaración</b>	<b>Condicionabilidad</b>
0,00	0,00	0,00	0,00

**IMPORTE ( Euros )**

Calculado(2)	Reducción	Penalización	Reducción Penalización (3)	Penalización adicional	Resuelto	FEADER	MAPA	CAPADR
1.188,00 €	0,00 €	0,00 €	0,00 €	0,00 €	1.188,00 €	1.009,80 €	116,54 €	61,66 €
Importe Unitario:	54,00 €	Nuevo Importe Unitario:	36,27 €					

(1) Con incidencias que retienen pago o deniegan el expediente.

(2) Se calcula sobre superficie declarada admisible.

(3) Aplicación del artículo 16 bis del RD 147/2023.

Puede verificar la integridad de una copia de este documento mediante la lectura del código QR adjunto o mediante el acceso a la dirección <https://ws050.juntadeandalucia.es/verificarFirma> indicando el código de VERIFICACIÓN

FIRMADO POR

RAQUEL MARIA ESPIN CRESPO

FECHA

26/06/2024

VERIFICACIÓN

Pk2jmMQ72K8YCCE9EQ8LU85ENJJ6M

PÁGINA

3814/8857





**RECINTOS PROPUESTOS**

REF.	REFERENCIA SIGPAC	CULTIVO	S/R	USO SIGPAC	Sup._Dec. admisible	Sup. Campo	Sup. Determ.	Sup. Resuelta
-1531418	14-023-018-00084-0001	AVENA	S		1,30		1,30	1,30
-1531403	14-023-018-00020-0001	AVENA	S		0,39		0,39	0,39
-952117	14-074-050-00149-0001	TRITICALE	S		3,18		3,18	3,18
-952067	14-023-015-00113-0001	TRITICALE	S		1,59		1,59	1,59
-952066	14-023-015-00105-0001	TRITICALE	S		0,17		0,17	0,17
-952065	14-023-015-00107-0001	TRITICALE	S		0,15		0,15	0,15
-952064	14-023-015-00109-0001	TRITICALE	S		0,23		0,23	0,23
-96878	14-074-050-00149-0001	TRANQUILLÓN	S		3,20		3,20	3,20
5529041	14-023-018-00111-0001	HUERTA	S		0,55		0,55	0,55
1700000006831163	14-023-008-00067-0001	AVENA	S		2,82		2,82	2,82
1700000006831164	14-023-016-00345-0001	AVENA	S		0,72		0,72	0,72
1700000006831165	14-023-019-00056-0001	AVENA	S		0,82		0,82	0,82
1700000006831166	14-023-018-00091-0001	BARBECHO TRADICIONAL	S		0,85		0,85	0,85
1700000006831167	14-023-018-00082-0001	TRITICALE	S		1,05		1,05	1,05
1700000006831168	14-023-019-00105-0001	TRIGO BLANDO	S		0,61		0,61	0,61
1700000006831169	14-023-015-00106-0001	TRITICALE	S		0,20		0,20	0,20
1700000006831170	14-074-050-00149-0001	TRITICALE	S		6,22		6,22	6,22
1700000006831171	14-023-015-00114-0001	TRITICALE	S		0,17		0,17	0,17
1700000006831172	14-023-019-00034-0001	TRIGO BLANDO	S		1,08		1,08	1,08
1700000006831174	14-023-019-00049-0001	TRITICALE	S		0,77		0,77	0,77
1700000006831175	14-023-019-00050-0001	TRIGO BLANDO	S		0,96		0,96	0,96
1700000006831177	14-023-019-00054-0002	AVENA	S		1,05		1,05	1,05
1700000006831178	14-023-019-00293-0002	BARBECHO TRADICIONAL	S		0,11		0,11	0,11
1700000006831179	14-023-015-00108-0001	TRITICALE	S		0,12		0,12	0,12
1700000006831180	14-023-019-00111-0001	BARBECHO TRADICIONAL	S		0,29		0,29	0,29
1700000006831181	14-023-019-00231-0002	TRITICALE	S		1,52		1,52	1,52
1700000006831183	14-023-016-00421-0001	TRIGO BLANDO	S		1,36		1,36	1,36
1700000006831184	14-023-016-00328-0002	BARBECHO TRADICIONAL	R		1,13		1,13	1,13
1700000006831185	14-023-015-00104-0001	TRITICALE	S		0,14		0,14	0,14

**INCIDENCIAS**

**INCIDENCIA DESCRIPCIÓN**

3795 Recinto declarado con una situación de riesgo de abandono.  
Recinto:14-023-016-00328-00002 Cultivo: -

**Datos considerados para el Cálculo de la Carga Ganadera del expediente**

Superficie determinada para Cálculo Carga Ganadera: 0,00 ha  
Carga Ganadera del Expediente: 0,00 ugm/ha

**Incidencias de carga ganadera**

**INCIDENCIA DESCRIPCIÓN**

3795 Recinto declarado con una situación de riesgo de abandono.  
Recinto:14-023-016-00328-00002 Cultivo: -

86132 Recinto superficie forrajera que no realiza la actividad de producción de pastoreo.  
Recinto:14-023-018-00091-00001 Cultivo:20000 BARBECHO TRADICIONAL-SIN VARIEDAD Secano  
Recinto:14-023-019-00293-00002 Cultivo:20000 BARBECHO TRADICIONAL-SIN VARIEDAD Secano  
Recinto:14-023-019-00111-00001 Cultivo:20000 BARBECHO TRADICIONAL-SIN VARIEDAD Secano  
Recinto:14-023-016-00328-00002 Cultivo:20000 BARBECHO TRADICIONAL-SIN VARIEDAD Regadío

(1) Con incidencias que retienen pago o deniegan el expediente.  
(2) Se calcula sobre superficie declarada admisible.  
(3) Aplicación del artículo 16 bis del RD 147/2023.

Puede verificar la integridad de una copia de este documento mediante la lectura del código QR adjunto o mediante el acceso a la dirección <a href="https://ws050.juntadeandalucia.es/verificarFirma">https://ws050.juntadeandalucia.es/verificarFirma</a> indicando el código de VERIFICACIÓN					
FIRMADO POR	RAQUEL MARIA ESPIN CRESPO		FECHA		26/06/2024
VERIFICACIÓN	Pk2jmMQ72K8YCCE9EQ8LU85ENJJ6M		PÁGINA		3815/8857



**APELLIDOS Y NOMBRE / RAZÓN SOCIAL**

SANCHEZ MOLINILLO MARIA LUISA

**NIF**

\*\*\*9003\*

**EXPEDIENTE**

1252502

**RESOLUCIÓN**

CONCESIÓN DE LA AYUDA

**DATOS DE MANTENIMIENTO UNIDADES**

**GRUPO DE PAGO**

ZONAS DE LIMITACIONES NATURALES

**Sup. Dec. Admisible**

119,47

**Sup. Resuelta**

119,47

**Sobredecl.**

0,00

**% Sobredecl.**

0,00

**RESUMEN DE PAGOS**

	<b>IMPORTE ( Euros )</b>			
	<b>RESUELTO</b>	<b>FEADER</b>	<b>MAPA</b>	<b>CAPADR</b>
Pago realizado	1.081,20	919,02	106,06	56,12
A pagar	106,80	90,78	10,48	5,54
<b>TOTAL</b>	<b>1.188,00</b>	<b>1.009,80</b>	<b>116,54</b>	<b>61,66</b>

**APLICACIÓN DE REDUCCIONES Y PENALIZACIONES (%)**

<b>Crterios de subvencionabilidad (1)</b>	<b>Presentación tardía</b>	<b>Omisión declaración</b>	<b>Condicionalidad</b>
0,00	0,00	0,00	0,00

**IMPORTE ( Euros )**

Calculado(2)	Reducción	Penalización	Reducción Penalización (3)	Penalización adicional	Resuelto	FEADER	MAPA	CAPADR
1.188,00 €	0,00 €	0,00 €	0,00 €	0,00 €	1.188,00 €	1.009,80 €	116,54 €	61,66 €
Importe Unitario:	54,00 €	Nuevo Importe Unitario:	9,94 €					

**RECINTOS PROPUESTOS**

REF.	REFERENCIA SIGPAC	CULTIVO	USO S/R	Sup. Dec. admisible	Sup. Campo	Sup. Determ.	Sup. Resuelta
-1625976	14-029-014-00014-0003	BARBECHO TRADICIONAL	S	2,42		2,42	2,42
-1454009	14-029-014-00005-0001	TRIGO BLANDO	S	24,18		24,18	24,18
-1356558	14-029-014-00005-0001	TRIGO BLANDO	S	15,41		15,41	15,41
-1356556	14-029-014-00005-0001	COLZA	S	23,20		23,20	23,20
-1096591	14-029-014-00014-0003	BARBECHO TRADICIONAL	S	18,31		18,31	18,31
1700000006821181	14-029-014-00013-0001	BARBECHO TRADICIONAL	S	2,90		2,90	2,90
1700000006821182	14-029-014-00015-0001	MEZCLA GUISANTE - AVENA	S	5,61		5,61	5,61
1700000006821183	14-029-014-00013-0001	GUISANTES	S	5,40		5,40	5,40
1700000006821187	14-029-014-00014-0003	BARBECHO TRADICIONAL	S	22,04		22,04	22,04

**INCIDENCIAS**

**INCIDENCIA DESCRIPCIÓN**

- 86120 Para explotaciones de pastos permanentes ubicadas en espacios protegidos la carga ganadera mínima será 0,1 UGM/ha.  
Recinto:14-029-014-00014-00003 Cultivo:20000 BARBECHO TRADICIONAL-SIN VARIEDAD Secano Carga Ganadera:0
- 86122 Recinto superficie forrajera que realiza la actividad de producción de pastoreo y no declara el o los códigos del Registro de Explotaciones Ganaderas de Andalucía, REGA.  
Recinto:14-029-014-00014-00003 Cultivo:20000 BARBECHO TRADICIONAL-SIN VARIEDAD Secano
- 86124 Recinto de forrajera para Cálculo de Carga Ganadera que No pertenece a Explotación.  
Recinto:14-029-014-00014-00003 Cultivo:20000 BARBECHO TRADICIONAL-SIN VARIEDAD Secano

**Datos considerados para el Cálculo de la Carga Ganadera del expediente**

Superficie determinada para Cálculo Carga Ganadera: 0,00 ha  
Carga Ganadera del Expediente: 0,00 ugm/ha

(1) Con incidencias que retienen pago o deniegan el expediente.  
(2) Se calcula sobre superficie declarada admisible.  
(3) Aplicación del artículo 16 bis del RD 147/2023.

Puede verificar la integridad de una copia de este documento mediante la lectura del código QR adjunto o mediante el acceso a la dirección <a href="https://ws050.juntadeandalucia.es/verificarFirma">https://ws050.juntadeandalucia.es/verificarFirma</a> indicando el código de VERIFICACIÓN					
FIRMADO POR	RAQUEL MARIA ESPIN CRESPO		FECHA		26/06/2024
VERIFICACIÓN	Pk2jmMQ72K8YCCE9EQ8LU85ENJJJ6M		PÁGINA		3816/8857



**Incidencias de carga ganadera**

**INCIDENCIA DESCRIPCIÓN**

- 86122 Recinto superficie forrajera que realiza la actividad de producción de pastoreo y no declara el o los códigos del Registro de Explotaciones Ganaderas de Andalucía, REGA.  
Recinto:14-029-014-00014-00003 Cultivo:20000 BARBECHO TRADICIONAL-SIN VARIEDAD Secano
- 86124 Recinto de forrajera para Cálculo de Carga Ganadera que No pertenece a Explotación.  
Recinto:14-029-014-00014-00003 Cultivo:20000 BARBECHO TRADICIONAL-SIN VARIEDAD Secano
- 86128 Recinto de Forrajeras que no ha contabilizado para Carga Ganadera por no tener una explotación válida para el cálculo de la Carga Ganadera  
Recinto:14-029-014-00014-00003 Cultivo:20 BARBECHO TRADICIONAL-
- 86132 Recinto superficie forrajera que no realiza la actividad de producción de pastoreo.  
Recinto:14-029-014-00014-00003 Cultivo:20000 BARBECHO TRADICIONAL-SIN VARIEDAD Secano  
Recinto:14-029-014-00014-00003 Cultivo:20000 BARBECHO TRADICIONAL-SIN VARIEDAD Secano  
Recinto:14-029-014-00013-00001 Cultivo:20000 BARBECHO TRADICIONAL-SIN VARIEDAD Secano  
Recinto:14-029-014-00014-00003 Cultivo:20000 BARBECHO TRADICIONAL-SIN VARIEDAD Secano

(1) Con incidencias que retienen pago o deniegan el expediente.  
(2) Se calcula sobre superficie declarada admisible.  
(3) Aplicación del artículo 16 bis del RD 147/2023.

Puede verificar la integridad de una copia de este documento mediante la lectura del código QR adjunto o mediante el acceso a la dirección <https://ws050.juntadeandalucia.es/verificarFirma> indicando el código de VERIFICACIÓN

FIRMADO POR	RAQUEL MARIA ESPIN CRESPO	FECHA	26/06/2024
VERIFICACIÓN	Pk2jmMQ72K8YCCE9EQ8LU85ENJJJ6M	PÁGINA	3817/8857





**APELLIDOS Y NOMBRE / RAZÓN SOCIAL**

SANCHEZ MOLINILLO SALVADOR

**NIF**

\*\*\*\*2587\*

**EXPEDIENTE**

1219042

**RESOLUCIÓN**

CONCESIÓN DE LA AYUDA

**DATOS DE MANTENIMIENTO UNIDADES**

<b>GRUPO DE PAGO</b>	<b>Sup. Dec. Admisible</b>	<b>Sup. Resuelta</b>	<b>Sobredecl.</b>	<b>% Sobredecl.</b>
ZONAS DE LIMITACIONES NATURALES	153,93	153,93	0,00	0,00

**RESUMEN DE PAGOS**

	<b>IMPORTE ( Euros )</b>			
	<b>RESUELTO</b>	<b>FEADER</b>	<b>MAPA</b>	<b>CAPADR</b>
Pago realizado	1.081,20	919,02	106,06	56,12
A pagar	106,49	90,52	10,45	5,52
<b>TOTAL</b>	<b>1.187,69</b>	<b>1.009,54</b>	<b>116,51</b>	<b>61,64</b>

**APLICACIÓN DE REDUCCIONES Y PENALIZACIONES (%)**

<b>Crterios de subvencionabilidad (1)</b>	<b>Presentación tardía</b>	<b>Omisión declaración</b>	<b>Condicionalidad</b>
0,00	0,00	0,00	0,00

**IMPORTE ( Euros )**

Calculado(2)	Reducción	Penalización	Reducción Penalización (3)	Penalización adicional	Resuelto	FEADER	MAPA	CAPADR
1.187,69 €	0,00 €	0,00 €	0,00 €	0,00 €	1.187,69 €	1.009,54 €	116,51 €	61,64 €
Importe Unitario:	54,00 €	Nuevo Importe Unitario:	7,72 €					

**RECINTOS PROPUESTOS**

<b>REF.</b>	<b>REFERENCIA SIGPAC</b>	<b>CULTIVO</b>	<b>S/R</b>	<b>USO SIGPAC</b>	<b>Sup. Dec. admisible</b>	<b>Sup. Campo</b>	<b>Sup. Determ.</b>	<b>Sup. Resuelta</b>
-1622054	14-011-010-00118-0001	TRIGO BLANDO	S		13,10		13,10	13,10
-1622012	14-029-071-00203-0003	COLZA	S		0,04		0,04	0,04
-1622000	14-011-010-00122-0001	SANDÍA	S		0,17		0,17	0,17
-1621997	14-011-010-00122-0001	GARBANZOS	S		4,10		4,10	4,10
-1621996	14-011-010-00122-0001	BARBECHO TRADICIONAL	S		37,49		37,49	37,49
-1344264	14-011-010-00122-0001	AVENA	S		44,12		44,12	44,12
-1050538	14-011-009-00013-0007	HUERTA	S		0,01		0,01	0,01
-813270	14-029-071-00203-0004	COLZA	S		0,13		0,13	0,13
-813269	14-029-071-00204-0002	COLZA	S		0,17		0,17	0,17
-813268	14-029-071-00203-0002	COLZA	S		3,01		3,01	3,01
-813267	14-029-071-00204-0001	COLZA	S		2,95		2,95	2,95
-813266	14-029-071-00205-0001	COLZA	S		3,38		3,38	3,38
-813265	14-029-071-00206-0004	COLZA	S		3,00		3,00	3,00
-813264	14-029-071-00207-0001	COLZA	S		2,70		2,70	2,70
-813176	14-011-010-00117-0010	CEBADA	S		4,66		4,66	4,66
-168888	14-011-008-09001-0001	AVENA	S		0,12		0,12	0,12
4652086	14-011-010-00117-0009	CEBADA	S		0,17		0,17	0,17
1700000006210216	14-011-008-00001-0001	AVENA	S		1,33		1,33	1,33
1700000006210217	14-011-010-00117-0004	MEZCLA VEZA - AVENA	S		10,49		10,49	10,45
1700000006210219	14-011-010-00117-0004	MEZCLA VEZA - AVENA	S		7,33		7,33	7,33
1700000006210222	14-011-009-00012-0001	GUISANTES	S		3,69		3,69	3,69
1700000006210223	14-011-009-00013-0007	AVENA	S		1,65		1,65	1,65
1700000006210224	14-011-010-00118-0001	TRIGO BLANDO	S		9,58		9,58	9,58
1700000006210225	14-011-010-00120-0001	TRIGO BLANDO	S		0,37		0,37	0,37
1700000006210227	14-011-010-00117-0001	TRIGO BLANDO	S		0,21		0,21	0,21

(1) Con incidencias que retienen pago o deniegan el expediente.

(2) Se calcula sobre superficie declarada admisible.

(3) Aplicación del artículo 16 bis del RD 147/2023.

Puede verificar la integridad de una copia de este documento mediante la lectura del código QR adjunto o mediante el acceso a la dirección <https://ws050.juntadeandalucia.es/verificarFirma> indicando el código de VERIFICACIÓN

FIRMADO POR	RAQUEL MARIA ESPIN CRESPO	FECHA	26/06/2024
VERIFICACIÓN	Pk2jmMQ72K8YCCE9EQ8LU85ENJJ6M	PÁGINA	3818/8857







**INCIDENCIAS**

**INCIDENCIA DESCRIPCIÓN**

- 452 Actividad agraria declarada en un recinto no compatible con el uso PA, PR o PS asignado en SIGPAC para ese recinto.  
Recinto:14-011-010-00122-00016 Cultivo:20000 BARBECHO TRADICIONAL-SIN VARIEDAD Secano USO ASIGNADO EN SIGPAC:PR
- 3790 Recinto declarado inactivo  
Recinto:14-011-010-00122-00017 Cultivo: -
- 4272 Verifica que las líneas de declaración de las Solicitudes Únicas no tienen solapes con la capa de Retroactividad Gráfica (ambas de la misma campaña) a nivel de expediente/línea de declaración gráfica de la solicitud.  
Recinto:14-011-010-00117-00004 Cultivo: - Agregado de la referencia del recinto.:0 Zona de la referencia del recinto.:0 Superficie solapada.:0,04 Id. Incid.:95153463
- 74336 Recinto con uso declarado o cultivo declarado NO válido  
Recinto:14-011-010-09008-00002 Cultivo:8000 AVENA-SIN VARIEDAD Secano Uso Siggpac:IM  
Recinto:14-029-071-00203-00001 Cultivo:35198 COLZA-DK IMPORTER CL Secano Uso Siggpac:IM
- 86120 Para explotaciones de pastos permanentes ubicadas en espacios protegidos la carga ganadera mínima será 0,1 UGM/ha.  
Recinto:14-011-009-00013-00001 Cultivo:62000 PASTOS PERMANENTES DE 5 O MAS AÑOS-SIN VARIEDAD Secano Carga Ganadera:0  
Recinto:14-011-010-00117-00012 Cultivo:62000 PASTOS PERMANENTES DE 5 O MAS AÑOS-SIN VARIEDAD Secano Carga Ganadera:0  
Recinto:14-011-010-00117-00013 Cultivo:62000 PASTOS PERMANENTES DE 5 O MAS AÑOS-SIN VARIEDAD Secano Carga Ganadera:0  
Recinto:14-011-010-00118-00007 Cultivo:62000 PASTOS PERMANENTES DE 5 O MAS AÑOS-SIN VARIEDAD Secano Carga Ganadera:0  
Recinto:14-011-010-00118-00008 Cultivo:62000 PASTOS PERMANENTES DE 5 O MAS AÑOS-SIN VARIEDAD Secano Carga Ganadera:0  
Recinto:14-011-010-00122-00015 Cultivo:62000 PASTOS PERMANENTES DE 5 O MAS AÑOS-SIN VARIEDAD Secano Carga Ganadera:0  
Recinto:14-011-010-00122-00017 Cultivo:62000 PASTOS PERMANENTES DE 5 O MAS AÑOS-SIN VARIEDAD Secano Carga Ganadera:0
- 86122 Recinto superficie forrajera que realiza la actividad de producción de pastoreo y no declara el o los códigos del Registro de Explotaciones Ganaderas de Andalucía, REGA.  
Recinto:14-011-009-00013-00001 Cultivo:62000 PASTOS PERMANENTES DE 5 O MAS AÑOS-SIN VARIEDAD Secano  
Recinto:14-011-010-00117-00012 Cultivo:62000 PASTOS PERMANENTES DE 5 O MAS AÑOS-SIN VARIEDAD Secano  
Recinto:14-011-010-00117-00013 Cultivo:62000 PASTOS PERMANENTES DE 5 O MAS AÑOS-SIN VARIEDAD Secano  
Recinto:14-011-010-00118-00007 Cultivo:62000 PASTOS PERMANENTES DE 5 O MAS AÑOS-SIN VARIEDAD Secano  
Recinto:14-011-010-00118-00008 Cultivo:62000 PASTOS PERMANENTES DE 5 O MAS AÑOS-SIN VARIEDAD Secano  
Recinto:14-011-010-00122-00015 Cultivo:62000 PASTOS PERMANENTES DE 5 O MAS AÑOS-SIN VARIEDAD Secano  
Recinto:14-011-010-00122-00017 Cultivo:62000 PASTOS PERMANENTES DE 5 O MAS AÑOS-SIN VARIEDAD Secano
- 86124 Recinto de forrajera para Cálculo de Carga Ganadera que No pertenece a Explotación.  
Recinto:14-011-009-00013-00001 Cultivo:62000 PASTOS PERMANENTES DE 5 O MAS AÑOS-SIN VARIEDAD Secano  
Recinto:14-011-010-00117-00012 Cultivo:62000 PASTOS PERMANENTES DE 5 O MAS AÑOS-SIN VARIEDAD Secano  
Recinto:14-011-010-00117-00013 Cultivo:62000 PASTOS PERMANENTES DE 5 O MAS AÑOS-SIN VARIEDAD Secano  
Recinto:14-011-010-00118-00007 Cultivo:62000 PASTOS PERMANENTES DE 5 O MAS AÑOS-SIN VARIEDAD Secano  
Recinto:14-011-010-00118-00008 Cultivo:62000 PASTOS PERMANENTES DE 5 O MAS AÑOS-SIN VARIEDAD Secano  
Recinto:14-011-010-00122-00015 Cultivo:62000 PASTOS PERMANENTES DE 5 O MAS AÑOS-SIN VARIEDAD Secano  
Recinto:14-011-010-00122-00017 Cultivo:62000 PASTOS PERMANENTES DE 5 O MAS AÑOS-SIN VARIEDAD Secano

**Datos considerados para el Cálculo de la Carga Ganadera del expediente**

Superficie determinada para Cálculo Carga Ganadera: 0,00 ha  
Carga Ganadera del Expediente: 0,00 ugm/ha

**Incidencias de carga ganadera**

**INCIDENCIA DESCRIPCIÓN**

- 452 Actividad agraria declarada en un recinto no compatible con el uso PA, PR o PS asignado en SIGPAC para ese recinto.  
Recinto:14-011-010-00122-00016 Cultivo:20000 BARBECHO TRADICIONAL-SIN VARIEDAD Secano USO ASIGNADO EN SIGPAC:PR
- 3790 Recinto declarado inactivo  
Recinto:14-011-010-00122-00017 Cultivo: -

(1) Con incidencias que retienen pago o deniegan el expediente.  
(2) Se calcula sobre superficie declarada admisible.  
(3) Aplicación del artículo 16 bis del RD 147/2023.

Puede verificar la integridad de una copia de este documento mediante la lectura del código QR adjunto o mediante el acceso a la dirección <a href="https://ws050.juntadeandalucia.es/verificarFirma">https://ws050.juntadeandalucia.es/verificarFirma</a> indicando el código de VERIFICACIÓN				
FIRMADO POR	RAQUEL MARIA ESPIN CRESPO	FECHA	26/06/2024	
VERIFICACIÓN	Pk2jmMQ72K8YCCE9EQ8LU85ENJJ6M	PÁGINA	3819/8857	



- 86122 Recinto superficie forrajera que realiza la actividad de producción de pastoreo y no declara el o los códigos del Registro de Explotaciones Ganaderas de Andalucía, REGA.  
 Recinto:14-011-010-00122-00017 Cultivo:62000 PASTOS PERMANENTES DE 5 O MAS AÑOS-SIN VARIEDAD Secano  
 Recinto:14-011-010-00118-00008 Cultivo:62000 PASTOS PERMANENTES DE 5 O MAS AÑOS-SIN VARIEDAD Secano  
 Recinto:14-011-010-00118-00007 Cultivo:62000 PASTOS PERMANENTES DE 5 O MAS AÑOS-SIN VARIEDAD Secano  
 Recinto:14-011-010-00117-00013 Cultivo:62000 PASTOS PERMANENTES DE 5 O MAS AÑOS-SIN VARIEDAD Secano  
 Recinto:14-011-010-00117-00012 Cultivo:62000 PASTOS PERMANENTES DE 5 O MAS AÑOS-SIN VARIEDAD Secano  
 Recinto:14-011-010-00122-00015 Cultivo:62000 PASTOS PERMANENTES DE 5 O MAS AÑOS-SIN VARIEDAD Secano  
 Recinto:14-011-009-00013-00001 Cultivo:62000 PASTOS PERMANENTES DE 5 O MAS AÑOS-SIN VARIEDAD Secano
- 86124 Recinto de forrajera para Cálculo de Carga Ganadera que No pertenece a Explotación.  
 Recinto:14-011-010-00122-00017 Cultivo:62000 PASTOS PERMANENTES DE 5 O MAS AÑOS-SIN VARIEDAD Secano  
 Recinto:14-011-010-00118-00008 Cultivo:62000 PASTOS PERMANENTES DE 5 O MAS AÑOS-SIN VARIEDAD Secano  
 Recinto:14-011-010-00118-00007 Cultivo:62000 PASTOS PERMANENTES DE 5 O MAS AÑOS-SIN VARIEDAD Secano  
 Recinto:14-011-010-00117-00013 Cultivo:62000 PASTOS PERMANENTES DE 5 O MAS AÑOS-SIN VARIEDAD Secano  
 Recinto:14-011-010-00117-00012 Cultivo:62000 PASTOS PERMANENTES DE 5 O MAS AÑOS-SIN VARIEDAD Secano  
 Recinto:14-011-010-00122-00015 Cultivo:62000 PASTOS PERMANENTES DE 5 O MAS AÑOS-SIN VARIEDAD Secano  
 Recinto:14-011-009-00013-00001 Cultivo:62000 PASTOS PERMANENTES DE 5 O MAS AÑOS-SIN VARIEDAD Secano
- 86128 Recinto de Forrajeras que no ha contabilizado para Carga Ganadera por no tener una explotación válida para el cálculo de la Carga Ganadera  
 Recinto:14-011-010-00122-00017 Cultivo:62 PASTOS PERMANENTES DE 5 O MAS AÑOS-  
 Recinto:14-011-010-00118-00008 Cultivo:62 PASTOS PERMANENTES DE 5 O MAS AÑOS-  
 Recinto:14-011-010-00118-00007 Cultivo:62 PASTOS PERMANENTES DE 5 O MAS AÑOS-  
 Recinto:14-011-010-00117-00013 Cultivo:62 PASTOS PERMANENTES DE 5 O MAS AÑOS-  
 Recinto:14-011-010-00117-00012 Cultivo:62 PASTOS PERMANENTES DE 5 O MAS AÑOS-  
 Recinto:14-011-010-00122-00015 Cultivo:62 PASTOS PERMANENTES DE 5 O MAS AÑOS-  
 Recinto:14-011-009-00013-00001 Cultivo:62 PASTOS PERMANENTES DE 5 O MAS AÑOS-
- 86132 Recinto superficie forrajera que no realiza la actividad de producción de pastoreo.  
 Recinto:14-011-010-00122-00001 Cultivo:20000 BARBECHO TRADICIONAL-SIN VARIEDAD Secano  
 Recinto:14-011-010-00122-00016 Cultivo:20000 BARBECHO TRADICIONAL-SIN VARIEDAD Secano

(1) Con incidencias que retienen pago o deniegan el expediente.  
 (2) Se calcula sobre superficie declarada admisible.  
 (3) Aplicación del artículo 16 bis del RD 147/2023.

Puede verificar la integridad de una copia de este documento mediante la lectura del código QR adjunto o mediante el acceso a la dirección <https://ws050.juntadeandalucia.es/verificarFirma> indicando el código de VERIFICACIÓN

FIRMADO POR	RAQUEL MARIA ESPIN CRESPO	FECHA	26/06/2024
VERIFICACIÓN	Pk2jmMQ72K8YCC9EQ8LU85ENJJ6M	PÁGINA	3820/8857



**APELLIDOS Y NOMBRE / RAZÓN SOCIAL**

SANCHEZ MORENO DOMINGO

**NIF**

\*\*\*1070\*

**EXPEDIENTE**

1012682

**RESOLUCIÓN**

CONCESIÓN DE LA AYUDA

**DATOS DE MANTENIMIENTO UNIDADES****GRUPO DE PAGO**

ZONAS DE LIMITACIONES NATURALES

**Sup. Dec.  
Admisible**

26,58

**Sup.  
Resuelta**

26,58

**Sobredecl.**

0,00

**% Sobredecl.**

0,00

**RESUMEN DE PAGOS**

	<b>IMPORTE ( Euros )</b>			
	<b>RESUELTO</b>	<b>FEADER</b>	<b>MAPA</b>	<b>CAPADR</b>
Pago realizado	1.081,20	919,02	106,06	56,12
A pagar	106,80	90,78	10,48	5,54
<b>TOTAL</b>	<b>1.188,00</b>	<b>1.009,80</b>	<b>116,54</b>	<b>61,66</b>

**APLICACIÓN DE REDUCCIONES Y PENALIZACIONES (%)**

<b>Criterios de subvencionabilidad (1)</b>	<b>Presentación tardía</b>	<b>Omisión declaración</b>	<b>Condicionabilidad</b>
0,00	0,00	0,00	0,00

**IMPORTE ( Euros )**

Calculado(2)	Reducción	Penalización	Reducción Penalización (3)	Penalización adicional	Resuelto	FEADER	MAPA	CAPADR
1.188,00 €	0,00 €	0,00 €	0,00 €	0,00 €	1.188,00 €	1.009,80 €	116,54 €	61,66 €
Importe Unitario:	54,00 €	Nuevo Importe Unitario:	44,70 €					

(1) Con incidencias que retienen pago o deniegan el expediente.

(2) Se calcula sobre superficie declarada admisible.

(3) Aplicación del artículo 16 bis del RD 147/2023.

Puede verificar la integridad de una copia de este documento mediante la lectura del código QR adjunto o mediante el acceso a la dirección <https://ws050.juntadeandalucia.es/verificarFirma> indicando el código de VERIFICACIÓN

FIRMADO POR

RAQUEL MARIA ESPIN CRESPO

FECHA

26/06/2024

VERIFICACIÓN

Pk2jmMQ72K8YCCE9EQ8LU85ENJJ6M

PÁGINA

3821/8857





**RECINTOS PROPUESTOS**

REF.	REFERENCIA SIGPAC	CULTIVO	S/R	USO SIGPAC	Sup. Dec. admisible	Sup. Campo	Sup. Determ.	Sup. Resuelta
-963114	14-038-049-00078-0001	OLIVAR	S		0,06		0,06	0,06
-963113	14-038-049-00040-0003	OLIVAR	S		0,01		0,01	0,01
-963112	14-038-048-00131-0002	OLIVAR	S		0,05		0,05	0,05
-708945	14-038-093-09034-0015	OLIVAR	S		0,01		0,01	0,01
-708929	14-038-093-00371-0001	OLIVAR	S		0,08		0,08	0,08
-708895	14-038-093-09034-0011	OLIVAR	S		0,03		0,03	0,03
-708894	14-038-093-00373-0001	OLIVAR	S		0,86		0,86	0,86
4760801	14-038-093-00372-0001	OLIVAR	S		1,29		1,29	1,29
1700000005334384	14-038-048-00131-0001	OLIVAR	S		0,44		0,44	0,44
1700000005334385	14-038-048-09001-0004	OLIVAR	S		0,01		0,01	0,01
1700000005334386	14-038-048-09006-0001	OLIVAR	S		0,02		0,02	0,02
1700000005334387	14-038-049-00157-0001	OLIVAR	S		1,81		1,81	1,81
1700000005334388	14-038-093-00400-0001	OLIVAR	S		0,74		0,74	0,74
1700000005334389	14-038-093-00402-0003	OLIVAR	S		2,16		2,16	2,16
1700000005334390	14-038-093-00417-0001	OLIVAR	S		0,22		0,22	0,22
1700000005334391	14-038-093-00627-0001	OLIVAR	S		1,53		1,53	1,53
1700000005334392	14-038-093-09014-0024	OLIVAR	S		0,08		0,08	0,08
1700000005334393	14-038-049-00082-0001	OLIVAR	S		0,70		0,70	0,70
1700000005334395	14-038-049-00077-0004	OLIVAR	S		0,06		0,06	0,06
1700000005334396	14-038-049-00056-0002	OLIVAR	S		0,03		0,03	0,03
1700000005334397	14-038-049-00040-0001	OLIVAR	S		0,91		0,91	0,91
1700000005334398	14-038-093-00239-0002	OLIVAR	S		2,94		2,94	2,94
1700000005334399	14-038-093-00423-0002	OLIVAR	S		0,02		0,02	0,02
1700000005334400	14-038-093-09013-0016	OLIVAR	S		0,04		0,04	0,04
1700000005334401	14-038-093-09015-0003	OLIVAR	S		0,04		0,04	0,04
1700000005334402	14-038-090-00045-0002	OLIVAR	S		0,56		0,56	0,56
1700000005334403	14-038-090-00048-0002	OLIVAR	S		0,09		0,09	0,09
1700000005334404	14-038-093-00103-0001	OLIVAR	S		0,31		0,31	0,31
1700000005334405	14-038-061-00098-0001	OLIVAR	S		1,91		1,91	1,91
1700000005334406	14-038-061-00099-0001	OLIVAR	S		4,58		4,58	4,58
1700000005334407	14-038-061-09006-0001	OLIVAR	S		0,09		0,09	0,09
1700000005334408	14-038-050-00023-0002	OLIVAR	S		0,19		0,19	0,19
1700000005334409	14-038-050-00089-0002	OLIVAR	S		2,58		2,58	2,58
1700000005334410	14-038-050-00090-0002	OLIVAR	S		2,04		2,04	2,04
1700000005334411	14-038-050-80005-0001	OLIVAR	S		0,09		0,09	0,09

(1) Con incidencias que retienen pago o deniegan el expediente.  
 (2) Se calcula sobre superficie declarada admisible.  
 (3) Aplicación del artículo 16 bis del RD 147/2023.

Puede verificar la integridad de una copia de este documento mediante la lectura del código QR adjunto o mediante el acceso a la dirección <a href="https://ws050.juntadeandalucia.es/verificarFirma">https://ws050.juntadeandalucia.es/verificarFirma</a> indicando el código de VERIFICACIÓN					
FIRMADO POR	RAQUEL MARIA ESPIN CRESPO		FECHA		26/06/2024
VERIFICACIÓN	Pk2jmMQ72K8YCCCE9EQ8LU85ENJJ6M		PÁGINA		3822/8857

**APELLIDOS Y NOMBRE / RAZÓN SOCIAL**

SÁNCHEZ MORENO JOSE ANDRÉS

**NIF**

\*\*\*\*1069\*

**EXPEDIENTE**

1127009

**RESOLUCIÓN**

CONCESIÓN DE LA AYUDA

**DATOS DE MANTENIMIENTO UNIDADES****GRUPO DE PAGO**

ZONAS DE LIMITACIONES NATURALES

**Sup. Dec.  
Admisible**

15,72

**Sup.  
Resuelta**

15,72

**Sobredecl.**

0,00

**% Sobredecl.**

0,00

**RESUMEN DE PAGOS**

	<b>IMPORTE ( Euros )</b>			
	<b>RESUELTO</b>	<b>FEADER</b>	<b>MAPA</b>	<b>CAPADR</b>
Pago realizado	765,65	650,80	75,11	39,73
A pagar	74,02	62,92	7,26	3,84
<b>TOTAL</b>	<b>839,67</b>	<b>713,72</b>	<b>82,37</b>	<b>43,57</b>

**APLICACIÓN DE REDUCCIONES Y PENALIZACIONES (%)**

<b>Crterios de subvencionabilidad (1)</b>	<b>Presentación tardía</b>	<b>Omisión declaración</b>	<b>Condicionalidad</b>
0,00	0,00	0,00	0,00

**IMPORTE ( Euros )**

Calculado(2)	Reducción	Penalización	Reducción Penalización (3)	Penalización adicional	Resuelto	FEADER	MAPA	CAPADR
839,67 €	0,00 €	0,00 €	0,00 €	0,00 €	839,67 €	713,72 €	82,37 €	43,58 €
Importe Unitario:	54,00 €	Nuevo Importe Unitario:	53,41 €					

**RECINTOS PROPUESTOS**

<b>REF.</b>	<b>REFERENCIA SIGPAC</b>	<b>CULTIVO</b>	<b>S/R</b>	<b>USO SIGPAC</b>	<b>Sup. Dec. admisible</b>	<b>Sup. Campo</b>	<b>Sup. Determ.</b>	<b>Sup. Resuelta</b>
-1304729	14-038-051-00132-0001	OLIVAR	S		0,10		0,10	0,10
1700000006409613	14-038-043-00032-0004	OLIVAR	S		0,43		0,43	0,43
1700000006409614	14-038-051-00131-0001	OLIVAR	S		4,86		4,86	4,86
1700000006409616	14-038-051-09001-0001	OLIVAR	S		0,11		0,11	0,00
1700000006409617	14-038-093-00398-0002	OLIVAR	S		3,54		3,54	3,54
1700000006409619	14-038-050-00001-0001	OLIVAR	S		1,51		1,51	1,48
1700000006409620	14-038-093-00530-0001	OLIVAR	S		0,01		0,01	0,01
1700000006409621	14-038-093-00531-0001	OLIVAR	S		0,49		0,49	0,49
1700000006409623	14-038-093-00419-0002	OLIVAR	S		0,01		0,01	0,01
1700000006409624	14-038-093-00425-0001	OLIVAR	S		0,78		0,78	0,78
1700000006409625	14-038-093-00426-0002	OLIVAR	S		0,86		0,86	0,86
1700000006409626	14-038-091-00065-0001	OLIVAR	S		0,04		0,04	0,04
1700000006409627	14-038-091-00069-0001	OLIVAR	S		0,02		0,02	0,02
1700000006409628	14-038-091-00069-0001	OLIVAR	S		0,05		0,05	0,05
1700000006409629	14-038-091-00070-0001	OLIVAR	S		1,89		1,89	1,89
1700000006409631	14-038-093-00085-0002	OLIVAR	S		1,16		1,16	1,16

**INCIDENCIAS****INCIDENCIA DESCRIPCIÓN**

- 242 Recinto pendiente de acreditación de titularidad.  
Recinto:14-038-051-09001-00001 Cultivo:101138 OLIVAR-HOJIBLANCA Secano
- 4272 Verifica que las líneas de declaración de las Solicitudes Únicas no tienen solapes con la capa de Retroactividad Gráfica (ambas de la misma campaña) a nivel de expediente/línea de declaración gráfica de la solicitud.  
Recinto:14-038-050-00001-00001 Cultivo: - Agregado de la referencia del recinto.:0 Zona de la referencia del recinto.:0 Superficie solapada.:0,03 Id. Incid.:95145905

(1) Con incidencias que retienen pago o deniegan el expediente.

(2) Se calcula sobre superficie declarada admisible.

(3) Aplicación del artículo 16 bis del RD 147/2023.

Puede verificar la integridad de una copia de este documento mediante la lectura del código QR adjunto o mediante el acceso a la dirección <https://ws050.juntadeandalucia.es/verificarFirma> indicando el código de VERIFICACIÓN

FIRMADO POR	RAQUEL MARIA ESPIN CRESPO	FECHA	26/06/2024
VERIFICACIÓN	Pk2jmMQ72K8YCC9E9Q8LU85ENJJ6M	PÁGINA	3823/8857



**APELLIDOS Y NOMBRE / RAZÓN SOCIAL**

SANCHEZ MORENO MARIA ELVIRA

**NIF**

\*\*\*\*3849\*

**EXPEDIENTE**

1226239

**RESOLUCIÓN**

CONCESIÓN DE LA AYUDA

**DATOS DE MANTENIMIENTO UNIDADES**

<b>GRUPO DE PAGO</b>	<b>Sup. Dec. Admisible</b>	<b>Sup. Resuelta</b>	<b>Sobredecl.</b>	<b>% Sobredecl.</b>
ZONAS DE LIMITACIONES NATURALES	99,57	99,57	0,00	0,00

**RESUMEN DE PAGOS**

	<b>IMPORTE ( Euros )</b>			
	<b>RESUELTO</b>	<b>FEADER</b>	<b>MAPA</b>	<b>CAPADR</b>
Pago realizado	1.081,20	919,02	106,06	56,12
A pagar	106,80	90,78	10,48	5,54
<b>TOTAL</b>	<b>1.188,00</b>	<b>1.009,80</b>	<b>116,54</b>	<b>61,66</b>

**APLICACIÓN DE REDUCCIONES Y PENALIZACIONES (%)**

<b>Crterios de subvencionabilidad (1)</b>	<b>Presentación tardía</b>	<b>Omisión declaración</b>	<b>Condicionalidad</b>
0,00	0,00	0,00	0,00

**IMPORTE ( Euros )**

Calculado(2)	Reducción	Penalización	Reducción Penalización (3)	Penalización adicional	Resuelto	FEADER	MAPA	CAPADR
1.188,00 €	0,00 €	0,00 €	0,00 €	0,00 €	1.188,00 €	1.009,80 €	116,54 €	61,66 €
<b>Importe Unitario:</b>	<b>54,00 €</b>	<b>Nuevo Importe Unitario:</b>	<b>11,93 €</b>					

**RECINTOS PROPUESTOS**

<b>REF.</b>	<b>REFERENCIA SIGPAC</b>	<b>CULTIVO</b>	<b>S/R</b>	<b>USO SIGPAC</b>	<b>Sup. Dec. admisible</b>	<b>Sup. Campo</b>	<b>Sup. Determ.</b>	<b>Sup. Resuelta</b>
170000005550136	14-069-055-00007-0001	PASTOS PERMANENTES DE 5 O MAS AÑOS	S		14,28		14,28	14,28
170000005550137	14-069-051-00011-0004	PASTOS PERMANENTES DE 5 O MAS AÑOS	S		45,77		45,77	45,77
170000005550138	14-069-076-00003-0002	PASTOS PERMANENTES DE 5 O MAS AÑOS	S		2,91		2,91	2,91
170000005550139	14-069-076-00003-0005	PASTOS PERMANENTES DE 5 O MAS AÑOS	S		1,52		1,52	1,52
170000005550141	14-069-055-00007-0001	PASTOS PERMANENTES DE 5 O MAS AÑOS	S		6,30		6,30	6,30
170000005550142	14-069-076-00003-0002	PASTOS PERMANENTES DE 5 O MAS AÑOS	S		0,43		0,43	0,43
170000005550143	14-069-076-00003-0002	PASTOS PERMANENTES DE 5 O MAS AÑOS	S		24,04		24,04	24,04
170000005550144	14-069-051-00011-0001	OLIVAR	S		4,32		4,32	4,32

**INCIDENCIAS****INCIDENCIA DESCRIPCIÓN**

86123	Recinto superficie forrajera que en REGA no tiene clasificación zootécnica permitida. Recinto:14-069-023-00023-00001 Cultivo:62000 PASTOS PERMANENTES DE 5 O MAS AÑOS-SIN VARIEDAD Secano Explotacion:ES140690000733 Recinto:14-069-023-00023-00002 Cultivo:62000 PASTOS PERMANENTES DE 5 O MAS AÑOS-SIN VARIEDAD Secano Explotacion:ES140690000733
86126	Recinto de forrajera para Cálculo de Carga Ganadera que No pertenece a Explotación con UGM válida. Recinto:14-069-023-00023-00001 Cultivo:62000 PASTOS PERMANENTES DE 5 O MAS AÑOS-SIN VARIEDAD Secano Explotacion:ES140690000733 Recinto:14-069-023-00023-00002 Cultivo:62000 PASTOS PERMANENTES DE 5 O MAS AÑOS-SIN VARIEDAD Secano Explotacion:ES140690000733

(1) Con incidencias que retienen pago o deniegan el expediente.  
(2) Se calcula sobre superficie declarada admisible.  
(3) Aplicación del artículo 16 bis del RD 147/2023.

Puede verificar la integridad de una copia de este documento mediante la lectura del código QR adjunto o mediante el acceso a la dirección <https://ws050.juntadeandalucia.es/verificarFirma> indicando el código de VERIFICACIÓN

FIRMADO POR	RAQUEL MARIA ESPIN CRESPO	FECHA	26/06/2024
VERIFICACIÓN	Pk2jmMQ72K8YCCE9EQ8LU85ENJJ6M	PÁGINA	3824/8857



**Datos considerados para el Cálculo de la Carga Ganadera del expediente**

Superficie determinada para Cálculo Carga Ganadera: 95,25 ha

Carga Ganadera del Expediente: 0,41 ugm/ha

Explotación	Especie	Ugm Calculada para CG
ES140690000489	BOVINA	12,35
ES140690000489	PORCINO	2,08
ES140690000490	PORCINO	3,16
ES140690000734	BOVINA	20,55
ES140690000734	PORCINO	1,06

**Recintos Determinados para el Cálculo de Carga Ganadera**

REF.	REFERENCIA SIGPAC	CULTIVO	DESCRIPCIÓN CULTIVO	S/R	SUP. RESUELTA (ha)
1700000005550136	14-069-055-00007-00001	62000	PASTOS PERMANENTES DE 5 O MAS AÑOS-SIN VARIEDAD	S	14,28
1700000005550137	14-069-051-00011-00004	62000	PASTOS PERMANENTES DE 5 O MAS AÑOS-SIN VARIEDAD	S	45,77
1700000005550138	14-069-076-00003-00002	62000	PASTOS PERMANENTES DE 5 O MAS AÑOS-SIN VARIEDAD	S	2,91
1700000005550139	14-069-076-00003-00005	62000	PASTOS PERMANENTES DE 5 O MAS AÑOS-SIN VARIEDAD	S	1,52
1700000005550141	14-069-055-00007-00001	62000	PASTOS PERMANENTES DE 5 O MAS AÑOS-SIN VARIEDAD	S	6,30
1700000005550142	14-069-076-00003-00002	62000	PASTOS PERMANENTES DE 5 O MAS AÑOS-SIN VARIEDAD	S	0,43
1700000005550143	14-069-076-00003-00002	62000	PASTOS PERMANENTES DE 5 O MAS AÑOS-SIN VARIEDAD	S	24,04

**Incidencias de carga ganadera****INCIDENCIA DESCRIPCIÓN**

- 86123 Recinto superficie forrajera que en REGA no tiene clasificación zootécnica permitida.  
 Recinto:14-069-023-00023-00001 Cultivo:62000 PASTOS PERMANENTES DE 5 O MAS AÑOS-SIN VARIEDAD Secano  
 Explotacion:ES140690000733  
 Recinto:14-069-023-00023-00002 Cultivo:62000 PASTOS PERMANENTES DE 5 O MAS AÑOS-SIN VARIEDAD Secano  
 Explotacion:ES140690000733
- 86126 Recinto de forrajera para Cálculo de Carga Ganadera que No pertenece a Explotación con UGM válida.  
 Recinto:14-069-023-00023-00001 Cultivo:62000 PASTOS PERMANENTES DE 5 O MAS AÑOS-SIN VARIEDAD Secano  
 Explotacion:ES140690000733  
 Recinto:14-069-023-00023-00002 Cultivo:62000 PASTOS PERMANENTES DE 5 O MAS AÑOS-SIN VARIEDAD Secano  
 Explotacion:ES140690000733
- 86128 Recinto de Forrajeras que no ha contabilizado para Carga Ganadera por no tener una explotación válida para el cálculo de la Carga Ganadera  
 Recinto:14-069-023-00023-00001 Cultivo:62 PASTOS PERMANENTES DE 5 O MAS AÑOS-  
 Recinto:14-069-023-00023-00002 Cultivo:62 PASTOS PERMANENTES DE 5 O MAS AÑOS-

(1) Con incidencias que retienen pago o deniegan el expediente.  
 (2) Se calcula sobre superficie declarada admisible.  
 (3) Aplicación del artículo 16 bis del RD 147/2023.

Puede verificar la integridad de una copia de este documento mediante la lectura del código QR adjunto o mediante el acceso a la dirección <https://ws050.juntadeandalucia.es/verificarFirma> indicando el código de VERIFICACIÓN

FIRMADO POR	RAQUEL MARIA ESPIN CRESPO	FECHA	26/06/2024
VERIFICACIÓN	Pk2jmMQ72K8YCCCE9EQ8LU85ENJJ6M	PÁGINA	3825/8857





**APELLIDOS Y NOMBRE / RAZÓN SOCIAL**

SANCHEZ MUÑOZ IVAN

**NIF**

\*\*\*8345\*

**EXPEDIENTE**

1269907

**RESOLUCIÓN**

CONCESIÓN DE LA AYUDA

**DATOS DE MANTENIMIENTO UNIDADES**

**GRUPO DE PAGO**

ZONAS DE LIMITACIONES NATURALES

**Sup. Dec. Admisible**

91,33

**Sup. Resuelta**

91,33

**Sobredecl.**

0,00

**% Sobredecl.**

0,00

**RESUMEN DE PAGOS**

	<b>IMPORTE ( Euros )</b>			
	<b>RESUELTO</b>	<b>FEADER</b>	<b>MAPA</b>	<b>CAPADR</b>
A pagar	1.187,61	1.009,47	116,50	61,64

**APLICACIÓN DE REDUCCIONES Y PENALIZACIONES (%)**

Criterios de subvencionabilidad (1)	Presentación tardía	Omisión declaración	Condicionabilidad
0,00	0,00	0,00	0,00

**IMPORTE ( Euros )**

Calculado(2)	Reducción	Penalización	Reducción adicional (3)	Penalización adicional	Resuelto	FEADER	MAPA	CAPADR
1.187,61 €	0,00 €	0,00 €	0,00 €	0,00 €	1.187,61 €	1.009,47 €	116,50 €	61,64 €
Importe Unitario:	54,00 €	Nuevo Importe Unitario:	13,00 €					

**RECINTOS PROPUESTOS**

REF.	REFERENCIA SIGPAC	CULTIVO	S/R	USO SIGPAC	Sup. Dec. admisible	Sup. Campo	Sup. Determ.	Sup. Resuelta
-1402153	14-006-016-00003-0001	PASTOS PERMANENTES DE 5 O MAS AÑOS	S		0,01		0,01	0,01
-1402152	14-006-016-00003-0001	PASTOS PERMANENTES DE 5 O MAS AÑOS	S		0,01		0,01	0,01
-1394961	14-006-009-00040-0002	PASTOS PERMANENTES DE 5 O MAS AÑOS	S		3,44		3,44	3,44
-1306666	14-006-009-00023-0001	BARBECHO TRADICIONAL	S		1,40		1,40	1,40
5500797	14-006-010-00009-0002	PASTOS PERMANENTES DE 5 O MAS AÑOS	S		20,89		20,89	20,89
5500799	14-006-009-00036-0001	PASTOS PERMANENTES DE 5 O MAS AÑOS	S		4,02		4,02	4,02
5500801	14-006-009-00028-0001	PASTOS PERMANENTES DE 5 O MAS AÑOS	S		4,57		4,57	4,57
5500803	14-006-009-00040-0002	PASTOS PERMANENTES DE 5 O MAS AÑOS	S		8,39		8,39	8,39
5500805	14-006-016-00003-0001	PASTOS PERMANENTES DE 5 O MAS AÑOS	S		5,18		5,18	5,18
5500810	14-006-009-00067-0001	PASTOS PERMANENTES DE 5 O MAS AÑOS	S		3,49		3,49	3,49
5500813	14-006-009-00039-0001	PASTOS PERMANENTES DE 5 O MAS AÑOS	S		8,00		8,00	8,00
5500816	14-006-009-00068-0002	PASTOS PERMANENTES DE 5 O MAS AÑOS	S		4,73		4,73	4,73
5500817	14-006-009-00041-0001	PASTOS PERMANENTES DE 5 O MAS AÑOS	S		1,05		1,05	1,05
5500833	14-054-021-00006-0001	BARBECHO TRADICIONAL	S		7,79		7,79	7,79
5500834	14-054-021-00004-0001	BARBECHO TRADICIONAL	S		9,53		9,53	9,50
5500835	14-054-021-00004-0004	BARBECHO TRADICIONAL	S		8,70		8,70	8,70
5500875	14-029-028-00020-0024	BARBECHO TRADICIONAL	R		0,16		0,16	0,16

(1) Con incidencias que retienen pago o deniegan el expediente.  
 (2) Se calcula sobre superficie declarada admisible.  
 (3) Aplicación del artículo 16 bis del RD 147/2023.

Puede verificar la integridad de una copia de este documento mediante la lectura del código QR adjunto o mediante el acceso a la dirección <https://ws050.juntadeandalucia.es/verificarFirma> indicando el código de VERIFICACIÓN

FIRMADO POR	RAQUEL MARIA ESPIN CRESPO	FECHA	26/06/2024
VERIFICACIÓN	Pk2jmMQ72K8YCCE9EQ8LU85ENJJ6M	PÁGINA	3826/8857







**INCIDENCIAS**

**INCIDENCIA DESCRIPCIÓN**

- 224 Superficie neta de cruce en un recinto en una misma solicitud supera superficie admisible que SIGPAC establece para él.  
Recinto:14-029-028-00019-00010 Cultivo:62000 PASTOS PERMANENTES DE 5 O MAS AÑOS-SIN VARIEDAD Secano Superficie admisible de pastos del recinto según SIGPAC.:0 Suma de superficies de cruce netas declaradas para este recinto por el solicitante.:2 Exceso de superficie (Hectáreas):0,02
- 238 Recinto cuyo CAP declarado es mayor al CAP prevalente y no presenta alegación al SIGPAC.  
Recinto:14-029-028-00019-00005 Cultivo:62000 PASTOS PERMANENTES DE 5 O MAS AÑOS-SIN VARIEDAD Secano CAP prevalente:0 CAP declarado:55 Exceso de superficie (Hectáreas):0,2  
Recinto:14-029-028-00019-00007 Cultivo:62000 PASTOS PERMANENTES DE 5 O MAS AÑOS-SIN VARIEDAD Secano CAP prevalente:0 CAP declarado:100 Exceso de superficie (Hectáreas):0,38  
Recinto:14-029-028-00019-00010 Cultivo:62000 PASTOS PERMANENTES DE 5 O MAS AÑOS-SIN VARIEDAD Secano CAP prevalente:0 CAP declarado:75 Exceso de superficie (Hectáreas):0,02  
Recinto:14-029-028-00019-00011 Cultivo:62000 PASTOS PERMANENTES DE 5 O MAS AÑOS-SIN VARIEDAD Secano CAP prevalente: CAP declarado:100 Exceso de superficie (Hectáreas):0,62  
Recinto:14-029-028-00019-00012 Cultivo:62000 PASTOS PERMANENTES DE 5 O MAS AÑOS-SIN VARIEDAD Secano CAP prevalente:0 CAP declarado:35 Exceso de superficie (Hectáreas):1,55  
Recinto:14-029-028-00019-00018 Cultivo:62000 PASTOS PERMANENTES DE 5 O MAS AÑOS-SIN VARIEDAD Secano CAP prevalente: CAP declarado:0 Exceso de superficie (Hectáreas):0  
Recinto:14-029-028-00019-00020 Cultivo:62000 PASTOS PERMANENTES DE 5 O MAS AÑOS-SIN VARIEDAD Secano CAP prevalente: CAP declarado:0 Exceso de superficie (Hectáreas):0  
Recinto:14-029-028-00019-00021 Cultivo:62000 PASTOS PERMANENTES DE 5 O MAS AÑOS-SIN VARIEDAD Secano CAP prevalente: CAP declarado:0 Exceso de superficie (Hectáreas):0  
Recinto:14-029-028-00019-00022 Cultivo:62000 PASTOS PERMANENTES DE 5 O MAS AÑOS-SIN VARIEDAD Secano CAP prevalente: CAP declarado:0 Exceso de superficie (Hectáreas):0  
Recinto:14-029-028-00019-00027 Cultivo:62000 PASTOS PERMANENTES DE 5 O MAS AÑOS-SIN VARIEDAD Secano CAP prevalente: CAP declarado:0 Exceso de superficie (Hectáreas):0  
Recinto:14-029-028-00019-00028 Cultivo:62000 PASTOS PERMANENTES DE 5 O MAS AÑOS-SIN VARIEDAD Secano CAP prevalente: CAP declarado:0 Exceso de superficie (Hectáreas):0  
Recinto:14-029-028-00019-00029 Cultivo:62000 PASTOS PERMANENTES DE 5 O MAS AÑOS-SIN VARIEDAD Secano CAP prevalente: CAP declarado:0 Exceso de superficie (Hectáreas):0  
Recinto:14-029-028-00019-00030 Cultivo:62000 PASTOS PERMANENTES DE 5 O MAS AÑOS-SIN VARIEDAD Secano CAP prevalente: CAP declarado:0 Exceso de superficie (Hectáreas):0  
Recinto:14-029-028-00019-00031 Cultivo:62000 PASTOS PERMANENTES DE 5 O MAS AÑOS-SIN VARIEDAD Secano CAP prevalente: CAP declarado:0 Exceso de superficie (Hectáreas):0  
Recinto:14-029-028-00019-00032 Cultivo:62000 PASTOS PERMANENTES DE 5 O MAS AÑOS-SIN VARIEDAD Secano CAP prevalente: CAP declarado:0 Exceso de superficie (Hectáreas):0  
Recinto:14-029-028-00019-00033 Cultivo:62000 PASTOS PERMANENTES DE 5 O MAS AÑOS-SIN VARIEDAD Secano CAP prevalente: CAP declarado:0 Exceso de superficie (Hectáreas):0
- 3795 Recinto declarado con una situación de riesgo de abandono.  
Recinto:14-054-021-00004-00001 Cultivo: -  
Recinto:14-054-021-00004-00004 Cultivo: -  
Recinto:14-054-021-00006-00001 Cultivo: -
- 4272 Verifica que las líneas de declaración de las Solicitudes Únicas no tienen solapes con la capa de Retroactividad Gráfica (ambas de la misma campaña) a nivel de expediente/línea de declaración gráfica de la solicitud.  
Recinto:14-006-009-00019-00002 Cultivo: - Agregado de la referencia del recinto.:0 Zona de la referencia del recinto.:0 Superficie solapada.:0,02 Id. Incid.:95158733  
Recinto:14-006-009-00019-00002 Cultivo: - Agregado de la referencia del recinto.:0 Zona de la referencia del recinto.:0 Superficie solapada.:0,02 Id. Incid.:95158734  
Recinto:14-029-028-00020-00016 Cultivo: - Agregado de la referencia del recinto.:0 Zona de la referencia del recinto.:0 Superficie solapada.:0,07 Id. Incid.:95158736  
Recinto:14-054-021-00004-00001 Cultivo: - Agregado de la referencia del recinto.:0 Zona de la referencia del recinto.:0 Superficie solapada.:0,03 Id. Incid.:95158735
- 86122 Recinto superficie forrajera que realiza la actividad de producción de pastoreo y no declara el o los códigos del Registro de Explotaciones Ganaderas de Andalucía, REGA.  
Recinto:14-006-009-00018-00001 Cultivo:62000 PASTOS PERMANENTES DE 5 O MAS AÑOS-SIN VARIEDAD Secano  
Recinto:14-006-009-00019-00002 Cultivo:62000 PASTOS PERMANENTES DE 5 O MAS AÑOS-SIN VARIEDAD Secano  
Recinto:14-006-009-00020-00003 Cultivo:62000 PASTOS PERMANENTES DE 5 O MAS AÑOS-SIN VARIEDAD Secano  
Recinto:14-006-009-00020-00004 Cultivo:62000 PASTOS PERMANENTES DE 5 O MAS AÑOS-SIN VARIEDAD Secano  
Recinto:14-006-009-00020-00007 Cultivo:62000 PASTOS PERMANENTES DE 5 O MAS AÑOS-SIN VARIEDAD Secano  
Recinto:14-006-009-00020-00008 Cultivo:62000 PASTOS PERMANENTES DE 5 O MAS AÑOS-SIN VARIEDAD Secano  
Recinto:14-029-028-00017-00001 Cultivo:62000 PASTOS PERMANENTES DE 5 O MAS AÑOS-SIN VARIEDAD Secano  
Recinto:14-029-028-00018-00002 Cultivo:62000 PASTOS PERMANENTES DE 5 O MAS AÑOS-SIN VARIEDAD Secano  
Recinto:14-029-028-00018-00005 Cultivo:62000 PASTOS PERMANENTES DE 5 O MAS AÑOS-SIN VARIEDAD Secano  
Recinto:14-029-028-00018-00006 Cultivo:62000 PASTOS PERMANENTES DE 5 O MAS AÑOS-SIN VARIEDAD Secano

(1) Con incidencias que retienen pago o deniegan el expediente.  
(2) Se calcula sobre superficie declarada admisible.  
(3) Aplicación del artículo 16 bis del RD 147/2023.

Puede verificar la integridad de una copia de este documento mediante la lectura del código QR adjunto o mediante el acceso a la dirección <https://ws050.juntadeandalucia.es/verificarFirma> indicando el código de VERIFICACIÓN

FIRMADO POR	RAQUEL MARIA ESPIN CRESPO	FECHA	26/06/2024
VERIFICACIÓN	Pk2jmMQ72K8YCCE9EQ8LU85ENJJ6M	PÁGINA	3827/8857





**INCIDENCIAS**

**INCIDENCIA DESCRIPCIÓN**

	Recinto:14-029-028-00018-00008	Cultivo:62000	PASTOS PERMANENTES DE 5 O MAS AÑOS-SIN VARIEDAD	Secano
	Recinto:14-029-028-00018-00009	Cultivo:62000	PASTOS PERMANENTES DE 5 O MAS AÑOS-SIN VARIEDAD	Secano
	Recinto:14-029-028-00018-00010	Cultivo:62000	PASTOS PERMANENTES DE 5 O MAS AÑOS-SIN VARIEDAD	Secano
	Recinto:14-029-028-00018-00011	Cultivo:62000	PASTOS PERMANENTES DE 5 O MAS AÑOS-SIN VARIEDAD	Secano
	Recinto:14-029-028-00018-00017	Cultivo:62000	PASTOS PERMANENTES DE 5 O MAS AÑOS-SIN VARIEDAD	Secano
	Recinto:14-029-028-00018-00019	Cultivo:62000	PASTOS PERMANENTES DE 5 O MAS AÑOS-SIN VARIEDAD	Secano
	Recinto:14-029-028-00019-00001	Cultivo:62000	PASTOS PERMANENTES DE 5 O MAS AÑOS-SIN VARIEDAD	Secano
	Recinto:14-029-028-00019-00005	Cultivo:62000	PASTOS PERMANENTES DE 5 O MAS AÑOS-SIN VARIEDAD	Secano
	Recinto:14-029-028-00019-00007	Cultivo:62000	PASTOS PERMANENTES DE 5 O MAS AÑOS-SIN VARIEDAD	Secano
	Recinto:14-029-028-00019-00009	Cultivo:62000	PASTOS PERMANENTES DE 5 O MAS AÑOS-SIN VARIEDAD	Secano
	Recinto:14-029-028-00019-00010	Cultivo:62000	PASTOS PERMANENTES DE 5 O MAS AÑOS-SIN VARIEDAD	Secano
	Recinto:14-029-028-00019-00011	Cultivo:62000	PASTOS PERMANENTES DE 5 O MAS AÑOS-SIN VARIEDAD	Secano
	Recinto:14-029-028-00019-00012	Cultivo:62000	PASTOS PERMANENTES DE 5 O MAS AÑOS-SIN VARIEDAD	Secano
	Recinto:14-029-028-00019-00018	Cultivo:62000	PASTOS PERMANENTES DE 5 O MAS AÑOS-SIN VARIEDAD	Secano
	Recinto:14-029-028-00019-00019	Cultivo:62000	PASTOS PERMANENTES DE 5 O MAS AÑOS-SIN VARIEDAD	Secano
	Recinto:14-029-028-00019-00020	Cultivo:62000	PASTOS PERMANENTES DE 5 O MAS AÑOS-SIN VARIEDAD	Secano
	Recinto:14-029-028-00019-00021	Cultivo:62000	PASTOS PERMANENTES DE 5 O MAS AÑOS-SIN VARIEDAD	Secano
	Recinto:14-029-028-00019-00022	Cultivo:62000	PASTOS PERMANENTES DE 5 O MAS AÑOS-SIN VARIEDAD	Secano
	Recinto:14-029-028-00019-00027	Cultivo:62000	PASTOS PERMANENTES DE 5 O MAS AÑOS-SIN VARIEDAD	Secano
	Recinto:14-029-028-00019-00028	Cultivo:62000	PASTOS PERMANENTES DE 5 O MAS AÑOS-SIN VARIEDAD	Secano
	Recinto:14-029-028-00019-00029	Cultivo:62000	PASTOS PERMANENTES DE 5 O MAS AÑOS-SIN VARIEDAD	Secano
	Recinto:14-029-028-00019-00030	Cultivo:62000	PASTOS PERMANENTES DE 5 O MAS AÑOS-SIN VARIEDAD	Secano
	Recinto:14-029-028-00019-00031	Cultivo:62000	PASTOS PERMANENTES DE 5 O MAS AÑOS-SIN VARIEDAD	Secano
	Recinto:14-029-028-00019-00032	Cultivo:62000	PASTOS PERMANENTES DE 5 O MAS AÑOS-SIN VARIEDAD	Secano
	Recinto:14-029-028-00019-00033	Cultivo:62000	PASTOS PERMANENTES DE 5 O MAS AÑOS-SIN VARIEDAD	Secano
	Recinto:14-029-028-00020-00015	Cultivo:62000	PASTOS PERMANENTES DE 5 O MAS AÑOS-SIN VARIEDAD	Secano
	Recinto:14-029-028-00020-00016	Cultivo:62000	PASTOS PERMANENTES DE 5 O MAS AÑOS-SIN VARIEDAD	Secano
	Recinto:14-029-028-00020-00018	Cultivo:62000	PASTOS PERMANENTES DE 5 O MAS AÑOS-SIN VARIEDAD	Secano
	Recinto:14-029-028-00020-00020	Cultivo:62000	PASTOS PERMANENTES DE 5 O MAS AÑOS-SIN VARIEDAD	Secano
	Recinto:14-029-028-00020-00021	Cultivo:62000	PASTOS PERMANENTES DE 5 O MAS AÑOS-SIN VARIEDAD	Secano
	Recinto:14-029-028-00020-00022	Cultivo:62000	PASTOS PERMANENTES DE 5 O MAS AÑOS-SIN VARIEDAD	Secano
	Recinto:14-029-028-00020-00023	Cultivo:62000	PASTOS PERMANENTES DE 5 O MAS AÑOS-SIN VARIEDAD	Secano
	Recinto:14-029-028-00020-00036	Cultivo:62000	PASTOS PERMANENTES DE 5 O MAS AÑOS-SIN VARIEDAD	Secano
	Recinto:14-029-028-00020-00041	Cultivo:62000	PASTOS PERMANENTES DE 5 O MAS AÑOS-SIN VARIEDAD	Secano
	Recinto:14-029-028-00020-00045	Cultivo:62000	PASTOS PERMANENTES DE 5 O MAS AÑOS-SIN VARIEDAD	Secano
	Recinto:14-029-028-00020-00054	Cultivo:62000	PASTOS PERMANENTES DE 5 O MAS AÑOS-SIN VARIEDAD	Secano
	Recinto:14-029-028-00020-00055	Cultivo:62000	PASTOS PERMANENTES DE 5 O MAS AÑOS-SIN VARIEDAD	Secano
86124	Recinto de forrajera para Cálculo de Carga Ganadera que No pertenece a Explotación.			
	Recinto:14-006-009-00018-00001	Cultivo:62000	PASTOS PERMANENTES DE 5 O MAS AÑOS-SIN VARIEDAD	Secano
	Recinto:14-006-009-00019-00002	Cultivo:62000	PASTOS PERMANENTES DE 5 O MAS AÑOS-SIN VARIEDAD	Secano
	Recinto:14-006-009-00020-00003	Cultivo:62000	PASTOS PERMANENTES DE 5 O MAS AÑOS-SIN VARIEDAD	Secano
	Recinto:14-006-009-00020-00004	Cultivo:62000	PASTOS PERMANENTES DE 5 O MAS AÑOS-SIN VARIEDAD	Secano
	Recinto:14-006-009-00020-00007	Cultivo:62000	PASTOS PERMANENTES DE 5 O MAS AÑOS-SIN VARIEDAD	Secano
	Recinto:14-006-009-00020-00008	Cultivo:62000	PASTOS PERMANENTES DE 5 O MAS AÑOS-SIN VARIEDAD	Secano
	Recinto:14-029-028-00017-00001	Cultivo:62000	PASTOS PERMANENTES DE 5 O MAS AÑOS-SIN VARIEDAD	Secano
	Recinto:14-029-028-00018-00002	Cultivo:62000	PASTOS PERMANENTES DE 5 O MAS AÑOS-SIN VARIEDAD	Secano
	Recinto:14-029-028-00018-00005	Cultivo:62000	PASTOS PERMANENTES DE 5 O MAS AÑOS-SIN VARIEDAD	Secano
	Recinto:14-029-028-00018-00006	Cultivo:62000	PASTOS PERMANENTES DE 5 O MAS AÑOS-SIN VARIEDAD	Secano
	Recinto:14-029-028-00018-00008	Cultivo:62000	PASTOS PERMANENTES DE 5 O MAS AÑOS-SIN VARIEDAD	Secano
	Recinto:14-029-028-00018-00009	Cultivo:62000	PASTOS PERMANENTES DE 5 O MAS AÑOS-SIN VARIEDAD	Secano
	Recinto:14-029-028-00018-00010	Cultivo:62000	PASTOS PERMANENTES DE 5 O MAS AÑOS-SIN VARIEDAD	Secano
	Recinto:14-029-028-00018-00011	Cultivo:62000	PASTOS PERMANENTES DE 5 O MAS AÑOS-SIN VARIEDAD	Secano
	Recinto:14-029-028-00018-00017	Cultivo:62000	PASTOS PERMANENTES DE 5 O MAS AÑOS-SIN VARIEDAD	Secano
	Recinto:14-029-028-00018-00019	Cultivo:62000	PASTOS PERMANENTES DE 5 O MAS AÑOS-SIN VARIEDAD	Secano
	Recinto:14-029-028-00019-00001	Cultivo:62000	PASTOS PERMANENTES DE 5 O MAS AÑOS-SIN VARIEDAD	Secano
	Recinto:14-029-028-00019-00005	Cultivo:62000	PASTOS PERMANENTES DE 5 O MAS AÑOS-SIN VARIEDAD	Secano
	Recinto:14-029-028-00019-00007	Cultivo:62000	PASTOS PERMANENTES DE 5 O MAS AÑOS-SIN VARIEDAD	Secano

(1) Con incidencias que retienen pago o deniegan el expediente.  
 (2) Se calcula sobre superficie declarada admisible.  
 (3) Aplicación del artículo 16 bis del RD 147/2023.

Puede verificar la integridad de una copia de este documento mediante la lectura del código QR adjunto o mediante el acceso a la dirección <a href="https://ws050.juntadeandalucia.es/verificarFirma">https://ws050.juntadeandalucia.es/verificarFirma</a> indicando el código de VERIFICACIÓN					
FIRMADO POR	RAQUEL MARIA ESPIN CRESPO		FECHA		26/06/2024
VERIFICACIÓN	Pk2jmMQ72K8YCCE9EQ8LU85ENJJ6M		PÁGINA		3828/8857



**INCIDENCIAS**

**INCIDENCIA DESCRIPCIÓN**

Recinto:14-029-028-00019-00009	Cultivo:62000	PASTOS PERMANENTES DE 5 O MAS AÑOS-SIN VARIEDAD	Secano
Recinto:14-029-028-00019-00010	Cultivo:62000	PASTOS PERMANENTES DE 5 O MAS AÑOS-SIN VARIEDAD	Secano
Recinto:14-029-028-00019-00011	Cultivo:62000	PASTOS PERMANENTES DE 5 O MAS AÑOS-SIN VARIEDAD	Secano
Recinto:14-029-028-00019-00012	Cultivo:62000	PASTOS PERMANENTES DE 5 O MAS AÑOS-SIN VARIEDAD	Secano
Recinto:14-029-028-00019-00018	Cultivo:62000	PASTOS PERMANENTES DE 5 O MAS AÑOS-SIN VARIEDAD	Secano
Recinto:14-029-028-00019-00019	Cultivo:62000	PASTOS PERMANENTES DE 5 O MAS AÑOS-SIN VARIEDAD	Secano
Recinto:14-029-028-00019-00020	Cultivo:62000	PASTOS PERMANENTES DE 5 O MAS AÑOS-SIN VARIEDAD	Secano
Recinto:14-029-028-00019-00021	Cultivo:62000	PASTOS PERMANENTES DE 5 O MAS AÑOS-SIN VARIEDAD	Secano
Recinto:14-029-028-00019-00022	Cultivo:62000	PASTOS PERMANENTES DE 5 O MAS AÑOS-SIN VARIEDAD	Secano
Recinto:14-029-028-00019-00027	Cultivo:62000	PASTOS PERMANENTES DE 5 O MAS AÑOS-SIN VARIEDAD	Secano
Recinto:14-029-028-00019-00028	Cultivo:62000	PASTOS PERMANENTES DE 5 O MAS AÑOS-SIN VARIEDAD	Secano
Recinto:14-029-028-00019-00029	Cultivo:62000	PASTOS PERMANENTES DE 5 O MAS AÑOS-SIN VARIEDAD	Secano
Recinto:14-029-028-00019-00030	Cultivo:62000	PASTOS PERMANENTES DE 5 O MAS AÑOS-SIN VARIEDAD	Secano
Recinto:14-029-028-00019-00031	Cultivo:62000	PASTOS PERMANENTES DE 5 O MAS AÑOS-SIN VARIEDAD	Secano
Recinto:14-029-028-00019-00032	Cultivo:62000	PASTOS PERMANENTES DE 5 O MAS AÑOS-SIN VARIEDAD	Secano
Recinto:14-029-028-00019-00033	Cultivo:62000	PASTOS PERMANENTES DE 5 O MAS AÑOS-SIN VARIEDAD	Secano
Recinto:14-029-028-00020-00015	Cultivo:62000	PASTOS PERMANENTES DE 5 O MAS AÑOS-SIN VARIEDAD	Secano
Recinto:14-029-028-00020-00016	Cultivo:62000	PASTOS PERMANENTES DE 5 O MAS AÑOS-SIN VARIEDAD	Secano
Recinto:14-029-028-00020-00018	Cultivo:62000	PASTOS PERMANENTES DE 5 O MAS AÑOS-SIN VARIEDAD	Secano
Recinto:14-029-028-00020-00020	Cultivo:62000	PASTOS PERMANENTES DE 5 O MAS AÑOS-SIN VARIEDAD	Secano
Recinto:14-029-028-00020-00021	Cultivo:62000	PASTOS PERMANENTES DE 5 O MAS AÑOS-SIN VARIEDAD	Secano
Recinto:14-029-028-00020-00022	Cultivo:62000	PASTOS PERMANENTES DE 5 O MAS AÑOS-SIN VARIEDAD	Secano
Recinto:14-029-028-00020-00023	Cultivo:62000	PASTOS PERMANENTES DE 5 O MAS AÑOS-SIN VARIEDAD	Secano
Recinto:14-029-028-00020-00036	Cultivo:62000	PASTOS PERMANENTES DE 5 O MAS AÑOS-SIN VARIEDAD	Secano
Recinto:14-029-028-00020-00041	Cultivo:62000	PASTOS PERMANENTES DE 5 O MAS AÑOS-SIN VARIEDAD	Secano
Recinto:14-029-028-00020-00045	Cultivo:62000	PASTOS PERMANENTES DE 5 O MAS AÑOS-SIN VARIEDAD	Secano
Recinto:14-029-028-00020-00054	Cultivo:62000	PASTOS PERMANENTES DE 5 O MAS AÑOS-SIN VARIEDAD	Secano
Recinto:14-029-028-00020-00055	Cultivo:62000	PASTOS PERMANENTES DE 5 O MAS AÑOS-SIN VARIEDAD	Secano

**Datos considerados para el Cálculo de la Carga Ganadera del expediente**

Superficie determinada para Cálculo Carga Ganadera: 42,89 ha

Carga Ganadera del Expediente: 1,13 ugm/ha

Explotación	Especie	Ugm Calculada para CG
ES140060000588	CAPRINA	0,05
ES140060000588	OVINA	48,44

**Recintos Determinados para el Cálculo de Garga Ganadera**

REF.	REFERENCIA SIGPAC	CULTIVO	DESCRIPCIÓN CULTIVO	S/R	SUP. RESUELTA (ha)
-1402153	14-006-016-00003-00001	62000	PASTOS PERMANENTES DE 5 O MAS AÑOS-SIN VARIEDAD	S	0,01
-1402152	14-006-016-00003-00001	62000	PASTOS PERMANENTES DE 5 O MAS AÑOS-SIN VARIEDAD	S	0,01
-1394961	14-006-009-00040-00002	62000	PASTOS PERMANENTES DE 5 O MAS AÑOS-SIN VARIEDAD	S	3,44
5500799	14-006-009-00036-00001	62000	PASTOS PERMANENTES DE 5 O MAS AÑOS-SIN VARIEDAD	S	4,02
5500801	14-006-009-00028-00001	62000	PASTOS PERMANENTES DE 5 O MAS AÑOS-SIN VARIEDAD	S	4,57
5500803	14-006-009-00040-00002	62000	PASTOS PERMANENTES DE 5 O MAS AÑOS-SIN VARIEDAD	S	8,39
5500805	14-006-016-00003-00001	62000	PASTOS PERMANENTES DE 5 O MAS AÑOS-SIN VARIEDAD	S	5,18
5500810	14-006-009-00067-00001	62000	PASTOS PERMANENTES DE 5 O MAS AÑOS-SIN VARIEDAD	S	3,49
5500813	14-006-009-00039-00001	62000	PASTOS PERMANENTES DE 5 O MAS AÑOS-SIN VARIEDAD	S	8,00
5500816	14-006-009-00068-00002	62000	PASTOS PERMANENTES DE 5 O MAS AÑOS-SIN VARIEDAD	S	4,73

(1) Con incidencias que retienen pago o deniegan el expediente.  
 (2) Se calcula sobre superficie declarada admisible.  
 (3) Aplicación del artículo 16 bis del RD 147/2023.

Puede verificar la integridad de una copia de este documento mediante la lectura del código QR adjunto o mediante el acceso a la dirección <a href="https://ws050.juntadeandalucia.es/verificarFirma">https://ws050.juntadeandalucia.es/verificarFirma</a> indicando el código de VERIFICACIÓN					
FIRMADO POR	RAQUEL MARIA ESPIN CRESPO		FECHA		26/06/2024
VERIFICACIÓN	Pk2jmMQ72K8YCCE9EQ8LU85ENJJ6M		PÁGINA		3829/8857



**Recintos Determinados para el Cálculo de Garga Ganadera**

REF.	REFERENCIA SIGPAC	CULTIVO	DESCRIPCIÓN CULTIVO	S/R	SUP. RESUELTA (ha)
5500817	14-006-009-00041-00001	62000	PASTOS PERMANENTES DE 5 O MAS AÑOS-SIN VARIEDAD	S	1,05

**Incidencias de carga ganadera**

**INCIDENCIA DESCRIPCIÓN**

224	Superficie neta de cruce en un recinto en una misma solicitud supera superficie admisible que SIGPAC establece para él. Recinto:14-029-028-00019-00010 Cultivo:62000 PASTOS PERMANENTES DE 5 O MAS AÑOS-SIN VARIEDAD Secano Superficie admisible de pastos del recinto según SIGPAC.:0 Suma de superficies de cruce netas declaradas para este recinto por el solicitante.:2 Exceso de superficie (Hectáreas):0,02
238	Recinto cuyo CAP declarado es mayor al CAP prevalente y no presenta alegación al SIGPAC. Recinto:14-029-028-00019-00005 Cultivo:62000 PASTOS PERMANENTES DE 5 O MAS AÑOS-SIN VARIEDAD Secano CAP prevalente:0 CAP declarado:55 Exceso de superficie (Hectáreas):0,2 Recinto:14-029-028-00019-00007 Cultivo:62000 PASTOS PERMANENTES DE 5 O MAS AÑOS-SIN VARIEDAD Secano CAP prevalente:0 CAP declarado:100 Exceso de superficie (Hectáreas):0,38 Recinto:14-029-028-00019-00010 Cultivo:62000 PASTOS PERMANENTES DE 5 O MAS AÑOS-SIN VARIEDAD Secano CAP prevalente:0 CAP declarado:75 Exceso de superficie (Hectáreas):0,02 Recinto:14-029-028-00019-00011 Cultivo:62000 PASTOS PERMANENTES DE 5 O MAS AÑOS-SIN VARIEDAD Secano CAP prevalente: CAP declarado:100 Exceso de superficie (Hectáreas):0,62 Recinto:14-029-028-00019-00012 Cultivo:62000 PASTOS PERMANENTES DE 5 O MAS AÑOS-SIN VARIEDAD Secano CAP prevalente:0 CAP declarado:35 Exceso de superficie (Hectáreas):1,55
3795	Recinto declarado con una situación de riesgo de abandono. Recinto:14-054-021-00006-00001 Cultivo: - Recinto:14-054-021-00004-00001 Cultivo: - Recinto:14-054-021-00004-00004 Cultivo: -
86122	Recinto superficie forrajera que realiza la actividad de producción de pastoreo y no declara el o los códigos del Registro de Explotaciones Ganaderas de Andalucía, REGA. Recinto:14-006-009-00020-00008 Cultivo:62000 PASTOS PERMANENTES DE 5 O MAS AÑOS-SIN VARIEDAD Secano Recinto:14-006-009-00018-00001 Cultivo:62000 PASTOS PERMANENTES DE 5 O MAS AÑOS-SIN VARIEDAD Secano Recinto:14-006-009-00019-00002 Cultivo:62000 PASTOS PERMANENTES DE 5 O MAS AÑOS-SIN VARIEDAD Secano Recinto:14-006-009-00020-00003 Cultivo:62000 PASTOS PERMANENTES DE 5 O MAS AÑOS-SIN VARIEDAD Secano Recinto:14-006-009-00020-00004 Cultivo:62000 PASTOS PERMANENTES DE 5 O MAS AÑOS-SIN VARIEDAD Secano Recinto:14-006-009-00020-00007 Cultivo:62000 PASTOS PERMANENTES DE 5 O MAS AÑOS-SIN VARIEDAD Secano Recinto:14-029-028-00017-00001 Cultivo:62000 PASTOS PERMANENTES DE 5 O MAS AÑOS-SIN VARIEDAD Secano Recinto:14-029-028-00018-00002 Cultivo:62000 PASTOS PERMANENTES DE 5 O MAS AÑOS-SIN VARIEDAD Secano Recinto:14-029-028-00018-00005 Cultivo:62000 PASTOS PERMANENTES DE 5 O MAS AÑOS-SIN VARIEDAD Secano Recinto:14-029-028-00018-00006 Cultivo:62000 PASTOS PERMANENTES DE 5 O MAS AÑOS-SIN VARIEDAD Secano Recinto:14-029-028-00018-00008 Cultivo:62000 PASTOS PERMANENTES DE 5 O MAS AÑOS-SIN VARIEDAD Secano Recinto:14-029-028-00018-00009 Cultivo:62000 PASTOS PERMANENTES DE 5 O MAS AÑOS-SIN VARIEDAD Secano Recinto:14-029-028-00018-00010 Cultivo:62000 PASTOS PERMANENTES DE 5 O MAS AÑOS-SIN VARIEDAD Secano Recinto:14-029-028-00018-00011 Cultivo:62000 PASTOS PERMANENTES DE 5 O MAS AÑOS-SIN VARIEDAD Secano Recinto:14-029-028-00018-00017 Cultivo:62000 PASTOS PERMANENTES DE 5 O MAS AÑOS-SIN VARIEDAD Secano Recinto:14-029-028-00018-00019 Cultivo:62000 PASTOS PERMANENTES DE 5 O MAS AÑOS-SIN VARIEDAD Secano Recinto:14-029-028-00019-00001 Cultivo:62000 PASTOS PERMANENTES DE 5 O MAS AÑOS-SIN VARIEDAD Secano Recinto:14-029-028-00019-00005 Cultivo:62000 PASTOS PERMANENTES DE 5 O MAS AÑOS-SIN VARIEDAD Secano Recinto:14-029-028-00019-00007 Cultivo:62000 PASTOS PERMANENTES DE 5 O MAS AÑOS-SIN VARIEDAD Secano Recinto:14-029-028-00019-00009 Cultivo:62000 PASTOS PERMANENTES DE 5 O MAS AÑOS-SIN VARIEDAD Secano Recinto:14-029-028-00019-00010 Cultivo:62000 PASTOS PERMANENTES DE 5 O MAS AÑOS-SIN VARIEDAD Secano Recinto:14-029-028-00019-00011 Cultivo:62000 PASTOS PERMANENTES DE 5 O MAS AÑOS-SIN VARIEDAD Secano Recinto:14-029-028-00019-00012 Cultivo:62000 PASTOS PERMANENTES DE 5 O MAS AÑOS-SIN VARIEDAD Secano Recinto:14-029-028-00020-00015 Cultivo:62000 PASTOS PERMANENTES DE 5 O MAS AÑOS-SIN VARIEDAD Secano Recinto:14-029-028-00020-00016 Cultivo:62000 PASTOS PERMANENTES DE 5 O MAS AÑOS-SIN VARIEDAD Secano Recinto:14-029-028-00020-00018 Cultivo:62000 PASTOS PERMANENTES DE 5 O MAS AÑOS-SIN VARIEDAD Secano Recinto:14-029-028-00020-00020 Cultivo:62000 PASTOS PERMANENTES DE 5 O MAS AÑOS-SIN VARIEDAD Secano Recinto:14-029-028-00020-00021 Cultivo:62000 PASTOS PERMANENTES DE 5 O MAS AÑOS-SIN VARIEDAD Secano Recinto:14-029-028-00020-00022 Cultivo:62000 PASTOS PERMANENTES DE 5 O MAS AÑOS-SIN VARIEDAD Secano Recinto:14-029-028-00020-00023 Cultivo:62000 PASTOS PERMANENTES DE 5 O MAS AÑOS-SIN VARIEDAD Secano Recinto:14-029-028-00020-00036 Cultivo:62000 PASTOS PERMANENTES DE 5 O MAS AÑOS-SIN VARIEDAD Secano Recinto:14-029-028-00020-00041 Cultivo:62000 PASTOS PERMANENTES DE 5 O MAS AÑOS-SIN VARIEDAD Secano Recinto:14-029-028-00020-00045 Cultivo:62000 PASTOS PERMANENTES DE 5 O MAS AÑOS-SIN VARIEDAD Secano

(1) Con incidencias que retienen pago o deniegan el expediente.  
(2) Se calcula sobre superficie declarada admisible.  
(3) Aplicación del artículo 16 bis del RD 147/2023.

Puede verificar la integridad de una copia de este documento mediante la lectura del código QR adjunto o mediante el acceso a la dirección <https://ws050.juntadeandalucia.es/verificarFirma> indicando el código de VERIFICACIÓN

FIRMADO POR	RAQUEL MARIA ESPIN CRESPO	FECHA	26/06/2024
VERIFICACIÓN	Pk2jmMQ72K8YCCE9EQ8LU85ENJJ6M	PÁGINA	3830/8857







	Recinto:14-029-028-00020-00054	Cultivo:62000	PASTOS PERMANENTES DE 5 O MAS AÑOS-SIN VARIEDAD	Secano
	Recinto:14-029-028-00020-00055	Cultivo:62000	PASTOS PERMANENTES DE 5 O MAS AÑOS-SIN VARIEDAD	Secano
	Recinto:14-029-028-00019-00029	Cultivo:62000	PASTOS PERMANENTES DE 5 O MAS AÑOS-SIN VARIEDAD	Secano
	Recinto:14-029-028-00019-00032	Cultivo:62000	PASTOS PERMANENTES DE 5 O MAS AÑOS-SIN VARIEDAD	Secano
	Recinto:14-029-028-00019-00030	Cultivo:62000	PASTOS PERMANENTES DE 5 O MAS AÑOS-SIN VARIEDAD	Secano
	Recinto:14-029-028-00019-00022	Cultivo:62000	PASTOS PERMANENTES DE 5 O MAS AÑOS-SIN VARIEDAD	Secano
	Recinto:14-029-028-00019-00020	Cultivo:62000	PASTOS PERMANENTES DE 5 O MAS AÑOS-SIN VARIEDAD	Secano
	Recinto:14-029-028-00019-00021	Cultivo:62000	PASTOS PERMANENTES DE 5 O MAS AÑOS-SIN VARIEDAD	Secano
	Recinto:14-029-028-00019-00019	Cultivo:62000	PASTOS PERMANENTES DE 5 O MAS AÑOS-SIN VARIEDAD	Secano
	Recinto:14-029-028-00019-00031	Cultivo:62000	PASTOS PERMANENTES DE 5 O MAS AÑOS-SIN VARIEDAD	Secano
	Recinto:14-029-028-00019-00018	Cultivo:62000	PASTOS PERMANENTES DE 5 O MAS AÑOS-SIN VARIEDAD	Secano
	Recinto:14-029-028-00019-00028	Cultivo:62000	PASTOS PERMANENTES DE 5 O MAS AÑOS-SIN VARIEDAD	Secano
	Recinto:14-029-028-00019-00033	Cultivo:62000	PASTOS PERMANENTES DE 5 O MAS AÑOS-SIN VARIEDAD	Secano
	Recinto:14-029-028-00019-00027	Cultivo:62000	PASTOS PERMANENTES DE 5 O MAS AÑOS-SIN VARIEDAD	Secano
86124	Recinto de forrajera para Cálculo de Carga Ganadera que No pertenece a Explotación.			
	Recinto:14-006-009-00020-00008	Cultivo:62000	PASTOS PERMANENTES DE 5 O MAS AÑOS-SIN VARIEDAD	Secano
	Recinto:14-006-009-00018-00001	Cultivo:62000	PASTOS PERMANENTES DE 5 O MAS AÑOS-SIN VARIEDAD	Secano
	Recinto:14-006-009-00019-00002	Cultivo:62000	PASTOS PERMANENTES DE 5 O MAS AÑOS-SIN VARIEDAD	Secano
	Recinto:14-006-009-00020-00003	Cultivo:62000	PASTOS PERMANENTES DE 5 O MAS AÑOS-SIN VARIEDAD	Secano
	Recinto:14-006-009-00020-00004	Cultivo:62000	PASTOS PERMANENTES DE 5 O MAS AÑOS-SIN VARIEDAD	Secano
	Recinto:14-006-009-00020-00007	Cultivo:62000	PASTOS PERMANENTES DE 5 O MAS AÑOS-SIN VARIEDAD	Secano
	Recinto:14-029-028-00017-00001	Cultivo:62000	PASTOS PERMANENTES DE 5 O MAS AÑOS-SIN VARIEDAD	Secano
	Recinto:14-029-028-00018-00002	Cultivo:62000	PASTOS PERMANENTES DE 5 O MAS AÑOS-SIN VARIEDAD	Secano
	Recinto:14-029-028-00018-00005	Cultivo:62000	PASTOS PERMANENTES DE 5 O MAS AÑOS-SIN VARIEDAD	Secano
	Recinto:14-029-028-00018-00006	Cultivo:62000	PASTOS PERMANENTES DE 5 O MAS AÑOS-SIN VARIEDAD	Secano
	Recinto:14-029-028-00018-00008	Cultivo:62000	PASTOS PERMANENTES DE 5 O MAS AÑOS-SIN VARIEDAD	Secano
	Recinto:14-029-028-00018-00009	Cultivo:62000	PASTOS PERMANENTES DE 5 O MAS AÑOS-SIN VARIEDAD	Secano
	Recinto:14-029-028-00018-00010	Cultivo:62000	PASTOS PERMANENTES DE 5 O MAS AÑOS-SIN VARIEDAD	Secano
	Recinto:14-029-028-00018-00011	Cultivo:62000	PASTOS PERMANENTES DE 5 O MAS AÑOS-SIN VARIEDAD	Secano
	Recinto:14-029-028-00018-00017	Cultivo:62000	PASTOS PERMANENTES DE 5 O MAS AÑOS-SIN VARIEDAD	Secano
	Recinto:14-029-028-00018-00019	Cultivo:62000	PASTOS PERMANENTES DE 5 O MAS AÑOS-SIN VARIEDAD	Secano
	Recinto:14-029-028-00019-00001	Cultivo:62000	PASTOS PERMANENTES DE 5 O MAS AÑOS-SIN VARIEDAD	Secano
	Recinto:14-029-028-00019-00005	Cultivo:62000	PASTOS PERMANENTES DE 5 O MAS AÑOS-SIN VARIEDAD	Secano
	Recinto:14-029-028-00019-00007	Cultivo:62000	PASTOS PERMANENTES DE 5 O MAS AÑOS-SIN VARIEDAD	Secano
	Recinto:14-029-028-00019-00009	Cultivo:62000	PASTOS PERMANENTES DE 5 O MAS AÑOS-SIN VARIEDAD	Secano
	Recinto:14-029-028-00019-00010	Cultivo:62000	PASTOS PERMANENTES DE 5 O MAS AÑOS-SIN VARIEDAD	Secano
	Recinto:14-029-028-00019-00011	Cultivo:62000	PASTOS PERMANENTES DE 5 O MAS AÑOS-SIN VARIEDAD	Secano
	Recinto:14-029-028-00019-00012	Cultivo:62000	PASTOS PERMANENTES DE 5 O MAS AÑOS-SIN VARIEDAD	Secano
	Recinto:14-029-028-00020-00015	Cultivo:62000	PASTOS PERMANENTES DE 5 O MAS AÑOS-SIN VARIEDAD	Secano
	Recinto:14-029-028-00020-00016	Cultivo:62000	PASTOS PERMANENTES DE 5 O MAS AÑOS-SIN VARIEDAD	Secano
	Recinto:14-029-028-00020-00018	Cultivo:62000	PASTOS PERMANENTES DE 5 O MAS AÑOS-SIN VARIEDAD	Secano
	Recinto:14-029-028-00020-00020	Cultivo:62000	PASTOS PERMANENTES DE 5 O MAS AÑOS-SIN VARIEDAD	Secano
	Recinto:14-029-028-00020-00021	Cultivo:62000	PASTOS PERMANENTES DE 5 O MAS AÑOS-SIN VARIEDAD	Secano
	Recinto:14-029-028-00020-00022	Cultivo:62000	PASTOS PERMANENTES DE 5 O MAS AÑOS-SIN VARIEDAD	Secano
	Recinto:14-029-028-00020-00023	Cultivo:62000	PASTOS PERMANENTES DE 5 O MAS AÑOS-SIN VARIEDAD	Secano
	Recinto:14-029-028-00020-00036	Cultivo:62000	PASTOS PERMANENTES DE 5 O MAS AÑOS-SIN VARIEDAD	Secano
	Recinto:14-029-028-00020-00041	Cultivo:62000	PASTOS PERMANENTES DE 5 O MAS AÑOS-SIN VARIEDAD	Secano
	Recinto:14-029-028-00020-00045	Cultivo:62000	PASTOS PERMANENTES DE 5 O MAS AÑOS-SIN VARIEDAD	Secano
	Recinto:14-029-028-00020-00054	Cultivo:62000	PASTOS PERMANENTES DE 5 O MAS AÑOS-SIN VARIEDAD	Secano
	Recinto:14-029-028-00020-00055	Cultivo:62000	PASTOS PERMANENTES DE 5 O MAS AÑOS-SIN VARIEDAD	Secano
	Recinto:14-029-028-00019-00029	Cultivo:62000	PASTOS PERMANENTES DE 5 O MAS AÑOS-SIN VARIEDAD	Secano
	Recinto:14-029-028-00019-00032	Cultivo:62000	PASTOS PERMANENTES DE 5 O MAS AÑOS-SIN VARIEDAD	Secano
	Recinto:14-029-028-00019-00030	Cultivo:62000	PASTOS PERMANENTES DE 5 O MAS AÑOS-SIN VARIEDAD	Secano
	Recinto:14-029-028-00019-00022	Cultivo:62000	PASTOS PERMANENTES DE 5 O MAS AÑOS-SIN VARIEDAD	Secano
	Recinto:14-029-028-00019-00020	Cultivo:62000	PASTOS PERMANENTES DE 5 O MAS AÑOS-SIN VARIEDAD	Secano
	Recinto:14-029-028-00019-00021	Cultivo:62000	PASTOS PERMANENTES DE 5 O MAS AÑOS-SIN VARIEDAD	Secano
	Recinto:14-029-028-00019-00019	Cultivo:62000	PASTOS PERMANENTES DE 5 O MAS AÑOS-SIN VARIEDAD	Secano
	Recinto:14-029-028-00019-00031	Cultivo:62000	PASTOS PERMANENTES DE 5 O MAS AÑOS-SIN VARIEDAD	Secano
	Recinto:14-029-028-00019-00018	Cultivo:62000	PASTOS PERMANENTES DE 5 O MAS AÑOS-SIN VARIEDAD	Secano
	Recinto:14-029-028-00019-00028	Cultivo:62000	PASTOS PERMANENTES DE 5 O MAS AÑOS-SIN VARIEDAD	Secano

(1) Con incidencias que retienen pago o deniegan el expediente.  
 (2) Se calcula sobre superficie declarada admisible.  
 (3) Aplicación del artículo 16 bis del RD 147/2023.

Puede verificar la integridad de una copia de este documento mediante la lectura del código QR adjunto o mediante el acceso a la dirección <a href="https://ws050.juntadeandalucia.es/verificarFirma">https://ws050.juntadeandalucia.es/verificarFirma</a> indicando el código de VERIFICACIÓN					
FIRMADO POR	RAQUEL MARIA ESPIN CRESPO		FECHA		26/06/2024
VERIFICACIÓN	Pk2jmMQ72K8YCCE9EQ8LU85ENJJ6M		PÁGINA		3831/8857



	Recinto:14-029-028-00019-00033	Cultivo:62000	PASTOS PERMANENTES DE 5 O MAS AÑOS-SIN VARIEDAD	Secano
	Recinto:14-029-028-00019-00027	Cultivo:62000	PASTOS PERMANENTES DE 5 O MAS AÑOS-SIN VARIEDAD	Secano
86128	Recinto de Forrajerías que no ha contabilizado para Carga Ganadera por no tener una explotación válida para el cálculo de la Carga Ganadera			
	Recinto:14-006-009-00020-00008	Cultivo:62	PASTOS PERMANENTES DE 5 O MAS AÑOS-	
	Recinto:14-006-010-00009-00002	Cultivo:62	PASTOS PERMANENTES DE 5 O MAS AÑOS-	
	Recinto:14-006-009-00018-00001	Cultivo:62	PASTOS PERMANENTES DE 5 O MAS AÑOS-	
	Recinto:14-006-009-00019-00002	Cultivo:62	PASTOS PERMANENTES DE 5 O MAS AÑOS-	
	Recinto:14-006-009-00020-00003	Cultivo:62	PASTOS PERMANENTES DE 5 O MAS AÑOS-	
	Recinto:14-006-009-00020-00004	Cultivo:62	PASTOS PERMANENTES DE 5 O MAS AÑOS-	
	Recinto:14-006-009-00020-00007	Cultivo:62	PASTOS PERMANENTES DE 5 O MAS AÑOS-	
	Recinto:14-029-028-00017-00001	Cultivo:62	PASTOS PERMANENTES DE 5 O MAS AÑOS-	
	Recinto:14-029-028-00018-00002	Cultivo:62	PASTOS PERMANENTES DE 5 O MAS AÑOS-	
	Recinto:14-029-028-00018-00005	Cultivo:62	PASTOS PERMANENTES DE 5 O MAS AÑOS-	
	Recinto:14-029-028-00018-00006	Cultivo:62	PASTOS PERMANENTES DE 5 O MAS AÑOS-	
	Recinto:14-029-028-00018-00008	Cultivo:62	PASTOS PERMANENTES DE 5 O MAS AÑOS-	
	Recinto:14-029-028-00018-00009	Cultivo:62	PASTOS PERMANENTES DE 5 O MAS AÑOS-	
	Recinto:14-029-028-00018-00010	Cultivo:62	PASTOS PERMANENTES DE 5 O MAS AÑOS-	
	Recinto:14-029-028-00018-00011	Cultivo:62	PASTOS PERMANENTES DE 5 O MAS AÑOS-	
	Recinto:14-029-028-00018-00017	Cultivo:62	PASTOS PERMANENTES DE 5 O MAS AÑOS-	
	Recinto:14-029-028-00018-00019	Cultivo:62	PASTOS PERMANENTES DE 5 O MAS AÑOS-	
	Recinto:14-029-028-00019-00001	Cultivo:62	PASTOS PERMANENTES DE 5 O MAS AÑOS-	
	Recinto:14-029-028-00019-00005	Cultivo:62	PASTOS PERMANENTES DE 5 O MAS AÑOS-	
	Recinto:14-029-028-00019-00007	Cultivo:62	PASTOS PERMANENTES DE 5 O MAS AÑOS-	
	Recinto:14-029-028-00019-00009	Cultivo:62	PASTOS PERMANENTES DE 5 O MAS AÑOS-	
	Recinto:14-029-028-00019-00010	Cultivo:62	PASTOS PERMANENTES DE 5 O MAS AÑOS-	
	Recinto:14-029-028-00019-00011	Cultivo:62	PASTOS PERMANENTES DE 5 O MAS AÑOS-	
	Recinto:14-029-028-00019-00012	Cultivo:62	PASTOS PERMANENTES DE 5 O MAS AÑOS-	
	Recinto:14-029-028-00020-00015	Cultivo:62	PASTOS PERMANENTES DE 5 O MAS AÑOS-	
	Recinto:14-029-028-00020-00016	Cultivo:62	PASTOS PERMANENTES DE 5 O MAS AÑOS-	
	Recinto:14-029-028-00020-00018	Cultivo:62	PASTOS PERMANENTES DE 5 O MAS AÑOS-	
	Recinto:14-029-028-00020-00020	Cultivo:62	PASTOS PERMANENTES DE 5 O MAS AÑOS-	
	Recinto:14-029-028-00020-00021	Cultivo:62	PASTOS PERMANENTES DE 5 O MAS AÑOS-	
	Recinto:14-029-028-00020-00022	Cultivo:62	PASTOS PERMANENTES DE 5 O MAS AÑOS-	
	Recinto:14-029-028-00020-00023	Cultivo:62	PASTOS PERMANENTES DE 5 O MAS AÑOS-	
	Recinto:14-029-028-00020-00036	Cultivo:62	PASTOS PERMANENTES DE 5 O MAS AÑOS-	
	Recinto:14-029-028-00020-00041	Cultivo:62	PASTOS PERMANENTES DE 5 O MAS AÑOS-	
	Recinto:14-029-028-00020-00045	Cultivo:62	PASTOS PERMANENTES DE 5 O MAS AÑOS-	
	Recinto:14-029-028-00020-00054	Cultivo:62	PASTOS PERMANENTES DE 5 O MAS AÑOS-	
	Recinto:14-029-028-00020-00055	Cultivo:62	PASTOS PERMANENTES DE 5 O MAS AÑOS-	
	Recinto:14-029-028-00019-00029	Cultivo:62	PASTOS PERMANENTES DE 5 O MAS AÑOS-	
	Recinto:14-029-028-00019-00032	Cultivo:62	PASTOS PERMANENTES DE 5 O MAS AÑOS-	
	Recinto:14-029-028-00019-00030	Cultivo:62	PASTOS PERMANENTES DE 5 O MAS AÑOS-	
	Recinto:14-029-028-00019-00022	Cultivo:62	PASTOS PERMANENTES DE 5 O MAS AÑOS-	
	Recinto:14-029-028-00019-00020	Cultivo:62	PASTOS PERMANENTES DE 5 O MAS AÑOS-	
	Recinto:14-029-028-00019-00021	Cultivo:62	PASTOS PERMANENTES DE 5 O MAS AÑOS-	
	Recinto:14-029-028-00019-00019	Cultivo:62	PASTOS PERMANENTES DE 5 O MAS AÑOS-	
	Recinto:14-029-028-00019-00031	Cultivo:62	PASTOS PERMANENTES DE 5 O MAS AÑOS-	
	Recinto:14-029-028-00019-00018	Cultivo:62	PASTOS PERMANENTES DE 5 O MAS AÑOS-	
	Recinto:14-029-028-00019-00028	Cultivo:62	PASTOS PERMANENTES DE 5 O MAS AÑOS-	
	Recinto:14-029-028-00019-00033	Cultivo:62	PASTOS PERMANENTES DE 5 O MAS AÑOS-	
	Recinto:14-029-028-00019-00027	Cultivo:62	PASTOS PERMANENTES DE 5 O MAS AÑOS-	
86132	Recinto superficie forrajera que no realiza la actividad de producción de pastoreo.			
	Recinto:14-006-009-00023-00001	Cultivo:20000	BARBECHO TRADICIONAL-SIN VARIEDAD	Secano
	Recinto:14-054-021-00006-00001	Cultivo:20000	BARBECHO TRADICIONAL-SIN VARIEDAD	Secano
	Recinto:14-054-021-00004-00001	Cultivo:20000	BARBECHO TRADICIONAL-SIN VARIEDAD	Secano
	Recinto:14-054-021-00004-00004	Cultivo:20000	BARBECHO TRADICIONAL-SIN VARIEDAD	Secano
	Recinto:14-029-028-00020-00024	Cultivo:20000	BARBECHO TRADICIONAL-SIN VARIEDAD	Regadio

(1) Con incidencias que retienen pago o deniegan el expediente.  
(2) Se calcula sobre superficie declarada admisible.  
(3) Aplicación del artículo 16 bis del RD 147/2023.

Puede verificar la integridad de una copia de este documento mediante la lectura del código QR adjunto o mediante el acceso a la dirección <a href="https://ws050.juntadeandalucia.es/verificarFirma">https://ws050.juntadeandalucia.es/verificarFirma</a> indicando el código de VERIFICACIÓN					
FIRMADO POR	RAQUEL MARIA ESPIN CRESPO		FECHA		26/06/2024
VERIFICACIÓN	Pk2jmMQ72K8YCCE9EQ8LU85ENJJ6M		PÁGINA		3832/8857



**APELLIDOS Y NOMBRE / RAZÓN SOCIAL**

SANCHEZ PACHECO ANTONIO

**NIF**

\*\*\*\*7932\*

**EXPEDIENTE**

1131770

**RESOLUCIÓN**

CONCESIÓN DE LA AYUDA

**DATOS DE MANTENIMIENTO UNIDADES**

**GRUPO DE PAGO**

ZONAS DE LIMITACIONES NATURALES

**Sup. Dec. Admisible**

2,83

**Sup. Resuelta**

2,83

**Sobredecl.**

0,00

**% Sobredecl.**

0,00

**RESUMEN DE PAGOS**

	<b>IMPORTE ( Euros )</b>			
	<b>RESUELTO</b>	<b>FEADER</b>	<b>MAPA</b>	<b>CAPADR</b>
Pago realizado	139,08	118,22	13,64	7,22
A pagar	13,74	11,68	1,35	0,71
<b>TOTAL</b>	<b>152,82</b>	<b>129,90</b>	<b>14,99</b>	<b>7,93</b>

**APLICACIÓN DE REDUCCIONES Y PENALIZACIONES (%)**

<b>Criterios de subvencionabilidad (1)</b>	<b>Presentación tardía</b>	<b>Omisión declaración</b>	<b>Condicionabilidad</b>
0,00	0,00	0,00	0,00

**IMPORTE ( Euros )**

Calculado(2)	Reducción	Penalización	Reducción Penalización (3)	Penalización adicional	Resuelto	FEADER	MAPA	CAPADR
152,82 €	0,00 €	0,00 €	0,00 €	0,00 €	152,82 €	129,90 €	14,99 €	7,93 €
Importe Unitario:	54,00 €	Nuevo Importe Unitario:	54,00 €					

**RECINTOS PROPUESTOS**

<b>REF.</b>	<b>REFERENCIA SIGPAC</b>	<b>CULTIVO</b>	<b>S/R</b>	<b>USO SIGPAC</b>	<b>Sup. Dec. admisible</b>	<b>Sup. Campo</b>	<b>Sup. Determ.</b>	<b>Sup. Resuelta</b>
170000007024415	14-013-032-00247-0001	OLIVAR	S		0,47		0,47	0,47
170000007024424	14-013-032-00247-0001	OLIVAR	S		2,36		2,36	2,36

(1) Con incidencias que retienen pago o deniegan el expediente.  
 (2) Se calcula sobre superficie declarada admisible.  
 (3) Aplicación del artículo 16 bis del RD 147/2023.

Puede verificar la integridad de una copia de este documento mediante la lectura del código QR adjunto o mediante el acceso a la dirección <https://ws050.juntadeandalucia.es/verificarFirma> indicando el código de VERIFICACIÓN

FIRMADO POR	RAQUEL MARIA ESPIN CRESPO	FECHA	26/06/2024
VERIFICACIÓN	Pk2jmMQ72K8YCCE9EQ8LU85ENJJ6M	PÁGINA	3833/8857



**APELLIDOS Y NOMBRE / RAZÓN SOCIAL**

SANCHEZ PADILLA ADRIANO

**NIF**

\*\*\*9052\*

**EXPEDIENTE**

1166061

**RESOLUCIÓN**

CONCESIÓN DE LA AYUDA

**DATOS DE MANTENIMIENTO UNIDADES****GRUPO DE PAGO**

ZONAS DE LIMITACIONES NATURALES

**Sup. Dec.  
Admisible**

5,14

**Sup.  
Resuelta**

5,14

**Sobredecl.**

0,00

**% Sobredecl.**

0,00

**RESUMEN DE PAGOS**

	<b>IMPORTE ( Euros )</b>			
	<b>RESUELTO</b>	<b>FEADER</b>	<b>MAPA</b>	<b>CAPADR</b>
Pago realizado	252,61	214,72	24,78	13,11
A pagar	24,95	21,21	2,45	1,29
<b>TOTAL</b>	<b>277,56</b>	<b>235,93</b>	<b>27,23</b>	<b>14,40</b>

**APLICACIÓN DE REDUCCIONES Y PENALIZACIONES (%)**

<b>Criterios de subvencionabilidad (1)</b>	<b>Presentación tardía</b>	<b>Omisión declaración</b>	<b>Condicionalidad</b>
0,00	0,00	0,00	0,00

**IMPORTE ( Euros )**

Calculado(2)	Reducción	Penalización	Reducción Penalización (3)	Penalización adicional	Resuelto	FEADER	MAPA	CAPADR
277,56 €	0,00 €	0,00 €	0,00 €	0,00 €	277,56 €	235,93 €	27,23 €	14,40 €
Importe Unitario:	54,00 €	Nuevo Importe Unitario:	54,00 €					

**RECINTOS PROPUESTOS**

<b>REF.</b>	<b>REFERENCIA SIGPAC</b>	<b>CULTIVO</b>	<b>S/R</b>	<b>USO</b>	<b>Sup. Dec.</b>	<b>Sup.</b>	<b>Sup.</b>	<b>Sup.</b>
				<b>SIGPAC</b>	<b>admisible</b>	<b>Campo</b>	<b>Determ.</b>	<b>Resuelta</b>
1700000006463842	14-004-015-00067-0001	OLIVAR	S		2,22		2,22	2,22
1700000006463855	14-004-015-00094-0001	OLIVAR	S		0,91		0,91	0,91
1700000006463857	14-004-016-00450-0001	OLIVAR	S		0,31		0,31	0,31
1700000006463858	14-004-016-00336-0002	OLIVAR	S		1,15		1,15	1,15
1700000006463859	14-004-016-00339-0001	OLIVAR	S		0,12		0,12	0,12
1700000006463860	14-004-016-00340-0002	OLIVAR	S		0,43		0,43	0,43

(1) Con incidencias que retienen pago o deniegan el expediente.

(2) Se calcula sobre superficie declarada admisible.

(3) Aplicación del artículo 16 bis del RD 147/2023.

Puede verificar la integridad de una copia de este documento mediante la lectura del código QR adjunto o mediante el acceso a la dirección <https://ws050.juntadeandalucia.es/verificarFirma> indicando el código de VERIFICACIÓN

FIRMADO POR	RAQUEL MARIA ESPIN CRESPO	FECHA	26/06/2024
VERIFICACIÓN	Pk2jmMQ72K8YCCE9EQ8LU85ENJJ6M	PÁGINA	3834/8857







**APELLIDOS Y NOMBRE / RAZÓN SOCIAL**

SANCHEZ RAMIREZ FRANCISCO JOSE

**NIF**

\*\*\*\*3976\*

**EXPEDIENTE**

1014301

**RESOLUCIÓN**

CONCESIÓN DE LA AYUDA

**DATOS DE MANTENIMIENTO UNIDADES**

**GRUPO DE PAGO**

ZONAS DE LIMITACIONES NATURALES

**Sup. Dec. Admisible**

21,93

**Sup. Resuelta**

21,93

**Sobredecl.**

0,00

**% Sobredecl.**

0,00

**RESUMEN DE PAGOS**

	<b>IMPORTE ( Euros )</b>			
	<b>RESUELTO</b>	<b>FEADER</b>	<b>MAPA</b>	<b>CAPADR</b>
Pago realizado	990,67	842,07	97,18	51,42
A pagar	97,86	83,18	9,60	5,08
<b>TOTAL</b>	<b>1.088,53</b>	<b>925,25</b>	<b>106,78</b>	<b>56,50</b>

**APLICACIÓN DE REDUCCIONES Y PENALIZACIONES (%)**

<b>Criterios de subvencionabilidad (1)</b>	<b>Presentación tardía</b>	<b>Omisión declaración</b>	<b>Condicionalidad</b>
0,00	0,00	0,00	0,00

**IMPORTE ( Euros )**

Calculado(2)	Reducción	Penalización	Reducción Penalización (3)	Penalización adicional	Resuelto	FEADER	MAPA	CAPADR
1.088,53 €	0,00 €	0,00 €	0,00 €	0,00 €	1.088,53 €	925,25 €	106,78 €	56,50 €
<b>Importe Unitario:</b>	<b>54,00 €</b>	<b>Nuevo Importe Unitario:</b>	<b>49,64 €</b>					

**RECINTOS PROPUESTOS**

<b>REF.</b>	<b>REFERENCIA SIGPAC</b>	<b>CULTIVO</b>	<b>S/R</b>	<b>USO SIGPAC</b>	<b>Sup. Dec. admisible</b>	<b>Sup. Campo</b>	<b>Sup. Determ.</b>	<b>Sup. Resuelta</b>
1700000004850036	14-038-118-00036-0001	OLIVAR	S		13,63		13,63	13,63
1700000004850037	14-038-118-09022-0003	OLIVAR	S		0,15		0,15	0,15
1700000004850038	14-038-118-09022-0004	OLIVAR	S		0,04		0,04	0,04
1700000004850039	14-038-118-00129-0001	OLIVAR	S		0,18		0,18	0,18
1700000004850040	14-038-118-00133-0002	OLIVAR	S		0,24		0,24	0,24
1700000004850041	14-038-118-00048-0002	OLIVAR	S		2,42		2,42	2,42
1700000004850042	14-038-118-00096-0001	OLIVAR	S		0,02		0,02	0,02
1700000004850043	14-038-118-00097-0001	OLIVAR	S		3,81		3,81	3,81
1700000004850044	14-038-118-00098-0001	OLIVAR	S		1,32		1,32	1,32
1700000004850045	14-038-118-09016-0001	OLIVAR	S		0,12		0,12	0,12

(1) Con incidencias que retienen pago o deniegan el expediente.  
 (2) Se calcula sobre superficie declarada admisible.  
 (3) Aplicación del artículo 16 bis del RD 147/2023.

Puede verificar la integridad de una copia de este documento mediante la lectura del código QR adjunto o mediante el acceso a la dirección <https://ws050.juntadeandalucia.es/verificarFirma> indicando el código de VERIFICACIÓN

FIRMADO POR	RAQUEL MARIA ESPIN CRESPO	FECHA	26/06/2024
VERIFICACIÓN	Pk2jmMQ72K8YCCE9EQ8LU85ENJJ6M	PÁGINA	3835/8857





**APELLIDOS Y NOMBRE / RAZÓN SOCIAL**

SANCHEZ RODRIGUEZ MIGUEL ANGEL

**NIF**

\*\*\*\*5614\*

**EXPEDIENTE**

1190710

**RESOLUCIÓN**

CONCESIÓN DE LA AYUDA

**DATOS DE MANTENIMIENTO UNIDADES**

**GRUPO DE PAGO**

ZONAS DE LIMITACIONES NATURALES

**Sup. Dec. Admisible**

164,45

**Sup. Resuelta**

164,45

**Sobredecl.**

0,00

**% Sobredecl.**

0,00

**RESUMEN DE PAGOS**

	<b>IMPORTE ( Euros )</b>			
	<b>RESUELTO</b>	<b>FEADER</b>	<b>MAPA</b>	<b>CAPADR</b>
Pago realizado	1.072,11	911,29	105,17	55,64
A pagar	114,95	97,71	11,28	5,96
<b>TOTAL</b>	<b>1.187,06</b>	<b>1.009,00</b>	<b>116,45</b>	<b>61,60</b>

**APLICACIÓN DE REDUCCIONES Y PENALIZACIONES (%)**

<b>Criterios de subvencionabilidad (1)</b>	<b>Presentación tardía</b>	<b>Omisión declaración</b>	<b>Condicionabilidad</b>
0,00	0,00	0,00	0,00

**IMPORTE ( Euros )**

Calculado(2)	Reducción	Penalización	Reducción Penalización (3)	Penalización adicional	Resuelto	FEADER	MAPA	CAPADR
1.187,06 €	0,00 €	0,00 €	0,00 €	0,00 €	1.187,06 €	1.009,00 €	116,45 €	61,61 €
<b>Importe Unitario:</b>	<b>54,00 €</b>	<b>Nuevo Importe Unitario:</b>	<b>7,22 €</b>					

(1) Con incidencias que retienen pago o deniegan el expediente.  
 (2) Se calcula sobre superficie declarada admisible.  
 (3) Aplicación del artículo 16 bis del RD 147/2023.

Puede verificar la integridad de una copia de este documento mediante la lectura del código QR adjunto o mediante el acceso a la dirección <a href="https://ws050.juntadeandalucia.es/verificarFirma">https://ws050.juntadeandalucia.es/verificarFirma</a> indicando el código de VERIFICACIÓN				
FIRMADO POR	RAQUEL MARIA ESPIN CRESPO	FECHA	26/06/2024	
VERIFICACIÓN	Pk2jmMQ72K8YCCE9EQ8LU85ENJJ6M	PÁGINA	3836/8857	

**RECINTOS PROPUESTOS**

REF.	REFERENCIA SIGPAC	CULTIVO	S/R	USO SIGPAC	Sup. Dec. admisible	Sup. Campo	Sup. Determ.	Sup. Resuelta
-1586403	14-003-001-00018-0007	HUERTA	S		0,04		0,04	0,04
-1586253	14-003-005-00096-0001	BARBECHO TRADICIONAL	S		1,82		1,82	1,82
-1349478	14-003-005-00096-0001	HUERTA	S		0,04		0,04	0,04
-1349471	14-003-005-00096-0007	TRANQUILLÓN	R		0,03		0,03	0,03
-1349258	14-003-005-00096-0002	BARBECHO TRADICIONAL	S		1,80		1,80	1,80
-1349175	14-003-003-00058-0001	OLIVAR	S		0,07		0,07	0,07
-538399	14-003-005-00096-0001	TRANQUILLÓN	S		0,85		0,85	0,85
5526346	14-003-005-00087-0001	TRANQUILLÓN	S		1,31		1,31	1,31
5526350	14-003-005-00091-0001	TRANQUILLÓN	S		0,40		0,40	0,40
5526357	14-003-005-00093-0001	TRANQUILLÓN	S		2,41		2,41	2,41
5526359	14-003-005-00093-0002	TRANQUILLÓN	S		1,10		1,10	1,10
5526363	14-003-005-00094-0001	TRANQUILLÓN	S		4,65		4,65	4,65
5526365	14-003-005-00095-0001	TRANQUILLÓN	S		0,68		0,68	0,68
5526404	14-003-009-00017-0001	AVENA	S		0,27		0,27	0,27
6878522	14-003-005-00092-0001	TRANQUILLÓN	S		2,32		2,32	2,32
1700000006876124	14-003-020-00004-0001	BARBECHO TRADICIONAL	S		2,66		2,66	2,66
1700000006876128	14-003-020-00018-0001	BARBECHO TRADICIONAL	S		17,86		17,86	17,86
1700000006876129	14-003-020-00018-0001	AVENA	S		5,94		5,94	5,94
1700000006876130	14-003-005-00096-0007	HUERTA	R		0,03		0,03	0,03
1700000006876131	14-003-019-00003-0001	BARBECHO TRADICIONAL	S		1,17		1,17	1,17
1700000006876134	14-003-020-00013-0001	BARBECHO TRADICIONAL	S		0,63		0,63	0,63
1700000006876135	14-003-020-00018-0001	AVENA	S		11,31		11,31	11,31
1700000006876136	14-003-018-00032-0001	BARBECHO TRADICIONAL	S		0,72		0,72	0,72
1700000006876137	14-003-018-00033-0003	BARBECHO TRADICIONAL	S		0,81		0,81	0,81
1700000006876138	14-003-018-00033-0004	BARBECHO TRADICIONAL	S		0,01		0,01	0,01
1700000006876139	14-003-020-00012-0002	BARBECHO TRADICIONAL	S		3,75		3,75	3,75
1700000006876140	14-003-020-00012-0005	BARBECHO TRADICIONAL	S		0,01		0,01	0,01
1700000006876141	14-003-018-00033-0005	BARBECHO TRADICIONAL	S		0,01		0,01	0,01
1700000006876142	14-003-005-00096-0001	TRANQUILLÓN	S		11,67		11,67	11,67
1700000006876143	14-003-005-00088-0001	TRANQUILLÓN	S		0,48		0,48	0,48
1700000006876144	14-003-005-00089-0001	TRANQUILLÓN	S		0,44		0,44	0,44
1700000006876145	14-003-005-00090-0001	TRANQUILLÓN	S		0,41		0,41	0,41
1700000006876146	14-003-005-00085-0001	TRANQUILLÓN	S		12,61		12,61	12,61
1700000006876150	14-003-003-00144-0001	AVENA	S		3,01		3,01	3,01
1700000006876154	14-003-005-00096-0001	TRANQUILLÓN	S		7,39		7,39	7,39
1700000006876155	14-003-009-00001-0003	AVENA	R		0,55		0,55	0,55
1700000006876156	14-003-009-00001-0003	AVENA	S		0,49		0,49	0,49
1700000006876157	14-003-012-00155-0001	TRANQUILLÓN	S		0,84		0,84	0,84
1700000006876158	14-003-020-00018-0001	AVENA	S		8,43		8,43	8,43
1700000006876159	14-003-005-00096-0001	TRANQUILLÓN	S		4,72		4,72	4,72
1700000006876160	14-003-005-00096-0001	TRANQUILLÓN	S		2,14		2,14	2,14
1700000006876162	14-003-001-00018-0007	BARBECHO TRADICIONAL	S		1,40		1,40	1,33
1700000006876164	14-003-020-00018-0001	BARBECHO TRADICIONAL	S		8,65		8,65	8,65
1700000006876165	14-003-020-00019-0001	BARBECHO TRADICIONAL	S		2,27		2,27	2,27
1700000006876166	14-003-020-00023-0001	BARBECHO TRADICIONAL	S		1,31		1,31	1,31
1700000006876168	14-003-009-00001-0002	OLIVAR	S		0,07		0,07	0,07
1700000006876169	14-003-003-00058-0001	OLIVAR	S		0,16		0,16	0,16
1700000006876170	14-003-003-09000-0003	OLIVAR	S		0,05		0,05	0,05
1700000006876171	14-003-001-00018-0006	OLIVAR	S		7,66		7,66	7,62
1700000006876174	14-003-019-00001-0002	BARBECHO TRADICIONAL	S		19,17		19,17	19,17
1700000006876177	14-003-020-00036-0001	AVENA	S		4,86		4,86	4,86
1700000006876178	14-003-014-00042-0001	BARBECHO TRADICIONAL	S		2,81		2,81	2,81

(1) Con incidencias que retienen pago o deniegan el expediente.  
(2) Se calcula sobre superficie declarada admisible.  
(3) Aplicación del artículo 16 bis del RD 147/2023.

Puede verificar la integridad de una copia de este documento mediante la lectura del código QR adjunto o mediante el acceso a la dirección <a href="https://ws050.juntadeandalucia.es/verificarFirma">https://ws050.juntadeandalucia.es/verificarFirma</a> indicando el código de VERIFICACIÓN					
FIRMADO POR	RAQUEL MARIA ESPIN CRESPO		FECHA		26/06/2024
VERIFICACIÓN	Pk2jmMQ72K8YCCE9EQ8LU85ENJJ6M		PÁGINA		3837/8857

**RECINTOS PROPUESTOS**

REF.	REFERENCIA SIGPAC	CULTIVO	USO S/R	Sup. Dec. admisible	Sup. Campo	Sup. Determ.	Sup. Resuelta
170000006876179	14-003-001-00018-0005	OLIVAR	S	0,29		0,29	0,27

**INCIDENCIAS****INCIDENCIA DESCRIPCIÓN**

3795	Recinto declarado con una situación de riesgo de abandono. Recinto:14-003-001-00018-00007 Cultivo: -
4272	Verifica que las líneas de declaración de las Solicitudes Únicas no tienen solapes con la capa de Retroactividad Gráfica (ambas de la misma campaña) a nivel de expediente/línea de declaración gráfica de la solicitud. Recinto:14-003-001-00018-00005 Cultivo: - Agregado de la referencia del recinto.:0 Zona de la referencia del recinto.:0 Superficie solapada.:0,02 Id. Incid.:95152694 Recinto:14-003-001-00018-00006 Cultivo: - Agregado de la referencia del recinto.:0 Zona de la referencia del recinto.:0 Superficie solapada.:0,04 Id. Incid.:95152693 Recinto:14-003-001-00018-00007 Cultivo: - Agregado de la referencia del recinto.:0 Zona de la referencia del recinto.:0 Superficie solapada.:0,02 Id. Incid.:95152692 Recinto:14-003-001-00018-00007 Cultivo: - Agregado de la referencia del recinto.:0 Zona de la referencia del recinto.:0 Superficie solapada.:0,05 Id. Incid.:95152691
86119	Carga ganadera NO cumple con el valor mínimo de 0,2 UGM/ha. Recinto:14-003-005-00096-00002 Cultivo:20000 BARBECHO TRADICIONAL-SIN VARIEDAD Secano Carga Ganadera:0 Recinto:14-003-005-00096-00005 Cultivo:20000 BARBECHO TRADICIONAL-SIN VARIEDAD Secano Carga Ganadera:0
86123	Recinto superficie forrajera que en REGA no tiene clasificación zootécnica permitida. Recinto:14-003-005-00096-00002 Cultivo:20000 BARBECHO TRADICIONAL-SIN VARIEDAD Secano Explotacion: ES140030000150 Recinto:14-003-005-00096-00005 Cultivo:20000 BARBECHO TRADICIONAL-SIN VARIEDAD Secano Explotacion: ES140030000150
86126	Recinto de forrajera para Cálculo de Carga Ganadera que No pertenece a Explotación con UGM válida. Recinto:14-003-005-00096-00002 Cultivo:20000 BARBECHO TRADICIONAL-SIN VARIEDAD Secano Explotacion: ES140030000150 Recinto:14-003-005-00096-00005 Cultivo:20000 BARBECHO TRADICIONAL-SIN VARIEDAD Secano Explotacion: ES140030000150

**Datos considerados para el Cálculo de la Carga Ganadera del expediente**

**Superficie determinada para Cálculo Carga Ganadera:** 0,00 ha  
**Carga Ganadera del Expediente:** 0,00 ugm/ha

**Incidencias de carga ganadera****INCIDENCIA DESCRIPCIÓN**

3795	Recinto declarado con una situación de riesgo de abandono. Recinto:14-003-001-00018-00007 Cultivo: -
86123	Recinto superficie forrajera que en REGA no tiene clasificación zootécnica permitida. Recinto:14-003-005-00096-00005 Cultivo:20000 BARBECHO TRADICIONAL-SIN VARIEDAD Secano Explotacion: ES140030000150 Recinto:14-003-005-00096-00002 Cultivo:20000 BARBECHO TRADICIONAL-SIN VARIEDAD Secano Explotacion: ES140030000150
86126	Recinto de forrajera para Cálculo de Carga Ganadera que No pertenece a Explotación con UGM válida. Recinto:14-003-005-00096-00005 Cultivo:20000 BARBECHO TRADICIONAL-SIN VARIEDAD Secano Explotacion: ES140030000150 Recinto:14-003-005-00096-00002 Cultivo:20000 BARBECHO TRADICIONAL-SIN VARIEDAD Secano Explotacion: ES140030000150
86128	Recinto de Forrajeras que no ha contabilizado para Carga Ganadera por no tener una explotación válida para el cálculo de la Carga Ganadera Recinto:14-003-005-00096-00005 Cultivo:20 BARBECHO TRADICIONAL- Recinto:14-003-005-00096-00002 Cultivo:20 BARBECHO TRADICIONAL-
86132	Recinto superficie forrajera que no realiza la actividad de producción de pastoreo. Recinto:14-003-005-00096-00001 Cultivo:20000 BARBECHO TRADICIONAL-SIN VARIEDAD Secano Recinto:14-003-005-00096-00002 Cultivo:20000 BARBECHO TRADICIONAL-SIN VARIEDAD Secano Recinto:14-003-020-00004-00001 Cultivo:20000 BARBECHO TRADICIONAL-SIN VARIEDAD Secano

(1) Con incidencias que retienen pago o deniegan el expediente.  
(2) Se calcula sobre superficie declarada admisible.  
(3) Aplicación del artículo 16 bis del RD 147/2023.

Puede verificar la integridad de una copia de este documento mediante la lectura del código QR adjunto o mediante el acceso a la dirección <a href="https://ws050.juntadeandalucia.es/verificarFirma">https://ws050.juntadeandalucia.es/verificarFirma</a> indicando el código de VERIFICACIÓN			
FIRMADO POR	RAQUEL MARIA ESPIN CRESPO	FECHA	26/06/2024
VERIFICACIÓN	Pk2jmMQ72K8YCC9E9EQ8LU85ENJJ6M	PÁGINA	3838/8857





Recinto:14-003-020-00018-00001	Cultivo:20000	BARBECHO TRADICIONAL-SIN VARIEDAD	Secano
Recinto:14-003-019-00003-00001	Cultivo:20000	BARBECHO TRADICIONAL-SIN VARIEDAD	Secano
Recinto:14-003-020-00013-00001	Cultivo:20000	BARBECHO TRADICIONAL-SIN VARIEDAD	Secano
Recinto:14-003-018-00032-00001	Cultivo:20000	BARBECHO TRADICIONAL-SIN VARIEDAD	Secano
Recinto:14-003-018-00033-00003	Cultivo:20000	BARBECHO TRADICIONAL-SIN VARIEDAD	Secano
Recinto:14-003-018-00033-00004	Cultivo:20000	BARBECHO TRADICIONAL-SIN VARIEDAD	Secano
Recinto:14-003-020-00012-00002	Cultivo:20000	BARBECHO TRADICIONAL-SIN VARIEDAD	Secano
Recinto:14-003-020-00012-00005	Cultivo:20000	BARBECHO TRADICIONAL-SIN VARIEDAD	Secano
Recinto:14-003-018-00033-00005	Cultivo:20000	BARBECHO TRADICIONAL-SIN VARIEDAD	Secano
Recinto:14-003-001-00018-00007	Cultivo:20000	BARBECHO TRADICIONAL-SIN VARIEDAD	Secano
Recinto:14-003-020-00018-00001	Cultivo:20000	BARBECHO TRADICIONAL-SIN VARIEDAD	Secano
Recinto:14-003-020-00019-00001	Cultivo:20000	BARBECHO TRADICIONAL-SIN VARIEDAD	Secano
Recinto:14-003-020-00023-00001	Cultivo:20000	BARBECHO TRADICIONAL-SIN VARIEDAD	Secano
Recinto:14-003-019-00001-00002	Cultivo:20000	BARBECHO TRADICIONAL-SIN VARIEDAD	Secano
Recinto:14-003-014-00042-00001	Cultivo:20000	BARBECHO TRADICIONAL-SIN VARIEDAD	Secano

(1) Con incidencias que retienen pago o deniegan el expediente.  
(2) Se calcula sobre superficie declarada admisible.  
(3) Aplicación del artículo 16 bis del RD 147/2023.

Puede verificar la integridad de una copia de este documento mediante la lectura del código QR adjunto o mediante el acceso a la dirección <https://ws050.juntadeandalucia.es/verificarFirma> indicando el código de VERIFICACIÓN

FIRMADO POR	RAQUEL MARIA ESPIN CRESPO	FECHA	26/06/2024
VERIFICACIÓN	Pk2jmMQ72K8YCCCE9EQ8LU85ENJJ6M	PÁGINA	3839/8857



**APELLIDOS Y NOMBRE / RAZÓN SOCIAL**

SANCHEZ ROLDAN ANTONIO

**NIF**

\*\*\*6211\*

**EXPEDIENTE**

1064144

**RESOLUCIÓN**

CONCESIÓN DE LA AYUDA

**DATOS DE MANTENIMIENTO UNIDADES****GRUPO DE PAGO**

ZONAS DE LIMITACIONES NATURALES

**Sup. Dec.  
Admisible**

6,42

**Sup.  
Resuelta**

6,42

**Sobredecl.**

0,00

**% Sobredecl.**

0,00

**RESUMEN DE PAGOS**

	<b>IMPORTE ( Euros )</b>			
	<b>RESUELTO</b>	<b>FEADER</b>	<b>MAPA</b>	<b>CAPADR</b>
Pago realizado	315,51	268,19	30,95	16,37
A pagar	31,17	26,49	3,06	1,62
<b>TOTAL</b>	<b>346,68</b>	<b>294,68</b>	<b>34,01</b>	<b>17,99</b>

**APLICACIÓN DE REDUCCIONES Y PENALIZACIONES (%)**

<b>Criterios de subvencionabilidad (1)</b>	<b>Presentación tardía</b>	<b>Omisión declaración</b>	<b>Condicionalidad</b>
0,00	0,00	0,00	0,00

**IMPORTE ( Euros )**

Calculado(2)	Reducción	Penalización	Reducción Penalización (3)	Penalización adicional	Resuelto	FEADER	MAPA	CAPADR
346,68 €	0,00 €	0,00 €	0,00 €	0,00 €	346,68 €	294,68 €	34,01 €	17,99 €
<b>Importe Unitario:</b>	<b>54,00 €</b>	<b>Nuevo Importe Unitario:</b>	<b>54,00 €</b>					

**RECINTOS PROPUESTOS**

<b>REF.</b>	<b>REFERENCIA SIGPAC</b>	<b>CULTIVO</b>	<b>S/R</b>	<b>USO</b>	<b>Sup. Dec. admisible</b>	<b>Sup. Campo</b>	<b>Sup. Determ.</b>	<b>Sup. Resuelta</b>
				<b>SIGPAC</b>				
170000006052902	14-007-047-00046-0002	OLIVAR	S		3,32		3,32	3,32
170000006052903	14-007-047-00072-0002	OLIVAR	S		0,05		0,05	0,05
170000006052904	14-007-047-00049-0001	OLIVAR	S		1,76		1,76	1,76
170000006052905	14-046-012-00016-0001	OLIVAR	S		0,01		0,01	0,01
170000006052906	14-046-012-00017-0004	OLIVAR	S		0,03		0,03	0,03
170000006052907	14-046-012-00027-0001	OLIVAR	S		1,12		1,12	1,12
170000006052908	14-046-012-00028-0001	OLIVAR	S		0,11		0,11	0,11
170000006052909	14-046-012-00603-0001	OLIVAR	S		0,02		0,02	0,02

(1) Con incidencias que retienen pago o deniegan el expediente.

(2) Se calcula sobre superficie declarada admisible.

(3) Aplicación del artículo 16 bis del RD 147/2023.

Puede verificar la integridad de una copia de este documento mediante la lectura del código QR adjunto o mediante el acceso a la dirección <https://ws050.juntadeandalucia.es/verificarFirma> indicando el código de VERIFICACIÓN

FIRMADO POR	RAQUEL MARIA ESPIN CRESPO	FECHA	26/06/2024
VERIFICACIÓN	Pk2jmMQ72K8YCCE9EQ8LU85ENJJ6M	PÁGINA	3840/8857





**APELLIDOS Y NOMBRE / RAZÓN SOCIAL**

SANCHEZ ROMERO ANA VICTORIA

**NIF**

\*\*\*\*8267\*

**EXPEDIENTE**

1165630

**RESOLUCIÓN**

CONCESIÓN DE LA AYUDA

**DATOS DE MANTENIMIENTO UNIDADES**

**GRUPO DE PAGO**

ZONAS DE LIMITACIONES NATURALES

**Sup. Dec. Admisible**

87,74

**Sup. Resuelta**

87,74

**Sobredecl.**

0,00

**% Sobredecl.**

0,00

**RESUMEN DE PAGOS**

	<b>IMPORTE ( Euros )</b>			
	<b>RESUELTO</b>	<b>FEADER</b>	<b>MAPA</b>	<b>CAPADR</b>
Pago realizado	1.060,18	901,15	104,01	55,02
A pagar	127,82	108,65	12,54	6,63
<b>TOTAL</b>	<b>1.188,00</b>	<b>1.009,80</b>	<b>116,55</b>	<b>61,65</b>

**APLICACIÓN DE REDUCCIONES Y PENALIZACIONES (%)**

<b>Criterios de subvencionabilidad (1)</b>	<b>Presentación tardía</b>	<b>Omisión declaración</b>	<b>Condicionalidad</b>
0,00	0,00	0,00	0,00

**IMPORTE ( Euros )**

Calculado(2)	Reducción	Penalización	Reducción Penalización (3)	Penalización adicional	Resuelto	FEADER	MAPA	CAPADR
1.188,00 €	0,00 €	0,00 €	0,00 €	0,00 €	1.188,00 €	1.009,80 €	116,54 €	61,66 €
<b>Importe Unitario:</b>	<b>54,00 €</b>	<b>Nuevo Importe Unitario:</b>	<b>13,54 €</b>					

**RECINTOS PROPUESTOS**

<b>REF.</b>	<b>REFERENCIA SIGPAC</b>	<b>CULTIVO</b>	<b>S/R</b>	<b>USO SIGPAC</b>	<b>Sup. Dec. admisible</b>	<b>Sup. Campo</b>	<b>Sup. Determ.</b>	<b>Sup. Resuelta</b>
-730567	14-051-005-00008-0003	PASTOS DE MENOS DE 5 AÑOS	S		1,09		1,09	1,09
-50035	14-051-005-00005-0003	TRANQUILLÓN	S		2,08		2,08	2,08
5235287	14-051-005-00346-0001	PASTOS PERMANENTES DE 5 O MAS AÑOS	S		2,49		2,49	2,49
5235288	14-051-005-00348-0001	PASTOS PERMANENTES DE 5 O MAS AÑOS	S		1,21		1,21	1,21
5235290	14-051-005-00347-0001	PASTOS PERMANENTES DE 5 O MAS AÑOS	S		2,55		2,55	2,55
5330112	14-051-005-00004-0001	PASTOS PERMANENTES DE 5 O MAS AÑOS	S		19,90		19,90	19,90
170000007045598	14-051-005-00005-0001	PASTOS PERMANENTES DE 5 O MAS AÑOS	S		21,16		21,16	21,16
170000007045599	14-051-005-00006-0001	PASTOS PERMANENTES DE 5 O MAS AÑOS	S		1,49		1,49	1,49
170000007045601	14-051-005-00345-0001	PASTOS PERMANENTES DE 5 O MAS AÑOS	S		6,21		6,21	6,21
170000007045604	14-051-009-00165-0001	TRANQUILLÓN	S		5,87		5,87	5,87
170000007045606	14-051-005-00008-0002	PASTOS PERMANENTES DE 5 O MAS AÑOS	S		16,70		16,70	16,70
170000007045609	14-051-005-00009-0001	PASTOS PERMANENTES DE 5 O MAS AÑOS	S		6,99		6,99	6,99

(1) Con incidencias que retienen pago o deniegan el expediente.

(2) Se calcula sobre superficie declarada admisible.

(3) Aplicación del artículo 16 bis del RD 147/2023.

Puede verificar la integridad de una copia de este documento mediante la lectura del código QR adjunto o mediante el acceso a la dirección <https://ws050.juntadeandalucia.es/verificarFirma> indicando el código de VERIFICACIÓN

<b>FIRMADO POR</b>	RAQUEL MARIA ESPIN CRESPO	<b>FECHA</b>	26/06/2024
<b>VERIFICACIÓN</b>	Pk2jmMQ72K8YCCE9EQ8LU85ENJJ6M	<b>PÁGINA</b>	3841/8857





**INCIDENCIAS**

**INCIDENCIA DESCRIPCIÓN**

- 3795 Recinto declarado con una situación de riesgo de abandono.  
Recinto:14-051-005-00360-00001 Cultivo: -
- 86122 Recinto superficie forrajera que realiza la actividad de producción de pastoreo y no declara el o los códigos del Registro de Explotaciones Ganaderas de Andalucía, REGA.  
Recinto:14-051-005-00360-00001 Cultivo:20000 BARBECHO TRADICIONAL-SIN VARIEDAD Secano
- 86124 Recinto de forrajera para Cálculo de Carga Ganadera que No pertenece a Explotación.  
Recinto:14-051-005-00360-00001 Cultivo:20000 BARBECHO TRADICIONAL-SIN VARIEDAD Secano
- 86126 Recinto de forrajera para Cálculo de Carga Ganadera que No pertenece a Explotación con UGM válida.  
Recinto:14-051-018-00101-00001 Cultivo:63000 PASTOS DE MENOS DE 5 AÑOS-SIN VARIEDAD Secano Explotacion: ES140510000544  
Recinto:14-051-018-00101-00002 Cultivo:63000 PASTOS DE MENOS DE 5 AÑOS-SIN VARIEDAD Secano Explotacion: ES140510000544  
Recinto:14-051-018-00102-00001 Cultivo:62000 PASTOS PERMANENTES DE 5 O MAS AÑOS-SIN VARIEDAD Secano Explotacion:ES140510000544  
Recinto:14-051-018-00102-00004 Cultivo:62000 PASTOS PERMANENTES DE 5 O MAS AÑOS-SIN VARIEDAD Secano Explotacion:ES140510000544  
Recinto:14-062-002-00035-00002 Cultivo:62000 PASTOS PERMANENTES DE 5 O MAS AÑOS-SIN VARIEDAD Secano Explotacion:ES140620000500  
Recinto:14-062-002-00036-00001 Cultivo:62000 PASTOS PERMANENTES DE 5 O MAS AÑOS-SIN VARIEDAD Secano Explotacion:ES140620000500  
Recinto:14-062-002-00038-00001 Cultivo:62000 PASTOS PERMANENTES DE 5 O MAS AÑOS-SIN VARIEDAD Secano Explotacion:ES140620000500  
Recinto:14-062-002-00039-00001 Cultivo:62000 PASTOS PERMANENTES DE 5 O MAS AÑOS-SIN VARIEDAD Secano Explotacion:ES140620000500

**Datos considerados para el Cálculo de la Carga Ganadera del expediente**

Superficie determinada para Cálculo Carga Ganadera: 79,79 ha  
Carga Ganadera del Expediente: 0,59 ugm/ha

Explotación	Especie	Ugm Calculada para CG
ES140510000575	CAPRINA	0,91
ES140510000575	OVINA	23,56
ES140510000575	PORCINO	22,26

**Recintos Determinados para el Cálculo de Garga Ganadera**

REF.	REFERENCIA SIGPAC	CULTIVO	DESCRIPCIÓN CULTIVO	S/R	SUP. RESUELTA (ha)
-730567	14-051-005-00008-00003	63000	PASTOS DE MENOS DE 5 AÑOS-SIN VARIEDAD	S	1,09
5235287	14-051-005-00346-00001	62000	PASTOS PERMANENTES DE 5 O MAS AÑOS-SIN VARIEDAD	S	2,49
5235288	14-051-005-00348-00001	62000	PASTOS PERMANENTES DE 5 O MAS AÑOS-SIN VARIEDAD	S	1,21
5235290	14-051-005-00347-00001	62000	PASTOS PERMANENTES DE 5 O MAS AÑOS-SIN VARIEDAD	S	2,55
5330112	14-051-005-00004-00001	62000	PASTOS PERMANENTES DE 5 O MAS AÑOS-SIN VARIEDAD	S	19,90
1700000007045598	14-051-005-00005-00001	62000	PASTOS PERMANENTES DE 5 O MAS AÑOS-SIN VARIEDAD	S	21,16
1700000007045599	14-051-005-00006-00001	62000	PASTOS PERMANENTES DE 5 O MAS AÑOS-SIN VARIEDAD	S	1,49
1700000007045601	14-051-005-00345-00001	62000	PASTOS PERMANENTES DE 5 O MAS AÑOS-SIN VARIEDAD	S	6,21
1700000007045606	14-051-005-00008-00002	62000	PASTOS PERMANENTES DE 5 O MAS AÑOS-SIN VARIEDAD	S	16,70
1700000007045609	14-051-005-00009-00001	62000	PASTOS PERMANENTES DE 5 O MAS AÑOS-SIN VARIEDAD	S	6,99

**Incidenias de carga ganadera**

**INCIDENCIA DESCRIPCIÓN**

- 3795 Recinto declarado con una situación de riesgo de abandono.

(1) Con incidencias que retienen pago o deniegan el expediente.  
(2) Se calcula sobre superficie declarada admisible.  
(3) Aplicación del artículo 16 bis del RD 147/2023.

Puede verificar la integridad de una copia de este documento mediante la lectura del código QR adjunto o mediante el acceso a la dirección <a href="https://ws050.juntadeandalucia.es/verificarFirma">https://ws050.juntadeandalucia.es/verificarFirma</a> indicando el código de VERIFICACIÓN				
FIRMADO POR	RAQUEL MARIA ESPIN CRESPO	FECHA	26/06/2024	
VERIFICACIÓN	Pk2jmMQ72K8YCC9E9EQ8LU85ENJJJ6M	PÁGINA	3842/8857	





- Recinto:14-051-005-00360-00001 Cultivo: -
- 86122 Recinto superficie forrajera que realiza la actividad de producción de pastoreo y no declara el o los códigos del Registro de Explotaciones Ganaderas de Andalucía, REGA.  
Recinto:14-051-005-00360-00001 Cultivo:20000 BARBECHO TRADICIONAL-SIN VARIEDAD Secano
- 86124 Recinto de forrajera para Cálculo de Carga Ganadera que No pertenece a Explotación.  
Recinto:14-051-005-00360-00001 Cultivo:20000 BARBECHO TRADICIONAL-SIN VARIEDAD Secano
- 86126 Recinto de forrajera para Cálculo de Carga Ganadera que No pertenece a Explotación con UGM válida.  
Recinto:14-051-018-00102-00001 Cultivo:62000 PASTOS PERMANENTES DE 5 O MAS AÑOS-SIN VARIEDAD Secano Explotacion:ES140510000544  
Recinto:14-051-018-00102-00004 Cultivo:62000 PASTOS PERMANENTES DE 5 O MAS AÑOS-SIN VARIEDAD Secano Explotacion:ES140510000544  
Recinto:14-051-018-00101-00002 Cultivo:63000 PASTOS DE MENOS DE 5 AÑOS-SIN VARIEDAD Secano Explotacion:ES140510000544  
Recinto:14-051-018-00101-00001 Cultivo:63000 PASTOS DE MENOS DE 5 AÑOS-SIN VARIEDAD Secano Explotacion:ES140510000544  
Recinto:14-062-002-00038-00001 Cultivo:62000 PASTOS PERMANENTES DE 5 O MAS AÑOS-SIN VARIEDAD Secano Explotacion:ES140620000500  
Recinto:14-062-002-00039-00001 Cultivo:62000 PASTOS PERMANENTES DE 5 O MAS AÑOS-SIN VARIEDAD Secano Explotacion:ES140620000500  
Recinto:14-062-002-00036-00001 Cultivo:62000 PASTOS PERMANENTES DE 5 O MAS AÑOS-SIN VARIEDAD Secano Explotacion:ES140620000500  
Recinto:14-062-002-00035-00002 Cultivo:62000 PASTOS PERMANENTES DE 5 O MAS AÑOS-SIN VARIEDAD Secano Explotacion:ES140620000500
- 86128 Recinto de Forrajeras que no ha contabilizado para Carga Ganadera por no tener una explotación válida para el cálculo de la Carga Ganadera  
Recinto:14-051-018-00102-00001 Cultivo:62 PASTOS PERMANENTES DE 5 O MAS AÑOS-  
Recinto:14-051-018-00102-00004 Cultivo:62 PASTOS PERMANENTES DE 5 O MAS AÑOS-  
Recinto:14-051-018-00101-00002 Cultivo:63 PASTOS DE MENOS DE 5 AÑOS-  
Recinto:14-051-018-00101-00001 Cultivo:63 PASTOS DE MENOS DE 5 AÑOS-  
Recinto:14-062-002-00038-00001 Cultivo:62 PASTOS PERMANENTES DE 5 O MAS AÑOS-  
Recinto:14-062-002-00039-00001 Cultivo:62 PASTOS PERMANENTES DE 5 O MAS AÑOS-  
Recinto:14-062-002-00036-00001 Cultivo:62 PASTOS PERMANENTES DE 5 O MAS AÑOS-  
Recinto:14-062-002-00035-00002 Cultivo:62 PASTOS PERMANENTES DE 5 O MAS AÑOS-  
Recinto:14-051-005-00360-00001 Cultivo:20 BARBECHO TRADICIONAL-

(1) Con incidencias que retienen pago o deniegan el expediente.  
(2) Se calcula sobre superficie declarada admisible.  
(3) Aplicación del artículo 16 bis del RD 147/2023.

Puede verificar la integridad de una copia de este documento mediante la lectura del código QR adjunto o mediante el acceso a la dirección <a href="https://ws050.juntadeandalucia.es/verificarFirma">https://ws050.juntadeandalucia.es/verificarFirma</a> indicando el código de VERIFICACIÓN				
FIRMADO POR	RAQUEL MARIA ESPIN CRESPO	FECHA	26/06/2024	
VERIFICACIÓN	Pk2jmMQ72K8YCCCE9EQ8LU85ENJJ6M	PÁGINA	3843/8857	



**APELLIDOS Y NOMBRE / RAZÓN SOCIAL**

SANCHEZ ROMERO EVA MARIA

**NIF**

\*\*\*9365\*

**EXPEDIENTE**

1037856

**RESOLUCIÓN**

CONCESIÓN DE LA AYUDA

**DATOS DE MANTENIMIENTO UNIDADES**

**GRUPO DE PAGO**

ZONAS DE LIMITACIONES NATURALES

**Sup. Dec. Admisible**

18,46

**Sup. Resuelta**

18,46

**Sobredecl.**

0,00

**% Sobredecl.**

0,00

**RESUMEN DE PAGOS**

	<b><u>IMPORTE ( Euros )</u></b>			
	<b><u>RESUELTO</u></b>	<b><u>FEADER</u></b>	<b><u>MAPA</u></b>	<b><u>CAPADR</u></b>
Pago realizado	873,60	742,57	85,70	45,33
A pagar	85,78	72,91	8,42	4,45
<b>TOTAL</b>	<b>959,38</b>	<b>815,48</b>	<b>94,12</b>	<b>49,78</b>

**APLICACIÓN DE REDUCCIONES Y PENALIZACIONES (%)**

<b><u>Criterios de subvencionabilidad (1)</u></b>	<b><u>Presentación tardía</u></b>	<b><u>Omisión declaración</u></b>	<b><u>Condicionabilidad</u></b>
0,00	0,00	0,00	0,00

**IMPORTE ( Euros )**

<b><u>Calculado(2)</u></b>	<b><u>Reducción</u></b>	<b><u>Penalización</u></b>	<b><u>Reducción Penalización (3)</u></b>	<b><u>Penalización adicional</u></b>	<b><u>Resuelto</u></b>	<b><u>FEADER</u></b>	<b><u>MAPA</u></b>	<b><u>CAPADR</u></b>
959,38 €	0,00 €	0,00 €	0,00 €	0,00 €	959,38 €	815,47 €	94,12 €	49,79 €
<b>Importe Unitario:</b>	<b>54,00 €</b>	<b>Nuevo Importe Unitario:</b>	<b>51,97 €</b>					

(1) Con incidencias que retienen pago o deniegan el expediente.  
 (2) Se calcula sobre superficie declarada admisible.  
 (3) Aplicación del artículo 16 bis del RD 147/2023.

Puede verificar la integridad de una copia de este documento mediante la lectura del código QR adjunto o mediante el acceso a la dirección <a href="https://ws050.juntadeandalucia.es/verificarFirma">https://ws050.juntadeandalucia.es/verificarFirma</a> indicando el código de VERIFICACIÓN				
FIRMADO POR	RAQUEL MARIA ESPIN CRESPO	FECHA	26/06/2024	
VERIFICACIÓN	Pk2jmMQ72K8YCCE9EQ8LU85ENJJ6M	PÁGINA	3844/8857	



**RECINTOS PROPUESTOS**

REF.	REFERENCIA SIGPAC	CULTIVO	S/R	USO SIGPAC	Sup._Dec. admisible	Sup. Campo	Sup. Determ.	Sup. Resuelta
-1251165	14-038-011-00031-0002	OLIVAR	S		0,24		0,24	0,24
-1251084	14-038-041-00055-0001	OLIVAR	S		2,72		2,72	2,72
-1251083	14-038-017-00173-0002	OLIVAR	S		0,01		0,01	0,01
-1251082	14-038-017-00043-0002	OLIVAR	S		0,03		0,03	0,03
-1251081	14-038-011-00057-0002	OLIVAR	S		0,03		0,03	0,02
-1251080	14-038-011-00016-0002	OLIVAR	S		0,01		0,01	0,01
1700000005589123	14-038-011-00014-0003	OLIVAR	S		0,06		0,06	0,06
1700000005589124	14-038-011-00015-0002	OLIVAR	S		0,67		0,67	0,67
1700000005589125	14-038-016-00151-0008	OLIVAR	S		2,02		2,02	2,02
1700000005589126	14-038-016-00152-0001	OLIVAR	S		0,01		0,01	0,01
1700000005589127	14-038-017-00037-0001	OLIVAR	S		0,16		0,16	0,16
1700000005589128	14-038-017-00038-0001	OLIVAR	S		1,05		1,05	1,05
1700000005589129	14-038-017-00039-0003	OLIVAR	S		0,03		0,03	0,03
1700000005589130	14-038-017-00212-0003	OLIVAR	S		0,54		0,54	0,54
1700000005589131	14-038-017-00041-0002	OLIVAR	S		0,19		0,19	0,19
1700000005589132	14-038-017-00042-0001	OLIVAR	S		0,03		0,03	0,03
1700000005589134	14-038-017-00121-0002	OLIVAR	S		0,59		0,59	0,59
1700000005589135	14-038-011-00078-0001	OLIVAR	S		0,02		0,02	0,02
1700000005589136	14-038-011-00058-0001	OLIVAR	S		0,32		0,32	0,32
1700000005589137	14-038-011-00078-0001	OLIVAR	S		0,09		0,09	0,09
1700000005589138	14-038-016-00062-0001	OLIVAR	S		0,26		0,26	0,26
1700000005589140	14-038-050-00048-0001	OLIVAR	S		1,04		1,04	1,04
1700000005589141	14-038-017-00051-0004	OLIVAR	S		1,67		1,67	1,67
1700000005589142	14-038-016-00151-0007	OLIVAR	S		0,10		0,10	0,10
1700000005589143	14-038-093-00581-0001	OLIVAR	S		0,71		0,71	0,71
1700000005589145	14-038-041-00022-0002	OLIVAR	S		0,32		0,32	0,32
1700000005589146	14-038-057-00059-0001	OLIVAR	S		2,14		2,14	2,14
1700000005589147	14-038-057-00060-0003	OLIVAR	S		0,05		0,05	0,05
1700000005589148	14-038-057-00061-0001	OLIVAR	S		0,02		0,02	0,02
1700000005589149	14-038-098-00017-0001	OLIVAR	S		1,08		1,08	1,08
1700000005589150	14-038-121-09000-0147	OLIVAR	S		0,02		0,02	0,02
1700000005589152	14-038-054-00174-0001	OLIVAR	S		0,47		0,47	0,47
1700000005589153	14-038-054-00176-0001	OLIVAR	S		0,05		0,05	0,05
1700000005589154	14-038-017-00174-0001	OLIVAR	S		0,39		0,39	0,39
1700000005589155	14-038-051-00066-0003	OLIVAR	S		0,68		0,68	0,68
1700000005589156	14-038-011-00063-0003	OLIVAR	S		0,34		0,34	0,34
1700000005589157	14-038-093-00211-0001	OLIVAR	S		0,31		0,31	0,31

(1) Con incidencias que retienen pago o deniegan el expediente.  
 (2) Se calcula sobre superficie declarada admisible.  
 (3) Aplicación del artículo 16 bis del RD 147/2023.

Puede verificar la integridad de una copia de este documento mediante la lectura del código QR adjunto o mediante el acceso a la dirección <a href="https://ws050.juntadeandalucia.es/verificarFirma">https://ws050.juntadeandalucia.es/verificarFirma</a> indicando el código de VERIFICACIÓN					
FIRMADO POR	RAQUEL MARIA ESPIN CRESPO		FECHA		26/06/2024
VERIFICACIÓN	Pk2jmMQ72K8YCCCE9EQ8LU85ENJJ6M		PÁGINA		3845/8857



**APELLIDOS Y NOMBRE / RAZÓN SOCIAL**

SÁNCHEZ RUBIO MANUEL

**NIF**  
\*\*\*9041\*

**EXPEDIENTE**  
1085187

**RESOLUCIÓN**  
CONCESIÓN DE LA AYUDA

**DATOS DE MANTENIMIENTO UNIDADES**

**GRUPO DE PAGO**

ZONAS DE LIMITACIONES NATURALES

**Sup. Dec. Admisible**  
252,71

**Sup. Resuelta**  
252,17

**Sobredecl.**  
0,54

**% Sobredecl.**  
0,21

**RESUMEN DE PAGOS**

	<b>IMPORTE ( Euros )</b>			
	<b>RESUELTO</b>	<b>FEADER</b>	<b>MAPA</b>	<b>CAPADR</b>
Pago realizado	1.081,20	919,02	106,06	56,12
A pagar	104,26	88,62	10,23	5,41
<b>TOTAL</b>	<b>1.185,46</b>	<b>1.007,64</b>	<b>116,29</b>	<b>61,53</b>

**APLICACIÓN DE REDUCCIONES Y PENALIZACIONES (%)**

<b>Criterios de subvencionabilidad (1)</b>	<b>Presentación tardía</b>	<b>Omisión declaración</b>	<b>Condicionabilidad</b>
0,00	0,00	0,00	0,00

**IMPORTE ( Euros )**

Calculado(2)	Reducción	Penalización	Reducción Penalización (3)	Penalización adicional	Resuelto	FEADER	MAPA	CAPADR
1.188,00 €	2,54 €	0,00 €	0,00 €	0,00 €	1.185,46 €	1.007,64 €	116,29 €	61,53 €
<b>Importe Unitario:</b>	<b>54,00 €</b>	<b>Nuevo Importe Unitario:</b>	<b>4,70 €</b>					

(1) Con incidencias que retienen pago o deniegan el expediente.  
(2) Se calcula sobre superficie declarada admisible.  
(3) Aplicación del artículo 16 bis del RD 147/2023.

Puede verificar la integridad de una copia de este documento mediante la lectura del código QR adjunto o mediante el acceso a la dirección <https://ws050.juntadeandalucia.es/verificarFirma> indicando el código de VERIFICACIÓN

FIRMADO POR	RAQUEL MARIA ESPIN CRESPO	FECHA	26/06/2024
VERIFICACIÓN	Pk2jmMQ72K8YCCE9EQ8LU85ENJJ6M	PÁGINA	3846/8857



**RECINTOS PROPUESTOS**

REF.	REFERENCIA SIGPAC	CULTIVO	S/R	USO SIGPAC	Sup. Dec. admisible	Sup. Campo	Sup. Determ.	Sup. Resuelta
-1538107	14-029-028-00012-0006	BARBECHO TRADICIONAL	S		11,47		11,47	11,47
-1538101	14-029-028-00012-0006	TRIGO BLANDO	S		48,13		48,13	48,13
-1246079	14-029-026-09014-0006	PASTOS PERMANENTES DE 5 O MAS AÑOS	S		0,03		0,03	0,03
-1246078	14-029-026-09014-0001	BARBECHO TRADICIONAL	S		0,08		0,08	0,08
-1246072	14-029-026-00021-0001	BARBECHO TRADICIONAL	S		0,14		0,14	0,14
-1245774	14-029-028-00012-0006	AVENA	S		17,36		17,36	17,36
-930128	14-029-026-00022-0002	PASTOS PERMANENTES DE 5 O MAS AÑOS	S		0,10		0,10	0,10
-930127	14-029-026-00016-0008	PASTOS PERMANENTES DE 5 O MAS AÑOS	S		0,03		0,03	0,03
-495644	14-029-028-00012-0024	PASTOS PERMANENTES DE 5 O MAS AÑOS	S		0,03		0,03	0,03
-495643	14-029-026-00015-0008	PASTOS PERMANENTES DE 5 O MAS AÑOS	S		0,32		0,32	0,32
-495642	14-029-026-00013-0011	PASTOS PERMANENTES DE 5 O MAS AÑOS	S		0,18		0,18	0,18
-495641	14-029-026-00013-0010	PASTOS PERMANENTES DE 5 O MAS AÑOS	S		0,38		0,38	0,38
-495640	14-029-026-00013-0008	PASTOS PERMANENTES DE 5 O MAS AÑOS	S		5,36		5,36	5,14
-62606	14-029-026-00016-0002	BARBECHO TRADICIONAL	S		2,48		2,48	2,33
-62595	14-029-026-00015-0001	BARBECHO TRADICIONAL	S		6,25		6,25	6,12
5224949	14-029-026-00014-0002	BARBECHO TRADICIONAL	S		4,07		4,07	4,07
5224955	14-029-026-00013-0001	BARBECHO TRADICIONAL	S		71,47		71,47	71,43
1700000006780820	14-029-026-00012-0001	TRANQUILLÓN	S		8,02		8,02	8,02
1700000006780822	14-029-026-00023-0002	BARBECHO TRADICIONAL	S		0,15		0,15	0,15
1700000006780824	14-029-026-00022-0001	BARBECHO TRADICIONAL	S		2,30		2,30	2,30
1700000006780825	14-029-026-00024-0001	PASTOS PERMANENTES DE 5 O MAS AÑOS	S		0,10		0,10	0,10
1700000006780826	14-029-026-00016-0007	BARBECHO TRADICIONAL	S		2,71		2,71	2,71
1700000006780828	14-029-026-00016-0004	BARBECHO TRADICIONAL	S		1,36		1,36	1,36
1700000006780832	14-029-028-00012-0001	PASTOS PERMANENTES DE 5 O MAS AÑOS	S		1,18		1,18	1,18
1700000006780835	14-029-026-00023-0001	PASTOS PERMANENTES DE 5 O MAS AÑOS	S		0,41		0,41	0,41
1700000006780836	14-029-028-00012-0002	PASTOS PERMANENTES DE 5 O MAS AÑOS	S		29,71		29,71	29,71
1700000006780838	14-029-026-00013-0009	PASTOS PERMANENTES DE 5 O MAS AÑOS	S		0,36		0,36	0,36
1700000006780840	14-029-026-00021-0006	PASTOS PERMANENTES DE 5 O MAS AÑOS	S		1,52		1,52	1,52
1700000006780841	14-029-028-00012-0006	BARBECHO TRADICIONAL	S		37,01		37,01	37,01

**INCIDENCIAS****INCIDENCIA DESCRIPCIÓN**

4272	Verifica que las líneas de declaración de las Solicitudes Únicas no tienen solapes con la capa de Retroactividad Gráfica (ambas de la misma campaña) a nivel de expediente/línea de declaración gráfica de la solicitud. Recinto:14-029-026-00013-00001 Cultivo: - Agregado de la referencia del recinto.:0 Zona de la referencia del recinto.:0 Superficie solapada.:0,04 Id. Incid.:95145432 Recinto:14-029-026-00013-00008 Cultivo: - Agregado de la referencia del recinto.:0 Zona de la referencia del recinto.:0 Superficie solapada.:0,04 Id. Incid.:95145427 Recinto:14-029-026-00013-00008 Cultivo: - Agregado de la referencia del recinto.:0 Zona de la referencia del recinto.:0 Superficie solapada.:0,18 Id. Incid.:95145428 Recinto:14-029-026-00015-00001 Cultivo: - Agregado de la referencia del recinto.:0 Zona de la referencia del recinto.:0 Superficie solapada.:0,13 Id. Incid.:95145431 Recinto:14-029-026-00016-00002 Cultivo: - Agregado de la referencia del recinto.:0 Zona de la referencia del recinto.:0 Superficie solapada.:0,04 Id. Incid.:95145429 Recinto:14-029-026-00016-00002 Cultivo: - Agregado de la referencia del recinto.:0 Zona de la referencia del recinto.:0 Superficie solapada.:0,11 Id. Incid.:95145430
------	--

**Datos considerados para el Cálculo de la Carga Ganadera del expediente**

Superficie determinada para Cálculo Carga Ganadera: 178,66 ha

Carga Ganadera del Expediente: 0,69 ugm/ha

Explotación	Especie	Ugm Calculada para CG
ES140290000042	OVINA	49,88
ES140290000042	PORCINO	73,22

(1) Con incidencias que retienen pago o deniegan el expediente.  
(2) Se calcula sobre superficie declarada admisible.  
(3) Aplicación del artículo 16 bis del RD 147/2023.

Puede verificar la integridad de una copia de este documento mediante la lectura del código QR adjunto o mediante el acceso a la dirección <https://ws050.juntadeandalucia.es/verificarFirma> indicando el código de VERIFICACIÓN

FIRMADO POR	RAQUEL MARIA ESPIN CRESPO	FECHA	26/06/2024
VERIFICACIÓN	Pk2jmMQ72K8YCCE9EQ8LU85ENJJ6M	PÁGINA	3847/8857



**Datos considerados para el Cálculo de la Carga Ganadera del expediente****Recintos Determinados para el Cálculo de Garga Ganadera**

REF.	REFERENCIA SIGPAC	CULTIVO	DESCRIPCIÓN CULTIVO	S/R	SUP. RESUELTA (ha)
-1538107	14-029-028-00012-00006	20000	BARBECHO TRADICIONAL-SIN VARIEDAD	S	11,47
-1246079	14-029-026-09014-00006	62000	PASTOS PERMANENTES DE 5 O MAS AÑOS-SIN VARIEDAD	S	0,03
-1246078	14-029-026-09014-00001	20000	BARBECHO TRADICIONAL-SIN VARIEDAD	S	0,08
-1246072	14-029-026-00021-00001	20000	BARBECHO TRADICIONAL-SIN VARIEDAD	S	0,14
-930128	14-029-026-00022-00002	62000	PASTOS PERMANENTES DE 5 O MAS AÑOS-SIN VARIEDAD	S	0,10
-930127	14-029-026-00016-00008	62000	PASTOS PERMANENTES DE 5 O MAS AÑOS-SIN VARIEDAD	S	0,03
-495644	14-029-028-00012-00024	62000	PASTOS PERMANENTES DE 5 O MAS AÑOS-SIN VARIEDAD	S	0,03
-495643	14-029-026-00015-00008	62000	PASTOS PERMANENTES DE 5 O MAS AÑOS-SIN VARIEDAD	S	0,32
-495642	14-029-026-00013-00011	62000	PASTOS PERMANENTES DE 5 O MAS AÑOS-SIN VARIEDAD	S	0,18
-495641	14-029-026-00013-00010	62000	PASTOS PERMANENTES DE 5 O MAS AÑOS-SIN VARIEDAD	S	0,38
-495640	14-029-026-00013-00008	62000	PASTOS PERMANENTES DE 5 O MAS AÑOS-SIN VARIEDAD	S	5,14
-62606	14-029-026-00016-00002	20000	BARBECHO TRADICIONAL-SIN VARIEDAD	S	2,33
-62595	14-029-026-00015-00001	20000	BARBECHO TRADICIONAL-SIN VARIEDAD	S	6,12
5224949	14-029-026-00014-00002	20000	BARBECHO TRADICIONAL-SIN VARIEDAD	S	4,07
5224955	14-029-026-00013-00001	20000	BARBECHO TRADICIONAL-SIN VARIEDAD	S	71,43
1700000006780822	14-029-026-00023-00002	20000	BARBECHO TRADICIONAL-SIN VARIEDAD	S	0,15
1700000006780824	14-029-026-00022-00001	20000	BARBECHO TRADICIONAL-SIN VARIEDAD	S	2,30
1700000006780825	14-029-026-00024-00001	62000	PASTOS PERMANENTES DE 5 O MAS AÑOS-SIN VARIEDAD	S	0,10
1700000006780826	14-029-026-00016-00007	20000	BARBECHO TRADICIONAL-SIN VARIEDAD	S	2,71
1700000006780828	14-029-026-00016-00004	20000	BARBECHO TRADICIONAL-SIN VARIEDAD	S	1,36
1700000006780832	14-029-028-00012-00001	62000	PASTOS PERMANENTES DE 5 O MAS AÑOS-SIN VARIEDAD	S	1,18
1700000006780835	14-029-026-00023-00001	62000	PASTOS PERMANENTES DE 5 O MAS AÑOS-SIN VARIEDAD	S	0,41
1700000006780836	14-029-028-00012-00002	62000	PASTOS PERMANENTES DE 5 O MAS AÑOS-SIN VARIEDAD	S	29,71
1700000006780838	14-029-026-00013-00009	62000	PASTOS PERMANENTES DE 5 O MAS AÑOS-SIN VARIEDAD	S	0,36
1700000006780840	14-029-026-00021-00006	62000	PASTOS PERMANENTES DE 5 O MAS AÑOS-SIN VARIEDAD	S	1,52
1700000006780841	14-029-028-00012-00006	20000	BARBECHO TRADICIONAL-SIN VARIEDAD	S	37,01

(1) Con incidencias que retienen pago o deniegan el expediente.  
(2) Se calcula sobre superficie declarada admisible.  
(3) Aplicación del artículo 16 bis del RD 147/2023.

Puede verificar la integridad de una copia de este documento mediante la lectura del código QR adjunto o mediante el acceso a la dirección <https://ws050.juntadeandalucia.es/verificarFirma> indicando el código de VERIFICACIÓN

FIRMADO POR	RAQUEL MARIA ESPIN CRESPO	FECHA	26/06/2024
VERIFICACIÓN	Pk2jmMQ72K8YCCE9EQ8LU85ENJJ6M	PÁGINA	3848/8857





**APELLIDOS Y NOMBRE / RAZÓN SOCIAL**

SANCHEZ SANCHEZ JOSE ANTONIO

**NIF**

\*\*\*\*4779\*

**EXPEDIENTE**

1187597

**RESOLUCIÓN**

CONCESIÓN DE LA AYUDA

**DATOS DE MANTENIMIENTO UNIDADES**

**GRUPO DE PAGO**

ZONAS DE LIMITACIONES NATURALES

**Sup. Dec.  
Admisible**

99,13

**Sup.  
Resuelta**

99,13

**Sobredecl.**

0,00

**% Sobredecl.**

0,00

**RESUMEN DE PAGOS**

	<b>IMPORTE ( Euros )</b>			
	<b>RESUELTO</b>	<b>FEADER</b>	<b>MAPA</b>	<b>CAPADR</b>
Pago realizado	1.081,20	919,02	106,06	56,12
A pagar	106,56	90,58	10,45	5,53
<b>TOTAL</b>	<b>1.187,76</b>	<b>1.009,60</b>	<b>116,51</b>	<b>61,65</b>

**APLICACIÓN DE REDUCCIONES Y PENALIZACIONES (%)**

<b>Crterios de subvencionabilidad (1)</b>	<b>Presentación tardía</b>	<b>Omisión declaración</b>	<b>Condicionalidad</b>
0,00	0,00	0,00	0,00

**IMPORTE ( Euros )**

Calculado(2)	Reducción	Penalización	Reducción Penalización (3)	Penalización adicional	Resuelto	FEADER	MAPA	CAPADR
1.187,76 €	0,00 €	0,00 €	0,00 €	0,00 €	1.187,76 €	1.009,60 €	116,52 €	61,64 €
<b>Importe Unitario:</b>	<b>54,00 €</b>	<b>Nuevo Importe Unitario:</b>	<b>11,98 €</b>					

**RECINTOS PROPUESTOS**

<b>REF.</b>	<b>REFERENCIA SIGPAC</b>	<b>CULTIVO</b>	<b>USO S/R</b>	<b>Sup. Dec. admisible</b>	<b>Sup. Campo</b>	<b>Sup. Determ.</b>	<b>Sup. Resuelta</b>
-1506790	14-023-008-00142-0004	GUISANTES	S	13,55		13,55	13,55
-1506748	14-023-008-00107-0001	TRANQUILLÓN	S	34,77		34,77	34,75
-63237	14-072-011-00599-0001	BARBECHO TRADICIONAL	S	0,32		0,32	0,32
4115539	14-072-011-00598-0001	BARBECHO TRADICIONAL	S	1,20		1,20	1,20
6812109	14-023-008-00107-0001	GUISANTES	S	12,96		12,96	12,96
6812130	14-023-008-00142-0004	BARBECHO TRADICIONAL	S	13,59		13,59	13,59
1700000006948419	14-003-004-00085-0001	TRANQUILLÓN	S	0,85		0,85	0,85
1700000006948420	14-003-004-00087-0001	TRANQUILLÓN	S	0,55		0,55	0,55
1700000006948421	14-072-002-00293-0001	TRANQUILLÓN	S	0,66		0,66	0,66
1700000006948422	14-072-002-00032-0001	TRITICALE	S	0,44		0,44	0,44
1700000006948423	14-072-001-00297-0001	TRITICALE	S	0,04		0,04	0,04
1700000006948424	14-035-036-00028-0002	BARBECHO TRADICIONAL	S	6,07		6,07	6,07
1700000006948426	14-023-008-00107-0002	TRANQUILLÓN	S	0,53		0,53	0,53
1700000006948427	14-072-007-00138-0001	BARBECHO TRADICIONAL	S	0,74		0,74	0,74
1700000006948429	14-023-008-00044-0001	BARBECHO TRADICIONAL	S	4,86		4,86	4,86
1700000006948433	14-072-014-00166-0001	BARBECHO TRADICIONAL	S	0,62		0,62	0,62
1700000006948441	14-003-004-00086-0001	TRANQUILLÓN	S	0,30		0,30	0,30
1700000006948442	14-003-004-00088-0001	TRANQUILLÓN	S	0,33		0,33	0,33
1700000006948443	14-003-004-00089-0001	TRANQUILLÓN	S	0,61		0,61	0,61
1700000006948444	14-003-004-00090-0001	TRANQUILLÓN	S	1,61		1,61	1,61
1700000006948452	14-072-011-00559-0001	OLIVAR	S	0,66		0,66	0,66
1700000006948453	14-023-008-00141-0001	BARBECHO TRADICIONAL	S	3,89		3,89	3,89

(1) Con incidencias que retienen pago o deniegan el expediente.

(2) Se calcula sobre superficie declarada admisible.

(3) Aplicación del artículo 16 bis del RD 147/2023.

Puede verificar la integridad de una copia de este documento mediante la lectura del código QR adjunto o mediante el acceso a la dirección <https://ws050.juntadeandalucia.es/verificarFirma> indicando el código de VERIFICACIÓN

FIRMADO POR	RAQUEL MARIA ESPIN CRESPO	FECHA	26/06/2024
VERIFICACIÓN	Pk2jmMQ72K8YCCE9EQ8LU85ENJJ6M	PÁGINA	3849/8857





**INCIDENCIAS**

**INCIDENCIA DESCRIPCIÓN**

- 452 Actividad agraria declarada en un recinto no compatible con el uso PA, PR o PS asignado en SIGPAC para ese recinto.  
Recinto:14-035-036-00028-00001 Cultivo:62000 PASTOS PERMANENTES DE 5 O MAS AÑOS-SIN VARIEDAD Secano USO ASIGNADO EN SIGPAC:PR
- 4272 Verifica que las líneas de declaración de las Solicitudes Únicas no tienen solapes con la capa de Retroactividad Gráfica (ambas de la misma campaña) a nivel de expediente/línea de declaración gráfica de la solicitud.  
Recinto:14-023-008-00107-00001 Cultivo: - Agregado de la referencia del recinto.:0 Zona de la referencia del recinto.:0 Superficie solapada.:0,02 Id. Incid.:95149550
- 86121 Recinto superficie forrajera que no realiza la actividad de producción de pastoreo.  
Recinto:14-035-036-00028-00001 Cultivo:62000 PASTOS PERMANENTES DE 5 O MAS AÑOS-SIN VARIEDAD Secano Actividad Agraria del recinto:2
- 86122 Recinto superficie forrajera que realiza la actividad de producción de pastoreo y no declara el o los códigos del Registro de Explotaciones Ganaderas de Andalucía, REGA.  
Recinto:14-035-036-00028-00001 Cultivo:62000 PASTOS PERMANENTES DE 5 O MAS AÑOS-SIN VARIEDAD Secano
- 86124 Recinto de forrajera para Cálculo de Carga Ganadera que No pertenece a Explotación.  
Recinto:14-035-036-00028-00001 Cultivo:62000 PASTOS PERMANENTES DE 5 O MAS AÑOS-SIN VARIEDAD Secano

**Datos considerados para el Cálculo de la Carga Ganadera del expediente**

Superficie determinada para Cálculo Carga Ganadera: 39,15 ha  
Carga Ganadera del Expediente: 0,51 ugm/ha

Explotación	Especie	Ugm Calculada para CG
ES140260000148	OVINA	20,06

**Recintos Determinados para el Cálculo de Garga Ganadera**

REF.	REFERENCIA SIGPAC	CULTIVO	DESCRIPCIÓN CULTIVO	S/R	SUP. RESUELTA (ha)
-1374864	14-026-004-00014-00003	63000	PASTOS DE MENOS DE 5 AÑOS-SIN VARIEDAD	S	0,05
6812150	14-026-002-00309-00001	62000	PASTOS PERMANENTES DE 5 O MAS AÑOS-SIN VARIEDAD	S	1,05
6812151	14-026-004-00013-00001	63000	PASTOS DE MENOS DE 5 AÑOS-SIN VARIEDAD	S	15,21
1700000006948434	14-026-002-00311-00002	62000	PASTOS PERMANENTES DE 5 O MAS AÑOS-SIN VARIEDAD	S	0,96
1700000006948435	14-026-002-00311-00001	62000	PASTOS PERMANENTES DE 5 O MAS AÑOS-SIN VARIEDAD	S	1,72
1700000006948436	14-026-004-00032-00002	62000	PASTOS PERMANENTES DE 5 O MAS AÑOS-SIN VARIEDAD	S	8,83
1700000006948440	14-026-002-00309-00003	62000	PASTOS PERMANENTES DE 5 O MAS AÑOS-SIN VARIEDAD	S	4,98
1700000006948451	14-026-004-00003-00001	62000	PASTOS PERMANENTES DE 5 O MAS AÑOS-SIN VARIEDAD	S	6,35

**Incidencias de carga ganadera**

**INCIDENCIA DESCRIPCIÓN**

- 452 Actividad agraria declarada en un recinto no compatible con el uso PA, PR o PS asignado en SIGPAC para ese recinto.  
Recinto:14-035-036-00028-00001 Cultivo:62000 PASTOS PERMANENTES DE 5 O MAS AÑOS-SIN VARIEDAD Secano USO ASIGNADO EN SIGPAC:PR
- 86122 Recinto superficie forrajera que realiza la actividad de producción de pastoreo y no declara el o los códigos del Registro de Explotaciones Ganaderas de Andalucía, REGA.  
Recinto:14-035-036-00028-00001 Cultivo:62000 PASTOS PERMANENTES DE 5 O MAS AÑOS-SIN VARIEDAD Secano
- 86124 Recinto de forrajera para Cálculo de Carga Ganadera que No pertenece a Explotación.  
Recinto:14-035-036-00028-00001 Cultivo:62000 PASTOS PERMANENTES DE 5 O MAS AÑOS-SIN VARIEDAD Secano
- 86128 Recinto de Forrajeras que no ha contabilizado para Carga Ganadera por no tener una explotación válida para el cálculo de la Carga Ganadera  
Recinto:14-035-036-00028-00001 Cultivo:62 PASTOS PERMANENTES DE 5 O MAS AÑOS-
- 86132 Recinto superficie forrajera que no realiza la actividad de producción de pastoreo.  
Recinto:14-072-011-00599-00001 Cultivo:20000 BARBECHO TRADICIONAL-SIN VARIEDAD Secano  
Recinto:14-072-011-00598-00001 Cultivo:20000 BARBECHO TRADICIONAL-SIN VARIEDAD Secano  
Recinto:14-023-008-00142-00004 Cultivo:20000 BARBECHO TRADICIONAL-SIN VARIEDAD Secano  
Recinto:14-035-036-00028-00002 Cultivo:20000 BARBECHO TRADICIONAL-SIN VARIEDAD Secano

(1) Con incidencias que retienen pago o deniegan el expediente.  
(2) Se calcula sobre superficie declarada admisible.  
(3) Aplicación del artículo 16 bis del RD 147/2023.

Puede verificar la integridad de una copia de este documento mediante la lectura del código QR adjunto o mediante el acceso a la dirección <https://ws050.juntadeandalucia.es/verificarFirma> indicando el código de VERIFICACIÓN

FIRMADO POR	RAQUEL MARIA ESPIN CRESPO	FECHA	26/06/2024
VERIFICACIÓN	Pk2jmMQ72K8YCC9E9EQ8LU85ENJJ6M	PÁGINA	3850/8857







Recinto:14-072-007-00138-00001 Cultivo:20000 BARBECHO TRADICIONAL-SIN VARIEDAD Secano  
Recinto:14-023-008-00044-00001 Cultivo:20000 BARBECHO TRADICIONAL-SIN VARIEDAD Secano  
Recinto:14-072-014-00166-00001 Cultivo:20000 BARBECHO TRADICIONAL-SIN VARIEDAD Secano  
Recinto:14-023-008-00141-00001 Cultivo:20000 BARBECHO TRADICIONAL-SIN VARIEDAD Secano  
Recinto:14-035-036-00028-00001 Cultivo:62000 PASTOS PERMANENTES DE 5 O MAS AÑOS-SIN VARIEDAD Secano

(1) Con incidencias que retienen pago o deniegan el expediente.  
(2) Se calcula sobre superficie declarada admisible.  
(3) Aplicación del artículo 16 bis del RD 147/2023.

Puede verificar la integridad de una copia de este documento mediante la lectura del código QR adjunto o mediante el acceso a la dirección <https://ws050.juntadeandalucia.es/verificarFirma> indicando el código de VERIFICACIÓN

FIRMADO POR	RAQUEL MARIA ESPIN CRESPO	FECHA	26/06/2024
VERIFICACIÓN	Pk2jmMQ72K8YCCCE9EQ8LU85ENJJ6M	PÁGINA	3851/8857





**APELLIDOS Y NOMBRE / RAZÓN SOCIAL**

SANCHEZ SANCHEZ JOSE MARIA

**NIF**

\*\*\*\*2642\*

**EXPEDIENTE**

1151931

**RESOLUCIÓN**

CONCESIÓN DE LA AYUDA

**DATOS DE MANTENIMIENTO UNIDADES**

**GRUPO DE PAGO**

ZONAS DE LIMITACIONES NATURALES

**Sup. Dec. Admisible**

25,24

**Sup. Resuelta**

25,24

**Sobredecl.**

0,00

**% Sobredecl.**

0,00

**RESUMEN DE PAGOS**

	<b>IMPORTE ( Euros )</b>			
	<b>RESUELTO</b>	<b>FEADER</b>	<b>MAPA</b>	<b>CAPADR</b>
Pago realizado	1.081,20	919,02	106,06	56,12
A pagar	106,80	90,78	10,48	5,54
<b>TOTAL</b>	<b>1.188,00</b>	<b>1.009,80</b>	<b>116,54</b>	<b>61,66</b>

**APLICACIÓN DE REDUCCIONES Y PENALIZACIONES (%)**

<b>Crterios de subvencionabilidad (1)</b>	<b>Presentación tardía</b>	<b>Omisión declaración</b>	<b>Condicionalidad</b>
0,00	0,00	0,00	0,00

**IMPORTE ( Euros )**

Calculado(2)	Reducción	Penalización	Reducción Penalización (3)	Penalización adicional	Resuelto	FEADER	MAPA	CAPADR
1.188,00 €	0,00 €	0,00 €	0,00 €	0,00 €	1.188,00 €	1.009,80 €	116,54 €	61,66 €
<b>Importe Unitario:</b>	<b>54,00 €</b>	<b>Nuevo Importe Unitario:</b>	<b>47,07 €</b>					

**RECINTOS PROPUESTOS**

<b>REF.</b>	<b>REFERENCIA SIGPAC</b>	<b>CULTIVO</b>	<b>S/R</b>	<b>USO SIGPAC</b>	<b>Sup. Dec. admisible</b>	<b>Sup. Campo</b>	<b>Sup. Determ.</b>	<b>Sup. Resuelta</b>
-1509955	14-039-001-00212-0030	OLIVAR	S		0,36		0,36	0,36
-1268611	14-039-001-00166-0005	OLIVAR	S		0,01		0,01	0,01
170000005840861	14-039-001-00153-0005	OLIVAR	S		23,31		23,31	23,31
170000005840862	14-039-001-00162-0001	OLIVAR	S		0,06		0,06	0,06
170000005840863	14-039-001-00162-0001	OLIVAR	S		0,02		0,02	0,02
170000005840864	14-039-001-00165-0001	OLIVAR	S		0,02		0,02	0,02
170000005840865	14-039-001-00209-0001	OLIVAR	S		1,17		1,17	1,17
170000005840866	14-039-001-09013-0003	OLIVAR	S		0,11		0,11	0,11
170000005840867	14-039-001-00212-0010	OLIVAR	S		0,18		0,18	0,18

(1) Con incidencias que retienen pago o deniegan el expediente.  
 (2) Se calcula sobre superficie declarada admisible.  
 (3) Aplicación del artículo 16 bis del RD 147/2023.

Puede verificar la integridad de una copia de este documento mediante la lectura del código QR adjunto o mediante el acceso a la dirección <a href="https://ws050.juntadeandalucia.es/verificarFirma">https://ws050.juntadeandalucia.es/verificarFirma</a> indicando el código de VERIFICACIÓN					
FIRMADO POR	RAQUEL MARIA ESPIN CRESPO		FECHA		26/06/2024
VERIFICACIÓN	Pk2jmMQ72K8YCCE9EQ8LU85ENJJ6M		PÁGINA		3852/8857

**APELLIDOS Y NOMBRE / RAZÓN SOCIAL**

SANCHEZ SERRANO ANA MARIA

**NIF**

\*\*\*\*7300\*

**EXPEDIENTE**

1255280

**RESOLUCIÓN**

CONCESIÓN DE LA AYUDA

**DATOS DE MANTENIMIENTO UNIDADES****GRUPO DE PAGO**

ZONAS DE LIMITACIONES NATURALES

**Sup. Dec.  
Admisible**

91,77

**Sup.  
Resuelta**

91,77

**Sobredecl.**

0,00

**% Sobredecl.**

0,00

**RESUMEN DE PAGOS**

	<b>IMPORTE ( Euros )</b>			
	<b>RESUELTO</b>	<b>FEADER</b>	<b>MAPA</b>	<b>CAPADR</b>
Pago realizado	1.081,20	919,02	106,06	56,12
A pagar	106,80	90,78	10,48	5,54
<b>TOTAL</b>	<b>1.188,00</b>	<b>1.009,80</b>	<b>116,54</b>	<b>61,66</b>

**APLICACIÓN DE REDUCCIONES Y PENALIZACIONES (%)**

<b>Criterios de subvencionabilidad (1)</b>	<b>Presentación tardía</b>	<b>Omisión declaración</b>	<b>Condicionalidad</b>
0,00	0,00	0,00	0,00

**IMPORTE ( Euros )**

Calculado(2)	Reducción	Penalización	Reducción Penalización (3)	Penalización adicional	Resuelto	FEADER	MAPA	CAPADR
1.188,00 €	0,00 €	0,00 €	0,00 €	0,00 €	1.188,00 €	1.009,80 €	116,54 €	61,66 €
<b>Importe Unitario:</b>	<b>54,00 €</b>	<b>Nuevo Importe Unitario:</b>	<b>12,95 €</b>					

**RECINTOS PROPUESTOS**

<b>REF.</b>	<b>REFERENCIA SIGPAC</b>	<b>CULTIVO</b>	<b>USO S/R SIGPAC</b>	<b>Sup. Dec. admisible</b>	<b>Sup. Campo</b>	<b>Sup. Determ.</b>	<b>Sup. Resuelta</b>
-1605675	14-039-009-00026-0014	PASTOS PERMANENTES DE 5 O MAS AÑOS	S	3,78		3,78	3,78
-1605674	14-039-009-00026-0011	PASTOS PERMANENTES DE 5 O MAS AÑOS	S	4,01		4,01	4,01
5108739	14-039-009-00026-0001	PASTOS PERMANENTES DE 5 O MAS AÑOS	S	56,53		56,53	56,53
5108740	14-039-009-00026-0005	PASTOS PERMANENTES DE 5 O MAS AÑOS	S	0,19		0,19	0,19
5108741	14-039-009-00026-0003	PASTOS PERMANENTES DE 5 O MAS AÑOS	S	26,79		26,79	26,79
5108745	14-039-009-00026-0007	PASTOS PERMANENTES DE 5 O MAS AÑOS	S	0,25		0,25	0,25
5108746	14-039-009-00026-0009	PASTOS PERMANENTES DE 5 O MAS AÑOS	S	0,22		0,22	0,22

(1) Con incidencias que retienen pago o deniegan el expediente.

(2) Se calcula sobre superficie declarada admisible.

(3) Aplicación del artículo 16 bis del RD 147/2023.

Puede verificar la integridad de una copia de este documento mediante la lectura del código QR adjunto o mediante el acceso a la dirección <https://ws050.juntadeandalucia.es/verificarFirma> indicando el código de VERIFICACIÓN

FIRMADO POR	RAQUEL MARIA ESPIN CRESPO	FECHA	26/06/2024
VERIFICACIÓN	Pk2jmMQ72K8YCCE9EQ8LU85ENJJJ6M	PÁGINA	3853/8857





**Datos considerados para el Cálculo de la Carga Ganadera del expediente**

Superficie determinada para Cálculo Carga Ganadera: 91,77 ha  
Carga Ganadera del Expediente: 1,58 ugm/ha

<u>Explotación</u>	<u>Especie</u>	<u>Ugm Calculada para CG</u>
ES140390000024	CAPRINA	144,93

**Recintos Determinados para el Cálculo de Garga Ganadera**

<u>REF.</u>	<u>REFERENCIA SIGPAC</u>	<u>CULTIVO</u>	<u>DESCRIPCIÓN CULTIVO</u>	<u>S/R</u>	<u>SUP. RESUELTA (ha)</u>
-1605675	14-039-009-00026-00014	62000	PASTOS PERMANENTES DE 5 O MAS AÑOS-SIN VARIEDAD	S	3,78
-1605674	14-039-009-00026-00011	62000	PASTOS PERMANENTES DE 5 O MAS AÑOS-SIN VARIEDAD	S	4,01
5108739	14-039-009-00026-00001	62000	PASTOS PERMANENTES DE 5 O MAS AÑOS-SIN VARIEDAD	S	56,53
5108740	14-039-009-00026-00005	62000	PASTOS PERMANENTES DE 5 O MAS AÑOS-SIN VARIEDAD	S	0,19
5108741	14-039-009-00026-00003	62000	PASTOS PERMANENTES DE 5 O MAS AÑOS-SIN VARIEDAD	S	26,79
5108745	14-039-009-00026-00007	62000	PASTOS PERMANENTES DE 5 O MAS AÑOS-SIN VARIEDAD	S	0,25
5108746	14-039-009-00026-00009	62000	PASTOS PERMANENTES DE 5 O MAS AÑOS-SIN VARIEDAD	S	0,22

(1) Con incidencias que retienen pago o deniegan el expediente.  
(2) Se calcula sobre superficie declarada admisible.  
(3) Aplicación del artículo 16 bis del RD 147/2023.

Puede verificar la integridad de una copia de este documento mediante la lectura del código QR adjunto o mediante el acceso a la dirección <a href="https://ws050.juntadeandalucia.es/verificarFirma">https://ws050.juntadeandalucia.es/verificarFirma</a> indicando el código de VERIFICACIÓN				
FIRMADO POR	RAQUEL MARIA ESPIN CRESPO	FECHA	26/06/2024	
VERIFICACIÓN	Pk2jmMQ72K8YCCE9EQ8LU85ENJJ6M	PÁGINA	3854/8857	



**APELLIDOS Y NOMBRE / RAZÓN SOCIAL**

SANCHEZ SERRANO DAVID

**NIF**

\*\*\*\*2255\*

**EXPEDIENTE**

1198074

**RESOLUCIÓN**

CONCESIÓN DE LA AYUDA

**DATOS DE MANTENIMIENTO UNIDADES**

**GRUPO DE PAGO**

ZONAS DE LIMITACIONES NATURALES

**Sup. Dec. Admisible**

156,82

**Sup. Resuelta**

156,82

**Sobredecl.**

0,00

**% Sobredecl.**

0,00

**RESUMEN DE PAGOS**

	<b><u>IMPORTE ( Euros )</u></b>			
	<b><u>RESUELTO</u></b>	<b><u>FEADER</u></b>	<b><u>MAPA</u></b>	<b><u>CAPADR</u></b>
Pago realizado	868,98	738,64	85,25	45,10
A pagar	319,02	271,17	31,30	16,55
<b>TOTAL</b>	<b>1.188,00</b>	<b>1.009,81</b>	<b>116,55</b>	<b>61,65</b>

**APLICACIÓN DE REDUCCIONES Y PENALIZACIONES (%)**

<b><u>Criterios de subvencionabilidad (1)</u></b>	<b><u>Presentación tardía</u></b>	<b><u>Omisión declaración</u></b>	<b><u>Condicionalidad</u></b>
0,00	0,00	0,00	0,00

**IMPORTE ( Euros )**

<b><u>Calculado(2)</u></b>	<b><u>Reducción</u></b>	<b><u>Penalización</u></b>	<b><u>Reducción Penalización (3)</u></b>	<b><u>Penalización adicional</u></b>	<b><u>Resuelto</u></b>	<b><u>FEADER</u></b>	<b><u>MAPA</u></b>	<b><u>CAPADR</u></b>
1.188,00 €	0,00 €	0,00 €	0,00 €	0,00 €	1.188,00 €	1.009,80 €	116,54 €	61,66 €
<b>Importe Unitario:</b>	<b>54,00 €</b>	<b>Nuevo Importe Unitario:</b>	<b>7,58 €</b>					

(1) Con incidencias que retienen pago o deniegan el expediente.  
 (2) Se calcula sobre superficie declarada admisible.  
 (3) Aplicación del artículo 16 bis del RD 147/2023.

Puede verificar la integridad de una copia de este documento mediante la lectura del código QR adjunto o mediante el acceso a la dirección <a href="https://ws050.juntadeandalucia.es/verificarFirma">https://ws050.juntadeandalucia.es/verificarFirma</a> indicando el código de VERIFICACIÓN				
FIRMADO POR	RAQUEL MARIA ESPIN CRESPO	FECHA	26/06/2024	
VERIFICACIÓN	Pk2jmMQ72K8YCCE9EQ8LU85ENJJ6M	PÁGINA	3855/8857	

**RECINTOS PROPUESTOS**

REF.	REFERENCIA SIGPAC	CULTIVO	S/R	USO SIGPAC	Sup._Dec. admisible	Sup. Campo	Sup. Determ.	Sup. Resuelta
-1559891	14-074-008-00001-0021	BARBECHO TRADICIONAL	S		0,01		0,01	0,01
-1559890	14-074-007-00003-0033	BARBECHO TRADICIONAL	S		0,01		0,01	0,01
-1556797	14-074-007-00004-0002	GUISANTES	S		2,57	2,57	2,57	2,57
-1556796	14-074-008-00002-0003	AVENA	S		3,73		3,73	3,73
-1352969	14-074-008-00003-0003	BARBECHO TRADICIONAL	S		0,61		0,61	0,61
-1352963	14-074-008-00003-0003	BARBECHO TRADICIONAL	S		1,40		1,40	1,40
-1352962	14-074-008-00003-0004	BARBECHO TRADICIONAL	S		2,58		2,58	2,58
-1352473	14-074-008-00001-0003	BARBECHO TRADICIONAL	S		1,10		1,10	1,10
-1352374	14-074-008-00001-0004	BARBECHO TRADICIONAL	S		9,62		9,62	9,62
-1100725	14-074-008-00001-0009	BARBECHO TRADICIONAL	S		7,75		7,75	7,75
-805279	14-074-008-00001-0004	TRIGO BLANDO	S		11,77		11,77	11,77
-549387	14-074-008-00004-0035	BARBECHO TRADICIONAL	S		22,30		22,30	22,30
-549366	14-074-008-00001-0023	BARBECHO TRADICIONAL	S		0,01		0,01	0,01
-549349	14-074-008-00001-0003	BARBECHO TRADICIONAL	S		10,64		10,64	10,64
-549282	14-074-008-00004-0034	BARBECHO TRADICIONAL	S		4,66		4,66	4,66
-549279	14-074-007-00003-0028	BARBECHO TRADICIONAL	S		8,01		8,01	8,01
-549278	14-074-007-00003-0028	BARBECHO TRADICIONAL	S		1,56		1,56	1,56
-147550	14-074-007-00004-0002	BARBECHO TRADICIONAL	S		3,75		3,75	3,75
1700000006555225	14-074-004-00003-0005	AVENA	S		2,18		2,18	2,18
1700000006555226	14-074-006-00003-0003	AVENA	S		0,54		0,54	0,54
1700000006555227	14-074-004-00003-0003	AVENA	S		0,21		0,21	0,21
1700000006555228	14-074-004-00003-0004	AVENA	S		3,52		3,52	3,52
1700000006555231	14-074-006-00004-0001	AVENA	S		19,02		19,02	19,02
1700000006555233	14-074-007-00003-0003	BARBECHO TRADICIONAL	S		6,32		6,32	6,32
1700000006555237	14-074-007-00003-0015	GUISANTES	S		7,69	7,69	7,69	7,69
1700000006555240	14-074-008-00001-0011	BARBECHO TRADICIONAL	S		6,59		6,59	6,59
1700000006555241	14-074-008-00003-0004	BARBECHO TRADICIONAL	S		10,86		10,86	10,86
1700000006555242	14-074-008-00002-0004	AVENA	S		2,05		2,05	2,05
1700000006555243	14-074-008-00003-0003	BARBECHO TRADICIONAL	S		5,33		5,33	5,33
1700000006555247	14-074-008-00001-0007	BARBECHO TRADICIONAL	S		0,37		0,37	0,37
1700000006555250	14-074-008-00003-0006	BARBECHO TRADICIONAL	S		0,06		0,06	0,06

**INCIDENCIAS****INCIDENCIA DESCRIPCIÓN**

- 86124 Recinto de forrajera para Cálculo de Carga Ganadera que No pertenece a Explotación.  
 Recinto:06-100-008-00308-00001 Cultivo:62000 PASTOS PERMANENTES DE 5 O MAS AÑOS-SIN VARIEDAD Secano  
 Recinto:06-100-008-00308-00004 Cultivo:62000 PASTOS PERMANENTES DE 5 O MAS AÑOS-SIN VARIEDAD Secano

**Datos considerados para el Cálculo de la Carga Ganadera del expediente**

Superficie determinada para Cálculo Carga Ganadera: 0,00 ha  
 Carga Ganadera del Expediente: 0,00 ugm/ha

**Incidenias de carga ganadera****INCIDENCIA DESCRIPCIÓN**

- 86124 Recinto de forrajera para Cálculo de Carga Ganadera que No pertenece a Explotación.  
 Recinto:06-100-008-00308-00001 Cultivo:62000 PASTOS PERMANENTES DE 5 O MAS AÑOS-SIN VARIEDAD Secano  
 Recinto:06-100-008-00308-00004 Cultivo:62000 PASTOS PERMANENTES DE 5 O MAS AÑOS-SIN VARIEDAD Secano
- 86128 Recinto de Forrajeras que no ha contabilizado para Carga Ganadera por no tener una explotación válida para el cálculo de la Carga Ganadera  
 Recinto:06-100-008-00308-00001 Cultivo:62 PASTOS PERMANENTES DE 5 O MAS AÑOS-  
 Recinto:06-100-008-00308-00004 Cultivo:62 PASTOS PERMANENTES DE 5 O MAS AÑOS-

(1) Con incidencias que retienen pago o deniegan el expediente.  
 (2) Se calcula sobre superficie declarada admisible.  
 (3) Aplicación del artículo 16 bis del RD 147/2023.

Puede verificar la integridad de una copia de este documento mediante la lectura del código QR adjunto o mediante el acceso a la dirección <a href="https://ws050.juntadeandalucia.es/verificarFirma">https://ws050.juntadeandalucia.es/verificarFirma</a> indicando el código de VERIFICACIÓN				
FIRMADO POR	RAQUEL MARIA ESPIN CRESPO	FECHA	26/06/2024	
VERIFICACIÓN	Pk2jmMQ72K8YCCE9EQ8LU85ENJJ6M	PÁGINA	3856/8857	




86132	Recinto superficie forrajera que no realiza la actividad de producción de pastoreo.
Recinto:14-074-008-00001-00021	Cultivo:20000 BARBECHO TRADICIONAL-SIN VARIEDAD Secano
Recinto:14-074-007-00003-00033	Cultivo:20000 BARBECHO TRADICIONAL-SIN VARIEDAD Secano
Recinto:14-074-008-00003-00003	Cultivo:20000 BARBECHO TRADICIONAL-SIN VARIEDAD Secano
Recinto:14-074-008-00003-00003	Cultivo:20000 BARBECHO TRADICIONAL-SIN VARIEDAD Secano
Recinto:14-074-008-00003-00004	Cultivo:20000 BARBECHO TRADICIONAL-SIN VARIEDAD Secano
Recinto:14-074-008-00001-00003	Cultivo:20000 BARBECHO TRADICIONAL-SIN VARIEDAD Secano
Recinto:14-074-008-00001-00004	Cultivo:20000 BARBECHO TRADICIONAL-SIN VARIEDAD Secano
Recinto:14-074-008-00001-00009	Cultivo:20000 BARBECHO TRADICIONAL-SIN VARIEDAD Secano
Recinto:14-074-008-00004-00035	Cultivo:20000 BARBECHO TRADICIONAL-SIN VARIEDAD Secano
Recinto:14-074-008-00001-00023	Cultivo:20000 BARBECHO TRADICIONAL-SIN VARIEDAD Secano
Recinto:14-074-008-00001-00003	Cultivo:20000 BARBECHO TRADICIONAL-SIN VARIEDAD Secano
Recinto:14-074-008-00004-00034	Cultivo:20000 BARBECHO TRADICIONAL-SIN VARIEDAD Secano
Recinto:14-074-007-00003-00028	Cultivo:20000 BARBECHO TRADICIONAL-SIN VARIEDAD Secano
Recinto:14-074-007-00003-00028	Cultivo:20000 BARBECHO TRADICIONAL-SIN VARIEDAD Secano
Recinto:14-074-007-00004-00002	Cultivo:20000 BARBECHO TRADICIONAL-SIN VARIEDAD Secano
Recinto:14-074-007-00003-00003	Cultivo:20000 BARBECHO TRADICIONAL-SIN VARIEDAD Secano
Recinto:14-074-008-00001-00011	Cultivo:20000 BARBECHO TRADICIONAL-SIN VARIEDAD Secano
Recinto:14-074-008-00003-00004	Cultivo:20000 BARBECHO TRADICIONAL-SIN VARIEDAD Secano
Recinto:14-074-008-00003-00003	Cultivo:20000 BARBECHO TRADICIONAL-SIN VARIEDAD Secano
Recinto:14-074-008-00001-00007	Cultivo:20000 BARBECHO TRADICIONAL-SIN VARIEDAD Secano
Recinto:14-074-008-00003-00006	Cultivo:20000 BARBECHO TRADICIONAL-SIN VARIEDAD Secano

(1) Con incidencias que retienen pago o deniegan el expediente.  
(2) Se calcula sobre superficie declarada admisible.  
(3) Aplicación del artículo 16 bis del RD 147/2023.

Puede verificar la integridad de una copia de este documento mediante la lectura del código QR adjunto o mediante el acceso a la dirección <https://ws050.juntadeandalucia.es/verificarFirma> indicando el código de VERIFICACIÓN

FIRMADO POR	RAQUEL MARIA ESPIN CRESPO	FECHA	26/06/2024
VERIFICACIÓN	Pk2jmMQ72K8YCCE9EQ8LU85ENJJ6M	PÁGINA	3857/8857



**APELLIDOS Y NOMBRE / RAZÓN SOCIAL**

SANCHEZ SERRANO FRANCISCO GABRIEL

**NIF**

\*\*\*8491\*

**EXPEDIENTE**

1123345

**RESOLUCIÓN**

CONCESIÓN DE LA AYUDA

**DATOS DE MANTENIMIENTO UNIDADES****GRUPO DE PAGO**

ZONAS DE LIMITACIONES NATURALES

**Sup. Dec.  
Admisible**

36,07

**Sup.  
Resuelta**

36,07

**Sobredecl.**

0,00

**% Sobredecl.**

0,00

**RESUMEN DE PAGOS**

	<b>IMPORTE ( Euros )</b>			
	<b>RESUELTO</b>	<b>FEADER</b>	<b>MAPA</b>	<b>CAPADR</b>
Pago realizado	1.081,20	919,02	106,06	56,12
A pagar	106,14	90,22	10,41	5,51
<b>TOTAL</b>	<b>1.187,34</b>	<b>1.009,24</b>	<b>116,47</b>	<b>61,63</b>

**APLICACIÓN DE REDUCCIONES Y PENALIZACIONES (%)**

<b>Criterios de subvencionabilidad (1)</b>	<b>Presentación tardía</b>	<b>Omisión declaración</b>	<b>Condicionabilidad</b>
0,00	0,00	0,00	0,00

**IMPORTE ( Euros )**

Calculado(2)	Reducción	Penalización	Reducción Penalización (3)	Penalización adicional	Resuelto	FEADER	MAPA	CAPADR
1.187,34 €	0,00 €	0,00 €	0,00 €	0,00 €	1.187,34 €	1.009,24 €	116,48 €	61,62 €
<b>Importe Unitario:</b>	<b>54,00 €</b>	<b>Nuevo Importe Unitario:</b>	<b>32,92 €</b>					

(1) Con incidencias que retienen pago o deniegan el expediente.  
 (2) Se calcula sobre superficie declarada admisible.  
 (3) Aplicación del artículo 16 bis del RD 147/2023.

Puede verificar la integridad de una copia de este documento mediante la lectura del código QR adjunto o mediante el acceso a la dirección <https://ws050.juntadeandalucia.es/verificarFirma> indicando el código de VERIFICACIÓN

FIRMADO POR	RAQUEL MARIA ESPIN CRESPO	FECHA	26/06/2024
VERIFICACIÓN	Pk2jmMQ72K8YCCE9EQ8LU85ENJJ6M	PÁGINA	3858/8857







**RECINTOS PROPUESTOS**

REF.	REFERENCIA SIGPAC	CULTIVO	S/R	USO SIGPAC	Sup. Dec. admisible	Sup. Campo	Sup. Determ.	Sup. Resuelta
-1576230	14-038-119-00151-0004	OLIVAR	S		0,43		0,43	0,43
-1576228	14-038-119-00151-0002	OLIVAR	S		1,15		1,15	1,15
-1342674	14-038-093-00089-0002	OLIVAR	S		0,19		0,19	0,19
-1094696	14-038-056-00168-0004	OLIVAR	S		0,09		0,09	0,09
-1094695	14-038-056-00168-0003	OLIVAR	S		0,99		0,99	0,99
-1094694	14-038-047-00156-0002	OLIVAR	S		0,01		0,01	0,01
1700000005606086	14-038-016-00014-0002	OLIVAR	S		0,03		0,03	0,03
1700000005606087	14-038-016-00015-0001	OLIVAR	S		1,32		1,32	1,32
1700000005606088	14-038-051-00029-0006	OLIVAR	S		0,10		0,10	0,10
1700000005606089	14-038-051-00017-0003	OLIVAR	S		0,07		0,07	0,07
1700000005606090	14-038-051-00019-0002	OLIVAR	S		0,05		0,05	0,05
1700000005606091	14-038-051-00027-0001	OLIVAR	S		0,93		0,93	0,93
1700000005606092	14-038-051-00029-0006	OLIVAR	S		0,03		0,03	0,03
1700000005606093	14-038-051-00150-0001	OLIVAR	S		0,59		0,59	0,59
1700000005606094	14-038-054-00166-0001	OLIVAR	S		0,01		0,01	0,01
1700000005606095	14-038-054-00167-0001	OLIVAR	S		0,54		0,54	0,54
1700000005606096	14-038-055-00078-0001	OLIVAR	S		0,16		0,16	0,16
1700000005606097	14-038-055-00093-0002	OLIVAR	S		0,44		0,44	0,44
1700000005606098	14-038-055-00073-0001	OLIVAR	S		0,01		0,01	0,01
1700000005606099	14-038-055-00074-0001	OLIVAR	S		0,39		0,39	0,39
1700000005606102	14-038-054-00168-0001	OLIVAR	S		0,02		0,02	0,02
1700000005606103	14-038-017-00187-0002	OLIVAR	S		0,02		0,02	0,02
1700000005606104	14-038-017-00212-0003	OLIVAR	S		0,02		0,02	0,02
1700000005606105	14-038-047-00156-0001	OLIVAR	S		0,79		0,79	0,79
1700000005606106	14-038-047-00157-0002	OLIVAR	S		0,01		0,01	0,01
1700000005606107	14-038-017-00038-0001	OLIVAR	S		0,05		0,05	0,05
1700000005606108	14-038-017-00039-0003	OLIVAR	S		0,47		0,47	0,47
1700000005606109	14-038-017-00040-0008	OLIVAR	S		0,08		0,08	0,08
1700000005606110	14-038-017-00186-0001	OLIVAR	S		0,60		0,60	0,60
1700000005606111	14-038-048-00165-0001	OLIVAR	S		0,77		0,77	0,77
1700000005606112	14-038-048-00166-0001	OLIVAR	S		0,15		0,15	0,15
1700000005606113	14-038-048-00167-0001	OLIVAR	S		0,92		0,92	0,92
1700000005606114	14-038-048-09009-0001	OLIVAR	S		0,04		0,04	0,04
1700000005606115	14-038-048-80005-0001	OLIVAR	S		0,03		0,03	0,03
1700000005606116	14-038-048-00162-0001	OLIVAR	S		0,44		0,44	0,44
1700000005606117	14-038-048-00163-0001	OLIVAR	S		0,01		0,01	0,01
1700000005606119	14-038-016-00232-0003	OLIVAR	S		0,03		0,03	0,03
1700000005606120	14-038-016-00235-0001	OLIVAR	S		1,12		1,12	1,12
1700000005606121	14-038-016-00236-0002	OLIVAR	S		0,05		0,05	0,05
1700000005606122	14-038-100-00160-0001	OLIVAR	S		0,47		0,47	0,47
1700000005606123	14-038-093-00120-0002	OLIVAR	S		0,10		0,10	0,10
1700000005606124	14-038-093-00122-0005	OLIVAR	S		0,01		0,01	0,01
1700000005606125	14-038-093-00122-0005	OLIVAR	S		0,02		0,02	0,02
1700000005606126	14-038-093-00123-0001	OLIVAR	S		2,14		2,14	2,14
1700000005606127	14-038-093-00120-0002	OLIVAR	S		0,02		0,02	0,02
1700000005606128	14-038-093-00121-0001	OLIVAR	S		1,23		1,23	1,23
1700000005606129	14-038-093-00365-0001	OLIVAR	S		0,10		0,10	0,10
1700000005606130	14-038-093-00366-0001	OLIVAR	S		0,73		0,73	0,73
1700000005606131	14-038-093-00367-0001	OLIVAR	S		0,04		0,04	0,04
1700000005606132	14-038-100-00129-0001	OLIVAR	S		0,01		0,01	0,01
1700000005606133	14-038-100-00130-0001	OLIVAR	S		0,79		0,79	0,79
1700000005606134	14-038-100-00153-0001	OLIVAR	S		0,71		0,71	0,69

(1) Con incidencias que retienen pago o deniegan el expediente.  
 (2) Se calcula sobre superficie declarada admisible.  
 (3) Aplicación del artículo 16 bis del RD 147/2023.

Puede verificar la integridad de una copia de este documento mediante la lectura del código QR adjunto o mediante el acceso a la dirección <a href="https://ws050.juntadeandalucia.es/verificarFirma">https://ws050.juntadeandalucia.es/verificarFirma</a> indicando el código de VERIFICACIÓN					
FIRMADO POR	RAQUEL MARIA ESPIN CRESPO		FECHA		26/06/2024
VERIFICACIÓN	Pk2jmMQ72K8YCCE9EQ8LU85ENJJ6M		PÁGINA		3859/8857



**RECINTOS PROPUESTOS**

REF.	REFERENCIA SIGPAC	CULTIVO	S/R	USO SIGPAC	Sup. Dec. admisible	Sup. Campo	Sup. Determ.	Sup. Resuelta
170000005606135	14-038-100-00154-0003	OLIVAR	S		0,78		0,78	0,78
170000005606136	14-038-016-00127-0001	OLIVAR	S		0,68		0,68	0,68
170000005606137	14-038-016-00128-0001	OLIVAR	S		0,58		0,58	0,58
170000005606138	14-038-016-00129-0001	OLIVAR	S		0,01		0,01	0,01
170000005606145	14-038-089-00069-0001	OLIVAR	S		0,38		0,38	0,38
170000005606146	14-038-085-09001-0001	OLIVAR	S		0,01		0,01	0,01
170000005606147	14-038-115-00031-0002	OLIVAR	S		0,13		0,13	0,13
170000005606148	14-038-115-00032-0001	OLIVAR	S		0,93		0,93	0,93
170000005606149	14-038-093-00090-0001	OLIVAR	S		0,60		0,60	0,60
170000005606150	14-038-093-09005-0002	OLIVAR	S		0,01		0,01	0,01
170000005606153	14-038-093-00120-0002	OLIVAR	S		0,02		0,02	0,02
170000005606154	14-038-056-00081-0001	OLIVAR	S		0,03		0,03	0,03
170000005606155	14-038-056-00094-0001	OLIVAR	S		0,70		0,70	0,70
170000005606156	14-038-056-00183-0003	OLIVAR	S		0,01		0,01	0,01
170000005606157	14-038-055-00092-0001	OLIVAR	S		0,56		0,56	0,56
170000005606158	14-038-055-00106-0001	OLIVAR	S		0,44		0,44	0,44
170000005606159	14-038-056-00167-0003	OLIVAR	S		0,05		0,05	0,05
170000005606160	14-038-056-00167-0003	OLIVAR	S		0,01		0,01	0,01
170000005606161	14-038-056-00168-0002	OLIVAR	S		1,10		1,10	1,10
170000005606162	14-038-056-00176-0002	OLIVAR	S		1,01		1,01	1,01
170000005606163	14-038-056-00120-0001	OLIVAR	S		0,68		0,68	0,68
170000005606164	14-038-056-00170-0001	OLIVAR	S		0,19		0,19	0,19
170000005606165	14-038-056-00171-0001	OLIVAR	S		2,20		2,20	2,20
170000005606166	14-038-057-00053-0001	OLIVAR	S		0,04		0,04	0,04
170000005606167	14-038-057-00055-0001	OLIVAR	S		0,63		0,63	0,63
170000005973143	14-038-119-00140-0001	OLIVAR	S		1,46		1,46	1,46
170000005973144	14-038-119-00141-0001	OLIVAR	S		1,47		1,47	1,47
170000005973154	14-038-119-00135-0003	OLIVAR	S		0,25		0,25	0,25
170000005973155	14-038-119-00136-0001	OLIVAR	S		0,01		0,01	0,01
170000005973156	14-038-119-00137-0002	OLIVAR	S		0,78		0,78	0,78
170000005973157	14-038-119-00138-0001	OLIVAR	S		0,69		0,69	0,69
170000005973159	14-038-119-00136-0001	OLIVAR	S		0,13		0,13	0,13

**INCIDENCIAS**

**INCIDENCIA DESCRIPCIÓN**

4272 Verifica que las líneas de declaración de las Solicitudes Únicas no tienen solapes con la capa de Retroactividad Gráfica (ambas de la misma campaña) a nivel de expediente/línea de declaración gráfica de la solicitud.  
 Recinto:14-038-100-00153-00001 Cultivo: - Agregado de la referencia del recinto.:0 Zona de la referencia del recinto.:0 Superficie solapada.:0,02 Id. Incid.:95145780

(1) Con incidencias que retienen pago o deniegan el expediente.  
 (2) Se calcula sobre superficie declarada admisible.  
 (3) Aplicación del artículo 16 bis del RD 147/2023.

Puede verificar la integridad de una copia de este documento mediante la lectura del código QR adjunto o mediante el acceso a la dirección <a href="https://ws050.juntadeandalucia.es/verificarFirma">https://ws050.juntadeandalucia.es/verificarFirma</a> indicando el código de VERIFICACIÓN				
FIRMADO POR	RAQUEL MARIA ESPIN CRESPO	FECHA	26/06/2024	
VERIFICACIÓN	Pk2jmMQ72K8YCCCE9EQ8LU85ENJJ6M	PÁGINA	3860/8857	



**APELLIDOS Y NOMBRE / RAZÓN SOCIAL**

SÁNCHEZ SILVA TOMÁS

**NIF**

\*\*\*9410\*

**EXPEDIENTE**

1249819

**RESOLUCIÓN**

CONCESIÓN DE LA AYUDA

**DATOS DE MANTENIMIENTO UNIDADES**

<b>GRUPO DE PAGO</b>	<b>Sup. Dec. Admisible</b>	<b>Sup. Resuelta</b>	<b>Sobredecl.</b>	<b>% Sobredecl.</b>
ZONAS DE LIMITACIONES NATURALES	46,97	46,97	0,00	0,00

**RESUMEN DE PAGOS**

	<b>IMPORTE ( Euros )</b>			
	<b>RESUELTO</b>	<b>FEADER</b>	<b>MAPA</b>	<b>CAPADR</b>
Pago realizado	1.081,20	919,02	106,06	56,12
A pagar	106,80	90,78	10,48	5,54
<b>TOTAL</b>	<b>1.188,00</b>	<b>1.009,80</b>	<b>116,54</b>	<b>61,66</b>

**APLICACIÓN DE REDUCCIONES Y PENALIZACIONES (%)**

<b>Crterios de subvencionabilidad (1)</b>	<b>Presentación tardía</b>	<b>Omisión declaración</b>	<b>Condicionalidad</b>
0,00	0,00	0,00	0,00

**IMPORTE ( Euros )**

Calculado(2)	Reducción	Penalización	Reducción Penalización (3)	Penalización adicional	Resuelto	FEADER	MAPA	CAPADR
1.188,00 €	0,00 €	0,00 €	0,00 €	0,00 €	1.188,00 €	1.009,80 €	116,54 €	61,66 €
Importe Unitario:	54,00 €	Nuevo Importe Unitario:	25,29 €					

**RECINTOS PROPUESTOS**

<b>REF.</b>	<b>REFERENCIA SIGPAC</b>	<b>CULTIVO</b>	<b>USO SIGPAC</b>	<b>S/R</b>	<b>Sup. Dec. admisible</b>	<b>Sup. Campo</b>	<b>Sup. Determ.</b>	<b>Sup. Resuelta</b>
170000005216151	14-069-040-00011-0001	PASTOS PERMANENTES DE 5 O MAS AÑOS	S	S	12,11		12,11	12,11
170000005216152	14-069-040-00012-0002	PASTOS PERMANENTES DE 5 O MAS AÑOS	S	S	13,46		13,46	13,46
170000005216153	14-069-040-00012-0006	PASTOS PERMANENTES DE 5 O MAS AÑOS	S	S	11,48		11,48	11,48
170000005216154	14-069-040-00012-0007	PASTOS PERMANENTES DE 5 O MAS AÑOS	S	S	1,07		1,07	1,07
170000005216155	14-069-040-00012-0016	PASTOS PERMANENTES DE 5 O MAS AÑOS	S	S	0,18		0,18	0,18
170000005216156	14-069-040-00012-0018	PASTOS PERMANENTES DE 5 O MAS AÑOS	S	S	0,14		0,14	0,14
170000005216157	14-069-040-00013-0001	PASTOS PERMANENTES DE 5 O MAS AÑOS	S	S	2,22		2,22	2,22
170000005216158	14-069-040-00013-0004	PASTOS PERMANENTES DE 5 O MAS AÑOS	S	S	0,05		0,05	0,05
170000005216159	14-069-040-00013-0007	PASTOS PERMANENTES DE 5 O MAS AÑOS	S	S	0,05		0,05	0,05
170000005216160	14-069-040-00013-0008	PASTOS PERMANENTES DE 5 O MAS AÑOS	S	S	0,02		0,02	0,02
170000005216161	14-069-040-00012-0015	OLIVAR	S	S	0,02		0,02	0,02
170000005216162	14-069-040-00012-0013	OLIVAR	S	S	0,53		0,53	0,53
170000005216163	14-069-040-00012-0021	OLIVAR	S	S	0,12		0,12	0,12
170000005216164	14-069-040-00012-0020	OLIVAR	S	S	0,04		0,04	0,04
170000005216165	14-069-040-00020-0001	OLIVAR	S	S	0,69		0,69	0,69
170000005216166	14-069-040-00013-0003	OLIVAR	S	S	1,00		1,00	1,00
170000005216167	14-069-040-00020-0002	PASTOS PERMANENTES DE 5 O MAS AÑOS	S	S	0,77		0,77	0,77
170000005216168	14-069-040-00020-0006	PASTOS PERMANENTES DE 5 O MAS AÑOS	S	S	0,77		0,77	0,77
170000005216169	14-069-040-00035-0001	PASTOS PERMANENTES DE 5 O MAS AÑOS	S	S	0,02		0,02	0,02
170000005216170	14-069-040-00012-0011	PASTOS PERMANENTES DE 5 O MAS AÑOS	S	S	0,03		0,03	0,03
170000005216171	14-069-040-00012-0003	OLIVAR	S	S	2,20		2,20	2,20

(1) Con incidencias que retienen pago o deniegan el expediente.  
 (2) Se calcula sobre superficie declarada admisible.  
 (3) Aplicación del artículo 16 bis del RD 147/2023.

Puede verificar la integridad de una copia de este documento mediante la lectura del código QR adjunto o mediante el acceso a la dirección <a href="https://ws050.juntadeandalucia.es/verificarFirma">https://ws050.juntadeandalucia.es/verificarFirma</a> indicando el código de VERIFICACIÓN					
FIRMADO POR	RAQUEL MARIA ESPIN CRESPO		FECHA		26/06/2024
VERIFICACIÓN	Pk2jmMQ72K8YCC9EQ8LU85ENJJ6M		PÁGINA		3861/8857



**Datos considerados para el Cálculo de la Carga Ganadera del expediente**

Superficie determinada para Cálculo Carga Ganadera: 42,37 ha  
Carga Ganadera del Expediente: 0,65 ugm/ha

Explotación	Especie	Ugm Calculada para CG
ES140690000790	CAPRINA	3,85
ES140690000790	OVINA	23,61

**Recintos Determinados para el Cálculo de Garga Ganadera**

REF.	REFERENCIA SIGPAC	CULTIVO	DESCRIPCIÓN CULTIVO	S/R	SUP. RESUELTA (ha)
1700000005216151	14-069-040-00011-00001	62000	PASTOS PERMANENTES DE 5 O MAS AÑOS-SIN VARIEDAD	S	12,11
1700000005216152	14-069-040-00012-00002	62000	PASTOS PERMANENTES DE 5 O MAS AÑOS-SIN VARIEDAD	S	13,46
1700000005216153	14-069-040-00012-00006	62000	PASTOS PERMANENTES DE 5 O MAS AÑOS-SIN VARIEDAD	S	11,48
1700000005216154	14-069-040-00012-00007	62000	PASTOS PERMANENTES DE 5 O MAS AÑOS-SIN VARIEDAD	S	1,07
1700000005216155	14-069-040-00012-00016	62000	PASTOS PERMANENTES DE 5 O MAS AÑOS-SIN VARIEDAD	S	0,18
1700000005216156	14-069-040-00012-00018	62000	PASTOS PERMANENTES DE 5 O MAS AÑOS-SIN VARIEDAD	S	0,14
1700000005216157	14-069-040-00013-00001	62000	PASTOS PERMANENTES DE 5 O MAS AÑOS-SIN VARIEDAD	S	2,22
1700000005216158	14-069-040-00013-00004	62000	PASTOS PERMANENTES DE 5 O MAS AÑOS-SIN VARIEDAD	S	0,05
1700000005216159	14-069-040-00013-00007	62000	PASTOS PERMANENTES DE 5 O MAS AÑOS-SIN VARIEDAD	S	0,05
1700000005216160	14-069-040-00013-00008	62000	PASTOS PERMANENTES DE 5 O MAS AÑOS-SIN VARIEDAD	S	0,02
1700000005216167	14-069-040-00020-00002	62000	PASTOS PERMANENTES DE 5 O MAS AÑOS-SIN VARIEDAD	S	0,77
1700000005216168	14-069-040-00020-00006	62000	PASTOS PERMANENTES DE 5 O MAS AÑOS-SIN VARIEDAD	S	0,77
1700000005216169	14-069-040-00035-00001	62000	PASTOS PERMANENTES DE 5 O MAS AÑOS-SIN VARIEDAD	S	0,02
1700000005216170	14-069-040-00012-00011	62000	PASTOS PERMANENTES DE 5 O MAS AÑOS-SIN VARIEDAD	S	0,03

(1) Con incidencias que retienen pago o deniegan el expediente.  
(2) Se calcula sobre superficie declarada admisible.  
(3) Aplicación del artículo 16 bis del RD 147/2023.

Puede verificar la integridad de una copia de este documento mediante la lectura del código QR adjunto o mediante el acceso a la dirección <https://ws050.juntadeandalucia.es/verificarFirma> indicando el código de VERIFICACIÓN

FIRMADO POR	RAQUEL MARIA ESPIN CRESPO	FECHA	26/06/2024
VERIFICACIÓN	Pk2jmMQ72K8YCCe9EQ8LU85ENJJ6M	PÁGINA	3862/8857





**APELLIDOS Y NOMBRE / RAZÓN SOCIAL**

SÁNCHEZ TORRALBO FRANCISCO

**NIF**

\*\*\*6281\*

**EXPEDIENTE**

1106502

**RESOLUCIÓN**

CONCESIÓN DE LA AYUDA

**DATOS DE MANTENIMIENTO UNIDADES**

<b>GRUPO DE PAGO</b>	<b>Sup. Dec. Admisible</b>	<b>Sup. Resuelta</b>	<b>Sobredecl.</b>	<b>% Sobredecl.</b>
ZONAS DE LIMITACIONES NATURALES	211,21	211,21	0,00	0,00

**RESUMEN DE PAGOS**

	<b>IMPORTE ( Euros )</b>			
	<b>RESUELTO</b>	<b>FEADER</b>	<b>MAPA</b>	<b>CAPADR</b>
Pago realizado	1.081,20	919,02	106,06	56,12
A pagar	106,80	90,78	10,48	5,54
<b>TOTAL</b>	<b>1.188,00</b>	<b>1.009,80</b>	<b>116,54</b>	<b>61,66</b>

**APLICACIÓN DE REDUCCIONES Y PENALIZACIONES (%)**

<b>Criterios de subvencionabilidad (1)</b>	<b>Presentación tardía</b>	<b>Omisión declaración</b>	<b>Condicionabilidad</b>
0,00	0,00	0,00	0,00

**IMPORTE ( Euros )**

<b>Calculado(2)</b>	<b>Reducción</b>	<b>Penalización</b>	<b>Reducción Penalización (3)</b>	<b>Penalización adicional</b>	<b>Resuelto</b>	<b>FEADER</b>	<b>MAPA</b>	<b>CAPADR</b>
1.188,00 €	0,00 €	0,00 €	0,00 €	0,00 €	1.188,00 €	1.009,80 €	116,54 €	61,66 €
<b>Importe Unitario:</b>	<b>54,00 €</b>	<b>Nuevo Importe Unitario:</b>	<b>5,62 €</b>					

**RECINTOS PROPUESTOS**

<b>REF.</b>	<b>REFERENCIA SIGPAC</b>	<b>CULTIVO</b>	<b>S/R</b>	<b>USO SIGPAC</b>	<b>Sup. Dec. admisible</b>	<b>Sup. Campo</b>	<b>Sup. Determ.</b>	<b>Sup. Resuelta</b>
-26041	14-069-003-00051-0007	PASTOS PERMANENTES DE 5 O MAS AÑOS	S		1,83		1,83	1,83
5482746	14-069-008-00040-0001	PASTOS PERMANENTES DE 5 O MAS AÑOS	S		1,44		1,44	1,44
5482749	14-069-008-00040-0005	PASTOS PERMANENTES DE 5 O MAS AÑOS	S		0,49		0,49	0,49
1700000006283986	14-069-003-00032-0001	PASTOS PERMANENTES DE 5 O MAS AÑOS	S		5,15		5,15	5,15
1700000006283987	14-069-003-00051-0001	PASTOS PERMANENTES DE 5 O MAS AÑOS	S		2,28		2,28	2,28
1700000006283992	14-069-005-00006-0001	PASTOS PERMANENTES DE 5 O MAS AÑOS	S		12,96		12,96	12,96
1700000006283998	14-069-015-00050-0002	PASTOS PERMANENTES DE 5 O MAS AÑOS	S		11,48		11,48	11,48
1700000006283999	14-069-008-00042-0001	PASTOS PERMANENTES DE 5 O MAS AÑOS	S		4,71		4,71	4,71
1700000006284000	14-069-008-00068-0001	PASTOS PERMANENTES DE 5 O MAS AÑOS	S		3,02		3,02	3,02
1700000006284001	14-069-008-00043-0001	PASTOS PERMANENTES DE 5 O MAS AÑOS	S		13,29		13,29	13,29
1700000006284002	14-069-008-00042-0004	PASTOS PERMANENTES DE 5 O MAS AÑOS	S		0,02		0,02	0,02
1700000006284003	14-069-003-00036-0001	PASTOS PERMANENTES DE 5 O MAS AÑOS	S		3,70		3,70	3,70
1700000006284004	14-069-003-00039-0001	PASTOS PERMANENTES DE 5 O MAS AÑOS	S		4,31		4,31	4,31
1700000006284005	14-069-067-00017-0004	PASTOS PERMANENTES DE 5 O MAS AÑOS	S		17,86		17,86	17,86
1700000006284008	14-069-067-00018-0001	PASTOS PERMANENTES DE 5 O MAS AÑOS	S		1,02		1,02	1,02
1700000006284009	14-069-015-00050-0009	PASTOS PERMANENTES DE 5 O MAS AÑOS	S		0,13		0,13	0,13
1700000006284011	14-069-007-00027-0001	PASTOS PERMANENTES DE 5 O MAS AÑOS	S		11,05		11,05	11,05
1700000006284012	14-069-007-00028-0001	PASTOS PERMANENTES DE 5 O MAS AÑOS	S		30,85		30,85	30,85
1700000006284015	14-069-007-00029-0001	PASTOS PERMANENTES DE 5 O MAS AÑOS	S		0,14		0,14	0,14
1700000006284016	14-069-015-00050-0006	PASTOS PERMANENTES DE 5 O MAS AÑOS	S		0,25		0,25	0,25
1700000006284020	14-069-015-00050-0007	PASTOS PERMANENTES DE 5 O MAS AÑOS	S		0,22		0,22	0,22
1700000006284022	14-069-015-00050-0002	PASTOS PERMANENTES DE 5 O MAS AÑOS	S		7,05		7,05	7,05
1700000006284023	14-069-004-00005-0001	PASTOS PERMANENTES DE 5 O MAS AÑOS	S		49,71		49,71	49,71
1700000006284024	14-069-004-00006-0002	PASTOS PERMANENTES DE 5 O MAS AÑOS	S		28,25		28,25	28,25

(1) Con incidencias que retienen pago o deniegan el expediente.

(2) Se calcula sobre superficie declarada admisible.

(3) Aplicación del artículo 16 bis del RD 147/2023.

Puede verificar la integridad de una copia de este documento mediante la lectura del código QR adjunto o mediante el acceso a la dirección <a href="https://ws050.juntadeandalucia.es/verificarFirma">https://ws050.juntadeandalucia.es/verificarFirma</a> indicando el código de VERIFICACIÓN					
FIRMADO POR	RAQUEL MARIA ESPIN CRESPO		FECHA		26/06/2024
VERIFICACIÓN	Pk2jmMQ72K8YCCE9EQ8LU85ENJJ6M		PÁGINA		3863/8857

**Datos considerados para el Cálculo de la Carga Ganadera del expediente**

Superficie determinada para Cálculo Carga Ganadera: 211,21 ha

Carga Ganadera del Expediente: 0,93 ugm/ha

<u>Explotación</u>	<u>Especie</u>	<u>Ugm Calculada para CG</u>
ES140690000111	BOVINA	54,73
ES140690000111	PORCINO	21,29
ES140690000340	BOVINA	36,23
ES140690000340	PORCINO	27,91
ES140690000471	BOVINA	19,98
ES140690000471	PORCINO	1,32
ES140690001100	BOVINA	15,18
ES140690001100	PORCINO	2,29
ES140690001532	BOVINA	17,81
ES140690001532	PORCINO	0,49

**Recintos Determinados para el Cálculo de Garga Ganadera**

<u>REF.</u>	<u>REFERENCIA SIGPAC</u>	<u>CULTIVO</u>	<u>DESCRIPCIÓN CULTIVO</u>	<u>S/R</u>	<u>SUP. RESUELTA (ha)</u>
-26041	14-069-003-00051-00007	62000	PASTOS PERMANENTES DE 5 O MAS AÑOS-SIN VARIEDAD	S	1,83
5482746	14-069-008-00040-00001	62000	PASTOS PERMANENTES DE 5 O MAS AÑOS-SIN VARIEDAD	S	1,44
5482749	14-069-008-00040-00005	62000	PASTOS PERMANENTES DE 5 O MAS AÑOS-SIN VARIEDAD	S	0,49
1700000006283986	14-069-003-00032-00001	62000	PASTOS PERMANENTES DE 5 O MAS AÑOS-SIN VARIEDAD	S	5,15
1700000006283987	14-069-003-00051-00001	62000	PASTOS PERMANENTES DE 5 O MAS AÑOS-SIN VARIEDAD	S	2,28
1700000006283992	14-069-005-00006-00001	62000	PASTOS PERMANENTES DE 5 O MAS AÑOS-SIN VARIEDAD	S	12,96
1700000006283998	14-069-015-00050-00002	62000	PASTOS PERMANENTES DE 5 O MAS AÑOS-SIN VARIEDAD	S	11,48
1700000006283999	14-069-008-00042-00001	62000	PASTOS PERMANENTES DE 5 O MAS AÑOS-SIN VARIEDAD	S	4,71
1700000006284000	14-069-008-00068-00001	62000	PASTOS PERMANENTES DE 5 O MAS AÑOS-SIN VARIEDAD	S	3,02
1700000006284001	14-069-008-00043-00001	62000	PASTOS PERMANENTES DE 5 O MAS AÑOS-SIN VARIEDAD	S	13,29
1700000006284002	14-069-008-00042-00004	62000	PASTOS PERMANENTES DE 5 O MAS AÑOS-SIN VARIEDAD	S	0,02
1700000006284003	14-069-003-00036-00001	62000	PASTOS PERMANENTES DE 5 O MAS AÑOS-SIN VARIEDAD	S	3,70
1700000006284004	14-069-003-00039-00001	62000	PASTOS PERMANENTES DE 5 O MAS AÑOS-SIN VARIEDAD	S/R	4,31
1700000006284005	14-069-067-00017-00004	62000	PASTOS PERMANENTES DE 5 O MAS AÑOS-SIN VARIEDAD	S	17,86
1700000006284008	14-069-067-00018-00001	62000	PASTOS PERMANENTES DE 5 O MAS AÑOS-SIN VARIEDAD	S	1,02
1700000006284009	14-069-015-00050-00009	62000	PASTOS PERMANENTES DE 5 O MAS AÑOS-SIN VARIEDAD	S	0,13
1700000006284011	14-069-007-00027-00001	62000	PASTOS PERMANENTES DE 5 O MAS AÑOS-SIN VARIEDAD	S	11,05
1700000006284012	14-069-007-00028-00001	62000	PASTOS PERMANENTES DE 5 O MAS AÑOS-SIN VARIEDAD	S	30,85
1700000006284015	14-069-007-00029-00001	62000	PASTOS PERMANENTES DE 5 O MAS AÑOS-SIN VARIEDAD	S	0,14
1700000006284016	14-069-015-00050-00006	62000	PASTOS PERMANENTES DE 5 O MAS AÑOS-SIN VARIEDAD	S	0,25
1700000006284020	14-069-015-00050-00007	62000	PASTOS PERMANENTES DE 5 O MAS AÑOS-SIN VARIEDAD	S	0,22
1700000006284022	14-069-015-00050-00002	62000	PASTOS PERMANENTES DE 5 O MAS AÑOS-SIN VARIEDAD	S	7,05
1700000006284023	14-069-004-00005-00001	62000	PASTOS PERMANENTES DE 5 O MAS AÑOS-SIN VARIEDAD	S	49,71
1700000006284024	14-069-004-00006-00002	62000	PASTOS PERMANENTES DE 5 O MAS AÑOS-SIN VARIEDAD	S	28,25

(1) Con incidencias que retienen pago o deniegan el expediente.  
(2) Se calcula sobre superficie declarada admisible.  
(3) Aplicación del artículo 16 bis del RD 147/2023.

Puede verificar la integridad de una copia de este documento mediante la lectura del código QR adjunto o mediante el acceso a la dirección <https://ws050.juntadeandalucia.es/verificarFirma> indicando el código de VERIFICACIÓN

FIRMADO POR	RAQUEL MARIA ESPIN CRESPO	FECHA	26/06/2024
VERIFICACIÓN	Pk2jmMQ72K8YCCE9EQ8LU85ENJJ6M	PÁGINA	3864/8857





**Recintos Determinados para el Cálculo de Garga Ganadera**

<b>REE.</b>	<b>REFERENCIA SIGPAC</b>	<b>CULTIVO</b>	<b>DESCRIPCIÓN CULTIVO</b>	<b>S/R</b>	<b>SUP. RESUELTA (ha)</b>
-------------	--------------------------	----------------	----------------------------	------------	-------------------------------

VARIEDAD

(1) Con incidencias que retienen pago o deniegan el expediente.  
(2) Se calcula sobre superficie declarada admisible.  
(3) Aplicación del artículo 16 bis del RD 147/2023.

Puede verificar la integridad de una copia de este documento mediante la lectura del código QR adjunto o mediante el acceso a la dirección <https://ws050.juntadeandalucia.es/verificarFirma> indicando el código de VERIFICACIÓN

FIRMADO POR	RAQUEL MARIA ESPIN CRESCO	FECHA	26/06/2024
VERIFICACIÓN	Pk2jmMQ72K8YCCE9EQ8LU85ENJJ6M	PÁGINA	3865/8857





**APELLIDOS Y NOMBRE / RAZÓN SOCIAL**

SÁNCHEZ TORRALBO JOSÉ ÁNGEL

**NIF**

\*\*\*\*2712\*

**EXPEDIENTE**

1249569

**RESOLUCIÓN**

CONCESIÓN DE LA AYUDA

**DATOS DE MANTENIMIENTO UNIDADES**

**GRUPO DE PAGO**

ZONAS DE LIMITACIONES NATURALES

**Sup. Dec. Admisible**

86,86

**Sup. Resuelta**

86,86

**Sobredecl.**

0,00

**% Sobredecl.**

0,00

**RESUMEN DE PAGOS**

	<b>IMPORTE ( Euros )</b>			
	<b>RESUELTO</b>	<b>FEADER</b>	<b>MAPA</b>	<b>CAPADR</b>
Pago realizado	1.081,20	919,02	106,06	56,12
A pagar	106,80	90,78	10,48	5,54
<b>TOTAL</b>	<b>1.188,00</b>	<b>1.009,80</b>	<b>116,54</b>	<b>61,66</b>

**APLICACIÓN DE REDUCCIONES Y PENALIZACIONES (%)**

<b>Criterios de subvencionabilidad (1)</b>	<b>Presentación tardía</b>	<b>Omisión declaración</b>	<b>Condicionalidad</b>
0,00	0,00	0,00	0,00

**IMPORTE ( Euros )**

Calculado(2)	Reducción	Penalización	Reducción Penalización (3)	Penalización adicional	Resuelto	FEADER	MAPA	CAPADR
1.188,00 €	0,00 €	0,00 €	0,00 €	0,00 €	1.188,00 €	1.009,80 €	116,54 €	61,66 €
<b>Importe Unitario:</b>	<b>54,00 €</b>	<b>Nuevo Importe Unitario:</b>	<b>13,68 €</b>					

**RECINTOS PROPUESTOS**

<b>REF.</b>	<b>REFERENCIA SIGPAC</b>	<b>CULTIVO</b>	<b>S/R</b>	<b>USO SIGPAC</b>	<b>Sup. Dec. admisible</b>	<b>Sup. Campo</b>	<b>Sup. Determ.</b>	<b>Sup. Resuelta</b>
1700000006272524	14-016-030-00019-0002	PASTOS PERMANENTES DE 5 O MAS AÑOS	S		14,02		14,02	14,02
1700000006272525	14-016-030-00019-0003	PASTOS PERMANENTES DE 5 O MAS AÑOS	S		0,96		0,96	0,96
1700000006272526	14-016-030-00021-0003	PASTOS PERMANENTES DE 5 O MAS AÑOS	S		32,02		32,02	32,02
1700000006272527	14-016-030-00021-0005	PASTOS PERMANENTES DE 5 O MAS AÑOS	S		0,98		0,98	0,98
1700000006272530	14-016-030-00021-0007	PASTOS PERMANENTES DE 5 O MAS AÑOS	S		2,89		2,89	2,89
1700000006272531	14-016-030-00021-0006	PASTOS PERMANENTES DE 5 O MAS AÑOS	S		1,31		1,31	1,31
1700000006272532	14-016-030-00021-0004	PASTOS PERMANENTES DE 5 O MAS AÑOS	S		0,58		0,58	0,58
1700000006272533	14-016-031-00024-0001	PASTOS PERMANENTES DE 5 O MAS AÑOS	S		6,33		6,33	6,33
1700000006272534	14-016-030-00033-0001	PASTOS PERMANENTES DE 5 O MAS AÑOS	S		10,92		10,92	10,92
1700000006272535	14-016-030-00033-0012	PASTOS PERMANENTES DE 5 O MAS AÑOS	S		3,26		3,26	3,26
1700000006272536	14-016-030-00033-0014	PASTOS PERMANENTES DE 5 O MAS AÑOS	S		13,59		13,59	13,59

(1) Con incidencias que retienen pago o deniegan el expediente.  
 (2) Se calcula sobre superficie declarada admisible.  
 (3) Aplicación del artículo 16 bis del RD 147/2023.

Puede verificar la integridad de una copia de este documento mediante la lectura del código QR adjunto o mediante el acceso a la dirección <a href="https://ws050.juntadeandalucia.es/verificarFirma">https://ws050.juntadeandalucia.es/verificarFirma</a> indicando el código de VERIFICACIÓN					
FIRMADO POR	RAQUEL MARIA ESPIN CRESPO		FECHA		26/06/2024
VERIFICACIÓN	Pk2jmMQ72K8YCCE9EQ8LU85ENJJ6M		PÁGINA		3866/8857





**Datos considerados para el Cálculo de la Carga Ganadera del expediente**

Superficie determinada para Cálculo Carga Ganadera: 112,21 ha  
Carga Ganadera del Expediente: 1,10 ugm/ha

Explotación	Especie	Ugm Calculada para CG
ES140160000045	BOVINA	62,35
ES140160000045	PORCINO	61,53

**Recintos Determinados para el Cálculo de Garga Ganadera**

REF.	REFERENCIA SIGPAC	CULTIVO	DESCRIPCIÓN CULTIVO	S/R	SUP. RESUELTA (ha)
1700000006272524	14-016-030-00019-00002	62000	PASTOS PERMANENTES DE 5 O MAS AÑOS-SIN VARIEDAD	S	14,02
1700000006272525	14-016-030-00019-00003	62000	PASTOS PERMANENTES DE 5 O MAS AÑOS-SIN VARIEDAD	S	0,96
1700000006272526	14-016-030-00021-00003	62000	PASTOS PERMANENTES DE 5 O MAS AÑOS-SIN VARIEDAD	S	32,02
1700000006272527	14-016-030-00021-00005	62000	PASTOS PERMANENTES DE 5 O MAS AÑOS-SIN VARIEDAD	S	0,98
1700000006272528	14-043-043-00016-00001	62000	PASTOS PERMANENTES DE 5 O MAS AÑOS-SIN VARIEDAD	S	23,83
1700000006272529	14-043-043-00017-00001	62000	PASTOS PERMANENTES DE 5 O MAS AÑOS-SIN VARIEDAD	S	1,52
1700000006272530	14-016-030-00021-00007	62000	PASTOS PERMANENTES DE 5 O MAS AÑOS-SIN VARIEDAD	S	2,89
1700000006272531	14-016-030-00021-00006	62000	PASTOS PERMANENTES DE 5 O MAS AÑOS-SIN VARIEDAD	S	1,31
1700000006272532	14-016-030-00021-00004	62000	PASTOS PERMANENTES DE 5 O MAS AÑOS-SIN VARIEDAD	S	0,58
1700000006272533	14-016-031-00024-00001	62000	PASTOS PERMANENTES DE 5 O MAS AÑOS-SIN VARIEDAD	S	6,33
1700000006272534	14-016-030-00033-00001	62000	PASTOS PERMANENTES DE 5 O MAS AÑOS-SIN VARIEDAD	S	10,92
1700000006272535	14-016-030-00033-00012	62000	PASTOS PERMANENTES DE 5 O MAS AÑOS-SIN VARIEDAD	S	3,26
1700000006272536	14-016-030-00033-00014	62000	PASTOS PERMANENTES DE 5 O MAS AÑOS-SIN VARIEDAD	S	13,59

(1) Con incidencias que retienen pago o deniegan el expediente.  
(2) Se calcula sobre superficie declarada admisible.  
(3) Aplicación del artículo 16 bis del RD 147/2023.

Puede verificar la integridad de una copia de este documento mediante la lectura del código QR adjunto o mediante el acceso a la dirección <https://ws050.juntadeandalucia.es/verificarFirma> indicando el código de VERIFICACIÓN

FIRMADO POR	RAQUEL MARIA ESPIN CRESPO	FECHA	26/06/2024
VERIFICACIÓN	Pk2jmMQ72K8YCCE9EQ8LU85ENJJ6M	PÁGINA	3867/8857





**APELLIDOS Y NOMBRE / RAZÓN SOCIAL**

SANCHEZ TRIBALDO MARAVILLA

**NIF**

\*\*\*\*2237\*

**EXPEDIENTE**

1197871

**RESOLUCIÓN**

CONCESIÓN DE LA AYUDA

**DATOS DE MANTENIMIENTO UNIDADES**

<b>GRUPO DE PAGO</b>	<b>Sup. Dec. Admisible</b>	<b>Sup. Resuelta</b>	<b>Sobredecl.</b>	<b>% Sobredecl.</b>
ZONAS DE LIMITACIONES NATURALES	43,16	43,16	0,00	0,00

**RESUMEN DE PAGOS**

	<b>IMPORTE ( Euros )</b>			
	<b>RESUELTO</b>	<b>FEADER</b>	<b>MAPA</b>	<b>CAPADR</b>
A pagar	1.188,00	1.009,80	116,54	61,66

**APLICACIÓN DE REDUCCIONES Y PENALIZACIONES (%)**

<b>Criterios de subvencionabilidad (1)</b>	<b>Presentación tardía</b>	<b>Omisión declaración</b>	<b>Condicionabilidad</b>
0,00	0,00	0,00	0,00

**IMPORTE ( Euros )**

<b>Calculado(2)</b>	<b>Reducción</b>	<b>Penalización</b>	<b>Reducción Penalización (3)</b>	<b>Penalización adicional</b>	<b>Resuelto</b>	<b>FEADER</b>	<b>MAPA</b>	<b>CAPADR</b>
1.188,00 €	0,00 €	0,00 €	0,00 €	0,00 €	1.188,00 €	1.009,80 €	116,54 €	61,66 €
<b>Importe Unitario:</b>	54,00 €	<b>Nuevo Importe Unitario:</b>	27,53 €					

**RECINTOS PROPUESTOS**

<b>REF.</b>	<b>REFERENCIA SIGPAC</b>	<b>CULTIVO</b>	<b>S/R</b>	<b>USO SIGPAC</b>	<b>Sup. Dec. admisible</b>	<b>Sup. Campo</b>	<b>Sup. Determ.</b>	<b>Sup. Resuelta</b>
-1619940	14-035-041-00002-0003	BARBECHO TRADICIONAL	S		0,04		0,04	0,04
-1619939	14-035-041-00003-0003	BARBECHO TRADICIONAL	S		0,64		0,64	0,64
-1619938	14-035-042-00107-0002	BARBECHO TRADICIONAL	S		1,84		1,84	1,84
-1619937	14-035-041-00004-0001	BARBECHO TRADICIONAL	S		5,55		5,55	5,55
-1338515	14-035-049-00029-0008	BARBECHO TRADICIONAL	S		0,01		0,01	0,01
-1338511	14-035-049-00029-0010	BARBECHO TRADICIONAL	S		0,07		0,07	0,07
-1255371	14-035-039-09026-0012	BARBECHO TRADICIONAL	S		0,04		0,04	0,04
-1255370	14-035-039-09026-0011	BARBECHO TRADICIONAL	S		0,02		0,02	0,02
-1255369	14-035-039-09026-0008	BARBECHO TRADICIONAL	S		0,11		0,11	0,11
-1255368	14-035-039-09026-0007	BARBECHO TRADICIONAL	S		0,26		0,26	0,26
-1002432	14-035-039-00112-0002	AVENA	S		1,05		1,05	1,05
-1002431	14-035-039-00112-0001	AVENA	S		7,44		7,44	7,44
-147534	14-035-049-00029-0003	BARBECHO TRADICIONAL	S		3,86		3,86	3,86
6952954	14-035-014-00285-0007	BARBECHO TRADICIONAL	S		10,03		10,03	10,03
1700000006742619	14-035-014-00082-0003	OLIVAR	S		0,02		0,02	0,02
1700000006742622	14-035-049-00029-0003	BARBECHO TRADICIONAL	S		10,85		10,85	10,85
1700000006742623	14-035-014-00082-0003	OLIVAR	S		0,08		0,08	0,08
1700000006742624	14-035-014-00085-0002	OLIVAR	S		1,04		1,04	1,04
1700000006742626	14-035-047-00544-0001	OLIVAR	S		0,21		0,21	0,21

**Datos considerados para el Cálculo de la Carga Ganadera del expediente**

Superficie determinada para Cálculo Carga Ganadera: 0,00 ha  
Carga Ganadera del Expediente: 0,00 ugm/ha

(1) Con incidencias que retienen pago o deniegan el expediente.  
(2) Se calcula sobre superficie declarada admisible.  
(3) Aplicación del artículo 16 bis del RD 147/2023.

Puede verificar la integridad de una copia de este documento mediante la lectura del código QR adjunto o mediante el acceso a la dirección <a href="https://ws050.juntadeandalucia.es/verificarFirma">https://ws050.juntadeandalucia.es/verificarFirma</a> indicando el código de VERIFICACIÓN					
FIRMADO POR	RAQUEL MARIA ESPIN CRESPO		FECHA		26/06/2024
VERIFICACIÓN	Pk2jmMQ72K8YCCE9EQ8LU85ENJJ6M		PÁGINA		3868/8857



**Incidencias de carga ganadera**

**INCIDENCIA DESCRIPCIÓN**

86132	Recinto superficie forrajera que no realiza la actividad de producción de pastoreo.
Recinto:14-035-041-00002-00003	Cultivo:20000 BARBECHO TRADICIONAL-SIN VARIEDAD Secano
Recinto:14-035-041-00003-00003	Cultivo:20000 BARBECHO TRADICIONAL-SIN VARIEDAD Secano
Recinto:14-035-042-00107-00002	Cultivo:20000 BARBECHO TRADICIONAL-SIN VARIEDAD Secano
Recinto:14-035-041-00004-00001	Cultivo:20000 BARBECHO TRADICIONAL-SIN VARIEDAD Secano
Recinto:14-035-049-00029-00008	Cultivo:20000 BARBECHO TRADICIONAL-SIN VARIEDAD Secano
Recinto:14-035-049-00029-00010	Cultivo:20000 BARBECHO TRADICIONAL-SIN VARIEDAD Secano
Recinto:14-035-039-09026-00012	Cultivo:20000 BARBECHO TRADICIONAL-SIN VARIEDAD Secano
Recinto:14-035-039-09026-00011	Cultivo:20000 BARBECHO TRADICIONAL-SIN VARIEDAD Secano
Recinto:14-035-039-09026-00008	Cultivo:20000 BARBECHO TRADICIONAL-SIN VARIEDAD Secano
Recinto:14-035-039-09026-00007	Cultivo:20000 BARBECHO TRADICIONAL-SIN VARIEDAD Secano
Recinto:14-035-049-00029-00003	Cultivo:20000 BARBECHO TRADICIONAL-SIN VARIEDAD Secano
Recinto:14-035-014-00285-00007	Cultivo:20000 BARBECHO TRADICIONAL-SIN VARIEDAD Secano
Recinto:14-035-049-00029-00003	Cultivo:20000 BARBECHO TRADICIONAL-SIN VARIEDAD Secano

(1) Con incidencias que retienen pago o deniegan el expediente.  
(2) Se calcula sobre superficie declarada admisible.  
(3) Aplicación del artículo 16 bis del RD 147/2023.

Puede verificar la integridad de una copia de este documento mediante la lectura del código QR adjunto o mediante el acceso a la dirección <https://ws050.juntadeandalucia.es/verificarFirma> indicando el código de VERIFICACIÓN

FIRMADO POR	RAQUEL MARIA ESPIN CRESPO	FECHA	26/06/2024
VERIFICACIÓN	Pk2jmMQ72K8YCCCE9EQ8LU85ENJJ6M	PÁGINA	3869/8857



**APELLIDOS Y NOMBRE / RAZÓN SOCIAL**

SANCHEZ TRUJILLO MARIA TERESA

**NIF**

\*\*\*\*4089\*

**EXPEDIENTE**

1178600

**RESOLUCIÓN**

CONCESIÓN DE LA AYUDA

**DATOS DE MANTENIMIENTO UNIDADES****GRUPO DE PAGO**

ZONAS DE LIMITACIONES NATURALES

**Sup. Dec.  
Admisible**

271,48

**Sup.  
Resuelta**

271,48

**Sobredecl.**

0,00

**% Sobredecl.**

0,00

**RESUMEN DE PAGOS**

	<b>IMPORTE ( Euros )</b>			
	<b>RESUELTO</b>	<b>FEADER</b>	<b>MAPA</b>	<b>CAPADR</b>
Pago realizado	1.081,20	919,02	106,06	56,12
A pagar	106,80	90,78	10,48	5,54
<b>TOTAL</b>	<b>1.188,00</b>	<b>1.009,80</b>	<b>116,54</b>	<b>61,66</b>

**APLICACIÓN DE REDUCCIONES Y PENALIZACIONES (%)**

<b>Criterios de subvencionabilidad (1)</b>	<b>Presentación tardía</b>	<b>Omisión declaración</b>	<b>Condicionalidad</b>
0,00	0,00	0,00	0,00

**IMPORTE ( Euros )**

Calculado(2)	Reducción	Penalización	Reducción Penalización (3)	Penalización adicional	Resuelto	FEADER	MAPA	CAPADR
1.188,00 €	0,00 €	0,00 €	0,00 €	0,00 €	1.188,00 €	1.009,80 €	116,54 €	61,66 €
<b>Importe Unitario:</b>	<b>54,00 €</b>	<b>Nuevo Importe Unitario:</b>	<b>4,38 €</b>					

**RECINTOS PROPUESTOS**

<b>REF.</b>	<b>REFERENCIA SIGPAC</b>	<b>CULTIVO</b>	<b>S/R</b>	<b>USO SIGPAC</b>	<b>Sup. Dec. admisible</b>	<b>Sup. Campo</b>	<b>Sup. Determ.</b>	<b>Sup. Resuelta</b>
-432662	14-016-028-00002-0010	PASTOS PERMANENTES DE 5 O MAS AÑOS	S		3,79		3,79	3,79
-432660	14-016-028-00002-0002	PASTOS PERMANENTES DE 5 O MAS AÑOS	S		8,93		8,93	8,93
-131508	14-016-029-00002-0001	PASTOS PERMANENTES DE 5 O MAS AÑOS	S		99,56		99,56	99,56
-112836	14-016-022-00005-0004	PASTOS PERMANENTES DE 5 O MAS AÑOS	S		15,48		15,48	15,48
-112835	14-016-022-00004-0006	PASTOS PERMANENTES DE 5 O MAS AÑOS	S		0,98		0,98	0,98
1700000006283330	14-016-022-00004-0001	PASTOS PERMANENTES DE 5 O MAS AÑOS	S		0,62		0,62	0,62
1700000006283331	14-016-022-00004-0002	PASTOS PERMANENTES DE 5 O MAS AÑOS	S		39,10		39,10	39,10
1700000006283332	14-016-022-00004-0003	PASTOS PERMANENTES DE 5 O MAS AÑOS	S		1,99		1,99	1,99
1700000006283336	14-016-029-00002-0011	PASTOS PERMANENTES DE 5 O MAS AÑOS	S		1,89		1,89	1,89
1700000006283339	14-016-028-00002-0001	PASTOS PERMANENTES DE 5 O MAS AÑOS	S		2,31		2,31	2,31
1700000006283340	14-016-028-00002-0003	PASTOS PERMANENTES DE 5 O MAS AÑOS	S		1,58		1,58	1,58
1700000006283341	14-016-029-00002-0003	PASTOS PERMANENTES DE 5 O MAS AÑOS	S		0,66		0,66	0,66
1700000006283343	14-016-028-00003-0002	PASTOS PERMANENTES DE 5 O MAS AÑOS	S		2,69		2,69	2,69
1700000006283344	14-016-028-00002-0004	PASTOS PERMANENTES DE 5 O MAS AÑOS	S		33,25		33,25	33,25
1700000006283345	14-016-028-00003-0001	PASTOS PERMANENTES DE 5 O MAS AÑOS	S		18,29		18,29	18,29
1700000006283348	14-016-022-00005-0003	PASTOS PERMANENTES DE 5 O MAS AÑOS	S		26,65		26,65	26,65
1700000006283351	14-016-029-00002-0012	PASTOS PERMANENTES DE 5 O MAS AÑOS	S		1,79		1,79	1,79
1700000006283356	14-016-029-00003-0001	PASTOS PERMANENTES DE 5 O MAS AÑOS	S		11,92		11,92	11,92

(1) Con incidencias que retienen pago o deniegan el expediente.

(2) Se calcula sobre superficie declarada admisible.

(3) Aplicación del artículo 16 bis del RD 147/2023.

Puede verificar la integridad de una copia de este documento mediante la lectura del código QR adjunto o mediante el acceso a la dirección <https://ws050.juntadeandalucia.es/verificarFirma> indicando el código de VERIFICACIÓN

FIRMADO POR

RAQUEL MARIA ESPIN CRESPO

FECHA

26/06/2024

VERIFICACIÓN

Pk2jmMQ72K8YCCE9EQ8LU85ENJJ6M

PÁGINA

3870/8857





**INCIDENCIAS**

**INCIDENCIA DESCRIPCIÓN**

- 452 Actividad agraria declarada en un recinto no compatible con el uso PA, PR o PS asignado en SIGPAC para ese recinto.  
 Recinto:14-069-001-00014-00001 Cultivo:62000 PASTOS PERMANENTES DE 5 O MAS AÑOS-SIN VARIEDAD Secano USO ASIGNADO EN SIGPAC:PS  
 Recinto:14-069-001-00028-00001 Cultivo:62000 PASTOS PERMANENTES DE 5 O MAS AÑOS-SIN VARIEDAD Secano USO ASIGNADO EN SIGPAC:PS  
 Recinto:14-069-003-00006-00001 Cultivo:62000 PASTOS PERMANENTES DE 5 O MAS AÑOS-SIN VARIEDAD Secano USO ASIGNADO EN SIGPAC:PS  
 Recinto:14-069-003-00006-00002 Cultivo:62000 PASTOS PERMANENTES DE 5 O MAS AÑOS-SIN VARIEDAD Secano USO ASIGNADO EN SIGPAC:PS  
 Recinto:14-069-003-00027-00002 Cultivo:62000 PASTOS PERMANENTES DE 5 O MAS AÑOS-SIN VARIEDAD Secano USO ASIGNADO EN SIGPAC:PS  
 Recinto:14-069-020-00020-00001 Cultivo:62000 PASTOS PERMANENTES DE 5 O MAS AÑOS-SIN VARIEDAD Secano USO ASIGNADO EN SIGPAC:PA  
 Recinto:14-069-077-00015-00001 Cultivo:62000 PASTOS PERMANENTES DE 5 O MAS AÑOS-SIN VARIEDAD Secano USO ASIGNADO EN SIGPAC:PS
- 86121 Recinto superficie forrajera que no realiza la actividad de producción de pastoreo.  
 Recinto:14-069-001-00014-00001 Cultivo:62000 PASTOS PERMANENTES DE 5 O MAS AÑOS-SIN VARIEDAD Secano Actividad Agraria del recinto:2  
 Recinto:14-069-001-00028-00001 Cultivo:62000 PASTOS PERMANENTES DE 5 O MAS AÑOS-SIN VARIEDAD Secano Actividad Agraria del recinto:2  
 Recinto:14-069-003-00006-00001 Cultivo:62000 PASTOS PERMANENTES DE 5 O MAS AÑOS-SIN VARIEDAD Secano Actividad Agraria del recinto:2  
 Recinto:14-069-003-00006-00002 Cultivo:62000 PASTOS PERMANENTES DE 5 O MAS AÑOS-SIN VARIEDAD Secano Actividad Agraria del recinto:2  
 Recinto:14-069-003-00027-00002 Cultivo:62000 PASTOS PERMANENTES DE 5 O MAS AÑOS-SIN VARIEDAD Secano Actividad Agraria del recinto:2  
 Recinto:14-069-020-00020-00001 Cultivo:62000 PASTOS PERMANENTES DE 5 O MAS AÑOS-SIN VARIEDAD Secano Actividad Agraria del recinto:2  
 Recinto:14-069-077-00015-00001 Cultivo:62000 PASTOS PERMANENTES DE 5 O MAS AÑOS-SIN VARIEDAD Secano Actividad Agraria del recinto:2
- 86122 Recinto superficie forrajera que realiza la actividad de producción de pastoreo y no declara el o los códigos del Registro de Explotaciones Ganaderas de Andalucía, REGA.  
 Recinto:14-069-001-00014-00001 Cultivo:62000 PASTOS PERMANENTES DE 5 O MAS AÑOS-SIN VARIEDAD Secano  
 Recinto:14-069-001-00028-00001 Cultivo:62000 PASTOS PERMANENTES DE 5 O MAS AÑOS-SIN VARIEDAD Secano  
 Recinto:14-069-003-00006-00001 Cultivo:62000 PASTOS PERMANENTES DE 5 O MAS AÑOS-SIN VARIEDAD Secano  
 Recinto:14-069-003-00006-00002 Cultivo:62000 PASTOS PERMANENTES DE 5 O MAS AÑOS-SIN VARIEDAD Secano  
 Recinto:14-069-003-00027-00002 Cultivo:62000 PASTOS PERMANENTES DE 5 O MAS AÑOS-SIN VARIEDAD Secano  
 Recinto:14-069-020-00020-00001 Cultivo:62000 PASTOS PERMANENTES DE 5 O MAS AÑOS-SIN VARIEDAD Secano  
 Recinto:14-069-077-00015-00001 Cultivo:62000 PASTOS PERMANENTES DE 5 O MAS AÑOS-SIN VARIEDAD Secano
- 86124 Recinto de forrajera para Cálculo de Carga Ganadera que No pertenece a Explotación.  
 Recinto:14-069-001-00014-00001 Cultivo:62000 PASTOS PERMANENTES DE 5 O MAS AÑOS-SIN VARIEDAD Secano  
 Recinto:14-069-001-00028-00001 Cultivo:62000 PASTOS PERMANENTES DE 5 O MAS AÑOS-SIN VARIEDAD Secano  
 Recinto:14-069-003-00006-00001 Cultivo:62000 PASTOS PERMANENTES DE 5 O MAS AÑOS-SIN VARIEDAD Secano  
 Recinto:14-069-003-00006-00002 Cultivo:62000 PASTOS PERMANENTES DE 5 O MAS AÑOS-SIN VARIEDAD Secano  
 Recinto:14-069-003-00027-00002 Cultivo:62000 PASTOS PERMANENTES DE 5 O MAS AÑOS-SIN VARIEDAD Secano  
 Recinto:14-069-020-00020-00001 Cultivo:62000 PASTOS PERMANENTES DE 5 O MAS AÑOS-SIN VARIEDAD Secano  
 Recinto:14-069-077-00015-00001 Cultivo:62000 PASTOS PERMANENTES DE 5 O MAS AÑOS-SIN VARIEDAD Secano
- 86126 Recinto de forrajera para Cálculo de Carga Ganadera que No pertenece a Explotación con UGM válida.  
 Recinto:14-069-076-00007-00005 Cultivo:62000 PASTOS PERMANENTES DE 5 O MAS AÑOS-SIN VARIEDAD Secano Explotacion:ES140690001298  
 Recinto:14-069-076-00008-00001 Cultivo:62000 PASTOS PERMANENTES DE 5 O MAS AÑOS-SIN VARIEDAD Secano Explotacion:ES140690001298

**Datos considerados para el Cálculo de la Carga Ganadera del expediente**

Superficie determinada para Cálculo Carga Ganadera: 271,48 ha  
 Carga Ganadera del Expediente: 0,84 ugm/ha

Explotación	Especie	Ugm Calculada para CG
ES14016000001	BOVINA	156,84
ES14016000001	PORCINO	38,34

(1) Con incidencias que retienen pago o deniegan el expediente.  
 (2) Se calcula sobre superficie declarada admisible.  
 (3) Aplicación del artículo 16 bis del RD 147/2023.

Puede verificar la integridad de una copia de este documento mediante la lectura del código QR adjunto o mediante el acceso a la dirección <https://ws050.juntadeandalucia.es/verificarFirma> indicando el código de VERIFICACIÓN

FIRMADO POR	RAQUEL MARIA ESPIN CRESPO	FECHA	26/06/2024
VERIFICACIÓN	Pk2jmMQ72K8YCC9EQ8LU85ENJJ6M	PÁGINA	3871/8857



**Datos considerados para el Cálculo de la Carga Ganadera del expediente**

Explotación	Especie	Ugm Calculada para CG
ES140160000301	BOVINA	28,91
ES140160000301	PORCINO	3,95

**Recintos Determinados para el Cálculo de Garga Ganadera**

REF.	REFERENCIA SIGPAC	CULTIVO	DESCRIPCIÓN CULTIVO	S/R	SUP. RESUELTA (ha)
-432662	14-016-028-00002-00010	62000	PASTOS PERMANENTES DE 5 O MAS AÑOS-SIN VARIEDAD	S	3,79
-432660	14-016-028-00002-00002	62000	PASTOS PERMANENTES DE 5 O MAS AÑOS-SIN VARIEDAD	S	8,93
-131508	14-016-029-00002-00001	62000	PASTOS PERMANENTES DE 5 O MAS AÑOS-SIN VARIEDAD	S	99,56
-112836	14-016-022-00005-00004	62000	PASTOS PERMANENTES DE 5 O MAS AÑOS-SIN VARIEDAD	S	15,48
-112835	14-016-022-00004-00006	62000	PASTOS PERMANENTES DE 5 O MAS AÑOS-SIN VARIEDAD	S	0,98
1700000006283330	14-016-022-00004-00001	62000	PASTOS PERMANENTES DE 5 O MAS AÑOS-SIN VARIEDAD	S	0,62
1700000006283331	14-016-022-00004-00002	62000	PASTOS PERMANENTES DE 5 O MAS AÑOS-SIN VARIEDAD	S	39,10
1700000006283332	14-016-022-00004-00003	62000	PASTOS PERMANENTES DE 5 O MAS AÑOS-SIN VARIEDAD	S	1,99
1700000006283336	14-016-029-00002-00011	62000	PASTOS PERMANENTES DE 5 O MAS AÑOS-SIN VARIEDAD	S	1,89
1700000006283339	14-016-028-00002-00001	62000	PASTOS PERMANENTES DE 5 O MAS AÑOS-SIN VARIEDAD	S	2,31
1700000006283340	14-016-028-00002-00003	62000	PASTOS PERMANENTES DE 5 O MAS AÑOS-SIN VARIEDAD	S	1,58
1700000006283341	14-016-029-00002-00003	62000	PASTOS PERMANENTES DE 5 O MAS AÑOS-SIN VARIEDAD	S	0,66
1700000006283343	14-016-028-00003-00002	62000	PASTOS PERMANENTES DE 5 O MAS AÑOS-SIN VARIEDAD	S	2,69
1700000006283344	14-016-028-00002-00004	62000	PASTOS PERMANENTES DE 5 O MAS AÑOS-SIN VARIEDAD	S	33,25
1700000006283345	14-016-028-00003-00001	62000	PASTOS PERMANENTES DE 5 O MAS AÑOS-SIN VARIEDAD	S	18,29
1700000006283348	14-016-022-00005-00003	62000	PASTOS PERMANENTES DE 5 O MAS AÑOS-SIN VARIEDAD	S	26,65
1700000006283351	14-016-029-00002-00012	62000	PASTOS PERMANENTES DE 5 O MAS AÑOS-SIN VARIEDAD	S	1,79
1700000006283356	14-016-029-00003-00001	62000	PASTOS PERMANENTES DE 5 O MAS AÑOS-SIN VARIEDAD	S	11,92

**Incidencias de carga ganadera****INCIDENCIA DESCRIPCIÓN**

452	Actividad agraria declarada en un recinto no compatible con el uso PA, PR o PS asignado en SIGPAC para ese recinto. Recinto:14-069-001-00028-00001 Cultivo:62000 PASTOS PERMANENTES DE 5 O MAS AÑOS-SIN VARIEDAD Secano USO ASIGNADO EN SIGPAC:PS Recinto:14-069-001-00014-00001 Cultivo:62000 PASTOS PERMANENTES DE 5 O MAS AÑOS-SIN VARIEDAD Secano USO ASIGNADO EN SIGPAC:PS Recinto:14-069-077-00015-00001 Cultivo:62000 PASTOS PERMANENTES DE 5 O MAS AÑOS-SIN VARIEDAD Secano USO ASIGNADO EN SIGPAC:PS Recinto:14-069-003-00027-00002 Cultivo:62000 PASTOS PERMANENTES DE 5 O MAS AÑOS-SIN VARIEDAD Secano USO ASIGNADO EN SIGPAC:PS Recinto:14-069-003-00006-00001 Cultivo:62000 PASTOS PERMANENTES DE 5 O MAS AÑOS-SIN VARIEDAD Secano USO ASIGNADO EN SIGPAC:PS Recinto:14-069-003-00006-00002 Cultivo:62000 PASTOS PERMANENTES DE 5 O MAS AÑOS-SIN VARIEDAD Secano USO ASIGNADO EN SIGPAC:PS Recinto:14-069-020-00020-00001 Cultivo:62000 PASTOS PERMANENTES DE 5 O MAS AÑOS-SIN VARIEDAD Secano USO ASIGNADO EN SIGPAC:PA
86122	Recinto superficie forrajera que realiza la actividad de producción de pastoreo y no declara el o los códigos del Registro de Explotaciones Ganaderas de Andalucía, REGA. Recinto:14-069-001-00028-00001 Cultivo:62000 PASTOS PERMANENTES DE 5 O MAS AÑOS-SIN VARIEDAD Secano Recinto:14-069-001-00014-00001 Cultivo:62000 PASTOS PERMANENTES DE 5 O MAS AÑOS-SIN VARIEDAD Secano Recinto:14-069-077-00015-00001 Cultivo:62000 PASTOS PERMANENTES DE 5 O MAS AÑOS-SIN VARIEDAD Secano

(1) Con incidencias que retienen pago o deniegan el expediente.  
(2) Se calcula sobre superficie declarada admisible.  
(3) Aplicación del artículo 16 bis del RD 147/2023.

Puede verificar la integridad de una copia de este documento mediante la lectura del código QR adjunto o mediante el acceso a la dirección <https://ws050.juntadeandalucia.es/verificarFirma> indicando el código de VERIFICACIÓN

FIRMADO POR	RAQUEL MARIA ESPIN CRESPO	FECHA	26/06/2024
VERIFICACIÓN	Pk2jmMQ72K8YCC9E9Q8LU85ENJJ6M	PÁGINA	3872/8857





	Recinto:14-069-003-00027-00002	Cultivo:62000	PASTOS PERMANENTES DE 5 O MAS AÑOS-SIN VARIEDAD	Secano
	Recinto:14-069-003-00006-00001	Cultivo:62000	PASTOS PERMANENTES DE 5 O MAS AÑOS-SIN VARIEDAD	Secano
	Recinto:14-069-003-00006-00002	Cultivo:62000	PASTOS PERMANENTES DE 5 O MAS AÑOS-SIN VARIEDAD	Secano
	Recinto:14-069-020-00020-00001	Cultivo:62000	PASTOS PERMANENTES DE 5 O MAS AÑOS-SIN VARIEDAD	Secano
86124	Recinto de forrajera para Cálculo de Carga Ganadera que No pertenece a Explotación.			
	Recinto:14-069-001-00028-00001	Cultivo:62000	PASTOS PERMANENTES DE 5 O MAS AÑOS-SIN VARIEDAD	Secano
	Recinto:14-069-001-00014-00001	Cultivo:62000	PASTOS PERMANENTES DE 5 O MAS AÑOS-SIN VARIEDAD	Secano
	Recinto:14-069-077-00015-00001	Cultivo:62000	PASTOS PERMANENTES DE 5 O MAS AÑOS-SIN VARIEDAD	Secano
	Recinto:14-069-003-00027-00002	Cultivo:62000	PASTOS PERMANENTES DE 5 O MAS AÑOS-SIN VARIEDAD	Secano
	Recinto:14-069-003-00006-00001	Cultivo:62000	PASTOS PERMANENTES DE 5 O MAS AÑOS-SIN VARIEDAD	Secano
	Recinto:14-069-003-00006-00002	Cultivo:62000	PASTOS PERMANENTES DE 5 O MAS AÑOS-SIN VARIEDAD	Secano
	Recinto:14-069-020-00020-00001	Cultivo:62000	PASTOS PERMANENTES DE 5 O MAS AÑOS-SIN VARIEDAD	Secano
86126	Recinto de forrajera para Cálculo de Carga Ganadera que No pertenece a Explotación con UGM válida.			
	Recinto:14-069-076-00007-00005	Cultivo:62000	PASTOS PERMANENTES DE 5 O MAS AÑOS-SIN VARIEDAD	Secano
	Explotacion:ES140690001298			
	Recinto:14-069-076-00008-00001	Cultivo:62000	PASTOS PERMANENTES DE 5 O MAS AÑOS-SIN VARIEDAD	Secano
	Explotacion:ES140690001298			
86128	Recinto de Forrajeras que no ha contabilizado para Carga Ganadera por no tener una explotación válida para el cálculo de la Carga Ganadera			
	Recinto:14-069-076-00007-00005	Cultivo:62	PASTOS PERMANENTES DE 5 O MAS AÑOS-	
	Recinto:14-069-076-00008-00001	Cultivo:62	PASTOS PERMANENTES DE 5 O MAS AÑOS-	
	Recinto:14-069-001-00028-00001	Cultivo:62	PASTOS PERMANENTES DE 5 O MAS AÑOS-	
	Recinto:14-069-001-00014-00001	Cultivo:62	PASTOS PERMANENTES DE 5 O MAS AÑOS-	
	Recinto:14-069-077-00015-00001	Cultivo:62	PASTOS PERMANENTES DE 5 O MAS AÑOS-	
	Recinto:14-069-003-00027-00002	Cultivo:62	PASTOS PERMANENTES DE 5 O MAS AÑOS-	
	Recinto:14-069-003-00006-00001	Cultivo:62	PASTOS PERMANENTES DE 5 O MAS AÑOS-	
	Recinto:14-069-003-00006-00002	Cultivo:62	PASTOS PERMANENTES DE 5 O MAS AÑOS-	
	Recinto:14-069-020-00020-00001	Cultivo:62	PASTOS PERMANENTES DE 5 O MAS AÑOS-	
86132	Recinto superficie forrajera que no realiza la actividad de producción de pastoreo.			
	Recinto:14-069-001-00028-00001	Cultivo:62000	PASTOS PERMANENTES DE 5 O MAS AÑOS-SIN VARIEDAD	Secano
	Recinto:14-069-001-00014-00001	Cultivo:62000	PASTOS PERMANENTES DE 5 O MAS AÑOS-SIN VARIEDAD	Secano
	Recinto:14-069-077-00015-00001	Cultivo:62000	PASTOS PERMANENTES DE 5 O MAS AÑOS-SIN VARIEDAD	Secano
	Recinto:14-069-003-00027-00002	Cultivo:62000	PASTOS PERMANENTES DE 5 O MAS AÑOS-SIN VARIEDAD	Secano
	Recinto:14-069-003-00006-00001	Cultivo:62000	PASTOS PERMANENTES DE 5 O MAS AÑOS-SIN VARIEDAD	Secano
	Recinto:14-069-003-00006-00002	Cultivo:62000	PASTOS PERMANENTES DE 5 O MAS AÑOS-SIN VARIEDAD	Secano
	Recinto:14-069-020-00020-00001	Cultivo:62000	PASTOS PERMANENTES DE 5 O MAS AÑOS-SIN VARIEDAD	Secano

(1) Con incidencias que retienen pago o deniegan el expediente.  
(2) Se calcula sobre superficie declarada admisible.  
(3) Aplicación del artículo 16 bis del RD 147/2023.

Puede verificar la integridad de una copia de este documento mediante la lectura del código QR adjunto o mediante el acceso a la dirección <a href="https://ws050.juntadeandalucia.es/verificarFirma">https://ws050.juntadeandalucia.es/verificarFirma</a> indicando el código de VERIFICACIÓN					
FIRMADO POR	RAQUEL MARIA ESPIN CRESPO		FECHA		26/06/2024
VERIFICACIÓN	Pk2jmMQ72K8YCCCE9EQ8LU85ENJJ6M		PÁGINA		3873/8857



**APELLIDOS Y NOMBRE / RAZÓN SOCIAL**

SANCHEZ-POLAINA TIRADO MARIA JOSE

**NIF**

\*\*\*\*1381\*

**EXPEDIENTE**

1227977

**RESOLUCIÓN**

CONCESIÓN DE LA AYUDA

**DATOS DE MANTENIMIENTO UNIDADES**

**GRUPO DE PAGO**

ZONAS DE LIMITACIONES NATURALES

**Sup. Dec. Admisible**

12,13

**Sup. Resuelta**

12,13

**Sobredecl.**

0,00

**% Sobredecl.**

0,00

**RESUMEN DE PAGOS**

	<b>IMPORTE ( Euros )</b>			
	<b>RESUELTO</b>	<b>FEADER</b>	<b>MAPA</b>	<b>CAPADR</b>
Pago realizado	596,13	506,72	58,48	30,93
A pagar	58,89	50,06	5,78	3,05
<b>TOTAL</b>	<b>655,02</b>	<b>556,78</b>	<b>64,26</b>	<b>33,98</b>

**APLICACIÓN DE REDUCCIONES Y PENALIZACIONES (%)**

<b>Criterios de subvencionabilidad (1)</b>	<b>Presentación tardía</b>	<b>Omisión declaración</b>	<b>Condicionabilidad</b>
0,00	0,00	0,00	0,00

**IMPORTE ( Euros )**

Calculado(2)	Reducción	Penalización	Reducción Penalización (3)	Penalización adicional	Resuelto	FEADER	MAPA	CAPADR
655,02 €	0,00 €	0,00 €	0,00 €	0,00 €	655,02 €	556,77 €	64,26 €	33,99 €
Importe Unitario:	54,00 €	Nuevo Importe Unitario:	54,00 €					

**RECINTOS PROPUESTOS**

<b>REF.</b>	<b>REFERENCIA SIGPAC</b>	<b>CULTIVO</b>	<b>S/R</b>	<b>USO SIGPAC</b>	<b>Sup. Dec. admisible</b>	<b>Sup. Campo</b>	<b>Sup. Determ.</b>	<b>Sup. Resuelta</b>
4590270	23-006-006-00693-0001	OLIVAR	S		12,13		12,13	12,13

(1) Con incidencias que retienen pago o deniegan el expediente.  
 (2) Se calcula sobre superficie declarada admisible.  
 (3) Aplicación del artículo 16 bis del RD 147/2023.

Puede verificar la integridad de una copia de este documento mediante la lectura del código QR adjunto o mediante el acceso a la dirección <https://ws050.juntadeandalucia.es/verificarFirma> indicando el código de VERIFICACIÓN

FIRMADO POR	RAQUEL MARIA ESPIN CRESPO	FECHA	26/06/2024
VERIFICACIÓN	Pk2jmMQ72K8YCCE9EQ8LU85ENJJ6M	PÁGINA	3874/8857





**APELLIDOS Y NOMBRE / RAZÓN SOCIAL**

SANTACRUZ LOPEZ MARIA LUISA

**NIF**

\*\*\*0312\*

**EXPEDIENTE**

1038927

**RESOLUCIÓN**

CONCESIÓN DE LA AYUDA

**DATOS DE MANTENIMIENTO UNIDADES****GRUPO DE PAGO**

ZONAS DE LIMITACIONES NATURALES

**Sup. Dec.  
Admisible**

102,12

**Sup.  
Resuelta**

102,12

**Sobredecl.**

0,00

**% Sobredecl.**

0,00

**RESUMEN DE PAGOS**

	<b>IMPORTE ( Euros )</b>			
	<b>RESUELTO</b>	<b>FEADER</b>	<b>MAPA</b>	<b>CAPADR</b>
Pago realizado	1.081,20	919,02	106,06	56,12
A pagar	106,80	90,78	10,48	5,54
<b>TOTAL</b>	<b>1.188,00</b>	<b>1.009,80</b>	<b>116,54</b>	<b>61,66</b>

**APLICACIÓN DE REDUCCIONES Y PENALIZACIONES (%)**

<b>Criterios de subvencionabilidad (1)</b>	<b>Presentación tardía</b>	<b>Omisión declaración</b>	<b>Condicionabilidad</b>
0,00	0,00	0,00	0,00

**IMPORTE ( Euros )**

Calculado(2)	Reducción	Penalización	Reducción Penalización (3)	Penalización adicional	Resuelto	FEADER	MAPA	CAPADR
1.188,00 €	0,00 €	0,00 €	0,00 €	0,00 €	1.188,00 €	1.009,80 €	116,54 €	61,66 €
<b>Importe Unitario:</b>	54,00 €	<b>Nuevo Importe Unitario:</b>	11,63 €					

(1) Con incidencias que retienen pago o deniegan el expediente.

(2) Se calcula sobre superficie declarada admisible.

(3) Aplicación del artículo 16 bis del RD 147/2023.

Puede verificar la integridad de una copia de este documento mediante la lectura del código QR adjunto o mediante el acceso a la dirección <https://ws050.juntadeandalucia.es/verificarFirma> indicando el código de VERIFICACIÓN

FIRMADO POR	RAQUEL MARIA ESPIN CRESPO	FECHA	26/06/2024
VERIFICACIÓN	Pk2jmMQ72K8YCCE9EQ8LU85ENJJJ6M	PÁGINA	3875/8857





**RECINTOS PROPUESTOS**

REF.	REFERENCIA SIGPAC	CULTIVO	S/R	USO SIGPAC	Sup. Dec. admisible	Sup. Campo	Sup. Determ.	Sup. Resuelta
-1590330	14-056-029-00075-0006	OLIVAR	R		5,09		5,09	5,09
-1590312	14-056-006-00023-0003	OLIVAR	S		12,79		12,79	12,79
-1590308	14-056-006-00023-0003	OLIVAR	S		8,21		8,21	8,21
-32222	14-056-029-00134-0002	OLIVAR	R		0,02		0,02	0,02
-32221	14-056-006-00023-0004	OLIVAR	S		0,65		0,65	0,65
4091481	14-056-007-00174-0001	OLIVAR	S		1,59		1,59	1,59
5289815	14-056-029-00192-0001	OLIVAR	R		0,81		0,81	0,81
1700000006049345	14-002-034-00026-0002	OLIVAR	S		5,74		5,74	5,74
1700000006049346	14-002-034-00027-0003	OLIVAR	S		11,23		11,23	11,23
1700000006049347	14-002-049-00037-0002	OLIVAR	S		0,03		0,03	0,03
1700000006049348	14-002-049-00052-0001	OLIVAR	S		0,42		0,42	0,42
1700000006049349	14-056-009-00005-0001	OLIVAR	S		5,72		5,72	5,72
1700000006049350	14-002-049-00037-0002	OLIVAR	S		0,33		0,33	0,33
1700000006049351	14-056-005-00083-0002	OLIVAR	S		0,03		0,03	0,03
1700000006049352	14-056-005-00087-0001	OLIVAR	S		6,93		6,93	6,93
1700000006049353	14-056-005-00086-0001	OLIVAR	R		0,04		0,04	0,04
1700000006049355	14-056-029-00075-0006	OLIVAR	R		12,48		12,48	12,48
1700000006049357	14-056-029-00130-0001	OLIVAR	R		14,00		14,00	14,00
1700000006049358	14-056-029-00134-0001	OLIVAR	R		0,04		0,04	0,04
1700000006049359	14-056-006-00010-0001	OLIVAR	S		0,08		0,08	0,08
1700000006049360	14-056-006-00023-0003	OLIVAR	S		3,95		3,95	3,95
1700000006049361	14-056-006-00028-0001	OLIVAR	S		0,05		0,05	0,05
1700000006049362	14-056-006-00030-0001	OLIVAR	S		0,20		0,20	0,20
1700000006049363	14-056-007-00100-0001	OLIVAR	S		10,01		10,01	10,01
1700000006049364	14-056-007-00101-0001	OLIVAR	S		0,06		0,06	0,06
1700000006049366	14-056-007-00104-0001	OLIVAR	S		0,01		0,01	0,01
1700000006049367	14-056-029-00074-0002	OLIVAR	S		1,52		1,52	1,52
1700000006049368	14-056-005-00086-0001	OLIVAR	R		0,09		0,09	0,09

**INCIDENCIAS**

**INCIDENCIA DESCRIPCIÓN**

75022 No Autoriza a que, en caso de la devolución por la entidad financiera (retrocesión bancaria) del pago en la cuenta corriente consignada en la solicitud y que está debidamente registrada en el sistema contable GIRO de la Junta de Andalucía, se proceda al pago en cualquier otra cuenta corriente de la titularidad del solicitante vigente en dicho sistema contable.

(1) Con incidencias que retienen pago o deniegan el expediente.  
 (2) Se calcula sobre superficie declarada admisible.  
 (3) Aplicación del artículo 16 bis del RD 147/2023.

Puede verificar la integridad de una copia de este documento mediante la lectura del código QR adjunto o mediante el acceso a la dirección <a href="https://ws050.juntadeandalucia.es/verificarFirma">https://ws050.juntadeandalucia.es/verificarFirma</a> indicando el código de VERIFICACIÓN				
FIRMADO POR	RAQUEL MARIA ESPIN CRESPO	FECHA	26/06/2024	
VERIFICACIÓN	Pk2jmMQ72K8YCCE9EQ8LU85ENJJ6M	PÁGINA	3876/8857	

**APELLIDOS Y NOMBRE / RAZÓN SOCIAL**

SANTANO COBO MARIA JOSE

**NIF**

\*\*\*\*1640\*

**EXPEDIENTE**

1256164

**RESOLUCIÓN**

CONCESIÓN DE LA AYUDA

**DATOS DE MANTENIMIENTO UNIDADES****GRUPO DE PAGO**

ZONAS DE LIMITACIONES NATURALES

**Sup. Dec.  
Admisible**

28,75

**Sup.  
Resuelta**

28,75

**Sobredecl.**

0,00

**% Sobredecl.**

0,00

**RESUMEN DE PAGOS**

	<b>IMPORTE ( Euros )</b>			
	<b>RESUELTO</b>	<b>FEADER</b>	<b>MAPA</b>	<b>CAPADR</b>
Pago realizado	1.081,20	919,02	106,06	56,12
A pagar	106,80	90,78	10,48	5,54
<b>TOTAL</b>	<b>1.188,00</b>	<b>1.009,80</b>	<b>116,54</b>	<b>61,66</b>

**APLICACIÓN DE REDUCCIONES Y PENALIZACIONES (%)**

<b>Criterios de subvencionabilidad (1)</b>	<b>Presentación tardía</b>	<b>Omisión declaración</b>	<b>Condicionalidad</b>
0,00	0,00	0,00	0,00

**IMPORTE ( Euros )**

Calculado(2)	Reducción	Penalización	Reducción Penalización (3)	Penalización adicional	Resuelto	FEADER	MAPA	CAPADR
1.188,00 €	0,00 €	0,00 €	0,00 €	0,00 €	1.188,00 €	1.009,80 €	116,54 €	61,66 €
<b>Importe Unitario:</b>	<b>54,00 €</b>	<b>Nuevo Importe Unitario:</b>	<b>41,32 €</b>					

**RECINTOS PROPUESTOS**

<b>REF.</b>	<b>REFERENCIA SIGPAC</b>	<b>CULTIVO</b>	<b>S/R</b>	<b>USO SIGPAC</b>	<b>Sup. Dec. admisible</b>	<b>Sup. Campo</b>	<b>Sup. Determ.</b>	<b>Sup. Resuelta</b>
-1473966	14-007-014-00079-0026	OLIVAR	S		20,64		20,64	20,64
-1473964	14-007-054-00063-0001	OLIVAR	S		0,79		0,79	0,79
-815964	14-007-014-00079-0014	OLIVAR	S		0,03		0,03	0,03
-815948	14-007-008-00080-0001	OLIVAR	S		7,29		7,29	7,29

(1) Con incidencias que retienen pago o deniegan el expediente.

(2) Se calcula sobre superficie declarada admisible.

(3) Aplicación del artículo 16 bis del RD 147/2023.

Puede verificar la integridad de una copia de este documento mediante la lectura del código QR adjunto o mediante el acceso a la dirección <https://ws050.juntadeandalucia.es/verificarFirma> indicando el código de VERIFICACIÓN

FIRMADO POR	RAQUEL MARIA ESPIN CRESPO	FECHA	26/06/2024
VERIFICACIÓN	Pk2jmMQ72K8YCCE9EQ8LU85ENJJ6M	PÁGINA	3877/8857



**APELLIDOS Y NOMBRE / RAZÓN SOCIAL**

SANTIAGO CABALLERO DOLORES

**NIF**

\*\*\*0524\*

**EXPEDIENTE**

1115347

**RESOLUCIÓN**

CONCESIÓN DE LA AYUDA

**DATOS DE MANTENIMIENTO UNIDADES****GRUPO DE PAGO**

ZONAS DE LIMITACIONES NATURALES

**Sup. Dec.  
Admisible**

48,14

**Sup.  
Resuelta**

48,14

**Sobredecl.**

0,00

**% Sobredecl.**

0,00

**RESUMEN DE PAGOS**

	<b>IMPORTE ( Euros )</b>			
	<b>RESUELTO</b>	<b>FEADER</b>	<b>MAPA</b>	<b>CAPADR</b>
Pago realizado	1.081,20	919,02	106,06	56,12
A pagar	101,40	86,19	9,95	5,26
<b>TOTAL</b>	<b>1.182,60</b>	<b>1.005,21</b>	<b>116,01</b>	<b>61,38</b>

**APLICACIÓN DE REDUCCIONES Y PENALIZACIONES (%)**

<b>Crterios de subvencionabilidad (1)</b>	<b>Presentación tardía</b>	<b>Omisión declaración</b>	<b>Condicionalidad</b>
0,00	0,00	0,00	0,00

**IMPORTE ( Euros )**

Calculado(2)	Reducción	Penalización	Reducción Penalización (3)	Penalización adicional	Resuelto	FEADER	MAPA	CAPADR
1.182,60 €	0,00 €	0,00 €	0,00 €	0,00 €	1.182,60 €	1.005,21 €	116,01 €	61,38 €
<b>Importe Unitario:</b>	<b>54,00 €</b>	<b>Nuevo Importe Unitario:</b>	<b>24,57 €</b>					

**RECINTOS PROPUESTOS**

<b>REF.</b>	<b>REFERENCIA SIGPAC</b>	<b>CULTIVO</b>	<b>USO S/R SIGPAC</b>	<b>Sup. Dec. admisible</b>	<b>Sup. Campo</b>	<b>Sup. Determ.</b>	<b>Sup. Resuelta</b>
-1301020	14-007-011-00290-0001	OLIVAR	S	0,22		0,22	0,22
-6712	14-007-011-00249-0003	OLIVAR	S	0,40		0,40	0,40
-6711	14-007-011-00246-0003	OLIVAR	S	0,42		0,42	0,42
7496428	14-007-011-00191-0005	OLIVAR	S	0,17		0,17	0,17
1700000006109515	14-007-011-00002-0001	OLIVAR	S	14,40		14,40	14,40
1700000006109516	14-007-011-00003-0001	OLIVAR	S	7,76		7,76	7,76
1700000006109517	14-007-011-00004-0001	OLIVAR	S	0,26		0,26	0,26
1700000006109520	14-007-011-00188-0002	OLIVAR	S	9,00		9,00	9,00
1700000006109521	14-007-011-00191-0005	OLIVAR	S	8,72		8,72	8,56
1700000006109522	14-007-011-00208-0001	OLIVAR	S	4,97		4,97	4,95
1700000006109523	14-007-011-00218-0008	OLIVAR	S	0,42		0,42	0,38
1700000006109525	14-007-011-00248-0001	OLIVAR	S	1,49		1,49	1,49
1700000006109527	14-007-011-09007-0003	OLIVAR	S	0,13		0,13	0,13

**INCIDENCIAS****INCIDENCIA DESCRIPCIÓN**

- 219 Superficie bruta de cruce en un recinto en una misma solicitud supera superficie total que el SIGPAC establece para él.  
Recinto:14-007-011-00191-00005 Cultivo:101010 OLIVAR-PICUAL Secano Suma de superficies declaradas para este recinto por el solicitante (Áreas):889 Superficie SIGPAC total para el recinto (Áreas):873 Exceso de superficie declarada (Hectáreas):0,16
- 4272 Verifica que las líneas de declaración de las Solicitudes Únicas no tienen solapes con la capa de Retroactividad Gráfica (ambas de la misma campaña) a nivel de expediente/línea de declaración gráfica de la solicitud.  
Recinto:14-007-011-00208-00001 Cultivo: - Agregado de la referencia del recinto.:0 Zona de la referencia del recinto.:0 Superficie solapada.:0,02 Id. Incid.:95145701  
Recinto:14-007-011-00218-00008 Cultivo: - Agregado de la referencia del recinto.:0 Zona de la referencia del recinto.:0 Superficie solapada.:0,04 Id. Incid.:95145702

(1) Con incidencias que retienen pago o deniegan el expediente.

(2) Se calcula sobre superficie declarada admisible.

(3) Aplicación del artículo 16 bis del RD 147/2023.

Puede verificar la integridad de una copia de este documento mediante la lectura del código QR adjunto o mediante el acceso a la dirección <https://ws050.juntadeandalucia.es/verificarFirma> indicando el código de VERIFICACIÓN

FIRMADO POR

RAQUEL MARIA ESPIN CRESPO

FECHA

26/06/2024

VERIFICACIÓN

Pk2jmMQ72K8YCC9E9Q8LU85ENJJ6M

PÁGINA

3878/8857



**APELLIDOS Y NOMBRE / RAZÓN SOCIAL**

SANTIAGO MOLINA JOSE

**NIF**

\*\*\*9731\*

**EXPEDIENTE**

1113898

**RESOLUCIÓN**

CONCESIÓN DE LA AYUDA

**DATOS DE MANTENIMIENTO UNIDADES****GRUPO DE PAGO**

ZONAS DE LIMITACIONES NATURALES

**Sup. Dec.  
Admisible**

7,99

**Sup.  
Resuelta**

7,99

**Sobredecl.**

0,00

**% Sobredecl.**

0,00

**RESUMEN DE PAGOS**

	<b>IMPORTE ( Euros )</b>			
	<b>RESUELTO</b>	<b>FEADER</b>	<b>MAPA</b>	<b>CAPADR</b>
Pago realizado	392,67	333,77	38,52	20,38
A pagar	38,79	32,97	3,81	2,01
<b>TOTAL</b>	<b>431,46</b>	<b>366,74</b>	<b>42,33</b>	<b>22,39</b>

**APLICACIÓN DE REDUCCIONES Y PENALIZACIONES (%)**

<b>Criterios de subvencionabilidad (1)</b>	<b>Presentación tardía</b>	<b>Omisión declaración</b>	<b>Condicionalidad</b>
0,00	0,00	0,00	0,00

**IMPORTE ( Euros )**

Calculado(2)	Reducción	Penalización	Reducción Penalización (3)	Penalización adicional	Resuelto	FEADER	MAPA	CAPADR
431,46 €	0,00 €	0,00 €	0,00 €	0,00 €	431,46 €	366,74 €	42,33 €	22,39 €
Importe Unitario:	54,00 €	Nuevo Importe Unitario:	54,00 €					

**RECINTOS PROPUESTOS**

<b>REF.</b>	<b>REFERENCIA SIGPAC</b>	<b>CULTIVO</b>	<b>S/R</b>	<b>USO</b>	<b>Sup. Dec. admisible</b>	<b>Sup. Campo</b>	<b>Sup. Determ.</b>	<b>Sup. Resuelta</b>
				<b>SIGPAC</b>				
170000003060931	14-007-033-00123-0003	OLIVAR	S		2,25		2,25	2,25
170000003060932	14-007-033-00124-0001	OLIVAR	S		0,08		0,08	0,08
170000003060933	14-007-036-00090-0002	OLIVAR	S		0,52		0,52	0,52
170000003060934	14-007-036-00091-0002	OLIVAR	S		0,56		0,56	0,56
170000003060935	14-007-036-00092-0002	OLIVAR	S		0,18		0,18	0,18
170000003060936	14-007-036-00244-0001	OLIVAR	R		0,02		0,02	0,02
170000003060937	14-007-036-00286-0002	OLIVAR	R		0,43		0,43	0,43
170000003060938	14-007-037-00030-0006	OLIVAR	S		3,95		3,95	3,95

(1) Con incidencias que retienen pago o deniegan el expediente.

(2) Se calcula sobre superficie declarada admisible.

(3) Aplicación del artículo 16 bis del RD 147/2023.

Puede verificar la integridad de una copia de este documento mediante la lectura del código QR adjunto o mediante el acceso a la dirección <https://ws050.juntadeandalucia.es/verificarFirma> indicando el código de VERIFICACIÓN

FIRMADO POR	RAQUEL MARIA ESPIN CRESPO	FECHA	26/06/2024
VERIFICACIÓN	Pk2jmMQ72K8YCCE9EQ8LU85ENJJ6M	PÁGINA	3879/8857





**APELLIDOS Y NOMBRE / RAZÓN SOCIAL**

**NIF**  
\*\*\*3822\*

**EXPEDIENTE**  
1106503

**RESOLUCIÓN**  
CONCESIÓN DE LA AYUDA

**DATOS DE MANTENIMIENTO UNIDADES**

**GRUPO DE PAGO**

ZONAS DE LIMITACIONES NATURALES

Sup. Dec. Admisible	Sup. Resuelta	Sobredecl.	% Sobredecl.
127,82	127,82	0,00	0,00

**RESUMEN DE PAGOS**

	IMPORTE ( Euros )			
	RESUELTO	FEADER	MAPA	CAPADR
Pago realizado	1.081,20	919,02	106,06	56,12
A pagar	106,80	90,78	10,48	5,54
<b>TOTAL</b>	<b>1.188,00</b>	<b>1.009,80</b>	<b>116,54</b>	<b>61,66</b>

**APLICACIÓN DE REDUCCIONES Y PENALIZACIONES (%)**

Criterios de subvencionabilidad (1)	Presentación tardía	Omisión declaración	Condicionalidad
0,00	0,00	0,00	0,00

**IMPORTE ( Euros )**

Calculado(2)	Reducción	Penalización	Reducción Penalización (3)	Penalización adicional	Resuelto	FEADER	MAPA	CAPADR
1.188,00 €	0,00 €	0,00 €	0,00 €	0,00 €	1.188,00 €	1.009,80 €	116,54 €	61,66 €
Importe Unitario:	54,00 €	Nuevo Importe Unitario:	9,29 €					

**RECINTOS PROPUESTOS**

REF.	REFERENCIA SIGPAC	CULTIVO	USO SIGPAC	Sup. Dec. admisible	Sup. Campo	Sup. Determ.	Sup. Resuelta
-1500478	14-069-046-00082-0015	OLIVAR	S	6,14		6,14	6,14
-1500449	14-069-021-00010-0001	PASTOS PERMANENTES DE 5 O MAS AÑOS	S	0,04		0,04	0,04
1700000006283749	14-069-061-00030-0003	PASTOS PERMANENTES DE 5 O MAS AÑOS	S	3,26		3,26	3,26
1700000006283750	14-069-061-00030-0002	PASTOS PERMANENTES DE 5 O MAS AÑOS	S	1,83		1,83	1,83
1700000006283751	14-069-061-00007-0001	BARBECHO TRADICIONAL	S	2,76		2,76	2,76
1700000006283752	14-069-061-00005-0002	TRANQUILLÓN	S	3,36		3,36	3,36
1700000006283753	14-069-061-00030-0005	PASTOS PERMANENTES DE 5 O MAS AÑOS	S	9,02		9,02	9,02
1700000006283755	14-069-061-00030-0004	PASTOS PERMANENTES DE 5 O MAS AÑOS	S	0,35		0,35	0,35
1700000006283756	14-069-022-00006-0001	PASTOS PERMANENTES DE 5 O MAS AÑOS	S	5,56		5,56	5,56
1700000006283757	14-069-021-00009-0001	PASTOS PERMANENTES DE 5 O MAS AÑOS	S	13,12		13,12	13,12
1700000006283758	14-069-021-00008-0009	PASTOS PERMANENTES DE 5 O MAS AÑOS	S	1,46		1,46	1,46
1700000006283759	14-069-021-00008-0004	PASTOS PERMANENTES DE 5 O MAS AÑOS	S	9,21		9,21	9,21
1700000006283761	14-069-021-00008-0005	PASTOS PERMANENTES DE 5 O MAS AÑOS	S	12,23		12,23	12,23
1700000006283763	14-069-021-00008-0006	PASTOS PERMANENTES DE 5 O MAS AÑOS	S	14,25		14,25	14,25
1700000006283767	14-069-021-00008-0008	PASTOS PERMANENTES DE 5 O MAS AÑOS	S	11,19		11,19	11,19
1700000006283770	14-069-021-00001-0003	PASTOS PERMANENTES DE 5 O MAS AÑOS	S	34,04		34,04	34,04

(1) Con incidencias que retienen pago o deniegan el expediente.  
(2) Se calcula sobre superficie declarada admisible.  
(3) Aplicación del artículo 16 bis del RD 147/2023.

Puede verificar la integridad de una copia de este documento mediante la lectura del código QR adjunto o mediante el acceso a la dirección <a href="https://ws050.juntadeandalucia.es/verificarFirma">https://ws050.juntadeandalucia.es/verificarFirma</a> indicando el código de VERIFICACIÓN					
FIRMADO POR	RAQUEL MARIA ESPIN CRESPO		FECHA		26/06/2024
VERIFICACIÓN	Pk2jmMQ72K8YCCE9EQ8LU85ENJJ6M		PÁGINA		3880/8857

**Datos considerados para el Cálculo de la Carga Ganadera del expediente**

Superficie determinada para Cálculo Carga Ganadera: 115,56 ha

Carga Ganadera del Expediente: 0,44 ugm/ha

Explotación	Especie	Ugm Calculada para CG
ES140690000028	BOVINA	42,57
ES1406900000465	BOVINA	0,35
ES1406900000465	OVINA	4,74
ES1406900000465	PORCINO	3,18

**Recintos Determinados para el Cálculo de Carga Ganadera**

REF.	REFERENCIA SIGPAC	CULTIVO	DESCRIPCIÓN CULTIVO	S/R	SUP. RESUELTA (ha)
-1500449	14-069-021-00010-00001	62000	PASTOS PERMANENTES DE 5 O MAS AÑOS-SIN VARIEDAD	S	0,04
1700000006283749	14-069-061-00030-00003	62000	PASTOS PERMANENTES DE 5 O MAS AÑOS-SIN VARIEDAD	S	3,26
1700000006283750	14-069-061-00030-00002	62000	PASTOS PERMANENTES DE 5 O MAS AÑOS-SIN VARIEDAD	S	1,83
1700000006283753	14-069-061-00030-00005	62000	PASTOS PERMANENTES DE 5 O MAS AÑOS-SIN VARIEDAD	S	9,02
1700000006283755	14-069-061-00030-00004	62000	PASTOS PERMANENTES DE 5 O MAS AÑOS-SIN VARIEDAD	S	0,35
1700000006283756	14-069-022-00006-00001	62000	PASTOS PERMANENTES DE 5 O MAS AÑOS-SIN VARIEDAD	S	5,56
1700000006283757	14-069-021-00009-00001	62000	PASTOS PERMANENTES DE 5 O MAS AÑOS-SIN VARIEDAD	S	13,12
1700000006283758	14-069-021-00008-00009	62000	PASTOS PERMANENTES DE 5 O MAS AÑOS-SIN VARIEDAD	S	1,46
1700000006283759	14-069-021-00008-00004	62000	PASTOS PERMANENTES DE 5 O MAS AÑOS-SIN VARIEDAD	S	9,21
1700000006283761	14-069-021-00008-00005	62000	PASTOS PERMANENTES DE 5 O MAS AÑOS-SIN VARIEDAD	S	12,23
1700000006283763	14-069-021-00008-00006	62000	PASTOS PERMANENTES DE 5 O MAS AÑOS-SIN VARIEDAD	S	14,25
1700000006283767	14-069-021-00008-00008	62000	PASTOS PERMANENTES DE 5 O MAS AÑOS-SIN VARIEDAD	S	11,19
1700000006283770	14-069-021-00001-00003	62000	PASTOS PERMANENTES DE 5 O MAS AÑOS-SIN VARIEDAD	S	34,04

**Incidencias de carga ganadera****INCIDENCIA DESCRIPCIÓN**

- 86132 Recinto superficie forrajera que no realiza la actividad de producción de pastoreo.  
 Recinto:14-069-061-00007-00001 Cultivo:20000 BARBECHO TRADICIONAL-SIN VARIEDAD Secano

(1) Con incidencias que retienen pago o deniegan el expediente.  
 (2) Se calcula sobre superficie declarada admisible.  
 (3) Aplicación del artículo 16 bis del RD 147/2023.

Puede verificar la integridad de una copia de este documento mediante la lectura del código QR adjunto o mediante el acceso a la dirección <a href="https://ws050.juntadeandalucia.es/verificarFirma">https://ws050.juntadeandalucia.es/verificarFirma</a> indicando el código de VERIFICACIÓN				
FIRMADO POR	RAQUEL MARIA ESPIN CRESPO	FECHA	26/06/2024	
VERIFICACIÓN	Pk2jmMQ72K8YCCE9EQ8LU85ENJJ6M	PÁGINA	3881/8857	

**APELLIDOS Y NOMBRE / RAZÓN SOCIAL**

SARMIENTO MARTIN RAFAEL

**NIF**

\*\*\*\*7202\*

**EXPEDIENTE**

1219223

**RESOLUCIÓN**

CONCESIÓN DE LA AYUDA

**DATOS DE MANTENIMIENTO UNIDADES****GRUPO DE PAGO**

ZONAS DE LIMITACIONES NATURALES

**Sup. Dec.  
Admisible**

25,22

**Sup.  
Resuelta**

25,22

**Sobredecl.**

0,00

**% Sobredecl.**

0,00

**RESUMEN DE PAGOS**

	<b>IMPORTE ( Euros )</b>			
	<b>RESUELTO</b>	<b>FEADER</b>	<b>MAPA</b>	<b>CAPADR</b>
Pago realizado	1.081,20	919,02	106,06	56,12
A pagar	106,80	90,78	10,48	5,54
<b>TOTAL</b>	<b>1.188,00</b>	<b>1.009,80</b>	<b>116,54</b>	<b>61,66</b>

**APLICACIÓN DE REDUCCIONES Y PENALIZACIONES (%)**

<b>Criterios de subvencionabilidad (1)</b>	<b>Presentación tardía</b>	<b>Omisión declaración</b>	<b>Condicionalidad</b>
0,00	0,00	0,00	0,00

**IMPORTE ( Euros )**

Calculado(2)	Reducción	Penalización	Reducción Penalización (3)	Penalización adicional	Resuelto	FEADER	MAPA	CAPADR
1.188,00 €	0,00 €	0,00 €	0,00 €	0,00 €	1.188,00 €	1.009,80 €	116,54 €	61,66 €
<b>Importe Unitario:</b>	<b>54,00 €</b>	<b>Nuevo Importe Unitario:</b>	<b>47,11 €</b>					

(1) Con incidencias que retienen pago o deniegan el expediente.

(2) Se calcula sobre superficie declarada admisible.

(3) Aplicación del artículo 16 bis del RD 147/2023.

Puede verificar la integridad de una copia de este documento mediante la lectura del código QR adjunto o mediante el acceso a la dirección <https://ws050.juntadeandalucia.es/verificarFirma> indicando el código de VERIFICACIÓN

FIRMADO POR	RAQUEL MARIA ESPIN CRESPO	FECHA	26/06/2024
VERIFICACIÓN	Pk2jmMQ72K8YCCE9EQ8LU85ENJJ6M	PÁGINA	3882/8857







**RECINTOS PROPUESTOS**

REF.	REFERENCIA SIGPAC	CULTIVO	S/R	USO SIGPAC	Sup. Dec. admisible	Sup. Campo	Sup. Determ.	Sup. Resuelta
-1322809	14-002-062-00052-0004	OLIVAR	S		2,53		2,53	2,53
-1322749	14-002-033-00003-0002	OLIVAR	S		0,05		0,05	0,05
-1322748	14-002-033-00002-0001	OLIVAR	S		0,04		0,04	0,04
-1105268	14-002-062-00101-0001	OLIVAR	S		0,89		0,89	0,89
-786766	14-002-062-00049-0001	OLIVAR	S		0,99		0,99	0,99
4116544	14-002-010-00017-0001	OLIVAR	S		0,61		0,61	0,61
4208769	14-002-062-00103-0002	OLIVAR	S		1,30		1,30	1,30
4585079	14-002-031-00004-0002	VIÑEDO VINIFICACIÓN	S		0,53		0,53	0,53
4585090	14-002-030-00019-0002	VIÑEDO VINIFICACIÓN	S		0,83		0,83	0,83
4585094	14-002-030-00079-0001	VIÑEDO VINIFICACIÓN	S		0,56		0,56	0,56
5291573	14-002-033-00004-0001	OLIVAR	S		0,61		0,61	0,61
5291580	14-002-033-09001-0010	OLIVAR	S		0,12		0,12	0,12
5507601	14-002-031-00030-0001	VIÑEDO VINIFICACIÓN	S		0,60		0,60	0,60
1700000004788941	14-002-031-00028-0001	VIÑEDO VINIFICACIÓN	S		0,61		0,61	0,61
1700000004788942	14-002-031-00029-0001	VIÑEDO VINIFICACIÓN	S		0,34		0,34	0,34
1700000004788945	14-002-062-00114-0003	OLIVAR	S		2,00		2,00	2,00
1700000004788947	14-002-062-00037-0002	OLIVAR	S		0,87		0,87	0,87
1700000004788948	14-042-030-00233-0004	OLIVAR	S		0,99		0,99	0,99
1700000004788949	14-042-030-09033-0004	OLIVAR	S		0,06		0,06	0,06
1700000004788950	14-002-032-00034-0002	OLIVAR	S		0,92		0,92	0,92
1700000004788952	14-002-047-00142-0003	OLIVAR	S		0,91		0,91	0,91
1700000004790224	14-002-035-00020-0001	OLIVAR	S		1,32		1,32	1,32
1700000004791198	14-002-062-00036-0002	OLIVAR	S		0,85		0,85	0,85
1700000004791200	14-002-062-00109-0001	OLIVAR	S		0,72		0,72	0,72
1700000004791201	14-002-062-00113-0001	OLIVAR	S		1,14		1,14	1,14
1700000004791202	14-044-010-00027-0002	VIÑEDO VINIFICACIÓN	S		0,87		0,87	0,87
1700000004977889	14-002-010-00018-0001	OLIVAR	S		0,63		0,63	0,63
1700000005420321	14-002-018-00029-0003	OLIVAR	S		1,46		1,46	1,46
1700000005420322	14-002-018-00039-0002	OLIVAR	S		0,21		0,21	0,21
1700000005439873	14-002-062-00032-0003	OLIVAR	S		1,51		1,51	1,51
1700000005439874	14-002-062-00033-0001	OLIVAR	S		0,12		0,12	0,12
1700000005439875	14-002-062-00080-0001	OLIVAR	S		0,03		0,03	0,03

(1) Con incidencias que retienen pago o deniegan el expediente.  
 (2) Se calcula sobre superficie declarada admisible.  
 (3) Aplicación del artículo 16 bis del RD 147/2023.

Puede verificar la integridad de una copia de este documento mediante la lectura del código QR adjunto o mediante el acceso a la dirección <a href="https://ws050.juntadeandalucia.es/verificarFirma">https://ws050.juntadeandalucia.es/verificarFirma</a> indicando el código de VERIFICACIÓN				
FIRMADO POR	RAQUEL MARIA ESPIN CRESPO	FECHA	26/06/2024	
VERIFICACIÓN	Pk2jmMQ72K8YCCCE9EQ8LU85ENJJ6M	PÁGINA	3883/8857	

**APELLIDOS Y NOMBRE / RAZÓN SOCIAL**

SECILLA MOLINA JULIAN

**NIF**

\*\*\*\*2922\*

**EXPEDIENTE**

1220883

**RESOLUCIÓN**

CONCESIÓN DE LA AYUDA

**DATOS DE MANTENIMIENTO UNIDADES****GRUPO DE PAGO**

ZONAS DE LIMITACIONES NATURALES

**Sup. Dec.  
Admisible**

3,20

**Sup.  
Resuelta**

3,20

**Sobredecl.**

0,00

**% Sobredecl.**

0,00

**RESUMEN DE PAGOS**

	<b>IMPORTE ( Euros )</b>			
	<b>RESUELTO</b>	<b>FEADER</b>	<b>MAPA</b>	<b>CAPADR</b>
Pago realizado	157,27	133,68	15,43	8,16
A pagar	15,53	13,20	1,52	0,81
<b>TOTAL</b>	<b>172,80</b>	<b>146,88</b>	<b>16,95</b>	<b>8,97</b>

**APLICACIÓN DE REDUCCIONES Y PENALIZACIONES (%)**

<b>Criterios de subvencionabilidad (1)</b>	<b>Presentación tardía</b>	<b>Omisión declaración</b>	<b>Condicionabilidad</b>
0,00	0,00	0,00	0,00

**IMPORTE ( Euros )**

Calculado(2)	Reducción	Penalización	Reducción Penalización (3)	Penalización adicional	Resuelto	FEADER	MAPA	CAPADR
172,80 €	0,00 €	0,00 €	0,00 €	0,00 €	172,80 €	146,88 €	16,95 €	8,97 €
Importe Unitario:	54,00 €	Nuevo Importe Unitario:	54,00 €					

**RECINTOS PROPUESTOS**

<b>REF.</b>	<b>REFERENCIA SIGPAC</b>	<b>CULTIVO</b>	<b>S/R</b>	<b>USO SIGPAC</b>	<b>Sup. Dec. admisible</b>	<b>Sup. Campo</b>	<b>Sup. Determ.</b>	<b>Sup. Resuelta</b>
1700000002659600	14-038-006-00010-0001	OLIVAR	S		1,72		1,72	1,72
1700000002659601	14-038-006-00072-0001	OLIVAR	S		1,22		1,22	1,22
1700000002659602	14-038-006-00073-0001	OLIVAR	S		0,26		0,26	0,26

(1) Con incidencias que retienen pago o deniegan el expediente.

(2) Se calcula sobre superficie declarada admisible.

(3) Aplicación del artículo 16 bis del RD 147/2023.

Puede verificar la integridad de una copia de este documento mediante la lectura del código QR adjunto o mediante el acceso a la dirección <https://ws050.juntadeandalucia.es/verificarFirma> indicando el código de VERIFICACIÓN

FIRMADO POR	RAQUEL MARIA ESPIN CRESPO	FECHA	26/06/2024
VERIFICACIÓN	Pk2jmMQ72K8YCCE9EQ8LU85ENJJ6M	PÁGINA	3884/8857





**APELLIDOS Y NOMBRE / RAZÓN SOCIAL**

SEDANO MELLADO ANTONIO

**NIF**

\*\*\*\*4555\*

**EXPEDIENTE**

1076706

**RESOLUCIÓN**

CONCESIÓN DE LA AYUDA

**DATOS DE MANTENIMIENTO UNIDADES**

**GRUPO DE PAGO**

ZONAS DE LIMITACIONES NATURALES

**Sup. Dec. Admisible**

22,40

**Sup. Resuelta**

22,40

**Sobredecl.**

0,00

**% Sobredecl.**

0,00

**RESUMEN DE PAGOS**

	<b>IMPORTE ( Euros )</b>			
	<b>RESUELTO</b>	<b>FEADER</b>	<b>MAPA</b>	<b>CAPADR</b>
Pago realizado	1.004,53	853,86	98,55	52,13
A pagar	99,23	84,35	9,73	5,15
<b>TOTAL</b>	<b>1.103,76</b>	<b>938,21</b>	<b>108,28</b>	<b>57,28</b>

**APLICACIÓN DE REDUCCIONES Y PENALIZACIONES (%)**

<b>Criterios de subvencionabilidad (1)</b>	<b>Presentación tardía</b>	<b>Omisión declaración</b>	<b>Condicionalidad</b>
0,00	0,00	0,00	0,00

**IMPORTE ( Euros )**

Calculado(2)	Reducción	Penalización	Reducción Penalización (3)	Penalización adicional	Resuelto	FEADER	MAPA	CAPADR
1.103,76 €	0,00 €	0,00 €	0,00 €	0,00 €	1.103,76 €	938,20 €	108,28 €	57,28 €
<b>Importe Unitario:</b>	<b>54,00 €</b>	<b>Nuevo Importe Unitario:</b>	<b>49,28 €</b>					

**RECINTOS PROPUESTOS**

<b>REF.</b>	<b>REFERENCIA SIGPAC</b>	<b>CULTIVO</b>	<b>S/R</b>	<b>USO SIGPAC</b>	<b>Sup. Dec. admisible</b>	<b>Sup. Campo</b>	<b>Sup. Determ.</b>	<b>Sup. Resuelta</b>
1700000005172254	14-029-033-00064-0001	TRANQUILLÓN	S		0,79		0,79	0,79
1700000005172255	14-029-035-00232-0001	OLIVAR	S		0,62		0,62	0,62
1700000005172256	14-029-035-00233-0001	OLIVAR	S		0,48		0,48	0,48
1700000005172257	14-029-035-00234-0001	OLIVAR	S		0,21		0,21	0,21
1700000005172258	14-029-035-00280-0001	OLIVAR	S		0,32		0,32	0,32
1700000005172259	14-029-035-00257-0001	OLIVAR	S		0,37		0,37	0,37
1700000005172260	14-029-035-00235-0004	OLIVAR	S		0,58		0,58	0,58
1700000005172261	14-029-035-00272-0001	OLIVAR	S		1,02		1,02	1,02
1700000005172262	14-029-035-00265-0003	OLIVAR	S		0,08		0,08	0,08
1700000005172263	14-029-033-00076-0001	BARBECHO TRADICIONAL	S		4,42		4,42	4,42
1700000005172264	14-029-035-00262-0001	PASTOS PERMANENTES DE 5 O MAS AÑOS	S		4,29		4,29	4,29
1700000005172265	14-029-035-00263-0002	PASTOS PERMANENTES DE 5 O MAS AÑOS	S		4,87		4,87	4,87
1700000005172266	14-029-035-00265-0002	PASTOS PERMANENTES DE 5 O MAS AÑOS	S		0,85		0,85	0,85
1700000005172267	14-029-035-00263-0003	BARBECHO TRADICIONAL	S		2,73		2,73	2,73
1700000005172268	14-029-035-00235-0003	PASTOS PERMANENTES DE 5 O MAS AÑOS	S		0,33		0,33	0,33
1700000005172269	14-029-035-00235-0010	PASTOS PERMANENTES DE 5 O MAS AÑOS	S		0,44		0,44	0,44

(1) Con incidencias que retienen pago o deniegan el expediente.

(2) Se calcula sobre superficie declarada admisible.

(3) Aplicación del artículo 16 bis del RD 147/2023.

Puede verificar la integridad de una copia de este documento mediante la lectura del código QR adjunto o mediante el acceso a la dirección <https://ws050.juntadeandalucia.es/verificarFirma> indicando el código de VERIFICACIÓN

FIRMADO POR	RAQUEL MARIA ESPIN CRESPO	FECHA	26/06/2024
VERIFICACIÓN	Pk2jmMQ72K8YCCE9EQ8LU85ENJJ6M	PÁGINA	3885/8857





**Datos considerados para el Cálculo de la Carga Ganadera del expediente**

Superficie determinada para Cálculo Carga Ganadera: 17,93 ha

Carga Ganadera del Expediente: 1,83 ugm/ha

<u>Explotación</u>	<u>Especie</u>	<u>Ugm Calculada para CG</u>
ES140290000552	CAPRINA	1,62
ES140290000552	OVINA	31,27

**Recintos Determinados para el Cálculo de Garga Ganadera**

<u>REF.</u>	<u>REFERENCIA SIGPAC</u>	<u>CULTIVO</u>	<u>DESCRIPCIÓN CULTIVO</u>	<u>S/R</u>	<u>SUP. RESUELTA (ha)</u>
1700000005172263	14-029-033-00076-00001	20000	BARBECHO TRADICIONAL-SIN VARIEDAD	S	4,42
1700000005172264	14-029-035-00262-00001	62000	PASTOS PERMANENTES DE 5 O MAS AÑOS-SIN VARIEDAD	S	4,29
1700000005172265	14-029-035-00263-00002	62000	PASTOS PERMANENTES DE 5 O MAS AÑOS-SIN VARIEDAD	S	4,87
1700000005172266	14-029-035-00265-00002	62000	PASTOS PERMANENTES DE 5 O MAS AÑOS-SIN VARIEDAD	S	0,85
1700000005172267	14-029-035-00263-00003	20000	BARBECHO TRADICIONAL-SIN VARIEDAD	S	2,73
1700000005172268	14-029-035-00235-00003	62000	PASTOS PERMANENTES DE 5 O MAS AÑOS-SIN VARIEDAD	S	0,33
1700000005172269	14-029-035-00235-00010	62000	PASTOS PERMANENTES DE 5 O MAS AÑOS-SIN VARIEDAD	S	0,44

(1) Con incidencias que retienen pago o deniegan el expediente.  
(2) Se calcula sobre superficie declarada admisible.  
(3) Aplicación del artículo 16 bis del RD 147/2023.

Puede verificar la integridad de una copia de este documento mediante la lectura del código QR adjunto o mediante el acceso a la dirección <a href="https://ws050.juntadeandalucia.es/verificarFirma">https://ws050.juntadeandalucia.es/verificarFirma</a> indicando el código de VERIFICACIÓN				
FIRMADO POR	RAQUEL MARIA ESPIN CRESPO	FECHA	26/06/2024	
VERIFICACIÓN	Pk2jmMQ72K8YCCE9EQ8LU85ENJJ6M	PÁGINA	3886/8857	



**APELLIDOS Y NOMBRE / RAZÓN SOCIAL**

SEGOVIA VELEZ ANTONIO

**NIF**

\*\*\*\*4650\*

**EXPEDIENTE**

1167081

**RESOLUCIÓN**

CONCESIÓN DE LA AYUDA

**DATOS DE MANTENIMIENTO UNIDADES**

**GRUPO DE PAGO**

ZONAS DE LIMITACIONES NATURALES

**Sup. Dec. Admisible**

127,77

**Sup. Resuelta**

127,77

**Sobredecl.**

0,00

**% Sobredecl.**

0,00

**RESUMEN DE PAGOS**

	<b>IMPORTE ( Euros )</b>			
	<b>RESUELTO</b>	<b>FEADER</b>	<b>MAPA</b>	<b>CAPADR</b>
Pago realizado	1.070,13	909,61	104,98	55,54
A pagar	105,71	89,85	10,37	5,49
<b>TOTAL</b>	<b>1.175,84</b>	<b>999,46</b>	<b>115,35</b>	<b>61,03</b>

**APLICACIÓN DE REDUCCIONES Y PENALIZACIONES (%)**

<b>Crterios de subvencionabilidad (1)</b>	<b>Presentación tardía</b>	<b>Omisión declaración</b>	<b>Condicionalidad</b>
0,00	0,00	1,00	0,00

**IMPORTE ( Euros )**

Calculado(2)	Reducción	Penalización	Reducción Penalización (3)	Penalización adicional	Resuelto	FEADER	MAPA	CAPADR
1.187,72 €	0,00 €	0,00 €	0,00 €	0,00 €	1.175,84 €	999,46 €	115,35 €	61,03 €
Importe Unitario:	54,00 €	Nuevo Importe Unitario:	9,30 €					

**RECINTOS PROPUESTOS**

<b>REF.</b>	<b>REFERENCIA SIGPAC</b>	<b>CULTIVO</b>	<b>S/R</b>	<b>USO SIGPAC</b>	<b>Sup. Dec. admisible</b>	<b>Sup. Campo</b>	<b>Sup. Determ.</b>	<b>Sup. Resuelta</b>
-1582697	14-035-001-00011-0021	TRANQUILLÓN	S		0,03		0,03	0,00
-1580553	14-035-001-00008-0005	BARBECHO TRADICIONAL	S		13,87		13,87	13,87
-1580551	14-035-001-00008-0005	BARBECHO TRADICIONAL	S		15,87		15,87	15,87
-1580493	14-035-001-00010-0014	BARBECHO TRADICIONAL	S		22,04		22,04	22,04
-1508616	14-035-001-00008-0005	MEZCLA AVENA-CEBADA	S		13,09		13,09	13,09
-1508615	14-035-001-00008-0005	MEZCLA AVENA-CEBADA	S		32,28		32,28	32,28
-1362460	14-035-001-00011-0001	TRANQUILLÓN	S		10,02		10,02	10,02
-768432	14-011-010-00058-0001	CEBADA	S		0,59		0,59	0,59
-768431	14-011-011-00448-0001	CEBADA	S		7,96		7,96	7,96
6866639	14-064-012-00026-0002	AVENA	S		11,03		11,03	11,03
1700000006452839	14-064-012-00019-0011	PASTOS PERMANENTES DE 5 O MAS AÑOS	S		1,02		1,02	1,02

**INCIDENCIAS**

**INCIDENCIA DESCRIPCIÓN**

- 256 Solicitud con recintos no declarados en campaña actual con una reducción por omisión de superficie superior al 3%  
CÓDIGO PARA EL PORCENTAJE DE REDUCCIÓN POR OMISIÓN QUE CORRESPONDE A LA SOLICITUD:1
- 3790 Recinto declarado inactivo  
Recinto:14-035-001-00011-00021 Cultivo: -

(1) Con incidencias que retienen pago o deniegan el expediente.  
(2) Se calcula sobre superficie declarada admisible.  
(3) Aplicación del artículo 16 bis del RD 147/2023.

Puede verificar la integridad de una copia de este documento mediante la lectura del código QR adjunto o mediante el acceso a la dirección <a href="https://ws050.juntadeandalucia.es/verificarFirma">https://ws050.juntadeandalucia.es/verificarFirma</a> indicando el código de VERIFICACIÓN					
FIRMADO POR	RAQUEL MARIA ESPIN CRESPO		FECHA		26/06/2024
VERIFICACIÓN	Pk2jmMQ72K8YCC9E9EQ8LU85ENJJ6M		PÁGINA		3887/8857



**Datos considerados para el Cálculo de la Carga Ganadera del expediente**

Superficie determinada para Cálculo Carga Ganadera: 1,02 ha  
Carga Ganadera del Expediente: 89,05 ugm/ha

<u>Explotación</u>	<u>Especie</u>	<u>Ugm Calculada para CG</u>
ES140640000041	OVINA	90,83

**Recintos Determinados para el Cálculo de Garga Ganadera**

<u>REF.</u>	<u>REFERENCIA SIGPAC</u>	<u>CULTIVO</u>	<u>DESCRIPCIÓN CULTIVO</u>	<u>S/R</u>	<u>SUP. RESUELTA (ha)</u>
1700000006452839	14-064-012-00019-00011	62000	PASTOS PERMANENTES DE 5 O MAS AÑOS-SIN VARIEDAD	S	1,02

**Incidencias de carga ganadera**

**INCIDENCIA DESCRIPCIÓN**

86132	Recinto superficie forrajera que no realiza la actividad de producción de pastoreo.
	Recinto:14-035-001-00008-00005 Cultivo:20000 BARBECHO TRADICIONAL-SIN VARIEDAD Secano
	Recinto:14-035-001-00008-00005 Cultivo:20000 BARBECHO TRADICIONAL-SIN VARIEDAD Secano
	Recinto:14-035-001-00010-00014 Cultivo:20000 BARBECHO TRADICIONAL-SIN VARIEDAD Secano

(1) Con incidencias que retienen pago o deniegan el expediente.  
(2) Se calcula sobre superficie declarada admisible.  
(3) Aplicación del artículo 16 bis del RD 147/2023.

Puede verificar la integridad de una copia de este documento mediante la lectura del código QR adjunto o mediante el acceso a la dirección <https://ws050.juntadeandalucia.es/verificarFirma> indicando el código de VERIFICACIÓN

FIRMADO POR	RAQUEL MARIA ESPIN CRESPO	FECHA	26/06/2024
VERIFICACIÓN	Pk2jmMQ72K8YCCE9EQ8LU85ENJJ6M	PÁGINA	3888/8857





**APELLIDOS Y NOMBRE / RAZÓN SOCIAL**

SEGURA COBOS JAVIER

**NIF**

\*\*\*\*5360\*

**EXPEDIENTE**

1210337

**RESOLUCIÓN**

CONCESIÓN DE LA AYUDA

**DATOS DE MANTENIMIENTO UNIDADES**

**GRUPO DE PAGO**

ZONAS DE LIMITACIONES NATURALES

**Sup. Dec. Admisible**

196,31

**Sup. Resuelta**

196,31

**Sobredecl.**

0,00

**% Sobredecl.**

0,00

**RESUMEN DE PAGOS**

	<b>IMPORTE ( Euros )</b>			
	<b>RESUELTO</b>	<b>FEADER</b>	<b>MAPA</b>	<b>CAPADR</b>
Pago realizado	1.081,20	919,02	106,06	56,12
A pagar	106,80	90,78	10,48	5,54
<b>TOTAL</b>	<b>1.188,00</b>	<b>1.009,80</b>	<b>116,54</b>	<b>61,66</b>

**APLICACIÓN DE REDUCCIONES Y PENALIZACIONES (%)**

<b>Criterios de subvencionabilidad (1)</b>	<b>Presentación tardía</b>	<b>Omisión declaración</b>	<b>Condicionalidad</b>
0,00	0,00	0,00	0,00

**IMPORTE ( Euros )**

Calculado(2)	Reducción	Penalización	Reducción Penalización (3)	Penalización adicional	Resuelto	FEADER	MAPA	CAPADR
1.188,00 €	0,00 €	0,00 €	0,00 €	0,00 €	1.188,00 €	1.009,80 €	116,54 €	61,66 €
Importe Unitario:	54,00 €	Nuevo Importe Unitario:	6,05 €					

**RECINTOS PROPUESTOS**

<b>REF.</b>	<b>REFERENCIA SIGPAC</b>	<b>CULTIVO</b>	<b>S/R</b>	<b>USO SIGPAC</b>	<b>Sup. Dec. admisible</b>	<b>Sup. Campo</b>	<b>Sup. Determ.</b>	<b>Sup. Resuelta</b>
-1617565	14-023-002-00007-0001	BARBECHO TRADICIONAL	S		15,93		15,93	15,93
-1617564	14-035-045-00176-0001	TRIGO BLANDO	S		2,43		2,43	2,43
-1388698	14-023-002-00007-0001	BARBECHO TRADICIONAL	S		27,90		27,90	27,90
-1388657	14-054-006-00066-0005	PASTOS PERMANENTES DE 5 O MAS AÑOS	S		0,01		0,01	0,01
-1388656	14-054-006-00065-0001	PASTOS PERMANENTES DE 5 O MAS AÑOS	S		13,81		13,81	13,81
5123600	14-054-006-00050-0001	PASTOS PERMANENTES DE 5 O MAS AÑOS	S		45,29		45,29	45,29
5123601	14-054-006-00048-0004	PASTOS PERMANENTES DE 5 O MAS AÑOS	S		0,06		0,06	0,06
5123602	14-054-006-00051-0001	PASTOS PERMANENTES DE 5 O MAS AÑOS	S		9,29		9,29	9,29
5123603	14-054-006-00050-0005	PASTOS DE MENOS DE 5 AÑOS	S		0,75		0,75	0,75
5123604	14-054-006-00064-0002	PASTOS PERMANENTES DE 5 O MAS AÑOS	S		1,65		1,65	1,65
5123605	14-054-006-00053-0001	PASTOS PERMANENTES DE 5 O MAS AÑOS	S		13,91		13,91	13,91
5123607	14-054-006-00045-0002	PASTOS PERMANENTES DE 5 O MAS AÑOS	S		19,13		19,13	19,13
5123608	14-054-006-00065-0003	PASTOS PERMANENTES DE 5 O MAS AÑOS	S		0,88		0,88	0,88
5123609	14-054-006-00048-0003	PASTOS PERMANENTES DE 5 O MAS AÑOS	S		0,17		0,17	0,17
5123610	14-054-006-00048-0002	PASTOS PERMANENTES DE 5 O MAS AÑOS	S		0,28		0,28	0,28
5123703	14-023-002-00007-0001	BARBECHO TRADICIONAL	S		7,61		7,61	7,61
5123704	14-023-002-00018-0002	BARBECHO TRADICIONAL	S		9,06		9,06	9,06
6934770	14-035-045-00025-0001	TRIGO BLANDO	S		0,87		0,87	0,87
1700000006929933	14-054-012-00011-0001	PASTOS PERMANENTES DE 5 O MAS AÑOS	S		2,65		2,65	2,65
1700000006929934	14-054-012-00011-0006	PASTOS PERMANENTES DE 5 O MAS AÑOS	S		0,13		0,13	0,13
1700000006929935	14-054-012-00010-0003	PASTOS PERMANENTES DE 5 O MAS AÑOS	S		9,27		9,27	9,27
1700000006929936	14-054-012-00011-0002	PASTOS PERMANENTES DE 5 O MAS AÑOS	S		15,23		15,23	15,23

(1) Con incidencias que retienen pago o deniegan el expediente.

(2) Se calcula sobre superficie declarada admisible.

(3) Aplicación del artículo 16 bis del RD 147/2023.

Puede verificar la integridad de una copia de este documento mediante la lectura del código QR adjunto o mediante el acceso a la dirección <https://ws050.juntadeandalucia.es/verificarFirma> indicando el código de VERIFICACIÓN

FIRMADO POR	RAQUEL MARIA ESPIN CRESPO	FECHA	26/06/2024
VERIFICACIÓN	Pk2jmMQ72K8YCCE9EQ8LU85ENJJ6M	PÁGINA	3889/8857



**INCIDENCIAS****INCIDENCIA DESCRIPCIÓN**

- 86124 Recinto de forrajera para Cálculo de Carga Ganadera que No pertenece a Explotación.  
 Recinto:14-026-011-00323-00001 Cultivo:62000 PASTOS PERMANENTES DE 5 O MAS AÑOS-SIN VARIEDAD Secano  
 Recinto:14-026-011-00323-00002 Cultivo:62000 PASTOS PERMANENTES DE 5 O MAS AÑOS-SIN VARIEDAD Secano  
 Recinto:14-026-011-00335-00001 Cultivo:62000 PASTOS PERMANENTES DE 5 O MAS AÑOS-SIN VARIEDAD Secano

**Datos considerados para el Cálculo de la Carga Ganadera del expediente**

Superficie determinada para Cálculo Carga Ganadera: 132,51 ha  
 Carga Ganadera del Expediente: 0,79 ugm/ha

Explotación	Especie	Ugm Calculada para CG
ES140540000246	BOVINA	28,08
ES140540001080	BOVINA	76,21
ES140540001080	OVINA	0,97

**Recintos Determinados para el Cálculo de Garga Ganadera**

REF.	REFERENCIA SIGPAC	CULTIVO	DESCRIPCIÓN CULTIVO	S/R	SUP. RESUELTA (ha)
-1388657	14-054-006-00066-00005	62000	PASTOS PERMANENTES DE 5 O MAS AÑOS-SIN VARIEDAD	S	0,01
-1388656	14-054-006-00065-00001	62000	PASTOS PERMANENTES DE 5 O MAS AÑOS-SIN VARIEDAD	S	13,81
5123600	14-054-006-00050-00001	62000	PASTOS PERMANENTES DE 5 O MAS AÑOS-SIN VARIEDAD	S	45,29
5123601	14-054-006-00048-00004	62000	PASTOS PERMANENTES DE 5 O MAS AÑOS-SIN VARIEDAD	S	0,06
5123602	14-054-006-00051-00001	62000	PASTOS PERMANENTES DE 5 O MAS AÑOS-SIN VARIEDAD	S	9,29
5123603	14-054-006-00050-00005	63000	PASTOS DE MENOS DE 5 AÑOS-SIN VARIEDAD	S	0,75
5123604	14-054-006-00064-00002	62000	PASTOS PERMANENTES DE 5 O MAS AÑOS-SIN VARIEDAD	S	1,65
5123605	14-054-006-00053-00001	62000	PASTOS PERMANENTES DE 5 O MAS AÑOS-SIN VARIEDAD	S	13,91
5123607	14-054-006-00045-00002	62000	PASTOS PERMANENTES DE 5 O MAS AÑOS-SIN VARIEDAD	S	19,13
5123608	14-054-006-00065-00003	62000	PASTOS PERMANENTES DE 5 O MAS AÑOS-SIN VARIEDAD	S	0,88
5123609	14-054-006-00048-00003	62000	PASTOS PERMANENTES DE 5 O MAS AÑOS-SIN VARIEDAD	S	0,17
5123610	14-054-006-00048-00002	62000	PASTOS PERMANENTES DE 5 O MAS AÑOS-SIN VARIEDAD	S	0,28
1700000006929933	14-054-012-00011-00001	62000	PASTOS PERMANENTES DE 5 O MAS AÑOS-SIN VARIEDAD	S	2,65
1700000006929934	14-054-012-00011-00006	62000	PASTOS PERMANENTES DE 5 O MAS AÑOS-SIN VARIEDAD	S	0,13
1700000006929935	14-054-012-00010-00003	62000	PASTOS PERMANENTES DE 5 O MAS AÑOS-SIN VARIEDAD	S	9,27
1700000006929936	14-054-012-00011-00002	62000	PASTOS PERMANENTES DE 5 O MAS AÑOS-SIN VARIEDAD	S	15,23

**Incidencias de carga ganadera****INCIDENCIA DESCRIPCIÓN**

- 86124 Recinto de forrajera para Cálculo de Carga Ganadera que No pertenece a Explotación.  
 Recinto:14-026-011-00335-00001 Cultivo:62000 PASTOS PERMANENTES DE 5 O MAS AÑOS-SIN VARIEDAD Secano  
 Recinto:14-026-011-00323-00002 Cultivo:62000 PASTOS PERMANENTES DE 5 O MAS AÑOS-SIN VARIEDAD Secano  
 Recinto:14-026-011-00323-00001 Cultivo:62000 PASTOS PERMANENTES DE 5 O MAS AÑOS-SIN VARIEDAD Secano
- 86128 Recinto de Forrajeras que no ha contabilizado para Carga Ganadera por no tener una explotación válida para el cálculo de la Carga Ganadera  
 Recinto:14-026-011-00335-00001 Cultivo:62 PASTOS PERMANENTES DE 5 O MAS AÑOS-  
 Recinto:14-026-011-00323-00002 Cultivo:62 PASTOS PERMANENTES DE 5 O MAS AÑOS-  
 Recinto:14-026-011-00323-00001 Cultivo:62 PASTOS PERMANENTES DE 5 O MAS AÑOS-
- 86132 Recinto superficie forrajera que no realiza la actividad de producción de pastoreo.  
 Recinto:14-023-002-00007-00001 Cultivo:20000 BARBECHO TRADICIONAL-SIN VARIEDAD Secano

(1) Con incidencias que retienen pago o deniegan el expediente.  
 (2) Se calcula sobre superficie declarada admisible.  
 (3) Aplicación del artículo 16 bis del RD 147/2023.

Puede verificar la integridad de una copia de este documento mediante la lectura del código QR adjunto o mediante el acceso a la dirección <https://ws050.juntadeandalucia.es/verificarFirma> indicando el código de VERIFICACIÓN

FIRMADO POR	RAQUEL MARIA ESPIN CRESPO	FECHA	26/06/2024
VERIFICACIÓN	Pk2jmMQ72K8YCCE9EQ8LU85ENJJ6M	PÁGINA	3890/8857







Recinto:14-023-002-00007-00001 Cultivo:20000 BARBECHO TRADICIONAL-SIN VARIEDAD Secano  
Recinto:14-023-002-00007-00001 Cultivo:20000 BARBECHO TRADICIONAL-SIN VARIEDAD Secano  
Recinto:14-023-002-00018-00002 Cultivo:20000 BARBECHO TRADICIONAL-SIN VARIEDAD Secano

(1) Con incidencias que retienen pago o deniegan el expediente.  
(2) Se calcula sobre superficie declarada admisible.  
(3) Aplicación del artículo 16 bis del RD 147/2023.

Puede verificar la integridad de una copia de este documento mediante la lectura del código QR adjunto o mediante el acceso a la dirección <https://ws050.juntadeandalucia.es/verificarFirma> indicando el código de VERIFICACIÓN

FIRMADO POR	RAQUEL MARIA ESPIN CRESPO	FECHA	26/06/2024
VERIFICACIÓN	Pk2jmMQ72K8YCCE9EQ8LU85ENJJ6M	PÁGINA	3891/8857



**APELLIDOS Y NOMBRE / RAZÓN SOCIAL**

SEPÚLVEDA CUENCA MARÍA DOLORES

**NIF**

\*\*\*0360\*

**EXPEDIENTE**

1167908

**RESOLUCIÓN**

CONCESIÓN DE LA AYUDA

**DATOS DE MANTENIMIENTO UNIDADES****GRUPO DE PAGO**

ZONAS DE LIMITACIONES NATURALES

**Sup. Dec.  
Admisible**

94,19

**Sup.  
Resuelta**

94,19

**Sobredecl.**

0,00

**% Sobredecl.**

0,00

**RESUMEN DE PAGOS**

	<b>IMPORTE ( Euros )</b>			
	<b>RESUELTO</b>	<b>FEADER</b>	<b>MAPA</b>	<b>CAPADR</b>
Pago realizado	1.081,20	919,02	106,06	56,12
A pagar	106,80	90,78	10,48	5,54
<b>TOTAL</b>	<b>1.188,00</b>	<b>1.009,80</b>	<b>116,54</b>	<b>61,66</b>

**APLICACIÓN DE REDUCCIONES Y PENALIZACIONES (%)**

<b>Criterios de subvencionabilidad (1)</b>	<b>Presentación tardía</b>	<b>Omisión declaración</b>	<b>Condicionabilidad</b>
0,00	0,00	0,00	0,00

**IMPORTE ( Euros )**

Calculado(2)	Reducción	Penalización	Reducción Penalización (3)	Penalización adicional	Resuelto	FEADER	MAPA	CAPADR
1.188,00 €	0,00 €	0,00 €	0,00 €	0,00 €	1.188,00 €	1.009,80 €	116,54 €	61,66 €
<b>Importe Unitario:</b>	<b>54,00 €</b>	<b>Nuevo Importe Unitario:</b>	<b>12,61 €</b>					

**RECINTOS PROPUESTOS**

<b>REF.</b>	<b>REFERENCIA SIGPAC</b>	<b>CULTIVO</b>	<b>USO S/R SIGPAC</b>	<b>Sup. Dec. admisible</b>	<b>Sup. Campo</b>	<b>Sup. Determ.</b>	<b>Sup. Resuelta</b>
170000004712819	14-069-026-00008-0001	PASTOS PERMANENTES DE 5 O MAS AÑOS	S	3,08		3,08	3,08
170000004712820	14-069-026-00009-0001	PASTOS PERMANENTES DE 5 O MAS AÑOS	S	60,95		60,95	60,95
170000004712821	14-069-027-00007-0001	PASTOS PERMANENTES DE 5 O MAS AÑOS	S	19,90		19,90	19,90
170000004712822	14-069-027-00008-0001	PASTOS PERMANENTES DE 5 O MAS AÑOS	S	10,26		10,26	10,26

**INCIDENCIAS****INCIDENCIA DESCRIPCIÓN**

86124	Recinto de forrajera para Cálculo de Carga Ganadera que No pertenece a Explotación. Recinto:14-900-064-00050-00004 Cultivo:62000 PASTOS PERMANENTES DE 5 O MAS AÑOS-SIN VARIEDAD Secano Recinto:14-900-064-00107-00003 Cultivo:62000 PASTOS PERMANENTES DE 5 O MAS AÑOS-SIN VARIEDAD Secano
-------	---

(1) Con incidencias que retienen pago o deniegan el expediente.  
 (2) Se calcula sobre superficie declarada admisible.  
 (3) Aplicación del artículo 16 bis del RD 147/2023.

Puede verificar la integridad de una copia de este documento mediante la lectura del código QR adjunto o mediante el acceso a la dirección <https://ws050.juntadeandalucia.es/verificarFirma> indicando el código de VERIFICACIÓN

FIRMADO POR	RAQUEL MARIA ESPIN CRESPO	FECHA	26/06/2024
VERIFICACIÓN	Pk2jmMQ72K8YCCE9EQ8LU85ENJJJ6M	PÁGINA	3892/8857



**Datos considerados para el Cálculo de la Carga Ganadera del expediente**

Superficie determinada para Cálculo Carga Ganadera: 94,19 ha  
Carga Ganadera del Expediente: 0,44 ugm/ha

Explotación	Especie	Ugm Calculada para CG
ES140690000867	BOVINA	41,44

**Recintos Determinados para el Cálculo de Garga Ganadera**

REF.	REFERENCIA SIGPAC	CULTIVO	DESCRIPCIÓN CULTIVO	S/R	SUP. RESUELTA (ha)
1700000004712819	14-069-026-00008-00001	62000	PASTOS PERMANENTES DE 5 O MAS AÑOS-SIN VARIEDAD	S	3,08
1700000004712820	14-069-026-00009-00001	62000	PASTOS PERMANENTES DE 5 O MAS AÑOS-SIN VARIEDAD	S	60,95
1700000004712821	14-069-027-00007-00001	62000	PASTOS PERMANENTES DE 5 O MAS AÑOS-SIN VARIEDAD	S	19,90
1700000004712822	14-069-027-00008-00001	62000	PASTOS PERMANENTES DE 5 O MAS AÑOS-SIN VARIEDAD	S	10,26

**Incidencias de carga ganadera****INCIDENCIA DESCRIPCIÓN**

86124	Recinto de forrajera para Cálculo de Carga Ganadera que No pertenece a Explotación. Recinto:14-900-064-00107-00003 Cultivo:62000 PASTOS PERMANENTES DE 5 O MAS AÑOS-SIN VARIEDAD Secano Recinto:14-900-064-00050-00004 Cultivo:62000 PASTOS PERMANENTES DE 5 O MAS AÑOS-SIN VARIEDAD Secano
86128	Recinto de Forrajeras que no ha contabilizado para Carga Ganadera por no tener una explotación válida para el cálculo de la Carga Ganadera Recinto:14-900-064-00107-00003 Cultivo:62 PASTOS PERMANENTES DE 5 O MAS AÑOS- Recinto:14-900-064-00050-00004 Cultivo:62 PASTOS PERMANENTES DE 5 O MAS AÑOS-

(1) Con incidencias que retienen pago o deniegan el expediente.  
(2) Se calcula sobre superficie declarada admisible.  
(3) Aplicación del artículo 16 bis del RD 147/2023.

Puede verificar la integridad de una copia de este documento mediante la lectura del código QR adjunto o mediante el acceso a la dirección <https://ws050.juntadeandalucia.es/verificarFirma> indicando el código de VERIFICACIÓN

FIRMADO POR	RAQUEL MARIA ESPIN CRESPO	FECHA	26/06/2024
VERIFICACIÓN	Pk2jmMQ72K8YCCCE9EQ8LU85ENJJ6M	PÁGINA	3893/8857



**APELLIDOS Y NOMBRE / RAZÓN SOCIAL**  
SEPULVEDA LOPEZ DE LETONA MARIA BEOÑA**NIF**  
\*\*\*\*8381\***EXPEDIENTE RESOLUCIÓN**  
1201252 CONCESIÓN DE LA AYUDA**DATOS DE MANTENIMIENTO UNIDADES**

<b>GRUPO DE PAGO</b>	<b>Sup. Dec. Admisible</b>	<b>Sup. Resuelta</b>	<b>Sobredecl.</b>	<b>% Sobredecl.</b>
ZONAS DE LIMITACIONES NATURALES	27,50	27,50	0,00	0,00

**RESUMEN DE PAGOS**

	<b>IMPORTE ( Euros )</b>			
	<b>RESUELTO</b>	<b>FEADER</b>	<b>MAPA</b>	<b>CAPADR</b>
Pago realizado	1.077,28	915,69	105,68	55,91
A pagar	108,13	91,91	10,61	5,61
<b>TOTAL</b>	<b>1.185,41</b>	<b>1.007,60</b>	<b>116,29</b>	<b>61,52</b>

**APLICACIÓN DE REDUCCIONES Y PENALIZACIONES (%)**

<b>Criterios de subvencionabilidad (1)</b>	<b>Presentación tardía</b>	<b>Omisión declaración</b>	<b>Condicionalidad</b>
0,00	0,00	0,00	0,00

**IMPORTE ( Euros )**

Calculado(2)	Reducción	Penalización	Reducción Penalización (3)	Penalización adicional	Resuelto	FEADER	MAPA	CAPADR
1.185,41 €	0,00 €	0,00 €	0,00 €	0,00 €	1.185,41 €	1.007,60 €	116,29 €	61,52 €
<b>Importe Unitario:</b>	<b>54,00 €</b>	<b>Nuevo Importe Unitario:</b>	<b>43,11 €</b>					

**RECINTOS PROPUESTOS**

<b>REF.</b>	<b>REFERENCIA SIGPAC</b>	<b>CULTIVO</b>	<b>S/R</b>	<b>USO SIGPAC</b>	<b>Sup. Dec. admisible</b>	<b>Sup. Campo</b>	<b>Sup. Determ.</b>	<b>Sup. Resuelta</b>
-926249	14-046-002-00030-0001	OLIVAR	S		0,01		0,01	0,01
-60552	14-046-002-00017-0001	OLIVAR	S		6,50		6,50	6,50
1700000006604456	14-046-002-00022-0003	OLIVAR	S		4,81		4,81	4,81
1700000006604457	14-046-002-00025-0008	OLIVAR	S		7,01		7,01	7,01
1700000006604460	14-046-002-00025-0009	OLIVAR	S		3,59		3,59	3,59
1700000006604462	14-046-002-00025-0025	OLIVAR	S		1,01		1,01	1,01
1700000006604463	14-046-002-00029-0001	OLIVAR	S		0,93		0,93	0,93
1700000006604464	14-046-002-00025-0001	OLIVAR	S		0,04		0,04	0,04
1700000006604465	14-046-002-00029-0003	OLIVAR	S		0,40		0,40	0,40
1700000006604466	14-046-002-00028-0001	OLIVAR	S		0,06		0,06	0,06
1700000006604467	14-046-002-00264-0003	OLIVAR	S		0,11		0,11	0,11
1700000006604468	14-046-002-00030-0005	OLIVAR	S		0,01		0,01	0,01
1700000006604469	14-046-002-00025-0027	OLIVAR	S		0,07		0,07	0,07
1700000006604470	14-046-004-00073-0003	OLIVAR	S		0,30		0,30	0,30
1700000006604471	14-046-002-00025-0007	OLIVAR	S		2,65		2,65	2,65
1700000006604472	14-046-004-00081-0001	OLIVAR	S		0,06		0,06	0,06

**INCIDENCIAS****INCIDENCIA DESCRIPCIÓN**

242 Recinto pendiente de acreditación de titularidad.  
 Recinto:14-046-002-00028-00001 Cultivo:101010 OLIVAR-PICUAL Secano

(1) Con incidencias que retienen pago o deniegan el expediente.  
 (2) Se calcula sobre superficie declarada admisible.  
 (3) Aplicación del artículo 16 bis del RD 147/2023.

Puede verificar la integridad de una copia de este documento mediante la lectura del código QR adjunto o mediante el acceso a la dirección <https://ws050.juntadeandalucia.es/verificarFirma> indicando el código de VERIFICACIÓN

FIRMADO POR	RAQUEL MARIA ESPIN CRESPO	FECHA	26/06/2024
VERIFICACIÓN	Pk2jmMQ72K8YCCE9EQ8LU85ENJJ6M	PÁGINA	3894/8857





**APELLIDOS Y NOMBRE / RAZÓN SOCIAL**

SEPULVEDA RISQUEZ JOSE LUIS

**NIF**

\*\*\*\*8323\*

**EXPEDIENTE**

1229976

**RESOLUCIÓN**

CONCESIÓN DE LA AYUDA

**DATOS DE MANTENIMIENTO UNIDADES**

<b>GRUPO DE PAGO</b>	<b>Sup. Dec. Admisible</b>	<b>Sup. Resuelta</b>	<b>Sobredecl.</b>	<b>% Sobredecl.</b>
ZONAS DE LIMITACIONES NATURALES	117,69	117,69	0,00	0,00

**RESUMEN DE PAGOS**

	<b>IMPORTE ( Euros )</b>			
	<b>RESUELTO</b>	<b>FEADER</b>	<b>MAPA</b>	<b>CAPADR</b>
Pago realizado	1.081,20	919,02	106,06	56,12
A pagar	106,80	90,78	10,48	5,54
<b>TOTAL</b>	<b>1.188,00</b>	<b>1.009,80</b>	<b>116,54</b>	<b>61,66</b>

**APLICACIÓN DE REDUCCIONES Y PENALIZACIONES (%)**

<b>Crterios de subvencionabilidad (1)</b>	<b>Presentación tardía</b>	<b>Omisión declaración</b>	<b>Condicionalidad</b>
0,00	0,00	0,00	0,00

**IMPORTE ( Euros )**

Calculado(2)	Reducción	Penalización	Reducción Penalización (3)	Penalización adicional	Resuelto	FEADER	MAPA	CAPADR
1.188,00 €	0,00 €	0,00 €	0,00 €	0,00 €	1.188,00 €	1.009,80 €	116,54 €	61,66 €
<b>Importe Unitario:</b>	<b>54,00 €</b>	<b>Nuevo Importe Unitario:</b>	<b>10,09 €</b>					

**RECINTOS PROPUESTOS**

<b>REF.</b>	<b>REFERENCIA SIGPAC</b>	<b>CULTIVO</b>	<b>S/R</b>	<b>USO SIGPAC</b>	<b>Sup. Dec. admisible</b>	<b>Sup. Campo</b>	<b>Sup. Determ.</b>	<b>Sup. Resuelta</b>
-1141494	14-035-031-00503-0003	BARBECHO TRADICIONAL	S		0,05		0,05	0,05
-596350	14-070-021-00001-0001	BARBECHO TRADICIONAL	S		24,15		24,15	24,15
-181161	14-003-020-00009-0001	BARBECHO TRADICIONAL	S		3,15		3,15	3,15
-180428	14-003-020-00009-0002	TRANQUILLÓN	S		0,03		0,03	0,03
6937115	14-029-018-00018-0001	TRITICALE	S		2,46		2,46	2,46
1700000007026089	14-003-012-00144-0001	TRANQUILLÓN	S		9,93		9,93	9,93
1700000007026091	14-009-002-00031-0002	BARBECHO TRADICIONAL	S		19,54		19,54	19,54
1700000007026092	14-035-031-00502-0001	BARBECHO TRADICIONAL	S		1,28		1,28	1,28
1700000007026094	14-003-020-00006-0001	BARBECHO TRADICIONAL	S		0,66		0,66	0,66
1700000007026096	14-003-020-00026-0001	TRANQUILLÓN	S		2,85		2,85	2,85
1700000007026097	14-003-020-00027-0001	TRANQUILLÓN	S		0,71		0,71	0,71
1700000007026098	14-035-031-00502-0001	AVENA	S		7,21		7,21	7,21
1700000007026099	14-035-031-00503-0001	AVENA	S		0,33		0,33	0,33
1700000007026101	14-070-021-00001-0001	AVENA	S		40,40		40,40	40,40
1700000007026102	14-070-021-00610-0001	BARBECHO TRADICIONAL	S		0,02		0,02	0,02
1700000007026104	14-070-021-00610-0002	BARBECHO TRADICIONAL	S		0,03		0,03	0,03
1700000007026105	14-070-021-00632-0001	BARBECHO TRADICIONAL	S		0,90		0,90	0,90
1700000007026106	14-070-021-00012-0001	BARBECHO TRADICIONAL	S		1,95		1,95	1,95
1700000007026109	14-070-021-00632-0005	BARBECHO TRADICIONAL	S		1,03		1,03	1,03
1700000007026110	14-070-021-00632-0003	BARBECHO TRADICIONAL	S		1,01		1,01	1,01

(1) Con incidencias que retienen pago o deniegan el expediente.  
 (2) Se calcula sobre superficie declarada admisible.  
 (3) Aplicación del artículo 16 bis del RD 147/2023.

Puede verificar la integridad de una copia de este documento mediante la lectura del código QR adjunto o mediante el acceso a la dirección <a href="https://ws050.juntadeandalucia.es/verificarFirma">https://ws050.juntadeandalucia.es/verificarFirma</a> indicando el código de VERIFICACIÓN				
FIRMADO POR	RAQUEL MARIA ESPIN CRESPO	FECHA	26/06/2024	
VERIFICACIÓN	Pk2jmMQ72K8YCC9E9EQ8LU85ENJJ6M	PÁGINA	3895/8857	

**INCIDENCIAS****INCIDENCIA DESCRIPCIÓN**

- 452 Actividad agraria declarada en un recinto no compatible con el uso PA, PR o PS asignado en SIGPAC para ese recinto.  
Recinto:14-009-002-00031-00010 Cultivo:20000 BARBECHO TRADICIONAL-SIN VARIEDAD Secano USO ASIGNADO EN SIGPAC:PR  
Recinto:14-009-002-00031-00011 Cultivo:62000 PASTOS PERMANENTES DE 5 O MAS AÑOS-SIN VARIEDAD Secano USO ASIGNADO EN SIGPAC:PR
- 3795 Recinto declarado con una situación de riesgo de abandono.  
Recinto:14-009-002-00031-00010 Cultivo: -
- 86119 Carga ganadera NO cumple con el valor mínimo de 0,2 UGM/ha.  
Recinto:14-009-002-00031-00011 Cultivo:62000 PASTOS PERMANENTES DE 5 O MAS AÑOS-SIN VARIEDAD Secano Carga Ganadera:0
- 86121 Recinto superficie forrajera que no realiza la actividad de producción de pastoreo.  
Recinto:14-009-002-00031-00011 Cultivo:62000 PASTOS PERMANENTES DE 5 O MAS AÑOS-SIN VARIEDAD Secano Actividad Agraria del recinto:2
- 86122 Recinto superficie forrajera que realiza la actividad de producción de pastoreo y no declara el o los códigos del Registro de Explotaciones Ganaderas de Andalucía, REGA.  
Recinto:14-009-002-00031-00011 Cultivo:62000 PASTOS PERMANENTES DE 5 O MAS AÑOS-SIN VARIEDAD Secano
- 86124 Recinto de forrajera para Cálculo de Carga Ganadera que No pertenece a Explotación.  
Recinto:14-009-002-00031-00011 Cultivo:62000 PASTOS PERMANENTES DE 5 O MAS AÑOS-SIN VARIEDAD Secano

**Datos considerados para el Cálculo de la Carga Ganadera del expediente**

Superficie determinada para Cálculo Carga Ganadera: 0,00 ha

Carga Ganadera del Expediente: 0,00 ugm/ha

**Incidenias de carga ganadera****INCIDENCIA DESCRIPCIÓN**

- 452 Actividad agraria declarada en un recinto no compatible con el uso PA, PR o PS asignado en SIGPAC para ese recinto.  
Recinto:14-009-002-00031-00011 Cultivo:62000 PASTOS PERMANENTES DE 5 O MAS AÑOS-SIN VARIEDAD Secano USO ASIGNADO EN SIGPAC:PR  
Recinto:14-009-002-00031-00010 Cultivo:20000 BARBECHO TRADICIONAL-SIN VARIEDAD Secano USO ASIGNADO EN SIGPAC:PR
- 3795 Recinto declarado con una situación de riesgo de abandono.  
Recinto:14-009-002-00031-00010 Cultivo: -
- 86122 Recinto superficie forrajera que realiza la actividad de producción de pastoreo y no declara el o los códigos del Registro de Explotaciones Ganaderas de Andalucía, REGA.  
Recinto:14-009-002-00031-00011 Cultivo:62000 PASTOS PERMANENTES DE 5 O MAS AÑOS-SIN VARIEDAD Secano
- 86124 Recinto de forrajera para Cálculo de Carga Ganadera que No pertenece a Explotación.  
Recinto:14-009-002-00031-00011 Cultivo:62000 PASTOS PERMANENTES DE 5 O MAS AÑOS-SIN VARIEDAD Secano
- 86128 Recinto de Forrajeras que no ha contabilizado para Carga Ganadera por no tener una explotación válida para el cálculo de la Carga Ganadera  
Recinto:14-009-002-00031-00011 Cultivo:62 PASTOS PERMANENTES DE 5 O MAS AÑOS-
- 86132 Recinto superficie forrajera que no realiza la actividad de producción de pastoreo.  
Recinto:14-035-031-00503-00003 Cultivo:20000 BARBECHO TRADICIONAL-SIN VARIEDAD Secano  
Recinto:14-009-002-00031-00011 Cultivo:62000 PASTOS PERMANENTES DE 5 O MAS AÑOS-SIN VARIEDAD Secano  
Recinto:14-009-002-00031-00010 Cultivo:20000 BARBECHO TRADICIONAL-SIN VARIEDAD Secano  
Recinto:14-070-021-00001-00001 Cultivo:20000 BARBECHO TRADICIONAL-SIN VARIEDAD Secano  
Recinto:14-003-020-00009-00001 Cultivo:20000 BARBECHO TRADICIONAL-SIN VARIEDAD Secano  
Recinto:14-009-002-00031-00002 Cultivo:20000 BARBECHO TRADICIONAL-SIN VARIEDAD Secano  
Recinto:14-035-031-00502-00001 Cultivo:20000 BARBECHO TRADICIONAL-SIN VARIEDAD Secano  
Recinto:14-003-020-00006-00001 Cultivo:20000 BARBECHO TRADICIONAL-SIN VARIEDAD Secano  
Recinto:14-070-021-00610-00001 Cultivo:20000 BARBECHO TRADICIONAL-SIN VARIEDAD Secano  
Recinto:14-070-021-00610-00002 Cultivo:20000 BARBECHO TRADICIONAL-SIN VARIEDAD Secano  
Recinto:14-070-021-00632-00001 Cultivo:20000 BARBECHO TRADICIONAL-SIN VARIEDAD Secano  
Recinto:14-070-021-00012-00001 Cultivo:20000 BARBECHO TRADICIONAL-SIN VARIEDAD Secano  
Recinto:14-070-021-00632-00005 Cultivo:20000 BARBECHO TRADICIONAL-SIN VARIEDAD Secano  
Recinto:14-070-021-00632-00003 Cultivo:20000 BARBECHO TRADICIONAL-SIN VARIEDAD Secano

(1) Con incidencias que retienen pago o deniegan el expediente.  
(2) Se calcula sobre superficie declarada admisible.  
(3) Aplicación del artículo 16 bis del RD 147/2023.

Puede verificar la integridad de una copia de este documento mediante la lectura del código QR adjunto o mediante el acceso a la dirección <a href="https://ws050.juntadeandalucia.es/verificarFirma">https://ws050.juntadeandalucia.es/verificarFirma</a> indicando el código de VERIFICACIÓN				
FIRMADO POR	RAQUEL MARIA ESPIN CRESPO	FECHA	26/06/2024	
VERIFICACIÓN	Pk2jmMQ72K8YCCE9EQ8LU85ENJJ6M	PÁGINA	3896/8857	



**APellidos y nombre / RAZÓN SOCIAL**

SEPULVEDA VARELA MARIA DEL ROSARIO

**NIF**

\*\*\*\*4157\*

**EXPEDIENTE**

1106507

**RESOLUCIÓN**

CONCESIÓN DE LA AYUDA

**DATOS DE MANTENIMIENTO UNIDADES**

**GRUPO DE PAGO**

ZONAS DE LIMITACIONES NATURALES

**Sup. Dec. Admisible**

79,36

**Sup. Resuelta**

79,36

**Sobredecl.**

0,00

**% Sobredecl.**

0,00

**RESUMEN DE PAGOS**

	<b>IMPORTE ( Euros )</b>			
	<b>RESUELTO</b>	<b>FEADER</b>	<b>MAPA</b>	<b>CAPADR</b>
Pago realizado	1.081,20	919,02	106,06	56,12
A pagar	106,80	90,78	10,48	5,54
<b>TOTAL</b>	<b>1.188,00</b>	<b>1.009,80</b>	<b>116,54</b>	<b>61,66</b>

**APLICACIÓN DE REDUCCIONES Y PENALIZACIONES (%)**

<b>Crterios de subvencionabilidad (1)</b>	<b>Presentación tardía</b>	<b>Omisión declaración</b>	<b>Condicionalidad</b>
0,00	0,00	0,00	0,00

**IMPORTE ( Euros )**

Calculado(2)	Reducción	Penalización	Reducción Penalización (3)	Penalización adicional	Resuelto	FEADER	MAPA	CAPADR
1.188,00 €	0,00 €	0,00 €	0,00 €	0,00 €	1.188,00 €	1.009,80 €	116,54 €	61,66 €
<b>Importe Unitario:</b>	<b>54,00 €</b>	<b>Nuevo Importe Unitario:</b>	<b>14,97 €</b>					

**RECINTOS PROPUESTOS**

<b>REF.</b>	<b>REFERENCIA SIGPAC</b>	<b>CULTIVO</b>	<b>S/R</b>	<b>USO SIGPAC</b>	<b>Sup. Dec. admisible</b>	<b>Sup. Campo</b>	<b>Sup. Determ.</b>	<b>Sup. Resuelta</b>
-983135	14-069-026-00007-0013	PASTOS PERMANENTES DE 5 O MAS AÑOS	S		0,09		0,09	0,09
1700000005466123	14-069-026-00007-0002	PASTOS PERMANENTES DE 5 O MAS AÑOS	S		11,50		11,50	11,50
1700000005466124	14-069-026-00007-0009	PASTOS PERMANENTES DE 5 O MAS AÑOS	S		3,84		3,84	3,84
1700000005466125	14-069-026-00007-0012	PASTOS PERMANENTES DE 5 O MAS AÑOS	S		0,96		0,96	0,96
1700000005466126	14-069-027-00006-0001	PASTOS PERMANENTES DE 5 O MAS AÑOS	S		4,47		4,47	4,47
1700000005466127	14-069-026-00007-0007	PASTOS PERMANENTES DE 5 O MAS AÑOS	S		1,51		1,51	1,51
1700000005466128	14-069-026-00007-0011	PASTOS PERMANENTES DE 5 O MAS AÑOS	S		6,73		6,73	6,73
1700000005466129	14-069-026-00007-0002	PASTOS PERMANENTES DE 5 O MAS AÑOS	S		43,92		43,92	43,92
1700000005466130	14-069-026-00007-0003	PASTOS PERMANENTES DE 5 O MAS AÑOS	S		3,14		3,14	3,14
1700000005466131	14-069-026-00007-0011	PASTOS PERMANENTES DE 5 O MAS AÑOS	S		3,20		3,20	3,20

(1) Con incidencias que retienen pago o deniegan el expediente.

(2) Se calcula sobre superficie declarada admisible.

(3) Aplicación del artículo 16 bis del RD 147/2023.

Puede verificar la integridad de una copia de este documento mediante la lectura del código QR adjunto o mediante el acceso a la dirección <https://ws050.juntadeandalucia.es/verificarFirma> indicando el código de VERIFICACIÓN

FIRMADO POR	RAQUEL MARIA ESPIN CRESPO	FECHA	26/06/2024
VERIFICACIÓN	Pk2jmMQ72K8YCCE9EQ8LU85ENJJ6M	PÁGINA	3897/8857



**Datos considerados para el Cálculo de la Carga Ganadera del expediente**

Superficie determinada para Cálculo Carga Ganadera: 79,36 ha  
 Carga Ganadera del Expediente: 0,66 ugm/ha

<b>Explotación</b>	<b>Especie</b>	<b>Ugm Calculada para CG</b>
ES140690000584	BOVINA	52,45

**Recintos Determinados para el Cálculo de Garga Ganadera**

REF.	REFERENCIA SIGPAC	CULTIVO	DESCRIPCIÓN CULTIVO	S/R	SUP. RESUELTA (ha)
-983135	14-069-026-00007-00013	62000	PASTOS PERMANENTES DE 5 O MAS AÑOS-SIN VARIEDAD	S	0,09
1700000005466123	14-069-026-00007-00002	62000	PASTOS PERMANENTES DE 5 O MAS AÑOS-SIN VARIEDAD	S	11,50
1700000005466124	14-069-026-00007-00009	62000	PASTOS PERMANENTES DE 5 O MAS AÑOS-SIN VARIEDAD	S	3,84
1700000005466125	14-069-026-00007-00012	62000	PASTOS PERMANENTES DE 5 O MAS AÑOS-SIN VARIEDAD	S	0,96
1700000005466126	14-069-027-00006-00001	62000	PASTOS PERMANENTES DE 5 O MAS AÑOS-SIN VARIEDAD	S	4,47
1700000005466127	14-069-026-00007-00007	62000	PASTOS PERMANENTES DE 5 O MAS AÑOS-SIN VARIEDAD	S	1,51
1700000005466128	14-069-026-00007-00011	62000	PASTOS PERMANENTES DE 5 O MAS AÑOS-SIN VARIEDAD	S	6,73
1700000005466129	14-069-026-00007-00002	62000	PASTOS PERMANENTES DE 5 O MAS AÑOS-SIN VARIEDAD	S	43,92
1700000005466130	14-069-026-00007-00003	62000	PASTOS PERMANENTES DE 5 O MAS AÑOS-SIN VARIEDAD	S	3,14
1700000005466131	14-069-026-00007-00011	62000	PASTOS PERMANENTES DE 5 O MAS AÑOS-SIN VARIEDAD	S	3,20

(1) Con incidencias que retienen pago o deniegan el expediente.  
 (2) Se calcula sobre superficie declarada admisible.  
 (3) Aplicación del artículo 16 bis del RD 147/2023.

Puede verificar la integridad de una copia de este documento mediante la lectura del código QR adjunto o mediante el acceso a la dirección <https://ws050.juntadeandalucia.es/verificarFirma> indicando el código de VERIFICACIÓN

FIRMADO POR	RAQUEL MARIA ESPIN CRESPO	FECHA	26/06/2024
VERIFICACIÓN	Pk2jmMQ72K8YCCE9EQ8LU85ENJJ6M	PÁGINA	3898/8857





**APELLIDOS Y NOMBRE / RAZÓN SOCIAL**

SEPULVEDA VARELA MARIA LUISA

**NIF**

\*\*\*\*4866\*

**EXPEDIENTE**

1200684

**RESOLUCIÓN**

CONCESIÓN DE LA AYUDA

**DATOS DE MANTENIMIENTO UNIDADES****GRUPO DE PAGO**

ZONAS DE LIMITACIONES NATURALES

**Sup. Dec.  
Admisible**

647,70

**Sup.  
Resuelta**

647,70

**Sobredecl.**

0,00

**% Sobredecl.**

0,00

**RESUMEN DE PAGOS**

	<b>IMPORTE ( Euros )</b>			
	<b>RESUELTO</b>	<b>FEADER</b>	<b>MAPA</b>	<b>CAPADR</b>
Pago realizado	1.081,20	919,02	106,06	56,12
A pagar	106,73	90,72	10,47	5,54
<b>TOTAL</b>	<b>1.187,93</b>	<b>1.009,74</b>	<b>116,53</b>	<b>61,66</b>

**APLICACIÓN DE REDUCCIONES Y PENALIZACIONES (%)**

<b>Criterios de subvencionabilidad (1)</b>	<b>Presentación tardía</b>	<b>Omisión declaración</b>	<b>Condicionabilidad</b>
0,00	0,00	0,00	0,00

**IMPORTE ( Euros )**

Calculado(2)	Reducción	Penalización	Reducción Penalización (3)	Penalización adicional	Resuelto	FEADER	MAPA	CAPADR
1.187,93 €	0,00 €	0,00 €	0,00 €	0,00 €	1.187,93 €	1.009,74 €	116,54 €	61,65 €
<b>Importe Unitario:</b>	<b>54,00 €</b>	<b>Nuevo Importe Unitario:</b>	<b>1,83 €</b>					

(1) Con incidencias que retienen pago o deniegan el expediente.

(2) Se calcula sobre superficie declarada admisible.

(3) Aplicación del artículo 16 bis del RD 147/2023.

Puede verificar la integridad de una copia de este documento mediante la lectura del código QR adjunto o mediante el acceso a la dirección <https://ws050.juntadeandalucia.es/verificarFirma> indicando el código de VERIFICACIÓN

FIRMADO POR	RAQUEL MARIA ESPIN CRESPO	FECHA	26/06/2024
VERIFICACIÓN	Pk2jmMQ72K8YCCE9EQ8LU85ENJJ6M	PÁGINA	3899/8857





**RECINTOS PROPUESTOS**

REF.	REFERENCIA SIGPAC	CULTIVO	S/R	USO SIGPAC	Sup. Dec. admisible	Sup. Campo	Sup. Determ.	Sup. Resuelta
-1017195	14-069-026-00002-0020	PASTOS PERMANENTES DE 5 O MAS AÑOS	S		1,75		1,75	1,75
5501015	14-069-027-00003-0001	PASTOS PERMANENTES DE 5 O MAS AÑOS	S		5,90		5,90	5,90
1700000005593561	14-016-025-00010-0004	PASTOS PERMANENTES DE 5 O MAS AÑOS	S		192,79		192,79	192,75
1700000005593562	14-016-025-00011-0001	PASTOS PERMANENTES DE 5 O MAS AÑOS	S		138,55		138,55	138,55
1700000005593563	14-069-026-00002-0018	PASTOS PERMANENTES DE 5 O MAS AÑOS	S		0,23		0,23	0,23
1700000005593564	14-069-077-00102-0003	PASTOS PERMANENTES DE 5 O MAS AÑOS	S		5,68		5,68	5,68
1700000005593565	14-069-026-00002-0015	PASTOS PERMANENTES DE 5 O MAS AÑOS	S		1,87		1,87	1,87
1700000005593566	14-069-019-00010-0001	PASTOS PERMANENTES DE 5 O MAS AÑOS	S		5,26		5,26	5,26
1700000005593567	14-069-019-00010-0002	PASTOS PERMANENTES DE 5 O MAS AÑOS	S		8,04		8,04	8,04
1700000005593568	14-069-019-00010-0003	PASTOS PERMANENTES DE 5 O MAS AÑOS	S		1,30		1,30	1,30
1700000005593569	14-069-026-00002-0019	PASTOS PERMANENTES DE 5 O MAS AÑOS	S		0,13		0,13	0,13
1700000005593570	14-069-019-00012-0001	PASTOS PERMANENTES DE 5 O MAS AÑOS	S		17,46		17,46	17,46
1700000005593571	14-069-026-00002-0012	PASTOS PERMANENTES DE 5 O MAS AÑOS	S		0,35		0,35	0,35
1700000005593572	14-069-019-00011-0001	PASTOS PERMANENTES DE 5 O MAS AÑOS	S		15,98		15,98	15,98
1700000005593573	14-069-026-00002-0014	PASTOS PERMANENTES DE 5 O MAS AÑOS	S		6,38		6,38	6,38
1700000005593574	14-069-026-00002-0017	PASTOS PERMANENTES DE 5 O MAS AÑOS	S		7,90		7,90	7,90
1700000005593575	14-069-026-00002-0001	PASTOS PERMANENTES DE 5 O MAS AÑOS	S		21,55		21,55	21,55
1700000005593576	14-069-027-00004-0001	PASTOS PERMANENTES DE 5 O MAS AÑOS	S		13,28		13,28	13,28
1700000005593577	14-069-027-00004-0002	PASTOS PERMANENTES DE 5 O MAS AÑOS	S		3,99		3,99	3,99
1700000005593578	14-069-027-00004-0006	PASTOS PERMANENTES DE 5 O MAS AÑOS	S		3,76		3,76	3,76
1700000005593580	14-069-020-00002-0001	PASTOS PERMANENTES DE 5 O MAS AÑOS	S		15,27		15,27	15,27
1700000005593581	14-016-025-00012-0001	PASTOS PERMANENTES DE 5 O MAS AÑOS	S		7,62		7,62	7,62
1700000005593582	14-069-026-00002-0016	PASTOS PERMANENTES DE 5 O MAS AÑOS	S		0,08		0,08	0,08
1700000005593583	14-069-020-00001-0001	PASTOS PERMANENTES DE 5 O MAS AÑOS	S		3,73		3,73	3,73
1700000005593584	14-069-020-00001-0002	PASTOS PERMANENTES DE 5 O MAS AÑOS	S		82,69		82,69	82,69
1700000005593585	14-069-020-00001-0005	PASTOS PERMANENTES DE 5 O MAS AÑOS	S		0,18		0,18	0,18
1700000005593586	14-069-020-00001-0006	PASTOS PERMANENTES DE 5 O MAS AÑOS	S		3,97		3,97	3,97
1700000005593587	14-069-020-00001-0002	PASTOS PERMANENTES DE 5 O MAS AÑOS	S		2,57		2,57	2,57
1700000005593588	14-069-020-00001-0009	PASTOS PERMANENTES DE 5 O MAS AÑOS	S		0,54		0,54	0,54
1700000005593589	14-069-020-00001-0010	PASTOS PERMANENTES DE 5 O MAS AÑOS	S		0,73		0,73	0,73
1700000005593590	14-069-020-00001-0012	PASTOS PERMANENTES DE 5 O MAS AÑOS	S		3,05		3,05	3,05
1700000005593591	14-069-020-00001-0011	PASTOS PERMANENTES DE 5 O MAS AÑOS	S		0,47		0,47	0,47
1700000005593592	14-069-020-00001-0002	PASTOS PERMANENTES DE 5 O MAS AÑOS	S		5,49		5,49	5,49
1700000005593593	14-069-026-00002-0003	PASTOS PERMANENTES DE 5 O MAS AÑOS	S		38,98		38,98	38,98
1700000005593594	14-069-026-00002-0008	PASTOS PERMANENTES DE 5 O MAS AÑOS	S		8,66		8,66	8,66
1700000005593595	14-069-026-00002-0010	PASTOS PERMANENTES DE 5 O MAS AÑOS	S		1,51		1,51	1,51
1700000005593596	14-069-023-00080-0001	PASTOS PERMANENTES DE 5 O MAS AÑOS	S		3,19		3,19	3,19
1700000005593597	14-069-020-00002-0001	PASTOS PERMANENTES DE 5 O MAS AÑOS	S		8,89		8,89	8,89
1700000005593598	14-069-020-00001-0012	PASTOS PERMANENTES DE 5 O MAS AÑOS	S		7,97		7,97	7,97

**INCIDENCIAS**

**INCIDENCIA DESCRIPCIÓN**

4272 Verifica que las líneas de declaración de las Solicitudes Únicas no tienen solapes con la capa de Retroactividad Gráfica (ambas de la misma campaña) a nivel de expediente/línea de declaración gráfica de la solicitud.  
 Recinto:14-016-025-00010-00004 Cultivo: - Agregado de la referencia del recinto.:0 Zona de la referencia del recinto.:0 Superficie solapada.:0,04 Id. Incid.:95152950

**Datos considerados para el Cálculo de la Carga Ganadera del expediente**

Superficie determinada para Cálculo Carga Ganadera: 647,70 ha  
 Carga Ganadera del Expediente: 0,46 ugm/ha

**Explotación Especie Ugm Calculada para CG**

(1) Con incidencias que retienen pago o deniegan el expediente.  
 (2) Se calcula sobre superficie declarada admisible.  
 (3) Aplicación del artículo 16 bis del RD 147/2023.

Puede verificar la integridad de una copia de este documento mediante la lectura del código QR adjunto o mediante el acceso a la dirección <https://ws050.juntadeandalucia.es/verificarFirma> indicando el código de VERIFICACIÓN

FIRMADO POR	RAQUEL MARIA ESPIN CRESPO	FECHA	26/06/2024
VERIFICACIÓN	Pk2jmMQ72K8YCC9EQ8LU85ENJJ6M	PÁGINA	3900/8857



**Datos considerados para el Cálculo de la Carga Ganadera del expediente**

Explotación	Especie	Ugm Calculada para CG
ES140160000038	BOVINA	121,64
ES140160000038	PORCINO	15,73
ES140690000190	BOVINA	74,72
ES140690000190	PORCINO	12,07
ES140690000718	BOVINA	62,37
ES140690000718	PORCINO	8,37

**Recintos Determinados para el Cálculo de Garga Ganadera**

REF.	REFERENCIA SIGPAC	CULTIVO	DESCRIPCIÓN CULTIVO	S/R	SUP. RESUELTA (ha)
-1017195	14-069-026-00002-00020	62000	PASTOS PERMANENTES DE 5 O MAS AÑOS-SIN VARIEDAD	S	1,75
5501015	14-069-027-00003-00001	62000	PASTOS PERMANENTES DE 5 O MAS AÑOS-SIN VARIEDAD	S	5,90
1700000005593561	14-016-025-00010-00004	62000	PASTOS PERMANENTES DE 5 O MAS AÑOS-SIN VARIEDAD	S	192,75
1700000005593562	14-016-025-00011-00001	62000	PASTOS PERMANENTES DE 5 O MAS AÑOS-SIN VARIEDAD	S	138,55
1700000005593563	14-069-026-00002-00018	62000	PASTOS PERMANENTES DE 5 O MAS AÑOS-SIN VARIEDAD	S	0,23
1700000005593564	14-069-077-00102-00003	62000	PASTOS PERMANENTES DE 5 O MAS AÑOS-SIN VARIEDAD	S	5,68
1700000005593565	14-069-026-00002-00015	62000	PASTOS PERMANENTES DE 5 O MAS AÑOS-SIN VARIEDAD	S	1,87
1700000005593566	14-069-019-00010-00001	62000	PASTOS PERMANENTES DE 5 O MAS AÑOS-SIN VARIEDAD	S	5,26
1700000005593567	14-069-019-00010-00002	62000	PASTOS PERMANENTES DE 5 O MAS AÑOS-SIN VARIEDAD	S	8,04
1700000005593568	14-069-019-00010-00003	62000	PASTOS PERMANENTES DE 5 O MAS AÑOS-SIN VARIEDAD	S	1,30
1700000005593569	14-069-026-00002-00019	62000	PASTOS PERMANENTES DE 5 O MAS AÑOS-SIN VARIEDAD	S	0,13
1700000005593570	14-069-019-00012-00001	62000	PASTOS PERMANENTES DE 5 O MAS AÑOS-SIN VARIEDAD	S	17,46
1700000005593571	14-069-026-00002-00012	62000	PASTOS PERMANENTES DE 5 O MAS AÑOS-SIN VARIEDAD	S	0,35
1700000005593572	14-069-019-00011-00001	62000	PASTOS PERMANENTES DE 5 O MAS AÑOS-SIN VARIEDAD	S	15,98
1700000005593573	14-069-026-00002-00014	62000	PASTOS PERMANENTES DE 5 O MAS AÑOS-SIN VARIEDAD	S	6,38
1700000005593574	14-069-026-00002-00017	62000	PASTOS PERMANENTES DE 5 O MAS AÑOS-SIN VARIEDAD	S	7,90
1700000005593575	14-069-026-00002-00001	62000	PASTOS PERMANENTES DE 5 O MAS AÑOS-SIN VARIEDAD	S	21,55
1700000005593576	14-069-027-00004-00001	62000	PASTOS PERMANENTES DE 5 O MAS AÑOS-SIN VARIEDAD	S	13,28
1700000005593577	14-069-027-00004-00002	62000	PASTOS PERMANENTES DE 5 O MAS AÑOS-SIN VARIEDAD	S	3,99
1700000005593578	14-069-027-00004-00006	62000	PASTOS PERMANENTES DE 5 O MAS AÑOS-SIN VARIEDAD	S	3,76
1700000005593580	14-069-020-00002-00001	62000	PASTOS PERMANENTES DE 5 O MAS AÑOS-SIN VARIEDAD	S	15,27
1700000005593581	14-016-025-00012-00001	62000	PASTOS PERMANENTES DE 5 O MAS AÑOS-SIN VARIEDAD	S	7,62
1700000005593582	14-069-026-00002-00016	62000	PASTOS PERMANENTES DE 5 O MAS AÑOS-SIN VARIEDAD	S	0,08
1700000005593583	14-069-020-00001-00001	62000	PASTOS PERMANENTES DE 5 O MAS AÑOS-SIN VARIEDAD	S	3,73
1700000005593584	14-069-020-00001-00002	62000	PASTOS PERMANENTES DE 5 O MAS AÑOS-SIN VARIEDAD	S	82,69
1700000005593585	14-069-020-00001-00005	62000	PASTOS PERMANENTES DE 5 O MAS AÑOS-SIN VARIEDAD	S	0,18
1700000005593586	14-069-020-00001-00006	62000	PASTOS PERMANENTES DE 5 O MAS AÑOS-SIN VARIEDAD	S	3,97
1700000005593587	14-069-020-00001-00002	62000	PASTOS PERMANENTES DE 5 O MAS AÑOS-SIN VARIEDAD	S	2,57
1700000005593588	14-069-020-00001-00009	62000	PASTOS PERMANENTES DE 5 O MAS AÑOS-SIN VARIEDAD	S	0,54

(1) Con incidencias que retienen pago o deniegan el expediente.  
(2) Se calcula sobre superficie declarada admisible.  
(3) Aplicación del artículo 16 bis del RD 147/2023.

Puede verificar la integridad de una copia de este documento mediante la lectura del código QR adjunto o mediante el acceso a la dirección <https://ws050.juntadeandalucia.es/verificarFirma> indicando el código de VERIFICACIÓN

FIRMADO POR	RAQUEL MARIA ESPIN CRESPO	FECHA	26/06/2024
VERIFICACIÓN	Pk2jmMQ72K8YCCE9EQ8LU85ENJJ6M	PÁGINA	3901/8857





**Recintos Determinados para el Cálculo de Garga Ganadera**

REF.	REFERENCIA SIGPAC	CULTIVO	DESCRIPCIÓN CULTIVO	S/R	SUP.
					RESUELTA (ha)
			VARIEDAD		
1700000005593589	14-069-020-00001-00010	62000	PASTOS PERMANENTES DE 5 O MAS AÑOS-SIN VARIEDAD	S	0,73
1700000005593590	14-069-020-00001-00012	62000	PASTOS PERMANENTES DE 5 O MAS AÑOS-SIN VARIEDAD	S	3,05
1700000005593591	14-069-020-00001-00011	62000	PASTOS PERMANENTES DE 5 O MAS AÑOS-SIN VARIEDAD	S	0,47
1700000005593592	14-069-020-00001-00002	62000	PASTOS PERMANENTES DE 5 O MAS AÑOS-SIN VARIEDAD	S	5,49
1700000005593593	14-069-026-00002-00003	62000	PASTOS PERMANENTES DE 5 O MAS AÑOS-SIN VARIEDAD	S	38,98
1700000005593594	14-069-026-00002-00008	62000	PASTOS PERMANENTES DE 5 O MAS AÑOS-SIN VARIEDAD	S	8,66
1700000005593595	14-069-026-00002-00010	62000	PASTOS PERMANENTES DE 5 O MAS AÑOS-SIN VARIEDAD	S	1,51
1700000005593596	14-069-023-00080-00001	62000	PASTOS PERMANENTES DE 5 O MAS AÑOS-SIN VARIEDAD	S	3,19
1700000005593597	14-069-020-00002-00001	62000	PASTOS PERMANENTES DE 5 O MAS AÑOS-SIN VARIEDAD	S	8,89
1700000005593598	14-069-020-00001-00012	62000	PASTOS PERMANENTES DE 5 O MAS AÑOS-SIN VARIEDAD	S	7,97

(1) Con incidencias que retienen pago o deniegan el expediente.  
(2) Se calcula sobre superficie declarada admisible.  
(3) Aplicación del artículo 16 bis del RD 147/2023.

Puede verificar la integridad de una copia de este documento mediante la lectura del código QR adjunto o mediante el acceso a la dirección <https://ws050.juntadeandalucia.es/verificarFirma> indicando el código de VERIFICACIÓN

FIRMADO POR	RAQUEL MARIA ESPIN CRESPO	FECHA	26/06/2024
VERIFICACIÓN	Pk2jmMQ72K8YCCE9EQ8LU85ENJJ6M	PÁGINA	3902/8857



**APELLIDOS Y NOMBRE / RAZÓN SOCIAL**  
SERENA DEL REY MARIA DE LAS MERCEDES**NIF**  
\*\*\*\*2053\***EXPEDIENTE**  
1232637**RESOLUCIÓN**  
CONCESIÓN DE LA AYUDA**DATOS DE MANTENIMIENTO UNIDADES**

<b>GRUPO DE PAGO</b>	<b>Sup. Dec. Admisible</b>	<b>Sup. Resuelta</b>	<b>Sobredecl.</b>	<b>% Sobredecl.</b>
ZONAS DE LIMITACIONES NATURALES	4,80	4,80	0,00	0,00

**RESUMEN DE PAGOS**

	<b>IMPORTE ( Euros )</b>			
	<b>RESUELTO</b>	<b>FEADER</b>	<b>MAPA</b>	<b>CAPADR</b>
Pago realizado	235,90	200,51	23,14	12,24
A pagar	23,30	19,81	2,29	1,20
<b>TOTAL</b>	<b>259,20</b>	<b>220,32</b>	<b>25,43</b>	<b>13,44</b>

**APLICACIÓN DE REDUCCIONES Y PENALIZACIONES (%)**

<b>Criterios de subvencionabilidad (1)</b>	<b>Presentación tardía</b>	<b>Omisión declaración</b>	<b>Condicionalidad</b>
0,00	0,00	0,00	0,00

**IMPORTE ( Euros )**

Calculado(2)	Reducción	Penalización	Reducción Penalización (3)	Penalización adicional	Resuelto	FEADER	MAPA	CAPADR
259,20 €	0,00 €	0,00 €	0,00 €	0,00 €	259,20 €	220,32 €	25,43 €	13,45 €
Importe Unitario:	54,00 €	Nuevo Importe Unitario:	54,00 €					

**RECINTOS PROPUESTOS**

<b>REF.</b>	<b>REFERENCIA SIGPAC</b>	<b>CULTIVO</b>	<b>S/R</b>	<b>USO SIGPAC</b>	<b>Sup. Dec. admisible</b>	<b>Sup. Campo</b>	<b>Sup. Determ.</b>	<b>Sup. Resuelta</b>
-183342	14-011-008-00205-0006	TRANQUILLÓN	S		0,09		0,09	0,09
1700000006975918	14-011-002-00007-0001	OLIVAR	S		2,39		2,39	2,39
1700000006975919	14-011-008-00205-0003	TRANQUILLÓN	S		1,54		1,54	1,54
1700000006975920	14-011-008-00235-0001	TRANQUILLÓN	S		0,34		0,34	0,34
1700000006975921	14-011-004-00309-0001	OLIVAR	S		0,44		0,44	0,44

(1) Con incidencias que retienen pago o deniegan el expediente.  
(2) Se calcula sobre superficie declarada admisible.  
(3) Aplicación del artículo 16 bis del RD 147/2023.

Puede verificar la integridad de una copia de este documento mediante la lectura del código QR adjunto o mediante el acceso a la dirección <https://ws050.juntadeandalucia.es/verificarFirma> indicando el código de VERIFICACIÓN

FIRMADO POR	RAQUEL MARIA ESPIN CRESPO	FECHA	26/06/2024
VERIFICACIÓN	Pk2jmMQ72K8YCCE9EQ8LU85ENJJJ6M	PÁGINA	3903/8857



**APELLIDOS Y NOMBRE / RAZÓN SOCIAL**

SERENA JIMENEZ ANTONIO

**NIF**

\*\*\*\*4112\*

**EXPEDIENTE**

1142139

**RESOLUCIÓN**

CONCESIÓN DE LA AYUDA

**DATOS DE MANTENIMIENTO UNIDADES****GRUPO DE PAGO**

ZONAS DE LIMITACIONES NATURALES

**Sup. Dec.  
Admisible**

12,26

**Sup.  
Resuelta**

12,26

**Sobredecl.**

0,00

**% Sobredecl.**

0,00

**RESUMEN DE PAGOS**

	<b>IMPORTE ( Euros )</b>			
	<b>RESUELTO</b>	<b>FEADER</b>	<b>MAPA</b>	<b>CAPADR</b>
Pago realizado	602,52	512,14	59,11	31,27
A pagar	59,52	50,59	5,84	3,09
<b>TOTAL</b>	<b>662,04</b>	<b>562,73</b>	<b>64,95</b>	<b>34,36</b>

**APLICACIÓN DE REDUCCIONES Y PENALIZACIONES (%)**

<b>Criterios de subvencionabilidad (1)</b>	<b>Presentación tardía</b>	<b>Omisión declaración</b>	<b>Condicionabilidad</b>
0,00	0,00	0,00	0,00

**IMPORTE ( Euros )**

Calculado(2)	Reducción	Penalización	Reducción Penalización (3)	Penalización adicional	Resuelto	FEADER	MAPA	CAPADR
662,04 €	0,00 €	0,00 €	0,00 €	0,00 €	662,04 €	562,73 €	64,95 €	34,36 €
Importe Unitario:	54,00 €	Nuevo Importe Unitario:	54,00 €					

**RECINTOS PROPUESTOS**

<b>REF.</b>	<b>REFERENCIA SIGPAC</b>	<b>CULTIVO</b>	<b>S/R</b>	<b>USO SIGPAC</b>	<b>Sup. Dec. admisible</b>	<b>Sup. Campo</b>	<b>Sup. Determ.</b>	<b>Sup. Resuelta</b>
-1310005	14-038-038-00069-0001	OLIVAR	S		0,04		0,04	0,04
1700000003590458	14-038-038-00017-0001	OLIVAR	S		12,18		12,18	12,18
1700000003590461	14-038-038-80001-0003	OLIVAR	S		0,04		0,04	0,04

(1) Con incidencias que retienen pago o deniegan el expediente.

(2) Se calcula sobre superficie declarada admisible.

(3) Aplicación del artículo 16 bis del RD 147/2023.

Puede verificar la integridad de una copia de este documento mediante la lectura del código QR adjunto o mediante el acceso a la dirección <https://ws050.juntadeandalucia.es/verificarFirma> indicando el código de VERIFICACIÓN

FIRMADO POR	RAQUEL MARIA ESPIN CRESPO	FECHA	26/06/2024
VERIFICACIÓN	Pk2jmMQ72K8YCCE9EQ8LU85ENJJ6M	PÁGINA	3904/8857



**APELLIDOS Y NOMBRE / RAZÓN SOCIAL**

SERENA JIMENEZ PAULA

**NIF**

\*\*\*\*1357\*

**EXPEDIENTE**

1272410

**RESOLUCIÓN**

CONCESIÓN DE LA AYUDA

**DATOS DE MANTENIMIENTO UNIDADES****GRUPO DE PAGO**

ZONAS DE LIMITACIONES NATURALES

**Sup. Dec.  
Admisible**

40,37

**Sup.  
Resuelta**

40,37

**Sobredecl.**

0,00

**% Sobredecl.**

0,00

**RESUMEN DE PAGOS**

	<b>IMPORTE ( Euros )</b>			
	<b>RESUELTO</b>	<b>FEADER</b>	<b>MAPA</b>	<b>CAPADR</b>
Pago realizado	1.081,20	919,02	106,06	56,12
A pagar	106,80	90,78	10,48	5,54
<b>TOTAL</b>	<b>1.188,00</b>	<b>1.009,80</b>	<b>116,54</b>	<b>61,66</b>

**APLICACIÓN DE REDUCCIONES Y PENALIZACIONES (%)**

<b>Criterios de subvencionabilidad (1)</b>	<b>Presentación tardía</b>	<b>Omisión declaración</b>	<b>Condicionabilidad</b>
0,00	0,00	0,00	0,00

**IMPORTE ( Euros )**

Calculado(2)	Reducción	Penalización	Reducción Penalización (3)	Penalización adicional	Resuelto	FEADER	MAPA	CAPADR
1.188,00 €	0,00 €	0,00 €	0,00 €	0,00 €	1.188,00 €	1.009,80 €	116,54 €	61,66 €
Importe Unitario:	54,00 €	Nuevo Importe Unitario:	29,43 €					

(1) Con incidencias que retienen pago o deniegan el expediente.

(2) Se calcula sobre superficie declarada admisible.

(3) Aplicación del artículo 16 bis del RD 147/2023.

Puede verificar la integridad de una copia de este documento mediante la lectura del código QR adjunto o mediante el acceso a la dirección <https://ws050.juntadeandalucia.es/verificarFirma> indicando el código de VERIFICACIÓN

FIRMADO POR

RAQUEL MARIA ESPIN CRESPO

FECHA

26/06/2024

VERIFICACIÓN

Pk2jmMQ72K8YCCE9EQ8LU85ENJJ6M

PÁGINA

3905/8857



**RECINTOS PROPUESTOS**

REF.	REFERENCIA SIGPAC	CULTIVO	S/R	USO SIGPAC	Sup. Dec. admisible	Sup. Campo	Sup. Determ.	Sup. Resuelta
-1629651	14-035-049-00054-0001	CEBADA	S		1,91		1,91	1,91
-1529085	14-035-039-00055-0002	BARBECHO TRADICIONAL	S		0,05		0,05	0,05
-1529084	14-035-039-00055-0002	GUISANTES	S		0,13		0,13	0,13
-1529034	14-035-039-09026-0033	TRANQUILLÓN	S		0,06		0,06	0,06
-1357700	14-035-039-00055-0002	AVENA	S		0,06		0,06	0,06
-1357589	14-035-039-00048-0006	TRANQUILLÓN	S		0,12		0,12	0,12
-1357512	14-035-039-00047-0002	TRANQUILLÓN	R		0,30		0,30	0,30
-1357507	14-035-039-00047-0002	AVENA	R		0,98		0,98	0,98
-1357469	14-035-039-09026-0040	TRANQUILLÓN	S		0,21		0,21	0,21
-1357458	14-035-039-00048-0001	TRANQUILLÓN	S		0,29		0,29	0,29
-1357428	14-035-039-00046-0001	TRANQUILLÓN	S		0,07		0,07	0,07
-1357305	14-035-049-00054-0001	CEBADA	S		1,65		1,65	1,65
-1357299	14-035-049-00053-0001	AVENA	S		4,80		4,80	4,80
-1357248	14-008-061-00195-0002	TRIGO BLANDO	S		0,52		0,52	0,52
-980329	14-035-039-00048-0006	TRANQUILLÓN	S		0,35		0,35	0,35
-980282	14-035-039-00045-0002	AVENA	R		1,09		1,09	1,09
-980281	14-035-039-00045-0002	AVENA	R		3,07		3,07	3,07
-980275	14-035-039-00045-0002	BARBECHO TRADICIONAL	R		2,76		2,76	2,76
-556397	14-035-039-00045-0002	TRANQUILLÓN	R		0,50		0,50	0,50
-556377	14-035-039-00045-0002	TRANQUILLÓN	R		0,36		0,36	0,36
1700000005375684	14-035-049-00057-0001	AVENA	S		3,83		3,83	3,83
1700000005375688	14-035-039-00045-0002	GUISANTES	R		7,79		7,79	7,79
1700000005375689	14-008-061-00197-0003	TRIGO BLANDO	S		0,04		0,04	0,04
1700000005375694	14-008-061-00196-0001	TRIGO BLANDO	S		0,56		0,56	0,56
1700000005375704	14-035-049-00054-0001	TRANQUILLÓN	S		7,72		7,72	7,72
1700000005375708	14-035-039-00045-0005	TRANQUILLÓN	R		0,25		0,25	0,25
1700000005375709	14-035-039-00045-0007	TRANQUILLÓN	R		0,10		0,10	0,10
1700000005375712	14-035-039-00045-0007	TRANQUILLÓN	R		0,10		0,10	0,10
1700000005375713	14-008-061-00194-0001	OLIVAR	S		0,33		0,33	0,33
1700000005375714	14-008-061-00197-0001	OLIVAR	S		0,37		0,37	0,37

**INCIDENCIAS****INCIDENCIA DESCRIPCIÓN**

86119	Carga ganadera NO cumple con el valor mínimo de 0,2 UGM/ha. Recinto:14-035-049-00053-00003 Cultivo:62000 PASTOS PERMANENTES DE 5 O MAS AÑOS-SIN VARIEDAD Secano Carga Ganadera:0 Recinto:14-035-049-00057-00003 Cultivo:62000 PASTOS PERMANENTES DE 5 O MAS AÑOS-SIN VARIEDAD Secano Carga Ganadera:0 Recinto:14-035-049-00057-00004 Cultivo:62000 PASTOS PERMANENTES DE 5 O MAS AÑOS-SIN VARIEDAD Secano Carga Ganadera:0 Recinto:14-035-049-00057-00005 Cultivo:62000 PASTOS PERMANENTES DE 5 O MAS AÑOS-SIN VARIEDAD Secano Carga Ganadera:0
86122	Recinto superficie forrajera que realiza la actividad de producción de pastoreo y no declara el o los códigos del Registro de Explotaciones Ganaderas de Andalucía, REGA. Recinto:14-035-049-00053-00003 Cultivo:62000 PASTOS PERMANENTES DE 5 O MAS AÑOS-SIN VARIEDAD Secano Recinto:14-035-049-00057-00003 Cultivo:62000 PASTOS PERMANENTES DE 5 O MAS AÑOS-SIN VARIEDAD Secano Recinto:14-035-049-00057-00004 Cultivo:62000 PASTOS PERMANENTES DE 5 O MAS AÑOS-SIN VARIEDAD Secano Recinto:14-035-049-00057-00005 Cultivo:62000 PASTOS PERMANENTES DE 5 O MAS AÑOS-SIN VARIEDAD Secano
86124	Recinto de forrajera para Cálculo de Carga Ganadera que No pertenece a Explotación. Recinto:14-035-049-00053-00003 Cultivo:62000 PASTOS PERMANENTES DE 5 O MAS AÑOS-SIN VARIEDAD Secano Recinto:14-035-049-00057-00003 Cultivo:62000 PASTOS PERMANENTES DE 5 O MAS AÑOS-SIN VARIEDAD Secano Recinto:14-035-049-00057-00004 Cultivo:62000 PASTOS PERMANENTES DE 5 O MAS AÑOS-SIN VARIEDAD Secano Recinto:14-035-049-00057-00005 Cultivo:62000 PASTOS PERMANENTES DE 5 O MAS AÑOS-SIN VARIEDAD Secano

(1) Con incidencias que retienen pago o deniegan el expediente.  
(2) Se calcula sobre superficie declarada admisible.  
(3) Aplicación del artículo 16 bis del RD 147/2023.

Puede verificar la integridad de una copia de este documento mediante la lectura del código QR adjunto o mediante el acceso a la dirección <https://ws050.juntadeandalucia.es/verificarFirma> indicando el código de VERIFICACIÓN

FIRMADO POR	RAQUEL MARIA ESPIN CRESPO	FECHA	26/06/2024
VERIFICACIÓN	Pk2jmMQ72K8YCCE9EQ8LU85ENJJ6M	PÁGINA	3906/8857







**Datos considerados para el Cálculo de la Carga Ganadera del expediente**


**Superficie determinada para Cálculo Carga Ganadera:** 0,00 ha  
**Carga Ganadera del Expediente:** 0,00 ugm/ha

**Incidencias de carga ganadera**

**INCIDENCIA DESCRIPCIÓN**

- 86122 Recinto superficie forrajera que realiza la actividad de producción de pastoreo y no declara el o los códigos del Registro de Explotaciones Ganaderas de Andalucía, REGA.  
 Recinto:14-035-049-00057-00005 Cultivo:62000 PASTOS PERMANENTES DE 5 O MAS AÑOS-SIN VARIEDAD Secano  
 Recinto:14-035-049-00057-00003 Cultivo:62000 PASTOS PERMANENTES DE 5 O MAS AÑOS-SIN VARIEDAD Secano  
 Recinto:14-035-049-00053-00003 Cultivo:62000 PASTOS PERMANENTES DE 5 O MAS AÑOS-SIN VARIEDAD Secano  
 Recinto:14-035-049-00057-00004 Cultivo:62000 PASTOS PERMANENTES DE 5 O MAS AÑOS-SIN VARIEDAD Secano
- 86124 Recinto de forrajera para Cálculo de Carga Ganadera que No pertenece a Explotación.  
 Recinto:14-035-049-00057-00005 Cultivo:62000 PASTOS PERMANENTES DE 5 O MAS AÑOS-SIN VARIEDAD Secano  
 Recinto:14-035-049-00057-00003 Cultivo:62000 PASTOS PERMANENTES DE 5 O MAS AÑOS-SIN VARIEDAD Secano  
 Recinto:14-035-049-00053-00003 Cultivo:62000 PASTOS PERMANENTES DE 5 O MAS AÑOS-SIN VARIEDAD Secano  
 Recinto:14-035-049-00057-00004 Cultivo:62000 PASTOS PERMANENTES DE 5 O MAS AÑOS-SIN VARIEDAD Secano
- 86128 Recinto de Forrajeras que no ha contabilizado para Carga Ganadera por no tener una explotación válida para el cálculo de la Carga Ganadera  
 Recinto:14-035-049-00057-00005 Cultivo:62 PASTOS PERMANENTES DE 5 O MAS AÑOS-  
 Recinto:14-035-049-00057-00003 Cultivo:62 PASTOS PERMANENTES DE 5 O MAS AÑOS-  
 Recinto:14-035-049-00053-00003 Cultivo:62 PASTOS PERMANENTES DE 5 O MAS AÑOS-  
 Recinto:14-035-049-00057-00004 Cultivo:62 PASTOS PERMANENTES DE 5 O MAS AÑOS-
- 86132 Recinto superficie forrajera que no realiza la actividad de producción de pastoreo.  
 Recinto:14-035-039-00055-00002 Cultivo:20000 BARBECHO TRADICIONAL-SIN VARIEDAD Secano  
 Recinto:14-035-039-00045-00002 Cultivo:20000 BARBECHO TRADICIONAL-SIN VARIEDAD Regadío

(1) Con incidencias que retienen pago o deniegan el expediente.  
 (2) Se calcula sobre superficie declarada admisible.  
 (3) Aplicación del artículo 16 bis del RD 147/2023.

Puede verificar la integridad de una copia de este documento mediante la lectura del código QR adjunto o mediante el acceso a la dirección <a href="https://ws050.juntadeandalucia.es/verificarFirma">https://ws050.juntadeandalucia.es/verificarFirma</a> indicando el código de VERIFICACIÓN				
FIRMADO POR	RAQUEL MARIA ESPIN CRESPO	FECHA	26/06/2024	
VERIFICACIÓN	Pk2jmMQ72K8YCCE9EQ8LU85ENJJ6M	PÁGINA	3907/8857	



**APELLIDOS Y NOMBRE / RAZÓN SOCIAL**

SERENA VARO ANGEL CUSTODIO

**NIF**

\*\*\*\*3913\*

**EXPEDIENTE**

1142012

**RESOLUCIÓN**

CONCESIÓN DE LA AYUDA

**DATOS DE MANTENIMIENTO UNIDADES**

**GRUPO DE PAGO**

ZONAS DE LIMITACIONES NATURALES

**Sup. Dec. Admisible**

13,70

**Sup. Resuelta**

13,70

**Sobredecl.**

0,00

**% Sobredecl.**

0,00

**RESUMEN DE PAGOS**

	<b>IMPORTE ( Euros )</b>			
	<b>RESUELTO</b>	<b>FEADER</b>	<b>MAPA</b>	<b>CAPADR</b>
Pago realizado	673,29	572,30	66,05	34,95
A pagar	66,51	56,53	6,52	3,46
<b>TOTAL</b>	<b>739,80</b>	<b>628,83</b>	<b>72,57</b>	<b>38,41</b>

**APLICACIÓN DE REDUCCIONES Y PENALIZACIONES (%)**

<b>Crterios de subvencionabilidad (1)</b>	<b>Presentación tardía</b>	<b>Omisión declaración</b>	<b>Condicionalidad</b>
0,00	0,00	0,00	0,00

**IMPORTE ( Euros )**

Calculado(2)	Reducción	Penalización	Reducción Penalización (3)	Penalización adicional	Resuelto	FEADER	MAPA	CAPADR
739,80 €	0,00 €	0,00 €	0,00 €	0,00 €	739,80 €	628,83 €	72,57 €	38,40 €
<b>Importe Unitario:</b>	<b>54,00 €</b>	<b>Nuevo Importe Unitario:</b>	<b>54,00 €</b>					

**RECINTOS PROPUESTOS**

<b>REF.</b>	<b>REFERENCIA SIGPAC</b>	<b>CULTIVO</b>	<b>USO S/R SIGPAC</b>	<b>Sup. Dec. admisible</b>	<b>Sup. Campo</b>	<b>Sup. Determ.</b>	<b>Sup. Resuelta</b>
-1310187	14-038-004-00097-0005	OLIVAR	S	1,67		1,67	1,67
1700000003593982	14-038-001-00392-0001	OLIVAR	S	0,01		0,01	0,01
1700000003593983	14-038-001-00393-0005	OLIVAR	S	0,71		0,71	0,71
1700000003593984	14-038-043-00006-0002	OLIVAR	S	0,01		0,01	0,01
1700000003593985	14-038-043-00007-0001	OLIVAR	S	0,59		0,59	0,59
1700000003593986	14-038-043-00012-0003	OLIVAR	S	1,31		1,31	1,31
1700000003593987	14-038-043-00013-0001	OLIVAR	S	0,56		0,56	0,56
1700000003593988	14-038-043-00015-0004	OLIVAR	S	0,01		0,01	0,01
1700000003593989	14-038-121-09000-0006	OLIVAR	S	0,81		0,81	0,81
1700000003593990	14-038-043-00014-0002	OLIVAR	S	0,01		0,01	0,01
1700000003593991	14-038-039-00066-0001	OLIVAR	S	0,01		0,01	0,01
1700000003593992	14-038-039-00067-0001	OLIVAR	S	2,37		2,37	2,37
1700000003593993	14-038-039-00069-0001	OLIVAR	S	0,06		0,06	0,06
1700000003593994	14-038-039-00074-0008	OLIVAR	S	0,17		0,17	0,17
1700000003593995	14-038-039-00075-0001	OLIVAR	S	3,27		3,27	3,27
1700000003593996	14-038-039-00076-0001	OLIVAR	S	0,01		0,01	0,01
1700000003594000	14-038-085-00016-0001	OLIVAR	S	0,13		0,13	0,13
1700000003594001	14-038-085-00025-0002	OLIVAR	S	0,07		0,07	0,07
1700000003594002	14-038-085-00026-0003	OLIVAR	S	1,90		1,90	1,90
1700000003594003	14-038-085-00027-0002	OLIVAR	S	0,02		0,02	0,02

(1) Con incidencias que retienen pago o deniegan el expediente.

(2) Se calcula sobre superficie declarada admisible.

(3) Aplicación del artículo 16 bis del RD 147/2023.

Puede verificar la integridad de una copia de este documento mediante la lectura del código QR adjunto o mediante el acceso a la dirección <https://ws050.juntadeandalucia.es/verificarFirma> indicando el código de VERIFICACIÓN

FIRMADO POR	RAQUEL MARIA ESPIN CRESPO	FECHA	26/06/2024
VERIFICACIÓN	Pk2jmMQ72K8YCCE9EQ8LU85ENJJ6M	PÁGINA	3908/8857



**APELLIDOS Y NOMBRE / RAZÓN SOCIAL**

SERRANO ARNAU MARIA JOSE

**NIF**

\*\*\*0920\*

**EXPEDIENTE**

1021684

**RESOLUCIÓN**

CONCESIÓN DE LA AYUDA

**DATOS DE MANTENIMIENTO UNIDADES****GRUPO DE PAGO**

ZONAS DE LIMITACIONES NATURALES

**Sup. Dec.  
Admisible**

3,60

**Sup.  
Resuelta**

3,60

**Sobredecl.**

0,00

**% Sobredecl.**

0,00

**RESUMEN DE PAGOS**

	<b>IMPORTE ( Euros )</b>			
	<b>RESUELTO</b>	<b>FEADER</b>	<b>MAPA</b>	<b>CAPADR</b>
Pago realizado	176,92	150,38	17,36	9,18
A pagar	17,48	14,86	1,71	0,91
<b>TOTAL</b>	<b>194,40</b>	<b>165,24</b>	<b>19,07</b>	<b>10,09</b>

**APLICACIÓN DE REDUCCIONES Y PENALIZACIONES (%)**

<b>Criterios de subvencionabilidad (1)</b>	<b>Presentación tardía</b>	<b>Omisión declaración</b>	<b>Condicionalidad</b>
0,00	0,00	0,00	0,00

**IMPORTE ( Euros )**

Calculado(2)	Reducción	Penalización	Reducción Penalización (3)	Penalización adicional	Resuelto	FEADER	MAPA	CAPADR
194,40 €	0,00 €	0,00 €	0,00 €	0,00 €	194,40 €	165,24 €	19,07 €	10,09 €
Importe Unitario:	54,00 €	Nuevo Importe Unitario:	54,00 €					

**RECINTOS PROPUESTOS**

<b>REF.</b>	<b>REFERENCIA SIGPAC</b>	<b>CULTIVO</b>	<b>S/R</b>	<b>USO SIGPAC</b>	<b>Sup. Dec. admisible</b>	<b>Sup. Campo</b>	<b>Sup. Determ.</b>	<b>Sup. Resuelta</b>
1700000005902631	23-003-030-00025-0001	OLIVAR	S		0,01		0,01	0,01
1700000005902632	23-003-030-00025-0001	OLIVAR	S		0,04		0,04	0,04
1700000005902633	23-003-030-00029-0002	OLIVAR	S		0,06		0,06	0,06
1700000005902634	23-003-030-00317-0001	OLIVAR	S		3,48		3,48	3,48
1700000005902635	23-003-030-00318-0001	OLIVAR	S		0,01		0,01	0,01

(1) Con incidencias que retienen pago o deniegan el expediente.

(2) Se calcula sobre superficie declarada admisible.

(3) Aplicación del artículo 16 bis del RD 147/2023.

Puede verificar la integridad de una copia de este documento mediante la lectura del código QR adjunto o mediante el acceso a la dirección <https://ws050.juntadeandalucia.es/verificarFirma> indicando el código de VERIFICACIÓN

FIRMADO POR	RAQUEL MARIA ESPIN CRESPO	FECHA	26/06/2024
VERIFICACIÓN	Pk2jmMQ72K8YCCE9EQ8LU85ENJJ6M	PÁGINA	3909/8857





**APELLIDOS Y NOMBRE / RAZÓN SOCIAL**

SERRANO BAREA CARLOS

**NIF**

\*\*\*0131\*

**EXPEDIENTE**

1176269

**RESOLUCIÓN**

CONCESIÓN DE LA AYUDA

**DATOS DE MANTENIMIENTO UNIDADES**

**GRUPO DE PAGO**

ZONAS DE LIMITACIONES NATURALES

**Sup. Dec. Admisible**

4,51

**Sup. Resuelta**

4,51

**Sobredecl.**

0,00

**% Sobredecl.**

0,00

**RESUMEN DE PAGOS**

	<b>IMPORTE ( Euros )</b>			
	<b>RESUELTO</b>	<b>FEADER</b>	<b>MAPA</b>	<b>CAPADR</b>
Pago realizado	221,65	188,40	21,74	11,50
A pagar	21,89	18,61	2,15	1,13
<b>TOTAL</b>	<b>243,54</b>	<b>207,01</b>	<b>23,89</b>	<b>12,63</b>

**APLICACIÓN DE REDUCCIONES Y PENALIZACIONES (%)**

<b>Criterios de subvencionabilidad (1)</b>	<b>Presentación tardía</b>	<b>Omisión declaración</b>	<b>Condicionabilidad</b>
0,00	0,00	0,00	0,00

**IMPORTE ( Euros )**

Calculado(2)	Reducción	Penalización	Reducción Penalización (3)	Penalización adicional	Resuelto	FEADER	MAPA	CAPADR
243,54 €	0,00 €	0,00 €	0,00 €	0,00 €	243,54 €	207,01 €	23,89 €	12,64 €
<b>Importe Unitario:</b>	<b>54,00 €</b>	<b>Nuevo Importe Unitario:</b>	<b>54,00 €</b>					

**RECINTOS PROPUESTOS**

<b>REF.</b>	<b>REFERENCIA SIGPAC</b>	<b>CULTIVO</b>	<b>S/R</b>	<b>USO</b>	<b>Sup. Dec. admisible</b>	<b>Sup. Campo</b>	<b>Sup. Determ.</b>	<b>Sup. Resuelta</b>
				<b>SIGPAC</b>				
1700000006553982	14-004-013-00208-0001	OLIVAR	S		1,36		1,36	1,36
1700000006553985	14-004-016-00100-0004	OLIVAR	S		0,38		0,38	0,38
1700000006553987	14-004-016-00100-0001	OLIVAR	S		0,46		0,46	0,46
1700000006553988	14-004-016-00150-0002	OLIVAR	S		0,05		0,05	0,05
1700000006554003	14-004-016-00170-0003	OLIVAR	S		1,55		1,55	1,55
1700000006554014	14-004-017-00015-0001	OLIVAR	S		0,71		0,71	0,71

(1) Con incidencias que retienen pago o deniegan el expediente.  
 (2) Se calcula sobre superficie declarada admisible.  
 (3) Aplicación del artículo 16 bis del RD 147/2023.

Puede verificar la integridad de una copia de este documento mediante la lectura del código QR adjunto o mediante el acceso a la dirección <a href="https://ws050.juntadeandalucia.es/verificarFirma">https://ws050.juntadeandalucia.es/verificarFirma</a> indicando el código de VERIFICACIÓN				
FIRMADO POR	RAQUEL MARIA ESPIN CRESPO	FECHA	26/06/2024	
VERIFICACIÓN	Pk2jmMQ72K8YCCE9EQ8LU85ENJJ6M	PÁGINA	3910/8857	



**APELLIDOS Y NOMBRE / RAZÓN SOCIAL**

SERRANO BERMUDEZ FRANCISCO

**NIF**

\*\*\*6323\*

**EXPEDIENTE**

1136051

**RESOLUCIÓN**

CONCESIÓN DE LA AYUDA

**DATOS DE MANTENIMIENTO UNIDADES**

**GRUPO DE PAGO**

ZONAS DE LIMITACIONES NATURALES

**Sup. Dec. Admisible**

15,18

**Sup. Resuelta**

15,18

**Sobredecl.**

0,00

**% Sobredecl.**

0,00

**RESUMEN DE PAGOS**

	<b>IMPORTE ( Euros )</b>			
	<b>RESUELTO</b>	<b>FEADER</b>	<b>MAPA</b>	<b>CAPADR</b>
Pago realizado	745,04	633,28	73,09	38,67
A pagar	72,52	61,64	7,11	3,77
<b>TOTAL</b>	<b>817,56</b>	<b>694,92</b>	<b>80,20</b>	<b>42,44</b>

**APLICACIÓN DE REDUCCIONES Y PENALIZACIONES (%)**

<b>Crterios de subvencionabilidad (1)</b>	<b>Presentación tardía</b>	<b>Omisión declaración</b>	<b>Condicionalidad</b>
0,00	0,00	0,00	0,00

**IMPORTE ( Euros )**

Calculado(2)	Reducción	Penalización	Reducción Penalización (3)	Penalización adicional	Resuelto	FEADER	MAPA	CAPADR
817,56 €	0,00 €	0,00 €	0,00 €	0,00 €	817,56 €	694,93 €	80,20 €	42,43 €
<b>Importe Unitario:</b>	<b>54,00 €</b>	<b>Nuevo Importe Unitario:</b>	<b>53,86 €</b>					

**RECINTOS PROPUESTOS**

<b>REF.</b>	<b>REFERENCIA SIGPAC</b>	<b>CULTIVO</b>	<b>S/R</b>	<b>USO SIGPAC</b>	<b>Sup. Dec. admisible</b>	<b>Sup. Campo</b>	<b>Sup. Determ.</b>	<b>Sup. Resuelta</b>
1700000005185519	14-007-042-00048-0001	OLIVAR	S		0,28		0,28	0,28
1700000005185520	14-007-042-00049-0001	OLIVAR	S		1,70		1,70	1,70
1700000005185521	14-007-042-00050-0002	OLIVAR	S		0,02		0,02	0,02
1700000005185522	14-007-042-00050-0002	OLIVAR	S		0,03		0,03	0,03
1700000005185523	14-007-042-00079-0001	OLIVAR	S		0,04		0,04	0,04
1700000005185524	14-007-042-00080-0001	OLIVAR	S		2,17		2,17	2,17
1700000005185525	14-007-042-00081-0001	OLIVAR	S		0,04		0,04	0,04
1700000005185526	14-007-049-00076-0001	OLIVAR	S		0,16		0,16	0,16
1700000005185527	14-007-049-00080-0001	OLIVAR	S		1,29		1,29	1,29
1700000005185528	14-007-049-00081-0002	OLIVAR	S		6,27		6,27	6,27
1700000005185529	14-007-049-00082-0001	OLIVAR	S		0,02		0,02	0,02
1700000005185530	14-007-046-00079-0001	OLIVAR	S		3,16		3,16	3,14
1700000005185531	14-007-049-00081-0008	ALMENDROS	S		0,02		0,02	0,02

**INCIDENCIAS**

**INCIDENCIA DESCRIPCIÓN**

4272 Verifica que las líneas de declaración de las Solicitudes Únicas no tienen solapes con la capa de Retroactividad Gráfica (ambas de la misma campaña) a nivel de expediente/línea de declaración gráfica de la solicitud.  
 Recinto:14-007-046-00079-00001 Cultivo: - Agregado de la referencia del recinto.:0 Zona de la referencia del recinto.:0 Superficie solapada.:0,02 Id. Incid.:95145995

(1) Con incidencias que retienen pago o deniegan el expediente.

(2) Se calcula sobre superficie declarada admisible.

(3) Aplicación del artículo 16 bis del RD 147/2023.

Puede verificar la integridad de una copia de este documento mediante la lectura del código QR adjunto o mediante el acceso a la dirección <a href="https://ws050.juntadeandalucia.es/verificarFirma">https://ws050.juntadeandalucia.es/verificarFirma</a> indicando el código de VERIFICACIÓN					
FIRMADO POR	RAQUEL MARIA ESPIN CRESPO		FECHA		26/06/2024
VERIFICACIÓN	Pk2jmMQ72K8YCCE9EQ8LU85ENJJ6M		PÁGINA		3911/8857

**APELLIDOS Y NOMBRE / RAZÓN SOCIAL**

SERRANO BERMUDEZ JOSE

**NIF**

\*\*\*\*1876\*

**EXPEDIENTE**

1095584

**RESOLUCIÓN**

CONCESIÓN DE LA AYUDA

**DATOS DE MANTENIMIENTO UNIDADES****GRUPO DE PAGO**

ZONAS DE LIMITACIONES NATURALES

**Sup. Dec.  
Admisible**

14,47

**Sup.  
Resuelta**

14,47

**Sobredecl.**

0,00

**% Sobredecl.**

0,00

**RESUMEN DE PAGOS**

	<b>IMPORTE ( Euros )</b>			
	<b>RESUELTO</b>	<b>FEADER</b>	<b>MAPA</b>	<b>CAPADR</b>
Pago realizado	711,13	604,46	69,76	36,91
A pagar	70,25	59,71	6,89	3,65
<b>TOTAL</b>	<b>781,38</b>	<b>664,17</b>	<b>76,65</b>	<b>40,56</b>

**APLICACIÓN DE REDUCCIONES Y PENALIZACIONES (%)**

<b>Crterios de subvencionabilidad (1)</b>	<b>Presentación tardía</b>	<b>Omisión declaración</b>	<b>Condicionalidad</b>
0,00	0,00	0,00	0,00

**IMPORTE ( Euros )**

Calculado(2)	Reducción	Penalización	Reducción Penalización (3)	Penalización adicional	Resuelto	FEADER	MAPA	CAPADR
781,38 €	0,00 €	0,00 €	0,00 €	0,00 €	781,38 €	664,17 €	76,65 €	40,56 €
Importe Unitario:	54,00 €	Nuevo Importe Unitario:	54,00 €					

**RECINTOS PROPUESTOS**

<b>REF.</b>	<b>REFERENCIA SIGPAC</b>	<b>CULTIVO</b>	<b>USO S/R SIGPAC</b>	<b>Sup. Dec. admisible</b>	<b>Sup. Campo</b>	<b>Sup. Determ.</b>	<b>Sup. Resuelta</b>
170000005880214	14-007-042-00003-0001	OLIVAR	S	2,48		2,48	2,48
1700000005880215	14-007-042-00004-0001	OLIVAR	S	0,03		0,03	0,03
1700000005880216	14-007-049-00052-0001	OLIVAR	S	6,05		6,05	6,05
1700000005880217	14-007-049-00081-0002	OLIVAR	S	0,24		0,24	0,24
1700000005880218	14-007-049-00076-0001	OLIVAR	S	0,79		0,79	0,79
1700000005880219	14-007-049-00159-0001	OLIVAR	S	0,15		0,15	0,15
1700000005880220	14-007-049-09018-0005	OLIVAR	S	0,02		0,02	0,02
1700000005880221	14-007-049-00137-0002	OLIVAR	S	0,82		0,82	0,82
1700000005880222	14-007-049-00063-0001	OLIVAR	S	0,02		0,02	0,02
1700000005880223	14-007-046-00079-0001	OLIVAR	S	2,89		2,89	2,89
1700000005880224	14-007-046-00160-0002	OLIVAR	S	0,18		0,18	0,18
1700000005880225	14-007-042-00076-0001	OLIVAR	S	0,80		0,80	0,80

**INCIDENCIAS****INCIDENCIA DESCRIPCIÓN**

75022 No Autoriza a que, en caso de la devolución por la entidad financiera (retrocesión bancaria) del pago en la cuenta corriente consignada en la solicitud y que está debidamente registrada en el sistema contable GIRO de la Junta de Andalucía, se proceda al pago en cualquier otra cuenta corriente de la titularidad del solicitante vigente en dicho sistema contable.

(1) Con incidencias que retienen pago o deniegan el expediente.  
(2) Se calcula sobre superficie declarada admisible.  
(3) Aplicación del artículo 16 bis del RD 147/2023.

Puede verificar la integridad de una copia de este documento mediante la lectura del código QR adjunto o mediante el acceso a la dirección <a href="https://ws050.juntadeandalucia.es/verificarFirma">https://ws050.juntadeandalucia.es/verificarFirma</a> indicando el código de VERIFICACIÓN					
FIRMADO POR	RAQUEL MARIA ESPIN CRESPO		FECHA		26/06/2024
VERIFICACIÓN	Pk2jmMQ72K8YCCE9EQ8LU85ENJJ6M		PÁGINA		3912/8857

**APELLIDOS Y NOMBRE / RAZÓN SOCIAL**

SERRANO BERMUDEZ LUIS MIGUEL

**NIF**

\*\*\*\*8329\*

**EXPEDIENTE**

1117656

**RESOLUCIÓN**

CONCESIÓN DE LA AYUDA

**DATOS DE MANTENIMIENTO UNIDADES**

<b>GRUPO DE PAGO</b>	<b>Sup. Dec. Admisible</b>	<b>Sup. Resuelta</b>	<b>Sobredecl.</b>	<b>% Sobredecl.</b>
ZONAS DE LIMITACIONES NATURALES	4,11	4,11	0,00	0,00

**RESUMEN DE PAGOS**

	<b>IMPORTE ( Euros )</b>			
	<b>RESUELTO</b>	<b>FEADER</b>	<b>MAPA</b>	<b>CAPADR</b>
Pago realizado	201,99	171,69	19,81	10,48
A pagar	19,95	16,96	1,96	1,03
<b>TOTAL</b>	<b>221,94</b>	<b>188,65</b>	<b>21,77</b>	<b>11,51</b>

**APLICACIÓN DE REDUCCIONES Y PENALIZACIONES (%)**

<b>Criterios de subvencionabilidad (1)</b>	<b>Presentación tardía</b>	<b>Omisión declaración</b>	<b>Condicionalidad</b>
0,00	0,00	0,00	0,00

**IMPORTE ( Euros )**

Calculado(2)	Reducción	Penalización	Reducción Penalización (3)	Penalización adicional	Resuelto	FEADER	MAPA	CAPADR
221,94 €	0,00 €	0,00 €	0,00 €	0,00 €	221,94 €	188,65 €	21,77 €	11,52 €
Importe Unitario:	54,00 €	Nuevo Importe Unitario:	54,00 €					

**RECINTOS PROPUESTOS**

<b>REF.</b>	<b>REFERENCIA SIGPAC</b>	<b>CULTIVO</b>	<b>S/R</b>	<b>USO SIGPAC</b>	<b>Sup. Dec. admisible</b>	<b>Sup. Campo</b>	<b>Sup. Determ.</b>	<b>Sup. Resuelta</b>
1700000006512102	14-004-007-00204-0001	OLIVAR	S		0,98		0,98	0,98
1700000006512103	14-004-007-00595-0002	OLIVAR	S		0,02		0,02	0,02
1700000006512104	14-004-007-00543-0003	OLIVAR	S		0,43		0,43	0,43
1700000006512105	14-004-007-00511-0001	OLIVAR	S		0,31		0,31	0,31
1700000006512106	14-004-007-00380-0002	OLIVAR	S		0,02		0,02	0,02
1700000006512107	14-004-007-00256-0001	OLIVAR	S		0,13		0,13	0,13
1700000006512108	14-004-007-00362-0001	OLIVAR	S		0,70		0,70	0,70
1700000006512109	14-004-007-00366-0003	OLIVAR	S		0,33		0,33	0,33
1700000006512110	14-004-007-00367-0002	OLIVAR	S		0,63		0,63	0,63
1700000006512111	14-004-007-00380-0001	OLIVAR	S		0,56		0,56	0,56

(1) Con incidencias que retienen pago o deniegan el expediente.

(2) Se calcula sobre superficie declarada admisible.

(3) Aplicación del artículo 16 bis del RD 147/2023.

Puede verificar la integridad de una copia de este documento mediante la lectura del código QR adjunto o mediante el acceso a la dirección <https://ws050.juntadeandalucia.es/verificarFirma> indicando el código de VERIFICACIÓN

FIRMADO POR	RAQUEL MARIA ESPIN CRESPO	FECHA	26/06/2024
VERIFICACIÓN	Pk2jmMQ72K8YCCE9EQ8LU85ENJJ6M	PÁGINA	3913/8857



**APELLIDOS Y NOMBRE / RAZÓN SOCIAL**

SERRANO CABALLERO FRANCISCO JAVIER

**NIF**

\*\*\*9069\*

**EXPEDIENTE**

1246127

**RESOLUCIÓN**

CONCESIÓN DE LA AYUDA

**DATOS DE MANTENIMIENTO UNIDADES****GRUPO DE PAGO**

ZONAS DE LIMITACIONES NATURALES

**Sup. Dec.  
Admisible**

140,23

**Sup.  
Resuelta**

140,23

**Sobredecl.**

0,00

**% Sobredecl.**

0,00

**RESUMEN DE PAGOS**

	<b>IMPORTE ( Euros )</b>			
	<b>RESUELTO</b>	<b>FEADER</b>	<b>MAPA</b>	<b>CAPADR</b>
Pago realizado	640,10	544,09	62,80	33,22
A pagar	547,90	465,72	53,75	28,43
<b>TOTAL</b>	<b>1.188,00</b>	<b>1.009,81</b>	<b>116,55</b>	<b>61,65</b>

**APLICACIÓN DE REDUCCIONES Y PENALIZACIONES (%)**

<b>Criterios de subvencionabilidad (1)</b>	<b>Presentación tardía</b>	<b>Omisión declaración</b>	<b>Condicionabilidad</b>
0,00	0,00	0,00	0,00

**IMPORTE ( Euros )**

Calculado(2)	Reducción	Penalización	Reducción Penalización (3)	Penalización adicional	Resuelto	FEADER	MAPA	CAPADR
1.188,00 €	0,00 €	0,00 €	0,00 €	0,00 €	1.188,00 €	1.009,80 €	116,54 €	61,66 €
Importe Unitario:	54,00 €	Nuevo Importe Unitario:	8,47 €					

(1) Con incidencias que retienen pago o deniegan el expediente.

(2) Se calcula sobre superficie declarada admisible.

(3) Aplicación del artículo 16 bis del RD 147/2023.

Puede verificar la integridad de una copia de este documento mediante la lectura del código QR adjunto o mediante el acceso a la dirección <https://ws050.juntadeandalucia.es/verificarFirma> indicando el código de VERIFICACIÓN

FIRMADO POR

RAQUEL MARIA ESPIN CRESPO

FECHA

26/06/2024

VERIFICACIÓN

Pk2jmMQ72K8YCCE9EQ8LU85ENJJ6M

PÁGINA

3914/8857





**RECINTOS PROPUESTOS**

REF.	REFERENCIA SIGPAC	CULTIVO	S/R	USO SIGPAC	Sup. Dec. admisible	Sup. Campo	Sup. Determ.	Sup. Resuelta
-1582710	14-070-011-00027-0034	AVENA	S		6,00		6,00	6,00
-1582707	14-070-011-00027-0034	TRITICALE	S		14,31		14,31	14,31
-1582637	14-070-011-00027-0027	ALFALFA	S		0,22		0,22	0,22
-1581884	14-070-011-00027-0052	PASTOS PERMANENTES DE 5 O MAS AÑOS	S		0,46		0,46	0,46
-1581883	14-070-011-00027-0051	PASTOS PERMANENTES DE 5 O MAS AÑOS	S		0,40		0,40	0,40
-1109655	14-070-011-00027-0038	TRITICALE	S		4,86		4,86	4,86
-1109641	14-070-011-00027-0024	BARBECHO TRADICIONAL	S		5,69		5,69	5,69
-777196	14-070-011-00027-0036	BARBECHO TRADICIONAL	S		3,25		3,25	3,25
-585533	14-070-011-00027-0036	HUERTA	S		0,08		0,08	0,08
-585531	14-070-011-00027-0036	TRITICALE	S		0,74		0,74	0,74
-585525	14-070-011-00027-0034	BARBECHO TRADICIONAL	S		1,54		1,54	1,54
-585515	14-070-011-00027-0024	BARBECHO TRADICIONAL	S		2,03		2,03	2,03
4629995	14-070-011-00019-0002	BARBECHO TRADICIONAL	S		5,04		5,04	5,04
4629996	14-070-011-00003-0004	BARBECHO TRADICIONAL	S		1,22		1,22	1,22
4629997	14-070-010-00045-0001	BARBECHO TRADICIONAL	S		0,88		0,88	0,88
4629998	14-070-011-00003-0003	PASTOS PERMANENTES DE 5 O MAS AÑOS	S		0,21		0,21	0,21
4629999	14-070-011-00003-0002	BARBECHO TRADICIONAL	S		11,30		11,30	11,30
4630003	14-070-011-00020-0002	BARBECHO TRADICIONAL	S		0,03		0,03	0,03
4630005	14-070-011-00020-0001	AVENA	S		1,92		1,92	1,92
4630010	14-070-011-00027-0025	PASTOS PERMANENTES DE 5 O MAS AÑOS	S		0,08		0,08	0,08
4630011	14-070-011-00027-0024	BARBECHO TRADICIONAL	S		17,00		17,00	17,00
4630012	14-070-011-00027-0027	BARBECHO TRADICIONAL	S		0,60		0,60	0,60
4630013	14-070-011-00027-0026	PASTOS PERMANENTES DE 5 O MAS AÑOS	S		1,19		1,19	1,19
4630014	14-070-011-00027-0021	BARBECHO TRADICIONAL	S		0,12		0,12	0,12
4630015	14-070-011-00027-0022	BARBECHO TRADICIONAL	S		1,29		1,29	1,29
4630016	14-070-011-00027-0020	BARBECHO TRADICIONAL	S		12,58		12,58	12,58
4630022	14-070-011-00027-0033	PASTOS PERMANENTES DE 5 O MAS AÑOS	S		0,04		0,04	0,04
4630024	14-070-011-00027-0037	PASTOS PERMANENTES DE 5 O MAS AÑOS	S		0,30		0,30	0,30
4630026	14-070-011-00027-0036	TRITICALE	S		8,90		8,90	8,90
4630027	14-070-011-00027-0047	BARBECHO TRADICIONAL	S		16,51		16,51	16,51
4630028	14-070-011-00027-0039	PASTOS PERMANENTES DE 5 O MAS AÑOS	S		0,00		0,00	0,00
4630029	14-070-011-00027-0038	BARBECHO TRADICIONAL	S		7,70		7,70	7,70
4630033	14-070-011-00027-0029	BARBECHO TRADICIONAL	S		0,10		0,10	0,10
4630036	14-070-011-00027-0031	PASTOS PERMANENTES DE 5 O MAS AÑOS	S		3,64		3,64	3,64
4630038	14-070-011-00027-0030	PASTOS PERMANENTES DE 5 O MAS AÑOS	S		1,09		1,09	1,09
4630045	14-070-012-00038-0001	AVENA	S		1,97		1,97	1,97
4630057	14-070-012-00059-0001	AVENA	S		6,64		6,64	6,64
5546917	14-070-011-00019-0004	BARBECHO TRADICIONAL	S		0,10		0,10	0,10
5546918	14-070-011-00019-0005	BARBECHO TRADICIONAL	S		0,20		0,20	0,20

**INCIDENCIAS****INCIDENCIA DESCRIPCIÓN**

- 3795 Recinto declarado con una situación de riesgo de abandono.  
 Recinto:14-070-011-00003-00002 Cultivo: -  
 Recinto:14-070-011-00003-00004 Cultivo: -  
 Recinto:14-070-011-00019-00002 Cultivo: -  
 Recinto:14-070-011-00027-00021 Cultivo: -  
 Recinto:14-070-011-00027-00022 Cultivo: -  
 Recinto:14-070-011-00027-00029 Cultivo: -

**Datos considerados para el Cálculo de la Carga Ganadera del expediente**

(1) Con incidencias que retienen pago o deniegan el expediente.  
 (2) Se calcula sobre superficie declarada admisible.  
 (3) Aplicación del artículo 16 bis del RD 147/2023.

Puede verificar la integridad de una copia de este documento mediante la lectura del código QR adjunto o mediante el acceso a la dirección <https://ws050.juntadeandalucia.es/verificarFirma> indicando el código de VERIFICACIÓN

FIRMADO POR	RAQUEL MARIA ESPIN CRESPO	FECHA	26/06/2024
VERIFICACIÓN	Pk2jmMQ72K8YCCE9EQ8LU85ENJJ6M	PÁGINA	3915/8857



**Datos considerados para el Cálculo de la Carga Ganadera del expediente**

Superficie determinada para Cálculo Carga Ganadera: 94,59 ha

Carga Ganadera del Expediente: 0,33 ugm/ha

Explotación	Especie	Ugm Calculada para CG
ES140700000167	BOVINA	30,80

**Recintos Determinados para el Cálculo de Garga Ganadera**

REF.	REFERENCIA SIGPAC	CULTIVO	DESCRIPCIÓN CULTIVO	S/R	SUP. RESUELTA (ha)
-1581884	14-070-011-00027-00052	62000	PASTOS PERMANENTES DE 5 O MAS AÑOS-SIN VARIEDAD	S	0,46
-1581883	14-070-011-00027-00051	62000	PASTOS PERMANENTES DE 5 O MAS AÑOS-SIN VARIEDAD	S	0,40
-1109641	14-070-011-00027-00024	20000	BARBECHO TRADICIONAL-SIN VARIEDAD	S	5,69
-777196	14-070-011-00027-00036	20000	BARBECHO TRADICIONAL-SIN VARIEDAD	S	3,25
-585525	14-070-011-00027-00034	20000	BARBECHO TRADICIONAL-SIN VARIEDAD	S	1,54
-585515	14-070-011-00027-00024	20000	BARBECHO TRADICIONAL-SIN VARIEDAD	S	2,03
4629995	14-070-011-00019-00002	20000	BARBECHO TRADICIONAL-SIN VARIEDAD	S	5,04
4629996	14-070-011-00003-00004	20000	BARBECHO TRADICIONAL-SIN VARIEDAD	S	1,22
4629997	14-070-010-00045-00001	20000	BARBECHO TRADICIONAL-SIN VARIEDAD	S	0,88
4629998	14-070-011-00003-00003	62000	PASTOS PERMANENTES DE 5 O MAS AÑOS-SIN VARIEDAD	S	0,21
4629999	14-070-011-00003-00002	20000	BARBECHO TRADICIONAL-SIN VARIEDAD	S	11,30
4630003	14-070-011-00020-00002	20000	BARBECHO TRADICIONAL-SIN VARIEDAD	S	0,03
4630010	14-070-011-00027-00025	62000	PASTOS PERMANENTES DE 5 O MAS AÑOS-SIN VARIEDAD	S	0,08
4630011	14-070-011-00027-00024	20000	BARBECHO TRADICIONAL-SIN VARIEDAD	S	17,00
4630012	14-070-011-00027-00027	20000	BARBECHO TRADICIONAL-SIN VARIEDAD	S	0,60
4630013	14-070-011-00027-00026	62000	PASTOS PERMANENTES DE 5 O MAS AÑOS-SIN VARIEDAD	S	1,19
4630014	14-070-011-00027-00021	20000	BARBECHO TRADICIONAL-SIN VARIEDAD	S	0,12
4630015	14-070-011-00027-00022	20000	BARBECHO TRADICIONAL-SIN VARIEDAD	S	1,29
4630016	14-070-011-00027-00020	20000	BARBECHO TRADICIONAL-SIN VARIEDAD	S	12,58
4630022	14-070-011-00027-00033	62000	PASTOS PERMANENTES DE 5 O MAS AÑOS-SIN VARIEDAD	S	0,04
4630024	14-070-011-00027-00037	62000	PASTOS PERMANENTES DE 5 O MAS AÑOS-SIN VARIEDAD	S	0,30
4630027	14-070-011-00027-00047	20000	BARBECHO TRADICIONAL-SIN VARIEDAD	S	16,51
4630028	14-070-011-00027-00039	62000	PASTOS PERMANENTES DE 5 O MAS AÑOS-SIN VARIEDAD	S	0,00
4630029	14-070-011-00027-00038	20000	BARBECHO TRADICIONAL-SIN VARIEDAD	S	7,70
4630033	14-070-011-00027-00029	20000	BARBECHO TRADICIONAL-SIN VARIEDAD	S	0,10
4630036	14-070-011-00027-00031	62000	PASTOS PERMANENTES DE 5 O MAS AÑOS-SIN VARIEDAD	S	3,64
4630038	14-070-011-00027-00030	62000	PASTOS PERMANENTES DE 5 O MAS AÑOS-SIN VARIEDAD	S	1,09
5546917	14-070-011-00019-00004	20000	BARBECHO TRADICIONAL-SIN VARIEDAD	S	0,10
5546918	14-070-011-00019-00005	20000	BARBECHO TRADICIONAL-SIN VARIEDAD	S	0,20

**Incidencias de carga ganadera****INCIDENCIA DESCRIPCIÓN**

3795	Recinto declarado con una situación de riesgo de abandono. Recinto:14-070-011-00019-00002 Cultivo: - Recinto:14-070-011-00003-00004 Cultivo: - Recinto:14-070-011-00003-00002 Cultivo: - Recinto:14-070-011-00027-00021 Cultivo: - Recinto:14-070-011-00027-00022 Cultivo: - Recinto:14-070-011-00027-00029 Cultivo: -
------	--

(1) Con incidencias que retienen pago o deniegan el expediente.  
(2) Se calcula sobre superficie declarada admisible.  
(3) Aplicación del artículo 16 bis del RD 147/2023.

Puede verificar la integridad de una copia de este documento mediante la lectura del código QR adjunto o mediante el acceso a la dirección <https://ws050.juntadeandalucia.es/verificarFirma> indicando el código de VERIFICACIÓN

FIRMADO POR	RAQUEL MARIA ESPIN CRESPO	FECHA	26/06/2024
VERIFICACIÓN	Pk2jmMQ72K8YCC9EQ8LU85ENJJ6M	PÁGINA	3916/8857





**APELLIDOS Y NOMBRE / RAZÓN SOCIAL**

SERRANO CABALLERO JOSE

**NIF**

\*\*\*5890\*

**EXPEDIENTE**

1096949

**RESOLUCIÓN**

CONCESIÓN DE LA AYUDA

**DATOS DE MANTENIMIENTO UNIDADES**

**GRUPO DE PAGO**

ZONAS DE LIMITACIONES NATURALES

**Sup. Dec.  
Admisible**

321,01

**Sup.  
Resuelta**

321,01

**Sobredecl.**

0,00

**% Sobredecl.**

0,00

**RESUMEN DE PAGOS**

	<b><u>IMPORTE ( Euros )</u></b>			
	<b><u>RESUELTO</u></b>	<b><u>FEADER</u></b>	<b><u>MAPA</u></b>	<b><u>CAPADR</u></b>
Pago realizado	965,02	820,26	94,67	50,08
A pagar	222,79	189,37	21,86	11,56
<b>TOTAL</b>	<b>1.187,81</b>	<b>1.009,63</b>	<b>116,53</b>	<b>61,64</b>

**APLICACIÓN DE REDUCCIONES Y PENALIZACIONES (%)**

<b><u>Criterios de subvencionabilidad (1)</u></b>	<b><u>Presentación tardía</u></b>	<b><u>Omisión declaración</u></b>	<b><u>Condicionalidad</u></b>
0,00	0,00	0,00	0,00

**IMPORTE ( Euros )**

<b><u>Calculado(2)</u></b>	<b><u>Reducción</u></b>	<b><u>Penalización</u></b>	<b><u>Reducción Penalización (3)</u></b>	<b><u>Penalización adicional</u></b>	<b><u>Resuelto</u></b>	<b><u>FEADER</u></b>	<b><u>MAPA</u></b>	<b><u>CAPADR</u></b>
1.187,81 €	0,00 €	0,00 €	0,00 €	0,00 €	1.187,81 €	1.009,64 €	116,52 €	61,65 €
<b>Importe Unitario:</b>	<b>54,00 €</b>	<b>Nuevo Importe Unitario:</b>	<b>3,70 €</b>					

(1) Con incidencias que retienen pago o deniegan el expediente.  
 (2) Se calcula sobre superficie declarada admisible.  
 (3) Aplicación del artículo 16 bis del RD 147/2023.

Puede verificar la integridad de una copia de este documento mediante la lectura del código QR adjunto o mediante el acceso a la dirección <a href="https://ws050.juntadeandalucia.es/verificarFirma">https://ws050.juntadeandalucia.es/verificarFirma</a> indicando el código de VERIFICACIÓN					
FIRMADO POR	RAQUEL MARIA ESPIN CRESPO		FECHA		26/06/2024
VERIFICACIÓN	Pk2jmMQ72K8YCCE9EQ8LU85ENJJ6M		PÁGINA		3917/8857



**RECINTOS PROPUESTOS**

REF.	REFERENCIA SIGPAC	CULTIVO	S/R	USO SIGPAC	Sup._Dec. admisible	Sup. Campo	Sup. Determ.	Sup. Resuelta
-1544851	14-008-039-00060-0001	TRANQUILLÓN	S		9,08		9,08	9,08
-1544849	14-008-001-00054-0003	GUISANTES	S		7,11		7,11	7,11
-1500712	14-008-001-00053-0003	GUISANTES	S		18,26		18,26	18,26
-1252310	14-008-039-00060-0008	PASTOS PERMANENTES DE 5 O MAS AÑOS	S		0,43		0,43	0,43
-1252019	14-008-039-00057-0001	TRANQUILLÓN	S		2,73		2,73	2,73
-1252011	14-008-039-00058-0002	TRANQUILLÓN	S		3,45		3,45	3,45
-1251621	14-008-001-00051-0001	BARBECHO TRADICIONAL	S		7,41		7,41	7,41
-1251620	14-008-001-00051-0001	BARBECHO TRADICIONAL	S		18,49		18,49	18,49
-986213	14-008-001-00051-0001	BARBECHO TRADICIONAL	S		9,21		9,21	9,21
-986207	14-008-001-00051-0006	PASTOS PERMANENTES DE 5 O MAS AÑOS	S		12,33		12,33	12,30
-985877	14-008-039-00062-0004	PASTOS PERMANENTES DE 5 O MAS AÑOS	S		0,11		0,11	0,11
-985876	14-008-039-00062-0003	PASTOS PERMANENTES DE 5 O MAS AÑOS	S		0,05		0,05	0,05
-985870	14-008-001-00054-0022	PASTOS PERMANENTES DE 5 O MAS AÑOS	S		0,05		0,05	0,05
-985869	14-008-001-00006-0013	PASTOS PERMANENTES DE 5 O MAS AÑOS	S		0,05		0,05	0,05
-985868	14-008-001-00006-0002	PASTOS PERMANENTES DE 5 O MAS AÑOS	S		0,01		0,01	0,01
-593604	14-008-039-00060-0001	TRANQUILLÓN	S		1,27		1,27	1,27
-445192	14-008-039-00057-0004	PASTOS PERMANENTES DE 5 O MAS AÑOS	S		0,46		0,46	0,46
-445190	14-008-039-00059-0008	PASTOS PERMANENTES DE 5 O MAS AÑOS	S		0,22		0,22	0,22
-445188	14-008-001-00055-0005	PASTOS PERMANENTES DE 5 O MAS AÑOS	S		0,05		0,05	0,05
-445187	14-008-001-00055-0004	PASTOS PERMANENTES DE 5 O MAS AÑOS	S		0,09		0,09	0,09
-445155	14-008-001-00007-0010	PASTOS PERMANENTES DE 5 O MAS AÑOS	S		2,26		2,26	2,26
-445154	14-008-001-00009-0001	PASTOS PERMANENTES DE 5 O MAS AÑOS	S		5,18		5,18	5,18
-445153	14-008-001-00008-0001	PASTOS PERMANENTES DE 5 O MAS AÑOS	S		0,97		0,97	0,97
-445028	14-008-039-00055-0004	PASTOS PERMANENTES DE 5 O MAS AÑOS	S		0,37		0,37	0,37
-445027	14-008-039-00054-0001	BARBECHO TRADICIONAL	S		0,35		0,35	0,35
-445014	14-008-001-00047-0002	BARBECHO TRADICIONAL	S		0,64		0,64	0,64
-445013	14-008-001-00047-0005	BARBECHO TRADICIONAL	S		0,54		0,54	0,54
-445012	14-008-001-00009-0004	BARBECHO TRADICIONAL	S		0,18		0,18	0,18
-445011	14-008-001-00009-0003	BARBECHO TRADICIONAL	S		0,79		0,79	0,79
-445010	14-008-001-00007-0009	BARBECHO TRADICIONAL	S		3,98		3,98	3,98
-445006	14-008-001-00006-0008	BARBECHO TRADICIONAL	S		2,62		2,62	2,62
-444986	14-008-001-00051-0005	PASTOS PERMANENTES DE 5 O MAS AÑOS	S		15,18		15,18	15,18
-426301	14-008-001-00051-0005	PASTOS PERMANENTES DE 5 O MAS AÑOS	S		15,19		15,19	15,19
-426300	14-008-001-00051-0005	PASTOS PERMANENTES DE 5 O MAS AÑOS	S		9,92		9,92	9,92
-426281	14-008-001-00054-0003	CEBADA	S		12,94		12,94	12,94
-426223	14-008-001-00056-0005	CEBADA	S		0,55		0,55	0,55
-426222	14-008-001-00056-0007	CEBADA	S		0,43		0,43	0,43
-426194	14-008-001-00056-0012	PASTOS PERMANENTES DE 5 O MAS AÑOS	S		0,01		0,01	0,01
-426193	14-008-001-00056-0011	PASTOS PERMANENTES DE 5 O MAS AÑOS	S		0,03		0,03	0,03
-426192	14-008-001-00056-0010	PASTOS PERMANENTES DE 5 O MAS AÑOS	S		0,02		0,02	0,02
-426191	14-008-001-00055-0010	PASTOS PERMANENTES DE 5 O MAS AÑOS	S		0,06		0,06	0,06
-426190	14-008-001-00055-0011	PASTOS PERMANENTES DE 5 O MAS AÑOS	S		0,12		0,12	0,12
-426189	14-008-001-00051-0020	PASTOS PERMANENTES DE 5 O MAS AÑOS	S		0,02		0,02	0,02
-426188	14-008-001-00051-0019	PASTOS PERMANENTES DE 5 O MAS AÑOS	S		0,06		0,06	0,06
-426187	14-008-001-00051-0018	PASTOS PERMANENTES DE 5 O MAS AÑOS	S		0,06		0,06	0,06
-426186	14-008-001-00051-0011	PASTOS PERMANENTES DE 5 O MAS AÑOS	S		0,04		0,04	0,04
-426185	14-008-001-00051-0010	PASTOS PERMANENTES DE 5 O MAS AÑOS	S		0,06		0,06	0,06
-426184	14-008-001-00051-0009	PASTOS PERMANENTES DE 5 O MAS AÑOS	S		0,08		0,08	0,08
-426183	14-008-001-00051-0007	PASTOS PERMANENTES DE 5 O MAS AÑOS	S		0,20		0,20	0,20
-426182	14-008-001-00051-0012	PASTOS PERMANENTES DE 5 O MAS AÑOS	S		0,19		0,19	0,19
-426179	14-008-001-00055-0009	PASTOS PERMANENTES DE 5 O MAS AÑOS	S		0,12		0,12	0,12
-426178	14-008-001-00054-0012	PASTOS PERMANENTES DE 5 O MAS AÑOS	S		3,12		3,12	3,12

(1) Con incidencias que retienen pago o deniegan el expediente.  
 (2) Se calcula sobre superficie declarada admisible.  
 (3) Aplicación del artículo 16 bis del RD 147/2023.

Puede verificar la integridad de una copia de este documento mediante la lectura del código QR adjunto o mediante el acceso a la dirección <a href="https://ws050.juntadeandalucia.es/verificarFirma">https://ws050.juntadeandalucia.es/verificarFirma</a> indicando el código de VERIFICACIÓN					
FIRMADO POR	RAQUEL MARIA ESPIN CRESPO		FECHA		26/06/2024
VERIFICACIÓN	Pk2jmMQ72K8YCCE9EQ8LU85ENJJ6M		PÁGINA		3918/8857

**RECINTOS PROPUESTOS**

REF.	REFERENCIA SIGPAC	CULTIVO	S/R	USO SIGPAC	Sup. Dec. admisible	Sup. Campo	Sup. Determ.	Sup. Resuelta
-426177	14-008-001-00056-0009	PASTOS PERMANENTES DE 5 O MAS AÑOS	S		0,69		0,69	0,69
-426176	14-008-001-00055-0003	PASTOS PERMANENTES DE 5 O MAS AÑOS	S		0,52		0,52	0,52
-426175	14-008-001-00055-0006	PASTOS PERMANENTES DE 5 O MAS AÑOS	S		0,32		0,32	0,32
-426174	14-008-001-00055-0008	PASTOS PERMANENTES DE 5 O MAS AÑOS	S		3,48		3,48	3,48
-426173	14-008-001-00054-0020	PASTOS PERMANENTES DE 5 O MAS AÑOS	S		0,05		0,05	0,05
-426172	14-008-001-00054-0015	PASTOS PERMANENTES DE 5 O MAS AÑOS	S		0,06		0,06	0,06
-426171	14-008-001-00054-0014	PASTOS PERMANENTES DE 5 O MAS AÑOS	S		0,03		0,03	0,03
-426170	14-008-001-00054-0016	PASTOS PERMANENTES DE 5 O MAS AÑOS	S		0,03		0,03	0,03
-426169	14-008-001-00054-0013	PASTOS PERMANENTES DE 5 O MAS AÑOS	S		1,12		1,12	1,12
-426164	14-008-039-00059-0001	TRANQUILLÓN	S		3,31		3,31	3,31
-426163	14-008-039-00059-0006	TRANQUILLÓN	S		3,78		3,78	3,78
-426161	14-008-039-00060-0010	PASTOS PERMANENTES DE 5 O MAS AÑOS	S		0,14		0,14	0,14
-426160	14-008-039-00060-0009	PASTOS PERMANENTES DE 5 O MAS AÑOS	S		0,42		0,42	0,42
-426159	14-008-039-00060-0007	TRANQUILLÓN	S		3,62		3,62	3,62
-426158	14-008-001-00054-0018	PASTOS PERMANENTES DE 5 O MAS AÑOS	S		0,03		0,03	0,03
-426157	14-008-001-00054-0017	PASTOS PERMANENTES DE 5 O MAS AÑOS	S		0,06		0,06	0,06
-426156	14-008-001-00054-0021	PASTOS PERMANENTES DE 5 O MAS AÑOS	S		0,22		0,22	0,22
-426155	14-008-039-00061-0001	TRANQUILLÓN	S		10,06		10,06	10,06
-426154	14-008-039-00061-0009	PASTOS PERMANENTES DE 5 O MAS AÑOS	S		0,24		0,24	0,24
-426153	14-008-039-00061-0008	PASTOS PERMANENTES DE 5 O MAS AÑOS	S		2,17		2,17	2,17
-426152	14-008-039-00062-0001	TRANQUILLÓN	S		3,60		3,60	3,60
-426151	14-008-039-00063-0001	TRANQUILLÓN	S		3,18		3,18	3,18
-426150	14-008-001-00056-0008	PASTOS PERMANENTES DE 5 O MAS AÑOS	S		0,37		0,37	0,37
-426149	14-008-001-00056-0006	PASTOS PERMANENTES DE 5 O MAS AÑOS	S		0,40		0,40	0,40
-426148	14-008-001-00056-0004	PASTOS PERMANENTES DE 5 O MAS AÑOS	S		0,47		0,47	0,47
-426147	14-008-040-00044-0001	PASTOS PERMANENTES DE 5 O MAS AÑOS	S		0,91		0,91	0,91
-426146	14-008-040-00044-0002	BARBECHO TRADICIONAL	S		0,41		0,41	0,41
-426145	14-008-040-00043-0001	TRANQUILLÓN	S		0,51		0,51	0,51
-426144	14-008-001-00054-0011	CEBADA	S		6,29		6,29	6,29
-426143	14-008-001-00056-0001	CEBADA	S		3,65		3,65	3,65
-426140	14-008-001-00054-0008	PASTOS PERMANENTES DE 5 O MAS AÑOS	S		18,20		18,20	18,20
-426139	14-008-001-00058-0001	PASTOS PERMANENTES DE 5 O MAS AÑOS	S		19,17		19,17	19,17
-426138	14-008-001-00057-0001	PASTOS PERMANENTES DE 5 O MAS AÑOS	S		49,37		49,37	49,37
-426137	14-008-001-00059-0004	PASTOS PERMANENTES DE 5 O MAS AÑOS	S		6,58		6,58	6,58
-426136	14-008-001-00060-0001	PASTOS PERMANENTES DE 5 O MAS AÑOS	S		5,13		5,13	5,13
-426134	14-008-001-00047-0001	PASTOS PERMANENTES DE 5 O MAS AÑOS	S		5,06		5,06	5,06
4581453	14-008-039-00060-0011	PASTOS PERMANENTES DE 5 O MAS AÑOS	S		0,10		0,10	0,10
4581454	14-008-001-00048-0001	PASTOS PERMANENTES DE 5 O MAS AÑOS	S		0,10		0,10	0,10
4581455	14-008-001-00049-0001	PASTOS PERMANENTES DE 5 O MAS AÑOS	S		0,07		0,07	0,07

**INCIDENCIAS****INCIDENCIA DESCRIPCIÓN**

- 3795 Recinto declarado con una situación de riesgo de abandono.  
 Recinto:14-008-001-00052-00003 Cultivo: -  
 Recinto:14-008-001-00055-00002 Cultivo: -  
 Recinto:14-008-039-00059-00010 Cultivo: -  
 Recinto:14-008-039-00060-00007 Cultivo: -  
 Recinto:14-008-039-00060-00013 Cultivo: -  
 Recinto:14-008-039-00060-00014 Cultivo: -  
 Recinto:14-008-040-00044-00002 Cultivo: -
- 4272 Verifica que las líneas de declaración de las Solicitudes Únicas no tienen solapes con la capa de Retroactividad Gráfica (ambas de la misma campaña) a nivel de expediente/línea de declaración gráfica de la solicitud.  
 Recinto:14-008-001-00051-00006 Cultivo: - Agregado de la referencia del recinto.:0 Zona de la referencia del recinto.:0 Superficie

(1) Con incidencias que retienen pago o deniegan el expediente.

(2) Se calcula sobre superficie declarada admisible.

(3) Aplicación del artículo 16 bis del RD 147/2023.

Puede verificar la integridad de una copia de este documento mediante la lectura del código QR adjunto o mediante el acceso a la dirección <https://ws050.juntadeandalucia.es/verificarFirma> indicando el código de VERIFICACIÓN

FIRMADO POR	RAQUEL MARIA ESPIN CRESPO	FECHA	26/06/2024
VERIFICACIÓN	Pk2jmMQ72K8YCC9EQ8LU85ENJJ6M	PÁGINA	3919/8857





**INCIDENCIAS**

**INCIDENCIA DESCRIPCIÓN**

	solapada.:0,03 Id. Incid.:95145533
	Recinto:14-008-001-00059-00004 Cultivo: - Agregado de la referencia del recinto.:0 Zona de la referencia del recinto.:0 Superficie solapada.:0,02 Id. Incid.:95145534
86122	Recinto superficie forrajera que realiza la actividad de producción de pastoreo y no declara el o los códigos del Registro de Explotaciones Ganaderas de Andalucía, REGA. Recinto:14-008-001-00052-00003 Cultivo:20000 BARBECHO TRADICIONAL-SIN VARIEDAD Secano Recinto:14-008-001-00055-00002 Cultivo:20000 BARBECHO TRADICIONAL-SIN VARIEDAD Secano Recinto:14-008-039-00055-00001 Cultivo:20000 BARBECHO TRADICIONAL-SIN VARIEDAD Secano Recinto:14-008-039-00056-00001 Cultivo:20000 BARBECHO TRADICIONAL-SIN VARIEDAD Secano Recinto:14-008-039-00057-00001 Cultivo:20000 BARBECHO TRADICIONAL-SIN VARIEDAD Secano Recinto:14-008-039-00058-00002 Cultivo:20000 BARBECHO TRADICIONAL-SIN VARIEDAD Secano Recinto:14-008-039-00059-00010 Cultivo:20000 BARBECHO TRADICIONAL-SIN VARIEDAD Secano Recinto:14-008-039-00060-00007 Cultivo:20000 BARBECHO TRADICIONAL-SIN VARIEDAD Secano Recinto:14-008-039-00060-00013 Cultivo:20000 BARBECHO TRADICIONAL-SIN VARIEDAD Secano Recinto:14-008-039-00060-00014 Cultivo:20000 BARBECHO TRADICIONAL-SIN VARIEDAD Secano
86124	Recinto de forrajera para Cálculo de Carga Ganadera que No pertenece a Explotación. Recinto:14-008-001-00052-00003 Cultivo:20000 BARBECHO TRADICIONAL-SIN VARIEDAD Secano Recinto:14-008-001-00053-00003 Cultivo:63000 PASTOS DE MENOS DE 5 AÑOS-SIN VARIEDAD Secano Recinto:14-008-001-00055-00002 Cultivo:20000 BARBECHO TRADICIONAL-SIN VARIEDAD Secano Recinto:14-008-039-00055-00001 Cultivo:20000 BARBECHO TRADICIONAL-SIN VARIEDAD Secano Recinto:14-008-039-00056-00001 Cultivo:20000 BARBECHO TRADICIONAL-SIN VARIEDAD Secano Recinto:14-008-039-00057-00001 Cultivo:20000 BARBECHO TRADICIONAL-SIN VARIEDAD Secano Recinto:14-008-039-00058-00002 Cultivo:20000 BARBECHO TRADICIONAL-SIN VARIEDAD Secano Recinto:14-008-039-00059-00010 Cultivo:20000 BARBECHO TRADICIONAL-SIN VARIEDAD Secano Recinto:14-008-039-00060-00007 Cultivo:20000 BARBECHO TRADICIONAL-SIN VARIEDAD Secano Recinto:14-008-039-00060-00013 Cultivo:20000 BARBECHO TRADICIONAL-SIN VARIEDAD Secano Recinto:14-008-039-00060-00014 Cultivo:20000 BARBECHO TRADICIONAL-SIN VARIEDAD Secano

**Datos considerados para el Cálculo de la Carga Ganadera del expediente**

Superficie determinada para Cálculo Carga Ganadera: 182,57 ha  
Carga Ganadera del Expediente: 0,44 ugm/ha

<b>Explotación</b>	<b>Especie</b>	<b>Ugm Calculada para CG</b>
ES140080000424	OVINA	80,84

**Recintos Determinados para el Cálculo de Garga Ganadera**

REF.	REFERENCIA SIGPAC	CULTIVO	DESCRIPCIÓN CULTIVO	S/R	SUP. RESUELTA (ha)
-1252310	14-008-039-00060-00008	62000	PASTOS PERMANENTES DE 5 O MAS AÑOS-SIN VARIEDAD	S	0,43
-986207	14-008-001-00051-00006	62000	PASTOS PERMANENTES DE 5 O MAS AÑOS-SIN VARIEDAD	S	12,30
-985877	14-008-039-00062-00004	62000	PASTOS PERMANENTES DE 5 O MAS AÑOS-SIN VARIEDAD	S	0,11
-985876	14-008-039-00062-00003	62000	PASTOS PERMANENTES DE 5 O MAS AÑOS-SIN VARIEDAD	S	0,05
-985870	14-008-001-00054-00022	62000	PASTOS PERMANENTES DE 5 O MAS AÑOS-SIN VARIEDAD	S	0,05
-985869	14-008-001-00006-00013	62000	PASTOS PERMANENTES DE 5 O MAS AÑOS-SIN VARIEDAD	S	0,05
-985868	14-008-001-00006-00002	62000	PASTOS PERMANENTES DE 5 O MAS AÑOS-SIN VARIEDAD	S	0,01
-445192	14-008-039-00057-00004	62000	PASTOS PERMANENTES DE 5 O MAS AÑOS-SIN VARIEDAD	S	0,46
-445190	14-008-039-00059-00008	62000	PASTOS PERMANENTES DE 5 O MAS AÑOS-SIN VARIEDAD	S	0,22
-445188	14-008-001-00055-00005	62000	PASTOS PERMANENTES DE 5 O MAS AÑOS-SIN VARIEDAD	S	0,05
-445187	14-008-001-00055-00004	62000	PASTOS PERMANENTES DE 5 O MAS AÑOS-SIN VARIEDAD	S	0,09
-445155	14-008-001-00007-00010	62000	PASTOS PERMANENTES DE 5 O MAS AÑOS-SIN	S	2,26

(1) Con incidencias que retienen pago o deniegan el expediente.  
(2) Se calcula sobre superficie declarada admisible.  
(3) Aplicación del artículo 16 bis del RD 147/2023.

Puede verificar la integridad de una copia de este documento mediante la lectura del código QR adjunto o mediante el acceso a la dirección <https://ws050.juntadeandalucia.es/verificarFirma> indicando el código de VERIFICACIÓN

FIRMADO POR	RAQUEL MARIA ESPIN CRESPO	FECHA	26/06/2024
VERIFICACIÓN	Pk2jmMQ72K8YCCE9EQ8LU85ENJJ6M	PÁGINA	3920/8857



**Recintos Determinados para el Cálculo de Garga Ganadera**

REF.	REFERENCIA SIGPAC	CULTIVO	DESCRIPCIÓN CULTIVO	S/R	SUP.
					RESUELTA (ha)
			VARIEDAD		
-445154	14-008-001-00009-00001	62000	PASTOS PERMANENTES DE 5 O MAS AÑOS-SIN VARIEDAD	S	5,18
-445153	14-008-001-00008-00001	62000	PASTOS PERMANENTES DE 5 O MAS AÑOS-SIN VARIEDAD	S	0,97
-445028	14-008-039-00055-00004	62000	PASTOS PERMANENTES DE 5 O MAS AÑOS-SIN VARIEDAD	S	0,37
-444986	14-008-001-00051-00005	62000	PASTOS PERMANENTES DE 5 O MAS AÑOS-SIN VARIEDAD	S	15,18
-426301	14-008-001-00051-00005	62000	PASTOS PERMANENTES DE 5 O MAS AÑOS-SIN VARIEDAD	S	15,19
-426300	14-008-001-00051-00005	62000	PASTOS PERMANENTES DE 5 O MAS AÑOS-SIN VARIEDAD	S	9,92
-426194	14-008-001-00056-00012	62000	PASTOS PERMANENTES DE 5 O MAS AÑOS-SIN VARIEDAD	S	0,01
-426193	14-008-001-00056-00011	62000	PASTOS PERMANENTES DE 5 O MAS AÑOS-SIN VARIEDAD	S	0,03
-426192	14-008-001-00056-00010	62000	PASTOS PERMANENTES DE 5 O MAS AÑOS-SIN VARIEDAD	S	0,02
-426191	14-008-001-00055-00010	62000	PASTOS PERMANENTES DE 5 O MAS AÑOS-SIN VARIEDAD	S	0,06
-426190	14-008-001-00055-00011	62000	PASTOS PERMANENTES DE 5 O MAS AÑOS-SIN VARIEDAD	S	0,12
-426189	14-008-001-00051-00020	62000	PASTOS PERMANENTES DE 5 O MAS AÑOS-SIN VARIEDAD	S	0,02
-426188	14-008-001-00051-00019	62000	PASTOS PERMANENTES DE 5 O MAS AÑOS-SIN VARIEDAD	S	0,06
-426187	14-008-001-00051-00018	62000	PASTOS PERMANENTES DE 5 O MAS AÑOS-SIN VARIEDAD	S	0,06
-426186	14-008-001-00051-00011	62000	PASTOS PERMANENTES DE 5 O MAS AÑOS-SIN VARIEDAD	S	0,04
-426185	14-008-001-00051-00010	62000	PASTOS PERMANENTES DE 5 O MAS AÑOS-SIN VARIEDAD	S	0,06
-426184	14-008-001-00051-00009	62000	PASTOS PERMANENTES DE 5 O MAS AÑOS-SIN VARIEDAD	S	0,08
-426183	14-008-001-00051-00007	62000	PASTOS PERMANENTES DE 5 O MAS AÑOS-SIN VARIEDAD	S	0,20
-426182	14-008-001-00051-00012	62000	PASTOS PERMANENTES DE 5 O MAS AÑOS-SIN VARIEDAD	S	0,19
-426179	14-008-001-00055-00009	62000	PASTOS PERMANENTES DE 5 O MAS AÑOS-SIN VARIEDAD	S	0,12
-426178	14-008-001-00054-00012	62000	PASTOS PERMANENTES DE 5 O MAS AÑOS-SIN VARIEDAD	S	3,12
-426177	14-008-001-00056-00009	62000	PASTOS PERMANENTES DE 5 O MAS AÑOS-SIN VARIEDAD	S	0,69
-426176	14-008-001-00055-00003	62000	PASTOS PERMANENTES DE 5 O MAS AÑOS-SIN VARIEDAD	S	0,52
-426175	14-008-001-00055-00006	62000	PASTOS PERMANENTES DE 5 O MAS AÑOS-SIN VARIEDAD	S	0,32
-426174	14-008-001-00055-00008	62000	PASTOS PERMANENTES DE 5 O MAS AÑOS-SIN VARIEDAD	S	3,48
-426173	14-008-001-00054-00020	62000	PASTOS PERMANENTES DE 5 O MAS AÑOS-SIN VARIEDAD	S	0,05
-426172	14-008-001-00054-00015	62000	PASTOS PERMANENTES DE 5 O MAS AÑOS-SIN VARIEDAD	S	0,06
-426171	14-008-001-00054-00014	62000	PASTOS PERMANENTES DE 5 O MAS AÑOS-SIN VARIEDAD	S	0,03
-426170	14-008-001-00054-00016	62000	PASTOS PERMANENTES DE 5 O MAS AÑOS-SIN VARIEDAD	S	0,03
-426169	14-008-001-00054-00013	62000	PASTOS PERMANENTES DE 5 O MAS AÑOS-SIN VARIEDAD	S	1,12
-426161	14-008-039-00060-00010	62000	PASTOS PERMANENTES DE 5 O MAS AÑOS-SIN VARIEDAD	S	0,14
-426160	14-008-039-00060-00009	62000	PASTOS PERMANENTES DE 5 O MAS AÑOS-SIN VARIEDAD	S	0,42
-426158	14-008-001-00054-00018	62000	PASTOS PERMANENTES DE 5 O MAS AÑOS-SIN VARIEDAD	S	0,03
-426157	14-008-001-00054-00017	62000	PASTOS PERMANENTES DE 5 O MAS AÑOS-SIN VARIEDAD	S	0,06
-426156	14-008-001-00054-00021	62000	PASTOS PERMANENTES DE 5 O MAS AÑOS-SIN VARIEDAD	S	0,22
-426154	14-008-039-00061-00009	62000	PASTOS PERMANENTES DE 5 O MAS AÑOS-SIN VARIEDAD	S	0,24

(1) Con incidencias que retienen pago o deniegan el expediente.  
(2) Se calcula sobre superficie declarada admisible.  
(3) Aplicación del artículo 16 bis del RD 147/2023.

Puede verificar la integridad de una copia de este documento mediante la lectura del código QR adjunto o mediante el acceso a la dirección <https://ws050.juntadeandalucia.es/verificarFirma> indicando el código de VERIFICACIÓN

FIRMADO POR	RAQUEL MARIA ESPIN CRESPO	FECHA	26/06/2024
VERIFICACIÓN	Pk2jmMQ72K8YCCE9EQ8LU85ENJJ6M	PÁGINA	3921/8857







**Recintos Determinados para el Cálculo de Garga Ganadera**

REF.	REFERENCIA SIGPAC	CULTIVO	DESCRIPCIÓN CULTIVO	S/R	SUP. RESUELTA (ha)
-426153	14-008-039-00061-00008	62000	PASTOS PERMANENTES DE 5 O MAS AÑOS-SIN VARIEDAD	S	2,17
-426150	14-008-001-00056-00008	62000	PASTOS PERMANENTES DE 5 O MAS AÑOS-SIN VARIEDAD	S	0,37
-426149	14-008-001-00056-00006	62000	PASTOS PERMANENTES DE 5 O MAS AÑOS-SIN VARIEDAD	S	0,40
-426148	14-008-001-00056-00004	62000	PASTOS PERMANENTES DE 5 O MAS AÑOS-SIN VARIEDAD	S	0,47
-426147	14-008-040-00044-00001	62000	PASTOS PERMANENTES DE 5 O MAS AÑOS-SIN VARIEDAD	S	0,91
-426140	14-008-001-00054-00008	62000	PASTOS PERMANENTES DE 5 O MAS AÑOS-SIN VARIEDAD	S	18,20
-426139	14-008-001-00058-00001	62000	PASTOS PERMANENTES DE 5 O MAS AÑOS-SIN VARIEDAD	S	19,17
-426138	14-008-001-00057-00001	62000	PASTOS PERMANENTES DE 5 O MAS AÑOS-SIN VARIEDAD	S	49,37
-426137	14-008-001-00059-00004	62000	PASTOS PERMANENTES DE 5 O MAS AÑOS-SIN VARIEDAD	S	6,56
-426136	14-008-001-00060-00001	62000	PASTOS PERMANENTES DE 5 O MAS AÑOS-SIN VARIEDAD	S	5,13
-426134	14-008-001-00047-00001	62000	PASTOS PERMANENTES DE 5 O MAS AÑOS-SIN VARIEDAD	S	5,06
4581453	14-008-039-00060-00011	62000	PASTOS PERMANENTES DE 5 O MAS AÑOS-SIN VARIEDAD	S	0,10
4581454	14-008-001-00048-00001	62000	PASTOS PERMANENTES DE 5 O MAS AÑOS-SIN VARIEDAD	S	0,10
4581455	14-008-001-00049-00001	62000	PASTOS PERMANENTES DE 5 O MAS AÑOS-SIN VARIEDAD	S	0,07

**Incidencias de carga ganadera**

**INCIDENCIA DESCRIPCIÓN**

3795	Recinto declarado con una situación de riesgo de abandono. Recinto:14-008-039-00060-00014 Cultivo: - Recinto:14-008-039-00060-00013 Cultivo: - Recinto:14-008-039-00060-00007 Cultivo: - Recinto:14-008-001-00052-00003 Cultivo: - Recinto:14-008-040-00044-00002 Cultivo: - Recinto:14-008-001-00055-00002 Cultivo: - Recinto:14-008-039-00059-00010 Cultivo: -
86122	Recinto superficie forrajera que realiza la actividad de producción de pastoreo y no declara el o los códigos del Registro de Explotaciones Ganaderas de Andalucía, REGA. Recinto:14-008-039-00058-00002 Cultivo:20000 BARBECHO TRADICIONAL-SIN VARIEDAD Secano Recinto:14-008-039-00055-00001 Cultivo:20000 BARBECHO TRADICIONAL-SIN VARIEDAD Secano Recinto:14-008-039-00057-00001 Cultivo:20000 BARBECHO TRADICIONAL-SIN VARIEDAD Secano Recinto:14-008-039-00060-00014 Cultivo:20000 BARBECHO TRADICIONAL-SIN VARIEDAD Secano Recinto:14-008-039-00060-00013 Cultivo:20000 BARBECHO TRADICIONAL-SIN VARIEDAD Secano Recinto:14-008-039-00060-00007 Cultivo:20000 BARBECHO TRADICIONAL-SIN VARIEDAD Secano Recinto:14-008-039-00057-00001 Cultivo:20000 BARBECHO TRADICIONAL-SIN VARIEDAD Secano Recinto:14-008-039-00056-00001 Cultivo:20000 BARBECHO TRADICIONAL-SIN VARIEDAD Secano Recinto:14-008-001-00052-00003 Cultivo:20000 BARBECHO TRADICIONAL-SIN VARIEDAD Secano Recinto:14-008-039-00055-00001 Cultivo:20000 BARBECHO TRADICIONAL-SIN VARIEDAD Secano Recinto:14-008-001-00055-00002 Cultivo:20000 BARBECHO TRADICIONAL-SIN VARIEDAD Secano Recinto:14-008-039-00059-00010 Cultivo:20000 BARBECHO TRADICIONAL-SIN VARIEDAD Secano
86124	Recinto de forrajera para Cálculo de Carga Ganadera que No pertenece a Explotación. Recinto:14-008-001-00053-00003 Cultivo:63000 PASTOS DE MENOS DE 5 AÑOS-SIN VARIEDAD Secano Recinto:14-008-039-00058-00002 Cultivo:20000 BARBECHO TRADICIONAL-SIN VARIEDAD Secano Recinto:14-008-039-00055-00001 Cultivo:20000 BARBECHO TRADICIONAL-SIN VARIEDAD Secano Recinto:14-008-039-00057-00001 Cultivo:20000 BARBECHO TRADICIONAL-SIN VARIEDAD Secano Recinto:14-008-039-00060-00014 Cultivo:20000 BARBECHO TRADICIONAL-SIN VARIEDAD Secano Recinto:14-008-039-00060-00013 Cultivo:20000 BARBECHO TRADICIONAL-SIN VARIEDAD Secano Recinto:14-008-039-00060-00007 Cultivo:20000 BARBECHO TRADICIONAL-SIN VARIEDAD Secano Recinto:14-008-039-00057-00001 Cultivo:20000 BARBECHO TRADICIONAL-SIN VARIEDAD Secano Recinto:14-008-039-00056-00001 Cultivo:20000 BARBECHO TRADICIONAL-SIN VARIEDAD Secano

(1) Con incidencias que retienen pago o deniegan el expediente.  
(2) Se calcula sobre superficie declarada admisible.  
(3) Aplicación del artículo 16 bis del RD 147/2023.

Puede verificar la integridad de una copia de este documento mediante la lectura del código QR adjunto o mediante el acceso a la dirección <a href="https://ws050.juntadeandalucia.es/verificarFirma">https://ws050.juntadeandalucia.es/verificarFirma</a> indicando el código de VERIFICACIÓN					
FIRMADO POR	RAQUEL MARIA ESPIN CRESPO		FECHA		26/06/2024
VERIFICACIÓN	Pk2jmMQ72K8YCC9E9EQ8LU85ENJJ6M		PÁGINA		3922/8857





	Recinto:14-008-001-00052-00003	Cultivo:20000	BARBECHO TRADICIONAL-SIN VARIEDAD	Secano
	Recinto:14-008-039-00055-00001	Cultivo:20000	BARBECHO TRADICIONAL-SIN VARIEDAD	Secano
	Recinto:14-008-001-00055-00002	Cultivo:20000	BARBECHO TRADICIONAL-SIN VARIEDAD	Secano
	Recinto:14-008-039-00059-00010	Cultivo:20000	BARBECHO TRADICIONAL-SIN VARIEDAD	Secano
86128	Recinto de Forrajeras que no ha contabilizado para Carga Ganadera por no tener una explotación válida para el cálculo de la Carga Ganadera			
	Recinto:14-008-001-00053-00003	Cultivo:63	PASTOS DE MENOS DE 5 AÑOS-	
	Recinto:14-008-039-00058-00002	Cultivo:20	BARBECHO TRADICIONAL-	
	Recinto:14-008-039-00055-00001	Cultivo:20	BARBECHO TRADICIONAL-	
	Recinto:14-008-039-00057-00001	Cultivo:20	BARBECHO TRADICIONAL-	
	Recinto:14-008-039-00060-00014	Cultivo:20	BARBECHO TRADICIONAL-	
	Recinto:14-008-039-00060-00013	Cultivo:20	BARBECHO TRADICIONAL-	
	Recinto:14-008-039-00060-00007	Cultivo:20	BARBECHO TRADICIONAL-	
	Recinto:14-008-039-00057-00001	Cultivo:20	BARBECHO TRADICIONAL-	
	Recinto:14-008-039-00056-00001	Cultivo:20	BARBECHO TRADICIONAL-	
	Recinto:14-008-001-00052-00003	Cultivo:20	BARBECHO TRADICIONAL-	
	Recinto:14-008-039-00055-00001	Cultivo:20	BARBECHO TRADICIONAL-	
	Recinto:14-008-001-00055-00002	Cultivo:20	BARBECHO TRADICIONAL-	
	Recinto:14-008-039-00059-00010	Cultivo:20	BARBECHO TRADICIONAL-	
86132	Recinto superficie forrajera que no realiza la actividad de producción de pastoreo.			
	Recinto:14-008-001-00051-00001	Cultivo:20000	BARBECHO TRADICIONAL-SIN VARIEDAD	Secano
	Recinto:14-008-001-00051-00001	Cultivo:20000	BARBECHO TRADICIONAL-SIN VARIEDAD	Secano
	Recinto:14-008-001-00051-00001	Cultivo:20000	BARBECHO TRADICIONAL-SIN VARIEDAD	Secano
	Recinto:14-008-039-00054-00001	Cultivo:20000	BARBECHO TRADICIONAL-SIN VARIEDAD	Secano
	Recinto:14-008-001-00047-00002	Cultivo:20000	BARBECHO TRADICIONAL-SIN VARIEDAD	Secano
	Recinto:14-008-001-00047-00005	Cultivo:20000	BARBECHO TRADICIONAL-SIN VARIEDAD	Secano
	Recinto:14-008-001-00009-00004	Cultivo:20000	BARBECHO TRADICIONAL-SIN VARIEDAD	Secano
	Recinto:14-008-001-00009-00003	Cultivo:20000	BARBECHO TRADICIONAL-SIN VARIEDAD	Secano
	Recinto:14-008-001-00007-00009	Cultivo:20000	BARBECHO TRADICIONAL-SIN VARIEDAD	Secano
	Recinto:14-008-001-00006-00008	Cultivo:20000	BARBECHO TRADICIONAL-SIN VARIEDAD	Secano
	Recinto:14-008-040-00044-00002	Cultivo:20000	BARBECHO TRADICIONAL-SIN VARIEDAD	Secano

(1) Con incidencias que retienen pago o deniegan el expediente.  
 (2) Se calcula sobre superficie declarada admisible.  
 (3) Aplicación del artículo 16 bis del RD 147/2023.

Puede verificar la integridad de una copia de este documento mediante la lectura del código QR adjunto o mediante el acceso a la dirección <a href="https://ws050.juntadeandalucia.es/verificarFirma">https://ws050.juntadeandalucia.es/verificarFirma</a> indicando el código de VERIFICACIÓN				
FIRMADO POR	RAQUEL MARIA ESPIN CRESPO	FECHA	26/06/2024	
VERIFICACIÓN	Pk2jmMQ72K8YCC9E9EQ8LU85ENJJ6M	PÁGINA	3923/8857	

**APELLIDOS Y NOMBRE / RAZÓN SOCIAL**

SERRANO CEJAS JOSE

**NIF**

\*\*\*\*1635\*

**EXPEDIENTE**

1229144

**RESOLUCIÓN**

CONCESIÓN DE LA AYUDA

**DATOS DE MANTENIMIENTO UNIDADES****GRUPO DE PAGO**

ZONAS DE LIMITACIONES NATURALES

**Sup. Dec.  
Admisible**

3,91

**Sup.  
Resuelta**

3,91

**Sobredecl.**

0,00

**% Sobredecl.**

0,00

**RESUMEN DE PAGOS**

	<b>IMPORTE ( Euros )</b>			
	<b>RESUELTO</b>	<b>FEADER</b>	<b>MAPA</b>	<b>CAPADR</b>
Pago realizado	192,16	163,34	18,85	9,97
A pagar	18,98	16,13	1,86	0,99
<b>TOTAL</b>	<b>211,14</b>	<b>179,47</b>	<b>20,71</b>	<b>10,96</b>

**APLICACIÓN DE REDUCCIONES Y PENALIZACIONES (%)**

<b>Criterios de subvencionabilidad (1)</b>	<b>Presentación tardía</b>	<b>Omisión declaración</b>	<b>Condicionalidad</b>
0,00	0,00	0,00	0,00

**IMPORTE ( Euros )**

Calculado(2)	Reducción	Penalización	Reducción Penalización (3)	Penalización adicional	Resuelto	FEADER	MAPA	CAPADR
211,14 €	0,00 €	0,00 €	0,00 €	0,00 €	211,14 €	179,47 €	20,71 €	10,96 €
Importe Unitario:	54,00 €	Nuevo Importe Unitario:	54,00 €					

**RECINTOS PROPUESTOS**

<b>REF.</b>	<b>REFERENCIA SIGPAC</b>	<b>CULTIVO</b>	<b>S/R</b>	<b>USO SIGPAC</b>	<b>Sup. Dec. admisible</b>	<b>Sup. Campo</b>	<b>Sup. Determ.</b>	<b>Sup. Resuelta</b>
-1508521	14-056-020-00269-0004	OLIVAR	R		0,07		0,07	0,07
-1508520	14-056-020-00267-0011	OLIVAR	R		0,91		0,91	0,91
-1508519	14-056-020-00248-0004	OLIVAR	R		2,42		2,42	2,42
170000006533653	14-056-020-00248-0012	BARBECHO TRADICIONAL	R		0,14		0,14	0,14
170000006533657	14-056-020-00248-0005	BARBECHO TRADICIONAL	R		0,37		0,37	0,37

**Datos considerados para el Cálculo de la Carga Ganadera del expediente**

Superficie determinada para Cálculo Carga Ganadera: 0,00 ha

Carga Ganadera del Expediente: 0,00 ugm/ha

**Incidencias de carga ganadera****INCIDENCIA DESCRIPCIÓN**

- 86132 Recinto superficie forrajera que no realiza la actividad de producción de pastoreo.  
 Recinto:14-056-020-00248-00012 Cultivo:20000 BARBECHO TRADICIONAL-SIN VARIEDAD Regadío  
 Recinto:14-056-020-00248-00005 Cultivo:20000 BARBECHO TRADICIONAL-SIN VARIEDAD Regadío

(1) Con incidencias que retienen pago o deniegan el expediente.  
 (2) Se calcula sobre superficie declarada admisible.  
 (3) Aplicación del artículo 16 bis del RD 147/2023.

Puede verificar la integridad de una copia de este documento mediante la lectura del código QR adjunto o mediante el acceso a la dirección <https://ws050.juntadeandalucia.es/verificarFirma> indicando el código de VERIFICACIÓN

FIRMADO POR	RAQUEL MARIA ESPIN CRESPO	FECHA	26/06/2024
VERIFICACIÓN	Pk2jmMQ72K8YCCE9EQ8LU85ENJJ6M	PÁGINA	3924/8857



**APELLIDOS Y NOMBRE / RAZÓN SOCIAL**

SERRANO ESPARTERO ANA MARIA

**NIF**

\*\*\*0273\*

**EXPEDIENTE**

1162725

**RESOLUCIÓN**

CONCESIÓN DE LA AYUDA

**DATOS DE MANTENIMIENTO UNIDADES****GRUPO DE PAGO**

ZONAS DE LIMITACIONES NATURALES

**Sup. Dec.  
Admisible**

6,77

**Sup.  
Resuelta**

6,77

**Sobredecl.**

0,00

**% Sobredecl.**

0,00

**RESUMEN DE PAGOS**

	<b>IMPORTE ( Euros )</b>			
	<b>RESUELTO</b>	<b>FEADER</b>	<b>MAPA</b>	<b>CAPADR</b>
Pago realizado	332,71	282,80	32,64	17,27
A pagar	32,87	27,94	3,22	1,71
<b>TOTAL</b>	<b>365,58</b>	<b>310,74</b>	<b>35,86</b>	<b>18,98</b>

**APLICACIÓN DE REDUCCIONES Y PENALIZACIONES (%)**

<b>Criterios de subvencionabilidad (1)</b>	<b>Presentación tardía</b>	<b>Omisión declaración</b>	<b>Condicionalidad</b>
0,00	0,00	0,00	0,00

**IMPORTE ( Euros )**

Calculado(2)	Reducción	Penalización	Reducción Penalización (3)	Penalización adicional	Resuelto	FEADER	MAPA	CAPADR
365,58 €	0,00 €	0,00 €	0,00 €	0,00 €	365,58 €	310,74 €	35,86 €	18,98 €
Importe Unitario:	54,00 €	Nuevo Importe Unitario:	54,00 €					

**RECINTOS PROPUESTOS**

<b>REF.</b>	<b>REFERENCIA SIGPAC</b>	<b>CULTIVO</b>	<b>S/R</b>	<b>USO SIGPAC</b>	<b>Sup. Dec. admisible</b>	<b>Sup. Campo</b>	<b>Sup. Determ.</b>	<b>Sup. Resuelta</b>
170000005429973	14-007-024-00003-0001	OLIVAR	R		1,49		1,49	1,49
1700000005429974	14-007-025-00062-0001	OLIVAR	R		0,59		0,59	0,59
1700000005429975	14-007-037-00069-0001	OLIVAR	S		0,17		0,17	0,17
1700000005429976	14-007-036-00069-0001	OLIVAR	S		0,27		0,27	0,27
1700000005429977	14-007-037-00067-0003	OLIVAR	S		0,44		0,44	0,44
1700000005429978	14-007-037-00034-0002	OLIVAR	S		0,01		0,01	0,01
1700000005429979	14-007-037-00067-0004	OLIVAR	S		0,56		0,56	0,56
1700000005429980	14-007-037-00068-0001	OLIVAR	S		0,23		0,23	0,23
1700000005429981	14-007-037-00070-0001	OLIVAR	S		0,38		0,38	0,38
1700000005429982	14-007-025-00102-0001	OLIVAR	R		1,21		1,21	1,21
1700000005429983	14-007-024-00006-0001	OLIVAR	R		1,42		1,42	1,42

(1) Con incidencias que retienen pago o deniegan el expediente.

(2) Se calcula sobre superficie declarada admisible.

(3) Aplicación del artículo 16 bis del RD 147/2023.

Puede verificar la integridad de una copia de este documento mediante la lectura del código QR adjunto o mediante el acceso a la dirección <https://ws050.juntadeandalucia.es/verificarFirma> indicando el código de VERIFICACIÓN

FIRMADO POR	RAQUEL MARIA ESPIN CRESPO	FECHA	26/06/2024
VERIFICACIÓN	Pk2jmMQ72K8YCCE9EQ8LU85ENJJ6M	PÁGINA	3925/8857





**APELLIDOS Y NOMBRE / RAZÓN SOCIAL**

SERRANO ESPARTERO ANTONIA

**NIF**  
\*\*\*6570\*

**EXPEDIENTE**  
1118685

**RESOLUCIÓN**  
CONCESIÓN DE LA AYUDA

**DATOS DE MANTENIMIENTO UNIDADES**

**GRUPO DE PAGO**

ZONAS DE LIMITACIONES NATURALES

Sup. Dec. Admisible	Sup. Resuelta	Sobredecl.	% Sobredecl.
8,71	8,71	0,00	0,00

**RESUMEN DE PAGOS**

	IMPORTE ( Euros )			
	RESUELTO	FEADER	MAPA	CAPADR
Pago realizado	428,06	363,85	41,99	22,22
A pagar	42,28	35,94	4,15	2,19
<b>TOTAL</b>	<b>470,34</b>	<b>399,79</b>	<b>46,14</b>	<b>24,41</b>

**APLICACIÓN DE REDUCCIONES Y PENALIZACIONES (%)**

Crterios de subvencionabilidad (1)	Presentación tardía	Omisión declaración	Condicionalidad
0,00	0,00	0,00	0,00

**IMPORTE ( Euros )**

Calculado(2)	Reducción	Penalización	Reducción Penalización (3)	Penalización adicional	Resuelto	FEADER	MAPA	CAPADR
470,34 €	0,00 €	0,00 €	0,00 €	0,00 €	470,34 €	399,79 €	46,14 €	24,41 €
Importe Unitario:	54,00 €	Nuevo Importe Unitario:	54,00 €					

**RECINTOS PROPUESTOS**

REF.	REFERENCIA SIGPAC	CULTIVO	USO S/R	Sup. Dec. admisible	Sup. Campo	Sup. Determ.	Sup. Resuelta
-461026	14-007-036-00207-0001	OLIVAR	S	0,10		0,10	0,10
-461019	14-007-036-00268-0001	OLIVAR	S	0,12		0,12	0,12
-461015	14-007-036-00206-0001	OLIVAR	S	0,09		0,09	0,09
1700000006215935	14-007-024-00004-0001	OLIVAR	R	0,10		0,10	0,10
1700000006215936	14-007-024-00005-0002	OLIVAR	R	1,90		1,90	1,90
1700000006215937	14-007-025-00113-0001	OLIVAR	R	1,13		1,13	1,13
1700000006215938	14-007-037-00052-0002	OLIVAR	S	1,02		1,02	1,02
1700000006215939	14-007-037-00053-0001	OLIVAR	S	0,27		0,27	0,27
1700000006215940	14-007-037-00152-0002	OLIVAR	S	0,01		0,01	0,01
1700000006215941	14-007-025-00114-0003	OLIVAR	S	0,03		0,03	0,03
1700000006215942	14-007-025-00108-0001	OLIVAR	R	0,38		0,38	0,38
1700000006215943	14-007-025-00109-0001	OLIVAR	R	0,81		0,81	0,81
1700000006215944	14-007-036-00097-0003	OLIVAR	S	1,23		1,23	1,23
1700000006215945	14-007-036-00098-0001	OLIVAR	S	0,04		0,04	0,04
1700000006215946	14-007-036-00101-0003	OLIVAR	S	0,12		0,12	0,12
1700000006215947	14-007-036-00102-0001	OLIVAR	S	0,01		0,01	0,01
1700000006215948	14-007-025-00186-0001	OLIVAR	S	0,26		0,26	0,26
1700000006215949	14-007-036-00110-0001	OLIVAR	S	0,16		0,16	0,16
1700000006215950	14-007-036-00111-0001	OLIVAR	S	0,02		0,02	0,02
1700000006215952	14-007-036-00113-0002	OLIVAR	S	0,90		0,90	0,90
1700000006215953	14-007-036-00124-0003	OLIVAR	S	0,01		0,01	0,01

(1) Con incidencias que retienen pago o deniegan el expediente.  
 (2) Se calcula sobre superficie declarada admisible.  
 (3) Aplicación del artículo 16 bis del RD 147/2023.

Puede verificar la integridad de una copia de este documento mediante la lectura del código QR adjunto o mediante el acceso a la dirección <https://ws050.juntadeandalucia.es/verificarFirma> indicando el código de VERIFICACIÓN

FIRMADO POR	RAQUEL MARIA ESPIN CRESPO	FECHA	26/06/2024
VERIFICACIÓN	Pk2jmMQ72K8YCC9EQ8LU85ENJJ6M	PÁGINA	3926/8857





**APELLIDOS Y NOMBRE / RAZÓN SOCIAL**

SERRANO ESPARTERO CARMEN

**NIF**

\*\*\*\*9217\*

**EXPEDIENTE**

1223702

**RESOLUCIÓN**

CONCESIÓN DE LA AYUDA

**DATOS DE MANTENIMIENTO UNIDADES**

**GRUPO DE PAGO**

ZONAS DE LIMITACIONES NATURALES

**Sup. Dec.  
Admisible**

126,11

**Sup.  
Resuelta**

125,71

**Sobredecl.**

0,40

**% Sobredecl.**

0,32

**RESUMEN DE PAGOS**

	<b><u>IMPORTE ( Euros )</u></b>			
	<b><u>RESUELTO</u></b>	<b><u>FEADER</u></b>	<b><u>MAPA</u></b>	<b><u>CAPADR</u></b>
Pago realizado	1.079,05	917,19	105,85	56,01
A pagar	105,18	89,40	10,32	5,46
<b>TOTAL</b>	<b>1.184,23</b>	<b>1.006,59</b>	<b>116,17</b>	<b>61,47</b>

**APLICACIÓN DE REDUCCIONES Y PENALIZACIONES (%)**

<b><u>Criterios de subvencionabilidad (1)</u></b>	<b><u>Presentación tardía</u></b>	<b><u>Omisión declaración</u></b>	<b><u>Condicionalidad</u></b>
0,00	0,00	0,00	0,00

**IMPORTE ( Euros )**

<b><u>Calculado(2)</u></b>	<b><u>Reducción</u></b>	<b><u>Penalización</u></b>	<b><u>Reducción Penalización (3)</u></b>	<b><u>Penalización adicional</u></b>	<b><u>Resuelto</u></b>	<b><u>FEADER</u></b>	<b><u>MAPA</u></b>	<b><u>CAPADR</u></b>
1.188,00 €	3,77 €	0,00 €	0,00 €	0,00 €	1.184,23 €	1.006,60 €	116,17 €	61,46 €
<b>Importe Unitario:</b>	<b>54,00 €</b>	<b>Nuevo Importe Unitario:</b>	<b>9,42 €</b>					

(1) Con incidencias que retienen pago o deniegan el expediente.  
 (2) Se calcula sobre superficie declarada admisible.  
 (3) Aplicación del artículo 16 bis del RD 147/2023.

Puede verificar la integridad de una copia de este documento mediante la lectura del código QR adjunto o mediante el acceso a la dirección <a href="https://ws050.juntadeandalucia.es/verificarFirma">https://ws050.juntadeandalucia.es/verificarFirma</a> indicando el código de VERIFICACIÓN				
FIRMADO POR	RAQUEL MARIA ESPIN CRESPO	FECHA	26/06/2024	
VERIFICACIÓN	Pk2jmMQ72K8YCCE9EQ8LU85ENJJ6M	PÁGINA	3927/8857	

**RECINTOS PROPUESTOS**

REF.	REFERENCIA SIGPAC	CULTIVO	S/R	USO SIGPAC	Sup. Dec. admisible	Sup. Campo	Sup. Determ.	Sup. Resuelta
-1602557	14-007-020-00017-0002	OLIVAR	S		0,51		0,51	0,51
-1602556	14-007-020-00018-0010	OLIVAR	S		0,64		0,64	0,64
-1602552	14-007-012-00125-0002	OLIVAR	S		0,37		0,37	0,37
-1602551	14-007-012-00174-0002	OLIVAR	S		5,23		5,23	5,23
-1602550	14-007-012-00022-0001	OLIVAR	S		6,20		6,20	6,20
-1598330	14-007-038-00629-0001	OLIVAR	S		0,79		0,79	0,77
-1597572	14-007-038-00627-0001	OLIVAR	S		1,96		1,96	1,91
-1533070	14-007-015-00002-0003	OLIVAR	R		6,38		6,38	6,38
-1533042	14-007-012-00173-0003	OLIVAR	S		5,24		5,24	5,24
-1351747	14-007-016-80002-0004	OLIVAR	S		0,01	0,00	0,01	0,00
-1351746	14-007-016-00035-0022	OLIVAR	S		0,02		0,02	0,02
-1351740	14-007-016-00035-0001	OLIVAR	S		0,01	0,00	0,01	0,00
-1351739	14-007-016-00024-0004	GRANADO	R		0,08		0,08	0,08
-1351735	14-007-016-00002-0004	OLIVAR	S		0,58		0,58	0,58
-1351733	14-007-016-00002-0002	OLIVAR	S		0,76		0,76	0,76
-1351732	14-007-016-00002-0001	OLIVAR	S		2,30		2,30	2,30
-1147021	14-007-044-00002-0002	OLIVAR	R		1,16		1,16	1,16
-1140161	14-007-016-00016-0008	OLIVAR	S		0,08		0,08	0,08
-1140159	14-007-016-00025-0001	OLIVAR	R		0,02		0,02	0,02
-1139962	14-007-016-00025-0003	OLIVAR	R		0,15		0,15	0,15
-1139961	14-007-016-00026-0006	OLIVAR	S		0,06		0,06	0,06
-1139959	14-007-016-00002-0019	OLIVAR	S		0,01		0,01	0,01
-1139919	14-007-020-00020-0002	OLIVAR	S		1,22		1,22	1,22
-453978	14-007-038-00649-0001	OLIVAR	S		0,87		0,87	0,87
-453311	14-007-016-00027-0001	OLIVAR	S		0,41		0,41	0,41
-62526	14-007-033-00142-0003	OLIVAR	S		0,61		0,61	0,61
-62525	14-007-033-00140-0002	OLIVAR	S		0,08		0,08	0,08
-62524	14-007-016-00026-0008	OLIVAR	R		0,05		0,05	0,05
4664420	14-007-033-00147-0001	OLIVAR	S		0,04		0,04	0,04
6916569	14-007-036-00059-0002	OLIVAR	S		0,71		0,71	0,71
1700000005520742	14-007-033-00146-0001	OLIVAR	S		0,60		0,60	0,60
1700000005520745	14-007-033-00148-0001	OLIVAR	S		0,15		0,15	0,15
1700000005520747	14-007-016-00017-0005	OLIVAR	R		0,14		0,14	0,14
1700000005520749	14-007-020-00019-0001	OLIVAR	S		1,32		1,32	1,32
1700000005520752	14-007-016-00001-0002	OLIVAR	R		6,81		6,81	6,81
1700000005520753	14-007-020-00020-0003	OLIVAR	S		0,23	0,00	0,23	0,00
1700000005520755	14-007-016-00014-0003	OLIVAR	S		0,28		0,28	0,28
1700000005520756	14-007-016-00015-0001	OLIVAR	S		0,03		0,03	0,03
1700000005520757	14-007-016-00032-0004	OLIVAR	S		0,02		0,02	0,02
1700000005520758	14-007-015-00003-0006	OLIVAR	R		4,69		4,69	4,63
1700000005520760	14-007-016-00002-0009	OLIVAR	R		3,13		3,13	3,13
1700000005520761	14-007-016-00002-0008	OLIVAR	R		6,62		6,62	6,62
1700000005520765	14-007-033-00142-0002	OLIVAR	S		1,25		1,25	1,25
1700000005520766	14-007-033-00140-0001	OLIVAR	S		0,16		0,16	0,16
1700000005520767	14-007-025-00062-0001	OLIVAR	R		0,28		0,28	0,28
1700000005520768	14-007-024-00005-0002	OLIVAR	R		1,03		1,03	1,03
1700000005520769	14-007-024-00006-0001	OLIVAR	R		0,64		0,64	0,64
1700000005520770	14-007-033-00152-0001	OLIVAR	R		0,16		0,16	0,16
1700000005520772	14-007-036-00116-0001	OLIVAR	S		0,11		0,11	0,11
1700000005520773	14-007-036-09000-0002	OLIVAR	S		0,25		0,25	0,25
1700000005520774	14-007-016-00026-0002	OLIVAR	R		2,81		2,81	2,79
1700000005520776	14-007-036-00163-0003	OLIVAR	S		0,31		0,31	0,31

(1) Con incidencias que retienen pago o deniegan el expediente.

(2) Se calcula sobre superficie declarada admisible.

(3) Aplicación del artículo 16 bis del RD 147/2023.

Puede verificar la integridad de una copia de este documento mediante la lectura del código QR adjunto o mediante el acceso a la dirección <a href="https://ws050.juntadeandalucia.es/verificarFirma">https://ws050.juntadeandalucia.es/verificarFirma</a> indicando el código de VERIFICACIÓN					
FIRMADO POR	RAQUEL MARIA ESPIN CRESPO		FECHA		26/06/2024
VERIFICACIÓN	Pk2jmMQ72K8YCCE9EQ8LU85ENJJ6M		PÁGINA		3928/8857



**RECINTOS PROPUESTOS**

REF.	REFERENCIA SIGPAC	CULTIVO	S/R	USO SIGPAC	Sup. Dec. admisible	Sup. Campo	Sup. Determ.	Sup. Resuelta
170000005520777	14-007-036-00164-0003	OLIVAR	S		0,05		0,05	0,05
170000005520778	14-007-012-00132-0004	OLIVAR	S		1,14		1,14	1,14
170000005520779	14-007-012-00132-0009	OLIVAR	S		52,87		52,87	52,87
170000005520780	14-007-037-00074-0003	OLIVAR	S		0,16		0,16	0,16
170000005520781	14-007-037-00075-0003	OLIVAR	S		1,05		1,05	1,05
170000005520785	14-007-016-00017-0001	GRANADO	R		3,27		3,27	3,27

**INCIDENCIAS**

**INCIDENCIA DESCRIPCIÓN**

4272	<p>Verifica que las líneas de declaración de las Solicitudes Únicas no tienen solapes con la capa de Retroactividad Gráfica (ambas de la misma campaña) a nivel de expediente/línea de declaración gráfica de la solicitud.</p> <p>Recinto:14-007-015-00003-00006 Cultivo: - Agregado de la referencia del recinto.:0 Zona de la referencia del recinto.:0 Superficie solapada.:0,06 Id. Incid.:95153700</p> <p>Recinto:14-007-016-00026-00002 Cultivo: - Agregado de la referencia del recinto.:0 Zona de la referencia del recinto.:0 Superficie solapada.:0,02 Id. Incid.:95153701</p> <p>Recinto:14-007-038-00627-00001 Cultivo: - Agregado de la referencia del recinto.:0 Zona de la referencia del recinto.:0 Superficie solapada.:0,05 Id. Incid.:95153699</p> <p>Recinto:14-007-038-00629-00001 Cultivo: - Agregado de la referencia del recinto.:0 Zona de la referencia del recinto.:0 Superficie solapada.:0,02 Id. Incid.:95153698</p>
------	---

(1) Con incidencias que retienen pago o deniegan el expediente.  
 (2) Se calcula sobre superficie declarada admisible.  
 (3) Aplicación del artículo 16 bis del RD 147/2023.

Puede verificar la integridad de una copia de este documento mediante la lectura del código QR adjunto o mediante el acceso a la dirección <a href="https://ws050.juntadeandalucia.es/verificarFirma">https://ws050.juntadeandalucia.es/verificarFirma</a> indicando el código de VERIFICACIÓN				
FIRMADO POR	RAQUEL MARIA ESPIN CRESPO	FECHA	26/06/2024	
VERIFICACIÓN	Pk2jmMQ72K8YCCCE9EQ8LU85ENJJ6M	PÁGINA	3929/8857	

**APELLIDOS Y NOMBRE / RAZÓN SOCIAL**

SERRANO GONZALEZ DANIEL

**NIF**

\*\*\*\*7587\*

**EXPEDIENTE**

1240131

**RESOLUCIÓN**

CONCESIÓN DE LA AYUDA

**DATOS DE MANTENIMIENTO UNIDADES**

<b>GRUPO DE PAGO</b>	<b>Sup. Dec. Admisible</b>	<b>Sup. Resuelta</b>	<b>Sobredecl.</b>	<b>% Sobredecl.</b>
ZONAS DE LIMITACIONES NATURALES	32,56	32,56	0,00	0,00

**RESUMEN DE PAGOS**

	<b>IMPORTE ( Euros )</b>			
	<b>RESUELTO</b>	<b>FEADER</b>	<b>MAPA</b>	<b>CAPADR</b>
Pago realizado	1.081,20	919,02	106,06	56,12
A pagar	104,98	89,23	10,30	5,45
<b>TOTAL</b>	<b>1.186,18</b>	<b>1.008,25</b>	<b>116,36</b>	<b>61,57</b>

**APLICACIÓN DE REDUCCIONES Y PENALIZACIONES (%)**

<b>Crterios de subvencionabilidad (1)</b>	<b>Presentación tardía</b>	<b>Omisión declaración</b>	<b>Condicionalidad</b>
0,00	0,00	0,00	0,00

**IMPORTE ( Euros )**

Calculado(2)	Reducción	Penalización	Reducción Penalización (3)	Penalización adicional	Resuelto	FEADER	MAPA	CAPADR
1.186,18 €	0,00 €	0,00 €	0,00 €	0,00 €	1.186,18 €	1.008,25 €	116,36 €	61,57 €
<b>Importe Unitario:</b>	<b>54,00 €</b>	<b>Nuevo Importe Unitario:</b>	<b>36,43 €</b>					

**RECINTOS PROPUESTOS**

<b>REF.</b>	<b>REFERENCIA SIGPAC</b>	<b>CULTIVO</b>	<b>USO SIGPAC</b>	<b>Sup. Dec. admisible</b>	<b>Sup. Campo</b>	<b>Sup. Determ.</b>	<b>Sup. Resuelta</b>
-1591332	14-007-011-00018-0005	OLIVAR	S	0,03		0,03	0,03
-1591331	14-007-011-00016-0001	OLIVAR	S	0,34		0,34	0,34
-1403405	14-007-011-00018-0004	ALMENDROS	S	0,11		0,11	0,11
6888345	14-007-012-00107-0006	OLIVAR	S	0,01		0,01	0,01
1700000006262325	14-007-019-00070-0003	OLIVAR	S	0,01		0,01	0,01
1700000006262326	14-007-019-00087-0003	OLIVAR	S	3,90		3,90	3,90
1700000006518927	14-007-003-00044-0003	OLIVAR	S	9,48		9,48	9,48
1700000006518928	14-007-012-00074-0001	ALMENDROS	S	0,64		0,64	0,59
1700000006518929	14-007-011-00016-0002	ALMENDROS	S	2,23		2,23	2,23
1700000006518930	14-007-012-00074-0003	ALMENDROS	S	0,49		0,49	0,49
1700000006518931	14-007-012-00074-0002	ALMENDROS	S	1,36		1,36	1,36
1700000006518932	14-007-011-00013-0001	OLIVAR	S	4,46		4,46	4,46
1700000006518933	14-007-011-00013-0004	OLIVAR	S	0,42		0,42	0,42
1700000006518934	14-007-039-00006-0001	OLIVAR	S	1,87		1,87	1,87
1700000006518935	14-007-011-00016-0001	OLIVAR	S	7,26		7,26	7,26

**INCIDENCIAS****INCIDENCIA DESCRIPCIÓN**

4272 Verifica que las líneas de declaración de las Solicitudes Únicas no tienen solapes con la capa de Retroactividad Gráfica (ambas de la misma campaña) a nivel de expediente/línea de declaración gráfica de la solicitud.  
 Recinto:14-007-012-00074-00001 Cultivo: - Agregado de la referencia del recinto.:0 Zona de la referencia del recinto.:0 Superficie solapada.:0,05 Id. Incid.:95158282

(1) Con incidencias que retienen pago o deniegan el expediente.  
 (2) Se calcula sobre superficie declarada admisible.  
 (3) Aplicación del artículo 16 bis del RD 147/2023.

Puede verificar la integridad de una copia de este documento mediante la lectura del código QR adjunto o mediante el acceso a la dirección <https://ws050.juntadeandalucia.es/verificarFirma> indicando el código de VERIFICACIÓN

FIRMADO POR	RAQUEL MARIA ESPIN CRESPO	FECHA	26/06/2024
VERIFICACIÓN	Pk2jmMQ72K8YCC9EQ8LU85ENJJ6M	PÁGINA	3930/8857





**APELLIDOS Y NOMBRE / RAZÓN SOCIAL**

SERRANO GONZALEZ FRANCISCO

**NIF**

\*\*\*\*2541\*

**EXPEDIENTE**

1196116

**RESOLUCIÓN**

CONCESIÓN DE LA AYUDA

**DATOS DE MANTENIMIENTO UNIDADES****GRUPO DE PAGO**

ZONAS DE LIMITACIONES NATURALES

**Sup. Dec.  
Admisible**

31,47

**Sup.  
Resuelta**

31,47

**Sobredecl.**

0,00

**% Sobredecl.**

0,00

**RESUMEN DE PAGOS**

	<b>IMPORTE ( Euros )</b>			
	<b>RESUELTO</b>	<b>FEADER</b>	<b>MAPA</b>	<b>CAPADR</b>
Pago realizado	1.068,14	907,92	104,79	55,43
A pagar	119,86	101,88	11,76	6,22
<b>TOTAL</b>	<b>1.188,00</b>	<b>1.009,80</b>	<b>116,55</b>	<b>61,65</b>

**APLICACIÓN DE REDUCCIONES Y PENALIZACIONES (%)**

<b>Criterios de subvencionabilidad (1)</b>	<b>Presentación tardía</b>	<b>Omisión declaración</b>	<b>Condicionabilidad</b>
0,00	0,00	0,00	0,00

**IMPORTE ( Euros )**

Calculado(2)	Reducción	Penalización	Reducción Penalización (3)	Penalización adicional	Resuelto	FEADER	MAPA	CAPADR
1.188,00 €	0,00 €	0,00 €	0,00 €	0,00 €	1.188,00 €	1.009,80 €	116,54 €	61,66 €
<b>Importe Unitario:</b>	<b>54,00 €</b>	<b>Nuevo Importe Unitario:</b>	<b>37,75 €</b>					

(1) Con incidencias que retienen pago o deniegan el expediente.

(2) Se calcula sobre superficie declarada admisible.

(3) Aplicación del artículo 16 bis del RD 147/2023.

Puede verificar la integridad de una copia de este documento mediante la lectura del código QR adjunto o mediante el acceso a la dirección <https://ws050.juntadeandalucia.es/verificarFirma> indicando el código de VERIFICACIÓN

FIRMADO POR	RAQUEL MARIA ESPIN CRESPO	FECHA	26/06/2024
VERIFICACIÓN	Pk2jmMQ72K8YCCE9EQ8LU85ENJJ6M	PÁGINA	3931/8857





**RECINTOS PROPUESTOS**

REF.	REFERENCIA SIGPAC	CULTIVO	S/R	USO SIGPAC	Sup. Dec. admisible	Sup. Campo	Sup. Determ.	Sup. Resuelta
-1551401	14-038-089-00020-0002	OLIVAR	S		0,08		0,08	0,08
-1551400	14-038-089-00021-0005	OLIVAR	S		0,38		0,38	0,38
-1551399	14-038-089-00020-0003	OLIVAR	S		0,11		0,11	0,11
-1337615	14-004-022-00014-0001	OLIVAR	S		0,02		0,02	0,02
-1337613	14-004-020-00048-0001	OLIVAR	S		0,06		0,06	0,06
-1001855	14-038-089-00084-0001	OLIVAR	S		3,97		3,97	3,97
-562918	14-038-089-00075-0002	OLIVAR	S		1,83		1,83	1,83
-438506	14-038-089-00020-0001	OLIVAR	S		0,81		0,81	0,81
6842730	14-004-002-00067-0004	OLIVAR	S		0,64		0,64	0,64
1700000006101970	14-004-002-00067-0004	OLIVAR	S		0,81		0,81	0,81
1700000006101971	14-004-002-00068-0001	OLIVAR	S		0,07		0,07	0,07
1700000006101972	14-004-002-00069-0001	OLIVAR	S		0,35		0,35	0,35
1700000006101973	14-004-002-00070-0001	OLIVAR	S		0,96		0,96	0,96
1700000006101974	14-004-003-00046-0001	OLIVAR	S		1,09		1,09	1,09
1700000006101975	14-004-022-00016-0004	HUERTA	S		0,02		0,02	0,02
1700000006101976	14-038-100-00112-0001	OLIVAR	S		0,53		0,53	0,53
1700000006101977	14-038-100-00113-0003	OLIVAR	S		0,05		0,05	0,05
1700000006101979	14-038-089-00021-0003	OLIVAR	S		5,86		5,86	5,86
1700000006101980	14-038-089-00026-0002	OLIVAR	S		1,53		1,53	1,53
1700000006101981	14-038-089-09001-0001	OLIVAR	S		0,10		0,10	0,10
1700000006101982	14-044-003-00192-0001	OLIVAR	S		3,62		3,62	3,62
1700000006101985	14-004-003-00022-0003	OLIVAR	S		1,26		1,26	1,26
1700000006101986	14-004-004-09003-0003	OLIVAR	S		0,03		0,03	0,03
1700000006101987	14-004-006-00013-0002	OLIVAR	S		1,09		1,09	1,09
1700000006101988	14-004-003-00033-0006	OLIVAR	S		0,01		0,01	0,01
1700000006101989	14-004-006-00012-0001	OLIVAR	S		0,10		0,10	0,10
1700000006101990	14-004-022-00016-0001	OLIVAR	S		0,61		0,61	0,61
1700000006101992	14-004-022-00015-0001	OLIVAR	S		0,86		0,86	0,86
1700000006101993	14-004-020-00046-0002	OLIVAR	S		1,98		1,98	1,98
1700000006101994	14-038-093-00572-0002	OLIVAR	S		0,15		0,15	0,15
1700000006101995	14-038-093-00573-0001	OLIVAR	S		1,22		1,22	1,22
1700000006101996	14-038-100-00101-0001	OLIVAR	S		0,01		0,01	0,01
1700000006101997	14-038-100-00111-0002	OLIVAR	S		1,26		1,26	1,26

(1) Con incidencias que retienen pago o deniegan el expediente.  
 (2) Se calcula sobre superficie declarada admisible.  
 (3) Aplicación del artículo 16 bis del RD 147/2023.

Puede verificar la integridad de una copia de este documento mediante la lectura del código QR adjunto o mediante el acceso a la dirección <a href="https://ws050.juntadeandalucia.es/verificarFirma">https://ws050.juntadeandalucia.es/verificarFirma</a> indicando el código de VERIFICACIÓN				
FIRMADO POR	RAQUEL MARIA ESPIN CRESPO	FECHA	26/06/2024	
VERIFICACIÓN	Pk2jmMQ72K8YCCE9EQ8LU85ENJJ6M	PÁGINA	3932/8857	

**APELLIDOS Y NOMBRE / RAZÓN SOCIAL**

SERRANO GONZALEZ JOSE ENRIQUE

**NIF**

\*\*\*0862\*

**EXPEDIENTE**

1193257

**RESOLUCIÓN**

CONCESIÓN DE LA AYUDA

**DATOS DE MANTENIMIENTO UNIDADES**

<b>GRUPO DE PAGO</b>	<b>Sup. Dec. Admisible</b>	<b>Sup. Resuelta</b>	<b>Sobredecl.</b>	<b>% Sobredecl.</b>
ZONAS DE LIMITACIONES NATURALES	26,70	26,70	0,00	0,00

**RESUMEN DE PAGOS**

	<b>IMPORTE ( Euros )</b>			
	<b>RESUELTO</b>	<b>FEADER</b>	<b>MAPA</b>	<b>CAPADR</b>
Pago realizado	1.081,20	919,02	106,06	56,12
A pagar	106,80	90,78	10,48	5,54
<b>TOTAL</b>	<b>1.188,00</b>	<b>1.009,80</b>	<b>116,54</b>	<b>61,66</b>

**APLICACIÓN DE REDUCCIONES Y PENALIZACIONES (%)**

<b>Criterios de subvencionabilidad (1)</b>	<b>Presentación tardía</b>	<b>Omisión declaración</b>	<b>Condicionabilidad</b>
0,00	0,00	0,00	0,00

**IMPORTE ( Euros )**

Calculado(2)	Reducción	Penalización	Reducción Penalización (3)	Penalización adicional	Resuelto	FEADER	MAPA	CAPADR
1.188,00 €	0,00 €	0,00 €	0,00 €	0,00 €	1.188,00 €	1.009,80 €	116,54 €	61,66 €
Importe Unitario:	54,00 €	Nuevo Importe Unitario:	44,49 €					

**RECINTOS PROPUESTOS**

<b>REF.</b>	<b>REFERENCIA SIGPAC</b>	<b>CULTIVO</b>	<b>S/R</b>	<b>USO SIGPAC</b>	<b>Sup. Dec. admisible</b>	<b>Sup. Campo</b>	<b>Sup. Determ.</b>	<b>Sup. Resuelta</b>
5594768	14-007-010-00010-0010	TRIGO DURO	S		1,30		1,30	1,30
5594769	14-007-010-00010-0008	OLIVAR	S		11,75		11,75	11,75
5594771	14-007-001-00055-0002	OLIVAR	S		6,20		6,20	6,20
5594772	14-007-001-00058-0003	OLIVAR	S		1,93		1,93	1,93
5594773	14-007-007-00086-0001	OLIVAR	S		0,07		0,07	0,07
5594774	14-007-006-00043-0002	OLIVAR	S		0,07		0,07	0,07
5594775	14-007-010-00005-0001	TRIGO DURO	S		0,52		0,52	0,52
5594779	14-007-006-00042-0001	OLIVAR	S		2,28		2,28	2,28
5594781	14-007-001-00057-0004	OLIVAR	S		2,58		2,58	2,58

(1) Con incidencias que retienen pago o deniegan el expediente.

(2) Se calcula sobre superficie declarada admisible.

(3) Aplicación del artículo 16 bis del RD 147/2023.

Puede verificar la integridad de una copia de este documento mediante la lectura del código QR adjunto o mediante el acceso a la dirección <https://ws050.juntadeandalucia.es/verificarFirma> indicando el código de VERIFICACIÓN

FIRMADO POR	RAQUEL MARIA ESPIN CRESPO	FECHA	26/06/2024
VERIFICACIÓN	Pk2jmMQ72K8YCCE9EQ8LU85ENJJ6M	PÁGINA	3933/8857





**APellidos y Nombre / RAZÓN SOCIAL**

SERRANO GUTIERREZ FRANCISCA

**NIF**

\*\*\*\*3766\*

**EXPEDIENTE**

1258129

**RESOLUCIÓN**

CONCESIÓN DE LA AYUDA

**DATOS DE MANTENIMIENTO UNIDADES**

**GRUPO DE PAGO**

ZONAS DE LIMITACIONES NATURALES

**Sup. Dec. Admisible**

54,58

**Sup. Resuelta**

54,58

**Sobredecl.**

0,00

**% Sobredecl.**

0,00

**RESUMEN DE PAGOS**

	<b>IMPORTE ( Euros )</b>			
	<b>RESUELTO</b>	<b>FEADER</b>	<b>MAPA</b>	<b>CAPADR</b>
Pago realizado	1.081,20	919,02	106,06	56,12
A pagar	106,80	90,78	10,48	5,54
<b>TOTAL</b>	<b>1.188,00</b>	<b>1.009,80</b>	<b>116,54</b>	<b>61,66</b>

**APLICACIÓN DE REDUCCIONES Y PENALIZACIONES (%)**

<b>Crterios de subvencionabilidad (1)</b>	<b>Presentación tardía</b>	<b>Omisión declaración</b>	<b>Condicionalidad</b>
0,00	0,00	0,00	0,00

**IMPORTE ( Euros )**

Calculado(2)	Reducción	Penalización	Reducción Penalización (3)	Penalización adicional	Resuelto	FEADER	MAPA	CAPADR
1.188,00 €	0,00 €	0,00 €	0,00 €	0,00 €	1.188,00 €	1.009,80 €	116,54 €	61,66 €
<b>Importe Unitario:</b>	<b>54,00 €</b>	<b>Nuevo Importe Unitario:</b>			<b>21,77 €</b>			

**RECINTOS PROPUESTOS**

<b>REF.</b>	<b>REFERENCIA SIGPAC</b>	<b>CULTIVO</b>	<b>S/R</b>	<b>USO SIGPAC</b>	<b>Sup. Dec. admisible</b>	<b>Sup. Campo</b>	<b>Sup. Determ.</b>	<b>Sup. Resuelta</b>
-24814	14-016-032-00003-0001	PASTOS PERMANENTES DE 5 O MAS AÑOS	S		3,99		3,99	3,99
1700000005550233	14-016-025-00014-0001	PASTOS PERMANENTES DE 5 O MAS AÑOS	S		16,79		16,79	16,79
1700000005550235	14-016-032-00003-0006	PASTOS PERMANENTES DE 5 O MAS AÑOS	S		0,69		0,69	0,69
1700000005550236	14-016-032-00003-0007	PASTOS PERMANENTES DE 5 O MAS AÑOS	S		3,14		3,14	3,14
1700000005550237	14-016-032-00004-0001	PASTOS PERMANENTES DE 5 O MAS AÑOS	S		2,48		2,48	2,48
1700000005550238	14-016-032-00005-0002	PASTOS PERMANENTES DE 5 O MAS AÑOS	S		3,55		3,55	3,55
1700000005550239	14-016-032-00005-0004	PASTOS PERMANENTES DE 5 O MAS AÑOS	S		0,60		0,60	0,60
1700000005550240	14-016-032-00005-0005	PASTOS PERMANENTES DE 5 O MAS AÑOS	S		2,03		2,03	2,03
1700000005550242	14-016-036-00003-0004	PASTOS PERMANENTES DE 5 O MAS AÑOS	S		20,86		20,86	20,86
1700000005550243	14-016-034-00004-0001	PASTOS PERMANENTES DE 5 O MAS AÑOS	S		0,45		0,45	0,45

(1) Con incidencias que retienen pago o deniegan el expediente.  
 (2) Se calcula sobre superficie declarada admisible.  
 (3) Aplicación del artículo 16 bis del RD 147/2023.

Puede verificar la integridad de una copia de este documento mediante la lectura del código QR adjunto o mediante el acceso a la dirección <a href="https://ws050.juntadeandalucia.es/verificarFirma">https://ws050.juntadeandalucia.es/verificarFirma</a> indicando el código de VERIFICACIÓN					
FIRMADO POR	RAQUEL MARIA ESPIN CRESPO		FECHA		26/06/2024
VERIFICACIÓN	Pk2jmMQ72K8YCCE9EQ8LU85ENJJ6M		PÁGINA		3934/8857

**Datos considerados para el Cálculo de la Carga Ganadera del expediente**

Superficie determinada para Cálculo Carga Ganadera: 54,58 ha

Carga Ganadera del Expediente: 0,51 ugm/ha

<u>Explotación</u>	<u>Especie</u>	<u>Ugm Calculada para CG</u>
ES140160000189	BOVINA	12,56
ES140160000189	OVINA	5,58
ES140160000189	PORCINO	0,41
ES140160000190	BOVINA	0,68
ES140160000190	OVINA	8,68

**Recintos Determinados para el Cálculo de Carga Ganadera**

<u>REF.</u>	<u>REFERENCIA SIGPAC</u>	<u>CULTIVO</u>	<u>DESCRIPCIÓN CULTIVO</u>	<u>S/R</u>	<u>SUP. RESUELTA (ha)</u>
-24814	14-016-032-00003-00001	62000	PASTOS PERMANENTES DE 5 O MAS AÑOS-SIN VARIEDAD	S	3,99
1700000005550233	14-016-025-00014-00001	62000	PASTOS PERMANENTES DE 5 O MAS AÑOS-SIN VARIEDAD	S	16,79
1700000005550235	14-016-032-00003-00006	62000	PASTOS PERMANENTES DE 5 O MAS AÑOS-SIN VARIEDAD	S	0,69
1700000005550236	14-016-032-00003-00007	62000	PASTOS PERMANENTES DE 5 O MAS AÑOS-SIN VARIEDAD	S	3,14
1700000005550237	14-016-032-00004-00001	62000	PASTOS PERMANENTES DE 5 O MAS AÑOS-SIN VARIEDAD	S	2,48
1700000005550238	14-016-032-00005-00002	62000	PASTOS PERMANENTES DE 5 O MAS AÑOS-SIN VARIEDAD	S	3,55
1700000005550239	14-016-032-00005-00004	62000	PASTOS PERMANENTES DE 5 O MAS AÑOS-SIN VARIEDAD	S	0,60
1700000005550240	14-016-032-00005-00005	62000	PASTOS PERMANENTES DE 5 O MAS AÑOS-SIN VARIEDAD	S	2,03
1700000005550242	14-016-036-00003-00004	62000	PASTOS PERMANENTES DE 5 O MAS AÑOS-SIN VARIEDAD	S	20,86
1700000005550243	14-016-034-00004-00001	62000	PASTOS PERMANENTES DE 5 O MAS AÑOS-SIN VARIEDAD	S	0,45

(1) Con incidencias que retienen pago o deniegan el expediente.

(2) Se calcula sobre superficie declarada admisible.

(3) Aplicación del artículo 16 bis del RD 147/2023.

Puede verificar la integridad de una copia de este documento mediante la lectura del código QR adjunto o mediante el acceso a la dirección <https://ws050.juntadeandalucia.es/verificarFirma> indicando el código de VERIFICACIÓN

FIRMADO POR	RAQUEL MARIA ESPIN CRESPO	FECHA	26/06/2024
VERIFICACIÓN	Pk2jmMQ72K8YCCE9EQ8LU85ENJJ6M	PÁGINA	3935/8857



**APELLIDOS Y NOMBRE / RAZÓN SOCIAL**

SERRANO HEREDIA JOSE

**NIF**

\*\*\*\*7225\*

**EXPEDIENTE**

1193234

**RESOLUCIÓN**

CONCESIÓN DE LA AYUDA

**DATOS DE MANTENIMIENTO UNIDADES****GRUPO DE PAGO**

ZONAS DE LIMITACIONES NATURALES

**Sup. Dec.  
Admisible**

8,73

**Sup.  
Resuelta**

8,73

**Sobredecl.**

0,00

**% Sobredecl.**

0,00

**RESUMEN DE PAGOS**

	<b>IMPORTE ( Euros )</b>			
	<b>RESUELTO</b>	<b>FEADER</b>	<b>MAPA</b>	<b>CAPADR</b>
Pago realizado	429,04	364,69	42,09	22,26
A pagar	42,38	36,02	4,16	2,20
<b>TOTAL</b>	<b>471,42</b>	<b>400,71</b>	<b>46,25</b>	<b>24,46</b>

**APLICACIÓN DE REDUCCIONES Y PENALIZACIONES (%)**

<b>Criterios de subvencionabilidad (1)</b>	<b>Presentación tardía</b>	<b>Omisión declaración</b>	<b>Condicionabilidad</b>
0,00	0,00	0,00	0,00

**IMPORTE ( Euros )**

Calculado(2)	Reducción	Penalización	Reducción Penalización (3)	Penalización adicional	Resuelto	FEADER	MAPA	CAPADR
471,42 €	0,00 €	0,00 €	0,00 €	0,00 €	471,42 €	400,71 €	46,25 €	24,46 €
Importe Unitario:	54,00 €	Nuevo Importe Unitario:	54,00 €					

**RECINTOS PROPUESTOS**

<b>REF.</b>	<b>REFERENCIA SIGPAC</b>	<b>CULTIVO</b>	<b>S/R</b>	<b>USO SIGPAC</b>	<b>Sup. Dec. admisible</b>	<b>Sup. Campo</b>	<b>Sup. Determ.</b>	<b>Sup. Resuelta</b>
1700000007103263	14-007-001-00061-0001	OLIVAR	S		3,40		3,40	3,40
1700000007103267	14-007-001-00083-0003	OLIVAR	S		0,11		0,11	0,11
1700000007103278	14-007-007-00021-0001	OLIVAR	S		3,17		3,17	3,17
1700000007103279	14-007-001-00093-0001	OLIVAR	S		0,11		0,11	0,11
1700000007103280	14-007-001-00085-0002	OLIVAR	S		1,94		1,94	1,94

**INCIDENCIAS****INCIDENCIA DESCRIPCIÓN**

75022 No Autoriza a que, en caso de la devolución por la entidad financiera (retrocesión bancaria) del pago en la cuenta corriente consignada en la solicitud y que está debidamente registrada en el sistema contable GIRO de la Junta de Andalucía, se proceda al pago en cualquier otra cuenta corriente de la titularidad del solicitante vigente en dicho sistema contable.

(1) Con incidencias que retienen pago o deniegan el expediente.

(2) Se calcula sobre superficie declarada admisible.

(3) Aplicación del artículo 16 bis del RD 147/2023.

Puede verificar la integridad de una copia de este documento mediante la lectura del código QR adjunto o mediante el acceso a la dirección <https://ws050.juntadeandalucia.es/verificarFirma> indicando el código de VERIFICACIÓN

FIRMADO POR	RAQUEL MARIA ESPIN CRESPO	FECHA	26/06/2024
-------------	---------------------------	-------	------------

VERIFICACIÓN	Pk2jmMQ72K8YCCE9EQ8LU85ENJJ6M	PÁGINA	3936/8857
--------------	-------------------------------	--------	-----------



**APELLIDOS Y NOMBRE / RAZÓN SOCIAL**

SERRANO HIDALGO RAFAEL

**NIF**

\*\*\*\*6920\*

**EXPEDIENTE**

1115767

**RESOLUCIÓN**

CONCESIÓN DE LA AYUDA

**DATOS DE MANTENIMIENTO UNIDADES****GRUPO DE PAGO**

ZONAS DE LIMITACIONES NATURALES

**Sup. Dec.  
Admisible**

7,39

**Sup.  
Resuelta**

7,39

**Sobredecl.**

0,00

**% Sobredecl.**

0,00

**RESUMEN DE PAGOS**

	<b>IMPORTE ( Euros )</b>			
	<b>RESUELTO</b>	<b>FEADER</b>	<b>MAPA</b>	<b>CAPADR</b>
Pago realizado	363,18	308,71	35,63	18,85
A pagar	35,88	30,50	3,52	1,86
<b>TOTAL</b>	<b>399,06</b>	<b>339,21</b>	<b>39,15</b>	<b>20,71</b>

**APLICACIÓN DE REDUCCIONES Y PENALIZACIONES (%)**

<b>Crterios de subvencionabilidad (1)</b>	<b>Presentación tardía</b>	<b>Omisión declaración</b>	<b>Condicionalidad</b>
0,00	0,00	0,00	0,00

**IMPORTE ( Euros )**

Calculado(2)	Reducción	Penalización	Reducción Penalización (3)	Penalización adicional	Resuelto	FEADER	MAPA	CAPADR
399,06 €	0,00 €	0,00 €	0,00 €	0,00 €	399,06 €	339,20 €	39,15 €	20,71 €
<b>Importe Unitario:</b>	<b>54,00 €</b>	<b>Nuevo Importe Unitario:</b>	<b>54,00 €</b>					

**RECINTOS PROPUESTOS**

<b>REF.</b>	<b>REFERENCIA SIGPAC</b>	<b>CULTIVO</b>	<b>USO S/R SIGPAC</b>	<b>Sup. Dec. admisible</b>	<b>Sup. Campo</b>	<b>Sup. Determ.</b>	<b>Sup. Resuelta</b>
1700000002806373	14-038-009-00055-0001	OLIVAR	S	0,02		0,02	0,02
1700000002806374	14-038-009-00071-0001	OLIVAR	S	1,33		1,33	1,33
1700000002806375	14-038-010-00131-0002	OLIVAR	S	0,03		0,03	0,03
1700000002806376	14-038-010-00131-0002	OLIVAR	S	0,04		0,04	0,04
1700000002806377	14-038-010-00028-0003	OLIVAR	S	0,11		0,11	0,11
1700000002806378	14-038-010-00029-0007	OLIVAR	S	0,13		0,13	0,13
1700000002806379	14-038-010-00130-0004	OLIVAR	S	0,03		0,03	0,03
1700000002806380	14-038-010-00027-0003	OLIVAR	S	0,04		0,04	0,04
1700000002806381	14-038-009-00077-0003	OLIVAR	S	0,08		0,08	0,08
1700000004522336	14-038-009-00058-0001	OLIVAR	S	0,14		0,14	0,14
1700000004522337	14-038-009-00058-0003	OLIVAR	S	2,95		2,95	2,95
1700000004522338	14-038-009-00315-0002	OLIVAR	S	0,23		0,23	0,23
1700000004799743	14-038-016-00225-0001	OLIVAR	S	0,63		0,63	0,63
1700000004799744	14-038-016-00226-0002	OLIVAR	S	0,01		0,01	0,01
1700000004799745	14-038-016-00226-0002	OLIVAR	S	0,01		0,01	0,01
1700000004799746	14-038-055-00075-0001	OLIVAR	S	1,49		1,49	1,49
1700000004799747	14-038-017-00005-0001	OLIVAR	R	0,02		0,02	0,02
1700000004799748	14-038-017-00006-0002	OLIVAR	R	0,10		0,10	0,10

(1) Con incidencias que retienen pago o deniegan el expediente.

(2) Se calcula sobre superficie declarada admisible.

(3) Aplicación del artículo 16 bis del RD 147/2023.

Puede verificar la integridad de una copia de este documento mediante la lectura del código QR adjunto o mediante el acceso a la dirección <https://ws050.juntadeandalucia.es/verificarFirma> indicando el código de VERIFICACIÓN

FIRMADO POR

RAQUEL MARIA ESPIN CRESPO

FECHA

26/06/2024

VERIFICACIÓN

Pk2jmMQ72K8YCCE9EQ8LU85ENJJ6M

PÁGINA

3937/8857



**APELLIDOS Y NOMBRE / RAZÓN SOCIAL**

SERRANO LÓPEZ JOSÉ MIGUEL

**NIF**

\*\*\*\*8847\*

**EXPEDIENTE**

1255830

**RESOLUCIÓN**

CONCESIÓN DE LA AYUDA

**DATOS DE MANTENIMIENTO UNIDADES****GRUPO DE PAGO**

ZONAS DE LIMITACIONES NATURALES

**Sup. Dec.  
Admisible**

5,85

**Sup.  
Resuelta**

5,85

**Sobredecl.**

0,00

**% Sobredecl.**

0,00

**RESUMEN DE PAGOS**

	<b>IMPORTE ( Euros )</b>			
	<b>RESUELTO</b>	<b>FEADER</b>	<b>MAPA</b>	<b>CAPADR</b>
Pago realizado	287,50	244,38	28,20	14,92
A pagar	28,40	24,14	2,79	1,47
<b>TOTAL</b>	<b>315,90</b>	<b>268,52</b>	<b>30,99</b>	<b>16,39</b>

**APLICACIÓN DE REDUCCIONES Y PENALIZACIONES (%)**

<b>Criterios de subvencionabilidad (1)</b>	<b>Presentación tardía</b>	<b>Omisión declaración</b>	<b>Condicionalidad</b>
0,00	0,00	0,00	0,00

**IMPORTE ( Euros )**

Calculado(2)	Reducción	Penalización	Reducción Penalización (3)	Penalización adicional	Resuelto	FEADER	MAPA	CAPADR
315,90 €	0,00 €	0,00 €	0,00 €	0,00 €	315,90 €	268,52 €	30,99 €	16,39 €
Importe Unitario:	54,00 €	Nuevo Importe Unitario:	54,00 €					

**RECINTOS PROPUESTOS**

<b>REF.</b>	<b>REFERENCIA SIGPAC</b>	<b>CULTIVO</b>	<b>S/R</b>	<b>USO SIGPAC</b>	<b>Sup. Dec. admisible</b>	<b>Sup. Campo</b>	<b>Sup. Determ.</b>	<b>Sup. Resuelta</b>
-1512069	14-023-018-00351-0003	AVENA	R		2,37		2,37	2,37
-1485198	14-023-018-00351-0003	BARBECHO TRADICIONAL	R		0,36		0,36	0,36
-809574	14-023-014-00305-0006	AVENA	S		3,12		3,12	3,12

**Datos considerados para el Cálculo de la Carga Ganadera del expediente**

Superficie determinada para Cálculo Carga Ganadera: 0,00 ha

Carga Ganadera del Expediente: 0,00 ugm/ha

**Incidencias de carga ganadera****INCIDENCIA DESCRIPCIÓN**

86132 Recinto superficie forrajera que no realiza la actividad de producción de pastoreo.  
 Recinto:14-023-018-00351-00003 Cultivo:20000 BARBECHO TRADICIONAL-SIN VARIEDAD Regadío

(1) Con incidencias que retienen pago o deniegan el expediente.  
 (2) Se calcula sobre superficie declarada admisible.  
 (3) Aplicación del artículo 16 bis del RD 147/2023.

Puede verificar la integridad de una copia de este documento mediante la lectura del código QR adjunto o mediante el acceso a la dirección <https://ws050.juntadeandalucia.es/verificarFirma> indicando el código de VERIFICACIÓN

FIRMADO POR	RAQUEL MARIA ESPIN CRESPO	FECHA	26/06/2024
VERIFICACIÓN	Pk2jmMQ72K8YCCE9EQ8LU85ENJJ6M	PÁGINA	3938/8857







**APELLIDOS Y NOMBRE / RAZÓN SOCIAL**

SERRANO LOZANO LUIS

**NIF**

\*\*\*\*4224\*

**EXPEDIENTE**

1176543

**RESOLUCIÓN**

CONCESIÓN DE LA AYUDA

**DATOS DE MANTENIMIENTO UNIDADES**

**GRUPO DE PAGO**

ZONAS DE LIMITACIONES NATURALES

**Sup. Dec. Admisible**

33,62

**Sup. Resuelta**

33,62

**Sobredecl.**

0,00

**% Sobredecl.**

0,00

**RESUMEN DE PAGOS**

	<b>IMPORTE ( Euros )</b>			
	<b>RESUELTO</b>	<b>FEADER</b>	<b>MAPA</b>	<b>CAPADR</b>
Pago realizado	1.081,20	919,02	106,06	56,12
A pagar	106,09	90,18	10,41	5,50
<b>TOTAL</b>	<b>1.187,29</b>	<b>1.009,20</b>	<b>116,47</b>	<b>61,62</b>

**APLICACIÓN DE REDUCCIONES Y PENALIZACIONES (%)**

<b>Crterios de subvencionabilidad (1)</b>	<b>Presentación tardía</b>	<b>Omisión declaración</b>	<b>Condicionalidad</b>
0,00	0,00	0,00	0,00

**IMPORTE ( Euros )**

Calculado(2)	Reducción	Penalización	Reducción Penalización (3)	Penalización adicional	Resuelto	FEADER	MAPA	CAPADR
1.187,29 €	0,00 €	0,00 €	0,00 €	0,00 €	1.187,29 €	1.009,20 €	116,47 €	61,62 €
<b>Importe Unitario:</b>	<b>54,00 €</b>	<b>Nuevo Importe Unitario:</b>	<b>35,32 €</b>					

**RECINTOS PROPUESTOS**

<b>REF.</b>	<b>REFERENCIA SIGPAC</b>	<b>CULTIVO</b>	<b>S/R</b>	<b>USO SIGPAC</b>	<b>Sup. Dec. admisible</b>	<b>Sup. Campo</b>	<b>Sup. Determ.</b>	<b>Sup. Resuelta</b>
-1210922	14-007-032-00092-0002	OLIVAR	S		0,04		0,04	0,04
-499406	14-007-034-00068-0005	OLIVAR	S		0,11		0,11	0,11
1700000005229726	14-007-026-00003-0003	OLIVAR	R		1,68		1,68	1,68
1700000005229728	14-007-032-00093-0002	OLIVAR	S		20,50		20,50	20,50
1700000005229731	14-007-034-00062-0001	OLIVAR	S		5,55		5,55	5,55
1700000005229732	14-007-034-00071-0004	OLIVAR	S		0,03		0,03	0,03
1700000005229733	14-007-033-00076-0001	OLIVAR	S		0,48		0,48	0,48
1700000005229734	14-007-033-09007-0002	OLIVAR	S		0,04		0,04	0,04
1700000005229735	14-007-034-00068-0006	OLIVAR	R		5,21		5,21	5,19

**INCIDENCIAS**

**INCIDENCIA DESCRIPCIÓN**

4272 Verifica que las líneas de declaración de las Solicitudes Únicas no tienen solapes con la capa de Retroactividad Gráfica (ambas de la misma campaña) a nivel de expediente/línea de declaración gráfica de la solicitud.  
 Recinto:14-007-034-00068-00006 Cultivo: - Agregado de la referencia del recinto.:0 Zona de la referencia del recinto.:0 Superficie solapada.:0,02 Id. Incid.:95149342

(1) Con incidencias que retienen pago o deniegan el expediente.  
 (2) Se calcula sobre superficie declarada admisible.  
 (3) Aplicación del artículo 16 bis del RD 147/2023.

Puede verificar la integridad de una copia de este documento mediante la lectura del código QR adjunto o mediante el acceso a la dirección <a href="https://ws050.juntadeandalucia.es/verificarFirma">https://ws050.juntadeandalucia.es/verificarFirma</a> indicando el código de VERIFICACIÓN					
FIRMADO POR	RAQUEL MARIA ESPIN CRESPO		FECHA		26/06/2024
VERIFICACIÓN	Pk2jmMQ72K8YCCE9EQ8LU85ENJJ6M		PÁGINA		3939/8857



**APELLIDOS Y NOMBRE / RAZÓN SOCIAL**  
SERRANO MERIDA MARIA INMACULADA  
**DATOS DE MANTENIMIENTO UNIDADES**

**NIF** \*\*\*\*6957\*  
**EXPEDIENTE** 1211303  
**RESOLUCIÓN** CONCESIÓN DE LA AYUDA

<b>GRUPO DE PAGO</b>	<b>Sup. Dec. Admisible</b>	<b>Sup. Resuelta</b>	<b>Sobredecl.</b>	<b>% Sobredecl.</b>
ZONAS DE LIMITACIONES NATURALES	22,89	22,89	0,00	0,00

**RESUMEN DE PAGOS**

	<b>IMPORTE ( Euros )</b>			
	<b>RESUELTO</b>	<b>FEADER</b>	<b>MAPA</b>	<b>CAPADR</b>
Pago realizado	1.018,98	866,13	99,97	52,89
A pagar	100,66	85,56	9,87	5,23
<b>TOTAL</b>	<b>1.119,64</b>	<b>951,69</b>	<b>109,84</b>	<b>58,12</b>

**APLICACIÓN DE REDUCCIONES Y PENALIZACIONES (%)**

<b>Crterios de subvencionabilidad (1)</b>	<b>Presentación tardía</b>	<b>Omisión declaración</b>	<b>Condicionalidad</b>
0,00	0,00	0,00	0,00

**IMPORTE ( Euros )**

Calculado(2)	Reducción	Penalización	Reducción Penalización (3)	Penalización adicional	Resuelto	FEADER	MAPA	CAPADR
1.119,64 €	0,00 €	0,00 €	0,00 €	0,00 €	1.119,64 €	951,69 €	109,84 €	58,11 €
<b>Importe Unitario:</b>	<b>54,00 €</b>	<b>Nuevo Importe Unitario:</b>	<b>48,91 €</b>					

**RECINTOS PROPUESTOS**

<b>REF.</b>	<b>REFERENCIA SIGPAC</b>	<b>CULTIVO</b>	<b>USO S/R</b>	<b>Sup. Dec. admisible</b>	<b>Sup. Campo</b>	<b>Sup. Determ.</b>	<b>Sup. Resuelta</b>
-1488868	14-063-001-00253-0002	OLIVAR	S	0,06		0,06	0,06
-1305935	14-063-004-00170-0002	OLIVAR	S	1,05		1,05	1,05
-1305934	14-063-004-00169-0004	OLIVAR	S	1,06		1,06	1,06
-1305933	14-063-004-00169-0002	OLIVAR	S	0,01		0,01	0,01
-1305932	14-063-004-00040-0001	OLIVAR	S	1,22		1,22	1,22
-1305931	14-063-001-00254-0001	OLIVAR	S	0,60		0,60	0,60
-1305930	14-063-001-00253-0002	OLIVAR	S	0,25		0,25	0,25
-1305928	14-063-001-00252-0001	OLIVAR	S	0,66		0,66	0,66
-1305927	14-063-001-00251-0001	OLIVAR	S	0,64		0,64	0,64
-1305926	14-063-001-00250-0001	OLIVAR	S	1,49		1,49	1,49
-1305925	14-063-001-00249-0001	OLIVAR	S	0,63		0,63	0,63
-1032436	23-069-014-00178-0004	OLIVAR	S	0,20		0,20	0,20
-1032435	23-069-014-00029-0002	OLIVAR	S	0,10		0,10	0,10
1700000005437350	14-007-006-00046-0001	OLIVAR	S	3,16		3,16	3,16
1700000005437351	14-063-003-00032-0001	OLIVAR	S	0,46		0,46	0,46
1700000005437353	14-063-004-00026-0002	OLIVAR	S	2,07		2,07	2,07
1700000005437354	14-063-003-00037-0001	OLIVAR	S	2,59		2,59	2,59
1700000005437355	14-063-001-00094-0003	OLIVAR	S	1,79		1,79	1,79
1700000005437356	14-063-001-00200-0002	OLIVAR	S	1,23		1,23	1,23
1700000005437357	23-069-014-00178-0001	OLIVAR	S	1,41		1,41	1,41
1700000005437360	14-063-004-00087-0002	OLIVAR	S	1,51		1,51	1,51
1700000005437361	23-069-014-00029-0001	OLIVAR	S	0,70		0,70	0,70

(1) Con incidencias que retienen pago o deniegan el expediente.  
(2) Se calcula sobre superficie declarada admisible.  
(3) Aplicación del artículo 16 bis del RD 147/2023.

Puede verificar la integridad de una copia de este documento mediante la lectura del código QR adjunto o mediante el acceso a la dirección <a href="https://ws050.juntadeandalucia.es/verificarFirma">https://ws050.juntadeandalucia.es/verificarFirma</a> indicando el código de VERIFICACIÓN					
FIRMADO POR	RAQUEL MARIA ESPIN CRESPO		FECHA		26/06/2024
VERIFICACIÓN	Pk2jmMQ72K8YCCE9EQ8LU85ENJJ6M		PÁGINA		3940/8857



**APELLIDOS Y NOMBRE / RAZÓN SOCIAL**

SERRANO MISAS NICASIO ANTONIO

**NIF**

\*\*\*\*2207\*

**EXPEDIENTE**

1154944

**RESOLUCIÓN**

CONCESIÓN DE LA AYUDA

**DATOS DE MANTENIMIENTO UNIDADES**

**GRUPO DE PAGO**

ZONAS DE LIMITACIONES NATURALES

**Sup. Dec. Admisible**  
13,49

**Sup. Resuelta**  
13,49

**Sobredecl.**  
0,00

**% Sobredecl.**  
0,00

**RESUMEN DE PAGOS**

	<b>IMPORTE ( Euros )</b>			
	<b>RESUELTO</b>	<b>FEADER</b>	<b>MAPA</b>	<b>CAPADR</b>
Pago realizado	662,97	563,52	65,04	34,41
A pagar	65,49	55,67	6,42	3,40
<b>TOTAL</b>	<b>728,46</b>	<b>619,19</b>	<b>71,46</b>	<b>37,81</b>

**APLICACIÓN DE REDUCCIONES Y PENALIZACIONES (%)**

<b>Criterios de subvencionabilidad (1)</b>	<b>Presentación tardía</b>	<b>Omisión declaración</b>	<b>Condicionalidad</b>
0,00	0,00	0,00	0,00

**IMPORTE ( Euros )**

Calculado(2)	Reducción	Penalización	Reducción Penalización (3)	Penalización adicional	Resuelto	FEADER	MAPA	CAPADR
728,46 €	0,00 €	0,00 €	0,00 €	0,00 €	728,46 €	619,19 €	71,46 €	37,81 €
Importe Unitario:	54,00 €	Nuevo Importe Unitario:	54,00 €					

**RECINTOS PROPUESTOS**

<b>REF.</b>	<b>REFERENCIA SIGPAC</b>	<b>CULTIVO</b>	<b>S/R</b>	<b>USO SIGPAC</b>	<b>Sup. Dec. admisible</b>	<b>Sup. Campo</b>	<b>Sup. Determ.</b>	<b>Sup. Resuelta</b>
1700000006611037	14-023-008-00054-0001	TRANQUILLÓN	S		1,03		1,03	1,03
1700000006611038	14-023-014-00105-0001	TRANQUILLÓN	S		0,48		0,48	0,48
1700000006611039	14-023-014-00106-0001	TRANQUILLÓN	S		0,51		0,51	0,51
1700000006611040	14-023-015-00033-0001	TRANQUILLÓN	S		0,44		0,44	0,44
1700000006611041	14-023-016-00294-0002	TRANQUILLÓN	S		0,98		0,98	0,98
1700000006611042	14-023-016-00295-0003	TRANQUILLÓN	S		0,74		0,74	0,74
1700000006611043	14-023-018-00116-0001	TRANQUILLÓN	S		0,97		0,97	0,97
1700000006611044	14-023-020-00033-0001	TRANQUILLÓN	S		3,43		3,43	3,43
1700000006611045	14-023-016-00298-0001	TRANQUILLÓN	S		0,94		0,94	0,94
1700000006611046	14-023-019-00145-0002	TRANQUILLÓN	S		3,97		3,97	3,97

(1) Con incidencias que retienen pago o deniegan el expediente.

(2) Se calcula sobre superficie declarada admisible.

(3) Aplicación del artículo 16 bis del RD 147/2023.

Puede verificar la integridad de una copia de este documento mediante la lectura del código QR adjunto o mediante el acceso a la dirección <https://ws050.juntadeandalucia.es/verificarFirma> indicando el código de VERIFICACIÓN

FIRMADO POR	RAQUEL MARIA ESPIN CRESPO	FECHA	26/06/2024
VERIFICACIÓN	Pk2jmMQ72K8YCC9E9EQ8LU85ENJJ6M	PÁGINA	3941/8857





**APELLIDOS Y NOMBRE / RAZÓN SOCIAL**

SERRANO ORDOÑEZ ENRIQUE

**NIF**

\*\*\*0395\*

**EXPEDIENTE**

1165725

**RESOLUCIÓN**

CONCESIÓN DE LA AYUDA

**DATOS DE MANTENIMIENTO UNIDADES**

**GRUPO DE PAGO**

ZONAS DE LIMITACIONES NATURALES

**Sup. Dec. Admisible**

24,27

**Sup. Resuelta**

24,27

**Sobredecl.**

0,00

**% Sobredecl.**

0,00

**RESUMEN DE PAGOS**

	<b>IMPORTE ( Euros )</b>			
	<b>RESUELTO</b>	<b>FEADER</b>	<b>MAPA</b>	<b>CAPADR</b>
Pago realizado	1.059,67	900,73	103,95	55,00
A pagar	104,68	88,98	10,27	5,43
<b>TOTAL</b>	<b>1.164,35</b>	<b>989,71</b>	<b>114,22</b>	<b>60,43</b>

**APLICACIÓN DE REDUCCIONES Y PENALIZACIONES (%)**

<b>Criterios de subvencionabilidad (1)</b>	<b>Presentación tardía</b>	<b>Omisión declaración</b>	<b>Condicionalidad</b>
0,00	0,00	0,00	0,00

**IMPORTE ( Euros )**

Calculado(2)	Reducción	Penalización	Reducción Penalización (3)	Penalización adicional	Resuelto	FEADER	MAPA	CAPADR
1.164,35 €	0,00 €	0,00 €	0,00 €	0,00 €	1.164,35 €	989,70 €	114,22 €	60,43 €
Importe Unitario:	54,00 €	Nuevo Importe Unitario:	47,97 €					

**RECINTOS PROPUESTOS**

<b>REF.</b>	<b>REFERENCIA SIGPAC</b>	<b>CULTIVO</b>	<b>S/R</b>	<b>USO SIGPAC</b>	<b>Sup. Dec. admisible</b>	<b>Sup. Campo</b>	<b>Sup. Determ.</b>	<b>Sup. Resuelta</b>
-1304005	14-007-005-00006-0001	TRIGO DURO	S		5,12		5,12	5,12
-46593	14-007-003-00044-0003	OLIVAR	S		10,13		10,13	10,13
4103689	14-007-049-00127-0001	OLIVAR	S		1,47		1,47	1,47
1700000005539826	14-007-003-00044-0002	BARBECHO TRADICIONAL	S		4,41		4,41	4,41
1700000005539828	14-007-003-00044-0003	OLIVAR	S		3,14		3,14	3,14

**Datos considerados para el Cálculo de la Carga Ganadera del expediente**

Superficie determinada para Cálculo Carga Ganadera: 0,00 ha

Carga Ganadera del Expediente: 0,00 ugm/ha

**Incidencias de carga ganadera**

**INCIDENCIA DESCRIPCIÓN**

- 86132 Recinto superficie forrajera que no realiza la actividad de producción de pastoreo.
- Recinto:14-007-003-00044-00002 Cultivo:20000 BARBECHO TRADICIONAL-SIN VARIEDAD Secano

(1) Con incidencias que retienen pago o deniegan el expediente.  
 (2) Se calcula sobre superficie declarada admisible.  
 (3) Aplicación del artículo 16 bis del RD 147/2023.

Puede verificar la integridad de una copia de este documento mediante la lectura del código QR adjunto o mediante el acceso a la dirección <a href="https://ws050.juntadeandalucia.es/verificarFirma">https://ws050.juntadeandalucia.es/verificarFirma</a> indicando el código de VERIFICACIÓN					
FIRMADO POR	RAQUEL MARIA ESPIN CRESPO		FECHA		26/06/2024
VERIFICACIÓN	Pk2jmMQ72K8YCCE9EQ8LU85ENJJ6M		PÁGINA		3942/8857



**APELLIDOS Y NOMBRE / RAZÓN SOCIAL**

SERRANO ORDOÑEZ JUANA

**NIF**

\*\*\*\*4728\*

**EXPEDIENTE**

1206586

**RESOLUCIÓN**

CONCESIÓN DE LA AYUDA

**DATOS DE MANTENIMIENTO UNIDADES**

**GRUPO DE PAGO**

ZONAS DE LIMITACIONES NATURALES

**Sup. Dec. Admisible**

45,15

**Sup. Resuelta**

45,15

**Sobredecl.**

0,00

**% Sobredecl.**

0,00

**RESUMEN DE PAGOS**

	<b><u>IMPORTE ( Euros )</u></b>			
	<b><u>RESUELTO</u></b>	<b><u>FEADER</u></b>	<b><u>MAPA</u></b>	<b><u>CAPADR</u></b>
Pago realizado	1.081,20	919,02	106,06	56,12
A pagar	106,80	90,78	10,48	5,54
<b>TOTAL</b>	<b>1.188,00</b>	<b>1.009,80</b>	<b>116,54</b>	<b>61,66</b>

**APLICACIÓN DE REDUCCIONES Y PENALIZACIONES (%)**

<b><u>Criterios de subvencionabilidad (1)</u></b>	<b><u>Presentación tardía</u></b>	<b><u>Omisión declaración</u></b>	<b><u>Condicionabilidad</u></b>
0,00	0,00	0,00	0,00

**IMPORTE ( Euros )**

<b><u>Calculado(2)</u></b>	<b><u>Reducción</u></b>	<b><u>Penalización</u></b>	<b><u>Reducción Penalización (3)</u></b>	<b><u>Penalización adicional</u></b>	<b><u>Resuelto</u></b>	<b><u>FEADER</u></b>	<b><u>MAPA</u></b>	<b><u>CAPADR</u></b>
1.188,00 €	0,00 €	0,00 €	0,00 €	0,00 €	1.188,00 €	1.009,80 €	116,54 €	61,66 €
<b>Importe Unitario:</b>	<b>54,00 €</b>	<b>Nuevo Importe Unitario:</b>	<b>26,31 €</b>					

(1) Con incidencias que retienen pago o deniegan el expediente.

(2) Se calcula sobre superficie declarada admisible.

(3) Aplicación del artículo 16 bis del RD 147/2023.

Puede verificar la integridad de una copia de este documento mediante la lectura del código QR adjunto o mediante el acceso a la dirección <a href="https://ws050.juntadeandalucia.es/verificarFirma">https://ws050.juntadeandalucia.es/verificarFirma</a> indicando el código de VERIFICACIÓN				
FIRMADO POR	RAQUEL MARIA ESPIN CRESPO	FECHA	26/06/2024	
VERIFICACIÓN	Pk2jmMQ72K8YCCE9EQ8LU85ENJJ6M	PÁGINA	3943/8857	



**RECINTOS PROPUESTOS**

REF.	REFERENCIA SIGPAC	CULTIVO	S/R	USO SIGPAC	Sup._Dec. admisible	Sup. Campo	Sup. Determ.	Sup. Resuelta
-1244578	14-007-006-00044-0001	OLIVAR	S		1,90		1,90	1,90
-1210294	14-007-060-00197-0001	OLIVAR	S		1,28		1,28	1,28
-1210264	14-007-061-00012-0003	OLIVAR	S		0,02		0,02	0,02
-1210262	14-007-061-00007-0003	OLIVAR	S		0,17		0,17	0,17
-1210260	14-007-061-00014-0002	OLIVAR	S		0,16		0,16	0,16
-1210259	14-007-061-00012-0003	OLIVAR	S		0,17		0,17	0,17
-1210241	14-007-064-00039-0001	OLIVAR	S		0,18		0,18	0,18
-1210240	14-007-061-00011-0002	OLIVAR	S		0,19		0,19	0,19
-1210239	14-007-061-00013-0001	OLIVAR	S		2,90		2,90	2,90
-1210232	14-007-064-00073-0001	OLIVAR	S		1,00		1,00	1,00
-156439	14-007-070-00062-0002	OLIVAR	S		0,07		0,07	0,07
4195277	14-007-010-00042-0003	OLIVAR	S		4,28		4,28	4,28
5236778	14-007-063-00050-0002	OLIVAR	S		1,97		1,97	1,97
5236779	14-007-063-00052-0001	OLIVAR	S		0,28		0,28	0,28
1700000006070361	14-007-003-00044-0003	OLIVAR	S		5,45		5,45	5,45
1700000006070362	14-007-008-00087-0006	OLIVAR	S		9,04		9,04	9,04
1700000006070363	14-007-008-00088-0001	OLIVAR	S		7,45		7,45	7,45
1700000006070365	14-007-060-00177-0001	OLIVAR	S		0,01		0,01	0,01
1700000006070366	14-007-060-00179-0001	OLIVAR	S		1,56		1,56	1,56
1700000006070367	14-007-070-00061-0001	OLIVAR	S		0,01		0,01	0,01
1700000006070368	14-007-070-00062-0001	OLIVAR	S		0,47		0,47	0,47
1700000006070370	14-007-064-00042-0001	OLIVAR	S		1,65		1,65	1,65
1700000006070371	14-007-064-00056-0003	OLIVAR	S		0,05		0,05	0,05
1700000006070372	14-007-064-00058-0001	OLIVAR	S		1,23		1,23	1,23
1700000006070373	14-007-064-00059-0003	OLIVAR	S		1,04		1,04	1,04
1700000006070374	14-007-064-00068-0002	OLIVAR	S		0,02		0,02	0,02
1700000006070376	14-007-064-00070-0002	OLIVAR	S		0,35		0,35	0,35
1700000006070377	14-007-064-00071-0001	OLIVAR	S		0,60		0,60	0,60
1700000006070378	14-007-064-00072-0001	OLIVAR	S		1,65		1,65	1,65

(1) Con incidencias que retienen pago o deniegan el expediente.  
 (2) Se calcula sobre superficie declarada admisible.  
 (3) Aplicación del artículo 16 bis del RD 147/2023.

Puede verificar la integridad de una copia de este documento mediante la lectura del código QR adjunto o mediante el acceso a la dirección <a href="https://ws050.juntadeandalucia.es/verificarFirma">https://ws050.juntadeandalucia.es/verificarFirma</a> indicando el código de VERIFICACIÓN				
FIRMADO POR	RAQUEL MARIA ESPIN CRESPO	FECHA	26/06/2024	
VERIFICACIÓN	Pk2jmMQ72K8YCCCE9EQ8LU85ENJJJ6M	PÁGINA	3944/8857	

**APELLIDOS Y NOMBRE / RAZÓN SOCIAL**

SERRANO PAREJA MARIA JOSE

**NIF**

\*\*\*\*9766\*

**EXPEDIENTE**

1010061

**RESOLUCIÓN**

CONCESIÓN DE LA AYUDA

**DATOS DE MANTENIMIENTO UNIDADES****GRUPO DE PAGO**

ZONAS DE LIMITACIONES NATURALES

**Sup. Dec.  
Admisible**

14,93

**Sup.  
Resuelta**

14,93

**Sobredecl.**

0,00

**% Sobredecl.**

0,00

**RESUMEN DE PAGOS**

	<b>IMPORTE ( Euros )</b>			
	<b>RESUELTO</b>	<b>FEADER</b>	<b>MAPA</b>	<b>CAPADR</b>
Pago realizado	734,72	624,52	72,08	38,12
A pagar	71,50	60,78	7,01	3,71
<b>TOTAL</b>	<b>806,22</b>	<b>685,30</b>	<b>79,09</b>	<b>41,83</b>

**APLICACIÓN DE REDUCCIONES Y PENALIZACIONES (%)**

<b>Criterios de subvencionabilidad (1)</b>	<b>Presentación tardía</b>	<b>Omisión declaración</b>	<b>Condicionalidad</b>
0,00	0,00	0,00	0,00

**IMPORTE ( Euros )**

Calculado(2)	Reducción	Penalización	Reducción Penalización (3)	Penalización adicional	Resuelto	FEADER	MAPA	CAPADR
806,22 €	0,00 €	0,00 €	0,00 €	0,00 €	806,22 €	685,29 €	79,09 €	41,84 €
Importe Unitario:	54,00 €	Nuevo Importe Unitario:	54,00 €					

**RECINTOS PROPUESTOS**

<b>REF.</b>	<b>REFERENCIA SIGPAC</b>	<b>CULTIVO</b>	<b>S/R</b>	<b>USO SIGPAC</b>	<b>Sup. Dec. admisible</b>	<b>Sup. Campo</b>	<b>Sup. Determ.</b>	<b>Sup. Resuelta</b>
1700000003520739	14-004-011-00038-0005	OLIVAR	S		8,86		8,86	8,86
1700000003520741	14-004-011-00083-0002	OLIVAR	S		3,66		3,66	3,64
1700000003520742	14-004-011-00084-0003	OLIVAR	S		2,08		2,08	2,08
1700000003520743	14-004-011-00084-0006	OLIVAR	S		0,35		0,35	0,35

**INCIDENCIAS****INCIDENCIA DESCRIPCIÓN**

4272 Verifica que las líneas de declaración de las Solicitudes Únicas no tienen solapes con la capa de Retroactividad Gráfica (ambas de la misma campaña) a nivel de expediente/línea de declaración gráfica de la solicitud.  
Recinto:14-004-011-00083-00002 Cultivo: - Agregado de la referencia del recinto.:0 Zona de la referencia del recinto.:0 Superficie solapada.:0,02 Id. Incid.:95142516

(1) Con incidencias que retienen pago o deniegan el expediente.  
(2) Se calcula sobre superficie declarada admisible.  
(3) Aplicación del artículo 16 bis del RD 147/2023.

Puede verificar la integridad de una copia de este documento mediante la lectura del código QR adjunto o mediante el acceso a la dirección <https://ws050.juntadeandalucia.es/verificarFirma> indicando el código de VERIFICACIÓN

FIRMADO POR	RAQUEL MARIA ESPIN CRESPO	FECHA	26/06/2024	
VERIFICACIÓN	Pk2jmMQ72K8YCCE9EQ8LU85ENJJ6M	PÁGINA	3945/8857	

**APELLIDOS Y NOMBRE / RAZÓN SOCIAL**

SERRANO PUENTES MARIA NAZARET

**NIF**

\*\*\*\*5747\*

**EXPEDIENTE**

1246389

**RESOLUCIÓN**

CONCESIÓN DE LA AYUDA

**DATOS DE MANTENIMIENTO UNIDADES****GRUPO DE PAGO**

ZONAS DE LIMITACIONES NATURALES

**Sup. Dec.  
Admisible**

5,16

**Sup.  
Resuelta**

5,16

**Sobredecl.**

0,00

**% Sobredecl.**

0,00

**RESUMEN DE PAGOS**

	<b>IMPORTE ( Euros )</b>			
	<b>RESUELTO</b>	<b>FEADER</b>	<b>MAPA</b>	<b>CAPADR</b>
Pago realizado	253,59	215,55	24,87	13,17
A pagar	25,05	21,29	2,46	1,30
<b>TOTAL</b>	<b>278,64</b>	<b>236,84</b>	<b>27,33</b>	<b>14,47</b>

**APLICACIÓN DE REDUCCIONES Y PENALIZACIONES (%)**

<b>Criterios de subvencionabilidad (1)</b>	<b>Presentación tardía</b>	<b>Omisión declaración</b>	<b>Condicionabilidad</b>
0,00	0,00	0,00	0,00

**IMPORTE ( Euros )**

Calculado(2)	Reducción	Penalización	Reducción Penalización (3)	Penalización adicional	Resuelto	FEADER	MAPA	CAPADR
278,64 €	0,00 €	0,00 €	0,00 €	0,00 €	278,64 €	236,84 €	27,33 €	14,47 €
Importe Unitario:	54,00 €	Nuevo Importe Unitario:	54,00 €					

**RECINTOS PROPUESTOS**

<b>REF.</b>	<b>REFERENCIA SIGPAC</b>	<b>CULTIVO</b>	<b>S/R</b>	<b>USO SIGPAC</b>	<b>Sup. Dec. admisible</b>	<b>Sup. Campo</b>	<b>Sup. Determ.</b>	<b>Sup. Resuelta</b>
1700000005366330	23-059-007-00038-0002	OLIVAR	S		1,37		1,37	1,37
1700000005366331	23-059-009-00279-0001	OLIVAR	S		0,70		0,70	0,70
1700000005366332	23-059-014-00037-0001	OLIVAR	S		2,83		2,83	2,83
1700000005366333	23-059-009-00279-0002	OLIVAR	S		0,26		0,26	0,26

(1) Con incidencias que retienen pago o deniegan el expediente.

(2) Se calcula sobre superficie declarada admisible.

(3) Aplicación del artículo 16 bis del RD 147/2023.

Puede verificar la integridad de una copia de este documento mediante la lectura del código QR adjunto o mediante el acceso a la dirección <https://ws050.juntadeandalucia.es/verificarFirma> indicando el código de VERIFICACIÓN

FIRMADO POR

RAQUEL MARIA ESPIN CRESPO

FECHA

26/06/2024

VERIFICACIÓN

Pk2jmMQ72K8YCCE9EQ8LU85ENJJ6M

PÁGINA

3946/8857





**APELLIDOS Y NOMBRE / RAZÓN SOCIAL**

SERRANO SERRANO NATIVIDAD

**NIF**

\*\*\*\*2068\*

**EXPEDIENTE**

1213850

**RESOLUCIÓN**

CONCESIÓN DE LA AYUDA

**DATOS DE MANTENIMIENTO UNIDADES****GRUPO DE PAGO**

ZONAS DE LIMITACIONES NATURALES

**Sup. Dec.  
Admisible**

2,11

**Sup.  
Resuelta**

2,11

**Sobredecl.**

0,00

**% Sobredecl.**

0,00

**RESUMEN DE PAGOS**

	<b>IMPORTE ( Euros )</b>			
	<b>RESUELTO</b>	<b>FEADER</b>	<b>MAPA</b>	<b>CAPADR</b>
Pago realizado	103,70	88,14	10,17	5,38
A pagar	10,24	8,70	1,00	0,54
<b>TOTAL</b>	<b>113,94</b>	<b>96,84</b>	<b>11,17</b>	<b>5,92</b>

**APLICACIÓN DE REDUCCIONES Y PENALIZACIONES (%)**

<b>Criterios de subvencionabilidad (1)</b>	<b>Presentación tardía</b>	<b>Omisión declaración</b>	<b>Condicionalidad</b>
0,00	0,00	0,00	0,00

**IMPORTE ( Euros )**

Calculado(2)	Reducción	Penalización	Reducción Penalización (3)	Penalización adicional	Resuelto	FEADER	MAPA	CAPADR
113,94 €	0,00 €	0,00 €	0,00 €	0,00 €	113,94 €	96,85 €	11,18 €	5,91 €
Importe Unitario:	54,00 €	Nuevo Importe Unitario:	54,00 €					

**RECINTOS PROPUESTOS**

<b>REF.</b>	<b>REFERENCIA SIGPAC</b>	<b>CULTIVO</b>	<b>S/R</b>	<b>USO SIGPAC</b>	<b>Sup. Dec. admisible</b>	<b>Sup. Campo</b>	<b>Sup. Determ.</b>	<b>Sup. Resuelta</b>
-1278936	14-007-028-00035-0006	OLIVAR	S		0,01		0,01	0,01
-1278935	14-007-028-00004-0001	OLIVAR	S		0,03		0,03	0,03
5490699	14-007-028-00028-0001	OLIVAR	S		1,02		1,02	1,02
1700000006594437	14-007-028-00005-0018	OLIVAR	S		0,01		0,01	0,01
1700000006594438	14-007-028-00005-0018	OLIVAR	S		0,02		0,02	0,02
1700000006594440	23-003-039-00001-0001	OLIVAR	S		1,00		1,00	1,00
1700000006594441	23-003-039-00002-0001	OLIVAR	S		0,01		0,01	0,01
1700000006594442	23-003-039-00005-0001	OLIVAR	S		0,01		0,01	0,01

(1) Con incidencias que retienen pago o deniegan el expediente.

(2) Se calcula sobre superficie declarada admisible.

(3) Aplicación del artículo 16 bis del RD 147/2023.

Puede verificar la integridad de una copia de este documento mediante la lectura del código QR adjunto o mediante el acceso a la dirección <https://ws050.juntadeandalucia.es/verificarFirma> indicando el código de VERIFICACIÓN

FIRMADO POR

RAQUEL MARIA ESPIN CRESPO

FECHA

26/06/2024

VERIFICACIÓN

Pk2jmMQ72K8YCCE9EQ8LU85ENJJ6M

PÁGINA

3947/8857



**APELLIDOS Y NOMBRE / RAZÓN SOCIAL**

SERRANO TORO ANTONIO

**NIF**

\*\*\*0860\*

**EXPEDIENTE**

1059626

**RESOLUCIÓN**

CONCESIÓN DE LA AYUDA

**DATOS DE MANTENIMIENTO UNIDADES****GRUPO DE PAGO**

ZONAS DE LIMITACIONES NATURALES

**Sup. Dec.  
Admisible**

16,65

**Sup.  
Resuelta**

16,65

**Sobredecl.**

0,00

**% Sobredecl.**

0,00

**RESUMEN DE PAGOS**

	<b>IMPORTE ( Euros )</b>			
	<b>RESUELTO</b>	<b>FEADER</b>	<b>MAPA</b>	<b>CAPADR</b>
Pago realizado	802,05	681,75	78,68	41,63
A pagar	79,23	67,35	7,77	4,11
<b>TOTAL</b>	<b>881,28</b>	<b>749,10</b>	<b>86,45</b>	<b>45,74</b>

**APLICACIÓN DE REDUCCIONES Y PENALIZACIONES (%)**

<b>Criterios de subvencionabilidad (1)</b>	<b>Presentación tardía</b>	<b>Omisión declaración</b>	<b>Condicionalidad</b>
0,00	0,00	0,00	0,00

**IMPORTE ( Euros )**

Calculado(2)	Reducción	Penalización	Reducción Penalización (3)	Penalización adicional	Resuelto	FEADER	MAPA	CAPADR
881,28 €	0,00 €	0,00 €	0,00 €	0,00 €	881,28 €	749,09 €	86,45 €	45,74 €
Importe Unitario:	54,00 €	Nuevo Importe Unitario:	52,93 €					

**RECINTOS PROPUESTOS**

<b>REF.</b>	<b>REFERENCIA SIGPAC</b>	<b>CULTIVO</b>	<b>S/R</b>	<b>USO SIGPAC</b>	<b>Sup. Dec. admisible</b>	<b>Sup. Campo</b>	<b>Sup. Determ.</b>	<b>Sup. Resuelta</b>
4100236	14-039-007-00117-0001	OLIVAR	S		4,40		4,40	4,40
1700000005405664	14-039-006-00125-0002	OLIVAR	S		2,77		2,77	2,77
1700000005405677	14-039-006-00125-0003	OLIVAR	S		2,22		2,22	2,22
1700000005405678	14-039-006-00151-0002	OLIVAR	S		0,12		0,12	0,12
1700000005405679	14-039-006-00142-0003	OLIVAR	S		5,90		5,90	5,90
1700000005405680	14-039-006-00125-0006	OLIVAR	S		1,24		1,24	1,24

(1) Con incidencias que retienen pago o deniegan el expediente.

(2) Se calcula sobre superficie declarada admisible.

(3) Aplicación del artículo 16 bis del RD 147/2023.

Puede verificar la integridad de una copia de este documento mediante la lectura del código QR adjunto o mediante el acceso a la dirección <https://ws050.juntadeandalucia.es/verificarFirma> indicando el código de VERIFICACIÓN

FIRMADO POR

RAQUEL MARIA ESPIN CRESPO

FECHA

26/06/2024

VERIFICACIÓN

Pk2jmMQ72K8YCCE9EQ8LU85ENJJ6M

PÁGINA

3948/8857





**APELLIDOS Y NOMBRE / RAZÓN SOCIAL**

SERRANO VILLATORO AGUSTIN

**NIF**

\*\*\*9516\*

**EXPEDIENTE**

1117149

**RESOLUCIÓN**

CONCESIÓN DE LA AYUDA

**DATOS DE MANTENIMIENTO UNIDADES**

**GRUPO DE PAGO**

ZONAS DE LIMITACIONES NATURALES

**Sup. Dec. Admisible**

19,94

**Sup. Resuelta**

19,94

**Sobredecl.**

0,00

**% Sobredecl.**

0,00

**RESUMEN DE PAGOS**

	<b>IMPORTE ( Euros )</b>			
	<b>RESUELTO</b>	<b>FEADER</b>	<b>MAPA</b>	<b>CAPADR</b>
Pago realizado	931,41	791,70	91,37	48,34
A pagar	92,00	78,20	9,03	4,77
<b>TOTAL</b>	<b>1.023,41</b>	<b>869,90</b>	<b>100,40</b>	<b>53,11</b>

**APLICACIÓN DE REDUCCIONES Y PENALIZACIONES (%)**

<b>Criterios de subvencionabilidad (1)</b>	<b>Presentación tardía</b>	<b>Omisión declaración</b>	<b>Condicionalidad</b>
0,00	0,00	0,00	0,00

**IMPORTE ( Euros )**

Calculado(2)	Reducción	Penalización	Reducción Penalización (3)	Penalización adicional	Resuelto	FEADER	MAPA	CAPADR
1.023,41 €	0,00 €	0,00 €	0,00 €	0,00 €	1.023,41 €	869,90 €	100,40 €	53,11 €
<b>Importe Unitario:</b>	<b>54,00 €</b>	<b>Nuevo Importe Unitario:</b>			<b>51,32 €</b>			

**RECINTOS PROPUESTOS**

<b>REF.</b>	<b>REFERENCIA SIGPAC</b>	<b>CULTIVO</b>	<b>USO S/R SIGPAC</b>	<b>Sup. Dec. admisible</b>	<b>Sup. Campo</b>	<b>Sup. Determ.</b>	<b>Sup. Resuelta</b>
-1087904	14-013-010-00054-0004	OLIVAR	S	0,01		0,01	0,01
-84524	14-013-001-00099-0003	OLIVAR	S	0,03		0,03	0,03
1700000005899753	14-013-001-00071-0001	OLIVAR	S	3,94		3,94	3,94
1700000005899755	14-013-001-00097-0002	OLIVAR	S	1,76		1,76	1,76
1700000005899756	14-013-010-00051-0001	OLIVAR	S	3,42		3,42	3,42
1700000005899757	14-013-010-00053-0003	OLIVAR	S	3,37		3,37	3,37
1700000005899761	14-013-010-00054-0002	OLIVAR	S	0,17		0,17	0,17
1700000005899762	14-013-010-09018-0016	OLIVAR	S	0,16		0,16	0,16
1700000005899764	14-013-011-00075-0001	OLIVAR	S	3,96		3,96	3,96
1700000005899766	14-013-011-00073-0001	OLIVAR	S	3,08		3,08	3,08
1700000005899769	14-013-010-09018-0017	OLIVAR	S	0,04		0,04	0,04

**INCIDENCIAS**

**INCIDENCIA DESCRIPCIÓN**

75022 No Autoriza a que, en caso de la devolución por la entidad financiera (retrocesión bancaria) del pago en la cuenta corriente consignada en la solicitud y que está debidamente registrada en el sistema contable GIRO de la Junta de Andalucía, se proceda al pago en cualquier otra cuenta corriente de la titularidad del solicitante vigente en dicho sistema contable.

(1) Con incidencias que retienen pago o deniegan el expediente.  
 (2) Se calcula sobre superficie declarada admisible.  
 (3) Aplicación del artículo 16 bis del RD 147/2023.

Puede verificar la integridad de una copia de este documento mediante la lectura del código QR adjunto o mediante el acceso a la dirección <a href="https://ws050.juntadeandalucia.es/verificarFirma">https://ws050.juntadeandalucia.es/verificarFirma</a> indicando el código de VERIFICACIÓN					
FIRMADO POR	RAQUEL MARIA ESPIN CRESPO		FECHA		26/06/2024
VERIFICACIÓN	Pk2jmMQ72K8YCCE9EQ8LU85ENJJ6M		PÁGINA		3949/8857

**APELLIDOS Y NOMBRE / RAZÓN SOCIAL**

SEVILLA GOMEZ ANTONIO JESUS

**NIF**

\*\*\*\*8439\*

**EXPEDIENTE**

1239792

**RESOLUCIÓN**

CONCESIÓN DE LA AYUDA

**DATOS DE MANTENIMIENTO UNIDADES****GRUPO DE PAGO**

ZONAS DE LIMITACIONES NATURALES

**Sup. Dec.  
Admisible**

7,56

**Sup.  
Resuelta**

7,56

**Sobredecl.**

0,00

**% Sobredecl.**

0,00

**RESUMEN DE PAGOS**

	<b>IMPORTE ( Euros )</b>			
	<b>RESUELTO</b>	<b>FEADER</b>	<b>MAPA</b>	<b>CAPADR</b>
Pago realizado	377,93	321,24	37,08	19,61
A pagar	30,31	25,76	2,97	1,58
<b>TOTAL</b>	<b>408,24</b>	<b>347,00</b>	<b>40,05</b>	<b>21,19</b>

**APLICACIÓN DE REDUCCIONES Y PENALIZACIONES (%)**

<b>Criterios de subvencionabilidad (1)</b>	<b>Presentación tardía</b>	<b>Omisión declaración</b>	<b>Condicionalidad</b>
0,00	0,00	0,00	0,00

**IMPORTE ( Euros )**

Calculado(2)	Reducción	Penalización	Reducción Penalización (3)	Penalización adicional	Resuelto	FEADER	MAPA	CAPADR
408,24 €	0,00 €	0,00 €	0,00 €	0,00 €	408,24 €	347,00 €	40,05 €	21,19 €
Importe Unitario:	54,00 €	Nuevo Importe Unitario:	54,00 €					

**RECINTOS PROPUESTOS**

<b>REF.</b>	<b>REFERENCIA SIGPAC</b>	<b>CULTIVO</b>	<b>S/R</b>	<b>USO SIGPAC</b>	<b>Sup. Dec. admisible</b>	<b>Sup. Campo</b>	<b>Sup. Determ.</b>	<b>Sup. Resuelta</b>
-1077370	14-007-034-00044-0001	OLIVAR	S		0,04		0,04	0,00
1700000005575729	14-007-034-00035-0001	OLIVAR	S		7,65		7,65	7,56

**INCIDENCIAS****INCIDENCIA DESCRIPCIÓN**

242	Recinto pendiente de acreditación de titularidad. Recinto:14-007-034-00044-00001 Cultivo:101010 OLIVAR-PICUAL Secano
4272	Verifica que las líneas de declaración de las Solicitudes Únicas no tienen solapes con la capa de Retroactividad Gráfica (ambas de la misma campaña) a nivel de expediente/línea de declaración gráfica de la solicitud. Recinto:14-007-034-00035-00001 Cultivo: - Agregado de la referencia del recinto.:0 Zona de la referencia del recinto.:0 Superficie solapada.:0,09 Id. Incid.:95158280

(1) Con incidencias que retienen pago o deniegan el expediente.  
(2) Se calcula sobre superficie declarada admisible.  
(3) Aplicación del artículo 16 bis del RD 147/2023.

Puede verificar la integridad de una copia de este documento mediante la lectura del código QR adjunto o mediante el acceso a la dirección <https://ws050.juntadeandalucia.es/verificarFirma> indicando el código de VERIFICACIÓN

FIRMADO POR	RAQUEL MARIA ESPIN CRESPO	FECHA	26/06/2024
VERIFICACIÓN	Pk2jmMQ72K8YCCE9EQ8LU85ENJJJ6M	PÁGINA	3950/8857



**APELLIDOS Y NOMBRE / RAZÓN SOCIAL**

SILES MEGIAS JOSE ANTONIO

**NIF**

\*\*\*\*5638\*

**EXPEDIENTE**

1056465

**RESOLUCIÓN**

CONCESIÓN DE LA AYUDA

**DATOS DE MANTENIMIENTO UNIDADES****GRUPO DE PAGO**

ZONAS DE LIMITACIONES NATURALES

**Sup. Dec.  
Admisible**

48,73

**Sup.  
Resuelta**

48,73

**Sobredecl.**

0,00

**% Sobredecl.**

0,00

**RESUMEN DE PAGOS**

	<b>IMPORTE ( Euros )</b>			
	<b>RESUELTO</b>	<b>FEADER</b>	<b>MAPA</b>	<b>CAPADR</b>
Pago realizado	1.075,68	914,33	105,53	55,83
A pagar	106,26	90,32	10,42	5,52
<b>TOTAL</b>	<b>1.181,94</b>	<b>1.004,65</b>	<b>115,95</b>	<b>61,35</b>

**APLICACIÓN DE REDUCCIONES Y PENALIZACIONES (%)**

<b>Criterios de subvencionabilidad (1)</b>	<b>Presentación tardía</b>	<b>Omisión declaración</b>	<b>Condicionalidad</b>
0,00	0,00	0,00	0,00

**IMPORTE ( Euros )**

Calculado(2)	Reducción	Penalización	Reducción Penalización (3)	Penalización adicional	Resuelto	FEADER	MAPA	CAPADR
1.181,94 €	0,00 €	0,00 €	0,00 €	0,00 €	1.181,94 €	1.004,65 €	115,95 €	61,34 €
Importe Unitario:	54,00 €	Nuevo Importe Unitario:	24,25 €					

**RECINTOS PROPUESTOS**

<b>REF.</b>	<b>REFERENCIA SIGPAC</b>	<b>CULTIVO</b>	<b>S/R</b>	<b>USO SIGPAC</b>	<b>Sup. Dec. admisible</b>	<b>Sup. Campo</b>	<b>Sup. Determ.</b>	<b>Sup. Resuelta</b>
1700000006864091	14-038-075-00060-0002	OLIVAR	S		16,45		16,45	16,45
1700000006864092	14-038-075-00061-0002	OLIVAR	S		0,04		0,04	0,04
1700000006864093	14-038-075-09003-0002	OLIVAR	S		0,08		0,08	0,08
1700000006864117	14-038-109-00004-0002	OLIVAR	S		5,69		5,69	5,69
1700000006864118	14-038-109-00011-0003	OLIVAR	S		26,24		26,24	26,24
1700000006864119	14-038-109-09011-0001	OLIVAR	S		0,25		0,25	0,00
1700000006864124	14-038-075-80015-0017	OLIVAR	S		0,23		0,23	0,23

**INCIDENCIAS****INCIDENCIA DESCRIPCIÓN**

242 Recinto pendiente de acreditación de titularidad.  
 Recinto:14-038-109-09011-00001 Cultivo:101010 OLIVAR-PICUAL Secano

(1) Con incidencias que retienen pago o deniegan el expediente.  
 (2) Se calcula sobre superficie declarada admisible.  
 (3) Aplicación del artículo 16 bis del RD 147/2023.

Puede verificar la integridad de una copia de este documento mediante la lectura del código QR adjunto o mediante el acceso a la dirección <https://ws050.juntadeandalucia.es/verificarFirma> indicando el código de VERIFICACIÓN

FIRMADO POR	RAQUEL MARIA ESPIN CRESPO	FECHA	26/06/2024
VERIFICACIÓN	Pk2jmMQ72K8YCCE9EQ8LU85ENJJ6M	PÁGINA	3951/8857



**APELLIDOS Y NOMBRE / RAZÓN SOCIAL**

SILES TEJERO JOSE

**NIF**

\*\*\*9357\*

**EXPEDIENTE**

1040166

**RESOLUCIÓN**

CONCESIÓN DE LA AYUDA

**DATOS DE MANTENIMIENTO UNIDADES****GRUPO DE PAGO**

ZONAS DE LIMITACIONES NATURALES

**Sup. Dec.  
Admisible**

3,79

**Sup.  
Resuelta**

3,79

**Sobredecl.**

0,00

**% Sobredecl.**

0,00

**RESUMEN DE PAGOS**

	<b>IMPORTE ( Euros )</b>			
	<b>RESUELTO</b>	<b>FEADER</b>	<b>MAPA</b>	<b>CAPADR</b>
Pago realizado	186,26	158,32	18,27	9,67
A pagar	18,40	15,64	1,81	0,95
<b>TOTAL</b>	<b>204,66</b>	<b>173,96</b>	<b>20,08</b>	<b>10,62</b>

**APLICACIÓN DE REDUCCIONES Y PENALIZACIONES (%)**

<b>Crterios de subvencionabilidad (1)</b>	<b>Presentación tardía</b>	<b>Omisión declaración</b>	<b>Condicionabilidad</b>
0,00	0,00	0,00	0,00

**IMPORTE ( Euros )**

Calculado(2)	Reducción	Penalización	Reducción Penalización (3)	Penalización adicional	Resuelto	FEADER	MAPA	CAPADR
204,66 €	0,00 €	0,00 €	0,00 €	0,00 €	204,66 €	173,96 €	20,08 €	10,62 €
Importe Unitario:	54,00 €	Nuevo Importe Unitario:	54,00 €					

**RECINTOS PROPUESTOS**

<b>REF.</b>	<b>REFERENCIA SIGPAC</b>	<b>CULTIVO</b>	<b>S/R</b>	<b>USO SIGPAC</b>	<b>Sup. Dec. admisible</b>	<b>Sup. Campo</b>	<b>Sup. Determ.</b>	<b>Sup. Resuelta</b>
1700000005597400	14-045-003-00006-0002	OLIVAR	S		3,78		3,78	3,78
1700000005597401	14-045-003-00007-0001	OLIVAR	S		0,01		0,01	0,01

(1) Con incidencias que retienen pago o deniegan el expediente.

(2) Se calcula sobre superficie declarada admisible.

(3) Aplicación del artículo 16 bis del RD 147/2023.

Puede verificar la integridad de una copia de este documento mediante la lectura del código QR adjunto o mediante el acceso a la dirección <https://ws050.juntadeandalucia.es/verificarFirma> indicando el código de VERIFICACIÓN

FIRMADO POR	RAQUEL MARIA ESPIN CRESPO	FECHA	26/06/2024
VERIFICACIÓN	Pk2jmMQ72K8YCCE9EQ8LU85ENJJ6M	PÁGINA	3952/8857





**APELLIDOS Y NOMBRE / RAZÓN SOCIAL**

SILES TEJERO MARIA ANTONIA

**NIF**

\*\*\*\*9356\*

**EXPEDIENTE**

1131995

**RESOLUCIÓN**

CONCESIÓN DE LA AYUDA

**DATOS DE MANTENIMIENTO UNIDADES**

**GRUPO DE PAGO**

ZONAS DE LIMITACIONES NATURALES

**Sup. Dec. Admisible**  
5,70

**Sup. Resuelta**  
5,70

**Sobredecl.**  
0,00

**% Sobredecl.**  
0,00

**RESUMEN DE PAGOS**

	<b>IMPORTE ( Euros )</b>			
	<b>RESUELTO</b>	<b>FEADER</b>	<b>MAPA</b>	<b>CAPADR</b>
Pago realizado	280,13	238,11	27,49	14,53
A pagar	27,67	23,52	2,71	1,44
<b>TOTAL</b>	<b>307,80</b>	<b>261,63</b>	<b>30,20</b>	<b>15,97</b>

**APLICACIÓN DE REDUCCIONES Y PENALIZACIONES (%)**

<b>Criterios de subvencionabilidad (1)</b>	<b>Presentación tardía</b>	<b>Omisión declaración</b>	<b>Condicionabilidad</b>
0,00	0,00	0,00	0,00

**IMPORTE ( Euros )**

Calculado(2)	Reducción	Penalización	Reducción Penalización (3)	Penalización adicional	Resuelto	FEADER	MAPA	CAPADR
307,80 €	0,00 €	0,00 €	0,00 €	0,00 €	307,80 €	261,63 €	30,20 €	15,97 €
Importe Unitario:	54,00 €	Nuevo Importe Unitario:	54,00 €					

**RECINTOS PROPUESTOS**

<b>REF.</b>	<b>REFERENCIA SIGPAC</b>	<b>CULTIVO</b>	<b>S/R</b>	<b>USO SIGPAC</b>	<b>Sup. Dec. admisible</b>	<b>Sup. Campo</b>	<b>Sup. Determ.</b>	<b>Sup. Resuelta</b>
1700000005597396	14-013-015-00058-0001	ALMENDRO-OLIVAR	R		0,81		0,81	0,81
1700000005597397	14-013-015-00058-0003	ALMENDRO-OLIVAR	R		1,04		1,04	1,04
1700000005597400	14-045-003-00006-0002	OLIVAR	S		3,80		3,80	3,80
1700000005597403	14-013-015-00058-0005	ALMENDROS	R		0,05		0,05	0,05

(1) Con incidencias que retienen pago o deniegan el expediente.  
 (2) Se calcula sobre superficie declarada admisible.  
 (3) Aplicación del artículo 16 bis del RD 147/2023.

Puede verificar la integridad de una copia de este documento mediante la lectura del código QR adjunto o mediante el acceso a la dirección <https://ws050.juntadeandalucia.es/verificarFirma> indicando el código de VERIFICACIÓN

FIRMADO POR	RAQUEL MARIA ESPIN CRESPO	FECHA	26/06/2024
VERIFICACIÓN	Pk2jmMQ72K8YCCE9EQ8LU85ENJJ6M	PÁGINA	3953/8857





**APELLIDOS Y NOMBRE / RAZÓN SOCIAL**

SILLERO MARIN JUAN

**NIF**  
\*\*\*\*2192\*

**EXPEDIENTE**  
1068950

**RESOLUCIÓN**  
CONCESIÓN DE LA AYUDA

**DATOS DE MANTENIMIENTO UNIDADES**

<b>GRUPO DE PAGO</b>	<b>Sup. Dec. Admisible</b>	<b>Sup. Resuelta</b>	<b>Sobredecl.</b>	<b>% Sobredecl.</b>
ZONAS DE LIMITACIONES NATURALES	13,57	13,18	0,39	2,87

**RESUMEN DE PAGOS**

	<b>IMPORTE ( Euros )</b>			
	<b>RESUELTO</b>	<b>FEADER</b>	<b>MAPA</b>	<b>CAPADR</b>
Pago realizado	494,40	420,24	48,50	25,66
A pagar	217,32	184,72	21,32	11,28
<b>TOTAL</b>	<b>711,72</b>	<b>604,96</b>	<b>69,82</b>	<b>36,94</b>

**APLICACIÓN DE REDUCCIONES Y PENALIZACIONES (%)**

<b>Criterios de subvencionabilidad (1)</b>	<b>Presentación tardía</b>	<b>Omisión declaración</b>	<b>Condicionalidad</b>
0,00	0,00	0,00	0,00

**IMPORTE ( Euros )**

Calculado(2)	Reducción	Penalización	Reducción Penalización (3)	Penalización adicional	Resuelto	FEADER	MAPA	CAPADR
732,78 €	21,06 €	0,00 €	0,00 €	0,00 €	711,72 €	604,96 €	69,82 €	36,94 €
Importe Unitario:	54,00 €	Nuevo Importe Unitario:	54,00 €					

**RECINTOS PROPUESTOS**

<b>REF.</b>	<b>REFERENCIA SIGPAC</b>	<b>CULTIVO</b>	<b>USO S/R SIGPAC</b>	<b>Sup. Dec. admisible</b>	<b>Sup. Campo</b>	<b>Sup. Determ.</b>	<b>Sup. Resuelta</b>
-1309505	14-041-004-00542-0001	OLIVAR	S	1,86		1,86	1,86
-515870	14-041-004-00532-0001	OLIVAR	S	0,38		0,38	0,38
-515869	14-041-004-00531-0001	OLIVAR	S	0,40		0,40	0,40
170000005843816	14-041-004-00017-0001	OLIVAR	S	4,82		4,82	4,82
170000005843817	14-041-004-00257-0001	OLIVAR	S	1,91		1,91	1,91
170000005843818	14-041-004-00533-0001	OLIVAR	S	0,62		0,62	0,62
170000005843819	14-041-004-00534-0001	OLIVAR	S	0,65		0,65	0,65
170000005843820	14-041-004-00174-0001	OLIVAR	S	0,62		0,62	0,62
170000005843821	14-041-005-00089-0001	OLIVAR	S	0,39		0,39	0,00
170000005843822	14-041-005-00090-0001	OLIVAR	S	0,36		0,36	0,36
170000005843823	14-041-005-00088-0002	OLIVAR	S	0,78		0,78	0,78
170000005843824	14-041-005-00091-0002	OLIVAR	S	0,78		0,78	0,78

**INCIDENCIAS**

**INCIDENCIA DESCRIPCIÓN**

242 Recinto pendiente de acreditación de titularidad.  
Recinto:14-041-005-00089-00001 Cultivo:101010 OLIVAR-PICUAL Secano

(1) Con incidencias que retienen pago o deniegan el expediente.  
(2) Se calcula sobre superficie declarada admisible.  
(3) Aplicación del artículo 16 bis del RD 147/2023.

Puede verificar la integridad de una copia de este documento mediante la lectura del código QR adjunto o mediante el acceso a la dirección <a href="https://ws050.juntadeandalucia.es/verificarFirma">https://ws050.juntadeandalucia.es/verificarFirma</a> indicando el código de VERIFICACIÓN					
FIRMADO POR	RAQUEL MARIA ESPIN CRESPO		FECHA		26/06/2024
VERIFICACIÓN	Pk2jmMQ72K8YCC9E9EQ8LU85ENJJ6M		PÁGINA		3954/8857





**APELLIDOS Y NOMBRE / RAZÓN SOCIAL**

SILLERO MONTES FRANCISCO

**NIF**

\*\*\*\*0553\*

**EXPEDIENTE**

1133156

**RESOLUCIÓN**

CONCESIÓN DE LA AYUDA

**DATOS DE MANTENIMIENTO UNIDADES**

**GRUPO DE PAGO**

ZONAS DE LIMITACIONES NATURALES

**Sup. Dec. Admisible**

18,13

**Sup. Resuelta**

18,13

**Sobredecl.**

0,00

**% Sobredecl.**

0,00

**RESUMEN DE PAGOS**

	<b>IMPORTE ( Euros )</b>			
	<b>RESUELTO</b>	<b>FEADER</b>	<b>MAPA</b>	<b>CAPADR</b>
Pago realizado	852,42	724,56	83,62	44,24
A pagar	92,62	78,73	9,09	4,80
<b>TOTAL</b>	<b>945,04</b>	<b>803,29</b>	<b>92,71</b>	<b>49,04</b>

**APLICACIÓN DE REDUCCIONES Y PENALIZACIONES (%)**

<b>Crterios de subvencionabilidad (1)</b>	<b>Presentación tardía</b>	<b>Omisión declaración</b>	<b>Condicionalidad</b>
0,00	0,00	0,00	0,00

**IMPORTE ( Euros )**

Calculado(2)	Reducción	Penalización	Reducción Penalización (3)	Penalización adicional	Resuelto	FEADER	MAPA	CAPADR
945,04 €	0,00 €	0,00 €	0,00 €	0,00 €	945,04 €	803,28 €	92,71 €	49,05 €
<b>Importe Unitario:</b>	<b>54,00 €</b>	<b>Nuevo Importe Unitario:</b>	<b>52,13 €</b>					

**RECINTOS PROPUESTOS**

<b>REF.</b>	<b>REFERENCIA SIGPAC</b>	<b>CULTIVO</b>	<b>USO S/R SIGPAC</b>	<b>Sup. Dec. admisible</b>	<b>Sup. Campo</b>	<b>Sup. Determ.</b>	<b>Sup. Resuelta</b>
-1315942	14-007-038-00317-0010	OLIVAR	S	0,10		0,10	0,10
-1315941	14-007-038-00317-0011	OLIVAR	S	3,71		3,71	3,71
-1315893	14-007-038-00328-0003	OLIVAR	S	0,18		0,18	0,18
-1315886	14-007-038-00317-0003	OLIVAR	S	0,55		0,55	0,55
-1315822	14-007-038-00410-0001	OLIVAR	S	0,04		0,04	0,04
-1315820	14-007-038-00327-0001	OLIVAR	S	0,50		0,50	0,50
-1315819	14-007-038-00317-0002	OLIVAR	S	1,02		1,02	1,02
-1315745	14-007-038-00317-0029	OLIVAR	S	3,47		3,47	3,45
-1315687	14-007-038-00324-0002	OLIVAR	S	0,56		0,56	0,56
-95693	14-007-070-00766-0005	OLIVAR	S	0,05		0,05	0,05
-95692	14-007-038-00296-0002	OLIVAR	S	0,47		0,47	0,47
1700000003620814	14-007-008-00097-0001	OLIVAR	S	1,09		1,09	1,09
1700000003620815	14-007-008-00098-0001	OLIVAR	S	0,06		0,06	0,06
1700000003620817	14-007-038-00324-0002	OLIVAR	S	1,51		1,51	1,51
1700000003620820	14-007-038-00296-0001	OLIVAR	S	0,58		0,58	0,58
1700000003620821	14-007-038-00298-0001	OLIVAR	S	0,05		0,05	0,05
1700000003620823	14-007-014-00115-0001	OLIVAR	S	0,06		0,06	0,06
1700000003620824	14-007-014-00116-0001	OLIVAR	S	1,91		1,91	1,91
1700000003620825	14-007-070-00375-0001	OLIVAR	S	0,01		0,01	0,01
1700000003620826	14-007-070-00376-0001	OLIVAR	S	0,04		0,04	0,04
1700000003620829	14-007-070-00766-0002	OLIVAR	S	0,33		0,33	0,33
1700000003620830	14-007-041-00175-0001	OLIVAR	S	0,01		0,01	0,01
1700000003620831	14-007-041-00176-0002	OLIVAR	S	0,58		0,58	0,58
1700000003620836	14-007-038-00324-0001	OLIVAR	S	0,03		0,03	0,03
1700000003620837	14-007-041-00174-0001	OLIVAR	S	0,22		0,22	0,22
1700000003620838	14-007-070-00377-0001	OLIVAR	S	1,02		1,02	1,02

(1) Con incidencias que retienen pago o deniegan el expediente.  
 (2) Se calcula sobre superficie declarada admisible.  
 (3) Aplicación del artículo 16 bis del RD 147/2023.

Puede verificar la integridad de una copia de este documento mediante la lectura del código QR adjunto o mediante el acceso a la dirección <a href="https://ws050.juntadeandalucia.es/verificarFirma">https://ws050.juntadeandalucia.es/verificarFirma</a> indicando el código de VERIFICACIÓN					
FIRMADO POR	RAQUEL MARIA ESPIN CRESPO		FECHA		26/06/2024
VERIFICACIÓN	Pk2jmMQ72K8YCCE9EQ8LU85ENJJ6M		PÁGINA		3955/8857



**INCIDENCIAS**

**INCIDENCIA DESCRIPCIÓN**

4272 Verifica que las líneas de declaración de las Solicitudes Únicas no tienen solapes con la capa de Retroactividad Gráfica (ambas de la misma campaña) a nivel de expediente/línea de declaración gráfica de la solicitud.  
Recinto:14-007-038-00317-00029 Cultivo: - Agregado de la referencia del recinto.:0 Zona de la referencia del recinto.:0 Superficie solapada.:0,02 Id. Incid.:95145973

(1) Con incidencias que retienen pago o deniegan el expediente.  
(2) Se calcula sobre superficie declarada admisible.  
(3) Aplicación del artículo 16 bis del RD 147/2023.

Puede verificar la integridad de una copia de este documento mediante la lectura del código QR adjunto o mediante el acceso a la dirección <https://ws050.juntadeandalucia.es/verificarFirma> indicando el código de VERIFICACIÓN

FIRMADO POR	RAQUEL MARIA ESPIN CRESPO	FECHA	26/06/2024
VERIFICACIÓN	Pk2jmMQ72K8YCCE9EQ8LU85ENJJ6M	PÁGINA	3956/8857





**APELLIDOS Y NOMBRE / RAZÓN SOCIAL**

SILLERO SANCHEZ MARIA FRANCISCA

**NIF**

\*\*\*\*8397\*

**EXPEDIENTE**

1251610

**RESOLUCIÓN**

CONCESIÓN DE LA AYUDA

**DATOS DE MANTENIMIENTO UNIDADES**

**GRUPO DE PAGO**

ZONAS DE LIMITACIONES NATURALES

**Sup. Dec. Admisible**

50,74

**Sup. Resuelta**

50,74

**Sobredecl.**

0,00

**% Sobredecl.**

0,00

**RESUMEN DE PAGOS**

	<b>IMPORTE ( Euros )</b>			
	<b>RESUELTO</b>	<b>FEADER</b>	<b>MAPA</b>	<b>CAPADR</b>
A pagar	1.188,00	1.009,80	116,54	61,66

**APLICACIÓN DE REDUCCIONES Y PENALIZACIONES (%)**

Criterios de subvencionabilidad (1)	Presentación tardía	Omisión declaración	Condicionalidad
0,00	0,00	0,00	0,00

**IMPORTE ( Euros )**

Calculado(2)	Reducción	Penalización	Reducción adicional (3)	Penalización adicional	Resuelto	FEADER	MAPA	CAPADR
1.188,00 €	0,00 €	0,00 €	0,00 €	0,00 €	1.188,00 €	1.009,80 €	116,54 €	61,66 €
Importe Unitario:	54,00 €	Nuevo Importe Unitario:	23,41 €					

**RECINTOS PROPUESTOS**

REF.	REFERENCIA SIGPAC	CULTIVO	S/R	USO SIGPAC	Sup. Dec. admisible	Sup. Campo	Sup. Determ.	Sup. Resuelta
-1521784	14-009-008-00007-0003	PASTOS DE MENOS DE 5 AÑOS	S		0,41		0,41	0,41
-951902	14-009-008-00026-0002	PASTOS PERMANENTES DE 5 O MAS AÑOS	S		0,07		0,07	0,07
-951901	14-009-008-00007-0003	TRANQUILLÓN	S		0,55		0,55	0,55
-787186	14-009-007-00084-0001	PASTOS DE MENOS DE 5 AÑOS	S		0,90		0,90	0,90
-52696	14-009-008-00027-0003	BARBECHO TRADICIONAL	S		3,11		3,11	3,11
5228455	14-009-008-00025-0003	BARBECHO TRADICIONAL	S		0,56		0,56	0,56
1700000005438757	14-009-008-00031-0006	PASTOS DE MENOS DE 5 AÑOS	S		0,11		0,11	0,11
1700000005438758	14-009-008-00023-0001	PASTOS PERMANENTES DE 5 O MAS AÑOS	S		3,56		3,56	3,56
1700000005438759	14-009-008-00026-0001	BARBECHO TRADICIONAL	S		1,77		1,77	1,77
1700000005438760	14-009-008-00032-0004	TRANQUILLÓN	S		8,95		8,95	8,95
1700000005438762	14-009-008-00031-0007	BARBECHO TRADICIONAL	S		2,75		2,75	2,75
1700000005438764	14-009-008-00027-0002	BARBECHO TRADICIONAL	S		1,97		1,97	1,97
1700000005438765	14-009-008-00031-0008	BARBECHO TRADICIONAL	S		11,86		11,86	11,86
1700000005438766	14-009-008-00031-0014	PASTOS DE MENOS DE 5 AÑOS	S		0,10		0,10	0,10
1700000005438770	14-009-008-00027-0006	BARBECHO TRADICIONAL	S		2,92		2,92	2,92
1700000005438776	14-009-008-00032-0006	OLIVAR	S		1,01		1,01	1,01
1700000005438778	14-009-008-00031-0016	OLIVAR	S		0,03		0,03	0,03
1700000005438780	14-009-008-00031-0004	OLIVAR	S		2,68		2,68	2,68
1700000005438783	14-009-008-00031-0013	OLIVAR	S		0,17		0,17	0,17
1700000005438784	14-009-008-00031-0012	OLIVAR	S		0,07		0,07	0,07
1700000005438785	14-009-008-00024-0001	BARBECHO TRADICIONAL	S		1,01		1,01	1,01
1700000005438786	14-009-008-00025-0001	BARBECHO TRADICIONAL	S		0,56		0,56	0,56
1700000005438787	14-009-008-00032-0002	OLIVAR	S		2,02		2,02	2,02
1700000005438788	14-009-008-00058-0003	BARBECHO TRADICIONAL	S		2,45		2,45	2,45
1700000005438790	14-009-008-00007-0002	TRANQUILLÓN	S		0,06		0,06	0,06
1700000005438791	14-009-008-00136-0002	TRANQUILLÓN	S		1,09		1,09	1,09

(1) Con incidencias que retienen pago o deniegan el expediente.  
 (2) Se calcula sobre superficie declarada admisible.  
 (3) Aplicación del artículo 16 bis del RD 147/2023.

Puede verificar la integridad de una copia de este documento mediante la lectura del código QR adjunto o mediante el acceso a la dirección <a href="https://ws050.juntadeandalucia.es/verificarFirma">https://ws050.juntadeandalucia.es/verificarFirma</a> indicando el código de VERIFICACIÓN					
FIRMADO POR	RAQUEL MARIA ESPIN CRESPO		FECHA		26/06/2024
VERIFICACIÓN	Pk2jmMQ72K8YCCE9EQ8LU85ENJJJ6M		PÁGINA		3957/8857

**INCIDENCIAS****INCIDENCIA DESCRIPCIÓN**

3795	Recinto declarado con una situación de riesgo de abandono. Recinto:14-009-008-00031-00007 Cultivo: - Recinto:14-009-008-00031-00008 Cultivo: -
86126	Recinto de forrajera para Cálculo de Carga Ganadera que No pertenece a Explotación con UGM válida. Recinto:14-071-016-00143-00008 Cultivo:62000 PASTOS PERMANENTES DE 5 O MAS AÑOS-SIN VARIEDAD Secano Explotacion:ES140710000095 Recinto:14-071-016-00143-00025 Cultivo:20000 BARBECHO TRADICIONAL-SIN VARIEDAD Secano Explotacion:ES140710000095 Recinto:14-071-016-00143-00026 Cultivo:62000 PASTOS PERMANENTES DE 5 O MAS AÑOS-SIN VARIEDAD Secano Explotacion:ES140710000095 Recinto:14-071-016-00143-00027 Cultivo:62000 PASTOS PERMANENTES DE 5 O MAS AÑOS-SIN VARIEDAD Secano Explotacion:ES140710000095 Recinto:14-071-016-00143-00038 Cultivo:62000 PASTOS PERMANENTES DE 5 O MAS AÑOS-SIN VARIEDAD Secano Explotacion:ES140710000095 Recinto:14-071-016-00143-00041 Cultivo:62000 PASTOS PERMANENTES DE 5 O MAS AÑOS-SIN VARIEDAD Secano Explotacion:ES140710000095 Recinto:14-071-016-00143-00043 Cultivo:20000 BARBECHO TRADICIONAL-SIN VARIEDAD Secano Explotacion:ES140710000095 Recinto:14-071-016-00154-00001 Cultivo:62000 PASTOS PERMANENTES DE 5 O MAS AÑOS-SIN VARIEDAD Secano Explotacion:ES140710000095 Recinto:14-071-016-00155-00008 Cultivo:63000 PASTOS DE MENOS DE 5 AÑOS-SIN VARIEDAD Secano Explotacion:ES140710000095 Recinto:14-071-016-00155-00010 Cultivo:63000 PASTOS DE MENOS DE 5 AÑOS-SIN VARIEDAD Secano Explotacion:ES140710000095

**Datos considerados para el Cálculo de la Carga Ganadera del expediente**

Superficie determinada para Cálculo Carga Ganadera: 29,53 ha

Carga Ganadera del Expediente: 0,33 ugm/ha

Explotación	Especie	Ugm Calculada para CG
ES140090000126	OVINA	9,86

**Recintos Determinados para el Cálculo de Garga Ganadera**

REF.	REFERENCIA SIGPAC	CULTIVO	DESCRIPCIÓN CULTIVO	S/R	SUP. RESUELTA (ha)
-1521784	14-009-008-00007-00003	63000	PASTOS DE MENOS DE 5 AÑOS-SIN VARIEDAD	S	0,41
-951902	14-009-008-00026-00002	62000	PASTOS PERMANENTES DE 5 O MAS AÑOS-SIN VARIEDAD	S	0,07
-787186	14-009-007-00084-00001	63000	PASTOS DE MENOS DE 5 AÑOS-SIN VARIEDAD	S	0,90
-52696	14-009-008-00027-00003	20000	BARBECHO TRADICIONAL-SIN VARIEDAD	S	3,11
1700000005438757	14-009-008-00031-00006	63000	PASTOS DE MENOS DE 5 AÑOS-SIN VARIEDAD	S	0,11
1700000005438758	14-009-008-00023-00001	62000	PASTOS PERMANENTES DE 5 O MAS AÑOS-SIN VARIEDAD	S	3,56
1700000005438759	14-009-008-00026-00001	20000	BARBECHO TRADICIONAL-SIN VARIEDAD	S	1,77
1700000005438762	14-009-008-00031-00007	20000	BARBECHO TRADICIONAL-SIN VARIEDAD	S	2,75
1700000005438764	14-009-008-00027-00002	20000	BARBECHO TRADICIONAL-SIN VARIEDAD	S	1,97
1700000005438765	14-009-008-00031-00008	20000	BARBECHO TRADICIONAL-SIN VARIEDAD	S	11,86
1700000005438766	14-009-008-00031-00014	63000	PASTOS DE MENOS DE 5 AÑOS-SIN VARIEDAD	S	0,10
1700000005438770	14-009-008-00027-00006	20000	BARBECHO TRADICIONAL-SIN VARIEDAD	S	2,92

**Incidencias de carga ganadera****INCIDENCIA DESCRIPCIÓN**

3795	Recinto declarado con una situación de riesgo de abandono. Recinto:14-071-016-00143-00012 Cultivo: - Recinto:14-009-008-00031-00007 Cultivo: - Recinto:14-009-008-00031-00008 Cultivo: -
86126	Recinto de forrajera para Cálculo de Carga Ganadera que No pertenece a Explotación con UGM válida.

(1) Con incidencias que retienen pago o deniegan el expediente.  
(2) Se calcula sobre superficie declarada admisible.  
(3) Aplicación del artículo 16 bis del RD 147/2023.

Puede verificar la integridad de una copia de este documento mediante la lectura del código QR adjunto o mediante el acceso a la dirección <https://ws050.juntadeandalucia.es/verificarFirma> indicando el código de VERIFICACIÓN


FIRMADO POR	RAQUEL MARIA ESPIN CRESPO	FECHA	26/06/2024
VERIFICACIÓN	Pk2jmMQ72K8YCCE9EQ8LU85ENJJ6M	PÁGINA	3958/8857





- Recinto:14-071-016-00143-00043 Cultivo:20000 BARBECHO TRADICIONAL-SIN VARIEDAD Secano Explotacion: ES140710000095
- Recinto:14-071-016-00155-00008 Cultivo:63000 PASTOS DE MENOS DE 5 AÑOS-SIN VARIEDAD Secano Explotacion: ES140710000095
- Recinto:14-071-016-00155-00010 Cultivo:63000 PASTOS DE MENOS DE 5 AÑOS-SIN VARIEDAD Secano Explotacion: ES140710000095
- Recinto:14-071-016-00143-00025 Cultivo:20000 BARBECHO TRADICIONAL-SIN VARIEDAD Secano Explotacion: ES140710000095
- Recinto:14-071-016-00143-00008 Cultivo:62000 PASTOS PERMANENTES DE 5 O MAS AÑOS-SIN VARIEDAD Secano Explotacion:ES140710000095
- Recinto:14-071-016-00143-00041 Cultivo:62000 PASTOS PERMANENTES DE 5 O MAS AÑOS-SIN VARIEDAD Secano Explotacion:ES140710000095
- Recinto:14-071-016-00154-00001 Cultivo:62000 PASTOS PERMANENTES DE 5 O MAS AÑOS-SIN VARIEDAD Secano Explotacion:ES140710000095
- Recinto:14-071-016-00143-00038 Cultivo:62000 PASTOS PERMANENTES DE 5 O MAS AÑOS-SIN VARIEDAD Secano Explotacion:ES140710000095
- Recinto:14-071-016-00143-00027 Cultivo:62000 PASTOS PERMANENTES DE 5 O MAS AÑOS-SIN VARIEDAD Secano Explotacion:ES140710000095
- Recinto:14-071-016-00143-00026 Cultivo:62000 PASTOS PERMANENTES DE 5 O MAS AÑOS-SIN VARIEDAD Secano Explotacion:ES140710000095
- 86128 Recinto de Forrajeras que no ha contabilizado para Carga Ganadera por no tener una explotación válida para el cálculo de la Carga Ganadera
- Recinto:14-071-016-00143-00043 Cultivo:20 BARBECHO TRADICIONAL-
- Recinto:14-071-016-00155-00008 Cultivo:63 PASTOS DE MENOS DE 5 AÑOS-
- Recinto:14-071-016-00155-00010 Cultivo:63 PASTOS DE MENOS DE 5 AÑOS-
- Recinto:14-071-016-00143-00025 Cultivo:20 BARBECHO TRADICIONAL-
- Recinto:14-071-016-00143-00008 Cultivo:62 PASTOS PERMANENTES DE 5 O MAS AÑOS-
- Recinto:14-071-016-00143-00041 Cultivo:62 PASTOS PERMANENTES DE 5 O MAS AÑOS-
- Recinto:14-071-016-00154-00001 Cultivo:62 PASTOS PERMANENTES DE 5 O MAS AÑOS-
- Recinto:14-071-016-00143-00038 Cultivo:62 PASTOS PERMANENTES DE 5 O MAS AÑOS-
- Recinto:14-071-016-00143-00027 Cultivo:62 PASTOS PERMANENTES DE 5 O MAS AÑOS-
- Recinto:14-071-016-00143-00026 Cultivo:62 PASTOS PERMANENTES DE 5 O MAS AÑOS-
- 86132 Recinto superficie forrajera que no realiza la actividad de producción de pastoreo.
- Recinto:14-009-008-00025-00003 Cultivo:20000 BARBECHO TRADICIONAL-SIN VARIEDAD Secano
- Recinto:14-009-008-00024-00001 Cultivo:20000 BARBECHO TRADICIONAL-SIN VARIEDAD Secano
- Recinto:14-009-008-00025-00001 Cultivo:20000 BARBECHO TRADICIONAL-SIN VARIEDAD Secano
- Recinto:14-009-008-00058-00003 Cultivo:20000 BARBECHO TRADICIONAL-SIN VARIEDAD Secano

(1) Con incidencias que retienen pago o deniegan el expediente.  
 (2) Se calcula sobre superficie declarada admisible.  
 (3) Aplicación del artículo 16 bis del RD 147/2023.

Puede verificar la integridad de una copia de este documento mediante la lectura del código QR adjunto o mediante el acceso a la dirección <a href="https://ws050.juntadeandalucia.es/verificarFirma">https://ws050.juntadeandalucia.es/verificarFirma</a> indicando el código de VERIFICACIÓN				
FIRMADO POR	RAQUEL MARIA ESPIN CRESPO	FECHA	26/06/2024	
VERIFICACIÓN	Pk2jmMQ72K8YCCCE9EQ8LU85ENJJ6M	PÁGINA	3959/8857	



**APellidos y nombre / RAZÓN SOCIAL**

SILVA CARBONERO MARIA JOSE

**NIF**

\*\*\*\*1449\*

**EXPEDIENTE**

1216360

**RESOLUCIÓN**

CONCESIÓN DE LA AYUDA

**DATOS DE MANTENIMIENTO UNIDADES**

<b>GRUPO DE PAGO</b>	<b>Sup. Dec. Admisible</b>	<b>Sup. Resuelta</b>	<b>Sobredecl.</b>	<b>% Sobredecl.</b>
ZONAS DE LIMITACIONES NATURALES	156,18	156,18	0,00	0,00

**RESUMEN DE PAGOS**

	<b>IMPORTE ( Euros )</b>			
	<b>RESUELTO</b>	<b>FEADER</b>	<b>MAPA</b>	<b>CAPADR</b>
Pago realizado	1.081,20	919,02	106,06	56,12
A pagar	106,80	90,78	10,48	5,54
<b>TOTAL</b>	<b>1.188,00</b>	<b>1.009,80</b>	<b>116,54</b>	<b>61,66</b>

**APLICACIÓN DE REDUCCIONES Y PENALIZACIONES (%)**

<b>Crterios de subvencionabilidad (1)</b>	<b>Presentación tardía</b>	<b>Omisión declaración</b>	<b>Condicionalidad</b>
0,00	0,00	0,00	0,00

**IMPORTE ( Euros )**

<b>Calculado(2)</b>	<b>Reducción</b>	<b>Penalización</b>	<b>Reducción Penalización (3)</b>	<b>Penalización adicional</b>	<b>Resuelto</b>	<b>FEADER</b>	<b>MAPA</b>	<b>CAPADR</b>
1.188,00 €	0,00 €	0,00 €	0,00 €	0,00 €	1.188,00 €	1.009,80 €	116,54 €	61,66 €
<b>Importe Unitario:</b>	<b>54,00 €</b>	<b>Nuevo Importe Unitario:</b>	<b>7,61 €</b>					

**RECINTOS PROPUESTOS**

<b>REF.</b>	<b>REFERENCIA SIGPAC</b>	<b>CULTIVO</b>	<b>S/R</b>	<b>USO SIGPAC</b>	<b>Sup. Dec. admisible</b>	<b>Sup. Campo</b>	<b>Sup. Determ.</b>	<b>Sup. Resuelta</b>
-1533211	14-016-013-00007-0002	PASTOS PERMANENTES DE 5 O MAS AÑOS	S		9,51		9,51	9,51
-1020639	14-054-010-00022-0002	PASTOS DE MENOS DE 5 AÑOS	S		2,42		2,42	2,42
-1020636	14-054-010-00022-0002	PASTOS DE MENOS DE 5 AÑOS	S		1,69		1,69	1,69
-1020625	14-054-010-00022-0002	PASTOS DE MENOS DE 5 AÑOS	S		8,59		8,59	8,59
-1020612	14-054-010-00022-0002	PASTOS DE MENOS DE 5 AÑOS	S		10,05		10,05	10,05
-1020582	14-054-010-00022-0002	PASTOS DE MENOS DE 5 AÑOS	S		4,07		4,07	4,07
-1020483	14-054-010-00022-0002	PASTOS DE MENOS DE 5 AÑOS	S		0,15		0,15	0,15
-1020477	14-054-010-00022-0002	PASTOS DE MENOS DE 5 AÑOS	S		14,75		14,75	14,75
-1020476	14-054-010-00022-0002	PASTOS DE MENOS DE 5 AÑOS	S		10,58		10,58	10,58
-1020473	14-054-010-00022-0002	PASTOS DE MENOS DE 5 AÑOS	S		0,92		0,92	0,92
-1020470	14-054-010-00022-0002	PASTOS DE MENOS DE 5 AÑOS	S		15,10		15,10	15,10
-1020467	14-054-010-00022-0013	PASTOS PERMANENTES DE 5 O MAS AÑOS	S		0,06		0,06	0,06
-789991	14-054-010-00022-0001	PASTOS DE MENOS DE 5 AÑOS	S		0,47		0,47	0,47
-591194	14-016-013-00006-0001	PASTOS PERMANENTES DE 5 O MAS AÑOS	S		5,91		5,91	5,91
-591157	14-054-010-00022-0002	PASTOS DE MENOS DE 5 AÑOS	S		9,93		9,93	9,93
-178990	14-054-010-00022-0012	PASTOS DE MENOS DE 5 AÑOS	S		0,38		0,38	0,38
-178987	14-054-010-00022-0001	MEZCLA VEZA - AVENA	S		0,69		0,69	0,69
-178981	14-054-010-00022-0002	PASTOS DE MENOS DE 5 AÑOS	S		2,93		2,93	2,93
-165575	14-054-010-00005-0001	PASTOS PERMANENTES DE 5 O MAS AÑOS	S		0,02		0,02	0,02
-165573	14-054-011-00021-0001	PASTOS PERMANENTES DE 5 O MAS AÑOS	S		2,14		2,14	2,14
4204527	14-054-010-00026-0001	PASTOS PERMANENTES DE 5 O MAS AÑOS	S		6,74		6,74	6,74
1700000006888604	14-016-013-00006-0001	PASTOS PERMANENTES DE 5 O MAS AÑOS	S		5,10		5,10	5,10
1700000006888605	14-016-013-00006-0001	PASTOS PERMANENTES DE 5 O MAS AÑOS	S		10,22		10,22	10,22
1700000006888606	14-016-013-00007-0002	PASTOS PERMANENTES DE 5 O MAS AÑOS	S		28,43		28,43	28,43
1700000006888608	14-016-013-00006-0001	PASTOS PERMANENTES DE 5 O MAS AÑOS	S		5,33		5,33	5,33

(1) Con incidencias que retienen pago o deniegan el expediente.  
 (2) Se calcula sobre superficie declarada admisible.  
 (3) Aplicación del artículo 16 bis del RD 147/2023.

Puede verificar la integridad de una copia de este documento mediante la lectura del código QR adjunto o mediante el acceso a la dirección <a href="https://ws050.juntadeandalucia.es/verificarFirma">https://ws050.juntadeandalucia.es/verificarFirma</a> indicando el código de VERIFICACIÓN					
FIRMADO POR	RAQUEL MARIA ESPIN CRESPO		FECHA		26/06/2024
VERIFICACIÓN	Pk2jmMQ72K8YCCE9EQ8LU85ENJJJ6M		PÁGINA		3960/8857



**Datos considerados para el Cálculo de la Carga Ganadera del expediente**

Superficie determinada para Cálculo Carga Ganadera: 155,49 ha

Carga Ganadera del Expediente: 0,93 ugm/ha

Explotación	Especie	Ugm Calculada para CG
ES140160000745	BOVINA	31,09
ES140160000745	PORCINO	4,51
ES140540000861	BOVINA	39,74
ES140540000861	OVINA	9,54
ES140540000861	PORCINO	60,07

**Recintos Determinados para el Cálculo de Garga Ganadera**

REF.	REFERENCIA SIGPAC	CULTIVO	DESCRIPCIÓN CULTIVO	S/R	SUP. RESUELTA (ha)
-1533211	14-016-013-00007-00002	62000	PASTOS PERMANENTES DE 5 O MAS AÑOS-SIN VARIEDAD	S	9,51
-1020639	14-054-010-00022-00002	63000	PASTOS DE MENOS DE 5 AÑOS-SIN VARIEDAD	S	2,42
-1020636	14-054-010-00022-00002	63000	PASTOS DE MENOS DE 5 AÑOS-SIN VARIEDAD	S	1,69
-1020625	14-054-010-00022-00002	63000	PASTOS DE MENOS DE 5 AÑOS-SIN VARIEDAD	S	8,59
-1020612	14-054-010-00022-00002	63000	PASTOS DE MENOS DE 5 AÑOS-SIN VARIEDAD	S	10,05
-1020582	14-054-010-00022-00002	63000	PASTOS DE MENOS DE 5 AÑOS-SIN VARIEDAD	S	4,07
-1020483	14-054-010-00022-00002	63000	PASTOS DE MENOS DE 5 AÑOS-SIN VARIEDAD	S	0,15
-1020477	14-054-010-00022-00002	63000	PASTOS DE MENOS DE 5 AÑOS-SIN VARIEDAD	S	14,75
-1020476	14-054-010-00022-00002	63000	PASTOS DE MENOS DE 5 AÑOS-SIN VARIEDAD	S	10,58
-1020473	14-054-010-00022-00002	63000	PASTOS DE MENOS DE 5 AÑOS-SIN VARIEDAD	S	0,92
-1020470	14-054-010-00022-00002	63000	PASTOS DE MENOS DE 5 AÑOS-SIN VARIEDAD	S	15,10
-1020467	14-054-010-00022-00013	62000	PASTOS PERMANENTES DE 5 O MAS AÑOS-SIN VARIEDAD	S	0,06
-789991	14-054-010-00022-00001	63000	PASTOS DE MENOS DE 5 AÑOS-SIN VARIEDAD	S	0,47
-591194	14-016-013-00006-00001	62000	PASTOS PERMANENTES DE 5 O MAS AÑOS-SIN VARIEDAD	S	5,91
-591157	14-054-010-00022-00002	63000	PASTOS DE MENOS DE 5 AÑOS-SIN VARIEDAD	S	9,93
-178990	14-054-010-00022-00012	63000	PASTOS DE MENOS DE 5 AÑOS-SIN VARIEDAD	S	0,38
-178981	14-054-010-00022-00002	63000	PASTOS DE MENOS DE 5 AÑOS-SIN VARIEDAD	S	2,93
-165575	14-054-010-00005-00001	62000	PASTOS PERMANENTES DE 5 O MAS AÑOS-SIN VARIEDAD	S	0,02
-165573	14-054-011-00021-00001	62000	PASTOS PERMANENTES DE 5 O MAS AÑOS-SIN VARIEDAD	S	2,14
4204527	14-054-010-00026-00001	62000	PASTOS PERMANENTES DE 5 O MAS AÑOS-SIN VARIEDAD	S	6,74
170000006888604	14-016-013-00006-00001	62000	PASTOS PERMANENTES DE 5 O MAS AÑOS-SIN VARIEDAD	S	5,10
170000006888605	14-016-013-00006-00001	62000	PASTOS PERMANENTES DE 5 O MAS AÑOS-SIN VARIEDAD	S	10,22
170000006888606	14-016-013-00007-00002	62000	PASTOS PERMANENTES DE 5 O MAS AÑOS-SIN VARIEDAD	S	28,43
170000006888608	14-016-013-00006-00001	62000	PASTOS PERMANENTES DE 5 O MAS AÑOS-SIN VARIEDAD	S	5,33

(1) Con incidencias que retienen pago o deniegan el expediente.  
 (2) Se calcula sobre superficie declarada admisible.  
 (3) Aplicación del artículo 16 bis del RD 147/2023.

Puede verificar la integridad de una copia de este documento mediante la lectura del código QR adjunto o mediante el acceso a la dirección <a href="https://ws050.juntadeandalucia.es/verificarFirma">https://ws050.juntadeandalucia.es/verificarFirma</a> indicando el código de VERIFICACIÓN				
FIRMADO POR	RAQUEL MARIA ESPIN CRESPO	FECHA	26/06/2024	
VERIFICACIÓN	Pk2jmMQ72K8YCCE9EQ8LU85ENJJ6M	PÁGINA	3961/8857	



**APELLIDOS Y NOMBRE / RAZÓN SOCIAL**

SILVA JUSTO PEDRO

**NIF**

\*\*\*0438\*

**EXPEDIENTE**

1208208

**RESOLUCIÓN**

CONCESIÓN DE LA AYUDA

**DATOS DE MANTENIMIENTO UNIDADES**

**GRUPO DE PAGO**

ZONAS DE LIMITACIONES NATURALES

**Sup. Dec.  
Admisible**

253,74

**Sup.  
Resuelta**

253,74

**Sobredecl.**

0,00

**% Sobredecl.**

0,00

**RESUMEN DE PAGOS**

	<b>IMPORTE ( Euros )</b>			
	<b>RESUELTO</b>	<b>FEADER</b>	<b>MAPA</b>	<b>CAPADR</b>
Pago realizado	1.081,20	919,02	106,06	56,12
A pagar	106,80	90,78	10,48	5,54
<b>TOTAL</b>	<b>1.188,00</b>	<b>1.009,80</b>	<b>116,54</b>	<b>61,66</b>

**APLICACIÓN DE REDUCCIONES Y PENALIZACIONES (%)**

<b>Criterios de subvencionabilidad (1)</b>	<b>Presentación tardía</b>	<b>Omisión declaración</b>	<b>Condicionalidad</b>
0,00	0,00	0,00	0,00

**IMPORTE ( Euros )**

Calculado(2)	Reducción	Penalización	Reducción Penalización (3)	Penalización adicional	Resuelto	FEADER	MAPA	CAPADR
1.188,00 €	0,00 €	0,00 €	0,00 €	0,00 €	1.188,00 €	1.009,80 €	116,54 €	61,66 €
Importe Unitario:	54,00 €	Nuevo Importe Unitario:	4,68 €					

(1) Con incidencias que retienen pago o deniegan el expediente.

(2) Se calcula sobre superficie declarada admisible.

(3) Aplicación del artículo 16 bis del RD 147/2023.

Puede verificar la integridad de una copia de este documento mediante la lectura del código QR adjunto o mediante el acceso a la dirección <https://ws050.juntadeandalucia.es/verificarFirma> indicando el código de VERIFICACIÓN

FIRMADO POR	RAQUEL MARIA ESPIN CRESPO	FECHA	26/06/2024
VERIFICACIÓN	Pk2jmMQ72K8YCCE9EQ8LU85ENJJJ6M	PÁGINA	3962/8857





**RECINTOS PROPUESTOS**

REF.	REFERENCIA SIGPAC	CULTIVO	S/R	USO SIGPAC	Sup. Dec. admisible	Sup. Campo	Sup. Determ.	Sup. Resuelta
-437538	14-069-013-00026-0008	PASTOS PERMANENTES DE 5 O MAS AÑOS	S		0,15		0,15	0,15
170000005850989	14-016-020-00010-0002	PASTOS PERMANENTES DE 5 O MAS AÑOS	S		57,18		57,18	57,18
170000005850990	14-069-013-00021-0004	PASTOS PERMANENTES DE 5 O MAS AÑOS	S		0,02		0,02	0,02
170000005850991	14-069-013-00021-0002	PASTOS PERMANENTES DE 5 O MAS AÑOS	S		0,14		0,14	0,14
170000005850992	14-069-013-00021-0005	PASTOS PERMANENTES DE 5 O MAS AÑOS	S		0,01		0,01	0,01
170000005850993	14-069-010-00038-0001	PASTOS PERMANENTES DE 5 O MAS AÑOS	S		25,08		25,08	25,08
170000005850994	14-069-010-00039-0001	PASTOS PERMANENTES DE 5 O MAS AÑOS	S		2,21		2,21	2,21
170000005850995	14-069-013-00021-0001	PASTOS PERMANENTES DE 5 O MAS AÑOS	S		5,19		5,19	5,19
170000005850996	14-069-013-00021-0007	PASTOS PERMANENTES DE 5 O MAS AÑOS	S		1,15		1,15	1,15
170000005850997	14-069-013-00020-0001	PASTOS PERMANENTES DE 5 O MAS AÑOS	S		4,35		4,35	4,35
170000005850998	14-069-012-00009-0002	PASTOS PERMANENTES DE 5 O MAS AÑOS	S		20,17		20,17	20,17
170000005850999	14-069-012-00010-0001	PASTOS PERMANENTES DE 5 O MAS AÑOS	S		15,83		15,83	15,83
170000005851000	14-069-013-00011-0002	PASTOS PERMANENTES DE 5 O MAS AÑOS	S		14,86		14,86	14,86
170000005851001	14-069-013-00029-0001	PASTOS PERMANENTES DE 5 O MAS AÑOS	S		26,69		26,69	26,69
170000005851002	14-069-013-00029-0003	PASTOS PERMANENTES DE 5 O MAS AÑOS	S		5,95		5,95	5,95
170000005851003	14-069-013-00027-0002	PASTOS PERMANENTES DE 5 O MAS AÑOS	S		6,48		6,48	6,48
170000005851004	14-069-013-00023-0001	PASTOS PERMANENTES DE 5 O MAS AÑOS	S		0,15		0,15	0,15
170000005851005	14-069-013-00019-0001	PASTOS PERMANENTES DE 5 O MAS AÑOS	S		4,36		4,36	4,36
170000005851007	14-069-013-00025-0001	PASTOS PERMANENTES DE 5 O MAS AÑOS	S		0,43		0,43	0,43
170000005851008	14-069-013-00025-0002	PASTOS PERMANENTES DE 5 O MAS AÑOS	S		1,54		1,54	1,54
170000005851009	14-069-013-00022-0007	PASTOS PERMANENTES DE 5 O MAS AÑOS	S		0,10		0,10	0,10
170000005851010	14-069-013-00022-0001	PASTOS PERMANENTES DE 5 O MAS AÑOS	S		0,55		0,55	0,55
170000005851011	14-069-018-00023-0001	PASTOS PERMANENTES DE 5 O MAS AÑOS	S		27,61		27,61	27,61
170000005851012	14-069-018-00024-0002	PASTOS PERMANENTES DE 5 O MAS AÑOS	S		1,33		1,33	1,33
170000005851013	14-069-018-00024-0003	PASTOS PERMANENTES DE 5 O MAS AÑOS	S		10,02		10,02	10,02
170000005851016	14-069-013-00026-0005	PASTOS PERMANENTES DE 5 O MAS AÑOS	S		7,82		7,82	7,82
170000005851017	14-069-018-00021-0001	PASTOS PERMANENTES DE 5 O MAS AÑOS	S		3,14		3,14	3,14
170000005851018	14-069-018-00028-0001	PASTOS PERMANENTES DE 5 O MAS AÑOS	S		6,67		6,67	6,67
170000005851019	14-069-018-00027-0001	PASTOS PERMANENTES DE 5 O MAS AÑOS	S		4,56		4,56	4,56

**INCIDENCIAS****INCIDENCIA DESCRIPCIÓN**

452	Actividad agraria declarada en un recinto no compatible con el uso PA, PR o PS asignado en SIGPAC para ese recinto. Recinto:14-069-010-00036-00001 Cultivo:62000 PASTOS PERMANENTES DE 5 O MAS AÑOS-SIN VARIEDAD Secano USO ASIGNADO EN SIGPAC:PS Recinto:14-069-010-00037-00001 Cultivo:62000 PASTOS PERMANENTES DE 5 O MAS AÑOS-SIN VARIEDAD Secano USO ASIGNADO EN SIGPAC:PA Recinto:14-069-010-00041-00001 Cultivo:62000 PASTOS PERMANENTES DE 5 O MAS AÑOS-SIN VARIEDAD Secano USO ASIGNADO EN SIGPAC:PA Recinto:14-069-013-00013-00001 Cultivo:62000 PASTOS PERMANENTES DE 5 O MAS AÑOS-SIN VARIEDAD Secano USO ASIGNADO EN SIGPAC:PS
3790	Recinto declarado inactivo Recinto:14-069-010-00036-00001 Cultivo: -
86121	Recinto superficie forrajera que no realiza la actividad de producción de pastoreo. Recinto:14-069-010-00036-00001 Cultivo:62000 PASTOS PERMANENTES DE 5 O MAS AÑOS-SIN VARIEDAD Secano Actividad Agraria del recinto:2 Recinto:14-069-010-00037-00001 Cultivo:62000 PASTOS PERMANENTES DE 5 O MAS AÑOS-SIN VARIEDAD Secano Actividad Agraria del recinto:2 Recinto:14-069-010-00041-00001 Cultivo:62000 PASTOS PERMANENTES DE 5 O MAS AÑOS-SIN VARIEDAD Secano Actividad Agraria del recinto:2 Recinto:14-069-013-00013-00001 Cultivo:62000 PASTOS PERMANENTES DE 5 O MAS AÑOS-SIN VARIEDAD Secano Actividad Agraria del recinto:2
86122	Recinto superficie forrajera que realiza la actividad de producción de pastoreo y no declara el o los códigos del Registro de Explotaciones Ganaderas de Andalucía, REGA. Recinto:14-069-010-00036-00001 Cultivo:62000 PASTOS PERMANENTES DE 5 O MAS AÑOS-SIN VARIEDAD Secano

(1) Con incidencias que retienen pago o deniegan el expediente.  
(2) Se calcula sobre superficie declarada admisible.  
(3) Aplicación del artículo 16 bis del RD 147/2023.

Puede verificar la integridad de una copia de este documento mediante la lectura del código QR adjunto o mediante el acceso a la dirección <https://ws050.juntadeandalucia.es/verificarFirma> indicando el código de VERIFICACIÓN

FIRMADO POR	RAQUEL MARIA ESPIN CRESPO	FECHA	26/06/2024
VERIFICACIÓN	Pk2jmMQ72K8YCCE9EQ8LU85ENJJ6M	PÁGINA	3963/8857



**INCIDENCIAS****INCIDENCIA DESCRIPCIÓN**

	Recinto:14-069-010-00037-00001	Cultivo:62000	PASTOS PERMANENTES DE 5 O MAS AÑOS-SIN VARIEDAD	Secano
	Recinto:14-069-010-00041-00001	Cultivo:62000	PASTOS PERMANENTES DE 5 O MAS AÑOS-SIN VARIEDAD	Secano
	Recinto:14-069-013-00013-00001	Cultivo:62000	PASTOS PERMANENTES DE 5 O MAS AÑOS-SIN VARIEDAD	Secano
86124	Recinto de forrajera para Cálculo de Carga Ganadera que No pertenece a Explotación.			
	Recinto:14-069-010-00036-00001	Cultivo:62000	PASTOS PERMANENTES DE 5 O MAS AÑOS-SIN VARIEDAD	Secano
	Recinto:14-069-010-00037-00001	Cultivo:62000	PASTOS PERMANENTES DE 5 O MAS AÑOS-SIN VARIEDAD	Secano
	Recinto:14-069-010-00041-00001	Cultivo:62000	PASTOS PERMANENTES DE 5 O MAS AÑOS-SIN VARIEDAD	Secano
	Recinto:14-069-013-00013-00001	Cultivo:62000	PASTOS PERMANENTES DE 5 O MAS AÑOS-SIN VARIEDAD	Secano

**Datos considerados para el Cálculo de la Carga Ganadera del expediente**

Superficie determinada para Cálculo Carga Ganadera: 253,74 ha

Carga Ganadera del Expediente: 0,52 ugm/ha

Explotación	Especie	Ugm Calculada para CG
ES140160000161	OVINA	5,95
ES140160000161	PORCINO	0,03
ES140690000072	CAPRINA	1,46
ES140690000072	OVINA	28,35
ES140690000072	PORCINO	0,58
ES140690000129	BOVINA	23,90
ES140690000129	PORCINO	2,42
ES140690000333	BOVINA	5,72
ES140690000351	PORCINO	17,88
ES140690000716	BOVINA	24,59
ES140690000716	PORCINO	2,77
ES140690001160	BOVINA	16,63
ES140690001160	PORCINO	0,47

**Recintos Determinados para el Cálculo de Carga Ganadera**

REF.	REFERENCIA SIGPAC	CULTIVO	DESCRIPCIÓN CULTIVO	S/R	SUP. RESUELTA (ha)
-437538	14-069-013-00026-00008	62000	PASTOS PERMANENTES DE 5 O MAS AÑOS-SIN VARIEDAD	S	0,15
170000005850989	14-016-020-00010-00002	62000	PASTOS PERMANENTES DE 5 O MAS AÑOS-SIN VARIEDAD	S	57,18
170000005850990	14-069-013-00021-00004	62000	PASTOS PERMANENTES DE 5 O MAS AÑOS-SIN VARIEDAD	S	0,02
170000005850991	14-069-013-00021-00002	62000	PASTOS PERMANENTES DE 5 O MAS AÑOS-SIN VARIEDAD	S	0,14
170000005850992	14-069-013-00021-00005	62000	PASTOS PERMANENTES DE 5 O MAS AÑOS-SIN VARIEDAD	S	0,01
170000005850993	14-069-010-00038-00001	62000	PASTOS PERMANENTES DE 5 O MAS AÑOS-SIN VARIEDAD	S	25,08
170000005850994	14-069-010-00039-00001	62000	PASTOS PERMANENTES DE 5 O MAS AÑOS-SIN VARIEDAD	S	2,21
170000005850995	14-069-013-00021-00001	62000	PASTOS PERMANENTES DE 5 O MAS AÑOS-SIN VARIEDAD	S	5,19
170000005850996	14-069-013-00021-00007	62000	PASTOS PERMANENTES DE 5 O MAS AÑOS-SIN VARIEDAD	S	1,15
170000005850997	14-069-013-00020-00001	62000	PASTOS PERMANENTES DE 5 O MAS AÑOS-SIN VARIEDAD	S	4,35
170000005850998	14-069-012-00009-00002	62000	PASTOS PERMANENTES DE 5 O MAS AÑOS-SIN VARIEDAD	S	20,17
170000005850999	14-069-012-00010-00001	62000	PASTOS PERMANENTES DE 5 O MAS AÑOS-SIN VARIEDAD	S	15,83
170000005851000	14-069-013-00011-00002	62000	PASTOS PERMANENTES DE 5 O MAS AÑOS-SIN VARIEDAD	S	14,86
170000005851001	14-069-013-00029-00001	62000	PASTOS PERMANENTES DE 5 O MAS AÑOS-SIN VARIEDAD	S	26,69

(1) Con incidencias que retienen pago o deniegan el expediente.  
(2) Se calcula sobre superficie declarada admisible.  
(3) Aplicación del artículo 16 bis del RD 147/2023.

Puede verificar la integridad de una copia de este documento mediante la lectura del código QR adjunto o mediante el acceso a la dirección <https://ws050.juntadeandalucia.es/verificarFirma> indicando el código de VERIFICACIÓN

FIRMADO POR	RAQUEL MARIA ESPIN CRESPO	FECHA	26/06/2024
VERIFICACIÓN	Pk2jmMQ72K8YCCE9EQ8LU85ENJJ6M	PÁGINA	3964/8857





**Recintos Determinados para el Cálculo de Garga Ganadera**

REF.	REFERENCIA SIGPAC	CULTIVO	DESCRIPCIÓN CULTIVO	S/R	SUP. RESUELTA (ha)
			VARIEDAD		
170000005851002	14-069-013-00029-00003	62000	PASTOS PERMANENTES DE 5 O MAS AÑOS-SIN VARIEDAD	S	5,95
170000005851003	14-069-013-00027-00002	62000	PASTOS PERMANENTES DE 5 O MAS AÑOS-SIN VARIEDAD	S	6,48
170000005851004	14-069-013-00023-00001	62000	PASTOS PERMANENTES DE 5 O MAS AÑOS-SIN VARIEDAD	S	0,15
170000005851005	14-069-013-00019-00001	62000	PASTOS PERMANENTES DE 5 O MAS AÑOS-SIN VARIEDAD	S	4,36
170000005851007	14-069-013-00025-00001	62000	PASTOS PERMANENTES DE 5 O MAS AÑOS-SIN VARIEDAD	S	0,43
170000005851008	14-069-013-00025-00002	62000	PASTOS PERMANENTES DE 5 O MAS AÑOS-SIN VARIEDAD	S	1,54
170000005851009	14-069-013-00022-00007	62000	PASTOS PERMANENTES DE 5 O MAS AÑOS-SIN VARIEDAD	S	0,10
170000005851010	14-069-013-00022-00001	62000	PASTOS PERMANENTES DE 5 O MAS AÑOS-SIN VARIEDAD	S	0,55
170000005851011	14-069-018-00023-00001	62000	PASTOS PERMANENTES DE 5 O MAS AÑOS-SIN VARIEDAD	S	27,61
170000005851012	14-069-018-00024-00002	62000	PASTOS PERMANENTES DE 5 O MAS AÑOS-SIN VARIEDAD	S	1,33
170000005851013	14-069-018-00024-00003	62000	PASTOS PERMANENTES DE 5 O MAS AÑOS-SIN VARIEDAD	S	10,02
170000005851016	14-069-013-00026-00005	62000	PASTOS PERMANENTES DE 5 O MAS AÑOS-SIN VARIEDAD	S	7,82
170000005851017	14-069-018-00021-00001	62000	PASTOS PERMANENTES DE 5 O MAS AÑOS-SIN VARIEDAD	S	3,14
170000005851018	14-069-018-00028-00001	62000	PASTOS PERMANENTES DE 5 O MAS AÑOS-SIN VARIEDAD	S	6,67
170000005851019	14-069-018-00027-00001	62000	PASTOS PERMANENTES DE 5 O MAS AÑOS-SIN VARIEDAD	S	4,56

**Incidencias de carga ganadera**

**INCIDENCIA DESCRIPCIÓN**

452	Actividad agraria declarada en un recinto no compatible con el uso PA, PR o PS asignado en SIGPAC para ese recinto. Recinto:14-069-010-00036-00001 Cultivo:62000 PASTOS PERMANENTES DE 5 O MAS AÑOS-SIN VARIEDAD Secano USO ASIGNADO EN SIGPAC:PS Recinto:14-069-013-00013-00001 Cultivo:62000 PASTOS PERMANENTES DE 5 O MAS AÑOS-SIN VARIEDAD Secano USO ASIGNADO EN SIGPAC:PS Recinto:14-069-010-00037-00001 Cultivo:62000 PASTOS PERMANENTES DE 5 O MAS AÑOS-SIN VARIEDAD Secano USO ASIGNADO EN SIGPAC:PA Recinto:14-069-010-00041-00001 Cultivo:62000 PASTOS PERMANENTES DE 5 O MAS AÑOS-SIN VARIEDAD Secano USO ASIGNADO EN SIGPAC:PA
3790	Recinto declarado inactivo Recinto:14-069-010-00036-00001 Cultivo: -
86122	Recinto superficie forrajera que realiza la actividad de producción de pastoreo y no declara el o los códigos del Registro de Explotaciones Ganaderas de Andalucía, REGA. Recinto:14-069-010-00036-00001 Cultivo:62000 PASTOS PERMANENTES DE 5 O MAS AÑOS-SIN VARIEDAD Secano Recinto:14-069-013-00013-00001 Cultivo:62000 PASTOS PERMANENTES DE 5 O MAS AÑOS-SIN VARIEDAD Secano Recinto:14-069-010-00037-00001 Cultivo:62000 PASTOS PERMANENTES DE 5 O MAS AÑOS-SIN VARIEDAD Secano Recinto:14-069-010-00041-00001 Cultivo:62000 PASTOS PERMANENTES DE 5 O MAS AÑOS-SIN VARIEDAD Secano
86124	Recinto de forrajera para Cálculo de Carga Ganadera que No pertenece a Explotación. Recinto:14-069-010-00036-00001 Cultivo:62000 PASTOS PERMANENTES DE 5 O MAS AÑOS-SIN VARIEDAD Secano Recinto:14-069-013-00013-00001 Cultivo:62000 PASTOS PERMANENTES DE 5 O MAS AÑOS-SIN VARIEDAD Secano Recinto:14-069-010-00037-00001 Cultivo:62000 PASTOS PERMANENTES DE 5 O MAS AÑOS-SIN VARIEDAD Secano Recinto:14-069-010-00041-00001 Cultivo:62000 PASTOS PERMANENTES DE 5 O MAS AÑOS-SIN VARIEDAD Secano
86128	Recinto de Forrajeras que no ha contabilizado para Carga Ganadera por no tener una explotación válida para el cálculo de la Carga Ganadera Recinto:14-069-010-00036-00001 Cultivo:62 PASTOS PERMANENTES DE 5 O MAS AÑOS- Recinto:14-069-013-00013-00001 Cultivo:62 PASTOS PERMANENTES DE 5 O MAS AÑOS- Recinto:14-069-010-00037-00001 Cultivo:62 PASTOS PERMANENTES DE 5 O MAS AÑOS- Recinto:14-069-010-00041-00001 Cultivo:62 PASTOS PERMANENTES DE 5 O MAS AÑOS-
86132	Recinto superficie forrajera que no realiza la actividad de producción de pastoreo. Recinto:14-069-010-00036-00001 Cultivo:62000 PASTOS PERMANENTES DE 5 O MAS AÑOS-SIN VARIEDAD Secano Recinto:14-069-013-00013-00001 Cultivo:62000 PASTOS PERMANENTES DE 5 O MAS AÑOS-SIN VARIEDAD Secano

(1) Con incidencias que retienen pago o deniegan el expediente.  
(2) Se calcula sobre superficie declarada admisible.  
(3) Aplicación del artículo 16 bis del RD 147/2023.

Puede verificar la integridad de una copia de este documento mediante la lectura del código QR adjunto o mediante el acceso a la dirección <a href="https://ws050.juntadeandalucia.es/verificarFirma">https://ws050.juntadeandalucia.es/verificarFirma</a> indicando el código de VERIFICACIÓN					
FIRMADO POR	RAQUEL MARIA ESPIN CRESPO		FECHA		26/06/2024
VERIFICACIÓN	Pk2jmMQ72K8YCCE9EQ8LU85ENJJ6M		PÁGINA		3965/8857



Recinto:14-069-010-00037-00001 Cultivo:62000 PASTOS PERMANENTES DE 5 O MAS AÑOS-SIN VARIEDAD Secano  
Recinto:14-069-010-00041-00001 Cultivo:62000 PASTOS PERMANENTES DE 5 O MAS AÑOS-SIN VARIEDAD Secano

(1) Con incidencias que retienen pago o deniegan el expediente.  
(2) Se calcula sobre superficie declarada admisible.  
(3) Aplicación del artículo 16 bis del RD 147/2023.

Puede verificar la integridad de una copia de este documento mediante la lectura del código QR adjunto o mediante el acceso a la dirección <https://ws050.juntadeandalucia.es/verificarFirma> indicando el código de VERIFICACIÓN

FIRMADO POR	RAQUEL MARIA ESPIN CRESCO	FECHA	26/06/2024
VERIFICACIÓN	Pk2jmMQ72K8YCCE9EQ8LU85ENJJ6M	PÁGINA	3966/8857





**APELLIDOS Y NOMBRE / RAZÓN SOCIAL**

SILVERIA ALEGRE JOSE

**NIF**

\*\*\*9464\*

**EXPEDIENTE**

1111299

**RESOLUCIÓN**

CONCESIÓN DE LA AYUDA

**DATOS DE MANTENIMIENTO UNIDADES**

**GRUPO DE PAGO**

ZONAS DE LIMITACIONES NATURALES

**Sup. Dec.  
Admisible**

48,43

**Sup.  
Resuelta**

47,14

**Sobredecl.**

1,29

**% Sobredecl.**

2,66

**RESUMEN DE PAGOS**

	<b><u>IMPORTE ( Euros )</u></b>			
	<b><u>RESUELTO</u></b>	<b><u>FEADER</u></b>	<b><u>MAPA</u></b>	<b><u>CAPADR</u></b>
Pago realizado	961,98	817,69	94,37	49,93
A pagar	194,38	165,22	19,07	10,09
<b>TOTAL</b>	<b>1.156,36</b>	<b>982,91</b>	<b>113,44</b>	<b>60,02</b>

**APLICACIÓN DE REDUCCIONES Y PENALIZACIONES (%)**

<b><u>Criterios de subvencionabilidad (1)</u></b>	<b><u>Presentación tardía</u></b>	<b><u>Omisión declaración</u></b>	<b><u>Condicionabilidad</u></b>
0,00	0,00	0,00	0,00

**IMPORTE ( Euros )**

<b><u>Calculado(2)</u></b>	<b><u>Reducción</u></b>	<b><u>Penalización</u></b>	<b><u>Reducción Penalización (3)</u></b>	<b><u>Penalización adicional</u></b>	<b><u>Resuelto</u></b>	<b><u>FEADER</u></b>	<b><u>MAPA</u></b>	<b><u>CAPADR</u></b>
1.188,00 €	31,64 €	0,00 €	0,00 €	0,00 €	1.156,36 €	982,91 €	113,44 €	60,01 €
<b>Importe Unitario:</b>	<b>54,00 €</b>	<b>Nuevo Importe Unitario:</b>	<b>24,53 €</b>					

(1) Con incidencias que retienen pago o deniegan el expediente.  
 (2) Se calcula sobre superficie declarada admisible.  
 (3) Aplicación del artículo 16 bis del RD 147/2023.

Puede verificar la integridad de una copia de este documento mediante la lectura del código QR adjunto o mediante el acceso a la dirección <a href="https://ws050.juntadeandalucia.es/verificarFirma">https://ws050.juntadeandalucia.es/verificarFirma</a> indicando el código de VERIFICACIÓN				
FIRMADO POR	RAQUEL MARIA ESPIN CRESPO	FECHA	26/06/2024	
VERIFICACIÓN	Pk2jmMQ72K8YCCE9EQ8LU85ENJJJ6M	PÁGINA	3967/8857	



**RECINTOS PROPUESTOS**

REF.	REFERENCIA SIGPAC	CULTIVO	S/R	USO SIGPAC	Sup. Dec. admisible	Sup. Campo	Sup. Determ.	Sup. Resuelta
-990940	14-072-011-00371-0003	TRANQUILLÓN	S		0,17		0,17	0,17
4092147	14-074-057-00104-0001	BARBECHO TRADICIONAL	S		0,51		0,51	0,51
4092262	14-074-060-00112-0001	AVENA	S		1,13		1,13	1,13
4766520	14-072-008-00009-0001	TRANQUILLÓN	S		0,09		0,09	0,09
4766521	14-072-008-00008-0001	TRANQUILLÓN	S		0,17		0,17	0,17
4766523	14-072-008-00005-0001	TRANQUILLÓN	S		0,20		0,20	0,20
4766524	14-072-008-00004-0001	TRANQUILLÓN	S		0,22		0,22	0,22
5123454	14-074-055-00012-0001	BARBECHO TRADICIONAL	S		0,53		0,53	0,53
5123455	14-074-055-00011-0001	BARBECHO TRADICIONAL	S		0,46		0,46	0,46
5238432	14-074-058-00317-0001	GUISANTES	S		0,77		0,77	0,77
5238444	14-074-058-00210-0001	AVENA	S		0,63		0,63	0,63
5238445	14-074-058-00316-0001	AVENA	S		0,58		0,58	0,58
5238446	14-072-002-00020-0001	BARBECHO TRADICIONAL	S		0,33		0,33	0,33
5526693	14-072-011-00472-0001	TRANQUILLÓN	S		0,86		0,86	0,86
6948729	14-074-061-00050-0003	AVENA	S		0,32		0,32	0,32
6948730	14-074-061-00049-0001	AVENA	S		0,21		0,21	0,21
6948731	14-074-061-00048-0001	AVENA	S		0,22		0,22	0,22
6948732	14-074-061-00047-0001	AVENA	S		0,28		0,28	0,28
1700000005269800	14-072-001-00007-0002	OLIVAR	S		0,29		0,29	0,29
1700000005269802	14-074-058-00143-0001	GUISANTES	S		1,03		1,03	1,03
1700000005269805	14-074-053-00168-0001	TRANQUILLÓN	S		0,96		0,96	0,96
1700000005269806	14-074-052-00022-0001	BARBECHO TRADICIONAL	S		0,71		0,71	0,71
1700000005269807	14-074-052-00023-0001	BARBECHO TRADICIONAL	S		0,44		0,44	0,44
1700000005269808	14-074-063-00081-0001	CEBADA	S		0,47		0,47	0,47
1700000005269809	14-074-053-00027-0002	TRANQUILLÓN	S		1,34		1,34	1,34
1700000005269810	14-074-066-00302-0001	AVENA	S		0,46		0,46	0,46
1700000005269811	14-072-001-00007-0003	OLIVAR	S		0,09	0,00	0,09	0,00
1700000005269812	14-072-001-00149-0001	OLIVAR	S		0,68	0,00	0,68	0,00
1700000005269813	14-072-011-00318-0002	OLIVAR	S		2,99		2,99	2,99
1700000005269815	14-074-062-00177-0001	CEBADA	S		0,42		0,42	0,42
1700000005269816	14-074-058-00149-0001	GUISANTES	S		0,72		0,72	0,68
1700000005269817	14-074-058-00150-0001	GUISANTES	S		0,68		0,68	0,68
1700000005269818	14-074-062-00133-0001	CEBADA	S		1,86		1,86	1,86
1700000005269819	14-074-057-00094-0001	AVENA	S		0,95		0,95	0,95
1700000005269821	14-074-057-00091-0001	AVENA	S		0,90		0,90	0,90
1700000005269822	14-074-052-00260-0001	GUISANTES	S		0,77		0,77	0,77
1700000005269823	14-074-051-00248-0001	BARBECHO TRADICIONAL	S		2,02		2,02	2,02
1700000005269824	14-074-051-00074-0001	BARBECHO TRADICIONAL	S		1,48		1,48	1,48
1700000005269825	14-074-066-00301-0001	AVENA	S		0,23		0,23	0,23
1700000005269826	14-074-066-00246-0001	AVENA	S		0,60		0,60	0,60
1700000005269827	14-074-066-00094-0001	AVENA	S		1,09		1,09	1,09
1700000005269828	14-074-066-00095-0001	AVENA	S		0,66		0,66	0,66
1700000005269829	14-074-063-00055-0001	CEBADA	S		0,48		0,48	0,00
1700000005269831	14-074-062-00318-0001	AVENA	S		0,94		0,94	0,94
1700000005269832	14-074-062-00150-0001	CEBADA	S		0,16		0,16	0,16
1700000007119059	14-074-057-00067-0001	AVENA	S		0,48		0,48	0,48
1700000007119060	14-072-011-00371-0003	TRANQUILLÓN	S		1,19		1,19	1,19
1700000007119061	14-074-067-00006-0001	CEBADA	S		2,56		2,56	2,56
1700000007119064	14-072-011-00320-0001	TRANQUILLÓN	S		0,92		0,92	0,92
1700000007119065	14-074-067-00004-0001	BARBECHO TRADICIONAL	S		2,88		2,88	2,88
1700000007119066	14-074-057-00105-0001	BARBECHO TRADICIONAL	S		0,50		0,50	0,50
1700000007119071	14-074-057-00085-0001	AVENA	S		1,26		1,26	1,26

(1) Con incidencias que retienen pago o deniegan el expediente.  
 (2) Se calcula sobre superficie declarada admisible.  
 (3) Aplicación del artículo 16 bis del RD 147/2023.

Puede verificar la integridad de una copia de este documento mediante la lectura del código QR adjunto o mediante el acceso a la dirección <a href="https://ws050.juntadeandalucia.es/verificarFirma">https://ws050.juntadeandalucia.es/verificarFirma</a> indicando el código de VERIFICACIÓN				
FIRMADO POR	RAQUEL MARIA ESPIN CRESPO	FECHA	26/06/2024	
VERIFICACIÓN	Pk2jmMQ72K8YCCE9EQ8LU85ENJJ6M	PÁGINA	3968/8857	

**RECINTOS PROPUESTOS**

REF.	REFERENCIA SIGPAC	CULTIVO	S/R	USO SIGPAC	Sup. Dec. admisible	Sup. Campo	Sup. Determ.	Sup. Resuelta
170000007119072	14-072-008-00006-0001	TRANQUILLÓN	S		0,16		0,16	0,16
170000007119073	14-072-008-00007-0001	TRANQUILLÓN	S		0,13		0,13	0,13
170000007119074	14-072-008-00010-0001	TRANQUILLÓN	S		1,18		1,18	1,18
170000007119076	14-074-058-00152-0002	GUISANTES	S		0,60		0,60	0,60
170000007119077	14-074-058-00151-0001	GUISANTES	S		0,75		0,75	0,75
170000007119080	14-074-057-00103-0001	BARBECHO TRADICIONAL	S		0,58		0,58	0,58
170000007119081	14-072-011-00018-0001	TRANQUILLÓN	S		0,67		0,67	0,67
170000007119082	14-074-064-00001-0001	BARBECHO TRADICIONAL	S		3,47		3,47	3,47

**INCIDENCIAS****INCIDENCIA DESCRIPCIÓN**

3790	Recinto declarado inactivo Recinto:14-074-063-00055-00001 Cultivo: -
3795	Recinto declarado con una situación de riesgo de abandono. Recinto:14-074-057-00104-00001 Cultivo: - Recinto:14-074-057-00105-00001 Cultivo: -
4272	Verifica que las líneas de declaración de las Solicitudes Únicas no tienen solapes con la capa de Retroactividad Gráfica (ambas de la misma campaña) a nivel de expediente/línea de declaración gráfica de la solicitud. Recinto:14-074-058-00149-00001 Cultivo: - Agregado de la referencia del recinto.:0 Zona de la referencia del recinto.:0 Superficie solapada.:0,04 Id. Incid.:95145674
86124	Recinto de forrajera para Cálculo de Carga Ganadera que No pertenece a Explotación. Recinto:14-035-037-00011-00001 Cultivo:62000 PASTOS PERMANENTES DE 5 O MAS AÑOS-SIN VARIEDAD Secano Recinto:14-035-037-00012-00001 Cultivo:62000 PASTOS PERMANENTES DE 5 O MAS AÑOS-SIN VARIEDAD Secano Recinto:14-074-066-00301-00001 Cultivo:63000 PASTOS DE MENOS DE 5 AÑOS-SIN VARIEDAD Secano

**Datos considerados para el Cálculo de la Carga Ganadera del expediente**

**Superficie determinada para Cálculo Carga Ganadera:** 0,00 ha  
**Carga Ganadera del Expediente:** 0,00 ugm/ha

**Incidencias de carga ganadera****INCIDENCIA DESCRIPCIÓN**

452	Actividad agraria declarada en un recinto no compatible con el uso PA, PR o PS asignado en SIGPAC para ese recinto. Recinto:14-035-037-00011-00001 Cultivo:62000 PASTOS PERMANENTES DE 5 O MAS AÑOS-SIN VARIEDAD Secano USO ASIGNADO EN SIGPAC:PR Recinto:14-035-037-00012-00001 Cultivo:62000 PASTOS PERMANENTES DE 5 O MAS AÑOS-SIN VARIEDAD Secano USO ASIGNADO EN SIGPAC:PR
3795	Recinto declarado con una situación de riesgo de abandono. Recinto:14-074-057-00104-00001 Cultivo: - Recinto:14-074-057-00105-00001 Cultivo: -
86124	Recinto de forrajera para Cálculo de Carga Ganadera que No pertenece a Explotación. Recinto:14-074-066-00301-00001 Cultivo:63000 PASTOS DE MENOS DE 5 AÑOS-SIN VARIEDAD Secano Recinto:14-035-037-00011-00001 Cultivo:62000 PASTOS PERMANENTES DE 5 O MAS AÑOS-SIN VARIEDAD Secano Recinto:14-035-037-00012-00001 Cultivo:62000 PASTOS PERMANENTES DE 5 O MAS AÑOS-SIN VARIEDAD Secano
86128	Recinto de Forrajeras que no ha contabilizado para Carga Ganadera por no tener una explotación válida para el cálculo de la Carga Ganadera Recinto:14-074-066-00301-00001 Cultivo:63 PASTOS DE MENOS DE 5 AÑOS- Recinto:14-035-037-00011-00001 Cultivo:62 PASTOS PERMANENTES DE 5 O MAS AÑOS- Recinto:14-035-037-00012-00001 Cultivo:62 PASTOS PERMANENTES DE 5 O MAS AÑOS-
86132	Recinto superficie forrajera que no realiza la actividad de producción de pastoreo. Recinto:14-074-057-00104-00001 Cultivo:20000 BARBECHO TRADICIONAL-SIN VARIEDAD Secano Recinto:14-074-055-00012-00001 Cultivo:20000 BARBECHO TRADICIONAL-SIN VARIEDAD Secano Recinto:14-074-055-00011-00001 Cultivo:20000 BARBECHO TRADICIONAL-SIN VARIEDAD Secano Recinto:14-072-002-00020-00001 Cultivo:20000 BARBECHO TRADICIONAL-SIN VARIEDAD Secano Recinto:14-074-052-00022-00001 Cultivo:20000 BARBECHO TRADICIONAL-SIN VARIEDAD Secano

(1) Con incidencias que retienen pago o deniegan el expediente.  
(2) Se calcula sobre superficie declarada admisible.  
(3) Aplicación del artículo 16 bis del RD 147/2023.

Puede verificar la integridad de una copia de este documento mediante la lectura del código QR adjunto o mediante el acceso a la dirección <https://ws050.juntadeandalucia.es/verificarFirma> indicando el código de VERIFICACIÓN

FIRMADO POR	RAQUEL MARIA ESPIN CRESPO	FECHA	26/06/2024
VERIFICACIÓN	Pk2jmMQ72K8YCCE9EQ8LU85ENJJ6M	PÁGINA	3969/8857





Recinto:14-074-052-00023-00001 Cultivo:20000 BARBECHO TRADICIONAL-SIN VARIEDAD Secano  
Recinto:14-074-051-00248-00001 Cultivo:20000 BARBECHO TRADICIONAL-SIN VARIEDAD Secano  
Recinto:14-074-051-00074-00001 Cultivo:20000 BARBECHO TRADICIONAL-SIN VARIEDAD Secano  
Recinto:14-074-067-00004-00001 Cultivo:20000 BARBECHO TRADICIONAL-SIN VARIEDAD Secano  
Recinto:14-074-057-00105-00001 Cultivo:20000 BARBECHO TRADICIONAL-SIN VARIEDAD Secano  
Recinto:14-074-057-00103-00001 Cultivo:20000 BARBECHO TRADICIONAL-SIN VARIEDAD Secano  
Recinto:14-074-064-00001-00001 Cultivo:20000 BARBECHO TRADICIONAL-SIN VARIEDAD Secano

(1) Con incidencias que retienen pago o deniegan el expediente.  
(2) Se calcula sobre superficie declarada admisible.  
(3) Aplicación del artículo 16 bis del RD 147/2023.

Puede verificar la integridad de una copia de este documento mediante la lectura del código QR adjunto o mediante el acceso a la dirección <https://ws050.juntadeandalucia.es/verificarFirma> indicando el código de VERIFICACIÓN

FIRMADO POR	RAQUEL MARIA ESPIN CRESPO	FECHA	26/06/2024
VERIFICACIÓN	Pk2jmMQ72K8YCCE9EQ8LU85ENJJ6M	PÁGINA	3970/8857





**APELLIDOS Y NOMBRE / RAZÓN SOCIAL**

SOLANO MORIANA JOSE

**NIF**

\*\*\*8574\*

**EXPEDIENTE**

1058663

**RESOLUCIÓN**

CONCESIÓN DE LA AYUDA

**DATOS DE MANTENIMIENTO UNIDADES**

<b>GRUPO DE PAGO</b>	<b>Sup. Dec. Admisible</b>	<b>Sup. Resuelta</b>	<b>Sobredecl.</b>	<b>% Sobredecl.</b>
ZONAS DE LIMITACIONES NATURALES	30,44	30,44	0,00	0,00

**RESUMEN DE PAGOS**

	<b>IMPORTE ( Euros )</b>			
	<b>RESUELTO</b>	<b>FEADER</b>	<b>MAPA</b>	<b>CAPADR</b>
Pago realizado	1.081,20	919,02	106,06	56,12
A pagar	106,80	90,78	10,48	5,54
<b>TOTAL</b>	<b>1.188,00</b>	<b>1.009,80</b>	<b>116,54</b>	<b>61,66</b>

**APLICACIÓN DE REDUCCIONES Y PENALIZACIONES (%)**

<b>Crterios de subvencionabilidad (1)</b>	<b>Presentación tardía</b>	<b>Omisión declaración</b>	<b>Condicionalidad</b>
0,00	0,00	0,00	0,00

**IMPORTE ( Euros )**

Calculado(2)	Reducción	Penalización	Reducción Penalización (3)	Penalización adicional	Resuelto	FEADER	MAPA	CAPADR
1.188,00 €	0,00 €	0,00 €	0,00 €	0,00 €	1.188,00 €	1.009,80 €	116,54 €	61,66 €
Importe Unitario:	54,00 €	Nuevo Importe Unitario:	39,03 €					

**RECINTOS PROPUESTOS**

<b>REF.</b>	<b>REFERENCIA SIGPAC</b>	<b>CULTIVO</b>	<b>USO S/R SIGPAC</b>	<b>Sup. Dec. admisible</b>	<b>Sup. Campo</b>	<b>Sup. Determ.</b>	<b>Sup. Resuelta</b>
-1510090	14-002-055-00144-0004	OLIVAR	S	1,86		1,86	1,86
-1510046	14-002-057-00004-0005	OLIVAR	S	0,03		0,03	0,03
1700000005906061	14-002-055-00116-0003	OLIVAR	S	7,40		7,40	7,40
1700000005906062	14-002-055-00144-0004	OLIVAR	S	5,74		5,74	5,74
1700000005998747	14-002-005-00090-0005	OLIVAR	S	0,47		0,47	0,47
1700000005998750	14-002-028-00037-0001	OLIVAR	S	0,16		0,16	0,16
1700000005998751	14-002-061-00254-0001	OLIVAR	S	0,61		0,61	0,61
1700000005998752	14-002-050-00074-0001	OLIVAR	S	0,05		0,05	0,05
1700000005998753	14-002-050-00075-0001	OLIVAR	S	3,84		3,84	3,84
1700000005998754	14-002-050-00076-0004	OLIVAR	S	0,08		0,08	0,08
1700000005998755	14-002-053-00013-0004	OLIVAR	S	0,03		0,03	0,03
1700000005998756	14-002-053-00012-0001	OLIVAR	S	1,33		1,33	1,33
1700000005998757	14-002-053-00013-0002	OLIVAR	S	1,18		1,18	1,18
1700000005998758	14-002-053-00017-0003	OLIVAR	S	0,01		0,01	0,01
1700000005998759	14-002-053-00018-0001	OLIVAR	S	0,08		0,08	0,08
1700000005998760	14-002-057-00004-0006	OLIVAR	S	1,14		1,14	1,14
1700000005998762	14-002-057-00004-0005	OLIVAR	S	0,96		0,96	0,96
1700000005998765	14-002-005-00091-0001	OLIVAR	S	5,47		5,47	5,47

(1) Con incidencias que retienen pago o deniegan el expediente.

(2) Se calcula sobre superficie declarada admisible.

(3) Aplicación del artículo 16 bis del RD 147/2023.

Puede verificar la integridad de una copia de este documento mediante la lectura del código QR adjunto o mediante el acceso a la dirección <https://ws050.juntadeandalucia.es/verificarFirma> indicando el código de VERIFICACIÓN

FIRMADO POR	RAQUEL MARIA ESPIN CRESPO	FECHA	26/06/2024
VERIFICACIÓN	Pk2jmMQ72K8YCC9EQ8LU85ENJJ6M	PÁGINA	3971/8857





**INCIDENCIAS**

**INCIDENCIA DESCRIPCIÓN**

- 238 Recinto cuyo CAP declarado es mayor al CAP prevalente y no presenta alegación al SIGPAC.  
Recinto:14-002-057-00004-00003 Cultivo:62000 PASTOS PERMANENTES DE 5 O MAS AÑOS-SIN VARIEDAD Secano CAP prevalente:35 CAP declarado:85 Exceso de superficie (Hectáreas):0,13
- 452 Actividad agraria declarada en un recinto no compatible con el uso PA, PR o PS asignado en SIGPAC para ese recinto.  
Recinto:14-002-057-00004-00003 Cultivo:62000 PASTOS PERMANENTES DE 5 O MAS AÑOS-SIN VARIEDAD Secano USO ASIGNADO EN SIGPAC:PS
- 86119 Carga ganadera NO cumple con el valor mínimo de 0,2 UGM/ha.  
Recinto:14-002-057-00004-00003 Cultivo:62000 PASTOS PERMANENTES DE 5 O MAS AÑOS-SIN VARIEDAD Secano Carga Ganadera:0
- 86121 Recinto superficie forrajera que no realiza la actividad de producción de pastoreo.  
Recinto:14-002-057-00004-00003 Cultivo:62000 PASTOS PERMANENTES DE 5 O MAS AÑOS-SIN VARIEDAD Secano Actividad Agraria del recinto:2
- 86122 Recinto superficie forrajera que realiza la actividad de producción de pastoreo y no declara el o los códigos del Registro de Explotaciones Ganaderas de Andalucía, REGA.  
Recinto:14-002-057-00004-00003 Cultivo:62000 PASTOS PERMANENTES DE 5 O MAS AÑOS-SIN VARIEDAD Secano
- 86124 Recinto de forrajera para Cálculo de Carga Ganadera que No pertenece a Explotación.  
Recinto:14-002-057-00004-00003 Cultivo:62000 PASTOS PERMANENTES DE 5 O MAS AÑOS-SIN VARIEDAD Secano

**Datos considerados para el Cálculo de la Carga Ganadera del expediente**

Superficie determinada para Cálculo Carga Ganadera: 0,00 ha  
Carga Ganadera del Expediente: 0,00 ugm/ha

**Incidenias de carga ganadera**

**INCIDENCIA DESCRIPCIÓN**

- 238 Recinto cuyo CAP declarado es mayor al CAP prevalente y no presenta alegación al SIGPAC.  
Recinto:14-002-057-00004-00003 Cultivo:62000 PASTOS PERMANENTES DE 5 O MAS AÑOS-SIN VARIEDAD Secano CAP prevalente:35 CAP declarado:85 Exceso de superficie (Hectáreas):0,13
- 452 Actividad agraria declarada en un recinto no compatible con el uso PA, PR o PS asignado en SIGPAC para ese recinto.  
Recinto:14-002-057-00004-00003 Cultivo:62000 PASTOS PERMANENTES DE 5 O MAS AÑOS-SIN VARIEDAD Secano USO ASIGNADO EN SIGPAC:PS
- 86122 Recinto superficie forrajera que realiza la actividad de producción de pastoreo y no declara el o los códigos del Registro de Explotaciones Ganaderas de Andalucía, REGA.  
Recinto:14-002-057-00004-00003 Cultivo:62000 PASTOS PERMANENTES DE 5 O MAS AÑOS-SIN VARIEDAD Secano
- 86124 Recinto de forrajera para Cálculo de Carga Ganadera que No pertenece a Explotación.  
Recinto:14-002-057-00004-00003 Cultivo:62000 PASTOS PERMANENTES DE 5 O MAS AÑOS-SIN VARIEDAD Secano
- 86128 Recinto de Forrajeras que no ha contabilizado para Carga Ganadera por no tener una explotación válida para el cálculo de la Carga Ganadera  
Recinto:14-002-057-00004-00003 Cultivo:62 PASTOS PERMANENTES DE 5 O MAS AÑOS-
- 86132 Recinto superficie forrajera que no realiza la actividad de producción de pastoreo.  
Recinto:14-002-057-00004-00003 Cultivo:62000 PASTOS PERMANENTES DE 5 O MAS AÑOS-SIN VARIEDAD Secano

(1) Con incidencias que retienen pago o deniegan el expediente.  
(2) Se calcula sobre superficie declarada admisible.  
(3) Aplicación del artículo 16 bis del RD 147/2023.

Puede verificar la integridad de una copia de este documento mediante la lectura del código QR adjunto o mediante el acceso a la dirección <a href="https://ws050.juntadeandalucia.es/verificarFirma">https://ws050.juntadeandalucia.es/verificarFirma</a> indicando el código de VERIFICACIÓN				
FIRMADO POR	RAQUEL MARIA ESPIN CRESPO	FECHA	26/06/2024	
VERIFICACIÓN	Pk2jmMQ72K8YCCCE9EQ8LU85ENJJ6M	PÁGINA	3972/8857	

**APELLIDOS Y NOMBRE / RAZÓN SOCIAL**

TAMARAL GUTIERREZ JUAN IGNACIO

**NIF**

\*\*\*\*2151\*

**EXPEDIENTE**

1244599

**RESOLUCIÓN**

CONCESIÓN DE LA AYUDA

**DATOS DE MANTENIMIENTO UNIDADES**

<b>GRUPO DE PAGO</b>	<b>Sup. Dec. Admisible</b>	<b>Sup. Resuelta</b>	<b>Sobredecl.</b>	<b>% Sobredecl.</b>
ZONAS DE LIMITACIONES NATURALES	118,20	118,20	0,00	0,00

**RESUMEN DE PAGOS**

	<b>IMPORTE ( Euros )</b>			
	<b>RESUELTO</b>	<b>FEADER</b>	<b>MAPA</b>	<b>CAPADR</b>
Pago realizado	1.081,20	919,02	106,06	56,12
A pagar	106,80	90,78	10,48	5,54
<b>TOTAL</b>	<b>1.188,00</b>	<b>1.009,80</b>	<b>116,54</b>	<b>61,66</b>

**APLICACIÓN DE REDUCCIONES Y PENALIZACIONES (%)**

<b>Criterios de subvencionabilidad (1)</b>	<b>Presentación tardía</b>	<b>Omisión declaración</b>	<b>Condicionalidad</b>
0,00	0,00	0,00	0,00

**IMPORTE ( Euros )**

Calculado(2)	Reducción	Penalización	Reducción Penalización (3)	Penalización adicional	Resuelto	FEADER	MAPA	CAPADR
1.188,00 €	0,00 €	0,00 €	0,00 €	0,00 €	1.188,00 €	1.009,80 €	116,54 €	61,66 €
<b>Importe Unitario:</b>	<b>54,00 €</b>	<b>Nuevo Importe Unitario:</b>	<b>10,05 €</b>					

**RECINTOS PROPUESTOS**

<b>REF.</b>	<b>REFERENCIA SIGPAC</b>	<b>CULTIVO</b>	<b>S/R</b>	<b>USO SIGPAC</b>	<b>Sup. Dec. admisible</b>	<b>Sup. Campo</b>	<b>Sup. Determ.</b>	<b>Sup. Resuelta</b>
170000006069158	14-016-002-00021-0001	PASTOS PERMANENTES DE 5 O MAS AÑOS	S		21,86		21,86	21,86
170000006069159	14-016-002-00023-0001	PASTOS PERMANENTES DE 5 O MAS AÑOS	S		22,45		22,45	22,45
170000006069160	14-016-003-00015-0001	PASTOS PERMANENTES DE 5 O MAS AÑOS	S		19,22		19,22	19,22
170000006069161	14-016-003-00015-0003	PASTOS PERMANENTES DE 5 O MAS AÑOS	S		0,13		0,13	0,13
170000006069162	14-016-018-00001-0002	PASTOS PERMANENTES DE 5 O MAS AÑOS	S		0,65		0,65	0,65
170000006069163	14-016-014-00047-0002	PASTOS PERMANENTES DE 5 O MAS AÑOS	S		51,97		51,97	51,97
170000006069164	14-016-014-00047-0006	PASTOS PERMANENTES DE 5 O MAS AÑOS	S		0,13		0,13	0,13
170000006069165	14-016-014-00047-0007	PASTOS PERMANENTES DE 5 O MAS AÑOS	S		1,79		1,79	1,79

(1) Con incidencias que retienen pago o deniegan el expediente.

(2) Se calcula sobre superficie declarada admisible.

(3) Aplicación del artículo 16 bis del RD 147/2023.

Puede verificar la integridad de una copia de este documento mediante la lectura del código QR adjunto o mediante el acceso a la dirección <https://ws050.juntadeandalucia.es/verificarFirma> indicando el código de VERIFICACIÓN

FIRMADO POR	RAQUEL MARIA ESPIN CRESPO	FECHA	26/06/2024
VERIFICACIÓN	Pk2jmMQ72K8YCCE9EQ8LU85ENJJJ6M	PÁGINA	3973/8857



**Datos considerados para el Cálculo de la Carga Ganadera del expediente**

Superficie determinada para Cálculo Carga Ganadera: 118,20 ha

Carga Ganadera del Expediente: 0,41 ugm/ha

<u>Explotación</u>	<u>Especie</u>	<u>Ugm Calculada para CG</u>
ES140160000144	OVINA	27,47
ES140160000144	PORCINO	1,07
ES140160000267	CAPRINA	0,10
ES140160000267	OVINA	8,28
ES140160000267	PORCINO	11,09
ES140160000729	OVINA	0,76

**Recintos Determinados para el Cálculo de Garga Ganadera**

<u>REF.</u>	<u>REFERENCIA SIGPAC</u>	<u>CULTIVO</u>	<u>DESCRIPCIÓN CULTIVO</u>	<u>S/R</u>	<u>SUP. RESUELTA (ha)</u>
1700000006069158	14-016-002-00021-00001	62000	PASTOS PERMANENTES DE 5 O MAS AÑOS-SIN VARIEDAD	S	21,86
1700000006069159	14-016-002-00023-00001	62000	PASTOS PERMANENTES DE 5 O MAS AÑOS-SIN VARIEDAD	S	22,45
1700000006069160	14-016-003-00015-00001	62000	PASTOS PERMANENTES DE 5 O MAS AÑOS-SIN VARIEDAD	S	19,22
1700000006069161	14-016-003-00015-00003	62000	PASTOS PERMANENTES DE 5 O MAS AÑOS-SIN VARIEDAD	S	0,13
1700000006069162	14-016-018-00001-00002	62000	PASTOS PERMANENTES DE 5 O MAS AÑOS-SIN VARIEDAD	S	0,65
1700000006069163	14-016-014-00047-00002	62000	PASTOS PERMANENTES DE 5 O MAS AÑOS-SIN VARIEDAD	S	51,97
1700000006069164	14-016-014-00047-00006	62000	PASTOS PERMANENTES DE 5 O MAS AÑOS-SIN VARIEDAD	S	0,13
1700000006069165	14-016-014-00047-00007	62000	PASTOS PERMANENTES DE 5 O MAS AÑOS-SIN VARIEDAD	S	1,79

(1) Con incidencias que retienen pago o deniegan el expediente.

(2) Se calcula sobre superficie declarada admisible.

(3) Aplicación del artículo 16 bis del RD 147/2023.

Puede verificar la integridad de una copia de este documento mediante la lectura del código QR adjunto o mediante el acceso a la dirección <https://ws050.juntadeandalucia.es/verificarFirma> indicando el código de VERIFICACIÓN

FIRMADO POR	RAQUEL MARIA ESPIN CRESPO	FECHA	26/06/2024
VERIFICACIÓN	Pk2jmMQ72K8YCCE9EQ8LU85ENJJ6M	PÁGINA	3974/8857



**APELLIDOS Y NOMBRE / RAZÓN SOCIAL**

TENA CORTES RUBEN

**NIF**

\*\*\*1032\*

**EXPEDIENTE**

1228696

**RESOLUCIÓN**

CONCESIÓN DE LA AYUDA

**DATOS DE MANTENIMIENTO UNIDADES****GRUPO DE PAGO**

ZONAS DE LIMITACIONES NATURALES

**Sup. Dec.  
Admisible**

80,16

**Sup.  
Resuelta**

80,16

**Sobredecl.**

0,00

**% Sobredecl.**

0,00

**RESUMEN DE PAGOS**

	<b>IMPORTE ( Euros )</b>			
	<b>RESUELTO</b>	<b>FEADER</b>	<b>MAPA</b>	<b>CAPADR</b>
Pago realizado	1.081,20	919,02	106,06	56,12
A pagar	106,21	90,28	10,42	5,51
<b>TOTAL</b>	<b>1.187,41</b>	<b>1.009,30</b>	<b>116,48</b>	<b>61,63</b>

**APLICACIÓN DE REDUCCIONES Y PENALIZACIONES (%)**

<b>Criterios de subvencionabilidad (1)</b>	<b>Presentación tardía</b>	<b>Omisión declaración</b>	<b>Condicionabilidad</b>
0,00	0,00	0,00	0,00

**IMPORTE ( Euros )**

Calculado(2)	Reducción	Penalización	Reducción Penalización (3)	Penalización adicional	Resuelto	FEADER	MAPA	CAPADR
1.187,41 €	0,00 €	0,00 €	0,00 €	0,00 €	1.187,41 €	1.009,30 €	116,48 €	61,63 €
<b>Importe Unitario:</b>	<b>54,00 €</b>	<b>Nuevo Importe Unitario:</b>	<b>14,81 €</b>					

(1) Con incidencias que retienen pago o deniegan el expediente.

(2) Se calcula sobre superficie declarada admisible.

(3) Aplicación del artículo 16 bis del RD 147/2023.

Puede verificar la integridad de una copia de este documento mediante la lectura del código QR adjunto o mediante el acceso a la dirección <https://ws050.juntadeandalucia.es/verificarFirma> indicando el código de VERIFICACIÓN

FIRMADO POR	RAQUEL MARIA ESPIN CRESPO	FECHA	26/06/2024	
VERIFICACIÓN	Pk2jmMQ72K8YCCE9EQ8LU85ENJJ6M	PÁGINA	3975/8857	



**RECINTOS PROPUESTOS**

REF.	REFERENCIA SIGPAC	CULTIVO	S/R	USO SIGPAC	Sup. Dec. admisible	Sup. Campo	Sup. Determ.	Sup. Resuelta
-1461673	14-070-020-00476-0035	GUISANTES	S		6,51		6,51	6,51
-1281019	14-070-020-00476-0035	BARBECHO TRADICIONAL	S		7,39		7,39	7,39
-1280832	14-070-020-00476-0035	BARBECHO TRADICIONAL	S		7,86		7,86	7,86
-815771	14-070-020-00476-0041	BARBECHO TRADICIONAL	S		0,35		0,35	0,35
-815770	14-070-020-00476-0041	BARBECHO TRADICIONAL	S		12,46		12,46	12,46
-815768	14-070-020-00452-0002	TRANQUILLÓN	S		1,02		1,02	1,02
-762046	14-070-021-00227-0004	PASTOS PERMANENTES DE 5 O MAS AÑOS	S		0,07		0,07	0,07
-762045	14-070-020-00476-0047	PASTOS PERMANENTES DE 5 O MAS AÑOS	S		0,22		0,22	0,22
-762043	14-070-020-00445-0002	PASTOS PERMANENTES DE 5 O MAS AÑOS	S		0,08		0,08	0,08
-762042	14-070-020-00442-0004	PASTOS PERMANENTES DE 5 O MAS AÑOS	S		0,12		0,12	0,12
-762041	14-070-020-00442-0002	BARBECHO TRADICIONAL	S		0,13		0,13	0,13
-558948	14-070-020-00476-0035	BARBECHO TRADICIONAL	S		1,04		1,04	1,04
-558793	14-070-020-00476-0035	BARBECHO TRADICIONAL	S		1,84		1,84	1,84
-175632	14-070-021-00273-0001	AVENA	S		0,96		0,96	0,96
-28559	14-070-020-00476-0035	BARBECHO TRADICIONAL	S		0,75		0,75	0,75
-27210	14-070-020-00476-0041	BARBECHO TRADICIONAL	S		0,40		0,40	0,40
1700000006172178	14-070-020-00380-0001	AVENA	S		0,43		0,43	0,43
1700000006172180	14-070-021-00246-0002	BARBECHO TRADICIONAL	S		0,62		0,62	0,62
1700000006172182	14-070-021-00209-0001	AVENA	S		1,31		1,31	1,31
1700000006172183	14-070-020-00397-0001	PASTOS PERMANENTES DE 5 O MAS AÑOS	S		0,27		0,27	0,27
1700000006172184	14-070-020-00400-0001	PASTOS PERMANENTES DE 5 O MAS AÑOS	S		0,07		0,07	0,07
1700000006172185	14-070-021-00225-0001	TRANQUILLÓN	S		3,29		3,29	3,29
1700000006172186	14-070-021-00243-0001	OLIVAR	S		0,57		0,57	0,57
1700000006172189	14-070-020-00476-0029	OLIVAR	S		0,05		0,05	0,05
1700000006172190	14-070-020-00442-0003	BARBECHO TRADICIONAL	S		0,22		0,22	0,22
1700000006172191	14-070-020-00476-0030	OLIVAR	S		0,27		0,27	0,27
1700000006172192	14-070-020-00383-0002	PASTOS PERMANENTES DE 5 O MAS AÑOS	S		0,03		0,03	0,03
1700000006172193	14-070-020-00476-0031	OLIVAR	S		0,01		0,01	0,01
1700000006172194	14-070-020-00387-0001	TRANQUILLÓN	S		3,46		3,46	3,46
1700000006172195	14-070-020-00476-0032	OLIVAR	S		0,28		0,28	0,28
1700000006172197	14-070-020-00476-0033	OLIVAR	S		1,75		1,75	1,75
1700000006172198	14-070-020-00383-0001	BARBECHO TRADICIONAL	S		3,05		3,05	3,05
1700000006172199	14-070-021-00213-0001	OLIVAR	S		0,19		0,19	0,19
1700000006172200	14-070-021-00214-0001	OLIVAR	S		0,18		0,18	0,18
1700000006172201	14-070-021-00215-0001	OLIVAR	S		0,28		0,28	0,28
1700000006172205	14-070-020-00476-0042	PASTOS PERMANENTES DE 5 O MAS AÑOS	S		0,03		0,03	0,03
1700000006172206	14-070-020-00452-0004	BARBECHO TRADICIONAL	S		2,27		2,27	2,27
1700000006172207	14-070-021-00227-0001	BARBECHO TRADICIONAL	S		0,35		0,35	0,35
1700000006172208	14-070-020-00476-0041	BARBECHO TRADICIONAL	S		0,09		0,09	0,09
1700000006172210	14-070-020-00476-0044	PASTOS PERMANENTES DE 5 O MAS AÑOS	S		0,14		0,14	0,14
1700000006172212	14-070-020-00476-0038	BARBECHO TRADICIONAL	S		0,06		0,06	0,06
1700000006172213	14-070-021-00227-0002	BARBECHO TRADICIONAL	S		0,18		0,18	0,14
1700000006172214	14-070-020-00476-0041	TRANQUILLÓN	S		8,45		8,45	8,45
1700000006172215	14-070-020-00476-0028	OLIVAR	S		0,05		0,05	0,05
1700000006172216	14-070-020-00476-0027	OLIVAR	S		0,07		0,07	0,07
1700000006172218	14-070-020-00452-0004	BARBECHO TRADICIONAL	S		0,09		0,09	0,09
1700000006172220	14-070-021-00244-0001	AVENA	S		1,55		1,55	1,55
1700000006172222	14-070-020-00399-0001	AVENA	S		0,47		0,47	0,47
1700000006172223	14-070-020-00476-0025	OLIVAR	S		0,02		0,02	0,02
1700000006172224	14-070-020-00476-0023	OLIVAR	S		0,02		0,02	0,02
1700000006172225	14-070-021-00211-0001	AVENA	S		0,61		0,61	0,61
1700000006172226	14-070-020-00476-0026	OLIVAR	S		0,04		0,04	0,04

(1) Con incidencias que retienen pago o deniegan el expediente.  
 (2) Se calcula sobre superficie declarada admisible.  
 (3) Aplicación del artículo 16 bis del RD 147/2023.

Puede verificar la integridad de una copia de este documento mediante la lectura del código QR adjunto o mediante el acceso a la dirección <a href="https://ws050.juntadeandalucia.es/verificarFirma">https://ws050.juntadeandalucia.es/verificarFirma</a> indicando el código de VERIFICACIÓN					
FIRMADO POR	RAQUEL MARIA ESPIN CRESPO		FECHA		26/06/2024
VERIFICACIÓN	Pk2jmMQ72K8YCCE9EQ8LU85ENJJ6M		PÁGINA		3976/8857

**RECINTOS PROPUESTOS**

REF.	REFERENCIA SIGPAC	CULTIVO	S/R	USO SIGPAC	Sup. Dec. admisible	Sup. Campo	Sup. Determ.	Sup. Resuelta
170000006172227	14-070-020-00452-0001	TRANQUILLÓN	S		4,17		4,17	4,17
170000006172228	14-070-020-00445-0001	BARBECHO TRADICIONAL	S		0,31		0,31	0,31
170000006172230	14-070-020-00476-0008	OLIVAR	S		0,01		0,01	0,01
170000006172231	14-070-020-00448-0002	PASTOS PERMANENTES DE 5 O MAS AÑOS	S		0,09		0,09	0,09
170000006172232	14-070-020-00475-0001	BARBECHO TRADICIONAL	S		0,88		0,88	0,88
170000006172233	14-070-020-00452-0002	TRANQUILLÓN	S		0,45		0,45	0,45
170000006172234	14-070-020-00448-0001	BARBECHO TRADICIONAL	S		2,27		2,27	2,27

**INCIDENCIAS****INCIDENCIA DESCRIPCIÓN**

4272 Verifica que las líneas de declaración de las Solicitudes Únicas no tienen solapes con la capa de Retroactividad Gráfica (ambas de la misma campaña) a nivel de expediente/línea de declaración gráfica de la solicitud.  
 Recinto:14-070-021-00227-00002 Cultivo: - Agregado de la referencia del recinto.:0 Zona de la referencia del recinto.:0 Superficie solapada.:0,04 Id. Incid.:95157831

**Datos considerados para el Cálculo de la Carga Ganadera del expediente**

Superficie determinada para Cálculo Carga Ganadera: 1,82 ha  
 Carga Ganadera del Expediente: 15,42 ugm/ha

Explotación	Especie	Ugm Calculada para CG
ES140700000442	CABALLAR	0,80
ES140700000442	CAPRINA	1,31
ES140700000442	OVINA	25,95

**Recintos Determinados para el Cálculo de Garga Ganadera**

REF.	REFERENCIA SIGPAC	CULTIVO	DESCRIPCIÓN CULTIVO	S/R	SUP. RESUELTA (ha)
-1459936	14-070-020-00476-00048	62000	PASTOS PERMANENTES DE 5 O MAS AÑOS-SIN VARIEDAD	S	0,10
-762046	14-070-021-00227-00004	62000	PASTOS PERMANENTES DE 5 O MAS AÑOS-SIN VARIEDAD	S	0,07
-762045	14-070-020-00476-00047	62000	PASTOS PERMANENTES DE 5 O MAS AÑOS-SIN VARIEDAD	S	0,22
-762044	14-070-020-00476-00046	62000	PASTOS PERMANENTES DE 5 O MAS AÑOS-SIN VARIEDAD	S	0,06
-762043	14-070-020-00445-00002	62000	PASTOS PERMANENTES DE 5 O MAS AÑOS-SIN VARIEDAD	S	0,08
-762042	14-070-020-00442-00004	62000	PASTOS PERMANENTES DE 5 O MAS AÑOS-SIN VARIEDAD	S	0,12
-762040	14-070-020-00383-00004	62000	PASTOS PERMANENTES DE 5 O MAS AÑOS-SIN VARIEDAD	S	0,14
1700000006172179	14-070-021-00246-00001	62000	PASTOS PERMANENTES DE 5 O MAS AÑOS-SIN VARIEDAD	S	0,10
1700000006172181	14-070-020-00476-00006	62000	PASTOS PERMANENTES DE 5 O MAS AÑOS-SIN VARIEDAD	S	0,25
1700000006172183	14-070-020-00397-00001	62000	PASTOS PERMANENTES DE 5 O MAS AÑOS-SIN VARIEDAD	S	0,27
1700000006172184	14-070-020-00400-00001	62000	PASTOS PERMANENTES DE 5 O MAS AÑOS-SIN VARIEDAD	S	0,07
1700000006172192	14-070-020-00383-00002	62000	PASTOS PERMANENTES DE 5 O MAS AÑOS-SIN VARIEDAD	S	0,03
1700000006172205	14-070-020-00476-00042	62000	PASTOS PERMANENTES DE 5 O MAS AÑOS-SIN VARIEDAD	S	0,03
1700000006172210	14-070-020-00476-00044	62000	PASTOS PERMANENTES DE 5 O MAS AÑOS-SIN VARIEDAD	S	0,14
1700000006172221	14-070-020-00442-00001	62000	PASTOS PERMANENTES DE 5 O MAS AÑOS-SIN VARIEDAD	S	0,05
1700000006172231	14-070-020-00448-00002	62000	PASTOS PERMANENTES DE 5 O MAS AÑOS-SIN VARIEDAD	S	0,09

(1) Con incidencias que retienen pago o deniegan el expediente.  
 (2) Se calcula sobre superficie declarada admisible.  
 (3) Aplicación del artículo 16 bis del RD 147/2023.

Puede verificar la integridad de una copia de este documento mediante la lectura del código QR adjunto o mediante el acceso a la dirección <https://ws050.juntadeandalucia.es/verificarFirma> indicando el código de VERIFICACIÓN

FIRMADO POR	RAQUEL MARIA ESPIN CRESPO	FECHA	26/06/2024
VERIFICACIÓN	Pk2jmMQ72K8YCC9E9EQ8LU85ENJJ6M	PÁGINA	3977/8857





**Incidencias de carga ganadera**

**INCIDENCIA DESCRIPCIÓN**

86132	Recinto superficie forrajera que no realiza la actividad de producción de pastoreo.
	Recinto:14-070-020-00476-00035 Cultivo:20000 BARBECHO TRADICIONAL-SIN VARIEDAD Secano
	Recinto:14-070-020-00476-00035 Cultivo:20000 BARBECHO TRADICIONAL-SIN VARIEDAD Secano
	Recinto:14-070-020-00476-00041 Cultivo:20000 BARBECHO TRADICIONAL-SIN VARIEDAD Secano
	Recinto:14-070-020-00476-00041 Cultivo:20000 BARBECHO TRADICIONAL-SIN VARIEDAD Secano
	Recinto:14-070-020-00442-00002 Cultivo:20000 BARBECHO TRADICIONAL-SIN VARIEDAD Secano
	Recinto:14-070-020-00476-00035 Cultivo:20000 BARBECHO TRADICIONAL-SIN VARIEDAD Secano
	Recinto:14-070-020-00476-00035 Cultivo:20000 BARBECHO TRADICIONAL-SIN VARIEDAD Secano
	Recinto:14-070-020-00476-00035 Cultivo:20000 BARBECHO TRADICIONAL-SIN VARIEDAD Secano
	Recinto:14-070-020-00476-00041 Cultivo:20000 BARBECHO TRADICIONAL-SIN VARIEDAD Secano
	Recinto:14-070-021-00246-00002 Cultivo:20000 BARBECHO TRADICIONAL-SIN VARIEDAD Secano
	Recinto:14-070-020-00442-00003 Cultivo:20000 BARBECHO TRADICIONAL-SIN VARIEDAD Secano
	Recinto:14-070-020-00383-00001 Cultivo:20000 BARBECHO TRADICIONAL-SIN VARIEDAD Secano
	Recinto:14-070-020-00452-00004 Cultivo:20000 BARBECHO TRADICIONAL-SIN VARIEDAD Secano
	Recinto:14-070-021-00227-00001 Cultivo:20000 BARBECHO TRADICIONAL-SIN VARIEDAD Secano
	Recinto:14-070-020-00476-00041 Cultivo:20000 BARBECHO TRADICIONAL-SIN VARIEDAD Secano
	Recinto:14-070-020-00476-00038 Cultivo:20000 BARBECHO TRADICIONAL-SIN VARIEDAD Secano
	Recinto:14-070-021-00227-00002 Cultivo:20000 BARBECHO TRADICIONAL-SIN VARIEDAD Secano
	Recinto:14-070-020-00452-00004 Cultivo:20000 BARBECHO TRADICIONAL-SIN VARIEDAD Secano
	Recinto:14-070-020-00445-00001 Cultivo:20000 BARBECHO TRADICIONAL-SIN VARIEDAD Secano
	Recinto:14-070-020-00475-00001 Cultivo:20000 BARBECHO TRADICIONAL-SIN VARIEDAD Secano
	Recinto:14-070-020-00448-00001 Cultivo:20000 BARBECHO TRADICIONAL-SIN VARIEDAD Secano

(1) Con incidencias que retienen pago o deniegan el expediente.  
 (2) Se calcula sobre superficie declarada admisible.  
 (3) Aplicación del artículo 16 bis del RD 147/2023.

Puede verificar la integridad de una copia de este documento mediante la lectura del código QR adjunto o mediante el acceso a la dirección <https://ws050.juntadeandalucia.es/verificarFirma> indicando el código de VERIFICACIÓN

FIRMADO POR	RAQUEL MARIA ESPIN CRESPO	FECHA	26/06/2024
VERIFICACIÓN	Pk2jmMQ72K8YCCE9EQ8LU85ENJJ6M	PÁGINA	3978/8857





**APELLIDOS Y NOMBRE / RAZÓN SOCIAL**

TIRADO FERNANDEZ RAFAEL

**NIF**

\*\*\*\*4688\*

**EXPEDIENTE**

1242008

**RESOLUCIÓN**

CONCESIÓN DE LA AYUDA

**DATOS DE MANTENIMIENTO UNIDADES****GRUPO DE PAGO**

ZONAS DE LIMITACIONES NATURALES

**Sup. Dec. Admisible**

20,58

**Sup. Resuelta**

20,58

**Sobredecl.**

0,00

**% Sobredecl.**

0,00

**RESUMEN DE PAGOS****IMPORTE ( Euros )**

	<b>RESUELTO</b>	<b>FEADER</b>	<b>MAPA</b>	<b>CAPADR</b>
A pagar	1.044,79	888,07	102,49	54,23

**APLICACIÓN DE REDUCCIONES Y PENALIZACIONES (%)**

Criterios de subvencionabilidad (1)	Presentación tardía	Omisión declaración	Condicionalidad
0,00	0,00	0,00	0,00

**IMPORTE ( Euros )**

Calculado(2)	Reducción	Penalización	Reducción Penalización (3)	Penalización adicional	Resuelto	FEADER	MAPA	CAPADR
1.044,79 €	0,00 €	0,00 €	0,00 €	0,00 €	1.044,79 €	888,07 €	102,49 €	54,23 €
Importe Unitario:	54,00 €	Nuevo Importe Unitario:		50,77 €				

**RECINTOS PROPUESTOS**

REF.	REFERENCIA SIGPAC	CULTIVO	S/R	USO SIGPAC	Sup. Dec. admisible	Sup. Campo	Sup. Determ.	Sup. Resuelta
-1569577	14-034-011-00086-0001	TRANQUILLÓN	S		4,14		4,14	4,14
-1569575	14-034-011-00014-0001	TRANQUILLÓN	S		2,20		2,20	2,20
-1258105	14-034-011-00015-0001	TRANQUILLÓN	S		2,25		2,25	2,25
4623650	14-034-001-00126-0001	BARBECHO TRADICIONAL	S		1,16		1,16	1,16
4623656	14-034-001-00390-0001	BARBECHO TRADICIONAL	S		1,98		1,98	1,98
4623658	14-034-001-00391-0001	BARBECHO TRADICIONAL	S		0,84		0,84	0,84
4623660	14-034-001-00410-0001	BARBECHO TRADICIONAL	S		1,21		1,21	1,21
4623769	14-034-009-00090-0001	TRANQUILLÓN	S		1,30		1,30	1,30
4623771	14-034-011-00040-0001	TRANQUILLÓN	S		0,75		0,75	0,75
4623773	14-034-009-00075-0001	TRANQUILLÓN	S		1,86		1,86	1,86
4623774	14-034-011-00039-0001	TRANQUILLÓN	S		1,56		1,56	1,56
5252084	14-034-002-00182-0001	TRANQUILLÓN	S		0,77		0,77	0,77
5252089	14-034-002-00183-0001	TRANQUILLÓN	S		0,56		0,56	0,56

**INCIDENCIAS****INCIDENCIA DESCRIPCIÓN**

- 3795 Recinto declarado con una situación de riesgo de abandono.  
 Recinto:14-034-001-00126-00001 Cultivo: -  
 Recinto:14-034-001-00390-00001 Cultivo: -  
 Recinto:14-034-001-00391-00001 Cultivo: -

**Datos considerados para el Cálculo de la Carga Ganadera del expediente**

Superficie determinada para Cálculo Carga Ganadera: 0,00 ha

Carga Ganadera del Expediente: 0,00 ugm/ha

(1) Con incidencias que retienen pago o deniegan el expediente.  
 (2) Se calcula sobre superficie declarada admisible.  
 (3) Aplicación del artículo 16 bis del RD 147/2023.

Puede verificar la integridad de una copia de este documento mediante la lectura del código QR adjunto o mediante el acceso a la dirección <https://ws050.juntadeandalucia.es/verificarFirma> indicando el código de VERIFICACIÓN

FIRMADO POR	RAQUEL MARIA ESPIN CRESPO	FECHA	26/06/2024
-------------	---------------------------	-------	------------

VERIFICACIÓN	Pk2jmMQ72K8YCCE9EQ8LU85ENJJ6M	PÁGINA	3979/8857
--------------	-------------------------------	--------	-----------





**Incidencias de carga ganadera**

**INCIDENCIA DESCRIPCIÓN**

3795	Recinto declarado con una situación de riesgo de abandono. Recinto:14-034-001-00126-00001 Cultivo: - Recinto:14-034-001-00390-00001 Cultivo: - Recinto:14-034-001-00391-00001 Cultivo: -
86132	Recinto superficie forrajera que no realiza la actividad de producción de pastoreo. Recinto:14-034-001-00126-00001 Cultivo:20000 BARBECHO TRADICIONAL-SIN VARIEDAD Secano Recinto:14-034-001-00390-00001 Cultivo:20000 BARBECHO TRADICIONAL-SIN VARIEDAD Secano Recinto:14-034-001-00391-00001 Cultivo:20000 BARBECHO TRADICIONAL-SIN VARIEDAD Secano Recinto:14-034-001-00410-00001 Cultivo:20000 BARBECHO TRADICIONAL-SIN VARIEDAD Secano

(1) Con incidencias que retienen pago o deniegan el expediente.  
(2) Se calcula sobre superficie declarada admisible.  
(3) Aplicación del artículo 16 bis del RD 147/2023.

Puede verificar la integridad de una copia de este documento mediante la lectura del código QR adjunto o mediante el acceso a la dirección <https://ws050.juntadeandalucia.es/verificarFirma> indicando el código de VERIFICACIÓN

FIRMADO POR	RAQUEL MARIA ESPIN CRESPO	FECHA	26/06/2024
VERIFICACIÓN	Pk2jmMQ72K8YCCE9EQ8LU85ENJJ6M	PÁGINA	3980/8857





**APELLIDOS Y NOMBRE / RAZÓN SOCIAL**

TIRADO GARCIA RAFAEL

**NIF**

\*\*\*\*3019\*

**EXPEDIENTE**

1213703

**RESOLUCIÓN**

CONCESIÓN DE LA AYUDA

**DATOS DE MANTENIMIENTO UNIDADES**

<b>GRUPO DE PAGO</b>	<b>Sup. Dec. Admisible</b>	<b>Sup. Resuelta</b>	<b>Sobredecl.</b>	<b>% Sobredecl.</b>
ZONAS DE LIMITACIONES NATURALES	51,58	51,58	0,00	0,00

**RESUMEN DE PAGOS**

	<b>IMPORTE ( Euros )</b>			
	<b>RESUELTO</b>	<b>FEADER</b>	<b>MAPA</b>	<b>CAPADR</b>
A pagar	1.188,00	1.009,80	116,54	61,66

**APLICACIÓN DE REDUCCIONES Y PENALIZACIONES (%)**

<b>Criterios de subvencionabilidad (1)</b>	<b>Presentación tardía</b>	<b>Omisión declaración</b>	<b>Condicionabilidad</b>
0,00	0,00	0,00	0,00

**IMPORTE ( Euros )**

<b>Calculado(2)</b>	<b>Reducción</b>	<b>Penalización</b>	<b>Reducción Penalización (3)</b>	<b>Penalización adicional</b>	<b>Resuelto</b>	<b>FEADER</b>	<b>MAPA</b>	<b>CAPADR</b>
1.188,00 €	0,00 €	0,00 €	0,00 €	0,00 €	1.188,00 €	1.009,80 €	116,54 €	61,66 €
<b>Importe Unitario:</b>	<b>54,00 €</b>	<b>Nuevo Importe Unitario:</b>	<b>23,03 €</b>					

**RECINTOS PROPUESTOS**

<b>REF.</b>	<b>REFERENCIA SIGPAC</b>	<b>CULTIVO</b>	<b>S/R</b>	<b>USO SIGPAC</b>	<b>Sup. Dec. admisible</b>	<b>Sup. Campo</b>	<b>Sup. Determ.</b>	<b>Sup. Resuelta</b>
-1034204	14-062-030-00176-0001	BARBECHO TRADICIONAL	S		2,66		2,66	2,66
-490711	14-062-030-00143-0001	BARBECHO TRADICIONAL	S		1,97		1,97	1,97
-490707	14-062-030-00055-0001	BARBECHO TRADICIONAL	S		1,52		1,52	1,52
1700000006269762	14-051-005-00029-0003	BARBECHO TRADICIONAL	S		1,35		1,35	1,35
1700000006269763	14-062-030-00063-0001	AVENA	S		2,91		2,91	2,91
1700000006269764	14-062-030-00150-0001	BARBECHO TRADICIONAL	S		1,94		1,94	1,94
1700000006269765	14-062-030-00184-0001	BARBECHO TRADICIONAL	S		0,77		0,77	0,77
1700000006269766	14-062-030-00176-0001	BARBECHO TRADICIONAL	S		6,65		6,65	6,65
1700000006269768	14-062-030-00039-0003	BARBECHO TRADICIONAL	S		2,99		2,99	2,99
1700000006269770	14-062-030-00054-0001	BARBECHO TRADICIONAL	S		4,34		4,34	4,34
1700000006269771	14-062-030-00182-0001	BARBECHO TRADICIONAL	S		0,33		0,33	0,33
1700000006269772	14-062-030-00189-0001	BARBECHO TRADICIONAL	S		1,70		1,70	1,70
1700000006269773	14-062-030-00183-0001	BARBECHO TRADICIONAL	S		0,95		0,95	0,95
1700000006269774	14-062-030-00041-0001	BARBECHO TRADICIONAL	S		1,82		1,82	1,82
1700000006269775	14-062-030-00046-0001	BARBECHO TRADICIONAL	S		11,84		11,84	11,84
1700000006269776	14-062-030-00042-0001	BARBECHO TRADICIONAL	S		0,21		0,21	0,21
1700000006269777	14-062-030-00180-0001	BARBECHO TRADICIONAL	S		0,07		0,07	0,07
1700000006269778	14-062-030-00181-0001	BARBECHO TRADICIONAL	S		0,55		0,55	0,55
1700000006269779	14-062-030-00143-0001	BARBECHO TRADICIONAL	S		3,92		3,92	3,92
1700000006269780	14-062-030-00056-0001	BARBECHO TRADICIONAL	S		1,80		1,80	1,80
1700000006269781	14-062-030-00038-0003	BARBECHO TRADICIONAL	S		1,29		1,29	1,29

(1) Con incidencias que retienen pago o deniegan el expediente.  
 (2) Se calcula sobre superficie declarada admisible.  
 (3) Aplicación del artículo 16 bis del RD 147/2023.

Puede verificar la integridad de una copia de este documento mediante la lectura del código QR adjunto o mediante el acceso a la dirección <a href="https://ws050.juntadeandalucia.es/verificarFirma">https://ws050.juntadeandalucia.es/verificarFirma</a> indicando el código de VERIFICACIÓN					
FIRMADO POR	RAQUEL MARIA ESPIN CRESPO		FECHA		26/06/2024
VERIFICACIÓN	Pk2jmMQ72K8YCCE9EQ8LU85ENJJ6M		PÁGINA		3981/8857



**INCIDENCIAS**

**INCIDENCIA DESCRIPCIÓN**

- 3795 Recinto declarado con una situación de riesgo de abandono.  
 Recinto:14-062-030-00042-00001 Cultivo: -  
 Recinto:14-062-030-00150-00001 Cultivo: -  
 Recinto:14-062-030-00180-00001 Cultivo: -  
 Recinto:14-062-030-00181-00001 Cultivo: -

**Datos considerados para el Cálculo de la Carga Ganadera del expediente**

**Superficie determinada para Cálculo Carga Ganadera:** 0,00 ha  
**Carga Ganadera del Expediente:** 0,00 ugm/ha

**Incidenias de carga ganadera**

**INCIDENCIA DESCRIPCIÓN**

- 3795 Recinto declarado con una situación de riesgo de abandono.  
 Recinto:14-062-030-00150-00001 Cultivo: -  
 Recinto:14-062-030-00042-00001 Cultivo: -  
 Recinto:14-062-030-00180-00001 Cultivo: -  
 Recinto:14-062-030-00181-00001 Cultivo: -
- 86132 Recinto superficie forrajera que no realiza la actividad de producción de pastoreo.  
 Recinto:14-062-030-00176-00001 Cultivo:20000 BARBECHO TRADICIONAL-SIN VARIEDAD Secano  
 Recinto:14-062-030-00143-00001 Cultivo:20000 BARBECHO TRADICIONAL-SIN VARIEDAD Secano  
 Recinto:14-062-030-00055-00001 Cultivo:20000 BARBECHO TRADICIONAL-SIN VARIEDAD Secano  
 Recinto:14-051-005-00029-00003 Cultivo:20000 BARBECHO TRADICIONAL-SIN VARIEDAD Secano  
 Recinto:14-062-030-00150-00001 Cultivo:20000 BARBECHO TRADICIONAL-SIN VARIEDAD Secano  
 Recinto:14-062-030-00184-00001 Cultivo:20000 BARBECHO TRADICIONAL-SIN VARIEDAD Secano  
 Recinto:14-062-030-00176-00001 Cultivo:20000 BARBECHO TRADICIONAL-SIN VARIEDAD Secano  
 Recinto:14-062-030-00039-00003 Cultivo:20000 BARBECHO TRADICIONAL-SIN VARIEDAD Secano  
 Recinto:14-062-030-00054-00001 Cultivo:20000 BARBECHO TRADICIONAL-SIN VARIEDAD Secano  
 Recinto:14-062-030-00182-00001 Cultivo:20000 BARBECHO TRADICIONAL-SIN VARIEDAD Secano  
 Recinto:14-062-030-00189-00001 Cultivo:20000 BARBECHO TRADICIONAL-SIN VARIEDAD Secano  
 Recinto:14-062-030-00183-00001 Cultivo:20000 BARBECHO TRADICIONAL-SIN VARIEDAD Secano  
 Recinto:14-062-030-00041-00001 Cultivo:20000 BARBECHO TRADICIONAL-SIN VARIEDAD Secano  
 Recinto:14-062-030-00046-00001 Cultivo:20000 BARBECHO TRADICIONAL-SIN VARIEDAD Secano  
 Recinto:14-062-030-00042-00001 Cultivo:20000 BARBECHO TRADICIONAL-SIN VARIEDAD Secano  
 Recinto:14-062-030-00180-00001 Cultivo:20000 BARBECHO TRADICIONAL-SIN VARIEDAD Secano  
 Recinto:14-062-030-00181-00001 Cultivo:20000 BARBECHO TRADICIONAL-SIN VARIEDAD Secano  
 Recinto:14-062-030-00143-00001 Cultivo:20000 BARBECHO TRADICIONAL-SIN VARIEDAD Secano  
 Recinto:14-062-030-00056-00001 Cultivo:20000 BARBECHO TRADICIONAL-SIN VARIEDAD Secano  
 Recinto:14-062-030-00038-00003 Cultivo:20000 BARBECHO TRADICIONAL-SIN VARIEDAD Secano

(1) Con incidencias que retienen pago o deniegan el expediente.  
 (2) Se calcula sobre superficie declarada admisible.  
 (3) Aplicación del artículo 16 bis del RD 147/2023.

Puede verificar la integridad de una copia de este documento mediante la lectura del código QR adjunto o mediante el acceso a la dirección <a href="https://ws050.juntadeandalucia.es/verificarFirma">https://ws050.juntadeandalucia.es/verificarFirma</a> indicando el código de VERIFICACIÓN				
FIRMADO POR	RAQUEL MARIA ESPIN CRESPO	FECHA	26/06/2024	
VERIFICACIÓN	Pk2jmMQ72K8YCCCE9EQ8LU85ENJJ6M	PÁGINA	3982/8857	



**APELLIDOS Y NOMBRE / RAZÓN SOCIAL**

TIRADO HERREROS RAFAEL

**NIF**

\*\*\*\*7851\*

**EXPEDIENTE**

1222531

**RESOLUCIÓN**

CONCESIÓN DE LA AYUDA

**DATOS DE MANTENIMIENTO UNIDADES**

**GRUPO DE PAGO**

ZONAS DE LIMITACIONES NATURALES

**Sup. Dec. Admisible**

245,29

**Sup. Resuelta**

245,29

**Sobredecl.**

0,00

**% Sobredecl.**

0,00

**RESUMEN DE PAGOS**

	<b>IMPORTE ( Euros )</b>			
	<b>RESUELTO</b>	<b>FEADER</b>	<b>MAPA</b>	<b>CAPADR</b>
Pago realizado	1.056,57	898,09	103,65	54,83
A pagar	131,43	111,72	12,89	6,82
<b>TOTAL</b>	<b>1.188,00</b>	<b>1.009,81</b>	<b>116,54</b>	<b>61,65</b>

**APLICACIÓN DE REDUCCIONES Y PENALIZACIONES (%)**

<b>Criterios de subvencionabilidad (1)</b>	<b>Presentación tardía</b>	<b>Omisión declaración</b>	<b>Condicionabilidad</b>
0,00	0,00	0,00	0,00

**IMPORTE ( Euros )**

Calculado(2)	Reducción	Penalización	Reducción Penalización (3)	Penalización adicional	Resuelto	FEADER	MAPA	CAPADR
1.188,00 €	0,00 €	0,00 €	0,00 €	0,00 €	1.188,00 €	1.009,80 €	116,54 €	61,66 €
<b>Importe Unitario:</b>	<b>54,00 €</b>	<b>Nuevo Importe Unitario:</b>	<b>4,84 €</b>					

(1) Con incidencias que retienen pago o deniegan el expediente.

(2) Se calcula sobre superficie declarada admisible.

(3) Aplicación del artículo 16 bis del RD 147/2023.

Puede verificar la integridad de una copia de este documento mediante la lectura del código QR adjunto o mediante el acceso a la dirección <a href="https://ws050.juntadeandalucia.es/verificarFirma">https://ws050.juntadeandalucia.es/verificarFirma</a> indicando el código de VERIFICACIÓN				
FIRMADO POR	RAQUEL MARIA ESPIN CRESPO	FECHA	26/06/2024	
VERIFICACIÓN	Pk2jmMQ72K8YCCE9EQ8LU85ENJJJ6M	PÁGINA	3983/8857	



**RECINTOS PROPUESTOS**

REF.	REFERENCIA SIGPAC	CULTIVO	S/R	USO SIGPAC	Sup._Dec. admisible	Sup. Campo	Sup. Determ.	Sup. Resuelta
-1607061	14-051-008-00001-0002	BARBECHO TRADICIONAL	S		31,19		31,19	31,19
-1606550	14-051-008-00003-0001	BARBECHO TRADICIONAL	S		1,08		1,08	1,08
-1606467	14-051-010-00088-0001	MEZCLA VEZA - AVENA	S		0,31		0,31	0,31
-1606466	14-051-010-00089-0002	MEZCLA VEZA - AVENA	S		2,60		2,60	2,60
-1606465	14-051-010-00092-0001	MEZCLA VEZA - AVENA	S		1,38		1,38	1,38
-1606457	14-051-001-00054-0001	BARBECHO TRADICIONAL	S		10,40		10,40	10,40
-1603450	14-054-046-00128-0013	OLIVAR	S		0,24		0,24	0,24
-1603445	14-054-046-00123-0004	OLIVAR	S		4,79		4,79	4,79
-1603444	14-054-046-00095-0003	OLIVAR	S		10,10		10,10	10,10
-1603434	14-054-046-00129-0001	OLIVAR	S		9,51		9,51	9,51
-1603433	14-054-046-00128-0012	OLIVAR	S		0,08		0,08	0,08
-1603432	14-054-046-00128-0014	OLIVAR	S		0,01		0,01	0,01
-1603431	14-054-046-00128-0008	OLIVAR	S		0,05		0,05	0,05
-1603429	14-054-046-00128-0006	OLIVAR	S		0,70		0,70	0,70
-1145818	14-051-019-00133-0001	MEZCLA VEZA - AVENA	S		6,42		6,42	6,42
-1145774	14-062-029-00014-0002	PASTOS PERMANENTES DE 5 O MAS AÑOS	S		0,03		0,03	0,03
-1145773	14-062-029-00014-0001	PASTOS PERMANENTES DE 5 O MAS AÑOS	S		0,04		0,04	0,04
-1145772	14-062-029-00035-0001	PASTOS PERMANENTES DE 5 O MAS AÑOS	S		9,87		9,87	9,87
-1145769	14-062-029-00038-0001	PASTOS PERMANENTES DE 5 O MAS AÑOS	S		0,40		0,40	0,40
-1145766	14-062-029-00040-0001	PASTOS PERMANENTES DE 5 O MAS AÑOS	S		0,96		0,96	0,96
-1145765	14-062-029-00042-0001	PASTOS PERMANENTES DE 5 O MAS AÑOS	S		2,84		2,84	2,84
-1145764	14-062-029-00016-0001	PASTOS PERMANENTES DE 5 O MAS AÑOS	S		3,05		3,05	3,05
-1145762	14-062-029-00017-0001	PASTOS PERMANENTES DE 5 O MAS AÑOS	S		1,08		1,08	1,08
-1145760	14-062-029-00013-0003	PASTOS PERMANENTES DE 5 O MAS AÑOS	S		17,95		17,95	17,95
-1145757	14-062-029-00009-0001	PASTOS PERMANENTES DE 5 O MAS AÑOS	S		0,99		0,99	0,99
-1145754	14-062-029-00006-0003	PASTOS PERMANENTES DE 5 O MAS AÑOS	S		2,13		2,13	2,13
-1145747	14-062-032-00042-0001	PASTOS PERMANENTES DE 5 O MAS AÑOS	S		0,45		0,45	0,45
-1145746	14-062-029-00006-0004	PASTOS PERMANENTES DE 5 O MAS AÑOS	S		1,43		1,43	1,43
-1145745	14-062-031-00010-0002	PASTOS PERMANENTES DE 5 O MAS AÑOS	S		0,70		0,70	0,70
-810776	14-051-019-00134-0001	MEZCLA VEZA - AVENA	S		0,47		0,47	0,47
4671274	14-051-019-00136-0001	MEZCLA VEZA - AVENA	S		1,70		1,70	1,70
6917341	14-051-008-00001-0002	MEZCLA VEZA - AVENA	S		20,45		20,45	20,45
6917342	14-051-008-00003-0001	MEZCLA VEZA - AVENA	S		6,13		6,13	6,13
6917365	14-054-046-00128-0005	OLIVAR	S		0,07		0,07	0,07
6945517	14-051-011-00003-0001	BARBECHO TRADICIONAL	S		1,00		1,00	1,00
1700000006864878	14-051-005-00274-0001	BARBECHO TRADICIONAL	S		0,54		0,54	0,54
1700000006864883	14-062-029-00019-0004	PASTOS PERMANENTES DE 5 O MAS AÑOS	S		0,96		0,96	0,96
1700000006864885	14-062-029-00034-0004	PASTOS PERMANENTES DE 5 O MAS AÑOS	S		39,07		39,07	39,07
1700000006864886	14-062-029-00019-0002	PASTOS PERMANENTES DE 5 O MAS AÑOS	S		30,63		30,63	30,63
1700000006864888	14-062-031-00027-0001	PASTOS PERMANENTES DE 5 O MAS AÑOS	S		18,44		18,44	18,44
1700000006864889	14-062-029-00019-0001	PASTOS PERMANENTES DE 5 O MAS AÑOS	S		5,05		5,05	5,05

**INCIDENCIAS**

**INCIDENCIA DESCRIPCIÓN**

- 3790 Recinto declarado inactivo  
Recinto:14-054-046-00123-00007 Cultivo: -  
Recinto:14-054-046-00129-00002 Cultivo: -
- 3795 Recinto declarado con una situación de riesgo de abandono.  
Recinto:14-051-011-00003-00001 Cultivo: -
- 86122 Recinto superficie forrajera que realiza la actividad de producción de pastoreo y no declara el o los códigos del Registro de Explotaciones Ganaderas de Andalucía, REGA.  
Recinto:14-062-029-00007-00001 Cultivo:62000 PASTOS PERMANENTES DE 5 O MAS AÑOS-SIN VARIEDAD Secano

(1) Con incidencias que retienen pago o deniegan el expediente.  
(2) Se calcula sobre superficie declarada admisible.  
(3) Aplicación del artículo 16 bis del RD 147/2023.

Puede verificar la integridad de una copia de este documento mediante la lectura del código QR adjunto o mediante el acceso a la dirección <a href="https://ws050.juntadeandalucia.es/verificarFirma">https://ws050.juntadeandalucia.es/verificarFirma</a> indicando el código de VERIFICACIÓN					
FIRMADO POR	RAQUEL MARIA ESPIN CRESPO		FECHA		26/06/2024
VERIFICACIÓN	Pk2jmMQ72K8YCCE9EQ8LU85ENJJ6M		PÁGINA		3984/8857



**INCIDENCIAS**

**INCIDENCIA DESCRIPCIÓN**

	Recinto:14-062-029-00008-00001	Cultivo:62000	PASTOS PERMANENTES DE 5 O MAS AÑOS-SIN VARIEDAD	Secano
	Recinto:14-062-029-00010-00001	Cultivo:62000	PASTOS PERMANENTES DE 5 O MAS AÑOS-SIN VARIEDAD	Secano
	Recinto:14-062-029-00011-00001	Cultivo:62000	PASTOS PERMANENTES DE 5 O MAS AÑOS-SIN VARIEDAD	Secano
	Recinto:14-062-029-00012-00001	Cultivo:62000	PASTOS PERMANENTES DE 5 O MAS AÑOS-SIN VARIEDAD	Secano
	Recinto:14-062-029-00015-00001	Cultivo:62000	PASTOS PERMANENTES DE 5 O MAS AÑOS-SIN VARIEDAD	Secano
	Recinto:14-062-029-00018-00001	Cultivo:62000	PASTOS PERMANENTES DE 5 O MAS AÑOS-SIN VARIEDAD	Secano
	Recinto:14-062-029-00036-00001	Cultivo:62000	PASTOS PERMANENTES DE 5 O MAS AÑOS-SIN VARIEDAD	Secano
	Recinto:14-062-029-00037-00001	Cultivo:62000	PASTOS PERMANENTES DE 5 O MAS AÑOS-SIN VARIEDAD	Secano
	Recinto:14-062-029-00039-00001	Cultivo:62000	PASTOS PERMANENTES DE 5 O MAS AÑOS-SIN VARIEDAD	Secano
	Recinto:14-062-029-00041-00001	Cultivo:62000	PASTOS PERMANENTES DE 5 O MAS AÑOS-SIN VARIEDAD	Secano
	Recinto:14-062-031-00005-00001	Cultivo:62000	PASTOS PERMANENTES DE 5 O MAS AÑOS-SIN VARIEDAD	Secano
	Recinto:14-062-031-00008-00001	Cultivo:62000	PASTOS PERMANENTES DE 5 O MAS AÑOS-SIN VARIEDAD	Secano
86124	Recinto de forrajera para Cálculo de Carga Ganadera que No pertenece a Explotación.			
	Recinto:14-062-029-00007-00001	Cultivo:62000	PASTOS PERMANENTES DE 5 O MAS AÑOS-SIN VARIEDAD	Secano
	Recinto:14-062-029-00008-00001	Cultivo:62000	PASTOS PERMANENTES DE 5 O MAS AÑOS-SIN VARIEDAD	Secano
	Recinto:14-062-029-00010-00001	Cultivo:62000	PASTOS PERMANENTES DE 5 O MAS AÑOS-SIN VARIEDAD	Secano
	Recinto:14-062-029-00011-00001	Cultivo:62000	PASTOS PERMANENTES DE 5 O MAS AÑOS-SIN VARIEDAD	Secano
	Recinto:14-062-029-00012-00001	Cultivo:62000	PASTOS PERMANENTES DE 5 O MAS AÑOS-SIN VARIEDAD	Secano
	Recinto:14-062-029-00015-00001	Cultivo:62000	PASTOS PERMANENTES DE 5 O MAS AÑOS-SIN VARIEDAD	Secano
	Recinto:14-062-029-00018-00001	Cultivo:62000	PASTOS PERMANENTES DE 5 O MAS AÑOS-SIN VARIEDAD	Secano
	Recinto:14-062-029-00036-00001	Cultivo:62000	PASTOS PERMANENTES DE 5 O MAS AÑOS-SIN VARIEDAD	Secano
	Recinto:14-062-029-00037-00001	Cultivo:62000	PASTOS PERMANENTES DE 5 O MAS AÑOS-SIN VARIEDAD	Secano
	Recinto:14-062-029-00039-00001	Cultivo:62000	PASTOS PERMANENTES DE 5 O MAS AÑOS-SIN VARIEDAD	Secano
	Recinto:14-062-029-00041-00001	Cultivo:62000	PASTOS PERMANENTES DE 5 O MAS AÑOS-SIN VARIEDAD	Secano
	Recinto:14-062-031-00005-00001	Cultivo:62000	PASTOS PERMANENTES DE 5 O MAS AÑOS-SIN VARIEDAD	Secano
	Recinto:14-062-031-00008-00001	Cultivo:62000	PASTOS PERMANENTES DE 5 O MAS AÑOS-SIN VARIEDAD	Secano
86126	Recinto de forrajera para Cálculo de Carga Ganadera que No pertenece a Explotación con UGM válida.			
	Recinto:14-051-006-00006-00001	Cultivo:62000	PASTOS PERMANENTES DE 5 O MAS AÑOS-SIN VARIEDAD	Secano
	Explotacion:ES140510006007			
	Recinto:14-051-006-00011-00001	Cultivo:62000	PASTOS PERMANENTES DE 5 O MAS AÑOS-SIN VARIEDAD	Secano
	Explotacion:ES140510006007			
	Recinto:14-054-046-00095-00002	Cultivo:62000	PASTOS PERMANENTES DE 5 O MAS AÑOS-SIN VARIEDAD	Secano
	Explotacion:ES140540001399			
	Recinto:14-054-046-00123-00007	Cultivo:62000	PASTOS PERMANENTES DE 5 O MAS AÑOS-SIN VARIEDAD	Secano
	Explotacion:ES140540001399			
	Recinto:14-054-046-00128-00002	Cultivo:62000	PASTOS PERMANENTES DE 5 O MAS AÑOS-SIN VARIEDAD	Secano
	Explotacion:ES140540001399			
	Recinto:14-054-046-00129-00002	Cultivo:62000	PASTOS PERMANENTES DE 5 O MAS AÑOS-SIN VARIEDAD	Secano
	Explotacion:ES140540001399			

**Datos considerados para el Cálculo de la Carga Ganadera del expediente**

Superficie determinada para Cálculo Carga Ganadera: 136,07 ha  
 Carga Ganadera del Expediente: 0,21 ugm/ha

<u>Explotación</u>	<u>Especie</u>	<u>Ugm Calculada para CG</u>
ES140620000063	OVINA	8,16
ES140620000242	OVINA	20,61

**Recintos Determinados para el Cálculo de Garga Ganadera**

<u>REE.</u>	<u>REFERENCIA SIGPAC</u>	<u>CULTIVO</u>	<u>DESCRIPCIÓN CULTIVO</u>	<u>S/R</u>	<u>SUP. RESUELTA (ha)</u>
-1145774	14-062-029-00014-00002	62000	PASTOS PERMANENTES DE 5 O MAS AÑOS-SIN VARIEDAD	S	0,03
-1145773	14-062-029-00014-00001	62000	PASTOS PERMANENTES DE 5 O MAS AÑOS-SIN VARIEDAD	S	0,04
-1145772	14-062-029-00035-00001	62000	PASTOS PERMANENTES DE 5 O MAS AÑOS-SIN VARIEDAD	S	9,87
-1145769	14-062-029-00038-00001	62000	PASTOS PERMANENTES DE 5 O MAS AÑOS-SIN	S	0,40

(1) Con incidencias que retienen pago o deniegan el expediente.  
 (2) Se calcula sobre superficie declarada admisible.  
 (3) Aplicación del artículo 16 bis del RD 147/2023.

Puede verificar la integridad de una copia de este documento mediante la lectura del código QR adjunto o mediante el acceso a la dirección <https://ws050.juntadeandalucia.es/verificarFirma> indicando el código de VERIFICACIÓN

FIRMADO POR	RAQUEL MARIA ESPIN CRESPO	FECHA	26/06/2024
VERIFICACIÓN	Pk2jmMQ72K8YCC9E9Q8LU85ENJJ6M	PÁGINA	3985/8857





**Recintos Determinados para el Cálculo de Garga Ganadera**

REF.	REFERENCIA SIGPAC	CULTIVO	DESCRIPCIÓN CULTIVO	S/R	SUP. RESUELTA (ha)
			VARIEDAD		
-1145766	14-062-029-00040-00001	62000	PASTOS PERMANENTES DE 5 O MAS AÑOS-SIN VARIEDAD	S	0,96
-1145765	14-062-029-00042-00001	62000	PASTOS PERMANENTES DE 5 O MAS AÑOS-SIN VARIEDAD	S	2,84
-1145764	14-062-029-00016-00001	62000	PASTOS PERMANENTES DE 5 O MAS AÑOS-SIN VARIEDAD	S	3,05
-1145762	14-062-029-00017-00001	62000	PASTOS PERMANENTES DE 5 O MAS AÑOS-SIN VARIEDAD	S	1,08
-1145760	14-062-029-00013-00003	62000	PASTOS PERMANENTES DE 5 O MAS AÑOS-SIN VARIEDAD	S	17,95
-1145757	14-062-029-00009-00001	62000	PASTOS PERMANENTES DE 5 O MAS AÑOS-SIN VARIEDAD	S	0,99
-1145754	14-062-029-00006-00003	62000	PASTOS PERMANENTES DE 5 O MAS AÑOS-SIN VARIEDAD	S	2,13
-1145747	14-062-032-00042-00001	62000	PASTOS PERMANENTES DE 5 O MAS AÑOS-SIN VARIEDAD	S	0,45
-1145746	14-062-029-00006-00004	62000	PASTOS PERMANENTES DE 5 O MAS AÑOS-SIN VARIEDAD	S	1,43
-1145745	14-062-031-00010-00002	62000	PASTOS PERMANENTES DE 5 O MAS AÑOS-SIN VARIEDAD	S	0,70
1700000006864883	14-062-029-00019-00004	62000	PASTOS PERMANENTES DE 5 O MAS AÑOS-SIN VARIEDAD	S	0,96
1700000006864885	14-062-029-00034-00004	62000	PASTOS PERMANENTES DE 5 O MAS AÑOS-SIN VARIEDAD	S	39,07
1700000006864886	14-062-029-00019-00002	62000	PASTOS PERMANENTES DE 5 O MAS AÑOS-SIN VARIEDAD	S	30,63
1700000006864888	14-062-031-00027-00001	62000	PASTOS PERMANENTES DE 5 O MAS AÑOS-SIN VARIEDAD	S	18,44
1700000006864889	14-062-029-00019-00001	62000	PASTOS PERMANENTES DE 5 O MAS AÑOS-SIN VARIEDAD	S	5,05

**Incidencias de carga ganadera**

**INCIDENCIA DESCRIPCIÓN**

3790	Recinto declarado inactivo Recinto:14-054-046-00123-00007 Cultivo: - Recinto:14-054-046-00129-00002 Cultivo: -
3795	Recinto declarado con una situación de riesgo de abandono. Recinto:14-051-011-00003-00001 Cultivo: -
86122	Recinto superficie forrajera que realiza la actividad de producción de pastoreo y no declara el o los códigos del Registro de Explotaciones Ganaderas de Andalucía, REGA. Recinto:14-062-029-00012-00001 Cultivo:62000 PASTOS PERMANENTES DE 5 O MAS AÑOS-SIN VARIEDAD Secano Recinto:14-062-029-00011-00001 Cultivo:62000 PASTOS PERMANENTES DE 5 O MAS AÑOS-SIN VARIEDAD Secano Recinto:14-062-029-00010-00001 Cultivo:62000 PASTOS PERMANENTES DE 5 O MAS AÑOS-SIN VARIEDAD Secano Recinto:14-062-029-00036-00001 Cultivo:62000 PASTOS PERMANENTES DE 5 O MAS AÑOS-SIN VARIEDAD Secano Recinto:14-062-029-00037-00001 Cultivo:62000 PASTOS PERMANENTES DE 5 O MAS AÑOS-SIN VARIEDAD Secano Recinto:14-062-029-00039-00001 Cultivo:62000 PASTOS PERMANENTES DE 5 O MAS AÑOS-SIN VARIEDAD Secano Recinto:14-062-029-00041-00001 Cultivo:62000 PASTOS PERMANENTES DE 5 O MAS AÑOS-SIN VARIEDAD Secano Recinto:14-062-029-00015-00001 Cultivo:62000 PASTOS PERMANENTES DE 5 O MAS AÑOS-SIN VARIEDAD Secano Recinto:14-062-029-00018-00001 Cultivo:62000 PASTOS PERMANENTES DE 5 O MAS AÑOS-SIN VARIEDAD Secano Recinto:14-062-029-00008-00001 Cultivo:62000 PASTOS PERMANENTES DE 5 O MAS AÑOS-SIN VARIEDAD Secano Recinto:14-062-029-00007-00001 Cultivo:62000 PASTOS PERMANENTES DE 5 O MAS AÑOS-SIN VARIEDAD Secano Recinto:14-062-031-00005-00001 Cultivo:62000 PASTOS PERMANENTES DE 5 O MAS AÑOS-SIN VARIEDAD Secano Recinto:14-062-031-00008-00001 Cultivo:62000 PASTOS PERMANENTES DE 5 O MAS AÑOS-SIN VARIEDAD Secano
86124	Recinto de forrajera para Cálculo de Carga Ganadera que No pertenece a Explotación. Recinto:14-062-029-00012-00001 Cultivo:62000 PASTOS PERMANENTES DE 5 O MAS AÑOS-SIN VARIEDAD Secano Recinto:14-062-029-00011-00001 Cultivo:62000 PASTOS PERMANENTES DE 5 O MAS AÑOS-SIN VARIEDAD Secano Recinto:14-062-029-00010-00001 Cultivo:62000 PASTOS PERMANENTES DE 5 O MAS AÑOS-SIN VARIEDAD Secano Recinto:14-062-029-00036-00001 Cultivo:62000 PASTOS PERMANENTES DE 5 O MAS AÑOS-SIN VARIEDAD Secano Recinto:14-062-029-00037-00001 Cultivo:62000 PASTOS PERMANENTES DE 5 O MAS AÑOS-SIN VARIEDAD Secano Recinto:14-062-029-00039-00001 Cultivo:62000 PASTOS PERMANENTES DE 5 O MAS AÑOS-SIN VARIEDAD Secano Recinto:14-062-029-00041-00001 Cultivo:62000 PASTOS PERMANENTES DE 5 O MAS AÑOS-SIN VARIEDAD Secano Recinto:14-062-029-00015-00001 Cultivo:62000 PASTOS PERMANENTES DE 5 O MAS AÑOS-SIN VARIEDAD Secano

(1) Con incidencias que retienen pago o deniegan el expediente.  
(2) Se calcula sobre superficie declarada admisible.  
(3) Aplicación del artículo 16 bis del RD 147/2023.

Puede verificar la integridad de una copia de este documento mediante la lectura del código QR adjunto o mediante el acceso a la dirección <a href="https://ws050.juntadeandalucia.es/verificarFirma">https://ws050.juntadeandalucia.es/verificarFirma</a> indicando el código de VERIFICACIÓN				
FIRMADO POR	RAQUEL MARIA ESPIN CRESPO	FECHA	26/06/2024	
VERIFICACIÓN	Pk2jmMQ72K8YCCE9EQ8LU85ENJJ6M	PÁGINA	3986/8857	





	Recinto:14-062-029-00018-00001	Cultivo:62000	PASTOS PERMANENTES DE 5 O MAS AÑOS-SIN VARIEDAD	Secano
	Recinto:14-062-029-00008-00001	Cultivo:62000	PASTOS PERMANENTES DE 5 O MAS AÑOS-SIN VARIEDAD	Secano
	Recinto:14-062-029-00007-00001	Cultivo:62000	PASTOS PERMANENTES DE 5 O MAS AÑOS-SIN VARIEDAD	Secano
	Recinto:14-062-031-00005-00001	Cultivo:62000	PASTOS PERMANENTES DE 5 O MAS AÑOS-SIN VARIEDAD	Secano
	Recinto:14-062-031-00008-00001	Cultivo:62000	PASTOS PERMANENTES DE 5 O MAS AÑOS-SIN VARIEDAD	Secano
86126	Recinto de forrajera para Cálculo de Carga Ganadera que No pertenece a Explotación con UGM válida.			
	Recinto:14-051-006-00006-00001	Cultivo:62000	PASTOS PERMANENTES DE 5 O MAS AÑOS-SIN VARIEDAD	Secano
	Explotacion:ES140510006007			
	Recinto:14-051-006-00011-00001	Cultivo:62000	PASTOS PERMANENTES DE 5 O MAS AÑOS-SIN VARIEDAD	Secano
	Explotacion:ES140510006007			
	Recinto:14-054-046-00123-00007	Cultivo:62000	PASTOS PERMANENTES DE 5 O MAS AÑOS-SIN VARIEDAD	Secano
	Explotacion:ES140540001399			
	Recinto:14-054-046-00129-00002	Cultivo:62000	PASTOS PERMANENTES DE 5 O MAS AÑOS-SIN VARIEDAD	Secano
	Explotacion:ES140540001399			
	Recinto:14-054-046-00128-00002	Cultivo:62000	PASTOS PERMANENTES DE 5 O MAS AÑOS-SIN VARIEDAD	Secano
	Explotacion:ES140540001399			
	Recinto:14-054-046-00095-00002	Cultivo:62000	PASTOS PERMANENTES DE 5 O MAS AÑOS-SIN VARIEDAD	Secano
	Explotacion:ES140540001399			
86128	Recinto de Forrajeras que no ha contabilizado para Carga Ganadera por no tener una explotación válida para el cálculo de la Carga Ganadera			
	Recinto:14-051-006-00006-00001	Cultivo:62	PASTOS PERMANENTES DE 5 O MAS AÑOS-	
	Recinto:14-051-006-00011-00001	Cultivo:62	PASTOS PERMANENTES DE 5 O MAS AÑOS-	
	Recinto:14-054-046-00123-00007	Cultivo:62	PASTOS PERMANENTES DE 5 O MAS AÑOS-	
	Recinto:14-054-046-00129-00002	Cultivo:62	PASTOS PERMANENTES DE 5 O MAS AÑOS-	
	Recinto:14-054-046-00128-00002	Cultivo:62	PASTOS PERMANENTES DE 5 O MAS AÑOS-	
	Recinto:14-054-046-00095-00002	Cultivo:62	PASTOS PERMANENTES DE 5 O MAS AÑOS-	
	Recinto:14-062-029-00012-00001	Cultivo:62	PASTOS PERMANENTES DE 5 O MAS AÑOS-	
	Recinto:14-062-029-00011-00001	Cultivo:62	PASTOS PERMANENTES DE 5 O MAS AÑOS-	
	Recinto:14-062-029-00010-00001	Cultivo:62	PASTOS PERMANENTES DE 5 O MAS AÑOS-	
	Recinto:14-062-029-00036-00001	Cultivo:62	PASTOS PERMANENTES DE 5 O MAS AÑOS-	
	Recinto:14-062-029-00037-00001	Cultivo:62	PASTOS PERMANENTES DE 5 O MAS AÑOS-	
	Recinto:14-062-029-00039-00001	Cultivo:62	PASTOS PERMANENTES DE 5 O MAS AÑOS-	
	Recinto:14-062-029-00041-00001	Cultivo:62	PASTOS PERMANENTES DE 5 O MAS AÑOS-	
	Recinto:14-062-029-00015-00001	Cultivo:62	PASTOS PERMANENTES DE 5 O MAS AÑOS-	
	Recinto:14-062-029-00018-00001	Cultivo:62	PASTOS PERMANENTES DE 5 O MAS AÑOS-	
	Recinto:14-062-029-00008-00001	Cultivo:62	PASTOS PERMANENTES DE 5 O MAS AÑOS-	
	Recinto:14-062-029-00007-00001	Cultivo:62	PASTOS PERMANENTES DE 5 O MAS AÑOS-	
	Recinto:14-062-031-00005-00001	Cultivo:62	PASTOS PERMANENTES DE 5 O MAS AÑOS-	
	Recinto:14-062-031-00008-00001	Cultivo:62	PASTOS PERMANENTES DE 5 O MAS AÑOS-	
86132	Recinto superficie forrajera que no realiza la actividad de producción de pastoreo.			
	Recinto:14-051-008-00001-00002	Cultivo:20000	BARBECHO TRADICIONAL-SIN VARIEDAD	Secano
	Recinto:14-051-008-00003-00001	Cultivo:20000	BARBECHO TRADICIONAL-SIN VARIEDAD	Secano
	Recinto:14-051-001-00054-00001	Cultivo:20000	BARBECHO TRADICIONAL-SIN VARIEDAD	Secano
	Recinto:14-051-011-00003-00001	Cultivo:20000	BARBECHO TRADICIONAL-SIN VARIEDAD	Secano
	Recinto:14-051-005-00274-00001	Cultivo:20000	BARBECHO TRADICIONAL-SIN VARIEDAD	Secano

(1) Con incidencias que retienen pago o deniegan el expediente.  
 (2) Se calcula sobre superficie declarada admisible.  
 (3) Aplicación del artículo 16 bis del RD 147/2023.

Puede verificar la integridad de una copia de este documento mediante la lectura del código QR adjunto o mediante el acceso a la dirección <a href="https://ws050.juntadeandalucia.es/verificarFirma">https://ws050.juntadeandalucia.es/verificarFirma</a> indicando el código de VERIFICACIÓN					
FIRMADO POR	RAQUEL MARIA ESPIN CRESPO		FECHA		26/06/2024
VERIFICACIÓN	Pk2jmMQ72K8YCC9E9EQ8LU85ENJJ6M		PÁGINA		3987/8857

**APELLIDOS Y NOMBRE / RAZÓN SOCIAL**

TIRADO MEDRAN JESUS

**NIF**

\*\*\*\*1434\*

**EXPEDIENTE**

1032566

**RESOLUCIÓN**

CONCESIÓN DE LA AYUDA

**DATOS DE MANTENIMIENTO UNIDADES****GRUPO DE PAGO**

ZONAS DE LIMITACIONES NATURALES

**Sup. Dec.  
Admisible**

9,64

**Sup.  
Resuelta**

9,64

**Sobredecl.**

0,00

**% Sobredecl.**

0,00

**RESUMEN DE PAGOS**

	<b>IMPORTE ( Euros )</b>			
	<b>RESUELTO</b>	<b>FEADER</b>	<b>MAPA</b>	<b>CAPADR</b>
Pago realizado	473,76	402,70	46,48	24,58
A pagar	46,80	39,78	4,59	2,43
<b>TOTAL</b>	<b>520,56</b>	<b>442,48</b>	<b>51,07</b>	<b>27,01</b>

**APLICACIÓN DE REDUCCIONES Y PENALIZACIONES (%)**

<b>Crterios de subvencionabilidad (1)</b>	<b>Presentación tardía</b>	<b>Omisión declaración</b>	<b>Condicionalidad</b>
0,00	0,00	0,00	0,00

**IMPORTE ( Euros )**

Calculado(2)	Reducción	Penalización	Reducción Penalización (3)	Penalización adicional	Resuelto	FEADER	MAPA	CAPADR
520,56 €	0,00 €	0,00 €	0,00 €	0,00 €	520,56 €	442,48 €	51,07 €	27,01 €
Importe Unitario:	54,00 €	Nuevo Importe Unitario:	54,00 €					

**RECINTOS PROPUESTOS**

<b>REF.</b>	<b>REFERENCIA SIGPAC</b>	<b>CULTIVO</b>	<b>S/R</b>	<b>USO SIGPAC</b>	<b>Sup. Dec. admisible</b>	<b>Sup. Campo</b>	<b>Sup. Determ.</b>	<b>Sup. Resuelta</b>
1700000005482636	14-023-006-00035-0001	AVENA	S		1,22		1,22	1,22
1700000005482637	14-023-006-00036-0001	AVENA	S		1,36		1,36	1,36
1700000005482639	14-023-019-00264-0001	TRANQUILLÓN	S		2,41		2,41	2,41
1700000005482641	14-023-014-00068-0001	AVENA	S		0,90		0,90	0,90
1700000005482645	14-023-015-00098-0001	MEZCLA AVENA-TRITICALE	S		0,49		0,49	0,49
1700000005482646	14-023-014-00216-0001	MEZCLA AVENA-TRITICALE	S		1,08		1,08	1,08
1700000005482647	14-023-017-00206-0001	MEZCLA AVENA-TRITICALE	S		0,81		0,81	0,81
1700000005482650	14-023-019-00184-0001	TRIGO BLANDO	S		1,37		1,37	1,37

(1) Con incidencias que retienen pago o deniegan el expediente.

(2) Se calcula sobre superficie declarada admisible.

(3) Aplicación del artículo 16 bis del RD 147/2023.

Puede verificar la integridad de una copia de este documento mediante la lectura del código QR adjunto o mediante el acceso a la dirección <https://ws050.juntadeandalucia.es/verificarFirma> indicando el código de VERIFICACIÓN

FIRMADO POR	RAQUEL MARIA ESPIN CRESPO	FECHA	26/06/2024
VERIFICACIÓN	Pk2jmMQ72K8YCCE9EQ8LU85ENJJ6M	PÁGINA	3988/8857



**APELLIDOS Y NOMBRE / RAZÓN SOCIAL**

TIRADO VALVERDE MARIA CONCEPCION

**NIF**

\*\*\*6454\*

**EXPEDIENTE**

1208328

**RESOLUCIÓN**

CONCESIÓN DE LA AYUDA

**DATOS DE MANTENIMIENTO UNIDADES****GRUPO DE PAGO**

ZONAS DE LIMITACIONES NATURALES

**Sup. Dec.  
Admisible**

34,59

**Sup.  
Resuelta**

34,59

**Sobredecl.**

0,00

**% Sobredecl.**

0,00

**RESUMEN DE PAGOS**

	<b>IMPORTE ( Euros )</b>			
	<b>RESUELTO</b>	<b>FEADER</b>	<b>MAPA</b>	<b>CAPADR</b>
Pago realizado	1.081,20	919,02	106,06	56,12
A pagar	105,09	89,33	10,31	5,45
<b>TOTAL</b>	<b>1.186,29</b>	<b>1.008,35</b>	<b>116,37</b>	<b>61,57</b>

**APLICACIÓN DE REDUCCIONES Y PENALIZACIONES (%)**

<b>Criterios de subvencionabilidad (1)</b>	<b>Presentación tardía</b>	<b>Omisión declaración</b>	<b>Condicionabilidad</b>
0,00	0,00	0,00	0,00

**IMPORTE ( Euros )**

Calculado(2)	Reducción	Penalización	Reducción Penalización (3)	Penalización adicional	Resuelto	FEADER	MAPA	CAPADR
1.186,29 €	0,00 €	0,00 €	0,00 €	0,00 €	1.186,29 €	1.008,35 €	116,38 €	61,56 €
<b>Importe Unitario:</b>	<b>54,00 €</b>	<b>Nuevo Importe Unitario:</b>	<b>34,30 €</b>					

**RECINTOS PROPUESTOS**

<b>REF.</b>	<b>REFERENCIA SIGPAC</b>	<b>CULTIVO</b>	<b>S/R</b>	<b>USO SIGPAC</b>	<b>Sup. Dec. admisible</b>	<b>Sup. Campo</b>	<b>Sup. Determ.</b>	<b>Sup. Resuelta</b>
170000006498594	14-051-010-00045-0002	PASTOS PERMANENTES DE 5 O MAS AÑOS	S		2,49		2,49	2,49
1700000006498601	14-051-005-00193-0001	MEMBRILLO	S		0,22		0,22	0,22
1700000006498605	14-051-010-00046-0001	PASTOS PERMANENTES DE 5 O MAS AÑOS	S		1,16		1,16	1,16
1700000006498607	14-062-030-00187-0001	PASTOS PERMANENTES DE 5 O MAS AÑOS	S		18,58		18,58	18,53
1700000006498609	14-062-030-00025-0001	PASTOS PERMANENTES DE 5 O MAS AÑOS	S		12,19		12,19	12,19

(1) Con incidencias que retienen pago o deniegan el expediente.

(2) Se calcula sobre superficie declarada admisible.

(3) Aplicación del artículo 16 bis del RD 147/2023.

Puede verificar la integridad de una copia de este documento mediante la lectura del código QR adjunto o mediante el acceso a la dirección <https://ws050.juntadeandalucia.es/verificarFirma> indicando el código de VERIFICACIÓN

FIRMADO POR	RAQUEL MARIA ESPIN CRESPO	FECHA	26/06/2024
VERIFICACIÓN	Pk2jmMQ72K8YCCE9EQ8LU85ENJJJ6M	PÁGINA	3989/8857



**INCIDENCIAS****INCIDENCIA DESCRIPCIÓN**

4272	Verifica que las líneas de declaración de las Solicitudes Únicas no tienen solapes con la capa de Retroactividad Gráfica (ambas de la misma campaña) a nivel de expediente/línea de declaración gráfica de la solicitud. Recinto:14-062-030-00187-00001 Cultivo: - Agregado de la referencia del recinto.:0 Zona de la referencia del recinto.:0 Superficie solapada.:0,02 Id. Incid.:95153129 Recinto:14-062-030-00187-00001 Cultivo: - Agregado de la referencia del recinto.:0 Zona de la referencia del recinto.:0 Superficie solapada.:0,03 Id. Incid.:95153130
86121	Recinto superficie forrajera que no realiza la actividad de producción de pastoreo. Recinto:14-051-002-00025-00001 Cultivo:62000 PASTOS PERMANENTES DE 5 O MAS AÑOS-SIN VARIEDAD Secano Actividad Agraria del recinto:2 Recinto:14-051-002-00027-00001 Cultivo:62000 PASTOS PERMANENTES DE 5 O MAS AÑOS-SIN VARIEDAD Secano Actividad Agraria del recinto:2 Recinto:14-051-002-00043-00001 Cultivo:62000 PASTOS PERMANENTES DE 5 O MAS AÑOS-SIN VARIEDAD Secano Actividad Agraria del recinto:2 Recinto:14-051-003-00020-00004 Cultivo:62000 PASTOS PERMANENTES DE 5 O MAS AÑOS-SIN VARIEDAD Secano Actividad Agraria del recinto:2 Recinto:14-051-005-00041-00001 Cultivo:62000 PASTOS PERMANENTES DE 5 O MAS AÑOS-SIN VARIEDAD Secano Actividad Agraria del recinto:2 Recinto:14-051-005-00042-00002 Cultivo:62000 PASTOS PERMANENTES DE 5 O MAS AÑOS-SIN VARIEDAD Secano Actividad Agraria del recinto:2 Recinto:14-051-005-00044-00001 Cultivo:62000 PASTOS PERMANENTES DE 5 O MAS AÑOS-SIN VARIEDAD Secano Actividad Agraria del recinto:2 Recinto:14-051-005-00055-00001 Cultivo:62000 PASTOS PERMANENTES DE 5 O MAS AÑOS-SIN VARIEDAD Regadío Actividad Agraria del recinto:2 Recinto:14-051-005-00055-00002 Cultivo:62000 PASTOS PERMANENTES DE 5 O MAS AÑOS-SIN VARIEDAD Secano Actividad Agraria del recinto:2 Recinto:14-051-005-00070-00001 Cultivo:62000 PASTOS PERMANENTES DE 5 O MAS AÑOS-SIN VARIEDAD Secano Actividad Agraria del recinto:2 Recinto:14-051-005-00193-00002 Cultivo:62000 PASTOS PERMANENTES DE 5 O MAS AÑOS-SIN VARIEDAD Secano Actividad Agraria del recinto:2 Recinto:14-051-005-00311-00001 Cultivo:62000 PASTOS PERMANENTES DE 5 O MAS AÑOS-SIN VARIEDAD Secano Actividad Agraria del recinto:2 Recinto:14-051-019-00101-00001 Cultivo:62000 PASTOS PERMANENTES DE 5 O MAS AÑOS-SIN VARIEDAD Secano Actividad Agraria del recinto:2
86122	Recinto superficie forrajera que realiza la actividad de producción de pastoreo y no declara el o los códigos del Registro de Explotaciones Ganaderas de Andalucía, REGA. Recinto:14-051-002-00025-00001 Cultivo:62000 PASTOS PERMANENTES DE 5 O MAS AÑOS-SIN VARIEDAD Secano Recinto:14-051-002-00027-00001 Cultivo:62000 PASTOS PERMANENTES DE 5 O MAS AÑOS-SIN VARIEDAD Secano Recinto:14-051-002-00043-00001 Cultivo:62000 PASTOS PERMANENTES DE 5 O MAS AÑOS-SIN VARIEDAD Secano Recinto:14-051-003-00020-00004 Cultivo:62000 PASTOS PERMANENTES DE 5 O MAS AÑOS-SIN VARIEDAD Secano Recinto:14-051-005-00041-00001 Cultivo:62000 PASTOS PERMANENTES DE 5 O MAS AÑOS-SIN VARIEDAD Secano Recinto:14-051-005-00042-00002 Cultivo:62000 PASTOS PERMANENTES DE 5 O MAS AÑOS-SIN VARIEDAD Secano Recinto:14-051-005-00044-00001 Cultivo:62000 PASTOS PERMANENTES DE 5 O MAS AÑOS-SIN VARIEDAD Secano Recinto:14-051-005-00055-00001 Cultivo:62000 PASTOS PERMANENTES DE 5 O MAS AÑOS-SIN VARIEDAD Regadío Recinto:14-051-005-00055-00002 Cultivo:62000 PASTOS PERMANENTES DE 5 O MAS AÑOS-SIN VARIEDAD Secano Recinto:14-051-005-00070-00001 Cultivo:62000 PASTOS PERMANENTES DE 5 O MAS AÑOS-SIN VARIEDAD Secano Recinto:14-051-005-00193-00002 Cultivo:62000 PASTOS PERMANENTES DE 5 O MAS AÑOS-SIN VARIEDAD Secano Recinto:14-051-005-00311-00001 Cultivo:62000 PASTOS PERMANENTES DE 5 O MAS AÑOS-SIN VARIEDAD Secano Recinto:14-051-019-00101-00001 Cultivo:62000 PASTOS PERMANENTES DE 5 O MAS AÑOS-SIN VARIEDAD Secano
86124	Recinto de forrajera para Cálculo de Carga Ganadera que No pertenece a Explotación. Recinto:14-051-002-00025-00001 Cultivo:62000 PASTOS PERMANENTES DE 5 O MAS AÑOS-SIN VARIEDAD Secano Recinto:14-051-002-00027-00001 Cultivo:62000 PASTOS PERMANENTES DE 5 O MAS AÑOS-SIN VARIEDAD Secano Recinto:14-051-002-00043-00001 Cultivo:62000 PASTOS PERMANENTES DE 5 O MAS AÑOS-SIN VARIEDAD Secano Recinto:14-051-003-00020-00004 Cultivo:62000 PASTOS PERMANENTES DE 5 O MAS AÑOS-SIN VARIEDAD Secano Recinto:14-051-005-00041-00001 Cultivo:62000 PASTOS PERMANENTES DE 5 O MAS AÑOS-SIN VARIEDAD Secano Recinto:14-051-005-00042-00002 Cultivo:62000 PASTOS PERMANENTES DE 5 O MAS AÑOS-SIN VARIEDAD Secano Recinto:14-051-005-00044-00001 Cultivo:62000 PASTOS PERMANENTES DE 5 O MAS AÑOS-SIN VARIEDAD Secano Recinto:14-051-005-00055-00001 Cultivo:62000 PASTOS PERMANENTES DE 5 O MAS AÑOS-SIN VARIEDAD Regadío Recinto:14-051-005-00055-00002 Cultivo:62000 PASTOS PERMANENTES DE 5 O MAS AÑOS-SIN VARIEDAD Secano Recinto:14-051-005-00070-00001 Cultivo:62000 PASTOS PERMANENTES DE 5 O MAS AÑOS-SIN VARIEDAD Secano Recinto:14-051-005-00193-00002 Cultivo:62000 PASTOS PERMANENTES DE 5 O MAS AÑOS-SIN VARIEDAD Secano Recinto:14-051-005-00311-00001 Cultivo:62000 PASTOS PERMANENTES DE 5 O MAS AÑOS-SIN VARIEDAD Secano

(1) Con incidencias que retienen pago o deniegan el expediente.  
(2) Se calcula sobre superficie declarada admisible.  
(3) Aplicación del artículo 16 bis del RD 147/2023.

Puede verificar la integridad de una copia de este documento mediante la lectura del código QR adjunto o mediante el acceso a la dirección <https://ws050.juntadeandalucia.es/verificarFirma> indicando el código de VERIFICACIÓN

FIRMADO POR	RAQUEL MARIA ESPIN CRESPO	FECHA	26/06/2024
VERIFICACIÓN	Pk2jmMQ72K8YCC9EQ8LU85ENJJ6M	PÁGINA	3990/8857





**INCIDENCIAS**

**INCIDENCIA DESCRIPCIÓN**

Recinto:14-051-019-00101-00001 Cultivo:62000 PASTOS PERMANENTES DE 5 O MAS AÑOS-SIN VARIEDAD Secano

**Datos considerados para el Cálculo de la Carga Ganadera del expediente**

Superficie determinada para Cálculo Carga Ganadera: 34,37 ha

Carga Ganadera del Expediente: 1,25 ugm/ha

Explotación	Especie	Ugm Calculada para CG
ES140510000380	OVINA	42,85

**Recintos Determinados para el Cálculo de Garga Ganadera**

REF.	REFERENCIA SIGPAC	CULTIVO	DESCRIPCIÓN CULTIVO	S/R	SUP. RESUELTA (ha)
1700000006498594	14-051-010-00045-00002	62000	PASTOS PERMANENTES DE 5 O MAS AÑOS-SIN VARIEDAD	S	2,49
1700000006498605	14-051-010-00046-00001	62000	PASTOS PERMANENTES DE 5 O MAS AÑOS-SIN VARIEDAD	S	1,16
1700000006498607	14-062-030-00187-00001	62000	PASTOS PERMANENTES DE 5 O MAS AÑOS-SIN VARIEDAD	S	18,53
1700000006498609	14-062-030-00025-00001	62000	PASTOS PERMANENTES DE 5 O MAS AÑOS-SIN VARIEDAD	S	12,19

**Incidencias de carga ganadera**

**INCIDENCIA DESCRIPCIÓN**

- 86122 Recinto superficie forrajera que realiza la actividad de producción de pastoreo y no declara el o los códigos del Registro de Explotaciones Ganaderas de Andalucía, REGA.  
 Recinto:14-051-002-00025-00001 Cultivo:62000 PASTOS PERMANENTES DE 5 O MAS AÑOS-SIN VARIEDAD Secano  
 Recinto:14-051-005-00041-00001 Cultivo:62000 PASTOS PERMANENTES DE 5 O MAS AÑOS-SIN VARIEDAD Secano  
 Recinto:14-051-005-00044-00001 Cultivo:62000 PASTOS PERMANENTES DE 5 O MAS AÑOS-SIN VARIEDAD Secano  
 Recinto:14-051-002-00043-00001 Cultivo:62000 PASTOS PERMANENTES DE 5 O MAS AÑOS-SIN VARIEDAD Secano  
 Recinto:14-051-002-00027-00001 Cultivo:62000 PASTOS PERMANENTES DE 5 O MAS AÑOS-SIN VARIEDAD Secano  
 Recinto:14-051-005-00055-00001 Cultivo:62000 PASTOS PERMANENTES DE 5 O MAS AÑOS-SIN VARIEDAD Regadío  
 Recinto:14-051-005-00311-00001 Cultivo:62000 PASTOS PERMANENTES DE 5 O MAS AÑOS-SIN VARIEDAD Secano  
 Recinto:14-051-005-00193-00002 Cultivo:62000 PASTOS PERMANENTES DE 5 O MAS AÑOS-SIN VARIEDAD Secano  
 Recinto:14-051-005-00070-00001 Cultivo:62000 PASTOS PERMANENTES DE 5 O MAS AÑOS-SIN VARIEDAD Secano  
 Recinto:14-051-019-00101-00001 Cultivo:62000 PASTOS PERMANENTES DE 5 O MAS AÑOS-SIN VARIEDAD Secano  
 Recinto:14-051-003-00020-00004 Cultivo:62000 PASTOS PERMANENTES DE 5 O MAS AÑOS-SIN VARIEDAD Secano  
 Recinto:14-051-005-00055-00002 Cultivo:62000 PASTOS PERMANENTES DE 5 O MAS AÑOS-SIN VARIEDAD Secano  
 Recinto:14-051-005-00042-00002 Cultivo:62000 PASTOS PERMANENTES DE 5 O MAS AÑOS-SIN VARIEDAD Secano
- 86124 Recinto de forrajera para Cálculo de Carga Ganadera que No pertenece a Explotación.  
 Recinto:14-051-002-00025-00001 Cultivo:62000 PASTOS PERMANENTES DE 5 O MAS AÑOS-SIN VARIEDAD Secano  
 Recinto:14-051-005-00041-00001 Cultivo:62000 PASTOS PERMANENTES DE 5 O MAS AÑOS-SIN VARIEDAD Secano  
 Recinto:14-051-005-00044-00001 Cultivo:62000 PASTOS PERMANENTES DE 5 O MAS AÑOS-SIN VARIEDAD Secano  
 Recinto:14-051-002-00043-00001 Cultivo:62000 PASTOS PERMANENTES DE 5 O MAS AÑOS-SIN VARIEDAD Secano  
 Recinto:14-051-002-00027-00001 Cultivo:62000 PASTOS PERMANENTES DE 5 O MAS AÑOS-SIN VARIEDAD Secano  
 Recinto:14-051-005-00055-00001 Cultivo:62000 PASTOS PERMANENTES DE 5 O MAS AÑOS-SIN VARIEDAD Regadío  
 Recinto:14-051-005-00311-00001 Cultivo:62000 PASTOS PERMANENTES DE 5 O MAS AÑOS-SIN VARIEDAD Secano  
 Recinto:14-051-005-00193-00002 Cultivo:62000 PASTOS PERMANENTES DE 5 O MAS AÑOS-SIN VARIEDAD Secano  
 Recinto:14-051-005-00070-00001 Cultivo:62000 PASTOS PERMANENTES DE 5 O MAS AÑOS-SIN VARIEDAD Secano  
 Recinto:14-051-019-00101-00001 Cultivo:62000 PASTOS PERMANENTES DE 5 O MAS AÑOS-SIN VARIEDAD Secano  
 Recinto:14-051-003-00020-00004 Cultivo:62000 PASTOS PERMANENTES DE 5 O MAS AÑOS-SIN VARIEDAD Secano  
 Recinto:14-051-005-00055-00002 Cultivo:62000 PASTOS PERMANENTES DE 5 O MAS AÑOS-SIN VARIEDAD Secano  
 Recinto:14-051-005-00042-00002 Cultivo:62000 PASTOS PERMANENTES DE 5 O MAS AÑOS-SIN VARIEDAD Secano
- 86128 Recinto de Forrajeras que no ha contabilizado para Carga Ganadera por no tener una explotación válida para el cálculo de la Carga Ganadera  
 Recinto:14-051-002-00025-00001 Cultivo:62 PASTOS PERMANENTES DE 5 O MAS AÑOS-  
 Recinto:14-051-005-00041-00001 Cultivo:62 PASTOS PERMANENTES DE 5 O MAS AÑOS-  
 Recinto:14-051-005-00044-00001 Cultivo:62 PASTOS PERMANENTES DE 5 O MAS AÑOS-  
 Recinto:14-051-002-00043-00001 Cultivo:62 PASTOS PERMANENTES DE 5 O MAS AÑOS-

(1) Con incidencias que retienen pago o deniegan el expediente.  
 (2) Se calcula sobre superficie declarada admisible.  
 (3) Aplicación del artículo 16 bis del RD 147/2023.

Puede verificar la integridad de una copia de este documento mediante la lectura del código QR adjunto o mediante el acceso a la dirección <a href="https://ws050.juntadeandalucia.es/verificarFirma">https://ws050.juntadeandalucia.es/verificarFirma</a> indicando el código de VERIFICACIÓN					
FIRMADO POR	RAQUEL MARIA ESPIN CRESPO		FECHA		26/06/2024
VERIFICACIÓN	Pk2jmMQ72K8YCC9E9EQ8LU85ENJJ6M		PÁGINA		3991/8857



	Recinto:14-051-002-00027-00001	Cultivo:62	PASTOS PERMANENTES DE 5 O MAS AÑOS-
	Recinto:14-051-005-00055-00001	Cultivo:62	PASTOS PERMANENTES DE 5 O MAS AÑOS-
	Recinto:14-051-005-00311-00001	Cultivo:62	PASTOS PERMANENTES DE 5 O MAS AÑOS-
	Recinto:14-051-005-00193-00002	Cultivo:62	PASTOS PERMANENTES DE 5 O MAS AÑOS-
	Recinto:14-051-005-00070-00001	Cultivo:62	PASTOS PERMANENTES DE 5 O MAS AÑOS-
	Recinto:14-051-019-00101-00001	Cultivo:62	PASTOS PERMANENTES DE 5 O MAS AÑOS-
	Recinto:14-051-003-00020-00004	Cultivo:62	PASTOS PERMANENTES DE 5 O MAS AÑOS-
	Recinto:14-051-005-00055-00002	Cultivo:62	PASTOS PERMANENTES DE 5 O MAS AÑOS-
	Recinto:14-051-005-00042-00002	Cultivo:62	PASTOS PERMANENTES DE 5 O MAS AÑOS-
86132	Recinto superficie forrajera que no realiza la actividad de producción de pastoreo.		
	Recinto:14-051-002-00025-00001	Cultivo:62000	PASTOS PERMANENTES DE 5 O MAS AÑOS-SIN VARIEDAD Secano
	Recinto:14-051-005-00041-00001	Cultivo:62000	PASTOS PERMANENTES DE 5 O MAS AÑOS-SIN VARIEDAD Secano
	Recinto:14-051-005-00044-00001	Cultivo:62000	PASTOS PERMANENTES DE 5 O MAS AÑOS-SIN VARIEDAD Secano
	Recinto:14-051-002-00043-00001	Cultivo:62000	PASTOS PERMANENTES DE 5 O MAS AÑOS-SIN VARIEDAD Secano
	Recinto:14-051-002-00027-00001	Cultivo:62000	PASTOS PERMANENTES DE 5 O MAS AÑOS-SIN VARIEDAD Secano
	Recinto:14-051-005-00055-00001	Cultivo:62000	PASTOS PERMANENTES DE 5 O MAS AÑOS-SIN VARIEDAD Regadío
	Recinto:14-051-005-00311-00001	Cultivo:62000	PASTOS PERMANENTES DE 5 O MAS AÑOS-SIN VARIEDAD Secano
	Recinto:14-051-005-00193-00002	Cultivo:62000	PASTOS PERMANENTES DE 5 O MAS AÑOS-SIN VARIEDAD Secano
	Recinto:14-051-005-00070-00001	Cultivo:62000	PASTOS PERMANENTES DE 5 O MAS AÑOS-SIN VARIEDAD Secano
	Recinto:14-051-019-00101-00001	Cultivo:62000	PASTOS PERMANENTES DE 5 O MAS AÑOS-SIN VARIEDAD Secano
	Recinto:14-051-003-00020-00004	Cultivo:62000	PASTOS PERMANENTES DE 5 O MAS AÑOS-SIN VARIEDAD Secano
	Recinto:14-051-005-00055-00002	Cultivo:62000	PASTOS PERMANENTES DE 5 O MAS AÑOS-SIN VARIEDAD Secano
	Recinto:14-051-005-00042-00002	Cultivo:62000	PASTOS PERMANENTES DE 5 O MAS AÑOS-SIN VARIEDAD Secano

(1) Con incidencias que retienen pago o deniegan el expediente.  
 (2) Se calcula sobre superficie declarada admisible.  
 (3) Aplicación del artículo 16 bis del RD 147/2023.

Puede verificar la integridad de una copia de este documento mediante la lectura del código QR adjunto o mediante el acceso a la dirección <a href="https://ws050.juntadeandalucia.es/verificarFirma">https://ws050.juntadeandalucia.es/verificarFirma</a> indicando el código de VERIFICACIÓN				
FIRMADO POR	RAQUEL MARIA ESPIN CRESPO	FECHA	26/06/2024	
VERIFICACIÓN	Pk2jmMQ72K8YCCCE9EQ8LU85ENJJ6M	PÁGINA	3992/8857	

**APELLIDOS Y NOMBRE / RAZÓN SOCIAL**

TOCADOS ARRIERO ENRIQUE

**NIF**

\*\*\*\*2330\*

**EXPEDIENTE**

1236311

**RESOLUCIÓN**

CONCESIÓN DE LA AYUDA

**DATOS DE MANTENIMIENTO UNIDADES****GRUPO DE PAGO**

ZONAS DE LIMITACIONES NATURALES

**Sup. Dec.  
Admisible**

133,31

**Sup.  
Resuelta**

133,31

**Sobredecl.**

0,00

**% Sobredecl.**

0,00

**RESUMEN DE PAGOS**

	<b>IMPORTE ( Euros )</b>			
	<b>RESUELTO</b>	<b>FEADER</b>	<b>MAPA</b>	<b>CAPADR</b>
Pago realizado	1.081,20	919,02	106,06	56,12
A pagar	106,44	90,47	10,44	5,53
<b>TOTAL</b>	<b>1.187,64</b>	<b>1.009,49</b>	<b>116,50</b>	<b>61,65</b>

**APLICACIÓN DE REDUCCIONES Y PENALIZACIONES (%)**

<b>Criterios de subvencionabilidad (1)</b>	<b>Presentación tardía</b>	<b>Omisión declaración</b>	<b>Condicionabilidad</b>
0,00	0,00	0,00	0,00

**IMPORTE ( Euros )**

Calculado(2)	Reducción	Penalización	Reducción Penalización (3)	Penalización adicional	Resuelto	FEADER	MAPA	CAPADR
1.187,64 €	0,00 €	0,00 €	0,00 €	0,00 €	1.187,64 €	1.009,49 €	116,51 €	61,64 €
<b>Importe Unitario:</b>	54,00 €	<b>Nuevo Importe Unitario:</b>	8,91 €					

(1) Con incidencias que retienen pago o deniegan el expediente.  
(2) Se calcula sobre superficie declarada admisible.  
(3) Aplicación del artículo 16 bis del RD 147/2023.

Puede verificar la integridad de una copia de este documento mediante la lectura del código QR adjunto o mediante el acceso a la dirección <https://ws050.juntadeandalucia.es/verificarFirma> indicando el código de VERIFICACIÓN

FIRMADO POR	RAQUEL MARIA ESPIN CRESPO	FECHA	26/06/2024
VERIFICACIÓN	Pk2jmMQ72K8YCCE9EQ8LU85ENJJ6M	PÁGINA	3993/8857





**RECINTOS PROPUESTOS**

REF.	REFERENCIA SIGPAC	CULTIVO	S/R	USO SIGPAC	Sup. Dec. admisible	Sup. Campo	Sup. Determ.	Sup. Resuelta
-1500244	14-035-012-00853-0009	BARBECHO TRADICIONAL	S		0,27		0,27	0,27
-1500243	14-035-012-00853-0007	TRIGO BLANDO	S		1,99		1,99	1,99
-1500242	14-035-012-00853-0006	PASTOS PERMANENTES DE 5 O MAS AÑOS	S		1,42		1,42	1,42
-1500241	14-035-012-00853-0006	PASTOS PERMANENTES DE 5 O MAS AÑOS	S		0,02		0,02	0,02
-1500240	14-035-012-00853-0006	PASTOS PERMANENTES DE 5 O MAS AÑOS	S		2,21		2,21	2,21
-1500239	14-035-012-00851-0005	TRIGO BLANDO	S		1,49		1,49	1,49
-1500238	14-035-012-00851-0004	BARBECHO TRADICIONAL	S		0,75		0,75	0,75
-1500237	14-035-012-00851-0002	PASTOS PERMANENTES DE 5 O MAS AÑOS	S		2,31		2,31	2,31
-1500236	14-035-012-00851-0002	PASTOS PERMANENTES DE 5 O MAS AÑOS	S		2,63		2,63	2,63
-1500235	14-035-012-00110-0008	PASTOS PERMANENTES DE 5 O MAS AÑOS	S		0,46		0,46	0,46
-1500232	14-035-012-00110-0006	BARBECHO TRADICIONAL	S		0,66		0,66	0,66
-1500231	14-035-012-00110-0005	AVENA	S		1,88		1,88	1,88
-1500230	14-035-012-00110-0003	OLIVAR	S		0,73		0,73	0,73
-1257896	14-035-012-00115-0001	PASTOS DE MENOS DE 5 AÑOS	S		0,35		0,35	0,35
-1257810	14-035-012-00097-0001	PASTOS DE MENOS DE 5 AÑOS	S		0,03		0,03	0,03
-980585	14-035-012-00096-0002	TRANQUILLÓN	S		0,20		0,20	0,20
-980554	14-035-012-00428-0002	PASTOS PERMANENTES DE 5 O MAS AÑOS	S		0,03		0,03	0,03
-980553	14-035-012-00343-0007	PASTOS PERMANENTES DE 5 O MAS AÑOS	S		0,05		0,05	0,05
-450586	14-035-012-00097-0002	PASTOS PERMANENTES DE 5 O MAS AÑOS	S		3,32		3,32	3,32
-448846	14-035-012-00097-0020	PASTOS PERMANENTES DE 5 O MAS AÑOS	S		0,07		0,07	0,07
1700000006446382	14-035-012-00078-0001	PASTOS PERMANENTES DE 5 O MAS AÑOS	S		1,91		1,91	1,91
1700000006446383	14-035-012-00390-0001	PASTOS PERMANENTES DE 5 O MAS AÑOS	S		0,51		0,51	0,51
1700000006446384	14-035-012-00404-0001	PASTOS PERMANENTES DE 5 O MAS AÑOS	S		1,60		1,60	1,60
1700000006446385	14-035-012-00392-0001	PASTOS PERMANENTES DE 5 O MAS AÑOS	S		1,37		1,37	1,37
1700000006446386	14-035-012-00392-0006	PASTOS PERMANENTES DE 5 O MAS AÑOS	S		0,70		0,70	0,70
1700000006446387	14-035-012-00393-0001	PASTOS PERMANENTES DE 5 O MAS AÑOS	S		0,26		0,26	0,26
1700000006446388	14-035-012-00393-0006	PASTOS PERMANENTES DE 5 O MAS AÑOS	S		0,24		0,24	0,24
1700000006446389	14-035-012-00394-0001	PASTOS PERMANENTES DE 5 O MAS AÑOS	S		0,35		0,35	0,35
1700000006446390	14-035-012-00395-0001	PASTOS PERMANENTES DE 5 O MAS AÑOS	S		0,56		0,56	0,56
1700000006446391	14-035-012-00396-0002	PASTOS PERMANENTES DE 5 O MAS AÑOS	S		0,37		0,37	0,37
1700000006446392	14-035-012-00399-0005	PASTOS PERMANENTES DE 5 O MAS AÑOS	S		1,95		1,95	1,95
1700000006446393	14-035-012-00400-0002	PASTOS PERMANENTES DE 5 O MAS AÑOS	S		0,42		0,42	0,42
1700000006446394	14-035-012-00406-0002	PASTOS PERMANENTES DE 5 O MAS AÑOS	S		5,43		5,43	5,43
1700000006446395	14-035-012-00408-0001	PASTOS PERMANENTES DE 5 O MAS AÑOS	S		1,55		1,55	1,55
1700000006446396	14-035-012-00476-0002	PASTOS PERMANENTES DE 5 O MAS AÑOS	S		5,05		5,05	5,05
1700000006446397	14-035-012-00435-0001	BARBECHO TRADICIONAL	S		2,14		2,14	2,14
1700000006446398	14-035-012-00402-0001	PASTOS PERMANENTES DE 5 O MAS AÑOS	S		0,28		0,28	0,28
1700000006446400	14-035-012-00097-0016	OLIVAR	S		0,02		0,02	0,02
1700000006446403	14-035-012-00125-0001	PASTOS PERMANENTES DE 5 O MAS AÑOS	S		0,50		0,50	0,50
1700000006446404	14-035-012-00102-0002	PASTOS PERMANENTES DE 5 O MAS AÑOS	S		0,05		0,05	0,05
1700000006446405	14-035-012-00122-0001	PASTOS PERMANENTES DE 5 O MAS AÑOS	S		1,52		1,52	1,52
1700000006446407	14-035-012-00102-0003	PASTOS PERMANENTES DE 5 O MAS AÑOS	S		0,48		0,48	0,48
1700000006446408	14-035-012-00102-0001	PASTOS PERMANENTES DE 5 O MAS AÑOS	S		1,73		1,73	1,73
1700000006446409	14-035-012-00476-0001	PASTOS PERMANENTES DE 5 O MAS AÑOS	S		0,24		0,24	0,24
1700000006446410	14-035-012-00403-0001	PASTOS PERMANENTES DE 5 O MAS AÑOS	S		0,18		0,18	0,18
1700000006446411	14-035-012-00101-0001	PASTOS PERMANENTES DE 5 O MAS AÑOS	S		0,21		0,21	0,21
1700000006446412	14-035-012-00101-0003	PASTOS PERMANENTES DE 5 O MAS AÑOS	S		0,01		0,01	0,01
1700000006446413	14-035-012-00397-0001	PASTOS PERMANENTES DE 5 O MAS AÑOS	S		0,23		0,23	0,23
1700000006446414	14-035-012-00398-0001	PASTOS PERMANENTES DE 5 O MAS AÑOS	S		1,83		1,83	1,83
1700000006446415	14-035-012-00399-0003	PASTOS PERMANENTES DE 5 O MAS AÑOS	S		2,57		2,57	2,57
1700000006446416	14-035-012-00405-0001	PASTOS PERMANENTES DE 5 O MAS AÑOS	S		0,25		0,25	0,25
1700000006446419	14-035-012-00407-0002	PASTOS PERMANENTES DE 5 O MAS AÑOS	S		2,96		2,96	2,96

(1) Con incidencias que retienen pago o deniegan el expediente.  
 (2) Se calcula sobre superficie declarada admisible.  
 (3) Aplicación del artículo 16 bis del RD 147/2023.

Puede verificar la integridad de una copia de este documento mediante la lectura del código QR adjunto o mediante el acceso a la dirección <a href="https://ws050.juntadeandalucia.es/verificarFirma">https://ws050.juntadeandalucia.es/verificarFirma</a> indicando el código de VERIFICACIÓN					
FIRMADO POR	RAQUEL MARIA ESPIN CRESPO		FECHA		26/06/2024
VERIFICACIÓN	Pk2jmMQ72K8YCCE9EQ8LU85ENJJ6M		PÁGINA		3994/8857



**RECINTOS PROPUESTOS**

REF.	REFERENCIA SIGPAC	CULTIVO	S/R	USO SIGPAC	Sup. Dec. admisible	Sup. Campo	Sup. Determ.	Sup. Resuelta
170000006446420	14-035-012-00391-0001	PASTOS PERMANENTES DE 5 O MAS AÑOS	S		1,00		1,00	1,00
170000006446421	14-035-012-00406-0003	PASTOS PERMANENTES DE 5 O MAS AÑOS	S		3,66		3,66	3,66
170000006446422	14-035-012-00406-0007	PASTOS PERMANENTES DE 5 O MAS AÑOS	S		0,94		0,94	0,94
170000006446423	14-035-012-00136-0002	PASTOS PERMANENTES DE 5 O MAS AÑOS	S		0,40		0,40	0,40
170000006446424	14-035-012-00097-0005	BARBECHO TRADICIONAL	S		6,74		6,74	6,74
170000006446425	14-035-012-00115-0001	BARBECHO TRADICIONAL	S		0,36		0,36	0,36
170000006446426	14-035-012-00118-0002	BARBECHO TRADICIONAL	S		0,54		0,54	0,54
170000006446427	14-035-012-00121-0001	BARBECHO TRADICIONAL	S		1,27		1,27	1,27
170000006446428	14-035-012-00477-0001	BARBECHO TRADICIONAL	S		5,63		5,63	5,63
170000006446429	14-035-012-00097-0017	PASTOS PERMANENTES DE 5 O MAS AÑOS	S		0,13		0,13	0,13
170000006446430	14-035-012-00720-0003	TRIGO BLANDO	S		2,12		2,12	2,12
170000006446431	14-035-012-00114-0002	PASTOS PERMANENTES DE 5 O MAS AÑOS	S		0,57		0,57	0,57
170000006446433	14-035-012-00129-0001	BARBECHO TRADICIONAL	S		0,82		0,82	0,82
170000006446434	14-035-012-00097-0012	TRANQUILLÓN	S		2,06		2,06	2,06
170000006446435	14-035-012-00359-0002	PASTOS PERMANENTES DE 5 O MAS AÑOS	S		0,08		0,08	0,08
170000006446436	14-035-012-00133-0001	PASTOS PERMANENTES DE 5 O MAS AÑOS	S		0,80		0,80	0,80
170000006446437	14-035-012-00136-0001	PASTOS PERMANENTES DE 5 O MAS AÑOS	S		0,52		0,52	0,52
170000006446438	14-035-012-00096-0001	TRANQUILLÓN	S		1,68		1,68	1,68
170000006446439	14-035-012-00097-0001	TRANQUILLÓN	S		2,68		2,68	2,68
170000006446440	14-035-012-00097-0001	TRANQUILLÓN	S		3,17		3,17	3,17
170000006446441	14-035-012-00097-0018	TRANQUILLÓN	S		0,13		0,13	0,13
170000006446443	14-035-012-00100-0001	TRANQUILLÓN	S		0,39		0,39	0,39
170000006446447	14-035-012-00343-0006	BARBECHO TRADICIONAL	S		2,53		2,53	2,53
170000006446448	14-035-012-00428-0001	BARBECHO TRADICIONAL	S		2,14		2,14	2,14
170000006446452	14-035-012-00343-0002	OLIVAR	S		1,36		1,36	1,36
170000006446453	14-035-012-00350-0001	OLIVAR	S		0,42		0,42	0,42
170000006446454	14-035-012-00110-0001	OLIVAR	S		0,95		0,95	0,95
170000006446455	14-035-012-00377-0003	OLIVAR	S		0,48		0,48	0,48
170000006446456	14-035-012-00459-0001	OLIVAR	S		0,51		0,51	0,47
170000006446457	14-035-012-00461-0001	OLIVAR	S		0,54		0,54	0,54
170000006446458	14-035-012-00419-0001	OLIVAR	S		0,36		0,36	0,36
170000006446460	14-035-012-00468-0001	PASTOS PERMANENTES DE 5 O MAS AÑOS	S		0,60		0,60	0,60
170000006446461	14-035-012-00469-0002	PASTOS PERMANENTES DE 5 O MAS AÑOS	S		23,18		23,18	23,18
170000006446462	14-035-012-00469-0006	PASTOS PERMANENTES DE 5 O MAS AÑOS	S		5,53		5,53	5,53
170000006446465	14-035-012-00359-0001	PASTOS DE MENOS DE 5 AÑOS	S		0,34		0,34	0,34
170000006446466	14-035-012-00362-0001	PASTOS DE MENOS DE 5 AÑOS	S		0,38		0,38	0,38

**INCIDENCIAS****INCIDENCIA DESCRIPCIÓN**

- 4272 Verifica que las líneas de declaración de las Solicitudes Únicas no tienen solapes con la capa de Retroactividad Gráfica (ambas de la misma campaña) a nivel de expediente/línea de declaración gráfica de la solicitud.  
Recinto:14-035-012-00459-00001 Cultivo: - Agregado de la referencia del recinto.:0 Zona de la referencia del recinto.:0 Superficie solapada.:0,04 Id. Incid.:95158200
- 86122 Recinto superficie forrajera que realiza la actividad de producción de pastoreo y no declara el o los códigos del Registro de Explotaciones Ganaderas de Andalucía, REGA.  
Recinto:14-035-012-00110-00006 Cultivo:20000 BARBECHO TRADICIONAL-SIN VARIEDAD Secano  
Recinto:14-035-012-00121-00001 Cultivo:20000 BARBECHO TRADICIONAL-SIN VARIEDAD Secano  
Recinto:14-035-012-00360-00001 Cultivo:20000 BARBECHO TRADICIONAL-SIN VARIEDAD Secano  
Recinto:14-035-012-00361-00001 Cultivo:20000 BARBECHO TRADICIONAL-SIN VARIEDAD Secano  
Recinto:14-035-012-00368-00003 Cultivo:20000 BARBECHO TRADICIONAL-SIN VARIEDAD Secano  
Recinto:14-035-012-00369-00001 Cultivo:20000 BARBECHO TRADICIONAL-SIN VARIEDAD Secano  
Recinto:14-035-012-00382-00001 Cultivo:20000 BARBECHO TRADICIONAL-SIN VARIEDAD Secano
- 86124 Recinto de forrajera para Cálculo de Carga Ganadera que No pertenece a Explotación.

(1) Con incidencias que retienen pago o deniegan el expediente.  
(2) Se calcula sobre superficie declarada admisible.  
(3) Aplicación del artículo 16 bis del RD 147/2023.

Puede verificar la integridad de una copia de este documento mediante la lectura del código QR adjunto o mediante el acceso a la dirección <a href="https://ws050.juntadeandalucia.es/verificarFirma">https://ws050.juntadeandalucia.es/verificarFirma</a> indicando el código de VERIFICACIÓN				
FIRMADO POR	RAQUEL MARIA ESPIN CRESPO	FECHA	26/06/2024	
VERIFICACIÓN	Pk2jmMQ72K8YCCE9EQ8LU85ENJJ6M	PÁGINA	3995/8857	



**INCIDENCIAS**

**INCIDENCIA DESCRIPCIÓN**

Recinto:14-035-012-00110-00006 Cultivo:20000 BARBECHO TRADICIONAL-SIN VARIEDAD Secano  
 Recinto:14-035-012-00121-00001 Cultivo:20000 BARBECHO TRADICIONAL-SIN VARIEDAD Secano  
 Recinto:14-035-012-00360-00001 Cultivo:20000 BARBECHO TRADICIONAL-SIN VARIEDAD Secano  
 Recinto:14-035-012-00361-00001 Cultivo:20000 BARBECHO TRADICIONAL-SIN VARIEDAD Secano  
 Recinto:14-035-012-00368-00003 Cultivo:20000 BARBECHO TRADICIONAL-SIN VARIEDAD Secano  
 Recinto:14-035-012-00369-00001 Cultivo:20000 BARBECHO TRADICIONAL-SIN VARIEDAD Secano  
 Recinto:14-035-012-00382-00001 Cultivo:20000 BARBECHO TRADICIONAL-SIN VARIEDAD Secano

**Datos considerados para el Cálculo de la Carga Ganadera del expediente**

Superficie determinada para Cálculo Carga Ganadera: 86,34 ha  
 Carga Ganadera del Expediente: 0,59 ugm/ha

Explotación	Especie	Ugm Calculada para CG
ES140350000442	OVINA	51,06

**Recintos Determinados para el Cálculo de Garga Ganadera**

REF.	REFERENCIA SIGPAC	CULTIVO	DESCRIPCIÓN CULTIVO	S/R	SUP. RESUELTA (ha)
-1500242	14-035-012-00853-00006	62000	PASTOS PERMANENTES DE 5 O MAS AÑOS-SIN VARIEDAD	S	1,42
-1500241	14-035-012-00853-00006	62000	PASTOS PERMANENTES DE 5 O MAS AÑOS-SIN VARIEDAD	S	0,02
-1500240	14-035-012-00853-00006	62000	PASTOS PERMANENTES DE 5 O MAS AÑOS-SIN VARIEDAD	S	2,21
-1500237	14-035-012-00851-00002	62000	PASTOS PERMANENTES DE 5 O MAS AÑOS-SIN VARIEDAD	S	2,31
-1500236	14-035-012-00851-00002	62000	PASTOS PERMANENTES DE 5 O MAS AÑOS-SIN VARIEDAD	S	2,63
-1500235	14-035-012-00110-00008	62000	PASTOS PERMANENTES DE 5 O MAS AÑOS-SIN VARIEDAD	S	0,46
-1257896	14-035-012-00115-00001	63000	PASTOS DE MENOS DE 5 AÑOS-SIN VARIEDAD	S	0,35
-1257810	14-035-012-00097-00001	63000	PASTOS DE MENOS DE 5 AÑOS-SIN VARIEDAD	S	0,03
-980554	14-035-012-00428-00002	62000	PASTOS PERMANENTES DE 5 O MAS AÑOS-SIN VARIEDAD	S	0,03
-980553	14-035-012-00343-00007	62000	PASTOS PERMANENTES DE 5 O MAS AÑOS-SIN VARIEDAD	S	0,05
-450586	14-035-012-00097-00002	62000	PASTOS PERMANENTES DE 5 O MAS AÑOS-SIN VARIEDAD	S	3,32
-448846	14-035-012-00097-00020	62000	PASTOS PERMANENTES DE 5 O MAS AÑOS-SIN VARIEDAD	S	0,07
1700000006446382	14-035-012-00078-00001	62000	PASTOS PERMANENTES DE 5 O MAS AÑOS-SIN VARIEDAD	S	1,91
1700000006446383	14-035-012-00390-00001	62000	PASTOS PERMANENTES DE 5 O MAS AÑOS-SIN VARIEDAD	S	0,51
1700000006446384	14-035-012-00404-00001	62000	PASTOS PERMANENTES DE 5 O MAS AÑOS-SIN VARIEDAD	S	1,60
1700000006446385	14-035-012-00392-00001	62000	PASTOS PERMANENTES DE 5 O MAS AÑOS-SIN VARIEDAD	S	1,37
1700000006446386	14-035-012-00392-00006	62000	PASTOS PERMANENTES DE 5 O MAS AÑOS-SIN VARIEDAD	S	0,70
1700000006446387	14-035-012-00393-00001	62000	PASTOS PERMANENTES DE 5 O MAS AÑOS-SIN VARIEDAD	S	0,26
1700000006446388	14-035-012-00393-00006	62000	PASTOS PERMANENTES DE 5 O MAS AÑOS-SIN VARIEDAD	S	0,24
1700000006446389	14-035-012-00394-00001	62000	PASTOS PERMANENTES DE 5 O MAS AÑOS-SIN VARIEDAD	S	0,35
1700000006446390	14-035-012-00395-00001	62000	PASTOS PERMANENTES DE 5 O MAS AÑOS-SIN VARIEDAD	S	0,56
1700000006446391	14-035-012-00396-00002	62000	PASTOS PERMANENTES DE 5 O MAS AÑOS-SIN VARIEDAD	S	0,37
1700000006446392	14-035-012-00399-00005	62000	PASTOS PERMANENTES DE 5 O MAS AÑOS-SIN VARIEDAD	S	1,95
1700000006446393	14-035-012-00400-00002	62000	PASTOS PERMANENTES DE 5 O MAS AÑOS-SIN VARIEDAD	S	0,42
1700000006446394	14-035-012-00406-00002	62000	PASTOS PERMANENTES DE 5 O MAS AÑOS-SIN VARIEDAD	S	5,43

(1) Con incidencias que retienen pago o deniegan el expediente.  
 (2) Se calcula sobre superficie declarada admisible.  
 (3) Aplicación del artículo 16 bis del RD 147/2023.

Puede verificar la integridad de una copia de este documento mediante la lectura del código QR adjunto o mediante el acceso a la dirección <a href="https://ws050.juntadeandalucia.es/verificarFirma">https://ws050.juntadeandalucia.es/verificarFirma</a> indicando el código de VERIFICACIÓN					
FIRMADO POR	RAQUEL MARIA ESPIN CRESPO		FECHA		26/06/2024
VERIFICACIÓN	Pk2jmMQ72K8YCC9EQ8LU85ENJJ6M		PÁGINA		3996/8857



**Recintos Determinados para el Cálculo de Garga Ganadera**

REF.	REFERENCIA SIGPAC	CULTIVO	DESCRIPCIÓN CULTIVO	S/R	SUP. RESUELTA (ha)
170000006446395	14-035-012-00408-00001	62000	PASTOS PERMANENTES DE 5 O MAS AÑOS-SIN VARIEDAD	S	1,55
170000006446396	14-035-012-00476-00002	62000	PASTOS PERMANENTES DE 5 O MAS AÑOS-SIN VARIEDAD	S	5,05
170000006446398	14-035-012-00402-00001	62000	PASTOS PERMANENTES DE 5 O MAS AÑOS-SIN VARIEDAD	S	0,28
170000006446403	14-035-012-00125-00001	62000	PASTOS PERMANENTES DE 5 O MAS AÑOS-SIN VARIEDAD	S	0,50
170000006446404	14-035-012-00102-00002	62000	PASTOS PERMANENTES DE 5 O MAS AÑOS-SIN VARIEDAD	S	0,05
170000006446405	14-035-012-00122-00001	62000	PASTOS PERMANENTES DE 5 O MAS AÑOS-SIN VARIEDAD	S	1,52
170000006446407	14-035-012-00102-00003	62000	PASTOS PERMANENTES DE 5 O MAS AÑOS-SIN VARIEDAD	S	0,48
170000006446408	14-035-012-00102-00001	62000	PASTOS PERMANENTES DE 5 O MAS AÑOS-SIN VARIEDAD	S	1,73
170000006446409	14-035-012-00476-00001	62000	PASTOS PERMANENTES DE 5 O MAS AÑOS-SIN VARIEDAD	S	0,24
170000006446410	14-035-012-00403-00001	62000	PASTOS PERMANENTES DE 5 O MAS AÑOS-SIN VARIEDAD	S	0,18
170000006446411	14-035-012-00101-00001	62000	PASTOS PERMANENTES DE 5 O MAS AÑOS-SIN VARIEDAD	S	0,21
170000006446412	14-035-012-00101-00003	62000	PASTOS PERMANENTES DE 5 O MAS AÑOS-SIN VARIEDAD	S	0,01
170000006446413	14-035-012-00397-00001	62000	PASTOS PERMANENTES DE 5 O MAS AÑOS-SIN VARIEDAD	S	0,23
170000006446414	14-035-012-00398-00001	62000	PASTOS PERMANENTES DE 5 O MAS AÑOS-SIN VARIEDAD	S	1,83
170000006446415	14-035-012-00399-00003	62000	PASTOS PERMANENTES DE 5 O MAS AÑOS-SIN VARIEDAD	S	2,57
170000006446416	14-035-012-00405-00001	62000	PASTOS PERMANENTES DE 5 O MAS AÑOS-SIN VARIEDAD	S	0,25
170000006446419	14-035-012-00407-00002	62000	PASTOS PERMANENTES DE 5 O MAS AÑOS-SIN VARIEDAD	S	2,96
170000006446420	14-035-012-00391-00001	62000	PASTOS PERMANENTES DE 5 O MAS AÑOS-SIN VARIEDAD	S	1,00
170000006446421	14-035-012-00406-00003	62000	PASTOS PERMANENTES DE 5 O MAS AÑOS-SIN VARIEDAD	S	3,66
170000006446422	14-035-012-00406-00007	62000	PASTOS PERMANENTES DE 5 O MAS AÑOS-SIN VARIEDAD	S	0,94
170000006446423	14-035-012-00136-00002	62000	PASTOS PERMANENTES DE 5 O MAS AÑOS-SIN VARIEDAD	S	0,40
170000006446429	14-035-012-00097-00017	62000	PASTOS PERMANENTES DE 5 O MAS AÑOS-SIN VARIEDAD	S	0,13
170000006446431	14-035-012-00114-00002	62000	PASTOS PERMANENTES DE 5 O MAS AÑOS-SIN VARIEDAD	S	0,57
170000006446435	14-035-012-00359-00002	62000	PASTOS PERMANENTES DE 5 O MAS AÑOS-SIN VARIEDAD	S	0,08
170000006446436	14-035-012-00133-00001	62000	PASTOS PERMANENTES DE 5 O MAS AÑOS-SIN VARIEDAD	S	0,80
170000006446437	14-035-012-00136-00001	62000	PASTOS PERMANENTES DE 5 O MAS AÑOS-SIN VARIEDAD	S	0,52
170000006446460	14-035-012-00468-00001	62000	PASTOS PERMANENTES DE 5 O MAS AÑOS-SIN VARIEDAD	S	0,60
170000006446461	14-035-012-00469-00002	62000	PASTOS PERMANENTES DE 5 O MAS AÑOS-SIN VARIEDAD	S	23,18
170000006446462	14-035-012-00469-00006	62000	PASTOS PERMANENTES DE 5 O MAS AÑOS-SIN VARIEDAD	S	5,53
170000006446465	14-035-012-00359-00001	63000	PASTOS DE MENOS DE 5 AÑOS-SIN VARIEDAD	S	0,34
170000006446466	14-035-012-00362-00001	63000	PASTOS DE MENOS DE 5 AÑOS-SIN VARIEDAD	S	0,38

**Incidencias de carga ganadera**

**INCIDENCIA DESCRIPCIÓN**

86122	Recinto superficie forrajera que realiza la actividad de producción de pastoreo y no declara el o los códigos del Registro de Explotaciones Ganaderas de Andalucía, REGA. Recinto:14-035-012-00110-00006 Cultivo:20000 BARBECHO TRADICIONAL-SIN VARIEDAD Secano Recinto:14-035-012-00110-00006 Cultivo:20000 BARBECHO TRADICIONAL-SIN VARIEDAD Secano Recinto:14-035-012-00121-00001 Cultivo:20000 BARBECHO TRADICIONAL-SIN VARIEDAD Secano Recinto:14-035-012-00368-00003 Cultivo:20000 BARBECHO TRADICIONAL-SIN VARIEDAD Secano Recinto:14-035-012-00360-00001 Cultivo:20000 BARBECHO TRADICIONAL-SIN VARIEDAD Secano
-------	--

(1) Con incidencias que retienen pago o deniegan el expediente.  
(2) Se calcula sobre superficie declarada admisible.  
(3) Aplicación del artículo 16 bis del RD 147/2023.

Puede verificar la integridad de una copia de este documento mediante la lectura del código QR adjunto o mediante el acceso a la dirección <a href="https://ws050.juntadeandalucia.es/verificarFirma">https://ws050.juntadeandalucia.es/verificarFirma</a> indicando el código de VERIFICACIÓN					
FIRMADO POR	RAQUEL MARIA ESPIN CRESPO		FECHA		26/06/2024
VERIFICACIÓN	Pk2jmMQ72K8YCCE9EQ8LU85ENJJ6M		PÁGINA		3997/8857



	Recinto:14-035-012-00361-00001	Cultivo:20000	BARBECHO TRADICIONAL-SIN VARIEDAD	Secano
	Recinto:14-035-012-00369-00001	Cultivo:20000	BARBECHO TRADICIONAL-SIN VARIEDAD	Secano
	Recinto:14-035-012-00382-00001	Cultivo:20000	BARBECHO TRADICIONAL-SIN VARIEDAD	Secano
86124	Recinto de forrajera para Cálculo de Carga Ganadera que No pertenece a Explotación.			
	Recinto:14-035-012-00110-00006	Cultivo:20000	BARBECHO TRADICIONAL-SIN VARIEDAD	Secano
	Recinto:14-035-012-00110-00006	Cultivo:20000	BARBECHO TRADICIONAL-SIN VARIEDAD	Secano
	Recinto:14-035-012-00121-00001	Cultivo:20000	BARBECHO TRADICIONAL-SIN VARIEDAD	Secano
	Recinto:14-035-012-00368-00003	Cultivo:20000	BARBECHO TRADICIONAL-SIN VARIEDAD	Secano
	Recinto:14-035-012-00360-00001	Cultivo:20000	BARBECHO TRADICIONAL-SIN VARIEDAD	Secano
	Recinto:14-035-012-00361-00001	Cultivo:20000	BARBECHO TRADICIONAL-SIN VARIEDAD	Secano
	Recinto:14-035-012-00369-00001	Cultivo:20000	BARBECHO TRADICIONAL-SIN VARIEDAD	Secano
	Recinto:14-035-012-00382-00001	Cultivo:20000	BARBECHO TRADICIONAL-SIN VARIEDAD	Secano
86128	Recinto de Forrajeras que no ha contabilizado para Carga Ganadera por no tener una explotación válida para el cálculo de la Carga Ganadera			
	Recinto:14-035-012-00110-00006	Cultivo:20	BARBECHO TRADICIONAL-	
	Recinto:14-035-012-00110-00006	Cultivo:20	BARBECHO TRADICIONAL-	
	Recinto:14-035-012-00121-00001	Cultivo:20	BARBECHO TRADICIONAL-	
	Recinto:14-035-012-00368-00003	Cultivo:20	BARBECHO TRADICIONAL-	
	Recinto:14-035-012-00360-00001	Cultivo:20	BARBECHO TRADICIONAL-	
	Recinto:14-035-012-00361-00001	Cultivo:20	BARBECHO TRADICIONAL-	
	Recinto:14-035-012-00369-00001	Cultivo:20	BARBECHO TRADICIONAL-	
	Recinto:14-035-012-00382-00001	Cultivo:20	BARBECHO TRADICIONAL-	
86132	Recinto superficie forrajera que no realiza la actividad de producción de pastoreo.			
	Recinto:14-035-012-00853-00009	Cultivo:20000	BARBECHO TRADICIONAL-SIN VARIEDAD	Secano
	Recinto:14-035-012-00851-00004	Cultivo:20000	BARBECHO TRADICIONAL-SIN VARIEDAD	Secano
	Recinto:14-035-012-00110-00006	Cultivo:20000	BARBECHO TRADICIONAL-SIN VARIEDAD	Secano
	Recinto:14-035-012-00435-00001	Cultivo:20000	BARBECHO TRADICIONAL-SIN VARIEDAD	Secano
	Recinto:14-035-012-00097-00005	Cultivo:20000	BARBECHO TRADICIONAL-SIN VARIEDAD	Secano
	Recinto:14-035-012-00115-00001	Cultivo:20000	BARBECHO TRADICIONAL-SIN VARIEDAD	Secano
	Recinto:14-035-012-00118-00002	Cultivo:20000	BARBECHO TRADICIONAL-SIN VARIEDAD	Secano
	Recinto:14-035-012-00121-00001	Cultivo:20000	BARBECHO TRADICIONAL-SIN VARIEDAD	Secano
	Recinto:14-035-012-00477-00001	Cultivo:20000	BARBECHO TRADICIONAL-SIN VARIEDAD	Secano
	Recinto:14-035-012-00129-00001	Cultivo:20000	BARBECHO TRADICIONAL-SIN VARIEDAD	Secano
	Recinto:14-035-012-00343-00006	Cultivo:20000	BARBECHO TRADICIONAL-SIN VARIEDAD	Secano
	Recinto:14-035-012-00428-00001	Cultivo:20000	BARBECHO TRADICIONAL-SIN VARIEDAD	Secano

(1) Con incidencias que retienen pago o deniegan el expediente.  
 (2) Se calcula sobre superficie declarada admisible.  
 (3) Aplicación del artículo 16 bis del RD 147/2023.

Puede verificar la integridad de una copia de este documento mediante la lectura del código QR adjunto o mediante el acceso a la dirección <a href="https://ws050.juntadeandalucia.es/verificarFirma">https://ws050.juntadeandalucia.es/verificarFirma</a> indicando el código de VERIFICACIÓN					
FIRMADO POR	RAQUEL MARIA ESPIN CRESPO		FECHA		26/06/2024
VERIFICACIÓN	Pk2jmMQ72K8YCC9E9EQ8LU85ENJJ6M		PÁGINA		3998/8857



**APELLIDOS Y NOMBRE / RAZÓN SOCIAL**

TORIBIO CISNEROS MARIA VICTORIA

**NIF**

\*\*\*\*4227\*

**EXPEDIENTE**

1198678

**RESOLUCIÓN**

CONCESIÓN DE LA AYUDA

**DATOS DE MANTENIMIENTO UNIDADES**

**GRUPO DE PAGO**

ZONAS DE LIMITACIONES NATURALES

**Sup. Dec. Admisible**

126,97

**Sup. Resuelta**

126,97

**Sobredecl.**

0,00

**% Sobredecl.**

0,00

**RESUMEN DE PAGOS**

	<b>IMPORTE ( Euros )</b>			
	<b>RESUELTO</b>	<b>FEADER</b>	<b>MAPA</b>	<b>CAPADR</b>
Pago realizado	1.081,20	919,02	106,06	56,12
A pagar	106,80	90,78	10,48	5,54
<b>TOTAL</b>	<b>1.188,00</b>	<b>1.009,80</b>	<b>116,54</b>	<b>61,66</b>

**APLICACIÓN DE REDUCCIONES Y PENALIZACIONES (%)**

<b>Crterios de subvencionabilidad (1)</b>	<b>Presentación tardía</b>	<b>Omisión declaración</b>	<b>Condicionalidad</b>
0,00	0,00	0,00	0,00

**IMPORTE ( Euros )**

Calculado(2)	Reducción	Penalización	Reducción Penalización (3)	Penalización adicional	Resuelto	FEADER	MAPA	CAPADR
1.188,00 €	0,00 €	0,00 €	0,00 €	0,00 €	1.188,00 €	1.009,80 €	116,54 €	61,66 €
<b>Importe Unitario:</b>	<b>54,00 €</b>	<b>Nuevo Importe Unitario:</b>	<b>9,36 €</b>					

**RECINTOS PROPUESTOS**

<b>REF.</b>	<b>REFERENCIA SIGPAC</b>	<b>CULTIVO</b>	<b>S/R</b>	<b>USO SIGPAC</b>	<b>Sup. Dec. admisible</b>	<b>Sup. Campo</b>	<b>Sup. Determ.</b>	<b>Sup. Resuelta</b>
-1563431	14-035-012-00086-0008	TRANQUILLÓN	S		12,31		12,31	12,31
-1530116	14-035-012-00086-0001	TRANQUILLÓN	S		4,53		4,53	4,53
-1530063	14-035-012-00086-0008	GUISANTES	S		3,55		3,55	3,55
-1066837	14-035-012-00086-0001	BARBECHO TRADICIONAL	S		9,36		9,36	9,36
-1066510	14-035-012-00086-0008	GUISANTES	S		4,69		4,69	4,69
-809249	14-035-012-00086-0001	GUISANTES	S		6,72		6,72	6,72
-454635	14-035-012-00086-0001	TRIGO BLANDO	S		14,97		14,97	14,97
-454613	14-035-011-00040-0005	PASTOS DE MENOS DE 5 AÑOS	S		16,51		16,51	16,51
-454611	14-035-011-00031-0002	PASTOS DE MENOS DE 5 AÑOS	S		1,71		1,71	1,71
-148140	14-035-011-00031-0002	PASTOS DE MENOS DE 5 AÑOS	S		4,93		4,93	4,93
1700000005160133	14-008-026-00037-0001	BARBECHO TRADICIONAL	S		1,01		1,01	1,01
1700000005160134	14-035-011-00031-0002	CEBADA	S		3,54		3,54	3,54
1700000005160137	14-035-011-00040-0005	CEBADA	S		13,11		13,11	13,11
1700000005160138	14-008-027-00025-0001	BARBECHO TRADICIONAL	S		4,75		4,75	4,75
1700000005160146	14-035-012-00086-0001	BARBECHO TRADICIONAL	S		24,24		24,24	24,24
1700000005160148	14-035-019-00546-0001	TRIGO BLANDO	S		0,34		0,34	0,34
1700000005160149	14-035-019-00545-0001	TRIGO BLANDO	S		0,70		0,70	0,70

(1) Con incidencias que retienen pago o deniegan el expediente.

(2) Se calcula sobre superficie declarada admisible.

(3) Aplicación del artículo 16 bis del RD 147/2023.

Puede verificar la integridad de una copia de este documento mediante la lectura del código QR adjunto o mediante el acceso a la dirección <https://ws050.juntadeandalucia.es/verificarFirma> indicando el código de VERIFICACIÓN

FIRMADO POR	RAQUEL MARIA ESPIN CRESPO	FECHA	26/06/2024
VERIFICACIÓN	Pk2jmMQ72K8YCC9E9EQ8LU85ENJJ6M	PÁGINA	3999/8857





**INCIDENCIAS**

**INCIDENCIA DESCRIPCIÓN**

- 86126 Recinto de forrajera para Cálculo de Carga Ganadera que No pertenece a Explotación con UGM válida.  
 Recinto:14-035-012-00086-00001 Cultivo:20000 BARBECHO TRADICIONAL-SIN VARIEDAD Secano Explotacion: ES140350000285  
 Recinto:14-035-012-00086-00009 Cultivo:20000 BARBECHO TRADICIONAL-SIN VARIEDAD Secano Explotacion: ES140350000285  
 Recinto:14-035-012-00086-00012 Cultivo:62000 PASTOS PERMANENTES DE 5 O MAS AÑOS-SIN VARIEDAD Secano Explotacion:ES140350000285  
 Recinto:14-035-012-00086-00013 Cultivo:62000 PASTOS PERMANENTES DE 5 O MAS AÑOS-SIN VARIEDAD Secano Explotacion:ES140350000285  
 Recinto:14-035-012-00086-00014 Cultivo:62000 PASTOS PERMANENTES DE 5 O MAS AÑOS-SIN VARIEDAD Secano Explotacion:ES140350000285  
 Recinto:14-035-012-00086-00017 Cultivo:20000 BARBECHO TRADICIONAL-SIN VARIEDAD Secano Explotacion: ES140350000285  
 Recinto:14-035-012-00086-00018 Cultivo:62000 PASTOS PERMANENTES DE 5 O MAS AÑOS-SIN VARIEDAD Secano Explotacion:ES140350000285  
 Recinto:14-035-012-00086-00019 Cultivo:62000 PASTOS PERMANENTES DE 5 O MAS AÑOS-SIN VARIEDAD Secano Explotacion:ES140350000285  
 Recinto:14-035-012-00086-00021 Cultivo:62000 PASTOS PERMANENTES DE 5 O MAS AÑOS-SIN VARIEDAD Secano Explotacion:ES140350000285  
 Recinto:14-035-012-00086-00022 Cultivo:62000 PASTOS PERMANENTES DE 5 O MAS AÑOS-SIN VARIEDAD Secano Explotacion:ES140350000285  
 Recinto:14-035-012-00086-00023 Cultivo:62000 PASTOS PERMANENTES DE 5 O MAS AÑOS-SIN VARIEDAD Secano Explotacion:ES140350000285  
 Recinto:14-035-012-00086-00024 Cultivo:62000 PASTOS PERMANENTES DE 5 O MAS AÑOS-SIN VARIEDAD Secano Explotacion:ES140350000285

**Datos considerados para el Cálculo de la Carga Ganadera del expediente**

**Superficie determinada para Cálculo Carga Ganadera:** 23,15 ha  
**Carga Ganadera del Expediente:** 0,51 ugm/ha

Explotación	Especie	Ugm Calculada para CG
ES140350000444	OVINA	11,78

**Recintos Determinados para el Cálculo de Garga Ganadera**

REF.	REFERENCIA SIGPAC	CULTIVO	DESCRIPCIÓN CULTIVO	S/R	SUP. RESUELTA (ha)
-454613	14-035-011-00040-00005	63000	PASTOS DE MENOS DE 5 AÑOS-SIN VARIEDAD	S	16,51
-454611	14-035-011-00031-00002	63000	PASTOS DE MENOS DE 5 AÑOS-SIN VARIEDAD	S	1,71
-148140	14-035-011-00031-00002	63000	PASTOS DE MENOS DE 5 AÑOS-SIN VARIEDAD	S	4,93

**Incidenias de carga ganadera**

**INCIDENCIA DESCRIPCIÓN**

- 86126 Recinto de forrajera para Cálculo de Carga Ganadera que No pertenece a Explotación con UGM válida.  
 Recinto:14-035-012-00086-00022 Cultivo:62000 PASTOS PERMANENTES DE 5 O MAS AÑOS-SIN VARIEDAD Secano Explotacion:ES140350000285  
 Recinto:14-035-012-00086-00023 Cultivo:62000 PASTOS PERMANENTES DE 5 O MAS AÑOS-SIN VARIEDAD Secano Explotacion:ES140350000285  
 Recinto:14-035-012-00086-00024 Cultivo:62000 PASTOS PERMANENTES DE 5 O MAS AÑOS-SIN VARIEDAD Secano Explotacion:ES140350000285  
 Recinto:14-035-012-00086-00009 Cultivo:20000 BARBECHO TRADICIONAL-SIN VARIEDAD Secano Explotacion: ES140350000285  
 Recinto:14-035-012-00086-00009 Cultivo:20000 BARBECHO TRADICIONAL-SIN VARIEDAD Secano Explotacion: ES140350000285  
 Recinto:14-035-012-00086-00022 Cultivo:62000 PASTOS PERMANENTES DE 5 O MAS AÑOS-SIN VARIEDAD Secano Explotacion:ES140350000285  
 Recinto:14-035-012-00086-00021 Cultivo:62000 PASTOS PERMANENTES DE 5 O MAS AÑOS-SIN VARIEDAD Secano Explotacion:ES140350000285  
 Recinto:14-035-012-00086-00001 Cultivo:20000 BARBECHO TRADICIONAL-SIN VARIEDAD Secano Explotacion: ES140350000285  
 Recinto:14-035-012-00086-00019 Cultivo:62000 PASTOS PERMANENTES DE 5 O MAS AÑOS-SIN VARIEDAD Secano

(1) Con incidencias que retienen pago o deniegan el expediente.  
 (2) Se calcula sobre superficie declarada admisible.  
 (3) Aplicación del artículo 16 bis del RD 147/2023.

Puede verificar la integridad de una copia de este documento mediante la lectura del código QR adjunto o mediante el acceso a la dirección <a href="https://ws050.juntadeandalucia.es/verificarFirma">https://ws050.juntadeandalucia.es/verificarFirma</a> indicando el código de VERIFICACIÓN				
FIRMADO POR	RAQUEL MARIA ESPIN CRESPO	FECHA	26/06/2024	
VERIFICACIÓN	Pk2jmMQ72K8YCCE9EQ8LU85ENJJ6M	PÁGINA	4000/8857	



- Explotacion:ES140350000285  
 Recinto:14-035-012-00086-00018 Cultivo:62000 PASTOS PERMANENTES DE 5 O MAS AÑOS-SIN VARIEDAD Secano  
 Explotacion:ES140350000285  
 Recinto:14-035-012-00086-00017 Cultivo:20000 BARBECHO TRADICIONAL-SIN VARIEDAD Secano Explotacion:  
 ES140350000285  
 Recinto:14-035-012-00086-00012 Cultivo:62000 PASTOS PERMANENTES DE 5 O MAS AÑOS-SIN VARIEDAD Secano  
 Explotacion:ES140350000285  
 Recinto:14-035-012-00086-00001 Cultivo:20000 BARBECHO TRADICIONAL-SIN VARIEDAD Secano Explotacion:  
 ES140350000285  
 Recinto:14-035-012-00086-00014 Cultivo:62000 PASTOS PERMANENTES DE 5 O MAS AÑOS-SIN VARIEDAD Secano  
 Explotacion:ES140350000285  
 Recinto:14-035-012-00086-00013 Cultivo:62000 PASTOS PERMANENTES DE 5 O MAS AÑOS-SIN VARIEDAD Secano  
 Explotacion:ES140350000285  
 Recinto:14-035-012-00086-00001 Cultivo:20000 BARBECHO TRADICIONAL-SIN VARIEDAD Secano Explotacion:  
 ES140350000285
- 86128 Recinto de Forrajeras que no ha contabilizado para Carga Ganadera por no tener una explotación válida para el cálculo de la Carga Ganadera  
 Recinto:14-035-012-00086-00022 Cultivo:62 PASTOS PERMANENTES DE 5 O MAS AÑOS-  
 Recinto:14-035-012-00086-00023 Cultivo:62 PASTOS PERMANENTES DE 5 O MAS AÑOS-  
 Recinto:14-035-012-00086-00024 Cultivo:62 PASTOS PERMANENTES DE 5 O MAS AÑOS-  
 Recinto:14-035-012-00086-00009 Cultivo:20 BARBECHO TRADICIONAL-  
 Recinto:14-035-012-00086-00009 Cultivo:20 BARBECHO TRADICIONAL-  
 Recinto:14-035-012-00086-00022 Cultivo:62 PASTOS PERMANENTES DE 5 O MAS AÑOS-  
 Recinto:14-035-012-00086-00021 Cultivo:62 PASTOS PERMANENTES DE 5 O MAS AÑOS-  
 Recinto:14-035-012-00086-00001 Cultivo:20 BARBECHO TRADICIONAL-  
 Recinto:14-035-012-00086-00019 Cultivo:62 PASTOS PERMANENTES DE 5 O MAS AÑOS-  
 Recinto:14-035-012-00086-00018 Cultivo:62 PASTOS PERMANENTES DE 5 O MAS AÑOS-  
 Recinto:14-035-012-00086-00017 Cultivo:20 BARBECHO TRADICIONAL-  
 Recinto:14-035-012-00086-00012 Cultivo:62 PASTOS PERMANENTES DE 5 O MAS AÑOS-  
 Recinto:14-035-012-00086-00001 Cultivo:20 BARBECHO TRADICIONAL-  
 Recinto:14-035-012-00086-00014 Cultivo:62 PASTOS PERMANENTES DE 5 O MAS AÑOS-  
 Recinto:14-035-012-00086-00013 Cultivo:62 PASTOS PERMANENTES DE 5 O MAS AÑOS-  
 Recinto:14-035-012-00086-00001 Cultivo:20 BARBECHO TRADICIONAL-
- 86132 Recinto superficie forrajera que no realiza la actividad de producción de pastoreo.  
 Recinto:14-035-012-00086-00001 Cultivo:20000 BARBECHO TRADICIONAL-SIN VARIEDAD Secano  
 Recinto:14-008-026-00037-00001 Cultivo:20000 BARBECHO TRADICIONAL-SIN VARIEDAD Secano  
 Recinto:14-008-027-00025-00001 Cultivo:20000 BARBECHO TRADICIONAL-SIN VARIEDAD Secano  
 Recinto:14-035-012-00086-00001 Cultivo:20000 BARBECHO TRADICIONAL-SIN VARIEDAD Secano

(1) Con incidencias que retienen pago o deniegan el expediente.  
 (2) Se calcula sobre superficie declarada admisible.  
 (3) Aplicación del artículo 16 bis del RD 147/2023.

Puede verificar la integridad de una copia de este documento mediante la lectura del código QR adjunto o mediante el acceso a la dirección <https://ws050.juntadeandalucia.es/verificarFirma> indicando el código de VERIFICACIÓN

FIRMADO POR	RAQUEL MARIA ESPIN CRESPO	FECHA	26/06/2024
VERIFICACIÓN	Pk2jmMQ72K8YCCCE9EQ8LU85ENJJ6M	PÁGINA	4001/8857







**APELLIDOS Y NOMBRE / RAZÓN SOCIAL**

TORIL CABEZAS FELICIANA

**NIF**

\*\*\*\*3628\*

**EXPEDIENTE**

1209017

**RESOLUCIÓN**

CONCESIÓN DE LA AYUDA

**DATOS DE MANTENIMIENTO UNIDADES**

<b>GRUPO DE PAGO</b>	<b>Sup. Dec. Admisible</b>	<b>Sup. Resuelta</b>	<b>Sobredecl.</b>	<b>% Sobredecl.</b>
ZONAS DE LIMITACIONES NATURALES	48,42	48,42	0,00	0,00

**RESUMEN DE PAGOS**

	<b>IMPORTE ( Euros )</b>			
	<b>RESUELTO</b>	<b>FEADER</b>	<b>MAPA</b>	<b>CAPADR</b>
Pago realizado	1.081,20	919,02	106,06	56,12
A pagar	106,80	90,78	10,48	5,54
<b>TOTAL</b>	<b>1.188,00</b>	<b>1.009,80</b>	<b>116,54</b>	<b>61,66</b>

**APLICACIÓN DE REDUCCIONES Y PENALIZACIONES (%)**

<b>Crterios de subvencionabilidad (1)</b>	<b>Presentación tardía</b>	<b>Omisión declaración</b>	<b>Condicionalidad</b>
0,00	0,00	0,00	0,00

**IMPORTE ( Euros )**

Calculado(2)	Reducción	Penalización	Reducción Penalización (3)	Penalización adicional	Resuelto	FEADER	MAPA	CAPADR
1.188,00 €	0,00 €	0,00 €	0,00 €	0,00 €	1.188,00 €	1.009,80 €	116,54 €	61,66 €
<b>Importe Unitario:</b>	<b>54,00 €</b>	<b>Nuevo Importe Unitario:</b>	<b>24,54 €</b>					

**RECINTOS PROPUESTOS**

<b>REF.</b>	<b>REFERENCIA SIGPAC</b>	<b>CULTIVO</b>	<b>S/R</b>	<b>USO SIGPAC</b>	<b>Sup. Dec. admisible</b>	<b>Sup. Campo</b>	<b>Sup. Determ.</b>	<b>Sup. Resuelta</b>
1700000006275562	14-054-041-00050-0001	OLIVAR	S		0,07		0,07	0,07
1700000006275563	14-054-041-00053-0001	PASTOS PERMANENTES DE 5 O MAS AÑOS	S		0,28		0,28	0,28
1700000006275564	14-054-041-00051-0003	PASTOS PERMANENTES DE 5 O MAS AÑOS	S		14,67		14,67	14,67
1700000006275565	14-054-041-00050-0004	PASTOS PERMANENTES DE 5 O MAS AÑOS	S		0,51		0,51	0,51
1700000006275566	14-054-041-00050-0005	PASTOS PERMANENTES DE 5 O MAS AÑOS	S		0,14		0,14	0,14
1700000006275567	14-054-041-00050-0006	PASTOS PERMANENTES DE 5 O MAS AÑOS	S		0,04		0,04	0,04
1700000006275568	14-054-041-00050-0003	OLIVAR	S		0,09		0,09	0,09
1700000006275569	14-054-041-00050-0013	PASTOS PERMANENTES DE 5 O MAS AÑOS	S		0,04		0,04	0,04
1700000006275570	14-054-042-00004-0002	PASTOS PERMANENTES DE 5 O MAS AÑOS	S		23,21		23,21	23,21
1700000006275571	14-054-041-00051-0016	OLIVAR	S		0,02		0,02	0,02
1700000006275572	14-054-041-00051-0021	OLIVAR	S		0,34		0,34	0,34
1700000006275573	14-054-041-00051-0015	OLIVAR	S		0,43		0,43	0,43
1700000006275574	14-054-042-00004-0001	OLIVAR	S		6,45		6,45	6,45
1700000006275575	14-054-041-00051-0004	OLIVAR	S		0,01		0,01	0,01
1700000006275576	14-054-041-00050-0002	OLIVAR	S		0,47		0,47	0,47
1700000006275577	14-054-041-00051-0007	OLIVAR	S		0,13		0,13	0,13
1700000006275578	14-054-041-00051-0008	OLIVAR	S		1,35		1,35	1,35
1700000006275579	14-054-041-00051-0010	OLIVAR	S		0,11		0,11	0,11
1700000006275580	14-054-041-00050-0012	BARBECHO TRADICIONAL	S		0,05		0,05	0,05
1700000006275581	14-054-042-00004-0004	OLIVAR	S		0,01		0,01	0,01

(1) Con incidencias que retienen pago o deniegan el expediente.  
 (2) Se calcula sobre superficie declarada admisible.  
 (3) Aplicación del artículo 16 bis del RD 147/2023.

Puede verificar la integridad de una copia de este documento mediante la lectura del código QR adjunto o mediante el acceso a la dirección <https://ws050.juntadeandalucia.es/verificarFirma> indicando el código de VERIFICACIÓN

FIRMADO POR	RAQUEL MARIA ESPIN CRESPO	FECHA	26/06/2024
VERIFICACIÓN	Pk2jmMQ72K8YCC9EQ8LU85ENJJ6M	PÁGINA	4002/8857





**Datos considerados para el Cálculo de la Carga Ganadera del expediente**

Superficie determinada para Cálculo Carga Ganadera: 38,94 ha

Carga Ganadera del Expediente: 0,76 ugm/ha

Explotación	Especie	Ugm Calculada para CG
ES140540000288	BOVINA	2,84
ES140540000288	OVINA	11,62
ES140540000288	PORCINO	15,20

**Recintos Determinados para el Cálculo de Garga Ganadera**

REF.	REFERENCIA SIGPAC	CULTIVO	DESCRIPCIÓN CULTIVO	S/R	SUP. RESUELTA (ha)
1700000006275563	14-054-041-00053-00001	62000	PASTOS PERMANENTES DE 5 O MAS AÑOS-SIN VARIEDAD	S	0,28
1700000006275564	14-054-041-00051-00003	62000	PASTOS PERMANENTES DE 5 O MAS AÑOS-SIN VARIEDAD	S	14,67
1700000006275565	14-054-041-00050-00004	62000	PASTOS PERMANENTES DE 5 O MAS AÑOS-SIN VARIEDAD	S	0,51
1700000006275566	14-054-041-00050-00005	62000	PASTOS PERMANENTES DE 5 O MAS AÑOS-SIN VARIEDAD	S	0,14
1700000006275567	14-054-041-00050-00006	62000	PASTOS PERMANENTES DE 5 O MAS AÑOS-SIN VARIEDAD	S	0,04
1700000006275569	14-054-041-00050-00013	62000	PASTOS PERMANENTES DE 5 O MAS AÑOS-SIN VARIEDAD	S	0,04
1700000006275570	14-054-042-00004-00002	62000	PASTOS PERMANENTES DE 5 O MAS AÑOS-SIN VARIEDAD	S	23,21
1700000006275580	14-054-041-00050-00012	20000	BARBECHO TRADICIONAL-SIN VARIEDAD	S	0,05

(1) Con incidencias que retienen pago o deniegan el expediente.  
(2) Se calcula sobre superficie declarada admisible.  
(3) Aplicación del artículo 16 bis del RD 147/2023.

Puede verificar la integridad de una copia de este documento mediante la lectura del código QR adjunto o mediante el acceso a la dirección <https://ws050.juntadeandalucia.es/verificarFirma> indicando el código de VERIFICACIÓN

FIRMADO POR	RAQUEL MARIA ESPIN CRESPO	FECHA	26/06/2024
VERIFICACIÓN	Pk2jmMQ72K8YCCE9EQ8LU85ENJJ6M	PÁGINA	4003/8857



**APELLIDOS Y NOMBRE / RAZÓN SOCIAL**

TORIL CABEZAS NICOLAS

**NIF**

\*\*\*\*1023\*

**EXPEDIENTE**

1224007

**RESOLUCIÓN**

CONCESIÓN DE LA AYUDA

**DATOS DE MANTENIMIENTO UNIDADES****GRUPO DE PAGO**

ZONAS DE LIMITACIONES NATURALES

**Sup. Dec.  
Admisible**

51,77

**Sup.  
Resuelta**

51,77

**Sobredecl.**

0,00

**% Sobredecl.**

0,00

**RESUMEN DE PAGOS**

	<b>IMPORTE ( Euros )</b>			
	<b>RESUELTO</b>	<b>FEADER</b>	<b>MAPA</b>	<b>CAPADR</b>
Pago realizado	1.081,20	919,02	106,06	56,12
A pagar	106,80	90,78	10,48	5,54
<b>TOTAL</b>	<b>1.188,00</b>	<b>1.009,80</b>	<b>116,54</b>	<b>61,66</b>

**APLICACIÓN DE REDUCCIONES Y PENALIZACIONES (%)**

<b>Crterios de subvencionabilidad (1)</b>	<b>Presentación tardía</b>	<b>Omisión declaración</b>	<b>Condicionalidad</b>
0,00	0,00	0,00	0,00

**IMPORTE ( Euros )**

<b>Calculado(2)</b>	<b>Reducción</b>	<b>Penalización</b>	<b>Reducción Penalización (3)</b>	<b>Penalización adicional</b>	<b>Resuelto</b>	<b>FEADER</b>	<b>MAPA</b>	<b>CAPADR</b>
1.188,00 €	0,00 €	0,00 €	0,00 €	0,00 €	1.188,00 €	1.009,80 €	116,54 €	61,66 €
<b>Importe Unitario:</b>	54,00 €	<b>Nuevo Importe Unitario:</b>	22,95 €					

**RECINTOS PROPUESTOS**

<b>REF.</b>	<b>REFERENCIA SIGPAC</b>	<b>CULTIVO</b>	<b>S/R</b>	<b>USO SIGPAC</b>	<b>Sup. Dec. admisible</b>	<b>Sup. Campo</b>	<b>Sup. Determ.</b>	<b>Sup. Resuelta</b>
1700000006275624	14-069-057-00034-0001	PASTOS PERMANENTES DE 5 O MAS AÑOS	S		4,82		4,82	4,82
1700000006275626	14-069-059-00051-0002	PASTOS PERMANENTES DE 5 O MAS AÑOS	S		28,41		28,41	28,41
1700000006275627	14-069-056-00024-0001	PASTOS PERMANENTES DE 5 O MAS AÑOS	S		7,85		7,85	7,85
1700000006275628	14-069-059-00052-0001	PASTOS PERMANENTES DE 5 O MAS AÑOS	S		10,69		10,69	10,69

**Datos considerados para el Cálculo de la Carga Ganadera del expediente**

Superficie determinada para Cálculo Carga Ganadera: 51,77 ha

Carga Ganadera del Expediente: 0,30 ugm/ha

<b>Explotación</b>	<b>Especie</b>	<b>Ugm Calculada para CG</b>
ES140690000132	BOVINA	12,89
ES140690000132	PORCINO	2,00
ES140690000373	PORCINO	0,64

**Recintos Determinados para el Cálculo de Garga Ganadera**

<b>REF.</b>	<b>REFERENCIA SIGPAC</b>	<b>CULTIVO</b>	<b>DESCRIPCIÓN CULTIVO</b>	<b>S/R</b>	<b>SUP. RESUELTA (ha)</b>
1700000006275624	14-069-057-00034-00001	62000	PASTOS PERMANENTES DE 5 O MAS AÑOS-SIN VARIEDAD	S	4,82
1700000006275626	14-069-059-00051-00002	62000	PASTOS PERMANENTES DE 5 O MAS AÑOS-SIN VARIEDAD	S	28,41
1700000006275627	14-069-056-00024-00001	62000	PASTOS PERMANENTES DE 5 O MAS AÑOS-SIN VARIEDAD	S	7,85
1700000006275628	14-069-059-00052-00001	62000	PASTOS PERMANENTES DE 5 O MAS AÑOS-SIN VARIEDAD	S	10,69

(1) Con incidencias que retienen pago o deniegan el expediente.  
(2) Se calcula sobre superficie declarada admisible.  
(3) Aplicación del artículo 16 bis del RD 147/2023.

Puede verificar la integridad de una copia de este documento mediante la lectura del código QR adjunto o mediante el acceso a la dirección <https://ws050.juntadeandalucia.es/verificarFirma> indicando el código de VERIFICACIÓN

FIRMADO POR	RAQUEL MARIA ESPIN CRESPO	FECHA	26/06/2024
VERIFICACIÓN	Pk2jmMQ72K8YCCE9EQ8LU85ENJJJ6M	PÁGINA	4004/8857



**APELLIDOS Y NOMBRE / RAZÓN SOCIAL**

TORIL CANO ANTONIO CASTO

**NIF**

\*\*\*\*7403\*

**EXPEDIENTE**

1155938

**RESOLUCIÓN**

CONCESIÓN DE LA AYUDA

**DATOS DE MANTENIMIENTO UNIDADES****GRUPO DE PAGO**

ZONAS DE LIMITACIONES NATURALES

**Sup. Dec.  
Admisible**

13,61

**Sup.  
Resuelta**

13,61

**Sobredecl.**

0,00

**% Sobredecl.**

0,00

**RESUMEN DE PAGOS**

	<b>IMPORTE ( Euros )</b>			
	<b>RESUELTO</b>	<b>FEADER</b>	<b>MAPA</b>	<b>CAPADR</b>
Pago realizado	668,87	568,54	65,62	34,71
A pagar	66,07	56,16	6,48	3,43
<b>TOTAL</b>	<b>734,94</b>	<b>624,70</b>	<b>72,10</b>	<b>38,14</b>

**APLICACIÓN DE REDUCCIONES Y PENALIZACIONES (%)**

<b>Criterios de subvencionabilidad (1)</b>	<b>Presentación tardía</b>	<b>Omisión declaración</b>	<b>Condicionidad</b>
0,00	0,00	0,00	0,00

**IMPORTE ( Euros )**

Calculado(2)	Reducción	Penalización	Reducción Penalización (3)	Penalización adicional	Resuelto	FEADER	MAPA	CAPADR
734,94 €	0,00 €	0,00 €	0,00 €	0,00 €	734,94 €	624,70 €	72,10 €	38,14 €
Importe Unitario:	54,00 €	Nuevo Importe Unitario:	54,00 €					

**RECINTOS PROPUESTOS**

<b>REF.</b>	<b>REFERENCIA SIGPAC</b>	<b>CULTIVO</b>	<b>S/R</b>	<b>USO SIGPAC</b>	<b>Sup. Dec. admisible</b>	<b>Sup. Campo</b>	<b>Sup. Determ.</b>	<b>Sup. Resuelta</b>
1700000006275692	14-069-031-00009-0001	PASTOS PERMANENTES DE 5 O MAS AÑOS	S		6,97		6,97	6,97
1700000006275694	14-016-030-00051-0005	PASTOS PERMANENTES DE 5 O MAS AÑOS	S		0,61		0,61	0,61
1700000006275695	14-016-030-00051-0001	PASTOS PERMANENTES DE 5 O MAS AÑOS	S		5,79		5,79	5,79
1700000006275698	14-069-031-00009-0013	PASTOS PERMANENTES DE 5 O MAS AÑOS	S		0,10		0,10	0,10
1700000006275699	14-069-031-00009-0012	PASTOS PERMANENTES DE 5 O MAS AÑOS	S		0,14		0,14	0,14

**INCIDENCIAS****INCIDENCIA DESCRIPCIÓN**

86124	Recinto de forrajera para Cálculo de Carga Ganadera que No pertenece a Explotación. Recinto:14-001-001-00015-00001 Cultivo:62000 PASTOS PERMANENTES DE 5 O MAS AÑOS-SIN VARIEDAD Secano Recinto:14-001-001-00015-00002 Cultivo:62000 PASTOS PERMANENTES DE 5 O MAS AÑOS-SIN VARIEDAD Secano Recinto:14-001-001-00015-00003 Cultivo:62000 PASTOS PERMANENTES DE 5 O MAS AÑOS-SIN VARIEDAD Secano Recinto:14-047-002-00046-00003 Cultivo:62000 PASTOS PERMANENTES DE 5 O MAS AÑOS-SIN VARIEDAD Secano
-------	---

(1) Con incidencias que retienen pago o deniegan el expediente.  
(2) Se calcula sobre superficie declarada admisible.  
(3) Aplicación del artículo 16 bis del RD 147/2023.

Puede verificar la integridad de una copia de este documento mediante la lectura del código QR adjunto o mediante el acceso a la dirección <https://ws050.juntadeandalucia.es/verificarFirma> indicando el código de VERIFICACIÓN

FIRMADO POR	RAQUEL MARIA ESPIN CRESPO	FECHA	26/06/2024
VERIFICACIÓN	Pk2jmMQ72K8YCCE9EQ8LU85ENJJJ6M	PÁGINA	4005/8857





**Datos considerados para el Cálculo de la Carga Ganadera del expediente**

Superficie determinada para Cálculo Carga Ganadera: 25,94 ha  
Carga Ganadera del Expediente: 1,31 ugm/ha

Explotación	Especie	Ugm Calculada para CG
ES140010000083	BOVINA	12,10
ES140010000083	PORCINO	1,59
ES140160000036	BOVINA	14,58
ES140160000036	PORCINO	1,14
ES140690001541	BOVINA	4,59

**Recintos Determinados para el Cálculo de Garga Ganadera**

REF.	REFERENCIA SIGPAC	CULTIVO	DESCRIPCIÓN CULTIVO	S/R	SUP. RESUELTA (ha)
1700000006275685	14-001-001-00006-00001	62000	PASTOS PERMANENTES DE 5 O MAS AÑOS-SIN VARIEDAD	S	7,53
1700000006275689	14-001-001-00007-00001	62000	PASTOS PERMANENTES DE 5 O MAS AÑOS-SIN VARIEDAD	S	4,63
1700000006275692	14-069-031-00009-00001	62000	PASTOS PERMANENTES DE 5 O MAS AÑOS-SIN VARIEDAD	S	6,97
1700000006275693	14-001-001-00032-00001	62000	PASTOS PERMANENTES DE 5 O MAS AÑOS-SIN VARIEDAD	S	0,17
1700000006275694	14-016-030-00051-00005	62000	PASTOS PERMANENTES DE 5 O MAS AÑOS-SIN VARIEDAD	S	0,61
1700000006275695	14-016-030-00051-00001	62000	PASTOS PERMANENTES DE 5 O MAS AÑOS-SIN VARIEDAD	S	5,79
1700000006275698	14-069-031-00009-00013	62000	PASTOS PERMANENTES DE 5 O MAS AÑOS-SIN VARIEDAD	S	0,10
1700000006275699	14-069-031-00009-00012	62000	PASTOS PERMANENTES DE 5 O MAS AÑOS-SIN VARIEDAD	S	0,14

**Incidencias de carga ganadera**

**INCIDENCIA DESCRIPCIÓN**

452	Actividad agraria declarada en un recinto no compatible con el uso PA, PR o PS asignado en SIGPAC para ese recinto. Recinto:14-047-002-00046-00003 Cultivo:62000 PASTOS PERMANENTES DE 5 O MAS AÑOS-SIN VARIEDAD Secano USO ASIGNADO EN SIGPAC:PR Recinto:14-001-001-00015-00003 Cultivo:62000 PASTOS PERMANENTES DE 5 O MAS AÑOS-SIN VARIEDAD Secano USO ASIGNADO EN SIGPAC:PA Recinto:14-001-001-00015-00001 Cultivo:62000 PASTOS PERMANENTES DE 5 O MAS AÑOS-SIN VARIEDAD Secano USO ASIGNADO EN SIGPAC:PR Recinto:14-001-001-00015-00002 Cultivo:62000 PASTOS PERMANENTES DE 5 O MAS AÑOS-SIN VARIEDAD Secano USO ASIGNADO EN SIGPAC:PR
86124	Recinto de forrajera para Cálculo de Carga Ganadera que No pertenece a Explotación. Recinto:14-047-002-00046-00003 Cultivo:62000 PASTOS PERMANENTES DE 5 O MAS AÑOS-SIN VARIEDAD Secano Recinto:14-001-001-00015-00003 Cultivo:62000 PASTOS PERMANENTES DE 5 O MAS AÑOS-SIN VARIEDAD Secano Recinto:14-001-001-00015-00001 Cultivo:62000 PASTOS PERMANENTES DE 5 O MAS AÑOS-SIN VARIEDAD Secano Recinto:14-001-001-00015-00002 Cultivo:62000 PASTOS PERMANENTES DE 5 O MAS AÑOS-SIN VARIEDAD Secano
86128	Recinto de Forrajeras que no ha contabilizado para Carga Ganadera por no tener una explotación válida para el cálculo de la Carga Ganadera Recinto:14-047-002-00046-00003 Cultivo:62 PASTOS PERMANENTES DE 5 O MAS AÑOS- Recinto:14-001-001-00015-00003 Cultivo:62 PASTOS PERMANENTES DE 5 O MAS AÑOS- Recinto:14-001-001-00015-00001 Cultivo:62 PASTOS PERMANENTES DE 5 O MAS AÑOS- Recinto:14-001-001-00015-00002 Cultivo:62 PASTOS PERMANENTES DE 5 O MAS AÑOS-

(1) Con incidencias que retienen pago o deniegan el expediente.  
(2) Se calcula sobre superficie declarada admisible.  
(3) Aplicación del artículo 16 bis del RD 147/2023.

Puede verificar la integridad de una copia de este documento mediante la lectura del código QR adjunto o mediante el acceso a la dirección <a href="https://ws050.juntadeandalucia.es/verificarFirma">https://ws050.juntadeandalucia.es/verificarFirma</a> indicando el código de VERIFICACIÓN				
FIRMADO POR	RAQUEL MARIA ESPIN CRESPO	FECHA	26/06/2024	
VERIFICACIÓN	Pk2jmMQ72K8YCCE9EQ8LU85ENJJ6M	PÁGINA	4006/8857	

**APELLIDOS Y NOMBRE / RAZÓN SOCIAL**

TORIL LOPEZ JUAN

**NIF**

\*\*\*\*2345\*

**EXPEDIENTE**

1229290

**RESOLUCIÓN**

CONCESIÓN DE LA AYUDA

**DATOS DE MANTENIMIENTO UNIDADES**

<b>GRUPO DE PAGO</b>	<b>Sup. Dec. Admisible</b>	<b>Sup. Resuelta</b>	<b>Sobredecl.</b>	<b>% Sobredecl.</b>
ZONAS DE LIMITACIONES NATURALES	73,53	73,53	0,00	0,00

**RESUMEN DE PAGOS**

	<b>IMPORTE ( Euros )</b>			
	<b>RESUELTO</b>	<b>FEADER</b>	<b>MAPA</b>	<b>CAPADR</b>
Pago realizado	1.081,20	919,02	106,06	56,12
A pagar	105,67	89,82	10,37	5,48
<b>TOTAL</b>	<b>1.186,87</b>	<b>1.008,84</b>	<b>116,43</b>	<b>61,60</b>

**APLICACIÓN DE REDUCCIONES Y PENALIZACIONES (%)**

<b>Crterios de subvencionabilidad (1)</b>	<b>Presentación tardía</b>	<b>Omisión declaración</b>	<b>Condicionalidad</b>
0,00	0,00	0,00	0,00

**IMPORTE ( Euros )**

Calculado(2)	Reducción	Penalización	Reducción Penalización (3)	Penalización adicional	Resuelto	FEADER	MAPA	CAPADR
1.186,87 €	0,00 €	0,00 €	0,00 €	0,00 €	1.186,87 €	1.008,84 €	116,43 €	61,60 €
Importe Unitario:	54,00 €	Nuevo Importe Unitario:	16,14 €					

**RECINTOS PROPUESTOS**

<b>REF.</b>	<b>REFERENCIA SIGPAC</b>	<b>CULTIVO</b>	<b>USO S/R SIGPAC</b>	<b>Sup. Dec. admisible</b>	<b>Sup. Campo</b>	<b>Sup. Determ.</b>	<b>Sup. Resuelta</b>
-1621049	14-054-062-00128-0001	OLIVAR	S	0,12		0,12	0,12
-1621037	14-054-062-00050-0001	OLIVAR	S	0,05		0,05	0,05
-1621033	14-054-062-00125-0001	OLIVAR	S	0,19		0,19	0,19
-1621031	14-054-062-00121-0001	OLIVAR	S	0,16		0,16	0,16
1700000006913351	14-069-060-00005-0002	PASTOS PERMANENTES DE 5 O MAS AÑOS	S	7,22		7,22	7,15
1700000006913355	14-054-062-00115-0006	OLIVAR	S	0,11		0,11	0,11
1700000006913357	14-054-062-00119-0001	OLIVAR	S	0,02		0,02	0,02
1700000006913358	14-054-062-00122-0002	OLIVAR	S	3,10		3,10	3,10
1700000006913359	14-054-062-09011-0002	OLIVAR	S	0,04		0,04	0,04
1700000006913360	14-054-062-00128-0001	OLIVAR	S	11,09		11,09	11,09
1700000006913361	14-003-035-00100-0001	OLIVAR	S	2,69		2,69	2,69
1700000006913362	14-003-035-00091-0005	OLIVAR	S	4,12		4,12	4,12
1700000006913363	14-054-062-00153-0002	OLIVAR	S	18,29		18,29	18,29
1700000006913367	14-054-062-00126-0001	OLIVAR	S	2,59		2,59	2,59
1700000006913368	14-054-058-00044-0003	OLIVAR	S	3,63		3,63	3,63
1700000006913369	14-054-062-00109-0001	OLIVAR	S	0,04		0,04	0,04
1700000006913370	14-054-062-00127-0001	OLIVAR	S	3,59		3,59	3,59
1700000006913371	14-003-035-00077-0001	OLIVAR	S	0,11		0,11	0,11
1700000006913373	14-003-035-00077-0011	OLIVAR	S	0,07		0,07	0,07
1700000006913375	14-003-035-00077-0016	OLIVAR	S	4,88		4,88	4,88
1700000006913377	14-003-035-00091-0003	OLIVAR	S	8,46		8,46	8,46
1700000006913380	14-003-035-00101-0001	OLIVAR	S	3,03		3,03	3,03

(1) Con incidencias que retienen pago o deniegan el expediente.

(2) Se calcula sobre superficie declarada admisible.

(3) Aplicación del artículo 16 bis del RD 147/2023.

Puede verificar la integridad de una copia de este documento mediante la lectura del código QR adjunto o mediante el acceso a la dirección <https://ws050.juntadeandalucia.es/verificarFirma> indicando el código de VERIFICACIÓN

FIRMADO POR	RAQUEL MARIA ESPIN CRESPO	FECHA	26/06/2024
VERIFICACIÓN	Pk2jmMQ72K8YCCE9EQ8LU85ENJJ6M	PÁGINA	4007/8857





**INCIDENCIAS**

**INCIDENCIA DESCRIPCIÓN**

- 4272 Verifica que las líneas de declaración de las Solicitudes Únicas no tienen solapes con la capa de Retroactividad Gráfica (ambas de la misma campaña) a nivel de expediente/línea de declaración gráfica de la solicitud.  
Recinto:14-069-060-00005-00002 Cultivo: - Agregado de la referencia del recinto.:0 Zona de la referencia del recinto.:0 Superficie solapada.:0,07 Id. Incid.:95157846
- 86121 Recinto superficie forrajera que no realiza la actividad de producción de pastoreo.  
Recinto:14-003-035-00077-00002 Cultivo:62000 PASTOS PERMANENTES DE 5 O MAS AÑOS-SIN VARIEDAD Secano Actividad Agraria del recinto:2  
Recinto:14-003-035-00077-00008 Cultivo:62000 PASTOS PERMANENTES DE 5 O MAS AÑOS-SIN VARIEDAD Secano Actividad Agraria del recinto:2  
Recinto:14-003-035-00077-00017 Cultivo:62000 PASTOS PERMANENTES DE 5 O MAS AÑOS-SIN VARIEDAD Secano Actividad Agraria del recinto:2  
Recinto:14-003-035-00091-00001 Cultivo:62000 PASTOS PERMANENTES DE 5 O MAS AÑOS-SIN VARIEDAD Secano Actividad Agraria del recinto:2  
Recinto:14-003-035-00091-00002 Cultivo:62000 PASTOS PERMANENTES DE 5 O MAS AÑOS-SIN VARIEDAD Secano Actividad Agraria del recinto:2  
Recinto:14-003-035-00091-00006 Cultivo:62000 PASTOS PERMANENTES DE 5 O MAS AÑOS-SIN VARIEDAD Secano Actividad Agraria del recinto:2  
Recinto:14-003-035-00091-00007 Cultivo:62000 PASTOS PERMANENTES DE 5 O MAS AÑOS-SIN VARIEDAD Secano Actividad Agraria del recinto:2  
Recinto:14-003-035-00101-00002 Cultivo:62000 PASTOS PERMANENTES DE 5 O MAS AÑOS-SIN VARIEDAD Secano Actividad Agraria del recinto:2  
Recinto:14-054-062-00128-00002 Cultivo:62000 PASTOS PERMANENTES DE 5 O MAS AÑOS-SIN VARIEDAD Secano Actividad Agraria del recinto:2  
Recinto:14-054-062-00128-00004 Cultivo:62000 PASTOS PERMANENTES DE 5 O MAS AÑOS-SIN VARIEDAD Secano Actividad Agraria del recinto:2  
Recinto:14-054-062-00153-00011 Cultivo:62000 PASTOS PERMANENTES DE 5 O MAS AÑOS-SIN VARIEDAD Secano Actividad Agraria del recinto:2
- 86122 Recinto superficie forrajera que realiza la actividad de producción de pastoreo y no declara el o los códigos del Registro de Explotaciones Ganaderas de Andalucía, REGA.  
Recinto:14-003-035-00077-00002 Cultivo:62000 PASTOS PERMANENTES DE 5 O MAS AÑOS-SIN VARIEDAD Secano  
Recinto:14-003-035-00077-00008 Cultivo:62000 PASTOS PERMANENTES DE 5 O MAS AÑOS-SIN VARIEDAD Secano  
Recinto:14-003-035-00077-00017 Cultivo:62000 PASTOS PERMANENTES DE 5 O MAS AÑOS-SIN VARIEDAD Secano  
Recinto:14-003-035-00091-00001 Cultivo:62000 PASTOS PERMANENTES DE 5 O MAS AÑOS-SIN VARIEDAD Secano  
Recinto:14-003-035-00091-00002 Cultivo:62000 PASTOS PERMANENTES DE 5 O MAS AÑOS-SIN VARIEDAD Secano  
Recinto:14-003-035-00091-00006 Cultivo:62000 PASTOS PERMANENTES DE 5 O MAS AÑOS-SIN VARIEDAD Secano  
Recinto:14-003-035-00091-00007 Cultivo:62000 PASTOS PERMANENTES DE 5 O MAS AÑOS-SIN VARIEDAD Secano  
Recinto:14-003-035-00101-00002 Cultivo:62000 PASTOS PERMANENTES DE 5 O MAS AÑOS-SIN VARIEDAD Secano  
Recinto:14-054-062-00128-00002 Cultivo:62000 PASTOS PERMANENTES DE 5 O MAS AÑOS-SIN VARIEDAD Secano  
Recinto:14-054-062-00128-00004 Cultivo:62000 PASTOS PERMANENTES DE 5 O MAS AÑOS-SIN VARIEDAD Secano  
Recinto:14-054-062-00153-00011 Cultivo:62000 PASTOS PERMANENTES DE 5 O MAS AÑOS-SIN VARIEDAD Secano
- 86124 Recinto de forrajera para Cálculo de Carga Ganadera que No pertenece a Explotación.  
Recinto:14-003-035-00077-00002 Cultivo:62000 PASTOS PERMANENTES DE 5 O MAS AÑOS-SIN VARIEDAD Secano  
Recinto:14-003-035-00077-00008 Cultivo:62000 PASTOS PERMANENTES DE 5 O MAS AÑOS-SIN VARIEDAD Secano  
Recinto:14-003-035-00077-00017 Cultivo:62000 PASTOS PERMANENTES DE 5 O MAS AÑOS-SIN VARIEDAD Secano  
Recinto:14-003-035-00091-00001 Cultivo:62000 PASTOS PERMANENTES DE 5 O MAS AÑOS-SIN VARIEDAD Secano  
Recinto:14-003-035-00091-00002 Cultivo:62000 PASTOS PERMANENTES DE 5 O MAS AÑOS-SIN VARIEDAD Secano  
Recinto:14-003-035-00091-00006 Cultivo:62000 PASTOS PERMANENTES DE 5 O MAS AÑOS-SIN VARIEDAD Secano  
Recinto:14-003-035-00091-00007 Cultivo:62000 PASTOS PERMANENTES DE 5 O MAS AÑOS-SIN VARIEDAD Secano  
Recinto:14-003-035-00101-00002 Cultivo:62000 PASTOS PERMANENTES DE 5 O MAS AÑOS-SIN VARIEDAD Secano  
Recinto:14-054-062-00128-00002 Cultivo:62000 PASTOS PERMANENTES DE 5 O MAS AÑOS-SIN VARIEDAD Secano  
Recinto:14-054-062-00128-00004 Cultivo:62000 PASTOS PERMANENTES DE 5 O MAS AÑOS-SIN VARIEDAD Secano  
Recinto:14-054-062-00153-00011 Cultivo:62000 PASTOS PERMANENTES DE 5 O MAS AÑOS-SIN VARIEDAD Secano

**Datos considerados para el Cálculo de la Carga Ganadera del expediente**

Superficie determinada para Cálculo Carga Ganadera: 52,35 ha

Carga Ganadera del Expediente: 0,41 ugm/ha

Explotación	Especie	Ugm Calculada para CG
ES140010000575	CAPRINA	1,72

(1) Con incidencias que retienen pago o deniegan el expediente.  
(2) Se calcula sobre superficie declarada admisible.  
(3) Aplicación del artículo 16 bis del RD 147/2023.

Puede verificar la integridad de una copia de este documento mediante la lectura del código QR adjunto o mediante el acceso a la dirección <a href="https://ws050.juntadeandalucia.es/verificarFirma">https://ws050.juntadeandalucia.es/verificarFirma</a> indicando el código de VERIFICACIÓN					
FIRMADO POR	RAQUEL MARIA ESPIN CRESPO		FECHA		26/06/2024
VERIFICACIÓN	Pk2jmMQ72K8YCC9E9EQ8LU85ENJJ6M		PÁGINA		4008/8857

**Datos considerados para el Cálculo de la Carga Ganadera del expediente**

Explotación	Especie	Ugm Calculada para CG
ES140010000575	OVINA	13,69
ES140690001382	OVINA	5,21
ES140690001382	PORCINO	0,60

**Recintos Determinados para el Cálculo de Garga Ganadera**

REF.	REFERENCIA SIGPAC	CULTIVO	DESCRIPCIÓN CULTIVO	S/R	SUP. RESUELTA (ha)
-724224	14-001-025-00012-00005	62000	PASTOS PERMANENTES DE 5 O MAS AÑOS-SIN VARIEDAD	S	2,07
4223754	14-001-025-00020-00002	62000	PASTOS PERMANENTES DE 5 O MAS AÑOS-SIN VARIEDAD	S	0,81
4223755	14-001-025-00020-00003	62000	PASTOS PERMANENTES DE 5 O MAS AÑOS-SIN VARIEDAD	S	0,28
4223756	14-001-025-00020-00001	62000	PASTOS PERMANENTES DE 5 O MAS AÑOS-SIN VARIEDAD	S	0,59
4223757	14-001-025-00019-00003	62000	PASTOS PERMANENTES DE 5 O MAS AÑOS-SIN VARIEDAD	S	16,39
4223758	14-001-025-00022-00001	62000	PASTOS PERMANENTES DE 5 O MAS AÑOS-SIN VARIEDAD	S	0,81
4223759	14-001-025-00021-00001	62000	PASTOS PERMANENTES DE 5 O MAS AÑOS-SIN VARIEDAD	S	1,56
1700000006913347	14-001-025-00012-00003	62000	PASTOS PERMANENTES DE 5 O MAS AÑOS-SIN VARIEDAD	S	22,69
1700000006913351	14-069-060-00005-00002	62000	PASTOS PERMANENTES DE 5 O MAS AÑOS-SIN VARIEDAD	S	7,15

**Incidencias de carga ganadera****INCIDENCIA DESCRIPCIÓN**

86122	Recinto superficie forrajera que realiza la actividad de producción de pastoreo y no declara el o los códigos del Registro de Explotaciones Ganaderas de Andalucía, REGA. Recinto:14-003-035-00091-00006 Cultivo:62000 PASTOS PERMANENTES DE 5 O MAS AÑOS-SIN VARIEDAD Secano Recinto:14-003-035-00091-00007 Cultivo:62000 PASTOS PERMANENTES DE 5 O MAS AÑOS-SIN VARIEDAD Secano Recinto:14-003-035-00077-00008 Cultivo:62000 PASTOS PERMANENTES DE 5 O MAS AÑOS-SIN VARIEDAD Secano Recinto:14-054-062-00128-00002 Cultivo:62000 PASTOS PERMANENTES DE 5 O MAS AÑOS-SIN VARIEDAD Secano Recinto:14-003-035-00077-00002 Cultivo:62000 PASTOS PERMANENTES DE 5 O MAS AÑOS-SIN VARIEDAD Secano Recinto:14-054-062-00128-00004 Cultivo:62000 PASTOS PERMANENTES DE 5 O MAS AÑOS-SIN VARIEDAD Secano Recinto:14-003-035-00077-00017 Cultivo:62000 PASTOS PERMANENTES DE 5 O MAS AÑOS-SIN VARIEDAD Secano Recinto:14-054-062-00153-00011 Cultivo:62000 PASTOS PERMANENTES DE 5 O MAS AÑOS-SIN VARIEDAD Secano Recinto:14-003-035-00091-00002 Cultivo:62000 PASTOS PERMANENTES DE 5 O MAS AÑOS-SIN VARIEDAD Secano Recinto:14-003-035-00091-00001 Cultivo:62000 PASTOS PERMANENTES DE 5 O MAS AÑOS-SIN VARIEDAD Secano Recinto:14-003-035-00101-00002 Cultivo:62000 PASTOS PERMANENTES DE 5 O MAS AÑOS-SIN VARIEDAD Secano
86124	Recinto de forrajera para Cálculo de Carga Ganadera que No pertenece a Explotación. Recinto:14-003-035-00091-00006 Cultivo:62000 PASTOS PERMANENTES DE 5 O MAS AÑOS-SIN VARIEDAD Secano Recinto:14-003-035-00091-00007 Cultivo:62000 PASTOS PERMANENTES DE 5 O MAS AÑOS-SIN VARIEDAD Secano Recinto:14-003-035-00077-00008 Cultivo:62000 PASTOS PERMANENTES DE 5 O MAS AÑOS-SIN VARIEDAD Secano Recinto:14-054-062-00128-00002 Cultivo:62000 PASTOS PERMANENTES DE 5 O MAS AÑOS-SIN VARIEDAD Secano Recinto:14-003-035-00077-00002 Cultivo:62000 PASTOS PERMANENTES DE 5 O MAS AÑOS-SIN VARIEDAD Secano Recinto:14-054-062-00128-00004 Cultivo:62000 PASTOS PERMANENTES DE 5 O MAS AÑOS-SIN VARIEDAD Secano Recinto:14-003-035-00077-00017 Cultivo:62000 PASTOS PERMANENTES DE 5 O MAS AÑOS-SIN VARIEDAD Secano Recinto:14-054-062-00153-00011 Cultivo:62000 PASTOS PERMANENTES DE 5 O MAS AÑOS-SIN VARIEDAD Secano Recinto:14-003-035-00091-00002 Cultivo:62000 PASTOS PERMANENTES DE 5 O MAS AÑOS-SIN VARIEDAD Secano Recinto:14-003-035-00091-00001 Cultivo:62000 PASTOS PERMANENTES DE 5 O MAS AÑOS-SIN VARIEDAD Secano Recinto:14-003-035-00101-00002 Cultivo:62000 PASTOS PERMANENTES DE 5 O MAS AÑOS-SIN VARIEDAD Secano
86128	Recinto de Forrajeras que no ha contabilizado para Carga Ganadera por no tener una explotación válida para el cálculo de la Carga Ganadera Recinto:14-003-035-00091-00006 Cultivo:62 PASTOS PERMANENTES DE 5 O MAS AÑOS- Recinto:14-003-035-00091-00007 Cultivo:62 PASTOS PERMANENTES DE 5 O MAS AÑOS- Recinto:14-003-035-00077-00008 Cultivo:62 PASTOS PERMANENTES DE 5 O MAS AÑOS- Recinto:14-054-062-00128-00002 Cultivo:62 PASTOS PERMANENTES DE 5 O MAS AÑOS- Recinto:14-003-035-00077-00002 Cultivo:62 PASTOS PERMANENTES DE 5 O MAS AÑOS-

(1) Con incidencias que retienen pago o deniegan el expediente.  
(2) Se calcula sobre superficie declarada admisible.  
(3) Aplicación del artículo 16 bis del RD 147/2023.

Puede verificar la integridad de una copia de este documento mediante la lectura del código QR adjunto o mediante el acceso a la dirección <https://ws050.juntadeandalucia.es/verificarFirma> indicando el código de VERIFICACIÓN

FIRMADO POR	RAQUEL MARIA ESPIN CRESPO	FECHA	26/06/2024
VERIFICACIÓN	Pk2jmMQ72K8YCCE9EQ8LU85ENJJ6M	PÁGINA	4009/8857





	Recinto:14-054-062-00128-00004	Cultivo:62	PASTOS PERMANENTES DE 5 O MAS AÑOS-
	Recinto:14-003-035-00077-00017	Cultivo:62	PASTOS PERMANENTES DE 5 O MAS AÑOS-
	Recinto:14-054-062-00153-00011	Cultivo:62	PASTOS PERMANENTES DE 5 O MAS AÑOS-
	Recinto:14-003-035-00091-00002	Cultivo:62	PASTOS PERMANENTES DE 5 O MAS AÑOS-
	Recinto:14-003-035-00091-00001	Cultivo:62	PASTOS PERMANENTES DE 5 O MAS AÑOS-
	Recinto:14-003-035-00101-00002	Cultivo:62	PASTOS PERMANENTES DE 5 O MAS AÑOS-
86132	Recinto superficie forrajera que no realiza la actividad de producción de pastoreo.		
	Recinto:14-003-035-00091-00006	Cultivo:62000	PASTOS PERMANENTES DE 5 O MAS AÑOS-SIN VARIEDAD Secano
	Recinto:14-003-035-00091-00007	Cultivo:62000	PASTOS PERMANENTES DE 5 O MAS AÑOS-SIN VARIEDAD Secano
	Recinto:14-003-035-00077-00008	Cultivo:62000	PASTOS PERMANENTES DE 5 O MAS AÑOS-SIN VARIEDAD Secano
	Recinto:14-054-062-00128-00002	Cultivo:62000	PASTOS PERMANENTES DE 5 O MAS AÑOS-SIN VARIEDAD Secano
	Recinto:14-003-035-00077-00002	Cultivo:62000	PASTOS PERMANENTES DE 5 O MAS AÑOS-SIN VARIEDAD Secano
	Recinto:14-054-062-00128-00004	Cultivo:62000	PASTOS PERMANENTES DE 5 O MAS AÑOS-SIN VARIEDAD Secano
	Recinto:14-003-035-00077-00017	Cultivo:62000	PASTOS PERMANENTES DE 5 O MAS AÑOS-SIN VARIEDAD Secano
	Recinto:14-054-062-00153-00011	Cultivo:62000	PASTOS PERMANENTES DE 5 O MAS AÑOS-SIN VARIEDAD Secano
	Recinto:14-003-035-00091-00002	Cultivo:62000	PASTOS PERMANENTES DE 5 O MAS AÑOS-SIN VARIEDAD Secano
	Recinto:14-003-035-00091-00001	Cultivo:62000	PASTOS PERMANENTES DE 5 O MAS AÑOS-SIN VARIEDAD Secano
	Recinto:14-003-035-00101-00002	Cultivo:62000	PASTOS PERMANENTES DE 5 O MAS AÑOS-SIN VARIEDAD Secano

(1) Con incidencias que retienen pago o deniegan el expediente.  
 (2) Se calcula sobre superficie declarada admisible.  
 (3) Aplicación del artículo 16 bis del RD 147/2023.

Puede verificar la integridad de una copia de este documento mediante la lectura del código QR adjunto o mediante el acceso a la dirección <a href="https://ws050.juntadeandalucia.es/verificarFirma">https://ws050.juntadeandalucia.es/verificarFirma</a> indicando el código de VERIFICACIÓN				
FIRMADO POR	RAQUEL MARIA ESPIN CRESPO	FECHA	26/06/2024	
VERIFICACIÓN	Pk2jmMQ72K8YCCE9EQ8LU85ENJJ6M	PÁGINA	4010/8857	



**APELLIDOS Y NOMBRE / RAZÓN SOCIAL**

TORIL LOPEZ MARIA DE LUNA

**NIF**

\*\*\*\*1482\*

**EXPEDIENTE**

1264879

**RESOLUCIÓN**

CONCESIÓN DE LA AYUDA

**DATOS DE MANTENIMIENTO UNIDADES****GRUPO DE PAGO**

ZONAS DE LIMITACIONES NATURALES

**Sup. Dec.  
Admisible**

12,55

**Sup.  
Resuelta**

12,55

**Sobredecl.**

0,00

**% Sobredecl.**

0,00

**RESUMEN DE PAGOS**

	<b>IMPORTE ( Euros )</b>			
	<b>RESUELTO</b>	<b>FEADER</b>	<b>MAPA</b>	<b>CAPADR</b>
Pago realizado	616,77	524,26	60,50	32,01
A pagar	60,93	51,79	5,98	3,16
<b>TOTAL</b>	<b>677,70</b>	<b>576,05</b>	<b>66,48</b>	<b>35,17</b>

**APLICACIÓN DE REDUCCIONES Y PENALIZACIONES (%)**

<b>Crterios de subvencionabilidad (1)</b>	<b>Presentación tardía</b>	<b>Omisión declaración</b>	<b>Condicionalidad</b>
0,00	0,00	0,00	0,00

**IMPORTE ( Euros )**

<b>Calculado(2)</b>	<b>Reducción</b>	<b>Penalización</b>	<b>Reducción Penalización (3)</b>	<b>Penalización adicional</b>	<b>Resuelto</b>	<b>FEADER</b>	<b>MAPA</b>	<b>CAPADR</b>
677,70 €	0,00 €	0,00 €	0,00 €	0,00 €	677,70 €	576,05 €	66,48 €	35,17 €
<b>Importe Unitario:</b>	54,00 €	<b>Nuevo Importe Unitario:</b>	54,00 €					

**RECINTOS PROPUESTOS**

<b>REF.</b>	<b>REFERENCIA SIGPAC</b>	<b>CULTIVO</b>	<b>USO S/R SIGPAC</b>	<b>Sup. Dec. admisible</b>	<b>Sup. Campo</b>	<b>Sup. Determ.</b>	<b>Sup. Resuelta</b>
5560146	14-069-057-00012-0001	OLIVAR	S	1,77		1,77	1,77
1700000006275630	14-003-034-00018-0003	OLIVAR	S	9,53		9,53	9,53
1700000006275632	14-003-034-00019-0001	OLIVAR	S	1,25		1,25	1,25

**INCIDENCIAS****INCIDENCIA DESCRIPCIÓN**

- 452 Actividad agraria declarada en un recinto no compatible con el uso PA, PR o PS asignado en SIGPAC para ese recinto.  
Recinto:14-003-034-00019-00002 Cultivo:62000 PASTOS PERMANENTES DE 5 O MAS AÑOS-SIN VARIEDAD Secano USO ASIGNADO EN SIGPAC:PR
- 4272 Verifica que las líneas de declaración de las Solicitudes Únicas no tienen solapes con la capa de Retroactividad Gráfica (ambas de la misma campaña) a nivel de expediente/línea de declaración gráfica de la solicitud.  
Recinto:14-003-034-00019-00002 Cultivo: - Agregado de la referencia del recinto.:0 Zona de la referencia del recinto.:0 Superficie solapada.:0,03 Id. Incid.:95158683
- 86121 Recinto superficie forrajera que no realiza la actividad de producción de pastoreo.  
Recinto:14-003-034-00019-00002 Cultivo:62000 PASTOS PERMANENTES DE 5 O MAS AÑOS-SIN VARIEDAD Secano Actividad Agraria del recinto:2
- 86122 Recinto superficie forrajera que realiza la actividad de producción de pastoreo y no declara el o los códigos del Registro de Explotaciones Ganaderas de Andalucía, REGA.  
Recinto:14-003-034-00019-00002 Cultivo:62000 PASTOS PERMANENTES DE 5 O MAS AÑOS-SIN VARIEDAD Secano
- 86124 Recinto de forrajera para Cálculo de Carga Ganadera que No pertenece a Explotación.  
Recinto:14-003-034-00019-00002 Cultivo:62000 PASTOS PERMANENTES DE 5 O MAS AÑOS-SIN VARIEDAD Secano

(1) Con incidencias que retienen pago o deniegan el expediente.  
(2) Se calcula sobre superficie declarada admisible.  
(3) Aplicación del artículo 16 bis del RD 147/2023.

Puede verificar la integridad de una copia de este documento mediante la lectura del código QR adjunto o mediante el acceso a la dirección <https://ws050.juntadeandalucia.es/verificarFirma> indicando el código de VERIFICACIÓN

FIRMADO POR	RAQUEL MARIA ESPIN CRESPO	FECHA	26/06/2024
VERIFICACIÓN	Pk2jmMQ72K8YCCE9EQ8LU85ENJJ6M	PÁGINA	4011/8857



**Datos considerados para el Cálculo de la Carga Ganadera del expediente**

Superficie determinada para Cálculo Carga Ganadera: 28,73 ha  
Carga Ganadera del Expediente: 0,30 ugm/ha

Explotación	Especie	Ugm Calculada para CG
ES140010000061	CAPRINA	1,30
ES140010000061	OVINA	7,06
ES140010000061	PORCINO	0,38

**Recintos Determinados para el Cálculo de Garga Ganadera**

REF.	REFERENCIA SIGPAC	CULTIVO	DESCRIPCIÓN CULTIVO	S/R	SUP. RESUELTA (ha)
-724056	14-001-025-00012-00005	62000	PASTOS PERMANENTES DE 5 O MAS AÑOS-SIN VARIEDAD	S	9,02
4166374	14-001-025-00014-00001	62000	PASTOS PERMANENTES DE 5 O MAS AÑOS-SIN VARIEDAD	S	3,16
4166378	14-001-025-00012-00003	62000	PASTOS PERMANENTES DE 5 O MAS AÑOS-SIN VARIEDAD	S	0,04
1700000006275621	14-001-025-00019-00003	62000	PASTOS PERMANENTES DE 5 O MAS AÑOS-SIN VARIEDAD	S	16,51

**Incidencias de carga ganadera****INCIDENCIA DESCRIPCIÓN**

452	Actividad agraria declarada en un recinto no compatible con el uso PA, PR o PS asignado en SIGPAC para ese recinto. Recinto:14-003-034-00019-00002 Cultivo:62000 PASTOS PERMANENTES DE 5 O MAS AÑOS-SIN VARIEDAD Secano USO ASIGNADO EN SIGPAC:PR
86122	Recinto superficie forrajera que realiza la actividad de producción de pastoreo y no declara el o los códigos del Registro de Explotaciones Ganaderas de Andalucía, REGA. Recinto:14-003-034-00019-00002 Cultivo:62000 PASTOS PERMANENTES DE 5 O MAS AÑOS-SIN VARIEDAD Secano
86124	Recinto de forrajera para Cálculo de Carga Ganadera que No pertenece a Explotación. Recinto:14-003-034-00019-00002 Cultivo:62000 PASTOS PERMANENTES DE 5 O MAS AÑOS-SIN VARIEDAD Secano
86128	Recinto de Forrajeras que no ha contabilizado para Carga Ganadera por no tener una explotación válida para el cálculo de la Carga Ganadera Recinto:14-003-034-00019-00002 Cultivo:62 PASTOS PERMANENTES DE 5 O MAS AÑOS-
86132	Recinto superficie forrajera que no realiza la actividad de producción de pastoreo. Recinto:14-003-034-00019-00002 Cultivo:62000 PASTOS PERMANENTES DE 5 O MAS AÑOS-SIN VARIEDAD Secano

(1) Con incidencias que retienen pago o deniegan el expediente.  
(2) Se calcula sobre superficie declarada admisible.  
(3) Aplicación del artículo 16 bis del RD 147/2023.

Puede verificar la integridad de una copia de este documento mediante la lectura del código QR adjunto o mediante el acceso a la dirección <https://ws050.juntadeandalucia.es/verificarFirma> indicando el código de VERIFICACIÓN

FIRMADO POR	RAQUEL MARIA ESPIN CRESPO	FECHA	26/06/2024
VERIFICACIÓN	Pk2jmMQ72K8YCCE9EQ8LU85ENJJ6M	PÁGINA	4012/8857





**APELLIDOS Y NOMBRE / RAZÓN SOCIAL**

TORIL PALOMO JUAN FRANCISCO

**NIF**

\*\*\*\*8264\*

**EXPEDIENTE**

1173976

**RESOLUCIÓN**

CONCESIÓN DE LA AYUDA

**DATOS DE MANTENIMIENTO UNIDADES**

**GRUPO DE PAGO**

ZONAS DE LIMITACIONES NATURALES

**Sup. Dec. Admisible**

76,12

**Sup. Resuelta**

76,12

**Sobredecl.**

0,00

**% Sobredecl.**

0,00

**RESUMEN DE PAGOS**

	<b>IMPORTE ( Euros )</b>			
	<b>RESUELTO</b>	<b>FEADER</b>	<b>MAPA</b>	<b>CAPADR</b>
Pago realizado	1.081,20	919,02	106,06	56,12
A pagar	106,80	90,78	10,48	5,54
<b>TOTAL</b>	<b>1.188,00</b>	<b>1.009,80</b>	<b>116,54</b>	<b>61,66</b>

**APLICACIÓN DE REDUCCIONES Y PENALIZACIONES (%)**

<b>Criterios de subvencionabilidad (1)</b>	<b>Presentación tardía</b>	<b>Omisión declaración</b>	<b>Condicionalidad</b>
0,00	0,00	0,00	0,00

**IMPORTE ( Euros )**

Calculado(2)	Reducción	Penalización	Reducción Penalización (3)	Penalización adicional	Resuelto	FEADER	MAPA	CAPADR
1.188,00 €	0,00 €	0,00 €	0,00 €	0,00 €	1.188,00 €	1.009,80 €	116,54 €	61,66 €
<b>Importe Unitario:</b>	<b>54,00 €</b>	<b>Nuevo Importe Unitario:</b>	<b>15,61 €</b>					

**RECINTOS PROPUESTOS**

<b>REF.</b>	<b>REFERENCIA SIGPAC</b>	<b>CULTIVO</b>	<b>USO S/R SIGPAC</b>	<b>Sup. Dec. admisible</b>	<b>Sup. Campo</b>	<b>Sup. Determ.</b>	<b>Sup. Resuelta</b>
-1124146	14-069-034-00009-0003	PASTOS PERMANENTES DE 5 O MAS AÑOS	S	16,63		16,63	16,63
-94035	14-069-034-00018-0002	PASTOS PERMANENTES DE 5 O MAS AÑOS	S	17,56		17,56	17,56
5299621	14-069-034-00010-0001	PASTOS PERMANENTES DE 5 O MAS AÑOS	S	1,25		1,25	1,25
5299624	14-069-034-00007-0001	PASTOS PERMANENTES DE 5 O MAS AÑOS	S	6,31		6,31	6,31
1700000006275805	14-069-072-00011-0011	PASTOS PERMANENTES DE 5 O MAS AÑOS	S	0,17		0,17	0,17
1700000006275806	14-069-034-00008-0002	PASTOS PERMANENTES DE 5 O MAS AÑOS	S	4,05		4,05	4,05
1700000006275811	14-069-072-00011-0010	PASTOS PERMANENTES DE 5 O MAS AÑOS	S	30,15		30,15	30,15

(1) Con incidencias que retienen pago o deniegan el expediente.  
 (2) Se calcula sobre superficie declarada admisible.  
 (3) Aplicación del artículo 16 bis del RD 147/2023.

Puede verificar la integridad de una copia de este documento mediante la lectura del código QR adjunto o mediante el acceso a la dirección <a href="https://ws050.juntadeandalucia.es/verificarFirma">https://ws050.juntadeandalucia.es/verificarFirma</a> indicando el código de VERIFICACIÓN					
FIRMADO POR	RAQUEL MARIA ESPIN CRESPO		FECHA		26/06/2024
VERIFICACIÓN	Pk2jmMQ72K8YCCE9EQ8LU85ENJJJ6M		PÁGINA		4013/8857



**Datos considerados para el Cálculo de la Carga Ganadera del expediente**

Superficie determinada para Cálculo Carga Ganadera: 76,12 ha

Carga Ganadera del Expediente: 1,10 ugm/ha

<u>Explotación</u>	<u>Especie</u>	<u>Ugm Calculada para CG</u>
ES140690000179	BOVINA	17,07
ES140690000179	PORCINO	33,65
ES140690000260	BOVINA	26,84
ES140690000260	PORCINO	6,43

**Recintos Determinados para el Cálculo de Garga Ganadera**

<u>REF.</u>	<u>REFERENCIA SIGPAC</u>	<u>CULTIVO</u>	<u>DESCRIPCIÓN CULTIVO</u>	<u>S/R</u>	<u>SUP. RESUELTA (ha)</u>
-1124146	14-069-034-00009-00003	62000	PASTOS PERMANENTES DE 5 O MAS AÑOS-SIN VARIEDAD	S	16,63
-94035	14-069-034-00018-00002	62000	PASTOS PERMANENTES DE 5 O MAS AÑOS-SIN VARIEDAD	S	17,56
5299621	14-069-034-00010-00001	62000	PASTOS PERMANENTES DE 5 O MAS AÑOS-SIN VARIEDAD	S	1,25
5299624	14-069-034-00007-00001	62000	PASTOS PERMANENTES DE 5 O MAS AÑOS-SIN VARIEDAD	S	6,31
1700000006275805	14-069-072-00011-00011	62000	PASTOS PERMANENTES DE 5 O MAS AÑOS-SIN VARIEDAD	S	0,17
1700000006275806	14-069-034-00008-00002	62000	PASTOS PERMANENTES DE 5 O MAS AÑOS-SIN VARIEDAD	S	4,05
1700000006275811	14-069-072-00011-00010	62000	PASTOS PERMANENTES DE 5 O MAS AÑOS-SIN VARIEDAD	S	30,15

(1) Con incidencias que retienen pago o deniegan el expediente.  
(2) Se calcula sobre superficie declarada admisible.  
(3) Aplicación del artículo 16 bis del RD 147/2023.

Puede verificar la integridad de una copia de este documento mediante la lectura del código QR adjunto o mediante el acceso a la dirección <https://ws050.juntadeandalucia.es/verificarFirma> indicando el código de VERIFICACIÓN

FIRMADO POR	RAQUEL MARIA ESPIN CRESPO	FECHA	26/06/2024
VERIFICACIÓN	Pk2jmMQ72K8YCCCE9EQ8LU85ENJJ6M	PÁGINA	4014/8857





**APELLIDOS Y NOMBRE / RAZÓN SOCIAL**

TORIL PALOMO MARIA JOSEFA

**NIF**

\*\*\*\*1302\*

**EXPEDIENTE**

1019792

**RESOLUCIÓN**

CONCESIÓN DE LA AYUDA

**DATOS DE MANTENIMIENTO UNIDADES**

**GRUPO DE PAGO**

ZONAS DE LIMITACIONES NATURALES

**Sup. Dec. Admisible**  
17,39

**Sup. Resuelta**  
17,39

**Sobredecl.**  
0,00

**% Sobredecl.**  
0,00

**RESUMEN DE PAGOS**

	<b>IMPORTE ( Euros )</b>			
	<b>RESUELTO</b>	<b>FEADER</b>	<b>MAPA</b>	<b>CAPADR</b>
Pago realizado	831,15	706,47	81,54	43,14
A pagar	82,10	69,79	8,05	4,26
<b>TOTAL</b>	<b>913,25</b>	<b>776,26</b>	<b>89,59</b>	<b>47,40</b>

**APLICACIÓN DE REDUCCIONES Y PENALIZACIONES (%)**

<b>Crterios de subvencionabilidad (1)</b>	<b>Presentación tardía</b>	<b>Omisión declaración</b>	<b>Condicionalidad</b>
0,00	0,00	0,00	0,00

**IMPORTE ( Euros )**

Calculado(2)	Reducción	Penalización	Reducción Penalización (3)	Penalización adicional	Resuelto	FEADER	MAPA	CAPADR
913,25 €	0,00 €	0,00 €	0,00 €	0,00 €	913,25 €	776,26 €	89,59 €	47,40 €
Importe Unitario:	54,00 €	Nuevo Importe Unitario:	52,52 €					

**RECINTOS PROPUESTOS**

<b>REF.</b>	<b>REFERENCIA SIGPAC</b>	<b>CULTIVO</b>	<b>USO S/R SIGPAC</b>	<b>Sup. Dec. admisible</b>	<b>Sup. Campo</b>	<b>Sup. Determ.</b>	<b>Sup. Resuelta</b>
-1548546	14-054-054-00076-0001	OLIVAR	S	0,18		0,18	0,18
-1548544	14-054-054-00080-0002	OLIVAR	S	0,75		0,75	0,75
-1548534	14-054-042-00081-0004	OLIVAR	S	0,10		0,10	0,10
-1028339	14-054-042-00072-0018	OLIVAR	S	0,43		0,43	0,43
-1028338	14-054-042-00072-0018	OLIVAR	S	0,04		0,04	0,04
4654708	14-054-042-00034-0001	OLIVAR	S	0,37		0,37	0,37
4654710	14-054-042-00119-0001	OLIVAR	S	0,14		0,14	0,14
4654711	14-054-042-00081-0012	OLIVAR	S	1,08		1,08	1,08
4654712	14-054-042-00081-0004	OLIVAR	S	0,19		0,19	0,19
4654713	14-054-042-00081-0010	OLIVAR	S	1,04		1,04	1,04
4654714	14-054-042-00081-0005	OLIVAR	S	3,33		3,33	3,33
1700000003474904	14-054-042-00072-0004	OLIVAR	S	0,14		0,14	0,14
1700000003474906	14-054-054-00079-0002	OLIVAR	S	0,05		0,05	0,05
1700000003474912	14-054-042-00072-0012	OLIVAR	S	0,80		0,80	0,80
1700000003474913	14-054-042-00073-0001	OLIVAR	S	1,06		1,06	1,06
1700000003474914	14-054-042-00075-0001	OLIVAR	S	0,63		0,63	0,63
1700000003474915	14-054-042-00076-0004	OLIVAR	S	6,90		6,90	6,90
1700000003474918	14-054-042-00072-0017	OLIVAR	S	0,12		0,12	0,12
1700000003474919	14-054-042-00072-0016	OLIVAR	S	0,04		0,04	0,04

(1) Con incidencias que retienen pago o deniegan el expediente.  
(2) Se calcula sobre superficie declarada admisible.  
(3) Aplicación del artículo 16 bis del RD 147/2023.

Puede verificar la integridad de una copia de este documento mediante la lectura del código QR adjunto o mediante el acceso a la dirección <https://ws050.juntadeandalucia.es/verificarFirma> indicando el código de VERIFICACIÓN

FIRMADO POR	RAQUEL MARIA ESPIN CRESPO	FECHA	26/06/2024
VERIFICACIÓN	Pk2jmMQ72K8YCC9E9EQ8LU85ENJJ6M	PÁGINA	4015/8857





**APELLIDOS Y NOMBRE / RAZÓN SOCIAL**

TORIL ROJAS PEDRO JESÚS

**NIF**

\*\*\*\*7598\*

**EXPEDIENTE**

1209043

**RESOLUCIÓN**

CONCESIÓN DE LA AYUDA

**DATOS DE MANTENIMIENTO UNIDADES**

<b>GRUPO DE PAGO</b>	<b>Sup. Dec. Admisible</b>	<b>Sup. Resuelta</b>	<b>Sobredecl.</b>	<b>% Sobredecl.</b>
ZONAS DE LIMITACIONES NATURALES	92,48	92,48	0,00	0,00

**RESUMEN DE PAGOS**

	<b>IMPORTE ( Euros )</b>			
	<b>RESUELTO</b>	<b>FEADER</b>	<b>MAPA</b>	<b>CAPADR</b>
Pago realizado	1.081,20	919,02	106,06	56,12
A pagar	106,80	90,78	10,48	5,54
<b>TOTAL</b>	<b>1.188,00</b>	<b>1.009,80</b>	<b>116,54</b>	<b>61,66</b>

**APLICACIÓN DE REDUCCIONES Y PENALIZACIONES (%)**

<b>Crterios de subvencionabilidad (1)</b>	<b>Presentación tardía</b>	<b>Omisión declaración</b>	<b>Condicionalidad</b>
0,00	0,00	0,00	0,00

**IMPORTE ( Euros )**

Calculado(2)	Reducción	Penalización	Reducción Penalización (3)	Penalización adicional	Resuelto	FEADER	MAPA	CAPADR
1.188,00 €	0,00 €	0,00 €	0,00 €	0,00 €	1.188,00 €	1.009,80 €	116,54 €	61,66 €
Importe Unitario:	54,00 €	Nuevo Importe Unitario:	12,85 €					

**RECINTOS PROPUESTOS**

<b>REF.</b>	<b>REFERENCIA SIGPAC</b>	<b>CULTIVO</b>	<b>S/R</b>	<b>USO SIGPAC</b>	<b>Sup. Dec. admisible</b>	<b>Sup. Campo</b>	<b>Sup. Determ.</b>	<b>Sup. Resuelta</b>
-1353119	14-069-037-00047-0004	PASTOS PERMANENTES DE 5 O MAS AÑOS	S		0,43		0,43	0,43
1700000006601031	14-069-033-00002-0001	PASTOS PERMANENTES DE 5 O MAS AÑOS	S		0,03		0,03	0,03
1700000006601032	14-069-037-00047-0003	PASTOS PERMANENTES DE 5 O MAS AÑOS	S		0,14		0,14	0,14
1700000006601033	14-069-068-00029-0003	PASTOS PERMANENTES DE 5 O MAS AÑOS	S		1,58		1,58	1,58
1700000006601034	14-069-037-00047-0001	OLIVAR	S		4,75		4,75	4,75
1700000006601035	14-069-037-00045-0004	PASTOS PERMANENTES DE 5 O MAS AÑOS	S		1,56		1,56	1,56
1700000006601036	14-069-059-00053-0003	PASTOS PERMANENTES DE 5 O MAS AÑOS	S		19,28		19,28	19,28
1700000006601037	14-069-037-00018-0005	OLIVAR	S		0,47		0,47	0,47
1700000006601038	14-069-060-00015-0003	PASTOS PERMANENTES DE 5 O MAS AÑOS	S		17,51		17,51	17,51
1700000006601039	14-069-037-00045-0002	PASTOS PERMANENTES DE 5 O MAS AÑOS	S		0,62		0,62	0,62
1700000006601040	14-069-037-00018-0006	PASTOS PERMANENTES DE 5 O MAS AÑOS	S		0,08		0,08	0,08
1700000006601041	14-069-067-00010-0001	PASTOS PERMANENTES DE 5 O MAS AÑOS	S		0,59		0,59	0,59
1700000006601042	14-069-037-00045-0001	OLIVAR	S		1,26		1,26	1,26
1700000006601043	14-069-037-00018-0007	PASTOS PERMANENTES DE 5 O MAS AÑOS	S		0,32		0,32	0,32
1700000006601044	14-069-060-00012-0001	PASTOS PERMANENTES DE 5 O MAS AÑOS	S		15,44		15,44	15,44
1700000006601045	14-069-068-00013-0003	PASTOS PERMANENTES DE 5 O MAS AÑOS	S		1,78		1,78	1,78
1700000006601046	14-069-068-00013-0002	PASTOS PERMANENTES DE 5 O MAS AÑOS	S		2,99		2,99	2,99
1700000006601047	14-069-067-00011-0001	PASTOS PERMANENTES DE 5 O MAS AÑOS	S		5,52		5,52	5,52
1700000006601048	14-069-068-00013-0005	PASTOS PERMANENTES DE 5 O MAS AÑOS	S		1,29		1,29	1,29
1700000006601049	14-069-037-00018-0001	PASTOS PERMANENTES DE 5 O MAS AÑOS	S		3,63		3,63	3,63
1700000006601051	14-069-033-00002-0002	PASTOS PERMANENTES DE 5 O MAS AÑOS	S		3,03		3,03	3,03
1700000006601052	14-069-037-00018-0004	PASTOS PERMANENTES DE 5 O MAS AÑOS	S		0,23		0,23	0,23
1700000006601053	14-069-060-00012-0003	PASTOS PERMANENTES DE 5 O MAS AÑOS	S		8,35		8,35	8,35
1700000006601055	14-069-037-00047-0002	PASTOS PERMANENTES DE 5 O MAS AÑOS	S		1,60		1,60	1,60

(1) Con incidencias que retienen pago o deniegan el expediente.  
 (2) Se calcula sobre superficie declarada admisible.  
 (3) Aplicación del artículo 16 bis del RD 147/2023.

Puede verificar la integridad de una copia de este documento mediante la lectura del código QR adjunto o mediante el acceso a la dirección <a href="https://ws050.juntadeandalucia.es/verificarFirma">https://ws050.juntadeandalucia.es/verificarFirma</a> indicando el código de VERIFICACIÓN					
FIRMADO POR	RAQUEL MARIA ESPIN CRESPO		FECHA		26/06/2024
VERIFICACIÓN	Pk2jmMQ72K8YCCE9EQ8LU85ENJJ6M		PÁGINA		4016/8857

**Datos considerados para el Cálculo de la Carga Ganadera del expediente**

Superficie determinada para Cálculo Carga Ganadera: 86,00 ha

Carga Ganadera del Expediente: 0,56 ugm/ha

Explotación	Especie	Ugm Calculada para CG
ES140690000174	BOVINA	22,00
ES140690000174	PORCINO	0,25
ES140690000273	BOVINA	10,23
ES140690000273	PORCINO	0,54
ES140690000374	BOVINA	8,13
ES140690000709	BOVINA	6,52
ES140690001248	PORCINO	0,10

**Recintos Determinados para el Cálculo de Garga Ganadera**

REF.	REFERENCIA SIGPAC	CULTIVO	DESCRIPCIÓN CULTIVO	S/R	SUP. RESUELTA (ha)
-1353119	14-069-037-00047-00004	62000	PASTOS PERMANENTES DE 5 O MAS AÑOS-SIN VARIEDAD	S	0,43
1700000006601031	14-069-033-00002-00001	62000	PASTOS PERMANENTES DE 5 O MAS AÑOS-SIN VARIEDAD	S	0,03
1700000006601032	14-069-037-00047-00003	62000	PASTOS PERMANENTES DE 5 O MAS AÑOS-SIN VARIEDAD	S	0,14
1700000006601033	14-069-068-00029-00003	62000	PASTOS PERMANENTES DE 5 O MAS AÑOS-SIN VARIEDAD	S	1,58
1700000006601035	14-069-037-00045-00004	62000	PASTOS PERMANENTES DE 5 O MAS AÑOS-SIN VARIEDAD	S	1,56
1700000006601036	14-069-059-00053-00003	62000	PASTOS PERMANENTES DE 5 O MAS AÑOS-SIN VARIEDAD	S	19,28
1700000006601038	14-069-060-00015-00003	62000	PASTOS PERMANENTES DE 5 O MAS AÑOS-SIN VARIEDAD	S	17,51
1700000006601039	14-069-037-00045-00002	62000	PASTOS PERMANENTES DE 5 O MAS AÑOS-SIN VARIEDAD	S	0,62
1700000006601040	14-069-037-00018-00006	62000	PASTOS PERMANENTES DE 5 O MAS AÑOS-SIN VARIEDAD	S	0,08
1700000006601041	14-069-067-00010-00001	62000	PASTOS PERMANENTES DE 5 O MAS AÑOS-SIN VARIEDAD	S	0,59
1700000006601043	14-069-037-00018-00007	62000	PASTOS PERMANENTES DE 5 O MAS AÑOS-SIN VARIEDAD	S	0,32
1700000006601044	14-069-060-00012-00001	62000	PASTOS PERMANENTES DE 5 O MAS AÑOS-SIN VARIEDAD	S	15,44
1700000006601045	14-069-068-00013-00003	62000	PASTOS PERMANENTES DE 5 O MAS AÑOS-SIN VARIEDAD	S	1,78
1700000006601046	14-069-068-00013-00002	62000	PASTOS PERMANENTES DE 5 O MAS AÑOS-SIN VARIEDAD	S	2,99
1700000006601047	14-069-067-00011-00001	62000	PASTOS PERMANENTES DE 5 O MAS AÑOS-SIN VARIEDAD	S	5,52
1700000006601048	14-069-068-00013-00005	62000	PASTOS PERMANENTES DE 5 O MAS AÑOS-SIN VARIEDAD	S	1,29
1700000006601049	14-069-037-00018-00001	62000	PASTOS PERMANENTES DE 5 O MAS AÑOS-SIN VARIEDAD	S	3,63
1700000006601051	14-069-033-00002-00002	62000	PASTOS PERMANENTES DE 5 O MAS AÑOS-SIN VARIEDAD	S	3,03
1700000006601052	14-069-037-00018-00004	62000	PASTOS PERMANENTES DE 5 O MAS AÑOS-SIN VARIEDAD	S	0,23
1700000006601053	14-069-060-00012-00003	62000	PASTOS PERMANENTES DE 5 O MAS AÑOS-SIN VARIEDAD	S	8,35
1700000006601055	14-069-037-00047-00002	62000	PASTOS PERMANENTES DE 5 O MAS AÑOS-SIN VARIEDAD	S	1,60

(1) Con incidencias que retienen pago o deniegan el expediente.

(2) Se calcula sobre superficie declarada admisible.

(3) Aplicación del artículo 16 bis del RD 147/2023.

Puede verificar la integridad de una copia de este documento mediante la lectura del código QR adjunto o mediante el acceso a la dirección <https://ws050.juntadeandalucia.es/verificarFirma> indicando el código de VERIFICACIÓN

FIRMADO POR	RAQUEL MARIA ESPIN CRESPO	FECHA	26/06/2024
-------------	---------------------------	-------	------------

VERIFICACIÓN	Pk2jmMQ72K8YCCE9EQ8LU85ENJJ6M	PÁGINA	4017/8857
--------------	-------------------------------	--------	-----------





**APELLIDOS Y NOMBRE / RAZÓN SOCIAL**

TORIL SANCHEZ MARIA ANGELES

**NIF**

\*\*\*\*3423\*

**EXPEDIENTE**

1242536

**RESOLUCIÓN**

CONCESIÓN DE LA AYUDA

**DATOS DE MANTENIMIENTO UNIDADES**

**GRUPO DE PAGO**

ZONAS DE LIMITACIONES NATURALES

**Sup. Dec. Admisible**

5,86

**Sup. Resuelta**

5,86

**Sobredecl.**

0,00

**% Sobredecl.**

0,00

**RESUMEN DE PAGOS**

	<b>IMPORTE ( Euros )</b>			
	<b>RESUELTO</b>	<b>FEADER</b>	<b>MAPA</b>	<b>CAPADR</b>
Pago realizado	287,99	244,79	28,25	14,95
A pagar	28,45	24,18	2,79	1,48
<b>TOTAL</b>	<b>316,44</b>	<b>268,97</b>	<b>31,04</b>	<b>16,43</b>

**APLICACIÓN DE REDUCCIONES Y PENALIZACIONES (%)**

<b>Criterios de subvencionabilidad (1)</b>	<b>Presentación tardía</b>	<b>Omisión declaración</b>	<b>Condicionabilidad</b>
0,00	0,00	0,00	0,00

**IMPORTE ( Euros )**

Calculado(2)	Reducción	Penalización	Reducción Penalización (3)	Penalización adicional	Resuelto	FEADER	MAPA	CAPADR
316,44 €	0,00 €	0,00 €	0,00 €	0,00 €	316,44 €	268,97 €	31,04 €	16,43 €
Importe Unitario:	54,00 €	Nuevo Importe Unitario:	54,00 €					

**RECINTOS PROPUESTOS**

<b>REF.</b>	<b>REFERENCIA SIGPAC</b>	<b>CULTIVO</b>	<b>S/R</b>	<b>USO SIGPAC</b>	<b>Sup. Dec. admisible</b>	<b>Sup. Campo</b>	<b>Sup. Determ.</b>	<b>Sup. Resuelta</b>
170000005944835	14-069-049-00022-0001	OLIVAR	S		1,60		1,60	1,60
170000005944836	14-069-049-00024-0001	OLIVAR	S		4,23		4,23	4,23
170000005944837	14-069-049-00022-0004	OLIVAR	S		0,03		0,03	0,03

(1) Con incidencias que retienen pago o deniegan el expediente.

(2) Se calcula sobre superficie declarada admisible.

(3) Aplicación del artículo 16 bis del RD 147/2023.

Puede verificar la integridad de una copia de este documento mediante la lectura del código QR adjunto o mediante el acceso a la dirección <https://ws050.juntadeandalucia.es/verificarFirma> indicando el código de VERIFICACIÓN

FIRMADO POR	RAQUEL MARIA ESPIN CRESPO	FECHA	26/06/2024
VERIFICACIÓN	Pk2jmMQ72K8YCCE9EQ8LU85ENJJ6M	PÁGINA	4018/8857





**APELLIDOS Y NOMBRE / RAZÓN SOCIAL**

TORO AGUIAR ISABEL

**NIF**

\*\*\*\*2098\*

**EXPEDIENTE**

1020783

**RESOLUCIÓN**

CONCESIÓN DE LA AYUDA

**DATOS DE MANTENIMIENTO UNIDADES**

<b>GRUPO DE PAGO</b>	<b>Sup. Dec. Admisible</b>	<b>Sup. Resuelta</b>	<b>Sobredecl.</b>	<b>% Sobredecl.</b>
ZONAS DE LIMITACIONES NATURALES	15,20	15,20	0,00	0,00

**RESUMEN DE PAGOS**

	<b>IMPORTE ( Euros )</b>			
	<b>RESUELTO</b>	<b>FEADER</b>	<b>MAPA</b>	<b>CAPADR</b>
Pago realizado	745,83	633,96	73,16	38,71
A pagar	72,60	61,71	7,12	3,77
<b>TOTAL</b>	<b>818,43</b>	<b>695,67</b>	<b>80,28</b>	<b>42,48</b>

**APLICACIÓN DE REDUCCIONES Y PENALIZACIONES (%)**

<b>Crterios de subvencionabilidad (1)</b>	<b>Presentación tardía</b>	<b>Omisión declaración</b>	<b>Condicionalidad</b>
0,00	0,00	0,00	0,00

**IMPORTE ( Euros )**

Calculado(2)	Reducción	Penalización	Reducción Penalización (3)	Penalización adicional	Resuelto	FEADER	MAPA	CAPADR
818,43 €	0,00 €	0,00 €	0,00 €	0,00 €	818,43 €	695,67 €	80,29 €	42,47 €
Importe Unitario:	54,00 €	Nuevo Importe Unitario:	53,84 €					

**RECINTOS PROPUESTOS**

<b>REF.</b>	<b>REFERENCIA SIGPAC</b>	<b>CULTIVO</b>	<b>USO SIGPAC</b>	<b>Sup. Dec. admisible</b>	<b>Sup. Campo</b>	<b>Sup. Determ.</b>	<b>Sup. Resuelta</b>
-1278007	14-002-012-00001-0001	OLIVAR	S	0,92		0,92	0,92
5489232	14-002-024-00094-0005	VIÑEDO VINIFICACIÓN	S	1,49		1,49	1,49
1700000006082758	14-002-029-00083-0001	OLIVAR	S	1,28		1,28	1,28
1700000006082759	14-002-055-00071-0002	OLIVAR	S	4,22		4,22	4,22
1700000006082760	14-002-062-00099-0001	OLIVAR	S	1,60		1,60	1,60
1700000006082761	14-002-062-00104-0002	OLIVAR	S	0,83		0,83	0,83
1700000006082762	14-002-062-00105-0003	OLIVAR	S	0,13		0,13	0,13
1700000006082763	14-002-062-00192-0001	OLIVAR	S	0,05		0,05	0,05
1700000006082764	14-042-030-00170-0001	OLIVAR	S	0,57		0,57	0,57
1700000006082765	14-044-009-00062-0002	OLIVAR	S	0,35		0,35	0,35
1700000006082766	14-002-020-00034-0001	VIÑEDO VINIFICACIÓN	S	0,45		0,45	0,43
1700000006082767	14-002-027-00080-0001	VIÑEDO VINIFICACIÓN	S	0,55		0,55	0,55
1700000006082768	14-002-027-00081-0006	VIÑEDO VINIFICACIÓN	S	1,33		1,33	1,33
1700000006082769	14-002-030-00030-0001	VIÑEDO VINIFICACIÓN	S	0,79		0,79	0,79
1700000006082770	14-044-010-00103-0001	VIÑEDO VINIFICACIÓN	S	0,66		0,66	0,66

**INCIDENCIAS****INCIDENCIA DESCRIPCIÓN**

- 4272 Verifica que las líneas de declaración de las Solicitudes Únicas no tienen solapes con la capa de Retroactividad Gráfica (ambas de la misma campaña) a nivel de expediente/línea de declaración gráfica de la solicitud.  
Recinto:14-002-020-00034-00001 Cultivo: - Agregado de la referencia del recinto.:0 Zona de la referencia del recinto.:0 Superficie solapada.:0,02 Id. Incid.:95142618
- 75022 No Autoriza a que, en caso de la devolución por la entidad financiera (retrocesión bancaria) del pago en la cuenta corriente consignada en la solicitud y que está debidamente registrada en el sistema contable GIRO de la Junta de Andalucía, se proceda al pago en cualquier otra cuenta corriente de la titularidad del solicitante vigente en dicho sistema contable.

(1) Con incidencias que retienen pago o deniegan el expediente.  
(2) Se calcula sobre superficie declarada admisible.  
(3) Aplicación del artículo 16 bis del RD 147/2023.

Puede verificar la integridad de una copia de este documento mediante la lectura del código QR adjunto o mediante el acceso a la dirección <https://ws050.juntadeandalucia.es/verificarFirma> indicando el código de VERIFICACIÓN

FIRMADO POR	RAQUEL MARIA ESPIN CRESPO	FECHA	26/06/2024
VERIFICACIÓN	Pk2jmMQ72K8YCC9E9EQ8LU85ENJJ6M	PÁGINA	4019/8857





**APELLIDOS Y NOMBRE / RAZÓN SOCIAL**

TORO LUQUE FRANCISCO JESUS

**NIF**

\*\*\*\*2365\*

**EXPEDIENTE**

1147201

**RESOLUCIÓN**

CONCESIÓN DE LA AYUDA

**DATOS DE MANTENIMIENTO UNIDADES**

**GRUPO DE PAGO**

ZONAS DE LIMITACIONES NATURALES

**Sup. Dec.  
Admisible**

23,37

**Sup.  
Resuelta**

23,37

**Sobredecl.**

0,00

**% Sobredecl.**

0,00

**RESUMEN DE PAGOS**

	<b><u>IMPORTE ( Euros )</u></b>			
	<b><u>RESUELTO</u></b>	<b><u>FEADER</u></b>	<b><u>MAPA</u></b>	<b><u>CAPADR</u></b>
Pago realizado	1.034,31	879,17	101,47	53,68
A pagar	100,23	85,20	9,83	5,20
<b>TOTAL</b>	<b>1.134,54</b>	<b>964,37</b>	<b>111,30</b>	<b>58,88</b>

**APLICACIÓN DE REDUCCIONES Y PENALIZACIONES (%)**

<b><u>Criterios de subvencionabilidad (1)</u></b>	<b><u>Presentación tardía</u></b>	<b><u>Omisión declaración</u></b>	<b><u>Condicionabilidad</u></b>
0,00	0,00	0,00	0,00

**IMPORTE ( Euros )**

<b><u>Calculado(2)</u></b>	<b><u>Reducción</u></b>	<b><u>Penalización</u></b>	<b><u>Reducción Penalización (3)</u></b>	<b><u>Penalización adicional</u></b>	<b><u>Resuelto</u></b>	<b><u>FEADER</u></b>	<b><u>MAPA</u></b>	<b><u>CAPADR</u></b>
1.134,54 €	0,00 €	0,00 €	0,00 €	0,00 €	1.134,54 €	964,36 €	111,30 €	58,88 €
<b>Importe Unitario:</b>	<b>54,00 €</b>	<b>Nuevo Importe Unitario:</b>	<b>48,55 €</b>					

(1) Con incidencias que retienen pago o deniegan el expediente.  
 (2) Se calcula sobre superficie declarada admisible.  
 (3) Aplicación del artículo 16 bis del RD 147/2023.

Puede verificar la integridad de una copia de este documento mediante la lectura del código QR adjunto o mediante el acceso a la dirección <a href="https://ws050.juntadeandalucia.es/verificarFirma">https://ws050.juntadeandalucia.es/verificarFirma</a> indicando el código de VERIFICACIÓN					
FIRMADO POR	RAQUEL MARIA ESPIN CRESPO		FECHA		26/06/2024
VERIFICACIÓN	Pk2jmMQ72K8YCCE9EQ8LU85ENJJ6M		PÁGINA		4020/8857

**RECINTOS PROPUESTOS**

REF.	REFERENCIA SIGPAC	CULTIVO	S/R	USO SIGPAC	Sup._Dec. admisible	Sup. Campo	Sup. Determ.	Sup. Resuelta
-1510935	14-013-020-00296-0001	OLIVAR	S		0,64		0,64	0,64
-1510912	14-013-011-00013-0004	OLIVAR	S		2,72		2,72	2,68
-1098084	14-013-023-00240-0002	OLIVAR	S		1,30		1,30	1,30
-457967	14-013-023-00241-0001	OLIVAR	S		0,03		0,03	0,03
-105568	14-013-021-09042-0007	OLIVAR	S		0,10		0,10	0,10
1700000002996089	14-013-011-00013-0004	OLIVAR	S		1,62		1,62	1,62
1700000004610030	14-013-022-00746-0001	OLIVAR	S		0,54		0,54	0,54
1700000004610031	14-013-021-00111-0001	OLIVAR	S		0,35		0,35	0,35
1700000005455429	14-013-019-00275-0001	OLIVAR	S		0,37		0,37	0,37
1700000005455430	14-013-023-00233-0001	OLIVAR	S		0,02		0,02	0,02
1700000005455431	14-013-023-00240-0001	OLIVAR	S		1,52		1,52	1,52
1700000005455432	14-013-023-00242-0001	OLIVAR	S		1,74		1,74	1,74
1700000005455433	14-013-023-00243-0003	OLIVAR	S		0,03		0,03	0,03
1700000005455434	14-013-029-00027-0001	OLIVAR	S		2,51		2,51	2,51
1700000005455435	14-013-029-09004-0003	OLIVAR	S		0,05		0,05	0,05
1700000005455436	14-013-019-00342-0001	OLIVAR	S		1,85		1,85	1,85
1700000005455437	14-013-021-00038-0001	OLIVAR	S		0,37		0,37	0,37
1700000005455438	14-013-020-00296-0001	OLIVAR	S		3,48		3,48	3,48
1700000005455439	14-013-020-00297-0001	OLIVAR	S		0,74		0,74	0,74
1700000005455440	14-013-019-00391-0004	OLIVAR	S		0,24		0,24	0,24
1700000005455441	14-013-021-00037-0001	OLIVAR	S		0,48		0,48	0,48
1700000005455442	14-013-019-00391-0002	OLIVAR	S		0,63		0,63	0,63
1700000005455443	14-013-019-00393-0001	OLIVAR	S		0,25		0,25	0,25
1700000005455444	14-013-019-00394-0001	OLIVAR	S		0,66		0,66	0,66
1700000005455445	14-013-021-00280-0002	OLIVAR	S		0,38		0,38	0,38
1700000005455446	14-013-021-09044-0008	OLIVAR	S		0,08		0,08	0,08
1700000005455447	14-013-021-09044-0004	OLIVAR	S		0,10		0,10	0,10
1700000005455448	14-013-022-00257-0001	OLIVAR	S		0,61		0,61	0,61

**INCIDENCIAS****INCIDENCIA DESCRIPCIÓN**

- 4272 Verifica que las líneas de declaración de las Solicitudes Únicas no tienen solapes con la capa de Retroactividad Gráfica (ambas de la misma campaña) a nivel de expediente/línea de declaración gráfica de la solicitud.  
Recinto:14-013-011-00013-00004 Cultivo: - Agregado de la referencia del recinto.:0 Zona de la referencia del recinto.:0 Superficie solapada.:0,04 Id. Incid.:95148739
- 75022 No Autoriza a que, en caso de la devolución por la entidad financiera (retrocesión bancaria) del pago en la cuenta corriente consignada en la solicitud y que está debidamente registrada en el sistema contable GIRO de la Junta de Andalucía, se proceda al pago en cualquier otra cuenta corriente de la titularidad del solicitante vigente en dicho sistema contable.

(1) Con incidencias que retienen pago o deniegan el expediente.  
(2) Se calcula sobre superficie declarada admisible.  
(3) Aplicación del artículo 16 bis del RD 147/2023.

Puede verificar la integridad de una copia de este documento mediante la lectura del código QR adjunto o mediante el acceso a la dirección <a href="https://ws050.juntadeandalucia.es/verificarFirma">https://ws050.juntadeandalucia.es/verificarFirma</a> indicando el código de VERIFICACIÓN					
FIRMADO POR	RAQUEL MARIA ESPIN CRESPO		FECHA		26/06/2024
VERIFICACIÓN	Pk2jmMQ72K8YCCE9EQ8LU85ENJJ6M		PÁGINA		4021/8857



**APELLIDOS Y NOMBRE / RAZÓN SOCIAL**

TORO MUÑOZ JUAN ALBERTO

**NIF**  
\*\*\*\*4261\*

**EXPEDIENTE**  
1088533

**RESOLUCIÓN**  
CONCESIÓN DE LA AYUDA

**DATOS DE MANTENIMIENTO UNIDADES**

<b>GRUPO DE PAGO</b>	<b>Sup. Dec. Admisible</b>	<b>Sup. Resuelta</b>	<b>Sobredecl.</b>	<b>% Sobredecl.</b>
ZONAS DE LIMITACIONES NATURALES	23,96	22,02	1,94	8,10

**RESUMEN DE PAGOS**

	<b>IMPORTE ( Euros )</b>			
	<b>RESUELTO</b>	<b>FEADER</b>	<b>MAPA</b>	<b>CAPADR</b>
A pagar	889,05	755,69	87,22	46,14

**APLICACIÓN DE REDUCCIONES Y PENALIZACIONES (%)**

<b>Criterios de subvencionabilidad (1)</b>	<b>Presentación tardía</b>	<b>Omisión declaración</b>	<b>Condicionabilidad</b>
0,00	0,00	0,00	0,00

**IMPORTE ( Euros )**

<b>Calculado(2)</b>	<b>Reducción</b>	<b>Penalización</b>	<b>Reducción Penalización (3)</b>	<b>Penalización adicional</b>	<b>Resuelto</b>	<b>FEADER</b>	<b>MAPA</b>	<b>CAPADR</b>
1.154,30 €	93,46 €	171,79 €	0,00 €	0,00 €	889,05 €	755,69 €	87,22 €	46,14 €
<b>Importe Unitario:</b>	54,00 €	<b>Nuevo Importe Unitario:</b>	48,18 €					

**RECINTOS PROPUESTOS**

<b>REF.</b>	<b>REFERENCIA SIGPAC</b>	<b>CULTIVO</b>	<b>S/R</b>	<b>USO SIGPAC</b>	<b>Sup. Dec. admisible</b>	<b>Sup. Campo</b>	<b>Sup. Determ.</b>	<b>Sup. Resuelta</b>
4588936	14-004-019-00014-0002	OLIVAR	S		0,92		0,92	0,00
6854786	14-004-019-00003-0001	OLIVAR	S		0,42		0,42	0,00
6854790	14-004-019-00004-0003	OLIVAR	S		0,23		0,23	0,00
6854796	14-004-019-00005-0004	OLIVAR	S		0,32		0,32	0,00
6854797	14-004-020-00074-0001	OLIVAR	S		0,31		0,31	0,31
6854798	14-004-020-00157-0003	OLIVAR	S		0,91		0,91	0,91
6854799	14-004-020-00158-0003	OLIVAR	S		0,48		0,48	0,48
6854802	14-004-020-00055-0003	OLIVAR	S		1,13		1,13	1,13
1700000006471238	14-004-019-00007-0002	OLIVAR	S		16,79		16,79	16,79
1700000006471239	14-004-019-00008-0001	OLIVAR	S		1,42		1,42	1,37
1700000006471240	14-004-019-00019-0001	OLIVAR	S		0,67		0,67	0,67
1700000006471241	14-004-019-00024-0001	OLIVAR	S		0,29		0,29	0,29
1700000006471242	14-004-019-00004-0002	OLIVAR	S		0,02		0,02	0,02
1700000006471244	14-004-019-00007-0001	OLIVAR	S		0,05		0,05	0,05

(1) Con incidencias que retienen pago o deniegan el expediente.  
 (2) Se calcula sobre superficie declarada admisible.  
 (3) Aplicación del artículo 16 bis del RD 147/2023.

Puede verificar la integridad de una copia de este documento mediante la lectura del código QR adjunto o mediante el acceso a la dirección <a href="https://ws050.juntadeandalucia.es/verificarFirma">https://ws050.juntadeandalucia.es/verificarFirma</a> indicando el código de VERIFICACIÓN					
FIRMADO POR	RAQUEL MARIA ESPIN CRESPO		FECHA		26/06/2024
VERIFICACIÓN	Pk2jmMQ72K8YCCE9EQ8LU85ENJJ6M		PÁGINA		4022/8857



**INCIDENCIAS**

**INCIDENCIA DESCRIPCIÓN**

- 218 Superficie bruta de cruce en un recinto en el conjunto de las solicitudes supera superficie total que SIGPAC establece para él.  
Recinto:14-004-019-00008-00001 Cultivo:101010 OLIVAR-PICUAL Secano Suma de superficies declaradas para este recinto por todos los solicitantes (Áreas):147 Superficie SIGPAC medida para este recinto (Áreas):142 Exceso de superficie declarada (Hectáreas):0,05 Suma de superficies declaradas para este recinto por el solicitante (Áreas):142
- 242 Recinto pendiente de acreditación de titularidad.  
Recinto:14-004-019-00003-00001 Cultivo:101010 OLIVAR-PICUAL Secano  
Recinto:14-004-019-00004-00003 Cultivo:101010 OLIVAR-PICUAL Secano  
Recinto:14-004-019-00005-00004 Cultivo:101010 OLIVAR-PICUAL Secano  
Recinto:14-004-019-00014-00002 Cultivo:101010 OLIVAR-PICUAL Secano
- 3790 Recinto declarado inactivo  
Recinto:14-004-019-00003-00001 Cultivo: -  
Recinto:14-004-019-00004-00003 Cultivo: -  
Recinto:14-004-019-00005-00004 Cultivo: -

(1) Con incidencias que retienen pago o deniegan el expediente.  
(2) Se calcula sobre superficie declarada admisible.  
(3) Aplicación del artículo 16 bis del RD 147/2023.

Puede verificar la integridad de una copia de este documento mediante la lectura del código QR adjunto o mediante el acceso a la dirección <https://ws050.juntadeandalucia.es/verificarFirma> indicando el código de VERIFICACIÓN

FIRMADO POR	RAQUEL MARIA ESPIN CRESPO	FECHA	26/06/2024
VERIFICACIÓN	Pk2jmMQ72K8YCCCE9EQ8LU85ENJJ6M	PÁGINA	4023/8857



**APELLIDOS Y NOMBRE / RAZÓN SOCIAL**

TORO ROLDAN MANUEL

**NIF**

\*\*\*0618\*

**EXPEDIENTE**

1203973

**RESOLUCIÓN**

CONCESIÓN DE LA AYUDA

**DATOS DE MANTENIMIENTO UNIDADES****GRUPO DE PAGO**

ZONAS DE LIMITACIONES NATURALES

**Sup. Dec.  
Admisible**

29,63

**Sup.  
Resuelta**

29,63

**Sobredecl.**

0,00

**% Sobredecl.**

0,00

**RESUMEN DE PAGOS**

	<b>IMPORTE ( Euros )</b>			
	<b>RESUELTO</b>	<b>FEADER</b>	<b>MAPA</b>	<b>CAPADR</b>
Pago realizado	1.081,20	919,02	106,06	56,12
A pagar	106,80	90,78	10,48	5,54
<b>TOTAL</b>	<b>1.188,00</b>	<b>1.009,80</b>	<b>116,54</b>	<b>61,66</b>

**APLICACIÓN DE REDUCCIONES Y PENALIZACIONES (%)**

<b>Criterios de subvencionabilidad (1)</b>	<b>Presentación tardía</b>	<b>Omisión declaración</b>	<b>Condicionabilidad</b>
0,00	0,00	0,00	0,00

**IMPORTE ( Euros )**

Calculado(2)	Reducción	Penalización	Reducción Penalización (3)	Penalización adicional	Resuelto	FEADER	MAPA	CAPADR
1.188,00 €	0,00 €	0,00 €	0,00 €	0,00 €	1.188,00 €	1.009,80 €	116,54 €	61,66 €
<b>Importe Unitario:</b>	<b>54,00 €</b>	<b>Nuevo Importe Unitario:</b>	<b>40,09 €</b>					

(1) Con incidencias que retienen pago o deniegan el expediente.  
 (2) Se calcula sobre superficie declarada admisible.  
 (3) Aplicación del artículo 16 bis del RD 147/2023.

Puede verificar la integridad de una copia de este documento mediante la lectura del código QR adjunto o mediante el acceso a la dirección <a href="https://ws050.juntadeandalucia.es/verificarFirma">https://ws050.juntadeandalucia.es/verificarFirma</a> indicando el código de VERIFICACIÓN					
FIRMADO POR	RAQUEL MARIA ESPIN CRESPO		FECHA		26/06/2024
VERIFICACIÓN	Pk2jmMQ72K8YCCE9EQ8LU85ENJJ6M		PÁGINA		4024/8857



**RECINTOS PROPUESTOS**

REF.	REFERENCIA SIGPAC	CULTIVO	S/R	USO SIGPAC	Sup. Dec. admisible	Sup. Campo	Sup. Determ.	Sup. Resuelta
-1316969	14-004-020-00324-0002	OLIVAR	S		0,01		0,01	0,01
-1316968	14-004-020-00122-0001	OLIVAR	S		0,01		0,01	0,01
-1316967	14-004-017-00036-0001	OLIVAR	S		0,93		0,93	0,93
-1316964	14-004-017-00027-0001	OLIVAR	S		3,80		3,80	3,80
1700000006616798	14-004-013-00125-0001	OLIVAR	S		0,05		0,05	0,05
1700000006616807	14-004-013-00126-0001	OLIVAR	S		0,04		0,04	0,04
1700000006616808	14-004-013-00127-0001	OLIVAR	S		1,30		1,30	1,30
1700000006616809	14-004-013-00128-0002	OLIVAR	S		0,14		0,14	0,14
1700000006616811	14-004-020-00051-0001	OLIVAR	S		0,07		0,07	0,07
1700000006616812	14-004-020-00056-0001	OLIVAR	S		0,90		0,90	0,90
1700000006616831	14-004-019-00030-0003	OLIVAR	S		3,15		3,15	3,15
1700000006616833	14-004-020-00011-0002	OLIVAR	S		0,02		0,02	0,02
1700000006616834	14-004-020-00012-0001	OLIVAR	S		0,18		0,18	0,18
1700000006616835	14-004-014-00590-0005	OLIVAR	S		0,42		0,42	0,42
1700000006616842	14-004-019-00031-0002	OLIVAR	S		2,22		2,22	2,22
1700000006616843	14-004-020-00121-0001	OLIVAR	S		0,01		0,01	0,01
1700000006616845	14-004-020-00123-0001	OLIVAR	S		0,01		0,01	0,01
1700000006616846	14-004-020-00129-0002	OLIVAR	S		0,46		0,46	0,46
1700000006616853	14-004-020-00215-0001	OLIVAR	S		0,80		0,80	0,80
1700000006616854	14-004-020-00242-0001	OLIVAR	S		1,10		1,10	1,10
1700000006616855	14-004-020-00214-0002	OLIVAR	S		0,02		0,02	0,02
1700000006616856	14-004-016-00156-0001	OLIVAR	S		0,07		0,07	0,07
1700000006616858	14-004-016-00158-0001	OLIVAR	S		1,73		1,73	1,73
1700000006616862	14-004-019-00029-0003	OLIVAR	S		1,62		1,62	1,62
1700000006616863	14-004-017-00021-0001	OLIVAR	S		0,04		0,04	0,04
1700000006616866	14-004-014-00523-0005	OLIVAR	S		0,04		0,04	0,04
1700000006616868	14-004-014-00523-0004	OLIVAR	S		0,13		0,13	0,13
1700000006616869	14-004-014-00570-0001	OLIVAR	S		0,24		0,24	0,24
1700000006616919	14-004-020-00129-0003	OLIVAR	S		0,03		0,03	0,03
1700000006616920	14-004-020-00214-0001	OLIVAR	S		1,93		1,93	1,93
1700000006616921	14-004-020-00243-0001	OLIVAR	S		0,14		0,14	0,14
1700000006616922	14-004-020-00261-0001	OLIVAR	S		0,01		0,01	0,01
1700000006616923	14-004-020-00264-0001	OLIVAR	S		0,01		0,01	0,01
1700000006616924	14-004-020-00265-0002	OLIVAR	S		0,01		0,01	0,01
1700000006616940	14-004-020-00217-0001	OLIVAR	S		0,01		0,01	0,01
1700000006616941	14-004-020-00238-0001	OLIVAR	S		1,89		1,89	1,89
1700000006616943	14-004-020-00238-0002	OLIVAR	S		1,75		1,75	1,75
1700000006616944	14-004-020-00240-0001	OLIVAR	S		0,01		0,01	0,01
1700000006616945	14-004-020-00216-0001	OLIVAR	S		0,02		0,02	0,02
1700000006616948	14-004-021-00178-0001	OLIVAR	S		0,03		0,03	0,03
1700000006616949	14-004-021-00180-0001	OLIVAR	S		0,77		0,77	0,77
1700000006616950	14-004-021-00267-0002	OLIVAR	S		0,04		0,04	0,04
1700000006616954	14-004-020-00232-0001	OLIVAR	S		0,46		0,46	0,46
1700000006616955	14-004-020-00233-0001	OLIVAR	S		0,01		0,01	0,01
1700000006616966	14-004-014-00524-0002	OLIVAR	S		0,01		0,01	0,01
1700000006616967	14-004-014-00590-0007	OLIVAR	S		0,38		0,38	0,38
1700000006616969	14-004-014-00525-0003	OLIVAR	S		0,46		0,46	0,46
1700000006616973	14-004-014-00215-0001	OLIVAR	S		1,00		1,00	1,00
1700000006616974	14-004-014-00219-0001	OLIVAR	S		0,02		0,02	0,02
1700000006616975	14-004-014-00524-0005	OLIVAR	S		0,20		0,20	0,20
1700000006616976	14-004-014-00525-0002	OLIVAR	S		0,20		0,20	0,20
1700000006616977	14-004-014-00524-0003	OLIVAR	S		0,01		0,01	0,01

(1) Con incidencias que retienen pago o deniegan el expediente.  
 (2) Se calcula sobre superficie declarada admisible.  
 (3) Aplicación del artículo 16 bis del RD 147/2023.

Puede verificar la integridad de una copia de este documento mediante la lectura del código QR adjunto o mediante el acceso a la dirección <a href="https://ws050.juntadeandalucia.es/verificarFirma">https://ws050.juntadeandalucia.es/verificarFirma</a> indicando el código de VERIFICACIÓN				
FIRMADO POR	RAQUEL MARIA ESPIN CRESPO	FECHA	26/06/2024	
VERIFICACIÓN	Pk2jmMQ72K8YCCE9EQ8LU85ENJJ6M	PÁGINA	4025/8857	



**RECINTOS PROPUESTOS**

<u>REF.</u>	<u>REFERENCIA SIGPAC</u>	<u>CULTIVO</u>	<u>S/R</u>	<u>USO SIGPAC</u>	<u>Sup. Dec. admisible</u>	<u>Sup. Campo</u>	<u>Sup. Determ.</u>	<u>Sup. Resuelta</u>
1700000006616978	14-004-014-00525-0004	OLIVAR	S		0,70		0,70	0,70
1700000006616979	14-004-014-09049-0004	OLIVAR	S		0,02		0,02	0,02

(1) Con incidencias que retienen pago o deniegan el expediente.  
(2) Se calcula sobre superficie declarada admisible.  
(3) Aplicación del artículo 16 bis del RD 147/2023.

Puede verificar la integridad de una copia de este documento mediante la lectura del código QR adjunto o mediante el acceso a la dirección <a href="https://ws050.juntadeandalucia.es/verificarFirma">https://ws050.juntadeandalucia.es/verificarFirma</a> indicando el código de VERIFICACIÓN				
FIRMADO POR	RAQUEL MARIA ESPIN CRESCO	FECHA	26/06/2024	
VERIFICACIÓN	Pk2jmMQ72K8YCCE9EQ8LU85ENJJ6M	PÁGINA	4026/8857	



**APELLIDOS Y NOMBRE / RAZÓN SOCIAL**

TORRALBO CACHINERO JUAN JOSE

**NIF**

\*\*\*6555\*

**EXPEDIENTE**

1191501

**RESOLUCIÓN**

CONCESIÓN DE LA AYUDA

**DATOS DE MANTENIMIENTO UNIDADES****GRUPO DE PAGO**

ZONAS DE LIMITACIONES NATURALES

**Sup. Dec.  
Admisible**

243,65

**Sup.  
Resuelta**

243,65

**Sobredecl.**

0,00

**% Sobredecl.**

0,00

**RESUMEN DE PAGOS**

	<b>IMPORTE ( Euros )</b>			
	<b>RESUELTO</b>	<b>FEADER</b>	<b>MAPA</b>	<b>CAPADR</b>
Pago realizado	1.081,20	919,02	106,06	56,12
A pagar	106,65	90,65	10,46	5,54
<b>TOTAL</b>	<b>1.187,85</b>	<b>1.009,67</b>	<b>116,52</b>	<b>61,66</b>

**APLICACIÓN DE REDUCCIONES Y PENALIZACIONES (%)**

<b>Criterios de subvencionabilidad (1)</b>	<b>Presentación tardía</b>	<b>Omisión declaración</b>	<b>Condicionabilidad</b>
0,00	0,00	0,00	0,00

**IMPORTE ( Euros )**

Calculado(2)	Reducción	Penalización	Reducción Penalización (3)	Penalización adicional	Resuelto	FEADER	MAPA	CAPADR
1.187,85 €	0,00 €	0,00 €	0,00 €	0,00 €	1.187,85 €	1.009,67 €	116,53 €	61,65 €
Importe Unitario:	54,00 €	Nuevo Importe Unitario:	4,88 €					

(1) Con incidencias que retienen pago o deniegan el expediente.  
(2) Se calcula sobre superficie declarada admisible.  
(3) Aplicación del artículo 16 bis del RD 147/2023.

Puede verificar la integridad de una copia de este documento mediante la lectura del código QR adjunto o mediante el acceso a la dirección <a href="https://ws050.juntadeandalucia.es/verificarFirma">https://ws050.juntadeandalucia.es/verificarFirma</a> indicando el código de VERIFICACIÓN					
FIRMADO POR	RAQUEL MARIA ESPIN CRESPO		FECHA		26/06/2024
VERIFICACIÓN	Pk2jmMQ72K8YCCE9EQ8LU85ENJJ6M		PÁGINA		4027/8857



**RECINTOS PROPUESTOS**

REF.	REFERENCIA SIGPAC	CULTIVO	S/R	USO SIGPAC	Sup. Dec. admisible	Sup. Campo	Sup. Determ.	Sup. Resuelta
-1617213	14-016-030-00039-0008	PASTOS PERMANENTES DE 5 O MAS AÑOS	S		0,06		0,06	0,06
-1617212	14-016-030-00039-0007	PASTOS PERMANENTES DE 5 O MAS AÑOS	S		0,34		0,34	0,34
-1100372	14-054-041-00036-0021	OLIVAR	S		0,39		0,39	0,39
-1100371	14-054-041-00036-0020	OLIVAR	S		0,27		0,27	0,27
-1100370	14-054-030-00010-0003	PASTOS DE MENOS DE 5 AÑOS	S		0,16		0,16	0,16
4757815	14-016-030-00028-0001	PASTOS PERMANENTES DE 5 O MAS AÑOS	S		7,97		7,97	7,97
4757816	14-016-030-00028-0004	PASTOS PERMANENTES DE 5 O MAS AÑOS	S		0,12		0,12	0,12
4757823	14-016-030-00036-0001	PASTOS PERMANENTES DE 5 O MAS AÑOS	S		5,32		5,32	5,32
4757824	14-016-030-00036-0002	PASTOS PERMANENTES DE 5 O MAS AÑOS	S		0,37		0,37	0,37
4757827	14-016-030-00035-0001	PASTOS PERMANENTES DE 5 O MAS AÑOS	S		7,82		7,82	7,82
4757834	14-016-030-00038-0001	PASTOS PERMANENTES DE 5 O MAS AÑOS	S		8,88		8,88	8,88
4757836	14-016-030-00039-0003	PASTOS PERMANENTES DE 5 O MAS AÑOS	S		4,11		4,11	4,11
4757864	14-062-023-00018-0001	PASTOS PERMANENTES DE 5 O MAS AÑOS	S		43,75		43,75	43,75
4757865	14-062-023-00015-0001	PASTOS PERMANENTES DE 5 O MAS AÑOS	S		7,70		7,70	7,70
4757873	14-062-023-00018-0002	PASTOS DE MENOS DE 5 AÑOS	S		6,89		6,89	6,86
1700000006011343	14-016-030-00029-0002	PASTOS PERMANENTES DE 5 O MAS AÑOS	S		1,46		1,46	1,46
1700000006011344	14-016-030-00029-0004	PASTOS PERMANENTES DE 5 O MAS AÑOS	S		0,52		0,52	0,52
1700000006011345	14-016-030-00030-0004	PASTOS PERMANENTES DE 5 O MAS AÑOS	S		0,45		0,45	0,45
1700000006011346	14-016-030-00030-0005	PASTOS PERMANENTES DE 5 O MAS AÑOS	S		5,39		5,39	5,39
1700000006011347	14-054-030-00004-0007	PASTOS PERMANENTES DE 5 O MAS AÑOS	S		0,47		0,47	0,47
1700000006011349	14-069-061-00065-0002	PASTOS PERMANENTES DE 5 O MAS AÑOS	S		0,84		0,84	0,84
1700000006011351	14-069-037-00016-0001	PASTOS PERMANENTES DE 5 O MAS AÑOS	S		1,96		1,96	1,96
1700000006011352	14-069-061-00063-0002	PASTOS PERMANENTES DE 5 O MAS AÑOS	S		9,94		9,94	9,94
1700000006011353	14-062-023-00016-0002	PASTOS PERMANENTES DE 5 O MAS AÑOS	S		44,38		44,38	44,38
1700000006011354	14-069-037-00049-0001	PASTOS PERMANENTES DE 5 O MAS AÑOS	S		23,02		23,02	23,02
1700000006011356	14-069-037-00014-0001	PASTOS PERMANENTES DE 5 O MAS AÑOS	S		0,16		0,16	0,16
1700000006011358	14-054-032-00041-0002	PASTOS PERMANENTES DE 5 O MAS AÑOS	S		8,09		8,09	8,09
1700000006011363	14-054-031-00014-0001	PASTOS PERMANENTES DE 5 O MAS AÑOS	S		0,32		0,32	0,32
1700000006011365	14-054-030-00004-0001	PASTOS PERMANENTES DE 5 O MAS AÑOS	S		17,80		17,80	17,80
1700000006011366	14-054-030-00007-0001	PASTOS PERMANENTES DE 5 O MAS AÑOS	S		9,91		9,91	9,91
1700000006011367	14-016-030-00031-0001	PASTOS PERMANENTES DE 5 O MAS AÑOS	S		2,94		2,94	2,94
1700000006011368	14-069-061-00065-0001	PASTOS PERMANENTES DE 5 O MAS AÑOS	S		1,17		1,17	1,17
1700000006011369	14-054-030-00007-0002	PASTOS PERMANENTES DE 5 O MAS AÑOS	S		0,16		0,16	0,16
1700000006011370	14-054-031-00043-0017	OLIVAR	S		0,03		0,03	0,03
1700000006011371	14-016-030-00029-0003	PASTOS PERMANENTES DE 5 O MAS AÑOS	S		5,89		5,89	5,89
1700000006011372	14-054-030-00011-0002	PASTOS PERMANENTES DE 5 O MAS AÑOS	S		0,84		0,84	0,84
1700000006011373	14-054-031-00007-0001	PASTOS PERMANENTES DE 5 O MAS AÑOS	S		5,09		5,09	5,09
1700000006011375	14-054-030-00010-0002	PASTOS PERMANENTES DE 5 O MAS AÑOS	S		8,70		8,70	8,70

**INCIDENCIAS**

**INCIDENCIA DESCRIPCIÓN**

- 452 Actividad agraria declarada en un recinto no compatible con el uso PA, PR o PS asignado en SIGPAC para ese recinto.  
Recinto:14-069-061-00059-00001 Cultivo:62000 PASTOS PERMANENTES DE 5 O MAS AÑOS-SIN VARIEDAD Secano USO ASIGNADO EN SIGPAC:PA
- 4272 Verifica que las líneas de declaración de las Solicitudes Únicas no tienen solapes con la capa de Retroactividad Gráfica (ambas de la misma campaña) a nivel de expediente/línea de declaración gráfica de la solicitud.  
Recinto:14-062-023-00018-00002 Cultivo: - Agregado de la referencia del recinto.:0 Zona de la referencia del recinto.:0 Superficie solapada.:0,03 Id. Incid.:95152723
- 86121 Recinto superficie forrajera que no realiza la actividad de producción de pastoreo.  
Recinto:14-069-061-00059-00001 Cultivo:62000 PASTOS PERMANENTES DE 5 O MAS AÑOS-SIN VARIEDAD Secano Actividad Agraria del recinto:2
- 86122 Recinto superficie forrajera que realiza la actividad de producción de pastoreo y no declara el o los códigos del Registro de Explotaciones Ganaderas de Andalucía, REGA.

(1) Con incidencias que retienen pago o deniegan el expediente.  
(2) Se calcula sobre superficie declarada admisible.  
(3) Aplicación del artículo 16 bis del RD 147/2023.

Puede verificar la integridad de una copia de este documento mediante la lectura del código QR adjunto o mediante el acceso a la dirección <a href="https://ws050.juntadeandalucia.es/verificarFirma">https://ws050.juntadeandalucia.es/verificarFirma</a> indicando el código de VERIFICACIÓN				
FIRMADO POR	RAQUEL MARIA ESPIN CRESPO	FECHA	26/06/2024	
VERIFICACIÓN	Pk2jmMQ72K8YCC9E9Q8LU85ENJJ6M	PÁGINA	4028/8857	

**INCIDENCIAS****INCIDENCIA DESCRIPCIÓN**

86124	Recinto:14-069-061-00059-00001 Cultivo:62000 PASTOS PERMANENTES DE 5 O MAS AÑOS-SIN VARIEDAD Secano Recinto de forrajera para Cálculo de Carga Ganadera que No pertenece a Explotación.
86126	Recinto:14-069-061-00059-00001 Cultivo:62000 PASTOS PERMANENTES DE 5 O MAS AÑOS-SIN VARIEDAD Secano Recinto de forrajera para Cálculo de Carga Ganadera que No pertenece a Explotación con UGM válida.
	Recinto:14-054-031-00042-00002 Cultivo:62000 PASTOS PERMANENTES DE 5 O MAS AÑOS-SIN VARIEDAD Secano Explotacion:ES140540000156
	Recinto:14-054-031-00043-00003 Cultivo:62000 PASTOS PERMANENTES DE 5 O MAS AÑOS-SIN VARIEDAD Secano Explotacion:ES140540000156
	Recinto:14-054-031-00043-00004 Cultivo:62000 PASTOS PERMANENTES DE 5 O MAS AÑOS-SIN VARIEDAD Secano Explotacion:ES140540000156
	Recinto:14-054-031-00043-00016 Cultivo:62000 PASTOS PERMANENTES DE 5 O MAS AÑOS-SIN VARIEDAD Secano Explotacion:ES140540000156
	Recinto:14-054-041-00036-00003 Cultivo:62000 PASTOS PERMANENTES DE 5 O MAS AÑOS-SIN VARIEDAD Secano Explotacion:ES140540000156
	Recinto:14-054-041-00036-00017 Cultivo:62000 PASTOS PERMANENTES DE 5 O MAS AÑOS-SIN VARIEDAD Secano Explotacion:ES140540000156
	Recinto:14-054-041-00036-00018 Cultivo:62000 PASTOS PERMANENTES DE 5 O MAS AÑOS-SIN VARIEDAD Secano Explotacion:ES140540000156
	Recinto:14-069-052-00006-00001 Cultivo:62000 PASTOS PERMANENTES DE 5 O MAS AÑOS-SIN VARIEDAD Secano Explotacion:ES140540000156
	Recinto:14-069-052-00007-00009 Cultivo:62000 PASTOS PERMANENTES DE 5 O MAS AÑOS-SIN VARIEDAD Secano Explotacion:ES140540000156

**Datos considerados para el Cálculo de la Carga Ganadera del expediente**

Superficie determinada para Cálculo Carga Ganadera: 242,96 ha

Carga Ganadera del Expediente: 0,76 ugm/ha

<b>Explotación</b>	<b>Especie</b>	<b>Ugm Calculada para CG</b>
ES140160000493	BOVINA	24,00
ES140160000493	PORCINO	0,76
ES140540000061	BOVINA	36,04
ES140540000061	OVINA	0,15
ES140540000061	PORCINO	51,84
ES140540000135	BOVINA	10,46
ES140540000194	OVINA	15,73
ES140620000161	OVINA	11,17
ES140620000161	PORCINO	2,53
ES140620000457	OVINA	14,72
ES140620000457	PORCINO	0,51
ES140690000246	BOVINA	6,06
ES140690000246	PORCINO	0,58
ES140690000628	BOVINA	11,00

**Recintos Determinados para el Cálculo de Carga Ganadera**

<b>REF.</b>	<b>REFERENCIA SIGPAC</b>	<b>CULTIVO</b>	<b>DESCRIPCIÓN CULTIVO</b>	<b>S/R</b>	<b>SUP. RESUELTA (ha)</b>
-1617213	14-016-030-00039-00008	62000	PASTOS PERMANENTES DE 5 O MAS AÑOS-SIN VARIEDAD	S	0,06
-1617212	14-016-030-00039-00007	62000	PASTOS PERMANENTES DE 5 O MAS AÑOS-SIN VARIEDAD	S	0,34
-1100370	14-054-030-00010-00003	63000	PASTOS DE MENOS DE 5 AÑOS-SIN VARIEDAD	S	0,16
4757815	14-016-030-00028-00001	62000	PASTOS PERMANENTES DE 5 O MAS AÑOS-SIN VARIEDAD	S	7,97
4757816	14-016-030-00028-00004	62000	PASTOS PERMANENTES DE 5 O MAS AÑOS-SIN VARIEDAD	S	0,12
4757823	14-016-030-00036-00001	62000	PASTOS PERMANENTES DE 5 O MAS AÑOS-SIN VARIEDAD	S	5,32

(1) Con incidencias que retienen pago o deniegan el expediente.  
(2) Se calcula sobre superficie declarada admisible.  
(3) Aplicación del artículo 16 bis del RD 147/2023.

Puede verificar la integridad de una copia de este documento mediante la lectura del código QR adjunto o mediante el acceso a la dirección <https://ws050.juntadeandalucia.es/verificarFirma> indicando el código de VERIFICACIÓN

FIRMADO POR	RAQUEL MARIA ESPIN CRESPO	FECHA	26/06/2024
VERIFICACIÓN	Pk2jmMQ72K8YCC9EQ8LU85ENJJ6M	PÁGINA	4029/8857





**Recintos Determinados para el Cálculo de Garga Ganadera**

REF.	REFERENCIA SIGPAC	CULTIVO	DESCRIPCIÓN CULTIVO	S/R	SUP. RESUELTA (ha)
			VARIEDAD		
4757824	14-016-030-00036-00002	62000	PASTOS PERMANENTES DE 5 O MAS AÑOS-SIN VARIEDAD	S	0,37
4757827	14-016-030-00035-00001	62000	PASTOS PERMANENTES DE 5 O MAS AÑOS-SIN VARIEDAD	S	7,82
4757834	14-016-030-00038-00001	62000	PASTOS PERMANENTES DE 5 O MAS AÑOS-SIN VARIEDAD	S	8,88
4757836	14-016-030-00039-00003	62000	PASTOS PERMANENTES DE 5 O MAS AÑOS-SIN VARIEDAD	S	4,11
4757864	14-062-023-00018-00001	62000	PASTOS PERMANENTES DE 5 O MAS AÑOS-SIN VARIEDAD	S	43,75
4757865	14-062-023-00015-00001	62000	PASTOS PERMANENTES DE 5 O MAS AÑOS-SIN VARIEDAD	S	7,70
4757873	14-062-023-00018-00002	63000	PASTOS DE MENOS DE 5 AÑOS-SIN VARIEDAD	S	6,86
170000006011343	14-016-030-00029-00002	62000	PASTOS PERMANENTES DE 5 O MAS AÑOS-SIN VARIEDAD	S	1,46
170000006011344	14-016-030-00029-00004	62000	PASTOS PERMANENTES DE 5 O MAS AÑOS-SIN VARIEDAD	S	0,52
170000006011345	14-016-030-00030-00004	62000	PASTOS PERMANENTES DE 5 O MAS AÑOS-SIN VARIEDAD	S	0,45
170000006011346	14-016-030-00030-00005	62000	PASTOS PERMANENTES DE 5 O MAS AÑOS-SIN VARIEDAD	S	5,39
170000006011347	14-054-030-00004-00007	62000	PASTOS PERMANENTES DE 5 O MAS AÑOS-SIN VARIEDAD	S	0,47
170000006011349	14-069-061-00065-00002	62000	PASTOS PERMANENTES DE 5 O MAS AÑOS-SIN VARIEDAD	S	0,84
170000006011351	14-069-037-00016-00001	62000	PASTOS PERMANENTES DE 5 O MAS AÑOS-SIN VARIEDAD	S	1,96
170000006011352	14-069-061-00063-00002	62000	PASTOS PERMANENTES DE 5 O MAS AÑOS-SIN VARIEDAD	S	9,94
170000006011353	14-062-023-00016-00002	62000	PASTOS PERMANENTES DE 5 O MAS AÑOS-SIN VARIEDAD	S	44,38
170000006011354	14-069-037-00049-00001	62000	PASTOS PERMANENTES DE 5 O MAS AÑOS-SIN VARIEDAD	S	23,02
170000006011356	14-069-037-00014-00001	62000	PASTOS PERMANENTES DE 5 O MAS AÑOS-SIN VARIEDAD	S	0,16
170000006011358	14-054-032-00041-00002	62000	PASTOS PERMANENTES DE 5 O MAS AÑOS-SIN VARIEDAD	S	8,09
170000006011363	14-054-031-00014-00001	62000	PASTOS PERMANENTES DE 5 O MAS AÑOS-SIN VARIEDAD	S	0,32
170000006011365	14-054-030-00004-00001	62000	PASTOS PERMANENTES DE 5 O MAS AÑOS-SIN VARIEDAD	S	17,80
170000006011366	14-054-030-00007-00001	62000	PASTOS PERMANENTES DE 5 O MAS AÑOS-SIN VARIEDAD	S	9,91
170000006011367	14-016-030-00031-00001	62000	PASTOS PERMANENTES DE 5 O MAS AÑOS-SIN VARIEDAD	S	2,94
170000006011368	14-069-061-00065-00001	62000	PASTOS PERMANENTES DE 5 O MAS AÑOS-SIN VARIEDAD	S	1,17
170000006011369	14-054-030-00007-00002	62000	PASTOS PERMANENTES DE 5 O MAS AÑOS-SIN VARIEDAD	S	0,16
170000006011371	14-016-030-00029-00003	62000	PASTOS PERMANENTES DE 5 O MAS AÑOS-SIN VARIEDAD	S	5,89
170000006011372	14-054-030-00011-00002	62000	PASTOS PERMANENTES DE 5 O MAS AÑOS-SIN VARIEDAD	S	0,84
170000006011373	14-054-031-00007-00001	62000	PASTOS PERMANENTES DE 5 O MAS AÑOS-SIN VARIEDAD	S	5,09
170000006011375	14-054-030-00010-00002	62000	PASTOS PERMANENTES DE 5 O MAS AÑOS-SIN VARIEDAD	S	8,70

**Incidencias de carga ganadera**

**INCIDENCIA DESCRIPCIÓN**

- 452 Actividad agraria declarada en un recinto no compatible con el uso PA, PR o PS asignado en SIGPAC para ese recinto.  
Recinto:14-069-061-00059-00001 Cultivo:62000 PASTOS PERMANENTES DE 5 O MAS AÑOS-SIN VARIEDAD Secano USO ASIGNADO EN SIGPAC:PA
- 86122 Recinto superficie forrajera que realiza la actividad de producción de pastoreo y no declara el o los códigos del Registro de Explotaciones Ganaderas de Andalucía, REGA.  
Recinto:14-069-061-00059-00001 Cultivo:62000 PASTOS PERMANENTES DE 5 O MAS AÑOS-SIN VARIEDAD Secano
- 86124 Recinto de forrajera para Cálculo de Carga Ganadera que No pertenece a Explotación.  
Recinto:14-069-061-00059-00001 Cultivo:62000 PASTOS PERMANENTES DE 5 O MAS AÑOS-SIN VARIEDAD Secano

(1) Con incidencias que retienen pago o deniegan el expediente.  
(2) Se calcula sobre superficie declarada admisible.  
(3) Aplicación del artículo 16 bis del RD 147/2023.

Puede verificar la integridad de una copia de este documento mediante la lectura del código QR adjunto o mediante el acceso a la dirección <a href="https://ws050.juntadeandalucia.es/verificarFirma">https://ws050.juntadeandalucia.es/verificarFirma</a> indicando el código de VERIFICACIÓN					
FIRMADO POR	RAQUEL MARIA ESPIN CRESPO		FECHA		26/06/2024
VERIFICACIÓN	Pk2jmMQ72K8YCCE9EQ8LU85ENJJ6M		PÁGINA		4030/8857



86126	Recinto de forrajera para Cálculo de Carga Ganadera que No pertenece a Explotación con UGM válida. Recinto:14-069-052-00007-00009 Cultivo:62000 PASTOS PERMANENTES DE 5 O MAS AÑOS-SIN VARIEDAD Secano Explotacion:ES140540000156 Recinto:14-054-041-00036-00017 Cultivo:62000 PASTOS PERMANENTES DE 5 O MAS AÑOS-SIN VARIEDAD Secano Explotacion:ES140540000156 Recinto:14-054-041-00036-00018 Cultivo:62000 PASTOS PERMANENTES DE 5 O MAS AÑOS-SIN VARIEDAD Secano Explotacion:ES140540000156 Recinto:14-054-031-00043-00016 Cultivo:62000 PASTOS PERMANENTES DE 5 O MAS AÑOS-SIN VARIEDAD Secano Explotacion:ES140540000156 Recinto:14-054-041-00036-00003 Cultivo:62000 PASTOS PERMANENTES DE 5 O MAS AÑOS-SIN VARIEDAD Secano Explotacion:ES140540000156 Recinto:14-054-031-00043-00003 Cultivo:62000 PASTOS PERMANENTES DE 5 O MAS AÑOS-SIN VARIEDAD Secano Explotacion:ES140540000156 Recinto:14-054-031-00043-00004 Cultivo:62000 PASTOS PERMANENTES DE 5 O MAS AÑOS-SIN VARIEDAD Secano Explotacion:ES140540000156 Recinto:14-054-031-00042-00002 Cultivo:62000 PASTOS PERMANENTES DE 5 O MAS AÑOS-SIN VARIEDAD Secano Explotacion:ES140540000156 Recinto:14-069-052-00006-00001 Cultivo:62000 PASTOS PERMANENTES DE 5 O MAS AÑOS-SIN VARIEDAD Secano Explotacion:ES140540000156
86128	Recinto de Forrajeras que no ha contabilizado para Carga Ganadera por no tener una explotación válida para el cálculo de la Carga Ganadera Recinto:14-069-052-00007-00009 Cultivo:62 PASTOS PERMANENTES DE 5 O MAS AÑOS- Recinto:14-054-041-00036-00017 Cultivo:62 PASTOS PERMANENTES DE 5 O MAS AÑOS- Recinto:14-054-041-00036-00018 Cultivo:62 PASTOS PERMANENTES DE 5 O MAS AÑOS- Recinto:14-054-031-00043-00016 Cultivo:62 PASTOS PERMANENTES DE 5 O MAS AÑOS- Recinto:14-054-041-00036-00003 Cultivo:62 PASTOS PERMANENTES DE 5 O MAS AÑOS- Recinto:14-054-031-00043-00003 Cultivo:62 PASTOS PERMANENTES DE 5 O MAS AÑOS- Recinto:14-054-031-00043-00004 Cultivo:62 PASTOS PERMANENTES DE 5 O MAS AÑOS- Recinto:14-054-031-00042-00002 Cultivo:62 PASTOS PERMANENTES DE 5 O MAS AÑOS- Recinto:14-069-052-00006-00001 Cultivo:62 PASTOS PERMANENTES DE 5 O MAS AÑOS- Recinto:14-069-061-00059-00001 Cultivo:62 PASTOS PERMANENTES DE 5 O MAS AÑOS-
86132	Recinto superficie forrajera que no realiza la actividad de producción de pastoreo. Recinto:14-069-061-00059-00001 Cultivo:62000 PASTOS PERMANENTES DE 5 O MAS AÑOS-SIN VARIEDAD Secano

(1) Con incidencias que retienen pago o deniegan el expediente.  
 (2) Se calcula sobre superficie declarada admisible.  
 (3) Aplicación del artículo 16 bis del RD 147/2023.

Puede verificar la integridad de una copia de este documento mediante la lectura del código QR adjunto o mediante el acceso a la dirección <https://ws050.juntadeandalucia.es/verificarFirma> indicando el código de VERIFICACIÓN

FIRMADO POR	RAQUEL MARIA ESPIN CRESPO	FECHA	26/06/2024
VERIFICACIÓN	Pk2jmMQ72K8YCCCE9EQ8LU85ENJJ6M	PÁGINA	4031/8857



**APELLIDOS Y NOMBRE / RAZÓN SOCIAL**

TORRALBO CEPAS JUANA

**NIF**

\*\*\*\*5416\*

**EXPEDIENTE**

1205047

**RESOLUCIÓN**

CONCESIÓN DE LA AYUDA

**DATOS DE MANTENIMIENTO UNIDADES**

<b>GRUPO DE PAGO</b>	<b>Sup. Dec. Admisible</b>	<b>Sup. Resuelta</b>	<b>Sobredecl.</b>	<b>% Sobredecl.</b>
ZONAS DE LIMITACIONES NATURALES	155,05	155,05	0,00	0,00

**RESUMEN DE PAGOS**

	<b>IMPORTE ( Euros )</b>			
	<b>RESUELTO</b>	<b>FEADER</b>	<b>MAPA</b>	<b>CAPADR</b>
Pago realizado	1.081,20	919,02	106,06	56,12
A pagar	106,80	90,78	10,48	5,54
<b>TOTAL</b>	<b>1.188,00</b>	<b>1.009,80</b>	<b>116,54</b>	<b>61,66</b>

**APLICACIÓN DE REDUCCIONES Y PENALIZACIONES (%)**

<b>Criterios de subvencionabilidad (1)</b>	<b>Presentación tardía</b>	<b>Omisión declaración</b>	<b>Condicionalidad</b>
0,00	0,00	0,00	0,00

**IMPORTE ( Euros )**

<b>Calculado(2)</b>	<b>Reducción</b>	<b>Penalización</b>	<b>Reducción Penalización (3)</b>	<b>Penalización adicional</b>	<b>Resuelto</b>	<b>FEADER</b>	<b>MAPA</b>	<b>CAPADR</b>
1.188,00 €	0,00 €	0,00 €	0,00 €	0,00 €	1.188,00 €	1.009,80 €	116,54 €	61,66 €
<b>Importe Unitario:</b>	<b>54,00 €</b>	<b>Nuevo Importe Unitario:</b>	<b>7,66 €</b>					

**RECINTOS PROPUESTOS**

<b>REF.</b>	<b>REFERENCIA SIGPAC</b>	<b>CULTIVO</b>	<b>S/R</b>	<b>USO SIGPAC</b>	<b>Sup. Dec. admisible</b>	<b>Sup. Campo</b>	<b>Sup. Determ.</b>	<b>Sup. Resuelta</b>
170000003467887	14-069-034-00055-0001	OLIVAR	S		2,50		2,50	2,50
1700000003467888	14-069-034-00064-0001	PASTOS PERMANENTES DE 5 O MAS AÑOS	S		14,79		14,79	14,79
1700000003467893	14-069-034-00065-0003	PASTOS PERMANENTES DE 5 O MAS AÑOS	S		49,19		49,19	49,19
1700000003467894	14-069-034-00055-0002	PASTOS PERMANENTES DE 5 O MAS AÑOS	S		0,38		0,38	0,38
1700000003467896	14-069-034-00035-0001	PASTOS PERMANENTES DE 5 O MAS AÑOS	S		75,61		75,61	75,61
1700000003467897	14-069-036-00001-0001	PASTOS PERMANENTES DE 5 O MAS AÑOS	S		12,58		12,58	12,58

**INCIDENCIAS****INCIDENCIA DESCRIPCIÓN**

86126 Recinto de forrajera para Cálculo de Carga Ganadera que No pertenece a Explotación con UGM válida.  
 Recinto:14-069-034-00049-00001 Cultivo:62000 PASTOS PERMANENTES DE 5 O MAS AÑOS-SIN VARIEDAD Secano  
 Explotacion:ES140690001630

(1) Con incidencias que retienen pago o deniegan el expediente.  
 (2) Se calcula sobre superficie declarada admisible.  
 (3) Aplicación del artículo 16 bis del RD 147/2023.

Puede verificar la integridad de una copia de este documento mediante la lectura del código QR adjunto o mediante el acceso a la dirección <https://ws050.juntadeandalucia.es/verificarFirma> indicando el código de VERIFICACIÓN

FIRMADO POR	RAQUEL MARIA ESPIN CRESPO	FECHA	26/06/2024
VERIFICACIÓN	Pk2jmMQ72K8YCCCE9EQ8LU85ENJJJ6M	PÁGINA	4032/8857



**Datos considerados para el Cálculo de la Carga Ganadera del expediente**

Superficie determinada para Cálculo Carga Ganadera: 152,55 ha

Carga Ganadera del Expediente: 0,41 ugm/ha

Explotación	Especie	Ugm Calculada para CG
ES140690000680	BOVINA	1,23
ES140690000680	OVINA	24,69
ES140690000680	PORCINO	36,48

**Recintos Determinados para el Cálculo de Garga Ganadera**

REF.	REFERENCIA SIGPAC	CULTIVO	DESCRIPCIÓN CULTIVO	S/R	SUP. RESUELTA (ha)
1700000003467888	14-069-034-00064-00001	62000	PASTOS PERMANENTES DE 5 O MAS AÑOS-SIN VARIEDAD	S	14,79
1700000003467893	14-069-034-00065-00003	62000	PASTOS PERMANENTES DE 5 O MAS AÑOS-SIN VARIEDAD	S	49,19
1700000003467894	14-069-034-00055-00002	62000	PASTOS PERMANENTES DE 5 O MAS AÑOS-SIN VARIEDAD	S	0,38
1700000003467896	14-069-034-00035-00001	62000	PASTOS PERMANENTES DE 5 O MAS AÑOS-SIN VARIEDAD	S	75,61
1700000003467897	14-069-036-00001-00001	62000	PASTOS PERMANENTES DE 5 O MAS AÑOS-SIN VARIEDAD	S	12,58

**Incidencias de carga ganadera****INCIDENCIA DESCRIPCIÓN**

- 86126 Recinto de forrajera para Cálculo de Carga Ganadera que No pertenece a Explotación con UGM válida.  
Recinto:14-069-034-00049-00001 Cultivo:62000 PASTOS PERMANENTES DE 5 O MAS AÑOS-SIN VARIEDAD Secano  
Explotacion:ES140690001630
- 86128 Recinto de Forrajeras que no ha contabilizado para Carga Ganadera por no tener una explotación válida para el cálculo de la Carga Ganadera  
Recinto:14-069-034-00049-00001 Cultivo:62 PASTOS PERMANENTES DE 5 O MAS AÑOS-

(1) Con incidencias que retienen pago o deniegan el expediente.  
(2) Se calcula sobre superficie declarada admisible.  
(3) Aplicación del artículo 16 bis del RD 147/2023.

Puede verificar la integridad de una copia de este documento mediante la lectura del código QR adjunto o mediante el acceso a la dirección <https://ws050.juntadeandalucia.es/verificarFirma> indicando el código de VERIFICACIÓN

FIRMADO POR	RAQUEL MARIA ESPIN CRESPO	FECHA	26/06/2024
VERIFICACIÓN	Pk2jmMQ72K8YCCE9EQ8LU85ENJJ6M	PÁGINA	4033/8857





**APELLIDOS Y NOMBRE / RAZÓN SOCIAL**

TORRALBO CEPAS MARÍA JOSÉ

**NIF**

\*\*\*8288\*

**EXPEDIENTE**

1246329

**RESOLUCIÓN**

CONCESIÓN DE LA AYUDA

**DATOS DE MANTENIMIENTO UNIDADES**

**GRUPO DE PAGO**

ZONAS DE LIMITACIONES NATURALES

**Sup. Dec.  
Admisible**

248,93

**Sup.  
Resuelta**

248,93

**Sobredecl.**

0,00

**% Sobredecl.**

0,00

**RESUMEN DE PAGOS**

	<b><u>IMPORTE ( Euros )</u></b>			
	<b><u>RESUELTO</u></b>	<b><u>FEADER</u></b>	<b><u>MAPA</u></b>	<b><u>CAPADR</u></b>
Pago realizado	1.079,90	917,91	105,94	56,05
A pagar	108,10	91,89	10,60	5,61
<b>TOTAL</b>	<b>1.188,00</b>	<b>1.009,80</b>	<b>116,54</b>	<b>61,66</b>

**APLICACIÓN DE REDUCCIONES Y PENALIZACIONES (%)**

<b><u>Criterios de subvencionabilidad (1)</u></b>	<b><u>Presentación tardía</u></b>	<b><u>Omisión declaración</u></b>	<b><u>Condicionabilidad</u></b>
0,00	0,00	0,00	0,00

**IMPORTE ( Euros )**

<b><u>Calculado(2)</u></b>	<b><u>Reducción</u></b>	<b><u>Penalización</u></b>	<b><u>Reducción Penalización (3)</u></b>	<b><u>Penalización adicional</u></b>	<b><u>Resuelto</u></b>	<b><u>FEADER</u></b>	<b><u>MAPA</u></b>	<b><u>CAPADR</u></b>
1.188,00 €	0,00 €	0,00 €	0,00 €	0,00 €	1.188,00 €	1.009,80 €	116,54 €	61,66 €
<b>Importe Unitario:</b>	<b>54,00 €</b>	<b>Nuevo Importe Unitario:</b>	<b>4,77 €</b>					

(1) Con incidencias que retienen pago o deniegan el expediente.

(2) Se calcula sobre superficie declarada admisible.

(3) Aplicación del artículo 16 bis del RD 147/2023.

Puede verificar la integridad de una copia de este documento mediante la lectura del código QR adjunto o mediante el acceso a la dirección <a href="https://ws050.juntadeandalucia.es/verificarFirma">https://ws050.juntadeandalucia.es/verificarFirma</a> indicando el código de VERIFICACIÓN					
FIRMADO POR	RAQUEL MARIA ESPIN CRESPO		FECHA		26/06/2024
VERIFICACIÓN	Pk2jmMQ72K8YCCE9EQ8LU85ENJJJ6M		PÁGINA		4034/8857



**RECINTOS PROPUESTOS**

REF.	REFERENCIA SIGPAC	CULTIVO	S/R	USO SIGPAC	Sup. Dec. admisible	Sup. Campo	Sup. Determ.	Sup. Resuelta
-1598590	14-069-043-00039-0013	OLIVAR	S		0,03		0,03	0,03
-1598589	14-069-043-00037-0004	OLIVAR	S		0,04		0,04	0,04
-1598588	14-069-043-00036-0005	OLIVAR	S		0,04		0,04	0,04
6912447	14-069-013-00005-0001	PASTOS PERMANENTES DE 5 O MAS AÑOS	S		69,65		69,65	69,65
6912448	14-020-004-00095-0002	PASTOS PERMANENTES DE 5 O MAS AÑOS	S		6,77		6,77	6,77
6912449	14-069-015-00001-0001	PASTOS PERMANENTES DE 5 O MAS AÑOS	S		0,30		0,30	0,30
6912450	14-069-013-00006-0001	PASTOS PERMANENTES DE 5 O MAS AÑOS	S		9,44		9,44	9,44
6912451	14-069-015-00003-0001	PASTOS PERMANENTES DE 5 O MAS AÑOS	S		7,47		7,47	7,47
6912452	14-069-015-00002-0001	PASTOS PERMANENTES DE 5 O MAS AÑOS	S		26,66		26,66	26,66
6912453	14-020-003-00065-0001	PASTOS PERMANENTES DE 5 O MAS AÑOS	S		0,21		0,21	0,21
6912454	14-020-004-00095-0001	PASTOS PERMANENTES DE 5 O MAS AÑOS	S		9,29		9,29	9,29
6912455	14-020-003-00066-0001	PASTOS PERMANENTES DE 5 O MAS AÑOS	S		0,41		0,41	0,41
1700000006972466	14-069-039-00013-0005	OLIVAR	S		1,71		1,71	1,71
1700000006972467	14-069-039-00013-0006	PASTOS PERMANENTES DE 5 O MAS AÑOS	S		4,20		4,20	4,20
1700000006972468	14-069-039-00019-0002	PASTOS PERMANENTES DE 5 O MAS AÑOS	S		0,68		0,68	0,68
1700000006972469	14-069-043-00038-0001	OLIVAR	S		0,08		0,08	0,08
1700000006972470	14-069-039-00020-0001	PASTOS PERMANENTES DE 5 O MAS AÑOS	S		2,43		2,43	2,43
1700000006972471	14-069-039-00020-0002	PASTOS PERMANENTES DE 5 O MAS AÑOS	S		47,39		47,39	47,39
1700000006972473	14-069-043-00034-0001	OLIVAR	S		0,30		0,30	0,30
1700000006972474	14-069-043-00034-0001	OLIVAR	S		0,14		0,14	0,14
1700000006972475	14-069-046-00098-0001	OLIVAR	S		0,78		0,78	0,78
1700000006972476	14-069-043-00033-0001	OLIVAR	S		3,15		3,15	3,15
1700000006972477	14-069-047-00141-0001	OLIVAR	S		1,57		1,57	1,57
1700000006972478	14-069-041-00001-0001	PASTOS PERMANENTES DE 5 O MAS AÑOS	S		2,13		2,13	2,13
1700000006972479	14-069-046-00079-0006	OLIVAR	S		2,65		2,65	2,65
1700000006972480	14-069-043-00038-0010	OLIVAR	S		0,17		0,17	0,17
1700000006972481	14-069-039-00013-0008	PASTOS PERMANENTES DE 5 O MAS AÑOS	S		47,73		47,73	47,73
1700000006972482	14-069-046-00094-0002	OLIVAR	S		1,99		1,99	1,99
1700000006972483	14-069-039-00019-0003	PASTOS PERMANENTES DE 5 O MAS AÑOS	S		1,52		1,52	1,52

**Datos considerados para el Cálculo de la Carga Ganadera del expediente**

Superficie determinada para Cálculo Carga Ganadera: 236,28 ha

Carga Ganadera del Expediente: 0,62 ugm/ha

Explotación	Especie	Ugm Calculada para CG
ES140690000094	OVINA	32,04
ES140690000094	PORCINO	2,27
ES140690000706	BOVINA	16,52
ES140690000706	OVINA	26,10
ES140690000706	PORCINO	69,54

**Recintos Determinados para el Cálculo de Garga Ganadera**

REF.	REFERENCIA SIGPAC	CULTIVO	DESCRIPCIÓN CULTIVO	S/R	SUP. RESUELTA (ha)
6912447	14-069-013-00005-00001	62000	PASTOS PERMANENTES DE 5 O MAS AÑOS-SIN VARIEDAD	S	69,65
6912448	14-020-004-00095-00002	62000	PASTOS PERMANENTES DE 5 O MAS AÑOS-SIN VARIEDAD	S	6,77
6912449	14-069-015-00001-00001	62000	PASTOS PERMANENTES DE 5 O MAS AÑOS-SIN VARIEDAD	S	0,30
6912450	14-069-013-00006-00001	62000	PASTOS PERMANENTES DE 5 O MAS AÑOS-SIN VARIEDAD	S	9,44

(1) Con incidencias que retienen pago o deniegan el expediente.  
(2) Se calcula sobre superficie declarada admisible.  
(3) Aplicación del artículo 16 bis del RD 147/2023.

Puede verificar la integridad de una copia de este documento mediante la lectura del código QR adjunto o mediante el acceso a la dirección <https://ws050.juntadeandalucia.es/verificarFirma> indicando el código de VERIFICACIÓN

FIRMADO POR	RAQUEL MARIA ESPIN CRESPO	FECHA	26/06/2024
VERIFICACIÓN	Pk2jmMQ72K8YCCE9EQ8LU85ENJJ6M	PÁGINA	4035/8857





**Recintos Determinados para el Cálculo de Garga Ganadera**

REF.	REFERENCIA SIGPAC	CULTIVO	DESCRIPCIÓN CULTIVO	S/R	SUP.
					RESUELTA (ha)
6912451	14-069-015-00003-00001	62000	PASTOS PERMANENTES DE 5 O MAS AÑOS-SIN VARIEDAD	S	7,47
6912452	14-069-015-00002-00001	62000	PASTOS PERMANENTES DE 5 O MAS AÑOS-SIN VARIEDAD	S	26,66
6912453	14-020-003-00065-00001	62000	PASTOS PERMANENTES DE 5 O MAS AÑOS-SIN VARIEDAD	S	0,21
6912454	14-020-004-00095-00001	62000	PASTOS PERMANENTES DE 5 O MAS AÑOS-SIN VARIEDAD	S	9,29
6912455	14-020-003-00066-00001	62000	PASTOS PERMANENTES DE 5 O MAS AÑOS-SIN VARIEDAD	S	0,41
1700000006972467	14-069-039-00013-00006	62000	PASTOS PERMANENTES DE 5 O MAS AÑOS-SIN VARIEDAD	S	4,20
1700000006972468	14-069-039-00019-00002	62000	PASTOS PERMANENTES DE 5 O MAS AÑOS-SIN VARIEDAD	S	0,68
1700000006972470	14-069-039-00020-00001	62000	PASTOS PERMANENTES DE 5 O MAS AÑOS-SIN VARIEDAD	S	2,43
1700000006972471	14-069-039-00020-00002	62000	PASTOS PERMANENTES DE 5 O MAS AÑOS-SIN VARIEDAD	S	47,39
1700000006972478	14-069-041-00001-00001	62000	PASTOS PERMANENTES DE 5 O MAS AÑOS-SIN VARIEDAD	S	2,13
1700000006972481	14-069-039-00013-00008	62000	PASTOS PERMANENTES DE 5 O MAS AÑOS-SIN VARIEDAD	S	47,73
1700000006972483	14-069-039-00019-00003	62000	PASTOS PERMANENTES DE 5 O MAS AÑOS-SIN VARIEDAD	S	1,52

(1) Con incidencias que retienen pago o deniegan el expediente.  
(2) Se calcula sobre superficie declarada admisible.  
(3) Aplicación del artículo 16 bis del RD 147/2023.

Puede verificar la integridad de una copia de este documento mediante la lectura del código QR adjunto o mediante el acceso a la dirección <a href="https://ws050.juntadeandalucia.es/verificarFirma">https://ws050.juntadeandalucia.es/verificarFirma</a> indicando el código de VERIFICACIÓN					
FIRMADO POR	RAQUEL MARIA ESPIN CRESPO		FECHA		26/06/2024
VERIFICACIÓN	Pk2jmMQ72K8YCCE9EQ8LU85ENJJ6M		PÁGINA		4036/8857



**APELLIDOS Y NOMBRE / RAZÓN SOCIAL**

TORRALBO GUTIERREZ JUAN PEDRO

**NIF**

\*\*\*0477\*

**EXPEDIENTE**

1069196

**RESOLUCIÓN**

CONCESIÓN DE LA AYUDA

**DATOS DE MANTENIMIENTO UNIDADES**

**GRUPO DE PAGO**

ZONAS DE LIMITACIONES NATURALES

**Sup. Dec. Admisible**  
111,05

**Sup. Resuelta**  
111,05

**Sobredecl.**  
0,00

**% Sobredecl.**  
0,00

**RESUMEN DE PAGOS**

	<b>IMPORTE ( Euros )</b>			
	<b>RESUELTO</b>	<b>FEADER</b>	<b>MAPA</b>	<b>CAPADR</b>
Pago realizado	1.081,20	919,02	106,06	56,12
A pagar	106,80	90,78	10,48	5,54
<b>TOTAL</b>	<b>1.188,00</b>	<b>1.009,80</b>	<b>116,54</b>	<b>61,66</b>

**APLICACIÓN DE REDUCCIONES Y PENALIZACIONES (%)**

<b>Crterios de subvencionabilidad (1)</b>	<b>Presentación tardía</b>	<b>Omisión declaración</b>	<b>Condicionalidad</b>
0,00	0,00	0,00	0,00

**IMPORTE ( Euros )**

Calculado(2)	Reducción	Penalización	Reducción Penalización (3)	Penalización adicional	Resuelto	FEADER	MAPA	CAPADR
1.188,00 €	0,00 €	0,00 €	0,00 €	0,00 €	1.188,00 €	1.009,80 €	116,54 €	61,66 €
<b>Importe Unitario:</b>	<b>54,00 €</b>	<b>Nuevo Importe Unitario:</b>			<b>10,70 €</b>			

**RECINTOS PROPUESTOS**

<b>REF.</b>	<b>REFERENCIA SIGPAC</b>	<b>CULTIVO</b>	<b>S/R</b>	<b>USO SIGPAC</b>	<b>Sup. Dec. admisible</b>	<b>Sup. Campo</b>	<b>Sup. Determ.</b>	<b>Sup. Resuelta</b>
-1609079	14-054-031-09011-0002	OLIVAR	S		0,03		0,03	0,03
-1271531	14-054-031-00058-0001	PASTOS PERMANENTES DE 5 O MAS AÑOS	S		4,54		4,54	4,54
-1136351	14-054-041-00003-0005	PASTOS DE MENOS DE 5 AÑOS	S		0,06		0,06	0,06
-1136350	14-054-041-00002-0005	OTROS FRUTALES	S		0,08		0,08	0,08
-1136349	14-054-041-00002-0007	PASTOS DE MENOS DE 5 AÑOS	S		0,15		0,15	0,15
-1136348	14-054-041-00002-0002	PASTOS PERMANENTES DE 5 O MAS AÑOS	S		3,67		3,67	3,67
-996043	14-054-041-00018-0004	OLIVAR	S		0,03		0,03	0,03
4590297	14-054-041-00003-0002	PASTOS PERMANENTES DE 5 O MAS AÑOS	S		1,11		1,11	1,11
4590302	14-054-041-00003-0004	HUERTA	S		0,05		0,05	0,05
5487015	14-054-031-00017-0002	PASTOS PERMANENTES DE 5 O MAS AÑOS	S		12,97		12,97	12,97
6923633	14-069-068-00003-0003	PASTOS PERMANENTES DE 5 O MAS AÑOS	S		67,27		67,27	67,27
6923642	14-069-078-00015-0001	PASTOS PERMANENTES DE 5 O MAS AÑOS	S		0,75		0,75	0,75
6923650	14-069-078-00015-0003	PASTOS PERMANENTES DE 5 O MAS AÑOS	S		13,29		13,29	13,29
1700000005326826	14-054-031-00053-0001	OLIVAR	S		2,71		2,71	2,71
1700000005326831	14-054-041-00004-0002	PASTOS PERMANENTES DE 5 O MAS AÑOS	S		1,97		1,97	1,97
1700000005326834	14-054-041-00013-0001	PASTOS PERMANENTES DE 5 O MAS AÑOS	S		0,65		0,65	0,65
1700000005326835	14-054-041-00010-0001	PASTOS PERMANENTES DE 5 O MAS AÑOS	S		1,72		1,72	1,72

(1) Con incidencias que retienen pago o deniegan el expediente.  
(2) Se calcula sobre superficie declarada admisible.  
(3) Aplicación del artículo 16 bis del RD 147/2023.

Puede verificar la integridad de una copia de este documento mediante la lectura del código QR adjunto o mediante el acceso a la dirección <a href="https://ws050.juntadeandalucia.es/verificarFirma">https://ws050.juntadeandalucia.es/verificarFirma</a> indicando el código de VERIFICACIÓN					
FIRMADO POR	RAQUEL MARIA ESPIN CRESPO		FECHA		26/06/2024
VERIFICACIÓN	Pk2jmMQ72K8YCC9E9EQ8LU85ENJJ6M		PÁGINA		4037/8857

**INCIDENCIAS****INCIDENCIA DESCRIPCIÓN**

86121	Recinto superficie forrajera que no realiza la actividad de producción de pastoreo. Recinto:14-069-003-00050-00001 Cultivo:62000 PASTOS PERMANENTES DE 5 O MAS AÑOS-SIN VARIEDAD Secano Actividad Agraria del recinto:4 Recinto:14-069-003-00050-00003 Cultivo:62000 PASTOS PERMANENTES DE 5 O MAS AÑOS-SIN VARIEDAD Secano Actividad Agraria del recinto:4
86122	Recinto superficie forrajera que realiza la actividad de producción de pastoreo y no declara el o los códigos del Registro de Explotaciones Ganaderas de Andalucía, REGA. Recinto:14-054-031-00006-00001 Cultivo:62000 PASTOS PERMANENTES DE 5 O MAS AÑOS-SIN VARIEDAD Secano Recinto:14-054-041-00018-00003 Cultivo:62000 PASTOS PERMANENTES DE 5 O MAS AÑOS-SIN VARIEDAD Secano Recinto:14-069-003-00050-00001 Cultivo:62000 PASTOS PERMANENTES DE 5 O MAS AÑOS-SIN VARIEDAD Secano Recinto:14-069-003-00050-00003 Cultivo:62000 PASTOS PERMANENTES DE 5 O MAS AÑOS-SIN VARIEDAD Secano
86124	Recinto de forrajera para Cálculo de Carga Ganadera que No pertenece a Explotación. Recinto:14-054-031-00006-00001 Cultivo:62000 PASTOS PERMANENTES DE 5 O MAS AÑOS-SIN VARIEDAD Secano Recinto:14-054-041-00018-00003 Cultivo:62000 PASTOS PERMANENTES DE 5 O MAS AÑOS-SIN VARIEDAD Secano Recinto:14-069-003-00050-00001 Cultivo:62000 PASTOS PERMANENTES DE 5 O MAS AÑOS-SIN VARIEDAD Secano Recinto:14-069-003-00050-00003 Cultivo:62000 PASTOS PERMANENTES DE 5 O MAS AÑOS-SIN VARIEDAD Secano

**Datos considerados para el Cálculo de la Carga Ganadera del expediente**

Superficie determinada para Cálculo Carga Ganadera: 108,15 ha

Carga Ganadera del Expediente: 0,65 ugm/ha

<b>Explotación</b>	<b>Especie</b>	<b>Ugm Calculada para CG</b>
ES140540000284	BOVINA	9,94
ES140540000284	PORCINO	6,66
ES140540001241	OVINA	12,75
ES140540001241	PORCINO	0,07
ES140540001338	OVINA	0,11
ES140690000262	BOVINA	31,99
ES140690000262	PORCINO	1,84
ES140690000482	BOVINA	6,94

**Recintos Determinados para el Cálculo de Carga Ganadera**

<b>REE.</b>	<b>REFERENCIA SIGPAC</b>	<b>CULTIVO</b>	<b>DESCRIPCIÓN CULTIVO</b>	<b>S/R</b>	<b>SUP. RESUELTA (ha)</b>
-1271531	14-054-031-00058-00001	62000	PASTOS PERMANENTES DE 5 O MAS AÑOS-SIN VARIEDAD	S	4,54
-1136351	14-054-041-00003-00005	63000	PASTOS DE MENOS DE 5 AÑOS-SIN VARIEDAD	S	0,06
-1136349	14-054-041-00002-00007	63000	PASTOS DE MENOS DE 5 AÑOS-SIN VARIEDAD	S	0,15
-1136348	14-054-041-00002-00002	62000	PASTOS PERMANENTES DE 5 O MAS AÑOS-SIN VARIEDAD	S	3,67
4590297	14-054-041-00003-00002	62000	PASTOS PERMANENTES DE 5 O MAS AÑOS-SIN VARIEDAD	S	1,11
5487015	14-054-031-00017-00002	62000	PASTOS PERMANENTES DE 5 O MAS AÑOS-SIN VARIEDAD	S	12,97
6923633	14-069-068-00003-00003	62000	PASTOS PERMANENTES DE 5 O MAS AÑOS-SIN VARIEDAD	S	67,27
6923642	14-069-078-00015-00001	62000	PASTOS PERMANENTES DE 5 O MAS AÑOS-SIN VARIEDAD	S	0,75
6923650	14-069-078-00015-00003	62000	PASTOS PERMANENTES DE 5 O MAS AÑOS-SIN VARIEDAD	S	13,29
1700000005326831	14-054-041-00004-00002	62000	PASTOS PERMANENTES DE 5 O MAS AÑOS-SIN VARIEDAD	S	1,97
1700000005326834	14-054-041-00013-00001	62000	PASTOS PERMANENTES DE 5 O MAS AÑOS-SIN VARIEDAD	S	0,65
1700000005326835	14-054-041-00010-00001	62000	PASTOS PERMANENTES DE 5 O MAS AÑOS-SIN VARIEDAD	S	1,72

(1) Con incidencias que retienen pago o deniegan el expediente.  
(2) Se calcula sobre superficie declarada admisible.  
(3) Aplicación del artículo 16 bis del RD 147/2023.

Puede verificar la integridad de una copia de este documento mediante la lectura del código QR adjunto o mediante el acceso a la dirección <https://ws050.juntadeandalucia.es/verificarFirma> indicando el código de VERIFICACIÓN

FIRMADO POR	RAQUEL MARIA ESPIN CRESPO	FECHA	26/06/2024
VERIFICACIÓN	Pk2jmMQ72K8YCCE9EQ8LU85ENJJ6M	PÁGINA	4038/8857






**Incidencias de carga ganadera**

**INCIDENCIA DESCRIPCIÓN**

- 86122 Recinto superficie forrajera que realiza la actividad de producción de pastoreo y no declara el o los códigos del Registro de Explotaciones Ganaderas de Andalucía, REGA.  
 Recinto:14-054-031-00006-00001 Cultivo:62000 PASTOS PERMANENTES DE 5 O MAS AÑOS-SIN VARIEDAD Secano  
 Recinto:14-069-003-00050-00003 Cultivo:62000 PASTOS PERMANENTES DE 5 O MAS AÑOS-SIN VARIEDAD Secano  
 Recinto:14-054-041-00018-00003 Cultivo:62000 PASTOS PERMANENTES DE 5 O MAS AÑOS-SIN VARIEDAD Secano  
 Recinto:14-069-003-00050-00001 Cultivo:62000 PASTOS PERMANENTES DE 5 O MAS AÑOS-SIN VARIEDAD Secano
- 86124 Recinto de forrajera para Cálculo de Carga Ganadera que No pertenece a Explotación.  
 Recinto:14-054-031-00006-00001 Cultivo:62000 PASTOS PERMANENTES DE 5 O MAS AÑOS-SIN VARIEDAD Secano  
 Recinto:14-069-003-00050-00003 Cultivo:62000 PASTOS PERMANENTES DE 5 O MAS AÑOS-SIN VARIEDAD Secano  
 Recinto:14-054-041-00018-00003 Cultivo:62000 PASTOS PERMANENTES DE 5 O MAS AÑOS-SIN VARIEDAD Secano  
 Recinto:14-069-003-00050-00001 Cultivo:62000 PASTOS PERMANENTES DE 5 O MAS AÑOS-SIN VARIEDAD Secano
- 86128 Recinto de Forrajeras que no ha contabilizado para Carga Ganadera por no tener una explotación válida para el cálculo de la Carga Ganadera  
 Recinto:14-054-031-00006-00001 Cultivo:62 PASTOS PERMANENTES DE 5 O MAS AÑOS-  
 Recinto:14-069-003-00050-00003 Cultivo:62 PASTOS PERMANENTES DE 5 O MAS AÑOS-  
 Recinto:14-054-041-00018-00003 Cultivo:62 PASTOS PERMANENTES DE 5 O MAS AÑOS-  
 Recinto:14-069-003-00050-00001 Cultivo:62 PASTOS PERMANENTES DE 5 O MAS AÑOS-
- 86132 Recinto superficie forrajera que no realiza la actividad de producción de pastoreo.  
 Recinto:14-069-003-00050-00003 Cultivo:62000 PASTOS PERMANENTES DE 5 O MAS AÑOS-SIN VARIEDAD Secano  
 Recinto:14-069-003-00050-00001 Cultivo:62000 PASTOS PERMANENTES DE 5 O MAS AÑOS-SIN VARIEDAD Secano

(1) Con incidencias que retienen pago o deniegan el expediente.  
 (2) Se calcula sobre superficie declarada admisible.  
 (3) Aplicación del artículo 16 bis del RD 147/2023.

Puede verificar la integridad de una copia de este documento mediante la lectura del código QR adjunto o mediante el acceso a la dirección <a href="https://ws050.juntadeandalucia.es/verificarFirma">https://ws050.juntadeandalucia.es/verificarFirma</a> indicando el código de VERIFICACIÓN				
FIRMADO POR	RAQUEL MARIA ESPIN CRESPO	FECHA	26/06/2024	
VERIFICACIÓN	Pk2jmMQ72K8YCCE9EQ8LU85ENJJ6M	PÁGINA	4039/8857	

**APELLIDOS Y NOMBRE / RAZÓN SOCIAL**

TORRALBO LOPEZ MARIA DOLORES

**NIF**

\*\*\*0417\*

**EXPEDIENTE**

1249613

**RESOLUCIÓN**

CONCESIÓN DE LA AYUDA

**DATOS DE MANTENIMIENTO UNIDADES**

<b>GRUPO DE PAGO</b>	<b>Sup. Dec. Admisible</b>	<b>Sup. Resuelta</b>	<b>Sobredecl.</b>	<b>% Sobredecl.</b>
ZONAS DE LIMITACIONES NATURALES	72,03	72,03	0,00	0,00

**RESUMEN DE PAGOS**

	<b>IMPORTE ( Euros )</b>			
	<b>RESUELTO</b>	<b>FEADER</b>	<b>MAPA</b>	<b>CAPADR</b>
Pago realizado	1.081,20	919,02	106,06	56,12
A pagar	105,81	89,94	10,38	5,49
<b>TOTAL</b>	<b>1.187,01</b>	<b>1.008,96</b>	<b>116,44</b>	<b>61,61</b>

**APLICACIÓN DE REDUCCIONES Y PENALIZACIONES (%)**

<b>Criterios de subvencionabilidad (1)</b>	<b>Presentación tardía</b>	<b>Omisión declaración</b>	<b>Condicionalidad</b>
0,00	0,00	0,00	0,00

**IMPORTE ( Euros )**

Calculado(2)	Reducción	Penalización	Reducción Penalización (3)	Penalización adicional	Resuelto	FEADER	MAPA	CAPADR
1.187,01 €	0,00 €	0,00 €	0,00 €	0,00 €	1.187,01 €	1.008,96 €	116,45 €	61,60 €
<b>Importe Unitario:</b>	<b>54,00 €</b>	<b>Nuevo Importe Unitario:</b>	<b>16,48 €</b>					

**RECINTOS PROPUESTOS**

<b>REF.</b>	<b>REFERENCIA SIGPAC</b>	<b>CULTIVO</b>	<b>S/R</b>	<b>USO SIGPAC</b>	<b>Sup. Dec. admisible</b>	<b>Sup. Campo</b>	<b>Sup. Determ.</b>	<b>Sup. Resuelta</b>
170000005818377	14-054-028-00023-0002	PASTOS PERMANENTES DE 5 O MAS AÑOS	S		49,28		49,28	49,28
170000005818378	14-069-058-00037-0001	PASTOS PERMANENTES DE 5 O MAS AÑOS	S		10,69		10,69	10,69
170000005818383	14-069-033-00001-0001	PASTOS PERMANENTES DE 5 O MAS AÑOS	S		0,03		0,03	0,03
170000005818386	14-069-033-00001-0006	PASTOS PERMANENTES DE 5 O MAS AÑOS	S		0,05		0,05	0,05
170000005818388	14-054-028-00023-0004	PASTOS PERMANENTES DE 5 O MAS AÑOS	S		2,37		2,37	2,37
170000005818391	14-069-033-00001-0004	PASTOS PERMANENTES DE 5 O MAS AÑOS	S		9,49		9,49	9,43
170000005818398	14-069-033-00001-0002	PASTOS PERMANENTES DE 5 O MAS AÑOS	S		0,18		0,18	0,18

**INCIDENCIAS****INCIDENCIA DESCRIPCIÓN**

4272 Verifica que las líneas de declaración de las Solicitudes Únicas no tienen solapes con la capa de Retroactividad Gráfica (ambas de la misma campaña) a nivel de expediente/línea de declaración gráfica de la solicitud.  
 Recinto:14-069-033-00001-00004 Cultivo: - Agregado de la referencia del recinto.:0 Zona de la referencia del recinto.:0 Superficie solapada.:0,06 Id. Incid.:95158444

(1) Con incidencias que retienen pago o deniegan el expediente.  
 (2) Se calcula sobre superficie declarada admisible.  
 (3) Aplicación del artículo 16 bis del RD 147/2023.

Puede verificar la integridad de una copia de este documento mediante la lectura del código QR adjunto o mediante el acceso a la dirección <https://ws050.juntadeandalucia.es/verificarFirma> indicando el código de VERIFICACIÓN

FIRMADO POR	RAQUEL MARIA ESPIN CRESPO	FECHA	26/06/2024
VERIFICACIÓN	Pk2jmMQ72K8YCCE9EQ8LU85ENJJJ6M	PÁGINA	4040/8857





**Datos considerados para el Cálculo de la Carga Ganadera del expediente**

Superficie determinada para Cálculo Carga Ganadera: 72,03 ha  
Carga Ganadera del Expediente: 0,61 ugm/ha

<u>Explotación</u>	<u>Especie</u>	<u>Ugm Calculada para CG</u>
ES140540000786	BOVINA	24,50
ES140540000786	PORCINO	7,87
ES140690000979	BOVINA	9,06
ES140690000979	PORCINO	2,27

**Recintos Determinados para el Cálculo de Carga Ganadera**

<u>REF.</u>	<u>REFERENCIA SIGPAC</u>	<u>CULTIVO</u>	<u>DESCRIPCIÓN CULTIVO</u>	<u>S/R</u>	<u>SUP. RESUELTA (ha)</u>
1700000005818377	14-054-028-00023-00002	62000	PASTOS PERMANENTES DE 5 O MAS AÑOS-SIN VARIEDAD	S	49,28
1700000005818378	14-069-058-00037-00001	62000	PASTOS PERMANENTES DE 5 O MAS AÑOS-SIN VARIEDAD	S	10,69
1700000005818383	14-069-033-00001-00001	62000	PASTOS PERMANENTES DE 5 O MAS AÑOS-SIN VARIEDAD	S	0,03
1700000005818386	14-069-033-00001-00006	62000	PASTOS PERMANENTES DE 5 O MAS AÑOS-SIN VARIEDAD	S	0,05
1700000005818388	14-054-028-00023-00004	62000	PASTOS PERMANENTES DE 5 O MAS AÑOS-SIN VARIEDAD	S	2,37
1700000005818391	14-069-033-00001-00004	62000	PASTOS PERMANENTES DE 5 O MAS AÑOS-SIN VARIEDAD	S	9,43
1700000005818398	14-069-033-00001-00002	62000	PASTOS PERMANENTES DE 5 O MAS AÑOS-SIN VARIEDAD	S	0,18

(1) Con incidencias que retienen pago o deniegan el expediente.  
(2) Se calcula sobre superficie declarada admisible.  
(3) Aplicación del artículo 16 bis del RD 147/2023.

Puede verificar la integridad de una copia de este documento mediante la lectura del código QR adjunto o mediante el acceso a la dirección <https://ws050.juntadeandalucia.es/verificarFirma> indicando el código de VERIFICACIÓN

FIRMADO POR RAQUEL MARIA ESPIN CRESPO FECHA 26/06/2024

VERIFICACIÓN Pk2jmMQ72K8YCCE9EQ8LU85ENJJ6M PÁGINA 4041/8857



**APELLIDOS Y NOMBRE / RAZÓN SOCIAL**

TORRALBO MUÑOZ TEODORA

**NIF**

\*\*\*8928\*

**EXPEDIENTE**

1273017

**RESOLUCIÓN**

CONCESIÓN DE LA AYUDA

**DATOS DE MANTENIMIENTO UNIDADES****GRUPO DE PAGO**

ZONAS DE LIMITACIONES NATURALES

**Sup. Dec.  
Admisible**

221,24

**Sup.  
Resuelta**

221,24

**Sobredecl.**

0,00

**% Sobredecl.**

0,00

**RESUMEN DE PAGOS**

	<b>IMPORTE ( Euros )</b>			
	<b>RESUELTO</b>	<b>FEADER</b>	<b>MAPA</b>	<b>CAPADR</b>
Pago realizado	1.081,20	919,02	106,06	56,12
A pagar	106,80	90,78	10,48	5,54
<b>TOTAL</b>	<b>1.188,00</b>	<b>1.009,80</b>	<b>116,54</b>	<b>61,66</b>

**APLICACIÓN DE REDUCCIONES Y PENALIZACIONES (%)**

<b>Criterios de subvencionabilidad (1)</b>	<b>Presentación tardía</b>	<b>Omisión declaración</b>	<b>Condicionabilidad</b>
0,00	0,00	0,00	0,00

**IMPORTE ( Euros )**

Calculado(2)	Reducción	Penalización	Reducción Penalización (3)	Penalización adicional	Resuelto	FEADER	MAPA	CAPADR
1.188,00 €	0,00 €	0,00 €	0,00 €	0,00 €	1.188,00 €	1.009,80 €	116,54 €	61,66 €
<b>Importe Unitario:</b>	<b>54,00 €</b>	<b>Nuevo Importe Unitario:</b>	<b>5,37 €</b>					

**RECINTOS PROPUESTOS**

<b>REF.</b>	<b>REFERENCIA SIGPAC</b>	<b>CULTIVO</b>	<b>USO SIGPAC</b>	<b>S/R</b>	<b>Sup. Dec. admisible</b>	<b>Sup. Campo</b>	<b>Sup. Determ.</b>	<b>Sup. Resuelta</b>
1700000006167023	14-016-061-00006-0004	PASTOS PERMANENTES DE 5 O MAS AÑOS	S	S	62,76		62,76	62,76
1700000006167024	14-069-024-00011-0001	PASTOS PERMANENTES DE 5 O MAS AÑOS	S	S	1,32		1,32	1,32
1700000006167025	14-069-024-00011-0002	PASTOS PERMANENTES DE 5 O MAS AÑOS	S	S	4,03		4,03	4,03
1700000006167026	14-069-021-00004-0001	PASTOS PERMANENTES DE 5 O MAS AÑOS	S	S	18,36		18,36	18,36
1700000006167027	14-069-022-00007-0001	PASTOS PERMANENTES DE 5 O MAS AÑOS	S	S	62,49		62,49	62,49
1700000006167028	14-069-019-00003-0001	PASTOS PERMANENTES DE 5 O MAS AÑOS	S	S	3,13		3,13	3,13
1700000006167029	14-069-021-00002-0001	PASTOS PERMANENTES DE 5 O MAS AÑOS	S	S	19,63		19,63	19,63
1700000006167030	14-016-061-00007-0001	PASTOS PERMANENTES DE 5 O MAS AÑOS	S	S	49,52		49,52	49,52

(1) Con incidencias que retienen pago o deniegan el expediente.

(2) Se calcula sobre superficie declarada admisible.

(3) Aplicación del artículo 16 bis del RD 147/2023.

Puede verificar la integridad de una copia de este documento mediante la lectura del código QR adjunto o mediante el acceso a la dirección <https://ws050.juntadeandalucia.es/verificarFirma> indicando el código de VERIFICACIÓN

FIRMADO POR	RAQUEL MARIA ESPIN CRESPO	FECHA	26/06/2024
VERIFICACIÓN	Pk2jmMQ72K8YCCE9EQ8LU85ENJJJ6M	PÁGINA	4042/8857







**Datos considerados para el Cálculo de la Carga Ganadera del expediente**

Superficie determinada para Cálculo Carga Ganadera: 221,24 ha

Carga Ganadera del Expediente: 0,43 ugm/ha

<u>Explotación</u>	<u>Especie</u>	<u>Ugm Calculada para CG</u>
ES140160000037	BOVINA	35,09
ES140690000126	BOVINA	56,21
ES140690000126	PORCINO	4,63

**Recintos Determinados para el Cálculo de Garga Ganadera**

<u>REF.</u>	<u>REFERENCIA SIGPAC</u>	<u>CULTIVO</u>	<u>DESCRIPCIÓN CULTIVO</u>	<u>S/R</u>	<u>SUP. RESUELTA (ha)</u>
1700000006167023	14-016-061-00006-00004	62000	PASTOS PERMANENTES DE 5 O MAS AÑOS-SIN VARIEDAD	S	62,76
1700000006167024	14-069-024-00011-00001	62000	PASTOS PERMANENTES DE 5 O MAS AÑOS-SIN VARIEDAD	S	1,32
1700000006167025	14-069-024-00011-00002	62000	PASTOS PERMANENTES DE 5 O MAS AÑOS-SIN VARIEDAD	S	4,03
1700000006167026	14-069-021-00004-00001	62000	PASTOS PERMANENTES DE 5 O MAS AÑOS-SIN VARIEDAD	S	18,36
1700000006167027	14-069-022-00007-00001	62000	PASTOS PERMANENTES DE 5 O MAS AÑOS-SIN VARIEDAD	S	62,49
1700000006167028	14-069-019-00003-00001	62000	PASTOS PERMANENTES DE 5 O MAS AÑOS-SIN VARIEDAD	S	3,13
1700000006167029	14-069-021-00002-00001	62000	PASTOS PERMANENTES DE 5 O MAS AÑOS-SIN VARIEDAD	S	19,63
1700000006167030	14-016-061-00007-00001	62000	PASTOS PERMANENTES DE 5 O MAS AÑOS-SIN VARIEDAD	S	49,52

(1) Con incidencias que retienen pago o deniegan el expediente.  
(2) Se calcula sobre superficie declarada admisible.  
(3) Aplicación del artículo 16 bis del RD 147/2023.

Puede verificar la integridad de una copia de este documento mediante la lectura del código QR adjunto o mediante el acceso a la dirección <a href="https://ws050.juntadeandalucia.es/verificarFirma">https://ws050.juntadeandalucia.es/verificarFirma</a> indicando el código de VERIFICACIÓN					
FIRMADO POR	RAQUEL MARIA ESPIN CRESPO		FECHA		26/06/2024
VERIFICACIÓN	Pk2jmMQ72K8YCCE9EQ8LU85ENJJ6M		PÁGINA		4043/8857



**APELLIDOS Y NOMBRE / RAZÓN SOCIAL**

TORRALBO OCAÑA JESUS MARIA

**NIF**

\*\*\*\*4831\*

**EXPEDIENTE**

1185457

**RESOLUCIÓN**

CONCESIÓN DE LA AYUDA

**DATOS DE MANTENIMIENTO UNIDADES**

**GRUPO DE PAGO**

ZONAS DE LIMITACIONES NATURALES

**Sup. Dec. Admisible**

100,78

**Sup. Resuelta**

100,78

**Sobredecl.**

0,00

**% Sobredecl.**

0,00

**RESUMEN DE PAGOS**

	<b>IMPORTE ( Euros )</b>			
	<b>RESUELTO</b>	<b>FEADER</b>	<b>MAPA</b>	<b>CAPADR</b>
Pago realizado	1.081,20	919,02	106,06	56,12
A pagar	106,80	90,78	10,48	5,54
<b>TOTAL</b>	<b>1.188,00</b>	<b>1.009,80</b>	<b>116,54</b>	<b>61,66</b>

**APLICACIÓN DE REDUCCIONES Y PENALIZACIONES (%)**

<b>Criterios de subvencionabilidad (1)</b>	<b>Presentación tardía</b>	<b>Omisión declaración</b>	<b>Condicionalidad</b>
0,00	0,00	0,00	0,00

**IMPORTE ( Euros )**

<b>Calculado(2)</b>	<b>Reducción</b>	<b>Penalización</b>	<b>Reducción Penalización (3)</b>	<b>Penalización adicional</b>	<b>Resuelto</b>	<b>FEADER</b>	<b>MAPA</b>	<b>CAPADR</b>
1.188,00 €	0,00 €	0,00 €	0,00 €	0,00 €	1.188,00 €	1.009,80 €	116,54 €	61,66 €
<b>Importe Unitario:</b>	<b>54,00 €</b>	<b>Nuevo Importe Unitario:</b>	<b>11,79 €</b>					

**RECINTOS PROPUESTOS**

<b>REF.</b>	<b>REFERENCIA SIGPAC</b>	<b>CULTIVO</b>	<b>S/R</b>	<b>USO SIGPAC</b>	<b>Sup. Dec. admisible</b>	<b>Sup. Campo</b>	<b>Sup. Determ.</b>	<b>Sup. Resuelta</b>
170000006790871	14-069-037-00065-0004	PASTOS PERMANENTES DE 5 O MAS AÑOS	S		7,59		7,59	7,59
170000006790872	14-069-056-00003-0001	PASTOS PERMANENTES DE 5 O MAS AÑOS	S		0,13		0,13	0,13
170000006790873	14-069-039-00001-0002	PASTOS PERMANENTES DE 5 O MAS AÑOS	S		5,01		5,01	5,01
170000006790874	14-069-058-00015-0004	PASTOS PERMANENTES DE 5 O MAS AÑOS	S		7,65		7,65	7,65
170000006790875	14-069-056-00004-0002	PASTOS PERMANENTES DE 5 O MAS AÑOS	S		0,77		0,77	0,77
170000006790876	14-069-056-00004-0002	PASTOS PERMANENTES DE 5 O MAS AÑOS	S		2,63		2,63	2,63
170000006790877	14-069-056-00004-0002	PASTOS PERMANENTES DE 5 O MAS AÑOS	S		0,32		0,32	0,32
170000006790878	14-069-056-00004-0002	PASTOS PERMANENTES DE 5 O MAS AÑOS	S		19,93		19,93	19,93
170000006790879	14-069-056-00004-0002	PASTOS PERMANENTES DE 5 O MAS AÑOS	S		1,71		1,71	1,71
170000006790880	14-069-056-00006-0001	PASTOS PERMANENTES DE 5 O MAS AÑOS	S		7,01		7,01	7,01
170000006790881	14-069-058-00014-0001	PASTOS PERMANENTES DE 5 O MAS AÑOS	S		0,56		0,56	0,56
170000006790882	14-069-056-00007-0002	PASTOS PERMANENTES DE 5 O MAS AÑOS	S		7,60		7,60	7,60
170000006790883	14-069-058-00015-0004	PASTOS PERMANENTES DE 5 O MAS AÑOS	S		11,68		11,68	11,68
170000006790884	14-069-058-00018-0001	PASTOS PERMANENTES DE 5 O MAS AÑOS	S		28,19		28,19	28,19

(1) Con incidencias que retienen pago o deniegan el expediente.  
 (2) Se calcula sobre superficie declarada admisible.  
 (3) Aplicación del artículo 16 bis del RD 147/2023.

Puede verificar la integridad de una copia de este documento mediante la lectura del código QR adjunto o mediante el acceso a la dirección <a href="https://ws050.juntadeandalucia.es/verificarFirma">https://ws050.juntadeandalucia.es/verificarFirma</a> indicando el código de VERIFICACIÓN					
FIRMADO POR	RAQUEL MARIA ESPIN CRESPO		FECHA		26/06/2024
VERIFICACIÓN	Pk2jmMQ72K8YCCE9EQ8LU85ENJJ6M		PÁGINA		4044/8857



**Datos considerados para el Cálculo de la Carga Ganadera del expediente**

Superficie determinada para Cálculo Carga Ganadera: 100,78 ha  
Carga Ganadera del Expediente: 0,79 ugm/ha

Explotación	Especie	Ugm Calculada para CG
ES140690000042	BOVINA	34,65
ES140690000042	PORCINO	3,67
ES140690000218	BOVINA	29,83
ES140690000218	PORCINO	3,69
ES140690001513	BOVINA	7,78

**Recintos Determinados para el Cálculo de Carga Ganadera**

REF.	REFERENCIA SIGPAC	CULTIVO	DESCRIPCIÓN CULTIVO	S/R	SUP. RESUELTA (ha)
1700000006790871	14-069-037-00065-00004	62000	PASTOS PERMANENTES DE 5 O MAS AÑOS-SIN VARIEDAD	S	7,59
1700000006790872	14-069-056-00003-00001	62000	PASTOS PERMANENTES DE 5 O MAS AÑOS-SIN VARIEDAD	S	0,13
1700000006790873	14-069-039-00001-00002	62000	PASTOS PERMANENTES DE 5 O MAS AÑOS-SIN VARIEDAD	S	5,01
1700000006790874	14-069-058-00015-00004	62000	PASTOS PERMANENTES DE 5 O MAS AÑOS-SIN VARIEDAD	S	7,65
1700000006790875	14-069-056-00004-00002	62000	PASTOS PERMANENTES DE 5 O MAS AÑOS-SIN VARIEDAD	S	0,77
1700000006790876	14-069-056-00004-00002	62000	PASTOS PERMANENTES DE 5 O MAS AÑOS-SIN VARIEDAD	S	2,63
1700000006790877	14-069-056-00004-00002	62000	PASTOS PERMANENTES DE 5 O MAS AÑOS-SIN VARIEDAD	S	0,32
1700000006790878	14-069-056-00004-00002	62000	PASTOS PERMANENTES DE 5 O MAS AÑOS-SIN VARIEDAD	S	19,93
1700000006790879	14-069-056-00004-00002	62000	PASTOS PERMANENTES DE 5 O MAS AÑOS-SIN VARIEDAD	S	1,71
1700000006790880	14-069-056-00006-00001	62000	PASTOS PERMANENTES DE 5 O MAS AÑOS-SIN VARIEDAD	S	7,01
1700000006790881	14-069-058-00014-00001	62000	PASTOS PERMANENTES DE 5 O MAS AÑOS-SIN VARIEDAD	S	0,56
1700000006790882	14-069-056-00007-00002	62000	PASTOS PERMANENTES DE 5 O MAS AÑOS-SIN VARIEDAD	S	7,60
1700000006790883	14-069-058-00015-00004	62000	PASTOS PERMANENTES DE 5 O MAS AÑOS-SIN VARIEDAD	S	11,68
1700000006790884	14-069-058-00018-00001	62000	PASTOS PERMANENTES DE 5 O MAS AÑOS-SIN VARIEDAD	S	28,19

(1) Con incidencias que retienen pago o deniegan el expediente.  
(2) Se calcula sobre superficie declarada admisible.  
(3) Aplicación del artículo 16 bis del RD 147/2023.

Puede verificar la integridad de una copia de este documento mediante la lectura del código QR adjunto o mediante el acceso a la dirección <a href="https://ws050.juntadeandalucia.es/verificarFirma">https://ws050.juntadeandalucia.es/verificarFirma</a> indicando el código de VERIFICACIÓN				
FIRMADO POR	RAQUEL MARIA ESPIN CRESPO	FECHA	26/06/2024	
VERIFICACIÓN	Pk2jmMQ72K8YCCE9EQ8LU85ENJJ6M	PÁGINA	4045/8857	



**APellidos y Nombre / RAZÓN SOCIAL**

TORRALBO PALOMO ANGEL

**NIF**  
\*\*\*0270\*

**EXPEDIENTE**  
1106514

**RESOLUCIÓN**  
CONCESIÓN DE LA AYUDA

**DATOS DE MANTENIMIENTO UNIDADES**

<b>GRUPO DE PAGO</b>	<b>Sup. Dec. Admisible</b>	<b>Sup. Resuelta</b>	<b>Sobredecl.</b>	<b>% Sobredecl.</b>
ZONAS DE LIMITACIONES NATURALES	80,42	80,42	0,00	0,00

**RESUMEN DE PAGOS**

	<b>IMPORTE ( Euros )</b>			
	<b>RESUELTO</b>	<b>FEADER</b>	<b>MAPA</b>	<b>CAPADR</b>
Pago realizado	1.070,39	909,83	105,01	55,55
A pagar	105,73	89,87	10,37	5,49
<b>TOTAL</b>	<b>1.176,12</b>	<b>999,70</b>	<b>115,38</b>	<b>61,04</b>

**APLICACIÓN DE REDUCCIONES Y PENALIZACIONES (%)**

<b>Crterios de subvencionabilidad (1)</b>	<b>Presentación tardía</b>	<b>Omisión declaración</b>	<b>Condicionalidad</b>
0,00	0,00	1,00	0,00

**IMPORTE ( Euros )**

<b>Calculado(2)</b>	<b>Reducción</b>	<b>Penalización</b>	<b>Reducción Penalización (3)</b>	<b>Penalización adicional</b>	<b>Resuelto</b>	<b>FEADER</b>	<b>MAPA</b>	<b>CAPADR</b>
1.188,00 €	0,00 €	0,00 €	0,00 €	0,00 €	1.176,12 €	999,70 €	115,38 €	61,04 €
<b>Importe Unitario:</b>	<b>54,00 €</b>	<b>Nuevo Importe Unitario:</b>	<b>14,77 €</b>					

**RECINTOS PROPUESTOS**

<b>REF.</b>	<b>REFERENCIA SIGPAC</b>	<b>CULTIVO</b>	<b>S/R</b>	<b>USO SIGPAC</b>	<b>Sup. Dec. admisible</b>	<b>Sup. Campo</b>	<b>Sup. Determ.</b>	<b>Sup. Resuelta</b>
-506135	14-069-067-00021-0008	PASTOS PERMANENTES DE 5 O MAS AÑOS	S		0,48		0,48	0,48
1700000006295101	14-069-063-00013-0001	PASTOS PERMANENTES DE 5 O MAS AÑOS	S		5,94		5,94	5,94
1700000006295102	14-069-067-00021-0002	PASTOS PERMANENTES DE 5 O MAS AÑOS	S		4,65		4,65	4,65
1700000006295103	14-069-063-00012-0002	PASTOS PERMANENTES DE 5 O MAS AÑOS	S		10,24		10,24	10,24
1700000006295104	14-069-063-00012-0006	PASTOS PERMANENTES DE 5 O MAS AÑOS	S		1,93		1,93	1,93
1700000006295105	14-069-063-00013-0001	PASTOS PERMANENTES DE 5 O MAS AÑOS	S		21,71		21,71	21,71
1700000006295106	14-069-067-00021-0002	PASTOS PERMANENTES DE 5 O MAS AÑOS	S		5,78		5,78	5,78
1700000006295108	14-069-067-00021-0002	PASTOS PERMANENTES DE 5 O MAS AÑOS	S		7,78		7,78	7,78
1700000006295109	14-069-020-00024-0001	PASTOS PERMANENTES DE 5 O MAS AÑOS	S		4,46		4,46	4,46
1700000006295110	14-069-020-00024-0001	PASTOS PERMANENTES DE 5 O MAS AÑOS	S		9,05		9,05	9,05
1700000006295113	14-069-023-00041-0002	PASTOS PERMANENTES DE 5 O MAS AÑOS	S		8,40		8,40	8,40

**INCIDENCIAS**

**INCIDENCIA DESCRIPCIÓN**

- 256 Solicitud con recintos no declarados en campaña actual con una reducción por omisión de superficie superior al 3%  
CÓDIGO PARA EL PORCENTAJE DE REDUCCIÓN POR OMISIÓN QUE CORRESPONDE A LA SOLICITUD:1
- 86123 Recinto superficie forrajera que en REGA no tiene clasificación zootécnica permitida.  
Recinto:14-069-021-00006-00001 Cultivo:62000 PASTOS PERMANENTES DE 5 O MAS AÑOS-SIN VARIEDAD Secano Explotacion:ES140690001563  
Recinto:14-069-021-00007-00001 Cultivo:62000 PASTOS PERMANENTES DE 5 O MAS AÑOS-SIN VARIEDAD Secano Explotacion:ES140690001563

(1) Con incidencias que retienen pago o deniegan el expediente.  
(2) Se calcula sobre superficie declarada admisible.  
(3) Aplicación del artículo 16 bis del RD 147/2023.

Puede verificar la integridad de una copia de este documento mediante la lectura del código QR adjunto o mediante el acceso a la dirección <a href="https://ws050.juntadeandalucia.es/verificarFirma">https://ws050.juntadeandalucia.es/verificarFirma</a> indicando el código de VERIFICACIÓN					
FIRMADO POR	RAQUEL MARIA ESPIN CRESPO		FECHA		26/06/2024
VERIFICACIÓN	Pk2jmMQ72K8YCCE9EQ8LU85ENJJ6M		PÁGINA		4046/8857

**Datos considerados para el Cálculo de la Carga Ganadera del expediente**

Superficie determinada para Cálculo Carga Ganadera: 80,42 ha

Carga Ganadera del Expediente: 0,65 ugm/ha

Explotación	Especie	Ugm Calculada para CG
ES140690000724	BOVINA	18,73
ES140690000724	PORCINO	10,84
ES140690000736	BOVINA	8,93
ES140690000736	CAPRINA	0,60
ES140690000736	PORCINO	0,59
ES140690000958	BOVINA	4,95
ES140690001286	BOVINA	7,93
ES140690001286	PORCINO	0,04

**Recintos Determinados para el Cálculo de Garga Ganadera**

REF.	REFERENCIA SIGPAC	CULTIVO	DESCRIPCIÓN CULTIVO	S/R	SUP. RESUELTA (ha)
-506135	14-069-067-00021-00008	62000	PASTOS PERMANENTES DE 5 O MAS AÑOS-SIN VARIEDAD	S	0,48
1700000006295101	14-069-063-00013-00001	62000	PASTOS PERMANENTES DE 5 O MAS AÑOS-SIN VARIEDAD	S	5,94
1700000006295102	14-069-067-00021-00002	62000	PASTOS PERMANENTES DE 5 O MAS AÑOS-SIN VARIEDAD	S	4,65
1700000006295103	14-069-063-00012-00002	62000	PASTOS PERMANENTES DE 5 O MAS AÑOS-SIN VARIEDAD	S	10,24
1700000006295104	14-069-063-00012-00006	62000	PASTOS PERMANENTES DE 5 O MAS AÑOS-SIN VARIEDAD	S	1,93
1700000006295105	14-069-063-00013-00001	62000	PASTOS PERMANENTES DE 5 O MAS AÑOS-SIN VARIEDAD	S	21,71
1700000006295106	14-069-067-00021-00002	62000	PASTOS PERMANENTES DE 5 O MAS AÑOS-SIN VARIEDAD	S	5,78
1700000006295108	14-069-067-00021-00002	62000	PASTOS PERMANENTES DE 5 O MAS AÑOS-SIN VARIEDAD	S	7,78
1700000006295109	14-069-020-00024-00001	62000	PASTOS PERMANENTES DE 5 O MAS AÑOS-SIN VARIEDAD	S	4,46
1700000006295110	14-069-020-00024-00001	62000	PASTOS PERMANENTES DE 5 O MAS AÑOS-SIN VARIEDAD	S	9,05
1700000006295113	14-069-023-00041-00002	62000	PASTOS PERMANENTES DE 5 O MAS AÑOS-SIN VARIEDAD	S	8,40

**Incidencias de carga ganadera****INCIDENCIA DESCRIPCIÓN**

86123	Recinto superficie forrajera que en REGA no tiene clasificación zootécnica permitida. Recinto:14-069-021-00007-00001 Cultivo:62000 PASTOS PERMANENTES DE 5 O MAS AÑOS-SIN VARIEDAD Secano Explotacion:ES140690001563 Recinto:14-069-021-00006-00001 Cultivo:62000 PASTOS PERMANENTES DE 5 O MAS AÑOS-SIN VARIEDAD Secano Explotacion:ES140690001563
86128	Recinto de Forrajeras que no ha contabilizado para Carga Ganadera por no tener una explotación válida para el cálculo de la Carga Ganadera Recinto:14-069-021-00007-00001 Cultivo:62 PASTOS PERMANENTES DE 5 O MAS AÑOS- Recinto:14-069-021-00006-00001 Cultivo:62 PASTOS PERMANENTES DE 5 O MAS AÑOS-
86131	Recinto superficie forrajera con explotación ganadera según VAG que en REGA no tiene clasificación zootécnica permitida. Recinto:14-069-021-00007-00001 Cultivo:62000 PASTOS PERMANENTES DE 5 O MAS AÑOS-SIN VARIEDAD Secano Explotacion:ES140690001563 Recinto:14-069-021-00006-00001 Cultivo:62000 PASTOS PERMANENTES DE 5 O MAS AÑOS-SIN VARIEDAD Secano Explotacion:ES140690001563

(1) Con incidencias que retienen pago o deniegan el expediente.  
(2) Se calcula sobre superficie declarada admisible.  
(3) Aplicación del artículo 16 bis del RD 147/2023.

Puede verificar la integridad de una copia de este documento mediante la lectura del código QR adjunto o mediante el acceso a la dirección <https://ws050.juntadeandalucia.es/verificarFirma> indicando el código de VERIFICACIÓN

FIRMADO POR	RAQUEL MARIA ESPIN CRESPO	FECHA	26/06/2024
VERIFICACIÓN	Pk2jmMQ72K8YCCE9EQ8LU85ENJJ6M	PÁGINA	4047/8857





**APELLIDOS Y NOMBRE / RAZÓN SOCIAL**

TORRALBO PALOMO MIGUEL

**NIF**  
\*\*\*\*4224\*

**EXPEDIENTE**  
1226246

**RESOLUCIÓN**  
CONCESIÓN DE LA AYUDA

**DATOS DE MANTENIMIENTO UNIDADES**

<b>GRUPO DE PAGO</b>	<b>Sup. Dec. Admisible</b>	<b>Sup. Resuelta</b>	<b>Sobredecl.</b>	<b>% Sobredecl.</b>
ZONAS DE LIMITACIONES NATURALES	53,03	53,03	0,00	0,00

**RESUMEN DE PAGOS**

	<b>IMPORTE ( Euros )</b>			
	<b>RESUELTO</b>	<b>FEADER</b>	<b>MAPA</b>	<b>CAPADR</b>
Pago realizado	1.081,20	919,02	106,06	56,12
A pagar	106,80	90,78	10,48	5,54
<b>TOTAL</b>	<b>1.188,00</b>	<b>1.009,80</b>	<b>116,54</b>	<b>61,66</b>

**APLICACIÓN DE REDUCCIONES Y PENALIZACIONES (%)**

<b>Criterios de subvencionabilidad (1)</b>	<b>Presentación tardía</b>	<b>Omisión declaración</b>	<b>Condicionalidad</b>
0,00	0,00	0,00	0,00

**IMPORTE ( Euros )**

Calculado(2)	Reducción	Penalización	Reducción Penalización (3)	Penalización adicional	Resuelto	FEADER	MAPA	CAPADR
1.188,00 €	0,00 €	0,00 €	0,00 €	0,00 €	1.188,00 €	1.009,80 €	116,54 €	61,66 €
<b>Importe Unitario:</b>	<b>54,00 €</b>	<b>Nuevo Importe Unitario:</b>	<b>22,40 €</b>					

**RECINTOS PROPUESTOS**

<b>REF.</b>	<b>REFERENCIA SIGPAC</b>	<b>CULTIVO</b>	<b>S/R</b>	<b>USO SIGPAC</b>	<b>Sup. Dec. admisible</b>	<b>Sup. Campo</b>	<b>Sup. Determ.</b>	<b>Sup. Resuelta</b>
-1472646	14-069-061-00112-0007	PASTOS PERMANENTES DE 5 O MAS AÑOS	S		0,86		0,86	0,86
-1472645	14-069-061-00112-0004	PASTOS PERMANENTES DE 5 O MAS AÑOS	S		0,64		0,64	0,64
-1472644	14-069-061-00112-0002	PASTOS PERMANENTES DE 5 O MAS AÑOS	S		3,53		3,53	3,53
-1472642	14-069-061-00022-0006	PASTOS PERMANENTES DE 5 O MAS AÑOS	S		5,04		5,04	5,04
1700000005503630	14-054-030-00008-0001	PASTOS PERMANENTES DE 5 O MAS AÑOS	S		4,36		4,36	4,36
1700000005503631	14-069-033-00024-0001	PASTOS PERMANENTES DE 5 O MAS AÑOS	S		10,82		10,82	10,82
1700000005503637	14-054-030-00008-0002	PASTOS PERMANENTES DE 5 O MAS AÑOS	S		1,71		1,71	1,71
1700000005503640	14-054-030-00008-0001	PASTOS PERMANENTES DE 5 O MAS AÑOS	S		10,08		10,08	10,08
1700000005503641	14-069-033-00028-0001	PASTOS PERMANENTES DE 5 O MAS AÑOS	S		0,54		0,54	0,54
1700000005503642	14-069-033-00028-0002	PASTOS PERMANENTES DE 5 O MAS AÑOS	S		2,84		2,84	2,84
1700000005503643	14-069-033-00024-0001	PASTOS PERMANENTES DE 5 O MAS AÑOS	S		10,20		10,20	10,20
1700000005503644	14-069-033-00027-0001	PASTOS PERMANENTES DE 5 O MAS AÑOS	S		2,41		2,41	2,41

(1) Con incidencias que retienen pago o deniegan el expediente.  
(2) Se calcula sobre superficie declarada admisible.  
(3) Aplicación del artículo 16 bis del RD 147/2023.

Puede verificar la integridad de una copia de este documento mediante la lectura del código QR adjunto o mediante el acceso a la dirección <a href="https://ws050.juntadeandalucia.es/verificarFirma">https://ws050.juntadeandalucia.es/verificarFirma</a> indicando el código de VERIFICACIÓN					
FIRMADO POR	RAQUEL MARIA ESPIN CRESPO		FECHA		26/06/2024
VERIFICACIÓN	Pk2jmMQ72K8YCC9E9EQ8LU85ENJJ6M		PÁGINA		4048/8857

**Datos considerados para el Cálculo de la Carga Ganadera del expediente**

Superficie determinada para Cálculo Carga Ganadera: 53,03 ha

Carga Ganadera del Expediente: 0,54 ugm/ha

Explotación	Especie	Ugm Calculada para CG
ES140540000410	BOVINA	8,65
ES140690000444	BOVINA	13,96
ES140690000731	BOVINA	6,00

**Recintos Determinados para el Cálculo de Garga Ganadera**

REF.	REFERENCIA SIGPAC	CULTIVO	DESCRIPCIÓN CULTIVO	S/R	SUP. RESUELTA (ha)
-1472646	14-069-061-00112-00007	62000	PASTOS PERMANENTES DE 5 O MAS AÑOS-SIN VARIEDAD	S	0,86
-1472645	14-069-061-00112-00004	62000	PASTOS PERMANENTES DE 5 O MAS AÑOS-SIN VARIEDAD	S	0,64
-1472644	14-069-061-00112-00002	62000	PASTOS PERMANENTES DE 5 O MAS AÑOS-SIN VARIEDAD	S	3,53
-1472642	14-069-061-00022-00006	62000	PASTOS PERMANENTES DE 5 O MAS AÑOS-SIN VARIEDAD	S	5,04
1700000005503630	14-054-030-00008-00001	62000	PASTOS PERMANENTES DE 5 O MAS AÑOS-SIN VARIEDAD	S	4,36
1700000005503631	14-069-033-00024-00001	62000	PASTOS PERMANENTES DE 5 O MAS AÑOS-SIN VARIEDAD	S	10,82
1700000005503637	14-054-030-00008-00002	62000	PASTOS PERMANENTES DE 5 O MAS AÑOS-SIN VARIEDAD	S	1,71
1700000005503640	14-054-030-00008-00001	62000	PASTOS PERMANENTES DE 5 O MAS AÑOS-SIN VARIEDAD	S	10,08
1700000005503641	14-069-033-00028-00001	62000	PASTOS PERMANENTES DE 5 O MAS AÑOS-SIN VARIEDAD	S	0,54
1700000005503642	14-069-033-00028-00002	62000	PASTOS PERMANENTES DE 5 O MAS AÑOS-SIN VARIEDAD	S	2,84
1700000005503643	14-069-033-00024-00001	62000	PASTOS PERMANENTES DE 5 O MAS AÑOS-SIN VARIEDAD	S	10,20
1700000005503644	14-069-033-00027-00001	62000	PASTOS PERMANENTES DE 5 O MAS AÑOS-SIN VARIEDAD	S	2,41

(1) Con incidencias que retienen pago o deniegan el expediente.  
(2) Se calcula sobre superficie declarada admisible.  
(3) Aplicación del artículo 16 bis del RD 147/2023.

Puede verificar la integridad de una copia de este documento mediante la lectura del código QR adjunto o mediante el acceso a la dirección <https://ws050.juntadeandalucia.es/verificarFirma> indicando el código de VERIFICACIÓN

FIRMADO POR	RAQUEL MARIA ESPIN CRESPO	FECHA	26/06/2024
VERIFICACIÓN	Pk2jmMQ72K8YCCE9EQ8LU85ENJJ6M	PÁGINA	4049/8857





**APELLIDOS Y NOMBRE / RAZÓN SOCIAL**

TORRALBO ROJAS DIEGO

**NIF**

\*\*\*6960\*

**EXPEDIENTE**

1209216

**RESOLUCIÓN**

CONCESIÓN DE LA AYUDA

**DATOS DE MANTENIMIENTO UNIDADES**

**GRUPO DE PAGO**

ZONAS DE LIMITACIONES NATURALES

**Sup. Dec. Admisible**

126,77

**Sup. Resuelta**

126,77

**Sobredecl.**

0,00

**% Sobredecl.**

0,00

**RESUMEN DE PAGOS**

	<b>IMPORTE ( Euros )</b>			
	<b>RESUELTO</b>	<b>FEADER</b>	<b>MAPA</b>	<b>CAPADR</b>
Pago realizado	1.081,20	919,02	106,06	56,12
A pagar	106,80	90,78	10,48	5,54
<b>TOTAL</b>	<b>1.188,00</b>	<b>1.009,80</b>	<b>116,54</b>	<b>61,66</b>

**APLICACIÓN DE REDUCCIONES Y PENALIZACIONES (%)**

<b>Crterios de subvencionabilidad (1)</b>	<b>Presentación tardía</b>	<b>Omisión declaración</b>	<b>Condicionalidad</b>
0,00	0,00	0,00	0,00

**IMPORTE ( Euros )**

Calculado(2)	Reducción	Penalización	Reducción Penalización (3)	Penalización adicional	Resuelto	FEADER	MAPA	CAPADR
1.188,00 €	0,00 €	0,00 €	0,00 €	0,00 €	1.188,00 €	1.009,80 €	116,54 €	61,66 €
<b>Importe Unitario:</b>	<b>54,00 €</b>	<b>Nuevo Importe Unitario:</b>	<b>9,37 €</b>					

**RECINTOS PROPUESTOS**

<b>REF.</b>	<b>REFERENCIA SIGPAC</b>	<b>CULTIVO</b>	<b>S/R</b>	<b>USO SIGPAC</b>	<b>Sup. Dec. admisible</b>	<b>Sup. Campo</b>	<b>Sup. Determ.</b>	<b>Sup. Resuelta</b>
-20937	14-069-059-00045-0003	PASTOS PERMANENTES DE 5 O MAS AÑOS	S		57,57		57,57	57,57
1700000006404093	14-069-004-00008-0001	PASTOS PERMANENTES DE 5 O MAS AÑOS	S		11,23		11,23	11,23
1700000006404094	14-069-059-00044-0001	PASTOS PERMANENTES DE 5 O MAS AÑOS	S		6,29		6,29	6,29
1700000006404095	14-069-008-09000-0001	PASTOS PERMANENTES DE 5 O MAS AÑOS	S		2,09		2,09	2,09
1700000006404097	14-069-007-00049-0001	PASTOS PERMANENTES DE 5 O MAS AÑOS	S		2,52		2,52	2,52
1700000006404098	14-069-007-00048-0001	PASTOS PERMANENTES DE 5 O MAS AÑOS	S		2,16		2,16	2,16
1700000006404099	14-069-008-00045-0001	PASTOS PERMANENTES DE 5 O MAS AÑOS	S		11,99		11,99	11,99
1700000006404100	14-069-008-00001-0001	PASTOS PERMANENTES DE 5 O MAS AÑOS	S		7,38		7,38	7,38
1700000006404102	14-069-004-00009-0001	PASTOS PERMANENTES DE 5 O MAS AÑOS	S		6,70		6,70	6,70
1700000006404103	14-069-004-00008-0001	PASTOS PERMANENTES DE 5 O MAS AÑOS	S		18,84		18,84	18,84

(1) Con incidencias que retienen pago o deniegan el expediente.  
 (2) Se calcula sobre superficie declarada admisible.  
 (3) Aplicación del artículo 16 bis del RD 147/2023.

Puede verificar la integridad de una copia de este documento mediante la lectura del código QR adjunto o mediante el acceso a la dirección <a href="https://ws050.juntadeandalucia.es/verificarFirma">https://ws050.juntadeandalucia.es/verificarFirma</a> indicando el código de VERIFICACIÓN					
FIRMADO POR	RAQUEL MARIA ESPIN CRESPO		FECHA		26/06/2024
VERIFICACIÓN	Pk2jmMQ72K8YCC9EQ8LU85ENJJ6M		PÁGINA		4050/8857



**Datos considerados para el Cálculo de la Carga Ganadera del expediente**

Superficie determinada para Cálculo Carga Ganadera: 126,77 ha

Carga Ganadera del Expediente: 0,57 ugm/ha

<u>Explotación</u>	<u>Especie</u>	<u>Ugm Calculada para CG</u>
ES140690000041	BOVINA	30,36
ES140690000041	PORCINO	6,09
ES1406900000671	BOVINA	10,02
ES1406900000671	PORCINO	0,52
ES1406900000672	BOVINA	22,53
ES1406900000672	PORCINO	3,01

**Recintos Determinados para el Cálculo de Carga Ganadera**

<u>REF.</u>	<u>REFERENCIA SIGPAC</u>	<u>CULTIVO</u>	<u>DESCRIPCIÓN CULTIVO</u>	<u>S/R</u>	<u>SUP. RESUELTA (ha)</u>
-20937	14-069-059-00045-00003	62000	PASTOS PERMANENTES DE 5 O MAS AÑOS-SIN VARIEDAD	S	57,57
1700000006404093	14-069-004-00008-00001	62000	PASTOS PERMANENTES DE 5 O MAS AÑOS-SIN VARIEDAD	S	11,23
1700000006404094	14-069-059-00044-00001	62000	PASTOS PERMANENTES DE 5 O MAS AÑOS-SIN VARIEDAD	S	6,29
1700000006404095	14-069-008-09000-00001	62000	PASTOS PERMANENTES DE 5 O MAS AÑOS-SIN VARIEDAD	S	2,09
1700000006404097	14-069-007-00049-00001	62000	PASTOS PERMANENTES DE 5 O MAS AÑOS-SIN VARIEDAD	S	2,52
1700000006404098	14-069-007-00048-00001	62000	PASTOS PERMANENTES DE 5 O MAS AÑOS-SIN VARIEDAD	S	2,16
1700000006404099	14-069-008-00045-00001	62000	PASTOS PERMANENTES DE 5 O MAS AÑOS-SIN VARIEDAD	S	11,99
1700000006404100	14-069-008-00001-00001	62000	PASTOS PERMANENTES DE 5 O MAS AÑOS-SIN VARIEDAD	S	7,38
1700000006404102	14-069-004-00009-00001	62000	PASTOS PERMANENTES DE 5 O MAS AÑOS-SIN VARIEDAD	S	6,70
1700000006404103	14-069-004-00008-00001	62000	PASTOS PERMANENTES DE 5 O MAS AÑOS-SIN VARIEDAD	S	18,84

(1) Con incidencias que retienen pago o deniegan el expediente.  
(2) Se calcula sobre superficie declarada admisible.  
(3) Aplicación del artículo 16 bis del RD 147/2023.

Puede verificar la integridad de una copia de este documento mediante la lectura del código QR adjunto o mediante el acceso a la dirección <a href="https://ws050.juntadeandalucia.es/verificarFirma">https://ws050.juntadeandalucia.es/verificarFirma</a> indicando el código de VERIFICACIÓN				
FIRMADO POR	RAQUEL MARIA ESPIN CRESPO	FECHA	26/06/2024	
VERIFICACIÓN	Pk2jmMQ72K8YCCCE9EQ8LU85ENJJ6M	PÁGINA	4051/8857	



**APELLIDOS Y NOMBRE / RAZÓN SOCIAL**

TORRECILLA EXPOSITO LUIS

**NIF**

\*\*\*6134\*

**EXPEDIENTE**

1142131

**RESOLUCIÓN**

CONCESIÓN DE LA AYUDA

**DATOS DE MANTENIMIENTO UNIDADES**

**GRUPO DE PAGO**

ZONAS DE LIMITACIONES NATURALES

**Sup. Dec. Admisible**  
45,37

**Sup. Resuelta**  
45,37

**Sobredecl.**  
0,00

**% Sobredecl.**  
0,00

**RESUMEN DE PAGOS**

	<b>IMPORTE ( Euros )</b>			
	<b>RESUELTO</b>	<b>FEADER</b>	<b>MAPA</b>	<b>CAPADR</b>
Pago realizado	1.081,20	919,02	106,06	56,12
A pagar	106,80	90,78	10,48	5,54
<b>TOTAL</b>	<b>1.188,00</b>	<b>1.009,80</b>	<b>116,54</b>	<b>61,66</b>

**APLICACIÓN DE REDUCCIONES Y PENALIZACIONES (%)**

<b>Crterios de subvencionabilidad (1)</b>	<b>Presentación tardía</b>	<b>Omisión declaración</b>	<b>Condicionalidad</b>
0,00	0,00	0,00	0,00

**IMPORTE ( Euros )**

Calculado(2)	Reducción	Penalización	Reducción Penalización (3)	Penalización adicional	Resuelto	FEADER	MAPA	CAPADR
1.188,00 €	0,00 €	0,00 €	0,00 €	0,00 €	1.188,00 €	1.009,80 €	116,54 €	61,66 €
<b>Importe Unitario:</b>	<b>54,00 €</b>	<b>Nuevo Importe Unitario:</b>			<b>26,18 €</b>			

**RECINTOS PROPUESTOS**

<b>REF.</b>	<b>REFERENCIA SIGPAC</b>	<b>CULTIVO</b>	<b>S/R</b>	<b>USO SIGPAC</b>	<b>Sup. Dec. admisible</b>	<b>Sup. Campo</b>	<b>Sup. Determ.</b>	<b>Sup. Resuelta</b>
-1596291	14-007-006-00049-0001	OLIVAR	S		6,65		6,65	6,65
-1596290	14-007-006-00013-0001	OLIVAR	S		4,65		4,65	4,65
-1596289	14-007-010-00006-0001	OLIVAR	S		0,69		0,69	0,69
1700000006630757	14-007-014-00059-0002	OLIVAR	S		12,97		12,97	12,97
1700000006630758	14-007-042-00083-0001	OLIVAR	S		1,85		1,85	1,85
1700000006630759	14-007-041-00176-0002	OLIVAR	S		0,04		0,04	0,04
1700000006630760	14-007-041-00178-0002	OLIVAR	S		2,08		2,08	2,08
1700000006630761	14-007-041-00179-0003	OLIVAR	S		0,02		0,02	0,02
1700000006630762	14-007-041-00180-0001	OLIVAR	S		0,19		0,19	0,19
1700000006630763	14-007-041-09009-0004	OLIVAR	S		0,06		0,06	0,06
1700000006630765	14-007-051-00209-0001	OLIVAR	S		0,80		0,80	0,80
1700000006630766	14-007-051-00280-0001	OLIVAR	S		1,38		1,38	1,38
1700000006630769	14-007-014-00158-0002	OLIVAR	S		3,31		3,31	3,31
1700000006630770	14-007-014-00060-0001	OLIVAR	S		10,14		10,14	10,14
1700000006630771	14-007-070-00378-0001	OLIVAR	S		0,54		0,54	0,54

(1) Con incidencias que retienen pago o deniegan el expediente.  
(2) Se calcula sobre superficie declarada admisible.  
(3) Aplicación del artículo 16 bis del RD 147/2023.

Puede verificar la integridad de una copia de este documento mediante la lectura del código QR adjunto o mediante el acceso a la dirección <a href="https://ws050.juntadeandalucia.es/verificarFirma">https://ws050.juntadeandalucia.es/verificarFirma</a> indicando el código de VERIFICACIÓN					
FIRMADO POR	RAQUEL MARIA ESPIN CRESPO		FECHA		26/06/2024
VERIFICACIÓN	Pk2jmMQ72K8YCCE9EQ8LU85ENJJ6M		PÁGINA		4052/8857



**APELLIDOS Y NOMBRE / RAZÓN SOCIAL**

TORRES GONZALO DIONISIO

**NIF**

\*\*\*\*1136\*

**EXPEDIENTE**

1224441

**RESOLUCIÓN**

CONCESIÓN DE LA AYUDA

**DATOS DE MANTENIMIENTO UNIDADES**

**GRUPO DE PAGO**

ZONAS DE LIMITACIONES NATURALES

**Sup. Dec. Admisible**

40,64

**Sup. Resuelta**

40,28

**Sobredecl.**

0,36

**% Sobredecl.**

0,89

**RESUMEN DE PAGOS**

	<b>IMPORTE ( Euros )</b>			
	<b>RESUELTO</b>	<b>FEADER</b>	<b>MAPA</b>	<b>CAPADR</b>
Pago realizado	1.081,20	919,02	106,06	56,12
A pagar	96,28	81,84	9,45	4,99
<b>TOTAL</b>	<b>1.177,48</b>	<b>1.000,86</b>	<b>115,51</b>	<b>61,11</b>

**APLICACIÓN DE REDUCCIONES Y PENALIZACIONES (%)**

<b>Crterios de subvencionabilidad (1)</b>	<b>Presentación tardía</b>	<b>Omisión declaración</b>	<b>Condicionalidad</b>
0,00	0,00	0,00	0,00

**IMPORTE ( Euros )**

Calculado(2)	Reducción	Penalización	Reducción Penalización (3)	Penalización adicional	Resuelto	FEADER	MAPA	CAPADR
1.188,00 €	10,52 €	0,00 €	0,00 €	0,00 €	1.177,48 €	1.000,86 €	115,51 €	61,11 €
<b>Importe Unitario:</b>	<b>54,00 €</b>	<b>Nuevo Importe Unitario:</b>	<b>29,23 €</b>					

**RECINTOS PROPUESTOS**

<b>REF.</b>	<b>REFERENCIA SIGPAC</b>	<b>CULTIVO</b>	<b>USO S/R</b>	<b>Sup. Dec. admisible</b>	<b>Sup. Campo</b>	<b>Sup. Determ.</b>	<b>Sup. Resuelta</b>
-1403112	14-007-038-00119-0004	ALMENDROS	S	3,66		3,66	3,66
-1358067	14-007-038-00119-0003	OLIVAR	S	0,50		0,50	0,50
-1351564	14-007-038-00830-0001	OLIVAR	S	0,02		0,02	0,02
-157155	14-007-038-00105-0002	OLIVAR	S	1,69		1,69	1,69
-156902	14-007-038-00064-0002	OLIVAR	S	0,96		0,96	0,96
-156894	14-007-038-00064-0001	OLIVAR	S	2,76		2,76	2,76
-156872	14-007-038-00058-0004	OLIVAR	S	13,64		13,64	13,28
-156827	14-007-038-00039-0001	OLIVAR	S	0,57		0,57	0,57
4195748	14-007-038-00064-0003	OLIVAR	S	0,05		0,05	0,05
1700000006578388	14-007-038-00025-0003	OLIVAR	S	1,34		1,34	1,34
1700000006578389	14-007-038-00049-0001	OLIVAR	S	1,07		1,07	1,07
1700000006578392	14-007-038-00121-0001	OLIVAR	S	0,52		0,52	0,52
1700000006578393	14-007-038-00128-0002	OLIVAR	S	0,90		0,90	0,90
1700000006578394	14-007-038-00131-0001	OLIVAR	S	2,09		2,09	2,09
1700000006578395	14-007-038-00103-0001	OLIVAR	S	1,02		1,02	1,02
1700000006578397	14-007-038-00108-0001	OLIVAR	S	1,62		1,62	1,62
1700000006578398	14-007-038-00109-0001	OLIVAR	S	1,19		1,19	1,19
1700000006578399	14-007-038-00058-0016	OLIVAR	S	0,04		0,04	0,04
1700000006578400	14-007-038-00099-0001	OLIVAR	S	0,59		0,59	0,59
1700000006578401	14-007-038-00112-0001	OLIVAR	S	2,08		2,08	2,08
1700000006578402	14-007-038-00180-0001	OLIVAR	S	0,92		0,92	0,92
1700000006578403	14-007-038-00101-0001	OLIVAR	S	0,51		0,51	0,51
1700000006578404	14-007-038-00094-0001	OLIVAR	S	1,23		1,23	1,23
1700000006578405	14-007-038-00126-0002	OLIVAR	S	0,32		0,32	0,32
1700000006578407	14-007-038-00126-0001	OLIVAR	S	0,32		0,32	0,32
1700000006578410	14-007-038-00213-0001	OLIVAR	S	1,03		1,03	1,03

(1) Con incidencias que retienen pago o deniegan el expediente.  
 (2) Se calcula sobre superficie declarada admisible.  
 (3) Aplicación del artículo 16 bis del RD 147/2023.

Puede verificar la integridad de una copia de este documento mediante la lectura del código QR adjunto o mediante el acceso a la dirección <a href="https://ws050.juntadeandalucia.es/verificarFirma">https://ws050.juntadeandalucia.es/verificarFirma</a> indicando el código de VERIFICACIÓN					
FIRMADO POR	RAQUEL MARIA ESPIN CRESPO		FECHA		26/06/2024
VERIFICACIÓN	Pk2jmMQ72K8YCC9E9Q8LU85ENJJ6M		PÁGINA		4053/8857



**INCIDENCIAS**

**INCIDENCIA DESCRIPCIÓN**

- 4272 Verifica que las líneas de declaración de las Solicitudes Únicas no tienen solapes con la capa de Retroactividad Gráfica (ambas de la misma campaña) a nivel de expediente/línea de declaración gráfica de la solicitud.  
Recinto:14-007-038-00058-00004 Cultivo: - Agregado de la referencia del recinto.:0 Zona de la referencia del recinto.:0 Superficie solapada.:0,02 Id. Incid.:95712491  
Recinto:14-007-038-00058-00004 Cultivo: - Agregado de la referencia del recinto.:0 Zona de la referencia del recinto.:0 Superficie solapada.:0,12 Id. Incid.:95712490  
Recinto:14-007-038-00058-00004 Cultivo: - Agregado de la referencia del recinto.:0 Zona de la referencia del recinto.:0 Superficie solapada.:0,22 Id. Incid.:95712492

(1) Con incidencias que retienen pago o deniegan el expediente.  
(2) Se calcula sobre superficie declarada admisible.  
(3) Aplicación del artículo 16 bis del RD 147/2023.

Puede verificar la integridad de una copia de este documento mediante la lectura del código QR adjunto o mediante el acceso a la dirección <a href="https://ws050.juntadeandalucia.es/verificarFirma">https://ws050.juntadeandalucia.es/verificarFirma</a> indicando el código de VERIFICACIÓN				
FIRMADO POR	RAQUEL MARIA ESPIN CRESPO	FECHA	26/06/2024	
VERIFICACIÓN	Pk2jmMQ72K8YCCE9EQ8LU85ENJJ6M	PÁGINA	4054/8857	



**APELLIDOS Y NOMBRE / RAZÓN SOCIAL**

TORRES PEREZ DIONISIO

**NIF**

\*\*\*6583\*

**EXPEDIENTE**

1252633

**RESOLUCIÓN**

CONCESIÓN DE LA AYUDA

**DATOS DE MANTENIMIENTO UNIDADES**

**GRUPO DE PAGO**

ZONAS DE LIMITACIONES NATURALES

**Sup. Dec. Admisible**

23,43

**Sup. Resuelta**

23,43

**Sobredecl.**

0,00

**% Sobredecl.**

0,00

**RESUMEN DE PAGOS**

	<b>IMPORTE ( Euros )</b>			
	<b>RESUELTO</b>	<b>FEADER</b>	<b>MAPA</b>	<b>CAPADR</b>
Pago realizado	1.034,90	879,67	101,52	53,71
A pagar	102,23	86,90	10,03	5,30
<b>TOTAL</b>	<b>1.137,13</b>	<b>966,57</b>	<b>111,55</b>	<b>59,01</b>

**APLICACIÓN DE REDUCCIONES Y PENALIZACIONES (%)**

<b>Crterios de subvencionabilidad (1)</b>	<b>Presentación tardía</b>	<b>Omisión declaración</b>	<b>Condicionalidad</b>
0,00	0,00	0,00	0,00

**IMPORTE ( Euros )**

Calculado(2)	Reducción	Penalización	Reducción Penalización (3)	Penalización adicional	Resuelto	FEADER	MAPA	CAPADR
1.137,13 €	0,00 €	0,00 €	0,00 €	0,00 €	1.137,13 €	966,56 €	111,55 €	59,02 €
<b>Importe Unitario:</b>	<b>54,00 €</b>	<b>Nuevo Importe Unitario:</b>	<b>48,53 €</b>					

**RECINTOS PROPUESTOS**

<b>REF.</b>	<b>REFERENCIA SIGPAC</b>	<b>CULTIVO</b>	<b>S/R</b>	<b>USO SIGPAC</b>	<b>Sup. Dec. admisible</b>	<b>Sup. Campo</b>	<b>Sup. Determ.</b>	<b>Sup. Resuelta</b>
-1519032	14-007-071-00091-0009	OLIVAR	S		0,01		0,01	0,01
-1519031	14-007-071-00011-0003	OLIVAR	S		0,01		0,01	0,01
-1519025	14-007-070-00485-0003	OLIVAR	S		0,02		0,02	0,02
-1246643	14-007-071-00090-0001	OLIVAR	S		1,00		1,00	1,00
-1246642	14-007-071-00089-0001	OLIVAR	S		0,01		0,01	0,01
5080548	14-007-054-00071-0004	OLIVAR	S		0,99		0,99	0,99
5080642	14-007-054-00071-0001	AVENA	S		0,27		0,27	0,27
5080763	14-007-071-00010-0001	OLIVAR	S		0,01		0,01	0,01
5254424	14-007-070-00490-0007	OLIVAR	S		0,03		0,03	0,03
1700000005590622	14-007-070-00327-0001	OLIVAR	S		0,53		0,53	0,53
1700000005590623	14-007-071-00009-0002	OLIVAR	S		3,11		3,11	3,11
1700000005590626	14-007-071-00007-0002	OLIVAR	S		1,11		1,11	1,11
1700000005590627	14-007-071-00008-0002	OLIVAR	S		1,72		1,72	1,72
1700000005590628	14-007-071-00002-0001	OLIVAR	S		1,95		1,95	1,95
1700000005590629	14-007-071-00001-0010	OLIVAR	S		3,51		3,51	3,51
1700000005590633	14-007-070-00487-0014	OLIVAR	S		7,33		7,33	7,33
1700000005590634	14-007-070-00488-0002	OLIVAR	S		1,00		1,00	1,00
1700000005590635	14-007-070-00489-0002	OLIVAR	S		0,82		0,82	0,82

(1) Con incidencias que retienen pago o deniegan el expediente.  
 (2) Se calcula sobre superficie declarada admisible.  
 (3) Aplicación del artículo 16 bis del RD 147/2023.

Puede verificar la integridad de una copia de este documento mediante la lectura del código QR adjunto o mediante el acceso a la dirección <https://ws050.juntadeandalucia.es/verificarFirma> indicando el código de VERIFICACIÓN

FIRMADO POR	RAQUEL MARIA ESPIN CRESPO	FECHA	26/06/2024
VERIFICACIÓN	Pk2jmMQ72K8YCCE9EQ8LU85ENJJ6M	PÁGINA	4055/8857



**APELLIDOS Y NOMBRE / RAZÓN SOCIAL**

TORRES POVEDANO JUAN JESUS

**NIF**

\*\*\*\*1923\*

**EXPEDIENTE**

1226716

**RESOLUCIÓN**

CONCESIÓN DE LA AYUDA

**DATOS DE MANTENIMIENTO UNIDADES****GRUPO DE PAGO**

ZONAS DE LIMITACIONES NATURALES

**Sup. Dec.  
Admisible**

12,53

**Sup.  
Resuelta**

12,53

**Sobredecl.**

0,00

**% Sobredecl.**

0,00

**RESUMEN DE PAGOS**

	<b>IMPORTE ( Euros )</b>			
	<b>RESUELTO</b>	<b>FEADER</b>	<b>MAPA</b>	<b>CAPADR</b>
Pago realizado	615,79	523,43	60,41	31,95
A pagar	60,83	51,71	5,97	3,15
<b>TOTAL</b>	<b>676,62</b>	<b>575,14</b>	<b>66,38</b>	<b>35,10</b>

**APLICACIÓN DE REDUCCIONES Y PENALIZACIONES (%)**

<b>Criterios de subvencionabilidad (1)</b>	<b>Presentación tardía</b>	<b>Omisión declaración</b>	<b>Condicionabilidad</b>
0,00	0,00	0,00	0,00

**IMPORTE ( Euros )**

Calculado(2)	Reducción	Penalización	Reducción Penalización (3)	Penalización adicional	Resuelto	FEADER	MAPA	CAPADR
676,62 €	0,00 €	0,00 €	0,00 €	0,00 €	676,62 €	575,13 €	66,38 €	35,11 €
Importe Unitario:	54,00 €	Nuevo Importe Unitario:	54,00 €					

**RECINTOS PROPUESTOS**

<b>REF.</b>	<b>REFERENCIA SIGPAC</b>	<b>CULTIVO</b>	<b>S/R</b>	<b>USO SIGPAC</b>	<b>Sup. Dec. admisible</b>	<b>Sup. Campo</b>	<b>Sup. Determ.</b>	<b>Sup. Resuelta</b>
-165811	14-007-071-00009-0007	OLIVAR	S		0,01		0,01	0,01
-165804	14-007-071-00008-0012	OLIVAR	S		0,06		0,06	0,06
-165768	14-007-071-00001-0042	OLIVAR	S		0,02		0,02	0,02
-165767	14-007-071-00001-0041	OLIVAR	S		0,03		0,03	0,03
4673933	14-007-071-00001-0010	OLIVAR	S		0,07		0,07	0,07
1700000006940812	14-007-063-00021-0001	OLIVAR	S		2,77		2,77	2,77
1700000006940813	14-007-063-00025-0002	OLIVAR	S		0,10		0,10	0,10
1700000006940814	14-007-071-00001-0010	OLIVAR	S		9,43		9,43	9,43
1700000006940815	14-007-071-00007-0010	OLIVAR	S		0,04		0,04	0,04

(1) Con incidencias que retienen pago o deniegan el expediente.

(2) Se calcula sobre superficie declarada admisible.

(3) Aplicación del artículo 16 bis del RD 147/2023.

Puede verificar la integridad de una copia de este documento mediante la lectura del código QR adjunto o mediante el acceso a la dirección <https://ws050.juntadeandalucia.es/verificarFirma> indicando el código de VERIFICACIÓN

FIRMADO POR	RAQUEL MARIA ESPIN CRESPO	FECHA	26/06/2024
VERIFICACIÓN	Pk2jmMQ72K8YCCE9EQ8LU85ENJJ6M	PÁGINA	4056/8857



**APELLIDOS Y NOMBRE / RAZÓN SOCIAL**

TORRICO AGUDO ANDRES

**NIF**

\*\*\*8364\*

**EXPEDIENTE**

1238304

**RESOLUCIÓN**

CONCESIÓN DE LA AYUDA

**DATOS DE MANTENIMIENTO UNIDADES****GRUPO DE PAGO**

ZONAS DE LIMITACIONES NATURALES

**Sup. Dec.  
Admisible**

208,08

**Sup.  
Resuelta**

208,08

**Sobredecl.**

0,00

**% Sobredecl.**

0,00

**RESUMEN DE PAGOS**

	<b>IMPORTE ( Euros )</b>			
	<b>RESUELTO</b>	<b>FEADER</b>	<b>MAPA</b>	<b>CAPADR</b>
Pago realizado	1.081,20	919,02	106,06	56,12
A pagar	106,80	90,78	10,48	5,54
<b>TOTAL</b>	<b>1.188,00</b>	<b>1.009,80</b>	<b>116,54</b>	<b>61,66</b>

**APLICACIÓN DE REDUCCIONES Y PENALIZACIONES (%)**

<b>Criterios de subvencionabilidad (1)</b>	<b>Presentación tardía</b>	<b>Omisión declaración</b>	<b>Condicionabilidad</b>
0,00	0,00	0,00	0,00

**IMPORTE ( Euros )**

Calculado(2)	Reducción	Penalización	Reducción Penalización (3)	Penalización adicional	Resuelto	FEADER	MAPA	CAPADR
1.188,00 €	0,00 €	0,00 €	0,00 €	0,00 €	1.188,00 €	1.009,80 €	116,54 €	61,66 €
Importe Unitario:	54,00 €	Nuevo Importe Unitario:	5,71 €					

(1) Con incidencias que retienen pago o deniegan el expediente.  
 (2) Se calcula sobre superficie declarada admisible.  
 (3) Aplicación del artículo 16 bis del RD 147/2023.

Puede verificar la integridad de una copia de este documento mediante la lectura del código QR adjunto o mediante el acceso a la dirección <https://ws050.juntadeandalucia.es/verificarFirma> indicando el código de VERIFICACIÓN

FIRMADO POR	RAQUEL MARIA ESPIN CRESPO	FECHA	26/06/2024
VERIFICACIÓN	Pk2jmMQ72K8YCCE9EQ8LU85ENJJJ6M	PÁGINA	4057/8857





**RECINTOS PROPUESTOS**

REF.	REFERENCIA SIGPAC	CULTIVO	S/R	USO SIGPAC	Sup. Dec. admisible	Sup. Campo	Sup. Determ.	Sup. Resuelta
-1522733	14-035-011-00016-0002	CEBADA	S		26,47		26,47	26,47
-1378416	14-035-009-00269-0001	TRANQUILLÓN	S		0,03		0,03	0,03
-1378338	14-035-019-00381-0001	BARBECHO TRADICIONAL	S		0,03		0,03	0,03
-1378336	14-035-019-00612-0001	BARBECHO TRADICIONAL	S		1,04		1,04	1,04
-1378333	14-035-020-00014-0001	BARBECHO TRADICIONAL	S		0,02		0,02	0,02
-1378332	14-035-020-00013-0001	BARBECHO TRADICIONAL	S		1,06		1,06	1,06
-1378281	14-035-026-00443-0001	BARBECHO TRADICIONAL	S		0,34		0,34	0,34
-1378280	14-035-026-00444-0002	BARBECHO TRADICIONAL	S		0,51		0,51	0,51
-1378271	14-035-012-00224-0001	TRANQUILLÓN	S		0,61		0,61	0,61
-1378270	14-035-012-00304-0003	TRANQUILLÓN	S		0,93		0,93	0,93
-1378269	14-035-012-00454-0001	TRANQUILLÓN	S		1,72		1,72	1,72
-1378266	14-035-019-00613-0001	BARBECHO TRADICIONAL	S		0,06		0,06	0,06
-1378258	14-035-019-00618-0001	BARBECHO TRADICIONAL	S		1,30		1,30	1,30
-1012039	14-035-011-00016-0002	BARBECHO TRADICIONAL	S		1,84		1,84	1,84
-792395	14-035-012-00307-0001	TRANQUILLÓN	S		4,56		4,56	4,56
-792388	14-035-016-00170-0001	AVENA	S		0,01		0,01	0,01
-792385	14-035-016-00171-0001	AVENA	S		0,01		0,01	0,01
-792382	14-035-016-00176-0001	AVENA	S		0,14		0,14	0,14
-792381	14-035-010-00243-0002	TRANQUILLÓN	S		0,23		0,23	0,23
-452544	14-035-011-00030-0001	GUISANTES	S		21,44		21,44	21,44
-452541	14-035-011-00030-0001	BARBECHO TRADICIONAL	S		19,23		19,23	19,23
-44008	14-035-011-00016-0008	PASTOS DE MENOS DE 5 AÑOS	S		0,30		0,30	0,30
-44007	14-035-011-00016-0007	BARBECHO TRADICIONAL	S		0,79		0,79	0,79
5073096	14-035-047-00466-0001	TRANQUILLÓN	S		0,96		0,96	0,96
5073097	14-035-016-00177-0001	AVENA	S		1,36		1,36	1,36
5073098	14-035-016-00172-0001	AVENA	S		1,15		1,15	1,15
1700000006160556	14-035-009-00270-0001	TRANQUILLÓN	S		0,75		0,75	0,75
1700000006160557	14-035-009-00276-0001	TRANQUILLÓN	S		2,26		2,26	2,26
1700000006160558	14-035-026-00442-0001	BARBECHO TRADICIONAL	S		0,62		0,62	0,62
1700000006160560	14-035-012-00312-0001	TRANQUILLÓN	S		0,78		0,78	0,78
1700000006160562	14-035-011-00016-0002	BARBECHO TRADICIONAL	S		24,31		24,31	24,31
1700000006160563	14-035-012-00306-0001	TRANQUILLÓN	S		2,29		2,29	2,29
1700000006160565	14-035-041-00013-0001	TRANQUILLÓN	S		8,37		8,37	8,37
1700000006160566	14-035-011-00030-0002	PASTOS PERMANENTES DE 5 O MAS AÑOS	S		9,01		9,01	9,01
1700000006160568	14-035-012-00304-0004	TRANQUILLÓN	S		1,39		1,39	1,39
1700000006160569	14-035-012-00305-0001	TRANQUILLÓN	S		5,64		5,64	5,64
1700000006160570	14-035-012-00315-0001	TRANQUILLÓN	S		0,78		0,78	0,78
1700000006160571	14-035-012-00316-0001	TRANQUILLÓN	S		1,22		1,22	1,22
1700000006160572	14-035-012-00317-0001	TRANQUILLÓN	S		0,55		0,55	0,55
1700000006160573	14-035-012-00654-0001	BARBECHO TRADICIONAL	S		0,59		0,59	0,59
1700000006160574	14-035-010-00305-0001	TRANQUILLÓN	S		1,94		1,94	1,94
1700000006160575	14-035-010-00297-0001	TRANQUILLÓN	S		2,51		2,51	2,51
1700000006160576	14-035-012-00440-0002	BARBECHO TRADICIONAL	S		0,61		0,61	0,61
1700000006160577	14-035-012-00560-0001	TRANQUILLÓN	S		1,40		1,40	1,40
1700000006160578	14-035-012-00562-0001	TRANQUILLÓN	S		0,88		0,88	0,88
1700000006160579	14-035-019-00620-0001	BARBECHO TRADICIONAL	S		1,02		1,02	1,02
1700000006160580	14-035-041-00014-0001	TRANQUILLÓN	S		4,76		4,76	4,76
1700000006160582	14-035-012-00692-0002	BARBECHO TRADICIONAL	S		3,12		3,12	3,12
1700000006160583	14-035-012-00685-0002	BARBECHO TRADICIONAL	S		1,29		1,29	1,29
1700000006160584	14-035-012-00686-0001	BARBECHO TRADICIONAL	S		6,01		6,01	6,01
1700000006160585	14-035-012-00687-0001	BARBECHO TRADICIONAL	S		1,48		1,48	1,48
1700000006160591	14-035-012-00440-0001	BARBECHO TRADICIONAL	S		0,93		0,93	0,93

(1) Con incidencias que retienen pago o deniegan el expediente.  
 (2) Se calcula sobre superficie declarada admisible.  
 (3) Aplicación del artículo 16 bis del RD 147/2023.

Puede verificar la integridad de una copia de este documento mediante la lectura del código QR adjunto o mediante el acceso a la dirección <a href="https://ws050.juntadeandalucia.es/verificarFirma">https://ws050.juntadeandalucia.es/verificarFirma</a> indicando el código de VERIFICACIÓN					
FIRMADO POR	RAQUEL MARIA ESPIN CRESPO		FECHA		26/06/2024
VERIFICACIÓN	Pk2jmMQ72K8YCCE9EQ8LU85ENJJ6M		PÁGINA		4058/8857



**RECINTOS PROPUESTOS**

REF.	REFERENCIA SIGPAC	CULTIVO	S/R	USO SIGPAC	Sup. Dec. admisible	Sup. Campo	Sup. Determ.	Sup. Resuelta
1700000006160592	14-035-012-00442-0003	BARBECHO TRADICIONAL	S		6,33		6,33	6,33
1700000006160593	14-035-012-00278-0001	BARBECHO TRADICIONAL	S		0,93		0,93	0,93
1700000006160594	14-035-021-00027-0002	BARBECHO TRADICIONAL	S		0,22		0,22	0,22
1700000006160595	14-035-021-00047-0001	BARBECHO TRADICIONAL	S		3,31		3,31	3,31
1700000006160596	14-035-020-00389-0003	BARBECHO TRADICIONAL	S		0,11		0,11	0,11
1700000006160597	14-035-021-00027-0001	BARBECHO TRADICIONAL	S		0,16		0,16	0,16
1700000006160598	14-035-020-00355-0001	BARBECHO TRADICIONAL	S		2,17		2,17	2,17
1700000006160599	14-035-020-00389-0002	BARBECHO TRADICIONAL	S		8,56		8,56	8,56
1700000006160600	14-035-011-00016-0001	PASTOS PERMANENTES DE 5 O MAS AÑOS	S		10,35		10,35	10,35
1700000006160602	14-035-012-00683-0001	BARBECHO TRADICIONAL	S		3,97		3,97	3,97
1700000006160603	14-035-012-00654-0002	BARBECHO TRADICIONAL	S		0,18		0,18	0,18
1700000006160605	14-035-021-00048-0001	BARBECHO TRADICIONAL	S		0,07		0,07	0,07
1700000006160606	14-035-021-00049-0001	BARBECHO TRADICIONAL	S		1,07		1,07	1,07

**Datos considerados para el Cálculo de la Carga Ganadera del expediente**

Superficie determinada para Cálculo Carga Ganadera: 19,66 ha

Carga Ganadera del Expediente: 2,90 ugm/ha

Explotación	Especie	Ugm Calculada para CG
ES140350000446	BOVINA	57,05

**Recintos Determinados para el Cálculo de Garga Ganadera**

REF.	REFERENCIA SIGPAC	CULTIVO	DESCRIPCIÓN CULTIVO	S/R	SUP. RESUELTA (ha)
-44008	14-035-011-00016-00008	63000	PASTOS DE MENOS DE 5 AÑOS-SIN VARIEDAD	S	0,30
1700000006160566	14-035-011-00030-00002	62000	PASTOS PERMANENTES DE 5 O MAS AÑOS-SIN VARIEDAD	S	9,01
1700000006160600	14-035-011-00016-00001	62000	PASTOS PERMANENTES DE 5 O MAS AÑOS-SIN VARIEDAD	S	10,35

**Incidencias de carga ganadera****INCIDENCIA DESCRIPCIÓN**

86132	Recinto superficie forrajera que no realiza la actividad de producción de pastoreo.
	Recinto:14-035-019-00381-00001 Cultivo:20000 BARBECHO TRADICIONAL-SIN VARIEDAD Secano
	Recinto:14-035-019-00612-00001 Cultivo:20000 BARBECHO TRADICIONAL-SIN VARIEDAD Secano
	Recinto:14-035-020-00014-00001 Cultivo:20000 BARBECHO TRADICIONAL-SIN VARIEDAD Secano
	Recinto:14-035-020-00013-00001 Cultivo:20000 BARBECHO TRADICIONAL-SIN VARIEDAD Secano
	Recinto:14-035-026-00443-00001 Cultivo:20000 BARBECHO TRADICIONAL-SIN VARIEDAD Secano
	Recinto:14-035-026-00444-00002 Cultivo:20000 BARBECHO TRADICIONAL-SIN VARIEDAD Secano
	Recinto:14-035-019-00613-00001 Cultivo:20000 BARBECHO TRADICIONAL-SIN VARIEDAD Secano
	Recinto:14-035-019-00618-00001 Cultivo:20000 BARBECHO TRADICIONAL-SIN VARIEDAD Secano
	Recinto:14-035-011-00016-00002 Cultivo:20000 BARBECHO TRADICIONAL-SIN VARIEDAD Secano
	Recinto:14-035-011-00030-00001 Cultivo:20000 BARBECHO TRADICIONAL-SIN VARIEDAD Secano
	Recinto:14-035-011-00016-00007 Cultivo:20000 BARBECHO TRADICIONAL-SIN VARIEDAD Secano
	Recinto:14-035-026-00442-00001 Cultivo:20000 BARBECHO TRADICIONAL-SIN VARIEDAD Secano
	Recinto:14-035-011-00016-00002 Cultivo:20000 BARBECHO TRADICIONAL-SIN VARIEDAD Secano
	Recinto:14-035-012-00654-00001 Cultivo:20000 BARBECHO TRADICIONAL-SIN VARIEDAD Secano
	Recinto:14-035-012-00440-00002 Cultivo:20000 BARBECHO TRADICIONAL-SIN VARIEDAD Secano
	Recinto:14-035-019-00620-00001 Cultivo:20000 BARBECHO TRADICIONAL-SIN VARIEDAD Secano
	Recinto:14-035-012-00692-00002 Cultivo:20000 BARBECHO TRADICIONAL-SIN VARIEDAD Secano
	Recinto:14-035-012-00685-00002 Cultivo:20000 BARBECHO TRADICIONAL-SIN VARIEDAD Secano
	Recinto:14-035-012-00686-00001 Cultivo:20000 BARBECHO TRADICIONAL-SIN VARIEDAD Secano
	Recinto:14-035-012-00687-00001 Cultivo:20000 BARBECHO TRADICIONAL-SIN VARIEDAD Secano

(1) Con incidencias que retienen pago o deniegan el expediente.  
(2) Se calcula sobre superficie declarada admisible.  
(3) Aplicación del artículo 16 bis del RD 147/2023.

Puede verificar la integridad de una copia de este documento mediante la lectura del código QR adjunto o mediante el acceso a la dirección <https://ws050.juntadeandalucia.es/verificarFirma> indicando el código de VERIFICACIÓN

FIRMADO POR	RAQUEL MARIA ESPIN CRESPO	FECHA	26/06/2024
VERIFICACIÓN	Pk2jmMQ72K8YCCE9EQ8LU85ENJJ6M	PÁGINA	4059/8857





Recinto:14-035-012-00440-00001 Cultivo:20000 BARBECHO TRADICIONAL-SIN VARIEDAD Secano  
Recinto:14-035-012-00442-00003 Cultivo:20000 BARBECHO TRADICIONAL-SIN VARIEDAD Secano  
Recinto:14-035-012-00278-00001 Cultivo:20000 BARBECHO TRADICIONAL-SIN VARIEDAD Secano  
Recinto:14-035-021-00027-00002 Cultivo:20000 BARBECHO TRADICIONAL-SIN VARIEDAD Secano  
Recinto:14-035-021-00047-00001 Cultivo:20000 BARBECHO TRADICIONAL-SIN VARIEDAD Secano  
Recinto:14-035-020-00389-00003 Cultivo:20000 BARBECHO TRADICIONAL-SIN VARIEDAD Secano  
Recinto:14-035-021-00027-00001 Cultivo:20000 BARBECHO TRADICIONAL-SIN VARIEDAD Secano  
Recinto:14-035-020-00355-00001 Cultivo:20000 BARBECHO TRADICIONAL-SIN VARIEDAD Secano  
Recinto:14-035-020-00389-00002 Cultivo:20000 BARBECHO TRADICIONAL-SIN VARIEDAD Secano  
Recinto:14-035-012-00683-00001 Cultivo:20000 BARBECHO TRADICIONAL-SIN VARIEDAD Secano  
Recinto:14-035-012-00654-00002 Cultivo:20000 BARBECHO TRADICIONAL-SIN VARIEDAD Secano  
Recinto:14-035-021-00048-00001 Cultivo:20000 BARBECHO TRADICIONAL-SIN VARIEDAD Secano  
Recinto:14-035-021-00049-00001 Cultivo:20000 BARBECHO TRADICIONAL-SIN VARIEDAD Secano

(1) Con incidencias que retienen pago o deniegan el expediente.  
(2) Se calcula sobre superficie declarada admisible.  
(3) Aplicación del artículo 16 bis del RD 147/2023.

Puede verificar la integridad de una copia de este documento mediante la lectura del código QR adjunto o mediante el acceso a la dirección <https://ws050.juntadeandalucia.es/verificarFirma> indicando el código de VERIFICACIÓN

FIRMADO POR	RAQUEL MARIA ESPIN CRESPO	FECHA	26/06/2024
VERIFICACIÓN	Pk2jmMQ72K8YCCCE9EQ8LU85ENJJ6M	PÁGINA	4060/8857



**APELLIDOS Y NOMBRE / RAZÓN SOCIAL**

TORRICO AGUDO CARMEN MARIA

**NIF**

\*\*\*6476\*

**EXPEDIENTE**

1053400

**RESOLUCIÓN**

CONCESIÓN DE LA AYUDA

**DATOS DE MANTENIMIENTO UNIDADES****GRUPO DE PAGO**

ZONAS DE LIMITACIONES NATURALES

**Sup. Dec.  
Admisible**

120,93

**Sup.  
Resuelta**

120,93

**Sobredecl.**

0,00

**% Sobredecl.**

0,00

**RESUMEN DE PAGOS**

	<b>IMPORTE ( Euros )</b>			
	<b>RESUELTO</b>	<b>FEADER</b>	<b>MAPA</b>	<b>CAPADR</b>
Pago realizado	1.081,20	919,02	106,06	56,12
A pagar	106,80	90,78	10,48	5,54
<b>TOTAL</b>	<b>1.188,00</b>	<b>1.009,80</b>	<b>116,54</b>	<b>61,66</b>

**APLICACIÓN DE REDUCCIONES Y PENALIZACIONES (%)**

<b>Criterios de subvencionabilidad (1)</b>	<b>Presentación tardía</b>	<b>Omisión declaración</b>	<b>Condicionabilidad</b>
0,00	0,00	0,00	0,00

**IMPORTE ( Euros )**

Calculado(2)	Reducción	Penalización	Reducción Penalización (3)	Penalización adicional	Resuelto	FEADER	MAPA	CAPADR
1.188,00 €	0,00 €	0,00 €	0,00 €	0,00 €	1.188,00 €	1.009,80 €	116,54 €	61,66 €
<b>Importe Unitario:</b>	<b>54,00 €</b>	<b>Nuevo Importe Unitario:</b>	<b>9,82 €</b>					

(1) Con incidencias que retienen pago o deniegan el expediente.

(2) Se calcula sobre superficie declarada admisible.

(3) Aplicación del artículo 16 bis del RD 147/2023.

Puede verificar la integridad de una copia de este documento mediante la lectura del código QR adjunto o mediante el acceso a la dirección <https://ws050.juntadeandalucia.es/verificarFirma> indicando el código de VERIFICACIÓN

FIRMADO POR	RAQUEL MARIA ESPIN CRESPO	FECHA	26/06/2024
VERIFICACIÓN	Pk2jmMQ72K8YCCE9EQ8LU85ENJJJ6M	PÁGINA	4061/8857





**RECINTOS PROPUESTOS**

REF.	REFERENCIA SIGPAC	CULTIVO	S/R	USO SIGPAC	Sup. Dec. admisible	Sup. Campo	Sup. Determ.	Sup. Resuelta
-1522730	14-035-011-00014-0002	AVENA	S		8,56		8,56	8,56
-1522729	14-035-011-00015-0001	AVENA	S		6,73		6,73	6,73
-1522728	14-035-011-00014-0002	AVENA	S		3,22		3,22	3,22
-1378167	14-035-011-00015-0001	AVENA	S		7,43		7,43	7,43
-1377980	14-035-047-00396-0001	BARBECHO TRADICIONAL	S		0,09		0,09	0,09
-1282215	14-035-011-00015-0001	AVENA	S		3,31		3,31	3,31
-1282206	14-035-011-00015-0001	AVENA	S		1,38		1,38	1,38
-1282205	14-035-011-00014-0012	BARBECHO TRADICIONAL	S		2,65		2,65	2,65
-1282204	14-035-011-00014-0007	PASTOS PERMANENTES DE 5 O MAS AÑOS	S		1,77		1,77	1,77
-1282203	14-035-011-00014-0002	BARBECHO TRADICIONAL	S		18,35		18,35	18,35
-1012054	14-035-011-00003-0007	PASTOS PERMANENTES DE 5 O MAS AÑOS	S		0,02		0,02	0,02
-452545	14-035-012-00656-0001	OLIVAR	S		0,15		0,15	0,15
-44021	14-035-011-00003-0006	PASTOS PERMANENTES DE 5 O MAS AÑOS	S		0,04		0,04	0,04
5546823	14-035-046-00392-0001	BARBECHO TRADICIONAL	S		0,99		0,99	0,99
1700000006160721	14-035-007-00066-0001	BARBECHO TRADICIONAL	S		5,16		5,16	5,16
1700000006160722	14-035-011-00003-0001	AVENA	S		5,95		5,95	5,95
1700000006160723	14-035-017-00694-0001	OLIVAR	S		0,30		0,30	0,30
1700000006160724	14-035-011-00003-0003	PASTOS PERMANENTES DE 5 O MAS AÑOS	S		0,06		0,06	0,06
1700000006160725	14-035-007-00067-0005	CEBADA	S		19,17		19,17	19,17
1700000006160726	14-035-017-00700-0001	OLIVAR	S		0,98		0,98	0,98
1700000006160727	14-035-011-00003-0004	PASTOS PERMANENTES DE 5 O MAS AÑOS	S		0,09		0,09	0,09
1700000006160728	14-035-007-00067-0005	BARBECHO TRADICIONAL	S		19,52		19,52	19,52
1700000006160729	14-035-012-00656-0001	OLIVAR	S		1,19		1,19	1,19
1700000006160730	14-035-007-00067-0005	CEBADA	S		5,28		5,28	5,28
1700000006160731	14-035-007-00068-0004	BARBECHO TRADICIONAL	S		8,07		8,07	8,07
1700000006160732	14-035-011-00003-0005	PASTOS PERMANENTES DE 5 O MAS AÑOS	S		0,22		0,22	0,22
1700000006160733	14-035-011-00003-0002	PASTOS PERMANENTES DE 5 O MAS AÑOS	S		0,01		0,01	0,01
1700000006160734	14-035-017-00693-0001	OLIVAR	S		0,24		0,24	0,24

**Datos considerados para el Cálculo de la Carga Ganadera del expediente**

Superficie determinada para Cálculo Carga Ganadera: 2,21 ha  
 Carga Ganadera del Expediente: 16,42 ugm/ha

Explotación	Especie	Ugm Calculada para CG
ES140350000447	OVINA	36,28

**Recintos Determinados para el Cálculo de Garga Ganadera**

REF.	REFERENCIA SIGPAC	CULTIVO	DESCRIPCIÓN CULTIVO	S/R	SUP. RESUELTA (ha)
-1282204	14-035-011-00014-00007	62000	PASTOS PERMANENTES DE 5 O MAS AÑOS-SIN VARIEDAD	S	1,77
-1012054	14-035-011-00003-00007	62000	PASTOS PERMANENTES DE 5 O MAS AÑOS-SIN VARIEDAD	S	0,02
-44021	14-035-011-00003-00006	62000	PASTOS PERMANENTES DE 5 O MAS AÑOS-SIN VARIEDAD	S	0,04
1700000006160724	14-035-011-00003-00003	62000	PASTOS PERMANENTES DE 5 O MAS AÑOS-SIN VARIEDAD	S	0,06
1700000006160727	14-035-011-00003-00004	62000	PASTOS PERMANENTES DE 5 O MAS AÑOS-SIN VARIEDAD	S	0,09
1700000006160732	14-035-011-00003-00005	62000	PASTOS PERMANENTES DE 5 O MAS AÑOS-SIN VARIEDAD	S	0,22
1700000006160733	14-035-011-00003-00002	62000	PASTOS PERMANENTES DE 5 O MAS AÑOS-SIN VARIEDAD	S	0,01

(1) Con incidencias que retienen pago o deniegan el expediente.  
 (2) Se calcula sobre superficie declarada admisible.  
 (3) Aplicación del artículo 16 bis del RD 147/2023.

Puede verificar la integridad de una copia de este documento mediante la lectura del código QR adjunto o mediante el acceso a la dirección <a href="https://ws050.juntadeandalucia.es/verificarFirma">https://ws050.juntadeandalucia.es/verificarFirma</a> indicando el código de VERIFICACIÓN					
FIRMADO POR	RAQUEL MARIA ESPIN CRESPO		FECHA		26/06/2024
VERIFICACIÓN	Pk2jmMQ72K8YCCE9EQ8LU85ENJJ6M		PÁGINA		4062/8857



**Incidencias de carga ganadera**

**INCIDENCIA DESCRIPCIÓN**

86132	Recinto superficie forrajera que no realiza la actividad de producción de pastoreo.
	Recinto:14-035-047-00396-00001 Cultivo:20000 BARBECHO TRADICIONAL-SIN VARIEDAD Secano
	Recinto:14-035-011-00014-00012 Cultivo:20000 BARBECHO TRADICIONAL-SIN VARIEDAD Secano
	Recinto:14-035-011-00014-00002 Cultivo:20000 BARBECHO TRADICIONAL-SIN VARIEDAD Secano
	Recinto:14-035-046-00392-00001 Cultivo:20000 BARBECHO TRADICIONAL-SIN VARIEDAD Secano
	Recinto:14-035-007-00066-00001 Cultivo:20000 BARBECHO TRADICIONAL-SIN VARIEDAD Secano
	Recinto:14-035-007-00067-00005 Cultivo:20000 BARBECHO TRADICIONAL-SIN VARIEDAD Secano
	Recinto:14-035-007-00068-00004 Cultivo:20000 BARBECHO TRADICIONAL-SIN VARIEDAD Secano

(1) Con incidencias que retienen pago o deniegan el expediente.  
(2) Se calcula sobre superficie declarada admisible.  
(3) Aplicación del artículo 16 bis del RD 147/2023.

Puede verificar la integridad de una copia de este documento mediante la lectura del código QR adjunto o mediante el acceso a la dirección <https://ws050.juntadeandalucia.es/verificarFirma> indicando el código de VERIFICACIÓN

FIRMADO POR	RAQUEL MARIA ESPIN CRESCO	FECHA	26/06/2024
VERIFICACIÓN	Pk2jmMQ72K8YCCE9EQ8LU85ENJJ6M	PÁGINA	4063/8857



**APELLIDOS Y NOMBRE / RAZÓN SOCIAL**

TORRICO DE LA RIVA MARIA SOLEDAD

**NIF**

\*\*\*\*3755\*

**EXPEDIENTE**

1132616

**RESOLUCIÓN**

CONCESIÓN DE LA AYUDA

**DATOS DE MANTENIMIENTO UNIDADES****GRUPO DE PAGO**

ZONAS DE LIMITACIONES NATURALES

**Sup. Dec.  
Admisible**

334,81

**Sup.  
Resuelta**

334,81

**Sobredecl.**

0,00

**% Sobredecl.**

0,00

**RESUMEN DE PAGOS**

	<b>IMPORTE ( Euros )</b>			
	<b>RESUELTO</b>	<b>FEADER</b>	<b>MAPA</b>	<b>CAPADR</b>
Pago realizado	1.081,20	919,02	106,06	56,12
A pagar	106,80	90,78	10,48	5,54
<b>TOTAL</b>	<b>1.188,00</b>	<b>1.009,80</b>	<b>116,54</b>	<b>61,66</b>

**APLICACIÓN DE REDUCCIONES Y PENALIZACIONES (%)**

<b>Criterios de subvencionabilidad (1)</b>	<b>Presentación tardía</b>	<b>Omisión declaración</b>	<b>Condicionabilidad</b>
0,00	0,00	0,00	0,00

**IMPORTE ( Euros )**

Calculado(2)	Reducción	Penalización	Reducción Penalización (3)	Penalización adicional	Resuelto	FEADER	MAPA	CAPADR
1.188,00 €	0,00 €	0,00 €	0,00 €	0,00 €	1.188,00 €	1.009,80 €	116,54 €	61,66 €
Importe Unitario:	54,00 €	Nuevo Importe Unitario:	3,55 €					

(1) Con incidencias que retienen pago o deniegan el expediente.  
(2) Se calcula sobre superficie declarada admisible.  
(3) Aplicación del artículo 16 bis del RD 147/2023.

Puede verificar la integridad de una copia de este documento mediante la lectura del código QR adjunto o mediante el acceso a la dirección <https://ws050.juntadeandalucia.es/verificarFirma> indicando el código de VERIFICACIÓN

FIRMADO POR	RAQUEL MARIA ESPIN CRESPO	FECHA	26/06/2024
VERIFICACIÓN	Pk2jmMQ72K8YCCE9EQ8LU85ENJJ6M	PÁGINA	4064/8857





**RECINTOS PROPUESTOS**

REF.	REFERENCIA SIGPAC	CULTIVO	S/R	USO SIGPAC	Sup. Dec. admisible	Sup. Campo	Sup. Determ.	Sup. Resuelta
-1606358	14-016-032-00037-0003	PASTOS PERMANENTES DE 5 O MAS AÑOS	S		0,63		0,63	0,63
-1152120	14-069-043-00078-0004	OLIVAR	S		0,55		0,55	0,55
-1027585	14-069-044-00005-0121	OLIVAR	S		0,36		0,36	0,36
-1027584	14-069-044-00005-0119	OLIVAR	S		0,17		0,17	0,17
-1027583	14-069-044-00005-0117	OLIVAR	S		2,15		2,15	2,15
-1027582	14-069-044-00005-0114	OLIVAR	S		0,74		0,74	0,74
-1027581	14-069-044-00005-0113	OLIVAR	S		0,17		0,17	0,17
1700000007226301	14-016-032-00037-0001	PASTOS PERMANENTES DE 5 O MAS AÑOS	S		10,54		10,54	10,54
1700000007226305	14-016-032-00037-0002	PASTOS PERMANENTES DE 5 O MAS AÑOS	S		0,03		0,03	0,03
1700000007226329	14-016-032-00038-0001	PASTOS PERMANENTES DE 5 O MAS AÑOS	S		0,40		0,40	0,40
1700000007226348	14-069-044-00005-0011	OLIVAR	S		0,24		0,24	0,24
1700000007226350	14-069-044-00005-0015	OLIVAR	S		0,86		0,86	0,86
1700000007226351	14-069-044-00005-0023	OLIVAR	S		0,20		0,20	0,20
1700000007226352	14-069-044-00005-0026	OLIVAR	S		0,66		0,66	0,66
1700000007226364	14-069-045-00062-0006	OLIVAR	S		5,01		5,01	5,01
1700000007226365	14-069-045-00063-0008	OLIVAR	S		29,81		29,81	29,81
1700000007226367	14-069-045-00062-0007	OLIVAR	S		3,39		3,39	3,39
1700000007226369	14-069-045-00062-0001	OLIVAR	S		12,83		12,83	12,83
1700000007226373	14-062-017-00006-0004	PASTOS PERMANENTES DE 5 O MAS AÑOS	S		32,65		32,65	32,65
1700000007226379	14-062-018-00002-0007	PASTOS PERMANENTES DE 5 O MAS AÑOS	S		178,89		178,89	178,89
1700000007226380	14-069-043-00020-0003	OLIVAR	S		11,63		11,63	11,63
1700000007226382	14-069-043-00020-0005	OLIVAR	S		3,33		3,33	3,33
1700000007226384	14-069-043-00030-0001	OLIVAR	S		10,49		10,49	10,49
1700000007226385	14-069-043-00030-0003	OLIVAR	S		2,25		2,25	2,25
1700000007226387	14-069-043-00078-0004	OLIVAR	S		26,41		26,41	26,41
1700000007226389	14-069-043-00078-0005	OLIVAR	S		0,26		0,26	0,26
1700000007226391	14-069-043-00078-0011	OLIVAR	S		0,06		0,06	0,06
1700000007226394	14-069-044-00005-0007	OLIVAR	S		0,10		0,10	0,10

**INCIDENCIAS**

**INCIDENCIA DESCRIPCIÓN**

86119	Carga ganadera NO cumple con el valor mínimo de 0,2 UGM/ha.
	Recinto:14-062-017-00006-00002 Cultivo:62000 PASTOS PERMANENTES DE 5 O MAS AÑOS-SIN VARIEDAD Secano Carga Ganadera:0,19
	Recinto:14-062-017-00006-00005 Cultivo:62000 PASTOS PERMANENTES DE 5 O MAS AÑOS-SIN VARIEDAD Secano Carga Ganadera:0,19
	Recinto:14-062-017-00017-00001 Cultivo:62000 PASTOS PERMANENTES DE 5 O MAS AÑOS-SIN VARIEDAD Secano Carga Ganadera:0,19
	Recinto:14-062-017-00017-00005 Cultivo:62000 PASTOS PERMANENTES DE 5 O MAS AÑOS-SIN VARIEDAD Secano Carga Ganadera:0,19
	Recinto:14-062-017-00017-00006 Cultivo:62000 PASTOS PERMANENTES DE 5 O MAS AÑOS-SIN VARIEDAD Secano Carga Ganadera:0,19
	Recinto:14-062-017-00017-00007 Cultivo:62000 PASTOS PERMANENTES DE 5 O MAS AÑOS-SIN VARIEDAD Secano Carga Ganadera:0,19
	Recinto:14-062-017-00017-00009 Cultivo:62000 PASTOS PERMANENTES DE 5 O MAS AÑOS-SIN VARIEDAD Secano Carga Ganadera:0,19
	Recinto:14-062-017-00021-00001 Cultivo:62000 PASTOS PERMANENTES DE 5 O MAS AÑOS-SIN VARIEDAD Secano Carga Ganadera:0,19
	Recinto:14-062-018-00003-00008 Cultivo:62000 PASTOS PERMANENTES DE 5 O MAS AÑOS-SIN VARIEDAD Secano Carga Ganadera:0,19
	Recinto:14-062-018-00003-00012 Cultivo:62000 PASTOS PERMANENTES DE 5 O MAS AÑOS-SIN VARIEDAD Secano Carga Ganadera:0,19
	Recinto:14-062-018-00003-00014 Cultivo:62000 PASTOS PERMANENTES DE 5 O MAS AÑOS-SIN VARIEDAD Secano Carga Ganadera:0,19
	Recinto:14-062-018-00003-00015 Cultivo:62000 PASTOS PERMANENTES DE 5 O MAS AÑOS-SIN VARIEDAD Secano Carga Ganadera:0,19
	Recinto:14-062-018-00003-00016 Cultivo:62000 PASTOS PERMANENTES DE 5 O MAS AÑOS-SIN VARIEDAD Secano Carga Ganadera:0,19

(1) Con incidencias que retienen pago o deniegan el expediente.  
 (2) Se calcula sobre superficie declarada admisible.  
 (3) Aplicación del artículo 16 bis del RD 147/2023.

Puede verificar la integridad de una copia de este documento mediante la lectura del código QR adjunto o mediante el acceso a la dirección <a href="https://ws050.juntadeandalucia.es/verificarFirma">https://ws050.juntadeandalucia.es/verificarFirma</a> indicando el código de VERIFICACIÓN				
FIRMADO POR	RAQUEL MARIA ESPIN CRESPO	FECHA	26/06/2024	
VERIFICACIÓN	Pk2jmMQ72K8YCC9E9EQ8LU85ENJJ6M	PÁGINA	4065/8857	

**INCIDENCIAS****INCIDENCIA DESCRIPCIÓN**

Ganadera:0,19  
 Recinto:14-062-018-00003-00018 Cultivo:62000 PASTOS PERMANENTES DE 5 O MAS AÑOS-SIN VARIEDAD Secano Carga Ganadera:0,19  
 Recinto:14-062-018-00003-00019 Cultivo:62000 PASTOS PERMANENTES DE 5 O MAS AÑOS-SIN VARIEDAD Secano Carga Ganadera:0,19  
 Recinto:14-062-018-00003-00020 Cultivo:62000 PASTOS PERMANENTES DE 5 O MAS AÑOS-SIN VARIEDAD Secano Carga Ganadera:0,19  
 Recinto:14-062-018-00003-00021 Cultivo:62000 PASTOS PERMANENTES DE 5 O MAS AÑOS-SIN VARIEDAD Secano Carga Ganadera:0,19  
 Recinto:14-062-018-00003-00023 Cultivo:62000 PASTOS PERMANENTES DE 5 O MAS AÑOS-SIN VARIEDAD Secano Carga Ganadera:0,19  
 Recinto:14-062-018-00009-00001 Cultivo:62000 PASTOS PERMANENTES DE 5 O MAS AÑOS-SIN VARIEDAD Secano Carga Ganadera:0,19  
 Recinto:14-062-019-00001-00001 Cultivo:62000 PASTOS PERMANENTES DE 5 O MAS AÑOS-SIN VARIEDAD Secano Carga Ganadera:0,19

**Datos considerados para el Cálculo de la Carga Ganadera del expediente**

Superficie determinada para Cálculo Carga Ganadera: 2.052,65 ha

Carga Ganadera del Expediente: 0,19 ugm/ha

Explotación	Especie	Ugm Calculada para CG
ES140430000007	BOVINA	144,01
ES140430000007	PORCINO	36,99
ES140620000213	BOVINA	180,80
ES140620000213	PORCINO	32,07

**Recintos Determinados para el Cálculo de Garga Ganadera**

REF.	REFERENCIA SIGPAC	CULTIVO	DESCRIPCIÓN CULTIVO	S/R	SUP. RESUELTA (ha)
-1606358	14-016-032-00037-00003	62000	PASTOS PERMANENTES DE 5 O MAS AÑOS-SIN VARIEDAD	S	0,63
-83357	14-062-018-00003-00023	62000	PASTOS PERMANENTES DE 5 O MAS AÑOS-SIN VARIEDAD	S	15,64
-83356	14-062-017-00017-00005	62000	PASTOS PERMANENTES DE 5 O MAS AÑOS-SIN VARIEDAD	S	6,74
-83355	14-043-043-00043-00040	62000	PASTOS PERMANENTES DE 5 O MAS AÑOS-SIN VARIEDAD	S	3,10
-83354	14-043-043-00043-00037	62000	PASTOS PERMANENTES DE 5 O MAS AÑOS-SIN VARIEDAD	S	0,09
1700000007226301	14-016-032-00037-00001	62000	PASTOS PERMANENTES DE 5 O MAS AÑOS-SIN VARIEDAD	S	10,54
1700000007226302	14-043-043-00043-00017	62000	PASTOS PERMANENTES DE 5 O MAS AÑOS-SIN VARIEDAD	S	699,09
1700000007226303	14-043-043-00054-00001	62000	PASTOS PERMANENTES DE 5 O MAS AÑOS-SIN VARIEDAD	S	8,64
1700000007226304	14-043-043-00009-00004	62000	PASTOS PERMANENTES DE 5 O MAS AÑOS-SIN VARIEDAD	S	16,18
1700000007226305	14-016-032-00037-00002	62000	PASTOS PERMANENTES DE 5 O MAS AÑOS-SIN VARIEDAD	S	0,03
1700000007226306	14-043-043-00043-00022	62000	PASTOS PERMANENTES DE 5 O MAS AÑOS-SIN VARIEDAD	S	15,41
1700000007226307	14-043-043-00010-00003	62000	PASTOS PERMANENTES DE 5 O MAS AÑOS-SIN VARIEDAD	S	23,76
1700000007226308	14-043-043-00009-00003	62000	PASTOS PERMANENTES DE 5 O MAS AÑOS-SIN VARIEDAD	S	62,08
1700000007226309	14-043-043-00037-00004	62000	PASTOS PERMANENTES DE 5 O MAS AÑOS-SIN VARIEDAD	S	50,18
1700000007226311	14-043-043-60005-00001	62000	PASTOS PERMANENTES DE 5 O MAS AÑOS-SIN VARIEDAD	S	2,09
1700000007226312	14-043-043-00009-00005	62000	PASTOS PERMANENTES DE 5 O MAS AÑOS-SIN VARIEDAD	S	28,87
1700000007226313	14-062-017-00017-00006	62000	PASTOS PERMANENTES DE 5 O MAS AÑOS-SIN VARIEDAD	S	0,89
1700000007226314	14-062-017-00017-00007	62000	PASTOS PERMANENTES DE 5 O MAS AÑOS-SIN VARIEDAD	S	0,09

(1) Con incidencias que retienen pago o deniegan el expediente.  
 (2) Se calcula sobre superficie declarada admisible.  
 (3) Aplicación del artículo 16 bis del RD 147/2023.

Puede verificar la integridad de una copia de este documento mediante la lectura del código QR adjunto o mediante el acceso a la dirección <https://ws050.juntadeandalucia.es/verificarFirma> indicando el código de VERIFICACIÓN

FIRMADO POR	RAQUEL MARIA ESPIN CRESPO	FECHA	26/06/2024
VERIFICACIÓN	Pk2jmMQ72K8YCC9E9EQ8LU85ENJJ6M	PÁGINA	4066/8857







**Recintos Determinados para el Cálculo de Garga Ganadera**

REF.	REFERENCIA SIGPAC	CULTIVO	DESCRIPCIÓN CULTIVO	S/R	SUP. RESUELTA (ha)
170000007226315	14-062-017-00017-00001	62000	PASTOS PERMANENTES DE 5 O MAS AÑOS-SIN VARIEDAD	S	140,95
170000007226316	14-043-043-00053-00001	62000	PASTOS PERMANENTES DE 5 O MAS AÑOS-SIN VARIEDAD	S	0,75
170000007226320	14-062-018-00003-00014	62000	PASTOS PERMANENTES DE 5 O MAS AÑOS-SIN VARIEDAD	S	51,00
170000007226321	14-043-043-00043-00004	63000	PASTOS DE MENOS DE 5 AÑOS-SIN VARIEDAD	S	105,07
170000007226326	14-062-019-00001-00001	62000	PASTOS PERMANENTES DE 5 O MAS AÑOS-SIN VARIEDAD	S	6,16
170000007226329	14-016-032-00038-00001	62000	PASTOS PERMANENTES DE 5 O MAS AÑOS-SIN VARIEDAD	S	0,40
170000007226330	14-043-043-00043-00024	62000	PASTOS PERMANENTES DE 5 O MAS AÑOS-SIN VARIEDAD	S	3,00
170000007226331	14-043-043-00043-00025	62000	PASTOS PERMANENTES DE 5 O MAS AÑOS-SIN VARIEDAD	S	2,52
170000007226332	14-043-043-00010-00004	62000	PASTOS PERMANENTES DE 5 O MAS AÑOS-SIN VARIEDAD	S	8,14
170000007226333	14-043-043-00043-00004	63000	PASTOS DE MENOS DE 5 AÑOS-SIN VARIEDAD	S	16,39
170000007226334	14-043-043-00043-00032	62000	PASTOS PERMANENTES DE 5 O MAS AÑOS-SIN VARIEDAD	S	39,16
170000007226335	14-043-043-00043-00019	62000	PASTOS PERMANENTES DE 5 O MAS AÑOS-SIN VARIEDAD	S	5,29
170000007226337	14-043-043-00043-00033	62000	PASTOS PERMANENTES DE 5 O MAS AÑOS-SIN VARIEDAD	S	24,16
170000007226338	14-043-043-00043-00026	62000	PASTOS PERMANENTES DE 5 O MAS AÑOS-SIN VARIEDAD	S	54,00
170000007226339	14-043-043-00043-00028	62000	PASTOS PERMANENTES DE 5 O MAS AÑOS-SIN VARIEDAD	S	25,90
170000007226340	14-043-043-00043-00029	62000	PASTOS PERMANENTES DE 5 O MAS AÑOS-SIN VARIEDAD	S	44,28
170000007226341	14-043-043-00043-00030	62000	PASTOS PERMANENTES DE 5 O MAS AÑOS-SIN VARIEDAD	S	3,01
170000007226342	14-062-018-00003-00015	62000	PASTOS PERMANENTES DE 5 O MAS AÑOS-SIN VARIEDAD	S	5,37
170000007226343	14-062-018-00003-00018	62000	PASTOS PERMANENTES DE 5 O MAS AÑOS-SIN VARIEDAD	S	0,58
170000007226344	14-062-018-00003-00008	62000	PASTOS PERMANENTES DE 5 O MAS AÑOS-SIN VARIEDAD	S	24,15
170000007226345	14-062-018-00003-00016	62000	PASTOS PERMANENTES DE 5 O MAS AÑOS-SIN VARIEDAD	S	33,03
170000007226346	14-062-017-00017-00009	62000	PASTOS PERMANENTES DE 5 O MAS AÑOS-SIN VARIEDAD	S	0,04
170000007226347	14-043-043-60005-00002	62000	PASTOS PERMANENTES DE 5 O MAS AÑOS-SIN VARIEDAD	S	0,87
170000007226368	14-062-018-00003-00012	62000	PASTOS PERMANENTES DE 5 O MAS AÑOS-SIN VARIEDAD	S	18,29
170000007226370	14-043-043-00043-00034	62000	PASTOS PERMANENTES DE 5 O MAS AÑOS-SIN VARIEDAD	S	27,71
170000007226372	14-062-017-00006-00002	62000	PASTOS PERMANENTES DE 5 O MAS AÑOS-SIN VARIEDAD	S	115,29
170000007226373	14-062-017-00006-00004	62000	PASTOS PERMANENTES DE 5 O MAS AÑOS-SIN VARIEDAD	S	32,65
170000007226375	14-062-017-00006-00005	62000	PASTOS PERMANENTES DE 5 O MAS AÑOS-SIN VARIEDAD	S	0,29
170000007226378	14-062-017-00021-00001	62000	PASTOS PERMANENTES DE 5 O MAS AÑOS-SIN VARIEDAD	S	0,17
170000007226379	14-062-018-00002-00007	62000	PASTOS PERMANENTES DE 5 O MAS AÑOS-SIN VARIEDAD	S	178,89
170000007226381	14-043-043-00043-00031	63000	PASTOS DE MENOS DE 5 AÑOS-SIN VARIEDAD	S	64,72
170000007226383	14-062-018-00009-00001	62000	PASTOS PERMANENTES DE 5 O MAS AÑOS-SIN VARIEDAD	S	56,48
170000007226386	14-062-018-00003-00021	62000	PASTOS PERMANENTES DE 5 O MAS AÑOS-SIN VARIEDAD	S	3,66
170000007226388	14-062-018-00003-00020	62000	PASTOS PERMANENTES DE 5 O MAS AÑOS-SIN VARIEDAD	S	0,08
170000007226390	14-062-018-00003-00019	62000	PASTOS PERMANENTES DE 5 O MAS AÑOS-SIN VARIEDAD	S	0,48
170000007226392	14-043-043-00043-00023	62000	PASTOS PERMANENTES DE 5 O MAS AÑOS-SIN VARIEDAD	S	7,32
170000007226393	14-043-043-00054-00004	62000	PASTOS PERMANENTES DE 5 O MAS AÑOS-SIN VARIEDAD	S	8,35

(1) Con incidencias que retienen pago o deniegan el expediente.  
 (2) Se calcula sobre superficie declarada admisible.  
 (3) Aplicación del artículo 16 bis del RD 147/2023.

Puede verificar la integridad de una copia de este documento mediante la lectura del código QR adjunto o mediante el acceso a la dirección <a href="https://ws050.juntadeandalucia.es/verificarFirma">https://ws050.juntadeandalucia.es/verificarFirma</a> indicando el código de VERIFICACIÓN					
FIRMADO POR	RAQUEL MARIA ESPIN CRESPO		FECHA		26/06/2024
VERIFICACIÓN	Pk2jmMQ72K8YCCE9EQ8LU85ENJJ6M		PÁGINA		4067/8857



(1) Con incidencias que retienen pago o deniegan el expediente.  
(2) Se calcula sobre superficie declarada admisible.  
(3) Aplicación del artículo 16 bis del RD 147/2023.

Puede verificar la integridad de una copia de este documento mediante la lectura del código QR adjunto o mediante el acceso a la dirección <https://ws050.juntadeandalucia.es/verificarFirma> indicando el código de VERIFICACIÓN

FIRMADO POR	RAQUEL MARIA ESPIN CRESCO	FECHA	26/06/2024
VERIFICACIÓN	Pk2jmMQ72K8YCCE9EQ8LU85ENJJJ6M	PÁGINA	4068/8857



**APELLIDOS Y NOMBRE / RAZÓN SOCIAL**

TORRICO FERNANDEZ CARLOS JESUS

**NIF**

\*\*\*\*8452\*

**EXPEDIENTE**

1265879

**RESOLUCIÓN**

CONCESIÓN DE LA AYUDA

**DATOS DE MANTENIMIENTO UNIDADES****GRUPO DE PAGO**

ZONAS DE LIMITACIONES NATURALES

**Sup. Dec.  
Admisible**

8,77

**Sup.  
Resuelta**

8,77

**Sobredecl.**

0,00

**% Sobredecl.**

0,00

**RESUMEN DE PAGOS**

	<b>IMPORTE ( Euros )</b>			
	<b>RESUELTO</b>	<b>FEADER</b>	<b>MAPA</b>	<b>CAPADR</b>
Pago realizado	432,97	368,03	42,47	22,47
A pagar	40,61	34,52	3,98	2,11
<b>TOTAL</b>	<b>473,58</b>	<b>402,55</b>	<b>46,45</b>	<b>24,58</b>

**APLICACIÓN DE REDUCCIONES Y PENALIZACIONES (%)**

<b>Crterios de subvencionabilidad (1)</b>	<b>Presentación tardía</b>	<b>Omisión declaración</b>	<b>Condicionalidad</b>
0,00	0,00	0,00	0,00

**IMPORTE ( Euros )**

<b>Calculado(2)</b>	<b>Reducción</b>	<b>Penalización</b>	<b>Reducción Penalización (3)</b>	<b>Penalización adicional</b>	<b>Resuelto</b>	<b>FEADER</b>	<b>MAPA</b>	<b>CAPADR</b>
473,58 €	0,00 €	0,00 €	0,00 €	0,00 €	473,58 €	402,54 €	46,46 €	24,58 €
<b>Importe Unitario:</b>	<b>54,00 €</b>	<b>Nuevo Importe Unitario:</b>	<b>54,00 €</b>					

**RECINTOS PROPUESTOS**

<b>REF.</b>	<b>REFERENCIA SIGPAC</b>	<b>CULTIVO</b>	<b>S/R</b>	<b>USO SIGPAC</b>	<b>Sup. Dec. admisible</b>	<b>Sup. Campo</b>	<b>Sup. Determ.</b>	<b>Sup. Resuelta</b>
-1258086	14-054-002-00027-0002	PASTOS PERMANENTES DE 5 O MAS AÑOS	S		0,24		0,24	0,24
-1052289	14-054-002-00027-0001	TRANQUILLÓN	S		3,83		3,83	3,83
5261652	14-054-002-00025-0001	TRANQUILLÓN	S		4,74		4,74	4,70

**INCIDENCIAS****INCIDENCIA DESCRIPCIÓN**

4272 Verifica que las líneas de declaración de las Solicitudes Únicas no tienen solapes con la capa de Retroactividad Gráfica (ambas de la misma campaña) a nivel de expediente/línea de declaración gráfica de la solicitud.  
Recinto:14-054-002-00025-00001 Cultivo: - Agregado de la referencia del recinto.:0 Zona de la referencia del recinto.:0 Superficie solapada.:0,04 Id. Incid.:95158692

**Datos considerados para el Cálculo de la Carga Ganadera del expediente**

Superficie determinada para Cálculo Carga Ganadera: 0,24 ha  
Carga Ganadera del Expediente: 144,25 ugm/ha

<b>Explotación</b>	<b>Especie</b>	<b>Ugm Calculada para CG</b>
ES140540001294	CAPRINA	34,62

**Recintos Determinados para el Cálculo de Garga Ganadera**

<b>REF.</b>	<b>REFERENCIA SIGPAC</b>	<b>CULTIVO</b>	<b>DESCRIPCIÓN CULTIVO</b>	<b>S/R</b>	<b>SUP. RESUELTA (ha)</b>
-1258086	14-054-002-00027-00002	62000	PASTOS PERMANENTES DE 5 O MAS AÑOS-SIN VARIEDAD	S	0,24

(1) Con incidencias que retienen pago o deniegan el expediente.  
(2) Se calcula sobre superficie declarada admisible.  
(3) Aplicación del artículo 16 bis del RD 147/2023.

Puede verificar la integridad de una copia de este documento mediante la lectura del código QR adjunto o mediante el acceso a la dirección <https://ws050.juntadeandalucia.es/verificarFirma> indicando el código de VERIFICACIÓN

FIRMADO POR	RAQUEL MARIA ESPIN CRESPO	FECHA	26/06/2024
VERIFICACIÓN	Pk2jmMQ72K8YCCE9EQ8LU85ENJJJ6M	PÁGINA	4069/8857



**APELLIDOS Y NOMBRE / RAZÓN SOCIAL**

TORRICO GARCIA JOSE ANTONIO

**NIF**

\*\*\*\*1783\*

**EXPEDIENTE**

1095300

**RESOLUCIÓN**

CONCESIÓN DE LA AYUDA

**DATOS DE MANTENIMIENTO UNIDADES****GRUPO DE PAGO**

ZONAS DE LIMITACIONES NATURALES

**Sup. Dec.  
Admisible**

61,83

**Sup.  
Resuelta**

61,83

**Sobredecl.**

0,00

**% Sobredecl.**

0,00

**RESUMEN DE PAGOS**

	<b>IMPORTE ( Euros )</b>			
	<b>RESUELTO</b>	<b>FEADER</b>	<b>MAPA</b>	<b>CAPADR</b>
Pago realizado	1.081,20	919,02	106,06	56,12
A pagar	106,80	90,78	10,48	5,54
<b>TOTAL</b>	<b>1.188,00</b>	<b>1.009,80</b>	<b>116,54</b>	<b>61,66</b>

**APLICACIÓN DE REDUCCIONES Y PENALIZACIONES (%)**

<b>Criterios de subvencionabilidad (1)</b>	<b>Presentación tardía</b>	<b>Omisión declaración</b>	<b>Condicionalidad</b>
0,00	0,00	0,00	0,00

**IMPORTE ( Euros )**

Calculado(2)	Reducción	Penalización	Reducción Penalización (3)	Penalización adicional	Resuelto	FEADER	MAPA	CAPADR
1.188,00 €	0,00 €	0,00 €	0,00 €	0,00 €	1.188,00 €	1.009,80 €	116,54 €	61,66 €
Importe Unitario:	54,00 €	Nuevo Importe Unitario:	19,21 €					

(1) Con incidencias que retienen pago o deniegan el expediente.

(2) Se calcula sobre superficie declarada admisible.

(3) Aplicación del artículo 16 bis del RD 147/2023.

Puede verificar la integridad de una copia de este documento mediante la lectura del código QR adjunto o mediante el acceso a la dirección <https://ws050.juntadeandalucia.es/verificarFirma> indicando el código de VERIFICACIÓN

FIRMADO POR

RAQUEL MARIA ESPIN CRESPO

FECHA

26/06/2024

VERIFICACIÓN

Pk2jmMQ72K8YCCE9EQ8LU85ENJJ6M

PÁGINA

4070/8857



**RECINTOS PROPUESTOS**

REF.	REFERENCIA SIGPAC	CULTIVO	S/R	USO SIGPAC	Sup. Dec. admisible	Sup. Campo	Sup. Determ.	Sup. Resuelta
-1483566	14-008-053-00030-0001	TRANQUILLÓN	S		0,94		0,94	0,94
-1483560	14-008-055-00079-0001	GUISANTES	S		0,07		0,07	0,07
-1483558	14-008-053-00100-0002	AVENA	S		0,21		0,21	0,21
-1483531	14-008-052-00087-0001	GUISANTES	S		0,15		0,15	0,15
-1280550	14-008-055-00027-0007	CEBADA	S		0,01		0,01	0,01
-445319	14-008-052-00119-0001	AVENA	S		4,85		4,85	4,85
1700000006484674	14-008-025-00089-0001	CEBADA	S		2,59		2,59	2,59
1700000006484675	14-008-064-00254-0001	GUISANTES	S		0,05		0,05	0,05
1700000006484676	14-008-064-00255-0001	GUISANTES	S		0,85		0,85	0,85
1700000006484677	14-008-055-00078-0001	GUISANTES	S		0,05		0,05	0,05
1700000006484678	14-008-045-00106-0001	GUISANTES	S		1,18		1,18	1,18
1700000006484679	14-008-053-00092-0001	TRANQUILLÓN	S		0,52		0,52	0,52
1700000006484680	14-008-053-00093-0001	TRANQUILLÓN	S		0,44		0,44	0,44
1700000006484681	14-008-027-00333-0001	AVENA	S		1,43		1,43	1,43
1700000006484682	14-008-027-00218-0001	CEBADA	S		0,27		0,27	0,27
1700000006484683	14-008-053-00042-0001	AVENA	S		0,48		0,48	0,48
1700000006484684	14-008-052-00216-0001	CEBADA	S		10,14		10,14	10,14
1700000006484686	14-008-053-00089-0001	AVENA	S		2,67		2,67	2,67
1700000006484687	14-008-055-00028-0001	TRANQUILLÓN	S		0,39		0,39	0,39
1700000006484688	14-008-052-00195-0002	AVENA	S		0,56		0,56	0,56
1700000006484689	14-008-052-00212-0001	AVENA	S		1,42		1,42	1,42
1700000006484690	14-008-052-00201-0001	AVENA	S		1,34		1,34	1,34
1700000006484691	14-008-053-00191-0002	TRANQUILLÓN	S		0,50		0,50	0,50
1700000006484692	14-008-065-00305-0002	TRANQUILLÓN	S		2,24		2,24	2,24
1700000006484693	14-008-053-00244-0001	BARBECHO TRADICIONAL	S		1,15		1,15	1,15
1700000006484697	14-008-051-00015-0001	TRIGO BLANDO	S		6,52		6,52	6,52
1700000006484698	14-008-051-00016-0002	TRIGO BLANDO	S		13,23		13,23	13,23
1700000006484699	14-008-052-00103-0002	GUISANTES	S		1,10		1,10	1,10
1700000006484700	14-008-053-00098-0002	AVENA	S		0,38		0,38	0,38
1700000006484701	14-008-062-00172-0002	GUISANTES	S		0,99		0,99	0,99
1700000006484702	14-008-062-00206-0002	GUISANTES	S		1,74		1,74	1,74
1700000006484703	14-008-045-00131-0001	GUISANTES	S		0,43		0,43	0,43
1700000006484704	14-008-047-00002-0001	TRIGO BLANDO	S		0,50		0,50	0,50
1700000006484706	14-008-045-00137-0001	GUISANTES	S		0,40		0,40	0,40
1700000006484711	14-008-027-00216-0002	CEBADA	S		1,05		1,05	1,05
1700000006484712	14-008-027-00217-0001	CEBADA	S		0,32		0,32	0,32
1700000006484714	14-008-055-00080-0001	AVENA	S		0,67		0,67	0,67

**INCIDENCIAS****INCIDENCIA DESCRIPCIÓN**

- 86120 Para explotaciones de pastos permanentes ubicadas en espacios protegidos la carga ganadera mínima será 0,1 UGM/ha.  
Recinto:14-008-065-00305-00002 Cultivo:20000 BARBECHO TRADICIONAL-SIN VARIEDAD Secano Carga Ganadera:0
- 86122 Recinto superficie forrajera que realiza la actividad de producción de pastoreo y no declara el o los códigos del Registro de Explotaciones Ganaderas de Andalucía, REGA.  
Recinto:14-008-065-00305-00002 Cultivo:20000 BARBECHO TRADICIONAL-SIN VARIEDAD Secano
- 86124 Recinto de forrajera para Cálculo de Carga Ganadera que No pertenece a Explotación.  
Recinto:14-008-065-00305-00002 Cultivo:20000 BARBECHO TRADICIONAL-SIN VARIEDAD Secano

**Datos considerados para el Cálculo de la Carga Ganadera del expediente**

Superficie determinada para Cálculo Carga Ganadera: 0,00 ha  
Carga Ganadera del Expediente: 0,00 ugm/ha

(1) Con incidencias que retienen pago o deniegan el expediente.  
(2) Se calcula sobre superficie declarada admisible.  
(3) Aplicación del artículo 16 bis del RD 147/2023.

Puede verificar la integridad de una copia de este documento mediante la lectura del código QR adjunto o mediante el acceso a la dirección <a href="https://ws050.juntadeandalucia.es/verificarFirma">https://ws050.juntadeandalucia.es/verificarFirma</a> indicando el código de VERIFICACIÓN					
FIRMADO POR	RAQUEL MARIA ESPIN CRESPO		FECHA		26/06/2024
VERIFICACIÓN	Pk2jmMQ72K8YCCE9EQ8LU85ENJJ6M		PÁGINA		4071/8857



**Datos considerados para el Cálculo de la Carga Ganadera del expediente**

**Incidencias de carga ganadera**

**INCIDENCIA DESCRIPCIÓN**

- 86122 Recinto superficie forrajera que realiza la actividad de producción de pastoreo y no declara el o los códigos del Registro de Explotaciones Ganaderas de Andalucía, REGA.  
Recinto:14-008-065-00305-00002 Cultivo:20000 BARBECHO TRADICIONAL-SIN VARIEDAD Secano
- 86124 Recinto de forrajera para Cálculo de Carga Ganadera que No pertenece a Explotación.  
Recinto:14-008-065-00305-00002 Cultivo:20000 BARBECHO TRADICIONAL-SIN VARIEDAD Secano
- 86128 Recinto de Forrajeras que no ha contabilizado para Carga Ganadera por no tener una explotación válida para el cálculo de la Carga Ganadera  
Recinto:14-008-065-00305-00002 Cultivo:20 BARBECHO TRADICIONAL-
- 86132 Recinto superficie forrajera que no realiza la actividad de producción de pastoreo.  
Recinto:14-008-053-00244-00001 Cultivo:20000 BARBECHO TRADICIONAL-SIN VARIEDAD Secano

(1) Con incidencias que retienen pago o deniegan el expediente.  
(2) Se calcula sobre superficie declarada admisible.  
(3) Aplicación del artículo 16 bis del RD 147/2023.

Puede verificar la integridad de una copia de este documento mediante la lectura del código QR adjunto o mediante el acceso a la dirección <https://ws050.juntadeandalucia.es/verificarFirma> indicando el código de VERIFICACIÓN

FIRMADO POR	RAQUEL MARIA ESPIN CRESPO	FECHA	26/06/2024
VERIFICACIÓN	Pk2jmMQ72K8YCCE9EQ8LU85ENJJ6M	PÁGINA	4072/8857



**APELLIDOS Y NOMBRE / RAZÓN SOCIAL**

TORRICO HERRERO ANTONIO MARIA

**NIF**

\*\*\*\*7051\*

**EXPEDIENTE**

1264016

**RESOLUCIÓN**

CONCESIÓN DE LA AYUDA

**DATOS DE MANTENIMIENTO UNIDADES****GRUPO DE PAGO**

ZONAS DE LIMITACIONES NATURALES

**Sup. Dec.  
Admisible**

229,42

**Sup.  
Resuelta**

229,42

**Sobredecl.**

0,00

**% Sobredecl.**

0,00

**RESUMEN DE PAGOS**

	<b>IMPORTE ( Euros )</b>			
	<b>RESUELTO</b>	<b>FEADER</b>	<b>MAPA</b>	<b>CAPADR</b>
Pago realizado	1.081,20	919,02	106,06	56,12
A pagar	106,80	90,78	10,48	5,54
<b>TOTAL</b>	<b>1.188,00</b>	<b>1.009,80</b>	<b>116,54</b>	<b>61,66</b>

**APLICACIÓN DE REDUCCIONES Y PENALIZACIONES (%)**

<b>Crterios de subvencionabilidad (1)</b>	<b>Presentación tardía</b>	<b>Omisión declaración</b>	<b>Condicionalidad</b>
0,00	0,00	0,00	0,00

**IMPORTE ( Euros )**

<b>Calculado(2)</b>	<b>Reducción</b>	<b>Penalización</b>	<b>Reducción Penalización (3)</b>	<b>Penalización adicional</b>	<b>Resuelto</b>	<b>FEADER</b>	<b>MAPA</b>	<b>CAPADR</b>
1.188,00 €	0,00 €	0,00 €	0,00 €	0,00 €	1.188,00 €	1.009,80 €	116,54 €	61,66 €
<b>Importe Unitario:</b>	54,00 €	<b>Nuevo Importe Unitario:</b>	5,18 €					

**RECINTOS PROPUESTOS**

<b>REF.</b>	<b>REFERENCIA SIGPAC</b>	<b>CULTIVO</b>	<b>USO S/R SIGPAC</b>	<b>Sup. Dec. admisible</b>	<b>Sup. Campo</b>	<b>Sup. Determ.</b>	<b>Sup. Resuelta</b>
170000006789304	14-016-018-00013-0004	PASTOS PERMANENTES DE 5 O MAS AÑOS	S	1,53		1,53	1,53
170000006789305	14-016-018-00013-0005	PASTOS PERMANENTES DE 5 O MAS AÑOS	S	5,50		5,50	5,50
170000006789306	14-016-018-00013-0007	PASTOS PERMANENTES DE 5 O MAS AÑOS	S	124,25		124,25	124,25
170000006789307	14-016-018-00013-0008	PASTOS PERMANENTES DE 5 O MAS AÑOS	S	1,04		1,04	1,04
170000006789308	14-016-019-00007-0001	PASTOS PERMANENTES DE 5 O MAS AÑOS	S	2,03		2,03	2,03
170000006789309	14-016-019-00008-0002	PASTOS PERMANENTES DE 5 O MAS AÑOS	S	1,28		1,28	1,28
170000006789310	14-016-019-00008-0003	PASTOS PERMANENTES DE 5 O MAS AÑOS	S	1,72		1,72	1,72
170000006789311	14-016-019-00008-0005	PASTOS PERMANENTES DE 5 O MAS AÑOS	S	72,61		72,61	72,61
170000006789312	14-016-019-00009-0007	PASTOS PERMANENTES DE 5 O MAS AÑOS	S	3,14		3,14	3,14
170000006789332	14-016-019-00008-0001	PASTOS PERMANENTES DE 5 O MAS AÑOS	S	0,60		0,60	0,60
170000006789334	14-016-019-00005-0001	PASTOS PERMANENTES DE 5 O MAS AÑOS	S	10,56		10,56	10,56
170000006789335	14-016-019-00009-0001	PASTOS PERMANENTES DE 5 O MAS AÑOS	S	5,16		5,16	5,16

**INCIDENCIAS****INCIDENCIA DESCRIPCIÓN**

463	Productor que en su Declaración responsable no marca SÍ o NO en la casilla de "Realiza alguna actividad de las incluidas en el R.D."
86122	Recinto superficie forrajera que realiza la actividad de producción de pastoreo y no declara el o los códigos del Registro de Explotaciones Ganaderas de Andalucía, REGA. Recinto:14-016-025-00041-00007 Cultivo:62000 PASTOS PERMANENTES DE 5 O MAS AÑOS-SIN VARIEDAD Secano
86124	Recinto de forrajera para Cálculo de Carga Ganadera que No pertenece a Explotación. Recinto:14-016-025-00041-00007 Cultivo:62000 PASTOS PERMANENTES DE 5 O MAS AÑOS-SIN VARIEDAD Secano

(1) Con incidencias que retienen pago o deniegan el expediente.  
(2) Se calcula sobre superficie declarada admisible.  
(3) Aplicación del artículo 16 bis del RD 147/2023.

Puede verificar la integridad de una copia de este documento mediante la lectura del código QR adjunto o mediante el acceso a la dirección <a href="https://ws050.juntadeandalucia.es/verificarFirma">https://ws050.juntadeandalucia.es/verificarFirma</a> indicando el código de VERIFICACIÓN					
FIRMADO POR	RAQUEL MARIA ESPIN CRESPO		FECHA		26/06/2024
VERIFICACIÓN	Pk2jmMQ72K8YCCE9EQ8LU85ENJJ6M		PÁGINA		4073/8857



**Datos considerados para el Cálculo de la Carga Ganadera del expediente**

Superficie determinada para Cálculo Carga Ganadera: 229,42 ha

Carga Ganadera del Expediente: 0,88 ugm/ha

Explotación	Especie	Ugm Calculada para CG
ES140160000783	BOVINA	85,13
ES140160000783	PORCINO	117,21

**Recintos Determinados para el Cálculo de Garga Ganadera**

REF.	REFERENCIA SIGPAC	CULTIVO	DESCRIPCIÓN CULTIVO	S/R	SUP. RESUELTA (ha)
1700000006789304	14-016-018-00013-00004	62000	PASTOS PERMANENTES DE 5 O MAS AÑOS-SIN VARIEDAD	S	1,53
1700000006789305	14-016-018-00013-00005	62000	PASTOS PERMANENTES DE 5 O MAS AÑOS-SIN VARIEDAD	S	5,50
1700000006789306	14-016-018-00013-00007	62000	PASTOS PERMANENTES DE 5 O MAS AÑOS-SIN VARIEDAD	S	124,25
1700000006789307	14-016-018-00013-00008	62000	PASTOS PERMANENTES DE 5 O MAS AÑOS-SIN VARIEDAD	S	1,04
1700000006789308	14-016-019-00007-00001	62000	PASTOS PERMANENTES DE 5 O MAS AÑOS-SIN VARIEDAD	S	2,03
1700000006789309	14-016-019-00008-00002	62000	PASTOS PERMANENTES DE 5 O MAS AÑOS-SIN VARIEDAD	S	1,28
1700000006789310	14-016-019-00008-00003	62000	PASTOS PERMANENTES DE 5 O MAS AÑOS-SIN VARIEDAD	S	1,72
1700000006789311	14-016-019-00008-00005	62000	PASTOS PERMANENTES DE 5 O MAS AÑOS-SIN VARIEDAD	S	72,61
1700000006789312	14-016-019-00009-00007	62000	PASTOS PERMANENTES DE 5 O MAS AÑOS-SIN VARIEDAD	S	3,14
1700000006789332	14-016-019-00008-00001	62000	PASTOS PERMANENTES DE 5 O MAS AÑOS-SIN VARIEDAD	S	0,60
1700000006789334	14-016-019-00005-00001	62000	PASTOS PERMANENTES DE 5 O MAS AÑOS-SIN VARIEDAD	S	10,56
1700000006789335	14-016-019-00009-00001	62000	PASTOS PERMANENTES DE 5 O MAS AÑOS-SIN VARIEDAD	S	5,16

**Incidencias de carga ganadera**

**INCIDENCIA DESCRIPCIÓN**

86122	Recinto superficie forrajera que realiza la actividad de producción de pastoreo y no declara el o los códigos del Registro de Explotaciones Ganaderas de Andalucía, REGA. Recinto:14-016-025-00041-00007 Cultivo:62000 PASTOS PERMANENTES DE 5 O MAS AÑOS-SIN VARIEDAD Secano
86124	Recinto de forrajera para Cálculo de Carga Ganadera que No pertenece a Explotación. Recinto:14-016-025-00041-00007 Cultivo:62000 PASTOS PERMANENTES DE 5 O MAS AÑOS-SIN VARIEDAD Secano
86128	Recinto de Forrajeras que no ha contabilizado para Carga Ganadera por no tener una explotación válida para el cálculo de la Carga Ganadera Recinto:14-016-025-00041-00007 Cultivo:62 PASTOS PERMANENTES DE 5 O MAS AÑOS-

(1) Con incidencias que retienen pago o deniegan el expediente.  
(2) Se calcula sobre superficie declarada admisible.  
(3) Aplicación del artículo 16 bis del RD 147/2023.

Puede verificar la integridad de una copia de este documento mediante la lectura del código QR adjunto o mediante el acceso a la dirección <https://ws050.juntadeandalucia.es/verificarFirma> indicando el código de VERIFICACIÓN

FIRMADO POR	RAQUEL MARIA ESPIN CRESPO	FECHA	26/06/2024
VERIFICACIÓN	Pk2jmMQ72K8YCCE9EQ8LU85ENJJ6M	PÁGINA	4074/8857







**APELLIDOS Y NOMBRE / RAZÓN SOCIAL**

TORRICO HERRERO BARTOLOME TOMAS

**NIF**

\*\*\*\*2081\*

**EXPEDIENTE**

1257520

**RESOLUCIÓN**

CONCESIÓN DE LA AYUDA

**DATOS DE MANTENIMIENTO UNIDADES**

**GRUPO DE PAGO**

ZONAS DE LIMITACIONES NATURALES

**Sup. Dec. Admisible**

486,80

**Sup. Resuelta**

486,80

**Sobredecl.**

0,00

**% Sobredecl.**

0,00

**RESUMEN DE PAGOS**

	<b>IMPORTE ( Euros )</b>			
	<b>RESUELTO</b>	<b>FEADER</b>	<b>MAPA</b>	<b>CAPADR</b>
Pago realizado	1.081,20	919,02	106,06	56,12
A pagar	106,80	90,78	10,48	5,54
<b>TOTAL</b>	<b>1.188,00</b>	<b>1.009,80</b>	<b>116,54</b>	<b>61,66</b>

**APLICACIÓN DE REDUCCIONES Y PENALIZACIONES (%)**

<b>Criterios de subvencionabilidad (1)</b>	<b>Presentación tardía</b>	<b>Omisión declaración</b>	<b>Condicionalidad</b>
0,00	0,00	0,00	0,00

**IMPORTE ( Euros )**

Calculado(2)	Reducción	Penalización	Reducción Penalización (3)	Penalización adicional	Resuelto	FEADER	MAPA	CAPADR
1.188,00 €	0,00 €	0,00 €	0,00 €	0,00 €	1.188,00 €	1.009,80 €	116,54 €	61,66 €
Importe Unitario:	54,00 €	Nuevo Importe Unitario:	2,44 €					

**RECINTOS PROPUESTOS**

<b>REF.</b>	<b>REFERENCIA SIGPAC</b>	<b>CULTIVO</b>	<b>S/R</b>	<b>USO SIGPAC</b>	<b>Sup. Dec. admisible</b>	<b>Sup. Campo</b>	<b>Sup. Determ.</b>	<b>Sup. Resuelta</b>
-1609402	14-062-016-00001-0001	PASTOS PERMANENTES DE 5 O MAS AÑOS	S		191,26		191,26	191,26
-1466326	14-062-015-00001-0007	PASTOS PERMANENTES DE 5 O MAS AÑOS	S		246,01		246,01	246,01
-964744	14-062-020-00001-0002	PASTOS PERMANENTES DE 5 O MAS AÑOS	S		49,53		49,53	49,53

**INCIDENCIAS**

**INCIDENCIA DESCRIPCIÓN**

86121	Recinto superficie forrajera que no realiza la actividad de producción de pastoreo. Recinto:14-069-077-00016-00001 Cultivo:62000 PASTOS PERMANENTES DE 5 O MAS AÑOS-SIN VARIEDAD Secano Actividad Agraria del recinto:5 Recinto:14-069-077-00026-00001 Cultivo:62000 PASTOS PERMANENTES DE 5 O MAS AÑOS-SIN VARIEDAD Secano Actividad Agraria del recinto:5
86122	Recinto superficie forrajera que realiza la actividad de producción de pastoreo y no declara el o los códigos del Registro de Explotaciones Ganaderas de Andalucía, REGA. Recinto:14-069-077-00016-00001 Cultivo:62000 PASTOS PERMANENTES DE 5 O MAS AÑOS-SIN VARIEDAD Secano Recinto:14-069-077-00026-00001 Cultivo:62000 PASTOS PERMANENTES DE 5 O MAS AÑOS-SIN VARIEDAD Secano
86124	Recinto de forrajera para Cálculo de Carga Ganadera que No pertenece a Explotación. Recinto:14-069-077-00016-00001 Cultivo:62000 PASTOS PERMANENTES DE 5 O MAS AÑOS-SIN VARIEDAD Secano Recinto:14-069-077-00026-00001 Cultivo:62000 PASTOS PERMANENTES DE 5 O MAS AÑOS-SIN VARIEDAD Secano

(1) Con incidencias que retienen pago o deniegan el expediente.  
(2) Se calcula sobre superficie declarada admisible.  
(3) Aplicación del artículo 16 bis del RD 147/2023.

Puede verificar la integridad de una copia de este documento mediante la lectura del código QR adjunto o mediante el acceso a la dirección <https://ws050.juntadeandalucia.es/verificarFirma> indicando el código de VERIFICACIÓN

FIRMADO POR	RAQUEL MARIA ESPIN CRESPO	FECHA	26/06/2024
VERIFICACIÓN	Pk2jmMQ72K8YCCCE9EQ8LU85ENJJJ6M	PÁGINA	4075/8857





**Datos considerados para el Cálculo de la Carga Ganadera del expediente**

Superficie determinada para Cálculo Carga Ganadera: 652,81 ha  
 Carga Ganadera del Expediente: 0,31 ugm/ha

Explotación	Especie	Ugm Calculada para CG
ES140620000657	BOVINA	9,81
ES140620000657	OVINA	91,88
ES140620000657	PORCINO	97,63

**Recintos Determinados para el Cálculo de Garga Ganadera**

REF.	REFERENCIA SIGPAC	CULTIVO	DESCRIPCIÓN CULTIVO	S/R	SUP. RESUELTA (ha)
-1609402	14-062-016-00001-00001	62000	PASTOS PERMANENTES DE 5 O MAS AÑOS-SIN VARIEDAD	S	191,26
-1466326	14-062-015-00001-00007	62000	PASTOS PERMANENTES DE 5 O MAS AÑOS-SIN VARIEDAD	S	246,01
-964785	13-015-102-00026-00004	62000	PASTOS PERMANENTES DE 5 O MAS AÑOS-SIN VARIEDAD	S	10,24
-964754	13-015-102-00024-00001	62000	PASTOS PERMANENTES DE 5 O MAS AÑOS-SIN VARIEDAD	S	6,84
-964753	13-015-102-00026-00009	62000	PASTOS PERMANENTES DE 5 O MAS AÑOS-SIN VARIEDAD	S	17,75
-964752	13-015-102-00025-00001	62000	PASTOS PERMANENTES DE 5 O MAS AÑOS-SIN VARIEDAD	S	0,16
-964744	14-062-020-00001-00002	62000	PASTOS PERMANENTES DE 5 O MAS AÑOS-SIN VARIEDAD	S	49,53
-964742	13-015-102-00026-00001	62000	PASTOS PERMANENTES DE 5 O MAS AÑOS-SIN VARIEDAD	S	131,02

**Incidencias de carga ganadera**

**INCIDENCIA DESCRIPCIÓN**

- 86122 Recinto superficie forrajera que realiza la actividad de producción de pastoreo y no declara el o los códigos del Registro de Explotaciones Ganaderas de Andalucía, REGA.  
 Recinto:14-069-077-00016-00001 Cultivo:62000 PASTOS PERMANENTES DE 5 O MAS AÑOS-SIN VARIEDAD Secano  
 Recinto:14-069-077-00026-00001 Cultivo:62000 PASTOS PERMANENTES DE 5 O MAS AÑOS-SIN VARIEDAD Secano
- 86124 Recinto de forrajera para Cálculo de Carga Ganadera que No pertenece a Explotación.  
 Recinto:14-069-077-00016-00001 Cultivo:62000 PASTOS PERMANENTES DE 5 O MAS AÑOS-SIN VARIEDAD Secano  
 Recinto:14-069-077-00026-00001 Cultivo:62000 PASTOS PERMANENTES DE 5 O MAS AÑOS-SIN VARIEDAD Secano
- 86128 Recinto de Forrajeras que no ha contabilizado para Carga Ganadera por no tener una explotación válida para el cálculo de la Carga Ganadera  
 Recinto:14-069-077-00016-00001 Cultivo:62 PASTOS PERMANENTES DE 5 O MAS AÑOS-  
 Recinto:14-069-077-00026-00001 Cultivo:62 PASTOS PERMANENTES DE 5 O MAS AÑOS-
- 86132 Recinto superficie forrajera que no realiza la actividad de producción de pastoreo.  
 Recinto:14-069-077-00016-00001 Cultivo:62000 PASTOS PERMANENTES DE 5 O MAS AÑOS-SIN VARIEDAD Secano  
 Recinto:14-069-077-00026-00001 Cultivo:62000 PASTOS PERMANENTES DE 5 O MAS AÑOS-SIN VARIEDAD Secano

(1) Con incidencias que retienen pago o deniegan el expediente.  
 (2) Se calcula sobre superficie declarada admisible.  
 (3) Aplicación del artículo 16 bis del RD 147/2023.

Puede verificar la integridad de una copia de este documento mediante la lectura del código QR adjunto o mediante el acceso a la dirección <a href="https://ws050.juntadeandalucia.es/verificarFirma">https://ws050.juntadeandalucia.es/verificarFirma</a> indicando el código de VERIFICACIÓN				
FIRMADO POR	RAQUEL MARIA ESPIN CRESPO	FECHA	26/06/2024	
VERIFICACIÓN	Pk2jmMQ72K8YCCE9EQ8LU85ENJJ6M	PÁGINA	4076/8857	



**APellidos y nombre / RAZÓN SOCIAL**

TORRICO HERRERO CATALINA

**NIF**  
\*\*\*0193\*

**EXPEDIENTE**  
1264025

**RESOLUCIÓN**  
CONCESIÓN DE LA AYUDA

**DATOS DE MANTENIMIENTO UNIDADES**

<b>GRUPO DE PAGO</b>	<b>Sup. Dec. Admisible</b>	<b>Sup. Resuelta</b>	<b>Sobredecl.</b>	<b>% Sobredecl.</b>
ZONAS DE LIMITACIONES NATURALES	314,65	314,65	0,00	0,00

**RESUMEN DE PAGOS**

	<b>IMPORTE ( Euros )</b>			
	<b>RESUELTO</b>	<b>FEADER</b>	<b>MAPA</b>	<b>CAPADR</b>
Pago realizado	1.081,20	919,02	106,06	56,12
A pagar	106,80	90,78	10,48	5,54
<b>TOTAL</b>	<b>1.188,00</b>	<b>1.009,80</b>	<b>116,54</b>	<b>61,66</b>

**APLICACIÓN DE REDUCCIONES Y PENALIZACIONES (%)**

<b>Criterios de subvencionabilidad (1)</b>	<b>Presentación tardía</b>	<b>Omisión declaración</b>	<b>Condicionalidad</b>
0,00	0,00	0,00	0,00

**IMPORTE ( Euros )**

<b>Calculado(2)</b>	<b>Reducción</b>	<b>Penalización</b>	<b>Reducción Penalización (3)</b>	<b>Penalización adicional</b>	<b>Resuelto</b>	<b>FEADER</b>	<b>MAPA</b>	<b>CAPADR</b>
1.188,00 €	0,00 €	0,00 €	0,00 €	0,00 €	1.188,00 €	1.009,80 €	116,54 €	61,66 €
<b>Importe Unitario:</b>	<b>54,00 €</b>	<b>Nuevo Importe Unitario:</b>	<b>3,78 €</b>					

**RECINTOS PROPUESTOS**

<b>REF.</b>	<b>REFERENCIA SIGPAC</b>	<b>CULTIVO</b>	<b>S/R</b>	<b>USO SIGPAC</b>	<b>Sup. Dec. admisible</b>	<b>Sup. Campo</b>	<b>Sup. Determ.</b>	<b>Sup. Resuelta</b>
-1535714	14-016-025-00050-0001	PASTOS PERMANENTES DE 5 O MAS AÑOS	S		133,89		133,89	133,89
-1395424	14-016-025-00038-0007	PASTOS PERMANENTES DE 5 O MAS AÑOS	S		30,95		30,95	30,95
1700000006789313	14-016-025-00039-0001	PASTOS PERMANENTES DE 5 O MAS AÑOS	S		1,41		1,41	1,41
1700000006789315	14-016-025-00037-0001	PASTOS PERMANENTES DE 5 O MAS AÑOS	S		24,06		24,06	24,06
1700000006789316	14-016-025-00037-0002	PASTOS PERMANENTES DE 5 O MAS AÑOS	S		0,99		0,99	0,99
1700000006789317	14-016-025-00037-0003	PASTOS PERMANENTES DE 5 O MAS AÑOS	S		1,24		1,24	1,24
1700000006789321	14-016-025-00038-0001	PASTOS PERMANENTES DE 5 O MAS AÑOS	S		0,95		0,95	0,95
1700000006789322	14-016-025-00038-0002	PASTOS PERMANENTES DE 5 O MAS AÑOS	S		2,97		2,97	2,97
1700000006789323	14-016-025-00038-0004	PASTOS PERMANENTES DE 5 O MAS AÑOS	S		0,88		0,88	0,88
1700000006789324	14-016-025-00038-0005	PASTOS PERMANENTES DE 5 O MAS AÑOS	S		0,98		0,98	0,98
1700000006789325	14-016-025-00038-0007	PASTOS PERMANENTES DE 5 O MAS AÑOS	S		93,62		93,62	93,62
1700000006789326	14-016-025-00038-0008	PASTOS PERMANENTES DE 5 O MAS AÑOS	S		0,18		0,18	0,18
1700000006789327	14-016-025-00038-0009	PASTOS PERMANENTES DE 5 O MAS AÑOS	S		0,42		0,42	0,42
1700000006789328	14-016-025-00038-0006	PASTOS PERMANENTES DE 5 O MAS AÑOS	S		3,77		3,77	3,77
1700000006789330	14-016-018-00014-0001	PASTOS PERMANENTES DE 5 O MAS AÑOS	S		0,40		0,40	0,40
1700000006789337	14-016-025-00040-0001	PASTOS PERMANENTES DE 5 O MAS AÑOS	S		17,94		17,94	17,94

(1) Con incidencias que retienen pago o deniegan el expediente.  
(2) Se calcula sobre superficie declarada admisible.  
(3) Aplicación del artículo 16 bis del RD 147/2023.

Puede verificar la integridad de una copia de este documento mediante la lectura del código QR adjunto o mediante el acceso a la dirección <a href="https://ws050.juntadeandalucia.es/verificarFirma">https://ws050.juntadeandalucia.es/verificarFirma</a> indicando el código de VERIFICACIÓN					
FIRMADO POR	RAQUEL MARIA ESPIN CRESPO		FECHA		26/06/2024
VERIFICACIÓN	Pk2jmMQ72K8YCCE9EQ8LU85ENJJ6M		PÁGINA		4077/8857



**INCIDENCIAS**

**INCIDENCIA DESCRIPCIÓN**

- 86126 Recinto de forrajera para Cálculo de Carga Ganadera que No pertenece a Explotación con UGM válida.  
 Recinto:14-069-023-00017-00004 Cultivo:62000 PASTOS PERMANENTES DE 5 O MAS AÑOS-SIN VARIEDAD Secano  
 Explotacion:ES140690001205  
 Recinto:14-069-023-00017-00006 Cultivo:62000 PASTOS PERMANENTES DE 5 O MAS AÑOS-SIN VARIEDAD Secano  
 Explotacion:ES140690001205  
 Recinto:14-069-023-00017-00007 Cultivo:62000 PASTOS PERMANENTES DE 5 O MAS AÑOS-SIN VARIEDAD Secano  
 Explotacion:ES140690001205  
 Recinto:14-069-023-00027-00001 Cultivo:62000 PASTOS PERMANENTES DE 5 O MAS AÑOS-SIN VARIEDAD Secano  
 Explotacion:ES140690001205

**Datos considerados para el Cálculo de la Carga Ganadera del expediente**

Superficie determinada para Cálculo Carga Ganadera: 314,65 ha  
 Carga Ganadera del Expediente: 0,66 ugm/ha

Explotación	Especie	Ugm Calculada para CG
ES140160000047	BOVINA	90,80
ES140160000047	PORCINO	117,81

**Recintos Determinados para el Cálculo de Garga Ganadera**

REF.	REFERENCIA SIGPAC	CULTIVO	DESCRIPCIÓN CULTIVO	S/R	SUP. RESUELTA (ha)
-1535714	14-016-025-00050-00001	62000	PASTOS PERMANENTES DE 5 O MAS AÑOS-SIN VARIEDAD	S	133,89
-1395424	14-016-025-00038-00007	62000	PASTOS PERMANENTES DE 5 O MAS AÑOS-SIN VARIEDAD	S	30,95
1700000006789313	14-016-025-00039-00001	62000	PASTOS PERMANENTES DE 5 O MAS AÑOS-SIN VARIEDAD	S	1,41
1700000006789315	14-016-025-00037-00001	62000	PASTOS PERMANENTES DE 5 O MAS AÑOS-SIN VARIEDAD	S	24,06
1700000006789316	14-016-025-00037-00002	62000	PASTOS PERMANENTES DE 5 O MAS AÑOS-SIN VARIEDAD	S	0,99
1700000006789317	14-016-025-00037-00003	62000	PASTOS PERMANENTES DE 5 O MAS AÑOS-SIN VARIEDAD	S	1,24
1700000006789321	14-016-025-00038-00001	62000	PASTOS PERMANENTES DE 5 O MAS AÑOS-SIN VARIEDAD	S	0,95
1700000006789322	14-016-025-00038-00002	62000	PASTOS PERMANENTES DE 5 O MAS AÑOS-SIN VARIEDAD	S	2,97
1700000006789323	14-016-025-00038-00004	62000	PASTOS PERMANENTES DE 5 O MAS AÑOS-SIN VARIEDAD	S	0,88
1700000006789324	14-016-025-00038-00005	62000	PASTOS PERMANENTES DE 5 O MAS AÑOS-SIN VARIEDAD	S	0,98
1700000006789325	14-016-025-00038-00007	62000	PASTOS PERMANENTES DE 5 O MAS AÑOS-SIN VARIEDAD	S	93,62
1700000006789326	14-016-025-00038-00008	62000	PASTOS PERMANENTES DE 5 O MAS AÑOS-SIN VARIEDAD	S	0,18
1700000006789327	14-016-025-00038-00009	62000	PASTOS PERMANENTES DE 5 O MAS AÑOS-SIN VARIEDAD	S	0,42
1700000006789328	14-016-025-00038-00006	62000	PASTOS PERMANENTES DE 5 O MAS AÑOS-SIN VARIEDAD	S	3,77
1700000006789330	14-016-018-00014-00001	62000	PASTOS PERMANENTES DE 5 O MAS AÑOS-SIN VARIEDAD	S	0,40
1700000006789337	14-016-025-00040-00001	62000	PASTOS PERMANENTES DE 5 O MAS AÑOS-SIN VARIEDAD	S	17,94

**Incidenias de carga ganadera**

**INCIDENCIA DESCRIPCIÓN**

- 86126 Recinto de forrajera para Cálculo de Carga Ganadera que No pertenece a Explotación con UGM válida.  
 Recinto:14-069-023-00027-00001 Cultivo:62000 PASTOS PERMANENTES DE 5 O MAS AÑOS-SIN VARIEDAD Secano  
 Explotacion:ES140690001205  
 Recinto:14-069-023-00017-00004 Cultivo:62000 PASTOS PERMANENTES DE 5 O MAS AÑOS-SIN VARIEDAD Secano  
 Explotacion:ES140690001205  
 Recinto:14-069-023-00017-00007 Cultivo:62000 PASTOS PERMANENTES DE 5 O MAS AÑOS-SIN VARIEDAD Secano  
 Explotacion:ES140690001205  
 Recinto:14-069-023-00017-00006 Cultivo:62000 PASTOS PERMANENTES DE 5 O MAS AÑOS-SIN VARIEDAD Secano

(1) Con incidencias que retienen pago o deniegan el expediente.  
 (2) Se calcula sobre superficie declarada admisible.  
 (3) Aplicación del artículo 16 bis del RD 147/2023.

Puede verificar la integridad de una copia de este documento mediante la lectura del código QR adjunto o mediante el acceso a la dirección <a href="https://ws050.juntadeandalucia.es/verificarFirma">https://ws050.juntadeandalucia.es/verificarFirma</a> indicando el código de VERIFICACIÓN					
FIRMADO POR	RAQUEL MARIA ESPIN CRESPO		FECHA		26/06/2024
VERIFICACIÓN	Pk2jmMQ72K8YCC9EQ8LU85ENJJ6M		PÁGINA		4078/8857



Explotacion:ES140690001205  
86128 Recinto de Forrajas que no ha contabilizado para Carga Ganadera por no tener una explotación válida para el cálculo de la Carga Ganadera  
Recinto:14-069-023-00027-00001 Cultivo:62 PASTOS PERMANENTES DE 5 O MAS AÑOS-  
Recinto:14-069-023-00017-00004 Cultivo:62 PASTOS PERMANENTES DE 5 O MAS AÑOS-  
Recinto:14-069-023-00017-00007 Cultivo:62 PASTOS PERMANENTES DE 5 O MAS AÑOS-  
Recinto:14-069-023-00017-00006 Cultivo:62 PASTOS PERMANENTES DE 5 O MAS AÑOS-

(1) Con incidencias que retienen pago o deniegan el expediente.  
(2) Se calcula sobre superficie declarada admisible.  
(3) Aplicación del artículo 16 bis del RD 147/2023.

Puede verificar la integridad de una copia de este documento mediante la lectura del código QR adjunto o mediante el acceso a la dirección <a href="https://ws050.juntadeandalucia.es/verificarFirma">https://ws050.juntadeandalucia.es/verificarFirma</a> indicando el código de VERIFICACIÓN				
FIRMADO POR	RAQUEL MARIA ESPIN CRESPO	FECHA	26/06/2024	
VERIFICACIÓN	Pk2jmMQ72K8YCCE9EQ8LU85ENJJ6M	PÁGINA	4079/8857	

**APELLIDOS Y NOMBRE / RAZÓN SOCIAL**

TORRICO HERRERO CECILIA MARIA

**NIF**

\*\*\*\*1291\*

**EXPEDIENTE**

1257569

**RESOLUCIÓN**

CONCESIÓN DE LA AYUDA

**DATOS DE MANTENIMIENTO UNIDADES****GRUPO DE PAGO**

ZONAS DE LIMITACIONES NATURALES

**Sup. Dec.  
Admisible**

479,76

**Sup.  
Resuelta**

479,76

**Sobredecl.**

0,00

**% Sobredecl.**

0,00

**RESUMEN DE PAGOS**

	<b>IMPORTE ( Euros )</b>			
	<b>RESUELTO</b>	<b>FEADER</b>	<b>MAPA</b>	<b>CAPADR</b>
Pago realizado	1.081,20	919,02	106,06	56,12
A pagar	106,80	90,78	10,48	5,54
<b>TOTAL</b>	<b>1.188,00</b>	<b>1.009,80</b>	<b>116,54</b>	<b>61,66</b>

**APLICACIÓN DE REDUCCIONES Y PENALIZACIONES (%)**

<b>Criterios de subvencionabilidad (1)</b>	<b>Presentación tardía</b>	<b>Omisión declaración</b>	<b>Condicionalidad</b>
0,00	0,00	0,00	0,00

**IMPORTE ( Euros )**

Calculado(2)	Reducción	Penalización	Reducción Penalización (3)	Penalización adicional	Resuelto	FEADER	MAPA	CAPADR
1.188,00 €	0,00 €	0,00 €	0,00 €	0,00 €	1.188,00 €	1.009,80 €	116,54 €	61,66 €
Importe Unitario:	54,00 €	Nuevo Importe Unitario:	2,48 €					

**RECINTOS PROPUESTOS**

<b>REF.</b>	<b>REFERENCIA SIGPAC</b>	<b>CULTIVO</b>	<b>S/R</b>	<b>USO SIGPAC</b>	<b>Sup. Dec. admisible</b>	<b>Sup. Campo</b>	<b>Sup. Determ.</b>	<b>Sup. Resuelta</b>
-1467177	14-062-016-00003-0001	PASTOS PERMANENTES DE 5 O MAS AÑOS	S		87,99		87,99	87,99
-1467174	14-062-015-00002-0014	PASTOS PERMANENTES DE 5 O MAS AÑOS	S		229,79		229,79	229,79
-954341	14-062-014-00008-0001	PASTOS PERMANENTES DE 5 O MAS AÑOS	S		122,51		122,51	122,51
5798447	14-069-061-00006-0002	PASTOS DE MENOS DE 5 AÑOS	S		1,92		1,92	1,92
170000007249014	14-062-014-00007-0001	PASTOS PERMANENTES DE 5 O MAS AÑOS	S		37,55		37,55	37,55

(1) Con incidencias que retienen pago o deniegan el expediente.

(2) Se calcula sobre superficie declarada admisible.

(3) Aplicación del artículo 16 bis del RD 147/2023.

Puede verificar la integridad de una copia de este documento mediante la lectura del código QR adjunto o mediante el acceso a la dirección <https://ws050.juntadeandalucia.es/verificarFirma> indicando el código de VERIFICACIÓN

FIRMADO POR

RAQUEL MARIA ESPIN CRESPO

FECHA

26/06/2024

VERIFICACIÓN

Pk2jmMQ72K8YCCE9EQ8LU85ENJJJ6M

PÁGINA

4080/8857



**Datos considerados para el Cálculo de la Carga Ganadera del expediente**

Superficie determinada para Cálculo Carga Ganadera: 634,28 ha

Carga Ganadera del Expediente: 0,39 ugm/ha

Explotación	Especie	Ugm Calculada para CG
ES140620000003	BOVINA	8,62
ES140620000003	OVINA	82,74
ES140620000003	PORCINO	153,72

**Recintos Determinados para el Cálculo de Garga Ganadera**

REF.	REFERENCIA SIGPAC	CULTIVO	DESCRIPCIÓN CULTIVO	S/R	SUP. RESUELTA (ha)
-1611512	13-015-102-00026-00001	62000	PASTOS PERMANENTES DE 5 O MAS AÑOS-SIN VARIEDAD	S	90,77
-1611490	13-015-102-00026-00004	62000	PASTOS PERMANENTES DE 5 O MAS AÑOS-SIN VARIEDAD	S	6,39
-1467177	14-062-016-00003-00001	62000	PASTOS PERMANENTES DE 5 O MAS AÑOS-SIN VARIEDAD	S	87,99
-1467174	14-062-015-00002-00014	62000	PASTOS PERMANENTES DE 5 O MAS AÑOS-SIN VARIEDAD	S	229,79
-959884	13-015-102-00027-00001	62000	PASTOS PERMANENTES DE 5 O MAS AÑOS-SIN VARIEDAD	S	0,68
-959474	13-015-102-00012-00007	62000	PASTOS PERMANENTES DE 5 O MAS AÑOS-SIN VARIEDAD	S	0,02
-959386	13-015-102-00028-00001	62000	PASTOS PERMANENTES DE 5 O MAS AÑOS-SIN VARIEDAD	S	0,98
-954343	13-015-102-00013-00001	62000	PASTOS PERMANENTES DE 5 O MAS AÑOS-SIN VARIEDAD	S	12,78
-954341	14-062-014-00008-00001	62000	PASTOS PERMANENTES DE 5 O MAS AÑOS-SIN VARIEDAD	S	122,51
5798447	14-069-061-00006-00002	63000	PASTOS DE MENOS DE 5 AÑOS-SIN VARIEDAD	S	1,92
1700000007248933	13-015-102-00011-00001	62000	PASTOS PERMANENTES DE 5 O MAS AÑOS-SIN VARIEDAD	S	1,14
1700000007248945	13-015-102-00011-00004	62000	PASTOS PERMANENTES DE 5 O MAS AÑOS-SIN VARIEDAD	S	0,13
1700000007248958	13-015-102-00026-00002	62000	PASTOS PERMANENTES DE 5 O MAS AÑOS-SIN VARIEDAD	S	7,40
1700000007248959	13-015-102-00012-00003	63000	PASTOS DE MENOS DE 5 AÑOS-SIN VARIEDAD	S	0,41
1700000007248967	13-015-102-00011-00002	62000	PASTOS PERMANENTES DE 5 O MAS AÑOS-SIN VARIEDAD	S	0,85
1700000007248983	13-015-102-00016-00001	62000	PASTOS PERMANENTES DE 5 O MAS AÑOS-SIN VARIEDAD	S	1,79
1700000007248986	13-015-102-00012-00002	62000	PASTOS PERMANENTES DE 5 O MAS AÑOS-SIN VARIEDAD	S	0,74
1700000007249003	13-015-102-00013-00002	62000	PASTOS PERMANENTES DE 5 O MAS AÑOS-SIN VARIEDAD	S	0,34
1700000007249004	13-015-102-00012-00006	62000	PASTOS PERMANENTES DE 5 O MAS AÑOS-SIN VARIEDAD	S	0,03
1700000007249006	13-015-102-00012-00001	62000	PASTOS PERMANENTES DE 5 O MAS AÑOS-SIN VARIEDAD	S	0,24
1700000007249007	13-015-102-00026-00003	62000	PASTOS PERMANENTES DE 5 O MAS AÑOS-SIN VARIEDAD	S	0,16
1700000007249008	13-015-102-00016-00004	62000	PASTOS PERMANENTES DE 5 O MAS AÑOS-SIN VARIEDAD	S	0,01
1700000007249010	13-015-102-00026-00006	62000	PASTOS PERMANENTES DE 5 O MAS AÑOS-SIN VARIEDAD	S	19,28
1700000007249014	14-062-014-00007-00001	62000	PASTOS PERMANENTES DE 5 O MAS AÑOS-SIN VARIEDAD	S	37,55
1700000007249028	13-015-102-00026-00008	62000	PASTOS PERMANENTES DE 5 O MAS AÑOS-SIN VARIEDAD	S	10,30
1700000007249033	13-015-102-00012-00005	62000	PASTOS PERMANENTES DE 5 O MAS AÑOS-SIN VARIEDAD	S	0,08

(1) Con incidencias que retienen pago o deniegan el expediente.  
(2) Se calcula sobre superficie declarada admisible.  
(3) Aplicación del artículo 16 bis del RD 147/2023.

Puede verificar la integridad de una copia de este documento mediante la lectura del código QR adjunto o mediante el acceso a la dirección <https://ws050.juntadeandalucia.es/verificarFirma> indicando el código de VERIFICACIÓN

FIRMADO POR	RAQUEL MARIA ESPIN CRESPO	FECHA	26/06/2024
VERIFICACIÓN	Pk2jmMQ72K8YCCE9EQ8LU85ENJJ6M	PÁGINA	4081/8857



**APELLIDOS Y NOMBRE / RAZÓN SOCIAL**

TORRICO HERRERO MIGUEL FEDERICO

**NIF**

\*\*\*\*5611\*

**EXPEDIENTE**

1264010

**RESOLUCIÓN**

CONCESIÓN DE LA AYUDA

**DATOS DE MANTENIMIENTO UNIDADES****GRUPO DE PAGO**

ZONAS DE LIMITACIONES NATURALES

**Sup. Dec.  
Admisible**

428,51

**Sup.  
Resuelta**

428,51

**Sobredecl.**

0,00

**% Sobredecl.**

0,00

**RESUMEN DE PAGOS**

	<b>IMPORTE ( Euros )</b>			
	<b>RESUELTO</b>	<b>FEADER</b>	<b>MAPA</b>	<b>CAPADR</b>
Pago realizado	1.081,20	919,02	106,06	56,12
A pagar	106,80	90,78	10,48	5,54
<b>TOTAL</b>	<b>1.188,00</b>	<b>1.009,80</b>	<b>116,54</b>	<b>61,66</b>

**APLICACIÓN DE REDUCCIONES Y PENALIZACIONES (%)**

<b>Criterios de subvencionabilidad (1)</b>	<b>Presentación tardía</b>	<b>Omisión declaración</b>	<b>Condicionabilidad</b>
0,00	0,00	0,00	0,00

**IMPORTE ( Euros )**

Calculado(2)	Reducción	Penalización	Reducción Penalización (3)	Penalización adicional	Resuelto	FEADER	MAPA	CAPADR
1.188,00 €	0,00 €	0,00 €	0,00 €	0,00 €	1.188,00 €	1.009,80 €	116,54 €	61,66 €
Importe Unitario:	54,00 €	Nuevo Importe Unitario:	2,77 €					

(1) Con incidencias que retienen pago o deniegan el expediente.  
(2) Se calcula sobre superficie declarada admisible.  
(3) Aplicación del artículo 16 bis del RD 147/2023.

Puede verificar la integridad de una copia de este documento mediante la lectura del código QR adjunto o mediante el acceso a la dirección <https://ws050.juntadeandalucia.es/verificarFirma> indicando el código de VERIFICACIÓN

FIRMADO POR	RAQUEL MARIA ESPIN CRESPO	FECHA	26/06/2024
VERIFICACIÓN	Pk2jmMQ72K8YCCE9EQ8LU85ENJJ6M	PÁGINA	4082/8857







**RECINTOS PROPUESTOS**

REF.	REFERENCIA SIGPAC	CULTIVO	S/R	USO SIGPAC	Sup._Dec. admisible	Sup. Campo	Sup. Determ.	Sup. Resuelta
-977338	14-054-055-00141-0001	OLIVAR	S		0,41		0,41	0,41
-977335	14-054-055-00135-0001	OLIVAR	S		2,45		2,45	2,45
-974130	14-069-029-00015-0008	PASTOS PERMANENTES DE 5 O MAS AÑOS	S		32,25		32,25	32,25
170000006789318	14-054-055-00140-0010	OLIVAR	S		12,60		12,60	12,60
170000006789319	14-054-055-00140-0005	OLIVAR	S		26,44		26,44	26,44
170000006789320	14-054-055-00140-0006	OLIVAR	S		28,18		28,18	28,18
170000007248946	14-069-031-00013-0002	PASTOS PERMANENTES DE 5 O MAS AÑOS	S		0,17		0,17	0,17
170000007248952	14-069-077-00030-0001	PASTOS PERMANENTES DE 5 O MAS AÑOS	S		4,27		4,27	4,27
170000007248953	14-069-077-00033-0001	PASTOS PERMANENTES DE 5 O MAS AÑOS	S		0,42		0,42	0,42
170000007248955	14-069-077-00034-0001	PASTOS PERMANENTES DE 5 O MAS AÑOS	S		3,01		3,01	3,01
170000007248956	14-069-076-00018-0003	PASTOS PERMANENTES DE 5 O MAS AÑOS	S		26,15		26,15	26,15
170000007248982	14-069-028-00023-0002	PASTOS PERMANENTES DE 5 O MAS AÑOS	S		24,50		24,50	24,50
170000007248987	14-069-029-00014-0001	PASTOS PERMANENTES DE 5 O MAS AÑOS	S		29,21		29,21	29,21
170000007248988	14-069-029-00014-0002	PASTOS PERMANENTES DE 5 O MAS AÑOS	S		3,14		3,14	3,14
170000007248989	14-069-025-00018-0001	PASTOS PERMANENTES DE 5 O MAS AÑOS	S		6,05		6,05	6,05
170000007248992	14-069-029-00019-0001	PASTOS PERMANENTES DE 5 O MAS AÑOS	S		0,12		0,12	0,12
170000007248993	14-069-029-00017-0001	PASTOS PERMANENTES DE 5 O MAS AÑOS	S		18,71		18,71	18,71
170000007248994	14-069-029-00016-0001	PASTOS PERMANENTES DE 5 O MAS AÑOS	S		29,24		29,24	29,24
170000007248996	14-069-031-00011-0001	PASTOS PERMANENTES DE 5 O MAS AÑOS	S		0,54		0,54	0,54
170000007248997	14-069-031-00011-0002	PASTOS PERMANENTES DE 5 O MAS AÑOS	S		0,88		0,88	0,88
170000007248998	14-069-031-00011-0004	PASTOS PERMANENTES DE 5 O MAS AÑOS	S		0,30		0,30	0,30
170000007249009	14-069-031-00027-0001	PASTOS PERMANENTES DE 5 O MAS AÑOS	S		11,23		11,23	11,23
170000007249012	14-069-031-00074-0005	PASTOS PERMANENTES DE 5 O MAS AÑOS	S		0,11		0,11	0,11
170000007249015	14-069-031-00014-0005	PASTOS PERMANENTES DE 5 O MAS AÑOS	S		0,12		0,12	0,12
170000007249017	14-069-025-00017-0001	PASTOS PERMANENTES DE 5 O MAS AÑOS	S		22,11		22,11	22,11
170000007249021	14-069-031-00014-0001	PASTOS PERMANENTES DE 5 O MAS AÑOS	S		5,59		5,59	5,59
170000007249022	14-069-025-00016-0001	PASTOS PERMANENTES DE 5 O MAS AÑOS	S		17,83		17,83	17,83
170000007249023	14-069-031-00015-0001	PASTOS PERMANENTES DE 5 O MAS AÑOS	S		27,22		27,22	27,22
170000007249024	14-069-075-00038-0001	PASTOS PERMANENTES DE 5 O MAS AÑOS	S		14,36		14,36	14,36
170000007249025	14-069-031-00013-0003	PASTOS PERMANENTES DE 5 O MAS AÑOS	S		1,77		1,77	1,77
170000007249026	14-069-031-00013-0005	PASTOS PERMANENTES DE 5 O MAS AÑOS	S		2,58		2,58	2,58
170000007249027	14-069-025-00014-0001	PASTOS PERMANENTES DE 5 O MAS AÑOS	S		12,33		12,33	12,33
170000007249030	14-069-027-00011-0001	PASTOS PERMANENTES DE 5 O MAS AÑOS	S		64,22		64,22	64,22

**INCIDENCIAS**

**INCIDENCIA DESCRIPCIÓN**

452	Actividad agraria declarada en un recinto no compatible con el uso PA, PR o PS asignado en SIGPAC para ese recinto. Recinto:14-069-008-00062-00001 Cultivo:62000 PASTOS PERMANENTES DE 5 O MAS AÑOS-SIN VARIEDAD Secano USO ASIGNADO EN SIGPAC:PS Recinto:14-069-030-00001-00001 Cultivo:62000 PASTOS PERMANENTES DE 5 O MAS AÑOS-SIN VARIEDAD Secano USO ASIGNADO EN SIGPAC:PA Recinto:14-069-031-09006-00005 Cultivo:62000 PASTOS PERMANENTES DE 5 O MAS AÑOS-SIN VARIEDAD Secano USO ASIGNADO EN SIGPAC:PA
86121	Recinto superficie forrajera que no realiza la actividad de producción de pastoreo. Recinto:14-069-008-00062-00001 Cultivo:62000 PASTOS PERMANENTES DE 5 O MAS AÑOS-SIN VARIEDAD Secano Actividad Agraria del recinto:2 Recinto:14-069-030-00001-00001 Cultivo:62000 PASTOS PERMANENTES DE 5 O MAS AÑOS-SIN VARIEDAD Secano Actividad Agraria del recinto:2 Recinto:14-069-031-09006-00005 Cultivo:62000 PASTOS PERMANENTES DE 5 O MAS AÑOS-SIN VARIEDAD Secano Actividad Agraria del recinto:2
86122	Recinto superficie forrajera que realiza la actividad de producción de pastoreo y no declara el o los códigos del Registro de Explotaciones Ganaderas de Andalucía, REGA. Recinto:14-069-008-00062-00001 Cultivo:62000 PASTOS PERMANENTES DE 5 O MAS AÑOS-SIN VARIEDAD Secano Recinto:14-069-030-00001-00001 Cultivo:62000 PASTOS PERMANENTES DE 5 O MAS AÑOS-SIN VARIEDAD Secano

(1) Con incidencias que retienen pago o deniegan el expediente.  
(2) Se calcula sobre superficie declarada admisible.  
(3) Aplicación del artículo 16 bis del RD 147/2023.

Puede verificar la integridad de una copia de este documento mediante la lectura del código QR adjunto o mediante el acceso a la dirección <a href="https://ws050.juntadeandalucia.es/verificarFirma">https://ws050.juntadeandalucia.es/verificarFirma</a> indicando el código de VERIFICACIÓN					
FIRMADO POR	RAQUEL MARIA ESPIN CRESPO		FECHA		26/06/2024
VERIFICACIÓN	Pk2jmMQ72K8YCCE9EQ8LU85ENJJ6M		PÁGINA		4083/8857

**INCIDENCIAS****INCIDENCIA DESCRIPCIÓN**

86124	Recinto:14-069-031-09006-00005 Cultivo:62000 PASTOS PERMANENTES DE 5 O MAS AÑOS-SIN VARIEDAD Secano
	Recinto de forrajera para Cálculo de Carga Ganadera que No pertenece a Explotación.
	Recinto:14-069-008-00062-00001 Cultivo:62000 PASTOS PERMANENTES DE 5 O MAS AÑOS-SIN VARIEDAD Secano
	Recinto:14-069-030-00001-00001 Cultivo:62000 PASTOS PERMANENTES DE 5 O MAS AÑOS-SIN VARIEDAD Secano
	Recinto:14-069-031-09006-00005 Cultivo:62000 PASTOS PERMANENTES DE 5 O MAS AÑOS-SIN VARIEDAD Secano

**Datos considerados para el Cálculo de la Carga Ganadera del expediente**

**Superficie determinada para Cálculo Carga Ganadera:** 358,43 ha  
**Carga Ganadera del Expediente:** 0,56 ugm/ha

Explotación	Especie	Ugm Calculada para CG
ES140690000076	BOVINA	118,01
ES140690000076	PORCINO	65,67
ES140690001060	BOVINA	5,48
ES140690001529	OVINA	2,94
ES140690001605	BOVINA	1,67
ES140690001605	PORCINO	8,08

**Recintos Determinados para el Cálculo de Carga Ganadera**

REF.	REFERENCIA SIGPAC	CULTIVO	DESCRIPCIÓN CULTIVO	S/R	SUP. RESUELTA (ha)
-974130	14-069-029-00015-00008	62000	PASTOS PERMANENTES DE 5 O MAS AÑOS-SIN VARIEDAD	S	32,25
1700000007248946	14-069-031-00013-00002	62000	PASTOS PERMANENTES DE 5 O MAS AÑOS-SIN VARIEDAD	S	0,17
1700000007248952	14-069-077-00030-00001	62000	PASTOS PERMANENTES DE 5 O MAS AÑOS-SIN VARIEDAD	S	4,27
1700000007248953	14-069-077-00033-00001	62000	PASTOS PERMANENTES DE 5 O MAS AÑOS-SIN VARIEDAD	S	0,42
1700000007248955	14-069-077-00034-00001	62000	PASTOS PERMANENTES DE 5 O MAS AÑOS-SIN VARIEDAD	S	3,01
1700000007248956	14-069-076-00018-00003	62000	PASTOS PERMANENTES DE 5 O MAS AÑOS-SIN VARIEDAD	S	26,15
1700000007248982	14-069-028-00023-00002	62000	PASTOS PERMANENTES DE 5 O MAS AÑOS-SIN VARIEDAD	S	24,50
1700000007248987	14-069-029-00014-00001	62000	PASTOS PERMANENTES DE 5 O MAS AÑOS-SIN VARIEDAD	S	29,21
1700000007248988	14-069-029-00014-00002	62000	PASTOS PERMANENTES DE 5 O MAS AÑOS-SIN VARIEDAD	S	3,14
1700000007248989	14-069-025-00018-00001	62000	PASTOS PERMANENTES DE 5 O MAS AÑOS-SIN VARIEDAD	S	6,05
1700000007248992	14-069-029-00019-00001	62000	PASTOS PERMANENTES DE 5 O MAS AÑOS-SIN VARIEDAD	S	0,12
1700000007248993	14-069-029-00017-00001	62000	PASTOS PERMANENTES DE 5 O MAS AÑOS-SIN VARIEDAD	S	18,71
1700000007248994	14-069-029-00016-00001	62000	PASTOS PERMANENTES DE 5 O MAS AÑOS-SIN VARIEDAD	S	29,24
1700000007248996	14-069-031-00011-00001	62000	PASTOS PERMANENTES DE 5 O MAS AÑOS-SIN VARIEDAD	S	0,54
1700000007248997	14-069-031-00011-00002	62000	PASTOS PERMANENTES DE 5 O MAS AÑOS-SIN VARIEDAD	S	0,88
1700000007248998	14-069-031-00011-00004	62000	PASTOS PERMANENTES DE 5 O MAS AÑOS-SIN VARIEDAD	S	0,30
1700000007249009	14-069-031-00027-00001	62000	PASTOS PERMANENTES DE 5 O MAS AÑOS-SIN VARIEDAD	S	11,23
1700000007249012	14-069-031-00074-00005	62000	PASTOS PERMANENTES DE 5 O MAS AÑOS-SIN VARIEDAD	S	0,11
1700000007249015	14-069-031-00014-00005	62000	PASTOS PERMANENTES DE 5 O MAS AÑOS-SIN VARIEDAD	S	0,12
1700000007249017	14-069-025-00017-00001	62000	PASTOS PERMANENTES DE 5 O MAS AÑOS-SIN VARIEDAD	S	22,11
1700000007249021	14-069-031-00014-00001	62000	PASTOS PERMANENTES DE 5 O MAS AÑOS-SIN VARIEDAD	S	5,59

(1) Con incidencias que retienen pago o deniegan el expediente.  
(2) Se calcula sobre superficie declarada admisible.  
(3) Aplicación del artículo 16 bis del RD 147/2023.

Puede verificar la integridad de una copia de este documento mediante la lectura del código QR adjunto o mediante el acceso a la dirección <https://ws050.juntadeandalucia.es/verificarFirma> indicando el código de VERIFICACIÓN

FIRMADO POR	RAQUEL MARIA ESPIN CRESPO	FECHA	26/06/2024
VERIFICACIÓN	Pk2jmMQ72K8YCC9E9EQ8LU85ENJJ6M	PÁGINA	4084/8857





**Recintos Determinados para el Cálculo de Garga Ganadera**

REF.	REFERENCIA SIGPAC	CULTIVO	DESCRIPCIÓN CULTIVO	S/R	SUP.
					RESUELTA (ha)
170000007249022	14-069-025-00016-00001	62000	PASTOS PERMANENTES DE 5 O MAS AÑOS-SIN VARIEDAD	S	17,83
170000007249023	14-069-031-00015-00001	62000	PASTOS PERMANENTES DE 5 O MAS AÑOS-SIN VARIEDAD	S	27,22
170000007249024	14-069-075-00038-00001	62000	PASTOS PERMANENTES DE 5 O MAS AÑOS-SIN VARIEDAD	S	14,36
170000007249025	14-069-031-00013-00003	62000	PASTOS PERMANENTES DE 5 O MAS AÑOS-SIN VARIEDAD	S	1,77
170000007249026	14-069-031-00013-00005	62000	PASTOS PERMANENTES DE 5 O MAS AÑOS-SIN VARIEDAD	S	2,58
170000007249027	14-069-025-00014-00001	62000	PASTOS PERMANENTES DE 5 O MAS AÑOS-SIN VARIEDAD	S	12,33
170000007249030	14-069-027-00011-00001	62000	PASTOS PERMANENTES DE 5 O MAS AÑOS-SIN VARIEDAD	S	64,22

**Incidencias de carga ganadera**

**INCIDENCIA DESCRIPCIÓN**

452	Actividad agraria declarada en un recinto no compatible con el uso PA, PR o PS asignado en SIGPAC para ese recinto. Recinto:14-069-008-00062-00001 Cultivo:62000 PASTOS PERMANENTES DE 5 O MAS AÑOS-SIN VARIEDAD Secano USO ASIGNADO EN SIGPAC:PS Recinto:14-069-030-00001-00001 Cultivo:62000 PASTOS PERMANENTES DE 5 O MAS AÑOS-SIN VARIEDAD Secano USO ASIGNADO EN SIGPAC:PA Recinto:14-069-031-09006-00005 Cultivo:62000 PASTOS PERMANENTES DE 5 O MAS AÑOS-SIN VARIEDAD Secano USO ASIGNADO EN SIGPAC:PA
86122	Recinto superficie forrajera que realiza la actividad de producción de pastoreo y no declara el o los códigos del Registro de Explotaciones Ganaderas de Andalucía, REGA. Recinto:14-069-008-00062-00001 Cultivo:62000 PASTOS PERMANENTES DE 5 O MAS AÑOS-SIN VARIEDAD Secano Recinto:14-069-030-00001-00001 Cultivo:62000 PASTOS PERMANENTES DE 5 O MAS AÑOS-SIN VARIEDAD Secano Recinto:14-069-031-09006-00005 Cultivo:62000 PASTOS PERMANENTES DE 5 O MAS AÑOS-SIN VARIEDAD Secano
86124	Recinto de forrajera para Cálculo de Carga Ganadera que No pertenece a Explotación. Recinto:14-069-008-00062-00001 Cultivo:62000 PASTOS PERMANENTES DE 5 O MAS AÑOS-SIN VARIEDAD Secano Recinto:14-069-030-00001-00001 Cultivo:62000 PASTOS PERMANENTES DE 5 O MAS AÑOS-SIN VARIEDAD Secano Recinto:14-069-031-09006-00005 Cultivo:62000 PASTOS PERMANENTES DE 5 O MAS AÑOS-SIN VARIEDAD Secano
86128	Recinto de Forrajeras que no ha contabilizado para Carga Ganadera por no tener una explotación válida para el cálculo de la Carga Ganadera Recinto:14-069-008-00062-00001 Cultivo:62 PASTOS PERMANENTES DE 5 O MAS AÑOS- Recinto:14-069-030-00001-00001 Cultivo:62 PASTOS PERMANENTES DE 5 O MAS AÑOS- Recinto:14-069-031-09006-00005 Cultivo:62 PASTOS PERMANENTES DE 5 O MAS AÑOS-
86132	Recinto superficie forrajera que no realiza la actividad de producción de pastoreo. Recinto:14-069-008-00062-00001 Cultivo:62000 PASTOS PERMANENTES DE 5 O MAS AÑOS-SIN VARIEDAD Secano Recinto:14-069-030-00001-00001 Cultivo:62000 PASTOS PERMANENTES DE 5 O MAS AÑOS-SIN VARIEDAD Secano Recinto:14-069-031-09006-00005 Cultivo:62000 PASTOS PERMANENTES DE 5 O MAS AÑOS-SIN VARIEDAD Secano

(1) Con incidencias que retienen pago o deniegan el expediente.  
(2) Se calcula sobre superficie declarada admisible.  
(3) Aplicación del artículo 16 bis del RD 147/2023.

Puede verificar la integridad de una copia de este documento mediante la lectura del código QR adjunto o mediante el acceso a la dirección <a href="https://ws050.juntadeandalucia.es/verificarFirma">https://ws050.juntadeandalucia.es/verificarFirma</a> indicando el código de VERIFICACIÓN				
FIRMADO POR	RAQUEL MARIA ESPIN CRESPO	FECHA	26/06/2024	
VERIFICACIÓN	Pk2jmMQ72K8YCCE9EQ8LU85ENJJ6M	PÁGINA	4085/8857	

**APELLIDOS Y NOMBRE / RAZÓN SOCIAL**

TORRICO RAMIREZ MARIA GUADALUPE

**NIF**

\*\*\*\*1239\*

**EXPEDIENTE**

1236498

**RESOLUCIÓN**

CONCESIÓN DE LA AYUDA

**DATOS DE MANTENIMIENTO UNIDADES****GRUPO DE PAGO**

ZONAS DE LIMITACIONES NATURALES

**Sup. Dec.  
Admisible**

110,87

**Sup.  
Resuelta**

110,87

**Sobredecl.**

0,00

**% Sobredecl.**

0,00

**RESUMEN DE PAGOS**

	<b>IMPORTE ( Euros )</b>			
	<b>RESUELTO</b>	<b>FEADER</b>	<b>MAPA</b>	<b>CAPADR</b>
Pago realizado	1.072,33	911,48	105,20	55,65
A pagar	115,03	97,78	11,28	5,97
<b>TOTAL</b>	<b>1.187,36</b>	<b>1.009,26</b>	<b>116,48</b>	<b>61,62</b>

**APLICACIÓN DE REDUCCIONES Y PENALIZACIONES (%)**

<b>Criterios de subvencionabilidad (1)</b>	<b>Presentación tardía</b>	<b>Omisión declaración</b>	<b>Condicionabilidad</b>
0,00	0,00	0,00	0,00

**IMPORTE ( Euros )**

Calculado(2)	Reducción	Penalización	Reducción Penalización (3)	Penalización adicional	Resuelto	FEADER	MAPA	CAPADR
1.187,36 €	0,00 €	0,00 €	0,00 €	0,00 €	1.187,36 €	1.009,26 €	116,48 €	61,62 €
Importe Unitario:	54,00 €	Nuevo Importe Unitario:	10,71 €					

(1) Con incidencias que retienen pago o deniegan el expediente.

(2) Se calcula sobre superficie declarada admisible.

(3) Aplicación del artículo 16 bis del RD 147/2023.

Puede verificar la integridad de una copia de este documento mediante la lectura del código QR adjunto o mediante el acceso a la dirección <https://ws050.juntadeandalucia.es/verificarFirma> indicando el código de VERIFICACIÓN

FIRMADO POR

RAQUEL MARIA ESPIN CRESPO

FECHA

26/06/2024

VERIFICACIÓN

Pk2jmMQ72K8YCCE9EQ8LU85ENJJ6M

PÁGINA

4086/8857





**RECINTOS PROPUESTOS**

REF.	REFERENCIA SIGPAC	CULTIVO	S/R	USO SIGPAC	Sup. Dec. admisible	Sup. Campo	Sup. Determ.	Sup. Resuelta
-1626296	14-035-053-00225-0003	BARBECHO TRADICIONAL	S		0,35		0,35	0,35
-1488475	14-035-053-00150-0001	OLIVAR	S		0,16		0,16	0,16
-1488472	14-035-053-00144-0001	OLIVAR	S		0,10		0,10	0,10
-1488471	14-035-053-00143-0002	OLIVAR	S		0,09		0,09	0,09
-1488470	14-035-053-00151-0001	OLIVAR	S		0,21		0,21	0,21
-1488469	14-035-053-00136-0001	OLIVAR	S		0,35		0,35	0,35
-1488468	14-035-043-00356-0001	OLIVAR	S		0,93		0,93	0,91
-1269517	14-035-042-00037-0001	BARBECHO TRADICIONAL	S		0,50		0,50	0,50
-1269395	14-035-024-00508-0001	TRANQUILLÓN	S		0,06		0,06	0,06
-767113	14-035-053-00207-0012	GUISANTES	S		1,26		1,26	1,26
-762961	14-035-053-00409-0003	AVENA	S		1,54		1,54	1,54
-750319	14-035-053-00490-0023	OLIVAR	S		0,11		0,11	0,11
4230949	14-035-053-00491-0001	TRIGO BLANDO	S		17,09		17,09	17,09
4230950	14-035-053-00491-0013	TRIGO BLANDO	S		3,27		3,27	3,27
4230951	14-035-053-00490-0001	OLIVAR	S		4,14		4,14	4,14
4230952	14-035-053-00490-0017	OLIVAR	S		1,35		1,35	1,35
4230953	14-035-053-00409-0001	AVENA	S		0,43		0,43	0,43
4230955	14-035-053-00409-0002	OLIVAR	S		1,46		1,46	1,46
4230957	14-035-053-00409-0004	OLIVAR	S		0,03		0,03	0,03
4234075	14-035-024-00475-0001	OLIVAR	S		0,19		0,19	0,19
4234085	14-035-022-00302-0001	AVENA	S		0,71		0,71	0,71
4234092	14-035-022-00285-0001	AVENA	S		1,47		1,47	1,47
4234100	14-035-019-00869-0004	OLIVAR	S		0,67		0,67	0,67
4234103	14-035-010-00249-0003	BARBECHO TRADICIONAL	S		0,35		0,35	0,35
4234111	14-035-053-00398-0001	GUISANTES	S		3,84		3,84	3,84
4234121	14-035-053-00397-0001	GUISANTES	S		0,12		0,12	0,12
4234124	14-035-053-00307-0001	CEBADA	S		3,61		3,61	3,61
4234129	14-035-053-00306-0001	BARBECHO TRADICIONAL	S		12,80		12,80	12,80
4234133	14-035-053-00306-0002	OLIVAR	S		0,04		0,04	0,04
4234140	14-035-053-00306-0014	OLIVAR	S		1,24		1,24	1,24
4234142	14-035-053-00290-0017	OLIVAR	S		4,74		4,74	4,74
4234144	14-035-053-00225-0001	OLIVAR	S		0,07		0,07	0,07
4234148	14-035-053-00225-0002	OLIVAR	S		0,40		0,40	0,40
4234157	14-035-053-00210-0001	BARBECHO TRADICIONAL	S		1,05		1,05	1,05
4234160	14-035-053-00208-0002	OLIVAR	S		0,03		0,03	0,03
4234162	14-035-053-00208-0003	OLIVAR	S		1,08		1,08	1,08
4234169	14-035-053-00208-0004	BARBECHO TRADICIONAL	S		0,21		0,21	0,21
4234172	14-035-043-00358-0001	BARBECHO TRADICIONAL	S		0,09		0,09	0,09
4234176	14-035-043-00357-0001	OLIVAR	S		0,94		0,94	0,90
4234179	14-035-043-00355-0001	BARBECHO TRADICIONAL	S		0,05		0,05	0,05
4234181	14-035-042-00037-0001	TRANQUILLÓN	S		1,35		1,35	1,35
4234183	14-035-024-00508-0001	TRANQUILLÓN	S		0,86		0,86	0,86
4234196	14-035-024-00505-0001	OLIVAR	S		0,66		0,66	0,66
4234198	14-035-024-00505-0002	TRANQUILLÓN	S		2,22		2,22	2,22
4234204	14-035-024-00504-0001	OLIVAR	S		0,41		0,41	0,41
4234214	14-035-053-00207-0001	GUISANTES	S		3,44		3,44	3,44
4234239	14-035-053-00207-0008	OLIVAR	S		0,01		0,01	0,01
4234240	14-035-053-00207-0010	OLIVAR	S		0,22		0,22	0,22
4234241	14-035-053-00207-0011	OLIVAR	S		0,81		0,81	0,81
4234252	14-035-053-00135-0001	BARBECHO TRADICIONAL	S		0,05		0,05	0,05
4234255	14-035-053-00135-0002	OLIVAR	S		0,28		0,28	0,28
4234257	14-035-048-00711-0001	TRANQUILLÓN	S		1,09		1,09	1,09

(1) Con incidencias que retienen pago o deniegan el expediente.  
 (2) Se calcula sobre superficie declarada admisible.  
 (3) Aplicación del artículo 16 bis del RD 147/2023.

Puede verificar la integridad de una copia de este documento mediante la lectura del código QR adjunto o mediante el acceso a la dirección <a href="https://ws050.juntadeandalucia.es/verificarFirma">https://ws050.juntadeandalucia.es/verificarFirma</a> indicando el código de VERIFICACIÓN					
FIRMADO POR	RAQUEL MARIA ESPIN CRESPO		FECHA		26/06/2024
VERIFICACIÓN	Pk2jmMQ72K8YCCE9EQ8LU85ENJJ6M		PÁGINA		4087/8857

**RECINTOS PROPUESTOS**

REF.	REFERENCIA SIGPAC	CULTIVO	S/R	USO SIGPAC	Sup. Dec. admisible	Sup. Campo	Sup. Determ.	Sup. Resuelta
4234354	14-035-053-00306-0020	BARBECHO TRADICIONAL	S		4,71		4,71	4,71
4234355	14-035-053-00306-0021	BARBECHO TRADICIONAL	S		4,07		4,07	4,07
4234357	14-035-053-00306-0023	OLIVAR	S		0,50		0,50	0,50
4234361	14-035-053-00306-0024	BARBECHO TRADICIONAL	S		0,08		0,08	0,08
4234387	14-035-053-00298-0003	OLIVAR	S		10,17		10,17	10,17
4234399	14-035-053-00290-0001	OLIVAR	S		9,17		9,17	9,17
4234818	14-035-047-00414-0001	TRANQUILLÓN	S		1,67		1,67	1,67
5279294	14-035-024-00507-0001	TRANQUILLÓN	S		2,02		2,02	2,02
7502553	14-035-043-00357-0002	OLIVAR	S		0,01		0,01	0,01

**INCIDENCIAS****INCIDENCIA DESCRIPCIÓN**

- 4272 Verifica que las líneas de declaración de las Solicitudes Únicas no tienen solapes con la capa de Retroactividad Gráfica (ambas de la misma campaña) a nivel de expediente/línea de declaración gráfica de la solicitud.  
 Recinto:14-035-043-00356-00001 Cultivo: - Agregado de la referencia del recinto.:0 Zona de la referencia del recinto.:0 Superficie solapada.:0,02 Id. Incid.:95158204  
 Recinto:14-035-043-00357-00001 Cultivo: - Agregado de la referencia del recinto.:0 Zona de la referencia del recinto.:0 Superficie solapada.:0,04 Id. Incid.:95158205
- 74336 Recinto con uso declarado o cultivo declarado NO válido  
 Recinto:14-035-043-00356-00002 Cultivo:101010 OLIVAR-PICUAL Secano Uso Sigpac:IM  
 Recinto:14-035-043-00357-00003 Cultivo:101010 OLIVAR-PICUAL Secano Uso Sigpac:IM  
 Recinto:14-035-043-00357-00004 Cultivo:101010 OLIVAR-PICUAL Secano Uso Sigpac:IM

**Datos considerados para el Cálculo de la Carga Ganadera del expediente**

Superficie determinada para Cálculo Carga Ganadera: 0,00 ha  
 Carga Ganadera del Expediente: 0,00 ugm/ha

**Incidencias de carga ganadera****INCIDENCIA DESCRIPCIÓN**

- 86132 Recinto superficie forrajera que no realiza la actividad de producción de pastoreo.  
 Recinto:14-035-053-00225-00003 Cultivo:20000 BARBECHO TRADICIONAL-SIN VARIEDAD Secano  
 Recinto:14-035-042-00037-00001 Cultivo:20000 BARBECHO TRADICIONAL-SIN VARIEDAD Secano  
 Recinto:14-035-010-00249-00003 Cultivo:20000 BARBECHO TRADICIONAL-SIN VARIEDAD Secano  
 Recinto:14-035-053-00306-00001 Cultivo:20000 BARBECHO TRADICIONAL-SIN VARIEDAD Secano  
 Recinto:14-035-053-00210-00001 Cultivo:20000 BARBECHO TRADICIONAL-SIN VARIEDAD Secano  
 Recinto:14-035-053-00208-00004 Cultivo:20000 BARBECHO TRADICIONAL-SIN VARIEDAD Secano  
 Recinto:14-035-043-00358-00001 Cultivo:20000 BARBECHO TRADICIONAL-SIN VARIEDAD Secano  
 Recinto:14-035-043-00355-00001 Cultivo:20000 BARBECHO TRADICIONAL-SIN VARIEDAD Secano  
 Recinto:14-035-053-00135-00001 Cultivo:20000 BARBECHO TRADICIONAL-SIN VARIEDAD Secano  
 Recinto:14-035-053-00306-00020 Cultivo:20000 BARBECHO TRADICIONAL-SIN VARIEDAD Secano  
 Recinto:14-035-053-00306-00021 Cultivo:20000 BARBECHO TRADICIONAL-SIN VARIEDAD Secano  
 Recinto:14-035-053-00306-00024 Cultivo:20000 BARBECHO TRADICIONAL-SIN VARIEDAD Secano

(1) Con incidencias que retienen pago o deniegan el expediente.  
 (2) Se calcula sobre superficie declarada admisible.  
 (3) Aplicación del artículo 16 bis del RD 147/2023.

Puede verificar la integridad de una copia de este documento mediante la lectura del código QR adjunto o mediante el acceso a la dirección <https://ws050.juntadeandalucia.es/verificarFirma> indicando el código de VERIFICACIÓN

FIRMADO POR	RAQUEL MARIA ESPIN CRESPO	FECHA	26/06/2024
VERIFICACIÓN	Pk2jmMQ72K8YCC9EQ8LU85ENJJ6M	PÁGINA	4088/8857





**APELLIDOS Y NOMBRE / RAZÓN SOCIAL**

TRENAS ALFEREZ MIGUEL

**NIF**

\*\*\*0439\*

**EXPEDIENTE**

1186559

**RESOLUCIÓN**

CONCESIÓN DE LA AYUDA

**DATOS DE MANTENIMIENTO UNIDADES**

<b>GRUPO DE PAGO</b>	<b>Sup. Dec. Admisible</b>	<b>Sup. Resuelta</b>	<b>Sobredecl.</b>	<b>% Sobredecl.</b>
ZONAS DE LIMITACIONES NATURALES	38,00	38,00	0,00	0,00

**RESUMEN DE PAGOS**

	<b>IMPORTE ( Euros )</b>			
	<b>RESUELTO</b>	<b>FEADER</b>	<b>MAPA</b>	<b>CAPADR</b>
Pago realizado	1.081,20	919,02	106,06	56,12
A pagar	106,80	90,78	10,48	5,54
<b>TOTAL</b>	<b>1.188,00</b>	<b>1.009,80</b>	<b>116,54</b>	<b>61,66</b>

**APLICACIÓN DE REDUCCIONES Y PENALIZACIONES (%)**

<b>Crterios de subvencionabilidad (1)</b>	<b>Presentación tardía</b>	<b>Omisión declaración</b>	<b>Condicionalidad</b>
0,00	0,00	0,00	0,00

**IMPORTE ( Euros )**

Calculado(2)	Reducción	Penalización	Reducción Penalización (3)	Penalización adicional	Resuelto	FEADER	MAPA	CAPADR
1.188,00 €	0,00 €	0,00 €	0,00 €	0,00 €	1.188,00 €	1.009,80 €	116,54 €	61,66 €
Importe Unitario:	54,00 €	Nuevo Importe Unitario:	31,26 €					

**RECINTOS PROPUESTOS**

<b>REF.</b>	<b>REFERENCIA SIGPAC</b>	<b>CULTIVO</b>	<b>USO S/R</b>	<b>Sup. Dec. admisible</b>	<b>Sup. Campo</b>	<b>Sup. Determ.</b>	<b>Sup. Resuelta</b>
-928573	14-042-010-00015-0010	OLIVAR	S	7,47		7,47	7,47
-742814	14-042-009-09006-0002	OLIVAR	S	0,04		0,04	0,04
-742811	14-042-010-00015-0011	OLIVAR	S	0,90		0,90	0,90
-742809	14-042-009-00488-0007	OLIVAR	S	0,04		0,04	0,04
-544208	14-042-011-00029-0001	OLIVAR	S	0,03		0,03	0,03
-138439	14-042-010-00015-0003	OLIVAR	S	1,69		1,69	1,69
4148320	14-042-009-00488-0005	OLIVAR	S	1,81		1,81	1,81
4148321	14-042-009-00488-0003	OLIVAR	S	0,26		0,26	0,26
4148325	14-042-009-00480-0002	OLIVAR	S	0,06		0,06	0,06
4148326	14-042-009-00483-0002	OLIVAR	S	1,53		1,53	1,53
4148327	14-042-009-00482-0001	OLIVAR	S	0,48		0,48	0,48
4148329	14-042-009-00488-0001	OLIVAR	S	3,91		3,91	3,91
4148330	14-042-009-00338-0001	OLIVAR	S	1,63		1,63	1,63
4148332	14-042-009-00337-0002	OLIVAR	S	4,99		4,99	4,99
4148334	14-042-009-00338-0004	OLIVAR	S	1,66		1,66	1,66
4148335	14-042-009-00338-0003	OLIVAR	S	1,09		1,09	1,09
4148336	14-042-009-00480-0001	OLIVAR	S	0,47		0,47	0,47
4148337	14-042-009-00338-0006	OLIVAR	S	0,30		0,30	0,30
4148338	14-042-010-00018-0001	OLIVAR	S	0,36		0,36	0,36
4148340	14-042-010-00020-0001	OLIVAR	S	0,25		0,25	0,25
4148341	14-042-010-00019-0002	OLIVAR	S	0,61		0,61	0,61
4148342	14-042-009-00331-0001	OLIVAR	S	0,56		0,56	0,56
4148343	14-042-010-00023-0001	OLIVAR	S	2,05		2,05	2,05
4148344	14-042-009-00330-0003	OLIVAR	S	3,02		3,02	3,02
6844151	14-042-011-00723-0003	OLIVAR	S	2,79		2,79	2,79

(1) Con incidencias que retienen pago o deniegan el expediente.  
 (2) Se calcula sobre superficie declarada admisible.  
 (3) Aplicación del artículo 16 bis del RD 147/2023.

Puede verificar la integridad de una copia de este documento mediante la lectura del código QR adjunto o mediante el acceso a la dirección <https://ws050.juntadeandalucia.es/verificarFirma> indicando el código de VERIFICACIÓN

FIRMADO POR	RAQUEL MARIA ESPIN CRESPO	FECHA	26/06/2024
VERIFICACIÓN	Pk2jmMQ72K8YCCE9EQ8LU85ENJJJ6M	PÁGINA	4089/8857





**INCIDENCIAS**

**INCIDENCIA DESCRIPCIÓN**

75022 No Autoriza a que, en caso de la devolución por la entidad financiera (retrocesión bancaria) del pago en la cuenta corriente consignada en la solicitud y que está debidamente registrada en el sistema contable GIRO de la Junta de Andalucía, se proceda al pago en cualquier otra cuenta corriente de la titularidad del solicitante vigente en dicho sistema contable.

(1) Con incidencias que retienen pago o deniegan el expediente.  
(2) Se calcula sobre superficie declarada admisible.  
(3) Aplicación del artículo 16 bis del RD 147/2023.

Puede verificar la integridad de una copia de este documento mediante la lectura del código QR adjunto o mediante el acceso a la dirección <https://ws050.juntadeandalucia.es/verificarFirma> indicando el código de VERIFICACIÓN

FIRMADO POR	RAQUEL MARIA ESPIN CRESPO	FECHA	26/06/2024
VERIFICACIÓN	Pk2jmMQ72K8YCCE9EQ8LU85ENJJ6M	PÁGINA	4090/8857







**APELLIDOS Y NOMBRE / RAZÓN SOCIAL**

TRIMIÑO BENAVENTE JOSE

**NIF**

\*\*\*8784\*

**EXPEDIENTE**

1213117

**RESOLUCIÓN**

CONCESIÓN DE LA AYUDA

**DATOS DE MANTENIMIENTO UNIDADES**

<b>GRUPO DE PAGO</b>	<b>Sup. Dec. Admisible</b>	<b>Sup. Resuelta</b>	<b>Sobredecl.</b>	<b>% Sobredecl.</b>
ZONAS DE LIMITACIONES NATURALES	58,81	58,81	0,00	0,00

**RESUMEN DE PAGOS**

	<b>IMPORTE ( Euros )</b>			
	<b>RESUELTO</b>	<b>FEADER</b>	<b>MAPA</b>	<b>CAPADR</b>
Pago realizado	1.081,20	919,02	106,06	56,12
A pagar	105,39	89,58	10,34	5,47
<b>TOTAL</b>	<b>1.186,59</b>	<b>1.008,60</b>	<b>116,40</b>	<b>61,59</b>

**APLICACIÓN DE REDUCCIONES Y PENALIZACIONES (%)**

<b>Criterios de subvencionabilidad (1)</b>	<b>Presentación tardía</b>	<b>Omisión declaración</b>	<b>Condicionalidad</b>
0,00	0,00	0,00	0,00

**IMPORTE ( Euros )**

Calculado(2)	Reducción	Penalización	Reducción Penalización (3)	Penalización adicional	Resuelto	FEADER	MAPA	CAPADR
1.186,59 €	0,00 €	0,00 €	0,00 €	0,00 €	1.186,59 €	1.008,60 €	116,40 €	61,59 €
Importe Unitario:	54,00 €	Nuevo Importe Unitario:	20,18 €					

**RECINTOS PROPUESTOS**

<b>REF.</b>	<b>REFERENCIA SIGPAC</b>	<b>CULTIVO</b>	<b>S/R</b>	<b>USO SIGPAC</b>	<b>Sup. Dec. admisible</b>	<b>Sup. Campo</b>	<b>Sup. Determ.</b>	<b>Sup. Resuelta</b>
-1087889	14-029-054-00008-0022	PASTOS PERMANENTES DE 5 O MAS AÑOS	S		0,11		0,11	0,11
-1087881	14-029-054-00015-0017	PASTOS PERMANENTES DE 5 O MAS AÑOS	S		0,08		0,08	0,08
-1087726	14-029-054-00009-0002	PASTOS DE MENOS DE 5 AÑOS	S		1,51		1,51	1,51
-1087683	14-029-054-00017-0008	PASTOS DE MENOS DE 5 AÑOS	S		4,02		4,02	4,02
-1087477	14-029-057-00063-0007	BARBECHO TRADICIONAL	S		0,92		0,92	0,92
-1087475	14-029-054-00015-0016	PASTOS PERMANENTES DE 5 O MAS AÑOS	S		0,89		0,89	0,82
-1087473	14-029-054-00008-0021	PASTOS DE MENOS DE 5 AÑOS	S		0,07		0,07	0,07
-809410	14-029-054-00016-0008	PASTOS DE MENOS DE 5 AÑOS	S		4,88		4,88	4,88
-527543	14-029-054-00009-0002	AVENA	S		0,17		0,17	0,17
6939031	14-029-054-00009-0002	AVENA	S		0,14		0,14	0,14
1700000006275641	14-029-054-00008-0008	AVENA	S		2,57		2,57	2,57
1700000006275645	14-029-057-00063-0006	BARBECHO TRADICIONAL	S		2,35		2,35	2,35
1700000006275646	14-029-057-00053-0001	GUISANTES	S		4,00		4,00	4,00
1700000006275652	14-029-054-00009-0002	PASTOS DE MENOS DE 5 AÑOS	S		15,12		15,12	15,12
1700000006275656	14-029-057-00059-0001	TRIGO BLANDO	S		7,11		7,11	7,11
1700000006275657	14-029-054-00009-0002	AVENA	S		1,52		1,52	1,52
1700000006275658	14-029-054-00009-0002	PASTOS DE MENOS DE 5 AÑOS	S		0,45		0,45	0,45
1700000006275659	14-029-054-00009-0002	AVENA	S		2,69		2,69	2,69
1700000006275668	14-029-057-00067-0001	GUISANTES	S		3,44		3,44	3,44
1700000006275672	14-029-054-00009-0002	AVENA	S		1,63		1,63	1,63
1700000006275673	14-029-054-00009-0002	AVENA	S		0,42		0,42	0,42
1700000006275674	14-029-054-00010-0001	AVENA	S		4,79		4,79	4,79

(1) Con incidencias que retienen pago o deniegan el expediente.  
 (2) Se calcula sobre superficie declarada admisible.  
 (3) Aplicación del artículo 16 bis del RD 147/2023.

Puede verificar la integridad de una copia de este documento mediante la lectura del código QR adjunto o mediante el acceso a la dirección <a href="https://ws050.juntadeandalucia.es/verificarFirma">https://ws050.juntadeandalucia.es/verificarFirma</a> indicando el código de VERIFICACIÓN					
FIRMADO POR	RAQUEL MARIA ESPIN CRESPO		FECHA		26/06/2024
VERIFICACIÓN	Pk2jmMQ72K8YCCE9EQ8LU85ENJJ6M		PÁGINA		4091/8857



**INCIDENCIAS**

**INCIDENCIA DESCRIPCIÓN**

- 4272 Verifica que las líneas de declaración de las Solicitudes Únicas no tienen solapes con la capa de Retroactividad Gráfica (ambas de la misma campaña) a nivel de expediente/línea de declaración gráfica de la solicitud.  
Recinto:14-029-054-00015-00016 Cultivo: - Agregado de la referencia del recinto.:0 Zona de la referencia del recinto.:0 Superficie solapada.:0,07 Id. Incid.:95153252
- 86122 Recinto superficie forrajera que realiza la actividad de producción de pastoreo y no declara el o los códigos del Registro de Explotaciones Ganaderas de Andalucía, REGA.  
Recinto:14-029-054-00008-00013 Cultivo:20000 BARBECHO TRADICIONAL-SIN VARIEDAD Secano  
Recinto:14-029-054-00009-00002 Cultivo:20000 BARBECHO TRADICIONAL-SIN VARIEDAD Secano  
Recinto:14-029-054-00015-00008 Cultivo:20000 BARBECHO TRADICIONAL-SIN VARIEDAD Secano
- 86124 Recinto de forrajera para Cálculo de Carga Ganadera que No pertenece a Explotación.  
Recinto:14-029-054-00008-00013 Cultivo:20000 BARBECHO TRADICIONAL-SIN VARIEDAD Secano  
Recinto:14-029-054-00009-00002 Cultivo:20000 BARBECHO TRADICIONAL-SIN VARIEDAD Secano  
Recinto:14-029-054-00015-00008 Cultivo:20000 BARBECHO TRADICIONAL-SIN VARIEDAD Secano  
Recinto:14-032-005-00032-00001 Cultivo:62000 PASTOS PERMANENTES DE 5 O MAS AÑOS-SIN VARIEDAD Secano  
Recinto:14-032-005-00032-00002 Cultivo:63000 PASTOS DE MENOS DE 5 AÑOS-SIN VARIEDAD Secano

**Datos considerados para el Cálculo de la Carga Ganadera del expediente**

Superficie determinada para Cálculo Carga Ganadera: 27,06 ha

Carga Ganadera del Expediente: 1,16 ugm/ha

Explotación	Especie	Ugm Calculada para CG
ES140290000479	OVINA	31,52

**Recintos Determinados para el Cálculo de Carga Ganadera**

REF.	REFERENCIA SIGPAC	CULTIVO	DESCRIPCIÓN CULTIVO	S/R	SUP. RESUELTA (ha)
-1087889	14-029-054-00008-00022	62000	PASTOS PERMANENTES DE 5 O MAS AÑOS-SIN VARIEDAD	S	0,11
-1087881	14-029-054-00015-00017	62000	PASTOS PERMANENTES DE 5 O MAS AÑOS-SIN VARIEDAD	S	0,08
-1087726	14-029-054-00009-00002	63000	PASTOS DE MENOS DE 5 AÑOS-SIN VARIEDAD	S	1,51
-1087683	14-029-054-00017-00008	63000	PASTOS DE MENOS DE 5 AÑOS-SIN VARIEDAD	S	4,02
-1087475	14-029-054-00015-00016	62000	PASTOS PERMANENTES DE 5 O MAS AÑOS-SIN VARIEDAD	S	0,82
-1087473	14-029-054-00008-00021	63000	PASTOS DE MENOS DE 5 AÑOS-SIN VARIEDAD	S	0,07
-809410	14-029-054-00016-00008	63000	PASTOS DE MENOS DE 5 AÑOS-SIN VARIEDAD	S	4,88
1700000006275652	14-029-054-00009-00002	63000	PASTOS DE MENOS DE 5 AÑOS-SIN VARIEDAD	S	15,12
1700000006275658	14-029-054-00009-00002	63000	PASTOS DE MENOS DE 5 AÑOS-SIN VARIEDAD	S	0,45

**Incidencias de carga ganadera**

**INCIDENCIA DESCRIPCIÓN**

- 452 Actividad agraria declarada en un recinto no compatible con el uso PA, PR o PS asignado en SIGPAC para ese recinto.  
Recinto:14-032-005-00032-00001 Cultivo:62000 PASTOS PERMANENTES DE 5 O MAS AÑOS-SIN VARIEDAD Secano USO ASIGNADO EN SIGPAC:PR
- 86122 Recinto superficie forrajera que realiza la actividad de producción de pastoreo y no declara el o los códigos del Registro de Explotaciones Ganaderas de Andalucía, REGA.  
Recinto:14-029-054-00009-00002 Cultivo:20000 BARBECHO TRADICIONAL-SIN VARIEDAD Secano  
Recinto:14-029-054-00008-00013 Cultivo:20000 BARBECHO TRADICIONAL-SIN VARIEDAD Secano  
Recinto:14-029-054-00015-00008 Cultivo:20000 BARBECHO TRADICIONAL-SIN VARIEDAD Secano
- 86124 Recinto de forrajera para Cálculo de Carga Ganadera que No pertenece a Explotación.  
Recinto:14-032-005-00032-00002 Cultivo:63000 PASTOS DE MENOS DE 5 AÑOS-SIN VARIEDAD Secano  
Recinto:14-032-005-00032-00001 Cultivo:62000 PASTOS PERMANENTES DE 5 O MAS AÑOS-SIN VARIEDAD Secano  
Recinto:14-029-054-00009-00002 Cultivo:20000 BARBECHO TRADICIONAL-SIN VARIEDAD Secano  
Recinto:14-029-054-00008-00013 Cultivo:20000 BARBECHO TRADICIONAL-SIN VARIEDAD Secano  
Recinto:14-029-054-00015-00008 Cultivo:20000 BARBECHO TRADICIONAL-SIN VARIEDAD Secano
- 86128 Recinto de Forrajeras que no ha contabilizado para Carga Ganadera por no tener una explotación válida para el cálculo de la Carga Ganadera

(1) Con incidencias que retienen pago o deniegan el expediente.  
(2) Se calcula sobre superficie declarada admisible.  
(3) Aplicación del artículo 16 bis del RD 147/2023.

Puede verificar la integridad de una copia de este documento mediante la lectura del código QR adjunto o mediante el acceso a la dirección <a href="https://ws050.juntadeandalucia.es/verificarFirma">https://ws050.juntadeandalucia.es/verificarFirma</a> indicando el código de VERIFICACIÓN					
FIRMADO POR	RAQUEL MARIA ESPIN CRESPO		FECHA		26/06/2024
VERIFICACIÓN	Pk2jmMQ72K8YCC9E9Q8LU85ENJJ6M		PÁGINA		4092/8857



Recinto:14-032-005-00032-00002 Cultivo:63 PASTOS DE MENOS DE 5 AÑOS-  
Recinto:14-032-005-00032-00001 Cultivo:62 PASTOS PERMANENTES DE 5 O MAS AÑOS-  
Recinto:14-029-054-00009-00002 Cultivo:20 BARBECHO TRADICIONAL-  
Recinto:14-029-054-00008-00013 Cultivo:20 BARBECHO TRADICIONAL-  
Recinto:14-029-054-00015-00008 Cultivo:20 BARBECHO TRADICIONAL-  
86132 Recinto superficie forrajera que no realiza la actividad de producción de pastoreo.  
Recinto:14-029-057-00063-00007 Cultivo:20000 BARBECHO TRADICIONAL-SIN VARIEDAD Secano  
Recinto:14-029-057-00063-00006 Cultivo:20000 BARBECHO TRADICIONAL-SIN VARIEDAD Secano

(1) Con incidencias que retienen pago o deniegan el expediente.  
(2) Se calcula sobre superficie declarada admisible.  
(3) Aplicación del artículo 16 bis del RD 147/2023.

Puede verificar la integridad de una copia de este documento mediante la lectura del código QR adjunto o mediante el acceso a la dirección <https://ws050.juntadeandalucia.es/verificarFirma> indicando el código de VERIFICACIÓN

FIRMADO POR	RAQUEL MARIA ESPIN CRESPO	FECHA	26/06/2024
VERIFICACIÓN	Pk2jmMQ72K8YCCCE9EQ8LU85ENJJ6M	PÁGINA	4093/8857



**APELLIDOS Y NOMBRE / RAZÓN SOCIAL**

TRUCIOS GARCIA ANTONIO MIGUEL

**NIF**

\*\*\*\*5516\*

**EXPEDIENTE**

1224099

**RESOLUCIÓN**

CONCESIÓN DE LA AYUDA

**DATOS DE MANTENIMIENTO UNIDADES****GRUPO DE PAGO**

ZONAS DE LIMITACIONES NATURALES

**Sup. Dec.  
Admisible**

261,97

**Sup.  
Resuelta**

261,97

**Sobredecl.**

0,00

**% Sobredecl.**

0,00

**RESUMEN DE PAGOS**

	<b>IMPORTE ( Euros )</b>			
	<b>RESUELTO</b>	<b>FEADER</b>	<b>MAPA</b>	<b>CAPADR</b>
Pago realizado	1.081,20	919,02	106,06	56,12
A pagar	106,80	90,78	10,48	5,54
<b>TOTAL</b>	<b>1.188,00</b>	<b>1.009,80</b>	<b>116,54</b>	<b>61,66</b>

**APLICACIÓN DE REDUCCIONES Y PENALIZACIONES (%)**

<b>Criterios de subvencionabilidad (1)</b>	<b>Presentación tardía</b>	<b>Omisión declaración</b>	<b>Condicionabilidad</b>
0,00	0,00	0,00	0,00

**IMPORTE ( Euros )**

Calculado(2)	Reducción	Penalización	Reducción Penalización (3)	Penalización adicional	Resuelto	FEADER	MAPA	CAPADR
1.188,00 €	0,00 €	0,00 €	0,00 €	0,00 €	1.188,00 €	1.009,80 €	116,54 €	61,66 €
Importe Unitario:	54,00 €	Nuevo Importe Unitario:	4,53 €					

(1) Con incidencias que retienen pago o deniegan el expediente.

(2) Se calcula sobre superficie declarada admisible.

(3) Aplicación del artículo 16 bis del RD 147/2023.

Puede verificar la integridad de una copia de este documento mediante la lectura del código QR adjunto o mediante el acceso a la dirección <https://ws050.juntadeandalucia.es/verificarFirma> indicando el código de VERIFICACIÓN

FIRMADO POR	RAQUEL MARIA ESPIN CRESPO	FECHA	26/06/2024
-------------	---------------------------	-------	------------

VERIFICACIÓN	Pk2jmMQ72K8YCCE9EQ8LU85ENJJ6M	PÁGINA	4094/8857
--------------	-------------------------------	--------	-----------





**RECINTOS PROPUESTOS**

REF.	REFERENCIA SIGPAC	CULTIVO	S/R	USO SIGPAC	Sup._Dec. admisible	Sup. Campo	Sup. Determ.	Sup. Resuelta
-1534214	14-035-008-00017-0001	GUISANTES	S		11,90		11,90	11,90
-1529764	14-035-008-00014-0004	AVENA	S		1,23		1,23	1,23
-1527674	14-008-042-00001-0012	BARBECHO TRADICIONAL	S		4,40		4,40	4,40
-1527673	14-008-042-00001-0012	BARBECHO TRADICIONAL	S		11,34		11,34	11,34
-1527618	14-035-008-00017-0001	CEBADA	S		14,43		14,43	14,43
-1300426	14-035-008-00017-0001	GUISANTES	S		5,19		5,19	5,19
-1300312	14-035-008-00017-0001	BARBECHO TRADICIONAL	S		1,39		1,39	1,39
-1294293	14-008-042-00001-0012	PASTOS DE MENOS DE 5 AÑOS	S		0,14		0,14	0,14
-1294020	14-008-029-00183-0001	GUISANTES	S		0,18		0,18	0,18
-1294018	14-008-029-00182-0001	GUISANTES	S		0,54		0,54	0,54
-431226	14-008-042-00021-0002	PASTOS PERMANENTES DE 5 O MAS AÑOS	S		1,11		1,11	1,11
-7194	14-008-042-00001-0016	BARBECHO TRADICIONAL	S		0,03		0,03	0,03
-7193	14-008-042-00001-0015	BARBECHO TRADICIONAL	S		0,21		0,21	0,21
-7192	14-008-042-00001-0014	BARBECHO TRADICIONAL	S		1,59		1,59	1,59
-7191	14-008-042-00001-0013	BARBECHO TRADICIONAL	S		0,09		0,09	0,09
1700000007222072	14-008-029-00184-0001	GUISANTES	S		0,51		0,51	0,51
1700000007222073	14-008-042-00019-0002	PASTOS PERMANENTES DE 5 O MAS AÑOS	S		8,45		8,45	8,45
1700000007222074	14-008-042-00019-0006	PASTOS PERMANENTES DE 5 O MAS AÑOS	S		22,06		22,06	22,06
1700000007222075	14-008-042-00019-0003	PASTOS PERMANENTES DE 5 O MAS AÑOS	S		9,15		9,15	9,15
1700000007222076	14-008-042-00019-0004	PASTOS PERMANENTES DE 5 O MAS AÑOS	S		28,51		28,51	28,51
1700000007222077	14-008-042-00019-0009	PASTOS PERMANENTES DE 5 O MAS AÑOS	S		1,09		1,09	1,09
1700000007222079	14-035-008-00017-0001	AVENA	S		18,89		18,89	18,89
1700000007222080	14-008-042-00001-0011	BARBECHO TRADICIONAL	S		0,94		0,94	0,94
1700000007222081	14-008-029-00185-0001	GUISANTES	S		1,69		1,69	1,69
1700000007222082	14-008-053-00045-0001	BARBECHO TRADICIONAL	S		1,17		1,17	1,17
1700000007222083	14-008-053-00043-0001	BARBECHO TRADICIONAL	S		0,83		0,83	0,83
1700000007222085	14-008-042-00001-0010	BARBECHO TRADICIONAL	S		11,95		11,95	11,95
1700000007222087	14-008-042-00019-0005	PASTOS PERMANENTES DE 5 O MAS AÑOS	S		0,22		0,22	0,22
1700000007222088	14-008-042-00001-0009	PASTOS PERMANENTES DE 5 O MAS AÑOS	S		52,98		52,98	52,98
1700000007222089	14-008-042-00019-0010	PASTOS PERMANENTES DE 5 O MAS AÑOS	S		2,29		2,29	2,29
1700000007222090	14-008-042-00020-0001	PASTOS PERMANENTES DE 5 O MAS AÑOS	S		11,64		11,64	11,64
1700000007222091	14-008-042-00024-0001	PASTOS PERMANENTES DE 5 O MAS AÑOS	S		35,83		35,83	35,83

**INCIDENCIAS**

**INCIDENCIA DESCRIPCIÓN**

- 86122 Recinto superficie forrajera que realiza la actividad de producción de pastoreo y no declara el o los códigos del Registro de Explotaciones Ganaderas de Andalucía, REGA.  
Recinto:14-035-008-00017-00003 Cultivo:62000 PASTOS PERMANENTES DE 5 O MAS AÑOS-SIN VARIEDAD Secano
- 86124 Recinto de forrajera para Cálculo de Carga Ganadera que No pertenece a Explotación.  
Recinto:14-035-008-00017-00003 Cultivo:62000 PASTOS PERMANENTES DE 5 O MAS AÑOS-SIN VARIEDAD Secano

**Datos considerados para el Cálculo de la Carga Ganadera del expediente**

Superficie determinada para Cálculo Carga Ganadera: 174,86 ha  
Carga Ganadera del Expediente: 0,29 ugm/ha

Explotación	Especie	Ugm Calculada para CG
ES140080000459	OVINA	31,67
ES140080009023	OVINA	15,27
ES140350000291	OVINA	3,72

(1) Con incidencias que retienen pago o deniegan el expediente.  
(2) Se calcula sobre superficie declarada admisible.  
(3) Aplicación del artículo 16 bis del RD 147/2023.

Puede verificar la integridad de una copia de este documento mediante la lectura del código QR adjunto o mediante el acceso a la dirección <a href="https://ws050.juntadeandalucia.es/verificarFirma">https://ws050.juntadeandalucia.es/verificarFirma</a> indicando el código de VERIFICACIÓN					
FIRMADO POR	RAQUEL MARIA ESPIN CRESPO		FECHA		26/06/2024
VERIFICACIÓN	Pk2jmMQ72K8YCCE9EQ8LU85ENJJ6M		PÁGINA		4095/8857



**Recintos Determinados para el Cálculo de Garga Ganadera**

REF.	REFERENCIA SIGPAC	CULTIVO	DESCRIPCIÓN CULTIVO	S/R	SUP. RESUELTA (ha)
-1300312	14-035-008-00017-00001	20000	BARBECHO TRADICIONAL-SIN VARIEDAD	S	1,39
-1294293	14-008-042-00001-00012	63000	PASTOS DE MENOS DE 5 AÑOS-SIN VARIEDAD	S	0,14
-431226	14-008-042-00021-00002	62000	PASTOS PERMANENTES DE 5 O MAS AÑOS-SIN VARIEDAD	S	1,11
1700000007222073	14-008-042-00019-00002	62000	PASTOS PERMANENTES DE 5 O MAS AÑOS-SIN VARIEDAD	S	8,45
1700000007222074	14-008-042-00019-00006	62000	PASTOS PERMANENTES DE 5 O MAS AÑOS-SIN VARIEDAD	S	22,06
1700000007222075	14-008-042-00019-00003	62000	PASTOS PERMANENTES DE 5 O MAS AÑOS-SIN VARIEDAD	S	9,15
1700000007222076	14-008-042-00019-00004	62000	PASTOS PERMANENTES DE 5 O MAS AÑOS-SIN VARIEDAD	S	28,51
1700000007222077	14-008-042-00019-00009	62000	PASTOS PERMANENTES DE 5 O MAS AÑOS-SIN VARIEDAD	S	1,09
1700000007222087	14-008-042-00019-00005	62000	PASTOS PERMANENTES DE 5 O MAS AÑOS-SIN VARIEDAD	S	0,22
1700000007222088	14-008-042-00001-00009	62000	PASTOS PERMANENTES DE 5 O MAS AÑOS-SIN VARIEDAD	S	52,98
1700000007222089	14-008-042-00019-00010	62000	PASTOS PERMANENTES DE 5 O MAS AÑOS-SIN VARIEDAD	S	2,29
1700000007222090	14-008-042-00020-00001	62000	PASTOS PERMANENTES DE 5 O MAS AÑOS-SIN VARIEDAD	S	11,64
1700000007222091	14-008-042-00024-00001	62000	PASTOS PERMANENTES DE 5 O MAS AÑOS-SIN VARIEDAD	S	35,83

**Incidencias de carga ganadera**

**INCIDENCIA DESCRIPCIÓN**

- 86122 Recinto superficie forrajera que realiza la actividad de producción de pastoreo y no declara el o los códigos del Registro de Explotaciones Ganaderas de Andalucía, REGA.  
Recinto:14-035-008-00017-00003 Cultivo:62000 PASTOS PERMANENTES DE 5 O MAS AÑOS-SIN VARIEDAD Secano
- 86124 Recinto de forrajera para Cálculo de Carga Ganadera que No pertenece a Explotación.  
Recinto:14-035-008-00017-00003 Cultivo:62000 PASTOS PERMANENTES DE 5 O MAS AÑOS-SIN VARIEDAD Secano
- 86128 Recinto de Forrajeras que no ha contabilizado para Carga Ganadera por no tener una explotación válida para el cálculo de la Carga Ganadera  
Recinto:14-035-008-00017-00003 Cultivo:62 PASTOS PERMANENTES DE 5 O MAS AÑOS-
- 86132 Recinto superficie forrajera que no realiza la actividad de producción de pastoreo.  
Recinto:14-008-042-00001-00012 Cultivo:20000 BARBECHO TRADICIONAL-SIN VARIEDAD Secano  
Recinto:14-008-042-00001-00012 Cultivo:20000 BARBECHO TRADICIONAL-SIN VARIEDAD Secano  
Recinto:14-008-042-00001-00016 Cultivo:20000 BARBECHO TRADICIONAL-SIN VARIEDAD Secano  
Recinto:14-008-042-00001-00015 Cultivo:20000 BARBECHO TRADICIONAL-SIN VARIEDAD Secano  
Recinto:14-008-042-00001-00014 Cultivo:20000 BARBECHO TRADICIONAL-SIN VARIEDAD Secano  
Recinto:14-008-042-00001-00013 Cultivo:20000 BARBECHO TRADICIONAL-SIN VARIEDAD Secano  
Recinto:14-008-042-00001-00011 Cultivo:20000 BARBECHO TRADICIONAL-SIN VARIEDAD Secano  
Recinto:14-008-053-00045-00001 Cultivo:20000 BARBECHO TRADICIONAL-SIN VARIEDAD Secano  
Recinto:14-008-053-00043-00001 Cultivo:20000 BARBECHO TRADICIONAL-SIN VARIEDAD Secano  
Recinto:14-008-042-00001-00010 Cultivo:20000 BARBECHO TRADICIONAL-SIN VARIEDAD Secano

(1) Con incidencias que retienen pago o deniegan el expediente.  
(2) Se calcula sobre superficie declarada admisible.  
(3) Aplicación del artículo 16 bis del RD 147/2023.

Puede verificar la integridad de una copia de este documento mediante la lectura del código QR adjunto o mediante el acceso a la dirección <a href="https://ws050.juntadeandalucia.es/verificarFirma">https://ws050.juntadeandalucia.es/verificarFirma</a> indicando el código de VERIFICACIÓN					
FIRMADO POR	RAQUEL MARIA ESPIN CRESPO		FECHA		26/06/2024
VERIFICACIÓN	Pk2jmMQ72K8YCCE9EQ8LU85ENJJ6M		PÁGINA		4096/8857



**APELLIDOS Y NOMBRE / RAZÓN SOCIAL**

TRUJILLO CAMPOS MANUEL

**NIF**  
\*\*\*0151\*

**EXPEDIENTE**  
1141637

**RESOLUCIÓN**  
CONCESIÓN DE LA AYUDA

**DATOS DE MANTENIMIENTO UNIDADES**

<b>GRUPO DE PAGO</b>	<b>Sup. Dec. Admisible</b>	<b>Sup. Resuelta</b>	<b>Sobredecl.</b>	<b>% Sobredecl.</b>
ZONAS DE LIMITACIONES NATURALES	20,25	20,25	0,00	0,00

**RESUMEN DE PAGOS**

	<b>IMPORTE ( Euros )</b>			
	<b>RESUELTO</b>	<b>FEADER</b>	<b>MAPA</b>	<b>CAPADR</b>
Pago realizado	941,13	799,97	92,33	48,84
A pagar	92,97	79,02	9,12	4,83
<b>TOTAL</b>	<b>1.034,10</b>	<b>878,99</b>	<b>101,45</b>	<b>53,67</b>

**APLICACIÓN DE REDUCCIONES Y PENALIZACIONES (%)**

<b>Crterios de subvencionabilidad (1)</b>	<b>Presentación tardía</b>	<b>Omisión declaración</b>	<b>Condicionalidad</b>
0,00	0,00	0,00	0,00

**IMPORTE ( Euros )**

Calculado(2)	Reducción	Penalización	Reducción Penalización (3)	Penalización adicional	Resuelto	FEADER	MAPA	CAPADR
1.034,10 €	0,00 €	0,00 €	0,00 €	0,00 €	1.034,10 €	878,99 €	101,45 €	53,66 €
Importe Unitario:	54,00 €	Nuevo Importe Unitario:	51,07 €					

**RECINTOS PROPUESTOS**

<b>REF.</b>	<b>REFERENCIA SIGPAC</b>	<b>CULTIVO</b>	<b>USO S/R SIGPAC</b>	<b>Sup. Dec. admisible</b>	<b>Sup. Campo</b>	<b>Sup. Determ.</b>	<b>Sup. Resuelta</b>
-101024	14-013-022-00718-0005	OLIVAR	S	0,03		0,03	0,03
1700000005536025	14-013-022-00611-0003	OLIVAR	S	1,41		1,41	1,41
1700000005536026	14-013-022-00621-0002	OLIVAR	S	0,16		0,16	0,16
1700000005536027	14-013-031-00172-0001	OLIVAR	S	0,65		0,65	0,65
1700000005536028	14-013-031-09008-0007	OLIVAR	S	0,03		0,03	0,03
1700000005536029	14-013-031-00100-0002	OLIVAR	S	0,37		0,37	0,37
1700000005536030	14-013-032-00121-0001	OLIVAR	S	0,07		0,07	0,07
1700000005536031	14-013-032-00122-0001	OLIVAR	S	2,81		2,81	2,81
1700000005536032	14-013-032-00123-0002	OLIVAR	S	0,16		0,16	0,16
1700000005536033	14-013-032-00124-0001	OLIVAR	S	0,04		0,04	0,04
1700000005536034	14-013-032-00125-0002	OLIVAR	S	0,03		0,03	0,03
1700000005536035	14-013-022-00740-0001	OLIVAR	S	2,88		2,88	2,88
1700000005536036	14-038-084-00057-0001	OLIVAR	S	3,08		3,08	3,08
1700000005536037	14-038-084-09004-0003	OLIVAR	S	0,12		0,12	0,12
1700000005536038	14-013-022-00668-0002	OLIVAR	S	0,70		0,70	0,70
1700000005536039	14-013-023-00259-0002	OLIVAR	S	1,94		1,94	1,94
1700000005536040	14-013-022-00753-0004	OLIVAR	S	2,83		2,83	2,83
1700000005536041	14-013-031-00099-0002	OLIVAR	S	1,72		1,72	1,72
1700000005536042	14-013-023-00284-0001	OLIVAR	S	1,22		1,22	1,22

(1) Con incidencias que retienen pago o deniegan el expediente.  
 (2) Se calcula sobre superficie declarada admisible.  
 (3) Aplicación del artículo 16 bis del RD 147/2023.

Puede verificar la integridad de una copia de este documento mediante la lectura del código QR adjunto o mediante el acceso a la dirección <a href="https://ws050.juntadeandalucia.es/verificarFirma">https://ws050.juntadeandalucia.es/verificarFirma</a> indicando el código de VERIFICACIÓN					
FIRMADO POR	RAQUEL MARIA ESPIN CRESPO		FECHA		26/06/2024
VERIFICACIÓN	Pk2jmMQ72K8YCCE9EQ8LU85ENJJJ6M		PÁGINA		4097/8857

**APELLIDOS Y NOMBRE / RAZÓN SOCIAL**

TRUJILLO CAMPOS MARIA DEL CARMEN

**NIF**

\*\*\*0150\*

**EXPEDIENTE**

1141864

**RESOLUCIÓN**

CONCESIÓN DE LA AYUDA

**DATOS DE MANTENIMIENTO UNIDADES****GRUPO DE PAGO**

ZONAS DE LIMITACIONES NATURALES

**Sup. Dec.  
Admisible**  
13,32**Sup.  
Resuelta**  
13,32**Sobredecl.**  
0,00**% Sobredecl.**  
0,00**RESUMEN DE PAGOS**

	<b>IMPORTE ( Euros )</b>			
	<b>RESUELTO</b>	<b>FEADER</b>	<b>MAPA</b>	<b>CAPADR</b>
Pago realizado	654,62	556,43	64,22	33,97
A pagar	64,66	54,96	6,34	3,36
<b>TOTAL</b>	<b>719,28</b>	<b>611,39</b>	<b>70,56</b>	<b>37,33</b>

**APLICACIÓN DE REDUCCIONES Y PENALIZACIONES (%)**

<b>Crterios de subvencionabilidad (1)</b>	<b>Presentación tardía</b>	<b>Omisión declaración</b>	<b>Condicionalidad</b>
0,00	0,00	0,00	0,00

**IMPORTE ( Euros )**

Calculado(2)	Reducción	Penalización	Reducción Penalización (3)	Penalización adicional	Resuelto	FEADER	MAPA	CAPADR
719,28 €	0,00 €	0,00 €	0,00 €	0,00 €	719,28 €	611,39 €	70,56 €	37,33 €
Importe Unitario:	54,00 €	Nuevo Importe Unitario:	54,00 €					

**RECINTOS PROPUESTOS**

<b>REF.</b>	<b>REFERENCIA SIGPAC</b>	<b>CULTIVO</b>	<b>USO S/R SIGPAC</b>	<b>Sup. Dec. admisible</b>	<b>Sup. Campo</b>	<b>Sup. Determ.</b>	<b>Sup. Resuelta</b>
-898456	14-013-023-09033-0010	OLIVAR	S	0,02		0,02	0,02
-898376	14-013-022-00710-0008	OLIVAR	S	0,03		0,03	0,03
-101195	14-013-023-09020-0003	OLIVAR	S	0,06		0,06	0,06
170000005536015	14-013-022-00710-0004	OLIVAR	S	0,72		0,72	0,72
170000005536016	14-013-023-00270-0002	OLIVAR	S	2,37		2,37	2,37
170000005536017	14-013-023-00312-0001	OLIVAR	S	0,05		0,05	0,05
170000005536018	14-013-023-00270-0005	OLIVAR	S	0,07		0,07	0,07
170000005536019	14-013-023-00444-0001	OLIVAR	S	2,01		2,01	2,01
170000005536020	14-013-031-00098-0001	OLIVAR	S	1,95		1,95	1,95
170000005536021	14-013-031-00099-0002	OLIVAR	S	0,29		0,29	0,29
170000005536022	14-013-022-00717-0001	OLIVAR	S	0,42		0,42	0,42
170000005536023	14-013-022-00750-0004	OLIVAR	S	2,68		2,68	2,68
170000005536024	14-013-032-00103-0001	OLIVAR	S	2,65		2,65	2,65

**INCIDENCIAS****INCIDENCIA DESCRIPCIÓN**

75022 No Autoriza a que, en caso de la devolución por la entidad financiera (retrocesión bancaria) del pago en la cuenta corriente consignada en la solicitud y que está debidamente registrada en el sistema contable GIRO de la Junta de Andalucía, se proceda al pago en cualquier otra cuenta corriente de la titularidad del solicitante vigente en dicho sistema contable.

(1) Con incidencias que retienen pago o deniegan el expediente.  
(2) Se calcula sobre superficie declarada admisible.  
(3) Aplicación del artículo 16 bis del RD 147/2023.

Puede verificar la integridad de una copia de este documento mediante la lectura del código QR adjunto o mediante el acceso a la dirección <a href="https://ws050.juntadeandalucia.es/verificarFirma">https://ws050.juntadeandalucia.es/verificarFirma</a> indicando el código de VERIFICACIÓN					
FIRMADO POR	RAQUEL MARIA ESPIN CRESPO		FECHA		26/06/2024
VERIFICACIÓN	Pk2jmMQ72K8YCCE9EQ8LU85ENJJ6M		PÁGINA		4098/8857



**APELLIDOS Y NOMBRE / RAZÓN SOCIAL**

TRUJILLO CAMPOS MARIA VICTORIA

**NIF**

\*\*\*6966\*

**EXPEDIENTE**

1141753

**RESOLUCIÓN**

CONCESIÓN DE LA AYUDA

**DATOS DE MANTENIMIENTO UNIDADES**

<b>GRUPO DE PAGO</b>	<b>Sup. Dec. Admisible</b>	<b>Sup. Resuelta</b>	<b>Sobredecl.</b>	<b>% Sobredecl.</b>
ZONAS DE LIMITACIONES NATURALES	18,55	18,55	0,00	0,00

**RESUMEN DE PAGOS**

	<b>IMPORTE ( Euros )</b>			
	<b>RESUELTO</b>	<b>FEADER</b>	<b>MAPA</b>	<b>CAPADR</b>
Pago realizado	876,75	745,24	86,01	45,50
A pagar	86,61	73,62	8,50	4,49
<b>TOTAL</b>	<b>963,36</b>	<b>818,86</b>	<b>94,51</b>	<b>49,99</b>

**APLICACIÓN DE REDUCCIONES Y PENALIZACIONES (%)**

<b>Crterios de subvencionabilidad (1)</b>	<b>Presentación tardía</b>	<b>Omisión declaración</b>	<b>Condicionalidad</b>
0,00	0,00	0,00	0,00

**IMPORTE ( Euros )**

Calculado(2)	Reducción	Penalización	Reducción Penalización (3)	Penalización adicional	Resuelto	FEADER	MAPA	CAPADR
963,36 €	0,00 €	0,00 €	0,00 €	0,00 €	963,36 €	818,86 €	94,51 €	49,99 €
Importe Unitario:	54,00 €	Nuevo Importe Unitario:	51,93 €					

**RECINTOS PROPUESTOS**

<b>REF.</b>	<b>REFERENCIA SIGPAC</b>	<b>CULTIVO</b>	<b>USO S/R SIGPAC</b>	<b>Sup. Dec. admisible</b>	<b>Sup. Campo</b>	<b>Sup. Determ.</b>	<b>Sup. Resuelta</b>
-1063741	14-013-032-00197-0007	OLIVAR	S	0,04		0,04	0,04
1700000005535995	14-013-022-00300-0002	OLIVAR	S	2,42		2,42	2,42
1700000005535996	14-038-083-00073-0001	OLIVAR	S	0,87		0,87	0,87
1700000005535997	14-038-083-00075-0001	OLIVAR	S	0,92		0,92	0,92
1700000005535998	14-013-032-00197-0004	OLIVAR	S	2,55		2,55	2,55
1700000005535999	14-013-032-00102-0004	OLIVAR	S	0,16		0,16	0,16
1700000005536000	14-013-031-00315-0002	OLIVAR	S	0,97		0,97	0,97
1700000005536002	14-038-083-00074-0001	OLIVAR	S	0,54		0,54	0,54
1700000005536003	14-038-083-00076-0001	OLIVAR	S	0,74		0,74	0,74
1700000005536004	14-013-022-00718-0004	OLIVAR	S	2,77		2,77	2,77
1700000005536006	14-013-022-00718-0005	OLIVAR	S	0,01		0,01	0,01
1700000005536007	14-013-023-00285-0001	OLIVAR	S	1,25		1,25	1,25
1700000005536008	14-013-023-00306-0001	OLIVAR	S	1,17		1,17	1,17
1700000005536009	14-013-022-00721-0002	OLIVAR	S	0,07		0,07	0,07
1700000005536010	14-013-022-00722-0001	OLIVAR	S	2,53		2,53	2,53
1700000005536011	14-013-031-00293-0001	OLIVAR	S	0,44		0,44	0,44
1700000005536012	14-013-031-00293-0002	OLIVAR	S	0,22		0,22	0,22
1700000005536013	14-013-023-00308-0001	OLIVAR	S	0,86		0,86	0,86
1700000005536014	14-013-023-00309-0001	OLIVAR	S	0,02		0,02	0,02

**INCIDENCIAS****INCIDENCIA DESCRIPCIÓN**

75022 No Autoriza a que, en caso de la devolución por la entidad financiera (retrocesión bancaria) del pago en la cuenta corriente consignada en la solicitud y que está debidamente registrada en el sistema contable GIRO de la Junta de Andalucía, se proceda al pago en cualquier otra cuenta corriente de la titularidad del solicitante vigente en dicho sistema contable.

(1) Con incidencias que retienen pago o deniegan el expediente.

(2) Se calcula sobre superficie declarada admisible.

(3) Aplicación del artículo 16 bis del RD 147/2023.

Puede verificar la integridad de una copia de este documento mediante la lectura del código QR adjunto o mediante el acceso a la dirección <https://ws050.juntadeandalucia.es/verificarFirma> indicando el código de VERIFICACIÓN

FIRMADO POR	RAQUEL MARIA ESPIN CRESPO	FECHA	26/06/2024
VERIFICACIÓN	Pk2jmMQ72K8YCCE9EQ8LU85ENJJ6M	PÁGINA	4099/8857



**APELLIDOS Y NOMBRE / RAZÓN SOCIAL**

TRUJILLO PINO MANUEL

**NIF**

\*\*\*6020\*

**EXPEDIENTE**

1029908

**RESOLUCIÓN**

CONCESIÓN DE LA AYUDA

**DATOS DE MANTENIMIENTO UNIDADES****GRUPO DE PAGO**

ZONAS DE LIMITACIONES NATURALES

**Sup. Dec.  
Admisible**

20,62

**Sup.  
Resuelta**

20,62

**Sobredecl.**

0,00

**% Sobredecl.**

0,00

**RESUMEN DE PAGOS**

	<b>IMPORTE ( Euros )</b>			
	<b>RESUELTO</b>	<b>FEADER</b>	<b>MAPA</b>	<b>CAPADR</b>
Pago realizado	952,05	809,24	93,39	49,41
A pagar	94,04	79,93	9,23	4,88
<b>TOTAL</b>	<b>1.046,09</b>	<b>889,17</b>	<b>102,62</b>	<b>54,29</b>

**APLICACIÓN DE REDUCCIONES Y PENALIZACIONES (%)**

<b>Criterios de subvencionabilidad (1)</b>	<b>Presentación tardía</b>	<b>Omisión declaración</b>	<b>Condicionabilidad</b>
0,00	0,00	0,00	0,00

**IMPORTE ( Euros )**

Calculado(2)	Reducción	Penalización	Reducción Penalización (3)	Penalización adicional	Resuelto	FEADER	MAPA	CAPADR
1.046,09 €	0,00 €	0,00 €	0,00 €	0,00 €	1.046,09 €	889,18 €	102,62 €	54,29 €
Importe Unitario:	54,00 €	Nuevo Importe Unitario:	50,73 €					

(1) Con incidencias que retienen pago o deniegan el expediente.

(2) Se calcula sobre superficie declarada admisible.

(3) Aplicación del artículo 16 bis del RD 147/2023.

Puede verificar la integridad de una copia de este documento mediante la lectura del código QR adjunto o mediante el acceso a la dirección <https://ws050.juntadeandalucia.es/verificarFirma> indicando el código de VERIFICACIÓN

FIRMADO POR

RAQUEL MARIA ESPIN CRESPO

FECHA

26/06/2024

VERIFICACIÓN

Pk2jmMQ72K8YCCE9EQ8LU85ENJJJ6M

PÁGINA

4100/8857



**RECINTOS PROPUESTOS**

REF.	REFERENCIA SIGPAC	CULTIVO	S/R	USO SIGPAC	Sup. Dec. admisible	Sup. Campo	Sup. Determ.	Sup. Resuelta
170000005533231	14-038-001-00002-0002	OLIVAR	S		0,01		0,01	0,01
170000005533232	14-038-001-00019-0002	OLIVAR	S		0,54		0,54	0,54
170000005533238	14-038-057-00043-0001	OLIVAR	S		0,85		0,85	0,85
170000005533239	14-038-057-09006-0001	OLIVAR	S		0,01		0,01	0,01
170000005533240	14-038-121-09000-0177	OLIVAR	S		0,52		0,52	0,52
170000005533241	14-038-056-00054-0003	OLIVAR	S		0,14		0,14	0,14
170000005533242	14-038-056-00055-0001	OLIVAR	S		1,42		1,42	1,42
170000005533243	14-038-056-00056-0001	OLIVAR	S		0,11		0,11	0,11
170000005533244	14-038-057-00045-0003	OLIVAR	S		0,01		0,01	0,01
170000005533245	14-038-001-00002-0004	OLIVAR	S		0,01		0,01	0,01
170000005533246	14-038-001-00015-0002	OLIVAR	S		0,78		0,78	0,78
170000005533247	14-038-001-00017-0003	OLIVAR	S		0,01		0,01	0,01
170000005533248	14-038-001-00019-0001	OLIVAR	S		2,51		2,51	2,51
170000005533250	14-038-001-00020-0003	OLIVAR	S		0,01		0,01	0,01
170000005533251	14-038-001-00021-0006	OLIVAR	S		1,15		1,15	1,15
170000005533252	14-038-001-00022-0003	OLIVAR	S		0,59		0,59	0,59
170000005533253	14-038-001-00030-0001	OLIVAR	S		0,01		0,01	0,01
170000005533254	14-038-001-00030-0001	OLIVAR	S		0,02		0,02	0,02
170000005533255	14-038-001-00033-0002	OLIVAR	S		1,86		1,86	1,86
170000005533256	14-038-001-00034-0002	OLIVAR	S		2,23		2,23	2,23
170000005533257	14-038-001-00049-0001	OLIVAR	S		0,01		0,01	0,01
170000005533258	14-038-001-00614-0001	OLIVAR	S		0,30		0,30	0,30
170000005533259	14-038-001-09009-0007	OLIVAR	S		0,03		0,03	0,03
170000005533260	14-038-056-00056-0001	OLIVAR	S		0,03		0,03	0,03
170000005533261	14-038-056-00058-0004	OLIVAR	S		0,92		0,92	0,92
170000005533262	14-038-056-00059-0002	OLIVAR	S		0,01		0,01	0,01
170000005533263	14-038-056-00059-0002	OLIVAR	S		0,01		0,01	0,01
170000005533268	14-038-009-00057-0002	OLIVAR	S		0,01		0,01	0,01
170000005533272	14-038-056-00052-0001	OLIVAR	S		0,42		0,42	0,42
170000005533273	14-038-010-00009-0003	OLIVAR	S		0,02		0,02	0,02
170000005533274	14-038-010-00011-0001	OLIVAR	S		0,02		0,02	0,02
170000005533275	14-038-056-00053-0006	OLIVAR	S		4,16		4,16	4,16
170000005533276	14-038-056-00054-0003	OLIVAR	S		1,00		1,00	1,00
170000005533277	14-038-056-00061-0003	OLIVAR	S		0,30		0,30	0,30
170000005533278	14-038-049-00133-0002	OLIVAR	S		0,59		0,59	0,59

(1) Con incidencias que retienen pago o deniegan el expediente.  
(2) Se calcula sobre superficie declarada admisible.  
(3) Aplicación del artículo 16 bis del RD 147/2023.

Puede verificar la integridad de una copia de este documento mediante la lectura del código QR adjunto o mediante el acceso a la dirección <a href="https://ws050.juntadeandalucia.es/verificarFirma">https://ws050.juntadeandalucia.es/verificarFirma</a> indicando el código de VERIFICACIÓN				
FIRMADO POR	RAQUEL MARIA ESPIN CRESPO	FECHA	26/06/2024	
VERIFICACIÓN	Pk2jmMQ72K8YCCCE9EQ8LU85ENJJ6M	PÁGINA	4101/8857	



**APELLIDOS Y NOMBRE / RAZÓN SOCIAL**

TRUJILLO RODRIGUEZ ESTEBAN

**NIF**

\*\*\*\*4571\*

**EXPEDIENTE**

1149520

**RESOLUCIÓN**

CONCESIÓN DE LA AYUDA

**DATOS DE MANTENIMIENTO UNIDADES**

**GRUPO DE PAGO**

ZONAS DE LIMITACIONES NATURALES

**Sup. Dec. Admisible**

23,00

**Sup. Resuelta**

23,00

**Sobredecl.**

0,00

**% Sobredecl.**

0,00

**RESUMEN DE PAGOS**

	<b>IMPORTE ( Euros )</b>			
	<b>RESUELTO</b>	<b>FEADER</b>	<b>MAPA</b>	<b>CAPADR</b>
Pago realizado	1.022,22	868,89	100,28	53,05
A pagar	100,98	85,83	9,91	5,24
<b>TOTAL</b>	<b>1.123,20</b>	<b>954,72</b>	<b>110,19</b>	<b>58,29</b>

**APLICACIÓN DE REDUCCIONES Y PENALIZACIONES (%)**

<b>Crterios de subvencionabilidad (1)</b>	<b>Presentación tardía</b>	<b>Omisión declaración</b>	<b>Condicionalidad</b>
0,00	0,00	0,00	0,00

**IMPORTE ( Euros )**

Calculado(2)	Reducción	Penalización	Reducción Penalización (3)	Penalización adicional	Resuelto	FEADER	MAPA	CAPADR
1.123,20 €	0,00 €	0,00 €	0,00 €	0,00 €	1.123,20 €	954,72 €	110,19 €	58,29 €
<b>Importe Unitario:</b>	<b>54,00 €</b>	<b>Nuevo Importe Unitario:</b>	<b>48,83 €</b>					

**RECINTOS PROPUESTOS**

<b>REF.</b>	<b>REFERENCIA SIGPAC</b>	<b>CULTIVO</b>	<b>USO S/R SIGPAC</b>	<b>Sup. Dec. admisible</b>	<b>Sup. Campo</b>	<b>Sup. Determ.</b>	<b>Sup. Resuelta</b>
-1532590	14-038-060-00039-0001	OLIVAR	S	0,84		0,84	0,84
-1532555	14-038-101-00057-0001	OLIVAR	S	0,17		0,17	0,17
-107351	14-038-101-00046-0001	OLIVAR	S	0,46		0,46	0,46
-107343	14-038-101-00046-0002	OLIVAR	S	0,16		0,16	0,16
1700000002264094	14-038-101-00051-0001	OLIVAR	S	2,05		2,05	2,05
1700000002264095	14-038-101-00052-0002	OLIVAR	S	1,39		1,39	1,39
1700000002264096	14-038-101-00056-0002	OLIVAR	S	2,97		2,97	2,97
1700000002264097	14-038-101-00057-0001	OLIVAR	S	2,48		2,48	2,48
1700000002264142	14-038-101-00050-0002	OLIVAR	S	1,35		1,35	1,35
1700000002264143	14-038-101-00199-0001	OLIVAR	S	0,06		0,06	0,06
1700000002264144	14-038-101-09008-0001	OLIVAR	S	0,03		0,03	0,03
1700000002264145	14-038-101-00049-0002	OLIVAR	S	1,12		1,12	1,12
1700000002264147	14-038-101-00079-0003	OLIVAR	S	0,62		0,62	0,62
1700000002264148	14-038-101-00079-0001	OLIVAR	S	1,72		1,72	1,72
1700000002749889	14-038-101-00038-0002	OLIVAR	S	0,63		0,63	0,63
1700000002963762	14-038-087-00012-0001	OLIVAR	S	2,35		2,35	2,35
1700000002963765	14-038-101-00055-0001	OLIVAR	S	2,20		2,20	2,20
1700000002963766	14-038-101-00077-0001	OLIVAR	S	0,86		0,86	0,86
1700000002963767	14-038-101-00085-0002	OLIVAR	S	1,54		1,54	1,54

(1) Con incidencias que retienen pago o deniegan el expediente.

(2) Se calcula sobre superficie declarada admisible.

(3) Aplicación del artículo 16 bis del RD 147/2023.

Puede verificar la integridad de una copia de este documento mediante la lectura del código QR adjunto o mediante el acceso a la dirección <https://ws050.juntadeandalucia.es/verificarFirma> indicando el código de VERIFICACIÓN

FIRMADO POR	RAQUEL MARIA ESPIN CRESPO	FECHA	26/06/2024
VERIFICACIÓN	Pk2jmMQ72K8YCC9E9EQ8LU85ENJJ6M	PÁGINA	4102/8857



**APELLIDOS Y NOMBRE / RAZÓN SOCIAL**

TRUJILLO TRUJILLO ALBERTO

**NIF**

\*\*\*0426\*

**EXPEDIENTE**

1272129

**RESOLUCIÓN**

CONCESIÓN DE LA AYUDA

**DATOS DE MANTENIMIENTO UNIDADES****GRUPO DE PAGO**

ZONAS DE LIMITACIONES NATURALES

**Sup. Dec.  
Admisible**

30,12

**Sup.  
Resuelta**

30,12

**Sobredecl.**

0,00

**% Sobredecl.**

0,00

**RESUMEN DE PAGOS**

	<b>IMPORTE ( Euros )</b>			
	<b>RESUELTO</b>	<b>FEADER</b>	<b>MAPA</b>	<b>CAPADR</b>
Pago realizado	1.081,20	919,02	106,06	56,12
A pagar	106,80	90,78	10,48	5,54
<b>TOTAL</b>	<b>1.188,00</b>	<b>1.009,80</b>	<b>116,54</b>	<b>61,66</b>

**APLICACIÓN DE REDUCCIONES Y PENALIZACIONES (%)**

<b>Criterios de subvencionabilidad (1)</b>	<b>Presentación tardía</b>	<b>Omisión declaración</b>	<b>Condicionalidad</b>
0,00	0,00	0,00	0,00

**IMPORTE ( Euros )**

Calculado(2)	Reducción	Penalización	Reducción Penalización (3)	Penalización adicional	Resuelto	FEADER	MAPA	CAPADR
1.188,00 €	0,00 €	0,00 €	0,00 €	0,00 €	1.188,00 €	1.009,80 €	116,54 €	61,66 €
<b>Importe Unitario:</b>	<b>54,00 €</b>	<b>Nuevo Importe Unitario:</b>	<b>39,44 €</b>					

(1) Con incidencias que retienen pago o deniegan el expediente.

(2) Se calcula sobre superficie declarada admisible.

(3) Aplicación del artículo 16 bis del RD 147/2023.

Puede verificar la integridad de una copia de este documento mediante la lectura del código QR adjunto o mediante el acceso a la dirección <https://ws050.juntadeandalucia.es/verificarFirma> indicando el código de VERIFICACIÓN

FIRMADO POR	RAQUEL MARIA ESPIN CRESPO	FECHA	26/06/2024
VERIFICACIÓN	Pk2jmMQ72K8YCCE9EQ8LU85ENJJJ6M	PÁGINA	4103/8857



**RECINTOS PROPUESTOS**

REF.	REFERENCIA SIGPAC	CULTIVO	S/R	USO SIGPAC	Sup. Dec. admisible	Sup. Campo	Sup. Determ.	Sup. Resuelta
-1569665	14-038-104-00017-0001	OLIVAR	S		1,29		1,29	1,29
-1562197	14-038-025-00171-0012	OLIVAR	S		0,40		0,40	0,40
-1562196	14-038-025-00171-0012	OLIVAR	S		1,61		1,61	1,61
-990286	14-038-025-00167-0001	OLIVAR	S		1,78		1,78	1,78
-990275	14-038-025-00168-0001	OLIVAR	S		0,61		0,61	0,61
-985043	14-038-064-00056-0002	OLIVAR	S		0,02		0,02	0,02
-984960	14-038-025-00167-0001	OLIVAR	S		0,20		0,20	0,20
-984799	14-038-064-00060-0004	OLIVAR	S		2,99		2,99	2,99
-984785	14-038-064-00060-0007	OLIVAR	S		0,11		0,11	0,11
-529377	14-038-025-00168-0001	OLIVAR	S		0,44		0,44	0,44
-134786	14-038-025-00168-0001	OLIVAR	S		0,94		0,94	0,94
-39505	14-038-025-00017-0012	OLIVAR	S		0,04		0,04	0,04
1700000003043319	14-038-025-09003-0002	OLIVAR	S		0,08		0,08	0,08
1700000005403487	14-038-103-00009-0001	OLIVAR	S		1,09		1,09	1,09
1700000005403488	14-038-021-00124-0001	OLIVAR	S		0,70		0,70	0,70
1700000005403489	14-038-103-00024-0001	OLIVAR	S		0,48		0,48	0,48
1700000005403490	14-038-103-00025-0001	OLIVAR	S		0,08		0,08	0,08
1700000005407630	14-038-104-00018-0008	OLIVAR	S		0,01		0,01	0,01
1700000005407633	14-038-104-00017-0002	OLIVAR	S		0,31		0,31	0,31
1700000005974366	14-038-022-00166-0004	OLIVAR	S		0,03		0,03	0,03
1700000005974368	14-038-106-00014-0002	OLIVAR	S		0,11		0,11	0,11
1700000005974369	14-038-106-00015-0001	OLIVAR	S		3,09		3,09	3,09
1700000005974370	14-038-106-00016-0001	OLIVAR	S		0,01		0,01	0,01
1700000005974371	14-038-106-00018-0001	OLIVAR	S		0,10		0,10	0,10
1700000005974372	14-038-106-00019-0001	OLIVAR	S		1,09		1,09	1,09
1700000005974373	14-038-106-00019-0002	OLIVAR	S		1,09		1,09	1,09
1700000005974374	14-038-106-00020-0001	OLIVAR	S		2,59		2,59	2,59
1700000005974375	14-038-106-00021-0008	OLIVAR	S		0,05		0,05	0,05
1700000005974376	14-038-064-00141-0002	OLIVAR	S		0,40		0,40	0,40
1700000005974377	14-038-064-00062-0001	OLIVAR	S		0,02		0,02	0,02
1700000005974378	14-038-106-00013-0002	OLIVAR	S		0,06		0,06	0,06
1700000005974379	14-038-064-00060-0004	OLIVAR	S		2,36		2,36	2,36
1700000005974381	14-038-062-00017-0003	OLIVAR	S		0,19		0,19	0,19
1700000005974382	14-038-062-00017-0003	OLIVAR	S		0,06		0,06	0,06
1700000005974383	14-038-062-00018-0002	OLIVAR	S		3,74		3,74	3,74
1700000005974384	14-038-062-00050-0001	OLIVAR	S		0,13		0,13	0,13
1700000005974385	14-038-062-80003-0001	OLIVAR	S		0,02		0,02	0,02
1700000005974386	14-038-022-00272-0001	OLIVAR	S		1,80		1,80	1,80

**INCIDENCIAS****INCIDENCIA DESCRIPCIÓN**

452	Actividad agraria declarada en un recinto no compatible con el uso PA, PR o PS asignado en SIGPAC para ese recinto. Recinto:14-038-062-00018-00004 Cultivo:62000 PASTOS PERMANENTES DE 5 O MAS AÑOS-SIN VARIEDAD Secano USO ASIGNADO EN SIGPAC:PR Recinto:14-038-062-00018-00006 Cultivo:62000 PASTOS PERMANENTES DE 5 O MAS AÑOS-SIN VARIEDAD Secano USO ASIGNADO EN SIGPAC:PR Recinto:14-038-064-00060-00008 Cultivo:62000 PASTOS PERMANENTES DE 5 O MAS AÑOS-SIN VARIEDAD Secano USO ASIGNADO EN SIGPAC:PR
3795	Recinto declarado con una situación de riesgo de abandono. Recinto:14-038-062-00018-00004 Cultivo: - Recinto:14-038-062-00018-00005 Cultivo: - Recinto:14-038-062-00018-00006 Cultivo: - Recinto:14-038-064-00060-00008 Cultivo: -

(1) Con incidencias que retienen pago o deniegan el expediente.  
(2) Se calcula sobre superficie declarada admisible.  
(3) Aplicación del artículo 16 bis del RD 147/2023.

Puede verificar la integridad de una copia de este documento mediante la lectura del código QR adjunto o mediante el acceso a la dirección <a href="https://ws050.juntadeandalucia.es/verificarFirma">https://ws050.juntadeandalucia.es/verificarFirma</a> indicando el código de VERIFICACIÓN			
FIRMADO POR	RAQUEL MARIA ESPIN CRESPO	FECHA	26/06/2024
VERIFICACIÓN	Pk2jmMQ72K8YCCE9EQ8LU85ENJJ6M	PÁGINA	4104/8857





**INCIDENCIAS**

**INCIDENCIA DESCRIPCIÓN**

86119	Carga ganadera NO cumple con el valor mínimo de 0,2 UGM/ha. Recinto:14-038-062-00018-00004 Cultivo:62000 PASTOS PERMANENTES DE 5 O MAS AÑOS-SIN VARIEDAD Secano Carga Ganadera:0 Recinto:14-038-062-00018-00005 Cultivo:62000 PASTOS PERMANENTES DE 5 O MAS AÑOS-SIN VARIEDAD Secano Carga Ganadera:0 Recinto:14-038-062-00018-00006 Cultivo:62000 PASTOS PERMANENTES DE 5 O MAS AÑOS-SIN VARIEDAD Secano Carga Ganadera:0 Recinto:14-038-064-00060-00008 Cultivo:62000 PASTOS PERMANENTES DE 5 O MAS AÑOS-SIN VARIEDAD Secano Carga Ganadera:0
86121	Recinto superficie forrajera que no realiza la actividad de producción de pastoreo. Recinto:14-038-062-00018-00004 Cultivo:62000 PASTOS PERMANENTES DE 5 O MAS AÑOS-SIN VARIEDAD Secano Actividad Agraria del recinto:2 Recinto:14-038-062-00018-00005 Cultivo:62000 PASTOS PERMANENTES DE 5 O MAS AÑOS-SIN VARIEDAD Secano Actividad Agraria del recinto:2 Recinto:14-038-062-00018-00006 Cultivo:62000 PASTOS PERMANENTES DE 5 O MAS AÑOS-SIN VARIEDAD Secano Actividad Agraria del recinto:2 Recinto:14-038-064-00060-00008 Cultivo:62000 PASTOS PERMANENTES DE 5 O MAS AÑOS-SIN VARIEDAD Secano Actividad Agraria del recinto:2
86122	Recinto superficie forrajera que realiza la actividad de producción de pastoreo y no declara el o los códigos del Registro de Explotaciones Ganaderas de Andalucía, REGA. Recinto:14-038-062-00018-00004 Cultivo:62000 PASTOS PERMANENTES DE 5 O MAS AÑOS-SIN VARIEDAD Secano Recinto:14-038-062-00018-00005 Cultivo:62000 PASTOS PERMANENTES DE 5 O MAS AÑOS-SIN VARIEDAD Secano Recinto:14-038-062-00018-00006 Cultivo:62000 PASTOS PERMANENTES DE 5 O MAS AÑOS-SIN VARIEDAD Secano Recinto:14-038-064-00060-00008 Cultivo:62000 PASTOS PERMANENTES DE 5 O MAS AÑOS-SIN VARIEDAD Secano
86124	Recinto de forrajera para Cálculo de Carga Ganadera que No pertenece a Explotación. Recinto:14-038-062-00018-00004 Cultivo:62000 PASTOS PERMANENTES DE 5 O MAS AÑOS-SIN VARIEDAD Secano Recinto:14-038-062-00018-00005 Cultivo:62000 PASTOS PERMANENTES DE 5 O MAS AÑOS-SIN VARIEDAD Secano Recinto:14-038-062-00018-00006 Cultivo:62000 PASTOS PERMANENTES DE 5 O MAS AÑOS-SIN VARIEDAD Secano Recinto:14-038-064-00060-00008 Cultivo:62000 PASTOS PERMANENTES DE 5 O MAS AÑOS-SIN VARIEDAD Secano

**Datos considerados para el Cálculo de la Carga Ganadera del expediente**

Superficie determinada para Cálculo Carga Ganadera: 0,00 ha  
Carga Ganadera del Expediente: 0,00 ugm/ha

**Incidencias de carga ganadera**

**INCIDENCIA DESCRIPCIÓN**

452	Actividad agraria declarada en un recinto no compatible con el uso PA, PR o PS asignado en SIGPAC para ese recinto. Recinto:14-038-064-00060-00008 Cultivo:62000 PASTOS PERMANENTES DE 5 O MAS AÑOS-SIN VARIEDAD Secano USO ASIGNADO EN SIGPAC:PR Recinto:14-038-062-00018-00006 Cultivo:62000 PASTOS PERMANENTES DE 5 O MAS AÑOS-SIN VARIEDAD Secano USO ASIGNADO EN SIGPAC:PR Recinto:14-038-062-00018-00004 Cultivo:62000 PASTOS PERMANENTES DE 5 O MAS AÑOS-SIN VARIEDAD Secano USO ASIGNADO EN SIGPAC:PR
3795	Recinto declarado con una situación de riesgo de abandono. Recinto:14-038-064-00060-00008 Cultivo: - Recinto:14-038-062-00018-00006 Cultivo: - Recinto:14-038-062-00018-00004 Cultivo: -
86122	Recinto superficie forrajera que realiza la actividad de producción de pastoreo y no declara el o los códigos del Registro de Explotaciones Ganaderas de Andalucía, REGA. Recinto:14-038-064-00060-00008 Cultivo:62000 PASTOS PERMANENTES DE 5 O MAS AÑOS-SIN VARIEDAD Secano Recinto:14-038-062-00018-00006 Cultivo:62000 PASTOS PERMANENTES DE 5 O MAS AÑOS-SIN VARIEDAD Secano Recinto:14-038-062-00018-00005 Cultivo:62000 PASTOS PERMANENTES DE 5 O MAS AÑOS-SIN VARIEDAD Secano Recinto:14-038-062-00018-00004 Cultivo:62000 PASTOS PERMANENTES DE 5 O MAS AÑOS-SIN VARIEDAD Secano
86124	Recinto de forrajera para Cálculo de Carga Ganadera que No pertenece a Explotación. Recinto:14-038-064-00060-00008 Cultivo:62000 PASTOS PERMANENTES DE 5 O MAS AÑOS-SIN VARIEDAD Secano Recinto:14-038-062-00018-00006 Cultivo:62000 PASTOS PERMANENTES DE 5 O MAS AÑOS-SIN VARIEDAD Secano Recinto:14-038-062-00018-00005 Cultivo:62000 PASTOS PERMANENTES DE 5 O MAS AÑOS-SIN VARIEDAD Secano

(1) Con incidencias que retienen pago o deniegan el expediente.  
(2) Se calcula sobre superficie declarada admisible.  
(3) Aplicación del artículo 16 bis del RD 147/2023.

Puede verificar la integridad de una copia de este documento mediante la lectura del código QR adjunto o mediante el acceso a la dirección <a href="https://ws050.juntadeandalucia.es/verificarFirma">https://ws050.juntadeandalucia.es/verificarFirma</a> indicando el código de VERIFICACIÓN					
FIRMADO POR	RAQUEL MARIA ESPIN CRESPO		FECHA		26/06/2024
VERIFICACIÓN	Pk2jmMQ72K8YCC9E9Q8LU85ENJJ6M		PÁGINA		4105/8857



	Recinto:14-038-062-00018-00004 Cultivo:62000 PASTOS PERMANENTES DE 5 O MAS AÑOS-SIN VARIEDAD Secano
86128	Recinto de Forrajeras que no ha contabilizado para Carga Ganadera por no tener una explotación válida para el cálculo de la Carga Ganadera
	Recinto:14-038-064-00060-00008 Cultivo:62 PASTOS PERMANENTES DE 5 O MAS AÑOS-
	Recinto:14-038-062-00018-00006 Cultivo:62 PASTOS PERMANENTES DE 5 O MAS AÑOS-
	Recinto:14-038-062-00018-00005 Cultivo:62 PASTOS PERMANENTES DE 5 O MAS AÑOS-
	Recinto:14-038-062-00018-00004 Cultivo:62 PASTOS PERMANENTES DE 5 O MAS AÑOS-
86132	Recinto superficie forrajera que no realiza la actividad de producción de pastoreo.
	Recinto:14-038-064-00060-00008 Cultivo:62000 PASTOS PERMANENTES DE 5 O MAS AÑOS-SIN VARIEDAD Secano
	Recinto:14-038-062-00018-00006 Cultivo:62000 PASTOS PERMANENTES DE 5 O MAS AÑOS-SIN VARIEDAD Secano
	Recinto:14-038-062-00018-00005 Cultivo:62000 PASTOS PERMANENTES DE 5 O MAS AÑOS-SIN VARIEDAD Secano
	Recinto:14-038-062-00018-00004 Cultivo:62000 PASTOS PERMANENTES DE 5 O MAS AÑOS-SIN VARIEDAD Secano

(1) Con incidencias que retienen pago o deniegan el expediente.  
(2) Se calcula sobre superficie declarada admisible.  
(3) Aplicación del artículo 16 bis del RD 147/2023.

Puede verificar la integridad de una copia de este documento mediante la lectura del código QR adjunto o mediante el acceso a la dirección <a href="https://ws050.juntadeandalucia.es/verificarFirma">https://ws050.juntadeandalucia.es/verificarFirma</a> indicando el código de VERIFICACIÓN				
FIRMADO POR	RAQUEL MARIA ESPIN CRESPO	FECHA	26/06/2024	
VERIFICACIÓN	Pk2jmMQ72K8YCCCE9EQ8LU85ENJJ6M	PÁGINA	4106/8857	





**APELLIDOS Y NOMBRE / RAZÓN SOCIAL**

ÚBEDA BRETÓN SAMUEL

**NIF**

\*\*\*\*1695\*

**EXPEDIENTE**

1244594

**RESOLUCIÓN**

CONCESIÓN DE LA AYUDA

**DATOS DE MANTENIMIENTO UNIDADES**

**GRUPO DE PAGO**

ZONAS DE LIMITACIONES NATURALES

**Sup. Dec. Admisible**

173,21

**Sup. Resuelta**

173,21

**Sobredecl.**

0,00

**% Sobredecl.**

0,00

**RESUMEN DE PAGOS**

	<b>IMPORTE ( Euros )</b>			
	<b>RESUELTO</b>	<b>FEADER</b>	<b>MAPA</b>	<b>CAPADR</b>
Pago realizado	1.081,20	919,02	106,06	56,12
A pagar	106,80	90,78	10,48	5,54
<b>TOTAL</b>	<b>1.188,00</b>	<b>1.009,80</b>	<b>116,54</b>	<b>61,66</b>

**APLICACIÓN DE REDUCCIONES Y PENALIZACIONES (%)**

<b>Criterios de subvencionabilidad (1)</b>	<b>Presentación tardía</b>	<b>Omisión declaración</b>	<b>Condicionalidad</b>
0,00	0,00	0,00	0,00

**IMPORTE ( Euros )**

Calculado(2)	Reducción	Penalización	Reducción Penalización (3)	Penalización adicional	Resuelto	FEADER	MAPA	CAPADR
1.188,00 €	0,00 €	0,00 €	0,00 €	0,00 €	1.188,00 €	1.009,80 €	116,54 €	61,66 €
<b>Importe Unitario:</b>	<b>54,00 €</b>	<b>Nuevo Importe Unitario:</b>	<b>6,86 €</b>					

**RECINTOS PROPUESTOS**

<b>REF.</b>	<b>REFERENCIA SIGPAC</b>	<b>CULTIVO</b>	<b>S/R</b>	<b>USO SIGPAC</b>	<b>Sup. Dec. admisible</b>	<b>Sup. Campo</b>	<b>Sup. Determ.</b>	<b>Sup. Resuelta</b>
1700000006176387	14-054-027-00018-0001	PASTOS PERMANENTES DE 5 O MAS AÑOS	S		6,32		6,32	6,32
1700000006176388	14-054-033-00010-0016	PASTOS PERMANENTES DE 5 O MAS AÑOS	S		0,07		0,07	0,07
1700000006176389	14-054-033-00010-0001	PASTOS PERMANENTES DE 5 O MAS AÑOS	S		47,08		47,08	47,08
1700000006176390	14-054-033-00010-0014	PASTOS PERMANENTES DE 5 O MAS AÑOS	S		1,44		1,44	1,44
1700000006176391	14-054-034-00022-0001	PASTOS PERMANENTES DE 5 O MAS AÑOS	S		55,38		55,38	55,38
1700000006176392	14-054-034-00020-0002	PASTOS PERMANENTES DE 5 O MAS AÑOS	S		14,63		14,63	14,63
1700000006176393	14-054-032-00001-0002	PASTOS PERMANENTES DE 5 O MAS AÑOS	S		10,49		10,49	10,49
1700000006176394	14-054-032-00002-0001	PASTOS PERMANENTES DE 5 O MAS AÑOS	S		32,94		32,94	32,94
1700000006176395	14-054-034-00021-0001	PASTOS PERMANENTES DE 5 O MAS AÑOS	S		1,00		1,00	1,00
1700000006176396	14-054-032-00001-0004	PASTOS PERMANENTES DE 5 O MAS AÑOS	S		1,46		1,46	1,46
1700000006176397	14-054-032-00001-0009	PASTOS PERMANENTES DE 5 O MAS AÑOS	S		2,40		2,40	2,40

(1) Con incidencias que retienen pago o deniegan el expediente.  
 (2) Se calcula sobre superficie declarada admisible.  
 (3) Aplicación del artículo 16 bis del RD 147/2023.

Puede verificar la integridad de una copia de este documento mediante la lectura del código QR adjunto o mediante el acceso a la dirección <a href="https://ws050.juntadeandalucia.es/verificarFirma">https://ws050.juntadeandalucia.es/verificarFirma</a> indicando el código de VERIFICACIÓN					
FIRMADO POR	RAQUEL MARIA ESPIN CRESPO		FECHA		26/06/2024
VERIFICACIÓN	Pk2jmMQ72K8YCCE9EQ8LU85ENJJ6M		PÁGINA		4107/8857



**Datos considerados para el Cálculo de la Carga Ganadera del expediente**

Superficie determinada para Cálculo Carga Ganadera: 173,21 ha

Carga Ganadera del Expediente: 1,13 ugm/ha

<u>Explotación</u>	<u>Especie</u>	<u>Ugm Calculada para CG</u>
ES140540000784	BOVINA	93,72
ES140540000784	PORCINO	102,81


**Recintos Determinados para el Cálculo de Garga Ganadera**

<u>REF.</u>	<u>REFERENCIA SIGPAC</u>	<u>CULTIVO</u>	<u>DESCRIPCIÓN CULTIVO</u>	<u>S/R</u>	<u>SUP. RESUELTA (ha)</u>
1700000006176387	14-054-027-00018-00001	62000	PASTOS PERMANENTES DE 5 O MAS AÑOS-SIN VARIEDAD	S	6,32
1700000006176388	14-054-033-00010-00016	62000	PASTOS PERMANENTES DE 5 O MAS AÑOS-SIN VARIEDAD	S	0,07
1700000006176389	14-054-033-00010-00001	62000	PASTOS PERMANENTES DE 5 O MAS AÑOS-SIN VARIEDAD	S	47,08
1700000006176390	14-054-033-00010-00014	62000	PASTOS PERMANENTES DE 5 O MAS AÑOS-SIN VARIEDAD	S	1,44
1700000006176391	14-054-034-00022-00001	62000	PASTOS PERMANENTES DE 5 O MAS AÑOS-SIN VARIEDAD	S	55,38
1700000006176392	14-054-034-00020-00002	62000	PASTOS PERMANENTES DE 5 O MAS AÑOS-SIN VARIEDAD	S	14,63
1700000006176393	14-054-032-00001-00002	62000	PASTOS PERMANENTES DE 5 O MAS AÑOS-SIN VARIEDAD	S	10,49
1700000006176394	14-054-032-00002-00001	62000	PASTOS PERMANENTES DE 5 O MAS AÑOS-SIN VARIEDAD	S	32,94
1700000006176395	14-054-034-00021-00001	62000	PASTOS PERMANENTES DE 5 O MAS AÑOS-SIN VARIEDAD	S	1,00
1700000006176396	14-054-032-00001-00004	62000	PASTOS PERMANENTES DE 5 O MAS AÑOS-SIN VARIEDAD	S	1,46
1700000006176397	14-054-032-00001-00009	62000	PASTOS PERMANENTES DE 5 O MAS AÑOS-SIN VARIEDAD	S	2,40

(1) Con incidencias que retienen pago o deniegan el expediente.  
(2) Se calcula sobre superficie declarada admisible.  
(3) Aplicación del artículo 16 bis del RD 147/2023.

Puede verificar la integridad de una copia de este documento mediante la lectura del código QR adjunto o mediante el acceso a la dirección <https://ws050.juntadeandalucia.es/verificarFirma> indicando el código de VERIFICACIÓN

FIRMADO POR	RAQUEL MARIA ESPIN CRESPO	FECHA	26/06/2024
VERIFICACIÓN	Pk2jmMQ72K8YCCE9EQ8LU85ENJJ6M	PÁGINA	4108/8857



**APELLIDOS Y NOMBRE / RAZÓN SOCIAL**

UBEDA TIENDA DOMINGO MANUEL

**NIF**

\*\*\*8623\*

**EXPEDIENTE**

1141738

**RESOLUCIÓN**

CONCESIÓN DE LA AYUDA

**DATOS DE MANTENIMIENTO UNIDADES****GRUPO DE PAGO**

ZONAS DE LIMITACIONES NATURALES

**Sup. Dec.  
Admisible**

3,71

**Sup.  
Resuelta**

3,71

**Sobredecl.**

0,00

**% Sobredecl.**

0,00

**RESUMEN DE PAGOS**

	<b>IMPORTE ( Euros )</b>			
	<b>RESUELTO</b>	<b>FEADER</b>	<b>MAPA</b>	<b>CAPADR</b>
Pago realizado	182,33	154,98	17,88	9,47
A pagar	18,01	15,31	1,77	0,93
<b>TOTAL</b>	<b>200,34</b>	<b>170,29</b>	<b>19,65</b>	<b>10,40</b>

**APLICACIÓN DE REDUCCIONES Y PENALIZACIONES (%)**

<b>Criterios de subvencionabilidad (1)</b>	<b>Presentación tardía</b>	<b>Omisión declaración</b>	<b>Condicionalidad</b>
0,00	0,00	0,00	0,00

**IMPORTE ( Euros )**

Calculado(2)	Reducción	Penalización	Reducción Penalización (3)	Penalización adicional	Resuelto	FEADER	MAPA	CAPADR
200,34 €	0,00 €	0,00 €	0,00 €	0,00 €	200,34 €	170,29 €	19,65 €	10,40 €
Importe Unitario:	54,00 €	Nuevo Importe Unitario:	54,00 €					

**RECINTOS PROPUESTOS**

<b>REF.</b>	<b>REFERENCIA SIGPAC</b>	<b>CULTIVO</b>	<b>S/R</b>	<b>USO SIGPAC</b>	<b>Sup. Dec. admisible</b>	<b>Sup. Campo</b>	<b>Sup. Determ.</b>	<b>Sup. Resuelta</b>
-1296572	14-007-070-00619-0001	OLIVAR	S		1,43		1,43	1,43
1700000006991600	14-007-070-00618-0004	OLIVAR	S		0,01		0,01	0,01
1700000006991603	14-007-070-00717-0003	OLIVAR	S		2,27		2,27	2,27

**INCIDENCIAS****INCIDENCIA DESCRIPCIÓN**

- 75022 No Autoriza a que, en caso de la devolución por la entidad financiera (retrocesión bancaria) del pago en la cuenta corriente consignada en la solicitud y que está debidamente registrada en el sistema contable GIRO de la Junta de Andalucía, se proceda al pago en cualquier otra cuenta corriente de la titularidad del solicitante vigente en dicho sistema contable.
- 86124 Recinto de forrajera para Cálculo de Carga Ganadera que No pertenece a Explotación.  
Recinto:14-075-001-00218-00002 Cultivo:62000 PASTOS PERMANENTES DE 5 O MAS AÑOS-SIN VARIEDAD Secano

(1) Con incidencias que retienen pago o deniegan el expediente.

(2) Se calcula sobre superficie declarada admisible.

(3) Aplicación del artículo 16 bis del RD 147/2023.

Puede verificar la integridad de una copia de este documento mediante la lectura del código QR adjunto o mediante el acceso a la dirección <https://ws050.juntadeandalucia.es/verificarFirma> indicando el código de VERIFICACIÓN

FIRMADO POR	RAQUEL MARIA ESPIN CRESPO	FECHA	26/06/2024
VERIFICACIÓN	Pk2jmMQ72K8YCCE9EQ8LU85ENJJ6M	PÁGINA	4109/8857





**APELLIDOS Y NOMBRE / RAZÓN SOCIAL**

URBANO CARMONA MIGUEL ANGEL

**NIF**  
\*\*\*\*8809\*

**EXPEDIENTE**  
1046517

**RESOLUCIÓN**  
CONCESIÓN DE LA AYUDA

**DATOS DE MANTENIMIENTO UNIDADES**

<b>GRUPO DE PAGO</b>	<b>Sup. Dec. Admisible</b>	<b>Sup. Resuelta</b>	<b>Sobredecl.</b>	<b>% Sobredecl.</b>
ZONAS DE LIMITACIONES NATURALES	11,47	11,47	0,00	0,00

**RESUMEN DE PAGOS**

	<b>IMPORTE ( Euros )</b>			
	<b>RESUELTO</b>	<b>FEADER</b>	<b>MAPA</b>	<b>CAPADR</b>
A pagar	619,38	526,47	60,76	32,15

**APLICACIÓN DE REDUCCIONES Y PENALIZACIONES (%)**

<b>Criterios de subvencionabilidad (1)</b>	<b>Presentación tardía</b>	<b>Omisión declaración</b>	<b>Condicionabilidad</b>
0,00	0,00	0,00	0,00

**IMPORTE ( Euros )**

<b>Calculado(2)</b>	<b>Reducción</b>	<b>Penalización</b>	<b>Reducción adicional (3)</b>	<b>Penalización adicional</b>	<b>Resuelto</b>	<b>FEADER</b>	<b>MAPA</b>	<b>CAPADR</b>
619,38 €	0,00 €	0,00 €	0,00 €	0,00 €	619,38 €	526,47 €	60,76 €	32,15 €
<b>Importe Unitario:</b>	54,00 €	<b>Nuevo Importe Unitario:</b>		54,00 €				

**RECINTOS PROPUESTOS**

<b>REF.</b>	<b>REFERENCIA SIGPAC</b>	<b>CULTIVO</b>	<b>S/R</b>	<b>USO SIGPAC</b>	<b>Sup. Dec. admisible</b>	<b>Sup. Campo</b>	<b>Sup. Determ.</b>	<b>Sup. Resuelta</b>
-1251590	14-042-002-00190-0007	OLIVAR	S		0,03		0,03	0,03
-40149	14-042-002-00305-0011	OLIVAR	S		0,01		0,01	0,01
6815576	14-042-002-00305-0003	OLIVAR	S		0,20		0,20	0,20
6815593	14-042-002-00190-0001	OLIVAR	S		0,72		0,72	0,72
6815598	14-042-030-00227-0003	OLIVAR	S		0,35		0,35	0,35
6815600	14-042-011-00615-0002	OLIVAR	S		2,28		2,28	2,28
1700000003548742	14-042-002-00190-0004	OLIVAR	S		0,11		0,11	0,11
1700000003548743	14-042-002-00305-0001	OLIVAR	S		0,20		0,20	0,20
1700000003548744	14-042-030-00005-0001	OLIVAR	S		0,38		0,38	0,38
1700000003548745	14-042-030-00006-0001	OLIVAR	S		0,57		0,57	0,57
1700000003548746	14-042-005-00464-0001	OLIVAR	S		1,84		1,84	1,84
1700000003548747	14-042-009-00342-0001	OLIVAR	S		1,03		1,03	1,03
1700000003548748	14-042-036-00205-0002	OLIVAR	S		1,56		1,56	1,56
1700000003548749	14-042-036-00260-0001	OLIVAR	S		2,19		2,19	2,19

(1) Con incidencias que retienen pago o deniegan el expediente.

(2) Se calcula sobre superficie declarada admisible.

(3) Aplicación del artículo 16 bis del RD 147/2023.

Puede verificar la integridad de una copia de este documento mediante la lectura del código QR adjunto o mediante el acceso a la dirección <https://ws050.juntadeandalucia.es/verificarFirma> indicando el código de VERIFICACIÓN

<b>FIRMADO POR</b>	RAQUEL MARIA ESPIN CRESPO	<b>FECHA</b>	26/06/2024
<b>VERIFICACIÓN</b>	Pk2jmMQ72K8YCCE9EQ8LU85ENJJ6M	<b>PÁGINA</b>	4110/8857



**APELLIDOS Y NOMBRE / RAZÓN SOCIAL**

URBANO DOMINGUEZ JOSE

**NIF**

\*\*\*\*3128\*

**EXPEDIENTE**

1100501

**RESOLUCIÓN**

CONCESIÓN DE LA AYUDA

**DATOS DE MANTENIMIENTO UNIDADES****GRUPO DE PAGO**

ZONAS DE LIMITACIONES NATURALES

**Sup. Dec.  
Admisible**

6,28

**Sup.  
Resuelta**

6,28

**Sobredecl.**

0,00

**% Sobredecl.**

0,00

**RESUMEN DE PAGOS**

	<b>IMPORTE ( Euros )</b>			
	<b>RESUELTO</b>	<b>FEADER</b>	<b>MAPA</b>	<b>CAPADR</b>
Pago realizado	245,73	208,87	24,11	12,75
A pagar	93,39	79,38	9,16	4,85
<b>TOTAL</b>	<b>339,12</b>	<b>288,25</b>	<b>33,27</b>	<b>17,60</b>

**APLICACIÓN DE REDUCCIONES Y PENALIZACIONES (%)**

<b>Crterios de subvencionabilidad (1)</b>	<b>Presentación tardía</b>	<b>Omisión declaración</b>	<b>Condicionalidad</b>
0,00	0,00	0,00	0,00

**IMPORTE ( Euros )**

Calculado(2)	Reducción	Penalización	Reducción Penalización (3)	Penalización adicional	Resuelto	FEADER	MAPA	CAPADR
339,12 €	0,00 €	0,00 €	0,00 €	0,00 €	339,12 €	288,25 €	33,27 €	17,60 €
Importe Unitario:	54,00 €	Nuevo Importe Unitario:	54,00 €					

**RECINTOS PROPUESTOS**

<b>REF.</b>	<b>REFERENCIA SIGPAC</b>	<b>CULTIVO</b>	<b>S/R</b>	<b>USO SIGPAC</b>	<b>Sup. Dec. admisible</b>	<b>Sup. Campo</b>	<b>Sup. Determ.</b>	<b>Sup. Resuelta</b>
-1593925	14-042-017-00168-0001	VIÑEDO VINIFICACIÓN	S		0,05		0,05	0,05
-1218355	14-042-017-00101-0002	OLIVAR	S		0,43		0,43	0,43
-440896	14-042-017-00092-0002	VIÑEDO VINIFICACIÓN	S		0,12		0,12	0,12
-440895	14-042-017-00092-0002	VIÑEDO VINIFICACIÓN	S		0,09		0,09	0,09
-72326	14-042-017-00075-0006	VIÑEDO VINIFICACIÓN	S		0,01		0,01	0,00
1700000006318682	14-042-017-00101-0002	OLIVAR	S		1,90		1,90	1,90
1700000006318684	14-042-014-00143-0003	VIÑEDO VINIFICACIÓN	S		1,15		1,15	1,15
1700000006318685	14-042-014-00337-0001	VIÑEDO VINIFICACIÓN	S		0,60		0,60	0,60
1700000006318687	14-042-017-00092-0001	VIÑEDO VINIFICACIÓN	S		0,14		0,14	0,14
1700000006318688	14-042-017-00091-0002	OLIVAR	S		0,29		0,29	0,29
1700000006318689	14-042-017-00092-0001	VIÑEDO VINIFICACIÓN	S		0,45		0,45	0,45
1700000006318691	14-042-017-00100-0001	VIÑEDO VINIFICACIÓN	S		0,69		0,69	0,69
1700000006318692	14-042-017-00168-0001	VIÑEDO VINIFICACIÓN	S		0,37		0,37	0,37

**INCIDENCIAS****INCIDENCIA DESCRIPCIÓN**

242	Recinto pendiente de acreditación de titularidad. Recinto:14-042-017-00075-00006 Cultivo:102160 VIÑEDO VINIFICACIÓN-PEDRO XIMENEZ Secano
3790	Recinto declarado inactivo Recinto:14-042-017-00075-00006 Cultivo: -
75022	No Autoriza a que, en caso de la devolución por la entidad financiera (retrocesión bancaria) del pago en la cuenta corriente consignada en la solicitud y que está debidamente registrada en el sistema contable GIRO de la Junta de Andalucía, se proceda al pago en cualquier otra cuenta corriente de la titularidad del solicitante vigente en dicho sistema contable.

(1) Con incidencias que retienen pago o deniegan el expediente.  
(2) Se calcula sobre superficie declarada admisible.  
(3) Aplicación del artículo 16 bis del RD 147/2023.

Puede verificar la integridad de una copia de este documento mediante la lectura del código QR adjunto o mediante el acceso a la dirección <https://ws050.juntadeandalucia.es/verificarFirma> indicando el código de VERIFICACIÓN

FIRMADO POR	RAQUEL MARIA ESPIN CRESPO	FECHA	26/06/2024
VERIFICACIÓN	Pk2jmMQ72K8YCC9E9EQ8LU85ENJJ6M	PÁGINA	4111/8857



**APELLIDOS Y NOMBRE / RAZÓN SOCIAL**

URBANO MONTES AGUSTIN

**NIF**

\*\*\*0728\*

**EXPEDIENTE**

1184408

**RESOLUCIÓN**

CONCESIÓN DE LA AYUDA

**DATOS DE MANTENIMIENTO UNIDADES****GRUPO DE PAGO**

ZONAS DE LIMITACIONES NATURALES

**Sup. Dec.  
Admisible**

3,90

**Sup.  
Resuelta**

3,90

**Sobredecl.**

0,00

**% Sobredecl.**

0,00

**RESUMEN DE PAGOS**

	<b>IMPORTE ( Euros )</b>			
	<b>RESUELTO</b>	<b>FEADER</b>	<b>MAPA</b>	<b>CAPADR</b>
Pago realizado	191,67	162,92	18,80	9,95
A pagar	18,93	16,09	1,86	0,98
<b>TOTAL</b>	<b>210,60</b>	<b>179,01</b>	<b>20,66</b>	<b>10,93</b>

**APLICACIÓN DE REDUCCIONES Y PENALIZACIONES (%)**

<b>Crterios de subvencionabilidad (1)</b>	<b>Presentación tardía</b>	<b>Omisión declaración</b>	<b>Condicionalidad</b>
0,00	0,00	0,00	0,00

**IMPORTE ( Euros )**

Calculado(2)	Reducción	Penalización	Reducción Penalización (3)	Penalización adicional	Resuelto	FEADER	MAPA	CAPADR
210,60 €	0,00 €	0,00 €	0,00 €	0,00 €	210,60 €	179,01 €	20,66 €	10,93 €
Importe Unitario:	54,00 €	Nuevo Importe Unitario:	54,00 €					

**RECINTOS PROPUESTOS**

<b>REF.</b>	<b>REFERENCIA SIGPAC</b>	<b>CULTIVO</b>	<b>S/R</b>	<b>USO SIGPAC</b>	<b>Sup. Dec. admisible</b>	<b>Sup. Campo</b>	<b>Sup. Determ.</b>	<b>Sup. Resuelta</b>
-1320879	14-007-070-00813-0001	OLIVAR	S		0,05		0,05	0,05
4176947	14-022-001-00341-0001	OLIVAR	S		0,01		0,01	0,01
4176963	14-022-001-00337-0001	OLIVAR	S		0,02		0,02	0,02
6844097	14-022-001-00107-0002	OLIVAR	S		0,32		0,32	0,32
6844101	14-022-002-00181-0001	OLIVAR	S		1,01		1,01	1,01
1700000004698489	14-007-070-00501-0004	OLIVAR	S		0,79		0,79	0,79
1700000004698491	14-022-001-00336-0001	OLIVAR	S		0,28		0,28	0,28
1700000004698492	14-022-001-00336-0004	OLIVAR	S		0,02		0,02	0,02
1700000006863120	14-022-002-00012-0002	OLIVAR	S		0,90		0,90	0,90
1700000006863121	14-022-002-00017-0002	OLIVAR	S		0,02		0,02	0,02
1700000006863122	14-022-002-00018-0001	OLIVAR	S		0,48		0,48	0,48

(1) Con incidencias que retienen pago o deniegan el expediente.

(2) Se calcula sobre superficie declarada admisible.

(3) Aplicación del artículo 16 bis del RD 147/2023.

Puede verificar la integridad de una copia de este documento mediante la lectura del código QR adjunto o mediante el acceso a la dirección <https://ws050.juntadeandalucia.es/verificarFirma> indicando el código de VERIFICACIÓN

FIRMADO POR	RAQUEL MARIA ESPIN CRESPO	FECHA	26/06/2024
VERIFICACIÓN	Pk2jmMQ72K8YCCE9EQ8LU85ENJJ6M	PÁGINA	4112/8857





**APELLIDOS Y NOMBRE / RAZÓN SOCIAL**

UREÑA SERRANO JOSE ANTONIO

**NIF**

\*\*\*6581\*

**EXPEDIENTE**

1170777

**RESOLUCIÓN**

CONCESIÓN DE LA AYUDA

**DATOS DE MANTENIMIENTO UNIDADES**

<b>GRUPO DE PAGO</b>	<b>Sup. Dec. Admisible</b>	<b>Sup. Resuelta</b>	<b>Sobredecl.</b>	<b>% Sobredecl.</b>
ZONAS DE LIMITACIONES NATURALES	49,56	49,56	0,00	0,00

**RESUMEN DE PAGOS**

	<b>IMPORTE ( Euros )</b>			
	<b>RESUELTO</b>	<b>FEADER</b>	<b>MAPA</b>	<b>CAPADR</b>
Pago realizado	1.079,01	917,16	105,85	56,00
A pagar	108,99	92,64	10,69	5,66
<b>TOTAL</b>	<b>1.188,00</b>	<b>1.009,80</b>	<b>116,54</b>	<b>61,66</b>

**APLICACIÓN DE REDUCCIONES Y PENALIZACIONES (%)**

<b>Criterios de subvencionabilidad (1)</b>	<b>Presentación tardía</b>	<b>Omisión declaración</b>	<b>Condicionalidad</b>
0,00	0,00	0,00	0,00

**IMPORTE ( Euros )**

Calculado(2)	Reducción	Penalización	Reducción Penalización (3)	Penalización adicional	Resuelto	FEADER	MAPA	CAPADR
1.188,00 €	0,00 €	0,00 €	0,00 €	0,00 €	1.188,00 €	1.009,80 €	116,54 €	61,66 €
Importe Unitario:	54,00 €	Nuevo Importe Unitario:	23,97 €					

**RECINTOS PROPUESTOS**

<b>REF.</b>	<b>REFERENCIA SIGPAC</b>	<b>CULTIVO</b>	<b>USO S/R SIGPAC</b>	<b>Sup. Dec. admisible</b>	<b>Sup. Campo</b>	<b>Sup. Determ.</b>	<b>Sup. Resuelta</b>
-1291881	23-069-014-00080-0001	BARBECHO TRADICIONAL	S	0,19		0,19	0,19
-1291801	14-039-002-00157-0001	OLIVAR	R	21,29		21,29	21,29
-1291800	14-039-002-00156-0015	OLIVAR	R	0,01		0,01	0,01
-1291799	14-039-002-00156-0014	OLIVAR	R	0,01		0,01	0,01
-1291798	14-039-002-00156-0009	OLIVAR	R	0,01		0,01	0,01
-1291796	14-039-002-00156-0006	OLIVAR	R	0,02		0,02	0,02
-1291795	14-039-002-00156-0005	OLIVAR	R	0,03		0,03	0,03
-1291794	14-039-002-00156-0001	OLIVAR	R	0,01		0,01	0,01
-1291793	14-039-002-00144-0013	OLIVAR	S	1,23		1,23	1,23
-1291789	14-039-002-00125-0002	OLIVAR	R	0,10		0,10	0,10
-470083	23-069-014-00081-0012	BARBECHO TRADICIONAL	S	0,55		0,55	0,55
1700000006894237	23-069-016-00148-0001	OLIVAR	S	1,27		1,27	1,27
1700000006894238	14-063-004-00110-0015	OLIVAR	S	0,05		0,05	0,05
1700000006894239	14-063-004-00111-0003	OLIVAR	S	6,90		6,90	6,90
1700000006894240	14-063-004-09003-0002	OLIVAR	S	0,04		0,04	0,04
1700000006894241	23-069-014-00087-0002	OLIVAR	S	16,75		16,75	16,75
1700000006894242	23-069-014-00097-0003	OLIVAR	S	0,01		0,01	0,01
1700000006894245	23-069-014-00087-0003	BARBECHO TRADICIONAL	S	0,10		0,10	0,10
1700000006894246	23-069-014-00081-0010	BARBECHO TRADICIONAL	S	0,63		0,63	0,63
1700000006894247	23-069-014-00069-0001	OLIVAR	S	0,09		0,09	0,09
1700000006894248	23-069-014-00069-0001	OLIVAR	S	0,02		0,02	0,02
1700000006894250	23-069-014-00081-0004	BARBECHO TRADICIONAL	S	0,24		0,24	0,24
1700000006894252	23-069-014-00096-0001	OLIVAR	S	0,01		0,01	0,01

(1) Con incidencias que retienen pago o deniegan el expediente.  
 (2) Se calcula sobre superficie declarada admisible.  
 (3) Aplicación del artículo 16 bis del RD 147/2023.

Puede verificar la integridad de una copia de este documento mediante la lectura del código QR adjunto o mediante el acceso a la dirección <https://ws050.juntadeandalucia.es/verificarFirma> indicando el código de VERIFICACIÓN

FIRMADO POR	RAQUEL MARIA ESPIN CRESPO	FECHA	26/06/2024
VERIFICACIÓN	Pk2jmMQ72K8YCCE9EQ8LU85ENJJ6M	PÁGINA	4113/8857





**INCIDENCIAS**

**INCIDENCIA DESCRIPCIÓN**

3795 Recinto declarado con una situación de riesgo de abandono.  
Recinto:23-069-014-00087-00003 Cultivo: -

**Datos considerados para el Cálculo de la Carga Ganadera del expediente**

Superficie determinada para Cálculo Carga Ganadera: 0,00 ha  
Carga Ganadera del Expediente: 0,00 ugm/ha

**Incidenias de carga ganadera**

**INCIDENCIA DESCRIPCIÓN**


3795 Recinto declarado con una situación de riesgo de abandono.  
Recinto:23-069-014-00087-00003 Cultivo: -

86132 Recinto superficie forrajera que no realiza la actividad de producción de pastoreo.  
Recinto:23-069-014-00080-00001 Cultivo:20000 BARBECHO TRADICIONAL-SIN VARIEDAD Secano  
Recinto:23-069-014-00081-00012 Cultivo:20000 BARBECHO TRADICIONAL-SIN VARIEDAD Secano  
Recinto:23-069-014-00087-00003 Cultivo:20000 BARBECHO TRADICIONAL-SIN VARIEDAD Secano  
Recinto:23-069-014-00081-00010 Cultivo:20000 BARBECHO TRADICIONAL-SIN VARIEDAD Secano  
Recinto:23-069-014-00081-00004 Cultivo:20000 BARBECHO TRADICIONAL-SIN VARIEDAD Secano

(1) Con incidencias que retienen pago o deniegan el expediente.  
(2) Se calcula sobre superficie declarada admisible.  
(3) Aplicación del artículo 16 bis del RD 147/2023.

Puede verificar la integridad de una copia de este documento mediante la lectura del código QR adjunto o mediante el acceso a la dirección <https://ws050.juntadeandalucia.es/verificarFirma> indicando el código de VERIFICACIÓN

FIRMADO POR	RAQUEL MARIA ESPIN CRESPO	FECHA	26/06/2024
VERIFICACIÓN	Pk2jmMQ72K8YCCE9EQ8LU85ENJJ6M	PÁGINA	4114/8857







**APELLIDOS Y NOMBRE / RAZÓN SOCIAL**

UREÑA SERRANO RAFAEL

**NIF**  
\*\*\*\*4182\*

**EXPEDIENTE**  
1057422

**RESOLUCIÓN**  
CONCESIÓN DE LA AYUDA

**DATOS DE MANTENIMIENTO UNIDADES**

**GRUPO DE PAGO**

ZONAS DE LIMITACIONES NATURALES

Sup. Dec. Admisible	Sup. Resuelta	Sobredecl.	% Sobredecl.
20,07	20,07	0,00	0,00

**RESUMEN DE PAGOS**

	IMPORTE ( Euros )			
	RESUELTO	FEADER	MAPA	CAPADR
Pago realizado	935,83	795,45	91,80	48,57
A pagar	92,44	78,57	9,07	4,80
<b>TOTAL</b>	<b>1.028,27</b>	<b>874,02</b>	<b>100,87</b>	<b>53,37</b>

**APLICACIÓN DE REDUCCIONES Y PENALIZACIONES (%)**

Criterios de subvencionabilidad (1)	Presentación tardía	Omisión declaración	Condicionalidad
0,00	0,00	0,00	0,00

**IMPORTE ( Euros )**

Calculado(2)	Reducción	Penalización	Reducción Penalización (3)	Penalización adicional	Resuelto	FEADER	MAPA	CAPADR
1.028,27 €	0,00 €	0,00 €	0,00 €	0,00 €	1.028,27 €	874,03 €	100,87 €	53,37 €
Importe Unitario:	54,00 €	Nuevo Importe Unitario:	51,23 €					

**RECINTOS PROPUESTOS**

REF.	REFERENCIA SIGPAC	CULTIVO	USO S/R	Sup. Dec. admisible	Sup. Campo	Sup. Determ.	Sup. Resuelta
-1268732	14-039-002-00154-0009	OLIVAR	S	1,91		1,91	1,91
-1268731	14-039-002-00154-0003	OLIVAR	R	16,65		16,65	16,65
-1268730	14-039-002-00123-0006	OLIVAR	R	0,02		0,02	0,02
-1268729	14-039-002-00122-0001	OLIVAR	R	0,03		0,03	0,03
1700000006893576	14-063-002-00193-0001	OLIVAR	S	1,46		1,46	1,46

(1) Con incidencias que retienen pago o deniegan el expediente.  
 (2) Se calcula sobre superficie declarada admisible.  
 (3) Aplicación del artículo 16 bis del RD 147/2023.

Puede verificar la integridad de una copia de este documento mediante la lectura del código QR adjunto o mediante el acceso a la dirección <a href="https://ws050.juntadeandalucia.es/verificarFirma">https://ws050.juntadeandalucia.es/verificarFirma</a> indicando el código de VERIFICACIÓN					
FIRMADO POR	RAQUEL MARIA ESPIN CRESPO		FECHA		26/06/2024
VERIFICACIÓN	Pk2jmMQ72K8YCCE9EQ8LU85ENJJ6M		PÁGINA		4115/8857

**APELLIDOS Y NOMBRE / RAZÓN SOCIAL**

VACAS LINARES ANTONIO

**NIF**

\*\*\*\*2464\*

**EXPEDIENTE**

1211154

**RESOLUCIÓN**

CONCESIÓN DE LA AYUDA

**DATOS DE MANTENIMIENTO UNIDADES**

<b>GRUPO DE PAGO</b>	<b>Sup. Dec. Admisible</b>	<b>Sup. Resuelta</b>	<b>Sobredecl.</b>	<b>% Sobredecl.</b>
ZONAS DE LIMITACIONES NATURALES	146,95	146,95	0,00	0,00

**RESUMEN DE PAGOS**

	<b>IMPORTE ( Euros )</b>			
	<b>RESUELTO</b>	<b>FEADER</b>	<b>MAPA</b>	<b>CAPADR</b>
Pago realizado	1.081,20	919,02	106,06	56,12
A pagar	106,80	90,78	10,48	5,54
<b>TOTAL</b>	<b>1.188,00</b>	<b>1.009,80</b>	<b>116,54</b>	<b>61,66</b>

**APLICACIÓN DE REDUCCIONES Y PENALIZACIONES (%)**

<b>Crterios de subvencionabilidad (1)</b>	<b>Presentación tardía</b>	<b>Omisión declaración</b>	<b>Condicionalidad</b>
0,00	0,00	0,00	0,00

**IMPORTE ( Euros )**

Calculado(2)	Reducción	Penalización	Reducción Penalización (3)	Penalización adicional	Resuelto	FEADER	MAPA	CAPADR
1.188,00 €	0,00 €	0,00 €	0,00 €	0,00 €	1.188,00 €	1.009,80 €	116,54 €	61,66 €
<b>Importe Unitario:</b>	<b>54,00 €</b>	<b>Nuevo Importe Unitario:</b>	<b>8,08 €</b>					

**RECINTOS PROPUESTOS**

<b>REF.</b>	<b>REFERENCIA SIGPAC</b>	<b>CULTIVO</b>	<b>S/R</b>	<b>USO SIGPAC</b>	<b>Sup. Dec. admisible</b>	<b>Sup. Campo</b>	<b>Sup. Determ.</b>	<b>Sup. Resuelta</b>
-1510282	14-016-043-00010-0001	PASTOS PERMANENTES DE 5 O MAS AÑOS	S		6,82		6,82	6,82
-1510279	14-016-043-00009-0001	PASTOS PERMANENTES DE 5 O MAS AÑOS	S		23,72		23,72	23,72
-1510217	14-016-042-00062-0005	PASTOS PERMANENTES DE 5 O MAS AÑOS	S		0,71		0,71	0,71
-1510216	14-016-042-00061-0003	PASTOS PERMANENTES DE 5 O MAS AÑOS	S		0,69		0,69	0,69
1700000006402730	14-016-016-00044-0001	PASTOS PERMANENTES DE 5 O MAS AÑOS	S		12,12		12,12	12,12
1700000006402731	14-016-016-00044-0002	PASTOS PERMANENTES DE 5 O MAS AÑOS	S		3,86		3,86	3,86
1700000006402732	14-016-042-00046-0002	PASTOS PERMANENTES DE 5 O MAS AÑOS	S		13,08		13,08	13,08
1700000006402733	14-016-016-00045-0001	PASTOS PERMANENTES DE 5 O MAS AÑOS	S		15,23		15,23	15,23
1700000006402734	14-016-042-00047-0001	PASTOS PERMANENTES DE 5 O MAS AÑOS	S		6,77		6,77	6,77
1700000006402735	14-016-045-00009-0001	PASTOS PERMANENTES DE 5 O MAS AÑOS	S		3,10		3,10	3,10
1700000006402736	14-016-045-00015-0001	PASTOS PERMANENTES DE 5 O MAS AÑOS	S		23,75		23,75	23,75
1700000006402737	14-016-043-00013-0001	PASTOS PERMANENTES DE 5 O MAS AÑOS	S		9,94		9,94	9,94
1700000006402738	14-016-043-00046-0001	PASTOS PERMANENTES DE 5 O MAS AÑOS	S		0,03		0,03	0,03
1700000006402739	14-016-042-00054-0001	PASTOS PERMANENTES DE 5 O MAS AÑOS	S		6,65		6,65	6,65
1700000006402740	14-016-043-00012-0002	PASTOS PERMANENTES DE 5 O MAS AÑOS	S		0,33		0,33	0,33
1700000006402741	14-016-042-00050-0001	PASTOS PERMANENTES DE 5 O MAS AÑOS	S		14,17		14,17	14,17
1700000006402742	14-016-042-00051-0001	PASTOS PERMANENTES DE 5 O MAS AÑOS	S		2,68		2,68	2,68
1700000006402743	14-016-042-00046-0004	PASTOS PERMANENTES DE 5 O MAS AÑOS	S		3,30		3,30	3,30

(1) Con incidencias que retienen pago o deniegan el expediente.

(2) Se calcula sobre superficie declarada admisible.

(3) Aplicación del artículo 16 bis del RD 147/2023.

Puede verificar la integridad de una copia de este documento mediante la lectura del código QR adjunto o mediante el acceso a la dirección <https://ws050.juntadeandalucia.es/verificarFirma> indicando el código de VERIFICACIÓN

FIRMADO POR	RAQUEL MARIA ESPIN CRESPO	FECHA	26/06/2024
VERIFICACIÓN	Pk2jmMQ72K8YCCE9EQ8LU85ENJJ6M	PÁGINA	4116/8857



**Datos considerados para el Cálculo de la Carga Ganadera del expediente**

Superficie determinada para Cálculo Carga Ganadera: 146,95 ha

Carga Ganadera del Expediente: 0,71 ugm/ha

Explotación	Especie	Ugm Calculada para CG
ES140160000297	PORCINO	1,87
ES140160000440	CAPRINA	0,79
ES140160000440	OVINA	54,67
ES140160000440	PORCINO	32,96
ES140160000725	OVINA	13,46

**Recintos Determinados para el Cálculo de Carga Ganadera**

REF.	REFERENCIA SIGPAC	CULTIVO	DESCRIPCIÓN CULTIVO	S/R	SUP. RESUELTA (ha)
-1510282	14-016-043-00010-00001	62000	PASTOS PERMANENTES DE 5 O MAS AÑOS-SIN VARIEDAD	S	6,82
-1510279	14-016-043-00009-00001	62000	PASTOS PERMANENTES DE 5 O MAS AÑOS-SIN VARIEDAD	S	23,72
-1510217	14-016-042-00062-00005	62000	PASTOS PERMANENTES DE 5 O MAS AÑOS-SIN VARIEDAD	S	0,71
-1510216	14-016-042-00061-00003	62000	PASTOS PERMANENTES DE 5 O MAS AÑOS-SIN VARIEDAD	S	0,69
1700000006402730	14-016-016-00044-00001	62000	PASTOS PERMANENTES DE 5 O MAS AÑOS-SIN VARIEDAD	S	12,12
1700000006402731	14-016-016-00044-00002	62000	PASTOS PERMANENTES DE 5 O MAS AÑOS-SIN VARIEDAD	S	3,86
1700000006402732	14-016-042-00046-00002	62000	PASTOS PERMANENTES DE 5 O MAS AÑOS-SIN VARIEDAD	S	13,08
1700000006402733	14-016-016-00045-00001	62000	PASTOS PERMANENTES DE 5 O MAS AÑOS-SIN VARIEDAD	S	15,23
1700000006402734	14-016-042-00047-00001	62000	PASTOS PERMANENTES DE 5 O MAS AÑOS-SIN VARIEDAD	S	6,77
1700000006402735	14-016-045-00009-00001	62000	PASTOS PERMANENTES DE 5 O MAS AÑOS-SIN VARIEDAD	S	3,10
1700000006402736	14-016-045-00015-00001	62000	PASTOS PERMANENTES DE 5 O MAS AÑOS-SIN VARIEDAD	S	23,75
1700000006402737	14-016-043-00013-00001	62000	PASTOS PERMANENTES DE 5 O MAS AÑOS-SIN VARIEDAD	S	9,94
1700000006402738	14-016-043-00046-00001	62000	PASTOS PERMANENTES DE 5 O MAS AÑOS-SIN VARIEDAD	S	0,03
1700000006402739	14-016-042-00054-00001	62000	PASTOS PERMANENTES DE 5 O MAS AÑOS-SIN VARIEDAD	S	6,65
1700000006402740	14-016-043-00012-00002	62000	PASTOS PERMANENTES DE 5 O MAS AÑOS-SIN VARIEDAD	S	0,33
1700000006402741	14-016-042-00050-00001	62000	PASTOS PERMANENTES DE 5 O MAS AÑOS-SIN VARIEDAD	S	14,17
1700000006402742	14-016-042-00051-00001	62000	PASTOS PERMANENTES DE 5 O MAS AÑOS-SIN VARIEDAD	S	2,68
1700000006402743	14-016-042-00046-00004	62000	PASTOS PERMANENTES DE 5 O MAS AÑOS-SIN VARIEDAD	S	3,30

(1) Con incidencias que retienen pago o deniegan el expediente.  
(2) Se calcula sobre superficie declarada admisible.  
(3) Aplicación del artículo 16 bis del RD 147/2023.

Puede verificar la integridad de una copia de este documento mediante la lectura del código QR adjunto o mediante el acceso a la dirección <a href="https://ws050.juntadeandalucia.es/verificarFirma">https://ws050.juntadeandalucia.es/verificarFirma</a> indicando el código de VERIFICACIÓN					
FIRMADO POR	RAQUEL MARIA ESPIN CRESPO		FECHA		26/06/2024
VERIFICACIÓN	Pk2jmMQ72K8YCCE9EQ8LU85ENJJ6M		PÁGINA		4117/8857



**APELLIDOS Y NOMBRE / RAZÓN SOCIAL**

VALDIVIA ARMENTEROS CONSUELO

**NIF**  
\*\*\*\*5230\*

**EXPEDIENTE**  
1059625

**RESOLUCIÓN**  
CONCESIÓN DE LA AYUDA

**DATOS DE MANTENIMIENTO UNIDADES**

<b>GRUPO DE PAGO</b>	<b>Sup. Dec. Admisible</b>	<b>Sup. Resuelta</b>	<b>Sobredecl.</b>	<b>% Sobredecl.</b>
ZONAS DE LIMITACIONES NATURALES	13,29	13,29	0,00	0,00

**RESUMEN DE PAGOS**

	<b>IMPORTE ( Euros )</b>			
	<b>RESUELTO</b>	<b>FEADER</b>	<b>MAPA</b>	<b>CAPADR</b>
Pago realizado	653,14	555,17	64,07	33,90
A pagar	64,52	54,84	6,33	3,35
<b>TOTAL</b>	<b>717,66</b>	<b>610,01</b>	<b>70,40</b>	<b>37,25</b>

**APLICACIÓN DE REDUCCIONES Y PENALIZACIONES (%)**

<b>Criterios de subvencionabilidad (1)</b>	<b>Presentación tardía</b>	<b>Omisión declaración</b>	<b>Condicionalidad</b>
0,00	0,00	0,00	0,00

**IMPORTE ( Euros )**

Calculado(2)	Reducción	Penalización	Reducción Penalización (3)	Penalización adicional	Resuelto	FEADER	MAPA	CAPADR
717,66 €	0,00 €	0,00 €	0,00 €	0,00 €	717,66 €	610,01 €	70,40 €	37,25 €
Importe Unitario:	54,00 €	Nuevo Importe Unitario:	54,00 €					

**RECINTOS PROPUESTOS**

<b>REF.</b>	<b>REFERENCIA SIGPAC</b>	<b>CULTIVO</b>	<b>S/R</b>	<b>USO SIGPAC</b>	<b>Sup. Dec. admisible</b>	<b>Sup. Campo</b>	<b>Sup. Determ.</b>	<b>Sup. Resuelta</b>
-1019854	14-004-007-00550-0005	OLIVAR	S		0,01		0,01	0,01
1700000005548062	14-004-007-00018-0001	OLIVAR	S		2,01		2,01	2,01
1700000005548063	14-004-007-00019-0003	OLIVAR	S		9,17		9,17	9,17
1700000005548064	14-004-007-09018-0002	OLIVAR	S		0,05		0,05	0,05
1700000005548077	14-004-007-00019-0008	OLIVAR	S		1,76		1,76	1,76
1700000005548080	14-004-007-00550-0004	OLIVAR	S		0,03		0,03	0,03
1700000005548082	14-004-007-00550-0001	OLIVAR	S		0,06		0,06	0,06
1700000005548083	14-004-007-00019-0007	OLIVAR	S		0,20		0,20	0,20

(1) Con incidencias que retienen pago o deniegan el expediente.

(2) Se calcula sobre superficie declarada admisible.

(3) Aplicación del artículo 16 bis del RD 147/2023.

Puede verificar la integridad de una copia de este documento mediante la lectura del código QR adjunto o mediante el acceso a la dirección <https://ws050.juntadeandalucia.es/verificarFirma> indicando el código de VERIFICACIÓN

FIRMADO POR	RAQUEL MARIA ESPIN CRESPO	FECHA	26/06/2024
VERIFICACIÓN	Pk2jmMQ72K8YCCE9EQ8LU85ENJJJ6M	PÁGINA	4118/8857



**APELLIDOS Y NOMBRE / RAZÓN SOCIAL**

VALERA CANO MARIA TERESA

**NIF**

\*\*\*0355\*

**EXPEDIENTE**

1273169

**RESOLUCIÓN**

CONCESIÓN DE LA AYUDA

**DATOS DE MANTENIMIENTO UNIDADES****GRUPO DE PAGO**

ZONAS DE LIMITACIONES NATURALES

**Sup. Dec.  
Admisible**

35,02

**Sup.  
Resuelta**

35,02

**Sobredecl.**

0,00

**% Sobredecl.**

0,00

**RESUMEN DE PAGOS**

	<b>IMPORTE ( Euros )</b>			
	<b>RESUELTO</b>	<b>FEADER</b>	<b>MAPA</b>	<b>CAPADR</b>
Pago realizado	1.081,20	919,02	106,06	56,12
A pagar	106,80	90,78	10,48	5,54
<b>TOTAL</b>	<b>1.188,00</b>	<b>1.009,80</b>	<b>116,54</b>	<b>61,66</b>

**APLICACIÓN DE REDUCCIONES Y PENALIZACIONES (%)**

<b>Criterios de subvencionabilidad (1)</b>	<b>Presentación tardía</b>	<b>Omisión declaración</b>	<b>Condicionabilidad</b>
0,00	0,00	0,00	0,00

**IMPORTE ( Euros )**

Calculado(2)	Reducción	Penalización	Reducción Penalización (3)	Penalización adicional	Resuelto	FEADER	MAPA	CAPADR
1.188,00 €	0,00 €	0,00 €	0,00 €	0,00 €	1.188,00 €	1.009,80 €	116,54 €	61,66 €
<b>Importe Unitario:</b>	<b>54,00 €</b>	<b>Nuevo Importe Unitario:</b>	<b>33,92 €</b>					

(1) Con incidencias que retienen pago o deniegan el expediente.

(2) Se calcula sobre superficie declarada admisible.

(3) Aplicación del artículo 16 bis del RD 147/2023.

Puede verificar la integridad de una copia de este documento mediante la lectura del código QR adjunto o mediante el acceso a la dirección <https://ws050.juntadeandalucia.es/verificarFirma> indicando el código de VERIFICACIÓN

FIRMADO POR	RAQUEL MARIA ESPIN CRESPO	FECHA	26/06/2024
VERIFICACIÓN	Pk2jmMQ72K8YCCE9EQ8LU85ENJJ6M	PÁGINA	4119/8857





**RECINTOS PROPUESTOS**

REF.	REFERENCIA SIGPAC	CULTIVO	S/R	USO SIGPAC	Sup. Dec. admisible	Sup. Campo	Sup. Determ.	Sup. Resuelta
-1525609	14-039-019-00395-0001	OLIVAR	S		1,21		1,21	1,21
-1525583	14-007-046-00038-0001	OLIVAR	S		3,08		3,08	3,08
-1525582	14-007-046-00155-0001	OLIVAR	S		0,11		0,11	0,11
-1525566	14-007-049-00014-0001	OLIVAR	R		1,79		1,79	1,79
-1525067	14-007-070-00295-0001	OLIVAR	S		2,27		2,27	2,27
-1385098	14-007-070-00304-0001	OLIVAR	S		0,01		0,01	0,01
-1381926	14-007-035-00010-0002	OLIVAR	S		0,19		0,19	0,19
-555071	14-039-026-00177-0001	OLIVAR	S		0,25		0,25	0,25
-555060	14-039-002-09019-0003	OLIVAR	S		0,10		0,10	0,10
-555047	14-039-002-00039-0001	OLIVAR	S		1,15		1,15	1,15
-555020	14-039-026-00009-0001	OLIVAR	S		0,20		0,20	0,20
-555019	14-039-026-00010-0002	OLIVAR	S		0,81		0,81	0,81
-153485	14-039-026-00047-0002	OLIVAR	S		0,02		0,02	0,02
-2254	14-007-014-00102-0007	OLIVAR	S		0,21		0,21	0,21
1700000006398516	14-007-035-00005-0001	OLIVAR	S		2,34		2,34	2,34
1700000006400329	14-007-014-00102-0002	OLIVAR	S		0,25		0,25	0,25
1700000006400330	14-007-051-00198-0001	OLIVAR	S		0,61		0,61	0,61
1700000006400331	14-007-051-00089-0002	OLIVAR	S		0,98		0,98	0,98
1700000006400332	14-007-051-00090-0001	OLIVAR	S		0,02		0,02	0,02
1700000006400333	14-007-051-00091-0002	OLIVAR	S		1,95		1,95	1,95
1700000006400334	14-007-051-00092-0001	OLIVAR	S		0,07		0,07	0,07
1700000006400336	14-007-035-00006-0001	OLIVAR	S		2,07		2,07	2,07
1700000006400337	14-007-024-00029-0002	OLIVAR	R		4,60		4,60	4,60
1700000006400338	14-007-014-00103-0001	OLIVAR	S		1,78		1,78	1,78
1700000006400339	14-007-035-00004-0004	OLIVAR	S		2,72		2,72	2,72
1700000006400340	14-007-035-00009-0001	OLIVAR	S		0,02		0,02	0,02
1700000006400344	14-007-071-00023-0005	OLIVAR	S		0,07		0,07	0,07
1700000006400345	14-039-013-00586-0002	OLIVAR	S		0,01		0,01	0,01
1700000006400346	14-039-013-00588-0001	OLIVAR	S		0,45		0,45	0,45
1700000006400347	14-039-013-00592-0001	OLIVAR	S		1,78		1,78	1,78
1700000006400349	14-039-019-00388-0001	OLIVAR	S		2,38		2,38	2,38
1700000006400350	14-039-026-00045-0001	OLIVAR	S		1,00		1,00	1,00
1700000006400351	14-039-013-00584-0001	OLIVAR	S		0,41		0,41	0,41
1700000006400352	14-039-013-00593-0002	OLIVAR	S		0,11		0,11	0,11

(1) Con incidencias que retienen pago o deniegan el expediente.  
 (2) Se calcula sobre superficie declarada admisible.  
 (3) Aplicación del artículo 16 bis del RD 147/2023.

Puede verificar la integridad de una copia de este documento mediante la lectura del código QR adjunto o mediante el acceso a la dirección <a href="https://ws050.juntadeandalucia.es/verificarFirma">https://ws050.juntadeandalucia.es/verificarFirma</a> indicando el código de VERIFICACIÓN					
FIRMADO POR	RAQUEL MARIA ESPIN CRESPO		FECHA		26/06/2024
VERIFICACIÓN	Pk2jmMQ72K8YCCCE9EQ8LU85ENJJ6M		PÁGINA		4120/8857



**APELLIDOS Y NOMBRE / RAZÓN SOCIAL**

VALERA PEREZ ANTONIO

**NIF**

\*\*\*\*8417\*

**EXPEDIENTE**

1204489

**RESOLUCIÓN**

CONCESIÓN DE LA AYUDA

**DATOS DE MANTENIMIENTO UNIDADES**

**GRUPO DE PAGO**

ZONAS DE LIMITACIONES NATURALES

**Sup. Dec.  
Admisible**

46,93

**Sup.  
Resuelta**

46,93

**Sobredecl.**

0,00

**% Sobredecl.**

0,00

**RESUMEN DE PAGOS**

	<b>IMPORTE ( Euros )</b>			
	<b>RESUELTO</b>	<b>FEADER</b>	<b>MAPA</b>	<b>CAPADR</b>
Pago realizado	1.081,20	919,02	106,06	56,12
A pagar	104,78	89,06	10,28	5,44
<b>TOTAL</b>	<b>1.185,98</b>	<b>1.008,08</b>	<b>116,34</b>	<b>61,56</b>

**APLICACIÓN DE REDUCCIONES Y PENALIZACIONES (%)**

<b>Criterios de subvencionabilidad (1)</b>	<b>Presentación tardía</b>	<b>Omisión declaración</b>	<b>Condicionabilidad</b>
0,00	0,00	0,00	0,00

**IMPORTE ( Euros )**

Calculado(2)	Reducción	Penalización	Reducción Penalización (3)	Penalización adicional	Resuelto	FEADER	MAPA	CAPADR
1.185,98 €	0,00 €	0,00 €	0,00 €	0,00 €	1.185,98 €	1.008,08 €	116,34 €	61,56 €
Importe Unitario:	54,00 €	Nuevo Importe Unitario:	25,27 €					

(1) Con incidencias que retienen pago o deniegan el expediente.  
(2) Se calcula sobre superficie declarada admisible.  
(3) Aplicación del artículo 16 bis del RD 147/2023.

Puede verificar la integridad de una copia de este documento mediante la lectura del código QR adjunto o mediante el acceso a la dirección <https://ws050.juntadeandalucia.es/verificarFirma> indicando el código de VERIFICACIÓN

FIRMADO POR RAQUEL MARIA ESPIN CRESPO FECHA 26/06/2024

VERIFICACIÓN Pk2jmMQ72K8YCCE9EQ8LU85ENJJ6M PÁGINA 4121/8857



**RECINTOS PROPUESTOS**

REF.	REFERENCIA SIGPAC	CULTIVO	S/R	USO SIGPAC	Sup.-Dec. admisible	Sup. Campo	Sup. Determ.	Sup. Resuelta
-1293696	14-039-019-00395-0001	OLIVAR	S		2,20		2,20	2,20
-154032	14-007-057-09009-0002	OLIVAR	S		0,02		0,02	0,02
5252066	14-007-038-00712-0001	AVENA	S		0,41		0,41	0,33
5252068	14-007-038-00714-0001	AVENA	S		0,38		0,38	0,38
1700000006400337	14-007-024-00029-0002	OLIVAR	R		4,76		4,76	4,76
1700000006400342	14-039-026-00009-0001	OLIVAR	S		0,17		0,17	0,17
1700000006400343	14-039-026-00010-0002	OLIVAR	S		0,73		0,73	0,73
1700000006400348	14-039-016-00060-0001	OLIVAR	S		0,95		0,95	0,95
1700000006400349	14-039-019-00388-0001	OLIVAR	S		1,40		1,40	1,40
1700000006405957	14-007-013-00096-0001	OLIVAR	S		0,45		0,45	0,45
1700000006405958	14-007-051-00073-0001	OLIVAR	S		0,03		0,03	0,03
1700000006405959	14-007-051-00074-0001	OLIVAR	S		0,58		0,58	0,58
1700000006405961	14-007-019-00059-0001	OLIVAR	S		5,66		5,66	5,66
1700000006405962	14-007-070-00295-0001	OLIVAR	S		1,86		1,86	1,86
1700000006405967	14-007-070-00729-0005	OLIVAR	S		0,06		0,06	0,06
1700000006405970	14-039-013-00124-0001	OLIVAR	S		0,66		0,66	0,66
1700000006405973	14-039-026-00176-0001	OLIVAR	S		0,03		0,03	0,03
1700000006405974	14-007-018-00050-0001	OLIVAR	S		0,18		0,18	0,18
1700000006405975	14-007-018-00051-0001	OLIVAR	S		11,23		11,23	11,23
1700000006405976	14-007-018-00052-0001	OLIVAR	S		11,47		11,47	11,47
1700000006405977	14-007-014-00101-0001	OLIVAR	S		0,10		0,10	0,10
1700000006405978	14-007-014-00099-0006	OLIVAR	S		0,18		0,18	0,18
1700000006405979	14-007-057-00196-0001	OLIVAR	S		0,68		0,68	0,68
1700000006405980	14-039-026-00177-0001	OLIVAR	S		0,24		0,24	0,24
1700000006405981	14-007-070-00294-0003	OLIVAR	S		0,63		0,63	0,63
1700000006405983	14-007-014-00099-0002	OLIVAR	S		1,87		1,87	1,87
1700000006405984	14-007-070-00294-0004	OLIVAR	S		0,08		0,08	0,08

**INCIDENCIAS****INCIDENCIA DESCRIPCIÓN**

- 4272 Verifica que las líneas de declaración de las Solicitudes Únicas no tienen solapes con la capa de Retroactividad Gráfica (ambas de la misma campaña) a nivel de expediente/línea de declaración gráfica de la solicitud.  
 Recinto:14-007-038-00712-00001 Cultivo: - Agregado de la referencia del recinto.:0 Zona de la referencia del recinto.:0 Superficie solapada.:0,08 Id. Incid.:95153070

(1) Con incidencias que retienen pago o deniegan el expediente.  
 (2) Se calcula sobre superficie declarada admisible.  
 (3) Aplicación del artículo 16 bis del RD 147/2023.

Puede verificar la integridad de una copia de este documento mediante la lectura del código QR adjunto o mediante el acceso a la dirección <a href="https://ws050.juntadeandalucia.es/verificarFirma">https://ws050.juntadeandalucia.es/verificarFirma</a> indicando el código de VERIFICACIÓN				
FIRMADO POR	RAQUEL MARIA ESPIN CRESPO	FECHA	26/06/2024	
VERIFICACIÓN	Pk2jmMQ72K8YCCE9EQ8LU85ENJJ6M	PÁGINA	4122/8857	



**APELLIDOS Y NOMBRE / RAZÓN SOCIAL**

VALERO DELGADO NATIVIDAD

**NIF**

\*\*\*0985\*

**EXPEDIENTE**

1176602

**RESOLUCIÓN**

CONCESIÓN DE LA AYUDA

**DATOS DE MANTENIMIENTO UNIDADES****GRUPO DE PAGO**

ZONAS DE LIMITACIONES NATURALES

**Sup. Dec.  
Admisible**

2,48

**Sup.  
Resuelta**

2,48

**Sobredecl.**

0,00

**% Sobredecl.**

0,00

**RESUMEN DE PAGOS**

	<b>IMPORTE ( Euros )</b>			
	<b>RESUELTO</b>	<b>FEADER</b>	<b>MAPA</b>	<b>CAPADR</b>
Pago realizado	121,88	103,60	11,96	6,33
A pagar	12,04	10,23	1,18	0,63
<b>TOTAL</b>	<b>133,92</b>	<b>113,83</b>	<b>13,14</b>	<b>6,96</b>

**APLICACIÓN DE REDUCCIONES Y PENALIZACIONES (%)**

<b>Criterios de subvencionabilidad (1)</b>	<b>Presentación tardía</b>	<b>Omisión declaración</b>	<b>Condicionabilidad</b>
0,00	0,00	0,00	0,00

**IMPORTE ( Euros )**

Calculado(2)	Reducción	Penalización	Reducción Penalización (3)	Penalización adicional	Resuelto	FEADER	MAPA	CAPADR
133,92 €	0,00 €	0,00 €	0,00 €	0,00 €	133,92 €	113,83 €	13,14 €	6,95 €
Importe Unitario:	54,00 €	Nuevo Importe Unitario:	54,00 €					

**RECINTOS PROPUESTOS**

<b>REF.</b>	<b>REFERENCIA SIGPAC</b>	<b>CULTIVO</b>	<b>S/R</b>	<b>USO</b>	<b>Sup. Dec. admisible</b>	<b>Sup. Campo</b>	<b>Sup. Determ.</b>	<b>Sup. Resuelta</b>
				<b>SIGPAC</b>				
170000005228389	14-007-060-00048-0002	OLIVAR	S		1,70		1,70	1,70
170000005228390	14-007-060-00049-0003	OLIVAR	S		0,33		0,33	0,33
170000005228391	14-007-060-00116-0005	OLIVAR	S		0,13		0,13	0,13
170000005228392	14-007-060-00117-0002	OLIVAR	S		0,29		0,29	0,29
170000005228393	14-007-060-09010-0005	OLIVAR	S		0,02		0,02	0,02
170000005228394	14-007-060-00118-0001	OLIVAR	S		0,01		0,01	0,01

**INCIDENCIAS****INCIDENCIA DESCRIPCIÓN**

- 463 Productor que en su Declaración responsable no marca SÍ o NO en la casilla de "Realiza alguna actividad de las incluidas en el R.D."
- 75022 No Autoriza a que, en caso de la devolución por la entidad financiera (retrocesión bancaria) del pago en la cuenta corriente consignada en la solicitud y que está debidamente registrada en el sistema contable GIRO de la Junta de Andalucía, se proceda al pago en cualquier otra cuenta corriente de la titularidad del solicitante vigente en dicho sistema contable.

(1) Con incidencias que retienen pago o deniegan el expediente.

(2) Se calcula sobre superficie declarada admisible.

(3) Aplicación del artículo 16 bis del RD 147/2023.

Puede verificar la integridad de una copia de este documento mediante la lectura del código QR adjunto o mediante el acceso a la dirección <https://ws050.juntadeandalucia.es/verificarFirma> indicando el código de VERIFICACIÓN

FIRMADO POR	RAQUEL MARIA ESPIN CRESPO	FECHA	26/06/2024
VERIFICACIÓN	Pk2jmMQ72K8YCCCE9EQ8LU85ENJJJ6M	PÁGINA	4123/8857



**APELLIDOS Y NOMBRE / RAZÓN SOCIAL**

VALERO VALERO DAMASO

**NIF**

\*\*\*\*1765\*

**EXPEDIENTE**

1213715

**RESOLUCIÓN**

CONCESIÓN DE LA AYUDA

**DATOS DE MANTENIMIENTO UNIDADES****GRUPO DE PAGO**

ZONAS DE LIMITACIONES NATURALES

**Sup. Dec.  
Admisible**

28,52

**Sup.  
Resuelta**

28,52

**Sobredecl.**

0,00

**% Sobredecl.**

0,00

**RESUMEN DE PAGOS**

	<b>IMPORTE ( Euros )</b>			
	<b>RESUELTO</b>	<b>FEADER</b>	<b>MAPA</b>	<b>CAPADR</b>
Pago realizado	762,17	647,85	74,76	39,56
A pagar	423,75	360,19	41,57	21,99
<b>TOTAL</b>	<b>1.185,92</b>	<b>1.008,04</b>	<b>116,33</b>	<b>61,55</b>

**APLICACIÓN DE REDUCCIONES Y PENALIZACIONES (%)**

<b>Crterios de subvencionabilidad (1)</b>	<b>Presentación tardía</b>	<b>Omisión declaración</b>	<b>Condicionalidad</b>
0,00	0,00	0,00	0,00

**IMPORTE ( Euros )**

Calculado(2)	Reducción	Penalización	Reducción Penalización (3)	Penalización adicional	Resuelto	FEADER	MAPA	CAPADR
1.185,92 €	0,00 €	0,00 €	0,00 €	0,00 €	1.185,92 €	1.008,03 €	116,34 €	61,55 €
Importe Unitario:	54,00 €	Nuevo Importe Unitario:	41,58 €					

**RECINTOS PROPUESTOS**

<b>REF.</b>	<b>REFERENCIA SIGPAC</b>	<b>CULTIVO</b>	<b>USO S/R SIGPAC</b>	<b>Sup. Dec. admisible</b>	<b>Sup. Campo</b>	<b>Sup. Determ.</b>	<b>Sup. Resuelta</b>
-1309660	14-006-002-00088-0003	TRIGO BLANDO	S	0,36		0,36	0,36
-956756	14-054-001-00038-0001	TRANQUILLÓN	S	0,83		0,83	0,83
-956755	14-054-001-00037-0002	TRANQUILLÓN	S	0,56		0,56	0,56
4118924	14-006-002-00310-0002	TRANQUILLÓN	S	3,07		3,07	3,07
4118929	14-006-002-00306-0002	TRIGO BLANDO	S	0,79		0,79	0,79
4119002	14-054-001-00025-0001	BARBECHO TRADICIONAL	S	1,02		1,02	1,02
4119038	14-054-001-00058-0002	BARBECHO TRADICIONAL	S	0,71		0,71	0,71
4119039	14-054-001-00058-0003	TRANQUILLÓN	S	1,36		1,36	1,36
1700000006270472	14-006-002-00086-0002	TRIGO BLANDO	S	9,46		9,46	9,41
1700000006270473	14-054-002-00188-0002	TRIGO BLANDO	S	3,04		3,04	3,04
1700000006270475	14-054-002-00001-0003	TRIGO BLANDO	S	6,29		6,29	6,29
1700000006270476	14-006-002-00088-0002	BARBECHO TRADICIONAL	S	1,08		1,08	1,08

**INCIDENCIAS****INCIDENCIA DESCRIPCIÓN**

3795	Recinto declarado con una situación de riesgo de abandono. Recinto:14-006-002-00088-00002 Cultivo: - Recinto:14-054-001-00025-00001 Cultivo: - Recinto:14-054-001-00058-00002 Cultivo: -
4272	Verifica que las líneas de declaración de las Solicitudes Únicas no tienen solapes con la capa de Retroactividad Gráfica (ambas de la misma campaña) a nivel de expediente/línea de declaración gráfica de la solicitud. Recinto:14-006-002-00086-00002 Cultivo: - Agregado de la referencia del recinto.:0 Zona de la referencia del recinto.:0 Superficie solapada.:0,05 Id. Incid.:95153328

(1) Con incidencias que retienen pago o deniegan el expediente.

(2) Se calcula sobre superficie declarada admisible.

(3) Aplicación del artículo 16 bis del RD 147/2023.

Puede verificar la integridad de una copia de este documento mediante la lectura del código QR adjunto o mediante el acceso a la dirección <https://ws050.juntadeandalucia.es/verificarFirma> indicando el código de VERIFICACIÓN

FIRMADO POR	RAQUEL MARIA ESPIN CRESPO	FECHA	26/06/2024
VERIFICACIÓN	Pk2jmMQ72K8YCC9E9EQ8LU85ENJJ6M	PÁGINA	4124/8857





**Datos considerados para el Cálculo de la Carga Ganadera del expediente**

Superficie determinada para Cálculo Carga Ganadera: 0,00 ha  
Carga Ganadera del Expediente: 0,00 ugm/ha

**Incidencias de carga ganadera**

**INCIDENCIA DESCRIPCIÓN**

- 3795 Recinto declarado con una situación de riesgo de abandono.  
Recinto:14-054-001-00025-00001 Cultivo: -  
Recinto:14-054-001-00058-00002 Cultivo: -  
Recinto:14-006-002-00088-00002 Cultivo: -
- 86132 Recinto superficie forrajera que no realiza la actividad de producción de pastoreo.  
Recinto:14-054-001-00025-00001 Cultivo:20000 BARBECHO TRADICIONAL-SIN VARIEDAD Secano  
Recinto:14-054-001-00058-00002 Cultivo:20000 BARBECHO TRADICIONAL-SIN VARIEDAD Secano  
Recinto:14-006-002-00088-00002 Cultivo:20000 BARBECHO TRADICIONAL-SIN VARIEDAD Secano

(1) Con incidencias que retienen pago o deniegan el expediente.  
(2) Se calcula sobre superficie declarada admisible.  
(3) Aplicación del artículo 16 bis del RD 147/2023.

Puede verificar la integridad de una copia de este documento mediante la lectura del código QR adjunto o mediante el acceso a la dirección <https://ws050.juntadeandalucia.es/verificarFirma> indicando el código de VERIFICACIÓN

FIRMADO POR	RAQUEL MARIA ESPIN CRESPO	FECHA	26/06/2024
VERIFICACIÓN	Pk2jmMQ72K8YCCCE9EQ8LU85ENJJ6M	PÁGINA	4125/8857





**APELLIDOS Y NOMBRE / RAZÓN SOCIAL**

VALIÑO ARIAS MANUEL ANGEL

**NIF**

\*\*\*\*7660\*

**EXPEDIENTE**

1204687

**RESOLUCIÓN**

CONCESIÓN DE LA AYUDA

**DATOS DE MANTENIMIENTO UNIDADES**

**GRUPO DE PAGO**

ZONAS DE LIMITACIONES NATURALES

**Sup. Dec. Admisible**

215,70

**Sup. Resuelta**

215,70

**Sobredecl.**

0,00

**% Sobredecl.**

0,00

**RESUMEN DE PAGOS**

	<b>IMPORTE ( Euros )</b>			
	<b>RESUELTO</b>	<b>FEADER</b>	<b>MAPA</b>	<b>CAPADR</b>
Pago realizado	1.081,20	919,02	106,06	56,12
A pagar	106,80	90,78	10,48	5,54
<b>TOTAL</b>	<b>1.188,00</b>	<b>1.009,80</b>	<b>116,54</b>	<b>61,66</b>

**APLICACIÓN DE REDUCCIONES Y PENALIZACIONES (%)**

<b>Crterios de subvencionabilidad (1)</b>	<b>Presentación tardía</b>	<b>Omisión declaración</b>	<b>Condicionalidad</b>
0,00	0,00	0,00	0,00

**IMPORTE ( Euros )**

Calculado(2)	Reducción	Penalización	Reducción Penalización (3)	Penalización adicional	Resuelto	FEADER	MAPA	CAPADR
1.188,00 €	0,00 €	0,00 €	0,00 €	0,00 €	1.188,00 €	1.009,80 €	116,54 €	61,66 €
<b>Importe Unitario:</b>	<b>54,00 €</b>	<b>Nuevo Importe Unitario:</b>	<b>5,51 €</b>					

**RECINTOS PROPUESTOS**

<b>REF.</b>	<b>REFERENCIA SIGPAC</b>	<b>CULTIVO</b>	<b>USO S/R SIGPAC</b>	<b>Sup. Dec. admisible</b>	<b>Sup. Campo</b>	<b>Sup. Determ.</b>	<b>Sup. Resuelta</b>
-1588716	14-029-019-00013-0001	COLZA	S	2,06		2,06	2,06
-1347944	14-029-019-00013-0001	TRITICALE	S	26,88		26,88	26,88
-1347886	14-029-019-00013-0001	TRITICALE	S	2,05		2,05	2,05
-1081378	14-029-019-00013-0001	TRITICALE	S	42,44		42,44	42,44
-1081243	14-029-019-00013-0017	TRITICALE	S	0,33		0,33	0,33
-579533	14-029-018-09003-0012	TRITICALE	S	1,14		1,14	1,14
-154264	14-029-018-00006-0005	TRITICALE	S	1,19		1,19	1,19
4653625	14-029-021-00028-0001	COLZA	S	0,13		0,13	0,13
4653626	14-029-021-00021-0002	COLZA	S	11,65		11,65	11,65
4653627	14-029-021-00028-0006	COLZA	S	4,98		4,98	4,98
4653628	14-029-021-00028-0005	COLZA	S	4,55		4,55	4,55
4653636	14-029-021-00028-0008	OLIVAR	S	0,47		0,47	0,47
4653638	14-029-019-00008-0001	COLZA	S	9,37		9,37	9,37
4653655	14-029-018-09003-0010	TRITICALE	S	0,56		0,56	0,56
4653656	14-029-018-09003-0013	TRITICALE	S	0,78		0,78	0,78
4653657	14-029-018-09003-0011	TRITICALE	S	0,78		0,78	0,78
4653670	14-029-018-09003-0012	TRITICALE	S	0,62		0,62	0,62
1700000006582215	14-029-018-00006-0005	TRITICALE	S	2,17		2,17	2,17
1700000006582217	14-029-021-00019-0001	COLZA	S	10,07		10,07	10,07
1700000006582218	14-029-021-00020-0001	COLZA	S	19,70		19,70	19,70
1700000006582222	14-029-019-00013-0001	TRITICALE	S	27,79		27,79	27,79
1700000006582224	14-029-019-00026-0001	TRITICALE	S	8,76		8,76	8,76
1700000006582226	14-029-020-00047-0001	COLZA	S	2,85		2,85	2,85
1700000006582228	14-029-019-00013-0001	COLZA	S	34,38		34,38	34,38

(1) Con incidencias que retienen pago o deniegan el expediente.  
 (2) Se calcula sobre superficie declarada admisible.  
 (3) Aplicación del artículo 16 bis del RD 147/2023.

Puede verificar la integridad de una copia de este documento mediante la lectura del código QR adjunto o mediante el acceso a la dirección <a href="https://ws050.juntadeandalucia.es/verificarFirma">https://ws050.juntadeandalucia.es/verificarFirma</a> indicando el código de VERIFICACIÓN				
FIRMADO POR	RAQUEL MARIA ESPIN CRESPO	FECHA	26/06/2024	
VERIFICACIÓN	Pk2jmMQ72K8YCCE9EQ8LU85ENJJ6M	PÁGINA	4126/8857	

**APELLIDOS Y NOMBRE / RAZÓN SOCIAL**

VALLE BARRAZA JOSE MANUEL

**NIF**

\*\*\*\*8990\*

**EXPEDIENTE**

1145110

**RESOLUCIÓN**

CONCESIÓN DE LA AYUDA

**DATOS DE MANTENIMIENTO UNIDADES**

<b>GRUPO DE PAGO</b>	<b>Sup. Dec. Admisible</b>	<b>Sup. Resuelta</b>	<b>Sobredecl.</b>	<b>% Sobredecl.</b>
ZONAS DE LIMITACIONES NATURALES	55,49	55,49	0,00	0,00

**RESUMEN DE PAGOS**

	<b>IMPORTE ( Euros )</b>			
	<b>RESUELTO</b>	<b>FEADER</b>	<b>MAPA</b>	<b>CAPADR</b>
Pago realizado	1.081,20	919,02	106,06	56,12
A pagar	106,80	90,78	10,48	5,54
<b>TOTAL</b>	<b>1.188,00</b>	<b>1.009,80</b>	<b>116,54</b>	<b>61,66</b>

**APLICACIÓN DE REDUCCIONES Y PENALIZACIONES (%)**

<b>Criterios de subvencionabilidad (1)</b>	<b>Presentación tardía</b>	<b>Omisión declaración</b>	<b>Condicionalidad</b>
0,00	0,00	0,00	0,00

**IMPORTE ( Euros )**

Calculado(2)	Reducción	Penalización	Reducción Penalización (3)	Penalización adicional	Resuelto	FEADER	MAPA	CAPADR
1.188,00 €	0,00 €	0,00 €	0,00 €	0,00 €	1.188,00 €	1.009,80 €	116,54 €	61,66 €
Importe Unitario:	54,00 €	Nuevo Importe Unitario:	21,41 €					

**RECINTOS PROPUESTOS**

<b>REF.</b>	<b>REFERENCIA SIGPAC</b>	<b>CULTIVO</b>	<b>USO S/R SIGPAC</b>	<b>Sup. Dec. admisible</b>	<b>Sup. Campo</b>	<b>Sup. Determ.</b>	<b>Sup. Resuelta</b>
170000006997602	14-002-012-00013-0001	OLIVAR	S	1,46		1,46	1,46
170000006997603	14-002-057-00002-0001	OLIVAR	S	0,72		0,72	0,72
170000006997604	14-002-053-09027-0009	OLIVAR	S	0,43		0,43	0,43
170000006997605	14-002-053-00051-0002	OLIVAR	S	37,67		37,67	37,67
170000006997606	14-002-053-00010-0001	OLIVAR	S	7,37		7,37	7,37
170000006997608	14-002-023-00036-0002	OLIVAR	S	0,69		0,69	0,69
170000006997609	14-002-023-00040-0001	OLIVAR	S	1,02		1,02	1,02
170000006997610	14-002-023-00035-0003	OLIVAR	S	0,11		0,11	0,11
170000006997612	14-002-023-00041-0002	OLIVAR	S	1,22		1,22	1,22
170000006997613	14-002-032-00067-0001	OLIVAR	S	3,18		3,18	3,18
170000006997614	14-002-061-00113-0001	VIÑEDO VINIFICACIÓN	S	1,62		1,62	1,62

**INCIDENCIAS****INCIDENCIA DESCRIPCIÓN**

75022 No Autoriza a que, en caso de la devolución por la entidad financiera (retrocesión bancaria) del pago en la cuenta corriente consignada en la solicitud y que está debidamente registrada en el sistema contable GIRO de la Junta de Andalucía, se proceda al pago en cualquier otra cuenta corriente de la titularidad del solicitante vigente en dicho sistema contable.

(1) Con incidencias que retienen pago o deniegan el expediente.  
(2) Se calcula sobre superficie declarada admisible.  
(3) Aplicación del artículo 16 bis del RD 147/2023.

Puede verificar la integridad de una copia de este documento mediante la lectura del código QR adjunto o mediante el acceso a la dirección <a href="https://ws050.juntadeandalucia.es/verificarFirma">https://ws050.juntadeandalucia.es/verificarFirma</a> indicando el código de VERIFICACIÓN					
FIRMADO POR	RAQUEL MARIA ESPIN CRESPO		FECHA		26/06/2024
VERIFICACIÓN	Pk2jmMQ72K8YCCE9EQ8LU85ENJJ6M		PÁGINA		4127/8857

**APELLIDOS Y NOMBRE / RAZÓN SOCIAL**

VALLE GARCIA RAFAEL

**NIF**

\*\*\*2091\*

**EXPEDIENTE**

1054240

**RESOLUCIÓN**

CONCESIÓN DE LA AYUDA

**DATOS DE MANTENIMIENTO UNIDADES****GRUPO DE PAGO**

ZONAS DE LIMITACIONES NATURALES

**Sup. Dec.  
Admisible**

37,18

**Sup.  
Resuelta**

37,18

**Sobredecl.**

0,00

**% Sobredecl.**

0,00

**RESUMEN DE PAGOS**

	<b>IMPORTE ( Euros )</b>			
	<b>RESUELTO</b>	<b>FEADER</b>	<b>MAPA</b>	<b>CAPADR</b>
Pago realizado	1.081,20	919,02	106,06	56,12
A pagar	106,80	90,78	10,48	5,54
<b>TOTAL</b>	<b>1.188,00</b>	<b>1.009,80</b>	<b>116,54</b>	<b>61,66</b>

**APLICACIÓN DE REDUCCIONES Y PENALIZACIONES (%)**

<b>Criterios de subvencionabilidad (1)</b>	<b>Presentación tardía</b>	<b>Omisión declaración</b>	<b>Condicionabilidad</b>
0,00	0,00	0,00	0,00

**IMPORTE ( Euros )**

Calculado(2)	Reducción	Penalización	Reducción Penalización (3)	Penalización adicional	Resuelto	FEADER	MAPA	CAPADR
1.188,00 €	0,00 €	0,00 €	0,00 €	0,00 €	1.188,00 €	1.009,80 €	116,54 €	61,66 €
<b>Importe Unitario:</b>	<b>54,00 €</b>	<b>Nuevo Importe Unitario:</b>	<b>31,95 €</b>					

(1) Con incidencias que retienen pago o deniegan el expediente.  
 (2) Se calcula sobre superficie declarada admisible.  
 (3) Aplicación del artículo 16 bis del RD 147/2023.

Puede verificar la integridad de una copia de este documento mediante la lectura del código QR adjunto o mediante el acceso a la dirección <a href="https://ws050.juntadeandalucia.es/verificarFirma">https://ws050.juntadeandalucia.es/verificarFirma</a> indicando el código de VERIFICACIÓN					
FIRMADO POR	RAQUEL MARIA ESPIN CRESPO		FECHA		26/06/2024
VERIFICACIÓN	Pk2jmMQ72K8YCCE9EQ8LU85ENJJ6M		PÁGINA		4128/8857



**RECINTOS PROPUESTOS**

REF.	REFERENCIA SIGPAC	CULTIVO	S/R	USO SIGPAC	Sup. Dec. admisible	Sup. Campo	Sup. Determ.	Sup. Resuelta
-1335669	14-002-056-00074-0001	OLIVAR	S		0,01		0,01	0,01
-1335668	14-002-032-00114-0001	OLIVAR	S		0,05		0,05	0,05
-1335667	14-002-029-00232-0002	OLIVAR	S		3,46		3,46	3,46
-1335666	14-002-029-00130-0005	OLIVAR	S		0,01		0,01	0,01
-1335665	14-002-025-00044-0001	OLIVAR	R		0,23		0,23	0,23
-1335664	14-002-009-00094-0003	OLIVAR	S		0,01		0,01	0,01
-721769	14-002-025-00042-0003	OLIVAR	S		2,43		2,43	2,43
-44450	14-002-029-00131-0001	OLIVAR	S		0,67		0,67	0,67
-44442	14-002-009-00077-0003	OLIVAR	S		2,77		2,77	2,77
-44345	14-002-032-00070-0001	OLIVAR	S		0,12		0,12	0,12
-44333	14-002-032-00071-0002	OLIVAR	S		0,12		0,12	0,12
-44241	14-002-032-00069-0002	OLIVAR	S		1,38		1,38	1,38
1700000005076656	14-002-025-00006-0002	OLIVAR	S		0,06		0,06	0,06
1700000005076657	14-002-025-00013-0002	OLIVAR	S		0,13		0,13	0,13
1700000005076658	14-002-025-00042-0002	OLIVAR	S		2,71		2,71	2,71
1700000005213979	14-002-005-00048-0001	OLIVAR	S		3,78		3,78	3,78
1700000005213980	14-002-024-00011-0001	OLIVAR	S		0,35		0,35	0,35
1700000005213981	14-002-024-00013-0006	OLIVAR	S		0,03		0,03	0,03
1700000005213982	14-002-024-00011-0003	OLIVAR	S		0,08		0,08	0,08
1700000005213983	14-002-024-00078-0001	OLIVAR	S		0,12		0,12	0,12
1700000005213984	14-002-024-00082-0001	OLIVAR	S		0,84		0,84	0,84
1700000005213985	14-044-009-00226-0002	OLIVAR	S		0,70		0,70	0,70
1700000005213986	14-002-025-00008-0002	OLIVAR	S		3,06		3,06	3,06
1700000005213988	14-044-009-00018-0002	OLIVAR	S		0,59		0,59	0,59
1700000005213989	14-042-030-00173-0001	OLIVAR	S		0,17		0,17	0,17
1700000005213990	14-042-030-00174-0001	OLIVAR	S		0,57		0,57	0,57
1700000005213991	14-042-030-00175-0002	OLIVAR	S		0,03		0,03	0,03
1700000005213992	14-002-024-00112-0001	OLIVAR	S		0,64		0,64	0,64
1700000005213993	14-002-024-00113-0001	OLIVAR	S		0,90		0,90	0,90
1700000005213994	14-002-020-00041-0001	OLIVAR	S		2,04		2,04	2,04
1700000005213995	14-002-025-00044-0002	OLIVAR	S		1,99		1,99	1,99
1700000005213996	14-002-056-00071-0003	OLIVAR	S		3,33		3,33	3,33
1700000005213997	14-042-022-00061-0001	OLIVAR	S		0,64		0,64	0,64
1700000005213998	14-042-022-00066-0001	OLIVAR	S		3,16		3,16	3,16

(1) Con incidencias que retienen pago o deniegan el expediente.  
 (2) Se calcula sobre superficie declarada admisible.  
 (3) Aplicación del artículo 16 bis del RD 147/2023.

Puede verificar la integridad de una copia de este documento mediante la lectura del código QR adjunto o mediante el acceso a la dirección <a href="https://ws050.juntadeandalucia.es/verificarFirma">https://ws050.juntadeandalucia.es/verificarFirma</a> indicando el código de VERIFICACIÓN					
FIRMADO POR	RAQUEL MARIA ESPIN CRESPO		FECHA		26/06/2024
VERIFICACIÓN	Pk2jmMQ72K8YCC9EQ8LU85ENJJ6M		PÁGINA		4129/8857



**APELLIDOS Y NOMBRE / RAZÓN SOCIAL**

VALLE MARTINEZ FRANCISCO

**NIF**

\*\*\*2092\*

**EXPEDIENTE**

1013646

**RESOLUCIÓN**

CONCESIÓN DE LA AYUDA

**DATOS DE MANTENIMIENTO UNIDADES**

**GRUPO DE PAGO**

ZONAS DE LIMITACIONES NATURALES

**Sup. Dec.  
Admisible**

38,35

**Sup.  
Resuelta**

38,35

**Sobredecl.**

0,00

**% Sobredecl.**

0,00

**RESUMEN DE PAGOS**

	<b><u>IMPORTE ( Euros )</u></b>			
	<b><u>RESUELTO</u></b>	<b><u>FEADER</u></b>	<b><u>MAPA</u></b>	<b><u>CAPADR</u></b>
Pago realizado	1.081,20	919,02	106,06	56,12
A pagar	106,80	90,78	10,48	5,54
<b>TOTAL</b>	<b>1.188,00</b>	<b>1.009,80</b>	<b>116,54</b>	<b>61,66</b>

**APLICACIÓN DE REDUCCIONES Y PENALIZACIONES (%)**

<b><u>Criterios de subvencionabilidad (1)</u></b>	<b><u>Presentación tardía</u></b>	<b><u>Omisión declaración</u></b>	<b><u>Condicionalidad</u></b>
0,00	0,00	0,00	0,00

**IMPORTE ( Euros )**

<b><u>Calculado(2)</u></b>	<b><u>Reducción</u></b>	<b><u>Penalización</u></b>	<b><u>Reducción Penalización (3)</u></b>	<b><u>Penalización adicional</u></b>	<b><u>Resuelto</u></b>	<b><u>FEADER</u></b>	<b><u>MAPA</u></b>	<b><u>CAPADR</u></b>
1.188,00 €	0,00 €	0,00 €	0,00 €	0,00 €	1.188,00 €	1.009,80 €	116,54 €	61,66 €
<b>Importe Unitario:</b>	<b>54,00 €</b>	<b>Nuevo Importe Unitario:</b>	<b>30,98 €</b>					

(1) Con incidencias que retienen pago o deniegan el expediente.  
(2) Se calcula sobre superficie declarada admisible.  
(3) Aplicación del artículo 16 bis del RD 147/2023.

Puede verificar la integridad de una copia de este documento mediante la lectura del código QR adjunto o mediante el acceso a la dirección <a href="https://ws050.juntadeandalucia.es/verificarFirma">https://ws050.juntadeandalucia.es/verificarFirma</a> indicando el código de VERIFICACIÓN					
FIRMADO POR	RAQUEL MARIA ESPIN CRESPO		FECHA		26/06/2024
VERIFICACIÓN	Pk2jmMQ72K8YCCE9EQ8LU85ENJJ6M		PÁGINA		4130/8857





**RECINTOS PROPUESTOS**

REF.	REFERENCIA SIGPAC	CULTIVO	S/R	USO SIGPAC	Sup. Dec. admisible	Sup. Campo	Sup. Determ.	Sup. Resuelta
-1282137	14-002-024-00132-0001	OLIVAR	S		0,06		0,06	0,06
-1281958	14-044-010-00096-0001	VIÑEDO VINIFICACIÓN	S		0,74		0,74	0,74
-1261754	14-002-020-00224-0072	VIÑEDO VINIFICACIÓN	S		0,01		0,01	0,01
-1261753	14-002-020-00223-0011	VIÑEDO VINIFICACIÓN	S		0,11		0,11	0,11
-1261752	14-002-020-00223-0008	OTROS FRUTALES	S		0,03		0,03	0,03
-1261749	14-002-020-00222-0005	OLIVAR	S		0,21		0,21	0,21
-1261748	14-002-020-00220-0001	OLIVAR	S		0,65		0,65	0,65
-1261747	14-002-020-00219-0001	OLIVAR	S		2,19		2,19	2,19
-1261743	14-002-020-00218-0001	VIÑEDO VINIFICACIÓN	S		0,03		0,03	0,03
-1261742	14-002-020-00217-0001	VIÑEDO VINIFICACIÓN	S		1,49		1,49	1,49
-1261740	14-002-020-00216-0001	VIÑEDO VINIFICACIÓN	S		0,01		0,01	0,01
-1092738	14-044-009-00071-0003	VIÑEDO VINIFICACIÓN	S		0,04		0,04	0,04
-1092259	14-042-033-00116-0002	OLIVAR	R		0,35		0,35	0,35
5490683	14-044-010-00022-0001	VIÑEDO VINIFICACIÓN	S		0,11		0,11	0,11
1700000005979547	14-002-010-00062-0004	OLIVAR	S		2,95		2,95	2,95
1700000005979548	14-002-010-00065-0001	OLIVAR	S		0,09		0,09	0,09
1700000005979549	14-002-022-00024-0002	OLIVAR	S		1,20		1,20	1,20
1700000005979550	14-002-022-00025-0003	OLIVAR	S		0,17		0,17	0,17
1700000005979551	14-002-022-00006-0005	OLIVAR	S		0,14		0,14	0,14
1700000005979552	14-002-022-00009-0002	OLIVAR	S		1,54		1,54	1,54
1700000005979553	14-002-020-00144-0001	OLIVAR	S		0,28		0,28	0,28
1700000005979554	14-002-020-00145-0002	OLIVAR	S		0,19		0,19	0,19
1700000005979555	14-002-024-00134-0001	OLIVAR	S		0,20		0,20	0,20
1700000005979557	14-002-024-00088-0001	OLIVAR	S		0,50		0,50	0,50
1700000005979558	14-002-024-00092-0001	OLIVAR	S		0,02		0,02	0,02
1700000005979559	14-002-028-00048-0001	OLIVAR	S		0,06		0,06	0,06
1700000005979560	14-002-028-00054-0001	OLIVAR	S		0,40		0,40	0,40
1700000005979561	14-002-028-00055-0002	OLIVAR	S		0,55		0,55	0,55
1700000005979562	14-002-026-00151-0002	OLIVAR	S		1,23		1,23	1,23
1700000005979563	14-002-024-00135-0001	OLIVAR	S		1,17		1,17	1,17
1700000005979564	14-002-024-00136-0002	OLIVAR	S		0,32		0,32	0,32
1700000005979565	14-002-056-00093-0001	OLIVAR	S		0,48		0,48	0,48
1700000005979566	14-002-056-00095-0002	OLIVAR	S		0,57		0,57	0,57
1700000005979567	14-002-029-00060-0001	OLIVAR	S		1,17		1,17	1,17
1700000005979568	14-044-010-00020-0002	VIÑEDO VINIFICACIÓN	S		0,87		0,87	0,87
1700000005979569	14-044-009-00071-0002	AVENA	S		0,86		0,86	0,86
1700000005979571	14-044-010-00019-0001	VIÑEDO VINIFICACIÓN	S		0,59		0,59	0,59
1700000005979572	14-002-013-00029-0001	OLIVAR	S		0,34		0,34	0,34
1700000005979573	14-002-020-00074-0001	BARBECHO TRADICIONAL	S		0,30		0,30	0,30
1700000005979574	14-002-012-00011-0001	OLIVAR	S		0,36		0,36	0,36
1700000005979575	14-002-019-00067-0003	OLIVAR	S		0,38		0,38	0,38
1700000005979577	14-042-033-00116-0001	OLIVAR	R		3,57		3,57	3,57
1700000005979578	14-042-032-00157-0002	OLIVAR	S		1,68		1,68	1,68
1700000005979579	14-042-032-00160-0003	OLIVAR	S		0,67		0,67	0,67
1700000005979580	14-002-026-00150-0001	VIÑEDO VINIFICACIÓN	S		0,63		0,63	0,63
1700000005979581	14-044-009-00093-0001	OLIVAR	S		1,22		1,22	1,22
1700000005979582	14-044-010-00097-0001	VIÑEDO VINIFICACIÓN	S		0,70		0,70	0,70
1700000005979587	14-044-010-00075-0001	VIÑEDO VINIFICACIÓN	S		0,73		0,73	0,73
1700000005979589	14-044-009-00078-0001	VIÑEDO VINIFICACIÓN	S		0,76		0,76	0,76
1700000005979590	14-044-010-00358-0001	VIÑEDO VINIFICACIÓN	S		0,56		0,56	0,56
1700000005979591	14-002-057-00048-0001	OLIVAR	S		0,02		0,02	0,02
1700000005979592	14-002-057-00049-0002	OLIVAR	S		0,67		0,67	0,67

(1) Con incidencias que retienen pago o deniegan el expediente.  
 (2) Se calcula sobre superficie declarada admisible.  
 (3) Aplicación del artículo 16 bis del RD 147/2023.

Puede verificar la integridad de una copia de este documento mediante la lectura del código QR adjunto o mediante el acceso a la dirección <a href="https://ws050.juntadeandalucia.es/verificarFirma">https://ws050.juntadeandalucia.es/verificarFirma</a> indicando el código de VERIFICACIÓN					
FIRMADO POR	RAQUEL MARIA ESPIN CRESPO		FECHA		26/06/2024
VERIFICACIÓN	Pk2jmMQ72K8YCCE9EQ8LU85ENJJ6M		PÁGINA		4131/8857

**RECINTOS PROPUESTOS**

REF.	REFERENCIA SIGPAC	CULTIVO	S/R	USO SIGPAC	Sup. Dec. admisible	Sup. Campo	Sup. Determ.	Sup. Resuelta
170000005979593	14-002-057-00163-0002	OLIVAR	S		0,85		0,85	0,85
170000005979594	14-002-060-00011-0001	OLIVAR	S		0,05		0,05	0,05
170000005979595	14-002-060-00016-0002	OLIVAR	S		0,75		0,75	0,75
170000005979596	14-002-061-00121-0003	OLIVAR	S		0,07		0,07	0,07
170000005979597	14-002-061-00123-0002	OLIVAR	S		0,07		0,07	0,07
170000005979598	14-002-061-00280-0002	OLIVAR	S		0,94		0,94	0,94
170000005979599	14-002-061-00253-0001	OLIVAR	S		0,01		0,01	0,01
170000005979600	14-002-061-00255-0001	OLIVAR	S		0,59		0,59	0,59
170000005979601	14-002-061-00256-0001	OLIVAR	S		0,01		0,01	0,01
170000005979602	14-002-061-00257-0001	OLIVAR	S		0,03		0,03	0,03
170000005979603	14-002-064-00008-0002	OLIVAR	S		0,81		0,81	0,81

**Datos considerados para el Cálculo de la Carga Ganadera del expediente**

Superficie determinada para Cálculo Carga Ganadera: 0,00 ha

Carga Ganadera del Expediente: 0,00 ugm/ha

**Incidencias de carga ganadera****INCIDENCIA DESCRIPCIÓN**

86132 Recinto superficie forrajera que no realiza la actividad de producción de pastoreo.

Recinto:14-002-020-00074-00001 Cultivo:20000 BARBECHO TRADICIONAL-SIN VARIEDAD Secano

(1) Con incidencias que retienen pago o deniegan el expediente.  
(2) Se calcula sobre superficie declarada admisible.  
(3) Aplicación del artículo 16 bis del RD 147/2023.

Puede verificar la integridad de una copia de este documento mediante la lectura del código QR adjunto o mediante el acceso a la dirección <a href="https://ws050.juntadeandalucia.es/verificarFirma">https://ws050.juntadeandalucia.es/verificarFirma</a> indicando el código de VERIFICACIÓN				
FIRMADO POR	RAQUEL MARIA ESPIN CRESPO	FECHA	26/06/2024	
VERIFICACIÓN	Pk2jmMQ72K8YCCCE9EQ8LU85ENJJJ6M	PÁGINA	4132/8857	



**APELLIDOS Y NOMBRE / RAZÓN SOCIAL**

VALLE MOLINA INES

**NIF**

\*\*\*\*8542\*

**EXPEDIENTE**

1255307

**RESOLUCIÓN**

CONCESIÓN DE LA AYUDA

**DATOS DE MANTENIMIENTO UNIDADES**

**GRUPO DE PAGO**

ZONAS DE LIMITACIONES NATURALES

**Sup. Dec. Admisible**

15,28

**Sup. Resuelta**

15,28

**Sobredecl.**

0,00

**% Sobredecl.**

0,00

**RESUMEN DE PAGOS**

	<b>IMPORTE ( Euros )</b>			
	<b>RESUELTO</b>	<b>FEADER</b>	<b>MAPA</b>	<b>CAPADR</b>
Pago realizado	748,19	635,97	73,40	38,82
A pagar	73,91	62,82	7,25	3,84
<b>TOTAL</b>	<b>822,10</b>	<b>698,79</b>	<b>80,65</b>	<b>42,66</b>

**APLICACIÓN DE REDUCCIONES Y PENALIZACIONES (%)**

<b>Criterios de subvencionabilidad (1)</b>	<b>Presentación tardía</b>	<b>Omisión declaración</b>	<b>Condicionalidad</b>
0,00	0,00	0,00	0,00

**IMPORTE ( Euros )**

Calculado(2)	Reducción	Penalización	Reducción Penalización (3)	Penalización adicional	Resuelto	FEADER	MAPA	CAPADR
822,10 €	0,00 €	0,00 €	0,00 €	0,00 €	822,10 €	698,79 €	80,65 €	42,66 €
Importe Unitario:	54,00 €	Nuevo Importe Unitario:	53,80 €					

**RECINTOS PROPUESTOS**

<b>REF.</b>	<b>REFERENCIA SIGPAC</b>	<b>CULTIVO</b>	<b>S/R</b>	<b>USO SIGPAC</b>	<b>Sup. Dec. admisible</b>	<b>Sup. Campo</b>	<b>Sup. Determ.</b>	<b>Sup. Resuelta</b>
-1204816	14-007-008-00081-0005	OLIVAR	S		0,02		0,02	0,02
-957705	14-007-041-00139-0001	OLIVAR	S		0,88		0,88	0,88
1700000002933895	14-007-007-00083-0001	OLIVAR	S		5,69		5,69	5,69
1700000002933896	14-007-053-00121-0001	OLIVAR	R		1,85		1,85	1,85
1700000002933897	14-007-008-00082-0002	OLIVAR	S		6,12		6,12	6,12
1700000002933898	14-007-008-00079-0001	OLIVAR	S		0,72		0,72	0,72

(1) Con incidencias que retienen pago o deniegan el expediente.  
 (2) Se calcula sobre superficie declarada admisible.  
 (3) Aplicación del artículo 16 bis del RD 147/2023.

Puede verificar la integridad de una copia de este documento mediante la lectura del código QR adjunto o mediante el acceso a la dirección <a href="https://ws050.juntadeandalucia.es/verificarFirma">https://ws050.juntadeandalucia.es/verificarFirma</a> indicando el código de VERIFICACIÓN				
FIRMADO POR	RAQUEL MARIA ESPIN CRESPO	FECHA	26/06/2024	
VERIFICACIÓN	Pk2jmMQ72K8YCCE9EQ8LU85ENJJ6M	PÁGINA	4133/8857	



**APELLIDOS Y NOMBRE / RAZÓN SOCIAL**

VALVERDE ALBA DOLORES

**NIF**

\*\*\*\*5918\*

**EXPEDIENTE**

1191250

**RESOLUCIÓN**

CONCESIÓN DE LA AYUDA

**DATOS DE MANTENIMIENTO UNIDADES**

**GRUPO DE PAGO**

ZONAS DE LIMITACIONES NATURALES

**Sup. Dec. Admisible**

31,23

**Sup. Resuelta**

31,23

**Sobredecl.**

0,00

**% Sobredecl.**

0,00

**RESUMEN DE PAGOS**

	<b>IMPORTE ( Euros )</b>			
	<b>RESUELTO</b>	<b>FEADER</b>	<b>MAPA</b>	<b>CAPADR</b>
Pago realizado	1.081,20	919,02	106,06	56,12
A pagar	106,80	90,78	10,48	5,54
<b>TOTAL</b>	<b>1.188,00</b>	<b>1.009,80</b>	<b>116,54</b>	<b>61,66</b>

**APLICACIÓN DE REDUCCIONES Y PENALIZACIONES (%)**

<b>Crterios de subvencionabilidad (1)</b>	<b>Presentación tardía</b>	<b>Omisión declaración</b>	<b>Condicionalidad</b>
0,00	0,00	0,00	0,00

**IMPORTE ( Euros )**

Calculado(2)	Reducción	Penalización	Reducción Penalización (3)	Penalización adicional	Resuelto	FEADER	MAPA	CAPADR
1.188,00 €	0,00 €	0,00 €	0,00 €	0,00 €	1.188,00 €	1.009,80 €	116,54 €	61,66 €
Importe Unitario:	54,00 €	Nuevo Importe Unitario:	38,04 €					

**RECINTOS PROPUESTOS**

<b>REF.</b>	<b>REFERENCIA SIGPAC</b>	<b>CULTIVO</b>	<b>S/R</b>	<b>USO SIGPAC</b>	<b>Sup. Dec. admisible</b>	<b>Sup. Campo</b>	<b>Sup. Determ.</b>	<b>Sup. Resuelta</b>
-1336631	14-007-003-00005-0001	OLIVAR	S		0,01		0,01	0,01
-1336572	14-007-003-00005-0001	OLIVAR	S		0,40		0,40	0,40
4656672	23-077-009-00034-0001	OLIVAR	S		1,14		1,14	1,14
1700000006183935	14-007-002-00044-0001	OLIVAR	S		0,54		0,54	0,54
1700000006183936	14-063-003-00126-0001	OLIVAR	S		8,27		8,27	8,27
1700000006183937	14-063-003-00131-0001	OLIVAR	S		0,04		0,04	0,04
1700000006183938	14-063-003-00131-0001	OLIVAR	S		0,02		0,02	0,02
1700000006183941	23-077-010-00019-0001	OLIVAR	S		6,67		6,67	6,67
1700000006183942	14-063-003-00133-0001	OLIVAR	S		2,58		2,58	2,58
1700000006183943	14-063-003-00139-0001	OLIVAR	S		1,06		1,06	1,06
1700000006183944	23-077-009-00022-0001	OLIVAR	S		0,13		0,13	0,13
1700000006183947	14-007-003-00005-0001	OLIVAR	S		1,22		1,22	1,22
1700000006183949	14-063-003-00117-0001	OLIVAR	S		4,89		4,89	4,89
1700000006183950	14-007-003-00007-0001	OLIVAR	S		1,67		1,67	1,67
1700000006183951	23-077-008-00258-0001	OLIVAR	S		2,59		2,59	2,59

**INCIDENCIAS**

**INCIDENCIA DESCRIPCIÓN**

75022 No Autoriza a que, en caso de la devolución por la entidad financiera (retrocesión bancaria) del pago en la cuenta corriente consignada en la solicitud y que está debidamente registrada en el sistema contable GIRO de la Junta de Andalucía, se proceda al pago en cualquier otra cuenta corriente de la titularidad del solicitante vigente en dicho sistema contable.

(1) Con incidencias que retienen pago o deniegan el expediente.

(2) Se calcula sobre superficie declarada admisible.

(3) Aplicación del artículo 16 bis del RD 147/2023.

Puede verificar la integridad de una copia de este documento mediante la lectura del código QR adjunto o mediante el acceso a la dirección <https://ws050.juntadeandalucia.es/verificarFirma> indicando el código de VERIFICACIÓN

FIRMADO POR	RAQUEL MARIA ESPIN CRESPO	FECHA	26/06/2024
VERIFICACIÓN	Pk2jmMQ72K8YCC9EQ8LU85ENJJ6M	PÁGINA	4134/8857





**APELLIDOS Y NOMBRE / RAZÓN SOCIAL**

VALVERDE CANTADOR MANUELA

**NIF**  
\*\*\*6492\*

**EXPEDIENTE**  
1188048

**RESOLUCIÓN**  
CONCESIÓN DE LA AYUDA

**DATOS DE MANTENIMIENTO UNIDADES**

<b>GRUPO DE PAGO</b>	<b>Sup. Dec. Admisible</b>	<b>Sup. Resuelta</b>	<b>Sobredecl.</b>	<b>% Sobredecl.</b>
ZONAS DE LIMITACIONES NATURALES	28,92	28,92	0,00	0,00

**RESUMEN DE PAGOS**

	<b>IMPORTE ( Euros )</b>			
	<b>RESUELTO</b>	<b>FEADER</b>	<b>MAPA</b>	<b>CAPADR</b>
Pago realizado	1.081,20	919,02	106,06	56,12
A pagar	106,80	90,78	10,48	5,54
<b>TOTAL</b>	<b>1.188,00</b>	<b>1.009,80</b>	<b>116,54</b>	<b>61,66</b>

**APLICACIÓN DE REDUCCIONES Y PENALIZACIONES (%)**

<b>Criterios de subvencionabilidad (1)</b>	<b>Presentación tardía</b>	<b>Omisión declaración</b>	<b>Condicionabilidad</b>
0,00	0,00	0,00	0,00

**IMPORTE ( Euros )**

Calculado(2)	Reducción	Penalización	Reducción Penalización (3)	Penalización adicional	Resuelto	FEADER	MAPA	CAPADR
1.188,00 €	0,00 €	0,00 €	0,00 €	0,00 €	1.188,00 €	1.009,80 €	116,54 €	61,66 €
<b>Importe Unitario:</b>	<b>54,00 €</b>	<b>Nuevo Importe Unitario:</b>	<b>41,08 €</b>					

**RECINTOS PROPUESTOS**

<b>REF.</b>	<b>REFERENCIA SIGPAC</b>	<b>CULTIVO</b>	<b>S/R</b>	<b>USO SIGPAC</b>	<b>Sup. Dec. admisible</b>	<b>Sup. Campo</b>	<b>Sup. Determ.</b>	<b>Sup. Resuelta</b>
-1344465	14-051-020-00015-0001	OLIVAR	S		0,22		0,22	0,22
-1344463	14-051-020-00025-0004	OLIVAR	S		0,15		0,15	0,15
-1082143	14-051-019-00158-0005	OLIVAR	S		0,06		0,06	0,06
-1081975	14-051-010-00083-0001	TRANQUILLÓN	S		2,02		2,02	2,02
1700000006269784	14-051-019-00158-0003	OLIVAR	S		0,04		0,04	0,04
1700000006269791	14-051-010-00057-0001	TRANQUILLÓN	S		24,82		24,82	24,82
1700000006269793	14-051-010-00087-0001	TRANQUILLÓN	S		1,61		1,61	1,61

(1) Con incidencias que retienen pago o deniegan el expediente.

(2) Se calcula sobre superficie declarada admisible.

(3) Aplicación del artículo 16 bis del RD 147/2023.

Puede verificar la integridad de una copia de este documento mediante la lectura del código QR adjunto o mediante el acceso a la dirección <https://ws050.juntadeandalucia.es/verificarFirma> indicando el código de VERIFICACIÓN

FIRMADO POR	RAQUEL MARIA ESPIN CRESPO	FECHA	26/06/2024
VERIFICACIÓN	Pk2jmMQ72K8YCCE9EQ8LU85ENJJJ6M	PÁGINA	4135/8857



**INCIDENCIAS****INCIDENCIA DESCRIPCIÓN**

4272	Verifica que las líneas de declaración de las Solicitudes Únicas no tienen solapes con la capa de Retroactividad Gráfica (ambas de la misma campaña) a nivel de expediente/línea de declaración gráfica de la solicitud. Recinto:14-051-019-00021-00001 Cultivo: - Agregado de la referencia del recinto.:0 Zona de la referencia del recinto.:0 Superficie solapada.:0,05 Id. Incid.:95149558
86119	Carga ganadera NO cumple con el valor mínimo de 0,2 UGM/ha. Recinto:14-051-001-00063-00001 Cultivo:62000 PASTOS PERMANENTES DE 5 O MAS AÑOS-SIN VARIEDAD Secano Carga Ganadera:0 Recinto:14-051-019-00021-00001 Cultivo:63000 PASTOS DE MENOS DE 5 AÑOS-SIN VARIEDAD Secano Carga Ganadera:0 Recinto:14-051-019-00121-00001 Cultivo:62000 PASTOS PERMANENTES DE 5 O MAS AÑOS-SIN VARIEDAD Secano Carga Ganadera:0 Recinto:14-051-019-00122-00001 Cultivo:62000 PASTOS PERMANENTES DE 5 O MAS AÑOS-SIN VARIEDAD Secano Carga Ganadera:0 Recinto:14-051-019-00143-00001 Cultivo:62000 PASTOS PERMANENTES DE 5 O MAS AÑOS-SIN VARIEDAD Secano Carga Ganadera:0 Recinto:14-051-019-00144-00001 Cultivo:62000 PASTOS PERMANENTES DE 5 O MAS AÑOS-SIN VARIEDAD Secano Carga Ganadera:0 Recinto:14-051-019-00148-00001 Cultivo:63000 PASTOS DE MENOS DE 5 AÑOS-SIN VARIEDAD Secano Carga Ganadera:0 Recinto:14-051-019-00158-00001 Cultivo:62000 PASTOS PERMANENTES DE 5 O MAS AÑOS-SIN VARIEDAD Secano Carga Ganadera:0 Recinto:14-051-019-00161-00001 Cultivo:63000 PASTOS DE MENOS DE 5 AÑOS-SIN VARIEDAD Secano Carga Ganadera:0 Recinto:14-051-020-00016-00003 Cultivo:62000 PASTOS PERMANENTES DE 5 O MAS AÑOS-SIN VARIEDAD Secano Carga Ganadera:0 Recinto:14-051-020-00016-00005 Cultivo:62000 PASTOS PERMANENTES DE 5 O MAS AÑOS-SIN VARIEDAD Secano Carga Ganadera:0 Recinto:14-051-020-00025-00001 Cultivo:63000 PASTOS DE MENOS DE 5 AÑOS-SIN VARIEDAD Secano Carga Ganadera:0
86123	Recinto superficie forrajera que en REGA no tiene clasificación zootécnica permitida. Recinto:14-051-001-00063-00001 Cultivo:62000 PASTOS PERMANENTES DE 5 O MAS AÑOS-SIN VARIEDAD Secano Explotacion:ES140510000635 Recinto:14-051-019-00021-00001 Cultivo:63000 PASTOS DE MENOS DE 5 AÑOS-SIN VARIEDAD Secano Explotacion:ES140510000778 Recinto:14-051-019-00121-00001 Cultivo:62000 PASTOS PERMANENTES DE 5 O MAS AÑOS-SIN VARIEDAD Secano Explotacion:ES140510000720 Recinto:14-051-019-00122-00001 Cultivo:62000 PASTOS PERMANENTES DE 5 O MAS AÑOS-SIN VARIEDAD Secano Explotacion:ES140510000720 Recinto:14-051-019-00143-00001 Cultivo:62000 PASTOS PERMANENTES DE 5 O MAS AÑOS-SIN VARIEDAD Secano Explotacion:ES140510000720 Recinto:14-051-019-00144-00001 Cultivo:62000 PASTOS PERMANENTES DE 5 O MAS AÑOS-SIN VARIEDAD Secano Explotacion:ES140510000720 Recinto:14-051-019-00148-00001 Cultivo:63000 PASTOS DE MENOS DE 5 AÑOS-SIN VARIEDAD Secano Explotacion:ES140510000720 Recinto:14-051-019-00158-00001 Cultivo:62000 PASTOS PERMANENTES DE 5 O MAS AÑOS-SIN VARIEDAD Secano Explotacion:ES140510000720 Recinto:14-051-019-00161-00001 Cultivo:63000 PASTOS DE MENOS DE 5 AÑOS-SIN VARIEDAD Secano Explotacion:ES140510000720 Recinto:14-051-020-00016-00003 Cultivo:62000 PASTOS PERMANENTES DE 5 O MAS AÑOS-SIN VARIEDAD Secano Explotacion:ES140510000113 Recinto:14-051-020-00016-00005 Cultivo:62000 PASTOS PERMANENTES DE 5 O MAS AÑOS-SIN VARIEDAD Secano Explotacion:ES140510000113 Recinto:14-051-020-00025-00001 Cultivo:63000 PASTOS DE MENOS DE 5 AÑOS-SIN VARIEDAD Secano Explotacion:ES140510000113
86126	Recinto de forrajera para Cálculo de Carga Ganadera que No pertenece a Explotación con UGM válida. Recinto:14-051-001-00063-00001 Cultivo:62000 PASTOS PERMANENTES DE 5 O MAS AÑOS-SIN VARIEDAD Secano Explotacion:ES140510000635 Recinto:14-051-019-00021-00001 Cultivo:63000 PASTOS DE MENOS DE 5 AÑOS-SIN VARIEDAD Secano Explotacion:ES140510000778 Recinto:14-051-019-00121-00001 Cultivo:62000 PASTOS PERMANENTES DE 5 O MAS AÑOS-SIN VARIEDAD Secano Explotacion:ES140510000720 Recinto:14-051-019-00122-00001 Cultivo:62000 PASTOS PERMANENTES DE 5 O MAS AÑOS-SIN VARIEDAD Secano Explotacion:ES140510000720 Recinto:14-051-019-00143-00001 Cultivo:62000 PASTOS PERMANENTES DE 5 O MAS AÑOS-SIN VARIEDAD Secano Explotacion:ES140510000720 Recinto:14-051-019-00144-00001 Cultivo:62000 PASTOS PERMANENTES DE 5 O MAS AÑOS-SIN VARIEDAD Secano Explotacion:ES140510000720 Recinto:14-051-019-00148-00001 Cultivo:63000 PASTOS DE MENOS DE 5 AÑOS-SIN VARIEDAD Secano Explotacion:

(1) Con incidencias que retienen pago o deniegan el expediente.  
(2) Se calcula sobre superficie declarada admisible.  
(3) Aplicación del artículo 16 bis del RD 147/2023.

Puede verificar la integridad de una copia de este documento mediante la lectura del código QR adjunto o mediante el acceso a la dirección <https://ws050.juntadeandalucia.es/verificarFirma> indicando el código de VERIFICACIÓN

FIRMADO POR	RAQUEL MARIA ESPIN CRESPO	FECHA	26/06/2024
VERIFICACIÓN	Pk2jmMQ72K8YCC9EQ8LU85ENJJ6M	PÁGINA	4136/8857



**INCIDENCIAS****INCIDENCIA DESCRIPCIÓN**

ES140510000720  
 Recinto:14-051-019-00158-00001 Cultivo:62000 PASTOS PERMANENTES DE 5 O MAS AÑOS-SIN VARIEDAD Secano Explotacion:ES140510000720  
 Recinto:14-051-019-00161-00001 Cultivo:63000 PASTOS DE MENOS DE 5 AÑOS-SIN VARIEDAD Secano Explotacion:ES140510000720  
 Recinto:14-051-020-00016-00003 Cultivo:62000 PASTOS PERMANENTES DE 5 O MAS AÑOS-SIN VARIEDAD Secano Explotacion:ES140510000113  
 Recinto:14-051-020-00016-00005 Cultivo:62000 PASTOS PERMANENTES DE 5 O MAS AÑOS-SIN VARIEDAD Secano Explotacion:ES140510000113  
 Recinto:14-051-020-00025-00001 Cultivo:63000 PASTOS DE MENOS DE 5 AÑOS-SIN VARIEDAD Secano Explotacion:ES140510000113

**Datos considerados para el Cálculo de la Carga Ganadera del expediente**

**Superficie determinada para Cálculo Carga Ganadera:** 0,00 ha  
**Carga Ganadera del Expediente:** 0,00 ugm/ha

**Incidencias de carga ganadera****INCIDENCIA DESCRIPCIÓN**

86123 Recinto superficie forrajera que en REGA no tiene clasificación zootécnica permitida.  
 Recinto:14-051-020-00025-00001 Cultivo:63000 PASTOS DE MENOS DE 5 AÑOS-SIN VARIEDAD Secano Explotacion:ES140510000113  
 Recinto:14-051-019-00021-00001 Cultivo:63000 PASTOS DE MENOS DE 5 AÑOS-SIN VARIEDAD Secano Explotacion:ES140510000778  
 Recinto:14-051-019-00161-00001 Cultivo:63000 PASTOS DE MENOS DE 5 AÑOS-SIN VARIEDAD Secano Explotacion:ES140510000720  
 Recinto:14-051-019-00148-00001 Cultivo:63000 PASTOS DE MENOS DE 5 AÑOS-SIN VARIEDAD Secano Explotacion:ES140510000720  
 Recinto:14-051-001-00063-00001 Cultivo:62000 PASTOS PERMANENTES DE 5 O MAS AÑOS-SIN VARIEDAD Secano Explotacion:ES140510000635  
 Recinto:14-051-019-00158-00001 Cultivo:62000 PASTOS PERMANENTES DE 5 O MAS AÑOS-SIN VARIEDAD Secano Explotacion:ES140510000720  
 Recinto:14-051-020-00016-00003 Cultivo:62000 PASTOS PERMANENTES DE 5 O MAS AÑOS-SIN VARIEDAD Secano Explotacion:ES140510000113  
 Recinto:14-051-020-00016-00005 Cultivo:62000 PASTOS PERMANENTES DE 5 O MAS AÑOS-SIN VARIEDAD Secano Explotacion:ES140510000113  
 Recinto:14-051-019-00121-00001 Cultivo:62000 PASTOS PERMANENTES DE 5 O MAS AÑOS-SIN VARIEDAD Secano Explotacion:ES140510000720  
 Recinto:14-051-019-00122-00001 Cultivo:62000 PASTOS PERMANENTES DE 5 O MAS AÑOS-SIN VARIEDAD Secano Explotacion:ES140510000720  
 Recinto:14-051-019-00143-00001 Cultivo:62000 PASTOS PERMANENTES DE 5 O MAS AÑOS-SIN VARIEDAD Secano Explotacion:ES140510000720  
 Recinto:14-051-019-00144-00001 Cultivo:62000 PASTOS PERMANENTES DE 5 O MAS AÑOS-SIN VARIEDAD Secano Explotacion:ES140510000720

86126 Recinto de forrajera para Cálculo de Carga Ganadera que No pertenece a Explotación con UGM válida.  
 Recinto:14-051-020-00025-00001 Cultivo:63000 PASTOS DE MENOS DE 5 AÑOS-SIN VARIEDAD Secano Explotacion:ES140510000113  
 Recinto:14-051-019-00021-00001 Cultivo:63000 PASTOS DE MENOS DE 5 AÑOS-SIN VARIEDAD Secano Explotacion:ES140510000778  
 Recinto:14-051-019-00161-00001 Cultivo:63000 PASTOS DE MENOS DE 5 AÑOS-SIN VARIEDAD Secano Explotacion:ES140510000720  
 Recinto:14-051-019-00148-00001 Cultivo:63000 PASTOS DE MENOS DE 5 AÑOS-SIN VARIEDAD Secano Explotacion:ES140510000720  
 Recinto:14-051-001-00063-00001 Cultivo:62000 PASTOS PERMANENTES DE 5 O MAS AÑOS-SIN VARIEDAD Secano Explotacion:ES140510000635  
 Recinto:14-051-019-00158-00001 Cultivo:62000 PASTOS PERMANENTES DE 5 O MAS AÑOS-SIN VARIEDAD Secano Explotacion:ES140510000720  
 Recinto:14-051-020-00016-00003 Cultivo:62000 PASTOS PERMANENTES DE 5 O MAS AÑOS-SIN VARIEDAD Secano Explotacion:ES140510000113  
 Recinto:14-051-020-00016-00005 Cultivo:62000 PASTOS PERMANENTES DE 5 O MAS AÑOS-SIN VARIEDAD Secano Explotacion:ES140510000113  
 Recinto:14-051-019-00121-00001 Cultivo:62000 PASTOS PERMANENTES DE 5 O MAS AÑOS-SIN VARIEDAD Secano Explotacion:ES140510000720

(1) Con incidencias que retienen pago o deniegan el expediente.  
 (2) Se calcula sobre superficie declarada admisible.  
 (3) Aplicación del artículo 16 bis del RD 147/2023.

Puede verificar la integridad de una copia de este documento mediante la lectura del código QR adjunto o mediante el acceso a la dirección <https://ws050.juntadeandalucia.es/verificarFirma> indicando el código de VERIFICACIÓN

FIRMADO POR	RAQUEL MARIA ESPIN CRESPO	FECHA	26/06/2024
VERIFICACIÓN	Pk2jmMQ72K8YCC9E9Q8LU85ENJJ6M	PÁGINA	4137/8857





	Explotacion:ES140510000720	
	Recinto:14-051-019-00122-00001	Cultivo:62000 PASTOS PERMANENTES DE 5 O MAS AÑOS-SIN VARIEDAD Secano
	Explotacion:ES140510000720	
	Recinto:14-051-019-00143-00001	Cultivo:62000 PASTOS PERMANENTES DE 5 O MAS AÑOS-SIN VARIEDAD Secano
	Explotacion:ES140510000720	
	Recinto:14-051-019-00144-00001	Cultivo:62000 PASTOS PERMANENTES DE 5 O MAS AÑOS-SIN VARIEDAD Secano
	Explotacion:ES140510000720	
86128	Recinto de Forrajes que no ha contabilizado para Carga Ganadera por no tener una explotación válida para el cálculo de la Carga Ganadera	
	Recinto:14-051-020-00025-00001	Cultivo:63 PASTOS DE MENOS DE 5 AÑOS-
	Recinto:14-051-020-00016-00003	Cultivo:62 PASTOS PERMANENTES DE 5 O MAS AÑOS-
	Recinto:14-051-020-00016-00005	Cultivo:62 PASTOS PERMANENTES DE 5 O MAS AÑOS-
	Recinto:14-051-001-00063-00001	Cultivo:62 PASTOS PERMANENTES DE 5 O MAS AÑOS-
	Recinto:14-051-019-00161-00001	Cultivo:63 PASTOS DE MENOS DE 5 AÑOS-
	Recinto:14-051-019-00148-00001	Cultivo:63 PASTOS DE MENOS DE 5 AÑOS-
	Recinto:14-051-019-00158-00001	Cultivo:62 PASTOS PERMANENTES DE 5 O MAS AÑOS-
	Recinto:14-051-019-00121-00001	Cultivo:62 PASTOS PERMANENTES DE 5 O MAS AÑOS-
	Recinto:14-051-019-00122-00001	Cultivo:62 PASTOS PERMANENTES DE 5 O MAS AÑOS-
	Recinto:14-051-019-00143-00001	Cultivo:62 PASTOS PERMANENTES DE 5 O MAS AÑOS-
	Recinto:14-051-019-00144-00001	Cultivo:62 PASTOS PERMANENTES DE 5 O MAS AÑOS-
	Recinto:14-051-019-00021-00001	Cultivo:63 PASTOS DE MENOS DE 5 AÑOS-

(1) Con incidencias que retienen pago o deniegan el expediente.  
 (2) Se calcula sobre superficie declarada admisible.  
 (3) Aplicación del artículo 16 bis del RD 147/2023.

Puede verificar la integridad de una copia de este documento mediante la lectura del código QR adjunto o mediante el acceso a la dirección <a href="https://ws050.juntadeandalucia.es/verificarFirma">https://ws050.juntadeandalucia.es/verificarFirma</a> indicando el código de VERIFICACIÓN				
FIRMADO POR	RAQUEL MARIA ESPIN CRESPO	FECHA	26/06/2024	
VERIFICACIÓN	Pk2jmMQ72K8YCCE9EQ8LU85ENJJ6M	PÁGINA	4138/8857	



**APELLIDOS Y NOMBRE / RAZÓN SOCIAL**

VALVERDE FERNANDEZ MANUEL

**NIF**

\*\*\*\*7488\*

**EXPEDIENTE**

1149658

**RESOLUCIÓN**

CONCESIÓN DE LA AYUDA

**DATOS DE MANTENIMIENTO UNIDADES****GRUPO DE PAGO**

ZONAS DE LIMITACIONES NATURALES

**Sup. Dec.  
Admisible**

23,44

**Sup.  
Resuelta**

23,44

**Sobredecl.**

0,00

**% Sobredecl.**

0,00

**RESUMEN DE PAGOS**

	<b>IMPORTE ( Euros )</b>			
	<b>RESUELTO</b>	<b>FEADER</b>	<b>MAPA</b>	<b>CAPADR</b>
Pago realizado	1.035,20	879,92	101,55	53,73
A pagar	102,26	86,92	10,03	5,31
<b>TOTAL</b>	<b>1.137,46</b>	<b>966,84</b>	<b>111,58</b>	<b>59,04</b>

**APLICACIÓN DE REDUCCIONES Y PENALIZACIONES (%)**

<b>Crterios de subvencionabilidad (1)</b>	<b>Presentación tardía</b>	<b>Omisión declaración</b>	<b>Condicionalidad</b>
0,00	0,00	0,00	0,00

**IMPORTE ( Euros )**

Calculado(2)	Reducción	Penalización	Reducción Penalización (3)	Penalización adicional	Resuelto	FEADER	MAPA	CAPADR
1.137,46 €	0,00 €	0,00 €	0,00 €	0,00 €	1.137,46 €	966,84 €	111,58 €	59,04 €
Importe Unitario:	54,00 €	Nuevo Importe Unitario:	48,53 €					

**RECINTOS PROPUESTOS**

<b>REF.</b>	<b>REFERENCIA SIGPAC</b>	<b>CULTIVO</b>	<b>USO S/R SIGPAC</b>	<b>Sup. Dec. admisible</b>	<b>Sup. Campo</b>	<b>Sup. Determ.</b>	<b>Sup. Resuelta</b>
-1497670	14-002-035-00038-0001	OLIVAR	S	0,34		0,34	0,34
-1337852	14-002-035-00062-0001	OLIVAR	S	0,02		0,02	0,02
-1337851	14-002-035-00061-0001	OLIVAR	S	0,07		0,07	0,07
-1337850	14-002-035-00060-0001	OLIVAR	S	0,09		0,09	0,09
-1337849	14-002-035-00060-0001	OLIVAR	S	6,16		6,16	6,16
-1337848	14-002-035-00059-0001	OLIVAR	S	3,68		3,68	3,68
1700000002274626	14-002-028-00065-0001	OLIVAR	S	1,84		1,84	1,84
1700000002274627	14-002-028-00066-0002	OLIVAR	S	0,29		0,29	0,29
1700000002274628	14-002-028-00068-0001	OLIVAR	S	0,11		0,11	0,11
1700000002274629	14-002-040-00054-0002	OLIVAR	S	0,85		0,85	0,85
1700000002274630	14-002-040-00055-0004	OLIVAR	S	0,19		0,19	0,19
1700000002274632	14-002-057-00099-0002	OLIVAR	S	0,68		0,68	0,68
1700000002302233	14-002-023-00013-0001	OLIVAR	S	5,71		5,71	5,71
1700000002302234	14-002-040-00053-0001	OLIVAR	S	1,15		1,15	1,15
1700000002302235	14-002-023-00019-0001	OLIVAR	S	2,09		2,09	2,09
1700000002302236	14-002-047-09013-0004	OLIVAR	S	0,17		0,17	0,17

**INCIDENCIAS****INCIDENCIA DESCRIPCIÓN**

75022 No Autoriza a que, en caso de la devolución por la entidad financiera (retrocesión bancaria) del pago en la cuenta corriente consignada en la solicitud y que está debidamente registrada en el sistema contable GIRO de la Junta de Andalucía, se proceda al pago en cualquier otra cuenta corriente de la titularidad del solicitante vigente en dicho sistema contable.

(1) Con incidencias que retienen pago o deniegan el expediente.  
(2) Se calcula sobre superficie declarada admisible.  
(3) Aplicación del artículo 16 bis del RD 147/2023.

Puede verificar la integridad de una copia de este documento mediante la lectura del código QR adjunto o mediante el acceso a la dirección <https://ws050.juntadeandalucia.es/verificarFirma> indicando el código de VERIFICACIÓN

FIRMADO POR	RAQUEL MARIA ESPIN CRESPO	FECHA	26/06/2024
VERIFICACIÓN	Pk2jmMQ72K8YCCE9EQ8LU85ENJJJ6M	PÁGINA	4139/8857





**APELLIDOS Y NOMBRE / RAZÓN SOCIAL**

VALVERDE LUQUE MARIA ROSARIO

**NIF**

\*\*\*\*5085\*

**EXPEDIENTE**

1154750

**RESOLUCIÓN**

CONCESIÓN DE LA AYUDA

**DATOS DE MANTENIMIENTO UNIDADES**

**GRUPO DE PAGO**

ZONAS DE LIMITACIONES NATURALES

**Sup. Dec. Admisible**

28,25

**Sup. Resuelta**

28,25

**Sobredecl.**

0,00

**% Sobredecl.**

0,00

**RESUMEN DE PAGOS**

	<b>IMPORTE ( Euros )</b>			
	<b>RESUELTO</b>	<b>FEADER</b>	<b>MAPA</b>	<b>CAPADR</b>
Pago realizado	1.081,20	919,02	106,06	56,12
A pagar	106,80	90,78	10,48	5,54
<b>TOTAL</b>	<b>1.188,00</b>	<b>1.009,80</b>	<b>116,54</b>	<b>61,66</b>

**APLICACIÓN DE REDUCCIONES Y PENALIZACIONES (%)**

<b>Crterios de subvencionabilidad (1)</b>	<b>Presentación tardía</b>	<b>Omisión declaración</b>	<b>Condicionalidad</b>
0,00	0,00	0,00	0,00

**IMPORTE ( Euros )**

Calculado(2)	Reducción	Penalización	Reducción Penalización (3)	Penalización adicional	Resuelto	FEADER	MAPA	CAPADR
1.188,00 €	0,00 €	0,00 €	0,00 €	0,00 €	1.188,00 €	1.009,80 €	116,54 €	61,66 €
Importe Unitario:	54,00 €	Nuevo Importe Unitario:	42,05 €					

**RECINTOS PROPUESTOS**

<b>REF.</b>	<b>REFERENCIA SIGPAC</b>	<b>CULTIVO</b>	<b>USO S/R</b>	<b>Sup. Dec. admisible</b>	<b>Sup. Campo</b>	<b>Sup. Determ.</b>	<b>Sup. Resuelta</b>
-1570100	14-007-012-00089-0001	OLIVAR	S	2,16		2,16	2,16
-1570099	14-007-012-00099-0001	OLIVAR	S	4,81		4,81	4,81
-1210143	14-007-056-00029-0001	OLIVAR	S	0,01		0,01	0,01
4653783	14-007-042-00010-0003	OLIVAR	S	1,01		1,01	1,01
4653785	14-007-056-00128-0001	OLIVAR	S	1,05		1,05	1,05
4653786	14-007-042-00037-0001	OLIVAR	S	0,16		0,16	0,16
4653787	14-007-042-00036-0001	OLIVAR	S	0,81		0,81	0,81
4653788	14-007-046-00163-0005	OLIVAR	S	4,11		4,11	4,11
4653789	14-007-046-00163-0004	OLIVAR	S	2,20		2,20	2,20
4653790	14-007-046-00163-0006	OLIVAR	S	1,21		1,21	1,21
4653792	14-007-051-00064-0001	OLIVAR	S	0,94		0,94	0,94
4653793	14-007-051-00062-0001	OLIVAR	S	0,76		0,76	0,76
4653795	14-007-056-00003-0009	OLIVAR	S	1,56		1,56	1,56
4653797	14-007-051-00103-0001	OLIVAR	S	1,29		1,29	1,29
4653809	14-007-051-00061-0001	OLIVAR	S	0,73		0,73	0,73
5131297	14-007-019-00026-0001	OLIVAR	S	3,38		3,38	3,38
1700000006274740	14-007-056-00002-0001	OLIVAR	S	1,41		1,41	1,41
1700000006274741	14-007-051-00007-0006	OLIVAR	S	0,05		0,05	0,05
1700000006274742	14-007-051-00024-0001	OLIVAR	S	0,60		0,60	0,60

(1) Con incidencias que retienen pago o deniegan el expediente.  
 (2) Se calcula sobre superficie declarada admisible.  
 (3) Aplicación del artículo 16 bis del RD 147/2023.

Puede verificar la integridad de una copia de este documento mediante la lectura del código QR adjunto o mediante el acceso a la dirección <a href="https://ws050.juntadeandalucia.es/verificarFirma">https://ws050.juntadeandalucia.es/verificarFirma</a> indicando el código de VERIFICACIÓN					
FIRMADO POR	RAQUEL MARIA ESPIN CRESPO		FECHA		26/06/2024
VERIFICACIÓN	Pk2jmMQ72K8YCC9EQ8LU85ENJJ6M		PÁGINA		4140/8857



**APELLIDOS Y NOMBRE / RAZÓN SOCIAL**

VALVERDE POZO JOSE

**NIF**  
\*\*\*6926\*

**EXPEDIENTE**  
1259626

**RESOLUCIÓN**  
CONCESIÓN DE LA AYUDA

**DATOS DE MANTENIMIENTO UNIDADES**

**GRUPO DE PAGO**

ZONAS DE LIMITACIONES NATURALES

Sup. Dec. Admisible	Sup. Resuelta	Sobredecl.	% Sobredecl.
18,60	18,60	0,00	0,00

**RESUMEN DE PAGOS**

	IMPORTE ( Euros )			
	RESUELTO	FEADER	MAPA	CAPADR
Pago realizado	878,72	746,91	86,20	45,61
A pagar	86,80	73,78	8,52	4,50
<b>TOTAL</b>	<b>965,52</b>	<b>820,69</b>	<b>94,72</b>	<b>50,11</b>

**APLICACIÓN DE REDUCCIONES Y PENALIZACIONES (%)**

Criterios de subvencionabilidad (1)	Presentación tardía	Omisión declaración	Condicionalidad
0,00	0,00	0,00	0,00

**IMPORTE ( Euros )**

Calculado(2)	Reducción	Penalización	Reducción Penalización (3)	Penalización adicional	Resuelto	FEADER	MAPA	CAPADR
965,52 €	0,00 €	0,00 €	0,00 €	0,00 €	965,52 €	820,69 €	94,72 €	50,11 €
Importe Unitario:	54,00 €	Nuevo Importe Unitario:	51,91 €					

**RECINTOS PROPUESTOS**

REF.	REFERENCIA SIGPAC	CULTIVO	USO S/R SIGPAC	Sup. Dec. admisible	Sup. Campo	Sup. Determ.	Sup. Resuelta
-1473418	14-007-007-00017-0004	OLIVAR	S	0,04		0,04	0,04
-1473417	14-007-007-00017-0004	OLIVAR	S	0,81		0,81	0,81
-67562	14-007-022-00004-0010	OLIVAR	S	0,26		0,26	0,26
4129654	14-007-007-00017-0006	OLIVAR	S	1,14		1,14	1,14
4589510	14-007-010-00028-0001	OLIVAR	S	2,96		2,96	2,96
1700000003546637	14-007-022-00007-0002	OLIVAR	S	13,39		13,39	13,39

(1) Con incidencias que retienen pago o deniegan el expediente.  
(2) Se calcula sobre superficie declarada admisible.  
(3) Aplicación del artículo 16 bis del RD 147/2023.

Puede verificar la integridad de una copia de este documento mediante la lectura del código QR adjunto o mediante el acceso a la dirección <https://ws050.juntadeandalucia.es/verificarFirma> indicando el código de VERIFICACIÓN

FIRMADO POR	RAQUEL MARIA ESPIN CRESPO	FECHA	26/06/2024
VERIFICACIÓN	Pk2jmMQ72K8YCCE9EQ8LU85ENJJJ6M	PÁGINA	4141/8857





**APELLIDOS Y NOMBRE / RAZÓN SOCIAL**

VALVERDE RAMIREZ FERMIN

**NIF**

\*\*\*\*1534\*

**EXPEDIENTE**

1210969

**RESOLUCIÓN**

CONCESIÓN DE LA AYUDA

**DATOS DE MANTENIMIENTO UNIDADES**

**GRUPO DE PAGO**

ZONAS DE LIMITACIONES NATURALES

**Sup. Dec. Admisible**

54,35

**Sup. Resuelta**

54,35

**Sobredecl.**

0,00

**% Sobredecl.**

0,00

**RESUMEN DE PAGOS**

	<b>IMPORTE ( Euros )</b>			
	<b>RESUELTO</b>	<b>FEADER</b>	<b>MAPA</b>	<b>CAPADR</b>
Pago realizado	1.081,20	919,02	106,06	56,12
A pagar	106,80	90,78	10,48	5,54
<b>TOTAL</b>	<b>1.188,00</b>	<b>1.009,80</b>	<b>116,54</b>	<b>61,66</b>

**APLICACIÓN DE REDUCCIONES Y PENALIZACIONES (%)**

<b>Crterios de subvencionabilidad (1)</b>	<b>Presentación tardía</b>	<b>Omisión declaración</b>	<b>Condicionalidad</b>
0,00	0,00	0,00	0,00

**IMPORTE ( Euros )**

Calculado(2)	Reducción	Penalización	Reducción Penalización (3)	Penalización adicional	Resuelto	FEADER	MAPA	CAPADR
1.188,00 €	0,00 €	0,00 €	0,00 €	0,00 €	1.188,00 €	1.009,80 €	116,54 €	61,66 €
<b>Importe Unitario:</b>	<b>54,00 €</b>	<b>Nuevo Importe Unitario:</b>			<b>21,86 €</b>			

**RECINTOS PROPUESTOS**

<b>REF.</b>	<b>REFERENCIA SIGPAC</b>	<b>CULTIVO</b>	<b>USO S/R SIGPAC</b>	<b>Sup. Dec. admisible</b>	<b>Sup. Campo</b>	<b>Sup. Determ.</b>	<b>Sup. Resuelta</b>
-1563484	14-007-010-00012-0002	OLIVAR	S	3,28		3,28	3,28
4595869	14-007-033-00159-0001	OLIVAR	S	0,03		0,03	0,03
4596022	14-007-034-00042-0001	OLIVAR	S	0,13		0,13	0,13
4596035	14-007-034-00041-0001	OLIVAR	S	0,02		0,02	0,02
4596048	14-007-034-00038-0001	OLIVAR	S	0,05		0,05	0,05
4596061	14-007-034-00025-0008	OLIVAR	S	0,10		0,10	0,10
1700000006758110	14-007-003-00058-0002	OLIVAR	S	7,18		7,18	7,18
1700000006758112	14-007-006-00016-0001	OLIVAR	S	2,63		2,63	2,63
1700000006758115	14-007-033-00117-0002	OLIVAR	S	5,89		5,89	5,89
1700000006758120	14-007-010-00012-0002	OLIVAR	S	3,36		3,36	3,36
1700000006758121	14-007-003-00058-0003	OLIVAR	S	0,23		0,23	0,23
1700000006758122	14-007-004-00003-0001	OLIVAR	S	3,05		3,05	3,05
1700000006758123	14-007-004-00003-0002	OLIVAR	S	1,52		1,52	1,52
1700000006758125	14-007-033-00129-0002	OLIVAR	S	0,10		0,10	0,10
1700000006758126	14-007-033-00130-0002	OLIVAR	S	0,04		0,04	0,04
1700000006758128	14-007-034-00025-0004	OLIVAR	S	25,75		25,75	25,75
1700000006758129	14-007-034-00033-0001	OLIVAR	S	0,08		0,08	0,08
1700000006758130	14-007-033-00131-0001	OLIVAR	S	0,44		0,44	0,44
1700000006758131	14-007-034-00040-0002	OLIVAR	S	0,47		0,47	0,47

(1) Con incidencias que retienen pago o deniegan el expediente.  
 (2) Se calcula sobre superficie declarada admisible.  
 (3) Aplicación del artículo 16 bis del RD 147/2023.

Puede verificar la integridad de una copia de este documento mediante la lectura del código QR adjunto o mediante el acceso a la dirección <a href="https://ws050.juntadeandalucia.es/verificarFirma">https://ws050.juntadeandalucia.es/verificarFirma</a> indicando el código de VERIFICACIÓN					
FIRMADO POR	RAQUEL MARIA ESPIN CRESPO		FECHA		26/06/2024
VERIFICACIÓN	Pk2jmMQ72K8YCC9EQ8LU85ENJJ6M		PÁGINA		4142/8857



**APELLIDOS Y NOMBRE / RAZÓN SOCIAL**

VALVERDE RAMIREZ JOSE

**NIF**

\*\*\*\*3890\*

**EXPEDIENTE**

1095618

**RESOLUCIÓN**

CONCESIÓN DE LA AYUDA

**DATOS DE MANTENIMIENTO UNIDADES**

**GRUPO DE PAGO**

ZONAS DE LIMITACIONES NATURALES

**Sup. Dec. Admisible**

29,44

**Sup. Resuelta**

29,44

**Sobredecl.**

0,00

**% Sobredecl.**

0,00

**RESUMEN DE PAGOS**

	<b>IMPORTE ( Euros )</b>			
	<b>RESUELTO</b>	<b>FEADER</b>	<b>MAPA</b>	<b>CAPADR</b>
Pago realizado	1.081,20	919,02	106,06	56,12
A pagar	104,79	89,07	10,28	5,44
<b>TOTAL</b>	<b>1.185,99</b>	<b>1.008,09</b>	<b>116,34</b>	<b>61,56</b>

**APLICACIÓN DE REDUCCIONES Y PENALIZACIONES (%)**

<b>Criterios de subvencionabilidad (1)</b>	<b>Presentación tardía</b>	<b>Omisión declaración</b>	<b>Condicionalidad</b>
0,00	0,00	0,00	0,00

**IMPORTE ( Euros )**

<b>Calculado(2)</b>	<b>Reducción</b>	<b>Penalización</b>	<b>Reducción Penalización (3)</b>	<b>Penalización adicional</b>	<b>Resuelto</b>	<b>FEADER</b>	<b>MAPA</b>	<b>CAPADR</b>
1.185,99 €	0,00 €	0,00 €	0,00 €	0,00 €	1.185,99 €	1.008,09 €	116,35 €	61,55 €
<b>Importe Unitario:</b>	<b>54,00 €</b>	<b>Nuevo Importe Unitario:</b>	<b>40,28 €</b>					

**RECINTOS PROPUESTOS**

<b>REF.</b>	<b>REFERENCIA SIGPAC</b>	<b>CULTIVO</b>	<b>S/R</b>	<b>USO SIGPAC</b>	<b>Sup. Dec. admisible</b>	<b>Sup. Campo</b>	<b>Sup. Determ.</b>	<b>Sup. Resuelta</b>
-1473077	14-007-007-00017-0004	OLIVAR	S		0,02		0,02	0,00
-805978	14-007-011-00177-0003	OLIVAR	S		0,21		0,21	0,21
-468339	14-007-010-00007-0001	OLIVAR	S		0,17		0,17	0,17
-468060	14-007-007-00017-0004	OLIVAR	S		4,62		4,62	4,59
4589466	14-007-011-00178-0001	OLIVAR	S		14,05		14,05	14,05
4589475	14-007-006-00015-0003	OLIVAR	S		7,65		7,65	7,65
4589489	14-007-006-00036-0003	OLIVAR	S		1,22		1,22	1,22
4589507	14-007-006-00035-0002	OLIVAR	S		1,55		1,55	1,55

**INCIDENCIAS**

**INCIDENCIA DESCRIPCIÓN**

- 4272 Verifica que las líneas de declaración de las Solicitudes Únicas no tienen solapes con la capa de Retroactividad Gráfica (ambas de la misma campaña) a nivel de expediente/línea de declaración gráfica de la solicitud.  
 Recinto:14-007-007-00017-00004 Cultivo: - Agregado de la referencia del recinto.:0 Zona de la referencia del recinto.:0 Superficie solapada.:0,02 Id. Incid.:95145499  
 Recinto:14-007-007-00017-00004 Cultivo: - Agregado de la referencia del recinto.:0 Zona de la referencia del recinto.:0 Superficie solapada.:0,03 Id. Incid.:95145500

(1) Con incidencias que retienen pago o deniegan el expediente.  
 (2) Se calcula sobre superficie declarada admisible.  
 (3) Aplicación del artículo 16 bis del RD 147/2023.

Puede verificar la integridad de una copia de este documento mediante la lectura del código QR adjunto o mediante el acceso a la dirección <a href="https://ws050.juntadeandalucia.es/verificarFirma">https://ws050.juntadeandalucia.es/verificarFirma</a> indicando el código de VERIFICACIÓN					
FIRMADO POR	RAQUEL MARIA ESPIN CRESPO		FECHA		26/06/2024
VERIFICACIÓN	Pk2jmMQ72K8YCCE9EQ8LU85ENJJ6M		PÁGINA		4143/8857



**APELLIDOS Y NOMBRE / RAZÓN SOCIAL**

VALVERDE SANCHEZ JOSE JERONIMO

**NIF**

\*\*\*\*4800\*

**EXPEDIENTE**

1230265

**RESOLUCIÓN**

CONCESIÓN DE LA AYUDA

**DATOS DE MANTENIMIENTO UNIDADES**

**GRUPO DE PAGO**

ZONAS DE LIMITACIONES NATURALES

**Sup. Dec. Admisible**

36,87

**Sup. Resuelta**

36,87

**Sobredecl.**

0,00

**% Sobredecl.**

0,00

**RESUMEN DE PAGOS**

	<b>IMPORTE ( Euros )</b>			
	<b>RESUELTO</b>	<b>FEADER</b>	<b>MAPA</b>	<b>CAPADR</b>
Pago realizado	1.081,20	919,02	106,06	56,12
A pagar	106,80	90,78	10,48	5,54
<b>TOTAL</b>	<b>1.188,00</b>	<b>1.009,80</b>	<b>116,54</b>	<b>61,66</b>

**APLICACIÓN DE REDUCCIONES Y PENALIZACIONES (%)**

<b>Crterios de subvencionabilidad (1)</b>	<b>Presentación tardía</b>	<b>Omisión declaración</b>	<b>Condicionalidad</b>
0,00	0,00	0,00	0,00

**IMPORTE ( Euros )**

Calculado(2)	Reducción	Penalización	Reducción Penalización (3)	Penalización adicional	Resuelto	FEADER	MAPA	CAPADR
1.188,00 €	0,00 €	0,00 €	0,00 €	0,00 €	1.188,00 €	1.009,80 €	116,54 €	61,66 €
<b>Importe Unitario:</b>	<b>54,00 €</b>	<b>Nuevo Importe Unitario:</b>	<b>32,22 €</b>					

**RECINTOS PROPUESTOS**

<b>REF.</b>	<b>REFERENCIA SIGPAC</b>	<b>CULTIVO</b>	<b>USO S/R SIGPAC</b>	<b>Sup. Dec. admisible</b>	<b>Sup. Campo</b>	<b>Sup. Determ.</b>	<b>Sup. Resuelta</b>
4234058	14-024-007-00051-0001	OLIVAR	S	0,30		0,30	0,30
5075884	14-056-020-00040-0016	OLIVAR	S	9,30		9,30	9,30
1700000002264050	14-056-021-00025-0001	OLIVAR	S	2,20		2,20	2,20
1700000002264056	14-056-021-00027-0001	OLIVAR	S	0,18		0,18	0,18
1700000002264057	14-056-021-00028-0001	OLIVAR	S	0,74		0,74	0,74
1700000002264122	14-056-021-00024-0001	OLIVAR	S	2,42		2,42	2,42
1700000003047305	14-056-020-00042-0001	OLIVAR	S	2,19		2,19	2,19
1700000005626933	14-002-043-00041-0002	OLIVAR	S	6,86		6,86	6,86
1700000005626934	14-002-043-00042-0001	OLIVAR	S	5,59		5,59	5,59
1700000005626935	14-002-043-00064-0001	OLIVAR	S	6,89		6,89	6,89
1700000007125748	14-056-020-00040-0007	OLIVAR	S	0,06		0,06	0,06
1700000007125755	14-056-020-00041-0001	OLIVAR	S	0,10		0,10	0,10
1700000007125758	14-056-020-00043-0001	OLIVAR	S	0,04		0,04	0,04

**INCIDENCIAS**

**INCIDENCIA DESCRIPCIÓN**

86124 Recinto de forrajera para Cálculo de Carga Ganadera que No pertenece a Explotación.  
 Recinto:14-056-020-00040-00017 Cultivo:62000 PASTOS PERMANENTES DE 5 O MAS AÑOS-SIN VARIEDAD Secano

(1) Con incidencias que retienen pago o deniegan el expediente.  
 (2) Se calcula sobre superficie declarada admisible.  
 (3) Aplicación del artículo 16 bis del RD 147/2023.

Puede verificar la integridad de una copia de este documento mediante la lectura del código QR adjunto o mediante el acceso a la dirección <a href="https://ws050.juntadeandalucia.es/verificarFirma">https://ws050.juntadeandalucia.es/verificarFirma</a> indicando el código de VERIFICACIÓN				
FIRMADO POR	RAQUEL MARIA ESPIN CRESPO	FECHA	26/06/2024	
VERIFICACIÓN	Pk2jmMQ72K8YCCE9EQ8LU85ENJJJ6M	PÁGINA	4144/8857	

**APELLIDOS Y NOMBRE / RAZÓN SOCIAL**

VAQUERO CABELLO DE ALBA NATIVIDAD

**NIF**

\*\*\*\*5478\*

**EXPEDIENTE**

1269427

**RESOLUCIÓN**

CONCESIÓN DE LA AYUDA

**DATOS DE MANTENIMIENTO UNIDADES****GRUPO DE PAGO**

ZONAS DE LIMITACIONES NATURALES

**Sup. Dec.  
Admisible**

4,49

**Sup.  
Resuelta**

4,49

**Sobredecl.**

0,00

**% Sobredecl.**

0,00

**RESUMEN DE PAGOS**

	<b>IMPORTE ( Euros )</b>			
	<b>RESUELTO</b>	<b>FEADER</b>	<b>MAPA</b>	<b>CAPADR</b>
Pago realizado	220,66	187,56	21,65	11,45
A pagar	21,80	18,53	2,14	1,13
<b>TOTAL</b>	<b>242,46</b>	<b>206,09</b>	<b>23,79</b>	<b>12,58</b>

**APLICACIÓN DE REDUCCIONES Y PENALIZACIONES (%)**

<b>Criterios de subvencionabilidad (1)</b>	<b>Presentación tardía</b>	<b>Omisión declaración</b>	<b>Condicionalidad</b>
0,00	0,00	0,00	0,00

**IMPORTE ( Euros )**

Calculado(2)	Reducción	Penalización	Reducción Penalización (3)	Penalización adicional	Resuelto	FEADER	MAPA	CAPADR
242,46 €	0,00 €	0,00 €	0,00 €	0,00 €	242,46 €	206,09 €	23,79 €	12,58 €
Importe Unitario:	54,00 €	Nuevo Importe Unitario:	54,00 €					

**RECINTOS PROPUESTOS**

<b>REF.</b>	<b>REFERENCIA SIGPAC</b>	<b>CULTIVO</b>	<b>S/R</b>	<b>USO SIGPAC</b>	<b>Sup. Dec. admisible</b>	<b>Sup. Campo</b>	<b>Sup. Determ.</b>	<b>Sup. Resuelta</b>
-750936	14-042-028-00093-0002	OLIVAR	S		0,44		0,44	0,44
-148788	14-042-028-09011-0002	OLIVAR	S		0,10		0,10	0,10
1700000004437754	14-042-028-00093-0001	OLIVAR	S		2,20		2,20	2,20
1700000004437755	14-042-028-00092-0003	OLIVAR	S		1,75		1,75	1,75

(1) Con incidencias que retienen pago o deniegan el expediente.

(2) Se calcula sobre superficie declarada admisible.

(3) Aplicación del artículo 16 bis del RD 147/2023.

Puede verificar la integridad de una copia de este documento mediante la lectura del código QR adjunto o mediante el acceso a la dirección <https://ws050.juntadeandalucia.es/verificarFirma> indicando el código de VERIFICACIÓN

FIRMADO POR	RAQUEL MARIA ESPIN CRESPO	FECHA	26/06/2024
VERIFICACIÓN	Pk2jmMQ72K8YCCE9EQ8LU85ENJJ6M	PÁGINA	4145/8857



**APELLIDOS Y NOMBRE / RAZÓN SOCIAL**

VARO BUJALANCE FRANCISCO

**NIF**

\*\*\*\*3356\*

**EXPEDIENTE**

1143501

**RESOLUCIÓN**

CONCESIÓN DE LA AYUDA

**DATOS DE MANTENIMIENTO UNIDADES**

<b>GRUPO DE PAGO</b>	<b>Sup. Dec. Admisible</b>	<b>Sup. Resuelta</b>	<b>Sobredecl.</b>	<b>% Sobredecl.</b>
ZONAS DE LIMITACIONES NATURALES	15,60	15,60	0,00	0,00

**RESUMEN DE PAGOS**

	<b>IMPORTE ( Euros )</b>			
	<b>RESUELTO</b>	<b>FEADER</b>	<b>MAPA</b>	<b>CAPADR</b>
Pago realizado	761,55	647,32	74,71	39,53
A pagar	74,16	63,04	7,28	3,84
<b>TOTAL</b>	<b>835,71</b>	<b>710,36</b>	<b>81,99</b>	<b>43,37</b>

**APLICACIÓN DE REDUCCIONES Y PENALIZACIONES (%)**

<b>Crterios de subvencionabilidad (1)</b>	<b>Presentación tardía</b>	<b>Omisión declaración</b>	<b>Condicionalidad</b>
0,00	0,00	0,00	0,00

**IMPORTE ( Euros )**

Calculado(2)	Reducción	Penalización	Reducción Penalización (3)	Penalización adicional	Resuelto	FEADER	MAPA	CAPADR
835,71 €	0,00 €	0,00 €	0,00 €	0,00 €	835,71 €	710,35 €	81,98 €	43,38 €
Importe Unitario:	54,00 €	Nuevo Importe Unitario:	53,57 €					

**RECINTOS PROPUESTOS**

<b>REF.</b>	<b>REFERENCIA SIGPAC</b>	<b>CULTIVO</b>	<b>USO S/R SIGPAC</b>	<b>Sup. Dec. admisible</b>	<b>Sup. Campo</b>	<b>Sup. Determ.</b>	<b>Sup. Resuelta</b>
1700000005269408	14-002-011-00039-0001	OLIVAR	S	2,70		2,70	2,70
1700000005269409	14-002-061-00092-0001	VIÑEDO VINIFICACIÓN	S	2,54		2,54	2,54
1700000005269410	14-042-028-00229-0001	OLIVAR	S	1,16		1,16	1,16
1700000005269411	14-042-028-00224-0001	OLIVAR	S	1,53		1,53	1,53
1700000005269412	14-002-029-00072-0001	VIÑEDO VINIFICACIÓN	S	1,32		1,32	1,32
1700000005269413	14-042-028-00322-0002	OLIVAR	S	1,30		1,30	1,30
1700000005269414	14-002-014-00025-0001	OLIVAR	S	0,06		0,06	0,06
1700000005269415	14-002-014-00026-0001	OLIVAR	S	1,89		1,89	1,87
1700000005269416	14-002-018-00010-0001	OLIVAR	S	1,25		1,25	1,25
1700000005269417	14-002-062-00133-0001	OLIVAR	S	1,42		1,42	1,42
1700000005269418	14-042-022-00051-0001	OLIVAR	S	0,45		0,45	0,45

**INCIDENCIAS****INCIDENCIA DESCRIPCIÓN**

- 4272 Verifica que las líneas de declaración de las Solicitudes Únicas no tienen solapes con la capa de Retroactividad Gráfica (ambas de la misma campaña) a nivel de expediente/línea de declaración gráfica de la solicitud.  
Recinto:14-002-014-00026-00001 Cultivo: - Agregado de la referencia del recinto.:0 Zona de la referencia del recinto.:0 Superficie solapada.:0,02 Id. Incid.:95148695
- 75022 No Autoriza a que, en caso de la devolución por la entidad financiera (retrocesión bancaria) del pago en la cuenta corriente consignada en la solicitud y que está debidamente registrada en el sistema contable GIRO de la Junta de Andalucía, se proceda al pago en cualquier otra cuenta corriente de la titularidad del solicitante vigente en dicho sistema contable.

(1) Con incidencias que retienen pago o deniegan el expediente.

(2) Se calcula sobre superficie declarada admisible.

(3) Aplicación del artículo 16 bis del RD 147/2023.

Puede verificar la integridad de una copia de este documento mediante la lectura del código QR adjunto o mediante el acceso a la dirección <https://ws050.juntadeandalucia.es/verificarFirma> indicando el código de VERIFICACIÓN

FIRMADO POR	RAQUEL MARIA ESPIN CRESPO	FECHA	26/06/2024
VERIFICACIÓN	Pk2jmMQ72K8YCCE9EQ8LU85ENJJ6M	PÁGINA	4146/8857







**APELLIDOS Y NOMBRE / RAZÓN SOCIAL**

VARO LOPEZ TERESA

**NIF**

\*\*\*\*8993\*

**EXPEDIENTE**

1085625

**RESOLUCIÓN**

CONCESIÓN DE LA AYUDA

**DATOS DE MANTENIMIENTO UNIDADES**

**GRUPO DE PAGO**

ZONAS DE LIMITACIONES NATURALES

**Sup. Dec. Admisible**

16,54

**Sup. Resuelta**

16,54

**Sobredecl.**

0,00

**% Sobredecl.**

0,00

**RESUMEN DE PAGOS**

	<b>IMPORTE ( Euros )</b>			
	<b>RESUELTO</b>	<b>FEADER</b>	<b>MAPA</b>	<b>CAPADR</b>
Pago realizado	797,73	678,07	78,26	41,40
A pagar	78,80	66,98	7,73	4,09
<b>TOTAL</b>	<b>876,53</b>	<b>745,05</b>	<b>85,99</b>	<b>45,49</b>

**APLICACIÓN DE REDUCCIONES Y PENALIZACIONES (%)**

<b>Crterios de subvencionabilidad (1)</b>	<b>Presentación tardía</b>	<b>Omisión declaración</b>	<b>Condicionalidad</b>
0,00	0,00	0,00	0,00

**IMPORTE ( Euros )**

Calculado(2)	Reducción	Penalización	Reducción Penalización (3)	Penalización adicional	Resuelto	FEADER	MAPA	CAPADR
876,53 €	0,00 €	0,00 €	0,00 €	0,00 €	876,53 €	745,05 €	85,99 €	45,49 €
Importe Unitario:	54,00 €	Nuevo Importe Unitario:	52,99 €					

**RECINTOS PROPUESTOS**

REF.	REFERENCIA SIGPAC	CULTIVO	USO S/R	Sup. Dec. admisible	Sup. Campo	Sup. Determ.	Sup. Resuelta
-896440	14-044-009-00068-0004	OLIVAR	S	2,43		2,43	2,43
-761114	14-002-010-00066-0002	OLIVAR	S	0,20		0,20	0,20
1700000005269507	14-002-010-00028-0002	OLIVAR	S	0,03		0,03	0,03
1700000005269510	14-002-057-00050-0002	OLIVAR	S	1,48		1,48	1,48
1700000005269512	14-002-032-00024-0005	OLIVAR	S	3,10		3,10	3,10
1700000005269513	14-002-032-00033-0003	OLIVAR	S	0,06		0,06	0,06
1700000005269514	14-002-024-00126-0002	OLIVAR	S	0,39		0,39	0,39
1700000005269515	14-002-023-00093-0001	OLIVAR	S	0,03		0,03	0,03
1700000005269516	14-002-023-00094-0001	OLIVAR	S	0,05		0,05	0,05
1700000005269517	14-002-023-00096-0003	OLIVAR	S	0,74		0,74	0,74
1700000005269518	14-002-023-00097-0002	OLIVAR	S	0,01		0,01	0,01
1700000005269519	14-002-061-00090-0002	PERALES	S	0,38		0,38	0,38
1700000005269520	14-002-023-00084-0001	OLIVAR	S	0,23		0,23	0,23
1700000005269521	14-002-023-00085-0001	OLIVAR	S	0,04		0,04	0,04
1700000005269522	14-044-009-00069-0003	OLIVAR	S	1,58		1,58	1,58
1700000005269524	14-002-030-00052-0001	VIÑEDO VINIFICACIÓN	S	0,59		0,59	0,59
1700000005269525	14-002-010-00066-0001	OLIVAR	S	2,32		2,32	2,32
1700000005269526	14-002-061-00090-0001	VIÑEDO VINIFICACIÓN	S	0,38		0,38	0,38
1700000005269527	14-002-010-00061-0001	OLIVAR	S	0,11		0,11	0,11
1700000005269528	14-002-016-00037-0001	VIÑEDO VINIFICACIÓN	S	0,88		0,88	0,88
1700000005269529	14-044-009-00141-0001	OLIVAR	S	1,51		1,51	1,51

(1) Con incidencias que retienen pago o deniegan el expediente.

(2) Se calcula sobre superficie declarada admisible.

(3) Aplicación del artículo 16 bis del RD 147/2023.

Puede verificar la integridad de una copia de este documento mediante la lectura del código QR adjunto o mediante el acceso a la dirección <https://ws050.juntadeandalucia.es/verificarFirma> indicando el código de VERIFICACIÓN

FIRMADO POR	RAQUEL MARIA ESPIN CRESPO	FECHA	26/06/2024
VERIFICACIÓN	Pk2jmMQ72K8YCCE9EQ8LU85ENJJ6M	PÁGINA	4147/8857





**INCIDENCIAS**

**INCIDENCIA DESCRIPCIÓN**

75022 No Autoriza a que, en caso de la devolución por la entidad financiera (retrocesión bancaria) del pago en la cuenta corriente consignada en la solicitud y que está debidamente registrada en el sistema contable GIRO de la Junta de Andalucía, se proceda al pago en cualquier otra cuenta corriente de la titularidad del solicitante vigente en dicho sistema contable.

(1) Con incidencias que retienen pago o deniegan el expediente.  
(2) Se calcula sobre superficie declarada admisible.  
(3) Aplicación del artículo 16 bis del RD 147/2023.

Puede verificar la integridad de una copia de este documento mediante la lectura del código QR adjunto o mediante el acceso a la dirección <https://ws050.juntadeandalucia.es/verificarFirma> indicando el código de VERIFICACIÓN

FIRMADO POR	RAQUEL MARIA ESPIN CRESPO	FECHA	26/06/2024
VERIFICACIÓN	Pk2jmMQ72K8YCCE9EQ8LU85ENJJ6M	PÁGINA	4148/8857





**APELLIDOS Y NOMBRE / RAZÓN SOCIAL**

VARO SOLANO ANA

**NIF**  
\*\*\*\*5343\*

**EXPEDIENTE**  
1025305

**RESOLUCIÓN**  
CONCESIÓN DE LA AYUDA

**DATOS DE MANTENIMIENTO UNIDADES**

<b>GRUPO DE PAGO</b>	<b>Sup. Dec. Admisible</b>	<b>Sup. Resuelta</b>	<b>Sobredecl.</b>	<b>% Sobredecl.</b>
ZONAS DE LIMITACIONES NATURALES	21,39	21,39	0,00	0,00

**RESUMEN DE PAGOS**

	<b>IMPORTE ( Euros )</b>			
	<b>RESUELTO</b>	<b>FEADER</b>	<b>MAPA</b>	<b>CAPADR</b>
A pagar	1.071,04	910,38	105,07	55,59

**APLICACIÓN DE REDUCCIONES Y PENALIZACIONES (%)**

<b>Criterios de subvencionabilidad (1)</b>	<b>Presentación tardía</b>	<b>Omisión declaración</b>	<b>Condicionabilidad</b>
0,00	0,00	0,00	0,00

**IMPORTE ( Euros )**

<b>Calculado(2)</b>	<b>Reducción</b>	<b>Penalización</b>	<b>Reducción Penalización (3)</b>	<b>Penalización adicional</b>	<b>Resuelto</b>	<b>FEADER</b>	<b>MAPA</b>	<b>CAPADR</b>
1.071,04 €	0,00 €	0,00 €	0,00 €	0,00 €	1.071,04 €	910,38 €	105,07 €	55,59 €
<b>Importe Unitario:</b>	54,00 €	<b>Nuevo Importe Unitario:</b>		50,07 €				

**RECINTOS PROPUESTOS**

<b>REF.</b>	<b>REFERENCIA SIGPAC</b>	<b>CULTIVO</b>	<b>S/R</b>	<b>USO SIGPAC</b>	<b>Sup. Dec. admisible</b>	<b>Sup. Campo</b>	<b>Sup. Determ.</b>	<b>Sup. Resuelta</b>
-1532403	14-002-022-00065-0004	OLIVAR	S		0,14		0,14	0,14
-1532390	14-002-016-00114-0002	OLIVAR	S		0,02		0,02	0,02
-1532386	14-002-016-00113-0005	OLIVAR	S		0,75		0,75	0,75
6832072	14-002-016-00114-0004	OLIVAR	S		2,14		2,14	2,14
1700000007068726	14-002-019-00075-0001	OLIVAR	S		6,03		6,03	6,03
1700000007068727	14-002-022-00064-0001	OLIVAR	S		0,16		0,16	0,16
1700000007068728	14-002-019-00081-0001	OLIVAR	S		2,62		2,62	2,62
1700000007068729	14-002-022-00070-0002	OLIVAR	S		3,21		3,21	3,21
1700000007068730	14-002-022-00063-0005	OLIVAR	S		4,39		4,39	4,39
1700000007068731	14-002-022-00001-0002	OLIVAR	S		1,76		1,76	1,76
1700000007068733	14-002-022-00043-0001	OLIVAR	S		0,17		0,17	0,17

(1) Con incidencias que retienen pago o deniegan el expediente.  
 (2) Se calcula sobre superficie declarada admisible.  
 (3) Aplicación del artículo 16 bis del RD 147/2023.

Puede verificar la integridad de una copia de este documento mediante la lectura del código QR adjunto o mediante el acceso a la dirección <https://ws050.juntadeandalucia.es/verificarFirma> indicando el código de VERIFICACIÓN

<b>FIRMADO POR</b>	RAQUEL MARIA ESPIN CRESPO	<b>FECHA</b>	26/06/2024
<b>VERIFICACIÓN</b>	Pk2jmMQ72K8YCCE9EQ8LU85ENJJJ6M	<b>PÁGINA</b>	4149/8857





**APELLIDOS Y NOMBRE / RAZÓN SOCIAL**

VARO SOLANO JOSE

**NIF**

\*\*\*\*6533\*

**EXPEDIENTE**

1018080

**RESOLUCIÓN**

CONCESIÓN DE LA AYUDA

**DATOS DE MANTENIMIENTO UNIDADES**

**GRUPO DE PAGO**

ZONAS DE LIMITACIONES NATURALES

**Sup. Dec. Admisible**

22,88

**Sup. Resuelta**

22,88

**Sobredecl.**

0,00

**% Sobredecl.**

0,00

**RESUMEN DE PAGOS**

	<b>IMPORTE ( Euros )</b>			
	<b>RESUELTO</b>	<b>FEADER</b>	<b>MAPA</b>	<b>CAPADR</b>
Pago realizado	1.018,68	865,88	99,93	52,88
A pagar	100,63	85,54	9,87	5,22
<b>TOTAL</b>	<b>1.119,31</b>	<b>951,42</b>	<b>109,80</b>	<b>58,10</b>

**APLICACIÓN DE REDUCCIONES Y PENALIZACIONES (%)**

<b>Criterios de subvencionabilidad (1)</b>	<b>Presentación tardía</b>	<b>Omisión declaración</b>	<b>Condicionalidad</b>
0,00	0,00	0,00	0,00

**IMPORTE ( Euros )**

Calculado(2)	Reducción	Penalización	Reducción Penalización (3)	Penalización adicional	Resuelto	FEADER	MAPA	CAPADR
1.119,31 €	0,00 €	0,00 €	0,00 €	0,00 €	1.119,31 €	951,41 €	109,80 €	58,10 €
<b>Importe Unitario:</b>	<b>54,00 €</b>	<b>Nuevo Importe Unitario:</b>	<b>48,92 €</b>					

**RECINTOS PROPUESTOS**

<b>REF.</b>	<b>REFERENCIA SIGPAC</b>	<b>CULTIVO</b>	<b>S/R</b>	<b>USO SIGPAC</b>	<b>Sup. Dec. admisible</b>	<b>Sup. Campo</b>	<b>Sup. Determ.</b>	<b>Sup. Resuelta</b>
-1211144	14-002-024-00160-0001	VIÑEDO VINIFICACIÓN	S		0,46		0,46	0,46
-1211143	14-002-024-00159-0002	VIÑEDO VINIFICACIÓN	S		0,76		0,76	0,76
-1211142	14-002-017-09008-0002	OLIVAR	S		0,28		0,28	0,28
-1211140	14-002-017-00119-0003	OLIVAR	S		0,23		0,23	0,23
1700000007067611	14-002-017-00044-0001	OLIVAR	S		19,96		19,96	19,96
1700000007067615	14-002-017-00119-0005	OLIVAR	S		1,19		1,19	1,19

(1) Con incidencias que retienen pago o deniegan el expediente.

(2) Se calcula sobre superficie declarada admisible.

(3) Aplicación del artículo 16 bis del RD 147/2023.

Puede verificar la integridad de una copia de este documento mediante la lectura del código QR adjunto o mediante el acceso a la dirección <https://ws050.juntadeandalucia.es/verificarFirma> indicando el código de VERIFICACIÓN

FIRMADO POR	RAQUEL MARIA ESPIN CRESPO	FECHA	26/06/2024
VERIFICACIÓN	Pk2jmMQ72K8YCCE9EQ8LU85ENJJ6M	PÁGINA	4150/8857



**APELLIDOS Y NOMBRE / RAZÓN SOCIAL**

VELARDE RODRIGUEZ JUAN ADOLFO

**NIF**

\*\*\*\*8627\*

**EXPEDIENTE**

1241819

**RESOLUCIÓN**

CONCESIÓN DE LA AYUDA

**DATOS DE MANTENIMIENTO UNIDADES**

<b>GRUPO DE PAGO</b>	<b>Sup. Dec. Admisible</b>	<b>Sup. Resuelta</b>	<b>Sobredecl.</b>	<b>% Sobredecl.</b>
ZONAS DE LIMITACIONES NATURALES	55,36	55,36	0,00	0,00

**RESUMEN DE PAGOS**

	<b>IMPORTE ( Euros )</b>			
	<b>RESUELTO</b>	<b>FEADER</b>	<b>MAPA</b>	<b>CAPADR</b>
Pago realizado	1.081,20	919,02	106,06	56,12
A pagar	106,80	90,78	10,48	5,54
<b>TOTAL</b>	<b>1.188,00</b>	<b>1.009,80</b>	<b>116,54</b>	<b>61,66</b>

**APLICACIÓN DE REDUCCIONES Y PENALIZACIONES (%)**

<b>Criterios de subvencionabilidad (1)</b>	<b>Presentación tardía</b>	<b>Omisión declaración</b>	<b>Condicionalidad</b>
0,00	0,00	0,00	0,00

**IMPORTE ( Euros )**

Calculado(2)	Reducción	Penalización	Reducción Penalización (3)	Penalización adicional	Resuelto	FEADER	MAPA	CAPADR
1.188,00 €	0,00 €	0,00 €	0,00 €	0,00 €	1.188,00 €	1.009,80 €	116,54 €	61,66 €
Importe Unitario:	54,00 €	Nuevo Importe Unitario:	21,46 €					

**RECINTOS PROPUESTOS**

REF.	REFERENCIA SIGPAC	CULTIVO	S/R	USO	Sup. Dec.	Sup.	Sup.	Sup.
				SIGPAC	admisible	Campo	Determ.	Resuelta
170000003041605	14-054-061-00003-0009	OLIVAR	S		0,03		0,03	0,03
170000003041606	14-054-061-00003-0015	OLIVAR	S		0,11		0,11	0,11
170000003041607	14-054-061-00003-0014	OLIVAR	S		0,29		0,29	0,29
170000003041608	14-054-061-00003-0010	OLIVAR	S		40,44		40,44	40,44
170000003041609	14-054-061-00049-0004	OLIVAR	S		0,16		0,16	0,16
170000003041610	14-054-061-00049-0005	OLIVAR	S		11,46		11,46	11,46
170000003041611	14-054-061-00005-0001	OLIVAR	S		0,04		0,04	0,04
170000003041612	14-054-061-00049-0002	OLIVAR	S		0,01		0,01	0,01
170000003041613	14-054-061-00003-0016	OLIVAR	S		0,02		0,02	0,02
170000003041614	14-054-061-00003-0017	OLIVAR	S		2,80		2,80	2,80

**INCIDENCIAS****INCIDENCIA DESCRIPCIÓN**

86119	Carga ganadera NO cumple con el valor mínimo de 0,2 UGM/ha. Recinto:14-054-061-00049-00001 Cultivo:62000 PASTOS PERMANENTES DE 5 O MAS AÑOS-SIN VARIEDAD Secano Carga Ganadera:0
86122	Recinto superficie forrajera que realiza la actividad de producción de pastoreo y no declara el o los códigos del Registro de Explotaciones Ganaderas de Andalucía, REGA. Recinto:14-054-061-00049-00001 Cultivo:62000 PASTOS PERMANENTES DE 5 O MAS AÑOS-SIN VARIEDAD Secano
86124	Recinto de forrajera para Cálculo de Carga Ganadera que No pertenece a Explotación. Recinto:14-054-061-00049-00001 Cultivo:62000 PASTOS PERMANENTES DE 5 O MAS AÑOS-SIN VARIEDAD Secano

(1) Con incidencias que retienen pago o deniegan el expediente.  
(2) Se calcula sobre superficie declarada admisible.  
(3) Aplicación del artículo 16 bis del RD 147/2023.

Puede verificar la integridad de una copia de este documento mediante la lectura del código QR adjunto o mediante el acceso a la dirección <https://ws050.juntadeandalucia.es/verificarFirma> indicando el código de VERIFICACIÓN

FIRMADO POR	RAQUEL MARIA ESPIN CRESPO	FECHA	26/06/2024
VERIFICACIÓN	Pk2jmMQ72K8YCCE9EQ8LU85ENJJ6M	PÁGINA	4151/8857





**Datos considerados para el Cálculo de la Carga Ganadera del expediente**

Superficie determinada para Cálculo Carga Ganadera: 0,00 ha  
Carga Ganadera del Expediente: 0,00 ugm/ha

**Incidencias de carga ganadera**

**INCIDENCIA DESCRIPCIÓN**

- 86122 Recinto superficie forrajera que realiza la actividad de producción de pastoreo y no declara el o los códigos del Registro de Explotaciones Ganaderas de Andalucía, REGA.  
Recinto:14-054-061-00049-00001 Cultivo:62000 PASTOS PERMANENTES DE 5 O MAS AÑOS-SIN VARIEDAD Secano
- 86124 Recinto de forrajera para Cálculo de Carga Ganadera que No pertenece a Explotación.  
Recinto:14-054-061-00049-00001 Cultivo:62000 PASTOS PERMANENTES DE 5 O MAS AÑOS-SIN VARIEDAD Secano
- 86128 Recinto de Forrajeras que no ha contabilizado para Carga Ganadera por no tener una explotación válida para el cálculo de la Carga Ganadera  
Recinto:14-054-061-00049-00001 Cultivo:62 PASTOS PERMANENTES DE 5 O MAS AÑOS-

(1) Con incidencias que retienen pago o deniegan el expediente.  
(2) Se calcula sobre superficie declarada admisible.  
(3) Aplicación del artículo 16 bis del RD 147/2023.

Puede verificar la integridad de una copia de este documento mediante la lectura del código QR adjunto o mediante el acceso a la dirección <https://ws050.juntadeandalucia.es/verificarFirma> indicando el código de VERIFICACIÓN

FIRMADO POR	RAQUEL MARIA ESPIN CRESPO	FECHA	26/06/2024
VERIFICACIÓN	Pk2jmMQ72K8YCCCE9EQ8LU85ENJJ6M	PÁGINA	4152/8857



**APELLIDOS Y NOMBRE / RAZÓN SOCIAL**

VELASCO AGUILERA JOSE

**NIF**

\*\*\*\*2152\*

**EXPEDIENTE**

1222139

**RESOLUCIÓN**

CONCESIÓN DE LA AYUDA

**DATOS DE MANTENIMIENTO UNIDADES****GRUPO DE PAGO**

ZONAS DE LIMITACIONES NATURALES

**Sup. Dec.  
Admisible**

85,78

**Sup.  
Resuelta**

85,78

**Sobredecl.**

0,00

**% Sobredecl.**

0,00

**RESUMEN DE PAGOS**

	<b>IMPORTE ( Euros )</b>			
	<b>RESUELTO</b>	<b>FEADER</b>	<b>MAPA</b>	<b>CAPADR</b>
Pago realizado	1.081,20	919,02	106,06	56,12
A pagar	103,62	88,08	10,17	5,37
<b>TOTAL</b>	<b>1.184,82</b>	<b>1.007,10</b>	<b>116,23</b>	<b>61,49</b>

**APLICACIÓN DE REDUCCIONES Y PENALIZACIONES (%)**

<b>Criterios de subvencionabilidad (1)</b>	<b>Presentación tardía</b>	<b>Omisión declaración</b>	<b>Condicionalidad</b>
0,00	0,00	0,00	0,00

**IMPORTE ( Euros )**

Calculado(2)	Reducción	Penalización	Reducción Penalización (3)	Penalización adicional	Resuelto	FEADER	MAPA	CAPADR
1.184,82 €	0,00 €	0,00 €	0,00 €	0,00 €	1.184,82 €	1.007,10 €	116,23 €	61,49 €
Importe Unitario:	54,00 €	Nuevo Importe Unitario:	13,81 €					

(1) Con incidencias que retienen pago o deniegan el expediente.  
(2) Se calcula sobre superficie declarada admisible.  
(3) Aplicación del artículo 16 bis del RD 147/2023.

Puede verificar la integridad de una copia de este documento mediante la lectura del código QR adjunto o mediante el acceso a la dirección <https://ws050.juntadeandalucia.es/verificarFirma> indicando el código de VERIFICACIÓN

FIRMADO POR	RAQUEL MARIA ESPIN CRESPO	FECHA	26/06/2024
VERIFICACIÓN	Pk2jmMQ72K8YCCE9EQ8LU85ENJJ6M	PÁGINA	4153/8857



**RECINTOS PROPUESTOS**

REF.	REFERENCIA SIGPAC	CULTIVO	S/R	USO SIGPAC	Sup. Dec. admisible	Sup. Campo	Sup. Determ.	Sup. Resuelta
-1559546	14-007-005-00024-0002	OLIVAR	S		0,33		0,33	0,33
-1559545	14-007-005-00018-0001	OLIVAR	S		2,37		2,37	2,37
-1084588	23-069-014-00451-0002	OLIVAR	S		0,32		0,32	0,32
-1084587	23-069-014-00435-0002	OLIVAR	S		0,03		0,03	0,03
-1084586	23-069-014-00278-0003	OLIVAR	S		0,16		0,16	0,16
-1084585	14-007-004-00058-0004	OLIVAR	S		0,06		0,06	0,06
-793320	14-007-013-00026-0001	ALMENDROS	S		1,60		1,60	1,60
-602105	23-069-014-00421-0001	OLIVAR	S		0,67		0,67	0,67
-602103	23-069-014-00493-0002	OLIVAR	S		1,72		1,72	1,72
-586163	14-007-013-00030-0006	BARBECHO TRADICIONAL	S		6,46		6,46	6,25
-585517	14-007-013-00030-0006	TRIGO DURO	S		2,43		2,43	2,41
-577707	23-069-014-00451-0001	OLIVAR	S		5,46		5,46	5,46
-577657	23-069-014-00279-0003	OLIVAR	S		0,28		0,28	0,28
-577628	23-069-014-00279-0003	OLIVAR	S		0,16		0,16	0,16
-577619	23-069-014-00278-0001	OLIVAR	S		2,65		2,65	2,65
-577585	23-069-014-00192-0001	OLIVAR	S		2,55		2,55	2,55
-577578	23-069-014-00293-0001	OLIVAR	S		0,05		0,05	0,05
-577546	14-063-002-00241-0003	TRIGO DURO	S		0,13		0,13	0,13
-577529	14-063-002-00240-0003	TRIGO DURO	S		0,89		0,89	0,89
-161693	23-069-014-00435-0001	OLIVAR	S		0,33		0,33	0,33
5505861	14-007-013-00025-0003	ALMENDROS	S		3,89		3,89	3,89
1700000006473264	14-007-002-00057-0002	ALMENDROS	S		0,76		0,76	0,76
1700000006473265	14-007-004-00034-0001	BARBECHO TRADICIONAL	S		1,53		1,53	1,53
1700000006473266	14-007-004-00042-0001	HABAS	S		4,35		4,35	4,35
1700000006473268	14-007-013-00016-0001	TRIGO DURO	S		13,77		13,77	13,77
1700000006473271	14-007-013-00027-0004	ALMENDROS	S		0,01		0,01	0,01
1700000006473273	14-007-013-00029-0001	BARBECHO TRADICIONAL	S		6,12		6,12	6,12
1700000006473275	14-063-001-00157-0001	ALMENDROS	S		0,64		0,64	0,64
1700000006473276	14-063-001-00160-0001	ALMENDROS	S		0,62		0,62	0,62
1700000006473279	14-007-004-00043-0001	TRIGO DURO	S		3,44		3,44	3,44
1700000006473281	14-007-005-00018-0001	OLIVAR	S		9,34		9,34	9,34
1700000006473283	14-063-004-00001-0001	OLIVAR	S		0,13		0,13	0,13
1700000006473284	14-007-004-00058-0001	HABAS	S		2,08		2,08	2,08
1700000006473289	14-007-013-00030-0003	OLIVAR	S		0,27		0,27	0,27
1700000006473290	23-069-014-00396-0001	OLIVAR	S		1,27		1,27	1,27
1700000006473291	23-069-014-00410-0001	OLIVAR	S		0,15		0,15	0,15
1700000006473295	23-069-014-00422-0001	OLIVAR	S		0,03		0,03	0,03
1700000006473298	14-063-001-00135-0002	HABAS	S		7,34		7,34	7,34
1700000006473303	23-069-014-00453-0003	OLIVAR	S		0,12		0,12	0,12
1700000006473304	23-069-014-00454-0002	OLIVAR	S		0,05		0,05	0,05
1700000006473305	23-069-014-00493-0003	OLIVAR	S		1,45		1,45	1,45

**INCIDENCIAS****INCIDENCIA DESCRIPCIÓN**

4272	Verifica que las líneas de declaración de las Solicitudes Únicas no tienen solapes con la capa de Retroactividad Gráfica (ambas de la misma campaña) a nivel de expediente/línea de declaración gráfica de la solicitud. Recinto:14-007-013-00030-00006 Cultivo: - Agregado de la referencia del recinto.:0 Zona de la referencia del recinto.:0 Superficie solapada.:0,02 Id. Incid.:95153621 Recinto:14-007-013-00030-00006 Cultivo: - Agregado de la referencia del recinto.:0 Zona de la referencia del recinto.:0 Superficie solapada.:0,02 Id. Incid.:95153622 Recinto:14-007-013-00030-00006 Cultivo: - Agregado de la referencia del recinto.:0 Zona de la referencia del recinto.:0 Superficie solapada.:0,19 Id. Incid.:95153620
------	---

(1) Con incidencias que retienen pago o deniegan el expediente.  
(2) Se calcula sobre superficie declarada admisible.  
(3) Aplicación del artículo 16 bis del RD 147/2023.

Puede verificar la integridad de una copia de este documento mediante la lectura del código QR adjunto o mediante el acceso a la dirección <a href="https://ws050.juntadeandalucia.es/verificarFirma">https://ws050.juntadeandalucia.es/verificarFirma</a> indicando el código de VERIFICACIÓN					
FIRMADO POR	RAQUEL MARIA ESPIN CRESPO		FECHA		26/06/2024
VERIFICACIÓN	Pk2jmMQ72K8YCC9EQ8LU85ENJJ6M		PÁGINA		4154/8857





**Datos considerados para el Cálculo de la Carga Ganadera del expediente**

**Superficie determinada para Cálculo Carga Ganadera:** 0,00 ha

**Carga Ganadera del Expediente:** 0,00 ugm/ha

**Incidencias de carga ganadera**

**INCIDENCIA DESCRIPCIÓN**

86132 Recinto superficie forrajera que no realiza la actividad de producción de pastoreo.  
Recinto:14-007-013-00030-00006 Cultivo:20000 BARBECHO TRADICIONAL-SIN VARIEDAD Secano  
Recinto:14-007-004-00034-00001 Cultivo:20000 BARBECHO TRADICIONAL-SIN VARIEDAD Secano  
Recinto:14-007-013-00029-00001 Cultivo:20000 BARBECHO TRADICIONAL-SIN VARIEDAD Secano

(1) Con incidencias que retienen pago o deniegan el expediente.  
(2) Se calcula sobre superficie declarada admisible.  
(3) Aplicación del artículo 16 bis del RD 147/2023.

Puede verificar la integridad de una copia de este documento mediante la lectura del código QR adjunto o mediante el acceso a la dirección <a href="https://ws050.juntadeandalucia.es/verificarFirma">https://ws050.juntadeandalucia.es/verificarFirma</a> indicando el código de VERIFICACIÓN				
FIRMADO POR	RAQUEL MARIA ESPIN CRESPO	FECHA	26/06/2024	
VERIFICACIÓN	Pk2jmMQ72K8YCCCE9EQ8LU85ENJJ6M	PÁGINA	4155/8857	



**APELLIDOS Y NOMBRE / RAZÓN SOCIAL**

VELASCO CÁMARA GUILLERMO

**NIF**

\*\*\*\*1662\*

**EXPEDIENTE**

1253182

**RESOLUCIÓN**

CONCESIÓN DE LA AYUDA

**DATOS DE MANTENIMIENTO UNIDADES**

**GRUPO DE PAGO**

ZONAS DE LIMITACIONES NATURALES

**Sup. Dec. Admisible**

26,35

**Sup. Resuelta**

26,35

**Sobredecl.**

0,00

**% Sobredecl.**

0,00

**RESUMEN DE PAGOS**

	<b>IMPORTE ( Euros )</b>			
	<b>RESUELTO</b>	<b>FEADER</b>	<b>MAPA</b>	<b>CAPADR</b>
Pago realizado	1.081,20	919,02	106,06	56,12
A pagar	106,80	90,78	10,48	5,54
<b>TOTAL</b>	<b>1.188,00</b>	<b>1.009,80</b>	<b>116,54</b>	<b>61,66</b>

**APLICACIÓN DE REDUCCIONES Y PENALIZACIONES (%)**

<b>Criterios de subvencionabilidad (1)</b>	<b>Presentación tardía</b>	<b>Omisión declaración</b>	<b>Condicionalidad</b>
0,00	0,00	0,00	0,00

**IMPORTE ( Euros )**

Calculado(2)	Reducción	Penalización	Reducción Penalización (3)	Penalización adicional	Resuelto	FEADER	MAPA	CAPADR
1.188,00 €	0,00 €	0,00 €	0,00 €	0,00 €	1.188,00 €	1.009,80 €	116,54 €	61,66 €
<b>Importe Unitario:</b>	<b>54,00 €</b>	<b>Nuevo Importe Unitario:</b>	<b>45,09 €</b>					

**RECINTOS PROPUESTOS**

<b>REF.</b>	<b>REFERENCIA SIGPAC</b>	<b>CULTIVO</b>	<b>S/R</b>	<b>USO SIGPAC</b>	<b>Sup. Dec. admisible</b>	<b>Sup. Campo</b>	<b>Sup. Determ.</b>	<b>Sup. Resuelta</b>
5088059	23-069-030-00005-0001	OLIVAR	S		6,05		6,05	6,05
5088060	14-007-004-00035-0001	OLIVAR	S		5,25		5,25	5,25
5088062	14-007-004-00041-0001	OLIVAR	S		7,48		7,48	7,48
1700000003559285	23-069-013-00056-0001	OLIVAR	S		0,91		0,91	0,91
1700000003559286	23-069-014-00293-0001	OLIVAR	S		0,75		0,75	0,75
1700000003559287	23-069-014-00294-0003	OLIVAR	S		1,17		1,17	1,17
1700000003559288	23-069-014-00296-0007	OLIVAR	S		0,30		0,30	0,30
1700000003559289	23-077-004-00121-0001	OLIVAR	S		2,78		2,78	2,78
1700000003559292	23-069-014-00215-0001	OLIVAR	S		1,44		1,44	1,44
1700000003559293	23-069-014-00281-0002	OLIVAR	S		0,22		0,22	0,22

(1) Con incidencias que retienen pago o deniegan el expediente.

(2) Se calcula sobre superficie declarada admisible.

(3) Aplicación del artículo 16 bis del RD 147/2023.

Puede verificar la integridad de una copia de este documento mediante la lectura del código QR adjunto o mediante el acceso a la dirección <https://ws050.juntadeandalucia.es/verificarFirma> indicando el código de VERIFICACIÓN

FIRMADO POR	RAQUEL MARIA ESPIN CRESPO	FECHA	26/06/2024
VERIFICACIÓN	Pk2jmMQ72K8YCCE9EQ8LU85ENJJ6M	PÁGINA	4156/8857



**APELLIDOS Y NOMBRE / RAZÓN SOCIAL**

VELASCO LUNA JUAN MARIA

**NIF**

\*\*\*\*7757\*

**EXPEDIENTE**

1080529

**RESOLUCIÓN**

CONCESIÓN DE LA AYUDA

**DATOS DE MANTENIMIENTO UNIDADES****GRUPO DE PAGO**

ZONAS DE LIMITACIONES NATURALES

**Sup. Dec.  
Admisible**

62,99

**Sup.  
Resuelta**

62,99

**Sobredecl.**

0,00

**% Sobredecl.**

0,00

**RESUMEN DE PAGOS**

	<b>IMPORTE ( Euros )</b>			
	<b>RESUELTO</b>	<b>FEADER</b>	<b>MAPA</b>	<b>CAPADR</b>
Pago realizado	1.081,20	919,02	106,06	56,12
A pagar	106,80	90,78	10,48	5,54
<b>TOTAL</b>	<b>1.188,00</b>	<b>1.009,80</b>	<b>116,54</b>	<b>61,66</b>

**APLICACIÓN DE REDUCCIONES Y PENALIZACIONES (%)**

<b>Crterios de subvencionabilidad (1)</b>	<b>Presentación tardía</b>	<b>Omisión declaración</b>	<b>Condicionalidad</b>
0,00	0,00	0,00	0,00

**IMPORTE ( Euros )**

Calculado(2)	Reducción	Penalización	Reducción Penalización (3)	Penalización adicional	Resuelto	FEADER	MAPA	CAPADR
1.188,00 €	0,00 €	0,00 €	0,00 €	0,00 €	1.188,00 €	1.009,80 €	116,54 €	61,66 €
<b>Importe Unitario:</b>	<b>54,00 €</b>	<b>Nuevo Importe Unitario:</b>	<b>18,86 €</b>					

**RECINTOS PROPUESTOS**

<b>REF.</b>	<b>REFERENCIA SIGPAC</b>	<b>CULTIVO</b>	<b>S/R</b>	<b>USO SIGPAC</b>	<b>Sup. Dec. admisible</b>	<b>Sup. Campo</b>	<b>Sup. Determ.</b>	<b>Sup. Resuelta</b>
-1235336	14-035-005-00217-0002	BARBECHO TRADICIONAL	S		9,65		9,65	9,65
1700000007077571	14-035-005-00176-0001	CEBADA	S		4,66		4,66	4,66
1700000007077572	14-035-005-00198-0003	TRANQUILLÓN	S		5,13		5,13	5,13
1700000007077573	14-035-005-00181-0003	CEBADA	S		5,73		5,73	5,73
1700000007077574	14-035-005-00182-0002	CEBADA	S		1,68		1,68	1,68
1700000007077575	14-035-005-00183-0001	CEBADA	S		1,46		1,46	1,46
1700000007077576	14-035-005-00214-0005	CEBADA	S		2,28		2,28	2,28
1700000007077577	14-035-005-00214-0003	CEBADA	S		7,18		7,18	7,18
1700000007077578	14-035-005-00199-0002	TRANQUILLÓN	S		0,89		0,89	0,89
1700000007077579	14-035-005-00176-0003	CEBADA	S		1,18		1,18	1,18
1700000007077580	14-035-031-00105-0001	OLIVAR	S		0,49		0,49	0,49
1700000007077581	14-035-009-00003-0001	OLIVAR	S		0,56		0,56	0,56
1700000007077582	14-035-005-00177-0001	CEBADA	S		0,20		0,20	0,20
1700000007077584	14-035-005-00218-0002	BARBECHO TRADICIONAL	S		1,24		1,24	1,24
1700000007077585	14-035-005-00218-0001	BARBECHO TRADICIONAL	S		7,26		7,26	7,26
1700000007077587	14-035-006-00082-0001	GUISANTES	S		6,48		6,48	6,48
1700000007077588	14-035-005-00181-0005	CEBADA	S		2,86		2,86	2,86
1700000007077590	14-035-031-00104-0001	OLIVAR	S		0,88		0,88	0,88
1700000007077591	14-035-005-00198-0009	TRANQUILLÓN	S		2,45		2,45	2,45
1700000007077592	14-035-012-00609-0001	OLIVAR	S		0,73		0,73	0,73

(1) Con incidencias que retienen pago o deniegan el expediente.

(2) Se calcula sobre superficie declarada admisible.

(3) Aplicación del artículo 16 bis del RD 147/2023.

Puede verificar la integridad de una copia de este documento mediante la lectura del código QR adjunto o mediante el acceso a la dirección <https://ws050.juntadeandalucia.es/verificarFirma> indicando el código de VERIFICACIÓN

FIRMADO POR

RAQUEL MARIA ESPIN CRESPO

FECHA

26/06/2024

VERIFICACIÓN

Pk2jmMQ72K8YCC9EQ8LU85ENJJ6M

PÁGINA

4157/8857





**INCIDENCIAS**

**INCIDENCIA DESCRIPCIÓN**

- 86119 Carga ganadera NO cumple con el valor mínimo de 0,2 UGM/ha.  
 Recinto:14-035-005-00214-00002 Cultivo:62000 PASTOS PERMANENTES DE 5 O MAS AÑOS-SIN VARIEDAD Secano Carga Ganadera:0  
 Recinto:14-035-005-00218-00004 Cultivo:62000 PASTOS PERMANENTES DE 5 O MAS AÑOS-SIN VARIEDAD Secano Carga Ganadera:0
- 86122 Recinto superficie forrajera que realiza la actividad de producción de pastoreo y no declara el o los códigos del Registro de Explotaciones Ganaderas de Andalucía, REGA.  
 Recinto:14-035-005-00214-00002 Cultivo:62000 PASTOS PERMANENTES DE 5 O MAS AÑOS-SIN VARIEDAD Secano  
 Recinto:14-035-005-00218-00004 Cultivo:62000 PASTOS PERMANENTES DE 5 O MAS AÑOS-SIN VARIEDAD Secano
- 86124 Recinto de forrajera para Cálculo de Carga Ganadera que No pertenece a Explotación.  
 Recinto:14-035-005-00214-00002 Cultivo:62000 PASTOS PERMANENTES DE 5 O MAS AÑOS-SIN VARIEDAD Secano  
 Recinto:14-035-005-00218-00004 Cultivo:62000 PASTOS PERMANENTES DE 5 O MAS AÑOS-SIN VARIEDAD Secano

**Datos considerados para el Cálculo de la Carga Ganadera del expediente**

Superficie determinada para Cálculo Carga Ganadera: 0,00 ha  
 Carga Ganadera del Expediente: 0,00 ugm/ha

**Incidenias de carga ganadera**

**INCIDENCIA DESCRIPCIÓN**

- 86122 Recinto superficie forrajera que realiza la actividad de producción de pastoreo y no declara el o los códigos del Registro de Explotaciones Ganaderas de Andalucía, REGA.  
 Recinto:14-035-005-00218-00004 Cultivo:62000 PASTOS PERMANENTES DE 5 O MAS AÑOS-SIN VARIEDAD Secano  
 Recinto:14-035-005-00214-00002 Cultivo:62000 PASTOS PERMANENTES DE 5 O MAS AÑOS-SIN VARIEDAD Secano
- 86124 Recinto de forrajera para Cálculo de Carga Ganadera que No pertenece a Explotación.  
 Recinto:14-035-005-00218-00004 Cultivo:62000 PASTOS PERMANENTES DE 5 O MAS AÑOS-SIN VARIEDAD Secano  
 Recinto:14-035-005-00214-00002 Cultivo:62000 PASTOS PERMANENTES DE 5 O MAS AÑOS-SIN VARIEDAD Secano
- 86128 Recinto de Forrajeras que no ha contabilizado para Carga Ganadera por no tener una explotación válida para el cálculo de la Carga Ganadera  
 Recinto:14-035-005-00218-00004 Cultivo:62 PASTOS PERMANENTES DE 5 O MAS AÑOS-  
 Recinto:14-035-005-00214-00002 Cultivo:62 PASTOS PERMANENTES DE 5 O MAS AÑOS-
- 86132 Recinto superficie forrajera que no realiza la actividad de producción de pastoreo.  
 Recinto:14-035-005-00217-00002 Cultivo:20000 BARBECHO TRADICIONAL-SIN VARIEDAD Secano  
 Recinto:14-035-005-00218-00002 Cultivo:20000 BARBECHO TRADICIONAL-SIN VARIEDAD Secano  
 Recinto:14-035-005-00218-00001 Cultivo:20000 BARBECHO TRADICIONAL-SIN VARIEDAD Secano

(1) Con incidencias que retienen pago o deniegan el expediente.  
 (2) Se calcula sobre superficie declarada admisible.  
 (3) Aplicación del artículo 16 bis del RD 147/2023.

Puede verificar la integridad de una copia de este documento mediante la lectura del código QR adjunto o mediante el acceso a la dirección <a href="https://ws050.juntadeandalucia.es/verificarFirma">https://ws050.juntadeandalucia.es/verificarFirma</a> indicando el código de VERIFICACIÓN				
FIRMADO POR	RAQUEL MARIA ESPIN CRESPO	FECHA	26/06/2024	
VERIFICACIÓN	Pk2jmMQ72K8YCCE9EQ8LU85ENJJ6M	PÁGINA	4158/8857	

**APELLIDOS Y NOMBRE / RAZÓN SOCIAL**

VELASCO MALDONADO ANA

**NIF**

\*\*\*8618\*

**EXPEDIENTE**

1016150

**RESOLUCIÓN**

CONCESIÓN DE LA AYUDA

**DATOS DE MANTENIMIENTO UNIDADES****GRUPO DE PAGO**

ZONAS DE LIMITACIONES NATURALES

**Sup. Dec.  
Admisible**

7,62

**Sup.  
Resuelta**

7,62

**Sobredecl.**

0,00

**% Sobredecl.**

0,00

**RESUMEN DE PAGOS**

	<b>IMPORTE ( Euros )</b>			
	<b>RESUELTO</b>	<b>FEADER</b>	<b>MAPA</b>	<b>CAPADR</b>
Pago realizado	375,47	319,15	36,83	19,49
A pagar	36,01	30,61	3,53	1,87
<b>TOTAL</b>	<b>411,48</b>	<b>349,76</b>	<b>40,36</b>	<b>21,36</b>

**APLICACIÓN DE REDUCCIONES Y PENALIZACIONES (%)**

<b>Criterios de subvencionabilidad (1)</b>	<b>Presentación tardía</b>	<b>Omisión declaración</b>	<b>Condicionalidad</b>
0,00	0,00	0,00	0,00

**IMPORTE ( Euros )**

Calculado(2)	Reducción	Penalización	Reducción Penalización (3)	Penalización adicional	Resuelto	FEADER	MAPA	CAPADR
411,48 €	0,00 €	0,00 €	0,00 €	0,00 €	411,48 €	349,76 €	40,37 €	21,35 €
Importe Unitario:	54,00 €	Nuevo Importe Unitario:	54,00 €					

**RECINTOS PROPUESTOS**

<b>REF.</b>	<b>REFERENCIA SIGPAC</b>	<b>CULTIVO</b>	<b>USO S/R</b>	<b>Sup. Dec. admisible</b>	<b>Sup. Campo</b>	<b>Sup. Determ.</b>	<b>Sup. Resuelta</b>
170000005982542	14-056-002-00009-0001	ALGODÓN	R	7,64		7,64	7,62

**INCIDENCIAS****INCIDENCIA DESCRIPCIÓN**

4272	Verifica que las líneas de declaración de las Solicitudes Únicas no tienen solapes con la capa de Retroactividad Gráfica (ambas de la misma campaña) a nivel de expediente/línea de declaración gráfica de la solicitud. Recinto:14-056-002-00009-00001 Cultivo: - Agregado de la referencia del recinto.:0 Zona de la referencia del recinto.:0 Superficie solapada.:0,02 Id. Incid.:95142568
------	---

(1) Con incidencias que retienen pago o deniegan el expediente.  
(2) Se calcula sobre superficie declarada admisible.  
(3) Aplicación del artículo 16 bis del RD 147/2023.

Puede verificar la integridad de una copia de este documento mediante la lectura del código QR adjunto o mediante el acceso a la dirección <https://ws050.juntadeandalucia.es/verificarFirma> indicando el código de VERIFICACIÓN

FIRMADO POR	RAQUEL MARIA ESPIN CRESPO	FECHA	26/06/2024
VERIFICACIÓN	Pk2jmMQ72K8YCCE9EQ8LU85ENJJ6M	PÁGINA	4159/8857



**APELLIDOS Y NOMBRE / RAZÓN SOCIAL**

VELASCO MALDONADO MIGUEL

**NIF**

\*\*\*\*8617\*

**EXPEDIENTE**

1016198

**RESOLUCIÓN**

CONCESIÓN DE LA AYUDA

**DATOS DE MANTENIMIENTO UNIDADES****GRUPO DE PAGO**

ZONAS DE LIMITACIONES NATURALES

**Sup. Dec.  
Admisible**

5,26

**Sup.  
Resuelta**

5,26

**Sobredecl.**

0,00

**% Sobredecl.**

0,00

**RESUMEN DE PAGOS**

	<b>IMPORTE ( Euros )</b>			
	<b>RESUELTO</b>	<b>FEADER</b>	<b>MAPA</b>	<b>CAPADR</b>
Pago realizado	258,50	219,73	25,36	13,42
A pagar	25,54	21,71	2,51	1,32
<b>TOTAL</b>	<b>284,04</b>	<b>241,44</b>	<b>27,87</b>	<b>14,74</b>

**APLICACIÓN DE REDUCCIONES Y PENALIZACIONES (%)**

<b>Crterios de subvencionabilidad (1)</b>	<b>Presentación tardía</b>	<b>Omisión declaración</b>	<b>Condicionalidad</b>
0,00	0,00	0,00	0,00

**IMPORTE ( Euros )**

Calculado(2)	Reducción	Penalización	Reducción Penalización (3)	Penalización adicional	Resuelto	FEADER	MAPA	CAPADR
284,04 €	0,00 €	0,00 €	0,00 €	0,00 €	284,04 €	241,43 €	27,86 €	14,75 €
Importe Unitario:	54,00 €	Nuevo Importe Unitario:	54,00 €					

**RECINTOS PROPUESTOS**

<b>REF.</b>	<b>REFERENCIA SIGPAC</b>	<b>CULTIVO</b>	<b>S/R</b>	<b>USO SIGPAC</b>	<b>Sup. Dec. admisible</b>	<b>Sup. Campo</b>	<b>Sup. Determ.</b>	<b>Sup. Resuelta</b>
170000007096576	14-056-001-00050-0001	OLIVAR	S		1,88		1,88	1,88
1700000007096577	14-056-002-09006-0001	OLIVAR	S		0,01		0,01	0,01
1700000007096580	14-056-002-00045-0001	OLIVAR	S		3,37		3,37	3,37

(1) Con incidencias que retienen pago o deniegan el expediente.

(2) Se calcula sobre superficie declarada admisible.

(3) Aplicación del artículo 16 bis del RD 147/2023.

Puede verificar la integridad de una copia de este documento mediante la lectura del código QR adjunto o mediante el acceso a la dirección <https://ws050.juntadeandalucia.es/verificarFirma> indicando el código de VERIFICACIÓN

FIRMADO POR

RAQUEL MARIA ESPIN CRESPO

FECHA

26/06/2024

VERIFICACIÓN

Pk2jmMQ72K8YCCE9EQ8LU85ENJJJ6M

PÁGINA

4160/8857





**APELLIDOS Y NOMBRE / RAZÓN SOCIAL**

VELASCO MORENO AGUSTIN

**NIF**

\*\*\*\*8613\*

**EXPEDIENTE**

1193188

**RESOLUCIÓN**

CONCESIÓN DE LA AYUDA

**DATOS DE MANTENIMIENTO UNIDADES**

**GRUPO DE PAGO**

ZONAS DE LIMITACIONES NATURALES

**Sup. Dec. Admisible**

72,42

**Sup. Resuelta**

72,42

**Sobredecl.**

0,00

**% Sobredecl.**

0,00

**RESUMEN DE PAGOS**

	<b><u>IMPORTE ( Euros )</u></b>			
	<b><u>RESUELTO</u></b>	<b><u>FEADER</u></b>	<b><u>MAPA</u></b>	<b><u>CAPADR</u></b>
Pago realizado	1.081,20	919,02	106,06	56,12
A pagar	106,47	90,50	10,44	5,53
<b>TOTAL</b>	<b>1.187,67</b>	<b>1.009,52</b>	<b>116,50</b>	<b>61,65</b>

**APLICACIÓN DE REDUCCIONES Y PENALIZACIONES (%)**

<b><u>Criterios de subvencionabilidad (1)</u></b>	<b><u>Presentación tardía</u></b>	<b><u>Omisión declaración</u></b>	<b><u>Condicionabilidad</u></b>
0,00	0,00	0,00	0,00

**IMPORTE ( Euros )**

<b><u>Calculado(2)</u></b>	<b><u>Reducción</u></b>	<b><u>Penalización</u></b>	<b><u>Reducción Penalización (3)</u></b>	<b><u>Penalización adicional</u></b>	<b><u>Resuelto</u></b>	<b><u>FEADER</u></b>	<b><u>MAPA</u></b>	<b><u>CAPADR</u></b>
1.187,67 €	0,00 €	0,00 €	0,00 €	0,00 €	1.187,67 €	1.009,52 €	116,51 €	61,64 €
<b>Importe Unitario:</b>	<b>54,00 €</b>	<b>Nuevo Importe Unitario:</b>	<b>16,40 €</b>					

(1) Con incidencias que retienen pago o deniegan el expediente.

(2) Se calcula sobre superficie declarada admisible.

(3) Aplicación del artículo 16 bis del RD 147/2023.

Puede verificar la integridad de una copia de este documento mediante la lectura del código QR adjunto o mediante el acceso a la dirección <a href="https://ws050.juntadeandalucia.es/verificarFirma">https://ws050.juntadeandalucia.es/verificarFirma</a> indicando el código de VERIFICACIÓN				
FIRMADO POR	RAQUEL MARIA ESPIN CRESPO	FECHA	26/06/2024	
VERIFICACIÓN	Pk2jmMQ72K8YCCE9EQ8LU85ENJJ6M	PÁGINA	4161/8857	



**RECINTOS PROPUESTOS**

REF.	REFERENCIA SIGPAC	CULTIVO	S/R	USO SIGPAC	Sup. Dec. admisible	Sup. Campo	Sup. Determ.	Sup. Resuelta
-1143122	14-035-005-00174-0003	CEBADA	S		0,33		0,33	0,33
-1106009	14-035-010-00286-0001	AVENA	S		0,18		0,18	0,18
-763499	14-035-006-00081-0001	GUISANTES	S		0,22		0,22	0,22
-706722	14-035-052-00006-0001	BARBECHO TRADICIONAL	S		1,28		1,28	1,28
-52267	14-035-005-00216-0003	CEBADA	S		2,04		2,04	2,04
5292833	14-035-010-00190-0001	CEBADA	S		1,00		1,00	1,00
5324997	14-035-005-00174-0001	CEBADA	S		1,40		1,40	1,40
6200334	14-035-009-00332-0001	BARBECHO TRADICIONAL	S		0,83		0,83	0,83
6941202	14-035-009-00325-0001	CEBADA	S		0,55		0,55	0,55
6941203	14-035-012-00448-0001	BARBECHO TRADICIONAL	S		1,87		1,87	1,87
1700000005874081	14-035-043-00253-0001	BARBECHO TRADICIONAL	S		1,21		1,21	1,21
1700000005874082	14-035-043-00252-0001	BARBECHO TRADICIONAL	S		1,87		1,87	1,87
1700000005874083	14-035-043-00260-0001	BARBECHO TRADICIONAL	S		1,07		1,07	1,07
1700000005874084	14-035-043-00259-0001	BARBECHO TRADICIONAL	S		0,46		0,46	0,46
1700000005874088	14-035-043-00251-0001	BARBECHO TRADICIONAL	S		0,28		0,28	0,28
1700000005874090	14-035-052-00007-0001	BARBECHO TRADICIONAL	S		1,44		1,44	1,44
1700000005874091	14-035-052-00164-0001	BARBECHO TRADICIONAL	S		1,63		1,63	1,63
1700000005874098	14-035-042-00030-0002	BARBECHO TRADICIONAL	S		0,26		0,26	0,26
1700000005874099	14-035-042-00031-0001	BARBECHO TRADICIONAL	S		0,32		0,32	0,32
1700000005874100	14-035-005-00216-0002	CEBADA	S		5,31		5,31	5,31
1700000005874101	14-035-042-00038-0001	AVENA	S		0,98		0,98	0,98
1700000005874102	14-035-016-00041-0001	GUISANTES	S		5,71		5,71	5,71
1700000005874103	14-035-016-00046-0001	GUISANTES	S		0,91		0,91	0,91
1700000005874104	14-035-016-00039-0001	GUISANTES	S		1,32		1,32	1,32
1700000005874105	14-035-016-00040-0001	GUISANTES	S		2,23		2,23	2,23
1700000005874106	14-035-016-00054-0001	GUISANTES	S		1,01		1,01	1,01
1700000005874107	14-035-026-00168-0001	BARBECHO TRADICIONAL	S		8,45		8,45	8,45
1700000005874108	14-035-017-00280-0001	BARBECHO TRADICIONAL	S		1,40		1,40	1,40
1700000005874109	14-035-017-00281-0001	BARBECHO TRADICIONAL	S		1,40		1,40	1,40
1700000005874110	14-035-016-00189-0001	GUISANTES	S		1,60		1,60	1,60
1700000005874112	14-035-017-00332-0001	BARBECHO TRADICIONAL	S		0,69		0,69	0,69
1700000005874114	14-035-017-00292-0001	BARBECHO TRADICIONAL	S		1,43		1,43	1,43
1700000005874115	14-035-018-00487-0001	TRIGO BLANDO	S		1,26		1,26	1,26
1700000005874116	14-035-048-00593-0001	AVENA	S		0,17		0,17	0,17
1700000005874117	14-035-010-00211-0001	AVENA	S		0,77		0,77	0,77
1700000005874118	14-035-016-00322-0001	BARBECHO TRADICIONAL	S		1,44		1,44	1,42
1700000005874119	14-035-022-00184-0001	TRIGO BLANDO	S		2,76		2,76	2,76
1700000005874121	14-035-017-00255-0001	BARBECHO TRADICIONAL	S		1,33		1,33	1,33
1700000005874122	14-035-017-00256-0001	BARBECHO TRADICIONAL	S		0,99		0,99	0,99
1700000005874123	14-035-022-00269-0001	TRIGO BLANDO	S		5,32		5,32	5,32
1700000005874124	14-035-022-00276-0001	TRIGO BLANDO	S		1,51		1,51	1,51
1700000005874125	14-035-022-00277-0001	TRIGO BLANDO	S		0,29		0,29	0,29
1700000005874126	14-035-022-00284-0001	TRIGO BLANDO	S		0,54		0,54	0,54
1700000005874127	14-035-022-00193-0001	TRIGO BLANDO	S		0,39		0,39	0,39
1700000005874128	14-035-022-00194-0001	TRIGO BLANDO	S		0,41		0,41	0,41
1700000005874129	14-035-022-00263-0001	TRIGO BLANDO	S		0,61		0,61	0,61
1700000005874130	14-035-022-00272-0001	TRIGO BLANDO	S		1,38		1,38	1,38
1700000005874133	14-035-009-00304-0001	CEBADA	S		1,25		1,25	1,25
1700000005874134	14-035-009-00308-0001	CEBADA	S		1,34		1,34	1,34

**INCIDENCIAS**

**INCIDENCIA DESCRIPCIÓN**

(1) Con incidencias que retienen pago o deniegan el expediente.  
 (2) Se calcula sobre superficie declarada admisible.  
 (3) Aplicación del artículo 16 bis del RD 147/2023.

Puede verificar la integridad de una copia de este documento mediante la lectura del código QR adjunto o mediante el acceso a la dirección <a href="https://ws050.juntadeandalucia.es/verificarFirma">https://ws050.juntadeandalucia.es/verificarFirma</a> indicando el código de VERIFICACIÓN					
FIRMADO POR	RAQUEL MARIA ESPIN CRESPO		FECHA		26/06/2024
VERIFICACIÓN	Pk2jmMQ72K8YCCE9EQ8LU85ENJJ6M		PÁGINA		4162/8857





**INCIDENCIAS**

**INCIDENCIA DESCRIPCIÓN**

4272 Verifica que las líneas de declaración de las Solicitudes Únicas no tienen solapes con la capa de Retroactividad Gráfica (ambas de la misma campaña) a nivel de expediente/línea de declaración gráfica de la solicitud.  
 Recinto:14-035-016-00322-00001 Cultivo: - Agregado de la referencia del recinto.:0 Zona de la referencia del recinto.:0 Superficie solapada.:0,02 Id. Incid.:95152763

**Datos considerados para el Cálculo de la Carga Ganadera del expediente**

**Superficie determinada para Cálculo Carga Ganadera:** 0,00 ha  
**Carga Ganadera del Expediente:** 0,00 ugm/ha

**Incidencias de carga ganadera**

**INCIDENCIA DESCRIPCIÓN**

86132 Recinto superficie forrajera que no realiza la actividad de producción de pastoreo.  
 Recinto:14-035-052-00006-00001 Cultivo:20000 BARBECHO TRADICIONAL-SIN VARIEDAD Secano  
 Recinto:14-035-009-00332-00001 Cultivo:20000 BARBECHO TRADICIONAL-SIN VARIEDAD Secano  
 Recinto:14-035-012-00448-00001 Cultivo:20000 BARBECHO TRADICIONAL-SIN VARIEDAD Secano  
 Recinto:14-035-043-00253-00001 Cultivo:20000 BARBECHO TRADICIONAL-SIN VARIEDAD Secano  
 Recinto:14-035-043-00252-00001 Cultivo:20000 BARBECHO TRADICIONAL-SIN VARIEDAD Secano  
 Recinto:14-035-043-00260-00001 Cultivo:20000 BARBECHO TRADICIONAL-SIN VARIEDAD Secano  
 Recinto:14-035-043-00259-00001 Cultivo:20000 BARBECHO TRADICIONAL-SIN VARIEDAD Secano  
 Recinto:14-035-043-00251-00001 Cultivo:20000 BARBECHO TRADICIONAL-SIN VARIEDAD Secano  
 Recinto:14-035-052-00007-00001 Cultivo:20000 BARBECHO TRADICIONAL-SIN VARIEDAD Secano  
 Recinto:14-035-052-00164-00001 Cultivo:20000 BARBECHO TRADICIONAL-SIN VARIEDAD Secano  
 Recinto:14-035-042-00030-00002 Cultivo:20000 BARBECHO TRADICIONAL-SIN VARIEDAD Secano  
 Recinto:14-035-042-00031-00001 Cultivo:20000 BARBECHO TRADICIONAL-SIN VARIEDAD Secano  
 Recinto:14-035-026-00168-00001 Cultivo:20000 BARBECHO TRADICIONAL-SIN VARIEDAD Secano  
 Recinto:14-035-017-00280-00001 Cultivo:20000 BARBECHO TRADICIONAL-SIN VARIEDAD Secano  
 Recinto:14-035-017-00281-00001 Cultivo:20000 BARBECHO TRADICIONAL-SIN VARIEDAD Secano  
 Recinto:14-035-017-00332-00001 Cultivo:20000 BARBECHO TRADICIONAL-SIN VARIEDAD Secano  
 Recinto:14-035-017-00292-00001 Cultivo:20000 BARBECHO TRADICIONAL-SIN VARIEDAD Secano  
 Recinto:14-035-016-00322-00001 Cultivo:20000 BARBECHO TRADICIONAL-SIN VARIEDAD Secano  
 Recinto:14-035-017-00255-00001 Cultivo:20000 BARBECHO TRADICIONAL-SIN VARIEDAD Secano  
 Recinto:14-035-017-00256-00001 Cultivo:20000 BARBECHO TRADICIONAL-SIN VARIEDAD Secano

(1) Con incidencias que retienen pago o deniegan el expediente.  
 (2) Se calcula sobre superficie declarada admisible.  
 (3) Aplicación del artículo 16 bis del RD 147/2023.

Puede verificar la integridad de una copia de este documento mediante la lectura del código QR adjunto o mediante el acceso a la dirección <a href="https://ws050.juntadeandalucia.es/verificarFirma">https://ws050.juntadeandalucia.es/verificarFirma</a> indicando el código de VERIFICACIÓN				
FIRMADO POR	RAQUEL MARIA ESPIN CRESPO	FECHA	26/06/2024	
VERIFICACIÓN	Pk2jmMQ72K8YCCE9EQ8LU85ENJJ6M	PÁGINA	4163/8857	



**APELLIDOS Y NOMBRE / RAZÓN SOCIAL**

VELASCO REVALIENTE MARIA JOSE

**NIF**

\*\*\*\*3632\*

**EXPEDIENTE**

1255215

**RESOLUCIÓN**

CONCESIÓN DE LA AYUDA

**DATOS DE MANTENIMIENTO UNIDADES**

<b>GRUPO DE PAGO</b>	<b>Sup. Dec. Admisible</b>	<b>Sup. Resuelta</b>	<b>Sobredecl.</b>	<b>% Sobredecl.</b>
ZONAS DE LIMITACIONES NATURALES	29,04	29,04	0,00	0,00

**RESUMEN DE PAGOS**

	<b>IMPORTE ( Euros )</b>			
	<b>RESUELTO</b>	<b>FEADER</b>	<b>MAPA</b>	<b>CAPADR</b>
Pago realizado	1.081,20	919,02	106,06	56,12
A pagar	106,80	90,78	10,48	5,54
<b>TOTAL</b>	<b>1.188,00</b>	<b>1.009,80</b>	<b>116,54</b>	<b>61,66</b>

**APLICACIÓN DE REDUCCIONES Y PENALIZACIONES (%)**

<b>Crterios de subvencionabilidad (1)</b>	<b>Presentación tardía</b>	<b>Omisión declaración</b>	<b>Condicionalidad</b>
0,00	0,00	0,00	0,00

**IMPORTE ( Euros )**

Calculado(2)	Reducción	Penalización	Reducción Penalización (3)	Penalización adicional	Resuelto	FEADER	MAPA	CAPADR
1.188,00 €	0,00 €	0,00 €	0,00 €	0,00 €	1.188,00 €	1.009,80 €	116,54 €	61,66 €
Importe Unitario:	54,00 €	Nuevo Importe Unitario:	40,91 €					

**RECINTOS PROPUESTOS**

<b>REF.</b>	<b>REFERENCIA SIGPAC</b>	<b>CULTIVO</b>	<b>S/R</b>	<b>USO SIGPAC</b>	<b>Sup. Dec. admisible</b>	<b>Sup. Campo</b>	<b>Sup. Determ.</b>	<b>Sup. Resuelta</b>
-1368754	14-035-044-00038-0003	AVENA	S		2,46		2,46	2,46
-1134895	14-035-017-00224-0001	BARBECHO TRADICIONAL	S		1,01		1,01	1,01
-1099429	14-035-044-00034-0002	OLIVAR	S		0,98		0,98	0,98
-803477	14-035-044-00038-0003	AVENA	S		1,40		1,40	1,40
-803377	14-035-046-00224-0005	OLIVAR	S		0,23		0,23	0,23
5086290	14-035-046-00379-0001	GUISANTES	S		0,50		0,50	0,50
5086294	14-035-053-00009-0001	GUISANTES	S		0,78		0,78	0,78
5086301	14-035-012-00270-0001	BARBECHO TRADICIONAL	S		2,41		2,41	2,41
5086359	14-035-012-00439-0001	BARBECHO TRADICIONAL	S		0,98		0,98	0,98
5086360	14-035-046-00301-0001	GUISANTES	S		0,86		0,86	0,86
5086361	14-035-048-00257-0001	GUISANTES	S		0,83		0,83	0,83
5086364	14-035-046-00224-0003	OLIVAR	S		0,11		0,11	0,11
5086365	14-035-046-00224-0006	OLIVAR	S		0,06		0,06	0,06
5086366	14-035-045-00149-0001	BARBECHO TRADICIONAL	S		0,79		0,79	0,79
5086368	14-035-012-00455-0002	BARBECHO TRADICIONAL	S		1,70		1,70	1,70
5086379	14-035-019-00394-0006	AVENA	S		0,34		0,34	0,34
5086381	14-035-044-00034-0001	AVENA	S		0,29		0,29	0,29
5086400	14-035-044-00033-0001	OLIVAR	S		1,24		1,24	1,24
5086407	14-035-044-00035-0004	AVENA	S		0,34		0,34	0,34
5086408	14-035-045-00142-0001	GUISANTES	S		5,24		5,24	5,24
5086409	14-035-044-00038-0005	AVENA	S		0,23		0,23	0,23
5086410	14-035-044-00032-0001	OLIVAR	S		4,37		4,37	4,37
5086411	14-035-044-00035-0003	AVENA	S		0,04		0,04	0,04
5086412	14-035-044-00035-0001	OLIVAR	S		0,80		0,80	0,80
6908266	14-035-045-00148-0001	BARBECHO TRADICIONAL	S		1,05		1,05	1,05

(1) Con incidencias que retienen pago o deniegan el expediente.

(2) Se calcula sobre superficie declarada admisible.

(3) Aplicación del artículo 16 bis del RD 147/2023.

Puede verificar la integridad de una copia de este documento mediante la lectura del código QR adjunto o mediante el acceso a la dirección <https://ws050.juntadeandalucia.es/verificarFirma> indicando el código de VERIFICACIÓN

FIRMADO POR	RAQUEL MARIA ESPIN CRESPO	FECHA	26/06/2024
VERIFICACIÓN	Pk2jmMQ72K8YCCE9EQ8LU85ENJJ6M	PÁGINA	4164/8857





**Datos considerados para el Cálculo de la Carga Ganadera del expediente**

Superficie determinada para Cálculo Carga Ganadera: 0,00 ha

Carga Ganadera del Expediente: 0,00 ugm/ha

**Incidencias de carga ganadera**

**INCIDENCIA DESCRIPCIÓN**

86132	Recinto superficie forrajera que no realiza la actividad de producción de pastoreo. Recinto:14-035-017-00224-00001 Cultivo:20000 BARBECHO TRADICIONAL-SIN VARIEDAD Secano Recinto:14-035-012-00270-00001 Cultivo:20000 BARBECHO TRADICIONAL-SIN VARIEDAD Secano Recinto:14-035-012-00439-00001 Cultivo:20000 BARBECHO TRADICIONAL-SIN VARIEDAD Secano Recinto:14-035-045-00149-00001 Cultivo:20000 BARBECHO TRADICIONAL-SIN VARIEDAD Secano Recinto:14-035-012-00455-00002 Cultivo:20000 BARBECHO TRADICIONAL-SIN VARIEDAD Secano Recinto:14-035-045-00148-00001 Cultivo:20000 BARBECHO TRADICIONAL-SIN VARIEDAD Secano
-------	---

(1) Con incidencias que retienen pago o deniegan el expediente.  
(2) Se calcula sobre superficie declarada admisible.  
(3) Aplicación del artículo 16 bis del RD 147/2023.

Puede verificar la integridad de una copia de este documento mediante la lectura del código QR adjunto o mediante el acceso a la dirección <https://ws050.juntadeandalucia.es/verificarFirma> indicando el código de VERIFICACIÓN

FIRMADO POR	RAQUEL MARIA ESPIN CRESPO	FECHA	26/06/2024
VERIFICACIÓN	Pk2jmMQ72K8YCCE9EQ8LU85ENJJ6M	PÁGINA	4165/8857



**APELLIDOS Y NOMBRE / RAZÓN SOCIAL**

VENTURA ROMERO JOAQUIN JAVIER

**NIF**

\*\*\*\*0330\*

**EXPEDIENTE**

1275836

**RESOLUCIÓN**

CONCESIÓN DE LA AYUDA

**DATOS DE MANTENIMIENTO UNIDADES**

<b>GRUPO DE PAGO</b>	<b>Sup. Dec. Admisible</b>	<b>Sup. Resuelta</b>	<b>Sobredecl.</b>	<b>% Sobredecl.</b>
ZONAS DE LIMITACIONES NATURALES	64,48	64,16	0,32	0,50

**RESUMEN DE PAGOS**

	<b>IMPORTE ( Euros )</b>			
	<b>RESUELTO</b>	<b>FEADER</b>	<b>MAPA</b>	<b>CAPADR</b>
Pago realizado	1.075,83	914,46	105,54	55,83
A pagar	106,27	90,33	10,43	5,51
<b>TOTAL</b>	<b>1.182,10</b>	<b>1.004,79</b>	<b>115,97</b>	<b>61,34</b>

**APLICACIÓN DE REDUCCIONES Y PENALIZACIONES (%)**

<b>Criterios de subvencionabilidad (1)</b>	<b>Presentación tardía</b>	<b>Omisión declaración</b>	<b>Condicionalidad</b>
0,00	0,00	0,00	0,00

**IMPORTE ( Euros )**

Calculado(2)	Reducción	Penalización	Reducción Penalización (3)	Penalización adicional	Resuelto	FEADER	MAPA	CAPADR
1.188,00 €	5,90 €	0,00 €	0,00 €	0,00 €	1.182,10 €	1.004,79 €	115,96 €	61,35 €
<b>Importe Unitario:</b>	<b>54,00 €</b>	<b>Nuevo Importe Unitario:</b>	<b>18,42 €</b>					

**RECINTOS PROPUESTOS**

<b>REF.</b>	<b>REFERENCIA SIGPAC</b>	<b>CULTIVO</b>	<b>USO S/R SIGPAC</b>	<b>Sup. Dec. admisible</b>	<b>Sup. Campo</b>	<b>Sup. Determ.</b>	<b>Sup. Resuelta</b>
-1499139	14-029-018-00019-0001	TRIGO BLANDO	S	1,26		1,26	1,26
-1499051	14-029-098-00101-0001	TRIGO BLANDO	S	4,39		4,39	4,38
6015489	14-029-018-00019-0001	TRIGO BLANDO	S	12,22		12,22	12,22
6015490	14-029-018-00020-0001	TRIGO BLANDO	S	3,20		3,20	3,20
6015493	14-029-019-00028-0001	BARBECHO TRADICIONAL	S	11,98		11,98	11,98
6015494	14-029-021-00001-0001	BARBECHO TRADICIONAL	S	9,54		9,54	9,54
6015496	14-029-079-00047-0001	TRIGO BLANDO	S	0,23		0,23	0,23
6015510	14-029-079-00048-0001	TRIGO BLANDO	S	1,04		1,04	1,04
6015512	14-029-083-00023-0001	BARBECHO TRADICIONAL	S	1,97		1,97	1,97
6015513	14-029-083-00024-0001	BARBECHO TRADICIONAL	S	0,30		0,30	0,00
6015514	14-029-083-00024-0003	OLIVAR	S	2,82		2,82	2,82
6015515	14-029-083-00024-0004	BARBECHO TRADICIONAL	S	0,04		0,04	0,04
6015517	14-029-083-00056-0001	BARBECHO TRADICIONAL	S	0,70		0,70	0,70
6015519	14-029-083-00057-0001	BARBECHO TRADICIONAL	S	1,57		1,57	1,57
6015521	14-029-096-00001-0001	BARBECHO TRADICIONAL	S	1,39		1,39	1,39
6015523	14-029-098-00101-0001	BARBECHO TRADICIONAL	S	4,31		4,31	4,30
6015525	14-029-098-00183-0001	BARBECHO TRADICIONAL	S	2,94		2,94	2,94
6015527	14-029-100-00072-0001	BARBECHO TRADICIONAL	S	1,74		1,74	1,74
6015539	14-029-100-00096-0001	TRIGO BLANDO	S	0,43		0,43	0,43
6015540	14-029-100-00097-0001	TRIGO BLANDO	S	0,91		0,91	0,91
6015541	14-029-100-00141-0001	BARBECHO TRADICIONAL	S	1,50		1,50	1,50

(1) Con incidencias que retienen pago o deniegan el expediente.

(2) Se calcula sobre superficie declarada admisible.

(3) Aplicación del artículo 16 bis del RD 147/2023.

Puede verificar la integridad de una copia de este documento mediante la lectura del código QR adjunto o mediante el acceso a la dirección <https://ws050.juntadeandalucia.es/verificarFirma> indicando el código de VERIFICACIÓN

FIRMADO POR	RAQUEL MARIA ESPIN CRESPO	FECHA	26/06/2024
VERIFICACIÓN	Pk2jmMQ72K8YCC9E9EQ8LU85ENJJ6M	PÁGINA	4166/8857



**INCIDENCIAS****INCIDENCIA DESCRIPCIÓN**

- 219 Superficie bruta de cruce en un recinto en una misma solicitud supera superficie total que el SIGPAC establece para él.  
 Recinto:14-029-098-00101-00001 Cultivo:1063 TRIGO BLANDO-CAMARGO Secano Suma de superficies declaradas para este recinto por el solicitante (Áreas):870 Superficie SIGPAC total para el recinto (Áreas):869 Exceso de superficie declarada (Hectáreas):0,01  
 Recinto:14-029-098-00101-00001 Cultivo:20000 BARBECHO TRADICIONAL-SIN VARIEDAD Secano Suma de superficies declaradas para este recinto por el solicitante (Áreas):870 Superficie SIGPAC total para el recinto (Áreas):869 Exceso de superficie declarada (Hectáreas):0,01
- 3790 Recinto declarado inactivo  
 Recinto:14-029-083-00024-00001 Cultivo: -

**Datos considerados para el Cálculo de la Carga Ganadera del expediente**

**Superficie determinada para Cálculo Carga Ganadera:** 0,00 ha  
**Carga Ganadera del Expediente:** 0,00 ugm/ha

**Incidenias de carga ganadera****INCIDENCIA DESCRIPCIÓN**

- 219 Superficie bruta de cruce en un recinto en una misma solicitud supera superficie total que el SIGPAC establece para él.  
 Recinto:14-029-098-00101-00001 Cultivo:20000 BARBECHO TRADICIONAL-SIN VARIEDAD Secano Suma de superficies declaradas para este recinto por el solicitante (Áreas):870 Superficie SIGPAC total para el recinto (Áreas):869 Exceso de superficie declarada (Hectáreas):0,01
- 3790 Recinto declarado inactivo  
 Recinto:14-029-083-00024-00001 Cultivo: -
- 86132 Recinto superficie forrajera que no realiza la actividad de producción de pastoreo.  
 Recinto:14-029-019-00028-00001 Cultivo:20000 BARBECHO TRADICIONAL-SIN VARIEDAD Secano  
 Recinto:14-029-021-00001-00001 Cultivo:20000 BARBECHO TRADICIONAL-SIN VARIEDAD Secano  
 Recinto:14-029-083-00023-00001 Cultivo:20000 BARBECHO TRADICIONAL-SIN VARIEDAD Secano  
 Recinto:14-029-083-00024-00001 Cultivo:20000 BARBECHO TRADICIONAL-SIN VARIEDAD Secano  
 Recinto:14-029-083-00024-00004 Cultivo:20000 BARBECHO TRADICIONAL-SIN VARIEDAD Secano  
 Recinto:14-029-083-00056-00001 Cultivo:20000 BARBECHO TRADICIONAL-SIN VARIEDAD Secano  
 Recinto:14-029-083-00057-00001 Cultivo:20000 BARBECHO TRADICIONAL-SIN VARIEDAD Secano  
 Recinto:14-029-096-00001-00001 Cultivo:20000 BARBECHO TRADICIONAL-SIN VARIEDAD Secano  
 Recinto:14-029-098-00101-00001 Cultivo:20000 BARBECHO TRADICIONAL-SIN VARIEDAD Secano  
 Recinto:14-029-098-00183-00001 Cultivo:20000 BARBECHO TRADICIONAL-SIN VARIEDAD Secano  
 Recinto:14-029-100-00072-00001 Cultivo:20000 BARBECHO TRADICIONAL-SIN VARIEDAD Secano  
 Recinto:14-029-100-00141-00001 Cultivo:20000 BARBECHO TRADICIONAL-SIN VARIEDAD Secano

(1) Con incidencias que retienen pago o deniegan el expediente.  
 (2) Se calcula sobre superficie declarada admisible.  
 (3) Aplicación del artículo 16 bis del RD 147/2023.

Puede verificar la integridad de una copia de este documento mediante la lectura del código QR adjunto o mediante el acceso a la dirección <https://ws050.juntadeandalucia.es/verificarFirma> indicando el código de VERIFICACIÓN

FIRMADO POR	RAQUEL MARIA ESPIN CRESPO	FECHA	26/06/2024
VERIFICACIÓN	Pk2jmMQ72K8YCCE9EQ8LU85ENJJ6M	PÁGINA	4167/8857



**APELLIDOS Y NOMBRE / RAZÓN SOCIAL**

VERA GARCIA EMILIO

**NIF**

\*\*\*\*3995\*

**EXPEDIENTE**

1085844

**RESOLUCIÓN**

CONCESIÓN DE LA AYUDA

**DATOS DE MANTENIMIENTO UNIDADES****GRUPO DE PAGO**

ZONAS DE LIMITACIONES NATURALES

**Sup. Dec. Admisible**

5,42

**Sup. Resuelta**

5,42

**Sobredecl.**

0,00

**% Sobredecl.**

0,00

**RESUMEN DE PAGOS**

	<b>IMPORTE ( Euros )</b>			
	<b>RESUELTO</b>	<b>FEADER</b>	<b>MAPA</b>	<b>CAPADR</b>
Pago realizado	266,37	226,41	26,13	13,82
A pagar	26,31	22,36	2,58	1,37
<b>TOTAL</b>	<b>292,68</b>	<b>248,77</b>	<b>28,71</b>	<b>15,19</b>

**APLICACIÓN DE REDUCCIONES Y PENALIZACIONES (%)**

<b>Criterios de subvencionabilidad (1)</b>	<b>Presentación tardía</b>	<b>Omisión declaración</b>	<b>Condicionabilidad</b>
0,00	0,00	0,00	0,00

**IMPORTE ( Euros )**

Calculado(2)	Reducción	Penalización	Reducción Penalización (3)	Penalización adicional	Resuelto	FEADER	MAPA	CAPADR
292,68 €	0,00 €	0,00 €	0,00 €	0,00 €	292,68 €	248,78 €	28,71 €	15,19 €
Importe Unitario:	54,00 €	Nuevo Importe Unitario:	54,00 €					

**RECINTOS PROPUESTOS**

<b>REF.</b>	<b>REFERENCIA SIGPAC</b>	<b>CULTIVO</b>	<b>S/R</b>	<b>USO SIGPAC</b>	<b>Sup. Dec. admisible</b>	<b>Sup. Campo</b>	<b>Sup. Determ.</b>	<b>Sup. Resuelta</b>
-1217231	23-041-007-09011-0012	OLIVAR	S		0,04		0,04	0,04
1700000004730790	23-041-006-00038-0001	OLIVAR	S		0,64		0,64	0,64
1700000004730791	23-041-007-00021-0001	OLIVAR	S		0,41		0,41	0,41
1700000004730792	23-041-006-00266-0001	OLIVAR	S		1,21		1,21	1,21
1700000004730793	23-041-007-00280-0001	OLIVAR	S		1,24		1,24	1,24
1700000004730794	23-041-007-00272-0001	OLIVAR	S		1,61		1,61	1,61
1700000004730795	23-041-007-00273-0002	OLIVAR	S		0,27		0,27	0,27

**INCIDENCIAS****INCIDENCIA DESCRIPCIÓN**

86124	Recinto de forrajera para Cálculo de Carga Ganadera que No pertenece a Explotación. Recinto:14-043-018-00007-00011 Cultivo:62000 PASTOS PERMANENTES DE 5 O MAS AÑOS-SIN VARIEDAD Secano Recinto:14-043-018-00007-00012 Cultivo:62000 PASTOS PERMANENTES DE 5 O MAS AÑOS-SIN VARIEDAD Secano Recinto:14-043-018-00077-00002 Cultivo:62000 PASTOS PERMANENTES DE 5 O MAS AÑOS-SIN VARIEDAD Secano Recinto:14-043-018-00200-00002 Cultivo:62000 PASTOS PERMANENTES DE 5 O MAS AÑOS-SIN VARIEDAD Secano
-------	---

(1) Con incidencias que retienen pago o deniegan el expediente.

(2) Se calcula sobre superficie declarada admisible.

(3) Aplicación del artículo 16 bis del RD 147/2023.

Puede verificar la integridad de una copia de este documento mediante la lectura del código QR adjunto o mediante el acceso a la dirección <https://ws050.juntadeandalucia.es/verificarFirma> indicando el código de VERIFICACIÓN

FIRMADO POR	RAQUEL MARIA ESPIN CRESPO	FECHA	26/06/2024
VERIFICACIÓN	Pk2jmMQ72K8YCCE9EQ8LU85ENJJ6M	PÁGINA	4168/8857





**APELLIDOS Y NOMBRE / RAZÓN SOCIAL**

VERA GONZÁLEZ JOSÉ

**NIF**

\*\*\*\*0799\*

**EXPEDIENTE**

1082532

**RESOLUCIÓN**

CONCESIÓN DE LA AYUDA

**DATOS DE MANTENIMIENTO UNIDADES**

**GRUPO DE PAGO**

ZONAS DE LIMITACIONES NATURALES

**Sup. Dec. Admisible**

29,22

**Sup. Resuelta**

29,22

**Sobredecl.**

0,00

**% Sobredecl.**

0,00

**RESUMEN DE PAGOS**

	<b>IMPORTE ( Euros )</b>			
	<b>RESUELTO</b>	<b>FEADER</b>	<b>MAPA</b>	<b>CAPADR</b>
Pago realizado	1.081,20	919,02	106,06	56,12
A pagar	106,80	90,78	10,48	5,54
<b>TOTAL</b>	<b>1.188,00</b>	<b>1.009,80</b>	<b>116,54</b>	<b>61,66</b>

**APLICACIÓN DE REDUCCIONES Y PENALIZACIONES (%)**

<b>Crterios de subvencionabilidad (1)</b>	<b>Presentación tardía</b>	<b>Omisión declaración</b>	<b>Condicionalidad</b>
0,00	0,00	0,00	0,00

**IMPORTE ( Euros )**

Calculado(2)	Reducción	Penalización	Reducción Penalización (3)	Penalización adicional	Resuelto	FEADER	MAPA	CAPADR
1.188,00 €	0,00 €	0,00 €	0,00 €	0,00 €	1.188,00 €	1.009,80 €	116,54 €	61,66 €
<b>Importe Unitario:</b>	<b>54,00 €</b>	<b>Nuevo Importe Unitario:</b>	<b>40,66 €</b>					

**RECINTOS PROPUESTOS**

<b>REF.</b>	<b>REFERENCIA SIGPAC</b>	<b>CULTIVO</b>	<b>S/R</b>	<b>USO SIGPAC</b>	<b>Sup. Dec. admisible</b>	<b>Sup. Campo</b>	<b>Sup. Determ.</b>	<b>Sup. Resuelta</b>
-1252165	14-007-011-00224-0003	TRIGO DURO	S		4,13		4,13	4,13
-919224	14-007-011-00221-0001	BARBECHO TRADICIONAL	S		6,90		6,90	6,90
-60546	14-007-011-00223-0005	TRIGO DURO	S		0,02		0,02	0,02
1700000006625840	14-007-011-00219-0001	BARBECHO TRADICIONAL	S		1,72		1,72	1,72
1700000006625841	14-007-011-00219-0002	OLIVAR	S		1,65		1,65	1,65
1700000006625842	23-069-013-00009-0001	OLIVAR	S		0,32		0,32	0,32
1700000006625843	14-007-011-00223-0003	TRIGO DURO	S		4,73		4,73	4,73
1700000006625844	14-007-027-00115-0002	OLIVAR	S		0,05		0,05	0,05
1700000006625845	14-007-027-00117-0001	OLIVAR	S		4,39		4,39	4,39
1700000006625846	14-007-027-00118-0001	OLIVAR	S		1,21		1,21	1,21
1700000006625847	14-007-027-00074-0002	OLIVAR	S		0,12		0,12	0,12
1700000006625848	14-007-027-00075-0002	OLIVAR	S		0,09		0,09	0,09
1700000006625849	14-007-027-00100-0001	OLIVAR	S		2,03		2,03	2,03
1700000006625850	23-069-013-00010-0001	OLIVAR	S		0,09		0,09	0,09
1700000006625851	23-069-013-00011-0001	OLIVAR	S		0,23		0,23	0,23
1700000006625853	14-007-011-00280-0003	TRIGO DURO	S		1,54		1,54	1,54

**Datos considerados para el Cálculo de la Carga Ganadera del expediente**

Superficie determinada para Cálculo Carga Ganadera: 0,00 ha

Carga Ganadera del Expediente: 0,00 ugm/ha

(1) Con incidencias que retienen pago o deniegan el expediente.  
 (2) Se calcula sobre superficie declarada admisible.  
 (3) Aplicación del artículo 16 bis del RD 147/2023.

Puede verificar la integridad de una copia de este documento mediante la lectura del código QR adjunto o mediante el acceso a la dirección <a href="https://ws050.juntadeandalucia.es/verificarFirma">https://ws050.juntadeandalucia.es/verificarFirma</a> indicando el código de VERIFICACIÓN					
FIRMADO POR	RAQUEL MARIA ESPIN CRESPO		FECHA		26/06/2024
VERIFICACIÓN	Pk2jmMQ72K8YCCE9EQ8LU85ENJJJ6M		PÁGINA		4169/8857



**Incidencias de carga ganadera**

**INCIDENCIA DESCRIPCIÓN**

86132 Recinto superficie forrajera que no realiza la actividad de producción de pastoreo.  
Recinto:14-007-011-00221-00001 Cultivo:20000 BARBECHO TRADICIONAL-SIN VARIEDAD Secano  
Recinto:14-007-011-00219-00001 Cultivo:20000 BARBECHO TRADICIONAL-SIN VARIEDAD Secano

(1) Con incidencias que retienen pago o deniegan el expediente.  
(2) Se calcula sobre superficie declarada admisible.  
(3) Aplicación del artículo 16 bis del RD 147/2023.

Puede verificar la integridad de una copia de este documento mediante la lectura del código QR adjunto o mediante el acceso a la dirección <https://ws050.juntadeandalucia.es/verificarFirma> indicando el código de VERIFICACIÓN

FIRMADO POR	RAQUEL MARIA ESPIN CRESCO	FECHA	26/06/2024
VERIFICACIÓN	Pk2jmMQ72K8YCCE9EQ8LU85ENJJ6M	PÁGINA	4170/8857





**APELLIDOS Y NOMBRE / RAZÓN SOCIAL**

VERGARA ARAGON CRISTINA

**NIF**

\*\*\*6202\*

**EXPEDIENTE**

1129933

**RESOLUCIÓN**

CONCESIÓN DE LA AYUDA

**DATOS DE MANTENIMIENTO UNIDADES****GRUPO DE PAGO**

ZONAS DE LIMITACIONES NATURALES

**Sup. Dec.  
Admisible**

62,02

**Sup.  
Resuelta**

62,02

**Sobredecl.**

0,00

**% Sobredecl.**

0,00

**RESUMEN DE PAGOS**

	<b>IMPORTE ( Euros )</b>			
	<b>RESUELTO</b>	<b>FEADER</b>	<b>MAPA</b>	<b>CAPADR</b>
Pago realizado	1.081,20	919,02	106,06	56,12
A pagar	106,80	90,78	10,48	5,54
<b>TOTAL</b>	<b>1.188,00</b>	<b>1.009,80</b>	<b>116,54</b>	<b>61,66</b>

**APLICACIÓN DE REDUCCIONES Y PENALIZACIONES (%)**

<b>Criterios de subvencionabilidad (1)</b>	<b>Presentación tardía</b>	<b>Omisión declaración</b>	<b>Condicionabilidad</b>
0,00	0,00	0,00	0,00

**IMPORTE ( Euros )**

Calculado(2)	Reducción	Penalización	Reducción Penalización (3)	Penalización adicional	Resuelto	FEADER	MAPA	CAPADR
1.188,00 €	0,00 €	0,00 €	0,00 €	0,00 €	1.188,00 €	1.009,80 €	116,54 €	61,66 €
Importe Unitario:	54,00 €	Nuevo Importe Unitario:	19,16 €					


**RECINTOS PROPUESTOS**

<b>REF.</b>	<b>REFERENCIA SIGPAC</b>	<b>CULTIVO</b>	<b>S/R</b>	<b>USO SIGPAC</b>	<b>Sup. Dec. admisible</b>	<b>Sup. Campo</b>	<b>Sup. Determ.</b>	<b>Sup. Resuelta</b>
170000005225467	14-002-002-00018-0002	OLIVAR	R		62,02		62,02	62,02

(1) Con incidencias que retienen pago o deniegan el expediente.  
(2) Se calcula sobre superficie declarada admisible.  
(3) Aplicación del artículo 16 bis del RD 147/2023.

Puede verificar la integridad de una copia de este documento mediante la lectura del código QR adjunto o mediante el acceso a la dirección <https://ws050.juntadeandalucia.es/verificarFirma> indicando el código de VERIFICACIÓN

FIRMADO POR	RAQUEL MARIA ESPIN CRESPO	FECHA	26/06/2024
VERIFICACIÓN	Pk2jmMQ72K8YCCE9EQ8LU85ENJJ6M	PÁGINA	4171/8857





**APELLIDOS Y NOMBRE / RAZÓN SOCIAL**

VERGARA VERDUO ANTONIO MANUEL

**NIF**

\*\*\*\*1084\*

**EXPEDIENTE**

1034543

**RESOLUCIÓN**

CONCESIÓN DE LA AYUDA

**DATOS DE MANTENIMIENTO UNIDADES**

**GRUPO DE PAGO**

ZONAS DE LIMITACIONES NATURALES

**Sup. Dec. Admisible**

7,40

**Sup. Resuelta**

7,40

**Sobredecl.**

0,00

**% Sobredecl.**

0,00

**RESUMEN DE PAGOS**

	<b>IMPORTE ( Euros )</b>			
	<b>RESUELTO</b>	<b>FEADER</b>	<b>MAPA</b>	<b>CAPADR</b>
Pago realizado	363,68	309,12	35,68	18,88
A pagar	35,92	30,53	3,52	1,87
<b>TOTAL</b>	<b>399,60</b>	<b>339,65</b>	<b>39,20</b>	<b>20,75</b>

**APLICACIÓN DE REDUCCIONES Y PENALIZACIONES (%)**

<b>Crterios de subvencionabilidad (1)</b>	<b>Presentación tardía</b>	<b>Omisión declaración</b>	<b>Condicionalidad</b>
0,00	0,00	0,00	0,00

**IMPORTE ( Euros )**

Calculado(2)	Reducción	Penalización	Reducción Penalización (3)	Penalización adicional	Resuelto	FEADER	MAPA	CAPADR
399,60 €	0,00 €	0,00 €	0,00 €	0,00 €	399,60 €	339,66 €	39,20 €	20,74 €
<b>Importe Unitario:</b>	<b>54,00 €</b>	<b>Nuevo Importe Unitario:</b>	<b>54,00 €</b>					

**RECINTOS PROPUESTOS**

<b>REF.</b>	<b>REFERENCIA SIGPAC</b>	<b>CULTIVO</b>	<b>S/R</b>	<b>USO SIGPAC</b>	<b>Sup. Dec. admisible</b>	<b>Sup. Campo</b>	<b>Sup. Determ.</b>	<b>Sup. Resuelta</b>
-590319	14-010-003-09004-0005	OLIVAR	S		0,02		0,02	0,02
1700000005612223	14-010-003-00072-0001	OLIVAR	S		0,36		0,36	0,36
1700000005612224	14-010-003-00073-0001	OLIVAR	S		0,11		0,11	0,11
1700000005612225	14-038-104-00018-0008	OLIVAR	S		0,07		0,07	0,07
1700000005612227	14-038-104-00047-0002	OLIVAR	S		1,09		1,09	1,09
1700000005612228	14-038-104-00048-0001	OLIVAR	S		0,46		0,46	0,46
1700000005612229	14-038-104-00049-0001	OLIVAR	S		0,04		0,04	0,04
1700000005612230	14-038-104-09006-0003	OLIVAR	S		0,02		0,02	0,02
1700000005612231	14-010-003-00074-0001	OLIVAR	S		0,15		0,15	0,15
1700000005612232	14-010-003-00187-0001	OLIVAR	S		0,33		0,33	0,33
1700000005612233	14-038-022-00270-0003	OLIVAR	S		1,93		1,93	1,93
1700000005612234	14-038-023-00055-0001	OLIVAR	S		0,85		0,85	0,85
1700000005612235	14-038-023-00059-0001	OLIVAR	S		0,11		0,11	0,11
1700000005612236	14-038-060-00147-0001	OLIVAR	S		0,06		0,06	0,06
1700000005612237	14-038-060-00148-0001	OLIVAR	S		1,07		1,07	1,07
1700000005612238	14-038-023-00056-0001	OLIVAR	S		0,73		0,73	0,73

(1) Con incidencias que retienen pago o deniegan el expediente.

(2) Se calcula sobre superficie declarada admisible.

(3) Aplicación del artículo 16 bis del RD 147/2023.

Puede verificar la integridad de una copia de este documento mediante la lectura del código QR adjunto o mediante el acceso a la dirección <https://ws050.juntadeandalucia.es/verificarFirma> indicando el código de VERIFICACIÓN

FIRMADO POR

RAQUEL MARIA ESPIN CRESPO

FECHA

26/06/2024

VERIFICACIÓN

Pk2jmMQ72K8YCCE9EQ8LU85ENJJ6M

PÁGINA

4172/8857





**APELLIDOS Y NOMBRE / RAZÓN SOCIAL**

VICO CANO ANTONIO

**NIF**  
\*\*\*\*8399\*

**EXPEDIENTE**  
1063297

**RESOLUCIÓN**  
CONCESIÓN DE LA AYUDA

**DATOS DE MANTENIMIENTO UNIDADES**

**GRUPO DE PAGO**

ZONAS DE LIMITACIONES NATURALES

Sup. Dec. Admisible	Sup. Resuelta	Sobredecl.	% Sobredecl.
2,94	2,94	0,00	0,00

**RESUMEN DE PAGOS**

	IMPORTE ( Euros )			
	RESUELTO	FEADER	MAPA	CAPADR
Pago realizado	144,49	122,82	14,17	7,50
A pagar	14,27	12,13	1,40	0,74
<b>TOTAL</b>	<b>158,76</b>	<b>134,95</b>	<b>15,57</b>	<b>8,24</b>

**APLICACIÓN DE REDUCCIONES Y PENALIZACIONES (%)**

Criterios de subvencionabilidad (1)	Presentación tardía	Omisión declaración	Condicionalidad
0,00	0,00	0,00	0,00

**IMPORTE ( Euros )**

Calculado(2)	Reducción	Penalización	Reducción Penalización (3)	Penalización adicional	Resuelto	FEADER	MAPA	CAPADR
158,76 €	0,00 €	0,00 €	0,00 €	0,00 €	158,76 €	134,95 €	15,57 €	8,24 €
Importe Unitario:	54,00 €	Nuevo Importe Unitario:	54,00 €					

**RECINTOS PROPUESTOS**

REF.	REFERENCIA SIGPAC	CULTIVO	USO S/R SIGPAC	Sup. Dec. admisible	Sup. Campo	Sup. Determ.	Sup. Resuelta
-1235633	23-003-004-00080-0001	OLIVAR	R	0,03		0,03	0,03
-1235632	23-003-004-00078-0004	OLIVAR	R	0,01		0,01	0,01
-1235631	23-003-004-00078-0004	OLIVAR	R	0,09		0,09	0,09
-1235630	23-003-004-00077-0002	OLIVAR	R	0,02		0,02	0,02
1700000006552529	23-003-004-00078-0004	OLIVAR	R	1,16		1,16	1,16
1700000006552531	23-003-004-00080-0001	OLIVAR	R	0,01		0,01	0,01
1700000006552532	23-003-004-00080-0001	OLIVAR	R	0,01		0,01	0,01
1700000006552735	23-003-004-00276-0001	OLIVAR	S	0,31		0,31	0,31
1700000006552736	23-003-004-00226-0001	OLIVAR	S	0,33		0,33	0,33
1700000006552739	23-003-004-00276-0001	OLIVAR	S	0,90		0,90	0,90
1700000006552740	23-003-004-00278-0003	OLIVAR	S	0,07		0,07	0,07

**INCIDENCIAS**

**INCIDENCIA DESCRIPCIÓN**

4272 Verifica que las líneas de declaración de las Solicitudes Únicas no tienen solapes con la capa de Retroactividad Gráfica (ambas de la misma campaña) a nivel de expediente/línea de declaración gráfica de la solicitud.  
 Recinto:14-055-009-00125-00001 Cultivo: - Agregado de la referencia del recinto.:0 Zona de la referencia del recinto.:0 Superficie solapada.:0,14 Id. Incid.:95142895

(1) Con incidencias que retienen pago o deniegan el expediente.  
 (2) Se calcula sobre superficie declarada admisible.  
 (3) Aplicación del artículo 16 bis del RD 147/2023.

Puede verificar la integridad de una copia de este documento mediante la lectura del código QR adjunto o mediante el acceso a la dirección <a href="https://ws050.juntadeandalucia.es/verificarFirma">https://ws050.juntadeandalucia.es/verificarFirma</a> indicando el código de VERIFICACIÓN					
FIRMADO POR	RAQUEL MARIA ESPIN CRESPO		FECHA		26/06/2024
VERIFICACIÓN	Pk2jmMQ72K8YCCE9EQ8LU85ENJJ6M		PÁGINA		4173/8857



**APELLIDOS Y NOMBRE / RAZÓN SOCIAL**

VILLANUEVA CASTILLEJO GREGORIO

**NIF**  
\*\*\*\*1364\*

**EXPEDIENTE**  
1201261

**RESOLUCIÓN**  
CONCESIÓN DE LA AYUDA

**DATOS DE MANTENIMIENTO UNIDADES**

<b>GRUPO DE PAGO</b>	<b>Sup. Dec. Admisible</b>	<b>Sup. Resuelta</b>	<b>Sobredecl.</b>	<b>% Sobredecl.</b>
ZONAS DE LIMITACIONES NATURALES	51,52	51,52	0,00	0,00

**RESUMEN DE PAGOS**

	<b>IMPORTE ( Euros )</b>			
	<b>RESUELTO</b>	<b>FEADER</b>	<b>MAPA</b>	<b>CAPADR</b>
A pagar	1.188,00	1.009,80	116,54	61,66

**APLICACIÓN DE REDUCCIONES Y PENALIZACIONES (%)**

<b>Criterios de subvencionabilidad (1)</b>	<b>Presentación tardía</b>	<b>Omisión declaración</b>	<b>Condicionalidad</b>
0,00	0,00	0,00	0,00

**IMPORTE ( Euros )**

<b>Calculado(2)</b>	<b>Reducción</b>	<b>Penalización</b>	<b>Reducción Penalización (3)</b>	<b>Penalización adicional</b>	<b>Resuelto</b>	<b>FEADER</b>	<b>MAPA</b>	<b>CAPADR</b>
1.188,00 €	0,00 €	0,00 €	0,00 €	0,00 €	1.188,00 €	1.009,80 €	116,54 €	61,66 €
<b>Importe Unitario:</b>	54,00 €	<b>Nuevo Importe Unitario:</b>	23,06 €					

**RECINTOS PROPUESTOS**

<b>REF.</b>	<b>REFERENCIA SIGPAC</b>	<b>CULTIVO</b>	<b>S/R</b>	<b>USO SIGPAC</b>	<b>Sup. Dec. admisible</b>	<b>Sup. Campo</b>	<b>Sup. Determ.</b>	<b>Sup. Resuelta</b>
-1566996	14-064-005-00013-0003	BARBECHO TRADICIONAL	S		3,50		3,50	3,50
-1085613	14-064-005-00013-0003	BARBECHO TRADICIONAL	S		3,34		3,34	3,34
-1085594	14-064-005-00012-0004	BARBECHO TRADICIONAL	S		0,93		0,93	0,93
-775678	14-064-013-00012-0003	AVENA	S		5,07		5,07	5,07
-775662	14-064-005-00013-0003	AVENA	S		4,62		4,62	4,62
4647296	14-032-001-00261-0006	OLIVAR	S		0,91		0,91	0,91
4647299	14-032-001-00261-0007	OLIVAR	S		0,73		0,73	0,73
4647302	14-032-001-00262-0002	OLIVAR	S		0,70		0,70	0,70
4647307	14-032-001-00294-0001	OLIVAR	S		0,70		0,70	0,70
4647311	14-032-001-00298-0002	OLIVAR	S		0,69		0,69	0,69
4808661	14-032-008-00052-0001	TRANQUILLÓN	S		2,19		2,19	2,19
4808662	14-032-008-00049-0001	TRANQUILLÓN	S		2,02		2,02	2,02
4808678	14-064-007-00005-0001	TRANQUILLÓN	S		0,33		0,33	0,33
5503489	14-064-007-00006-0001	AVENA	R		0,26		0,26	0,26
5503499	14-064-005-00013-0003	AVENA	S		3,77		3,77	3,77
5503528	14-064-006-00255-0001	BARBECHO TRADICIONAL	S		2,05		2,05	2,05
6855267	14-032-009-00018-0001	CEBADA	S		0,65		0,65	0,65
6855332	14-064-006-00111-0002	BARBECHO TRADICIONAL	S		0,78		0,78	0,78
6855448	14-029-034-00033-0004	BARBECHO TRADICIONAL	S		1,67		1,67	1,67
1700000006315602	14-032-002-00139-0002	MEZCLA VEZA - AVENA	S		3,80		3,80	3,80
1700000006315603	14-032-001-00134-0001	MEZCLA VEZA - AVENA	S		6,03		6,03	6,03
1700000006315615	14-032-001-00294-0002	BARBECHO TRADICIONAL	S		3,04		3,04	3,04
1700000006315617	14-032-001-00261-0001	TRITICALE	S		2,67		2,67	2,67
1700000006315624	14-035-012-00657-0001	OLIVAR	S		1,07		1,07	1,07

(1) Con incidencias que retienen pago o deniegan el expediente.  
(2) Se calcula sobre superficie declarada admisible.  
(3) Aplicación del artículo 16 bis del RD 147/2023.

Puede verificar la integridad de una copia de este documento mediante la lectura del código QR adjunto o mediante el acceso a la dirección <a href="https://ws050.juntadeandalucia.es/verificarFirma">https://ws050.juntadeandalucia.es/verificarFirma</a> indicando el código de VERIFICACIÓN					
FIRMADO POR	RAQUEL MARIA ESPIN CRESPO		FECHA		26/06/2024
VERIFICACIÓN	Pk2jmMQ72K8YCCE9EQ8LU85ENJJ6M		PÁGINA		4174/8857



### INCIDENCIAS

#### INCIDENCIA DESCRIPCIÓN

3795 Recinto declarado con una situación de riesgo de abandono.  
Recinto:14-064-006-00255-00001 Cultivo: -

#### Datos considerados para el Cálculo de la Carga Ganadera del expediente

Superficie determinada para Cálculo Carga Ganadera: 0,00 ha  
Carga Ganadera del Expediente: 0,00 ugm/ha

#### Incidentes de carga ganadera

#### INCIDENCIA DESCRIPCIÓN

3795 Recinto declarado con una situación de riesgo de abandono.  
Recinto:14-064-006-00255-00001 Cultivo: -

86132 Recinto superficie forrajera que no realiza la actividad de producción de pastoreo.  
Recinto:14-064-005-00013-00003 Cultivo:20000 BARBECHO TRADICIONAL-SIN VARIEDAD Secano  
Recinto:14-064-005-00013-00003 Cultivo:20000 BARBECHO TRADICIONAL-SIN VARIEDAD Secano  
Recinto:14-064-005-00012-00004 Cultivo:20000 BARBECHO TRADICIONAL-SIN VARIEDAD Secano  
Recinto:14-064-006-00255-00001 Cultivo:20000 BARBECHO TRADICIONAL-SIN VARIEDAD Secano  
Recinto:14-064-006-00111-00002 Cultivo:20000 BARBECHO TRADICIONAL-SIN VARIEDAD Secano  
Recinto:14-029-034-00033-00004 Cultivo:20000 BARBECHO TRADICIONAL-SIN VARIEDAD Secano  
Recinto:14-032-001-00294-00002 Cultivo:20000 BARBECHO TRADICIONAL-SIN VARIEDAD Secano

(1) Con incidencias que retienen pago o deniegan el expediente.  
(2) Se calcula sobre superficie declarada admisible.  
(3) Aplicación del artículo 16 bis del RD 147/2023.

Puede verificar la integridad de una copia de este documento mediante la lectura del código QR adjunto o mediante el acceso a la dirección <https://ws050.juntadeandalucia.es/verificarFirma> indicando el código de VERIFICACIÓN

FIRMADO POR	RAQUEL MARIA ESPIN CRESPO	FECHA	26/06/2024
VERIFICACIÓN	Pk2jmMQ72K8YCCE9EQ8LU85ENJJJ6M	PÁGINA	4175/8857





**APELLIDOS Y NOMBRE / RAZÓN SOCIAL**

VILLANUEVA ROJAS BEATRIZ

**NIF**

\*\*\*\*3230\*

**EXPEDIENTE**

1249236

**RESOLUCIÓN**

CONCESIÓN DE LA AYUDA

**DATOS DE MANTENIMIENTO UNIDADES**

**GRUPO DE PAGO**

ZONAS DE LIMITACIONES NATURALES

**Sup. Dec. Admisible**  
49,47

**Sup. Resuelta**  
49,47

**Sobredecl.**  
0,00

**% Sobredecl.**  
0,00

**RESUMEN DE PAGOS**

	<b>IMPORTE ( Euros )</b>			
	<b>RESUELTO</b>	<b>FEADER</b>	<b>MAPA</b>	<b>CAPADR</b>
Pago realizado	1.081,20	919,02	106,06	56,12
A pagar	104,64	88,94	10,27	5,43
<b>TOTAL</b>	<b>1.185,84</b>	<b>1.007,96</b>	<b>116,33</b>	<b>61,55</b>

**APLICACIÓN DE REDUCCIONES Y PENALIZACIONES (%)**

<b>Criterios de subvencionabilidad (1)</b>	<b>Presentación tardía</b>	<b>Omisión declaración</b>	<b>Condicionalidad</b>
0,00	0,00	0,00	0,00

**IMPORTE ( Euros )**

Calculado(2)	Reducción	Penalización	Reducción Penalización (3)	Penalización adicional	Resuelto	FEADER	MAPA	CAPADR
1.185,84 €	0,00 €	0,00 €	0,00 €	0,00 €	1.185,84 €	1.007,96 €	116,33 €	61,55 €
<b>Importe Unitario:</b>	<b>54,00 €</b>	<b>Nuevo Importe Unitario:</b>	<b>23,97 €</b>					

**RECINTOS PROPUESTOS**

<b>REF.</b>	<b>REFERENCIA SIGPAC</b>	<b>CULTIVO</b>	<b>S/R</b>	<b>USO SIGPAC</b>	<b>Sup. Dec. admisible</b>	<b>Sup. Campo</b>	<b>Sup. Determ.</b>	<b>Sup. Resuelta</b>
-1091726	14-023-010-00060-0001	PASTOS DE MENOS DE 5 AÑOS	S		6,09		6,09	6,09
1700000006251196	14-023-010-00060-0001	TRANQUILLÓN	S		2,26		2,26	2,26
1700000006251198	14-023-010-00060-0001	TRANQUILLÓN	S		4,45		4,45	4,45
1700000006251199	14-023-010-00060-0001	TRANQUILLÓN	S		2,29		2,29	2,29
1700000006251200	14-023-010-00060-0011	PASTOS DE MENOS DE 5 AÑOS	S		0,56		0,56	0,56
1700000006251201	14-023-010-00062-0001	PASTOS DE MENOS DE 5 AÑOS	S		7,67		7,67	7,67
1700000006251203	14-023-010-00064-0001	TRANQUILLÓN	S		1,50		1,50	1,50
1700000006251205	14-023-010-00060-0001	PASTOS DE MENOS DE 5 AÑOS	S		11,13		11,13	11,13
1700000006251206	14-023-010-00060-0001	TRANQUILLÓN	S		13,61		13,61	13,52

**INCIDENCIAS**

**INCIDENCIA DESCRIPCIÓN**

4272 Verifica que las líneas de declaración de las Solicitudes Únicas no tienen solapes con la capa de Retroactividad Gráfica (ambas de la misma campaña) a nivel de expediente/línea de declaración gráfica de la solicitud.  
 Recinto:14-023-010-00060-00001 Cultivo: - Agregado de la referencia del recinto.:0 Zona de la referencia del recinto.:0 Superficie solapada.:0,09 Id. Incid.:95158428

(1) Con incidencias que retienen pago o deniegan el expediente.  
 (2) Se calcula sobre superficie declarada admisible.  
 (3) Aplicación del artículo 16 bis del RD 147/2023.

Puede verificar la integridad de una copia de este documento mediante la lectura del código QR adjunto o mediante el acceso a la dirección <a href="https://ws050.juntadeandalucia.es/verificarFirma">https://ws050.juntadeandalucia.es/verificarFirma</a> indicando el código de VERIFICACIÓN					
FIRMADO POR	RAQUEL MARIA ESPIN CRESPO		FECHA		26/06/2024
VERIFICACIÓN	Pk2jmMQ72K8YCCE9EQ8LU85ENJJ6M		PÁGINA		4176/8857



**Datos considerados para el Cálculo de la Carga Ganadera del expediente**

Superficie determinada para Cálculo Carga Ganadera: 25,45 ha  
Carga Ganadera del Expediente: 2,03 ugm/ha

<u>Explotación</u>	<u>Especie</u>	<u>Ugm Calculada para CG</u>
ES140230000125	BOVINA	51,78

**Recintos Determinados para el Cálculo de Garga Ganadera**

<u>REF.</u>	<u>REFERENCIA SIGPAC</u>	<u>CULTIVO</u>	<u>DESCRIPCIÓN CULTIVO</u>	<u>S/R</u>	<u>SUP. RESUELTA (ha)</u>
-1091726	14-023-010-00060-00001	63000	PASTOS DE MENOS DE 5 AÑOS-SIN VARIEDAD	S	6,09
1700000006251200	14-023-010-00060-00011	63000	PASTOS DE MENOS DE 5 AÑOS-SIN VARIEDAD	S	0,56
1700000006251201	14-023-010-00062-00001	63000	PASTOS DE MENOS DE 5 AÑOS-SIN VARIEDAD	S	7,67
1700000006251205	14-023-010-00060-00001	63000	PASTOS DE MENOS DE 5 AÑOS-SIN VARIEDAD	S	11,13

(1) Con incidencias que retienen pago o deniegan el expediente.  
(2) Se calcula sobre superficie declarada admisible.  
(3) Aplicación del artículo 16 bis del RD 147/2023.

Puede verificar la integridad de una copia de este documento mediante la lectura del código QR adjunto o mediante el acceso a la dirección <a href="https://ws050.juntadeandalucia.es/verificarFirma">https://ws050.juntadeandalucia.es/verificarFirma</a> indicando el código de VERIFICACIÓN				
FIRMADO POR	RAQUEL MARIA ESPIN CRESPO	FECHA	26/06/2024	
VERIFICACIÓN	Pk2jmMQ72K8YCCE9EQ8LU85ENJJJ6M	PÁGINA	4177/8857	



**APELLIDOS Y NOMBRE / RAZÓN SOCIAL**

VILLANUEVA ROJAS EMILIA

**NIF**

\*\*\*\*6702\*

**EXPEDIENTE**

1254195

**RESOLUCIÓN**

CONCESIÓN DE LA AYUDA

**DATOS DE MANTENIMIENTO UNIDADES**

**GRUPO DE PAGO**

ZONAS DE LIMITACIONES NATURALES

**Sup. Dec. Admisible**

81,97

**Sup. Resuelta**

81,97

**Sobredecl.**

0,00

**% Sobredecl.**

0,00

**RESUMEN DE PAGOS**

	<b>IMPORTE ( Euros )</b>			
	<b>RESUELTO</b>	<b>FEADER</b>	<b>MAPA</b>	<b>CAPADR</b>
Pago realizado	1.081,20	919,02	106,06	56,12
A pagar	106,80	90,78	10,48	5,54
<b>TOTAL</b>	<b>1.188,00</b>	<b>1.009,80</b>	<b>116,54</b>	<b>61,66</b>

**APLICACIÓN DE REDUCCIONES Y PENALIZACIONES (%)**

<b>Criterios de subvencionabilidad (1)</b>	<b>Presentación tardía</b>	<b>Omisión declaración</b>	<b>Condicionalidad</b>
0,00	0,00	0,00	0,00

**IMPORTE ( Euros )**

Calculado(2)	Reducción	Penalización	Reducción Penalización (3)	Penalización adicional	Resuelto	FEADER	MAPA	CAPADR
1.188,00 €	0,00 €	0,00 €	0,00 €	0,00 €	1.188,00 €	1.009,80 €	116,54 €	61,66 €
Importe Unitario:	54,00 €	Nuevo Importe Unitario:	14,49 €					

**RECINTOS PROPUESTOS**

REF.	REFERENCIA SIGPAC	CULTIVO	S/R	USO SIGPAC	Sup. Dec. admisible	Sup. Campo	Sup. Determ.	Sup. Resuelta
-1482401	14-054-024-00018-0002	GUISANTES	S		11,02		11,02	11,02
-1482392	14-054-024-00018-0002	PASTOS DE MENOS DE 5 AÑOS	S		14,15		14,15	14,15
-1394226	14-054-035-00094-0001	PASTOS DE MENOS DE 5 AÑOS	S		0,65		0,65	0,65
-1394225	14-054-035-00093-0001	AVENA	S		14,87		14,87	14,87
-1338287	14-054-035-00095-0002	PASTOS DE MENOS DE 5 AÑOS	S		2,53		2,53	2,53
-1338274	14-054-024-00018-0002	PASTOS DE MENOS DE 5 AÑOS	S		11,86		11,86	11,86
-726338	14-054-024-00018-0005	OLIVAR	S		0,11		0,11	0,11
1700000006270417	14-054-035-00093-0001	PASTOS DE MENOS DE 5 AÑOS	S		14,57		14,57	14,57
1700000006270418	14-054-035-00094-0001	PASTOS DE MENOS DE 5 AÑOS	S		9,46		9,46	9,46
1700000006270419	14-054-035-00095-0002	PASTOS DE MENOS DE 5 AÑOS	S		1,98		1,98	1,98
1700000006270420	14-054-035-00095-0003	PASTOS DE MENOS DE 5 AÑOS	S		0,77		0,77	0,77

(1) Con incidencias que retienen pago o deniegan el expediente.  
 (2) Se calcula sobre superficie declarada admisible.  
 (3) Aplicación del artículo 16 bis del RD 147/2023.

Puede verificar la integridad de una copia de este documento mediante la lectura del código QR adjunto o mediante el acceso a la dirección <a href="https://ws050.juntadeandalucia.es/verificarFirma">https://ws050.juntadeandalucia.es/verificarFirma</a> indicando el código de VERIFICACIÓN					
FIRMADO POR	RAQUEL MARIA ESPIN CRESPO		FECHA		26/06/2024
VERIFICACIÓN	Pk2jmMQ72K8YCCE9EQ8LU85ENJJ6M		PÁGINA		4178/8857





**Datos considerados para el Cálculo de la Carga Ganadera del expediente**

Superficie determinada para Cálculo Carga Ganadera: 55,97 ha  
Carga Ganadera del Expediente: 0,94 ugm/ha

<u>Explotación</u>	<u>Especie</u>	<u>Ugm Calculada para CG</u>
ES140540000193	BOVINA	47,46
ES140540000193	PORCINO	5,36

**Recintos Determinados para el Cálculo de Garga Ganadera**

<u>REF.</u>	<u>REFERENCIA SIGPAC</u>	<u>CULTIVO</u>	<u>DESCRIPCIÓN CULTIVO</u>	<u>S/R</u>	<u>SUP. RESUELTA (ha)</u>
-1482392	14-054-024-00018-00002	63000	PASTOS DE MENOS DE 5 AÑOS-SIN VARIEDAD	S	14,15
-1394226	14-054-035-00094-00001	63000	PASTOS DE MENOS DE 5 AÑOS-SIN VARIEDAD	S	0,65
-1338287	14-054-035-00095-00002	63000	PASTOS DE MENOS DE 5 AÑOS-SIN VARIEDAD	S	2,53
-1338274	14-054-024-00018-00002	63000	PASTOS DE MENOS DE 5 AÑOS-SIN VARIEDAD	S	11,86
1700000006270417	14-054-035-00093-00001	63000	PASTOS DE MENOS DE 5 AÑOS-SIN VARIEDAD	S	14,57
1700000006270418	14-054-035-00094-00001	63000	PASTOS DE MENOS DE 5 AÑOS-SIN VARIEDAD	S	9,46
1700000006270419	14-054-035-00095-00002	63000	PASTOS DE MENOS DE 5 AÑOS-SIN VARIEDAD	S	1,98
1700000006270420	14-054-035-00095-00003	63000	PASTOS DE MENOS DE 5 AÑOS-SIN VARIEDAD	S	0,77

(1) Con incidencias que retienen pago o deniegan el expediente.  
(2) Se calcula sobre superficie declarada admisible.  
(3) Aplicación del artículo 16 bis del RD 147/2023.

Puede verificar la integridad de una copia de este documento mediante la lectura del código QR adjunto o mediante el acceso a la dirección <a href="https://ws050.juntadeandalucia.es/verificarFirma">https://ws050.juntadeandalucia.es/verificarFirma</a> indicando el código de VERIFICACIÓN				
FIRMADO POR	RAQUEL MARIA ESPIN CRESPO	FECHA	26/06/2024	
VERIFICACIÓN	Pk2jmMQ72K8YCCE9EQ8LU85ENJJ6M	PÁGINA	4179/8857	

**APELLIDOS Y NOMBRE / RAZÓN SOCIAL**

VILLANUEVA ROJAS MARIA JOSÉ

**NIF**

\*\*\*6705\*

**EXPEDIENTE**

1249306

**RESOLUCIÓN**

CONCESIÓN DE LA AYUDA

**DATOS DE MANTENIMIENTO UNIDADES**

<b>GRUPO DE PAGO</b>	<b>Sup. Dec. Admisible</b>	<b>Sup. Resuelta</b>	<b>Sobredecl.</b>	<b>% Sobredecl.</b>
ZONAS DE LIMITACIONES NATURALES	97,56	97,56	0,00	0,00

**RESUMEN DE PAGOS**

	<b>IMPORTE ( Euros )</b>			
	<b>RESUELTO</b>	<b>FEADER</b>	<b>MAPA</b>	<b>CAPADR</b>
Pago realizado	1.081,20	919,02	106,06	56,12
A pagar	106,80	90,78	10,48	5,54
<b>TOTAL</b>	<b>1.188,00</b>	<b>1.009,80</b>	<b>116,54</b>	<b>61,66</b>

**APLICACIÓN DE REDUCCIONES Y PENALIZACIONES (%)**

<b>Criterios de subvencionabilidad (1)</b>	<b>Presentación tardía</b>	<b>Omisión declaración</b>	<b>Condicionabilidad</b>
0,00	0,00	0,00	0,00

**IMPORTE ( Euros )**

Calculado(2)	Reducción	Penalización	Reducción Penalización (3)	Penalización adicional	Resuelto	FEADER	MAPA	CAPADR
1.188,00 €	0,00 €	0,00 €	0,00 €	0,00 €	1.188,00 €	1.009,80 €	116,54 €	61,66 €
Importe Unitario:	54,00 €	Nuevo Importe Unitario:	12,18 €					

**RECINTOS PROPUESTOS**

<b>REF.</b>	<b>REFERENCIA SIGPAC</b>	<b>CULTIVO</b>	<b>S/R</b>	<b>USO SIGPAC</b>	<b>Sup. Dec. admisible</b>	<b>Sup. Campo</b>	<b>Sup. Determ.</b>	<b>Sup. Resuelta</b>
-1394551	14-054-006-00072-0001	PASTOS PERMANENTES DE 5 O MAS AÑOS	S		24,29		24,29	24,29
4759556	14-054-006-00069-0001	PASTOS DE MENOS DE 5 AÑOS	S		5,62		5,62	5,62
4759557	14-054-006-00069-0004	PASTOS DE MENOS DE 5 AÑOS	S		2,82		2,82	2,82
4759561	14-054-006-00072-0001	PASTOS PERMANENTES DE 5 O MAS AÑOS	S		17,03		17,03	17,03
4759564	14-054-011-00009-0003	PASTOS PERMANENTES DE 5 O MAS AÑOS	S		46,93		46,93	46,93
4759567	14-054-011-00010-0001	PASTOS PERMANENTES DE 5 O MAS AÑOS	S		0,36		0,36	0,36
4759568	14-054-011-00011-0001	PASTOS PERMANENTES DE 5 O MAS AÑOS	S		0,20		0,20	0,20
4759569	14-054-011-00012-0001	PASTOS PERMANENTES DE 5 O MAS AÑOS	S		0,31		0,31	0,31

(1) Con incidencias que retienen pago o deniegan el expediente.

(2) Se calcula sobre superficie declarada admisible.

(3) Aplicación del artículo 16 bis del RD 147/2023.

Puede verificar la integridad de una copia de este documento mediante la lectura del código QR adjunto o mediante el acceso a la dirección <https://ws050.juntadeandalucia.es/verificarFirma> indicando el código de VERIFICACIÓN

FIRMADO POR	RAQUEL MARIA ESPIN CRESPO	FECHA	26/06/2024
VERIFICACIÓN	Pk2jmMQ72K8YCCE9EQ8LU85ENJJ6M	PÁGINA	4180/8857



**Datos considerados para el Cálculo de la Carga Ganadera del expediente**

Superficie determinada para Cálculo Carga Ganadera: 97,56 ha

Carga Ganadera del Expediente: 0,47 ugm/ha

<u>Explotación</u>	<u>Especie</u>	<u>Ugm Calculada para CG</u>
ES140540000633	BOVINA	43,49
ES140540000633	PORCINO	2,20

**Recintos Determinados para el Cálculo de Garga Ganadera**

<u>REF.</u>	<u>REFERENCIA SIGPAC</u>	<u>CULTIVO</u>	<u>DESCRIPCIÓN CULTIVO</u>	<u>S/R</u>	<u>SUP. RESUELTA (ha)</u>
-1394551	14-054-006-00072-00001	62000	PASTOS PERMANENTES DE 5 O MAS AÑOS-SIN VARIEDAD	S	24,29
4759556	14-054-006-00069-00001	63000	PASTOS DE MENOS DE 5 AÑOS-SIN VARIEDAD	S	5,62
4759557	14-054-006-00069-00004	63000	PASTOS DE MENOS DE 5 AÑOS-SIN VARIEDAD	S	2,82
4759561	14-054-006-00072-00001	62000	PASTOS PERMANENTES DE 5 O MAS AÑOS-SIN VARIEDAD	S	17,03
4759564	14-054-011-00009-00003	62000	PASTOS PERMANENTES DE 5 O MAS AÑOS-SIN VARIEDAD	S	46,93
4759567	14-054-011-00010-00001	62000	PASTOS PERMANENTES DE 5 O MAS AÑOS-SIN VARIEDAD	S	0,36
4759568	14-054-011-00011-00001	62000	PASTOS PERMANENTES DE 5 O MAS AÑOS-SIN VARIEDAD	S	0,20
4759569	14-054-011-00012-00001	62000	PASTOS PERMANENTES DE 5 O MAS AÑOS-SIN VARIEDAD	S	0,31

(1) Con incidencias que retienen pago o deniegan el expediente.  
(2) Se calcula sobre superficie declarada admisible.  
(3) Aplicación del artículo 16 bis del RD 147/2023.

Puede verificar la integridad de una copia de este documento mediante la lectura del código QR adjunto o mediante el acceso a la dirección <https://ws050.juntadeandalucia.es/verificarFirma> indicando el código de VERIFICACIÓN

FIRMADO POR	RAQUEL MARIA ESPIN CRESPO	FECHA	26/06/2024
VERIFICACIÓN	Pk2jmMQ72K8YCCE9EQ8LU85ENJJ6M	PÁGINA	4181/8857





**APELLIDOS Y NOMBRE / RAZÓN SOCIAL**

VILLARREAL ALVAREZ TOMAS

**NIF**

\*\*\*\*4907\*

**EXPEDIENTE**

1231910

**RESOLUCIÓN**

CONCESIÓN DE LA AYUDA

**DATOS DE MANTENIMIENTO UNIDADES**

**GRUPO DE PAGO**

ZONAS DE LIMITACIONES NATURALES

**Sup. Dec. Admisible**  
122,43

**Sup. Resuelta**  
100,61

**Sobredecl.**  
21,82

**% Sobredecl.**  
17,82

**RESUMEN DE PAGOS**

	<b>IMPORTE ( Euros )</b>			
	<u>RESUELTO</u>	<u>FEADER</u>	<u>MAPA</u>	<u>CAPADR</u>
A pagar	628,28	534,04	61,63	32,61

**APLICACIÓN DE REDUCCIONES Y PENALIZACIONES (%)**

Criterios de subvencionabilidad (1)	Presentación tardía	Omisión declaración	Condicionabilidad
0,00	0,00	0,00	0,00

**IMPORTE ( Euros )**

Calculado(2)	Reducción	Penalización	Reducción Penalización (3)	Penalización adicional	Resuelto	FEADER	MAPA	CAPADR
1.188,00 €	211,73 €	347,99 €	0,00 €	0,00 €	628,28 €	534,04 €	61,63 €	32,61 €
<b>Importe Unitario:</b>	54,00 €	<b>Nuevo Importe Unitario:</b>	9,70 €					

(1) Con incidencias que retienen pago o deniegan el expediente.  
 (2) Se calcula sobre superficie declarada admisible.  
 (3) Aplicación del artículo 16 bis del RD 147/2023.

Puede verificar la integridad de una copia de este documento mediante la lectura del código QR adjunto o mediante el acceso a la dirección <a href="https://ws050.juntadeandalucia.es/verificarFirma">https://ws050.juntadeandalucia.es/verificarFirma</a> indicando el código de VERIFICACIÓN					
FIRMADO POR	RAQUEL MARIA ESPIN CRESPO		FECHA		26/06/2024
VERIFICACIÓN	Pk2jmMQ72K8YCCE9EQ8LU85ENJJ6M		PÁGINA		4182/8857



**RECINTOS PROPUESTOS**

REF.	REFERENCIA SIGPAC	CULTIVO	S/R	USO SIGPAC	Sup. Dec. admisible	Sup. Campo	Sup. Determ.	Sup. Resuelta
-1551788	14-035-029-00315-0021	PASTOS PERMANENTES DE 5 O MAS AÑOS	S		2,13		2,13	0,00
-1551781	14-035-029-00315-0019	PASTOS PERMANENTES DE 5 O MAS AÑOS	S		4,94		4,94	4,94
-1551778	14-035-029-00308-0001	PASTOS PERMANENTES DE 5 O MAS AÑOS	S		2,46		2,46	2,46
-1551777	14-035-029-00307-0003	PASTOS PERMANENTES DE 5 O MAS AÑOS	S		7,54		7,54	0,00
-1551776	14-035-029-00307-0001	PASTOS PERMANENTES DE 5 O MAS AÑOS	S		6,83		6,83	0,00
-1551774	14-035-029-00332-0002	PASTOS PERMANENTES DE 5 O MAS AÑOS	S		4,33		4,33	0,00
-1551773	14-035-029-00337-0001	BARBECHO TRADICIONAL	S		0,13		0,13	0,00
-1551770	14-035-029-00336-0001	BARBECHO TRADICIONAL	S		0,27		0,27	0,00
-1551768	14-035-029-00335-0001	BARBECHO TRADICIONAL	S		0,59		0,59	0,00
-1551764	14-035-029-00256-0005	AVENA	S		6,69		6,69	6,69
-1356222	14-035-029-00295-0001	CEBADA	S		0,16		0,16	0,16
-1356180	14-035-029-00486-0001	CEBADA	S		0,12		0,12	0,12
-1356179	14-035-029-00487-0001	AVENA	S		1,18		1,18	1,18
-1356178	14-035-029-00311-0001	AVENA	S		2,35		2,35	2,35
-1077498	14-035-029-00253-0006	PASTOS PERMANENTES DE 5 O MAS AÑOS	S		0,08		0,08	0,08
-507456	14-035-029-00256-0031	AVENA	S		5,22		5,22	5,22
-506960	14-035-029-00417-0017	PASTOS PERMANENTES DE 5 O MAS AÑOS	S		0,42		0,42	0,42
-506959	14-035-029-00256-0033	PASTOS PERMANENTES DE 5 O MAS AÑOS	S		0,24		0,24	0,24
-182406	14-035-029-00285-0003	BARBECHO TRADICIONAL	S		0,06		0,06	0,06
-182405	14-035-029-00285-0002	BARBECHO TRADICIONAL	S		0,19		0,19	0,19
6862285	14-035-029-00208-0003	VEZA	S		0,47		0,47	0,47
6862344	14-035-029-00256-0006	CEBADA	S		1,05		1,05	1,05
1700000006920560	14-035-012-00632-0001	OLIVAR	S		0,39		0,39	0,39
1700000006920562	14-035-029-00351-0001	BARBECHO TRADICIONAL	S		2,66		2,66	2,66
1700000006920563	14-035-029-00315-0004	AVENA	S		4,31		4,31	4,31
1700000006920564	14-035-029-00256-0022	BARBECHO TRADICIONAL	S		0,94		0,94	0,94
1700000006920565	14-035-029-00314-0001	BARBECHO TRADICIONAL	S		0,90		0,90	0,90
1700000006920566	14-035-029-00315-0020	BARBECHO TRADICIONAL	S		2,16		2,16	2,16
1700000006920567	14-035-029-00317-0002	BARBECHO TRADICIONAL	S		1,66		1,66	1,66
1700000006920568	14-035-029-00317-0004	BARBECHO TRADICIONAL	S		0,96		0,96	0,96
1700000006920569	14-035-029-00318-0001	BARBECHO TRADICIONAL	S		1,08		1,08	1,08
1700000006920570	14-035-029-00315-0042	BARBECHO TRADICIONAL	S		2,43		2,43	2,43
1700000006920571	14-035-029-00315-0040	BARBECHO TRADICIONAL	S		4,08		4,08	4,08
1700000006920572	14-035-045-00191-0001	CEBADA	S		0,84		0,84	0,84
1700000006920573	14-035-029-00256-0021	AVENA	S		0,75		0,75	0,75
1700000006920574	14-035-029-00317-0001	AVENA	S		1,96		1,96	1,96
1700000006920575	14-035-029-00317-0001	BARBECHO TRADICIONAL	S		0,22		0,22	0,22
1700000006920576	14-035-029-00317-0001	BARBECHO TRADICIONAL	S		0,32		0,32	0,32
1700000006920577	14-035-029-00318-0002	BARBECHO TRADICIONAL	S		0,31		0,31	0,31
1700000006920578	14-035-029-00283-0001	BARBECHO TRADICIONAL	S		1,81		1,81	1,81
1700000006920579	14-035-029-00321-0003	BARBECHO TRADICIONAL	S		1,98		1,98	1,98
1700000006920583	14-035-029-00315-0004	BARBECHO TRADICIONAL	S		0,59		0,59	0,59
1700000006920585	14-035-047-00122-0009	AVENA	R		1,11		1,11	1,11
1700000006920586	14-035-027-00128-0001	GUISANTES	S		4,09		4,09	4,09
1700000006920587	14-035-029-00256-0008	AVENA	S		0,38		0,38	0,38
1700000006920588	14-035-029-00256-0028	CEBADA	S		5,45		5,45	5,45
1700000006920591	14-035-029-00286-0001	BARBECHO TRADICIONAL	S		0,64		0,64	0,64
1700000006920592	14-035-029-00287-0001	BARBECHO TRADICIONAL	S		0,10		0,10	0,10
1700000006920593	14-035-046-00002-0002	AVENA	S		0,37		0,37	0,37
1700000006920594	14-035-029-00252-0002	VEZA	S		11,73		11,73	11,73
1700000006920596	14-035-029-00312-0002	AVENA	S		1,97		1,97	1,97
1700000006920597	14-035-029-00256-0031	CEBADA	S		1,22		1,22	1,22

(1) Con incidencias que retienen pago o deniegan el expediente.  
(2) Se calcula sobre superficie declarada admisible.  
(3) Aplicación del artículo 16 bis del RD 147/2023.

<p>Puede verificar la integridad de una copia de este documento mediante la lectura del código QR adjunto o mediante el acceso a la dirección <a href="https://ws050.juntadeandalucia.es/verificarFirma">https://ws050.juntadeandalucia.es/verificarFirma</a> indicando el código de VERIFICACIÓN</p>				
FIRMADO POR	RAQUEL MARIA ESPIN CRESPO	FECHA	26/06/2024	
VERIFICACIÓN	Pk2jmMQ72K8YCCE9EQ8LU85ENJJ6M	PÁGINA	4183/8857	

**RECINTOS PROPUESTOS**

REF.	REFERENCIA SIGPAC	CULTIVO	S/R	USO SIGPAC	Sup. Dec. admisible	Sup. Campo	Sup. Determ.	Sup. Resuelta
170000006920599	14-035-029-00315-0001	OLIVAR	S		0,41		0,41	0,41
170000006920600	14-035-029-00315-0002	OLIVAR	S		0,55		0,55	0,55
170000006920601	14-035-012-00635-0001	OLIVAR	S		0,42		0,42	0,42
170000006920602	14-035-029-00417-0002	PASTOS PERMANENTES DE 5 O MAS AÑOS	S		0,87		0,87	0,87
170000006920604	14-035-029-00322-0001	PASTOS PERMANENTES DE 5 O MAS AÑOS	S		0,55		0,55	0,55
170000006920606	14-035-029-00343-0001	OLIVAR	S		0,60		0,60	0,60
170000006920607	14-035-029-00338-0001	OLIVAR	S		0,48		0,48	0,48
170000006920608	14-035-029-00339-0001	OLIVAR	S		1,01		1,01	1,01
170000006920609	14-035-029-00315-0012	OLIVAR	S		1,71		1,71	1,71
170000006920610	14-035-029-00321-0001	OLIVAR	S		0,87		0,87	0,87
170000006920611	14-035-029-00320-0001	BARBECHO TRADICIONAL	S		0,75		0,75	0,75
170000006920612	14-035-029-00303-0001	PASTOS PERMANENTES DE 5 O MAS AÑOS	S		1,80		1,80	1,80
170000006920613	14-035-029-00304-0001	PASTOS PERMANENTES DE 5 O MAS AÑOS	S		2,07		2,07	2,07
170000006920616	14-035-029-00265-0001	PASTOS PERMANENTES DE 5 O MAS AÑOS	S		0,65		0,65	0,65
170000006920617	14-035-029-00288-0001	PASTOS PERMANENTES DE 5 O MAS AÑOS	S		0,11		0,11	0,11
170000006920618	14-035-029-00315-0007	OLIVAR	S		2,35		2,35	2,35
170000006920619	14-035-029-00284-0001	PASTOS PERMANENTES DE 5 O MAS AÑOS	S		0,48		0,48	0,48
170000006920620	14-035-029-00285-0001	PASTOS PERMANENTES DE 5 O MAS AÑOS	S		0,75		0,75	0,75
170000006920621	14-035-029-00315-0011	OLIVAR	S		1,14		1,14	1,14

**INCIDENCIAS****INCIDENCIA DESCRIPCIÓN**

3790	Recinto declarado inactivo Recinto:14-035-029-00307-00001 Cultivo: - Recinto:14-035-029-00307-00003 Cultivo: - Recinto:14-035-029-00315-00021 Cultivo: - Recinto:14-035-029-00332-00002 Cultivo: - Recinto:14-035-029-00335-00001 Cultivo: - Recinto:14-035-029-00336-00001 Cultivo: - Recinto:14-035-029-00337-00001 Cultivo: -
3795	Recinto declarado con una situación de riesgo de abandono. Recinto:14-035-029-00417-00001 Cultivo: - Recinto:14-035-029-00417-00011 Cultivo: -
86122	Recinto superficie forrajera que realiza la actividad de producción de pastoreo y no declara el o los códigos del Registro de Explotaciones Ganaderas de Andalucía, REGA. Recinto:14-035-029-00315-00040 Cultivo:20000 BARBECHO TRADICIONAL-SIN VARIEDAD Secano Recinto:14-035-029-00417-00001 Cultivo:20000 BARBECHO TRADICIONAL-SIN VARIEDAD Secano Recinto:14-035-029-00417-00005 Cultivo:20000 BARBECHO TRADICIONAL-SIN VARIEDAD Secano Recinto:14-035-029-00417-00011 Cultivo:20000 BARBECHO TRADICIONAL-SIN VARIEDAD Secano
86124	Recinto de forrajera para Cálculo de Carga Ganadera que No pertenece a Explotación. Recinto:14-035-029-00315-00040 Cultivo:20000 BARBECHO TRADICIONAL-SIN VARIEDAD Secano Recinto:14-035-029-00417-00001 Cultivo:20000 BARBECHO TRADICIONAL-SIN VARIEDAD Secano Recinto:14-035-029-00417-00005 Cultivo:20000 BARBECHO TRADICIONAL-SIN VARIEDAD Secano Recinto:14-035-029-00417-00011 Cultivo:20000 BARBECHO TRADICIONAL-SIN VARIEDAD Secano

**Datos considerados para el Cálculo de la Carga Ganadera del expediente**

Superficie determinada para Cálculo Carga Ganadera: 15,42 ha  
Carga Ganadera del Expediente: 2,03 ugm/ha

Explotación	Especie	Ugm Calculada para CG
ES140350000669	OVINA	31,31

(1) Con incidencias que retienen pago o deniegan el expediente.  
(2) Se calcula sobre superficie declarada admisible.  
(3) Aplicación del artículo 16 bis del RD 147/2023.

Puede verificar la integridad de una copia de este documento mediante la lectura del código QR adjunto o mediante el acceso a la dirección <https://ws050.juntadeandalucia.es/verificarFirma> indicando el código de VERIFICACIÓN

FIRMADO POR	RAQUEL MARIA ESPIN CRESPO	FECHA	26/06/2024
VERIFICACIÓN	Pk2jmMQ72K8YCCE9EQ8LU85ENJJ6M	PÁGINA	4184/8857





**Recintos Determinados para el Cálculo de Garga Ganadera**

REF.	REFERENCIA SIGPAC	CULTIVO	DESCRIPCIÓN CULTIVO	S/R	SUP. RESUELTA (ha)
-1551788	14-035-029-00315-00021	62000	PASTOS PERMANENTES DE 5 O MAS AÑOS-SIN VARIEDAD	S	0,00
-1551781	14-035-029-00315-00019	62000	PASTOS PERMANENTES DE 5 O MAS AÑOS-SIN VARIEDAD	S	4,94
-1551778	14-035-029-00308-00001	62000	PASTOS PERMANENTES DE 5 O MAS AÑOS-SIN VARIEDAD	S	2,46
-1551777	14-035-029-00307-00003	62000	PASTOS PERMANENTES DE 5 O MAS AÑOS-SIN VARIEDAD	S	0,00
-1551776	14-035-029-00307-00001	62000	PASTOS PERMANENTES DE 5 O MAS AÑOS-SIN VARIEDAD	S	0,00
-1551774	14-035-029-00332-00002	62000	PASTOS PERMANENTES DE 5 O MAS AÑOS-SIN VARIEDAD	S	0,00
-1077498	14-035-029-00253-00006	62000	PASTOS PERMANENTES DE 5 O MAS AÑOS-SIN VARIEDAD	S	0,08
-506960	14-035-029-00417-00017	62000	PASTOS PERMANENTES DE 5 O MAS AÑOS-SIN VARIEDAD	S	0,42
-506959	14-035-029-00256-00033	62000	PASTOS PERMANENTES DE 5 O MAS AÑOS-SIN VARIEDAD	S	0,24
1700000006920602	14-035-029-00417-00002	62000	PASTOS PERMANENTES DE 5 O MAS AÑOS-SIN VARIEDAD	S	0,87
1700000006920604	14-035-029-00322-00001	62000	PASTOS PERMANENTES DE 5 O MAS AÑOS-SIN VARIEDAD	S	0,55
1700000006920612	14-035-029-00303-00001	62000	PASTOS PERMANENTES DE 5 O MAS AÑOS-SIN VARIEDAD	S	1,80
1700000006920613	14-035-029-00304-00001	62000	PASTOS PERMANENTES DE 5 O MAS AÑOS-SIN VARIEDAD	S	2,07
1700000006920616	14-035-029-00265-00001	62000	PASTOS PERMANENTES DE 5 O MAS AÑOS-SIN VARIEDAD	S	0,65
1700000006920617	14-035-029-00288-00001	62000	PASTOS PERMANENTES DE 5 O MAS AÑOS-SIN VARIEDAD	S	0,11
1700000006920619	14-035-029-00284-00001	62000	PASTOS PERMANENTES DE 5 O MAS AÑOS-SIN VARIEDAD	S	0,48
1700000006920620	14-035-029-00285-00001	62000	PASTOS PERMANENTES DE 5 O MAS AÑOS-SIN VARIEDAD	S	0,75

**Incidencias de carga ganadera**

**INCIDENCIA DESCRIPCIÓN**

3790	Recinto declarado inactivo Recinto:14-035-029-00315-00021 Cultivo: - Recinto:14-035-029-00307-00003 Cultivo: - Recinto:14-035-029-00307-00001 Cultivo: - Recinto:14-035-029-00332-00002 Cultivo: - Recinto:14-035-029-00337-00001 Cultivo: - Recinto:14-035-029-00336-00001 Cultivo: - Recinto:14-035-029-00335-00001 Cultivo: -
3795	Recinto declarado con una situación de riesgo de abandono. Recinto:14-035-029-00417-00011 Cultivo: - Recinto:14-035-029-00417-00001 Cultivo: -
86122	Recinto superficie forrajera que realiza la actividad de producción de pastoreo y no declara el o los códigos del Registro de Explotaciones Ganaderas de Andalucía, REGA. Recinto:14-035-029-00417-00005 Cultivo:20000 BARBECHO TRADICIONAL-SIN VARIEDAD Secano Recinto:14-035-029-00417-00011 Cultivo:20000 BARBECHO TRADICIONAL-SIN VARIEDAD Secano Recinto:14-035-029-00417-00001 Cultivo:20000 BARBECHO TRADICIONAL-SIN VARIEDAD Secano Recinto:14-035-029-00315-00040 Cultivo:20000 BARBECHO TRADICIONAL-SIN VARIEDAD Secano
86124	Recinto de forrajera para Cálculo de Carga Ganadera que No pertenece a Explotación. Recinto:14-035-029-00417-00005 Cultivo:20000 BARBECHO TRADICIONAL-SIN VARIEDAD Secano Recinto:14-035-029-00417-00011 Cultivo:20000 BARBECHO TRADICIONAL-SIN VARIEDAD Secano Recinto:14-035-029-00417-00001 Cultivo:20000 BARBECHO TRADICIONAL-SIN VARIEDAD Secano Recinto:14-035-029-00315-00040 Cultivo:20000 BARBECHO TRADICIONAL-SIN VARIEDAD Secano
86128	Recinto de Forrajeras que no ha contabilizado para Carga Ganadera por no tener una explotación válida para el cálculo de la Carga Ganadera Recinto:14-035-029-00417-00005 Cultivo:20 BARBECHO TRADICIONAL- Recinto:14-035-029-00417-00011 Cultivo:20 BARBECHO TRADICIONAL- Recinto:14-035-029-00417-00001 Cultivo:20 BARBECHO TRADICIONAL- Recinto:14-035-029-00315-00040 Cultivo:20 BARBECHO TRADICIONAL-

(1) Con incidencias que retienen pago o deniegan el expediente.  
(2) Se calcula sobre superficie declarada admisible.  
(3) Aplicación del artículo 16 bis del RD 147/2023.

Puede verificar la integridad de una copia de este documento mediante la lectura del código QR adjunto o mediante el acceso a la dirección <https://ws050.juntadeandalucia.es/verificarFirma> indicando el código de VERIFICACIÓN

FIRMADO POR	RAQUEL MARIA ESPIN CRESPO	FECHA	26/06/2024
VERIFICACIÓN	Pk2jmMQ72K8YCCE9EQ8LU85ENJJ6M	PÁGINA	4185/8857






86132	Recinto superficie forrajera que no realiza la actividad de producción de pastoreo.
Recinto:14-035-029-00337-00001	Cultivo:20000 BARBECHO TRADICIONAL-SIN VARIEDAD Secano
Recinto:14-035-029-00336-00001	Cultivo:20000 BARBECHO TRADICIONAL-SIN VARIEDAD Secano
Recinto:14-035-029-00335-00001	Cultivo:20000 BARBECHO TRADICIONAL-SIN VARIEDAD Secano
Recinto:14-035-029-00285-00003	Cultivo:20000 BARBECHO TRADICIONAL-SIN VARIEDAD Secano
Recinto:14-035-029-00285-00002	Cultivo:20000 BARBECHO TRADICIONAL-SIN VARIEDAD Secano
Recinto:14-035-029-00351-00001	Cultivo:20000 BARBECHO TRADICIONAL-SIN VARIEDAD Secano
Recinto:14-035-029-00256-00022	Cultivo:20000 BARBECHO TRADICIONAL-SIN VARIEDAD Secano
Recinto:14-035-029-00314-00001	Cultivo:20000 BARBECHO TRADICIONAL-SIN VARIEDAD Secano
Recinto:14-035-029-00315-00020	Cultivo:20000 BARBECHO TRADICIONAL-SIN VARIEDAD Secano
Recinto:14-035-029-00317-00002	Cultivo:20000 BARBECHO TRADICIONAL-SIN VARIEDAD Secano
Recinto:14-035-029-00317-00004	Cultivo:20000 BARBECHO TRADICIONAL-SIN VARIEDAD Secano
Recinto:14-035-029-00318-00001	Cultivo:20000 BARBECHO TRADICIONAL-SIN VARIEDAD Secano
Recinto:14-035-029-00315-00042	Cultivo:20000 BARBECHO TRADICIONAL-SIN VARIEDAD Secano
Recinto:14-035-029-00315-00040	Cultivo:20000 BARBECHO TRADICIONAL-SIN VARIEDAD Secano
Recinto:14-035-029-00317-00001	Cultivo:20000 BARBECHO TRADICIONAL-SIN VARIEDAD Secano
Recinto:14-035-029-00317-00001	Cultivo:20000 BARBECHO TRADICIONAL-SIN VARIEDAD Secano
Recinto:14-035-029-00318-00002	Cultivo:20000 BARBECHO TRADICIONAL-SIN VARIEDAD Secano
Recinto:14-035-029-00283-00001	Cultivo:20000 BARBECHO TRADICIONAL-SIN VARIEDAD Secano
Recinto:14-035-029-00321-00003	Cultivo:20000 BARBECHO TRADICIONAL-SIN VARIEDAD Secano
Recinto:14-035-029-00315-00004	Cultivo:20000 BARBECHO TRADICIONAL-SIN VARIEDAD Secano
Recinto:14-035-029-00286-00001	Cultivo:20000 BARBECHO TRADICIONAL-SIN VARIEDAD Secano
Recinto:14-035-029-00287-00001	Cultivo:20000 BARBECHO TRADICIONAL-SIN VARIEDAD Secano
Recinto:14-035-029-00320-00001	Cultivo:20000 BARBECHO TRADICIONAL-SIN VARIEDAD Secano

(1) Con incidencias que retienen pago o deniegan el expediente.  
(2) Se calcula sobre superficie declarada admisible.  
(3) Aplicación del artículo 16 bis del RD 147/2023.

Puede verificar la integridad de una copia de este documento mediante la lectura del código QR adjunto o mediante el acceso a la dirección <https://ws050.juntadeandalucia.es/verificarFirma> indicando el código de VERIFICACIÓN

FIRMADO POR	RAQUEL MARIA ESPIN CRESPO	FECHA	26/06/2024
VERIFICACIÓN	Pk2jmMQ72K8YCCCE9EQ8LU85ENJJ6M	PÁGINA	4186/8857





**APELLIDOS Y NOMBRE / RAZÓN SOCIAL**

VILLARREAL SORIA FRANCISCO DE ASIS

**NIF**

\*\*\*6042\*

**EXPEDIENTE**

1134570

**RESOLUCIÓN**

CONCESIÓN DE LA AYUDA

**DATOS DE MANTENIMIENTO UNIDADES****GRUPO DE PAGO**

ZONAS DE LIMITACIONES NATURALES

**Sup. Dec.  
Admisible**

29,09

**Sup.  
Resuelta**

29,09

**Sobredecl.**

0,00

**% Sobredecl.**

0,00

**RESUMEN DE PAGOS**

	<b>IMPORTE ( Euros )</b>			
	<b>RESUELTO</b>	<b>FEADER</b>	<b>MAPA</b>	<b>CAPADR</b>
Pago realizado	1.081,20	919,02	106,06	56,12
A pagar	106,80	90,78	10,48	5,54
<b>TOTAL</b>	<b>1.188,00</b>	<b>1.009,80</b>	<b>116,54</b>	<b>61,66</b>

**APLICACIÓN DE REDUCCIONES Y PENALIZACIONES (%)**

<b>Criterios de subvencionabilidad (1)</b>	<b>Presentación tardía</b>	<b>Omisión declaración</b>	<b>Condicionalidad</b>
0,00	0,00	0,00	0,00

**IMPORTE ( Euros )**

Calculado(2)	Reducción	Penalización	Reducción Penalización (3)	Penalización adicional	Resuelto	FEADER	MAPA	CAPADR
1.188,00 €	0,00 €	0,00 €	0,00 €	0,00 €	1.188,00 €	1.009,80 €	116,54 €	61,66 €
<b>Importe Unitario:</b>	<b>54,00 €</b>	<b>Nuevo Importe Unitario:</b>	<b>40,84 €</b>					

**RECINTOS PROPUESTOS**

<b>REF.</b>	<b>REFERENCIA SIGPAC</b>	<b>CULTIVO</b>	<b>S/R</b>	<b>USO SIGPAC</b>	<b>Sup. Dec. admisible</b>	<b>Sup. Campo</b>	<b>Sup. Determ.</b>	<b>Sup. Resuelta</b>
4584908	14-039-016-00002-0007	OLIVAR	S		0,07		0,07	0,07
1700000003081105	14-039-015-00097-0001	OLIVAR	S		3,83		3,83	3,83
1700000003081106	14-039-016-00002-0006	OLIVAR	S		0,17		0,17	0,17
1700000003081108	14-039-016-00002-0001	OLIVAR	S		15,37		15,37	15,37
1700000003081109	14-039-016-00017-0001	OLIVAR	S		9,65		9,65	9,65

(1) Con incidencias que retienen pago o deniegan el expediente.

(2) Se calcula sobre superficie declarada admisible.

(3) Aplicación del artículo 16 bis del RD 147/2023.

Puede verificar la integridad de una copia de este documento mediante la lectura del código QR adjunto o mediante el acceso a la dirección <https://ws050.juntadeandalucia.es/verificarFirma> indicando el código de VERIFICACIÓN

FIRMADO POR	RAQUEL MARIA ESPIN CRESPO	FECHA	26/06/2024
VERIFICACIÓN	Pk2jmMQ72K8YCCE9EQ8LU85ENJJ6M	PÁGINA	4187/8857



**APELLIDOS Y NOMBRE / RAZÓN SOCIAL**

VILLARRUBIA POZO ISMAEL JESUS

**NIF**

\*\*\*0305\*

**EXPEDIENTE**

10000043

**RESOLUCIÓN**

CONCESIÓN DE LA AYUDA

**DATOS DE MANTENIMIENTO UNIDADES**

<b>GRUPO DE PAGO</b>	<b>Sup. Dec. Admisible</b>	<b>Sup. Resuelta</b>	<b>Sobredecl.</b>	<b>% Sobredecl.</b>
ZONAS DE LIMITACIONES NATURALES	66,69	66,69	0,00	0,00

**RESUMEN DE PAGOS**

	<b>IMPORTE ( Euros )</b>			
	<b>RESUELTO</b>	<b>FEADER</b>	<b>MAPA</b>	<b>CAPADR</b>
A pagar	1.188,00	1.009,80	116,54	61,66

**APLICACIÓN DE REDUCCIONES Y PENALIZACIONES (%)**

<b>Criterios de subvencionabilidad (1)</b>	<b>Presentación tardía</b>	<b>Omisión declaración</b>	<b>Condicionalidad</b>
0,00	0,00	0,00	0,00

**IMPORTE ( Euros )**

<b>Calculado(2)</b>	<b>Reducción</b>	<b>Penalización</b>	<b>Reducción Penalización (3)</b>	<b>Penalización adicional</b>	<b>Resuelto</b>	<b>FEADER</b>	<b>MAPA</b>	<b>CAPADR</b>
1.188,00 €	0,00 €	0,00 €	0,00 €	0,00 €	1.188,00 €	1.009,80 €	116,54 €	61,66 €
<b>Importe Unitario:</b>	54,00 €	<b>Nuevo Importe Unitario:</b>	17,81 €					

**RECINTOS PROPUESTOS**

<b>REF.</b>	<b>REFERENCIA SIGPAC</b>	<b>CULTIVO</b>	<b>S/R</b>	<b>USO SIGPAC</b>	<b>Sup. Dec. admisible</b>	<b>Sup. Campo</b>	<b>Sup. Determ.</b>	<b>Sup. Resuelta</b>
7009446	14-029-067-00003-0009	BARBECHO TRADICIONAL	S		21,58		21,58	21,58
7009447	14-029-067-00004-0003	BARBECHO TRADICIONAL	S		0,30		0,30	0,30
7009448	14-029-068-00109-0001	GIRASOL	S		1,70		1,70	1,70
7009449	14-029-067-00007-0001	CEBADA	S		10,90		10,90	10,90
7009450	14-029-068-00102-0001	TRIGO BLANDO	S		20,44		20,44	20,44
7009451	14-029-069-00041-0001	TRIGO BLANDO	S		4,72		4,72	4,72
7009452	14-029-067-00003-0009	ALTRAMUZ DULCE	S		7,05		7,05	7,05

**INCIDENCIAS****INCIDENCIA DESCRIPCIÓN**

463	Productor que en su Declaración responsable no marca SÍ o NO en la casilla de "Realiza alguna actividad de las incluidas en el R.D."
2446	No Autoriza y no entrega IRPF.
2450	No Autoriza y no entrega vida laboral.
2452	No autoriza la consulta datos catastrales a través de la oficina Virtual de catastro (OVC) .
75021	No Autoriza para la consulta de datos de identidad a través del Sistema GIRO de la Consejería de Hacienda y Administración pública existan.
75022	No Autoriza a que, en caso de la devolución por la entidad financiera (retrocesión bancaria) del pago en la cuenta corriente consignada en la solicitud y que está debidamente registrada en el sistema contable GIRO de la Junta de Andalucía, se proceda al pago en cualquier otra cuenta corriente de la titularidad del solicitante vigente en dicho sistema contable.

**Datos considerados para el Cálculo de la Carga Ganadera del expediente**

**Superficie determinada para Cálculo Carga Ganadera:** 0,00 ha  
**Carga Ganadera del Expediente:** 0,00 ugm/ha

(1) Con incidencias que retienen pago o deniegan el expediente.  
(2) Se calcula sobre superficie declarada admisible.  
(3) Aplicación del artículo 16 bis del RD 147/2023.

Puede verificar la integridad de una copia de este documento mediante la lectura del código QR adjunto o mediante el acceso a la dirección <https://ws050.juntadeandalucia.es/verificarFirma> indicando el código de VERIFICACIÓN

FIRMADO POR	RAQUEL MARIA ESPIN CRESPO	FECHA	26/06/2024
VERIFICACIÓN	Pk2jmMQ72K8YCCE9EQ8LU85ENJJ6M	PÁGINA	4188/8857





**Incidencias de carga ganadera**

**INCIDENCIA DESCRIPCIÓN**

86132 Recinto superficie forrajera que no realiza la actividad de producción de pastoreo.  
Recinto:14-029-067-00003-00009 Cultivo:20000 BARBECHO TRADICIONAL-SIN VARIEDAD Secano  
Recinto:14-029-067-00004-00003 Cultivo:20000 BARBECHO TRADICIONAL-SIN VARIEDAD Secano

(1) Con incidencias que retienen pago o deniegan el expediente.  
(2) Se calcula sobre superficie declarada admisible.  
(3) Aplicación del artículo 16 bis del RD 147/2023.

Puede verificar la integridad de una copia de este documento mediante la lectura del código QR adjunto o mediante el acceso a la dirección <https://ws050.juntadeandalucia.es/verificarFirma> indicando el código de VERIFICACIÓN

FIRMADO POR	RAQUEL MARIA ESPIN CRESCO	FECHA	26/06/2024
VERIFICACIÓN	Pk2jmMQ72K8YCCE9EQ8LU85ENJJJ6M	PÁGINA	4189/8857



**APELLIDOS Y NOMBRE / RAZÓN SOCIAL**  
VILLARRUBIA VAZQUEZ ANTONIO PATRICIO**NIF**  
\*\*\*0854\***EXPEDIENTE**  
10000044**RESOLUCIÓN**  
CONCESIÓN DE LA AYUDA**DATOS DE MANTENIMIENTO UNIDADES**

<b>GRUPO DE PAGO</b>	<b>Sup. Dec. Admisible</b>	<b>Sup. Resuelta</b>	<b>Sobredecl.</b>	<b>% Sobredecl.</b>
ZONAS DE LIMITACIONES NATURALES	47,01	47,01	0,00	0,00

**RESUMEN DE PAGOS**

	<b>IMPORTE ( Euros )</b>			
	<b>RESUELTO</b>	<b>FEADER</b>	<b>MAPA</b>	<b>CAPADR</b>
Pago realizado	1.081,20	919,02	106,06	56,12
A pagar	106,80	90,78	10,48	5,54
<b>TOTAL</b>	<b>1.188,00</b>	<b>1.009,80</b>	<b>116,54</b>	<b>61,66</b>

**APLICACIÓN DE REDUCCIONES Y PENALIZACIONES (%)**

<b>Criterios de subvencionabilidad (1)</b>	<b>Presentación tardía</b>	<b>Omisión declaración</b>	<b>Condicionabilidad</b>
0,00	0,00	0,00	0,00

**IMPORTE ( Euros )**

<b>Calculado(2)</b>	<b>Reducción</b>	<b>Penalización</b>	<b>Reducción Penalización (3)</b>	<b>Penalización adicional</b>	<b>Resuelto</b>	<b>FEADER</b>	<b>MAPA</b>	<b>CAPADR</b>
1.188,00 €	0,00 €	0,00 €	0,00 €	0,00 €	1.188,00 €	1.009,80 €	116,54 €	61,66 €
<b>Importe Unitario:</b>	54,00 €	<b>Nuevo Importe Unitario:</b>	25,27 €					

**RECINTOS PROPUESTOS**

<b>REF.</b>	<b>REFERENCIA SIGPAC</b>	<b>CULTIVO</b>	<b>S/R</b>	<b>USO SIGPAC</b>	<b>Sup. Dec. admisible</b>	<b>Sup. Campo</b>	<b>Sup. Determ.</b>	<b>Sup. Resuelta</b>
-1582750	14-029-066-00056-0006	PASTOS DE MENOS DE 5 AÑOS	S		31,36		31,36	31,36
-1565536	14-029-065-00005-0002	PASTOS DE MENOS DE 5 AÑOS	S		1,70		1,70	1,70
-1565524	14-029-066-00056-0010	PASTOS DE MENOS DE 5 AÑOS	S		7,54		7,54	7,54
5588850	14-029-066-00056-0006	TRITICALE	S		6,41		6,41	6,41

**Datos considerados para el Cálculo de la Carga Ganadera del expediente**

**Superficie determinada para Cálculo Carga Ganadera:** 40,60 ha  
**Carga Ganadera del Expediente:** 1,36 ugm/ha

<b>Explotación</b>	<b>Especie</b>	<b>Ugm Calculada para CG</b>
ES140290001328	OVINA	55,01
ES140290001328	PORCINO	0,25

**Recintos Determinados para el Cálculo de Garga Ganadera**

<b>REF.</b>	<b>REFERENCIA SIGPAC</b>	<b>CULTIVO</b>	<b>DESCRIPCIÓN CULTIVO</b>	<b>S/R</b>	<b>SUP. RESUELTA (ha)</b>
-1582750	14-029-066-00056-00006	63000	PASTOS DE MENOS DE 5 AÑOS-SIN VARIEDAD	S	31,36
-1565536	14-029-065-00005-00002	63000	PASTOS DE MENOS DE 5 AÑOS-SIN VARIEDAD	S	1,70
-1565524	14-029-066-00056-00010	63000	PASTOS DE MENOS DE 5 AÑOS-SIN VARIEDAD	S	7,54

(1) Con incidencias que retienen pago o deniegan el expediente.  
(2) Se calcula sobre superficie declarada admisible.  
(3) Aplicación del artículo 16 bis del RD 147/2023.

Puede verificar la integridad de una copia de este documento mediante la lectura del código QR adjunto o mediante el acceso a la dirección <https://ws050.juntadeandalucia.es/verificarFirma> indicando el código de VERIFICACIÓN

FIRMADO POR	RAQUEL MARIA ESPIN CRESPO	FECHA	26/06/2024
VERIFICACIÓN	Pk2jmMQ72K8YCCE9EQ8LU85ENJJ6M	PÁGINA	4190/8857



**APELLIDOS Y NOMBRE / RAZÓN SOCIAL**

VILLATORO GOMEZ JOAQUIN

**NIF**

\*\*\*\*2968\*

**EXPEDIENTE**

1028811

**RESOLUCIÓN**

CONCESIÓN DE LA AYUDA

**DATOS DE MANTENIMIENTO UNIDADES**

<b>GRUPO DE PAGO</b>	<b>Sup. Dec. Admisible</b>	<b>Sup. Resuelta</b>	<b>Sobredecl.</b>	<b>% Sobredecl.</b>
ZONAS DE LIMITACIONES NATURALES	20,13	20,13	0,00	0,00

**RESUMEN DE PAGOS**

	<b>IMPORTE ( Euros )</b>			
	<b>RESUELTO</b>	<b>FEADER</b>	<b>MAPA</b>	<b>CAPADR</b>
Pago realizado	937,59	796,96	91,97	48,66
A pagar	92,62	78,73	9,09	4,80
<b>TOTAL</b>	<b>1.030,21</b>	<b>875,69</b>	<b>101,06</b>	<b>53,46</b>

**APLICACIÓN DE REDUCCIONES Y PENALIZACIONES (%)**

<b>Crterios de subvencionabilidad (1)</b>	<b>Presentación tardía</b>	<b>Omisión declaración</b>	<b>Condicionalidad</b>
0,00	0,00	0,00	0,00

**IMPORTE ( Euros )**

Calculado(2)	Reducción	Penalización	Reducción Penalización (3)	Penalización adicional	Resuelto	FEADER	MAPA	CAPADR
1.030,21 €	0,00 €	0,00 €	0,00 €	0,00 €	1.030,21 €	875,68 €	101,06 €	53,47 €
Importe Unitario:	54,00 €	Nuevo Importe Unitario:	51,18 €					

**RECINTOS PROPUESTOS**

<b>REF.</b>	<b>REFERENCIA SIGPAC</b>	<b>CULTIVO</b>	<b>USO S/R SIGPAC</b>	<b>Sup. Dec. admisible</b>	<b>Sup. Campo</b>	<b>Sup. Determ.</b>	<b>Sup. Resuelta</b>
-1525751	14-042-036-00071-0002	OLIVAR	S	0,11		0,11	0,11
4578914	14-042-011-00021-0003	OLIVAR	S	0,38		0,38	0,38
5226752	14-042-039-00048-0002	OLIVAR	S	0,15		0,15	0,15
5460220	14-042-011-00020-0001	OLIVAR	S	0,40		0,40	0,40
1700000002685289	14-042-011-00355-0001	OLIVAR	S	1,95		1,95	1,95
1700000002685290	14-042-013-00015-0001	VIÑEDO VINIFICACIÓN	S	0,79		0,79	0,79
1700000002685854	14-042-036-00071-0002	OLIVAR	S	1,28		1,28	1,28
1700000002685855	14-042-011-00624-0001	OLIVAR	S	1,75		1,75	1,75
1700000002685856	14-042-011-00625-0001	OLIVAR	S	1,80		1,80	1,80
1700000002685857	14-042-036-00206-0001	OLIVAR	S	0,63		0,63	0,63
1700000002685858	14-042-036-00171-0001	OLIVAR	S	0,86		0,86	0,86
1700000002685861	14-042-011-00533-0001	OLIVAR	S	1,23		1,23	1,23
1700000002808331	14-042-014-00168-0001	OLIVAR	S	0,33		0,33	0,33
1700000002808332	14-042-014-00169-0001	OLIVAR	S	1,54		1,54	1,54
1700000002808333	14-042-014-00193-0001	OLIVAR	S	0,41		0,41	0,41
1700000002808334	14-042-014-00194-0002	OLIVAR	S	0,09		0,09	0,09
1700000002808335	14-042-014-00212-0002	OLIVAR	S	1,11		1,11	1,11
1700000003071697	14-042-039-00047-0001	OLIVAR	S	0,65		0,65	0,65
1700000003071698	14-042-038-00017-0001	OLIVAR	S	0,31		0,31	0,31
1700000003071699	14-042-038-00019-0001	OLIVAR	S	0,63		0,63	0,63
1700000003071700	14-042-036-00071-0002	OLIVAR	S	0,66		0,66	0,66
1700000003071701	14-042-026-00137-0001	OLIVAR	S	0,32		0,32	0,32
1700000003071702	14-042-026-00352-0001	OLIVAR	S	0,55		0,55	0,55
1700000003071703	14-042-008-00162-0001	OLIVAR	S	0,89		0,89	0,89
1700000003071705	14-042-003-00203-0001	OLIVAR	S	0,70		0,70	0,70
1700000003503562	14-042-011-00022-0001	OLIVAR	S	0,61		0,61	0,61

(1) Con incidencias que retienen pago o deniegan el expediente.

(2) Se calcula sobre superficie declarada admisible.

(3) Aplicación del artículo 16 bis del RD 147/2023.

Puede verificar la integridad de una copia de este documento mediante la lectura del código QR adjunto o mediante el acceso a la dirección <https://ws050.juntadeandalucia.es/verificarFirma> indicando el código de VERIFICACIÓN

FIRMADO POR	RAQUEL MARIA ESPIN CRESPO	FECHA	26/06/2024
VERIFICACIÓN	Pk2jmMQ72K8YCCE9EQ8LU85ENJJ6M	PÁGINA	4191/8857





(1) Con incidencias que retienen pago o deniegan el expediente.  
(2) Se calcula sobre superficie declarada admisible.  
(3) Aplicación del artículo 16 bis del RD 147/2023.

Puede verificar la integridad de una copia de este documento mediante la lectura del código QR adjunto o mediante el acceso a la dirección <https://ws050.juntadeandalucia.es/verificarFirma> indicando el código de VERIFICACIÓN

FIRMADO POR	RAQUEL MARIA ESPIN CRESCO	FECHA	26/06/2024
VERIFICACIÓN	Pk2jmMQ72K8YCCE9EQ8LU85ENJJ6M	PÁGINA	4192/8857



**APELLIDOS Y NOMBRE / RAZÓN SOCIAL**

VILLEN GARCIA ANTONIO

**NIF**

\*\*\*\*2220\*

**EXPEDIENTE**

1212470

**RESOLUCIÓN**

CONCESIÓN DE LA AYUDA

**DATOS DE MANTENIMIENTO UNIDADES****GRUPO DE PAGO**  
ZONAS DE LIMITACIONES NATURALES**Sup. Dec.  
Admisible**  
15,36**Sup.  
Resuelta**  
15,36**Sobredecl.**  
0,00**% Sobredecl.**  
0,00**RESUMEN DE PAGOS**

	<b>IMPORTE ( Euros )</b>			
	<b>RESUELTO</b>	<b>FEADER</b>	<b>MAPA</b>	<b>CAPADR</b>
Pago realizado	751,33	638,64	73,71	38,99
A pagar	74,22	63,09	7,28	3,85
<b>TOTAL</b>	<b>825,55</b>	<b>701,73</b>	<b>80,99</b>	<b>42,84</b>

**APLICACIÓN DE REDUCCIONES Y PENALIZACIONES (%)**

<b>Crterios de subvencionabilidad (1)</b>	<b>Presentación tardía</b>	<b>Omisión declaración</b>	<b>Condicionalidad</b>
0,00	0,00	0,00	0,00

**IMPORTE ( Euros )**

Calculado(2)	Reducción	Penalización	Reducción Penalización (3)	Penalización adicional	Resuelto	FEADER	MAPA	CAPADR
825,55 €	0,00 €	0,00 €	0,00 €	0,00 €	825,55 €	701,72 €	80,99 €	42,84 €
Importe Unitario:	54,00 €	Nuevo Importe Unitario:	53,75 €					

**RECINTOS PROPUESTOS**

<b>REF.</b>	<b>REFERENCIA SIGPAC</b>	<b>CULTIVO</b>	<b>S/R</b>	<b>USO SIGPAC</b>	<b>Sup. Dec. admisible</b>	<b>Sup. Campo</b>	<b>Sup. Determ.</b>	<b>Sup. Resuelta</b>
4157933	14-007-025-00004-0001	OLIVAR	R		8,16		8,16	8,16
4158454	14-007-025-00120-0002	OLIVAR	R		0,96		0,96	0,96
1700000006042470	14-007-024-00003-0001	OLIVAR	R		1,50		1,50	1,50
1700000006042471	14-007-034-00050-0001	OLIVAR	R		1,32		1,32	1,32
1700000006042472	14-007-033-00152-0001	OLIVAR	R		2,51		2,51	2,51
1700000006042473	14-007-033-00149-0001	OLIVAR	S		0,05		0,05	0,05
1700000006042476	14-007-027-00056-0001	OLIVAR	S		0,02		0,02	0,02
1700000006042477	14-007-024-00033-0001	OLIVAR	R		0,28		0,28	0,28
1700000006042479	14-007-027-00054-0001	OLIVAR	R		0,56		0,56	0,56

(1) Con incidencias que retienen pago o deniegan el expediente.

(2) Se calcula sobre superficie declarada admisible.

(3) Aplicación del artículo 16 bis del RD 147/2023.

Puede verificar la integridad de una copia de este documento mediante la lectura del código QR adjunto o mediante el acceso a la dirección <https://ws050.juntadeandalucia.es/verificarFirma> indicando el código de VERIFICACIÓN

FIRMADO POR	RAQUEL MARIA ESPIN CRESPO	FECHA	26/06/2024
VERIFICACIÓN	Pk2jmMQ72K8YCCE9EQ8LU85ENJJJ6M	PÁGINA	4193/8857



**APELLIDOS Y NOMBRE / RAZÓN SOCIAL**

VIOQUE JIMENEZ JOSE MANUEL

**NIF**

\*\*\*\*4510\*

**EXPEDIENTE**

1217166

**RESOLUCIÓN**

CONCESIÓN DE LA AYUDA

**DATOS DE MANTENIMIENTO UNIDADES****GRUPO DE PAGO**

ZONAS DE LIMITACIONES NATURALES

**Sup. Dec.  
Admisible**

217,37

**Sup.  
Resuelta**

217,37

**Sobredecl.**

0,00

**% Sobredecl.**

0,00

**RESUMEN DE PAGOS**

	<b>IMPORTE ( Euros )</b>			
	<b>RESUELTO</b>	<b>FEADER</b>	<b>MAPA</b>	<b>CAPADR</b>
Pago realizado	822,50	699,13	80,69	42,68
A pagar	353,62	300,58	34,69	18,35
<b>TOTAL</b>	<b>1.176,12</b>	<b>999,71</b>	<b>115,38</b>	<b>61,03</b>

**APLICACIÓN DE REDUCCIONES Y PENALIZACIONES (%)**

<b>Criterios de subvencionabilidad (1)</b>	<b>Presentación tardía</b>	<b>Omisión declaración</b>	<b>Condicionabilidad</b>
0,00	0,00	1,00	0,00

**IMPORTE ( Euros )**

Calculado(2)	Reducción	Penalización	Reducción Penalización (3)	Penalización adicional	Resuelto	FEADER	MAPA	CAPADR
1.188,00 €	0,00 €	0,00 €	0,00 €	0,00 €	1.176,12 €	999,70 €	115,38 €	61,04 €
Importe Unitario:	54,00 €	Nuevo Importe Unitario:	5,47 €					

(1) Con incidencias que retienen pago o deniegan el expediente.

(2) Se calcula sobre superficie declarada admisible.

(3) Aplicación del artículo 16 bis del RD 147/2023.

Puede verificar la integridad de una copia de este documento mediante la lectura del código QR adjunto o mediante el acceso a la dirección <https://ws050.juntadeandalucia.es/verificarFirma> indicando el código de VERIFICACIÓN

FIRMADO POR

RAQUEL MARIA ESPIN CRESPO

FECHA

26/06/2024

VERIFICACIÓN

Pk2jmMQ72K8YCCE9EQ8LU85ENJJ6M

PÁGINA

4194/8857







**RECINTOS PROPUESTOS**

REF.	REFERENCIA SIGPAC	CULTIVO	S/R	USO SIGPAC	Sup. Dec. admisible	Sup. Campo	Sup. Determ.	Sup. Resuelta
-1592235	14-051-020-00003-0003	PASTOS DE MENOS DE 5 AÑOS	S		11,23		11,23	11,23
-1592233	14-051-020-00003-0003	SANDÍA	S		2,30		2,30	2,30
-1561580	14-051-020-00003-0003	BARBECHO TRADICIONAL	S		6,23		6,23	6,23
-1531532	14-051-009-00036-0001	PASTOS DE MENOS DE 5 AÑOS	S		1,93		1,93	1,93
-1531514	14-051-020-00125-0001	PASTOS PERMANENTES DE 5 O MAS AÑOS	S		13,52		13,52	13,52
-1531511	14-051-003-00040-0001	PASTOS DE MENOS DE 5 AÑOS	S		1,16		1,16	1,16
-1531508	14-051-003-00114-0002	PASTOS DE MENOS DE 5 AÑOS	S		1,08		1,08	1,08
-1531502	14-051-003-00116-0001	PASTOS DE MENOS DE 5 AÑOS	S		3,87		3,87	3,87
-1531501	14-051-003-00117-0001	PASTOS PERMANENTES DE 5 O MAS AÑOS	S		3,79		3,79	3,79
-1531450	14-051-001-00062-0001	PASTOS DE MENOS DE 5 AÑOS	S		0,37		0,37	0,37
-1531448	14-051-001-00057-0001	PASTOS DE MENOS DE 5 AÑOS	S		3,22		3,22	3,22
-1531438	14-051-001-00058-0001	PASTOS DE MENOS DE 5 AÑOS	S		0,79		0,79	0,79
-1531430	14-051-001-00047-0001	PASTOS PERMANENTES DE 5 O MAS AÑOS	S		20,52		20,52	20,52
-1531422	14-051-001-00045-0001	PASTOS DE MENOS DE 5 AÑOS	S		1,78		1,78	1,78
-1531386	14-051-005-00215-0001	PASTOS DE MENOS DE 5 AÑOS	S		0,52		0,52	0,52
-1531383	14-051-005-00211-0001	PASTOS DE MENOS DE 5 AÑOS	S		1,33		1,33	1,33
-1531378	14-051-020-00006-0003	AVENA	S		2,19		2,19	2,19
-1531374	14-051-020-00032-0001	PASTOS PERMANENTES DE 5 O MAS AÑOS	S		0,78		0,78	0,78
-1531341	14-051-018-00053-0001	PASTOS DE MENOS DE 5 AÑOS	S		1,54		1,54	1,54
-1531329	14-051-018-00088-0001	PASTOS PERMANENTES DE 5 O MAS AÑOS	S		23,86		23,86	23,86
-1531319	14-051-018-00057-0002	PASTOS DE MENOS DE 5 AÑOS	S		4,41		4,41	4,41
-1382686	14-051-018-00049-0002	AVENA	S		4,38		4,38	4,38
-1204004	14-035-033-00046-0001	AVENA	S		8,77		8,77	8,77
-1098692	14-051-020-00042-0001	BARBECHO TRADICIONAL	S		0,84		0,84	0,84
-1098690	14-051-020-00038-0001	PASTOS DE MENOS DE 5 AÑOS	S		8,77		8,77	8,77
-1098597	14-051-020-00001-0001	PASTOS DE MENOS DE 5 AÑOS	S		2,46		2,46	2,46
-1098581	14-051-020-00002-0001	PASTOS DE MENOS DE 5 AÑOS	S		2,99		2,99	2,99
-1098277	14-051-003-00070-0001	PASTOS DE MENOS DE 5 AÑOS	S		4,34		4,34	4,34
-792368	14-051-020-00003-0003	PASTOS DE MENOS DE 5 AÑOS	S		4,32		4,32	4,32
-792362	14-051-016-00024-0001	PASTOS DE MENOS DE 5 AÑOS	S		4,70		4,70	4,70
-792361	14-051-003-00072-0001	PASTOS DE MENOS DE 5 AÑOS	S		9,19		9,19	9,19
-500134	14-051-001-00048-0001	PASTOS DE MENOS DE 5 AÑOS	S		0,90		0,90	0,90
-500118	14-051-001-00043-0002	PASTOS DE MENOS DE 5 AÑOS	S		2,83		2,83	2,83
-499819	14-051-001-09000-0002	PASTOS DE MENOS DE 5 AÑOS	S		0,21		0,21	0,21
1700000006963107	14-051-001-00053-0009	HUERTA	S		0,09		0,09	0,09
1700000006963109	14-051-001-00053-0005	PASTOS DE MENOS DE 5 AÑOS	S		2,85		2,85	2,85
1700000006963112	14-051-018-00060-0005	AVENA	S		2,38		2,38	2,38
1700000006963113	14-051-018-00061-0003	AVENA	S		0,72		0,72	0,72
1700000006963119	14-051-003-00071-0007	PASTOS PERMANENTES DE 5 O MAS AÑOS	S		0,26		0,26	0,26
1700000006963120	14-035-033-00045-0001	AVENA	S		12,25		12,25	12,25
1700000006963121	14-051-003-00056-0004	AVENA	S		4,45		4,45	4,45
1700000006963122	14-051-018-00068-0003	PASTOS DE MENOS DE 5 AÑOS	S		6,30		6,30	6,30
1700000006963123	14-051-003-00071-0009	PASTOS PERMANENTES DE 5 O MAS AÑOS	S		0,17		0,17	0,17
1700000006963124	14-051-018-00082-0001	PASTOS DE MENOS DE 5 AÑOS	S		5,95		5,95	5,95
1700000006963125	14-051-003-00071-0008	PASTOS PERMANENTES DE 5 O MAS AÑOS	S		0,37		0,37	0,37
1700000006963127	14-051-005-00224-0001	PASTOS DE MENOS DE 5 AÑOS	S		2,21		2,21	2,21
1700000006963132	14-051-003-00071-0002	PASTOS DE MENOS DE 5 AÑOS	S		4,16		4,16	4,16
1700000006963133	14-051-003-00080-0004	AVENA	S		7,29		7,29	7,29
1700000006963134	14-051-003-00071-0006	PASTOS DE MENOS DE 5 AÑOS	S		2,13		2,13	2,13
1700000006963136	14-051-018-00062-0002	PASTOS DE MENOS DE 5 AÑOS	S		2,25		2,25	2,25
1700000006963137	14-051-018-00107-0001	BARBECHO TRADICIONAL	S		2,42		2,42	2,42

(1) Con incidencias que retienen pago o deniegan el expediente.  
 (2) Se calcula sobre superficie declarada admisible.  
 (3) Aplicación del artículo 16 bis del RD 147/2023.

Puede verificar la integridad de una copia de este documento mediante la lectura del código QR adjunto o mediante el acceso a la dirección <a href="https://ws050.juntadeandalucia.es/verificarFirma">https://ws050.juntadeandalucia.es/verificarFirma</a> indicando el código de VERIFICACIÓN				
FIRMADO POR	RAQUEL MARIA ESPIN CRESPO	FECHA	26/06/2024	
VERIFICACIÓN	Pk2jmMQ72K8YCCE9EQ8LU85ENJJ6M	PÁGINA	4195/8857	

**INCIDENCIAS****INCIDENCIA DESCRIPCIÓN**

- 256 Solicitud con recintos no declarados en campaña actual con una reducción por omisión de superficie superior al 3%  
CÓDIGO PARA EL PORCENTAJE DE REDUCCIÓN POR OMISIÓN QUE CORRESPONDE A LA SOLICITUD:1
- 3795 Recinto declarado con una situación de riesgo de abandono.  
Recinto:14-051-018-00107-00001 Cultivo: -  
Recinto:14-051-020-00042-00001 Cultivo: -

**Datos considerados para el Cálculo de la Carga Ganadera del expediente**

Superficie determinada para Cálculo Carga Ganadera: 163,90 ha

Carga Ganadera del Expediente: 0,53 ugm/ha

Explotación	Especie	Ugm Calculada para CG
ES140510000021	OVINA	17,61
ES140510000021	PORCINO	0,42
ES140510000587	OVINA	44,52
ES140510000587	PORCINO	25,01

**Recintos Determinados para el Cálculo de Garga Ganadera**

REE.	REFERENCIA SIGPAC	CULTIVO	DESCRIPCIÓN CULTIVO	S/R	SUP. RESUELTA (ha)
-1592235	14-051-020-00003-00003	63000	PASTOS DE MENOS DE 5 AÑOS-SIN VARIEDAD	S	11,23
-1531532	14-051-009-00036-00001	63000	PASTOS DE MENOS DE 5 AÑOS-SIN VARIEDAD	S	1,93
-1531514	14-051-020-00125-00001	62000	PASTOS PERMANENTES DE 5 O MAS AÑOS-SIN VARIEDAD	S	13,52
-1531511	14-051-003-00040-00001	63000	PASTOS DE MENOS DE 5 AÑOS-SIN VARIEDAD	S	1,16
-1531508	14-051-003-00114-00002	63000	PASTOS DE MENOS DE 5 AÑOS-SIN VARIEDAD	S	1,08
-1531502	14-051-003-00116-00001	63000	PASTOS DE MENOS DE 5 AÑOS-SIN VARIEDAD	S	3,87
-1531501	14-051-003-00117-00001	62000	PASTOS PERMANENTES DE 5 O MAS AÑOS-SIN VARIEDAD	S	3,79
-1531450	14-051-001-00062-00001	63000	PASTOS DE MENOS DE 5 AÑOS-SIN VARIEDAD	S	0,37
-1531448	14-051-001-00057-00001	63000	PASTOS DE MENOS DE 5 AÑOS-SIN VARIEDAD	S	3,22
-1531438	14-051-001-00058-00001	63000	PASTOS DE MENOS DE 5 AÑOS-SIN VARIEDAD	S	0,79
-1531430	14-051-001-00047-00001	62000	PASTOS PERMANENTES DE 5 O MAS AÑOS-SIN VARIEDAD	S	20,52
-1531422	14-051-001-00045-00001	63000	PASTOS DE MENOS DE 5 AÑOS-SIN VARIEDAD	S	1,78
-1531386	14-051-005-00215-00001	63000	PASTOS DE MENOS DE 5 AÑOS-SIN VARIEDAD	S	0,52
-1531383	14-051-005-00211-00001	63000	PASTOS DE MENOS DE 5 AÑOS-SIN VARIEDAD	S	1,33
-1531374	14-051-020-00032-00001	62000	PASTOS PERMANENTES DE 5 O MAS AÑOS-SIN VARIEDAD	S	0,78
-1531341	14-051-018-00053-00001	63000	PASTOS DE MENOS DE 5 AÑOS-SIN VARIEDAD	S	1,54
-1531329	14-051-018-00088-00001	62000	PASTOS PERMANENTES DE 5 O MAS AÑOS-SIN VARIEDAD	S	23,86
-1531319	14-051-018-00057-00002	63000	PASTOS DE MENOS DE 5 AÑOS-SIN VARIEDAD	S	4,41
-1098692	14-051-020-00042-00001	20000	BARBECHO TRADICIONAL-SIN VARIEDAD	S	0,84
-1098690	14-051-020-00038-00001	63000	PASTOS DE MENOS DE 5 AÑOS-SIN VARIEDAD	S	8,77
-1098597	14-051-020-00001-00001	63000	PASTOS DE MENOS DE 5 AÑOS-SIN VARIEDAD	S	2,46
-1098581	14-051-020-00002-00001	63000	PASTOS DE MENOS DE 5 AÑOS-SIN VARIEDAD	S	2,99
-1098277	14-051-003-00070-00001	63000	PASTOS DE MENOS DE 5 AÑOS-SIN VARIEDAD	S	4,34
-792368	14-051-020-00003-00003	63000	PASTOS DE MENOS DE 5 AÑOS-SIN VARIEDAD	S	4,32
-792362	14-051-016-00024-00001	63000	PASTOS DE MENOS DE 5 AÑOS-SIN VARIEDAD	S	4,70
-792361	14-051-003-00072-00001	63000	PASTOS DE MENOS DE 5 AÑOS-SIN VARIEDAD	S	9,19
-500134	14-051-001-00048-00001	63000	PASTOS DE MENOS DE 5 AÑOS-SIN VARIEDAD	S	0,90
-500118	14-051-001-00043-00002	63000	PASTOS DE MENOS DE 5 AÑOS-SIN VARIEDAD	S	2,83
-499819	14-051-001-09000-00002	63000	PASTOS DE MENOS DE 5 AÑOS-SIN VARIEDAD	S	0,21
170000006963109	14-051-001-00053-00005	63000	PASTOS DE MENOS DE 5 AÑOS-SIN VARIEDAD	S	2,85

(1) Con incidencias que retienen pago o deniegan el expediente.  
(2) Se calcula sobre superficie declarada admisible.  
(3) Aplicación del artículo 16 bis del RD 147/2023.

Puede verificar la integridad de una copia de este documento mediante la lectura del código QR adjunto o mediante el acceso a la dirección <https://ws050.juntadeandalucia.es/verificarFirma> indicando el código de VERIFICACIÓN

FIRMADO POR	RAQUEL MARIA ESPIN CRESPO	FECHA	26/06/2024
VERIFICACIÓN	Pk2jmMQ72K8YCCE9EQ8LU85ENJJ6M	PÁGINA	4196/8857



**Recintos Determinados para el Cálculo de Garga Ganadera**

REF.	REFERENCIA SIGPAC	CULTIVO	DESCRIPCIÓN CULTIVO	S/R	SUP.
					RESUELTA (ha)
170000006963119	14-051-003-00071-00007	62000	PASTOS PERMANENTES DE 5 O MAS AÑOS-SIN VARIEDAD	S	0,26
170000006963122	14-051-018-00068-00003	63000	PASTOS DE MENOS DE 5 AÑOS-SIN VARIEDAD	S	6,30
170000006963123	14-051-003-00071-00009	62000	PASTOS PERMANENTES DE 5 O MAS AÑOS-SIN VARIEDAD	S	0,17
170000006963124	14-051-018-00082-00001	63000	PASTOS DE MENOS DE 5 AÑOS-SIN VARIEDAD	S	5,95
170000006963125	14-051-003-00071-00008	62000	PASTOS PERMANENTES DE 5 O MAS AÑOS-SIN VARIEDAD	S	0,37
170000006963127	14-051-005-00224-00001	63000	PASTOS DE MENOS DE 5 AÑOS-SIN VARIEDAD	S	2,21
170000006963132	14-051-003-00071-00002	63000	PASTOS DE MENOS DE 5 AÑOS-SIN VARIEDAD	S	4,16
170000006963134	14-051-003-00071-00006	63000	PASTOS DE MENOS DE 5 AÑOS-SIN VARIEDAD	S	2,13
170000006963136	14-051-018-00062-00002	63000	PASTOS DE MENOS DE 5 AÑOS-SIN VARIEDAD	S	2,25

**Incidencias de carga ganadera****INCIDENCIA DESCRIPCIÓN**

3795	Recinto declarado con una situación de riesgo de abandono. Recinto:14-051-020-00042-00001 Cultivo: - Recinto:14-051-018-00107-00001 Cultivo: -
86132	Recinto superficie forrajera que no realiza la actividad de producción de pastoreo. Recinto:14-051-020-00003-00003 Cultivo:20000 BARBECHO TRADICIONAL-SIN VARIEDAD Secano Recinto:14-051-018-00107-00001 Cultivo:20000 BARBECHO TRADICIONAL-SIN VARIEDAD Secano

(1) Con incidencias que retienen pago o deniegan el expediente.  
(2) Se calcula sobre superficie declarada admisible.  
(3) Aplicación del artículo 16 bis del RD 147/2023.

Puede verificar la integridad de una copia de este documento mediante la lectura del código QR adjunto o mediante el acceso a la dirección <https://ws050.juntadeandalucia.es/verificarFirma> indicando el código de VERIFICACIÓN

FIRMADO POR	RAQUEL MARIA ESPIN CRESPO	FECHA	26/06/2024
VERIFICACIÓN	Pk2jmMQ72K8YCCE9EQ8LU85ENJJ6M	PÁGINA	4197/8857





**APELLIDOS Y NOMBRE / RAZÓN SOCIAL**

VIOQUE SANCHEZ JOAQUIN

**NIF**

\*\*\*9065\*

**EXPEDIENTE**

1224722

**RESOLUCIÓN**

CONCESIÓN DE LA AYUDA

**DATOS DE MANTENIMIENTO UNIDADES**

<b>GRUPO DE PAGO</b>	<b>Sup. Dec. Admisible</b>	<b>Sup. Resuelta</b>	<b>Sobredecl.</b>	<b>% Sobredecl.</b>
ZONAS DE LIMITACIONES NATURALES	284,20	284,20	0,00	0,00

**RESUMEN DE PAGOS**

	<b>IMPORTE ( Euros )</b>			
	<b>RESUELTO</b>	<b>FEADER</b>	<b>MAPA</b>	<b>CAPADR</b>
Pago realizado	1.081,20	919,02	106,06	56,12
A pagar	106,80	90,78	10,48	5,54
<b>TOTAL</b>	<b>1.188,00</b>	<b>1.009,80</b>	<b>116,54</b>	<b>61,66</b>

**APLICACIÓN DE REDUCCIONES Y PENALIZACIONES (%)**

<b>Criterios de subvencionabilidad (1)</b>	<b>Presentación tardía</b>	<b>Omisión declaración</b>	<b>Condicionalidad</b>
0,00	0,00	0,00	0,00

**IMPORTE ( Euros )**

<b>Calculado(2)</b>	<b>Reducción</b>	<b>Penalización</b>	<b>Reducción Penalización (3)</b>	<b>Penalización adicional</b>	<b>Resuelto</b>	<b>FEADER</b>	<b>MAPA</b>	<b>CAPADR</b>
1.188,00 €	0,00 €	0,00 €	0,00 €	0,00 €	1.188,00 €	1.009,80 €	116,54 €	61,66 €
<b>Importe Unitario:</b>	<b>54,00 €</b>	<b>Nuevo Importe Unitario:</b>	<b>4,18 €</b>					

**RECINTOS PROPUESTOS**

<b>REF.</b>	<b>REFERENCIA SIGPAC</b>	<b>CULTIVO</b>	<b>S/R</b>	<b>USO SIGPAC</b>	<b>Sup. Dec. admisible</b>	<b>Sup. Campo</b>	<b>Sup. Determ.</b>	<b>Sup. Resuelta</b>
-1470701	14-016-043-00006-0008	PASTOS PERMANENTES DE 5 O MAS AÑOS	S		0,17		0,17	0,17
-1470700	14-016-043-00004-0009	PASTOS PERMANENTES DE 5 O MAS AÑOS	S		0,02		0,02	0,02
-970039	14-016-010-00005-0013	HIGUERA	S		0,02		0,02	0,02
-174620	14-016-043-00007-0004	PASTOS PERMANENTES DE 5 O MAS AÑOS	S		0,51		0,51	0,51
-174618	14-016-043-00005-0001	PASTOS PERMANENTES DE 5 O MAS AÑOS	S		3,42		3,42	3,42
-174578	14-016-043-00007-0001	PASTOS PERMANENTES DE 5 O MAS AÑOS	S		16,01		16,01	16,01
4662965	14-016-010-00005-0001	PASTOS PERMANENTES DE 5 O MAS AÑOS	S		0,12		0,12	0,12
4662972	14-016-010-00005-0002	PASTOS PERMANENTES DE 5 O MAS AÑOS	S		0,33		0,33	0,33
4662978	14-016-010-00005-0004	PASTOS PERMANENTES DE 5 O MAS AÑOS	S		59,32		59,32	59,32
1700000006203709	14-016-043-00002-0001	PASTOS PERMANENTES DE 5 O MAS AÑOS	S		2,05		2,05	2,05
1700000006203710	14-016-043-00004-0001	PASTOS PERMANENTES DE 5 O MAS AÑOS	S		30,28		30,28	30,28
1700000006203711	14-016-043-00008-0001	PASTOS PERMANENTES DE 5 O MAS AÑOS	S		18,86		18,86	18,86
1700000006203712	14-016-043-00001-0007	PASTOS PERMANENTES DE 5 O MAS AÑOS	S		5,74		5,74	5,74
1700000006203713	14-016-043-00001-0007	PASTOS PERMANENTES DE 5 O MAS AÑOS	S		3,70		3,70	3,70
1700000006203714	14-016-011-00031-0001	PASTOS PERMANENTES DE 5 O MAS AÑOS	S		1,92		1,92	1,92
1700000006203715	14-016-011-00032-0001	AVENA	S		1,02		1,02	1,02
1700000006203716	14-016-011-00037-0005	PASTOS PERMANENTES DE 5 O MAS AÑOS	S		24,40		24,40	24,40
1700000006203717	14-016-011-00032-0002	PASTOS PERMANENTES DE 5 O MAS AÑOS	S		0,06		0,06	0,06
1700000006203718	14-016-011-00032-0002	PASTOS PERMANENTES DE 5 O MAS AÑOS	S		0,71		0,71	0,71
1700000006203719	14-016-011-00032-0002	PASTOS PERMANENTES DE 5 O MAS AÑOS	S		23,42		23,42	23,42
1700000006203720	14-016-043-00004-0005	PASTOS PERMANENTES DE 5 O MAS AÑOS	S		0,54		0,54	0,54
1700000006203721	14-016-042-00055-0001	PASTOS PERMANENTES DE 5 O MAS AÑOS	S		11,11		11,11	11,11
1700000006203722	14-016-042-00056-0001	PASTOS PERMANENTES DE 5 O MAS AÑOS	S		20,44		20,44	20,44
1700000006203723	14-016-042-00056-0003	PASTOS PERMANENTES DE 5 O MAS AÑOS	S		0,59		0,59	0,59
1700000006203724	14-016-043-00001-0006	PASTOS PERMANENTES DE 5 O MAS AÑOS	S		35,70		35,70	35,70
1700000006203727	14-016-043-00006-0001	PASTOS PERMANENTES DE 5 O MAS AÑOS	S		23,74		23,74	23,74

(1) Con incidencias que retienen pago o deniegan el expediente.  
 (2) Se calcula sobre superficie declarada admisible.  
 (3) Aplicación del artículo 16 bis del RD 147/2023.

Puede verificar la integridad de una copia de este documento mediante la lectura del código QR adjunto o mediante el acceso a la dirección <https://ws050.juntadeandalucia.es/verificarFirma> indicando el código de VERIFICACIÓN

<b>FIRMADO POR</b>	RAQUEL MARIA ESPIN CRESPO	<b>FECHA</b>	26/06/2024
<b>VERIFICACIÓN</b>	Pk2jmMQ72K8YCCE9EQ8LU85ENJJ6M	<b>PÁGINA</b>	4198/8857





**INCIDENCIAS**

**INCIDENCIA DESCRIPCIÓN**

- 4272 Verifica que las líneas de declaración de las Solicitudes Únicas no tienen solapes con la capa de Retroactividad Gráfica (ambas de la misma campaña) a nivel de expediente/línea de declaración gráfica de la solicitud.  
Recinto:14-016-004-00094-00001 Cultivo: - Agregado de la referencia del recinto.:0 Zona de la referencia del recinto.:0 Superficie solapada.:0,15 Id. Incid.:95712497
- 75022 No Autoriza a que, en caso de la devolución por la entidad financiera (retrocesión bancaria) del pago en la cuenta corriente consignada en la solicitud y que está debidamente registrada en el sistema contable GIRO de la Junta de Andalucía, se proceda al pago en cualquier otra cuenta corriente de la titularidad del solicitante vigente en dicho sistema contable.
- 86122 Recinto superficie forrajera que realiza la actividad de producción de pastoreo y no declara el o los códigos del Registro de Explotaciones Ganaderas de Andalucía, REGA.  
Recinto:14-016-004-00094-00001 Cultivo:62000 PASTOS PERMANENTES DE 5 O MAS AÑOS-SIN VARIEDAD Secano
- 86123 Recinto superficie forrajera que en REGA no tiene clasificación zootécnica permitida.  
Recinto:14-016-043-00044-00001 Cultivo:62000 PASTOS PERMANENTES DE 5 O MAS AÑOS-SIN VARIEDAD Secano  
Explotacion:ES140160000795  
Recinto:14-016-061-00012-00002 Cultivo:62000 PASTOS PERMANENTES DE 5 O MAS AÑOS-SIN VARIEDAD Secano  
Explotacion:ES140160000670  
Recinto:14-016-061-00012-00015 Cultivo:62000 PASTOS PERMANENTES DE 5 O MAS AÑOS-SIN VARIEDAD Secano  
Explotacion:ES140160000670  
Recinto:14-016-061-00012-00017 Cultivo:62000 PASTOS PERMANENTES DE 5 O MAS AÑOS-SIN VARIEDAD Secano  
Explotacion:ES140160000670
- 86124 Recinto de forrajera para Cálculo de Carga Ganadera que No pertenece a Explotación.  
Recinto:13-042-027-00063-00004 Cultivo:62000 PASTOS PERMANENTES DE 5 O MAS AÑOS-SIN VARIEDAD Secano  
Recinto:14-016-004-00094-00001 Cultivo:62000 PASTOS PERMANENTES DE 5 O MAS AÑOS-SIN VARIEDAD Secano
- 86126 Recinto de forrajera para Cálculo de Carga Ganadera que No pertenece a Explotación con UGM válida.  
Recinto:14-016-043-00044-00001 Cultivo:62000 PASTOS PERMANENTES DE 5 O MAS AÑOS-SIN VARIEDAD Secano  
Explotacion:ES140160000795  
Recinto:14-016-061-00012-00002 Cultivo:62000 PASTOS PERMANENTES DE 5 O MAS AÑOS-SIN VARIEDAD Secano  
Explotacion:ES140160000670  
Recinto:14-016-061-00012-00015 Cultivo:62000 PASTOS PERMANENTES DE 5 O MAS AÑOS-SIN VARIEDAD Secano  
Explotacion:ES140160000670  
Recinto:14-016-061-00012-00017 Cultivo:62000 PASTOS PERMANENTES DE 5 O MAS AÑOS-SIN VARIEDAD Secano  
Explotacion:ES140160000670

**Datos considerados para el Cálculo de la Carga Ganadera del expediente**


Superficie determinada para Cálculo Carga Ganadera: 283,16 ha  
Carga Ganadera del Expediente: 0,63 ugm/ha

Explotación	Especie	Ugm Calculada para CG
ES140160000058	BOVINA	68,47
ES140160000058	CAPRINA	0,58
ES140160000058	OVINA	29,97
ES140160000058	PORCINO	54,33
ES140160000169	OVINA	3,29
ES140160000169	PORCINO	8,20
ES140160000180	BOVINA	0,58
ES140160000180	OVINA	2,91
ES140160000180	PORCINO	9,75
ES140160000412	PORCINO	1,54

**Recintos Determinados para el Cálculo de Garga Ganadera**

REF.	REFERENCIA SIGPAC	CULTIVO	DESCRIPCIÓN CULTIVO	S/R	SUP. RESUELTA (ha)
-1470701	14-016-043-00006-00008	62000	PASTOS PERMANENTES DE 5 O MAS AÑOS-SIN VARIEDAD	S	0,17
-1470700	14-016-043-00004-00009	62000	PASTOS PERMANENTES DE 5 O MAS AÑOS-SIN VARIEDAD	S	0,02
-174620	14-016-043-00007-00004	62000	PASTOS PERMANENTES DE 5 O MAS AÑOS-SIN VARIEDAD	S	0,51

(1) Con incidencias que retienen pago o deniegan el expediente.  
(2) Se calcula sobre superficie declarada admisible.  
(3) Aplicación del artículo 16 bis del RD 147/2023.

Puede verificar la integridad de una copia de este documento mediante la lectura del código QR adjunto o mediante el acceso a la dirección <a href="https://ws050.juntadeandalucia.es/verificarFirma">https://ws050.juntadeandalucia.es/verificarFirma</a> indicando el código de VERIFICACIÓN				
FIRMADO POR	RAQUEL MARIA ESPIN CRESPO	FECHA	26/06/2024	
VERIFICACIÓN	Pk2jmMQ72K8YCC9E9EQ8LU85ENJJ6M	PÁGINA	4199/8857	



**Recintos Determinados para el Cálculo de Garga Ganadera**

REF.	REFERENCIA SIGPAC	CULTIVO	DESCRIPCIÓN CULTIVO	S/R	SUP. RESUELTA (ha)
-174618	14-016-043-00005-00001	62000	PASTOS PERMANENTES DE 5 O MAS AÑOS-SIN VARIEDAD	S	3,42
-174578	14-016-043-00007-00001	62000	PASTOS PERMANENTES DE 5 O MAS AÑOS-SIN VARIEDAD	S	16,01
4662965	14-016-010-00005-00001	62000	PASTOS PERMANENTES DE 5 O MAS AÑOS-SIN VARIEDAD	S	0,12
4662972	14-016-010-00005-00002	62000	PASTOS PERMANENTES DE 5 O MAS AÑOS-SIN VARIEDAD	S	0,33
4662978	14-016-010-00005-00004	62000	PASTOS PERMANENTES DE 5 O MAS AÑOS-SIN VARIEDAD	S	59,32
170000006203709	14-016-043-00002-00001	62000	PASTOS PERMANENTES DE 5 O MAS AÑOS-SIN VARIEDAD	S	2,05
170000006203710	14-016-043-00004-00001	62000	PASTOS PERMANENTES DE 5 O MAS AÑOS-SIN VARIEDAD	S	30,28
170000006203711	14-016-043-00008-00001	62000	PASTOS PERMANENTES DE 5 O MAS AÑOS-SIN VARIEDAD	S	18,86
170000006203712	14-016-043-00001-00007	62000	PASTOS PERMANENTES DE 5 O MAS AÑOS-SIN VARIEDAD	S	5,74
170000006203713	14-016-043-00001-00007	62000	PASTOS PERMANENTES DE 5 O MAS AÑOS-SIN VARIEDAD	S	3,70
170000006203714	14-016-011-00031-00001	62000	PASTOS PERMANENTES DE 5 O MAS AÑOS-SIN VARIEDAD	S	1,92
170000006203716	14-016-011-00037-00005	62000	PASTOS PERMANENTES DE 5 O MAS AÑOS-SIN VARIEDAD	S	24,40
170000006203717	14-016-011-00032-00002	62000	PASTOS PERMANENTES DE 5 O MAS AÑOS-SIN VARIEDAD	S	0,06
170000006203718	14-016-011-00032-00002	62000	PASTOS PERMANENTES DE 5 O MAS AÑOS-SIN VARIEDAD	S	0,71
170000006203719	14-016-011-00032-00002	62000	PASTOS PERMANENTES DE 5 O MAS AÑOS-SIN VARIEDAD	S	23,42
170000006203720	14-016-043-00004-00005	62000	PASTOS PERMANENTES DE 5 O MAS AÑOS-SIN VARIEDAD	S	0,54
170000006203721	14-016-042-00055-00001	62000	PASTOS PERMANENTES DE 5 O MAS AÑOS-SIN VARIEDAD	S	11,11
170000006203722	14-016-042-00056-00001	62000	PASTOS PERMANENTES DE 5 O MAS AÑOS-SIN VARIEDAD	S	20,44
170000006203723	14-016-042-00056-00003	62000	PASTOS PERMANENTES DE 5 O MAS AÑOS-SIN VARIEDAD	S	0,59
170000006203724	14-016-043-00001-00006	62000	PASTOS PERMANENTES DE 5 O MAS AÑOS-SIN VARIEDAD	S	35,70
170000006203727	14-016-043-00006-00001	62000	PASTOS PERMANENTES DE 5 O MAS AÑOS-SIN VARIEDAD	S	23,74

**Incidencias de carga ganadera**

**INCIDENCIA DESCRIPCIÓN**

86122	Recinto superficie forrajera que realiza la actividad de producción de pastoreo y no declara el o los códigos del Registro de Explotaciones Ganaderas de Andalucía, REGA. Recinto:14-016-004-00094-00001 Cultivo:62000 PASTOS PERMANENTES DE 5 O MAS AÑOS-SIN VARIEDAD Secano
86123	Recinto superficie forrajera que en REGA no tiene clasificación zootécnica permitida. Recinto:14-016-061-00012-00002 Cultivo:62000 PASTOS PERMANENTES DE 5 O MAS AÑOS-SIN VARIEDAD Secano Explotacion:ES140160000670 Recinto:14-016-061-00012-00015 Cultivo:62000 PASTOS PERMANENTES DE 5 O MAS AÑOS-SIN VARIEDAD Secano Explotacion:ES140160000670 Recinto:14-016-061-00012-00017 Cultivo:62000 PASTOS PERMANENTES DE 5 O MAS AÑOS-SIN VARIEDAD Secano Explotacion:ES140160000670 Recinto:14-016-043-00044-00001 Cultivo:62000 PASTOS PERMANENTES DE 5 O MAS AÑOS-SIN VARIEDAD Secano Explotacion:ES140160000795
86124	Recinto de forrajera para Cálculo de Carga Ganadera que No pertenece a Explotación. Recinto:13-042-027-00063-00004 Cultivo:62000 PASTOS PERMANENTES DE 5 O MAS AÑOS-SIN VARIEDAD Secano Recinto:14-016-004-00094-00001 Cultivo:62000 PASTOS PERMANENTES DE 5 O MAS AÑOS-SIN VARIEDAD Secano
86126	Recinto de forrajera para Cálculo de Carga Ganadera que No pertenece a Explotación con UGM válida. Recinto:14-016-061-00012-00002 Cultivo:62000 PASTOS PERMANENTES DE 5 O MAS AÑOS-SIN VARIEDAD Secano Explotacion:ES140160000670 Recinto:14-016-061-00012-00015 Cultivo:62000 PASTOS PERMANENTES DE 5 O MAS AÑOS-SIN VARIEDAD Secano Explotacion:ES140160000670 Recinto:14-016-061-00012-00017 Cultivo:62000 PASTOS PERMANENTES DE 5 O MAS AÑOS-SIN VARIEDAD Secano Explotacion:ES140160000670 Recinto:14-016-043-00044-00001 Cultivo:62000 PASTOS PERMANENTES DE 5 O MAS AÑOS-SIN VARIEDAD Secano

(1) Con incidencias que retienen pago o deniegan el expediente.  
(2) Se calcula sobre superficie declarada admisible.  
(3) Aplicación del artículo 16 bis del RD 147/2023.

Puede verificar la integridad de una copia de este documento mediante la lectura del código QR adjunto o mediante el acceso a la dirección <a href="https://ws050.juntadeandalucia.es/verificarFirma">https://ws050.juntadeandalucia.es/verificarFirma</a> indicando el código de VERIFICACIÓN				
FIRMADO POR	RAQUEL MARIA ESPIN CRESPO	FECHA	26/06/2024	
VERIFICACIÓN	Pk2jmMQ72K8YCCE9EQ8LU85ENJJ6M	PÁGINA	4200/8857	



Explotacion:ES140160000795  
86128 Recinto de Forrajas que no ha contabilizado para Carga Ganadera por no tener una explotación válida para el cálculo de la Carga Ganadera  
Recinto:14-016-061-00012-00002 Cultivo:62 PASTOS PERMANENTES DE 5 O MAS AÑOS-  
Recinto:14-016-061-00012-00015 Cultivo:62 PASTOS PERMANENTES DE 5 O MAS AÑOS-  
Recinto:14-016-061-00012-00017 Cultivo:62 PASTOS PERMANENTES DE 5 O MAS AÑOS-  
Recinto:14-016-043-00044-00001 Cultivo:62 PASTOS PERMANENTES DE 5 O MAS AÑOS-  
Recinto:13-042-027-00063-00004 Cultivo:62 PASTOS PERMANENTES DE 5 O MAS AÑOS-  
Recinto:14-016-004-00094-00001 Cultivo:62 PASTOS PERMANENTES DE 5 O MAS AÑOS-

(1) Con incidencias que retienen pago o deniegan el expediente.  
(2) Se calcula sobre superficie declarada admisible.  
(3) Aplicación del artículo 16 bis del RD 147/2023.

Puede verificar la integridad de una copia de este documento mediante la lectura del código QR adjunto o mediante el acceso a la dirección <https://ws050.juntadeandalucia.es/verificarFirma> indicando el código de VERIFICACIÓN

FIRMADO POR	RAQUEL MARIA ESPIN CRESPO	FECHA	26/06/2024
VERIFICACIÓN	Pk2jmMQ72K8YCCE9EQ8LU85ENJJ6M	PÁGINA	4201/8857



**APELLIDOS Y NOMBRE / RAZÓN SOCIAL**

VISO LLAMAS ELOISA

**NIF**

\*\*\*\*7703\*

**EXPEDIENTE**

1035569

**RESOLUCIÓN**

CONCESIÓN DE LA AYUDA

**DATOS DE MANTENIMIENTO UNIDADES****GRUPO DE PAGO**

ZONAS DE LIMITACIONES NATURALES

**Sup. Dec.  
Admisible**

22,04

**Sup.  
Resuelta**

22,04

**Sobredecl.**

0,00

**% Sobredecl.**

0,00

**RESUMEN DE PAGOS**

	<b>IMPORTE ( Euros )</b>			
	<b>RESUELTO</b>	<b>FEADER</b>	<b>MAPA</b>	<b>CAPADR</b>
Pago realizado	994,50	845,33	97,56	51,61
A pagar	97,25	82,66	9,54	5,05
<b>TOTAL</b>	<b>1.091,75</b>	<b>927,99</b>	<b>107,10</b>	<b>56,66</b>

**APLICACIÓN DE REDUCCIONES Y PENALIZACIONES (%)**

<b>Criterios de subvencionabilidad (1)</b>	<b>Presentación tardía</b>	<b>Omisión declaración</b>	<b>Condicionabilidad</b>
0,00	0,00	0,00	0,00

**IMPORTE ( Euros )**

Calculado(2)	Reducción	Penalización	Reducción Penalización (3)	Penalización adicional	Resuelto	FEADER	MAPA	CAPADR
1.091,75 €	0,00 €	0,00 €	0,00 €	0,00 €	1.091,75 €	927,99 €	107,10 €	56,66 €
Importe Unitario:	54,00 €	Nuevo Importe Unitario:	49,54 €					

(1) Con incidencias que retienen pago o deniegan el expediente.

(2) Se calcula sobre superficie declarada admisible.

(3) Aplicación del artículo 16 bis del RD 147/2023.

Puede verificar la integridad de una copia de este documento mediante la lectura del código QR adjunto o mediante el acceso a la dirección <https://ws050.juntadeandalucia.es/verificarFirma> indicando el código de VERIFICACIÓN

FIRMADO POR

RAQUEL MARIA ESPIN CRESPO

FECHA

26/06/2024

VERIFICACIÓN

Pk2jmMQ72K8YCCE9EQ8LU85ENJJ6M

PÁGINA

4202/8857







**RECINTOS PROPUESTOS**

REF.	REFERENCIA SIGPAC	CULTIVO	S/R	USO SIGPAC	Sup._Dec. admisible	Sup. Campo	Sup. Determ.	Sup. Resuelta
4774799	14-045-013-00018-0002	OLIVAR	S		2,54		2,54	2,54
4774871	14-044-007-00126-0003	OLIVAR	S		0,02		0,02	0,02
4774874	14-044-007-00123-0001	OLIVAR	S		0,01		0,01	0,01
4774887	14-044-007-00126-0003	OLIVAR	S		0,01		0,01	0,01
5272743	14-044-007-00221-0001	VIÑEDO VINIFICACIÓN	S		0,05		0,05	0,05
1700000006845669	14-002-029-00197-0001	OLIVAR	S		4,83		4,83	4,83
1700000006845670	14-002-029-00198-0001	OLIVAR	S		0,32		0,32	0,32
1700000006845671	14-002-029-00199-0001	OLIVAR	S		0,16		0,16	0,16
1700000006845672	14-002-041-00013-0002	OLIVAR	S		0,75		0,75	0,75
1700000006845673	14-002-041-00014-0001	OLIVAR	S		0,73		0,73	0,73
1700000006845674	14-002-041-00015-0001	OLIVAR	S		0,82		0,82	0,82
1700000006845675	14-045-004-00013-0001	OLIVAR	S		0,45		0,45	0,45
1700000006845676	14-045-004-00011-0001	OLIVAR	S		0,48		0,48	0,48
1700000006845677	14-045-005-00001-0001	OLIVAR	S		1,31		1,31	1,31
1700000006845678	14-045-005-00052-0001	OLIVAR	S		0,05		0,05	0,05
1700000006845679	14-045-005-00052-0001	OLIVAR	S		0,08		0,08	0,08
1700000006845680	14-044-006-00046-0001	OLIVAR	S		1,32		1,32	1,32
1700000006845681	14-044-007-00041-0001	OLIVAR	S		0,34		0,34	0,34
1700000006845682	14-045-011-00061-0002	OLIVAR	S		1,36		1,36	1,36
1700000006845683	14-044-007-00216-0001	VIÑEDO VINIFICACIÓN	S		0,35		0,35	0,35
1700000006845684	14-044-007-00217-0001	VIÑEDO VINIFICACIÓN	S		0,36		0,36	0,36
1700000006845685	14-044-007-00234-0001	VIÑEDO VINIFICACIÓN	S		0,01		0,01	0,01
1700000006845686	14-044-007-00125-0001	OLIVAR	S		0,39		0,39	0,39
1700000006845687	14-044-007-00214-0001	VIÑEDO VINIFICACIÓN	S		0,66		0,66	0,64
1700000006845688	14-044-007-00215-0004	VIÑEDO VINIFICACIÓN	S		0,01		0,01	0,01
1700000006845689	14-002-029-00214-0001	OLIVAR	S		0,68		0,68	0,68
1700000006845690	14-002-029-00215-0002	OLIVAR	S		0,03		0,03	0,03
1700000006845691	14-045-005-00002-0003	OLIVAR	S		0,44		0,44	0,44
1700000006845692	14-045-005-00003-0001	OLIVAR	S		0,49		0,49	0,49
1700000006845694	14-045-006-00003-0001	OLIVAR	S		2,10		2,10	2,10
1700000006845695	14-044-007-00222-0003	VIÑEDO VINIFICACIÓN	S		0,91		0,91	0,91

**INCIDENCIAS**

**INCIDENCIA DESCRIPCIÓN**

4272 Verifica que las líneas de declaración de las Solicitudes Únicas no tienen solapes con la capa de Retroactividad Gráfica (ambas de la misma campaña) a nivel de expediente/línea de declaración gráfica de la solicitud.  
 Recinto:14-044-007-00214-00001 Cultivo: - Agregado de la referencia del recinto.:0 Zona de la referencia del recinto.:0 Superficie solapada.:0,02 Id. Incid.:95142681

(1) Con incidencias que retienen pago o deniegan el expediente.  
 (2) Se calcula sobre superficie declarada admisible.  
 (3) Aplicación del artículo 16 bis del RD 147/2023.

Puede verificar la integridad de una copia de este documento mediante la lectura del código QR adjunto o mediante el acceso a la dirección <a href="https://ws050.juntadeandalucia.es/verificarFirma">https://ws050.juntadeandalucia.es/verificarFirma</a> indicando el código de VERIFICACIÓN				
FIRMADO POR	RAQUEL MARIA ESPIN CRESPO	FECHA	26/06/2024	
VERIFICACIÓN	Pk2jmMQ72K8YCCE9EQ8LU85ENJJ6M	PÁGINA	4203/8857	

**APELLIDOS Y NOMBRE / RAZÓN SOCIAL**

VIZUETE HERREY JOSE

**NIF**

\*\*\*\*3698\*

**EXPEDIENTE**

1226637

**RESOLUCIÓN**

CONCESIÓN DE LA AYUDA

**DATOS DE MANTENIMIENTO UNIDADES****GRUPO DE PAGO**

ZONAS DE LIMITACIONES NATURALES

**Sup. Dec.  
Admisible**

31,72

**Sup.  
Resuelta**

31,72

**Sobredecl.**

0,00

**% Sobredecl.**

0,00

**RESUMEN DE PAGOS**

	<b>IMPORTE ( Euros )</b>			
	<b>RESUELTO</b>	<b>FEADER</b>	<b>MAPA</b>	<b>CAPADR</b>
Pago realizado	1.081,20	919,02	106,06	56,12
A pagar	106,80	90,78	10,48	5,54
<b>TOTAL</b>	<b>1.188,00</b>	<b>1.009,80</b>	<b>116,54</b>	<b>61,66</b>

**APLICACIÓN DE REDUCCIONES Y PENALIZACIONES (%)**

<b>Crterios de subvencionabilidad (1)</b>	<b>Presentación tardía</b>	<b>Omisión declaración</b>	<b>Condicionalidad</b>
0,00	0,00	0,00	0,00

**IMPORTE ( Euros )**

Calculado(2)	Reducción	Penalización	Reducción Penalización (3)	Penalización adicional	Resuelto	FEADER	MAPA	CAPADR
1.188,00 €	0,00 €	0,00 €	0,00 €	0,00 €	1.188,00 €	1.009,80 €	116,54 €	61,66 €
<b>Importe Unitario:</b>	<b>54,00 €</b>	<b>Nuevo Importe Unitario:</b>	<b>37,45 €</b>					

**RECINTOS PROPUESTOS**

<b>REF.</b>	<b>REFERENCIA SIGPAC</b>	<b>CULTIVO</b>	<b>S/R</b>	<b>USO SIGPAC</b>	<b>Sup. Dec. admisible</b>	<b>Sup. Campo</b>	<b>Sup. Determ.</b>	<b>Sup. Resuelta</b>
-1609756	14-069-047-00082-0004	OLIVAR	S		0,06		0,06	0,06
4220389	14-069-046-00003-0001	OLIVAR	S		0,32		0,32	0,32
4220446	14-069-047-00089-0001	OLIVAR	S		2,95		2,95	2,95
4220447	14-069-047-00088-0001	OLIVAR	S		0,82		0,82	0,82
4220449	14-069-046-00007-0002	OLIVAR	S		0,22		0,22	0,22
1700000005817411	14-069-047-00148-0001	OLIVAR	S		3,21		3,21	3,21
1700000005817413	14-069-047-00145-0001	OLIVAR	S		0,15		0,15	0,15
1700000005817415	14-069-047-00152-0003	OLIVAR	S		11,76		11,76	11,76
1700000005817418	14-069-047-00090-0009	OLIVAR	S		0,32		0,32	0,32
1700000005817419	14-069-047-00147-0001	OLIVAR	S		4,55		4,55	4,55
1700000005817420	14-069-047-00090-0006	OLIVAR	S		7,36		7,36	7,36

(1) Con incidencias que retienen pago o deniegan el expediente.

(2) Se calcula sobre superficie declarada admisible.

(3) Aplicación del artículo 16 bis del RD 147/2023.

Puede verificar la integridad de una copia de este documento mediante la lectura del código QR adjunto o mediante el acceso a la dirección <https://ws050.juntadeandalucia.es/verificarFirma> indicando el código de VERIFICACIÓN

FIRMADO POR	RAQUEL MARIA ESPIN CRESPO	FECHA	26/06/2024
VERIFICACIÓN	Pk2jmMQ72K8YCCE9EQ8LU85ENJJ6M	PÁGINA	4204/8857



**APELLIDOS Y NOMBRE / RAZÓN SOCIAL**

ZAMORA AGUAYO ANGELES

**NIF**

\*\*\*\*3744\*

**EXPEDIENTE**

1284300

**RESOLUCIÓN**

CONCESIÓN DE LA AYUDA

**DATOS DE MANTENIMIENTO UNIDADES****GRUPO DE PAGO**

ZONAS DE LIMITACIONES NATURALES

**Sup. Dec.  
Admisible**

26,77

**Sup.  
Resuelta**

26,77

**Sobredecl.**

0,00

**% Sobredecl.**

0,00

**RESUMEN DE PAGOS**

	<b>IMPORTE ( Euros )</b>			
	<b>RESUELTO</b>	<b>FEADER</b>	<b>MAPA</b>	<b>CAPADR</b>
Pago realizado	1.081,20	919,02	106,06	56,12
A pagar	106,80	90,78	10,48	5,54
<b>TOTAL</b>	<b>1.188,00</b>	<b>1.009,80</b>	<b>116,54</b>	<b>61,66</b>

**APLICACIÓN DE REDUCCIONES Y PENALIZACIONES (%)**

<b>Criterios de subvencionabilidad (1)</b>	<b>Presentación tardía</b>	<b>Omisión declaración</b>	<b>Condicionalidad</b>
0,00	0,00	0,00	0,00

**IMPORTE ( Euros )**

Calculado(2)	Reducción	Penalización	Reducción Penalización (3)	Penalización adicional	Resuelto	FEADER	MAPA	CAPADR
1.188,00 €	0,00 €	0,00 €	0,00 €	0,00 €	1.188,00 €	1.009,80 €	116,54 €	61,66 €
Importe Unitario:	54,00 €	Nuevo Importe Unitario:	44,38 €					

**RECINTOS PROPUESTOS**

<b>REF.</b>	<b>REFERENCIA SIGPAC</b>	<b>CULTIVO</b>	<b>S/R</b>	<b>USO SIGPAC</b>	<b>Sup. Dec. admisible</b>	<b>Sup. Campo</b>	<b>Sup. Determ.</b>	<b>Sup. Resuelta</b>
-1080193	14-024-001-00187-0017	OLIVAR	S		0,07		0,07	0,07
-1080190	14-024-001-00187-0014	OLIVAR	S		5,17		5,17	5,17
1700000005960218	14-024-001-00186-0002	OLIVAR	S		13,92		13,92	13,92
1700000005960219	14-024-001-00187-0007	OLIVAR	S		7,61		7,61	7,61

(1) Con incidencias que retienen pago o deniegan el expediente.

(2) Se calcula sobre superficie declarada admisible.

(3) Aplicación del artículo 16 bis del RD 147/2023.

Puede verificar la integridad de una copia de este documento mediante la lectura del código QR adjunto o mediante el acceso a la dirección <https://ws050.juntadeandalucia.es/verificarFirma> indicando el código de VERIFICACIÓN

FIRMADO POR	RAQUEL MARIA ESPIN CRESPO	FECHA	26/06/2024
VERIFICACIÓN	Pk2jmMQ72K8YCCE9EQ8LU85ENJJ6M	PÁGINA	4205/8857



**INCIDENCIAS****INCIDENCIA DESCRIPCIÓN**

463	Productor que en su Declaración responsable no marca SÍ o NO en la casilla de "Realiza alguna actividad de las incluidas en el R.D."
86119	Carga ganadera NO cumple con el valor mínimo de 0,2 UGM/ha. Recinto:14-024-001-00187-00001 Cultivo:62000 PASTOS PERMANENTES DE 5 O MAS AÑOS-SIN VARIEDAD Secano Carga Ganadera:0 Recinto:14-024-001-00187-00008 Cultivo:62000 PASTOS PERMANENTES DE 5 O MAS AÑOS-SIN VARIEDAD Secano Carga Ganadera:0 Recinto:14-024-001-00187-00010 Cultivo:62000 PASTOS PERMANENTES DE 5 O MAS AÑOS-SIN VARIEDAD Secano Carga Ganadera:0 Recinto:14-024-001-00187-00011 Cultivo:62000 PASTOS PERMANENTES DE 5 O MAS AÑOS-SIN VARIEDAD Secano Carga Ganadera:0 Recinto:14-024-001-00187-00015 Cultivo:62000 PASTOS PERMANENTES DE 5 O MAS AÑOS-SIN VARIEDAD Secano Carga Ganadera:0 Recinto:14-024-001-00187-00016 Cultivo:62000 PASTOS PERMANENTES DE 5 O MAS AÑOS-SIN VARIEDAD Secano Carga Ganadera:0 Recinto:14-024-001-00187-00018 Cultivo:62000 PASTOS PERMANENTES DE 5 O MAS AÑOS-SIN VARIEDAD Secano Carga Ganadera:0 Recinto:14-024-001-00187-00019 Cultivo:62000 PASTOS PERMANENTES DE 5 O MAS AÑOS-SIN VARIEDAD Secano Carga Ganadera:0 Recinto:14-024-001-00187-00020 Cultivo:62000 PASTOS PERMANENTES DE 5 O MAS AÑOS-SIN VARIEDAD Secano Carga Ganadera:0
86121	Recinto superficie forrajera que no realiza la actividad de producción de pastoreo. Recinto:14-024-001-00187-00001 Cultivo:62000 PASTOS PERMANENTES DE 5 O MAS AÑOS-SIN VARIEDAD Secano Actividad Agraria del recinto:5 Recinto:14-024-001-00187-00008 Cultivo:62000 PASTOS PERMANENTES DE 5 O MAS AÑOS-SIN VARIEDAD Secano Actividad Agraria del recinto:5 Recinto:14-024-001-00187-00010 Cultivo:62000 PASTOS PERMANENTES DE 5 O MAS AÑOS-SIN VARIEDAD Secano Actividad Agraria del recinto:5 Recinto:14-024-001-00187-00011 Cultivo:62000 PASTOS PERMANENTES DE 5 O MAS AÑOS-SIN VARIEDAD Secano Actividad Agraria del recinto:5 Recinto:14-024-001-00187-00015 Cultivo:62000 PASTOS PERMANENTES DE 5 O MAS AÑOS-SIN VARIEDAD Secano Actividad Agraria del recinto:5 Recinto:14-024-001-00187-00016 Cultivo:62000 PASTOS PERMANENTES DE 5 O MAS AÑOS-SIN VARIEDAD Secano Actividad Agraria del recinto:5 Recinto:14-024-001-00187-00018 Cultivo:62000 PASTOS PERMANENTES DE 5 O MAS AÑOS-SIN VARIEDAD Secano Actividad Agraria del recinto:5 Recinto:14-024-001-00187-00019 Cultivo:62000 PASTOS PERMANENTES DE 5 O MAS AÑOS-SIN VARIEDAD Secano Actividad Agraria del recinto:5 Recinto:14-024-001-00187-00020 Cultivo:62000 PASTOS PERMANENTES DE 5 O MAS AÑOS-SIN VARIEDAD Secano Actividad Agraria del recinto:5
86122	Recinto superficie forrajera que realiza la actividad de producción de pastoreo y no declara el o los códigos del Registro de Explotaciones Ganaderas de Andalucía, REGA. Recinto:14-024-001-00187-00001 Cultivo:62000 PASTOS PERMANENTES DE 5 O MAS AÑOS-SIN VARIEDAD Secano Recinto:14-024-001-00187-00008 Cultivo:62000 PASTOS PERMANENTES DE 5 O MAS AÑOS-SIN VARIEDAD Secano Recinto:14-024-001-00187-00010 Cultivo:62000 PASTOS PERMANENTES DE 5 O MAS AÑOS-SIN VARIEDAD Secano Recinto:14-024-001-00187-00011 Cultivo:62000 PASTOS PERMANENTES DE 5 O MAS AÑOS-SIN VARIEDAD Secano Recinto:14-024-001-00187-00015 Cultivo:62000 PASTOS PERMANENTES DE 5 O MAS AÑOS-SIN VARIEDAD Secano Recinto:14-024-001-00187-00016 Cultivo:62000 PASTOS PERMANENTES DE 5 O MAS AÑOS-SIN VARIEDAD Secano Recinto:14-024-001-00187-00018 Cultivo:62000 PASTOS PERMANENTES DE 5 O MAS AÑOS-SIN VARIEDAD Secano Recinto:14-024-001-00187-00019 Cultivo:62000 PASTOS PERMANENTES DE 5 O MAS AÑOS-SIN VARIEDAD Secano Recinto:14-024-001-00187-00020 Cultivo:62000 PASTOS PERMANENTES DE 5 O MAS AÑOS-SIN VARIEDAD Secano
86124	Recinto de forrajera para Cálculo de Carga Ganadera que No pertenece a Explotación. Recinto:14-024-001-00187-00001 Cultivo:62000 PASTOS PERMANENTES DE 5 O MAS AÑOS-SIN VARIEDAD Secano Recinto:14-024-001-00187-00008 Cultivo:62000 PASTOS PERMANENTES DE 5 O MAS AÑOS-SIN VARIEDAD Secano Recinto:14-024-001-00187-00010 Cultivo:62000 PASTOS PERMANENTES DE 5 O MAS AÑOS-SIN VARIEDAD Secano Recinto:14-024-001-00187-00011 Cultivo:62000 PASTOS PERMANENTES DE 5 O MAS AÑOS-SIN VARIEDAD Secano Recinto:14-024-001-00187-00015 Cultivo:62000 PASTOS PERMANENTES DE 5 O MAS AÑOS-SIN VARIEDAD Secano Recinto:14-024-001-00187-00016 Cultivo:62000 PASTOS PERMANENTES DE 5 O MAS AÑOS-SIN VARIEDAD Secano Recinto:14-024-001-00187-00018 Cultivo:62000 PASTOS PERMANENTES DE 5 O MAS AÑOS-SIN VARIEDAD Secano Recinto:14-024-001-00187-00019 Cultivo:62000 PASTOS PERMANENTES DE 5 O MAS AÑOS-SIN VARIEDAD Secano Recinto:14-024-001-00187-00020 Cultivo:62000 PASTOS PERMANENTES DE 5 O MAS AÑOS-SIN VARIEDAD Secano

(1) Con incidencias que retienen pago o deniegan el expediente.  
(2) Se calcula sobre superficie declarada admisible.  
(3) Aplicación del artículo 16 bis del RD 147/2023.

Puede verificar la integridad de una copia de este documento mediante la lectura del código QR adjunto o mediante el acceso a la dirección <https://ws050.juntadeandalucia.es/verificarFirma> indicando el código de VERIFICACIÓN

FIRMADO POR	RAQUEL MARIA ESPIN CRESPO	FECHA	26/06/2024
VERIFICACIÓN	Pk2jmMQ72K8YCC9E9Q8LU85ENJJ6M	PÁGINA	4206/8857



**Datos considerados para el Cálculo de la Carga Ganadera del expediente**

**Superficie determinada para Cálculo Carga Ganadera:** 0,00 ha  
**Carga Ganadera del Expediente:** 0,00 ugm/ha

**Incidencias de carga ganadera****INCIDENCIA DESCRIPCIÓN**

86122	Recinto superficie forrajera que realiza la actividad de producción de pastoreo y no declara el o los códigos del Registro de Explotaciones Ganaderas de Andalucía, REGA. Recinto:14-024-001-00187-00020 Cultivo:62000 PASTOS PERMANENTES DE 5 O MAS AÑOS-SIN VARIEDAD Secano Recinto:14-024-001-00187-00019 Cultivo:62000 PASTOS PERMANENTES DE 5 O MAS AÑOS-SIN VARIEDAD Secano Recinto:14-024-001-00187-00018 Cultivo:62000 PASTOS PERMANENTES DE 5 O MAS AÑOS-SIN VARIEDAD Secano Recinto:14-024-001-00187-00016 Cultivo:62000 PASTOS PERMANENTES DE 5 O MAS AÑOS-SIN VARIEDAD Secano Recinto:14-024-001-00187-00015 Cultivo:62000 PASTOS PERMANENTES DE 5 O MAS AÑOS-SIN VARIEDAD Secano Recinto:14-024-001-00187-00010 Cultivo:62000 PASTOS PERMANENTES DE 5 O MAS AÑOS-SIN VARIEDAD Secano Recinto:14-024-001-00187-00011 Cultivo:62000 PASTOS PERMANENTES DE 5 O MAS AÑOS-SIN VARIEDAD Secano Recinto:14-024-001-00187-00008 Cultivo:62000 PASTOS PERMANENTES DE 5 O MAS AÑOS-SIN VARIEDAD Secano Recinto:14-024-001-00187-00001 Cultivo:62000 PASTOS PERMANENTES DE 5 O MAS AÑOS-SIN VARIEDAD Secano
86124	Recinto de forrajera para Cálculo de Carga Ganadera que No pertenece a Explotación. Recinto:14-024-001-00187-00020 Cultivo:62000 PASTOS PERMANENTES DE 5 O MAS AÑOS-SIN VARIEDAD Secano Recinto:14-024-001-00187-00019 Cultivo:62000 PASTOS PERMANENTES DE 5 O MAS AÑOS-SIN VARIEDAD Secano Recinto:14-024-001-00187-00018 Cultivo:62000 PASTOS PERMANENTES DE 5 O MAS AÑOS-SIN VARIEDAD Secano Recinto:14-024-001-00187-00016 Cultivo:62000 PASTOS PERMANENTES DE 5 O MAS AÑOS-SIN VARIEDAD Secano Recinto:14-024-001-00187-00015 Cultivo:62000 PASTOS PERMANENTES DE 5 O MAS AÑOS-SIN VARIEDAD Secano Recinto:14-024-001-00187-00010 Cultivo:62000 PASTOS PERMANENTES DE 5 O MAS AÑOS-SIN VARIEDAD Secano Recinto:14-024-001-00187-00011 Cultivo:62000 PASTOS PERMANENTES DE 5 O MAS AÑOS-SIN VARIEDAD Secano Recinto:14-024-001-00187-00008 Cultivo:62000 PASTOS PERMANENTES DE 5 O MAS AÑOS-SIN VARIEDAD Secano Recinto:14-024-001-00187-00001 Cultivo:62000 PASTOS PERMANENTES DE 5 O MAS AÑOS-SIN VARIEDAD Secano
86128	Recinto de Forrajeras que no ha contabilizado para Carga Ganadera por no tener una explotación válida para el cálculo de la Carga Ganadera Recinto:14-024-001-00187-00020 Cultivo:62 PASTOS PERMANENTES DE 5 O MAS AÑOS- Recinto:14-024-001-00187-00019 Cultivo:62 PASTOS PERMANENTES DE 5 O MAS AÑOS- Recinto:14-024-001-00187-00018 Cultivo:62 PASTOS PERMANENTES DE 5 O MAS AÑOS- Recinto:14-024-001-00187-00016 Cultivo:62 PASTOS PERMANENTES DE 5 O MAS AÑOS- Recinto:14-024-001-00187-00015 Cultivo:62 PASTOS PERMANENTES DE 5 O MAS AÑOS- Recinto:14-024-001-00187-00010 Cultivo:62 PASTOS PERMANENTES DE 5 O MAS AÑOS- Recinto:14-024-001-00187-00011 Cultivo:62 PASTOS PERMANENTES DE 5 O MAS AÑOS- Recinto:14-024-001-00187-00008 Cultivo:62 PASTOS PERMANENTES DE 5 O MAS AÑOS- Recinto:14-024-001-00187-00001 Cultivo:62 PASTOS PERMANENTES DE 5 O MAS AÑOS-
86132	Recinto superficie forrajera que no realiza la actividad de producción de pastoreo. Recinto:14-024-001-00187-00020 Cultivo:62000 PASTOS PERMANENTES DE 5 O MAS AÑOS-SIN VARIEDAD Secano Recinto:14-024-001-00187-00019 Cultivo:62000 PASTOS PERMANENTES DE 5 O MAS AÑOS-SIN VARIEDAD Secano Recinto:14-024-001-00187-00018 Cultivo:62000 PASTOS PERMANENTES DE 5 O MAS AÑOS-SIN VARIEDAD Secano Recinto:14-024-001-00187-00016 Cultivo:62000 PASTOS PERMANENTES DE 5 O MAS AÑOS-SIN VARIEDAD Secano Recinto:14-024-001-00187-00015 Cultivo:62000 PASTOS PERMANENTES DE 5 O MAS AÑOS-SIN VARIEDAD Secano Recinto:14-024-001-00187-00010 Cultivo:62000 PASTOS PERMANENTES DE 5 O MAS AÑOS-SIN VARIEDAD Secano Recinto:14-024-001-00187-00011 Cultivo:62000 PASTOS PERMANENTES DE 5 O MAS AÑOS-SIN VARIEDAD Secano Recinto:14-024-001-00187-00008 Cultivo:62000 PASTOS PERMANENTES DE 5 O MAS AÑOS-SIN VARIEDAD Secano Recinto:14-024-001-00187-00001 Cultivo:62000 PASTOS PERMANENTES DE 5 O MAS AÑOS-SIN VARIEDAD Secano

(1) Con incidencias que retienen pago o deniegan el expediente.  
(2) Se calcula sobre superficie declarada admisible.  
(3) Aplicación del artículo 16 bis del RD 147/2023.

Puede verificar la integridad de una copia de este documento mediante la lectura del código QR adjunto o mediante el acceso a la dirección <a href="https://ws050.juntadeandalucia.es/verificarFirma">https://ws050.juntadeandalucia.es/verificarFirma</a> indicando el código de VERIFICACIÓN			
FIRMADO POR	RAQUEL MARIA ESPIN CRESPO	FECHA	26/06/2024
VERIFICACIÓN	Pk2jmMQ72K8YCC9EQ8LU85ENJJ6M	PÁGINA	4207/8857



**APELLIDOS Y NOMBRE / RAZÓN SOCIAL**

ZAMORA BERMUDEZ ANTONIO

**NIF**

\*\*\*\*7875\*

**EXPEDIENTE**

1186519

**RESOLUCIÓN**

CONCESIÓN DE LA AYUDA

**DATOS DE MANTENIMIENTO UNIDADES****GRUPO DE PAGO**

ZONAS DE LIMITACIONES NATURALES

**Sup. Dec.  
Admisible**

2,26

**Sup.  
Resuelta**

2,26

**Sobredecl.**

0,00

**% Sobredecl.**

0,00

**RESUMEN DE PAGOS**

	<b>IMPORTE ( Euros )</b>			
	<b>RESUELTO</b>	<b>FEADER</b>	<b>MAPA</b>	<b>CAPADR</b>
Pago realizado	111,07	94,40	10,89	5,77
A pagar	10,97	9,32	1,08	0,57
<b>TOTAL</b>	<b>122,04</b>	<b>103,72</b>	<b>11,97</b>	<b>6,34</b>

**APLICACIÓN DE REDUCCIONES Y PENALIZACIONES (%)**

<b>Criterios de subvencionabilidad (1)</b>	<b>Presentación tardía</b>	<b>Omisión declaración</b>	<b>Condicionalidad</b>
0,00	0,00	0,00	0,00

**IMPORTE ( Euros )**

Calculado(2)	Reducción	Penalización	Reducción Penalización (3)	Penalización adicional	Resuelto	FEADER	MAPA	CAPADR
122,04 €	0,00 €	0,00 €	0,00 €	0,00 €	122,04 €	103,73 €	11,97 €	6,34 €
Importe Unitario:	54,00 €	Nuevo Importe Unitario:	54,00 €					

**RECINTOS PROPUESTOS**

REF.	REFERENCIA SIGPAC	CULTIVO	S/R	USO	Sup. Dec. admisible	Sup. Campo	Sup. Determ.	Sup. Resuelta
				SIGPAC				
1700000004694946	14-004-015-00178-0002	OLIVAR	S		0,11		0,11	0,11
1700000004694947	14-004-015-00179-0001	OLIVAR	S		0,19		0,19	0,19
1700000004694948	14-004-016-00487-0002	OLIVAR	S		0,82		0,82	0,82
1700000004694949	14-004-016-00488-0003	OLIVAR	S		0,59		0,59	0,59
1700000004694950	14-004-016-00491-0001	OLIVAR	S		0,40		0,40	0,40
1700000004694951	14-004-015-00180-0001	OLIVAR	S		0,15		0,15	0,15

**INCIDENCIAS****INCIDENCIA DESCRIPCIÓN**

75022 No Autoriza a que, en caso de la devolución por la entidad financiera (retrocesión bancaria) del pago en la cuenta corriente consignada en la solicitud y que está debidamente registrada en el sistema contable GIRO de la Junta de Andalucía, se proceda al pago en cualquier otra cuenta corriente de la titularidad del solicitante vigente en dicho sistema contable.

(1) Con incidencias que retienen pago o deniegan el expediente.

(2) Se calcula sobre superficie declarada admisible.

(3) Aplicación del artículo 16 bis del RD 147/2023.

Puede verificar la integridad de una copia de este documento mediante la lectura del código QR adjunto o mediante el acceso a la dirección <https://ws050.juntadeandalucia.es/verificarFirma> indicando el código de VERIFICACIÓN

FIRMADO POR	RAQUEL MARIA ESPIN CRESPO	FECHA	26/06/2024
VERIFICACIÓN	Pk2jmMQ72K8YCCE9EQ8LU85ENJJJ6M	PÁGINA	4208/8857



**APELLIDOS Y NOMBRE / RAZÓN SOCIAL**

ZAMORA CARRILLO JUAN JESUS

**NIF**

\*\*\*\*7778\*

**EXPEDIENTE**

1212206

**RESOLUCIÓN**

CONCESIÓN DE LA AYUDA

**DATOS DE MANTENIMIENTO UNIDADES****GRUPO DE PAGO**  
ZONAS DE LIMITACIONES NATURALES**Sup. Dec.  
Admisible**

14,51

**Sup.  
Resuelta**

14,51

**Sobredecl.**

0,00

**% Sobredecl.**

0,00

**RESUMEN DE PAGOS**

	<b>IMPORTE ( Euros )</b>			
	<b>RESUELTO</b>	<b>FEADER</b>	<b>MAPA</b>	<b>CAPADR</b>
Pago realizado	713,10	606,14	69,96	37,00
A pagar	70,44	59,87	6,91	3,66
<b>TOTAL</b>	<b>783,54</b>	<b>666,01</b>	<b>76,87</b>	<b>40,66</b>

**APLICACIÓN DE REDUCCIONES Y PENALIZACIONES (%)**

<b>Criterios de subvencionabilidad (1)</b>	<b>Presentación tardía</b>	<b>Omisión declaración</b>	<b>Condicionalidad</b>
0,00	0,00	0,00	0,00

**IMPORTE ( Euros )**

Calculado(2)	Reducción	Penalización	Reducción Penalización (3)	Penalización adicional	Resuelto	FEADER	MAPA	CAPADR
783,54 €	0,00 €	0,00 €	0,00 €	0,00 €	783,54 €	666,01 €	76,87 €	40,66 €
Importe Unitario:	54,00 €	Nuevo Importe Unitario:	54,00 €					

**RECINTOS PROPUESTOS**

<b>REF.</b>	<b>REFERENCIA SIGPAC</b>	<b>CULTIVO</b>	<b>S/R</b>	<b>USO SIGPAC</b>	<b>Sup. Dec. admisible</b>	<b>Sup. Campo</b>	<b>Sup. Determ.</b>	<b>Sup. Resuelta</b>
-1296872	14-039-021-00077-0002	OLIVAR	S		0,02		0,02	0,02
-1296669	14-039-021-00312-0001	OLIVAR	S		0,33		0,33	0,33
-1296667	14-007-041-00408-0002	OLIVAR	R		3,02		3,02	3,02
-1296666	14-007-041-00216-0002	OLIVAR	R		0,04		0,04	0,04
-1296665	14-007-041-00214-0001	OLIVAR	R		0,01		0,01	0,01
1700000005444269	14-039-020-00080-0002	OLIVAR	S		4,10		4,10	4,10
1700000005444350	14-039-006-00006-0001	OLIVAR	S		2,91		2,91	2,91
1700000005444351	14-039-014-00041-0001	OLIVAR	S		0,31		0,31	0,31
1700000005444352	14-039-015-00309-0001	OLIVAR	S		1,42		1,42	1,42
1700000005444353	14-039-017-00032-0001	OLIVAR	S		0,78		0,78	0,78
1700000005444354	14-039-021-00181-0001	OLIVAR	S		0,64		0,64	0,64
1700000005444355	14-039-021-00227-0001	OLIVAR	S		0,31		0,31	0,31
1700000005444356	14-039-021-00279-0001	OLIVAR	S		0,62		0,62	0,62

(1) Con incidencias que retienen pago o deniegan el expediente.

(2) Se calcula sobre superficie declarada admisible.

(3) Aplicación del artículo 16 bis del RD 147/2023.

Puede verificar la integridad de una copia de este documento mediante la lectura del código QR adjunto o mediante el acceso a la dirección <https://ws050.juntadeandalucia.es/verificarFirma> indicando el código de VERIFICACIÓN

FIRMADO POR

RAQUEL MARIA ESPIN CRESPO

FECHA

26/06/2024

VERIFICACIÓN

Pk2jmMQ72K8YCCE9EQ8LU85ENJJ6M

PÁGINA

4209/8857





**APELLIDOS Y NOMBRE / RAZÓN SOCIAL**

ZAMORA CASTILLO PETRA

**NIF**

\*\*\*0478\*

**EXPEDIENTE**

1243032

**RESOLUCIÓN**

CONCESIÓN DE LA AYUDA

**DATOS DE MANTENIMIENTO UNIDADES**

**GRUPO DE PAGO**

ZONAS DE LIMITACIONES NATURALES

**Sup. Dec. Admisible**

49,28

**Sup. Resuelta**

49,28

**Sobredecl.**

0,00

**% Sobredecl.**

0,00

**RESUMEN DE PAGOS**

	<b><u>IMPORTE ( Euros )</u></b>			
	<b><u>RESUELTO</u></b>	<b><u>FEADER</u></b>	<b><u>MAPA</u></b>	<b><u>CAPADR</u></b>
Pago realizado	1.081,20	919,02	106,06	56,12
A pagar	106,80	90,78	10,48	5,54
<b>TOTAL</b>	<b>1.188,00</b>	<b>1.009,80</b>	<b>116,54</b>	<b>61,66</b>

**APLICACIÓN DE REDUCCIONES Y PENALIZACIONES (%)**

<b><u>Criterios de subvencionabilidad (1)</u></b>	<b><u>Presentación tardía</u></b>	<b><u>Omisión declaración</u></b>	<b><u>Condicionabilidad</u></b>
0,00	0,00	0,00	0,00

**IMPORTE ( Euros )**

<b><u>Calculado(2)</u></b>	<b><u>Reducción</u></b>	<b><u>Penalización</u></b>	<b><u>Reducción Penalización (3)</u></b>	<b><u>Penalización adicional</u></b>	<b><u>Resuelto</u></b>	<b><u>FEADER</u></b>	<b><u>MAPA</u></b>	<b><u>CAPADR</u></b>
1.188,00 €	0,00 €	0,00 €	0,00 €	0,00 €	1.188,00 €	1.009,80 €	116,54 €	61,66 €
<b>Importe Unitario:</b>	<b>54,00 €</b>	<b>Nuevo Importe Unitario:</b>	<b>24,11 €</b>					

(1) Con incidencias que retienen pago o deniegan el expediente.  
 (2) Se calcula sobre superficie declarada admisible.  
 (3) Aplicación del artículo 16 bis del RD 147/2023.

Puede verificar la integridad de una copia de este documento mediante la lectura del código QR adjunto o mediante el acceso a la dirección <a href="https://ws050.juntadeandalucia.es/verificarFirma">https://ws050.juntadeandalucia.es/verificarFirma</a> indicando el código de VERIFICACIÓN					
FIRMADO POR	RAQUEL MARIA ESPIN CRESPO		FECHA		26/06/2024
VERIFICACIÓN	Pk2jmMQ72K8YCCE9EQ8LU85ENJJ6M		PÁGINA		4210/8857



**RECINTOS PROPUESTOS**

REF.	REFERENCIA SIGPAC	CULTIVO	S/R	USO SIGPAC	Sup. Dec. admisible	Sup. Campo	Sup. Determ.	Sup. Resuelta
5107605	14-054-054-00115-0002	OLIVAR	S		1,26		1,26	1,26
5107612	14-054-044-00167-0001	OLIVAR	S		0,41		0,41	0,41
5107662	14-054-054-00019-0003	OLIVAR	S		0,64		0,64	0,64
5107663	14-054-054-00019-0005	OLIVAR	S		0,31		0,31	0,31
5107664	14-054-054-00020-0001	OLIVAR	S		0,34		0,34	0,34
6887150	14-054-054-00114-0004	OLIVAR	S		3,81		3,81	3,81
6887158	14-054-054-00113-0001	OLIVAR	S		0,25		0,25	0,25
1700000005697311	14-054-042-00089-0001	OLIVAR	S		1,18		1,18	1,18
1700000005697314	14-054-043-00100-0003	OLIVAR	S		0,03		0,03	0,03
1700000005697315	14-054-054-00093-0004	OLIVAR	S		0,12		0,12	0,12
1700000005697316	14-054-054-00093-0008	OLIVAR	S		2,19		2,19	2,19
1700000005697317	14-054-043-00025-0001	OLIVAR	S		2,75		2,75	2,75
1700000005697318	14-054-043-00030-0001	OLIVAR	S		1,19		1,19	1,19
1700000005697319	14-054-054-00099-0001	OLIVAR	S		0,64		0,64	0,64
1700000005697320	14-054-054-00100-0004	OLIVAR	S		1,17		1,17	1,17
1700000005697322	14-054-054-00100-0003	OLIVAR	S		0,01		0,01	0,01
1700000005697325	14-054-043-00019-0006	OLIVAR	S		4,41		4,41	4,41
1700000005697326	14-054-042-00117-0001	OLIVAR	S		0,98		0,98	0,98
1700000005697334	14-054-044-00162-0004	OLIVAR	S		7,46		7,46	7,46
1700000005697338	14-054-043-00025-0004	OLIVAR	S		0,34		0,34	0,34
1700000005697339	14-054-043-00026-0005	OLIVAR	S		0,01		0,01	0,01
1700000005697340	14-054-043-00026-0003	OLIVAR	S		2,55		2,55	2,55
1700000005697341	14-054-043-00029-0004	OLIVAR	S		0,20		0,20	0,20
1700000005697342	14-054-043-00029-0002	OLIVAR	S		2,62		2,62	2,62
1700000005697344	14-054-043-00100-0002	OLIVAR	S		3,31		3,31	3,31
1700000005697346	14-054-054-00027-0002	OLIVAR	S		1,19		1,19	1,19
1700000005697347	14-054-054-00027-0004	OLIVAR	S		0,03		0,03	0,03
1700000005697348	14-054-054-00092-0001	OLIVAR	S		1,26		1,26	1,26
1700000005697349	14-054-054-00092-0004	OLIVAR	S		0,03		0,03	0,03
1700000005697350	14-054-054-00092-0006	OLIVAR	S		0,97		0,97	0,97
1700000005697351	14-054-054-00093-0001	OLIVAR	S		2,53		2,53	2,53
1700000005888470	14-054-043-00098-0004	OLIVAR	S		5,09		5,09	5,09

**INCIDENCIAS****INCIDENCIA DESCRIPCIÓN**

- 86119 Carga ganadera NO cumple con el valor mínimo de 0,2 UGM/ha.  
Recinto: 14-054-054-00019-00008 Cultivo: 63000 PASTOS DE MENOS DE 5 AÑOS-SIN VARIEDAD Secano Carga Ganadera: 0
- 86121 Recinto superficie forrajera que no realiza la actividad de producción de pastoreo.  
Recinto: 14-054-054-00019-00008 Cultivo: 63000 PASTOS DE MENOS DE 5 AÑOS-SIN VARIEDAD Secano Actividad Agraria del recinto: 2
- 86122 Recinto superficie forrajera que realiza la actividad de producción de pastoreo y no declara el o los códigos del Registro de Explotaciones Ganaderas de Andalucía, REGA.  
Recinto: 14-054-054-00019-00008 Cultivo: 63000 PASTOS DE MENOS DE 5 AÑOS-SIN VARIEDAD Secano
- 86124 Recinto de forrajera para Cálculo de Carga Ganadera que No pertenece a Explotación.  
Recinto: 14-054-054-00019-00008 Cultivo: 63000 PASTOS DE MENOS DE 5 AÑOS-SIN VARIEDAD Secano

**Datos considerados para el Cálculo de la Carga Ganadera del expediente**

Superficie determinada para Cálculo Carga Ganadera: 0,00 ha

Carga Ganadera del Expediente: 0,00 ugm/ha

(1) Con incidencias que retienen pago o deniegan el expediente.  
(2) Se calcula sobre superficie declarada admisible.  
(3) Aplicación del artículo 16 bis del RD 147/2023.

Puede verificar la integridad de una copia de este documento mediante la lectura del código QR adjunto o mediante el acceso a la dirección <a href="https://ws050.juntadeandalucia.es/verificarFirma">https://ws050.juntadeandalucia.es/verificarFirma</a> indicando el código de VERIFICACIÓN					
FIRMADO POR	RAQUEL MARIA ESPIN CRESPO		FECHA		26/06/2024
VERIFICACIÓN	Pk2jmMQ72K8YCCE9EQ8LU85ENJJ6M		PÁGINA		4211/8857



**Incidencias de carga ganadera**

**INCIDENCIA DESCRIPCIÓN**

- 86122 Recinto superficie forrajera que realiza la actividad de producción de pastoreo y no declara el o los códigos del Registro de Explotaciones Ganaderas de Andalucía, REGA.  
Recinto:14-054-054-00019-00008 Cultivo:63000 PASTOS DE MENOS DE 5 AÑOS-SIN VARIEDAD Secano
- 86124 Recinto de forrajera para Cálculo de Carga Ganadera que No pertenece a Explotación.  
Recinto:14-054-054-00019-00008 Cultivo:63000 PASTOS DE MENOS DE 5 AÑOS-SIN VARIEDAD Secano
- 86128 Recinto de Forrajeras que no ha contabilizado para Carga Ganadera por no tener una explotación válida para el cálculo de la Carga Ganadera  
Recinto:14-054-054-00019-00008 Cultivo:63 PASTOS DE MENOS DE 5 AÑOS-
- 86132 Recinto superficie forrajera que no realiza la actividad de producción de pastoreo.  
Recinto:14-054-054-00019-00008 Cultivo:63000 PASTOS DE MENOS DE 5 AÑOS-SIN VARIEDAD Secano

(1) Con incidencias que retienen pago o deniegan el expediente.  
(2) Se calcula sobre superficie declarada admisible.  
(3) Aplicación del artículo 16 bis del RD 147/2023.

Puede verificar la integridad de una copia de este documento mediante la lectura del código QR adjunto o mediante el acceso a la dirección <https://ws050.juntadeandalucia.es/verificarFirma> indicando el código de VERIFICACIÓN

FIRMADO POR	RAQUEL MARIA ESPIN CRESPO	FECHA	26/06/2024
VERIFICACIÓN	Pk2jmMQ72K8YCCE9EQ8LU85ENJJ6M	PÁGINA	4212/8857





**APELLIDOS Y NOMBRE / RAZÓN SOCIAL**

ZAMORA JIMENEZ FRANCISCO JAVIER

**NIF**

\*\*\*\*4488\*

**EXPEDIENTE**

1202241

**RESOLUCIÓN**

CONCESIÓN DE LA AYUDA

**DATOS DE MANTENIMIENTO UNIDADES**

**GRUPO DE PAGO**

ZONAS DE LIMITACIONES NATURALES

**Sup. Dec. Admisible**

9,25

**Sup. Resuelta**

9,25

**Sobredecl.**

0,00

**% Sobredecl.**

0,00

**RESUMEN DE PAGOS**

	<b>IMPORTE ( Euros )</b>			
	<b>RESUELTO</b>	<b>FEADER</b>	<b>MAPA</b>	<b>CAPADR</b>
Pago realizado	454,59	386,41	44,59	23,59
A pagar	44,91	38,17	4,41	2,33
<b>TOTAL</b>	<b>499,50</b>	<b>424,58</b>	<b>49,00</b>	<b>25,92</b>

**APLICACIÓN DE REDUCCIONES Y PENALIZACIONES (%)**

<b>Criterios de subvencionabilidad (1)</b>	<b>Presentación tardía</b>	<b>Omisión declaración</b>	<b>Condicionalidad</b>
0,00	0,00	0,00	0,00

**IMPORTE ( Euros )**

Calculado(2)	Reducción	Penalización	Reducción Penalización (3)	Penalización adicional	Resuelto	FEADER	MAPA	CAPADR
499,50 €	0,00 €	0,00 €	0,00 €	0,00 €	499,50 €	424,58 €	49,00 €	25,92 €
Importe Unitario:	54,00 €	Nuevo Importe Unitario:	54,00 €					

**RECINTOS PROPUESTOS**

<b>REF.</b>	<b>REFERENCIA SIGPAC</b>	<b>CULTIVO</b>	<b>S/R</b>	<b>USO</b>	<b>Sup. Dec. admisible</b>	<b>Sup. Campo</b>	<b>Sup. Determ.</b>	<b>Sup. Resuelta</b>
				<b>SIGPAC</b>				
1700000002659836	14-031-006-00006-0004	OLIVAR	S		0,17		0,17	0,17
1700000002659837	14-031-006-00069-0001	OLIVAR	S		0,20		0,20	0,20
1700000002659838	14-031-006-00070-0001	OLIVAR	S		0,20		0,20	0,20
1700000002659839	14-031-006-00071-0001	OLIVAR	S		0,17		0,17	0,17
1700000002659840	14-031-006-00074-0002	OLIVAR	S		0,24		0,24	0,24
1700000002659851	14-039-007-00010-0001	OLIVAR	S		2,59		2,59	2,59
1700000002659853	14-039-007-00109-0005	OLIVAR	S		0,09		0,09	0,09
1700000002659854	14-039-007-00110-0003	OLIVAR	S		4,76		4,76	4,76
1700000002659858	14-031-007-00139-0001	OLIVAR	S		0,14		0,14	0,14
1700000002659859	14-031-007-00142-0001	OLIVAR	S		0,27		0,27	0,27
1700000002659860	14-031-007-00311-0001	OLIVAR	S		0,16		0,16	0,16
1700000002659863	14-031-007-00226-0001	OLIVAR	S		0,26		0,26	0,26

(1) Con incidencias que retienen pago o deniegan el expediente.  
 (2) Se calcula sobre superficie declarada admisible.  
 (3) Aplicación del artículo 16 bis del RD 147/2023.

Puede verificar la integridad de una copia de este documento mediante la lectura del código QR adjunto o mediante el acceso a la dirección <https://ws050.juntadeandalucia.es/verificarFirma> indicando el código de VERIFICACIÓN

FIRMADO POR	RAQUEL MARIA ESPIN CRESPO	FECHA	26/06/2024
VERIFICACIÓN	Pk2jmMQ72K8YCCE9EQ8LU85ENJJ6M	PÁGINA	4213/8857





**APELLIDOS Y NOMBRE / RAZÓN SOCIAL**

ZAMORA LUNA JOSE MARIA

**NIF**  
\*\*\*0318\*

**EXPEDIENTE**  
1106519

**RESOLUCIÓN**  
CONCESIÓN DE LA AYUDA

**DATOS DE MANTENIMIENTO UNIDADES**

<b>GRUPO DE PAGO</b>	<b>Sup. Dec. Admisible</b>	<b>Sup. Resuelta</b>	<b>Sobredecl.</b>	<b>% Sobredecl.</b>
ZONAS DE LIMITACIONES NATURALES	109,53	103,67	5,86	5,35

**RESUMEN DE PAGOS**

	<b>IMPORTE ( Euros )</b>			
	<b>RESUELTO</b>	<b>FEADER</b>	<b>MAPA</b>	<b>CAPADR</b>
A pagar	1.004,12	853,50	98,50	52,12

**APLICACIÓN DE REDUCCIONES Y PENALIZACIONES (%)**

<b>Criterios de subvencionabilidad (1)</b>	<b>Presentación tardía</b>	<b>Omisión declaración</b>	<b>Condicionabilidad</b>
0,00	0,00	0,00	0,00

**IMPORTE ( Euros )**

<b>Calculado(2)</b>	<b>Reducción</b>	<b>Penalización</b>	<b>Reducción Penalización (3)</b>	<b>Penalización adicional</b>	<b>Resuelto</b>	<b>FEADER</b>	<b>MAPA</b>	<b>CAPADR</b>
1.188,00 €	63,56 €	120,32 €	0,00 €	0,00 €	1.004,12 €	853,50 €	98,50 €	52,12 €
<b>Importe Unitario:</b>	54,00 €	<b>Nuevo Importe Unitario:</b>	10,85 €					

(1) Con incidencias que retienen pago o deniegan el expediente.  
(2) Se calcula sobre superficie declarada admisible.  
(3) Aplicación del artículo 16 bis del RD 147/2023.

Puede verificar la integridad de una copia de este documento mediante la lectura del código QR adjunto o mediante el acceso a la dirección <https://ws050.juntadeandalucia.es/verificarFirma> indicando el código de VERIFICACIÓN

FIRMADO POR	RAQUEL MARIA ESPIN CRESPO	FECHA	26/06/2024
VERIFICACIÓN	Pk2jmMQ72K8YCCE9EQ8LU85ENJJ6M	PÁGINA	4214/8857



**RECINTOS PROPUESTOS**

REF.	REFERENCIA SIGPAC	CULTIVO	S/R	USO SIGPAC	Sup._Dec. admisible	Sup. Campo	Sup. Determ.	Sup. Resuelta
-947288	14-069-051-00012-0031	PASTOS PERMANENTES DE 5 O MAS AÑOS	S		2,90		2,90	2,90
-947287	14-069-051-00012-0019	PASTOS PERMANENTES DE 5 O MAS AÑOS	S		5,84		5,84	0,00
4104047	14-069-034-00051-0005	PASTOS PERMANENTES DE 5 O MAS AÑOS	S		4,04		4,04	4,04
4104048	14-069-034-00051-0012	PASTOS PERMANENTES DE 5 O MAS AÑOS	S		0,03		0,03	0,03
4104049	14-069-034-00051-0013	PASTOS PERMANENTES DE 5 O MAS AÑOS	S		0,05		0,05	0,05
4104055	14-069-034-00053-0003	PASTOS PERMANENTES DE 5 O MAS AÑOS	S		0,78		0,78	0,78
4104061	14-069-034-00074-0003	PASTOS PERMANENTES DE 5 O MAS AÑOS	S		1,54		1,54	1,54
4104066	14-069-034-00023-0001	PASTOS PERMANENTES DE 5 O MAS AÑOS	S		12,70		12,70	12,70
4104069	14-069-035-00026-0001	PASTOS PERMANENTES DE 5 O MAS AÑOS	S		5,15		5,15	5,15
4104077	14-069-035-00028-0001	PASTOS PERMANENTES DE 5 O MAS AÑOS	S		2,23		2,23	2,23
4104078	14-069-035-00027-0001	PASTOS PERMANENTES DE 5 O MAS AÑOS	S		6,39		6,39	6,39
6852768	14-069-050-00035-0001	PASTOS PERMANENTES DE 5 O MAS AÑOS	S		4,38		4,38	4,38
6852780	14-069-050-00035-0011	OLIVAR	S		1,09		1,09	1,09
6852784	14-069-050-00035-0014	OLIVAR	S		1,03		1,03	1,03
6852807	14-069-050-00035-0015	OLIVAR	S		0,21		0,21	0,21
6852808	14-069-050-00035-0016	OLIVAR	S		0,02		0,02	0,02
6852811	14-069-050-00049-0006	OLIVAR	S		0,03		0,03	0,03
6852813	14-069-050-00049-0007	OLIVAR	S		0,06		0,06	0,06
6852814	14-069-050-00049-0008	OLIVAR	S		0,14		0,14	0,14
6852815	14-069-050-00049-0009	OLIVAR	S		4,51		4,51	4,51
6852816	14-069-050-00049-0012	PASTOS PERMANENTES DE 5 O MAS AÑOS	S		0,05		0,05	0,05
6852818	14-069-050-00049-0014	PASTOS PERMANENTES DE 5 O MAS AÑOS	S		0,53		0,53	0,53
6852825	14-069-050-00049-0015	PASTOS PERMANENTES DE 5 O MAS AÑOS	S		2,20		2,20	2,20
6852835	14-069-050-00049-0001	OLIVAR	S		0,01		0,01	0,01
6852841	14-069-049-00006-0005	PASTOS PERMANENTES DE 5 O MAS AÑOS	S		4,20		4,20	4,20
6852847	14-069-049-00007-0001	PASTOS PERMANENTES DE 5 O MAS AÑOS	S		7,34		7,34	7,34
6852849	14-069-050-00025-0001	PASTOS PERMANENTES DE 5 O MAS AÑOS	S		7,63		7,63	7,63
1700000006289932	14-069-034-00048-0001	PASTOS PERMANENTES DE 5 O MAS AÑOS	S		0,27		0,27	0,27
1700000006289933	14-069-034-00047-0002	PASTOS PERMANENTES DE 5 O MAS AÑOS	S		3,40		3,40	3,40
1700000006289934	14-069-035-00064-0003	PASTOS PERMANENTES DE 5 O MAS AÑOS	S		0,29		0,29	0,29
1700000006289935	14-069-035-00064-0001	PASTOS PERMANENTES DE 5 O MAS AÑOS	S		2,90		2,90	2,90
1700000006289938	14-069-034-00046-0003	PASTOS PERMANENTES DE 5 O MAS AÑOS	S		5,22		5,22	5,22
1700000006289945	14-069-034-00028-0001	PASTOS PERMANENTES DE 5 O MAS AÑOS	S		0,24		0,24	0,24
1700000006289949	14-069-034-00027-0001	PASTOS PERMANENTES DE 5 O MAS AÑOS	S		0,16		0,16	0,16
1700000006289951	14-069-034-00003-0002	PASTOS PERMANENTES DE 5 O MAS AÑOS	S		5,10		5,10	5,10
1700000006289952	14-069-034-00003-0003	PASTOS PERMANENTES DE 5 O MAS AÑOS	S		1,07		1,07	1,07
1700000006289953	14-069-034-00026-0001	PASTOS PERMANENTES DE 5 O MAS AÑOS	S		0,88		0,88	0,88
1700000006289954	14-069-034-00025-0001	PASTOS PERMANENTES DE 5 O MAS AÑOS	S		3,97		3,97	3,95
1700000006289955	14-069-034-00016-0002	PASTOS PERMANENTES DE 5 O MAS AÑOS	S		5,52		5,52	5,52
1700000006289956	14-069-034-00073-0002	PASTOS PERMANENTES DE 5 O MAS AÑOS	S		5,40		5,40	5,40
1700000006289957	14-069-034-00027-0002	PASTOS PERMANENTES DE 5 O MAS AÑOS	S		0,03		0,03	0,03

**INCIDENCIAS****INCIDENCIA DESCRIPCIÓN**

- 225 Superficie neta de cruce en un recinto en el conjunto de solicitudes supera superficie admisible que SIGPAC establece para él.  
Recinto:14-069-051-00012-00019 Cultivo:62000 PASTOS PERMANENTES DE 5 O MAS AÑOS-SIN VARIEDAD Secano Superficie admisible de pastos del recinto según SIGPAC.:813 Suma de superficies de cruce netas declaradas para este recinto por todos los solicitantes.:853 Exceso de superficie (Hectáreas):0,4
- 242 Recinto pendiente de acreditación de titularidad.  
Recinto:14-069-051-00012-00019 Cultivo:62000 PASTOS PERMANENTES DE 5 O MAS AÑOS-SIN VARIEDAD Secano
- 4272 Verifica que las líneas de declaración de las Solicitudes Únicas no tienen solapes con la capa de Retroactividad Gráfica (ambas de la misma campaña) a nivel de expediente/línea de declaración gráfica de la solicitud.  
Recinto:14-069-034-00025-00001 Cultivo: - Agregado de la referencia del recinto.:0 Zona de la referencia del recinto.:0 Superficie

(1) Con incidencias que retienen pago o deniegan el expediente.  
(2) Se calcula sobre superficie declarada admisible.  
(3) Aplicación del artículo 16 bis del RD 147/2023.

Puede verificar la integridad de una copia de este documento mediante la lectura del código QR adjunto o mediante el acceso a la dirección <a href="https://ws050.juntadeandalucia.es/verificarFirma">https://ws050.juntadeandalucia.es/verificarFirma</a> indicando el código de VERIFICACIÓN					
FIRMADO POR	RAQUEL MARIA ESPIN CRESPO		FECHA		26/06/2024
VERIFICACIÓN	Pk2jmMQ72K8YCCE9EQ8LU85ENJJJ6M		PÁGINA		4215/8857

**INCIDENCIAS****INCIDENCIA DESCRIPCIÓN**

solapada.:0,02 Id. Incid.:95145623

**Datos considerados para el Cálculo de la Carga Ganadera del expediente**

Superficie determinada para Cálculo Carga Ganadera: 96,57 ha

Carga Ganadera del Expediente: 0,51 ugm/ha

Explotación	Especie	Ugm Calculada para CG
ES140690000399	OVINA	10,33
ES140690000399	PORCINO	7,37
ES140690000582	BOVINA	6,01
ES140690000582	OVINA	0,18
ES140690000582	PORCINO	0,75
ES140690000742	OVINA	12,06
ES140690000847	BOVINA	7,89
ES140690000847	PORCINO	0,43
ES140690001079	PORCINO	0,63
ES140690001238	CAPRINA	2,18
ES140690001238	PORCINO	0,72
ES140690001299	PORCINO	0,66
ES140690001371	OVINA	0,26
ES140690001462	OVINA	0,19

**Recintos Determinados para el Cálculo de Garga Ganadera**

REF.	REFERENCIA SIGPAC	CULTIVO	DESCRIPCIÓN CULTIVO	S/R	SUP. RESUELTA (ha)
-947288	14-069-051-00012-00031	62000	PASTOS PERMANENTES DE 5 O MAS AÑOS-SIN VARIEDAD	S	2,90
-947287	14-069-051-00012-00019	62000	PASTOS PERMANENTES DE 5 O MAS AÑOS-SIN VARIEDAD	S	0,00
4104047	14-069-034-00051-00005	62000	PASTOS PERMANENTES DE 5 O MAS AÑOS-SIN VARIEDAD	S	4,04
4104048	14-069-034-00051-00012	62000	PASTOS PERMANENTES DE 5 O MAS AÑOS-SIN VARIEDAD	S	0,03
4104049	14-069-034-00051-00013	62000	PASTOS PERMANENTES DE 5 O MAS AÑOS-SIN VARIEDAD	S	0,05
4104055	14-069-034-00053-00003	62000	PASTOS PERMANENTES DE 5 O MAS AÑOS-SIN VARIEDAD	S	0,78
4104061	14-069-034-00074-00003	62000	PASTOS PERMANENTES DE 5 O MAS AÑOS-SIN VARIEDAD	S	1,54
4104066	14-069-034-00023-00001	62000	PASTOS PERMANENTES DE 5 O MAS AÑOS-SIN VARIEDAD	S	12,70
4104069	14-069-035-00026-00001	62000	PASTOS PERMANENTES DE 5 O MAS AÑOS-SIN VARIEDAD	S	5,15
4104077	14-069-035-00028-00001	62000	PASTOS PERMANENTES DE 5 O MAS AÑOS-SIN VARIEDAD	S	2,23
4104078	14-069-035-00027-00001	62000	PASTOS PERMANENTES DE 5 O MAS AÑOS-SIN VARIEDAD	S	6,39
6852768	14-069-050-00035-00001	62000	PASTOS PERMANENTES DE 5 O MAS AÑOS-SIN VARIEDAD	S	4,38
6852816	14-069-050-00049-00012	62000	PASTOS PERMANENTES DE 5 O MAS AÑOS-SIN VARIEDAD	S	0,05
6852818	14-069-050-00049-00014	62000	PASTOS PERMANENTES DE 5 O MAS AÑOS-SIN VARIEDAD	S	0,53
6852825	14-069-050-00049-00015	62000	PASTOS PERMANENTES DE 5 O MAS AÑOS-SIN VARIEDAD	S	2,20
6852841	14-069-049-00006-00005	62000	PASTOS PERMANENTES DE 5 O MAS AÑOS-SIN VARIEDAD	S	4,20
6852847	14-069-049-00007-00001	62000	PASTOS PERMANENTES DE 5 O MAS AÑOS-SIN VARIEDAD	S	7,34
6852849	14-069-050-00025-00001	62000	PASTOS PERMANENTES DE 5 O MAS AÑOS-SIN	S	7,63

(1) Con incidencias que retienen pago o deniegan el expediente.  
(2) Se calcula sobre superficie declarada admisible.  
(3) Aplicación del artículo 16 bis del RD 147/2023.

Puede verificar la integridad de una copia de este documento mediante la lectura del código QR adjunto o mediante el acceso a la dirección <https://ws050.juntadeandalucia.es/verificarFirma> indicando el código de VERIFICACIÓN

FIRMADO POR	RAQUEL MARIA ESPIN CRESPO	FECHA	26/06/2024
-------------	---------------------------	-------	------------

VERIFICACIÓN	Pk2jmMQ72K8YCCE9EQ8LU85ENJJ6M	PÁGINA	4216/8857
--------------	-------------------------------	--------	-----------



**Recintos Determinados para el Cálculo de Garga Ganadera**

REF.	REFERENCIA SIGPAC	CULTIVO	DESCRIPCIÓN CULTIVO	S/R	SUP. RESUELTA (ha)
			VARIEDAD		
170000006289932	14-069-034-00048-00001	62000	PASTOS PERMANENTES DE 5 O MAS AÑOS-SIN VARIEDAD	S	0,27
170000006289933	14-069-034-00047-00002	62000	PASTOS PERMANENTES DE 5 O MAS AÑOS-SIN VARIEDAD	S	3,40
170000006289934	14-069-035-00064-00003	62000	PASTOS PERMANENTES DE 5 O MAS AÑOS-SIN VARIEDAD	S	0,29
170000006289935	14-069-035-00064-00001	62000	PASTOS PERMANENTES DE 5 O MAS AÑOS-SIN VARIEDAD	S	2,90
170000006289938	14-069-034-00046-00003	62000	PASTOS PERMANENTES DE 5 O MAS AÑOS-SIN VARIEDAD	S	5,22
170000006289945	14-069-034-00028-00001	62000	PASTOS PERMANENTES DE 5 O MAS AÑOS-SIN VARIEDAD	S	0,24
170000006289949	14-069-034-00027-00001	62000	PASTOS PERMANENTES DE 5 O MAS AÑOS-SIN VARIEDAD	S	0,16
170000006289951	14-069-034-00003-00002	62000	PASTOS PERMANENTES DE 5 O MAS AÑOS-SIN VARIEDAD	S	5,10
170000006289952	14-069-034-00003-00003	62000	PASTOS PERMANENTES DE 5 O MAS AÑOS-SIN VARIEDAD	S	1,07
170000006289953	14-069-034-00026-00001	62000	PASTOS PERMANENTES DE 5 O MAS AÑOS-SIN VARIEDAD	S	0,88
170000006289954	14-069-034-00025-00001	62000	PASTOS PERMANENTES DE 5 O MAS AÑOS-SIN VARIEDAD	S	3,95
170000006289955	14-069-034-00016-00002	62000	PASTOS PERMANENTES DE 5 O MAS AÑOS-SIN VARIEDAD	S	5,52
170000006289956	14-069-034-00073-00002	62000	PASTOS PERMANENTES DE 5 O MAS AÑOS-SIN VARIEDAD	S	5,40
170000006289957	14-069-034-00027-00002	62000	PASTOS PERMANENTES DE 5 O MAS AÑOS-SIN VARIEDAD	S	0,03

**Incidencias de carga ganadera****INCIDENCIA DESCRIPCIÓN**

- 225 Superficie neta de cruce en un recinto en el conjunto de solicitudes supera superficie admisible que SIGPAC establece para él.  
Recinto:14-069-051-00012-00019 Cultivo:62000 PASTOS PERMANENTES DE 5 O MAS AÑOS-SIN VARIEDAD Secano Superficie admisible de pastos del recinto según SIGPAC.:813 Suma de superficies de cruce netas declaradas para este recinto por todos los solicitantes.:853 Exceso de superficie (Hectáreas):0,4
- 242 Recinto pendiente de acreditación de titularidad.  
Recinto:14-069-051-00012-00019 Cultivo:62000 PASTOS PERMANENTES DE 5 O MAS AÑOS-SIN VARIEDAD Secano

(1) Con incidencias que retienen pago o deniegan el expediente.  
(2) Se calcula sobre superficie declarada admisible.  
(3) Aplicación del artículo 16 bis del RD 147/2023.

Puede verificar la integridad de una copia de este documento mediante la lectura del código QR adjunto o mediante el acceso a la dirección <https://ws050.juntadeandalucia.es/verificarFirma> indicando el código de VERIFICACIÓN

FIRMADO POR	RAQUEL MARIA ESPIN CRESPO	FECHA	26/06/2024
VERIFICACIÓN	Pk2jmMQ72K8YCCE9EQ8LU85ENJJ6M	PÁGINA	4217/8857



**APELLIDOS Y NOMBRE / RAZÓN SOCIAL**

ZAMORANO VIANA MARIA DOLORES

**NIF**

\*\*\*\*5782\*

**EXPEDIENTE**

1063426

**RESOLUCIÓN**

CONCESIÓN DE LA AYUDA

**DATOS DE MANTENIMIENTO UNIDADES****GRUPO DE PAGO**

ZONAS DE LIMITACIONES NATURALES

**Sup. Dec.  
Admisible**

9,14

**Sup.  
Resuelta**

9,14

**Sobredecl.**

0,00

**% Sobredecl.**

0,00

**RESUMEN DE PAGOS**

	<b>IMPORTE ( Euros )</b>			
	<b>RESUELTO</b>	<b>FEADER</b>	<b>MAPA</b>	<b>CAPADR</b>
Pago realizado	449,19	381,81	44,07	23,31
A pagar	44,37	37,71	4,35	2,31
<b>TOTAL</b>	<b>493,56</b>	<b>419,52</b>	<b>48,42</b>	<b>25,62</b>

**APLICACIÓN DE REDUCCIONES Y PENALIZACIONES (%)**

<b>Crterios de subvencionabilidad (1)</b>	<b>Presentación tardía</b>	<b>Omisión declaración</b>	<b>Condicionalidad</b>
0,00	0,00	0,00	0,00

**IMPORTE ( Euros )**

Calculado(2)	Reducción	Penalización	Reducción Penalización (3)	Penalización adicional	Resuelto	FEADER	MAPA	CAPADR
493,56 €	0,00 €	0,00 €	0,00 €	0,00 €	493,56 €	419,53 €	48,42 €	25,61 €
Importe Unitario:	54,00 €	Nuevo Importe Unitario:	54,00 €					

**RECINTOS PROPUESTOS**

<b>REF.</b>	<b>REFERENCIA SIGPAC</b>	<b>CULTIVO</b>	<b>S/R</b>	<b>USO SIGPAC</b>	<b>Sup. Dec. admisible</b>	<b>Sup. Campo</b>	<b>Sup. Determ.</b>	<b>Sup. Resuelta</b>
-932316	14-035-018-00408-0004	OLIVAR	S		0,16		0,16	0,16
1700000006072970	14-035-019-00271-0001	BARBECHO TRADICIONAL	S		0,34		0,34	0,34
1700000006072987	14-035-018-00409-0001	OLIVAR	S		3,17		3,17	3,17
1700000006072988	14-035-018-00417-0001	OLIVAR	S		2,93		2,93	2,93
1700000006072989	14-035-018-00416-0001	OLIVAR	S		0,98		0,98	0,98
1700000006072990	14-035-018-00419-0001	OLIVAR	S		1,56		1,56	1,56

**Datos considerados para el Cálculo de la Carga Ganadera del expediente**

Superficie determinada para Cálculo Carga Ganadera: 0,00 ha

Carga Ganadera del Expediente: 0,00 ugm/ha

**Incidencias de carga ganadera****INCIDENCIA DESCRIPCIÓN**

86132 Recinto superficie forrajera que no realiza la actividad de producción de pastoreo.

Recinto:14-035-019-00271-00001 Cultivo:20000 BARBECHO TRADICIONAL-SIN VARIEDAD Secano

(1) Con incidencias que retienen pago o deniegan el expediente.  
 (2) Se calcula sobre superficie declarada admisible.  
 (3) Aplicación del artículo 16 bis del RD 147/2023.

Puede verificar la integridad de una copia de este documento mediante la lectura del código QR adjunto o mediante el acceso a la dirección <https://ws050.juntadeandalucia.es/verificarFirma> indicando el código de VERIFICACIÓN

FIRMADO POR	RAQUEL MARIA ESPIN CRESPO	FECHA	26/06/2024
VERIFICACIÓN	Pk2jmMQ72K8YCCE9EQ8LU85ENJJ6M	PÁGINA	4218/8857





**APELLIDOS Y NOMBRE / RAZÓN SOCIAL**

ZUHEROS ROSA FRANCISCO

**NIF**

\*\*\*6801\*

**EXPEDIENTE**

1228160

**RESOLUCIÓN**

CONCESIÓN DE LA AYUDA

**DATOS DE MANTENIMIENTO UNIDADES****GRUPO DE PAGO**

ZONAS DE LIMITACIONES NATURALES

**Sup. Dec.  
Admisible**

28,59

**Sup.  
Resuelta**

28,59

**Sobredecl.**

0,00

**% Sobredecl.**

0,00

**RESUMEN DE PAGOS**

	<b>IMPORTE ( Euros )</b>			
	<b>RESUELTO</b>	<b>FEADER</b>	<b>MAPA</b>	<b>CAPADR</b>
Pago realizado	1.068,10	907,89	104,78	55,43
A pagar	119,90	101,92	11,76	6,22
<b>TOTAL</b>	<b>1.188,00</b>	<b>1.009,81</b>	<b>116,54</b>	<b>61,65</b>

**APLICACIÓN DE REDUCCIONES Y PENALIZACIONES (%)**

<b>Criterios de subvencionabilidad (1)</b>	<b>Presentación tardía</b>	<b>Omisión declaración</b>	<b>Condicionabilidad</b>
0,00	0,00	0,00	0,00

**IMPORTE ( Euros )**

Calculado(2)	Reducción	Penalización	Reducción Penalización (3)	Penalización adicional	Resuelto	FEADER	MAPA	CAPADR
1.188,00 €	0,00 €	0,00 €	0,00 €	0,00 €	1.188,00 €	1.009,80 €	116,54 €	61,66 €
Importe Unitario:	54,00 €	Nuevo Importe Unitario:	41,55 €					

(1) Con incidencias que retienen pago o deniegan el expediente.

(2) Se calcula sobre superficie declarada admisible.

(3) Aplicación del artículo 16 bis del RD 147/2023.

Puede verificar la integridad de una copia de este documento mediante la lectura del código QR adjunto o mediante el acceso a la dirección <https://ws050.juntadeandalucia.es/verificarFirma> indicando el código de VERIFICACIÓN

FIRMADO POR

RAQUEL MARIA ESPIN CRESPO

FECHA

26/06/2024

VERIFICACIÓN

Pk2jmMQ72K8YCCE9EQ8LU85ENJJ6M

PÁGINA

4219/8857





**RECINTOS PROPUESTOS**

REF.	REFERENCIA SIGPAC	CULTIVO	S/R	USO SIGPAC	Sup. Dec. admisible	Sup. Campo	Sup. Determ.	Sup. Resuelta
-1336945	14-031-004-00590-0003	OLIVAR	S		0,02		0,02	0,02
-1336944	14-031-004-00589-0002	OLIVAR	S		0,02		0,02	0,02
5332177	14-031-001-00105-0001	OLIVAR	S		0,11		0,11	0,11
5332194	14-031-004-00026-0002	OLIVAR	S		0,12		0,12	0,12
5332198	14-031-008-00062-0001	OLIVAR	S		0,64		0,64	0,64
5332210	14-031-004-00619-0001	OLIVAR	S		0,18		0,18	0,18
5332226	14-031-008-00061-0002	OLIVAR	S		0,13		0,13	0,13
5332244	14-031-004-00019-0003	OLIVAR	S		0,08		0,08	0,08
5332251	14-031-009-00012-0001	OLIVAR	S		0,33		0,33	0,33
5332254	14-031-001-00106-0003	OLIVAR	S		0,11		0,11	0,11
5332263	14-031-001-00014-0001	OLIVAR	S		1,65		1,65	1,65
5332265	14-031-004-00563-0001	OLIVAR	S		0,11		0,11	0,11
5332268	14-031-001-00038-0005	OLIVAR	S		1,50		1,50	1,50
5332277	14-031-004-00620-0001	OLIVAR	S		0,25		0,25	0,25
5515629	14-007-058-00071-0001	OLIVAR	S		0,49		0,49	0,49
5548602	14-031-001-00216-0001	OLIVAR	S		0,85		0,85	0,85
5548609	14-031-001-00617-0001	OLIVAR	S		0,38		0,38	0,38
5548613	14-031-001-00781-0001	OLIVAR	S		0,04		0,04	0,04
5548623	14-031-001-00868-0001	OLIVAR	S		0,40		0,40	0,40
5548631	14-031-006-00052-0001	OLIVAR	S		0,21		0,21	0,21
5548641	14-031-006-00053-0001	OLIVAR	S		0,06		0,06	0,06
5548648	14-031-006-00054-0001	OLIVAR	S		0,09		0,09	0,09
5548652	14-031-009-00079-0003	OLIVAR	S		0,08		0,08	0,08
5548657	14-031-009-00178-0001	OLIVAR	S		0,01		0,01	0,01
5548659	14-031-009-00184-0002	OLIVAR	S		0,10		0,10	0,10
1700000005974085	14-007-025-00011-0001	OLIVAR	S		7,36		7,36	7,36
1700000005974086	14-031-004-00015-0001	OLIVAR	S		0,19		0,19	0,19
1700000005974087	14-031-001-00234-0002	OLIVAR	S		0,07		0,07	0,07
1700000005974088	14-031-001-00243-0002	OLIVAR	S		0,12		0,12	0,12
1700000005974089	14-031-001-00242-0001	OLIVAR	S		0,23		0,23	0,23
1700000005974090	14-031-001-00244-0003	OLIVAR	S		0,08		0,08	0,08
1700000005974091	14-031-010-00034-0002	OLIVAR	S		0,70		0,70	0,70
1700000005974092	14-031-004-00562-0004	OLIVAR	S		0,26		0,26	0,26
1700000005974093	14-031-004-00576-0003	OLIVAR	S		0,11		0,11	0,11
1700000005974094	14-031-004-00599-0003	OLIVAR	S		0,23		0,23	0,23
1700000005974095	14-031-004-00780-0001	OLIVAR	S		0,15		0,15	0,15
1700000005974096	14-031-001-00567-0004	OLIVAR	S		0,05		0,05	0,05
1700000005974097	14-031-001-00573-0001	OLIVAR	S		0,32		0,32	0,32
1700000005974098	14-031-001-00635-0001	OLIVAR	S		0,15		0,15	0,15
1700000005974099	14-031-003-00041-0001	OLIVAR	S		1,15		1,15	1,15
1700000005974100	14-031-001-00296-0001	OLIVAR	S		0,62		0,62	0,62
1700000005974101	14-031-001-00292-0001	OLIVAR	S		0,06		0,06	0,06
1700000005974102	14-031-001-00330-0002	OLIVAR	S		1,06		1,06	1,06
1700000005974104	14-031-001-00257-0001	OLIVAR	S		0,03		0,03	0,03
1700000005974105	14-031-001-00257-0001	OLIVAR	S		0,04		0,04	0,04
1700000005974106	14-031-001-00262-0001	OLIVAR	S		0,02		0,02	0,02
1700000005974107	14-031-001-00283-0001	OLIVAR	S		0,16		0,16	0,16
1700000005974108	14-031-001-00720-0002	OLIVAR	S		0,17		0,17	0,17
1700000005974109	14-031-004-00013-0011	OLIVAR	S		0,17		0,17	0,17
1700000005974110	14-031-004-00056-0004	OLIVAR	S		1,27		1,27	1,27
1700000005974111	14-031-001-00221-0001	OLIVAR	S		0,65		0,65	0,65
1700000005974112	14-031-004-00013-0009	OLIVAR	S		0,54		0,54	0,54

(1) Con incidencias que retienen pago o deniegan el expediente.  
 (2) Se calcula sobre superficie declarada admisible.  
 (3) Aplicación del artículo 16 bis del RD 147/2023.

Puede verificar la integridad de una copia de este documento mediante la lectura del código QR adjunto o mediante el acceso a la dirección <a href="https://ws050.juntadeandalucia.es/verificarFirma">https://ws050.juntadeandalucia.es/verificarFirma</a> indicando el código de VERIFICACIÓN					
FIRMADO POR	RAQUEL MARIA ESPIN CRESPO		FECHA		26/06/2024
VERIFICACIÓN	Pk2jmMQ72K8YCCE9EQ8LU85ENJJ6M		PÁGINA		4220/8857



**RECINTOS PROPUESTOS**

REF.	REFERENCIA SIGPAC	CULTIVO	S/R	USO SIGPAC	Sup. Dec. admisible	Sup. Campo	Sup. Determ.	Sup. Resuelta
170000005974113	14-031-004-00806-0001	OLIVAR	S		0,11		0,11	0,11
170000005974114	14-031-004-00808-0001	OLIVAR	S		0,06		0,06	0,06
170000005974119	14-031-004-00013-0017	OLIVAR	S		0,02		0,02	0,02
170000005974120	14-031-009-00010-0001	OLIVAR	S		0,63		0,63	0,63
170000005974121	14-031-009-00011-0001	OLIVAR	S		0,12		0,12	0,12
170000005974123	14-031-004-00809-0003	OLIVAR	S		0,17		0,17	0,17
170000005974124	14-031-008-00136-0002	OLIVAR	S		0,51		0,51	0,51
170000005974125	14-031-008-00137-0001	OLIVAR	S		0,09		0,09	0,09
170000005974126	14-031-005-00040-0002	OLIVAR	S		0,14		0,14	0,14
170000005974127	14-031-008-00080-0001	OLIVAR	S		0,52		0,52	0,52
170000005974128	14-031-009-00015-0002	OLIVAR	S		0,24		0,24	0,24
170000005974129	14-031-009-00017-0001	OLIVAR	S		0,10		0,10	0,10
170000005974130	14-031-007-00099-0001	OLIVAR	S		0,72		0,72	0,72
170000005974131	14-031-004-00807-0001	OLIVAR	S		0,19		0,19	0,19
170000005974132	14-031-007-00098-0002	OLIVAR	S		0,01		0,01	0,01
170000005974133	14-031-004-00800-0002	OLIVAR	S		1,04		1,04	1,04

(1) Con incidencias que retienen pago o deniegan el expediente.  
(2) Se calcula sobre superficie declarada admisible.  
(3) Aplicación del artículo 16 bis del RD 147/2023.

Puede verificar la integridad de una copia de este documento mediante la lectura del código QR adjunto o mediante el acceso a la dirección <a href="https://ws050.juntadeandalucia.es/verificarFirma">https://ws050.juntadeandalucia.es/verificarFirma</a> indicando el código de VERIFICACIÓN				
FIRMADO POR	RAQUEL MARIA ESPIN CRESPO	FECHA	26/06/2024	
VERIFICACIÓN	Pk2jmMQ72K8YCCCE9EQ8LU85ENJJ6M	PÁGINA	4221/8857	

**APELLIDOS Y NOMBRE / RAZÓN SOCIAL**

ZURERA BERENGUER MARIA CARMEN

**NIF**

\*\*\*\*7645\*

**EXPEDIENTE**

1010789

**RESOLUCIÓN**

CONCESIÓN DE LA AYUDA

**DATOS DE MANTENIMIENTO UNIDADES****GRUPO DE PAGO**

ZONAS DE LIMITACIONES NATURALES

**Sup. Dec.  
Admisible**

15,01

**Sup.  
Resuelta**

15,01

**Sobredecl.**

0,00

**% Sobredecl.**

0,00

**RESUMEN DE PAGOS**

	<b>IMPORTE ( Euros )</b>			
	<b>RESUELTO</b>	<b>FEADER</b>	<b>MAPA</b>	<b>CAPADR</b>
Pago realizado	737,57	626,94	72,35	38,28
A pagar	72,86	61,93	7,15	3,78
<b>TOTAL</b>	<b>810,43</b>	<b>688,87</b>	<b>79,50</b>	<b>42,06</b>

**APLICACIÓN DE REDUCCIONES Y PENALIZACIONES (%)**

<b>Criterios de subvencionabilidad (1)</b>	<b>Presentación tardía</b>	<b>Omisión declaración</b>	<b>Condicionalidad</b>
0,00	0,00	0,00	0,00

**IMPORTE ( Euros )**

Calculado(2)	Reducción	Penalización	Reducción Penalización (3)	Penalización adicional	Resuelto	FEADER	MAPA	CAPADR
810,43 €	0,00 €	0,00 €	0,00 €	0,00 €	810,43 €	688,87 €	79,50 €	42,06 €
Importe Unitario:	54,00 €	Nuevo Importe Unitario:	53,99 €					

**RECINTOS PROPUESTOS**

<b>REF.</b>	<b>REFERENCIA SIGPAC</b>	<b>CULTIVO</b>	<b>USO S/R SIGPAC</b>	<b>Sup. Dec. admisible</b>	<b>Sup. Campo</b>	<b>Sup. Determ.</b>	<b>Sup. Resuelta</b>
5497719	14-042-009-00354-0002	OLIVAR	S	3,38		3,38	3,38
170000002243213	14-042-032-00002-0001	OLIVAR	S	7,17		7,17	7,17
170000002243214	14-044-010-00005-0001	VIÑEDO VINIFICACIÓN	S	1,79		1,79	1,79
170000002243215	14-042-032-00138-0001	OLIVAR	S	1,12		1,12	1,12
170000002243216	14-042-032-00139-0001	OLIVAR	S	1,09		1,09	1,09
170000002243217	14-042-032-09008-0004	OLIVAR	S	0,22		0,22	0,22
170000002243218	14-042-032-00005-0002	OLIVAR	S	0,24		0,24	0,24

**INCIDENCIAS****INCIDENCIA DESCRIPCIÓN**

75022 No Autoriza a que, en caso de la devolución por la entidad financiera (retrocesión bancaria) del pago en la cuenta corriente consignada en la solicitud y que está debidamente registrada en el sistema contable GIRO de la Junta de Andalucía, se proceda al pago en cualquier otra cuenta corriente de la titularidad del solicitante vigente en dicho sistema contable.

(1) Con incidencias que retienen pago o deniegan el expediente.  
 (2) Se calcula sobre superficie declarada admisible.  
 (3) Aplicación del artículo 16 bis del RD 147/2023.

Puede verificar la integridad de una copia de este documento mediante la lectura del código QR adjunto o mediante el acceso a la dirección <https://ws050.juntadeandalucia.es/verificarFirma> indicando el código de VERIFICACIÓN

FIRMADO POR	RAQUEL MARIA ESPIN CRESPO	FECHA	26/06/2024
VERIFICACIÓN	Pk2jmMQ72K8YCCE9EQ8LU85ENJJJ6M	PÁGINA	4222/8857





## GRANADA

**APELLIDOS Y NOMBRE / RAZÓN SOCIAL**

ABAD CAMINO AMPARO

**NIF**

\*\*\*\*0276\*

**EXPEDIENTE**

1173859

**RESOLUCIÓN**

CONCESIÓN DE LA AYUDA

**DATOS DE MANTENIMIENTO UNIDADES****GRUPO DE PAGO**

ZONAS DE LIMITACIONES NATURALES

**Sup. Dec.  
Admisible**

84,01

**Sup.  
Resuelta**

84,01

**Sobredecl.**

0,00

**% Sobredecl.**

0,00

**RESUMEN DE PAGOS**

	<b>IMPORTE ( Euros )</b>			
	<b>RESUELTO</b>	<b>FEADER</b>	<b>MAPA</b>	<b>CAPADR</b>
Pago realizado	1.081,20	919,02	106,06	56,12
A pagar	106,80	90,78	10,48	5,54
<b>TOTAL</b>	<b>1.188,00</b>	<b>1.009,80</b>	<b>116,54</b>	<b>61,66</b>

**APLICACIÓN DE REDUCCIONES Y PENALIZACIONES (%)**

<b>Criterios de subvencionabilidad (1)</b>	<b>Presentación tardía</b>	<b>Omisión declaración</b>	<b>Condicionabilidad</b>
0,00	0,00	0,00	0,00

**IMPORTE ( Euros )**

<b>Calculado(2)</b>	<b>Reducción</b>	<b>Penalización</b>	<b>Reducción Penalización (3)</b>	<b>Penalización adicional</b>	<b>Resuelto</b>	<b>FEADER</b>	<b>MAPA</b>	<b>CAPADR</b>
1.188,00 €	0,00 €	0,00 €	0,00 €	0,00 €	1.188,00 €	1.009,80 €	116,54 €	61,66 €
<b>Importe Unitario:</b>	54,00 €	<b>Nuevo Importe Unitario:</b>	14,14 €					

(1) Con incidencias que retienen pago o deniegan el expediente.

(2) Se calcula sobre superficie declarada admisible.

(3) Aplicación del artículo 16 bis del RD 147/2023.

Puede verificar la integridad de una copia de este documento mediante la lectura del código QR adjunto o mediante el acceso a la dirección <https://ws050.juntadeandalucia.es/verificarFirma> indicando el código de VERIFICACIÓN

FIRMADO POR

RAQUEL MARIA ESPIN CRESPO

FECHA

26/06/2024

VERIFICACIÓN

Pk2jmMQ72K8YCCE9EQ8LU85ENJJJ6M

PÁGINA

4223/8857





**RECINTOS PROPUESTOS**

REF.	REFERENCIA SIGPAC	CULTIVO	S/R	USO SIGPAC	Sup. Dec. admisible	Sup. Campo	Sup. Determ.	Sup. Resuelta
-1585302	18-189-900-09605-0016	CEBADA	S		0,06		0,06	0,06
-1585301	18-189-900-09602-0068	BARBECHO TRADICIONAL	S		0,04		0,04	0,04
-1585300	18-189-900-09602-0064	BARBECHO TRADICIONAL	S		0,01		0,01	0,01
-1585299	18-189-900-09602-0059	BARBECHO TRADICIONAL	S		0,03		0,03	0,03
-127301	18-189-011-00082-0002	OLIVAR	S		0,01		0,01	0,01
-127298	18-062-011-00510-0002	CEBADA	S		0,45		0,45	0,45
-127297	18-062-011-00346-0003	ALMENDROS	S		0,01		0,01	0,01
-127296	18-062-011-00092-0002	OLIVAR	S		0,02		0,02	0,02
4761281	18-189-001-00096-0001	BARBECHO TRADICIONAL	S		2,54		2,54	2,54
5547000	18-189-002-00179-0002	TRITICALE	S		2,08		2,08	2,08
5547004	18-189-002-00171-0001	CEBADA	S		0,35		0,35	0,35
5549423	18-189-004-00073-0003	AVENA	S		1,30		1,30	1,30
1700000005901981	18-062-003-00098-0001	BARBECHO TRADICIONAL	S		1,92		1,92	1,92
1700000005901982	18-189-002-00164-0003	CEBADA	S		0,34		0,34	0,34
1700000005901983	18-062-008-00276-0001	BARBECHO TRADICIONAL	S		0,21		0,21	0,21
1700000005901984	18-189-001-00064-0002	BARBECHO TRADICIONAL	S		1,51		1,51	1,51
1700000005901985	18-189-001-00125-0001	TRITICALE	S		1,60		1,60	1,60
1700000005901986	18-062-012-00749-0002	BARBECHO TRADICIONAL	S		1,36		1,36	1,36
1700000005901987	18-127-007-00088-0001	TRIGO DURO	S		4,12		4,12	4,12
1700000005901988	18-062-012-00280-0001	BARBECHO TRADICIONAL	S		1,81		1,81	1,81
1700000005901989	18-062-012-00279-0001	BARBECHO TRADICIONAL	S		0,16		0,16	0,16
1700000005901990	18-062-012-00405-0001	BARBECHO TRADICIONAL	S		0,33		0,33	0,33
1700000005901991	18-062-900-09601-0030	BARBECHO TRADICIONAL	S		0,04		0,04	0,04
1700000005901992	18-062-012-00406-0001	BARBECHO TRADICIONAL	S		0,40		0,40	0,40
1700000005901993	18-062-900-09601-0031	BARBECHO TRADICIONAL	S		0,06		0,06	0,06
1700000005901994	18-062-012-00673-0001	AVENA	S		1,61		1,61	1,61
1700000005901995	18-062-012-00407-0001	BARBECHO TRADICIONAL	S		0,16		0,16	0,16
1700000005901996	18-062-012-00438-0001	BARBECHO TRADICIONAL	S		1,11		1,11	1,11
1700000005901997	18-062-012-00672-0001	BARBECHO TRADICIONAL	S		1,57		1,57	1,57
1700000005901998	18-189-004-00063-0001	AVENA	S		1,00		1,00	1,00
1700000005901999	18-189-004-00049-0001	AVENA	S		2,76		2,76	2,76
1700000005902000	18-189-004-00030-0001	AVENA	S		0,83		0,83	0,83
1700000005902001	18-189-004-00008-0001	AVENA	S		0,86		0,86	0,86
1700000005902002	18-189-011-00085-0001	CEBADA	S		0,74		0,74	0,74
1700000005902003	18-062-003-00342-0001	BARBECHO TRADICIONAL	S		0,90		0,90	0,90
1700000005902004	18-189-011-00082-0001	CEBADA	S		0,41		0,41	0,41
1700000005902005	18-189-006-00005-0002	BARBECHO TRADICIONAL	S		2,72		2,72	2,72
1700000005902006	18-189-005-00179-0001	BARBECHO TRADICIONAL	S		0,53		0,53	0,53
1700000005902007	18-189-005-00168-0001	BARBECHO TRADICIONAL	S		0,27		0,27	0,27
1700000005902008	18-189-005-00162-0001	BARBECHO TRADICIONAL	S		0,43		0,43	0,43
1700000005902009	18-189-004-00098-0001	AVENA	S		1,19		1,19	1,19
1700000005902010	18-062-011-00035-0001	CEBADA	S		2,01		2,01	2,01
1700000005902011	18-062-011-00036-0001	CEBADA	S		0,70		0,70	0,70
1700000005902012	18-062-011-00092-0001	CEBADA	S		1,10		1,10	1,10
1700000005902013	18-062-011-00568-0001	CEBADA	S		0,92		0,92	0,92
1700000005902014	18-062-011-00093-0001	CEBADA	S		1,13		1,13	1,13
1700000005902015	18-062-011-00289-0001	TRIGO DURO	S		2,96		2,96	2,96
1700000005902016	18-062-011-00346-0001	TRIGO DURO	S		0,03		0,03	0,03
1700000005902017	18-062-011-00347-0001	TRIGO DURO	S		1,28		1,28	1,28
1700000005902018	18-062-011-00348-0001	TRIGO DURO	S		0,73		0,73	0,73
1700000005902019	18-189-005-00326-0001	TRITICALE	S		1,05		1,05	1,05
1700000005902020	18-189-005-00337-0001	CEBADA	S		0,74		0,74	0,74

(1) Con incidencias que retienen pago o deniegan el expediente.  
(2) Se calcula sobre superficie declarada admisible.  
(3) Aplicación del artículo 16 bis del RD 147/2023.

Puede verificar la integridad de una copia de este documento mediante la lectura del código QR adjunto o mediante el acceso a la dirección <a href="https://ws050.juntadeandalucia.es/verificarFirma">https://ws050.juntadeandalucia.es/verificarFirma</a> indicando el código de VERIFICACIÓN					
FIRMADO POR	RAQUEL MARIA ESPIN CRESPO		FECHA		26/06/2024
VERIFICACIÓN	Pk2jmMQ72K8YCCE9EQ8LU85ENJJ6M		PÁGINA		4224/8857



**RECINTOS PROPUESTOS**

REF.	REFERENCIA SIGPAC	CULTIVO	S/R	USO SIGPAC	Sup. Dec. admisible	Sup. Campo	Sup. Determ.	Sup. Resuelta
170000005902021	18-189-005-00325-0001	TRITICALE	S		1,33		1,33	1,33
170000005902022	18-062-011-00510-0001	CEBADA	S		0,50		0,50	0,50
170000005902023	18-062-010-00038-0001	CEBADA	S		0,95		0,95	0,95
170000005902024	18-062-011-00027-0001	CEBADA	S		1,36		1,36	1,36
170000005902025	18-062-011-00032-0001	CEBADA	S		1,96		1,96	1,96
170000005902026	18-062-011-00544-0001	CEBADA	S		0,15		0,15	0,15
170000005902027	18-062-011-00547-0001	CEBADA	S		5,44		5,44	5,44
170000005902028	18-062-008-00446-0001	CEBADA	S		0,78		0,78	0,78
170000005902030	18-062-012-00298-0001	TRIGO DURO	S		0,38		0,38	0,38
170000005902031	18-062-012-00439-0001	BARBECHO TRADICIONAL	S		0,01		0,01	0,01
170000005902032	18-062-900-09601-0022	BARBECHO TRADICIONAL	S		0,02		0,02	0,02
170000005902033	18-062-012-01094-0004	TRIGO DURO	S		0,74		0,74	0,74
170000005902034	18-062-011-00443-0001	OLIVAR	S		0,25		0,25	0,25
170000005902035	18-062-012-00294-0002	OLIVAR	S		0,11		0,11	0,11
170000005902036	18-062-012-00295-0001	OLIVAR	S		0,73		0,73	0,73
170000005902037	18-062-011-00365-0001	TRIGO DURO	S		2,53		2,53	2,53
170000005902038	18-189-005-00348-0001	CEBADA	S		2,14		2,14	2,14
170000005902039	18-062-008-00412-0001	OLIVAR	S		2,28		2,28	2,28
170000005902040	18-062-900-09601-0023	BARBECHO TRADICIONAL	S		0,03		0,03	0,03
170000005902041	18-062-010-00001-0001	OLIVAR	S		0,04		0,04	0,04
170000005902042	18-062-011-00366-0001	TRIGO DURO	S		0,20		0,20	0,20
170000005902043	18-062-011-00364-0001	TRIGO DURO	S		1,64		1,64	1,64
170000005902044	18-062-011-00413-0001	TRIGO DURO	S		1,39		1,39	1,39
170000005902045	18-062-011-00054-0001	CEBADA	S		0,49		0,49	0,49
170000005902048	18-062-012-00143-0001	BARBECHO TRADICIONAL	S		1,02		1,02	1,02
170000005902049	18-062-008-00261-0001	BARBECHO TRADICIONAL	S		0,18		0,18	0,18
170000005902050	18-062-011-00466-0001	TRIGO DURO	S		1,29		1,29	1,29
170000005902051	18-189-005-00232-0001	ALMENDROS	S		0,71		0,71	0,71
170000005902052	18-189-005-00233-0001	ALMENDROS	S		0,79		0,79	0,79
170000005902053	18-189-005-00234-0001	ALMENDROS	S		2,08		2,08	2,08
170000005902054	18-062-012-00739-0001	ALMENDROS	S		1,50		1,50	1,50
170000005902055	18-062-012-00739-0008	ALMENDROS	S		0,12		0,12	0,12
170000005902056	18-062-012-00739-0006	ALMENDROS	S		0,37		0,37	0,37

**Datos considerados para el Cálculo de la Carga Ganadera del expediente**

Superficie determinada para Cálculo Carga Ganadera: 0,00 ha

Carga Ganadera del Expediente: 0,00 ugm/ha

**Incidencias de carga ganadera**

**INCIDENCIA DESCRIPCIÓN**

- 8227 Control por Monitorización sin respuesta por parte del productor y, por tanto, sin Juicio Experto de campo.  
Recinto:18-062-012-00280-00001 Cultivo:20000 BARBECHO TRADICIONAL-SIN VARIEDAD
- 86132 Recinto superficie forrajera que no realiza la actividad de producción de pastoreo.  
Recinto:18-189-900-09602-00068 Cultivo:20000 BARBECHO TRADICIONAL-SIN VARIEDAD Secano  
Recinto:18-189-900-09602-00064 Cultivo:20000 BARBECHO TRADICIONAL-SIN VARIEDAD Secano  
Recinto:18-189-900-09602-00059 Cultivo:20000 BARBECHO TRADICIONAL-SIN VARIEDAD Secano  
Recinto:18-189-001-00096-00001 Cultivo:20000 BARBECHO TRADICIONAL-SIN VARIEDAD Secano  
Recinto:18-062-003-00098-00001 Cultivo:20000 BARBECHO TRADICIONAL-SIN VARIEDAD Secano  
Recinto:18-062-008-00276-00001 Cultivo:20000 BARBECHO TRADICIONAL-SIN VARIEDAD Secano  
Recinto:18-189-001-00064-00002 Cultivo:20000 BARBECHO TRADICIONAL-SIN VARIEDAD Secano

(1) Con incidencias que retienen pago o deniegan el expediente.  
(2) Se calcula sobre superficie declarada admisible.  
(3) Aplicación del artículo 16 bis del RD 147/2023.

Puede verificar la integridad de una copia de este documento mediante la lectura del código QR adjunto o mediante el acceso a la dirección <a href="https://ws050.juntadeandalucia.es/verificarFirma">https://ws050.juntadeandalucia.es/verificarFirma</a> indicando el código de VERIFICACIÓN				
FIRMADO POR	RAQUEL MARIA ESPIN CRESPO	FECHA	26/06/2024	
VERIFICACIÓN	Pk2jmMQ72K8YCCE9EQ8LU85ENJJ6M	PÁGINA	4225/8857	




Recinto:18-062-012-00749-00002	Cultivo:20000	BARBECHO TRADICIONAL-SIN VARIEDAD	Secano
Recinto:18-062-012-00280-00001	Cultivo:20000	BARBECHO TRADICIONAL-SIN VARIEDAD	Secano
Recinto:18-062-012-00279-00001	Cultivo:20000	BARBECHO TRADICIONAL-SIN VARIEDAD	Secano
Recinto:18-062-012-00405-00001	Cultivo:20000	BARBECHO TRADICIONAL-SIN VARIEDAD	Secano
Recinto:18-062-900-09601-00030	Cultivo:20000	BARBECHO TRADICIONAL-SIN VARIEDAD	Secano
Recinto:18-062-012-00406-00001	Cultivo:20000	BARBECHO TRADICIONAL-SIN VARIEDAD	Secano
Recinto:18-062-900-09601-00031	Cultivo:20000	BARBECHO TRADICIONAL-SIN VARIEDAD	Secano
Recinto:18-062-012-00407-00001	Cultivo:20000	BARBECHO TRADICIONAL-SIN VARIEDAD	Secano
Recinto:18-062-012-00438-00001	Cultivo:20000	BARBECHO TRADICIONAL-SIN VARIEDAD	Secano
Recinto:18-062-012-00672-00001	Cultivo:20000	BARBECHO TRADICIONAL-SIN VARIEDAD	Secano
Recinto:18-062-003-00342-00001	Cultivo:20000	BARBECHO TRADICIONAL-SIN VARIEDAD	Secano
Recinto:18-189-006-00005-00002	Cultivo:20000	BARBECHO TRADICIONAL-SIN VARIEDAD	Secano
Recinto:18-189-005-00179-00001	Cultivo:20000	BARBECHO TRADICIONAL-SIN VARIEDAD	Secano
Recinto:18-189-005-00168-00001	Cultivo:20000	BARBECHO TRADICIONAL-SIN VARIEDAD	Secano
Recinto:18-189-005-00162-00001	Cultivo:20000	BARBECHO TRADICIONAL-SIN VARIEDAD	Secano
Recinto:18-062-012-00439-00001	Cultivo:20000	BARBECHO TRADICIONAL-SIN VARIEDAD	Secano
Recinto:18-062-900-09601-00022	Cultivo:20000	BARBECHO TRADICIONAL-SIN VARIEDAD	Secano
Recinto:18-062-900-09601-00023	Cultivo:20000	BARBECHO TRADICIONAL-SIN VARIEDAD	Secano
Recinto:18-062-012-00143-00001	Cultivo:20000	BARBECHO TRADICIONAL-SIN VARIEDAD	Secano
Recinto:18-062-008-00261-00001	Cultivo:20000	BARBECHO TRADICIONAL-SIN VARIEDAD	Secano

(1) Con incidencias que retienen pago o deniegan el expediente.  
(2) Se calcula sobre superficie declarada admisible.  
(3) Aplicación del artículo 16 bis del RD 147/2023.

Puede verificar la integridad de una copia de este documento mediante la lectura del código QR adjunto o mediante el acceso a la dirección <https://ws050.juntadeandalucia.es/verificarFirma> indicando el código de VERIFICACIÓN

FIRMADO POR	RAQUEL MARIA ESPIN CRESPO	FECHA	26/06/2024
VERIFICACIÓN	Pk2jmMQ72K8YCCCE9EQ8LU85ENJJ6M	PÁGINA	4226/8857







**APELLIDOS Y NOMBRE / RAZÓN SOCIAL**

AGUILAR SERRANO ANTONIO

**NIF**

\*\*\*\*5826\*

**EXPEDIENTE**

1017313

**RESOLUCIÓN**

CONCESIÓN DE LA AYUDA

**DATOS DE MANTENIMIENTO UNIDADES**

**GRUPO DE PAGO**

ZONAS DE LIMITACIONES NATURALES

**Sup. Dec. Admisible**

8,48

**Sup. Resuelta**

8,48

**Sobredecl.**

0,00

**% Sobredecl.**

0,00

**RESUMEN DE PAGOS**

	<b>IMPORTE ( Euros )</b>			
	<b>RESUELTO</b>	<b>FEADER</b>	<b>MAPA</b>	<b>CAPADR</b>
Pago realizado	416,75	354,24	40,88	21,63
A pagar	41,17	34,99	4,04	2,14
<b>TOTAL</b>	<b>457,92</b>	<b>389,23</b>	<b>44,92</b>	<b>23,77</b>

**APLICACIÓN DE REDUCCIONES Y PENALIZACIONES (%)**

<b>Criterios de subvencionabilidad (1)</b>	<b>Presentación tardía</b>	<b>Omisión declaración</b>	<b>Condicionalidad</b>
0,00	0,00	0,00	0,00

**IMPORTE ( Euros )**

Calculado(2)	Reducción	Penalización	Reducción Penalización (3)	Penalización adicional	Resuelto	FEADER	MAPA	CAPADR
457,92 €	0,00 €	0,00 €	0,00 €	0,00 €	457,92 €	389,23 €	44,92 €	23,77 €
Importe Unitario:	54,00 €	Nuevo Importe Unitario:	54,00 €					

**RECINTOS PROPUESTOS**

<b>REF.</b>	<b>REFERENCIA SIGPAC</b>	<b>CULTIVO</b>	<b>S/R</b>	<b>USO SIGPAC</b>	<b>Sup. Dec. admisible</b>	<b>Sup. Campo</b>	<b>Sup. Determ.</b>	<b>Sup. Resuelta</b>
-906618	18-107-005-00394-0006	OLIVAR	S		0,02		0,02	0,02
-906617	18-107-005-00394-0005	OLIVAR	S		0,01		0,01	0,01
-906616	18-107-005-00393-0001	OLIVAR	S		2,64		2,64	2,64
-906614	18-107-005-00392-0007	PERALES	S		0,15		0,15	0,15
-906613	18-107-005-00392-0001	OLIVAR	S		1,09		1,09	1,09
-906611	18-107-005-00391-0001	OLIVAR	S		0,33		0,33	0,33
4768403	18-107-010-00052-0001	OLIVAR	S		1,50		1,50	1,50
4768404	18-107-010-00079-0001	OLIVAR	S		1,42		1,42	1,42
1700000005335096	18-107-010-00053-0001	OLIVAR	S		1,32		1,32	1,32

(1) Con incidencias que retienen pago o deniegan el expediente.  
 (2) Se calcula sobre superficie declarada admisible.  
 (3) Aplicación del artículo 16 bis del RD 147/2023.

Puede verificar la integridad de una copia de este documento mediante la lectura del código QR adjunto o mediante el acceso a la dirección <a href="https://ws050.juntadeandalucia.es/verificarFirma">https://ws050.juntadeandalucia.es/verificarFirma</a> indicando el código de VERIFICACIÓN					
FIRMADO POR	RAQUEL MARIA ESPIN CRESPO		FECHA		26/06/2024
VERIFICACIÓN	Pk2jmMQ72K8YCCE9EQ8LU85ENJJ6M		PÁGINA		4227/8857



**APELLIDOS Y NOMBRE / RAZÓN SOCIAL**

AGUILERA CABRERIZO TORCUATO

**NIF**

\*\*\*\*1575\*

**EXPEDIENTE**

1224282

**RESOLUCIÓN**

CONCESIÓN DE LA AYUDA

**DATOS DE MANTENIMIENTO UNIDADES**

**GRUPO DE PAGO**

ZONAS DE LIMITACIONES NATURALES

**Sup. Dec. Admisible**

4,17

**Sup. Resuelta**

4,17

**Sobredecl.**

0,00

**% Sobredecl.**

0,00

**RESUMEN DE PAGOS**

	<b>IMPORTE ( Euros )</b>			
	<b>RESUELTO</b>	<b>FEADER</b>	<b>MAPA</b>	<b>CAPADR</b>
Pago realizado	202,89	172,45	19,90	10,53
A pagar	20,04	17,03	1,97	1,04
<b>TOTAL</b>	<b>222,93</b>	<b>189,48</b>	<b>21,87</b>	<b>11,57</b>

**APLICACIÓN DE REDUCCIONES Y PENALIZACIONES (%)**

<b>Criterios de subvencionabilidad (1)</b>	<b>Presentación tardía</b>	<b>Omisión declaración</b>	<b>Condicionabilidad</b>
0,00	0,00	1,00	0,00

**IMPORTE ( Euros )**

Calculado(2)	Reducción	Penalización	Reducción Penalización (3)	Penalización adicional	Resuelto	FEADER	MAPA	CAPADR
225,18 €	0,00 €	0,00 €	0,00 €	0,00 €	222,93 €	189,49 €	21,87 €	11,57 €
Importe Unitario:	54,00 €	Nuevo Importe Unitario:	54,00 €					

**RECINTOS PROPUESTOS**

<b>REF.</b>	<b>REFERENCIA SIGPAC</b>	<b>CULTIVO</b>	<b>S/R</b>	<b>USO SIGPAC</b>	<b>Sup. Dec. admisible</b>	<b>Sup. Campo</b>	<b>Sup. Determ.</b>	<b>Sup. Resuelta</b>
-1612638	18-078-005-00032-0001	ALFALFA	R		2,17	2,17	2,17	2,17
-1552014	18-078-005-00032-0001	ALFALFA	R		2,00		2,00	2,00

(1) Con incidencias que retienen pago o deniegan el expediente.  
 (2) Se calcula sobre superficie declarada admisible.  
 (3) Aplicación del artículo 16 bis del RD 147/2023.

Puede verificar la integridad de una copia de este documento mediante la lectura del código QR adjunto o mediante el acceso a la dirección <https://ws050.juntadeandalucia.es/verificarFirma> indicando el código de VERIFICACIÓN

FIRMADO POR	RAQUEL MARIA ESPIN CRESPO	FECHA	26/06/2024
VERIFICACIÓN	Pk2jmMQ72K8YCCE9EQ8LU85ENJJ6M	PÁGINA	4228/8857






**INCIDENCIAS**

**INCIDENCIA DESCRIPCIÓN**

256	Solicitud por recintos no declarados en campaña actual con una reducción por omisión de superficie superior al 3% CÓDIGO PARA EL PORCENTAJE DE REDUCCIÓN POR OMISIÓN QUE CORRESPONDE A LA SOLICITUD:1
86124	<p>Recinto de forrajera para Cálculo de Carga Ganadera que No pertenece a Explotación.</p> <p>Recinto:18-019-002-00116-00002 Cultivo:20000 BARBECHO TRADICIONAL-SIN VARIEDAD Regadío</p> <p>Recinto:18-019-002-00187-00002 Cultivo:20000 BARBECHO TRADICIONAL-SIN VARIEDAD Regadío</p> <p>Recinto:18-019-002-00198-00001 Cultivo:20000 BARBECHO TRADICIONAL-SIN VARIEDAD Regadío</p> <p>Recinto:18-019-002-00199-00002 Cultivo:20000 BARBECHO TRADICIONAL-SIN VARIEDAD Regadío</p> <p>Recinto:18-019-002-00222-00001 Cultivo:20000 BARBECHO TRADICIONAL-SIN VARIEDAD Regadío</p> <p>Recinto:18-019-002-00223-00002 Cultivo:20000 BARBECHO TRADICIONAL-SIN VARIEDAD Regadío</p> <p>Recinto:18-019-002-00256-00002 Cultivo:20000 BARBECHO TRADICIONAL-SIN VARIEDAD Regadío</p> <p>Recinto:18-019-002-00311-00002 Cultivo:20000 BARBECHO TRADICIONAL-SIN VARIEDAD Regadío</p> <p>Recinto:18-019-002-00330-00002 Cultivo:20000 BARBECHO TRADICIONAL-SIN VARIEDAD Regadío</p> <p>Recinto:18-019-002-00333-00002 Cultivo:20000 BARBECHO TRADICIONAL-SIN VARIEDAD Regadío</p> <p>Recinto:18-019-003-00100-00001 Cultivo:20000 BARBECHO TRADICIONAL-SIN VARIEDAD Regadío</p> <p>Recinto:18-119-001-00182-00002 Cultivo:20000 BARBECHO TRADICIONAL-SIN VARIEDAD Regadío</p> <p>Recinto:18-119-001-00186-00002 Cultivo:20000 BARBECHO TRADICIONAL-SIN VARIEDAD Regadío</p> <p>Recinto:18-119-001-00187-00001 Cultivo:20000 BARBECHO TRADICIONAL-SIN VARIEDAD Regadío</p> <p>Recinto:18-119-001-00194-00001 Cultivo:20000 BARBECHO TRADICIONAL-SIN VARIEDAD Regadío</p> <p>Recinto:18-119-003-00248-00001 Cultivo:20000 BARBECHO TRADICIONAL-SIN VARIEDAD Regadío</p> <p>Recinto:18-119-004-00316-00001 Cultivo:20000 BARBECHO TRADICIONAL-SIN VARIEDAD Regadío</p> <p>Recinto:18-119-007-00100-00001 Cultivo:20000 BARBECHO TRADICIONAL-SIN VARIEDAD Regadío</p> <p>Recinto:18-119-900-09600-00037 Cultivo:20000 BARBECHO TRADICIONAL-SIN VARIEDAD Regadío</p>
86126	<p>Recinto de forrajera para Cálculo de Carga Ganadera que No pertenece a Explotación con UGM válida.</p> <p>Recinto:18-019-003-00130-00002 Cultivo:62000 PASTOS PERMANENTES DE 5 O MAS AÑOS-SIN VARIEDAD Regadío Explotacion:ES180180020001</p> <p>Recinto:18-019-003-00144-00001 Cultivo:62000 PASTOS PERMANENTES DE 5 O MAS AÑOS-SIN VARIEDAD Regadío Explotacion:ES180180020001</p> <p>Recinto:18-019-003-00145-00003 Cultivo:62000 PASTOS PERMANENTES DE 5 O MAS AÑOS-SIN VARIEDAD Regadío Explotacion:ES180180020001</p> <p>Recinto:18-019-003-00203-00001 Cultivo:62000 PASTOS PERMANENTES DE 5 O MAS AÑOS-SIN VARIEDAD Secano Explotacion:ES180180020001</p> <p>Recinto:18-019-003-00204-00002 Cultivo:62000 PASTOS PERMANENTES DE 5 O MAS AÑOS-SIN VARIEDAD Secano Explotacion:ES180180020001</p> <p>Recinto:18-019-003-00261-00002 Cultivo:62000 PASTOS PERMANENTES DE 5 O MAS AÑOS-SIN VARIEDAD Regadío Explotacion:ES180180020001</p> <p>Recinto:18-019-004-00012-00001 Cultivo:62000 PASTOS PERMANENTES DE 5 O MAS AÑOS-SIN VARIEDAD Secano Explotacion:ES180180020001</p> <p>Recinto:18-019-004-00015-00001 Cultivo:62000 PASTOS PERMANENTES DE 5 O MAS AÑOS-SIN VARIEDAD Secano Explotacion:ES180180020001</p> <p>Recinto:18-019-004-00017-00002 Cultivo:62000 PASTOS PERMANENTES DE 5 O MAS AÑOS-SIN VARIEDAD Secano Explotacion:ES180180020001</p> <p>Recinto:18-019-004-00018-00001 Cultivo:62000 PASTOS PERMANENTES DE 5 O MAS AÑOS-SIN VARIEDAD Secano Explotacion:ES180180020001</p> <p>Recinto:18-019-004-00030-00001 Cultivo:62000 PASTOS PERMANENTES DE 5 O MAS AÑOS-SIN VARIEDAD Secano Explotacion:ES180180020001</p> <p>Recinto:18-019-004-00031-00002 Cultivo:62000 PASTOS PERMANENTES DE 5 O MAS AÑOS-SIN VARIEDAD Secano Explotacion:ES180180020001</p> <p>Recinto:18-019-004-00031-00003 Cultivo:62000 PASTOS PERMANENTES DE 5 O MAS AÑOS-SIN VARIEDAD Secano Explotacion:ES180180020001</p> <p>Recinto:18-019-004-00032-00001 Cultivo:62000 PASTOS PERMANENTES DE 5 O MAS AÑOS-SIN VARIEDAD Secano Explotacion:ES180180020001</p> <p>Recinto:18-019-004-00032-00002 Cultivo:62000 PASTOS PERMANENTES DE 5 O MAS AÑOS-SIN VARIEDAD Regadío Explotacion:ES180180020001</p> <p>Recinto:18-019-004-00034-00001 Cultivo:62000 PASTOS PERMANENTES DE 5 O MAS AÑOS-SIN VARIEDAD Secano Explotacion:ES180180020001</p> <p>Recinto:18-019-004-00036-00001 Cultivo:62000 PASTOS PERMANENTES DE 5 O MAS AÑOS-SIN VARIEDAD Secano Explotacion:ES180180020001</p> <p>Recinto:18-019-004-00037-00002 Cultivo:62000 PASTOS PERMANENTES DE 5 O MAS AÑOS-SIN VARIEDAD Secano Explotacion:ES180180020001</p> <p>Recinto:18-019-004-00042-00002 Cultivo:62000 PASTOS PERMANENTES DE 5 O MAS AÑOS-SIN VARIEDAD Secano Explotacion:ES180180020001</p> <p>Recinto:18-019-004-00043-00001 Cultivo:62000 PASTOS PERMANENTES DE 5 O MAS AÑOS-SIN VARIEDAD Secano</p>

(1) Con incidencias que retienen pago o deniegan el expediente.  
 (2) Se calcula sobre superficie declarada admisible.  
 (3) Aplicación del artículo 16 bis del RD 147/2023.

Puede verificar la integridad de una copia de este documento mediante la lectura del código QR adjunto o mediante el acceso a la dirección <a href="https://ws050.juntadeandalucia.es/verificarFirma">https://ws050.juntadeandalucia.es/verificarFirma</a> indicando el código de VERIFICACIÓN				
FIRMADO POR	RAQUEL MARIA ESPIN CRESPO	FECHA	26/06/2024	
VERIFICACIÓN	Pk2jmMQ72K8YCC9E9EQ8LU85ENJJ6M	PÁGINA	4229/8857	



**INCIDENCIAS**

**INCIDENCIA DESCRIPCIÓN**

Explotacion:ES180180020001	
Recinto:18-019-004-00043-00002	Cultivo:62000 PASTOS PERMANENTES DE 5 O MAS AÑOS-SIN VARIEDAD Secano
Explotacion:ES180180020001	
Recinto:18-019-004-00043-00003	Cultivo:62000 PASTOS PERMANENTES DE 5 O MAS AÑOS-SIN VARIEDAD Secano
Explotacion:ES180180020001	
Recinto:18-019-004-00106-00001	Cultivo:62000 PASTOS PERMANENTES DE 5 O MAS AÑOS-SIN VARIEDAD Secano
Explotacion:ES180180020001	
Recinto:18-019-004-00108-00002	Cultivo:62000 PASTOS PERMANENTES DE 5 O MAS AÑOS-SIN VARIEDAD Secano
Explotacion:ES180180020001	
Recinto:18-019-004-00109-00005	Cultivo:62000 PASTOS PERMANENTES DE 5 O MAS AÑOS-SIN VARIEDAD Secano
Explotacion:ES180180020001	
Recinto:18-019-004-00110-00001	Cultivo:62000 PASTOS PERMANENTES DE 5 O MAS AÑOS-SIN VARIEDAD Secano
Explotacion:ES180180020001	
Recinto:18-019-004-00111-00001	Cultivo:62000 PASTOS PERMANENTES DE 5 O MAS AÑOS-SIN VARIEDAD Secano
Explotacion:ES180180020001	
Recinto:18-019-004-00111-00003	Cultivo:62000 PASTOS PERMANENTES DE 5 O MAS AÑOS-SIN VARIEDAD Secano
Explotacion:ES180180020001	
Recinto:18-019-004-00112-00001	Cultivo:62000 PASTOS PERMANENTES DE 5 O MAS AÑOS-SIN VARIEDAD Secano
Explotacion:ES180180020001	
Recinto:18-019-004-00113-00001	Cultivo:62000 PASTOS PERMANENTES DE 5 O MAS AÑOS-SIN VARIEDAD Secano
Explotacion:ES180180020001	
Recinto:18-019-004-00114-00001	Cultivo:62000 PASTOS PERMANENTES DE 5 O MAS AÑOS-SIN VARIEDAD Secano
Explotacion:ES180180020001	
Recinto:18-019-004-00115-00001	Cultivo:62000 PASTOS PERMANENTES DE 5 O MAS AÑOS-SIN VARIEDAD Secano
Explotacion:ES180180020001	
Recinto:18-019-004-00116-00001	Cultivo:62000 PASTOS PERMANENTES DE 5 O MAS AÑOS-SIN VARIEDAD Secano
Explotacion:ES180180020001	
Recinto:18-019-004-00117-00001	Cultivo:62000 PASTOS PERMANENTES DE 5 O MAS AÑOS-SIN VARIEDAD Secano
Explotacion:ES180180020001	
Recinto:18-019-004-00118-00001	Cultivo:62000 PASTOS PERMANENTES DE 5 O MAS AÑOS-SIN VARIEDAD Secano
Explotacion:ES180180020001	
Recinto:18-019-004-00119-00001	Cultivo:62000 PASTOS PERMANENTES DE 5 O MAS AÑOS-SIN VARIEDAD Secano
Explotacion:ES180180020001	
Recinto:18-019-004-00119-00002	Cultivo:62000 PASTOS PERMANENTES DE 5 O MAS AÑOS-SIN VARIEDAD Secano
Explotacion:ES180180020001	
Recinto:18-019-004-00121-00001	Cultivo:62000 PASTOS PERMANENTES DE 5 O MAS AÑOS-SIN VARIEDAD Secano
Explotacion:ES180180020001	
Recinto:18-019-004-00122-00001	Cultivo:62000 PASTOS PERMANENTES DE 5 O MAS AÑOS-SIN VARIEDAD Secano
Explotacion:ES180180020001	
Recinto:18-019-004-00148-00001	Cultivo:62000 PASTOS PERMANENTES DE 5 O MAS AÑOS-SIN VARIEDAD Secano
Explotacion:ES180180020001	
Recinto:18-019-004-00165-00001	Cultivo:62000 PASTOS PERMANENTES DE 5 O MAS AÑOS-SIN VARIEDAD Secano
Explotacion:ES180180020001	
Recinto:18-019-004-00166-00001	Cultivo:62000 PASTOS PERMANENTES DE 5 O MAS AÑOS-SIN VARIEDAD Secano
Explotacion:ES180180020001	
Recinto:18-019-004-00167-00001	Cultivo:62000 PASTOS PERMANENTES DE 5 O MAS AÑOS-SIN VARIEDAD Secano
Explotacion:ES180180020001	
Recinto:18-019-004-00170-00001	Cultivo:62000 PASTOS PERMANENTES DE 5 O MAS AÑOS-SIN VARIEDAD Secano
Explotacion:ES180180020001	
Recinto:18-019-004-00171-00001	Cultivo:62000 PASTOS PERMANENTES DE 5 O MAS AÑOS-SIN VARIEDAD Secano
Explotacion:ES180180020001	
Recinto:18-019-004-00172-00001	Cultivo:62000 PASTOS PERMANENTES DE 5 O MAS AÑOS-SIN VARIEDAD Secano
Explotacion:ES180180020001	
Recinto:18-019-004-00172-00002	Cultivo:62000 PASTOS PERMANENTES DE 5 O MAS AÑOS-SIN VARIEDAD Secano
Explotacion:ES180180020001	
Recinto:18-019-004-00173-00001	Cultivo:62000 PASTOS PERMANENTES DE 5 O MAS AÑOS-SIN VARIEDAD Secano
Explotacion:ES180180020001	
Recinto:18-019-004-00173-00002	Cultivo:62000 PASTOS PERMANENTES DE 5 O MAS AÑOS-SIN VARIEDAD Secano
Explotacion:ES180180020001	
Recinto:18-019-004-00174-00001	Cultivo:62000 PASTOS PERMANENTES DE 5 O MAS AÑOS-SIN VARIEDAD Secano
Explotacion:ES180180020001	
Recinto:18-019-004-00175-00001	Cultivo:62000 PASTOS PERMANENTES DE 5 O MAS AÑOS-SIN VARIEDAD Secano
Explotacion:ES180180020001	
Recinto:18-019-004-00176-00001	Cultivo:62000 PASTOS PERMANENTES DE 5 O MAS AÑOS-SIN VARIEDAD Secano
Explotacion:ES180180020001	
Recinto:18-019-004-00181-00001	Cultivo:62000 PASTOS PERMANENTES DE 5 O MAS AÑOS-SIN VARIEDAD Secano

(1) Con incidencias que retienen pago o deniegan el expediente.  
 (2) Se calcula sobre superficie declarada admisible.  
 (3) Aplicación del artículo 16 bis del RD 147/2023.

Puede verificar la integridad de una copia de este documento mediante la lectura del código QR adjunto o mediante el acceso a la dirección <a href="https://ws050.juntadeandalucia.es/verificarFirma">https://ws050.juntadeandalucia.es/verificarFirma</a> indicando el código de VERIFICACIÓN					
FIRMADO POR	RAQUEL MARIA ESPIN CRESPO		FECHA		26/06/2024
VERIFICACIÓN	Pk2jmMQ72K8YCCE9EQ8LU85ENJJ6M		PÁGINA		4230/8857



**INCIDENCIAS**

**INCIDENCIA DESCRIPCIÓN**

Explotacion:ES180180020001	
Recinto:18-019-004-00193-00001	Cultivo:62000 PASTOS PERMANENTES DE 5 O MAS AÑOS-SIN VARIEDAD Secano
Explotacion:ES180180020001	
Recinto:18-019-004-00193-00002	Cultivo:62000 PASTOS PERMANENTES DE 5 O MAS AÑOS-SIN VARIEDAD Secano
Explotacion:ES180180020001	
Recinto:18-019-004-00194-00001	Cultivo:62000 PASTOS PERMANENTES DE 5 O MAS AÑOS-SIN VARIEDAD Secano
Explotacion:ES180180020001	
Recinto:18-019-004-00204-00001	Cultivo:62000 PASTOS PERMANENTES DE 5 O MAS AÑOS-SIN VARIEDAD Secano
Explotacion:ES180180020001	
Recinto:18-019-004-00209-00001	Cultivo:62000 PASTOS PERMANENTES DE 5 O MAS AÑOS-SIN VARIEDAD Secano
Explotacion:ES180180020001	
Recinto:18-019-004-00210-00003	Cultivo:62000 PASTOS PERMANENTES DE 5 O MAS AÑOS-SIN VARIEDAD Secano
Explotacion:ES180180020001	
Recinto:18-019-004-00220-00001	Cultivo:62000 PASTOS PERMANENTES DE 5 O MAS AÑOS-SIN VARIEDAD Secano
Explotacion:ES180180020001	
Recinto:18-019-004-00220-00002	Cultivo:62000 PASTOS PERMANENTES DE 5 O MAS AÑOS-SIN VARIEDAD Secano
Explotacion:ES180180020001	
Recinto:18-019-004-00226-00001	Cultivo:62000 PASTOS PERMANENTES DE 5 O MAS AÑOS-SIN VARIEDAD Secano
Explotacion:ES180180020001	
Recinto:18-019-004-00227-00001	Cultivo:62000 PASTOS PERMANENTES DE 5 O MAS AÑOS-SIN VARIEDAD Secano
Explotacion:ES180180020001	
Recinto:18-019-004-00228-00001	Cultivo:62000 PASTOS PERMANENTES DE 5 O MAS AÑOS-SIN VARIEDAD Secano
Explotacion:ES180180020001	
Recinto:18-019-004-00229-00001	Cultivo:62000 PASTOS PERMANENTES DE 5 O MAS AÑOS-SIN VARIEDAD Secano
Explotacion:ES180180020001	
Recinto:18-019-004-00232-00001	Cultivo:62000 PASTOS PERMANENTES DE 5 O MAS AÑOS-SIN VARIEDAD Secano
Explotacion:ES180180020001	
Recinto:18-019-004-00233-00001	Cultivo:62000 PASTOS PERMANENTES DE 5 O MAS AÑOS-SIN VARIEDAD Secano
Explotacion:ES180180020001	
Recinto:18-019-004-00237-00001	Cultivo:62000 PASTOS PERMANENTES DE 5 O MAS AÑOS-SIN VARIEDAD Secano
Explotacion:ES180180020001	
Recinto:18-019-004-00241-00001	Cultivo:62000 PASTOS PERMANENTES DE 5 O MAS AÑOS-SIN VARIEDAD Secano
Explotacion:ES180180020001	
Recinto:18-019-004-00263-00001	Cultivo:62000 PASTOS PERMANENTES DE 5 O MAS AÑOS-SIN VARIEDAD Secano
Explotacion:ES180180020001	
Recinto:18-019-004-00264-00001	Cultivo:62000 PASTOS PERMANENTES DE 5 O MAS AÑOS-SIN VARIEDAD Secano
Explotacion:ES180180020001	
Recinto:18-019-004-00289-00001	Cultivo:62000 PASTOS PERMANENTES DE 5 O MAS AÑOS-SIN VARIEDAD Secano
Explotacion:ES180180020001	
Recinto:18-019-004-00318-00001	Cultivo:62000 PASTOS PERMANENTES DE 5 O MAS AÑOS-SIN VARIEDAD Secano
Explotacion:ES180180020001	
Recinto:18-019-004-00319-00001	Cultivo:62000 PASTOS PERMANENTES DE 5 O MAS AÑOS-SIN VARIEDAD Secano
Explotacion:ES180180020001	
Recinto:18-019-004-00336-00001	Cultivo:62000 PASTOS PERMANENTES DE 5 O MAS AÑOS-SIN VARIEDAD Secano
Explotacion:ES180180020001	
Recinto:18-019-004-00350-00001	Cultivo:62000 PASTOS PERMANENTES DE 5 O MAS AÑOS-SIN VARIEDAD Secano
Explotacion:ES180180020001	
Recinto:18-019-004-00360-00001	Cultivo:62000 PASTOS PERMANENTES DE 5 O MAS AÑOS-SIN VARIEDAD Secano
Explotacion:ES180180020001	
Recinto:18-019-005-00132-00001	Cultivo:62000 PASTOS PERMANENTES DE 5 O MAS AÑOS-SIN VARIEDAD Secano
Explotacion:ES180180020001	

(1) Con incidencias que retienen pago o deniegan el expediente.  
 (2) Se calcula sobre superficie declarada admisible.  
 (3) Aplicación del artículo 16 bis del RD 147/2023.

Puede verificar la integridad de una copia de este documento mediante la lectura del código QR adjunto o mediante el acceso a la dirección <a href="https://ws050.juntadeandalucia.es/verificarFirma">https://ws050.juntadeandalucia.es/verificarFirma</a> indicando el código de VERIFICACIÓN				
FIRMADO POR	RAQUEL MARIA ESPIN CRESPO	FECHA	26/06/2024	
VERIFICACIÓN	Pk2jmMQ72K8YCC9EQ8LU85ENJJ6M	PÁGINA	4231/8857	



**APELLIDOS Y NOMBRE / RAZÓN SOCIAL**

ALCAIDE GARCIA JUAN RAFAEL

**NIF**

\*\*\*0082\*

**EXPEDIENTE**

1144925

**RESOLUCIÓN**

CONCESIÓN DE LA AYUDA

**DATOS DE MANTENIMIENTO UNIDADES**

**GRUPO DE PAGO**

ZONAS DE LIMITACIONES NATURALES

**Sup. Dec. Admisible**

12,96

**Sup. Resuelta**

12,96

**Sobredecl.**

0,00

**% Sobredecl.**

0,00

**RESUMEN DE PAGOS**

	<b>IMPORTE ( Euros )</b>			
	<b>RESUELTO</b>	<b>FEADER</b>	<b>MAPA</b>	<b>CAPADR</b>
Pago realizado	636,92	541,38	62,48	33,06
A pagar	62,92	53,48	6,17	3,27
<b>TOTAL</b>	<b>699,84</b>	<b>594,86</b>	<b>68,65</b>	<b>36,33</b>

**APLICACIÓN DE REDUCCIONES Y PENALIZACIONES (%)**

<b>Criterios de subvencionabilidad (1)</b>	<b>Presentación tardía</b>	<b>Omisión declaración</b>	<b>Condicionalidad</b>
0,00	0,00	0,00	0,00

**IMPORTE ( Euros )**

Calculado(2)	Reducción	Penalización	Reducción Penalización (3)	Penalización adicional	Resuelto	FEADER	MAPA	CAPADR
699,84 €	0,00 €	0,00 €	0,00 €	0,00 €	699,84 €	594,86 €	68,65 €	36,33 €
Importe Unitario:	54,00 €	Nuevo Importe Unitario:	54,00 €					

**RECINTOS PROPUESTOS**

REF.	REFERENCIA SIGPAC	CULTIVO	S/R	USO	Sup. Dec. admisible	Sup. Campo	Sup. Determ.	Sup. Resuelta
				SIGPAC				
170000006049454	18-107-023-00101-0003	OLIVAR	S		4,45		4,45	4,45
170000006049455	18-107-024-00192-0001	OLIVAR	S		2,53		2,53	2,53
170000006049456	18-107-024-00193-0001	OLIVAR	S		1,60		1,60	1,60
170000006049458	18-107-024-00195-0001	OLIVAR	S		0,68		0,68	0,68
170000006049459	18-107-024-00197-0003	OLIVAR	S		1,32		1,32	1,32
170000006049460	18-107-024-00198-0001	OLIVAR	S		2,38		2,38	2,38

(1) Con incidencias que retienen pago o deniegan el expediente.  
 (2) Se calcula sobre superficie declarada admisible.  
 (3) Aplicación del artículo 16 bis del RD 147/2023.

Puede verificar la integridad de una copia de este documento mediante la lectura del código QR adjunto o mediante el acceso a la dirección <https://ws050.juntadeandalucia.es/verificarFirma> indicando el código de VERIFICACIÓN

FIRMADO POR	RAQUEL MARIA ESPIN CRESPO	FECHA	26/06/2024
VERIFICACIÓN	Pk2jmMQ72K8YCCE9EQ8LU85ENJJ6M	PÁGINA	4232/8857





**APELLIDOS Y NOMBRE / RAZÓN SOCIAL**

ALCAIDE MONTALBAN JUAN JOSE

**NIF**

\*\*\*9203\*

**EXPEDIENTE**

1137851

**RESOLUCIÓN**

CONCESIÓN DE LA AYUDA

**DATOS DE MANTENIMIENTO UNIDADES**

**GRUPO DE PAGO**

ZONAS DE LIMITACIONES NATURALES

**Sup. Dec. Admisible**

16,29

**Sup. Resuelta**

16,29

**Sobredecl.**

0,00

**% Sobredecl.**

0,00

**RESUMEN DE PAGOS**

	<b>IMPORTE ( Euros )</b>			
	<b>RESUELTO</b>	<b>FEADER</b>	<b>MAPA</b>	<b>CAPADR</b>
Pago realizado	787,90	669,72	77,29	40,89
A pagar	77,83	66,16	7,64	4,03
<b>TOTAL</b>	<b>865,73</b>	<b>735,88</b>	<b>84,93</b>	<b>44,92</b>

**APLICACIÓN DE REDUCCIONES Y PENALIZACIONES (%)**

<b>Criterios de subvencionabilidad (1)</b>	<b>Presentación tardía</b>	<b>Omisión declaración</b>	<b>Condicionalidad</b>
0,00	0,00	0,00	0,00

**IMPORTE ( Euros )**

Calculado(2)	Reducción	Penalización	Reducción Penalización (3)	Penalización adicional	Resuelto	FEADER	MAPA	CAPADR
865,73 €	0,00 €	0,00 €	0,00 €	0,00 €	865,73 €	735,87 €	84,93 €	44,93 €
Importe Unitario:	54,00 €	Nuevo Importe Unitario:	53,14 €					

**RECINTOS PROPUESTOS**

<b>REF.</b>	<b>REFERENCIA SIGPAC</b>	<b>CULTIVO</b>	<b>S/R</b>	<b>USO SIGPAC</b>	<b>Sup. Dec. admisible</b>	<b>Sup. Campo</b>	<b>Sup. Determ.</b>	<b>Sup. Resuelta</b>
170000006360909	18-062-019-00010-0001	OLIVAR	R		16,29		16,29	16,29

(1) Con incidencias que retienen pago o deniegan el expediente.  
 (2) Se calcula sobre superficie declarada admisible.  
 (3) Aplicación del artículo 16 bis del RD 147/2023.

Puede verificar la integridad de una copia de este documento mediante la lectura del código QR adjunto o mediante el acceso a la dirección <a href="https://ws050.juntadeandalucia.es/verificarFirma">https://ws050.juntadeandalucia.es/verificarFirma</a> indicando el código de VERIFICACIÓN				
FIRMADO POR	RAQUEL MARIA ESPIN CRESPO	FECHA	26/06/2024	
VERIFICACIÓN	Pk2jmMQ72K8YCCE9EQ8LU85ENJJ6M	PÁGINA	4233/8857	



**APELLIDOS Y NOMBRE / RAZÓN SOCIAL**

ALCALA MARTINEZ PILAR

**NIF**

\*\*\*\*8041\*

**EXPEDIENTE**

1130027

**RESOLUCIÓN**

CONCESIÓN DE LA AYUDA

**DATOS DE MANTENIMIENTO UNIDADES**

**GRUPO DE PAGO**

ZONAS DE LIMITACIONES NATURALES

**Sup. Dec. Admisible**

1,91

**Sup. Resuelta**

1,91

**Sobredecl.**

0,00

**% Sobredecl.**

0,00

**RESUMEN DE PAGOS**

	<b>IMPORTE ( Euros )</b>			
	<b>RESUELTO</b>	<b>FEADER</b>	<b>MAPA</b>	<b>CAPADR</b>
Pago realizado	93,87	79,79	9,21	4,87
A pagar	9,27	7,88	0,91	0,48
<b>TOTAL</b>	<b>103,14</b>	<b>87,67</b>	<b>10,12</b>	<b>5,35</b>

**APLICACIÓN DE REDUCCIONES Y PENALIZACIONES (%)**

<b>Criterios de subvencionabilidad (1)</b>	<b>Presentación tardía</b>	<b>Omisión declaración</b>	<b>Condicionalidad</b>
0,00	0,00	0,00	0,00

**IMPORTE ( Euros )**

Calculado(2)	Reducción	Penalización	Reducción Penalización (3)	Penalización adicional	Resuelto	FEADER	MAPA	CAPADR
103,14 €	0,00 €	0,00 €	0,00 €	0,00 €	103,14 €	87,67 €	10,12 €	5,35 €
Importe Unitario:	54,00 €	Nuevo Importe Unitario:	54,00 €					

**RECINTOS PROPUESTOS**

<b>REF.</b>	<b>REFERENCIA SIGPAC</b>	<b>CULTIVO</b>	<b>S/R</b>	<b>USO SIGPAC</b>	<b>Sup. Dec. admisible</b>	<b>Sup. Campo</b>	<b>Sup. Determ.</b>	<b>Sup. Resuelta</b>
5816986	18-068-003-00446-0001	OLIVAR	S		0,77		0,77	0,77
5816987	18-068-003-00446-0002	OLIVAR	S		0,08		0,08	0,08
1700000005474544	18-068-001-00716-0001	OLIVAR	S		0,36		0,36	0,36
1700000005474552	18-068-002-00281-0001	OLIVAR	S		0,26		0,26	0,26
1700000005474553	18-068-002-00291-0002	OLIVAR	S		0,23		0,23	0,23
1700000005474554	18-068-002-00292-0002	OLIVAR	S		0,19		0,19	0,19
1700000005474555	18-068-002-00281-0002	OLIVAR	S		0,02		0,02	0,02

(1) Con incidencias que retienen pago o deniegan el expediente.  
 (2) Se calcula sobre superficie declarada admisible.  
 (3) Aplicación del artículo 16 bis del RD 147/2023.

Puede verificar la integridad de una copia de este documento mediante la lectura del código QR adjunto o mediante el acceso a la dirección <a href="https://ws050.juntadeandalucia.es/verificarFirma">https://ws050.juntadeandalucia.es/verificarFirma</a> indicando el código de VERIFICACIÓN				
FIRMADO POR	RAQUEL MARIA ESPIN CRESPO	FECHA	26/06/2024	
VERIFICACIÓN	Pk2jmMQ72K8YCCE9EQ8LU85ENJJ6M	PÁGINA	4234/8857	





**APELLIDOS Y NOMBRE / RAZÓN SOCIAL**

ALGAR TORRES ELOY

**NIF**

\*\*\*\*5974\*

**EXPEDIENTE**

1058368

**RESOLUCIÓN**

CONCESIÓN DE LA AYUDA

**DATOS DE MANTENIMIENTO UNIDADES**

**GRUPO DE PAGO**

ZONAS DE LIMITACIONES NATURALES

**Sup. Dec. Admisible**

3,80

**Sup. Resuelta**

3,80

**Sobredecl.**

0,00

**% Sobredecl.**

0,00

**RESUMEN DE PAGOS**

	<b>IMPORTE ( Euros )</b>			
	<b>RESUELTO</b>	<b>FEADER</b>	<b>MAPA</b>	<b>CAPADR</b>
Pago realizado	186,75	158,74	18,32	9,69
A pagar	18,45	15,68	1,81	0,96
<b>TOTAL</b>	<b>205,20</b>	<b>174,42</b>	<b>20,13</b>	<b>10,65</b>

**APLICACIÓN DE REDUCCIONES Y PENALIZACIONES (%)**

<b>Criterios de subvencionabilidad (1)</b>	<b>Presentación tardía</b>	<b>Omisión declaración</b>	<b>Condicionabilidad</b>
0,00	0,00	0,00	0,00

**IMPORTE ( Euros )**

Calculado(2)	Reducción	Penalización	Reducción Penalización (3)	Penalización adicional	Resuelto	FEADER	MAPA	CAPADR
205,20 €	0,00 €	0,00 €	0,00 €	0,00 €	205,20 €	174,42 €	20,13 €	10,65 €
Importe Unitario:	54,00 €	Nuevo Importe Unitario:	54,00 €					

**RECINTOS PROPUESTOS**

<b>REF.</b>	<b>REFERENCIA SIGPAC</b>	<b>CULTIVO</b>	<b>S/R</b>	<b>USO SIGPAC</b>	<b>Sup. Dec. admisible</b>	<b>Sup. Campo</b>	<b>Sup. Determ.</b>	<b>Sup. Resuelta</b>
170000005493022	18-107-002-00465-0002	OLIVAR	S		2,27		2,27	2,27
170000005493023	18-107-002-00468-0002	OLIVAR	S		1,37		1,37	1,37
170000005493024	18-107-002-00699-0001	OLIVAR	S		0,16		0,16	0,16

(1) Con incidencias que retienen pago o deniegan el expediente.  
 (2) Se calcula sobre superficie declarada admisible.  
 (3) Aplicación del artículo 16 bis del RD 147/2023.

Puede verificar la integridad de una copia de este documento mediante la lectura del código QR adjunto o mediante el acceso a la dirección <https://ws050.juntadeandalucia.es/verificarFirma> indicando el código de VERIFICACIÓN

FIRMADO POR	RAQUEL MARIA ESPIN CRESPO	FECHA	26/06/2024
VERIFICACIÓN	Pk2jmMQ72K8YCCE9EQ8LU85ENJJ6M	PÁGINA	4235/8857





**APELLIDOS Y NOMBRE / RAZÓN SOCIAL**

ALGAR ZAFRA DOLORES ESPERANZA

**NIF**

\*\*\*\*4266\*

**EXPEDIENTE**

1011699

**RESOLUCIÓN**

CONCESIÓN DE LA AYUDA

**DATOS DE MANTENIMIENTO UNIDADES**

<b>GRUPO DE PAGO</b>	<b>Sup. Dec. Admisible</b>	<b>Sup. Resuelta</b>	<b>Sobredecl.</b>	<b>% Sobredecl.</b>
ZONAS DE LIMITACIONES NATURALES	25,76	25,76	0,00	0,00

**RESUMEN DE PAGOS**

	<b>IMPORTE ( Euros )</b>			
	<b>RESUELTO</b>	<b>FEADER</b>	<b>MAPA</b>	<b>CAPADR</b>
Pago realizado	1.081,20	919,02	106,06	56,12
A pagar	106,80	90,78	10,48	5,54
<b>TOTAL</b>	<b>1.188,00</b>	<b>1.009,80</b>	<b>116,54</b>	<b>61,66</b>

**APLICACIÓN DE REDUCCIONES Y PENALIZACIONES (%)**

<b>Criterios de subvencionabilidad (1)</b>	<b>Presentación tardía</b>	<b>Omisión declaración</b>	<b>Condicionalidad</b>
0,00	0,00	0,00	0,00

**IMPORTE ( Euros )**

Calculado(2)	Reducción	Penalización	Reducción Penalización (3)	Penalización adicional	Resuelto	FEADER	MAPA	CAPADR
1.188,00 €	0,00 €	0,00 €	0,00 €	0,00 €	1.188,00 €	1.009,80 €	116,54 €	61,66 €
Importe Unitario:	54,00 €	Nuevo Importe Unitario:	46,12 €					

**RECINTOS PROPUESTOS**

<b>REF.</b>	<b>REFERENCIA SIGPAC</b>	<b>CULTIVO</b>	<b>USO S/R SIGPAC</b>	<b>Sup. Dec. admisible</b>	<b>Sup. Campo</b>	<b>Sup. Determ.</b>	<b>Sup. Resuelta</b>
-1282181	18-202-045-00005-0001	OLIVAR	S	1,19		1,19	1,19
-569375	18-202-043-00282-0001	OLIVAR	S	1,86		1,86	1,86
-462267	18-202-043-00301-0001	OLIVAR	S	0,20		0,20	0,20
-462266	18-202-043-00300-0001	OLIVAR	S	0,62		0,62	0,62
-462265	18-202-043-00278-0001	OLIVAR	S	6,79		6,79	6,79
-462264	18-202-043-00265-0001	OLIVAR	S	0,09		0,09	0,09
-462263	18-202-043-00264-0001	OLIVAR	S	1,59		1,59	1,59
-424735	18-202-043-00267-0001	OLIVAR	S	0,35		0,35	0,35
-424731	18-202-043-00283-0001	OLIVAR	S	1,69		1,69	1,69
1700000006082674	18-107-002-00037-0001	OLIVAR	S	1,86		1,86	1,86
1700000006082693	18-107-002-00196-0002	OLIVAR	S	0,48		0,48	0,48
1700000006082695	18-107-002-00285-0002	OLIVAR	S	1,10		1,10	1,10
1700000006082697	18-107-002-00405-0001	OLIVAR	S	0,85		0,85	0,85
1700000006082699	18-107-003-00225-0001	OLIVAR	S	1,20		1,20	1,20
1700000006082703	18-107-002-00139-0001	OLIVAR	S	0,95		0,95	0,95
1700000006082708	18-107-002-00164-0002	OLIVAR	S	0,55		0,55	0,55
1700000006082709	18-107-002-00165-0003	OLIVAR	S	0,50		0,50	0,50
1700000006082710	18-107-002-00196-0001	OLIVAR	S	0,43		0,43	0,43
1700000006082715	18-107-002-00006-0001	OLIVAR	S	0,25		0,25	0,25
1700000006082716	18-107-002-00007-0001	OLIVAR	S	0,23		0,23	0,23
1700000006082717	18-107-002-00010-0003	OLIVAR	S	2,52		2,52	2,52
1700000006082718	18-107-002-00011-0001	OLIVAR	S	0,46		0,46	0,46

(1) Con incidencias que retienen pago o deniegan el expediente.  
 (2) Se calcula sobre superficie declarada admisible.  
 (3) Aplicación del artículo 16 bis del RD 147/2023.

Puede verificar la integridad de una copia de este documento mediante la lectura del código QR adjunto o mediante el acceso a la dirección <https://ws050.juntadeandalucia.es/verificarFirma> indicando el código de VERIFICACIÓN

FIRMADO POR	RAQUEL MARIA ESPIN CRESPO	FECHA	26/06/2024
VERIFICACIÓN	Pk2jmMQ72K8YCCE9EQ8LU85ENJJ6M	PÁGINA	4236/8857





**INCIDENCIAS**

**INCIDENCIA DESCRIPCIÓN**

75022 No Autoriza a que, en caso de la devolución por la entidad financiera (retrocesión bancaria) del pago en la cuenta corriente consignada en la solicitud y que está debidamente registrada en el sistema contable GIRO de la Junta de Andalucía, se proceda al pago en cualquier otra cuenta corriente de la titularidad del solicitante vigente en dicho sistema contable.

(1) Con incidencias que retienen pago o deniegan el expediente.  
(2) Se calcula sobre superficie declarada admisible.  
(3) Aplicación del artículo 16 bis del RD 147/2023.

Puede verificar la integridad de una copia de este documento mediante la lectura del código QR adjunto o mediante el acceso a la dirección <a href="https://ws050.juntadeandalucia.es/verificarFirma">https://ws050.juntadeandalucia.es/verificarFirma</a> indicando el código de VERIFICACIÓN				
FIRMADO POR	RAQUEL MARIA ESPIN CRESCO	FECHA	26/06/2024	
VERIFICACIÓN	Pk2jmMQ72K8YCCE9EQ8LU85ENJJ6M	PÁGINA	4237/8857	



**APELLIDOS Y NOMBRE / RAZÓN SOCIAL**

ALVAREZ GARCIA JOSE LUIS

**NIF**

\*\*\*\*1894\*

**EXPEDIENTE**

1034272

**RESOLUCIÓN**

CONCESIÓN DE LA AYUDA

**DATOS DE MANTENIMIENTO UNIDADES**

**GRUPO DE PAGO**

ZONAS DE LIMITACIONES NATURALES

**Sup. Dec. Admisible**  
40,23

**Sup. Resuelta**  
40,23

**Sobredecl.**  
0,00

**% Sobredecl.**  
0,00

**RESUMEN DE PAGOS**

	<b>IMPORTE ( Euros )</b>			
	<b>RESUELTO</b>	<b>FEADER</b>	<b>MAPA</b>	<b>CAPADR</b>
Pago realizado	1.081,20	919,02	106,06	56,12
A pagar	106,80	90,78	10,48	5,54
<b>TOTAL</b>	<b>1.188,00</b>	<b>1.009,80</b>	<b>116,54</b>	<b>61,66</b>

**APLICACIÓN DE REDUCCIONES Y PENALIZACIONES (%)**

<b>Criterios de subvencionabilidad (1)</b>	<b>Presentación tardía</b>	<b>Omisión declaración</b>	<b>Condicionabilidad</b>
0,00	0,00	0,00	0,00

**IMPORTE ( Euros )**

Calculado(2)	Reducción	Penalización	Reducción Penalización (3)	Penalización adicional	Resuelto	FEADER	MAPA	CAPADR
1.188,00 €	0,00 €	0,00 €	0,00 €	0,00 €	1.188,00 €	1.009,80 €	116,54 €	61,66 €
<b>Importe Unitario:</b>	<b>54,00 €</b>	<b>Nuevo Importe Unitario:</b>	<b>29,53 €</b>					

**RECINTOS PROPUESTOS**

<b>REF.</b>	<b>REFERENCIA SIGPAC</b>	<b>CULTIVO</b>	<b>S/R</b>	<b>USO SIGPAC</b>	<b>Sup. Dec. admisible</b>	<b>Sup. Campo</b>	<b>Sup. Determ.</b>	<b>Sup. Resuelta</b>
170000003025220	18-062-018-00117-0003	OLIVAR	S		11,00		11,00	11,00
170000003025225	18-161-034-00020-0001	OLIVAR	S		5,49		5,49	5,49
170000003025226	18-161-034-00022-0001	OLIVAR	S		5,32		5,32	5,32
170000003025227	18-161-034-00025-0001	OLIVAR	S		5,48		5,48	5,48
170000003025228	18-161-034-00026-0001	OLIVAR	S		5,51		5,51	5,51
170000006072378	18-140-007-00063-0002	OLIVAR	S		7,43		7,43	7,43

(1) Con incidencias que retienen pago o deniegan el expediente.

(2) Se calcula sobre superficie declarada admisible.

(3) Aplicación del artículo 16 bis del RD 147/2023.

Puede verificar la integridad de una copia de este documento mediante la lectura del código QR adjunto o mediante el acceso a la dirección <https://ws050.juntadeandalucia.es/verificarFirma> indicando el código de VERIFICACIÓN

FIRMADO POR	RAQUEL MARIA ESPIN CRESPO	FECHA	26/06/2024
VERIFICACIÓN	Pk2jmMQ72K8YCCE9EQ8LU85ENJJ6M	PÁGINA	4238/8857





**APELLIDOS Y NOMBRE / RAZÓN SOCIAL**

ALVAREZ HINOJOSA ANTONIO JOSE

**NIF**  
\*\*\*\*5064\*

**EXPEDIENTE**  
1034594

**RESOLUCIÓN**  
CONCESIÓN DE LA AYUDA

**DATOS DE MANTENIMIENTO UNIDADES**

<b>GRUPO DE PAGO</b>	<b>Sup. Dec. Admisible</b>	<b>Sup. Resuelta</b>	<b>Sobredecl.</b>	<b>% Sobredecl.</b>
ZONAS DE LIMITACIONES NATURALES	90,55	90,55	0,00	0,00

**RESUMEN DE PAGOS**

	<b>IMPORTE ( Euros )</b>			
	<b>RESUELTO</b>	<b>FEADER</b>	<b>MAPA</b>	<b>CAPADR</b>
Pago realizado	1.067,44	907,32	104,72	55,40
A pagar	105,44	89,62	10,34	5,48
<b>TOTAL</b>	<b>1.172,88</b>	<b>996,94</b>	<b>115,06</b>	<b>60,88</b>

**APLICACIÓN DE REDUCCIONES Y PENALIZACIONES (%)**

<b>Criterios de subvencionabilidad (1)</b>	<b>Presentación tardía</b>	<b>Omisión declaración</b>	<b>Condicionalidad</b>
0,00	0,00	1,00	0,00

**IMPORTE ( Euros )**

Calculado(2)	Reducción	Penalización	Reducción Penalización (3)	Penalización adicional	Resuelto	FEADER	MAPA	CAPADR
1.184,73 €	0,00 €	0,00 €	0,00 €	0,00 €	1.172,88 €	996,95 €	115,06 €	60,87 €
<b>Importe Unitario:</b>	<b>54,00 €</b>	<b>Nuevo Importe Unitario:</b>	<b>13,08 €</b>					

**RECINTOS PROPUESTOS**

<b>REF.</b>	<b>REFERENCIA SIGPAC</b>	<b>CULTIVO</b>	<b>S/R</b>	<b>USO SIGPAC</b>	<b>Sup. Dec. admisible</b>	<b>Sup. Campo</b>	<b>Sup. Determ.</b>	<b>Sup. Resuelta</b>
-1533394	18-023-004-09000-0001	TRIGO BLANDO	S		8,79		8,79	8,79
-1533386	18-023-004-00025-0001	TRIGO BLANDO	S		30,45		30,45	30,45
6832613	18-023-004-00009-0001	TRIGO BLANDO	S		4,42		4,42	4,42
6832664	18-023-004-09000-0001	CEBADA	S		32,43		32,43	32,43
1700000006072371	18-140-007-00013-0001	OLIVAR	S		0,04		0,04	0,04
1700000006072372	18-140-007-00014-0002	OLIVAR	R		14,20		14,20	14,20
1700000006072373	18-140-007-00028-0003	OLIVAR	R		0,21		0,21	0,21
1700000006072374	18-140-007-00056-0002	OLIVAR	R		0,01		0,01	0,01
1700000006072376	18-140-007-00057-0001	OLIVAR	R		0,25		0,25	0,00

**INCIDENCIAS**

**INCIDENCIA DESCRIPCIÓN**

- 256 Solicitud con recintos no declarados en campaña actual con una reducción por omisión de superficie superior al 3%  
CÓDIGO PARA EL PORCENTAJE DE REDUCCIÓN POR OMISIÓN QUE CORRESPONDE A LA SOLICITUD:1
- 4251 Línea de declaración de la solicitud con solape de superficie gráfica con recintos de declaraciones de aparcerías comunales ya registradas.  
Recinto:18-140-007-00057-00001 Cultivo:101010 OLIVAR-PICUAL Regadío Superficie solapada (Hectáreas):0,25

(1) Con incidencias que retienen pago o deniegan el expediente.  
(2) Se calcula sobre superficie declarada admisible.  
(3) Aplicación del artículo 16 bis del RD 147/2023.

Puede verificar la integridad de una copia de este documento mediante la lectura del código QR adjunto o mediante el acceso a la dirección <a href="https://ws050.juntadeandalucia.es/verificarFirma">https://ws050.juntadeandalucia.es/verificarFirma</a> indicando el código de VERIFICACIÓN				
FIRMADO POR	RAQUEL MARIA ESPIN CRESPO	FECHA	26/06/2024	
VERIFICACIÓN	Pk2jmMQ72K8YCCE9EQ8LU85ENJJ6M	PÁGINA	4239/8857	



**APELLIDOS Y NOMBRE / RAZÓN SOCIAL**

ALVAREZ MOLINA ABRAHAN

**NIF**

\*\*\*\*4511\*

**EXPEDIENTE**

1250402

**RESOLUCIÓN**

CONCESIÓN DE LA AYUDA

**DATOS DE MANTENIMIENTO UNIDADES**

**GRUPO DE PAGO**

ZONAS DE LIMITACIONES NATURALES

**Sup. Dec. Admisible**

5,04

**Sup. Resuelta**

5,04

**Sobredecl.**

0,00

**% Sobredecl.**

0,00

**RESUMEN DE PAGOS**

	<b>IMPORTE ( Euros )</b>			
	<b>RESUELTO</b>	<b>FEADER</b>	<b>MAPA</b>	<b>CAPADR</b>
Pago realizado	247,69	210,54	24,30	12,85
A pagar	24,47	20,80	2,40	1,27
<b>TOTAL</b>	<b>272,16</b>	<b>231,34</b>	<b>26,70</b>	<b>14,12</b>

**APLICACIÓN DE REDUCCIONES Y PENALIZACIONES (%)**

<b>Criterios de subvencionabilidad (1)</b>	<b>Presentación tardía</b>	<b>Omisión declaración</b>	<b>Condicionalidad</b>
0,00	0,00	0,00	0,00

**IMPORTE ( Euros )**

Calculado(2)	Reducción	Penalización	Reducción Penalización (3)	Penalización adicional	Resuelto	FEADER	MAPA	CAPADR
272,16 €	0,00 €	0,00 €	0,00 €	0,00 €	272,16 €	231,34 €	26,70 €	14,12 €
Importe Unitario:	54,00 €	Nuevo Importe Unitario:	54,00 €					

**RECINTOS PROPUESTOS**

<b>REF.</b>	<b>REFERENCIA SIGPAC</b>	<b>CULTIVO</b>	<b>S/R</b>	<b>USO SIGPAC</b>	<b>Sup. Dec. admisible</b>	<b>Sup. Campo</b>	<b>Sup. Determ.</b>	<b>Sup. Resuelta</b>
1700000005155196	18-107-002-00395-0001	OLIVAR	S		0,43		0,43	0,43
1700000005155197	18-107-002-00421-0001	OLIVAR	S		0,39		0,39	0,39
1700000005155198	18-107-026-00029-0001	OLIVAR	S		2,83		2,83	2,83
1700000005155203	18-107-001-00237-0001	OLIVAR	S		0,49		0,49	0,49
1700000005155204	18-107-001-00431-0002	OLIVAR	S		0,90		0,90	0,90

(1) Con incidencias que retienen pago o deniegan el expediente.  
 (2) Se calcula sobre superficie declarada admisible.  
 (3) Aplicación del artículo 16 bis del RD 147/2023.

Puede verificar la integridad de una copia de este documento mediante la lectura del código QR adjunto o mediante el acceso a la dirección <https://ws050.juntadeandalucia.es/verificarFirma> indicando el código de VERIFICACIÓN

FIRMADO POR	RAQUEL MARIA ESPIN CRESPO	FECHA	26/06/2024
VERIFICACIÓN	Pk2jmMQ72K8YCCE9EQ8LU85ENJJ6M	PÁGINA	4240/8857



**APELLIDOS Y NOMBRE / RAZÓN SOCIAL**

AMADOR LIZARTE JOSE MANUEL

**NIF**

\*\*\*\*4782\*

**EXPEDIENTE**

1205278

**RESOLUCIÓN**

CONCESIÓN DE LA AYUDA

**DATOS DE MANTENIMIENTO UNIDADES****GRUPO DE PAGO**

ZONAS DE LIMITACIONES NATURALES

**Sup. Dec.  
Admisible**

14,48

**Sup.  
Resuelta**

13,51

**Sobredecl.**

0,97

**% Sobredecl.**

6,70

**RESUMEN DE PAGOS**

	<b>IMPORTE ( Euros )</b>			
	<b>RESUELTO</b>	<b>FEADER</b>	<b>MAPA</b>	<b>CAPADR</b>
Pago realizado	593,58	504,54	58,23	30,81
A pagar	31,90	27,12	3,13	1,65
<b>TOTAL</b>	<b>625,48</b>	<b>531,66</b>	<b>61,36</b>	<b>32,46</b>

**APLICACIÓN DE REDUCCIONES Y PENALIZACIONES (%)**

<b>Criterios de subvencionabilidad (1)</b>	<b>Presentación tardía</b>	<b>Omisión declaración</b>	<b>Condicionalidad</b>
0,00	0,00	1,00	0,00

**IMPORTE ( Euros )**

Calculado(2)	Reducción	Penalización	Reducción Penalización (3)	Penalización adicional	Resuelto	FEADER	MAPA	CAPADR
781,92 €	52,38 €	97,74 €	0,00 €	0,00 €	625,48 €	531,66 €	61,36 €	32,46 €
Importe Unitario:	54,00 €	Nuevo Importe Unitario:	54,00 €					

(1) Con incidencias que retienen pago o deniegan el expediente.

(2) Se calcula sobre superficie declarada admisible.

(3) Aplicación del artículo 16 bis del RD 147/2023.

Puede verificar la integridad de una copia de este documento mediante la lectura del código QR adjunto o mediante el acceso a la dirección <https://ws050.juntadeandalucia.es/verificarFirma> indicando el código de VERIFICACIÓN

FIRMADO POR

RAQUEL MARIA ESPIN CRESPO

FECHA

26/06/2024

VERIFICACIÓN

Pk2jmMQ72K8YCCE9EQ8LU85ENJJJ6M

PÁGINA

4241/8857





**RECINTOS PROPUESTOS**

REF.	REFERENCIA SIGPAC	CULTIVO	S/R	USO SIGPAC	Sup. Dec. admisible	Sup. Campo	Sup. Determ.	Sup. Resuelta
-1548421	18-030-015-00096-0002	AVENA	R		0,15		0,15	0,15
-1548420	18-030-015-00096-0002	AVENA	R		0,10		0,10	0,10
-818954	18-030-015-00096-0003	OLIVAR	R		0,40		0,40	0,40
4175971	18-030-011-00441-0001	PASTOS PERMANENTES DE 5 O MAS AÑOS	S		0,59		0,59	0,00
4175981	18-030-011-00445-0001	PASTOS PERMANENTES DE 5 O MAS AÑOS	S		0,17		0,17	0,00
4175991	18-030-012-00529-0001	PASTOS PERMANENTES DE 5 O MAS AÑOS	S		0,75		0,75	0,69
4175995	18-030-012-00533-0002	PASTOS PERMANENTES DE 5 O MAS AÑOS	S		0,54		0,54	0,54
4176000	18-030-015-00258-0001	PASTOS PERMANENTES DE 5 O MAS AÑOS	S		0,40		0,40	0,40
4193897	18-030-011-00474-0004	PASTOS PERMANENTES DE 5 O MAS AÑOS	S		3,57		3,57	3,42
4636026	18-030-015-00096-0002	AVENA	R		0,20		0,20	0,20
4636080	18-030-013-00086-0001	OLIVAR	R		0,47		0,47	0,47
5072271	18-030-014-00579-0001	ALFALFA	R		0,29		0,29	0,29
5254366	18-030-015-00093-0001	OLIVAR	S		0,08		0,08	0,08
5254368	18-030-015-00095-0001	OLIVAR	R		0,16		0,16	0,16
5254373	18-030-016-00173-0004	BARBECHO TRADICIONAL	S		1,56		1,56	1,56
5254374	18-030-016-00104-0001	OLIVAR	R		0,42		0,42	0,42
5254375	18-030-016-00104-0002	AVENA	R		0,02		0,02	0,02
5254376	18-030-016-00104-0003	AVENA	R		0,03		0,03	0,03
5254377	18-030-016-00104-0004	CEBADA	R		0,20		0,20	0,20
5254378	18-030-016-00104-0005	CEBADA	R		0,19		0,19	0,19
5254379	18-030-016-00104-0006	AVENA	R		0,10		0,10	0,10
5254380	18-030-016-00104-0007	AVENA	R		0,04		0,04	0,04
5254381	18-030-016-00104-0008	AVENA	R		0,03		0,03	0,03
5254382	18-030-016-00104-0009	AVENA	R		0,02		0,02	0,02
5254383	18-030-016-00104-0010	AVENA	R		0,01		0,01	0,01
5254384	18-030-016-00104-0011	OLIVAR	R		0,04		0,04	0,04
1700000006451770	18-030-012-00517-0001	PASTOS PERMANENTES DE 5 O MAS AÑOS	S		0,44		0,44	0,44
1700000006451771	18-030-015-00037-0002	PASTOS PERMANENTES DE 5 O MAS AÑOS	S		1,22		1,22	1,22
1700000006451774	18-030-016-00315-0002	PASTOS PERMANENTES DE 5 O MAS AÑOS	S		0,01		0,01	0,01
1700000006451777	18-030-015-00074-0003	OLIVAR	R		0,15		0,15	0,15
1700000006451778	18-030-015-00074-0001	CEBADA	R		0,16		0,16	0,16
1700000006451780	18-030-015-00074-0004	OLIVAR	R		0,08		0,08	0,08
1700000006451781	18-030-012-00097-0002	PASTOS PERMANENTES DE 5 O MAS AÑOS	S		0,08		0,08	0,08
1700000006451783	18-030-015-00091-0001	AVENA	R		0,25		0,25	0,25
1700000006451784	18-030-015-00037-0005	PASTOS PERMANENTES DE 5 O MAS AÑOS	S		0,55		0,55	0,55
1700000006451785	18-030-012-00494-0001	PASTOS PERMANENTES DE 5 O MAS AÑOS	S		0,43		0,43	0,43
1700000006451786	18-030-012-00384-0002	PASTOS PERMANENTES DE 5 O MAS AÑOS	S		0,24		0,24	0,24
1700000006451789	18-030-015-00077-0002	OLIVAR	S		0,10		0,10	0,10
1700000006451792	18-030-013-00337-0003	PASTOS PERMANENTES DE 5 O MAS AÑOS	S		0,09		0,09	0,09
1700000006451793	18-030-013-00335-0007	PASTOS PERMANENTES DE 5 O MAS AÑOS	S		0,10		0,10	0,10
1700000006451795	18-030-015-00090-0001	OLIVAR	R		0,05		0,05	0,05

**INCIDENCIAS**

**INCIDENCIA DESCRIPCIÓN**

- 224 Superficie neta de cruce en un recinto en una misma solicitud supera superficie admisible que SIGPAC establece para él.  
 Recinto:18-030-011-00474-00004 Cultivo:62000 PASTOS PERMANENTES DE 5 O MAS AÑOS-SIN VARIEDAD Secano Superficie admisible de pastos del recinto según SIGPAC.:344 Suma de superficies de cruce netas declaradas para este recinto por el solicitante.:357 Exceso de superficie (Hectáreas):0,13  
 Recinto:18-030-012-00529-00001 Cultivo:62000 PASTOS PERMANENTES DE 5 O MAS AÑOS-SIN VARIEDAD Secano Superficie admisible de pastos del recinto según SIGPAC.:69 Suma de superficies de cruce netas declaradas para este recinto por el solicitante.:75 Exceso de superficie (Hectáreas):0,06
- 238 Recinto cuyo CAP declarado es mayor al CAP prevalente y no presenta alegación al SIGPAC.  
 Recinto:18-030-011-00441-00001 Cultivo:62000 PASTOS PERMANENTES DE 5 O MAS AÑOS-SIN VARIEDAD Secano CAP

(1) Con incidencias que retienen pago o deniegan el expediente.  
 (2) Se calcula sobre superficie declarada admisible.  
 (3) Aplicación del artículo 16 bis del RD 147/2023.

Puede verificar la integridad de una copia de este documento mediante la lectura del código QR adjunto o mediante el acceso a la dirección <a href="https://ws050.juntadeandalucia.es/verificarFirma">https://ws050.juntadeandalucia.es/verificarFirma</a> indicando el código de VERIFICACIÓN					
FIRMADO POR	RAQUEL MARIA ESPIN CRESPO		FECHA		26/06/2024
VERIFICACIÓN	Pk2jmMQ72K8YCCE9EQ8LU85ENJJ6M		PÁGINA		4242/8857





**INCIDENCIAS**

**INCIDENCIA DESCRIPCIÓN**

- prevalente: CAP declarado:85 Exceso de superficie (Hectáreas):0,59  
Recinto:18-030-011-00445-00001 Cultivo:62000 PASTOS PERMANENTES DE 5 O MAS AÑOS-SIN VARIEDAD Secano CAP
- 244 prevalente: CAP declarado:100 Exceso de superficie (Hectáreas):0,17  
Superficie bruta de cruce total en un recinto en una misma solicitud supera superficie total que SIGPAC establece para él.  
Recinto:18-030-011-00474-00004 Cultivo:62000 PASTOS PERMANENTES DE 5 O MAS AÑOS-SIN VARIEDAD Secano SUMAS SUPERFICIE DE CRUCE:420
- 256 Recinto:18-030-012-00529-00001 Cultivo:62000 PASTOS PERMANENTES DE 5 O MAS AÑOS-SIN VARIEDAD Secano SUMAS SUPERFICIE DE CRUCE:75  
Solicitud con recintos no declarados en campaña actual con una reducción por omisión de superficie superior al 3%  
CÓDIGO PARA EL PORCENTAJE DE REDUCCIÓN POR OMISIÓN QUE CORRESPONDE A LA SOLICITUD:1
- 4272 Verifica que las líneas de declaración de las Solicitudes Únicas no tienen solapes con la capa de Retroactividad Gráfica (ambas de la misma campaña) a nivel de expediente/línea de declaración gráfica de la solicitud.  
Recinto:18-030-011-00474-00004 Cultivo: - Agregado de la referencia del recinto.:0 Zona de la referencia del recinto.:0 Superficie solapada.:0,02 Id. Incid.:95153080

**Datos considerados para el Cálculo de la Carga Ganadera del expediente**

Superficie determinada para Cálculo Carga Ganadera: 9,98 ha  
Carga Ganadera del Expediente: 0,89 ugm/ha

Explotación	Especie	Ugm Calculada para CG
ES180290000196	CAPRINA	0,45
ES180290000196	OVINA	8,45

**Recintos Determinados para el Cálculo de Garga Ganadera**

REF.	REFERENCIA SIGPAC	CULTIVO	DESCRIPCIÓN CULTIVO	S/R	SUP. RESUELTA (ha)
4175971	18-030-011-00441-00001	62000	PASTOS PERMANENTES DE 5 O MAS AÑOS-SIN VARIEDAD	S	0,00
4175981	18-030-011-00445-00001	62000	PASTOS PERMANENTES DE 5 O MAS AÑOS-SIN VARIEDAD	S	0,00
4175983	18-030-012-00264-00001	62000	PASTOS PERMANENTES DE 5 O MAS AÑOS-SIN VARIEDAD	S	0,00
4175991	18-030-012-00529-00001	62000	PASTOS PERMANENTES DE 5 O MAS AÑOS-SIN VARIEDAD	S	0,69
4175995	18-030-012-00533-00002	62000	PASTOS PERMANENTES DE 5 O MAS AÑOS-SIN VARIEDAD	S	0,54
4176000	18-030-015-00258-00001	62000	PASTOS PERMANENTES DE 5 O MAS AÑOS-SIN VARIEDAD	S	0,40
4193897	18-030-011-00474-00004	62000	PASTOS PERMANENTES DE 5 O MAS AÑOS-SIN VARIEDAD	S	3,42
1700000006451766	18-030-016-00078-00002	62000	PASTOS PERMANENTES DE 5 O MAS AÑOS-SIN VARIEDAD	S	1,08
1700000006451767	18-030-016-00146-00014	62000	PASTOS PERMANENTES DE 5 O MAS AÑOS-SIN VARIEDAD	S	0,01
1700000006451769	18-030-015-00043-00001	62000	PASTOS PERMANENTES DE 5 O MAS AÑOS-SIN VARIEDAD	S	0,29
1700000006451770	18-030-012-00517-00001	62000	PASTOS PERMANENTES DE 5 O MAS AÑOS-SIN VARIEDAD	S	0,44
1700000006451771	18-030-015-00037-00002	62000	PASTOS PERMANENTES DE 5 O MAS AÑOS-SIN VARIEDAD	S	1,22
1700000006451774	18-030-016-00315-00002	62000	PASTOS PERMANENTES DE 5 O MAS AÑOS-SIN VARIEDAD	S	0,01
1700000006451775	18-030-016-00410-00014	62000	PASTOS PERMANENTES DE 5 O MAS AÑOS-SIN VARIEDAD	S	0,06
1700000006451781	18-030-012-00097-00002	62000	PASTOS PERMANENTES DE 5 O MAS AÑOS-SIN VARIEDAD	S	0,08
1700000006451784	18-030-015-00037-00005	62000	PASTOS PERMANENTES DE 5 O MAS AÑOS-SIN VARIEDAD	S	0,55
1700000006451785	18-030-012-00494-00001	62000	PASTOS PERMANENTES DE 5 O MAS AÑOS-SIN VARIEDAD	S	0,43
1700000006451786	18-030-012-00384-00002	62000	PASTOS PERMANENTES DE 5 O MAS AÑOS-SIN VARIEDAD	S	0,24
1700000006451792	18-030-013-00337-00003	62000	PASTOS PERMANENTES DE 5 O MAS AÑOS-SIN VARIEDAD	S	0,09
1700000006451793	18-030-013-00335-00007	62000	PASTOS PERMANENTES DE 5 O MAS AÑOS-SIN VARIEDAD	S	0,10

(1) Con incidencias que retienen pago o deniegan el expediente.  
(2) Se calcula sobre superficie declarada admisible.  
(3) Aplicación del artículo 16 bis del RD 147/2023.

Puede verificar la integridad de una copia de este documento mediante la lectura del código QR adjunto o mediante el acceso a la dirección <a href="https://ws050.juntadeandalucia.es/verificarFirma">https://ws050.juntadeandalucia.es/verificarFirma</a> indicando el código de VERIFICACIÓN					
FIRMADO POR	RAQUEL MARIA ESPIN CRESPO		FECHA		26/06/2024
VERIFICACIÓN	Pk2jmMQ72K8YCC9E9EQ8LU85ENJJ6M		PÁGINA		4243/8857



**Recintos Determinados para el Cálculo de Garga Ganadera**

REF.	REFERENCIA SIGPAC	CULTIVO	DESCRIPCIÓN CULTIVO	S/R	SUP. RESUELTA (ha)
1700000006451797	18-030-012-00384-00004	62000	VARIEDAD PASTOS PERMANENTES DE 5 O MAS AÑOS-SIN VARIEDAD	S	0,33

**Incidencias de carga ganadera**

**INCIDENCIA DESCRIPCIÓN**

- 224 Superficie neta de cruce en un recinto en una misma solicitud supera superficie admisible que SIGPAC establece para él.  
 Recinto:18-030-012-00529-00001 Cultivo:62000 PASTOS PERMANENTES DE 5 O MAS AÑOS-SIN VARIEDAD Secano Superficie admisible de pastos del recinto según SIGPAC.:69 Suma de superficies de cruce netas declaradas para este recinto por el solicitante.:75 Exceso de superficie (Hectáreas):0,06  
 Recinto:18-030-011-00474-00004 Cultivo:62000 PASTOS PERMANENTES DE 5 O MAS AÑOS-SIN VARIEDAD Secano Superficie admisible de pastos del recinto según SIGPAC.:344 Suma de superficies de cruce netas declaradas para este recinto por el solicitante.:357 Exceso de superficie (Hectáreas):0,13
- 238 Recinto cuyo CAP declarado es mayor al CAP prevalente y no presenta alegación al SIGPAC.  
 Recinto:18-030-011-00441-00001 Cultivo:62000 PASTOS PERMANENTES DE 5 O MAS AÑOS-SIN VARIEDAD Secano CAP prevalente: CAP declarado:85 Exceso de superficie (Hectáreas):0,59  
 Recinto:18-030-011-00445-00001 Cultivo:62000 PASTOS PERMANENTES DE 5 O MAS AÑOS-SIN VARIEDAD Secano CAP prevalente: CAP declarado:100 Exceso de superficie (Hectáreas):0,17
- 242 Recinto pendiente de acreditación de titularidad.  
 Recinto:18-030-012-00264-00001 Cultivo:62000 PASTOS PERMANENTES DE 5 O MAS AÑOS-SIN VARIEDAD Secano
- 86132 Recinto superficie forrajera que no realiza la actividad de producción de pastoreo.  
 Recinto:18-030-016-00173-00004 Cultivo:20000 BARBECHO TRADICIONAL-SIN VARIEDAD Secano

(1) Con incidencias que retienen pago o deniegan el expediente.  
 (2) Se calcula sobre superficie declarada admisible.  
 (3) Aplicación del artículo 16 bis del RD 147/2023.

Puede verificar la integridad de una copia de este documento mediante la lectura del código QR adjunto o mediante el acceso a la dirección <a href="https://ws050.juntadeandalucia.es/verificarFirma">https://ws050.juntadeandalucia.es/verificarFirma</a> indicando el código de VERIFICACIÓN				
FIRMADO POR	RAQUEL MARIA ESPIN CRESPO	FECHA	26/06/2024	
VERIFICACIÓN	Pk2jmMQ72K8YCCE9EQ8LU85ENJJJ6M	PÁGINA	4244/8857	



**APELLIDOS Y NOMBRE / RAZÓN SOCIAL**

ANDRES BEDMAR ANTONIO

**NIF**

\*\*\*\*3797\*

**EXPEDIENTE**

1136607

**RESOLUCIÓN**

CONCESIÓN DE LA AYUDA

**DATOS DE MANTENIMIENTO UNIDADES**

**GRUPO DE PAGO**

ZONAS DE LIMITACIONES NATURALES

**Sup. Dec. Admisible**

13,85

**Sup. Resuelta**

13,85

**Sobredecl.**

0,00

**% Sobredecl.**

0,00

**RESUMEN DE PAGOS**

	<b>IMPORTE ( Euros )</b>			
	<b>RESUELTO</b>	<b>FEADER</b>	<b>MAPA</b>	<b>CAPADR</b>
Pago realizado	680,66	578,57	66,77	35,32
A pagar	67,24	57,15	6,60	3,49
<b>TOTAL</b>	<b>747,90</b>	<b>635,72</b>	<b>73,37</b>	<b>38,81</b>

**APLICACIÓN DE REDUCCIONES Y PENALIZACIONES (%)**

<b>Criterios de subvencionabilidad (1)</b>	<b>Presentación tardía</b>	<b>Omisión declaración</b>	<b>Condicionabilidad</b>
0,00	0,00	0,00	0,00

**IMPORTE ( Euros )**

Calculado(2)	Reducción	Penalización	Reducción Penalización (3)	Penalización adicional	Resuelto	FEADER	MAPA	CAPADR
747,90 €	0,00 €	0,00 €	0,00 €	0,00 €	747,90 €	635,72 €	73,37 €	38,81 €
Importe Unitario:	54,00 €	Nuevo Importe Unitario:	54,00 €					

**RECINTOS PROPUESTOS**

<b>REF.</b>	<b>REFERENCIA SIGPAC</b>	<b>CULTIVO</b>	<b>S/R</b>	<b>USO SIGPAC</b>	<b>Sup. Dec. admisible</b>	<b>Sup. Campo</b>	<b>Sup. Determ.</b>	<b>Sup. Resuelta</b>
6811755	18-054-005-00714-0001	ALMENDROS	S		1,74		1,74	1,74
1700000005167975	18-054-005-00766-0001	ALMENDROS	S		2,98		2,98	2,98
1700000005167977	18-054-005-00722-0001	ALMENDROS	S		1,43		1,43	1,43
1700000005167978	18-054-005-00692-0001	ALMENDROS	S		2,94		2,94	2,94
1700000005167980	18-054-005-00675-0001	ALMENDROS	S		1,64		1,64	1,64
1700000005168003	18-054-005-00729-0002	ALMENDROS	S		2,48		2,48	2,48
1700000005168007	18-054-005-00882-0002	ALMENDROS	S		0,64		0,64	0,64

**INCIDENCIAS**

**INCIDENCIA DESCRIPCIÓN**

74336 Recinto con uso declarado o cultivo declarado NO válido  
 Recinto:18-054-005-00252-00001 Cultivo:358000 MEZCLA DE FORESTALES-SIN VARIEDAD Secano Uso Sigpac:FO  
 Recinto:18-054-005-00253-00001 Cultivo:358000 MEZCLA DE FORESTALES-SIN VARIEDAD Secano Uso Sigpac:FO

(1) Con incidencias que retienen pago o deniegan el expediente.  
 (2) Se calcula sobre superficie declarada admisible.  
 (3) Aplicación del artículo 16 bis del RD 147/2023.

Puede verificar la integridad de una copia de este documento mediante la lectura del código QR adjunto o mediante el acceso a la dirección <a href="https://ws050.juntadeandalucia.es/verificarFirma">https://ws050.juntadeandalucia.es/verificarFirma</a> indicando el código de VERIFICACIÓN				
FIRMADO POR	RAQUEL MARIA ESPIN CRESPO	FECHA	26/06/2024	
VERIFICACIÓN	Pk2jmMQ72K8YCCE9EQ8LU85ENJJ6M	PÁGINA	4245/8857	



**APELLIDOS Y NOMBRE / RAZÓN SOCIAL**

ANDRES MASEGOSA PEDRO

**NIF**

\*\*\*\*7187\*

**EXPEDIENTE**

1074293

**RESOLUCIÓN**

CONCESIÓN DE LA AYUDA

**DATOS DE MANTENIMIENTO UNIDADES**

**GRUPO DE PAGO**

ZONAS DE LIMITACIONES NATURALES

**Sup. Dec. Admisible**

34,62

**Sup. Resuelta**

34,62

**Sobredecl.**

0,00

**% Sobredecl.**

0,00

**RESUMEN DE PAGOS**

	<b>IMPORTE ( Euros )</b>			
	<b>RESUELTO</b>	<b>FEADER</b>	<b>MAPA</b>	<b>CAPADR</b>
Pago realizado	1.081,20	919,02	106,06	56,12
A pagar	106,80	90,78	10,48	5,54
<b>TOTAL</b>	<b>1.188,00</b>	<b>1.009,80</b>	<b>116,54</b>	<b>61,66</b>

**APLICACIÓN DE REDUCCIONES Y PENALIZACIONES (%)**

<b>Crterios de subvencionabilidad (1)</b>	<b>Presentación tardía</b>	<b>Omisión declaración</b>	<b>Condicionalidad</b>
0,00	0,00	0,00	0,00

**IMPORTE ( Euros )**

Calculado(2)	Reducción	Penalización	Reducción Penalización (3)	Penalización adicional	Resuelto	FEADER	MAPA	CAPADR
1.188,00 €	0,00 €	0,00 €	0,00 €	0,00 €	1.188,00 €	1.009,80 €	116,54 €	61,66 €
<b>Importe Unitario:</b>	<b>54,00 €</b>	<b>Nuevo Importe Unitario:</b>	<b>34,32 €</b>					

**RECINTOS PROPUESTOS**

<b>REF.</b>	<b>REFERENCIA SIGPAC</b>	<b>CULTIVO</b>	<b>USO S/R SIGPAC</b>	<b>Sup. Dec. admisible</b>	<b>Sup. Campo</b>	<b>Sup. Determ.</b>	<b>Sup. Resuelta</b>
-56035	18-054-004-00069-0001	ALMENDROS	S	8,88		8,88	8,88
-55488	18-054-005-00700-0001	ALMENDROS	S	1,90		1,90	1,90
-55424	18-054-004-00064-0001	ALMENDROS	S	7,53		7,53	7,53
-55373	18-054-002-00479-0001	OLIVAR	S	0,59		0,59	0,59
-55370	18-054-002-00478-0001	OLIVAR	S	0,66		0,66	0,66
-55368	18-054-002-00411-0001	OLIVAR	S	0,70		0,70	0,70
1700000004891105	18-054-002-00473-0006	BARBECHO TRADICIONAL	S	0,32		0,32	0,32
1700000004891106	18-054-005-00053-0001	ALMENDROS	S	0,42		0,42	0,42
1700000004891107	18-054-005-00082-0001	ALMENDROS	S	0,29		0,29	0,29
1700000004891111	18-054-004-00077-0001	ALMENDROS	S	0,41		0,41	0,41
1700000004891112	18-054-005-00033-0001	ALMENDROS	S	0,33		0,33	0,33
1700000004891113	18-054-005-00688-0001	ALMENDROS	S	0,69		0,69	0,69
1700000004891114	18-054-005-00732-0001	ALMENDROS	S	1,26		1,26	1,26
1700000004891115	18-054-002-00455-0002	ALMENDROS	S	0,33		0,33	0,33
1700000004891117	18-054-002-00473-0004	ALMENDROS	S	0,59		0,59	0,59
1700000004891118	18-054-002-00473-0005	ALMENDROS	S	0,67		0,67	0,67
1700000004891119	18-054-005-00881-0001	ALMENDROS	S	1,93		1,93	1,93
1700000004891120	18-054-005-00767-0001	ALMENDROS	S	2,82		2,82	2,82
1700000004891121	18-054-005-00888-0001	ALMENDROS	S	1,52		1,52	1,52
1700000004891122	18-054-005-00751-0001	ALMENDROS	S	0,54		0,54	0,54
1700000004891123	18-054-005-00741-0001	ALMENDROS	S	0,94		0,94	0,94
1700000004891125	18-054-005-00758-0001	ALMENDROS	S	1,30		1,30	1,30

(1) Con incidencias que retienen pago o deniegan el expediente.  
 (2) Se calcula sobre superficie declarada admisible.  
 (3) Aplicación del artículo 16 bis del RD 147/2023.

Puede verificar la integridad de una copia de este documento mediante la lectura del código QR adjunto o mediante el acceso a la dirección <a href="https://ws050.juntadeandalucia.es/verificarFirma">https://ws050.juntadeandalucia.es/verificarFirma</a> indicando el código de VERIFICACIÓN					
FIRMADO POR	RAQUEL MARIA ESPIN CRESPO		FECHA		26/06/2024
VERIFICACIÓN	Pk2jmMQ72K8YCCE9EQ8LU85ENJJ6M		PÁGINA		4246/8857



### INCIDENCIAS

#### **INCIDENCIA DESCRIPCIÓN**

74336 Recinto con uso declarado o cultivo declarado NO válido  
Recinto:18-054-002-00453-00001 Cultivo:116000 CHOPOS-SIN VARIEDAD Secano Uso Sigpac:TA

#### Datos considerados para el Cálculo de la Carga Ganadera del expediente

Superficie determinada para Cálculo Carga Ganadera: 0,00 ha  
Carga Ganadera del Expediente: 0,00 ugm/ha

#### Incidencias de carga ganadera

#### **INCIDENCIA DESCRIPCIÓN**

8227 Control por Monitorización sin respuesta por parte del productor y, por tanto, sin Juicio Experto de campo.  
Recinto:18-054-002-00473-00006 Cultivo:20000 BARBECHO TRADICIONAL-SIN VARIEDAD

86132 Recinto superficie forrajera que no realiza la actividad de producción de pastoreo.  
Recinto:18-054-002-00473-00006 Cultivo:20000 BARBECHO TRADICIONAL-SIN VARIEDAD Secano

(1) Con incidencias que retienen pago o deniegan el expediente.  
(2) Se calcula sobre superficie declarada admisible.  
(3) Aplicación del artículo 16 bis del RD 147/2023.

Puede verificar la integridad de una copia de este documento mediante la lectura del código QR adjunto o mediante el acceso a la dirección <https://ws050.juntadeandalucia.es/verificarFirma> indicando el código de VERIFICACIÓN

FIRMADO POR	RAQUEL MARIA ESPIN CRESCO	FECHA	26/06/2024
VERIFICACIÓN	Pk2jmMQ72K8YCCCE9EQ8LU85ENJJ6M	PÁGINA	4247/8857





**APELLIDOS Y NOMBRE / RAZÓN SOCIAL**

ARANEGA MARTINEZ ANTONIO

**NIF**

\*\*\*0515\*

**EXPEDIENTE**

1249587

**RESOLUCIÓN**

CONCESIÓN DE LA AYUDA

**DATOS DE MANTENIMIENTO UNIDADES**

**GRUPO DE PAGO**

ZONAS DE LIMITACIONES NATURALES

**Sup. Dec. Admisible**

54,12

**Sup. Resuelta**

54,12

**Sobredecl.**

0,00

**% Sobredecl.**

0,00

**RESUMEN DE PAGOS**

	<b>IMPORTE ( Euros )</b>			
	<b>RESUELTO</b>	<b>FEADER</b>	<b>MAPA</b>	<b>CAPADR</b>
Pago realizado	1.081,20	919,02	106,06	56,12
A pagar	106,80	90,78	10,48	5,54
<b>TOTAL</b>	<b>1.188,00</b>	<b>1.009,80</b>	<b>116,54</b>	<b>61,66</b>

**APLICACIÓN DE REDUCCIONES Y PENALIZACIONES (%)**

<b>Crterios de subvencionabilidad (1)</b>	<b>Presentación tardía</b>	<b>Omisión declaración</b>	<b>Condicionalidad</b>
0,00	0,00	0,00	0,00

**IMPORTE ( Euros )**

Calculado(2)	Reducción	Penalización	Reducción Penalización (3)	Penalización adicional	Resuelto	FEADER	MAPA	CAPADR
1.188,00 €	0,00 €	0,00 €	0,00 €	0,00 €	1.188,00 €	1.009,80 €	116,54 €	61,66 €
<b>Importe Unitario:</b>	<b>54,00 €</b>	<b>Nuevo Importe Unitario:</b>	<b>21,95 €</b>					

**RECINTOS PROPUESTOS**

<b>REF.</b>	<b>REFERENCIA SIGPAC</b>	<b>CULTIVO</b>	<b>USO S/R</b>	<b>Sup. Dec. admisible</b>	<b>Sup. Campo</b>	<b>Sup. Determ.</b>	<b>Sup. Resuelta</b>
-960708	18-084-005-01044-0002	ALMENDROS	S	0,96		0,96	0,96
-136557	18-084-007-00387-0003	ALMENDROS	S	5,00		5,00	5,00
5230125	18-084-005-00561-0002	ALMENDROS	S	0,96		0,96	0,96
5230126	18-084-005-00675-0002	ALMENDROS	S	2,07		2,07	2,07
6911658	18-084-007-00396-0001	ALMENDROS	S	1,89		1,89	1,89
1700000002678906	18-084-007-00229-0001	ALMENDROS	S	2,44		2,44	2,44
1700000002678907	18-084-006-00110-0001	ALMENDROS	S	1,30		1,30	1,30
1700000002678908	18-084-006-00112-0001	ALMENDROS	S	2,14		2,14	2,14
1700000002678909	18-084-006-00068-0001	ALMENDROS	S	1,20		1,20	1,20
1700000002678910	18-084-006-00307-0006	ALMENDROS	S	5,92		5,92	5,92
1700000002678911	18-084-006-00308-0001	ALMENDROS	S	1,95		1,95	1,95
1700000002678912	18-084-006-00113-0001	ALMENDROS	S	0,51		0,51	0,51
1700000002678913	18-084-006-00162-0001	ALMENDROS	S	4,88		4,88	4,88
1700000004552840	18-084-008-00608-0002	ALMENDROS	S	1,99		1,99	1,99
1700000006753994	18-084-007-00396-0001	ALMENDROS	S	2,33		2,33	2,33
1700000006753995	18-084-007-00198-0001	ALMENDROS	S	1,80		1,80	1,80
1700000006754000	18-084-006-00320-0001	ALMENDROS	S	1,08		1,08	1,08
1700000006754017	18-084-006-00383-0001	ALMENDROS	S	0,35		0,35	0,35
1700000006754018	18-084-006-00384-0001	ALMENDROS	S	3,60		3,60	3,60
1700000006754023	18-084-006-00384-0002	ALMENDROS	S	2,15		2,15	2,15
1700000006754025	18-084-007-00336-0001	ALMENDROS	S	0,60		0,60	0,60
1700000006754027	18-084-005-00563-0001	ALMENDROS	S	3,85		3,85	3,85
1700000006754036	18-084-007-00335-0001	ALMENDROS	S	0,15		0,15	0,15
1700000006754057	18-084-007-00306-0001	ALMENDROS	S	4,19		4,19	4,19
1700000006754060	18-084-006-00299-0001	ALMENDROS	S	0,81		0,81	0,81

(1) Con incidencias que retienen pago o deniegan el expediente.  
 (2) Se calcula sobre superficie declarada admisible.  
 (3) Aplicación del artículo 16 bis del RD 147/2023.

Puede verificar la integridad de una copia de este documento mediante la lectura del código QR adjunto o mediante el acceso a la dirección <a href="https://ws050.juntadeandalucia.es/verificarFirma">https://ws050.juntadeandalucia.es/verificarFirma</a> indicando el código de VERIFICACIÓN					
FIRMADO POR	RAQUEL MARIA ESPIN CRESPO		FECHA		26/06/2024
VERIFICACIÓN	Pk2jmMQ72K8YCCE9EQ8LU85ENJJ6M		PÁGINA		4248/8857



(1) Con incidencias que retienen pago o deniegan el expediente.  
(2) Se calcula sobre superficie declarada admisible.  
(3) Aplicación del artículo 16 bis del RD 147/2023.

Puede verificar la integridad de una copia de este documento mediante la lectura del código QR adjunto o mediante el acceso a la dirección <https://ws050.juntadeandalucia.es/verificarFirma> indicando el código de VERIFICACIÓN

FIRMADO POR	RAQUEL MARIA ESPIN CRESCO	FECHA	26/06/2024
VERIFICACIÓN	Pk2jmMQ72K8YCCE9EQ8LU85ENJJ6M	PÁGINA	4249/8857





**APELLIDOS Y NOMBRE / RAZÓN SOCIAL**

ARCO RAMOS JOSE RAMON

**NIF**

\*\*\*\*3480\*

**EXPEDIENTE**

1170120

**RESOLUCIÓN**

CONCESIÓN DE LA AYUDA

**DATOS DE MANTENIMIENTO UNIDADES**

**GRUPO DE PAGO**

ZONAS DE LIMITACIONES NATURALES

**Sup. Dec. Admisible**

13,21

**Sup. Resuelta**

13,21

**Sobredecl.**

0,00

**% Sobredecl.**

0,00

**RESUMEN DE PAGOS**

	<b>IMPORTE ( Euros )</b>			
	<b>RESUELTO</b>	<b>FEADER</b>	<b>MAPA</b>	<b>CAPADR</b>
Pago realizado	649,21	551,83	63,69	33,69
A pagar	64,13	54,51	6,29	3,33
<b>TOTAL</b>	<b>713,34</b>	<b>606,34</b>	<b>69,98</b>	<b>37,02</b>

**APLICACIÓN DE REDUCCIONES Y PENALIZACIONES (%)**

<b>Crterios de subvencionabilidad (1)</b>	<b>Presentación tardía</b>	<b>Omisión declaración</b>	<b>Condicionalidad</b>
0,00	0,00	0,00	0,00

**IMPORTE ( Euros )**

Calculado(2)	Reducción	Penalización	Reducción Penalización (3)	Penalización adicional	Resuelto	FEADER	MAPA	CAPADR
713,34 €	0,00 €	0,00 €	0,00 €	0,00 €	713,34 €	606,34 €	69,98 €	37,02 €
Importe Unitario:	54,00 €	Nuevo Importe Unitario:	54,00 €					

**RECINTOS PROPUESTOS**

<b>REF.</b>	<b>REFERENCIA SIGPAC</b>	<b>CULTIVO</b>	<b>USO S/R SIGPAC</b>	<b>Sup. Dec. admisible</b>	<b>Sup. Campo</b>	<b>Sup. Determ.</b>	<b>Sup. Resuelta</b>
-1211655	18-049-008-00120-0009	OLIVAR	R	2,27		2,27	2,27
-1076985	18-049-008-00182-0009	ALMENDROS	S	0,01		0,01	0,01
-1076984	18-049-008-00182-0006	OLIVAR	R	0,02		0,02	0,02
1700000005381164	18-049-008-00139-0002	OLIVAR	S	1,21		1,21	1,21
1700000005381165	18-049-008-00169-0003	OLIVAR	S	0,42		0,42	0,42
1700000005381166	18-049-008-00182-0005	OLIVAR	R	0,20		0,20	0,20
1700000005381167	18-049-008-00139-0004	OLIVAR	S	0,64		0,64	0,64
1700000005381168	18-049-008-00169-0005	OLIVAR	S	0,16		0,16	0,16
1700000005381170	18-049-008-00182-0002	ALMENDROS	S	0,38		0,38	0,38
1700000005381171	18-049-008-00139-0003	ALMENDROS	S	0,83		0,83	0,83
1700000005381172	18-049-008-00169-0004	ALMENDROS	S	0,31		0,31	0,31
1700000005954616	18-049-008-00120-0001	MELOCOTONEROS	R	0,12		0,12	0,12
1700000005954617	18-161-040-00072-0001	OLIVAR	R	0,02		0,02	0,02
1700000005954618	18-161-040-00079-0001	OLIVAR	R	2,70		2,70	2,70
1700000005954621	18-161-040-00080-0001	OLIVAR	R	1,82		1,82	1,82
1700000005954623	18-049-008-00166-0002	OLIVAR	R	0,45		0,45	0,45
1700000005954624	18-161-040-00087-0001	OLIVAR	R	0,72		0,72	0,72
1700000005954625	18-049-008-00120-0004	ALMENDROS	R	0,50		0,50	0,50
1700000005954626	18-049-008-00156-0001	ALMENDROS	R	0,43		0,43	0,43

(1) Con incidencias que retienen pago o deniegan el expediente.  
 (2) Se calcula sobre superficie declarada admisible.  
 (3) Aplicación del artículo 16 bis del RD 147/2023.

Puede verificar la integridad de una copia de este documento mediante la lectura del código QR adjunto o mediante el acceso a la dirección <a href="https://ws050.juntadeandalucia.es/verificarFirma">https://ws050.juntadeandalucia.es/verificarFirma</a> indicando el código de VERIFICACIÓN					
FIRMADO POR	RAQUEL MARIA ESPIN CRESPO		FECHA		26/06/2024
VERIFICACIÓN	Pk2jmMQ72K8YCC9E9Q8LU85ENJJ6M		PÁGINA		4250/8857





**APELLIDOS Y NOMBRE / RAZÓN SOCIAL**

ARCO RODRIGUEZ GERMAN

**NIF**

\*\*\*\*1543\*

**EXPEDIENTE**

1096398

**RESOLUCIÓN**

CONCESIÓN DE LA AYUDA

**DATOS DE MANTENIMIENTO UNIDADES**

**GRUPO DE PAGO**

ZONAS DE LIMITACIONES NATURALES

**Sup. Dec. Admisible**

4,38

**Sup. Resuelta**

4,38

**Sobredecl.**

0,00

**% Sobredecl.**

0,00

**RESUMEN DE PAGOS**

	<b>IMPORTE ( Euros )</b>			
	<b>RESUELTO</b>	<b>FEADER</b>	<b>MAPA</b>	<b>CAPADR</b>
Pago realizado	215,26	182,97	21,11	11,18
A pagar	21,26	18,07	2,09	1,10
<b>TOTAL</b>	<b>236,52</b>	<b>201,04</b>	<b>23,20</b>	<b>12,28</b>

**APLICACIÓN DE REDUCCIONES Y PENALIZACIONES (%)**

<b>Crterios de subvencionabilidad (1)</b>	<b>Presentación tardía</b>	<b>Omisión declaración</b>	<b>Condicionalidad</b>
0,00	0,00	0,00	0,00

**IMPORTE ( Euros )**

Calculado(2)	Reducción	Penalización	Reducción Penalización (3)	Penalización adicional	Resuelto	FEADER	MAPA	CAPADR
236,52 €	0,00 €	0,00 €	0,00 €	0,00 €	236,52 €	201,04 €	23,20 €	12,28 €
Importe Unitario:	54,00 €	Nuevo Importe Unitario:	54,00 €					

**RECINTOS PROPUESTOS**

<b>REF.</b>	<b>REFERENCIA SIGPAC</b>	<b>CULTIVO</b>	<b>USO S/R SIGPAC</b>	<b>Sup. Dec. admisible</b>	<b>Sup. Campo</b>	<b>Sup. Determ.</b>	<b>Sup. Resuelta</b>
-1473257	18-192-003-00121-0002	TRIGO BLANDO	S	0,04		0,04	0,00
-1473212	18-192-900-80011-0004	OLIVAR	S	0,03		0,03	0,03
-1473211	18-192-003-80052-0002	OLIVAR	S	0,40		0,40	0,40
-1473210	18-192-003-80049-0004	OLIVAR	S	0,04		0,04	0,04
-1473209	18-192-003-00120-0003	OLIVAR	S	0,05		0,05	0,05
1700000002744410	18-192-001-00107-0001	OLIVAR	S	1,43		1,43	1,43
1700000002744411	18-192-002-00080-0003	OLIVAR	S	0,31		0,31	0,31
1700000002744412	18-192-002-00081-0004	OLIVAR	S	0,15		0,15	0,15
1700000002744413	18-192-003-00115-0001	OLIVAR	S	0,49		0,49	0,49
1700000002744420	18-192-003-00119-0003	OLIVAR	S	0,78		0,78	0,78
1700000002744421	18-192-003-00121-0003	OLIVAR	S	0,41		0,41	0,41
1700000002744422	18-192-003-00122-0001	OLIVAR	S	0,29		0,29	0,29

**INCIDENCIAS**

**INCIDENCIA DESCRIPCIÓN**

3790 Recinto declarado inactivo  
 Recinto:18-192-003-00121-00002 Cultivo: -

(1) Con incidencias que retienen pago o deniegan el expediente.  
 (2) Se calcula sobre superficie declarada admisible.  
 (3) Aplicación del artículo 16 bis del RD 147/2023.

Puede verificar la integridad de una copia de este documento mediante la lectura del código QR adjunto o mediante el acceso a la dirección <a href="https://ws050.juntadeandalucia.es/verificarFirma">https://ws050.juntadeandalucia.es/verificarFirma</a> indicando el código de VERIFICACIÓN					
FIRMADO POR	RAQUEL MARIA ESPIN CRESPO		FECHA		26/06/2024
VERIFICACIÓN	Pk2jmMQ72K8YCCE9EQ8LU85ENJJ6M		PÁGINA		4251/8857



**APELLIDOS Y NOMBRE / RAZÓN SOCIAL**

ARCOS UREÑA MIGUEL ANGEL

**NIF**

\*\*\*\*7794\*

**EXPEDIENTE**

1020647

**RESOLUCIÓN**

CONCESIÓN DE LA AYUDA

**DATOS DE MANTENIMIENTO UNIDADES**

**GRUPO DE PAGO**

ZONAS DE LIMITACIONES NATURALES

**Sup. Dec. Admisible**

16,51

**Sup. Resuelta**

16,51

**Sobredecl.**

0,00

**% Sobredecl.**

0,00

**RESUMEN DE PAGOS**

	<b>IMPORTE ( Euros )</b>			
	<b>RESUELTO</b>	<b>FEADER</b>	<b>MAPA</b>	<b>CAPADR</b>
Pago realizado	579,44	492,53	56,84	30,07
A pagar	295,79	251,42	29,02	15,35
<b>TOTAL</b>	<b>875,23</b>	<b>743,95</b>	<b>85,86</b>	<b>45,42</b>

**APLICACIÓN DE REDUCCIONES Y PENALIZACIONES (%)**

<b>Crterios de subvencionabilidad (1)</b>	<b>Presentación tardía</b>	<b>Omisión declaración</b>	<b>Condicionalidad</b>
0,00	0,00	0,00	0,00

**IMPORTE ( Euros )**

Calculado(2)	Reducción	Penalización	Reducción Penalización (3)	Penalización adicional	Resuelto	FEADER	MAPA	CAPADR
875,23 €	0,00 €	0,00 €	0,00 €	0,00 €	875,23 €	743,95 €	85,86 €	45,42 €
Importe Unitario:	54,00 €	Nuevo Importe Unitario:	53,01 €					

**RECINTOS PROPUESTOS**

<b>REF.</b>	<b>REFERENCIA SIGPAC</b>	<b>CULTIVO</b>	<b>S/R</b>	<b>USO SIGPAC</b>	<b>Sup. Dec. admisible</b>	<b>Sup. Campo</b>	<b>Sup. Determ.</b>	<b>Sup. Resuelta</b>
170000006085702	18-161-002-00076-0001	OLIVAR	S		0,01		0,01	0,01
170000006085703	18-161-002-00185-0001	OLIVAR	S		0,73		0,73	0,73
170000006085704	18-161-003-00110-0001	OLIVAR	S		1,54		1,54	1,54
170000006085705	18-161-003-00112-0003	OLIVAR	S		8,53		8,53	8,53
170000006085706	18-161-003-00185-0001	OLIVAR	S		0,01		0,01	0,01
170000006085711	18-161-003-00204-0001	OLIVAR	S		1,45		1,45	1,45
170000006085713	18-161-003-00113-0001	BARBECHO TRADICIONAL	S		0,79		0,79	0,79
170000006085714	18-161-003-00205-0001	OLIVAR	S		0,41		0,41	0,41
170000006085715	18-161-003-00203-0001	OLIVAR	S		1,54		1,54	1,54
170000006085724	18-161-003-00112-0002	BARBECHO TRADICIONAL	S		1,50		1,50	1,50

**INCIDENCIAS**

**INCIDENCIA DESCRIPCIÓN**

3795 Recinto declarado con una situación de riesgo de abandono.  
Recinto:18-161-003-00112-00002 Cultivo: -

**Datos considerados para el Cálculo de la Carga Ganadera del expediente**

Superficie determinada para Cálculo Carga Ganadera: 0,00 ha

Carga Ganadera del Expediente: 0,00 ugm/ha

(1) Con incidencias que retienen pago o deniegan el expediente.  
(2) Se calcula sobre superficie declarada admisible.  
(3) Aplicación del artículo 16 bis del RD 147/2023.

Puede verificar la integridad de una copia de este documento mediante la lectura del código QR adjunto o mediante el acceso a la dirección <a href="https://ws050.juntadeandalucia.es/verificarFirma">https://ws050.juntadeandalucia.es/verificarFirma</a> indicando el código de VERIFICACIÓN					
FIRMADO POR	RAQUEL MARIA ESPIN CRESPO		FECHA		26/06/2024
VERIFICACIÓN	Pk2jmMQ72K8YCCCE9EQ8LU85ENJJ6M		PÁGINA		4252/8857



**Incidencias de carga ganadera**

**INCIDENCIA DESCRIPCIÓN**

3795	Recinto declarado con una situación de riesgo de abandono. Recinto:18-161-003-00112-00002 Cultivo: -
86132	Recinto superficie forrajera que no realiza la actividad de producción de pastoreo. Recinto:18-161-003-00113-00001 Cultivo:20000 BARBECHO TRADICIONAL-SIN VARIEDAD Secano Recinto:18-161-003-00112-00002 Cultivo:20000 BARBECHO TRADICIONAL-SIN VARIEDAD Secano

(1) Con incidencias que retienen pago o deniegan el expediente.  
(2) Se calcula sobre superficie declarada admisible.  
(3) Aplicación del artículo 16 bis del RD 147/2023.

Puede verificar la integridad de una copia de este documento mediante la lectura del código QR adjunto o mediante el acceso a la dirección <https://ws050.juntadeandalucia.es/verificarFirma> indicando el código de VERIFICACIÓN

FIRMADO POR	RAQUEL MARIA ESPIN CRESPO	FECHA	26/06/2024
VERIFICACIÓN	Pk2jmMQ72K8YCCE9EQ8LU85ENJJ6M	PÁGINA	4253/8857





**APELLIDOS Y NOMBRE / RAZÓN SOCIAL**

ARIZA SERRANO MANUEL

**NIF**

\*\*\*\*1832\*

**EXPEDIENTE**

1205481

**RESOLUCIÓN**

CONCESIÓN DE LA AYUDA

**DATOS DE MANTENIMIENTO UNIDADES**

**GRUPO DE PAGO**

ZONAS DE LIMITACIONES NATURALES

**Sup. Dec. Admisible**

18,04

**Sup. Resuelta**

18,04

**Sobredecl.**

0,00

**% Sobredecl.**

0,00

**RESUMEN DE PAGOS**

	<b>IMPORTE ( Euros )</b>			
	<b>RESUELTO</b>	<b>FEADER</b>	<b>MAPA</b>	<b>CAPADR</b>
Pago realizado	856,70	728,20	84,04	44,47
A pagar	84,63	71,94	8,30	4,39
<b>TOTAL</b>	<b>941,33</b>	<b>800,14</b>	<b>92,34</b>	<b>48,86</b>

**APLICACIÓN DE REDUCCIONES Y PENALIZACIONES (%)**

<b>Criterios de subvencionabilidad (1)</b>	<b>Presentación tardía</b>	<b>Omisión declaración</b>	<b>Condicionalidad</b>
0,00	0,00	0,00	0,00

**IMPORTE ( Euros )**

Calculado(2)	Reducción	Penalización	Reducción Penalización (3)	Penalización adicional	Resuelto	FEADER	MAPA	CAPADR
941,33 €	0,00 €	0,00 €	0,00 €	0,00 €	941,33 €	800,13 €	92,34 €	48,86 €
<b>Importe Unitario:</b>	<b>54,00 €</b>	<b>Nuevo Importe Unitario:</b>	<b>52,18 €</b>					

**RECINTOS PROPUESTOS**

<b>REF.</b>	<b>REFERENCIA SIGPAC</b>	<b>CULTIVO</b>	<b>S/R</b>	<b>USO SIGPAC</b>	<b>Sup. Dec. admisible</b>	<b>Sup. Campo</b>	<b>Sup. Determ.</b>	<b>Sup. Resuelta</b>
-744784	18-174-005-00030-0001	OLIVAR	S		11,51		11,51	11,51
-744782	18-140-009-00241-0002	OLIVAR	S		0,67		0,67	0,67
1700000006967367	18-140-009-00206-0001	OLIVAR	S		2,16		2,16	2,16
1700000006967368	18-140-009-00209-0001	OLIVAR	S		2,13		2,13	2,13
1700000006967393	18-140-009-00241-0001	OLIVAR	S		1,57		1,57	1,57

(1) Con incidencias que retienen pago o deniegan el expediente.  
 (2) Se calcula sobre superficie declarada admisible.  
 (3) Aplicación del artículo 16 bis del RD 147/2023.

Puede verificar la integridad de una copia de este documento mediante la lectura del código QR adjunto o mediante el acceso a la dirección <https://ws050.juntadeandalucia.es/verificarFirma> indicando el código de VERIFICACIÓN

FIRMADO POR	RAQUEL MARIA ESPIN CRESPO	FECHA	26/06/2024
VERIFICACIÓN	Pk2jmMQ72K8YCCE9EQ8LU85ENJJ6M	PÁGINA	4254/8857





**APELLIDOS Y NOMBRE / RAZÓN SOCIAL**

ARJONA PEREZ EUGENIO JOSE

**NIF**

\*\*\*0857\*

**EXPEDIENTE**

1246433

**RESOLUCIÓN**

CONCESIÓN DE LA AYUDA

**DATOS DE MANTENIMIENTO UNIDADES**

**GRUPO DE PAGO**

ZONAS DE LIMITACIONES NATURALES

**Sup. Dec. Admisible**

15,44

**Sup. Resuelta**

15,44

**Sobredecl.**

0,00

**% Sobredecl.**

0,00

**RESUMEN DE PAGOS**

	<b>IMPORTE ( Euros )</b>			
	<b>RESUELTO</b>	<b>FEADER</b>	<b>MAPA</b>	<b>CAPADR</b>
Pago realizado	754,48	641,31	74,02	39,15
A pagar	74,53	63,35	7,31	3,87
<b>TOTAL</b>	<b>829,01</b>	<b>704,66</b>	<b>81,33</b>	<b>43,02</b>

**APLICACIÓN DE REDUCCIONES Y PENALIZACIONES (%)**

<b>Criterios de subvencionabilidad (1)</b>	<b>Presentación tardía</b>	<b>Omisión declaración</b>	<b>Condicionalidad</b>
0,00	0,00	0,00	0,00

**IMPORTE ( Euros )**

Calculado(2)	Reducción	Penalización	Reducción Penalización (3)	Penalización adicional	Resuelto	FEADER	MAPA	CAPADR
829,01 €	0,00 €	0,00 €	0,00 €	0,00 €	829,01 €	704,66 €	81,33 €	43,02 €
Importe Unitario:	54,00 €	Nuevo Importe Unitario:	53,69 €					

**RECINTOS PROPUESTOS**

<b>REF.</b>	<b>REFERENCIA SIGPAC</b>	<b>CULTIVO</b>	<b>S/R</b>	<b>USO SIGPAC</b>	<b>Sup. Dec. admisible</b>	<b>Sup. Campo</b>	<b>Sup. Determ.</b>	<b>Sup. Resuelta</b>
1700000006919632	18-161-005-00024-0002	OLIVAR	S		8,84		8,84	8,84
1700000006919633	18-161-005-00025-0002	OLIVAR	S		0,21		0,21	0,21
1700000006919634	18-161-005-00025-0002	OLIVAR	S		0,02		0,02	0,02
1700000006919638	18-161-004-00014-0003	OLIVAR	S		0,94		0,94	0,94
1700000006919639	18-161-004-00015-0001	OLIVAR	S		5,43		5,43	5,43

(1) Con incidencias que retienen pago o deniegan el expediente.  
 (2) Se calcula sobre superficie declarada admisible.  
 (3) Aplicación del artículo 16 bis del RD 147/2023.

Puede verificar la integridad de una copia de este documento mediante la lectura del código QR adjunto o mediante el acceso a la dirección <a href="https://ws050.juntadeandalucia.es/verificarFirma">https://ws050.juntadeandalucia.es/verificarFirma</a> indicando el código de VERIFICACIÓN				
FIRMADO POR	RAQUEL MARIA ESPIN CRESPO	FECHA	26/06/2024	
VERIFICACIÓN	Pk2jmMQ72K8YCCE9EQ8LU85ENJJ6M	PÁGINA	4255/8857	



**APELLIDOS Y NOMBRE / RAZÓN SOCIAL**

ARRABAL MARTIN ISIDRO

**NIF**

\*\*\*0959\*

**EXPEDIENTE**

1144391

**RESOLUCIÓN**

CONCESIÓN DE LA AYUDA

**DATOS DE MANTENIMIENTO UNIDADES**

**GRUPO DE PAGO**

ZONAS DE LIMITACIONES NATURALES

**Sup. Dec. Admisible**

11,67

**Sup. Resuelta**

11,67

**Sobredecl.**

0,00

**% Sobredecl.**

0,00

**RESUMEN DE PAGOS**

	<b>IMPORTE ( Euros )</b>			
	<b>RESUELTO</b>	<b>FEADER</b>	<b>MAPA</b>	<b>CAPADR</b>
Pago realizado	573,53	487,50	56,26	29,77
A pagar	56,65	48,15	5,56	2,94
<b>TOTAL</b>	<b>630,18</b>	<b>535,65</b>	<b>61,82</b>	<b>32,71</b>

**APLICACIÓN DE REDUCCIONES Y PENALIZACIONES (%)**

<b>Criterios de subvencionabilidad (1)</b>	<b>Presentación tardía</b>	<b>Omisión declaración</b>	<b>Condicionabilidad</b>
0,00	0,00	0,00	0,00

**IMPORTE ( Euros )**

Calculado(2)	Reducción	Penalización	Reducción Penalización (3)	Penalización adicional	Resuelto	FEADER	MAPA	CAPADR
630,18 €	0,00 €	0,00 €	0,00 €	0,00 €	630,18 €	535,65 €	61,82 €	32,71 €
Importe Unitario:	54,00 €	Nuevo Importe Unitario:	54,00 €					

**RECINTOS PROPUESTOS**

<b>REF.</b>	<b>REFERENCIA SIGPAC</b>	<b>CULTIVO</b>	<b>S/R</b>	<b>USO SIGPAC</b>	<b>Sup. Dec. admisible</b>	<b>Sup. Campo</b>	<b>Sup. Determ.</b>	<b>Sup. Resuelta</b>
1700000005193796	18-189-006-09004-0006	ALMENDROS	S		0,03		0,03	0,03
1700000005193797	18-189-006-00188-0001	ALMENDROS	S		0,73		0,73	0,73
1700000005193798	18-189-006-00038-0001	ALMENDROS	S		8,03		8,03	8,03
1700000005193799	18-189-006-00045-0001	ALMENDROS	S		2,88		2,88	2,88

(1) Con incidencias que retienen pago o deniegan el expediente.  
 (2) Se calcula sobre superficie declarada admisible.  
 (3) Aplicación del artículo 16 bis del RD 147/2023.

Puede verificar la integridad de una copia de este documento mediante la lectura del código QR adjunto o mediante el acceso a la dirección <https://ws050.juntadeandalucia.es/verificarFirma> indicando el código de VERIFICACIÓN

FIRMADO POR	RAQUEL MARIA ESPIN CRESPO	FECHA	26/06/2024
VERIFICACIÓN	Pk2jmMQ72K8YCCE9EQ8LU85ENJJ6M	PÁGINA	4256/8857





**APELLIDOS Y NOMBRE / RAZÓN SOCIAL**

ARREDONDO MARIN ELISA ISABEL

**NIF**  
\*\*\*\*2260\*

**EXPEDIENTE**  
1252473

**RESOLUCIÓN**  
CONCESIÓN DE LA AYUDA

**DATOS DE MANTENIMIENTO UNIDADES**

**GRUPO DE PAGO**

ZONAS DE LIMITACIONES NATURALES

Sup. Dec. Admisible	Sup. Resuelta	Sobredecl.	% Sobredecl.
7,82	7,82	0,00	0,00

**RESUMEN DE PAGOS**

	IMPORTE ( Euros )			
	RESUELTO	FEADER	MAPA	CAPADR
Pago realizado	384,32	326,67	37,71	19,94
A pagar	37,96	32,27	3,72	1,97
<b>TOTAL</b>	<b>422,28</b>	<b>358,94</b>	<b>41,43</b>	<b>21,91</b>

**APLICACIÓN DE REDUCCIONES Y PENALIZACIONES (%)**

Criterios de subvencionabilidad (1)	Presentación tardía	Omisión declaración	Condicionalidad
0,00	0,00	0,00	0,00

**IMPORTE ( Euros )**

Calculado(2)	Reducción	Penalización	Reducción Penalización (3)	Penalización adicional	Resuelto	FEADER	MAPA	CAPADR
422,28 €	0,00 €	0,00 €	0,00 €	0,00 €	422,28 €	358,94 €	41,43 €	21,91 €
Importe Unitario:	54,00 €	Nuevo Importe Unitario:	54,00 €					

**RECINTOS PROPUESTOS**

REF.	REFERENCIA SIGPAC	CULTIVO	USO S/R SIGPAC	Sup. Dec. admisible	Sup. Campo	Sup. Determ.	Sup. Resuelta
-1527356	18-054-003-00073-0001	ALMENDROS	S	4,15		4,15	4,15
5520110	18-054-008-00238-0001	ALMENDROS	S	2,99		2,99	2,99
5520111	18-054-008-00238-0010	OLIVAR	S	0,49		0,49	0,49
5520112	18-054-008-00238-0011	OLIVAR	S	0,07		0,07	0,07
5520113	18-054-008-00238-0012	OLIVAR	S	0,12		0,12	0,12

**INCIDENCIAS**

**INCIDENCIA DESCRIPCIÓN**

74336 Recinto con uso declarado o cultivo declarado NO válido  
 Recinto:18-054-005-00298-00001 Cultivo:116000 CHOPOS-SIN VARIEDAD Secano Uso Sigpac:TA

(1) Con incidencias que retienen pago o deniegan el expediente.  
 (2) Se calcula sobre superficie declarada admisible.  
 (3) Aplicación del artículo 16 bis del RD 147/2023.

Puede verificar la integridad de una copia de este documento mediante la lectura del código QR adjunto o mediante el acceso a la dirección <https://ws050.juntadeandalucia.es/verificarFirma> indicando el código de VERIFICACIÓN

FIRMADO POR	RAQUEL MARIA ESPIN CRESPO	FECHA	26/06/2024
VERIFICACIÓN	Pk2jmMQ72K8YCC9EQ8LU85ENJJ6M	PÁGINA	4257/8857





**APELLIDOS Y NOMBRE / RAZÓN SOCIAL**

ARREDONDO MARIN MARIA PIEDAD

**NIF**

\*\*\*\*0046\*

**EXPEDIENTE**

1135763

**RESOLUCIÓN**

CONCESIÓN DE LA AYUDA

**DATOS DE MANTENIMIENTO UNIDADES**

**GRUPO DE PAGO**

ZONAS DE LIMITACIONES NATURALES

**Sup. Dec. Admisible**

34,53

**Sup. Resuelta**

34,53

**Sobredecl.**

0,00

**% Sobredecl.**

0,00

**RESUMEN DE PAGOS**

	<b>IMPORTE ( Euros )</b>			
	<b>RESUELTO</b>	<b>FEADER</b>	<b>MAPA</b>	<b>CAPADR</b>
Pago realizado	1.081,20	919,02	106,06	56,12
A pagar	106,80	90,78	10,48	5,54
<b>TOTAL</b>	<b>1.188,00</b>	<b>1.009,80</b>	<b>116,54</b>	<b>61,66</b>

**APLICACIÓN DE REDUCCIONES Y PENALIZACIONES (%)**

<b>Criterios de subvencionabilidad (1)</b>	<b>Presentación tardía</b>	<b>Omisión declaración</b>	<b>Condicionalidad</b>
0,00	0,00	0,00	0,00

**IMPORTE ( Euros )**

Calculado(2)	Reducción	Penalización	Reducción Penalización (3)	Penalización adicional	Resuelto	FEADER	MAPA	CAPADR
1.188,00 €	0,00 €	0,00 €	0,00 €	0,00 €	1.188,00 €	1.009,80 €	116,54 €	61,66 €
Importe Unitario:	54,00 €	Nuevo Importe Unitario:	34,40 €					

**RECINTOS PROPUESTOS**

<b>REF.</b>	<b>REFERENCIA SIGPAC</b>	<b>CULTIVO</b>	<b>S/R</b>	<b>USO SIGPAC</b>	<b>Sup. Dec. admisible</b>	<b>Sup. Campo</b>	<b>Sup. Determ.</b>	<b>Sup. Resuelta</b>
-1527717	18-054-009-00490-0001	ALMENDROS	S		3,05		3,05	3,05
-1527715	18-054-007-00414-0002	OLIVAR	S		1,37		1,37	1,37
-1527712	18-054-003-00072-0009	ALMENDROS	S		7,08		7,08	7,08
-1073940	18-054-003-00070-0003	ALMENDROS	S		0,06		0,06	0,06
-1073867	18-054-003-00071-0003	ALMENDROS	S		4,03		4,03	4,03
4618875	18-054-009-00453-0001	ALMENDROS	S		1,98		1,98	1,98
4618876	18-054-004-00036-0001	ALMENDROS	S		1,26		1,26	1,26
1700000005662693	18-054-009-00344-0001	ALMENDROS	S		3,50		3,50	3,50
1700000005662694	18-054-008-00243-0001	ALMENDROS	S		1,19		1,19	1,19
1700000005662695	18-054-008-00244-0001	ALMENDROS	S		0,86		0,86	0,86
1700000005662696	18-054-008-00245-0001	ALMENDROS	S		0,60		0,60	0,60
1700000005662697	18-054-009-00343-0002	ALMENDROS	S		2,29		2,29	2,29
1700000005662698	18-054-006-00010-0001	ALMENDROS	S		0,68		0,68	0,68
1700000005662699	18-054-009-00333-0003	ALMENDROS	S		0,02		0,02	0,02
1700000005662700	18-054-009-00360-0001	ALMENDROS	S		6,56		6,56	6,56

(1) Con incidencias que retienen pago o deniegan el expediente.  
 (2) Se calcula sobre superficie declarada admisible.  
 (3) Aplicación del artículo 16 bis del RD 147/2023.

Puede verificar la integridad de una copia de este documento mediante la lectura del código QR adjunto o mediante el acceso a la dirección <a href="https://ws050.juntadeandalucia.es/verificarFirma">https://ws050.juntadeandalucia.es/verificarFirma</a> indicando el código de VERIFICACIÓN					
FIRMADO POR	RAQUEL MARIA ESPIN CRESPO		FECHA		26/06/2024
VERIFICACIÓN	Pk2jmMQ72K8YCCE9EQ8LU85ENJJ6M		PÁGINA		4258/8857





**APELLIDOS Y NOMBRE / RAZÓN SOCIAL**

ARREDONDO RUIZ ANTONIO

**NIF**

\*\*\*\*4338\*

**EXPEDIENTE**

1101131

**RESOLUCIÓN**

CONCESIÓN DE LA AYUDA

**DATOS DE MANTENIMIENTO UNIDADES**

**GRUPO DE PAGO**

ZONAS DE LIMITACIONES NATURALES

**Sup. Dec. Admisible**

257,43

**Sup. Resuelta**

225,91

**Sobredecl.**

31,52

**% Sobredecl.**

12,24

**RESUMEN DE PAGOS**

	<b><u>IMPORTE ( Euros )</u></b>			
	<b><u>RESUELTO</u></b>	<b><u>FEADER</u></b>	<b><u>MAPA</u></b>	<b><u>CAPADR</u></b>
A pagar	787,24	669,15	77,23	40,86

**APLICACIÓN DE REDUCCIONES Y PENALIZACIONES (%)**

<b><u>Criterios de subvencionabilidad (1)</u></b>	<b><u>Presentación tardía</u></b>	<b><u>Omisión declaración</u></b>	<b><u>Condicionabilidad</u></b>
0,00	0,00	0,00	0,00

**IMPORTE ( Euros )**

<b><u>Calculado(2)</u></b>	<b><u>Reducción</u></b>	<b><u>Penalización</u></b>	<b><u>Reducción Penalización (3)</u></b>	<b><u>Penalización adicional</u></b>	<b><u>Resuelto</u></b>	<b><u>FEADER</u></b>	<b><u>MAPA</u></b>	<b><u>CAPADR</u></b>
1.188,00 €	145,46 €	255,30 €	0,00 €	0,00 €	787,24 €	669,15 €	77,23 €	40,86 €
<b><u>Importe Unitario:</u></b>	54,00 €	<b><u>Nuevo Importe Unitario:</u></b>	4,61 €					

(1) Con incidencias que retienen pago o deniegan el expediente.

(2) Se calcula sobre superficie declarada admisible.

(3) Aplicación del artículo 16 bis del RD 147/2023.

Puede verificar la integridad de una copia de este documento mediante la lectura del código QR adjunto o mediante el acceso a la dirección <https://ws050.juntadeandalucia.es/verificarFirma> indicando el código de VERIFICACIÓN

FIRMADO POR	RAQUEL MARIA ESPIN CRESPO	FECHA	26/06/2024
VERIFICACIÓN	Pk2jmMQ72K8YCCE9EQ8LU85ENJJJ6M	PÁGINA	4259/8857





**RECINTOS PROPUESTOS**

REF.	REFERENCIA SIGPAC	CULTIVO	S/R	USO SIGPAC	Sup. Dec. admisible	Sup. Campo	Sup. Determ.	Sup. Resuelta
-1499924	18-054-008-80012-0001	PASTOS PERMANENTES DE 5 O MAS AÑOS	S		0,01		0,01	0,01
-1499923	18-054-008-80010-0010	PASTOS PERMANENTES DE 5 O MAS AÑOS	S		0,00		0,00	0,00
-1499922	18-054-008-80008-0010	PASTOS PERMANENTES DE 5 O MAS AÑOS	S		0,00		0,00	0,00
-1499921	18-054-008-00356-0001	PASTOS PERMANENTES DE 5 O MAS AÑOS	S		0,00		0,00	0,00
-1499920	18-054-008-00355-0001	PASTOS PERMANENTES DE 5 O MAS AÑOS	S		0,01		0,01	0,01
-1499919	18-054-008-00354-0001	PASTOS PERMANENTES DE 5 O MAS AÑOS	S		0,01		0,01	0,01
-1499913	18-054-007-00364-0055	BARBECHO TRADICIONAL	S		2,77		2,77	2,77
-1499912	18-054-006-00158-0001	PASTOS PERMANENTES DE 5 O MAS AÑOS	S		0,00		0,00	0,00
-1499911	18-030-002-09000-0006	OLIVAR	S		0,17		0,17	0,17
-1499910	18-030-002-09000-0005	OLIVAR	S		0,29		0,29	0,29
-946243	18-054-006-00143-0006	PASTOS PERMANENTES DE 5 O MAS AÑOS	S		4,73		4,73	4,73
-946181	18-030-005-00016-0001	BARBECHO TRADICIONAL	S		1,72		1,72	1,72
-946134	18-030-002-00331-0002	BARBECHO TRADICIONAL	S		0,69		0,69	0,69
-945997	18-054-009-00069-0002	MEZCLA AVENA-TRIGO	S		0,42		0,42	0,42
-945402	18-054-008-00339-0002	PASTOS PERMANENTES DE 5 O MAS AÑOS	S		0,01		0,01	0,01
-945401	18-054-008-00339-0001	PASTOS PERMANENTES DE 5 O MAS AÑOS	S		0,07		0,07	0,07
-945400	18-054-008-00338-0010	PASTOS PERMANENTES DE 5 O MAS AÑOS	S		0,00		0,00	0,00
-945399	18-054-008-00338-0003	PASTOS PERMANENTES DE 5 O MAS AÑOS	S		0,05		0,05	0,05
-945398	18-054-008-00338-0001	PASTOS PERMANENTES DE 5 O MAS AÑOS	S		0,77		0,77	0,77
-945397	18-054-008-00336-0010	PASTOS PERMANENTES DE 5 O MAS AÑOS	S		0,01		0,01	0,01
-945396	18-054-008-00333-0001	PASTOS PERMANENTES DE 5 O MAS AÑOS	S		0,02		0,02	0,02
-945395	18-054-008-00332-0001	PASTOS PERMANENTES DE 5 O MAS AÑOS	S		0,01		0,01	0,01
-945394	18-054-008-00331-0010	PASTOS PERMANENTES DE 5 O MAS AÑOS	S		0,01		0,01	0,01
-945393	18-054-008-00331-0001	PASTOS PERMANENTES DE 5 O MAS AÑOS	S		0,00		0,00	0,00
-945392	18-054-008-00328-0001	PASTOS PERMANENTES DE 5 O MAS AÑOS	S		0,00		0,00	0,00
-945391	18-054-008-00327-0001	PASTOS PERMANENTES DE 5 O MAS AÑOS	S		0,00		0,00	0,00
-945386	18-054-008-00215-0034	PASTOS PERMANENTES DE 5 O MAS AÑOS	S		0,04		0,04	0,04
-945382	18-054-008-00215-0030	CEBADA	S		0,26		0,26	0,26
-945381	18-054-008-00215-0029	PASTOS PERMANENTES DE 5 O MAS AÑOS	S		1,35		1,35	1,35
-945380	18-054-008-00215-0028	CEBADA	S		0,39		0,39	0,39
-945379	18-054-008-00208-0026	PASTOS PERMANENTES DE 5 O MAS AÑOS	S		0,01		0,01	0,01
-945378	18-054-008-00208-0025	PASTOS PERMANENTES DE 5 O MAS AÑOS	S		0,01		0,01	0,01
-945377	18-054-008-00208-0024	PASTOS PERMANENTES DE 5 O MAS AÑOS	S		0,03		0,03	0,03
-945376	18-054-008-00208-0021	PASTOS PERMANENTES DE 5 O MAS AÑOS	S		0,04		0,04	0,04
-945375	18-054-008-00208-0020	PASTOS PERMANENTES DE 5 O MAS AÑOS	S		0,07		0,07	0,07
-945374	18-054-008-00124-0002	PASTOS PERMANENTES DE 5 O MAS AÑOS	S		2,17		2,17	2,17
-945372	18-054-008-00076-0006	PASTOS PERMANENTES DE 5 O MAS AÑOS	S		0,04		0,04	0,04
-945370	18-054-007-00364-0048	BARBECHO TRADICIONAL	S		0,63		0,63	0,63
-815583	18-030-004-00079-0003	MEZCLA AVENA-TRIGO	R		1,30		1,30	1,30
-815295	18-054-006-00160-0006	CEBADA	S		1,11		1,11	1,11
-815262	18-054-007-00401-0002	PASTOS PERMANENTES DE 5 O MAS AÑOS	S		0,06		0,06	0,06
-815221	18-030-005-00170-0001	MEZCLA AVENA-TRIGO	R		0,12		0,12	0,12
-815220	18-030-005-00171-0001	ALFALFA	R		0,33		0,33	0,33
-814954	18-054-006-00160-0009	CEBADA	S		2,56		2,56	2,56
-791835	18-054-008-00208-0004	PASTOS PERMANENTES DE 5 O MAS AÑOS	S		0,48		0,48	0,48
-791832	18-054-008-00208-0005	CEBADA	S		1,03		1,03	1,03
-791830	18-054-008-00208-0003	CEBADA	S		13,18		13,18	13,18
-791823	18-054-008-00208-0009	AVENA	R		7,45		7,45	7,45
-791780	18-054-008-00215-0005	BARBECHO TRADICIONAL	S		7,59		7,59	7,59
-463638	18-054-007-00058-0004	AVENA	R		0,10		0,10	0,10
-72736	18-054-008-00076-0002	OLIVAR	R		0,43		0,43	0,43
5072558	18-054-006-00160-0014	PASTOS PERMANENTES DE 5 O MAS AÑOS	S		6,85		6,85	6,85

(1) Con incidencias que retienen pago o deniegan el expediente.  
 (2) Se calcula sobre superficie declarada admisible.  
 (3) Aplicación del artículo 16 bis del RD 147/2023.

Puede verificar la integridad de una copia de este documento mediante la lectura del código QR adjunto o mediante el acceso a la dirección <a href="https://ws050.juntadeandalucia.es/verificarFirma">https://ws050.juntadeandalucia.es/verificarFirma</a> indicando el código de VERIFICACIÓN					
FIRMADO POR	RAQUEL MARIA ESPIN CRESPO		FECHA		26/06/2024
VERIFICACIÓN	Pk2jmMQ72K8YCCE9EQ8LU85ENJJ6M		PÁGINA		4260/8857



**RECINTOS PROPUESTOS**

REF.	REFERENCIA SIGPAC	CULTIVO	S/R	USO SIGPAC	Sup. Dec. admisible	Sup. Campo	Sup. Determ.	Sup. Resuelta
5072559	18-054-006-00160-0017	PASTOS PERMANENTES DE 5 O MAS AÑOS	S		0,12		0,12	0,12
5072563	18-054-006-00160-0002	PASTOS PERMANENTES DE 5 O MAS AÑOS	S		1,48		1,48	1,48
5092693	18-054-008-00221-0002	PASTOS PERMANENTES DE 5 O MAS AÑOS	S		0,12		0,12	0,12
5092705	18-054-008-00225-0001	PASTOS PERMANENTES DE 5 O MAS AÑOS	S		0,98		0,98	0,98
5092706	18-054-008-00225-0002	PASTOS PERMANENTES DE 5 O MAS AÑOS	S		0,06		0,06	0,06
5092728	18-054-008-00254-0001	BARBECHO TRADICIONAL	S		0,27		0,27	0,27
5092729	18-054-008-00254-0003	CEBADA	S		0,16		0,16	0,16
6851816	18-054-009-00388-0007	PASTOS PERMANENTES DE 5 O MAS AÑOS	S		30,60		30,60	30,60
6948943	18-054-008-00131-0002	PASTOS PERMANENTES DE 5 O MAS AÑOS	S		13,86		13,86	0,01
6948973	18-054-005-00921-0006	PASTOS PERMANENTES DE 5 O MAS AÑOS	S		0,13		0,13	0,13
6948974	18-054-005-00921-0007	PASTOS PERMANENTES DE 5 O MAS AÑOS	S		0,42		0,42	0,42
6948975	18-054-005-00921-0009	PASTOS PERMANENTES DE 5 O MAS AÑOS	S		0,37		0,37	0,00
6948976	18-054-005-00921-0014	PASTOS PERMANENTES DE 5 O MAS AÑOS	S		17,27		17,27	0,00
6948977	18-054-005-00921-0024	PASTOS PERMANENTES DE 5 O MAS AÑOS	S		0,03		0,03	0,00
6948978	18-054-005-00921-0025	PASTOS PERMANENTES DE 5 O MAS AÑOS	S		0,70		0,70	0,70
1700000006619222	18-030-004-00081-0003	AVENA	R		0,12		0,12	0,12
1700000006619223	18-054-007-00513-0004	BARBECHO TRADICIONAL	S		0,32		0,32	0,32
1700000006619224	18-054-008-00124-0025	PASTOS PERMANENTES DE 5 O MAS AÑOS	S		0,01		0,01	0,01
1700000006619225	18-054-007-00364-0032	BARBECHO TRADICIONAL	S		0,53		0,53	0,53
1700000006619226	18-054-007-00513-0003	BARBECHO TRADICIONAL	S		0,15		0,15	0,15
1700000006619227	18-054-007-00401-0011	BARBECHO TRADICIONAL	S		4,88		4,88	4,88
1700000006619228	18-054-008-00064-0002	OLIVAR	R		0,15		0,15	0,15
1700000006619229	18-054-007-00401-0008	BARBECHO TRADICIONAL	S		0,21		0,21	0,21
1700000006619230	18-054-008-00077-0003	OLIVAR	S		2,78		2,78	2,78
1700000006619231	18-054-007-00401-0010	BARBECHO TRADICIONAL	S		1,75		1,75	1,75
1700000006619232	18-054-007-00513-0002	PASTOS PERMANENTES DE 5 O MAS AÑOS	S		5,96		5,96	5,96
1700000006619233	18-054-007-00364-0037	BARBECHO TRADICIONAL	S		2,52		2,52	2,52
1700000006619234	18-054-007-00158-0002	MEZCLA AVENA-TRIGO	R		0,58		0,58	0,58
1700000006619235	18-054-007-00364-0025	BARBECHO TRADICIONAL	S		0,83		0,83	0,83
1700000006619236	18-054-007-00513-0014	BARBECHO TRADICIONAL	S		0,29		0,29	0,29
1700000006619237	18-054-008-00310-0001	PASTOS PERMANENTES DE 5 O MAS AÑOS	S		0,01		0,01	0,01
1700000006619238	18-054-007-00401-0003	PASTOS PERMANENTES DE 5 O MAS AÑOS	S		6,69		6,69	6,69
1700000006619240	18-054-007-00364-0039	CEBADA	S		5,72		5,72	5,72
1700000006619241	18-030-005-00162-0001	ALFALFA	R		0,49		0,49	0,49
1700000006619244	18-054-007-00364-0002	PASTOS PERMANENTES DE 5 O MAS AÑOS	S		0,44		0,44	0,44
1700000006619247	18-054-008-00303-0001	PASTOS PERMANENTES DE 5 O MAS AÑOS	S		0,02		0,02	0,02
1700000006619248	18-054-008-00315-0002	PASTOS PERMANENTES DE 5 O MAS AÑOS	S		0,03		0,03	0,03
1700000006619249	18-054-008-00124-0022	PASTOS PERMANENTES DE 5 O MAS AÑOS	S		0,02		0,02	0,02
1700000006619250	18-054-008-00315-0001	PASTOS PERMANENTES DE 5 O MAS AÑOS	S		0,01		0,01	0,01
1700000006619253	18-054-007-00364-0003	PASTOS PERMANENTES DE 5 O MAS AÑOS	S		6,30		6,30	6,30
1700000006619256	18-054-008-00124-0001	PASTOS PERMANENTES DE 5 O MAS AÑOS	S		2,23		2,23	2,23
1700000006619257	18-054-008-00124-0018	AVENA	S		0,03		0,03	0,03
1700000006619259	18-054-007-00513-0006	BARBECHO TRADICIONAL	S		1,64		1,64	1,64
1700000006619261	18-030-005-00180-0001	AVENA	R		1,19		1,19	1,19
1700000006619262	18-054-007-00058-0002	OLIVAR	R		0,19		0,19	0,19
1700000006619263	18-054-008-00124-0019	BARBECHO TRADICIONAL	S		0,02		0,02	0,02
1700000006619265	18-054-007-00513-0005	BARBECHO TRADICIONAL	S		1,35		1,35	1,35
1700000006619267	18-054-007-00401-0018	PASTOS PERMANENTES DE 5 O MAS AÑOS	S		0,49		0,49	0,49
1700000006619268	18-054-007-00086-0001	MEZCLA AVENA-TRIGO	R		1,12		1,12	1,12
1700000006619269	18-054-008-00215-0007	PASTOS PERMANENTES DE 5 O MAS AÑOS	S		15,29		15,29	15,29
1700000006619271	18-054-007-00161-0002	MEZCLA AVENA-TRIGO	R		0,68		0,68	0,68
1700000006619272	18-054-007-00364-0040	BARBECHO TRADICIONAL	S		0,92		0,92	0,92

(1) Con incidencias que retienen pago o deniegan el expediente.  
 (2) Se calcula sobre superficie declarada admisible.  
 (3) Aplicación del artículo 16 bis del RD 147/2023.

Puede verificar la integridad de una copia de este documento mediante la lectura del código QR adjunto o mediante el acceso a la dirección <a href="https://ws050.juntadeandalucia.es/verificarFirma">https://ws050.juntadeandalucia.es/verificarFirma</a> indicando el código de VERIFICACIÓN					
FIRMADO POR	RAQUEL MARIA ESPIN CRESPO		FECHA		26/06/2024
VERIFICACIÓN	Pk2jmMQ72K8YCCE9EQ8LU85ENJJ6M		PÁGINA		4261/8857



**RECINTOS PROPUESTOS**

REF.	REFERENCIA SIGPAC	CULTIVO	S/R	USO SIGPAC	Sup. Dec. admisible	Sup. Campo	Sup. Determ.	Sup. Resuelta
170000006619273	18-054-007-00058-0003	OLIVAR	R		0,03		0,03	0,03
170000006619274	18-054-008-00208-0002	PASTOS PERMANENTES DE 5 O MAS AÑOS	S		59,35		59,35	59,35
170000006619275	18-054-007-00364-0024	BARBECHO TRADICIONAL	S		0,72		0,72	0,72
170000006619277	18-054-007-00364-0034	BARBECHO TRADICIONAL	S		0,79		0,79	0,79
170000006619279	18-054-007-00058-0001	AVENA	R		0,49		0,49	0,49
170000006619280	18-030-005-00186-0001	ALFALFA	R		0,31		0,31	0,31
170000006619281	18-054-008-00046-0001	ALMENDROS	S		1,02		1,02	1,02
170000006619282	18-054-008-00046-0002	ALMENDROS	S		0,40		0,40	0,40
170000006619283	18-054-008-00237-0002	ALMENDROS	S		1,81		1,81	1,81
170000006619284	18-054-006-00024-0001	ALMENDROS	S		0,58		0,58	0,58

**INCIDENCIAS**

**INCIDENCIA DESCRIPCIÓN**

- 225 Superficie neta de cruce en un recinto en el conjunto de solicitudes supera superficie admisible que SIGPAC establece para él.  
Recinto:18-054-008-00131-00002 Cultivo:62000 PASTOS PERMANENTES DE 5 O MAS AÑOS-SIN VARIEDAD Secano Superficie admisible de pastos del recinto según SIGPAC.:1386 Suma de superficies de cruce netas declaradas para este recinto por todos los solicitantes.:2771 Exceso de superficie (Hectáreas):13,85
- 242 Recinto pendiente de acreditación de titularidad.  
Recinto:18-054-005-00921-00009 Cultivo:62000 PASTOS PERMANENTES DE 5 O MAS AÑOS-SIN VARIEDAD Secano  
Recinto:18-054-005-00921-00014 Cultivo:62000 PASTOS PERMANENTES DE 5 O MAS AÑOS-SIN VARIEDAD Secano  
Recinto:18-054-005-00921-00024 Cultivo:62000 PASTOS PERMANENTES DE 5 O MAS AÑOS-SIN VARIEDAD Secano
- 243 Superficie bruta de cruce total en un mismo recinto en el conjunto de las solicitudes supera superficie total que SIGPAC establece para él.  
Recinto:18-054-008-00131-00002 Cultivo:62000 PASTOS PERMANENTES DE 5 O MAS AÑOS-SIN VARIEDAD Secano SUMAS SUPERFICIE DE CRUCE:3080
- 3790 Recinto declarado inactivo  
Recinto:18-054-005-00921-00024 Cultivo: -
- 3795 Recinto declarado con una situación de riesgo de abandono.  
Recinto:18-054-007-00364-00034 Cultivo: -  
Recinto:18-054-008-00124-00019 Cultivo: -

**Datos considerados para el Cálculo de la Carga Ganadera del expediente**

Superficie determinada para Cálculo Carga Ganadera: 156,80 ha  
Carga Ganadera del Expediente: 0,61 ugm/ha

Explotación	Especie	Ugm Calculada para CG
ES180530000017	CAPRINA	1,48
ES180530000017	OVINA	94,01

**Recintos Determinados para el Cálculo de Garga Ganadera**

REF.	REFERENCIA SIGPAC	CULTIVO	DESCRIPCIÓN CULTIVO	S/R	SUP. RESUELTA (ha)
-1499924	18-054-008-80012-00001	62000	PASTOS PERMANENTES DE 5 O MAS AÑOS-SIN VARIEDAD	S	0,01
-1499923	18-054-008-80010-00010	62000	PASTOS PERMANENTES DE 5 O MAS AÑOS-SIN VARIEDAD	S	0,00
-1499922	18-054-008-80008-00010	62000	PASTOS PERMANENTES DE 5 O MAS AÑOS-SIN VARIEDAD	S	0,00
-1499921	18-054-008-00356-00001	62000	PASTOS PERMANENTES DE 5 O MAS AÑOS-SIN VARIEDAD	S	0,00
-1499920	18-054-008-00355-00001	62000	PASTOS PERMANENTES DE 5 O MAS AÑOS-SIN VARIEDAD	S	0,01
-1499919	18-054-008-00354-00001	62000	PASTOS PERMANENTES DE 5 O MAS AÑOS-SIN VARIEDAD	S	0,01
-1499912	18-054-006-00158-00001	62000	PASTOS PERMANENTES DE 5 O MAS AÑOS-SIN VARIEDAD	S	0,00
-946243	18-054-006-00143-00006	62000	PASTOS PERMANENTES DE 5 O MAS AÑOS-SIN VARIEDAD	S	4,73

(1) Con incidencias que retienen pago o deniegan el expediente.  
(2) Se calcula sobre superficie declarada admisible.  
(3) Aplicación del artículo 16 bis del RD 147/2023.

Puede verificar la integridad de una copia de este documento mediante la lectura del código QR adjunto o mediante el acceso a la dirección <a href="https://ws050.juntadeandalucia.es/verificarFirma">https://ws050.juntadeandalucia.es/verificarFirma</a> indicando el código de VERIFICACIÓN					
FIRMADO POR	RAQUEL MARIA ESPIN CRESPO		FECHA		26/06/2024
VERIFICACIÓN	Pk2jmMQ72K8YCCE9EQ8LU85ENJJ6M		PÁGINA		4262/8857



**Recintos Determinados para el Cálculo de Garga Ganadera**

REF.	REFERENCIA SIGPAC	CULTIVO	DESCRIPCIÓN CULTIVO	S/R	SUP. RESUELTA (ha)
-945402	18-054-008-00339-00002	62000	PASTOS PERMANENTES DE 5 O MAS AÑOS-SIN VARIEDAD	S	0,01
-945401	18-054-008-00339-00001	62000	PASTOS PERMANENTES DE 5 O MAS AÑOS-SIN VARIEDAD	S	0,07
-945400	18-054-008-00338-00010	62000	PASTOS PERMANENTES DE 5 O MAS AÑOS-SIN VARIEDAD	S	0,00
-945399	18-054-008-00338-00003	62000	PASTOS PERMANENTES DE 5 O MAS AÑOS-SIN VARIEDAD	S	0,05
-945398	18-054-008-00338-00001	62000	PASTOS PERMANENTES DE 5 O MAS AÑOS-SIN VARIEDAD	S	0,77
-945397	18-054-008-00336-00010	62000	PASTOS PERMANENTES DE 5 O MAS AÑOS-SIN VARIEDAD	S	0,01
-945396	18-054-008-00333-00001	62000	PASTOS PERMANENTES DE 5 O MAS AÑOS-SIN VARIEDAD	S	0,02
-945395	18-054-008-00332-00001	62000	PASTOS PERMANENTES DE 5 O MAS AÑOS-SIN VARIEDAD	S	0,01
-945394	18-054-008-00331-00010	62000	PASTOS PERMANENTES DE 5 O MAS AÑOS-SIN VARIEDAD	S	0,01
-945393	18-054-008-00331-00001	62000	PASTOS PERMANENTES DE 5 O MAS AÑOS-SIN VARIEDAD	S	0,00
-945392	18-054-008-00328-00001	62000	PASTOS PERMANENTES DE 5 O MAS AÑOS-SIN VARIEDAD	S	0,00
-945391	18-054-008-00327-00001	62000	PASTOS PERMANENTES DE 5 O MAS AÑOS-SIN VARIEDAD	S	0,00
-945386	18-054-008-00215-00034	62000	PASTOS PERMANENTES DE 5 O MAS AÑOS-SIN VARIEDAD	S	0,04
-945381	18-054-008-00215-00029	62000	PASTOS PERMANENTES DE 5 O MAS AÑOS-SIN VARIEDAD	S	1,35
-945379	18-054-008-00208-00026	62000	PASTOS PERMANENTES DE 5 O MAS AÑOS-SIN VARIEDAD	S	0,01
-945378	18-054-008-00208-00025	62000	PASTOS PERMANENTES DE 5 O MAS AÑOS-SIN VARIEDAD	S	0,01
-945377	18-054-008-00208-00024	62000	PASTOS PERMANENTES DE 5 O MAS AÑOS-SIN VARIEDAD	S	0,03
-945376	18-054-008-00208-00021	62000	PASTOS PERMANENTES DE 5 O MAS AÑOS-SIN VARIEDAD	S	0,04
-945375	18-054-008-00208-00020	62000	PASTOS PERMANENTES DE 5 O MAS AÑOS-SIN VARIEDAD	S	0,07
-945374	18-054-008-00124-00002	62000	PASTOS PERMANENTES DE 5 O MAS AÑOS-SIN VARIEDAD	S	2,17
-945372	18-054-008-00076-00006	62000	PASTOS PERMANENTES DE 5 O MAS AÑOS-SIN VARIEDAD	S	0,04
-945366	18-024-001-00003-00005	62000	PASTOS PERMANENTES DE 5 O MAS AÑOS-SIN VARIEDAD	S	0,03
-945363	18-024-001-00002-00006	62000	PASTOS PERMANENTES DE 5 O MAS AÑOS-SIN VARIEDAD	S	0,01
-945357	18-024-001-00001-00025	62000	PASTOS PERMANENTES DE 5 O MAS AÑOS-SIN VARIEDAD	S	0,01
-815262	18-054-007-00401-00002	62000	PASTOS PERMANENTES DE 5 O MAS AÑOS-SIN VARIEDAD	S	0,06
-791856	18-024-001-00001-00048	63000	PASTOS DE MENOS DE 5 AÑOS-SIN VARIEDAD	S	5,88
-791835	18-054-008-00208-00004	62000	PASTOS PERMANENTES DE 5 O MAS AÑOS-SIN VARIEDAD	S	0,48
5072558	18-054-006-00160-00014	62000	PASTOS PERMANENTES DE 5 O MAS AÑOS-SIN VARIEDAD	S	6,85
5072559	18-054-006-00160-00017	62000	PASTOS PERMANENTES DE 5 O MAS AÑOS-SIN VARIEDAD	S	0,12
5072563	18-054-006-00160-00002	62000	PASTOS PERMANENTES DE 5 O MAS AÑOS-SIN VARIEDAD	S	1,48
5092693	18-054-008-00221-00002	62000	PASTOS PERMANENTES DE 5 O MAS AÑOS-SIN VARIEDAD	S	0,12
5092705	18-054-008-00225-00001	62000	PASTOS PERMANENTES DE 5 O MAS AÑOS-SIN VARIEDAD	S	0,98
5092706	18-054-008-00225-00002	62000	PASTOS PERMANENTES DE 5 O MAS AÑOS-SIN VARIEDAD	S	0,06
5092747	18-024-001-00003-00003	62000	PASTOS PERMANENTES DE 5 O MAS AÑOS-SIN VARIEDAD	S	0,23
5092748	18-024-001-00003-00004	62000	PASTOS PERMANENTES DE 5 O MAS AÑOS-SIN VARIEDAD	S	0,84
5092807	18-024-001-00002-00001	62000	PASTOS PERMANENTES DE 5 O MAS AÑOS-SIN VARIEDAD	S	1,40
5096100	18-024-001-00001-00052	62000	PASTOS PERMANENTES DE 5 O MAS AÑOS-SIN VARIEDAD	S	0,07

(1) Con incidencias que retienen pago o deniegan el expediente.  
 (2) Se calcula sobre superficie declarada admisible.  
 (3) Aplicación del artículo 16 bis del RD 147/2023.

Puede verificar la integridad de una copia de este documento mediante la lectura del código QR adjunto o mediante el acceso a la dirección <a href="https://ws050.juntadeandalucia.es/verificarFirma">https://ws050.juntadeandalucia.es/verificarFirma</a> indicando el código de VERIFICACIÓN					
FIRMADO POR	RAQUEL MARIA ESPIN CRESPO		FECHA		26/06/2024
VERIFICACIÓN	Pk2jmMQ72K8YCCE9EQ8LU85ENJJ6M		PÁGINA		4263/8857



**Recintos Determinados para el Cálculo de Garga Ganadera**

REF.	REFERENCIA SIGPAC	CULTIVO	DESCRIPCIÓN CULTIVO	S/R	SUP. RESUELTA (ha)
6851816	18-054-009-00388-00007	62000	PASTOS PERMANENTES DE 5 O MAS AÑOS-SIN VARIEDAD	S	30,60
6948943	18-054-008-00131-00002	62000	PASTOS PERMANENTES DE 5 O MAS AÑOS-SIN VARIEDAD	S	0,01
6948973	18-054-005-00921-00006	62000	PASTOS PERMANENTES DE 5 O MAS AÑOS-SIN VARIEDAD	S	0,13
6948974	18-054-005-00921-00007	62000	PASTOS PERMANENTES DE 5 O MAS AÑOS-SIN VARIEDAD	S	0,42
6948975	18-054-005-00921-00009	62000	PASTOS PERMANENTES DE 5 O MAS AÑOS-SIN VARIEDAD	S	0,00
6948976	18-054-005-00921-00014	62000	PASTOS PERMANENTES DE 5 O MAS AÑOS-SIN VARIEDAD	S	0,00
6948977	18-054-005-00921-00024	62000	PASTOS PERMANENTES DE 5 O MAS AÑOS-SIN VARIEDAD	S	0,00
6948978	18-054-005-00921-00025	62000	PASTOS PERMANENTES DE 5 O MAS AÑOS-SIN VARIEDAD	S	0,70
170000006619224	18-054-008-00124-00025	62000	PASTOS PERMANENTES DE 5 O MAS AÑOS-SIN VARIEDAD	S	0,01
170000006619232	18-054-007-00513-00002	62000	PASTOS PERMANENTES DE 5 O MAS AÑOS-SIN VARIEDAD	S	5,96
170000006619237	18-054-008-00310-00001	62000	PASTOS PERMANENTES DE 5 O MAS AÑOS-SIN VARIEDAD	S	0,01
170000006619238	18-054-007-00401-00003	62000	PASTOS PERMANENTES DE 5 O MAS AÑOS-SIN VARIEDAD	S	6,69
170000006619244	18-054-007-00364-00002	62000	PASTOS PERMANENTES DE 5 O MAS AÑOS-SIN VARIEDAD	S	0,44
170000006619247	18-054-008-00303-00001	62000	PASTOS PERMANENTES DE 5 O MAS AÑOS-SIN VARIEDAD	S	0,02
170000006619248	18-054-008-00315-00002	62000	PASTOS PERMANENTES DE 5 O MAS AÑOS-SIN VARIEDAD	S	0,03
170000006619249	18-054-008-00124-00022	62000	PASTOS PERMANENTES DE 5 O MAS AÑOS-SIN VARIEDAD	S	0,02
170000006619250	18-054-008-00315-00001	62000	PASTOS PERMANENTES DE 5 O MAS AÑOS-SIN VARIEDAD	S	0,01
170000006619253	18-054-007-00364-00003	62000	PASTOS PERMANENTES DE 5 O MAS AÑOS-SIN VARIEDAD	S	6,30
170000006619256	18-054-008-00124-00001	62000	PASTOS PERMANENTES DE 5 O MAS AÑOS-SIN VARIEDAD	S	2,23
170000006619267	18-054-007-00401-00018	62000	PASTOS PERMANENTES DE 5 O MAS AÑOS-SIN VARIEDAD	S	0,49
170000006619269	18-054-008-00215-00007	62000	PASTOS PERMANENTES DE 5 O MAS AÑOS-SIN VARIEDAD	S	15,29
170000006619274	18-054-008-00208-00002	62000	PASTOS PERMANENTES DE 5 O MAS AÑOS-SIN VARIEDAD	S	59,35

**Incidencias de carga ganadera**

**INCIDENCIA DESCRIPCIÓN**

- 225 Superficie neta de cruce en un recinto en el conjunto de solicitudes supera superficie admisible que SIGPAC establece para él.  
Recinto:18-054-008-00131-00002 Cultivo:62000 PASTOS PERMANENTES DE 5 O MAS AÑOS-SIN VARIEDAD Secano Superficie admisible de pastos del recinto según SIGPAC.:1386 Suma de superficies de cruce netas declaradas para este recinto por todos los solicitantes.:2771 Exceso de superficie (Hectáreas):13,85
- 242 Recinto pendiente de acreditación de titularidad.  
Recinto:18-054-005-00921-00009 Cultivo:62000 PASTOS PERMANENTES DE 5 O MAS AÑOS-SIN VARIEDAD Secano  
Recinto:18-054-005-00921-00014 Cultivo:62000 PASTOS PERMANENTES DE 5 O MAS AÑOS-SIN VARIEDAD Secano  
Recinto:18-054-005-00921-00024 Cultivo:62000 PASTOS PERMANENTES DE 5 O MAS AÑOS-SIN VARIEDAD Secano
- 3790 Recinto declarado inactivo  
Recinto:18-054-005-00921-00024 Cultivo: -
- 3795 Recinto declarado con una situación de riesgo de abandono.  
Recinto:18-024-001-00001-00047 Cultivo: -  
Recinto:18-024-001-00001-00051 Cultivo: -  
Recinto:18-054-008-00124-00019 Cultivo: -  
Recinto:18-054-007-00364-00034 Cultivo: -
- 86132 Recinto superficie forrajera que no realiza la actividad de producción de pastoreo.  
Recinto:18-054-007-00364-00055 Cultivo:20000 BARBECHO TRADICIONAL-SIN VARIEDAD Secano  
Recinto:18-030-005-00016-00001 Cultivo:20000 BARBECHO TRADICIONAL-SIN VARIEDAD Secano  
Recinto:18-030-002-00331-00002 Cultivo:20000 BARBECHO TRADICIONAL-SIN VARIEDAD Secano

(1) Con incidencias que retienen pago o deniegan el expediente.  
(2) Se calcula sobre superficie declarada admisible.  
(3) Aplicación del artículo 16 bis del RD 147/2023.

Puede verificar la integridad de una copia de este documento mediante la lectura del código QR adjunto o mediante el acceso a la dirección <a href="https://ws050.juntadeandalucia.es/verificarFirma">https://ws050.juntadeandalucia.es/verificarFirma</a> indicando el código de VERIFICACIÓN					
FIRMADO POR	RAQUEL MARIA ESPIN CRESPO		FECHA		26/06/2024
VERIFICACIÓN	Pk2jmMQ72K8YCCE9EQ8LU85ENJJ6M		PÁGINA		4264/8857




Recinto:18-054-007-00364-00048	Cultivo:20000	BARBECHO TRADICIONAL-SIN VARIEDAD	Secano
Recinto:18-054-008-00215-00005	Cultivo:20000	BARBECHO TRADICIONAL-SIN VARIEDAD	Secano
Recinto:18-054-008-00254-00001	Cultivo:20000	BARBECHO TRADICIONAL-SIN VARIEDAD	Secano
Recinto:18-054-007-00513-00004	Cultivo:20000	BARBECHO TRADICIONAL-SIN VARIEDAD	Secano
Recinto:18-054-007-00364-00032	Cultivo:20000	BARBECHO TRADICIONAL-SIN VARIEDAD	Secano
Recinto:18-054-007-00513-00003	Cultivo:20000	BARBECHO TRADICIONAL-SIN VARIEDAD	Secano
Recinto:18-054-007-00401-00011	Cultivo:20000	BARBECHO TRADICIONAL-SIN VARIEDAD	Secano
Recinto:18-054-007-00401-00008	Cultivo:20000	BARBECHO TRADICIONAL-SIN VARIEDAD	Secano
Recinto:18-054-007-00401-00010	Cultivo:20000	BARBECHO TRADICIONAL-SIN VARIEDAD	Secano
Recinto:18-054-007-00364-00037	Cultivo:20000	BARBECHO TRADICIONAL-SIN VARIEDAD	Secano
Recinto:18-054-007-00364-00025	Cultivo:20000	BARBECHO TRADICIONAL-SIN VARIEDAD	Secano
Recinto:18-054-007-00513-00014	Cultivo:20000	BARBECHO TRADICIONAL-SIN VARIEDAD	Secano
Recinto:18-054-007-00513-00006	Cultivo:20000	BARBECHO TRADICIONAL-SIN VARIEDAD	Secano
Recinto:18-054-008-00124-00019	Cultivo:20000	BARBECHO TRADICIONAL-SIN VARIEDAD	Secano
Recinto:18-054-007-00513-00005	Cultivo:20000	BARBECHO TRADICIONAL-SIN VARIEDAD	Secano
Recinto:18-054-007-00364-00040	Cultivo:20000	BARBECHO TRADICIONAL-SIN VARIEDAD	Secano
Recinto:18-054-007-00364-00024	Cultivo:20000	BARBECHO TRADICIONAL-SIN VARIEDAD	Secano
Recinto:18-054-007-00364-00034	Cultivo:20000	BARBECHO TRADICIONAL-SIN VARIEDAD	Secano

(1) Con incidencias que retienen pago o deniegan el expediente.  
(2) Se calcula sobre superficie declarada admisible.  
(3) Aplicación del artículo 16 bis del RD 147/2023.

Puede verificar la integridad de una copia de este documento mediante la lectura del código QR adjunto o mediante el acceso a la dirección <https://ws050.juntadeandalucia.es/verificarFirma> indicando el código de VERIFICACIÓN

FIRMADO POR	RAQUEL MARIA ESPIN CRESPO	FECHA	26/06/2024
VERIFICACIÓN	Pk2jmMQ72K8YCCCE9EQ8LU85ENJJ6M	PÁGINA	4265/8857





**APellidos y nombre / RAZÓN SOCIAL**

ARREDONDO TORTOSA DAVID

**NIF**

\*\*\*\*2371\*

**EXPEDIENTE**

1181386

**RESOLUCIÓN**

CONCESIÓN DE LA AYUDA

**DATOS DE MANTENIMIENTO UNIDADES**

**GRUPO DE PAGO**

ZONAS DE LIMITACIONES NATURALES

**Sup. Dec. Admisible**

40,78

**Sup. Resuelta**

37,78

**Sobredecl.**

3,00

**% Sobredecl.**

7,36

**RESUMEN DE PAGOS**

	<b>IMPORTE ( Euros )</b>			
	<b>RESUELTO</b>	<b>FEADER</b>	<b>MAPA</b>	<b>CAPADR</b>
Pago realizado	845,77	718,90	82,97	43,89
A pagar	92,90	78,97	9,11	4,82
<b>TOTAL</b>	<b>938,67</b>	<b>797,87</b>	<b>92,08</b>	<b>48,71</b>

**APLICACIÓN DE REDUCCIONES Y PENALIZACIONES (%)**

<b>Criterios de subvencionabilidad (1)</b>	<b>Presentación tardía</b>	<b>Omisión declaración</b>	<b>Condicionalidad</b>
0,00	0,00	0,00	0,00

**IMPORTE ( Euros )**

Calculado(2)	Reducción	Penalización	Reducción Penalización (3)	Penalización adicional	Resuelto	FEADER	MAPA	CAPADR
1.188,00 €	87,40 €	161,93 €	0,00 €	0,00 €	938,67 €	797,87 €	92,08 €	48,72 €
<b>Importe Unitario:</b>	<b>54,00 €</b>	<b>Nuevo Importe Unitario:</b>			<b>29,13 €</b>			

**RECINTOS PROPUESTOS**

<b>REF.</b>	<b>REFERENCIA SIGPAC</b>	<b>CULTIVO</b>	<b>S/R</b>	<b>USO SIGPAC</b>	<b>Sup. Dec. admisible</b>	<b>Sup. Campo</b>	<b>Sup. Determ.</b>	<b>Sup. Resuelta</b>
6864865	18-030-017-00151-0001	PASTOS PERMANENTES DE 5 O MAS AÑOS	S		1,46		1,46	1,46
6864866	18-030-002-00247-0001	PASTOS PERMANENTES DE 5 O MAS AÑOS	S		2,96		2,96	0,00
6864867	18-030-002-00274-0002	PASTOS PERMANENTES DE 5 O MAS AÑOS	S		3,86		3,86	3,82
6864868	18-030-002-00274-0006	PASTOS PERMANENTES DE 5 O MAS AÑOS	S		3,28		3,28	3,28
1700000007160655	18-030-017-00213-0005	PASTOS PERMANENTES DE 5 O MAS AÑOS	S		0,33		0,33	0,33
1700000007160656	18-030-017-00112-0001	PASTOS PERMANENTES DE 5 O MAS AÑOS	S		6,39		6,39	6,39
1700000007160657	18-030-017-00111-0001	PASTOS PERMANENTES DE 5 O MAS AÑOS	S		0,58		0,58	0,58
1700000007160658	18-030-017-00216-0001	PASTOS PERMANENTES DE 5 O MAS AÑOS	S		0,53		0,53	0,53
1700000007160663	18-030-017-00110-0001	PASTOS PERMANENTES DE 5 O MAS AÑOS	S		4,86		4,86	4,86
1700000007160664	18-030-017-00104-0001	PASTOS PERMANENTES DE 5 O MAS AÑOS	S		2,47		2,47	2,47
1700000007160668	18-030-002-00218-0001	PASTOS PERMANENTES DE 5 O MAS AÑOS	S		4,48		4,48	4,48
1700000007160669	18-030-017-00213-0001	PASTOS PERMANENTES DE 5 O MAS AÑOS	S		7,33		7,33	7,33
1700000007160670	18-030-017-00112-0006	PASTOS PERMANENTES DE 5 O MAS AÑOS	S		2,25		2,25	2,25

**INCIDENCIAS**

**INCIDENCIA DESCRIPCIÓN**

- 3790 Recinto declarado inactivo  
Recinto:18-030-002-00247-00001 Cultivo: -
- 4272 Verifica que las líneas de declaración de las Solicitudes Únicas no tienen solapes con la capa de Retroactividad Gráfica (ambas de la misma campaña) a nivel de expediente/línea de declaración gráfica de la solicitud.  
Recinto:18-030-002-00274-00002 Cultivo: - Agregado de la referencia del recinto.:0 Zona de la referencia del recinto.:0 Superficie solapada.:0,04 Id. Incid.:95149456

(1) Con incidencias que retienen pago o deniegan el expediente.  
(2) Se calcula sobre superficie declarada admisible.  
(3) Aplicación del artículo 16 bis del RD 147/2023.

Puede verificar la integridad de una copia de este documento mediante la lectura del código QR adjunto o mediante el acceso a la dirección <a href="https://ws050.juntadeandalucia.es/verificarFirma">https://ws050.juntadeandalucia.es/verificarFirma</a> indicando el código de VERIFICACIÓN					
FIRMADO POR	RAQUEL MARIA ESPIN CRESPO		FECHA		26/06/2024
VERIFICACIÓN	Pk2jmMQ72K8YCC9EQ8LU85ENJJ6M		PÁGINA		4266/8857





**Datos considerados para el Cálculo de la Carga Ganadera del expediente**

Superficie determinada para Cálculo Carga Ganadera: 37,78 ha  
Carga Ganadera del Expediente: 0,60 ugm/ha

Explotación	Especie	Ugm Calculada para CG
ES180290000031	CAPRINA	21,64
ES180290000031	OVINA	0,90

**Recintos Determinados para el Cálculo de Garga Ganadera**

REF.	REFERENCIA SIGPAC	CULTIVO	DESCRIPCIÓN CULTIVO	S/R	SUP. RESUELTA (ha)
6864865	18-030-017-00151-00001	62000	PASTOS PERMANENTES DE 5 O MAS AÑOS-SIN VARIEDAD	S	1,46
6864866	18-030-002-00247-00001	62000	PASTOS PERMANENTES DE 5 O MAS AÑOS-SIN VARIEDAD	S	0,00
6864867	18-030-002-00274-00002	62000	PASTOS PERMANENTES DE 5 O MAS AÑOS-SIN VARIEDAD	S	3,82
6864868	18-030-002-00274-00006	62000	PASTOS PERMANENTES DE 5 O MAS AÑOS-SIN VARIEDAD	S	3,28
1700000007160655	18-030-017-00213-00005	62000	PASTOS PERMANENTES DE 5 O MAS AÑOS-SIN VARIEDAD	S	0,33
1700000007160656	18-030-017-00112-00001	62000	PASTOS PERMANENTES DE 5 O MAS AÑOS-SIN VARIEDAD	S	6,39
1700000007160657	18-030-017-00111-00001	62000	PASTOS PERMANENTES DE 5 O MAS AÑOS-SIN VARIEDAD	S	0,58
1700000007160658	18-030-017-00216-00001	62000	PASTOS PERMANENTES DE 5 O MAS AÑOS-SIN VARIEDAD	S	0,53
1700000007160663	18-030-017-00110-00001	62000	PASTOS PERMANENTES DE 5 O MAS AÑOS-SIN VARIEDAD	S	4,86
1700000007160664	18-030-017-00104-00001	62000	PASTOS PERMANENTES DE 5 O MAS AÑOS-SIN VARIEDAD	S	2,47
1700000007160668	18-030-002-00218-00001	62000	PASTOS PERMANENTES DE 5 O MAS AÑOS-SIN VARIEDAD	S	4,48
1700000007160669	18-030-017-00213-00001	62000	PASTOS PERMANENTES DE 5 O MAS AÑOS-SIN VARIEDAD	S	7,33
1700000007160670	18-030-017-00112-00006	62000	PASTOS PERMANENTES DE 5 O MAS AÑOS-SIN VARIEDAD	S	2,25

**Incidencias de carga ganadera**

**INCIDENCIA DESCRIPCIÓN**

3790 Recinto declarado inactivo  
Recinto:18-030-002-00247-00001 Cultivo: -

(1) Con incidencias que retienen pago o deniegan el expediente.  
(2) Se calcula sobre superficie declarada admisible.  
(3) Aplicación del artículo 16 bis del RD 147/2023.

Puede verificar la integridad de una copia de este documento mediante la lectura del código QR adjunto o mediante el acceso a la dirección <https://ws050.juntadeandalucia.es/verificarFirma> indicando el código de VERIFICACIÓN

FIRMADO POR	RAQUEL MARIA ESPIN CRESPO	FECHA	26/06/2024
VERIFICACIÓN	Pk2jmMQ72K8YCCE9EQ8LU85ENJJ6M	PÁGINA	4267/8857



**APELLIDOS Y NOMBRE / RAZÓN SOCIAL**

ARREDONDO TORTOSA IVAN

**NIF**

\*\*\*\*7835\*

**EXPEDIENTE**

1128289

**RESOLUCIÓN**

CONCESIÓN DE LA AYUDA

**DATOS DE MANTENIMIENTO UNIDADES****GRUPO DE PAGO**

ZONAS DE LIMITACIONES NATURALES

**Sup. Dec.  
Admisible**

19,29

**Sup.  
Resuelta**

19,29

**Sobredecl.**

0,00

**% Sobredecl.**

0,00

**RESUMEN DE PAGOS**

	<b>IMPORTE ( Euros )</b>			
	<b>RESUELTO</b>	<b>FEADER</b>	<b>MAPA</b>	<b>CAPADR</b>
Pago realizado	905,85	769,97	88,86	47,02
A pagar	89,48	76,06	8,78	4,64
<b>TOTAL</b>	<b>995,33</b>	<b>846,03</b>	<b>97,64</b>	<b>51,66</b>

**APLICACIÓN DE REDUCCIONES Y PENALIZACIONES (%)**

<b>Crterios de subvencionabilidad (1)</b>	<b>Presentación tardía</b>	<b>Omisión declaración</b>	<b>Condicionalidad</b>
0,00	0,00	0,00	0,00

**IMPORTE ( Euros )**

Calculado(2)	Reducción	Penalización	Reducción Penalización (3)	Penalización adicional	Resuelto	FEADER	MAPA	CAPADR
995,33 €	0,00 €	0,00 €	0,00 €	0,00 €	995,33 €	846,03 €	97,64 €	51,66 €
Importe Unitario:	54,00 €	Nuevo Importe Unitario:	51,60 €					

**RECINTOS PROPUESTOS**

<b>REF.</b>	<b>REFERENCIA SIGPAC</b>	<b>CULTIVO</b>	<b>S/R</b>	<b>USO SIGPAC</b>	<b>Sup. Dec. admisible</b>	<b>Sup. Campo</b>	<b>Sup. Determ.</b>	<b>Sup. Resuelta</b>
-965237	18-084-007-00471-0007	ALMENDROS	S		5,35		5,35	5,35
4089618	18-084-007-00452-0007	ALMENDROS	S		0,04		0,04	0,04
4630000	18-030-010-00295-0001	ALMENDROS	R		0,63		0,63	0,63
4630002	18-030-010-00296-0001	ALMENDROS	R		1,11		1,11	1,11
1700000005063207	18-030-016-00176-0001	ALMENDROS	S		1,05		1,05	1,05
1700000005063209	18-084-007-00470-0001	ALMENDROS	S		7,99		7,99	7,99
1700000005063210	18-084-006-00303-0001	ALMENDROS	S		3,12		3,12	3,12

(1) Con incidencias que retienen pago o deniegan el expediente.

(2) Se calcula sobre superficie declarada admisible.

(3) Aplicación del artículo 16 bis del RD 147/2023.

Puede verificar la integridad de una copia de este documento mediante la lectura del código QR adjunto o mediante el acceso a la dirección <https://ws050.juntadeandalucia.es/verificarFirma> indicando el código de VERIFICACIÓN

FIRMADO POR	RAQUEL MARIA ESPIN CRESPO	FECHA	26/06/2024
VERIFICACIÓN	Pk2jmMQ72K8YCCE9EQ8LU85ENJJJ6M	PÁGINA	4268/8857



**APELLIDOS Y NOMBRE / RAZÓN SOCIAL**

ARRÉS CASANOVA REMEDIOS

**NIF**

\*\*\*\*5010\*

**EXPEDIENTE**

1246002

**RESOLUCIÓN**

CONCESIÓN DE LA AYUDA

**DATOS DE MANTENIMIENTO UNIDADES****GRUPO DE PAGO**

ZONAS DE LIMITACIONES NATURALES

**Sup. Dec.  
Admisible**

22,74

**Sup.  
Resuelta**

22,74

**Sobredecl.**

0,00

**% Sobredecl.**

0,00

**RESUMEN DE PAGOS**

	<b>IMPORTE ( Euros )</b>			
	<b>RESUELTO</b>	<b>FEADER</b>	<b>MAPA</b>	<b>CAPADR</b>
Pago realizado	799,07	679,21	78,39	41,47
A pagar	315,71	268,35	30,97	16,39
<b>TOTAL</b>	<b>1.114,78</b>	<b>947,56</b>	<b>109,36</b>	<b>57,86</b>

**APLICACIÓN DE REDUCCIONES Y PENALIZACIONES (%)**

<b>Criterios de subvencionabilidad (1)</b>	<b>Presentación tardía</b>	<b>Omisión declaración</b>	<b>Condicionabilidad</b>
0,00	0,00	0,00	0,00

**IMPORTE ( Euros )**

<b>Calculado(2)</b>	<b>Reducción</b>	<b>Penalización</b>	<b>Reducción Penalización (3)</b>	<b>Penalización adicional</b>	<b>Resuelto</b>	<b>FEADER</b>	<b>MAPA</b>	<b>CAPADR</b>
1.114,78 €	0,00 €	0,00 €	0,00 €	0,00 €	1.114,78 €	947,56 €	109,36 €	57,86 €
<b>Importe Unitario:</b>	<b>54,00 €</b>	<b>Nuevo Importe Unitario:</b>	<b>49,02 €</b>					

(1) Con incidencias que retienen pago o deniegan el expediente.

(2) Se calcula sobre superficie declarada admisible.

(3) Aplicación del artículo 16 bis del RD 147/2023.

Puede verificar la integridad de una copia de este documento mediante la lectura del código QR adjunto o mediante el acceso a la dirección <https://ws050.juntadeandalucia.es/verificarFirma> indicando el código de VERIFICACIÓN

FIRMADO POR

RAQUEL MARIA ESPIN CRESPO

FECHA

26/06/2024

VERIFICACIÓN

Pk2jmMQ72K8YCCE9EQ8LU85ENJJ6M

PÁGINA

4269/8857





**RECINTOS PROPUESTOS**

REF.	REFERENCIA SIGPAC	CULTIVO	S/R	USO SIGPAC	Sup._Dec. admisible	Sup. Campo	Sup. Determ.	Sup. Resuelta
-1553101	18-084-007-00136-0001	ALMENDROS	S		1,61		1,61	1,61
-1071197	18-084-005-00265-0002	OLIVAR	R		0,18		0,18	0,18
-544678	18-084-006-00429-0001	ALMENDROS	S		2,18		2,18	2,18
-544650	18-084-005-00470-0001	MELÓN	R		0,10		0,10	0,10
-544649	18-084-005-00476-0001	CALABAZA	R		0,26		0,26	0,26
-544648	18-084-005-00442-0001	ALMENDROS	R		0,23		0,23	0,23
-544644	18-084-005-00437-0002	OLIVAR	R		0,03		0,03	0,03
-544643	18-084-005-00437-0001	ALMENDROS	R		0,06		0,06	0,06
4632191	18-084-005-00396-0001	ALMENDROS	R		0,41		0,41	0,41
4632194	18-084-005-00564-0001	AVENA	S		0,82		0,82	0,82
4632198	18-084-005-00605-0001	ALMENDROS	R		0,19		0,19	0,19
4632202	18-084-005-00752-0001	ALMENDROS	R		0,17		0,17	0,17
4632203	18-084-005-00765-0001	OLIVAR	R		0,38		0,38	0,38
4632207	18-084-005-00261-0001	OLIVAR	R		0,82		0,82	0,82
4632208	18-084-005-00261-0005	ALMENDROS	R		0,43		0,43	0,43
4632216	18-084-005-01070-0001	AVENA	S		1,92		1,92	1,92
4632220	18-084-006-00116-0001	CEBADA	S		1,01		1,01	1,01
4632222	18-084-006-00405-0002	ALMENDROS	S		1,39		1,39	1,39
4632225	18-084-006-00440-0002	AVENA	S		1,13		1,13	1,13
4632227	18-084-006-00452-0001	BARBECHO TRADICIONAL	S		1,21		1,21	1,21
4632229	18-084-006-00265-0001	ALMENDROS	S		2,95		2,95	2,95
4632233	18-084-005-00577-0001	ALMENDROS	R		0,43		0,43	0,43
4632234	18-084-005-01042-0001	ALMENDROS	S		0,99		0,99	0,99
4632239	18-084-006-00493-0001	ALMENDROS	S		1,53		1,53	1,53
5113092	18-084-007-00258-0002	ALMENDROS	S		2,11		2,11	2,11
5113144	18-084-005-00594-0001	VIVEROS	R		0,11		0,11	0,11
5113147	18-084-005-00599-0001	TRIGO BLANDO	R		0,09		0,09	0,09

**Datos considerados para el Cálculo de la Carga Ganadera del expediente**

Superficie determinada para Cálculo Carga Ganadera: 0,00 ha  
 Carga Ganadera del Expediente: 0,00 ugm/ha

**Incidencias de carga ganadera**

**INCIDENCIA DESCRIPCIÓN**

86132 Recinto superficie forrajera que no realiza la actividad de producción de pastoreo.  
 Recinto:18-084-006-00452-00001 Cultivo:20000 BARBECHO TRADICIONAL-SIN VARIEDAD Secano

(1) Con incidencias que retienen pago o deniegan el expediente.  
 (2) Se calcula sobre superficie declarada admisible.  
 (3) Aplicación del artículo 16 bis del RD 147/2023.

Puede verificar la integridad de una copia de este documento mediante la lectura del código QR adjunto o mediante el acceso a la dirección <a href="https://ws050.juntadeandalucia.es/verificarFirma">https://ws050.juntadeandalucia.es/verificarFirma</a> indicando el código de VERIFICACIÓN				
FIRMADO POR	RAQUEL MARIA ESPIN CRESPO	FECHA	26/06/2024	
VERIFICACIÓN	Pk2jmMQ72K8YCCE9EQ8LU85ENJJ6M	PÁGINA	4270/8857	



**APELLIDOS Y NOMBRE / RAZÓN SOCIAL**

ARRES DIAZ BLAS

**NIF**

\*\*\*\*5194\*

**EXPEDIENTE**

1141409

**RESOLUCIÓN**

CONCESIÓN DE LA AYUDA

**DATOS DE MANTENIMIENTO UNIDADES**

**GRUPO DE PAGO**

ZONAS DE LIMITACIONES NATURALES

**Sup. Dec. Admisible**

2,72

**Sup. Resuelta**

2,72

**Sobredecl.**

0,00

**% Sobredecl.**

0,00

**RESUMEN DE PAGOS**

	<b>IMPORTE ( Euros )</b>			
	<b>RESUELTO</b>	<b>FEADER</b>	<b>MAPA</b>	<b>CAPADR</b>
Pago realizado	132,34	112,49	12,98	6,87
A pagar	13,07	11,11	1,28	0,68
<b>TOTAL</b>	<b>145,41</b>	<b>123,60</b>	<b>14,26</b>	<b>7,55</b>

**APLICACIÓN DE REDUCCIONES Y PENALIZACIONES (%)**

<b>Criterios de subvencionabilidad (1)</b>	<b>Presentación tardía</b>	<b>Omisión declaración</b>	<b>Condicionabilidad</b>
0,00	0,00	1,00	0,00

**IMPORTE ( Euros )**

Calculado(2)	Reducción	Penalización	Reducción Penalización (3)	Penalización adicional	Resuelto	FEADER	MAPA	CAPADR
146,88 €	0,00 €	0,00 €	0,00 €	0,00 €	145,41 €	123,60 €	14,26 €	7,55 €
Importe Unitario:	54,00 €	Nuevo Importe Unitario:	54,00 €					

**RECINTOS PROPUESTOS**

<b>REF.</b>	<b>REFERENCIA SIGPAC</b>	<b>CULTIVO</b>	<b>S/R</b>	<b>USO SIGPAC</b>	<b>Sup. Dec. admisible</b>	<b>Sup. Campo</b>	<b>Sup. Determ.</b>	<b>Sup. Resuelta</b>
170000006090448	18-046-002-00049-0001	ALMENDROS	S		1,23		1,23	1,23
170000006090460	18-046-002-00049-0010	ALMENDROS	S		1,49		1,49	1,49

**INCIDENCIAS**

**INCIDENCIA DESCRIPCIÓN**

256 Solicitud con recintos no declarados en campaña actual con una reducción por omisión de superficie superior al 3%  
CÓDIGO PARA EL PORCENTAJE DE REDUCCIÓN POR OMISIÓN QUE CORRESPONDE A LA SOLICITUD:1

(1) Con incidencias que retienen pago o deniegan el expediente.  
(2) Se calcula sobre superficie declarada admisible.  
(3) Aplicación del artículo 16 bis del RD 147/2023.

Puede verificar la integridad de una copia de este documento mediante la lectura del código QR adjunto o mediante el acceso a la dirección <a href="https://ws050.juntadeandalucia.es/verificarFirma">https://ws050.juntadeandalucia.es/verificarFirma</a> indicando el código de VERIFICACIÓN				
FIRMADO POR	RAQUEL MARIA ESPIN CRESPO	FECHA	26/06/2024	
VERIFICACIÓN	Pk2jmMQ72K8YCCE9EQ8LU85ENJJ6M	PÁGINA	4271/8857	



**APELLIDOS Y NOMBRE / RAZÓN SOCIAL**

ARRES ORTIZ BLAS

**NIF**  
\*\*\*\*8319\*

**EXPEDIENTE**  
1141712

**RESOLUCIÓN**  
CONCESIÓN DE LA AYUDA

**DATOS DE MANTENIMIENTO UNIDADES**

**GRUPO DE PAGO**

ZONAS DE LIMITACIONES NATURALES

Sup. Dec. Admisible	Sup. Resuelta	Sobredecl.	% Sobredecl.
114,15	113,80	0,35	0,31

**RESUMEN DE PAGOS**

	IMPORTE ( Euros )			
	RESUELTO	FEADER	MAPA	CAPADR
Pago realizado	1.081,20	919,02	106,06	56,12
A pagar	103,16	87,69	10,12	5,35
<b>TOTAL</b>	<b>1.184,36</b>	<b>1.006,71</b>	<b>116,18</b>	<b>61,47</b>

**APLICACIÓN DE REDUCCIONES Y PENALIZACIONES (%)**

Criterios de subvencionabilidad (1)	Presentación tardía	Omisión declaración	Condicionalidad
0,00	0,00	0,00	0,00

**IMPORTE ( Euros )**

Calculado(2)	Reducción	Penalización	Reducción Penalización (3)	Penalización adicional	Resuelto	FEADER	MAPA	CAPADR
1.188,00 €	3,64 €	0,00 €	0,00 €	0,00 €	1.184,36 €	1.006,71 €	116,19 €	61,46 €
Importe Unitario:	54,00 €	Nuevo Importe Unitario:	10,41 €					

**RECINTOS PROPUESTOS**

REF.	REFERENCIA SIGPAC	CULTIVO	USO S/R SIGPAC	Sup. Dec. admisible	Sup. Campo	Sup. Determ.	Sup. Resuelta
-1538862	18-046-002-00046-0091	ALMENDROS	S	0,18		0,18	0,18
-1538861	18-046-002-00046-0090	ALMENDROS	S	0,07		0,07	0,07
-1337661	18-046-002-00049-0019	ALMENDROS	S	0,03		0,03	0,03
-1337660	18-046-002-00046-0018	ALMENDROS	S	0,08		0,08	0,08
-1337647	18-046-002-00046-0034	ALMENDROS	S	0,12		0,12	0,12
-1025266	18-046-002-00046-0033	ALMENDROS	S	20,58		20,58	20,50
-1025265	18-046-002-00046-0032	ALMENDROS	S	23,22		23,22	23,22
-1025264	18-046-002-00046-0030	ALMENDROS	S	20,84		20,84	20,57
170000006086303	18-046-002-00047-0001	ALMENDROS	S	1,02		1,02	1,02
170000006086309	18-046-002-00049-0011	ALMENDROS	S	48,01		48,01	48,01

**INCIDENCIAS**

**INCIDENCIA DESCRIPCIÓN**

- 219 Superficie bruta de cruce en un recinto en una misma solicitud supera superficie total que el SIGPAC establece para él.  
 Recinto:18-046-002-00046-00030 Cultivo:104020 ALMENDROS-GUARA Secano Suma de superficies declaradas para este recinto por el solicitante (Áreas):2084 Superficie SIGPAC total para el recinto (Áreas):2057 Exceso de superficie declarada (Hectáreas):0,27  
 Recinto:18-046-002-00046-00033 Cultivo:104020 ALMENDROS-GUARA Secano Suma de superficies declaradas para este recinto por el solicitante (Áreas):2058 Superficie SIGPAC total para el recinto (Áreas):2050 Exceso de superficie declarada (Hectáreas):0,08

(1) Con incidencias que retienen pago o deniegan el expediente.  
 (2) Se calcula sobre superficie declarada admisible.  
 (3) Aplicación del artículo 16 bis del RD 147/2023.

Puede verificar la integridad de una copia de este documento mediante la lectura del código QR adjunto o mediante el acceso a la dirección <a href="https://ws050.juntadeandalucia.es/verificarFirma">https://ws050.juntadeandalucia.es/verificarFirma</a> indicando el código de VERIFICACIÓN				
FIRMADO POR	RAQUEL MARIA ESPIN CRESPO	FECHA	26/06/2024	
VERIFICACIÓN	Pk2jmMQ72K8YCC9E9EQ8LU85ENJJ6M	PÁGINA	4272/8857	



**APELLIDOS Y NOMBRE / RAZÓN SOCIAL**

ARRIAZA RUIZ ANTONIO ANGEL

**NIF**

\*\*\*\*7994\*

**EXPEDIENTE**

1131760

**RESOLUCIÓN**

CONCESIÓN DE LA AYUDA

**DATOS DE MANTENIMIENTO UNIDADES**

**GRUPO DE PAGO**

ZONAS DE LIMITACIONES NATURALES

**Sup. Dec. Admisible**

5,15

**Sup. Resuelta**

5,15

**Sobredecl.**

0,00

**% Sobredecl.**

0,00

**RESUMEN DE PAGOS**

	<b>IMPORTE ( Euros )</b>			
	<b>RESUELTO</b>	<b>FEADER</b>	<b>MAPA</b>	<b>CAPADR</b>
Pago realizado	253,10	215,14	24,83	13,13
A pagar	25,00	21,25	2,45	1,30
<b>TOTAL</b>	<b>278,10</b>	<b>236,39</b>	<b>27,28</b>	<b>14,43</b>

**APLICACIÓN DE REDUCCIONES Y PENALIZACIONES (%)**

<b>Criterios de subvencionabilidad (1)</b>	<b>Presentación tardía</b>	<b>Omisión declaración</b>	<b>Condicionalidad</b>
0,00	0,00	0,00	0,00

**IMPORTE ( Euros )**

Calculado(2)	Reducción	Penalización	Reducción Penalización (3)	Penalización adicional	Resuelto	FEADER	MAPA	CAPADR
278,10 €	0,00 €	0,00 €	0,00 €	0,00 €	278,10 €	236,39 €	27,28 €	14,43 €
Importe Unitario:	54,00 €	Nuevo Importe Unitario:	54,00 €					

**RECINTOS PROPUESTOS**

<b>REF.</b>	<b>REFERENCIA SIGPAC</b>	<b>CULTIVO</b>	<b>S/R</b>	<b>USO SIGPAC</b>	<b>Sup. Dec. admisible</b>	<b>Sup. Campo</b>	<b>Sup. Determ.</b>	<b>Sup. Resuelta</b>
-94746	18-107-001-00391-0002	OLIVAR	S		0,12		0,12	0,12
4135801	18-107-001-00270-0001	OLIVAR	S		1,84		1,84	1,84
1700000004479078	18-107-001-00292-0001	OLIVAR	S		1,20		1,20	1,20
1700000004598074	18-107-001-00541-0001	OLIVAR	S		1,19		1,19	1,19
1700000004598075	18-107-001-00309-0001	OLIVAR	S		0,75		0,75	0,75
1700000004598076	18-107-001-00308-0001	OLIVAR	S		0,05		0,05	0,05

(1) Con incidencias que retienen pago o deniegan el expediente.  
 (2) Se calcula sobre superficie declarada admisible.  
 (3) Aplicación del artículo 16 bis del RD 147/2023.

Puede verificar la integridad de una copia de este documento mediante la lectura del código QR adjunto o mediante el acceso a la dirección <https://ws050.juntadeandalucia.es/verificarFirma> indicando el código de VERIFICACIÓN

FIRMADO POR	RAQUEL MARIA ESPIN CRESPO	FECHA	26/06/2024
VERIFICACIÓN	Pk2jmMQ72K8YCCE9EQ8LU85ENJJ6M	PÁGINA	4273/8857





**APELLIDOS Y NOMBRE / RAZÓN SOCIAL**

ARRIAZA SAMPEDRO JOSE MANUEL

**NIF**

\*\*\*\*2965\*

**EXPEDIENTE**

1157671

**RESOLUCIÓN**

CONCESIÓN DE LA AYUDA

**DATOS DE MANTENIMIENTO UNIDADES**

**GRUPO DE PAGO**

ZONAS DE LIMITACIONES NATURALES

**Sup. Dec. Admisible**

15,15

**Sup. Resuelta**

15,15

**Sobredecl.**

0,00

**% Sobredecl.**

0,00

**RESUMEN DE PAGOS**

	<b>IMPORTE ( Euros )</b>			
	<b>RESUELTO</b>	<b>FEADER</b>	<b>MAPA</b>	<b>CAPADR</b>
Pago realizado	743,08	631,62	72,90	38,56
A pagar	73,40	62,39	7,20	3,81
<b>TOTAL</b>	<b>816,48</b>	<b>694,01</b>	<b>80,10</b>	<b>42,37</b>

**APLICACIÓN DE REDUCCIONES Y PENALIZACIONES (%)**

<b>Criterios de subvencionabilidad (1)</b>	<b>Presentación tardía</b>	<b>Omisión declaración</b>	<b>Condicionalidad</b>
0,00	0,00	0,00	0,00

**IMPORTE ( Euros )**

Calculado(2)	Reducción	Penalización	Reducción Penalización (3)	Penalización adicional	Resuelto	FEADER	MAPA	CAPADR
816,48 €	0,00 €	0,00 €	0,00 €	0,00 €	816,48 €	694,01 €	80,10 €	42,37 €
<b>Importe Unitario:</b>	<b>54,00 €</b>	<b>Nuevo Importe Unitario:</b>	<b>53,89 €</b>					

**RECINTOS PROPUESTOS**

<b>REF.</b>	<b>REFERENCIA SIGPAC</b>	<b>CULTIVO</b>	<b>S/R</b>	<b>USO SIGPAC</b>	<b>Sup. Dec. admisible</b>	<b>Sup. Campo</b>	<b>Sup. Determ.</b>	<b>Sup. Resuelta</b>
4613398	18-107-001-00357-0001	OLIVAR	S		1,82		1,82	1,82
1700000004798861	18-107-001-00206-0001	OLIVAR	S		0,81		0,81	0,81
1700000004798862	18-107-001-00344-0001	OLIVAR	S		0,39		0,39	0,39
1700000005084253	18-107-002-00386-0002	OLIVAR	S		1,02		1,02	1,02
1700000005084254	18-107-002-00387-0001	OLIVAR	S		0,84		0,84	0,84
1700000005086263	18-107-002-00683-0001	OLIVAR	S		1,19		1,19	1,19
1700000005086265	18-107-001-00318-0001	OLIVAR	S		2,99		2,99	2,99
1700000005141471	18-107-002-00684-0001	AVENA	S		0,84		0,84	0,84
1700000006262736	18-107-002-00684-0004	OLIVAR	S		3,39		3,39	3,39
1700000006262737	18-107-002-00685-0001	OLIVAR	S		1,86		1,86	1,86

(1) Con incidencias que retienen pago o deniegan el expediente.  
 (2) Se calcula sobre superficie declarada admisible.  
 (3) Aplicación del artículo 16 bis del RD 147/2023.

Puede verificar la integridad de una copia de este documento mediante la lectura del código QR adjunto o mediante el acceso a la dirección <a href="https://ws050.juntadeandalucia.es/verificarFirma">https://ws050.juntadeandalucia.es/verificarFirma</a> indicando el código de VERIFICACIÓN					
FIRMADO POR	RAQUEL MARIA ESPIN CRESPO		FECHA		26/06/2024
VERIFICACIÓN	Pk2jmMQ72K8YCCE9EQ8LU85ENJJ6M		PÁGINA		4274/8857



**APELLIDOS Y NOMBRE / RAZÓN SOCIAL**

ARROYO AGUILAR MANUEL

**NIF**

\*\*\*\*4161\*

**EXPEDIENTE**

1075325

**RESOLUCIÓN**

CONCESIÓN DE LA AYUDA

**DATOS DE MANTENIMIENTO UNIDADES****GRUPO DE PAGO**

ZONAS DE LIMITACIONES NATURALES

**Sup. Dec.  
Admisible**

49,11

**Sup.  
Resuelta**

49,11

**Sobredecl.**

0,00

**% Sobredecl.**

0,00

**RESUMEN DE PAGOS**

	<b>IMPORTE ( Euros )</b>			
	<b>RESUELTO</b>	<b>FEADER</b>	<b>MAPA</b>	<b>CAPADR</b>
Pago realizado	1.081,20	919,02	106,06	56,12
A pagar	104,87	89,14	10,29	5,44
<b>TOTAL</b>	<b>1.186,07</b>	<b>1.008,16</b>	<b>116,35</b>	<b>61,56</b>

**APLICACIÓN DE REDUCCIONES Y PENALIZACIONES (%)**

<b>Criterios de subvencionabilidad (1)</b>	<b>Presentación tardía</b>	<b>Omisión declaración</b>	<b>Condicionabilidad</b>
0,00	0,00	0,00	0,00

**IMPORTE ( Euros )**

Calculado(2)	Reducción	Penalización	Reducción Penalización (3)	Penalización adicional	Resuelto	FEADER	MAPA	CAPADR
1.186,07 €	0,00 €	0,00 €	0,00 €	0,00 €	1.186,07 €	1.008,16 €	116,35 €	61,56 €
Importe Unitario:	54,00 €	Nuevo Importe Unitario:	24,15 €					

(1) Con incidencias que retienen pago o deniegan el expediente.

(2) Se calcula sobre superficie declarada admisible.

(3) Aplicación del artículo 16 bis del RD 147/2023.

Puede verificar la integridad de una copia de este documento mediante la lectura del código QR adjunto o mediante el acceso a la dirección <https://ws050.juntadeandalucia.es/verificarFirma> indicando el código de VERIFICACIÓN

FIRMADO POR

RAQUEL MARIA ESPIN CRESPO

FECHA

26/06/2024

VERIFICACIÓN

Pk2jmMQ72K8YCCE9EQ8LU85ENJJ6M

PÁGINA

4275/8857





**RECINTOS PROPUESTOS**

REF.	REFERENCIA SIGPAC	CULTIVO	S/R	USO SIGPAC	Sup._Dec. admisible	Sup. Campo	Sup. Determ.	Sup. Resuelta
-1535007	18-174-009-00221-0001	AVENA	S		2,80		2,80	2,80
-1534999	18-174-009-00221-0001	BARBECHO TRADICIONAL	S		2,41		2,41	2,41
-1534831	18-140-016-00033-0009	BARBECHO TRADICIONAL	R		2,13		2,13	2,13
-1519909	18-140-010-80005-0006	OLIVAR	R		0,06		0,06	0,06
-1247485	18-140-008-00118-0002	OLIVAR	S		0,46		0,46	0,46
-1069087	18-140-016-00031-0001	ALFALFA	R		0,09		0,09	0,09
-1069086	18-140-016-00028-0001	ALFALFA	R		0,29		0,29	0,29
-1069085	18-140-016-00029-0001	ALFALFA	R		0,65		0,65	0,65
-1069060	18-140-015-00033-0001	AVENA	R		0,70		0,70	0,70
-1068952	18-062-018-00067-0001	ALMENDROS	S		0,19		0,19	0,19
-773112	18-140-011-00003-0006	ALMENDROS	S		0,40		0,40	0,40
-773093	18-140-003-00115-0002	ESPÁRRAGOS	R		3,78		3,78	3,78
-773052	18-140-004-00039-0002	ALMENDROS	R		2,41		2,41	2,41
-772987	18-140-004-00039-0007	ALMENDROS	R		0,89		0,89	0,89
-554177	18-140-009-00131-0001	TRITICALE	R		1,39		1,39	1,39
4107155	18-140-008-00118-0002	OLIVAR	S		0,70		0,70	0,70
5478635	18-140-009-00134-0001	TRITICALE	R		1,19		1,19	1,19
1700000003075955	18-062-018-00077-0002	OLIVAR	S		2,88		2,88	2,88
1700000003075957	18-140-003-00128-0001	OLIVAR	R		2,94		2,94	2,94
1700000003075962	18-140-016-00033-0009	AVENA	R		1,23		1,23	1,23
1700000003075966	18-140-008-00119-0001	OLIVAR	S		2,45		2,45	2,45
1700000003075967	18-140-008-00120-0001	OLIVAR	S		0,36		0,36	0,36
1700000003075968	18-140-014-00009-0001	AVENA	R		2,62		2,62	2,62
1700000003075975	18-140-015-00006-0002	AVENA	R		0,48		0,48	0,48
1700000003075976	18-140-011-00003-0007	ALMENDROS	S		1,48		1,48	1,40
1700000003075977	18-140-015-00057-0001	TRITICALE	R		0,37		0,37	0,37
1700000003075978	18-140-015-00058-0002	TRITICALE	R		0,32		0,32	0,32
1700000003075979	18-140-015-09000-0007	TRITICALE	R		3,03		3,03	3,03
1700000003075980	18-140-009-00132-0001	OLIVAR	R		0,16		0,16	0,16
1700000003075981	18-140-014-00008-0001	ALFALFA	R		2,40		2,40	2,40
1700000003075982	18-140-009-00133-0001	OLIVAR	R		0,37		0,37	0,37
1700000003075983	18-140-010-00593-0003	OLIVAR	R		0,76		0,76	0,76
1700000003075986	18-140-009-00130-0001	TRITICALE	R		0,24		0,24	0,24
1700000003075987	18-140-011-00013-0002	OLIVAR	S		1,53		1,53	1,53
1700000003075989	18-140-015-00006-0001	ALFALFA	R		1,14		1,14	1,14
1700000003075990	18-140-009-00200-0002	ALMENDROS	S		1,86		1,86	1,86
1700000003075991	18-062-018-00068-0001	ALMENDROS	S		2,03		2,03	2,03

**INCIDENCIAS**

**INCIDENCIA DESCRIPCIÓN**

- 4272 Verifica que las líneas de declaración de las Solicitudes Únicas no tienen solapes con la capa de Retroactividad Gráfica (ambas de la misma campaña) a nivel de expediente/línea de declaración gráfica de la solicitud.  
Recinto:18-140-011-00003-00007 Cultivo: - Agregado de la referencia del recinto.:0 Zona de la referencia del recinto.:0 Superficie solapada.:0,08 Id. Incid.:95142958
- 86124 Recinto de forrajera para Cálculo de Carga Ganadera que No pertenece a Explotación.  
Recinto:18-177-002-00102-00006 Cultivo:62000 PASTOS PERMANENTES DE 5 O MAS AÑOS-SIN VARIEDAD Secano

**Datos considerados para el Cálculo de la Carga Ganadera del expediente**

Superficie determinada para Cálculo Carga Ganadera: 0,00 ha  
Carga Ganadera del Expediente: 0,00 ugm/ha

(1) Con incidencias que retienen pago o deniegan el expediente.  
(2) Se calcula sobre superficie declarada admisible.  
(3) Aplicación del artículo 16 bis del RD 147/2023.

Puede verificar la integridad de una copia de este documento mediante la lectura del código QR adjunto o mediante el acceso a la dirección <a href="https://ws050.juntadeandalucia.es/verificarFirma">https://ws050.juntadeandalucia.es/verificarFirma</a> indicando el código de VERIFICACIÓN					
FIRMADO POR	RAQUEL MARIA ESPIN CRESPO		FECHA		26/06/2024
VERIFICACIÓN	Pk2jmMQ72K8YCCE9EQ8LU85ENJJ6M		PÁGINA		4276/8857



**Incidencias de carga ganadera**

**INCIDENCIA DESCRIPCIÓN**

- 86124 Recinto de forrajera para Cálculo de Carga Ganadera que No pertenece a Explotación.  
Recinto:18-177-002-00102-00006 Cultivo:62000 PASTOS PERMANENTES DE 5 O MAS AÑOS-SIN VARIEDAD Secano
- 86128 Recinto de Forrajeras que no ha contabilizado para Carga Ganadera por no tener una explotación válida para el cálculo de la Carga Ganadera  
Recinto:18-177-002-00102-00006 Cultivo:62 PASTOS PERMANENTES DE 5 O MAS AÑOS-
- 86132 Recinto superficie forrajera que no realiza la actividad de producción de pastoreo.  
Recinto:18-174-009-00221-00001 Cultivo:20000 BARBECHO TRADICIONAL-SIN VARIEDAD Secano  
Recinto:18-140-016-00033-00009 Cultivo:20000 BARBECHO TRADICIONAL-SIN VARIEDAD Regadío

(1) Con incidencias que retienen pago o deniegan el expediente.  
(2) Se calcula sobre superficie declarada admisible.  
(3) Aplicación del artículo 16 bis del RD 147/2023.

Puede verificar la integridad de una copia de este documento mediante la lectura del código QR adjunto o mediante el acceso a la dirección <https://ws050.juntadeandalucia.es/verificarFirma> indicando el código de VERIFICACIÓN

FIRMADO POR	RAQUEL MARIA ESPIN CRESPO	FECHA	26/06/2024
VERIFICACIÓN	Pk2jmMQ72K8YCCE9EQ8LU85ENJJ6M	PÁGINA	4277/8857





**APELLIDOS Y NOMBRE / RAZÓN SOCIAL**

AVILA GARCIA ANTONIO MANUEL

**NIF**  
\*\*\*\*4388\*

**EXPEDIENTE**  
1116072

**RESOLUCIÓN**  
CONCESIÓN DE LA AYUDA

**DATOS DE MANTENIMIENTO UNIDADES**

<b>GRUPO DE PAGO</b>	<b>Sup. Dec. Admisible</b>	<b>Sup. Resuelta</b>	<b>Sobredecl.</b>	<b>% Sobredecl.</b>
ZONAS DE LIMITACIONES NATURALES	42,99	42,99	0,00	0,00

**RESUMEN DE PAGOS**

	<b>IMPORTE ( Euros )</b>			
	<b>RESUELTO</b>	<b>FEADER</b>	<b>MAPA</b>	<b>CAPADR</b>
Pago realizado	1.081,20	919,02	106,06	56,12
A pagar	106,25	90,31	10,42	5,52
<b>TOTAL</b>	<b>1.187,45</b>	<b>1.009,33</b>	<b>116,48</b>	<b>61,64</b>

**APLICACIÓN DE REDUCCIONES Y PENALIZACIONES (%)**

<b>Criterios de subvencionabilidad (1)</b>	<b>Presentación tardía</b>	<b>Omisión declaración</b>	<b>Condicionalidad</b>
0,00	0,00	0,00	0,00

**IMPORTE ( Euros )**

Calculado(2)	Reducción	Penalización	Reducción Penalización (3)	Penalización adicional	Resuelto	FEADER	MAPA	CAPADR
1.187,45 €	0,00 €	0,00 €	0,00 €	0,00 €	1.187,45 €	1.009,33 €	116,49 €	61,63 €
<b>Importe Unitario:</b>	<b>54,00 €</b>	<b>Nuevo Importe Unitario:</b>	<b>27,62 €</b>					

**RECINTOS PROPUESTOS**

<b>REF.</b>	<b>REFERENCIA SIGPAC</b>	<b>CULTIVO</b>	<b>USO S/R SIGPAC</b>	<b>Sup. Dec. admisible</b>	<b>Sup. Campo</b>	<b>Sup. Determ.</b>	<b>Sup. Resuelta</b>
-475041	18-062-900-80002-0011	OLIVAR	S	0,05		0,05	0,05
-475040	18-062-900-80002-0011	OLIVAR	S	0,04		0,04	0,04
-83246	18-189-006-00085-0002	OLIVAR	R	1,10		1,10	1,10
-83239	18-189-006-00085-0001	OLIVAR	R	1,30		1,30	1,30
-83233	18-189-006-00084-0002	OLIVAR	S	1,36		1,36	1,36
4127420	18-189-006-00163-0003	OLIVAR	S	2,37		2,37	2,37
4591797	18-189-006-00161-0001	OLIVAR	S	3,28		3,28	3,28
4591829	18-189-006-00160-0001	OLIVAR	S	0,37		0,37	0,35
1700000007224398	18-062-016-00031-0001	OLIVAR	S	1,70		1,70	1,70
1700000007224399	18-189-006-00087-0001	OLIVAR	S	2,00		2,00	2,00
1700000007224401	18-189-006-00086-0001	OLIVAR	S	1,79		1,79	1,79
1700000007224403	18-189-006-00083-0002	OLIVAR	S	1,14		1,14	1,14
1700000007224404	18-189-006-00222-0001	OLIVAR	S	2,12		2,12	2,12
1700000007224405	18-189-006-00162-0001	OLIVAR	R	1,71		1,71	1,71
1700000007224410	18-062-017-00026-0001	OLIVAR	S	1,42		1,42	1,42
1700000007224412	18-062-017-00024-0001	OLIVAR	S	3,16		3,16	3,16
1700000007224413	18-189-006-00133-0001	OLIVAR	S	4,47		4,47	4,47
1700000007224414	18-189-006-00083-0001	OLIVAR	S	1,38		1,38	1,38
1700000007224415	18-062-018-00026-0001	OLIVAR	S	3,10		3,10	3,10
1700000007224417	18-189-006-00084-0006	OLIVAR	R	1,19		1,19	1,19
1700000007224418	18-062-012-00214-0001	ALMENDROS	S	5,13		5,13	5,13
1700000007224419	18-062-900-80002-0010	ALMENDROS	S	0,05		0,05	0,05
1700000007224420	18-062-012-00221-0001	ALMENDROS	S	1,29		1,29	1,29
1700000007224421	18-062-017-00028-0001	ALMENDROS	S	1,49		1,49	1,49

(1) Con incidencias que retienen pago o deniegan el expediente.

(2) Se calcula sobre superficie declarada admisible.

(3) Aplicación del artículo 16 bis del RD 147/2023.

Puede verificar la integridad de una copia de este documento mediante la lectura del código QR adjunto o mediante el acceso a la dirección <https://ws050.juntadeandalucia.es/verificarFirma> indicando el código de VERIFICACIÓN

FIRMADO POR	RAQUEL MARIA ESPIN CRESPO	FECHA	26/06/2024
VERIFICACIÓN	Pk2jmMQ72K8YCC9EQ8LU85ENJJ6M	PÁGINA	4278/8857





**INCIDENCIAS**

**INCIDENCIA DESCRIPCIÓN**

4272 Verifica que las líneas de declaración de las Solicitudes Únicas no tienen solapes con la capa de Retroactividad Gráfica (ambas de la misma campaña) a nivel de expediente/línea de declaración gráfica de la solicitud.  
Recinto:18-189-006-00160-00001 Cultivo: - Agregado de la referencia del recinto.:0 Zona de la referencia del recinto.:0 Superficie solapada.:0,02 Id. Incid.:95145709

(1) Con incidencias que retienen pago o deniegan el expediente.  
(2) Se calcula sobre superficie declarada admisible.  
(3) Aplicación del artículo 16 bis del RD 147/2023.

Puede verificar la integridad de una copia de este documento mediante la lectura del código QR adjunto o mediante el acceso a la dirección <https://ws050.juntadeandalucia.es/verificarFirma> indicando el código de VERIFICACIÓN

FIRMADO POR	RAQUEL MARIA ESPIN CRESPO	FECHA	26/06/2024
VERIFICACIÓN	Pk2jmMQ72K8YCCE9EQ8LU85ENJJ6M	PÁGINA	4279/8857





**APELLIDOS Y NOMBRE / RAZÓN SOCIAL**

AVILA VILCHEZ JOSE ENRIQUE

**NIF**

\*\*\*\*2225\*

**EXPEDIENTE**

1056567

**RESOLUCIÓN**

CONCESIÓN DE LA AYUDA

**DATOS DE MANTENIMIENTO UNIDADES**

**GRUPO DE PAGO**

ZONAS DE LIMITACIONES NATURALES

**Sup. Dec. Admisible**

24,80

**Sup. Resuelta**

24,80

**Sobredecl.**

0,00

**% Sobredecl.**

0,00

**RESUMEN DE PAGOS**

	<b><u>IMPORTE ( Euros )</u></b>			
	<b><u>RESUELTO</u></b>	<b><u>FEADER</u></b>	<b><u>MAPA</u></b>	<b><u>CAPADR</u></b>
Pago realizado	1.074,44	913,27	105,40	55,77
A pagar	107,08	91,02	10,50	5,56
<b>TOTAL</b>	<b>1.181,52</b>	<b>1.004,29</b>	<b>115,90</b>	<b>61,33</b>

**APLICACIÓN DE REDUCCIONES Y PENALIZACIONES (%)**

<b><u>Criterios de subvencionabilidad (1)</u></b>	<b><u>Presentación tardía</u></b>	<b><u>Omisión declaración</u></b>	<b><u>Condicionabilidad</u></b>
0,00	0,00	0,00	0,00

**IMPORTE ( Euros )**

<b><u>Calculado(2)</u></b>	<b><u>Reducción</u></b>	<b><u>Penalización</u></b>	<b><u>Reducción Penalización (3)</u></b>	<b><u>Penalización adicional</u></b>	<b><u>Resuelto</u></b>	<b><u>FEADER</u></b>	<b><u>MAPA</u></b>	<b><u>CAPADR</u></b>
1.181,52 €	0,00 €	0,00 €	0,00 €	0,00 €	1.181,52 €	1.004,29 €	115,91 €	61,32 €
<b>Importe Unitario:</b>	<b>54,00 €</b>	<b>Nuevo Importe Unitario:</b>	<b>47,64 €</b>					

(1) Con incidencias que retienen pago o deniegan el expediente.  
 (2) Se calcula sobre superficie declarada admisible.  
 (3) Aplicación del artículo 16 bis del RD 147/2023.

Puede verificar la integridad de una copia de este documento mediante la lectura del código QR adjunto o mediante el acceso a la dirección <a href="https://ws050.juntadeandalucia.es/verificarFirma">https://ws050.juntadeandalucia.es/verificarFirma</a> indicando el código de VERIFICACIÓN				
FIRMADO POR	RAQUEL MARIA ESPIN CRESPO	FECHA	26/06/2024	
VERIFICACIÓN	Pk2jmMQ72K8YCCE9EQ8LU85ENJJJ6M	PÁGINA	4280/8857	



**RECINTOS PROPUESTOS**

REF.	REFERENCIA SIGPAC	CULTIVO	S/R	USO SIGPAC	Sup._Dec. admisible	Sup. Campo	Sup. Determ.	Sup. Resuelta
-1541643	18-189-006-09004-0005	BARBECHO TRADICIONAL	S		0,04		0,04	0,04
-1516894	18-189-001-00017-0003	AVENA	S		1,08		1,08	1,08
-1516888	18-189-001-00010-0001	AVENA	S		0,93		0,93	0,93
-1516501	18-189-004-00051-0002	AVENA	S		0,45		0,45	0,45
-1516496	18-189-004-00065-0004	AVENA	S		0,21		0,21	0,21
-1516495	18-189-004-00064-0001	AVENA	S		2,13		2,13	2,13
-1516494	18-189-004-00051-0002	BARBECHO TRADICIONAL	S		0,13		0,13	0,13
-1516493	18-189-005-00524-0003	BARBECHO TRADICIONAL	S		0,02		0,02	0,02
-1516486	18-189-005-00408-0001	BARBECHO TRADICIONAL	S		0,16		0,16	0,16
-1516484	18-189-005-09000-0002	BARBECHO TRADICIONAL	S		0,02		0,02	0,02
-1516483	18-189-005-00434-0001	BARBECHO TRADICIONAL	S		0,30		0,30	0,30
-1516474	18-189-004-00050-0001	BARBECHO TRADICIONAL	S		0,62		0,62	0,62
6819727	18-189-001-00013-0001	AVENA	S		1,11		1,11	1,11
6819731	18-189-001-00014-0001	AVENA	S		1,23		1,23	1,23
6819734	18-189-002-00174-0001	CEBADA	S		2,20		2,20	2,20
6819736	18-189-005-00428-0001	CEBADA	S		0,71		0,71	0,71
6819737	18-189-005-00403-0001	CEBADA	S		0,16		0,16	0,16
6819738	18-189-004-00143-0001	CEBADA	S		1,36		1,36	1,36
6819740	18-189-004-00113-0001	CEBADA	S		1,36		1,36	1,36
6819742	18-189-003-00055-0001	GUISANTES	S		0,51		0,51	0,51
6819744	18-189-002-00043-0001	GUISANTES	S		0,17		0,17	0,17
6819747	18-189-004-00162-0001	GUISANTES	S		0,25		0,25	0,25
6819749	18-189-004-00045-0001	CEBADA	S		1,93		1,93	1,93
6819750	18-189-006-00197-0002	BARBECHO TRADICIONAL	S		1,10		1,10	1,10
6819752	18-189-003-00118-0002	GUISANTES	S		1,70		1,70	1,70
6819753	18-189-003-00088-0001	GUISANTES	S		0,29		0,29	0,29
6819758	18-189-006-00196-0002	BARBECHO TRADICIONAL	S		0,64		0,64	0,64
6819871	18-189-001-00045-0001	TRITICALE	S		0,61		0,61	0,61
6819885	18-189-004-00050-0001	AVENA	S		3,26		3,26	3,26
6820372	18-189-001-00017-0004	HIGUERA	S		0,06		0,06	0,06
6820373	18-189-001-00017-0005	HIGUERA	S		0,04		0,04	0,04
6820374	18-189-001-00017-0006	BARBECHO TRADICIONAL	S		0,02		0,02	0,02

**INCIDENCIAS**

**INCIDENCIA DESCRIPCIÓN**

3795 Recinto declarado con una situación de riesgo de abandono.  
Recinto:18-189-001-00017-00006 Cultivo: -

**Datos considerados para el Cálculo de la Carga Ganadera del expediente**

Superficie determinada para Cálculo Carga Ganadera: 0,00 ha  
Carga Ganadera del Expediente: 0,00 ugm/ha

**Incidencias de carga ganadera**

**INCIDENCIA DESCRIPCIÓN**

3795 Recinto declarado con una situación de riesgo de abandono.  
Recinto:18-189-001-00017-00006 Cultivo: -

86132 Recinto superficie forrajera que no realiza la actividad de producción de pastoreo.  
Recinto:18-189-006-09004-00005 Cultivo:20000 BARBECHO TRADICIONAL-SIN VARIEDAD Secano  
Recinto:18-189-004-00051-00002 Cultivo:20000 BARBECHO TRADICIONAL-SIN VARIEDAD Secano  
Recinto:18-189-005-00524-00003 Cultivo:20000 BARBECHO TRADICIONAL-SIN VARIEDAD Secano

(1) Con incidencias que retienen pago o deniegan el expediente.  
(2) Se calcula sobre superficie declarada admisible.  
(3) Aplicación del artículo 16 bis del RD 147/2023.

Puede verificar la integridad de una copia de este documento mediante la lectura del código QR adjunto o mediante el acceso a la dirección <a href="https://ws050.juntadeandalucia.es/verificarFirma">https://ws050.juntadeandalucia.es/verificarFirma</a> indicando el código de VERIFICACIÓN				
FIRMADO POR	RAQUEL MARIA ESPIN CRESPO	FECHA	26/06/2024	
VERIFICACIÓN	Pk2jmMQ72K8YCCE9EQ8LU85ENJJ6M	PÁGINA	4281/8857	



Recinto:18-189-005-00408-00001 Cultivo:20000 BARBECHO TRADICIONAL-SIN VARIEDAD Secano  
Recinto:18-189-005-09000-00002 Cultivo:20000 BARBECHO TRADICIONAL-SIN VARIEDAD Secano  
Recinto:18-189-005-00434-00001 Cultivo:20000 BARBECHO TRADICIONAL-SIN VARIEDAD Secano  
Recinto:18-189-004-00050-00001 Cultivo:20000 BARBECHO TRADICIONAL-SIN VARIEDAD Secano  
Recinto:18-189-006-00197-00002 Cultivo:20000 BARBECHO TRADICIONAL-SIN VARIEDAD Secano  
Recinto:18-189-006-00196-00002 Cultivo:20000 BARBECHO TRADICIONAL-SIN VARIEDAD Secano  
Recinto:18-189-001-00017-00006 Cultivo:20000 BARBECHO TRADICIONAL-SIN VARIEDAD Secano

(1) Con incidencias que retienen pago o deniegan el expediente.  
(2) Se calcula sobre superficie declarada admisible.  
(3) Aplicación del artículo 16 bis del RD 147/2023.

Puede verificar la integridad de una copia de este documento mediante la lectura del código QR adjunto o mediante el acceso a la dirección <https://ws050.juntadeandalucia.es/verificarFirma> indicando el código de VERIFICACIÓN

FIRMADO POR	RAQUEL MARIA ESPIN CRESPO	FECHA	26/06/2024
VERIFICACIÓN	Pk2jmMQ72K8YCCCE9EQ8LU85ENJJJ6M	PÁGINA	4282/8857







**APELLIDOS Y NOMBRE / RAZÓN SOCIAL**

AVILA VILCHEZ MARIA ANGELES

**NIF**

\*\*\*0666\*

**EXPEDIENTE**

1056732

**RESOLUCIÓN**

CONCESIÓN DE LA AYUDA

**DATOS DE MANTENIMIENTO UNIDADES**

**GRUPO DE PAGO**

ZONAS DE LIMITACIONES NATURALES

**Sup. Dec.  
Admisible**

220,65

**Sup.  
Resuelta**

220,65

**Sobredecl.**

0,00

**% Sobredecl.**

0,00

**RESUMEN DE PAGOS**

	<b><u>IMPORTE ( Euros )</u></b>			
	<b><u>RESUELTO</u></b>	<b><u>FEADER</u></b>	<b><u>MAPA</u></b>	<b><u>CAPADR</u></b>
Pago realizado	1.080,42	918,35	105,99	56,07
A pagar	107,58	91,44	10,55	5,59
<b>TOTAL</b>	<b>1.188,00</b>	<b>1.009,79</b>	<b>116,54</b>	<b>61,66</b>

**APLICACIÓN DE REDUCCIONES Y PENALIZACIONES (%)**

<b><u>Criterios de subvencionabilidad (1)</u></b>	<b><u>Presentación tardía</u></b>	<b><u>Omisión declaración</u></b>	<b><u>Condicionalidad</u></b>
0,00	0,00	0,00	0,00

**IMPORTE ( Euros )**

<b><u>Calculado(2)</u></b>	<b><u>Reducción</u></b>	<b><u>Penalización</u></b>	<b><u>Reducción Penalización (3)</u></b>	<b><u>Penalización adicional</u></b>	<b><u>Resuelto</u></b>	<b><u>FEADER</u></b>	<b><u>MAPA</u></b>	<b><u>CAPADR</u></b>
1.188,00 €	0,00 €	0,00 €	0,00 €	0,00 €	1.188,00 €	1.009,80 €	116,54 €	61,66 €
<b>Importe Unitario:</b>	<b>54,00 €</b>	<b>Nuevo Importe Unitario:</b>	<b>5,38 €</b>					

(1) Con incidencias que retienen pago o deniegan el expediente.  
 (2) Se calcula sobre superficie declarada admisible.  
 (3) Aplicación del artículo 16 bis del RD 147/2023.

Puede verificar la integridad de una copia de este documento mediante la lectura del código QR adjunto o mediante el acceso a la dirección <a href="https://ws050.juntadeandalucia.es/verificarFirma">https://ws050.juntadeandalucia.es/verificarFirma</a> indicando el código de VERIFICACIÓN					
FIRMADO POR	RAQUEL MARIA ESPIN CRESPO		FECHA		26/06/2024
VERIFICACIÓN	Pk2jmMQ72K8YCCE9EQ8LU85ENJJ6M		PÁGINA		4283/8857



**RECINTOS PROPUESTOS**

REF.	REFERENCIA SIGPAC	CULTIVO	S/R	USO SIGPAC	Sup. Dec. admisible	Sup. Campo	Sup. Determ.	Sup. Resuelta
-1560364	18-189-001-00063-0003	BARBECHO TRADICIONAL	S		0,20		0,20	0,20
-1517163	18-189-005-00299-0003	TRITICALE	S		1,28		1,28	1,28
-1517162	18-189-005-00298-0001	TRITICALE	S		2,34		2,34	2,34
-1517157	18-189-005-00323-0001	TRITICALE	S		0,79		0,79	0,79
-1517153	18-189-001-00016-0001	AVENA	S		2,41		2,41	2,41
-1517066	18-074-010-00004-0056	BARBECHO TRADICIONAL	S		0,07		0,07	0,07
-1517065	18-074-010-00004-0056	BARBECHO TRADICIONAL	S		0,04		0,04	0,04
-1006675	18-074-010-00004-0027	CEBADA	S		9,06		9,06	9,06
-736728	18-074-010-00004-0027	GUISANTES	S		0,31		0,31	0,31
-579152	18-074-010-09008-0002	OLIVAR	S		0,13		0,13	0,13
-104143	18-189-004-00187-0006	BARBECHO TRADICIONAL	S		0,06		0,06	0,06
-104135	18-074-010-00004-0097	CEBADA	S		2,16		2,16	2,16
-104134	18-074-010-00004-0093	OLIVAR	R		0,16		0,16	0,16
-104133	18-074-010-00004-0092	OLIVAR	R		0,26		0,26	0,26
-104132	18-074-010-00004-0090	OLIVAR	R		13,68		13,68	13,68
-104125	18-074-010-00004-0081	CEBADA	S		0,21		0,21	0,21
-104124	18-074-010-00002-0004	BARBECHO TRADICIONAL	S		0,16		0,16	0,16
-104123	18-074-010-00002-0003	BARBECHO TRADICIONAL	S		0,08		0,08	0,08
4166118	18-074-010-09004-0004	OLIVAR	S		0,75		0,75	0,75
4166182	18-074-010-00004-0017	CEBADA	S		0,07		0,07	0,07
4166203	18-074-010-00003-0008	CEBADA	S		0,18		0,18	0,18
5263404	18-074-010-00004-0008	BARBECHO TRADICIONAL	S		0,58		0,58	0,58
5263405	18-074-010-00004-0024	BARBECHO TRADICIONAL	S		3,11		3,11	3,11
5263406	18-074-010-00004-0056	BARBECHO TRADICIONAL	S		12,12		12,12	12,12
5263407	18-074-010-00004-0061	BARBECHO TRADICIONAL	S		3,01		3,01	3,01
5263408	18-074-010-00004-0062	BARBECHO TRADICIONAL	S		1,20		1,20	1,20
5263409	18-074-010-00004-0069	GUISANTES	S		1,22		1,22	1,22
5263410	18-074-010-00004-0071	GUISANTES	S		0,88		0,88	0,88
5263430	18-074-010-00003-0006	AVENA	S		5,90		5,90	5,90
5285615	18-189-002-00085-0001	OLIVAR	R		0,39		0,39	0,39
5285616	18-189-002-00087-0001	OLIVAR	R		0,11		0,11	0,11
1700000006672694	18-189-005-00322-0001	TRITICALE	S		2,29		2,29	2,29
1700000006672708	18-189-004-00160-0001	GUISANTES	R		0,23		0,23	0,23
1700000006672710	18-189-003-00012-0002	CEBADA	R		1,41		1,41	1,41
1700000006672711	18-189-003-00013-0001	CEBADA	R		0,32		0,32	0,32
1700000006672712	18-189-004-00173-0001	GUISANTES	R		0,67		0,67	0,67
1700000006672713	18-189-002-00031-0002	GUISANTES	R		0,30		0,30	0,30
1700000006672714	18-189-002-00037-0003	GUISANTES	R		0,08		0,08	0,08
1700000006672715	18-189-002-00038-0003	GUISANTES	R		0,08		0,08	0,08
1700000006672717	18-189-002-00028-0003	GUISANTES	S		0,10		0,10	0,10
1700000006672718	18-189-002-00030-0002	GUISANTES	S		0,20		0,20	0,20
1700000006672722	18-074-010-00001-0001	CEBADA	S		1,29		1,29	1,29
1700000006672723	18-074-009-00001-0006	GUISANTES	S		3,34		3,34	3,34
1700000006672728	18-074-010-00004-0027	CEBADA	S		23,15		23,15	23,15
1700000006672732	18-074-010-00004-0005	OLIVAR	R		24,49		24,49	24,49
1700000006672733	18-074-010-00004-0023	OLIVAR	R		25,38		25,38	25,38
1700000006672736	18-074-011-00008-0002	OLIVAR	R		3,32		3,32	3,32
1700000006672737	18-189-002-00160-0002	CEBADA	S		0,04		0,04	0,04
1700000006672738	18-189-002-00161-0002	CEBADA	S		1,40		1,40	1,40
1700000006672741	18-189-002-00073-0003	OLIVAR	R		0,25		0,25	0,25
1700000006672743	18-189-002-00078-0001	OLIVAR	R		1,30		1,30	1,30
1700000006672744	18-189-002-00079-0001	OLIVAR	R		0,46		0,46	0,46

(1) Con incidencias que retienen pago o deniegan el expediente.  
(2) Se calcula sobre superficie declarada admisible.  
(3) Aplicación del artículo 16 bis del RD 147/2023.

Puede verificar la integridad de una copia de este documento mediante la lectura del código QR adjunto o mediante el acceso a la dirección <a href="https://ws050.juntadeandalucia.es/verificarFirma">https://ws050.juntadeandalucia.es/verificarFirma</a> indicando el código de VERIFICACIÓN					
FIRMADO POR	RAQUEL MARIA ESPIN CRESPO		FECHA		26/06/2024
VERIFICACIÓN	Pk2jmMQ72K8YCCE9EQ8LU85ENJJ6M		PÁGINA		4284/8857



**RECINTOS PROPUESTOS**

REF.	REFERENCIA SIGPAC	CULTIVO	S/R	USO SIGPAC	Sup. Dec. admisible	Sup. Campo	Sup. Determ.	Sup. Resuelta
1700000006672745	18-189-002-00080-0001	OLIVAR	R		0,32		0,32	0,32
1700000006672746	18-189-002-00081-0001	OLIVAR	R		0,06		0,06	0,06
1700000006672747	18-189-002-00082-0002	OLIVAR	R		0,45		0,45	0,45
1700000006672748	18-189-002-00083-0001	OLIVAR	R		0,46		0,46	0,46
1700000006672749	18-189-002-00084-0002	OLIVAR	R		1,13		1,13	1,13
1700000006672757	18-074-010-00004-0026	CEBADA	S		17,16		17,16	17,16
1700000006672766	18-189-001-00005-0001	AVENA	S		1,08		1,08	1,08
1700000006672772	18-189-003-00009-0002	GUISANTES	R		1,08		1,08	1,08
1700000006672773	18-189-002-00169-0001	CEBADA	R		3,81		3,81	3,81
1700000006672774	18-189-002-00170-0001	CEBADA	R		0,51		0,51	0,51
1700000006672778	18-189-001-09004-0023	AVENA	S		0,01		0,01	0,01
1700000006672780	18-074-009-00001-0007	AVENA	S		25,63		25,63	25,63
1700000006672789	18-189-002-00156-0001	CEBADA	S		8,95		8,95	8,95
1700000006672790	18-189-002-00160-0003	OLIVAR	S		0,04		0,04	0,04
1700000006672791	18-189-002-00161-0001	OLIVAR	S		1,38		1,38	1,38
1700000006672792	18-189-002-00115-0001	CEBADA	S		1,02		1,02	1,02
1700000006672793	18-189-002-00120-0001	CEBADA	S		4,52		4,52	4,52
1700000006672794	18-189-002-00116-0001	OLIVAR	S		0,02		0,02	0,02

**INCIDENCIAS**

**INCIDENCIA DESCRIPCIÓN**

3795 Recinto declarado con una situación de riesgo de abandono.  
Recinto:18-074-010-00002-00004 Cultivo: -

**Datos considerados para el Cálculo de la Carga Ganadera del expediente**

Superficie determinada para Cálculo Carga Ganadera: 0,00 ha  
Carga Ganadera del Expediente: 0,00 ugm/ha

**Incidencias de carga ganadera**

**INCIDENCIA DESCRIPCIÓN**

3795 Recinto declarado con una situación de riesgo de abandono.  
Recinto:18-074-010-00002-00004 Cultivo: -

86132 Recinto superficie forrajera que no realiza la actividad de producción de pastoreo.  
Recinto:18-189-001-00063-00003 Cultivo:20000 BARBECHO TRADICIONAL-SIN VARIEDAD Secano  
Recinto:18-074-010-00004-00056 Cultivo:20000 BARBECHO TRADICIONAL-SIN VARIEDAD Secano  
Recinto:18-074-010-00004-00056 Cultivo:20000 BARBECHO TRADICIONAL-SIN VARIEDAD Secano  
Recinto:18-189-004-00187-00006 Cultivo:20000 BARBECHO TRADICIONAL-SIN VARIEDAD Secano  
Recinto:18-074-010-00002-00004 Cultivo:20000 BARBECHO TRADICIONAL-SIN VARIEDAD Secano  
Recinto:18-074-010-00002-00003 Cultivo:20000 BARBECHO TRADICIONAL-SIN VARIEDAD Secano  
Recinto:18-074-010-00004-00008 Cultivo:20000 BARBECHO TRADICIONAL-SIN VARIEDAD Secano  
Recinto:18-074-010-00004-00024 Cultivo:20000 BARBECHO TRADICIONAL-SIN VARIEDAD Secano  
Recinto:18-074-010-00004-00056 Cultivo:20000 BARBECHO TRADICIONAL-SIN VARIEDAD Secano  
Recinto:18-074-010-00004-00061 Cultivo:20000 BARBECHO TRADICIONAL-SIN VARIEDAD Secano  
Recinto:18-074-010-00004-00062 Cultivo:20000 BARBECHO TRADICIONAL-SIN VARIEDAD Secano

(1) Con incidencias que retienen pago o deniegan el expediente.  
(2) Se calcula sobre superficie declarada admisible.  
(3) Aplicación del artículo 16 bis del RD 147/2023.

Puede verificar la integridad de una copia de este documento mediante la lectura del código QR adjunto o mediante el acceso a la dirección <a href="https://ws050.juntadeandalucia.es/verificarFirma">https://ws050.juntadeandalucia.es/verificarFirma</a> indicando el código de VERIFICACIÓN				
FIRMADO POR	RAQUEL MARIA ESPIN CRESPO	FECHA	26/06/2024	
VERIFICACIÓN	Pk2jmMQ72K8YCC9E9Q8LU85ENJJ6M	PÁGINA	4285/8857	



**APELLIDOS Y NOMBRE / RAZÓN SOCIAL**

AZNAR RUIZ MARIA LUISA

**NIF**

\*\*\*\*8855\*

**EXPEDIENTE**

1270239

**RESOLUCIÓN**

CONCESIÓN DE LA AYUDA

**DATOS DE MANTENIMIENTO UNIDADES**

**GRUPO DE PAGO**

ZONAS DE LIMITACIONES NATURALES

**Sup. Dec. Admisible**

48,35

**Sup. Resuelta**

48,35

**Sobredecl.**

0,00

**% Sobredecl.**

0,00

**RESUMEN DE PAGOS**

	<b>IMPORTE ( Euros )</b>			
	<b>RESUELTO</b>	<b>FEADER</b>	<b>MAPA</b>	<b>CAPADR</b>
Pago realizado	1.081,20	919,02	106,06	56,12
A pagar	105,08	89,32	10,31	5,45
<b>TOTAL</b>	<b>1.186,28</b>	<b>1.008,34</b>	<b>116,37</b>	<b>61,57</b>

**APLICACIÓN DE REDUCCIONES Y PENALIZACIONES (%)**

<b>Crterios de subvencionabilidad (1)</b>	<b>Presentación tardía</b>	<b>Omisión declaración</b>	<b>Condicionalidad</b>
0,00	0,00	0,00	0,00

**IMPORTE ( Euros )**

Calculado(2)	Reducción	Penalización	Reducción Penalización (3)	Penalización adicional	Resuelto	FEADER	MAPA	CAPADR
1.186,28 €	0,00 €	0,00 €	0,00 €	0,00 €	1.186,28 €	1.008,34 €	116,37 €	61,57 €
Importe Unitario:	54,00 €	Nuevo Importe Unitario:	24,54 €					

**RECINTOS PROPUESTOS**

<b>REF.</b>	<b>REFERENCIA SIGPAC</b>	<b>CULTIVO</b>	<b>USO S/R</b>	<b>Sup. Dec. admisible</b>	<b>Sup. Campo</b>	<b>Sup. Determ.</b>	<b>Sup. Resuelta</b>
-1511550	18-049-004-00010-0001	BARBECHO TRADICIONAL	R	3,46		3,46	3,46
-1073843	18-049-004-09003-0004	OLIVAR	S	0,55		0,55	0,55
-1073842	18-049-004-00029-0002	OLIVAR	S	1,53		1,53	1,53
-1073841	18-049-004-00028-0003	OLIVAR	S	0,06		0,06	0,06
-1073840	18-049-004-00024-0002	OLIVAR	S	0,03		0,03	0,03
-1073839	18-049-004-00023-0003	OLIVAR	S	6,63		6,63	6,56
6816893	18-049-004-00021-0001	BARBECHO TRADICIONAL	R	2,58		2,58	2,58
1700000006342961	18-049-004-00023-0001	OLIVAR	S	12,18		12,18	12,18
1700000006342962	18-049-004-00029-0001	OLIVAR	S	4,79		4,79	4,79
1700000006342963	18-049-004-00024-0001	OLIVAR	S	14,63		14,63	14,63
1700000006342964	18-049-004-00028-0002	OLIVAR	S	1,91		1,91	1,91
1700000006342965	18-049-004-09003-0002	OLIVAR	S	0,07		0,07	0,07

**INCIDENCIAS**

**INCIDENCIA DESCRIPCIÓN**

4272 Verifica que las líneas de declaración de las Solicitudes Únicas no tienen solapes con la capa de Retroactividad Gráfica (ambas de la misma campaña) a nivel de expediente/línea de declaración gráfica de la solicitud.  
 Recinto:18-049-004-00023-00003 Cultivo: - Agregado de la referencia del recinto.:0 Zona de la referencia del recinto.:0 Superficie solapada.:0,07 Id. Incid.:95158739

**Datos considerados para el Cálculo de la Carga Ganadera del expediente**

Superficie determinada para Cálculo Carga Ganadera: 0,00 ha

Carga Ganadera del Expediente: 0,00 ugm/ha

(1) Con incidencias que retienen pago o deniegan el expediente.  
 (2) Se calcula sobre superficie declarada admisible.  
 (3) Aplicación del artículo 16 bis del RD 147/2023.

Puede verificar la integridad de una copia de este documento mediante la lectura del código QR adjunto o mediante el acceso a la dirección <a href="https://ws050.juntadeandalucia.es/verificarFirma">https://ws050.juntadeandalucia.es/verificarFirma</a> indicando el código de VERIFICACIÓN					
FIRMADO POR	RAQUEL MARIA ESPIN CRESPO		FECHA		26/06/2024
VERIFICACIÓN	Pk2jmMQ72K8YCCE9EQ8LU85ENJJJ6M		PÁGINA		4286/8857



**Incidencias de carga ganadera**

**INCIDENCIA DESCRIPCIÓN**

86132 Recinto superficie forrajera que no realiza la actividad de producción de pastoreo.  
Recinto:18-049-004-00010-00001 Cultivo:20000 BARBECHO TRADICIONAL-SIN VARIEDAD Regadío  
Recinto:18-049-004-00021-00001 Cultivo:20000 BARBECHO TRADICIONAL-SIN VARIEDAD Regadío

(1) Con incidencias que retienen pago o deniegan el expediente.  
(2) Se calcula sobre superficie declarada admisible.  
(3) Aplicación del artículo 16 bis del RD 147/2023.

Puede verificar la integridad de una copia de este documento mediante la lectura del código QR adjunto o mediante el acceso a la dirección <https://ws050.juntadeandalucia.es/verificarFirma> indicando el código de VERIFICACIÓN

FIRMADO POR	RAQUEL MARIA ESPIN CRESCO	FECHA	26/06/2024
VERIFICACIÓN	Pk2jmMQ72K8YCCE9EQ8LU85ENJJJ6M	PÁGINA	4287/8857



**APELLIDOS Y NOMBRE / RAZÓN SOCIAL**

AZOR CARRION JACINTO MIGUEL

**NIF**

\*\*\*1090\*

**EXPEDIENTE**

1211218

**RESOLUCIÓN**

CONCESIÓN DE LA AYUDA

**DATOS DE MANTENIMIENTO UNIDADES****GRUPO DE PAGO**

ZONAS DE LIMITACIONES NATURALES

**Sup. Dec.  
Admisible**

41,39

**Sup.  
Resuelta**

41,39

**Sobredecl.**

0,00

**% Sobredecl.**

0,00

**RESUMEN DE PAGOS**

	<b>IMPORTE ( Euros )</b>			
	<b>RESUELTO</b>	<b>FEADER</b>	<b>MAPA</b>	<b>CAPADR</b>
Pago realizado	1.081,20	919,02	106,06	56,12
A pagar	106,80	90,78	10,48	5,54
<b>TOTAL</b>	<b>1.188,00</b>	<b>1.009,80</b>	<b>116,54</b>	<b>61,66</b>

**APLICACIÓN DE REDUCCIONES Y PENALIZACIONES (%)**

<b>Criterios de subvencionabilidad (1)</b>	<b>Presentación tardía</b>	<b>Omisión declaración</b>	<b>Condicionabilidad</b>
0,00	0,00	0,00	0,00

**IMPORTE ( Euros )**

Calculado(2)	Reducción	Penalización	Reducción Penalización (3)	Penalización adicional	Resuelto	FEADER	MAPA	CAPADR
1.188,00 €	0,00 €	0,00 €	0,00 €	0,00 €	1.188,00 €	1.009,80 €	116,54 €	61,66 €
Importe Unitario:	54,00 €	Nuevo Importe Unitario:	28,70 €					

(1) Con incidencias que retienen pago o deniegan el expediente.

(2) Se calcula sobre superficie declarada admisible.

(3) Aplicación del artículo 16 bis del RD 147/2023.

Puede verificar la integridad de una copia de este documento mediante la lectura del código QR adjunto o mediante el acceso a la dirección <https://ws050.juntadeandalucia.es/verificarFirma> indicando el código de VERIFICACIÓN

FIRMADO POR

RAQUEL MARIA ESPIN CRESPO

FECHA

26/06/2024

VERIFICACIÓN

Pk2jmMQ72K8YCCE9EQ8LU85ENJJ6M

PÁGINA

4288/8857





**RECINTOS PROPUESTOS**

REF.	REFERENCIA SIGPAC	CULTIVO	S/R	USO SIGPAC	Sup. Dec. admisible	Sup. Campo	Sup. Determ.	Sup. Resuelta
-1557378	18-030-002-09000-0013	OLIVAR	S		0,26		0,26	0,26
-1557377	18-030-001-00017-0001	ALMENDROS	S		0,77		0,77	0,77
-1099069	18-030-001-00017-0017	ALMENDROS	S		0,20		0,20	0,20
-730331	18-030-004-00134-0003	BARBECHO TRADICIONAL	S		3,38		3,38	3,38
-161118	18-046-011-00252-0001	ALMENDROS	S		0,72		0,72	0,72
-161089	18-030-005-00165-0001	AVENA	R		0,26		0,26	0,26
-161044	18-030-001-00112-0003	AVENA	S		1,27		1,27	1,27
-160502	18-030-001-00013-0006	ALMENDROS	S		0,35		0,35	0,35
4199951	18-030-005-00132-0002	CEBADA	S		0,10		0,10	0,10
4199973	18-030-002-00088-0001	TRIGO BLANDO	S		1,28		1,28	1,28
4199987	18-030-005-00130-0002	ALFALFA	R		0,31		0,31	0,31
5123659	18-030-003-00099-0001	ALFALFA	R		0,81		0,81	0,81
1700000005961620	18-030-001-00118-0001	AVENA	S		1,55		1,55	1,55
1700000005961621	18-030-004-00131-0001	CENTENO	S		4,31		4,31	4,31
1700000005961624	18-030-004-00133-0001	BARBECHO TRADICIONAL	S		0,29		0,29	0,29
1700000005961626	18-030-003-00100-0001	MAÍZ	R		0,94		0,94	0,94
1700000005961627	18-030-003-00101-0001	MAÍZ	R		0,40		0,40	0,40
1700000005961628	18-030-003-00102-0002	MAÍZ	R		0,72		0,72	0,72
1700000005961629	18-030-004-00026-0002	AVENA	R		0,71		0,71	0,71
1700000005961632	18-030-017-00020-0001	BARBECHO TRADICIONAL	S		0,80		0,80	0,80
1700000005961633	18-030-002-00220-0006	BARBECHO TRADICIONAL	S		0,32		0,32	0,32
1700000005961635	18-030-002-00207-0001	BARBECHO TRADICIONAL	S		1,19		1,19	1,19
1700000005961636	18-030-002-00220-0005	BARBECHO TRADICIONAL	S		0,22		0,22	0,22
1700000005961637	18-030-002-00222-0003	BARBECHO TRADICIONAL	S		0,13		0,13	0,13
1700000005961638	18-030-002-00077-0003	PISTACHO	S		1,80		1,80	1,80
1700000005961639	18-030-002-00220-0008	BARBECHO TRADICIONAL	S		0,46		0,46	0,46
1700000005961640	18-030-002-00222-0001	BARBECHO TRADICIONAL	S		0,21		0,21	0,21
1700000005961641	18-030-003-00080-0001	ALFALFA	R		0,26		0,26	0,26
1700000005961642	18-030-002-00220-0007	BARBECHO TRADICIONAL	S		0,27		0,27	0,27
1700000005961643	18-030-003-00076-0001	MAÍZ	R		0,08		0,08	0,08
1700000005961645	18-030-002-00055-0001	CEBADA	S		1,35		1,35	1,35
1700000005961646	18-030-001-00204-0008	CEBADA	R		0,72		0,72	0,72
1700000005961647	18-046-011-00174-0001	ALMENDROS	S		2,86		2,86	2,86
1700000005961648	18-046-011-00114-0001	BARBECHO TRADICIONAL	S		1,86		1,86	1,86
1700000005961649	18-030-003-00076-0001	HUERTA	R		0,04		0,04	0,04
1700000005961651	18-030-001-00270-0002	TRIGO BLANDO	S		1,35		1,35	1,35
1700000005961652	18-030-001-00134-0001	BARBECHO TRADICIONAL	S		0,88		0,88	0,88
1700000005961654	18-030-001-00270-0001	OLIVAR	S		0,20		0,20	0,20
1700000005961655	18-046-011-00252-0002	OLIVAR	S		0,13		0,13	0,13
1700000005961657	18-030-001-00011-0002	ALMENDROS	S		0,05		0,05	0,05
1700000005961658	18-030-017-00028-0002	ALMENDROS	S		0,23		0,23	0,23
1700000005961659	18-030-017-00054-0001	ALMENDROS	S		1,39		1,39	1,39
1700000005961660	18-030-002-00363-0001	ALMENDROS	S		0,10		0,10	0,10
1700000005961666	18-030-002-00303-0001	ALMENDROS	S		0,28		0,28	0,28
1700000005961667	18-030-002-00300-0001	ALMENDROS	S		0,22		0,22	0,22
1700000005961668	18-030-002-00241-0001	ALMENDROS	S		0,64		0,64	0,64
1700000005961669	18-030-002-00010-0001	ALMENDROS	S		0,84		0,84	0,84
1700000005961670	18-030-001-00029-0001	ALMENDROS	S		1,38		1,38	1,38
1700000005961671	18-030-001-00030-0001	ALMENDROS	S		0,20		0,20	0,20
1700000005961672	18-030-001-00017-0006	ALMENDROS	S		0,08		0,08	0,08
1700000005961673	18-030-001-00020-0013	ALMENDROS	S		0,10		0,10	0,10
1700000005961674	18-030-001-00011-0004	ALMENDROS	S		0,47		0,47	0,47

(1) Con incidencias que retienen pago o deniegan el expediente.  
 (2) Se calcula sobre superficie declarada admisible.  
 (3) Aplicación del artículo 16 bis del RD 147/2023.

Puede verificar la integridad de una copia de este documento mediante la lectura del código QR adjunto o mediante el acceso a la dirección <a href="https://ws050.juntadeandalucia.es/verificarFirma">https://ws050.juntadeandalucia.es/verificarFirma</a> indicando el código de VERIFICACIÓN					
FIRMADO POR	RAQUEL MARIA ESPIN CRESPO		FECHA		26/06/2024
VERIFICACIÓN	Pk2jmMQ72K8YCCE9EQ8LU85ENJJ6M		PÁGINA		4289/8857



**RECINTOS PROPUESTOS**

REF.	REFERENCIA SIGPAC	CULTIVO	USO S/R	Sup. Dec. SIGPAC	Sup. Dec. admisible	Sup. Campo	Sup. Determ.	Sup. Resuelta
170000005961675	18-030-001-00045-0001	ALMENDROS	S		0,16		0,16	0,16
170000005961676	18-030-001-00111-0001	ALMENDROS	S		1,49		1,49	1,49

**INCIDENCIAS**

**INCIDENCIA DESCRIPCIÓN**

- 86119 Carga ganadera NO cumple con el valor mínimo de 0,2 UGM/ha.  
Recinto:18-030-004-00134-00002 Cultivo:62000 PASTOS PERMANENTES DE 5 O MAS AÑOS-SIN VARIEDAD Secano Carga Ganadera:0
- 86121 Recinto superficie forrajera que no realiza la actividad de producción de pastoreo.  
Recinto:18-030-004-00134-00002 Cultivo:62000 PASTOS PERMANENTES DE 5 O MAS AÑOS-SIN VARIEDAD Secano Actividad Agraria del recinto:5
- 86122 Recinto superficie forrajera que realiza la actividad de producción de pastoreo y no declara el o los códigos del Registro de Explotaciones Ganaderas de Andalucía, REGA.  
Recinto:18-030-004-00134-00002 Cultivo:62000 PASTOS PERMANENTES DE 5 O MAS AÑOS-SIN VARIEDAD Secano
- 86124 Recinto de forrajera para Cálculo de Carga Ganadera que No pertenece a Explotación.  
Recinto:18-030-001-00118-00010 Cultivo:62000 PASTOS PERMANENTES DE 5 O MAS AÑOS-SIN VARIEDAD Secano  
Recinto:18-030-001-00118-00012 Cultivo:62000 PASTOS PERMANENTES DE 5 O MAS AÑOS-SIN VARIEDAD Secano  
Recinto:18-030-001-00270-00004 Cultivo:62000 PASTOS PERMANENTES DE 5 O MAS AÑOS-SIN VARIEDAD Secano  
Recinto:18-030-003-00077-00002 Cultivo:62000 PASTOS PERMANENTES DE 5 O MAS AÑOS-SIN VARIEDAD Secano  
Recinto:18-030-004-00133-00002 Cultivo:62000 PASTOS PERMANENTES DE 5 O MAS AÑOS-SIN VARIEDAD Secano  
Recinto:18-030-004-00134-00002 Cultivo:62000 PASTOS PERMANENTES DE 5 O MAS AÑOS-SIN VARIEDAD Secano  
Recinto:18-046-010-00191-00001 Cultivo:62000 PASTOS PERMANENTES DE 5 O MAS AÑOS-SIN VARIEDAD Secano

**Datos considerados para el Cálculo de la Carga Ganadera del expediente**

Superficie determinada para Cálculo Carga Ganadera: 0,00 ha  
Carga Ganadera del Expediente: 0,00 ugm/ha

**Incidenias de carga ganadera**

**INCIDENCIA DESCRIPCIÓN**

- 3790 Recinto declarado inactivo  
Recinto:18-046-010-00191-00003 Cultivo: -  
Recinto:18-046-010-00191-00004 Cultivo: -
- 86122 Recinto superficie forrajera que realiza la actividad de producción de pastoreo y no declara el o los códigos del Registro de Explotaciones Ganaderas de Andalucía, REGA.  
Recinto:18-030-004-00134-00002 Cultivo:62000 PASTOS PERMANENTES DE 5 O MAS AÑOS-SIN VARIEDAD Secano
- 86124 Recinto de forrajera para Cálculo de Carga Ganadera que No pertenece a Explotación.  
Recinto:18-030-003-00077-00002 Cultivo:62000 PASTOS PERMANENTES DE 5 O MAS AÑOS-SIN VARIEDAD Secano  
Recinto:18-046-010-00191-00001 Cultivo:62000 PASTOS PERMANENTES DE 5 O MAS AÑOS-SIN VARIEDAD Secano  
Recinto:18-030-004-00134-00002 Cultivo:62000 PASTOS PERMANENTES DE 5 O MAS AÑOS-SIN VARIEDAD Secano  
Recinto:18-030-004-00133-00002 Cultivo:62000 PASTOS PERMANENTES DE 5 O MAS AÑOS-SIN VARIEDAD Secano  
Recinto:18-030-001-00118-00010 Cultivo:62000 PASTOS PERMANENTES DE 5 O MAS AÑOS-SIN VARIEDAD Secano  
Recinto:18-030-001-00118-00012 Cultivo:62000 PASTOS PERMANENTES DE 5 O MAS AÑOS-SIN VARIEDAD Secano  
Recinto:18-030-001-00270-00004 Cultivo:62000 PASTOS PERMANENTES DE 5 O MAS AÑOS-SIN VARIEDAD Secano
- 86128 Recinto de Forrajeras que no ha contabilizado para Carga Ganadera por no tener una explotación válida para el cálculo de la Carga Ganadera  
Recinto:18-030-003-00077-00002 Cultivo:62 PASTOS PERMANENTES DE 5 O MAS AÑOS-  
Recinto:18-046-010-00191-00001 Cultivo:62 PASTOS PERMANENTES DE 5 O MAS AÑOS-  
Recinto:18-030-004-00134-00002 Cultivo:62 PASTOS PERMANENTES DE 5 O MAS AÑOS-  
Recinto:18-030-004-00133-00002 Cultivo:62 PASTOS PERMANENTES DE 5 O MAS AÑOS-  
Recinto:18-030-001-00118-00010 Cultivo:62 PASTOS PERMANENTES DE 5 O MAS AÑOS-  
Recinto:18-030-001-00118-00012 Cultivo:62 PASTOS PERMANENTES DE 5 O MAS AÑOS-  
Recinto:18-030-001-00270-00004 Cultivo:62 PASTOS PERMANENTES DE 5 O MAS AÑOS-
- 86132 Recinto superficie forrajera que no realiza la actividad de producción de pastoreo.  
Recinto:18-030-004-00134-00003 Cultivo:20000 BARBECHO TRADICIONAL-SIN VARIEDAD Secano

(1) Con incidencias que retienen pago o deniegan el expediente.  
(2) Se calcula sobre superficie declarada admisible.  
(3) Aplicación del artículo 16 bis del RD 147/2023.

Puede verificar la integridad de una copia de este documento mediante la lectura del código QR adjunto o mediante el acceso a la dirección <a href="https://ws050.juntadeandalucia.es/verificarFirma">https://ws050.juntadeandalucia.es/verificarFirma</a> indicando el código de VERIFICACIÓN				
FIRMADO POR	RAQUEL MARIA ESPIN CRESPO	FECHA	26/06/2024	
VERIFICACIÓN	Pk2jmMQ72K8YCCE9EQ8LU85ENJJ6M	PÁGINA	4290/8857	





Recinto:18-030-004-00134-00002	Cultivo:62000	PASTOS PERMANENTES DE 5 O MAS AÑOS-SIN VARIEDAD	Secano
Recinto:18-030-004-00133-00001	Cultivo:20000	BARBECHO TRADICIONAL-SIN VARIEDAD	Secano
Recinto:18-030-017-00020-00001	Cultivo:20000	BARBECHO TRADICIONAL-SIN VARIEDAD	Secano
Recinto:18-030-002-00220-00006	Cultivo:20000	BARBECHO TRADICIONAL-SIN VARIEDAD	Secano
Recinto:18-030-002-00207-00001	Cultivo:20000	BARBECHO TRADICIONAL-SIN VARIEDAD	Secano
Recinto:18-030-002-00220-00005	Cultivo:20000	BARBECHO TRADICIONAL-SIN VARIEDAD	Secano
Recinto:18-030-002-00222-00003	Cultivo:20000	BARBECHO TRADICIONAL-SIN VARIEDAD	Secano
Recinto:18-030-002-00220-00008	Cultivo:20000	BARBECHO TRADICIONAL-SIN VARIEDAD	Secano
Recinto:18-030-002-00222-00001	Cultivo:20000	BARBECHO TRADICIONAL-SIN VARIEDAD	Secano
Recinto:18-030-002-00220-00007	Cultivo:20000	BARBECHO TRADICIONAL-SIN VARIEDAD	Secano
Recinto:18-046-011-00114-00001	Cultivo:20000	BARBECHO TRADICIONAL-SIN VARIEDAD	Secano
Recinto:18-030-001-00134-00001	Cultivo:20000	BARBECHO TRADICIONAL-SIN VARIEDAD	Secano

(1) Con incidencias que retienen pago o deniegan el expediente.  
(2) Se calcula sobre superficie declarada admisible.  
(3) Aplicación del artículo 16 bis del RD 147/2023.

Puede verificar la integridad de una copia de este documento mediante la lectura del código QR adjunto o mediante el acceso a la dirección <https://ws050.juntadeandalucia.es/verificarFirma> indicando el código de VERIFICACIÓN

FIRMADO POR	RAQUEL MARIA ESPIN CRESPO	FECHA	26/06/2024
VERIFICACIÓN	Pk2jmMQ72K8YCCE9EQ8LU85ENJJ6M	PÁGINA	4291/8857





**APELLIDOS Y NOMBRE / RAZÓN SOCIAL**

AZOR ORTIZ FRANCISCO MIGUEL

**NIF**

\*\*\*\*7027\*

**EXPEDIENTE**

1210738

**RESOLUCIÓN**

CONCESIÓN DE LA AYUDA

**DATOS DE MANTENIMIENTO UNIDADES**

**GRUPO DE PAGO**

ZONAS DE LIMITACIONES NATURALES

**Sup. Dec. Admisible**

18,72

**Sup. Resuelta**

18,72

**Sobredecl.**

0,00

**% Sobredecl.**

0,00

**RESUMEN DE PAGOS**

	<b>IMPORTE ( Euros )</b>			
	<b>RESUELTO</b>	<b>FEADER</b>	<b>MAPA</b>	<b>CAPADR</b>
Pago realizado	883,43	750,92	86,67	45,84
A pagar	87,27	74,18	8,56	4,53
<b>TOTAL</b>	<b>970,70</b>	<b>825,10</b>	<b>95,23</b>	<b>50,37</b>

**APLICACIÓN DE REDUCCIONES Y PENALIZACIONES (%)**

<b>Criterios de subvencionabilidad (1)</b>	<b>Presentación tardía</b>	<b>Omisión declaración</b>	<b>Condicionalidad</b>
0,00	0,00	0,00	0,00

**IMPORTE ( Euros )**

Calculado(2)	Reducción	Penalización	Reducción Penalización (3)	Penalización adicional	Resuelto	FEADER	MAPA	CAPADR
970,70 €	0,00 €	0,00 €	0,00 €	0,00 €	970,70 €	825,10 €	95,23 €	50,37 €
Importe Unitario:	54,00 €	Nuevo Importe Unitario:	51,85 €					

**RECINTOS PROPUESTOS**

<b>REF.</b>	<b>REFERENCIA SIGPAC</b>	<b>CULTIVO</b>	<b>USO S/R SIGPAC</b>	<b>Sup. Dec. admisible</b>	<b>Sup. Campo</b>	<b>Sup. Determ.</b>	<b>Sup. Resuelta</b>
1700000005425972	18-054-001-00389-0001	OLIVAR	S	0,56		0,56	0,56
1700000005425973	18-054-001-00283-0001	OLIVAR	S	2,18		2,18	2,18
1700000005425975	18-054-001-00068-0001	OLIVAR	S	0,65		0,65	0,65
1700000005425978	18-054-001-00279-0001	OLIVAR	S	0,75		0,75	0,75
1700000005425979	18-054-001-00121-0001	OLIVAR	S	1,33		1,33	1,33
1700000005425982	18-054-001-00075-0001	OLIVAR	S	0,12		0,12	0,12
1700000005425983	18-054-003-00028-0001	OLIVAR	S	2,68		2,68	2,68
1700000005425984	18-054-001-00575-0002	OLIVAR	S	1,26		1,26	1,26
1700000005425985	18-054-001-00466-0002	OLIVAR	S	1,17		1,17	1,17
1700000005425989	18-054-001-00075-0002	OLIVAR	S	0,28		0,28	0,28
1700000005425992	18-054-001-00553-0001	ALMENDROS	S	1,63		1,63	1,63
1700000005425993	18-054-001-00196-0001	ALMENDROS	S	1,06		1,06	1,06
1700000005425994	18-054-009-00358-0001	ALMENDROS	S	5,05		5,05	5,05

(1) Con incidencias que retienen pago o deniegan el expediente.  
 (2) Se calcula sobre superficie declarada admisible.  
 (3) Aplicación del artículo 16 bis del RD 147/2023.

Puede verificar la integridad de una copia de este documento mediante la lectura del código QR adjunto o mediante el acceso a la dirección <a href="https://ws050.juntadeandalucia.es/verificarFirma">https://ws050.juntadeandalucia.es/verificarFirma</a> indicando el código de VERIFICACIÓN					
FIRMADO POR	RAQUEL MARIA ESPIN CRESPO		FECHA		26/06/2024
VERIFICACIÓN	Pk2jmMQ72K8YCCE9EQ8LU85ENJJ6M		PÁGINA		4292/8857



**APELLIDOS Y NOMBRE / RAZÓN SOCIAL**

BAEZA BOTIA FRANCISCO JOSE

**NIF**  
\*\*\*6310\*

**EXPEDIENTE**  
1157333

**RESOLUCIÓN**  
CONCESIÓN DE LA AYUDA

**DATOS DE MANTENIMIENTO UNIDADES**

**GRUPO DE PAGO**

ZONAS DE LIMITACIONES NATURALES

Sup. Dec. Admisible	Sup. Resuelta	Sobredecl.	% Sobredecl.
20,02	20,02	0,00	0,00

**RESUMEN DE PAGOS**

	IMPORTE ( Euros )			
	RESUELTO	FEADER	MAPA	CAPADR
Pago realizado	934,35	794,20	91,66	48,50
A pagar	92,30	78,46	9,05	4,79
<b>TOTAL</b>	<b>1.026,65</b>	<b>872,66</b>	<b>100,71</b>	<b>53,29</b>

**APLICACIÓN DE REDUCCIONES Y PENALIZACIONES (%)**

Criterios de subvencionabilidad (1)	Presentación tardía	Omisión declaración	Condicionalidad
0,00	0,00	0,00	0,00

**IMPORTE ( Euros )**

Calculado(2)	Reducción	Penalización	Reducción Penalización (3)	Penalización adicional	Resuelto	FEADER	MAPA	CAPADR
1.026,65 €	0,00 €	0,00 €	0,00 €	0,00 €	1.026,65 €	872,65 €	100,71 €	53,29 €
Importe Unitario:	54,00 €	Nuevo Importe Unitario:	51,28 €					

**RECINTOS PROPUESTOS**

REF.	REFERENCIA SIGPAC	CULTIVO	S/R	USO SIGPAC	Sup. Dec. admisible	Sup. Campo	Sup. Determ.	Sup. Resuelta
4579180	18-107-026-00049-0002	OLIVAR	S		10,37		10,37	10,37
4579182	18-107-026-00044-0001	OLIVAR	S		5,09		5,09	5,09
1700000005999833	18-107-001-00276-0001	OLIVAR	S		0,73		0,73	0,73
1700000005999834	18-107-026-00037-0001	OLIVAR	S		3,83		3,83	3,83

(1) Con incidencias que retienen pago o deniegan el expediente.  
 (2) Se calcula sobre superficie declarada admisible.  
 (3) Aplicación del artículo 16 bis del RD 147/2023.

Puede verificar la integridad de una copia de este documento mediante la lectura del código QR adjunto o mediante el acceso a la dirección <https://ws050.juntadeandalucia.es/verificarFirma> indicando el código de VERIFICACIÓN

FIRMADO POR	RAQUEL MARIA ESPIN CRESPO	FECHA	26/06/2024
VERIFICACIÓN	Pk2jmMQ72K8YCCE9EQ8LU85ENJJ6M	PÁGINA	4293/8857





**APELLIDOS Y NOMBRE / RAZÓN SOCIAL**

BARRALES FERNANDEZ ANTONIO JAVIER

**NIF**

\*\*\*6211\*

**EXPEDIENTE**

1121048

**RESOLUCIÓN**

CONCESIÓN DE LA AYUDA

**DATOS DE MANTENIMIENTO UNIDADES**

**GRUPO DE PAGO**

ZONAS DE LIMITACIONES NATURALES

**Sup. Dec. Admisible**

40,32

**Sup. Resuelta**

40,32

**Sobredecl.**

0,00

**% Sobredecl.**

0,00

**RESUMEN DE PAGOS**

	<b>IMPORTE ( Euros )</b>			
	<b>RESUELTO</b>	<b>FEADER</b>	<b>MAPA</b>	<b>CAPADR</b>
Pago realizado	1.081,20	919,02	106,06	56,12
A pagar	106,80	90,78	10,48	5,54
<b>TOTAL</b>	<b>1.188,00</b>	<b>1.009,80</b>	<b>116,54</b>	<b>61,66</b>

**APLICACIÓN DE REDUCCIONES Y PENALIZACIONES (%)**

<b>Crterios de subvencionabilidad (1)</b>	<b>Presentación tardía</b>	<b>Omisión declaración</b>	<b>Condicionalidad</b>
0,00	0,00	0,00	0,00

**IMPORTE ( Euros )**

Calculado(2)	Reducción	Penalización	Reducción Penalización (3)	Penalización adicional	Resuelto	FEADER	MAPA	CAPADR
1.188,00 €	0,00 €	0,00 €	0,00 €	0,00 €	1.188,00 €	1.009,80 €	116,54 €	61,66 €
Importe Unitario:	54,00 €	Nuevo Importe Unitario:	29,46 €					

**RECINTOS PROPUESTOS**

<b>REF.</b>	<b>REFERENCIA SIGPAC</b>	<b>CULTIVO</b>	<b>USO S/R SIGPAC</b>	<b>Sup. Dec. admisible</b>	<b>Sup. Campo</b>	<b>Sup. Determ.</b>	<b>Sup. Resuelta</b>
1700000005422260	18-068-001-00163-0001	OLIVAR	R	1,55		1,55	1,55
1700000005422261	18-068-001-00932-0001	OLIVAR	R	0,13		0,13	0,13
1700000005422262	18-068-002-00571-0002	BARBECHO TRADICIONAL	R	0,34		0,34	0,34
1700000005422263	18-068-003-00107-0001	OLIVAR	S	2,01		2,01	2,01
1700000005422264	18-068-003-00015-0001	OLIVAR	S	3,09		3,09	3,09
1700000005422265	18-068-003-00258-0001	OLIVAR	S	0,07		0,07	0,07
1700000005422266	18-068-003-00257-0001	OLIVAR	S	0,80		0,80	0,80
1700000005422267	18-068-001-00422-0003	OLIVAR	R	1,18		1,18	1,18
1700000005422269	18-068-002-00571-0001	OLIVAR	S	0,17		0,17	0,17
1700000005422270	18-068-001-00422-0004	OLIVAR	R	0,73		0,73	0,73
1700000005422271	18-068-004-00046-0001	OLIVAR	R	3,24		3,24	3,24
1700000006694873	18-068-003-00011-0001	OLIVAR	S	2,26		2,26	2,26
1700000006694874	18-068-005-00002-0002	OLIVAR	S	10,52		10,52	10,52
1700000006694875	18-068-005-00008-0002	OLIVAR	S	3,95		3,95	3,95
1700000006694878	18-068-004-00045-0002	OLIVAR	S	4,58		4,58	4,58
1700000006694879	18-068-003-00577-0001	OLIVAR	R	0,26		0,26	0,26
1700000006694880	18-068-004-00020-0001	OLIVAR	R	0,39		0,39	0,39
1700000006802068	18-174-005-00013-0001	OLIVAR	S	5,05		5,05	5,05

**Datos considerados para el Cálculo de la Carga Ganadera del expediente**

Superficie determinada para Cálculo Carga Ganadera: 0,00 ha

Carga Ganadera del Expediente: 0,00 ugm/ha

(1) Con incidencias que retienen pago o deniegan el expediente.  
 (2) Se calcula sobre superficie declarada admisible.  
 (3) Aplicación del artículo 16 bis del RD 147/2023.

Puede verificar la integridad de una copia de este documento mediante la lectura del código QR adjunto o mediante el acceso a la dirección <a href="https://ws050.juntadeandalucia.es/verificarFirma">https://ws050.juntadeandalucia.es/verificarFirma</a> indicando el código de VERIFICACIÓN					
FIRMADO POR	RAQUEL MARIA ESPIN CRESPO		FECHA		26/06/2024
VERIFICACIÓN	Pk2jmMQ72K8YCCE9EQ8LU85ENJJ6M		PÁGINA		4294/8857



**Incidencias de carga ganadera**

**INCIDENCIA DESCRIPCIÓN**

86132 Recinto superficie forrajera que no realiza la actividad de producción de pastoreo.  
Recinto:18-068-002-00571-00002 Cultivo:20000 BARBECHO TRADICIONAL-SIN VARIEDAD Regadío

(1) Con incidencias que retienen pago o deniegan el expediente.  
(2) Se calcula sobre superficie declarada admisible.  
(3) Aplicación del artículo 16 bis del RD 147/2023.

Puede verificar la integridad de una copia de este documento mediante la lectura del código QR adjunto o mediante el acceso a la dirección <https://ws050.juntadeandalucia.es/verificarFirma> indicando el código de VERIFICACIÓN

FIRMADO POR	RAQUEL MARIA ESPIN CRESCO	FECHA	26/06/2024
VERIFICACIÓN	Pk2jmMQ72K8YCCE9EQ8LU85ENJJJ6M	PÁGINA	4295/8857





**APELLIDOS Y NOMBRE / RAZÓN SOCIAL**

BERLANGO ROMERO ANTONIO LUIS

**NIF**

\*\*\*\*2486\*

**EXPEDIENTE**

1144008

**RESOLUCIÓN**

CONCESIÓN DE LA AYUDA

**DATOS DE MANTENIMIENTO UNIDADES**

**GRUPO DE PAGO**

ZONAS DE LIMITACIONES NATURALES

**Sup. Dec. Admisible**

5,79

**Sup. Resuelta**

5,79

**Sobredecl.**

0,00

**% Sobredecl.**

0,00

**RESUMEN DE PAGOS**

	<b>IMPORTE ( Euros )</b>			
	<b>RESUELTO</b>	<b>FEADER</b>	<b>MAPA</b>	<b>CAPADR</b>
Pago realizado	284,55	241,87	27,91	14,77
A pagar	28,11	23,89	2,76	1,46
<b>TOTAL</b>	<b>312,66</b>	<b>265,76</b>	<b>30,67</b>	<b>16,23</b>

**APLICACIÓN DE REDUCCIONES Y PENALIZACIONES (%)**

<b>Criterios de subvencionabilidad (1)</b>	<b>Presentación tardía</b>	<b>Omisión declaración</b>	<b>Condicionabilidad</b>
0,00	0,00	0,00	0,00

**IMPORTE ( Euros )**

Calculado(2)	Reducción	Penalización	Reducción Penalización (3)	Penalización adicional	Resuelto	FEADER	MAPA	CAPADR
312,66 €	0,00 €	0,00 €	0,00 €	0,00 €	312,66 €	265,76 €	30,67 €	16,23 €
Importe Unitario:	54,00 €	Nuevo Importe Unitario:	54,00 €					

**RECINTOS PROPUESTOS**

<b>REF.</b>	<b>REFERENCIA SIGPAC</b>	<b>CULTIVO</b>	<b>S/R</b>	<b>USO SIGPAC</b>	<b>Sup. Dec. admisible</b>	<b>Sup. Campo</b>	<b>Sup. Determ.</b>	<b>Sup. Resuelta</b>
170000006719032	18-161-035-00076-0001	OLIVAR	S		5,79		5,79	5,79

(1) Con incidencias que retienen pago o deniegan el expediente.  
 (2) Se calcula sobre superficie declarada admisible.  
 (3) Aplicación del artículo 16 bis del RD 147/2023.

Puede verificar la integridad de una copia de este documento mediante la lectura del código QR adjunto o mediante el acceso a la dirección <https://ws050.juntadeandalucia.es/verificarFirma> indicando el código de VERIFICACIÓN

FIRMADO POR	RAQUEL MARIA ESPIN CRESPO	FECHA	26/06/2024
VERIFICACIÓN	Pk2jmMQ72K8YCCE9EQ8LU85ENJJ6M	PÁGINA	4296/8857





**APELLIDOS Y NOMBRE / RAZÓN SOCIAL**

BERLANGO ROMERO JUAN VALENTIN

**NIF**  
\*\*\*\*3688\*

**EXPEDIENTE**  
1047717

**RESOLUCIÓN**  
CONCESIÓN DE LA AYUDA

**DATOS DE MANTENIMIENTO UNIDADES**

**GRUPO DE PAGO**

ZONAS DE LIMITACIONES NATURALES

Sup. Dec. Admisible	Sup. Resuelta	Sobredecl.	% Sobredecl.
9,24	9,24	0,00	0,00

**RESUMEN DE PAGOS**

	IMPORTE ( Euros )			
	RESUELTO	FEADER	MAPA	CAPADR
Pago realizado	454,10	385,99	44,55	23,56
A pagar	44,86	38,13	4,40	2,33
<b>TOTAL</b>	<b>498,96</b>	<b>424,12</b>	<b>48,95</b>	<b>25,89</b>

**APLICACIÓN DE REDUCCIONES Y PENALIZACIONES (%)**

Criterios de subvencionabilidad (1)	Presentación tardía	Omisión declaración	Condicionalidad
0,00	0,00	0,00	0,00

**IMPORTE ( Euros )**

Calculado(2)	Reducción	Penalización	Reducción Penalización (3)	Penalización adicional	Resuelto	FEADER	MAPA	CAPADR
498,96 €	0,00 €	0,00 €	0,00 €	0,00 €	498,96 €	424,12 €	48,95 €	25,89 €
Importe Unitario:	54,00 €	Nuevo Importe Unitario:	54,00 €					

**RECINTOS PROPUESTOS**

REF.	REFERENCIA SIGPAC	CULTIVO	USO S/R SIGPAC	Sup. Dec. admisible	Sup. Campo	Sup. Determ.	Sup. Resuelta
170000005383949	18-161-039-00020-0001	OLIVAR	R	5,10		5,10	5,10
1700000007030044	18-161-040-00029-0001	OLIVAR	R	4,09		4,09	4,09
1700000007030045	18-161-040-09022-0003	OLIVAR	R	0,05		0,05	0,05

(1) Con incidencias que retienen pago o deniegan el expediente.  
 (2) Se calcula sobre superficie declarada admisible.  
 (3) Aplicación del artículo 16 bis del RD 147/2023.

Puede verificar la integridad de una copia de este documento mediante la lectura del código QR adjunto o mediante el acceso a la dirección <https://ws050.juntadeandalucia.es/verificarFirma> indicando el código de VERIFICACIÓN

FIRMADO POR	RAQUEL MARIA ESPIN CRESPO	FECHA	26/06/2024
VERIFICACIÓN	Pk2jmMQ72K8YCCE9EQ8LU85ENJJ6M	PÁGINA	4297/8857





**APELLIDOS Y NOMBRE / RAZÓN SOCIAL**

BERMUDEZ DURAN RAFAEL ANGEL

**NIF**

\*\*\*\*5111\*

**EXPEDIENTE**

1078437

**RESOLUCIÓN**

CONCESIÓN DE LA AYUDA

**DATOS DE MANTENIMIENTO UNIDADES**

**GRUPO DE PAGO**

ZONAS DE LIMITACIONES NATURALES

**Sup. Dec. Admisible**

24,51

**Sup. Resuelta**

24,51

**Sobredecl.**

0,00

**% Sobredecl.**

0,00

**RESUMEN DE PAGOS**

	<b>IMPORTE ( Euros )</b>			
	<b>RESUELTO</b>	<b>FEADER</b>	<b>MAPA</b>	<b>CAPADR</b>
Pago realizado	1.066,75	906,73	104,64	55,37
A pagar	105,37	89,56	10,34	5,47
<b>TOTAL</b>	<b>1.172,12</b>	<b>996,29</b>	<b>114,98</b>	<b>60,84</b>

**APLICACIÓN DE REDUCCIONES Y PENALIZACIONES (%)**

<b>Criterios de subvencionabilidad (1)</b>	<b>Presentación tardía</b>	<b>Omisión declaración</b>	<b>Condicionalidad</b>
0,00	0,00	0,00	0,00

**IMPORTE ( Euros )**

Calculado(2)	Reducción	Penalización	Reducción Penalización (3)	Penalización adicional	Resuelto	FEADER	MAPA	CAPADR
1.172,12 €	0,00 €	0,00 €	0,00 €	0,00 €	1.172,12 €	996,30 €	114,98 €	60,84 €
<b>Importe Unitario:</b>	<b>54,00 €</b>	<b>Nuevo Importe Unitario:</b>			<b>47,82 €</b>			

**RECINTOS PROPUESTOS**

<b>REF.</b>	<b>REFERENCIA SIGPAC</b>	<b>CULTIVO</b>	<b>S/R</b>	<b>USO</b>	<b>Sup. Dec. admisible</b>	<b>Sup. Campo</b>	<b>Sup. Determ.</b>	<b>Sup. Resuelta</b>
				<b>SIGPAC</b>				
-1403186	18-062-016-00003-0007	OLIVAR	R		1,13		1,13	1,13
-1403185	18-062-016-00003-0008	OLIVAR	R		3,53		3,53	3,53
-1276475	18-062-016-00003-0001	OLIVAR	S		9,18		9,18	9,18
-1090462	18-062-018-00133-0003	OLIVAR	S		1,67		1,67	1,67
-495865	18-062-016-00007-0001	OLIVAR	R		2,57		2,57	2,57
4603469	18-062-016-00024-0001	OLIVAR	R		1,76		1,76	1,76
170000002899408	18-062-018-00133-0001	OLIVAR	R		4,67		4,67	4,67

(1) Con incidencias que retienen pago o deniegan el expediente.  
 (2) Se calcula sobre superficie declarada admisible.  
 (3) Aplicación del artículo 16 bis del RD 147/2023.

Puede verificar la integridad de una copia de este documento mediante la lectura del código QR adjunto o mediante el acceso a la dirección <https://ws050.juntadeandalucia.es/verificarFirma> indicando el código de VERIFICACIÓN

FIRMADO POR	RAQUEL MARIA ESPIN CRESPO	FECHA	26/06/2024
VERIFICACIÓN	Pk2jmMQ72K8YCCE9EQ8LU85ENJJJ6M	PÁGINA	4298/8857







**APELLIDOS Y NOMBRE / RAZÓN SOCIAL**

BOLIVAR ANTEQUERA JOSE ENRIQUE

**NIF**

\*\*\*\*4965\*

**EXPEDIENTE**

1046538

**RESOLUCIÓN**

CONCESIÓN DE LA AYUDA

**DATOS DE MANTENIMIENTO UNIDADES**

**GRUPO DE PAGO**

ZONAS DE LIMITACIONES NATURALES

**Sup. Dec. Admisible**

32,44

**Sup. Resuelta**

32,44

**Sobredecl.**

0,00

**% Sobredecl.**

0,00

**RESUMEN DE PAGOS**

	<b>IMPORTE ( Euros )</b>			
	<b>RESUELTO</b>	<b>FEADER</b>	<b>MAPA</b>	<b>CAPADR</b>
Pago realizado	1.081,20	919,02	106,06	56,12
A pagar	106,80	90,78	10,48	5,54
<b>TOTAL</b>	<b>1.188,00</b>	<b>1.009,80</b>	<b>116,54</b>	<b>61,66</b>

**APLICACIÓN DE REDUCCIONES Y PENALIZACIONES (%)**

<b>Crterios de subvencionabilidad (1)</b>	<b>Presentación tardía</b>	<b>Omisión declaración</b>	<b>Condicionalidad</b>
0,00	0,00	0,00	0,00

**IMPORTE ( Euros )**

Calculado(2)	Reducción	Penalización	Reducción Penalización (3)	Penalización adicional	Resuelto	FEADER	MAPA	CAPADR
1.188,00 €	0,00 €	0,00 €	0,00 €	0,00 €	1.188,00 €	1.009,80 €	116,54 €	61,66 €
<b>Importe Unitario:</b>	<b>54,00 €</b>	<b>Nuevo Importe Unitario:</b>	<b>36,62 €</b>					

**RECINTOS PROPUESTOS**

<b>REF.</b>	<b>REFERENCIA SIGPAC</b>	<b>CULTIVO</b>	<b>USO S/R SIGPAC</b>	<b>Sup. Dec. admisible</b>	<b>Sup. Campo</b>	<b>Sup. Determ.</b>	<b>Sup. Resuelta</b>
170000005409550	18-107-003-00058-0001	OLIVAR	S	0,97		0,97	0,97
1700000005409551	18-107-006-00146-0002	OLIVAR	S	0,79		0,79	0,79
1700000005409552	18-107-006-00149-0001	OLIVAR	S	1,84		1,84	1,84
1700000005409553	18-107-003-00067-0001	OLIVAR	S	1,68		1,68	1,68
1700000005409554	18-107-003-00068-0001	OLIVAR	S	0,36		0,36	0,36
1700000005409555	18-107-005-00387-0002	OLIVAR	S	0,15		0,15	0,15
1700000005409556	18-107-005-00387-0001	OLIVAR	S	0,74		0,74	0,74
1700000005409557	18-107-006-00145-0001	ALMENDROS	S	0,17		0,17	0,17
1700000005409558	18-107-006-00146-0001	ALMENDROS	S	7,35		7,35	7,35
1700000005409559	18-107-006-00106-0001	CEBADA	S	0,20		0,20	0,20
1700000005409560	18-107-003-00091-0001	OLIVAR	S	0,09		0,09	0,09
1700000005409561	18-107-003-00102-0002	OLIVAR	S	1,39		1,39	1,39
1700000005409562	18-107-003-00092-0001	OLIVAR	S	1,67		1,67	1,67
1700000005409563	18-107-005-00199-0001	OLIVAR	S	1,62		1,62	1,62
1700000005409564	18-107-005-00378-0001	OLIVAR	S	1,27		1,27	1,27
1700000005409565	18-107-005-00378-0002	OLIVAR	S	0,03		0,03	0,03
1700000005409566	18-107-005-00216-0001	OLIVAR	S	7,81		7,81	7,81
1700000005409567	18-107-006-00140-0001	OLIVAR	S	2,50		2,50	2,50
1700000005409568	18-107-003-00092-0002	ALMENDROS	S	1,81		1,81	1,81

(1) Con incidencias que retienen pago o deniegan el expediente.

(2) Se calcula sobre superficie declarada admisible.

(3) Aplicación del artículo 16 bis del RD 147/2023.

Puede verificar la integridad de una copia de este documento mediante la lectura del código QR adjunto o mediante el acceso a la dirección <https://ws050.juntadeandalucia.es/verificarFirma> indicando el código de VERIFICACIÓN

FIRMADO POR	RAQUEL MARIA ESPIN CRESPO	FECHA	26/06/2024
VERIFICACIÓN	Pk2jmMQ72K8YCCE9EQ8LU85ENJJ6M	PÁGINA	4299/8857





**APELLIDOS Y NOMBRE / RAZÓN SOCIAL**

BOLIVAR LOMAS FRANCISCO RAUL

**NIF**

\*\*\*\*7858\*

**EXPEDIENTE**

1122896

**RESOLUCIÓN**

CONCESIÓN DE LA AYUDA

**DATOS DE MANTENIMIENTO UNIDADES**

**GRUPO DE PAGO**

ZONAS DE LIMITACIONES NATURALES

**Sup. Dec. Admisible**  
17,53

**Sup. Resuelta**  
17,53

**Sobredecl.**  
0,00

**% Sobredecl.**  
0,00

**RESUMEN DE PAGOS**

	<b>IMPORTE ( Euros )</b>			
	<b>RESUELTO</b>	<b>FEADER</b>	<b>MAPA</b>	<b>CAPADR</b>
Pago realizado	836,65	711,16	82,07	43,42
A pagar	82,65	70,25	8,11	4,29
<b>TOTAL</b>	<b>919,30</b>	<b>781,41</b>	<b>90,18</b>	<b>47,71</b>

**APLICACIÓN DE REDUCCIONES Y PENALIZACIONES (%)**

<b>Criterios de subvencionabilidad (1)</b>	<b>Presentación tardía</b>	<b>Omisión declaración</b>	<b>Condicionalidad</b>
0,00	0,00	0,00	0,00

**IMPORTE ( Euros )**

Calculado(2)	Reducción	Penalización	Reducción Penalización (3)	Penalización adicional	Resuelto	FEADER	MAPA	CAPADR
919,30 €	0,00 €	0,00 €	0,00 €	0,00 €	919,30 €	781,41 €	90,18 €	47,71 €
Importe Unitario:	54,00 €	Nuevo Importe Unitario:	52,44 €					

**RECINTOS PROPUESTOS**

<b>REF.</b>	<b>REFERENCIA SIGPAC</b>	<b>CULTIVO</b>	<b>S/R</b>	<b>USO SIGPAC</b>	<b>Sup. Dec. admisible</b>	<b>Sup. Campo</b>	<b>Sup. Determ.</b>	<b>Sup. Resuelta</b>
-1030759	18-204-038-00116-0015	OLIVAR	S		0,01		0,01	0,01
-478484	18-204-041-00271-0001	OLIVAR	S		0,43		0,43	0,43
-478483	18-204-041-00106-0001	OLIVAR	S		2,45		2,45	2,45
-478482	18-204-040-00130-0001	OLIVAR	S		0,74		0,74	0,74
-478480	18-204-039-00426-0001	OLIVAR	S		1,47		1,47	1,47
-478479	18-204-039-00423-0001	OLIVAR	S		0,96		0,96	0,96
-478477	18-204-038-00116-0010	OLIVAR	S		0,04		0,04	0,04
-478474	18-204-035-00095-0002	BARBECHO TRADICIONAL	R		0,68		0,68	0,68
4596400	18-204-038-00116-0001	OLIVAR	S		10,28		10,28	10,28
5087992	18-204-038-09016-0009	OLIVAR	S		0,05		0,05	0,05
5088023	18-204-038-09016-0007	OLIVAR	S		0,02		0,02	0,02
170000005220616	18-107-001-00346-0001	OLIVAR	S		0,40		0,40	0,40

**Datos considerados para el Cálculo de la Carga Ganadera del expediente**

Superficie determinada para Cálculo Carga Ganadera: 0,00 ha

Carga Ganadera del Expediente: 0,00 ugm/ha

**Incidencias de carga ganadera**

**INCIDENCIA DESCRIPCIÓN**

86132 Recinto superficie forrajera que no realiza la actividad de producción de pastoreo.  
Recinto:18-204-035-00095-00002 Cultivo:20000 BARBECHO TRADICIONAL-SIN VARIEDAD Regadío

(1) Con incidencias que retienen pago o deniegan el expediente.  
(2) Se calcula sobre superficie declarada admisible.  
(3) Aplicación del artículo 16 bis del RD 147/2023.

Puede verificar la integridad de una copia de este documento mediante la lectura del código QR adjunto o mediante el acceso a la dirección <a href="https://ws050.juntadeandalucia.es/verificarFirma">https://ws050.juntadeandalucia.es/verificarFirma</a> indicando el código de VERIFICACIÓN				
FIRMADO POR	RAQUEL MARIA ESPIN CRESPO	FECHA	26/06/2024	
VERIFICACIÓN	Pk2jmq72k8YCCE9EQ8LU85ENJJJ6M	PÁGINA	4300/8857	



**APELLIDOS Y NOMBRE / RAZÓN SOCIAL**

BOLIVAR MARTINEZ JESUS CUSTODIO

**NIF**

\*\*\*0622\*

**EXPEDIENTE**

1166278

**RESOLUCIÓN**

CONCESIÓN DE LA AYUDA

**DATOS DE MANTENIMIENTO UNIDADES**

**GRUPO DE PAGO**

ZONAS DE LIMITACIONES NATURALES

**Sup. Dec. Admisible**

4,01

**Sup. Resuelta**

4,01

**Sobredecl.**

0,00

**% Sobredecl.**

0,00

**RESUMEN DE PAGOS**

	<b>IMPORTE ( Euros )</b>			
	<b>RESUELTO</b>	<b>FEADER</b>	<b>MAPA</b>	<b>CAPADR</b>
Pago realizado	197,07	167,51	19,33	10,23
A pagar	19,47	16,55	1,91	1,01
<b>TOTAL</b>	<b>216,54</b>	<b>184,06</b>	<b>21,24</b>	<b>11,24</b>

**APLICACIÓN DE REDUCCIONES Y PENALIZACIONES (%)**

<b>Criterios de subvencionabilidad (1)</b>	<b>Presentación tardía</b>	<b>Omisión declaración</b>	<b>Condicionabilidad</b>
0,00	0,00	0,00	0,00

**IMPORTE ( Euros )**

Calculado(2)	Reducción	Penalización	Reducción Penalización (3)	Penalización adicional	Resuelto	FEADER	MAPA	CAPADR
216,54 €	0,00 €	0,00 €	0,00 €	0,00 €	216,54 €	184,06 €	21,24 €	11,24 €
Importe Unitario:	54,00 €	Nuevo Importe Unitario:	54,00 €					

**RECINTOS PROPUESTOS**

<b>REF.</b>	<b>REFERENCIA SIGPAC</b>	<b>CULTIVO</b>	<b>S/R</b>	<b>USO SIGPAC</b>	<b>Sup. Dec. admisible</b>	<b>Sup. Campo</b>	<b>Sup. Determ.</b>	<b>Sup. Resuelta</b>
-1624968	18-107-002-00250-0001	OLIVAR	S		0,96		0,96	0,96
-1624910	18-107-001-00494-0001	OLIVAR	S		1,15		1,15	1,15
-1624909	18-107-001-00493-0001	OLIVAR	S		0,84		0,84	0,84
-1624893	18-107-001-00124-0001	OLIVAR	S		0,38		0,38	0,38
-1624890	18-107-002-00596-0001	OLIVAR	S		0,68		0,68	0,68

**INCIDENCIAS**

**INCIDENCIA DESCRIPCIÓN**

- 75022 No Autoriza a que, en caso de la devolución por la entidad financiera (retrocesión bancaria) del pago en la cuenta corriente consignada en la solicitud y que está debidamente registrada en el sistema contable GIRO de la Junta de Andalucía, se proceda al pago en cualquier otra cuenta corriente de la titularidad del solicitante vigente en dicho sistema contable.
- 86124 Recinto de forrajera para Cálculo de Carga Ganadera que No pertenece a Explotación.  
 Recinto:18-138-001-00047-00008 Cultivo:62000 PASTOS PERMANENTES DE 5 O MAS AÑOS-SIN VARIEDAD Secano

(1) Con incidencias que retienen pago o deniegan el expediente.  
 (2) Se calcula sobre superficie declarada admisible.  
 (3) Aplicación del artículo 16 bis del RD 147/2023.

Puede verificar la integridad de una copia de este documento mediante la lectura del código QR adjunto o mediante el acceso a la dirección <a href="https://ws050.juntadeandalucia.es/verificarFirma">https://ws050.juntadeandalucia.es/verificarFirma</a> indicando el código de VERIFICACIÓN					
FIRMADO POR	RAQUEL MARIA ESPIN CRESPO		FECHA		26/06/2024
VERIFICACIÓN	Pk2jmMQ72K8YCCE9EQ8LU85ENJJ6M		PÁGINA		4301/8857



**APELLIDOS Y NOMBRE / RAZÓN SOCIAL**

BOLIVAR NAVERO JUAN MANUEL

**NIF**

\*\*\*\*4303\*

**EXPEDIENTE**

1240385

**RESOLUCIÓN**

CONCESIÓN DE LA AYUDA

**DATOS DE MANTENIMIENTO UNIDADES**

**GRUPO DE PAGO**

ZONAS DE LIMITACIONES NATURALES

**Sup. Dec. Admisible**

22,72

**Sup. Resuelta**

22,72

**Sobredecl.**

0,00

**% Sobredecl.**

0,00

**RESUMEN DE PAGOS**

	<b>IMPORTE ( Euros )</b>			
	<b>RESUELTO</b>	<b>FEADER</b>	<b>MAPA</b>	<b>CAPADR</b>
Pago realizado	1.013,97	861,87	99,47	52,62
A pagar	100,16	85,14	9,83	5,19
<b>TOTAL</b>	<b>1.114,13</b>	<b>947,01</b>	<b>109,30</b>	<b>57,81</b>

**APLICACIÓN DE REDUCCIONES Y PENALIZACIONES (%)**

<b>Criterios de subvencionabilidad (1)</b>	<b>Presentación tardía</b>	<b>Omisión declaración</b>	<b>Condicionabilidad</b>
0,00	0,00	0,00	0,00

**IMPORTE ( Euros )**

Calculado(2)	Reducción	Penalización	Reducción Penalización (3)	Penalización adicional	Resuelto	FEADER	MAPA	CAPADR
1.114,13 €	0,00 €	0,00 €	0,00 €	0,00 €	1.114,13 €	947,01 €	109,30 €	57,82 €
Importe Unitario:	54,00 €	Nuevo Importe Unitario:	49,04 €					

**RECINTOS PROPUESTOS**

<b>REF.</b>	<b>REFERENCIA SIGPAC</b>	<b>CULTIVO</b>	<b>S/R</b>	<b>USO SIGPAC</b>	<b>Sup. Dec. admisible</b>	<b>Sup. Campo</b>	<b>Sup. Determ.</b>	<b>Sup. Resuelta</b>
-432015	18-107-034-00079-0001	OLIVAR	S		5,19		5,19	5,19
-432014	18-107-034-00026-0001	OLIVAR	S		1,47		1,47	1,47
-109531	18-107-034-00020-0018	OLIVAR	S		0,76		0,76	0,76
5082184	18-107-025-00025-0001	OLIVAR	S		0,04		0,04	0,04
5082187	18-107-025-00027-0001	OLIVAR	S		0,25		0,25	0,25
1700000005220235	18-107-025-00026-0001	OLIVAR	S		4,82		4,82	4,82
1700000005638348	18-107-005-00220-0001	OLIVAR	S		0,92		0,92	0,92
1700000005638353	18-107-006-00141-0002	OLIVAR	S		1,75		1,75	1,75
1700000006419839	18-107-034-00020-0008	OLIVAR	S		7,52		7,52	7,52

(1) Con incidencias que retienen pago o deniegan el expediente.  
 (2) Se calcula sobre superficie declarada admisible.  
 (3) Aplicación del artículo 16 bis del RD 147/2023.

Puede verificar la integridad de una copia de este documento mediante la lectura del código QR adjunto o mediante el acceso a la dirección <a href="https://ws050.juntadeandalucia.es/verificarFirma">https://ws050.juntadeandalucia.es/verificarFirma</a> indicando el código de VERIFICACIÓN					
FIRMADO POR	RAQUEL MARIA ESPIN CRESPO		FECHA		26/06/2024
VERIFICACIÓN	Pk2jmMQ72K8YCCE9EQ8LU85ENJJJ6M		PÁGINA		4302/8857



**APELLIDOS Y NOMBRE / RAZÓN SOCIAL**

BOLIVAR NAVERO MIGUEL ANGEL

**NIF**

\*\*\*\*8278\*

**EXPEDIENTE**

1059268

**RESOLUCIÓN**

CONCESIÓN DE LA AYUDA

**DATOS DE MANTENIMIENTO UNIDADES**

**GRUPO DE PAGO**

ZONAS DE LIMITACIONES NATURALES

**Sup. Dec. Admisible**

20,35

**Sup. Resuelta**

20,35

**Sobredecl.**

0,00

**% Sobredecl.**

0,00

**RESUMEN DE PAGOS**

	<b>IMPORTE ( Euros )</b>			
	<b>RESUELTO</b>	<b>FEADER</b>	<b>MAPA</b>	<b>CAPADR</b>
Pago realizado	944,08	802,47	92,61	49,00
A pagar	93,26	79,27	9,15	4,84
<b>TOTAL</b>	<b>1.037,34</b>	<b>881,74</b>	<b>101,76</b>	<b>53,84</b>

**APLICACIÓN DE REDUCCIONES Y PENALIZACIONES (%)**

<b>Criterios de subvencionabilidad (1)</b>	<b>Presentación tardía</b>	<b>Omisión declaración</b>	<b>Condicionalidad</b>
0,00	0,00	0,00	0,00

**IMPORTE ( Euros )**

Calculado(2)	Reducción	Penalización	Reducción Penalización (3)	Penalización adicional	Resuelto	FEADER	MAPA	CAPADR
1.037,34 €	0,00 €	0,00 €	0,00 €	0,00 €	1.037,34 €	881,74 €	101,76 €	53,84 €
<b>Importe Unitario:</b>	<b>54,00 €</b>	<b>Nuevo Importe Unitario:</b>	<b>50,97 €</b>					

**RECINTOS PROPUESTOS**

<b>REF.</b>	<b>REFERENCIA SIGPAC</b>	<b>CULTIVO</b>	<b>S/R</b>	<b>USO SIGPAC</b>	<b>Sup. Dec. admisible</b>	<b>Sup. Campo</b>	<b>Sup. Determ.</b>	<b>Sup. Resuelta</b>
-487430	18-204-035-00232-0001	OLIVAR	S		4,95		4,95	4,95
1700000006077882	18-107-002-00307-0002	OLIVAR	S		0,63		0,63	0,63
1700000006079232	18-107-002-00690-0001	OLIVAR	S		2,94		2,94	2,94
1700000006079235	18-107-006-00084-0001	OLIVAR	S		1,17		1,17	1,17
1700000006079237	18-107-002-00691-0001	OLIVAR	S		5,32		5,32	5,32
1700000006079238	18-107-002-00690-0005	OLIVAR	S		1,40		1,40	1,40
1700000006079239	18-107-006-00081-0001	OLIVAR	S		3,94		3,94	3,94

(1) Con incidencias que retienen pago o deniegan el expediente.

(2) Se calcula sobre superficie declarada admisible.

(3) Aplicación del artículo 16 bis del RD 147/2023.

Puede verificar la integridad de una copia de este documento mediante la lectura del código QR adjunto o mediante el acceso a la dirección <https://ws050.juntadeandalucia.es/verificarFirma> indicando el código de VERIFICACIÓN

FIRMADO POR	RAQUEL MARIA ESPIN CRESPO	FECHA	26/06/2024
VERIFICACIÓN	Pk2jmMQ72K8YCCE9EQ8LU85ENJJ6M	PÁGINA	4303/8857





**APELLIDOS Y NOMBRE / RAZÓN SOCIAL**

BOLIVAR PEREZ ANTONIO RAUL

**NIF**

\*\*\*\*1733\*

**EXPEDIENTE**

1079384

**RESOLUCIÓN**

CONCESIÓN DE LA AYUDA

**DATOS DE MANTENIMIENTO UNIDADES**

**GRUPO DE PAGO**

ZONAS DE LIMITACIONES NATURALES

**Sup. Dec. Admisible**

46,78

**Sup. Resuelta**

46,78

**Sobredecl.**

0,00

**% Sobredecl.**

0,00

**RESUMEN DE PAGOS**

	<b>IMPORTE ( Euros )</b>			
	<b>RESUELTO</b>	<b>FEADER</b>	<b>MAPA</b>	<b>CAPADR</b>
Pago realizado	1.081,20	919,02	106,06	56,12
A pagar	106,80	90,78	10,48	5,54
<b>TOTAL</b>	<b>1.188,00</b>	<b>1.009,80</b>	<b>116,54</b>	<b>61,66</b>

**APLICACIÓN DE REDUCCIONES Y PENALIZACIONES (%)**

<b>Criterios de subvencionabilidad (1)</b>	<b>Presentación tardía</b>	<b>Omisión declaración</b>	<b>Condicionalidad</b>
0,00	0,00	0,00	0,00

**IMPORTE ( Euros )**

Calculado(2)	Reducción	Penalización	Reducción Penalización (3)	Penalización adicional	Resuelto	FEADER	MAPA	CAPADR
1.188,00 €	0,00 €	0,00 €	0,00 €	0,00 €	1.188,00 €	1.009,80 €	116,54 €	61,66 €
Importe Unitario:	54,00 €	Nuevo Importe Unitario:	25,40 €					

**RECINTOS PROPUESTOS**

<b>REF.</b>	<b>REFERENCIA SIGPAC</b>	<b>CULTIVO</b>	<b>S/R</b>	<b>USO SIGPAC</b>	<b>Sup. Dec. admisible</b>	<b>Sup. Campo</b>	<b>Sup. Determ.</b>	<b>Sup. Resuelta</b>
-1309239	18-107-006-00178-0030	OLIVAR	S		0,03		0,03	0,03
-1123352	18-107-006-00178-0023	OLIVAR	S		0,20		0,20	0,20
-1123316	18-107-006-00178-0006	OLIVAR	S		21,36		21,36	21,36
-1046253	18-107-006-00178-0005	OLIVAR	S		0,11		0,11	0,11
-1046252	18-107-006-00178-0016	OLIVAR	S		1,83		1,83	1,83
-779773	18-107-007-00045-0001	CEBADA	S		7,59		7,59	7,59
5259003	18-107-006-00178-0001	OLIVAR	S		0,25		0,25	0,25
1700000006230537	18-107-006-00011-0001	BARBECHO TRADICIONAL	S		0,27		0,27	0,27
1700000006230539	18-107-007-00040-0001	BARBECHO TRADICIONAL	S		1,26		1,26	1,26
1700000006230810	18-107-005-00218-0001	OLIVAR	S		5,30		5,30	5,30
1700000006230812	18-107-006-00062-0002	OLIVAR	S		2,59		2,59	2,59
1700000006230814	18-107-006-00062-0003	OLIVAR	S		3,24		3,24	3,24
1700000007239863	18-107-006-00062-0001	OLIVAR	S		2,75		2,75	2,75

**Datos considerados para el Cálculo de la Carga Ganadera del expediente**

Superficie determinada para Cálculo Carga Ganadera: 0,00 ha

Carga Ganadera del Expediente: 0,00 ugm/ha

**Incidencias de carga ganadera**

**INCIDENCIA DESCRIPCIÓN**

- 86132 Recinto superficie forrajera que no realiza la actividad de producción de pastoreo.
- Recinto:18-107-006-00011-00001 Cultivo:20000 BARBECHO TRADICIONAL-SIN VARIEDAD Secano
- Recinto:18-107-007-00040-00001 Cultivo:20000 BARBECHO TRADICIONAL-SIN VARIEDAD Secano

(1) Con incidencias que retienen pago o deniegan el expediente.  
 (2) Se calcula sobre superficie declarada admisible.  
 (3) Aplicación del artículo 16 bis del RD 147/2023.

Puede verificar la integridad de una copia de este documento mediante la lectura del código QR adjunto o mediante el acceso a la dirección <a href="https://ws050.juntadeandalucia.es/verificarFirma">https://ws050.juntadeandalucia.es/verificarFirma</a> indicando el código de VERIFICACIÓN					
FIRMADO POR	RAQUEL MARIA ESPIN CRESPO		FECHA		26/06/2024
VERIFICACIÓN	Pk2jmMQ72K8YCCE9EQ8LU85ENJJJ6M		PÁGINA		4304/8857



**APELLIDOS Y NOMBRE / RAZÓN SOCIAL**

BOLÍVAR PÉREZ ELOY MARÍA

**NIF**

\*\*\*\*4926\*

**EXPEDIENTE**

1079295

**RESOLUCIÓN**

CONCESIÓN DE LA AYUDA

**DATOS DE MANTENIMIENTO UNIDADES**

**GRUPO DE PAGO**

ZONAS DE LIMITACIONES NATURALES

**Sup. Dec. Admisible**

49,85

**Sup. Resuelta**

49,85

**Sobredecl.**

0,00

**% Sobredecl.**

0,00

**RESUMEN DE PAGOS**

	<b>IMPORTE ( Euros )</b>			
	<b>RESUELTO</b>	<b>FEADER</b>	<b>MAPA</b>	<b>CAPADR</b>
Pago realizado	1.081,20	919,02	106,06	56,12
A pagar	106,80	90,78	10,48	5,54
<b>TOTAL</b>	<b>1.188,00</b>	<b>1.009,80</b>	<b>116,54</b>	<b>61,66</b>

**APLICACIÓN DE REDUCCIONES Y PENALIZACIONES (%)**

<b>Criterios de subvencionabilidad (1)</b>	<b>Presentación tardía</b>	<b>Omisión declaración</b>	<b>Condicionabilidad</b>
0,00	0,00	0,00	0,00

**IMPORTE ( Euros )**

Calculado(2)	Reducción	Penalización	Reducción Penalización (3)	Penalización adicional	Resuelto	FEADER	MAPA	CAPADR
1.188,00 €	0,00 €	0,00 €	0,00 €	0,00 €	1.188,00 €	1.009,80 €	116,54 €	61,66 €
<b>Importe Unitario:</b>	<b>54,00 €</b>	<b>Nuevo Importe Unitario:</b>	<b>23,83 €</b>					

**RECINTOS PROPUESTOS**

<b>REF.</b>	<b>REFERENCIA SIGPAC</b>	<b>CULTIVO</b>	<b>S/R</b>	<b>USO SIGPAC</b>	<b>Sup. Dec. admisible</b>	<b>Sup. Campo</b>	<b>Sup. Determ.</b>	<b>Sup. Resuelta</b>
-1046298	18-107-007-00038-0022	OLIVAR	S		0,01		0,01	0,01
-1046297	18-107-007-00038-0021	OLIVAR	S		0,01		0,01	0,01
6917596	18-023-008-00013-0005	OLIVAR	S		5,37		5,37	5,37
1700000006227680	18-107-006-00012-0003	OLIVAR	S		17,90		17,90	17,90
1700000006230089	18-107-007-00038-0005	OLIVAR	S		20,42		20,42	20,42
1700000006230522	18-023-008-00016-0008	OLIVAR	S		5,31		5,31	5,31
1700000006230525	18-107-007-00186-0001	OLIVAR	S		0,83		0,83	0,83

(1) Con incidencias que retienen pago o deniegan el expediente.  
 (2) Se calcula sobre superficie declarada admisible.  
 (3) Aplicación del artículo 16 bis del RD 147/2023.

Puede verificar la integridad de una copia de este documento mediante la lectura del código QR adjunto o mediante el acceso a la dirección <https://ws050.juntadeandalucia.es/verificarFirma> indicando el código de VERIFICACIÓN

FIRMADO POR	RAQUEL MARIA ESPIN CRESPO	FECHA	26/06/2024
VERIFICACIÓN	Pk2jmMQ72K8YCCE9EQ8LU85ENJJ6M	PÁGINA	4305/8857





**APELLIDOS Y NOMBRE / RAZÓN SOCIAL**

BOLIVAR PEREZ JUAN LUIS

**NIF**

\*\*\*9062\*

**EXPEDIENTE**

1079328

**RESOLUCIÓN**

CONCESIÓN DE LA AYUDA

**DATOS DE MANTENIMIENTO UNIDADES**

**GRUPO DE PAGO**

ZONAS DE LIMITACIONES NATURALES

**Sup. Dec. Admisible**

56,55

**Sup. Resuelta**

56,55

**Sobredecl.**

0,00

**% Sobredecl.**

0,00

**RESUMEN DE PAGOS**

	<b>IMPORTE ( Euros )</b>			
	<b>RESUELTO</b>	<b>FEADER</b>	<b>MAPA</b>	<b>CAPADR</b>
Pago realizado	1.081,20	919,02	106,06	56,12
A pagar	106,80	90,78	10,48	5,54
<b>TOTAL</b>	<b>1.188,00</b>	<b>1.009,80</b>	<b>116,54</b>	<b>61,66</b>

**APLICACIÓN DE REDUCCIONES Y PENALIZACIONES (%)**

<b>Crterios de subvencionabilidad (1)</b>	<b>Presentación tardía</b>	<b>Omisión declaración</b>	<b>Condicionalidad</b>
0,00	0,00	0,00	0,00

**IMPORTE ( Euros )**

Calculado(2)	Reducción	Penalización	Reducción Penalización (3)	Penalización adicional	Resuelto	FEADER	MAPA	CAPADR
1.188,00 €	0,00 €	0,00 €	0,00 €	0,00 €	1.188,00 €	1.009,80 €	116,54 €	61,66 €
<b>Importe Unitario:</b>	<b>54,00 €</b>	<b>Nuevo Importe Unitario:</b>	<b>21,01 €</b>					

**RECINTOS PROPUESTOS**

<b>REF.</b>	<b>REFERENCIA SIGPAC</b>	<b>CULTIVO</b>	<b>S/R</b>	<b>USO SIGPAC</b>	<b>Sup. Dec. admisible</b>	<b>Sup. Campo</b>	<b>Sup. Determ.</b>	<b>Sup. Resuelta</b>
-1507900	18-107-006-00012-0003	OLIVAR	S		3,17		3,17	3,17
-1123316	18-107-006-00178-0006	OLIVAR	S		20,99		20,99	20,99
-1046522	18-107-006-00178-0002	OLIVAR	S		0,40		0,40	0,40
-1046398	18-107-006-00046-0003	PERALES	S		0,03		0,03	0,03
-779872	18-107-006-00046-0002	BARBECHO TRADICIONAL	S		5,64		5,64	5,64
6922029	18-107-006-00178-0016	OLIVAR	S		2,24		2,24	2,24
1700000006227681	18-107-006-00172-0001	OLIVAR	S		3,83		3,83	3,83
1700000006227682	18-107-006-00017-0002	OLIVAR	S		0,59		0,59	0,59
1700000006227683	18-107-006-00023-0001	OLIVAR	S		0,94		0,94	0,94
1700000006227684	18-107-006-00047-0003	OLIVAR	S		5,55		5,55	5,55
1700000006230530	18-107-007-00039-0002	GUISANTES	S		11,02		11,02	11,02
1700000007239864	18-107-006-00021-0001	BARBECHO TRADICIONAL	S		0,02		0,02	0,02
1700000007239865	18-107-006-00022-0001	BARBECHO TRADICIONAL	S		0,31		0,31	0,31
1700000007239866	18-107-006-00034-0002	BARBECHO TRADICIONAL	S		0,89		0,89	0,89
1700000007239870	18-107-006-00019-0001	OLIVAR	S		0,93		0,93	0,93

**Datos considerados para el Cálculo de la Carga Ganadera del expediente**

Superficie determinada para Cálculo Carga Ganadera: 0,00 ha

Carga Ganadera del Expediente: 0,00 ugm/ha

(1) Con incidencias que retienen pago o deniegan el expediente.  
 (2) Se calcula sobre superficie declarada admisible.  
 (3) Aplicación del artículo 16 bis del RD 147/2023.

Puede verificar la integridad de una copia de este documento mediante la lectura del código QR adjunto o mediante el acceso a la dirección <a href="https://ws050.juntadeandalucia.es/verificarFirma">https://ws050.juntadeandalucia.es/verificarFirma</a> indicando el código de VERIFICACIÓN					
FIRMADO POR	RAQUEL MARIA ESPIN CRESPO		FECHA		26/06/2024
VERIFICACIÓN	Pk2jmMQ72K8YCC9E9EQ8LU85ENJJ6M		PÁGINA		4306/8857





**Incidencias de carga ganadera**

**INCIDENCIA DESCRIPCIÓN**

86132 Recinto superficie forrajera que no realiza la actividad de producción de pastoreo.  
Recinto:18-107-006-00046-00002 Cultivo:20000 BARBECHO TRADICIONAL-SIN VARIEDAD Secano  
Recinto:18-107-006-00021-00001 Cultivo:20000 BARBECHO TRADICIONAL-SIN VARIEDAD Secano  
Recinto:18-107-006-00022-00001 Cultivo:20000 BARBECHO TRADICIONAL-SIN VARIEDAD Secano  
Recinto:18-107-006-00034-00002 Cultivo:20000 BARBECHO TRADICIONAL-SIN VARIEDAD Secano

(1) Con incidencias que retienen pago o deniegan el expediente.  
(2) Se calcula sobre superficie declarada admisible.  
(3) Aplicación del artículo 16 bis del RD 147/2023.

Puede verificar la integridad de una copia de este documento mediante la lectura del código QR adjunto o mediante el acceso a la dirección <https://ws050.juntadeandalucia.es/verificarFirma> indicando el código de VERIFICACIÓN

FIRMADO POR	RAQUEL MARIA ESPIN CRESPO	FECHA	26/06/2024
VERIFICACIÓN	Pk2jmMQ72K8YCCE9EQ8LU85ENJJJ6M	PÁGINA	4307/8857





**APELLIDOS Y NOMBRE / RAZÓN SOCIAL**

BOLIVAR RAMOS FRANCISCO JESUS

**NIF**

\*\*\*\*6164\*

**EXPEDIENTE**

1113519

**RESOLUCIÓN**

CONCESIÓN DE LA AYUDA

**DATOS DE MANTENIMIENTO UNIDADES**

**GRUPO DE PAGO**

ZONAS DE LIMITACIONES NATURALES

**Sup. Dec. Admisible**

14,27

**Sup. Resuelta**

14,27

**Sobredecl.**

0,00

**% Sobredecl.**

0,00

**RESUMEN DE PAGOS**

	<b>IMPORTE ( Euros )</b>			
	<b>RESUELTO</b>	<b>FEADER</b>	<b>MAPA</b>	<b>CAPADR</b>
Pago realizado	701,30	596,11	68,79	36,40
A pagar	69,28	58,89	6,80	3,59
<b>TOTAL</b>	<b>770,58</b>	<b>655,00</b>	<b>75,59</b>	<b>39,99</b>

**APLICACIÓN DE REDUCCIONES Y PENALIZACIONES (%)**

<b>Criterios de subvencionabilidad (1)</b>	<b>Presentación tardía</b>	<b>Omisión declaración</b>	<b>Condicionabilidad</b>
0,00	0,00	0,00	0,00

**IMPORTE ( Euros )**

Calculado(2)	Reducción	Penalización	Reducción Penalización (3)	Penalización adicional	Resuelto	FEADER	MAPA	CAPADR
770,58 €	0,00 €	0,00 €	0,00 €	0,00 €	770,58 €	654,99 €	75,59 €	40,00 €
Importe Unitario:	54,00 €	Nuevo Importe Unitario:	54,00 €					

**RECINTOS PROPUESTOS**

<b>REF.</b>	<b>REFERENCIA SIGPAC</b>	<b>CULTIVO</b>	<b>S/R</b>	<b>USO</b>	<b>Sup. Dec. admisible</b>	<b>Sup. Campo</b>	<b>Sup. Determ.</b>	<b>Sup. Resuelta</b>
				<b>SIGPAC</b>				
1700000003520973	18-107-001-00304-0001	OLIVAR	S		0,71		0,71	0,71
1700000003521310	18-107-002-00329-0001	OLIVAR	S		6,67		6,67	6,67
1700000003521311	18-107-002-00355-0001	OLIVAR	S		1,69		1,69	1,69
1700000003562352	18-107-002-00140-0001	OLIVAR	S		1,05		1,05	1,05
1700000005153179	18-107-001-00113-0001	OLIVAR	S		0,73		0,73	0,73
1700000005153182	18-107-001-00280-0001	OLIVAR	S		0,77		0,77	0,77
1700000005153189	18-107-002-00036-0001	OLIVAR	S		1,98		1,98	1,98
1700000005153190	18-107-001-00115-0001	OLIVAR	S		0,67		0,67	0,67

(1) Con incidencias que retienen pago o deniegan el expediente.  
 (2) Se calcula sobre superficie declarada admisible.  
 (3) Aplicación del artículo 16 bis del RD 147/2023.

Puede verificar la integridad de una copia de este documento mediante la lectura del código QR adjunto o mediante el acceso a la dirección <https://ws050.juntadeandalucia.es/verificarFirma> indicando el código de VERIFICACIÓN

FIRMADO POR	RAQUEL MARIA ESPIN CRESPO	FECHA	26/06/2024
VERIFICACIÓN	Pk2jmMQ72K8YCCE9EQ8LU85ENJJ6M	PÁGINA	4308/8857





**APELLIDOS Y NOMBRE / RAZÓN SOCIAL**

BOLIVAR RAMOS JUAN JOSE

**NIF**  
\*\*\*\*2335\*

**EXPEDIENTE**  
1113620

**RESOLUCIÓN**  
CONCESIÓN DE LA AYUDA

**DATOS DE MANTENIMIENTO UNIDADES**

<b>GRUPO DE PAGO</b>	<b>Sup. Dec. Admisible</b>	<b>Sup. Resuelta</b>	<b>Sobredecl.</b>	<b>% Sobredecl.</b>
ZONAS DE LIMITACIONES NATURALES	15,95	14,44	1,51	9,47

**RESUMEN DE PAGOS**

	<b>IMPORTE ( Euros )</b>			
	<b>RESUELTO</b>	<b>FEADER</b>	<b>MAPA</b>	<b>CAPADR</b>
Pago realizado	554,55	471,37	54,41	28,78
A pagar	70,04	59,53	6,87	3,64
<b>TOTAL</b>	<b>624,59</b>	<b>530,90</b>	<b>61,28</b>	<b>32,42</b>

**APLICACIÓN DE REDUCCIONES Y PENALIZACIONES (%)**

<b>Criterios de subvencionabilidad (1)</b>	<b>Presentación tardía</b>	<b>Omisión declaración</b>	<b>Condicionalidad</b>
0,00	0,00	0,00	0,00

**IMPORTE ( Euros )**

Calculado(2)	Reducción	Penalización	Reducción Penalización (3)	Penalización adicional	Resuelto	FEADER	MAPA	CAPADR
851,04 €	80,57 €	145,88 €	0,00 €	0,00 €	624,59 €	530,90 €	61,27 €	32,42 €
Importe Unitario:	54,00 €	Nuevo Importe Unitario:	53,36 €					

**RECINTOS PROPUESTOS**

<b>REF.</b>	<b>REFERENCIA SIGPAC</b>	<b>CULTIVO</b>	<b>S/R</b>	<b>USO SIGPAC</b>	<b>Sup. Dec. admisible</b>	<b>Sup. Campo</b>	<b>Sup. Determ.</b>	<b>Sup. Resuelta</b>
-529693	18-204-039-00179-0001	OLIVAR	S		2,70		2,70	2,70
6854935	18-107-001-00194-0001	OLIVAR	S		1,31		1,31	1,31
6854990	18-107-002-00019-0001	OLIVAR	S		0,77		0,77	0,77
6880040	18-107-002-00357-0001	CEBADA	S		1,51		1,51	0,00
6930972	18-107-002-00330-0001	OLIVAR	S		5,70		5,70	5,70
1700000005120535	18-107-001-00436-0001	OLIVAR	S		1,17		1,17	1,17
1700000005122434	18-107-002-00397-0001	OLIVAR	S		2,79		2,79	2,79

**INCIDENCIAS**

**INCIDENCIA DESCRIPCIÓN**

3790 Recinto declarado inactivo  
Recinto:18-107-002-00357-00001 Cultivo: -

(1) Con incidencias que retienen pago o deniegan el expediente.  
(2) Se calcula sobre superficie declarada admisible.  
(3) Aplicación del artículo 16 bis del RD 147/2023.

Puede verificar la integridad de una copia de este documento mediante la lectura del código QR adjunto o mediante el acceso a la dirección <a href="https://ws050.juntadeandalucia.es/verificarFirma">https://ws050.juntadeandalucia.es/verificarFirma</a> indicando el código de VERIFICACIÓN				
FIRMADO POR	RAQUEL MARIA ESPIN CRESPO	FECHA	26/06/2024	
VERIFICACIÓN	Pk2jmMQ72K8YCCE9EQ8LU85ENJJ6M	PÁGINA	4309/8857	



**APELLIDOS Y NOMBRE / RAZÓN SOCIAL**

BOLIVAR RUANO FRANCISCO MANUEL

**NIF**

\*\*\*\*5629\*

**EXPEDIENTE**

1123077

**RESOLUCIÓN**

CONCESIÓN DE LA AYUDA

**DATOS DE MANTENIMIENTO UNIDADES**

**GRUPO DE PAGO**

ZONAS DE LIMITACIONES NATURALES

**Sup. Dec. Admisible**

1,90

**Sup. Resuelta**

1,90

**Sobredecl.**

0,00

**% Sobredecl.**

0,00

**RESUMEN DE PAGOS**

	<b>IMPORTE ( Euros )</b>			
	<b>RESUELTO</b>	<b>FEADER</b>	<b>MAPA</b>	<b>CAPADR</b>
Pago realizado	93,38	79,37	9,16	4,84
A pagar	9,22	7,84	0,90	0,48
<b>TOTAL</b>	<b>102,60</b>	<b>87,21</b>	<b>10,06</b>	<b>5,32</b>

**APLICACIÓN DE REDUCCIONES Y PENALIZACIONES (%)**

<b>Criterios de subvencionabilidad (1)</b>	<b>Presentación tardía</b>	<b>Omisión declaración</b>	<b>Condicionalidad</b>
0,00	0,00	0,00	0,00

**IMPORTE ( Euros )**

Calculado(2)	Reducción	Penalización	Reducción Penalización (3)	Penalización adicional	Resuelto	FEADER	MAPA	CAPADR
102,60 €	0,00 €	0,00 €	0,00 €	0,00 €	102,60 €	87,21 €	10,07 €	5,32 €
Importe Unitario:	54,00 €	Nuevo Importe Unitario:	54,00 €					

**RECINTOS PROPUESTOS**

<b>REF.</b>	<b>REFERENCIA SIGPAC</b>	<b>CULTIVO</b>	<b>S/R</b>	<b>USO SIGPAC</b>	<b>Sup. Dec. admisible</b>	<b>Sup. Campo</b>	<b>Sup. Determ.</b>	<b>Sup. Resuelta</b>
4588680	18-107-002-00033-0001	OLIVAR	S		0,47		0,47	0,47
1700000005143211	18-107-002-00035-0001	OLIVAR	S		0,37		0,37	0,37
1700000005143212	18-107-002-00130-0001	OLIVAR	S		0,25		0,25	0,25
1700000005143213	18-107-002-00054-0001	OLIVAR	S		0,81		0,81	0,81

(1) Con incidencias que retienen pago o deniegan el expediente.  
 (2) Se calcula sobre superficie declarada admisible.  
 (3) Aplicación del artículo 16 bis del RD 147/2023.

Puede verificar la integridad de una copia de este documento mediante la lectura del código QR adjunto o mediante el acceso a la dirección <https://ws050.juntadeandalucia.es/verificarFirma> indicando el código de VERIFICACIÓN

FIRMADO POR	RAQUEL MARIA ESPIN CRESPO	FECHA	26/06/2024
VERIFICACIÓN	Pk2jmMQ72K8YCCE9EQ8LU85ENJJ6M	PÁGINA	4310/8857





**APELLIDOS Y NOMBRE / RAZÓN SOCIAL**

BOLIVAR SANTIAGO JOSE

**NIF**

\*\*\*6042\*

**EXPEDIENTE**

1115589

**RESOLUCIÓN**

CONCESIÓN DE LA AYUDA

**DATOS DE MANTENIMIENTO UNIDADES**

**GRUPO DE PAGO**

ZONAS DE LIMITACIONES NATURALES

**Sup. Dec. Admisible**

7,97

**Sup. Resuelta**

7,97

**Sobredecl.**

0,00

**% Sobredecl.**

0,00

**RESUMEN DE PAGOS**

	<b>IMPORTE ( Euros )</b>			
	<b>RESUELTO</b>	<b>FEADER</b>	<b>MAPA</b>	<b>CAPADR</b>
Pago realizado	391,69	332,93	38,42	20,33
A pagar	38,69	32,89	3,80	2,00
<b>TOTAL</b>	<b>430,38</b>	<b>365,82</b>	<b>42,22</b>	<b>22,33</b>

**APLICACIÓN DE REDUCCIONES Y PENALIZACIONES (%)**

<b>Criterios de subvencionabilidad (1)</b>	<b>Presentación tardía</b>	<b>Omisión declaración</b>	<b>Condicionabilidad</b>
0,00	0,00	0,00	0,00

**IMPORTE ( Euros )**

Calculado(2)	Reducción	Penalización	Reducción Penalización (3)	Penalización adicional	Resuelto	FEADER	MAPA	CAPADR
430,38 €	0,00 €	0,00 €	0,00 €	0,00 €	430,38 €	365,82 €	42,22 €	22,34 €
Importe Unitario:	54,00 €	Nuevo Importe Unitario:	54,00 €					

**RECINTOS PROPUESTOS**

<b>REF.</b>	<b>REFERENCIA SIGPAC</b>	<b>CULTIVO</b>	<b>S/R</b>	<b>USO</b>	<b>Sup. Dec. admisible</b>	<b>Sup. Campo</b>	<b>Sup. Determ.</b>	<b>Sup. Resuelta</b>
				<b>SIGPAC</b>				
170000005354597	18-004-008-00034-0001	OLIVAR	S		4,26		4,26	4,26
170000005354611	18-068-003-00525-0001	OLIVAR	S		0,25		0,25	0,25
170000005354620	18-004-008-00022-0001	OLIVAR	S		0,03		0,03	0,03
170000005354626	18-068-003-00592-0002	OLIVAR	S		0,13		0,13	0,13
170000005354633	18-068-003-00523-0001	OLIVAR	R		0,62		0,62	0,62
170000005354634	18-068-003-00524-0001	OLIVAR	R		0,91		0,91	0,91
170000005354635	18-068-001-00850-0007	OLIVAR	S		0,42		0,42	0,42
170000005354636	18-068-001-00850-0001	OLIVAR	S		1,35		1,35	1,35

(1) Con incidencias que retienen pago o deniegan el expediente.  
 (2) Se calcula sobre superficie declarada admisible.  
 (3) Aplicación del artículo 16 bis del RD 147/2023.

Puede verificar la integridad de una copia de este documento mediante la lectura del código QR adjunto o mediante el acceso a la dirección <a href="https://ws050.juntadeandalucia.es/verificarFirma">https://ws050.juntadeandalucia.es/verificarFirma</a> indicando el código de VERIFICACIÓN				
FIRMADO POR	RAQUEL MARIA ESPIN CRESPO	FECHA	26/06/2024	
VERIFICACIÓN	Pk2jmMQ72K8YCCE9EQ8LU85ENJJ6M	PÁGINA	4311/8857	



**APELLIDOS Y NOMBRE / RAZÓN SOCIAL**

BOLIVAR SANTIAGO YONATAN

**NIF**

\*\*\*\*3373\*

**EXPEDIENTE**

1115339

**RESOLUCIÓN**

CONCESIÓN DE LA AYUDA

**DATOS DE MANTENIMIENTO UNIDADES**

**GRUPO DE PAGO**

ZONAS DE LIMITACIONES NATURALES

**Sup. Dec. Admisible**  
8,60

**Sup. Resuelta**  
8,60

**Sobredecl.**  
0,00

**% Sobredecl.**  
0,00

**RESUMEN DE PAGOS**

	<b>IMPORTE ( Euros )</b>			
	<b>RESUELTO</b>	<b>FEADER</b>	<b>MAPA</b>	<b>CAPADR</b>
Pago realizado	422,65	359,25	41,46	21,93
A pagar	41,75	35,49	4,10	2,16
<b>TOTAL</b>	<b>464,40</b>	<b>394,74</b>	<b>45,56</b>	<b>24,09</b>

**APLICACIÓN DE REDUCCIONES Y PENALIZACIONES (%)**

<b>Criterios de subvencionabilidad (1)</b>	<b>Presentación tardía</b>	<b>Omisión declaración</b>	<b>Condicionalidad</b>
0,00	0,00	0,00	0,00

**IMPORTE ( Euros )**

Calculado(2)	Reducción	Penalización	Reducción Penalización (3)	Penalización adicional	Resuelto	FEADER	MAPA	CAPADR
464,40 €	0,00 €	0,00 €	0,00 €	0,00 €	464,40 €	394,74 €	45,56 €	24,10 €
Importe Unitario:	54,00 €	Nuevo Importe Unitario:	54,00 €					

**RECINTOS PROPUESTOS**

<b>REF.</b>	<b>REFERENCIA SIGPAC</b>	<b>CULTIVO</b>	<b>S/R</b>	<b>USO</b>	<b>Sup. Dec. admisible</b>	<b>Sup. Campo</b>	<b>Sup. Determ.</b>	<b>Sup. Resuelta</b>
				<b>SIGPAC</b>				
1700000005354540	18-068-005-00054-0001	OLIVAR	R		1,28		1,28	1,28
1700000005354541	18-068-004-00040-0002	OLIVAR	S		0,69		0,69	0,69
1700000005354543	18-068-003-00522-0001	OLIVAR	S		0,19		0,19	0,19
1700000005354544	18-068-003-00592-0002	OLIVAR	S		0,98		0,98	0,98
1700000005354545	18-068-003-00518-0003	OLIVAR	R		1,72		1,72	1,72
1700000005354546	18-068-003-00520-0001	OLIVAR	R		0,99		0,99	0,99
1700000005354547	18-068-003-00521-0001	OLIVAR	R		0,88		0,88	0,88
1700000005354549	18-068-001-00174-0001	OLIVAR	R		1,59		1,59	1,59
1700000005354550	18-068-001-09005-0002	OLIVAR	R		0,03		0,03	0,03
1700000005354556	18-068-001-00904-0002	OLIVAR	S		0,24		0,24	0,24
1700000005354558	18-068-003-00372-0001	OLIVAR	R		0,01		0,01	0,01

(1) Con incidencias que retienen pago o deniegan el expediente.  
 (2) Se calcula sobre superficie declarada admisible.  
 (3) Aplicación del artículo 16 bis del RD 147/2023.

Puede verificar la integridad de una copia de este documento mediante la lectura del código QR adjunto o mediante el acceso a la dirección <https://ws050.juntadeandalucia.es/verificarFirma> indicando el código de VERIFICACIÓN

FIRMADO POR	RAQUEL MARIA ESPIN CRESPO	FECHA	26/06/2024
VERIFICACIÓN	Pk2jmMQ72K8YCCE9EQ8LU85ENJJ6M	PÁGINA	4312/8857





**APELLIDOS Y NOMBRE / RAZÓN SOCIAL**

BUJALDON ARREDONDO ANTONIO

**NIF**

\*\*\*0225\*

**EXPEDIENTE**

1231205

**RESOLUCIÓN**

CONCESIÓN DE LA AYUDA

**DATOS DE MANTENIMIENTO UNIDADES**

**GRUPO DE PAGO**

ZONAS DE LIMITACIONES NATURALES

**Sup. Dec. Admisible**

63,55

**Sup. Resuelta**

55,38

**Sobredecl.**

8,17

**% Sobredecl.**

12,86

**RESUMEN DE PAGOS**

	<b><u>IMPORTE ( Euros )</u></b>			
	<b><u>RESUELTO</u></b>	<b><u>FEADER</u></b>	<b><u>MAPA</u></b>	<b><u>CAPADR</u></b>
Pago realizado	569,27	483,88	55,84	29,54
A pagar	199,81	169,84	19,60	10,37
<b>TOTAL</b>	<b>769,08</b>	<b>653,72</b>	<b>75,44</b>	<b>39,91</b>

**APLICACIÓN DE REDUCCIONES Y PENALIZACIONES (%)**

<b><u>Criterios de subvencionabilidad (1)</u></b>	<b><u>Presentación tardía</u></b>	<b><u>Omisión declaración</u></b>	<b><u>Condicionabilidad</u></b>
0,00	0,00	0,00	0,00

**IMPORTE ( Euros )**

<b><u>Calculado(2)</u></b>	<b><u>Reducción</u></b>	<b><u>Penalización</u></b>	<b><u>Reducción Penalización (3)</u></b>	<b><u>Penalización adicional</u></b>	<b><u>Resuelto</u></b>	<b><u>FEADER</u></b>	<b><u>MAPA</u></b>	<b><u>CAPADR</u></b>
1.188,00 €	152,73 €	266,19 €	0,00 €	0,00 €	769,08 €	653,72 €	75,45 €	39,91 €
<b>Importe Unitario:</b>	<b>54,00 €</b>	<b>Nuevo Importe Unitario:</b>	<b>18,69 €</b>					

(1) Con incidencias que retienen pago o deniegan el expediente.  
 (2) Se calcula sobre superficie declarada admisible.  
 (3) Aplicación del artículo 16 bis del RD 147/2023.

Puede verificar la integridad de una copia de este documento mediante la lectura del código QR adjunto o mediante el acceso a la dirección <a href="https://ws050.juntadeandalucia.es/verificarFirma">https://ws050.juntadeandalucia.es/verificarFirma</a> indicando el código de VERIFICACIÓN				
FIRMADO POR	RAQUEL MARIA ESPIN CRESPO	FECHA	26/06/2024	
VERIFICACIÓN	Pk2jmMQ72K8YCCE9EQ8LU85ENJJ6M	PÁGINA	4313/8857	



**RECINTOS PROPUESTOS**

REF.	REFERENCIA SIGPAC	CULTIVO	S/R	USO SIGPAC	Sup. Dec. admisible	Sup. Campo	Sup. Determ.	Sup. Resuelta
-1478896	18-054-008-00341-0005	PASTOS PERMANENTES DE 5 O MAS AÑOS	S		0,91		0,91	0,91
-1478891	18-054-008-00279-0003	AVENA	S		0,29		0,29	0,29
-1478890	18-054-008-00279-0003	AVENA	S		0,09		0,09	0,09
-1478889	18-054-008-00123-0001	BARBECHO TRADICIONAL	S		0,07		0,07	0,07
-1230793	18-054-007-00098-0001	AVENA	R		0,21		0,21	0,21
-968923	18-054-008-00072-0001	PASTOS PERMANENTES DE 5 O MAS AÑOS	S		0,12		0,12	0,12
-968918	18-054-006-00054-0006	PASTOS PERMANENTES DE 5 O MAS AÑOS	S		0,01		0,01	0,01
-179883	18-054-007-00090-0001	AVENA	R		0,48		0,48	0,48
-150615	18-054-006-00036-0005	BARBECHO TRADICIONAL	S		0,90		0,90	0,90
4190401	18-054-006-00174-0004	PASTOS PERMANENTES DE 5 O MAS AÑOS	S		0,02		0,02	0,00
4190402	18-054-006-00174-0005	PASTOS PERMANENTES DE 5 O MAS AÑOS	S		0,05		0,05	0,05
4190403	18-054-006-00174-0006	PASTOS PERMANENTES DE 5 O MAS AÑOS	S		0,17		0,17	0,17
1700000007098016	18-030-002-00004-0001	BARBECHO TRADICIONAL	S		1,78		1,78	1,78
1700000007098017	18-030-017-00219-0001	BARBECHO TRADICIONAL	S		0,15		0,15	0,00
1700000007098018	18-054-007-00362-0006	BARBECHO TRADICIONAL	S		7,94		7,94	0,00
1700000007098020	18-054-007-00111-0001	AVENA	R		0,16		0,16	0,16
1700000007098021	18-054-007-00310-0002	AVENA	S		4,92		4,92	4,92
1700000007098022	18-054-007-00311-0001	AVENA	S		0,50		0,50	0,50
1700000007098023	18-054-006-00032-0001	BARBECHO TRADICIONAL	S		0,53		0,53	0,53
1700000007098024	18-054-006-00052-0001	AVENA	S		1,45		1,45	1,45
1700000007098025	18-054-006-00051-0001	AVENA	S		1,00		1,00	1,00
1700000007098026	18-054-006-00054-0001	AVENA	S		1,32		1,32	1,32
1700000007098027	18-054-006-00053-0001	AVENA	S		0,64		0,64	0,64
1700000007098028	18-054-006-00056-0001	AVENA	S		0,68		0,68	0,68
1700000007098030	18-054-007-00091-0001	MEZCLA AVENA-CEBADA	R		0,19		0,19	0,19
1700000007098031	18-054-007-00493-0001	MEZCLA AVENA-TRIGO	R		0,17		0,17	0,17
1700000007098032	18-054-008-00123-0001	AVENA	S		0,23		0,23	0,23
1700000007098034	18-054-008-00279-0003	AVENA	S		5,47		5,47	5,47
1700000007098037	18-054-006-00057-0006	BARBECHO TRADICIONAL	S		2,35		2,35	2,35
1700000007098039	18-054-008-00121-0001	AVENA	S		0,66		0,66	0,66
1700000007098040	18-054-008-00123-0003	PASTOS PERMANENTES DE 5 O MAS AÑOS	S		0,03		0,03	0,03
1700000007098041	18-054-008-00279-0001	PASTOS PERMANENTES DE 5 O MAS AÑOS	S		3,26		3,26	3,21
1700000007098042	18-030-002-00004-0009	OLIVAR	S		0,01		0,01	0,01
1700000007098043	18-030-002-00004-0005	OLIVAR	S		0,03		0,03	0,03
1700000007098044	18-030-002-00004-0010	OLIVAR	S		0,10		0,10	0,10
1700000007098045	18-054-007-00204-0002	MEZCLA AVENA-TRIGO	R		0,42		0,42	0,42
1700000007098046	18-054-007-00094-0001	AVENA	R		0,14		0,14	0,14
1700000007098047	18-054-007-00096-0004	ESPARCETA	R		0,43		0,43	0,43
1700000007098048	18-054-008-00104-0004	PASTOS PERMANENTES DE 5 O MAS AÑOS	S		1,11		1,11	1,11
1700000007098049	18-030-002-00004-0006	OLIVAR	S		0,02		0,02	0,02
1700000007098050	18-030-002-00004-0003	OLIVAR	S		0,01		0,01	0,00
1700000007098051	18-054-007-00202-0001	MEZCLA AVENA-TRIGO	R		0,37		0,37	0,37
1700000007098054	18-054-008-00059-0004	PASTOS PERMANENTES DE 5 O MAS AÑOS	S		0,33		0,33	0,33
1700000007098055	18-054-008-00079-0003	PASTOS PERMANENTES DE 5 O MAS AÑOS	S		0,00		0,00	0,00
1700000007098056	18-054-007-00112-0001	OLIVAR	R		0,13		0,13	0,13
1700000007098057	18-054-007-00474-0001	OLIVAR	R		0,34		0,34	0,34
1700000007098059	18-054-008-00079-0002	PASTOS PERMANENTES DE 5 O MAS AÑOS	S		0,00		0,00	0,00
1700000007098060	18-054-008-00059-0005	PASTOS PERMANENTES DE 5 O MAS AÑOS	S		0,74		0,74	0,74
1700000007098062	18-054-007-00196-0001	ALFALFA	R		1,56		1,56	1,56
1700000007098065	18-030-002-00004-0007	OLIVAR	S		0,02		0,02	0,02
1700000007098066	18-054-006-00036-0005	AVENA	S		1,90		1,90	1,90
1700000007098067	18-054-008-00120-0002	AVENA	S		1,44		1,44	1,44

(1) Con incidencias que retienen pago o deniegan el expediente.  
 (2) Se calcula sobre superficie declarada admisible.  
 (3) Aplicación del artículo 16 bis del RD 147/2023.

Puede verificar la integridad de una copia de este documento mediante la lectura del código QR adjunto o mediante el acceso a la dirección <a href="https://ws050.juntadeandalucia.es/verificarFirma">https://ws050.juntadeandalucia.es/verificarFirma</a> indicando el código de VERIFICACIÓN					
FIRMADO POR	RAQUEL MARIA ESPIN CRESPO		FECHA		26/06/2024
VERIFICACIÓN	Pk2jmMQ72K8YCCE9EQ8LU85ENJJ6M		PÁGINA		4314/8857





**RECINTOS PROPUESTOS**

REF.	REFERENCIA SIGPAC	CULTIVO	USO S/R SIGPAC	Sup. Dec. admisible	Sup. Campo	Sup. Determ.	Sup. Resuelta
170000007098070	18-054-006-00033-0001	BARBECHO TRADICIONAL	S	0,94		0,94	0,94
170000007098072	18-054-008-00118-0001	AVENA	S	0,88		0,88	0,88
170000007098074	18-054-008-00279-0003	BARBECHO TRADICIONAL	S	4,46		4,46	4,46
170000007098075	18-054-008-00120-0007	PASTOS PERMANENTES DE 5 O MAS AÑOS	S	0,02		0,02	0,02
170000007098077	18-054-006-00034-0001	BARBECHO TRADICIONAL	S	0,44		0,44	0,44
170000007098078	18-054-008-00104-0006	ALMENDROS	S	8,56		8,56	8,56
170000007098079	18-054-008-00105-0001	ALMENDROS	S	1,40		1,40	1,40
170000007098080	18-054-008-00104-0012	ALMENDROS	S	0,02		0,02	0,02
170000007098081	18-054-007-00075-0001	ALMENDROS	R	0,17		0,17	0,17
170000007098082	18-054-007-00076-0001	ALMENDROS	R	0,38		0,38	0,38
170000007098083	18-054-007-00392-0001	ALMENDROS	S	0,43		0,43	0,43

**INCIDENCIAS**

**INCIDENCIA DESCRIPCIÓN**

- 218 Superficie bruta de cruce en un recinto en el conjunto de las solicitudes supera superficie total que SIGPAC establece para él.  
Recinto:18-054-007-00362-00006 Cultivo:20000 BARBECHO TRADICIONAL-SIN VARIEDAD Secano Suma de superficies declaradas para este recinto por todos los solicitantes (Áreas):1138 Superficie SIGPAC medida para este recinto (Áreas):1003 Exceso de superficie declarada (Hectáreas):1,35 Suma de superficies declaradas para este recinto por el solicitante (Áreas):1003
- 242 Recinto pendiente de acreditación de titularidad.  
Recinto:18-030-002-00004-00003 Cultivo:101010 OLIVAR-PICUAL Secano  
Recinto:18-030-017-00219-00001 Cultivo:20000 BARBECHO TRADICIONAL-SIN VARIEDAD Secano  
Recinto:18-054-006-00174-00004 Cultivo:62000 PASTOS PERMANENTES DE 5 O MAS AÑOS-SIN VARIEDAD Secano  
Recinto:18-054-007-00362-00006 Cultivo:20000 BARBECHO TRADICIONAL-SIN VARIEDAD Secano
- 3795 Recinto declarado con una situación de riesgo de abandono.  
Recinto:18-054-006-00032-00001 Cultivo: -  
Recinto:18-054-006-00033-00001 Cultivo: -  
Recinto:18-054-006-00034-00001 Cultivo: -
- 4272 Verifica que las líneas de declaración de las Solicitudes Únicas no tienen solapes con la capa de Retroactividad Gráfica (ambas de la misma campaña) a nivel de expediente/línea de declaración gráfica de la solicitud.  
Recinto:18-054-008-00279-00001 Cultivo: - Agregado de la referencia del recinto.:0 Zona de la referencia del recinto.:0 Superficie solapada.:0,05 Id. Incid.:95157930

**Datos considerados para el Cálculo de la Carga Ganadera del expediente**

Superficie determinada para Cálculo Carga Ganadera: 16,65 ha  
Carga Ganadera del Expediente: 2,04 ugm/ha

Explotación	Especie	Ugm Calculada para CG
ES180530000025	CAPRINA	33,99

**Recintos Determinados para el Cálculo de Garga Ganadera**

REF.	REFERENCIA SIGPAC	CULTIVO	DESCRIPCIÓN CULTIVO	S/R	SUP. RESUELTA (ha)
-1478896	18-054-008-00341-00005	62000	PASTOS PERMANENTES DE 5 O MAS AÑOS-SIN VARIEDAD	S	0,91
-968923	18-054-008-00072-00001	62000	PASTOS PERMANENTES DE 5 O MAS AÑOS-SIN VARIEDAD	S	0,12
-968918	18-054-006-00054-00006	62000	PASTOS PERMANENTES DE 5 O MAS AÑOS-SIN VARIEDAD	S	0,01
-968917	18-054-006-00054-00004	62000	PASTOS PERMANENTES DE 5 O MAS AÑOS-SIN VARIEDAD	S	0,01
4190401	18-054-006-00174-00004	62000	PASTOS PERMANENTES DE 5 O MAS AÑOS-SIN VARIEDAD	S	0,00
4190402	18-054-006-00174-00005	62000	PASTOS PERMANENTES DE 5 O MAS AÑOS-SIN VARIEDAD	S	0,05
4190403	18-054-006-00174-00006	62000	PASTOS PERMANENTES DE 5 O MAS AÑOS-SIN VARIEDAD	S	0,17
5328445	18-024-001-00031-00001	62000	PASTOS PERMANENTES DE 5 O MAS AÑOS-SIN VARIEDAD	S	2,45

(1) Con incidencias que retienen pago o deniegan el expediente.  
(2) Se calcula sobre superficie declarada admisible.  
(3) Aplicación del artículo 16 bis del RD 147/2023.

Puede verificar la integridad de una copia de este documento mediante la lectura del código QR adjunto o mediante el acceso a la dirección <a href="https://ws050.juntadeandalucia.es/verificarFirma">https://ws050.juntadeandalucia.es/verificarFirma</a> indicando el código de VERIFICACIÓN					
FIRMADO POR	RAQUEL MARIA ESPIN CRESPO		FECHA		26/06/2024
VERIFICACIÓN	Pk2jmMQ72K8YCCE9EQ8LU85ENJJ6M		PÁGINA		4315/8857



**Recintos Determinados para el Cálculo de Garga Ganadera**

REF.	REFERENCIA SIGPAC	CULTIVO	DESCRIPCIÓN CULTIVO	S/R	SUP. RESUELTA (ha)
5328448	18-024-001-00033-00004	62000	PASTOS PERMANENTES DE 5 O MAS AÑOS-SIN VARIEDAD	S	6,41
1700000007098019	18-030-017-00219-00003	62000	PASTOS PERMANENTES DE 5 O MAS AÑOS-SIN VARIEDAD	S	0,02
1700000007098038	18-030-002-00004-00002	62000	PASTOS PERMANENTES DE 5 O MAS AÑOS-SIN VARIEDAD	S	0,02
1700000007098040	18-054-008-00123-00003	62000	PASTOS PERMANENTES DE 5 O MAS AÑOS-SIN VARIEDAD	S	0,03
1700000007098041	18-054-008-00279-00001	62000	PASTOS PERMANENTES DE 5 O MAS AÑOS-SIN VARIEDAD	S	3,21
1700000007098048	18-054-008-00104-00004	62000	PASTOS PERMANENTES DE 5 O MAS AÑOS-SIN VARIEDAD	S	1,11
1700000007098053	18-054-006-00057-00003	62000	PASTOS PERMANENTES DE 5 O MAS AÑOS-SIN VARIEDAD	S	1,04
1700000007098054	18-054-008-00059-00004	62000	PASTOS PERMANENTES DE 5 O MAS AÑOS-SIN VARIEDAD	S	0,33
1700000007098055	18-054-008-00079-00003	62000	PASTOS PERMANENTES DE 5 O MAS AÑOS-SIN VARIEDAD	S	0,00
1700000007098059	18-054-008-00079-00002	62000	PASTOS PERMANENTES DE 5 O MAS AÑOS-SIN VARIEDAD	S	0,00
1700000007098060	18-054-008-00059-00005	62000	PASTOS PERMANENTES DE 5 O MAS AÑOS-SIN VARIEDAD	S	0,74
1700000007098075	18-054-008-00120-00007	62000	PASTOS PERMANENTES DE 5 O MAS AÑOS-SIN VARIEDAD	S	0,02
1700000007098076	18-054-006-00057-00001	62000	PASTOS PERMANENTES DE 5 O MAS AÑOS-SIN VARIEDAD	S	0,00

**Incidencias de carga ganadera**

**INCIDENCIA DESCRIPCIÓN**

218	Superficie bruta de cruce en un recinto en el conjunto de las solicitudes supera superficie total que SIGPAC establece para él. Recinto:18-054-007-00362-00006 Cultivo:20000 BARBECHO TRADICIONAL-SIN VARIEDAD Secano Suma de superficies declaradas para este recinto por todos los solicitantes (Áreas):1138 Superficie SIGPAC medida para este recinto (Áreas):1003 Exceso de superficie declarada (Hectáreas):1,35 Suma de superficies declaradas para este recinto por el solicitante (Áreas):1003
242	Recinto pendiente de acreditación de titularidad. Recinto:18-054-006-00174-00004 Cultivo:62000 PASTOS PERMANENTES DE 5 O MAS AÑOS-SIN VARIEDAD Secano Recinto:18-030-017-00219-00001 Cultivo:20000 BARBECHO TRADICIONAL-SIN VARIEDAD Secano Recinto:18-054-007-00362-00006 Cultivo:20000 BARBECHO TRADICIONAL-SIN VARIEDAD Secano
3795	Recinto declarado con una situación de riesgo de abandono. Recinto:18-054-006-00032-00001 Cultivo: - Recinto:18-054-006-00033-00001 Cultivo: - Recinto:18-054-006-00034-00001 Cultivo: -
86132	Recinto superficie forrajera que no realiza la actividad de producción de pastoreo. Recinto:18-054-008-00123-00001 Cultivo:20000 BARBECHO TRADICIONAL-SIN VARIEDAD Secano Recinto:18-054-006-00036-00005 Cultivo:20000 BARBECHO TRADICIONAL-SIN VARIEDAD Secano Recinto:18-030-002-00004-00001 Cultivo:20000 BARBECHO TRADICIONAL-SIN VARIEDAD Secano Recinto:18-030-017-00219-00001 Cultivo:20000 BARBECHO TRADICIONAL-SIN VARIEDAD Secano Recinto:18-054-007-00362-00006 Cultivo:20000 BARBECHO TRADICIONAL-SIN VARIEDAD Secano Recinto:18-054-006-00032-00001 Cultivo:20000 BARBECHO TRADICIONAL-SIN VARIEDAD Secano Recinto:18-054-006-00057-00006 Cultivo:20000 BARBECHO TRADICIONAL-SIN VARIEDAD Secano Recinto:18-054-006-00033-00001 Cultivo:20000 BARBECHO TRADICIONAL-SIN VARIEDAD Secano Recinto:18-054-008-00279-00003 Cultivo:20000 BARBECHO TRADICIONAL-SIN VARIEDAD Secano Recinto:18-054-006-00034-00001 Cultivo:20000 BARBECHO TRADICIONAL-SIN VARIEDAD Secano

(1) Con incidencias que retienen pago o deniegan el expediente.  
(2) Se calcula sobre superficie declarada admisible.  
(3) Aplicación del artículo 16 bis del RD 147/2023.

Puede verificar la integridad de una copia de este documento mediante la lectura del código QR adjunto o mediante el acceso a la dirección <a href="https://ws050.juntadeandalucia.es/verificarFirma">https://ws050.juntadeandalucia.es/verificarFirma</a> indicando el código de VERIFICACIÓN					
FIRMADO POR	RAQUEL MARIA ESPIN CRESPO		FECHA		26/06/2024
VERIFICACIÓN	Pk2jmMQ72K8YCCE9EQ8LU85ENJJ6M		PÁGINA		4316/8857



**APELLIDOS Y NOMBRE / RAZÓN SOCIAL**

BUJALDON VARGAS JOSE ANTONIO

**NIF**

\*\*\*\*4308\*

**EXPEDIENTE**

1231765

**RESOLUCIÓN**

CONCESIÓN DE LA AYUDA

**DATOS DE MANTENIMIENTO UNIDADES**

**GRUPO DE PAGO**

ZONAS DE LIMITACIONES NATURALES

**Sup. Dec. Admisible**  
46,07

**Sup. Resuelta**  
46,07

**Sobredecl.**  
0,00

**% Sobredecl.**  
0,00

**RESUMEN DE PAGOS**

	<b>IMPORTE ( Euros )</b>			
	<b>RESUELTO</b>	<b>FEADER</b>	<b>MAPA</b>	<b>CAPADR</b>
Pago realizado	1.081,20	919,02	106,06	56,12
A pagar	106,80	90,78	10,48	5,54
<b>TOTAL</b>	<b>1.188,00</b>	<b>1.009,80</b>	<b>116,54</b>	<b>61,66</b>

**APLICACIÓN DE REDUCCIONES Y PENALIZACIONES (%)**

<b>Criterios de subvencionabilidad (1)</b>	<b>Presentación tardía</b>	<b>Omisión declaración</b>	<b>Condicionabilidad</b>
0,00	0,00	0,00	0,00

**IMPORTE ( Euros )**

Calculado(2)	Reducción	Penalización	Reducción Penalización (3)	Penalización adicional	Resuelto	FEADER	MAPA	CAPADR
1.188,00 €	0,00 €	0,00 €	0,00 €	0,00 €	1.188,00 €	1.009,80 €	116,54 €	61,66 €
<b>Importe Unitario:</b>	<b>54,00 €</b>	<b>Nuevo Importe Unitario:</b>	<b>25,79 €</b>					

(1) Con incidencias que retienen pago o deniegan el expediente.  
 (2) Se calcula sobre superficie declarada admisible.  
 (3) Aplicación del artículo 16 bis del RD 147/2023.

Puede verificar la integridad de una copia de este documento mediante la lectura del código QR adjunto o mediante el acceso a la dirección <a href="https://ws050.juntadeandalucia.es/verificarFirma">https://ws050.juntadeandalucia.es/verificarFirma</a> indicando el código de VERIFICACIÓN					
FIRMADO POR	RAQUEL MARIA ESPIN CRESPO		FECHA		26/06/2024
VERIFICACIÓN	Pk2jmMQ72K8YCCE9EQ8LU85ENJJ6M		PÁGINA		4317/8857



**RECINTOS PROPUESTOS**

REF.	REFERENCIA SIGPAC	CULTIVO	S/R	USO SIGPAC	Sup. Dec. admisible	Sup. Campo	Sup. Determ.	Sup. Resuelta
-1574790	18-054-006-00143-0006	ALMENDROS	S		0,01		0,01	0,01
-1574789	18-054-006-00140-0002	ALMENDROS	S		0,09		0,09	0,09
-1574788	18-054-006-00140-0002	ALMENDROS	S		0,39		0,39	0,39
-1340592	18-054-005-00357-0009	ALMENDROS	R		0,01		0,01	0,01
-993773	18-030-011-00499-0001	ALMENDROS	S		1,29		1,29	1,29
-790288	18-030-011-00389-0001	ALMENDROS	S		3,53		3,53	3,53
-790286	18-030-011-00414-0001	ALMENDROS	S		1,74		1,74	1,74
-790282	18-030-011-00416-0001	ALMENDROS	S		0,64		0,64	0,64
-570128	18-030-009-00305-0004	PISTACHO	R		1,92		1,92	1,92
-570038	18-030-011-00477-0002	ALMENDROS	S		0,65		0,65	0,65
-570036	18-030-011-00387-0001	ALMENDROS	S		2,62		2,62	2,62
-570023	18-030-011-00415-0001	ALMENDROS	S		1,71		1,71	1,71
-569564	18-054-005-00357-0001	ALMENDROS	R		0,38		0,38	0,38
-569291	18-030-012-00387-0001	ALMENDROS	R		0,39		0,39	0,39
-179245	18-054-007-00026-0001	MAÍZ	R		0,14		0,14	0,14
-179242	18-054-007-00023-0001	MAÍZ	R		0,18		0,18	0,18
-179240	18-054-007-00022-0001	ALFALFA	R		0,14		0,14	0,14
-179223	18-054-007-00020-0001	ALFALFA	R		0,35		0,35	0,35
-179211	18-030-012-00351-0001	OLIVAR	R		0,62		0,62	0,62
-179206	18-030-012-00349-0001	ALMENDROS	R		0,26		0,26	0,26
-179201	18-030-012-00348-0001	OLIVAR	R		0,71		0,71	0,71
4647330	18-030-011-00411-0001	ALMENDROS	S		5,14		5,14	5,14
5181686	18-054-005-00357-0008	ALMENDROS	R		0,14		0,14	0,14
5239357	18-030-017-00160-0001	ALMENDROS	S		0,22		0,22	0,22
5239365	18-030-017-00161-0001	ALMENDROS	S		0,84		0,84	0,84
5239366	18-030-004-00169-0001	ALMENDROS	S		0,42		0,42	0,42
5239368	18-030-004-00170-0001	ALMENDROS	S		0,69		0,69	0,69
5239369	18-030-004-00171-0001	ALMENDROS	S		0,55		0,55	0,55
5239372	18-030-004-00172-0001	ALMENDROS	S		0,13		0,13	0,13
5239385	18-054-005-00319-0001	ALFALFA	R		1,31		1,31	1,31
5239386	18-054-005-00319-0004	ALFALFA	R		0,16		0,16	0,16
1700000006248265	18-030-010-00237-0002	BARBECHO TRADICIONAL	R		0,42		0,42	0,42
1700000006248266	18-054-005-00357-0003	ALMENDROS	R		0,19		0,19	0,19
1700000006248268	18-030-012-00158-0001	ALMENDROS	R		1,47		1,47	1,47
1700000006248270	18-030-012-00157-0001	ALMENDROS	R		1,16		1,16	1,16
1700000006248273	18-054-007-00021-0001	ALFALFA	R		0,19		0,19	0,19
1700000006248275	18-054-007-00019-0001	ALFALFA	R		0,36		0,36	0,36
1700000006248278	18-054-005-00357-0004	ALMENDROS	R		0,17		0,17	0,17
1700000006248279	18-030-012-00386-0001	ALMENDROS	R		0,38		0,38	0,38
1700000006248281	18-054-007-00018-0001	ALFALFA	R		0,14		0,14	0,14
1700000006248285	18-054-005-00282-0001	ALMENDROS	R		0,18		0,18	0,18
1700000006248286	18-054-005-00283-0001	ALMENDROS	R		0,11		0,11	0,11
1700000006248289	18-030-012-00454-0001	ALMENDROS	R		0,98		0,98	0,98
1700000006248291	18-030-012-00390-0001	ALMENDROS	R		0,38		0,38	0,38
1700000006248297	18-030-012-00764-0001	OLIVAR	R		0,25		0,25	0,25
1700000006248299	18-054-007-00024-0001	MAÍZ	R		0,15		0,15	0,15
1700000006248300	18-054-007-00025-0001	MAÍZ	R		0,13		0,13	0,13
1700000006248302	18-054-007-00027-0001	MAÍZ	R		0,21		0,21	0,21
1700000006248304	18-030-012-00352-0001	OLIVAR	R		1,58		1,58	1,58
1700000006248309	18-054-005-00357-0005	OLIVAR	R		0,05		0,05	0,05
1700000006248310	18-054-005-00357-0006	OLIVAR	R		0,13		0,13	0,13
1700000006248311	18-054-005-00811-0002	TOMATE	R		0,27		0,27	0,27

(1) Con incidencias que retienen pago o deniegan el expediente.  
 (2) Se calcula sobre superficie declarada admisible.  
 (3) Aplicación del artículo 16 bis del RD 147/2023.

Puede verificar la integridad de una copia de este documento mediante la lectura del código QR adjunto o mediante el acceso a la dirección <a href="https://ws050.juntadeandalucia.es/verificarFirma">https://ws050.juntadeandalucia.es/verificarFirma</a> indicando el código de VERIFICACIÓN					
FIRMADO POR	RAQUEL MARIA ESPIN CRESPO		FECHA		26/06/2024
VERIFICACIÓN	Pk2jmMQ72K8YCCE9EQ8LU85ENJJ6M		PÁGINA		4318/8857



**RECINTOS PROPUESTOS**

REF.	REFERENCIA SIGPAC	CULTIVO	USO S/R	SIGPAC	Sup. Dec. admisible	Sup. Campo	Sup. Determ.	Sup. Resuelta
170000006248317	18-030-012-00350-0001	ALMENDROS	R		0,11		0,11	0,11
170000006248318	18-030-012-00763-0001	ALMENDROS	R		0,07		0,07	0,07
170000006248320	18-030-012-00787-0004	ALMENDROS	R		0,44		0,44	0,44
170000006248321	18-030-012-00426-0001	ALMENDROS	R		2,34		2,34	2,34
170000006248323	18-030-010-00809-0001	ALMENDROS	R		0,36		0,36	0,36
170000006248324	18-030-010-00238-0004	ALMENDROS	R		0,34		0,34	0,34
170000006248325	18-030-010-00809-0004	ALMENDROS	R		0,29		0,29	0,29
170000006248326	18-054-006-00161-0003	ALMENDROS	S		1,33		1,33	1,33
170000006248327	18-054-006-00140-0002	ALMENDROS	S		1,44		1,44	1,44
170000006248328	18-054-006-00272-0001	ALMENDROS	S		0,24		0,24	0,24
170000006248330	18-054-006-00138-0001	ALMENDROS	S		1,26		1,26	1,26
170000006248331	18-054-006-00273-0001	ALMENDROS	S		0,16		0,16	0,16
170000006248332	18-054-005-00733-0001	ALMENDROS	S		1,10		1,10	1,10
170000006248333	18-030-012-00353-0001	ALMENDROS	R		0,32		0,32	0,32

**INCIDENCIAS**

**INCIDENCIA DESCRIPCIÓN**

86124 Recinto de forrajera para Cálculo de Carga Ganadera que No pertenece a Explotación.  
 Recinto:18-054-007-00226-00004 Cultivo:62000 PASTOS PERMANENTES DE 5 O MAS AÑOS-SIN VARIEDAD Secano

**Datos considerados para el Cálculo de la Carga Ganadera del expediente**

Superficie determinada para Cálculo Carga Ganadera: 0,00 ha  
 Carga Ganadera del Expediente: 0,00 ugm/ha

**Incidencias de carga ganadera**

**INCIDENCIA DESCRIPCIÓN**

86124 Recinto de forrajera para Cálculo de Carga Ganadera que No pertenece a Explotación.  
 Recinto:18-054-007-00226-00004 Cultivo:62000 PASTOS PERMANENTES DE 5 O MAS AÑOS-SIN VARIEDAD Secano

86128 Recinto de Forrajeras que no ha contabilizado para Carga Ganadera por no tener una explotación válida para el cálculo de la Carga Ganadera  
 Recinto:18-054-007-00226-00004 Cultivo:62 PASTOS PERMANENTES DE 5 O MAS AÑOS-

86132 Recinto superficie forrajera que no realiza la actividad de producción de pastoreo.  
 Recinto:18-024-007-00020-00011 Cultivo:20000 BARBECHO TRADICIONAL-SIN VARIEDAD Secano  
 Recinto:18-030-010-00237-00002 Cultivo:20000 BARBECHO TRADICIONAL-SIN VARIEDAD Regadio

(1) Con incidencias que retienen pago o deniegan el expediente.  
 (2) Se calcula sobre superficie declarada admisible.  
 (3) Aplicación del artículo 16 bis del RD 147/2023.

Puede verificar la integridad de una copia de este documento mediante la lectura del código QR adjunto o mediante el acceso a la dirección <a href="https://ws050.juntadeandalucia.es/verificarFirma">https://ws050.juntadeandalucia.es/verificarFirma</a> indicando el código de VERIFICACIÓN				
FIRMADO POR	RAQUEL MARIA ESPIN CRESPO	FECHA	26/06/2024	
VERIFICACIÓN	Pk2jmMQ72K8YCCE9EQ8LU85ENJJ6M	PÁGINA	4319/8857	

**APELLIDOS Y NOMBRE / RAZÓN SOCIAL**

BURGOS CABRERA ALBA

**NIF**

\*\*\*\*1394\*

**EXPEDIENTE**

1283135

**RESOLUCIÓN**

CONCESIÓN DE LA AYUDA

**DATOS DE MANTENIMIENTO UNIDADES****GRUPO DE PAGO**

ZONAS DE LIMITACIONES NATURALES

**Sup. Dec.  
Admisible**

46,35

**Sup.  
Resuelta**

46,35

**Sobredecl.**

0,00

**% Sobredecl.**

0,00

**RESUMEN DE PAGOS**

	<b>IMPORTE ( Euros )</b>			
	<b>RESUELTO</b>	<b>FEADER</b>	<b>MAPA</b>	<b>CAPADR</b>
Pago realizado	1.081,20	919,02	106,06	56,12
A pagar	106,80	90,78	10,48	5,54
<b>TOTAL</b>	<b>1.188,00</b>	<b>1.009,80</b>	<b>116,54</b>	<b>61,66</b>

**APLICACIÓN DE REDUCCIONES Y PENALIZACIONES (%)**

<b>Criterios de subvencionabilidad (1)</b>	<b>Presentación tardía</b>	<b>Omisión declaración</b>	<b>Condicionalidad</b>
0,00	0,00	0,00	0,00

**IMPORTE ( Euros )**

Calculado(2)	Reducción	Penalización	Reducción Penalización (3)	Penalización adicional	Resuelto	FEADER	MAPA	CAPADR
1.188,00 €	0,00 €	0,00 €	0,00 €	0,00 €	1.188,00 €	1.009,80 €	116,54 €	61,66 €
Importe Unitario:	54,00 €	Nuevo Importe Unitario:	25,63 €					

(1) Con incidencias que retienen pago o deniegan el expediente.

(2) Se calcula sobre superficie declarada admisible.

(3) Aplicación del artículo 16 bis del RD 147/2023.

Puede verificar la integridad de una copia de este documento mediante la lectura del código QR adjunto o mediante el acceso a la dirección <https://ws050.juntadeandalucia.es/verificarFirma> indicando el código de VERIFICACIÓN

FIRMADO POR

RAQUEL MARIA ESPIN CRESPO

FECHA

26/06/2024

VERIFICACIÓN

Pk2jmMQ72K8YCCE9EQ8LU85ENJJ6M

PÁGINA

4320/8857





**RECINTOS PROPUESTOS**

REF.	REFERENCIA SIGPAC	CULTIVO	S/R	USO SIGPAC	Sup. Dec. admisible	Sup. Campo	Sup. Determ.	Sup. Resuelta
-1003342	18-030-010-00232-0004	CEBADA	R		0,08		0,08	0,08
-1003341	18-030-006-00017-0003	BARBECHO TRADICIONAL	S		0,06		0,06	0,06
-128596	18-030-009-00137-0003	BARBECHO TRADICIONAL	S		0,03		0,03	0,03
5079544	18-030-014-00719-0006	OLIVAR	R		0,06		0,06	0,06
5079545	18-030-014-00719-0008	OLIVAR	R		0,08		0,08	0,08
5079562	18-030-014-00663-0001	BARBECHO TRADICIONAL	R		0,07		0,07	0,07
5293322	18-030-013-00171-0001	AVENA	R		0,43		0,43	0,43
5293323	18-030-013-00172-0001	AVENA	R		0,25		0,25	0,25
1700000006407035	18-030-002-00051-0001	BARBECHO TRADICIONAL	S		1,21		1,21	1,21
1700000006407042	18-030-017-00066-0001	BARBECHO TRADICIONAL	S		0,10		0,10	0,10
1700000006407043	18-030-010-00725-0001	OLIVAR	R		0,38		0,38	0,38
1700000006407044	18-030-016-00197-0001	CEBADA	S		0,26		0,26	0,26
1700000006407045	18-030-016-00199-0001	CEBADA	S		0,11		0,11	0,11
1700000006407046	18-030-009-00002-0001	CEBADA	S		0,39		0,39	0,39
1700000006407047	18-030-017-00062-0001	BARBECHO TRADICIONAL	S		1,88		1,88	1,88
1700000006407048	18-030-008-00053-0001	BARBECHO TRADICIONAL	S		1,95		1,95	1,95
1700000006407049	18-030-008-00052-0001	BARBECHO TRADICIONAL	S		1,28		1,28	1,28
1700000006407051	18-030-017-00063-0001	BARBECHO TRADICIONAL	S		2,58		2,58	2,58
1700000006407052	18-030-002-00280-0001	AVENA	S		3,00		3,00	3,00
1700000006407053	18-030-007-00015-0006	AVENA	S		7,45		7,45	7,45
1700000006407054	18-030-016-00198-0002	CEBADA	S		2,06		2,06	2,06
1700000006407055	18-030-006-00017-0001	BARBECHO TRADICIONAL	S		1,01		1,01	1,01
1700000006574224	18-030-011-00339-0001	BARBECHO TRADICIONAL	S		0,59		0,59	0,59
1700000006574225	18-030-006-00087-0001	BARBECHO TRADICIONAL	S		0,32		0,32	0,32
1700000006574226	18-030-006-00088-0001	BARBECHO TRADICIONAL	S		0,34		0,34	0,34
1700000006574227	18-030-009-00267-0001	BARBECHO TRADICIONAL	S		0,58		0,58	0,58
1700000006574229	18-030-017-00200-0001	BARBECHO TRADICIONAL	S		1,87		1,87	1,87
1700000006574230	18-030-012-00356-0001	BARBECHO TRADICIONAL	R		0,23		0,23	0,23
1700000006574231	18-030-009-00137-0001	BARBECHO TRADICIONAL	S		0,40		0,40	0,40
1700000006574232	18-030-010-00852-0001	BARBECHO TRADICIONAL	S		1,13		1,13	1,13
1700000006574234	18-030-011-00335-0001	BARBECHO TRADICIONAL	S		0,28		0,28	0,28
1700000006574235	18-030-011-00337-0001	BARBECHO TRADICIONAL	S		0,33		0,33	0,33
1700000006574236	18-030-008-00145-0001	BARBECHO TRADICIONAL	S		0,24		0,24	0,24
1700000006574237	18-030-016-00144-0003	BARBECHO TRADICIONAL	S		0,82		0,82	0,82
1700000006574238	18-030-016-00202-0001	BARBECHO TRADICIONAL	S		0,84		0,84	0,84
1700000006574239	18-030-014-00651-0002	OLIVAR	S		0,19		0,19	0,19
1700000006574240	18-030-010-00232-0002	OLIVAR	R		0,05		0,05	0,05
1700000006574241	18-030-014-00650-0001	OLIVAR	R		0,34		0,34	0,34
1700000006574242	18-030-014-00722-0002	OLIVAR	R		0,29		0,29	0,29
1700000006574243	18-030-010-00232-0003	OLIVAR	R		0,03		0,03	0,03
1700000006574244	18-030-012-00428-0004	OLIVAR	R		3,36		3,36	3,36
1700000006574245	18-030-012-00429-0001	OLIVAR	R		0,95		0,95	0,95
1700000006574248	18-030-013-00220-0001	BARBECHO TRADICIONAL	R		0,22		0,22	0,22
1700000006574249	18-030-013-00226-0001	BARBECHO TRADICIONAL	R		0,27		0,27	0,27
1700000006574250	18-030-013-00228-0001	BARBECHO TRADICIONAL	R		0,62		0,62	0,62
1700000006574254	18-030-010-00224-0004	CEBADA	R		0,28		0,28	0,28
1700000006574255	18-030-010-00224-0003	CEBADA	R		0,26		0,26	0,26
1700000006574257	18-030-005-00342-0001	OLIVAR	R		0,05		0,05	0,05
1700000006574259	18-030-010-00224-0001	CEBADA	R		0,11		0,11	0,11
1700000006574261	18-030-005-00340-0001	OLIVAR	R		0,13		0,13	0,13
1700000006574262	18-030-010-00224-0002	OLIVAR	R		0,07		0,07	0,07
1700000006574263	18-030-013-00222-0001	BARBECHO TRADICIONAL	R		0,09		0,09	0,09

(1) Con incidencias que retienen pago o deniegan el expediente.  
 (2) Se calcula sobre superficie declarada admisible.  
 (3) Aplicación del artículo 16 bis del RD 147/2023.

Puede verificar la integridad de una copia de este documento mediante la lectura del código QR adjunto o mediante el acceso a la dirección <a href="https://ws050.juntadeandalucia.es/verificarFirma">https://ws050.juntadeandalucia.es/verificarFirma</a> indicando el código de VERIFICACIÓN					
FIRMADO POR	RAQUEL MARIA ESPIN CRESPO		FECHA		26/06/2024
VERIFICACIÓN	Pk2jmMQ72K8YCCE9EQ8LU85ENJJ6M		PÁGINA		4321/8857



**RECINTOS PROPUESTOS**

REF.	REFERENCIA SIGPAC	CULTIVO	S/R	USO SIGPAC	Sup. Dec. admisible	Sup. Campo	Sup. Determ.	Sup. Resuelta
170000006574264	18-030-017-00061-0001	BARBECHO TRADICIONAL	S		1,90		1,90	1,90
170000006574265	18-030-017-00228-0001	BARBECHO TRADICIONAL	S		0,96		0,96	0,96
170000006574267	18-030-014-00535-0001	ALFALFA	R		0,59		0,59	0,59
170000006574270	18-030-013-00218-0001	BARBECHO TRADICIONAL	R		0,22		0,22	0,22
170000006574271	18-030-013-00350-0001	BARBECHO TRADICIONAL	R		0,22		0,22	0,22
170000006574272	18-030-010-00232-0001	CEBADA	R		0,61		0,61	0,61
170000006574273	18-030-010-00189-0001	PISTACHO	R		0,74		0,74	0,74
170000006574274	18-030-010-00171-0001	PISTACHO	R		1,11		1,11	1,11

**INCIDENCIAS**

**INCIDENCIA DESCRIPCIÓN**

- 226 Recinto abandonado según SIGPAC por el que solicita alguna ayuda/práctica.  
Recinto:18-030-012-00357-00001 Cultivo:20000 BARBECHO TRADICIONAL-SIN VARIEDAD Regadío
- 452 Actividad agraria declarada en un recinto no compatible con el uso PA, PR o PS asignado en SIGPAC para ese recinto.  
Recinto:18-030-004-00209-00001 Cultivo:62000 PASTOS PERMANENTES DE 5 O MAS AÑOS-SIN VARIEDAD Secano USO ASIGNADO EN SIGPAC:PR
- 86119 Carga ganadera NO cumple con el valor mínimo de 0,2 UGM/ha.  
Recinto:18-030-004-00209-00001 Cultivo:62000 PASTOS PERMANENTES DE 5 O MAS AÑOS-SIN VARIEDAD Secano Carga Ganadera:0
- 86121 Recinto superficie forrajera que no realiza la actividad de producción de pastoreo.  
Recinto:18-030-004-00209-00001 Cultivo:62000 PASTOS PERMANENTES DE 5 O MAS AÑOS-SIN VARIEDAD Secano Actividad Agraria del recinto:2
- 86122 Recinto superficie forrajera que realiza la actividad de producción de pastoreo y no declara el o los códigos del Registro de Explotaciones Ganaderas de Andalucía, REGA.  
Recinto:18-030-004-00209-00001 Cultivo:62000 PASTOS PERMANENTES DE 5 O MAS AÑOS-SIN VARIEDAD Secano
- 86124 Recinto de forrajera para Cálculo de Carga Ganadera que No pertenece a Explotación.  
Recinto:18-030-004-00209-00001 Cultivo:62000 PASTOS PERMANENTES DE 5 O MAS AÑOS-SIN VARIEDAD Secano

**Datos considerados para el Cálculo de la Carga Ganadera del expediente**

Superficie determinada para Cálculo Carga Ganadera: 0,00 ha  
Carga Ganadera del Expediente: 0,00 ugm/ha

**Incidenias de carga ganadera**

**INCIDENCIA DESCRIPCIÓN**

- 226 Recinto abandonado según SIGPAC por el que solicita alguna ayuda/práctica.  
Recinto:18-030-012-00357-00001 Cultivo:20000 BARBECHO TRADICIONAL-SIN VARIEDAD Regadío
- 452 Actividad agraria declarada en un recinto no compatible con el uso PA, PR o PS asignado en SIGPAC para ese recinto.  
Recinto:18-030-004-00209-00001 Cultivo:62000 PASTOS PERMANENTES DE 5 O MAS AÑOS-SIN VARIEDAD Secano USO ASIGNADO EN SIGPAC:PR
- 86122 Recinto superficie forrajera que realiza la actividad de producción de pastoreo y no declara el o los códigos del Registro de Explotaciones Ganaderas de Andalucía, REGA.  
Recinto:18-030-004-00209-00001 Cultivo:62000 PASTOS PERMANENTES DE 5 O MAS AÑOS-SIN VARIEDAD Secano
- 86124 Recinto de forrajera para Cálculo de Carga Ganadera que No pertenece a Explotación.  
Recinto:18-030-004-00209-00001 Cultivo:62000 PASTOS PERMANENTES DE 5 O MAS AÑOS-SIN VARIEDAD Secano
- 86128 Recinto de Forrajeras que no ha contabilizado para Carga Ganadera por no tener una explotación válida para el cálculo de la Carga Ganadera  
Recinto:18-030-004-00209-00001 Cultivo:62 PASTOS PERMANENTES DE 5 O MAS AÑOS-
- 86132 Recinto superficie forrajera que no realiza la actividad de producción de pastoreo.  
Recinto:18-030-006-00017-00003 Cultivo:20000 BARBECHO TRADICIONAL-SIN VARIEDAD Secano  
Recinto:18-030-009-00137-00003 Cultivo:20000 BARBECHO TRADICIONAL-SIN VARIEDAD Secano  
Recinto:18-030-014-00663-00001 Cultivo:20000 BARBECHO TRADICIONAL-SIN VARIEDAD Regadío  
Recinto:18-030-002-00051-00001 Cultivo:20000 BARBECHO TRADICIONAL-SIN VARIEDAD Secano  
Recinto:18-030-017-00066-00001 Cultivo:20000 BARBECHO TRADICIONAL-SIN VARIEDAD Secano  
Recinto:18-030-017-00062-00001 Cultivo:20000 BARBECHO TRADICIONAL-SIN VARIEDAD Secano

(1) Con incidencias que retienen pago o deniegan el expediente.  
(2) Se calcula sobre superficie declarada admisible.  
(3) Aplicación del artículo 16 bis del RD 147/2023.

Puede verificar la integridad de una copia de este documento mediante la lectura del código QR adjunto o mediante el acceso a la dirección <a href="https://ws050.juntadeandalucia.es/verificarFirma">https://ws050.juntadeandalucia.es/verificarFirma</a> indicando el código de VERIFICACIÓN					
FIRMADO POR	RAQUEL MARIA ESPIN CRESPO		FECHA		26/06/2024
VERIFICACIÓN	Pk2jmMQ72K8YCC9E9EQ8LU85ENJJ6M		PÁGINA		4322/8857






Recinto:18-030-008-00053-00001	Cultivo:20000	BARBECHO TRADICIONAL-SIN VARIEDAD	Secano
Recinto:18-030-008-00052-00001	Cultivo:20000	BARBECHO TRADICIONAL-SIN VARIEDAD	Secano
Recinto:18-030-017-00063-00001	Cultivo:20000	BARBECHO TRADICIONAL-SIN VARIEDAD	Secano
Recinto:18-030-006-00017-00001	Cultivo:20000	BARBECHO TRADICIONAL-SIN VARIEDAD	Secano
Recinto:18-030-004-00209-00001	Cultivo:62000	PASTOS PERMANENTES DE 5 O MAS AÑOS-SIN VARIEDAD	Secano
Recinto:18-030-011-00339-00001	Cultivo:20000	BARBECHO TRADICIONAL-SIN VARIEDAD	Secano
Recinto:18-030-006-00087-00001	Cultivo:20000	BARBECHO TRADICIONAL-SIN VARIEDAD	Secano
Recinto:18-030-006-00088-00001	Cultivo:20000	BARBECHO TRADICIONAL-SIN VARIEDAD	Secano
Recinto:18-030-009-00267-00001	Cultivo:20000	BARBECHO TRADICIONAL-SIN VARIEDAD	Secano
Recinto:18-030-017-00200-00001	Cultivo:20000	BARBECHO TRADICIONAL-SIN VARIEDAD	Secano
Recinto:18-030-012-00356-00001	Cultivo:20000	BARBECHO TRADICIONAL-SIN VARIEDAD	Regadío
Recinto:18-030-009-00137-00001	Cultivo:20000	BARBECHO TRADICIONAL-SIN VARIEDAD	Secano
Recinto:18-030-010-00852-00001	Cultivo:20000	BARBECHO TRADICIONAL-SIN VARIEDAD	Secano
Recinto:18-030-011-00335-00001	Cultivo:20000	BARBECHO TRADICIONAL-SIN VARIEDAD	Secano
Recinto:18-030-011-00337-00001	Cultivo:20000	BARBECHO TRADICIONAL-SIN VARIEDAD	Secano
Recinto:18-030-008-00145-00001	Cultivo:20000	BARBECHO TRADICIONAL-SIN VARIEDAD	Secano
Recinto:18-030-016-00144-00003	Cultivo:20000	BARBECHO TRADICIONAL-SIN VARIEDAD	Secano
Recinto:18-030-016-00202-00001	Cultivo:20000	BARBECHO TRADICIONAL-SIN VARIEDAD	Secano
Recinto:18-030-013-00220-00001	Cultivo:20000	BARBECHO TRADICIONAL-SIN VARIEDAD	Regadío
Recinto:18-030-013-00226-00001	Cultivo:20000	BARBECHO TRADICIONAL-SIN VARIEDAD	Regadío
Recinto:18-030-013-00228-00001	Cultivo:20000	BARBECHO TRADICIONAL-SIN VARIEDAD	Regadío
Recinto:18-030-012-00357-00001	Cultivo:20000	BARBECHO TRADICIONAL-SIN VARIEDAD	Regadío
Recinto:18-030-013-00222-00001	Cultivo:20000	BARBECHO TRADICIONAL-SIN VARIEDAD	Regadío
Recinto:18-030-017-00061-00001	Cultivo:20000	BARBECHO TRADICIONAL-SIN VARIEDAD	Secano
Recinto:18-030-017-00228-00001	Cultivo:20000	BARBECHO TRADICIONAL-SIN VARIEDAD	Secano
Recinto:18-030-013-00218-00001	Cultivo:20000	BARBECHO TRADICIONAL-SIN VARIEDAD	Regadío
Recinto:18-030-013-00350-00001	Cultivo:20000	BARBECHO TRADICIONAL-SIN VARIEDAD	Regadío

(1) Con incidencias que retienen pago o deniegan el expediente.  
(2) Se calcula sobre superficie declarada admisible.  
(3) Aplicación del artículo 16 bis del RD 147/2023.

Puede verificar la integridad de una copia de este documento mediante la lectura del código QR adjunto o mediante el acceso a la dirección <https://ws050.juntadeandalucia.es/verificarFirma> indicando el código de VERIFICACIÓN

FIRMADO POR	RAQUEL MARIA ESPIN CRESPO	FECHA	26/06/2024
VERIFICACIÓN	Pk2jmMQ72K8YCCCE9EQ8LU85ENJJ6M	PÁGINA	4323/8857





**APELLIDOS Y NOMBRE / RAZÓN SOCIAL**

CABALLERO MOLINA FRANCISCO

**NIF**

\*\*\*\*2074\*

**EXPEDIENTE**

1224364

**RESOLUCIÓN**

CONCESIÓN DE LA AYUDA

**DATOS DE MANTENIMIENTO UNIDADES**

**GRUPO DE PAGO**

ZONAS DE LIMITACIONES NATURALES

**Sup. Dec. Admisible**

62,81

**Sup. Resuelta**

61,77

**Sobredecl.**

1,04

**% Sobredecl.**

1,66

**RESUMEN DE PAGOS**

	<b><u>IMPORTE ( Euros )</u></b>			
	<b><u>RESUELTO</u></b>	<b><u>FEADER</u></b>	<b><u>MAPA</u></b>	<b><u>CAPADR</u></b>
Pago realizado	1.051,42	893,71	103,14	54,57
A pagar	116,91	99,37	11,47	6,07
<b>TOTAL</b>	<b>1.168,33</b>	<b>993,08</b>	<b>114,61</b>	<b>60,64</b>

**APLICACIÓN DE REDUCCIONES Y PENALIZACIONES (%)**

<b><u>Criterios de subvencionabilidad (1)</u></b>	<b><u>Presentación tardía</u></b>	<b><u>Omisión declaración</u></b>	<b><u>Condicionalidad</u></b>
0,00	0,00	0,00	0,00

**IMPORTE ( Euros )**

<b><u>Calculado(2)</u></b>	<b><u>Reducción</u></b>	<b><u>Penalización</u></b>	<b><u>Reducción Penalización (3)</u></b>	<b><u>Penalización adicional</u></b>	<b><u>Resuelto</u></b>	<b><u>FEADER</u></b>	<b><u>MAPA</u></b>	<b><u>CAPADR</u></b>
1.188,00 €	19,67 €	0,00 €	0,00 €	0,00 €	1.168,33 €	993,08 €	114,61 €	60,64 €
<b>Importe Unitario:</b>	<b>54,00 €</b>	<b>Nuevo Importe Unitario:</b>	<b>18,91 €</b>					

(1) Con incidencias que retienen pago o deniegan el expediente.  
 (2) Se calcula sobre superficie declarada admisible.  
 (3) Aplicación del artículo 16 bis del RD 147/2023.

Puede verificar la integridad de una copia de este documento mediante la lectura del código QR adjunto o mediante el acceso a la dirección <a href="https://ws050.juntadeandalucia.es/verificarFirma">https://ws050.juntadeandalucia.es/verificarFirma</a> indicando el código de VERIFICACIÓN				
FIRMADO POR	RAQUEL MARIA ESPIN CRESPO	FECHA	26/06/2024	
VERIFICACIÓN	Pk2jmMQ72K8YCCE9EQ8LU85ENJJ6M	PÁGINA	4324/8857	



**RECINTOS PROPUESTOS**

REF.	REFERENCIA SIGPAC	CULTIVO	S/R	USO SIGPAC	Sup. Dec. admisible	Sup. Campo	Sup. Determ.	Sup. Resuelta
-1608896	18-062-008-00251-0001	AVENA	S		1,41		1,41	1,41
-1608507	18-062-011-00368-0002	CEBADA	S		2,47		2,47	2,47
-1605578	18-062-020-00054-0004	BARBECHO MEDIOAMBIENTAL	S		0,20		0,20	0,20
-1558488	18-062-900-09606-0027	AVENA	S		0,06		0,06	0,06
-1558487	18-062-900-09606-0027	AVENA	S		0,01		0,01	0,01
-1558486	18-062-900-09606-0027	BARBECHO TRADICIONAL	S		0,02		0,02	0,02
-1558485	18-062-900-09606-0018	OLIVAR	S		0,03		0,03	0,03
-1558484	18-062-020-00018-0004	OLIVAR	S		0,16		0,16	0,16
-1558483	18-062-005-00370-0002	OLIVAR	S		0,24		0,24	0,24
-1354173	18-062-005-00548-0001	BARBECHO TRADICIONAL	S		0,12		0,12	0,12
-1354160	18-062-005-00233-0002	BARBECHO TRADICIONAL	S		0,16		0,16	0,16
-1354081	18-062-008-00336-0002	BARBECHO TRADICIONAL	S		0,25		0,25	0,24
-1085278	18-062-008-00233-0001	BARBECHO TRADICIONAL	S		0,20		0,20	0,20
-1085083	18-062-008-00338-0001	BARBECHO TRADICIONAL	S		0,10		0,10	0,10
-1084947	18-062-003-00283-0002	TRITICALE	S		0,12		0,12	0,12
-1084823	18-062-021-00083-0002	ALMENDROS	S		0,10		0,10	0,10
-1084822	18-062-008-00112-0005	CABECERA DE CULTIVO PERMANENTE	S		0,01		0,01	0,01
-1084821	18-062-003-00329-0002	ALMENDROS	S		1,00		1,00	1,00
-796101	18-062-004-00333-0001	TOMATE	R		0,03		0,03	0,03
-173717	18-049-006-00046-0001	OLIVAR	S		1,70		1,70	1,70
4214611	18-062-008-00338-0001	BARBECHO TRADICIONAL	S		1,08		1,08	1,08
4214667	18-062-021-00083-0001	CEBADA	S		0,60		0,60	0,60
4214686	18-062-021-00082-0001	CEBADA	S		0,19		0,19	0,19
4214699	18-049-006-00120-0001	OLIVAR	R		0,21		0,21	0,21
4214728	18-062-005-00105-0001	OLIVAR	S		1,33		1,33	1,33
4214769	18-062-003-00283-0002	BARBECHO CON ESPECIES MELÍFERAS	S		0,24		0,24	0,24
4214774	18-062-003-00285-0001	TRITICALE	S		0,06		0,06	0,06
4214782	18-062-020-00018-0004	OLIVAR	S		0,53		0,53	0,53
4214786	18-062-008-00233-0001	CEBADA	S		0,60		0,60	0,60
4214790	18-062-020-00054-0003	BARBECHO MEDIOAMBIENTAL	S		0,28		0,28	0,28
4214791	18-062-020-00054-0004	CEBADA	S		2,45		2,45	2,45
4214794	18-062-020-00034-0001	BARBECHO TRADICIONAL	S		0,12		0,12	0,12
4214796	18-062-020-00034-0003	BARBECHO TRADICIONAL	S		1,00		1,00	1,00
4214803	18-062-005-00165-0001	BARBECHO TRADICIONAL	S		0,41		0,41	0,41
4214805	18-062-008-00032-0001	BARBECHO TRADICIONAL	S		0,26		0,26	0,26
4214806	18-062-011-00269-0001	CEBADA	S		0,55		0,55	0,55
4214812	18-062-005-00008-0001	BARBECHO TRADICIONAL	S		0,69		0,69	0,69
4214819	18-062-005-00051-0001	OLIVAR	S		1,02		1,02	1,02
4630610	18-062-005-00548-0001	BARBECHO TRADICIONAL	S		0,49		0,49	0,49
5076863	18-127-001-00228-0001	CEBADA	S		2,44		2,44	2,44
5076865	18-062-012-00013-0001	CEBADA	S		0,10		0,10	0,10
5076866	18-062-012-00014-0001	CEBADA	S		0,10		0,10	0,10
5528840	18-062-008-00166-0001	AVENA	S		1,15		1,15	1,15
5528845	18-062-011-00167-0001	BARBECHO TRADICIONAL	S		0,16		0,16	0,16
5528846	18-062-008-00177-0001	CEBADA	S		0,70		0,70	0,70
5528850	18-062-008-00177-0002	CEBADA	S		0,70		0,70	0,70
5528851	18-062-021-00051-0001	CEBADA	S		0,46		0,46	0,46
6950149	18-062-008-00246-0001	BARBECHO TRADICIONAL	S		1,02		1,02	0,00
6950162	18-062-008-00011-0001	BARBECHO TRADICIONAL	S		0,14		0,14	0,14
170000007093964	18-049-007-00157-0002	OLIVAR	S		1,41		1,41	1,41
170000007093965	18-062-010-00008-0001	BARBECHO TRADICIONAL	S		0,19		0,19	0,19
170000007093966	18-062-011-00452-0001	BARBECHO TRADICIONAL	S		0,01		0,01	0,01

(1) Con incidencias que retienen pago o deniegan el expediente.  
(2) Se calcula sobre superficie declarada admisible.  
(3) Aplicación del artículo 16 bis del RD 147/2023.

<p>Es copia auténtica de documento electrónico</p>			
<p>Puede verificar la integridad de una copia de este documento mediante la lectura del código QR adjunto o mediante el acceso a la dirección <a href="https://ws050.juntadeandalucia.es/verificarFirma">https://ws050.juntadeandalucia.es/verificarFirma</a> indicando el código de VERIFICACIÓN</p>			
FIRMADO POR	RAQUEL MARIA ESPIN CRESPO	FECHA	26/06/2024
VERIFICACIÓN	Pk2jmMQ72K8YCCE9EQ8LU85ENJJ6M	PÁGINA	4325/8857





**RECINTOS PROPUESTOS**

REF.	REFERENCIA SIGPAC	CULTIVO	S/R	USO SIGPAC	Sup. Dec. admisible	Sup. Campo	Sup. Determ.	Sup. Resuelta
170000007093967	18-062-021-00062-0001	CEBADA	S		1,13		1,13	1,13
170000007093968	18-062-008-00419-0001	BARBECHO TRADICIONAL	S		2,25		2,25	2,25
170000007093969	18-062-008-00111-0002	OLIVAR	S		0,60		0,60	0,60
170000007093970	18-062-008-00112-0004	OLIVAR	S		0,90		0,90	0,90
170000007093971	18-062-012-01010-0001	OLIVAR	S		0,12		0,12	0,12
170000007093972	18-062-012-00994-0001	OLIVAR	S		0,06		0,06	0,06
170000007093973	18-062-008-00119-0001	CEBADA	S		0,79		0,79	0,79
170000007093975	18-062-008-00112-0003	CABECERA DE CULTIVO PERMANENTE	S		0,10		0,10	0,10
170000007093978	18-062-005-00370-0002	OLIVAR	S		0,35		0,35	0,35
170000007093979	18-062-012-00993-0001	OLIVAR	S		0,26		0,26	0,26
170000007093980	18-062-003-00164-0001	OLIVAR	S		1,47		1,47	1,47
170000007093981	18-062-020-00084-0002	BARBECHO TRADICIONAL	S		1,38		1,38	1,38
170000007093983	18-062-008-00109-0001	CEBADA	S		0,92		0,92	0,92
170000007093984	18-062-008-00112-0002	CEBADA	S		0,58		0,58	0,58
170000007093985	18-062-011-00367-0001	CEBADA	S		0,08		0,08	0,08
170000007093986	18-062-005-00233-0001	BARBECHO TRADICIONAL	S		1,74		1,74	1,74
170000007093987	18-062-008-00336-0002	BARBECHO TRADICIONAL	S		2,22		2,22	2,21
170000007093988	18-062-011-00451-0001	BARBECHO TRADICIONAL	S		0,02		0,02	0,02
170000007093989	18-062-005-00233-0002	BARBECHO TRADICIONAL	S		0,46		0,46	0,46
170000007093991	18-062-004-00333-0001	BARBECHO TRADICIONAL	R		0,22		0,22	0,22
170000007093993	18-062-004-00418-0001	BARBECHO TRADICIONAL	R		0,24		0,24	0,24
170000007093994	18-062-011-00369-0001	CEBADA	S		1,47		1,47	1,47
170000007093995	18-062-012-00525-0001	ALMENDROS	S		0,77		0,77	0,77
170000007093996	18-062-005-00104-0001	ALMENDROS	S		1,07		1,07	1,07
170000007093997	18-062-012-00188-0002	ALMENDROS	S		1,19		1,19	1,19
170000007093998	18-062-012-00725-0001	ALMENDROS	S		2,05		2,05	2,05
170000007093999	18-062-003-00329-0002	ALMENDROS	S		1,37		1,37	1,37
170000007094000	18-062-011-00102-0001	ALMENDROS	S		1,70		1,70	1,70
170000007094002	18-062-011-00127-0005	ALMENDROS	S		0,14		0,14	0,14
170000007094003	18-062-900-09601-0048	ALMENDROS	S		0,04		0,04	0,04
170000007094004	18-062-012-00507-0001	ALMENDROS	S		1,85		1,85	1,85
170000007094005	18-062-012-00690-0003	ALMENDROS	S		1,22		1,22	1,22
170000007094006	18-062-011-00122-0001	ALMENDROS	S		1,27		1,27	1,27
170000007094007	18-062-008-00110-0001	ALMENDROS	S		1,33		1,33	1,33
170000007094008	18-062-005-00490-0001	ALMENDROS	S		1,16		1,16	1,16
170000007094009	18-062-003-00084-0003	ALMENDROS	S		1,21		1,21	1,21

**INCIDENCIAS**

**INCIDENCIA DESCRIPCIÓN**

- 219 Superficie bruta de cruce en un recinto en una misma solicitud supera superficie total que el SIGPAC establece para él.  
 Recinto:18-062-008-00336-00002 Cultivo:20000 BARBECHO TRADICIONAL-SIN VARIEDAD Secano Suma de superficies declaradas para este recinto por el solicitante (Áreas):247 Superficie SIGPAC total para el recinto (Áreas):246 Exceso de superficie declarada (Hectáreas):0,01  
 Recinto:18-062-008-00336-00002 Cultivo:20000 BARBECHO TRADICIONAL-SIN VARIEDAD Secano Suma de superficies declaradas para este recinto por el solicitante (Áreas):247 Superficie SIGPAC total para el recinto (Áreas):246 Exceso de superficie declarada (Hectáreas):0,01
- 3790 Recinto declarado inactivo  
 Recinto:18-062-008-00246-00001 Cultivo: -
- 3795 Recinto declarado con una situación de riesgo de abandono.  
 Recinto:18-062-005-00008-00001 Cultivo: -

**Datos considerados para el Cálculo de la Carga Ganadera del expediente**

(1) Con incidencias que retienen pago o deniegan el expediente.  
 (2) Se calcula sobre superficie declarada admisible.  
 (3) Aplicación del artículo 16 bis del RD 147/2023.

Puede verificar la integridad de una copia de este documento mediante la lectura del código QR adjunto o mediante el acceso a la dirección <a href="https://ws050.juntadeandalucia.es/verificarFirma">https://ws050.juntadeandalucia.es/verificarFirma</a> indicando el código de VERIFICACIÓN				
FIRMADO POR	RAQUEL MARIA ESPIN CRESPO	FECHA	26/06/2024	
VERIFICACIÓN	Pk2jmMQ72K8YCC9EQ8LU85ENJJ6M	PÁGINA	4326/8857	



**Datos considerados para el Cálculo de la Carga Ganadera del expediente**

**Superficie determinada para Cálculo Carga Ganadera:** 0,00 ha  
**Carga Ganadera del Expediente:** 0,00 ugm/ha

**Incidencias de carga ganadera**

**INCIDENCIA DESCRIPCIÓN**

219	Superficie bruta de cruce en un recinto en una misma solicitud supera superficie total que el SIGPAC establece para él. Recinto:18-062-008-00336-00002 Cultivo:20000 BARBECHO TRADICIONAL-SIN VARIEDAD Secano Suma de superficies declaradas para este recinto por el solicitante (Áreas):247 Superficie SIGPAC total para el recinto (Áreas):246 Exceso de superficie declarada (Hectáreas):0,01 Recinto:18-062-008-00336-00002 Cultivo:20000 BARBECHO TRADICIONAL-SIN VARIEDAD Secano Suma de superficies declaradas para este recinto por el solicitante (Áreas):247 Superficie SIGPAC total para el recinto (Áreas):246 Exceso de superficie declarada (Hectáreas):0,01
3790	Recinto declarado inactivo Recinto:18-062-008-00246-00001 Cultivo: -
3795	Recinto declarado con una situación de riesgo de abandono. Recinto:18-062-005-00008-00001 Cultivo: -
86132	Recinto superficie forrajera que no realiza la actividad de producción de pastoreo. Recinto:18-062-900-09606-00027 Cultivo:20000 BARBECHO TRADICIONAL-SIN VARIEDAD Secano Recinto:18-062-005-00548-00001 Cultivo:20000 BARBECHO TRADICIONAL-SIN VARIEDAD Secano Recinto:18-062-005-00233-00002 Cultivo:20000 BARBECHO TRADICIONAL-SIN VARIEDAD Secano Recinto:18-062-008-00336-00002 Cultivo:20000 BARBECHO TRADICIONAL-SIN VARIEDAD Secano Recinto:18-062-008-00233-00001 Cultivo:20000 BARBECHO TRADICIONAL-SIN VARIEDAD Secano Recinto:18-062-008-00338-00001 Cultivo:20000 BARBECHO TRADICIONAL-SIN VARIEDAD Secano Recinto:18-062-008-00338-00001 Cultivo:20000 BARBECHO TRADICIONAL-SIN VARIEDAD Secano Recinto:18-062-020-00034-00001 Cultivo:20000 BARBECHO TRADICIONAL-SIN VARIEDAD Secano Recinto:18-062-020-00034-00003 Cultivo:20000 BARBECHO TRADICIONAL-SIN VARIEDAD Secano Recinto:18-062-005-00165-00001 Cultivo:20000 BARBECHO TRADICIONAL-SIN VARIEDAD Secano Recinto:18-062-008-00032-00001 Cultivo:20000 BARBECHO TRADICIONAL-SIN VARIEDAD Secano Recinto:18-062-005-00008-00001 Cultivo:20000 BARBECHO TRADICIONAL-SIN VARIEDAD Secano Recinto:18-062-005-00548-00001 Cultivo:20000 BARBECHO TRADICIONAL-SIN VARIEDAD Secano Recinto:18-062-011-00167-00001 Cultivo:20000 BARBECHO TRADICIONAL-SIN VARIEDAD Secano Recinto:18-062-008-00246-00001 Cultivo:20000 BARBECHO TRADICIONAL-SIN VARIEDAD Secano Recinto:18-062-008-00011-00001 Cultivo:20000 BARBECHO TRADICIONAL-SIN VARIEDAD Secano Recinto:18-062-010-00008-00001 Cultivo:20000 BARBECHO TRADICIONAL-SIN VARIEDAD Secano Recinto:18-062-011-00452-00001 Cultivo:20000 BARBECHO TRADICIONAL-SIN VARIEDAD Secano Recinto:18-062-008-00419-00001 Cultivo:20000 BARBECHO TRADICIONAL-SIN VARIEDAD Secano Recinto:18-062-020-00084-00002 Cultivo:20000 BARBECHO TRADICIONAL-SIN VARIEDAD Secano Recinto:18-062-005-00233-00001 Cultivo:20000 BARBECHO TRADICIONAL-SIN VARIEDAD Secano Recinto:18-062-008-00336-00002 Cultivo:20000 BARBECHO TRADICIONAL-SIN VARIEDAD Secano Recinto:18-062-011-00451-00001 Cultivo:20000 BARBECHO TRADICIONAL-SIN VARIEDAD Secano Recinto:18-062-005-00233-00002 Cultivo:20000 BARBECHO TRADICIONAL-SIN VARIEDAD Secano Recinto:18-062-004-00333-00001 Cultivo:20000 BARBECHO TRADICIONAL-SIN VARIEDAD Regadío Recinto:18-062-004-00418-00001 Cultivo:20000 BARBECHO TRADICIONAL-SIN VARIEDAD Regadío

(1) Con incidencias que retienen pago o deniegan el expediente.  
 (2) Se calcula sobre superficie declarada admisible.  
 (3) Aplicación del artículo 16 bis del RD 147/2023.

Puede verificar la integridad de una copia de este documento mediante la lectura del código QR adjunto o mediante el acceso a la dirección <a href="https://ws050.juntadeandalucia.es/verificarFirma">https://ws050.juntadeandalucia.es/verificarFirma</a> indicando el código de VERIFICACIÓN				
FIRMADO POR	RAQUEL MARIA ESPIN CRESPO	FECHA	26/06/2024	
VERIFICACIÓN	Pk2jmMQ72K8YCC9EQ8LU85ENJJ6M	PÁGINA	4327/8857	



**APELLIDOS Y NOMBRE / RAZÓN SOCIAL**

CABRERA ALGAR JUAN ANTONIO

**NIF**

\*\*\*\*5524\*

**EXPEDIENTE**

1039952

**RESOLUCIÓN**

CONCESIÓN DE LA AYUDA

**DATOS DE MANTENIMIENTO UNIDADES**

**GRUPO DE PAGO**

ZONAS DE LIMITACIONES NATURALES

**Sup. Dec. Admisible**

5,34

**Sup. Resuelta**

5,34

**Sobredecl.**

0,00

**% Sobredecl.**

0,00

**RESUMEN DE PAGOS**

	<b>IMPORTE ( Euros )</b>			
	<b>RESUELTO</b>	<b>FEADER</b>	<b>MAPA</b>	<b>CAPADR</b>
Pago realizado	263,91	224,32	25,89	13,70
A pagar	24,45	20,78	2,40	1,27
<b>TOTAL</b>	<b>288,36</b>	<b>245,10</b>	<b>28,29</b>	<b>14,97</b>

**APLICACIÓN DE REDUCCIONES Y PENALIZACIONES (%)**

<b>Criterios de subvencionabilidad (1)</b>	<b>Presentación tardía</b>	<b>Omisión declaración</b>	<b>Condicionalidad</b>
0,00	0,00	0,00	0,00

**IMPORTE ( Euros )**

Calculado(2)	Reducción	Penalización	Reducción Penalización (3)	Penalización adicional	Resuelto	FEADER	MAPA	CAPADR
288,36 €	0,00 €	0,00 €	0,00 €	0,00 €	288,36 €	245,11 €	28,29 €	14,96 €
Importe Unitario:	54,00 €	Nuevo Importe Unitario:	54,00 €					

**RECINTOS PROPUESTOS**

REF.	REFERENCIA SIGPAC	CULTIVO	S/R	USO	Sup. Dec. admisible	Sup. Campo	Sup. Determ.	Sup. Resuelta
				SIGPAC				
1700000004779628	18-107-001-00274-0002	OLIVAR	S		1,06		1,06	1,06
1700000004779629	18-107-001-00414-0001	OLIVAR	S		0,64		0,64	0,64
1700000004779630	18-107-001-00413-0001	OLIVAR	S		0,19		0,19	0,19
1700000004779631	18-107-002-00310-0001	OLIVAR	S		0,09		0,09	0,09
1700000004779632	18-107-002-00317-0001	OLIVAR	R		0,23		0,23	0,23
1700000004779633	18-107-001-00567-0001	OLIVAR	S		0,59		0,59	0,59
1700000004779637	18-107-002-00318-0002	OLIVAR	R		1,32		1,32	1,32
1700000004779638	18-107-002-00319-0001	OLIVAR	S		0,81		0,81	0,78
1700000004782691	18-107-002-00376-0002	OLIVAR	S		0,44		0,44	0,44

**INCIDENCIAS**

**INCIDENCIA DESCRIPCIÓN**

4272 Verifica que las líneas de declaración de las Solicitudes Únicas no tienen solapes con la capa de Retroactividad Gráfica (ambas de la misma campaña) a nivel de expediente/línea de declaración gráfica de la solicitud.  
 Recinto: 18-107-002-00319-00001 Cultivo: - Agregado de la referencia del recinto.:0 Zona de la referencia del recinto.:0 Superficie solapada.:0,03 Id. Incid.:95142690

(1) Con incidencias que retienen pago o deniegan el expediente.  
 (2) Se calcula sobre superficie declarada admisible.  
 (3) Aplicación del artículo 16 bis del RD 147/2023.

Puede verificar la integridad de una copia de este documento mediante la lectura del código QR adjunto o mediante el acceso a la dirección <a href="https://ws050.juntadeandalucia.es/verificarFirma">https://ws050.juntadeandalucia.es/verificarFirma</a> indicando el código de VERIFICACIÓN					
FIRMADO POR	RAQUEL MARIA ESPIN CRESPO		FECHA		26/06/2024
VERIFICACIÓN	Pk2jmMQ72K8YCCE9EQ8LU85ENJJ6M		PÁGINA		4328/8857



**APELLIDOS Y NOMBRE / RAZÓN SOCIAL**

CABRERIZO MORAL JOSE ANTONIO

**NIF**

\*\*\*\*8629\*

**EXPEDIENTE**

1197877

**RESOLUCIÓN**

CONCESIÓN DE LA AYUDA

**DATOS DE MANTENIMIENTO UNIDADES**

**GRUPO DE PAGO**

ZONAS DE LIMITACIONES NATURALES

**Sup. Dec.  
Admisible**

40,11

**Sup.  
Resuelta**

40,11

**Sobredecl.**

0,00

**% Sobredecl.**

0,00

**RESUMEN DE PAGOS**

	<b><u>IMPORTE ( Euros )</u></b>			
	<b><u>RESUELTO</u></b>	<b><u>FEADER</u></b>	<b><u>MAPA</u></b>	<b><u>CAPADR</u></b>
Pago realizado	1.081,20	919,02	106,06	56,12
A pagar	105,03	89,28	10,30	5,45
<b>TOTAL</b>	<b>1.186,23</b>	<b>1.008,30</b>	<b>116,36</b>	<b>61,57</b>

**APLICACIÓN DE REDUCCIONES Y PENALIZACIONES (%)**

<b><u>Criterios de subvencionabilidad (1)</u></b>	<b><u>Presentación tardía</u></b>	<b><u>Omisión declaración</u></b>	<b><u>Condicionalidad</u></b>
0,00	0,00	0,00	0,00

**IMPORTE ( Euros )**

<b><u>Calculado(2)</u></b>	<b><u>Reducción</u></b>	<b><u>Penalización</u></b>	<b><u>Reducción Penalización (3)</u></b>	<b><u>Penalización adicional</u></b>	<b><u>Resuelto</u></b>	<b><u>FEADER</u></b>	<b><u>MAPA</u></b>	<b><u>CAPADR</u></b>
1.186,23 €	0,00 €	0,00 €	0,00 €	0,00 €	1.186,23 €	1.008,30 €	116,37 €	61,56 €
<b>Importe Unitario:</b>	<b>54,00 €</b>	<b>Nuevo Importe Unitario:</b>	<b>29,57 €</b>					

(1) Con incidencias que retienen pago o deniegan el expediente.  
 (2) Se calcula sobre superficie declarada admisible.  
 (3) Aplicación del artículo 16 bis del RD 147/2023.

Puede verificar la integridad de una copia de este documento mediante la lectura del código QR adjunto o mediante el acceso a la dirección <a href="https://ws050.juntadeandalucia.es/verificarFirma">https://ws050.juntadeandalucia.es/verificarFirma</a> indicando el código de VERIFICACIÓN				
FIRMADO POR	RAQUEL MARIA ESPIN CRESPO	FECHA	26/06/2024	
VERIFICACIÓN	Pk2jmMQ72K8YCCE9EQ8LU85ENJJ6M	PÁGINA	4329/8857	



**RECINTOS PROPUESTOS**

REF.	REFERENCIA SIGPAC	CULTIVO	S/R	USO SIGPAC	Sup._Dec. admisible	Sup. Campo	Sup. Determ.	Sup. Resuelta
4187742	18-080-005-00185-0007	BARBECHO TRADICIONAL	S		5,60		5,60	5,60
170000005459262	18-080-003-00046-0001	PASTOS PERMANENTES DE 5 O MAS AÑOS	S		1,12		1,12	1,12
170000005459263	18-080-005-00291-0001	AVENA	S		0,62		0,62	0,62
170000005459264	18-080-005-00136-0001	PASTOS PERMANENTES DE 5 O MAS AÑOS	S		0,41		0,41	0,41
170000005459265	18-080-005-00291-0003	AVENA	S		0,29		0,29	0,29
170000005459266	18-080-005-00135-0002	PASTOS PERMANENTES DE 5 O MAS AÑOS	S		0,03		0,03	0,03
170000005459267	18-080-005-00132-0001	PASTOS PERMANENTES DE 5 O MAS AÑOS	S		0,05		0,05	0,05
170000005459268	18-080-005-00197-0001	BARBECHO TRADICIONAL	S		0,59		0,59	0,59
170000005459270	18-080-006-00263-0001	MEZCLA AVENA-TRIGO	S		0,30		0,30	0,30
170000005459271	18-080-005-00295-0001	MEZCLA AVENA-CEBADA	S		2,39		2,39	2,39
170000005459272	18-080-005-00195-0001	BARBECHO TRADICIONAL	S		1,14		1,14	1,14
170000005459273	18-080-005-00194-0001	BARBECHO TRADICIONAL	S		0,66		0,66	0,66
170000005459274	18-080-003-00056-0001	PASTOS PERMANENTES DE 5 O MAS AÑOS	S		0,71		0,71	0,71
170000005459275	18-080-003-00053-0005	PASTOS PERMANENTES DE 5 O MAS AÑOS	S		0,37		0,37	0,37
170000005459276	18-080-003-00047-0002	PASTOS PERMANENTES DE 5 O MAS AÑOS	S		0,18		0,18	0,18
170000005459277	18-080-003-00053-0004	PASTOS PERMANENTES DE 5 O MAS AÑOS	S		0,06		0,06	0,06
170000005459278	18-080-007-00218-0001	CEBADA	S		2,96		2,96	2,96
170000005459279	18-080-003-00047-0001	PASTOS PERMANENTES DE 5 O MAS AÑOS	S		0,16		0,16	0,16
170000005459282	18-080-005-00133-0003	PASTOS PERMANENTES DE 5 O MAS AÑOS	S		0,10		0,10	0,10
170000005459283	18-080-005-00134-0002	PASTOS PERMANENTES DE 5 O MAS AÑOS	S		0,65		0,65	0,65
170000005459284	18-080-005-00131-0001	PASTOS PERMANENTES DE 5 O MAS AÑOS	S		0,63		0,63	0,63
170000005459285	18-080-005-00126-0001	PASTOS PERMANENTES DE 5 O MAS AÑOS	S		3,89		3,89	3,89
170000005459286	18-080-005-00120-0001	PASTOS PERMANENTES DE 5 O MAS AÑOS	S		1,77		1,77	1,77
170000005459287	18-080-005-00586-0002	PASTOS PERMANENTES DE 5 O MAS AÑOS	S		0,58		0,58	0,58
170000005459288	18-080-005-00119-0002	PASTOS PERMANENTES DE 5 O MAS AÑOS	S		1,17		1,17	1,17
170000005459289	18-080-005-00130-0003	PASTOS PERMANENTES DE 5 O MAS AÑOS	S		1,72		1,72	1,72
170000005459290	18-080-005-00289-0004	AVENA	S		0,34		0,34	0,34
170000005459291	18-080-005-00289-0001	AVENA	S		1,15		1,15	1,15
170000005459292	18-080-005-00296-0001	PASTOS PERMANENTES DE 5 O MAS AÑOS	S		2,20		2,20	2,20
170000005459293	18-080-005-00135-0003	PASTOS PERMANENTES DE 5 O MAS AÑOS	S		0,02		0,02	0,02
170000005459294	18-080-006-00117-0001	PASTOS PERMANENTES DE 5 O MAS AÑOS	S		2,17		2,17	2,17
170000005459295	18-080-005-00326-0001	PASTOS PERMANENTES DE 5 O MAS AÑOS	S		0,73		0,73	0,73
170000005459296	18-080-005-00133-0001	PASTOS PERMANENTES DE 5 O MAS AÑOS	S		0,02		0,02	0,00
170000005459297	18-080-005-00133-0001	PASTOS PERMANENTES DE 5 O MAS AÑOS	S		0,06		0,06	0,02
170000005459298	18-080-006-00264-0002	MEZCLA AVENA-TRIGO	S		1,09		1,09	1,09
170000005459299	18-080-005-00136-0002	PASTOS PERMANENTES DE 5 O MAS AÑOS	S		0,14		0,14	0,14
170000005459300	18-080-005-00131-0003	PASTOS PERMANENTES DE 5 O MAS AÑOS	S		0,26		0,26	0,26
170000005459301	18-080-005-00131-0004	PASTOS PERMANENTES DE 5 O MAS AÑOS	S		0,39		0,39	0,39
170000005459302	18-080-005-00586-0003	PASTOS PERMANENTES DE 5 O MAS AÑOS	S		1,64		1,64	1,64
170000005459303	18-080-005-00130-0002	PASTOS PERMANENTES DE 5 O MAS AÑOS	S		0,96		0,96	0,96
170000005459304	18-080-007-00218-0002	PASTOS PERMANENTES DE 5 O MAS AÑOS	S		0,37		0,37	0,37
170000005459305	18-080-006-00118-0001	PASTOS PERMANENTES DE 5 O MAS AÑOS	S		0,48		0,48	0,48

**INCIDENCIAS**

**INCIDENCIA DESCRIPCIÓN**

- 4272 Verifica que las líneas de declaración de las Solicitudes Únicas no tienen solapes con la capa de Retroactividad Gráfica (ambas de la misma campaña) a nivel de expediente/línea de declaración gráfica de la solicitud.  
 Recinto:18-080-005-00133-00001 Cultivo: - Agregado de la referencia del recinto.:0 Zona de la referencia del recinto.:0 Superficie solapada.:0,02 Id. Incid.:95152927  
 Recinto:18-080-005-00133-00001 Cultivo: - Agregado de la referencia del recinto.:0 Zona de la referencia del recinto.:0 Superficie solapada.:0,04 Id. Incid.:95152928

**Datos considerados para el Cálculo de la Carga Ganadera del expediente**

(1) Con incidencias que retienen pago o deniegan el expediente.  
 (2) Se calcula sobre superficie declarada admisible.  
 (3) Aplicación del artículo 16 bis del RD 147/2023.

Puede verificar la integridad de una copia de este documento mediante la lectura del código QR adjunto o mediante el acceso a la dirección <a href="https://ws050.juntadeandalucia.es/verificarFirma">https://ws050.juntadeandalucia.es/verificarFirma</a> indicando el código de VERIFICACIÓN				
FIRMADO POR	RAQUEL MARIA ESPIN CRESPO	FECHA	26/06/2024	
VERIFICACIÓN	Pk2jmMQ72K8YCCE9EQ8LU85ENJJ6M	PÁGINA	4330/8857	





**Datos considerados para el Cálculo de la Carga Ganadera del expediente**

Superficie determinada para Cálculo Carga Ganadera: 22,98 ha

Carga Ganadera del Expediente: 1,23 ugm/ha

Explotación	Especie	Ugm Calculada para CG
ES180780000006	CAPRINA	28,29

**Recintos Determinados para el Cálculo de Garga Ganadera**

REF.	REFERENCIA SIGPAC	CULTIVO	DESCRIPCIÓN CULTIVO	S/R	SUP. RESUELTA (ha)
170000005459262	18-080-003-00046-00001	62000	PASTOS PERMANENTES DE 5 O MAS AÑOS-SIN VARIEDAD	S	1,12
170000005459264	18-080-005-00136-00001	62000	PASTOS PERMANENTES DE 5 O MAS AÑOS-SIN VARIEDAD	S	0,41
170000005459266	18-080-005-00135-00002	62000	PASTOS PERMANENTES DE 5 O MAS AÑOS-SIN VARIEDAD	S	0,03
170000005459267	18-080-005-00132-00001	62000	PASTOS PERMANENTES DE 5 O MAS AÑOS-SIN VARIEDAD	S	0,05
170000005459274	18-080-003-00056-00001	62000	PASTOS PERMANENTES DE 5 O MAS AÑOS-SIN VARIEDAD	S	0,71
170000005459275	18-080-003-00053-00005	62000	PASTOS PERMANENTES DE 5 O MAS AÑOS-SIN VARIEDAD	S	0,37
170000005459276	18-080-003-00047-00002	62000	PASTOS PERMANENTES DE 5 O MAS AÑOS-SIN VARIEDAD	S	0,18
170000005459277	18-080-003-00053-00004	62000	PASTOS PERMANENTES DE 5 O MAS AÑOS-SIN VARIEDAD	S	0,06
170000005459279	18-080-003-00047-00001	62000	PASTOS PERMANENTES DE 5 O MAS AÑOS-SIN VARIEDAD	S	0,16
170000005459282	18-080-005-00133-00003	62000	PASTOS PERMANENTES DE 5 O MAS AÑOS-SIN VARIEDAD	S	0,10
170000005459283	18-080-005-00134-00002	62000	PASTOS PERMANENTES DE 5 O MAS AÑOS-SIN VARIEDAD	S	0,65
170000005459284	18-080-005-00131-00001	62000	PASTOS PERMANENTES DE 5 O MAS AÑOS-SIN VARIEDAD	S	0,63
170000005459285	18-080-005-00126-00001	62000	PASTOS PERMANENTES DE 5 O MAS AÑOS-SIN VARIEDAD	S	3,89
170000005459286	18-080-005-00120-00001	62000	PASTOS PERMANENTES DE 5 O MAS AÑOS-SIN VARIEDAD	S	1,77
170000005459287	18-080-005-00586-00002	62000	PASTOS PERMANENTES DE 5 O MAS AÑOS-SIN VARIEDAD	S	0,58
170000005459288	18-080-005-00119-00002	62000	PASTOS PERMANENTES DE 5 O MAS AÑOS-SIN VARIEDAD	S	1,17
170000005459289	18-080-005-00130-00003	62000	PASTOS PERMANENTES DE 5 O MAS AÑOS-SIN VARIEDAD	S	1,72
170000005459292	18-080-005-00296-00001	62000	PASTOS PERMANENTES DE 5 O MAS AÑOS-SIN VARIEDAD	S	2,20
170000005459293	18-080-005-00135-00003	62000	PASTOS PERMANENTES DE 5 O MAS AÑOS-SIN VARIEDAD	S	0,02
170000005459294	18-080-006-00117-00001	62000	PASTOS PERMANENTES DE 5 O MAS AÑOS-SIN VARIEDAD	S	2,17
170000005459295	18-080-005-00326-00001	62000	PASTOS PERMANENTES DE 5 O MAS AÑOS-SIN VARIEDAD	S	0,73
170000005459296	18-080-005-00133-00001	62000	PASTOS PERMANENTES DE 5 O MAS AÑOS-SIN VARIEDAD	S	0,00
170000005459297	18-080-005-00133-00001	62000	PASTOS PERMANENTES DE 5 O MAS AÑOS-SIN VARIEDAD	S	0,02
170000005459299	18-080-005-00136-00002	62000	PASTOS PERMANENTES DE 5 O MAS AÑOS-SIN VARIEDAD	S	0,14
170000005459300	18-080-005-00131-00003	62000	PASTOS PERMANENTES DE 5 O MAS AÑOS-SIN VARIEDAD	S	0,26
170000005459301	18-080-005-00131-00004	62000	PASTOS PERMANENTES DE 5 O MAS AÑOS-SIN VARIEDAD	S	0,39
170000005459302	18-080-005-00586-00003	62000	PASTOS PERMANENTES DE 5 O MAS AÑOS-SIN VARIEDAD	S	1,64
170000005459303	18-080-005-00130-00002	62000	PASTOS PERMANENTES DE 5 O MAS AÑOS-SIN VARIEDAD	S	0,96
170000005459304	18-080-007-00218-00002	62000	PASTOS PERMANENTES DE 5 O MAS AÑOS-SIN VARIEDAD	S	0,37
170000005459305	18-080-006-00118-00001	62000	PASTOS PERMANENTES DE 5 O MAS AÑOS-SIN VARIEDAD	S	0,48

(1) Con incidencias que retienen pago o deniegan el expediente.  
 (2) Se calcula sobre superficie declarada admisible.  
 (3) Aplicación del artículo 16 bis del RD 147/2023.

Puede verificar la integridad de una copia de este documento mediante la lectura del código QR adjunto o mediante el acceso a la dirección <https://ws050.juntadeandalucia.es/verificarFirma> indicando el código de VERIFICACIÓN

FIRMADO POR	RAQUEL MARIA ESPIN CRESPO	FECHA	26/06/2024
VERIFICACIÓN	Pk2jmMQ72K8YCCE9EQ8LU85ENJJ6M	PÁGINA	4331/8857





**Incidencias de carga ganadera**

**INCIDENCIA DESCRIPCIÓN**

86132	Recinto superficie forrajera que no realiza la actividad de producción de pastoreo.
	Recinto:18-080-005-00185-00007 Cultivo:20000 BARBECHO TRADICIONAL-SIN VARIEDAD Secano
	Recinto:18-080-005-00197-00001 Cultivo:20000 BARBECHO TRADICIONAL-SIN VARIEDAD Secano
	Recinto:18-080-005-00195-00001 Cultivo:20000 BARBECHO TRADICIONAL-SIN VARIEDAD Secano
	Recinto:18-080-005-00194-00001 Cultivo:20000 BARBECHO TRADICIONAL-SIN VARIEDAD Secano

(1) Con incidencias que retienen pago o deniegan el expediente.  
(2) Se calcula sobre superficie declarada admisible.  
(3) Aplicación del artículo 16 bis del RD 147/2023.

Puede verificar la integridad de una copia de este documento mediante la lectura del código QR adjunto o mediante el acceso a la dirección <https://ws050.juntadeandalucia.es/verificarFirma> indicando el código de VERIFICACIÓN

FIRMADO POR	RAQUEL MARIA ESPIN CRESPO	FECHA	26/06/2024
VERIFICACIÓN	Pk2jmMQ72K8YCCE9EQ8LU85ENJJ6M	PÁGINA	4332/8857



**APELLIDOS Y NOMBRE / RAZÓN SOCIAL**

CAMINO FERNANDEZ JOSE ANTONIO

**NIF**

\*\*\*8183\*

**EXPEDIENTE**

1093067

**RESOLUCIÓN**

CONCESIÓN DE LA AYUDA

**DATOS DE MANTENIMIENTO UNIDADES****GRUPO DE PAGO**

ZONAS DE LIMITACIONES NATURALES

**Sup. Dec.  
Admisible**

56,56

**Sup.  
Resuelta**

55,03

**Sobredecl.**

1,53

**% Sobredecl.**

2,71

**RESUMEN DE PAGOS**

	<b>IMPORTE ( Euros )</b>			
	<b>RESUELTO</b>	<b>FEADER</b>	<b>MAPA</b>	<b>CAPADR</b>
Pago realizado	1.051,95	894,16	103,20	54,60
A pagar	103,91	88,32	10,19	5,40
<b>TOTAL</b>	<b>1.155,86</b>	<b>982,48</b>	<b>113,39</b>	<b>60,00</b>

**APLICACIÓN DE REDUCCIONES Y PENALIZACIONES (%)**

<b>Criterios de subvencionabilidad (1)</b>	<b>Presentación tardía</b>	<b>Omisión declaración</b>	<b>Condicionalidad</b>
0,00	0,00	0,00	0,00

**IMPORTE ( Euros )**

Calculado(2)	Reducción	Penalización	Reducción Penalización (3)	Penalización adicional	Resuelto	FEADER	MAPA	CAPADR
1.188,00 €	32,14 €	0,00 €	0,00 €	0,00 €	1.155,86 €	982,48 €	113,39 €	59,99 €
Importe Unitario:	54,00 €	Nuevo Importe Unitario:	21,00 €					

(1) Con incidencias que retienen pago o deniegan el expediente.

(2) Se calcula sobre superficie declarada admisible.

(3) Aplicación del artículo 16 bis del RD 147/2023.

Puede verificar la integridad de una copia de este documento mediante la lectura del código QR adjunto o mediante el acceso a la dirección <https://ws050.juntadeandalucia.es/verificarFirma> indicando el código de VERIFICACIÓN

FIRMADO POR

RAQUEL MARIA ESPIN CRESPO

FECHA

26/06/2024

VERIFICACIÓN

Pk2jmMQ72K8YCCE9EQ8LU85ENJJJ6M

PÁGINA

4333/8857





**RECINTOS PROPUESTOS**

REF.	REFERENCIA SIGPAC	CULTIVO	S/R	USO SIGPAC	Sup. Dec. admisible	Sup. Campo	Sup. Determ.	Sup. Resuelta
-1574837	18-062-003-00181-0001	OLIVAR	S		0,41		0,41	0,41
-1574836	18-062-003-00183-0002	OLIVAR	S		2,00		2,00	2,00
-1574715	18-127-001-00027-0001	CEBADA	S		1,53		1,53	0,00
-1574714	18-127-007-00015-0002	CEBADA	S		4,80		4,80	4,80
-778317	18-062-003-00066-0003	ALMENDROS	S		0,34		0,34	0,34
-778306	18-062-003-00073-0002	ALMENDROS	S		0,41		0,41	0,41
-778043	18-062-008-00083-0002	ALMENDROS	S		2,15		2,15	2,15
-457201	18-062-011-00514-0001	ALMENDROS	S		0,49		0,49	0,49
-51542	18-062-020-00040-0005	ALMENDROS	S		0,04		0,04	0,04
4585541	18-062-020-00038-0001	AVENA	S		0,51		0,51	0,51
5247415	18-127-001-00169-0001	BARBECHO TRADICIONAL	S		5,28		5,28	5,28
5331824	18-127-007-00083-0001	AVENA	S		0,34		0,34	0,34
5331825	18-127-007-00082-0001	AVENA	S		0,93		0,93	0,93
5331826	18-062-021-00068-0001	AVENA	S		0,76		0,76	0,76
5331827	18-062-021-00068-0002	AVENA	S		0,22		0,22	0,22
5331830	18-062-008-00418-0001	AVENA	S		2,35		2,35	2,35
5331831	18-062-010-00007-0001	AVENA	S		0,18		0,18	0,18
5331833	18-062-011-00449-0001	AVENA	S		0,05		0,05	0,05
5331834	18-062-005-00626-0001	CEBADA	S		0,85		0,85	0,85
5331838	18-062-020-00115-0002	ALMENDROS	S		1,33		1,33	1,33
5331839	18-062-003-00354-0001	ALMENDROS	S		0,95		0,95	0,95
1700000005996614	18-062-011-00579-0001	CEBADA	S		0,35		0,35	0,35
1700000005996615	18-062-009-00090-0001	OLIVAR	R		7,26		7,26	7,26
1700000005996616	18-127-007-00051-0001	OLIVAR	S		0,89		0,89	0,89
1700000005996617	18-062-011-00517-0001	ALMENDROS	R		2,60		2,60	2,60
1700000005996619	18-062-008-00176-0002	CEBADA	S		0,45		0,45	0,45
1700000005996620	18-062-008-00176-0001	CEBADA	S		0,59		0,59	0,59
1700000005996621	18-062-008-00265-0002	CEBADA	S		0,06		0,06	0,06
1700000005996622	18-062-008-00265-0001	CEBADA	S		0,41		0,41	0,41
1700000005996623	18-062-009-00085-0001	OLIVAR	S		0,60		0,60	0,60
1700000005996624	18-062-008-00381-0001	CEBADA	S		0,44		0,44	0,44
1700000005996634	18-062-020-00039-0001	AVENA	S		1,32		1,32	1,32
1700000005996635	18-062-020-00040-0002	AVENA	S		0,66		0,66	0,66
1700000005996636	18-062-020-00041-0001	AVENA	S		0,79		0,79	0,79
1700000005996637	18-062-020-00043-0001	AVENA	S		0,78		0,78	0,78
1700000005996638	18-062-020-00013-0005	OLIVAR	R		0,84		0,84	0,84
1700000005996639	18-062-020-00014-0005	OLIVAR	S		1,20		1,20	1,20
1700000005996640	18-127-001-00203-0001	ALMENDROS	S		2,80		2,80	2,80
1700000005996649	18-062-003-00073-0001	OLIVAR	S		0,70		0,70	0,70
1700000005996650	18-062-003-00066-0002	OLIVAR	S		0,42		0,42	0,42
1700000005996651	18-062-009-00091-0001	OLIVAR	S		1,37		1,37	1,37
1700000005996652	18-062-009-00084-0001	OLIVAR	S		0,18		0,18	0,18
1700000005996653	18-062-012-00284-0001	OLIVAR	S		0,03		0,03	0,03
1700000005996654	18-062-012-00275-0001	OLIVAR	S		0,21		0,21	0,21
1700000005996655	18-062-003-00063-0001	OLIVAR	S		0,55		0,55	0,55
1700000005996656	18-062-003-00064-0001	OLIVAR	S		0,90		0,90	0,90
1700000005996657	18-062-012-00276-0001	OLIVAR	R		1,08		1,08	1,08
1700000005996658	18-062-020-00039-0004	ALMENDROS	S		0,34		0,34	0,34
1700000005996659	18-062-003-00330-0002	ALMENDROS	S		1,09		1,09	1,09
1700000005996660	18-062-012-00753-0001	ALMENDROS	S		1,73		1,73	1,73

(1) Con incidencias que retienen pago o deniegan el expediente.  
(2) Se calcula sobre superficie declarada admisible.  
(3) Aplicación del artículo 16 bis del RD 147/2023.

Puede verificar la integridad de una copia de este documento mediante la lectura del código QR adjunto o mediante el acceso a la dirección <a href="https://ws050.juntadeandalucia.es/verificarFirma">https://ws050.juntadeandalucia.es/verificarFirma</a> indicando el código de VERIFICACIÓN					
FIRMADO POR	RAQUEL MARIA ESPIN CRESPO		FECHA		26/06/2024
VERIFICACIÓN	Pk2jmMQ72K8YCCE9EQ8LU85ENJJ6M		PÁGINA		4334/8857



### INCIDENCIAS

#### INCIDENCIA DESCRIPCIÓN

3790 Recinto declarado inactivo  
Recinto:18-127-001-00027-00001 Cultivo: -

#### Datos considerados para el Cálculo de la Carga Ganadera del expediente

Superficie determinada para Cálculo Carga Ganadera: 0,00 ha  
Carga Ganadera del Expediente: 0,00 ugm/ha

#### Incidenias de carga ganadera

#### INCIDENCIA DESCRIPCIÓN

86132 Recinto superficie forrajera que no realiza la actividad de producción de pastoreo.  
Recinto:18-127-001-00169-00001 Cultivo:20000 BARBECHO TRADICIONAL-SIN VARIEDAD Secano

(1) Con incidencias que retienen pago o deniegan el expediente.  
(2) Se calcula sobre superficie declarada admisible.  
(3) Aplicación del artículo 16 bis del RD 147/2023.

Puede verificar la integridad de una copia de este documento mediante la lectura del código QR adjunto o mediante el acceso a la dirección <a href="https://ws050.juntadeandalucia.es/verificarFirma">https://ws050.juntadeandalucia.es/verificarFirma</a> indicando el código de VERIFICACIÓN				
FIRMADO POR	RAQUEL MARIA ESPIN CRESPO	FECHA	26/06/2024	
VERIFICACIÓN	Pk2jmMQ72K8YCCE9EQ8LU85ENJJ6M	PÁGINA	4335/8857	

**APELLIDOS Y NOMBRE / RAZÓN SOCIAL**

Candela Candela Iván

**NIF**

\*\*\*9902\*

**EXPEDIENTE**

1263721

**RESOLUCIÓN**

CONCESIÓN DE LA AYUDA

**DATOS DE MANTENIMIENTO UNIDADES****GRUPO DE PAGO**

ZONAS DE LIMITACIONES NATURALES

**Sup. Dec.  
Admisible**

20,61

**Sup.  
Resuelta**

18,76

**Sobredecl.**

1,85

**% Sobredecl.**

8,98

**RESUMEN DE PAGOS**

	<b>IMPORTE ( Euros )</b>			
	<b>RESUELTO</b>	<b>FEADER</b>	<b>MAPA</b>	<b>CAPADR</b>
Pago realizado	691,25	587,56	67,81	35,88
A pagar	81,95	69,66	8,04	4,25
<b>TOTAL</b>	<b>773,20</b>	<b>657,22</b>	<b>75,85</b>	<b>40,13</b>

**APLICACIÓN DE REDUCCIONES Y PENALIZACIONES (%)**

<b>Criterios de subvencionabilidad (1)</b>	<b>Presentación tardía</b>	<b>Omisión declaración</b>	<b>Condicionabilidad</b>
0,00	0,00	1,00	0,00

**IMPORTE ( Euros )**

Calculado(2)	Reducción	Penalización	Reducción Penalización (3)	Penalización adicional	Resuelto	FEADER	MAPA	CAPADR
1.045,76 €	93,87 €	170,89 €	0,00 €	0,00 €	773,20 €	657,22 €	75,85 €	40,13 €
Importe Unitario:	54,00 €	Nuevo Importe Unitario:	50,74 €					

(1) Con incidencias que retienen pago o deniegan el expediente.

(2) Se calcula sobre superficie declarada admisible.

(3) Aplicación del artículo 16 bis del RD 147/2023.

Puede verificar la integridad de una copia de este documento mediante la lectura del código QR adjunto o mediante el acceso a la dirección <https://ws050.juntadeandalucia.es/verificarFirma> indicando el código de VERIFICACIÓN

FIRMADO POR

RAQUEL MARIA ESPIN CRESPO

FECHA

26/06/2024

VERIFICACIÓN

Pk2jmMQ72K8YCCE9EQ8LU85ENJJ6M

PÁGINA

4336/8857





**RECINTOS PROPUESTOS**

REF.	REFERENCIA SIGPAC	CULTIVO	S/R	USO SIGPAC	Sup. Dec. admisible	Sup. Campo	Sup. Determ.	Sup. Resuelta
4590820	18-084-003-00279-0001	AVENA	R		0,27		0,27	0,27
4814415	18-084-003-00628-0001	CEBADA	R		0,29		0,29	0,29
5266375	18-084-001-00221-0020	ALMENDROS	S		3,16		3,16	3,16
5266377	18-084-001-00228-0001	ALMENDROS	R		0,82		0,82	0,82
5266412	18-084-003-00514-0001	ALFALFA	R		0,27		0,27	0,27
5266430	18-084-004-00554-0001	ALFALFA	R		0,12		0,12	0,10
5266461	18-084-005-00248-0001	OLIVAR	R		0,10		0,10	0,10
5266462	18-084-005-00249-0001	OLIVAR	R		0,13		0,13	0,13
5496536	18-084-007-00304-0001	CEBADA	S		1,31		1,31	1,31
5496568	18-084-003-00516-0001	ALFALFA	R		0,23		0,23	0,23
5496579	18-084-003-00510-0001	TRIGO BLANDO	R		0,31		0,31	0,31
5496589	18-084-003-00518-0001	CEBADA	R		0,15		0,15	0,15
5496591	18-084-003-00168-0001	AVENA	R		0,20		0,20	0,20
6851711	18-084-003-00238-0001	ALFALFA	R		0,27		0,27	0,27
6851742	18-084-003-00512-0001	TRIGO BLANDO	R		0,43		0,43	0,00
6851746	18-084-003-00226-0001	ALFALFA	R		0,37		0,37	0,00
6851747	18-084-003-00804-0001	AVENA	R		0,51		0,51	0,51
6851748	18-084-003-00681-0001	CEBADA	R		0,15		0,15	0,15
6851767	18-084-002-00211-0001	ALMENDROS	R		0,28		0,28	0,00
6851806	18-084-005-00352-0001	OLIVAR	S		0,48		0,48	0,00
6851807	18-084-005-00348-0001	OLIVAR	R		0,14		0,14	0,00
6851808	18-084-005-00299-0001	OLIVAR	R		0,09		0,09	0,00
6851809	18-084-005-01149-0001	OLIVAR	R		0,04		0,04	0,00
1700000007187007	18-084-005-00129-0001	CEBADA	S		0,39		0,39	0,39
1700000007187008	18-084-003-00503-0001	AVENA	R		0,26		0,26	0,26
1700000007187009	18-084-003-00495-0001	AVENA	R		0,34		0,34	0,34
1700000007187010	18-084-003-00288-0001	ALFALFA	R		0,30		0,30	0,30
1700000007187012	18-084-008-00239-0001	BARBECHO TRADICIONAL	S		2,26		2,26	2,26
1700000007187013	18-084-003-00670-0001	CEBADA	R		0,16		0,16	0,16
1700000007187014	18-084-003-00671-0001	CEBADA	R		0,49		0,49	0,49
1700000007187015	18-084-003-00672-0001	CEBADA	R		0,13		0,13	0,13
1700000007187016	18-084-003-00673-0001	CEBADA	R		0,26		0,26	0,26
1700000007187017	18-084-003-00678-0001	CEBADA	R		0,23		0,23	0,23
1700000007187018	18-084-003-00679-0001	CEBADA	R		0,31		0,31	0,31
1700000007187019	18-084-005-00126-0001	CEBADA	S		0,85		0,85	0,85
1700000007187022	18-084-003-00722-0001	AVENA	R		0,21		0,21	0,21
1700000007187023	18-084-003-00723-0001	AVENA	R		0,23		0,23	0,23
1700000007187024	18-084-003-00741-0001	AVENA	R		0,60		0,60	0,60
1700000007187025	18-084-003-00744-0001	AVENA	R		0,61		0,61	0,61
1700000007187026	18-084-003-00746-0001	AVENA	R		0,21		0,21	0,21
1700000007187028	18-084-003-00727-0001	AVENA	R		0,45		0,45	0,45
1700000007187029	18-084-003-00281-0001	ALFALFA	R		0,35		0,35	0,35
1700000007187030	18-084-008-00265-0001	BARBECHO TRADICIONAL	S		1,85		1,85	1,85

**INCIDENCIAS**

**INCIDENCIA DESCRIPCIÓN**

- 256 Solicitud con recintos no declarados en campaña actual con una reducción por omisión de superficie superior al 3%  
CÓDIGO PARA EL PORCENTAJE DE REDUCCIÓN POR OMISIÓN QUE CORRESPONDE A LA SOLICITUD:1
- 3790 Recinto declarado inactivo  
Recinto:18-084-002-00211-00001 Cultivo: -  
Recinto:18-084-003-00226-00001 Cultivo: -  
Recinto:18-084-003-00512-00001 Cultivo: -

(1) Con incidencias que retienen pago o deniegan el expediente.  
(2) Se calcula sobre superficie declarada admisible.  
(3) Aplicación del artículo 16 bis del RD 147/2023.

Puede verificar la integridad de una copia de este documento mediante la lectura del código QR adjunto o mediante el acceso a la dirección <a href="https://ws050.juntadeandalucia.es/verificarFirma">https://ws050.juntadeandalucia.es/verificarFirma</a> indicando el código de VERIFICACIÓN					
FIRMADO POR	RAQUEL MARIA ESPIN CRESPO		FECHA		26/06/2024
VERIFICACIÓN	Pk2jmMQ72K8YCCE9EQ8LU85ENJJ6M		PÁGINA		4337/8857



### INCIDENCIAS

#### INCIDENCIA DESCRIPCIÓN

Recinto:18-084-005-00299-00001 Cultivo: -

Recinto:18-084-005-00348-00001 Cultivo: -

Recinto:18-084-005-00352-00001 Cultivo: -

Recinto:18-084-005-01149-00001 Cultivo: -

4272 Verifica que las líneas de declaración de las Solicitudes Únicas no tienen solapes con la capa de Retroactividad Gráfica (ambas de la misma campaña) a nivel de expediente/línea de declaración gráfica de la solicitud.

Recinto:18-084-004-00554-00001 Cultivo: - Agregado de la referencia del recinto.:0 Zona de la referencia del recinto.:0 Superficie solapada.:0,02 Id. Incid.:95158657

#### Datos considerados para el Cálculo de la Carga Ganadera del expediente

Superficie determinada para Cálculo Carga Ganadera: 0,00 ha

Carga Ganadera del Expediente: 0,00 ugm/ha

#### Incidencias de carga ganadera

#### INCIDENCIA DESCRIPCIÓN

86132 Recinto superficie forrajera que no realiza la actividad de producción de pastoreo.

Recinto:18-084-008-00239-00001 Cultivo:20000 BARBECHO TRADICIONAL-SIN VARIEDAD Secano

Recinto:18-084-008-00265-00001 Cultivo:20000 BARBECHO TRADICIONAL-SIN VARIEDAD Secano

(1) Con incidencias que retienen pago o deniegan el expediente.  
(2) Se calcula sobre superficie declarada admisible.  
(3) Aplicación del artículo 16 bis del RD 147/2023.

Puede verificar la integridad de una copia de este documento mediante la lectura del código QR adjunto o mediante el acceso a la dirección <https://ws050.juntadeandalucia.es/verificarFirma> indicando el código de VERIFICACIÓN

FIRMADO POR	RAQUEL MARIA ESPIN CRESPO	FECHA	26/06/2024
VERIFICACIÓN	Pk2jmMQ72K8YCCE9EQ8LU85ENJJ6M	PÁGINA	4338/8857







**APELLIDOS Y NOMBRE / RAZÓN SOCIAL**

CANO CANO JAVIER

**NIF**

\*\*\*\*7227\*

**EXPEDIENTE**

1205155

**RESOLUCIÓN**

CONCESIÓN DE LA AYUDA

**DATOS DE MANTENIMIENTO UNIDADES**

**GRUPO DE PAGO**

ZONAS DE LIMITACIONES NATURALES

**Sup. Dec. Admisible**

9,98

**Sup. Resuelta**

9,98

**Sobredecl.**

0,00

**% Sobredecl.**

0,00

**RESUMEN DE PAGOS**

	<b>IMPORTE ( Euros )</b>			
	<b>RESUELTO</b>	<b>FEADER</b>	<b>MAPA</b>	<b>CAPADR</b>
Pago realizado	491,45	417,74	48,21	25,51
A pagar	47,47	40,35	4,66	2,46
<b>TOTAL</b>	<b>538,92</b>	<b>458,09</b>	<b>52,87</b>	<b>27,97</b>

**APLICACIÓN DE REDUCCIONES Y PENALIZACIONES (%)**

<b>Criterios de subvencionabilidad (1)</b>	<b>Presentación tardía</b>	<b>Omisión declaración</b>	<b>Condicionalidad</b>
0,00	0,00	0,00	0,00

**IMPORTE ( Euros )**

Calculado(2)	Reducción	Penalización	Reducción Penalización (3)	Penalización adicional	Resuelto	FEADER	MAPA	CAPADR
538,92 €	0,00 €	0,00 €	0,00 €	0,00 €	538,92 €	458,08 €	52,87 €	27,97 €
Importe Unitario:	54,00 €	Nuevo Importe Unitario:	54,00 €					

**RECINTOS PROPUESTOS**

<b>REF.</b>	<b>REFERENCIA SIGPAC</b>	<b>CULTIVO</b>	<b>S/R</b>	<b>USO SIGPAC</b>	<b>Sup. Dec. admisible</b>	<b>Sup. Campo</b>	<b>Sup. Determ.</b>	<b>Sup. Resuelta</b>
-1035654	18-023-001-00089-0003	OLIVAR	R		10,00		10,00	9,98

**INCIDENCIAS**

**INCIDENCIA DESCRIPCIÓN**

4272	Verifica que las líneas de declaración de las Solicitudes Únicas no tienen solapes con la capa de Retroactividad Gráfica (ambas de la misma campaña) a nivel de expediente/línea de declaración gráfica de la solicitud. Recinto:18-023-001-00089-00003 Cultivo: - Agregado de la referencia del recinto.:0 Zona de la referencia del recinto.:0 Superficie solapada.:0,02 Id. Incid.:95153073
------	---

(1) Con incidencias que retienen pago o deniegan el expediente.

(2) Se calcula sobre superficie declarada admisible.

(3) Aplicación del artículo 16 bis del RD 147/2023.

Puede verificar la integridad de una copia de este documento mediante la lectura del código QR adjunto o mediante el acceso a la dirección <https://ws050.juntadeandalucia.es/verificarFirma> indicando el código de VERIFICACIÓN

FIRMADO POR	RAQUEL MARIA ESPIN CRESPO	FECHA	26/06/2024
VERIFICACIÓN	Pk2jmMQ72K8YCCE9EQ8LU85ENJJJ6M	PÁGINA	4339/8857





**APELLIDOS Y NOMBRE / RAZÓN SOCIAL**

CANO CANO MANUEL

**NIF**

\*\*\*\*2581\*

**EXPEDIENTE**

1249662

**RESOLUCIÓN**

CONCESIÓN DE LA AYUDA

**DATOS DE MANTENIMIENTO UNIDADES**

**GRUPO DE PAGO**

ZONAS DE LIMITACIONES NATURALES

**Sup. Dec. Admisible**

4,01

**Sup. Resuelta**

4,01

**Sobredecl.**

0,00

**% Sobredecl.**

0,00

**RESUMEN DE PAGOS**

	<b>IMPORTE ( Euros )</b>			
	<b>RESUELTO</b>	<b>FEADER</b>	<b>MAPA</b>	<b>CAPADR</b>
Pago realizado	197,07	167,51	19,33	10,23
A pagar	19,47	16,55	1,91	1,01
<b>TOTAL</b>	<b>216,54</b>	<b>184,06</b>	<b>21,24</b>	<b>11,24</b>

**APLICACIÓN DE REDUCCIONES Y PENALIZACIONES (%)**

<b>Criterios de subvencionabilidad (1)</b>	<b>Presentación tardía</b>	<b>Omisión declaración</b>	<b>Condicionabilidad</b>
0,00	0,00	0,00	0,00

**IMPORTE ( Euros )**

Calculado(2)	Reducción	Penalización	Reducción Penalización (3)	Penalización adicional	Resuelto	FEADER	MAPA	CAPADR
216,54 €	0,00 €	0,00 €	0,00 €	0,00 €	216,54 €	184,06 €	21,24 €	11,24 €
Importe Unitario:	54,00 €	Nuevo Importe Unitario:	54,00 €					

**RECINTOS PROPUESTOS**

<b>REF.</b>	<b>REFERENCIA SIGPAC</b>	<b>CULTIVO</b>	<b>S/R</b>	<b>USO SIGPAC</b>	<b>Sup. Dec. admisible</b>	<b>Sup. Campo</b>	<b>Sup. Determ.</b>	<b>Sup. Resuelta</b>
-748370	18-023-001-00061-0002	OLIVAR	S		3,97		3,97	3,97
1700000004983558	18-023-001-00062-0003	OLIVAR	S		0,04		0,04	0,04

(1) Con incidencias que retienen pago o deniegan el expediente.  
 (2) Se calcula sobre superficie declarada admisible.  
 (3) Aplicación del artículo 16 bis del RD 147/2023.

Puede verificar la integridad de una copia de este documento mediante la lectura del código QR adjunto o mediante el acceso a la dirección <https://ws050.juntadeandalucia.es/verificarFirma> indicando el código de VERIFICACIÓN

FIRMADO POR	RAQUEL MARIA ESPIN CRESPO	FECHA	26/06/2024
VERIFICACIÓN	Pk2jmMQ72K8YCCE9EQ8LU85ENJJ6M	PÁGINA	4340/8857





**APELLIDOS Y NOMBRE / RAZÓN SOCIAL**

CANO CANO MARIA SOL

**NIF**

\*\*\*\*8013\*

**EXPEDIENTE**

1171009

**RESOLUCIÓN**

CONCESIÓN DE LA AYUDA

**DATOS DE MANTENIMIENTO UNIDADES**

**GRUPO DE PAGO**

ZONAS DE LIMITACIONES NATURALES

**Sup. Dec. Admisible**

11,46

**Sup. Resuelta**

11,46

**Sobredecl.**

0,00

**% Sobredecl.**

0,00

**RESUMEN DE PAGOS**

	<b>IMPORTE ( Euros )</b>			
	<b>RESUELTO</b>	<b>FEADER</b>	<b>MAPA</b>	<b>CAPADR</b>
Pago realizado	563,21	478,72	55,25	29,23
A pagar	55,63	47,29	5,46	2,88
<b>TOTAL</b>	<b>618,84</b>	<b>526,01</b>	<b>60,71</b>	<b>32,11</b>

**APLICACIÓN DE REDUCCIONES Y PENALIZACIONES (%)**

<b>Criterios de subvencionabilidad (1)</b>	<b>Presentación tardía</b>	<b>Omisión declaración</b>	<b>Condicionalidad</b>
0,00	0,00	0,00	0,00

**IMPORTE ( Euros )**

Calculado(2)	Reducción	Penalización	Reducción Penalización (3)	Penalización adicional	Resuelto	FEADER	MAPA	CAPADR
618,84 €	0,00 €	0,00 €	0,00 €	0,00 €	618,84 €	526,01 €	60,71 €	32,12 €
Importe Unitario:	54,00 €	Nuevo Importe Unitario:	54,00 €					

**RECINTOS PROPUESTOS**

<b>REF.</b>	<b>REFERENCIA SIGPAC</b>	<b>CULTIVO</b>	<b>S/R</b>	<b>USO SIGPAC</b>	<b>Sup. Dec. admisible</b>	<b>Sup. Campo</b>	<b>Sup. Determ.</b>	<b>Sup. Resuelta</b>
170000006471862	18-107-034-00021-0001	OLIVAR	S		11,46		11,46	11,46

(1) Con incidencias que retienen pago o deniegan el expediente.  
 (2) Se calcula sobre superficie declarada admisible.  
 (3) Aplicación del artículo 16 bis del RD 147/2023.

Puede verificar la integridad de una copia de este documento mediante la lectura del código QR adjunto o mediante el acceso a la dirección <a href="https://ws050.juntadeandalucia.es/verificarFirma">https://ws050.juntadeandalucia.es/verificarFirma</a> indicando el código de VERIFICACIÓN					
FIRMADO POR	RAQUEL MARIA ESPIN CRESPO		FECHA		26/06/2024
VERIFICACIÓN	Pk2jmMQ72K8YCCE9EQ8LU85ENJJ6M		PÁGINA		4341/8857



**APELLIDOS Y NOMBRE / RAZÓN SOCIAL**

CANO CANO VALERIANO

**NIF**

\*\*\*\*4861\*

**EXPEDIENTE**

1094578

**RESOLUCIÓN**

CONCESIÓN DE LA AYUDA

**DATOS DE MANTENIMIENTO UNIDADES**

**GRUPO DE PAGO**

ZONAS DE LIMITACIONES NATURALES

**Sup. Dec. Admisible**

17,17

**Sup. Resuelta**

17,17

**Sobredecl.**

0,00

**% Sobredecl.**

0,00

**RESUMEN DE PAGOS**

	<b>IMPORTE ( Euros )</b>			
	<b>RESUELTO</b>	<b>FEADER</b>	<b>MAPA</b>	<b>CAPADR</b>
Pago realizado	822,49	699,12	80,69	42,68
A pagar	81,25	69,06	7,97	4,22
<b>TOTAL</b>	<b>903,74</b>	<b>768,18</b>	<b>88,66</b>	<b>46,90</b>

**APLICACIÓN DE REDUCCIONES Y PENALIZACIONES (%)**

<b>Criterios de subvencionabilidad (1)</b>	<b>Presentación tardía</b>	<b>Omisión declaración</b>	<b>Condicionabilidad</b>
0,00	0,00	0,00	0,00

**IMPORTE ( Euros )**

Calculado(2)	Reducción	Penalización	Reducción Penalización (3)	Penalización adicional	Resuelto	FEADER	MAPA	CAPADR
903,74 €	0,00 €	0,00 €	0,00 €	0,00 €	903,74 €	768,18 €	88,66 €	46,90 €
Importe Unitario:	54,00 €	Nuevo Importe Unitario:	52,64 €					

**RECINTOS PROPUESTOS**

<b>REF.</b>	<b>REFERENCIA SIGPAC</b>	<b>CULTIVO</b>	<b>S/R</b>	<b>USO SIGPAC</b>	<b>Sup. Dec. admisible</b>	<b>Sup. Campo</b>	<b>Sup. Determ.</b>	<b>Sup. Resuelta</b>
-1002353	18-023-001-00096-0003	OLIVAR	R		0,03		0,03	0,03
-1002352	18-023-001-00095-0003	OLIVAR	R		7,44		7,44	7,44
-1002351	18-023-001-00060-0001	OLIVAR	S		0,02		0,02	0,02
-69148	18-161-040-00170-0002	OLIVAR	R		3,04		3,04	3,04
1700000004983557	18-023-001-00061-0002	OLIVAR	S		3,95		3,95	3,95
1700000004983559	18-023-001-09007-0009	OLIVAR	S		0,01		0,01	0,01
1700000006723356	18-161-040-00092-0002	OLIVAR	R		2,68		2,68	2,68

(1) Con incidencias que retienen pago o deniegan el expediente.  
 (2) Se calcula sobre superficie declarada admisible.  
 (3) Aplicación del artículo 16 bis del RD 147/2023.

Puede verificar la integridad de una copia de este documento mediante la lectura del código QR adjunto o mediante el acceso a la dirección <https://ws050.juntadeandalucia.es/verificarFirma> indicando el código de VERIFICACIÓN

FIRMADO POR	RAQUEL MARIA ESPIN CRESPO	FECHA	26/06/2024
VERIFICACIÓN	Pk2jmMQ72K8YCCE9EQ8LU85ENJJ6M	PÁGINA	4342/8857





**APELLIDOS Y NOMBRE / RAZÓN SOCIAL**

CANO CANO VISITACION

**NIF**

\*\*\*6352\*

**EXPEDIENTE**

1171149

**RESOLUCIÓN**

CONCESIÓN DE LA AYUDA

**DATOS DE MANTENIMIENTO UNIDADES**

**GRUPO DE PAGO**

ZONAS DE LIMITACIONES NATURALES

**Sup. Dec. Admisible**

32,62

**Sup. Resuelta**

32,62

**Sobredecl.**

0,00

**% Sobredecl.**

0,00

**RESUMEN DE PAGOS**

	<b>IMPORTE ( Euros )</b>			
	<b>RESUELTO</b>	<b>FEADER</b>	<b>MAPA</b>	<b>CAPADR</b>
Pago realizado	1.081,20	919,02	106,06	56,12
A pagar	106,80	90,78	10,48	5,54
<b>TOTAL</b>	<b>1.188,00</b>	<b>1.009,80</b>	<b>116,54</b>	<b>61,66</b>

**APLICACIÓN DE REDUCCIONES Y PENALIZACIONES (%)**

<b>Criterios de subvencionabilidad (1)</b>	<b>Presentación tardía</b>	<b>Omisión declaración</b>	<b>Condicionalidad</b>
0,00	0,00	0,00	0,00

**IMPORTE ( Euros )**

Calculado(2)	Reducción	Penalización	Reducción Penalización (3)	Penalización adicional	Resuelto	FEADER	MAPA	CAPADR
1.188,00 €	0,00 €	0,00 €	0,00 €	0,00 €	1.188,00 €	1.009,80 €	116,54 €	61,66 €
<b>Importe Unitario:</b>	<b>54,00 €</b>	<b>Nuevo Importe Unitario:</b>	<b>36,42 €</b>					

**RECINTOS PROPUESTOS**

<b>REF.</b>	<b>REFERENCIA SIGPAC</b>	<b>CULTIVO</b>	<b>S/R</b>	<b>USO SIGPAC</b>	<b>Sup. Dec. admisible</b>	<b>Sup. Campo</b>	<b>Sup. Determ.</b>	<b>Sup. Resuelta</b>
-1035590	18-023-001-00063-0003	OLIVAR	S		0,21		0,21	0,21
-571517	18-161-035-00077-0003	OLIVAR	S		5,94		5,94	5,94
1700000006495815	18-023-001-00004-0001	OLIVAR	R		6,95		6,95	6,95
1700000006495817	18-023-001-00063-0001	OLIVAR	R		8,80		8,80	8,80
1700000006495818	18-023-001-00069-0002	OLIVAR	S		10,56		10,56	10,56
1700000006495820	18-023-001-00060-0001	OLIVAR	S		0,06		0,06	0,06
1700000006495821	18-023-001-00062-0003	OLIVAR	S		0,04		0,04	0,04
1700000006495822	18-023-001-00060-0001	OLIVAR	S		0,06		0,06	0,06

(1) Con incidencias que retienen pago o deniegan el expediente.  
 (2) Se calcula sobre superficie declarada admisible.  
 (3) Aplicación del artículo 16 bis del RD 147/2023.

Puede verificar la integridad de una copia de este documento mediante la lectura del código QR adjunto o mediante el acceso a la dirección <a href="https://ws050.juntadeandalucia.es/verificarFirma">https://ws050.juntadeandalucia.es/verificarFirma</a> indicando el código de VERIFICACIÓN				
FIRMADO POR	RAQUEL MARIA ESPIN CRESPO	FECHA	26/06/2024	
VERIFICACIÓN	Pk2jmMQ72K8YCCE9EQ8LU85ENJJ6M	PÁGINA	4343/8857	



**APELLIDOS Y NOMBRE / RAZÓN SOCIAL**

CANO HIDALGO FRANCISCO

**NIF**

\*\*\*\*2170\*

**EXPEDIENTE**

1228802

**RESOLUCIÓN**

CONCESIÓN DE LA AYUDA

**DATOS DE MANTENIMIENTO UNIDADES**

**GRUPO DE PAGO**

ZONAS DE LIMITACIONES NATURALES

**Sup. Dec. Admisible**

21,61

**Sup. Resuelta**

21,61

**Sobredecl.**

0,00

**% Sobredecl.**

0,00

**RESUMEN DE PAGOS**

	<b>IMPORTE ( Euros )</b>			
	<b>RESUELTO</b>	<b>FEADER</b>	<b>MAPA</b>	<b>CAPADR</b>
Pago realizado	983,60	836,06	96,49	51,05
A pagar	93,17	79,19	9,14	4,84
<b>TOTAL</b>	<b>1.076,77</b>	<b>915,25</b>	<b>105,63</b>	<b>55,89</b>

**APLICACIÓN DE REDUCCIONES Y PENALIZACIONES (%)**

<b>Criterios de subvencionabilidad (1)</b>	<b>Presentación tardía</b>	<b>Omisión declaración</b>	<b>Condicionalidad</b>
0,00	0,00	0,00	0,00

**IMPORTE ( Euros )**

Calculado(2)	Reducción	Penalización	Reducción Penalización (3)	Penalización adicional	Resuelto	FEADER	MAPA	CAPADR
1.076,77 €	0,00 €	0,00 €	0,00 €	0,00 €	1.076,77 €	915,25 €	105,63 €	55,89 €
<b>Importe Unitario:</b>	<b>54,00 €</b>	<b>Nuevo Importe Unitario:</b>	<b>49,83 €</b>					

**RECINTOS PROPUESTOS**

<b>REF.</b>	<b>REFERENCIA SIGPAC</b>	<b>CULTIVO</b>	<b>USO S/R SIGPAC</b>	<b>Sup. Dec. admisible</b>	<b>Sup. Campo</b>	<b>Sup. Determ.</b>	<b>Sup. Resuelta</b>
-1630523	18-161-033-00067-0001	OLIVAR	R	1,99		1,99	1,99
-1623811	18-140-006-00015-0002	OLIVAR	R	2,47		2,47	2,47
-1149175	18-062-001-00072-0001	OLIVAR	R	0,78		0,78	0,78
-1149174	18-062-001-00071-0005	OLIVAR	R	0,11		0,11	0,11
-1149172	18-062-001-00071-0002	OLIVAR	S	0,67		0,67	0,67
-1149171	18-062-001-00066-0001	OLIVAR	S	0,15		0,15	0,15
-596994	18-140-009-09019-0002	OLIVAR	R	0,02		0,02	0,02
-596943	18-140-009-09008-0002	OLIVAR	R	0,05		0,05	0,05
-596930	18-140-009-09011-0009	OLIVAR	R	0,01		0,01	0,01
-596925	18-140-009-09011-0001	OLIVAR	S	0,02		0,02	0,02
5333035	18-062-001-00071-0001	OLIVAR	S	1,72		1,72	1,64
5554194	18-161-033-00064-0002	OLIVAR	R	1,10		1,10	1,10
1700000007104245	18-161-040-00129-0002	HUERTA	R	0,02		0,02	0,02
1700000007104246	18-161-040-00128-0001	HUERTA	R	0,04		0,04	0,04
1700000007104250	18-161-040-00127-0001	OLIVAR	R	2,50		2,50	2,50
1700000007104251	18-140-009-00144-0001	OLIVAR	R	0,03		0,03	0,03
1700000007104252	18-140-009-00163-0002	OLIVAR	R	3,39		3,39	3,39
1700000007104253	18-140-009-00164-0001	OLIVAR	R	0,12		0,12	0,12
1700000007104254	18-140-009-00126-0001	OLIVAR	R	0,24		0,24	0,24
1700000007104255	18-140-009-00162-0004	OLIVAR	R	1,62		1,62	1,62
1700000007104258	18-140-009-00143-0001	OLIVAR	R	1,51		1,51	1,51
1700000007104260	18-161-040-00130-0001	OLIVAR	R	2,20		2,20	2,20
1700000007104262	18-161-040-00126-0001	OLIVAR	R	0,21		0,21	0,21
1700000007104271	18-161-040-00129-0001	OLIVAR	R	0,18		0,18	0,18
1700000007104274	18-161-040-00128-0002	OLIVAR	R	0,54		0,54	0,54

(1) Con incidencias que retienen pago o deniegan el expediente.  
 (2) Se calcula sobre superficie declarada admisible.  
 (3) Aplicación del artículo 16 bis del RD 147/2023.

Puede verificar la integridad de una copia de este documento mediante la lectura del código QR adjunto o mediante el acceso a la dirección <a href="https://ws050.juntadeandalucia.es/verificarFirma">https://ws050.juntadeandalucia.es/verificarFirma</a> indicando el código de VERIFICACIÓN					
FIRMADO POR	RAQUEL MARIA ESPIN CRESPO		FECHA		26/06/2024
VERIFICACIÓN	Pk2jmMQ72K8YCCE9EQ8LU85ENJJ6M		PÁGINA		4344/8857



**INCIDENCIAS**

**INCIDENCIA DESCRIPCIÓN**

- 226 Recinto abandonado según SIGPAC por el que solicita alguna ayuda/práctica.  
Recinto:18-062-001-00071-00009 Cultivo:101010 OLIVAR-PICUAL Secano
- 4272 Verifica que las líneas de declaración de las Solicitudes Únicas no tienen solapes con la capa de Retroactividad Gráfica (ambas de la misma campaña) a nivel de expediente/línea de declaración gráfica de la solicitud.  
Recinto:18-062-001-00071-00001 Cultivo: - Agregado de la referencia del recinto.:0 Zona de la referencia del recinto.:0 Superficie solapada.:0,08 Id. Incid.:95157840

(1) Con incidencias que retienen pago o deniegan el expediente.  
(2) Se calcula sobre superficie declarada admisible.  
(3) Aplicación del artículo 16 bis del RD 147/2023.

Puede verificar la integridad de una copia de este documento mediante la lectura del código QR adjunto o mediante el acceso a la dirección <https://ws050.juntadeandalucia.es/verificarFirma> indicando el código de VERIFICACIÓN

FIRMADO POR	RAQUEL MARIA ESPIN CRESPO	FECHA	26/06/2024
VERIFICACIÓN	Pk2jmMQ72K8YCCCE9EQ8LU85ENJJ6M	PÁGINA	4345/8857





**APELLIDOS Y NOMBRE / RAZÓN SOCIAL**

CANO OCON ANTONIA

**NIF**  
\*\*\*\*5116\*

**EXPEDIENTE**  
1219095

**RESOLUCIÓN**  
CONCESIÓN DE LA AYUDA

**DATOS DE MANTENIMIENTO UNIDADES**

<b>GRUPO DE PAGO</b>	<b>Sup. Dec. Admisible</b>	<b>Sup. Resuelta</b>	<b>Sobredecl.</b>	<b>% Sobredecl.</b>
ZONAS DE LIMITACIONES NATURALES	39,96	39,96	0,00	0,00

**RESUMEN DE PAGOS**

	<b>IMPORTE ( Euros )</b>			
	<b>RESUELTO</b>	<b>FEADER</b>	<b>MAPA</b>	<b>CAPADR</b>
A pagar	1.188,00	1.009,80	116,54	61,66

**APLICACIÓN DE REDUCCIONES Y PENALIZACIONES (%)**

<b>Criterios de subvencionabilidad (1)</b>	<b>Presentación tardía</b>	<b>Omisión declaración</b>	<b>Condicionabilidad</b>
0,00	0,00	0,00	0,00

**IMPORTE ( Euros )**

<b>Calculado(2)</b>	<b>Reducción</b>	<b>Penalización</b>	<b>Reducción Penalización (3)</b>	<b>Penalización adicional</b>	<b>Resuelto</b>	<b>FEADER</b>	<b>MAPA</b>	<b>CAPADR</b>
1.188,00 €	0,00 €	0,00 €	0,00 €	0,00 €	1.188,00 €	1.009,80 €	116,54 €	61,66 €
<b>Importe Unitario:</b>	54,00 €	<b>Nuevo Importe Unitario:</b>		29,73 €				

**RECINTOS PROPUESTOS**

<b>REF.</b>	<b>REFERENCIA SIGPAC</b>	<b>CULTIVO</b>	<b>S/R</b>	<b>USO SIGPAC</b>	<b>Sup. Dec. admisible</b>	<b>Sup. Campo</b>	<b>Sup. Determ.</b>	<b>Sup. Resuelta</b>
6862678	18-107-900-99000-9900	PASTOS PERMANENTES DE 5 O MAS AÑOS	S		39,96		39,96	39,96

(1) Con incidencias que retienen pago o deniegan el expediente.  
 (2) Se calcula sobre superficie declarada admisible.  
 (3) Aplicación del artículo 16 bis del RD 147/2023.

Puede verificar la integridad de una copia de este documento mediante la lectura del código QR adjunto o mediante el acceso a la dirección <https://ws050.juntadeandalucia.es/verificarFirma> indicando el código de VERIFICACIÓN

<b>FIRMADO POR</b>	RAQUEL MARIA ESPIN CRESPO	<b>FECHA</b>	26/06/2024
<b>VERIFICACIÓN</b>	Pk2jmMQ72K8YCCE9EQ8LU85ENJJJ6M	<b>PÁGINA</b>	4346/8857







**Datos considerados para el Cálculo de la Carga Ganadera del expediente**

Superficie determinada para Cálculo Carga Ganadera: 64,67 ha  
Carga Ganadera del Expediente: 0,39 ugm/ha

Explotación	Especie	Ugm Calculada para CG
ES180990000010	CAPRINA	2,10
ES180990000010	OVINA	19,61
ES181050023000	OVINA	3,34

**Recintos Determinados para el Cálculo de Garga Ganadera**

REF.	REFERENCIA SIGPAC	CULTIVO	DESCRIPCIÓN CULTIVO	S/R	SUP. RESUELTA (ha)
-161673	18-101-011-00018-00004	62000	PASTOS PERMANENTES DE 5 O MAS AÑOS-SIN VARIEDAD	S	0,06
-161672	18-101-011-00018-00002	62000	PASTOS PERMANENTES DE 5 O MAS AÑOS-SIN VARIEDAD	S	0,05
5295390	18-101-011-00156-00001	62000	PASTOS PERMANENTES DE 5 O MAS AÑOS-SIN VARIEDAD	S	0,26
5295391	18-101-011-00214-00001	62000	PASTOS PERMANENTES DE 5 O MAS AÑOS-SIN VARIEDAD	S	0,53
5295394	18-101-011-00264-00001	62000	PASTOS PERMANENTES DE 5 O MAS AÑOS-SIN VARIEDAD	S	0,80
5295395	18-101-011-00486-00001	62000	PASTOS PERMANENTES DE 5 O MAS AÑOS-SIN VARIEDAD	S	0,10
6862678	18-107-900-99000-99001	62000	PASTOS PERMANENTES DE 5 O MAS AÑOS-SIN VARIEDAD	S	39,96
1700000006956540	18-101-011-00008-00001	62000	PASTOS PERMANENTES DE 5 O MAS AÑOS-SIN VARIEDAD	S	2,02
1700000006956541	18-101-011-00019-00002	62000	PASTOS PERMANENTES DE 5 O MAS AÑOS-SIN VARIEDAD	S	6,01
1700000006956542	18-101-011-00009-00001	62000	PASTOS PERMANENTES DE 5 O MAS AÑOS-SIN VARIEDAD	S	2,87
1700000006956544	18-101-011-00010-00004	62000	PASTOS PERMANENTES DE 5 O MAS AÑOS-SIN VARIEDAD	S	0,17
1700000006956545	18-101-011-00262-00001	62000	PASTOS PERMANENTES DE 5 O MAS AÑOS-SIN VARIEDAD	S	1,16
1700000006956546	18-101-011-00277-00001	62000	PASTOS PERMANENTES DE 5 O MAS AÑOS-SIN VARIEDAD	S	0,41
1700000006956547	18-101-011-00008-00003	62000	PASTOS PERMANENTES DE 5 O MAS AÑOS-SIN VARIEDAD	S	0,39
1700000006956548	18-101-011-00008-00002	62000	PASTOS PERMANENTES DE 5 O MAS AÑOS-SIN VARIEDAD	S	1,54
1700000006956549	18-101-011-00011-00001	62000	PASTOS PERMANENTES DE 5 O MAS AÑOS-SIN VARIEDAD	S	2,18
1700000006956551	18-101-011-00010-00002	62000	PASTOS PERMANENTES DE 5 O MAS AÑOS-SIN VARIEDAD	S	0,38
1700000006956552	18-101-011-00019-00004	62000	PASTOS PERMANENTES DE 5 O MAS AÑOS-SIN VARIEDAD	S	0,27
1700000006956553	18-101-011-00313-00001	62000	PASTOS PERMANENTES DE 5 O MAS AÑOS-SIN VARIEDAD	S	0,15
1700000006956554	18-101-011-00625-00001	62000	PASTOS PERMANENTES DE 5 O MAS AÑOS-SIN VARIEDAD	S	0,24
1700000006956555	18-101-011-00017-00001	62000	PASTOS PERMANENTES DE 5 O MAS AÑOS-SIN VARIEDAD	S	0,29
1700000006956556	18-101-011-00018-00001	62000	PASTOS PERMANENTES DE 5 O MAS AÑOS-SIN VARIEDAD	S	2,96
1700000006956557	18-101-011-00566-00001	62000	PASTOS PERMANENTES DE 5 O MAS AÑOS-SIN VARIEDAD	S	0,09
1700000006956558	18-101-011-00016-00001	62000	PASTOS PERMANENTES DE 5 O MAS AÑOS-SIN VARIEDAD	S	0,13
1700000006956559	18-101-011-00009-00002	62000	PASTOS PERMANENTES DE 5 O MAS AÑOS-SIN VARIEDAD	S	0,71
1700000006956560	18-101-011-00611-00001	62000	PASTOS PERMANENTES DE 5 O MAS AÑOS-SIN VARIEDAD	S	0,04
1700000006956561	18-101-011-00028-00002	62000	PASTOS PERMANENTES DE 5 O MAS AÑOS-SIN VARIEDAD	S	0,05
1700000006956562	18-101-011-00010-00001	62000	PASTOS PERMANENTES DE 5 O MAS AÑOS-SIN VARIEDAD	S	0,85

(1) Con incidencias que retienen pago o deniegan el expediente.  
(2) Se calcula sobre superficie declarada admisible.  
(3) Aplicación del artículo 16 bis del RD 147/2023.

Puede verificar la integridad de una copia de este documento mediante la lectura del código QR adjunto o mediante el acceso a la dirección <a href="https://ws050.juntadeandalucia.es/verificarFirma">https://ws050.juntadeandalucia.es/verificarFirma</a> indicando el código de VERIFICACIÓN					
FIRMADO POR	RAQUEL MARIA ESPIN CRESPO		FECHA		26/06/2024
VERIFICACIÓN	Pk2jmMQ72K8YCCE9EQ8LU85ENJJ6M		PÁGINA		4347/8857



**APELLIDOS Y NOMBRE / RAZÓN SOCIAL**

CAÑADA HOYOS OLGA

**NIF**

\*\*\*\*9215\*

**EXPEDIENTE**

1147824

**RESOLUCIÓN**

CONCESIÓN DE LA AYUDA

**DATOS DE MANTENIMIENTO UNIDADES**

**GRUPO DE PAGO**

ZONAS DE LIMITACIONES NATURALES

**Sup. Dec. Admisible**  
30,22

**Sup. Resuelta**  
30,22

**Sobredecl.**  
0,00

**% Sobredecl.**  
0,00

**RESUMEN DE PAGOS**

	<b>IMPORTE ( Euros )</b>			
	<b>RESUELTO</b>	<b>FEADER</b>	<b>MAPA</b>	<b>CAPADR</b>
A pagar	1.188,00	1.009,80	116,54	61,66

**APLICACIÓN DE REDUCCIONES Y PENALIZACIONES (%)**

Criterios de subvencionabilidad (1)	Presentación tardía	Omisión declaración	Condicionabilidad
0,00	0,00	0,00	0,00

**IMPORTE ( Euros )**

Calculado(2)	Reducción	Penalización	Reducción Penalización (3)	Penalización adicional	Resuelto	FEADER	MAPA	CAPADR
1.188,00 €	0,00 €	0,00 €	0,00 €	0,00 €	1.188,00 €	1.009,80 €	116,54 €	61,66 €
Importe Unitario:	54,00 €	Nuevo Importe Unitario:		39,31 €				

**RECINTOS PROPUESTOS**

REF.	REFERENCIA SIGPAC	CULTIVO	S/R	USO SIGPAC	Sup. Dec. admisible	Sup. Campo	Sup. Determ.	Sup. Resuelta
-750988	18-080-007-00221-0013	ALMENDROS	R		9,08		9,08	9,08
4119690	18-080-007-00221-0015	HUERTA	R		0,09		0,09	0,09
170000004993672	18-080-007-00221-0002	ALMENDROS	R		15,14		15,14	15,14
170000004993674	18-080-007-00221-0013	ALMENDROS	R		5,91		5,91	5,91

(1) Con incidencias que retienen pago o deniegan el expediente.  
 (2) Se calcula sobre superficie declarada admisible.  
 (3) Aplicación del artículo 16 bis del RD 147/2023.

Puede verificar la integridad de una copia de este documento mediante la lectura del código QR adjunto o mediante el acceso a la dirección <https://ws050.juntadeandalucia.es/verificarFirma> indicando el código de VERIFICACIÓN

FIRMADO POR	RAQUEL MARIA ESPIN CRESPO	FECHA	26/06/2024
VERIFICACIÓN	Pk2jmMQ72K8YCCE9EQ8LU85ENJJ6M	PÁGINA	4348/8857





**APELLIDOS Y NOMBRE / RAZÓN SOCIAL**

CAÑADAS ARJONA CRISTOBAL

**NIF**

\*\*\*6955\*

**EXPEDIENTE**

1055999

**RESOLUCIÓN**

CONCESIÓN DE LA AYUDA

**DATOS DE MANTENIMIENTO UNIDADES**

**GRUPO DE PAGO**

ZONAS DE LIMITACIONES NATURALES

**Sup. Dec. Admisible**  
94,36

**Sup. Resuelta**  
94,36

**Sobredecl.**  
0,00

**% Sobredecl.**  
0,00

**RESUMEN DE PAGOS**

	<b>IMPORTE ( Euros )</b>			
	<b>RESUELTO</b>	<b>FEADER</b>	<b>MAPA</b>	<b>CAPADR</b>
Pago realizado	1.081,20	919,02	106,06	56,12
A pagar	106,80	90,78	10,48	5,54
<b>TOTAL</b>	<b>1.188,00</b>	<b>1.009,80</b>	<b>116,54</b>	<b>61,66</b>

**APLICACIÓN DE REDUCCIONES Y PENALIZACIONES (%)**

<b>Criterios de subvencionabilidad (1)</b>	<b>Presentación tardía</b>	<b>Omisión declaración</b>	<b>Condicionalidad</b>
0,00	0,00	0,00	0,00

**IMPORTE ( Euros )**

Calculado(2)	Reducción	Penalización	Reducción Penalización (3)	Penalización adicional	Resuelto	FEADER	MAPA	CAPADR
1.188,00 €	0,00 €	0,00 €	0,00 €	0,00 €	1.188,00 €	1.009,80 €	116,54 €	61,66 €
<b>Importe Unitario:</b>	<b>54,00 €</b>	<b>Nuevo Importe Unitario:</b>			<b>12,59 €</b>			

**RECINTOS PROPUESTOS**

<b>REF.</b>	<b>REFERENCIA SIGPAC</b>	<b>CULTIVO</b>	<b>S/R</b>	<b>USO SIGPAC</b>	<b>Sup. Dec. admisible</b>	<b>Sup. Campo</b>	<b>Sup. Determ.</b>	<b>Sup. Resuelta</b>
-45460	18-174-008-00093-0013	ALMENDROS	S		2,88		2,88	2,88
1700000003489571	18-174-002-00280-0006	OLIVAR	S		61,89		61,89	61,89
1700000003489573	18-174-002-00281-0002	OLIVAR	S		3,68		3,68	3,68
1700000003489574	18-174-002-09002-0033	OLIVAR	S		0,30		0,30	0,30
1700000003489575	18-174-008-00093-0003	ALMENDROS	S		6,94	6,94	6,94	6,94
1700000003489578	18-174-008-00093-0002	ALMENDROS	S		18,67		18,67	18,67

(1) Con incidencias que retienen pago o deniegan el expediente.  
(2) Se calcula sobre superficie declarada admisible.  
(3) Aplicación del artículo 16 bis del RD 147/2023.

Puede verificar la integridad de una copia de este documento mediante la lectura del código QR adjunto o mediante el acceso a la dirección <https://ws050.juntadeandalucia.es/verificarFirma> indicando el código de VERIFICACIÓN

FIRMADO POR	RAQUEL MARIA ESPIN CRESPO	FECHA	26/06/2024
VERIFICACIÓN	Pk2jmMQ72K8YCCE9EQ8LU85ENJJ6M	PÁGINA	4349/8857





**APELLIDOS Y NOMBRE / RAZÓN SOCIAL**

CARBONELL FERNANDEZ YOLANDA

**NIF**

\*\*\*\*3347\*

**EXPEDIENTE**

1249856

**RESOLUCIÓN**

CONCESIÓN DE LA AYUDA

**DATOS DE MANTENIMIENTO UNIDADES**

**GRUPO DE PAGO**

ZONAS DE LIMITACIONES NATURALES

**Sup. Dec. Admisible**

4,16

**Sup. Resuelta**

4,16

**Sobredecl.**

0,00

**% Sobredecl.**

0,00

**RESUMEN DE PAGOS**

	<b>IMPORTE ( Euros )</b>			
	<b>RESUELTO</b>	<b>FEADER</b>	<b>MAPA</b>	<b>CAPADR</b>
Pago realizado	204,44	173,77	20,06	10,61
A pagar	20,20	17,17	1,98	1,05
<b>TOTAL</b>	<b>224,64</b>	<b>190,94</b>	<b>22,04</b>	<b>11,66</b>

**APLICACIÓN DE REDUCCIONES Y PENALIZACIONES (%)**

<b>Criterios de subvencionabilidad (1)</b>	<b>Presentación tardía</b>	<b>Omisión declaración</b>	<b>Condicionabilidad</b>
0,00	0,00	0,00	0,00

**IMPORTE ( Euros )**

Calculado(2)	Reducción	Penalización	Reducción Penalización (3)	Penalización adicional	Resuelto	FEADER	MAPA	CAPADR
224,64 €	0,00 €	0,00 €	0,00 €	0,00 €	224,64 €	190,94 €	22,04 €	11,66 €
Importe Unitario:	54,00 €	Nuevo Importe Unitario:	54,00 €					

**RECINTOS PROPUESTOS**

<b>REF.</b>	<b>REFERENCIA SIGPAC</b>	<b>CULTIVO</b>	<b>S/R</b>	<b>USO SIGPAC</b>	<b>Sup. Dec. admisible</b>	<b>Sup. Campo</b>	<b>Sup. Determ.</b>	<b>Sup. Resuelta</b>
4775690	18-084-007-00441-0002	AVENA	S		1,79		1,79	1,79
4775691	18-084-007-00453-0001	AVENA	S		0,71		0,71	0,71
4775696	18-084-007-00440-0001	AVENA	S		1,14		1,14	1,14
4775698	18-084-007-00438-0001	AVENA	S		0,52		0,52	0,52

(1) Con incidencias que retienen pago o deniegan el expediente.  
 (2) Se calcula sobre superficie declarada admisible.  
 (3) Aplicación del artículo 16 bis del RD 147/2023.

Puede verificar la integridad de una copia de este documento mediante la lectura del código QR adjunto o mediante el acceso a la dirección <https://ws050.juntadeandalucia.es/verificarFirma> indicando el código de VERIFICACIÓN

FIRMADO POR	RAQUEL MARIA ESPIN CRESPO	FECHA	26/06/2024
VERIFICACIÓN	Pk2jmMQ72K8YCCE9EQ8LU85ENJJJ6M	PÁGINA	4350/8857





**APELLIDOS Y NOMBRE / RAZÓN SOCIAL**  
CARRILLO AFAN DE RIVERA ROGELIO JESUS

**NIF**  
\*\*\*0143\*

**EXPEDIENTE**  
1065716

**RESOLUCIÓN**  
CONCESIÓN DE LA AYUDA

**DATOS DE MANTENIMIENTO UNIDADES**

<b>GRUPO DE PAGO</b>	<b>Sup. Dec. Admisible</b>	<b>Sup. Resuelta</b>	<b>Sobredecl.</b>	<b>% Sobredecl.</b>
ZONAS DE LIMITACIONES NATURALES	25,83	25,83	0,00	0,00

**RESUMEN DE PAGOS**

	<b>IMPORTE ( Euros )</b>			
	<b>RESUELTO</b>	<b>FEADER</b>	<b>MAPA</b>	<b>CAPADR</b>
Pago realizado	1.081,20	919,02	106,06	56,12
A pagar	106,80	90,78	10,48	5,54
<b>TOTAL</b>	<b>1.188,00</b>	<b>1.009,80</b>	<b>116,54</b>	<b>61,66</b>

**APLICACIÓN DE REDUCCIONES Y PENALIZACIONES (%)**

<b>Crterios de subvencionabilidad (1)</b>	<b>Presentación tardía</b>	<b>Omisión declaración</b>	<b>Condicionalidad</b>
0,00	0,00	0,00	0,00

**IMPORTE ( Euros )**

Calculado(2)	Reducción	Penalización	Reducción Penalización (3)	Penalización adicional	Resuelto	FEADER	MAPA	CAPADR
1.188,00 €	0,00 €	0,00 €	0,00 €	0,00 €	1.188,00 €	1.009,80 €	116,54 €	61,66 €
Importe Unitario:	54,00 €	Nuevo Importe Unitario:	45,99 €					

**RECINTOS PROPUESTOS**

<b>REF.</b>	<b>REFERENCIA SIGPAC</b>	<b>CULTIVO</b>	<b>USO S/R SIGPAC</b>	<b>Sup. Dec. admisible</b>	<b>Sup. Campo</b>	<b>Sup. Determ.</b>	<b>Sup. Resuelta</b>
-1543491	18-107-029-00256-0001	OLIVAR	S	2,81		2,81	2,81
-1543490	18-107-029-00255-0007	OLIVAR	S	0,01		0,01	0,01
-1112576	18-107-029-00258-0006	OLIVAR	S	4,59		4,59	4,59
-1052861	18-107-029-00266-0002	OLIVAR	S	1,79		1,79	1,79
-1052801	18-107-029-00267-0001	OLIVAR	S	2,56		2,56	2,56
1700000002675204	18-107-029-00258-0006	OLIVAR	S	1,27		1,27	1,27
1700000004662171	18-107-029-00257-0001	OLIVAR	S	1,64		1,64	1,64
1700000004662173	18-107-029-00258-0006	OLIVAR	S	1,67		1,67	1,67
1700000004864566	18-107-029-00264-0001	OLIVAR	S	3,89		3,89	3,89
1700000004864567	18-107-029-00265-0001	OLIVAR	S	0,80		0,80	0,80
1700000004864568	18-107-029-00265-0002	OLIVAR	S	0,31		0,31	0,31
1700000005689326	18-107-029-00267-0001	OLIVAR	S	4,49		4,49	4,49

**INCIDENCIAS**

**INCIDENCIA DESCRIPCIÓN**

74336 Recinto con uso declarado o cultivo declarado NO válido  
Recinto:18-107-900-09100-00007 Cultivo:101010 OLIVAR-PICUAL Secano Uso Sigpac:IM

(1) Con incidencias que retienen pago o deniegan el expediente.  
(2) Se calcula sobre superficie declarada admisible.  
(3) Aplicación del artículo 16 bis del RD 147/2023.

Puede verificar la integridad de una copia de este documento mediante la lectura del código QR adjunto o mediante el acceso a la dirección <a href="https://ws050.juntadeandalucia.es/verificarFirma">https://ws050.juntadeandalucia.es/verificarFirma</a> indicando el código de VERIFICACIÓN					
FIRMADO POR	RAQUEL MARIA ESPIN CRESPO		FECHA		26/06/2024
VERIFICACIÓN	Pk2jmMQ72K8YCCE9EQ8LU85ENJJ6M		PÁGINA		4351/8857



**APELLIDOS Y NOMBRE / RAZÓN SOCIAL**

CARRILLO GALVEZ EUSTAQUIO JESUS

**NIF**

\*\*\*\*5626\*

**EXPEDIENTE**

1205467

**RESOLUCIÓN**

CONCESIÓN DE LA AYUDA

**DATOS DE MANTENIMIENTO UNIDADES**

**GRUPO DE PAGO**

ZONAS DE LIMITACIONES NATURALES

**Sup. Dec. Admisible**

5,12

**Sup. Resuelta**

5,12

**Sobredecl.**

0,00

**% Sobredecl.**

0,00

**RESUMEN DE PAGOS**

	<b>IMPORTE ( Euros )</b>			
	<b>RESUELTO</b>	<b>FEADER</b>	<b>MAPA</b>	<b>CAPADR</b>
Pago realizado	251,62	213,88	24,68	13,06
A pagar	24,86	21,13	2,44	1,29
<b>TOTAL</b>	<b>276,48</b>	<b>235,01</b>	<b>27,12</b>	<b>14,35</b>

**APLICACIÓN DE REDUCCIONES Y PENALIZACIONES (%)**

<b>Criterios de subvencionabilidad (1)</b>	<b>Presentación tardía</b>	<b>Omisión declaración</b>	<b>Condicionabilidad</b>
0,00	0,00	0,00	0,00

**IMPORTE ( Euros )**

Calculado(2)	Reducción	Penalización	Reducción Penalización (3)	Penalización adicional	Resuelto	FEADER	MAPA	CAPADR
276,48 €	0,00 €	0,00 €	0,00 €	0,00 €	276,48 €	235,01 €	27,12 €	14,35 €
Importe Unitario:	54,00 €	Nuevo Importe Unitario:	54,00 €					

**RECINTOS PROPUESTOS**

<b>REF.</b>	<b>REFERENCIA SIGPAC</b>	<b>CULTIVO</b>	<b>S/R</b>	<b>USO SIGPAC</b>	<b>Sup. Dec. admisible</b>	<b>Sup. Campo</b>	<b>Sup. Determ.</b>	<b>Sup. Resuelta</b>
-1030188	18-107-005-00394-0008	OLIVAR	S		0,02		0,02	0,02
-1030187	18-107-005-00394-0007	OLIVAR	S		0,02		0,02	0,02
-1030183	18-107-005-00392-0007	CEREZOS	S		0,01		0,01	0,01
-1030182	18-107-005-00392-0001	OLIVAR	S		0,03		0,03	0,03
1700000005521916	18-107-005-00374-0001	OLIVAR	S		0,39		0,39	0,39
1700000005521919	18-107-005-00314-0001	OLIVAR	S		3,32		3,32	3,32
1700000005521920	18-107-005-00373-0001	OLIVAR	S		1,33		1,33	1,33

(1) Con incidencias que retienen pago o deniegan el expediente.  
 (2) Se calcula sobre superficie declarada admisible.  
 (3) Aplicación del artículo 16 bis del RD 147/2023.

Puede verificar la integridad de una copia de este documento mediante la lectura del código QR adjunto o mediante el acceso a la dirección <a href="https://ws050.juntadeandalucia.es/verificarFirma">https://ws050.juntadeandalucia.es/verificarFirma</a> indicando el código de VERIFICACIÓN					
FIRMADO POR	RAQUEL MARIA ESPIN CRESPO		FECHA		26/06/2024
VERIFICACIÓN	Pk2jmMQ72K8YCCE9EQ8LU85ENJJJ6M		PÁGINA		4352/8857



**APELLIDOS Y NOMBRE / RAZÓN SOCIAL**

CARRILLO MARTIN ANA

**NIF**

\*\*\*9463\*

**EXPEDIENTE**

1248093

**RESOLUCIÓN**

CONCESIÓN DE LA AYUDA

**DATOS DE MANTENIMIENTO UNIDADES**

**GRUPO DE PAGO**

ZONAS DE LIMITACIONES NATURALES

**Sup. Dec. Admisible**

37,50

**Sup. Resuelta**

37,50

**Sobredecl.**

0,00

**% Sobredecl.**

0,00

**RESUMEN DE PAGOS**

	<b>IMPORTE ( Euros )</b>			
	<b>RESUELTO</b>	<b>FEADER</b>	<b>MAPA</b>	<b>CAPADR</b>
Pago realizado	1.081,20	919,02	106,06	56,12
A pagar	106,80	90,78	10,48	5,54
<b>TOTAL</b>	<b>1.188,00</b>	<b>1.009,80</b>	<b>116,54</b>	<b>61,66</b>

**APLICACIÓN DE REDUCCIONES Y PENALIZACIONES (%)**

<b>Criterios de subvencionabilidad (1)</b>	<b>Presentación tardía</b>	<b>Omisión declaración</b>	<b>Condicionalidad</b>
0,00	0,00	0,00	0,00

**IMPORTE ( Euros )**

Calculado(2)	Reducción	Penalización	Reducción Penalización (3)	Penalización adicional	Resuelto	FEADER	MAPA	CAPADR
1.188,00 €	0,00 €	0,00 €	0,00 €	0,00 €	1.188,00 €	1.009,80 €	116,54 €	61,66 €
<b>Importe Unitario:</b>	<b>54,00 €</b>	<b>Nuevo Importe Unitario:</b>			<b>31,68 €</b>			

**RECINTOS PROPUESTOS**

<b>REF.</b>	<b>REFERENCIA SIGPAC</b>	<b>CULTIVO</b>	<b>S/R</b>	<b>USO SIGPAC</b>	<b>Sup. Dec. admisible</b>	<b>Sup. Campo</b>	<b>Sup. Determ.</b>	<b>Sup. Resuelta</b>
-1566148	18-204-035-00172-0003	OLIVAR	S		0,02		0,02	0,02
-1566147	18-204-033-00049-0002	OLIVAR	S		0,06		0,06	0,06
-596687	18-204-035-00170-0001	OLIVAR	S		2,89		2,89	2,89
-596686	18-204-035-00007-0001	OLIVAR	R		2,21		2,21	2,21
-596684	18-204-033-00049-0002	OLIVAR	R		4,41		4,41	4,41
-596681	18-204-033-00048-0002	OLIVAR	S		9,01		9,01	9,01
-596680	18-204-033-00048-0001	OLIVAR	S		2,03		2,03	2,03
-596678	18-204-033-00044-0001	OLIVAR	R		16,87		16,87	16,87

(1) Con incidencias que retienen pago o deniegan el expediente.  
 (2) Se calcula sobre superficie declarada admisible.  
 (3) Aplicación del artículo 16 bis del RD 147/2023.

Puede verificar la integridad de una copia de este documento mediante la lectura del código QR adjunto o mediante el acceso a la dirección <a href="https://ws050.juntadeandalucia.es/verificarFirma">https://ws050.juntadeandalucia.es/verificarFirma</a> indicando el código de VERIFICACIÓN				
FIRMADO POR	RAQUEL MARIA ESPIN CRESPO	FECHA	26/06/2024	
VERIFICACIÓN	Pk2jmMQ72K8YCCE9EQ8LU85ENJJ6M	PÁGINA	4353/8857	



**APELLIDOS Y NOMBRE / RAZÓN SOCIAL**

CARRILLO MARTIN EMILIO

**NIF**

\*\*\*9462\*

**EXPEDIENTE**

1223679

**RESOLUCIÓN**

CONCESIÓN DE LA AYUDA

**DATOS DE MANTENIMIENTO UNIDADES**

**GRUPO DE PAGO**

ZONAS DE LIMITACIONES NATURALES

**Sup. Dec. Admisible**

37,31

**Sup. Resuelta**

37,31

**Sobredecl.**

0,00

**% Sobredecl.**

0,00

**RESUMEN DE PAGOS**

	<b>IMPORTE ( Euros )</b>			
	<b>RESUELTO</b>	<b>FEADER</b>	<b>MAPA</b>	<b>CAPADR</b>
Pago realizado	1.081,20	919,02	106,06	56,12
A pagar	106,80	90,78	10,48	5,54
<b>TOTAL</b>	<b>1.188,00</b>	<b>1.009,80</b>	<b>116,54</b>	<b>61,66</b>

**APLICACIÓN DE REDUCCIONES Y PENALIZACIONES (%)**

<b>Criterios de subvencionabilidad (1)</b>	<b>Presentación tardía</b>	<b>Omisión declaración</b>	<b>Condicionalidad</b>
0,00	0,00	0,00	0,00

**IMPORTE ( Euros )**

Calculado(2)	Reducción	Penalización	Reducción Penalización (3)	Penalización adicional	Resuelto	FEADER	MAPA	CAPADR
1.188,00 €	0,00 €	0,00 €	0,00 €	0,00 €	1.188,00 €	1.009,80 €	116,54 €	61,66 €
<b>Importe Unitario:</b>	<b>54,00 €</b>	<b>Nuevo Importe Unitario:</b>			<b>31,84 €</b>			

**RECINTOS PROPUESTOS**

<b>REF.</b>	<b>REFERENCIA SIGPAC</b>	<b>CULTIVO</b>	<b>S/R</b>	<b>USO SIGPAC</b>	<b>Sup. Dec. admisible</b>	<b>Sup. Campo</b>	<b>Sup. Determ.</b>	<b>Sup. Resuelta</b>
-596604	18-204-033-00040-0001	OLIVAR	S		0,99		0,99	0,99
-596603	18-204-033-00039-0002	OLIVAR	S		17,82		17,82	17,82
-596592	18-204-032-00052-0004	OLIVAR	S		16,01		16,01	16,01
-596590	18-204-032-00052-0003	OLIVAR	S		2,49		2,49	2,49

(1) Con incidencias que retienen pago o deniegan el expediente.  
 (2) Se calcula sobre superficie declarada admisible.  
 (3) Aplicación del artículo 16 bis del RD 147/2023.

Puede verificar la integridad de una copia de este documento mediante la lectura del código QR adjunto o mediante el acceso a la dirección <https://ws050.juntadeandalucia.es/verificarFirma> indicando el código de VERIFICACIÓN

FIRMADO POR	RAQUEL MARIA ESPIN CRESPO	FECHA	26/06/2024
VERIFICACIÓN	Pk2jmMQ72K8YCCE9EQ8LU85ENJJ6M	PÁGINA	4354/8857







**APELLIDOS Y NOMBRE / RAZÓN SOCIAL**

CARRILLO MARTINEZ EDUARDO MANUEL

**NIF**

\*\*\*\*8426\*

**EXPEDIENTE**

1170730

**RESOLUCIÓN**

CONCESIÓN DE LA AYUDA

**DATOS DE MANTENIMIENTO UNIDADES**

**GRUPO DE PAGO**

ZONAS DE LIMITACIONES NATURALES

**Sup. Dec. Admisible**

51,97

**Sup. Resuelta**

51,97

**Sobredecl.**

0,00

**% Sobredecl.**

0,00

**RESUMEN DE PAGOS**

	<b>IMPORTE ( Euros )</b>			
	<b>RESUELTO</b>	<b>FEADER</b>	<b>MAPA</b>	<b>CAPADR</b>
Pago realizado	1.081,20	919,02	106,06	56,12
A pagar	106,80	90,78	10,48	5,54
<b>TOTAL</b>	<b>1.188,00</b>	<b>1.009,80</b>	<b>116,54</b>	<b>61,66</b>

**APLICACIÓN DE REDUCCIONES Y PENALIZACIONES (%)**

<b>Crterios de subvencionabilidad (1)</b>	<b>Presentación tardía</b>	<b>Omisión declaración</b>	<b>Condicionalidad</b>
0,00	0,00	0,00	0,00

**IMPORTE ( Euros )**

Calculado(2)	Reducción	Penalización	Reducción Penalización (3)	Penalización adicional	Resuelto	FEADER	MAPA	CAPADR
1.188,00 €	0,00 €	0,00 €	0,00 €	0,00 €	1.188,00 €	1.009,80 €	116,54 €	61,66 €
<b>Importe Unitario:</b>	<b>54,00 €</b>	<b>Nuevo Importe Unitario:</b>	<b>22,86 €</b>					

**RECINTOS PROPUESTOS**

<b>REF.</b>	<b>REFERENCIA SIGPAC</b>	<b>CULTIVO</b>	<b>S/R</b>	<b>USO SIGPAC</b>	<b>Sup. Dec. admisible</b>	<b>Sup. Campo</b>	<b>Sup. Determ.</b>	<b>Sup. Resuelta</b>
-1579670	18-204-033-00042-0001	AVENA	S		10,00		10,00	10,00
-1317712	18-204-033-00041-0002	BARBECHO TRADICIONAL	S		6,96		6,96	6,96
-1317407	18-204-033-00041-0010	AVENA	S		2,18		2,18	2,18
-580387	18-204-034-00004-0002	GUISANTES	S		0,81		0,81	0,81
-580357	18-204-035-00168-0002	OLIVAR	S		0,89		0,89	0,89
-580356	18-204-035-00168-0001	GUISANTES	S		0,13		0,13	0,13
-580355	18-204-035-00150-0003	OLIVAR	S		2,32		2,32	2,32
-580354	18-204-035-00150-0001	CEBADA	S		2,90		2,90	2,90
-580351	18-204-034-00004-0001	OLIVAR	S		4,81		4,81	4,81
-580349	18-204-033-00042-0002	OLIVAR	S		16,98		16,98	16,98
-580345	18-204-033-00041-0005	OLIVAR	S		3,99		3,99	3,99

**Datos considerados para el Cálculo de la Carga Ganadera del expediente**

Superficie determinada para Cálculo Carga Ganadera: 0,00 ha

Carga Ganadera del Expediente: 0,00 ugm/ha

**Incidencias de carga ganadera**

**INCIDENCIA DESCRIPCIÓN**

86132 Recinto superficie forrajera que no realiza la actividad de producción de pastoreo.

Recinto:18-204-033-00041-00002 Cultivo:20000 BARBECHO TRADICIONAL-SIN VARIEDAD Secano

(1) Con incidencias que retienen pago o deniegan el expediente.  
 (2) Se calcula sobre superficie declarada admisible.  
 (3) Aplicación del artículo 16 bis del RD 147/2023.

Puede verificar la integridad de una copia de este documento mediante la lectura del código QR adjunto o mediante el acceso a la dirección <https://ws050.juntadeandalucia.es/verificarFirma> indicando el código de VERIFICACIÓN

FIRMADO POR	RAQUEL MARIA ESPIN CRESPO	FECHA	26/06/2024
VERIFICACIÓN	Pk2jmMQ72K8YCCE9EQ8LU85ENJJJ6M	PÁGINA	4355/8857





**APELLIDOS Y NOMBRE / RAZÓN SOCIAL**

CARRION MARTINEZ JOHNNY

**NIF**

\*\*\*\*8033\*

**EXPEDIENTE**

1251738

**RESOLUCIÓN**

CONCESIÓN DE LA AYUDA

**DATOS DE MANTENIMIENTO UNIDADES**

**GRUPO DE PAGO**

ZONAS DE LIMITACIONES NATURALES

**Sup. Dec. Admisible**

23,93

**Sup. Resuelta**

23,49

**Sobredecl.**

0,44

**% Sobredecl.**

1,84

**RESUMEN DE PAGOS**

	<b><u>IMPORTE ( Euros )</u></b>			
	<b><u>RESUELTO</u></b>	<b><u>FEADER</u></b>	<b><u>MAPA</u></b>	<b><u>CAPADR</u></b>
Pago realizado	1.024,36	870,71	100,49	53,16
A pagar	107,77	91,60	10,57	5,60
<b>TOTAL</b>	<b>1.132,13</b>	<b>962,31</b>	<b>111,06</b>	<b>58,76</b>

**APLICACIÓN DE REDUCCIONES Y PENALIZACIONES (%)**

<b><u>Criterios de subvencionabilidad (1)</u></b>	<b><u>Presentación tardía</u></b>	<b><u>Omisión declaración</u></b>	<b><u>Condicionabilidad</u></b>
0,00	0,00	0,00	0,00

**IMPORTE ( Euros )**

<b><u>Calculado(2)</u></b>	<b><u>Reducción</u></b>	<b><u>Penalización</u></b>	<b><u>Reducción Penalización (3)</u></b>	<b><u>Penalización adicional</u></b>	<b><u>Resuelto</u></b>	<b><u>FEADER</u></b>	<b><u>MAPA</u></b>	<b><u>CAPADR</u></b>
1.153,33 €	21,21 €	0,00 €	0,00 €	0,00 €	1.132,13 €	962,31 €	111,06 €	58,76 €
<b>Importe Unitario:</b>	<b>54,00 €</b>	<b>Nuevo Importe Unitario:</b>	<b>48,20 €</b>					

(1) Con incidencias que retienen pago o deniegan el expediente.

(2) Se calcula sobre superficie declarada admisible.

(3) Aplicación del artículo 16 bis del RD 147/2023.

Puede verificar la integridad de una copia de este documento mediante la lectura del código QR adjunto o mediante el acceso a la dirección <a href="https://ws050.juntadeandalucia.es/verificarFirma">https://ws050.juntadeandalucia.es/verificarFirma</a> indicando el código de VERIFICACIÓN				
FIRMADO POR	RAQUEL MARIA ESPIN CRESPO	FECHA	26/06/2024	
VERIFICACIÓN	Pk2jmMQ72K8YCCE9EQ8LU85ENJJJ6M	PÁGINA	4356/8857	



**RECINTOS PROPUESTOS**

REF.	REFERENCIA SIGPAC	CULTIVO	S/R	USO SIGPAC	Sup.-Dec. admisible	Sup. Campo	Sup. Determ.	Sup. Resuelta
-1598699	18-054-008-00141-0011	ALMENDROS	S		0,43		0,43	0,36
-1598698	18-054-008-00141-0011	ALMENDROS	S		0,42		0,42	0,35
-1598674	18-054-003-00009-0001	ALMENDROS	S		7,35		7,35	7,35
-1078068	18-054-008-00141-0011	ALMENDROS	S		0,09		0,09	0,08
-1074087	18-054-008-00141-0011	ALMENDROS	S		1,44		1,44	1,21
-1074047	18-054-008-00280-0032	ALMENDROS	S		0,04		0,04	0,04
-1074046	18-054-008-00141-0035	ALMENDROS	S		0,11		0,11	0,11
-1074045	18-054-008-00141-0034	ALMENDROS	S		0,06		0,06	0,06
-1074043	18-054-008-00141-0032	ALMENDROS	S		0,04		0,04	0,04
-787919	18-054-008-00022-0001	OLIVAR	R		0,05		0,05	0,05
-787917	18-054-008-00026-0005	OLIVAR	R		0,03		0,03	0,03
-787916	18-054-008-00026-0002	OLIVAR	R		0,20		0,20	0,20
-787915	18-054-008-00021-0002	OLIVAR	R		0,12		0,12	0,12
-60675	18-054-008-00278-0011	ALMENDROS	S		0,09		0,09	0,09
-60594	18-054-008-00278-0006	ALMENDROS	S		4,45		4,45	4,39
-60574	18-054-008-00278-0002	ALMENDROS	S		0,56		0,56	0,56
-60568	18-054-008-00280-0023	VIÑEDO VINIFICACIÓN	S		0,56		0,56	0,56
-60387	18-054-008-00277-0001	OLIVAR	S		1,72		1,72	1,72
4651256	18-054-008-00278-0013	ALMENDROS	S		0,03		0,03	0,03
4651257	18-054-008-00278-0012	ALMENDROS	S		0,14		0,14	0,14
4651258	18-054-008-00278-0014	ALMENDROS	S		0,07		0,07	0,07
5068177	18-054-005-00368-0001	ALMENDROS	R		0,08		0,08	0,08
5068178	18-054-005-00368-0002	ALMENDROS	S		0,29		0,29	0,29
5068345	18-054-008-00019-0003	OLIVAR	R		0,16		0,16	0,16
1700000007179050	18-054-008-00280-0028	ALMENDROS	S		0,04		0,04	0,04
1700000007179053	18-054-008-00280-0022	ALMENDROS	S		0,02		0,02	0,02
1700000007179054	18-054-008-00280-0021	ALMENDROS	S		0,03		0,03	0,03
1700000007179055	18-054-008-00280-0020	ALMENDROS	S		0,05		0,05	0,05
1700000007179060	18-054-008-00141-0009	ALMENDROS	S		0,93		0,93	0,93
1700000007179061	18-054-008-00278-0001	ALMENDROS	S		0,37		0,37	0,37
1700000007179062	18-054-008-00278-0003	ALMENDROS	S		0,92		0,92	0,92
1700000007179064	18-054-008-00278-0007	ALMENDROS	S		0,14		0,14	0,14
1700000007179066	18-054-008-00280-0010	ALMENDROS	S		2,90		2,90	2,90

**INCIDENCIAS**

**INCIDENCIA DESCRIPCIÓN**

- 218 Superficie bruta de cruce en un recinto en el conjunto de las solicitudes supera superficie total que SIGPAC establece para él.  
 Recinto:18-054-008-00141-00011 Cultivo:104020 ALMENDROS-GUARA Secano Suma de superficies declaradas para este recinto por todos los solicitantes (Áreas):438 Superficie SIGPAC medida para este recinto (Áreas):400 Exceso de superficie declarada (Hectáreas):0,01 Suma de superficies declaradas para este recinto por el solicitante (Áreas):238  
 Recinto:18-054-008-00141-00011 Cultivo:104020 ALMENDROS-GUARA Secano Suma de superficies declaradas para este recinto por todos los solicitantes (Áreas):438 Superficie SIGPAC medida para este recinto (Áreas):400 Exceso de superficie declarada (Hectáreas):0,07 Suma de superficies declaradas para este recinto por el solicitante (Áreas):238  
 Recinto:18-054-008-00141-00011 Cultivo:104020 ALMENDROS-GUARA Secano Suma de superficies declaradas para este recinto por todos los solicitantes (Áreas):438 Superficie SIGPAC medida para este recinto (Áreas):400 Exceso de superficie declarada (Hectáreas):0,07 Suma de superficies declaradas para este recinto por el solicitante (Áreas):238  
 Recinto:18-054-008-00141-00011 Cultivo:104020 ALMENDROS-GUARA Secano Suma de superficies declaradas para este recinto por todos los solicitantes (Áreas):438 Superficie SIGPAC medida para este recinto (Áreas):400 Exceso de superficie declarada (Hectáreas):0,23 Suma de superficies declaradas para este recinto por el solicitante (Áreas):238
- 4272 Verifica que las líneas de declaración de las Solicitudes Únicas no tienen solapes con la capa de Retroactividad Gráfica (ambas de la misma campaña) a nivel de expediente/línea de declaración gráfica de la solicitud.  
 Recinto:18-054-008-00278-00006 Cultivo: - Agregado de la referencia del recinto.:0 Zona de la referencia del recinto.:0 Superficie solapada.:0,06 Id. Incid.:95158478
- 74336 Recinto con uso declarado o cultivo declarado NO válido  
 Recinto:18-054-008-00280-00008 Cultivo:358000 MEZCLA DE FORESTALES-SIN VARIEDAD Secano Uso Sigpac:FO

(1) Con incidencias que retienen pago o deniegan el expediente.  
 (2) Se calcula sobre superficie declarada admisible.  
 (3) Aplicación del artículo 16 bis del RD 147/2023.

Puede verificar la integridad de una copia de este documento mediante la lectura del código QR adjunto o mediante el acceso a la dirección <a href="https://ws050.juntadeandalucia.es/verificarFirma">https://ws050.juntadeandalucia.es/verificarFirma</a> indicando el código de VERIFICACIÓN					
FIRMADO POR	RAQUEL MARIA ESPIN CRESPO		FECHA		26/06/2024
VERIFICACIÓN	Pk2jmMQ72K8YCCE9EQ8LU85ENJJ6M		PÁGINA		4357/8857



**APELLIDOS Y NOMBRE / RAZÓN SOCIAL**

CASADO GIL MIGUEL ANGEL

**NIF**  
\*\*\*6266\*

**EXPEDIENTE**  
1152703

**RESOLUCIÓN**  
CONCESIÓN DE LA AYUDA

**DATOS DE MANTENIMIENTO UNIDADES**

<b><u>GRUPO DE PAGO</u></b>	<b><u>Sup. Dec. Admisible</u></b>	<b><u>Sup. Resuelta</u></b>	<b><u>Sobredecl.</u></b>	<b><u>% Sobredecl.</u></b>
ZONAS DE LIMITACIONES NATURALES	63,63	63,63	0,00	0,00

**RESUMEN DE PAGOS**

	<b><u>IMPORTE ( Euros )</u></b>			
	<b><u>RESUELTO</u></b>	<b><u>FEADER</u></b>	<b><u>MAPA</u></b>	<b><u>CAPADR</u></b>
Pago realizado	1.081,20	919,02	106,06	56,12
A pagar	106,80	90,78	10,48	5,54
<b>TOTAL</b>	<b>1.188,00</b>	<b>1.009,80</b>	<b>116,54</b>	<b>61,66</b>

**APLICACIÓN DE REDUCCIONES Y PENALIZACIONES (%)**

<b><u>Criterios de subvencionabilidad (1)</u></b>	<b><u>Presentación tardía</u></b>	<b><u>Omisión declaración</u></b>	<b><u>Condicionalidad</u></b>
0,00	0,00	0,00	0,00

**IMPORTE ( Euros )**

<b><u>Calculado(2)</u></b>	<b><u>Reducción</u></b>	<b><u>Penalización</u></b>	<b><u>Reducción Penalización (3)</u></b>	<b><u>Penalización adicional</u></b>	<b><u>Resuelto</u></b>	<b><u>FEADER</u></b>	<b><u>MAPA</u></b>	<b><u>CAPADR</u></b>
1.188,00 €	0,00 €	0,00 €	0,00 €	0,00 €	1.188,00 €	1.009,80 €	116,54 €	61,66 €
<b>Importe Unitario:</b>	<b>54,00 €</b>	<b>Nuevo Importe Unitario:</b>			<b>18,67 €</b>			

**RECINTOS PROPUESTOS**

<b><u>REF.</u></b>	<b><u>REFERENCIA SIGPAC</u></b>	<b><u>CULTIVO</u></b>	<b><u>S/R</u></b>	<b><u>USO SIGPAC</u></b>	<b><u>Sup. Dec. admisible</u></b>	<b><u>Sup. Campo</u></b>	<b><u>Sup. Determ.</u></b>	<b><u>Sup. Resuelta</u></b>
-1616427	18-054-003-00004-0001	OLIVAR	S		23,50		23,50	23,50
1700000005296861	18-054-003-00004-0001	OLIVAR	S		23,59		23,59	23,59
1700000005296863	18-054-003-00016-0002	OLIVAR	S		16,54		16,54	16,54

(1) Con incidencias que retienen pago o deniegan el expediente.  
(2) Se calcula sobre superficie declarada admisible.  
(3) Aplicación del artículo 16 bis del RD 147/2023.

Puede verificar la integridad de una copia de este documento mediante la lectura del código QR adjunto o mediante el acceso a la dirección <https://ws050.juntadeandalucia.es/verificarFirma> indicando el código de VERIFICACIÓN

FIRMADO POR	RAQUEL MARIA ESPIN CRESPO	FECHA	26/06/2024
VERIFICACIÓN	Pk2jmMQ72K8YCCE9EQ8LU85ENJJ6M	PÁGINA	4358/8857





**APELLIDOS Y NOMBRE / RAZÓN SOCIAL**

CASANOVA CACERES MARIA ROSARIO

**NIF**

\*\*\*\*4655\*

**EXPEDIENTE**

1205581

**RESOLUCIÓN**

CONCESIÓN DE LA AYUDA

**DATOS DE MANTENIMIENTO UNIDADES**

**GRUPO DE PAGO**

ZONAS DE LIMITACIONES NATURALES

**Sup. Dec. Admisible**  
13,62

**Sup. Resuelta**  
13,62

**Sobredecl.**  
0,00

**% Sobredecl.**  
0,00

**RESUMEN DE PAGOS**

	<b>IMPORTE ( Euros )</b>			
	<b>RESUELTO</b>	<b>FEADER</b>	<b>MAPA</b>	<b>CAPADR</b>
Pago realizado	669,36	568,96	65,66	34,74
A pagar	66,12	56,20	6,49	3,43
<b>TOTAL</b>	<b>735,48</b>	<b>625,16</b>	<b>72,15</b>	<b>38,17</b>

**APLICACIÓN DE REDUCCIONES Y PENALIZACIONES (%)**

<b>Crterios de subvencionabilidad (1)</b>	<b>Presentación tardía</b>	<b>Omisión declaración</b>	<b>Condicionalidad</b>
0,00	0,00	0,00	0,00

**IMPORTE ( Euros )**

Calculado(2)	Reducción	Penalización	Reducción Penalización (3)	Penalización adicional	Resuelto	FEADER	MAPA	CAPADR
735,48 €	0,00 €	0,00 €	0,00 €	0,00 €	735,48 €	625,16 €	72,15 €	38,17 €
Importe Unitario:	54,00 €	Nuevo Importe Unitario:	54,00 €					

**RECINTOS PROPUESTOS**

REF.	REFERENCIA SIGPAC	CULTIVO	USO S/R SIGPAC	Sup. Dec. admisible	Sup. Campo	Sup. Determ.	Sup. Resuelta
-990982	18-084-005-00857-0001	AVENA	S	0,05		0,05	0,05
1700000005511641	18-084-005-00503-0001	SORGO	R	0,23		0,23	0,23
1700000005511642	18-084-005-00863-0001	AVENA	S	0,56		0,56	0,56
1700000005511644	18-084-005-00857-0001	AVENA	S	1,99		1,99	1,99
1700000005511645	18-084-007-00221-0002	GUISANTES	S	0,90		0,90	0,90
1700000005511646	18-084-007-00178-0001	BARBECHO TRADICIONAL	S	3,04		3,04	3,04
1700000005511647	18-084-007-00173-0001	CENTENO	S	4,70		4,70	4,70
1700000005511648	18-084-007-00320-0001	BARBECHO TRADICIONAL	S	1,53		1,53	1,53
1700000005511649	18-084-005-00832-0002	BARBECHO TRADICIONAL	S	0,47		0,47	0,47
1700000005511650	18-084-005-00748-0001	AVENA	R	0,15		0,15	0,15

**Datos considerados para el Cálculo de la Carga Ganadera del expediente**

Superficie determinada para Cálculo Carga Ganadera: 0,00 ha

Carga Ganadera del Expediente: 0,00 ugm/ha

**Incidencias de carga ganadera**

**INCIDENCIA DESCRIPCIÓN**

86132	Recinto superficie forrajera que no realiza la actividad de producción de pastoreo. Recinto:18-084-007-00178-00001 Cultivo:20000 BARBECHO TRADICIONAL-SIN VARIEDAD Secano Recinto:18-084-007-00320-00001 Cultivo:20000 BARBECHO TRADICIONAL-SIN VARIEDAD Secano Recinto:18-084-005-00832-00002 Cultivo:20000 BARBECHO TRADICIONAL-SIN VARIEDAD Secano
-------	--

(1) Con incidencias que retienen pago o deniegan el expediente.  
(2) Se calcula sobre superficie declarada admisible.  
(3) Aplicación del artículo 16 bis del RD 147/2023.

Puede verificar la integridad de una copia de este documento mediante la lectura del código QR adjunto o mediante el acceso a la dirección <a href="https://ws050.juntadeandalucia.es/verificarFirma">https://ws050.juntadeandalucia.es/verificarFirma</a> indicando el código de VERIFICACIÓN				
FIRMADO POR	RAQUEL MARIA ESPIN CRESPO	FECHA	26/06/2024	
VERIFICACIÓN	Pk2jmMQ72K8YCC9E9EQ8LU85ENJJ6M	PÁGINA	4359/8857	



**APELLIDOS Y NOMBRE / RAZÓN SOCIAL**

CASTARNADO MAGAÑA JOSE MANUEL

**NIF**  
\*\*\*\*3520\*

**EXPEDIENTE**  
1237376

**RESOLUCIÓN**  
CONCESIÓN DE LA AYUDA

**DATOS DE MANTENIMIENTO UNIDADES**

**GRUPO DE PAGO**

ZONAS DE LIMITACIONES NATURALES

Sup. Dec. Admisible	Sup. Resuelta	Sobredecl.	% Sobredecl.
2,69	2,69	0,00	0,00

**RESUMEN DE PAGOS**

	IMPORTE ( Euros )			
	RESUELTO	FEADER	MAPA	CAPADR
Pago realizado	132,20	112,37	12,97	6,86
A pagar	13,06	11,10	1,28	0,68
<b>TOTAL</b>	<b>145,26</b>	<b>123,47</b>	<b>14,25</b>	<b>7,54</b>

**APLICACIÓN DE REDUCCIONES Y PENALIZACIONES (%)**

Criterios de subvencionabilidad (1)	Presentación tardía	Omisión declaración	Condicionalidad
0,00	0,00	0,00	0,00

**IMPORTE ( Euros )**

Calculado(2)	Reducción	Penalización	Reducción Penalización (3)	Penalización adicional	Resuelto	FEADER	MAPA	CAPADR
145,26 €	0,00 €	0,00 €	0,00 €	0,00 €	145,26 €	123,47 €	14,25 €	7,54 €
Importe Unitario:	54,00 €	Nuevo Importe Unitario:	54,00 €					

**RECINTOS PROPUESTOS**

REF.	REFERENCIA SIGPAC	CULTIVO	USO S/R SIGPAC	Sup. Dec. admisible	Sup. Campo	Sup. Determ.	Sup. Resuelta
1700000007106052	23-027-001-00086-0001	OLIVAR	R	0,41		0,41	0,41
1700000007106053	23-027-011-00040-0001	OLIVAR	R	0,35		0,35	0,35
1700000007106055	23-027-011-00040-0002	OLIVAR	R	0,04		0,04	0,04
1700000007106061	23-027-011-00017-0001	OLIVAR	R	1,89		1,89	1,89

(1) Con incidencias que retienen pago o deniegan el expediente.  
(2) Se calcula sobre superficie declarada admisible.  
(3) Aplicación del artículo 16 bis del RD 147/2023.

Puede verificar la integridad de una copia de este documento mediante la lectura del código QR adjunto o mediante el acceso a la dirección <a href="https://ws050.juntadeandalucia.es/verificarFirma">https://ws050.juntadeandalucia.es/verificarFirma</a> indicando el código de VERIFICACIÓN				
FIRMADO POR	RAQUEL MARIA ESPIN CRESPO	FECHA	26/06/2024	
VERIFICACIÓN	Pk2jmMQ72K8YCCE9EQ8LU85ENJJ6M	PÁGINA	4360/8857	



**APELLIDOS Y NOMBRE / RAZÓN SOCIAL**

CASTILLO GALLARDO IGNACIO

**NIF**

\*\*\*\*6515\*

**EXPEDIENTE**

1255702

**RESOLUCIÓN**

CONCESIÓN DE LA AYUDA

**DATOS DE MANTENIMIENTO UNIDADES**

**GRUPO DE PAGO**

ZONAS DE LIMITACIONES NATURALES

**Sup. Dec. Admisible**

2,06

**Sup. Resuelta**

2,06

**Sobredecl.**

0,00

**% Sobredecl.**

0,00

**RESUMEN DE PAGOS**

	<b>IMPORTE ( Euros )</b>			
	<b>RESUELTO</b>	<b>FEADER</b>	<b>MAPA</b>	<b>CAPADR</b>
Pago realizado	101,24	86,05	9,93	5,26
A pagar	10,00	8,50	0,98	0,52
<b>TOTAL</b>	<b>111,24</b>	<b>94,55</b>	<b>10,91</b>	<b>5,78</b>

**APLICACIÓN DE REDUCCIONES Y PENALIZACIONES (%)**

<b>Crterios de subvencionabilidad (1)</b>	<b>Presentación tardía</b>	<b>Omisión declaración</b>	<b>Condicionalidad</b>
0,00	0,00	0,00	0,00

**IMPORTE ( Euros )**

Calculado(2)	Reducción	Penalización	Reducción Penalización (3)	Penalización adicional	Resuelto	FEADER	MAPA	CAPADR
111,24 €	0,00 €	0,00 €	0,00 €	0,00 €	111,24 €	94,55 €	10,91 €	5,78 €
Importe Unitario:	54,00 €	Nuevo Importe Unitario:	54,00 €					

**RECINTOS PROPUESTOS**

REF.	REFERENCIA SIGPAC	CULTIVO	S/R	USO SIGPAC	Sup. Dec. admisible	Sup. Campo	Sup. Determ.	Sup. Resuelta
5118962	18-054-009-00107-0004	BARBECHO TRADICIONAL	R		0,69		0,69	0,69
5118963	18-054-009-00107-0008	TOMATE	R		0,34		0,34	0,34
5118964	18-054-009-00108-0002	TOMATE	R		0,13		0,13	0,13
5118965	18-054-009-00108-0003	TOMATE	R		0,20		0,20	0,20
5118966	18-054-009-00108-0004	TOMATE	R		0,27		0,27	0,27
5118967	18-054-009-00109-0001	BARBECHO TRADICIONAL	R		0,43		0,43	0,43

**Datos considerados para el Cálculo de la Carga Ganadera del expediente**

Superficie determinada para Cálculo Carga Ganadera: 0,00 ha

Carga Ganadera del Expediente: 0,00 ugm/ha

**Incidencias de carga ganadera**

**INCIDENCIA DESCRIPCIÓN**

- 86132 Recinto superficie forrajera que no realiza la actividad de producción de pastoreo.  
 Recinto:18-054-009-00107-00004 Cultivo:20000 BARBECHO TRADICIONAL-SIN VARIEDAD Regadío  
 Recinto:18-054-009-00109-00001 Cultivo:20000 BARBECHO TRADICIONAL-SIN VARIEDAD Regadío

(1) Con incidencias que retienen pago o deniegan el expediente.  
 (2) Se calcula sobre superficie declarada admisible.  
 (3) Aplicación del artículo 16 bis del RD 147/2023.

Puede verificar la integridad de una copia de este documento mediante la lectura del código QR adjunto o mediante el acceso a la dirección <https://ws050.juntadeandalucia.es/verificarFirma> indicando el código de VERIFICACIÓN

FIRMADO POR	RAQUEL MARIA ESPIN CRESPO	FECHA	26/06/2024
VERIFICACIÓN	Pk2jmMQ72K8YCCE9EQ8LU85ENJJJ6M	PÁGINA	4361/8857





**APELLIDOS Y NOMBRE / RAZÓN SOCIAL**

CASTRO BOLIVAR MANUEL

**NIF**

\*\*\*\*4358\*

**EXPEDIENTE**

1256717

**RESOLUCIÓN**

CONCESIÓN DE LA AYUDA

**DATOS DE MANTENIMIENTO UNIDADES**

**GRUPO DE PAGO**

ZONAS DE LIMITACIONES NATURALES

**Sup. Dec. Admisible**

5,66

**Sup. Resuelta**

5,66

**Sobredecl.**

0,00

**% Sobredecl.**

0,00

**RESUMEN DE PAGOS**

	<b>IMPORTE ( Euros )</b>			
	<b>RESUELTO</b>	<b>FEADER</b>	<b>MAPA</b>	<b>CAPADR</b>
Pago realizado	278,16	236,43	27,28	14,44
A pagar	27,48	23,36	2,70	1,42
<b>TOTAL</b>	<b>305,64</b>	<b>259,79</b>	<b>29,98</b>	<b>15,86</b>

**APLICACIÓN DE REDUCCIONES Y PENALIZACIONES (%)**

<b>Criterios de subvencionabilidad (1)</b>	<b>Presentación tardía</b>	<b>Omisión declaración</b>	<b>Condicionabilidad</b>
0,00	0,00	0,00	0,00

**IMPORTE ( Euros )**

Calculado(2)	Reducción	Penalización	Reducción Penalización (3)	Penalización adicional	Resuelto	FEADER	MAPA	CAPADR
305,64 €	0,00 €	0,00 €	0,00 €	0,00 €	305,64 €	259,79 €	29,98 €	15,87 €
Importe Unitario:	54,00 €	Nuevo Importe Unitario:	54,00 €					

**RECINTOS PROPUESTOS**

<b>REF.</b>	<b>REFERENCIA SIGPAC</b>	<b>CULTIVO</b>	<b>S/R</b>	<b>USO SIGPAC</b>	<b>Sup. Dec. admisible</b>	<b>Sup. Campo</b>	<b>Sup. Determ.</b>	<b>Sup. Resuelta</b>
5213365	18-204-036-00029-0003	OLIVAR	S		5,66		5,66	5,66

(1) Con incidencias que retienen pago o deniegan el expediente.  
 (2) Se calcula sobre superficie declarada admisible.  
 (3) Aplicación del artículo 16 bis del RD 147/2023.

Puede verificar la integridad de una copia de este documento mediante la lectura del código QR adjunto o mediante el acceso a la dirección <https://ws050.juntadeandalucia.es/verificarFirma> indicando el código de VERIFICACIÓN

FIRMADO POR	RAQUEL MARIA ESPIN CRESPO	FECHA	26/06/2024
VERIFICACIÓN	Pk2jmMQ72K8YCCE9EQ8LU85ENJJ6M	PÁGINA	4362/8857







**APELLIDOS Y NOMBRE / RAZÓN SOCIAL**

CASTRO LOPEZ ALEJANDRO

**NIF**

\*\*\*\*5808\*

**EXPEDIENTE**

1183930

**RESOLUCIÓN**

CONCESIÓN DE LA AYUDA

**DATOS DE MANTENIMIENTO UNIDADES**

**GRUPO DE PAGO**

ZONAS DE LIMITACIONES NATURALES

**Sup. Dec. Admisible**

10,78

**Sup. Resuelta**

10,78

**Sobredecl.**

0,00

**% Sobredecl.**

0,00

**RESUMEN DE PAGOS**

	<b>IMPORTE ( Euros )</b>			
	<b>RESUELTO</b>	<b>FEADER</b>	<b>MAPA</b>	<b>CAPADR</b>
Pago realizado	529,79	450,32	51,98	27,49
A pagar	52,33	44,48	5,13	2,72
<b>TOTAL</b>	<b>582,12</b>	<b>494,80</b>	<b>57,11</b>	<b>30,21</b>

**APLICACIÓN DE REDUCCIONES Y PENALIZACIONES (%)**

<b>Criterios de subvencionabilidad (1)</b>	<b>Presentación tardía</b>	<b>Omisión declaración</b>	<b>Condicionalidad</b>
0,00	0,00	0,00	0,00

**IMPORTE ( Euros )**

Calculado(2)	Reducción	Penalización	Reducción Penalización (3)	Penalización adicional	Resuelto	FEADER	MAPA	CAPADR
582,12 €	0,00 €	0,00 €	0,00 €	0,00 €	582,12 €	494,80 €	57,11 €	30,21 €
Importe Unitario:	54,00 €	Nuevo Importe Unitario:	54,00 €					

**RECINTOS PROPUESTOS**

<b>REF.</b>	<b>REFERENCIA SIGPAC</b>	<b>CULTIVO</b>	<b>S/R</b>	<b>USO SIGPAC</b>	<b>Sup. Dec. admisible</b>	<b>Sup. Campo</b>	<b>Sup. Determ.</b>	<b>Sup. Resuelta</b>
-975874	18-004-013-00033-0001	OLIVAR	S		3,13		3,13	3,13
4231957	18-004-013-00005-0001	OLIVAR	S		0,06		0,06	0,06
1700000005123944	18-068-004-00073-0001	OLIVAR	S		4,07		4,07	4,07
1700000005123945	18-068-003-00562-0001	OLIVAR	S		3,52		3,52	3,52

(1) Con incidencias que retienen pago o deniegan el expediente.

(2) Se calcula sobre superficie declarada admisible.

(3) Aplicación del artículo 16 bis del RD 147/2023.

Puede verificar la integridad de una copia de este documento mediante la lectura del código QR adjunto o mediante el acceso a la dirección <https://ws050.juntadeandalucia.es/verificarFirma> indicando el código de VERIFICACIÓN

FIRMADO POR	RAQUEL MARIA ESPIN CRESPO	FECHA	26/06/2024
VERIFICACIÓN	Pk2jmMQ72K8YCCE9EQ8LU85ENJJ6M	PÁGINA	4363/8857





**APELLIDOS Y NOMBRE / RAZÓN SOCIAL**

CASTRO LOPEZ IGNACIO

**NIF**

\*\*\*0223\*

**EXPEDIENTE**

1183906

**RESOLUCIÓN**

CONCESIÓN DE LA AYUDA

**DATOS DE MANTENIMIENTO UNIDADES**

**GRUPO DE PAGO**

ZONAS DE LIMITACIONES NATURALES

**Sup. Dec. Admisible**

3,16

**Sup. Resuelta**

3,16

**Sobredecl.**

0,00

**% Sobredecl.**

0,00

**RESUMEN DE PAGOS**

	<b>IMPORTE ( Euros )</b>			
	<b>RESUELTO</b>	<b>FEADER</b>	<b>MAPA</b>	<b>CAPADR</b>
Pago realizado	155,30	132,00	15,24	8,06
A pagar	15,34	13,04	1,50	0,80
<b>TOTAL</b>	<b>170,64</b>	<b>145,04</b>	<b>16,74</b>	<b>8,86</b>

**APLICACIÓN DE REDUCCIONES Y PENALIZACIONES (%)**

<b>Criterios de subvencionabilidad (1)</b>	<b>Presentación tardía</b>	<b>Omisión declaración</b>	<b>Condicionabilidad</b>
0,00	0,00	0,00	0,00

**IMPORTE ( Euros )**

Calculado(2)	Reducción	Penalización	Reducción Penalización (3)	Penalización adicional	Resuelto	FEADER	MAPA	CAPADR
170,64 €	0,00 €	0,00 €	0,00 €	0,00 €	170,64 €	145,04 €	16,74 €	8,86 €
Importe Unitario:	54,00 €	Nuevo Importe Unitario:	54,00 €					

**RECINTOS PROPUESTOS**

<b>REF.</b>	<b>REFERENCIA SIGPAC</b>	<b>CULTIVO</b>	<b>S/R</b>	<b>USO SIGPAC</b>	<b>Sup. Dec. admisible</b>	<b>Sup. Campo</b>	<b>Sup. Determ.</b>	<b>Sup. Resuelta</b>
-975880	18-004-013-00034-0001	OLIVAR	S		3,08		3,08	3,08
-975879	18-004-013-00032-0001	OLIVAR	S		0,02		0,02	0,02
-975878	18-004-013-00032-0001	OLIVAR	S		0,01		0,01	0,01
170000005369623	18-004-013-00004-0002	OLIVAR	R		0,05		0,05	0,05

(1) Con incidencias que retienen pago o deniegan el expediente.

(2) Se calcula sobre superficie declarada admisible.

(3) Aplicación del artículo 16 bis del RD 147/2023.

Puede verificar la integridad de una copia de este documento mediante la lectura del código QR adjunto o mediante el acceso a la dirección <https://ws050.juntadeandalucia.es/verificarFirma> indicando el código de VERIFICACIÓN

FIRMADO POR	RAQUEL MARIA ESPIN CRESPO	FECHA	26/06/2024
VERIFICACIÓN	Pk2jmMQ72K8YCCE9EQ8LU85ENJJ6M	PÁGINA	4364/8857





**APELLIDOS Y NOMBRE / RAZÓN SOCIAL**

COBOS ENTRENA JOSE ANTONIO

**NIF**

\*\*\*\*2425\*

**EXPEDIENTE**

1013708

**RESOLUCIÓN**

CONCESIÓN DE LA AYUDA

**DATOS DE MANTENIMIENTO UNIDADES**

**GRUPO DE PAGO**

ZONAS DE LIMITACIONES NATURALES

**Sup. Dec. Admisible**

1,86

**Sup. Resuelta**

1,86

**Sobredecl.**

0,00

**% Sobredecl.**

0,00

**RESUMEN DE PAGOS**

	<b><u>IMPORTE ( Euros )</u></b>			
	<b><u>RESUELTO</u></b>	<b><u>FEADER</u></b>	<b><u>MAPA</u></b>	<b><u>CAPADR</u></b>
Pago realizado	91,41	77,70	8,96	4,75
A pagar	9,03	7,68	0,89	0,46
<b>TOTAL</b>	<b>100,44</b>	<b>85,38</b>	<b>9,85</b>	<b>5,21</b>

**APLICACIÓN DE REDUCCIONES Y PENALIZACIONES (%)**

<b><u>Criterios de subvencionabilidad (1)</u></b>	<b><u>Presentación tardía</u></b>	<b><u>Omisión declaración</u></b>	<b><u>Condicionalidad</u></b>
0,00	0,00	0,00	0,00

**IMPORTE ( Euros )**

<b><u>Calculado(2)</u></b>	<b><u>Reducción</u></b>	<b><u>Penalización</u></b>	<b><u>Reducción Penalización (3)</u></b>	<b><u>Penalización adicional</u></b>	<b><u>Resuelto</u></b>	<b><u>FEADER</u></b>	<b><u>MAPA</u></b>	<b><u>CAPADR</u></b>
100,44 €	0,00 €	0,00 €	0,00 €	0,00 €	100,44 €	85,37 €	9,85 €	5,22 €
<b>Importe Unitario:</b>	<b>54,00 €</b>	<b>Nuevo Importe Unitario:</b>	<b>54,00 €</b>					

**RECINTOS PROPUESTOS**

<b><u>REF.</u></b>	<b><u>REFERENCIA SIGPAC</u></b>	<b><u>CULTIVO</u></b>	<b><u>S/R</u></b>	<b><u>USO SIGPAC</u></b>	<b><u>Sup. Dec. admisible</u></b>	<b><u>Sup. Campo</u></b>	<b><u>Sup. Determ.</u></b>	<b><u>Sup. Resuelta</u></b>
170000006091029	18-161-036-00003-0001	MAÍZ	R		1,86		1,86	1,86

(1) Con incidencias que retienen pago o deniegan el expediente.  
 (2) Se calcula sobre superficie declarada admisible.  
 (3) Aplicación del artículo 16 bis del RD 147/2023.

Puede verificar la integridad de una copia de este documento mediante la lectura del código QR adjunto o mediante el acceso a la dirección <https://ws050.juntadeandalucia.es/verificarFirma> indicando el código de VERIFICACIÓN

FIRMADO POR	RAQUEL MARIA ESPIN CRESPO	FECHA	26/06/2024
VERIFICACIÓN	Pk2jmMQ72K8YCCE9EQ8LU85ENJJ6M	PÁGINA	4365/8857





**APELLIDOS Y NOMBRE / RAZÓN SOCIAL**

CORDOVILLA FRANCO ANTONIA

**NIF**

\*\*\*6917\*

**EXPEDIENTE**

1137306

**RESOLUCIÓN**

CONCESIÓN DE LA AYUDA

**DATOS DE MANTENIMIENTO UNIDADES**

**GRUPO DE PAGO**

ZONAS DE LIMITACIONES NATURALES

**Sup. Dec. Admisible**

5,06

**Sup. Resuelta**

5,06

**Sobredecl.**

0,00

**% Sobredecl.**

0,00

**RESUMEN DE PAGOS**

	<b>IMPORTE ( Euros )</b>			
	<b>RESUELTO</b>	<b>FEADER</b>	<b>MAPA</b>	<b>CAPADR</b>
Pago realizado	248,68	211,37	24,39	12,91
A pagar	24,56	20,88	2,41	1,27
<b>TOTAL</b>	<b>273,24</b>	<b>232,25</b>	<b>26,80</b>	<b>14,18</b>

**APLICACIÓN DE REDUCCIONES Y PENALIZACIONES (%)**

<b>Criterios de subvencionabilidad (1)</b>	<b>Presentación tardía</b>	<b>Omisión declaración</b>	<b>Condicionalidad</b>
0,00	0,00	0,00	0,00

**IMPORTE ( Euros )**

Calculado(2)	Reducción	Penalización	Reducción Penalización (3)	Penalización adicional	Resuelto	FEADER	MAPA	CAPADR
273,24 €	0,00 €	0,00 €	0,00 €	0,00 €	273,24 €	232,25 €	26,80 €	14,19 €
Importe Unitario:	54,00 €	Nuevo Importe Unitario:	54,00 €					

**RECINTOS PROPUESTOS**

<b>REF.</b>	<b>REFERENCIA SIGPAC</b>	<b>CULTIVO</b>	<b>S/R</b>	<b>USO SIGPAC</b>	<b>Sup. Dec. admisible</b>	<b>Sup. Campo</b>	<b>Sup. Determ.</b>	<b>Sup. Resuelta</b>
-1503545	18-015-008-00123-0003	OLIVAR	S		1,30		1,30	1,30
-1503544	18-015-008-00025-0002	OLIVAR	S		0,08		0,08	0,08
4755311	18-152-008-00128-0001	ALMENDROS	S		0,04		0,04	0,04
1700000006282516	18-015-008-00024-0001	OLIVAR	S		1,43		1,43	1,43
1700000006282553	18-152-008-00127-0001	ALMENDROS	S		2,21		2,21	2,21

(1) Con incidencias que retienen pago o deniegan el expediente.  
 (2) Se calcula sobre superficie declarada admisible.  
 (3) Aplicación del artículo 16 bis del RD 147/2023.

Puede verificar la integridad de una copia de este documento mediante la lectura del código QR adjunto o mediante el acceso a la dirección <https://ws050.juntadeandalucia.es/verificarFirma> indicando el código de VERIFICACIÓN

FIRMADO POR	RAQUEL MARIA ESPIN CRESPO	FECHA	26/06/2024
VERIFICACIÓN	Pk2jmMQ72K8YCCE9EQ8LU85ENJJJ6M	PÁGINA	4366/8857



**APELLIDOS Y NOMBRE / RAZÓN SOCIAL**

CORPAS TRASSIERRA FABIAN

**NIF**

\*\*\*8760\*

**EXPEDIENTE**

1066908

**RESOLUCIÓN**

CONCESIÓN DE LA AYUDA

**DATOS DE MANTENIMIENTO UNIDADES****GRUPO DE PAGO**

ZONAS DE LIMITACIONES NATURALES

**Sup. Dec.  
Admisible**

52,54

**Sup.  
Resuelta**

52,54

**Sobredecl.**

0,00

**% Sobredecl.**

0,00

**RESUMEN DE PAGOS**

	<b>IMPORTE ( Euros )</b>			
	<b>RESUELTO</b>	<b>FEADER</b>	<b>MAPA</b>	<b>CAPADR</b>
Pago realizado	1.081,20	919,02	106,06	56,12
A pagar	106,80	90,78	10,48	5,54
<b>TOTAL</b>	<b>1.188,00</b>	<b>1.009,80</b>	<b>116,54</b>	<b>61,66</b>

**APLICACIÓN DE REDUCCIONES Y PENALIZACIONES (%)**

<b>Criterios de subvencionabilidad (1)</b>	<b>Presentación tardía</b>	<b>Omisión declaración</b>	<b>Condicionabilidad</b>
0,00	0,00	0,00	0,00

**IMPORTE ( Euros )**

Calculado(2)	Reducción	Penalización	Reducción Penalización (3)	Penalización adicional	Resuelto	FEADER	MAPA	CAPADR
1.188,00 €	0,00 €	0,00 €	0,00 €	0,00 €	1.188,00 €	1.009,80 €	116,54 €	61,66 €
Importe Unitario:	54,00 €	Nuevo Importe Unitario:	22,61 €					

(1) Con incidencias que retienen pago o deniegan el expediente.

(2) Se calcula sobre superficie declarada admisible.

(3) Aplicación del artículo 16 bis del RD 147/2023.

Puede verificar la integridad de una copia de este documento mediante la lectura del código QR adjunto o mediante el acceso a la dirección <https://ws050.juntadeandalucia.es/verificarFirma> indicando el código de VERIFICACIÓN

FIRMADO POR

RAQUEL MARIA ESPIN CRESPO

FECHA

26/06/2024

VERIFICACIÓN

Pk2jmMQ72K8YCCE9EQ8LU85ENJJ6M

PÁGINA

4367/8857





**RECINTOS PROPUESTOS**

REF.	REFERENCIA SIGPAC	CULTIVO	S/R	USO SIGPAC	Sup. Dec. admisible	Sup. Campo	Sup. Determ.	Sup. Resuelta
-1449123	18-174-006-00023-0002	OLIVAR	S		0,02		0,02	0,02
-536772	18-174-006-00004-0001	OLIVAR	S		0,84		0,84	0,84
4627400	18-174-006-00006-0002	OLIVAR	S		3,19		3,19	3,19
1700000006711770	18-174-003-00069-0004	OLIVAR	R		1,44		1,44	1,44
1700000006711771	18-174-006-00025-0002	OLIVAR	R		4,69		4,69	4,69
1700000006711772	18-174-006-00025-0005	OLIVAR	R		1,18		1,18	1,18
1700000006711773	18-174-006-09005-0010	OLIVAR	R		0,04		0,04	0,04
1700000006711775	18-174-006-00027-0012	OLIVAR	R		0,07		0,07	0,07
1700000006711776	18-174-008-00105-0001	OLIVAR	S		2,46		2,46	2,46
1700000006711777	18-174-008-09009-0007	OLIVAR	S		0,03		0,03	0,03
1700000006711779	18-174-008-00106-0001	OLIVAR	S		0,02		0,02	0,02
1700000006711780	18-174-008-00107-0003	OLIVAR	S		0,09		0,09	0,09
1700000006711781	18-174-006-09006-0001	OLIVAR	S		0,12		0,12	0,12
1700000006711782	18-174-006-09005-0011	OLIVAR	R		0,10		0,10	0,10
1700000006711783	18-174-007-00002-0001	OLIVAR	S		2,10		2,10	2,10
1700000006711784	18-174-006-00001-0002	OLIVAR	S		2,38		2,38	2,38
1700000006711785	18-174-006-00002-0001	OLIVAR	S		2,51		2,51	2,51
1700000006711786	18-174-003-00089-0001	OLIVAR	S		0,72		0,72	0,72
1700000006711788	18-174-003-00090-0001	OLIVAR	S		0,02		0,02	0,02
1700000006711790	18-174-003-00070-0003	OLIVAR	R		2,91		2,91	2,91
1700000006711791	18-174-003-00104-0002	OLIVAR	R		0,04		0,04	0,04
1700000006711792	18-174-009-00014-0001	OLIVAR	S		0,40		0,40	0,40
1700000006711793	18-174-009-00015-0001	OLIVAR	S		0,17		0,17	0,17
1700000006711794	18-174-009-00007-0001	OLIVAR	S		1,25		1,25	1,25
1700000006711795	18-174-006-00005-0007	OLIVAR	R		0,02		0,02	0,02
1700000006711796	18-174-009-00008-0001	OLIVAR	S		0,01		0,01	0,01
1700000006711797	18-174-006-00009-0001	OLIVAR	R		0,88		0,88	0,88
1700000006711799	18-174-003-00070-0001	OLIVAR	R		7,49		7,49	7,49
1700000006711800	18-174-003-00089-0005	OLIVAR	S		0,02		0,02	0,02
1700000006711801	18-174-006-00022-0001	OLIVAR	R		2,44		2,44	2,44
1700000006711803	18-174-006-00024-0003	OLIVAR	R		7,40		7,40	7,40
1700000006711805	18-174-006-00010-0001	OLIVAR	R		1,15		1,15	1,15
1700000006711806	18-174-006-00010-0002	OLIVAR	R		0,14		0,14	0,14
1700000006711807	18-174-006-00011-0002	OLIVAR	R		6,20		6,20	6,20

**INCIDENCIAS**

**INCIDENCIA DESCRIPCIÓN**

- 86119 Carga ganadera NO cumple con el valor mínimo de 0,2 UGM/ha.  
 Recinto: 18-174-003-00070-00006 Cultivo:62000 PASTOS PERMANENTES DE 5 O MAS AÑOS-SIN VARIEDAD Regadío Carga Ganadera:0  
 Recinto: 18-174-003-00070-00014 Cultivo:62000 PASTOS PERMANENTES DE 5 O MAS AÑOS-SIN VARIEDAD Regadío Carga Ganadera:0
- 86121 Recinto superficie forrajera que no realiza la actividad de producción de pastoreo.  
 Recinto: 18-174-003-00070-00006 Cultivo:62000 PASTOS PERMANENTES DE 5 O MAS AÑOS-SIN VARIEDAD Regadío Actividad Agraria del recinto:5  
 Recinto: 18-174-003-00070-00014 Cultivo:62000 PASTOS PERMANENTES DE 5 O MAS AÑOS-SIN VARIEDAD Regadío Actividad Agraria del recinto:5
- 86122 Recinto superficie forrajera que realiza la actividad de producción de pastoreo y no declara el o los códigos del Registro de Explotaciones Ganaderas de Andalucía, REGA.  
 Recinto: 18-174-003-00070-00006 Cultivo:62000 PASTOS PERMANENTES DE 5 O MAS AÑOS-SIN VARIEDAD Regadío  
 Recinto: 18-174-003-00070-00014 Cultivo:62000 PASTOS PERMANENTES DE 5 O MAS AÑOS-SIN VARIEDAD Regadío
- 86124 Recinto de forrajera para Cálculo de Carga Ganadera que No pertenece a Explotación.  
 Recinto: 18-174-003-00070-00006 Cultivo:62000 PASTOS PERMANENTES DE 5 O MAS AÑOS-SIN VARIEDAD Regadío  
 Recinto: 18-174-003-00070-00014 Cultivo:62000 PASTOS PERMANENTES DE 5 O MAS AÑOS-SIN VARIEDAD Regadío

(1) Con incidencias que retienen pago o deniegan el expediente.  
 (2) Se calcula sobre superficie declarada admisible.  
 (3) Aplicación del artículo 16 bis del RD 147/2023.

Puede verificar la integridad de una copia de este documento mediante la lectura del código QR adjunto o mediante el acceso a la dirección <a href="https://ws050.juntadeandalucia.es/verificarFirma">https://ws050.juntadeandalucia.es/verificarFirma</a> indicando el código de VERIFICACIÓN					
FIRMADO POR	RAQUEL MARIA ESPIN CRESPO		FECHA		26/06/2024
VERIFICACIÓN	Pk2jmMQ72K8YCCE9EQ8LU85ENJJ6M		PÁGINA		4368/8857



**Datos considerados para el Cálculo de la Carga Ganadera del expediente**

Superficie determinada para Cálculo Carga Ganadera: 0,00 ha  
Carga Ganadera del Expediente: 0,00 ugm/ha

**Incidencias de carga ganadera**

**INCIDENCIA DESCRIPCIÓN**

- 86122 Recinto superficie forrajera que realiza la actividad de producción de pastoreo y no declara el o los códigos del Registro de Explotaciones Ganaderas de Andalucía, REGA.  
Recinto:18-174-003-00070-00014 Cultivo:62000 PASTOS PERMANENTES DE 5 O MAS AÑOS-SIN VARIEDAD Regadío  
Recinto:18-174-003-00070-00006 Cultivo:62000 PASTOS PERMANENTES DE 5 O MAS AÑOS-SIN VARIEDAD Regadío
- 86124 Recinto de forrajera para Cálculo de Carga Ganadera que No pertenece a Explotación.  
Recinto:18-174-003-00070-00014 Cultivo:62000 PASTOS PERMANENTES DE 5 O MAS AÑOS-SIN VARIEDAD Regadío  
Recinto:18-174-003-00070-00006 Cultivo:62000 PASTOS PERMANENTES DE 5 O MAS AÑOS-SIN VARIEDAD Regadío
- 86128 Recinto de Forrajeras que no ha contabilizado para Carga Ganadera por no tener una explotación válida para el cálculo de la Carga Ganadera  
Recinto:18-174-003-00070-00014 Cultivo:62 PASTOS PERMANENTES DE 5 O MAS AÑOS-  
Recinto:18-174-003-00070-00006 Cultivo:62 PASTOS PERMANENTES DE 5 O MAS AÑOS-
- 86132 Recinto superficie forrajera que no realiza la actividad de producción de pastoreo.  
Recinto:18-174-003-00070-00014 Cultivo:62000 PASTOS PERMANENTES DE 5 O MAS AÑOS-SIN VARIEDAD Regadío  
Recinto:18-174-003-00070-00006 Cultivo:62000 PASTOS PERMANENTES DE 5 O MAS AÑOS-SIN VARIEDAD Regadío

(1) Con incidencias que retienen pago o deniegan el expediente.  
(2) Se calcula sobre superficie declarada admisible.  
(3) Aplicación del artículo 16 bis del RD 147/2023.

Puede verificar la integridad de una copia de este documento mediante la lectura del código QR adjunto o mediante el acceso a la dirección <https://ws050.juntadeandalucia.es/verificarFirma> indicando el código de VERIFICACIÓN

FIRMADO POR	RAQUEL MARIA ESPIN CRESPO	FECHA	26/06/2024
VERIFICACIÓN	Pk2jmMQ72K8YCCE9EQ8LU85ENJJ6M	PÁGINA	4369/8857





**APELLIDOS Y NOMBRE / RAZÓN SOCIAL**

CRESPO AGUILERA JOSE LUIS

**NIF**

\*\*\*3956\*

**EXPEDIENTE**

1256196

**RESOLUCIÓN**

CONCESIÓN DE LA AYUDA

**DATOS DE MANTENIMIENTO UNIDADES**

**GRUPO DE PAGO**

ZONAS DE LIMITACIONES NATURALES

**Sup. Dec. Admisible**

2,93

**Sup. Resuelta**

2,93

**Sobredecl.**

0,00

**% Sobredecl.**

0,00

**RESUMEN DE PAGOS**

	<b>IMPORTE ( Euros )</b>			
	<b>RESUELTO</b>	<b>FEADER</b>	<b>MAPA</b>	<b>CAPADR</b>
A pagar	158,22	134,49	15,52	8,21

**APLICACIÓN DE REDUCCIONES Y PENALIZACIONES (%)**

Criterios de subvencionabilidad (1)	Presentación tardía	Omisión declaración	Condicionalidad
0,00	0,00	0,00	0,00

**IMPORTE ( Euros )**

Calculado(2)	Reducción	Penalización	Reducción Penalización (3)	Penalización adicional	Resuelto	FEADER	MAPA	CAPADR
158,22 €	0,00 €	0,00 €	0,00 €	0,00 €	158,22 €	134,49 €	15,52 €	8,21 €
Importe Unitario:	54,00 €	Nuevo Importe Unitario:		54,00 €				

**RECINTOS PROPUESTOS**

REF.	REFERENCIA SIGPAC	CULTIVO	S/R	USO SIGPAC	Sup. Dec. admisible	Sup. Campo	Sup. Determ.	Sup. Resuelta
170000005116202	18-161-037-00061-0001	BARBECHO TRADICIONAL	S		2,93		2,93	2,93

**INCIDENCIAS**

**INCIDENCIA DESCRIPCIÓN**

3795 Recinto declarado con una situación de riesgo de abandono.  
Recinto:18-161-037-00061-00001 Cultivo: -

**Datos considerados para el Cálculo de la Carga Ganadera del expediente**

Superficie determinada para Cálculo Carga Ganadera: 0,00 ha  
Carga Ganadera del Expediente: 0,00 ugm/ha

**Incidencias de carga ganadera**

**INCIDENCIA DESCRIPCIÓN**

3795 Recinto declarado con una situación de riesgo de abandono.  
Recinto:18-104-017-00159-00002 Cultivo: -  
Recinto:18-161-037-00061-00001 Cultivo: -  
Recinto:18-104-018-00116-00002 Cultivo: -  
Recinto:18-104-017-00197-00001 Cultivo: -

86132 Recinto superficie forrajera que no realiza la actividad de producción de pastoreo.  
Recinto:18-161-037-00061-00001 Cultivo:20000 BARBECHO TRADICIONAL-SIN VARIEDAD Secano

(1) Con incidencias que retienen pago o deniegan el expediente.  
(2) Se calcula sobre superficie declarada admisible.  
(3) Aplicación del artículo 16 bis del RD 147/2023.

Puede verificar la integridad de una copia de este documento mediante la lectura del código QR adjunto o mediante el acceso a la dirección <https://ws050.juntadeandalucia.es/verificarFirma> indicando el código de VERIFICACIÓN

FIRMADO POR	RAQUEL MARIA ESPIN CRESPO	FECHA	26/06/2024
VERIFICACIÓN	Pk2jmMQ72K8YCCE9EQ8LU85ENJJ6M	PÁGINA	4370/8857







**APELLIDOS Y NOMBRE / RAZÓN SOCIAL**

CUENCA SALMERON JAIME

**NIF**

\*\*\*0013\*

**EXPEDIENTE**

1027196

**RESOLUCIÓN**

CONCESIÓN DE LA AYUDA

**DATOS DE MANTENIMIENTO UNIDADES**

**GRUPO DE PAGO**

ZONAS DE LIMITACIONES NATURALES

**Sup. Dec. Admisible**

13,15

**Sup. Resuelta**

13,15

**Sobredecl.**

0,00

**% Sobredecl.**

0,00

**RESUMEN DE PAGOS**

	<b>IMPORTE ( Euros )</b>			
	<b>RESUELTO</b>	<b>FEADER</b>	<b>MAPA</b>	<b>CAPADR</b>
Pago realizado	646,26	549,33	63,40	33,54
A pagar	63,84	54,26	6,26	3,32
<b>TOTAL</b>	<b>710,10</b>	<b>603,59</b>	<b>69,66</b>	<b>36,86</b>

**APLICACIÓN DE REDUCCIONES Y PENALIZACIONES (%)**

<b>Criterios de subvencionabilidad (1)</b>	<b>Presentación tardía</b>	<b>Omisión declaración</b>	<b>Condicionalidad</b>
0,00	0,00	0,00	0,00

**IMPORTE ( Euros )**

Calculado(2)	Reducción	Penalización	Reducción Penalización (3)	Penalización adicional	Resuelto	FEADER	MAPA	CAPADR
710,10 €	0,00 €	0,00 €	0,00 €	0,00 €	710,10 €	603,59 €	69,66 €	36,85 €
Importe Unitario:	54,00 €	Nuevo Importe Unitario:	54,00 €					

**RECINTOS PROPUESTOS**

<b>REF.</b>	<b>REFERENCIA SIGPAC</b>	<b>CULTIVO</b>	<b>S/R</b>	<b>USO SIGPAC</b>	<b>Sup. Dec. admisible</b>	<b>Sup. Campo</b>	<b>Sup. Determ.</b>	<b>Sup. Resuelta</b>
-1338104	18-054-006-00055-0001	ALMENDROS	S		0,94		0,94	0,94
-1338103	18-054-006-00049-0009	OLIVAR	S		0,48		0,48	0,48
-1338048	18-054-006-00058-0001	ALMENDROS	S		0,48		0,48	0,48
-1338037	18-030-017-00114-0002	ALMENDROS	S		0,08		0,08	0,08
-1338036	18-030-017-00110-0002	ALMENDROS	S		0,05		0,05	0,05
5515602	18-030-017-00211-0001	ALMENDROS	S		0,84		0,84	0,84
5515604	18-054-006-00049-0006	ALMENDROS	S		0,48		0,48	0,48
5515605	18-054-006-00049-0008	ALMENDROS	S		0,37		0,37	0,37
5515606	18-030-017-00114-0001	ALMENDROS	R		2,27		2,27	2,27
5515608	18-054-006-00030-0001	ALMENDROS	S		1,39		1,39	1,39
5515610	18-030-017-00108-0001	ALMENDROS	S		1,39		1,39	1,39
5515611	18-054-006-00060-0001	ALMENDROS	S		1,27		1,27	1,27
5515613	18-030-017-00109-0001	ALMENDROS	R		0,49		0,49	0,49
5515615	18-030-017-00209-0001	ALMENDROS	S		2,62		2,62	2,62

(1) Con incidencias que retienen pago o deniegan el expediente.  
 (2) Se calcula sobre superficie declarada admisible.  
 (3) Aplicación del artículo 16 bis del RD 147/2023.

Puede verificar la integridad de una copia de este documento mediante la lectura del código QR adjunto o mediante el acceso a la dirección <https://ws050.juntadeandalucia.es/verificarFirma> indicando el código de VERIFICACIÓN

FIRMADO POR	RAQUEL MARIA ESPIN CRESPO	FECHA	26/06/2024
VERIFICACIÓN	Pk2jmMQ72K8YCCE9EQ8LU85ENJJJ6M	PÁGINA	4371/8857





**APELLIDOS Y NOMBRE / RAZÓN SOCIAL**

CUEVAS REQUENA JUAN

**NIF**

\*\*\*\*3238\*

**EXPEDIENTE**

1282319

**RESOLUCIÓN**

CONCESIÓN DE LA AYUDA

**DATOS DE MANTENIMIENTO UNIDADES**

**GRUPO DE PAGO**

ZONAS DE LIMITACIONES NATURALES

**Sup. Dec. Admisible**

6,33

**Sup. Resuelta**

6,33

**Sobredecl.**

0,00

**% Sobredecl.**

0,00

**RESUMEN DE PAGOS**

	<b>IMPORTE ( Euros )</b>			
	<b>RESUELTO</b>	<b>FEADER</b>	<b>MAPA</b>	<b>CAPADR</b>
Pago realizado	246,71	209,71	24,20	12,81
A pagar	95,11	80,84	9,33	4,94
<b>TOTAL</b>	<b>341,82</b>	<b>290,55</b>	<b>33,53</b>	<b>17,75</b>

**APLICACIÓN DE REDUCCIONES Y PENALIZACIONES (%)**

<b>Criterios de subvencionabilidad (1)</b>	<b>Presentación tardía</b>	<b>Omisión declaración</b>	<b>Condicionabilidad</b>
0,00	0,00	0,00	0,00

**IMPORTE ( Euros )**

Calculado(2)	Reducción	Penalización	Reducción Penalización (3)	Penalización adicional	Resuelto	FEADER	MAPA	CAPADR
341,82 €	0,00 €	0,00 €	0,00 €	0,00 €	341,82 €	290,55 €	33,53 €	17,74 €
Importe Unitario:	54,00 €	Nuevo Importe Unitario:	54,00 €					

**RECINTOS PROPUESTOS**

<b>REF.</b>	<b>REFERENCIA SIGPAC</b>	<b>CULTIVO</b>	<b>S/R</b>	<b>USO SIGPAC</b>	<b>Sup. Dec. admisible</b>	<b>Sup. Campo</b>	<b>Sup. Determ.</b>	<b>Sup. Resuelta</b>
6925123	18-084-001-00053-0001	ALCACHOFA	R		5,87		5,87	5,87
6925130	18-084-001-00034-0001	ALCACHOFA	R		0,46		0,46	0,46

(1) Con incidencias que retienen pago o deniegan el expediente.  
 (2) Se calcula sobre superficie declarada admisible.  
 (3) Aplicación del artículo 16 bis del RD 147/2023.

Puede verificar la integridad de una copia de este documento mediante la lectura del código QR adjunto o mediante el acceso a la dirección <https://ws050.juntadeandalucia.es/verificarFirma> indicando el código de VERIFICACIÓN

FIRMADO POR	RAQUEL MARIA ESPIN CRESPO	FECHA	26/06/2024
VERIFICACIÓN	Pk2jmMQ72K8YCCE9EQ8LU85ENJJ6M	PÁGINA	4372/8857





**APELLIDOS Y NOMBRE / RAZÓN SOCIAL**  
DE LA ROSA SANCHEZ JOSE LUIS

**NIF**  
\*\*\*\*1218\*

**EXPEDIENTE**  
1118459

**RESOLUCIÓN**  
CONCESIÓN DE LA AYUDA

**DATOS DE MANTENIMIENTO UNIDADES**

<b>GRUPO DE PAGO</b>	<b>Sup. Dec. Admisible</b>	<b>Sup. Resuelta</b>	<b>Sobredecl.</b>	<b>% Sobredecl.</b>
ZONAS DE LIMITACIONES NATURALES	42,70	42,70	0,00	0,00

**RESUMEN DE PAGOS**

	<b>IMPORTE ( Euros )</b>			
	<b>RESUELTO</b>	<b>FEADER</b>	<b>MAPA</b>	<b>CAPADR</b>
Pago realizado	1.081,20	919,02	106,06	56,12
A pagar	106,80	90,78	10,48	5,54
<b>TOTAL</b>	<b>1.188,00</b>	<b>1.009,80</b>	<b>116,54</b>	<b>61,66</b>

**APLICACIÓN DE REDUCCIONES Y PENALIZACIONES (%)**

<b>Criterios de subvencionabilidad (1)</b>	<b>Presentación tardía</b>	<b>Omisión declaración</b>	<b>Condicionabilidad</b>
0,00	0,00	0,00	0,00

**IMPORTE ( Euros )**

Calculado(2)	Reducción	Penalización	Reducción Penalización (3)	Penalización adicional	Resuelto	FEADER	MAPA	CAPADR
1.188,00 €	0,00 €	0,00 €	0,00 €	0,00 €	1.188,00 €	1.009,80 €	116,54 €	61,66 €
<b>Importe Unitario:</b>	<b>54,00 €</b>	<b>Nuevo Importe Unitario:</b>	<b>27,82 €</b>					

**RECINTOS PROPUESTOS**

<b>REF.</b>	<b>REFERENCIA SIGPAC</b>	<b>CULTIVO</b>	<b>S/R</b>	<b>USO SIGPAC</b>	<b>Sup. Dec. admisible</b>	<b>Sup. Campo</b>	<b>Sup. Determ.</b>	<b>Sup. Resuelta</b>
-85470	18-084-006-00464-0001	ALMENDROS	S		31,22		31,22	31,22
4143856	18-084-006-00406-0001	ALMENDROS	S		1,90		1,90	1,90
4143857	18-084-006-00407-0001	ALMENDROS	S		0,52		0,52	0,52
4653516	18-084-006-00300-0001	ALMENDROS	S		9,06		9,06	9,06

(1) Con incidencias que retienen pago o deniegan el expediente.  
(2) Se calcula sobre superficie declarada admisible.  
(3) Aplicación del artículo 16 bis del RD 147/2023.

Puede verificar la integridad de una copia de este documento mediante la lectura del código QR adjunto o mediante el acceso a la dirección <a href="https://ws050.juntadeandalucia.es/verificarFirma">https://ws050.juntadeandalucia.es/verificarFirma</a> indicando el código de VERIFICACIÓN				
FIRMADO POR	RAQUEL MARIA ESPIN CRESPO	FECHA	26/06/2024	
VERIFICACIÓN	Pk2jmMQ72K8YCCE9EQ8LU85ENJJ6M	PÁGINA	4373/8857	



**APELLIDOS Y NOMBRE / RAZÓN SOCIAL**

DEL CUERPO FERNANDEZ SANTIAGO

**NIF**  
\*\*\*1890\*

**EXPEDIENTE**  
1013419

**RESOLUCIÓN**  
CONCESIÓN DE LA AYUDA

**DATOS DE MANTENIMIENTO UNIDADES**

<b>GRUPO DE PAGO</b>	<b>Sup. Dec. Admisible</b>	<b>Sup. Resuelta</b>	<b>Sobredecl.</b>	<b>% Sobredecl.</b>
ZONAS DE LIMITACIONES NATURALES	129,80	129,80	0,00	0,00

**RESUMEN DE PAGOS**

	<b>IMPORTE ( Euros )</b>			
	<b>RESUELTO</b>	<b>FEADER</b>	<b>MAPA</b>	<b>CAPADR</b>
Pago realizado	1.081,20	919,02	106,06	56,12
A pagar	106,80	90,78	10,48	5,54
<b>TOTAL</b>	<b>1.188,00</b>	<b>1.009,80</b>	<b>116,54</b>	<b>61,66</b>

**APLICACIÓN DE REDUCCIONES Y PENALIZACIONES (%)**

<b>Criterios de subvencionabilidad (1)</b>	<b>Presentación tardía</b>	<b>Omisión declaración</b>	<b>Condicionalidad</b>
0,00	0,00	0,00	0,00

**IMPORTE ( Euros )**

Calculado(2)	Reducción	Penalización	Reducción Penalización (3)	Penalización adicional	Resuelto	FEADER	MAPA	CAPADR
1.188,00 €	0,00 €	0,00 €	0,00 €	0,00 €	1.188,00 €	1.009,80 €	116,54 €	61,66 €
<b>Importe Unitario:</b>	<b>54,00 €</b>	<b>Nuevo Importe Unitario:</b>	<b>9,15 €</b>					

**RECINTOS PROPUESTOS**

<b>REF.</b>	<b>REFERENCIA SIGPAC</b>	<b>CULTIVO</b>	<b>S/R</b>	<b>USO SIGPAC</b>	<b>Sup. Dec. admisible</b>	<b>Sup. Campo</b>	<b>Sup. Determ.</b>	<b>Sup. Resuelta</b>
-1028035	18-107-025-00067-0001	OLIVAR	S		70,17		70,17	70,17
-807596	18-107-027-00148-0001	OLIVAR	S		21,57		21,57	21,57
-102015	18-107-027-00148-0004	ALMENDROS	S		7,19		7,19	7,19
170000005435460	18-107-010-00001-0001	OLIVAR	S		1,93		1,93	1,93
170000005435461	18-107-010-00002-0001	OLIVAR	S		20,40		20,40	20,40
170000005435466	18-107-027-00148-0005	OLIVAR	S		8,54		8,54	8,54

(1) Con incidencias que retienen pago o deniegan el expediente.  
 (2) Se calcula sobre superficie declarada admisible.  
 (3) Aplicación del artículo 16 bis del RD 147/2023.

Puede verificar la integridad de una copia de este documento mediante la lectura del código QR adjunto o mediante el acceso a la dirección <https://ws050.juntadeandalucia.es/verificarFirma> indicando el código de VERIFICACIÓN

FIRMADO POR	RAQUEL MARIA ESPIN CRESPO	FECHA	26/06/2024
VERIFICACIÓN	Pk2jmMQ72K8YCCE9EQ8LU85ENJJ6M	PÁGINA	4374/8857





**APELLIDOS Y NOMBRE / RAZÓN SOCIAL**

DELGADO ADAMUZ JAIME

**NIF**

\*\*\*\*8467\*

**EXPEDIENTE**

1260385

**RESOLUCIÓN**

CONCESIÓN DE LA AYUDA

**DATOS DE MANTENIMIENTO UNIDADES**

**GRUPO DE PAGO**

ZONAS DE LIMITACIONES NATURALES

**Sup. Dec. Admisible**

11,44

**Sup. Resuelta**

11,44

**Sobredecl.**

0,00

**% Sobredecl.**

0,00

**RESUMEN DE PAGOS**

	<b>IMPORTE ( Euros )</b>			
	<b>RESUELTO</b>	<b>FEADER</b>	<b>MAPA</b>	<b>CAPADR</b>
Pago realizado	562,22	477,89	55,15	29,18
A pagar	55,54	47,21	5,45	2,88
<b>TOTAL</b>	<b>617,76</b>	<b>525,10</b>	<b>60,60</b>	<b>32,06</b>

**APLICACIÓN DE REDUCCIONES Y PENALIZACIONES (%)**

<b>Criterios de subvencionabilidad (1)</b>	<b>Presentación tardía</b>	<b>Omisión declaración</b>	<b>Condicionalidad</b>
0,00	0,00	0,00	0,00

**IMPORTE ( Euros )**

Calculado(2)	Reducción	Penalización	Reducción Penalización (3)	Penalización adicional	Resuelto	FEADER	MAPA	CAPADR
617,76 €	0,00 €	0,00 €	0,00 €	0,00 €	617,76 €	525,10 €	60,60 €	32,06 €
<b>Importe Unitario:</b>	<b>54,00 €</b>	<b>Nuevo Importe Unitario:</b>	<b>54,00 €</b>					

**RECINTOS PROPUESTOS**

<b>REF.</b>	<b>REFERENCIA SIGPAC</b>	<b>CULTIVO</b>	<b>S/R</b>	<b>USO SIGPAC</b>	<b>Sup. Dec. admisible</b>	<b>Sup. Campo</b>	<b>Sup. Determ.</b>	<b>Sup. Resuelta</b>
-1509853	18-192-003-00064-0007	TRIGO DURO	R		0,05		0,05	0,05
-1509841	18-192-003-00064-0008	PATATA	R		0,05		0,05	0,05
-1317239	18-192-003-00064-0008	PATATA	R		1,23		1,23	1,23
-1034520	18-192-003-00064-0007	TRIGO DURO	R		1,48		1,48	1,48
1700000006673423	18-192-002-00001-0001	TRIGO BLANDO	S		1,83		1,83	1,83
1700000006673424	18-192-002-00001-0002	TRIGO BLANDO	S		0,09		0,09	0,09
1700000006673431	18-192-001-00246-0002	TRIGO BLANDO	S		1,17		1,17	1,17
1700000006675335	18-192-003-00065-0001	OLIVAR	R		0,49		0,49	0,49
1700000006675339	18-192-003-00064-0013	HUERTA	R		0,15		0,15	0,15
1700000006675348	18-192-003-00064-0006	OLIVAR	R		4,23		4,23	4,23
1700000006675349	18-192-001-00104-0001	TRIGO BLANDO	S		0,67		0,67	0,67

(1) Con incidencias que retienen pago o deniegan el expediente.  
 (2) Se calcula sobre superficie declarada admisible.  
 (3) Aplicación del artículo 16 bis del RD 147/2023.

Puede verificar la integridad de una copia de este documento mediante la lectura del código QR adjunto o mediante el acceso a la dirección <a href="https://ws050.juntadeandalucia.es/verificarFirma">https://ws050.juntadeandalucia.es/verificarFirma</a> indicando el código de VERIFICACIÓN					
FIRMADO POR	RAQUEL MARIA ESPIN CRESPO		FECHA		26/06/2024
VERIFICACIÓN	Pk2jmMQ72K8YCCE9EQ8LU85ENJJJ6M		PÁGINA		4375/8857



**APELLIDOS Y NOMBRE / RAZÓN SOCIAL**

DELGADO MARTIN ANA MARIA

**NIF**

\*\*\*6631\*

**EXPEDIENTE**

1255233

**RESOLUCIÓN**

CONCESIÓN DE LA AYUDA

**DATOS DE MANTENIMIENTO UNIDADES**

**GRUPO DE PAGO**

ZONAS DE LIMITACIONES NATURALES

**Sup. Dec. Admisible**

12,04

**Sup. Resuelta**

12,04

**Sobredecl.**

0,00

**% Sobredecl.**

0,00

**RESUMEN DE PAGOS**

	<b>IMPORTE ( Euros )</b>			
	<b>RESUELTO</b>	<b>FEADER</b>	<b>MAPA</b>	<b>CAPADR</b>
Pago realizado	591,71	502,96	58,05	30,71
A pagar	58,45	49,68	5,73	3,04
<b>TOTAL</b>	<b>650,16</b>	<b>552,64</b>	<b>63,78</b>	<b>33,75</b>

**APLICACIÓN DE REDUCCIONES Y PENALIZACIONES (%)**

<b>Criterios de subvencionabilidad (1)</b>	<b>Presentación tardía</b>	<b>Omisión declaración</b>	<b>Condicionalidad</b>
0,00	0,00	0,00	0,00

**IMPORTE ( Euros )**

Calculado(2)	Reducción	Penalización	Reducción Penalización (3)	Penalización adicional	Resuelto	FEADER	MAPA	CAPADR
650,16 €	0,00 €	0,00 €	0,00 €	0,00 €	650,16 €	552,64 €	63,78 €	33,74 €
Importe Unitario:	54,00 €	Nuevo Importe Unitario:	54,00 €					

**RECINTOS PROPUESTOS**

<b>REF.</b>	<b>REFERENCIA SIGPAC</b>	<b>CULTIVO</b>	<b>S/R</b>	<b>USO SIGPAC</b>	<b>Sup. Dec. admisible</b>	<b>Sup. Campo</b>	<b>Sup. Determ.</b>	<b>Sup. Resuelta</b>
-1535068	18-174-003-00395-0001	OLIVAR	S		4,58		4,58	4,58
1700000003517669	18-174-003-00173-0001	OLIVAR	S		2,45		2,45	2,45
1700000003517670	18-174-003-00329-0002	OLIVAR	S		0,77		0,77	0,77
1700000003517671	18-174-003-00173-0002	OLIVAR	S		3,13		3,13	3,13
1700000003517672	18-174-003-00329-0004	OLIVAR	S		0,46		0,46	0,46
1700000003517677	18-174-003-00378-0001	OLIVAR	S		0,65		0,65	0,65

(1) Con incidencias que retienen pago o deniegan el expediente.  
 (2) Se calcula sobre superficie declarada admisible.  
 (3) Aplicación del artículo 16 bis del RD 147/2023.

Puede verificar la integridad de una copia de este documento mediante la lectura del código QR adjunto o mediante el acceso a la dirección <a href="https://ws050.juntadeandalucia.es/verificarFirma">https://ws050.juntadeandalucia.es/verificarFirma</a> indicando el código de VERIFICACIÓN				
FIRMADO POR	RAQUEL MARIA ESPIN CRESPO	FECHA	26/06/2024	
VERIFICACIÓN	Pk2jmMQ72K8YCCE9EQ8LU85ENJJ6M	PÁGINA	4376/8857	



**APELLIDOS Y NOMBRE / RAZÓN SOCIAL**

DIAZ LIÑAN JOSE

**NIF**

\*\*\*\*1596\*

**EXPEDIENTE**

1113165

**RESOLUCIÓN**

CONCESIÓN DE LA AYUDA

**DATOS DE MANTENIMIENTO UNIDADES**

<b>GRUPO DE PAGO</b>	<b>Sup. Dec. Admisible</b>	<b>Sup. Resuelta</b>	<b>Sobredecl.</b>	<b>% Sobredecl.</b>
ZONAS DE LIMITACIONES NATURALES	25,63	25,63	0,00	0,00

**RESUMEN DE PAGOS**

	<b>IMPORTE ( Euros )</b>			
	<b>RESUELTO</b>	<b>FEADER</b>	<b>MAPA</b>	<b>CAPADR</b>
Pago realizado	1.081,20	919,02	106,06	56,12
A pagar	105,41	89,60	10,34	5,47
<b>TOTAL</b>	<b>1.186,61</b>	<b>1.008,62</b>	<b>116,40</b>	<b>61,59</b>

**APLICACIÓN DE REDUCCIONES Y PENALIZACIONES (%)**

<b>Crterios de subvencionabilidad (1)</b>	<b>Presentación tardía</b>	<b>Omisión declaración</b>	<b>Condicionalidad</b>
0,00	0,00	0,00	0,00

**IMPORTE ( Euros )**

Calculado(2)	Reducción	Penalización	Reducción Penalización (3)	Penalización adicional	Resuelto	FEADER	MAPA	CAPADR
1.186,61 €	0,00 €	0,00 €	0,00 €	0,00 €	1.186,61 €	1.008,62 €	116,41 €	61,58 €
<b>Importe Unitario:</b>	<b>54,00 €</b>	<b>Nuevo Importe Unitario:</b>	<b>46,30 €</b>					

**RECINTOS PROPUESTOS**

<b>REF.</b>	<b>REFERENCIA SIGPAC</b>	<b>CULTIVO</b>	<b>S/R</b>	<b>USO SIGPAC</b>	<b>Sup. Dec. admisible</b>	<b>Sup. Campo</b>	<b>Sup. Determ.</b>	<b>Sup. Resuelta</b>
-1472019	18-107-007-00171-0001	OLIVAR	S		1,31		1,31	1,31
1700000004859529	18-107-005-00023-0001	OLIVAR	S		6,94		6,94	6,94
1700000004859530	18-107-027-00101-0001	BARBECHO TRADICIONAL	S		0,56		0,56	0,56
1700000004859531	18-107-027-00102-0001	BARBECHO TRADICIONAL	S		0,46		0,46	0,46
1700000004859532	18-107-027-00103-0001	BARBECHO TRADICIONAL	S		0,43		0,43	0,43
1700000004859533	18-107-027-00105-0001	BARBECHO TRADICIONAL	S		0,23		0,23	0,23
1700000004859534	18-107-027-00106-0001	BARBECHO TRADICIONAL	S		2,55		2,55	2,55
1700000004859535	18-107-027-80001-0001	OLIVAR	S		0,04		0,04	0,04
1700000004859536	18-107-027-00107-0001	BARBECHO TRADICIONAL	S		0,05		0,05	0,05
1700000004859537	18-107-007-00169-0002	OLIVAR	S		2,87		2,87	2,84
1700000004859538	18-107-007-00140-0002	OLIVAR	S		2,04		2,04	2,04
1700000004859539	18-107-005-00052-0002	OLIVAR	S		2,82		2,82	2,82
1700000004859540	18-107-028-00124-0001	OLIVAR	R		0,08		0,08	0,08
1700000004859541	18-107-027-00026-0001	OLIVAR	S		2,89		2,89	2,89
1700000004859544	18-107-028-00119-0002	OLIVAR	R		0,09		0,09	0,09
1700000004859545	18-107-027-00084-0001	OLIVAR	S		2,15		2,15	2,15
1700000004859546	18-107-031-00296-0001	BARBECHO TRADICIONAL	S		0,15		0,15	0,15

**INCIDENCIAS**

**INCIDENCIA DESCRIPCIÓN**

4272 Verifica que las líneas de declaración de las Solicitudes Únicas no tienen solapes con la capa de Retroactividad Gráfica (ambas de la misma campaña) a nivel de expediente/línea de declaración gráfica de la solicitud.  
 Recinto: 18-107-007-00169-00002 Cultivo: - Agregado de la referencia del recinto.:0 Zona de la referencia del recinto.:0 Superficie solapada.:0,03 Id. Incid.:95145694

(1) Con incidencias que retienen pago o deniegan el expediente.  
 (2) Se calcula sobre superficie declarada admisible.  
 (3) Aplicación del artículo 16 bis del RD 147/2023.

Puede verificar la integridad de una copia de este documento mediante la lectura del código QR adjunto o mediante el acceso a la dirección <a href="https://ws050.juntadeandalucia.es/verificarFirma">https://ws050.juntadeandalucia.es/verificarFirma</a> indicando el código de VERIFICACIÓN					
FIRMADO POR	RAQUEL MARIA ESPIN CRESPO		FECHA		26/06/2024
VERIFICACIÓN	Pk2jmMQ72K8YCCE9EQ8LU85ENJJ6M		PÁGINA		4377/8857



**Datos considerados para el Cálculo de la Carga Ganadera del expediente**

Superficie determinada para Cálculo Carga Ganadera: 0,00 ha  
Carga Ganadera del Expediente: 0,00 ugm/ha

**Incidencias de carga ganadera**


**INCIDENCIA DESCRIPCIÓN**

86132	Recinto superficie forrajera que no realiza la actividad de producción de pastoreo. Recinto:18-107-027-00101-00001 Cultivo:20000 BARBECHO TRADICIONAL-SIN VARIEDAD Secano Recinto:18-107-027-00102-00001 Cultivo:20000 BARBECHO TRADICIONAL-SIN VARIEDAD Secano Recinto:18-107-027-00103-00001 Cultivo:20000 BARBECHO TRADICIONAL-SIN VARIEDAD Secano Recinto:18-107-027-00105-00001 Cultivo:20000 BARBECHO TRADICIONAL-SIN VARIEDAD Secano Recinto:18-107-027-00106-00001 Cultivo:20000 BARBECHO TRADICIONAL-SIN VARIEDAD Secano Recinto:18-107-027-00107-00001 Cultivo:20000 BARBECHO TRADICIONAL-SIN VARIEDAD Secano Recinto:18-107-031-00296-00001 Cultivo:20000 BARBECHO TRADICIONAL-SIN VARIEDAD Secano
-------	--

(1) Con incidencias que retienen pago o deniegan el expediente.  
(2) Se calcula sobre superficie declarada admisible.  
(3) Aplicación del artículo 16 bis del RD 147/2023.

Puede verificar la integridad de una copia de este documento mediante la lectura del código QR adjunto o mediante el acceso a la dirección <https://ws050.juntadeandalucia.es/verificarFirma> indicando el código de VERIFICACIÓN

FIRMADO POR	RAQUEL MARIA ESPIN CRESPO	FECHA	26/06/2024
VERIFICACIÓN	Pk2jmMQ72K8YCCCE9EQ8LU85ENJJ6M	PÁGINA	4378/8857







**APELLIDOS Y NOMBRE / RAZÓN SOCIAL**

DIAZ MUÑOZ FRANCISCO JAVIER

**NIF**

\*\*\*\*3373\*

**EXPEDIENTE**

1228881

**RESOLUCIÓN**

CONCESIÓN DE LA AYUDA

**DATOS DE MANTENIMIENTO UNIDADES**

**GRUPO DE PAGO**

ZONAS DE LIMITACIONES NATURALES

**Sup. Dec. Admisible**

8,96

**Sup. Resuelta**

8,96

**Sobredecl.**

0,00

**% Sobredecl.**

0,00

**RESUMEN DE PAGOS**

	<b>IMPORTE ( Euros )</b>			
	<b>RESUELTO</b>	<b>FEADER</b>	<b>MAPA</b>	<b>CAPADR</b>
Pago realizado	437,40	371,79	42,91	22,70
A pagar	41,60	35,36	4,08	2,16
<b>TOTAL</b>	<b>479,00</b>	<b>407,15</b>	<b>46,99</b>	<b>24,86</b>

**APLICACIÓN DE REDUCCIONES Y PENALIZACIONES (%)**

<b>Crterios de subvencionabilidad (1)</b>	<b>Presentación tardía</b>	<b>Omisión declaración</b>	<b>Condicionalidad</b>
0,00	0,00	1,00	0,00

**IMPORTE ( Euros )**

Calculado(2)	Reducción	Penalización	Reducción Penalización (3)	Penalización adicional	Resuelto	FEADER	MAPA	CAPADR
483,84 €	0,00 €	0,00 €	0,00 €	0,00 €	479,00 €	407,15 €	46,99 €	24,86 €
<b>Importe Unitario:</b>	<b>54,00 €</b>	<b>Nuevo Importe Unitario:</b>	<b>54,00 €</b>					

**RECINTOS PROPUESTOS**

<b>REF.</b>	<b>REFERENCIA SIGPAC</b>	<b>CULTIVO</b>	<b>S/R</b>	<b>USO SIGPAC</b>	<b>Sup. Dec. admisible</b>	<b>Sup. Campo</b>	<b>Sup. Determ.</b>	<b>Sup. Resuelta</b>
-1009256	14-004-012-00007-0008	OLIVAR	S		0,25		0,25	0,25
1700000006960617	14-004-012-00007-0006	OLIVAR	S		0,78		0,78	0,78
1700000006960618	14-004-014-00498-0004	OLIVAR	S		2,63		2,63	2,63
1700000006960619	14-004-014-00497-0001	OLIVAR	S		1,92		1,92	1,92
1700000006960623	14-004-014-00490-0001	OLIVAR	S		1,59		1,59	1,59
1700000006960627	14-004-014-00503-0006	OLIVAR	S		0,54		0,54	0,54
1700000006960628	14-004-014-00498-0001	AVENA	S		0,24		0,24	0,24
1700000006960635	14-004-014-00478-0001	OLIVAR	S		1,04		1,04	1,01

**INCIDENCIAS**

**INCIDENCIA DESCRIPCIÓN**

- 256 Solicitud con recintos no declarados en campaña actual con una reducción por omisión de superficie superior al 3%  
CÓDIGO PARA EL PORCENTAJE DE REDUCCIÓN POR OMISIÓN QUE CORRESPONDE A LA SOLICITUD:1
- 4272 Verifica que las líneas de declaración de las Solicitudes Únicas no tienen solapes con la capa de Retroactividad Gráfica (ambas de la misma campaña) a nivel de expediente/línea de declaración gráfica de la solicitud.  
Recinto:14-004-014-00478-00001 Cultivo: - Agregado de la referencia del recinto.:0 Zona de la referencia del recinto.:0 Superficie solapada.:0,03 Id. Incid.:95157842

(1) Con incidencias que retienen pago o deniegan el expediente.  
(2) Se calcula sobre superficie declarada admisible.  
(3) Aplicación del artículo 16 bis del RD 147/2023.

Puede verificar la integridad de una copia de este documento mediante la lectura del código QR adjunto o mediante el acceso a la dirección <a href="https://ws050.juntadeandalucia.es/verificarFirma">https://ws050.juntadeandalucia.es/verificarFirma</a> indicando el código de VERIFICACIÓN				
FIRMADO POR	RAQUEL MARIA ESPIN CRESPO	FECHA	26/06/2024	
VERIFICACIÓN	Pk2jmMQ72K8YCCE9EQ8LU85ENJJ6M	PÁGINA	4379/8857	



**APELLIDOS Y NOMBRE / RAZÓN SOCIAL**

DIAZ MUÑOZ JOSE ANTONIO

**NIF**

\*\*\*0858\*

**EXPEDIENTE**

1202435

**RESOLUCIÓN**

CONCESIÓN DE LA AYUDA

**DATOS DE MANTENIMIENTO UNIDADES**

**GRUPO DE PAGO**

ZONAS DE LIMITACIONES NATURALES

**Sup. Dec. Admisible**

5,70

**Sup. Resuelta**

5,70

**Sobredecl.**

0,00

**% Sobredecl.**

0,00

**RESUMEN DE PAGOS**

	<b>IMPORTE ( Euros )</b>			
	<b>RESUELTO</b>	<b>FEADER</b>	<b>MAPA</b>	<b>CAPADR</b>
Pago realizado	280,13	238,11	27,49	14,53
A pagar	27,67	23,52	2,71	1,44
<b>TOTAL</b>	<b>307,80</b>	<b>261,63</b>	<b>30,20</b>	<b>15,97</b>

**APLICACIÓN DE REDUCCIONES Y PENALIZACIONES (%)**

<b>Criterios de subvencionabilidad (1)</b>	<b>Presentación tardía</b>	<b>Omisión declaración</b>	<b>Condicionalidad</b>
0,00	0,00	0,00	0,00

**IMPORTE ( Euros )**

Calculado(2)	Reducción	Penalización	Reducción Penalización (3)	Penalización adicional	Resuelto	FEADER	MAPA	CAPADR
307,80 €	0,00 €	0,00 €	0,00 €	0,00 €	307,80 €	261,63 €	30,20 €	15,97 €
Importe Unitario:	54,00 €	Nuevo Importe Unitario:	54,00 €					

**RECINTOS PROPUESTOS**

<b>REF.</b>	<b>REFERENCIA SIGPAC</b>	<b>CULTIVO</b>	<b>S/R</b>	<b>USO SIGPAC</b>	<b>Sup. Dec. admisible</b>	<b>Sup. Campo</b>	<b>Sup. Determ.</b>	<b>Sup. Resuelta</b>
1700000006529133	14-004-011-00066-0001	OLIVAR	S		1,75		1,75	1,75
1700000006529134	14-004-014-00499-0004	OLIVAR	S		1,39		1,39	1,39
1700000006529135	14-004-014-00501-0001	OLIVAR	S		1,31		1,31	1,31
1700000006529136	14-004-014-00499-0007	ALMENDROS	S		1,12		1,12	1,12
1700000006529140	14-004-014-00499-0005	OLIVAR	S		0,13		0,13	0,13

(1) Con incidencias que retienen pago o deniegan el expediente.  
 (2) Se calcula sobre superficie declarada admisible.  
 (3) Aplicación del artículo 16 bis del RD 147/2023.

Puede verificar la integridad de una copia de este documento mediante la lectura del código QR adjunto o mediante el acceso a la dirección <a href="https://ws050.juntadeandalucia.es/verificarFirma">https://ws050.juntadeandalucia.es/verificarFirma</a> indicando el código de VERIFICACIÓN					
FIRMADO POR	RAQUEL MARIA ESPIN CRESPO		FECHA		26/06/2024
VERIFICACIÓN	Pk2jmMQ72K8YCCE9EQ8LU85ENJJ6M		PÁGINA		4380/8857



**APELLIDOS Y NOMBRE / RAZÓN SOCIAL**

DOMINGO ROMAN CRISTOBAL

**NIF**

\*\*\*1168\*

**EXPEDIENTE**

1223528

**RESOLUCIÓN**

CONCESIÓN DE LA AYUDA

**DATOS DE MANTENIMIENTO UNIDADES**

**GRUPO DE PAGO**

ZONAS DE LIMITACIONES NATURALES

**Sup. Dec. Admisible**

89,15

**Sup. Resuelta**

89,15

**Sobredecl.**

0,00

**% Sobredecl.**

0,00

**RESUMEN DE PAGOS**

	<b><u>IMPORTE ( Euros )</u></b>			
	<b><u>RESUELTO</u></b>	<b><u>FEADER</u></b>	<b><u>MAPA</u></b>	<b><u>CAPADR</u></b>
Pago realizado	1.081,20	919,02	106,06	56,12
A pagar	106,80	90,78	10,48	5,54
<b>TOTAL</b>	<b>1.188,00</b>	<b>1.009,80</b>	<b>116,54</b>	<b>61,66</b>

**APLICACIÓN DE REDUCCIONES Y PENALIZACIONES (%)**

<b><u>Criterios de subvencionabilidad (1)</u></b>	<b><u>Presentación tardía</u></b>	<b><u>Omisión declaración</u></b>	<b><u>Condicionabilidad</u></b>
0,00	0,00	0,00	0,00

**IMPORTE ( Euros )**

<b><u>Calculado(2)</u></b>	<b><u>Reducción</u></b>	<b><u>Penalización</u></b>	<b><u>Reducción Penalización (3)</u></b>	<b><u>Penalización adicional</u></b>	<b><u>Resuelto</u></b>	<b><u>FEADER</u></b>	<b><u>MAPA</u></b>	<b><u>CAPADR</u></b>
1.188,00 €	0,00 €	0,00 €	0,00 €	0,00 €	1.188,00 €	1.009,80 €	116,54 €	61,66 €
<b>Importe Unitario:</b>	<b>54,00 €</b>	<b>Nuevo Importe Unitario:</b>	<b>13,33 €</b>					

(1) Con incidencias que retienen pago o deniegan el expediente.  
 (2) Se calcula sobre superficie declarada admisible.  
 (3) Aplicación del artículo 16 bis del RD 147/2023.

Puede verificar la integridad de una copia de este documento mediante la lectura del código QR adjunto o mediante el acceso a la dirección <a href="https://ws050.juntadeandalucia.es/verificarFirma">https://ws050.juntadeandalucia.es/verificarFirma</a> indicando el código de VERIFICACIÓN					
FIRMADO POR	RAQUEL MARIA ESPIN CRESPO		FECHA		26/06/2024
VERIFICACIÓN	Pk2jmMQ72K8YCCE9EQ8LU85ENJJ6M		PÁGINA		4381/8857



**RECINTOS PROPUESTOS**

REF.	REFERENCIA SIGPAC	CULTIVO	S/R	USO SIGPAC	Sup. Dec. admisible	Sup. Campo	Sup. Determ.	Sup. Resuelta
-1472018	18-030-002-09000-0187	ALMENDROS	S		0,60		0,60	0,60
-1472017	18-030-002-09000-0186	ALMENDROS	R		0,79		0,79	0,79
-1472016	18-030-002-09000-0182	BARBECHO TRADICIONAL	R		0,77		0,77	0,77
-1472015	18-030-002-09000-0055	BARBECHO TRADICIONAL	R		0,41		0,41	0,41
-1472014	18-030-002-09000-0031	CEBADA	S		0,54		0,54	0,54
-1472013	18-030-001-00255-0005	BARBECHO TRADICIONAL	S		0,01		0,01	0,01
-1272648	18-046-010-00405-0001	MAÍZ	R		0,50		0,50	0,50
-1272642	18-030-002-00038-0001	AVENA	S		0,77		0,77	0,77
-1098569	18-030-001-00256-0002	PASTOS PERMANENTES DE 5 O MAS AÑOS	S		0,02		0,02	0,02
-1098568	18-030-001-00255-0007	PASTOS PERMANENTES DE 5 O MAS AÑOS	S		0,00		0,00	0,00
-1098567	18-030-001-00255-0005	BARBECHO TRADICIONAL	S		0,11		0,11	0,11
-173453	18-030-001-00171-0005	PASTOS PERMANENTES DE 5 O MAS AÑOS	S		17,72		17,72	17,72
5112242	18-030-001-00176-0001	CEBADA	S		1,46		1,46	1,46
5289052	18-030-003-00064-0005	HUERTA	R		0,07		0,07	0,07
5289126	18-030-003-00078-0001	VIVEROS	R		0,07		0,07	0,07
6820539	18-030-001-00052-0002	BARBECHO TRADICIONAL	S		2,41		2,41	2,41
6930900	18-030-001-00095-0005	PASTOS PERMANENTES DE 5 O MAS AÑOS	S		6,64		6,64	6,64
6930901	18-030-001-00095-0015	PASTOS PERMANENTES DE 5 O MAS AÑOS	S		2,76		2,76	2,76
6930915	18-030-001-00171-0031	PASTOS PERMANENTES DE 5 O MAS AÑOS	S		6,80		6,80	6,80
6930916	18-030-001-00171-0032	PASTOS PERMANENTES DE 5 O MAS AÑOS	S		1,05		1,05	1,05
1700000006479123	18-030-002-00317-0001	BARBECHO TRADICIONAL	S		0,95		0,95	0,95
1700000006479125	18-030-002-00102-0003	CEBADA	S		0,36		0,36	0,36
1700000006479126	18-030-002-00103-0001	CEBADA	S		1,35		1,35	1,35
1700000006479127	18-030-002-00105-0001	CEBADA	S		2,13		2,13	2,13
1700000006479128	18-030-003-00098-0001	ALFALFA	R		0,82		0,82	0,82
1700000006479129	18-030-003-00097-0001	ALFALFA	R		0,87		0,87	0,87
1700000006479130	18-030-003-00086-0002	MAÍZ	R		0,38		0,38	0,38
1700000006479131	18-030-003-00087-0001	MAÍZ	R		0,36		0,36	0,36
1700000006479132	18-030-003-00078-0001	MAÍZ	R		0,07		0,07	0,07
1700000006479133	18-046-010-00393-0001	AVENA	R		0,26		0,26	0,26
1700000006479134	18-046-010-00394-0001	AVENA	R		0,38		0,38	0,38
1700000006479135	18-046-010-00391-0001	AVENA	R		0,65		0,65	0,65
1700000006479136	18-046-010-00396-0001	MAÍZ	R		0,25		0,25	0,25
1700000006479137	18-046-010-00368-0001	MEZCLA AVENA-TRIGO	R		0,20		0,20	0,20
1700000006479138	18-046-010-00470-0002	MAÍZ	R		0,19		0,19	0,19
1700000006479139	18-030-001-00116-0001	BARBECHO TRADICIONAL	S		1,04		1,04	1,04
1700000006479140	18-030-001-00117-0007	BARBECHO TRADICIONAL	S		0,45		0,45	0,45
1700000006479141	18-030-017-00014-0001	BARBECHO TRADICIONAL	S		0,71		0,71	0,71
1700000006479142	18-030-003-00079-0001	MAÍZ	R		0,20		0,20	0,20
1700000006479143	18-030-017-00021-0001	BARBECHO TRADICIONAL	S		0,67		0,67	0,67
1700000006479144	18-046-010-00398-0002	MAÍZ	R		0,41		0,41	0,41
1700000006479145	18-046-011-00135-0001	CEBADA	S		1,01		1,01	1,01
1700000006479146	18-046-011-00136-0002	CEBADA	S		0,61		0,61	0,61
1700000006479147	18-046-011-00415-0001	CEBADA	S		1,52		1,52	1,52
1700000006479148	18-030-017-00050-0001	BARBECHO TRADICIONAL	S		2,51		2,51	2,51
1700000006479149	18-030-001-00108-0001	BARBECHO TRADICIONAL	S		2,66		2,66	2,66
1700000006479150	18-030-003-00064-0005	AVENA	R		0,27		0,27	0,27
1700000006479151	18-030-003-00044-0002	MAÍZ	R		0,27		0,27	0,27
1700000006479152	18-030-017-00038-0001	BARBECHO TRADICIONAL	S		1,60		1,60	1,60
1700000006479154	18-030-002-00081-0003	PASTOS PERMANENTES DE 5 O MAS AÑOS	S		0,02		0,02	0,02
1700000006479156	18-046-010-00404-0002	MAÍZ	R		0,14		0,14	0,14
1700000006479157	18-030-001-00256-0001	BARBECHO TRADICIONAL	S		0,20		0,20	0,20

(1) Con incidencias que retienen pago o deniegan el expediente.  
 (2) Se calcula sobre superficie declarada admisible.  
 (3) Aplicación del artículo 16 bis del RD 147/2023.

Puede verificar la integridad de una copia de este documento mediante la lectura del código QR adjunto o mediante el acceso a la dirección <a href="https://ws050.juntadeandalucia.es/verificarFirma">https://ws050.juntadeandalucia.es/verificarFirma</a> indicando el código de VERIFICACIÓN					
FIRMADO POR	RAQUEL MARIA ESPIN CRESPO		FECHA		26/06/2024
VERIFICACIÓN	Pk2jmMQ72K8YCCE9EQ8LU85ENJJ6M		PÁGINA		4382/8857



**RECINTOS PROPUESTOS**

REF.	REFERENCIA SIGPAC	CULTIVO	S/R	USO SIGPAC	Sup. Dec. admisible	Sup. Campo	Sup. Determ.	Sup. Resuelta
170000006479159	18-030-002-00219-0001	CEBADA	S		1,60		1,60	1,60
170000006479160	18-030-002-00238-0001	CEBADA	S		0,22		0,22	0,22
170000006479165	18-030-001-00086-0002	BARBECHO TRADICIONAL	S		1,48		1,48	1,48
170000006479166	18-030-002-00239-0002	CEBADA	S		1,23		1,23	1,23
170000006479167	18-030-001-00231-0003	OLIVAR	R		0,03		0,03	0,03
170000006479170	18-030-001-00231-0002	BARBECHO TRADICIONAL	R		0,06		0,06	0,06
170000006479173	18-030-002-00330-0006	OLIVAR	S		0,86		0,86	0,86
170000006479177	18-030-001-00231-0001	OLIVAR	R		0,13		0,13	0,13
170000006479178	18-030-001-00278-0001	BARBECHO TRADICIONAL	S		1,25		1,25	1,25
170000006479181	18-030-001-00110-0001	CEBADA	S		3,64		3,64	3,64
170000006479182	18-030-001-00106-0001	CEBADA	S		2,30		2,30	2,30
170000006479183	18-030-002-00079-0001	CEBADA	S		0,88		0,88	0,88
170000006479184	18-030-002-00080-0001	CEBADA	S		0,92		0,92	0,92
170000006479185	18-030-001-00272-0003	BARBECHO TRADICIONAL	S		0,82		0,82	0,82
170000006479187	18-030-001-00255-0005	BARBECHO TRADICIONAL	S		0,15		0,15	0,15
170000006479188	18-030-001-00255-0004	PASTOS PERMANENTES DE 5 O MAS AÑOS	S		0,05		0,05	0,05
170000006479189	18-030-002-00081-0002	PASTOS PERMANENTES DE 5 O MAS AÑOS	S		0,00		0,00	0,00
170000006479192	18-046-011-00263-0003	CEBADA	S		0,46		0,46	0,46
170000006479193	18-030-002-00081-0001	CEBADA	S		0,30		0,30	0,30
170000006479194	18-030-002-00202-0002	ALMENDROS	S		0,34		0,34	0,34
170000006479195	18-030-002-00199-0001	ALMENDROS	S		2,42		2,42	2,42
170000006479196	18-030-002-00205-0002	ALMENDROS	S		0,99		0,99	0,99
170000006479197	18-030-017-00136-0001	ALMENDROS	S		0,31		0,31	0,31
170000006479198	18-030-017-00137-0001	ALMENDROS	S		0,35		0,35	0,35
170000006479199	18-030-017-00138-0001	ALMENDROS	S		0,29		0,29	0,29
170000006479200	18-030-017-00143-0001	ALMENDROS	S		1,06		1,06	1,06

**Datos considerados para el Cálculo de la Carga Ganadera del expediente**

Superficie determinada para Cálculo Carga Ganadera: 35,06 ha  
 Carga Ganadera del Expediente: 1,13 ugm/ha

Explotación	Especie	Ugm Calculada para CG
ES180290000045	CAPRINA	3,20
ES180290000045	OVINA	36,33

**Recintos Determinados para el Cálculo de Garga Ganadera**

REF.	REFERENCIA SIGPAC	CULTIVO	DESCRIPCIÓN CULTIVO	S/R	SUP. RESUELTA (ha)
-1098569	18-030-001-00256-00002	62000	PASTOS PERMANENTES DE 5 O MAS AÑOS-SIN VARIEDAD	S	0,02
-1098568	18-030-001-00255-00007	62000	PASTOS PERMANENTES DE 5 O MAS AÑOS-SIN VARIEDAD	S	0,00
-173453	18-030-001-00171-00005	62000	PASTOS PERMANENTES DE 5 O MAS AÑOS-SIN VARIEDAD	S	17,72
6930900	18-030-001-00095-00005	62000	PASTOS PERMANENTES DE 5 O MAS AÑOS-SIN VARIEDAD	S	6,64
6930901	18-030-001-00095-00015	62000	PASTOS PERMANENTES DE 5 O MAS AÑOS-SIN VARIEDAD	S	2,76
6930915	18-030-001-00171-00031	62000	PASTOS PERMANENTES DE 5 O MAS AÑOS-SIN VARIEDAD	S	6,80
6930916	18-030-001-00171-00032	62000	PASTOS PERMANENTES DE 5 O MAS AÑOS-SIN VARIEDAD	S	1,05
170000006479154	18-030-002-00081-00003	62000	PASTOS PERMANENTES DE 5 O MAS AÑOS-SIN VARIEDAD	S	0,02
170000006479188	18-030-001-00255-00004	62000	PASTOS PERMANENTES DE 5 O MAS AÑOS-SIN VARIEDAD	S	0,05

(1) Con incidencias que retienen pago o deniegan el expediente.  
 (2) Se calcula sobre superficie declarada admisible.  
 (3) Aplicación del artículo 16 bis del RD 147/2023.

Puede verificar la integridad de una copia de este documento mediante la lectura del código QR adjunto o mediante el acceso a la dirección <a href="https://ws050.juntadeandalucia.es/verificarFirma">https://ws050.juntadeandalucia.es/verificarFirma</a> indicando el código de VERIFICACIÓN					
FIRMADO POR	RAQUEL MARIA ESPIN CRESPO		FECHA		26/06/2024
VERIFICACIÓN	Pk2jmMQ72K8YCCE9EQ8LU85ENJJ6M		PÁGINA		4383/8857



**Recintos Determinados para el Cálculo de Garga Ganadera**

REF.	REFERENCIA SIGPAC	CULTIVO	DESCRIPCIÓN CULTIVO	S/R	SUP. RESUELTA (ha)
1700000006479189	18-030-002-00081-00002	62000	VARIEDAD PASTOS PERMANENTES DE 5 O MAS AÑOS-SIN VARIEDAD	S	0,00

**Incidencias de carga ganadera**

**INCIDENCIA DESCRIPCIÓN**

86132	Recinto superficie forrajera que no realiza la actividad de producción de pastoreo.				
	Recinto:18-030-002-09000-00182	Cultivo:20000	BARBECHO TRADICIONAL-SIN VARIEDAD	Regadío	
	Recinto:18-030-002-09000-00055	Cultivo:20000	BARBECHO TRADICIONAL-SIN VARIEDAD	Regadío	
	Recinto:18-030-001-00255-00005	Cultivo:20000	BARBECHO TRADICIONAL-SIN VARIEDAD	Secano	
	Recinto:18-030-001-00255-00005	Cultivo:20000	BARBECHO TRADICIONAL-SIN VARIEDAD	Secano	
	Recinto:18-030-001-00052-00002	Cultivo:20000	BARBECHO TRADICIONAL-SIN VARIEDAD	Secano	
	Recinto:18-030-002-00317-00001	Cultivo:20000	BARBECHO TRADICIONAL-SIN VARIEDAD	Secano	
	Recinto:18-030-001-00116-00001	Cultivo:20000	BARBECHO TRADICIONAL-SIN VARIEDAD	Secano	
	Recinto:18-030-001-00117-00007	Cultivo:20000	BARBECHO TRADICIONAL-SIN VARIEDAD	Secano	
	Recinto:18-030-017-00014-00001	Cultivo:20000	BARBECHO TRADICIONAL-SIN VARIEDAD	Secano	
	Recinto:18-030-017-00021-00001	Cultivo:20000	BARBECHO TRADICIONAL-SIN VARIEDAD	Secano	
	Recinto:18-030-017-00050-00001	Cultivo:20000	BARBECHO TRADICIONAL-SIN VARIEDAD	Secano	
	Recinto:18-030-001-00108-00001	Cultivo:20000	BARBECHO TRADICIONAL-SIN VARIEDAD	Secano	
	Recinto:18-030-017-00038-00001	Cultivo:20000	BARBECHO TRADICIONAL-SIN VARIEDAD	Secano	
	Recinto:18-030-001-00256-00001	Cultivo:20000	BARBECHO TRADICIONAL-SIN VARIEDAD	Secano	
	Recinto:18-030-001-00086-00002	Cultivo:20000	BARBECHO TRADICIONAL-SIN VARIEDAD	Secano	
	Recinto:18-030-001-00231-00002	Cultivo:20000	BARBECHO TRADICIONAL-SIN VARIEDAD	Regadío	
	Recinto:18-030-001-00278-00001	Cultivo:20000	BARBECHO TRADICIONAL-SIN VARIEDAD	Secano	
	Recinto:18-030-001-00272-00003	Cultivo:20000	BARBECHO TRADICIONAL-SIN VARIEDAD	Secano	
	Recinto:18-030-001-00255-00005	Cultivo:20000	BARBECHO TRADICIONAL-SIN VARIEDAD	Secano	

(1) Con incidencias que retienen pago o deniegan el expediente.  
 (2) Se calcula sobre superficie declarada admisible.  
 (3) Aplicación del artículo 16 bis del RD 147/2023.

Puede verificar la integridad de una copia de este documento mediante la lectura del código QR adjunto o mediante el acceso a la dirección <https://ws050.juntadeandalucia.es/verificarFirma> indicando el código de VERIFICACIÓN

FIRMADO POR	RAQUEL MARIA ESPIN CRESPO	FECHA	26/06/2024
VERIFICACIÓN	Pk2jmMQ72K8YCC9E9EQ8LU85ENJJ6M	PÁGINA	4384/8857





**APELLIDOS Y NOMBRE / RAZÓN SOCIAL**

ENTRENA FORTIS ALBA

**NIF**  
\*\*\*\*4049\*

**EXPEDIENTE**  
1187109

**RESOLUCIÓN**  
CONCESIÓN DE LA AYUDA

**DATOS DE MANTENIMIENTO UNIDADES**

**GRUPO DE PAGO**

ZONAS DE LIMITACIONES NATURALES

Sup. Dec. Admisible	Sup. Resuelta	Sobredecl.	% Sobredecl.
16,84	16,84	0,00	0,00

**RESUMEN DE PAGOS**

	IMPORTE ( Euros )			
	RESUELTO	FEADER	MAPA	CAPADR
Pago realizado	809,52	688,10	79,42	42,01
A pagar	79,97	67,97	7,85	4,15
<b>TOTAL</b>	<b>889,49</b>	<b>756,07</b>	<b>87,27</b>	<b>46,16</b>

**APLICACIÓN DE REDUCCIONES Y PENALIZACIONES (%)**

Crterios de subvencionabilidad (1)	Presentación tardía	Omisión declaración	Condicionalidad
0,00	0,00	0,00	0,00

**IMPORTE ( Euros )**

Calculado(2)	Reducción	Penalización	Reducción Penalización (3)	Penalización adicional	Resuelto	FEADER	MAPA	CAPADR
889,49 €	0,00 €	0,00 €	0,00 €	0,00 €	889,49 €	756,07 €	87,26 €	46,16 €
Importe Unitario:	54,00 €	Nuevo Importe Unitario:	52,82 €					

**RECINTOS PROPUESTOS**

REF.	REFERENCIA SIGPAC	CULTIVO	USO S/R SIGPAC	Sup. Dec. admisible	Sup. Campo	Sup. Determ.	Sup. Resuelta
-1491572	18-192-900-80019-0001	OLIVAR	S	0,19		0,19	0,19
-1491570	18-192-900-80017-0014	OLIVAR	S	0,21		0,21	0,21
-508138	18-140-003-00021-0002	ESPÁRRAGOS	R	0,07		0,07	0,07
-508088	18-140-001-00075-0001	ESPÁRRAGOS	R	0,78		0,78	0,78
4770532	18-192-003-00020-0001	OLIVAR	S	0,95		0,95	0,95
1700000006264093	18-140-001-00076-0002	ESPÁRRAGOS	R	0,38		0,38	0,38
1700000006264094	18-140-001-00077-0002	ESPÁRRAGOS	R	0,36		0,36	0,36
1700000006424374	18-192-001-00286-0001	OLIVAR	S	0,52		0,52	0,52
1700000006424376	18-192-003-00001-0001	OLIVAR	S	1,42		1,42	1,42
1700000006424382	18-192-002-00052-0002	OLIVAR	S	0,15		0,15	0,15
1700000006424385	18-140-003-00155-0001	OLIVAR	R	1,78		1,78	1,78
1700000006424387	18-192-001-00218-0001	OLIVAR	R	3,21		3,21	3,21
1700000006424388	18-192-001-00217-0001	OLIVAR	S	0,32		0,32	0,32
1700000006424389	18-192-001-00242-0001	OLIVAR	S	1,81		1,81	1,81
1700000006424390	18-192-001-00245-0001	OLIVAR	S	1,46		1,46	1,46
1700000006424391	18-192-001-00243-0004	OLIVAR	S	0,15		0,15	0,15
1700000006424392	18-192-001-00244-0001	OLIVAR	S	0,04		0,04	0,04
1700000006424393	18-192-001-00243-0003	OLIVAR	S	0,09		0,09	0,09
1700000006424394	18-192-001-00302-0003	OLIVAR	S	2,95		2,95	2,95

(1) Con incidencias que retienen pago o deniegan el expediente.  
 (2) Se calcula sobre superficie declarada admisible.  
 (3) Aplicación del artículo 16 bis del RD 147/2023.

Puede verificar la integridad de una copia de este documento mediante la lectura del código QR adjunto o mediante el acceso a la dirección <a href="https://ws050.juntadeandalucia.es/verificarFirma">https://ws050.juntadeandalucia.es/verificarFirma</a> indicando el código de VERIFICACIÓN					
FIRMADO POR	RAQUEL MARIA ESPIN CRESPO		FECHA		26/06/2024
VERIFICACIÓN	Pk2jmMQ72K8YCCE9EQ8LU85ENJJ6M		PÁGINA		4385/8857



**APELLIDOS Y NOMBRE / RAZÓN SOCIAL**  
ESPINOSA SALOBREÑA FRANCISCO DE ASIS

**NIF**  
\*\*\*\*3813\*

**EXPEDIENTE**  
1253707

**RESOLUCIÓN**  
CONCESIÓN DE LA AYUDA

**DATOS DE MANTENIMIENTO UNIDADES**

<b>GRUPO DE PAGO</b>	<b>Sup. Dec. Admisible</b>	<b>Sup. Resuelta</b>	<b>Sobredecl.</b>	<b>% Sobredecl.</b>
ZONAS DE LIMITACIONES NATURALES	40,69	40,69	0,00	0,00

**RESUMEN DE PAGOS**

	<b>IMPORTE ( Euros )</b>			
	<b>RESUELTO</b>	<b>FEADER</b>	<b>MAPA</b>	<b>CAPADR</b>
Pago realizado	1.081,20	919,02	106,06	56,12
A pagar	106,80	90,78	10,48	5,54
<b>TOTAL</b>	<b>1.188,00</b>	<b>1.009,80</b>	<b>116,54</b>	<b>61,66</b>

**APLICACIÓN DE REDUCCIONES Y PENALIZACIONES (%)**

<b>Criterios de subvencionabilidad (1)</b>	<b>Presentación tardía</b>	<b>Omisión declaración</b>	<b>Condicionabilidad</b>
0,00	0,00	0,00	0,00

**IMPORTE ( Euros )**

<b>Calculado(2)</b>	<b>Reducción</b>	<b>Penalización</b>	<b>Reducción Penalización (3)</b>	<b>Penalización adicional</b>	<b>Resuelto</b>	<b>FEADER</b>	<b>MAPA</b>	<b>CAPADR</b>
1.188,00 €	0,00 €	0,00 €	0,00 €	0,00 €	1.188,00 €	1.009,80 €	116,54 €	61,66 €
<b>Importe Unitario:</b>	<b>54,00 €</b>	<b>Nuevo Importe Unitario:</b>	<b>29,20 €</b>					

(1) Con incidencias que retienen pago o deniegan el expediente.  
(2) Se calcula sobre superficie declarada admisible.  
(3) Aplicación del artículo 16 bis del RD 147/2023.

Puede verificar la integridad de una copia de este documento mediante la lectura del código QR adjunto o mediante el acceso a la dirección <a href="https://ws050.juntadeandalucia.es/verificarFirma">https://ws050.juntadeandalucia.es/verificarFirma</a> indicando el código de VERIFICACIÓN				
FIRMADO POR	RAQUEL MARIA ESPIN CRESPO	FECHA	26/06/2024	
VERIFICACIÓN	Pk2jmMQ72K8YCCE9EQ8LU85ENJJ6M	PÁGINA	4386/8857	





**RECINTOS PROPUESTOS**

REF.	REFERENCIA SIGPAC	CULTIVO	S/R	USO SIGPAC	Sup. Dec. admisible	Sup. Campo	Sup. Determ.	Sup. Resuelta
-1608000	18-174-012-00178-0087	OLIVAR	S		0,24		0,24	0,24
-1607998	18-174-012-00177-0006	OLIVAR	S		9,36		9,36	9,36
-1345529	18-174-011-00228-0004	OLIVAR	S		10,65		10,65	10,65
-1345527	18-174-011-00228-0002	OLIVAR	S		2,30		2,30	2,30
-1082278	18-174-012-00177-0053	OLIVAR	S		0,02		0,02	0,02
-998476	18-174-011-00218-0005	OLIVAR	S		0,05		0,05	0,05
-809710	18-174-012-00314-0014	OLIVAR	S		3,48		3,48	3,48
-809648	18-174-012-00177-0060	OLIVAR	S		0,36		0,36	0,36
-809541	18-174-011-00228-0082	OLIVAR	S		0,12		0,12	0,12
-809521	18-174-012-00314-0014	OLIVAR	S		0,24		0,24	0,24
-524213	18-174-012-00177-0007	OLIVAR	S		1,99		1,99	1,99
-524122	18-174-011-00218-0004	OLIVAR	S		0,09		0,09	0,09
-524036	18-174-011-00228-0046	OLIVAR	S		0,84		0,84	0,84
4228289	18-174-012-00178-0022	OLIVAR	S		0,17		0,17	0,17
4228482	18-174-011-00234-0002	OLIVAR	S		0,79		0,79	0,79
4682910	18-174-012-00177-0005	OLIVAR	S		0,22		0,22	0,22
1700000007261463	18-174-011-00218-0003	OLIVAR	S		0,02		0,02	0,02
1700000007261466	18-174-012-00178-0018	OLIVAR	S		0,28		0,28	0,28
1700000007261468	18-174-012-00177-0002	OLIVAR	S		2,26		2,26	2,26
1700000007261477	18-174-012-00178-0016	OLIVAR	S		0,38		0,38	0,38
1700000007261483	18-174-012-00343-0002	OLIVAR	S		0,14		0,14	0,14
1700000007261488	18-174-011-00228-0067	OLIVAR	S		3,20		3,20	3,20
1700000007261489	18-174-011-00228-0077	OLIVAR	S		0,62		0,62	0,62
1700000007261490	18-174-011-00228-0072	OLIVAR	S		0,02		0,02	0,02
1700000007261491	18-174-012-00175-0005	OLIVAR	S		0,15		0,15	0,15
1700000007261493	18-174-012-00177-0008	OLIVAR	S		0,12		0,12	0,12
1700000007261497	18-174-012-00177-0054	OLIVAR	S		0,04		0,04	0,04
1700000007261500	18-174-012-00177-0059	OLIVAR	S		0,02		0,02	0,02
1700000007261501	18-174-011-00226-0002	OLIVAR	S		0,32		0,32	0,32
1700000007261511	18-174-011-00227-0002	OLIVAR	S		0,64		0,64	0,64
1700000007261521	18-174-012-00178-0092	OLIVAR	S		0,07		0,07	0,07
1700000007261532	18-174-012-00178-0001	OLIVAR	S		0,59		0,59	0,59
1700000007261533	18-174-012-00178-0090	OLIVAR	S		0,08		0,08	0,08
1700000007261540	18-174-012-00178-0071	OLIVAR	S		0,32		0,32	0,32
1700000007261542	18-174-012-00175-0002	OLIVAR	S		0,50		0,50	0,50

(1) Con incidencias que retienen pago o deniegan el expediente.  
 (2) Se calcula sobre superficie declarada admisible.  
 (3) Aplicación del artículo 16 bis del RD 147/2023.

Puede verificar la integridad de una copia de este documento mediante la lectura del código QR adjunto o mediante el acceso a la dirección <a href="https://ws050.juntadeandalucia.es/verificarFirma">https://ws050.juntadeandalucia.es/verificarFirma</a> indicando el código de VERIFICACIÓN					
FIRMADO POR	RAQUEL MARIA ESPIN CRESPO		FECHA		26/06/2024
VERIFICACIÓN	Pk2jmMQ72K8YCCE9EQ8LU85ENJJ6M		PÁGINA		4387/8857



**APELLIDOS Y NOMBRE / RAZÓN SOCIAL**

ESTEVEZ CASTELAR AGUSTIN

**NIF**

\*\*\*0922\*

**EXPEDIENTE**

1143401

**RESOLUCIÓN**

CONCESIÓN DE LA AYUDA

**DATOS DE MANTENIMIENTO UNIDADES**

**GRUPO DE PAGO**

ZONAS DE LIMITACIONES NATURALES

**Sup. Dec. Admisible**

4,10

**Sup. Resuelta**

4,10

**Sobredecl.**

0,00

**% Sobredecl.**

0,00

**RESUMEN DE PAGOS**

	<b>IMPORTE ( Euros )</b>			
	<b>RESUELTO</b>	<b>FEADER</b>	<b>MAPA</b>	<b>CAPADR</b>
Pago realizado	201,50	171,27	19,77	10,46
A pagar	19,90	16,92	1,95	1,03
<b>TOTAL</b>	<b>221,40</b>	<b>188,19</b>	<b>21,72</b>	<b>11,49</b>

**APLICACIÓN DE REDUCCIONES Y PENALIZACIONES (%)**

<b>Criterios de subvencionabilidad (1)</b>	<b>Presentación tardía</b>	<b>Omisión declaración</b>	<b>Condicionabilidad</b>
0,00	0,00	0,00	0,00

**IMPORTE ( Euros )**

Calculado(2)	Reducción	Penalización	Reducción Penalización (3)	Penalización adicional	Resuelto	FEADER	MAPA	CAPADR
221,40 €	0,00 €	0,00 €	0,00 €	0,00 €	221,40 €	188,19 €	21,72 €	11,49 €
Importe Unitario:	54,00 €	Nuevo Importe Unitario:	54,00 €					

**RECINTOS PROPUESTOS**

<b>REF.</b>	<b>REFERENCIA SIGPAC</b>	<b>CULTIVO</b>	<b>S/R</b>	<b>USO SIGPAC</b>	<b>Sup. Dec. admisible</b>	<b>Sup. Campo</b>	<b>Sup. Determ.</b>	<b>Sup. Resuelta</b>
170000005518264	18-161-033-00056-0001	OLIVAR	S		4,10		4,10	4,10

(1) Con incidencias que retienen pago o deniegan el expediente.  
 (2) Se calcula sobre superficie declarada admisible.  
 (3) Aplicación del artículo 16 bis del RD 147/2023.

Puede verificar la integridad de una copia de este documento mediante la lectura del código QR adjunto o mediante el acceso a la dirección <a href="https://ws050.juntadeandalucia.es/verificarFirma">https://ws050.juntadeandalucia.es/verificarFirma</a> indicando el código de VERIFICACIÓN					
FIRMADO POR	RAQUEL MARIA ESPIN CRESPO		FECHA		26/06/2024
VERIFICACIÓN	Pk2jmMQ72K8YCCE9EQ8LU85ENJJ6M		PÁGINA		4388/8857



**APELLIDOS Y NOMBRE / RAZÓN SOCIAL**

EXTREMERA ORTEGA MARIA JOSEFA

**NIF**

\*\*\*9583\*

**EXPEDIENTE**

1115806

**RESOLUCIÓN**

CONCESIÓN DE LA AYUDA

**DATOS DE MANTENIMIENTO UNIDADES**

**GRUPO DE PAGO**

ZONAS DE LIMITACIONES NATURALES

**Sup. Dec. Admisible**

11,57

**Sup. Resuelta**

11,57

**Sobredecl.**

0,00

**% Sobredecl.**

0,00

**RESUMEN DE PAGOS**

	<b>IMPORTE ( Euros )</b>			
	<b>RESUELTO</b>	<b>FEADER</b>	<b>MAPA</b>	<b>CAPADR</b>
Pago realizado	568,61	483,32	55,78	29,51
A pagar	56,17	47,74	5,51	2,92
<b>TOTAL</b>	<b>624,78</b>	<b>531,06</b>	<b>61,29</b>	<b>32,43</b>

**APLICACIÓN DE REDUCCIONES Y PENALIZACIONES (%)**

<b>Criterios de subvencionabilidad (1)</b>	<b>Presentación tardía</b>	<b>Omisión declaración</b>	<b>Condicionabilidad</b>
0,00	0,00	0,00	0,00

**IMPORTE ( Euros )**

Calculado(2)	Reducción	Penalización	Reducción Penalización (3)	Penalización adicional	Resuelto	FEADER	MAPA	CAPADR
624,78 €	0,00 €	0,00 €	0,00 €	0,00 €	624,78 €	531,06 €	61,29 €	32,43 €
Importe Unitario:	54,00 €	Nuevo Importe Unitario:	54,00 €					

**RECINTOS PROPUESTOS**

<b>REF.</b>	<b>REFERENCIA SIGPAC</b>	<b>CULTIVO</b>	<b>S/R</b>	<b>USO</b>	<b>Sup. Dec. admisible</b>	<b>Sup. Campo</b>	<b>Sup. Determ.</b>	<b>Sup. Resuelta</b>
				<b>SIGPAC</b>				
170000005535536	18-107-002-00452-0002	OLIVAR	S		1,11		1,11	1,11
170000005535539	18-107-026-00092-0001	MEZCLA AVENA-CEBADA	S		3,05		3,05	3,05
170000005535540	18-107-007-00083-0001	OLIVAR	S		3,00		3,00	3,00
170000005535541	18-107-005-00056-0001	OLIVAR	S		3,18		3,18	3,18
170000005535542	18-107-005-00056-0002	OLIVAR	S		0,14		0,14	0,14
170000005535543	18-107-007-00098-0001	OLIVAR	S		1,09		1,09	1,09

(1) Con incidencias que retienen pago o deniegan el expediente.

(2) Se calcula sobre superficie declarada admisible.

(3) Aplicación del artículo 16 bis del RD 147/2023.

Puede verificar la integridad de una copia de este documento mediante la lectura del código QR adjunto o mediante el acceso a la dirección <https://ws050.juntadeandalucia.es/verificarFirma> indicando el código de VERIFICACIÓN

FIRMADO POR	RAQUEL MARIA ESPIN CRESPO	FECHA	26/06/2024
VERIFICACIÓN	Pk2jmMQ72K8YCCE9EQ8LU85ENJJ6M	PÁGINA	4389/8857





**APELLIDOS Y NOMBRE / RAZÓN SOCIAL**

FERNANDEZ FERNANDEZ ADRIAN

**NIF**

\*\*\*6341\*

**EXPEDIENTE**

1003918

**RESOLUCIÓN**

CONCESIÓN DE LA AYUDA

**DATOS DE MANTENIMIENTO UNIDADES**

**GRUPO DE PAGO**

ZONAS DE LIMITACIONES NATURALES

**Sup. Dec. Admisible**

17,60

**Sup. Resuelta**

17,60

**Sobredecl.**

0,00

**% Sobredecl.**

0,00

**RESUMEN DE PAGOS**

	<b>IMPORTE ( Euros )</b>			
	<b>RESUELTO</b>	<b>FEADER</b>	<b>MAPA</b>	<b>CAPADR</b>
Pago realizado	839,40	713,49	82,35	43,57
A pagar	82,92	70,48	8,13	4,31
<b>TOTAL</b>	<b>922,32</b>	<b>783,97</b>	<b>90,48</b>	<b>47,88</b>

**APLICACIÓN DE REDUCCIONES Y PENALIZACIONES (%)**

<b>Criterios de subvencionabilidad (1)</b>	<b>Presentación tardía</b>	<b>Omisión declaración</b>	<b>Condicionabilidad</b>
0,00	0,00	0,00	0,00

**IMPORTE ( Euros )**

Calculado(2)	Reducción	Penalización	Reducción Penalización (3)	Penalización adicional	Resuelto	FEADER	MAPA	CAPADR
922,32 €	0,00 €	0,00 €	0,00 €	0,00 €	922,32 €	783,97 €	90,48 €	47,87 €
Importe Unitario:	54,00 €	Nuevo Importe Unitario:	52,40 €					

**RECINTOS PROPUESTOS**

<b>REF.</b>	<b>REFERENCIA SIGPAC</b>	<b>CULTIVO</b>	<b>S/R</b>	<b>USO SIGPAC</b>	<b>Sup. Dec. admisible</b>	<b>Sup. Campo</b>	<b>Sup. Determ.</b>	<b>Sup. Resuelta</b>
170000004585835	18-062-019-00008-0005	OLIVAR	S		17,60		17,60	17,60

(1) Con incidencias que retienen pago o deniegan el expediente.  
 (2) Se calcula sobre superficie declarada admisible.  
 (3) Aplicación del artículo 16 bis del RD 147/2023.

Puede verificar la integridad de una copia de este documento mediante la lectura del código QR adjunto o mediante el acceso a la dirección <https://ws050.juntadeandalucia.es/verificarFirma> indicando el código de VERIFICACIÓN

FIRMADO POR	RAQUEL MARIA ESPIN CRESPO	FECHA	26/06/2024
VERIFICACIÓN	Pk2jmMQ72K8YCCE9EQ8LU85ENJJ6M	PÁGINA	4390/8857





**APELLIDOS Y NOMBRE / RAZÓN SOCIAL**

FERNANDEZ GARCIA JOSE ANTONIO

**NIF**

\*\*\*\*1690\*

**EXPEDIENTE**

1200139

**RESOLUCIÓN**

CONCESIÓN DE LA AYUDA

**DATOS DE MANTENIMIENTO UNIDADES**

**GRUPO DE PAGO**

ZONAS DE LIMITACIONES NATURALES

**Sup. Dec.  
Admisible**

60,89

**Sup.  
Resuelta**

60,89

**Sobredecl.**

0,00

**% Sobredecl.**

0,00

**RESUMEN DE PAGOS**

	<b>IMPORTE ( Euros )</b>			
	<b>RESUELTO</b>	<b>FEADER</b>	<b>MAPA</b>	<b>CAPADR</b>
Pago realizado	1.081,20	919,02	106,06	56,12
A pagar	106,80	90,78	10,48	5,54
<b>TOTAL</b>	<b>1.188,00</b>	<b>1.009,80</b>	<b>116,54</b>	<b>61,66</b>

**APLICACIÓN DE REDUCCIONES Y PENALIZACIONES (%)**

<b>Criterios de subvencionabilidad (1)</b>	<b>Presentación tardía</b>	<b>Omisión declaración</b>	<b>Condicionabilidad</b>
0,00	0,00	0,00	0,00

**IMPORTE ( Euros )**

Calculado(2)	Reducción	Penalización	Reducción Penalización (3)	Penalización adicional	Resuelto	FEADER	MAPA	CAPADR
1.188,00 €	0,00 €	0,00 €	0,00 €	0,00 €	1.188,00 €	1.009,80 €	116,54 €	61,66 €
<b>Importe Unitario:</b>	<b>54,00 €</b>	<b>Nuevo Importe Unitario:</b>	<b>19,51 €</b>					

(1) Con incidencias que retienen pago o deniegan el expediente.  
 (2) Se calcula sobre superficie declarada admisible.  
 (3) Aplicación del artículo 16 bis del RD 147/2023.

Puede verificar la integridad de una copia de este documento mediante la lectura del código QR adjunto o mediante el acceso a la dirección <a href="https://ws050.juntadeandalucia.es/verificarFirma">https://ws050.juntadeandalucia.es/verificarFirma</a> indicando el código de VERIFICACIÓN					
FIRMADO POR	RAQUEL MARIA ESPIN CRESPO		FECHA		26/06/2024
VERIFICACIÓN	Pk2jmMQ72K8YCCE9EQ8LU85ENJJJ6M		PÁGINA		4391/8857



**RECINTOS PROPUESTOS**

REF.	REFERENCIA SIGPAC	CULTIVO	S/R	USO SIGPAC	Sup. Dec. admisible	Sup. Campo	Sup. Determ.	Sup. Resuelta
-1137385	18-062-012-01075-0001	AVENA	R		2,97		2,97	2,97
-1137384	18-049-007-00127-0004	OLIVAR	S		0,03		0,03	0,03
-551204	18-049-007-00026-0002	OLIVAR	S		0,12		0,12	0,12
-551203	18-049-006-09011-0007	OLIVAR	S		0,05		0,05	0,05
1700000006914027	18-062-005-00549-0001	AVENA	S		0,62		0,62	0,62
1700000006914028	18-062-005-00549-0002	AVENA	S		0,27		0,27	0,27
1700000006914029	18-062-005-00635-0001	CEBADA	S		2,16		2,16	2,16
1700000006914035	18-049-007-00109-0001	OLIVAR	R		0,11		0,11	0,11
1700000006914036	18-049-007-00124-0001	OLIVAR	R		0,05		0,05	0,05
1700000006914037	18-049-007-00069-0001	OLIVAR	R		2,01		2,01	2,01
1700000006914038	18-049-007-00127-0002	OLIVAR	R		0,55		0,55	0,55
1700000006914039	18-062-014-00001-0004	OLIVAR	S		7,79		7,79	7,79
1700000006914040	18-062-005-00598-0004	OLIVAR	R		0,15		0,15	0,15
1700000006914041	18-062-020-00125-0002	OLIVAR	S		0,33		0,33	0,33
1700000006914042	18-062-005-00607-0003	OLIVAR	R		1,02		1,02	1,02
1700000006914043	18-049-007-00033-0001	OLIVAR	R		1,33		1,33	1,33
1700000006914044	18-049-007-00031-0001	OLIVAR	R		0,55		0,55	0,55
1700000006914045	18-049-007-00028-0001	OLIVAR	R		0,38		0,38	0,38
1700000006914046	18-049-007-00030-0001	OLIVAR	R		0,30		0,30	0,30
1700000006914047	18-049-007-00021-0001	OLIVAR	R		0,96		0,96	0,96
1700000006914048	18-062-004-00151-0001	OLIVAR	S		1,08		1,08	1,08
1700000006914049	18-049-007-00118-0001	OLIVAR	R		0,53		0,53	0,53
1700000006914050	18-049-007-00110-0003	OLIVAR	R		0,14		0,14	0,14
1700000006914051	18-049-007-00128-0001	OLIVAR	R		0,60		0,60	0,60
1700000006914053	18-049-007-00027-0002	OLIVAR	R		1,62		1,62	1,62
1700000006914054	18-049-007-00029-0001	OLIVAR	R		1,34		1,34	1,34
1700000006914055	18-049-007-00030-0002	ESPÁRRAGOS	R		0,50		0,50	0,50
1700000006914061	18-062-020-00106-0001	OLIVAR	S		1,04		1,04	1,04
1700000006914062	18-062-003-00153-0001	OLIVAR	S		0,86		0,86	0,86
1700000006914063	18-049-008-00013-0001	OLIVAR	R		0,60		0,60	0,60
1700000006914065	18-049-005-00016-0001	OLIVAR	S		2,41		2,41	2,41
1700000006914067	18-049-007-00102-0001	OLIVAR	S		0,01		0,01	0,01
1700000006914068	18-049-007-00032-0001	OLIVAR	R		2,08		2,08	2,08
1700000006914069	18-049-006-00109-0001	OLIVAR	R		7,29		7,29	7,29
1700000006914071	18-049-007-00044-0001	OLIVAR	R		0,48		0,48	0,48
1700000006914072	18-049-007-00110-0006	ESPÁRRAGOS	R		1,66		1,66	1,66
1700000006914073	18-049-008-00011-0001	ESPÁRRAGOS	R		2,85		2,85	2,85
1700000006914074	18-049-007-00068-0001	OLIVAR	R		0,12		0,12	0,12
1700000006914075	18-049-007-00027-0003	ESPÁRRAGOS	R		0,06		0,06	0,06
1700000006914076	18-049-007-00029-0002	ESPÁRRAGOS	R		2,35		2,35	2,35
1700000006914077	18-062-012-00607-0001	ALMENDROS	S		1,39		1,39	1,39
1700000006914078	18-062-012-00608-0001	ALMENDROS	S		1,07		1,07	1,07
1700000006914079	18-062-012-00729-0002	ALMENDROS	S		2,04		2,04	2,04
1700000006914080	18-049-007-00149-0003	ALMENDROS	R		2,52		2,52	2,52
1700000006914081	18-062-012-00529-0001	ALMENDROS	S		0,07		0,07	0,07
1700000006914082	18-062-005-00501-0001	ALMENDROS	S		1,30		1,30	1,30
1700000006914084	18-062-012-00530-0001	ALMENDROS	S		0,49		0,49	0,49
1700000006914085	18-049-007-00149-0001	ALMENDROS	R		2,64		2,64	2,64

**INCIDENCIAS**

**INCIDENCIA DESCRIPCIÓN**

(1) Con incidencias que retienen pago o deniegan el expediente.  
 (2) Se calcula sobre superficie declarada admisible.  
 (3) Aplicación del artículo 16 bis del RD 147/2023.

Puede verificar la integridad de una copia de este documento mediante la lectura del código QR adjunto o mediante el acceso a la dirección <a href="https://ws050.juntadeandalucia.es/verificarFirma">https://ws050.juntadeandalucia.es/verificarFirma</a> indicando el código de VERIFICACIÓN					
FIRMADO POR	RAQUEL MARIA ESPIN CRESPO		FECHA		26/06/2024
VERIFICACIÓN	Pk2jmMQ72K8YCCE9EQ8LU85ENJJ6M		PÁGINA		4392/8857



**INCIDENCIAS**

**INCIDENCIA DESCRIPCIÓN**

- 86119 Carga ganadera NO cumple con el valor mínimo de 0,2 UGM/ha.  
 Recinto:18-049-007-00110-00008 Cultivo:62000 PASTOS PERMANENTES DE 5 O MAS AÑOS-SIN VARIEDAD Secano Carga Ganadera:0  
 Recinto:18-062-012-01075-00002 Cultivo:62000 PASTOS PERMANENTES DE 5 O MAS AÑOS-SIN VARIEDAD Secano Carga Ganadera:0  
 Recinto:18-062-014-00001-00002 Cultivo:62000 PASTOS PERMANENTES DE 5 O MAS AÑOS-SIN VARIEDAD Secano Carga Ganadera:0  
 Recinto:18-062-014-00001-00003 Cultivo:62000 PASTOS PERMANENTES DE 5 O MAS AÑOS-SIN VARIEDAD Secano Carga Ganadera:0
- 86121 Recinto superficie forrajera que no realiza la actividad de producción de pastoreo.  
 Recinto:18-049-007-00110-00008 Cultivo:62000 PASTOS PERMANENTES DE 5 O MAS AÑOS-SIN VARIEDAD Secano Actividad Agraria del recinto:5  
 Recinto:18-062-012-01075-00002 Cultivo:62000 PASTOS PERMANENTES DE 5 O MAS AÑOS-SIN VARIEDAD Secano Actividad Agraria del recinto:5  
 Recinto:18-062-014-00001-00002 Cultivo:62000 PASTOS PERMANENTES DE 5 O MAS AÑOS-SIN VARIEDAD Secano Actividad Agraria del recinto:5  
 Recinto:18-062-014-00001-00003 Cultivo:62000 PASTOS PERMANENTES DE 5 O MAS AÑOS-SIN VARIEDAD Secano Actividad Agraria del recinto:5
- 86122 Recinto superficie forrajera que realiza la actividad de producción de pastoreo y no declara el o los códigos del Registro de Explotaciones Ganaderas de Andalucía, REGA.  
 Recinto:18-049-007-00110-00008 Cultivo:62000 PASTOS PERMANENTES DE 5 O MAS AÑOS-SIN VARIEDAD Secano  
 Recinto:18-062-012-01075-00002 Cultivo:62000 PASTOS PERMANENTES DE 5 O MAS AÑOS-SIN VARIEDAD Secano  
 Recinto:18-062-014-00001-00002 Cultivo:62000 PASTOS PERMANENTES DE 5 O MAS AÑOS-SIN VARIEDAD Secano  
 Recinto:18-062-014-00001-00003 Cultivo:62000 PASTOS PERMANENTES DE 5 O MAS AÑOS-SIN VARIEDAD Secano
- 86124 Recinto de forrajera para Cálculo de Carga Ganadera que No pertenece a Explotación.  
 Recinto:18-035-005-00057-00002 Cultivo:62000 PASTOS PERMANENTES DE 5 O MAS AÑOS-SIN VARIEDAD Secano  
 Recinto:18-049-007-00110-00008 Cultivo:62000 PASTOS PERMANENTES DE 5 O MAS AÑOS-SIN VARIEDAD Secano  
 Recinto:18-062-012-01075-00002 Cultivo:62000 PASTOS PERMANENTES DE 5 O MAS AÑOS-SIN VARIEDAD Secano  
 Recinto:18-062-014-00001-00002 Cultivo:62000 PASTOS PERMANENTES DE 5 O MAS AÑOS-SIN VARIEDAD Secano  
 Recinto:18-062-014-00001-00003 Cultivo:62000 PASTOS PERMANENTES DE 5 O MAS AÑOS-SIN VARIEDAD Secano

**Datos considerados para el Cálculo de la Carga Ganadera del expediente**

**Superficie determinada para Cálculo Carga Ganadera:** 0,00 ha  
**Carga Ganadera del Expediente:** 0,00 ugm/ha

**Incidencias de carga ganadera**

**INCIDENCIA DESCRIPCIÓN**

- 86122 Recinto superficie forrajera que realiza la actividad de producción de pastoreo y no declara el o los códigos del Registro de Explotaciones Ganaderas de Andalucía, REGA.  
 Recinto:18-062-012-01075-00002 Cultivo:62000 PASTOS PERMANENTES DE 5 O MAS AÑOS-SIN VARIEDAD Secano  
 Recinto:18-049-007-00110-00008 Cultivo:62000 PASTOS PERMANENTES DE 5 O MAS AÑOS-SIN VARIEDAD Secano  
 Recinto:18-062-014-00001-00003 Cultivo:62000 PASTOS PERMANENTES DE 5 O MAS AÑOS-SIN VARIEDAD Secano  
 Recinto:18-062-014-00001-00002 Cultivo:62000 PASTOS PERMANENTES DE 5 O MAS AÑOS-SIN VARIEDAD Secano
- 86124 Recinto de forrajera para Cálculo de Carga Ganadera que No pertenece a Explotación.  
 Recinto:18-062-012-01075-00002 Cultivo:62000 PASTOS PERMANENTES DE 5 O MAS AÑOS-SIN VARIEDAD Secano  
 Recinto:18-049-007-00110-00008 Cultivo:62000 PASTOS PERMANENTES DE 5 O MAS AÑOS-SIN VARIEDAD Secano  
 Recinto:18-035-005-00057-00002 Cultivo:62000 PASTOS PERMANENTES DE 5 O MAS AÑOS-SIN VARIEDAD Secano  
 Recinto:18-062-014-00001-00003 Cultivo:62000 PASTOS PERMANENTES DE 5 O MAS AÑOS-SIN VARIEDAD Secano  
 Recinto:18-062-014-00001-00002 Cultivo:62000 PASTOS PERMANENTES DE 5 O MAS AÑOS-SIN VARIEDAD Secano
- 86128 Recinto de Forrajeras que no ha contabilizado para Carga Ganadera por no tener una explotación válida para el cálculo de la Carga Ganadera  
 Recinto:18-062-012-01075-00002 Cultivo:62 PASTOS PERMANENTES DE 5 O MAS AÑOS-  
 Recinto:18-049-007-00110-00008 Cultivo:62 PASTOS PERMANENTES DE 5 O MAS AÑOS-  
 Recinto:18-035-005-00057-00002 Cultivo:62 PASTOS PERMANENTES DE 5 O MAS AÑOS-  
 Recinto:18-062-014-00001-00003 Cultivo:62 PASTOS PERMANENTES DE 5 O MAS AÑOS-  
 Recinto:18-062-014-00001-00002 Cultivo:62 PASTOS PERMANENTES DE 5 O MAS AÑOS-
- 86132 Recinto superficie forrajera que no realiza la actividad de producción de pastoreo.

(1) Con incidencias que retienen pago o deniegan el expediente.  
 (2) Se calcula sobre superficie declarada admisible.  
 (3) Aplicación del artículo 16 bis del RD 147/2023.

Puede verificar la integridad de una copia de este documento mediante la lectura del código QR adjunto o mediante el acceso a la dirección <a href="https://ws050.juntadeandalucia.es/verificarFirma">https://ws050.juntadeandalucia.es/verificarFirma</a> indicando el código de VERIFICACIÓN					
FIRMADO POR	RAQUEL MARIA ESPIN CRESPO		FECHA		26/06/2024
VERIFICACIÓN	Pk2jmMQ72K8YCCE9EQ8LU85ENJJ6M		PÁGINA		4393/8857



Recinto:18-062-012-01075-00002 Cultivo:62000 PASTOS PERMANENTES DE 5 O MAS AÑOS-SIN VARIEDAD Secano  
Recinto:18-049-007-00110-00008 Cultivo:62000 PASTOS PERMANENTES DE 5 O MAS AÑOS-SIN VARIEDAD Secano  
Recinto:18-062-014-00001-00003 Cultivo:62000 PASTOS PERMANENTES DE 5 O MAS AÑOS-SIN VARIEDAD Secano  
Recinto:18-062-014-00001-00002 Cultivo:62000 PASTOS PERMANENTES DE 5 O MAS AÑOS-SIN VARIEDAD Secano

(1) Con incidencias que retienen pago o deniegan el expediente.  
(2) Se calcula sobre superficie declarada admisible.  
(3) Aplicación del artículo 16 bis del RD 147/2023.

Puede verificar la integridad de una copia de este documento mediante la lectura del código QR adjunto o mediante el acceso a la dirección <https://ws050.juntadeandalucia.es/verificarFirma> indicando el código de VERIFICACIÓN

FIRMADO POR	RAQUEL MARIA ESPIN CRESPO	FECHA	26/06/2024
VERIFICACIÓN	Pk2jmMQ72K8YCCE9EQ8LU85ENJJ6M	PÁGINA	4394/8857





**APELLIDOS Y NOMBRE / RAZÓN SOCIAL**

FERNANDEZ GARCIA MARIA ISABEL

**NIF**

\*\*\*3832\*

**EXPEDIENTE**

1188247

**RESOLUCIÓN**

CONCESIÓN DE LA AYUDA

**DATOS DE MANTENIMIENTO UNIDADES****GRUPO DE PAGO**

ZONAS DE LIMITACIONES NATURALES

**Sup. Dec.  
Admisible**

57,59

**Sup.  
Resuelta**

57,59

**Sobredecl.**

0,00

**% Sobredecl.**

0,00

**RESUMEN DE PAGOS**

	<b>IMPORTE ( Euros )</b>			
	<b>RESUELTO</b>	<b>FEADER</b>	<b>MAPA</b>	<b>CAPADR</b>
Pago realizado	1.081,20	919,02	106,06	56,12
A pagar	106,80	90,78	10,48	5,54
<b>TOTAL</b>	<b>1.188,00</b>	<b>1.009,80</b>	<b>116,54</b>	<b>61,66</b>

**APLICACIÓN DE REDUCCIONES Y PENALIZACIONES (%)**

<b>Criterios de subvencionabilidad (1)</b>	<b>Presentación tardía</b>	<b>Omisión declaración</b>	<b>Condicionalidad</b>
0,00	0,00	0,00	0,00

**IMPORTE ( Euros )**

Calculado(2)	Reducción	Penalización	Reducción Penalización (3)	Penalización adicional	Resuelto	FEADER	MAPA	CAPADR
1.188,00 €	0,00 €	0,00 €	0,00 €	0,00 €	1.188,00 €	1.009,80 €	116,54 €	61,66 €
Importe Unitario:	54,00 €	Nuevo Importe Unitario:	20,63 €					

(1) Con incidencias que retienen pago o deniegan el expediente.

(2) Se calcula sobre superficie declarada admisible.

(3) Aplicación del artículo 16 bis del RD 147/2023.

Puede verificar la integridad de una copia de este documento mediante la lectura del código QR adjunto o mediante el acceso a la dirección <https://ws050.juntadeandalucia.es/verificarFirma> indicando el código de VERIFICACIÓN

FIRMADO POR

RAQUEL MARIA ESPIN CRESPO

FECHA

26/06/2024

VERIFICACIÓN

Pk2jmMQ72K8YCCE9EQ8LU85ENJJ6M

PÁGINA

4395/8857



**RECINTOS PROPUESTOS**

REF.	REFERENCIA SIGPAC	CULTIVO	S/R	USO SIGPAC	Sup. Dec. admisible	Sup. Campo	Sup. Determ.	Sup. Resuelta
-735973	18-204-035-00154-0001	OLIVAR	S		4,15		4,15	4,15
-479919	18-204-035-00167-0001	OLIVAR	S		8,93		8,93	8,93
-479918	18-204-035-00163-0001	OLIVAR	S		1,33		1,33	1,33
-479917	18-204-035-00162-0001	OLIVAR	S		2,70		2,70	2,70
-479916	18-204-035-00160-0001	OLIVAR	S		3,12		3,12	3,12
-479915	18-204-035-00159-0001	OLIVAR	S		1,25		1,25	1,25
-479914	18-204-035-00157-0001	OLIVAR	S		3,43		3,43	3,43
-479913	18-204-035-00156-0001	OLIVAR	S		0,63		0,63	0,63
-479910	18-204-035-00152-0001	OLIVAR	S		2,65		2,65	2,65
-479909	18-204-035-00151-0001	OLIVAR	S		3,04		3,04	3,04
-479908	18-204-035-00015-0001	OLIVAR	R		0,69		0,69	0,69
-479907	18-204-035-00013-0001	OLIVAR	R		0,62		0,62	0,62
-479906	18-204-035-00012-0001	OLIVAR	R		0,88		0,88	0,88
-479905	18-204-035-00011-0001	OLIVAR	R		0,86		0,86	0,86
-479904	18-204-035-00010-0001	OLIVAR	R		0,80		0,80	0,80
-479903	18-204-034-00072-0001	OLIVAR	S		0,68		0,68	0,68
-479902	18-204-034-00069-0001	OLIVAR	S		0,97		0,97	0,97
-479901	18-204-034-00061-0001	OLIVAR	S		0,93		0,93	0,93
-479900	18-204-034-00060-0001	OLIVAR	S		0,32		0,32	0,32
-479898	18-204-034-00059-0001	OLIVAR	S		0,20		0,20	0,20
-479897	18-204-034-00058-0001	OLIVAR	S		2,04		2,04	2,04
-479896	18-204-034-00053-0001	OLIVAR	S		2,39		2,39	2,39
-479895	18-204-034-00052-0001	OLIVAR	S		4,42		4,42	4,42
-479894	18-204-034-00044-0001	OLIVAR	S		0,26		0,26	0,26
-479893	18-204-034-00043-0001	OLIVAR	S		0,63		0,63	0,63
-479892	18-204-034-00042-0001	OLIVAR	S		4,97		4,97	4,97
-479891	18-204-034-00039-0001	OLIVAR	S		3,02		3,02	3,02
-479890	18-204-034-00034-0001	OLIVAR	S		0,90		0,90	0,90
-479889	18-204-034-00032-0001	OLIVAR	S		0,78		0,78	0,78

(1) Con incidencias que retienen pago o deniegan el expediente.

(2) Se calcula sobre superficie declarada admisible.

(3) Aplicación del artículo 16 bis del RD 147/2023.

Puede verificar la integridad de una copia de este documento mediante la lectura del código QR adjunto o mediante el acceso a la dirección <https://ws050.juntadeandalucia.es/verificarFirma> indicando el código de VERIFICACIÓN

FIRMADO POR

RAQUEL MARIA ESPIN CRESPO

FECHA

26/06/2024

VERIFICACIÓN

Pk2jmMQ72K8YCCE9EQ8LU85ENJJ6M

PÁGINA

4396/8857





**APELLIDOS Y NOMBRE / RAZÓN SOCIAL**

FERNANDEZ RICO ALICIA

**NIF**

\*\*\*8337\*

**EXPEDIENTE**

1256056

**RESOLUCIÓN**

CONCESIÓN DE LA AYUDA

**DATOS DE MANTENIMIENTO UNIDADES**

**GRUPO DE PAGO**

ZONAS DE LIMITACIONES NATURALES

**Sup. Dec. Admisible**

37,27

**Sup. Resuelta**

37,27

**Sobredecl.**

0,00

**% Sobredecl.**

0,00

**RESUMEN DE PAGOS**

	<b>IMPORTE ( Euros )</b>			
	<b>RESUELTO</b>	<b>FEADER</b>	<b>MAPA</b>	<b>CAPADR</b>
Pago realizado	1.059,57	900,63	103,94	55,00
A pagar	104,67	88,97	10,27	5,43
<b>TOTAL</b>	<b>1.164,24</b>	<b>989,60</b>	<b>114,21</b>	<b>60,43</b>

**APLICACIÓN DE REDUCCIONES Y PENALIZACIONES (%)**

<b>Criterios de subvencionabilidad (1)</b>	<b>Presentación tardía</b>	<b>Omisión declaración</b>	<b>Condicionalidad</b>
0,00	0,00	2,00	0,00

**IMPORTE ( Euros )**

Calculado(2)	Reducción	Penalización	Reducción Penalización (3)	Penalización adicional	Resuelto	FEADER	MAPA	CAPADR
1.188,00 €	0,00 €	0,00 €	0,00 €	0,00 €	1.164,24 €	989,60 €	114,21 €	60,43 €
<b>Importe Unitario:</b>	<b>54,00 €</b>	<b>Nuevo Importe Unitario:</b>			<b>31,88 €</b>			

**RECINTOS PROPUESTOS**

<b>REF.</b>	<b>REFERENCIA SIGPAC</b>	<b>CULTIVO</b>	<b>USO S/R SIGPAC</b>	<b>Sup. Dec. admisible</b>	<b>Sup. Campo</b>	<b>Sup. Determ.</b>	<b>Sup. Resuelta</b>
5122504	23-063-009-00007-0001	PASTOS PERMANENTES DE 5 O MAS AÑOS	S	37,27		37,27	37,27

**INCIDENCIAS**

**INCIDENCIA DESCRIPCIÓN**

256	Solicitud con recintos no declarados en campaña actual con una reducción por omisión de superficie superior al 3% CÓDIGO PARA EL PORCENTAJE DE REDUCCIÓN POR OMISIÓN QUE CORRESPONDE A LA SOLICITUD:2
86119	Carga ganadera NO cumple con el valor mínimo de 0,2 UGM/ha. Recinto:23-063-009-00007-00002 Cultivo:62000 PASTOS PERMANENTES DE 5 O MAS AÑOS-SIN VARIEDAD Secano Carga Ganadera:0,11 Recinto:23-063-009-00007-00018 Cultivo:62000 PASTOS PERMANENTES DE 5 O MAS AÑOS-SIN VARIEDAD Secano Carga Ganadera:0,11

(1) Con incidencias que retienen pago o deniegan el expediente.

(2) Se calcula sobre superficie declarada admisible.

(3) Aplicación del artículo 16 bis del RD 147/2023.

Puede verificar la integridad de una copia de este documento mediante la lectura del código QR adjunto o mediante el acceso a la dirección <https://ws050.juntadeandalucia.es/verificarFirma> indicando el código de VERIFICACIÓN

FIRMADO POR	RAQUEL MARIA ESPIN CRESPO	FECHA	26/06/2024
VERIFICACIÓN	Pk2jmMQ72K8YCCE9EQ8LU85ENJJ6M	PÁGINA	4397/8857





**Datos considerados para el Cálculo de la Carga Ganadera del expediente**

Superficie determinada para Cálculo Carga Ganadera: 443,69 ha

Carga Ganadera del Expediente: 0,11 ugm/ha

<u>Explotación</u>	<u>Especie</u>	<u>Ugm Calculada para CG</u>
ES181640000319	OVINA	25,32
ES230630007057	OVINA	23,57


**Recintos Determinados para el Cálculo de Garga Ganadera**

<u>REF.</u>	<u>REFERENCIA SIGPAC</u>	<u>CULTIVO</u>	<u>DESCRIPCIÓN CULTIVO</u>	<u>S/R</u>	<u>SUP. RESUELTA (ha)</u>
-1145582	23-063-009-00007-00018	62000	PASTOS PERMANENTES DE 5 O MAS AÑOS-SIN VARIEDAD	S	7,62
5122453	18-167-023-00123-00002	62000	PASTOS PERMANENTES DE 5 O MAS AÑOS-SIN VARIEDAD	S	256,12
5122504	23-063-009-00007-00001	62000	PASTOS PERMANENTES DE 5 O MAS AÑOS-SIN VARIEDAD	S	37,27
5122513	23-063-009-00007-00002	62000	PASTOS PERMANENTES DE 5 O MAS AÑOS-SIN VARIEDAD	S	142,68

(1) Con incidencias que retienen pago o deniegan el expediente.  
(2) Se calcula sobre superficie declarada admisible.  
(3) Aplicación del artículo 16 bis del RD 147/2023.

Puede verificar la integridad de una copia de este documento mediante la lectura del código QR adjunto o mediante el acceso a la dirección <https://ws050.juntadeandalucia.es/verificarFirma> indicando el código de VERIFICACIÓN

FIRMADO POR	RAQUEL MARIA ESPIN CRESPO	FECHA	26/06/2024
VERIFICACIÓN	Pk2jmMQ72K8YCCCE9EQ8LU85ENJJ6M	PÁGINA	4398/8857



**APELLIDOS Y NOMBRE / RAZÓN SOCIAL**

FERNANDEZ ZAMBRANO JUAN BAUTISTA

**NIF**

\*\*\*\*4128\*

**EXPEDIENTE**

1054620

**RESOLUCIÓN**

CONCESIÓN DE LA AYUDA

**DATOS DE MANTENIMIENTO UNIDADES****GRUPO DE PAGO**

ZONAS DE LIMITACIONES NATURALES

**Sup. Dec.  
Admisible**

157,81

**Sup.  
Resuelta**

157,81

**Sobredecl.**

0,00

**% Sobredecl.**

0,00

**RESUMEN DE PAGOS**

	<b>IMPORTE ( Euros )</b>			
	<b>RESUELTO</b>	<b>FEADER</b>	<b>MAPA</b>	<b>CAPADR</b>
Pago realizado	1.081,20	919,02	106,06	56,12
A pagar	106,80	90,78	10,48	5,54
<b>TOTAL</b>	<b>1.188,00</b>	<b>1.009,80</b>	<b>116,54</b>	<b>61,66</b>

**APLICACIÓN DE REDUCCIONES Y PENALIZACIONES (%)**

<b>Criterios de subvencionabilidad (1)</b>	<b>Presentación tardía</b>	<b>Omisión declaración</b>	<b>Condicionabilidad</b>
0,00	0,00	0,00	0,00

**IMPORTE ( Euros )**

Calculado(2)	Reducción	Penalización	Reducción Penalización (3)	Penalización adicional	Resuelto	FEADER	MAPA	CAPADR
1.188,00 €	0,00 €	0,00 €	0,00 €	0,00 €	1.188,00 €	1.009,80 €	116,54 €	61,66 €
Importe Unitario:	54,00 €	Nuevo Importe Unitario:	7,53 €					

(1) Con incidencias que retienen pago o deniegan el expediente.

(2) Se calcula sobre superficie declarada admisible.

(3) Aplicación del artículo 16 bis del RD 147/2023.

Puede verificar la integridad de una copia de este documento mediante la lectura del código QR adjunto o mediante el acceso a la dirección <https://ws050.juntadeandalucia.es/verificarFirma> indicando el código de VERIFICACIÓN

FIRMADO POR

RAQUEL MARIA ESPIN CRESPO

FECHA

26/06/2024

VERIFICACIÓN

Pk2jmMQ72K8YCCE9EQ8LU85ENJJJ6M

PÁGINA

4399/8857





**RECINTOS PROPUESTOS**

REF.	REFERENCIA SIGPAC	CULTIVO	S/R	USO SIGPAC	Sup._Dec. admisible	Sup. Campo	Sup. Determ.	Sup. Resuelta
-1313840	18-098-003-00022-0003	CEBADA	S		20,15		20,15	20,15
-922557	18-098-003-00024-0023	AVENA	S		0,02		0,02	0,02
-922352	18-098-003-00026-0021	AVENA	S		0,04		0,04	0,04
-922132	18-098-003-00024-0026	AVENA	S		0,11		0,11	0,11
-725892	18-098-003-09009-0004	OLIVAR	S		0,30		0,30	0,30
-725816	18-098-003-09003-0005	CEBADA	S		0,02		0,02	0,02
-477914	18-098-003-00046-0019	OLIVAR	S		0,26		0,26	0,26
-477912	18-098-003-00022-0006	ALMENDROS	S		0,69		0,69	0,69
-44363	18-098-003-00022-0003	BARBECHO TRADICIONAL	S		24,04		24,04	24,04
4596240	18-098-003-09008-0001	CEBADA	S		0,12		0,12	0,12
1700000006663175	18-098-005-00046-0004	BARBECHO TRADICIONAL	R		2,35		2,35	2,35
1700000006663176	18-098-005-00058-0002	BARBECHO TRADICIONAL	R		5,19		5,19	5,19
1700000006663178	18-098-003-00047-0001	CEBADA	S		16,14		16,14	16,14
1700000006663179	18-098-003-00024-0006	BARBECHO TRADICIONAL	S		9,87		9,87	9,87
1700000006663181	18-098-003-00048-0001	CEBADA	S		2,27		2,27	2,27
1700000006663182	18-098-003-00026-0003	AVENA	S		20,24		20,24	20,24
1700000006663184	18-098-003-00015-0001	GUISANTES	S		15,40		15,40	15,40
1700000006663185	18-098-003-00024-0004	OLIVAR	S		4,21		4,21	4,21
1700000006663186	18-098-005-00046-0002	OLIVAR	S		1,00		1,00	1,00
1700000006663187	18-098-003-00046-0002	OLIVAR	S		2,28		2,28	2,28
1700000006663193	18-098-003-00046-0017	ALMENDROS	S		0,27		0,27	0,27
1700000006663194	18-098-003-00022-0005	ALMENDROS	S		19,74		19,74	19,74
1700000006663195	18-098-003-00024-0005	ALMENDROS	S		3,10		3,10	3,10
1700000006663196	18-098-003-00023-0001	ALMENDROS	S		0,89		0,89	0,89
1700000006663197	18-098-003-00046-0015	ALMENDROS	S		1,31		1,31	1,31
1700000006663198	18-098-003-00046-0003	ALMENDROS	S		7,52		7,52	7,52
1700000006663199	18-098-003-00046-0018	ALMENDROS	S		0,28		0,28	0,28

**Datos considerados para el Cálculo de la Carga Ganadera del expediente**

Superficie determinada para Cálculo Carga Ganadera: 0,00 ha  
 Carga Ganadera del Expediente: 0,00 ugm/ha

**Incidencias de carga ganadera**

**INCIDENCIA DESCRIPCIÓN**

- 86132 Recinto superficie forrajera que no realiza la actividad de producción de pastoreo.  
 Recinto:18-098-003-00022-00003 Cultivo:20000 BARBECHO TRADICIONAL-SIN VARIEDAD Secano  
 Recinto:18-098-005-00046-00004 Cultivo:20000 BARBECHO TRADICIONAL-SIN VARIEDAD Regadío  
 Recinto:18-098-005-00058-00002 Cultivo:20000 BARBECHO TRADICIONAL-SIN VARIEDAD Regadío  
 Recinto:18-098-003-00024-00006 Cultivo:20000 BARBECHO TRADICIONAL-SIN VARIEDAD Secano

(1) Con incidencias que retienen pago o deniegan el expediente.  
 (2) Se calcula sobre superficie declarada admisible.  
 (3) Aplicación del artículo 16 bis del RD 147/2023.

Puede verificar la integridad de una copia de este documento mediante la lectura del código QR adjunto o mediante el acceso a la dirección <a href="https://ws050.juntadeandalucia.es/verificarFirma">https://ws050.juntadeandalucia.es/verificarFirma</a> indicando el código de VERIFICACIÓN					
FIRMADO POR	RAQUEL MARIA ESPIN CRESPO		FECHA		26/06/2024
VERIFICACIÓN	Pk2jmMQ72K8YCCE9EQ8LU85ENJJ6M		PÁGINA		4400/8857



**APELLIDOS Y NOMBRE / RAZÓN SOCIAL**

FERRON TORRES GUSTAVO

**NIF**

\*\*\*6231\*

**EXPEDIENTE**

1167653

**RESOLUCIÓN**

CONCESIÓN DE LA AYUDA

**DATOS DE MANTENIMIENTO UNIDADES**

**GRUPO DE PAGO**

ZONAS DE LIMITACIONES NATURALES

**Sup. Dec. Admisible**

9,96

**Sup. Resuelta**

9,96

**Sobredecl.**

0,00

**% Sobredecl.**

0,00

**RESUMEN DE PAGOS**

	<b>IMPORTE ( Euros )</b>			
	<b>RESUELTO</b>	<b>FEADER</b>	<b>MAPA</b>	<b>CAPADR</b>
Pago realizado	489,49	416,06	48,02	25,41
A pagar	48,35	41,10	4,74	2,51
<b>TOTAL</b>	<b>537,84</b>	<b>457,16</b>	<b>52,76</b>	<b>27,92</b>

**APLICACIÓN DE REDUCCIONES Y PENALIZACIONES (%)**

<b>Crterios de subvencionabilidad (1)</b>	<b>Presentación tardía</b>	<b>Omisión declaración</b>	<b>Condicionalidad</b>
0,00	0,00	0,00	0,00

**IMPORTE ( Euros )**

Calculado(2)	Reducción	Penalización	Reducción Penalización (3)	Penalización adicional	Resuelto	FEADER	MAPA	CAPADR
537,84 €	0,00 €	0,00 €	0,00 €	0,00 €	537,84 €	457,16 €	52,76 €	27,92 €
<b>Importe Unitario:</b>	<b>54,00 €</b>	<b>Nuevo Importe Unitario:</b>	<b>54,00 €</b>					

**RECINTOS PROPUESTOS**

<b>REF.</b>	<b>REFERENCIA SIGPAC</b>	<b>CULTIVO</b>	<b>S/R</b>	<b>USO SIGPAC</b>	<b>Sup. Dec. admisible</b>	<b>Sup. Campo</b>	<b>Sup. Determ.</b>	<b>Sup. Resuelta</b>
170000006991583	18-107-029-00018-0001	AVENA	S		0,14		0,14	0,14
170000006991584	18-107-029-00019-0001	AVENA	S		0,18		0,18	0,18
170000006991585	18-107-029-00022-0001	AVENA	S		0,18		0,18	0,18
170000006991586	18-107-029-00017-0001	AVENA	S		0,83		0,83	0,83
170000006991587	18-107-029-00020-0002	AVENA	S		0,85		0,85	0,85
170000006991588	18-107-029-00021-0002	AVENA	S		0,60		0,60	0,60
170000006991589	18-107-029-00024-0001	AVENA	S		0,44		0,44	0,44
170000006991590	18-107-029-00025-0001	AVENA	S		0,35		0,35	0,35
170000006991591	18-107-029-00018-0001	AVENA	S		0,17		0,17	0,17
170000006991592	18-107-029-00019-0001	AVENA	S		0,11		0,11	0,11
170000006991593	18-107-029-00022-0001	AVENA	S		0,05		0,05	0,05
170000006991594	18-107-028-00020-0001	OLIVAR	S		1,71		1,71	1,71
170000006991595	18-107-029-00020-0001	OLIVAR	S		2,68		2,68	2,68
170000006991596	18-107-029-00020-0003	CEREZOS	S		0,02		0,02	0,02
170000006991597	18-107-027-00074-0001	OLIVAR	S		1,65		1,65	1,65

(1) Con incidencias que retienen pago o deniegan el expediente.  
 (2) Se calcula sobre superficie declarada admisible.  
 (3) Aplicación del artículo 16 bis del RD 147/2023.

Puede verificar la integridad de una copia de este documento mediante la lectura del código QR adjunto o mediante el acceso a la dirección <a href="https://ws050.juntadeandalucia.es/verificarFirma">https://ws050.juntadeandalucia.es/verificarFirma</a> indicando el código de VERIFICACIÓN					
FIRMADO POR	RAQUEL MARIA ESPIN CRESPO		FECHA		26/06/2024
VERIFICACIÓN	Pk2jmMQ72K8YCCE9EQ8LU85ENJJ6M		PÁGINA		4401/8857



**APELLIDOS Y NOMBRE / RAZÓN SOCIAL**

FOCHE MADRID FRANCISCO JAVIER

**NIF**

\*\*\*\*8231\*

**EXPEDIENTE**

1277604

**RESOLUCIÓN**

CONCESIÓN DE LA AYUDA

**DATOS DE MANTENIMIENTO UNIDADES**

**GRUPO DE PAGO**

ZONAS DE LIMITACIONES NATURALES

**Sup. Dec. Admisible**

2,76

**Sup. Resuelta**

2,76

**Sobredecl.**

0,00

**% Sobredecl.**

0,00

**RESUMEN DE PAGOS**

	<b>IMPORTE ( Euros )</b>			
	<b>RESUELTO</b>	<b>FEADER</b>	<b>MAPA</b>	<b>CAPADR</b>
Pago realizado	135,64	115,29	13,31	7,04
A pagar	13,40	11,39	1,31	0,70
<b>TOTAL</b>	<b>149,04</b>	<b>126,68</b>	<b>14,62</b>	<b>7,74</b>

**APLICACIÓN DE REDUCCIONES Y PENALIZACIONES (%)**

<b>Criterios de subvencionabilidad (1)</b>	<b>Presentación tardía</b>	<b>Omisión declaración</b>	<b>Condicionabilidad</b>
0,00	0,00	0,00	0,00

**IMPORTE ( Euros )**

Calculado(2)	Reducción	Penalización	Reducción Penalización (3)	Penalización adicional	Resuelto	FEADER	MAPA	CAPADR
149,04 €	0,00 €	0,00 €	0,00 €	0,00 €	149,04 €	126,68 €	14,62 €	7,74 €
Importe Unitario:	54,00 €	Nuevo Importe Unitario:	54,00 €					

**RECINTOS PROPUESTOS**

<b>REF.</b>	<b>REFERENCIA SIGPAC</b>	<b>CULTIVO</b>	<b>S/R</b>	<b>USO SIGPAC</b>	<b>Sup. Dec. admisible</b>	<b>Sup. Campo</b>	<b>Sup. Determ.</b>	<b>Sup. Resuelta</b>
170000002990752	18-004-014-00044-0001	OLIVAR	S		2,76		2,76	2,76

(1) Con incidencias que retienen pago o deniegan el expediente.  
 (2) Se calcula sobre superficie declarada admisible.  
 (3) Aplicación del artículo 16 bis del RD 147/2023.

Puede verificar la integridad de una copia de este documento mediante la lectura del código QR adjunto o mediante el acceso a la dirección <https://ws050.juntadeandalucia.es/verificarFirma> indicando el código de VERIFICACIÓN

FIRMADO POR	RAQUEL MARIA ESPIN CRESPO	FECHA	26/06/2024
VERIFICACIÓN	Pk2jmMQ72K8YCCE9EQ8LU85ENJJ6M	PÁGINA	4402/8857







**APELLIDOS Y NOMBRE / RAZÓN SOCIAL**

FORTIZ FORTIZ RAFAEL JESUS

**NIF**

\*\*\*9806\*

**EXPEDIENTE**

1110467

**RESOLUCIÓN**

CONCESIÓN DE LA AYUDA

**DATOS DE MANTENIMIENTO UNIDADES**

<b>GRUPO DE PAGO</b>	<b>Sup. Dec. Admisible</b>	<b>Sup. Resuelta</b>	<b>Sobredecl.</b>	<b>% Sobredecl.</b>
ZONAS DE LIMITACIONES NATURALES	18,03	14,73	3,30	18,30

**RESUMEN DE PAGOS**

	<b>IMPORTE ( Euros )</b>			
	<b>RESUELTO</b>	<b>FEADER</b>	<b>MAPA</b>	<b>CAPADR</b>
A pagar	482,43	410,07	47,33	25,03

**APLICACIÓN DE REDUCCIONES Y PENALIZACIONES (%)**

<b>Criterios de subvencionabilidad (1)</b>	<b>Presentación tardía</b>	<b>Omisión declaración</b>	<b>Condicionabilidad</b>
0,00	0,00	1,00	0,00

**IMPORTE ( Euros )**

<b>Calculado(2)</b>	<b>Reducción</b>	<b>Penalización</b>	<b>Reducción Penalización (3)</b>	<b>Penalización adicional</b>	<b>Resuelto</b>	<b>FEADER</b>	<b>MAPA</b>	<b>CAPADR</b>
940,90 €	172,21 €	281,38 €	0,00 €	0,00 €	482,43 €	410,07 €	47,33 €	25,03 €
<b>Importe Unitario:</b>	54,00 €	<b>Nuevo Importe Unitario:</b>	52,19 €					

**RECINTOS PROPUESTOS**

<b>REF.</b>	<b>REFERENCIA SIGPAC</b>	<b>CULTIVO</b>	<b>S/R</b>	<b>USO SIGPAC</b>	<b>Sup. Dec. admisible</b>	<b>Sup. Campo</b>	<b>Sup. Determ.</b>	<b>Sup. Resuelta</b>
-1567081	18-192-004-00106-0004	ALFALFA	S		0,12		0,12	0,12
-1567079	18-174-002-00201-0038	OLIVAR	S		0,16		0,16	0,16
-1567078	18-140-006-00116-0001	ESPÁRRAGOS	R		0,01		0,01	0,01
-1567077	18-140-006-00115-0003	ESPÁRRAGOS	R		0,04		0,04	0,04
-1567076	18-140-006-00112-0001	ESPÁRRAGOS	R		0,19		0,19	0,19
-1567075	18-140-006-00014-0001	ESPÁRRAGOS	R		2,57		2,57	2,57
-1295182	18-192-004-00120-0001	ALFALFA	R		0,02		0,02	0,00
-1295181	18-192-004-00111-0001	ALFALFA	R		0,05		0,05	0,05
-1295180	18-192-004-00121-0001	ALFALFA	R		0,18		0,18	0,00
-1295179	18-192-004-00106-0003	ALFALFA	R		1,13		1,13	0,00
4763574	18-174-002-00229-0001	OLIVAR	S		7,01		7,01	7,01
1700000006642642	18-174-002-00230-0001	OLIVAR	S		4,41		4,41	4,41
1700000006642653	18-174-003-00200-0002	OLIVAR	S		0,17		0,17	0,17
1700000006642654	18-174-003-00200-0001	OLIVAR	S		1,97		1,97	0,00

**INCIDENCIAS**

**INCIDENCIA DESCRIPCIÓN**

- 242 Recinto pendiente de acreditación de titularidad.  
 Recinto:18-174-003-00200-00001 Cultivo:101138 OLIVAR-HOJIBLANCA Secano  
 Recinto:18-192-004-00106-00003 Cultivo:60056 ALFALFA-CAPITANA Regadío  
 Recinto:18-192-004-00120-00001 Cultivo:60056 ALFALFA-CAPITANA Regadío  
 Recinto:18-192-004-00121-00001 Cultivo:60056 ALFALFA-CAPITANA Regadío
- 256 Solicitud con recintos no declarados en campaña actual con una reducción por omisión de superficie superior al 3%  
 CÓDIGO PARA EL PORCENTAJE DE REDUCCIÓN POR OMISIÓN QUE CORRESPONDE A LA SOLICITUD:1

(1) Con incidencias que retienen pago o deniegan el expediente.  
 (2) Se calcula sobre superficie declarada admisible.  
 (3) Aplicación del artículo 16 bis del RD 147/2023.

Puede verificar la integridad de una copia de este documento mediante la lectura del código QR adjunto o mediante el acceso a la dirección <a href="https://ws050.juntadeandalucia.es/verificarFirma">https://ws050.juntadeandalucia.es/verificarFirma</a> indicando el código de VERIFICACIÓN					
FIRMADO POR	RAQUEL MARIA ESPIN CRESPO		FECHA		26/06/2024
VERIFICACIÓN	Pk2jmMQ72K8YCCE9EQ8LU85ENJJ6M		PÁGINA		4403/8857



**APELLIDOS Y NOMBRE / RAZÓN SOCIAL**

FUENTES LUQUE ANTONIO

**NIF**

\*\*\*\*9932\*

**EXPEDIENTE**

1215007

**RESOLUCIÓN**

CONCESIÓN DE LA AYUDA

**DATOS DE MANTENIMIENTO UNIDADES**

<b>GRUPO DE PAGO</b>	<b>Sup. Dec. Admisible</b>	<b>Sup. Resuelta</b>	<b>Sobredecl.</b>	<b>% Sobredecl.</b>
ZONAS DE LIMITACIONES NATURALES	25,25	25,25	0,00	0,00

**RESUMEN DE PAGOS**

	<b>IMPORTE ( Euros )</b>			
	<b>RESUELTO</b>	<b>FEADER</b>	<b>MAPA</b>	<b>CAPADR</b>
Pago realizado	1.073,07	912,11	105,27	55,69
A pagar	113,99	96,89	11,18	5,92
<b>TOTAL</b>	<b>1.187,06</b>	<b>1.009,00</b>	<b>116,45</b>	<b>61,61</b>

**APLICACIÓN DE REDUCCIONES Y PENALIZACIONES (%)**

<b>Criterios de subvencionabilidad (1)</b>	<b>Presentación tardía</b>	<b>Omisión declaración</b>	<b>Condicionabilidad</b>
0,00	0,00	0,00	0,00

**IMPORTE ( Euros )**

Calculado(2)	Reducción	Penalización	Reducción Penalización (3)	Penalización adicional	Resuelto	FEADER	MAPA	CAPADR
1.187,06 €	0,00 €	0,00 €	0,00 €	0,00 €	1.187,06 €	1.009,00 €	116,45 €	61,61 €
Importe Unitario:	54,00 €	Nuevo Importe Unitario:	47,01 €					

**RECINTOS PROPUESTOS**

<b>REF.</b>	<b>REFERENCIA SIGPAC</b>	<b>CULTIVO</b>	<b>S/R</b>	<b>USO SIGPAC</b>	<b>Sup. Dec. admisible</b>	<b>Sup. Campo</b>	<b>Sup. Determ.</b>	<b>Sup. Resuelta</b>
-1130968	18-161-037-00073-0007	OLIVAR	S		0,74		0,74	0,72
-1130967	18-161-037-00071-0007	OLIVAR	S		2,99		2,99	2,99
-802963	18-161-037-00069-0002	ALMENDROS	S		0,13		0,13	0,13
-802962	18-161-037-00073-0002	OLIVAR	S		0,52		0,52	0,52
4203031	18-161-037-00073-0003	OLIVAR	S		2,19		2,19	2,19
4203038	18-161-037-00072-0001	OLIVAR	S		0,38		0,38	0,38
4203047	18-161-037-00074-0004	ALMENDROS	S		0,10		0,10	0,10
4203052	18-161-037-00074-0002	ALMENDROS	S		0,16		0,16	0,16
4203055	18-161-037-00076-0001	ALMENDROS	S		0,28		0,28	0,28
4203059	18-161-037-00076-0005	ALMENDROS	S		0,19		0,19	0,19
4203063	18-161-037-00076-0002	ALMENDROS	R		0,11		0,11	0,11
1700000006820301	18-161-037-00070-0001	OLIVAR	S		6,25		6,25	6,25
1700000006820304	18-161-037-00071-0001	OLIVAR	S		3,16		3,16	3,16
1700000006820308	18-161-037-00075-0003	ALMENDROS	R		3,05		3,05	3,05
1700000006820319	18-161-037-00069-0001	ALMENDROS	R		5,02		5,02	5,02

**INCIDENCIAS**

**INCIDENCIA DESCRIPCIÓN**

- 3795 Recinto declarado con una situación de riesgo de abandono.  
Recinto:18-161-037-00076-00005 Cultivo: -
- 4272 Verifica que las líneas de declaración de las Solicitudes Únicas no tienen solapes con la capa de Retroactividad Gráfica (ambas de la misma campaña) a nivel de expediente/línea de declaración gráfica de la solicitud.  
Recinto:18-161-037-00073-00007 Cultivo: - Agregado de la referencia del recinto.:0 Zona de la referencia del recinto.:0 Superficie solapada.:0,02 Id. Incid.:95153362

(1) Con incidencias que retienen pago o deniegan el expediente.  
(2) Se calcula sobre superficie declarada admisible.  
(3) Aplicación del artículo 16 bis del RD 147/2023.

Puede verificar la integridad de una copia de este documento mediante la lectura del código QR adjunto o mediante el acceso a la dirección <a href="https://ws050.juntadeandalucia.es/verificarFirma">https://ws050.juntadeandalucia.es/verificarFirma</a> indicando el código de VERIFICACIÓN				
FIRMADO POR	RAQUEL MARIA ESPIN CRESPO	FECHA	26/06/2024	
VERIFICACIÓN	Pk2jmMQ72K8YCC9E9Q8LU85ENJJ6M	PÁGINA	4404/8857	



**APELLIDOS Y NOMBRE / RAZÓN SOCIAL**

FUENTES PEREZ MOISES

**NIF**

\*\*\*\*7168\*

**EXPEDIENTE**

1208044

**RESOLUCIÓN**

CONCESIÓN DE LA AYUDA

**DATOS DE MANTENIMIENTO UNIDADES**

**GRUPO DE PAGO**

ZONAS DE LIMITACIONES NATURALES

**Sup. Dec. Admisible**

11,02

**Sup. Resuelta**

11,02

**Sobredecl.**

0,00

**% Sobredecl.**

0,00

**RESUMEN DE PAGOS**

	<b>IMPORTE ( Euros )</b>			
	<b>RESUELTO</b>	<b>FEADER</b>	<b>MAPA</b>	<b>CAPADR</b>
Pago realizado	541,58	460,35	53,13	28,10
A pagar	53,50	45,48	5,25	2,77
<b>TOTAL</b>	<b>595,08</b>	<b>505,83</b>	<b>58,38</b>	<b>30,87</b>

**APLICACIÓN DE REDUCCIONES Y PENALIZACIONES (%)**

<b>Criterios de subvencionabilidad (1)</b>	<b>Presentación tardía</b>	<b>Omisión declaración</b>	<b>Condicionalidad</b>
0,00	0,00	0,00	0,00

**IMPORTE ( Euros )**

Calculado(2)	Reducción	Penalización	Reducción Penalización (3)	Penalización adicional	Resuelto	FEADER	MAPA	CAPADR
595,08 €	0,00 €	0,00 €	0,00 €	0,00 €	595,08 €	505,82 €	58,38 €	30,88 €
Importe Unitario:	54,00 €	Nuevo Importe Unitario:	54,00 €					

**RECINTOS PROPUESTOS**

<b>REF.</b>	<b>REFERENCIA SIGPAC</b>	<b>CULTIVO</b>	<b>S/R</b>	<b>USO SIGPAC</b>	<b>Sup. Dec. admisible</b>	<b>Sup. Campo</b>	<b>Sup. Determ.</b>	<b>Sup. Resuelta</b>
1700000007173309	18-161-001-00437-0001	OLIVAR	S		5,45		5,45	5,45
1700000007173311	18-161-037-00037-0001	OLIVAR	S		4,15		4,15	4,15
1700000007173312	18-161-037-00036-0001	OLIVAR	S		1,42		1,42	1,42

(1) Con incidencias que retienen pago o deniegan el expediente.  
 (2) Se calcula sobre superficie declarada admisible.  
 (3) Aplicación del artículo 16 bis del RD 147/2023.

Puede verificar la integridad de una copia de este documento mediante la lectura del código QR adjunto o mediante el acceso a la dirección <https://ws050.juntadeandalucia.es/verificarFirma> indicando el código de VERIFICACIÓN

FIRMADO POR	RAQUEL MARIA ESPIN CRESPO	FECHA	26/06/2024
VERIFICACIÓN	Pk2jmMQ72K8YCCE9EQ8LU85ENJJ6M	PÁGINA	4405/8857





**APELLIDOS Y NOMBRE / RAZÓN SOCIAL**

FUENTES RUANO MARIA MERCEDES

**NIF**

\*\*\*\*4012\*

**EXPEDIENTE**

1223332

**RESOLUCIÓN**

CONCESIÓN DE LA AYUDA

**DATOS DE MANTENIMIENTO UNIDADES**

**GRUPO DE PAGO**

ZONAS DE LIMITACIONES NATURALES

**Sup. Dec. Admisible**

29,63

**Sup. Resuelta**

29,63

**Sobredecl.**

0,00

**% Sobredecl.**

0,00

**RESUMEN DE PAGOS**

	<b>IMPORTE ( Euros )</b>			
	<b>RESUELTO</b>	<b>FEADER</b>	<b>MAPA</b>	<b>CAPADR</b>
Pago realizado	1.081,20	919,02	106,06	56,12
A pagar	106,80	90,78	10,48	5,54
<b>TOTAL</b>	<b>1.188,00</b>	<b>1.009,80</b>	<b>116,54</b>	<b>61,66</b>

**APLICACIÓN DE REDUCCIONES Y PENALIZACIONES (%)**

<b>Crterios de subvencionabilidad (1)</b>	<b>Presentación tardía</b>	<b>Omisión declaración</b>	<b>Condicionalidad</b>
0,00	0,00	0,00	0,00

**IMPORTE ( Euros )**

Calculado(2)	Reducción	Penalización	Reducción Penalización (3)	Penalización adicional	Resuelto	FEADER	MAPA	CAPADR
1.188,00 €	0,00 €	0,00 €	0,00 €	0,00 €	1.188,00 €	1.009,80 €	116,54 €	61,66 €
<b>Importe Unitario:</b>	<b>54,00 €</b>	<b>Nuevo Importe Unitario:</b>	<b>40,09 €</b>					

**RECINTOS PROPUESTOS**

<b>REF.</b>	<b>REFERENCIA SIGPAC</b>	<b>CULTIVO</b>	<b>S/R</b>	<b>USO SIGPAC</b>	<b>Sup. Dec. admisible</b>	<b>Sup. Campo</b>	<b>Sup. Determ.</b>	<b>Sup. Resuelta</b>
1700000006374426	18-140-007-00049-0003	OLIVAR	S		6,70		6,70	6,70
1700000006374427	18-140-007-00050-0005	OLIVAR	S		9,56		9,56	9,56
1700000006374428	18-140-007-00046-0003	OLIVAR	R		2,69		2,69	2,69
1700000006374429	18-140-007-00046-0001	OLIVAR	R		3,19		3,19	3,19
1700000006374430	18-140-007-00042-0002	OLIVAR	S		0,12		0,12	0,12
1700000006374431	18-140-007-00043-0001	OLIVAR	S		1,75		1,75	1,75
1700000006374432	18-140-007-00044-0003	OLIVAR	S		2,14		2,14	2,14
1700000006374433	18-140-007-00047-0002	OLIVAR	S		1,94		1,94	1,94
1700000006374434	18-140-007-00048-0001	OLIVAR	S		1,42		1,42	1,42
1700000006374435	18-140-007-09007-0006	OLIVAR	S		0,12		0,12	0,12

(1) Con incidencias que retienen pago o deniegan el expediente.  
 (2) Se calcula sobre superficie declarada admisible.  
 (3) Aplicación del artículo 16 bis del RD 147/2023.

Puede verificar la integridad de una copia de este documento mediante la lectura del código QR adjunto o mediante el acceso a la dirección <a href="https://ws050.juntadeandalucia.es/verificarFirma">https://ws050.juntadeandalucia.es/verificarFirma</a> indicando el código de VERIFICACIÓN					
FIRMADO POR	RAQUEL MARIA ESPIN CRESPO		FECHA		26/06/2024
VERIFICACIÓN	Pk2jmMQ72K8YCCE9EQ8LU85ENJJ6M		PÁGINA		4406/8857



**APELLIDOS Y NOMBRE / RAZÓN SOCIAL**

FUENTES SERRANO TERESA CONCEPCION

**NIF**  
\*\*\*\*9115\*

**EXPEDIENTE**  
1230225

**RESOLUCIÓN**  
CONCESIÓN DE LA AYUDA

**DATOS DE MANTENIMIENTO UNIDADES**

<b>GRUPO DE PAGO</b>	<b>Sup. Dec. Admisible</b>	<b>Sup. Resuelta</b>	<b>Sobredecl.</b>	<b>% Sobredecl.</b>
ZONAS DE LIMITACIONES NATURALES	15,68	15,68	0,00	0,00

**RESUMEN DE PAGOS**

	<b>IMPORTE ( Euros )</b>			
	<b>RESUELTO</b>	<b>FEADER</b>	<b>MAPA</b>	<b>CAPADR</b>
Pago realizado	763,92	649,33	74,94	39,65
A pagar	75,46	64,14	7,40	3,92
<b>TOTAL</b>	<b>839,38</b>	<b>713,47</b>	<b>82,34</b>	<b>43,57</b>

**APLICACIÓN DE REDUCCIONES Y PENALIZACIONES (%)**

<b>Criterios de subvencionabilidad (1)</b>	<b>Presentación tardía</b>	<b>Omisión declaración</b>	<b>Condicionabilidad</b>
0,00	0,00	0,00	0,00

**IMPORTE ( Euros )**

Calculado(2)	Reducción	Penalización	Reducción Penalización (3)	Penalización adicional	Resuelto	FEADER	MAPA	CAPADR
839,38 €	0,00 €	0,00 €	0,00 €	0,00 €	839,38 €	713,47 €	82,34 €	43,57 €
<b>Importe Unitario:</b>	<b>54,00 €</b>	<b>Nuevo Importe Unitario:</b>	<b>53,53 €</b>					

**RECINTOS PROPUESTOS**

<b>REF.</b>	<b>REFERENCIA SIGPAC</b>	<b>CULTIVO</b>	<b>S/R</b>	<b>USO SIGPAC</b>	<b>Sup. Dec. admisible</b>	<b>Sup. Campo</b>	<b>Sup. Determ.</b>	<b>Sup. Resuelta</b>
-173024	18-107-005-00372-0005	TRIGO BLANDO	S		0,02		0,02	0,02
-173023	18-107-005-00371-0003	TRIGO BLANDO	S		0,07		0,07	0,07
1700000006514893	18-107-005-00315-0001	OLIVAR	S		1,20		1,20	1,20
1700000006514894	18-107-005-00371-0001	OLIVAR	S		4,18		4,18	4,18
1700000006514895	18-107-005-00315-0002	TRIGO BLANDO	S		1,81		1,81	1,81
1700000006514896	18-107-005-00375-0002	TRIGO BLANDO	S		0,39		0,39	0,39
1700000006514897	18-107-005-00372-0004	TRIGO BLANDO	S		0,03		0,03	0,03
1700000006514898	18-107-005-00372-0002	OLIVAR	S		2,48		2,48	2,48
1700000006514900	18-107-005-00370-0007	OLIVAR	S		5,40		5,40	5,40
1700000006514901	18-107-005-09025-0002	OLIVAR	S		0,06		0,06	0,06
1700000006514902	18-107-005-00372-0003	OLIVAR	S		0,04		0,04	0,04

(1) Con incidencias que retienen pago o deniegan el expediente.  
(2) Se calcula sobre superficie declarada admisible.  
(3) Aplicación del artículo 16 bis del RD 147/2023.

Puede verificar la integridad de una copia de este documento mediante la lectura del código QR adjunto o mediante el acceso a la dirección <https://ws050.juntadeandalucia.es/verificarFirma> indicando el código de VERIFICACIÓN

FIRMADO POR	RAQUEL MARIA ESPIN CRESPO	FECHA	26/06/2024
VERIFICACIÓN	Pk2jmMQ72K8YCCE9EQ8LU85ENJJ6M	PÁGINA	4407/8857



**APELLIDOS Y NOMBRE / RAZÓN SOCIAL**

GALERA AGUIRRE MARIA DE LA CRUZ

**NIF**

\*\*\*\*4444\*

**EXPEDIENTE**

1101930

**RESOLUCIÓN**

CONCESIÓN DE LA AYUDA

**DATOS DE MANTENIMIENTO UNIDADES****GRUPO DE PAGO**

ZONAS DE LIMITACIONES NATURALES

**Sup. Dec.  
Admisible**

123,56

**Sup.  
Resuelta**

123,56

**Sobredecl.**

0,00

**% Sobredecl.**

0,00

**RESUMEN DE PAGOS**

	<b>IMPORTE ( Euros )</b>			
	<b>RESUELTO</b>	<b>FEADER</b>	<b>MAPA</b>	<b>CAPADR</b>
Pago realizado	1.065,63	905,79	104,53	55,31
A pagar	122,37	104,01	12,00	6,36
<b>TOTAL</b>	<b>1.188,00</b>	<b>1.009,80</b>	<b>116,53</b>	<b>61,67</b>

**APLICACIÓN DE REDUCCIONES Y PENALIZACIONES (%)**

<b>Criterios de subvencionabilidad (1)</b>	<b>Presentación tardía</b>	<b>Omisión declaración</b>	<b>Condicionabilidad</b>
0,00	0,00	0,00	0,00

**IMPORTE ( Euros )**

Calculado(2)	Reducción	Penalización	Reducción Penalización (3)	Penalización adicional	Resuelto	FEADER	MAPA	CAPADR
1.188,00 €	0,00 €	0,00 €	0,00 €	0,00 €	1.188,00 €	1.009,80 €	116,54 €	61,66 €
Importe Unitario:	54,00 €	Nuevo Importe Unitario:	9,61 €					

(1) Con incidencias que retienen pago o deniegan el expediente.

(2) Se calcula sobre superficie declarada admisible.

(3) Aplicación del artículo 16 bis del RD 147/2023.

Puede verificar la integridad de una copia de este documento mediante la lectura del código QR adjunto o mediante el acceso a la dirección <https://ws050.juntadeandalucia.es/verificarFirma> indicando el código de VERIFICACIÓN

FIRMADO POR	RAQUEL MARIA ESPIN CRESPO	FECHA	26/06/2024
VERIFICACIÓN	Pk2jmMQ72K8YCCE9EQ8LU85ENJJ6M	PÁGINA	4408/8857





**RECINTOS PROPUESTOS**

REF.	REFERENCIA SIGPAC	CULTIVO	S/R	USO SIGPAC	Sup. Dec. admisible	Sup. Campo	Sup. Determ.	Sup. Resuelta
-52769	18-084-007-00251-0003	BARBECHO TRADICIONAL	S		0,03		0,03	0,03
170000005875467	18-084-005-00956-0001	ALMENDROS	S		3,25		3,25	3,25
170000005875474	18-084-007-00419-0003	BARBECHO TRADICIONAL	S		0,93		0,93	0,93
170000005875475	18-084-007-00424-0001	BARBECHO TRADICIONAL	S		9,68		9,68	9,68
170000005875479	18-084-007-00437-0006	CEBADA	S		0,12		0,12	0,12
170000005875480	18-084-007-00414-0004	BARBECHO TRADICIONAL	S		5,18		5,18	5,18
170000005875481	18-084-007-00371-0001	BARBECHO TRADICIONAL	S		2,51		2,51	2,51
170000005875482	18-084-007-00372-0001	BARBECHO TRADICIONAL	S		0,70		0,70	0,70
170000005875483	18-084-007-00334-0001	BARBECHO TRADICIONAL	S		0,21		0,21	0,21
170000005875484	18-084-007-00339-0001	BARBECHO TRADICIONAL	S		1,82		1,82	1,82
170000005875485	18-084-006-00421-0001	BARBECHO TRADICIONAL	S		3,21		3,21	3,21
170000005875486	18-084-007-00344-0001	BARBECHO TRADICIONAL	S		4,00		4,00	4,00
170000005875487	18-084-007-00283-0001	AVENA	S		7,54		7,54	7,54
170000005875488	18-084-007-00333-0001	BARBECHO TRADICIONAL	S		0,60		0,60	0,60
170000005875489	18-084-007-00253-0001	BARBECHO TRADICIONAL	S		6,13		6,13	6,13
170000005875490	18-084-007-00284-0001	BARBECHO TRADICIONAL	S		2,16		2,16	2,16
170000005875491	18-084-007-00285-0001	BARBECHO TRADICIONAL	S		1,26		1,26	1,26
170000005875492	18-084-007-00279-0001	BARBECHO TRADICIONAL	S		2,53		2,53	2,53
170000005875493	18-084-007-00249-0001	BARBECHO TRADICIONAL	S		1,68		1,68	1,68
170000005875494	18-084-007-00274-0001	BARBECHO TRADICIONAL	S		1,31		1,31	1,31
170000005875496	18-084-007-00420-0002	BARBECHO TRADICIONAL	S		0,85		0,85	0,85
170000005875497	18-084-007-00423-0001	BARBECHO TRADICIONAL	S		0,69	0,69	0,69	0,69
170000005875498	18-084-007-00356-0020	BARBECHO TRADICIONAL	S		0,08		0,08	0,08
170000005875499	18-084-007-00356-0017	BARBECHO TRADICIONAL	S		0,26		0,26	0,26
170000005875500	18-084-007-00356-0001	BARBECHO TRADICIONAL	S		4,71		4,71	4,71
170000005875501	18-084-007-00437-0001	BARBECHO TRADICIONAL	S		2,62		2,62	2,62
170000005875503	18-084-007-00246-0001	BARBECHO TRADICIONAL	S		2,08		2,08	2,08
170000005875504	18-084-006-00351-0003	BARBECHO TRADICIONAL	S		0,93		0,93	0,93
170000005875505	18-084-006-00350-0003	BARBECHO TRADICIONAL	S		1,28		1,28	1,28
170000005875506	18-084-006-00016-0001	ALMENDROS	S		3,99		3,99	3,99
170000005875510	18-084-007-00403-0001	CEBADA	S		0,48		0,48	0,48
170000005875512	18-084-007-00404-0001	CEBADA	S		2,99		2,99	2,99
170000005875513	18-084-006-00023-0002	ALMENDROS	S		0,71		0,71	0,71
170000005875514	18-084-007-00099-0001	AVENA	S		7,31		7,31	7,31
170000005875515	18-084-007-00118-0001	AVENA	S		1,74		1,74	1,74
170000005875516	18-084-007-00288-0001	AVENA	S		9,51		9,51	9,51
170000005875517	18-084-007-00416-0001	CEBADA	S		1,94		1,94	1,94
170000005875518	18-084-007-00430-0001	CEBADA	S		10,43		10,43	10,43
170000005875519	18-084-007-00428-0001	CEBADA	S		1,17		1,17	1,17
170000005875521	18-084-007-00393-0002	CEBADA	S		1,39		1,39	1,39
170000005875522	18-084-007-00394-0004	CEBADA	S		2,31		2,31	2,31
170000005875523	18-084-007-00402-0001	CEBADA	S		0,37		0,37	0,37
170000005875524	18-084-007-00399-0001	CEBADA	S		2,77		2,77	2,77
170000005875525	18-084-007-00400-0001	CEBADA	S		1,15		1,15	1,15
170000005875526	18-084-007-00406-0001	CEBADA	S		1,10		1,10	1,10
170000005875527	18-084-007-00251-0001	BARBECHO TRADICIONAL	S		5,85		5,85	5,85

**INCIDENCIAS**

**INCIDENCIA DESCRIPCIÓN**

3795 Recinto declarado con una situación de riesgo de abandono.  
 Recinto:18-084-007-00419-00003 Cultivo: -  
 Recinto:18-084-007-00420-00002 Cultivo: -

(1) Con incidencias que retienen pago o deniegan el expediente.  
 (2) Se calcula sobre superficie declarada admisible.  
 (3) Aplicación del artículo 16 bis del RD 147/2023.

Puede verificar la integridad de una copia de este documento mediante la lectura del código QR adjunto o mediante el acceso a la dirección <a href="https://ws050.juntadeandalucia.es/verificarFirma">https://ws050.juntadeandalucia.es/verificarFirma</a> indicando el código de VERIFICACIÓN					
FIRMADO POR	RAQUEL MARIA ESPIN CRESPO		FECHA		26/06/2024
VERIFICACIÓN	Pk2jmMQ72K8YCCE9EQ8LU85ENJJ6M		PÁGINA		4409/8857



**INCIDENCIAS**

**INCIDENCIA DESCRIPCIÓN**

- 86124 Recinto de forrajera para Cálculo de Carga Ganadera que No pertenece a Explotación.  
 Recinto:18-149-001-00023-00024 Cultivo:62000 PASTOS PERMANENTES DE 5 O MAS AÑOS-SIN VARIEDAD Secano  
 Recinto:18-149-001-00023-00025 Cultivo:62000 PASTOS PERMANENTES DE 5 O MAS AÑOS-SIN VARIEDAD Secano  
 Recinto:18-149-001-00023-00026 Cultivo:62000 PASTOS PERMANENTES DE 5 O MAS AÑOS-SIN VARIEDAD Secano

**Datos considerados para el Cálculo de la Carga Ganadera del expediente**

**Superficie determinada para Cálculo Carga Ganadera:** 0,00 ha  
**Carga Ganadera del Expediente:** 0,00 ugm/ha

**Incidencias de carga ganadera**

**INCIDENCIA DESCRIPCIÓN**

- 452 Actividad agraria declarada en un recinto no compatible con el uso PA, PR o PS asignado en SIGPAC para ese recinto.  
 Recinto:18-149-001-00023-00026 Cultivo:62000 PASTOS PERMANENTES DE 5 O MAS AÑOS-SIN VARIEDAD Secano USO ASIGNADO EN SIGPAC:PR  
 Recinto:18-149-001-00023-00025 Cultivo:62000 PASTOS PERMANENTES DE 5 O MAS AÑOS-SIN VARIEDAD Secano USO ASIGNADO EN SIGPAC:PS  
 Recinto:18-149-001-00023-00024 Cultivo:62000 PASTOS PERMANENTES DE 5 O MAS AÑOS-SIN VARIEDAD Secano USO ASIGNADO EN SIGPAC:PS
- 3795 Recinto declarado con una situación de riesgo de abandono.  
 Recinto:18-084-007-00419-00003 Cultivo: -  
 Recinto:18-084-007-00420-00002 Cultivo: -
- 86124 Recinto de forrajera para Cálculo de Carga Ganadera que No pertenece a Explotación.  
 Recinto:18-149-001-00023-00026 Cultivo:62000 PASTOS PERMANENTES DE 5 O MAS AÑOS-SIN VARIEDAD Secano  
 Recinto:18-149-001-00023-00025 Cultivo:62000 PASTOS PERMANENTES DE 5 O MAS AÑOS-SIN VARIEDAD Secano  
 Recinto:18-149-001-00023-00024 Cultivo:62000 PASTOS PERMANENTES DE 5 O MAS AÑOS-SIN VARIEDAD Secano
- 86128 Recinto de Forrajeras que no ha contabilizado para Carga Ganadera por no tener una explotación válida para el cálculo de la Carga Ganadera  
 Recinto:18-149-001-00023-00026 Cultivo:62 PASTOS PERMANENTES DE 5 O MAS AÑOS-  
 Recinto:18-149-001-00023-00025 Cultivo:62 PASTOS PERMANENTES DE 5 O MAS AÑOS-  
 Recinto:18-149-001-00023-00024 Cultivo:62 PASTOS PERMANENTES DE 5 O MAS AÑOS-
- 86132 Recinto superficie forrajera que no realiza la actividad de producción de pastoreo.  
 Recinto:18-084-007-00251-00003 Cultivo:20000 BARBECHO TRADICIONAL-SIN VARIEDAD Secano  
 Recinto:18-084-007-00419-00003 Cultivo:20000 BARBECHO TRADICIONAL-SIN VARIEDAD Secano  
 Recinto:18-084-007-00424-00001 Cultivo:20000 BARBECHO TRADICIONAL-SIN VARIEDAD Secano  
 Recinto:18-084-007-00414-00004 Cultivo:20000 BARBECHO TRADICIONAL-SIN VARIEDAD Secano  
 Recinto:18-084-007-00371-00001 Cultivo:20000 BARBECHO TRADICIONAL-SIN VARIEDAD Secano  
 Recinto:18-084-007-00372-00001 Cultivo:20000 BARBECHO TRADICIONAL-SIN VARIEDAD Secano  
 Recinto:18-084-007-00334-00001 Cultivo:20000 BARBECHO TRADICIONAL-SIN VARIEDAD Secano  
 Recinto:18-084-007-00339-00001 Cultivo:20000 BARBECHO TRADICIONAL-SIN VARIEDAD Secano  
 Recinto:18-084-006-00421-00001 Cultivo:20000 BARBECHO TRADICIONAL-SIN VARIEDAD Secano  
 Recinto:18-084-007-00344-00001 Cultivo:20000 BARBECHO TRADICIONAL-SIN VARIEDAD Secano  
 Recinto:18-084-007-00333-00001 Cultivo:20000 BARBECHO TRADICIONAL-SIN VARIEDAD Secano  
 Recinto:18-084-007-00253-00001 Cultivo:20000 BARBECHO TRADICIONAL-SIN VARIEDAD Secano  
 Recinto:18-084-007-00284-00001 Cultivo:20000 BARBECHO TRADICIONAL-SIN VARIEDAD Secano  
 Recinto:18-084-007-00285-00001 Cultivo:20000 BARBECHO TRADICIONAL-SIN VARIEDAD Secano  
 Recinto:18-084-007-00279-00001 Cultivo:20000 BARBECHO TRADICIONAL-SIN VARIEDAD Secano  
 Recinto:18-084-007-00249-00001 Cultivo:20000 BARBECHO TRADICIONAL-SIN VARIEDAD Secano  
 Recinto:18-084-007-00274-00001 Cultivo:20000 BARBECHO TRADICIONAL-SIN VARIEDAD Secano  
 Recinto:18-084-007-00420-00002 Cultivo:20000 BARBECHO TRADICIONAL-SIN VARIEDAD Secano  
 Recinto:18-084-007-00423-00001 Cultivo:20000 BARBECHO TRADICIONAL-SIN VARIEDAD Secano  
 Recinto:18-084-007-00356-00020 Cultivo:20000 BARBECHO TRADICIONAL-SIN VARIEDAD Secano  
 Recinto:18-084-007-00356-00017 Cultivo:20000 BARBECHO TRADICIONAL-SIN VARIEDAD Secano  
 Recinto:18-084-007-00356-00001 Cultivo:20000 BARBECHO TRADICIONAL-SIN VARIEDAD Secano  
 Recinto:18-084-007-00437-00001 Cultivo:20000 BARBECHO TRADICIONAL-SIN VARIEDAD Secano  
 Recinto:18-084-007-00246-00001 Cultivo:20000 BARBECHO TRADICIONAL-SIN VARIEDAD Secano

(1) Con incidencias que retienen pago o deniegan el expediente.  
 (2) Se calcula sobre superficie declarada admisible.  
 (3) Aplicación del artículo 16 bis del RD 147/2023.

Puede verificar la integridad de una copia de este documento mediante la lectura del código QR adjunto o mediante el acceso a la dirección <a href="https://ws050.juntadeandalucia.es/verificarFirma">https://ws050.juntadeandalucia.es/verificarFirma</a> indicando el código de VERIFICACIÓN				
FIRMADO POR	RAQUEL MARIA ESPIN CRESPO	FECHA	26/06/2024	
VERIFICACIÓN	Pk2jmMQ72K8YCC9E9EQ8LU85ENJJ6M	PÁGINA	4410/8857	





Recinto:18-084-006-00351-00003 Cultivo:20000 BARBECHO TRADICIONAL-SIN VARIEDAD Secano  
Recinto:18-084-006-00350-00003 Cultivo:20000 BARBECHO TRADICIONAL-SIN VARIEDAD Secano  
Recinto:18-084-007-00251-00001 Cultivo:20000 BARBECHO TRADICIONAL-SIN VARIEDAD Secano

(1) Con incidencias que retienen pago o deniegan el expediente.  
(2) Se calcula sobre superficie declarada admisible.  
(3) Aplicación del artículo 16 bis del RD 147/2023.

Puede verificar la integridad de una copia de este documento mediante la lectura del código QR adjunto o mediante el acceso a la dirección <https://ws050.juntadeandalucia.es/verificarFirma> indicando el código de VERIFICACIÓN

FIRMADO POR	RAQUEL MARIA ESPIN CRESPO	FECHA	26/06/2024
VERIFICACIÓN	Pk2jmMQ72K8YCCE9EQ8LU85ENJJ6M	PÁGINA	4411/8857





**APELLIDOS Y NOMBRE / RAZÓN SOCIAL**

GALERA FERNANDEZ JAVIER

**NIF**

\*\*\*8002\*

**EXPEDIENTE**

1105579

**RESOLUCIÓN**

CONCESIÓN DE LA AYUDA

**DATOS DE MANTENIMIENTO UNIDADES**

**GRUPO DE PAGO**

ZONAS DE LIMITACIONES NATURALES

**Sup. Dec. Admisible**

24,76

**Sup. Resuelta**

24,76

**Sobredecl.**

0,00

**% Sobredecl.**

0,00

**RESUMEN DE PAGOS**

	<b>IMPORTE ( Euros )</b>			
	<b>RESUELTO</b>	<b>FEADER</b>	<b>MAPA</b>	<b>CAPADR</b>
Pago realizado	1.074,12	913,00	105,37	55,74
A pagar	106,10	90,19	10,41	5,50
<b>TOTAL</b>	<b>1.180,22</b>	<b>1.003,19</b>	<b>115,78</b>	<b>61,24</b>

**APLICACIÓN DE REDUCCIONES Y PENALIZACIONES (%)**

<b>Criterios de subvencionabilidad (1)</b>	<b>Presentación tardía</b>	<b>Omisión declaración</b>	<b>Condicionabilidad</b>
0,00	0,00	0,00	0,00

**IMPORTE ( Euros )**

Calculado(2)	Reducción	Penalización	Reducción Penalización (3)	Penalización adicional	Resuelto	FEADER	MAPA	CAPADR
1.180,22 €	0,00 €	0,00 €	0,00 €	0,00 €	1.180,22 €	1.003,19 €	115,78 €	61,25 €
<b>Importe Unitario:</b>	<b>54,00 €</b>	<b>Nuevo Importe Unitario:</b>	<b>47,67 €</b>					

**RECINTOS PROPUESTOS**

<b>REF.</b>	<b>REFERENCIA SIGPAC</b>	<b>CULTIVO</b>	<b>S/R</b>	<b>USO SIGPAC</b>	<b>Sup. Dec. admisible</b>	<b>Sup. Campo</b>	<b>Sup. Determ.</b>	<b>Sup. Resuelta</b>
1700000006138556	18-046-006-00013-0008	CEBADA	S		0,74		0,74	0,74
1700000006138557	18-046-006-00251-0008	CEBADA	S		4,85		4,85	4,85
1700000006138569	18-046-006-00250-0011	CEBADA	S		19,17		19,17	19,17

(1) Con incidencias que retienen pago o deniegan el expediente.  
 (2) Se calcula sobre superficie declarada admisible.  
 (3) Aplicación del artículo 16 bis del RD 147/2023.

Puede verificar la integridad de una copia de este documento mediante la lectura del código QR adjunto o mediante el acceso a la dirección <a href="https://ws050.juntadeandalucia.es/verificarFirma">https://ws050.juntadeandalucia.es/verificarFirma</a> indicando el código de VERIFICACIÓN					
FIRMADO POR	RAQUEL MARIA ESPIN CRESPO		FECHA		26/06/2024
VERIFICACIÓN	Pk2jmMQ72K8YCCE9EQ8LU85ENJJ6M		PÁGINA		4412/8857



**INCIDENCIAS**

**INCIDENCIA DESCRIPCIÓN**

86124	Recinto de forrajera para Cálculo de Carga Ganadera que No pertenece a Explotación.
	Recinto:18-100-027-00059-00005 Cultivo:62000 PASTOS PERMANENTES DE 5 O MAS AÑOS-SIN VARIEDAD Secano
	Recinto:18-100-028-00060-00003 Cultivo:62000 PASTOS PERMANENTES DE 5 O MAS AÑOS-SIN VARIEDAD Secano
	Recinto:18-100-030-00074-00004 Cultivo:62000 PASTOS PERMANENTES DE 5 O MAS AÑOS-SIN VARIEDAD Secano
	Recinto:18-149-007-00026-00003 Cultivo:62000 PASTOS PERMANENTES DE 5 O MAS AÑOS-SIN VARIEDAD Secano
	Recinto:23-081-014-00008-00013 Cultivo:62000 PASTOS PERMANENTES DE 5 O MAS AÑOS-SIN VARIEDAD Secano
	Recinto:23-081-014-00008-00014 Cultivo:62000 PASTOS PERMANENTES DE 5 O MAS AÑOS-SIN VARIEDAD Secano
	Recinto:23-081-014-00009-00014 Cultivo:62000 PASTOS PERMANENTES DE 5 O MAS AÑOS-SIN VARIEDAD Secano
	Recinto:23-081-014-00009-00015 Cultivo:62000 PASTOS PERMANENTES DE 5 O MAS AÑOS-SIN VARIEDAD Secano
	Recinto:23-081-014-00009-00016 Cultivo:62000 PASTOS PERMANENTES DE 5 O MAS AÑOS-SIN VARIEDAD Secano
	Recinto:23-081-014-00009-00017 Cultivo:62000 PASTOS PERMANENTES DE 5 O MAS AÑOS-SIN VARIEDAD Secano
	Recinto:23-081-014-00009-00018 Cultivo:62000 PASTOS PERMANENTES DE 5 O MAS AÑOS-SIN VARIEDAD Secano
	Recinto:23-081-014-00009-00019 Cultivo:62000 PASTOS PERMANENTES DE 5 O MAS AÑOS-SIN VARIEDAD Secano
	Recinto:23-081-014-00009-00020 Cultivo:62000 PASTOS PERMANENTES DE 5 O MAS AÑOS-SIN VARIEDAD Secano
	Recinto:23-081-014-00009-00021 Cultivo:62000 PASTOS PERMANENTES DE 5 O MAS AÑOS-SIN VARIEDAD Secano
	Recinto:23-081-014-00009-00022 Cultivo:62000 PASTOS PERMANENTES DE 5 O MAS AÑOS-SIN VARIEDAD Secano
	Recinto:23-081-014-00011-00002 Cultivo:62000 PASTOS PERMANENTES DE 5 O MAS AÑOS-SIN VARIEDAD Secano
	Recinto:23-081-014-00011-00005 Cultivo:62000 PASTOS PERMANENTES DE 5 O MAS AÑOS-SIN VARIEDAD Secano
	Recinto:23-081-014-00011-00009 Cultivo:62000 PASTOS PERMANENTES DE 5 O MAS AÑOS-SIN VARIEDAD Secano
	Recinto:23-081-014-00011-00010 Cultivo:62000 PASTOS PERMANENTES DE 5 O MAS AÑOS-SIN VARIEDAD Secano
	Recinto:23-081-014-00011-00011 Cultivo:62000 PASTOS PERMANENTES DE 5 O MAS AÑOS-SIN VARIEDAD Secano
	Recinto:23-081-014-00012-00009 Cultivo:62000 PASTOS PERMANENTES DE 5 O MAS AÑOS-SIN VARIEDAD Secano

(1) Con incidencias que retienen pago o deniegan el expediente.  
(2) Se calcula sobre superficie declarada admisible.  
(3) Aplicación del artículo 16 bis del RD 147/2023.

Puede verificar la integridad de una copia de este documento mediante la lectura del código QR adjunto o mediante el acceso a la dirección <a href="https://ws050.juntadeandalucia.es/verificarFirma">https://ws050.juntadeandalucia.es/verificarFirma</a> indicando el código de VERIFICACIÓN					
FIRMADO POR	RAQUEL MARIA ESPIN CRESPO		FECHA		26/06/2024
VERIFICACIÓN	Pk2jmMQ72K8YCCE9EQ8LU85ENJJ6M		PÁGINA		4413/8857

**APELLIDOS Y NOMBRE / RAZÓN SOCIAL**

GALERA GOMEZ MARIA ISABEL

**NIF**

\*\*\*\*5319\*

**EXPEDIENTE**

1175549

**RESOLUCIÓN**

CONCESIÓN DE LA AYUDA

**DATOS DE MANTENIMIENTO UNIDADES****GRUPO DE PAGO**

ZONAS DE LIMITACIONES NATURALES

**Sup. Dec.  
Admisible**

64,47

**Sup.  
Resuelta**

64,47

**Sobredecl.**

0,00

**% Sobredecl.**

0,00

**RESUMEN DE PAGOS**

	<b>IMPORTE ( Euros )</b>			
	<b>RESUELTO</b>	<b>FEADER</b>	<b>MAPA</b>	<b>CAPADR</b>
A pagar	1.188,00	1.009,80	116,54	61,66

**APLICACIÓN DE REDUCCIONES Y PENALIZACIONES (%)**

Criterios de subvencionabilidad (1)	Presentación tardía	Omisión declaración	Condicionabilidad
0,00	0,00	0,00	0,00

**IMPORTE ( Euros )**

Calculado(2)	Reducción	Penalización	Reducción Penalización (3)	Penalización adicional	Resuelto	FEADER	MAPA	CAPADR
1.188,00 €	0,00 €	0,00 €	0,00 €	0,00 €	1.188,00 €	1.009,80 €	116,54 €	61,66 €
Importe Unitario:	54,00 €	<u>Nuevo Importe Unitario:</u>	18,43 €					

(1) Con incidencias que retienen pago o deniegan el expediente.

(2) Se calcula sobre superficie declarada admisible.

(3) Aplicación del artículo 16 bis del RD 147/2023.

Puede verificar la integridad de una copia de este documento mediante la lectura del código QR adjunto o mediante el acceso a la dirección <https://ws050.juntadeandalucia.es/verificarFirma> indicando el código de VERIFICACIÓN

FIRMADO POR	RAQUEL MARIA ESPIN CRESPO	FECHA	26/06/2024
VERIFICACIÓN	Pk2jmMQ72K8YCCE9EQ8LU85ENJJJ6M	PÁGINA	4414/8857





**RECINTOS PROPUESTOS**

REF.	REFERENCIA SIGPAC	CULTIVO	S/R	USO SIGPAC	Sup. Dec. admisible	Sup. Campo	Sup. Determ.	Sup. Resuelta
-1501564	18-030-009-00308-0001	BARBECHO TRADICIONAL	R		0,57		0,57	0,57
-1501563	18-030-009-00307-0001	BARBECHO TRADICIONAL	R		0,01		0,01	0,01
-1281987	18-030-013-00066-0001	BARBECHO TRADICIONAL	R		0,45		0,45	0,45
-954999	18-030-015-00178-0001	BARBECHO CON ESPECIES MELÍFERAS	S		0,16		0,16	0,16
-954997	18-030-015-00177-0001	BARBECHO CON ESPECIES MELÍFERAS	S		0,29		0,29	0,29
-712467	18-030-013-00065-0004	BARBECHO TRADICIONAL	R		0,62		0,62	0,62
-128945	18-030-015-00214-0004	GUISANTES	S		0,72		0,72	0,72
-128250	18-030-001-00196-0002	AVENA	S		0,46		0,46	0,46
-127859	18-030-015-00215-0001	GUISANTES	S		0,15		0,15	0,15
-127835	18-030-015-00215-0002	GUISANTES	S		8,48		8,48	8,48
1700000006038064	18-030-010-00297-0003	BARBECHO TRADICIONAL	R		1,32		1,32	1,32
1700000006038065	18-030-014-00509-0002	ESPARCETA	R		1,27	1,27	1,27	1,27
1700000006038066	18-030-013-00065-0010	BARBECHO TRADICIONAL	R		1,63		1,63	1,63
1700000006038067	18-030-015-00197-0005	BARBECHO CON ESPECIES MELÍFERAS	S		5,40	5,40	5,40	5,40
1700000006038092	18-030-015-00208-0001	BARBECHO CON ESPECIES MELÍFERAS	S		1,22		1,22	1,22
1700000006038093	18-030-015-00176-0001	BARBECHO CON ESPECIES MELÍFERAS	S		1,36		1,36	1,36
1700000006038094	18-030-012-00711-0001	BARBECHO CON ESPECIES MELÍFERAS	R		0,53		0,53	0,53
1700000006038095	18-030-015-00214-0005	GUISANTES	S		1,52		1,52	1,52
1700000006038096	18-030-015-00213-0001	GUISANTES	S		7,17		7,17	7,17
1700000006038099	18-030-015-00207-0002	BARBECHO CON ESPECIES MELÍFERAS	S		0,54		0,54	0,54
1700000006038101	18-030-013-00070-0001	ALFALFA	R		2,14		2,14	2,14
1700000006038102	18-030-013-00100-0001	ALFALFA	R		2,23		2,23	2,23
1700000006038106	18-030-017-00185-0001	BARBECHO TRADICIONAL	S		0,35		0,35	0,35
1700000006038109	18-030-004-00108-0002	BARBECHO CON ESPECIES MELÍFERAS	S		0,89		0,89	0,89
1700000006038110	18-030-016-00213-0001	CEBADA	S		2,76		2,76	2,76
1700000006038113	18-030-001-00196-0003	AVENA	S		0,31		0,31	0,31
1700000006038116	18-030-012-00216-0001	CEBADA	R		5,32		5,32	5,32
1700000006038117	18-030-001-00195-0006	AVENA	S		9,74	9,74	9,74	9,74
1700000006038124	18-030-011-00321-0001	CEBADA	S		0,82		0,82	0,82
1700000006038127	18-030-008-00204-0001	BARBECHO TRADICIONAL	S		0,48		0,48	0,48
1700000006038128	18-030-900-09000-0023	BARBECHO TRADICIONAL	S		0,17		0,17	0,17
1700000006038158	18-030-012-00260-0001	CEBADA	R		0,59		0,59	0,59
1700000006038159	18-030-014-00367-0001	AVENA	R		0,44		0,44	0,44
1700000006038160	18-030-010-00259-0001	BARBECHO TRADICIONAL	R		0,63		0,63	0,63
1700000006038162	18-030-014-00364-0001	AVENA	R		0,23		0,23	0,23
1700000006038163	18-030-013-00067-0001	BARBECHO TRADICIONAL	R		0,63		0,63	0,63
1700000006038167	18-030-013-00065-0004	BARBECHO TRADICIONAL	R		0,76		0,76	0,76
1700000006038169	18-030-006-00095-0001	GUISANTES	S		1,67		1,67	1,67
1700000006038170	18-030-005-00784-0001	AVENA	R		0,44		0,44	0,44

**INCIDENCIAS**

**INCIDENCIA DESCRIPCIÓN**

- 3795 Recinto declarado con una situación de riesgo de abandono.  
 Recinto:18-030-015-00176-00001 Cultivo: -  
 Recinto:18-030-015-00177-00001 Cultivo: -  
 Recinto:18-030-015-00178-00001 Cultivo: -  
 Recinto:18-030-015-00207-00002 Cultivo: -  
 Recinto:18-030-015-00208-00001 Cultivo: -

**Datos considerados para el Cálculo de la Carga Ganadera del expediente**

Superficie determinada para Cálculo Carga Ganadera: 0,00 ha  
 Carga Ganadera del Expediente: 0,00 ugm/ha

(1) Con incidencias que retienen pago o deniegan el expediente.  
 (2) Se calcula sobre superficie declarada admisible.  
 (3) Aplicación del artículo 16 bis del RD 147/2023.

Puede verificar la integridad de una copia de este documento mediante la lectura del código QR adjunto o mediante el acceso a la dirección <a href="https://ws050.juntadeandalucia.es/verificarFirma">https://ws050.juntadeandalucia.es/verificarFirma</a> indicando el código de VERIFICACIÓN					
FIRMADO POR	RAQUEL MARIA ESPIN CRESPO		FECHA		26/06/2024
VERIFICACIÓN	Pk2jmMQ72K8YCC9E9EQ8LU85ENJJ6M		PÁGINA		4415/8857



**Datos considerados para el Cálculo de la Carga Ganadera del expediente**

**Incidencias de carga ganadera**


**INCIDENCIA DESCRIPCIÓN**

86132	Recinto superficie forrajera que no realiza la actividad de producción de pastoreo.
Recinto:18-030-009-00308-00001	Cultivo:20000 BARBECHO TRADICIONAL-SIN VARIEDAD Regadío
Recinto:18-030-009-00307-00001	Cultivo:20000 BARBECHO TRADICIONAL-SIN VARIEDAD Regadío
Recinto:18-030-013-00066-00001	Cultivo:20000 BARBECHO TRADICIONAL-SIN VARIEDAD Regadío
Recinto:18-030-013-00065-00004	Cultivo:20000 BARBECHO TRADICIONAL-SIN VARIEDAD Regadío
Recinto:18-030-010-00297-00003	Cultivo:20000 BARBECHO TRADICIONAL-SIN VARIEDAD Regadío
Recinto:18-030-013-00065-00010	Cultivo:20000 BARBECHO TRADICIONAL-SIN VARIEDAD Regadío
Recinto:18-030-017-00185-00001	Cultivo:20000 BARBECHO TRADICIONAL-SIN VARIEDAD Secano
Recinto:18-030-008-00204-00001	Cultivo:20000 BARBECHO TRADICIONAL-SIN VARIEDAD Secano
Recinto:18-030-900-09000-00023	Cultivo:20000 BARBECHO TRADICIONAL-SIN VARIEDAD Secano
Recinto:18-030-010-00259-00001	Cultivo:20000 BARBECHO TRADICIONAL-SIN VARIEDAD Regadío
Recinto:18-030-013-00067-00001	Cultivo:20000 BARBECHO TRADICIONAL-SIN VARIEDAD Regadío
Recinto:18-030-013-00065-00004	Cultivo:20000 BARBECHO TRADICIONAL-SIN VARIEDAD Regadío

(1) Con incidencias que retienen pago o deniegan el expediente.  
(2) Se calcula sobre superficie declarada admisible.  
(3) Aplicación del artículo 16 bis del RD 147/2023.

Puede verificar la integridad de una copia de este documento mediante la lectura del código QR adjunto o mediante el acceso a la dirección <https://ws050.juntadeandalucia.es/verificarFirma> indicando el código de VERIFICACIÓN

FIRMADO POR	RAQUEL MARIA ESPIN CRESPO	FECHA	26/06/2024
VERIFICACIÓN	Pk2jmMQ72K8YCCE9EQ8LU85ENJJ6M	PÁGINA	4416/8857





**APELLIDOS Y NOMBRE / RAZÓN SOCIAL**

GALERA TELLO FRANCISCO

**NIF**

\*\*\*\*1217\*

**EXPEDIENTE**

1190427

**RESOLUCIÓN**

CONCESIÓN DE LA AYUDA

**DATOS DE MANTENIMIENTO UNIDADES**

**GRUPO DE PAGO**

ZONAS DE LIMITACIONES NATURALES

**Sup. Dec. Admisible**

12,08

**Sup. Resuelta**

12,08

**Sobredecl.**

0,00

**% Sobredecl.**

0,00

**RESUMEN DE PAGOS**

	<b>IMPORTE ( Euros )</b>			
	<b>RESUELTO</b>	<b>FEADER</b>	<b>MAPA</b>	<b>CAPADR</b>
Pago realizado	333,70	283,64	32,74	17,32
A pagar	318,62	270,83	31,26	16,53
<b>TOTAL</b>	<b>652,32</b>	<b>554,47</b>	<b>64,00</b>	<b>33,85</b>

**APLICACIÓN DE REDUCCIONES Y PENALIZACIONES (%)**

<b>Criterios de subvencionabilidad (1)</b>	<b>Presentación tardía</b>	<b>Omisión declaración</b>	<b>Condicionalidad</b>
0,00	0,00	0,00	0,00

**IMPORTE ( Euros )**

<b>Calculado(2)</b>	<b>Reducción</b>	<b>Penalización</b>	<b>Reducción Penalización (3)</b>	<b>Penalización adicional</b>	<b>Resuelto</b>	<b>FEADER</b>	<b>MAPA</b>	<b>CAPADR</b>
652,32 €	0,00 €	0,00 €	0,00 €	0,00 €	652,32 €	554,47 €	63,99 €	33,86 €
<b>Importe Unitario:</b>	<b>54,00 €</b>	<b>Nuevo Importe Unitario:</b>	<b>54,00 €</b>					

**RECINTOS PROPUESTOS**

<b>REF.</b>	<b>REFERENCIA SIGPAC</b>	<b>CULTIVO</b>	<b>S/R</b>	<b>USO SIGPAC</b>	<b>Sup. Dec. admisible</b>	<b>Sup. Campo</b>	<b>Sup. Determ.</b>	<b>Sup. Resuelta</b>
-194309	18-030-001-00208-0001	PASTOS PERMANENTES DE 5 O MAS AÑOS	S		0,42		0,42	0,42
6906444	18-030-008-00163-0001	PASTOS PERMANENTES DE 5 O MAS AÑOS	S		4,94		4,94	4,94
6906445	18-030-008-00170-0002	PASTOS PERMANENTES DE 5 O MAS AÑOS	S		0,35		0,35	0,35
1700000005674898	18-030-001-00207-0001	PASTOS PERMANENTES DE 5 O MAS AÑOS	S		1,42		1,42	1,42
1700000005674899	18-030-005-00025-0001	PASTOS PERMANENTES DE 5 O MAS AÑOS	S		0,08		0,08	0,08
1700000005674900	18-030-002-00093-0001	PASTOS PERMANENTES DE 5 O MAS AÑOS	S		0,36		0,36	0,36
1700000005674902	18-030-001-00208-0006	PASTOS PERMANENTES DE 5 O MAS AÑOS	S		0,33		0,33	0,33
1700000005674903	18-030-001-00210-0005	PASTOS PERMANENTES DE 5 O MAS AÑOS	S		0,43		0,43	0,43
1700000005674904	18-030-001-00225-0001	PASTOS PERMANENTES DE 5 O MAS AÑOS	S		0,35		0,35	0,35
1700000005674905	18-030-001-00208-0003	PASTOS PERMANENTES DE 5 O MAS AÑOS	S		0,64		0,64	0,64
1700000005674906	18-030-001-00210-0011	PASTOS PERMANENTES DE 5 O MAS AÑOS	S		0,83		0,83	0,83
1700000005674907	18-030-001-00210-0009	PASTOS PERMANENTES DE 5 O MAS AÑOS	S		0,99		0,99	0,99
1700000005674908	18-030-001-00225-0007	PASTOS PERMANENTES DE 5 O MAS AÑOS	S		0,18		0,18	0,18
1700000005674909	18-030-008-00163-0003	PASTOS PERMANENTES DE 5 O MAS AÑOS	S		0,25		0,25	0,25
1700000005674910	18-030-001-00288-0002	PASTOS PERMANENTES DE 5 O MAS AÑOS	S		0,40		0,40	0,40
1700000005674911	18-030-001-00288-0001	PASTOS PERMANENTES DE 5 O MAS AÑOS	S		0,11		0,11	0,11

(1) Con incidencias que retienen pago o deniegan el expediente.  
 (2) Se calcula sobre superficie declarada admisible.  
 (3) Aplicación del artículo 16 bis del RD 147/2023.

Puede verificar la integridad de una copia de este documento mediante la lectura del código QR adjunto o mediante el acceso a la dirección <a href="https://ws050.juntadeandalucia.es/verificarFirma">https://ws050.juntadeandalucia.es/verificarFirma</a> indicando el código de VERIFICACIÓN					
FIRMADO POR	RAQUEL MARIA ESPIN CRESPO		FECHA		26/06/2024
VERIFICACIÓN	Pk2jmMQ72K8YCCE9EQ8LU85ENJJ6M		PÁGINA		4417/8857



**Datos considerados para el Cálculo de la Carga Ganadera del expediente**

Superficie determinada para Cálculo Carga Ganadera: 12,08 ha  
Carga Ganadera del Expediente: 2,20 ugm/ha

Explotación	Especie	Ugm Calculada para CG
ES180290001029	CAPRINA	26,60

**Recintos Determinados para el Cálculo de Garga Ganadera**

REF.	REFERENCIA SIGPAC	CULTIVO	DESCRIPCIÓN CULTIVO	S/R	SUP. RESUELTA (ha)
-194309	18-030-001-00208-00001	62000	PASTOS PERMANENTES DE 5 O MAS AÑOS-SIN VARIEDAD	S	0,42
6906444	18-030-008-00163-00001	62000	PASTOS PERMANENTES DE 5 O MAS AÑOS-SIN VARIEDAD	S	4,94
6906445	18-030-008-00170-00002	62000	PASTOS PERMANENTES DE 5 O MAS AÑOS-SIN VARIEDAD	S	0,35
1700000005674898	18-030-001-00207-00001	62000	PASTOS PERMANENTES DE 5 O MAS AÑOS-SIN VARIEDAD	S	1,42
1700000005674899	18-030-005-00025-00001	62000	PASTOS PERMANENTES DE 5 O MAS AÑOS-SIN VARIEDAD	S	0,08
1700000005674900	18-030-002-00093-00001	62000	PASTOS PERMANENTES DE 5 O MAS AÑOS-SIN VARIEDAD	S	0,36
1700000005674902	18-030-001-00208-00006	62000	PASTOS PERMANENTES DE 5 O MAS AÑOS-SIN VARIEDAD	S	0,33
1700000005674903	18-030-001-00210-00005	62000	PASTOS PERMANENTES DE 5 O MAS AÑOS-SIN VARIEDAD	S	0,43
1700000005674904	18-030-001-00225-00001	62000	PASTOS PERMANENTES DE 5 O MAS AÑOS-SIN VARIEDAD	S	0,35
1700000005674905	18-030-001-00208-00003	62000	PASTOS PERMANENTES DE 5 O MAS AÑOS-SIN VARIEDAD	S	0,64
1700000005674906	18-030-001-00210-00011	62000	PASTOS PERMANENTES DE 5 O MAS AÑOS-SIN VARIEDAD	S	0,83
1700000005674907	18-030-001-00210-00009	62000	PASTOS PERMANENTES DE 5 O MAS AÑOS-SIN VARIEDAD	S	0,99
1700000005674908	18-030-001-00225-00007	62000	PASTOS PERMANENTES DE 5 O MAS AÑOS-SIN VARIEDAD	S	0,18
1700000005674909	18-030-008-00163-00003	62000	PASTOS PERMANENTES DE 5 O MAS AÑOS-SIN VARIEDAD	S	0,25
1700000005674910	18-030-001-00288-00002	62000	PASTOS PERMANENTES DE 5 O MAS AÑOS-SIN VARIEDAD	S	0,40
1700000005674911	18-030-001-00288-00001	62000	PASTOS PERMANENTES DE 5 O MAS AÑOS-SIN VARIEDAD	S	0,11

(1) Con incidencias que retienen pago o deniegan el expediente.  
(2) Se calcula sobre superficie declarada admisible.  
(3) Aplicación del artículo 16 bis del RD 147/2023.

Puede verificar la integridad de una copia de este documento mediante la lectura del código QR adjunto o mediante el acceso a la dirección <a href="https://ws050.juntadeandalucia.es/verificarFirma">https://ws050.juntadeandalucia.es/verificarFirma</a> indicando el código de VERIFICACIÓN				
FIRMADO POR	RAQUEL MARIA ESPIN CRESPO	FECHA	26/06/2024	
VERIFICACIÓN	Pk2jmMQ72K8YCCE9EQ8LU85ENJJ6M	PÁGINA	4418/8857	





**APELLIDOS Y NOMBRE / RAZÓN SOCIAL**

GALLARDO CAMPOY CRISTOBAL

**NIF**

\*\*\*0806\*

**EXPEDIENTE**

1152664

**RESOLUCIÓN**

CONCESIÓN DE LA AYUDA

**DATOS DE MANTENIMIENTO UNIDADES**

**GRUPO DE PAGO**

ZONAS DE LIMITACIONES NATURALES

**Sup. Dec. Admisible**

13,65

**Sup. Resuelta**

13,65

**Sobredecl.**

0,00

**% Sobredecl.**

0,00

**RESUMEN DE PAGOS**

	<b>IMPORTE ( Euros )</b>			
	<b>RESUELTO</b>	<b>FEADER</b>	<b>MAPA</b>	<b>CAPADR</b>
Pago realizado	670,83	570,21	65,81	34,81
A pagar	66,27	56,33	6,50	3,44
<b>TOTAL</b>	<b>737,10</b>	<b>626,54</b>	<b>72,31</b>	<b>38,25</b>

**APLICACIÓN DE REDUCCIONES Y PENALIZACIONES (%)**

<b>Criterios de subvencionabilidad (1)</b>	<b>Presentación tardía</b>	<b>Omisión declaración</b>	<b>Condicionalidad</b>
0,00	0,00	0,00	0,00

**IMPORTE ( Euros )**

Calculado(2)	Reducción	Penalización	Reducción Penalización (3)	Penalización adicional	Resuelto	FEADER	MAPA	CAPADR
737,10 €	0,00 €	0,00 €	0,00 €	0,00 €	737,10 €	626,54 €	72,31 €	38,25 €
Importe Unitario:	54,00 €	Nuevo Importe Unitario:	54,00 €					

**RECINTOS PROPUESTOS**

<b>REF.</b>	<b>REFERENCIA SIGPAC</b>	<b>CULTIVO</b>	<b>S/R</b>	<b>USO SIGPAC</b>	<b>Sup. Dec. admisible</b>	<b>Sup. Campo</b>	<b>Sup. Determ.</b>	<b>Sup. Resuelta</b>
170000005653141	18-030-011-00386-0001	AVENA	S		6,08		6,08	6,08
170000005653171	18-030-011-00424-0001	AVENA	S		7,57		7,57	7,57

(1) Con incidencias que retienen pago o deniegan el expediente.  
 (2) Se calcula sobre superficie declarada admisible.  
 (3) Aplicación del artículo 16 bis del RD 147/2023.

Puede verificar la integridad de una copia de este documento mediante la lectura del código QR adjunto o mediante el acceso a la dirección <https://ws050.juntadeandalucia.es/verificarFirma> indicando el código de VERIFICACIÓN

FIRMADO POR	RAQUEL MARIA ESPIN CRESPO	FECHA	26/06/2024
VERIFICACIÓN	Pk2jmMQ72K8YCCE9EQ8LU85ENJJ6M	PÁGINA	4419/8857





**APELLIDOS Y NOMBRE / RAZÓN SOCIAL**

GALVEZ MARTIN JUAN AGUSTIN

**NIF**

\*\*\*\*7393\*

**EXPEDIENTE**

1033057

**RESOLUCIÓN**

CONCESIÓN DE LA AYUDA

**DATOS DE MANTENIMIENTO UNIDADES**

**GRUPO DE PAGO**

ZONAS DE LIMITACIONES NATURALES

**Sup. Dec. Admisible**  
4,94

**Sup. Resuelta**  
4,94

**Sobredecl.**  
0,00

**% Sobredecl.**  
0,00

**RESUMEN DE PAGOS**

	<b>IMPORTE ( Euros )</b>			
	<b>RESUELTO</b>	<b>FEADER</b>	<b>MAPA</b>	<b>CAPADR</b>
Pago realizado	242,78	206,37	23,82	12,60
A pagar	23,98	20,38	2,35	1,25
<b>TOTAL</b>	<b>266,76</b>	<b>226,75</b>	<b>26,17</b>	<b>13,85</b>

**APLICACIÓN DE REDUCCIONES Y PENALIZACIONES (%)**

<b>Criterios de subvencionabilidad (1)</b>	<b>Presentación tardía</b>	<b>Omisión declaración</b>	<b>Condicionalidad</b>
0,00	0,00	0,00	0,00

**IMPORTE ( Euros )**

Calculado(2)	Reducción	Penalización	Reducción Penalización (3)	Penalización adicional	Resuelto	FEADER	MAPA	CAPADR
266,76 €	0,00 €	0,00 €	0,00 €	0,00 €	266,76 €	226,75 €	26,17 €	13,84 €
Importe Unitario:	54,00 €	Nuevo Importe Unitario:	54,00 €					

**RECINTOS PROPUESTOS**

<b>REF.</b>	<b>REFERENCIA SIGPAC</b>	<b>CULTIVO</b>	<b>S/R</b>	<b>USO SIGPAC</b>	<b>Sup. Dec. admisible</b>	<b>Sup. Campo</b>	<b>Sup. Determ.</b>	<b>Sup. Resuelta</b>
4639973	18-161-002-00012-0001	OLIVAR	S		1,32		1,32	1,32
1700000003570893	18-161-002-00032-0001	OLIVAR	S		0,06		0,06	0,06
1700000003570894	18-161-002-00033-0001	OLIVAR	S		1,17		1,17	1,17
1700000003570902	18-161-002-00011-0001	OLIVAR	S		1,07		1,07	1,07
1700000003570903	18-161-001-00605-0001	OLIVAR	S		1,32		1,32	1,32

(1) Con incidencias que retienen pago o deniegan el expediente.  
 (2) Se calcula sobre superficie declarada admisible.  
 (3) Aplicación del artículo 16 bis del RD 147/2023.

Puede verificar la integridad de una copia de este documento mediante la lectura del código QR adjunto o mediante el acceso a la dirección <https://ws050.juntadeandalucia.es/verificarFirma> indicando el código de VERIFICACIÓN

FIRMADO POR	RAQUEL MARIA ESPIN CRESPO	FECHA	26/06/2024
VERIFICACIÓN	Pk2jmMQ72K8YCCE9EQ8LU85ENJJ6M	PÁGINA	4420/8857





**APELLIDOS Y NOMBRE / RAZÓN SOCIAL**

GAMIZ GORDO LUIS

**NIF**

\*\*\*0867\*

**EXPEDIENTE**

1006941

**RESOLUCIÓN**

CONCESIÓN DE LA AYUDA

**DATOS DE MANTENIMIENTO UNIDADES**

**GRUPO DE PAGO**

ZONAS DE LIMITACIONES NATURALES

**Sup. Dec. Admisible**

6,93

**Sup. Resuelta**

6,93

**Sobredecl.**

0,00

**% Sobredecl.**

0,00

**RESUMEN DE PAGOS**

	<b>IMPORTE ( Euros )</b>			
	<b>RESUELTO</b>	<b>FEADER</b>	<b>MAPA</b>	<b>CAPADR</b>
Pago realizado	340,58	289,49	33,41	17,67
A pagar	33,64	28,59	3,30	1,75
<b>TOTAL</b>	<b>374,22</b>	<b>318,08</b>	<b>36,71</b>	<b>19,42</b>

**APLICACIÓN DE REDUCCIONES Y PENALIZACIONES (%)**

<b>Criterios de subvencionabilidad (1)</b>	<b>Presentación tardía</b>	<b>Omisión declaración</b>	<b>Condicionalidad</b>
0,00	0,00	0,00	0,00

**IMPORTE ( Euros )**

Calculado(2)	Reducción	Penalización	Reducción Penalización (3)	Penalización adicional	Resuelto	FEADER	MAPA	CAPADR
374,22 €	0,00 €	0,00 €	0,00 €	0,00 €	374,22 €	318,09 €	36,71 €	19,42 €
Importe Unitario:	54,00 €	Nuevo Importe Unitario:	54,00 €					

**RECINTOS PROPUESTOS**

<b>REF.</b>	<b>REFERENCIA SIGPAC</b>	<b>CULTIVO</b>	<b>S/R</b>	<b>USO SIGPAC</b>	<b>Sup. Dec. admisible</b>	<b>Sup. Campo</b>	<b>Sup. Determ.</b>	<b>Sup. Resuelta</b>
170000002933509	18-174-003-00153-0001	OLIVAR	S		6,90		6,90	6,90
1700000002933510	18-174-003-00160-0001	OLIVAR	S		0,03		0,03	0,03

(1) Con incidencias que retienen pago o deniegan el expediente.  
 (2) Se calcula sobre superficie declarada admisible.  
 (3) Aplicación del artículo 16 bis del RD 147/2023.

Puede verificar la integridad de una copia de este documento mediante la lectura del código QR adjunto o mediante el acceso a la dirección <https://ws050.juntadeandalucia.es/verificarFirma> indicando el código de VERIFICACIÓN

FIRMADO POR	RAQUEL MARIA ESPIN CRESPO	FECHA	26/06/2024
VERIFICACIÓN	Pk2jmMQ72K8YCCE9EQ8LU85ENJJ6M	PÁGINA	4421/8857





**APELLIDOS Y NOMBRE / RAZÓN SOCIAL**

GARCIA ARCAS BLAS

**NIF**

\*\*\*\*8903\*

**EXPEDIENTE**

1253323

**RESOLUCIÓN**

CONCESIÓN DE LA AYUDA

**DATOS DE MANTENIMIENTO UNIDADES**

**GRUPO DE PAGO**

ZONAS DE LIMITACIONES NATURALES

**Sup. Dec. Admisible**

22,32

**Sup. Resuelta**

22,32

**Sobredecl.**

0,00

**% Sobredecl.**

0,00

**RESUMEN DE PAGOS**

	<b>IMPORTE ( Euros )</b>			
	<b>RESUELTO</b>	<b>FEADER</b>	<b>MAPA</b>	<b>CAPADR</b>
Pago realizado	1.002,17	851,84	98,31	52,02
A pagar	99,00	84,15	9,71	5,14
<b>TOTAL</b>	<b>1.101,17</b>	<b>935,99</b>	<b>108,02</b>	<b>57,16</b>

**APLICACIÓN DE REDUCCIONES Y PENALIZACIONES (%)**

<b>Criterios de subvencionabilidad (1)</b>	<b>Presentación tardía</b>	<b>Omisión declaración</b>	<b>Condicionalidad</b>
0,00	0,00	0,00	0,00

**IMPORTE ( Euros )**

Calculado(2)	Reducción	Penalización	Reducción Penalización (3)	Penalización adicional	Resuelto	FEADER	MAPA	CAPADR
1.101,17 €	0,00 €	0,00 €	0,00 €	0,00 €	1.101,17 €	935,99 €	108,02 €	57,16 €
<b>Importe Unitario:</b>	<b>54,00 €</b>	<b>Nuevo Importe Unitario:</b>	<b>49,34 €</b>					

**RECINTOS PROPUESTOS**

<b>REF.</b>	<b>REFERENCIA SIGPAC</b>	<b>CULTIVO</b>	<b>S/R</b>	<b>USO SIGPAC</b>	<b>Sup. Dec. admisible</b>	<b>Sup. Campo</b>	<b>Sup. Determ.</b>	<b>Sup. Resuelta</b>
-51998	18-062-900-80003-0024	OLIVAR	S		0,31		0,31	0,31
1700000002637503	18-161-027-00017-0003	OLIVAR	S		0,41		0,41	0,41
1700000002637504	18-161-027-00019-0001	OLIVAR	S		0,54		0,54	0,54
1700000005968823	18-062-021-00009-0004	OLIVAR	S		11,61		11,61	11,61
1700000005968826	18-062-022-00007-0002	OLIVAR	S		9,45		9,45	9,45

(1) Con incidencias que retienen pago o deniegan el expediente.  
 (2) Se calcula sobre superficie declarada admisible.  
 (3) Aplicación del artículo 16 bis del RD 147/2023.

Puede verificar la integridad de una copia de este documento mediante la lectura del código QR adjunto o mediante el acceso a la dirección <https://ws050.juntadeandalucia.es/verificarFirma> indicando el código de VERIFICACIÓN

FIRMADO POR	RAQUEL MARIA ESPIN CRESPO	FECHA	26/06/2024
VERIFICACIÓN	Pk2jmMQ72K8YCCE9EQ8LU85ENJJJ6M	PÁGINA	4422/8857





**APELLIDOS Y NOMBRE / RAZÓN SOCIAL**

GARCIA ASENSIO RAFAEL LUIS

**NIF**

\*\*\*\*1595\*

**EXPEDIENTE**

1202974

**RESOLUCIÓN**

CONCESIÓN DE LA AYUDA

**DATOS DE MANTENIMIENTO UNIDADES**

**GRUPO DE PAGO**

ZONAS DE LIMITACIONES NATURALES

**Sup. Dec. Admisible**

26,97

**Sup. Resuelta**

26,97

**Sobredecl.**

0,00

**% Sobredecl.**

0,00

**RESUMEN DE PAGOS**

	<b>IMPORTE ( Euros )</b>			
	<b>RESUELTO</b>	<b>FEADER</b>	<b>MAPA</b>	<b>CAPADR</b>
Pago realizado	1.081,20	919,02	106,06	56,12
A pagar	105,92	90,03	10,39	5,50
<b>TOTAL</b>	<b>1.187,12</b>	<b>1.009,05</b>	<b>116,45</b>	<b>61,62</b>

**APLICACIÓN DE REDUCCIONES Y PENALIZACIONES (%)**

<b>Crterios de subvencionabilidad (1)</b>	<b>Presentación tardía</b>	<b>Omisión declaración</b>	<b>Condicionalidad</b>
0,00	0,00	0,00	0,00

**IMPORTE ( Euros )**

Calculado(2)	Reducción	Penalización	Reducción Penalización (3)	Penalización adicional	Resuelto	FEADER	MAPA	CAPADR
1.187,12 €	0,00 €	0,00 €	0,00 €	0,00 €	1.187,12 €	1.009,05 €	116,46 €	61,61 €
Importe Unitario:	54,00 €	Nuevo Importe Unitario:	44,02 €					

**RECINTOS PROPUESTOS**

<b>REF.</b>	<b>REFERENCIA SIGPAC</b>	<b>CULTIVO</b>	<b>USO S/R SIGPAC</b>	<b>Sup. Dec. admisible</b>	<b>Sup. Campo</b>	<b>Sup. Determ.</b>	<b>Sup. Resuelta</b>
-1465753	18-161-023-00105-0001	TRIGO DURO	R	2,37		2,37	2,37
-1219115	18-161-021-00076-0001	AVENA	S	1,05		1,05	1,03
-1218992	18-161-002-00100-0001	OLIVAR	S	0,90		0,90	0,90
-1218989	18-161-001-00090-0001	OLIVAR	S	0,48		0,48	0,48
-1218957	18-161-001-00125-0001	OLIVAR	S	0,13		0,13	0,13
-1218948	18-161-001-00126-0001	OLIVAR	S	0,25		0,25	0,25
-1218935	18-161-001-00209-0001	OLIVAR	S	0,59		0,59	0,59
-1218932	18-161-001-00134-0001	OLIVAR	S	0,55		0,55	0,55
5281959	18-161-020-00041-0001	BARBECHO TRADICIONAL	S	0,14		0,14	0,14
5281967	18-161-020-00040-0001	BARBECHO TRADICIONAL	S	0,40		0,40	0,40
5472818	18-161-001-00127-0001	OLIVAR	S	0,87		0,87	0,87
5472821	18-161-001-00210-0001	OLIVAR	S	0,18		0,18	0,18
5472826	18-161-001-00091-0001	OLIVAR	S	0,29		0,29	0,29
1700000002585105	18-161-002-00184-0001	OLIVAR	S	0,70		0,70	0,70
1700000002585106	18-161-023-00067-0001	ESPÁRRAGOS	R	1,66		1,66	1,66
1700000002585107	18-161-003-00182-0001	OLIVAR	S	1,14		1,14	1,14
1700000002585108	18-161-003-00184-0002	OLIVAR	S	1,49		1,49	1,49
1700000002585109	18-161-003-00181-0001	OLIVAR	S	2,55		2,55	2,55
1700000002585110	18-161-003-00180-0001	OLIVAR	S	2,46		2,46	2,46
1700000002585111	18-161-002-00194-0001	OLIVAR	S	4,39		4,39	4,39
1700000002585112	18-161-002-00197-0001	OLIVAR	S	0,43		0,43	0,43
1700000002585113	18-161-020-00034-0009	ALMENDROS	S	3,97		3,97	3,97

(1) Con incidencias que retienen pago o deniegan el expediente.  
 (2) Se calcula sobre superficie declarada admisible.  
 (3) Aplicación del artículo 16 bis del RD 147/2023.

Puede verificar la integridad de una copia de este documento mediante la lectura del código QR adjunto o mediante el acceso a la dirección <https://ws050.juntadeandalucia.es/verificarFirma> indicando el código de VERIFICACIÓN

FIRMADO POR	RAQUEL MARIA ESPIN CRESPO	FECHA	26/06/2024
VERIFICACIÓN	Pk2jmMQ72K8YCCE9EQ8LU85ENJJ6M	PÁGINA	4423/8857





### INCIDENCIAS

#### INCIDENCIA DESCRIPCIÓN

4272 Verifica que las líneas de declaración de las Solicitudes Únicas no tienen solapes con la capa de Retroactividad Gráfica (ambas de la misma campaña) a nivel de expediente/línea de declaración gráfica de la solicitud.  
Recinto:18-161-021-00076-00001 Cultivo: - Agregado de la referencia del recinto.:0 Zona de la referencia del recinto.:0 Superficie solapada.:0,02 Id. Incid.:95153027

#### Datos considerados para el Cálculo de la Carga Ganadera del expediente

Superficie determinada para Cálculo Carga Ganadera: 0,00 ha  
Carga Ganadera del Expediente: 0,00 ugm/ha

#### Incidencias de carga ganadera

#### INCIDENCIA DESCRIPCIÓN

86132 Recinto superficie forrajera que no realiza la actividad de producción de pastoreo.  
Recinto:18-161-020-00041-00001 Cultivo:20000 BARBECHO TRADICIONAL-SIN VARIEDAD Secano  
Recinto:18-161-020-00040-00001 Cultivo:20000 BARBECHO TRADICIONAL-SIN VARIEDAD Secano

(1) Con incidencias que retienen pago o deniegan el expediente.  
(2) Se calcula sobre superficie declarada admisible.  
(3) Aplicación del artículo 16 bis del RD 147/2023.

Puede verificar la integridad de una copia de este documento mediante la lectura del código QR adjunto o mediante el acceso a la dirección <https://ws050.juntadeandalucia.es/verificarFirma> indicando el código de VERIFICACIÓN

FIRMADO POR	RAQUEL MARIA ESPIN CRESPO	FECHA	26/06/2024
VERIFICACIÓN	Pk2jmMQ72K8YCCE9EQ8LU85ENJJ6M	PÁGINA	4424/8857





**APELLIDOS Y NOMBRE / RAZÓN SOCIAL**

GARCIA AZOR FRANCISCO JAVIER

**NIF**

\*\*\*\*8238\*

**EXPEDIENTE**

1204274

**RESOLUCIÓN**

CONCESIÓN DE LA AYUDA

**DATOS DE MANTENIMIENTO UNIDADES**

**GRUPO DE PAGO**

ZONAS DE LIMITACIONES NATURALES

**Sup. Dec. Admisible**

18,66

**Sup. Resuelta**

18,66

**Sobredecl.**

0,00

**% Sobredecl.**

0,00

**RESUMEN DE PAGOS**

	<b>IMPORTE ( Euros )</b>			
	<b>RESUELTO</b>	<b>FEADER</b>	<b>MAPA</b>	<b>CAPADR</b>
Pago realizado	872,27	741,43	85,57	45,27
A pagar	86,16	73,24	8,45	4,47
<b>TOTAL</b>	<b>958,43</b>	<b>814,67</b>	<b>94,02</b>	<b>49,74</b>

**APLICACIÓN DE REDUCCIONES Y PENALIZACIONES (%)**

<b>Crterios de subvencionabilidad (1)</b>	<b>Presentación tardía</b>	<b>Omisión declaración</b>	<b>Condicionalidad</b>
0,00	0,00	1,00	0,00

**IMPORTE ( Euros )**

Calculado(2)	Reducción	Penalización	Reducción Penalización (3)	Penalización adicional	Resuelto	FEADER	MAPA	CAPADR
968,11 €	0,00 €	0,00 €	0,00 €	0,00 €	958,43 €	814,67 €	94,02 €	49,74 €
<b>Importe Unitario:</b>	<b>54,00 €</b>	<b>Nuevo Importe Unitario:</b>			<b>51,88 €</b>			

**RECINTOS PROPUESTOS**

<b>REF.</b>	<b>REFERENCIA SIGPAC</b>	<b>CULTIVO</b>	<b>USO S/R SIGPAC</b>	<b>Sup. Dec. admisible</b>	<b>Sup. Campo</b>	<b>Sup. Determ.</b>	<b>Sup. Resuelta</b>
-1575861	18-054-009-00332-0002	ALMENDROS	S	0,11		0,11	0,11
-155078	18-054-009-00156-0002	ALMENDROS	R	0,36		0,36	0,36
-153930	18-054-005-00402-0001	ALMENDROS	S	0,75		0,75	0,75
4193109	18-054-009-00156-0001	OLIVAR	R	0,23		0,23	0,23
6862292	18-054-009-00332-0002	ALMENDROS	S	0,38		0,38	0,38
1700000005376931	18-054-009-00427-0001	OLIVAR	R	0,57		0,57	0,57
1700000005376932	18-054-005-00211-0006	VIÑEDO VINIFICACIÓN	S	0,04		0,04	0,04
1700000005376933	18-054-009-00153-0001	OLIVAR	R	0,46		0,46	0,46
1700000005376934	18-054-009-00282-0011	OLIVAR	S	1,02		1,02	1,02
1700000005376935	18-054-009-00297-0001	ALMENDROS	S	0,74		0,74	0,74
1700000005376936	18-054-009-00321-0001	ALMENDROS	S	1,17		1,17	1,17
1700000005376937	18-054-009-00282-0010	OLIVAR	S	0,78		0,78	0,78
1700000005376939	18-054-005-00211-0001	ALMENDROS	R	0,94		0,94	0,94
1700000005376940	18-054-005-00211-0003	ALMENDROS	R	0,04		0,04	0,04
1700000005376941	18-054-009-00177-0001	ALMENDROS	R	1,10		1,10	1,10
1700000005376942	18-054-009-00457-0001	ALMENDROS	S	1,34		1,34	1,34
1700000005376943	18-054-009-00329-0002	ALMENDROS	S	4,48		4,48	4,48
1700000005376944	18-054-009-00331-0001	ALMENDROS	S	2,37		2,37	2,37
1700000005376945	18-054-009-00297-0003	ALMENDROS	S	0,99		0,99	0,99
1700000005376946	18-054-009-00457-0002	ALMENDROS	S	0,79		0,79	0,79

(1) Con incidencias que retienen pago o deniegan el expediente.  
 (2) Se calcula sobre superficie declarada admisible.  
 (3) Aplicación del artículo 16 bis del RD 147/2023.

Puede verificar la integridad de una copia de este documento mediante la lectura del código QR adjunto o mediante el acceso a la dirección <https://ws050.juntadeandalucia.es/verificarFirma> indicando el código de VERIFICACIÓN

FIRMADO POR

RAQUEL MARIA ESPIN CRESPO

FECHA

26/06/2024

VERIFICACIÓN

Pk2jmMQ72K8YCC9E9EQ8LU85ENJJ6M

PÁGINA

4425/8857





**INCIDENCIAS**

**INCIDENCIA DESCRIPCIÓN**

- 256 Solicitud con recintos no declarados en campaña actual con una reducción por omisión de superficie superior al 3%  
CÓDIGO PARA EL PORCENTAJE DE REDUCCIÓN POR OMISIÓN QUE CORRESPONDE A LA SOLICITUD:1
- 74336 Recinto con uso declarado o cultivo declarado NO válido  
Recinto:18-054-005-00224-00001 Cultivo:116000 CHOPOS-SIN VARIEDAD Secano Uso Sigpac:TA

(1) Con incidencias que retienen pago o deniegan el expediente.  
(2) Se calcula sobre superficie declarada admisible.  
(3) Aplicación del artículo 16 bis del RD 147/2023.

Puede verificar la integridad de una copia de este documento mediante la lectura del código QR adjunto o mediante el acceso a la dirección <https://ws050.juntadeandalucia.es/verificarFirma> indicando el código de VERIFICACIÓN

FIRMADO POR	RAQUEL MARIA ESPIN CRESCO	FECHA	26/06/2024
VERIFICACIÓN	Pk2jmMQ72K8YCCE9EQ8LU85ENJJ6M	PÁGINA	4426/8857







**APELLIDOS Y NOMBRE / RAZÓN SOCIAL**  
GARCIA BARRIONUEVO JOSE FRANCISCO  
**DATOS DE MANTENIMIENTO UNIDADES**

**NIF**  
\*\*\*\*4215\*

**EXPEDIENTE** 1215504  
**RESOLUCIÓN** CONCESIÓN DE LA AYUDA

**GRUPO DE PAGO**  
ZONAS DE LIMITACIONES NATURALES

	<b>Sup. Dec. Admisible</b>	<b>Sup. Resuelta</b>	<b>Sobredecl.</b>	<b>% Sobredecl.</b>
ZONAS DE LIMITACIONES NATURALES	3,64	3,64	0,00	0,00

**RESUMEN DE PAGOS**

	<b>IMPORTE ( Euros )</b>			
	<b>RESUELTO</b>	<b>FEADER</b>	<b>MAPA</b>	<b>CAPADR</b>
Pago realizado	184,30	156,66	18,08	9,56
A pagar	12,26	10,42	1,20	0,64
<b>TOTAL</b>	<b>196,56</b>	<b>167,08</b>	<b>19,28</b>	<b>10,20</b>

**APLICACIÓN DE REDUCCIONES Y PENALIZACIONES (%)**

<b>Criterios de subvencionabilidad (1)</b>	<b>Presentación tardía</b>	<b>Omisión declaración</b>	<b>Condicionalidad</b>
0,00	0,00	0,00	0,00

**IMPORTE ( Euros )**

Calculado(2)	Reducción	Penalización	Reducción Penalización (3)	Penalización adicional	Resuelto	FEADER	MAPA	CAPADR
196,56 €	0,00 €	0,00 €	0,00 €	0,00 €	196,56 €	167,08 €	19,28 €	10,20 €
Importe Unitario:	54,00 €	Nuevo Importe Unitario:	54,00 €					

**RECINTOS PROPUESTOS**

<b>REF.</b>	<b>REFERENCIA SIGPAC</b>	<b>CULTIVO</b>	<b>S/R</b>	<b>USO SIGPAC</b>	<b>Sup. Dec. admisible</b>	<b>Sup. Campo</b>	<b>Sup. Determ.</b>	<b>Sup. Resuelta</b>
-1219618	18-098-002-00018-0003	CEBADA	S		2,53		2,53	2,53
-925472	18-098-002-00018-0006	CEBADA	S		1,22		1,22	1,11

(1) Con incidencias que retienen pago o deniegan el expediente.  
(2) Se calcula sobre superficie declarada admisible.  
(3) Aplicación del artículo 16 bis del RD 147/2023.

Puede verificar la integridad de una copia de este documento mediante la lectura del código QR adjunto o mediante el acceso a la dirección <https://ws050.juntadeandalucia.es/verificarFirma> indicando el código de VERIFICACIÓN

FIRMADO POR	RAQUEL MARIA ESPIN CRESPO	FECHA	26/06/2024
VERIFICACIÓN	Pk2jmMQ72K8YCCE9EQ8LU85ENJJ6M	PÁGINA	4427/8857





**INCIDENCIAS**

**INCIDENCIA DESCRIPCIÓN**

- 4272 Verifica que las líneas de declaración de las Solicitudes Únicas no tienen solapes con la capa de Retroactividad Gráfica (ambas de la misma campaña) a nivel de expediente/línea de declaración gráfica de la solicitud.  
Recinto:18-098-002-00018-00006 Cultivo: - Agregado de la referencia del recinto.:0 Zona de la referencia del recinto.:0 Superficie solapada.:0,11 Id. Incid.:95153383
- 86021 Verifica que determinados recintos declarados por el expte para la operación, no se corresponde con la ZONA DESFAVORECIDA. Y no ha sido solicitada la operación análoga o correspondiente.  
Recinto:18-155-011-00422-00001 Cultivo:62000 PASTOS PERMANENTES DE 5 O MAS AÑOS-SIN VARIEDAD Secano Operación correcta del recinto:6613.1
- 86119 Carga ganadera NO cumple con el valor mínimo de 0,2 UGM/ha.  
Recinto:18-078-007-00002-00001 Cultivo:62000 PASTOS PERMANENTES DE 5 O MAS AÑOS-SIN VARIEDAD Secano Carga Ganadera:0,17  
Recinto:18-078-007-00005-00001 Cultivo:62000 PASTOS PERMANENTES DE 5 O MAS AÑOS-SIN VARIEDAD Secano Carga Ganadera:0,17  
Recinto:18-078-007-00005-00002 Cultivo:62000 PASTOS PERMANENTES DE 5 O MAS AÑOS-SIN VARIEDAD Secano Carga Ganadera:0,17  
Recinto:18-078-008-00017-00001 Cultivo:62000 PASTOS PERMANENTES DE 5 O MAS AÑOS-SIN VARIEDAD Secano Carga Ganadera:0,17  
Recinto:18-078-009-00007-00001 Cultivo:62000 PASTOS PERMANENTES DE 5 O MAS AÑOS-SIN VARIEDAD Secano Carga Ganadera:0,17  
Recinto:18-078-009-00010-00001 Cultivo:62000 PASTOS PERMANENTES DE 5 O MAS AÑOS-SIN VARIEDAD Secano Carga Ganadera:0,17  
Recinto:18-078-009-00010-00002 Cultivo:62000 PASTOS PERMANENTES DE 5 O MAS AÑOS-SIN VARIEDAD Secano Carga Ganadera:0,17  
Recinto:18-078-009-00031-00001 Cultivo:62000 PASTOS PERMANENTES DE 5 O MAS AÑOS-SIN VARIEDAD Secano Carga Ganadera:0,17  
Recinto:18-078-010-00015-00001 Cultivo:62000 PASTOS PERMANENTES DE 5 O MAS AÑOS-SIN VARIEDAD Secano Carga Ganadera:0,17  
Recinto:18-098-002-00008-00003 Cultivo:62000 PASTOS PERMANENTES DE 5 O MAS AÑOS-SIN VARIEDAD Secano Carga Ganadera:0,17  
Recinto:18-098-002-00009-00003 Cultivo:62000 PASTOS PERMANENTES DE 5 O MAS AÑOS-SIN VARIEDAD Secano Carga Ganadera:0,17  
Recinto:18-155-011-00422-00001 Cultivo:62000 PASTOS PERMANENTES DE 5 O MAS AÑOS-SIN VARIEDAD Secano Carga Ganadera:0,17

**Datos considerados para el Cálculo de la Carga Ganadera del expediente**

Superficie determinada para Cálculo Carga Ganadera: 157,66 ha  
Carga Ganadera del Expediente: 0,17 ugm/ha

Explotación	Especie	Ugm Calculada para CG
ES180960000107	CAPRINA	1,71
ES180960000107	OVINA	24,75

**Recintos Determinados para el Cálculo de Garga Ganadera**

REF.	REFERENCIA SIGPAC	CULTIVO	DESCRIPCIÓN CULTIVO	S/R	SUP. RESUELTA (ha)
-1453376	18-155-011-00422-00001	62000	PASTOS PERMANENTES DE 5 O MAS AÑOS-SIN VARIEDAD	S	0,14
4203194	18-078-007-00002-00001	62000	PASTOS PERMANENTES DE 5 O MAS AÑOS-SIN VARIEDAD	S	34,98
4203223	18-078-009-00031-00001	62000	PASTOS PERMANENTES DE 5 O MAS AÑOS-SIN VARIEDAD	S	8,29
4644514	18-098-002-00008-00003	62000	PASTOS PERMANENTES DE 5 O MAS AÑOS-SIN VARIEDAD	S	43,53
4644515	18-098-002-00009-00003	62000	PASTOS PERMANENTES DE 5 O MAS AÑOS-SIN VARIEDAD	S	12,57
4644534	18-078-007-00005-00002	62000	PASTOS PERMANENTES DE 5 O MAS AÑOS-SIN VARIEDAD	S	1,24
4644539	18-078-008-00017-00001	62000	PASTOS PERMANENTES DE 5 O MAS AÑOS-SIN VARIEDAD	S	4,19
4644611	18-078-007-00005-00001	62000	PASTOS PERMANENTES DE 5 O MAS AÑOS-SIN VARIEDAD	S	0,39
4763585	18-078-010-00015-00001	62000	PASTOS PERMANENTES DE 5 O MAS AÑOS-SIN VARIEDAD	S	29,67

(1) Con incidencias que retienen pago o deniegan el expediente.  
(2) Se calcula sobre superficie declarada admisible.  
(3) Aplicación del artículo 16 bis del RD 147/2023.

Puede verificar la integridad de una copia de este documento mediante la lectura del código QR adjunto o mediante el acceso a la dirección <a href="https://ws050.juntadeandalucia.es/verificarFirma">https://ws050.juntadeandalucia.es/verificarFirma</a> indicando el código de VERIFICACIÓN					
FIRMADO POR	RAQUEL MARIA ESPIN CRESPO		FECHA		26/06/2024
VERIFICACIÓN	Pk2jmMQ72K8YCC9EQ8LU85ENJJ6M		PÁGINA		4428/8857



**Recintos Determinados para el Cálculo de Garga Ganadera**

<b>REE.</b>	<b>REFERENCIA SIGPAC</b>	<b>CULTIVO</b>	<b>DESCRIPCIÓN CULTIVO</b>	<b>S/R</b>	<b>SUP. RESUELTA (ha)</b>
4763589	18-078-009-00010-00001	62000	PASTOS PERMANENTES DE 5 O MAS AÑOS-SIN VARIEDAD	S	0,35
4763590	18-078-009-00010-00002	62000	PASTOS PERMANENTES DE 5 O MAS AÑOS-SIN VARIEDAD	S	21,41
4763593	18-078-009-00007-00001	62000	PASTOS PERMANENTES DE 5 O MAS AÑOS-SIN VARIEDAD	S	0,90

(1) Con incidencias que retienen pago o deniegan el expediente.  
(2) Se calcula sobre superficie declarada admisible.  
(3) Aplicación del artículo 16 bis del RD 147/2023.

Puede verificar la integridad de una copia de este documento mediante la lectura del código QR adjunto o mediante el acceso a la dirección <a href="https://ws050.juntadeandalucia.es/verificarFirma">https://ws050.juntadeandalucia.es/verificarFirma</a> indicando el código de VERIFICACIÓN				
FIRMADO POR	RAQUEL MARIA ESPIN CRESCO	FECHA	26/06/2024	
VERIFICACIÓN	Pk2jmMQ72K8YCCE9EQ8LU85ENJJ6M	PÁGINA	4429/8857	



**APELLIDOS Y NOMBRE / RAZÓN SOCIAL** GARCIA DE LA SERRANA IRIARTE VICTOR DAVID **NIF** \*\*\*\*5990\* **EXPEDIENTE** 1233847 **RESOLUCIÓN** CONCESIÓN DE LA AYUDA

**DATOS DE MANTENIMIENTO UNIDADES**

<b>GRUPO DE PAGO</b>	<b>Sup. Dec. Admisible</b>	<b>Sup. Resuelta</b>	<b>Sobredecl.</b>	<b>% Sobredecl.</b>
ZONAS DE LIMITACIONES NATURALES	47,93	47,93	0,00	0,00

**RESUMEN DE PAGOS**

	<b>IMPORTE ( Euros )</b>			
	<b>RESUELTO</b>	<b>FEADER</b>	<b>MAPA</b>	<b>CAPADR</b>
Pago realizado	1.079,84	917,86	105,94	56,04
A pagar	108,16	91,94	10,61	5,61
<b>TOTAL</b>	<b>1.188,00</b>	<b>1.009,80</b>	<b>116,55</b>	<b>61,65</b>

**APLICACIÓN DE REDUCCIONES Y PENALIZACIONES (%)**

<b>Criterios de subvencionabilidad (1)</b>	<b>Presentación tardía</b>	<b>Omisión declaración</b>	<b>Condicionabilidad</b>
0,00	0,00	0,00	0,00

**IMPORTE ( Euros )**

Calculado(2)	Reducción	Penalización	Reducción Penalización (3)	Penalización adicional	Resuelto	FEADER	MAPA	CAPADR
1.188,00 €	0,00 €	0,00 €	0,00 €	0,00 €	1.188,00 €	1.009,80 €	116,54 €	61,66 €
<b>Importe Unitario:</b>	<b>54,00 €</b>	<b>Nuevo Importe Unitario:</b>	<b>24,79 €</b>					

**RECINTOS PROPUESTOS**

<b>REF.</b>	<b>REFERENCIA SIGPAC</b>	<b>CULTIVO</b>	<b>S/R</b>	<b>USO SIGPAC</b>	<b>Sup. Dec. admisible</b>	<b>Sup. Campo</b>	<b>Sup. Determ.</b>	<b>Sup. Resuelta</b>
-1039906	18-046-005-00025-0012	ALMENDROS	S		0,04		0,04	0,04
-1039905	18-046-005-00025-0013	ALMENDROS	S		0,02		0,02	0,02
4222629	18-046-005-00025-0005	ALMENDROS	S		11,86		11,86	11,86
4222630	18-046-005-00025-0008	ALMENDROS	S		7,05		7,05	7,05
4222633	18-046-005-00027-0002	ALMENDROS	S		28,96		28,96	28,96

(1) Con incidencias que retienen pago o deniegan el expediente.  
 (2) Se calcula sobre superficie declarada admisible.  
 (3) Aplicación del artículo 16 bis del RD 147/2023.

Puede verificar la integridad de una copia de este documento mediante la lectura del código QR adjunto o mediante el acceso a la dirección <https://ws050.juntadeandalucia.es/verificarFirma> indicando el código de VERIFICACIÓN

FIRMADO POR	RAQUEL MARIA ESPIN CRESPO	FECHA	26/06/2024
VERIFICACIÓN	Pk2jmMQ72K8YCCE9EQ8LU85ENJJ6M	PÁGINA	4430/8857



**APELLIDOS Y NOMBRE / RAZÓN SOCIAL**

GARCIA DE LA SERRANA PEREZ JOSE

**NIF**

\*\*\*\*4451\*

**EXPEDIENTE**

1219765

**RESOLUCIÓN**

CONCESIÓN DE LA AYUDA

**DATOS DE MANTENIMIENTO UNIDADES****GRUPO DE PAGO**

ZONAS DE LIMITACIONES NATURALES

**Sup. Dec.  
Admisible**

173,71

**Sup.  
Resuelta**

173,71

**Sobredecl.**

0,00

**% Sobredecl.**

0,00

**RESUMEN DE PAGOS**

	<b>IMPORTE ( Euros )</b>			
	<b>RESUELTO</b>	<b>FEADER</b>	<b>MAPA</b>	<b>CAPADR</b>
Pago realizado	1.081,20	919,02	106,06	56,12
A pagar	106,80	90,78	10,48	5,54
<b>TOTAL</b>	<b>1.188,00</b>	<b>1.009,80</b>	<b>116,54</b>	<b>61,66</b>

**APLICACIÓN DE REDUCCIONES Y PENALIZACIONES (%)**

<b>Criterios de subvencionabilidad (1)</b>	<b>Presentación tardía</b>	<b>Omisión declaración</b>	<b>Condicionalidad</b>
0,00	0,00	0,00	0,00

**IMPORTE ( Euros )**

Calculado(2)	Reducción	Penalización	Reducción Penalización (3)	Penalización adicional	Resuelto	FEADER	MAPA	CAPADR
1.188,00 €	0,00 €	0,00 €	0,00 €	0,00 €	1.188,00 €	1.009,80 €	116,54 €	61,66 €
Importe Unitario:	54,00 €	Nuevo Importe Unitario:	6,84 €					

(1) Con incidencias que retienen pago o deniegan el expediente.

(2) Se calcula sobre superficie declarada admisible.

(3) Aplicación del artículo 16 bis del RD 147/2023.

Puede verificar la integridad de una copia de este documento mediante la lectura del código QR adjunto o mediante el acceso a la dirección <https://ws050.juntadeandalucia.es/verificarFirma> indicando el código de VERIFICACIÓN

FIRMADO POR	RAQUEL MARIA ESPIN CRESPO	FECHA	26/06/2024
-------------	---------------------------	-------	------------

VERIFICACIÓN	Pk2jmMQ72K8YCCE9EQ8LU85ENJJ6M	PÁGINA	4431/8857
--------------	-------------------------------	--------	-----------





**RECINTOS PROPUESTOS**

REF.	REFERENCIA SIGPAC	CULTIVO	S/R	USO SIGPAC	Sup. Dec. admisible	Sup. Campo	Sup. Determ.	Sup. Resuelta
-1508657	18-046-006-00016-0022	CEBADA	S		5,15		5,15	5,15
-1508648	18-046-006-00016-0003	BARBECHO TRADICIONAL	S		16,52		16,52	16,52
-1508647	18-046-006-00016-0003	BARBECHO TRADICIONAL	S		8,09		8,09	8,09
-1508646	18-046-006-00016-0003	YEROS	S		15,98		15,98	15,98
-1503260	18-046-005-00003-0004	AVENA	S		27,51		27,51	27,51
-1503115	18-046-006-00016-0022	CEBADA	S		8,19		8,19	8,19
-1039864	18-046-006-00244-0019	ALMENDROS	S		0,02		0,02	0,02
-1039855	18-046-006-00016-0031	ALMENDROS	R		0,04		0,04	0,04
-1039854	18-046-006-00016-0030	ALMENDROS	R		0,01		0,01	0,01
-530782	18-046-006-00244-0018	ALMENDROS	S		0,06		0,06	0,06
-530781	18-046-006-00244-0017	ALMENDROS	S		0,08		0,08	0,08
-530778	18-046-006-00244-0014	ALMENDROS	S		0,19		0,19	0,19
-530776	18-046-006-00016-0029	ALMENDROS	R		0,42		0,42	0,42
-169350	18-046-006-00016-0026	ALMENDROS	S		0,03		0,03	0,03
-169348	18-046-006-00016-0024	BARBECHO TRADICIONAL	S		1,01		1,01	1,01
-169347	18-046-005-00045-0005	ALMENDROS	S		0,07		0,07	0,07
1700000005985721	18-046-008-00168-0002	CEBADA	S		12,50		12,50	12,50
1700000005985723	18-046-008-00169-0002	CEBADA	S		0,18		0,18	0,18
1700000005985724	18-046-008-00111-0002	CEBADA	S		0,87		0,87	0,87
1700000005985728	18-046-009-00118-0001	ALFALFA	R		0,17		0,17	0,17
1700000005985729	18-046-009-00124-0001	ALFALFA	R		0,21		0,21	0,21
1700000005985739	18-046-009-00247-0001	OLIVAR	R		0,37		0,37	0,37
1700000005985742	18-046-005-00025-0002	OLIVAR	S		2,94		2,94	2,94
1700000005985743	18-046-005-00003-0009	OLIVAR	S		2,87		2,87	2,87
1700000005985747	18-046-006-00172-0001	CEBADA	S		1,42		1,42	1,42
1700000005985749	18-046-008-00740-0001	CEBADA	S		0,23		0,23	0,23
1700000005985750	18-046-008-00168-0006	CEBADA	S		0,10		0,10	0,10
1700000005985753	18-046-008-00168-0001	CEBADA	S		0,29		0,29	0,29
1700000005985754	18-046-008-00357-0002	CEBADA	S		1,93		1,93	1,93
1700000005985755	18-046-007-00071-0001	CEBADA	S		0,65		0,65	0,65
1700000005985757	18-046-007-00064-0001	CEBADA	S		2,59		2,59	2,59
1700000005985758	18-046-006-00115-0001	CEBADA	S		0,25		0,25	0,25
1700000005985759	18-046-006-00114-0001	CEBADA	S		1,82		1,82	1,82
1700000005985760	18-046-005-00003-0002	ALMENDROS	S		18,36		18,36	18,36
1700000005985762	18-046-006-00016-0001	ALMENDROS	R		4,69		4,69	4,69
1700000005985763	18-046-008-00104-0001	CEBADA	S		1,27		1,27	1,27
1700000005985765	18-046-005-00043-0002	ALMENDROS	S		0,08		0,08	0,08
1700000005985766	18-046-005-00045-0001	ALMENDROS	S		1,26		1,26	1,26
1700000005985767	18-046-006-00244-0005	ALMENDROS	R		0,24		0,24	0,24
1700000005985768	18-046-006-00244-0003	ALMENDROS	R		0,22		0,22	0,22
1700000005985769	18-046-006-00244-0012	ALMENDROS	S		0,87		0,87	0,87
1700000005985772	18-046-006-00016-0002	ALMENDROS	R		17,75		17,75	17,75
1700000005985773	18-046-006-00016-0020	ALMENDROS	S		0,07		0,07	0,07
1700000005985774	18-046-006-00244-0002	ALMENDROS	R		14,94		14,94	14,94
1700000005985775	18-046-006-00244-0001	ALMENDROS	R		0,96		0,96	0,96
1700000005985776	18-046-006-00244-0006	ALMENDROS	R		0,24		0,24	0,24

**INCIDENCIAS**

**INCIDENCIA DESCRIPCIÓN**

74336 Recinto con uso declarado o cultivo declarado NO válido  
 Recinto:18-046-009-00274-00001 Cultivo:116000 CHOPOS-SIN VARIEDAD Regadío Uso Sigpac:TA

(1) Con incidencias que retienen pago o deniegan el expediente.  
 (2) Se calcula sobre superficie declarada admisible.  
 (3) Aplicación del artículo 16 bis del RD 147/2023.

Puede verificar la integridad de una copia de este documento mediante la lectura del código QR adjunto o mediante el acceso a la dirección <a href="https://ws050.juntadeandalucia.es/verificarFirma">https://ws050.juntadeandalucia.es/verificarFirma</a> indicando el código de VERIFICACIÓN					
FIRMADO POR	RAQUEL MARIA ESPIN CRESPO		FECHA		26/06/2024
VERIFICACIÓN	Pk2jmMQ72K8YCCE9EQ8LU85ENJJ6M		PÁGINA		4432/8857



**Datos considerados para el Cálculo de la Carga Ganadera del expediente**

**Superficie determinada para Cálculo Carga Ganadera:** 0,00 ha

**Carga Ganadera del Expediente:** 0,00 ugm/ha

**Incidencias de carga ganadera**

**INCIDENCIA DESCRIPCIÓN**

86132 Recinto superficie forrajera que no realiza la actividad de producción de pastoreo.  
Recinto:18-046-006-00016-00003 Cultivo:20000 BARBECHO TRADICIONAL-SIN VARIEDAD Secano  
Recinto:18-046-006-00016-00003 Cultivo:20000 BARBECHO TRADICIONAL-SIN VARIEDAD Secano  
Recinto:18-046-006-00016-00024 Cultivo:20000 BARBECHO TRADICIONAL-SIN VARIEDAD Secano

(1) Con incidencias que retienen pago o deniegan el expediente.  
(2) Se calcula sobre superficie declarada admisible.  
(3) Aplicación del artículo 16 bis del RD 147/2023.

Puede verificar la integridad de una copia de este documento mediante la lectura del código QR adjunto o mediante el acceso a la dirección <https://ws050.juntadeandalucia.es/verificarFirma> indicando el código de VERIFICACIÓN

FIRMADO POR	RAQUEL MARIA ESPIN CRESPO	FECHA	26/06/2024
VERIFICACIÓN	Pk2jmMQ72K8YCCCE9EQ8LU85ENJJ6M	PÁGINA	4433/8857



**APELLIDOS Y NOMBRE / RAZÓN SOCIAL**

GARCIA GARCIA LUIS FRANCISCO

**NIF**

\*\*\*6386\*

**EXPEDIENTE**

1082319

**RESOLUCIÓN**

CONCESIÓN DE LA AYUDA

**DATOS DE MANTENIMIENTO UNIDADES****GRUPO DE PAGO**

ZONAS DE LIMITACIONES NATURALES

**Sup. Dec.  
Admisible**

6,91

**Sup.  
Resuelta**

6,91

**Sobredecl.**

0,00

**% Sobredecl.**

0,00

**RESUMEN DE PAGOS**

	<b>IMPORTE ( Euros )</b>			
	<b>RESUELTO</b>	<b>FEADER</b>	<b>MAPA</b>	<b>CAPADR</b>
Pago realizado	339,59	288,66	33,32	17,62
A pagar	33,55	28,52	3,29	1,74
<b>TOTAL</b>	<b>373,14</b>	<b>317,18</b>	<b>36,61</b>	<b>19,36</b>

**APLICACIÓN DE REDUCCIONES Y PENALIZACIONES (%)**

<b>Criterios de subvencionabilidad (1)</b>	<b>Presentación tardía</b>	<b>Omisión declaración</b>	<b>Condicionabilidad</b>
0,00	0,00	0,00	0,00

**IMPORTE ( Euros )**

Calculado(2)	Reducción	Penalización	Reducción Penalización (3)	Penalización adicional	Resuelto	FEADER	MAPA	CAPADR
373,14 €	0,00 €	0,00 €	0,00 €	0,00 €	373,14 €	317,17 €	36,61 €	19,36 €
Importe Unitario:	54,00 €	Nuevo Importe Unitario:	54,00 €					

**RECINTOS PROPUESTOS**

<b>REF.</b>	<b>REFERENCIA SIGPAC</b>	<b>CULTIVO</b>	<b>USO S/R SIGPAC</b>	<b>Sup. Dec. admisible</b>	<b>Sup. Campo</b>	<b>Sup. Determ.</b>	<b>Sup. Resuelta</b>
1700000006246487	18-107-003-00014-0001	OLIVAR	S	0,42		0,42	0,42
1700000006246489	18-107-003-00013-0001	OLIVAR	S	2,35		2,35	2,35
1700000006246500	18-107-029-00286-0002	OLIVAR	S	4,14		4,14	4,14

(1) Con incidencias que retienen pago o deniegan el expediente.

(2) Se calcula sobre superficie declarada admisible.

(3) Aplicación del artículo 16 bis del RD 147/2023.

Puede verificar la integridad de una copia de este documento mediante la lectura del código QR adjunto o mediante el acceso a la dirección <https://ws050.juntadeandalucia.es/verificarFirma> indicando el código de VERIFICACIÓN

FIRMADO POR	RAQUEL MARIA ESPIN CRESPO	FECHA	26/06/2024
VERIFICACIÓN	Pk2jmMQ72K8YCCE9EQ8LU85ENJJ6M	PÁGINA	4434/8857







**APELLIDOS Y NOMBRE / RAZÓN SOCIAL**  
GARCIA MASEGOSA ANTONIO MAURICIO  
**DATOS DE MANTENIMIENTO UNIDADES**

**NIF** \*\*\*\*2514\*      **EXPEDIENTE** 1251786      **RESOLUCIÓN** CONCESIÓN DE LA AYUDA

<b>GRUPO DE PAGO</b>	<b>Sup. Dec. Admisible</b>	<b>Sup. Resuelta</b>	<b>Sobredecl.</b>	<b>% Sobredecl.</b>
ZONAS DE LIMITACIONES NATURALES	23,40	23,40	0,00	0,00

**RESUMEN DE PAGOS**

	<b>IMPORTE ( Euros )</b>			
	<b>RESUELTO</b>	<b>FEADER</b>	<b>MAPA</b>	<b>CAPADR</b>
Pago realizado	1.034,02	878,92	101,44	53,66
A pagar	102,14	86,82	10,02	5,30
<b>TOTAL</b>	<b>1.136,16</b>	<b>965,74</b>	<b>111,46</b>	<b>58,96</b>

**APLICACIÓN DE REDUCCIONES Y PENALIZACIONES (%)**

<b>Crterios de subvencionabilidad (1)</b>	<b>Presentación tardía</b>	<b>Omisión declaración</b>	<b>Condicionalidad</b>
0,00	0,00	0,00	0,00

**IMPORTE ( Euros )**

Calculado(2)	Reducción	Penalización	Reducción Penalización (3)	Penalización adicional	Resuelto	FEADER	MAPA	CAPADR
1.136,16 €	0,00 €	0,00 €	0,00 €	0,00 €	1.136,16 €	965,74 €	111,46 €	58,96 €
Importe Unitario:	54,00 €	Nuevo Importe Unitario:	48,55 €					

**RECINTOS PROPUESTOS**

<b>REF.</b>	<b>REFERENCIA SIGPAC</b>	<b>CULTIVO</b>	<b>USO S/R SIGPAC</b>	<b>Sup. Dec. admisible</b>	<b>Sup. Campo</b>	<b>Sup. Determ.</b>	<b>Sup. Resuelta</b>
-788923	18-030-002-00023-0001	OLIVAR	S	1,55		1,55	1,55
1700000006765842	18-046-008-00076-0001	ALMENDROS	S	1,00		1,00	1,00
1700000006765844	18-046-007-00015-0001	ALMENDROS	S	1,37		1,37	1,37
1700000006765845	18-046-008-00072-0001	ALMENDROS	S	1,32		1,32	1,32
1700000006765847	18-046-006-00189-0001	ALMENDROS	S	1,24		1,24	1,24
1700000006765848	18-046-006-00199-0001	ALMENDROS	S	0,57		0,57	0,57
1700000006765852	18-046-008-00329-0002	ALMENDROS	S	1,32		1,32	1,32
1700000006765855	18-046-008-00325-0003	ALMENDROS	S	0,56		0,56	0,56
1700000006765856	18-046-008-00330-0001	ALMENDROS	S	0,12		0,12	0,12
1700000006765868	18-046-006-00144-0002	ALMENDROS	S	1,92		1,92	1,92
1700000007258648	18-030-001-00223-0001	OLIVAR	R	0,16		0,16	0,16
1700000007258651	18-046-011-00033-0001	OLIVAR	R	2,49		2,49	2,49
1700000007258652	18-046-011-00036-0001	OLIVAR	R	1,95		1,95	1,95
1700000007258654	18-046-009-00317-0002	OLIVAR	R	0,47		0,47	0,47
1700000007258656	18-046-007-00098-0001	OLIVAR	R	3,53		3,53	3,53
1700000007258657	18-046-009-00322-0001	OLIVAR	R	0,12		0,12	0,12
1700000007258658	18-046-007-00008-0004	OLIVAR	S	0,08		0,08	0,08
1700000007258659	18-030-001-00223-0005	ALMENDROS	R	0,11		0,11	0,11
1700000007258678	18-046-011-00041-0001	ALMENDROS	R	0,29		0,29	0,29
1700000007258680	18-046-008-00024-0001	ALMENDROS	R	3,23		3,23	3,23

(1) Con incidencias que retienen pago o deniegan el expediente.  
(2) Se calcula sobre superficie declarada admisible.  
(3) Aplicación del artículo 16 bis del RD 147/2023.

Puede verificar la integridad de una copia de este documento mediante la lectura del código QR adjunto o mediante el acceso a la dirección <https://ws050.juntadeandalucia.es/verificarFirma> indicando el código de VERIFICACIÓN

FIRMADO POR	RAQUEL MARIA ESPIN CRESPO	FECHA	26/06/2024
VERIFICACIÓN	Pk2jmMQ72K8YCC9E9EQ8LU85ENJJ6M	PÁGINA	4435/8857





**APELLIDOS Y NOMBRE / RAZÓN SOCIAL**

GARCIA MORENO FRANCISCO ISAUL

**NIF**

\*\*\*\*5386\*

**EXPEDIENTE**

1085322

**RESOLUCIÓN**

CONCESIÓN DE LA AYUDA

**DATOS DE MANTENIMIENTO UNIDADES**

**GRUPO DE PAGO**

ZONAS DE LIMITACIONES NATURALES

**Sup. Dec. Admisible**

45,65

**Sup. Resuelta**

45,65

**Sobredecl.**

0,00

**% Sobredecl.**

0,00

**RESUMEN DE PAGOS**

	<b><u>IMPORTE ( Euros )</u></b>			
	<b><u>RESUELTO</u></b>	<b><u>FEADER</u></b>	<b><u>MAPA</u></b>	<b><u>CAPADR</u></b>
Pago realizado	1.081,20	919,02	106,06	56,12
A pagar	103,94	88,35	10,20	5,39
<b>TOTAL</b>	<b>1.185,14</b>	<b>1.007,37</b>	<b>116,26</b>	<b>61,51</b>

**APLICACIÓN DE REDUCCIONES Y PENALIZACIONES (%)**

<b><u>Criterios de subvencionabilidad (1)</u></b>	<b><u>Presentación tardía</u></b>	<b><u>Omisión declaración</u></b>	<b><u>Condicionalidad</u></b>
0,00	0,00	0,00	0,00

**IMPORTE ( Euros )**

<b><u>Calculado(2)</u></b>	<b><u>Reducción</u></b>	<b><u>Penalización</u></b>	<b><u>Reducción Penalización (3)</u></b>	<b><u>Penalización adicional</u></b>	<b><u>Resuelto</u></b>	<b><u>FEADER</u></b>	<b><u>MAPA</u></b>	<b><u>CAPADR</u></b>
1.185,14 €	0,00 €	0,00 €	0,00 €	0,00 €	1.185,14 €	1.007,37 €	116,26 €	61,51 €
<b>Importe Unitario:</b>	<b>54,00 €</b>	<b>Nuevo Importe Unitario:</b>	<b>25,96 €</b>					

(1) Con incidencias que retienen pago o deniegan el expediente.  
 (2) Se calcula sobre superficie declarada admisible.  
 (3) Aplicación del artículo 16 bis del RD 147/2023.

Puede verificar la integridad de una copia de este documento mediante la lectura del código QR adjunto o mediante el acceso a la dirección <a href="https://ws050.juntadeandalucia.es/verificarFirma">https://ws050.juntadeandalucia.es/verificarFirma</a> indicando el código de VERIFICACIÓN				
FIRMADO POR	RAQUEL MARIA ESPIN CRESPO	FECHA	26/06/2024	
VERIFICACIÓN	Pk2jmMQ72K8YCCE9EQ8LU85ENJJ6M	PÁGINA	4436/8857	



**RECINTOS PROPUESTOS**

REF.	REFERENCIA SIGPAC	CULTIVO	S/R	USO SIGPAC	Sup._Dec. admisible	Sup. Campo	Sup. Determ.	Sup. Resuelta
-435673	18-204-039-00378-0001	OLIVAR	S		1,35		1,35	1,35
-435672	18-204-038-00312-0001	OLIVAR	S		0,33		0,33	0,33
-435671	18-204-038-00214-0001	OLIVAR	S		2,21		2,21	2,21
-435670	18-204-038-00190-0001	BARBECHO TRADICIONAL	R		0,84		0,84	0,84
-435669	18-204-038-00111-0001	OLIVAR	S		0,75		0,75	0,75
-435668	18-204-036-00062-0001	OLIVAR	S		10,21		10,21	10,21
-435667	18-204-036-00060-0001	OLIVAR	S		3,17		3,17	3,17
-435666	18-204-035-00076-0001	CEBADA	R		0,33		0,33	0,33
4783869	18-068-003-00382-0002	OLIVAR	S		2,67		2,67	2,67
4783870	18-068-003-00382-0004	OLIVAR	S		1,69		1,69	1,69
1700000005821001	18-068-001-00017-0001	OLIVAR	S		0,65		0,65	0,65
1700000005821004	18-068-001-00489-0001	OLIVAR	S		2,18		2,18	2,14
1700000005821006	18-068-003-00203-0001	OLIVAR	S		1,06		1,06	1,06
1700000005821007	18-068-003-00456-0001	OLIVAR	S		0,99		0,99	0,99
1700000005821008	18-068-002-00569-0001	OLIVAR	R		0,45		0,45	0,45
1700000005821009	18-068-002-00611-0001	OLIVAR	R		0,07		0,07	0,07
1700000005821010	18-068-001-00392-0001	OLIVAR	S		2,32		2,32	2,32
1700000005821011	18-068-002-00598-0002	OLIVAR	S		1,17		1,17	1,17
1700000005821012	18-068-003-00415-0002	OLIVAR	S		0,09		0,09	0,09
1700000005821013	18-068-001-00489-0002	OLIVAR	S		1,01		1,01	0,94
1700000005821014	18-068-003-00013-0001	OLIVAR	S		2,02		2,02	2,02
1700000006635976	18-068-003-00013-0004	OLIVAR	S		0,01		0,01	0,01
1700000006635977	18-068-003-00472-0001	OLIVAR	S		0,97		0,97	0,97
1700000006635978	18-068-003-00366-0001	OLIVAR	S		0,03		0,03	0,03
1700000006635979	18-068-003-00329-0001	OLIVAR	R		1,80		1,80	1,80
1700000006635981	18-068-002-00137-0002	OLIVAR	S		0,25		0,25	0,25
1700000006635982	18-068-003-00478-0001	OLIVAR	S		2,09		2,09	2,09
1700000006635983	18-068-003-00321-0001	OLIVAR	S		2,11		2,11	2,11
1700000006635984	18-068-002-00316-0002	OLIVAR	S		0,55		0,55	0,55
1700000006635985	18-068-003-00013-0001	OLIVAR	S		2,39		2,39	2,39

**INCIDENCIAS**

**INCIDENCIA DESCRIPCIÓN**

4272 Verifica que las líneas de declaración de las Solicitudes Únicas no tienen solapes con la capa de Retroactividad Gráfica (ambas de la misma campaña) a nivel de expediente/línea de declaración gráfica de la solicitud.  
 Recinto:18-068-001-00489-00001 Cultivo: - Agregado de la referencia del recinto.:0 Zona de la referencia del recinto.:0 Superficie solapada.:0,04 Id. Incid.:95145433  
 Recinto:18-068-001-00489-00002 Cultivo: - Agregado de la referencia del recinto.:0 Zona de la referencia del recinto.:0 Superficie solapada.:0,07 Id. Incid.:95145434

**Datos considerados para el Cálculo de la Carga Ganadera del expediente**

Superficie determinada para Cálculo Carga Ganadera: 0,00 ha  
 Carga Ganadera del Expediente: 0,00 ugm/ha

**Incidencias de carga ganadera**

**INCIDENCIA DESCRIPCIÓN**

86132 Recinto superficie forrajera que no realiza la actividad de producción de pastoreo.  
 Recinto:18-204-038-00190-00001 Cultivo:20000 BARBECHO TRADICIONAL-SIN VARIEDAD Regadio

(1) Con incidencias que retienen pago o deniegan el expediente.  
 (2) Se calcula sobre superficie declarada admisible.  
 (3) Aplicación del artículo 16 bis del RD 147/2023.

Puede verificar la integridad de una copia de este documento mediante la lectura del código QR adjunto o mediante el acceso a la dirección <a href="https://ws050.juntadeandalucia.es/verificarFirma">https://ws050.juntadeandalucia.es/verificarFirma</a> indicando el código de VERIFICACIÓN					
FIRMADO POR	RAQUEL MARIA ESPIN CRESPO		FECHA		26/06/2024
VERIFICACIÓN	Pk2jmMQ72K8YCC9E9Q8LU85ENJJ6M		PÁGINA		4437/8857

**APELLIDOS Y NOMBRE / RAZÓN SOCIAL**

GARCIA NAVARRO ANTONIO

**NIF**

\*\*\*\*4787\*

**EXPEDIENTE**

1215924

**RESOLUCIÓN**

CONCESIÓN DE LA AYUDA

**DATOS DE MANTENIMIENTO UNIDADES****GRUPO DE PAGO**

ZONAS DE LIMITACIONES NATURALES

**Sup. Dec.  
Admisible**

59,20

**Sup.  
Resuelta**

59,20

**Sobredecl.**

0,00

**% Sobredecl.**

0,00

**RESUMEN DE PAGOS**

	<b>IMPORTE ( Euros )</b>			
	<b>RESUELTO</b>	<b>FEADER</b>	<b>MAPA</b>	<b>CAPADR</b>
Pago realizado	1.056,73	898,21	103,66	54,85
A pagar	131,27	111,58	12,88	6,81
<b>TOTAL</b>	<b>1.188,00</b>	<b>1.009,79</b>	<b>116,54</b>	<b>61,66</b>

**APLICACIÓN DE REDUCCIONES Y PENALIZACIONES (%)**

<b>Criterios de subvencionabilidad (1)</b>	<b>Presentación tardía</b>	<b>Omisión declaración</b>	<b>Condicionabilidad</b>
0,00	0,00	0,00	0,00

**IMPORTE ( Euros )**

Calculado(2)	Reducción	Penalización	Reducción Penalización (3)	Penalización adicional	Resuelto	FEADER	MAPA	CAPADR
1.188,00 €	0,00 €	0,00 €	0,00 €	0,00 €	1.188,00 €	1.009,80 €	116,54 €	61,66 €
Importe Unitario:	54,00 €	Nuevo Importe Unitario:	20,07 €					

(1) Con incidencias que retienen pago o deniegan el expediente.

(2) Se calcula sobre superficie declarada admisible.

(3) Aplicación del artículo 16 bis del RD 147/2023.

Puede verificar la integridad de una copia de este documento mediante la lectura del código QR adjunto o mediante el acceso a la dirección <https://ws050.juntadeandalucia.es/verificarFirma> indicando el código de VERIFICACIÓN

FIRMADO POR	RAQUEL MARIA ESPIN CRESPO	FECHA	26/06/2024
VERIFICACIÓN	Pk2jmMQ72K8YCCE9EQ8LU85ENJJJ6M	PÁGINA	4438/8857





**RECINTOS PROPUESTOS**

REF.	REFERENCIA SIGPAC	CULTIVO	S/R	USO SIGPAC	Sup. Dec. admisible	Sup. Campo	Sup. Determ.	Sup. Resuelta
-1507965	18-046-011-00057-0001	ALMENDROS	S		2,65		2,65	2,65
-1507964	18-046-008-00032-0001	ALMENDROS	S		0,56		0,56	0,56
-1328579	18-046-010-00164-0001	ALMENDROS	R		0,14		0,14	0,14
-1328578	18-046-010-00165-0002	ALMENDROS	R		0,31		0,31	0,31
-1328577	18-046-010-00170-0001	ALMENDROS	S		0,17		0,17	0,17
-1328576	18-046-010-00171-0001	ALMENDROS	R		0,22		0,22	0,22
-1328574	18-046-007-00028-0001	ALMENDROS	S		0,97		0,97	0,97
-1328573	18-046-011-00049-0001	ALMENDROS	S		1,51		1,51	1,51
-1328572	18-046-011-00334-0001	ALMENDROS	S		2,86		2,86	2,86
-1328571	18-046-011-00329-0018	ALMENDROS	S		0,26		0,26	0,26
-1328570	18-046-011-00329-0005	ALMENDROS	S		1,09		1,09	1,09
-942158	18-046-005-00019-0003	ALMENDROS	S		13,27		13,27	13,27
-942154	18-046-011-00817-0002	ALMENDROS	S		0,29		0,29	0,29
-788843	18-046-011-00105-0001	ALMENDROS	S		1,20		1,20	1,20
-788842	18-046-011-00029-0001	ALMENDROS	S		2,54		2,54	2,54
-788841	18-046-011-00028-0001	ALMENDROS	S		1,97		1,97	1,97
-788840	18-046-007-00056-0002	ALMENDROS	S		0,11		0,11	0,11
-788839	18-046-008-00095-0001	ALMENDROS	S		0,68		0,68	0,68
-788838	18-046-006-00052-0001	ALMENDROS	S		0,98		0,98	0,98
-504736	18-046-006-00154-0001	ALMENDROS	S		0,41		0,41	0,41
-504733	18-046-006-00149-0002	ALMENDROS	S		0,56		0,56	0,56
-164941	18-046-011-00215-0004	ALMENDROS	S		0,05		0,05	0,05
4611489	18-046-005-00106-0001	ALMENDROS	S		0,68		0,68	0,68
4611490	18-046-005-00113-0001	ALMENDROS	S		0,37		0,37	0,37
4611491	18-046-005-00107-0001	ALMENDROS	S		3,54		3,54	3,54
1700000006765828	18-046-005-00020-0002	ALMENDROS	R		0,19		0,19	0,19
1700000006765841	18-030-001-00064-0004	ALMENDROS	S		0,08		0,08	0,08
1700000006765843	18-046-008-00085-0001	ALMENDROS	S		0,75		0,75	0,75
1700000006765849	18-030-017-00019-0002	ALMENDROS	S		1,13		1,13	1,13
1700000006765850	18-046-006-00082-0001	ALMENDROS	S		1,73		1,73	1,73
1700000006765851	18-046-005-00022-0001	ALMENDROS	S		0,81		0,81	0,81
1700000006765853	18-046-005-00011-0001	ALMENDROS	R		0,29		0,29	0,29
1700000006765854	18-046-011-00207-0001	ALMENDROS	S		0,75		0,75	0,75
1700000006765857	18-046-010-00057-0002	ALMENDROS	S		0,66		0,66	0,66
1700000006765858	18-046-011-00003-0001	ALMENDROS	S		0,52		0,52	0,52
1700000006765859	18-046-011-00131-0001	ALMENDROS	S		0,09		0,09	0,09
1700000006765860	18-046-011-00066-0001	ALMENDROS	S		1,46		1,46	1,46
1700000006765861	18-046-011-00133-0001	ALMENDROS	S		0,78		0,78	0,78
1700000006765862	18-046-011-00132-0004	ALMENDROS	S		1,91		1,91	1,91
1700000006765863	18-046-011-00032-0002	ALMENDROS	S		1,44		1,44	1,44
1700000006765864	18-046-011-00013-0001	ALMENDROS	S		1,25		1,25	1,25
1700000006765865	18-046-011-00035-0003	ALMENDROS	S		0,15		0,15	0,15
1700000006765866	18-046-011-00034-0001	ALMENDROS	S		1,55		1,55	1,55
1700000006765870	18-046-011-00423-0037	ALMENDROS	S		0,22		0,22	0,22
1700000006765876	18-046-011-00239-0001	ALMENDROS	S		0,69		0,69	0,69
1700000006765878	18-030-002-00016-0001	ALMENDROS	S		0,25		0,25	0,25
1700000006765881	18-030-002-00014-0001	ALMENDROS	S		1,43		1,43	1,43
1700000006765882	18-046-011-00424-0001	ALMENDROS	S		0,10		0,10	0,10
1700000006765883	18-046-011-00165-0001	ALMENDROS	S		1,83		1,83	1,83
1700000006765884	18-046-011-00422-0008	ALMENDROS	S		0,81		0,81	0,81
1700000006765885	18-046-011-00141-0001	ALMENDROS	S		0,47		0,47	0,47
1700000006765886	18-046-011-00215-0001	ALMENDROS	S		0,28		0,28	0,28

(1) Con incidencias que retienen pago o deniegan el expediente.  
(2) Se calcula sobre superficie declarada admisible.  
(3) Aplicación del artículo 16 bis del RD 147/2023.

Puede verificar la integridad de una copia de este documento mediante la lectura del código QR adjunto o mediante el acceso a la dirección <a href="https://ws050.juntadeandalucia.es/verificarFirma">https://ws050.juntadeandalucia.es/verificarFirma</a> indicando el código de VERIFICACIÓN					
FIRMADO POR	RAQUEL MARIA ESPIN CRESPO		FECHA		26/06/2024
VERIFICACIÓN	Pk2jmMQ72K8YCCE9EQ8LU85ENJJ6M		PÁGINA		4439/8857



**RECINTOS PROPUESTOS**

<u>REF.</u>	<u>REFERENCIA SIGPAC</u>	<u>CULTIVO</u>	<u>S/R</u>	<u>USO SIGPAC</u>	<u>Sup. Dec. admisible</u>	<u>Sup. Campo</u>	<u>Sup. Determ.</u>	<u>Sup. Resuelta</u>
170000006765887	18-046-011-00167-0005	ALMENDROS	S		0,19		0,19	0,19

(1) Con incidencias que retienen pago o deniegan el expediente.  
(2) Se calcula sobre superficie declarada admisible.  
(3) Aplicación del artículo 16 bis del RD 147/2023.

Puede verificar la integridad de una copia de este documento mediante la lectura del código QR adjunto o mediante el acceso a la dirección <a href="https://ws050.juntadeandalucia.es/verificarFirma">https://ws050.juntadeandalucia.es/verificarFirma</a> indicando el código de VERIFICACIÓN				
FIRMADO POR	RAQUEL MARIA ESPIN CRESCO	FECHA	26/06/2024	
VERIFICACIÓN	Pk2jmMQ72K8YCCE9EQ8LU85ENJJ6M	PÁGINA	4440/8857	



**APELLIDOS Y NOMBRE / RAZÓN SOCIAL**

GARCIA PEREZ ELEUTERIO

**NIF**

\*\*\*\*7241\*

**EXPEDIENTE**

1158280

**RESOLUCIÓN**

CONCESIÓN DE LA AYUDA

**DATOS DE MANTENIMIENTO UNIDADES**

**GRUPO DE PAGO**

ZONAS DE LIMITACIONES NATURALES

**Sup. Dec. Admisible**

14,07

**Sup. Resuelta**

14,07

**Sobredecl.**

0,00

**% Sobredecl.**

0,00

**RESUMEN DE PAGOS**

	<b>IMPORTE ( Euros )</b>			
	<b>RESUELTO</b>	<b>FEADER</b>	<b>MAPA</b>	<b>CAPADR</b>
Pago realizado	691,48	587,75	67,83	35,89
A pagar	68,30	58,06	6,70	3,54
<b>TOTAL</b>	<b>759,78</b>	<b>645,81</b>	<b>74,53</b>	<b>39,43</b>

**APLICACIÓN DE REDUCCIONES Y PENALIZACIONES (%)**

<b>Crterios de subvencionabilidad (1)</b>	<b>Presentación tardía</b>	<b>Omisión declaración</b>	<b>Condicionalidad</b>
0,00	0,00	0,00	0,00

**IMPORTE ( Euros )**

Calculado(2)	Reducción	Penalización	Reducción Penalización (3)	Penalización adicional	Resuelto	FEADER	MAPA	CAPADR
759,78 €	0,00 €	0,00 €	0,00 €	0,00 €	759,78 €	645,81 €	74,53 €	39,44 €
Importe Unitario:	54,00 €	Nuevo Importe Unitario:	54,00 €					

**RECINTOS PROPUESTOS**

REF.	REFERENCIA SIGPAC	CULTIVO	S/R	USO SIGPAC	Sup. Dec. admisible	Sup. Campo	Sup. Determ.	Sup. Resuelta
-1037438	18-204-040-00297-0001	BARBECHO TRADICIONAL	S		0,47		0,47	0,47
-1037437	18-204-040-00296-0001	BARBECHO TRADICIONAL	S		0,21		0,21	0,21
-513876	18-204-040-00190-0001	OLIVAR	S		0,95		0,95	0,95
-513875	18-204-040-00187-0001	OLIVAR	S		1,47		1,47	1,47
-513874	18-204-040-00147-0001	OLIVAR	S		1,30		1,30	1,30
-513873	18-204-040-00135-0001	OLIVAR	S		0,76		0,76	0,76
-513872	18-204-040-00040-0002	OLIVAR	S		4,30		4,30	4,30
-513871	18-204-039-00237-0001	OLIVAR	S		0,76		0,76	0,76
-513870	18-204-039-00055-0001	OLIVAR	S		0,77		0,77	0,77
-513869	18-204-036-00150-0001	OLIVAR	S		1,52		1,52	1,52
-513867	18-204-035-00070-0001	BARBECHO TRADICIONAL	R		1,56		1,56	1,56

**Datos considerados para el Cálculo de la Carga Ganadera del expediente**

Superficie determinada para Cálculo Carga Ganadera: 0,00 ha

Carga Ganadera del Expediente: 0,00 ugm/ha

**Incidencias de carga ganadera**

**INCIDENCIA DESCRIPCIÓN**

86132	Recinto superficie forrajera que no realiza la actividad de producción de pastoreo. Recinto:18-204-040-00297-00001 Cultivo:20000 BARBECHO TRADICIONAL-SIN VARIEDAD Secano Recinto:18-204-040-00296-00001 Cultivo:20000 BARBECHO TRADICIONAL-SIN VARIEDAD Secano Recinto:18-204-035-00070-00001 Cultivo:20000 BARBECHO TRADICIONAL-SIN VARIEDAD Regadío
-------	---

(1) Con incidencias que retienen pago o deniegan el expediente.  
(2) Se calcula sobre superficie declarada admisible.  
(3) Aplicación del artículo 16 bis del RD 147/2023.

Puede verificar la integridad de una copia de este documento mediante la lectura del código QR adjunto o mediante el acceso a la dirección <a href="https://ws050.juntadeandalucia.es/verificarFirma">https://ws050.juntadeandalucia.es/verificarFirma</a> indicando el código de VERIFICACIÓN					
FIRMADO POR	RAQUEL MARIA ESPIN CRESPO		FECHA		26/06/2024
VERIFICACIÓN	Pk2jmMQ72K8YCCE9EQ8LU85ENJJ6M		PÁGINA		4441/8857

**APELLIDOS Y NOMBRE / RAZÓN SOCIAL**

GARCIA PEREZ FERMIN

**NIF**

\*\*\*8463\*

**EXPEDIENTE**

1157705

**RESOLUCIÓN**

CONCESIÓN DE LA AYUDA

**DATOS DE MANTENIMIENTO UNIDADES****GRUPO DE PAGO**

ZONAS DE LIMITACIONES NATURALES

**Sup. Dec.  
Admisible**

29,95

**Sup.  
Resuelta**

29,95

**Sobredecl.**

0,00

**% Sobredecl.**

0,00

**RESUMEN DE PAGOS**

	<b>IMPORTE ( Euros )</b>			
	<b>RESUELTO</b>	<b>FEADER</b>	<b>MAPA</b>	<b>CAPADR</b>
Pago realizado	1.081,20	919,02	106,06	56,12
A pagar	106,80	90,78	10,48	5,54
<b>TOTAL</b>	<b>1.188,00</b>	<b>1.009,80</b>	<b>116,54</b>	<b>61,66</b>

**APLICACIÓN DE REDUCCIONES Y PENALIZACIONES (%)**

<b>Criterios de subvencionabilidad (1)</b>	<b>Presentación tardía</b>	<b>Omisión declaración</b>	<b>Condicionalidad</b>
0,00	0,00	0,00	0,00

**IMPORTE ( Euros )**

Calculado(2)	Reducción	Penalización	Reducción Penalización (3)	Penalización adicional	Resuelto	FEADER	MAPA	CAPADR
1.188,00 €	0,00 €	0,00 €	0,00 €	0,00 €	1.188,00 €	1.009,80 €	116,54 €	61,66 €
Importe Unitario:	54,00 €	Nuevo Importe Unitario:	39,67 €					

(1) Con incidencias que retienen pago o deniegan el expediente.  
(2) Se calcula sobre superficie declarada admisible.  
(3) Aplicación del artículo 16 bis del RD 147/2023.

Puede verificar la integridad de una copia de este documento mediante la lectura del código QR adjunto o mediante el acceso a la dirección <https://ws050.juntadeandalucia.es/verificarFirma> indicando el código de VERIFICACIÓN

FIRMADO POR	RAQUEL MARIA ESPIN CRESPO	FECHA	26/06/2024
VERIFICACIÓN	Pk2jmMQ72K8YCCE9EQ8LU85ENJJ6M	PÁGINA	4442/8857







**RECINTOS PROPUESTOS**

REF.	REFERENCIA SIGPAC	CULTIVO	S/R	USO SIGPAC	Sup._Dec. admisible	Sup. Campo	Sup. Determ.	Sup. Resuelta
-1036676	18-204-040-00298-0001	BARBECHO TRADICIONAL	S		0,79		0,79	0,79
-1036675	18-204-040-00296-0001	BARBECHO TRADICIONAL	S		0,20		0,20	0,20
-1036674	18-204-040-00295-0001	BARBECHO TRADICIONAL	S		0,80		0,80	0,80
-513533	18-204-041-00225-0001	OLIVAR	S		0,48		0,48	0,48
-513532	18-204-041-00178-0001	CEBADA	S		0,88		0,88	0,88
-513531	18-204-041-00177-0001	CEBADA	S		0,36		0,36	0,36
-513530	18-204-041-00054-0001	OLIVAR	S		1,82		1,82	1,82
-513528	18-204-039-00616-0001	OLIVAR	S		0,26		0,26	0,26
-513527	18-204-039-00615-0001	OLIVAR	R		0,27		0,27	0,27
-513526	18-204-039-00149-0001	OLIVAR	S		0,52		0,52	0,52
-513525	18-204-039-00148-0001	OLIVAR	S		0,34		0,34	0,34
-513524	18-204-039-00056-0001	OLIVAR	S		1,42		1,42	1,42
-513523	18-204-039-00002-0005	OLIVAR	S		2,18		2,18	2,18
-513522	18-204-036-00147-0001	OLIVAR	S		1,40		1,40	1,40
-513520	18-204-036-00102-0001	BARBECHO TRADICIONAL	S		2,73		2,73	2,73
-513519	18-204-036-00069-0001	OLIVAR	S		0,82		0,82	0,82
-513518	18-204-036-00065-0001	OLIVAR	S		1,00		1,00	1,00
-513517	18-204-035-00182-0002	OLIVAR	S		2,26		2,26	2,26
-513516	18-204-035-00179-0001	OLIVAR	S		1,55		1,55	1,55
4615568	18-204-035-00036-0001	CEBADA	S		0,37		0,37	0,37
4615573	18-204-035-00094-0001	CEBADA	R		0,27		0,27	0,27
4615876	18-204-036-00066-0004	OLIVAR	S		1,01		1,01	1,01
4615888	18-204-036-00068-0001	OLIVAR	S		0,96		0,96	0,96
4615892	18-204-036-00145-0001	CEBADA	S		0,80		0,80	0,80
4615894	18-204-039-00112-0001	BARBECHO TRADICIONAL	S		1,03		1,03	1,03
4615899	18-204-039-00155-0001	OLIVAR	S		0,77		0,77	0,77
4615914	18-204-039-00156-0001	OLIVAR	S		0,15		0,15	0,15
4615925	18-204-039-00183-0001	OLIVAR	S		0,41		0,41	0,41
4615942	18-204-039-00352-0001	OLIVAR	S		0,85		0,85	0,85
4615946	18-204-039-00590-0001	BARBECHO TRADICIONAL	R		0,09		0,09	0,09
4615970	18-204-039-00617-0001	OLIVAR	S		0,30		0,30	0,30
4615995	18-204-040-00120-0001	OLIVAR	S		0,52		0,52	0,52
4616008	18-204-041-00207-0001	BARBECHO TRADICIONAL	S		0,82		0,82	0,82
4616083	18-204-040-00114-0001	BARBECHO TRADICIONAL	S		1,14		1,14	1,14
4616097	18-204-039-00614-0001	OLIVAR	S		0,30		0,30	0,30
4616153	18-204-039-00497-0001	BARBECHO TRADICIONAL	R		0,08		0,08	0,08

**Datos considerados para el Cálculo de la Carga Ganadera del expediente**

Superficie determinada para Cálculo Carga Ganadera: 0,00 ha  
 Carga Ganadera del Expediente: 0,00 ugm/ha

**Incidencias de carga ganadera**

**INCIDENCIA DESCRIPCIÓN**

86132	Recinto superficie forrajera que no realiza la actividad de producción de pastoreo. Recinto:18-204-040-00298-00001 Cultivo:20000 BARBECHO TRADICIONAL-SIN VARIEDAD Secano Recinto:18-204-040-00296-00001 Cultivo:20000 BARBECHO TRADICIONAL-SIN VARIEDAD Secano Recinto:18-204-040-00295-00001 Cultivo:20000 BARBECHO TRADICIONAL-SIN VARIEDAD Secano Recinto:18-204-036-00102-00001 Cultivo:20000 BARBECHO TRADICIONAL-SIN VARIEDAD Secano Recinto:18-204-039-00112-00001 Cultivo:20000 BARBECHO TRADICIONAL-SIN VARIEDAD Secano
-------	--

(1) Con incidencias que retienen pago o deniegan el expediente.  
 (2) Se calcula sobre superficie declarada admisible.  
 (3) Aplicación del artículo 16 bis del RD 147/2023.

Puede verificar la integridad de una copia de este documento mediante la lectura del código QR adjunto o mediante el acceso a la dirección <a href="https://ws050.juntadeandalucia.es/verificarFirma">https://ws050.juntadeandalucia.es/verificarFirma</a> indicando el código de VERIFICACIÓN					
FIRMADO POR	RAQUEL MARIA ESPIN CRESPO		FECHA		26/06/2024
VERIFICACIÓN	Pk2jmMQ72K8YCCE9EQ8LU85ENJJ6M		PÁGINA		4443/8857



Recinto:18-204-039-00590-00001 Cultivo:20000 BARBECHO TRADICIONAL-SIN VARIEDAD Regadío  
Recinto:18-204-041-00207-00001 Cultivo:20000 BARBECHO TRADICIONAL-SIN VARIEDAD Secano  
Recinto:18-204-040-00114-00001 Cultivo:20000 BARBECHO TRADICIONAL-SIN VARIEDAD Secano  
Recinto:18-204-039-00497-00001 Cultivo:20000 BARBECHO TRADICIONAL-SIN VARIEDAD Regadío

(1) Con incidencias que retienen pago o deniegan el expediente.  
(2) Se calcula sobre superficie declarada admisible.  
(3) Aplicación del artículo 16 bis del RD 147/2023.

Puede verificar la integridad de una copia de este documento mediante la lectura del código QR adjunto o mediante el acceso a la dirección <https://ws050.juntadeandalucia.es/verificarFirma> indicando el código de VERIFICACIÓN

FIRMADO POR	RAQUEL MARIA ESPIN CRESPO	FECHA	26/06/2024
VERIFICACIÓN	Pk2jmMQ72K8YCCE9EQ8LU85ENJJ6M	PÁGINA	4444/8857





**APELLIDOS Y NOMBRE / RAZÓN SOCIAL**

GARCIA RAMIREZ ANGEL MANUEL

**NIF**

\*\*\*\*7559\*

**EXPEDIENTE**

1224019

**RESOLUCIÓN**

CONCESIÓN DE LA AYUDA

**DATOS DE MANTENIMIENTO UNIDADES**

**GRUPO DE PAGO**

ZONAS DE LIMITACIONES NATURALES

**Sup. Dec. Admisible**

3,26

**Sup. Resuelta**

3,26

**Sobredecl.**

0,00

**% Sobredecl.**

0,00

**RESUMEN DE PAGOS**

	<b>IMPORTE ( Euros )</b>			
	<b>RESUELTO</b>	<b>FEADER</b>	<b>MAPA</b>	<b>CAPADR</b>
Pago realizado	158,61	134,82	15,56	8,23
A pagar	15,67	13,32	1,54	0,81
<b>TOTAL</b>	<b>174,28</b>	<b>148,14</b>	<b>17,10</b>	<b>9,04</b>

**APLICACIÓN DE REDUCCIONES Y PENALIZACIONES (%)**

<b>Criterios de subvencionabilidad (1)</b>	<b>Presentación tardía</b>	<b>Omisión declaración</b>	<b>Condicionalidad</b>
0,00	0,00	1,00	0,00

**IMPORTE ( Euros )**

Calculado(2)	Reducción	Penalización	Reducción Penalización (3)	Penalización adicional	Resuelto	FEADER	MAPA	CAPADR
176,04 €	0,00 €	0,00 €	0,00 €	0,00 €	174,28 €	148,14 €	17,10 €	9,04 €
<b>Importe Unitario:</b>	<b>54,00 €</b>	<b>Nuevo Importe Unitario:</b>	<b>54,00 €</b>					

**RECINTOS PROPUESTOS**

<b>REF.</b>	<b>REFERENCIA SIGPAC</b>	<b>CULTIVO</b>	<b>S/R</b>	<b>USO SIGPAC</b>	<b>Sup. Dec. admisible</b>	<b>Sup. Campo</b>	<b>Sup. Determ.</b>	<b>Sup. Resuelta</b>
170000005485945	18-174-002-00276-0001	OLIVAR	S		0,11		0,11	0,11
1700000005485962	18-174-002-00259-0003	OLIVAR	S		0,01		0,01	0,01
1700000005485963	18-174-002-00266-0005	OLIVAR	S		0,48		0,48	0,48
1700000005485964	18-174-002-00267-0001	OLIVAR	S		0,74		0,74	0,74
1700000005485965	18-174-002-00272-0001	OLIVAR	S		0,70		0,70	0,70
1700000005485966	18-174-002-00273-0001	OLIVAR	S		0,01		0,01	0,01
1700000005485967	18-174-002-09002-0033	OLIVAR	S		0,06		0,06	0,06
1700000005485970	18-174-002-00275-0002	OLIVAR	S		0,96		0,96	0,96
1700000005485971	18-174-002-00277-0003	OLIVAR	S		0,13		0,13	0,13
1700000005485972	18-174-002-00271-0001	OLIVAR	S		0,06		0,06	0,06

(1) Con incidencias que retienen pago o deniegan el expediente.  
 (2) Se calcula sobre superficie declarada admisible.  
 (3) Aplicación del artículo 16 bis del RD 147/2023.

Puede verificar la integridad de una copia de este documento mediante la lectura del código QR adjunto o mediante el acceso a la dirección <a href="https://ws050.juntadeandalucia.es/verificarFirma">https://ws050.juntadeandalucia.es/verificarFirma</a> indicando el código de VERIFICACIÓN					
FIRMADO POR	RAQUEL MARIA ESPIN CRESPO		FECHA		26/06/2024
VERIFICACIÓN	Pk2jmMQ72K8YCCE9EQ8LU85ENJJ6M		PÁGINA		4445/8857




**INCIDENCIAS**

**INCIDENCIA DESCRIPCIÓN**

- 219 Superficie bruta de cruce en un recinto en una misma solicitud supera superficie total que el SIGPAC establece para él.  
 Recinto:18-008-002-00080-00002 Cultivo:104007 ALMENDROS-COMUNA Secano Suma de superficies declaradas para este recinto por el solicitante (Áreas):138 Superficie SIGPAC total para el recinto (Áreas):78 Exceso de superficie declarada (Hectáreas):0,6  
 Recinto:18-008-002-00080-00023 Cultivo:104007 ALMENDROS-COMUNA Secano Suma de superficies declaradas para este recinto por el solicitante (Áreas):76 Superficie SIGPAC total para el recinto (Áreas):74 Exceso de superficie declarada (Hectáreas):0,02  
 Recinto:18-008-002-00080-00024 Cultivo:20000 BARBECHO TRADICIONAL-SIN VARIEDAD Secano Suma de superficies declaradas para este recinto por el solicitante (Áreas):37 Superficie SIGPAC total para el recinto (Áreas):29 Exceso de superficie declarada (Hectáreas):0,08  
 Recinto:18-008-002-00080-00025 Cultivo:20000 BARBECHO TRADICIONAL-SIN VARIEDAD Secano Suma de superficies declaradas para este recinto por el solicitante (Áreas):8 Superficie SIGPAC total para el recinto (Áreas):5 Exceso de superficie declarada (Hectáreas):0,03
- 226 Recinto abandonado según SIGPAC por el que solicita alguna ayuda/práctica.  
 Recinto:18-150-022-00010-00005 Cultivo:101194 OLIVAR-LECHIN DE GRANADA Secano
- 256 Solicitud con recintos no declarados en campaña actual con una reducción por omisión de superficie superior al 3%  
 CÓDIGO PARA EL PORCENTAJE DE REDUCCIÓN POR OMISIÓN QUE CORRESPONDE A LA SOLICITUD:1
- 4272 Verifica que las líneas de declaración de las Solicitudes Únicas no tienen solapes con la capa de Retroactividad Gráfica (ambas de la misma campaña) a nivel de expediente/línea de declaración gráfica de la solicitud.  
 Recinto:18-008-002-00080-00002 Cultivo: - Agregado de la referencia del recinto.:0 Zona de la referencia del recinto.:0 Superficie solapada.:0,04 Id. Incid.:95712484  
 Recinto:18-008-002-00080-00023 Cultivo: - Agregado de la referencia del recinto.:0 Zona de la referencia del recinto.:0 Superficie solapada.:0,02 Id. Incid.:95712482  
 Recinto:18-008-002-00080-00025 Cultivo: - Agregado de la referencia del recinto.:0 Zona de la referencia del recinto.:0 Superficie solapada.:0,02 Id. Incid.:95712481  
 Recinto:18-150-002-00176-00002 Cultivo: - Agregado de la referencia del recinto.:0 Zona de la referencia del recinto.:0 Superficie solapada.:0,02 Id. Incid.:95712483
- 86124 Recinto de forrajera para Cálculo de Carga Ganadera que No pertenece a Explotación.  
 Recinto:18-150-022-00010-00003 Cultivo:62000 PASTOS PERMANENTES DE 5 O MAS AÑOS-SIN VARIEDAD Secano

(1) Con incidencias que retienen pago o deniegan el expediente.  
 (2) Se calcula sobre superficie declarada admisible.  
 (3) Aplicación del artículo 16 bis del RD 147/2023.

Puede verificar la integridad de una copia de este documento mediante la lectura del código QR adjunto o mediante el acceso a la dirección <a href="https://ws050.juntadeandalucia.es/verificarFirma">https://ws050.juntadeandalucia.es/verificarFirma</a> indicando el código de VERIFICACIÓN				
FIRMADO POR	RAQUEL MARIA ESPIN CRESPO	FECHA	26/06/2024	
VERIFICACIÓN	Pk2jmMQ72K8YCCE9EQ8LU85ENJJ6M	PÁGINA	4446/8857	



**APELLIDOS Y NOMBRE / RAZÓN SOCIAL**

GARCIA RUANO MIGUEL ANGEL

**NIF**

\*\*\*\*5018\*

**EXPEDIENTE**

1219614

**RESOLUCIÓN**

CONCESIÓN DE LA AYUDA

**DATOS DE MANTENIMIENTO UNIDADES**

**GRUPO DE PAGO**

ZONAS DE LIMITACIONES NATURALES

**Sup. Dec. Admisible**

2,53

**Sup. Resuelta**

2,53

**Sobredecl.**

0,00

**% Sobredecl.**

0,00

**RESUMEN DE PAGOS**

	<b>IMPORTE ( Euros )</b>			
	<b>RESUELTO</b>	<b>FEADER</b>	<b>MAPA</b>	<b>CAPADR</b>
Pago realizado	124,34	105,69	12,20	6,45
A pagar	12,28	10,44	1,20	0,64
<b>TOTAL</b>	<b>136,62</b>	<b>116,13</b>	<b>13,40</b>	<b>7,09</b>

**APLICACIÓN DE REDUCCIONES Y PENALIZACIONES (%)**

<b>Criterios de subvencionabilidad (1)</b>	<b>Presentación tardía</b>	<b>Omisión declaración</b>	<b>Condicionabilidad</b>
0,00	0,00	0,00	0,00

**IMPORTE ( Euros )**

Calculado(2)	Reducción	Penalización	Reducción Penalización (3)	Penalización adicional	Resuelto	FEADER	MAPA	CAPADR
136,62 €	0,00 €	0,00 €	0,00 €	0,00 €	136,62 €	116,13 €	13,40 €	7,09 €
Importe Unitario:	54,00 €	Nuevo Importe Unitario:	54,00 €					

**RECINTOS PROPUESTOS**

<b>REF.</b>	<b>REFERENCIA SIGPAC</b>	<b>CULTIVO</b>	<b>S/R</b>	<b>USO SIGPAC</b>	<b>Sup. Dec. admisible</b>	<b>Sup. Campo</b>	<b>Sup. Determ.</b>	<b>Sup. Resuelta</b>
-1563355	18-107-001-00576-0005	OLIVAR	R		0,27		0,27	0,27
-1563354	18-107-001-00576-0004	OLIVAR	R		1,50		1,50	1,50
-1563353	18-107-001-00576-0003	OLIVAR	S		0,71		0,71	0,71
-1563352	18-107-001-00576-0002	OLIVAR	R		0,05		0,05	0,05

(1) Con incidencias que retienen pago o deniegan el expediente.  
 (2) Se calcula sobre superficie declarada admisible.  
 (3) Aplicación del artículo 16 bis del RD 147/2023.

Puede verificar la integridad de una copia de este documento mediante la lectura del código QR adjunto o mediante el acceso a la dirección <https://ws050.juntadeandalucia.es/verificarFirma> indicando el código de VERIFICACIÓN

FIRMADO POR	RAQUEL MARIA ESPIN CRESPO	FECHA	26/06/2024
VERIFICACIÓN	Pk2jmMQ72K8YCCE9EQ8LU85ENJJ6M	PÁGINA	4447/8857





**APELLIDOS Y NOMBRE / RAZÓN SOCIAL**

GARCIA SANCHEZ MARIA DE LA PAZ

**NIF**

\*\*\*\*4116\*

**EXPEDIENTE**

1206706

**RESOLUCIÓN**

CONCESIÓN DE LA AYUDA

**DATOS DE MANTENIMIENTO UNIDADES**

**GRUPO DE PAGO**

ZONAS DE LIMITACIONES NATURALES

**Sup. Dec. Admisible**

65,73

**Sup. Resuelta**

65,73

**Sobredecl.**

0,00

**% Sobredecl.**

0,00

**RESUMEN DE PAGOS**

	<b>IMPORTE ( Euros )</b>			
	<b>RESUELTO</b>	<b>FEADER</b>	<b>MAPA</b>	<b>CAPADR</b>
Pago realizado	1.081,20	919,02	106,06	56,12
A pagar	106,80	90,78	10,48	5,54
<b>TOTAL</b>	<b>1.188,00</b>	<b>1.009,80</b>	<b>116,54</b>	<b>61,66</b>

**APLICACIÓN DE REDUCCIONES Y PENALIZACIONES (%)**

<b>Criterios de subvencionabilidad (1)</b>	<b>Presentación tardía</b>	<b>Omisión declaración</b>	<b>Condicionabilidad</b>
0,00	0,00	0,00	0,00

**IMPORTE ( Euros )**

Calculado(2)	Reducción	Penalización	Reducción Penalización (3)	Penalización adicional	Resuelto	FEADER	MAPA	CAPADR
1.188,00 €	0,00 €	0,00 €	0,00 €	0,00 €	1.188,00 €	1.009,80 €	116,54 €	61,66 €
<b>Importe Unitario:</b>	<b>54,00 €</b>	<b>Nuevo Importe Unitario:</b>	<b>18,07 €</b>					

**RECINTOS PROPUESTOS**

<b>REF.</b>	<b>REFERENCIA SIGPAC</b>	<b>CULTIVO</b>	<b>S/R</b>	<b>USO SIGPAC</b>	<b>Sup. Dec. admisible</b>	<b>Sup. Campo</b>	<b>Sup. Determ.</b>	<b>Sup. Resuelta</b>
1700000006357012	18-046-001-00016-0002	ALMENDROS	S		2,81		2,81	2,81
1700000006357013	18-046-001-00016-0098	ALMENDROS	S		4,26		4,26	4,26
1700000006357014	18-046-001-00016-0002	ALMENDROS	S		3,95		3,95	3,95
1700000006357019	18-046-007-00002-0001	ALMENDROS	S		54,71		54,71	54,71

(1) Con incidencias que retienen pago o deniegan el expediente.  
 (2) Se calcula sobre superficie declarada admisible.  
 (3) Aplicación del artículo 16 bis del RD 147/2023.

Puede verificar la integridad de una copia de este documento mediante la lectura del código QR adjunto o mediante el acceso a la dirección <a href="https://ws050.juntadeandalucia.es/verificarFirma">https://ws050.juntadeandalucia.es/verificarFirma</a> indicando el código de VERIFICACIÓN				
FIRMADO POR	RAQUEL MARIA ESPIN CRESPO	FECHA	26/06/2024	
VERIFICACIÓN	Pk2jmMQ72K8YCCE9EQ8LU85ENJJ6M	PÁGINA	4448/8857	



**APELLIDOS Y NOMBRE / RAZÓN SOCIAL**

GARCIA SANCHEZ NEFTALI

**NIF**

\*\*\*0773\*

**EXPEDIENTE**

1233268

**RESOLUCIÓN**

CONCESIÓN DE LA AYUDA

**DATOS DE MANTENIMIENTO UNIDADES**

**GRUPO DE PAGO**

ZONAS DE LIMITACIONES NATURALES

**Sup. Dec. Admisible**  
3,84

**Sup. Resuelta**  
3,84

**Sobredecl.**  
0,00

**% Sobredecl.**  
0,00

**RESUMEN DE PAGOS**

	<b>IMPORTE ( Euros )</b>			
	<b>RESUELTO</b>	<b>FEADER</b>	<b>MAPA</b>	<b>CAPADR</b>
Pago realizado	188,72	160,41	18,51	9,79
A pagar	18,64	15,84	1,83	0,97
<b>TOTAL</b>	<b>207,36</b>	<b>176,25</b>	<b>20,34</b>	<b>10,76</b>

**APLICACIÓN DE REDUCCIONES Y PENALIZACIONES (%)**

<b>Criterios de subvencionabilidad (1)</b>	<b>Presentación tardía</b>	<b>Omisión declaración</b>	<b>Condicionalidad</b>
0,00	0,00	0,00	0,00

**IMPORTE ( Euros )**

Calculado(2)	Reducción	Penalización	Reducción Penalización (3)	Penalización adicional	Resuelto	FEADER	MAPA	CAPADR
207,36 €	0,00 €	0,00 €	0,00 €	0,00 €	207,36 €	176,26 €	20,34 €	10,76 €
Importe Unitario:	54,00 €	Nuevo Importe Unitario:	54,00 €					

**RECINTOS PROPUESTOS**

<b>REF.</b>	<b>REFERENCIA SIGPAC</b>	<b>CULTIVO</b>	<b>S/R</b>	<b>USO SIGPAC</b>	<b>Sup. Dec. admisible</b>	<b>Sup. Campo</b>	<b>Sup. Determ.</b>	<b>Sup. Resuelta</b>
4229814	18-054-002-00454-0003	ALMENDROS	S		1,01		1,01	1,01
4229815	18-054-002-00459-0002	ALMENDROS	S		1,18		1,18	1,18
4229816	18-054-002-00454-0004	ALMENDROS	S		1,65		1,65	1,65

(1) Con incidencias que retienen pago o deniegan el expediente.  
 (2) Se calcula sobre superficie declarada admisible.  
 (3) Aplicación del artículo 16 bis del RD 147/2023.

Puede verificar la integridad de una copia de este documento mediante la lectura del código QR adjunto o mediante el acceso a la dirección <https://ws050.juntadeandalucia.es/verificarFirma> indicando el código de VERIFICACIÓN

FIRMADO POR	RAQUEL MARIA ESPIN CRESPO	FECHA	26/06/2024
VERIFICACIÓN	Pk2jmMQ72K8YCCE9EQ8LU85ENJJ6M	PÁGINA	4449/8857



**APELLIDOS Y NOMBRE / RAZÓN SOCIAL**

GARCIA SOLER ISABEL

**NIF**

\*\*\*6500\*

**EXPEDIENTE**

1065764

**RESOLUCIÓN**

CONCESIÓN DE LA AYUDA

**DATOS DE MANTENIMIENTO UNIDADES****GRUPO DE PAGO**

ZONAS DE LIMITACIONES NATURALES

**Sup. Dec. Admisible**

9,35

**Sup. Resuelta**

9,35

**Sobredecl.**

0,00

**% Sobredecl.**

0,00

**RESUMEN DE PAGOS**

	<b>IMPORTE ( Euros )</b>			
	<b>RESUELTO</b>	<b>FEADER</b>	<b>MAPA</b>	<b>CAPADR</b>
Pago realizado	459,51	390,59	45,08	23,84
A pagar	45,39	38,58	4,45	2,36
<b>TOTAL</b>	<b>504,90</b>	<b>429,17</b>	<b>49,53</b>	<b>26,20</b>

**APLICACIÓN DE REDUCCIONES Y PENALIZACIONES (%)**

<b>Criterios de subvencionabilidad (1)</b>	<b>Presentación tardía</b>	<b>Omisión declaración</b>	<b>Condicionalidad</b>
0,00	0,00	0,00	0,00

**IMPORTE ( Euros )**

Calculado(2)	Reducción	Penalización	Reducción Penalización (3)	Penalización adicional	Resuelto	FEADER	MAPA	CAPADR
504,90 €	0,00 €	0,00 €	0,00 €	0,00 €	504,90 €	429,17 €	49,53 €	26,20 €
Importe Unitario:	54,00 €	Nuevo Importe Unitario:	54,00 €					

**RECINTOS PROPUESTOS**

<b>REF.</b>	<b>REFERENCIA SIGPAC</b>	<b>CULTIVO</b>	<b>S/R</b>	<b>USO SIGPAC</b>	<b>Sup. Dec. admisible</b>	<b>Sup. Campo</b>	<b>Sup. Determ.</b>	<b>Sup. Resuelta</b>
-954714	18-084-008-00337-0001	AVENA	S		0,44		0,44	0,44
-954709	18-084-008-00319-0001	AVENA	S		1,37		1,37	1,37
-954707	18-084-008-00318-0001	AVENA	S		0,66		0,66	0,66
-954700	18-084-008-00312-0001	AVENA	S		0,89		0,89	0,89
-954698	18-084-008-00311-0001	AVENA	S		2,87		2,87	2,87
5256704	18-084-008-00317-0001	AVENA	S		0,90		0,90	0,90
5256710	18-084-008-00338-0001	AVENA	S		1,66		1,66	1,66
5256711	18-084-008-00338-0004	AVENA	S		0,13		0,13	0,13
5256712	18-084-008-00338-0012	AVENA	S		0,43		0,43	0,43

(1) Con incidencias que retienen pago o deniegan el expediente.

(2) Se calcula sobre superficie declarada admisible.

(3) Aplicación del artículo 16 bis del RD 147/2023.

Puede verificar la integridad de una copia de este documento mediante la lectura del código QR adjunto o mediante el acceso a la dirección <https://ws050.juntadeandalucia.es/verificarFirma> indicando el código de VERIFICACIÓN

FIRMADO POR	RAQUEL MARIA ESPIN CRESPO	FECHA	26/06/2024
VERIFICACIÓN	Pk2jmMQ72K8YCCE9EQ8LU85ENJJ6M	PÁGINA	4450/8857







**APELLIDOS Y NOMBRE / RAZÓN SOCIAL**

GARRIDO PAREJA MIGUEL

**NIF**

\*\*\*\*4106\*

**EXPEDIENTE**

1206605

**RESOLUCIÓN**

CONCESIÓN DE LA AYUDA

**DATOS DE MANTENIMIENTO UNIDADES**

**GRUPO DE PAGO**

ZONAS DE LIMITACIONES NATURALES

**Sup. Dec. Admisible**

19,69

**Sup. Resuelta**

19,69

**Sobredecl.**

0,00

**% Sobredecl.**

0,00

**RESUMEN DE PAGOS**

	<b>IMPORTE ( Euros )</b>			
	<b>RESUELTO</b>	<b>FEADER</b>	<b>MAPA</b>	<b>CAPADR</b>
Pago realizado	921,58	783,34	90,41	47,83
A pagar	91,03	77,38	8,93	4,72
<b>TOTAL</b>	<b>1.012,61</b>	<b>860,72</b>	<b>99,34</b>	<b>52,55</b>

**APLICACIÓN DE REDUCCIONES Y PENALIZACIONES (%)**

<b>Criterios de subvencionabilidad (1)</b>	<b>Presentación tardía</b>	<b>Omisión declaración</b>	<b>Condicionabilidad</b>
0,00	0,00	0,00	0,00

**IMPORTE ( Euros )**

Calculado(2)	Reducción	Penalización	Reducción Penalización (3)	Penalización adicional	Resuelto	FEADER	MAPA	CAPADR
1.012,61 €	0,00 €	0,00 €	0,00 €	0,00 €	1.012,61 €	860,72 €	99,34 €	52,55 €
<b>Importe Unitario:</b>	<b>54,00 €</b>	<b>Nuevo Importe Unitario:</b>	<b>51,43 €</b>					

**RECINTOS PROPUESTOS**

<b>REF.</b>	<b>REFERENCIA SIGPAC</b>	<b>CULTIVO</b>	<b>S/R</b>	<b>USO SIGPAC</b>	<b>Sup. Dec. admisible</b>	<b>Sup. Campo</b>	<b>Sup. Determ.</b>	<b>Sup. Resuelta</b>
4763853	18-004-026-00010-0001	OLIVAR	S		2,90		2,90	2,90
6016434	18-023-001-00060-0001	OLIVAR	S		13,16		13,16	13,16
1700000004717370	18-023-001-00073-0001	OLIVAR	S		3,63		3,63	3,63

(1) Con incidencias que retienen pago o deniegan el expediente.  
 (2) Se calcula sobre superficie declarada admisible.  
 (3) Aplicación del artículo 16 bis del RD 147/2023.

Puede verificar la integridad de una copia de este documento mediante la lectura del código QR adjunto o mediante el acceso a la dirección <https://ws050.juntadeandalucia.es/verificarFirma> indicando el código de VERIFICACIÓN

<b>FIRMADO POR</b>	RAQUEL MARIA ESPIN CRESPO	<b>FECHA</b>	26/06/2024
<b>VERIFICACIÓN</b>	Pk2jmMQ72K8YCCE9EQ8LU85ENJJ6M	<b>PÁGINA</b>	4451/8857





**APELLIDOS Y NOMBRE / RAZÓN SOCIAL**

GARRIDO ROJAS MARIA CONCEPCION

**NIF**

\*\*\*\*1932\*

**EXPEDIENTE**

1151626

**RESOLUCIÓN**

CONCESIÓN DE LA AYUDA

**DATOS DE MANTENIMIENTO UNIDADES**

<b>GRUPO DE PAGO</b>	<b>Sup. Dec. Admisible</b>	<b>Sup. Resuelta</b>	<b>Sobredecl.</b>	<b>% Sobredecl.</b>
ZONAS DE LIMITACIONES NATURALES	137,44	137,44	0,00	0,00

**RESUMEN DE PAGOS**

	<b>IMPORTE ( Euros )</b>			
	<b>RESUELTO</b>	<b>FEADER</b>	<b>MAPA</b>	<b>CAPADR</b>
Pago realizado	1.081,20	919,02	106,06	56,12
A pagar	106,80	90,78	10,48	5,54
<b>TOTAL</b>	<b>1.188,00</b>	<b>1.009,80</b>	<b>116,54</b>	<b>61,66</b>

**APLICACIÓN DE REDUCCIONES Y PENALIZACIONES (%)**

<b>Crterios de subvencionabilidad (1)</b>	<b>Presentación tardía</b>	<b>Omisión declaración</b>	<b>Condicionalidad</b>
0,00	0,00	0,00	0,00

**IMPORTE ( Euros )**

Calculado(2)	Reducción	Penalización	Reducción Penalización (3)	Penalización adicional	Resuelto	FEADER	MAPA	CAPADR
1.188,00 €	0,00 €	0,00 €	0,00 €	0,00 €	1.188,00 €	1.009,80 €	116,54 €	61,66 €
<b>Importe Unitario:</b>	<b>54,00 €</b>	<b>Nuevo Importe Unitario:</b>	<b>8,64 €</b>					

**RECINTOS PROPUESTOS**

<b>REF.</b>	<b>REFERENCIA SIGPAC</b>	<b>CULTIVO</b>	<b>USO S/R SIGPAC</b>	<b>Sup. Dec. admisible</b>	<b>Sup. Campo</b>	<b>Sup. Determ.</b>	<b>Sup. Resuelta</b>
-108530	18-098-004-00052-0006	BARBECHO TRADICIONAL	S	0,25		0,25	0,25
1700000005296753	18-098-004-00064-0004	BARBECHO TRADICIONAL	S	13,60		13,60	13,60
1700000005296754	18-098-004-00054-0001	GUISANTES	S	9,15		9,15	9,15
1700000005296756	18-098-004-00053-0001	BARBECHO TRADICIONAL	S	11,03		11,03	11,03
1700000005296759	18-098-004-00048-0003	CEBADA	S	0,91		0,91	0,91
1700000005296760	18-098-004-00047-0002	CEBADA	S	0,31		0,31	0,31
1700000005296761	18-098-004-00064-0021	CEBADA	S	9,69		9,69	9,69
1700000005296762	18-098-004-00063-0003	CEBADA	S	6,95		6,95	6,95
1700000005296763	18-098-004-00061-0001	CEBADA	S	0,55		0,55	0,55
1700000005296764	18-098-004-00062-0001	CEBADA	S	0,31		0,31	0,31
1700000005296765	18-098-004-00063-0002	AVENA	S	8,05		8,05	8,05
1700000005296766	18-098-004-00054-0001	CEBADA	S	17,85		17,85	17,85
1700000005296767	18-098-004-00053-0001	BARBECHO TRADICIONAL	S	15,37		15,37	15,37
1700000005296768	18-098-004-00063-0003	CEBADA	S	0,41		0,41	0,41
1700000005296769	18-098-004-00064-0003	CEBADA	S	0,73		0,73	0,73
1700000005296770	18-098-004-00064-0004	AVENA	S	8,32		8,32	8,32
1700000005296786	18-098-004-00052-0004	GUISANTES	S	11,47		11,47	11,47
1700000005296787	18-098-004-00063-0003	GUISANTES	S	5,90		5,90	5,90
1700000005296791	18-098-004-00053-0001	BARBECHO TRADICIONAL	S	6,27		6,27	6,27
1700000005296792	18-098-004-00050-0001	CEBADA	S	10,32		10,32	10,32

(1) Con incidencias que retienen pago o deniegan el expediente.

(2) Se calcula sobre superficie declarada admisible.

(3) Aplicación del artículo 16 bis del RD 147/2023.

Puede verificar la integridad de una copia de este documento mediante la lectura del código QR adjunto o mediante el acceso a la dirección <https://ws050.juntadeandalucia.es/verificarFirma> indicando el código de VERIFICACIÓN

FIRMADO POR	RAQUEL MARIA ESPIN CRESPO	FECHA	26/06/2024
VERIFICACIÓN	Pk2jmMQ72K8YCC9EQ8LU85ENJJ6M	PÁGINA	4452/8857





**Datos considerados para el Cálculo de la Carga Ganadera del expediente**

Superficie determinada para Cálculo Carga Ganadera: 0,00 ha  
Carga Ganadera del Expediente: 0,00 ugm/ha

**Incidencias de carga ganadera**


**INCIDENCIA DESCRIPCIÓN**

86132 Recinto superficie forrajera que no realiza la actividad de producción de pastoreo.  
Recinto:18-098-004-00052-00006 Cultivo:20000 BARBECHO TRADICIONAL-SIN VARIEDAD Secano  
Recinto:18-098-004-00064-00004 Cultivo:20000 BARBECHO TRADICIONAL-SIN VARIEDAD Secano  
Recinto:18-098-004-00053-00001 Cultivo:20000 BARBECHO TRADICIONAL-SIN VARIEDAD Secano  
Recinto:18-098-004-00053-00001 Cultivo:20000 BARBECHO TRADICIONAL-SIN VARIEDAD Secano  
Recinto:18-098-004-00053-00001 Cultivo:20000 BARBECHO TRADICIONAL-SIN VARIEDAD Secano

(1) Con incidencias que retienen pago o deniegan el expediente.  
(2) Se calcula sobre superficie declarada admisible.  
(3) Aplicación del artículo 16 bis del RD 147/2023.

Puede verificar la integridad de una copia de este documento mediante la lectura del código QR adjunto o mediante el acceso a la dirección <https://ws050.juntadeandalucia.es/verificarFirma> indicando el código de VERIFICACIÓN

FIRMADO POR	RAQUEL MARIA ESPIN CRESPO	FECHA	26/06/2024
VERIFICACIÓN	Pk2jmMQ72K8YCCE9EQ8LU85ENJJ6M	PÁGINA	4453/8857





**APELLIDOS Y NOMBRE / RAZÓN SOCIAL**

Gil González Victor

**NIF**  
\*\*\*\*7628\*

**EXPEDIENTE**  
1255902

**RESOLUCIÓN**  
CONCESIÓN DE LA AYUDA

**DATOS DE MANTENIMIENTO UNIDADES**

**GRUPO DE PAGO**

ZONAS DE LIMITACIONES NATURALES

Sup. Dec. Admisible	Sup. Resuelta	Sobredecl.	% Sobredecl.
1,94	1,94	0,00	0,00

**RESUMEN DE PAGOS**

	IMPORTE ( Euros )			
	RESUELTO	FEADER	MAPA	CAPADR
Pago realizado	95,34	81,04	9,36	4,94
A pagar	9,42	8,01	0,92	0,49
<b>TOTAL</b>	<b>104,76</b>	<b>89,05</b>	<b>10,28</b>	<b>5,43</b>

**APLICACIÓN DE REDUCCIONES Y PENALIZACIONES (%)**

Criterios de subvencionabilidad (1)	Presentación tardía	Omisión declaración	Condicionalidad
0,00	0,00	0,00	0,00

**IMPORTE ( Euros )**

Calculado(2)	Reducción	Penalización	Reducción Penalización (3)	Penalización adicional	Resuelto	FEADER	MAPA	CAPADR
104,76 €	0,00 €	0,00 €	0,00 €	0,00 €	104,76 €	89,05 €	10,28 €	5,43 €
Importe Unitario:	54,00 €	Nuevo Importe Unitario:	54,00 €					

**RECINTOS PROPUESTOS**

REF.	REFERENCIA SIGPAC	CULTIVO	S/R	USO SIGPAC	Sup. Dec. admisible	Sup. Campo	Sup. Determ.	Sup. Resuelta
5265760	18-084-002-00272-0001	OLIVAR	R		0,12		0,12	0,12
5265762	18-084-002-00283-0002	OLIVAR	R		0,21		0,21	0,21
5265767	18-084-002-00420-0001	OLIVAR	S		1,05		1,05	1,05
5265797	18-084-002-00422-0002	OLIVAR	R		0,17		0,17	0,17
5265827	18-084-002-00452-0001	ALMENDROS	S		0,28		0,28	0,28
5265837	18-084-002-00459-0001	ALMENDROS	S		0,11		0,11	0,11

(1) Con incidencias que retienen pago o deniegan el expediente.  
(2) Se calcula sobre superficie declarada admisible.  
(3) Aplicación del artículo 16 bis del RD 147/2023.

Puede verificar la integridad de una copia de este documento mediante la lectura del código QR adjunto o mediante el acceso a la dirección <https://ws050.juntadeandalucia.es/verificarFirma> indicando el código de VERIFICACIÓN

FIRMADO POR	RAQUEL MARIA ESPIN CRESPO	FECHA	26/06/2024
VERIFICACIÓN	Pk2jmMQ72K8YCCE9EQ8LU85ENJJ6M	PÁGINA	4454/8857





**APELLIDOS Y NOMBRE / RAZÓN SOCIAL**

GINES ARAN INES

**NIF**

\*\*\*\*9268\*

**EXPEDIENTE**

1247658

**RESOLUCIÓN**

CONCESIÓN DE LA AYUDA

**DATOS DE MANTENIMIENTO UNIDADES**

**GRUPO DE PAGO**

ZONAS DE LIMITACIONES NATURALES

**Sup. Dec. Admisible**

24,48

**Sup. Resuelta**

24,48

**Sobredecl.**

0,00

**% Sobredecl.**

0,00

**RESUMEN DE PAGOS**

	<b>IMPORTE ( Euros )</b>			
	<b>RESUELTO</b>	<b>FEADER</b>	<b>MAPA</b>	<b>CAPADR</b>
Pago realizado	1.065,86	905,99	104,56	55,32
A pagar	105,29	89,50	10,33	5,46
<b>TOTAL</b>	<b>1.171,15</b>	<b>995,49</b>	<b>114,89</b>	<b>60,78</b>

**APLICACIÓN DE REDUCCIONES Y PENALIZACIONES (%)**

<b>Criterios de subvencionabilidad (1)</b>	<b>Presentación tardía</b>	<b>Omisión declaración</b>	<b>Condicionalidad</b>
0,00	0,00	0,00	0,00

**IMPORTE ( Euros )**

Calculado(2)	Reducción	Penalización	Reducción Penalización (3)	Penalización adicional	Resuelto	FEADER	MAPA	CAPADR
1.171,15 €	0,00 €	0,00 €	0,00 €	0,00 €	1.171,15 €	995,48 €	114,89 €	60,78 €
<b>Importe Unitario:</b>	<b>54,00 €</b>	<b>Nuevo Importe Unitario:</b>	<b>47,84 €</b>					

**RECINTOS PROPUESTOS**

<b>REF.</b>	<b>REFERENCIA SIGPAC</b>	<b>CULTIVO</b>	<b>S/R</b>	<b>USO SIGPAC</b>	<b>Sup. Dec. admisible</b>	<b>Sup. Campo</b>	<b>Sup. Determ.</b>	<b>Sup. Resuelta</b>
-1128022	18-054-009-00468-0001	BARBECHO TRADICIONAL	S		0,37		0,37	0,37
-1117489	18-054-004-00311-0005	ALMENDROS	S		0,13		0,13	0,13
-1028687	18-054-004-00311-0011	ALMENDROS	S		0,56		0,56	0,56
-1028593	18-054-009-00315-0001	OLIVAR	S		1,20		1,20	1,20
-967950	18-054-004-00311-0008	ALMENDROS	S		1,32		1,32	1,32
-698513	18-054-009-00130-0002	OLIVAR	R		0,12		0,12	0,12
5251548	18-054-009-00291-0001	ALMENDROS	S		1,86		1,86	1,86
5300213	18-054-009-00326-0001	CEBADA	S		0,48		0,48	0,48
1700000006956849	18-054-009-00348-0001	OLIVAR	S		0,69		0,69	0,69
1700000006956850	18-054-004-00095-0001	OLIVAR	S		1,31		1,31	1,31
1700000006956854	18-054-004-00307-0002	OLIVAR	R		0,28		0,28	0,28
1700000006956856	18-054-009-00412-0001	OLIVAR	S		0,92		0,92	0,92
1700000006956857	18-054-009-00411-0001	OLIVAR	S		1,74		1,74	1,74
1700000006956858	18-054-003-00061-0001	ALMENDROS	S		1,02		1,02	1,02
1700000006956859	18-054-004-00082-0008	ALMENDROS	S		0,29		0,29	0,29
1700000006956862	18-054-004-00311-0006	ALMENDROS	S		0,16		0,16	0,16
1700000006956865	18-054-004-00095-0002	ALMENDROS	S		0,63		0,63	0,63
1700000006956866	18-054-004-00082-0007	ALMENDROS	S		0,27		0,27	0,27
1700000006956867	18-054-004-00082-0001	ALMENDROS	S		0,11		0,11	0,11
1700000006956868	18-054-004-00311-0004	ALMENDROS	S		6,77		6,77	6,77
1700000006956871	18-054-009-00440-0001	ALMENDROS	S		0,80		0,80	0,80
1700000006956872	18-054-004-00311-0013	ALMENDROS	S		0,07		0,07	0,07
1700000006956873	18-054-004-00085-0001	ALMENDROS	S		0,52		0,52	0,52
1700000006956874	18-054-004-00311-0017	ALMENDROS	S		0,22		0,22	0,22
1700000006956875	18-054-009-00311-0002	ALMENDROS	S		2,64		2,64	2,64

(1) Con incidencias que retienen pago o deniegan el expediente.  
 (2) Se calcula sobre superficie declarada admisible.  
 (3) Aplicación del artículo 16 bis del RD 147/2023.

Puede verificar la integridad de una copia de este documento mediante la lectura del código QR adjunto o mediante el acceso a la dirección <a href="https://ws050.juntadeandalucia.es/verificarFirma">https://ws050.juntadeandalucia.es/verificarFirma</a> indicando el código de VERIFICACIÓN					
FIRMADO POR	RAQUEL MARIA ESPIN CRESPO		FECHA		26/06/2024
VERIFICACIÓN	Pk2jmMQ72K8YCCE9EQ8LU85ENJJJ6M		PÁGINA		4455/8857



**Datos considerados para el Cálculo de la Carga Ganadera del expediente**

Superficie determinada para Cálculo Carga Ganadera: 0,00 ha

Carga Ganadera del Expediente: 0,00 ugm/ha

**Incidencias de carga ganadera**

**INCIDENCIA DESCRIPCIÓN**

86132 Recinto superficie forrajera que no realiza la actividad de producción de pastoreo.  
Recinto:18-054-009-00468-00001 Cultivo:20000 BARBECHO TRADICIONAL-SIN VARIEDAD Secano

(1) Con incidencias que retienen pago o deniegan el expediente.  
(2) Se calcula sobre superficie declarada admisible.  
(3) Aplicación del artículo 16 bis del RD 147/2023.

Puede verificar la integridad de una copia de este documento mediante la lectura del código QR adjunto o mediante el acceso a la dirección <https://ws050.juntadeandalucia.es/verificarFirma> indicando el código de VERIFICACIÓN

FIRMADO POR	RAQUEL MARIA ESPIN CRESPO	FECHA	26/06/2024
VERIFICACIÓN	Pk2jmMQ72K8YCCE9EQ8LU85ENJJ6M	PÁGINA	4456/8857





**APELLIDOS Y NOMBRE / RAZÓN SOCIAL**

GOMEZ AGUILERA JOSE ANTONIO

**NIF**

\*\*\*\*2519\*

**EXPEDIENTE**

1149985

**RESOLUCIÓN**

CONCESIÓN DE LA AYUDA

**DATOS DE MANTENIMIENTO UNIDADES**

**GRUPO DE PAGO**

ZONAS DE LIMITACIONES NATURALES

**Sup. Dec. Admisible**

5,19

**Sup. Resuelta**

5,19

**Sobredecl.**

0,00

**% Sobredecl.**

0,00

**RESUMEN DE PAGOS**

	<b>IMPORTE ( Euros )</b>			
	<b>RESUELTO</b>	<b>FEADER</b>	<b>MAPA</b>	<b>CAPADR</b>
Pago realizado	249,96	212,46	24,52	12,98
A pagar	24,69	20,99	2,42	1,28
<b>TOTAL</b>	<b>274,65</b>	<b>233,45</b>	<b>26,94</b>	<b>14,26</b>

**APLICACIÓN DE REDUCCIONES Y PENALIZACIONES (%)**

<b>Criterios de subvencionabilidad (1)</b>	<b>Presentación tardía</b>	<b>Omisión declaración</b>	<b>Condicionabilidad</b>
0,00	0,00	2,00	0,00

**IMPORTE ( Euros )**

Calculado(2)	Reducción	Penalización	Reducción Penalización (3)	Penalización adicional	Resuelto	FEADER	MAPA	CAPADR
280,26 €	0,00 €	0,00 €	0,00 €	0,00 €	274,65 €	233,45 €	26,94 €	14,26 €
Importe Unitario:	54,00 €	Nuevo Importe Unitario:	54,00 €					

**RECINTOS PROPUESTOS**

<b>REF.</b>	<b>REFERENCIA SIGPAC</b>	<b>CULTIVO</b>	<b>S/R</b>	<b>USO SIGPAC</b>	<b>Sup. Dec. admisible</b>	<b>Sup. Campo</b>	<b>Sup. Determ.</b>	<b>Sup. Resuelta</b>
-1568862	18-192-003-00066-0003	PATATA	R		3,05		3,05	3,05
5088633	18-161-029-00047-0002	ESPÁRRAGOS	R		2,08		2,08	2,08
5483792	18-192-003-00066-0001	OLIVAR	S		0,06		0,06	0,06

**INCIDENCIAS**

**INCIDENCIA DESCRIPCIÓN**

256 Solicitud con recintos no declarados en campaña actual con una reducción por omisión de superficie superior al 3%  
CÓDIGO PARA EL PORCENTAJE DE REDUCCIÓN POR OMISIÓN QUE CORRESPONDE A LA SOLICITUD:2

(1) Con incidencias que retienen pago o deniegan el expediente.

(2) Se calcula sobre superficie declarada admisible.

(3) Aplicación del artículo 16 bis del RD 147/2023.

Puede verificar la integridad de una copia de este documento mediante la lectura del código QR adjunto o mediante el acceso a la dirección <https://ws050.juntadeandalucia.es/verificarFirma> indicando el código de VERIFICACIÓN

FIRMADO POR	RAQUEL MARIA ESPIN CRESPO	FECHA	26/06/2024
VERIFICACIÓN	Pk2jmMQ72K8YCCE9EQ8LU85ENJJJ6M	PÁGINA	4457/8857



**APELLIDOS Y NOMBRE / RAZÓN SOCIAL**

GOMEZ ALMIRON JOSE ANTONIO

**NIF**

\*\*\*\*2824\*

**EXPEDIENTE**

1015930

**RESOLUCIÓN**

CONCESIÓN DE LA AYUDA

**DATOS DE MANTENIMIENTO UNIDADES****GRUPO DE PAGO**

ZONAS DE LIMITACIONES NATURALES

**Sup. Dec.  
Admisible**

3,37

**Sup.  
Resuelta**

3,37

**Sobredecl.**

0,00

**% Sobredecl.**

0,00

**RESUMEN DE PAGOS**

	<b>IMPORTE ( Euros )</b>			
	<b>RESUELTO</b>	<b>FEADER</b>	<b>MAPA</b>	<b>CAPADR</b>
Pago realizado	165,62	140,77	16,25	8,60
A pagar	16,36	13,91	1,60	0,85
<b>TOTAL</b>	<b>181,98</b>	<b>154,68</b>	<b>17,85</b>	<b>9,45</b>

**APLICACIÓN DE REDUCCIONES Y PENALIZACIONES (%)**

<b>Criterios de subvencionabilidad (1)</b>	<b>Presentación tardía</b>	<b>Omisión declaración</b>	<b>Condicionalidad</b>
0,00	0,00	0,00	0,00

**IMPORTE ( Euros )**

Calculado(2)	Reducción	Penalización	Reducción Penalización (3)	Penalización adicional	Resuelto	FEADER	MAPA	CAPADR
181,98 €	0,00 €	0,00 €	0,00 €	0,00 €	181,98 €	154,68 €	17,85 €	9,45 €
Importe Unitario:	54,00 €	Nuevo Importe Unitario:	54,00 €					

**RECINTOS PROPUESTOS**

<b>REF.</b>	<b>REFERENCIA SIGPAC</b>	<b>CULTIVO</b>	<b>S/R</b>	<b>USO SIGPAC</b>	<b>Sup. Dec. admisible</b>	<b>Sup. Campo</b>	<b>Sup. Determ.</b>	<b>Sup. Resuelta</b>
1700000004611965	18-140-006-00013-0001	ESPÁRRAGOS	R		3,37		3,37	3,37

(1) Con incidencias que retienen pago o deniegan el expediente.

(2) Se calcula sobre superficie declarada admisible.

(3) Aplicación del artículo 16 bis del RD 147/2023.

Puede verificar la integridad de una copia de este documento mediante la lectura del código QR adjunto o mediante el acceso a la dirección <https://ws050.juntadeandalucia.es/verificarFirma> indicando el código de VERIFICACIÓN

FIRMADO POR	RAQUEL MARIA ESPIN CRESPO	FECHA	26/06/2024
VERIFICACIÓN	Pk2jmMQ72K8YCCE9EQ8LU85ENJJJ6M	PÁGINA	4458/8857







**APELLIDOS Y NOMBRE / RAZÓN SOCIAL**

GOMEZ MARTINEZ DAVID

**NIF**

\*\*\*\*7030\*

**EXPEDIENTE**

1250707

**RESOLUCIÓN**

CONCESIÓN DE LA AYUDA

**DATOS DE MANTENIMIENTO UNIDADES**

**GRUPO DE PAGO**

ZONAS DE LIMITACIONES NATURALES

**Sup. Dec. Admisible**

21,33

**Sup. Resuelta**

21,33

**Sobredecl.**

0,00

**% Sobredecl.**

0,00

**RESUMEN DE PAGOS**

	<b>IMPORTE ( Euros )</b>			
	<b>RESUELTO</b>	<b>FEADER</b>	<b>MAPA</b>	<b>CAPADR</b>
Pago realizado	974,16	828,04	95,57	50,56
A pagar	94,22	80,09	9,24	4,89
<b>TOTAL</b>	<b>1.068,38</b>	<b>908,13</b>	<b>104,81</b>	<b>55,45</b>

**APLICACIÓN DE REDUCCIONES Y PENALIZACIONES (%)**

<b>Crterios de subvencionabilidad (1)</b>	<b>Presentación tardía</b>	<b>Omisión declaración</b>	<b>Condicionalidad</b>
0,00	0,00	0,00	0,00

**IMPORTE ( Euros )**

Calculado(2)	Reducción	Penalización	Reducción Penalización (3)	Penalización adicional	Resuelto	FEADER	MAPA	CAPADR
1.068,38 €	0,00 €	0,00 €	0,00 €	0,00 €	1.068,38 €	908,12 €	104,81 €	55,45 €
Importe Unitario:	54,00 €	Nuevo Importe Unitario:	50,09 €					

**RECINTOS PROPUESTOS**

REF.	REFERENCIA SIGPAC	CULTIVO	USO S/R	Sup. Dec. admisible	Sup. Campo	Sup. Determ.	Sup. Resuelta
-761235	18-084-007-00395-0001	CEBADA	S	1,79		1,79	1,79
1700000003025031	18-084-002-00540-0001	VIÑEDO VINIFICACIÓN	R	0,37		0,37	0,37
1700000003025033	18-084-006-00206-0001	ALMENDROS	S	2,54		2,54	2,54
1700000003025034	18-084-006-00180-0001	ALMENDROS	S	1,53		1,53	1,53
1700000003025035	18-084-006-00459-0001	ALMENDROS	S	0,98		0,98	0,98
1700000003025036	18-084-006-00471-0001	ALMENDROS	S	2,26		2,26	2,26
1700000003025037	18-084-007-00407-0001	CEBADA	S	2,68		2,68	2,68
1700000003025039	18-084-007-00359-0001	CEBADA	S	2,37		2,37	2,33
1700000003025040	18-084-007-00080-0001	CEBADA	S	0,99		0,99	0,99
1700000003025043	18-084-007-00219-0001	CEBADA	S	4,18		4,18	4,18
1700000003025044	18-084-005-00889-0002	CEBADA	R	0,11		0,11	0,11
1700000003025048	18-084-005-00626-0001	ALMENDROS	R	0,15		0,15	0,15
1700000003025051	18-084-006-00195-0001	ALMENDROS	S	1,42		1,42	1,42

**INCIDENCIAS**

**INCIDENCIA DESCRIPCIÓN**

4272	Verifica que las líneas de declaración de las Solicitudes Únicas no tienen solapes con la capa de Retroactividad Gráfica (ambas de la misma campaña) a nivel de expediente/línea de declaración gráfica de la solicitud. Recinto:18-084-007-00359-00001 Cultivo: - Agregado de la referencia del recinto.:0 Zona de la referencia del recinto.:0 Superficie solapada.:0,04 Id. Incid.:95158462
86124	Recinto de forrajera para Cálculo de Carga Ganadera que No pertenece a Explotación. Recinto:18-100-014-00059-00004 Cultivo:62000 PASTOS PERMANENTES DE 5 O MAS AÑOS-SIN VARIEDAD Secano

(1) Con incidencias que retienen pago o deniegan el expediente.  
(2) Se calcula sobre superficie declarada admisible.  
(3) Aplicación del artículo 16 bis del RD 147/2023.

Puede verificar la integridad de una copia de este documento mediante la lectura del código QR adjunto o mediante el acceso a la dirección <a href="https://ws050.juntadeandalucia.es/verificarFirma">https://ws050.juntadeandalucia.es/verificarFirma</a> indicando el código de VERIFICACIÓN					
FIRMADO POR	RAQUEL MARIA ESPIN CRESPO		FECHA		26/06/2024
VERIFICACIÓN	Pk2jmMQ72K8YCCE9EQ8LU85ENJJ6M		PÁGINA		4459/8857



**APELLIDOS Y NOMBRE / RAZÓN SOCIAL**

GOMEZ MARTINEZ JOSE MANUEL

**NIF**

\*\*\*\*4392\*

**EXPEDIENTE**

1074976

**RESOLUCIÓN**

CONCESIÓN DE LA AYUDA

**DATOS DE MANTENIMIENTO UNIDADES**

**GRUPO DE PAGO**

ZONAS DE LIMITACIONES NATURALES

**Sup. Dec. Admisible**

11,23

**Sup. Resuelta**

11,23

**Sobredecl.**

0,00

**% Sobredecl.**

0,00

**RESUMEN DE PAGOS**

	<b>IMPORTE ( Euros )</b>			
	<b>RESUELTO</b>	<b>FEADER</b>	<b>MAPA</b>	<b>CAPADR</b>
Pago realizado	553,87	470,79	54,33	28,75
A pagar	52,55	44,67	5,16	2,72
<b>TOTAL</b>	<b>606,42</b>	<b>515,46</b>	<b>59,49</b>	<b>31,47</b>

**APLICACIÓN DE REDUCCIONES Y PENALIZACIONES (%)**

<b>Criterios de subvencionabilidad (1)</b>	<b>Presentación tardía</b>	<b>Omisión declaración</b>	<b>Condicionabilidad</b>
0,00	0,00	0,00	0,00

**IMPORTE ( Euros )**

Calculado(2)	Reducción	Penalización	Reducción Penalización (3)	Penalización adicional	Resuelto	FEADER	MAPA	CAPADR
606,42 €	0,00 €	0,00 €	0,00 €	0,00 €	606,42 €	515,46 €	59,49 €	31,47 €
Importe Unitario:	54,00 €	Nuevo Importe Unitario:	54,00 €					

**RECINTOS PROPUESTOS**

REF.	REFERENCIA SIGPAC	CULTIVO	USO SIGPAC	Sup. Dec. admisible	Sup. Campo	Sup. Determ.	Sup. Resuelta
5537725	18-084-004-00219-0001	ALMENDROS	S	4,25		4,25	4,25
5537726	18-084-004-00229-0001	ALMENDROS	S	0,71		0,71	0,71
5537728	18-084-004-00272-0002	ALMENDROS	S	1,66		1,66	1,62
5537729	18-084-004-00368-0001	ALMENDROS	S	1,75		1,75	1,75
6958047	18-084-004-00280-0001	CEBADA	S	2,90		2,90	2,90

**INCIDENCIAS**

**INCIDENCIA DESCRIPCIÓN**

- 219 Superficie bruta de cruce en un recinto en una misma solicitud supera superficie total que el SIGPAC establece para él.  
 Recinto:18-084-004-00272-00002 Cultivo:104020 ALMENDROS-GUARA Secano Suma de superficies declaradas para este recinto por el solicitante (Áreas):166 Superficie SIGPAC total para el recinto (Áreas):164 Exceso de superficie declarada (Hectáreas):0,02
- 4272 Verifica que las líneas de declaración de las Solicitudes Únicas no tienen solapes con la capa de Retroactividad Gráfica (ambas de la misma campaña) a nivel de expediente/línea de declaración gráfica de la solicitud.  
 Recinto:18-084-004-00272-00002 Cultivo: - Agregado de la referencia del recinto.:0 Zona de la referencia del recinto.:0 Superficie solapada.:0,02 Id. Incid.:95142957

(1) Con incidencias que retienen pago o deniegan el expediente.  
 (2) Se calcula sobre superficie declarada admisible.  
 (3) Aplicación del artículo 16 bis del RD 147/2023.

Puede verificar la integridad de una copia de este documento mediante la lectura del código QR adjunto o mediante el acceso a la dirección <a href="https://ws050.juntadeandalucia.es/verificarFirma">https://ws050.juntadeandalucia.es/verificarFirma</a> indicando el código de VERIFICACIÓN				
FIRMADO POR	RAQUEL MARIA ESPIN CRESPO	FECHA	26/06/2024	
VERIFICACIÓN	Pk2jmMQ72K8YCCE9EQ8LU85ENJJ6M	PÁGINA	4460/8857	

**APELLIDOS Y NOMBRE / RAZÓN SOCIAL**

GOMEZ MARTINEZ PABLO

**NIF**

\*\*\*\*2117\*

**EXPEDIENTE**

1019239

**RESOLUCIÓN**

CONCESIÓN DE LA AYUDA

**DATOS DE MANTENIMIENTO UNIDADES****GRUPO DE PAGO**

ZONAS DE LIMITACIONES NATURALES

**Sup. Dec.  
Admisible**

94,88

**Sup.  
Resuelta**

94,88

**Sobredecl.**

0,00

**% Sobredecl.**

0,00

**RESUMEN DE PAGOS**

	<b>IMPORTE ( Euros )</b>			
	<b>RESUELTO</b>	<b>FEADER</b>	<b>MAPA</b>	<b>CAPADR</b>
Pago realizado	1.081,20	919,02	106,06	56,12
A pagar	106,55	90,57	10,45	5,53
<b>TOTAL</b>	<b>1.187,75</b>	<b>1.009,59</b>	<b>116,51</b>	<b>61,65</b>

**APLICACIÓN DE REDUCCIONES Y PENALIZACIONES (%)**

<b>Criterios de subvencionabilidad (1)</b>	<b>Presentación tardía</b>	<b>Omisión declaración</b>	<b>Condicionabilidad</b>
0,00	0,00	0,00	0,00

**IMPORTE ( Euros )**

Calculado(2)	Reducción	Penalización	Reducción Penalización (3)	Penalización adicional	Resuelto	FEADER	MAPA	CAPADR
1.187,75 €	0,00 €	0,00 €	0,00 €	0,00 €	1.187,75 €	1.009,59 €	116,52 €	61,64 €
Importe Unitario:	54,00 €	Nuevo Importe Unitario:	12,52 €					

(1) Con incidencias que retienen pago o deniegan el expediente.

(2) Se calcula sobre superficie declarada admisible.

(3) Aplicación del artículo 16 bis del RD 147/2023.

Puede verificar la integridad de una copia de este documento mediante la lectura del código QR adjunto o mediante el acceso a la dirección <https://ws050.juntadeandalucia.es/verificarFirma> indicando el código de VERIFICACIÓN

FIRMADO POR

RAQUEL MARIA ESPIN CRESPO

FECHA

26/06/2024

VERIFICACIÓN

Pk2jmMQ72K8YCCE9EQ8LU85ENJJ6M

PÁGINA

4461/8857





**RECINTOS PROPUESTOS**

REF.	REFERENCIA SIGPAC	CULTIVO	S/R	USO SIGPAC	Sup. Dec. admisible	Sup. Campo	Sup. Determ.	Sup. Resuelta
-1476391	18-084-005-01005-0001	CEBADA	S		2,07		2,07	2,07
-1022974	18-084-005-00848-0010	ALMENDROS	S		0,07		0,07	0,07
-1022973	18-084-005-00848-0009	ALMENDROS	S		0,14		0,14	0,14
-1022972	18-084-005-00848-0007	ALMENDROS	S		0,12		0,12	0,12
-23772	18-084-005-00409-0002	ALMENDROS	R		0,21		0,21	0,21
1700000005025627	18-084-005-00845-0006	OTROS FRUTALES	S		0,08		0,08	0,08
1700000005025628	18-084-005-00853-0001	ALMENDROS	S		0,31		0,31	0,31
1700000005025629	18-084-005-00847-0001	ALMENDROS	S		1,12		1,12	1,12
1700000005025631	18-084-005-00852-0002	ALMENDROS	S		1,72		1,72	1,72
1700000005025632	18-084-005-00858-0001	ALMENDROS	S		1,00		1,00	1,00
1700000005025633	18-084-005-09011-0003	ALMENDROS	S		0,06		0,06	0,06
1700000005025634	18-084-005-01076-0001	ALMENDROS	S		1,27		1,27	1,27
1700000005123517	18-084-006-00120-0001	BARBECHO TRADICIONAL	S		5,71		5,71	5,71
1700000005123519	18-084-008-00294-0001	ALMENDROS	S		1,85		1,85	1,85
1700000005123520	18-084-007-00244-0001	BARBECHO TRADICIONAL	S		2,60		2,60	2,60
1700000005123521	18-084-007-00373-0001	ALMENDROS	S		0,78		0,78	0,78
1700000005123522	18-084-007-00303-0001	BARBECHO TRADICIONAL	S		1,67		1,67	1,67
1700000005123525	18-084-005-00438-0001	OLIVAR	R		0,04		0,04	0,04
1700000005123526	18-084-005-00932-0001	BARBECHO TRADICIONAL	S		4,57		4,57	4,57
1700000005123527	18-084-005-00280-0001	OLIVAR	R		0,10		0,10	0,10
1700000005123528	18-084-006-00131-0001	BARBECHO TRADICIONAL	S		2,50		2,50	2,50
1700000005123529	18-084-007-00213-0001	BARBECHO TRADICIONAL	S		0,45		0,45	0,45
1700000005123530	18-084-007-00301-0001	BARBECHO TRADICIONAL	S		3,85		3,85	3,85
1700000005123531	18-084-007-00225-0002	BARBECHO TRADICIONAL	S		0,86		0,86	0,86
1700000005123532	18-084-007-00226-0001	BARBECHO TRADICIONAL	S		0,55		0,55	0,55
1700000005123533	18-084-005-01051-0001	BARBECHO TRADICIONAL	S		2,98		2,98	2,98
1700000005123534	18-084-006-00083-0001	ALMENDROS	S		4,58		4,58	4,58
1700000005123536	18-084-007-00433-0001	CEBADA	S		6,94		6,94	6,94
1700000005123538	18-084-007-00252-0001	CEBADA	S		2,02		2,02	2,00
1700000005123539	18-084-007-00079-0002	CEBADA	S		2,64		2,64	2,64
1700000005123540	18-084-007-00084-0001	CEBADA	S		1,12		1,12	1,12
1700000005123542	18-084-007-00067-0001	CEBADA	S		1,44		1,44	1,44
1700000005123544	18-084-007-00146-0001	CEBADA	S		3,03		3,03	3,03
1700000005123549	18-084-005-01032-0001	CEBADA	S		2,39		2,39	2,39
1700000005123550	18-084-005-01006-0001	CEBADA	S		1,01		1,01	1,01
1700000005123551	18-084-007-00257-0001	CEBADA	S		2,08		2,08	2,08
1700000005123552	18-084-005-00588-0001	PATATA	R		0,13		0,13	0,13
1700000005123553	18-084-005-01028-0001	CEBADA	S		2,97		2,97	2,97
1700000005123554	18-084-003-00326-0002	ALMENDROS	R		0,45		0,45	0,45
1700000005123555	18-084-005-00980-0001	ALMENDROS	S		1,42		1,42	1,42
1700000005123556	18-084-005-00963-0001	ALMENDROS	S		5,21		5,21	5,21
1700000005123557	18-084-005-00813-0001	ALMENDROS	S		0,36		0,36	0,36
1700000005123558	18-084-005-00813-0001	ALMENDROS	S		1,86		1,86	1,86
1700000005123559	18-084-005-00810-0002	ALMENDROS	S		0,80		0,80	0,80
1700000005123560	18-084-006-00123-0001	ALMENDROS	S		3,44		3,44	3,44
1700000005123561	18-084-006-00192-0001	ALMENDROS	S		3,19		3,19	3,19
1700000005123562	18-084-006-00067-0001	ALMENDROS	S		1,27		1,27	1,27
1700000005123563	18-084-005-00591-0001	ALMENDROS	R		0,14		0,14	0,14
1700000005123564	18-084-005-00712-0001	ALMENDROS	R		0,18		0,18	0,18
1700000005123566	18-084-005-00977-0001	ALMENDROS	S		0,73		0,73	0,73
1700000005123567	18-084-005-00978-0001	ALMENDROS	S		0,73		0,73	0,73
1700000005123568	18-084-006-00061-0001	ALMENDROS	S		2,05		2,05	2,05

(1) Con incidencias que retienen pago o deniegan el expediente.  
(2) Se calcula sobre superficie declarada admisible.  
(3) Aplicación del artículo 16 bis del RD 147/2023.

Puede verificar la integridad de una copia de este documento mediante la lectura del código QR adjunto o mediante el acceso a la dirección <a href="https://ws050.juntadeandalucia.es/verificarFirma">https://ws050.juntadeandalucia.es/verificarFirma</a> indicando el código de VERIFICACIÓN					
FIRMADO POR	RAQUEL MARIA ESPIN CRESPO		FECHA		26/06/2024
VERIFICACIÓN	Pk2jmMQ72K8YCC9E9Q8LU85ENJJ6M		PÁGINA		4462/8857



**RECINTOS PROPUESTOS**

REF.	REFERENCIA SIGPAC	CULTIVO	USO S/R	Sup. Dec. SIGPAC	Sup. Dec. admisible	Sup. Campo	Sup. Determ.	Sup. Resuelta
170000005123569	18-084-007-00126-0001	ALMENDROS	S		1,61		1,61	1,61
170000005123570	18-084-006-00054-0001	ALMENDROS	S		0,85		0,85	0,85
170000005123571	18-084-006-00041-0002	ALMENDROS	S		0,61		0,61	0,61
170000005123572	18-084-005-01049-0001	ALMENDROS	S		2,14		2,14	2,14
170000005123573	18-084-005-01050-0001	ALMENDROS	S		0,83		0,83	0,83

**INCIDENCIAS**

**INCIDENCIA DESCRIPCIÓN**

- 4272 Verifica que las líneas de declaración de las Solicitudes Únicas no tienen solapes con la capa de Retroactividad Gráfica (ambas de la misma campaña) a nivel de expediente/línea de declaración gráfica de la solicitud.  
Recinto:18-084-007-00252-00001 Cultivo: - Agregado de la referencia del recinto.:0 Zona de la referencia del recinto.:0 Superficie solapada.:0,02 Id. Incid.:95142578
- 86021 Verifica que determinados recintos declarados por el expte para la operación, no se corresponde con la ZONA DESFAVORECIDA. Y no ha sido solicitada la operación análoga o correspondiente.  
Recinto:18-149-021-00067-00001 Cultivo:104020 ALMENDROS-GUARA Secano Operación correcta del recinto:6613.1  
Recinto:18-149-021-00327-00001 Cultivo:104020 ALMENDROS-GUARA Secano Operación correcta del recinto:6613.1

**Datos considerados para el Cálculo de la Carga Ganadera del expediente**

Superficie determinada para Cálculo Carga Ganadera: 0,00 ha  
Carga Ganadera del Expediente: 0,00 ugm/ha

**Incidentes de carga ganadera**

**INCIDENCIA DESCRIPCIÓN**

- 86132 Recinto superficie forrajera que no realiza la actividad de producción de pastoreo.  
Recinto:18-084-006-00120-00001 Cultivo:20000 BARBECHO TRADICIONAL-SIN VARIEDAD Secano  
Recinto:18-084-007-00244-00001 Cultivo:20000 BARBECHO TRADICIONAL-SIN VARIEDAD Secano  
Recinto:18-084-007-00303-00001 Cultivo:20000 BARBECHO TRADICIONAL-SIN VARIEDAD Secano  
Recinto:18-084-005-00932-00001 Cultivo:20000 BARBECHO TRADICIONAL-SIN VARIEDAD Secano  
Recinto:18-084-006-00131-00001 Cultivo:20000 BARBECHO TRADICIONAL-SIN VARIEDAD Secano  
Recinto:18-084-007-00213-00001 Cultivo:20000 BARBECHO TRADICIONAL-SIN VARIEDAD Secano  
Recinto:18-084-007-00301-00001 Cultivo:20000 BARBECHO TRADICIONAL-SIN VARIEDAD Secano  
Recinto:18-084-007-00225-00002 Cultivo:20000 BARBECHO TRADICIONAL-SIN VARIEDAD Secano  
Recinto:18-084-007-00226-00001 Cultivo:20000 BARBECHO TRADICIONAL-SIN VARIEDAD Secano  
Recinto:18-084-005-01051-00001 Cultivo:20000 BARBECHO TRADICIONAL-SIN VARIEDAD Secano

(1) Con incidencias que retienen pago o deniegan el expediente.  
(2) Se calcula sobre superficie declarada admisible.  
(3) Aplicación del artículo 16 bis del RD 147/2023.

Puede verificar la integridad de una copia de este documento mediante la lectura del código QR adjunto o mediante el acceso a la dirección <a href="https://ws050.juntadeandalucia.es/verificarFirma">https://ws050.juntadeandalucia.es/verificarFirma</a> indicando el código de VERIFICACIÓN				
FIRMADO POR	RAQUEL MARIA ESPIN CRESPO	FECHA	26/06/2024	
VERIFICACIÓN	Pk2jmMQ72K8YCC9E9EQ8LU85ENJJ6M	PÁGINA	4463/8857	

**APELLIDOS Y NOMBRE / RAZÓN SOCIAL**

GOMEZ POZO JOSE PLÁCIDO

**NIF**

\*\*\*\*2376\*

**EXPEDIENTE**

1233056

**RESOLUCIÓN**

CONCESIÓN DE LA AYUDA

**DATOS DE MANTENIMIENTO UNIDADES****GRUPO DE PAGO**

ZONAS DE LIMITACIONES NATURALES

**Sup. Dec.  
Admisible**

164,27

**Sup.  
Resuelta**

164,27

**Sobredecl.**

0,00

**% Sobredecl.**

0,00

**RESUMEN DE PAGOS**

	<b>IMPORTE ( Euros )</b>			
	<b>RESUELTO</b>	<b>FEADER</b>	<b>MAPA</b>	<b>CAPADR</b>
Pago realizado	1.081,20	919,02	106,06	56,12
A pagar	106,80	90,78	10,48	5,54
<b>TOTAL</b>	<b>1.188,00</b>	<b>1.009,80</b>	<b>116,54</b>	<b>61,66</b>

**APLICACIÓN DE REDUCCIONES Y PENALIZACIONES (%)**

<b>Criterios de subvencionabilidad (1)</b>	<b>Presentación tardía</b>	<b>Omisión declaración</b>	<b>Condicionabilidad</b>
0,00	0,00	0,00	0,00

**IMPORTE ( Euros )**

Calculado(2)	Reducción	Penalización	Reducción Penalización (3)	Penalización adicional	Resuelto	FEADER	MAPA	CAPADR
1.188,00 €	0,00 €	0,00 €	0,00 €	0,00 €	1.188,00 €	1.009,80 €	116,54 €	61,66 €
Importe Unitario:	54,00 €	Nuevo Importe Unitario:	7,23 €					

(1) Con incidencias que retienen pago o deniegan el expediente.

(2) Se calcula sobre superficie declarada admisible.

(3) Aplicación del artículo 16 bis del RD 147/2023.

Puede verificar la integridad de una copia de este documento mediante la lectura del código QR adjunto o mediante el acceso a la dirección <https://ws050.juntadeandalucia.es/verificarFirma> indicando el código de VERIFICACIÓN

FIRMADO POR

RAQUEL MARIA ESPIN CRESPO

FECHA

26/06/2024

VERIFICACIÓN

Pk2jmMQ72K8YCCE9EQ8LU85ENJJJ6M

PÁGINA

4464/8857





**RECINTOS PROPUESTOS**

REF.	REFERENCIA SIGPAC	CULTIVO	S/R	USO SIGPAC	Sup. Dec. admisible	Sup. Campo	Sup. Determ.	Sup. Resuelta
-1551639	18-084-005-00632-0001	HUERTA	R		0,09		0,09	0,09
-1551630	18-084-005-00518-0001	HUERTA	R		0,01		0,01	0,01
-1551053	18-084-005-01269-0002	ALMENDROS	S		0,08		0,08	0,08
-995394	18-084-005-00558-0007	ALMENDROS	S		0,33		0,33	0,33
-515465	18-084-006-00074-0001	AVENA	S		6,02		6,02	6,02
-78023	18-084-005-00518-0001	BARBECHO TRADICIONAL	R		0,17		0,17	0,17
4124462	18-084-005-00412-0002	OLIVAR	R		0,18		0,18	0,18
4124463	18-084-005-00255-0001	OLIVAR	R		0,13		0,13	0,13
4124466	18-084-005-00282-0001	OLIVAR	R		0,24		0,24	0,24
5069348	18-084-006-00136-0002	ALMENDROS	S		5,38		5,38	5,38
5069351	18-084-006-00122-0001	ALMENDROS	S		2,52		2,52	2,52
5069353	18-084-007-00277-0001	CEBADA	S		4,03		4,03	4,03
5069355	18-084-006-00245-0001	CEBADA	S		1,93		1,93	1,93
5069357	18-084-006-00228-0002	CEBADA	S		4,61		4,61	4,61
5069359	18-084-006-00237-0001	ALMENDROS	S		1,32		1,32	1,32
5239992	18-084-007-00076-0001	CEBADA	S		7,21		7,21	7,21
5239999	18-084-006-00294-0001	YEROS	S		2,16		2,16	2,16
5257825	18-084-006-00136-0001	ALMENDROS	S		0,72		0,72	0,72
5257932	18-084-007-00318-0001	YEROS	S		2,25		2,25	2,25
5257939	18-084-005-01065-0001	ALMENDROS	S		10,61		10,61	10,61
1700000007024257	18-084-006-00043-0001	CEBADA	S		7,47		7,47	7,47
1700000007024263	18-084-006-00298-0009	ALMENDROS	S		6,66		6,66	6,66
1700000007024264	18-084-006-00358-0001	YEROS	S		5,77		5,77	5,77
1700000007024267	18-084-006-00415-0002	BARBECHO TRADICIONAL	S		1,72		1,72	1,72
1700000007024268	18-084-006-00462-0001	AVENA	S		2,31		2,31	2,31
1700000007024269	18-084-005-00504-0001	CEBADA	R		0,18		0,18	0,18
1700000007024270	18-084-005-00473-0001	CEBADA	R		0,14		0,14	0,14
1700000007024272	18-084-006-00368-0002	YEROS	S		3,29		3,29	3,29
1700000007024273	18-084-006-00414-0001	BARBECHO TRADICIONAL	S		9,48		9,48	9,48
1700000007024274	18-084-006-00373-0002	CEBADA	S		0,97		0,97	0,97
1700000007024276	18-084-005-00632-0001	BARBECHO TRADICIONAL	R		0,22		0,22	0,22
1700000007024285	18-084-006-00161-0003	BARBECHO TRADICIONAL	S		20,34		20,34	20,34
1700000007024286	18-084-005-00408-0001	CEBADA	R		0,37		0,37	0,37
1700000007024294	18-084-006-00457-0001	AVENA	S		4,30		4,30	4,30
1700000007024296	18-084-006-00261-0013	BARBECHO TRADICIONAL	S		11,56		11,56	11,56
1700000007024300	18-084-005-00595-0001	CEBADA	R		0,47		0,47	0,47
1700000007024301	18-084-006-00391-0005	CEBADA	S		14,71		14,71	14,71
1700000007024307	18-084-007-00034-0001	AVENA	S		7,63		7,63	7,63
1700000007024314	18-084-006-00404-0001	BARBECHO TRADICIONAL	S		1,40		1,40	1,40
1700000007024315	18-084-006-00410-0001	BARBECHO TRADICIONAL	S		4,78		4,78	4,78
1700000007024318	18-084-005-00406-0002	ALMENDROS	R		0,12		0,12	0,12
1700000007024319	18-084-005-00647-0003	BARBECHO TRADICIONAL	R		0,21		0,21	0,21
1700000007024320	18-084-005-00406-0005	ALMENDROS	R		0,47		0,47	0,47
1700000007024322	18-084-005-00558-0001	ALMENDROS	S		1,49		1,49	1,49
1700000007024323	18-084-005-00543-0001	ALMENDROS	S		3,22		3,22	3,22
1700000007024324	18-084-005-00558-0003	ALMENDROS	S		0,12		0,12	0,12
1700000007024325	18-084-005-00405-0001	ALMENDROS	R		0,33		0,33	0,33
1700000007024326	18-084-005-01085-0001	ALMENDROS	S		0,95		0,95	0,95
1700000007024328	18-084-006-00137-0001	ALMENDROS	S		3,60		3,60	3,60

**INCIDENCIAS**

**INCIDENCIA DESCRIPCIÓN**

(1) Con incidencias que retienen pago o deniegan el expediente.  
 (2) Se calcula sobre superficie declarada admisible.  
 (3) Aplicación del artículo 16 bis del RD 147/2023.

Puede verificar la integridad de una copia de este documento mediante la lectura del código QR adjunto o mediante el acceso a la dirección <a href="https://ws050.juntadeandalucia.es/verificarFirma">https://ws050.juntadeandalucia.es/verificarFirma</a> indicando el código de VERIFICACIÓN					
FIRMADO POR	RAQUEL MARIA ESPIN CRESPO		FECHA		26/06/2024
VERIFICACIÓN	Pk2jmMQ72K8YCC9E9EQ8LU85ENJJ6M		PÁGINA		4465/8857



**INCIDENCIAS**

**INCIDENCIA DESCRIPCIÓN**

- 452 Actividad agraria declarada en un recinto no compatible con el uso PA, PR o PS asignado en SIGPAC para ese recinto.  
 Recinto:18-084-005-00406-00004 Cultivo:62000 PASTOS PERMANENTES DE 5 O MAS AÑOS-SIN VARIEDAD Secano USO ASIGNADO EN SIGPAC:PR  
 Recinto:18-084-006-00136-00003 Cultivo:62000 PASTOS PERMANENTES DE 5 O MAS AÑOS-SIN VARIEDAD Secano USO ASIGNADO EN SIGPAC:PR  
 Recinto:18-084-006-00261-00015 Cultivo:62000 PASTOS PERMANENTES DE 5 O MAS AÑOS-SIN VARIEDAD Secano USO ASIGNADO EN SIGPAC:PR
- 3795 Recinto declarado con una situación de riesgo de abandono.  
 Recinto:18-084-005-00558-00002 Cultivo: -
- 4272 Verifica que las líneas de declaración de las Solicitudes Únicas no tienen solapes con la capa de Retroactividad Gráfica (ambas de la misma campaña) a nivel de expediente/línea de declaración gráfica de la solicitud.  
 Recinto:18-084-006-00261-00015 Cultivo: - Agregado de la referencia del recinto.:0 Zona de la referencia del recinto.:0 Superficie solapada.:0,12 Id. Incid.:95158035
- 86119 Carga ganadera NO cumple con el valor mínimo de 0,2 UGM/ha.  
 Recinto:18-084-005-00406-00004 Cultivo:62000 PASTOS PERMANENTES DE 5 O MAS AÑOS-SIN VARIEDAD Secano Carga Ganadera:0  
 Recinto:18-084-005-00558-00002 Cultivo:63000 PASTOS DE MENOS DE 5 AÑOS-SIN VARIEDAD Secano Carga Ganadera:0  
 Recinto:18-084-006-00136-00003 Cultivo:62000 PASTOS PERMANENTES DE 5 O MAS AÑOS-SIN VARIEDAD Secano Carga Ganadera:0  
 Recinto:18-084-006-00261-00015 Cultivo:62000 PASTOS PERMANENTES DE 5 O MAS AÑOS-SIN VARIEDAD Secano Carga Ganadera:0
- 86121 Recinto superficie forrajera que no realiza la actividad de producción de pastoreo.  
 Recinto:18-084-005-00406-00004 Cultivo:62000 PASTOS PERMANENTES DE 5 O MAS AÑOS-SIN VARIEDAD Secano Actividad Agraria del recinto:2  
 Recinto:18-084-005-00558-00002 Cultivo:63000 PASTOS DE MENOS DE 5 AÑOS-SIN VARIEDAD Secano Actividad Agraria del recinto:2  
 Recinto:18-084-006-00136-00003 Cultivo:62000 PASTOS PERMANENTES DE 5 O MAS AÑOS-SIN VARIEDAD Secano Actividad Agraria del recinto:2  
 Recinto:18-084-006-00261-00015 Cultivo:62000 PASTOS PERMANENTES DE 5 O MAS AÑOS-SIN VARIEDAD Secano Actividad Agraria del recinto:2
- 86122 Recinto superficie forrajera que realiza la actividad de producción de pastoreo y no declara el o los códigos del Registro de Explotaciones Ganaderas de Andalucía, REGA.  
 Recinto:18-084-005-00406-00004 Cultivo:62000 PASTOS PERMANENTES DE 5 O MAS AÑOS-SIN VARIEDAD Secano  
 Recinto:18-084-005-00558-00002 Cultivo:63000 PASTOS DE MENOS DE 5 AÑOS-SIN VARIEDAD Secano  
 Recinto:18-084-006-00136-00003 Cultivo:62000 PASTOS PERMANENTES DE 5 O MAS AÑOS-SIN VARIEDAD Secano  
 Recinto:18-084-006-00261-00015 Cultivo:62000 PASTOS PERMANENTES DE 5 O MAS AÑOS-SIN VARIEDAD Secano
- 86124 Recinto de forrajera para Cálculo de Carga Ganadera que No pertenece a Explotación.  
 Recinto:18-057-063-00172-00006 Cultivo:62000 PASTOS PERMANENTES DE 5 O MAS AÑOS-SIN VARIEDAD Secano  
 Recinto:18-057-063-00214-00002 Cultivo:62000 PASTOS PERMANENTES DE 5 O MAS AÑOS-SIN VARIEDAD Secano  
 Recinto:18-084-005-00406-00004 Cultivo:62000 PASTOS PERMANENTES DE 5 O MAS AÑOS-SIN VARIEDAD Secano  
 Recinto:18-084-005-00558-00002 Cultivo:63000 PASTOS DE MENOS DE 5 AÑOS-SIN VARIEDAD Secano  
 Recinto:18-084-006-00136-00003 Cultivo:62000 PASTOS PERMANENTES DE 5 O MAS AÑOS-SIN VARIEDAD Secano  
 Recinto:18-084-006-00261-00015 Cultivo:62000 PASTOS PERMANENTES DE 5 O MAS AÑOS-SIN VARIEDAD Secano

**Datos considerados para el Cálculo de la Carga Ganadera del expediente**

**Superficie determinada para Cálculo Carga Ganadera:** 0,00 ha  
**Carga Ganadera del Expediente:** 0,00 ugm/ha

**Incidencias de carga ganadera**

**INCIDENCIA DESCRIPCIÓN**

- 452 Actividad agraria declarada en un recinto no compatible con el uso PA, PR o PS asignado en SIGPAC para ese recinto.  
 Recinto:18-084-006-00261-00015 Cultivo:62000 PASTOS PERMANENTES DE 5 O MAS AÑOS-SIN VARIEDAD Secano USO ASIGNADO EN SIGPAC:PR  
 Recinto:18-084-006-00136-00003 Cultivo:62000 PASTOS PERMANENTES DE 5 O MAS AÑOS-SIN VARIEDAD Secano USO ASIGNADO EN SIGPAC:PR  
 Recinto:18-084-005-00406-00004 Cultivo:62000 PASTOS PERMANENTES DE 5 O MAS AÑOS-SIN VARIEDAD Secano USO ASIGNADO EN SIGPAC:PR  
 Recinto:18-057-063-00214-00002 Cultivo:62000 PASTOS PERMANENTES DE 5 O MAS AÑOS-SIN VARIEDAD Secano USO

(1) Con incidencias que retienen pago o deniegan el expediente.  
 (2) Se calcula sobre superficie declarada admisible.  
 (3) Aplicación del artículo 16 bis del RD 147/2023.

Puede verificar la integridad de una copia de este documento mediante la lectura del código QR adjunto o mediante el acceso a la dirección <https://ws050.juntadeandalucia.es/verificarFirma> indicando el código de VERIFICACIÓN

FIRMADO POR	RAQUEL MARIA ESPIN CRESPO	FECHA	26/06/2024
VERIFICACIÓN	Pk2jmMQ72K8YCCE9EQ8LU85ENJJ6M	PÁGINA	4466/8857







- ASIGNADO EN SIGPAC:PR  
 Recinto:18-057-063-00172-00006 Cultivo:62000 PASTOS PERMANENTES DE 5 O MAS AÑOS-SIN VARIEDAD Secano USO ASIGNADO EN SIGPAC:PR
- 3795 Recinto declarado con una situación de riesgo de abandono.  
 Recinto:18-084-005-00558-00002 Cultivo: -
- 86122 Recinto superficie forrajera que realiza la actividad de producción de pastoreo y no declara el o los códigos del Registro de Explotaciones Ganaderas de Andalucía, REGA.  
 Recinto:18-084-006-00261-00015 Cultivo:62000 PASTOS PERMANENTES DE 5 O MAS AÑOS-SIN VARIEDAD Secano  
 Recinto:18-084-006-00136-00003 Cultivo:62000 PASTOS PERMANENTES DE 5 O MAS AÑOS-SIN VARIEDAD Secano  
 Recinto:18-084-005-00558-00002 Cultivo:63000 PASTOS DE MENOS DE 5 AÑOS-SIN VARIEDAD Secano  
 Recinto:18-084-005-00406-00004 Cultivo:62000 PASTOS PERMANENTES DE 5 O MAS AÑOS-SIN VARIEDAD Secano
- 86124 Recinto de forrajera para Cálculo de Carga Ganadera que No pertenece a Explotación.  
 Recinto:18-084-006-00261-00015 Cultivo:62000 PASTOS PERMANENTES DE 5 O MAS AÑOS-SIN VARIEDAD Secano  
 Recinto:18-084-006-00136-00003 Cultivo:62000 PASTOS PERMANENTES DE 5 O MAS AÑOS-SIN VARIEDAD Secano  
 Recinto:18-084-005-00558-00002 Cultivo:63000 PASTOS DE MENOS DE 5 AÑOS-SIN VARIEDAD Secano  
 Recinto:18-084-005-00406-00004 Cultivo:62000 PASTOS PERMANENTES DE 5 O MAS AÑOS-SIN VARIEDAD Secano  
 Recinto:18-057-063-00214-00002 Cultivo:62000 PASTOS PERMANENTES DE 5 O MAS AÑOS-SIN VARIEDAD Secano  
 Recinto:18-057-063-00172-00006 Cultivo:62000 PASTOS PERMANENTES DE 5 O MAS AÑOS-SIN VARIEDAD Secano
- 86128 Recinto de Forrajeras que no ha contabilizado para Carga Ganadera por no tener una explotación válida para el cálculo de la Carga Ganadera  
 Recinto:18-084-006-00261-00015 Cultivo:62 PASTOS PERMANENTES DE 5 O MAS AÑOS-  
 Recinto:18-084-006-00136-00003 Cultivo:62 PASTOS PERMANENTES DE 5 O MAS AÑOS-  
 Recinto:18-084-005-00558-00002 Cultivo:63 PASTOS DE MENOS DE 5 AÑOS-  
 Recinto:18-084-005-00406-00004 Cultivo:62 PASTOS PERMANENTES DE 5 O MAS AÑOS-  
 Recinto:18-057-063-00214-00002 Cultivo:62 PASTOS PERMANENTES DE 5 O MAS AÑOS-  
 Recinto:18-057-063-00172-00006 Cultivo:62 PASTOS PERMANENTES DE 5 O MAS AÑOS-
- 86132 Recinto superficie forrajera que no realiza la actividad de producción de pastoreo.  
 Recinto:18-084-006-00261-00015 Cultivo:62000 PASTOS PERMANENTES DE 5 O MAS AÑOS-SIN VARIEDAD Secano  
 Recinto:18-084-005-00518-00001 Cultivo:20000 BARBECHO TRADICIONAL-SIN VARIEDAD Regadío  
 Recinto:18-084-006-00136-00003 Cultivo:62000 PASTOS PERMANENTES DE 5 O MAS AÑOS-SIN VARIEDAD Secano  
 Recinto:18-084-006-00415-00002 Cultivo:20000 BARBECHO TRADICIONAL-SIN VARIEDAD Secano  
 Recinto:18-084-006-00414-00001 Cultivo:20000 BARBECHO TRADICIONAL-SIN VARIEDAD Secano  
 Recinto:18-084-005-00632-00001 Cultivo:20000 BARBECHO TRADICIONAL-SIN VARIEDAD Regadío  
 Recinto:18-084-005-00558-00002 Cultivo:63000 PASTOS DE MENOS DE 5 AÑOS-SIN VARIEDAD Secano  
 Recinto:18-084-005-00406-00004 Cultivo:62000 PASTOS PERMANENTES DE 5 O MAS AÑOS-SIN VARIEDAD Secano  
 Recinto:18-084-006-00161-00003 Cultivo:20000 BARBECHO TRADICIONAL-SIN VARIEDAD Secano  
 Recinto:18-084-006-00261-00013 Cultivo:20000 BARBECHO TRADICIONAL-SIN VARIEDAD Secano  
 Recinto:18-084-006-00404-00001 Cultivo:20000 BARBECHO TRADICIONAL-SIN VARIEDAD Secano  
 Recinto:18-084-006-00410-00001 Cultivo:20000 BARBECHO TRADICIONAL-SIN VARIEDAD Secano  
 Recinto:18-084-005-00647-00003 Cultivo:20000 BARBECHO TRADICIONAL-SIN VARIEDAD Regadío

(1) Con incidencias que retienen pago o deniegan el expediente.  
 (2) Se calcula sobre superficie declarada admisible.  
 (3) Aplicación del artículo 16 bis del RD 147/2023.

Puede verificar la integridad de una copia de este documento mediante la lectura del código QR adjunto o mediante el acceso a la dirección <a href="https://ws050.juntadeandalucia.es/verificarFirma">https://ws050.juntadeandalucia.es/verificarFirma</a> indicando el código de VERIFICACIÓN				
FIRMADO POR	RAQUEL MARIA ESPIN CRESPO	FECHA	26/06/2024	
VERIFICACIÓN	Pk2jmMQ72K8YCC9E9EQ8LU85ENJJ6M	PÁGINA	4467/8857	



**APELLIDOS Y NOMBRE / RAZÓN SOCIAL**

GOMEZ RAMIREZ ANTONIO JESUS

**NIF**

\*\*\*\*7683\*

**EXPEDIENTE**

1062495

**RESOLUCIÓN**

CONCESIÓN DE LA AYUDA

**DATOS DE MANTENIMIENTO UNIDADES**

**GRUPO DE PAGO**

ZONAS DE LIMITACIONES NATURALES

**Sup. Dec. Admisible**

14,59

**Sup. Resuelta**

14,59

**Sobredecl.**

0,00

**% Sobredecl.**

0,00

**RESUMEN DE PAGOS**

	<b>IMPORTE ( Euros )</b>			
	<b>RESUELTO</b>	<b>FEADER</b>	<b>MAPA</b>	<b>CAPADR</b>
Pago realizado	717,03	609,48	70,34	37,21
A pagar	70,83	60,21	6,95	3,67
<b>TOTAL</b>	<b>787,86</b>	<b>669,69</b>	<b>77,29</b>	<b>40,88</b>

**APLICACIÓN DE REDUCCIONES Y PENALIZACIONES (%)**

<b>Criterios de subvencionabilidad (1)</b>	<b>Presentación tardía</b>	<b>Omisión declaración</b>	<b>Condicionalidad</b>
0,00	0,00	0,00	0,00

**IMPORTE ( Euros )**

Calculado(2)	Reducción	Penalización	Reducción Penalización (3)	Penalización adicional	Resuelto	FEADER	MAPA	CAPADR
787,86 €	0,00 €	0,00 €	0,00 €	0,00 €	787,86 €	669,68 €	77,29 €	40,89 €
Importe Unitario:	54,00 €	Nuevo Importe Unitario:	54,00 €					

**RECINTOS PROPUESTOS**

<b>REF.</b>	<b>REFERENCIA SIGPAC</b>	<b>CULTIVO</b>	<b>S/R</b>	<b>USO SIGPAC</b>	<b>Sup. Dec. admisible</b>	<b>Sup. Campo</b>	<b>Sup. Determ.</b>	<b>Sup. Resuelta</b>
4132334	18-140-003-00080-0003	OLIVAR	S		0,08		0,08	0,08
1700000006578363	18-049-003-00067-0001	OLIVAR	R		3,87		3,87	3,87
1700000006578366	18-140-003-00079-0001	OLIVAR	R		2,72		2,72	2,72
1700000006578387	18-049-003-00073-0003	OLIVAR	R		7,92		7,92	7,92

(1) Con incidencias que retienen pago o deniegan el expediente.  
 (2) Se calcula sobre superficie declarada admisible.  
 (3) Aplicación del artículo 16 bis del RD 147/2023.

Puede verificar la integridad de una copia de este documento mediante la lectura del código QR adjunto o mediante el acceso a la dirección <a href="https://ws050.juntadeandalucia.es/verificarFirma">https://ws050.juntadeandalucia.es/verificarFirma</a> indicando el código de VERIFICACIÓN					
FIRMADO POR	RAQUEL MARIA ESPIN CRESPO		FECHA		26/06/2024
VERIFICACIÓN	Pk2jmMQ72K8YCCE9EQ8LU85ENJJJ6M		PÁGINA		4468/8857



**APELLIDOS Y NOMBRE / RAZÓN SOCIAL**

GOMEZ RAMIREZ FRANCISCO

**NIF**

\*\*\*\*8794\*

**EXPEDIENTE**

1070201

**RESOLUCIÓN**

CONCESIÓN DE LA AYUDA

**DATOS DE MANTENIMIENTO UNIDADES**

**GRUPO DE PAGO**

ZONAS DE LIMITACIONES NATURALES

**Sup. Dec. Admisible**

11,65

**Sup. Resuelta**

11,65

**Sobredecl.**

0,00

**% Sobredecl.**

0,00

**RESUMEN DE PAGOS**

	<b>IMPORTE ( Euros )</b>			
	<b>RESUELTO</b>	<b>FEADER</b>	<b>MAPA</b>	<b>CAPADR</b>
Pago realizado	572,54	486,67	56,16	29,71
A pagar	56,56	48,08	5,55	2,93
<b>TOTAL</b>	<b>629,10</b>	<b>534,75</b>	<b>61,71</b>	<b>32,64</b>

**APLICACIÓN DE REDUCCIONES Y PENALIZACIONES (%)**

<b>Criterios de subvencionabilidad (1)</b>	<b>Presentación tardía</b>	<b>Omisión declaración</b>	<b>Condicionabilidad</b>
0,00	0,00	0,00	0,00

**IMPORTE ( Euros )**

Calculado(2)	Reducción	Penalización	Reducción Penalización (3)	Penalización adicional	Resuelto	FEADER	MAPA	CAPADR
629,10 €	0,00 €	0,00 €	0,00 €	0,00 €	629,10 €	534,74 €	61,71 €	32,65 €
Importe Unitario:	54,00 €	Nuevo Importe Unitario:	54,00 €					

**RECINTOS PROPUESTOS**

<b>REF.</b>	<b>REFERENCIA SIGPAC</b>	<b>CULTIVO</b>	<b>S/R</b>	<b>USO SIGPAC</b>	<b>Sup. Dec. admisible</b>	<b>Sup. Campo</b>	<b>Sup. Determ.</b>	<b>Sup. Resuelta</b>
-893157	18-140-003-00187-0001	OLIVAR	R		9,17		9,17	9,17
-893155	18-140-003-00185-0002	OLIVAR	R		0,01		0,01	0,01
1700000005343118	18-140-003-00052-0001	OLIVAR	R		0,12		0,12	0,12
1700000005343120	18-140-003-00100-0001	OLIVAR	S		2,35		2,35	2,35

(1) Con incidencias que retienen pago o deniegan el expediente.  
 (2) Se calcula sobre superficie declarada admisible.  
 (3) Aplicación del artículo 16 bis del RD 147/2023.

Puede verificar la integridad de una copia de este documento mediante la lectura del código QR adjunto o mediante el acceso a la dirección <a href="https://ws050.juntadeandalucia.es/verificarFirma">https://ws050.juntadeandalucia.es/verificarFirma</a> indicando el código de VERIFICACIÓN				
FIRMADO POR	RAQUEL MARIA ESPIN CRESPO	FECHA	26/06/2024	
VERIFICACIÓN	Pk2jmMQ72K8YCCE9EQ8LU85ENJJ6M	PÁGINA	4469/8857	



**APELLIDOS Y NOMBRE / RAZÓN SOCIAL**

GOMEZ SANCHEZ CECILIO

**NIF**

\*\*\*\*4195\*

**EXPEDIENTE**

1051464

**RESOLUCIÓN**

CONCESIÓN DE LA AYUDA

**DATOS DE MANTENIMIENTO UNIDADES**

**GRUPO DE PAGO**

ZONAS DE LIMITACIONES NATURALES

**Sup. Dec. Admisible**

15,76

**Sup. Resuelta**

15,76

**Sobredecl.**

0,00

**% Sobredecl.**

0,00

**RESUMEN DE PAGOS**

	<b>IMPORTE ( Euros )</b>			
	<b>RESUELTO</b>	<b>FEADER</b>	<b>MAPA</b>	<b>CAPADR</b>
Pago realizado	767,06	652,00	75,25	39,81
A pagar	75,77	64,40	7,43	3,94
<b>TOTAL</b>	<b>842,83</b>	<b>716,40</b>	<b>82,68</b>	<b>43,75</b>

**APLICACIÓN DE REDUCCIONES Y PENALIZACIONES (%)**

<b>Crterios de subvencionabilidad (1)</b>	<b>Presentación tardía</b>	<b>Omisión declaración</b>	<b>Condicionalidad</b>
0,00	0,00	0,00	0,00

**IMPORTE ( Euros )**

Calculado(2)	Reducción	Penalización	Reducción Penalización (3)	Penalización adicional	Resuelto	FEADER	MAPA	CAPADR
842,83 €	0,00 €	0,00 €	0,00 €	0,00 €	842,83 €	716,41 €	82,68 €	43,74 €
Importe Unitario:	54,00 €	Nuevo Importe Unitario:	53,48 €					

**RECINTOS PROPUESTOS**

<b>REF.</b>	<b>REFERENCIA SIGPAC</b>	<b>CULTIVO</b>	<b>S/R</b>	<b>USO SIGPAC</b>	<b>Sup. Dec. admisible</b>	<b>Sup. Campo</b>	<b>Sup. Determ.</b>	<b>Sup. Resuelta</b>
-1402891	18-054-004-00231-0002	BARBECHO TRADICIONAL	S		0,07		0,07	0,07
-1221875	18-054-004-00230-0002	BARBECHO TRADICIONAL	R		0,22		0,22	0,22
5473154	18-054-004-00235-0001	OLIVAR	S		0,26		0,26	0,26
5473155	18-054-005-00095-0001	OLIVAR	R		0,13		0,13	0,13
5473156	18-054-005-00095-0003	OLIVAR	S		0,02		0,02	0,02
1700000005272027	18-054-004-00230-0001	TOMATE	R		0,36		0,36	0,36
1700000005272028	18-054-005-00070-0003	TOMATE	R		0,11		0,11	0,11
1700000005272029	18-054-005-00071-0001	TOMATE	R		0,07		0,07	0,07
1700000005272032	18-054-004-00074-0007	ALMENDROS	S		0,13		0,13	0,13
1700000005272033	18-054-004-00074-0005	ALMENDROS	S		1,17		1,17	1,17
1700000005272034	18-054-004-00074-0004	ALMENDROS	S		1,79		1,79	1,79
1700000005272035	18-054-004-00074-0003	ALMENDROS	S		1,41		1,41	1,41
1700000005272036	18-054-004-00074-0002	ALMENDROS	S		1,20		1,20	1,20
1700000005272037	18-054-009-00111-0001	ALMENDROS	R		1,34		1,34	1,34
1700000005272038	18-054-005-00878-0001	ALMENDROS	S		0,69		0,69	0,69
1700000005272039	18-054-005-00699-0003	ALMENDROS	S		5,56		5,56	5,56
1700000005272040	18-054-005-00056-0001	ALMENDROS	R		0,57		0,57	0,57
1700000005272041	18-054-004-00278-0001	ALMENDROS	S		0,46		0,46	0,46
1700000005272042	18-054-004-00074-0008	ALMENDROS	S		0,20		0,20	0,20

**INCIDENCIAS**

**INCIDENCIA DESCRIPCIÓN**

74336 Recinto con uso declarado o cultivo declarado NO válido  
 Recinto:18-054-005-00071-00002 Cultivo:358000 MEZCLA DE FORESTALES-SIN VARIEDAD Secano Uso Sigpac:FO

(1) Con incidencias que retienen pago o deniegan el expediente.  
 (2) Se calcula sobre superficie declarada admisible.  
 (3) Aplicación del artículo 16 bis del RD 147/2023.

Puede verificar la integridad de una copia de este documento mediante la lectura del código QR adjunto o mediante el acceso a la dirección <a href="https://ws050.juntadeandalucia.es/verificarFirma">https://ws050.juntadeandalucia.es/verificarFirma</a> indicando el código de VERIFICACIÓN					
FIRMADO POR	RAQUEL MARIA ESPIN CRESPO		FECHA		26/06/2024
VERIFICACIÓN	Pk2jmMQ72K8YCCE9EQ8LU85ENJJ6M		PÁGINA		4470/8857



**Datos considerados para el Cálculo de la Carga Ganadera del expediente**

Superficie determinada para Cálculo Carga Ganadera: 0,00 ha

Carga Ganadera del Expediente: 0,00 ugm/ha

**Incidencias de carga ganadera**

**INCIDENCIA DESCRIPCIÓN**

86132 Recinto superficie forrajera que no realiza la actividad de producción de pastoreo.  
Recinto:18-054-004-00231-00002 Cultivo:20000 BARBECHO TRADICIONAL-SIN VARIEDAD Secano  
Recinto:18-054-004-00230-00002 Cultivo:20000 BARBECHO TRADICIONAL-SIN VARIEDAD Regadío

(1) Con incidencias que retienen pago o deniegan el expediente.  
(2) Se calcula sobre superficie declarada admisible.  
(3) Aplicación del artículo 16 bis del RD 147/2023.

Puede verificar la integridad de una copia de este documento mediante la lectura del código QR adjunto o mediante el acceso a la dirección <https://ws050.juntadeandalucia.es/verificarFirma> indicando el código de VERIFICACIÓN

FIRMADO POR	RAQUEL MARIA ESPIN CRESPO	FECHA	26/06/2024
VERIFICACIÓN	Pk2jmMQ72K8YCCCE9EQ8LU85ENJJJ6M	PÁGINA	4471/8857





**APELLIDOS Y NOMBRE / RAZÓN SOCIAL**

GONZALEZ ALMIRON MARIA DOLORES

**NIF**

\*\*\*\*8542\*

**EXPEDIENTE**

1265378

**RESOLUCIÓN**

CONCESIÓN DE LA AYUDA

**DATOS DE MANTENIMIENTO UNIDADES**

**GRUPO DE PAGO**

ZONAS DE LIMITACIONES NATURALES

**Sup. Dec. Admisible**

2,76

**Sup. Resuelta**

2,76

**Sobredecl.**

0,00

**% Sobredecl.**

0,00

**RESUMEN DE PAGOS**

	<b>IMPORTE ( Euros )</b>			
	<b>RESUELTO</b>	<b>FEADER</b>	<b>MAPA</b>	<b>CAPADR</b>
Pago realizado	135,64	115,29	13,31	7,04
A pagar	13,40	11,39	1,31	0,70
<b>TOTAL</b>	<b>149,04</b>	<b>126,68</b>	<b>14,62</b>	<b>7,74</b>

**APLICACIÓN DE REDUCCIONES Y PENALIZACIONES (%)**

<b>Crterios de subvencionabilidad (1)</b>	<b>Presentación tardía</b>	<b>Omisión declaración</b>	<b>Condicionalidad</b>
0,00	0,00	0,00	0,00

**IMPORTE ( Euros )**

Calculado(2)	Reducción	Penalización	Reducción Penalización (3)	Penalización adicional	Resuelto	FEADER	MAPA	CAPADR
149,04 €	0,00 €	0,00 €	0,00 €	0,00 €	149,04 €	126,68 €	14,62 €	7,74 €
<b>Importe Unitario:</b>	<b>54,00 €</b>	<b>Nuevo Importe Unitario:</b>	<b>54,00 €</b>					

**RECINTOS PROPUESTOS**

<b>REF.</b>	<b>REFERENCIA SIGPAC</b>	<b>CULTIVO</b>	<b>USO S/R SIGPAC</b>	<b>Sup. Dec. admisible</b>	<b>Sup. Campo</b>	<b>Sup. Determ.</b>	<b>Sup. Resuelta</b>
-522740	18-174-014-00057-0005	OLIVAR	S	0,39		0,39	0,39
1700000006644427	18-174-014-00049-0001	OLIVAR	S	0,19		0,19	0,19
1700000006644430	18-174-014-09022-0002	OLIVAR	S	0,04		0,04	0,04
1700000006644431	18-174-010-00002-0002	OLIVAR	S	0,14		0,14	0,14
1700000006644432	18-174-010-00179-0001	OLIVAR	S	0,04		0,04	0,04
1700000006644433	18-174-010-00183-0001	OLIVAR	S	0,03		0,03	0,03
1700000006644434	18-174-010-00184-0001	OLIVAR	S	0,08		0,08	0,08
1700000006644435	18-174-010-00185-0002	OLIVAR	S	0,24		0,24	0,24
1700000006644436	18-174-010-00186-0001	OLIVAR	S	0,03		0,03	0,03
1700000006644437	18-174-010-00191-0004	OLIVAR	S	0,02		0,02	0,02
1700000006644438	18-174-010-00192-0002	OLIVAR	S	0,02		0,02	0,02
1700000006644439	18-174-010-00181-0001	OLIVAR	S	0,03		0,03	0,03
1700000006644440	18-174-010-00182-0001	OLIVAR	S	0,11		0,11	0,11
1700000006644441	18-174-010-00180-0002	OLIVAR	S	0,27		0,27	0,27
1700000006644442	18-174-010-00188-0001	OLIVAR	S	0,18		0,18	0,18
1700000006644443	18-174-014-00066-0006	OLIVAR	S	0,12		0,12	0,12
1700000006644444	18-174-014-00066-0001	OLIVAR	S	0,17		0,17	0,17
1700000006644448	18-174-014-00061-0012	ALMENDRO-OLIVAR	S	0,30		0,30	0,30
1700000006644449	18-174-010-00187-0002	OLIVAR	S	0,23		0,23	0,23
1700000006644450	18-174-010-00189-0002	OLIVAR	S	0,13		0,13	0,13

(1) Con incidencias que retienen pago o deniegan el expediente.

(2) Se calcula sobre superficie declarada admisible.

(3) Aplicación del artículo 16 bis del RD 147/2023.

Puede verificar la integridad de una copia de este documento mediante la lectura del código QR adjunto o mediante el acceso a la dirección <https://ws050.juntadeandalucia.es/verificarFirma> indicando el código de VERIFICACIÓN

FIRMADO POR RAQUEL MARIA ESPIN CRESPO FECHA 26/06/2024

VERIFICACIÓN Pk2jmMQ72K8YCCE9EQ8LU85ENJJ6M PÁGINA 4472/8857





**APELLIDOS Y NOMBRE / RAZÓN SOCIAL**

GONZALEZ AMADOR FRANCISCO MILLAN

**NIF**

\*\*\*\*8350\*

**EXPEDIENTE**

1154165

**RESOLUCIÓN**

CONCESIÓN DE LA AYUDA

**DATOS DE MANTENIMIENTO UNIDADES**

**GRUPO DE PAGO**

ZONAS DE LIMITACIONES NATURALES

**Sup. Dec. Admisible**

14,83

**Sup. Resuelta**

14,83

**Sobredecl.**

0,00

**% Sobredecl.**

0,00

**RESUMEN DE PAGOS**

	<b>IMPORTE ( Euros )</b>			
	<b>RESUELTO</b>	<b>FEADER</b>	<b>MAPA</b>	<b>CAPADR</b>
Pago realizado	704,75	599,04	69,13	36,58
A pagar	96,07	81,66	9,42	4,99
<b>TOTAL</b>	<b>800,82</b>	<b>680,70</b>	<b>78,55</b>	<b>41,57</b>

**APLICACIÓN DE REDUCCIONES Y PENALIZACIONES (%)**

<b>Criterios de subvencionabilidad (1)</b>	<b>Presentación tardía</b>	<b>Omisión declaración</b>	<b>Condicionabilidad</b>
0,00	0,00	0,00	0,00

**IMPORTE ( Euros )**

Calculado(2)	Reducción	Penalización	Reducción Penalización (3)	Penalización adicional	Resuelto	FEADER	MAPA	CAPADR
800,82 €	0,00 €	0,00 €	0,00 €	0,00 €	800,82 €	680,70 €	78,56 €	41,56 €
Importe Unitario:	54,00 €	Nuevo Importe Unitario:	54,00 €					

(1) Con incidencias que retienen pago o deniegan el expediente.  
 (2) Se calcula sobre superficie declarada admisible.  
 (3) Aplicación del artículo 16 bis del RD 147/2023.

Puede verificar la integridad de una copia de este documento mediante la lectura del código QR adjunto o mediante el acceso a la dirección <a href="https://ws050.juntadeandalucia.es/verificarFirma">https://ws050.juntadeandalucia.es/verificarFirma</a> indicando el código de VERIFICACIÓN					
FIRMADO POR	RAQUEL MARIA ESPIN CRESPO		FECHA		26/06/2024
VERIFICACIÓN	Pk2jmMQ72K8YCCE9EQ8LU85ENJJJ6M		PÁGINA		4473/8857



**RECINTOS PROPUESTOS**

REF.	REFERENCIA SIGPAC	CULTIVO	S/R	USO SIGPAC	Sup._Dec. admisible	Sup. Campo	Sup. Determ.	Sup. Resuelta
-1479442	18-030-014-00601-0004	AVENA	R		0,28		0,28	0,28
-1363315	18-030-010-00786-0014	CEBADA	S		0,28		0,28	0,28
-1363314	18-030-010-00786-0013	CEBADA	S		0,21		0,21	0,21
-1363313	18-030-010-00786-0012	CEBADA	S		0,92		0,92	0,92
4049846	18-030-005-00574-0001	ALFALFA	R		0,99		0,99	0,99
4049847	18-030-011-00077-0001	CEBADA	R		0,44		0,44	0,44
4049848	18-030-011-00083-0002	CEBADA	R		0,24		0,24	0,24
4049849	18-030-010-00771-0001	BARBECHO TRADICIONAL	R		0,49		0,49	0,49
4049850	18-030-011-00089-0001	CEBADA	R		0,05		0,05	0,05
4049851	18-030-011-00083-0004	CEBADA	R		0,15		0,15	0,15
4049852	18-030-011-00479-0001	CEBADA	R		0,33		0,33	0,33
4049854	18-030-008-00129-0002	AVENA	S		1,74		1,74	1,74
4049855	18-030-014-00604-0003	BARBECHO TRADICIONAL	R		0,03		0,03	0,03
4049857	18-030-009-00169-0002	BARBECHO TRADICIONAL	R		0,23		0,23	0,23
4049858	18-030-009-00170-0001	BARBECHO TRADICIONAL	R		0,22		0,22	0,22
4049859	18-030-009-00160-0001	BARBECHO TRADICIONAL	S		0,29		0,29	0,29
4049860	18-030-009-00161-0001	BARBECHO TRADICIONAL	S		1,29		1,29	1,29
4049861	18-030-010-00804-0001	OLIVAR	R		0,36		0,36	0,36
4049862	18-030-014-00604-0002	BARBECHO TRADICIONAL	R		0,35		0,35	0,35
4049863	18-030-014-00525-0001	AVENA	R		0,23		0,23	0,23
4049864	18-030-009-00172-0001	BARBECHO TRADICIONAL	R		0,26		0,26	0,26
4049865	18-030-011-00091-0003	OLIVAR	R		0,57		0,57	0,57
4049866	18-030-011-00081-0001	OLIVAR	R		0,23		0,23	0,23
4049867	18-030-011-00018-0005	OLIVAR	S		0,02		0,02	0,02
4049868	18-030-011-00018-0004	OLIVAR	S		0,26		0,26	0,26
4049869	18-030-010-00770-0001	OLIVAR	S		0,32		0,32	0,32
4049870	18-030-010-00344-0001	OLIVAR	R		0,33		0,33	0,33
4049871	18-030-010-00168-0001	OLIVAR	R		0,41		0,41	0,41
4049872	18-030-014-00604-0001	OLIVAR	R		0,15		0,15	0,15
4050114	18-030-011-00018-0001	BARBECHO TRADICIONAL	R		0,31		0,31	0,31
5264710	18-030-010-00786-0003	CEBADA	S		0,93		0,93	0,93
1700000006449722	18-030-006-00092-0001	AVENA	S		1,11		1,11	1,11
1700000006449724	18-030-008-00059-0001	AVENA	S		0,09		0,09	0,09
1700000006449725	18-030-009-00354-0001	BARBECHO TRADICIONAL	R		0,22		0,22	0,22
1700000006449727	18-030-010-00128-0001	OLIVAR	R		0,50		0,50	0,50

**Datos considerados para el Cálculo de la Carga Ganadera del expediente**

Superficie determinada para Cálculo Carga Ganadera: 0,00 ha  
 Carga Ganadera del Expediente: 0,00 ugm/ha

**Incidencias de carga ganadera**

**INCIDENCIA DESCRIPCIÓN**

- 86132 Recinto superficie forrajera que no realiza la actividad de producción de pastoreo.  
 Recinto:18-030-010-00771-00001 Cultivo:20000 BARBECHO TRADICIONAL-SIN VARIEDAD Regadio  
 Recinto:18-030-014-00604-00003 Cultivo:20000 BARBECHO TRADICIONAL-SIN VARIEDAD Regadio  
 Recinto:18-030-009-00169-00002 Cultivo:20000 BARBECHO TRADICIONAL-SIN VARIEDAD Regadio  
 Recinto:18-030-009-00170-00001 Cultivo:20000 BARBECHO TRADICIONAL-SIN VARIEDAD Regadio  
 Recinto:18-030-009-00160-00001 Cultivo:20000 BARBECHO TRADICIONAL-SIN VARIEDAD Secano  
 Recinto:18-030-009-00161-00001 Cultivo:20000 BARBECHO TRADICIONAL-SIN VARIEDAD Secano

(1) Con incidencias que retienen pago o deniegan el expediente.  
 (2) Se calcula sobre superficie declarada admisible.  
 (3) Aplicación del artículo 16 bis del RD 147/2023.

Puede verificar la integridad de una copia de este documento mediante la lectura del código QR adjunto o mediante el acceso a la dirección <a href="https://ws050.juntadeandalucia.es/verificarFirma">https://ws050.juntadeandalucia.es/verificarFirma</a> indicando el código de VERIFICACIÓN				
FIRMADO POR	RAQUEL MARIA ESPIN CRESPO	FECHA	26/06/2024	
VERIFICACIÓN	Pk2jmMQ72K8YCCE9EQ8LU85ENJJ6M	PÁGINA	4474/8857	





Recinto:18-030-014-00604-00002 Cultivo:20000 BARBECHO TRADICIONAL-SIN VARIEDAD Regadío  
Recinto:18-030-009-00172-00001 Cultivo:20000 BARBECHO TRADICIONAL-SIN VARIEDAD Regadío  
Recinto:18-030-011-00018-00001 Cultivo:20000 BARBECHO TRADICIONAL-SIN VARIEDAD Regadío  
Recinto:18-030-009-00354-00001 Cultivo:20000 BARBECHO TRADICIONAL-SIN VARIEDAD Regadío

(1) Con incidencias que retienen pago o deniegan el expediente.  
(2) Se calcula sobre superficie declarada admisible.  
(3) Aplicación del artículo 16 bis del RD 147/2023.

Puede verificar la integridad de una copia de este documento mediante la lectura del código QR adjunto o mediante el acceso a la dirección <https://ws050.juntadeandalucia.es/verificarFirma> indicando el código de VERIFICACIÓN

FIRMADO POR	RAQUEL MARIA ESPIN CRESPO	FECHA	26/06/2024
VERIFICACIÓN	Pk2jmMQ72K8YCCE9EQ8LU85ENJJ6M	PÁGINA	4475/8857





**APELLIDOS Y NOMBRE / RAZÓN SOCIAL**

GONZALEZ CARRASCO JOSE RAMON

**NIF**

\*\*\*\*9524\*

**EXPEDIENTE**

1234274

**RESOLUCIÓN**

CONCESIÓN DE LA AYUDA

**DATOS DE MANTENIMIENTO UNIDADES**

<b>GRUPO DE PAGO</b>	<b>Sup. Dec. Admisible</b>	<b>Sup. Resuelta</b>	<b>Sobredecl.</b>	<b>% Sobredecl.</b>
ZONAS DE LIMITACIONES NATURALES	34,32	34,32	0,00	0,00

**RESUMEN DE PAGOS**

	<b>IMPORTE ( Euros )</b>			
	<b>RESUELTO</b>	<b>FEADER</b>	<b>MAPA</b>	<b>CAPADR</b>
Pago realizado	1.081,20	919,02	106,06	56,12
A pagar	106,80	90,78	10,48	5,54
<b>TOTAL</b>	<b>1.188,00</b>	<b>1.009,80</b>	<b>116,54</b>	<b>61,66</b>

**APLICACIÓN DE REDUCCIONES Y PENALIZACIONES (%)**

<b>Criterios de subvencionabilidad (1)</b>	<b>Presentación tardía</b>	<b>Omisión declaración</b>	<b>Condicionalidad</b>
0,00	0,00	0,00	0,00

**IMPORTE ( Euros )**

Calculado(2)	Reducción	Penalización	Reducción Penalización (3)	Penalización adicional	Resuelto	FEADER	MAPA	CAPADR
1.188,00 €	0,00 €	0,00 €	0,00 €	0,00 €	1.188,00 €	1.009,80 €	116,54 €	61,66 €
<b>Importe Unitario:</b>	<b>54,00 €</b>	<b>Nuevo Importe Unitario:</b>	<b>34,62 €</b>					

**RECINTOS PROPUESTOS**

<b>REF.</b>	<b>REFERENCIA SIGPAC</b>	<b>CULTIVO</b>	<b>USO S/R SIGPAC</b>	<b>Sup. Dec. admisible</b>	<b>Sup. Campo</b>	<b>Sup. Determ.</b>	<b>Sup. Resuelta</b>
4135094	18-030-011-00391-0002	BARBECHO TRADICIONAL	S	3,44		3,44	3,44
1700000006700144	18-030-007-00036-0001	AVENA	S	1,89		1,89	1,89
1700000006700145	18-030-009-00082-0006	AVENA	S	0,56		0,56	0,56
1700000006700150	18-030-009-00085-0001	AVENA	S	1,04		1,04	1,04
1700000006700151	18-030-009-00119-0001	AVENA	S	4,47		4,47	4,47
1700000006700154	18-030-009-00082-0005	AVENA	S	0,19		0,19	0,19
1700000006700160	18-030-009-00049-0001	BARBECHO TRADICIONAL	S	0,66		0,66	0,66
1700000006700168	18-030-009-00110-0015	BARBECHO TRADICIONAL	S	0,32		0,32	0,32
1700000006700169	18-030-009-00446-0001	BARBECHO TRADICIONAL	S	0,32		0,32	0,32
1700000006700179	18-030-010-00078-0002	BARBECHO TRADICIONAL	R	0,10		0,10	0,10
1700000006700187	18-030-009-00239-0001	BARBECHO TRADICIONAL	S	1,59		1,59	1,59
1700000006700189	18-030-009-00230-0001	BARBECHO TRADICIONAL	S	0,40		0,40	0,40
1700000006700196	18-030-009-00249-0001	BARBECHO TRADICIONAL	S	2,58		2,58	2,58
1700000006700199	18-030-009-00238-0002	BARBECHO TRADICIONAL	S	0,98		0,98	0,98
1700000006700201	18-030-009-00138-0001	BARBECHO TRADICIONAL	S	0,90		0,90	0,90
1700000006700204	18-030-009-00084-0009	AVENA	S	2,30		2,30	2,30
1700000006700209	18-084-005-01061-0001	ALMENDROS	S	4,12		4,12	4,12
1700000006700210	18-084-005-01061-0002	ALMENDROS	S	2,78		2,78	2,78
1700000006700217	18-084-005-01059-0001	ALMENDROS	S	0,63		0,63	0,63
1700000006700218	18-084-005-01062-0001	ALMENDROS	S	2,50		2,50	2,50
1700000006700219	18-084-005-01071-0001	ALMENDROS	S	2,55		2,55	2,55

(1) Con incidencias que retienen pago o deniegan el expediente.  
 (2) Se calcula sobre superficie declarada admisible.  
 (3) Aplicación del artículo 16 bis del RD 147/2023.

Puede verificar la integridad de una copia de este documento mediante la lectura del código QR adjunto o mediante el acceso a la dirección <https://ws050.juntadeandalucia.es/verificarFirma> indicando el código de VERIFICACIÓN

FIRMADO POR	RAQUEL MARIA ESPIN CRESPO	FECHA	26/06/2024
VERIFICACIÓN	Pk2jmMQ72K8YCCE9EQ8LU85ENJJ6M	PÁGINA	4476/8857





**INCIDENCIAS**

**INCIDENCIA DESCRIPCIÓN**

- 452 Actividad agraria declarada en un recinto no compatible con el uso PA, PR o PS asignado en SIGPAC para ese recinto.  
 Recinto:18-030-009-00238-00011 Cultivo:62000 PASTOS PERMANENTES DE 5 O MAS AÑOS-SIN VARIEDAD Secano USO ASIGNADO EN SIGPAC:PR  
 Recinto:18-030-009-00238-00012 Cultivo:62000 PASTOS PERMANENTES DE 5 O MAS AÑOS-SIN VARIEDAD Secano USO ASIGNADO EN SIGPAC:PR
- 86119 Carga ganadera NO cumple con el valor mínimo de 0,2 UGM/ha.  
 Recinto:18-030-009-00238-00011 Cultivo:62000 PASTOS PERMANENTES DE 5 O MAS AÑOS-SIN VARIEDAD Secano Carga Ganadera:0  
 Recinto:18-030-009-00238-00012 Cultivo:62000 PASTOS PERMANENTES DE 5 O MAS AÑOS-SIN VARIEDAD Secano Carga Ganadera:0
- 86121 Recinto superficie forrajera que no realiza la actividad de producción de pastoreo.  
 Recinto:18-030-009-00238-00011 Cultivo:62000 PASTOS PERMANENTES DE 5 O MAS AÑOS-SIN VARIEDAD Secano Actividad Agraria del recinto:2  
 Recinto:18-030-009-00238-00012 Cultivo:62000 PASTOS PERMANENTES DE 5 O MAS AÑOS-SIN VARIEDAD Secano Actividad Agraria del recinto:2
- 86122 Recinto superficie forrajera que realiza la actividad de producción de pastoreo y no declara el o los códigos del Registro de Explotaciones Ganaderas de Andalucía, REGA.  
 Recinto:18-030-009-00238-00011 Cultivo:62000 PASTOS PERMANENTES DE 5 O MAS AÑOS-SIN VARIEDAD Secano  
 Recinto:18-030-009-00238-00012 Cultivo:62000 PASTOS PERMANENTES DE 5 O MAS AÑOS-SIN VARIEDAD Secano
- 86124 Recinto de forrajera para Cálculo de Carga Ganadera que No pertenece a Explotación.  
 Recinto:18-030-009-00238-00011 Cultivo:62000 PASTOS PERMANENTES DE 5 O MAS AÑOS-SIN VARIEDAD Secano  
 Recinto:18-030-009-00238-00012 Cultivo:62000 PASTOS PERMANENTES DE 5 O MAS AÑOS-SIN VARIEDAD Secano

**Datos considerados para el Cálculo de la Carga Ganadera del expediente**

Superficie determinada para Cálculo Carga Ganadera: 0,00 ha  
 Carga Ganadera del Expediente: 0,00 ugm/ha

**Incidencias de carga ganadera**

**INCIDENCIA DESCRIPCIÓN**

- 452 Actividad agraria declarada en un recinto no compatible con el uso PA, PR o PS asignado en SIGPAC para ese recinto.  
 Recinto:18-030-009-00238-00012 Cultivo:62000 PASTOS PERMANENTES DE 5 O MAS AÑOS-SIN VARIEDAD Secano USO ASIGNADO EN SIGPAC:PR  
 Recinto:18-030-009-00238-00011 Cultivo:62000 PASTOS PERMANENTES DE 5 O MAS AÑOS-SIN VARIEDAD Secano USO ASIGNADO EN SIGPAC:PR
- 86122 Recinto superficie forrajera que realiza la actividad de producción de pastoreo y no declara el o los códigos del Registro de Explotaciones Ganaderas de Andalucía, REGA.  
 Recinto:18-030-009-00238-00012 Cultivo:62000 PASTOS PERMANENTES DE 5 O MAS AÑOS-SIN VARIEDAD Secano  
 Recinto:18-030-009-00238-00011 Cultivo:62000 PASTOS PERMANENTES DE 5 O MAS AÑOS-SIN VARIEDAD Secano
- 86124 Recinto de forrajera para Cálculo de Carga Ganadera que No pertenece a Explotación.  
 Recinto:18-030-009-00238-00012 Cultivo:62000 PASTOS PERMANENTES DE 5 O MAS AÑOS-SIN VARIEDAD Secano  
 Recinto:18-030-009-00238-00011 Cultivo:62000 PASTOS PERMANENTES DE 5 O MAS AÑOS-SIN VARIEDAD Secano
- 86128 Recinto de Forrajeras que no ha contabilizado para Carga Ganadera por no tener una explotación válida para el cálculo de la Carga Ganadera  
 Recinto:18-030-009-00238-00012 Cultivo:62 PASTOS PERMANENTES DE 5 O MAS AÑOS-  
 Recinto:18-030-009-00238-00011 Cultivo:62 PASTOS PERMANENTES DE 5 O MAS AÑOS-
- 86132 Recinto superficie forrajera que no realiza la actividad de producción de pastoreo.  
 Recinto:18-030-009-00238-00012 Cultivo:62000 PASTOS PERMANENTES DE 5 O MAS AÑOS-SIN VARIEDAD Secano  
 Recinto:18-030-009-00238-00011 Cultivo:62000 PASTOS PERMANENTES DE 5 O MAS AÑOS-SIN VARIEDAD Secano  
 Recinto:18-030-011-00391-00002 Cultivo:20000 BARBECHO TRADICIONAL-SIN VARIEDAD Secano  
 Recinto:18-030-009-00049-00001 Cultivo:20000 BARBECHO TRADICIONAL-SIN VARIEDAD Secano  
 Recinto:18-030-009-00110-00015 Cultivo:20000 BARBECHO TRADICIONAL-SIN VARIEDAD Secano  
 Recinto:18-030-009-00446-00001 Cultivo:20000 BARBECHO TRADICIONAL-SIN VARIEDAD Secano  
 Recinto:18-030-010-00078-00002 Cultivo:20000 BARBECHO TRADICIONAL-SIN VARIEDAD Regadío  
 Recinto:18-030-009-00239-00001 Cultivo:20000 BARBECHO TRADICIONAL-SIN VARIEDAD Secano  
 Recinto:18-030-009-00230-00001 Cultivo:20000 BARBECHO TRADICIONAL-SIN VARIEDAD Secano  
 Recinto:18-030-009-00249-00001 Cultivo:20000 BARBECHO TRADICIONAL-SIN VARIEDAD Secano  
 Recinto:18-030-009-00238-00002 Cultivo:20000 BARBECHO TRADICIONAL-SIN VARIEDAD Secano

(1) Con incidencias que retienen pago o deniegan el expediente.  
 (2) Se calcula sobre superficie declarada admisible.  
 (3) Aplicación del artículo 16 bis del RD 147/2023.

Puede verificar la integridad de una copia de este documento mediante la lectura del código QR adjunto o mediante el acceso a la dirección <a href="https://ws050.juntadeandalucia.es/verificarFirma">https://ws050.juntadeandalucia.es/verificarFirma</a> indicando el código de VERIFICACIÓN				
FIRMADO POR	RAQUEL MARIA ESPIN CRESPO	FECHA	26/06/2024	
VERIFICACIÓN	Pk2jmMQ72K8YCC9E9Q8LU85ENJJ6M	PÁGINA	4477/8857	



Recinto:18-030-009-00138-00001 Cultivo:20000 BARBECHO TRADICIONAL-SIN VARIEDAD Secano

(1) Con incidencias que retienen pago o deniegan el expediente.  
(2) Se calcula sobre superficie declarada admisible.  
(3) Aplicación del artículo 16 bis del RD 147/2023.

Puede verificar la integridad de una copia de este documento mediante la lectura del código QR adjunto o mediante el acceso a la dirección <https://ws050.juntadeandalucia.es/verificarFirma> indicando el código de VERIFICACIÓN

FIRMADO POR	RAQUEL MARIA ESPIN CRESCO	FECHA	26/06/2024
VERIFICACIÓN	Pk2jmMQ72K8YCCE9EQ8LU85ENJJJ6M	PÁGINA	4478/8857





**APELLIDOS Y NOMBRE / RAZÓN SOCIAL**

GONZALEZ GAMIZ MARIA TERESA

**NIF**

\*\*\*0100\*

**EXPEDIENTE**

1104712

**RESOLUCIÓN**

CONCESIÓN DE LA AYUDA

**DATOS DE MANTENIMIENTO UNIDADES**

**GRUPO DE PAGO**

ZONAS DE LIMITACIONES NATURALES

**Sup. Dec. Admisible**

3,91

**Sup. Resuelta**

3,91

**Sobredecl.**

0,00

**% Sobredecl.**

0,00

**RESUMEN DE PAGOS**

	<b>IMPORTE ( Euros )</b>			
	<b>RESUELTO</b>	<b>FEADER</b>	<b>MAPA</b>	<b>CAPADR</b>
Pago realizado	192,16	163,34	18,85	9,97
A pagar	18,98	16,13	1,86	0,99
<b>TOTAL</b>	<b>211,14</b>	<b>179,47</b>	<b>20,71</b>	<b>10,96</b>

**APLICACIÓN DE REDUCCIONES Y PENALIZACIONES (%)**

<b>Criterios de subvencionabilidad (1)</b>	<b>Presentación tardía</b>	<b>Omisión declaración</b>	<b>Condicionalidad</b>
0,00	0,00	0,00	0,00

**IMPORTE ( Euros )**

Calculado(2)	Reducción	Penalización	Reducción Penalización (3)	Penalización adicional	Resuelto	FEADER	MAPA	CAPADR
211,14 €	0,00 €	0,00 €	0,00 €	0,00 €	211,14 €	179,47 €	20,71 €	10,96 €
<b>Importe Unitario:</b>	<b>54,00 €</b>	<b>Nuevo Importe Unitario:</b>	<b>54,00 €</b>					

**RECINTOS PROPUESTOS**

<b>REF.</b>	<b>REFERENCIA SIGPAC</b>	<b>CULTIVO</b>	<b>S/R</b>	<b>USO SIGPAC</b>	<b>Sup. Dec. admisible</b>	<b>Sup. Campo</b>	<b>Sup. Determ.</b>	<b>Sup. Resuelta</b>
170000006443267	18-174-010-00135-0001	OLIVAR	S		3,41		3,41	3,41
170000006443268	18-174-010-00136-0001	OLIVAR	S		0,13		0,13	0,13
170000006443269	18-174-012-00050-0001	OLIVAR	S		0,15		0,15	0,15
170000006443270	18-174-012-00051-0001	OLIVAR	S		0,17		0,17	0,17
170000006443271	18-174-012-00049-0001	OLIVAR	S		0,05		0,05	0,05

(1) Con incidencias que retienen pago o deniegan el expediente.  
 (2) Se calcula sobre superficie declarada admisible.  
 (3) Aplicación del artículo 16 bis del RD 147/2023.

Puede verificar la integridad de una copia de este documento mediante la lectura del código QR adjunto o mediante el acceso a la dirección <https://ws050.juntadeandalucia.es/verificarFirma> indicando el código de VERIFICACIÓN

FIRMADO POR	RAQUEL MARIA ESPIN CRESPO	FECHA	26/06/2024
VERIFICACIÓN	Pk2jmMQ72K8YCCE9EQ8LU85ENJJ6M	PÁGINA	4479/8857





**APELLIDOS Y NOMBRE / RAZÓN SOCIAL**

GONZALEZ UREÑA MARIA LUISA

**NIF**

\*\*\*\*2433\*

**EXPEDIENTE**

1152526

**RESOLUCIÓN**

CONCESIÓN DE LA AYUDA

**DATOS DE MANTENIMIENTO UNIDADES**

**GRUPO DE PAGO**

ZONAS DE LIMITACIONES NATURALES

**Sup. Dec. Admisible**

8,35

**Sup. Resuelta**

8,35

**Sobredecl.**

0,00

**% Sobredecl.**

0,00

**RESUMEN DE PAGOS**

	<b>IMPORTE ( Euros )</b>			
	<b>RESUELTO</b>	<b>FEADER</b>	<b>MAPA</b>	<b>CAPADR</b>
Pago realizado	410,36	348,81	40,25	21,30
A pagar	40,54	34,46	3,98	2,10
<b>TOTAL</b>	<b>450,90</b>	<b>383,27</b>	<b>44,23</b>	<b>23,40</b>

**APLICACIÓN DE REDUCCIONES Y PENALIZACIONES (%)**

<b>Criterios de subvencionabilidad (1)</b>	<b>Presentación tardía</b>	<b>Omisión declaración</b>	<b>Condicionalidad</b>
0,00	0,00	0,00	0,00

**IMPORTE ( Euros )**

Calculado(2)	Reducción	Penalización	Reducción Penalización (3)	Penalización adicional	Resuelto	FEADER	MAPA	CAPADR
450,90 €	0,00 €	0,00 €	0,00 €	0,00 €	450,90 €	383,27 €	44,23 €	23,40 €
Importe Unitario:	54,00 €	Nuevo Importe Unitario:	54,00 €					

**RECINTOS PROPUESTOS**

REF.	REFERENCIA SIGPAC	CULTIVO	USO S/R SIGPAC	Sup. Dec. admisible	Sup. Campo	Sup. Determ.	Sup. Resuelta
1700000006342117	14-039-001-00153-0005	OLIVAR	S	2,35		2,35	2,35
1700000006342124	14-004-007-00075-0002	OLIVAR	S	4,64		4,64	4,64
1700000006342125	14-004-007-00140-0001	OLIVAR	S	0,42		0,42	0,42
1700000006342126	14-004-007-00356-0001	OLIVAR	S	0,30		0,30	0,30
1700000006342129	14-004-007-00335-0002	OLIVAR	S	0,32		0,32	0,32
1700000006342130	14-004-007-00069-0002	OLIVAR	S	0,32		0,32	0,32

**INCIDENCIAS**

**INCIDENCIA DESCRIPCIÓN**

86124 Recinto de forrajera para Cálculo de Carga Ganadera que No pertenece a Explotación.  
 Recinto:18-137-009-00051-00004 Cultivo:62000 PASTOS PERMANENTES DE 5 O MAS AÑOS-SIN VARIEDAD Secano

(1) Con incidencias que retienen pago o deniegan el expediente.  
 (2) Se calcula sobre superficie declarada admisible.  
 (3) Aplicación del artículo 16 bis del RD 147/2023.

Puede verificar la integridad de una copia de este documento mediante la lectura del código QR adjunto o mediante el acceso a la dirección <a href="https://ws050.juntadeandalucia.es/verificarFirma">https://ws050.juntadeandalucia.es/verificarFirma</a> indicando el código de VERIFICACIÓN				
FIRMADO POR	RAQUEL MARIA ESPIN CRESPO	FECHA	26/06/2024	
VERIFICACIÓN	Pk2jmMQ72K8YCCE9EQ8LU85ENJJ6M	PÁGINA	4480/8857	

**APELLIDOS Y NOMBRE / RAZÓN SOCIAL**

GUIJARRO SANCHEZ PEDRO JOSE

**NIF**

\*\*\*\*7995\*

**EXPEDIENTE**

1093245

**RESOLUCIÓN**

CONCESIÓN DE LA AYUDA

**DATOS DE MANTENIMIENTO UNIDADES****GRUPO DE PAGO**

ZONAS DE LIMITACIONES NATURALES

**Sup. Dec.  
Admisible**

25,14

**Sup.  
Resuelta**

25,14

**Sobredecl.**

0,00

**% Sobredecl.**

0,00

**RESUMEN DE PAGOS**

	<b>IMPORTE ( Euros )</b>			
	<b>RESUELTO</b>	<b>FEADER</b>	<b>MAPA</b>	<b>CAPADR</b>
Pago realizado	1.081,20	919,02	106,06	56,12
A pagar	106,80	90,78	10,48	5,54
<b>TOTAL</b>	<b>1.188,00</b>	<b>1.009,80</b>	<b>116,54</b>	<b>61,66</b>

**APLICACIÓN DE REDUCCIONES Y PENALIZACIONES (%)**

<b>Criterios de subvencionabilidad (1)</b>	<b>Presentación tardía</b>	<b>Omisión declaración</b>	<b>Condicionabilidad</b>
0,00	0,00	0,00	0,00

**IMPORTE ( Euros )**

Calculado(2)	Reducción	Penalización	Reducción Penalización (3)	Penalización adicional	Resuelto	FEADER	MAPA	CAPADR
1.188,00 €	0,00 €	0,00 €	0,00 €	0,00 €	1.188,00 €	1.009,80 €	116,54 €	61,66 €
Importe Unitario:	54,00 €	Nuevo Importe Unitario:	47,26 €					

(1) Con incidencias que retienen pago o deniegan el expediente.

(2) Se calcula sobre superficie declarada admisible.

(3) Aplicación del artículo 16 bis del RD 147/2023.

Puede verificar la integridad de una copia de este documento mediante la lectura del código QR adjunto o mediante el acceso a la dirección <https://ws050.juntadeandalucia.es/verificarFirma> indicando el código de VERIFICACIÓN

FIRMADO POR	RAQUEL MARIA ESPIN CRESPO	FECHA	26/06/2024
VERIFICACIÓN	Pk2jmMQ72K8YCCE9EQ8LU85ENJJ6M	PÁGINA	4481/8857





**RECINTOS PROPUESTOS**

REF.	REFERENCIA SIGPAC	CULTIVO	S/R	USO SIGPAC	Sup.-Dec. admisible	Sup. Campo	Sup. Determ.	Sup. Resuelta
-1601479	18-084-002-00128-0002	ALMENDROS	S		0,04		0,04	0,04
-1285341	18-084-009-00023-0006	ALMENDROS	S		0,94		0,94	0,94
-1285340	18-084-009-00023-0001	ALMENDROS	S		0,03		0,03	0,03
-1285339	18-084-009-00023-0005	ALMENDROS	S		0,46		0,46	0,46
-1285338	18-084-009-00028-0001	ALMENDROS	S		2,44		2,44	2,44
-1285307	18-084-002-00015-0001	ALMENDROS	S		2,19		2,19	2,19
-1285274	18-084-002-00130-0001	OLIVAR	S		1,43		1,43	1,43
-1285269	18-084-002-00128-0001	OLIVAR	S		1,00		1,00	1,00
-1285268	18-084-002-00127-0001	OLIVAR	S		0,58		0,58	0,58
-1072697	18-084-002-00114-0001	ALMENDROS	R		0,64		0,64	0,64
-1072696	18-084-002-00113-0001	ALMENDROS	R		1,05		1,05	1,05
-1072695	18-084-002-00112-0003	ALMENDROS	R		0,19		0,19	0,19
-1072694	18-084-002-00112-0004	ALMENDROS	R		0,67		0,67	0,67
-1072693	18-084-002-00112-0001	ALMENDROS	R		0,15		0,15	0,15
-1072692	18-084-002-00112-0002	ALMENDROS	R		0,28		0,28	0,28
-1072691	18-084-002-00121-0002	ALMENDROS	S		2,20		2,20	2,20
-958018	18-084-009-00066-0001	ALMENDROS	S		0,46		0,46	0,46
-943478	18-084-002-00591-0001	PISTACHO	R		0,33		0,33	0,33
-943419	18-084-002-00252-0002	OLIVAR	R		0,32		0,32	0,32
-943417	18-084-002-00252-0001	OLIVAR	R		0,23		0,23	0,23
-513387	18-084-002-00594-0001	ALMENDROS	R		0,27		0,27	0,27
-513350	18-084-002-00587-0005	ALMENDROS	S		0,57		0,57	0,57
4118291	18-084-002-00129-0001	ALMENDROS	S		1,24		1,24	1,24
5336279	18-084-004-00348-0001	ALMENDROS	S		0,99		0,99	0,99
5491780	18-084-002-00120-0001	OLIVAR	S		0,11		0,11	0,11
5491781	18-084-002-00120-0002	OLIVAR	S		1,56		1,56	1,56
6915273	18-084-009-00056-0001	ALMENDROS	S		1,88		1,88	1,88
1700000006690921	18-084-002-00586-0001	ALMENDROS	R		0,29		0,29	0,29
1700000006690922	18-084-009-00066-0003	ALMENDROS	R		2,60		2,60	2,60

**INCIDENCIAS**

**INCIDENCIA DESCRIPCIÓN**

- 86021 Verifica que determinados recintos declarados por el expte para la operación, no se corresponde con la ZONA DESFAVORECIDA. Y no ha sido solicitada la operación análoga o correspondiente.  
Recinto:18-100-006-00418-00001 Cultivo:104020 ALMENDROS-GUARA Regadío Operación correcta del recinto:6613.1
- 86119 Carga ganadera NO cumple con el valor mínimo de 0,2 UGM/ha.  
Recinto:18-046-010-00421-00007 Cultivo:62000 PASTOS PERMANENTES DE 5 O MAS AÑOS-SIN VARIEDAD Secano Carga Ganadera:0,11  
Recinto:18-084-002-00252-00003 Cultivo:62000 PASTOS PERMANENTES DE 5 O MAS AÑOS-SIN VARIEDAD Secano Carga Ganadera:0,11  
Recinto:18-084-009-00066-00002 Cultivo:62000 PASTOS PERMANENTES DE 5 O MAS AÑOS-SIN VARIEDAD Secano Carga Ganadera:0,11

**Datos considerados para el Cálculo de la Carga Ganadera del expediente**

Superficie determinada para Cálculo Carga Ganadera: 32,86 ha  
Carga Ganadera del Expediente: 0,11 ugm/ha

Explotación	Especie	Ugm Calculada para CG
ES180980000266	OVINA	3,76

**Recintos Determinados para el Cálculo de Garga Ganadera**

REF.	REFERENCIA SIGPAC	CULTIVO	DESCRIPCIÓN CULTIVO	S/R	SUP. RESUELTA (ha)
------	-------------------	---------	---------------------	-----	--------------------

(1) Con incidencias que retienen pago o deniegan el expediente.  
(2) Se calcula sobre superficie declarada admisible.  
(3) Aplicación del artículo 16 bis del RD 147/2023.

Puede verificar la integridad de una copia de este documento mediante la lectura del código QR adjunto o mediante el acceso a la dirección <a href="https://ws050.juntadeandalucia.es/verificarFirma">https://ws050.juntadeandalucia.es/verificarFirma</a> indicando el código de VERIFICACIÓN					
FIRMADO POR	RAQUEL MARIA ESPIN CRESPO		FECHA		26/06/2024
VERIFICACIÓN	Pk2jmMQ72K8YCCE9EQ8LU85ENJJJ6M		PÁGINA		4482/8857





**Recintos Determinados para el Cálculo de Garga Ganadera**

<b>REF.</b>	<b>REFERENCIA SIGPAC</b>	<b>CULTIVO</b>	<b>DESCRIPCIÓN CULTIVO</b>	<b>S/R</b>	<b>SUP. RESUELTA (ha)</b>
-1601490	18-046-010-00421-00007	62000	PASTOS PERMANENTES DE 5 O MAS AÑOS-SIN VARIEDAD	S	32,18
-943420	18-084-002-00252-00003	62000	PASTOS PERMANENTES DE 5 O MAS AÑOS-SIN VARIEDAD	S	0,29
1700000006690919	18-084-009-00067-00001	62000	PASTOS PERMANENTES DE 5 O MAS AÑOS-SIN VARIEDAD	S	0,37
1700000006690920	18-084-009-00066-00002	62000	PASTOS PERMANENTES DE 5 O MAS AÑOS-SIN VARIEDAD	S	0,02

(1) Con incidencias que retienen pago o deniegan el expediente.  
(2) Se calcula sobre superficie declarada admisible.  
(3) Aplicación del artículo 16 bis del RD 147/2023.

Puede verificar la integridad de una copia de este documento mediante la lectura del código QR adjunto o mediante el acceso a la dirección <a href="https://ws050.juntadeandalucia.es/verificarFirma">https://ws050.juntadeandalucia.es/verificarFirma</a> indicando el código de VERIFICACIÓN					
FIRMADO POR	RAQUEL MARIA ESPIN CRESPO		FECHA		26/06/2024
VERIFICACIÓN	Pk2jmMQ72K8YCCE9EQ8LU85ENJJ6M		PÁGINA		4483/8857



**APELLIDOS Y NOMBRE / RAZÓN SOCIAL**

GUILLEN FERNANDEZ ANTONIO JESUS

**NIF**

\*\*\*\*5647\*

**EXPEDIENTE**

1221734

**RESOLUCIÓN**

CONCESIÓN DE LA AYUDA

**DATOS DE MANTENIMIENTO UNIDADES**

**GRUPO DE PAGO**

ZONAS DE LIMITACIONES NATURALES

**Sup. Dec. Admisible**

2,73

**Sup. Resuelta**

2,73

**Sobredecl.**

0,00

**% Sobredecl.**

0,00

**RESUMEN DE PAGOS**

	<b>IMPORTE ( Euros )</b>			
	<b>RESUELTO</b>	<b>FEADER</b>	<b>MAPA</b>	<b>CAPADR</b>
Pago realizado	134,17	114,04	13,16	6,96
A pagar	13,25	11,26	1,30	0,69
<b>TOTAL</b>	<b>147,42</b>	<b>125,30</b>	<b>14,46</b>	<b>7,65</b>

**APLICACIÓN DE REDUCCIONES Y PENALIZACIONES (%)**

<b>Criterios de subvencionabilidad (1)</b>	<b>Presentación tardía</b>	<b>Omisión declaración</b>	<b>Condicionabilidad</b>
0,00	0,00	0,00	0,00

**IMPORTE ( Euros )**

Calculado(2)	Reducción	Penalización	Reducción Penalización (3)	Penalización adicional	Resuelto	FEADER	MAPA	CAPADR
147,42 €	0,00 €	0,00 €	0,00 €	0,00 €	147,42 €	125,31 €	14,46 €	7,65 €
Importe Unitario:	54,00 €	Nuevo Importe Unitario:	54,00 €					

**RECINTOS PROPUESTOS**

<b>REF.</b>	<b>REFERENCIA SIGPAC</b>	<b>CULTIVO</b>	<b>S/R</b>	<b>USO SIGPAC</b>	<b>Sup. Dec. admisible</b>	<b>Sup. Campo</b>	<b>Sup. Determ.</b>	<b>Sup. Resuelta</b>
1700000006845577	18-084-001-00076-0001	GUISANTES	S		0,20		0,20	0,20
1700000006845593	18-084-001-00079-0002	AVENA	S		2,22		2,22	2,22
1700000006845600	18-084-001-00080-0001	AVENA	S		0,31		0,31	0,31

**INCIDENCIAS**

**INCIDENCIA DESCRIPCIÓN**

86124 Recinto de forrajera para Cálculo de Carga Ganadera que No pertenece a Explotación.  
 Recinto:18-100-009-00017-00003 Cultivo:62000 PASTOS PERMANENTES DE 5 O MAS AÑOS-SIN VARIEDAD Secano

(1) Con incidencias que retienen pago o deniegan el expediente.  
 (2) Se calcula sobre superficie declarada admisible.  
 (3) Aplicación del artículo 16 bis del RD 147/2023.

Puede verificar la integridad de una copia de este documento mediante la lectura del código QR adjunto o mediante el acceso a la dirección <a href="https://ws050.juntadeandalucia.es/verificarFirma">https://ws050.juntadeandalucia.es/verificarFirma</a> indicando el código de VERIFICACIÓN				
FIRMADO POR	RAQUEL MARIA ESPIN CRESPO	FECHA	26/06/2024	
VERIFICACIÓN	Pk2jmMQ72K8YCCE9EQ8LU85ENJJ6M	PÁGINA	4484/8857	



**APELLIDOS Y NOMBRE / RAZÓN SOCIAL**

GUTIERREZ MORALES FRANCISCA

**NIF**

\*\*\*\*9310\*

**EXPEDIENTE**

1150371

**RESOLUCIÓN**

CONCESIÓN DE LA AYUDA

**DATOS DE MANTENIMIENTO UNIDADES**

**GRUPO DE PAGO**

ZONAS DE LIMITACIONES NATURALES

**Sup. Dec. Admisible**

6,05

**Sup. Resuelta**

6,05

**Sobredecl.**

0,00

**% Sobredecl.**

0,00

**RESUMEN DE PAGOS**

	<b>IMPORTE ( Euros )</b>			
	<b>RESUELTO</b>	<b>FEADER</b>	<b>MAPA</b>	<b>CAPADR</b>
Pago realizado	297,33	252,73	29,17	15,43
A pagar	29,37	24,96	2,88	1,53
<b>TOTAL</b>	<b>326,70</b>	<b>277,69</b>	<b>32,05</b>	<b>16,96</b>

**APLICACIÓN DE REDUCCIONES Y PENALIZACIONES (%)**

<b>Crterios de subvencionabilidad (1)</b>	<b>Presentación tardía</b>	<b>Omisión declaración</b>	<b>Condicionalidad</b>
0,00	0,00	0,00	0,00

**IMPORTE ( Euros )**

Calculado(2)	Reducción	Penalización	Reducción Penalización (3)	Penalización adicional	Resuelto	FEADER	MAPA	CAPADR
326,70 €	0,00 €	0,00 €	0,00 €	0,00 €	326,70 €	277,70 €	32,05 €	16,95 €
Importe Unitario:	54,00 €	Nuevo Importe Unitario:	54,00 €					

**RECINTOS PROPUESTOS**

<b>REF.</b>	<b>REFERENCIA SIGPAC</b>	<b>CULTIVO</b>	<b>S/R</b>	<b>USO SIGPAC</b>	<b>Sup. Dec. admisible</b>	<b>Sup. Campo</b>	<b>Sup. Determ.</b>	<b>Sup. Resuelta</b>
1700000006759643	18-107-001-00238-0001	OLIVAR	S		0,54		0,54	0,54
1700000006759655	18-107-001-00408-0001	OLIVAR	S		0,08		0,08	0,08
1700000006759656	18-107-001-00407-0001	OLIVAR	S		0,87		0,87	0,87
1700000006759657	18-107-002-00343-0001	OLIVAR	S		0,12		0,12	0,12
1700000006759658	18-107-002-00718-0001	OLIVAR	S		0,33		0,33	0,33
1700000006759659	18-107-002-00039-0001	OLIVAR	S		0,98		0,98	0,98
1700000006759668	18-107-002-00410-0001	OLIVAR	S		0,57		0,57	0,57
1700000006759669	18-107-002-00412-0001	OLIVAR	S		0,81		0,81	0,81
1700000006759670	18-107-002-00344-0001	OLIVAR	S		0,05		0,05	0,05
1700000006759671	18-107-002-00719-0001	OLIVAR	S		0,13		0,13	0,13
1700000006759672	18-107-002-00601-0001	OLIVAR	S		0,79		0,79	0,79
1700000006759673	18-107-002-00493-0002	OLIVAR	S		0,60		0,60	0,60
1700000006759674	18-107-002-00524-0001	OLIVAR	R		0,18		0,18	0,18

(1) Con incidencias que retienen pago o deniegan el expediente.  
 (2) Se calcula sobre superficie declarada admisible.  
 (3) Aplicación del artículo 16 bis del RD 147/2023.

Puede verificar la integridad de una copia de este documento mediante la lectura del código QR adjunto o mediante el acceso a la dirección <a href="https://ws050.juntadeandalucia.es/verificarFirma">https://ws050.juntadeandalucia.es/verificarFirma</a> indicando el código de VERIFICACIÓN					
FIRMADO POR	RAQUEL MARIA ESPIN CRESPO		FECHA		26/06/2024
VERIFICACIÓN	Pk2jmMQ72K8YCCE9EQ8LU85ENJJ6M		PÁGINA		4485/8857



**APELLIDOS Y NOMBRE / RAZÓN SOCIAL**

HARO AGUILERA MIGUEL ANGEL

**NIF**

\*\*\*\*1789\*

**EXPEDIENTE**

1084267

**RESOLUCIÓN**

CONCESIÓN DE LA AYUDA

**DATOS DE MANTENIMIENTO UNIDADES**

**GRUPO DE PAGO**

ZONAS DE LIMITACIONES NATURALES

**Sup. Dec. Admisible**

11,59

**Sup. Resuelta**

11,59

**Sobredecl.**

0,00

**% Sobredecl.**

0,00

**RESUMEN DE PAGOS**

	<b>IMPORTE ( Euros )</b>			
	<b>RESUELTO</b>	<b>FEADER</b>	<b>MAPA</b>	<b>CAPADR</b>
Pago realizado	569,60	484,15	55,88	29,56
A pagar	56,26	47,82	5,52	2,92
<b>TOTAL</b>	<b>625,86</b>	<b>531,97</b>	<b>61,40</b>	<b>32,48</b>

**APLICACIÓN DE REDUCCIONES Y PENALIZACIONES (%)**

<b>Criterios de subvencionabilidad (1)</b>	<b>Presentación tardía</b>	<b>Omisión declaración</b>	<b>Condicionabilidad</b>
0,00	0,00	0,00	0,00

**IMPORTE ( Euros )**

Calculado(2)	Reducción	Penalización	Reducción Penalización (3)	Penalización adicional	Resuelto	FEADER	MAPA	CAPADR
625,86 €	0,00 €	0,00 €	0,00 €	0,00 €	625,86 €	531,98 €	61,40 €	32,48 €
Importe Unitario:	54,00 €	Nuevo Importe Unitario:	54,00 €					

**RECINTOS PROPUESTOS**

<b>REF.</b>	<b>REFERENCIA SIGPAC</b>	<b>CULTIVO</b>	<b>S/R</b>	<b>USO SIGPAC</b>	<b>Sup. Dec. admisible</b>	<b>Sup. Campo</b>	<b>Sup. Determ.</b>	<b>Sup. Resuelta</b>
-697564	18-174-003-00007-0001	OLIVAR	S		2,63		2,63	2,63
4130389	18-174-003-00025-0001	OLIVAR	S		0,92		0,92	0,92
4130392	18-174-003-00017-0001	OLIVAR	S		1,30		1,30	1,30
4130426	18-174-003-00020-0001	OLIVAR	S		3,11		3,11	3,11
1700000006126315	18-174-003-00005-0001	OLIVAR	S		1,99		1,99	1,99
1700000006126316	18-174-003-00026-0001	OLIVAR	S		0,15		0,15	0,15
1700000006126317	18-174-003-00030-0001	OLIVAR	S		0,57		0,57	0,57
1700000006126318	18-174-002-00259-0003	OLIVAR	S		0,01		0,01	0,01
1700000006126319	18-174-002-00260-0001	OLIVAR	S		0,67		0,67	0,67
1700000006126320	18-174-002-00266-0005	OLIVAR	S		0,24		0,24	0,24

**INCIDENCIAS**

**INCIDENCIA DESCRIPCIÓN**

86124 Recinto de forrajera para Cálculo de Carga Ganadera que No pertenece a Explotación.  
 Recinto:18-021-006-00002-00004 Cultivo:62000 PASTOS PERMANENTES DE 5 O MAS AÑOS-SIN VARIEDAD Secano

(1) Con incidencias que retienen pago o deniegan el expediente.  
 (2) Se calcula sobre superficie declarada admisible.  
 (3) Aplicación del artículo 16 bis del RD 147/2023.

Puede verificar la integridad de una copia de este documento mediante la lectura del código QR adjunto o mediante el acceso a la dirección <a href="https://ws050.juntadeandalucia.es/verificarFirma">https://ws050.juntadeandalucia.es/verificarFirma</a> indicando el código de VERIFICACIÓN					
FIRMADO POR	RAQUEL MARIA ESPIN CRESPO		FECHA		26/06/2024
VERIFICACIÓN	Pk2jmMQ72K8YCCE9EQ8LU85ENJJJ6M		PÁGINA		4486/8857



**APELLIDOS Y NOMBRE / RAZÓN SOCIAL**

HIDALGO PEREZ JUAN IGNACIO

**NIF**  
\*\*\*\*9241\*

**EXPEDIENTE**  
1191344

**RESOLUCIÓN**  
CONCESIÓN DE LA AYUDA

**DATOS DE MANTENIMIENTO UNIDADES**

**GRUPO DE PAGO**

ZONAS DE LIMITACIONES NATURALES

Sup. Dec. Admisible	Sup. Resuelta	Sobredecl.	% Sobredecl.
8,71	8,71	0,00	0,00

**RESUMEN DE PAGOS**

	IMPORTE ( Euros )			
	RESUELTO	FEADER	MAPA	CAPADR
Pago realizado	428,06	363,85	41,99	22,22
A pagar	42,28	35,94	4,15	2,19
<b>TOTAL</b>	<b>470,34</b>	<b>399,79</b>	<b>46,14</b>	<b>24,41</b>

**APLICACIÓN DE REDUCCIONES Y PENALIZACIONES (%)**

Crterios de subvencionabilidad (1)	Presentación tardía	Omisión declaración	Condicionalidad
0,00	0,00	0,00	0,00

**IMPORTE ( Euros )**

Calculado(2)	Reducción	Penalización	Reducción Penalización (3)	Penalización adicional	Resuelto	FEADER	MAPA	CAPADR
470,34 €	0,00 €	0,00 €	0,00 €	0,00 €	470,34 €	399,79 €	46,14 €	24,41 €
Importe Unitario:	54,00 €	Nuevo Importe Unitario:	54,00 €					

**RECINTOS PROPUESTOS**

REF.	REFERENCIA SIGPAC	CULTIVO	USO S/R SIGPAC	Sup. Dec. admisible	Sup. Campo	Sup. Determ.	Sup. Resuelta
-480778	18-202-045-00057-0001	OLIVAR	S	1,24		1,24	1,24
-480777	18-202-045-00033-0001	OLIVAR	S	0,57		0,57	0,57
-480776	18-202-043-00291-0002	OLIVAR	S	1,67		1,67	1,67
-480775	18-202-043-00129-0001	OLIVAR	S	0,97		0,97	0,97
1700000005397347	18-107-031-00165-0001	OLIVAR	S	0,47		0,47	0,47
1700000005397350	18-107-031-00209-0002	OLIVAR	S	0,47		0,47	0,47
1700000005397351	18-107-031-00207-0002	OLIVAR	S	2,83		2,83	2,83
1700000005397352	18-107-031-00217-0001	OLIVAR	S	0,49		0,49	0,49

(1) Con incidencias que retienen pago o deniegan el expediente.  
(2) Se calcula sobre superficie declarada admisible.  
(3) Aplicación del artículo 16 bis del RD 147/2023.

Puede verificar la integridad de una copia de este documento mediante la lectura del código QR adjunto o mediante el acceso a la dirección <https://ws050.juntadeandalucia.es/verificarFirma> indicando el código de VERIFICACIÓN

FIRMADO POR	RAQUEL MARIA ESPIN CRESPO	FECHA	26/06/2024
VERIFICACIÓN	Pk2jmMQ72K8YCCE9EQ8LU85ENJJ6M	PÁGINA	4487/8857





**APELLIDOS Y NOMBRE / RAZÓN SOCIAL**

HINOJOSA RUIZ JUAN CARLOS

**NIF**

\*\*\*\*2563\*

**EXPEDIENTE**

1202666

**RESOLUCIÓN**

CONCESIÓN DE LA AYUDA

**DATOS DE MANTENIMIENTO UNIDADES**

**GRUPO DE PAGO**

ZONAS DE LIMITACIONES NATURALES

**Sup. Dec. Admisible**

11,82

**Sup. Resuelta**

11,82

**Sobredecl.**

0,00

**% Sobredecl.**

0,00

**RESUMEN DE PAGOS**

	<b>IMPORTE ( Euros )</b>			
	<b>RESUELTO</b>	<b>FEADER</b>	<b>MAPA</b>	<b>CAPADR</b>
Pago realizado	580,90	493,77	56,99	30,14
A pagar	57,38	48,77	5,63	2,98
<b>TOTAL</b>	<b>638,28</b>	<b>542,54</b>	<b>62,62</b>	<b>33,12</b>

**APLICACIÓN DE REDUCCIONES Y PENALIZACIONES (%)**

<b>Criterios de subvencionabilidad (1)</b>	<b>Presentación tardía</b>	<b>Omisión declaración</b>	<b>Condicionalidad</b>
0,00	0,00	0,00	0,00

**IMPORTE ( Euros )**

Calculado(2)	Reducción	Penalización	Reducción Penalización (3)	Penalización adicional	Resuelto	FEADER	MAPA	CAPADR
638,28 €	0,00 €	0,00 €	0,00 €	0,00 €	638,28 €	542,54 €	62,62 €	33,12 €
Importe Unitario:	54,00 €	Nuevo Importe Unitario:	54,00 €					

**RECINTOS PROPUESTOS**

<b>REF.</b>	<b>REFERENCIA SIGPAC</b>	<b>CULTIVO</b>	<b>S/R</b>	<b>USO SIGPAC</b>	<b>Sup. Dec. admisible</b>	<b>Sup. Campo</b>	<b>Sup. Determ.</b>	<b>Sup. Resuelta</b>
-1141161	18-161-004-00035-0001	OLIVAR	S		11,82		11,82	11,82

(1) Con incidencias que retienen pago o deniegan el expediente.  
 (2) Se calcula sobre superficie declarada admisible.  
 (3) Aplicación del artículo 16 bis del RD 147/2023.

Puede verificar la integridad de una copia de este documento mediante la lectura del código QR adjunto o mediante el acceso a la dirección <a href="https://ws050.juntadeandalucia.es/verificarFirma">https://ws050.juntadeandalucia.es/verificarFirma</a> indicando el código de VERIFICACIÓN					
FIRMADO POR	RAQUEL MARIA ESPIN CRESPO		FECHA		26/06/2024
VERIFICACIÓN	Pk2jmMQ72K8YCCE9EQ8LU85ENJJ6M		PÁGINA		4488/8857



**APELLIDOS Y NOMBRE / RAZÓN SOCIAL**

HISPAN MOYA ALICIA

**NIF**

\*\*\*\*3507\*

**EXPEDIENTE**

1251558

**RESOLUCIÓN**

CONCESIÓN DE LA AYUDA

**DATOS DE MANTENIMIENTO UNIDADES**

**GRUPO DE PAGO**

ZONAS DE LIMITACIONES NATURALES

**Sup. Dec. Admisible**

3,69

**Sup. Resuelta**

3,69

**Sobredecl.**

0,00

**% Sobredecl.**

0,00

**RESUMEN DE PAGOS**

	<b>IMPORTE ( Euros )</b>			
	<b>RESUELTO</b>	<b>FEADER</b>	<b>MAPA</b>	<b>CAPADR</b>
Pago realizado	181,35	154,14	17,79	9,41
A pagar	17,91	15,22	1,76	0,93
<b>TOTAL</b>	<b>199,26</b>	<b>169,36</b>	<b>19,55</b>	<b>10,34</b>

**APLICACIÓN DE REDUCCIONES Y PENALIZACIONES (%)**

<b>Criterios de subvencionabilidad (1)</b>	<b>Presentación tardía</b>	<b>Omisión declaración</b>	<b>Condicionalidad</b>
0,00	0,00	0,00	0,00

**IMPORTE ( Euros )**

Calculado(2)	Reducción	Penalización	Reducción Penalización (3)	Penalización adicional	Resuelto	FEADER	MAPA	CAPADR
199,26 €	0,00 €	0,00 €	0,00 €	0,00 €	199,26 €	169,37 €	19,55 €	10,34 €
Importe Unitario:	54,00 €	Nuevo Importe Unitario:	54,00 €					

**RECINTOS PROPUESTOS**

<b>REF.</b>	<b>REFERENCIA SIGPAC</b>	<b>CULTIVO</b>	<b>S/R</b>	<b>USO SIGPAC</b>	<b>Sup. Dec. admisible</b>	<b>Sup. Campo</b>	<b>Sup. Determ.</b>	<b>Sup. Resuelta</b>
1700000005241538	18-107-005-00201-0004	OLIVAR	S		0,38		0,38	0,38
1700000005241539	18-107-005-00304-0002	OLIVAR	S		1,76		1,76	1,76
1700000005241543	18-107-005-00201-0003	OLIVAR	S		0,79		0,79	0,79
1700000005241545	18-107-005-00176-0001	OLIVAR	S		0,76		0,76	0,76

(1) Con incidencias que retienen pago o deniegan el expediente.  
 (2) Se calcula sobre superficie declarada admisible.  
 (3) Aplicación del artículo 16 bis del RD 147/2023.

Puede verificar la integridad de una copia de este documento mediante la lectura del código QR adjunto o mediante el acceso a la dirección <https://ws050.juntadeandalucia.es/verificarFirma> indicando el código de VERIFICACIÓN

FIRMADO POR	RAQUEL MARIA ESPIN CRESPO	FECHA	26/06/2024
VERIFICACIÓN	Pk2jmMQ72K8YCCE9EQ8LU85ENJJ6M	PÁGINA	4489/8857





**APELLIDOS Y NOMBRE / RAZÓN SOCIAL**

HITA CASTRO JOSÉ

**NIF**

\*\*\*\*1313\*

**EXPEDIENTE**

1227597

**RESOLUCIÓN**

CONCESIÓN DE LA AYUDA

**DATOS DE MANTENIMIENTO UNIDADES**

**GRUPO DE PAGO**

ZONAS DE LIMITACIONES NATURALES

**Sup. Dec. Admisible**

56,11

**Sup. Resuelta**

56,11

**Sobredecl.**

0,00

**% Sobredecl.**

0,00

**RESUMEN DE PAGOS**

	<b>IMPORTE ( Euros )</b>			
	<b>RESUELTO</b>	<b>FEADER</b>	<b>MAPA</b>	<b>CAPADR</b>
A pagar	1.188,00	1.009,80	116,54	61,66

**APLICACIÓN DE REDUCCIONES Y PENALIZACIONES (%)**

Criterios de subvencionabilidad (1)	Presentación tardía	Omisión declaración	Condicionabilidad
0,00	0,00	0,00	0,00

**IMPORTE ( Euros )**

Calculado(2)	Reducción	Penalización	Reducción Penalización (3)	Penalización adicional	Resuelto	FEADER	MAPA	CAPADR
1.188,00 €	0,00 €	0,00 €	0,00 €	0,00 €	1.188,00 €	1.009,80 €	116,54 €	61,66 €
Importe Unitario:	54,00 €	Nuevo Importe Unitario:		21,17 €				

**RECINTOS PROPUESTOS**

REE.	REFERENCIA SIGPAC	CULTIVO	S/R	USO SIGPAC	Sup. Dec. admisible	Sup. Campo	Sup. Determ.	Sup. Resuelta
-532745	18-202-045-00399-0001	OLIVAR	S		2,21		2,21	2,21
-532744	18-202-044-00118-0001	OLIVAR	S		1,27		1,27	1,27
-532743	18-202-044-00117-0001	OLIVAR	S		2,01		2,01	2,01
-532742	18-202-044-00103-0002	OLIVAR	S		25,03		25,03	25,03
-532741	18-202-044-00102-0001	OLIVAR	S		6,07		6,07	6,07
-167351	18-107-031-00461-0001	OLIVAR	S		2,56		2,56	2,56
1700000006886187	18-107-005-00159-0001	OLIVAR	S		16,96		16,96	16,96

(1) Con incidencias que retienen pago o deniegan el expediente.  
 (2) Se calcula sobre superficie declarada admisible.  
 (3) Aplicación del artículo 16 bis del RD 147/2023.

Puede verificar la integridad de una copia de este documento mediante la lectura del código QR adjunto o mediante el acceso a la dirección <https://ws050.juntadeandalucia.es/verificarFirma> indicando el código de VERIFICACIÓN

FIRMADO POR	RAQUEL MARIA ESPIN CRESPO	FECHA	26/06/2024
VERIFICACIÓN	Pk2jmMQ72K8YCCE9EQ8LU85ENJJ6M	PÁGINA	4490/8857







**APELLIDOS Y NOMBRE / RAZÓN SOCIAL**

HITA CASTRO MARIA DOLORES

**NIF**

\*\*\*\*5287\*

**EXPEDIENTE**

1228209

**RESOLUCIÓN**

CONCESIÓN DE LA AYUDA

**DATOS DE MANTENIMIENTO UNIDADES**

**GRUPO DE PAGO**

ZONAS DE LIMITACIONES NATURALES

**Sup. Dec. Admisible**  
44,39

**Sup. Resuelta**  
44,39

**Sobredecl.**  
0,00

**% Sobredecl.**  
0,00

**RESUMEN DE PAGOS**

	<b>IMPORTE ( Euros )</b>			
	<b>RESUELTO</b>	<b>FEADER</b>	<b>MAPA</b>	<b>CAPADR</b>
Pago realizado	1.081,20	919,02	106,06	56,12
A pagar	106,80	90,78	10,48	5,54
<b>TOTAL</b>	<b>1.188,00</b>	<b>1.009,80</b>	<b>116,54</b>	<b>61,66</b>

**APLICACIÓN DE REDUCCIONES Y PENALIZACIONES (%)**

<b>Crterios de subvencionabilidad (1)</b>	<b>Presentación tardía</b>	<b>Omisión declaración</b>	<b>Condicionalidad</b>
0,00	0,00	0,00	0,00

**IMPORTE ( Euros )**

Calculado(2)	Reducción	Penalización	Reducción Penalización (3)	Penalización adicional	Resuelto	FEADER	MAPA	CAPADR
1.188,00 €	0,00 €	0,00 €	0,00 €	0,00 €	1.188,00 €	1.009,80 €	116,54 €	61,66 €
<b>Importe Unitario:</b>	<b>54,00 €</b>	<b>Nuevo Importe Unitario:</b>	<b>26,76 €</b>					

**RECINTOS PROPUESTOS**

<b>REF.</b>	<b>REFERENCIA SIGPAC</b>	<b>CULTIVO</b>	<b>S/R</b>	<b>USO SIGPAC</b>	<b>Sup. Dec. admisible</b>	<b>Sup. Campo</b>	<b>Sup. Determ.</b>	<b>Sup. Resuelta</b>
-1063712	18-202-044-00104-0003	OLIVAR	S		27,53		27,53	27,53
-526188	18-202-044-00105-0001	OLIVAR	S		4,46		4,46	4,46
4168701	18-107-031-00383-0001	OLIVAR	S		0,94		0,94	0,94
4168710	18-107-031-00435-0001	OLIVAR	S		1,45		1,45	1,45
4168734	23-006-001-00657-0001	OLIVAR	S		0,99		0,99	0,99
4208344	18-107-031-00549-0001	OLIVAR	S		1,06		1,06	1,06
1700000005431623	18-107-005-00098-0001	OLIVAR	S		7,26		7,26	7,26
1700000005431624	18-107-005-00117-0001	OLIVAR	S		0,45		0,45	0,45
1700000005431625	18-107-005-00116-0001	OLIVAR	S		0,25		0,25	0,25

(1) Con incidencias que retienen pago o deniegan el expediente.  
(2) Se calcula sobre superficie declarada admisible.  
(3) Aplicación del artículo 16 bis del RD 147/2023.

Puede verificar la integridad de una copia de este documento mediante la lectura del código QR adjunto o mediante el acceso a la dirección <https://ws050.juntadeandalucia.es/verificarFirma> indicando el código de VERIFICACIÓN

FIRMADO POR	RAQUEL MARIA ESPIN CRESPO	FECHA	26/06/2024
VERIFICACIÓN	Pk2jmMQ72K8YCCE9EQ8LU85ENJJJ6M	PÁGINA	4491/8857



**APELLIDOS Y NOMBRE / RAZÓN SOCIAL**

HITA FERNANDEZ MARIA VICTORIA

**NIF**

\*\*\*\*5300\*

**EXPEDIENTE**

1062718

**RESOLUCIÓN**

CONCESIÓN DE LA AYUDA

**DATOS DE MANTENIMIENTO UNIDADES****GRUPO DE PAGO**

ZONAS DE LIMITACIONES NATURALES

**Sup. Dec.  
Admisible**

86,47

**Sup.  
Resuelta**

86,47

**Sobredecl.**

0,00

**% Sobredecl.**

0,00

**RESUMEN DE PAGOS**

	<b>IMPORTE ( Euros )</b>			
	<b>RESUELTO</b>	<b>FEADER</b>	<b>MAPA</b>	<b>CAPADR</b>
Pago realizado	1.081,20	919,02	106,06	56,12
A pagar	106,80	90,78	10,48	5,54
<b>TOTAL</b>	<b>1.188,00</b>	<b>1.009,80</b>	<b>116,54</b>	<b>61,66</b>

**APLICACIÓN DE REDUCCIONES Y PENALIZACIONES (%)**

<b>Criterios de subvencionabilidad (1)</b>	<b>Presentación tardía</b>	<b>Omisión declaración</b>	<b>Condicionabilidad</b>
0,00	0,00	0,00	0,00

**IMPORTE ( Euros )**

Calculado(2)	Reducción	Penalización	Reducción Penalización (3)	Penalización adicional	Resuelto	FEADER	MAPA	CAPADR
1.188,00 €	0,00 €	0,00 €	0,00 €	0,00 €	1.188,00 €	1.009,80 €	116,54 €	61,66 €
Importe Unitario:	54,00 €	Nuevo Importe Unitario:	13,74 €					

(1) Con incidencias que retienen pago o deniegan el expediente.

(2) Se calcula sobre superficie declarada admisible.

(3) Aplicación del artículo 16 bis del RD 147/2023.

Puede verificar la integridad de una copia de este documento mediante la lectura del código QR adjunto o mediante el acceso a la dirección <https://ws050.juntadeandalucia.es/verificarFirma> indicando el código de VERIFICACIÓN

FIRMADO POR

RAQUEL MARIA ESPIN CRESPO

FECHA

26/06/2024

VERIFICACIÓN

Pk2jmMQ72K8YCCE9EQ8LU85ENJJ6M

PÁGINA

4492/8857





**RECINTOS PROPUESTOS**

REF.	REFERENCIA SIGPAC	CULTIVO	S/R	USO SIGPAC	Sup._Dec. admisible	Sup. Campo	Sup. Determ.	Sup. Resuelta
-1576203	18-107-030-00012-0003	OLIVAR	S		7,41		7,41	7,41
-1538827	18-107-031-00241-0005	BARBECHO CON ESPECIES MELÍFERAS	S		0,99		0,99	0,99
-1538826	18-107-031-00241-0005	MEZCLA VEZA - AVENA	S		5,87		5,87	5,87
-1538821	18-107-031-00239-0002	BARBECHO CON ESPECIES MELÍFERAS	S		1,86		1,86	1,86
-1538818	18-107-031-00239-0002	MEZCLA VEZA - AVENA	S		3,53		3,53	3,53
-1538810	18-107-030-00012-0001	AVENA	S		12,03		12,03	12,03
-1538802	18-107-009-00113-0001	OLIVAR	S		0,12		0,12	0,12
-1538801	18-107-009-00112-0001	OLIVAR	S		2,98		2,98	2,98
-1349202	18-107-025-00104-0005	OLIVAR	R		0,32		0,32	0,32
-1349190	18-107-025-00105-0001	OLIVAR	R		1,41		1,41	1,41
-1349185	18-107-025-00106-0001	OLIVAR	R		1,23		1,23	1,23
-1349181	18-107-025-00039-0001	OLIVAR	S		2,19		2,19	2,19
-1349173	18-107-025-00038-0001	OLIVAR	S		19,57		19,57	19,57
-1349073	18-107-030-00011-0001	AVENA	S		11,11		11,11	11,11
-1011791	18-107-030-00012-0012	OLIVAR	S		0,09		0,09	0,09
-1011790	18-107-030-00012-0012	OLIVAR	S		0,02		0,02	0,02
-1011789	18-107-030-00012-0011	OLIVAR	S		0,03		0,03	0,03
-580450	18-204-032-00043-0001	OLIVAR	R		0,30		0,30	0,30
-580449	18-204-032-00042-0001	OLIVAR	R		0,65		0,65	0,65
-580448	18-204-032-00026-0001	OLIVAR	S		1,25		1,25	1,25
-580447	18-204-032-00025-0001	OLIVAR	S		2,31		2,31	2,31
1700000005308501	18-107-030-00008-0001	AVENA	S		1,64		1,64	1,64
1700000005308502	18-107-030-00009-0001	AVENA	S		1,56		1,56	1,56
1700000005308504	18-107-031-00241-0003	OLIVAR	S		0,31		0,31	0,31
1700000005308507	18-107-031-00241-0004	OLIVAR	S		4,54		4,54	4,54
1700000005308512	18-107-030-00012-0010	OLIVAR	S		2,88		2,88	2,88
1700000005308513	18-107-030-00019-0001	OLIVAR	S		0,27		0,27	0,27

(1) Con incidencias que retienen pago o deniegan el expediente.  
 (2) Se calcula sobre superficie declarada admisible.  
 (3) Aplicación del artículo 16 bis del RD 147/2023.

Puede verificar la integridad de una copia de este documento mediante la lectura del código QR adjunto o mediante el acceso a la dirección <a href="https://ws050.juntadeandalucia.es/verificarFirma">https://ws050.juntadeandalucia.es/verificarFirma</a> indicando el código de VERIFICACIÓN					
FIRMADO POR	RAQUEL MARIA ESPIN CRESPO		FECHA		26/06/2024
VERIFICACIÓN	Pk2jmMQ72K8YCCCE9EQ8LU85ENJJ6M		PÁGINA		4493/8857

**APELLIDOS Y NOMBRE / RAZÓN SOCIAL**

HUERTAS RODRIGUEZ MARIA BELEN

**NIF**

\*\*\*3552\*

**EXPEDIENTE**

1216797

**RESOLUCIÓN**

CONCESIÓN DE LA AYUDA

**DATOS DE MANTENIMIENTO UNIDADES****GRUPO DE PAGO**

ZONAS DE LIMITACIONES NATURALES

**Sup. Dec.  
Admisible**

43,16

**Sup.  
Resuelta**

42,86

**Sobredecl.**

0,30

**% Sobredecl.**

0,70

**RESUMEN DE PAGOS**

	<b>IMPORTE ( Euros )</b>			
	<b>RESUELTO</b>	<b>FEADER</b>	<b>MAPA</b>	<b>CAPADR</b>
Pago realizado	1.081,20	919,02	106,06	56,12
A pagar	98,54	83,76	9,67	5,11
<b>TOTAL</b>	<b>1.179,74</b>	<b>1.002,78</b>	<b>115,73</b>	<b>61,23</b>

**APLICACIÓN DE REDUCCIONES Y PENALIZACIONES (%)**

<b>Criterios de subvencionabilidad (1)</b>	<b>Presentación tardía</b>	<b>Omisión declaración</b>	<b>Condicionabilidad</b>
0,00	0,00	0,00	0,00

**IMPORTE ( Euros )**

Calculado(2)	Reducción	Penalización	Reducción Penalización (3)	Penalización adicional	Resuelto	FEADER	MAPA	CAPADR
1.188,00 €	8,26 €	0,00 €	0,00 €	0,00 €	1.179,74 €	1.002,78 €	115,73 €	61,23 €
Importe Unitario:	54,00 €	Nuevo Importe Unitario:	27,53 €					

(1) Con incidencias que retienen pago o deniegan el expediente.

(2) Se calcula sobre superficie declarada admisible.

(3) Aplicación del artículo 16 bis del RD 147/2023.

Puede verificar la integridad de una copia de este documento mediante la lectura del código QR adjunto o mediante el acceso a la dirección <https://ws050.juntadeandalucia.es/verificarFirma> indicando el código de VERIFICACIÓN

FIRMADO POR	RAQUEL MARIA ESPIN CRESPO	FECHA	26/06/2024
VERIFICACIÓN	Pk2jmMQ72K8YCCE9EQ8LU85ENJJ6M	PÁGINA	4494/8857





**RECINTOS PROPUESTOS**

REF.	REFERENCIA SIGPAC	CULTIVO	S/R	USO SIGPAC	Sup. Dec. admisible	Sup. Campo	Sup. Determ.	Sup. Resuelta
-1480936	18-204-038-00247-0011	CEBADA	S		1,16		1,16	1,16
-1480934	18-204-038-00247-0011	CEBADA	S		5,99		5,99	5,99
-1480905	18-204-035-00334-0001	OLIVAR	S		0,30		0,30	0,25
-1480769	18-204-038-00238-0002	OLIVAR	S		0,26		0,26	0,26
-1091953	18-204-038-00242-0006	CEBADA	S		0,04		0,04	0,04
-1091949	18-204-035-00257-0009	OLIVAR	S		0,15		0,15	0,15
-494077	18-204-041-00135-0001	OLIVAR	S		0,08		0,08	0,08
-430138	18-204-041-00269-0001	OLIVAR	S		0,24		0,24	0,24
-430137	18-204-041-00268-0001	OLIVAR	S		0,82		0,82	0,82
-430136	18-204-041-00134-0001	OLIVAR	S		0,58		0,58	0,58
-430135	18-204-039-00450-0001	OLIVAR	S		1,86		1,86	1,86
-430134	18-204-039-00261-0001	BARBECHO TRADICIONAL	S		0,61		0,61	0,61
-430133	18-204-039-00250-0001	OLIVAR	S		1,24		1,24	1,24
-430132	18-204-038-00266-0003	CEBADA	S		0,33		0,33	0,33
-430131	18-204-038-00265-0002	CEBADA	S		0,40		0,40	0,40
-430130	18-204-038-00263-0001	CEBADA	S		0,69		0,69	0,69
-430128	18-204-038-00262-0001	CEBADA	S		0,36		0,36	0,36
-430127	18-204-038-00261-0002	CEBADA	S		0,43		0,43	0,43
-430125	18-204-038-00247-0011	CABECERA DE CULTIVO PERMANENTE	S		0,07		0,07	0,07
-430123	18-204-038-00247-0001	OLIVAR	S		0,62		0,62	0,62
-430122	18-204-038-00242-0003	CEBADA	S		0,63		0,63	0,63
-430121	18-204-038-00242-0002	CEBADA	S		0,29		0,29	0,29
-430120	18-204-038-00242-0001	NOGALES	S		0,08		0,08	0,08
-430119	18-204-038-00238-0002	OLIVAR	S		3,08		3,08	3,08
-430117	18-204-038-00237-0001	OLIVAR	S		0,71		0,71	0,71
-430115	18-204-036-00098-0002	OLIVAR	S		8,98		8,98	8,98
-430112	18-204-035-09015-0003	OLIVAR	S		0,14		0,14	0,14
-430110	18-204-035-00334-0003	OLIVAR	S		2,58		2,58	2,58
-430108	18-204-035-00334-0001	ALMENDROS	S		1,54		1,54	1,29
-430105	18-204-035-00257-0005	ALMENDROS	S		0,96		0,96	0,96
-430104	18-204-035-00257-0002	OLIVAR	S		3,14		3,14	3,14
-430103	18-204-035-00257-0001	BARBECHO TRADICIONAL	S		4,28		4,28	4,28
-430102	18-204-035-00088-0001	CEBADA	S		0,18		0,18	0,18
-430101	18-204-035-00077-0001	CEBADA	S		0,34		0,34	0,34

**INCIDENCIAS**

**INCIDENCIA DESCRIPCIÓN**

- 219 Superficie bruta de cruce en un recinto en una misma solicitud supera superficie total que el SIGPAC establece para él.  
 Recinto:18-204-035-00334-00001 Cultivo:101010 OLIVAR-PICUAL Secano Suma de superficies declaradas para este recinto por el solicitante (Áreas):184 Superficie SIGPAC total para el recinto (Áreas):154 Exceso de superficie declarada (Hectáreas):0,05  
 Recinto:18-204-035-00334-00001 Cultivo:104020 ALMENDROS-GUARA Secano Suma de superficies declaradas para este recinto por el solicitante (Áreas):184 Superficie SIGPAC total para el recinto (Áreas):154 Exceso de superficie declarada (Hectáreas):0,25

**Datos considerados para el Cálculo de la Carga Ganadera del expediente**

Superficie determinada para Cálculo Carga Ganadera: 0,00 ha  
 Carga Ganadera del Expediente: 0,00 ugm/ha

**Incidenias de carga ganadera**

**INCIDENCIA DESCRIPCIÓN**

- 86132 Recinto superficie forrajera que no realiza la actividad de producción de pastoreo.  
 Recinto:18-204-039-00261-00001 Cultivo:20000 BARBECHO TRADICIONAL-SIN VARIEDAD Secano

(1) Con incidencias que retienen pago o deniegan el expediente.  
 (2) Se calcula sobre superficie declarada admisible.  
 (3) Aplicación del artículo 16 bis del RD 147/2023.

Puede verificar la integridad de una copia de este documento mediante la lectura del código QR adjunto o mediante el acceso a la dirección <a href="https://ws050.juntadeandalucia.es/verificarFirma">https://ws050.juntadeandalucia.es/verificarFirma</a> indicando el código de VERIFICACIÓN					
FIRMADO POR	RAQUEL MARIA ESPIN CRESPO		FECHA		26/06/2024
VERIFICACIÓN	Pk2jmMQ72K8YCCE9EQ8LU85ENJJ6M		PÁGINA		4495/8857



Recinto:18-204-035-00257-00001 Cultivo:20000 BARBECHO TRADICIONAL-SIN VARIEDAD Secano

(1) Con incidencias que retienen pago o deniegan el expediente.  
(2) Se calcula sobre superficie declarada admisible.  
(3) Aplicación del artículo 16 bis del RD 147/2023.

Puede verificar la integridad de una copia de este documento mediante la lectura del código QR adjunto o mediante el acceso a la dirección <https://ws050.juntadeandalucia.es/verificarFirma> indicando el código de VERIFICACIÓN

FIRMADO POR	RAQUEL MARIA ESPIN CRESCO	FECHA	26/06/2024
VERIFICACIÓN	Pk2jmMQ72K8YCCE9EQ8LU85ENJJJ6M	PÁGINA	4496/8857





**APELLIDOS Y NOMBRE / RAZÓN SOCIAL**

HUERTAS SANCHEZ FRANCISCO

**NIF**

\*\*\*\*3380\*

**EXPEDIENTE**

1220836

**RESOLUCIÓN**

CONCESIÓN DE LA AYUDA

**DATOS DE MANTENIMIENTO UNIDADES**

**GRUPO DE PAGO**

ZONAS DE LIMITACIONES NATURALES

**Sup. Dec. Admisible**

21,13

**Sup. Resuelta**

21,13

**Sobredecl.**

0,00

**% Sobredecl.**

0,00

**RESUMEN DE PAGOS**

	<b>IMPORTE ( Euros )</b>			
	<b>RESUELTO</b>	<b>FEADER</b>	<b>MAPA</b>	<b>CAPADR</b>
Pago realizado	967,08	822,02	94,87	50,19
A pagar	95,53	81,20	9,37	4,96
<b>TOTAL</b>	<b>1.062,61</b>	<b>903,22</b>	<b>104,24</b>	<b>55,15</b>

**APLICACIÓN DE REDUCCIONES Y PENALIZACIONES (%)**

<b>Criterios de subvencionabilidad (1)</b>	<b>Presentación tardía</b>	<b>Omisión declaración</b>	<b>Condicionalidad</b>
0,00	0,00	0,00	0,00

**IMPORTE ( Euros )**

Calculado(2)	Reducción	Penalización	Reducción Penalización (3)	Penalización adicional	Resuelto	FEADER	MAPA	CAPADR
1.062,61 €	0,00 €	0,00 €	0,00 €	0,00 €	1.062,61 €	903,22 €	104,24 €	55,15 €
Importe Unitario:	54,00 €	Nuevo Importe Unitario:	50,29 €					

**RECINTOS PROPUESTOS**

<b>REF.</b>	<b>REFERENCIA SIGPAC</b>	<b>CULTIVO</b>	<b>S/R</b>	<b>USO SIGPAC</b>	<b>Sup. Dec. admisible</b>	<b>Sup. Campo</b>	<b>Sup. Determ.</b>	<b>Sup. Resuelta</b>
-574911	18-204-041-00176-0001	CEBADA	S		0,04		0,04	0,04
-574910	18-204-041-00175-0001	CEBADA	S		0,98		0,98	0,98
-574909	18-204-041-00096-0001	OLIVAR	S		1,10		1,10	1,10
-574908	18-204-041-00095-0001	OLIVAR	S		0,30		0,30	0,30
-574907	18-204-041-00094-0001	OLIVAR	S		3,05		3,05	3,05
-574906	18-204-041-00091-0001	CEBADA	S		1,45		1,45	1,45
-574905	18-204-041-00090-0002	OLIVAR	S		0,61		0,61	0,61
-574904	18-204-041-00090-0001	CEBADA	S		1,62		1,62	1,62
-574902	18-204-041-00087-0001	OLIVAR	S		2,72		2,72	2,72
-574901	18-204-039-00388-0001	OLIVAR	S		2,08		2,08	2,08
-574900	18-204-039-00324-0001	OLIVAR	S		0,94		0,94	0,94
-574899	18-204-039-00322-0001	BARBECHO TRADICIONAL	S		0,92		0,92	0,92
-574898	18-204-039-00272-0001	BARBECHO TRADICIONAL	S		0,66		0,66	0,66
-574897	18-204-039-00271-0001	BARBECHO TRADICIONAL	S		0,32		0,32	0,32
-574896	18-204-039-00249-0001	OLIVAR	S		1,12		1,12	1,12
-574895	18-204-039-00041-0001	OLIVAR	S		1,89		1,89	1,89
-574894	18-204-039-00039-0001	OLIVAR	S		1,08		1,08	1,08
-574893	18-204-039-00034-0001	OLIVAR	S		0,25		0,25	0,25

**Datos considerados para el Cálculo de la Carga Ganadera del expediente**

Superficie determinada para Cálculo Carga Ganadera: 0,00 ha

Carga Ganadera del Expediente: 0,00 ugm/ha

(1) Con incidencias que retienen pago o deniegan el expediente.  
 (2) Se calcula sobre superficie declarada admisible.  
 (3) Aplicación del artículo 16 bis del RD 147/2023.

Puede verificar la integridad de una copia de este documento mediante la lectura del código QR adjunto o mediante el acceso a la dirección <a href="https://ws050.juntadeandalucia.es/verificarFirma">https://ws050.juntadeandalucia.es/verificarFirma</a> indicando el código de VERIFICACIÓN					
FIRMADO POR	RAQUEL MARIA ESPIN CRESPO		FECHA		26/06/2024
VERIFICACIÓN	Pk2jmMQ72K8YCCE9EQ8LU85ENJJ6M		PÁGINA		4497/8857



**Incidencias de carga ganadera**

**INCIDENCIA DESCRIPCIÓN**

86132 Recinto superficie forrajera que no realiza la actividad de producción de pastoreo.  
Recinto:18-204-039-00322-00001 Cultivo:20000 BARBECHO TRADICIONAL-SIN VARIEDAD Secano  
Recinto:18-204-039-00272-00001 Cultivo:20000 BARBECHO TRADICIONAL-SIN VARIEDAD Secano  
Recinto:18-204-039-00271-00001 Cultivo:20000 BARBECHO TRADICIONAL-SIN VARIEDAD Secano

(1) Con incidencias que retienen pago o deniegan el expediente.  
(2) Se calcula sobre superficie declarada admisible.  
(3) Aplicación del artículo 16 bis del RD 147/2023.

Puede verificar la integridad de una copia de este documento mediante la lectura del código QR adjunto o mediante el acceso a la dirección <https://ws050.juntadeandalucia.es/verificarFirma> indicando el código de VERIFICACIÓN

FIRMADO POR	RAQUEL MARIA ESPIN CRESPO	FECHA	26/06/2024
VERIFICACIÓN	Pk2jmMQ72K8YCCE9EQ8LU85ENJJJ6M	PÁGINA	4498/8857







**APELLIDOS Y NOMBRE / RAZÓN SOCIAL**

ILLANA ABRIL MANUEL

**NIF**

\*\*\*\*3441\*

**EXPEDIENTE**

1235218

**RESOLUCIÓN**

CONCESIÓN DE LA AYUDA

**DATOS DE MANTENIMIENTO UNIDADES**

**GRUPO DE PAGO**

ZONAS DE LIMITACIONES NATURALES

**Sup. Dec. Admisible**

33,59

**Sup. Resuelta**

33,59

**Sobredecl.**

0,00

**% Sobredecl.**

0,00

**RESUMEN DE PAGOS**

	<b>IMPORTE ( Euros )</b>			
	<b>RESUELTO</b>	<b>FEADER</b>	<b>MAPA</b>	<b>CAPADR</b>
Pago realizado	1.081,20	919,02	106,06	56,12
A pagar	99,42	84,51	9,75	5,16
<b>TOTAL</b>	<b>1.180,62</b>	<b>1.003,53</b>	<b>115,81</b>	<b>61,28</b>

**APLICACIÓN DE REDUCCIONES Y PENALIZACIONES (%)**

<b>Criterios de subvencionabilidad (1)</b>	<b>Presentación tardía</b>	<b>Omisión declaración</b>	<b>Condicionalidad</b>
0,00	0,00	0,00	0,00

**IMPORTE ( Euros )**

Calculado(2)	Reducción	Penalización	Reducción Penalización (3)	Penalización adicional	Resuelto	FEADER	MAPA	CAPADR
1.180,62 €	0,00 €	0,00 €	0,00 €	0,00 €	1.180,62 €	1.003,53 €	115,82 €	61,27 €
<b>Importe Unitario:</b>	<b>54,00 €</b>	<b>Nuevo Importe Unitario:</b>	<b>35,15 €</b>					

**RECINTOS PROPUESTOS**

<b>REF.</b>	<b>REFERENCIA SIGPAC</b>	<b>CULTIVO</b>	<b>USO S/R SIGPAC</b>	<b>Sup. Dec. admisible</b>	<b>Sup. Campo</b>	<b>Sup. Determ.</b>	<b>Sup. Resuelta</b>
-1622381	18-023-001-00088-0006	OLIVAR	S	4,53		4,53	4,49
-1622380	18-023-001-00005-0009	OLIVAR	S	0,22		0,22	0,22
-1244381	18-161-007-00074-0004	OLIVAR	S	0,38		0,38	0,38
-1244379	18-161-007-00011-0003	OLIVAR	S	1,01		1,01	1,01
-1124348	18-161-007-00012-0002	OLIVAR	S	0,27		0,27	0,27
-1124318	18-161-038-00013-0006	OLIVAR	S	0,02		0,02	0,02
-1124193	18-161-038-00076-0004	OLIVAR	S	0,03		0,03	0,03
-1124191	18-023-001-00062-0003	OLIVAR	S	0,80		0,80	0,80
1700000006854608	18-161-007-00013-0001	OLIVAR	S	2,74		2,74	2,74
1700000006854609	18-161-007-00014-0001	OLIVAR	S	1,12		1,12	1,12
1700000006854610	18-161-007-00015-0001	OLIVAR	S	0,17		0,17	0,00
1700000006854611	18-161-007-00075-0002	OLIVAR	S	0,97		0,97	0,97
1700000006854616	18-023-001-00005-0006	OLIVAR	S	0,41		0,41	0,41
1700000006854620	18-023-001-00062-0003	OLIVAR	S	8,22		8,22	8,22
1700000006854621	18-161-007-00016-0001	OLIVAR	R	3,67		3,67	3,67
1700000006854624	18-161-038-00013-0002	OLIVAR	R	1,59		1,59	1,59
1700000006854627	18-161-038-00014-0012	OLIVAR	R	1,71		1,71	1,71
1700000006854629	18-161-038-00076-0002	OLIVAR	S	4,47		4,47	4,47
1700000006854630	18-161-038-00014-0009	OLIVAR	R	0,01		0,01	0,01
1700000006854631	18-161-038-00077-0002	OLIVAR	S	1,40		1,40	1,40
1700000006854632	18-161-038-09018-0004	OLIVAR	S	0,06		0,06	0,06

(1) Con incidencias que retienen pago o deniegan el expediente.  
 (2) Se calcula sobre superficie declarada admisible.  
 (3) Aplicación del artículo 16 bis del RD 147/2023.

Puede verificar la integridad de una copia de este documento mediante la lectura del código QR adjunto o mediante el acceso a la dirección <a href="https://ws050.juntadeandalucia.es/verificarFirma">https://ws050.juntadeandalucia.es/verificarFirma</a> indicando el código de VERIFICACIÓN					
FIRMADO POR	RAQUEL MARIA ESPIN CRESPO		FECHA		26/06/2024
VERIFICACIÓN	Pk2jmMQ72K8YCCE9EQ8LU85ENJJ6M		PÁGINA		4499/8857



### INCIDENCIAS

#### INCIDENCIA DESCRIPCIÓN

- 218 Superficie bruta de cruce en un recinto en el conjunto de las solicitudes supera superficie total que SIGPAC establece para él.  
Recinto:18-161-007-00015-00001 Cultivo:101010 OLIVAR-PICUAL Secano Suma de superficies declaradas para este recinto por todos los solicitantes (Áreas):399 Superficie SIGPAC medida para este recinto (Áreas):17 Exceso de superficie declarada (Hectáreas):3,82 Suma de superficies declaradas para este recinto por el solicitante (Áreas):17
- 4272 Verifica que las líneas de declaración de las Solicitudes Únicas no tienen solapes con la capa de Retroactividad Gráfica (ambas de la misma campaña) a nivel de expediente/línea de declaración gráfica de la solicitud.  
Recinto:18-023-001-00088-00006 Cultivo: - Agregado de la referencia del recinto.:0 Zona de la referencia del recinto.:0 Superficie solapada.:0,04 Id. Incid.:95158129

(1) Con incidencias que retienen pago o deniegan el expediente.  
(2) Se calcula sobre superficie declarada admisible.  
(3) Aplicación del artículo 16 bis del RD 147/2023.

Puede verificar la integridad de una copia de este documento mediante la lectura del código QR adjunto o mediante el acceso a la dirección <https://ws050.juntadeandalucia.es/verificarFirma> indicando el código de VERIFICACIÓN

FIRMADO POR	RAQUEL MARIA ESPIN CRESPO	FECHA	26/06/2024
VERIFICACIÓN	Pk2jmMQ72K8YCCE9EQ8LU85ENJJJ6M	PÁGINA	4500/8857





**APELLIDOS Y NOMBRE / RAZÓN SOCIAL**

IRUELA ORTIZ MARIA ISABEL

**NIF**  
\*\*\*\*2914\*

**EXPEDIENTE**  
1185909

**RESOLUCIÓN**  
CONCESIÓN DE LA AYUDA

**DATOS DE MANTENIMIENTO UNIDADES**

**GRUPO DE PAGO**

ZONAS DE LIMITACIONES NATURALES

Sup. Dec. Admisible	Sup. Resuelta	Sobredecl.	% Sobredecl.
5,09	5,09	0,00	0,00

**RESUMEN DE PAGOS**

	IMPORTE ( Euros )			
	RESUELTO	FEADER	MAPA	CAPADR
Pago realizado	250,15	212,63	24,54	12,99
A pagar	24,71	21,00	2,42	1,29
<b>TOTAL</b>	<b>274,86</b>	<b>233,63</b>	<b>26,96</b>	<b>14,28</b>

**APLICACIÓN DE REDUCCIONES Y PENALIZACIONES (%)**

Crterios de subvencionabilidad (1)	Presentación tardía	Omisión declaración	Condicionalidad
0,00	0,00	0,00	0,00

**IMPORTE ( Euros )**

Calculado(2)	Reducción	Penalización	Reducción Penalización (3)	Penalización adicional	Resuelto	FEADER	MAPA	CAPADR
274,86 €	0,00 €	0,00 €	0,00 €	0,00 €	274,86 €	233,63 €	26,96 €	14,27 €
Importe Unitario:	54,00 €	Nuevo Importe Unitario:	54,00 €					

**RECINTOS PROPUESTOS**

REF.	REFERENCIA SIGPAC	CULTIVO	USO S/R SIGPAC	Sup. Dec. admisible	Sup. Campo	Sup. Determ.	Sup. Resuelta
170000005638686	18-054-001-00572-0002	OLIVAR	S	1,24		1,24	1,24
170000005638688	18-054-001-00577-0001	OLIVAR	S	1,71		1,71	1,71
170000005638716	18-054-001-00582-0002	OLIVAR	S	2,14		2,14	2,14

**INCIDENCIAS**

**INCIDENCIA DESCRIPCIÓN**

86124	Recinto de forrajera para Cálculo de Carga Ganadera que No pertenece a Explotación. Recinto:18-047-010-00347-00002 Cultivo:62000 PASTOS PERMANENTES DE 5 O MAS AÑOS-SIN VARIEDAD Secano Recinto:18-047-010-00350-00002 Cultivo:62000 PASTOS PERMANENTES DE 5 O MAS AÑOS-SIN VARIEDAD Secano Recinto:23-066-021-00183-00010 Cultivo:62000 PASTOS PERMANENTES DE 5 O MAS AÑOS-SIN VARIEDAD Secano Recinto:23-066-021-00183-00011 Cultivo:62000 PASTOS PERMANENTES DE 5 O MAS AÑOS-SIN VARIEDAD Secano Recinto:23-066-021-00183-00012 Cultivo:62000 PASTOS PERMANENTES DE 5 O MAS AÑOS-SIN VARIEDAD Secano Recinto:23-066-021-00183-00013 Cultivo:62000 PASTOS PERMANENTES DE 5 O MAS AÑOS-SIN VARIEDAD Secano Recinto:23-066-021-00183-00014 Cultivo:62000 PASTOS PERMANENTES DE 5 O MAS AÑOS-SIN VARIEDAD Secano Recinto:23-066-021-00185-00002 Cultivo:62000 PASTOS PERMANENTES DE 5 O MAS AÑOS-SIN VARIEDAD Secano Recinto:23-066-021-00185-00009 Cultivo:62000 PASTOS PERMANENTES DE 5 O MAS AÑOS-SIN VARIEDAD Secano Recinto:23-066-021-00185-00010 Cultivo:62000 PASTOS PERMANENTES DE 5 O MAS AÑOS-SIN VARIEDAD Secano Recinto:23-066-021-00234-00002 Cultivo:62000 PASTOS PERMANENTES DE 5 O MAS AÑOS-SIN VARIEDAD Secano
-------	--

(1) Con incidencias que retienen pago o deniegan el expediente.  
(2) Se calcula sobre superficie declarada admisible.  
(3) Aplicación del artículo 16 bis del RD 147/2023.

Puede verificar la integridad de una copia de este documento mediante la lectura del código QR adjunto o mediante el acceso a la dirección <https://ws050.juntadeandalucia.es/verificarFirma> indicando el código de VERIFICACIÓN

FIRMADO POR	RAQUEL MARIA ESPIN CRESPO	FECHA	26/06/2024
VERIFICACIÓN	Pk2jmMQ72K8YCCE9EQ8LU85ENJJ6M	PÁGINA	4501/8857





**APELLIDOS Y NOMBRE / RAZÓN SOCIAL**

JIMENEZ BARRAGAN JACINTO

**NIF**

\*\*\*\*7593\*

**EXPEDIENTE**

1235420

**RESOLUCIÓN**

CONCESIÓN DE LA AYUDA

**DATOS DE MANTENIMIENTO UNIDADES**

**GRUPO DE PAGO**

ZONAS DE LIMITACIONES NATURALES

**Sup. Dec. Admisible**  
47,94

**Sup. Resuelta**  
47,94

**Sobredecl.**  
0,00

**% Sobredecl.**  
0,00

**RESUMEN DE PAGOS**

	<b>IMPORTE ( Euros )</b>			
	<b>RESUELTO</b>	<b>FEADER</b>	<b>MAPA</b>	<b>CAPADR</b>
Pago realizado	1.081,20	919,02	106,06	56,12
A pagar	106,80	90,78	10,48	5,54
<b>TOTAL</b>	<b>1.188,00</b>	<b>1.009,80</b>	<b>116,54</b>	<b>61,66</b>

**APLICACIÓN DE REDUCCIONES Y PENALIZACIONES (%)**

<b>Crterios de subvencionabilidad (1)</b>	<b>Presentación tardía</b>	<b>Omisión declaración</b>	<b>Condicionalidad</b>
0,00	0,00	0,00	0,00

**IMPORTE ( Euros )**

Calculado(2)	Reducción	Penalización	Reducción Penalización (3)	Penalización adicional	Resuelto	FEADER	MAPA	CAPADR
1.188,00 €	0,00 €	0,00 €	0,00 €	0,00 €	1.188,00 €	1.009,80 €	116,54 €	61,66 €
<b>Importe Unitario:</b>	<b>54,00 €</b>	<b>Nuevo Importe Unitario:</b>	<b>24,78 €</b>					

**RECINTOS PROPUESTOS**

<b>REF.</b>	<b>REFERENCIA SIGPAC</b>	<b>CULTIVO</b>	<b>USO S/R SIGPAC</b>	<b>Sup. Dec. admisible</b>	<b>Sup. Campo</b>	<b>Sup. Determ.</b>	<b>Sup. Resuelta</b>
-1061692	18-098-001-00064-0009	PASTOS PERMANENTES DE 5 O MAS AÑOS	S	2,72		2,72	2,72
-1061680	18-098-001-00064-0010	PASTOS PERMANENTES DE 5 O MAS AÑOS	S	1,88		1,88	1,88
-934259	18-098-002-00276-0003	PASTOS PERMANENTES DE 5 O MAS AÑOS	S	0,64		0,64	0,64
-934258	18-098-002-00165-0006	PASTOS PERMANENTES DE 5 O MAS AÑOS	S	0,01		0,01	0,01
4199541	18-098-001-00051-0001	PASTOS PERMANENTES DE 5 O MAS AÑOS	S	1,79		1,79	1,79
4199542	18-098-002-00165-0003	PASTOS PERMANENTES DE 5 O MAS AÑOS	S	3,83		3,83	3,83
4233318	18-098-002-00165-0002	OLIVAR	S	0,72		0,72	0,72
5265522	18-098-005-00020-0005	PASTOS PERMANENTES DE 5 O MAS AÑOS	S	5,71		5,71	5,71
6842211	18-098-001-00072-0002	PASTOS PERMANENTES DE 5 O MAS AÑOS	S	1,00		1,00	1,00
1700000005993936	18-098-001-00066-0002	PASTOS PERMANENTES DE 5 O MAS AÑOS	S	1,51		1,51	1,51
1700000005993937	18-098-001-00075-0002	PASTOS PERMANENTES DE 5 O MAS AÑOS	S	4,92		4,92	4,92
1700000005993938	18-098-001-00100-0002	PASTOS PERMANENTES DE 5 O MAS AÑOS	S	1,85		1,85	1,85
1700000005993939	18-098-005-00077-0004	PASTOS PERMANENTES DE 5 O MAS AÑOS	S	1,79		1,79	1,79
1700000005993942	18-098-002-00273-0002	PASTOS PERMANENTES DE 5 O MAS AÑOS	S	0,25		0,25	0,25
1700000005993944	18-098-005-00077-0003	PASTOS PERMANENTES DE 5 O MAS AÑOS	S	0,57		0,57	0,57
1700000005993945	18-098-005-00077-0005	PASTOS PERMANENTES DE 5 O MAS AÑOS	S	1,18		1,18	1,18
1700000005993946	18-098-005-00077-0006	PASTOS PERMANENTES DE 5 O MAS AÑOS	S	0,52		0,52	0,52
1700000005993947	18-098-001-00080-0005	PASTOS PERMANENTES DE 5 O MAS AÑOS	S	13,57		13,57	13,57
1700000005993948	18-098-002-00105-0002	PASTOS PERMANENTES DE 5 O MAS AÑOS	S	1,12		1,12	1,12
1700000005993949	18-098-002-00156-0003	PASTOS PERMANENTES DE 5 O MAS AÑOS	S	0,67		0,67	0,67
1700000005993950	18-098-002-00155-0002	PASTOS PERMANENTES DE 5 O MAS AÑOS	S	0,26		0,26	0,26
1700000005993951	18-098-002-00213-0003	PASTOS PERMANENTES DE 5 O MAS AÑOS	S	0,02		0,02	0,02
1700000005993952	18-098-002-00261-0001	PASTOS PERMANENTES DE 5 O MAS AÑOS	S	0,00		0,00	0,00
1700000005993953	18-098-002-00252-0001	PASTOS PERMANENTES DE 5 O MAS AÑOS	S	1,31		1,31	1,31
1700000005993954	18-098-002-00272-0003	PASTOS PERMANENTES DE 5 O MAS AÑOS	S	0,10		0,10	0,10

(1) Con incidencias que retienen pago o deniegan el expediente.  
(2) Se calcula sobre superficie declarada admisible.  
(3) Aplicación del artículo 16 bis del RD 147/2023.

Puede verificar la integridad de una copia de este documento mediante la lectura del código QR adjunto o mediante el acceso a la dirección <a href="https://ws050.juntadeandalucia.es/verificarFirma">https://ws050.juntadeandalucia.es/verificarFirma</a> indicando el código de VERIFICACIÓN					
FIRMADO POR	RAQUEL MARIA ESPIN CRESPO		FECHA		26/06/2024
VERIFICACIÓN	Pk2jmMQ72K8YCCE9EQ8LU85ENJJ6M		PÁGINA		4502/8857



**Datos considerados para el Cálculo de la Carga Ganadera del expediente**

Superficie determinada para Cálculo Carga Ganadera: 47,22 ha

Carga Ganadera del Expediente: 1,34 ugm/ha

Explotación	Especie	Ugm Calculada para CG
ES180960000004	CAPRINA	27,88
ES180960000004	OVINA	35,40

**Recintos Determinados para el Cálculo de Garga Ganadera**

REF.	REFERENCIA SIGPAC	CULTIVO	DESCRIPCIÓN CULTIVO	S/R	SUP. RESUELTA (ha)
-1061692	18-098-001-00064-00009	62000	PASTOS PERMANENTES DE 5 O MAS AÑOS-SIN VARIEDAD	S	2,72
-1061680	18-098-001-00064-00010	62000	PASTOS PERMANENTES DE 5 O MAS AÑOS-SIN VARIEDAD	S	1,88
-934259	18-098-002-00276-00003	62000	PASTOS PERMANENTES DE 5 O MAS AÑOS-SIN VARIEDAD	S	0,64
-934258	18-098-002-00165-00006	62000	PASTOS PERMANENTES DE 5 O MAS AÑOS-SIN VARIEDAD	S	0,01
4199541	18-098-001-00051-00001	62000	PASTOS PERMANENTES DE 5 O MAS AÑOS-SIN VARIEDAD	S	1,79
4199542	18-098-002-00165-00003	62000	PASTOS PERMANENTES DE 5 O MAS AÑOS-SIN VARIEDAD	S	3,83
5265522	18-098-005-00020-00005	62000	PASTOS PERMANENTES DE 5 O MAS AÑOS-SIN VARIEDAD	S	5,71
6842211	18-098-001-00072-00002	62000	PASTOS PERMANENTES DE 5 O MAS AÑOS-SIN VARIEDAD	S	1,00
1700000005993936	18-098-001-00066-00002	62000	PASTOS PERMANENTES DE 5 O MAS AÑOS-SIN VARIEDAD	S	1,51
1700000005993937	18-098-001-00075-00002	62000	PASTOS PERMANENTES DE 5 O MAS AÑOS-SIN VARIEDAD	S	4,92
1700000005993938	18-098-001-00100-00002	62000	PASTOS PERMANENTES DE 5 O MAS AÑOS-SIN VARIEDAD	S	1,85
1700000005993939	18-098-005-00077-00004	62000	PASTOS PERMANENTES DE 5 O MAS AÑOS-SIN VARIEDAD	S	1,79
1700000005993942	18-098-002-00273-00002	62000	PASTOS PERMANENTES DE 5 O MAS AÑOS-SIN VARIEDAD	S	0,25
1700000005993944	18-098-005-00077-00003	62000	PASTOS PERMANENTES DE 5 O MAS AÑOS-SIN VARIEDAD	S	0,57
1700000005993945	18-098-005-00077-00005	62000	PASTOS PERMANENTES DE 5 O MAS AÑOS-SIN VARIEDAD	S	1,18
1700000005993946	18-098-005-00077-00006	62000	PASTOS PERMANENTES DE 5 O MAS AÑOS-SIN VARIEDAD	S	0,52
1700000005993947	18-098-001-00080-00005	62000	PASTOS PERMANENTES DE 5 O MAS AÑOS-SIN VARIEDAD	S	13,57
1700000005993948	18-098-002-00105-00002	62000	PASTOS PERMANENTES DE 5 O MAS AÑOS-SIN VARIEDAD	S	1,12
1700000005993949	18-098-002-00156-00003	62000	PASTOS PERMANENTES DE 5 O MAS AÑOS-SIN VARIEDAD	S	0,67
1700000005993950	18-098-002-00155-00002	62000	PASTOS PERMANENTES DE 5 O MAS AÑOS-SIN VARIEDAD	S	0,26
1700000005993951	18-098-002-00213-00003	62000	PASTOS PERMANENTES DE 5 O MAS AÑOS-SIN VARIEDAD	S	0,02
1700000005993952	18-098-002-00261-00001	62000	PASTOS PERMANENTES DE 5 O MAS AÑOS-SIN VARIEDAD	S	0,00
1700000005993953	18-098-002-00252-00001	62000	PASTOS PERMANENTES DE 5 O MAS AÑOS-SIN VARIEDAD	S	1,31
1700000005993954	18-098-002-00272-00003	62000	PASTOS PERMANENTES DE 5 O MAS AÑOS-SIN VARIEDAD	S	0,10

(1) Con incidencias que retienen pago o deniegan el expediente.  
 (2) Se calcula sobre superficie declarada admisible.  
 (3) Aplicación del artículo 16 bis del RD 147/2023.

Puede verificar la integridad de una copia de este documento mediante la lectura del código QR adjunto o mediante el acceso a la dirección <a href="https://ws050.juntadeandalucia.es/verificarFirma">https://ws050.juntadeandalucia.es/verificarFirma</a> indicando el código de VERIFICACIÓN					
FIRMADO POR	RAQUEL MARIA ESPIN CRESPO		FECHA		26/06/2024
VERIFICACIÓN	Pk2jmMQ72K8YCCE9EQ8LU85ENJJ6M		PÁGINA		4503/8857



**APELLIDOS Y NOMBRE / RAZÓN SOCIAL**

JIMENEZ CONDE MATILDE

**NIF**

\*\*\*\*2327\*

**EXPEDIENTE**

1051521

**RESOLUCIÓN**

CONCESIÓN DE LA AYUDA

**DATOS DE MANTENIMIENTO UNIDADES**

**GRUPO DE PAGO**

ZONAS DE LIMITACIONES NATURALES

**Sup. Dec. Admisible**

2,77

**Sup. Resuelta**

2,77

**Sobredecl.**

0,00

**% Sobredecl.**

0,00

**RESUMEN DE PAGOS**

	<b>IMPORTE ( Euros )</b>			
	<b>RESUELTO</b>	<b>FEADER</b>	<b>MAPA</b>	<b>CAPADR</b>
Pago realizado	136,13	115,71	13,35	7,07
A pagar	13,45	11,43	1,32	0,70
<b>TOTAL</b>	<b>149,58</b>	<b>127,14</b>	<b>14,67</b>	<b>7,77</b>

**APLICACIÓN DE REDUCCIONES Y PENALIZACIONES (%)**

<b>Criterios de subvencionabilidad (1)</b>	<b>Presentación tardía</b>	<b>Omisión declaración</b>	<b>Condicionalidad</b>
0,00	0,00	0,00	0,00

**IMPORTE ( Euros )**

Calculado(2)	Reducción	Penalización	Reducción Penalización (3)	Penalización adicional	Resuelto	FEADER	MAPA	CAPADR
149,58 €	0,00 €	0,00 €	0,00 €	0,00 €	149,58 €	127,14 €	14,67 €	7,77 €
Importe Unitario:	54,00 €	Nuevo Importe Unitario:	54,00 €					

**RECINTOS PROPUESTOS**

<b>REF.</b>	<b>REFERENCIA SIGPAC</b>	<b>CULTIVO</b>	<b>S/R</b>	<b>USO SIGPAC</b>	<b>Sup. Dec. admisible</b>	<b>Sup. Campo</b>	<b>Sup. Determ.</b>	<b>Sup. Resuelta</b>
1700000003588919	18-174-002-00029-0004	OLIVAR	S		0,43		0,43	0,43
1700000003588920	18-174-002-00030-0001	OLIVAR	S		0,92		0,92	0,92
1700000003588921	18-174-002-00309-0001	OLIVAR	S		1,42		1,42	1,42

(1) Con incidencias que retienen pago o deniegan el expediente.  
 (2) Se calcula sobre superficie declarada admisible.  
 (3) Aplicación del artículo 16 bis del RD 147/2023.

Puede verificar la integridad de una copia de este documento mediante la lectura del código QR adjunto o mediante el acceso a la dirección <https://ws050.juntadeandalucia.es/verificarFirma> indicando el código de VERIFICACIÓN

FIRMADO POR	RAQUEL MARIA ESPIN CRESPO	FECHA	26/06/2024
VERIFICACIÓN	Pk2jmMQ72K8YCCE9EQ8LU85ENJJ6M	PÁGINA	4504/8857





**APELLIDOS Y NOMBRE / RAZÓN SOCIAL**

JIMENEZ GONZALEZ GREGORIO

**NIF**

\*\*\*\*3143\*

**EXPEDIENTE**

1269829

**RESOLUCIÓN**

CONCESIÓN DE LA AYUDA

**DATOS DE MANTENIMIENTO UNIDADES**

**GRUPO DE PAGO**

ZONAS DE LIMITACIONES NATURALES

**Sup. Dec. Admisible**

24,54

**Sup. Resuelta**

23,47

**Sobredecl.**

1,07

**% Sobredecl.**

4,36

**RESUMEN DE PAGOS**

	<b>IMPORTE ( Euros )</b>			
	<b>RESUELTO</b>	<b>FEADER</b>	<b>MAPA</b>	<b>CAPADR</b>
Pago realizado	943,65	802,10	92,58	48,97
A pagar	80,46	68,39	7,89	4,18
<b>TOTAL</b>	<b>1.024,11</b>	<b>870,49</b>	<b>100,47</b>	<b>53,15</b>

**APLICACIÓN DE REDUCCIONES Y PENALIZACIONES (%)**

<b>Crterios de subvencionabilidad (1)</b>	<b>Presentación tardía</b>	<b>Omisión declaración</b>	<b>Condicionalidad</b>
0,00	0,00	0,00	0,00

**IMPORTE ( Euros )**

Calculado(2)	Reducción	Penalización	Reducción Penalización (3)	Penalización adicional	Resuelto	FEADER	MAPA	CAPADR
1.173,10 €	51,15 €	97,84 €	0,00 €	0,00 €	1.024,11 €	870,49 €	100,47 €	53,15 €
<b>Importe Unitario:</b>	<b>54,00 €</b>	<b>Nuevo Importe Unitario:</b>	<b>47,80 €</b>					

**RECINTOS PROPUESTOS**

<b>REF.</b>	<b>REFERENCIA SIGPAC</b>	<b>CULTIVO</b>	<b>USO S/R</b>	<b>Sup. Dec. admisible</b>	<b>Sup. Campo</b>	<b>Sup. Determ.</b>	<b>Sup. Resuelta</b>
-1454383	18-023-016-00074-0007	ESPÁRRAGOS	S	2,37		2,37	2,30
-1454334	18-023-016-00075-0004	ESPÁRRAGOS	S	0,68		0,68	0,68
-1454332	18-023-016-00074-0007	AJO	S	2,01		2,01	1,96
-1454331	18-023-016-00072-0001	ESPÁRRAGOS	S	1,88		1,88	1,88
-1454329	18-023-016-00075-0001	ESPÁRRAGOS	S	2,52		2,52	2,52
-1454328	18-023-016-00074-0008	ESPÁRRAGOS	S	6,56		6,56	6,56
-1281538	18-161-011-09021-0001	ESPÁRRAGOS	S	0,05		0,05	0,05
-1281537	18-161-011-00040-0001	ESPÁRRAGOS	S	0,32		0,32	0,32
-1281536	18-161-011-00137-0002	ESPÁRRAGOS	S	1,12		1,12	1,12
-1281535	18-161-011-00039-0001	ESPÁRRAGOS	S	0,76		0,76	0,76
-1281534	18-161-011-00138-0001	ESPÁRRAGOS	S	0,14		0,14	0,14
-1281533	18-161-011-00038-0002	ESPÁRRAGOS	S	0,93		0,93	0,93
-1281532	18-161-011-00038-0001	ESPÁRRAGOS	S	0,83		0,83	0,83
-1281531	18-161-011-00126-0001	ESPÁRRAGOS	R	0,57		0,57	0,57
-1281530	18-161-011-00125-0001	ESPÁRRAGOS	R	0,22		0,22	0,22
5490354	18-161-011-00036-0001	ESPÁRRAGOS	R	0,57		0,57	0,57
5787168	18-023-016-00060-0001	ESPÁRRAGOS	R	0,95		0,95	0,00
6841083	18-023-017-00016-0002	AJO	R	2,06		2,06	2,06

(1) Con incidencias que retienen pago o deniegan el expediente.  
 (2) Se calcula sobre superficie declarada admisible.  
 (3) Aplicación del artículo 16 bis del RD 147/2023.

Puede verificar la integridad de una copia de este documento mediante la lectura del código QR adjunto o mediante el acceso a la dirección <https://ws050.juntadeandalucia.es/verificarFirma> indicando el código de VERIFICACIÓN

FIRMADO POR	RAQUEL MARIA ESPIN CRESPO	FECHA	26/06/2024
VERIFICACIÓN	Pk2jmMQ72K8YCCE9EQ8LU85ENJJJ6M	PÁGINA	4505/8857





**INCIDENCIAS**

**INCIDENCIA DESCRIPCIÓN**

3790	Recinto declarado inactivo Recinto:18-023-016-00060-00001 Cultivo: -
4272	Verifica que las líneas de declaración de las Solicitudes Únicas no tienen solapes con la capa de Retroactividad Gráfica (ambas de la misma campaña) a nivel de expediente/línea de declaración gráfica de la solicitud. Recinto:18-023-016-00074-00007 Cultivo: - Agregado de la referencia del recinto.:0 Zona de la referencia del recinto.:0 Superficie solapada.:0,02 Id. Incid.:95158707 Recinto:18-023-016-00074-00007 Cultivo: - Agregado de la referencia del recinto.:0 Zona de la referencia del recinto.:0 Superficie solapada.:0,05 Id. Incid.:95158708 Recinto:18-023-016-00074-00007 Cultivo: - Agregado de la referencia del recinto.:0 Zona de la referencia del recinto.:0 Superficie solapada.:0,05 Id. Incid.:95158709
74336	Recinto con uso declarado o cultivo declarado NO válido Recinto:18-023-016-00074-00002 Cultivo:169000 AJO-SIN VARIEDAD Secano Uso Sigpac:FO Recinto:18-023-016-00074-00003 Cultivo:169000 AJO-SIN VARIEDAD Secano Uso Sigpac:FO Recinto:18-023-016-00075-00002 Cultivo:169000 AJO-SIN VARIEDAD Secano Uso Sigpac:FO Recinto:18-023-016-00076-00001 Cultivo:279000 ESPÁRRAGOS-SIN VARIEDAD Secano Uso Sigpac:FO

(1) Con incidencias que retienen pago o deniegan el expediente.  
(2) Se calcula sobre superficie declarada admisible.  
(3) Aplicación del artículo 16 bis del RD 147/2023.

Puede verificar la integridad de una copia de este documento mediante la lectura del código QR adjunto o mediante el acceso a la dirección <a href="https://ws050.juntadeandalucia.es/verificarFirma">https://ws050.juntadeandalucia.es/verificarFirma</a> indicando el código de VERIFICACIÓN				
FIRMADO POR	RAQUEL MARIA ESPIN CRESPO	FECHA	26/06/2024	
VERIFICACIÓN	Pk2jmMQ72K8YCCE9EQ8LU85ENJJ6M	PÁGINA	4506/8857	





**APELLIDOS Y NOMBRE / RAZÓN SOCIAL**

JIMENEZ GUIJARRO ANTONIO NARCISO

**NIF**

\*\*\*\*4252\*

**EXPEDIENTE**

1116900

**RESOLUCIÓN**

CONCESIÓN DE LA AYUDA

**DATOS DE MANTENIMIENTO UNIDADES**

**GRUPO DE PAGO**

ZONAS DE LIMITACIONES NATURALES

**Sup. Dec. Admisible**

156,93

**Sup. Resuelta**

156,93

**Sobredecl.**

0,00

**% Sobredecl.**

0,00

**RESUMEN DE PAGOS**

	<b>IMPORTE ( Euros )</b>			
	<b>RESUELTO</b>	<b>FEADER</b>	<b>MAPA</b>	<b>CAPADR</b>
Pago realizado	1.081,20	919,02	106,06	56,12
A pagar	106,80	90,78	10,48	5,54
<b>TOTAL</b>	<b>1.188,00</b>	<b>1.009,80</b>	<b>116,54</b>	<b>61,66</b>

**APLICACIÓN DE REDUCCIONES Y PENALIZACIONES (%)**

<b>Criterios de subvencionabilidad (1)</b>	<b>Presentación tardía</b>	<b>Omisión declaración</b>	<b>Condicionabilidad</b>
0,00	0,00	0,00	0,00

**IMPORTE ( Euros )**

Calculado(2)	Reducción	Penalización	Reducción Penalización (3)	Penalización adicional	Resuelto	FEADER	MAPA	CAPADR
1.188,00 €	0,00 €	0,00 €	0,00 €	0,00 €	1.188,00 €	1.009,80 €	116,54 €	61,66 €
<b>Importe Unitario:</b>	<b>54,00 €</b>	<b>Nuevo Importe Unitario:</b>	<b>7,57 €</b>					

(1) Con incidencias que retienen pago o deniegan el expediente.  
 (2) Se calcula sobre superficie declarada admisible.  
 (3) Aplicación del artículo 16 bis del RD 147/2023.

Puede verificar la integridad de una copia de este documento mediante la lectura del código QR adjunto o mediante el acceso a la dirección <a href="https://ws050.juntadeandalucia.es/verificarFirma">https://ws050.juntadeandalucia.es/verificarFirma</a> indicando el código de VERIFICACIÓN					
FIRMADO POR	RAQUEL MARIA ESPIN CRESPO		FECHA		26/06/2024
VERIFICACIÓN	Pk2jmMQ72K8YCCE9EQ8LU85ENJJ6M		PÁGINA		4507/8857



**RECINTOS PROPUESTOS**

REF.	REFERENCIA SIGPAC	CULTIVO	S/R	USO SIGPAC	Sup. Dec. admisible	Sup. Campo	Sup. Determ.	Sup. Resuelta
-445983	18-046-009-00107-0002	AVENA	R		0,09		0,09	0,09
-437978	18-046-009-00020-0001	PASTOS PERMANENTES DE 5 O MAS AÑOS	S		82,42		82,42	82,42
-437887	18-046-009-00107-0002	ALFALFA	R		0,13		0,13	0,13
4107854	18-046-010-00463-0002	PASTOS PERMANENTES DE 5 O MAS AÑOS	S		19,48		19,48	19,48
6834966	18-046-007-00008-0013	PASTOS PERMANENTES DE 5 O MAS AÑOS	S		27,91		27,91	27,91
6834969	18-046-007-00019-00009	PASTOS PERMANENTES DE 5 O MAS AÑOS	S		3,21		3,21	3,21
6834974	18-046-007-00026-0002	PASTOS PERMANENTES DE 5 O MAS AÑOS	S		0,12		0,12	0,12
6834975	18-046-007-00026-0004	PASTOS PERMANENTES DE 5 O MAS AÑOS	S		0,02		0,02	0,02
6834982	18-046-007-00027-0001	PASTOS PERMANENTES DE 5 O MAS AÑOS	S		3,97		3,97	3,97
6834994	18-046-007-00028-0002	PASTOS PERMANENTES DE 5 O MAS AÑOS	S		0,10		0,10	0,10
6834995	18-046-007-00028-0003	PASTOS PERMANENTES DE 5 O MAS AÑOS	S		0,03		0,03	0,03
6834996	18-046-007-00028-0004	PASTOS PERMANENTES DE 5 O MAS AÑOS	S		0,23		0,23	0,23
6834997	18-046-007-00028-0005	PASTOS PERMANENTES DE 5 O MAS AÑOS	S		0,03		0,03	0,03
6835014	18-046-007-00029-0001	PASTOS PERMANENTES DE 5 O MAS AÑOS	S		1,32		1,32	1,32
6835015	18-046-007-00029-0005	PASTOS PERMANENTES DE 5 O MAS AÑOS	S		0,80		0,80	0,80
6835016	18-046-007-00029-0007	PASTOS PERMANENTES DE 5 O MAS AÑOS	S		0,03		0,03	0,03
6835017	18-046-007-00029-0008	PASTOS PERMANENTES DE 5 O MAS AÑOS	S		0,11		0,11	0,11
6835018	18-046-007-00029-0012	PASTOS PERMANENTES DE 5 O MAS AÑOS	S		14,14		14,14	14,14
170000005285748	18-046-008-00538-0001	ALFALFA	R		0,42		0,42	0,42
170000005285750	18-046-009-00197-0001	PASTOS PERMANENTES DE 5 O MAS AÑOS	S		0,00		0,00	0,00
170000005285751	18-046-009-00136-0001	ALFALFA	R		0,20		0,20	0,20
170000005285753	18-046-009-00126-0001	AVENA	R		0,40		0,40	0,40
170000005285754	18-046-009-00128-0001	ALFALFA	R		0,18		0,18	0,18
170000005285755	18-046-009-00004-0001	ALFALFA	R		0,20		0,20	0,20
170000005285756	18-046-009-00004-0002	BARBECHO TRADICIONAL	R		0,15		0,15	0,15
170000005285759	18-046-009-00041-0002	ALFALFA	R		0,22		0,22	0,22
170000005285760	18-046-009-00107-0002	ALFALFA	R		0,20		0,20	0,20
170000005285761	18-046-009-00059-0002	AVENA	R		0,56		0,56	0,56
170000005285762	18-046-009-00197-0002	ALFALFA	R		0,26		0,26	0,26

**Datos considerados para el Cálculo de la Carga Ganadera del expediente**

Superficie determinada para Cálculo Carga Ganadera: 153,92 ha  
 Carga Ganadera del Expediente: 0,24 ugm/ha

Explotación	Especie	Ugm Calculada para CG
ES180450000154	CAPRINA	2,90
ES180450000154	OVINA	34,24

**Recintos Determinados para el Cálculo de Garga Ganadera**

REF.	REFERENCIA SIGPAC	CULTIVO	DESCRIPCIÓN CULTIVO	S/R	SUP. RESUELTA (ha)
-437978	18-046-009-00020-00001	62000	PASTOS PERMANENTES DE 5 O MAS AÑOS-SIN VARIEDAD	S	82,42
4107854	18-046-010-00463-00002	62000	PASTOS PERMANENTES DE 5 O MAS AÑOS-SIN VARIEDAD	S	19,48
6834966	18-046-007-00008-00013	62000	PASTOS PERMANENTES DE 5 O MAS AÑOS-SIN VARIEDAD	S	27,91
6834969	18-046-007-00019-00009	62000	PASTOS PERMANENTES DE 5 O MAS AÑOS-SIN VARIEDAD	S	3,21
6834974	18-046-007-00026-00002	62000	PASTOS PERMANENTES DE 5 O MAS AÑOS-SIN VARIEDAD	S	0,12
6834975	18-046-007-00026-00004	62000	PASTOS PERMANENTES DE 5 O MAS AÑOS-SIN VARIEDAD	S	0,02

(1) Con incidencias que retienen pago o deniegan el expediente.  
 (2) Se calcula sobre superficie declarada admisible.  
 (3) Aplicación del artículo 16 bis del RD 147/2023.

Puede verificar la integridad de una copia de este documento mediante la lectura del código QR adjunto o mediante el acceso a la dirección <a href="https://ws050.juntadeandalucia.es/verificarFirma">https://ws050.juntadeandalucia.es/verificarFirma</a> indicando el código de VERIFICACIÓN					
FIRMADO POR	RAQUEL MARIA ESPIN CRESPO		FECHA		26/06/2024
VERIFICACIÓN	Pk2jmMQ72K8YCCE9EQ8LU85ENJJ6M		PÁGINA		4508/8857

**Recintos Determinados para el Cálculo de Garga Ganadera**

REF.	REFERENCIA SIGPAC	CULTIVO	DESCRIPCIÓN CULTIVO	S/R	SUP.
					RESUELTA (ha)
6834982	18-046-007-00027-00001	62000	PASTOS PERMANENTES DE 5 O MAS AÑOS-SIN VARIEDAD	S	3,97
6834994	18-046-007-00028-00002	62000	PASTOS PERMANENTES DE 5 O MAS AÑOS-SIN VARIEDAD	S	0,10
6834995	18-046-007-00028-00003	62000	PASTOS PERMANENTES DE 5 O MAS AÑOS-SIN VARIEDAD	S	0,03
6834996	18-046-007-00028-00004	62000	PASTOS PERMANENTES DE 5 O MAS AÑOS-SIN VARIEDAD	S	0,23
6834997	18-046-007-00028-00005	62000	PASTOS PERMANENTES DE 5 O MAS AÑOS-SIN VARIEDAD	S	0,03
6835014	18-046-007-00029-00001	62000	PASTOS PERMANENTES DE 5 O MAS AÑOS-SIN VARIEDAD	S	1,32
6835015	18-046-007-00029-00005	62000	PASTOS PERMANENTES DE 5 O MAS AÑOS-SIN VARIEDAD	S	0,80
6835016	18-046-007-00029-00007	62000	PASTOS PERMANENTES DE 5 O MAS AÑOS-SIN VARIEDAD	S	0,03
6835017	18-046-007-00029-00008	62000	PASTOS PERMANENTES DE 5 O MAS AÑOS-SIN VARIEDAD	S	0,11
6835018	18-046-007-00029-00012	62000	PASTOS PERMANENTES DE 5 O MAS AÑOS-SIN VARIEDAD	S	14,14
1700000005285750	18-046-009-00197-00001	62000	PASTOS PERMANENTES DE 5 O MAS AÑOS-SIN VARIEDAD	S	0,00


**Incidencias de carga ganadera****INCIDENCIA DESCRIPCIÓN**

- 86132 Recinto superficie forrajera que no realiza la actividad de producción de pastoreo.  
Recinto:18-046-009-00004-00002 Cultivo:20000 BARBECHO TRADICIONAL-SIN VARIEDAD Regadío

(1) Con incidencias que retienen pago o deniegan el expediente.  
(2) Se calcula sobre superficie declarada admisible.  
(3) Aplicación del artículo 16 bis del RD 147/2023.

Puede verificar la integridad de una copia de este documento mediante la lectura del código QR adjunto o mediante el acceso a la dirección <https://ws050.juntadeandalucia.es/verificarFirma> indicando el código de VERIFICACIÓN

FIRMADO POR	RAQUEL MARIA ESPIN CRESPO	FECHA	26/06/2024
VERIFICACIÓN	Pk2jmMQ72K8YCCE9EQ8LU85ENJJ6M	PÁGINA	4509/8857





**APELLIDOS Y NOMBRE / RAZÓN SOCIAL**

JIMENEZ GUZMAN MANUEL

**NIF**

\*\*\*9528\*

**EXPEDIENTE**

1173242

**RESOLUCIÓN**

CONCESIÓN DE LA AYUDA

**DATOS DE MANTENIMIENTO UNIDADES**

**GRUPO DE PAGO**

ZONAS DE LIMITACIONES NATURALES

**Sup. Dec. Admisible**  
13,32

**Sup. Resuelta**  
13,32

**Sobredecl.**  
0,00

**% Sobredecl.**  
0,00

**RESUMEN DE PAGOS**

	<b>IMPORTE ( Euros )</b>			
	<b>RESUELTO</b>	<b>FEADER</b>	<b>MAPA</b>	<b>CAPADR</b>
Pago realizado	654,62	556,43	64,22	33,97
A pagar	64,66	54,96	6,34	3,36
<b>TOTAL</b>	<b>719,28</b>	<b>611,39</b>	<b>70,56</b>	<b>37,33</b>

**APLICACIÓN DE REDUCCIONES Y PENALIZACIONES (%)**

<b>Criterios de subvencionabilidad (1)</b>	<b>Presentación tardía</b>	<b>Omisión declaración</b>	<b>Condicionalidad</b>
0,00	0,00	0,00	0,00

**IMPORTE ( Euros )**

Calculado(2)	Reducción	Penalización	Reducción Penalización (3)	Penalización adicional	Resuelto	FEADER	MAPA	CAPADR
719,28 €	0,00 €	0,00 €	0,00 €	0,00 €	719,28 €	611,39 €	70,56 €	37,33 €
<b>Importe Unitario:</b>	<b>54,00 €</b>	<b>Nuevo Importe Unitario:</b>	<b>54,00 €</b>					

**RECINTOS PROPUESTOS**

<b>REF.</b>	<b>REFERENCIA SIGPAC</b>	<b>CULTIVO</b>	<b>S/R</b>	<b>USO SIGPAC</b>	<b>Sup. Dec. admisible</b>	<b>Sup. Campo</b>	<b>Sup. Determ.</b>	<b>Sup. Resuelta</b>
-1001479	18-140-003-00065-0005	OLIVAR	S		0,07		0,07	0,07
1700000006580104	18-140-003-00064-0002	OLIVAR	S		2,59		2,59	2,59
1700000006580105	18-140-003-00065-0003	OLIVAR	S		3,49		3,49	3,49
1700000006580106	18-140-003-09010-0003	OLIVAR	S		0,07		0,07	0,07
1700000006580114	18-140-003-00056-0004	OLIVAR	S		0,45		0,45	0,45
1700000006580115	18-140-003-00055-0004	OLIVAR	R		6,65		6,65	6,65

(1) Con incidencias que retienen pago o deniegan el expediente.

(2) Se calcula sobre superficie declarada admisible.

(3) Aplicación del artículo 16 bis del RD 147/2023.

Puede verificar la integridad de una copia de este documento mediante la lectura del código QR adjunto o mediante el acceso a la dirección <https://ws050.juntadeandalucia.es/verificarFirma> indicando el código de VERIFICACIÓN

FIRMADO POR	RAQUEL MARIA ESPIN CRESPO	FECHA	26/06/2024
VERIFICACIÓN	Pk2jmMQ72K8YCCE9EQ8LU85ENJJ6M	PÁGINA	4510/8857



**APELLIDOS Y NOMBRE / RAZÓN SOCIAL**

JIMENEZ LUQUE JULIAN

**NIF**

\*\*\*6953\*

**EXPEDIENTE**

1131463

**RESOLUCIÓN**

CONCESIÓN DE LA AYUDA

**DATOS DE MANTENIMIENTO UNIDADES****GRUPO DE PAGO**

ZONAS DE LIMITACIONES NATURALES

**Sup. Dec.  
Admisible**

67,15

**Sup.  
Resuelta**

67,15

**Sobredecl.**

0,00

**% Sobredecl.**

0,00

**RESUMEN DE PAGOS**

	<b>IMPORTE ( Euros )</b>			
	<b>RESUELTO</b>	<b>FEADER</b>	<b>MAPA</b>	<b>CAPADR</b>
Pago realizado	1.081,20	919,02	106,06	56,12
A pagar	106,80	90,78	10,48	5,54
<b>TOTAL</b>	<b>1.188,00</b>	<b>1.009,80</b>	<b>116,54</b>	<b>61,66</b>

**APLICACIÓN DE REDUCCIONES Y PENALIZACIONES (%)**

<b>Criterios de subvencionabilidad (1)</b>	<b>Presentación tardía</b>	<b>Omisión declaración</b>	<b>Condicionabilidad</b>
0,00	0,00	0,00	0,00

**IMPORTE ( Euros )**

Calculado(2)	Reducción	Penalización	Reducción Penalización (3)	Penalización adicional	Resuelto	FEADER	MAPA	CAPADR
1.188,00 €	0,00 €	0,00 €	0,00 €	0,00 €	1.188,00 €	1.009,80 €	116,54 €	61,66 €
Importe Unitario:	54,00 €	Nuevo Importe Unitario:	17,69 €					

(1) Con incidencias que retienen pago o deniegan el expediente.

(2) Se calcula sobre superficie declarada admisible.

(3) Aplicación del artículo 16 bis del RD 147/2023.

Puede verificar la integridad de una copia de este documento mediante la lectura del código QR adjunto o mediante el acceso a la dirección <https://ws050.juntadeandalucia.es/verificarFirma> indicando el código de VERIFICACIÓN

FIRMADO POR

RAQUEL MARIA ESPIN CRESPO

FECHA

26/06/2024

VERIFICACIÓN

Pk2jmMQ72K8YCCE9EQ8LU85ENJJJ6M

PÁGINA

4511/8857



**RECINTOS PROPUESTOS**

REF.	REFERENCIA SIGPAC	CULTIVO	S/R	USO SIGPAC	Sup. Dec. admisible	Sup. Campo	Sup. Determ.	Sup. Resuelta
-1485398	18-174-015-00340-0003	ESPÁRRAGOS	S		0,03		0,03	0,03
-1485397	18-174-015-00243-0012	OLIVAR	S		0,47		0,47	0,47
-1485396	18-174-015-00243-0012	OLIVAR	S		0,09		0,09	0,09
-1485395	18-174-015-00243-0002	OLIVAR	S		17,30		17,30	17,30
-1485394	18-174-002-00201-0038	OLIVAR	S		0,14		0,14	0,14
-1283467	18-174-015-00242-0003	OLIVAR	S		0,47		0,47	0,47
-1283466	18-174-015-00241-0002	OLIVAR	S		0,07		0,07	0,07
-1073086	18-174-015-00243-0009	ESPÁRRAGOS	S		2,22		2,22	2,22
-1072957	18-174-002-00319-0001	OLIVAR	S		2,75		2,75	2,75
-1072956	18-174-002-00319-0001	OLIVAR	S		0,42		0,42	0,42
-1072955	18-174-002-00318-0001	OLIVAR	S		3,02		3,02	3,02
-1072954	18-174-002-00305-0003	OLIVAR	S		0,33		0,33	0,33
-1072953	18-174-002-00228-0007	OLIVAR	S		0,33		0,33	0,33
-1072952	18-174-002-00227-0002	OLIVAR	S		0,40		0,40	0,40
-1072951	18-174-002-00223-0002	OLIVAR	S		0,06		0,06	0,06
-521719	18-174-015-00237-0001	OLIVAR	S		0,07		0,07	0,07
-521717	18-174-015-00240-0008	OLIVAR	S		0,10		0,10	0,10
-521716	18-174-015-00241-0002	OLIVAR	S		3,27		3,27	3,27
-521706	18-174-015-00243-0053	OTROS FRUTALES	S		0,02		0,02	0,02
-521705	18-174-015-00243-0043	ALMENDROS	S		0,04		0,04	0,04
-521702	18-174-015-00243-0054	ALMENDROS	S		0,09		0,09	0,09
-521691	18-174-015-00243-0015	ALMENDROS	S		0,63		0,63	0,63
-509596	18-174-015-00242-0003	OLIVAR	S		2,17		2,17	2,17
-509594	18-174-015-00242-0002	OLIVAR	S		1,07		1,07	1,07
4613700	18-174-015-00242-0001	OLIVAR	S		0,12		0,12	0,12
5271597	18-174-015-00243-0051	OLIVAR	S		1,84		1,84	1,84
5271610	18-174-015-00243-0060	OLIVAR	S		0,81		0,81	0,81
1700000006649591	18-174-002-00225-0002	OLIVAR	S		0,02		0,02	0,02
1700000006649593	18-174-002-00227-0001	OLIVAR	S		2,32		2,32	2,32
1700000006649594	18-174-002-00228-0002	OLIVAR	S		3,51		3,51	3,51
1700000006649595	18-174-002-00304-0001	OLIVAR	S		3,62		3,62	3,62
1700000006649596	18-174-002-00305-0002	OLIVAR	S		2,05		2,05	2,05
1700000006649597	18-174-014-00128-0004	OLIVAR	S		8,65		8,65	8,65
1700000006649598	18-174-014-00129-0001	OLIVAR	S		0,03		0,03	0,03
1700000006649599	18-174-014-00130-0001	OLIVAR	S		0,96		0,96	0,96
1700000006649600	18-174-014-00131-0001	OLIVAR	S		0,04		0,04	0,04
1700000006649602	18-174-015-00167-0001	OLIVAR	S		4,50		4,50	4,50
1700000006649603	18-174-002-00311-0001	OLIVAR	S		1,21		1,21	1,21
1700000006649604	18-174-015-00197-0002	OLIVAR	S		1,90		1,90	1,90
1700000006649605	18-174-015-00198-0001	OLIVAR	S		0,01		0,01	0,01

(1) Con incidencias que retienen pago o deniegan el expediente.  
(2) Se calcula sobre superficie declarada admisible.  
(3) Aplicación del artículo 16 bis del RD 147/2023.

Puede verificar la integridad de una copia de este documento mediante la lectura del código QR adjunto o mediante el acceso a la dirección <https://ws050.juntadeandalucia.es/verificarFirma> indicando el código de VERIFICACIÓN

FIRMADO POR	RAQUEL MARIA ESPIN CRESPO	FECHA	26/06/2024
VERIFICACIÓN	Pk2jmMQ72K8YCCE9EQ8LU85ENJJ6M	PÁGINA	4512/8857





**APELLIDOS Y NOMBRE / RAZÓN SOCIAL**

JIMENEZ MOLINA MARIA ENCARNACION

**NIF**

\*\*\*\*7494\*

**EXPEDIENTE**

1170012

**RESOLUCIÓN**

CONCESIÓN DE LA AYUDA

**DATOS DE MANTENIMIENTO UNIDADES**

**GRUPO DE PAGO**

ZONAS DE LIMITACIONES NATURALES

**Sup. Dec. Admisible**

1,90

**Sup. Resuelta**

1,90

**Sobredecl.**

0,00

**% Sobredecl.**

0,00

**RESUMEN DE PAGOS**

	<b>IMPORTE ( Euros )</b>			
	<b>RESUELTO</b>	<b>FEADER</b>	<b>MAPA</b>	<b>CAPADR</b>
Pago realizado	93,38	79,37	9,16	4,84
A pagar	9,22	7,84	0,90	0,48
<b>TOTAL</b>	<b>102,60</b>	<b>87,21</b>	<b>10,06</b>	<b>5,32</b>

**APLICACIÓN DE REDUCCIONES Y PENALIZACIONES (%)**

<b>Criterios de subvencionabilidad (1)</b>	<b>Presentación tardía</b>	<b>Omisión declaración</b>	<b>Condicionalidad</b>
0,00	0,00	0,00	0,00

**IMPORTE ( Euros )**

Calculado(2)	Reducción	Penalización	Reducción Penalización (3)	Penalización adicional	Resuelto	FEADER	MAPA	CAPADR
102,60 €	0,00 €	0,00 €	0,00 €	0,00 €	102,60 €	87,21 €	10,07 €	5,32 €
Importe Unitario:	54,00 €	Nuevo Importe Unitario:	54,00 €					

**RECINTOS PROPUESTOS**

<b>REF.</b>	<b>REFERENCIA SIGPAC</b>	<b>CULTIVO</b>	<b>S/R</b>	<b>USO SIGPAC</b>	<b>Sup. Dec. admisible</b>	<b>Sup. Campo</b>	<b>Sup. Determ.</b>	<b>Sup. Resuelta</b>
170000006647496	18-107-001-00116-0001	OLIVAR	S		1,90		1,90	1,90

(1) Con incidencias que retienen pago o deniegan el expediente.  
 (2) Se calcula sobre superficie declarada admisible.  
 (3) Aplicación del artículo 16 bis del RD 147/2023.

Puede verificar la integridad de una copia de este documento mediante la lectura del código QR adjunto o mediante el acceso a la dirección <https://ws050.juntadeandalucia.es/verificarFirma> indicando el código de VERIFICACIÓN

FIRMADO POR	RAQUEL MARIA ESPIN CRESPO	FECHA	26/06/2024
VERIFICACIÓN	Pk2jmMQ72K8YCCE9EQ8LU85ENJJ6M	PÁGINA	4513/8857





**APELLIDOS Y NOMBRE / RAZÓN SOCIAL**

JIMENEZ REYES JOSE ANTONIO

**NIF**

\*\*\*\*3134\*

**EXPEDIENTE**

1136614

**RESOLUCIÓN**

CONCESIÓN DE LA AYUDA

**DATOS DE MANTENIMIENTO UNIDADES**

**GRUPO DE PAGO**

ZONAS DE LIMITACIONES NATURALES

**Sup. Dec.  
Admisible**

130,37

**Sup.  
Resuelta**

130,37

**Sobredecl.**

0,00

**% Sobredecl.**

0,00

**RESUMEN DE PAGOS**

	<b><u>IMPORTE ( Euros )</u></b>			
	<b><u>RESUELTO</u></b>	<b><u>FEADER</u></b>	<b><u>MAPA</u></b>	<b><u>CAPADR</u></b>
Pago realizado	1.081,20	919,02	106,06	56,12
A pagar	106,80	90,78	10,48	5,54
<b>TOTAL</b>	<b>1.188,00</b>	<b>1.009,80</b>	<b>116,54</b>	<b>61,66</b>

**APLICACIÓN DE REDUCCIONES Y PENALIZACIONES (%)**

<b><u>Criterios de subvencionabilidad (1)</u></b>	<b><u>Presentación tardía</u></b>	<b><u>Omisión declaración</u></b>	<b><u>Condicionabilidad</u></b>
0,00	0,00	0,00	0,00

**IMPORTE ( Euros )**

<b><u>Calculado(2)</u></b>	<b><u>Reducción</u></b>	<b><u>Penalización</u></b>	<b><u>Reducción Penalización (3)</u></b>	<b><u>Penalización adicional</u></b>	<b><u>Resuelto</u></b>	<b><u>FEADER</u></b>	<b><u>MAPA</u></b>	<b><u>CAPADR</u></b>
1.188,00 €	0,00 €	0,00 €	0,00 €	0,00 €	1.188,00 €	1.009,80 €	116,54 €	61,66 €
<b>Importe Unitario:</b>	<b>54,00 €</b>	<b>Nuevo Importe Unitario:</b>	<b>9,11 €</b>					

(1) Con incidencias que retienen pago o deniegan el expediente.

(2) Se calcula sobre superficie declarada admisible.

(3) Aplicación del artículo 16 bis del RD 147/2023.

Puede verificar la integridad de una copia de este documento mediante la lectura del código QR adjunto o mediante el acceso a la dirección <https://ws050.juntadeandalucia.es/verificarFirma> indicando el código de VERIFICACIÓN

FIRMADO POR	RAQUEL MARIA ESPIN CRESPO	FECHA	26/06/2024
VERIFICACIÓN	Pk2jmMQ72K8YCCE9EQ8LU85ENJJ6M	PÁGINA	4514/8857







**RECINTOS PROPUESTOS**

REF.	REFERENCIA SIGPAC	CULTIVO	S/R	USO SIGPAC	Sup. Dec. admisible	Sup. Campo	Sup. Determ.	Sup. Resuelta
-1212832	18-046-007-00019-0018	BARBECHO TRADICIONAL	S		0,01		0,01	0,01
-1212831	18-046-007-00019-0017	BARBECHO TRADICIONAL	S		0,01		0,01	0,01
-1212830	18-046-007-00019-0016	OLIVAR	S		0,03		0,03	0,03
-978566	18-046-008-00234-0004	PASTOS PERMANENTES DE 5 O MAS AÑOS	S		0,01		0,01	0,01
-978553	18-046-003-00353-0004	CEBADA	S		0,05		0,05	0,05
4136381	18-046-006-00242-0001	BARBECHO TRADICIONAL	S		0,85		0,85	0,85
4136382	18-046-006-00198-0002	BARBECHO TRADICIONAL	S		0,56		0,56	0,56
5495099	18-046-003-00396-0001	MAÍZ	R		0,29		0,29	0,29
5495953	18-046-004-00068-0002	CEBADA	S		0,24		0,24	0,24
5495954	18-046-004-00069-0001	CEBADA	S		0,34		0,34	0,34
5495955	18-046-004-00070-0002	CEBADA	S		0,70		0,70	0,70
6827335	18-046-007-00077-0007	PASTOS PERMANENTES DE 5 O MAS AÑOS	S		0,16		0,16	0,16
6827336	18-046-007-00077-0010	PASTOS PERMANENTES DE 5 O MAS AÑOS	S		0,96		0,96	0,96
6827337	18-046-007-00077-0011	PASTOS PERMANENTES DE 5 O MAS AÑOS	S		0,36		0,36	0,36
6827338	18-046-007-00077-0012	PASTOS PERMANENTES DE 5 O MAS AÑOS	S		0,03		0,03	0,03
6827339	18-046-007-00077-0013	PASTOS PERMANENTES DE 5 O MAS AÑOS	S		2,24		2,24	2,24
6827341	18-046-007-00008-0002	PASTOS PERMANENTES DE 5 O MAS AÑOS	S		6,17		6,17	6,17
6827343	18-046-007-00019-0014	PASTOS PERMANENTES DE 5 O MAS AÑOS	S		8,46		8,46	8,46
6827344	18-046-007-00081-0001	PASTOS PERMANENTES DE 5 O MAS AÑOS	S		6,21		6,21	6,21
6827346	18-046-007-00019-0007	PASTOS PERMANENTES DE 5 O MAS AÑOS	S		64,33		64,33	64,33
1700000005293482	18-046-003-00122-0001	GUISANTES	S		2,58		2,58	2,58
1700000005293483	18-046-008-00218-0035	AVENA	S		0,80		0,80	0,80
1700000005293484	18-046-008-00225-0002	AVENA	S		1,89		1,89	1,89
1700000005293485	18-046-008-00242-0001	AVENA	S		0,60		0,60	0,60
1700000005293486	18-046-008-00219-0001	AVENA	S		0,18		0,18	0,18
1700000005293487	18-046-008-00228-0001	AVENA	S		0,22		0,22	0,22
1700000005293488	18-046-008-00234-0003	AVENA	S		1,74		1,74	1,74
1700000005293489	18-046-008-00227-0003	AVENA	S		0,85		0,85	0,85
1700000005293491	18-046-003-00349-0003	PASTOS PERMANENTES DE 5 O MAS AÑOS	S		0,09		0,09	0,09
1700000005293492	18-046-004-00104-0001	PASTOS PERMANENTES DE 5 O MAS AÑOS	S		0,01		0,01	0,01
1700000005293496	18-046-003-00490-0004	PASTOS PERMANENTES DE 5 O MAS AÑOS	S		0,15		0,15	0,15
1700000005293497	18-046-006-00174-0001	PASTOS PERMANENTES DE 5 O MAS AÑOS	S		0,06		0,06	0,06
1700000005293498	18-046-006-00187-0001	PASTOS PERMANENTES DE 5 O MAS AÑOS	S		0,02		0,02	0,02
1700000005293500	18-046-003-00349-0004	PASTOS PERMANENTES DE 5 O MAS AÑOS	S		0,21		0,21	0,21
1700000005293501	18-046-003-00350-0002	AVENA	R		0,50		0,50	0,50
1700000005293502	18-046-003-00348-0001	BARBECHO TRADICIONAL	S		1,18		1,18	1,18
1700000005293503	18-046-003-00349-0002	BARBECHO TRADICIONAL	S		2,30		2,30	2,30
1700000005293504	18-046-003-00320-0001	OLIVAR	S		0,40		0,40	0,40
1700000005293505	18-046-008-00198-0001	CEBADA	S		1,48		1,48	1,48
1700000005293511	18-046-003-00350-0005	OLIVAR	R		0,48		0,48	0,48
1700000005293512	18-046-008-00349-0004	PASTOS PERMANENTES DE 5 O MAS AÑOS	S		0,07		0,07	0,07
1700000005293514	18-046-008-00378-0001	CEBADA	S		0,74		0,74	0,74
1700000005293515	18-046-006-00174-0002	BARBECHO TRADICIONAL	S		2,78		2,78	2,78
1700000005293516	18-046-008-00100-0002	CEBADA	S		0,24		0,24	0,24
1700000005293517	18-046-008-00217-0001	BARBECHO TRADICIONAL	S		1,87		1,87	1,87
1700000005293518	18-046-008-00736-0001	BARBECHO TRADICIONAL	S		1,02		1,02	1,02
1700000005293519	18-046-008-00349-0001	BARBECHO TRADICIONAL	S		0,56		0,56	0,56
1700000005293520	18-046-008-00349-0009	BARBECHO TRADICIONAL	S		0,17		0,17	0,17
1700000005293521	18-046-008-00352-0001	BARBECHO TRADICIONAL	S		0,26		0,26	0,26
1700000005293523	18-046-003-00410-0001	AVENA	R		0,25		0,25	0,25
1700000005293524	18-046-008-00202-0001	BARBECHO TRADICIONAL	S		1,28		1,28	1,28
1700000005293525	18-046-003-00353-0001	CEBADA	R		0,97		0,97	0,97

(1) Con incidencias que retienen pago o deniegan el expediente.  
(2) Se calcula sobre superficie declarada admisible.  
(3) Aplicación del artículo 16 bis del RD 147/2023.

Puede verificar la integridad de una copia de este documento mediante la lectura del código QR adjunto o mediante el acceso a la dirección <a href="https://ws050.juntadeandalucia.es/verificarFirma">https://ws050.juntadeandalucia.es/verificarFirma</a> indicando el código de VERIFICACIÓN					
FIRMADO POR	RAQUEL MARIA ESPIN CRESPO		FECHA		26/06/2024
VERIFICACIÓN	Pk2jmMQ72K8YCCE9EQ8LU85ENJJ6M		PÁGINA		4515/8857



**RECINTOS PROPUESTOS**

REF.	REFERENCIA SIGPAC	CULTIVO	S/R	USO SIGPAC	Sup. Dec. admisible	Sup. Campo	Sup. Determ.	Sup. Resuelta
170000005293526	18-046-008-00193-0001	CEBADA	S		1,09		1,09	1,09
170000005293528	18-046-006-00234-0001	BARBECHO TRADICIONAL	S		1,36		1,36	1,36
170000005293529	18-046-008-00192-0001	CEBADA	S		1,16		1,16	1,16
170000005293530	18-046-003-00320-0002	PASTOS PERMANENTES DE 5 O MAS AÑOS	S		0,10		0,10	0,10
170000005293531	18-046-005-00144-0001	BARBECHO TRADICIONAL	S		1,82		1,82	1,82
170000005293532	18-046-008-00349-0007	BARBECHO TRADICIONAL	S		0,15		0,15	0,15
170000005293533	18-046-003-00122-0002	PASTOS PERMANENTES DE 5 O MAS AÑOS	S		0,18		0,18	0,18
170000005293534	18-046-006-00187-0002	BARBECHO TRADICIONAL	S		1,03		1,03	1,03
170000005293535	18-046-006-00187-0003	BARBECHO TRADICIONAL	S		0,32		0,32	0,32
170000005293536	18-046-006-00200-0001	BARBECHO TRADICIONAL	S		0,62		0,62	0,62
170000005293537	18-046-003-00350-0002	AVENA	R		0,97		0,97	0,97
170000005293538	18-046-008-00737-0001	BARBECHO TRADICIONAL	S		0,47		0,47	0,47
170000005293539	18-046-004-00103-0001	CEBADA	S		0,42		0,42	0,42
170000005293540	18-046-006-00122-0001	BARBECHO TRADICIONAL	S		0,45		0,45	0,45
170000005293541	18-046-006-00213-0001	GUISANTES	S		1,14		1,14	1,14
170000005293542	18-046-003-00348-0002	PASTOS PERMANENTES DE 5 O MAS AÑOS	S		0,19		0,19	0,19
170000005293543	18-046-006-00117-0001	BARBECHO TRADICIONAL	S		0,88		0,88	0,88
170000005293545	18-046-008-00100-0001	PASTOS PERMANENTES DE 5 O MAS AÑOS	S		0,01		0,01	0,01
170000005293546	18-046-008-00349-0002	PASTOS PERMANENTES DE 5 O MAS AÑOS	S		0,05		0,05	0,05

**Datos considerados para el Cálculo de la Carga Ganadera del expediente**

Superficie determinada para Cálculo Carga Ganadera: 90,07 ha  
 Carga Ganadera del Expediente: 0,52 ugm/ha

Explotación	Especie	Ugm Calculada para CG
ES180450000155	CAPRINA	1,24
ES180450000155	OVINA	45,87

**Recintos Determinados para el Cálculo de Garga Ganadera**

REF.	REFERENCIA SIGPAC	CULTIVO	DESCRIPCIÓN CULTIVO	S/R	SUP. RESUELTA (ha)
-978566	18-046-008-00234-00004	62000	PASTOS PERMANENTES DE 5 O MAS AÑOS-SIN VARIEDAD	S	0,01
6827335	18-046-007-00077-00007	62000	PASTOS PERMANENTES DE 5 O MAS AÑOS-SIN VARIEDAD	S	0,16
6827336	18-046-007-00077-00010	62000	PASTOS PERMANENTES DE 5 O MAS AÑOS-SIN VARIEDAD	S	0,96
6827337	18-046-007-00077-00011	62000	PASTOS PERMANENTES DE 5 O MAS AÑOS-SIN VARIEDAD	S	0,36
6827338	18-046-007-00077-00012	62000	PASTOS PERMANENTES DE 5 O MAS AÑOS-SIN VARIEDAD	S	0,03
6827339	18-046-007-00077-00013	62000	PASTOS PERMANENTES DE 5 O MAS AÑOS-SIN VARIEDAD	S	2,24
6827341	18-046-007-00008-00002	62000	PASTOS PERMANENTES DE 5 O MAS AÑOS-SIN VARIEDAD	S	6,17
6827343	18-046-007-00019-00014	62000	PASTOS PERMANENTES DE 5 O MAS AÑOS-SIN VARIEDAD	S	8,46
6827344	18-046-007-00081-00001	62000	PASTOS PERMANENTES DE 5 O MAS AÑOS-SIN VARIEDAD	S	6,21
6827346	18-046-007-00019-00007	62000	PASTOS PERMANENTES DE 5 O MAS AÑOS-SIN VARIEDAD	S	64,33
170000005293491	18-046-003-00349-00003	62000	PASTOS PERMANENTES DE 5 O MAS AÑOS-SIN VARIEDAD	S	0,09
170000005293492	18-046-004-00104-00001	62000	PASTOS PERMANENTES DE 5 O MAS AÑOS-SIN VARIEDAD	S	0,01
170000005293496	18-046-003-00490-00004	62000	PASTOS PERMANENTES DE 5 O MAS AÑOS-SIN VARIEDAD	S	0,15
170000005293497	18-046-006-00174-00001	62000	PASTOS PERMANENTES DE 5 O MAS AÑOS-SIN	S	0,06

(1) Con incidencias que retienen pago o deniegan el expediente.  
 (2) Se calcula sobre superficie declarada admisible.  
 (3) Aplicación del artículo 16 bis del RD 147/2023.

Puede verificar la integridad de una copia de este documento mediante la lectura del código QR adjunto o mediante el acceso a la dirección <a href="https://ws050.juntadeandalucia.es/verificarFirma">https://ws050.juntadeandalucia.es/verificarFirma</a> indicando el código de VERIFICACIÓN					
FIRMADO POR	RAQUEL MARIA ESPIN CRESPO		FECHA		26/06/2024
VERIFICACIÓN	Pk2jmMQ72K8YCCE9EQ8LU85ENJJ6M		PÁGINA		4516/8857



**Recintos Determinados para el Cálculo de Garga Ganadera**

REF.	REFERENCIA SIGPAC	CULTIVO	DESCRIPCIÓN CULTIVO	S/R	SUP. RESUELTA (ha)
			VARIEDAD		
170000005293498	18-046-006-00187-00001	62000	PASTOS PERMANENTES DE 5 O MAS AÑOS-SIN VARIEDAD	S	0,02
170000005293500	18-046-003-00349-00004	62000	PASTOS PERMANENTES DE 5 O MAS AÑOS-SIN VARIEDAD	S	0,21
170000005293512	18-046-008-00349-00004	62000	PASTOS PERMANENTES DE 5 O MAS AÑOS-SIN VARIEDAD	S	0,07
170000005293530	18-046-003-00320-00002	62000	PASTOS PERMANENTES DE 5 O MAS AÑOS-SIN VARIEDAD	S	0,10
170000005293533	18-046-003-00122-00002	62000	PASTOS PERMANENTES DE 5 O MAS AÑOS-SIN VARIEDAD	S	0,18
170000005293542	18-046-003-00348-00002	62000	PASTOS PERMANENTES DE 5 O MAS AÑOS-SIN VARIEDAD	S	0,19
170000005293545	18-046-008-00100-00001	62000	PASTOS PERMANENTES DE 5 O MAS AÑOS-SIN VARIEDAD	S	0,01
170000005293546	18-046-008-00349-00002	62000	PASTOS PERMANENTES DE 5 O MAS AÑOS-SIN VARIEDAD	S	0,05

**Incidencias de carga ganadera**

**INCIDENCIA DESCRIPCIÓN**

86132	Recinto superficie forrajera que no realiza la actividad de producción de pastoreo.
	Recinto:18-046-007-00019-00018 Cultivo:20000 BARBECHO TRADICIONAL-SIN VARIEDAD Secano
	Recinto:18-046-007-00019-00017 Cultivo:20000 BARBECHO TRADICIONAL-SIN VARIEDAD Secano
	Recinto:18-046-006-00242-00001 Cultivo:20000 BARBECHO TRADICIONAL-SIN VARIEDAD Secano
	Recinto:18-046-006-00198-00002 Cultivo:20000 BARBECHO TRADICIONAL-SIN VARIEDAD Secano
	Recinto:18-046-003-00348-00001 Cultivo:20000 BARBECHO TRADICIONAL-SIN VARIEDAD Secano
	Recinto:18-046-003-00349-00002 Cultivo:20000 BARBECHO TRADICIONAL-SIN VARIEDAD Secano
	Recinto:18-046-006-00174-00002 Cultivo:20000 BARBECHO TRADICIONAL-SIN VARIEDAD Secano
	Recinto:18-046-008-00217-00001 Cultivo:20000 BARBECHO TRADICIONAL-SIN VARIEDAD Secano
	Recinto:18-046-008-00736-00001 Cultivo:20000 BARBECHO TRADICIONAL-SIN VARIEDAD Secano
	Recinto:18-046-008-00349-00001 Cultivo:20000 BARBECHO TRADICIONAL-SIN VARIEDAD Secano
	Recinto:18-046-008-00349-00009 Cultivo:20000 BARBECHO TRADICIONAL-SIN VARIEDAD Secano
	Recinto:18-046-008-00352-00001 Cultivo:20000 BARBECHO TRADICIONAL-SIN VARIEDAD Secano
	Recinto:18-046-008-00202-00001 Cultivo:20000 BARBECHO TRADICIONAL-SIN VARIEDAD Secano
	Recinto:18-046-006-00234-00001 Cultivo:20000 BARBECHO TRADICIONAL-SIN VARIEDAD Secano
	Recinto:18-046-005-00144-00001 Cultivo:20000 BARBECHO TRADICIONAL-SIN VARIEDAD Secano
	Recinto:18-046-008-00349-00007 Cultivo:20000 BARBECHO TRADICIONAL-SIN VARIEDAD Secano
	Recinto:18-046-006-00187-00002 Cultivo:20000 BARBECHO TRADICIONAL-SIN VARIEDAD Secano
	Recinto:18-046-006-00187-00003 Cultivo:20000 BARBECHO TRADICIONAL-SIN VARIEDAD Secano
	Recinto:18-046-006-00200-00001 Cultivo:20000 BARBECHO TRADICIONAL-SIN VARIEDAD Secano
	Recinto:18-046-008-00737-00001 Cultivo:20000 BARBECHO TRADICIONAL-SIN VARIEDAD Secano
	Recinto:18-046-006-00122-00001 Cultivo:20000 BARBECHO TRADICIONAL-SIN VARIEDAD Secano
	Recinto:18-046-006-00117-00001 Cultivo:20000 BARBECHO TRADICIONAL-SIN VARIEDAD Secano

(1) Con incidencias que retienen pago o deniegan el expediente.  
 (2) Se calcula sobre superficie declarada admisible.  
 (3) Aplicación del artículo 16 bis del RD 147/2023.

Puede verificar la integridad de una copia de este documento mediante la lectura del código QR adjunto o mediante el acceso a la dirección <https://ws050.juntadeandalucia.es/verificarFirma> indicando el código de VERIFICACIÓN

FIRMADO POR	RAQUEL MARIA ESPIN CRESPO	FECHA	26/06/2024
VERIFICACIÓN	Pk2jmMQ72K8YCCE9EQ8LU85ENJJ6M	PÁGINA	4517/8857





**APELLIDOS Y NOMBRE / RAZÓN SOCIAL**

JIMENEZ RODRIGUEZ JAVIER

**NIF**

\*\*\*\*4865\*

**EXPEDIENTE**

1034100

**RESOLUCIÓN**

CONCESIÓN DE LA AYUDA

**DATOS DE MANTENIMIENTO UNIDADES**

**GRUPO DE PAGO**

ZONAS DE LIMITACIONES NATURALES

**Sup. Dec. Admisible**

10,25

**Sup. Resuelta**

10,25

**Sobredecl.**

0,00

**% Sobredecl.**

0,00

**RESUMEN DE PAGOS**

	<b>IMPORTE ( Euros )</b>			
	<b>RESUELTO</b>	<b>FEADER</b>	<b>MAPA</b>	<b>CAPADR</b>
Pago realizado	504,72	429,01	49,51	26,20
A pagar	48,78	41,46	4,79	2,53
<b>TOTAL</b>	<b>553,50</b>	<b>470,47</b>	<b>54,30</b>	<b>28,73</b>

**APLICACIÓN DE REDUCCIONES Y PENALIZACIONES (%)**

<b>Crterios de subvencionabilidad (1)</b>	<b>Presentación tardía</b>	<b>Omisión declaración</b>	<b>Condicionalidad</b>
0,00	0,00	0,00	0,00

**IMPORTE ( Euros )**

Calculado(2)	Reducción	Penalización	Reducción Penalización (3)	Penalización adicional	Resuelto	FEADER	MAPA	CAPADR
553,50 €	0,00 €	0,00 €	0,00 €	0,00 €	553,50 €	470,48 €	54,30 €	28,72 €
Importe Unitario:	54,00 €	Nuevo Importe Unitario:	54,00 €					

**RECINTOS PROPUESTOS**

REF.	REFERENCIA SIGPAC	CULTIVO	S/R	USO	Sup. Dec. admisible	Sup. Campo	Sup. Determ.	Sup. Resuelta
				SIGPAC				
170000002720990	18-107-022-00053-0001	OLIVAR	S		0,52		0,52	0,52
1700000002720991	18-107-027-00029-0002	OLIVAR	S		0,93		0,93	0,91
1700000002720992	18-107-009-00019-0001	OLIVAR	S		0,53		0,53	0,53
1700000002720993	18-107-029-00185-0001	OLIVAR	S		0,05		0,05	0,05
1700000002720994	18-107-023-00084-0001	OLIVAR	S		0,29		0,29	0,29
1700000002720995	18-107-010-00034-0002	OLIVAR	S		1,30		1,30	1,30
1700000002720996	18-107-010-00035-0001	OLIVAR	S		0,05		0,05	0,05
1700000002720997	18-107-029-00176-0001	OLIVAR	S		1,65		1,65	1,65
1700000002720998	18-107-029-00177-0001	OLIVAR	S		0,51		0,51	0,51
1700000002720999	18-107-010-00034-0002	OLIVAR	S		0,90		0,90	0,90
1700000002721000	18-107-010-00035-0001	OLIVAR	S		0,66		0,66	0,66
1700000002721001	18-107-024-00188-0001	OLIVAR	S		2,88		2,88	2,88

**INCIDENCIAS**

**INCIDENCIA DESCRIPCIÓN**

4272 Verifica que las líneas de declaración de las Solicitudes Únicas no tienen solapes con la capa de Retroactividad Gráfica (ambas de la misma campaña) a nivel de expediente/línea de declaración gráfica de la solicitud.  
 Recinto:18-107-027-00029-00002 Cultivo: - Agregado de la referencia del recinto.:0 Zona de la referencia del recinto.:0 Superficie solapada.:0,02 Id. Incid.:95142675

(1) Con incidencias que retienen pago o deniegan el expediente.  
 (2) Se calcula sobre superficie declarada admisible.  
 (3) Aplicación del artículo 16 bis del RD 147/2023.

Puede verificar la integridad de una copia de este documento mediante la lectura del código QR adjunto o mediante el acceso a la dirección <a href="https://ws050.juntadeandalucia.es/verificarFirma">https://ws050.juntadeandalucia.es/verificarFirma</a> indicando el código de VERIFICACIÓN					
FIRMADO POR	RAQUEL MARIA ESPIN CRESPO		FECHA		26/06/2024
VERIFICACIÓN	Pk2jmMQ72K8YCCE9EQ8LU85ENJJ6M		PÁGINA		4518/8857



**APELLIDOS Y NOMBRE / RAZÓN SOCIAL**

JIMENEZ UBIÑA MARIA VIRGINIA

**NIF**

\*\*\*\*1373\*

**EXPEDIENTE**

1254664

**RESOLUCIÓN**

CONCESIÓN DE LA AYUDA

**DATOS DE MANTENIMIENTO UNIDADES**

**GRUPO DE PAGO**

ZONAS DE LIMITACIONES NATURALES

**Sup. Dec. Admisible**

9,30

**Sup. Resuelta**

9,30

**Sobredecl.**

0,00

**% Sobredecl.**

0,00

**RESUMEN DE PAGOS**

	<b>IMPORTE ( Euros )</b>			
	<b>RESUELTO</b>	<b>FEADER</b>	<b>MAPA</b>	<b>CAPADR</b>
Pago realizado	457,05	388,49	44,84	23,72
A pagar	45,15	38,38	4,43	2,34
<b>TOTAL</b>	<b>502,20</b>	<b>426,87</b>	<b>49,27</b>	<b>26,06</b>

**APLICACIÓN DE REDUCCIONES Y PENALIZACIONES (%)**

<b>Criterios de subvencionabilidad (1)</b>	<b>Presentación tardía</b>	<b>Omisión declaración</b>	<b>Condicionalidad</b>
0,00	0,00	0,00	0,00

**IMPORTE ( Euros )**

Calculado(2)	Reducción	Penalización	Reducción Penalización (3)	Penalización adicional	Resuelto	FEADER	MAPA	CAPADR
502,20 €	0,00 €	0,00 €	0,00 €	0,00 €	502,20 €	426,87 €	49,27 €	26,06 €
Importe Unitario:	54,00 €	Nuevo Importe Unitario:	54,00 €					

**RECINTOS PROPUESTOS**

<b>REF.</b>	<b>REFERENCIA SIGPAC</b>	<b>CULTIVO</b>	<b>S/R</b>	<b>USO SIGPAC</b>	<b>Sup. Dec. admisible</b>	<b>Sup. Campo</b>	<b>Sup. Determ.</b>	<b>Sup. Resuelta</b>
1700000006801991	18-140-012-00002-0001	OLIVAR	S		0,10		0,10	0,10
1700000006801992	18-174-003-00269-0001	OLIVAR	S		1,10		1,10	1,10
1700000006801993	18-140-013-00096-0005	OLIVAR	S		8,10		8,10	8,10

(1) Con incidencias que retienen pago o deniegan el expediente.  
 (2) Se calcula sobre superficie declarada admisible.  
 (3) Aplicación del artículo 16 bis del RD 147/2023.

Puede verificar la integridad de una copia de este documento mediante la lectura del código QR adjunto o mediante el acceso a la dirección <https://ws050.juntadeandalucia.es/verificarFirma> indicando el código de VERIFICACIÓN

<b>FIRMADO POR</b>	RAQUEL MARIA ESPIN CRESPO	<b>FECHA</b>	26/06/2024
<b>VERIFICACIÓN</b>	Pk2jmMQ72K8YCCE9EQ8LU85ENJJ6M	<b>PÁGINA</b>	4519/8857





**APELLIDOS Y NOMBRE / RAZÓN SOCIAL**

JUSTICIA TORRES JOSE

**NIF**

\*\*\*\*6816\*

**EXPEDIENTE**

1227849

**RESOLUCIÓN**

CONCESIÓN DE LA AYUDA

**DATOS DE MANTENIMIENTO UNIDADES**

**GRUPO DE PAGO**

ZONAS DE LIMITACIONES NATURALES

**Sup. Dec. Admisible**

3,67

**Sup. Resuelta**

3,17

**Sobredecl.**

0,50

**% Sobredecl.**

13,62

**RESUMEN DE PAGOS**

	<b>IMPORTE ( Euros )</b>			
	<b>RESUELTO</b>	<b>FEADER</b>	<b>MAPA</b>	<b>CAPADR</b>
Pago realizado	106,65	90,65	10,47	5,53
A pagar	17,89	15,21	1,76	0,92
<b>TOTAL</b>	<b>124,54</b>	<b>105,86</b>	<b>12,23</b>	<b>6,45</b>

**APLICACIÓN DE REDUCCIONES Y PENALIZACIONES (%)**

<b>Criterios de subvencionabilidad (1)</b>	<b>Presentación tardía</b>	<b>Omisión declaración</b>	<b>Condicionalidad</b>
0,00	0,00	0,00	0,00

**IMPORTE ( Euros )**

Calculado(2)	Reducción	Penalización	Reducción Penalización (3)	Penalización adicional	Resuelto	FEADER	MAPA	CAPADR
198,18 €	27,00 €	46,64 €	0,00 €	0,00 €	124,54 €	105,86 €	12,22 €	6,46 €
Importe Unitario:	54,00 €	Nuevo Importe Unitario:	54,00 €					

**RECINTOS PROPUESTOS**

<b>REF.</b>	<b>REFERENCIA SIGPAC</b>	<b>CULTIVO</b>	<b>S/R</b>	<b>USO SIGPAC</b>	<b>Sup. Dec. admisible</b>	<b>Sup. Campo</b>	<b>Sup. Determ.</b>	<b>Sup. Resuelta</b>
-1618389	18-204-034-00056-0002	OLIVAR	S		0,66		0,66	0,66
-1618388	18-204-034-00056-0003	OLIVAR	S		0,10		0,10	0,10
-1618385	18-204-034-00057-0001	OLIVAR	S		0,50		0,50	0,00
6935788	18-204-035-00009-0001	PISTACHO	R		0,99		0,99	0,99
6935790	18-204-034-00056-0001	OLIVAR	S		1,42		1,42	1,42

**INCIDENCIAS**

**INCIDENCIA DESCRIPCIÓN**

3790 Recinto declarado inactivo  
 Recinto:18-204-034-00057-00001 Cultivo: -

(1) Con incidencias que retienen pago o deniegan el expediente.  
 (2) Se calcula sobre superficie declarada admisible.  
 (3) Aplicación del artículo 16 bis del RD 147/2023.

Puede verificar la integridad de una copia de este documento mediante la lectura del código QR adjunto o mediante el acceso a la dirección <a href="https://ws050.juntadeandalucia.es/verificarFirma">https://ws050.juntadeandalucia.es/verificarFirma</a> indicando el código de VERIFICACIÓN					
FIRMADO POR	RAQUEL MARIA ESPIN CRESPO		FECHA		26/06/2024
VERIFICACIÓN	Pk2jmMQ72K8YCCE9EQ8LU85ENJJ6M		PÁGINA		4520/8857



**APELLIDOS Y NOMBRE / RAZÓN SOCIAL**

LARA RUANO CARLOS DAVID

**NIF**

\*\*\*8075\*

**EXPEDIENTE**

1228015

**RESOLUCIÓN**

CONCESIÓN DE LA AYUDA

**DATOS DE MANTENIMIENTO UNIDADES**

**GRUPO DE PAGO**

ZONAS DE LIMITACIONES NATURALES

**Sup. Dec. Admisible**

10,14

**Sup. Resuelta**

10,14

**Sobredecl.**

0,00

**% Sobredecl.**

0,00

**RESUMEN DE PAGOS**

	<b>IMPORTE ( Euros )</b>			
	<b>RESUELTO</b>	<b>FEADER</b>	<b>MAPA</b>	<b>CAPADR</b>
Pago realizado	498,33	423,59	48,89	25,86
A pagar	49,23	41,85	4,83	2,55
<b>TOTAL</b>	<b>547,56</b>	<b>465,44</b>	<b>53,72</b>	<b>28,41</b>

**APLICACIÓN DE REDUCCIONES Y PENALIZACIONES (%)**

<b>Criterios de subvencionabilidad (1)</b>	<b>Presentación tardía</b>	<b>Omisión declaración</b>	<b>Condicionalidad</b>
0,00	0,00	0,00	0,00

**IMPORTE ( Euros )**

Calculado(2)	Reducción	Penalización	Reducción Penalización (3)	Penalización adicional	Resuelto	FEADER	MAPA	CAPADR
547,56 €	0,00 €	0,00 €	0,00 €	0,00 €	547,56 €	465,43 €	53,72 €	28,41 €
Importe Unitario:	54,00 €	Nuevo Importe Unitario:	54,00 €					

**RECINTOS PROPUESTOS**

<b>REF.</b>	<b>REFERENCIA SIGPAC</b>	<b>CULTIVO</b>	<b>S/R</b>	<b>USO SIGPAC</b>	<b>Sup. Dec. admisible</b>	<b>Sup. Campo</b>	<b>Sup. Determ.</b>	<b>Sup. Resuelta</b>
-177907	18-161-005-09007-0003	OLIVAR	S		0,02		0,02	0,02
1700000003049150	18-161-005-00037-0001	OLIVAR	S		0,05		0,05	0,05
1700000003049151	18-161-005-00039-0001	OLIVAR	S		8,52		8,52	8,52
1700000003049152	18-161-005-00040-0003	OLIVAR	S		0,47		0,47	0,47
1700000003049153	18-161-005-00041-0002	OLIVAR	S		1,08		1,08	1,08

(1) Con incidencias que retienen pago o deniegan el expediente.  
 (2) Se calcula sobre superficie declarada admisible.  
 (3) Aplicación del artículo 16 bis del RD 147/2023.

Puede verificar la integridad de una copia de este documento mediante la lectura del código QR adjunto o mediante el acceso a la dirección <https://ws050.juntadeandalucia.es/verificarFirma> indicando el código de VERIFICACIÓN

FIRMADO POR	RAQUEL MARIA ESPIN CRESPO	FECHA	26/06/2024
VERIFICACIÓN	Pk2jmMQ72K8YCCE9EQ8LU85ENJJ6M	PÁGINA	4521/8857





**APELLIDOS Y NOMBRE / RAZÓN SOCIAL**

LARA VALERA MAIKEL

**NIF**

\*\*\*\*3844\*

**EXPEDIENTE**

1193514

**RESOLUCIÓN**

CONCESIÓN DE LA AYUDA

**DATOS DE MANTENIMIENTO UNIDADES**

**GRUPO DE PAGO**

ZONAS DE LIMITACIONES NATURALES

**Sup. Dec. Admisible**  
45,43

**Sup. Resuelta**  
45,04

**Sobredecl.**  
0,39

**% Sobredecl.**  
0,86

**RESUMEN DE PAGOS**

	<b>IMPORTE ( Euros )</b>			
	<b>RESUELTO</b>	<b>FEADER</b>	<b>MAPA</b>	<b>CAPADR</b>
Pago realizado	1.071,92	911,13	105,15	55,63
A pagar	105,88	90,00	10,39	5,49
<b>TOTAL</b>	<b>1.177,80</b>	<b>1.001,13</b>	<b>115,54</b>	<b>61,12</b>

**APLICACIÓN DE REDUCCIONES Y PENALIZACIONES (%)**

<b>Crterios de subvencionabilidad (1)</b>	<b>Presentación tardía</b>	<b>Omisión declaración</b>	<b>Condicionalidad</b>
0,00	0,00	0,00	0,00

**IMPORTE ( Euros )**

Calculado(2)	Reducción	Penalización	Reducción Penalización (3)	Penalización adicional	Resuelto	FEADER	MAPA	CAPADR
1.188,00 €	10,20 €	0,00 €	0,00 €	0,00 €	1.177,80 €	1.001,13 €	115,54 €	61,13 €
<b>Importe Unitario:</b>	<b>54,00 €</b>	<b>Nuevo Importe Unitario:</b>	<b>26,15 €</b>					

**RECINTOS PROPUESTOS**

<b>REF.</b>	<b>REFERENCIA SIGPAC</b>	<b>CULTIVO</b>	<b>S/R</b>	<b>USO SIGPAC</b>	<b>Sup. Dec. admisible</b>	<b>Sup. Campo</b>	<b>Sup. Determ.</b>	<b>Sup. Resuelta</b>
-1075533	18-054-008-00141-0011	ALMENDROS	S		0,14		0,14	0,11
-1075484	18-054-008-00141-0011	ALMENDROS	S		1,45		1,45	1,17
1700000006931668	18-054-004-00002-0001	OLIVAR	S		1,14		1,14	1,14
1700000006931669	18-054-002-00413-0006	OLIVAR	S		3,74		3,74	3,74
1700000006931670	18-054-002-00413-0004	OLIVAR	S		20,98		20,98	20,98
1700000006931671	18-054-002-00413-0007	PASTOS PERMANENTES DE 5 O MAS AÑOS	S		1,16		1,16	1,16
1700000006931672	18-054-002-00413-0001	ALMENDROS	S		5,80		5,80	5,80
1700000006931673	18-054-008-00141-0011	ALMENDROS	S		0,41		0,41	0,33
1700000006931674	18-054-002-00413-0026	ALMENDROS	S		3,16		3,16	3,16
1700000006931675	18-054-008-00141-0012	ALMENDROS	S		7,45		7,45	7,45

**INCIDENCIAS**

**INCIDENCIA DESCRIPCIÓN**

- 218 Superficie bruta de cruce en un recinto en el conjunto de las solicitudes supera superficie total que SIGPAC establece para él.  
 Recinto:18-054-008-00141-00011 Cultivo:104014 ALMENDROS-FERRAGNES Secano Suma de superficies declaradas para este recinto por todos los solicitantes (Áreas):438 Superficie SIGPAC medida para este recinto (Áreas):400 Exceso de superficie declarada (Hectáreas):0,03 Suma de superficies declaradas para este recinto por el solicitante (Áreas):200  
 Recinto:18-054-008-00141-00011 Cultivo:104014 ALMENDROS-FERRAGNES Secano Suma de superficies declaradas para este recinto por todos los solicitantes (Áreas):438 Superficie SIGPAC medida para este recinto (Áreas):400 Exceso de superficie declarada (Hectáreas):0,08 Suma de superficies declaradas para este recinto por el solicitante (Áreas):200  
 Recinto:18-054-008-00141-00011 Cultivo:104014 ALMENDROS-FERRAGNES Secano Suma de superficies declaradas para este recinto por todos los solicitantes (Áreas):438 Superficie SIGPAC medida para este recinto (Áreas):400 Exceso de superficie declarada (Hectáreas):0,28 Suma de superficies declaradas para este recinto por el solicitante (Áreas):200

(1) Con incidencias que retienen pago o deniegan el expediente.  
 (2) Se calcula sobre superficie declarada admisible.  
 (3) Aplicación del artículo 16 bis del RD 147/2023.

Puede verificar la integridad de una copia de este documento mediante la lectura del código QR adjunto o mediante el acceso a la dirección <a href="https://ws050.juntadeandalucia.es/verificarFirma">https://ws050.juntadeandalucia.es/verificarFirma</a> indicando el código de VERIFICACIÓN					
FIRMADO POR	RAQUEL MARIA ESPIN CRESPO		FECHA		26/06/2024
VERIFICACIÓN	Pk2jmMQ72K8YCCE9EQ8LU85ENJJ6M		PÁGINA		4522/8857





**Datos considerados para el Cálculo de la Carga Ganadera del expediente**

Superficie determinada para Cálculo Carga Ganadera: 1,16 ha  
Carga Ganadera del Expediente: 2,84 ugm/ha

<u>Explotación</u>	<u>Especie</u>	<u>Ugm Calculada para CG</u>
ES180530000150	OVINA	3,30

**Recintos Determinados para el Cálculo de Garga Ganadera**

<u>REF.</u>	<u>REFERENCIA SIGPAC</u>	<u>CULTIVO</u>	<u>DESCRIPCIÓN CULTIVO</u>	<u>S/R</u>	<u>SUP. RESUELTA (ha)</u>
1700000006931671	18-054-002-00413-00007	62000	PASTOS PERMANENTES DE 5 O MAS AÑOS-SIN VARIEDAD	S	1,16

(1) Con incidencias que retienen pago o deniegan el expediente.  
(2) Se calcula sobre superficie declarada admisible.  
(3) Aplicación del artículo 16 bis del RD 147/2023.

Puede verificar la integridad de una copia de este documento mediante la lectura del código QR adjunto o mediante el acceso a la dirección <a href="https://ws050.juntadeandalucia.es/verificarFirma">https://ws050.juntadeandalucia.es/verificarFirma</a> indicando el código de VERIFICACIÓN					
FIRMADO POR	RAQUEL MARIA ESPIN CRESPO		FECHA		26/06/2024
VERIFICACIÓN	Pk2jmMQ72K8YCCE9EQ8LU85ENJJ6M		PÁGINA		4523/8857



**APELLIDOS Y NOMBRE / RAZÓN SOCIAL**

LAREDO ROMERO MARIA RAQUEL

**NIF**

\*\*\*\*5175\*

**EXPEDIENTE**

1188720

**RESOLUCIÓN**

CONCESIÓN DE LA AYUDA

**DATOS DE MANTENIMIENTO UNIDADES**

**GRUPO DE PAGO**

ZONAS DE LIMITACIONES NATURALES

**Sup. Dec. Admisible**

5,90

**Sup. Resuelta**

5,90

**Sobredecl.**

0,00

**% Sobredecl.**

0,00

**RESUMEN DE PAGOS**

	<b>IMPORTE ( Euros )</b>			
	<b>RESUELTO</b>	<b>FEADER</b>	<b>MAPA</b>	<b>CAPADR</b>
Pago realizado	289,96	246,46	28,44	15,05
A pagar	28,64	24,34	2,81	1,49
<b>TOTAL</b>	<b>318,60</b>	<b>270,80</b>	<b>31,25</b>	<b>16,54</b>

**APLICACIÓN DE REDUCCIONES Y PENALIZACIONES (%)**

<b>Criterios de subvencionabilidad (1)</b>	<b>Presentación tardía</b>	<b>Omisión declaración</b>	<b>Condicionabilidad</b>
0,00	0,00	0,00	0,00

**IMPORTE ( Euros )**

Calculado(2)	Reducción	Penalización	Reducción Penalización (3)	Penalización adicional	Resuelto	FEADER	MAPA	CAPADR
318,60 €	0,00 €	0,00 €	0,00 €	0,00 €	318,60 €	270,81 €	31,25 €	16,54 €
Importe Unitario:	54,00 €	Nuevo Importe Unitario:	54,00 €					

**RECINTOS PROPUESTOS**

<b>REF.</b>	<b>REFERENCIA SIGPAC</b>	<b>CULTIVO</b>	<b>S/R</b>	<b>USO SIGPAC</b>	<b>Sup. Dec. admisible</b>	<b>Sup. Campo</b>	<b>Sup. Determ.</b>	<b>Sup. Resuelta</b>
4180579	18-161-038-00035-0003	OLIVAR	R		5,90		5,90	5,90

(1) Con incidencias que retienen pago o deniegan el expediente.  
 (2) Se calcula sobre superficie declarada admisible.  
 (3) Aplicación del artículo 16 bis del RD 147/2023.

Puede verificar la integridad de una copia de este documento mediante la lectura del código QR adjunto o mediante el acceso a la dirección <https://ws050.juntadeandalucia.es/verificarFirma> indicando el código de VERIFICACIÓN

FIRMADO POR	RAQUEL MARIA ESPIN CRESPO	FECHA	26/06/2024
VERIFICACIÓN	Pk2jmMQ72K8YCCE9EQ8LU85ENJJ6M	PÁGINA	4524/8857



**APELLIDOS Y NOMBRE / RAZÓN SOCIAL**

LENDINEZ HERRERA CUSTODIO MANUEL

**NIF**

\*\*\*\*3983\*

**EXPEDIENTE**

1096665

**RESOLUCIÓN**

CONCESIÓN DE LA AYUDA

**DATOS DE MANTENIMIENTO UNIDADES****GRUPO DE PAGO**

ZONAS DE LIMITACIONES NATURALES

**Sup. Dec.  
Admisible**

3,95

**Sup.  
Resuelta**

3,95

**Sobredecl.**

0,00

**% Sobredecl.**

0,00

**RESUMEN DE PAGOS**

	<b>IMPORTE ( Euros )</b>			
	<b>RESUELTO</b>	<b>FEADER</b>	<b>MAPA</b>	<b>CAPADR</b>
Pago realizado	194,12	165,01	19,04	10,07
A pagar	19,18	16,30	1,88	1,00
<b>TOTAL</b>	<b>213,30</b>	<b>181,31</b>	<b>20,92</b>	<b>11,07</b>

**APLICACIÓN DE REDUCCIONES Y PENALIZACIONES (%)**

<b>Criterios de subvencionabilidad (1)</b>	<b>Presentación tardía</b>	<b>Omisión declaración</b>	<b>Condicionabilidad</b>
0,00	0,00	0,00	0,00

**IMPORTE ( Euros )**

Calculado(2)	Reducción	Penalización	Reducción Penalización (3)	Penalización adicional	Resuelto	FEADER	MAPA	CAPADR
213,30 €	0,00 €	0,00 €	0,00 €	0,00 €	213,30 €	181,31 €	20,92 €	11,07 €
Importe Unitario:	54,00 €	Nuevo Importe Unitario:	54,00 €					

**RECINTOS PROPUESTOS**

<b>REF.</b>	<b>REFERENCIA SIGPAC</b>	<b>CULTIVO</b>	<b>S/R</b>	<b>USO SIGPAC</b>	<b>Sup. Dec. admisible</b>	<b>Sup. Campo</b>	<b>Sup. Determ.</b>	<b>Sup. Resuelta</b>
-457098	18-068-003-00243-0001	OLIVAR	R		3,46		3,46	3,46
-457093	18-068-003-00242-0001	OLIVAR	R		0,49		0,49	0,49

(1) Con incidencias que retienen pago o deniegan el expediente.

(2) Se calcula sobre superficie declarada admisible.

(3) Aplicación del artículo 16 bis del RD 147/2023.

Puede verificar la integridad de una copia de este documento mediante la lectura del código QR adjunto o mediante el acceso a la dirección <https://ws050.juntadeandalucia.es/verificarFirma> indicando el código de VERIFICACIÓN

FIRMADO POR	RAQUEL MARIA ESPIN CRESPO	FECHA	26/06/2024
VERIFICACIÓN	Pk2jmMQ72K8YCCE9EQ8LU85ENJJ6M	PÁGINA	4525/8857



**APELLIDOS Y NOMBRE / RAZÓN SOCIAL**

LEYVA HITA ANTONIO MANUEL

**NIF**

\*\*\*9661\*

**EXPEDIENTE**

1220021

**RESOLUCIÓN**

CONCESIÓN DE LA AYUDA

**DATOS DE MANTENIMIENTO UNIDADES****GRUPO DE PAGO**

ZONAS DE LIMITACIONES NATURALES

**Sup. Dec.  
Admisible**

45,99

**Sup.  
Resuelta**

45,99

**Sobredecl.**

0,00

**% Sobredecl.**

0,00

**RESUMEN DE PAGOS**

	<b>IMPORTE ( Euros )</b>			
	<b>RESUELTO</b>	<b>FEADER</b>	<b>MAPA</b>	<b>CAPADR</b>
Pago realizado	1.081,20	919,02	106,06	56,12
A pagar	106,80	90,78	10,48	5,54
<b>TOTAL</b>	<b>1.188,00</b>	<b>1.009,80</b>	<b>116,54</b>	<b>61,66</b>

**APLICACIÓN DE REDUCCIONES Y PENALIZACIONES (%)**

<b>Criterios de subvencionabilidad (1)</b>	<b>Presentación tardía</b>	<b>Omisión declaración</b>	<b>Condicionabilidad</b>
0,00	0,00	0,00	0,00

**IMPORTE ( Euros )**

Calculado(2)	Reducción	Penalización	Reducción Penalización (3)	Penalización adicional	Resuelto	FEADER	MAPA	CAPADR
1.188,00 €	0,00 €	0,00 €	0,00 €	0,00 €	1.188,00 €	1.009,80 €	116,54 €	61,66 €
Importe Unitario:	54,00 €	Nuevo Importe Unitario:	25,83 €					

(1) Con incidencias que retienen pago o deniegan el expediente.

(2) Se calcula sobre superficie declarada admisible.

(3) Aplicación del artículo 16 bis del RD 147/2023.

Puede verificar la integridad de una copia de este documento mediante la lectura del código QR adjunto o mediante el acceso a la dirección <https://ws050.juntadeandalucia.es/verificarFirma> indicando el código de VERIFICACIÓN

FIRMADO POR

RAQUEL MARIA ESPIN CRESPO

FECHA

26/06/2024

VERIFICACIÓN

Pk2jmMQ72K8YCCE9EQ8LU85ENJJ6M

PÁGINA

4526/8857





**RECINTOS PROPUESTOS**

REF.	REFERENCIA SIGPAC	CULTIVO	S/R	USO SIGPAC	Sup. Dec. admisible	Sup. Campo	Sup. Determ.	Sup. Resuelta
-1600874	18-204-039-00332-0002	OLIVAR	S		0,85		0,85	0,85
-1600817	18-204-035-00222-0001	BARBECHO TRADICIONAL	S		0,77		0,77	0,77
-1598750	18-204-038-00004-0001	HUERTA	S		0,03		0,03	0,03
-1598426	18-204-039-00332-0002	OLIVAR	S		0,67		0,67	0,67
-1598425	18-204-038-00010-0002	OLIVAR	S		0,71		0,71	0,71
-1598424	18-204-038-00004-0001	CEBADA	S		2,27		2,27	2,27
-1056347	18-204-038-00004-0009	OLIVAR	S		0,39		0,39	0,39
-441039	18-204-041-00204-0001	CEBADA	S		1,10		1,10	1,10
-441038	18-204-041-00082-0001	OLIVAR	S		0,92		0,92	0,92
-441037	18-204-041-00081-0001	OLIVAR	S		2,46		2,46	2,46
-441036	18-204-040-00245-0001	OLIVAR	S		1,26		1,26	1,26
-441034	18-204-040-00188-0001	OLIVAR	S		1,42		1,42	1,42
-441033	18-204-040-00109-0001	OLIVAR	S		3,07		3,07	3,07
-441032	18-204-040-00091-0001	CEBADA	R		0,02		0,02	0,02
-441031	18-204-040-00090-0001	CEBADA	R		0,75		0,75	0,75
-441030	18-204-040-00089-0001	CEBADA	R		0,32		0,32	0,32
-441029	18-204-040-00070-0001	CEBADA	S		0,82		0,82	0,82
-441026	18-204-038-00277-0002	CEBADA	S		0,57		0,57	0,57
-441025	18-204-038-00010-0002	OLIVAR	S		1,26		1,26	1,26
-441022	18-204-038-00005-0005	OLIVAR	S		4,03		4,03	4,03
-441019	18-204-038-00004-0008	CEREZOS	S		0,03		0,03	0,03
-441018	18-204-038-00004-0004	CEREZOS	S		0,37		0,37	0,37
-441015	18-204-036-00128-0001	OLIVAR	S		1,86		1,86	1,86
-441014	18-204-036-00127-0001	OLIVAR	S		1,07		1,07	1,07
-441013	18-204-036-00099-0002	OLIVAR	S		2,65		2,65	2,65
-441012	18-204-036-00099-0001	AVENA	S		3,31		3,31	3,31
-441011	18-204-036-00097-0004	OLIVAR	S		2,88		2,88	2,88
-441007	18-204-035-00366-0001	OLIVAR	S		0,40		0,40	0,40
-441006	18-204-035-00341-0001	OLIVAR	S		0,97		0,97	0,97
-441004	18-204-035-00026-0002	CEBADA	R		1,28		1,28	1,28
-441003	18-204-035-00021-0001	CEBADA	R		1,44		1,44	1,44
6913034	18-204-035-00222-0001	BARBECHO TRADICIONAL	S		0,86		0,86	0,86
1700000006106944	18-107-026-00027-0003	OLIVAR	S		1,07		1,07	1,07
1700000006106962	18-107-026-00027-0003	OLIVAR	S		1,10		1,10	1,10
1700000006106983	18-107-026-00027-0009	AVENA	S		3,01		3,01	3,01

**Datos considerados para el Cálculo de la Carga Ganadera del expediente**

Superficie determinada para Cálculo Carga Ganadera: 0,00 ha  
 Carga Ganadera del Expediente: 0,00 ugm/ha

**Incidencias de carga ganadera**

**INCIDENCIA DESCRIPCIÓN**

86132 Recinto superficie forrajera que no realiza la actividad de producción de pastoreo.  
 Recinto:18-204-035-00222-00001 Cultivo:20000 BARBECHO TRADICIONAL-SIN VARIEDAD Secano  
 Recinto:18-204-035-00222-00001 Cultivo:20000 BARBECHO TRADICIONAL-SIN VARIEDAD Secano

(1) Con incidencias que retienen pago o deniegan el expediente.  
 (2) Se calcula sobre superficie declarada admisible.  
 (3) Aplicación del artículo 16 bis del RD 147/2023.

Puede verificar la integridad de una copia de este documento mediante la lectura del código QR adjunto o mediante el acceso a la dirección <a href="https://ws050.juntadeandalucia.es/verificarFirma">https://ws050.juntadeandalucia.es/verificarFirma</a> indicando el código de VERIFICACIÓN					
FIRMADO POR	RAQUEL MARIA ESPIN CRESPO		FECHA		26/06/2024
VERIFICACIÓN	Pk2jmMQ72K8YCCE9EQ8LU85ENJJ6M		PÁGINA		4527/8857



**APELLIDOS Y NOMBRE / RAZÓN SOCIAL**

LEYVA HITA MANUEL LORETO

**NIF**

\*\*\*\*7713\*

**EXPEDIENTE**

1167893

**RESOLUCIÓN**

CONCESIÓN DE LA AYUDA

**DATOS DE MANTENIMIENTO UNIDADES**

**GRUPO DE PAGO**

ZONAS DE LIMITACIONES NATURALES

**Sup. Dec. Admisible**  
21,34

**Sup. Resuelta**  
21,34

**Sobredecl.**  
0,00

**% Sobredecl.**  
0,00

**RESUMEN DE PAGOS**

	<b>IMPORTE ( Euros )</b>			
	<b>RESUELTO</b>	<b>FEADER</b>	<b>MAPA</b>	<b>CAPADR</b>
Pago realizado	973,28	827,29	95,48	50,51
A pagar	96,14	81,72	9,43	4,99
<b>TOTAL</b>	<b>1.069,42</b>	<b>909,01</b>	<b>104,91</b>	<b>55,50</b>

**APLICACIÓN DE REDUCCIONES Y PENALIZACIONES (%)**

<b>Criterios de subvencionabilidad (1)</b>	<b>Presentación tardía</b>	<b>Omisión declaración</b>	<b>Condicionalidad</b>
0,00	0,00	0,00	0,00

**IMPORTE ( Euros )**

Calculado(2)	Reducción	Penalización	Reducción Penalización (3)	Penalización adicional	Resuelto	FEADER	MAPA	CAPADR
1.069,42 €	0,00 €	0,00 €	0,00 €	0,00 €	1.069,42 €	909,01 €	104,91 €	55,50 €
<b>Importe Unitario:</b>	<b>54,00 €</b>	<b>Nuevo Importe Unitario:</b>			<b>50,11 €</b>			

**RECINTOS PROPUESTOS**

<b>REF.</b>	<b>REFERENCIA SIGPAC</b>	<b>CULTIVO</b>	<b>S/R</b>	<b>USO SIGPAC</b>	<b>Sup. Dec. admisible</b>	<b>Sup. Campo</b>	<b>Sup. Determ.</b>	<b>Sup. Resuelta</b>
-575363	18-204-039-00324-0001	OLIVAR	S		0,93		0,93	0,93
-575362	18-204-039-00233-0003	ALMENDROS	S		0,47		0,47	0,47
-575361	18-204-039-00233-0002	OLIVAR	S		0,83		0,83	0,83
-575359	18-204-039-00097-0002	ALMENDROS	S		0,65		0,65	0,65
-575357	18-204-039-00097-0001	OLIVAR	S		0,85		0,85	0,85
-575356	18-204-038-00297-0002	CEBADA	R		0,86		0,86	0,86
-553211	18-204-038-00272-0003	CEBADA	R		0,41		0,41	0,41
-553209	18-204-038-00122-0001	OLIVAR	S		0,78		0,78	0,78
-553195	18-204-035-00031-0001	CEBADA	R		0,42		0,42	0,42
5262273	18-204-038-00121-0007	OLIVAR	S		6,09		6,09	6,09
5555526	18-204-038-00141-0001	OLIVAR	S		0,70		0,70	0,70
5555587	18-204-035-00083-0001	CEBADA	R		0,19		0,19	0,19
5555592	18-204-035-00084-0001	CEBADA	R		0,20		0,20	0,20
5555603	18-204-035-00078-0001	CEBADA	R		0,41		0,41	0,41
5555643	18-204-036-00024-0001	CEBADA	S		2,16		2,16	2,16
5555728	18-204-039-00064-0001	OLIVAR	S		1,98		1,98	1,98
6865756	18-204-035-00038-0002	CEBADA	R		1,39		1,39	1,39
6866542	18-204-035-00243-0001	BARBECHO TRADICIONAL	S		1,23		1,23	1,23
6866546	18-204-035-00244-0001	BARBECHO TRADICIONAL	S		0,79		0,79	0,79

(1) Con incidencias que retienen pago o deniegan el expediente.  
(2) Se calcula sobre superficie declarada admisible.  
(3) Aplicación del artículo 16 bis del RD 147/2023.

Puede verificar la integridad de una copia de este documento mediante la lectura del código QR adjunto o mediante el acceso a la dirección <a href="https://ws050.juntadeandalucia.es/verificarFirma">https://ws050.juntadeandalucia.es/verificarFirma</a> indicando el código de VERIFICACIÓN					
FIRMADO POR	RAQUEL MARIA ESPIN CRESPO		FECHA		26/06/2024
VERIFICACIÓN	Pk2jmMQ72K8YCCCE9EQ8LU85ENJJ6M		PÁGINA		4528/8857



**Datos considerados para el Cálculo de la Carga Ganadera del expediente**

Superficie determinada para Cálculo Carga Ganadera: 0,00 ha

Carga Ganadera del Expediente: 0,00 ugm/ha

**Incidencias de carga ganadera**

**INCIDENCIA DESCRIPCIÓN**

86132 Recinto superficie forrajera que no realiza la actividad de producción de pastoreo.  
Recinto:18-204-035-00243-00001 Cultivo:20000 BARBECHO TRADICIONAL-SIN VARIEDAD Secano  
Recinto:18-204-035-00244-00001 Cultivo:20000 BARBECHO TRADICIONAL-SIN VARIEDAD Secano

(1) Con incidencias que retienen pago o deniegan el expediente.  
(2) Se calcula sobre superficie declarada admisible.  
(3) Aplicación del artículo 16 bis del RD 147/2023.

Puede verificar la integridad de una copia de este documento mediante la lectura del código QR adjunto o mediante el acceso a la dirección <a href="https://ws050.juntadeandalucia.es/verificarFirma">https://ws050.juntadeandalucia.es/verificarFirma</a> indicando el código de VERIFICACIÓN				
FIRMADO POR	RAQUEL MARIA ESPIN CRESPO	FECHA	26/06/2024	
VERIFICACIÓN	Pk2jmMQ72K8YCCE9EQ8LU85ENJJ6M	PÁGINA	4529/8857	

**APELLIDOS Y NOMBRE / RAZÓN SOCIAL**

LIÑAN COBO ENCARNACIÓN SARA

**NIF**

\*\*\*\*3214\*

**EXPEDIENTE**

1220341

**RESOLUCIÓN**

CONCESIÓN DE LA AYUDA

**DATOS DE MANTENIMIENTO UNIDADES****GRUPO DE PAGO**

ZONAS DE LIMITACIONES NATURALES

**Sup. Dec.  
Admisible**

5,85

**Sup.  
Resuelta**

5,85

**Sobredecl.**

0,00

**% Sobredecl.**

0,00

**RESUMEN DE PAGOS**

	<b>IMPORTE ( Euros )</b>			
	<b>RESUELTO</b>	<b>FEADER</b>	<b>MAPA</b>	<b>CAPADR</b>
Pago realizado	287,50	244,38	28,20	14,92
A pagar	28,40	24,14	2,79	1,47
<b>TOTAL</b>	<b>315,90</b>	<b>268,52</b>	<b>30,99</b>	<b>16,39</b>

**APLICACIÓN DE REDUCCIONES Y PENALIZACIONES (%)**

<b>Criterios de subvencionabilidad (1)</b>	<b>Presentación tardía</b>	<b>Omisión declaración</b>	<b>Condicionalidad</b>
0,00	0,00	0,00	0,00

**IMPORTE ( Euros )**

Calculado(2)	Reducción	Penalización	Reducción Penalización (3)	Penalización adicional	Resuelto	FEADER	MAPA	CAPADR
315,90 €	0,00 €	0,00 €	0,00 €	0,00 €	315,90 €	268,52 €	30,99 €	16,39 €
Importe Unitario:	54,00 €	Nuevo Importe Unitario:	54,00 €					

**RECINTOS PROPUESTOS**

<b>REF.</b>	<b>REFERENCIA SIGPAC</b>	<b>CULTIVO</b>	<b>S/R</b>	<b>USO SIGPAC</b>	<b>Sup. Dec. admisible</b>	<b>Sup. Campo</b>	<b>Sup. Determ.</b>	<b>Sup. Resuelta</b>
-152474	18-174-014-00133-0001	OLIVAR	S		0,02		0,02	0,02
-150570	18-174-015-00236-0003	OLIVAR	S		0,07		0,07	0,07
4190328	18-174-015-00235-0001	OLIVAR	S		1,61		1,61	1,61
4190330	18-174-015-00306-0001	OLIVAR	S		0,72		0,72	0,72
4190332	18-174-014-00134-0001	OLIVAR	S		0,57		0,57	0,57
4190333	18-174-015-00320-0002	OLIVAR	S		1,19		1,19	1,19
4190334	18-174-014-00135-0001	OLIVAR	S		1,67		1,67	1,67

**INCIDENCIAS****INCIDENCIA DESCRIPCIÓN**

75022 No Autoriza a que, en caso de la devolución por la entidad financiera (retrocesión bancaria) del pago en la cuenta corriente consignada en la solicitud y que está debidamente registrada en el sistema contable GIRO de la Junta de Andalucía, se proceda al pago en cualquier otra cuenta corriente de la titularidad del solicitante vigente en dicho sistema contable.

(1) Con incidencias que retienen pago o deniegan el expediente.  
 (2) Se calcula sobre superficie declarada admisible.  
 (3) Aplicación del artículo 16 bis del RD 147/2023.

Puede verificar la integridad de una copia de este documento mediante la lectura del código QR adjunto o mediante el acceso a la dirección <https://ws050.juntadeandalucia.es/verificarFirma> indicando el código de VERIFICACIÓN

FIRMADO POR	RAQUEL MARIA ESPIN CRESPO	FECHA	26/06/2024
VERIFICACIÓN	Pk2jmMQ72K8YCCE9EQ8LU85ENJJJ6M	PÁGINA	4530/8857







**APELLIDOS Y NOMBRE / RAZÓN SOCIAL**

LIÑAN COBO RAUL

**NIF**

\*\*\*\*3887\*

**EXPEDIENTE**

1207250

**RESOLUCIÓN**

CONCESIÓN DE LA AYUDA

**DATOS DE MANTENIMIENTO UNIDADES**

**GRUPO DE PAGO**

ZONAS DE LIMITACIONES NATURALES

**Sup. Dec. Admisible**

11,83

**Sup. Resuelta**

11,83

**Sobredecl.**

0,00

**% Sobredecl.**

0,00

**RESUMEN DE PAGOS**

	<b>IMPORTE ( Euros )</b>			
	<b>RESUELTO</b>	<b>FEADER</b>	<b>MAPA</b>	<b>CAPADR</b>
Pago realizado	581,39	494,18	57,04	30,17
A pagar	57,43	48,82	5,63	2,98
<b>TOTAL</b>	<b>638,82</b>	<b>543,00</b>	<b>62,67</b>	<b>33,15</b>

**APLICACIÓN DE REDUCCIONES Y PENALIZACIONES (%)**

<b>Criterios de subvencionabilidad (1)</b>	<b>Presentación tardía</b>	<b>Omisión declaración</b>	<b>Condicionabilidad</b>
0,00	0,00	0,00	0,00

**IMPORTE ( Euros )**

Calculado(2)	Reducción	Penalización	Reducción Penalización (3)	Penalización adicional	Resuelto	FEADER	MAPA	CAPADR
638,82 €	0,00 €	0,00 €	0,00 €	0,00 €	638,82 €	543,00 €	62,67 €	33,15 €
Importe Unitario:	54,00 €	Nuevo Importe Unitario:	54,00 €					

**RECINTOS PROPUESTOS**

<b>REF.</b>	<b>REFERENCIA SIGPAC</b>	<b>CULTIVO</b>	<b>S/R</b>	<b>USO SIGPAC</b>	<b>Sup. Dec. admisible</b>	<b>Sup. Campo</b>	<b>Sup. Determ.</b>	<b>Sup. Resuelta</b>
5786842	18-174-015-00254-0001	OLIVAR	S		1,27		1,27	1,27
5786845	18-174-015-00310-0001	OLIVAR	S		0,70		0,70	0,70
1700000005667968	18-174-015-00255-0002	OLIVAR	S		2,93		2,93	2,93
1700000005667969	18-174-015-00257-0001	OLIVAR	S		0,16		0,16	0,16
1700000005667970	18-174-015-00258-0002	OLIVAR	S		0,19		0,19	0,19
1700000005667971	18-174-015-00259-0001	OLIVAR	S		0,43		0,43	0,43
1700000005667972	18-174-015-00260-0002	OLIVAR	S		0,18		0,18	0,18
1700000005667974	18-174-015-00256-0003	OLIVAR	S		4,01		4,01	4,01
1700000005667975	18-174-015-00264-0001	OLIVAR	S		1,96		1,96	1,96

(1) Con incidencias que retienen pago o deniegan el expediente.  
 (2) Se calcula sobre superficie declarada admisible.  
 (3) Aplicación del artículo 16 bis del RD 147/2023.

Puede verificar la integridad de una copia de este documento mediante la lectura del código QR adjunto o mediante el acceso a la dirección <a href="https://ws050.juntadeandalucia.es/verificarFirma">https://ws050.juntadeandalucia.es/verificarFirma</a> indicando el código de VERIFICACIÓN					
FIRMADO POR	RAQUEL MARIA ESPIN CRESPO		FECHA		26/06/2024
VERIFICACIÓN	Pk2jmMQ72K8YCCE9EQ8LU85ENJJJ6M		PÁGINA		4531/8857



**APELLIDOS Y NOMBRE / RAZÓN SOCIAL**

LIÑAN LOPEZ FRANCISCO ANTONIO

**NIF**  
\*\*\*\*2622\*

**EXPEDIENTE**  
1126314

**RESOLUCIÓN**  
CONCESIÓN DE LA AYUDA

**DATOS DE MANTENIMIENTO UNIDADES**

**GRUPO DE PAGO**

ZONAS DE LIMITACIONES NATURALES

Sup. Dec. Admisible	Sup. Resuelta	Sobredecl.	% Sobredecl.
3,77	3,77	0,00	0,00

**RESUMEN DE PAGOS**

	IMPORTE ( Euros )			
	RESUELTO	FEADER	MAPA	CAPADR
Pago realizado	185,28	157,48	18,17	9,62
A pagar	18,30	15,56	1,80	0,94
<b>TOTAL</b>	<b>203,58</b>	<b>173,04</b>	<b>19,97</b>	<b>10,56</b>

**APLICACIÓN DE REDUCCIONES Y PENALIZACIONES (%)**

Criterios de subvencionabilidad (1)	Presentación tardía	Omisión declaración	Condicionabilidad
0,00	0,00	0,00	0,00

**IMPORTE ( Euros )**

Calculado(2)	Reducción	Penalización	Reducción Penalización (3)	Penalización adicional	Resuelto	FEADER	MAPA	CAPADR
203,58 €	0,00 €	0,00 €	0,00 €	0,00 €	203,58 €	173,04 €	19,97 €	10,57 €
Importe Unitario:	54,00 €	Nuevo Importe Unitario:	54,00 €					

**RECINTOS PROPUESTOS**

REF.	REFERENCIA SIGPAC	CULTIVO	USO S/R SIGPAC	Sup. Dec. admisible	Sup. Campo	Sup. Determ.	Sup. Resuelta
-1627973	18-107-010-00060-0016	TOMATE	S	0,11		0,11	0,11
-1073096	18-107-019-00049-0002	OLIVAR	S	1,52		1,52	1,52
-1072971	18-107-019-00051-0002	OLIVAR	S	0,37		0,37	0,37
-1072970	18-107-019-00050-0011	OLIVAR	S	0,13		0,13	0,13
1700000006720675	18-107-010-00060-0004	OLIVAR	S	0,08		0,08	0,08
1700000006720685	18-107-010-00060-0016	AVENA	S	1,56		1,56	1,56

(1) Con incidencias que retienen pago o deniegan el expediente.  
(2) Se calcula sobre superficie declarada admisible.  
(3) Aplicación del artículo 16 bis del RD 147/2023.

Puede verificar la integridad de una copia de este documento mediante la lectura del código QR adjunto o mediante el acceso a la dirección <https://ws050.juntadeandalucia.es/verificarFirma> indicando el código de VERIFICACIÓN

FIRMADO POR	RAQUEL MARIA ESPIN CRESPO	FECHA	26/06/2024
VERIFICACIÓN	Pk2jmMQ72K8YCCE9EQ8LU85ENJJ6M	PÁGINA	4532/8857





**APELLIDOS Y NOMBRE / RAZÓN SOCIAL**

LLORENTE HERNANDEZ HILARIO ANTONIO

**NIF**

\*\*\*\*7126\*

**EXPEDIENTE**

1202781

**RESOLUCIÓN**

CONCESIÓN DE LA AYUDA

**DATOS DE MANTENIMIENTO UNIDADES**

**GRUPO DE PAGO**

ZONAS DE LIMITACIONES NATURALES

**Sup. Dec. Admisible**

14,78

**Sup. Resuelta**

14,78

**Sobredecl.**

0,00

**% Sobredecl.**

0,00

**RESUMEN DE PAGOS**

	<b>IMPORTE ( Euros )</b>			
	<b>RESUELTO</b>	<b>FEADER</b>	<b>MAPA</b>	<b>CAPADR</b>
Pago realizado	726,37	617,41	71,26	37,70
A pagar	71,75	60,99	7,04	3,72
<b>TOTAL</b>	<b>798,12</b>	<b>678,40</b>	<b>78,30</b>	<b>41,42</b>

**APLICACIÓN DE REDUCCIONES Y PENALIZACIONES (%)**

<b>Crterios de subvencionabilidad (1)</b>	<b>Presentación tardía</b>	<b>Omisión declaración</b>	<b>Condicionalidad</b>
0,00	0,00	0,00	0,00

**IMPORTE ( Euros )**

Calculado(2)	Reducción	Penalización	Reducción Penalización (3)	Penalización adicional	Resuelto	FEADER	MAPA	CAPADR
798,12 €	0,00 €	0,00 €	0,00 €	0,00 €	798,12 €	678,40 €	78,30 €	41,42 €
<b>Importe Unitario:</b>	<b>54,00 €</b>	<b>Nuevo Importe Unitario:</b>	<b>54,00 €</b>					

**RECINTOS PROPUESTOS**

<b>REF.</b>	<b>REFERENCIA SIGPAC</b>	<b>CULTIVO</b>	<b>USO S/R</b>	<b>Sup. Dec. admisible</b>	<b>Sup. Campo</b>	<b>Sup. Determ.</b>	<b>Sup. Resuelta</b>
-1557181	18-030-014-00668-0001	OLIVAR	R	0,88		0,88	0,88
5488324	18-030-014-00664-0001	OLIVAR	R	0,77		0,77	0,77
5488326	18-030-014-00668-0001	OLIVAR	R	2,46		2,46	2,46
170000005550447	18-030-014-00665-0001	OLIVAR	R	0,95		0,95	0,95
170000005550449	18-030-014-00672-0001	OLIVAR	R	2,90		2,90	2,90
170000005550454	18-030-012-00129-0001	OLIVAR	R	3,88		3,88	3,88
170000005550476	18-030-012-00447-0001	BARBECHO TRADICIONAL	S	2,74		2,74	2,74
170000005550502	18-030-012-00131-0001	PISTACHO	R	0,20		0,20	0,20

**INCIDENCIAS**

**INCIDENCIA DESCRIPCIÓN**

86124	Recinto de forrajera para Cálculo de Carga Ganadera que No pertenece a Explotación. Recinto:18-024-018-00368-00007 Cultivo:62000 PASTOS PERMANENTES DE 5 O MAS AÑOS-SIN VARIEDAD Secano Recinto:18-024-018-00369-00003 Cultivo:62000 PASTOS PERMANENTES DE 5 O MAS AÑOS-SIN VARIEDAD Secano Recinto:18-024-018-00369-00007 Cultivo:62000 PASTOS PERMANENTES DE 5 O MAS AÑOS-SIN VARIEDAD Secano Recinto:18-024-018-00369-00008 Cultivo:62000 PASTOS PERMANENTES DE 5 O MAS AÑOS-SIN VARIEDAD Secano Recinto:18-024-018-00369-00009 Cultivo:62000 PASTOS PERMANENTES DE 5 O MAS AÑOS-SIN VARIEDAD Secano Recinto:18-024-018-00369-00010 Cultivo:62000 PASTOS PERMANENTES DE 5 O MAS AÑOS-SIN VARIEDAD Secano Recinto:18-024-018-00369-00019 Cultivo:62000 PASTOS PERMANENTES DE 5 O MAS AÑOS-SIN VARIEDAD Secano
-------	--

**Datos considerados para el Cálculo de la Carga Ganadera del expediente**

**Superficie determinada para Cálculo Carga Ganadera:** 0,00 ha

**Carga Ganadera del Expediente:** 0,00 ugm/ha

(1) Con incidencias que retienen pago o deniegan el expediente.  
(2) Se calcula sobre superficie declarada admisible.  
(3) Aplicación del artículo 16 bis del RD 147/2023.

Puede verificar la integridad de una copia de este documento mediante la lectura del código QR adjunto o mediante el acceso a la dirección <a href="https://ws050.juntadeandalucia.es/verificarFirma">https://ws050.juntadeandalucia.es/verificarFirma</a> indicando el código de VERIFICACIÓN				
FIRMADO POR	RAQUEL MARIA ESPIN CRESPO	FECHA	26/06/2024	
VERIFICACIÓN	Pk2jmMQ72K8YCCE9EQ8LU85ENJJJ6M	PÁGINA	4533/8857	



**Incidencias de carga ganadera**

**INCIDENCIA DESCRIPCIÓN**

3790	<p>Recinto declarado inactivo</p> <p>Recinto:18-024-018-00369-00009 Cultivo: -</p> <p>Recinto:18-024-018-00369-00003 Cultivo: -</p> <p>Recinto:18-024-018-00369-00007 Cultivo: -</p> <p>Recinto:18-024-018-00369-00010 Cultivo: -</p> <p>Recinto:18-024-018-00369-00008 Cultivo: -</p> <p>Recinto:18-024-018-00369-00019 Cultivo: -</p> <p>Recinto:18-024-018-00368-00007 Cultivo: -</p>
86124	<p>Recinto de forrajera para Cálculo de Carga Ganadera que No pertenece a Explotación.</p> <p>Recinto:18-024-018-00369-00009 Cultivo:62000 PASTOS PERMANENTES DE 5 O MAS AÑOS-SIN VARIEDAD Secano</p> <p>Recinto:18-024-018-00369-00003 Cultivo:62000 PASTOS PERMANENTES DE 5 O MAS AÑOS-SIN VARIEDAD Secano</p> <p>Recinto:18-024-018-00369-00007 Cultivo:62000 PASTOS PERMANENTES DE 5 O MAS AÑOS-SIN VARIEDAD Secano</p> <p>Recinto:18-024-018-00369-00010 Cultivo:62000 PASTOS PERMANENTES DE 5 O MAS AÑOS-SIN VARIEDAD Secano</p> <p>Recinto:18-024-018-00369-00008 Cultivo:62000 PASTOS PERMANENTES DE 5 O MAS AÑOS-SIN VARIEDAD Secano</p> <p>Recinto:18-024-018-00369-00019 Cultivo:62000 PASTOS PERMANENTES DE 5 O MAS AÑOS-SIN VARIEDAD Secano</p> <p>Recinto:18-024-018-00368-00007 Cultivo:62000 PASTOS PERMANENTES DE 5 O MAS AÑOS-SIN VARIEDAD Secano</p>
86128	<p>Recinto de Forrajeras que no ha contabilizado para Carga Ganadera por no tener una explotación válida para el cálculo de la Carga Ganadera</p> <p>Recinto:18-024-018-00369-00009 Cultivo:62 PASTOS PERMANENTES DE 5 O MAS AÑOS-</p> <p>Recinto:18-024-018-00369-00003 Cultivo:62 PASTOS PERMANENTES DE 5 O MAS AÑOS-</p> <p>Recinto:18-024-018-00369-00007 Cultivo:62 PASTOS PERMANENTES DE 5 O MAS AÑOS-</p> <p>Recinto:18-024-018-00369-00010 Cultivo:62 PASTOS PERMANENTES DE 5 O MAS AÑOS-</p> <p>Recinto:18-024-018-00369-00008 Cultivo:62 PASTOS PERMANENTES DE 5 O MAS AÑOS-</p> <p>Recinto:18-024-018-00369-00019 Cultivo:62 PASTOS PERMANENTES DE 5 O MAS AÑOS-</p> <p>Recinto:18-024-018-00368-00007 Cultivo:62 PASTOS PERMANENTES DE 5 O MAS AÑOS-</p>
86132	<p>Recinto superficie forrajera que no realiza la actividad de producción de pastoreo.</p> <p>Recinto:18-030-012-00447-00001 Cultivo:20000 BARBECHO TRADICIONAL-SIN VARIEDAD Secano</p>

(1) Con incidencias que retienen pago o deniegan el expediente.  
 (2) Se calcula sobre superficie declarada admisible.  
 (3) Aplicación del artículo 16 bis del RD 147/2023.

Puede verificar la integridad de una copia de este documento mediante la lectura del código QR adjunto o mediante el acceso a la dirección <https://ws050.juntadeandalucia.es/verificarFirma> indicando el código de VERIFICACIÓN

FIRMADO POR	RAQUEL MARIA ESPIN CRESPO	FECHA	26/06/2024	
VERIFICACIÓN	Pk2jmMQ72K8YCCCE9EQ8LU85ENJJ6M	PÁGINA	4534/8857	



**APELLIDOS Y NOMBRE / RAZÓN SOCIAL**

LOMAS BOLIVAR JOSE ANTONIO

**NIF**

\*\*\*\*2378\*

**EXPEDIENTE**

1100848

**RESOLUCIÓN**

CONCESIÓN DE LA AYUDA

**DATOS DE MANTENIMIENTO UNIDADES**

**GRUPO DE PAGO**

ZONAS DE LIMITACIONES NATURALES

**Sup. Dec. Admisible**

2,38

**Sup. Resuelta**

2,38

**Sobredecl.**

0,00

**% Sobredecl.**

0,00

**RESUMEN DE PAGOS**

	<b>IMPORTE ( Euros )</b>			
	<b>RESUELTO</b>	<b>FEADER</b>	<b>MAPA</b>	<b>CAPADR</b>
Pago realizado	116,97	99,42	11,48	6,07
A pagar	11,55	9,82	1,13	0,60
<b>TOTAL</b>	<b>128,52</b>	<b>109,24</b>	<b>12,61</b>	<b>6,67</b>

**APLICACIÓN DE REDUCCIONES Y PENALIZACIONES (%)**

<b>Criterios de subvencionabilidad (1)</b>	<b>Presentación tardía</b>	<b>Omisión declaración</b>	<b>Condicionalidad</b>
0,00	0,00	0,00	0,00

**IMPORTE ( Euros )**

Calculado(2)	Reducción	Penalización	Reducción Penalización (3)	Penalización adicional	Resuelto	FEADER	MAPA	CAPADR
128,52 €	0,00 €	0,00 €	0,00 €	0,00 €	128,52 €	109,24 €	12,61 €	6,67 €
Importe Unitario:	54,00 €	Nuevo Importe Unitario:	54,00 €					

**RECINTOS PROPUESTOS**

<b>REF.</b>	<b>REFERENCIA SIGPAC</b>	<b>CULTIVO</b>	<b>S/R</b>	<b>USO SIGPAC</b>	<b>Sup. Dec. admisible</b>	<b>Sup. Campo</b>	<b>Sup. Determ.</b>	<b>Sup. Resuelta</b>
170000005491737	18-107-001-00161-0001	OLIVAR	S		2,38		2,38	2,38

(1) Con incidencias que retienen pago o deniegan el expediente.  
 (2) Se calcula sobre superficie declarada admisible.  
 (3) Aplicación del artículo 16 bis del RD 147/2023.

Puede verificar la integridad de una copia de este documento mediante la lectura del código QR adjunto o mediante el acceso a la dirección <a href="https://ws050.juntadeandalucia.es/verificarFirma">https://ws050.juntadeandalucia.es/verificarFirma</a> indicando el código de VERIFICACIÓN					
FIRMADO POR	RAQUEL MARIA ESPIN CRESPO		FECHA		26/06/2024
VERIFICACIÓN	Pk2jmMQ72K8YCCE9EQ8LU85ENJJ6M		PÁGINA		4535/8857



**APELLIDOS Y NOMBRE / RAZÓN SOCIAL**

LOMAS LOMAS DOLORES

**NIF**

\*\*\*\*1010\*

**EXPEDIENTE**

1164710

**RESOLUCIÓN**

CONCESIÓN DE LA AYUDA

**DATOS DE MANTENIMIENTO UNIDADES**

**GRUPO DE PAGO**

ZONAS DE LIMITACIONES NATURALES

**Sup. Dec. Admisible**  
10,29

**Sup. Resuelta**  
10,29

**Sobredecl.**  
0,00

**% Sobredecl.**  
0,00

**RESUMEN DE PAGOS**

	<b>IMPORTE ( Euros )</b>			
	<b>RESUELTO</b>	<b>FEADER</b>	<b>MAPA</b>	<b>CAPADR</b>
Pago realizado	505,71	429,85	49,61	26,25
A pagar	49,95	42,46	4,90	2,59
<b>TOTAL</b>	<b>555,66</b>	<b>472,31</b>	<b>54,51</b>	<b>28,84</b>

**APLICACIÓN DE REDUCCIONES Y PENALIZACIONES (%)**

<b>Criterios de subvencionabilidad (1)</b>	<b>Presentación tardía</b>	<b>Omisión declaración</b>	<b>Condicionabilidad</b>
0,00	0,00	0,00	0,00

**IMPORTE ( Euros )**

Calculado(2)	Reducción	Penalización	Reducción Penalización (3)	Penalización adicional	Resuelto	FEADER	MAPA	CAPADR
555,66 €	0,00 €	0,00 €	0,00 €	0,00 €	555,66 €	472,31 €	54,51 €	28,84 €
<b>Importe Unitario:</b>	<b>54,00 €</b>	<b>Nuevo Importe Unitario:</b>	<b>54,00 €</b>					

**RECINTOS PROPUESTOS**

<b>REF.</b>	<b>REFERENCIA SIGPAC</b>	<b>CULTIVO</b>	<b>S/R</b>	<b>USO SIGPAC</b>	<b>Sup. Dec. admisible</b>	<b>Sup. Campo</b>	<b>Sup. Determ.</b>	<b>Sup. Resuelta</b>
5313582	18-107-001-00324-0001	OLIVAR	S		1,79		1,79	1,79
5313595	18-107-001-00325-0001	OLIVAR	S		0,87		0,87	0,87
5313615	18-107-001-00220-0001	OLIVAR	S		2,43		2,43	2,43
1700000005596309	18-107-001-00089-0001	OLIVAR	S		0,83		0,83	0,83
1700000005596320	18-107-001-00105-0001	OLIVAR	S		0,58		0,58	0,58
1700000005596321	18-107-001-00106-0001	OLIVAR	S		0,55		0,55	0,55
1700000005605531	18-107-001-00434-0001	OLIVAR	S		0,61		0,61	0,61
1700000006261374	18-107-001-00195-0001	OLIVAR	S		1,44		1,44	1,44
1700000006261375	18-107-001-00204-0001	OLIVAR	S		1,19		1,19	1,19

(1) Con incidencias que retienen pago o deniegan el expediente.

(2) Se calcula sobre superficie declarada admisible.

(3) Aplicación del artículo 16 bis del RD 147/2023.

Puede verificar la integridad de una copia de este documento mediante la lectura del código QR adjunto o mediante el acceso a la dirección <https://ws050.juntadeandalucia.es/verificarFirma> indicando el código de VERIFICACIÓN

FIRMADO POR	RAQUEL MARIA ESPIN CRESPO	FECHA	26/06/2024
VERIFICACIÓN	Pk2jmMQ72K8YCCE9EQ8LU85ENJJJ6M	PÁGINA	4536/8857



**APELLIDOS Y NOMBRE / RAZÓN SOCIAL**

LOMAS SANCHEZ ANTONIO

**NIF**

\*\*\*\*1014\*

**EXPEDIENTE**

1015439

**RESOLUCIÓN**

CONCESIÓN DE LA AYUDA

**DATOS DE MANTENIMIENTO UNIDADES****GRUPO DE PAGO**

ZONAS DE LIMITACIONES NATURALES

**Sup. Dec.  
Admisible**

4,14

**Sup.  
Resuelta**

4,14

**Sobredecl.**

0,00

**% Sobredecl.**

0,00

**RESUMEN DE PAGOS**

	<b>IMPORTE ( Euros )</b>			
	<b>RESUELTO</b>	<b>FEADER</b>	<b>MAPA</b>	<b>CAPADR</b>
Pago realizado	203,46	172,95	19,96	10,56
A pagar	20,10	17,09	1,97	1,04
<b>TOTAL</b>	<b>223,56</b>	<b>190,04</b>	<b>21,93</b>	<b>11,60</b>

**APLICACIÓN DE REDUCCIONES Y PENALIZACIONES (%)**

<b>Criterios de subvencionabilidad (1)</b>	<b>Presentación tardía</b>	<b>Omisión declaración</b>	<b>Condicionalidad</b>
0,00	0,00	0,00	0,00

**IMPORTE ( Euros )**

Calculado(2)	Reducción	Penalización	Reducción Penalización (3)	Penalización adicional	Resuelto	FEADER	MAPA	CAPADR
223,56 €	0,00 €	0,00 €	0,00 €	0,00 €	223,56 €	190,03 €	21,93 €	11,60 €
Importe Unitario:	54,00 €	Nuevo Importe Unitario:	54,00 €					

**RECINTOS PROPUESTOS**

REF.	REFERENCIA SIGPAC	CULTIVO	S/R	USO	Sup. Dec. admisible	Sup. Campo	Sup. Determ.	Sup. Resuelta
				SIGPAC				
170000006082743	18-107-002-00212-0001	OLIVAR	S		1,26		1,26	1,26
170000006082744	18-107-002-00428-0001	OLIVAR	S		0,21		0,21	0,21
170000006082745	18-107-002-00057-0001	OLIVAR	S		0,65		0,65	0,65
170000006082746	18-107-002-00136-0002	OLIVAR	S		0,45		0,45	0,45
170000006082747	18-107-001-00054-0005	OLIVAR	S		1,36		1,36	1,36
170000006082748	18-107-001-00055-0001	OLIVAR	S		0,21		0,21	0,21

**INCIDENCIAS****INCIDENCIA DESCRIPCIÓN**

75022 No Autoriza a que, en caso de la devolución por la entidad financiera (retrocesión bancaria) del pago en la cuenta corriente consignada en la solicitud y que está debidamente registrada en el sistema contable GIRO de la Junta de Andalucía, se proceda al pago en cualquier otra cuenta corriente de la titularidad del solicitante vigente en dicho sistema contable.

(1) Con incidencias que retienen pago o deniegan el expediente.

(2) Se calcula sobre superficie declarada admisible.

(3) Aplicación del artículo 16 bis del RD 147/2023.

Puede verificar la integridad de una copia de este documento mediante la lectura del código QR adjunto o mediante el acceso a la dirección <https://ws050.juntadeandalucia.es/verificarFirma> indicando el código de VERIFICACIÓN

FIRMADO POR	RAQUEL MARIA ESPIN CRESPO	FECHA	26/06/2024
-------------	---------------------------	-------	------------

VERIFICACIÓN	Pk2jmMQ72K8YCCE9EQ8LU85ENJJ6M	PÁGINA	4537/8857
--------------	-------------------------------	--------	-----------





**APELLIDOS Y NOMBRE / RAZÓN SOCIAL**

LOPEZ ALMAGRO JOSE MANUEL

**NIF**

\*\*\*\*5546\*

**EXPEDIENTE**

1233021

**RESOLUCIÓN**

CONCESIÓN DE LA AYUDA

**DATOS DE MANTENIMIENTO UNIDADES**

**GRUPO DE PAGO**

ZONAS DE LIMITACIONES NATURALES

**Sup. Dec. Admisible**

26,89

**Sup. Resuelta**

26,89

**Sobredecl.**

0,00

**% Sobredecl.**

0,00

**RESUMEN DE PAGOS**

	<b>IMPORTE ( Euros )</b>			
	<b>RESUELTO</b>	<b>FEADER</b>	<b>MAPA</b>	<b>CAPADR</b>
Pago realizado	1.081,20	919,02	106,06	56,12
A pagar	106,80	90,78	10,48	5,54
<b>TOTAL</b>	<b>1.188,00</b>	<b>1.009,80</b>	<b>116,54</b>	<b>61,66</b>

**APLICACIÓN DE REDUCCIONES Y PENALIZACIONES (%)**

<b>Crterios de subvencionabilidad (1)</b>	<b>Presentación tardía</b>	<b>Omisión declaración</b>	<b>Condicionalidad</b>
0,00	0,00	0,00	0,00

**IMPORTE ( Euros )**

Calculado(2)	Reducción	Penalización	Reducción Penalización (3)	Penalización adicional	Resuelto	FEADER	MAPA	CAPADR
1.188,00 €	0,00 €	0,00 €	0,00 €	0,00 €	1.188,00 €	1.009,80 €	116,54 €	61,66 €
<b>Importe Unitario:</b>	<b>54,00 €</b>	<b>Nuevo Importe Unitario:</b>	<b>44,18 €</b>					

**RECINTOS PROPUESTOS**

<b>REF.</b>	<b>REFERENCIA SIGPAC</b>	<b>CULTIVO</b>	<b>USO S/R SIGPAC</b>	<b>Sup. Dec. admisible</b>	<b>Sup. Campo</b>	<b>Sup. Determ.</b>	<b>Sup. Resuelta</b>
-1601026	18-004-015-00005-0001	OLIVAR	S	0,13		0,13	0,13
-1601025	18-004-014-00070-0001	OLIVAR	S	0,16		0,16	0,16
-1601024	18-004-014-00058-0009	OLIVAR	S	0,01		0,01	0,01
-1601023	18-004-014-00058-0009	OLIVAR	S	0,04		0,04	0,04
-1073358	18-023-001-00097-0004	OLIVAR	S	4,83		4,83	4,83
-1073355	18-004-014-00093-0001	OLIVAR	S	6,22		6,22	6,22
-1073354	18-004-014-00056-0001	OLIVAR	S	0,20		0,20	0,20
4228661	18-004-014-00054-0001	OLIVAR	S	5,29		5,29	5,29
4228717	18-004-014-00056-0001	OLIVAR	S	2,71		2,71	2,71
4228803	18-004-015-00005-0001	OLIVAR	S	0,64		0,64	0,64
5071330	18-004-014-09001-0002	OLIVAR	S	0,06		0,06	0,06
1700000006992426	18-004-014-00069-0002	OLIVAR	S	3,29		3,29	3,29
1700000006992428	18-004-025-00040-0001	OLIVAR	R	0,60		0,60	0,60
1700000006992429	18-023-001-00075-0004	OLIVAR	S	0,08		0,08	0,08
1700000006992433	18-004-014-00085-0001	OLIVAR	S	2,61		2,61	2,61
1700000006992434	18-004-014-09008-0005	OLIVAR	S	0,02		0,02	0,02

(1) Con incidencias que retienen pago o deniegan el expediente.  
 (2) Se calcula sobre superficie declarada admisible.  
 (3) Aplicación del artículo 16 bis del RD 147/2023.

Puede verificar la integridad de una copia de este documento mediante la lectura del código QR adjunto o mediante el acceso a la dirección <a href="https://ws050.juntadeandalucia.es/verificarFirma">https://ws050.juntadeandalucia.es/verificarFirma</a> indicando el código de VERIFICACIÓN					
FIRMADO POR	RAQUEL MARIA ESPIN CRESPO		FECHA		26/06/2024
VERIFICACIÓN	Pk2jmMQ72K8YCCE9EQ8LU85ENJJJ6M		PÁGINA		4538/8857





**APELLIDOS Y NOMBRE / RAZÓN SOCIAL**

LOPEZ CARRION MARIA DEL CARMEN

**NIF**

\*\*\*\*7579\*

**EXPEDIENTE**

1225975

**RESOLUCIÓN**

CONCESIÓN DE LA AYUDA

**DATOS DE MANTENIMIENTO UNIDADES**

<b>GRUPO DE PAGO</b>	<b>Sup. Dec. Admisible</b>	<b>Sup. Resuelta</b>	<b>Sobredecl.</b>	<b>% Sobredecl.</b>
ZONAS DE LIMITACIONES NATURALES	192,70	192,70	0,00	0,00

**RESUMEN DE PAGOS**

	<b>IMPORTE ( Euros )</b>			
	<b>RESUELTO</b>	<b>FEADER</b>	<b>MAPA</b>	<b>CAPADR</b>
Pago realizado	1.081,20	919,02	106,06	56,12
A pagar	106,06	90,15	10,40	5,51
<b>TOTAL</b>	<b>1.187,26</b>	<b>1.009,17</b>	<b>116,46</b>	<b>61,63</b>

**APLICACIÓN DE REDUCCIONES Y PENALIZACIONES (%)**

<b>Crterios de subvencionabilidad (1)</b>	<b>Presentación tardía</b>	<b>Omisión declaración</b>	<b>Condicionalidad</b>
0,00	0,00	0,00	0,00

**IMPORTE ( Euros )**

Calculado(2)	Reducción	Penalización	Reducción Penalización (3)	Penalización adicional	Resuelto	FEADER	MAPA	CAPADR
1.187,26 €	0,00 €	0,00 €	0,00 €	0,00 €	1.187,26 €	1.009,17 €	116,47 €	61,62 €
Importe Unitario:	54,00 €	Nuevo Importe Unitario:	6,16 €					

**RECINTOS PROPUESTOS**

<b>REF.</b>	<b>REFERENCIA SIGPAC</b>	<b>CULTIVO</b>	<b>S/R</b>	<b>USO SIGPAC</b>	<b>Sup. Dec. admisible</b>	<b>Sup. Campo</b>	<b>Sup. Determ.</b>	<b>Sup. Resuelta</b>
-1484500	18-004-002-00002-0001	AVENA	S		8,56		8,56	8,44
-1484296	18-004-004-00002-0005	BARBECHO TRADICIONAL	S		18,93		18,93	18,93
-1484272	18-004-004-00001-0006	BARBECHO TRADICIONAL	R		4,94		4,94	4,94
-1484255	18-004-002-00002-0001	BARBECHO TRADICIONAL	S		11,46		11,46	11,46
-1484105	18-107-007-00196-0005	ALMENDROS	S		0,37		0,37	0,37
-1350607	18-004-004-00001-0006	CEBADA	R		18,31		18,31	18,31
-1350452	18-004-004-00002-0005	AVENA	S		12,77		12,77	12,77
-1350445	18-004-002-00002-0001	AVENA	S		30,00		30,00	30,00
-945846	18-107-028-00158-0008	OLIVAR	R		16,76		16,76	16,76
-945844	18-004-004-00001-0013	AVENA	S		0,01		0,01	0,01
-945843	18-004-004-00001-0009	AVENA	R		1,56		1,56	1,56
5486581	18-107-007-00196-0003	ALMENDROS	S		2,00		2,00	2,00
5486588	18-107-005-00011-0001	OLIVAR	S		2,14		2,14	2,14
5486589	18-107-005-00011-0002	ALMENDROS	R		4,87		4,87	4,87
1700000005510869	18-004-003-00002-0003	OLIVAR	S		9,49		9,49	9,49
1700000005510870	18-004-004-00001-0002	OLIVAR	S		4,66		4,66	4,66
1700000005510871	18-004-004-00002-0004	OLIVAR	S		11,30		11,30	11,30
1700000005510872	18-107-019-00018-0003	OLIVAR	S		1,80		1,80	1,80
1700000005510873	18-107-028-00158-0001	OLIVAR	R		0,55		0,55	0,55
1700000005510875	18-107-016-00014-0001	AVENA	S		0,53		0,53	0,53
1700000005510876	18-107-016-00015-0001	AVENA	S		0,43		0,43	0,43
1700000005510877	18-107-016-00011-0002	AVENA	S		0,39		0,39	0,39
1700000005510879	18-107-016-00017-0002	AVENA	S		0,54		0,54	0,54
1700000005510886	18-004-003-00002-0005	AVENA	S		29,81		29,81	29,81
1700000005510887	18-107-016-00002-0001	AVENA	S		0,64		0,64	0,64

(1) Con incidencias que retienen pago o deniegan el expediente.  
 (2) Se calcula sobre superficie declarada admisible.  
 (3) Aplicación del artículo 16 bis del RD 147/2023.

Puede verificar la integridad de una copia de este documento mediante la lectura del código QR adjunto o mediante el acceso a la dirección <a href="https://ws050.juntadeandalucia.es/verificarFirma">https://ws050.juntadeandalucia.es/verificarFirma</a> indicando el código de VERIFICACIÓN					
FIRMADO POR	RAQUEL MARIA ESPIN CRESPO		FECHA		26/06/2024
VERIFICACIÓN	Pk2jmMQ72K8YCCE9EQ8LU85ENJJ6M		PÁGINA		4539/8857



### INCIDENCIAS

#### INCIDENCIA DESCRIPCIÓN

- 4272 Verifica que las líneas de declaración de las Solicitudes Únicas no tienen solapes con la capa de Retroactividad Gráfica (ambas de la misma campaña) a nivel de expediente/línea de declaración gráfica de la solicitud.  
Recinto:18-004-002-00002-00001 Cultivo: - Agregado de la referencia del recinto.:0 Zona de la referencia del recinto.:0 Superficie solapada.:0,02 Id. Incid.:95712519  
Recinto:18-004-002-00002-00001 Cultivo: - Agregado de la referencia del recinto.:0 Zona de la referencia del recinto.:0 Superficie solapada.:0,1 Id. Incid.:95712518

#### Datos considerados para el Cálculo de la Carga Ganadera del expediente

Superficie determinada para Cálculo Carga Ganadera: 0,00 ha  
Carga Ganadera del Expediente: 0,00 ugm/ha

#### Incidentes de carga ganadera

#### INCIDENCIA DESCRIPCIÓN

- 86132 Recinto superficie forrajera que no realiza la actividad de producción de pastoreo.  
Recinto:18-004-004-00002-00005 Cultivo:20000 BARBECHO TRADICIONAL-SIN VARIEDAD Secano  
Recinto:18-004-004-00001-00006 Cultivo:20000 BARBECHO TRADICIONAL-SIN VARIEDAD Regadío  
Recinto:18-004-002-00002-00001 Cultivo:20000 BARBECHO TRADICIONAL-SIN VARIEDAD Secano

(1) Con incidencias que retienen pago o deniegan el expediente.  
(2) Se calcula sobre superficie declarada admisible.  
(3) Aplicación del artículo 16 bis del RD 147/2023.

Puede verificar la integridad de una copia de este documento mediante la lectura del código QR adjunto o mediante el acceso a la dirección <a href="https://ws050.juntadeandalucia.es/verificarFirma">https://ws050.juntadeandalucia.es/verificarFirma</a> indicando el código de VERIFICACIÓN				
FIRMADO POR	RAQUEL MARIA ESPIN CRESPO	FECHA	26/06/2024	
VERIFICACIÓN	Pk2jmMQ72K8YCCE9EQ8LU85ENJJ6M	PÁGINA	4540/8857	



**APELLIDOS Y NOMBRE / RAZÓN SOCIAL**

LOPEZ DE HIERRO PEREZ PEDRO CESAR

**NIF**

\*\*\*\*4270\*

**EXPEDIENTE**

1187042

**RESOLUCIÓN**

CONCESIÓN DE LA AYUDA

**DATOS DE MANTENIMIENTO UNIDADES**

**GRUPO DE PAGO**

ZONAS DE LIMITACIONES NATURALES

**Sup. Dec. Admisible**

73,03

**Sup. Resuelta**

73,03

**Sobredecl.**

0,00

**% Sobredecl.**

0,00

**RESUMEN DE PAGOS**

	<b>IMPORTE ( Euros )</b>			
	<b>RESUELTO</b>	<b>FEADER</b>	<b>MAPA</b>	<b>CAPADR</b>
Pago realizado	1.081,20	919,02	106,06	56,12
A pagar	106,80	90,78	10,48	5,54
<b>TOTAL</b>	<b>1.188,00</b>	<b>1.009,80</b>	<b>116,54</b>	<b>61,66</b>

**APLICACIÓN DE REDUCCIONES Y PENALIZACIONES (%)**

<b>Crterios de subvencionabilidad (1)</b>	<b>Presentación tardía</b>	<b>Omisión declaración</b>	<b>Condicionalidad</b>
0,00	0,00	0,00	0,00

**IMPORTE ( Euros )**

Calculado(2)	Reducción	Penalización	Reducción Penalización (3)	Penalización adicional	Resuelto	FEADER	MAPA	CAPADR
1.188,00 €	0,00 €	0,00 €	0,00 €	0,00 €	1.188,00 €	1.009,80 €	116,54 €	61,66 €
Importe Unitario:	54,00 €	Nuevo Importe Unitario:	16,27 €					

**RECINTOS PROPUESTOS**

REF.	REFERENCIA SIGPAC	CULTIVO	USO S/R SIGPAC	Sup. Dec. admisible	Sup. Campo	Sup. Determ.	Sup. Resuelta
-1572394	18-080-005-00241-0036	ALMENDROS	S	12,87		12,87	12,87
-1209454	18-080-005-00241-0037	BARBECHO TRADICIONAL	S	0,72		0,72	0,72
-734992	18-080-005-00241-0036	ALMENDROS	S	7,57		7,57	7,57
-532481	18-080-005-00241-0034	BARBECHO TRADICIONAL	S	0,88		0,88	0,88
-532134	18-080-005-00241-0012	CEBADA	S	10,36		10,36	10,36
-89210	18-080-005-00242-0009	ALMENDROS	S	18,58		18,58	18,58
1700000006743379	18-080-005-00242-0001	ALMENDROS	S	11,07		11,07	11,07
1700000006743395	18-080-005-00241-0010	CEBADA	S	10,98		10,98	10,98

**Datos considerados para el Cálculo de la Carga Ganadera del expediente**

Superficie determinada para Cálculo Carga Ganadera: 0,00 ha

Carga Ganadera del Expediente: 0,00 ugm/ha

**Incidencias de carga ganadera**

**INCIDENCIA DESCRIPCIÓN**

86132	Recinto superficie forrajera que no realiza la actividad de producción de pastoreo. Recinto:18-080-005-00241-00037 Cultivo:20000 BARBECHO TRADICIONAL-SIN VARIEDAD Secano Recinto:18-080-005-00241-00034 Cultivo:20000 BARBECHO TRADICIONAL-SIN VARIEDAD Secano
-------	---

(1) Con incidencias que retienen pago o deniegan el expediente.  
(2) Se calcula sobre superficie declarada admisible.  
(3) Aplicación del artículo 16 bis del RD 147/2023.

Puede verificar la integridad de una copia de este documento mediante la lectura del código QR adjunto o mediante el acceso a la dirección <a href="https://ws050.juntadeandalucia.es/verificarFirma">https://ws050.juntadeandalucia.es/verificarFirma</a> indicando el código de VERIFICACIÓN			
FIRMADO POR	RAQUEL MARIA ESPIN CRESPO	FECHA	26/06/2024
VERIFICACIÓN	Pk2jmMQ72K8YCCE9EQ8LU85ENJJJ6M	PÁGINA	4541/8857





**APELLIDOS Y NOMBRE / RAZÓN SOCIAL**

LOPEZ FALCO JAIME JOAQUIN

**NIF**

\*\*\*\*2123\*

**EXPEDIENTE**

1206653

**RESOLUCIÓN**

CONCESIÓN DE LA AYUDA

**DATOS DE MANTENIMIENTO UNIDADES**

**GRUPO DE PAGO**

ZONAS DE LIMITACIONES NATURALES

**Sup. Dec. Admisible**

50,51

**Sup. Resuelta**

50,51

**Sobredecl.**

0,00

**% Sobredecl.**

0,00

**RESUMEN DE PAGOS**

	<b>IMPORTE ( Euros )</b>			
	<b>RESUELTO</b>	<b>FEADER</b>	<b>MAPA</b>	<b>CAPADR</b>
Pago realizado	1.081,20	919,02	106,06	56,12
A pagar	106,80	90,78	10,48	5,54
<b>TOTAL</b>	<b>1.188,00</b>	<b>1.009,80</b>	<b>116,54</b>	<b>61,66</b>

**APLICACIÓN DE REDUCCIONES Y PENALIZACIONES (%)**

<b>Criterios de subvencionabilidad (1)</b>	<b>Presentación tardía</b>	<b>Omisión declaración</b>	<b>Condicionabilidad</b>
0,00	0,00	0,00	0,00

**IMPORTE ( Euros )**

Calculado(2)	Reducción	Penalización	Reducción Penalización (3)	Penalización adicional	Resuelto	FEADER	MAPA	CAPADR
1.188,00 €	0,00 €	0,00 €	0,00 €	0,00 €	1.188,00 €	1.009,80 €	116,54 €	61,66 €
<b>Importe Unitario:</b>	<b>54,00 €</b>	<b>Nuevo Importe Unitario:</b>	<b>23,52 €</b>					

**RECINTOS PROPUESTOS**

<b>REF.</b>	<b>REFERENCIA SIGPAC</b>	<b>CULTIVO</b>	<b>S/R</b>	<b>USO SIGPAC</b>	<b>Sup. Dec. admisible</b>	<b>Sup. Campo</b>	<b>Sup. Determ.</b>	<b>Sup. Resuelta</b>
170000006818370	18-046-001-00016-0002	ALMENDROS	S		33,19		33,19	33,19
170000006818371	18-046-001-00073-0014	ALMENDROS	S		5,06		5,06	5,06
170000006818372	18-046-001-00020-0001	ALMENDROS	S		5,33		5,33	5,33
170000006818376	18-046-001-00073-0005	ALMENDROS	S		6,93		6,93	6,93

(1) Con incidencias que retienen pago o deniegan el expediente.

(2) Se calcula sobre superficie declarada admisible.

(3) Aplicación del artículo 16 bis del RD 147/2023.

Puede verificar la integridad de una copia de este documento mediante la lectura del código QR adjunto o mediante el acceso a la dirección <https://ws050.juntadeandalucia.es/verificarFirma> indicando el código de VERIFICACIÓN

FIRMADO POR	RAQUEL MARIA ESPIN CRESPO	FECHA	26/06/2024
VERIFICACIÓN	Pk2jmMQ72K8YCCE9EQ8LU85ENJJ6M	PÁGINA	4542/8857





**APELLIDOS Y NOMBRE / RAZÓN SOCIAL**

LOPEZ FALCO LUIS MIGUEL

**NIF**

\*\*\*8784\*

**EXPEDIENTE**

1206578

**RESOLUCIÓN**

CONCESIÓN DE LA AYUDA

**DATOS DE MANTENIMIENTO UNIDADES**

**GRUPO DE PAGO**

ZONAS DE LIMITACIONES NATURALES

**Sup. Dec. Admisible**

55,17

**Sup. Resuelta**

55,17

**Sobredecl.**

0,00

**% Sobredecl.**

0,00

**RESUMEN DE PAGOS**

	<b>IMPORTE ( Euros )</b>			
	<b>RESUELTO</b>	<b>FEADER</b>	<b>MAPA</b>	<b>CAPADR</b>
Pago realizado	1.081,20	919,02	106,06	56,12
A pagar	106,80	90,78	10,48	5,54
<b>TOTAL</b>	<b>1.188,00</b>	<b>1.009,80</b>	<b>116,54</b>	<b>61,66</b>

**APLICACIÓN DE REDUCCIONES Y PENALIZACIONES (%)**

<b>Criterios de subvencionabilidad (1)</b>	<b>Presentación tardía</b>	<b>Omisión declaración</b>	<b>Condicionabilidad</b>
0,00	0,00	0,00	0,00

**IMPORTE ( Euros )**

Calculado(2)	Reducción	Penalización	Reducción Penalización (3)	Penalización adicional	Resuelto	FEADER	MAPA	CAPADR
1.188,00 €	0,00 €	0,00 €	0,00 €	0,00 €	1.188,00 €	1.009,80 €	116,54 €	61,66 €
<b>Importe Unitario:</b>	<b>54,00 €</b>	<b>Nuevo Importe Unitario:</b>			<b>21,53 €</b>			

**RECINTOS PROPUESTOS**

<b>REF.</b>	<b>REFERENCIA SIGPAC</b>	<b>CULTIVO</b>	<b>S/R</b>	<b>USO SIGPAC</b>	<b>Sup. Dec. admisible</b>	<b>Sup. Campo</b>	<b>Sup. Determ.</b>	<b>Sup. Resuelta</b>
170000006356898	18-046-007-00005-0002	ALMENDROS	S		55,17		55,17	55,17

(1) Con incidencias que retienen pago o deniegan el expediente.  
 (2) Se calcula sobre superficie declarada admisible.  
 (3) Aplicación del artículo 16 bis del RD 147/2023.

Puede verificar la integridad de una copia de este documento mediante la lectura del código QR adjunto o mediante el acceso a la dirección <a href="https://ws050.juntadeandalucia.es/verificarFirma">https://ws050.juntadeandalucia.es/verificarFirma</a> indicando el código de VERIFICACIÓN				
FIRMADO POR	RAQUEL MARIA ESPIN CRESPO	FECHA	26/06/2024	
VERIFICACIÓN	Pk2jmMQ72K8YCCE9EQ8LU85ENJJ6M	PÁGINA	4543/8857	



**APELLIDOS Y NOMBRE / RAZÓN SOCIAL**

LOPEZ FERNANDEZ MARIA ISABEL

**NIF**

\*\*\*\*9270\*

**EXPEDIENTE**

1178810

**RESOLUCIÓN**

CONCESIÓN DE LA AYUDA

**DATOS DE MANTENIMIENTO UNIDADES**

**GRUPO DE PAGO**

ZONAS DE LIMITACIONES NATURALES

**Sup. Dec. Admisible**

8,16

**Sup. Resuelta**

8,16

**Sobredecl.**

0,00

**% Sobredecl.**

0,00

**RESUMEN DE PAGOS**

	<b>IMPORTE ( Euros )</b>			
	<b>RESUELTO</b>	<b>FEADER</b>	<b>MAPA</b>	<b>CAPADR</b>
Pago realizado	399,06	339,20	39,14	20,71
A pagar	41,58	35,34	4,08	2,16
<b>TOTAL</b>	<b>440,64</b>	<b>374,54</b>	<b>43,22</b>	<b>22,87</b>

**APLICACIÓN DE REDUCCIONES Y PENALIZACIONES (%)**

<b>Criterios de subvencionabilidad (1)</b>	<b>Presentación tardía</b>	<b>Omisión declaración</b>	<b>Condicionabilidad</b>
0,00	0,00	0,00	0,00

**IMPORTE ( Euros )**

Calculado(2)	Reducción	Penalización	Reducción Penalización (3)	Penalización adicional	Resuelto	FEADER	MAPA	CAPADR
440,64 €	0,00 €	0,00 €	0,00 €	0,00 €	440,64 €	374,54 €	43,23 €	22,87 €
Importe Unitario:	54,00 €	Nuevo Importe Unitario:	54,00 €					

**RECINTOS PROPUESTOS**

<b>REF.</b>	<b>REFERENCIA SIGPAC</b>	<b>CULTIVO</b>	<b>S/R</b>	<b>USO SIGPAC</b>	<b>Sup. Dec. admisible</b>	<b>Sup. Campo</b>	<b>Sup. Determ.</b>	<b>Sup. Resuelta</b>
-1076361	18-078-002-00011-0012	BARBECHO TRADICIONAL	S		0,04		0,04	0,04
-1076360	18-078-002-00011-0009	BARBECHO TRADICIONAL	S		0,01		0,01	0,01
1700000005238697	18-078-002-00011-0008	PASTOS PERMANENTES DE 5 O MAS AÑOS	S		8,11		8,11	8,11

**INCIDENCIAS**

**INCIDENCIA DESCRIPCIÓN**

3795 Recinto declarado con una situación de riesgo de abandono.  
Recinto:18-078-002-00011-00012 Cultivo: -

(1) Con incidencias que retienen pago o deniegan el expediente.  
(2) Se calcula sobre superficie declarada admisible.  
(3) Aplicación del artículo 16 bis del RD 147/2023.

Puede verificar la integridad de una copia de este documento mediante la lectura del código QR adjunto o mediante el acceso a la dirección <a href="https://ws050.juntadeandalucia.es/verificarFirma">https://ws050.juntadeandalucia.es/verificarFirma</a> indicando el código de VERIFICACIÓN					
FIRMADO POR	RAQUEL MARIA ESPIN CRESPO		FECHA		26/06/2024
VERIFICACIÓN	Pk2jmMQ72K8YCCE9EQ8LU85ENJJJ6M		PÁGINA		4544/8857



**Datos considerados para el Cálculo de la Carga Ganadera del expediente**

Superficie determinada para Cálculo Carga Ganadera: 169,23 ha  
Carga Ganadera del Expediente: 0,34 ugm/ha

Explotación	Especie	Ugm Calculada para CG
ES180890000201	CAPRINA	56,84

**Recintos Determinados para el Cálculo de Garga Ganadera**

REF.	REFERENCIA SIGPAC	CULTIVO	DESCRIPCIÓN CULTIVO	S/R	SUP. RESUELTA (ha)
-1076366	18-091-024-00123-00004	62000	PASTOS PERMANENTES DE 5 O MAS AÑOS-SIN VARIEDAD	S	0,01
-1076365	18-091-024-00120-00003	62000	PASTOS PERMANENTES DE 5 O MAS AÑOS-SIN VARIEDAD	S	0,02
-1076364	18-091-024-00107-00011	62000	PASTOS PERMANENTES DE 5 O MAS AÑOS-SIN VARIEDAD	S	0,04
-1076363	18-091-024-00097-00004	62000	PASTOS PERMANENTES DE 5 O MAS AÑOS-SIN VARIEDAD	S	0,02
-1076362	18-091-024-00094-00007	62000	PASTOS PERMANENTES DE 5 O MAS AÑOS-SIN VARIEDAD	S	0,06
5131166	18-091-001-00045-00001	62000	PASTOS PERMANENTES DE 5 O MAS AÑOS-SIN VARIEDAD	S	106,32
1700000005238690	18-091-023-00117-00002	62000	PASTOS PERMANENTES DE 5 O MAS AÑOS-SIN VARIEDAD	S	1,20
1700000005238691	18-091-023-00118-00001	62000	PASTOS PERMANENTES DE 5 O MAS AÑOS-SIN VARIEDAD	S	0,90
1700000005238692	18-091-023-00120-00005	62000	PASTOS PERMANENTES DE 5 O MAS AÑOS-SIN VARIEDAD	S	1,46
1700000005238693	18-091-023-00136-00007	62000	PASTOS PERMANENTES DE 5 O MAS AÑOS-SIN VARIEDAD	S	2,90
1700000005238694	18-091-023-00122-00001	62000	PASTOS PERMANENTES DE 5 O MAS AÑOS-SIN VARIEDAD	S	2,64
1700000005238695	18-170-001-00004-00004	62000	PASTOS PERMANENTES DE 5 O MAS AÑOS-SIN VARIEDAD	S	29,51
1700000005238696	18-170-001-00029-00002	62000	PASTOS PERMANENTES DE 5 O MAS AÑOS-SIN VARIEDAD	S	5,43
1700000005238697	18-078-002-00011-00008	62000	PASTOS PERMANENTES DE 5 O MAS AÑOS-SIN VARIEDAD	S	8,11
1700000005238707	18-091-024-00107-00002	62000	PASTOS PERMANENTES DE 5 O MAS AÑOS-SIN VARIEDAD	S	0,75
1700000005238708	18-091-024-00095-00004	62000	PASTOS PERMANENTES DE 5 O MAS AÑOS-SIN VARIEDAD	S	0,86
1700000005238710	18-091-024-00105-00002	62000	PASTOS PERMANENTES DE 5 O MAS AÑOS-SIN VARIEDAD	S	0,39
1700000005238711	18-091-024-00174-00013	62000	PASTOS PERMANENTES DE 5 O MAS AÑOS-SIN VARIEDAD	S	0,62
1700000005238712	18-091-024-00374-00001	62000	PASTOS PERMANENTES DE 5 O MAS AÑOS-SIN VARIEDAD	S	4,65
1700000005238713	18-091-024-00153-00023	62000	PASTOS PERMANENTES DE 5 O MAS AÑOS-SIN VARIEDAD	S	0,08
1700000005238714	18-091-024-00174-00002	62000	PASTOS PERMANENTES DE 5 O MAS AÑOS-SIN VARIEDAD	S	2,01
1700000005238715	18-091-024-00153-00015	62000	PASTOS PERMANENTES DE 5 O MAS AÑOS-SIN VARIEDAD	S	0,12
1700000005238716	18-091-024-00154-00002	62000	PASTOS PERMANENTES DE 5 O MAS AÑOS-SIN VARIEDAD	S	0,42
1700000005238717	18-091-024-00153-00004	62000	PASTOS PERMANENTES DE 5 O MAS AÑOS-SIN VARIEDAD	S	0,01
1700000005238718	18-091-024-00153-00013	62000	PASTOS PERMANENTES DE 5 O MAS AÑOS-SIN VARIEDAD	S	0,20
1700000005238719	18-091-024-00121-00001	62000	PASTOS PERMANENTES DE 5 O MAS AÑOS-SIN VARIEDAD	S	0,49
1700000005238720	18-091-024-00123-00003	62000	PASTOS PERMANENTES DE 5 O MAS AÑOS-SIN VARIEDAD	S	0,01

**Incidencias de carga ganadera**

**INCIDENCIA DESCRIPCIÓN**

3795 Recinto declarado con una situación de riesgo de abandono.  
Recinto:18-091-024-00374-00013 Cultivo: -  
Recinto:18-078-002-00011-00012 Cultivo: -

(1) Con incidencias que retienen pago o deniegan el expediente.  
(2) Se calcula sobre superficie declarada admisible.  
(3) Aplicación del artículo 16 bis del RD 147/2023.

Puede verificar la integridad de una copia de este documento mediante la lectura del código QR adjunto o mediante el acceso a la dirección <a href="https://ws050.juntadeandalucia.es/verificarFirma">https://ws050.juntadeandalucia.es/verificarFirma</a> indicando el código de VERIFICACIÓN					
FIRMADO POR	RAQUEL MARIA ESPIN CRESPO		FECHA		26/06/2024
VERIFICACIÓN	Pk2jmMQ72K8YCCE9EQ8LU85ENJJ6M		PÁGINA		4545/8857



Recinto:18-091-024-00094-00002 Cultivo: -  
Recinto:18-091-024-00095-00001 Cultivo: -  
Recinto:18-091-024-00097-00003 Cultivo: -  
Recinto:18-059-018-00020-00002 Cultivo: -  
Recinto:18-059-018-00007-00001 Cultivo: -  
Recinto:18-059-018-00008-00001 Cultivo: -  
86132 Recinto superficie forrajera que no realiza la actividad de producción de pastoreo.  
Recinto:18-078-002-00011-00012 Cultivo:20000 BARBECHO TRADICIONAL-SIN VARIEDAD Secano  
Recinto:18-078-002-00011-00009 Cultivo:20000 BARBECHO TRADICIONAL-SIN VARIEDAD Secano

(1) Con incidencias que retienen pago o deniegan el expediente.  
(2) Se calcula sobre superficie declarada admisible.  
(3) Aplicación del artículo 16 bis del RD 147/2023.

Puede verificar la integridad de una copia de este documento mediante la lectura del código QR adjunto o mediante el acceso a la dirección <a href="https://ws050.juntadeandalucia.es/verificarFirma">https://ws050.juntadeandalucia.es/verificarFirma</a> indicando el código de VERIFICACIÓN				
FIRMADO POR	RAQUEL MARIA ESPIN CRESCO	FECHA	26/06/2024	
VERIFICACIÓN	Pk2jmMQ72K8YCCE9EQ8LU85ENJJ6M	PÁGINA	4546/8857	





**APELLIDOS Y NOMBRE / RAZÓN SOCIAL**

LOPEZ GARCIA EMILIO

**NIF**

\*\*\*\*5535\*

**EXPEDIENTE**

1238143

**RESOLUCIÓN**

CONCESIÓN DE LA AYUDA

**DATOS DE MANTENIMIENTO UNIDADES**

**GRUPO DE PAGO**

ZONAS DE LIMITACIONES NATURALES

**Sup. Dec. Admisible**

3,41

**Sup. Resuelta**

3,41

**Sobredecl.**

0,00

**% Sobredecl.**

0,00

**RESUMEN DE PAGOS**

	<b>IMPORTE ( Euros )</b>			
	<b>RESUELTO</b>	<b>FEADER</b>	<b>MAPA</b>	<b>CAPADR</b>
Pago realizado	167,59	142,45	16,44	8,70
A pagar	16,55	14,07	1,62	0,86
<b>TOTAL</b>	<b>184,14</b>	<b>156,52</b>	<b>18,06</b>	<b>9,56</b>

**APLICACIÓN DE REDUCCIONES Y PENALIZACIONES (%)**

<b>Criterios de subvencionabilidad (1)</b>	<b>Presentación tardía</b>	<b>Omisión declaración</b>	<b>Condicionalidad</b>
0,00	0,00	0,00	0,00

**IMPORTE ( Euros )**

Calculado(2)	Reducción	Penalización	Reducción Penalización (3)	Penalización adicional	Resuelto	FEADER	MAPA	CAPADR
184,14 €	0,00 €	0,00 €	0,00 €	0,00 €	184,14 €	156,52 €	18,06 €	9,56 €
Importe Unitario:	54,00 €	Nuevo Importe Unitario:	54,00 €					

**RECINTOS PROPUESTOS**

REF.	REFERENCIA SIGPAC	CULTIVO	S/R	USO SIGPAC	Sup. Dec. admisible	Sup. Campo	Sup. Determ.	Sup. Resuelta
-1464388	18-028-002-00025-0004	OLIVAR	R		0,02		0,02	0,02
-1464386	18-028-002-00013-0006	OLIVAR	R		0,04		0,04	0,04
-1464385	18-028-002-00012-0005	BARBECHO TRADICIONAL	R		0,24		0,24	0,24
4102676	18-028-002-00023-0002	MELOCOTONEROS	R		2,01		2,01	2,01
4102677	18-028-002-00023-0003	OLIVAR	S		0,14		0,14	0,14
4102683	18-028-002-00025-0003	MELOCOTONEROS	R		0,96		0,96	0,96

**INCIDENCIAS**

**INCIDENCIA DESCRIPCIÓN**

86021 Verifica que determinados recintos declarados por el expte para la operación, no se corresponde con la ZONA DESFAVORECIDA. Y no ha sido solicitada la operación análoga o correspondiente.  
 Recinto:18-091-031-00072-00002 Cultivo:152000 PIMIENTO-SIN VARIEDAD Regadío Operación correcta del recinto:6613.1

**Datos considerados para el Cálculo de la Carga Ganadera del expediente**

Superficie determinada para Cálculo Carga Ganadera: 0,00 ha

Carga Ganadera del Expediente: 0,00 ugm/ha

**Incidenias de carga ganadera**

**INCIDENCIA DESCRIPCIÓN**

86132 Recinto superficie forrajera que no realiza la actividad de producción de pastoreo.  
 Recinto:18-028-002-00012-00005 Cultivo:20000 BARBECHO TRADICIONAL-SIN VARIEDAD Regadío

(1) Con incidencias que retienen pago o deniegan el expediente.  
 (2) Se calcula sobre superficie declarada admisible.  
 (3) Aplicación del artículo 16 bis del RD 147/2023.

Puede verificar la integridad de una copia de este documento mediante la lectura del código QR adjunto o mediante el acceso a la dirección <https://ws050.juntadeandalucia.es/verificarFirma> indicando el código de VERIFICACIÓN

FIRMADO POR	RAQUEL MARIA ESPIN CRESPO	FECHA	26/06/2024
VERIFICACIÓN	Pk2jmMQ72K8YCCE9EQ8LU85ENJJ6M	PÁGINA	4547/8857





**APELLIDOS Y NOMBRE / RAZÓN SOCIAL**

LOPEZ GARCIA JAIME

**NIF**

\*\*\*\*4871\*

**EXPEDIENTE**

1228519

**RESOLUCIÓN**

CONCESIÓN DE LA AYUDA

**DATOS DE MANTENIMIENTO UNIDADES**

**GRUPO DE PAGO**

ZONAS DE LIMITACIONES NATURALES

**Sup. Dec. Admisible**

34,42

**Sup. Resuelta**

34,42

**Sobredecl.**

0,00

**% Sobredecl.**

0,00

**RESUMEN DE PAGOS**

	<b>IMPORTE ( Euros )</b>			
	<b>RESUELTO</b>	<b>FEADER</b>	<b>MAPA</b>	<b>CAPADR</b>
Pago realizado	1.081,20	919,02	106,06	56,12
A pagar	106,80	90,78	10,48	5,54
<b>TOTAL</b>	<b>1.188,00</b>	<b>1.009,80</b>	<b>116,54</b>	<b>61,66</b>

**APLICACIÓN DE REDUCCIONES Y PENALIZACIONES (%)**

<b>Criterios de subvencionabilidad (1)</b>	<b>Presentación tardía</b>	<b>Omisión declaración</b>	<b>Condicionalidad</b>
0,00	0,00	0,00	0,00

**IMPORTE ( Euros )**

Calculado(2)	Reducción	Penalización	Reducción Penalización (3)	Penalización adicional	Resuelto	FEADER	MAPA	CAPADR
1.188,00 €	0,00 €	0,00 €	0,00 €	0,00 €	1.188,00 €	1.009,80 €	116,54 €	61,66 €
<b>Importe Unitario:</b>	<b>54,00 €</b>	<b>Nuevo Importe Unitario:</b>	<b>34,51 €</b>					

**RECINTOS PROPUESTOS**

<b>REF.</b>	<b>REFERENCIA SIGPAC</b>	<b>CULTIVO</b>	<b>S/R</b>	<b>USO SIGPAC</b>	<b>Sup. Dec. admisible</b>	<b>Sup. Campo</b>	<b>Sup. Determ.</b>	<b>Sup. Resuelta</b>
-38354	18-046-001-00016-0106	ALMENDROS	R		18,62		18,62	18,62
1700000006356943	18-046-001-00016-0062	ALMENDROS	S		7,47		7,47	7,47
1700000006356947	18-046-001-00016-0088	ALMENDROS	R		1,29		1,29	1,29
1700000006356950	18-046-001-00016-0063	ALMENDROS	R		4,78		4,78	4,78
1700000006356951	18-046-001-00016-0068	ALMENDROS	S		2,26		2,26	2,26

(1) Con incidencias que retienen pago o deniegan el expediente.  
 (2) Se calcula sobre superficie declarada admisible.  
 (3) Aplicación del artículo 16 bis del RD 147/2023.

Puede verificar la integridad de una copia de este documento mediante la lectura del código QR adjunto o mediante el acceso a la dirección <a href="https://ws050.juntadeandalucia.es/verificarFirma">https://ws050.juntadeandalucia.es/verificarFirma</a> indicando el código de VERIFICACIÓN					
FIRMADO POR	RAQUEL MARIA ESPIN CRESPO		FECHA		26/06/2024
VERIFICACIÓN	Pk2jmMQ72K8YCCE9EQ8LU85ENJJJ6M		PÁGINA		4548/8857



**APELLIDOS Y NOMBRE / RAZÓN SOCIAL**

LOPEZ GARCIA JESUS

**NIF**

\*\*\*9018\*

**EXPEDIENTE**

1205269

**RESOLUCIÓN**

CONCESIÓN DE LA AYUDA

**DATOS DE MANTENIMIENTO UNIDADES**

**GRUPO DE PAGO**

ZONAS DE LIMITACIONES NATURALES

**Sup. Dec. Admisible**

79,88

**Sup. Resuelta**

79,88

**Sobredecl.**

0,00

**% Sobredecl.**

0,00

**RESUMEN DE PAGOS**

	<b>IMPORTE ( Euros )</b>			
	<b>RESUELTO</b>	<b>FEADER</b>	<b>MAPA</b>	<b>CAPADR</b>
Pago realizado	1.081,20	919,02	106,06	56,12
A pagar	106,80	90,78	10,48	5,54
<b>TOTAL</b>	<b>1.188,00</b>	<b>1.009,80</b>	<b>116,54</b>	<b>61,66</b>

**APLICACIÓN DE REDUCCIONES Y PENALIZACIONES (%)**

<b>Crterios de subvencionabilidad (1)</b>	<b>Presentación tardía</b>	<b>Omisión declaración</b>	<b>Condicionabilidad</b>
0,00	0,00	0,00	0,00

**IMPORTE ( Euros )**

Calculado(2)	Reducción	Penalización	Reducción Penalización (3)	Penalización adicional	Resuelto	FEADER	MAPA	CAPADR
1.188,00 €	0,00 €	0,00 €	0,00 €	0,00 €	1.188,00 €	1.009,80 €	116,54 €	61,66 €
<b>Importe Unitario:</b>	<b>54,00 €</b>	<b>Nuevo Importe Unitario:</b>	<b>14,87 €</b>					

**RECINTOS PROPUESTOS**

<b>REF.</b>	<b>REFERENCIA SIGPAC</b>	<b>CULTIVO</b>	<b>S/R</b>	<b>USO SIGPAC</b>	<b>Sup. Dec. admisible</b>	<b>Sup. Campo</b>	<b>Sup. Determ.</b>	<b>Sup. Resuelta</b>
170000006931823	18-107-018-00009-0006	PASTOS PERMANENTES DE 5 O MAS AÑOS	S		79,88		79,88	79,88

**INCIDENCIAS**

**INCIDENCIA DESCRIPCIÓN**

86126 Recinto de forrajera para Cálculo de Carga Ganadera que No pertenece a Explotación con UGM válida.  
 Recinto:18-107-900-99000-99001 Cultivo:62000 PASTOS PERMANENTES DE 5 O MAS AÑOS-SIN VARIEDAD Secano  
 Explotacion:ES181050230000

**Datos considerados para el Cálculo de la Carga Ganadera del expediente**

**Superficie determinada para Cálculo Carga Ganadera:** 79,88 ha  
**Carga Ganadera del Expediente:** 0,53 ugm/ha

<b>Explotación</b>	<b>Especie</b>	<b>Ugm Calculada para CG</b>
ES181050000217	CAPRINA	41,65
ES181050000217	OVINA	0,80

**Recintos Determinados para el Cálculo de Garga Ganadera**

<b>REF.</b>	<b>REFERENCIA SIGPAC</b>	<b>CULTIVO</b>	<b>DESCRIPCIÓN CULTIVO</b>	<b>S/R</b>	<b>SUP. RESUELTA (ha)</b>
170000006931823	18-107-018-00009-00006	62000	PASTOS PERMANENTES DE 5 O MAS AÑOS-SIN VARIEDAD	S	79,88

(1) Con incidencias que retienen pago o deniegan el expediente.  
 (2) Se calcula sobre superficie declarada admisible.  
 (3) Aplicación del artículo 16 bis del RD 147/2023.

Puede verificar la integridad de una copia de este documento mediante la lectura del código QR adjunto o mediante el acceso a la dirección <a href="https://ws050.juntadeandalucia.es/verificarFirma">https://ws050.juntadeandalucia.es/verificarFirma</a> indicando el código de VERIFICACIÓN					
FIRMADO POR	RAQUEL MARIA ESPIN CRESPO		FECHA		26/06/2024
VERIFICACIÓN	Pk2jmMQ72K8YCCE9EQ8LU85ENJJ6M		PÁGINA		4549/8857



**Incidencias de carga ganadera**

**INCIDENCIA DESCRIPCIÓN**

- 86126 Recinto de forrajera para Cálculo de Carga Ganadera que No pertenece a Explotación con UGM válida.  
Recinto:18-107-900-99000-99001 Cultivo:62000 PASTOS PERMANENTES DE 5 O MAS AÑOS-SIN VARIEDAD Secano  
Explotacion:ES181050230000
- 86128 Recinto de Forrajeras que no ha contabilizado para Carga Ganadera por no tener una explotación válida para el cálculo de la Carga Ganadera  
Recinto:18-107-900-99000-99001 Cultivo:62 PASTOS PERMANENTES DE 5 O MAS AÑOS-

(1) Con incidencias que retienen pago o deniegan el expediente.  
(2) Se calcula sobre superficie declarada admisible.  
(3) Aplicación del artículo 16 bis del RD 147/2023.

Puede verificar la integridad de una copia de este documento mediante la lectura del código QR adjunto o mediante el acceso a la dirección <https://ws050.juntadeandalucia.es/verificarFirma> indicando el código de VERIFICACIÓN

FIRMADO POR	RAQUEL MARIA ESPIN CRESPO	FECHA	26/06/2024
VERIFICACIÓN	Pk2jmMQ72K8YCCE9EQ8LU85ENJJ6M	PÁGINA	4550/8857





**APELLIDOS Y NOMBRE / RAZÓN SOCIAL**

LOPEZ GRACIA JOSE ANTONIO

**NIF**  
\*\*\*\*2540\*

**EXPEDIENTE**  
1239055

**RESOLUCIÓN**  
CONCESIÓN DE LA AYUDA

**DATOS DE MANTENIMIENTO UNIDADES**

**GRUPO DE PAGO**

ZONAS DE LIMITACIONES NATURALES

Sup. Dec. Admisible	Sup. Resuelta	Sobredecl.	% Sobredecl.
4,03	4,03	0,00	0,00

**RESUMEN DE PAGOS**

	IMPORTE ( Euros )			
	RESUELTO	FEADER	MAPA	CAPADR
Pago realizado	198,06	168,35	19,43	10,28
A pagar	19,56	16,63	1,92	1,01
<b>TOTAL</b>	<b>217,62</b>	<b>184,98</b>	<b>21,35</b>	<b>11,29</b>

**APLICACIÓN DE REDUCCIONES Y PENALIZACIONES (%)**

Criterios de subvencionabilidad (1)	Presentación tardía	Omisión declaración	Condicionalidad
0,00	0,00	0,00	0,00

**IMPORTE ( Euros )**

Calculado(2)	Reducción	Penalización	Reducción Penalización (3)	Penalización adicional	Resuelto	FEADER	MAPA	CAPADR
217,62 €	0,00 €	0,00 €	0,00 €	0,00 €	217,62 €	184,98 €	21,35 €	11,29 €
Importe Unitario:	54,00 €	Nuevo Importe Unitario:	54,00 €					

**RECINTOS PROPUESTOS**

REF.	REFERENCIA SIGPAC	CULTIVO	USO S/R	Sup. Dec. admisible	Sup. Campo	Sup. Determ.	Sup. Resuelta
4103448	18-189-010-00051-0001	OLIVAR	R	4,03		4,03	4,03

(1) Con incidencias que retienen pago o deniegan el expediente.  
 (2) Se calcula sobre superficie declarada admisible.  
 (3) Aplicación del artículo 16 bis del RD 147/2023.

Puede verificar la integridad de una copia de este documento mediante la lectura del código QR adjunto o mediante el acceso a la dirección <https://ws050.juntadeandalucia.es/verificarFirma> indicando el código de VERIFICACIÓN

FIRMADO POR	RAQUEL MARIA ESPIN CRESPO	FECHA	26/06/2024
VERIFICACIÓN	Pk2jmMQ72K8YCCE9EQ8LU85ENJJ6M	PÁGINA	4551/8857





**APELLIDOS Y NOMBRE / RAZÓN SOCIAL**

LOPEZ JIMENEZ JOSE

**NIF**

\*\*\*0209\*

**EXPEDIENTE**

1100284

**RESOLUCIÓN**

CONCESIÓN DE LA AYUDA

**DATOS DE MANTENIMIENTO UNIDADES**

**GRUPO DE PAGO**

ZONAS DE LIMITACIONES NATURALES

**Sup. Dec. Admisible**

3,57

**Sup. Resuelta**

3,57

**Sobredecl.**

0,00

**% Sobredecl.**

0,00

**RESUMEN DE PAGOS**

	<b>IMPORTE ( Euros )</b>			
	<b>RESUELTO</b>	<b>FEADER</b>	<b>MAPA</b>	<b>CAPADR</b>
Pago realizado	175,45	149,13	17,21	9,11
A pagar	17,33	14,73	1,70	0,90
<b>TOTAL</b>	<b>192,78</b>	<b>163,86</b>	<b>18,91</b>	<b>10,01</b>

**APLICACIÓN DE REDUCCIONES Y PENALIZACIONES (%)**

<b>Criterios de subvencionabilidad (1)</b>	<b>Presentación tardía</b>	<b>Omisión declaración</b>	<b>Condicionabilidad</b>
0,00	0,00	0,00	0,00

**IMPORTE ( Euros )**

Calculado(2)	Reducción	Penalización	Reducción Penalización (3)	Penalización adicional	Resuelto	FEADER	MAPA	CAPADR
192,78 €	0,00 €	0,00 €	0,00 €	0,00 €	192,78 €	163,86 €	18,91 €	10,01 €
Importe Unitario:	54,00 €	Nuevo Importe Unitario:	54,00 €					

**RECINTOS PROPUESTOS**

<b>REF.</b>	<b>REFERENCIA SIGPAC</b>	<b>CULTIVO</b>	<b>S/R</b>	<b>USO</b>	<b>Sup. Dec. admisible</b>	<b>Sup. Campo</b>	<b>Sup. Determ.</b>	<b>Sup. Resuelta</b>
				<b>SIGPAC</b>				
170000003476819	18-174-002-00014-0004	OLIVAR	S		0,57		0,57	0,57
170000003476820	18-174-015-00125-0002	OLIVAR	S		0,26		0,26	0,26
170000003476821	18-174-015-00126-0001	OLIVAR	S		0,11		0,11	0,11
170000003476822	18-174-002-00048-0003	OLIVAR	S		0,09		0,09	0,09
170000003476823	18-174-002-00048-0001	OLIVAR	S		0,33		0,33	0,33
170000003476824	18-174-002-00134-0002	OLIVAR	S		0,05		0,05	0,05
170000003476825	18-174-002-00135-0003	OLIVAR	S		0,05		0,05	0,05
170000003476826	18-174-002-00138-0001	OLIVAR	S		0,41		0,41	0,41
170000003477530	18-174-010-00067-0001	OLIVAR	S		1,70		1,70	1,70

(1) Con incidencias que retienen pago o deniegan el expediente.  
 (2) Se calcula sobre superficie declarada admisible.  
 (3) Aplicación del artículo 16 bis del RD 147/2023.

Puede verificar la integridad de una copia de este documento mediante la lectura del código QR adjunto o mediante el acceso a la dirección <a href="https://ws050.juntadeandalucia.es/verificarFirma">https://ws050.juntadeandalucia.es/verificarFirma</a> indicando el código de VERIFICACIÓN					
FIRMADO POR	RAQUEL MARIA ESPIN CRESPO		FECHA		26/06/2024
VERIFICACIÓN	Pk2jmMQ72K8YCCE9EQ8LU85ENJJ6M		PÁGINA		4552/8857



**APELLIDOS Y NOMBRE / RAZÓN SOCIAL**

LOPEZ LARA YUDHI MARIA

**NIF**

\*\*\*\*5607\*

**EXPEDIENTE**

1228019

**RESOLUCIÓN**

CONCESIÓN DE LA AYUDA

**DATOS DE MANTENIMIENTO UNIDADES**

<b>GRUPO DE PAGO</b>	<b>Sup. Dec. Admisible</b>	<b>Sup. Resuelta</b>	<b>Sobredecl.</b>	<b>% Sobredecl.</b>
ZONAS DE LIMITACIONES NATURALES	53,37	53,37	0,00	0,00

**RESUMEN DE PAGOS**

	<b>IMPORTE ( Euros )</b>			
	<b>RESUELTO</b>	<b>FEADER</b>	<b>MAPA</b>	<b>CAPADR</b>
A pagar	1.188,00	1.009,80	116,54	61,66

**APLICACIÓN DE REDUCCIONES Y PENALIZACIONES (%)**

<b>Criterios de subvencionabilidad (1)</b>	<b>Presentación tardía</b>	<b>Omisión declaración</b>	<b>Condicionabilidad</b>
0,00	0,00	0,00	0,00

**IMPORTE ( Euros )**

<b>Calculado(2)</b>	<b>Reducción</b>	<b>Penalización</b>	<b>Reducción Penalización (3)</b>	<b>Penalización adicional</b>	<b>Resuelto</b>	<b>FEADER</b>	<b>MAPA</b>	<b>CAPADR</b>
1.188,00 €	0,00 €	0,00 €	0,00 €	0,00 €	1.188,00 €	1.009,80 €	116,54 €	61,66 €
<b>Importe Unitario:</b>	54,00 €	<b>Nuevo Importe Unitario:</b>	22,26 €					

**RECINTOS PROPUESTOS**

<b>REF.</b>	<b>REFERENCIA SIGPAC</b>	<b>CULTIVO</b>	<b>S/R</b>	<b>USO SIGPAC</b>	<b>Sup. Dec. admisible</b>	<b>Sup. Campo</b>	<b>Sup. Determ.</b>	<b>Sup. Resuelta</b>
-1597717	18-046-011-00001-0007	OLIVAR	S		3,20		3,20	3,20
-975861	18-030-001-00007-0026	CEBADA	S		7,50		7,50	7,50
5232384	18-030-001-00007-0024	CEBADA	S		1,21		1,21	1,21
5232385	18-030-001-00007-0021	CEBADA	S		0,26		0,26	0,26
5232387	18-030-001-00007-0006	CEBADA	S		2,99		2,99	2,99
5232390	18-030-001-00007-0001	CEBADA	S		1,14		1,14	1,14
5232391	18-030-001-00007-0002	CEBADA	S		7,44		7,44	7,44
5232395	18-046-011-00001-0006	CEBADA	S		3,89		3,89	3,89
5234460	18-030-001-00007-0012	PISTACHO	S		15,73		15,73	15,73
5338242	18-030-001-00007-0007	PISTACHO	S		1,63		1,63	1,63
5570745	18-030-011-00364-0001	AVENA	S		0,72		0,72	0,72
5570746	18-030-011-00250-0001	ALMENDROS	S		1,74		1,74	1,74
5570748	18-030-009-00075-0001	BARBECHO TRADICIONAL	S		0,76		0,76	0,76
5570751	18-030-009-00082-0007	GUISANTES	S		0,37		0,37	0,37
6911282	18-030-001-00007-0026	OLIVAR	S		0,87		0,87	0,87
6911283	18-030-001-00007-0026	PISTACHO	S		3,92		3,92	3,92

**Datos considerados para el Cálculo de la Carga Ganadera del expediente**

Superficie determinada para Cálculo Carga Ganadera: 0,00 ha

Carga Ganadera del Expediente: 0,00 ugm/ha

(1) Con incidencias que retienen pago o deniegan el expediente.  
 (2) Se calcula sobre superficie declarada admisible.  
 (3) Aplicación del artículo 16 bis del RD 147/2023.

Puede verificar la integridad de una copia de este documento mediante la lectura del código QR adjunto o mediante el acceso a la dirección <a href="https://ws050.juntadeandalucia.es/verificarFirma">https://ws050.juntadeandalucia.es/verificarFirma</a> indicando el código de VERIFICACIÓN					
FIRMADO POR	RAQUEL MARIA ESPIN CRESPO		FECHA		26/06/2024
VERIFICACIÓN	Pk2jmMQ72K8YCCE9EQ8LU85ENJJ6M		PÁGINA		4553/8857



**Incidencias de carga ganadera**

**INCIDENCIA DESCRIPCIÓN**

3795	Recinto declarado con una situación de riesgo de abandono. Recinto:18-057-058-00156-00001 Cultivo: - Recinto:18-057-058-00155-00001 Cultivo: - Recinto:18-057-058-00154-00001 Cultivo: -
86132	Recinto superficie forrajera que no realiza la actividad de producción de pastoreo. Recinto:18-030-009-00075-00001 Cultivo:20000 BARBECHO TRADICIONAL-SIN VARIEDAD Secano

(1) Con incidencias que retienen pago o deniegan el expediente.  
(2) Se calcula sobre superficie declarada admisible.  
(3) Aplicación del artículo 16 bis del RD 147/2023.

Puede verificar la integridad de una copia de este documento mediante la lectura del código QR adjunto o mediante el acceso a la dirección <https://ws050.juntadeandalucia.es/verificarFirma> indicando el código de VERIFICACIÓN

FIRMADO POR	RAQUEL MARIA ESPIN CRESCO	FECHA	26/06/2024
VERIFICACIÓN	Pk2jmMQ72K8YCCE9EQ8LU85ENJJ6M	PÁGINA	4554/8857







**APELLIDOS Y NOMBRE / RAZÓN SOCIAL**

LOPEZ LOPEZ ANA BELEN

**NIF**

\*\*\*\*6613\*

**EXPEDIENTE**

1084466

**RESOLUCIÓN**

CONCESIÓN DE LA AYUDA

**DATOS DE MANTENIMIENTO UNIDADES**

**GRUPO DE PAGO**

ZONAS DE LIMITACIONES NATURALES

**Sup. Dec. Admisible**

10,03

**Sup. Resuelta**

10,03

**Sobredecl.**

0,00

**% Sobredecl.**

0,00

**RESUMEN DE PAGOS**

	<b>IMPORTE ( Euros )</b>			
	<b>RESUELTO</b>	<b>FEADER</b>	<b>MAPA</b>	<b>CAPADR</b>
Pago realizado	492,93	418,99	48,35	25,58
A pagar	48,69	41,39	4,78	2,52
<b>TOTAL</b>	<b>541,62</b>	<b>460,38</b>	<b>53,13</b>	<b>28,10</b>

**APLICACIÓN DE REDUCCIONES Y PENALIZACIONES (%)**

<b>Criterios de subvencionabilidad (1)</b>	<b>Presentación tardía</b>	<b>Omisión declaración</b>	<b>Condicionalidad</b>
0,00	0,00	0,00	0,00

**IMPORTE ( Euros )**

Calculado(2)	Reducción	Penalización	Reducción Penalización (3)	Penalización adicional	Resuelto	FEADER	MAPA	CAPADR
541,62 €	0,00 €	0,00 €	0,00 €	0,00 €	541,62 €	460,38 €	53,13 €	28,11 €
Importe Unitario:	54,00 €	Nuevo Importe Unitario:	54,00 €					

**RECINTOS PROPUESTOS**

REF.	REFERENCIA SIGPAC	CULTIVO	S/R	USO	Sup. Dec.	Sup.	Sup.	Sup.
				SIGPAC	admisible	Campo	Determ.	Resuelta
1700000006651218	23-056-014-00071-0001	OLIVAR	R		4,88		4,88	4,88
1700000006651219	23-077-002-00049-0002	OLIVAR	S		1,64		1,64	1,64
1700000006651220	23-077-008-00121-0001	OLIVAR	S		0,06		0,06	0,06
1700000006651221	23-077-008-00122-0001	OLIVAR	S		3,36		3,36	3,36
1700000006651222	23-077-008-00124-0001	OLIVAR	S		0,09		0,09	0,09

**INCIDENCIAS**

**INCIDENCIA DESCRIPCIÓN**

86124	Recinto de forrajera para Cálculo de Carga Ganadera que No pertenece a Explotación. Recinto:18-057-021-00403-00003 Cultivo:62000 PASTOS PERMANENTES DE 5 O MAS AÑOS-SIN VARIEDAD Secano Recinto:18-057-021-00428-00001 Cultivo:62000 PASTOS PERMANENTES DE 5 O MAS AÑOS-SIN VARIEDAD Secano Recinto:18-057-034-00117-00003 Cultivo:62000 PASTOS PERMANENTES DE 5 O MAS AÑOS-SIN VARIEDAD Secano Recinto:18-057-034-00263-00003 Cultivo:62000 PASTOS PERMANENTES DE 5 O MAS AÑOS-SIN VARIEDAD Secano Recinto:18-057-035-00095-00003 Cultivo:62000 PASTOS PERMANENTES DE 5 O MAS AÑOS-SIN VARIEDAD Secano
-------	--

(1) Con incidencias que retienen pago o deniegan el expediente.  
(2) Se calcula sobre superficie declarada admisible.  
(3) Aplicación del artículo 16 bis del RD 147/2023.

Puede verificar la integridad de una copia de este documento mediante la lectura del código QR adjunto o mediante el acceso a la dirección <a href="https://ws050.juntadeandalucia.es/verificarFirma">https://ws050.juntadeandalucia.es/verificarFirma</a> indicando el código de VERIFICACIÓN				
FIRMADO POR	RAQUEL MARIA ESPIN CRESPO	FECHA	26/06/2024	
VERIFICACIÓN	Pk2jmMQ72K8YCCE9EQ8LU85ENJJ6M	PÁGINA	4555/8857	



**APELLIDOS Y NOMBRE / RAZÓN SOCIAL**

LOPEZ MARTIN FRANCISCO

**NIF**

\*\*\*\*4804\*

**EXPEDIENTE**

1062442

**RESOLUCIÓN**

CONCESIÓN DE LA AYUDA

**DATOS DE MANTENIMIENTO UNIDADES**

**GRUPO DE PAGO**

ZONAS DE LIMITACIONES NATURALES

**Sup. Dec. Admisible**

27,06

**Sup. Resuelta**

27,06

**Sobredecl.**

0,00

**% Sobredecl.**

0,00

**RESUMEN DE PAGOS**

	<b>IMPORTE ( Euros )</b>			
	<b>RESUELTO</b>	<b>FEADER</b>	<b>MAPA</b>	<b>CAPADR</b>
Pago realizado	1.081,20	919,02	106,06	56,12
A pagar	106,80	90,78	10,48	5,54
<b>TOTAL</b>	<b>1.188,00</b>	<b>1.009,80</b>	<b>116,54</b>	<b>61,66</b>

**APLICACIÓN DE REDUCCIONES Y PENALIZACIONES (%)**

<b>Criterios de subvencionabilidad (1)</b>	<b>Presentación tardía</b>	<b>Omisión declaración</b>	<b>Condicionalidad</b>
0,00	0,00	0,00	0,00

**IMPORTE ( Euros )**

Calculado(2)	Reducción	Penalización	Reducción Penalización (3)	Penalización adicional	Resuelto	FEADER	MAPA	CAPADR
1.188,00 €	0,00 €	0,00 €	0,00 €	0,00 €	1.188,00 €	1.009,80 €	116,54 €	61,66 €
<b>Importe Unitario:</b>	<b>54,00 €</b>	<b>Nuevo Importe Unitario:</b>	<b>43,90 €</b>					

**RECINTOS PROPUESTOS**

<b>REF.</b>	<b>REFERENCIA SIGPAC</b>	<b>CULTIVO</b>	<b>S/R</b>	<b>USO SIGPAC</b>	<b>Sup. Dec. admisible</b>	<b>Sup. Campo</b>	<b>Sup. Determ.</b>	<b>Sup. Resuelta</b>
-934581	18-161-001-00607-0001	OLIVAR	S		8,49		8,49	8,49
4099744	18-161-001-00031-0001	OLIVAR	S		2,34		2,34	2,34
1700000005420798	18-161-001-00007-0001	OLIVAR	S		4,58		4,58	4,58
1700000005420799	18-161-001-00029-0001	OLIVAR	S		0,03		0,03	0,03
1700000005420800	18-161-001-00030-0001	OLIVAR	S		0,10		0,10	0,10
1700000005420801	18-161-001-00030-0001	OLIVAR	S		0,02		0,02	0,02
1700000005420808	18-161-001-00438-0001	OLIVAR	S		4,72		4,72	4,72
1700000005420810	18-161-002-00009-0001	OLIVAR	S		2,32		2,32	2,32
1700000005420815	18-161-001-00017-0001	OLIVAR	S		2,05		2,05	2,05
1700000005420816	18-161-001-00028-0001	OLIVAR	S		2,41		2,41	2,41

(1) Con incidencias que retienen pago o deniegan el expediente.  
 (2) Se calcula sobre superficie declarada admisible.  
 (3) Aplicación del artículo 16 bis del RD 147/2023.

Puede verificar la integridad de una copia de este documento mediante la lectura del código QR adjunto o mediante el acceso a la dirección <a href="https://ws050.juntadeandalucia.es/verificarFirma">https://ws050.juntadeandalucia.es/verificarFirma</a> indicando el código de VERIFICACIÓN					
FIRMADO POR	RAQUEL MARIA ESPIN CRESPO		FECHA		26/06/2024
VERIFICACIÓN	Pk2jmMQ72K8YCCE9EQ8LU85ENJJJ6M		PÁGINA		4556/8857



**APELLIDOS Y NOMBRE / RAZÓN SOCIAL**

LOPEZ MIRAS JAIME

**NIF**

\*\*\*5039\*

**EXPEDIENTE**

1136729

**RESOLUCIÓN**

CONCESIÓN DE LA AYUDA

**DATOS DE MANTENIMIENTO UNIDADES**

**GRUPO DE PAGO**

ZONAS DE LIMITACIONES NATURALES

**Sup. Dec. Admisible**

32,79

**Sup. Resuelta**

32,79

**Sobredecl.**

0,00

**% Sobredecl.**

0,00

**RESUMEN DE PAGOS**

	<b><u>IMPORTE ( Euros )</u></b>			
	<b><u>RESUELTO</u></b>	<b><u>FEADER</u></b>	<b><u>MAPA</u></b>	<b><u>CAPADR</u></b>
Pago realizado	1.081,20	919,02	106,06	56,12
A pagar	106,80	90,78	10,48	5,54
<b>TOTAL</b>	<b>1.188,00</b>	<b>1.009,80</b>	<b>116,54</b>	<b>61,66</b>

**APLICACIÓN DE REDUCCIONES Y PENALIZACIONES (%)**

<b><u>Criterios de subvencionabilidad (1)</u></b>	<b><u>Presentación tardía</u></b>	<b><u>Omisión declaración</u></b>	<b><u>Condicionalidad</u></b>
0,00	0,00	0,00	0,00

**IMPORTE ( Euros )**

<b><u>Calculado(2)</u></b>	<b><u>Reducción</u></b>	<b><u>Penalización</u></b>	<b><u>Reducción Penalización (3)</u></b>	<b><u>Penalización adicional</u></b>	<b><u>Resuelto</u></b>	<b><u>FEADER</u></b>	<b><u>MAPA</u></b>	<b><u>CAPADR</u></b>
1.188,00 €	0,00 €	0,00 €	0,00 €	0,00 €	1.188,00 €	1.009,80 €	116,54 €	61,66 €
<b>Importe Unitario:</b>	<b>54,00 €</b>	<b>Nuevo Importe Unitario:</b>	<b>36,23 €</b>					

(1) Con incidencias que retienen pago o deniegan el expediente.  
 (2) Se calcula sobre superficie declarada admisible.  
 (3) Aplicación del artículo 16 bis del RD 147/2023.

Puede verificar la integridad de una copia de este documento mediante la lectura del código QR adjunto o mediante el acceso a la dirección <a href="https://ws050.juntadeandalucia.es/verificarFirma">https://ws050.juntadeandalucia.es/verificarFirma</a> indicando el código de VERIFICACIÓN					
FIRMADO POR	RAQUEL MARIA ESPIN CRESPO		FECHA		26/06/2024
VERIFICACIÓN	Pk2jmMQ72K8YCCE9EQ8LU85ENJJ6M		PÁGINA		4557/8857



**RECINTOS PROPUESTOS**

REF.	REFERENCIA SIGPAC	CULTIVO	S/R	USO SIGPAC	Sup._Dec. admisible	Sup. Campo	Sup. Determ.	Sup. Resuelta
-1613285	18-054-005-00875-0005	ALMENDROS	S		1,56		1,56	1,56
-1515938	18-054-005-00504-0073	ALMENDROS	S		0,57		0,57	0,57
-1381470	18-054-005-00504-0056	ALMENDROS	S		0,01		0,01	0,01
-1381469	18-054-005-00504-0055	ALMENDROS	S		0,02		0,02	0,02
-1381468	18-054-005-00504-0053	ALMENDROS	S		0,01		0,01	0,01
-1381467	18-054-005-00504-0054	ALMENDROS	S		0,03		0,03	0,03
-1381462	18-054-005-00504-0022	ALMENDROS	S		0,43		0,43	0,43
-1381461	18-054-005-00504-0030	ALMENDROS	S		0,10		0,10	0,10
-1381452	18-054-005-00504-0019	ALMENDROS	S		0,35		0,35	0,35
-1381451	18-054-005-00504-0014	ALMENDROS	S		0,79		0,79	0,79
-1381450	18-054-005-00504-0017	ALMENDROS	S		0,58		0,58	0,58
-1381449	18-054-005-00504-0016	ALMENDROS	S		0,33		0,33	0,33
1700000006510134	18-054-008-00223-0002	OLIVAR	R		0,15		0,15	0,15
1700000006510144	18-054-008-00223-0001	OLIVAR	R		0,10		0,10	0,10
1700000006510146	18-054-007-00507-0010	ALMENDROS	S		0,21		0,21	0,21
1700000006510148	18-054-007-00357-0001	ALMENDROS	S		3,14		3,14	3,14
1700000006510149	18-054-007-00357-0012	ALMENDROS	S		0,72		0,72	0,72
1700000006510150	18-054-005-00764-0004	ALMENDROS	S		1,69		1,69	1,69
1700000006510151	18-054-008-00223-0003	ALMENDROS	R		0,95		0,95	0,95
1700000006510152	18-054-005-00764-0003	ALMENDROS	S		1,20		1,20	1,20
1700000006510153	18-054-007-00507-0004	ALMENDROS	R		2,19		2,19	2,19
1700000006510157	18-054-005-00764-0009	ALMENDROS	S		1,13		1,13	1,13
1700000006510158	18-054-005-00875-0001	ALMENDROS	S		3,29		3,29	3,29
1700000006510162	18-054-009-00308-0001	ALMENDROS	S		0,89		0,89	0,89
1700000006510163	18-054-008-00264-0001	ALMENDROS	S		1,72		1,72	1,72
1700000006510164	18-054-008-00266-0001	ALMENDROS	S		2,76		2,76	2,76
1700000006510168	18-054-005-00504-0003	ALMENDROS	S		5,40		5,40	5,40
1700000006510169	18-054-005-00894-0001	ALMENDROS	S		0,29		0,29	0,29
1700000006510170	18-054-006-00007-0001	ALMENDROS	S		1,09		1,09	1,09
1700000006510171	18-054-005-00875-0003	ALMENDROS	S		0,43		0,43	0,43
1700000006510174	18-054-008-00249-0009	ALMENDROS	S		0,33		0,33	0,33
1700000006510175	18-054-008-00249-0018	ALMENDROS	S		0,03		0,03	0,03
1700000006510177	18-054-008-00285-0001	ALMENDROS	S		0,30		0,30	0,30

(1) Con incidencias que retienen pago o deniegan el expediente.  
 (2) Se calcula sobre superficie declarada admisible.  
 (3) Aplicación del artículo 16 bis del RD 147/2023.

Puede verificar la integridad de una copia de este documento mediante la lectura del código QR adjunto o mediante el acceso a la dirección <a href="https://ws050.juntadeandalucia.es/verificarFirma">https://ws050.juntadeandalucia.es/verificarFirma</a> indicando el código de VERIFICACIÓN					
FIRMADO POR	RAQUEL MARIA ESPIN CRESPO		FECHA		26/06/2024
VERIFICACIÓN	Pk2jmMQ72K8YCC9EQ8LU85ENJJ6M		PÁGINA		4558/8857



**APELLIDOS Y NOMBRE / RAZÓN SOCIAL**

LÓPEZ NAVAS LIDIA FRANCISCA

**NIF**

\*\*\*\*3203\*

**EXPEDIENTE**

1227442

**RESOLUCIÓN**

CONCESIÓN DE LA AYUDA

**DATOS DE MANTENIMIENTO UNIDADES**

**GRUPO DE PAGO**

ZONAS DE LIMITACIONES NATURALES

**Sup. Dec. Admisible**

34,69

**Sup. Resuelta**

34,38

**Sobredecl.**

0,31

**% Sobredecl.**

0,89

**RESUMEN DE PAGOS**

	<b>IMPORTE ( Euros )</b>			
	<b>RESUELTO</b>	<b>FEADER</b>	<b>MAPA</b>	<b>CAPADR</b>
Pago realizado	1.081,20	919,02	106,06	56,12
A pagar	96,18	81,75	9,44	4,99
<b>TOTAL</b>	<b>1.177,38</b>	<b>1.000,77</b>	<b>115,50</b>	<b>61,11</b>

**APLICACIÓN DE REDUCCIONES Y PENALIZACIONES (%)**

<b>Criterios de subvencionabilidad (1)</b>	<b>Presentación tardía</b>	<b>Omisión declaración</b>	<b>Condicionalidad</b>
0,00	0,00	0,00	0,00

**IMPORTE ( Euros )**

Calculado(2)	Reducción	Penalización	Reducción Penalización (3)	Penalización adicional	Resuelto	FEADER	MAPA	CAPADR
1.188,00 €	10,62 €	0,00 €	0,00 €	0,00 €	1.177,38 €	1.000,77 €	115,50 €	61,11 €
<b>Importe Unitario:</b>	<b>54,00 €</b>	<b>Nuevo Importe Unitario:</b>	<b>34,25 €</b>					

**RECINTOS PROPUESTOS**

<b>REF.</b>	<b>REFERENCIA SIGPAC</b>	<b>CULTIVO</b>	<b>S/R</b>	<b>USO SIGPAC</b>	<b>Sup. Dec. admisible</b>	<b>Sup. Campo</b>	<b>Sup. Determ.</b>	<b>Sup. Resuelta</b>
170000006034213	18-127-006-00073-0001	OLIVAR	R		1,90		1,90	1,90
170000006034214	18-127-006-00153-0001	OLIVAR	R		3,79		3,79	3,48
170000006034215	18-127-006-00215-0001	OLIVAR	R		1,14		1,14	1,14
170000006034216	18-127-006-00218-0001	AVENA	S		0,29		0,29	0,29
170000006034217	18-127-006-00074-0001	OLIVAR	R		0,39		0,39	0,39
170000006034218	18-062-008-00443-0001	ALMENDROS	S		0,91		0,91	0,91
170000006034219	18-062-010-00035-0001	ALMENDROS	S		1,34		1,34	1,34
170000006034220	18-062-010-00167-0001	ALMENDROS	S		0,16		0,16	0,16
170000006034221	18-074-006-00017-0005	ALMENDROS	S		2,26		2,26	2,26
170000006034222	18-074-006-00017-0006	BARBECHO TRADICIONAL	S		14,87		14,87	14,87
170000006034223	18-074-006-00017-0010	ALMENDROS	S		1,73		1,73	1,73
170000006034233	18-127-006-00209-0002	OLIVAR	S		0,19		0,19	0,19
170000006034235	18-127-006-00214-0001	OLIVAR	S		0,09		0,09	0,09
170000006034237	18-127-007-00072-0001	OLIVAR	S		0,75		0,75	0,75
170000006034238	18-127-007-00210-0001	OLIVAR	S		0,10		0,10	0,10
170000006034239	18-074-004-00082-0001	OLIVAR	R		4,78		4,78	4,78

(1) Con incidencias que retienen pago o deniegan el expediente.  
 (2) Se calcula sobre superficie declarada admisible.  
 (3) Aplicación del artículo 16 bis del RD 147/2023.

Puede verificar la integridad de una copia de este documento mediante la lectura del código QR adjunto o mediante el acceso a la dirección <a href="https://ws050.juntadeandalucia.es/verificarFirma">https://ws050.juntadeandalucia.es/verificarFirma</a> indicando el código de VERIFICACIÓN					
FIRMADO POR	RAQUEL MARIA ESPIN CRESPO		FECHA		26/06/2024
VERIFICACIÓN	Pk2jmMQ72K8YCC9E9EQ8LU85ENJJ6M		PÁGINA		4559/8857



**INCIDENCIAS**

**INCIDENCIA DESCRIPCIÓN**

- 219 Superficie bruta de cruce en un recinto en una misma solicitud supera superficie total que el SIGPAC establece para él.  
Recinto:18-127-006-00153-00001 Cultivo:101138 OLIVAR-HOJIBLANCA Regadío Suma de superficies declaradas para este recinto por el solicitante (Áreas):379 Superficie SIGPAC total para el recinto (Áreas):348 Exceso de superficie declarada (Hectáreas):0,31
- 452 Actividad agraria declarada en un recinto no compatible con el uso PA, PR o PS asignado en SIGPAC para ese recinto.  
Recinto:18-074-006-00017-00009 Cultivo:62000 PASTOS PERMANENTES DE 5 O MAS AÑOS-SIN VARIEDAD Secano USO ASIGNADO EN SIGPAC:PR  
Recinto:18-074-006-00017-00011 Cultivo:62000 PASTOS PERMANENTES DE 5 O MAS AÑOS-SIN VARIEDAD Secano USO ASIGNADO EN SIGPAC:PR  
Recinto:18-074-006-00017-00013 Cultivo:62000 PASTOS PERMANENTES DE 5 O MAS AÑOS-SIN VARIEDAD Secano USO ASIGNADO EN SIGPAC:PR  
Recinto:18-074-006-00017-00014 Cultivo:62000 PASTOS PERMANENTES DE 5 O MAS AÑOS-SIN VARIEDAD Secano USO ASIGNADO EN SIGPAC:PR  
Recinto:18-074-006-00017-00015 Cultivo:62000 PASTOS PERMANENTES DE 5 O MAS AÑOS-SIN VARIEDAD Secano USO ASIGNADO EN SIGPAC:PR
- 86119 Carga ganadera NO cumple con el valor mínimo de 0,2 UGM/ha.  
Recinto:18-074-006-00017-00009 Cultivo:62000 PASTOS PERMANENTES DE 5 O MAS AÑOS-SIN VARIEDAD Secano Carga Ganadera:0  
Recinto:18-074-006-00017-00011 Cultivo:62000 PASTOS PERMANENTES DE 5 O MAS AÑOS-SIN VARIEDAD Secano Carga Ganadera:0  
Recinto:18-074-006-00017-00013 Cultivo:62000 PASTOS PERMANENTES DE 5 O MAS AÑOS-SIN VARIEDAD Secano Carga Ganadera:0  
Recinto:18-074-006-00017-00014 Cultivo:62000 PASTOS PERMANENTES DE 5 O MAS AÑOS-SIN VARIEDAD Secano Carga Ganadera:0  
Recinto:18-074-006-00017-00015 Cultivo:62000 PASTOS PERMANENTES DE 5 O MAS AÑOS-SIN VARIEDAD Secano Carga Ganadera:0
- 86121 Recinto superficie forrajera que no realiza la actividad de producción de pastoreo.  
Recinto:18-074-006-00017-00009 Cultivo:62000 PASTOS PERMANENTES DE 5 O MAS AÑOS-SIN VARIEDAD Secano Actividad Agraria del recinto:2  
Recinto:18-074-006-00017-00011 Cultivo:62000 PASTOS PERMANENTES DE 5 O MAS AÑOS-SIN VARIEDAD Secano Actividad Agraria del recinto:2  
Recinto:18-074-006-00017-00013 Cultivo:62000 PASTOS PERMANENTES DE 5 O MAS AÑOS-SIN VARIEDAD Secano Actividad Agraria del recinto:2  
Recinto:18-074-006-00017-00014 Cultivo:62000 PASTOS PERMANENTES DE 5 O MAS AÑOS-SIN VARIEDAD Secano Actividad Agraria del recinto:2  
Recinto:18-074-006-00017-00015 Cultivo:62000 PASTOS PERMANENTES DE 5 O MAS AÑOS-SIN VARIEDAD Secano Actividad Agraria del recinto:2
- 86122 Recinto superficie forrajera que realiza la actividad de producción de pastoreo y no declara el o los códigos del Registro de Explotaciones Ganaderas de Andalucía, REGA.  
Recinto:18-074-006-00017-00009 Cultivo:62000 PASTOS PERMANENTES DE 5 O MAS AÑOS-SIN VARIEDAD Secano  
Recinto:18-074-006-00017-00011 Cultivo:62000 PASTOS PERMANENTES DE 5 O MAS AÑOS-SIN VARIEDAD Secano  
Recinto:18-074-006-00017-00013 Cultivo:62000 PASTOS PERMANENTES DE 5 O MAS AÑOS-SIN VARIEDAD Secano  
Recinto:18-074-006-00017-00014 Cultivo:62000 PASTOS PERMANENTES DE 5 O MAS AÑOS-SIN VARIEDAD Secano  
Recinto:18-074-006-00017-00015 Cultivo:62000 PASTOS PERMANENTES DE 5 O MAS AÑOS-SIN VARIEDAD Secano
- 86124 Recinto de forrajera para Cálculo de Carga Ganadera que No pertenece a Explotación.  
Recinto:18-074-006-00017-00009 Cultivo:62000 PASTOS PERMANENTES DE 5 O MAS AÑOS-SIN VARIEDAD Secano  
Recinto:18-074-006-00017-00011 Cultivo:62000 PASTOS PERMANENTES DE 5 O MAS AÑOS-SIN VARIEDAD Secano  
Recinto:18-074-006-00017-00013 Cultivo:62000 PASTOS PERMANENTES DE 5 O MAS AÑOS-SIN VARIEDAD Secano  
Recinto:18-074-006-00017-00014 Cultivo:62000 PASTOS PERMANENTES DE 5 O MAS AÑOS-SIN VARIEDAD Secano  
Recinto:18-074-006-00017-00015 Cultivo:62000 PASTOS PERMANENTES DE 5 O MAS AÑOS-SIN VARIEDAD Secano

**Datos considerados para el Cálculo de la Carga Ganadera del expediente**

**Superficie determinada para Cálculo Carga Ganadera:** 0,00 ha  
**Carga Ganadera del Expediente:** 0,00 ugm/ha

**Incidentes de carga ganadera**

**INCIDENCIA DESCRIPCIÓN**

- 452 Actividad agraria declarada en un recinto no compatible con el uso PA, PR o PS asignado en SIGPAC para ese recinto.  
Recinto:18-074-006-00017-00011 Cultivo:62000 PASTOS PERMANENTES DE 5 O MAS AÑOS-SIN VARIEDAD Secano USO

(1) Con incidencias que retienen pago o deniegan el expediente.  
 (2) Se calcula sobre superficie declarada admisible.  
 (3) Aplicación del artículo 16 bis del RD 147/2023.

Puede verificar la integridad de una copia de este documento mediante la lectura del código QR adjunto o mediante el acceso a la dirección <a href="https://ws050.juntadeandalucia.es/verificarFirma">https://ws050.juntadeandalucia.es/verificarFirma</a> indicando el código de VERIFICACIÓN				
FIRMADO POR	RAQUEL MARIA ESPIN CRESPO	FECHA	26/06/2024	
VERIFICACIÓN	Pk2jmMQ72K8YCC9E9Q8LU85ENJJ6M	PÁGINA	4560/8857	



- ASIGNADO EN SIGPAC:PR  
 Recinto:18-074-006-00017-00013 Cultivo:62000 PASTOS PERMANENTES DE 5 O MAS AÑOS-SIN VARIEDAD Secano USO ASIGNADO EN SIGPAC:PR  
 Recinto:18-074-006-00017-00014 Cultivo:62000 PASTOS PERMANENTES DE 5 O MAS AÑOS-SIN VARIEDAD Secano USO ASIGNADO EN SIGPAC:PR  
 Recinto:18-074-006-00017-00015 Cultivo:62000 PASTOS PERMANENTES DE 5 O MAS AÑOS-SIN VARIEDAD Secano USO ASIGNADO EN SIGPAC:PR  
 Recinto:18-074-006-00017-00009 Cultivo:62000 PASTOS PERMANENTES DE 5 O MAS AÑOS-SIN VARIEDAD Secano USO ASIGNADO EN SIGPAC:PR
- 86122 Recinto superficie forrajera que realiza la actividad de producción de pastoreo y no declara el o los códigos del Registro de Explotaciones Ganaderas de Andalucía, REGA.  
 Recinto:18-074-006-00017-00011 Cultivo:62000 PASTOS PERMANENTES DE 5 O MAS AÑOS-SIN VARIEDAD Secano  
 Recinto:18-074-006-00017-00013 Cultivo:62000 PASTOS PERMANENTES DE 5 O MAS AÑOS-SIN VARIEDAD Secano  
 Recinto:18-074-006-00017-00014 Cultivo:62000 PASTOS PERMANENTES DE 5 O MAS AÑOS-SIN VARIEDAD Secano  
 Recinto:18-074-006-00017-00015 Cultivo:62000 PASTOS PERMANENTES DE 5 O MAS AÑOS-SIN VARIEDAD Secano  
 Recinto:18-074-006-00017-00009 Cultivo:62000 PASTOS PERMANENTES DE 5 O MAS AÑOS-SIN VARIEDAD Secano
- 86124 Recinto de forrajera para Cálculo de Carga Ganadera que No pertenece a Explotación.  
 Recinto:18-074-006-00017-00011 Cultivo:62000 PASTOS PERMANENTES DE 5 O MAS AÑOS-SIN VARIEDAD Secano  
 Recinto:18-074-006-00017-00013 Cultivo:62000 PASTOS PERMANENTES DE 5 O MAS AÑOS-SIN VARIEDAD Secano  
 Recinto:18-074-006-00017-00014 Cultivo:62000 PASTOS PERMANENTES DE 5 O MAS AÑOS-SIN VARIEDAD Secano  
 Recinto:18-074-006-00017-00015 Cultivo:62000 PASTOS PERMANENTES DE 5 O MAS AÑOS-SIN VARIEDAD Secano  
 Recinto:18-074-006-00017-00009 Cultivo:62000 PASTOS PERMANENTES DE 5 O MAS AÑOS-SIN VARIEDAD Secano
- 86128 Recinto de Forrajeras que no ha contabilizado para Carga Ganadera por no tener una explotación válida para el cálculo de la Carga Ganadera  
 Recinto:18-074-006-00017-00011 Cultivo:62 PASTOS PERMANENTES DE 5 O MAS AÑOS-  
 Recinto:18-074-006-00017-00013 Cultivo:62 PASTOS PERMANENTES DE 5 O MAS AÑOS-  
 Recinto:18-074-006-00017-00014 Cultivo:62 PASTOS PERMANENTES DE 5 O MAS AÑOS-  
 Recinto:18-074-006-00017-00015 Cultivo:62 PASTOS PERMANENTES DE 5 O MAS AÑOS-  
 Recinto:18-074-006-00017-00009 Cultivo:62 PASTOS PERMANENTES DE 5 O MAS AÑOS-
- 86132 Recinto superficie forrajera que no realiza la actividad de producción de pastoreo.  
 Recinto:18-074-006-00017-00006 Cultivo:20000 BARBECHO TRADICIONAL-SIN VARIEDAD Secano  
 Recinto:18-074-006-00017-00011 Cultivo:62000 PASTOS PERMANENTES DE 5 O MAS AÑOS-SIN VARIEDAD Secano  
 Recinto:18-074-006-00017-00013 Cultivo:62000 PASTOS PERMANENTES DE 5 O MAS AÑOS-SIN VARIEDAD Secano  
 Recinto:18-074-006-00017-00014 Cultivo:62000 PASTOS PERMANENTES DE 5 O MAS AÑOS-SIN VARIEDAD Secano  
 Recinto:18-074-006-00017-00015 Cultivo:62000 PASTOS PERMANENTES DE 5 O MAS AÑOS-SIN VARIEDAD Secano  
 Recinto:18-074-006-00017-00009 Cultivo:62000 PASTOS PERMANENTES DE 5 O MAS AÑOS-SIN VARIEDAD Secano

(1) Con incidencias que retienen pago o deniegan el expediente.  
 (2) Se calcula sobre superficie declarada admisible.  
 (3) Aplicación del artículo 16 bis del RD 147/2023.

Puede verificar la integridad de una copia de este documento mediante la lectura del código QR adjunto o mediante el acceso a la dirección <a href="https://ws050.juntadeandalucia.es/verificarFirma">https://ws050.juntadeandalucia.es/verificarFirma</a> indicando el código de VERIFICACIÓN				
FIRMADO POR	RAQUEL MARIA ESPIN CRESPO	FECHA	26/06/2024	
VERIFICACIÓN	Pk2jmMQ72K8YCCCE9EQ8LU85ENJJ6M	PÁGINA	4561/8857	



**APELLIDOS Y NOMBRE / RAZÓN SOCIAL**

LOPEZ RODRIGUEZ RAMON

**NIF**

\*\*\*6084\*

**EXPEDIENTE**

1020482

**RESOLUCIÓN**

CONCESIÓN DE LA AYUDA

**DATOS DE MANTENIMIENTO UNIDADES**

<b>GRUPO DE PAGO</b>	<b>Sup. Dec. Admisible</b>	<b>Sup. Resuelta</b>	<b>Sobredecl.</b>	<b>% Sobredecl.</b>
ZONAS DE LIMITACIONES NATURALES	20,60	20,22	0,38	1,84

**RESUMEN DE PAGOS**

	<b>IMPORTE ( Euros )</b>			
	<b>RESUELTO</b>	<b>FEADER</b>	<b>MAPA</b>	<b>CAPADR</b>
A pagar	1.015,89	863,51	99,66	52,72

**APLICACIÓN DE REDUCCIONES Y PENALIZACIONES (%)**

<b>Criterios de subvencionabilidad (1)</b>	<b>Presentación tardía</b>	<b>Omisión declaración</b>	<b>Condicionabilidad</b>
0,00	0,00	1,00	0,00

**IMPORTE ( Euros )**

<b>Calculado(2)</b>	<b>Reducción</b>	<b>Penalización</b>	<b>Reducción Penalización (3)</b>	<b>Penalización adicional</b>	<b>Resuelto</b>	<b>FEADER</b>	<b>MAPA</b>	<b>CAPADR</b>
1.045,44 €	19,28 €	0,00 €	0,00 €	0,00 €	1.015,90 €	863,52 €	99,66 €	52,72 €
<b>Importe Unitario:</b>	<b>54,00 €</b>	<b>Nuevo Importe Unitario:</b>	<b>50,75 €</b>					

**RECINTOS PROPUESTOS**

<b>REF.</b>	<b>REFERENCIA SIGPAC</b>	<b>CULTIVO</b>	<b>S/R</b>	<b>USO SIGPAC</b>	<b>Sup. Dec. admisible</b>	<b>Sup. Campo</b>	<b>Sup. Determ.</b>	<b>Sup. Resuelta</b>
-1606996	18-030-002-00379-0001	CEBADA	S		0,43		0,43	0,43
-1606995	18-030-002-00378-0001	CEBADA	S		0,30		0,30	0,30
-1606994	18-030-002-00365-0001	CEBADA	S		0,31		0,31	0,31
-1606970	18-030-012-00803-0007	ALMENDROS	S		0,01		0,01	0,01
-1606969	18-030-012-00588-0007	ALMENDROS	S		0,02		0,02	0,02
-1606968	18-030-012-00588-0005	ALMENDROS	S		0,08		0,08	0,08
-1606965	18-030-012-00583-0052	ALMENDROS	S		0,09		0,09	0,00
-1606963	18-030-012-00583-0024	PISTACHO	S		0,13		0,13	0,00
-1606962	18-030-012-00583-0053	PISTACHO	S		0,16		0,16	0,00
-1606961	18-030-012-00584-0002	PISTACHO	R		1,66		1,66	1,66
-1469782	18-030-012-00803-0002	ALMENDROS	R		1,14		1,14	1,14
-1469781	18-030-012-00800-0004	ALMENDROS	R		0,01		0,01	0,01
-1469780	18-030-012-00588-0006	ALMENDROS	R		0,07		0,07	0,07
6921771	18-030-002-00361-0002	CEBADA	S		4,67		4,67	4,67
6921777	18-030-002-00362-0001	CEBADA	S		0,88		0,88	0,88
1700000005265973	18-030-012-00589-0001	OLIVAR	R		0,64		0,64	0,64
1700000005265974	18-030-012-00587-0003	PISTACHO	R		0,16		0,16	0,16
1700000005265975	18-030-012-00587-0006	PISTACHO	R		0,48		0,48	0,48
1700000005265977	18-030-012-00209-0001	OLIVAR	R		2,32		2,32	2,32
1700000005265979	18-030-012-00587-0001	PISTACHO	R		1,26		1,26	1,26
1700000005265980	18-030-012-00599-0001	PISTACHO	R		0,38		0,38	0,38
1700000005265983	18-030-012-00686-0002	PISTACHO	R		2,01		2,01	2,01
1700000005265985	18-030-011-00410-0001	PISTACHO	S		2,45		2,45	2,45
1700000005265986	18-030-012-00596-0001	ALMENDROS	R		0,55		0,55	0,55
1700000005265987	18-030-012-00749-0002	ALMENDROS	R		0,22		0,22	0,22
1700000005265988	18-030-012-00585-0001	ALMENDROS	R		0,17		0,17	0,17

(1) Con incidencias que retienen pago o deniegan el expediente.  
 (2) Se calcula sobre superficie declarada admisible.  
 (3) Aplicación del artículo 16 bis del RD 147/2023.

Puede verificar la integridad de una copia de este documento mediante la lectura del código QR adjunto o mediante el acceso a la dirección <a href="https://ws050.juntadeandalucia.es/verificarFirma">https://ws050.juntadeandalucia.es/verificarFirma</a> indicando el código de VERIFICACIÓN					
FIRMADO POR	RAQUEL MARIA ESPIN CRESPO		FECHA		26/06/2024
VERIFICACIÓN	Pk2jmMQ72K8YCCE9EQ8LU85ENJJ6M		PÁGINA		4562/8857





**INCIDENCIAS**

**INCIDENCIA DESCRIPCIÓN**

- 242 Recinto pendiente de acreditación de titularidad.  
Recinto:18-030-012-00583-00024 Cultivo:124022 PISTACHO-KERMAN Secano  
Recinto:18-030-012-00583-00052 Cultivo:104020 ALMENDROS-GUARA Secano  
Recinto:18-030-012-00583-00053 Cultivo:124022 PISTACHO-KERMAN Secano
- 256 Solicitud con recintos no declarados en campaña actual con una reducción por omisión de superficie superior al 3%  
CÓDIGO PARA EL PORCENTAJE DE REDUCCIÓN POR OMISIÓN QUE CORRESPONDE A LA SOLICITUD:1
- 3790 Recinto declarado inactivo  
Recinto:18-030-012-00583-00052 Cultivo: -  
Recinto:18-030-012-00583-00053 Cultivo: -

(1) Con incidencias que retienen pago o deniegan el expediente.  
(2) Se calcula sobre superficie declarada admisible.  
(3) Aplicación del artículo 16 bis del RD 147/2023.

Puede verificar la integridad de una copia de este documento mediante la lectura del código QR adjunto o mediante el acceso a la dirección <https://ws050.juntadeandalucia.es/verificarFirma> indicando el código de VERIFICACIÓN

FIRMADO POR	RAQUEL MARIA ESPIN CRESPO	FECHA	26/06/2024
VERIFICACIÓN	Pk2jmMQ72K8YCCE9EQ8LU85ENJJ6M	PÁGINA	4563/8857





**APELLIDOS Y NOMBRE / RAZÓN SOCIAL**

LOPEZ TRUJILLO ELADIO JOSE

**NIF**

\*\*\*\*5135\*

**EXPEDIENTE**

1216488

**RESOLUCIÓN**

CONCESIÓN DE LA AYUDA

**DATOS DE MANTENIMIENTO UNIDADES**

**GRUPO DE PAGO**

ZONAS DE LIMITACIONES NATURALES

**Sup. Dec. Admisible**

7,06

**Sup. Resuelta**

7,06

**Sobredecl.**

0,00

**% Sobredecl.**

0,00

**RESUMEN DE PAGOS**

	<b>IMPORTE ( Euros )</b>			
	<b>RESUELTO</b>	<b>FEADER</b>	<b>MAPA</b>	<b>CAPADR</b>
Pago realizado	346,97	294,92	34,04	18,01
A pagar	34,27	29,13	3,36	1,78
<b>TOTAL</b>	<b>381,24</b>	<b>324,05</b>	<b>37,40</b>	<b>19,79</b>

**APLICACIÓN DE REDUCCIONES Y PENALIZACIONES (%)**

<b>Criterios de subvencionabilidad (1)</b>	<b>Presentación tardía</b>	<b>Omisión declaración</b>	<b>Condicionabilidad</b>
0,00	0,00	0,00	0,00

**IMPORTE ( Euros )**

Calculado(2)	Reducción	Penalización	Reducción Penalización (3)	Penalización adicional	Resuelto	FEADER	MAPA	CAPADR
381,24 €	0,00 €	0,00 €	0,00 €	0,00 €	381,24 €	324,05 €	37,40 €	19,79 €
Importe Unitario:	54,00 €	Nuevo Importe Unitario:	54,00 €					

**RECINTOS PROPUESTOS**

<b>REF.</b>	<b>REFERENCIA SIGPAC</b>	<b>CULTIVO</b>	<b>S/R</b>	<b>USO SIGPAC</b>	<b>Sup. Dec. admisible</b>	<b>Sup. Campo</b>	<b>Sup. Determ.</b>	<b>Sup. Resuelta</b>
-1525235	18-192-001-00321-0001	OLIVAR	S		4,04		4,04	4,04
-1525233	18-192-001-00321-0001	OLIVAR	S		0,99		0,99	0,99
-1525231	18-192-001-00321-0001	OLIVAR	S		0,04		0,04	0,04
-1525230	18-192-001-00320-0003	OLIVAR	S		0,36		0,36	0,36
-1525227	18-192-001-00039-0001	OLIVAR	S		0,04		0,04	0,04
170000006037188	18-192-002-00045-0001	OLIVAR	S		0,19		0,19	0,19
170000006037189	18-192-002-00046-0001	OLIVAR	S		1,40		1,40	1,40

(1) Con incidencias que retienen pago o deniegan el expediente.  
 (2) Se calcula sobre superficie declarada admisible.  
 (3) Aplicación del artículo 16 bis del RD 147/2023.

Puede verificar la integridad de una copia de este documento mediante la lectura del código QR adjunto o mediante el acceso a la dirección <https://ws050.juntadeandalucia.es/verificarFirma> indicando el código de VERIFICACIÓN

FIRMADO POR	RAQUEL MARIA ESPIN CRESPO	FECHA	26/06/2024
VERIFICACIÓN	Pk2jmMQ72K8YCCE9EQ8LU85ENJJ6M	PÁGINA	4564/8857



**APELLIDOS Y NOMBRE / RAZÓN SOCIAL**

LOPEZ VILLENA BENJAMIN

**NIF**

\*\*\*\*1677\*

**EXPEDIENTE**

1210923

**RESOLUCIÓN**

CONCESIÓN DE LA AYUDA

**DATOS DE MANTENIMIENTO UNIDADES****GRUPO DE PAGO**

ZONAS DE LIMITACIONES NATURALES

**Sup. Dec.  
Admisible**

38,80

**Sup.  
Resuelta**

38,80

**Sobredecl.**

0,00

**% Sobredecl.**

0,00

**RESUMEN DE PAGOS**

	<b>IMPORTE ( Euros )</b>			
	<b>RESUELTO</b>	<b>FEADER</b>	<b>MAPA</b>	<b>CAPADR</b>
Pago realizado	1.081,20	919,02	106,06	56,12
A pagar	104,66	88,96	10,27	5,43
<b>TOTAL</b>	<b>1.185,86</b>	<b>1.007,98</b>	<b>116,33</b>	<b>61,55</b>

**APLICACIÓN DE REDUCCIONES Y PENALIZACIONES (%)**

<b>Criterios de subvencionabilidad (1)</b>	<b>Presentación tardía</b>	<b>Omisión declaración</b>	<b>Condicionalidad</b>
0,00	0,00	0,00	0,00

**IMPORTE ( Euros )**

Calculado(2)	Reducción	Penalización	Reducción Penalización (3)	Penalización adicional	Resuelto	FEADER	MAPA	CAPADR
1.185,86 €	0,00 €	0,00 €	0,00 €	0,00 €	1.185,86 €	1.007,98 €	116,33 €	61,55 €
Importe Unitario:	54,00 €	Nuevo Importe Unitario:	30,56 €					

(1) Con incidencias que retienen pago o deniegan el expediente.

(2) Se calcula sobre superficie declarada admisible.

(3) Aplicación del artículo 16 bis del RD 147/2023.

Puede verificar la integridad de una copia de este documento mediante la lectura del código QR adjunto o mediante el acceso a la dirección <https://ws050.juntadeandalucia.es/verificarFirma> indicando el código de VERIFICACIÓN

FIRMADO POR

RAQUEL MARIA ESPIN CRESPO

FECHA

26/06/2024

VERIFICACIÓN

Pk2jmMQ72K8YCCE9EQ8LU85ENJJ6M

PÁGINA

4565/8857





**RECINTOS PROPUESTOS**

REF.	REFERENCIA SIGPAC	CULTIVO	S/R	USO SIGPAC	Sup. Dec. admisible	Sup. Campo	Sup. Determ.	Sup. Resuelta
-1534443	18-015-012-00153-0001	OLIVAR	S		0,30		0,30	0,30
-1534442	18-015-011-00124-0004	ALMENDROS	S		0,12		0,12	0,12
-1534441	18-015-011-00124-0003	TRIGO BLANDO	S		0,14		0,14	0,14
-1534440	18-015-011-00124-0002	OLIVAR	S		0,01		0,01	0,01
-1534439	18-015-011-00124-0002	OLIVAR	S		0,04		0,04	0,04
-1534438	18-015-011-00010-0003	OLIVAR	S		0,61		0,61	0,61
-1534437	18-015-011-00010-0002	ALMENDROS	S		2,30		2,30	2,30
-1534436	18-015-011-00010-0001	TRIGO BLANDO	S		2,83		2,83	2,83
-1534433	18-015-009-00096-0001	ALMENDROS	S		0,15		0,15	0,15
5471542	18-015-008-00058-0001	BARBECHO TRADICIONAL	S		1,57		1,57	1,57
5471544	18-015-007-00028-0001	BARBECHO TRADICIONAL	S		0,98		0,98	0,98
5471545	18-015-007-00028-0002	BARBECHO TRADICIONAL	S		0,19		0,19	0,19
5471546	18-015-008-00047-0001	BARBECHO TRADICIONAL	S		0,31		0,31	0,31
6833272	18-127-006-00199-0003	OLIVAR	R		1,58		1,58	1,53
1700000004722560	18-015-009-00041-0001	OLIVAR	S		0,05		0,05	0,05
1700000004722561	18-015-012-00155-0001	OLIVAR	S		0,69		0,69	0,69
1700000004722563	18-015-011-00003-0007	OLIVAR	S		0,71		0,71	0,71
1700000004722564	18-015-009-00041-0001	OLIVAR	S		0,08		0,08	0,08
1700000004722565	18-015-012-00115-0002	OLIVAR	S		0,90		0,90	0,90
1700000004722567	18-152-008-00011-0001	BARBECHO TRADICIONAL	S		3,83		3,83	3,83
1700000004722568	18-152-008-00019-0002	ALMENDROS	S		3,60		3,60	3,58
1700000004722573	18-015-011-00003-0001	ALMENDROS	S		6,35		6,35	6,35
1700000004722574	18-015-011-00003-0003	ALMENDROS	S		3,68		3,68	3,68
1700000004985966	18-015-011-00073-0002	OLIVAR	S		3,01		3,01	3,01
1700000004985967	18-015-011-09004-0004	OLIVAR	S		0,05		0,05	0,05
1700000004985973	18-015-009-00028-0002	ALMENDROS	S		0,98		0,98	0,98
1700000004985976	18-015-009-00004-0003	ALMENDROS	S		3,01		3,01	3,01
1700000004985977	18-015-009-00004-0001	ALMENDROS	S		0,80		0,80	0,80

**INCIDENCIAS**

**INCIDENCIA DESCRIPCIÓN**

- 219 Superficie bruta de cruce en un recinto en una misma solicitud supera superficie total que el SIGPAC establece para él.  
Recinto:18-127-006-00199-00003 Cultivo:101138 OLIVAR-HOJIBLANCA Regadío Suma de superficies declaradas para este recinto por el solicitante (Áreas):158 Superficie SIGPAC total para el recinto (Áreas):153 Exceso de superficie declarada (Hectáreas):0,05
- 4272 Verifica que las líneas de declaración de las Solicitudes Únicas no tienen solapes con la capa de Retroactividad Gráfica (ambas de la misma campaña) a nivel de expediente/línea de declaración gráfica de la solicitud.  
Recinto:18-152-008-00019-00002 Cultivo: - Agregado de la referencia del recinto.:0 Zona de la referencia del recinto.:0 Superficie solapada.:0,02 Id. Incid.:95153158
- 86119 Carga ganadera NO cumple con el valor mínimo de 0,2 UGM/ha.  
Recinto:18-015-009-00004-00004 Cultivo:62000 PASTOS PERMANENTES DE 5 O MAS AÑOS-SIN VARIEDAD Secano Carga Ganadera:0  
Recinto:18-015-009-00028-00003 Cultivo:62000 PASTOS PERMANENTES DE 5 O MAS AÑOS-SIN VARIEDAD Secano Carga Ganadera:0  
Recinto:18-015-009-00028-00004 Cultivo:62000 PASTOS PERMANENTES DE 5 O MAS AÑOS-SIN VARIEDAD Secano Carga Ganadera:0  
Recinto:18-015-009-00096-00002 Cultivo:62000 PASTOS PERMANENTES DE 5 O MAS AÑOS-SIN VARIEDAD Secano Carga Ganadera:0  
Recinto:18-015-011-00003-00004 Cultivo:62000 PASTOS PERMANENTES DE 5 O MAS AÑOS-SIN VARIEDAD Secano Carga Ganadera:0  
Recinto:18-015-012-00115-00001 Cultivo:62000 PASTOS PERMANENTES DE 5 O MAS AÑOS-SIN VARIEDAD Secano Carga Ganadera:0  
Recinto:18-015-012-00155-00002 Cultivo:62000 PASTOS PERMANENTES DE 5 O MAS AÑOS-SIN VARIEDAD Secano Carga Ganadera:0
- 86121 Recinto superficie forrajera que no realiza la actividad de producción de pastoreo.  
Recinto:18-015-009-00004-00004 Cultivo:62000 PASTOS PERMANENTES DE 5 O MAS AÑOS-SIN VARIEDAD Secano Actividad Agraria del recinto:5

(1) Con incidencias que retienen pago o deniegan el expediente.  
(2) Se calcula sobre superficie declarada admisible.  
(3) Aplicación del artículo 16 bis del RD 147/2023.

Puede verificar la integridad de una copia de este documento mediante la lectura del código QR adjunto o mediante el acceso a la dirección <a href="https://ws050.juntadeandalucia.es/verificarFirma">https://ws050.juntadeandalucia.es/verificarFirma</a> indicando el código de VERIFICACIÓN					
FIRMADO POR	RAQUEL MARIA ESPIN CRESPO		FECHA		26/06/2024
VERIFICACIÓN	Pk2jmMQ72K8YCCE9EQ8LU85ENJJ6M		PÁGINA		4566/8857



**INCIDENCIAS**

**INCIDENCIA DESCRIPCIÓN**

	Recinto:18-015-009-00028-00003 Cultivo:62000 PASTOS PERMANENTES DE 5 O MAS AÑOS-SIN VARIEDAD Secano Actividad Agraria del recinto:5
	Recinto:18-015-009-00028-00004 Cultivo:62000 PASTOS PERMANENTES DE 5 O MAS AÑOS-SIN VARIEDAD Secano Actividad Agraria del recinto:5
	Recinto:18-015-009-00096-00002 Cultivo:62000 PASTOS PERMANENTES DE 5 O MAS AÑOS-SIN VARIEDAD Secano Actividad Agraria del recinto:5
	Recinto:18-015-011-00003-00004 Cultivo:62000 PASTOS PERMANENTES DE 5 O MAS AÑOS-SIN VARIEDAD Secano Actividad Agraria del recinto:5
	Recinto:18-015-012-00115-00001 Cultivo:62000 PASTOS PERMANENTES DE 5 O MAS AÑOS-SIN VARIEDAD Secano Actividad Agraria del recinto:5
	Recinto:18-015-012-00155-00002 Cultivo:62000 PASTOS PERMANENTES DE 5 O MAS AÑOS-SIN VARIEDAD Secano Actividad Agraria del recinto:5
86122	Recinto superficie forrajera que realiza la actividad de producción de pastoreo y no declara el o los códigos del Registro de Explotaciones Ganaderas de Andalucía, REGA. Recinto:18-015-009-00004-00004 Cultivo:62000 PASTOS PERMANENTES DE 5 O MAS AÑOS-SIN VARIEDAD Secano Recinto:18-015-009-00028-00003 Cultivo:62000 PASTOS PERMANENTES DE 5 O MAS AÑOS-SIN VARIEDAD Secano Recinto:18-015-009-00028-00004 Cultivo:62000 PASTOS PERMANENTES DE 5 O MAS AÑOS-SIN VARIEDAD Secano Recinto:18-015-009-00096-00002 Cultivo:62000 PASTOS PERMANENTES DE 5 O MAS AÑOS-SIN VARIEDAD Secano Recinto:18-015-011-00003-00004 Cultivo:62000 PASTOS PERMANENTES DE 5 O MAS AÑOS-SIN VARIEDAD Secano Recinto:18-015-012-00115-00001 Cultivo:62000 PASTOS PERMANENTES DE 5 O MAS AÑOS-SIN VARIEDAD Secano Recinto:18-015-012-00155-00002 Cultivo:62000 PASTOS PERMANENTES DE 5 O MAS AÑOS-SIN VARIEDAD Secano
86124	Recinto de forrajera para Cálculo de Carga Ganadera que No pertenece a Explotación. Recinto:18-015-009-00004-00004 Cultivo:62000 PASTOS PERMANENTES DE 5 O MAS AÑOS-SIN VARIEDAD Secano Recinto:18-015-009-00028-00003 Cultivo:62000 PASTOS PERMANENTES DE 5 O MAS AÑOS-SIN VARIEDAD Secano Recinto:18-015-009-00028-00004 Cultivo:62000 PASTOS PERMANENTES DE 5 O MAS AÑOS-SIN VARIEDAD Secano Recinto:18-015-009-00096-00002 Cultivo:62000 PASTOS PERMANENTES DE 5 O MAS AÑOS-SIN VARIEDAD Secano Recinto:18-015-011-00003-00004 Cultivo:62000 PASTOS PERMANENTES DE 5 O MAS AÑOS-SIN VARIEDAD Secano Recinto:18-015-012-00115-00001 Cultivo:62000 PASTOS PERMANENTES DE 5 O MAS AÑOS-SIN VARIEDAD Secano Recinto:18-015-012-00155-00002 Cultivo:62000 PASTOS PERMANENTES DE 5 O MAS AÑOS-SIN VARIEDAD Secano

**Datos considerados para el Cálculo de la Carga Ganadera del expediente**

Superficie determinada para Cálculo Carga Ganadera: 0,00 ha  
Carga Ganadera del Expediente: 0,00 ugm/ha

**Incidenias de carga ganadera**

**INCIDENCIA DESCRIPCIÓN**

86122	Recinto superficie forrajera que realiza la actividad de producción de pastoreo y no declara el o los códigos del Registro de Explotaciones Ganaderas de Andalucía, REGA. Recinto:18-015-009-00096-00002 Cultivo:62000 PASTOS PERMANENTES DE 5 O MAS AÑOS-SIN VARIEDAD Secano Recinto:18-015-011-00003-00004 Cultivo:62000 PASTOS PERMANENTES DE 5 O MAS AÑOS-SIN VARIEDAD Secano Recinto:18-015-012-00115-00001 Cultivo:62000 PASTOS PERMANENTES DE 5 O MAS AÑOS-SIN VARIEDAD Secano Recinto:18-015-012-00155-00002 Cultivo:62000 PASTOS PERMANENTES DE 5 O MAS AÑOS-SIN VARIEDAD Secano Recinto:18-015-009-00004-00004 Cultivo:62000 PASTOS PERMANENTES DE 5 O MAS AÑOS-SIN VARIEDAD Secano Recinto:18-015-009-00028-00003 Cultivo:62000 PASTOS PERMANENTES DE 5 O MAS AÑOS-SIN VARIEDAD Secano Recinto:18-015-009-00028-00004 Cultivo:62000 PASTOS PERMANENTES DE 5 O MAS AÑOS-SIN VARIEDAD Secano
86124	Recinto de forrajera para Cálculo de Carga Ganadera que No pertenece a Explotación. Recinto:18-015-009-00096-00002 Cultivo:62000 PASTOS PERMANENTES DE 5 O MAS AÑOS-SIN VARIEDAD Secano Recinto:18-015-011-00003-00004 Cultivo:62000 PASTOS PERMANENTES DE 5 O MAS AÑOS-SIN VARIEDAD Secano Recinto:18-015-012-00115-00001 Cultivo:62000 PASTOS PERMANENTES DE 5 O MAS AÑOS-SIN VARIEDAD Secano Recinto:18-015-012-00155-00002 Cultivo:62000 PASTOS PERMANENTES DE 5 O MAS AÑOS-SIN VARIEDAD Secano Recinto:18-015-009-00004-00004 Cultivo:62000 PASTOS PERMANENTES DE 5 O MAS AÑOS-SIN VARIEDAD Secano Recinto:18-015-009-00028-00003 Cultivo:62000 PASTOS PERMANENTES DE 5 O MAS AÑOS-SIN VARIEDAD Secano Recinto:18-015-009-00028-00004 Cultivo:62000 PASTOS PERMANENTES DE 5 O MAS AÑOS-SIN VARIEDAD Secano
86128	Recinto de Forrajeras que no ha contabilizado para Carga Ganadera por no tener una explotación válida para el cálculo de la Carga Ganadera Recinto:18-015-009-00096-00002 Cultivo:62 PASTOS PERMANENTES DE 5 O MAS AÑOS- Recinto:18-015-011-00003-00004 Cultivo:62 PASTOS PERMANENTES DE 5 O MAS AÑOS-

(1) Con incidencias que retienen pago o deniegan el expediente.  
(2) Se calcula sobre superficie declarada admisible.  
(3) Aplicación del artículo 16 bis del RD 147/2023.

Puede verificar la integridad de una copia de este documento mediante la lectura del código QR adjunto o mediante el acceso a la dirección <a href="https://ws050.juntadeandalucia.es/verificarFirma">https://ws050.juntadeandalucia.es/verificarFirma</a> indicando el código de VERIFICACIÓN					
FIRMADO POR	RAQUEL MARIA ESPIN CRESPO		FECHA		26/06/2024
VERIFICACIÓN	Pk2jmMQ72K8YCC9E9EQ8LU85ENJJ6M		PÁGINA		4567/8857




	Recinto:18-015-012-00115-00001	Cultivo:62	PASTOS PERMANENTES DE 5 O MAS AÑOS-
	Recinto:18-015-012-00155-00002	Cultivo:62	PASTOS PERMANENTES DE 5 O MAS AÑOS-
	Recinto:18-015-009-00004-00004	Cultivo:62	PASTOS PERMANENTES DE 5 O MAS AÑOS-
	Recinto:18-015-009-00028-00003	Cultivo:62	PASTOS PERMANENTES DE 5 O MAS AÑOS-
	Recinto:18-015-009-00028-00004	Cultivo:62	PASTOS PERMANENTES DE 5 O MAS AÑOS-
86132	Recinto superficie forrajera que no realiza la actividad de producción de pastoreo.		
	Recinto:18-015-009-00096-00002	Cultivo:62000	PASTOS PERMANENTES DE 5 O MAS AÑOS-SIN VARIEDAD Secano
	Recinto:18-015-008-00058-00001	Cultivo:20000	BARBECHO TRADICIONAL-SIN VARIEDAD Secano
	Recinto:18-015-007-00028-00001	Cultivo:20000	BARBECHO TRADICIONAL-SIN VARIEDAD Secano
	Recinto:18-015-007-00028-00002	Cultivo:20000	BARBECHO TRADICIONAL-SIN VARIEDAD Secano
	Recinto:18-015-008-00047-00001	Cultivo:20000	BARBECHO TRADICIONAL-SIN VARIEDAD Secano
	Recinto:18-015-011-00003-00004	Cultivo:62000	PASTOS PERMANENTES DE 5 O MAS AÑOS-SIN VARIEDAD Secano
	Recinto:18-015-012-00115-00001	Cultivo:62000	PASTOS PERMANENTES DE 5 O MAS AÑOS-SIN VARIEDAD Secano
	Recinto:18-152-008-00011-00001	Cultivo:20000	BARBECHO TRADICIONAL-SIN VARIEDAD Secano
	Recinto:18-015-012-00155-00002	Cultivo:62000	PASTOS PERMANENTES DE 5 O MAS AÑOS-SIN VARIEDAD Secano
	Recinto:18-015-009-00004-00004	Cultivo:62000	PASTOS PERMANENTES DE 5 O MAS AÑOS-SIN VARIEDAD Secano
	Recinto:18-015-009-00028-00003	Cultivo:62000	PASTOS PERMANENTES DE 5 O MAS AÑOS-SIN VARIEDAD Secano
	Recinto:18-015-009-00028-00004	Cultivo:62000	PASTOS PERMANENTES DE 5 O MAS AÑOS-SIN VARIEDAD Secano

(1) Con incidencias que retienen pago o deniegan el expediente.  
(2) Se calcula sobre superficie declarada admisible.  
(3) Aplicación del artículo 16 bis del RD 147/2023.

Puede verificar la integridad de una copia de este documento mediante la lectura del código QR adjunto o mediante el acceso a la dirección <https://ws050.juntadeandalucia.es/verificarFirma> indicando el código de VERIFICACIÓN

FIRMADO POR	RAQUEL MARIA ESPIN CRESPO	FECHA	26/06/2024
VERIFICACIÓN	Pk2jmMQ72K8YCCe9EQ8LU85ENJJ6M	PÁGINA	4568/8857





**APELLIDOS Y NOMBRE / RAZÓN SOCIAL**

LOZANO NIETO ANTONIO

**NIF**

\*\*\*\*2100\*

**EXPEDIENTE**

1117346

**RESOLUCIÓN**

CONCESIÓN DE LA AYUDA

**DATOS DE MANTENIMIENTO UNIDADES**

**GRUPO DE PAGO**

ZONAS DE LIMITACIONES NATURALES

**Sup. Dec. Admisible**  
11,02

**Sup. Resuelta**  
11,02

**Sobredecl.**  
0,00

**% Sobredecl.**  
0,00

**RESUMEN DE PAGOS**

	<b>IMPORTE ( Euros )</b>			
	<b>RESUELTO</b>	<b>FEADER</b>	<b>MAPA</b>	<b>CAPADR</b>
Pago realizado	541,58	460,35	53,13	28,10
A pagar	53,50	45,48	5,25	2,77
<b>TOTAL</b>	<b>595,08</b>	<b>505,83</b>	<b>58,38</b>	<b>30,87</b>

**APLICACIÓN DE REDUCCIONES Y PENALIZACIONES (%)**

<b>Criterios de subvencionabilidad (1)</b>	<b>Presentación tardía</b>	<b>Omisión declaración</b>	<b>Condicionalidad</b>
0,00	0,00	0,00	0,00

**IMPORTE ( Euros )**

Calculado(2)	Reducción	Penalización	Reducción Penalización (3)	Penalización adicional	Resuelto	FEADER	MAPA	CAPADR
595,08 €	0,00 €	0,00 €	0,00 €	0,00 €	595,08 €	505,82 €	58,38 €	30,88 €
<b>Importe Unitario:</b>	<b>54,00 €</b>	<b>Nuevo Importe Unitario:</b>	<b>54,00 €</b>					

**RECINTOS PROPUESTOS**

<b>REF.</b>	<b>REFERENCIA SIGPAC</b>	<b>CULTIVO</b>	<b>USO S/R SIGPAC</b>	<b>Sup. Dec. admisible</b>	<b>Sup. Campo</b>	<b>Sup. Determ.</b>	<b>Sup. Resuelta</b>
-1368346	14-004-015-00317-0003	OLIVAR	S	0,01		0,01	0,01
1700000006065210	14-004-015-00014-0001	OLIVAR	S	1,29		1,29	1,29
1700000006065212	14-004-016-00027-0001	OLIVAR	S	0,92		0,92	0,92
1700000006065217	14-004-015-00163-0001	OLIVAR	S	1,01		1,01	1,01
1700000006065219	14-004-015-00211-0001	OLIVAR	S	0,21		0,21	0,21
1700000006065220	14-004-015-00307-0001	OLIVAR	S	0,59		0,59	0,59
1700000006065221	14-004-015-00210-0002	OLIVAR	S	0,18		0,18	0,18
1700000006065236	14-004-015-00146-0002	OLIVAR	S	0,89		0,89	0,89
1700000006065237	14-004-016-00256-0001	OLIVAR	S	0,93		0,93	0,93
1700000006065238	14-004-016-00143-0001	OLIVAR	S	0,59		0,59	0,59
1700000006065245	14-004-019-00028-0001	OLIVAR	S	0,49		0,49	0,49
1700000006065246	14-004-020-00203-0002	OLIVAR	S	0,03		0,03	0,03
1700000006065247	14-004-018-00027-0001	OLIVAR	S	0,21		0,21	0,21
1700000006065248	14-004-018-00028-0002	OLIVAR	S	0,11		0,11	0,11
1700000006065249	14-004-024-00149-0001	OLIVAR	S	0,08		0,08	0,08
1700000006065250	14-004-024-00150-0001	OLIVAR	S	0,04		0,04	0,04
1700000006065252	14-004-015-00390-0001	OLIVAR	S	0,02		0,02	0,02
1700000006065254	14-004-018-00016-0002	OLIVAR	S	0,08		0,08	0,08
1700000006065255	14-004-018-00017-0001	OLIVAR	S	0,42		0,42	0,42
1700000006065256	14-004-015-00313-0001	CIRUELOS	R	0,14		0,14	0,14
1700000006065257	14-004-015-00147-0003	OLIVAR	S	0,84		0,84	0,84
1700000006065258	14-004-020-00204-0001	OLIVAR	S	0,16		0,16	0,16
1700000006065259	14-004-020-00205-0002	OLIVAR	S	0,40		0,40	0,40
1700000006065260	14-004-015-00283-0001	OLIVAR	S	0,51		0,51	0,51
1700000006065261	14-004-016-00001-0002	OLIVAR	S	0,87		0,87	0,87

(1) Con incidencias que retienen pago o deniegan el expediente.  
(2) Se calcula sobre superficie declarada admisible.  
(3) Aplicación del artículo 16 bis del RD 147/2023.

Puede verificar la integridad de una copia de este documento mediante la lectura del código QR adjunto o mediante el acceso a la dirección <https://ws050.juntadeandalucia.es/verificarFirma> indicando el código de VERIFICACIÓN

FIRMADO POR	RAQUEL MARIA ESPIN CRESPO	FECHA	26/06/2024
VERIFICACIÓN	Pk2jmMQ72K8YCCE9EQ8LU85ENJJ6M	PÁGINA	4569/8857





**INCIDENCIAS**

**INCIDENCIA DESCRIPCIÓN**

75022 No Autoriza a que, en caso de la devolución por la entidad financiera (retrocesión bancaria) del pago en la cuenta corriente consignada en la solicitud y que está debidamente registrada en el sistema contable GIRO de la Junta de Andalucía, se proceda al pago en cualquier otra cuenta corriente de la titularidad del solicitante vigente en dicho sistema contable.

(1) Con incidencias que retienen pago o deniegan el expediente.  
(2) Se calcula sobre superficie declarada admisible.  
(3) Aplicación del artículo 16 bis del RD 147/2023.

Puede verificar la integridad de una copia de este documento mediante la lectura del código QR adjunto o mediante el acceso a la dirección <https://ws050.juntadeandalucia.es/verificarFirma> indicando el código de VERIFICACIÓN

FIRMADO POR	RAQUEL MARIA ESPIN CRESCO	FECHA	26/06/2024
VERIFICACIÓN	Pk2jmMQ72K8YCCE9EQ8LU85ENJJ6M	PÁGINA	4570/8857







**APELLIDOS Y NOMBRE / RAZÓN SOCIAL**

LOZANO RIVAS JOSE ANTONIO

**NIF**

\*\*\*\*2305\*

**EXPEDIENTE**

1133372

**RESOLUCIÓN**

CONCESIÓN DE LA AYUDA

**DATOS DE MANTENIMIENTO UNIDADES**

**GRUPO DE PAGO**

ZONAS DE LIMITACIONES NATURALES

**Sup. Dec. Admisible**

14,02

**Sup. Resuelta**

14,02

**Sobredecl.**

0,00

**% Sobredecl.**

0,00

**RESUMEN DE PAGOS**

	<b>IMPORTE ( Euros )</b>			
	<b>RESUELTO</b>	<b>FEADER</b>	<b>MAPA</b>	<b>CAPADR</b>
Pago realizado	689,02	585,67	67,59	35,76
A pagar	68,06	57,85	6,68	3,53
<b>TOTAL</b>	<b>757,08</b>	<b>643,52</b>	<b>74,27</b>	<b>39,29</b>

**APLICACIÓN DE REDUCCIONES Y PENALIZACIONES (%)**

<b>Crterios de subvencionabilidad (1)</b>	<b>Presentación tardía</b>	<b>Omisión declaración</b>	<b>Condicionalidad</b>
0,00	0,00	0,00	0,00

**IMPORTE ( Euros )**

Calculado(2)	Reducción	Penalización	Reducción Penalización (3)	Penalización adicional	Resuelto	FEADER	MAPA	CAPADR
757,08 €	0,00 €	0,00 €	0,00 €	0,00 €	757,08 €	643,52 €	74,27 €	39,29 €
<b>Importe Unitario:</b>	<b>54,00 €</b>	<b>Nuevo Importe Unitario:</b>	<b>54,00 €</b>					

**RECINTOS PROPUESTOS**

<b>REF.</b>	<b>REFERENCIA SIGPAC</b>	<b>CULTIVO</b>	<b>S/R</b>	<b>USO SIGPAC</b>	<b>Sup. Dec. admisible</b>	<b>Sup. Campo</b>	<b>Sup. Determ.</b>	<b>Sup. Resuelta</b>
1700000005265654	18-107-007-00027-0001	OLIVAR	S		3,00		3,00	3,00
1700000005265655	18-107-029-00028-0001	OLIVAR	S		1,99		1,99	1,99
1700000005265656	18-107-023-00070-0002	OLIVAR	S		0,56		0,56	0,56
1700000005265657	18-107-023-00010-0001	OLIVAR	S		0,37		0,37	0,37
1700000005265658	18-107-009-00063-0001	OLIVAR	S		2,96		2,96	2,96
1700000005265659	18-107-029-00050-0001	OLIVAR	S		0,15		0,15	0,15
1700000005265660	18-107-029-00034-0001	OLIVAR	S		1,08		1,08	1,08
1700000005265661	18-107-029-00315-0001	OLIVAR	S		0,82		0,82	0,82
1700000005265662	18-107-029-00033-0001	OLIVAR	S		1,20		1,20	1,20
1700000005265663	18-107-029-00314-0001	OLIVAR	S		0,96		0,96	0,96
1700000005265664	18-107-029-00313-0001	OLIVAR	S		0,93		0,93	0,93

(1) Con incidencias que retienen pago o deniegan el expediente.  
 (2) Se calcula sobre superficie declarada admisible.  
 (3) Aplicación del artículo 16 bis del RD 147/2023.

Puede verificar la integridad de una copia de este documento mediante la lectura del código QR adjunto o mediante el acceso a la dirección <a href="https://ws050.juntadeandalucia.es/verificarFirma">https://ws050.juntadeandalucia.es/verificarFirma</a> indicando el código de VERIFICACIÓN					
FIRMADO POR	RAQUEL MARIA ESPIN CRESPO		FECHA		26/06/2024
VERIFICACIÓN	Pk2jmMQ72K8YCCE9EQ8LU85ENJJ6M		PÁGINA		4571/8857



**APELLIDOS Y NOMBRE / RAZÓN SOCIAL**

LUQUE MOLERO AURORA

**NIF**

\*\*\*\*6467\*

**EXPEDIENTE**

1083892

**RESOLUCIÓN**

CONCESIÓN DE LA AYUDA

**DATOS DE MANTENIMIENTO UNIDADES**

**GRUPO DE PAGO**

ZONAS DE LIMITACIONES NATURALES

**Sup. Dec. Admisible**

15,33

**Sup. Resuelta**

12,99

**Sobredecl.**

2,34

**% Sobredecl.**

15,26

**RESUMEN DE PAGOS**

	<b>IMPORTE ( Euros )</b>			
	<b>RESUELTO</b>	<b>FEADER</b>	<b>MAPA</b>	<b>CAPADR</b>
Pago realizado	406,64	345,65	39,89	21,11
A pagar	78,58	66,79	7,71	4,08
<b>TOTAL</b>	<b>485,22</b>	<b>412,44</b>	<b>47,60</b>	<b>25,19</b>

**APLICACIÓN DE REDUCCIONES Y PENALIZACIONES (%)**

<b>Criterios de subvencionabilidad (1)</b>	<b>Presentación tardía</b>	<b>Omisión declaración</b>	<b>Condicionabilidad</b>
0,00	0,00	0,00	0,00

**IMPORTE ( Euros )**

Calculado(2)	Reducción	Penalización	Reducción Penalización (3)	Penalización adicional	Resuelto	FEADER	MAPA	CAPADR
824,26 €	125,82 €	213,22 €	0,00 €	0,00 €	485,22 €	412,44 €	47,60 €	25,18 €
Importe Unitario:	54,00 €	Nuevo Importe Unitario:	53,77 €					

**RECINTOS PROPUESTOS**

<b>REF.</b>	<b>REFERENCIA SIGPAC</b>	<b>CULTIVO</b>	<b>S/R</b>	<b>USO SIGPAC</b>	<b>Sup. Dec. admisible</b>	<b>Sup. Campo</b>	<b>Sup. Determ.</b>	<b>Sup. Resuelta</b>
-1449118	18-174-900-80001-0041	OLIVAR	S		1,51		1,51	0,00
-1449117	18-174-900-80001-0041	OLIVAR	S		0,83		0,83	0,00
-1449116	18-174-900-80001-0004	OLIVAR	S		1,84		1,84	1,84
-1449113	18-174-015-00336-0001	OLIVAR	S		8,34		8,34	8,34
1700000004759244	18-174-016-00001-0001	OLIVAR	S		2,81		2,81	2,81

**INCIDENCIAS**

**INCIDENCIA DESCRIPCIÓN**

242 Recinto pendiente de acreditación de titularidad.  
 Recinto:18-174-900-80001-00041 Cultivo:101138 OLIVAR-HOJIBLANCA Secano

(1) Con incidencias que retienen pago o deniegan el expediente.  
 (2) Se calcula sobre superficie declarada admisible.  
 (3) Aplicación del artículo 16 bis del RD 147/2023.

Puede verificar la integridad de una copia de este documento mediante la lectura del código QR adjunto o mediante el acceso a la dirección <a href="https://ws050.juntadeandalucia.es/verificarFirma">https://ws050.juntadeandalucia.es/verificarFirma</a> indicando el código de VERIFICACIÓN				
FIRMADO POR	RAQUEL MARIA ESPIN CRESPO	FECHA	26/06/2024	
VERIFICACIÓN	Pk2jmMQ72K8YCCCE9EQ8LU85ENJJJ6M	PÁGINA	4572/8857	



**APELLIDOS Y NOMBRE / RAZÓN SOCIAL**

MACHUCA MESA MARIA CUSTODIA

**NIF**

\*\*\*\*3180\*

**EXPEDIENTE**

1081746

**RESOLUCIÓN**

CONCESIÓN DE LA AYUDA

**DATOS DE MANTENIMIENTO UNIDADES**

**GRUPO DE PAGO**

ZONAS DE LIMITACIONES NATURALES

**Sup. Dec. Admisible**  
11,45

**Sup. Resuelta**  
11,45

**Sobredecl.**  
0,00

**% Sobredecl.**  
0,00

**RESUMEN DE PAGOS**

	<b>IMPORTE ( Euros )</b>			
	<b>RESUELTO</b>	<b>FEADER</b>	<b>MAPA</b>	<b>CAPADR</b>
Pago realizado	562,71	478,31	55,21	29,20
A pagar	55,59	47,25	5,45	2,89
<b>TOTAL</b>	<b>618,30</b>	<b>525,56</b>	<b>60,66</b>	<b>32,09</b>

**APLICACIÓN DE REDUCCIONES Y PENALIZACIONES (%)**

<b>Criterios de subvencionabilidad (1)</b>	<b>Presentación tardía</b>	<b>Omisión declaración</b>	<b>Condicionabilidad</b>
0,00	0,00	0,00	0,00

**IMPORTE ( Euros )**

Calculado(2)	Reducción	Penalización	Reducción Penalización (3)	Penalización adicional	Resuelto	FEADER	MAPA	CAPADR
618,30 €	0,00 €	0,00 €	0,00 €	0,00 €	618,30 €	525,56 €	60,66 €	32,08 €
Importe Unitario:	54,00 €	Nuevo Importe Unitario:	54,00 €					

**RECINTOS PROPUESTOS**

<b>REF.</b>	<b>REFERENCIA SIGPAC</b>	<b>CULTIVO</b>	<b>S/R</b>	<b>USO SIGPAC</b>	<b>Sup. Dec. admisible</b>	<b>Sup. Campo</b>	<b>Sup. Determ.</b>	<b>Sup. Resuelta</b>
170000005304604	18-107-034-00021-0001	OLIVAR	S		11,45		11,45	11,45

(1) Con incidencias que retienen pago o deniegan el expediente.  
 (2) Se calcula sobre superficie declarada admisible.  
 (3) Aplicación del artículo 16 bis del RD 147/2023.

Puede verificar la integridad de una copia de este documento mediante la lectura del código QR adjunto o mediante el acceso a la dirección <https://ws050.juntadeandalucia.es/verificarFirma> indicando el código de VERIFICACIÓN

FIRMADO POR	RAQUEL MARIA ESPIN CRESPO	FECHA	26/06/2024
VERIFICACIÓN	Pk2jmMQ72K8YCCE9EQ8LU85ENJJ6M	PÁGINA	4573/8857



**APELLIDOS Y NOMBRE / RAZÓN SOCIAL**

MACIAS ESPINOSA DAVID

**NIF**

\*\*\*6068\*

**EXPEDIENTE**

1203121

**RESOLUCIÓN**

CONCESIÓN DE LA AYUDA

**DATOS DE MANTENIMIENTO UNIDADES****GRUPO DE PAGO**

ZONAS DE LIMITACIONES NATURALES

**Sup. Dec.  
Admisible**

76,86

**Sup.  
Resuelta**

76,86

**Sobredecl.**

0,00

**% Sobredecl.**

0,00

**RESUMEN DE PAGOS**

	<b>IMPORTE ( Euros )</b>			
	<b>RESUELTO</b>	<b>FEADER</b>	<b>MAPA</b>	<b>CAPADR</b>
Pago realizado	1.081,20	919,02	106,06	56,12
A pagar	106,49	90,52	10,45	5,52
<b>TOTAL</b>	<b>1.187,69</b>	<b>1.009,54</b>	<b>116,51</b>	<b>61,64</b>

**APLICACIÓN DE REDUCCIONES Y PENALIZACIONES (%)**

<b>Criterios de subvencionabilidad (1)</b>	<b>Presentación tardía</b>	<b>Omisión declaración</b>	<b>Condicionalidad</b>
0,00	0,00	0,00	0,00

**IMPORTE ( Euros )**

Calculado(2)	Reducción	Penalización	Reducción Penalización (3)	Penalización adicional	Resuelto	FEADER	MAPA	CAPADR
1.187,69 €	0,00 €	0,00 €	0,00 €	0,00 €	1.187,69 €	1.009,54 €	116,51 €	61,64 €
Importe Unitario:	54,00 €	Nuevo Importe Unitario:	15,45 €					

(1) Con incidencias que retienen pago o deniegan el expediente.

(2) Se calcula sobre superficie declarada admisible.

(3) Aplicación del artículo 16 bis del RD 147/2023.

Puede verificar la integridad de una copia de este documento mediante la lectura del código QR adjunto o mediante el acceso a la dirección <https://ws050.juntadeandalucia.es/verificarFirma> indicando el código de VERIFICACIÓN

FIRMADO POR

RAQUEL MARIA ESPIN CRESPO

FECHA

26/06/2024

VERIFICACIÓN

Pk2jmMQ72K8YCCE9EQ8LU85ENJJ6M

PÁGINA

4574/8857





**RECINTOS PROPUESTOS**

REF.	REFERENCIA SIGPAC	CULTIVO	S/R	USO SIGPAC	Sup. Dec. admisible	Sup. Campo	Sup. Determ.	Sup. Resuelta
-1576381	18-174-012-00367-0004	OLIVAR	R		0,53		0,53	0,53
1700000006097960	18-174-012-00133-0012	OLIVAR	R		1,41		1,41	1,41
1700000006097961	18-174-012-00172-0039	OLIVAR	R		0,02		0,02	0,02
1700000006097962	18-174-012-00172-0044	OLIVAR	S		2,82		2,82	2,82
1700000006097963	18-174-012-09024-0032	OLIVAR	S		0,01		0,01	0,00
1700000006097964	18-174-012-00172-0021	OLIVAR	R		5,99		5,99	5,99
1700000006097965	18-174-012-00172-0023	OLIVAR	S		0,30		0,30	0,30
1700000006097966	18-174-012-00133-0004	OLIVAR	R		0,06		0,06	0,06
1700000006097967	18-174-012-00172-0020	OLIVAR	S		0,07		0,07	0,07
1700000006097968	18-174-012-00133-0014	OLIVAR	R		0,10		0,10	0,10
1700000006097969	18-174-012-00171-0005	OLIVAR	S		0,01		0,01	0,01
1700000006097970	18-174-012-00303-0002	OLIVAR	S		6,63		6,63	6,63
1700000006097971	18-174-012-00134-0006	OLIVAR	S		0,06		0,06	0,06
1700000006097972	18-174-012-00172-0002	OLIVAR	R		0,83		0,83	0,83
1700000006097973	18-174-012-00172-0007	OLIVAR	S		0,14		0,14	0,14
1700000006097974	18-174-012-00172-0050	OLIVAR	S		0,07		0,07	0,07
1700000006097976	18-174-012-00172-0009	OLIVAR	S		3,63		3,63	3,63
1700000006097977	18-174-012-09024-0032	OLIVAR	S		0,01		0,01	0,00
1700000006097983	18-174-012-00173-0004	OLIVAR	R		4,17		4,17	4,17
1700000006097984	18-174-012-00173-0007	OLIVAR	S		0,27		0,27	0,27
1700000006097985	18-174-012-09027-0007	OLIVAR	S		0,09		0,09	0,09
1700000006097988	18-174-012-00172-0048	OLIVAR	S		0,17		0,17	0,17
1700000006097989	18-174-012-00172-0052	OLIVAR	S		3,19		3,19	3,19
1700000006097990	18-174-012-00172-0054	OLIVAR	S		2,09		2,09	2,09
1700000006097991	18-174-012-00172-0055	OLIVAR	R		0,12		0,12	0,12
1700000006097992	18-174-012-00172-0059	OLIVAR	S		0,82		0,82	0,82
1700000006097993	18-174-012-00173-0002	OLIVAR	S		0,34		0,34	0,34
1700000006097994	18-174-012-00173-0003	OLIVAR	S		1,17		1,17	1,17
1700000006097995	18-174-011-09025-0005	OLIVAR	S		0,12		0,12	0,12
1700000006097996	18-174-011-00304-0002	OLIVAR	R		3,69		3,69	3,69
1700000006097997	18-174-011-00303-0005	OLIVAR	R		8,31		8,31	8,31
1700000006097998	18-174-011-00303-0007	OLIVAR	R		6,02		6,02	6,02
1700000006097999	18-174-012-00131-0001	OLIVAR	S		0,27		0,27	0,27
1700000006098000	18-174-012-00133-0003	OLIVAR	R		1,55		1,55	1,55
1700000006098001	18-174-011-00253-0001	OLIVAR	R		0,39		0,39	0,39
1700000006098002	18-174-012-00099-0001	OLIVAR	R		1,49		1,49	1,49
1700000006098003	18-174-011-00229-0002	OLIVAR	R		6,94		6,94	6,94
1700000006098004	18-174-011-00252-0001	OLIVAR	R		1,23		1,23	1,23
1700000006098005	18-174-011-00302-0001	OLIVAR	R		0,48		0,48	0,48
1700000006098007	18-174-011-00255-0001	OLIVAR	R		4,62		4,62	4,62
1700000006098008	18-174-011-00276-0001	OLIVAR	R		0,12		0,12	0,12
1700000006098010	18-174-011-00254-0001	OLIVAR	R		0,21		0,21	0,21
1700000006098013	18-174-012-00133-0002	ALMENDROS	S		0,32		0,32	0,32
1700000006098015	18-174-012-00172-0012	ALMENDROS	S		0,51		0,51	0,51
1700000006098016	18-174-012-00172-0016	ALMENDROS	S		1,30		1,30	1,30
1700000006098017	18-174-012-00172-0011	ALMENDROS	S		0,31		0,31	0,31
1700000006098018	18-174-011-00303-0006	ALMENDROS	S		0,95		0,95	0,95
1700000006098019	18-174-012-00172-0015	ALMENDROS	S		0,58		0,58	0,58
1700000006098020	18-174-012-00303-0008	ALMENDROS	S		1,52		1,52	1,52
1700000006098021	18-174-012-00172-0010	ALMENDROS	S		0,27		0,27	0,27
1700000006098022	18-174-012-00172-0014	ALMENDROS	S		0,21		0,21	0,21
1700000006098023	18-174-012-00303-0007	ALMENDROS	S		0,26		0,26	0,26

(1) Con incidencias que retienen pago o deniegan el expediente.  
 (2) Se calcula sobre superficie declarada admisible.  
 (3) Aplicación del artículo 16 bis del RD 147/2023.

Puede verificar la integridad de una copia de este documento mediante la lectura del código QR adjunto o mediante el acceso a la dirección <a href="https://ws050.juntadeandalucia.es/verificarFirma">https://ws050.juntadeandalucia.es/verificarFirma</a> indicando el código de VERIFICACIÓN					
FIRMADO POR	RAQUEL MARIA ESPIN CRESPO		FECHA		26/06/2024
VERIFICACIÓN	Pk2jmMQ72K8YCCE9EQ8LU85ENJJ6M		PÁGINA		4575/8857



### RECINTOS PROPUESTOS

REF.	REFERENCIA SIGPAC	CULTIVO	S/R	USO SIGPAC	Sup. Dec. admisible	Sup. Campo	Sup. Determ.	Sup. Resuelta
170000006098024	18-174-012-00303-0006	ALMENDROS	S		0,09		0,09	0,09

### INCIDENCIAS

#### INCIDENCIA DESCRIPCIÓN

- 219 Superficie bruta de cruce en un recinto en una misma solicitud supera superficie total que el SIGPAC establece para él.  
Recinto:18-174-012-09024-00032 Cultivo:101010 OLIVAR-PICUAL Secano Suma de superficies declaradas para este recinto por el solicitante (Áreas):2 Superficie SIGPAC total para el recinto (Áreas):1 Exceso de superficie declarada (Hectáreas):0,01

(1) Con incidencias que retienen pago o deniegan el expediente.  
(2) Se calcula sobre superficie declarada admisible.  
(3) Aplicación del artículo 16 bis del RD 147/2023.

Puede verificar la integridad de una copia de este documento mediante la lectura del código QR adjunto o mediante el acceso a la dirección <a href="https://ws050.juntadeandalucia.es/verificarFirma">https://ws050.juntadeandalucia.es/verificarFirma</a> indicando el código de VERIFICACIÓN				
FIRMADO POR	RAQUEL MARIA ESPIN CRESPO	FECHA	26/06/2024	
VERIFICACIÓN	Pk2jmMQ72K8YCCE9EQ8LU85ENJJ6M	PÁGINA	4576/8857	



**APELLIDOS Y NOMBRE / RAZÓN SOCIAL**

MADRID LOPEZ JUAN JOSE

**NIF**

\*\*\*\*5924\*

**EXPEDIENTE**

1193614

**RESOLUCIÓN**

CONCESIÓN DE LA AYUDA

**DATOS DE MANTENIMIENTO UNIDADES**

**GRUPO DE PAGO**

ZONAS DE LIMITACIONES NATURALES

**Sup. Dec. Admisible**

4,01

**Sup. Resuelta**

4,01

**Sobredecl.**

0,00

**% Sobredecl.**

0,00

**RESUMEN DE PAGOS**

	<b>IMPORTE ( Euros )</b>			
	<b>RESUELTO</b>	<b>FEADER</b>	<b>MAPA</b>	<b>CAPADR</b>
Pago realizado	197,07	167,51	19,33	10,23
A pagar	19,47	16,55	1,91	1,01
<b>TOTAL</b>	<b>216,54</b>	<b>184,06</b>	<b>21,24</b>	<b>11,24</b>

**APLICACIÓN DE REDUCCIONES Y PENALIZACIONES (%)**

<b>Crterios de subvencionabilidad (1)</b>	<b>Presentación tardía</b>	<b>Omisión declaración</b>	<b>Condicionalidad</b>
0,00	0,00	0,00	0,00

**IMPORTE ( Euros )**

Calculado(2)	Reducción	Penalización	Reducción Penalización (3)	Penalización adicional	Resuelto	FEADER	MAPA	CAPADR
216,54 €	0,00 €	0,00 €	0,00 €	0,00 €	216,54 €	184,06 €	21,24 €	11,24 €
Importe Unitario:	54,00 €	Nuevo Importe Unitario:	54,00 €					

**RECINTOS PROPUESTOS**

<b>REF.</b>	<b>REFERENCIA SIGPAC</b>	<b>CULTIVO</b>	<b>USO S/R SIGPAC</b>	<b>Sup. Dec. admisible</b>	<b>Sup. Campo</b>	<b>Sup. Determ.</b>	<b>Sup. Resuelta</b>
-785135	18-174-010-09000-0023	HUERTA	S	0,01		0,01	0,01
-143416	18-174-016-00152-0002	OLIVAR	R	0,25		0,25	0,25
1700000006858605	18-174-002-00161-0002	OLIVAR	S	0,02		0,02	0,02
1700000006858606	18-174-002-00162-0001	OLIVAR	S	0,83		0,83	0,83
1700000006858607	18-174-010-09000-0022	OTROS FRUTALES	S	0,04		0,04	0,04
1700000006858608	18-174-008-00065-0001	BARBECHO TRADICIONAL	S	1,03		1,03	1,03
1700000006858609	18-174-008-00071-0003	OLIVAR	S	0,28		0,28	0,28
1700000006858610	18-174-002-00166-0002	OLIVAR	S	0,02		0,02	0,02
1700000006858611	18-174-008-00071-0003	OLIVAR	S	1,14		1,14	1,14
1700000006858612	18-174-010-09000-0016	AVENA	S	0,37		0,37	0,37
1700000006858613	18-174-010-09000-0023	HUERTA	S	0,02		0,02	0,02

**INCIDENCIAS**

**INCIDENCIA DESCRIPCIÓN**

463 Productor que en su Declaración responsable no marca SÍ o NO en la casilla de "Realiza alguna actividad de las incluidas en el R.D."

**Datos considerados para el Cálculo de la Carga Ganadera del expediente**

Superficie determinada para Cálculo Carga Ganadera: 0,00 ha

Carga Ganadera del Expediente: 0,00 ugm/ha

**Incidenias de carga ganadera**

**INCIDENCIA DESCRIPCIÓN**

86132 Recinto superficie forrajera que no realiza la actividad de producción de pastoreo.  
Recinto:18-174-008-00065-00001 Cultivo:20000 BARBECHO TRADICIONAL-SIN VARIEDAD Secano

(1) Con incidencias que retienen pago o deniegan el expediente.  
(2) Se calcula sobre superficie declarada admisible.  
(3) Aplicación del artículo 16 bis del RD 147/2023.

Puede verificar la integridad de una copia de este documento mediante la lectura del código QR adjunto o mediante el acceso a la dirección <a href="https://ws050.juntadeandalucia.es/verificarFirma">https://ws050.juntadeandalucia.es/verificarFirma</a> indicando el código de VERIFICACIÓN					
FIRMADO POR	RAQUEL MARIA ESPIN CRESPO		FECHA		26/06/2024
VERIFICACIÓN	Pk2jmMQ72K8YCCE9EQ8LU85ENJJ6M		PÁGINA		4577/8857



**APELLIDOS Y NOMBRE / RAZÓN SOCIAL**

MALAGON GRANADOS LAURA

**NIF**

\*\*\*\*5538\*

**EXPEDIENTE**

1206788

**RESOLUCIÓN**

CONCESIÓN DE LA AYUDA

**DATOS DE MANTENIMIENTO UNIDADES**

**GRUPO DE PAGO**

ZONAS DE LIMITACIONES NATURALES

**Sup. Dec. Admisible**

5,55

**Sup. Resuelta**

5,55

**Sobredecl.**

0,00

**% Sobredecl.**

0,00

**RESUMEN DE PAGOS**

	<b>IMPORTE ( Euros )</b>			
	<b>RESUELTO</b>	<b>FEADER</b>	<b>MAPA</b>	<b>CAPADR</b>
Pago realizado	272,76	231,85	26,76	14,15
A pagar	26,94	22,90	2,64	1,40
<b>TOTAL</b>	<b>299,70</b>	<b>254,75</b>	<b>29,40</b>	<b>15,55</b>

**APLICACIÓN DE REDUCCIONES Y PENALIZACIONES (%)**

<b>Criterios de subvencionabilidad (1)</b>	<b>Presentación tardía</b>	<b>Omisión declaración</b>	<b>Condicionabilidad</b>
0,00	0,00	0,00	0,00

**IMPORTE ( Euros )**

Calculado(2)	Reducción	Penalización	Reducción Penalización (3)	Penalización adicional	Resuelto	FEADER	MAPA	CAPADR
299,70 €	0,00 €	0,00 €	0,00 €	0,00 €	299,70 €	254,75 €	29,40 €	15,55 €
Importe Unitario:	54,00 €	Nuevo Importe Unitario:	54,00 €					

**RECINTOS PROPUESTOS**

<b>REF.</b>	<b>REFERENCIA SIGPAC</b>	<b>CULTIVO</b>	<b>S/R</b>	<b>USO SIGPAC</b>	<b>Sup. Dec. admisible</b>	<b>Sup. Campo</b>	<b>Sup. Determ.</b>	<b>Sup. Resuelta</b>
-156619	14-042-014-00002-0003	OLIVAR	S		5,55		5,55	5,55

(1) Con incidencias que retienen pago o deniegan el expediente.  
 (2) Se calcula sobre superficie declarada admisible.  
 (3) Aplicación del artículo 16 bis del RD 147/2023.

Puede verificar la integridad de una copia de este documento mediante la lectura del código QR adjunto o mediante el acceso a la dirección <https://ws050.juntadeandalucia.es/verificarFirma> indicando el código de VERIFICACIÓN

FIRMADO POR	RAQUEL MARIA ESPIN CRESPO	FECHA	26/06/2024
VERIFICACIÓN	Pk2jmMQ72K8YCCE9EQ8LU85ENJJ6M	PÁGINA	4578/8857





**APELLIDOS Y NOMBRE / RAZÓN SOCIAL**

MALAGON PEREZ ANTONIO EDUARDO

**NIF**

\*\*\*8917\*

**EXPEDIENTE**

1124072

**RESOLUCIÓN**

CONCESIÓN DE LA AYUDA

**DATOS DE MANTENIMIENTO UNIDADES****GRUPO DE PAGO**

ZONAS DE LIMITACIONES NATURALES

**Sup. Dec.  
Admisible**

2,55

**Sup.  
Resuelta**

2,55

**Sobredecl.**

0,00

**% Sobredecl.**

0,00

**RESUMEN DE PAGOS**

	<b>IMPORTE ( Euros )</b>			
	<b>RESUELTO</b>	<b>FEADER</b>	<b>MAPA</b>	<b>CAPADR</b>
Pago realizado	125,32	106,53	12,30	6,50
A pagar	12,38	10,52	1,21	0,65
<b>TOTAL</b>	<b>137,70</b>	<b>117,05</b>	<b>13,51</b>	<b>7,15</b>

**APLICACIÓN DE REDUCCIONES Y PENALIZACIONES (%)**

<b>Criterios de subvencionabilidad (1)</b>	<b>Presentación tardía</b>	<b>Omisión declaración</b>	<b>Condicionabilidad</b>
0,00	0,00	0,00	0,00

**IMPORTE ( Euros )**

Calculado(2)	Reducción	Penalización	Reducción Penalización (3)	Penalización adicional	Resuelto	FEADER	MAPA	CAPADR
137,70 €	0,00 €	0,00 €	0,00 €	0,00 €	137,70 €	117,05 €	13,51 €	7,14 €
Importe Unitario:	54,00 €	Nuevo Importe Unitario:	54,00 €					

**RECINTOS PROPUESTOS**

<b>REF.</b>	<b>REFERENCIA SIGPAC</b>	<b>CULTIVO</b>	<b>S/R</b>	<b>USO SIGPAC</b>	<b>Sup. Dec. admisible</b>	<b>Sup. Campo</b>	<b>Sup. Determ.</b>	<b>Sup. Resuelta</b>
-1326283	18-140-001-00094-0005	ESPÁRRAGOS	R		2,55		2,55	2,55

(1) Con incidencias que retienen pago o deniegan el expediente.

(2) Se calcula sobre superficie declarada admisible.

(3) Aplicación del artículo 16 bis del RD 147/2023.

Puede verificar la integridad de una copia de este documento mediante la lectura del código QR adjunto o mediante el acceso a la dirección <https://ws050.juntadeandalucia.es/verificarFirma> indicando el código de VERIFICACIÓN

FIRMADO POR	RAQUEL MARIA ESPIN CRESPO	FECHA	26/06/2024
VERIFICACIÓN	Pk2jmMQ72K8YCCE9EQ8LU85ENJJ6M	PÁGINA	4579/8857





**APELLIDOS Y NOMBRE / RAZÓN SOCIAL**

MALAGON SANCHEZ MANUEL

**NIF**  
\*\*\*\*1952\*

**EXPEDIENTE**  
1182643

**RESOLUCIÓN**  
CONCESIÓN DE LA AYUDA

**DATOS DE MANTENIMIENTO UNIDADES**

**GRUPO DE PAGO**

ZONAS DE LIMITACIONES NATURALES

Sup. Dec. Admisible	Sup. Resuelta	Sobredecl.	% Sobredecl.
11,29	11,29	0,00	0,00

**RESUMEN DE PAGOS**

	IMPORTE ( Euros )			
	RESUELTO	FEADER	MAPA	CAPADR
Pago realizado	554,85	471,62	54,43	28,80
A pagar	54,81	46,59	5,38	2,84
<b>TOTAL</b>	<b>609,66</b>	<b>518,21</b>	<b>59,81</b>	<b>31,64</b>

**APLICACIÓN DE REDUCCIONES Y PENALIZACIONES (%)**

Criterios de subvencionabilidad (1)	Presentación tardía	Omisión declaración	Condicionalidad
0,00	0,00	0,00	0,00

**IMPORTE ( Euros )**

Calculado(2)	Reducción	Penalización	Reducción Penalización (3)	Penalización adicional	Resuelto	FEADER	MAPA	CAPADR
609,66 €	0,00 €	0,00 €	0,00 €	0,00 €	609,66 €	518,21 €	59,81 €	31,64 €
Importe Unitario:	54,00 €	Nuevo Importe Unitario:	54,00 €					

**RECINTOS PROPUESTOS**

REF.	REFERENCIA SIGPAC	CULTIVO	USO S/R	Sup. Dec. admisible	Sup. Campo	Sup. Determ.	Sup. Resuelta
4175355	18-174-006-00053-0001	AVENA	S	6,60		6,60	6,60
4175369	18-161-040-00008-0001	ESPÁRRAGOS	R	2,73		2,73	2,73
4175370	18-161-040-00008-0003	ESPÁRRAGOS	R	1,96		1,96	1,96

(1) Con incidencias que retienen pago o deniegan el expediente.  
 (2) Se calcula sobre superficie declarada admisible.  
 (3) Aplicación del artículo 16 bis del RD 147/2023.

Puede verificar la integridad de una copia de este documento mediante la lectura del código QR adjunto o mediante el acceso a la dirección <https://ws050.juntadeandalucia.es/verificarFirma> indicando el código de VERIFICACIÓN

FIRMADO POR	RAQUEL MARIA ESPIN CRESPO	FECHA	26/06/2024
VERIFICACIÓN	Pk2jmMQ72K8YCCE9EQ8LU85ENJJ6M	PÁGINA	4580/8857





**APELLIDOS Y NOMBRE / RAZÓN SOCIAL**

MAQUEDA PEREZ ANTONIO ALBERTO

**NIF**

\*\*\*6877\*

**EXPEDIENTE**

1262872

**RESOLUCIÓN**

CONCESIÓN DE LA AYUDA

**DATOS DE MANTENIMIENTO UNIDADES**

**GRUPO DE PAGO**

ZONAS DE LIMITACIONES NATURALES

**Sup. Dec. Admisible**

5,26

**Sup. Resuelta**

5,26

**Sobredecl.**

0,00

**% Sobredecl.**

0,00

**RESUMEN DE PAGOS**

	<b>IMPORTE ( Euros )</b>			
	<b>RESUELTO</b>	<b>FEADER</b>	<b>MAPA</b>	<b>CAPADR</b>
Pago realizado	258,50	219,73	25,36	13,42
A pagar	25,54	21,71	2,51	1,32
<b>TOTAL</b>	<b>284,04</b>	<b>241,44</b>	<b>27,87</b>	<b>14,74</b>

**APLICACIÓN DE REDUCCIONES Y PENALIZACIONES (%)**

<b>Criterios de subvencionabilidad (1)</b>	<b>Presentación tardía</b>	<b>Omisión declaración</b>	<b>Condicionabilidad</b>
0,00	0,00	0,00	0,00

**IMPORTE ( Euros )**

Calculado(2)	Reducción	Penalización	Reducción Penalización (3)	Penalización adicional	Resuelto	FEADER	MAPA	CAPADR
284,04 €	0,00 €	0,00 €	0,00 €	0,00 €	284,04 €	241,43 €	27,86 €	14,75 €
Importe Unitario:	54,00 €	Nuevo Importe Unitario:	54,00 €					

**RECINTOS PROPUESTOS**

<b>REF.</b>	<b>REFERENCIA SIGPAC</b>	<b>CULTIVO</b>	<b>S/R</b>	<b>USO SIGPAC</b>	<b>Sup. Dec. admisible</b>	<b>Sup. Campo</b>	<b>Sup. Determ.</b>	<b>Sup. Resuelta</b>
5299009	18-062-017-00004-0001	OLIVAR	S		3,99		3,99	3,99
5299011	18-062-017-00003-0003	OLIVAR	S		1,27		1,27	1,27

(1) Con incidencias que retienen pago o deniegan el expediente.  
 (2) Se calcula sobre superficie declarada admisible.  
 (3) Aplicación del artículo 16 bis del RD 147/2023.

Puede verificar la integridad de una copia de este documento mediante la lectura del código QR adjunto o mediante el acceso a la dirección <https://ws050.juntadeandalucia.es/verificarFirma> indicando el código de VERIFICACIÓN

FIRMADO POR	RAQUEL MARIA ESPIN CRESPO	FECHA	26/06/2024
VERIFICACIÓN	Pk2jmMQ72K8YCCE9EQ8LU85ENJJJ6M	PÁGINA	4581/8857





**APELLIDOS Y NOMBRE / RAZÓN SOCIAL**

MARIN CARRION JOSE JAVIER

**NIF**

\*\*\*\*2458\*

**EXPEDIENTE**

1144802

**RESOLUCIÓN**

CONCESIÓN DE LA AYUDA

**DATOS DE MANTENIMIENTO UNIDADES**

**GRUPO DE PAGO**

ZONAS DE LIMITACIONES NATURALES

**Sup. Dec. Admisible**  
52,25

**Sup. Resuelta**  
52,25

**Sobredecl.**  
0,00

**% Sobredecl.**  
0,00

**RESUMEN DE PAGOS**

	<b><u>IMPORTE ( Euros )</u></b>			
	<b><u>RESUELTO</u></b>	<b><u>FEADER</u></b>	<b><u>MAPA</u></b>	<b><u>CAPADR</u></b>
Pago realizado	1.077,90	916,21	105,74	55,94
A pagar	106,47	90,50	10,44	5,53
<b>TOTAL</b>	<b>1.184,37</b>	<b>1.006,71</b>	<b>116,18</b>	<b>61,47</b>

**APLICACIÓN DE REDUCCIONES Y PENALIZACIONES (%)**

<b><u>Criterios de subvencionabilidad (1)</u></b>	<b><u>Presentación tardía</u></b>	<b><u>Omisión declaración</u></b>	<b><u>Condicionabilidad</u></b>
0,00	0,00	0,00	0,00

**IMPORTE ( Euros )**

<b><u>Calculado(2)</u></b>	<b><u>Reducción</u></b>	<b><u>Penalización</u></b>	<b><u>Reducción Penalización (3)</u></b>	<b><u>Penalización adicional</u></b>	<b><u>Resuelto</u></b>	<b><u>FEADER</u></b>	<b><u>MAPA</u></b>	<b><u>CAPADR</u></b>
1.184,37 €	0,00 €	0,00 €	0,00 €	0,00 €	1.184,37 €	1.006,71 €	116,19 €	61,47 €
<b>Importe Unitario:</b>	<b>54,00 €</b>	<b>Nuevo Importe Unitario:</b>	<b>22,67 €</b>					

(1) Con incidencias que retienen pago o deniegan el expediente.  
(2) Se calcula sobre superficie declarada admisible.  
(3) Aplicación del artículo 16 bis del RD 147/2023.

Puede verificar la integridad de una copia de este documento mediante la lectura del código QR adjunto o mediante el acceso a la dirección <a href="https://ws050.juntadeandalucia.es/verificarFirma">https://ws050.juntadeandalucia.es/verificarFirma</a> indicando el código de VERIFICACIÓN				
FIRMADO POR	RAQUEL MARIA ESPIN CRESPO	FECHA	26/06/2024	
VERIFICACIÓN	Pk2jmMQ72K8YCCE9EQ8LU85ENJJJ6M	PÁGINA	4582/8857	



**RECINTOS PROPUESTOS**

REF.	REFERENCIA SIGPAC	CULTIVO	S/R	USO SIGPAC	Sup. Dec. admisible	Sup. Campo	Sup. Determ.	Sup. Resuelta
-1507255	18-030-016-00410-0036	OLIVAR	S		0,06		0,06	0,06
-1507253	18-030-016-00410-0034	OLIVAR	S		0,03		0,03	0,03
-1507251	18-030-016-00366-0001	ALMENDROS	S		0,07		0,07	0,00
-1507231	18-030-002-00393-0009	ALMENDROS	S		0,05		0,05	0,00
-1507222	18-030-002-00393-0008	ALMENDROS	S		0,04		0,04	0,00
-1298029	18-030-010-00266-0004	OLIVAR	R		0,04		0,04	0,04
-1298024	18-030-010-00267-0001	OLIVAR	R		0,32		0,32	0,32
-1030281	18-030-002-00444-0014	ALMENDROS	S		0,03		0,03	0,03
-1030280	18-030-002-00444-0013	PASTOS PERMANENTES DE 5 O MAS AÑOS	S		0,00		0,00	0,00
-1030279	18-030-002-00444-0012	PASTOS PERMANENTES DE 5 O MAS AÑOS	S		0,00		0,00	0,00
-1030277	18-030-002-00427-0036	PASTOS PERMANENTES DE 5 O MAS AÑOS	S		0,01		0,01	0,01
-1030275	18-030-002-00427-0034	PASTOS PERMANENTES DE 5 O MAS AÑOS	S		0,00		0,00	0,00
-1030273	18-030-002-00427-0032	PASTOS PERMANENTES DE 5 O MAS AÑOS	S		0,03		0,03	0,03
-1030272	18-030-002-00427-0031	PASTOS PERMANENTES DE 5 O MAS AÑOS	S		0,01		0,01	0,01
-1030271	18-030-002-00427-0030	ALMENDROS	S		0,04		0,04	0,04
-1030270	18-030-002-00427-0029	ALMENDROS	S		0,05		0,05	0,05
-1030269	18-030-002-00427-0028	ALMENDROS	S		0,01		0,01	0,01
-1030268	18-030-002-00427-0027	ALMENDROS	S		0,01		0,01	0,01
-1030267	18-030-002-00427-0026	ALMENDROS	S		0,01		0,01	0,01
-1030265	18-030-002-00402-0003	PASTOS PERMANENTES DE 5 O MAS AÑOS	S		0,01		0,01	0,01
-1030262	18-030-002-00372-0008	PASTOS PERMANENTES DE 5 O MAS AÑOS	S		0,01		0,01	0,01
-1030261	18-030-002-00372-0007	PASTOS PERMANENTES DE 5 O MAS AÑOS	S		0,01		0,01	0,01
-1030259	18-030-002-00363-0010	PASTOS PERMANENTES DE 5 O MAS AÑOS	S		0,01		0,01	0,01
-1030258	18-030-002-00363-0009	PASTOS PERMANENTES DE 5 O MAS AÑOS	S		0,01		0,01	0,01
-1030257	18-030-002-00363-0008	PASTOS PERMANENTES DE 5 O MAS AÑOS	S		0,00		0,00	0,00
-1030256	18-030-002-00363-0007	PASTOS PERMANENTES DE 5 O MAS AÑOS	S		0,00		0,00	0,00
-447668	18-030-901-09000-0111	PASTOS PERMANENTES DE 5 O MAS AÑOS	S		0,05		0,05	0,05
-447667	18-030-901-09000-0109	PASTOS PERMANENTES DE 5 O MAS AÑOS	S		0,07		0,07	0,07
4120535	18-030-002-00393-0001	ALMENDROS	S		1,11		1,11	1,11
4120543	18-030-010-00272-0002	ALMENDROS	R		0,37		0,37	0,37
4120556	18-030-002-00427-0003	ALMENDROS	S		0,29		0,29	0,29
4120557	18-030-002-00427-0004	ALMENDROS	S		1,49		1,49	1,49
4120562	18-030-002-00396-0001	ALMENDROS	S		0,09		0,09	0,09
5252868	18-030-014-00357-0001	ALFALFA	R		0,55		0,55	0,55
5252889	18-030-016-00414-0001	OLIVAR	S		0,66		0,66	0,66
5252890	18-030-016-00414-0002	OLIVAR	S		0,10		0,10	0,10
5499196	18-030-010-00324-0001	OLIVAR	R		0,42		0,42	0,42
1700000006090145	18-030-002-00355-0001	PASTOS PERMANENTES DE 5 O MAS AÑOS	S		1,38		1,38	1,38
1700000006090146	18-030-005-00073-0002	BARBECHO TRADICIONAL	S		0,24		0,24	0,24
1700000006090148	18-030-016-00385-0001	AVENA	S		2,93		2,93	2,93
1700000006090149	18-030-005-00261-0007	AVENA	R		0,17		0,17	0,17
1700000006090150	18-030-005-00261-0007	AVENA	R		0,61		0,61	0,61
1700000006090151	18-030-005-00259-0003	AVENA	R		0,14		0,14	0,14
1700000006090152	18-030-005-00259-0002	AVENA	R		0,03		0,03	0,03
1700000006090153	18-030-005-00262-0001	CULTIVOS MIXTOS DE ESPECIES	R		0,78		0,78	0,78
1700000006090155	18-030-005-00256-0004	AVENA	R		0,18		0,18	0,18
1700000006090156	18-030-005-00256-0003	AVENA	R		0,21		0,21	0,21
1700000006090157	18-030-901-09000-0041	PASTOS PERMANENTES DE 5 O MAS AÑOS	S		0,03		0,03	0,03
1700000006090158	18-030-901-09000-0051	PASTOS PERMANENTES DE 5 O MAS AÑOS	S		0,15		0,15	0,15
1700000006090159	18-030-901-09000-0052	PASTOS PERMANENTES DE 5 O MAS AÑOS	S		1,49		1,49	1,49
1700000006090160	18-030-901-09000-0053	PASTOS PERMANENTES DE 5 O MAS AÑOS	S		1,04		1,04	1,04
1700000006090161	18-030-901-09000-0078	PASTOS PERMANENTES DE 5 O MAS AÑOS	S		0,03		0,03	0,03

(1) Con incidencias que retienen pago o deniegan el expediente.  
(2) Se calcula sobre superficie declarada admisible.  
(3) Aplicación del artículo 16 bis del RD 147/2023.

Puede verificar la integridad de una copia de este documento mediante la lectura del código QR adjunto o mediante el acceso a la dirección <a href="https://ws050.juntadeandalucia.es/verificarFirma">https://ws050.juntadeandalucia.es/verificarFirma</a> indicando el código de VERIFICACIÓN					
FIRMADO POR	RAQUEL MARIA ESPIN CRESPO		FECHA		26/06/2024
VERIFICACIÓN	Pk2jmMQ72K8YCCE9EQ8LU85ENJJ6M		PÁGINA		4583/8857



**RECINTOS PROPUESTOS**

REF.	REFERENCIA SIGPAC	CULTIVO	S/R	USO SIGPAC	Sup. Dec. admisible	Sup. Campo	Sup. Determ.	Sup. Resuelta
170000006090162	18-030-901-09000-0084	PASTOS PERMANENTES DE 5 O MAS AÑOS	S		0,12		0,12	0,12
170000006090163	18-030-901-09000-0090	PASTOS PERMANENTES DE 5 O MAS AÑOS	S		0,03		0,03	0,03
170000006090164	18-030-901-09000-0083	PASTOS PERMANENTES DE 5 O MAS AÑOS	S		0,04		0,04	0,04
170000006090167	18-030-901-09000-0085	PASTOS PERMANENTES DE 5 O MAS AÑOS	S		0,52		0,52	0,52
170000006090168	18-030-901-09000-0095	PASTOS PERMANENTES DE 5 O MAS AÑOS	S		0,02		0,02	0,02
170000006090169	18-030-901-09000-0094	PASTOS PERMANENTES DE 5 O MAS AÑOS	S		0,01		0,01	0,01
170000006090170	18-030-901-09000-0038	PASTOS PERMANENTES DE 5 O MAS AÑOS	S		0,09		0,09	0,09
170000006090171	18-030-901-09000-0039	PASTOS PERMANENTES DE 5 O MAS AÑOS	S		0,14		0,14	0,14
170000006090172	18-030-901-09000-0026	PASTOS PERMANENTES DE 5 O MAS AÑOS	S		0,03		0,03	0,03
170000006090173	18-030-901-09000-0037	PASTOS PERMANENTES DE 5 O MAS AÑOS	S		0,31		0,31	0,31
170000006090174	18-030-901-09000-0023	PASTOS PERMANENTES DE 5 O MAS AÑOS	S		0,08		0,08	0,08
170000006090175	18-030-901-09000-0035	PASTOS PERMANENTES DE 5 O MAS AÑOS	S		0,35		0,35	0,35
170000006090176	18-030-901-09000-0009	PASTOS PERMANENTES DE 5 O MAS AÑOS	S		0,21		0,21	0,21
170000006090177	18-030-901-09000-0013	PASTOS PERMANENTES DE 5 O MAS AÑOS	S		1,37		1,37	1,37
170000006090178	18-030-901-09000-0012	PASTOS PERMANENTES DE 5 O MAS AÑOS	S		1,16		1,16	1,16
170000006090179	18-030-005-00057-0003	PASTOS PERMANENTES DE 5 O MAS AÑOS	S		2,50		2,50	2,50
170000006090180	18-030-901-09000-0004	PASTOS PERMANENTES DE 5 O MAS AÑOS	S		0,77		0,77	0,77
170000006090182	18-030-002-00444-0002	PASTOS PERMANENTES DE 5 O MAS AÑOS	S		3,05		3,05	3,05
170000006090183	18-030-002-00421-0001	PASTOS PERMANENTES DE 5 O MAS AÑOS	S		0,14		0,14	0,14
170000006090184	18-030-002-00418-0001	PASTOS PERMANENTES DE 5 O MAS AÑOS	S		0,28		0,28	0,28
170000006090185	18-030-002-00427-0005	PASTOS PERMANENTES DE 5 O MAS AÑOS	S		3,08		3,08	3,08
170000006090186	18-030-002-00425-0001	PASTOS PERMANENTES DE 5 O MAS AÑOS	S		1,10		1,10	1,10
170000006090187	18-030-002-00372-0004	PASTOS PERMANENTES DE 5 O MAS AÑOS	S		2,72		2,72	2,72
170000006090188	18-030-002-00402-0001	PASTOS PERMANENTES DE 5 O MAS AÑOS	S		0,79		0,79	0,79
170000006090189	18-030-002-00404-0001	PASTOS PERMANENTES DE 5 O MAS AÑOS	S		0,51		0,51	0,51
170000006090190	18-030-002-00427-0006	PASTOS PERMANENTES DE 5 O MAS AÑOS	S		10,73		10,73	10,73
170000006090191	18-030-005-00262-0002	OLIVAR	R		0,02		0,02	0,02
170000006090192	18-030-002-00363-0002	PASTOS PERMANENTES DE 5 O MAS AÑOS	S		2,47		2,47	2,47
170000006090193	18-030-005-00262-0004	OLIVAR	S		0,01		0,01	0,01
170000006090194	18-030-010-00266-0003	OLIVAR	R		0,02		0,02	0,02
170000006090195	18-030-010-00266-0001	ALMENDROS	R		0,21		0,21	0,21
170000006090196	18-030-016-00367-0001	ALMENDROS	S		0,14		0,14	0,14
170000006090197	18-030-016-00355-0001	ALMENDROS	S		1,47		1,47	1,47
170000006090199	18-030-002-00443-0001	ALMENDROS	S		2,00		2,00	2,00
170000006090200	18-030-009-00218-0005	ALMENDROS	S		0,45		0,45	0,45

**INCIDENCIAS**

**INCIDENCIA DESCRIPCIÓN**

3790 Recinto declarado inactivo  
 Recinto:18-030-002-00393-00008 Cultivo: -  
 Recinto:18-030-002-00393-00009 Cultivo: -  
 Recinto:18-030-016-00366-00001 Cultivo: -

**Datos considerados para el Cálculo de la Carga Ganadera del expediente**

Superficie determinada para Cálculo Carga Ganadera: 37,74 ha  
 Carga Ganadera del Expediente: 0,85 ugm/ha

Explotación	Especie	Ugm Calculada para CG
ES1802900000006	CAPRINA	31,96

(1) Con incidencias que retienen pago o deniegan el expediente.  
 (2) Se calcula sobre superficie declarada admisible.  
 (3) Aplicación del artículo 16 bis del RD 147/2023.

Puede verificar la integridad de una copia de este documento mediante la lectura del código QR adjunto o mediante el acceso a la dirección <a href="https://ws050.juntadeandalucia.es/verificarFirma">https://ws050.juntadeandalucia.es/verificarFirma</a> indicando el código de VERIFICACIÓN					
FIRMADO POR	RAQUEL MARIA ESPIN CRESPO		FECHA		26/06/2024
VERIFICACIÓN	Pk2jmMQ72K8YCCE9EQ8LU85ENJJ6M		PÁGINA		4584/8857



**Recintos Determinados para el Cálculo de Garga Ganadera**

REF.	REFERENCIA SIGPAC	CULTIVO	DESCRIPCIÓN CULTIVO	S/R	SUP. RESUELTA (ha)
-1030280	18-030-002-00444-00013	62000	PASTOS PERMANENTES DE 5 O MAS AÑOS-SIN VARIEDAD	S	0,00
-1030279	18-030-002-00444-00012	62000	PASTOS PERMANENTES DE 5 O MAS AÑOS-SIN VARIEDAD	S	0,00
-1030277	18-030-002-00427-00036	62000	PASTOS PERMANENTES DE 5 O MAS AÑOS-SIN VARIEDAD	S	0,01
-1030275	18-030-002-00427-00034	62000	PASTOS PERMANENTES DE 5 O MAS AÑOS-SIN VARIEDAD	S	0,00
-1030273	18-030-002-00427-00032	62000	PASTOS PERMANENTES DE 5 O MAS AÑOS-SIN VARIEDAD	S	0,03
-1030272	18-030-002-00427-00031	62000	PASTOS PERMANENTES DE 5 O MAS AÑOS-SIN VARIEDAD	S	0,01
-1030265	18-030-002-00402-00003	62000	PASTOS PERMANENTES DE 5 O MAS AÑOS-SIN VARIEDAD	S	0,01
-1030262	18-030-002-00372-00008	62000	PASTOS PERMANENTES DE 5 O MAS AÑOS-SIN VARIEDAD	S	0,01
-1030261	18-030-002-00372-00007	62000	PASTOS PERMANENTES DE 5 O MAS AÑOS-SIN VARIEDAD	S	0,01
-1030259	18-030-002-00363-00010	62000	PASTOS PERMANENTES DE 5 O MAS AÑOS-SIN VARIEDAD	S	0,01
-1030258	18-030-002-00363-00009	62000	PASTOS PERMANENTES DE 5 O MAS AÑOS-SIN VARIEDAD	S	0,01
-1030257	18-030-002-00363-00008	62000	PASTOS PERMANENTES DE 5 O MAS AÑOS-SIN VARIEDAD	S	0,00
-1030256	18-030-002-00363-00007	62000	PASTOS PERMANENTES DE 5 O MAS AÑOS-SIN VARIEDAD	S	0,00
-447668	18-030-901-09000-00111	62000	PASTOS PERMANENTES DE 5 O MAS AÑOS-SIN VARIEDAD	S	0,05
-447667	18-030-901-09000-00109	62000	PASTOS PERMANENTES DE 5 O MAS AÑOS-SIN VARIEDAD	S	0,07
170000006090145	18-030-002-00355-00001	62000	PASTOS PERMANENTES DE 5 O MAS AÑOS-SIN VARIEDAD	S	1,38
170000006090153	18-030-005-00262-00001	247000	CULTIVOS MIXTOS DE ESPECIES PRATENSES-SIN VARIEDAD	R	0,78
170000006090157	18-030-901-09000-00041	62000	PASTOS PERMANENTES DE 5 O MAS AÑOS-SIN VARIEDAD	S	0,03
170000006090158	18-030-901-09000-00051	62000	PASTOS PERMANENTES DE 5 O MAS AÑOS-SIN VARIEDAD	S	0,15
170000006090159	18-030-901-09000-00052	62000	PASTOS PERMANENTES DE 5 O MAS AÑOS-SIN VARIEDAD	S	1,49
170000006090160	18-030-901-09000-00053	62000	PASTOS PERMANENTES DE 5 O MAS AÑOS-SIN VARIEDAD	S	1,04
170000006090161	18-030-901-09000-00078	62000	PASTOS PERMANENTES DE 5 O MAS AÑOS-SIN VARIEDAD	S	0,03
170000006090162	18-030-901-09000-00084	62000	PASTOS PERMANENTES DE 5 O MAS AÑOS-SIN VARIEDAD	S	0,12
170000006090163	18-030-901-09000-00090	62000	PASTOS PERMANENTES DE 5 O MAS AÑOS-SIN VARIEDAD	S	0,03
170000006090164	18-030-901-09000-00083	62000	PASTOS PERMANENTES DE 5 O MAS AÑOS-SIN VARIEDAD	S	0,04
170000006090167	18-030-901-09000-00085	62000	PASTOS PERMANENTES DE 5 O MAS AÑOS-SIN VARIEDAD	S	0,52
170000006090168	18-030-901-09000-00095	62000	PASTOS PERMANENTES DE 5 O MAS AÑOS-SIN VARIEDAD	S	0,02
170000006090169	18-030-901-09000-00094	62000	PASTOS PERMANENTES DE 5 O MAS AÑOS-SIN VARIEDAD	S	0,01
170000006090170	18-030-901-09000-00038	62000	PASTOS PERMANENTES DE 5 O MAS AÑOS-SIN VARIEDAD	S	0,09
170000006090171	18-030-901-09000-00039	62000	PASTOS PERMANENTES DE 5 O MAS AÑOS-SIN VARIEDAD	S	0,14
170000006090172	18-030-901-09000-00026	62000	PASTOS PERMANENTES DE 5 O MAS AÑOS-SIN VARIEDAD	S	0,03
170000006090173	18-030-901-09000-00037	62000	PASTOS PERMANENTES DE 5 O MAS AÑOS-SIN VARIEDAD	S	0,31
170000006090174	18-030-901-09000-00023	62000	PASTOS PERMANENTES DE 5 O MAS AÑOS-SIN VARIEDAD	S	0,08
170000006090175	18-030-901-09000-00035	62000	PASTOS PERMANENTES DE 5 O MAS AÑOS-SIN VARIEDAD	S	0,35
170000006090176	18-030-901-09000-00009	62000	PASTOS PERMANENTES DE 5 O MAS AÑOS-SIN VARIEDAD	S	0,21
170000006090177	18-030-901-09000-00013	62000	PASTOS PERMANENTES DE 5 O MAS AÑOS-SIN VARIEDAD	S	1,37
170000006090178	18-030-901-09000-00012	62000	PASTOS PERMANENTES DE 5 O MAS AÑOS-SIN VARIEDAD	S	1,16

(1) Con incidencias que retienen pago o deniegan el expediente.  
 (2) Se calcula sobre superficie declarada admisible.  
 (3) Aplicación del artículo 16 bis del RD 147/2023.

Puede verificar la integridad de una copia de este documento mediante la lectura del código QR adjunto o mediante el acceso a la dirección <a href="https://ws050.juntadeandalucia.es/verificarFirma">https://ws050.juntadeandalucia.es/verificarFirma</a> indicando el código de VERIFICACIÓN					
FIRMADO POR	RAQUEL MARIA ESPIN CRESPO		FECHA		26/06/2024
VERIFICACIÓN	Pk2jmMQ72K8YCCE9EQ8LU85ENJJJ6M		PÁGINA		4585/8857

**Recintos Determinados para el Cálculo de Garga Ganadera**

REF.	REFERENCIA SIGPAC	CULTIVO	DESCRIPCIÓN CULTIVO	S/R	SUP. RESUELTA (ha)
170000006090179	18-030-005-00057-00003	62000	PASTOS PERMANENTES DE 5 O MAS AÑOS-SIN VARIEDAD	S	2,50
170000006090180	18-030-901-09000-00004	62000	PASTOS PERMANENTES DE 5 O MAS AÑOS-SIN VARIEDAD	S	0,77
170000006090182	18-030-002-00444-00002	62000	PASTOS PERMANENTES DE 5 O MAS AÑOS-SIN VARIEDAD	S	3,05
170000006090183	18-030-002-00421-00001	62000	PASTOS PERMANENTES DE 5 O MAS AÑOS-SIN VARIEDAD	S	0,14
170000006090184	18-030-002-00418-00001	62000	PASTOS PERMANENTES DE 5 O MAS AÑOS-SIN VARIEDAD	S	0,28
170000006090185	18-030-002-00427-00005	62000	PASTOS PERMANENTES DE 5 O MAS AÑOS-SIN VARIEDAD	S	3,08
170000006090186	18-030-002-00425-00001	62000	PASTOS PERMANENTES DE 5 O MAS AÑOS-SIN VARIEDAD	S	1,10
170000006090187	18-030-002-00372-00004	62000	PASTOS PERMANENTES DE 5 O MAS AÑOS-SIN VARIEDAD	S	2,72
170000006090188	18-030-002-00402-00001	62000	PASTOS PERMANENTES DE 5 O MAS AÑOS-SIN VARIEDAD	S	0,79
170000006090189	18-030-002-00404-00001	62000	PASTOS PERMANENTES DE 5 O MAS AÑOS-SIN VARIEDAD	S	0,51
170000006090190	18-030-002-00427-00006	62000	PASTOS PERMANENTES DE 5 O MAS AÑOS-SIN VARIEDAD	S	10,73
170000006090192	18-030-002-00363-00002	62000	PASTOS PERMANENTES DE 5 O MAS AÑOS-SIN VARIEDAD	S	2,47

**Incidencias de carga ganadera****INCIDENCIA DESCRIPCIÓN**

86132 Recinto superficie forrajera que no realiza la actividad de producción de pastoreo.  
Recinto:18-030-005-00073-00002 Cultivo:20000 BARBECHO TRADICIONAL-SIN VARIEDAD Secano

(1) Con incidencias que retienen pago o deniegan el expediente.  
(2) Se calcula sobre superficie declarada admisible.  
(3) Aplicación del artículo 16 bis del RD 147/2023.

Puede verificar la integridad de una copia de este documento mediante la lectura del código QR adjunto o mediante el acceso a la dirección <a href="https://ws050.juntadeandalucia.es/verificarFirma">https://ws050.juntadeandalucia.es/verificarFirma</a> indicando el código de VERIFICACIÓN				
FIRMADO POR	RAQUEL MARIA ESPIN CRESPO	FECHA	26/06/2024	
VERIFICACIÓN	Pk2jmMQ72K8YCCE9EQ8LU85ENJJ6M	PÁGINA	4586/8857	





**APELLIDOS Y NOMBRE / RAZÓN SOCIAL**

MARIN CARRION SERGIO

**NIF**

\*\*\*\*4964\*

**EXPEDIENTE**

1224693

**RESOLUCIÓN**

CONCESIÓN DE LA AYUDA

**DATOS DE MANTENIMIENTO UNIDADES**

**GRUPO DE PAGO**

ZONAS DE LIMITACIONES NATURALES

**Sup. Dec. Admisible**

14,62

**Sup. Resuelta**

14,62

**Sobredecl.**

0,00

**% Sobredecl.**

0,00

**RESUMEN DE PAGOS**

	<b><u>IMPORTE ( Euros )</u></b>			
	<b><u>RESUELTO</u></b>	<b><u>FEADER</u></b>	<b><u>MAPA</u></b>	<b><u>CAPADR</u></b>
Pago realizado	724,46	615,79	71,07	37,60
A pagar	57,13	48,56	5,60	2,97
<b>TOTAL</b>	<b>781,59</b>	<b>664,35</b>	<b>76,67</b>	<b>40,57</b>

**APLICACIÓN DE REDUCCIONES Y PENALIZACIONES (%)**

<b><u>Criterios de subvencionabilidad (1)</u></b>	<b><u>Presentación tardía</u></b>	<b><u>Omisión declaración</u></b>	<b><u>Condicionalidad</u></b>
0,00	0,00	1,00	0,00

**IMPORTE ( Euros )**

<b><u>Calculado(2)</u></b>	<b><u>Reducción</u></b>	<b><u>Penalización</u></b>	<b><u>Reducción Penalización (3)</u></b>	<b><u>Penalización adicional</u></b>	<b><u>Resuelto</u></b>	<b><u>FEADER</u></b>	<b><u>MAPA</u></b>	<b><u>CAPADR</u></b>
789,48 €	0,00 €	0,00 €	0,00 €	0,00 €	781,59 €	664,35 €	76,67 €	40,57 €
<b>Importe Unitario:</b>	<b>54,00 €</b>	<b>Nuevo Importe Unitario:</b>	<b>54,00 €</b>					

(1) Con incidencias que retienen pago o deniegan el expediente.  
 (2) Se calcula sobre superficie declarada admisible.  
 (3) Aplicación del artículo 16 bis del RD 147/2023.

Puede verificar la integridad de una copia de este documento mediante la lectura del código QR adjunto o mediante el acceso a la dirección <a href="https://ws050.juntadeandalucia.es/verificarFirma">https://ws050.juntadeandalucia.es/verificarFirma</a> indicando el código de VERIFICACIÓN				
FIRMADO POR	RAQUEL MARIA ESPIN CRESPO	FECHA	26/06/2024	
VERIFICACIÓN	Pk2jmMQ72K8YCCE9EQ8LU85ENJJJ6M	PÁGINA	4587/8857	



**RECINTOS PROPUESTOS**

REF.	REFERENCIA SIGPAC	CULTIVO	S/R	USO SIGPAC	Sup. Dec. admisible	Sup. Campo	Sup. Determ.	Sup. Resuelta
-1505176	18-030-014-00288-0004	MEZCLA AVENA-TRIGO	R		0,02		0,02	0,02
-1505175	18-030-014-00288-0004	ESPARCETA	R		0,15		0,15	0,15
-1505174	18-030-014-00288-0004	ESPARCETA	R		0,08		0,08	0,08
-1505173	18-030-014-00288-0004	ESPARCETA	R		0,06		0,06	0,06
-1505172	18-030-014-00288-0004	ESPARCETA	R		0,12		0,12	0,12
-1505171	18-030-014-00288-0004	ESPARCETA	R		0,11		0,11	0,07
-1505170	18-030-014-00288-0004	ESPARCETA	R		0,02		0,02	0,02
-1505169	18-030-014-00288-0004	ESPARCETA	R		0,17		0,17	0,17
-1505168	18-030-014-00271-0001	ALFALFA	R		0,03		0,03	0,03
-1505166	18-030-014-00270-0004	ALFALFA	R		0,03		0,03	0,03
-1505165	18-030-014-00270-0004	ALFALFA	R		0,13		0,13	0,13
-1505164	18-030-014-00270-0004	ALFALFA	R		0,05		0,05	0,05
-1505163	18-030-014-00270-0004	ALFALFA	R		0,04		0,04	0,04
-1505162	18-030-014-00270-0004	ALFALFA	R		0,08		0,08	0,08
-1228074	18-030-014-00271-0001	ALFALFA	R		0,08		0,08	0,08
-998594	18-030-014-00273-0007	OLIVAR	R		0,03		0,03	0,03
-998593	18-030-014-00273-0004	ALFALFA	R		0,34		0,34	0,34
-998592	18-030-014-00273-0001	ALFALFA	R		0,35		0,35	0,35
-998591	18-030-014-00270-0011	OLIVAR	R		0,03		0,03	0,03
-788329	18-030-014-00287-0006	OLIVAR	R		0,02		0,02	0,02
-788326	18-030-014-00273-0003	OLIVAR	R		0,03		0,03	0,03
-788325	18-030-014-00273-0002	ALFALFA	R		0,35		0,35	0,35
-507775	18-030-014-00288-0010	OLIVAR	R		0,04		0,04	0,04
-507773	18-030-014-00270-0008	OLIVAR	R		0,03		0,03	0,03
-153994	18-030-014-00270-0004	ALFALFA	R		0,14		0,14	0,14
-100271	18-030-014-00273-0001	MEZCLA AVENA-TRIGO	R		0,06		0,06	0,06
-100116	18-030-014-00270-0007	OLIVAR	R		0,07		0,07	0,07
4141012	18-030-012-00655-0001	OLIVAR	S		2,73		2,73	2,73
4615615	18-030-012-00665-0001	OLIVAR	S		1,65		1,65	1,65
4617281	18-030-014-00292-0001	OLIVAR	R		0,62		0,62	0,62
5473919	18-030-002-00417-0001	ALMENDROS	S		2,14		2,14	2,14
5473920	18-030-002-00419-0001	ALMENDROS	S		0,72		0,72	0,72
5473922	18-030-002-00420-0002	ALMENDROS	S		0,20		0,20	0,20
5475631	18-030-016-00415-0012	MEZCLA AVENA-TRIGO	R		0,03		0,03	0,03
5475632	18-030-016-00415-0008	OLIVAR	R		0,12		0,12	0,12
5475633	18-030-016-00415-0001	MEZCLA AVENA-TRIGO	R		0,02		0,02	0,02
5475634	18-030-016-00415-0003	MEZCLA AVENA-TRIGO	R		0,18		0,18	0,18
5475635	18-030-016-00415-0002	MEZCLA AVENA-TRIGO	R		0,32		0,32	0,32
5475641	18-030-016-00415-0015	MEZCLA AVENA-TRIGO	S		0,01		0,01	0,01
5475642	18-030-016-00415-0013	MEZCLA AVENA-TRIGO	S		0,01		0,01	0,01
1700000005513203	18-030-014-00335-0001	OLIVAR	R		0,04		0,04	0,04
1700000005513204	18-030-901-09000-0096	OLIVAR	S		0,15		0,15	0,15
1700000005513205	18-030-014-00335-0003	OTROS FRUTALES	R		0,02		0,02	0,02
1700000005513206	18-030-014-00335-0004	OTROS FRUTALES	R		0,05		0,05	0,05
1700000005513209	18-030-014-00335-0002	ALMENDROS	R		0,41		0,41	0,41
1700000006450427	18-030-005-00106-0001	MEZCLA AVENA-TRIGO	R		0,62		0,62	0,62
1700000006450428	18-030-014-00274-0004	ALFALFA	S		0,09		0,09	0,09
1700000006450429	18-030-014-00274-0001	ALFALFA	R		0,16		0,16	0,16
1700000006450430	18-030-014-00275-0001	ALFALFA	R		0,15		0,15	0,15
1700000006450431	18-030-014-00276-0001	ESPARCETA	R		0,14		0,14	0,14
1700000006450432	18-030-014-00277-0002	ESPARCETA	R		0,11		0,11	0,11
1700000006450435	18-030-005-00174-0001	MEZCLA AVENA-TRIGO	R		0,68		0,68	0,68

(1) Con incidencias que retienen pago o deniegan el expediente.  
 (2) Se calcula sobre superficie declarada admisible.  
 (3) Aplicación del artículo 16 bis del RD 147/2023.

Puede verificar la integridad de una copia de este documento mediante la lectura del código QR adjunto o mediante el acceso a la dirección <a href="https://ws050.juntadeandalucia.es/verificarFirma">https://ws050.juntadeandalucia.es/verificarFirma</a> indicando el código de VERIFICACIÓN					
FIRMADO POR	RAQUEL MARIA ESPIN CRESPO		FECHA		26/06/2024
VERIFICACIÓN	Pk2jmMQ72K8YCCE9EQ8LU85ENJJ6M		PÁGINA		4588/8857

**RECINTOS PROPUESTOS**

REF.	REFERENCIA SIGPAC	CULTIVO	S/R	USO SIGPAC	Sup. Dec. admisible	Sup. Campo	Sup. Determ.	Sup. Resuelta
170000006450440	18-030-014-00288-0004	BARBECHO TRADICIONAL	R		0,31		0,31	0,08
170000006450443	18-030-005-00176-0001	MEZCLA AVENA-TRIGO	R		0,16		0,16	0,16
170000006450444	18-030-014-00287-0001	OLIVAR	R		0,04		0,04	0,04
170000006450445	18-030-014-00287-0004	MEZCLA AVENA-TRIGO	R		0,26		0,26	0,26
170000006450454	18-030-014-00272-0001	ALFALFA	R		0,09		0,09	0,09

**INCIDENCIAS****INCIDENCIA DESCRIPCIÓN**

- 256 Solicitud con recintos no declarados en campaña actual con una reducción por omisión de superficie superior al 3%  
CÓDIGO PARA EL PORCENTAJE DE REDUCCIÓN POR OMISIÓN QUE CORRESPONDE A LA SOLICITUD:1
- 4272 Verifica que las líneas de declaración de las Solicitudes Únicas no tienen solapes con la capa de Retroactividad Gráfica (ambas de la misma campaña) a nivel de expediente/línea de declaración gráfica de la solicitud.  
Recinto:18-030-014-00288-00004 Cultivo: - Agregado de la referencia del recinto.:0 Zona de la referencia del recinto.:0 Superficie solapada.:0,04 Id. Incid.:95712494  
Recinto:18-030-014-00288-00004 Cultivo: - Agregado de la referencia del recinto.:0 Zona de la referencia del recinto.:0 Superficie solapada.:0,23 Id. Incid.:95712495

**Datos considerados para el Cálculo de la Carga Ganadera del expediente**

Superficie determinada para Cálculo Carga Ganadera: 0,00 ha  
Carga Ganadera del Expediente: 0,00 ugm/ha


**Incidenias de carga ganadera****INCIDENCIA DESCRIPCIÓN**

- 8223 Control por Monitorización con resultado de presencia de más de un cultivo dentro de la línea de declaración.  
Recinto:18-030-014-00288-00004 Cultivo: -
- 86132 Recinto superficie forrajera que no realiza la actividad de producción de pastoreo.  
Recinto:18-030-014-00288-00004 Cultivo:20000 BARBECHO TRADICIONAL-SIN VARIEDAD Regadío

(1) Con incidencias que retienen pago o deniegan el expediente.  
(2) Se calcula sobre superficie declarada admisible.  
(3) Aplicación del artículo 16 bis del RD 147/2023.

Puede verificar la integridad de una copia de este documento mediante la lectura del código QR adjunto o mediante el acceso a la dirección <https://ws050.juntadeandalucia.es/verificarFirma> indicando el código de VERIFICACIÓN

FIRMADO POR	RAQUEL MARIA ESPIN CRESPO	FECHA	26/06/2024
VERIFICACIÓN	Pk2jmMQ72K8YCCCE9EQ8LU85ENJJ6M	PÁGINA	4589/8857





**APELLIDOS Y NOMBRE / RAZÓN SOCIAL**

MARQUEZ ASENSIO JOAQUIN

**NIF**

\*\*\*\*7949\*

**EXPEDIENTE**

1252567

**RESOLUCIÓN**

CONCESIÓN DE LA AYUDA

**DATOS DE MANTENIMIENTO UNIDADES**

**GRUPO DE PAGO**

ZONAS DE LIMITACIONES NATURALES

**Sup. Dec. Admisible**

13,18

**Sup. Resuelta**

13,18

**Sobredecl.**

0,00

**% Sobredecl.**

0,00

**RESUMEN DE PAGOS**

	<b>IMPORTE ( Euros )</b>			
	<b>RESUELTO</b>	<b>FEADER</b>	<b>MAPA</b>	<b>CAPADR</b>
Pago realizado	647,74	550,57	63,54	33,62
A pagar	63,98	54,38	6,28	3,32
<b>TOTAL</b>	<b>711,72</b>	<b>604,95</b>	<b>69,82</b>	<b>36,94</b>

**APLICACIÓN DE REDUCCIONES Y PENALIZACIONES (%)**

<b>Criterios de subvencionabilidad (1)</b>	<b>Presentación tardía</b>	<b>Omisión declaración</b>	<b>Condicionalidad</b>
0,00	0,00	0,00	0,00

**IMPORTE ( Euros )**

Calculado(2)	Reducción	Penalización	Reducción Penalización (3)	Penalización adicional	Resuelto	FEADER	MAPA	CAPADR
711,72 €	0,00 €	0,00 €	0,00 €	0,00 €	711,72 €	604,96 €	69,82 €	36,94 €
Importe Unitario:	54,00 €	Nuevo Importe Unitario:	54,00 €					

**RECINTOS PROPUESTOS**

<b>REF.</b>	<b>REFERENCIA SIGPAC</b>	<b>CULTIVO</b>	<b>S/R</b>	<b>USO</b>	<b>Sup. Dec. admisible</b>	<b>Sup. Campo</b>	<b>Sup. Determ.</b>	<b>Sup. Resuelta</b>
				<b>SIGPAC</b>				
-1056262	18-046-006-00257-0027	HUERTA	R		0,04		0,04	0,04
-1047737	18-046-006-00257-0002	OLIVAR	S		4,61		4,61	4,61
-1047679	18-046-006-00257-0036	HUERTA	S		0,03		0,03	0,03
-1047677	18-046-006-00257-0028	PISTACHO	S		4,36		4,36	4,36
-1047676	18-046-006-00257-0026	VIÑEDO VINIFICACIÓN	R		0,07		0,07	0,07
-1047675	18-046-006-00257-0025	TOMATE	R		1,39		1,39	1,39
-1047674	18-046-006-00257-0024	TOMATE	R		0,84		0,84	0,84
-1047670	18-046-006-00257-0012	TOMATE	R		1,62		1,62	1,62
-1047669	18-046-006-00257-0007	VIÑEDO VINIFICACIÓN	S		0,22		0,22	0,22

(1) Con incidencias que retienen pago o deniegan el expediente.  
 (2) Se calcula sobre superficie declarada admisible.  
 (3) Aplicación del artículo 16 bis del RD 147/2023.

Puede verificar la integridad de una copia de este documento mediante la lectura del código QR adjunto o mediante el acceso a la dirección <https://ws050.juntadeandalucia.es/verificarFirma> indicando el código de VERIFICACIÓN

FIRMADO POR	RAQUEL MARIA ESPIN CRESPO	FECHA	26/06/2024
VERIFICACIÓN	Pk2jmMQ72K8YCCE9EQ8LU85ENJJ6M	PÁGINA	4590/8857





**APELLIDOS Y NOMBRE / RAZÓN SOCIAL**

MARQUEZ ASENSIO PABLO MIGUEL

**NIF**

\*\*\*\*5908\*

**EXPEDIENTE**

1243429

**RESOLUCIÓN**

CONCESIÓN DE LA AYUDA

**DATOS DE MANTENIMIENTO UNIDADES**

<b>GRUPO DE PAGO</b>	<b>Sup. Dec. Admisible</b>	<b>Sup. Resuelta</b>	<b>Sobredecl.</b>	<b>% Sobredecl.</b>
ZONAS DE LIMITACIONES NATURALES	9,36	9,36	0,00	0,00

**RESUMEN DE PAGOS**

	<b>IMPORTE ( Euros )</b>			
	<b>RESUELTO</b>	<b>FEADER</b>	<b>MAPA</b>	<b>CAPADR</b>
Pago realizado	460,00	391,00	45,12	23,88
A pagar	45,44	38,62	4,46	2,36
<b>TOTAL</b>	<b>505,44</b>	<b>429,62</b>	<b>49,58</b>	<b>26,24</b>

**APLICACIÓN DE REDUCCIONES Y PENALIZACIONES (%)**

<b>Criterios de subvencionabilidad (1)</b>	<b>Presentación tardía</b>	<b>Omisión declaración</b>	<b>Condicionalidad</b>
0,00	0,00	0,00	0,00

**IMPORTE ( Euros )**

Calculado(2)	Reducción	Penalización	Reducción Penalización (3)	Penalización adicional	Resuelto	FEADER	MAPA	CAPADR
505,44 €	0,00 €	0,00 €	0,00 €	0,00 €	505,44 €	429,62 €	49,58 €	26,24 €
Importe Unitario:	54,00 €	Nuevo Importe Unitario:	54,00 €					

**RECINTOS PROPUESTOS**

<b>REF.</b>	<b>REFERENCIA SIGPAC</b>	<b>CULTIVO</b>	<b>USO S/R SIGPAC</b>	<b>Sup. Dec. admisible</b>	<b>Sup. Campo</b>	<b>Sup. Determ.</b>	<b>Sup. Resuelta</b>
-1047918	18-054-006-00114-0013	OLIVAR	S	0,98		0,98	0,98
-1047917	18-054-006-00114-0011	OLIVAR	S	0,04		0,04	0,04
-807026	18-054-006-00085-0003	OLIVAR	S	0,08		0,08	0,08
-807025	18-054-006-00074-0007	OLIVAR	S	0,06		0,06	0,06
-807023	18-054-006-00063-0009	OLIVAR	S	0,27		0,27	0,27
-807022	18-054-006-00063-0007	OLIVAR	S	0,14		0,14	0,14
-807020	18-054-006-00064-0004	OLIVAR	S	0,12		0,12	0,12
6906533	18-046-006-00257-0013	TOMATE	R	1,06		1,06	1,06
6906534	18-046-006-00257-0022	TOMATE	R	0,86		0,86	0,86
6906535	18-046-006-00257-0023	TOMATE	R	1,24		1,24	1,24
6906536	18-046-006-00257-0029	TOMATE	S	0,70		0,70	0,70
1700000004633066	18-054-006-00113-0003	OLIVAR	S	0,57		0,57	0,57
1700000004633067	18-054-006-00114-0003	OLIVAR	S	1,04		1,04	1,04
1700000004633068	18-054-006-00114-0008	OLIVAR	S	1,37		1,37	1,37
1700000004633074	18-054-006-00114-0010	OLIVAR	S	0,33		0,33	0,33
1700000004633075	18-054-006-00114-0007	OLIVAR	S	0,18		0,18	0,18
1700000004633076	18-054-006-00113-0004	OLIVAR	S	0,32		0,32	0,32

(1) Con incidencias que retienen pago o deniegan el expediente.  
 (2) Se calcula sobre superficie declarada admisible.  
 (3) Aplicación del artículo 16 bis del RD 147/2023.

Puede verificar la integridad de una copia de este documento mediante la lectura del código QR adjunto o mediante el acceso a la dirección <a href="https://ws050.juntadeandalucia.es/verificarFirma">https://ws050.juntadeandalucia.es/verificarFirma</a> indicando el código de VERIFICACIÓN					
FIRMADO POR	RAQUEL MARIA ESPIN CRESPO		FECHA		26/06/2024
VERIFICACIÓN	Pk2jmMQ72K8YCC9EQ8LU85ENJJ6M		PÁGINA		4591/8857



**APELLIDOS Y NOMBRE / RAZÓN SOCIAL**

MARQUEZ GARCIA AZUCENA

**NIF**

\*\*\*\*8393\*

**EXPEDIENTE**

1264992

**RESOLUCIÓN**

CONCESIÓN DE LA AYUDA

**DATOS DE MANTENIMIENTO UNIDADES**

**GRUPO DE PAGO**

ZONAS DE LIMITACIONES NATURALES

**Sup. Dec. Admisible**

5,91

**Sup. Resuelta**

5,91

**Sobredecl.**

0,00

**% Sobredecl.**

0,00

**RESUMEN DE PAGOS**

	<b>IMPORTE ( Euros )</b>			
	<b>RESUELTO</b>	<b>FEADER</b>	<b>MAPA</b>	<b>CAPADR</b>
Pago realizado	290,45	246,88	28,50	15,07
A pagar	28,69	24,39	2,81	1,49
<b>TOTAL</b>	<b>319,14</b>	<b>271,27</b>	<b>31,31</b>	<b>16,56</b>

**APLICACIÓN DE REDUCCIONES Y PENALIZACIONES (%)**

<b>Criterios de subvencionabilidad (1)</b>	<b>Presentación tardía</b>	<b>Omisión declaración</b>	<b>Condicionalidad</b>
0,00	0,00	0,00	0,00

**IMPORTE ( Euros )**

Calculado(2)	Reducción	Penalización	Reducción Penalización (3)	Penalización adicional	Resuelto	FEADER	MAPA	CAPADR
319,14 €	0,00 €	0,00 €	0,00 €	0,00 €	319,14 €	271,27 €	31,31 €	16,56 €
Importe Unitario:	54,00 €	Nuevo Importe Unitario:	54,00 €					

**RECINTOS PROPUESTOS**

<b>REF.</b>	<b>REFERENCIA SIGPAC</b>	<b>CULTIVO</b>	<b>S/R</b>	<b>USO SIGPAC</b>	<b>Sup. Dec. admisible</b>	<b>Sup. Campo</b>	<b>Sup. Determ.</b>	<b>Sup. Resuelta</b>
4635019	18-030-014-00713-0001	OLIVAR	R		0,04		0,04	0,04
4635024	18-030-014-00713-0002	OLIVAR	R		0,06		0,06	0,06
4635029	18-030-014-00713-0003	OLIVAR	R		0,09		0,09	0,09
4635031	18-030-014-00713-0004	OLIVAR	R		0,33		0,33	0,33
4635039	18-030-014-00713-0005	OLIVAR	R		0,65		0,65	0,65
5287879	18-030-014-00716-0002	OLIVAR	R		0,29		0,29	0,29
5287880	18-030-014-00717-0001	OLIVAR	R		0,08		0,08	0,08
5287881	18-030-014-00717-0002	OLIVAR	R		0,08		0,08	0,08
5531922	18-030-014-00720-0003	OLIVAR	R		0,06		0,06	0,06
5531952	18-030-014-00718-0001	OLIVAR	R		0,03		0,03	0,03
5531953	18-030-014-00718-0002	OLIVAR	R		0,35		0,35	0,35
5535173	18-030-015-00283-0013	OLIVAR	S		0,27		0,27	0,27
1700000005838553	18-030-015-00228-0005	OLIVAR	S		3,58		3,58	3,58

(1) Con incidencias que retienen pago o deniegan el expediente.  
 (2) Se calcula sobre superficie declarada admisible.  
 (3) Aplicación del artículo 16 bis del RD 147/2023.

Puede verificar la integridad de una copia de este documento mediante la lectura del código QR adjunto o mediante el acceso a la dirección <https://ws050.juntadeandalucia.es/verificarFirma> indicando el código de VERIFICACIÓN

FIRMADO POR	RAQUEL MARIA ESPIN CRESPO	FECHA	26/06/2024
VERIFICACIÓN	Pk2jmMQ72K8YCCCE9EQ8LU85ENJJ6M	PÁGINA	4592/8857





**APELLIDOS Y NOMBRE / RAZÓN SOCIAL**

MARTIN FUENTES JUAN IGNACIO

**NIF**

\*\*\*\*7996\*

**EXPEDIENTE**

1170698

**RESOLUCIÓN**

CONCESIÓN DE LA AYUDA

**DATOS DE MANTENIMIENTO UNIDADES**

**GRUPO DE PAGO**

ZONAS DE LIMITACIONES NATURALES

**Sup. Dec. Admisible**

10,24

**Sup. Resuelta**

10,24

**Sobredecl.**

0,00

**% Sobredecl.**

0,00

**RESUMEN DE PAGOS**

	<b>IMPORTE ( Euros )</b>			
	<b>RESUELTO</b>	<b>FEADER</b>	<b>MAPA</b>	<b>CAPADR</b>
Pago realizado	503,25	427,77	49,37	26,11
A pagar	49,71	42,25	4,88	2,58
<b>TOTAL</b>	<b>552,96</b>	<b>470,02</b>	<b>54,25</b>	<b>28,69</b>

**APLICACIÓN DE REDUCCIONES Y PENALIZACIONES (%)**

<b>Criterios de subvencionabilidad (1)</b>	<b>Presentación tardía</b>	<b>Omisión declaración</b>	<b>Condicionalidad</b>
0,00	0,00	0,00	0,00

**IMPORTE ( Euros )**

Calculado(2)	Reducción	Penalización	Reducción Penalización (3)	Penalización adicional	Resuelto	FEADER	MAPA	CAPADR
552,96 €	0,00 €	0,00 €	0,00 €	0,00 €	552,96 €	470,02 €	54,25 €	28,69 €
<b>Importe Unitario:</b>	<b>54,00 €</b>	<b>Nuevo Importe Unitario:</b>	<b>54,00 €</b>					

**RECINTOS PROPUESTOS**

<b>REF.</b>	<b>REFERENCIA SIGPAC</b>	<b>CULTIVO</b>	<b>S/R</b>	<b>USO SIGPAC</b>	<b>Sup. Dec. admisible</b>	<b>Sup. Campo</b>	<b>Sup. Determ.</b>	<b>Sup. Resuelta</b>
-125161	18-161-001-00465-0003	OLIVAR	S		1,83		1,83	1,83
5211237	18-161-001-00459-0001	OLIVAR	S		3,16		3,16	3,16
5211248	18-161-001-00594-0001	OLIVAR	S		0,09		0,09	0,09
1700000005931899	18-161-002-00055-0001	OLIVAR	S		0,94		0,94	0,94
1700000005931900	18-161-002-00070-0001	OLIVAR	S		2,38		2,38	2,38
1700000005931901	18-161-002-00006-0001	OLIVAR	S		0,22		0,22	0,22
1700000005931902	18-161-002-00014-0001	OLIVAR	S		1,47		1,47	1,47
1700000005931903	18-161-002-00015-0002	OLIVAR	S		0,15		0,15	0,15

(1) Con incidencias que retienen pago o deniegan el expediente.  
 (2) Se calcula sobre superficie declarada admisible.  
 (3) Aplicación del artículo 16 bis del RD 147/2023.

Puede verificar la integridad de una copia de este documento mediante la lectura del código QR adjunto o mediante el acceso a la dirección <a href="https://ws050.juntadeandalucia.es/verificarFirma">https://ws050.juntadeandalucia.es/verificarFirma</a> indicando el código de VERIFICACIÓN					
FIRMADO POR	RAQUEL MARIA ESPIN CRESPO		FECHA		26/06/2024
VERIFICACIÓN	Pk2jmMQ72K8YCCE9EQ8LU85ENJJ6M		PÁGINA		4593/8857



**APELLIDOS Y NOMBRE / RAZÓN SOCIAL**

MARTIN HINOJOSA RICARDO

**NIF**

\*\*\*\*2273\*

**EXPEDIENTE**

1226786

**RESOLUCIÓN**

CONCESIÓN DE LA AYUDA

**DATOS DE MANTENIMIENTO UNIDADES**

**GRUPO DE PAGO**

ZONAS DE LIMITACIONES NATURALES

**Sup. Dec. Admisible**

20,46

**Sup. Resuelta**

20,46

**Sobredecl.**

0,00

**% Sobredecl.**

0,00

**RESUMEN DE PAGOS**

	<b>IMPORTE ( Euros )</b>			
	<b>RESUELTO</b>	<b>FEADER</b>	<b>MAPA</b>	<b>CAPADR</b>
Pago realizado	947,32	805,23	92,93	49,16
A pagar	93,58	79,54	9,18	4,86
<b>TOTAL</b>	<b>1.040,90</b>	<b>884,77</b>	<b>102,11</b>	<b>54,02</b>

**APLICACIÓN DE REDUCCIONES Y PENALIZACIONES (%)**

<b>Criterios de subvencionabilidad (1)</b>	<b>Presentación tardía</b>	<b>Omisión declaración</b>	<b>Condicionabilidad</b>
0,00	0,00	0,00	0,00

**IMPORTE ( Euros )**

Calculado(2)	Reducción	Penalización	Reducción Penalización (3)	Penalización adicional	Resuelto	FEADER	MAPA	CAPADR
1.040,90 €	0,00 €	0,00 €	0,00 €	0,00 €	1.040,90 €	884,77 €	102,11 €	54,02 €
Importe Unitario:	54,00 €	Nuevo Importe Unitario:	50,88 €					

**RECINTOS PROPUESTOS**

<b>REF.</b>	<b>REFERENCIA SIGPAC</b>	<b>CULTIVO</b>	<b>S/R</b>	<b>USO SIGPAC</b>	<b>Sup. Dec. admisible</b>	<b>Sup. Campo</b>	<b>Sup. Determ.</b>	<b>Sup. Resuelta</b>
-963537	18-107-025-00017-0002	OLIVAR	S		5,70		5,70	5,70
-963536	18-107-025-00018-0001	OLIVAR	S		0,86		0,86	0,86
1700000007163657	18-107-025-00019-0001	OLIVAR	S		0,18		0,18	0,18
1700000007163674	18-107-025-00020-0007	OLIVAR	S		0,04		0,04	0,04
1700000007163676	18-107-025-00020-0002	OLIVAR	S		1,13		1,13	1,13
1700000007163679	18-107-025-00019-0003	OLIVAR	S		0,01		0,01	0,01
1700000007163680	18-107-025-00020-0001	OLIVAR	S		12,47		12,47	12,47
1700000007163681	18-107-025-00019-0002	OLIVAR	S		0,07		0,07	0,07

(1) Con incidencias que retienen pago o deniegan el expediente.

(2) Se calcula sobre superficie declarada admisible.

(3) Aplicación del artículo 16 bis del RD 147/2023.

Puede verificar la integridad de una copia de este documento mediante la lectura del código QR adjunto o mediante el acceso a la dirección <https://ws050.juntadeandalucia.es/verificarFirma> indicando el código de VERIFICACIÓN

FIRMADO POR	RAQUEL MARIA ESPIN CRESPO	FECHA	26/06/2024
VERIFICACIÓN	Pk2jmMQ72K8YCCE9EQ8LU85ENJJ6M	PÁGINA	4594/8857







**APELLIDOS Y NOMBRE / RAZÓN SOCIAL**

MARTIN LUCENA JESUS

**NIF**  
\*\*\*\*5457\*

**EXPEDIENTE**  
1224130

**RESOLUCIÓN**  
CONCESIÓN DE LA AYUDA

**DATOS DE MANTENIMIENTO UNIDADES**

**GRUPO DE PAGO**

ZONAS DE LIMITACIONES NATURALES

Sup. Dec. Admisible	Sup. Resuelta	Sobredecl.	% Sobredecl.
8,62	8,62	0,00	0,00

**RESUMEN DE PAGOS**

	IMPORTE ( Euros )			
	RESUELTO	FEADER	MAPA	CAPADR
Pago realizado	423,63	360,09	41,56	21,99
A pagar	41,85	35,57	4,11	2,17
<b>TOTAL</b>	<b>465,48</b>	<b>395,66</b>	<b>45,67</b>	<b>24,16</b>

**APLICACIÓN DE REDUCCIONES Y PENALIZACIONES (%)**

Criterios de subvencionabilidad (1)	Presentación tardía	Omisión declaración	Condicionabilidad
0,00	0,00	0,00	0,00

**IMPORTE ( Euros )**

Calculado(2)	Reducción	Penalización	Reducción Penalización (3)	Penalización adicional	Resuelto	FEADER	MAPA	CAPADR
465,48 €	0,00 €	0,00 €	0,00 €	0,00 €	465,48 €	395,66 €	45,66 €	24,16 €
Importe Unitario:	54,00 €	Nuevo Importe Unitario:	54,00 €					

**RECINTOS PROPUESTOS**

REF.	REFERENCIA SIGPAC	CULTIVO	S/R	USO SIGPAC	Sup. Dec. admisible	Sup. Campo	Sup. Determ.	Sup. Resuelta
1700000005076982	18-107-004-00001-0001	OLIVAR	S		2,03		2,03	2,03
1700000005076983	18-107-004-00133-0001	OLIVAR	S		4,67		4,67	4,67
1700000005076984	18-107-004-00134-0001	OLIVAR	S		1,92		1,92	1,92

(1) Con incidencias que retienen pago o deniegan el expediente.  
 (2) Se calcula sobre superficie declarada admisible.  
 (3) Aplicación del artículo 16 bis del RD 147/2023.

Puede verificar la integridad de una copia de este documento mediante la lectura del código QR adjunto o mediante el acceso a la dirección <https://ws050.juntadeandalucia.es/verificarFirma> indicando el código de VERIFICACIÓN

FIRMADO POR	RAQUEL MARIA ESPIN CRESPO	FECHA	26/06/2024
VERIFICACIÓN	Pk2jmMQ72K8YCCE9EQ8LU85ENJJ6M	PÁGINA	4595/8857



**APELLIDOS Y NOMBRE / RAZÓN SOCIAL**

MARTIN YEGUAS FRANCISCO

**NIF**

\*\*\*\*4926\*

**EXPEDIENTE**

1230299

**RESOLUCIÓN**

CONCESIÓN DE LA AYUDA

**DATOS DE MANTENIMIENTO UNIDADES****GRUPO DE PAGO**

ZONAS DE LIMITACIONES NATURALES

**Sup. Dec.  
Admisible**

11,96

**Sup.  
Resuelta**

11,96

**Sobredecl.**

0,00

**% Sobredecl.**

0,00

**RESUMEN DE PAGOS**

	<b>IMPORTE ( Euros )</b>			
	<b>RESUELTO</b>	<b>FEADER</b>	<b>MAPA</b>	<b>CAPADR</b>
Pago realizado	587,78	499,61	57,66	30,51
A pagar	58,06	49,35	5,70	3,01
<b>TOTAL</b>	<b>645,84</b>	<b>548,96</b>	<b>63,36</b>	<b>33,52</b>

**APLICACIÓN DE REDUCCIONES Y PENALIZACIONES (%)**

<b>Criterios de subvencionabilidad (1)</b>	<b>Presentación tardía</b>	<b>Omisión declaración</b>	<b>Condicionabilidad</b>
0,00	0,00	0,00	0,00

**IMPORTE ( Euros )**

Calculado(2)	Reducción	Penalización	Reducción Penalización (3)	Penalización adicional	Resuelto	FEADER	MAPA	CAPADR
645,84 €	0,00 €	0,00 €	0,00 €	0,00 €	645,84 €	548,96 €	63,36 €	33,52 €
Importe Unitario:	54,00 €	Nuevo Importe Unitario:	54,00 €					

**RECINTOS PROPUESTOS**

<b>REF.</b>	<b>REFERENCIA SIGPAC</b>	<b>CULTIVO</b>	<b>S/R</b>	<b>USO SIGPAC</b>	<b>Sup. Dec. admisible</b>	<b>Sup. Campo</b>	<b>Sup. Determ.</b>	<b>Sup. Resuelta</b>
1700000004850379	18-068-004-00012-0014	OLIVAR	S		6,60		6,60	6,60
1700000004850380	18-068-004-00012-0001	OLIVAR	S		5,36		5,36	5,36

(1) Con incidencias que retienen pago o deniegan el expediente.

(2) Se calcula sobre superficie declarada admisible.

(3) Aplicación del artículo 16 bis del RD 147/2023.

Puede verificar la integridad de una copia de este documento mediante la lectura del código QR adjunto o mediante el acceso a la dirección <https://ws050.juntadeandalucia.es/verificarFirma> indicando el código de VERIFICACIÓN

FIRMADO POR	RAQUEL MARIA ESPIN CRESPO	FECHA	26/06/2024
VERIFICACIÓN	Pk2jmMQ72K8YCCE9EQ8LU85ENJJ6M	PÁGINA	4596/8857





**APELLIDOS Y NOMBRE / RAZÓN SOCIAL**

MARTINEZ AVILA YOLANDA

**NIF**  
\*\*\*\*1509\*

**EXPEDIENTE**  
1075867

**RESOLUCIÓN**  
CONCESIÓN DE LA AYUDA

**DATOS DE MANTENIMIENTO UNIDADES**

**GRUPO DE PAGO**

ZONAS DE LIMITACIONES NATURALES

Sup. Dec. Admisible	Sup. Resuelta	Sobredecl.	% Sobredecl.
27,48	27,48	0,00	0,00

**RESUMEN DE PAGOS**

	IMPORTE ( Euros )			
	RESUELTO	FEADER	MAPA	CAPADR
Pago realizado	1.081,20	919,02	106,06	56,12
A pagar	106,80	90,78	10,48	5,54
<b>TOTAL</b>	<b>1.188,00</b>	<b>1.009,80</b>	<b>116,54</b>	<b>61,66</b>

**APLICACIÓN DE REDUCCIONES Y PENALIZACIONES (%)**

Criterios de subvencionabilidad (1)	Presentación tardía	Omisión declaración	Condicionalidad
0,00	0,00	0,00	0,00

**IMPORTE ( Euros )**

Calculado(2)	Reducción	Penalización	Reducción Penalización (3)	Penalización adicional	Resuelto	FEADER	MAPA	CAPADR
1.188,00 €	0,00 €	0,00 €	0,00 €	0,00 €	1.188,00 €	1.009,80 €	116,54 €	61,66 €
Importe Unitario:	54,00 €	Nuevo Importe Unitario:	43,23 €					

**RECINTOS PROPUESTOS**

REF.	REFERENCIA SIGPAC	CULTIVO	USO S/R SIGPAC	Sup. Dec. admisible	Sup. Campo	Sup. Determ.	Sup. Resuelta
-586220	18-204-040-00014-0001	OLIVAR	S	2,39		2,39	2,39
-586219	18-204-039-00613-0001	OLIVAR	R	0,98		0,98	0,98
-586218	18-204-039-00194-0001	OLIVAR	S	1,54		1,54	1,54
-586217	18-204-039-00187-0001	OLIVAR	S	0,08		0,08	0,08
-586216	18-204-039-00019-0002	OLIVAR	S	1,40		1,40	1,40
-586215	18-204-039-00014-0001	OLIVAR	R	0,61		0,61	0,61
-586214	18-204-039-00013-0001	OLIVAR	R	1,26		1,26	1,26
-586213	18-204-039-00012-0001	OLIVAR	R	0,67		0,67	0,67
-586212	18-204-039-00011-0001	OLIVAR	S	2,44		2,44	2,44
-586211	18-204-035-00338-0001	OLIVAR	S	0,49		0,49	0,49
-586209	18-204-038-00171-0005	OLIVAR	S	0,27		0,27	0,27
-586208	18-204-035-00063-0002	OLIVAR	R	0,43		0,43	0,43
-586207	18-202-043-00023-0002	OLIVAR	R	0,30		0,30	0,30
-586206	18-202-043-00013-0001	OLIVAR	S	1,16		1,16	1,16
-586205	18-202-043-00002-0001	OLIVAR	R	0,38		0,38	0,38
5269196	18-204-038-00252-0001	OLIVAR	S	0,73		0,73	0,73
5269201	18-204-038-00333-0001	OLIVAR	S	0,92		0,92	0,92
6925158	18-204-036-00048-0002	OLIVAR	S	2,32		2,32	2,32
6925219	18-202-043-00032-0002	ALMENDROS	R	1,97		1,97	1,97
6925220	18-202-043-00033-0001	OLIVAR	S	0,95		0,95	0,95
6925234	18-204-035-00336-0001	OLIVAR	S	0,35		0,35	0,35
6925237	18-204-036-00047-0001	OLIVAR	S	5,32		5,32	5,32
6925238	18-204-038-00313-0001	OLIVAR	S	0,07		0,07	0,07
6925240	18-204-035-00047-0001	OLIVAR	R	0,45		0,45	0,45

(1) Con incidencias que retienen pago o deniegan el expediente.  
 (2) Se calcula sobre superficie declarada admisible.  
 (3) Aplicación del artículo 16 bis del RD 147/2023.

Puede verificar la integridad de una copia de este documento mediante la lectura del código QR adjunto o mediante el acceso a la dirección <https://ws050.juntadeandalucia.es/verificarFirma> indicando el código de VERIFICACIÓN

FIRMADO POR	RAQUEL MARIA ESPIN CRESPO	FECHA	26/06/2024
VERIFICACIÓN	Pk2jmMQ72K8YCCE9EQ8LU85ENJJ6M	PÁGINA	4597/8857





**APELLIDOS Y NOMBRE / RAZÓN SOCIAL**

MARTINEZ CANDELA MANUEL

**NIF**

\*\*\*\*2976\*

**EXPEDIENTE**

1238214

**RESOLUCIÓN**

CONCESIÓN DE LA AYUDA

**DATOS DE MANTENIMIENTO UNIDADES**

**GRUPO DE PAGO**

ZONAS DE LIMITACIONES NATURALES

**Sup. Dec. Admisible**

178,33

**Sup. Resuelta**

165,53

**Sobredecl.**

12,80

**% Sobredecl.**

7,18

**RESUMEN DE PAGOS**

	<b><u>IMPORTE ( Euros )</u></b>			
	<b><u>RESUELTO</u></b>	<b><u>FEADER</u></b>	<b><u>MAPA</u></b>	<b><u>CAPADR</u></b>
Pago realizado	693,60	589,55	68,04	36,00
A pagar	250,83	213,21	24,61	13,01
<b>TOTAL</b>	<b>944,43</b>	<b>802,76</b>	<b>92,65</b>	<b>49,01</b>

**APLICACIÓN DE REDUCCIONES Y PENALIZACIONES (%)**

<b><u>Criterios de subvencionabilidad (1)</u></b>	<b><u>Presentación tardía</u></b>	<b><u>Omisión declaración</u></b>	<b><u>Condicionabilidad</u></b>
0,00	0,00	0,00	0,00

**IMPORTE ( Euros )**

<b><u>Calculado(2)</u></b>	<b><u>Reducción</u></b>	<b><u>Penalización</u></b>	<b><u>Reducción Penalización (3)</u></b>	<b><u>Penalización adicional</u></b>	<b><u>Resuelto</u></b>	<b><u>FEADER</u></b>	<b><u>MAPA</u></b>	<b><u>CAPADR</u></b>
1.188,00 €	85,27 €	158,30 €	0,00 €	0,00 €	944,43 €	802,77 €	92,65 €	49,01 €
<b>Importe Unitario:</b>	<b>54,00 €</b>	<b>Nuevo Importe Unitario:</b>	<b>6,66 €</b>					

(1) Con incidencias que retienen pago o deniegan el expediente.

(2) Se calcula sobre superficie declarada admisible.

(3) Aplicación del artículo 16 bis del RD 147/2023.

Puede verificar la integridad de una copia de este documento mediante la lectura del código QR adjunto o mediante el acceso a la dirección <a href="https://ws050.juntadeandalucia.es/verificarFirma">https://ws050.juntadeandalucia.es/verificarFirma</a> indicando el código de VERIFICACIÓN				
FIRMADO POR	RAQUEL MARIA ESPIN CRESPO	FECHA	26/06/2024	
VERIFICACIÓN	Pk2jmMQ72K8YCCE9EQ8LU85ENJJ6M	PÁGINA	4598/8857	



**RECINTOS PROPUESTOS**

REF.	REFERENCIA SIGPAC	CULTIVO	S/R	USO SIGPAC	Sup. Dec. admisible	Sup. Campo	Sup. Determ.	Sup. Resuelta
-1522095	18-084-001-00141-0001	CEBADA	R		1,13		1,13	1,13
-1347740	18-084-001-00006-0017	BARBECHO TRADICIONAL	S		2,70		2,70	2,70
-1347720	18-084-001-00006-0017	BARBECHO TRADICIONAL	S		6,43		6,43	6,43
-1275098	18-084-002-00058-0003	PASTOS PERMANENTES DE 5 O MAS AÑOS	S		0,16		0,16	0,16
-1056831	18-084-001-00141-0005	CEBADA	S		1,56		1,56	1,56
-1055563	18-084-008-00365-0007	PASTOS PERMANENTES DE 5 O MAS AÑOS	S		0,03		0,03	0,03
-1055562	18-084-008-00365-0006	PASTOS PERMANENTES DE 5 O MAS AÑOS	S		0,03		0,03	0,03
-1055561	18-084-002-00170-0003	PASTOS PERMANENTES DE 5 O MAS AÑOS	S		0,03		0,03	0,03
-1055546	18-084-002-00005-0002	PASTOS PERMANENTES DE 5 O MAS AÑOS	S		0,41		0,41	0,41
-1055545	18-084-002-00004-0002	PASTOS PERMANENTES DE 5 O MAS AÑOS	S		0,04		0,04	0,04
-1055544	18-084-001-00095-0030	PASTOS PERMANENTES DE 5 O MAS AÑOS	S		0,03		0,03	0,03
-1055542	18-084-001-00095-0029	PASTOS PERMANENTES DE 5 O MAS AÑOS	S		0,05		0,05	0,05
-1055541	18-084-001-00095-0028	PASTOS PERMANENTES DE 5 O MAS AÑOS	S		0,08		0,08	0,08
-1055540	18-084-001-00095-0027	PASTOS PERMANENTES DE 5 O MAS AÑOS	S		0,04		0,04	0,04
-1055539	18-084-001-00095-0026	PASTOS PERMANENTES DE 5 O MAS AÑOS	S		0,00		0,00	0,00
-1055538	18-084-001-00095-0024	PASTOS DE MENOS DE 5 AÑOS	S		0,59		0,59	0,59
-1055536	18-084-001-00095-0012	SORGO	S		0,53		0,53	0,53
-1055534	18-084-001-00006-0022	BARBECHO TRADICIONAL	S		0,03		0,03	0,03
-1055532	18-046-004-00184-0017	AVENA	S		0,01		0,01	0,01
-1055531	18-046-004-00184-0016	PASTOS PERMANENTES DE 5 O MAS AÑOS	S		0,00		0,00	0,00
-1055530	18-046-004-00184-0015	PASTOS PERMANENTES DE 5 O MAS AÑOS	S		0,00		0,00	0,00
-1055529	18-046-004-00184-0014	PASTOS PERMANENTES DE 5 O MAS AÑOS	S		0,01		0,01	0,01
-1055527	18-046-004-00184-0013	PASTOS DE MENOS DE 5 AÑOS	S		0,01		0,01	0,01
-1055526	18-046-004-00184-0012	PASTOS PERMANENTES DE 5 O MAS AÑOS	S		0,16		0,16	0,16
-1055525	18-046-004-00184-0011	PASTOS PERMANENTES DE 5 O MAS AÑOS	S		0,13		0,13	0,13
-1055522	18-046-004-00184-0001	AVENA	S		2,55		2,55	2,55
-582519	18-084-001-00095-0012	SORGO	S		0,34		0,34	0,34
-582424	18-084-001-00017-0001	MAÍZ	R		1,39		1,39	1,39
-582145	18-084-009-00275-0006	PASTOS PERMANENTES DE 5 O MAS AÑOS	S		0,00		0,00	0,00
-582144	18-084-009-00275-0005	PASTOS PERMANENTES DE 5 O MAS AÑOS	S		0,00		0,00	0,00
-582143	18-084-009-00275-0004	PASTOS PERMANENTES DE 5 O MAS AÑOS	S		0,00		0,00	0,00
-582142	18-084-009-00275-0003	PASTOS PERMANENTES DE 5 O MAS AÑOS	S		0,01		0,01	0,01
-582141	18-084-009-00275-0002	PASTOS PERMANENTES DE 5 O MAS AÑOS	S		0,00		0,00	0,00
-582140	18-046-004-00184-0010	PASTOS PERMANENTES DE 5 O MAS AÑOS	S		0,00		0,00	0,00
-582139	18-046-004-00184-0009	PASTOS PERMANENTES DE 5 O MAS AÑOS	S		0,00		0,00	0,00
4201461	18-084-008-00560-0001	ALMENDROS	R		0,12		0,12	0,12
4201478	18-084-002-00042-0001	ALMENDROS	S		1,03		1,03	1,03
4201483	18-084-002-00014-0001	ALMENDROS	S		1,02		1,02	1,02
4201491	18-046-004-00184-0002	PASTOS PERMANENTES DE 5 O MAS AÑOS	S		0,00		0,00	0,00
4201492	18-046-004-00184-0003	PASTOS PERMANENTES DE 5 O MAS AÑOS	S		0,11		0,11	0,11
4201493	18-046-004-00184-0004	AVENA	S		0,07		0,07	0,07
4201494	18-046-004-00184-0005	PASTOS PERMANENTES DE 5 O MAS AÑOS	S		0,00		0,00	0,00
4201495	18-046-004-00184-0006	PASTOS PERMANENTES DE 5 O MAS AÑOS	S		0,61		0,61	0,61
4201496	18-046-004-00184-0008	AVENA	S		0,07		0,07	0,07
4201527	18-084-008-00365-0001	PASTOS PERMANENTES DE 5 O MAS AÑOS	S		0,04		0,04	0,04
4201528	18-084-008-00365-0005	BARBECHO TRADICIONAL	S		0,10		0,10	0,10
4201538	18-084-008-00364-0002	BARBECHO TRADICIONAL	S		0,78		0,78	0,78
4201539	18-084-008-00364-0005	BARBECHO TRADICIONAL	S		0,16		0,16	0,16
4201600	18-084-008-00543-0001	ALFALFA	R		0,13		0,13	0,13
4201603	18-084-008-00553-0002	ALMENDROS	S		0,14		0,14	0,14
4656054	18-084-009-00273-0001	CEBADA	S		1,57		1,57	1,57
4656066	18-084-009-00278-0001	BARBECHO TRADICIONAL	S		1,42		1,42	1,42

(1) Con incidencias que retienen pago o deniegan el expediente.  
 (2) Se calcula sobre superficie declarada admisible.  
 (3) Aplicación del artículo 16 bis del RD 147/2023.

Puede verificar la integridad de una copia de este documento mediante la lectura del código QR adjunto o mediante el acceso a la dirección <a href="https://ws050.juntadeandalucia.es/verificarFirma">https://ws050.juntadeandalucia.es/verificarFirma</a> indicando el código de VERIFICACIÓN					
FIRMADO POR	RAQUEL MARIA ESPIN CRESPO		FECHA		26/06/2024
VERIFICACIÓN	Pk2jmMQ72K8YCCE9EQ8LU85ENJJ6M		PÁGINA		4599/8857



**RECINTOS PROPUESTOS**

REF.	REFERENCIA SIGPAC	CULTIVO	S/R	USO SIGPAC	Sup. Dec. admisible	Sup. Campo	Sup. Determ.	Sup. Resuelta
4656067	18-084-009-00276-0001	BARBECHO TRADICIONAL	S		0,89		0,89	0,89
5106315	18-084-008-00546-0001	ALFALFA	R		0,18		0,18	0,18
5139834	18-084-001-00178-0001	PASTOS PERMANENTES DE 5 O MAS AÑOS	S		0,17		0,17	0,00
5139837	18-084-002-00001-0001	PASTOS PERMANENTES DE 5 O MAS AÑOS	S		0,57		0,57	0,57
5139839	18-084-002-00001-0012	PASTOS PERMANENTES DE 5 O MAS AÑOS	S		0,03		0,03	0,03
5139843	18-084-002-00018-0001	PASTOS PERMANENTES DE 5 O MAS AÑOS	S		0,22		0,22	0,22
5139844	18-084-002-00020-0001	PASTOS PERMANENTES DE 5 O MAS AÑOS	S		0,21		0,21	0,00
5139845	18-084-002-00023-0001	PASTOS PERMANENTES DE 5 O MAS AÑOS	S		0,88		0,88	0,88
5139847	18-084-002-00027-0005	PASTOS PERMANENTES DE 5 O MAS AÑOS	S		6,14		6,14	6,14
5139848	18-084-002-00027-0006	PASTOS PERMANENTES DE 5 O MAS AÑOS	S		0,02		0,02	0,00
5139849	18-084-002-00027-0007	PASTOS PERMANENTES DE 5 O MAS AÑOS	S		0,06		0,06	0,06
5139850	18-084-002-00032-0001	PASTOS PERMANENTES DE 5 O MAS AÑOS	S		1,81		1,81	1,81
5139853	18-084-002-00039-0001	PASTOS PERMANENTES DE 5 O MAS AÑOS	S		0,17		0,17	0,17
5139854	18-084-002-00039-0002	PASTOS PERMANENTES DE 5 O MAS AÑOS	S		0,09		0,09	0,09
5139855	18-084-002-00044-0001	PASTOS PERMANENTES DE 5 O MAS AÑOS	S		0,21		0,21	0,21
5139856	18-084-002-00052-0001	PASTOS PERMANENTES DE 5 O MAS AÑOS	S		1,04		1,04	1,04
5139857	18-084-002-00053-0001	PASTOS PERMANENTES DE 5 O MAS AÑOS	S		0,25		0,25	0,25
5139858	18-084-002-00053-0004	PASTOS PERMANENTES DE 5 O MAS AÑOS	S		0,07		0,07	0,07
5139859	18-084-002-00055-0001	PASTOS PERMANENTES DE 5 O MAS AÑOS	S		0,05		0,05	0,05
5139860	18-084-002-00055-0002	PASTOS PERMANENTES DE 5 O MAS AÑOS	S		0,00		0,00	0,00
5139861	18-084-002-00058-0001	PASTOS PERMANENTES DE 5 O MAS AÑOS	S		2,39		2,39	2,39
5139862	18-084-002-00064-0001	PASTOS PERMANENTES DE 5 O MAS AÑOS	S		0,47		0,47	0,47
5139863	18-084-002-00067-0001	PASTOS PERMANENTES DE 5 O MAS AÑOS	S		2,45		2,45	2,45
5139865	18-084-002-00072-0001	PASTOS PERMANENTES DE 5 O MAS AÑOS	S		6,54		6,54	6,54
5139866	18-084-002-00075-0001	PASTOS PERMANENTES DE 5 O MAS AÑOS	S		0,46		0,46	0,46
5139867	18-084-002-00081-0001	PASTOS PERMANENTES DE 5 O MAS AÑOS	S		0,99		0,99	0,99
5139868	18-084-002-00091-0001	PASTOS PERMANENTES DE 5 O MAS AÑOS	S		0,18		0,18	0,18
5139869	18-084-002-00093-0001	PASTOS PERMANENTES DE 5 O MAS AÑOS	S		0,27		0,27	0,27
5139870	18-084-002-00142-0001	PASTOS PERMANENTES DE 5 O MAS AÑOS	S		0,74		0,74	0,74
5139871	18-084-002-00145-0001	PASTOS PERMANENTES DE 5 O MAS AÑOS	S		0,13		0,13	0,13
5139872	18-084-002-00162-0001	PASTOS PERMANENTES DE 5 O MAS AÑOS	S		0,07		0,07	0,07
5139873	18-084-002-00166-0003	PASTOS PERMANENTES DE 5 O MAS AÑOS	S		1,39		1,39	0,00
5139874	18-084-002-00170-0001	PASTOS PERMANENTES DE 5 O MAS AÑOS	S		0,42		0,42	0,42
5139886	18-084-002-00213-0001	PASTOS PERMANENTES DE 5 O MAS AÑOS	S		0,63		0,63	0,63
5139887	18-084-002-00235-0001	PASTOS PERMANENTES DE 5 O MAS AÑOS	S		0,25		0,25	0,25
5139888	18-084-002-00274-0001	PASTOS PERMANENTES DE 5 O MAS AÑOS	S		0,25		0,25	0,25
5139889	18-084-002-00380-0001	PASTOS PERMANENTES DE 5 O MAS AÑOS	S		0,36		0,36	0,36
5139890	18-084-002-00444-0001	PASTOS PERMANENTES DE 5 O MAS AÑOS	S		0,42		0,42	0,00
5139891	18-084-002-00460-0001	PASTOS PERMANENTES DE 5 O MAS AÑOS	S		0,54		0,54	0,54
5139922	18-084-009-00330-0001	BARBECHO TRADICIONAL	S		1,47		1,47	1,47
5263424	18-084-001-00095-0013	CEBADA	S		3,84		3,84	3,84
5263536	18-084-001-00141-0001	AVENA	R		3,40		3,40	3,40
5328543	18-084-001-00130-0001	CEBADA	R		2,94		2,94	0,00
5328564	18-084-001-00135-0002	BARBECHO TRADICIONAL	R		0,18		0,18	0,18
5328565	18-084-001-00135-0004	BARBECHO TRADICIONAL	R		0,61		0,61	0,61
5328566	18-084-001-00139-0002	BARBECHO TRADICIONAL	R		0,38		0,38	0,00
5328567	18-084-001-00139-0003	PASTOS PERMANENTES DE 5 O MAS AÑOS	S		0,75		0,75	0,75
5328570	18-084-001-00140-0001	CEBADA	R		0,61		0,61	0,61
5328577	18-084-001-00142-0001	PASTOS PERMANENTES DE 5 O MAS AÑOS	S		0,53		0,53	0,53
5328578	18-084-001-00142-0006	PASTOS DE MENOS DE 5 AÑOS	S		0,15		0,15	0,15
6822473	18-084-002-00051-0002	AVENA	S		2,48		2,48	0,00
6822477	18-084-009-00274-0001	CEBADA	S		2,88		2,88	0,00

(1) Con incidencias que retienen pago o deniegan el expediente.  
(2) Se calcula sobre superficie declarada admisible.  
(3) Aplicación del artículo 16 bis del RD 147/2023.

<p>Puede verificar la integridad de una copia de este documento mediante la lectura del código QR adjunto o mediante el acceso a la dirección <a href="https://ws050.juntadeandalucia.es/verificarFirma">https://ws050.juntadeandalucia.es/verificarFirma</a> indicando el código de VERIFICACIÓN</p>				
FIRMADO POR	RAQUEL MARIA ESPIN CRESPO	FECHA	26/06/2024	
VERIFICACIÓN	Pk2jmMQ72K8YCCE9EQ8LU85ENJJ6M	PÁGINA	4600/8857	



**RECINTOS PROPUESTOS**

REF.	REFERENCIA SIGPAC	CULTIVO	S/R	USO SIGPAC	Sup. Dec. admisible	Sup. Campo	Sup. Determ.	Sup. Resuelta
6822504	18-084-009-00305-0001	BARBECHO TRADICIONAL	S		2,98		2,98	2,98
6822505	18-084-009-00309-0001	BARBECHO TRADICIONAL	S		1,51		1,51	1,51
6951936	18-084-007-00452-0021	PASTOS PERMANENTES DE 5 O MAS AÑOS	S		39,67		39,67	39,67
1700000006172026	18-046-008-00387-0001	OLIVAR	S		2,36		2,36	2,36
1700000006172027	18-046-008-00388-0001	OLIVAR	S		1,14		1,14	1,14
1700000006172028	18-084-001-00017-0001	CEBADA	R		0,88		0,88	0,88
1700000006172029	18-084-001-00017-0001	MAÍZ	R		0,95		0,95	0,95
1700000006172030	18-084-001-00018-0001	MAÍZ	S		2,01		2,01	2,01
1700000006172032	18-084-001-00162-0007	AVENA	S		3,93		3,93	3,93
1700000006172034	18-084-009-00275-0001	BARBECHO TRADICIONAL	S		0,58		0,58	0,58
1700000006172036	18-084-001-00095-0002	BARBECHO TRADICIONAL	S		0,43		0,43	0,43
1700000006172037	18-084-009-00271-0010	AVENA	S		0,48		0,48	0,48
1700000006172038	18-084-009-00336-0001	BARBECHO TRADICIONAL	S		2,53		2,53	2,53
1700000006172039	18-084-009-00316-0001	BARBECHO TRADICIONAL	S		0,63		0,63	0,63
1700000006172040	18-084-009-00317-0001	AVENA	S		1,51		1,51	1,51
1700000006172041	18-084-001-00095-0001	BARBECHO TRADICIONAL	S		1,91		1,91	0,00
1700000006172042	18-084-009-00337-0001	AVENA	S		0,31		0,31	0,31
1700000006172043	18-084-009-00018-0002	PASTOS PERMANENTES DE 5 O MAS AÑOS	S		0,02		0,02	0,02
1700000006172045	18-084-001-00162-0009	PASTOS PERMANENTES DE 5 O MAS AÑOS	S		0,08		0,08	0,08
1700000006172047	18-084-008-00551-0001	ALFALFA	R		0,19		0,19	0,19
1700000006172048	18-084-008-00552-0002	ALFALFA	R		0,20		0,20	0,20
1700000006172049	18-084-001-00095-0016	PASTOS PERMANENTES DE 5 O MAS AÑOS	S		0,21		0,21	0,21
1700000006172050	18-084-001-00095-0015	PASTOS PERMANENTES DE 5 O MAS AÑOS	S		0,05		0,05	0,05
1700000006172051	18-084-001-00026-0002	PASTOS PERMANENTES DE 5 O MAS AÑOS	S		0,39		0,39	0,39
1700000006172052	18-084-001-00026-0004	OTROS FRUTALES	S		0,06		0,06	0,06
1700000006172053	18-084-009-00327-0001	AVENA	S		0,49		0,49	0,49
1700000006172054	18-084-008-00552-0004	ALFALFA	S		0,05		0,05	0,05
1700000006172056	18-084-009-00326-0001	AVENA	S		1,08		1,08	1,08
1700000006172057	18-084-009-00329-0001	AVENA	S		0,48		0,48	0,48
1700000006172058	18-084-001-00026-0005	OTROS FRUTALES	S		0,10		0,10	0,10
1700000006172059	18-084-001-00026-0006	OTROS FRUTALES	S		0,08		0,08	0,08
1700000006172061	18-084-001-00095-0011	BARBECHO TRADICIONAL	S		0,16		0,16	0,16
1700000006172064	18-084-001-00006-0011	PASTOS PERMANENTES DE 5 O MAS AÑOS	S		0,00		0,00	0,00
1700000006172065	18-084-001-00006-0012	PASTOS PERMANENTES DE 5 O MAS AÑOS	S		0,00		0,00	0,00
1700000006172066	18-084-001-00017-0001	ALFALFA	R		0,78		0,78	0,78
1700000006172069	18-084-001-00006-0018	PASTOS PERMANENTES DE 5 O MAS AÑOS	S		0,03		0,03	0,03
1700000006172070	18-084-001-00006-0020	PASTOS PERMANENTES DE 5 O MAS AÑOS	S		0,00		0,00	0,00
1700000006172071	18-084-001-00162-0012	PASTOS PERMANENTES DE 5 O MAS AÑOS	S		0,36		0,36	0,36
1700000006172072	18-084-001-00162-0011	PASTOS PERMANENTES DE 5 O MAS AÑOS	S		0,13		0,13	0,13
1700000006172073	18-084-001-00162-0010	PASTOS PERMANENTES DE 5 O MAS AÑOS	S		0,07		0,07	0,07
1700000006172074	18-084-001-00095-0019	PASTOS PERMANENTES DE 5 O MAS AÑOS	S		1,77		1,77	1,77
1700000006172075	18-084-001-00095-0018	PASTOS PERMANENTES DE 5 O MAS AÑOS	S		0,94		0,94	0,94
1700000006172076	18-046-008-00422-0001	OLIVAR	S		0,41		0,41	0,41
1700000006172077	18-084-001-00006-0013	PASTOS PERMANENTES DE 5 O MAS AÑOS	S		0,04		0,04	0,04
1700000006172078	18-084-001-00006-0014	PASTOS PERMANENTES DE 5 O MAS AÑOS	S		0,00		0,00	0,00
1700000006172080	18-084-009-00026-0001	ALMENDROS	S		6,67		6,67	6,67
1700000006172082	18-084-001-00006-0017	GUISANTES	S		9,64		9,64	9,64
1700000006172083	18-084-001-00006-0016	PASTOS PERMANENTES DE 5 O MAS AÑOS	S		0,20		0,20	0,20
1700000006172084	18-084-001-00147-0001	AVENA	S		2,86		2,86	2,86
1700000006172085	18-084-001-00026-0001	TRIGO BLANDO	S		3,05		3,05	3,05
1700000006172086	18-084-008-00365-0002	BARBECHO TRADICIONAL	S		0,40		0,40	0,40
1700000006172087	18-084-001-00150-0001	AVENA	S		0,97		0,97	0,97

(1) Con incidencias que retienen pago o deniegan el expediente.  
(2) Se calcula sobre superficie declarada admisible.  
(3) Aplicación del artículo 16 bis del RD 147/2023.

Puede verificar la integridad de una copia de este documento mediante la lectura del código QR adjunto o mediante el acceso a la dirección <a href="https://ws050.juntadeandalucia.es/verificarFirma">https://ws050.juntadeandalucia.es/verificarFirma</a> indicando el código de VERIFICACIÓN					
FIRMADO POR	RAQUEL MARIA ESPIN CRESPO		FECHA		26/06/2024
VERIFICACIÓN	Pk2jmMQ72K8YCCE9EQ8LU85ENJJ6M		PÁGINA		4601/8857



**RECINTOS PROPUESTOS**

REF.	REFERENCIA SIGPAC	CULTIVO	USO S/R	SIGPAC	Sup. Dec. admisible	Sup. Campo	Sup. Determ.	Sup. Resuelta
170000006172088	18-084-008-00534-0001	ALMENDROS	R		0,20		0,20	0,20
170000006172089	18-084-008-00558-0001	ALMENDROS	R		0,11		0,11	0,11
170000006172090	18-084-008-00559-0001	ALMENDROS	R		0,14		0,14	0,14
170000006172091	18-084-008-00578-0001	ALMENDROS	R		0,34		0,34	0,34
170000006172092	18-084-009-00018-0001	ALMENDROS	S		3,69		3,69	3,69

**INCIDENCIAS**

**INCIDENCIA DESCRIPCIÓN**

242	Recinto pendiente de acreditación de titularidad. Recinto:18-046-004-00184-00005 Cultivo:62000 PASTOS PERMANENTES DE 5 O MAS AÑOS-SIN VARIEDAD Secano Recinto:18-084-001-00095-00001 Cultivo:20000 BARBECHO TRADICIONAL-SIN VARIEDAD Secano Recinto:18-084-001-00130-00001 Cultivo:5000 CEBADA-SIN VARIEDAD Regadío Recinto:18-084-001-00139-00002 Cultivo:20000 BARBECHO TRADICIONAL-SIN VARIEDAD Regadío Recinto:18-084-001-00178-00001 Cultivo:62000 PASTOS PERMANENTES DE 5 O MAS AÑOS-SIN VARIEDAD Secano Recinto:18-084-002-00020-00001 Cultivo:62000 PASTOS PERMANENTES DE 5 O MAS AÑOS-SIN VARIEDAD Secano Recinto:18-084-002-00027-00006 Cultivo:62000 PASTOS PERMANENTES DE 5 O MAS AÑOS-SIN VARIEDAD Secano Recinto:18-084-002-00051-00002 Cultivo:8000 AVENA-SIN VARIEDAD Secano Recinto:18-084-002-00166-00003 Cultivo:62000 PASTOS PERMANENTES DE 5 O MAS AÑOS-SIN VARIEDAD Secano Recinto:18-084-002-00444-00001 Cultivo:62000 PASTOS PERMANENTES DE 5 O MAS AÑOS-SIN VARIEDAD Secano Recinto:18-084-009-00274-00001 Cultivo:5000 CEBADA-SIN VARIEDAD Secano Recinto:18-084-009-00275-00005 Cultivo:62000 PASTOS PERMANENTES DE 5 O MAS AÑOS-SIN VARIEDAD Secano Recinto:18-084-009-00275-00006 Cultivo:62000 PASTOS PERMANENTES DE 5 O MAS AÑOS-SIN VARIEDAD Secano
3790	Recinto declarado inactivo Recinto:18-084-002-00051-00002 Cultivo: -
3795	Recinto declarado con una situación de riesgo de abandono. Recinto:18-084-008-00365-00002 Cultivo: - Recinto:18-084-008-00365-00005 Cultivo: - Recinto:18-084-009-00275-00001 Cultivo: - Recinto:18-084-009-00276-00001 Cultivo: - Recinto:18-084-009-00278-00001 Cultivo: - Recinto:18-084-009-00305-00001 Cultivo: - Recinto:18-084-009-00309-00001 Cultivo: - Recinto:18-084-009-00316-00001 Cultivo: -
74336	Recinto con uso declarado o cultivo declarado NO válido Recinto:18-084-001-00006-00004 Cultivo:358000 MEZCLA DE FORESTALES-SIN VARIEDAD Secano Uso Sigpac:FO Recinto:18-084-001-00006-00021 Cultivo:358000 MEZCLA DE FORESTALES-SIN VARIEDAD Secano Uso Sigpac:FO Recinto:18-084-001-00132-00002 Cultivo:358000 MEZCLA DE FORESTALES-SIN VARIEDAD Secano Uso Sigpac:FO Recinto:18-084-001-00133-00002 Cultivo:358000 MEZCLA DE FORESTALES-SIN VARIEDAD Secano Uso Sigpac:FO Recinto:18-084-001-00134-00001 Cultivo:358000 MEZCLA DE FORESTALES-SIN VARIEDAD Secano Uso Sigpac:FO Recinto:18-084-001-00134-00002 Cultivo:358000 MEZCLA DE FORESTALES-SIN VARIEDAD Secano Uso Sigpac:FO Recinto:18-084-001-00135-00001 Cultivo:358000 MEZCLA DE FORESTALES-SIN VARIEDAD Secano Uso Sigpac:FO

**Datos considerados para el Cálculo de la Carga Ganadera del expediente**

Superficie determinada para Cálculo Carga Ganadera: 76,69 ha  
Carga Ganadera del Expediente: 1,14 ugm/ha

Explotación	Especie	Ugm Calculada para CG
ES180820000105	CAPRINA	3,18
ES180820000105	OVINA	84,57

**Recintos Determinados para el Cálculo de Garga Ganadera**

REF.	REFERENCIA SIGPAC	CULTIVO	DESCRIPCIÓN CULTIVO	S/R	SUP. RESUELTA (ha)
------	-------------------	---------	---------------------	-----	--------------------

(1) Con incidencias que retienen pago o deniegan el expediente.  
(2) Se calcula sobre superficie declarada admisible.  
(3) Aplicación del artículo 16 bis del RD 147/2023.

Puede verificar la integridad de una copia de este documento mediante la lectura del código QR adjunto o mediante el acceso a la dirección <a href="https://ws050.juntadeandalucia.es/verificarFirma">https://ws050.juntadeandalucia.es/verificarFirma</a> indicando el código de VERIFICACIÓN					
FIRMADO POR	RAQUEL MARIA ESPIN CRESPO		FECHA		26/06/2024
VERIFICACIÓN	Pk2jmMQ72K8YCC9E9EQ8LU85ENJJ6M		PÁGINA		4602/8857





**Recintos Determinados para el Cálculo de Garga Ganadera**

REF.	REFERENCIA SIGPAC	CULTIVO	DESCRIPCIÓN CULTIVO	S/R	SUP.
					RESUELTA (ha)
-1275098	18-084-002-00058-00003	62000	PASTOS PERMANENTES DE 5 O MAS AÑOS-SIN VARIEDAD	S	0,16
-1055563	18-084-008-00365-00007	62000	PASTOS PERMANENTES DE 5 O MAS AÑOS-SIN VARIEDAD	S	0,03
-1055562	18-084-008-00365-00006	62000	PASTOS PERMANENTES DE 5 O MAS AÑOS-SIN VARIEDAD	S	0,03
-1055561	18-084-002-00170-00003	62000	PASTOS PERMANENTES DE 5 O MAS AÑOS-SIN VARIEDAD	S	0,03
-1055546	18-084-002-00005-00002	62000	PASTOS PERMANENTES DE 5 O MAS AÑOS-SIN VARIEDAD	S	0,41
-1055545	18-084-002-00004-00002	62000	PASTOS PERMANENTES DE 5 O MAS AÑOS-SIN VARIEDAD	S	0,04
-1055544	18-084-001-00095-00030	62000	PASTOS PERMANENTES DE 5 O MAS AÑOS-SIN VARIEDAD	S	0,03
-1055542	18-084-001-00095-00029	62000	PASTOS PERMANENTES DE 5 O MAS AÑOS-SIN VARIEDAD	S	0,05
-1055541	18-084-001-00095-00028	62000	PASTOS PERMANENTES DE 5 O MAS AÑOS-SIN VARIEDAD	S	0,08
-1055540	18-084-001-00095-00027	62000	PASTOS PERMANENTES DE 5 O MAS AÑOS-SIN VARIEDAD	S	0,04
-1055539	18-084-001-00095-00026	62000	PASTOS PERMANENTES DE 5 O MAS AÑOS-SIN VARIEDAD	S	0,00
-1055538	18-084-001-00095-00024	63000	PASTOS DE MENOS DE 5 AÑOS-SIN VARIEDAD	S	0,59
-1055531	18-046-004-00184-00016	62000	PASTOS PERMANENTES DE 5 O MAS AÑOS-SIN VARIEDAD	S	0,00
-1055530	18-046-004-00184-00015	62000	PASTOS PERMANENTES DE 5 O MAS AÑOS-SIN VARIEDAD	S	0,00
-1055529	18-046-004-00184-00014	62000	PASTOS PERMANENTES DE 5 O MAS AÑOS-SIN VARIEDAD	S	0,01
-1055527	18-046-004-00184-00013	63000	PASTOS DE MENOS DE 5 AÑOS-SIN VARIEDAD	S	0,01
-1055526	18-046-004-00184-00012	62000	PASTOS PERMANENTES DE 5 O MAS AÑOS-SIN VARIEDAD	S	0,16
-1055525	18-046-004-00184-00011	62000	PASTOS PERMANENTES DE 5 O MAS AÑOS-SIN VARIEDAD	S	0,13
-582145	18-084-009-00275-00006	62000	PASTOS PERMANENTES DE 5 O MAS AÑOS-SIN VARIEDAD	S	0,00
-582144	18-084-009-00275-00005	62000	PASTOS PERMANENTES DE 5 O MAS AÑOS-SIN VARIEDAD	S	0,00
-582143	18-084-009-00275-00004	62000	PASTOS PERMANENTES DE 5 O MAS AÑOS-SIN VARIEDAD	S	0,00
-582142	18-084-009-00275-00003	62000	PASTOS PERMANENTES DE 5 O MAS AÑOS-SIN VARIEDAD	S	0,01
-582141	18-084-009-00275-00002	62000	PASTOS PERMANENTES DE 5 O MAS AÑOS-SIN VARIEDAD	S	0,00
-582140	18-046-004-00184-00010	62000	PASTOS PERMANENTES DE 5 O MAS AÑOS-SIN VARIEDAD	S	0,00
-582139	18-046-004-00184-00009	62000	PASTOS PERMANENTES DE 5 O MAS AÑOS-SIN VARIEDAD	S	0,00
4201491	18-046-004-00184-00002	62000	PASTOS PERMANENTES DE 5 O MAS AÑOS-SIN VARIEDAD	S	0,00
4201492	18-046-004-00184-00003	62000	PASTOS PERMANENTES DE 5 O MAS AÑOS-SIN VARIEDAD	S	0,11
4201494	18-046-004-00184-00005	62000	PASTOS PERMANENTES DE 5 O MAS AÑOS-SIN VARIEDAD	S	0,00
4201495	18-046-004-00184-00006	62000	PASTOS PERMANENTES DE 5 O MAS AÑOS-SIN VARIEDAD	S	0,61
4201527	18-084-008-00365-00001	62000	PASTOS PERMANENTES DE 5 O MAS AÑOS-SIN VARIEDAD	S	0,04
5139834	18-084-001-00178-00001	62000	PASTOS PERMANENTES DE 5 O MAS AÑOS-SIN VARIEDAD	S	0,00
5139837	18-084-002-00001-00001	62000	PASTOS PERMANENTES DE 5 O MAS AÑOS-SIN VARIEDAD	S	0,57
5139839	18-084-002-00001-00012	62000	PASTOS PERMANENTES DE 5 O MAS AÑOS-SIN VARIEDAD	S	0,03
5139843	18-084-002-00018-00001	62000	PASTOS PERMANENTES DE 5 O MAS AÑOS-SIN VARIEDAD	S	0,22
5139844	18-084-002-00020-00001	62000	PASTOS PERMANENTES DE 5 O MAS AÑOS-SIN VARIEDAD	S	0,00
5139845	18-084-002-00023-00001	62000	PASTOS PERMANENTES DE 5 O MAS AÑOS-SIN VARIEDAD	S	0,88
5139847	18-084-002-00027-00005	62000	PASTOS PERMANENTES DE 5 O MAS AÑOS-SIN VARIEDAD	S	6,14

(1) Con incidencias que retienen pago o deniegan el expediente.  
 (2) Se calcula sobre superficie declarada admisible.  
 (3) Aplicación del artículo 16 bis del RD 147/2023.

Puede verificar la integridad de una copia de este documento mediante la lectura del código QR adjunto o mediante el acceso a la dirección <a href="https://ws050.juntadeandalucia.es/verificarFirma">https://ws050.juntadeandalucia.es/verificarFirma</a> indicando el código de VERIFICACIÓN					
FIRMADO POR	RAQUEL MARIA ESPIN CRESPO		FECHA		26/06/2024
VERIFICACIÓN	Pk2jmMQ72K8YCCE9EQ8LU85ENJJ6M		PÁGINA		4603/8857



**Recintos Determinados para el Cálculo de Garga Ganadera**

REF.	REFERENCIA SIGPAC	CULTIVO	DESCRIPCIÓN CULTIVO	S/R	SUP. RESUELTA (ha)
5139848	18-084-002-00027-00006	62000	PASTOS PERMANENTES DE 5 O MAS AÑOS-SIN VARIEDAD	S	0,00
5139849	18-084-002-00027-00007	62000	PASTOS PERMANENTES DE 5 O MAS AÑOS-SIN VARIEDAD	S	0,06
5139850	18-084-002-00032-00001	62000	PASTOS PERMANENTES DE 5 O MAS AÑOS-SIN VARIEDAD	S	1,81
5139853	18-084-002-00039-00001	62000	PASTOS PERMANENTES DE 5 O MAS AÑOS-SIN VARIEDAD	S	0,17
5139854	18-084-002-00039-00002	62000	PASTOS PERMANENTES DE 5 O MAS AÑOS-SIN VARIEDAD	S	0,09
5139855	18-084-002-00044-00001	62000	PASTOS PERMANENTES DE 5 O MAS AÑOS-SIN VARIEDAD	S	0,21
5139856	18-084-002-00052-00001	62000	PASTOS PERMANENTES DE 5 O MAS AÑOS-SIN VARIEDAD	S	1,04
5139857	18-084-002-00053-00001	62000	PASTOS PERMANENTES DE 5 O MAS AÑOS-SIN VARIEDAD	S	0,25
5139858	18-084-002-00053-00004	62000	PASTOS PERMANENTES DE 5 O MAS AÑOS-SIN VARIEDAD	S	0,07
5139859	18-084-002-00055-00001	62000	PASTOS PERMANENTES DE 5 O MAS AÑOS-SIN VARIEDAD	S	0,05
5139860	18-084-002-00055-00002	62000	PASTOS PERMANENTES DE 5 O MAS AÑOS-SIN VARIEDAD	S	0,00
5139861	18-084-002-00058-00001	62000	PASTOS PERMANENTES DE 5 O MAS AÑOS-SIN VARIEDAD	S	2,39
5139862	18-084-002-00064-00001	62000	PASTOS PERMANENTES DE 5 O MAS AÑOS-SIN VARIEDAD	S	0,47
5139863	18-084-002-00067-00001	62000	PASTOS PERMANENTES DE 5 O MAS AÑOS-SIN VARIEDAD	S	2,45
5139865	18-084-002-00072-00001	62000	PASTOS PERMANENTES DE 5 O MAS AÑOS-SIN VARIEDAD	S	6,54
5139866	18-084-002-00075-00001	62000	PASTOS PERMANENTES DE 5 O MAS AÑOS-SIN VARIEDAD	S	0,46
5139867	18-084-002-00081-00001	62000	PASTOS PERMANENTES DE 5 O MAS AÑOS-SIN VARIEDAD	S	0,99
5139868	18-084-002-00091-00001	62000	PASTOS PERMANENTES DE 5 O MAS AÑOS-SIN VARIEDAD	S	0,18
5139869	18-084-002-00093-00001	62000	PASTOS PERMANENTES DE 5 O MAS AÑOS-SIN VARIEDAD	S	0,27
5139870	18-084-002-00142-00001	62000	PASTOS PERMANENTES DE 5 O MAS AÑOS-SIN VARIEDAD	S	0,74
5139871	18-084-002-00145-00001	62000	PASTOS PERMANENTES DE 5 O MAS AÑOS-SIN VARIEDAD	S	0,13
5139872	18-084-002-00162-00001	62000	PASTOS PERMANENTES DE 5 O MAS AÑOS-SIN VARIEDAD	S	0,07
5139873	18-084-002-00166-00003	62000	PASTOS PERMANENTES DE 5 O MAS AÑOS-SIN VARIEDAD	S	0,00
5139874	18-084-002-00170-00001	62000	PASTOS PERMANENTES DE 5 O MAS AÑOS-SIN VARIEDAD	S	0,42
5139886	18-084-002-00213-00001	62000	PASTOS PERMANENTES DE 5 O MAS AÑOS-SIN VARIEDAD	S	0,63
5139887	18-084-002-00235-00001	62000	PASTOS PERMANENTES DE 5 O MAS AÑOS-SIN VARIEDAD	S	0,25
5139888	18-084-002-00274-00001	62000	PASTOS PERMANENTES DE 5 O MAS AÑOS-SIN VARIEDAD	S	0,25
5139889	18-084-002-00380-00001	62000	PASTOS PERMANENTES DE 5 O MAS AÑOS-SIN VARIEDAD	S	0,36
5139890	18-084-002-00444-00001	62000	PASTOS PERMANENTES DE 5 O MAS AÑOS-SIN VARIEDAD	S	0,00
5139891	18-084-002-00460-00001	62000	PASTOS PERMANENTES DE 5 O MAS AÑOS-SIN VARIEDAD	S	0,54
5328567	18-084-001-00139-00003	62000	PASTOS PERMANENTES DE 5 O MAS AÑOS-SIN VARIEDAD	S	0,75
5328577	18-084-001-00142-00001	62000	PASTOS PERMANENTES DE 5 O MAS AÑOS-SIN VARIEDAD	S	0,53
5328578	18-084-001-00142-00006	63000	PASTOS DE MENOS DE 5 AÑOS-SIN VARIEDAD	S	0,15
6951936	18-084-007-00452-00021	62000	PASTOS PERMANENTES DE 5 O MAS AÑOS-SIN VARIEDAD	S	39,67
1700000006172043	18-084-009-00018-00002	62000	PASTOS PERMANENTES DE 5 O MAS AÑOS-SIN VARIEDAD	S	0,02
1700000006172045	18-084-001-00162-00009	62000	PASTOS PERMANENTES DE 5 O MAS AÑOS-SIN VARIEDAD	S	0,08
1700000006172049	18-084-001-00095-00016	62000	PASTOS PERMANENTES DE 5 O MAS AÑOS-SIN VARIEDAD	S	0,21

(1) Con incidencias que retienen pago o deniegan el expediente.  
(2) Se calcula sobre superficie declarada admisible.  
(3) Aplicación del artículo 16 bis del RD 147/2023.

Puede verificar la integridad de una copia de este documento mediante la lectura del código QR adjunto o mediante el acceso a la dirección <a href="https://ws050.juntadeandalucia.es/verificarFirma">https://ws050.juntadeandalucia.es/verificarFirma</a> indicando el código de VERIFICACIÓN					
FIRMADO POR	RAQUEL MARIA ESPIN CRESPO		FECHA		26/06/2024
VERIFICACIÓN	Pk2jmMQ72K8YCCE9EQ8LU85ENJJ6M		PÁGINA		4604/8857



**Recintos Determinados para el Cálculo de Garga Ganadera**

REF.	REFERENCIA SIGPAC	CULTIVO	DESCRIPCIÓN CULTIVO	S/R	SUP. RESUELTA (ha)
1700000006172050	18-084-001-00095-00015	62000	PASTOS PERMANENTES DE 5 O MAS AÑOS-SIN VARIEDAD	S	0,05
1700000006172051	18-084-001-00026-00002	62000	PASTOS PERMANENTES DE 5 O MAS AÑOS-SIN VARIEDAD	S	0,39
1700000006172064	18-084-001-00006-00011	62000	PASTOS PERMANENTES DE 5 O MAS AÑOS-SIN VARIEDAD	S	0,00
1700000006172065	18-084-001-00006-00012	62000	PASTOS PERMANENTES DE 5 O MAS AÑOS-SIN VARIEDAD	S	0,00
1700000006172069	18-084-001-00006-00018	62000	PASTOS PERMANENTES DE 5 O MAS AÑOS-SIN VARIEDAD	S	0,03
1700000006172070	18-084-001-00006-00020	62000	PASTOS PERMANENTES DE 5 O MAS AÑOS-SIN VARIEDAD	S	0,00
1700000006172071	18-084-001-00162-00012	62000	PASTOS PERMANENTES DE 5 O MAS AÑOS-SIN VARIEDAD	S	0,36
1700000006172072	18-084-001-00162-00011	62000	PASTOS PERMANENTES DE 5 O MAS AÑOS-SIN VARIEDAD	S	0,13
1700000006172073	18-084-001-00162-00010	62000	PASTOS PERMANENTES DE 5 O MAS AÑOS-SIN VARIEDAD	S	0,07
1700000006172074	18-084-001-00095-00019	62000	PASTOS PERMANENTES DE 5 O MAS AÑOS-SIN VARIEDAD	S	1,77
1700000006172075	18-084-001-00095-00018	62000	PASTOS PERMANENTES DE 5 O MAS AÑOS-SIN VARIEDAD	S	0,94
1700000006172077	18-084-001-00006-00013	62000	PASTOS PERMANENTES DE 5 O MAS AÑOS-SIN VARIEDAD	S	0,04
1700000006172078	18-084-001-00006-00014	62000	PASTOS PERMANENTES DE 5 O MAS AÑOS-SIN VARIEDAD	S	0,00
1700000006172083	18-084-001-00006-00016	62000	PASTOS PERMANENTES DE 5 O MAS AÑOS-SIN VARIEDAD	S	0,20

**Incidencias de carga ganadera**

**INCIDENCIA DESCRIPCIÓN**

242	Recinto pendiente de acreditación de titularidad. Recinto:18-084-001-00178-00001 Cultivo:62000 PASTOS PERMANENTES DE 5 O MAS AÑOS-SIN VARIEDAD Secano Recinto:18-084-002-00020-00001 Cultivo:62000 PASTOS PERMANENTES DE 5 O MAS AÑOS-SIN VARIEDAD Secano Recinto:18-084-002-00027-00006 Cultivo:62000 PASTOS PERMANENTES DE 5 O MAS AÑOS-SIN VARIEDAD Secano Recinto:18-084-002-00166-00003 Cultivo:62000 PASTOS PERMANENTES DE 5 O MAS AÑOS-SIN VARIEDAD Secano Recinto:18-084-002-00444-00001 Cultivo:62000 PASTOS PERMANENTES DE 5 O MAS AÑOS-SIN VARIEDAD Secano Recinto:18-084-001-00139-00002 Cultivo:20000 BARBECHO TRADICIONAL-SIN VARIEDAD Regadío Recinto:18-084-001-00095-00001 Cultivo:20000 BARBECHO TRADICIONAL-SIN VARIEDAD Secano
3795	Recinto declarado con una situación de riesgo de abandono. Recinto:18-084-008-00365-00005 Cultivo: - Recinto:18-084-009-00278-00001 Cultivo: - Recinto:18-084-009-00276-00001 Cultivo: - Recinto:18-084-009-00305-00001 Cultivo: - Recinto:18-084-009-00309-00001 Cultivo: - Recinto:18-084-009-00275-00001 Cultivo: - Recinto:18-084-009-00316-00001 Cultivo: - Recinto:18-084-008-00365-00002 Cultivo: -
8200	Control por Monitorización con resultado no admisible Recinto:18-084-009-00275-00001 Cultivo:20000 BARBECHO TRADICIONAL-SIN VARIEDAD
86132	Recinto superficie forrajera que no realiza la actividad de producción de pastoreo. Recinto:18-084-001-00006-00017 Cultivo:20000 BARBECHO TRADICIONAL-SIN VARIEDAD Secano Recinto:18-084-001-00006-00017 Cultivo:20000 BARBECHO TRADICIONAL-SIN VARIEDAD Secano Recinto:18-084-001-00006-00022 Cultivo:20000 BARBECHO TRADICIONAL-SIN VARIEDAD Secano Recinto:18-084-008-00365-00005 Cultivo:20000 BARBECHO TRADICIONAL-SIN VARIEDAD Secano Recinto:18-084-008-00364-00002 Cultivo:20000 BARBECHO TRADICIONAL-SIN VARIEDAD Secano Recinto:18-084-008-00364-00005 Cultivo:20000 BARBECHO TRADICIONAL-SIN VARIEDAD Secano Recinto:18-084-009-00278-00001 Cultivo:20000 BARBECHO TRADICIONAL-SIN VARIEDAD Secano Recinto:18-084-009-00276-00001 Cultivo:20000 BARBECHO TRADICIONAL-SIN VARIEDAD Secano Recinto:18-084-009-00330-00001 Cultivo:20000 BARBECHO TRADICIONAL-SIN VARIEDAD Secano Recinto:18-084-001-00135-00002 Cultivo:20000 BARBECHO TRADICIONAL-SIN VARIEDAD Regadío Recinto:18-084-001-00135-00004 Cultivo:20000 BARBECHO TRADICIONAL-SIN VARIEDAD Regadío

(1) Con incidencias que retienen pago o deniegan el expediente.  
(2) Se calcula sobre superficie declarada admisible.  
(3) Aplicación del artículo 16 bis del RD 147/2023.

Puede verificar la integridad de una copia de este documento mediante la lectura del código QR adjunto o mediante el acceso a la dirección <https://ws050.juntadeandalucia.es/verificarFirma> indicando el código de VERIFICACIÓN

FIRMADO POR	RAQUEL MARIA ESPIN CRESPO	FECHA	26/06/2024
VERIFICACIÓN	Pk2jmMQ72K8YCCE9EQ8LU85ENJJ6M	PÁGINA	4605/8857





Recinto:18-084-001-00139-00002 Cultivo:20000 BARBECHO TRADICIONAL-SIN VARIEDAD Regadío  
Recinto:18-084-009-00305-00001 Cultivo:20000 BARBECHO TRADICIONAL-SIN VARIEDAD Secano  
Recinto:18-084-009-00309-00001 Cultivo:20000 BARBECHO TRADICIONAL-SIN VARIEDAD Secano  
Recinto:18-084-009-00275-00001 Cultivo:20000 BARBECHO TRADICIONAL-SIN VARIEDAD Secano  
Recinto:18-084-001-00095-00002 Cultivo:20000 BARBECHO TRADICIONAL-SIN VARIEDAD Secano  
Recinto:18-084-009-00336-00001 Cultivo:20000 BARBECHO TRADICIONAL-SIN VARIEDAD Secano  
Recinto:18-084-009-00316-00001 Cultivo:20000 BARBECHO TRADICIONAL-SIN VARIEDAD Secano  
Recinto:18-084-001-00095-00001 Cultivo:20000 BARBECHO TRADICIONAL-SIN VARIEDAD Secano  
Recinto:18-084-001-00095-00011 Cultivo:20000 BARBECHO TRADICIONAL-SIN VARIEDAD Secano  
Recinto:18-084-008-00365-00002 Cultivo:20000 BARBECHO TRADICIONAL-SIN VARIEDAD Secano

(1) Con incidencias que retienen pago o deniegan el expediente.  
(2) Se calcula sobre superficie declarada admisible.  
(3) Aplicación del artículo 16 bis del RD 147/2023.

Puede verificar la integridad de una copia de este documento mediante la lectura del código QR adjunto o mediante el acceso a la dirección <https://ws050.juntadeandalucia.es/verificarFirma> indicando el código de VERIFICACIÓN

FIRMADO POR	RAQUEL MARIA ESPIN CRESPO	FECHA	26/06/2024
VERIFICACIÓN	Pk2jmMQ72K8YCCCE9EQ8LU85ENJJ6M	PÁGINA	4606/8857





**APELLIDOS Y NOMBRE / RAZÓN SOCIAL**

MARTINEZ CARRICONDO ANA

**NIF**

\*\*\*\*7733\*

**EXPEDIENTE**

1249195

**RESOLUCIÓN**

CONCESIÓN DE LA AYUDA

**DATOS DE MANTENIMIENTO UNIDADES**

**GRUPO DE PAGO**

ZONAS DE LIMITACIONES NATURALES

**Sup. Dec. Admisible**

33,05

**Sup. Resuelta**

33,05

**Sobredecl.**

0,00

**% Sobredecl.**

0,00

**RESUMEN DE PAGOS**

	<b>IMPORTE ( Euros )</b>			
	<b>RESUELTO</b>	<b>FEADER</b>	<b>MAPA</b>	<b>CAPADR</b>
A pagar	1.188,00	1.009,80	116,54	61,66

**APLICACIÓN DE REDUCCIONES Y PENALIZACIONES (%)**

Criterios de subvencionabilidad (1)	Presentación tardía	Omisión declaración	Condicionabilidad
0,00	0,00	0,00	0,00

**IMPORTE ( Euros )**

Calculado(2)	Reducción	Penalización	Reducción Penalización (3)	Penalización adicional	Resuelto	FEADER	MAPA	CAPADR
1.188,00 €	0,00 €	0,00 €	0,00 €	0,00 €	1.188,00 €	1.009,80 €	116,54 €	61,66 €
Importe Unitario:	54,00 €	Nuevo Importe Unitario:		35,95 €				

**RECINTOS PROPUESTOS**

REF.	REFERENCIA SIGPAC	CULTIVO	S/R	USO SIGPAC	Sup. Dec. admisible	Sup. Campo	Sup. Determ.	Sup. Resuelta
5252813	18-084-007-00194-0001	ALMENDROS	S		2,90		2,90	2,90
5515288	18-084-001-00002-0005	ALMENDROS	S		13,45		13,45	13,45
1700000006288970	18-046-002-00117-0002	ALMENDROS	S		4,75		4,75	4,75
1700000006288976	18-046-003-00071-0001	ALMENDROS	S		11,95		11,95	11,95

(1) Con incidencias que retienen pago o deniegan el expediente.  
 (2) Se calcula sobre superficie declarada admisible.  
 (3) Aplicación del artículo 16 bis del RD 147/2023.

Puede verificar la integridad de una copia de este documento mediante la lectura del código QR adjunto o mediante el acceso a la dirección <a href="https://ws050.juntadeandalucia.es/verificarFirma">https://ws050.juntadeandalucia.es/verificarFirma</a> indicando el código de VERIFICACIÓN					
FIRMADO POR	RAQUEL MARIA ESPIN CRESPO		FECHA		26/06/2024
VERIFICACIÓN	Pk2jmMQ72K8YCC9EQ8LU85ENJJ6M		PÁGINA		4607/8857



**APELLIDOS Y NOMBRE / RAZÓN SOCIAL**

MARTINEZ DE TORO JESUS JOSE

**NIF**

\*\*\*\*1613\*

**EXPEDIENTE**

1241753

**RESOLUCIÓN**

CONCESIÓN DE LA AYUDA

**DATOS DE MANTENIMIENTO UNIDADES**

<b>GRUPO DE PAGO</b>	<b>Sup. Dec. Admisible</b>	<b>Sup. Resuelta</b>	<b>Sobredecl.</b>	<b>% Sobredecl.</b>
ZONAS DE LIMITACIONES NATURALES	14,81	14,81	0,00	0,00

**RESUMEN DE PAGOS**

	<b>IMPORTE ( Euros )</b>			
	<b>RESUELTO</b>	<b>FEADER</b>	<b>MAPA</b>	<b>CAPADR</b>
Pago realizado	727,84	618,67	71,40	37,78
A pagar	71,90	61,12	7,05	3,73
<b>TOTAL</b>	<b>799,74</b>	<b>679,79</b>	<b>78,45</b>	<b>41,51</b>

**APLICACIÓN DE REDUCCIONES Y PENALIZACIONES (%)**

<b>Criterios de subvencionabilidad (1)</b>	<b>Presentación tardía</b>	<b>Omisión declaración</b>	<b>Condicionalidad</b>
0,00	0,00	0,00	0,00

**IMPORTE ( Euros )**

Calculado(2)	Reducción	Penalización	Reducción Penalización (3)	Penalización adicional	Resuelto	FEADER	MAPA	CAPADR
799,74 €	0,00 €	0,00 €	0,00 €	0,00 €	799,74 €	679,78 €	78,45 €	41,51 €
Importe Unitario:	54,00 €	Nuevo Importe Unitario:	54,00 €					

**RECINTOS PROPUESTOS**

<b>REF.</b>	<b>REFERENCIA SIGPAC</b>	<b>CULTIVO</b>	<b>S/R</b>	<b>USO SIGPAC</b>	<b>Sup. Dec. admisible</b>	<b>Sup. Campo</b>	<b>Sup. Determ.</b>	<b>Sup. Resuelta</b>
-1363522	23-060-043-00151-0004	OLIVAR	S		1,19		1,19	1,19
5086058	23-060-012-00058-0002	OLIVAR	S		1,37		1,37	1,37
5502344	23-060-023-00167-0001	OLIVAR	S		6,70		6,70	6,70
5502345	23-060-027-00011-0001	OLIVAR	S		5,25		5,25	5,25
5502346	23-060-024-00114-0001	OLIVAR	S		0,30		0,30	0,30

(1) Con incidencias que retienen pago o deniegan el expediente.  
 (2) Se calcula sobre superficie declarada admisible.  
 (3) Aplicación del artículo 16 bis del RD 147/2023.

Puede verificar la integridad de una copia de este documento mediante la lectura del código QR adjunto o mediante el acceso a la dirección <https://ws050.juntadeandalucia.es/verificarFirma> indicando el código de VERIFICACIÓN

FIRMADO POR	RAQUEL MARIA ESPIN CRESPO	FECHA	26/06/2024
VERIFICACIÓN	Pk2jmMQ72K8YCCE9EQ8LU85ENJJ6M	PÁGINA	4608/8857





**APELLIDOS Y NOMBRE / RAZÓN SOCIAL**

MARTINEZ DURO FRANCISCO MANUEL

**NIF**

\*\*\*\*5550\*

**EXPEDIENTE**

1074543

**RESOLUCIÓN**

CONCESIÓN DE LA AYUDA

**DATOS DE MANTENIMIENTO UNIDADES**

**GRUPO DE PAGO**

ZONAS DE LIMITACIONES NATURALES

**Sup. Dec. Admisible**

6,60

**Sup. Resuelta**

6,27

**Sobredecl.**

0,33

**% Sobredecl.**

5,00

**RESUMEN DE PAGOS**

	<b>IMPORTE ( Euros )</b>			
	<b>RESUELTO</b>	<b>FEADER</b>	<b>MAPA</b>	<b>CAPADR</b>
Pago realizado	275,71	234,35	27,05	14,31
A pagar	29,01	24,66	2,85	1,50
<b>TOTAL</b>	<b>304,72</b>	<b>259,01</b>	<b>29,90</b>	<b>15,81</b>

**APLICACIÓN DE REDUCCIONES Y PENALIZACIONES (%)**

<b>Crterios de subvencionabilidad (1)</b>	<b>Presentación tardía</b>	<b>Omisión declaración</b>	<b>Condicionalidad</b>
0,00	0,00	0,00	0,00

**IMPORTE ( Euros )**

Calculado(2)	Reducción	Penalización	Reducción Penalización (3)	Penalización adicional	Resuelto	FEADER	MAPA	CAPADR
356,40 €	17,82 €	33,86 €	0,00 €	0,00 €	304,72 €	259,01 €	29,89 €	15,82 €
Importe Unitario:	54,00 €	Nuevo Importe Unitario:	54,00 €					

**RECINTOS PROPUESTOS**

<b>REF.</b>	<b>REFERENCIA SIGPAC</b>	<b>CULTIVO</b>	<b>S/R</b>	<b>USO SIGPAC</b>	<b>Sup. Dec. admisible</b>	<b>Sup. Campo</b>	<b>Sup. Determ.</b>	<b>Sup. Resuelta</b>
-56225	18-107-002-00598-0001	OLIVAR	S		4,31		4,31	4,31
1700000005105850	18-107-002-00120-0001	OLIVAR	S		0,12		0,12	0,12
1700000005105851	18-107-002-00121-0001	OLIVAR	S		0,65		0,65	0,65
1700000005105852	18-107-002-00121-0007	OLIVAR	S		0,26		0,26	0,26
1700000005105853	18-107-002-00126-0001	OLIVAR	S		0,05		0,05	0,05
1700000005285377	18-107-001-00506-0002	OLIVAR	S		0,48		0,48	0,15
1700000005285378	18-107-001-00175-0001	OLIVAR	S		0,73		0,73	0,73

**INCIDENCIAS**

**INCIDENCIA DESCRIPCIÓN**

218 Superficie bruta de cruce en un recinto en el conjunto de las solicitudes supera superficie total que SIGPAC establece para él.  
 Recinto:18-107-001-00506-00002 Cultivo:101010 OLIVAR-PICUAL Secano Suma de superficies declaradas para este recinto por todos los solicitantes (Áreas):137 Superficie SIGPAC medida para este recinto (Áreas):104 Exceso de superficie declarada (Hectáreas):0,33 Suma de superficies declaradas para este recinto por el solicitante (Áreas):48

(1) Con incidencias que retienen pago o deniegan el expediente.  
 (2) Se calcula sobre superficie declarada admisible.  
 (3) Aplicación del artículo 16 bis del RD 147/2023.

Puede verificar la integridad de una copia de este documento mediante la lectura del código QR adjunto o mediante el acceso a la dirección <a href="https://ws050.juntadeandalucia.es/verificarFirma">https://ws050.juntadeandalucia.es/verificarFirma</a> indicando el código de VERIFICACIÓN				
FIRMADO POR	RAQUEL MARIA ESPIN CRESPO	FECHA	26/06/2024	
VERIFICACIÓN	Pk2jmMQ72K8YCCE9EQ8LU85ENJJ6M	PÁGINA	4609/8857	



**APELLIDOS Y NOMBRE / RAZÓN SOCIAL**

MARTINEZ HERNANDEZ JOSE RAMON

**NIF**  
\*\*\*\*6234\*

**EXPEDIENTE**  
1178248

**RESOLUCIÓN**  
CONCESIÓN DE LA AYUDA

**DATOS DE MANTENIMIENTO UNIDADES**

**GRUPO DE PAGO**

ZONAS DE LIMITACIONES NATURALES

Sup. Dec. Admisible	Sup. Resuelta	Sobredecl.	% Sobredecl.
12,70	12,70	0,00	0,00

**RESUMEN DE PAGOS**

	IMPORTE ( Euros )			
	RESUELTO	FEADER	MAPA	CAPADR
Pago realizado	624,15	530,52	61,23	32,39
A pagar	61,65	52,40	6,05	3,20
<b>TOTAL</b>	<b>685,80</b>	<b>582,92</b>	<b>67,28</b>	<b>35,59</b>

**APLICACIÓN DE REDUCCIONES Y PENALIZACIONES (%)**

Criterios de subvencionabilidad (1)	Presentación tardía	Omisión declaración	Condicionalidad
0,00	0,00	0,00	0,00

**IMPORTE ( Euros )**

Calculado(2)	Reducción	Penalización	Reducción Penalización (3)	Penalización adicional	Resuelto	FEADER	MAPA	CAPADR
685,80 €	0,00 €	0,00 €	0,00 €	0,00 €	685,80 €	582,93 €	67,28 €	35,59 €
Importe Unitario:	54,00 €	Nuevo Importe Unitario:	54,00 €					

**RECINTOS PROPUESTOS**

REF.	REFERENCIA SIGPAC	CULTIVO	S/R	USO SIGPAC	Sup. Dec. admisible	Sup. Campo	Sup. Determ.	Sup. Resuelta
-1575926	18-054-001-00642-0001	OLIVAR	S		2,42		2,42	2,42
-582923	18-054-001-00091-0001	OLIVAR	S		3,52		3,52	3,52
-582882	18-054-001-00638-0002	OLIVAR	S		1,87		1,87	1,87
1700000005608282	18-054-001-00640-0001	OLIVAR	S		2,30		2,30	2,30
1700000005608283	18-054-001-00641-0001	OLIVAR	S		2,59		2,59	2,59

(1) Con incidencias que retienen pago o deniegan el expediente.  
 (2) Se calcula sobre superficie declarada admisible.  
 (3) Aplicación del artículo 16 bis del RD 147/2023.

Puede verificar la integridad de una copia de este documento mediante la lectura del código QR adjunto o mediante el acceso a la dirección <https://ws050.juntadeandalucia.es/verificarFirma> indicando el código de VERIFICACIÓN

FIRMADO POR	RAQUEL MARIA ESPIN CRESPO	FECHA	26/06/2024
VERIFICACIÓN	Pk2jmMQ72K8YCCE9EQ8LU85ENJJ6M	PÁGINA	4610/8857







**APELLIDOS Y NOMBRE / RAZÓN SOCIAL**

MARTINEZ LOMAS JOSE

**NIF**

\*\*\*\*7170\*

**EXPEDIENTE**

1014233

**RESOLUCIÓN**

CONCESIÓN DE LA AYUDA

**DATOS DE MANTENIMIENTO UNIDADES**

**GRUPO DE PAGO**

ZONAS DE LIMITACIONES NATURALES

**Sup. Dec. Admisible**

2,97

**Sup. Resuelta**

2,97

**Sobredecl.**

0,00

**% Sobredecl.**

0,00

**RESUMEN DE PAGOS**

	<b>IMPORTE ( Euros )</b>			
	<b>RESUELTO</b>	<b>FEADER</b>	<b>MAPA</b>	<b>CAPADR</b>
Pago realizado	145,96	124,06	14,32	7,58
A pagar	14,42	12,26	1,41	0,75
<b>TOTAL</b>	<b>160,38</b>	<b>136,32</b>	<b>15,73</b>	<b>8,33</b>

**APLICACIÓN DE REDUCCIONES Y PENALIZACIONES (%)**

<b>Criterios de subvencionabilidad (1)</b>	<b>Presentación tardía</b>	<b>Omisión declaración</b>	<b>Condicionalidad</b>
0,00	0,00	0,00	0,00

**IMPORTE ( Euros )**

Calculado(2)	Reducción	Penalización	Reducción Penalización (3)	Penalización adicional	Resuelto	FEADER	MAPA	CAPADR
160,38 €	0,00 €	0,00 €	0,00 €	0,00 €	160,38 €	136,32 €	15,73 €	8,33 €
Importe Unitario:	54,00 €	Nuevo Importe Unitario:	54,00 €					

**RECINTOS PROPUESTOS**

<b>REF.</b>	<b>REFERENCIA SIGPAC</b>	<b>CULTIVO</b>	<b>USO S/R SIGPAC</b>	<b>Sup. Dec. admisible</b>	<b>Sup. Campo</b>	<b>Sup. Determ.</b>	<b>Sup. Resuelta</b>
1700000004830934	18-107-002-00582-0001	OLIVAR	S	0,36		0,36	0,36
1700000004830935	18-107-002-00585-0002	OLIVAR	S	0,34		0,34	0,34
1700000004830937	18-107-001-00139-0001	OLIVAR	S	2,27		2,27	2,27

**INCIDENCIAS**

**INCIDENCIA DESCRIPCIÓN**

- 219 Superficie bruta de cruce en un recinto en una misma solicitud supera superficie total que el SIGPAC establece para él.  
 Recinto:18-107-002-00149-00001 Cultivo:101010 OLIVAR-PICUAL Secano Suma de superficies declaradas para este recinto por el solicitante (Áreas):179 Superficie SIGPAC total para el recinto (Áreas):40 Exceso de superficie declarada (Hectáreas):1,08
- 226 Recinto abandonado según SIGPAC por el que solicita alguna ayuda/práctica.  
 Recinto:18-107-002-00149-00001 Cultivo:101010 OLIVAR-PICUAL Secano

(1) Con incidencias que retienen pago o deniegan el expediente.  
 (2) Se calcula sobre superficie declarada admisible.  
 (3) Aplicación del artículo 16 bis del RD 147/2023.

Puede verificar la integridad de una copia de este documento mediante la lectura del código QR adjunto o mediante el acceso a la dirección <a href="https://ws050.juntadeandalucia.es/verificarFirma">https://ws050.juntadeandalucia.es/verificarFirma</a> indicando el código de VERIFICACIÓN					
FIRMADO POR	RAQUEL MARIA ESPIN CRESPO		FECHA		26/06/2024
VERIFICACIÓN	Pk2jmMQ72K8YCCE9EQ8LU85ENJJ6M		PÁGINA		4611/8857



**APELLIDOS Y NOMBRE / RAZÓN SOCIAL**

MARTINEZ MARTINEZ CESAR

**NIF**

\*\*\*3120\*

**EXPEDIENTE**

1037703

**RESOLUCIÓN**

CONCESIÓN DE LA AYUDA

**DATOS DE MANTENIMIENTO UNIDADES**

**GRUPO DE PAGO**

ZONAS DE LIMITACIONES NATURALES

**Sup. Dec. Admisible**

43,02

**Sup. Resuelta**

43,02

**Sobredecl.**

0,00

**% Sobredecl.**

0,00

**RESUMEN DE PAGOS**

	<b>IMPORTE ( Euros )</b>			
	<b>RESUELTO</b>	<b>FEADER</b>	<b>MAPA</b>	<b>CAPADR</b>
Pago realizado	1.048,76	891,45	102,89	54,42
A pagar	103,60	88,06	10,16	5,38
<b>TOTAL</b>	<b>1.152,36</b>	<b>979,51</b>	<b>113,05</b>	<b>59,80</b>

**APLICACIÓN DE REDUCCIONES Y PENALIZACIONES (%)**

<b>Criterios de subvencionabilidad (1)</b>	<b>Presentación tardía</b>	<b>Omisión declaración</b>	<b>Condicionabilidad</b>
0,00	0,00	3,00	0,00

**IMPORTE ( Euros )**

Calculado(2)	Reducción	Penalización	Reducción Penalización (3)	Penalización adicional	Resuelto	FEADER	MAPA	CAPADR
1.188,00 €	0,00 €	0,00 €	0,00 €	0,00 €	1.152,36 €	979,51 €	113,05 €	59,80 €
<b>Importe Unitario:</b>	<b>54,00 €</b>	<b>Nuevo Importe Unitario:</b>	<b>27,62 €</b>					

(1) Con incidencias que retienen pago o deniegan el expediente.  
 (2) Se calcula sobre superficie declarada admisible.  
 (3) Aplicación del artículo 16 bis del RD 147/2023.

Puede verificar la integridad de una copia de este documento mediante la lectura del código QR adjunto o mediante el acceso a la dirección <a href="https://ws050.juntadeandalucia.es/verificarFirma">https://ws050.juntadeandalucia.es/verificarFirma</a> indicando el código de VERIFICACIÓN					
FIRMADO POR	RAQUEL MARIA ESPIN CRESPO		FECHA		26/06/2024
VERIFICACIÓN	Pk2jmMQ72K8YCCE9EQ8LU85ENJJ6M		PÁGINA		4612/8857



**RECINTOS PROPUESTOS**

REF.	REFERENCIA SIGPAC	CULTIVO	S/R	USO SIGPAC	Sup._Dec. admisible	Sup. Campo	Sup. Determ.	Sup. Resuelta
-1025030	18-046-003-00071-0015	ALMENDROS	S		0,03		0,03	0,03
-1025029	18-046-003-00071-0014	ALMENDROS	S		0,10		0,10	0,10
-22770	18-046-004-00015-0017	ALMENDROS	S		0,03		0,03	0,03
-22769	18-046-004-00014-0011	ALMENDROS	S		0,25		0,25	0,25
-22768	18-046-004-00014-0010	ALMENDROS	S		0,51		0,51	0,51
-22767	18-046-004-00014-0009	ALMENDROS	S		0,12		0,12	0,12
-22766	18-046-004-00014-0008	ALMENDROS	S		0,34		0,34	0,34
4079396	18-046-006-00106-0002	ALMENDROS	S		1,59		1,59	1,59
4079399	18-046-008-00235-0001	ALMENDROS	S		0,84		0,84	0,84
4079403	18-046-006-00118-0001	ALMENDROS	S		0,84		0,84	0,84
1700000006288893	18-084-006-00374-0001	ALMENDROS	S		4,24		4,24	4,24
1700000006288895	18-084-006-00238-0002	ALMENDROS	S		6,50		6,50	6,50
1700000006288896	18-084-007-00117-0001	ALMENDROS	S		3,12		3,12	3,12
1700000006288927	18-046-004-00015-0014	ALMENDROS	R		0,12		0,12	0,12
1700000006288929	18-046-004-00015-0011	ALMENDROS	R		1,85		1,85	1,85
1700000006288930	18-084-009-00266-0001	ALMENDROS	S		1,46		1,46	1,46
1700000006288932	18-084-009-00003-0001	ALMENDROS	S		4,90		4,90	4,90
1700000006288933	18-084-009-00004-0001	ALMENDROS	S		1,27		1,27	1,27
1700000006288934	18-046-004-00016-0001	ALMENDROS	R		3,55		3,55	3,55
1700000006288937	18-084-002-00017-0001	ALMENDROS	S		0,73		0,73	0,73
1700000006288940	18-084-001-00092-0001	ALMENDROS	S		0,90		0,90	0,90
1700000006288942	18-046-003-00074-0003	ALMENDROS	S		1,73		1,73	1,73
1700000006288944	18-046-003-00074-0002	ALMENDROS	S		0,12		0,12	0,12
1700000006288946	18-046-004-00014-0002	ALMENDROS	S		0,43		0,43	0,43
1700000006288947	18-046-004-00014-0003	ALMENDROS	S		0,21		0,21	0,21
1700000006288948	18-046-004-00014-0004	ALMENDROS	S		0,18		0,18	0,18
1700000006288949	18-046-003-00092-0003	ALMENDROS	S		1,68		1,68	1,68
1700000006288950	18-046-004-00015-0010	ALMENDROS	R		0,11		0,11	0,11
1700000006288951	18-046-004-00015-0001	ALMENDROS	R		0,40		0,40	0,40
1700000006288972	18-046-003-00029-0001	ALMENDROS	S		0,93		0,93	0,93
1700000006288973	18-046-002-00053-0001	ALMENDROS	S		1,00		1,00	1,00
1700000006288974	18-046-002-00054-0002	ALMENDROS	S		0,27		0,27	0,27
1700000006288975	18-046-002-00055-0001	ALMENDROS	S		0,38		0,38	0,38
1700000006288977	18-046-003-00071-0002	ALMENDROS	S		0,44		0,44	0,44
1700000006288978	18-046-003-00071-0003	ALMENDROS	S		0,46		0,46	0,46
1700000006288979	18-046-003-00071-0004	ALMENDROS	S		0,07		0,07	0,07
1700000006288990	18-046-002-00052-0001	ALMENDROS	S		0,31		0,31	0,31
1700000006288994	18-046-002-00034-0001	ALMENDROS	S		1,01		1,01	1,01

**INCIDENCIAS**

**INCIDENCIA DESCRIPCIÓN**

256 Solicitud con recintos no declarados en campaña actual con una reducción por omisión de superficie superior al 3%  
 CÓDIGO PARA EL PORCENTAJE DE REDUCCIÓN POR OMISIÓN QUE CORRESPONDE A LA SOLICITUD:3

(1) Con incidencias que retienen pago o deniegan el expediente.  
 (2) Se calcula sobre superficie declarada admisible.  
 (3) Aplicación del artículo 16 bis del RD 147/2023.

Puede verificar la integridad de una copia de este documento mediante la lectura del código QR adjunto o mediante el acceso a la dirección <a href="https://ws050.juntadeandalucia.es/verificarFirma">https://ws050.juntadeandalucia.es/verificarFirma</a> indicando el código de VERIFICACIÓN					
FIRMADO POR	RAQUEL MARIA ESPIN CRESPO		FECHA		26/06/2024
VERIFICACIÓN	Pk2jmMQ72K8YCC9E9Q8LU85ENJJ6M		PÁGINA		4613/8857



**APELLIDOS Y NOMBRE / RAZÓN SOCIAL**

MARTINEZ MONTES RUBEN

**NIF**

\*\*\*\*3188\*

**EXPEDIENTE**

1031149

**RESOLUCIÓN**

CONCESIÓN DE LA AYUDA

**DATOS DE MANTENIMIENTO UNIDADES**

**GRUPO DE PAGO**

ZONAS DE LIMITACIONES NATURALES

**Sup. Dec. Admisible**  
10,39

**Sup. Resuelta**  
10,39

**Sobredecl.**  
0,00

**% Sobredecl.**  
0,00

**RESUMEN DE PAGOS**

	<b>IMPORTE ( Euros )</b>			
	<b>RESUELTO</b>	<b>FEADER</b>	<b>MAPA</b>	<b>CAPADR</b>
Pago realizado	510,62	434,03	50,09	26,50
A pagar	50,44	42,87	4,95	2,62
<b>TOTAL</b>	<b>561,06</b>	<b>476,90</b>	<b>55,04</b>	<b>29,12</b>

**APLICACIÓN DE REDUCCIONES Y PENALIZACIONES (%)**

<b>Criterios de subvencionabilidad (1)</b>	<b>Presentación tardía</b>	<b>Omisión declaración</b>	<b>Condicionalidad</b>
0,00	0,00	0,00	0,00

**IMPORTE ( Euros )**

Calculado(2)	Reducción	Penalización	Reducción Penalización (3)	Penalización adicional	Resuelto	FEADER	MAPA	CAPADR
561,06 €	0,00 €	0,00 €	0,00 €	0,00 €	561,06 €	476,90 €	55,04 €	29,12 €
<b>Importe Unitario:</b>	<b>54,00 €</b>	<b>Nuevo Importe Unitario:</b>	<b>54,00 €</b>					

**RECINTOS PROPUESTOS**

<b>REF.</b>	<b>REFERENCIA SIGPAC</b>	<b>CULTIVO</b>	<b>S/R</b>	<b>USO SIGPAC</b>	<b>Sup. Dec. admisible</b>	<b>Sup. Campo</b>	<b>Sup. Determ.</b>	<b>Sup. Resuelta</b>
4639862	18-068-001-00747-0001	OLIVAR	R		0,87		0,87	0,87
4639865	18-068-003-00207-0001	OLIVAR	R		1,07		1,07	1,07
4772242	18-068-003-00283-0001	OLIVAR	R		0,97		0,97	0,97
6830955	18-068-001-00828-0001	OLIVAR	S		0,68		0,68	0,68
6830956	18-068-001-00828-0002	OLIVAR	S		0,28		0,28	0,28
6830957	18-068-001-00897-0001	OLIVAR	S		0,20		0,20	0,20
6857551	18-068-003-00346-0001	OLIVAR	S		0,57		0,57	0,57
1700000003047240	18-068-001-00630-0001	OLIVAR	R		0,41		0,41	0,41
1700000003047242	18-068-001-00630-0002	OLIVAR	R		0,34		0,34	0,34
1700000003047244	18-068-002-00416-0001	OLIVAR	R		0,10		0,10	0,10
1700000003047245	18-068-002-00683-0003	OLIVAR	R		0,04		0,04	0,04
1700000003047247	18-068-003-00413-0001	OLIVAR	S		1,11		1,11	1,11
1700000005559365	18-068-001-00246-0003	OLIVAR	R		0,77		0,77	0,77
1700000005559366	18-068-003-00579-0002	OLIVAR	S		1,52		1,52	1,52
1700000005561766	18-068-001-00331-0002	OLIVAR	R		0,57		0,57	0,57
1700000005561769	18-068-001-00331-0001	OLIVAR	R		0,89		0,89	0,89

(1) Con incidencias que retienen pago o deniegan el expediente.

(2) Se calcula sobre superficie declarada admisible.

(3) Aplicación del artículo 16 bis del RD 147/2023.

Puede verificar la integridad de una copia de este documento mediante la lectura del código QR adjunto o mediante el acceso a la dirección <https://ws050.juntadeandalucia.es/verificarFirma> indicando el código de VERIFICACIÓN

FIRMADO POR	RAQUEL MARIA ESPIN CRESPO	FECHA	26/06/2024
VERIFICACIÓN	Pk2jmMQ72K8YCC9EQ8LU85ENJJ6M	PÁGINA	4614/8857





**APELLIDOS Y NOMBRE / RAZÓN SOCIAL**

MARTINEZ MORENO JUAN BENITO

**NIF**

\*\*\*\*5203\*

**EXPEDIENTE**

1086614

**RESOLUCIÓN**

CONCESIÓN DE LA AYUDA

**DATOS DE MANTENIMIENTO UNIDADES**

**GRUPO DE PAGO**

ZONAS DE LIMITACIONES NATURALES

**Sup. Dec. Admisible**

23,76

**Sup. Resuelta**

23,76

**Sobredecl.**

0,00

**% Sobredecl.**

0,00

**RESUMEN DE PAGOS**

	<b>IMPORTE ( Euros )</b>			
	<b>RESUELTO</b>	<b>FEADER</b>	<b>MAPA</b>	<b>CAPADR</b>
Pago realizado	1.044,63	887,94	102,48	54,21
A pagar	103,19	87,71	10,12	5,36
<b>TOTAL</b>	<b>1.147,82</b>	<b>975,65</b>	<b>112,60</b>	<b>59,57</b>

**APLICACIÓN DE REDUCCIONES Y PENALIZACIONES (%)**

<b>Crterios de subvencionabilidad (1)</b>	<b>Presentación tardía</b>	<b>Omisión declaración</b>	<b>Condicionalidad</b>
0,00	0,00	0,00	0,00

**IMPORTE ( Euros )**

Calculado(2)	Reducción	Penalización	Reducción Penalización (3)	Penalización adicional	Resuelto	FEADER	MAPA	CAPADR
1.147,82 €	0,00 €	0,00 €	0,00 €	0,00 €	1.147,82 €	975,65 €	112,60 €	59,57 €
Importe Unitario:	54,00 €	Nuevo Importe Unitario:	48,31 €					

**RECINTOS PROPUESTOS**

<b>REF.</b>	<b>REFERENCIA SIGPAC</b>	<b>CULTIVO</b>	<b>S/R</b>	<b>USO SIGPAC</b>	<b>Sup. Dec. admisible</b>	<b>Sup. Campo</b>	<b>Sup. Determ.</b>	<b>Sup. Resuelta</b>
-1404776	18-107-029-00255-0010	OLIVAR	S		2,25		2,25	2,25
-1334155	18-107-029-00255-0001	BARBECHO TRADICIONAL	S		1,93		1,93	1,93
-960416	18-107-030-00049-0001	OLIVAR	S		0,33		0,33	0,33
-960415	18-107-030-00037-0008	OLIVAR	S		0,01		0,01	0,01
-960414	18-107-030-00024-0001	OLIVAR	S		0,16		0,16	0,16
-960413	18-107-029-00251-0005	BARBECHO TRADICIONAL	S		0,08		0,08	0,08
-60776	18-107-030-00050-0001	OLIVAR	S		0,88		0,88	0,88
4113994	18-107-029-00234-0001	OLIVAR	S		0,34		0,34	0,34
4113995	18-107-028-00148-0001	OLIVAR	S		7,48		7,48	7,48
4113997	18-107-029-00238-0001	OLIVAR	S		0,32		0,32	0,32
4113999	18-107-024-00031-0001	OLIVAR	S		0,37		0,37	0,37
4114000	18-107-029-00206-0001	OLIVAR	S		1,57		1,57	1,57
4114001	18-107-029-00236-0001	OLIVAR	S		0,42		0,42	0,42
4114011	18-107-030-00051-0001	OLIVAR	S		1,58		1,58	1,58
4114017	18-107-029-00312-0001	OLIVAR	S		0,84		0,84	0,84
4782276	18-107-030-00025-0001	OLIVAR	S		1,86		1,86	1,86
1700000007121012	18-107-028-00150-0001	OLIVAR	S		3,34		3,34	3,34

**Datos considerados para el Cálculo de la Carga Ganadera del expediente**

Superficie determinada para Cálculo Carga Ganadera: 0,00 ha

Carga Ganadera del Expediente: 0,00 ugm/ha

(1) Con incidencias que retienen pago o deniegan el expediente.  
 (2) Se calcula sobre superficie declarada admisible.  
 (3) Aplicación del artículo 16 bis del RD 147/2023.

Puede verificar la integridad de una copia de este documento mediante la lectura del código QR adjunto o mediante el acceso a la dirección <a href="https://ws050.juntadeandalucia.es/verificarFirma">https://ws050.juntadeandalucia.es/verificarFirma</a> indicando el código de VERIFICACIÓN					
FIRMADO POR	RAQUEL MARIA ESPIN CRESPO		FECHA		26/06/2024
VERIFICACIÓN	Pk2jmMQ72K8YCCE9EQ8LU85ENJJJ6M		PÁGINA		4615/8857



**Incidencias de carga ganadera**

**INCIDENCIA DESCRIPCIÓN**

86132 Recinto superficie forrajera que no realiza la actividad de producción de pastoreo.  
Recinto:18-107-029-00255-00001 Cultivo:20000 BARBECHO TRADICIONAL-SIN VARIEDAD Secano  
Recinto:18-107-029-00251-00005 Cultivo:20000 BARBECHO TRADICIONAL-SIN VARIEDAD Secano

(1) Con incidencias que retienen pago o deniegan el expediente.  
(2) Se calcula sobre superficie declarada admisible.  
(3) Aplicación del artículo 16 bis del RD 147/2023.

Puede verificar la integridad de una copia de este documento mediante la lectura del código QR adjunto o mediante el acceso a la dirección <https://ws050.juntadeandalucia.es/verificarFirma> indicando el código de VERIFICACIÓN

FIRMADO POR	RAQUEL MARIA ESPIN CRESCO	FECHA	26/06/2024
VERIFICACIÓN	Pk2jmMQ72K8YCCE9EQ8LU85ENJJJ6M	PÁGINA	4616/8857



**APELLIDOS Y NOMBRE / RAZÓN SOCIAL**

MARTINEZ PEREZ ANTONIO

**NIF**

\*\*\*6842\*

**EXPEDIENTE**

1231437

**RESOLUCIÓN**

CONCESIÓN DE LA AYUDA

**DATOS DE MANTENIMIENTO UNIDADES****GRUPO DE PAGO**

ZONAS DE LIMITACIONES NATURALES

**Sup. Dec.  
Admisible**

65,02

**Sup.  
Resuelta**

65,02

**Sobredecl.**

0,00

**% Sobredecl.**

0,00

**RESUMEN DE PAGOS**

	<b>IMPORTE ( Euros )</b>			
	<b>RESUELTO</b>	<b>FEADER</b>	<b>MAPA</b>	<b>CAPADR</b>
Pago realizado	1.081,20	919,02	106,06	56,12
A pagar	103,70	88,15	10,17	5,38
<b>TOTAL</b>	<b>1.184,90</b>	<b>1.007,17</b>	<b>116,23</b>	<b>61,50</b>

**APLICACIÓN DE REDUCCIONES Y PENALIZACIONES (%)**

<b>Criterios de subvencionabilidad (1)</b>	<b>Presentación tardía</b>	<b>Omisión declaración</b>	<b>Condicionabilidad</b>
0,00	0,00	0,00	0,00

**IMPORTE ( Euros )**

<b>Calculado(2)</b>	<b>Reducción</b>	<b>Penalización</b>	<b>Reducción Penalización (3)</b>	<b>Penalización adicional</b>	<b>Resuelto</b>	<b>FEADER</b>	<b>MAPA</b>	<b>CAPADR</b>
1.184,90 €	0,00 €	0,00 €	0,00 €	0,00 €	1.184,90 €	1.007,17 €	116,24 €	61,49 €
<b>Importe Unitario:</b>	<b>54,00 €</b>	<b>Nuevo Importe Unitario:</b>	<b>18,22 €</b>					

(1) Con incidencias que retienen pago o deniegan el expediente.

(2) Se calcula sobre superficie declarada admisible.

(3) Aplicación del artículo 16 bis del RD 147/2023.

Puede verificar la integridad de una copia de este documento mediante la lectura del código QR adjunto o mediante el acceso a la dirección <https://ws050.juntadeandalucia.es/verificarFirma> indicando el código de VERIFICACIÓN

FIRMADO POR

RAQUEL MARIA ESPIN CRESPO

FECHA

26/06/2024

VERIFICACIÓN

Pk2jmMQ72K8YCCE9EQ8LU85ENJJJ6M

PÁGINA

4617/8857





**RECINTOS PROPUESTOS**

REF.	REFERENCIA SIGPAC	CULTIVO	S/R	USO SIGPAC	Sup. Dec. admisible	Sup. Campo	Sup. Determ.	Sup. Resuelta
-1049995	18-084-004-00093-0001	AVENA	R		0,24		0,24	0,24
-1049725	18-084-008-00665-0014	PASTOS PERMANENTES DE 5 O MAS AÑOS	S		0,01		0,01	0,01
-1049724	18-084-008-00183-0025	PASTOS PERMANENTES DE 5 O MAS AÑOS	S		0,13		0,13	0,13
-1049723	18-084-008-00183-0016	PASTOS PERMANENTES DE 5 O MAS AÑOS	S		1,89		1,89	1,85
-1049722	18-084-007-00384-0010	PASTOS PERMANENTES DE 5 O MAS AÑOS	S		0,00		0,00	0,00
-1049721	18-084-007-00384-0009	PASTOS PERMANENTES DE 5 O MAS AÑOS	S		0,01		0,01	0,01
-1049720	18-084-007-00384-0008	PASTOS PERMANENTES DE 5 O MAS AÑOS	S		0,02		0,02	0,02
-1049719	18-084-007-00384-0007	PASTOS PERMANENTES DE 5 O MAS AÑOS	S		0,02		0,02	0,02
-1049718	18-084-007-00384-0006	PASTOS PERMANENTES DE 5 O MAS AÑOS	S		0,04		0,04	0,04
-1049717	18-084-007-00384-0005	PASTOS PERMANENTES DE 5 O MAS AÑOS	S		0,04		0,04	0,04
-1049716	18-084-007-00384-0004	PASTOS PERMANENTES DE 5 O MAS AÑOS	S		0,02		0,02	0,02
-1049715	18-084-007-00377-0024	PASTOS PERMANENTES DE 5 O MAS AÑOS	S		0,00		0,00	0,00
-1049714	18-084-007-00377-0023	PASTOS PERMANENTES DE 5 O MAS AÑOS	S		0,00		0,00	0,00
-1049713	18-084-007-00377-0022	PASTOS PERMANENTES DE 5 O MAS AÑOS	S		0,01		0,01	0,01
-1049712	18-084-007-00377-0021	PASTOS PERMANENTES DE 5 O MAS AÑOS	S		0,01		0,01	0,01
-1049711	18-084-007-00377-0020	PASTOS PERMANENTES DE 5 O MAS AÑOS	S		0,02		0,02	0,02
-1049710	18-084-007-00177-0003	PASTOS PERMANENTES DE 5 O MAS AÑOS	S		0,02		0,02	0,02
-1049709	18-084-007-00176-0013	PASTOS PERMANENTES DE 5 O MAS AÑOS	S		0,01		0,01	0,01
-1049708	18-084-007-00169-0008	PASTOS PERMANENTES DE 5 O MAS AÑOS	S		0,02		0,02	0,02
-1049706	18-084-007-00169-0006	PASTOS PERMANENTES DE 5 O MAS AÑOS	S		0,02		0,02	0,02
-1049705	18-084-007-00158-0003	PASTOS PERMANENTES DE 5 O MAS AÑOS	S		0,04		0,04	0,04
-1049704	18-084-007-00094-0006	PASTOS PERMANENTES DE 5 O MAS AÑOS	S		0,01		0,01	0,01
-1049703	18-084-007-00094-0005	PASTOS PERMANENTES DE 5 O MAS AÑOS	S		0,01		0,01	0,01
-1049702	18-084-007-00094-0004	PASTOS PERMANENTES DE 5 O MAS AÑOS	S		0,00		0,00	0,00
-1049701	18-084-007-00094-0003	PASTOS PERMANENTES DE 5 O MAS AÑOS	S		0,04		0,04	0,04
-1049700	18-084-007-00093-0002	PASTOS PERMANENTES DE 5 O MAS AÑOS	S		0,01		0,01	0,01
-1049699	18-084-007-00078-0005	PASTOS PERMANENTES DE 5 O MAS AÑOS	S		0,00		0,00	0,00
-1049698	18-084-007-00078-0004	PASTOS PERMANENTES DE 5 O MAS AÑOS	S		0,02		0,02	0,02
-1049697	18-084-007-00078-0003	PASTOS PERMANENTES DE 5 O MAS AÑOS	S		0,02		0,02	0,02
-1049696	18-084-007-00078-0002	PASTOS PERMANENTES DE 5 O MAS AÑOS	S		0,01		0,01	0,01
-1049694	18-084-006-00194-0003	PASTOS PERMANENTES DE 5 O MAS AÑOS	S		0,08		0,08	0,08
5132280	18-084-005-00928-0001	PASTOS PERMANENTES DE 5 O MAS AÑOS	S		1,39		1,39	1,39
5132281	18-084-005-00990-0001	PASTOS PERMANENTES DE 5 O MAS AÑOS	S		0,45		0,45	0,45
5132282	18-084-005-00990-0003	PASTOS PERMANENTES DE 5 O MAS AÑOS	S		0,06		0,06	0,06
5132283	18-084-005-01055-0001	PASTOS PERMANENTES DE 5 O MAS AÑOS	S		0,18		0,18	0,18
5132284	18-084-005-01113-0002	PASTOS PERMANENTES DE 5 O MAS AÑOS	S		0,15		0,15	0,15
5132285	18-084-005-01126-0005	PASTOS PERMANENTES DE 5 O MAS AÑOS	S		0,02		0,02	0,02
5132286	18-084-005-01146-0001	PASTOS PERMANENTES DE 5 O MAS AÑOS	S		0,12		0,12	0,12
5132287	18-084-006-00148-0001	PASTOS PERMANENTES DE 5 O MAS AÑOS	S		0,44		0,44	0,44
5132288	18-084-006-00188-0001	PASTOS PERMANENTES DE 5 O MAS AÑOS	S		0,41		0,41	0,41
5132289	18-084-006-00194-0001	PASTOS PERMANENTES DE 5 O MAS AÑOS	S		0,11		0,11	0,11
5132290	18-084-007-00078-0001	PASTOS PERMANENTES DE 5 O MAS AÑOS	S		0,49		0,49	0,49
5132291	18-084-007-00093-0001	PASTOS PERMANENTES DE 5 O MAS AÑOS	S		1,21		1,21	1,21
5132292	18-084-007-00094-0001	PASTOS PERMANENTES DE 5 O MAS AÑOS	S		2,06		2,06	2,06
5132293	18-084-007-00158-0002	PASTOS PERMANENTES DE 5 O MAS AÑOS	S		0,62		0,62	0,62
5132294	18-084-007-00169-0001	PASTOS PERMANENTES DE 5 O MAS AÑOS	S		2,00		2,00	2,00
5132295	18-084-007-00175-0001	PASTOS PERMANENTES DE 5 O MAS AÑOS	S		1,46		1,46	1,46
5132297	18-084-007-00177-0001	PASTOS PERMANENTES DE 5 O MAS AÑOS	S		2,89		2,89	2,89
5132298	18-084-007-00377-0001	PASTOS PERMANENTES DE 5 O MAS AÑOS	S		9,28		9,28	9,28
5132300	18-084-007-00384-0001	PASTOS PERMANENTES DE 5 O MAS AÑOS	S		10,73		10,73	10,73
5132301	18-084-007-00388-0001	PASTOS PERMANENTES DE 5 O MAS AÑOS	S		1,00		1,00	1,00
5132302	18-084-007-00431-0002	PASTOS PERMANENTES DE 5 O MAS AÑOS	S		0,10		0,10	0,10

(1) Con incidencias que retienen pago o deniegan el expediente.  
 (2) Se calcula sobre superficie declarada admisible.  
 (3) Aplicación del artículo 16 bis del RD 147/2023.

Puede verificar la integridad de una copia de este documento mediante la lectura del código QR adjunto o mediante el acceso a la dirección <a href="https://ws050.juntadeandalucia.es/verificarFirma">https://ws050.juntadeandalucia.es/verificarFirma</a> indicando el código de VERIFICACIÓN					
FIRMADO POR	RAQUEL MARIA ESPIN CRESPO		FECHA		26/06/2024
VERIFICACIÓN	Pk2jmMQ72K8YCCE9EQ8LU85ENJJ6M		PÁGINA		4618/8857





**RECINTOS PROPUESTOS**

REF.	REFERENCIA SIGPAC	CULTIVO	S/R	USO SIGPAC	Sup. Dec. admisible	Sup. Campo	Sup. Determ.	Sup. Resuelta
5132304	18-084-008-00150-0001	PASTOS PERMANENTES DE 5 O MAS AÑOS	S		0,35		0,35	0,35
5132305	18-084-008-00182-0004	PASTOS PERMANENTES DE 5 O MAS AÑOS	S		0,20		0,20	0,20
5132306	18-084-008-00183-0014	PASTOS PERMANENTES DE 5 O MAS AÑOS	S		1,53		1,53	1,43
5132307	18-084-008-00233-0002	PASTOS PERMANENTES DE 5 O MAS AÑOS	S		1,04		1,04	1,04
5132496	18-084-003-00147-0001	AVENA	R		0,25		0,25	0,25
5132498	18-084-003-00156-0001	CEBADA	R		0,30		0,30	0,30
5132500	18-084-003-00160-0001	CEBADA	R		0,19		0,19	0,19
5132501	18-084-003-00165-0001	CEBADA	R		0,22		0,22	0,22
5132502	18-084-003-00371-0001	ALFALFA	S		0,31		0,31	0,31
5132503	18-084-003-00372-0001	ALFALFA	R		0,34		0,34	0,34
5132507	18-084-003-00429-0001	ALFALFA	S		0,13		0,13	0,13
5132508	18-084-003-00429-0002	ALFALFA	S		0,05		0,05	0,05
5132528	18-084-003-00749-0001	CEBADA	R		0,65		0,65	0,65
5132529	18-084-004-00008-0001	ALFALFA	R		0,52		0,52	0,52
5132531	18-084-004-00014-0002	ALFALFA	R		0,53		0,53	0,53
5132532	18-084-004-00014-0001	ALFALFA	R		0,40		0,40	0,40
5132536	18-084-004-00018-0002	AVENA	R		0,02		0,02	0,02
5132537	18-084-004-00018-0001	AVENA	R		0,12		0,12	0,12
5132543	18-084-004-00018-0003	AVENA	R		0,02		0,02	0,02
5132545	18-084-004-00020-0003	AVENA	R		0,14		0,14	0,14
5132546	18-084-004-00020-0002	AVENA	R		0,01		0,01	0,01
5132547	18-084-004-00020-0001	AVENA	R		0,29		0,29	0,29
5132550	18-084-004-00022-0001	AVENA	R		0,24		0,24	0,24
5132558	18-084-004-00115-0001	AVENA	S		1,17		1,17	1,17
5132560	18-084-004-00499-0001	CEBADA	R		0,20		0,20	0,20
5132589	18-084-007-00175-0002	PASTOS PERMANENTES DE 5 O MAS AÑOS	S		0,16		0,16	0,16
5132948	18-084-004-00018-0004	AVENA	R		0,05		0,05	0,05
5540235	18-084-003-00167-0001	CEBADA	R		0,26		0,26	0,26
5540251	18-084-003-00161-0001	CEBADA	R		0,17		0,17	0,17
5540264	18-084-004-00266-0002	AVENA	S		3,08		3,08	3,08
5540268	18-084-004-00276-0001	AVENA	S		2,39		2,39	2,39
5540270	18-084-004-00772-0001	AVENA	S		0,07		0,07	0,07
5540275	18-084-004-00295-0001	CEBADA	S		3,19		3,19	3,19
1700000005851089	18-084-004-00283-0001	GUISANTES	S		2,92		2,92	2,92
1700000005851090	18-084-004-00260-0001	GUISANTES	S		1,52		1,52	1,52
1700000005851091	18-084-004-00261-0001	GUISANTES	S		0,98		0,98	0,98
1700000005851092	18-084-004-00756-0001	GUISANTES	S		0,44		0,44	0,44
1700000005851096	18-084-004-00762-0001	CEBADA	S		0,26		0,26	0,26
1700000005851127	18-084-004-00256-0001	AVENA	S		2,54		2,54	2,51

**INCIDENCIAS**

**INCIDENCIA DESCRIPCIÓN**

4272	Verifica que las líneas de declaración de las Solicitudes Únicas no tienen solapes con la capa de Retroactividad Gráfica (ambas de la misma campaña) a nivel de expediente/línea de declaración gráfica de la solicitud. Recinto:18-084-004-00256-00001 Cultivo: - Agregado de la referencia del recinto.:0 Zona de la referencia del recinto.:0 Superficie solapada.:0,03 Id. Incid.:95157939 Recinto:18-084-008-00183-00014 Cultivo: - Agregado de la referencia del recinto.:0 Zona de la referencia del recinto.:0 Superficie solapada.:0,1 Id. Incid.:95157938 Recinto:18-084-008-00183-00016 Cultivo: - Agregado de la referencia del recinto.:0 Zona de la referencia del recinto.:0 Superficie solapada.:0,04 Id. Incid.:95157937
86122	Recinto superficie forrajera que realiza la actividad de producción de pastoreo y no declara el o los códigos del Registro de Explotaciones Ganaderas de Andalucía, REGA. Recinto:18-084-003-00110-00001 Cultivo:20000 BARBECHO TRADICIONAL-SIN VARIEDAD Regadío Recinto:18-084-003-00111-00001 Cultivo:20000 BARBECHO TRADICIONAL-SIN VARIEDAD Regadío

(1) Con incidencias que retienen pago o deniegan el expediente.  
(2) Se calcula sobre superficie declarada admisible.  
(3) Aplicación del artículo 16 bis del RD 147/2023.

Puede verificar la integridad de una copia de este documento mediante la lectura del código QR adjunto o mediante el acceso a la dirección <a href="https://ws050.juntadeandalucia.es/verificarFirma">https://ws050.juntadeandalucia.es/verificarFirma</a> indicando el código de VERIFICACIÓN					
FIRMADO POR	RAQUEL MARIA ESPIN CRESPO		FECHA		26/06/2024
VERIFICACIÓN	Pk2jmMQ72K8YCC9EQ8LU85ENJJ6M		PÁGINA		4619/8857



**INCIDENCIAS**

**INCIDENCIA DESCRIPCIÓN**

	Recinto:18-084-003-00111-00002	Cultivo:20000	BARBECHO TRADICIONAL-SIN VARIEDAD	Regadío
	Recinto:18-084-003-00111-00003	Cultivo:20000	BARBECHO TRADICIONAL-SIN VARIEDAD	Regadío
	Recinto:18-084-003-00112-00001	Cultivo:20000	BARBECHO TRADICIONAL-SIN VARIEDAD	Regadío
	Recinto:18-084-003-00116-00001	Cultivo:20000	BARBECHO TRADICIONAL-SIN VARIEDAD	Regadío
86124	Recinto de forrajera para Cálculo de Carga Ganadera que No pertenece a Explotación.			
	Recinto:18-084-003-00110-00001	Cultivo:20000	BARBECHO TRADICIONAL-SIN VARIEDAD	Regadío
	Recinto:18-084-003-00111-00001	Cultivo:20000	BARBECHO TRADICIONAL-SIN VARIEDAD	Regadío
	Recinto:18-084-003-00111-00002	Cultivo:20000	BARBECHO TRADICIONAL-SIN VARIEDAD	Regadío
	Recinto:18-084-003-00111-00003	Cultivo:20000	BARBECHO TRADICIONAL-SIN VARIEDAD	Regadío
	Recinto:18-084-003-00112-00001	Cultivo:20000	BARBECHO TRADICIONAL-SIN VARIEDAD	Regadío
	Recinto:18-084-003-00116-00001	Cultivo:20000	BARBECHO TRADICIONAL-SIN VARIEDAD	Regadío

**Datos considerados para el Cálculo de la Carga Ganadera del expediente**

Superficie determinada para Cálculo Carga Ganadera: 41,55 ha  
 Carga Ganadera del Expediente: 1,36 ugm/ha

<b>Explotación</b>	<b>Especie</b>	<b>Ugm Calculada para CG</b>
ES180820000163	OVINA	56,37

**Recintos Determinados para el Cálculo de Garga Ganadera**

REF.	REFERENCIA SIGPAC	CULTIVO	DESCRIPCIÓN CULTIVO	S/R	SUP. RESUELTA (ha)
-1049725	18-084-008-00665-00014	62000	PASTOS PERMANENTES DE 5 O MAS AÑOS-SIN VARIEDAD	S	0,01
-1049724	18-084-008-00183-00025	62000	PASTOS PERMANENTES DE 5 O MAS AÑOS-SIN VARIEDAD	S	0,13
-1049723	18-084-008-00183-00016	62000	PASTOS PERMANENTES DE 5 O MAS AÑOS-SIN VARIEDAD	S	1,85
-1049722	18-084-007-00384-00010	62000	PASTOS PERMANENTES DE 5 O MAS AÑOS-SIN VARIEDAD	S	0,00
-1049721	18-084-007-00384-00009	62000	PASTOS PERMANENTES DE 5 O MAS AÑOS-SIN VARIEDAD	S	0,01
-1049720	18-084-007-00384-00008	62000	PASTOS PERMANENTES DE 5 O MAS AÑOS-SIN VARIEDAD	S	0,02
-1049719	18-084-007-00384-00007	62000	PASTOS PERMANENTES DE 5 O MAS AÑOS-SIN VARIEDAD	S	0,02
-1049718	18-084-007-00384-00006	62000	PASTOS PERMANENTES DE 5 O MAS AÑOS-SIN VARIEDAD	S	0,04
-1049717	18-084-007-00384-00005	62000	PASTOS PERMANENTES DE 5 O MAS AÑOS-SIN VARIEDAD	S	0,04
-1049716	18-084-007-00384-00004	62000	PASTOS PERMANENTES DE 5 O MAS AÑOS-SIN VARIEDAD	S	0,02
-1049715	18-084-007-00377-00024	62000	PASTOS PERMANENTES DE 5 O MAS AÑOS-SIN VARIEDAD	S	0,00
-1049714	18-084-007-00377-00023	62000	PASTOS PERMANENTES DE 5 O MAS AÑOS-SIN VARIEDAD	S	0,00
-1049713	18-084-007-00377-00022	62000	PASTOS PERMANENTES DE 5 O MAS AÑOS-SIN VARIEDAD	S	0,01
-1049712	18-084-007-00377-00021	62000	PASTOS PERMANENTES DE 5 O MAS AÑOS-SIN VARIEDAD	S	0,00
-1049711	18-084-007-00377-00020	62000	PASTOS PERMANENTES DE 5 O MAS AÑOS-SIN VARIEDAD	S	0,02
-1049710	18-084-007-00177-00003	62000	PASTOS PERMANENTES DE 5 O MAS AÑOS-SIN VARIEDAD	S	0,02
-1049709	18-084-007-00176-00013	62000	PASTOS PERMANENTES DE 5 O MAS AÑOS-SIN VARIEDAD	S	0,01
-1049708	18-084-007-00169-00008	62000	PASTOS PERMANENTES DE 5 O MAS AÑOS-SIN VARIEDAD	S	0,02
-1049706	18-084-007-00169-00006	62000	PASTOS PERMANENTES DE 5 O MAS AÑOS-SIN VARIEDAD	S	0,02
-1049705	18-084-007-00158-00003	62000	PASTOS PERMANENTES DE 5 O MAS AÑOS-SIN VARIEDAD	S	0,04
-1049704	18-084-007-00094-00006	62000	PASTOS PERMANENTES DE 5 O MAS AÑOS-SIN VARIEDAD	S	0,01
-1049703	18-084-007-00094-00005	62000	PASTOS PERMANENTES DE 5 O MAS AÑOS-SIN	S	0,01

(1) Con incidencias que retienen pago o deniegan el expediente.  
 (2) Se calcula sobre superficie declarada admisible.  
 (3) Aplicación del artículo 16 bis del RD 147/2023.

Puede verificar la integridad de una copia de este documento mediante la lectura del código QR adjunto o mediante el acceso a la dirección <a href="https://ws050.juntadeandalucia.es/verificarFirma">https://ws050.juntadeandalucia.es/verificarFirma</a> indicando el código de VERIFICACIÓN					
FIRMADO POR	RAQUEL MARIA ESPIN CRESPO		FECHA		26/06/2024
VERIFICACIÓN	Pk2jmMQ72K8YCCE9EQ8LU85ENJJ6M		PÁGINA		4620/8857



**Recintos Determinados para el Cálculo de Garga Ganadera**

REF.	REFERENCIA SIGPAC	CULTIVO	DESCRIPCIÓN CULTIVO	S/R	SUP. RESUELTA (ha)
			VARIEDAD		
-1049702	18-084-007-00094-00004	62000	PASTOS PERMANENTES DE 5 O MAS AÑOS-SIN VARIEDAD	S	0,00
-1049701	18-084-007-00094-00003	62000	PASTOS PERMANENTES DE 5 O MAS AÑOS-SIN VARIEDAD	S	0,04
-1049700	18-084-007-00093-00002	62000	PASTOS PERMANENTES DE 5 O MAS AÑOS-SIN VARIEDAD	S	0,01
-1049699	18-084-007-00078-00005	62000	PASTOS PERMANENTES DE 5 O MAS AÑOS-SIN VARIEDAD	S	0,00
-1049698	18-084-007-00078-00004	62000	PASTOS PERMANENTES DE 5 O MAS AÑOS-SIN VARIEDAD	S	0,02
-1049697	18-084-007-00078-00003	62000	PASTOS PERMANENTES DE 5 O MAS AÑOS-SIN VARIEDAD	S	0,02
-1049696	18-084-007-00078-00002	62000	PASTOS PERMANENTES DE 5 O MAS AÑOS-SIN VARIEDAD	S	0,01
-1049694	18-084-006-00194-00003	62000	PASTOS PERMANENTES DE 5 O MAS AÑOS-SIN VARIEDAD	S	0,08
5132280	18-084-005-00928-00001	62000	PASTOS PERMANENTES DE 5 O MAS AÑOS-SIN VARIEDAD	S	1,39
5132281	18-084-005-00990-00001	62000	PASTOS PERMANENTES DE 5 O MAS AÑOS-SIN VARIEDAD	S	0,45
5132282	18-084-005-00990-00003	62000	PASTOS PERMANENTES DE 5 O MAS AÑOS-SIN VARIEDAD	S	0,06
5132283	18-084-005-01055-00001	62000	PASTOS PERMANENTES DE 5 O MAS AÑOS-SIN VARIEDAD	S	0,18
5132284	18-084-005-01113-00002	62000	PASTOS PERMANENTES DE 5 O MAS AÑOS-SIN VARIEDAD	S	0,15
5132285	18-084-005-01126-00005	62000	PASTOS PERMANENTES DE 5 O MAS AÑOS-SIN VARIEDAD	S	0,02
5132286	18-084-005-01146-00001	62000	PASTOS PERMANENTES DE 5 O MAS AÑOS-SIN VARIEDAD	S	0,12
5132287	18-084-006-00148-00001	62000	PASTOS PERMANENTES DE 5 O MAS AÑOS-SIN VARIEDAD	S	0,44
5132288	18-084-006-00188-00001	62000	PASTOS PERMANENTES DE 5 O MAS AÑOS-SIN VARIEDAD	S	0,41
5132289	18-084-006-00194-00001	62000	PASTOS PERMANENTES DE 5 O MAS AÑOS-SIN VARIEDAD	S	0,11
5132290	18-084-007-00078-00001	62000	PASTOS PERMANENTES DE 5 O MAS AÑOS-SIN VARIEDAD	S	0,49
5132291	18-084-007-00093-00001	62000	PASTOS PERMANENTES DE 5 O MAS AÑOS-SIN VARIEDAD	S	1,21
5132292	18-084-007-00094-00001	62000	PASTOS PERMANENTES DE 5 O MAS AÑOS-SIN VARIEDAD	S	2,06
5132293	18-084-007-00158-00002	62000	PASTOS PERMANENTES DE 5 O MAS AÑOS-SIN VARIEDAD	S	0,62
5132294	18-084-007-00169-00001	62000	PASTOS PERMANENTES DE 5 O MAS AÑOS-SIN VARIEDAD	S	2,00
5132295	18-084-007-00175-00001	62000	PASTOS PERMANENTES DE 5 O MAS AÑOS-SIN VARIEDAD	S	1,46
5132297	18-084-007-00177-00001	62000	PASTOS PERMANENTES DE 5 O MAS AÑOS-SIN VARIEDAD	S	2,89
5132298	18-084-007-00377-00001	62000	PASTOS PERMANENTES DE 5 O MAS AÑOS-SIN VARIEDAD	S	9,28
5132300	18-084-007-00384-00001	62000	PASTOS PERMANENTES DE 5 O MAS AÑOS-SIN VARIEDAD	S	10,73
5132301	18-084-007-00388-00001	62000	PASTOS PERMANENTES DE 5 O MAS AÑOS-SIN VARIEDAD	S	1,00
5132302	18-084-007-00431-00002	62000	PASTOS PERMANENTES DE 5 O MAS AÑOS-SIN VARIEDAD	S	0,10
5132304	18-084-008-00150-00001	62000	PASTOS PERMANENTES DE 5 O MAS AÑOS-SIN VARIEDAD	S	0,35
5132305	18-084-008-00182-00004	62000	PASTOS PERMANENTES DE 5 O MAS AÑOS-SIN VARIEDAD	S	0,20
5132306	18-084-008-00183-00014	62000	PASTOS PERMANENTES DE 5 O MAS AÑOS-SIN VARIEDAD	S	1,43
5132307	18-084-008-00233-00002	62000	PASTOS PERMANENTES DE 5 O MAS AÑOS-SIN VARIEDAD	S	1,04
5132589	18-084-007-00175-00002	62000	PASTOS PERMANENTES DE 5 O MAS AÑOS-SIN VARIEDAD	S	0,16
5540173	18-100-003-00246-00005	62000	PASTOS PERMANENTES DE 5 O MAS AÑOS-SIN VARIEDAD	S	0,62
5540174	18-100-003-00246-00008	62000	PASTOS PERMANENTES DE 5 O MAS AÑOS-SIN VARIEDAD	S	0,10

(1) Con incidencias que retienen pago o deniegan el expediente.  
 (2) Se calcula sobre superficie declarada admisible.  
 (3) Aplicación del artículo 16 bis del RD 147/2023.

Puede verificar la integridad de una copia de este documento mediante la lectura del código QR adjunto o mediante el acceso a la dirección <a href="https://ws050.juntadeandalucia.es/verificarFirma">https://ws050.juntadeandalucia.es/verificarFirma</a> indicando el código de VERIFICACIÓN					
FIRMADO POR	RAQUEL MARIA ESPIN CRESPO		FECHA		26/06/2024
VERIFICACIÓN	Pk2jmMQ72K8YCCE9EQ8LU85ENJJ6M		PÁGINA		4621/8857




**Incidencias de carga ganadera**

**INCIDENCIA DESCRIPCIÓN**

- 8227 Control por Monitorización sin respuesta por parte del productor y, por tanto, sin Juicio Experto de campo.  
Recinto:18-084-007-00377-00021 Cultivo:62000 PASTOS PERMANENTES DE 5 O MAS AÑOS-SIN VARIEDAD
- 86122 Recinto superficie forrajera que realiza la actividad de producción de pastoreo y no declara el o los códigos del Registro de Explotaciones Ganaderas de Andalucía, REGA.  
Recinto:18-084-003-00116-00001 Cultivo:20000 BARBECHO TRADICIONAL-SIN VARIEDAD Regadío  
Recinto:18-084-003-00111-00003 Cultivo:20000 BARBECHO TRADICIONAL-SIN VARIEDAD Regadío  
Recinto:18-084-003-00110-00001 Cultivo:20000 BARBECHO TRADICIONAL-SIN VARIEDAD Regadío  
Recinto:18-084-003-00112-00001 Cultivo:20000 BARBECHO TRADICIONAL-SIN VARIEDAD Regadío  
Recinto:18-084-003-00111-00001 Cultivo:20000 BARBECHO TRADICIONAL-SIN VARIEDAD Regadío  
Recinto:18-084-003-00111-00002 Cultivo:20000 BARBECHO TRADICIONAL-SIN VARIEDAD Regadío
- 86124 Recinto de forrajera para Cálculo de Carga Ganadera que No pertenece a Explotación.  
Recinto:18-084-003-00116-00001 Cultivo:20000 BARBECHO TRADICIONAL-SIN VARIEDAD Regadío  
Recinto:18-084-003-00111-00003 Cultivo:20000 BARBECHO TRADICIONAL-SIN VARIEDAD Regadío  
Recinto:18-084-003-00110-00001 Cultivo:20000 BARBECHO TRADICIONAL-SIN VARIEDAD Regadío  
Recinto:18-084-003-00112-00001 Cultivo:20000 BARBECHO TRADICIONAL-SIN VARIEDAD Regadío  
Recinto:18-084-003-00111-00001 Cultivo:20000 BARBECHO TRADICIONAL-SIN VARIEDAD Regadío  
Recinto:18-084-003-00111-00002 Cultivo:20000 BARBECHO TRADICIONAL-SIN VARIEDAD Regadío
- 86128 Recinto de Forrajeras que no ha contabilizado para Carga Ganadera por no tener una explotación válida para el cálculo de la Carga Ganadera  
Recinto:18-084-003-00116-00001 Cultivo:20 BARBECHO TRADICIONAL-  
Recinto:18-084-003-00111-00003 Cultivo:20 BARBECHO TRADICIONAL-  
Recinto:18-084-003-00110-00001 Cultivo:20 BARBECHO TRADICIONAL-  
Recinto:18-084-003-00112-00001 Cultivo:20 BARBECHO TRADICIONAL-  
Recinto:18-084-003-00111-00001 Cultivo:20 BARBECHO TRADICIONAL-  
Recinto:18-084-003-00111-00002 Cultivo:20 BARBECHO TRADICIONAL-

(1) Con incidencias que retienen pago o deniegan el expediente.  
(2) Se calcula sobre superficie declarada admisible.  
(3) Aplicación del artículo 16 bis del RD 147/2023.

Puede verificar la integridad de una copia de este documento mediante la lectura del código QR adjunto o mediante el acceso a la dirección <a href="https://ws050.juntadeandalucia.es/verificarFirma">https://ws050.juntadeandalucia.es/verificarFirma</a> indicando el código de VERIFICACIÓN				
FIRMADO POR	RAQUEL MARIA ESPIN CRESPO	FECHA	26/06/2024	
VERIFICACIÓN	Pk2jmMQ72K8YCCCE9EQ8LU85ENJJ6M	PÁGINA	4622/8857	



**APELLIDOS Y NOMBRE / RAZÓN SOCIAL**

MARTINEZ POZO INMACULADA

**NIF**

\*\*\*\*7679\*

**EXPEDIENTE**

1265144

**RESOLUCIÓN**

CONCESIÓN DE LA AYUDA

**DATOS DE MANTENIMIENTO UNIDADES**

**GRUPO DE PAGO**

ZONAS DE LIMITACIONES NATURALES

**Sup. Dec. Admisible**

1,98

**Sup. Resuelta**

1,98

**Sobredecl.**

0,00

**% Sobredecl.**

0,00

**RESUMEN DE PAGOS**

	<b>IMPORTE ( Euros )</b>			
	<b>RESUELTO</b>	<b>FEADER</b>	<b>MAPA</b>	<b>CAPADR</b>
Pago realizado	97,31	82,71	9,55	5,05
A pagar	9,61	8,17	0,94	0,50
<b>TOTAL</b>	<b>106,92</b>	<b>90,88</b>	<b>10,49</b>	<b>5,55</b>

**APLICACIÓN DE REDUCCIONES Y PENALIZACIONES (%)**

<b>Criterios de subvencionabilidad (1)</b>	<b>Presentación tardía</b>	<b>Omisión declaración</b>	<b>Condicionalidad</b>
0,00	0,00	0,00	0,00

**IMPORTE ( Euros )**

Calculado(2)	Reducción	Penalización	Reducción Penalización (3)	Penalización adicional	Resuelto	FEADER	MAPA	CAPADR
106,92 €	0,00 €	0,00 €	0,00 €	0,00 €	106,92 €	90,88 €	10,49 €	5,55 €
Importe Unitario:	54,00 €	Nuevo Importe Unitario:	54,00 €					

**RECINTOS PROPUESTOS**

<b>REF.</b>	<b>REFERENCIA SIGPAC</b>	<b>CULTIVO</b>	<b>S/R</b>	<b>USO SIGPAC</b>	<b>Sup. Dec. admisible</b>	<b>Sup. Campo</b>	<b>Sup. Determ.</b>	<b>Sup. Resuelta</b>
5313909	18-028-002-00143-0003	BARBECHO TRADICIONAL	R		0,31		0,31	0,31
1700000002935723	18-028-002-00143-0002	ALMENDROS	R		0,19		0,19	0,19
1700000002935724	18-028-002-00143-0004	ALMENDROS	R		1,48		1,48	1,48

**Datos considerados para el Cálculo de la Carga Ganadera del expediente**

Superficie determinada para Cálculo Carga Ganadera: 0,00 ha

Carga Ganadera del Expediente: 0,00 ugm/ha

**Incidencias de carga ganadera**

**INCIDENCIA DESCRIPCIÓN**

86132 Recinto superficie forrajera que no realiza la actividad de producción de pastoreo.  
 Recinto:18-028-002-00143-00003 Cultivo:20000 BARBECHO TRADICIONAL-SIN VARIEDAD Regadio

(1) Con incidencias que retienen pago o deniegan el expediente.  
 (2) Se calcula sobre superficie declarada admisible.  
 (3) Aplicación del artículo 16 bis del RD 147/2023.

Puede verificar la integridad de una copia de este documento mediante la lectura del código QR adjunto o mediante el acceso a la dirección <a href="https://ws050.juntadeandalucia.es/verificarFirma">https://ws050.juntadeandalucia.es/verificarFirma</a> indicando el código de VERIFICACIÓN				
FIRMADO POR	RAQUEL MARIA ESPIN CRESPO	FECHA	26/06/2024	
VERIFICACIÓN	Pk2jmMQ72K8YCCE9EQ8LU85ENJJJ6M	PÁGINA	4623/8857	



**APELLIDOS Y NOMBRE / RAZÓN SOCIAL**

MARTINEZ SANCHEZ JUAN

**NIF**

\*\*\*\*7549\*

**EXPEDIENTE**

1086557

**RESOLUCIÓN**

CONCESIÓN DE LA AYUDA

**DATOS DE MANTENIMIENTO UNIDADES**

**GRUPO DE PAGO**

ZONAS DE LIMITACIONES NATURALES

**Sup. Dec. Admisible**

29,60

**Sup. Resuelta**

29,60

**Sobredecl.**

0,00

**% Sobredecl.**

0,00

**RESUMEN DE PAGOS**

	<b>IMPORTE ( Euros )</b>			
	<b>RESUELTO</b>	<b>FEADER</b>	<b>MAPA</b>	<b>CAPADR</b>
Pago realizado	1.081,20	919,02	106,06	56,12
A pagar	106,80	90,78	10,48	5,54
<b>TOTAL</b>	<b>1.188,00</b>	<b>1.009,80</b>	<b>116,54</b>	<b>61,66</b>

**APLICACIÓN DE REDUCCIONES Y PENALIZACIONES (%)**

<b>Crterios de subvencionabilidad (1)</b>	<b>Presentación tardía</b>	<b>Omisión declaración</b>	<b>Condicionalidad</b>
0,00	0,00	0,00	0,00

**IMPORTE ( Euros )**

Calculado(2)	Reducción	Penalización	Reducción Penalización (3)	Penalización adicional	Resuelto	FEADER	MAPA	CAPADR
1.188,00 €	0,00 €	0,00 €	0,00 €	0,00 €	1.188,00 €	1.009,80 €	116,54 €	61,66 €
Importe Unitario:	54,00 €	Nuevo Importe Unitario:	40,14 €					

**RECINTOS PROPUESTOS**

<b>REF.</b>	<b>REFERENCIA SIGPAC</b>	<b>CULTIVO</b>	<b>S/R</b>	<b>USO SIGPAC</b>	<b>Sup. Dec. admisible</b>	<b>Sup. Campo</b>	<b>Sup. Determ.</b>	<b>Sup. Resuelta</b>
-960130	18-107-029-00269-0006	BARBECHO TRADICIONAL	S		0,10		0,10	0,10
-960023	18-204-038-00070-0001	CEBADA	S		12,69		12,69	12,69
-484986	18-204-041-00240-0001	OLIVAR	S		0,19		0,19	0,19
-484985	18-204-041-00199-0001	OLIVAR	S		2,10		2,10	2,10
-484983	18-204-039-00309-0001	AVENA	S		1,08		1,08	1,08
-484980	18-204-038-00047-0001	MEZCLA AVENA-CEBADA	R		1,34		1,34	1,34
-484979	18-204-038-00042-0001	AVENA	R		0,29		0,29	0,29
-484978	18-204-038-00041-0001	AVENA	R		0,35		0,35	0,35
-484977	18-204-038-00040-0001	AVENA	R		0,30		0,30	0,30
-484976	18-204-038-00039-0001	AVENA	R		0,32		0,32	0,32
-484975	18-204-037-00049-0001	OLIVAR	S		1,30		1,30	1,30
-484974	18-204-037-00048-0001	BARBECHO TRADICIONAL	S		1,06		1,06	1,06
-484973	18-204-037-00047-0001	OLIVAR	S		1,12		1,12	1,12
-484972	18-204-037-00046-0001	OLIVAR	S		1,20		1,20	1,20
-484971	18-204-037-00044-0001	BARBECHO TRADICIONAL	S		0,98		0,98	0,98
-484970	18-204-037-00043-0001	BARBECHO TRADICIONAL	S		0,83		0,83	0,83
-484969	18-204-037-00042-0001	BARBECHO TRADICIONAL	S		0,47		0,47	0,47
-484968	18-204-037-00041-0001	BARBECHO TRADICIONAL	S		0,62		0,62	0,62
4268117	18-107-029-00269-0001	BARBECHO TRADICIONAL	S		3,26		3,26	3,26

(1) Con incidencias que retienen pago o deniegan el expediente.  
 (2) Se calcula sobre superficie declarada admisible.  
 (3) Aplicación del artículo 16 bis del RD 147/2023.

Puede verificar la integridad de una copia de este documento mediante la lectura del código QR adjunto o mediante el acceso a la dirección <a href="https://ws050.juntadeandalucia.es/verificarFirma">https://ws050.juntadeandalucia.es/verificarFirma</a> indicando el código de VERIFICACIÓN					
FIRMADO POR	RAQUEL MARIA ESPIN CRESPO		FECHA		26/06/2024
VERIFICACIÓN	Pk2jmMQ72K8YCCE9EQ8LU85ENJJ6M		PÁGINA		4624/8857



**INCIDENCIAS**

**INCIDENCIA DESCRIPCIÓN**

- 452 Actividad agraria declarada en un recinto no compatible con el uso PA, PR o PS asignado en SIGPAC para ese recinto.  
Recinto:18-204-038-00047-00002 Cultivo:62000 PASTOS PERMANENTES DE 5 O MAS AÑOS-SIN VARIEDAD Secano USO ASIGNADO EN SIGPAC:PR
- 86119 Carga ganadera NO cumple con el valor mínimo de 0,2 UGM/ha.  
Recinto:18-204-038-00047-00002 Cultivo:62000 PASTOS PERMANENTES DE 5 O MAS AÑOS-SIN VARIEDAD Secano Carga Ganadera:0
- 86121 Recinto superficie forrajera que no realiza la actividad de producción de pastoreo.  
Recinto:18-204-038-00047-00002 Cultivo:62000 PASTOS PERMANENTES DE 5 O MAS AÑOS-SIN VARIEDAD Secano Actividad Agraria del recinto:2
- 86122 Recinto superficie forrajera que realiza la actividad de producción de pastoreo y no declara el o los códigos del Registro de Explotaciones Ganaderas de Andalucía, REGA.  
Recinto:18-204-038-00047-00002 Cultivo:62000 PASTOS PERMANENTES DE 5 O MAS AÑOS-SIN VARIEDAD Secano
- 86124 Recinto de forrajera para Cálculo de Carga Ganadera que No pertenece a Explotación.  
Recinto:18-204-038-00047-00002 Cultivo:62000 PASTOS PERMANENTES DE 5 O MAS AÑOS-SIN VARIEDAD Secano

**Datos considerados para el Cálculo de la Carga Ganadera del expediente**

**Superficie determinada para Cálculo Carga Ganadera:** 0,00 ha  
**Carga Ganadera del Expediente:** 0,00 ugm/ha

**Incidencias de carga ganadera**

**INCIDENCIA DESCRIPCIÓN**

- 452 Actividad agraria declarada en un recinto no compatible con el uso PA, PR o PS asignado en SIGPAC para ese recinto.  
Recinto:18-204-038-00047-00002 Cultivo:62000 PASTOS PERMANENTES DE 5 O MAS AÑOS-SIN VARIEDAD Secano USO ASIGNADO EN SIGPAC:PR
- 86122 Recinto superficie forrajera que realiza la actividad de producción de pastoreo y no declara el o los códigos del Registro de Explotaciones Ganaderas de Andalucía, REGA.  
Recinto:18-204-038-00047-00002 Cultivo:62000 PASTOS PERMANENTES DE 5 O MAS AÑOS-SIN VARIEDAD Secano
- 86124 Recinto de forrajera para Cálculo de Carga Ganadera que No pertenece a Explotación.  
Recinto:18-204-038-00047-00002 Cultivo:62000 PASTOS PERMANENTES DE 5 O MAS AÑOS-SIN VARIEDAD Secano
- 86128 Recinto de Forrajeras que no ha contabilizado para Carga Ganadera por no tener una explotación válida para el cálculo de la Carga Ganadera  
Recinto:18-204-038-00047-00002 Cultivo:62 PASTOS PERMANENTES DE 5 O MAS AÑOS-
- 86132 Recinto superficie forrajera que no realiza la actividad de producción de pastoreo.  
Recinto:18-107-029-00269-00006 Cultivo:20000 BARBECHO TRADICIONAL-SIN VARIEDAD Secano  
Recinto:18-204-038-00047-00002 Cultivo:62000 PASTOS PERMANENTES DE 5 O MAS AÑOS-SIN VARIEDAD Secano  
Recinto:18-204-037-00048-00001 Cultivo:20000 BARBECHO TRADICIONAL-SIN VARIEDAD Secano  
Recinto:18-204-037-00044-00001 Cultivo:20000 BARBECHO TRADICIONAL-SIN VARIEDAD Secano  
Recinto:18-204-037-00043-00001 Cultivo:20000 BARBECHO TRADICIONAL-SIN VARIEDAD Secano  
Recinto:18-204-037-00042-00001 Cultivo:20000 BARBECHO TRADICIONAL-SIN VARIEDAD Secano  
Recinto:18-204-037-00041-00001 Cultivo:20000 BARBECHO TRADICIONAL-SIN VARIEDAD Secano  
Recinto:18-107-029-00269-00001 Cultivo:20000 BARBECHO TRADICIONAL-SIN VARIEDAD Secano

(1) Con incidencias que retienen pago o deniegan el expediente.  
 (2) Se calcula sobre superficie declarada admisible.  
 (3) Aplicación del artículo 16 bis del RD 147/2023.

Puede verificar la integridad de una copia de este documento mediante la lectura del código QR adjunto o mediante el acceso a la dirección <https://ws050.juntadeandalucia.es/verificarFirma> indicando el código de VERIFICACIÓN

FIRMADO POR	RAQUEL MARIA ESPIN CRESPO	FECHA	26/06/2024
VERIFICACIÓN	Pk2jmMQ72K8YCCE9EQ8LU85ENJJ6M	PÁGINA	4625/8857





**APELLIDOS Y NOMBRE / RAZÓN SOCIAL**

MARTINEZ SANTOS JOSE MARIA

**NIF**

\*\*\*\*2384\*

**EXPEDIENTE**

1151974

**RESOLUCIÓN**

CONCESIÓN DE LA AYUDA

**DATOS DE MANTENIMIENTO UNIDADES**

**GRUPO DE PAGO**

ZONAS DE LIMITACIONES NATURALES

**Sup. Dec. Admisible**

5,01

**Sup. Resuelta**

5,01

**Sobredecl.**

0,00

**% Sobredecl.**

0,00

**RESUMEN DE PAGOS**

	<b>IMPORTE ( Euros )</b>			
	<b>RESUELTO</b>	<b>FEADER</b>	<b>MAPA</b>	<b>CAPADR</b>
Pago realizado	246,22	209,29	24,15	12,78
A pagar	24,32	20,67	2,39	1,26
<b>TOTAL</b>	<b>270,54</b>	<b>229,96</b>	<b>26,54</b>	<b>14,04</b>

**APLICACIÓN DE REDUCCIONES Y PENALIZACIONES (%)**

<b>Crterios de subvencionabilidad (1)</b>	<b>Presentación tardía</b>	<b>Omisión declaración</b>	<b>Condicionalidad</b>
0,00	0,00	0,00	0,00

**IMPORTE ( Euros )**

Calculado(2)	Reducción	Penalización	Reducción Penalización (3)	Penalización adicional	Resuelto	FEADER	MAPA	CAPADR
270,54 €	0,00 €	0,00 €	0,00 €	0,00 €	270,54 €	229,96 €	26,54 €	14,04 €
Importe Unitario:	54,00 €	Nuevo Importe Unitario:	54,00 €					

**RECINTOS PROPUESTOS**

<b>REF.</b>	<b>REFERENCIA SIGPAC</b>	<b>CULTIVO</b>	<b>S/R</b>	<b>USO SIGPAC</b>	<b>Sup. Dec. admisible</b>	<b>Sup. Campo</b>	<b>Sup. Determ.</b>	<b>Sup. Resuelta</b>
170000005968966	18-107-001-00052-0001	OLIVAR	S		0,36		0,36	0,36
170000005968967	18-107-003-00237-0001	OLIVAR	S		0,69		0,69	0,69
170000005968968	18-107-002-00349-0001	OLIVAR	S		0,45		0,45	0,45
170000005968969	18-107-002-00458-0002	OLIVAR	S		1,58		1,58	1,58
170000005968970	18-107-002-00678-0001	OLIVAR	S		0,48		0,48	0,48
170000005968971	18-107-002-00337-0001	OLIVAR	S		0,97		0,97	0,97
170000006082686	18-107-002-00530-0001	AVENA	R		0,20		0,20	0,20
170000006082690	18-107-003-00155-0001	BARBECHO TRADICIONAL	R		0,28		0,28	0,28

**Datos considerados para el Cálculo de la Carga Ganadera del expediente**

Superficie determinada para Cálculo Carga Ganadera: 0,00 ha

Carga Ganadera del Expediente: 0,00 ugm/ha

**Incidencias de carga ganadera**

**INCIDENCIA DESCRIPCIÓN**

86132 Recinto superficie forrajera que no realiza la actividad de producción de pastoreo.  
 Recinto:18-107-003-00155-00001 Cultivo:20000 BARBECHO TRADICIONAL-SIN VARIEDAD Regadío

(1) Con incidencias que retienen pago o deniegan el expediente.  
 (2) Se calcula sobre superficie declarada admisible.  
 (3) Aplicación del artículo 16 bis del RD 147/2023.

Puede verificar la integridad de una copia de este documento mediante la lectura del código QR adjunto o mediante el acceso a la dirección <a href="https://ws050.juntadeandalucia.es/verificarFirma">https://ws050.juntadeandalucia.es/verificarFirma</a> indicando el código de VERIFICACIÓN				
FIRMADO POR	RAQUEL MARIA ESPIN CRESPO	FECHA	26/06/2024	
VERIFICACIÓN	Pk2jmMQ72K8YCCE9EQ8LU85ENJJ6M	PÁGINA	4626/8857	





**APELLIDOS Y NOMBRE / RAZÓN SOCIAL**

MARTINEZ SORIA AMADEO

**NIF**  
\*\*\*\*2661\*

**EXPEDIENTE**  
1148540

**RESOLUCIÓN**  
CONCESIÓN DE LA AYUDA

**DATOS DE MANTENIMIENTO UNIDADES**

<b>GRUPO DE PAGO</b>	<b>Sup. Dec. Admisible</b>	<b>Sup. Resuelta</b>	<b>Sobredecl.</b>	<b>% Sobredecl.</b>
ZONAS DE LIMITACIONES NATURALES	7,69	7,69	0,00	0,00

**RESUMEN DE PAGOS**

	<b>IMPORTE ( Euros )</b>			
	<b>RESUELTO</b>	<b>FEADER</b>	<b>MAPA</b>	<b>CAPADR</b>
Pago realizado	374,15	318,03	36,70	19,42
A pagar	36,96	31,42	3,63	1,91
<b>TOTAL</b>	<b>411,11</b>	<b>349,45</b>	<b>40,33</b>	<b>21,33</b>

**APLICACIÓN DE REDUCCIONES Y PENALIZACIONES (%)**

<b>Criterios de subvencionabilidad (1)</b>	<b>Presentación tardía</b>	<b>Omisión declaración</b>	<b>Condicionabilidad</b>
0,00	0,00	1,00	0,00

**IMPORTE ( Euros )**

Calculado(2)	Reducción	Penalización	Reducción Penalización (3)	Penalización adicional	Resuelto	FEADER	MAPA	CAPADR
415,26 €	0,00 €	0,00 €	0,00 €	0,00 €	411,11 €	349,44 €	40,33 €	21,34 €
Importe Unitario:	54,00 €	Nuevo Importe Unitario:	54,00 €					

**RECINTOS PROPUESTOS**

<b>REF.</b>	<b>REFERENCIA SIGPAC</b>	<b>CULTIVO</b>	<b>S/R</b>	<b>USO SIGPAC</b>	<b>Sup. Dec. admisible</b>	<b>Sup. Campo</b>	<b>Sup. Determ.</b>	<b>Sup. Resuelta</b>
-1582810	18-080-004-00008-0012	OLIVAR	S		0,74		0,74	0,74
-460172	18-080-004-00009-0039	OLIVAR	S		0,03		0,03	0,03
-40148	18-080-004-00008-0012	OLIVAR	S		0,96		0,96	0,96
1700000005618272	18-080-004-00009-0012	OLIVAR	R		1,53		1,53	1,53
1700000005618275	18-080-004-00009-0014	OLIVAR	R		0,47		0,47	0,47
1700000005618276	18-080-004-00009-0013	OLIVAR	R		0,57		0,57	0,57
1700000005618280	18-080-004-00007-0002	OLIVAR	S		0,81		0,81	0,81
1700000005618281	18-080-004-00008-0001	ALMENDROS	S		2,02		2,02	2,02
1700000005618282	18-080-004-00008-0010	ALMENDROS	S		0,56		0,56	0,56

**INCIDENCIAS**

**INCIDENCIA DESCRIPCIÓN**

256 Solicitud con recintos no declarados en campaña actual con una reducción por omisión de superficie superior al 3%  
CÓDIGO PARA EL PORCENTAJE DE REDUCCIÓN POR OMISIÓN QUE CORRESPONDE A LA SOLICITUD:1

(1) Con incidencias que retienen pago o deniegan el expediente.  
(2) Se calcula sobre superficie declarada admisible.  
(3) Aplicación del artículo 16 bis del RD 147/2023.

Puede verificar la integridad de una copia de este documento mediante la lectura del código QR adjunto o mediante el acceso a la dirección <a href="https://ws050.juntadeandalucia.es/verificarFirma">https://ws050.juntadeandalucia.es/verificarFirma</a> indicando el código de VERIFICACIÓN				
FIRMADO POR	RAQUEL MARIA ESPIN CRESPO	FECHA	26/06/2024	
VERIFICACIÓN	Pk2jmMQ72K8YCCE9EQ8LU85ENJJ6M	PÁGINA	4627/8857	



**APELLIDOS Y NOMBRE / RAZÓN SOCIAL**

MARTINEZ TRAVE JOSE ANTONIO

**NIF**

\*\*\*\*4628\*

**EXPEDIENTE**

1182225

**RESOLUCIÓN**

CONCESIÓN DE LA AYUDA

**DATOS DE MANTENIMIENTO UNIDADES**

**GRUPO DE PAGO**

ZONAS DE LIMITACIONES NATURALES

**Sup. Dec. Admisible**  
17,97

**Sup. Resuelta**  
17,97

**Sobredecl.**  
0,00

**% Sobredecl.**  
0,00

**RESUMEN DE PAGOS**

	<b>IMPORTE ( Euros )</b>			
	<b>RESUELTO</b>	<b>FEADER</b>	<b>MAPA</b>	<b>CAPADR</b>
Pago realizado	845,41	718,60	82,94	43,88
A pagar	83,51	70,98	8,19	4,34
<b>TOTAL</b>	<b>928,92</b>	<b>789,58</b>	<b>91,13</b>	<b>48,22</b>

**APLICACIÓN DE REDUCCIONES Y PENALIZACIONES (%)**

<b>Criterios de subvencionabilidad (1)</b>	<b>Presentación tardía</b>	<b>Omisión declaración</b>	<b>Condicionalidad</b>
0,00	0,00	1,00	0,00

**IMPORTE ( Euros )**

Calculado(2)	Reducción	Penalización	Reducción Penalización (3)	Penalización adicional	Resuelto	FEADER	MAPA	CAPADR
938,30 €	0,00 €	0,00 €	0,00 €	0,00 €	928,92 €	789,58 €	91,13 €	48,21 €
<b>Importe Unitario:</b>	<b>54,00 €</b>	<b>Nuevo Importe Unitario:</b>	<b>52,22 €</b>					

**RECINTOS PROPUESTOS**

<b>REF.</b>	<b>REFERENCIA SIGPAC</b>	<b>CULTIVO</b>	<b>S/R</b>	<b>USO SIGPAC</b>	<b>Sup. Dec. admisible</b>	<b>Sup. Campo</b>	<b>Sup. Determ.</b>	<b>Sup. Resuelta</b>
-1046626	18-204-035-00120-0003	OLIVAR	R		0,08		0,08	0,08
-1046625	18-204-035-00116-0004	OLIVAR	S		0,33		0,33	0,33
-555828	18-204-040-00172-0001	OLIVAR	S		0,96		0,96	0,96
-555827	18-204-039-00253-0001	OLIVAR	S		0,51		0,51	0,51
-555821	18-204-038-00189-0001	BARBECHO TRADICIONAL	R		0,46		0,46	0,46
-555820	18-204-038-00164-0001	OLIVAR	S		1,92		1,92	1,92
-555819	18-204-038-00161-0001	OLIVAR	S		1,05		1,05	1,05
-555815	18-204-036-00080-0001	OLIVAR	S		2,08		2,08	2,08
-555814	18-204-036-00078-0002	ALMENDROS	S		1,74		1,74	1,74
-555812	18-204-035-00218-0001	OLIVAR	S		0,93		0,93	0,93
-555811	18-204-035-00129-0003	OLIVAR	S		1,25		1,25	1,25
-555810	18-204-035-00120-0001	OLIVAR	R		0,83		0,83	0,83
-555809	18-204-035-00116-0001	OLIVAR	S		1,07		1,07	1,07
4638761	18-204-039-00145-0001	CEBADA	S		0,72		0,72	0,72
4638776	18-204-041-00227-0002	OLIVAR	S		1,04		1,04	1,04
5266601	18-204-036-00124-0001	CEBADA	S		1,42		1,42	1,42
5266604	18-204-040-00255-0001	OLIVAR	S		1,58		1,58	1,58

**INCIDENCIAS**

**INCIDENCIA DESCRIPCIÓN**

256 Solicitud con recintos no declarados en campaña actual con una reducción por omisión de superficie superior al 3%  
CÓDIGO PARA EL PORCENTAJE DE REDUCCIÓN POR OMISIÓN QUE CORRESPONDE A LA SOLICITUD:1

(1) Con incidencias que retienen pago o deniegan el expediente.

(2) Se calcula sobre superficie declarada admisible.

(3) Aplicación del artículo 16 bis del RD 147/2023.

Puede verificar la integridad de una copia de este documento mediante la lectura del código QR adjunto o mediante el acceso a la dirección <https://ws050.juntadeandalucia.es/verificarFirma> indicando el código de VERIFICACIÓN

FIRMADO POR	RAQUEL MARIA ESPIN CRESPO	FECHA	26/06/2024
VERIFICACIÓN	Pk2jmMQ72K8YCCE9EQ8LU85ENJJJ6M	PÁGINA	4628/8857





**Datos considerados para el Cálculo de la Carga Ganadera del expediente**

Superficie determinada para Cálculo Carga Ganadera: 0,00 ha

Carga Ganadera del Expediente: 0,00 ugm/ha

**Incidencias de carga ganadera**

**INCIDENCIA DESCRIPCIÓN**

86132 Recinto superficie forrajera que no realiza la actividad de producción de pastoreo.  
Recinto:18-204-038-00189-00001 Cultivo:20000 BARBECHO TRADICIONAL-SIN VARIEDAD Regadío

(1) Con incidencias que retienen pago o deniegan el expediente.  
(2) Se calcula sobre superficie declarada admisible.  
(3) Aplicación del artículo 16 bis del RD 147/2023.

Puede verificar la integridad de una copia de este documento mediante la lectura del código QR adjunto o mediante el acceso a la dirección <a href="https://ws050.juntadeandalucia.es/verificarFirma">https://ws050.juntadeandalucia.es/verificarFirma</a> indicando el código de VERIFICACIÓN				
FIRMADO POR	RAQUEL MARIA ESPIN CRESPO	FECHA	26/06/2024	
VERIFICACIÓN	Pk2jmMQ72K8YCCE9EQ8LU85ENJJJ6M	PÁGINA	4629/8857	



**APELLIDOS Y NOMBRE / RAZÓN SOCIAL**

MARTINEZ TROYANO FRANCISCO JAVIER

**NIF**

\*\*\*\*6452\*

**EXPEDIENTE**

1165382

**RESOLUCIÓN**

CONCESIÓN DE LA AYUDA

**DATOS DE MANTENIMIENTO UNIDADES**

**GRUPO DE PAGO**

ZONAS DE LIMITACIONES NATURALES

**Sup. Dec. Admisible**

3,67

**Sup. Resuelta**

3,67

**Sobredecl.**

0,00

**% Sobredecl.**

0,00

**RESUMEN DE PAGOS**

	<b>IMPORTE ( Euros )</b>			
	<b>RESUELTO</b>	<b>FEADER</b>	<b>MAPA</b>	<b>CAPADR</b>
Pago realizado	180,36	153,31	17,69	9,36
A pagar	17,82	15,15	1,75	0,92
<b>TOTAL</b>	<b>198,18</b>	<b>168,46</b>	<b>19,44</b>	<b>10,28</b>

**APLICACIÓN DE REDUCCIONES Y PENALIZACIONES (%)**

<b>Criterios de subvencionabilidad (1)</b>	<b>Presentación tardía</b>	<b>Omisión declaración</b>	<b>Condicionalidad</b>
0,00	0,00	0,00	0,00

**IMPORTE ( Euros )**

Calculado(2)	Reducción	Penalización	Reducción Penalización (3)	Penalización adicional	Resuelto	FEADER	MAPA	CAPADR
198,18 €	0,00 €	0,00 €	0,00 €	0,00 €	198,18 €	168,45 €	19,44 €	10,29 €
Importe Unitario:	54,00 €	Nuevo Importe Unitario:	54,00 €					

**RECINTOS PROPUESTOS**

<b>REF.</b>	<b>REFERENCIA SIGPAC</b>	<b>CULTIVO</b>	<b>S/R</b>	<b>USO SIGPAC</b>	<b>Sup. Dec. admisible</b>	<b>Sup. Campo</b>	<b>Sup. Determ.</b>	<b>Sup. Resuelta</b>
-1117667	18-204-039-00449-0001	OLIVAR	S		0,31		0,31	0,31
-552208	18-204-039-00610-0001	OLIVAR	S		0,90		0,90	0,90
-552207	18-204-039-00087-0001	OLIVAR	S		0,62		0,62	0,62
-552206	18-204-038-00166-0001	OLIVAR	S		0,38		0,38	0,38
-552205	18-204-038-00165-0001	OLIVAR	S		0,52		0,52	0,52
5299940	18-204-039-00159-0001	OLIVAR	S		0,94		0,94	0,94

(1) Con incidencias que retienen pago o deniegan el expediente.

(2) Se calcula sobre superficie declarada admisible.

(3) Aplicación del artículo 16 bis del RD 147/2023.

Puede verificar la integridad de una copia de este documento mediante la lectura del código QR adjunto o mediante el acceso a la dirección <https://ws050.juntadeandalucia.es/verificarFirma> indicando el código de VERIFICACIÓN

FIRMADO POR	RAQUEL MARIA ESPIN CRESPO	FECHA	26/06/2024
VERIFICACIÓN	Pk2jmMQ72K8YCCE9EQ8LU85ENJJ6M	PÁGINA	4630/8857





**APELLIDOS Y NOMBRE / RAZÓN SOCIAL** MARTINEZ-CAÑAVATE GARCIA CAROLINA LUISA **NIF** \*\*\*\*5460\* **EXPEDIENTE** 1246988 **RESOLUCIÓN** CONCESIÓN DE LA AYUDA

**DATOS DE MANTENIMIENTO UNIDADES**

<b>GRUPO DE PAGO</b>	<b>Sup. Dec. Admisible</b>	<b>Sup. Resuelta</b>	<b>Sobredecl.</b>	<b>% Sobredecl.</b>
ZONAS DE LIMITACIONES NATURALES	134,21	134,21	0,00	0,00

**RESUMEN DE PAGOS**

	<b>IMPORTE ( Euros )</b>			
	<b>RESUELTO</b>	<b>FEADER</b>	<b>MAPA</b>	<b>CAPADR</b>
Pago realizado	1.081,20	919,02	106,06	56,12
A pagar	106,80	90,78	10,48	5,54
<b>TOTAL</b>	<b>1.188,00</b>	<b>1.009,80</b>	<b>116,54</b>	<b>61,66</b>

**APLICACIÓN DE REDUCCIONES Y PENALIZACIONES (%)**

<b>Criterios de subvencionabilidad (1)</b>	<b>Presentación tardía</b>	<b>Omisión declaración</b>	<b>Condicionalidad</b>
0,00	0,00	0,00	0,00

**IMPORTE ( Euros )**

Calculado(2)	Reducción	Penalización	Reducción Penalización (3)	Penalización adicional	Resuelto	FEADER	MAPA	CAPADR
1.188,00 €	0,00 €	0,00 €	0,00 €	0,00 €	1.188,00 €	1.009,80 €	116,54 €	61,66 €
<b>Importe Unitario:</b>	<b>54,00 €</b>	<b>Nuevo Importe Unitario:</b>	<b>8,85 €</b>					

**RECINTOS PROPUESTOS**

<b>REF.</b>	<b>REFERENCIA SIGPAC</b>	<b>CULTIVO</b>	<b>S/R</b>	<b>USO SIGPAC</b>	<b>Sup. Dec. admisible</b>	<b>Sup. Campo</b>	<b>Sup. Determ.</b>	<b>Sup. Resuelta</b>
-1594671	18-068-003-00552-0001	GIRASOL	S		0,49		0,49	0,49
-1521567	18-068-004-00065-0001	GIRASOL	S		1,27		1,27	1,27
-1141284	18-068-003-00552-0003	OLIVAR	S		27,22		27,22	27,22
-934020	18-068-003-00552-0003	OLIVAR	S		50,60		50,60	50,60
-933899	18-068-003-00552-0003	OLIVAR	S		8,29		8,29	8,29
-933782	18-068-003-00552-0015	GIRASOL	S		2,15		2,15	2,15
-933451	18-068-003-00552-0018	GIRASOL	S		0,01		0,01	0,01
-600419	18-068-004-00065-0001	GUISANTES	S		2,00		2,00	2,00
-591789	18-068-003-00552-0003	OLIVAR	S		9,28		9,28	9,28
-591745	18-068-003-00553-0002	OLIVAR	S		6,13		6,13	6,13
-177340	18-068-003-00552-0014	GIRASOL	S		1,76		1,76	1,76
170000005434393	18-068-003-00552-0001	GIRASOL	S		3,35		3,35	3,35
170000005434406	18-068-004-00065-0003	OLIVAR	S		6,08		6,08	6,08
170000005434407	18-107-009-00110-0002	OLIVAR	S		15,49		15,49	15,49
170000005434409	18-068-004-00065-0005	OLIVAR	S		0,09		0,09	0,09

(1) Con incidencias que retienen pago o deniegan el expediente.  
 (2) Se calcula sobre superficie declarada admisible.  
 (3) Aplicación del artículo 16 bis del RD 147/2023.

Puede verificar la integridad de una copia de este documento mediante la lectura del código QR adjunto o mediante el acceso a la dirección <a href="https://ws050.juntadeandalucia.es/verificarFirma">https://ws050.juntadeandalucia.es/verificarFirma</a> indicando el código de VERIFICACIÓN					
FIRMADO POR	RAQUEL MARIA ESPIN CRESPO		FECHA		26/06/2024
VERIFICACIÓN	Pk2jmMQ72K8YCC9E9EQ8LU85ENJJ6M		PÁGINA		4631/8857



**APELLIDOS Y NOMBRE / RAZÓN SOCIAL**

MATA RIVAS INES

**NIF**  
\*\*\*Q244\*

**EXPEDIENTE**  
1159486

**RESOLUCIÓN**  
CONCESIÓN DE LA AYUDA

**DATOS DE MANTENIMIENTO UNIDADES**

**GRUPO DE PAGO**

ZONAS DE LIMITACIONES NATURALES

Sup. Dec. Admisible	Sup. Resuelta	Sobredecl.	% Sobredecl.
19,74	19,74	0,00	0,00

**RESUMEN DE PAGOS**

	IMPORTE ( Euros )			
	RESUELTO	FEADER	MAPA	CAPADR
Pago realizado	923,54	785,01	90,60	47,93
A pagar	91,23	77,55	8,95	4,73
<b>TOTAL</b>	<b>1.014,77</b>	<b>862,56</b>	<b>99,55</b>	<b>52,66</b>

**APLICACIÓN DE REDUCCIONES Y PENALIZACIONES (%)**

Criterios de subvencionabilidad (1)	Presentación tardía	Omisión declaración	Condicionalidad
0,00	0,00	0,00	0,00

**IMPORTE ( Euros )**

Calculado(2)	Reducción	Penalización	Reducción Penalización (3)	Penalización adicional	Resuelto	FEADER	MAPA	CAPADR
1.014,77 €	0,00 €	0,00 €	0,00 €	0,00 €	1.014,77 €	862,55 €	99,55 €	52,67 €
Importe Unitario:	54,00 €	Nuevo Importe Unitario:	51,41 €					

**RECINTOS PROPUESTOS**

REF.	REFERENCIA SIGPAC	CULTIVO	S/R	USO SIGPAC	Sup. Dec. admisible	Sup. Campo	Sup. Determ.	Sup. Resuelta
1700000006185848	18-107-010-00030-0002	OLIVAR	S		4,37		4,37	4,37
1700000006185849	18-107-010-00040-0001	OLIVAR	S		2,03		2,03	2,03
1700000006185850	18-107-021-00010-0002	OLIVAR	R		7,96		7,96	7,96
1700000006185852	18-107-010-00030-0002	OLIVAR	S		4,74		4,74	4,74
1700000006185853	18-107-022-00035-0001	OLIVAR	S		0,64		0,64	0,64

(1) Con incidencias que retienen pago o deniegan el expediente.  
(2) Se calcula sobre superficie declarada admisible.  
(3) Aplicación del artículo 16 bis del RD 147/2023.

Puede verificar la integridad de una copia de este documento mediante la lectura del código QR adjunto o mediante el acceso a la dirección <https://ws050.juntadeandalucia.es/verificarFirma> indicando el código de VERIFICACIÓN

FIRMADO POR	RAQUEL MARIA ESPIN CRESPO	FECHA	26/06/2024
VERIFICACIÓN	Pk2jmMQ72K8YCCE9EQ8LU85ENJJ6M	PÁGINA	4632/8857





**APELLIDOS Y NOMBRE / RAZÓN SOCIAL**

MATUTE NAVARRO MARIA ENCARNACION

**NIF**

\*\*\*\*3001\*

**EXPEDIENTE**

1159429

**RESOLUCIÓN**

CONCESIÓN DE LA AYUDA

**DATOS DE MANTENIMIENTO UNIDADES**

**GRUPO DE PAGO**

ZONAS DE LIMITACIONES NATURALES

**Sup. Dec. Admisible**

12,16

**Sup. Resuelta**

12,16

**Sobredecl.**

0,00

**% Sobredecl.**

0,00

**RESUMEN DE PAGOS**

	<b>IMPORTE ( Euros )</b>			
	<b>RESUELTO</b>	<b>FEADER</b>	<b>MAPA</b>	<b>CAPADR</b>
Pago realizado	597,61	507,96	58,63	31,02
A pagar	59,03	50,18	5,79	3,06
<b>TOTAL</b>	<b>656,64</b>	<b>558,14</b>	<b>64,42</b>	<b>34,08</b>

**APLICACIÓN DE REDUCCIONES Y PENALIZACIONES (%)**

<b>Crterios de subvencionabilidad (1)</b>	<b>Presentación tardía</b>	<b>Omisión declaración</b>	<b>Condicionalidad</b>
0,00	0,00	0,00	0,00

**IMPORTE ( Euros )**

Calculado(2)	Reducción	Penalización	Reducción Penalización (3)	Penalización adicional	Resuelto	FEADER	MAPA	CAPADR
656,64 €	0,00 €	0,00 €	0,00 €	0,00 €	656,64 €	558,14 €	64,42 €	34,08 €
Importe Unitario:	54,00 €	Nuevo Importe Unitario:	54,00 €					

**RECINTOS PROPUESTOS**

REF.	REFERENCIA SIGPAC	CULTIVO	S/R	USO SIGPAC	Sup. Dec. admisible	Sup. Campo	Sup. Determ.	Sup. Resuelta
-1504288	18-127-007-00063-0001	BARBECHO TRADICIONAL	S		0,08		0,08	0,08
-1502655	18-074-006-00030-0013	ALMENDROS	S		0,01		0,01	0,01
-1502633	18-074-004-00113-0001	OLIVAR	R		2,61		2,61	2,61
-1453710	18-074-006-00030-0006	ALMENDROS	S		5,12		5,12	5,12
-1453709	18-074-006-00030-0002	ALMENDROS	S		0,32		0,32	0,32
170000006099409	18-074-004-00105-0001	OLIVAR	R		2,73		2,73	2,73
170000006099410	18-127-007-00063-0001	CEBADA	S		1,29		1,29	1,29

**Datos considerados para el Cálculo de la Carga Ganadera del expediente**

Superficie determinada para Cálculo Carga Ganadera: 0,00 ha

Carga Ganadera del Expediente: 0,00 ugm/ha

**Incidencias de carga ganadera**

**INCIDENCIA DESCRIPCIÓN**

- 86132 Recinto superficie forrajera que no realiza la actividad de producción de pastoreo.
- Recinto:18-127-007-00063-00001 Cultivo:20000 BARBECHO TRADICIONAL-SIN VARIEDAD Secano

(1) Con incidencias que retienen pago o deniegan el expediente.  
 (2) Se calcula sobre superficie declarada admisible.  
 (3) Aplicación del artículo 16 bis del RD 147/2023.

Puede verificar la integridad de una copia de este documento mediante la lectura del código QR adjunto o mediante el acceso a la dirección <https://ws050.juntadeandalucia.es/verificarFirma> indicando el código de VERIFICACIÓN

FIRMADO POR	RAQUEL MARIA ESPIN CRESPO	FECHA	26/06/2024
VERIFICACIÓN	Pk2jmMQ72K8YCCE9EQ8LU85ENJJ6M	PÁGINA	4633/8857





**APELLIDOS Y NOMBRE / RAZÓN SOCIAL**

MAYAS BECERRO OSCAR

**NIF**

\*\*\*\*7485\*

**EXPEDIENTE**

1132668

**RESOLUCIÓN**

CONCESIÓN DE LA AYUDA

**DATOS DE MANTENIMIENTO UNIDADES**

**GRUPO DE PAGO**

ZONAS DE LIMITACIONES NATURALES

**Sup. Dec. Admisible**

13,99

**Sup. Resuelta**

13,99

**Sobredecl.**

0,00

**% Sobredecl.**

0,00

**RESUMEN DE PAGOS**

	<b>IMPORTE ( Euros )</b>			
	<b>RESUELTO</b>	<b>FEADER</b>	<b>MAPA</b>	<b>CAPADR</b>
Pago realizado	687,54	584,41	67,45	35,69
A pagar	67,92	57,73	6,66	3,53
<b>TOTAL</b>	<b>755,46</b>	<b>642,14</b>	<b>74,11</b>	<b>39,22</b>

**APLICACIÓN DE REDUCCIONES Y PENALIZACIONES (%)**

<b>Criterios de subvencionabilidad (1)</b>	<b>Presentación tardía</b>	<b>Omisión declaración</b>	<b>Condicionalidad</b>
0,00	0,00	0,00	0,00

**IMPORTE ( Euros )**

Calculado(2)	Reducción	Penalización	Reducción Penalización (3)	Penalización adicional	Resuelto	FEADER	MAPA	CAPADR
755,46 €	0,00 €	0,00 €	0,00 €	0,00 €	755,46 €	642,14 €	74,11 €	39,21 €
<b>Importe Unitario:</b>	<b>54,00 €</b>	<b>Nuevo Importe Unitario:</b>	<b>54,00 €</b>					

**RECINTOS PROPUESTOS**

<b>REF.</b>	<b>REFERENCIA SIGPAC</b>	<b>CULTIVO</b>	<b>S/R</b>	<b>USO SIGPAC</b>	<b>Sup. Dec. admisible</b>	<b>Sup. Campo</b>	<b>Sup. Determ.</b>	<b>Sup. Resuelta</b>
4135798	18-107-009-00029-0001	OLIVAR	S		6,58		6,58	6,58
1700000003471606	18-107-001-00288-0002	OLIVAR	S		1,36		1,36	1,36
1700000003471608	18-107-002-00566-0004	OLIVAR	S		0,67		0,67	0,67
1700000003471609	18-107-001-00362-0001	OLIVAR	S		0,88		0,88	0,88
1700000004215247	18-107-001-00117-0001	OLIVAR	S		1,05		1,05	1,05
1700000004215248	18-107-001-00531-0001	OLIVAR	S		0,57		0,57	0,57
1700000005488071	18-107-001-00283-0001	OLIVAR	S		0,96		0,96	0,96
1700000005488072	18-107-001-00284-0001	OLIVAR	S		0,08		0,08	0,08
1700000005924656	18-107-001-00152-0001	OLIVAR	S		0,10		0,10	0,10
1700000005924657	18-107-001-00153-0001	OLIVAR	S		0,77		0,77	0,77
1700000005924658	18-107-001-00534-0001	OLIVAR	S		0,97		0,97	0,97

(1) Con incidencias que retienen pago o deniegan el expediente.  
 (2) Se calcula sobre superficie declarada admisible.  
 (3) Aplicación del artículo 16 bis del RD 147/2023.

Puede verificar la integridad de una copia de este documento mediante la lectura del código QR adjunto o mediante el acceso a la dirección <a href="https://ws050.juntadeandalucia.es/verificarFirma">https://ws050.juntadeandalucia.es/verificarFirma</a> indicando el código de VERIFICACIÓN					
FIRMADO POR	RAQUEL MARIA ESPIN CRESPO		FECHA		26/06/2024
VERIFICACIÓN	Pk2jmMQ72K8YCCE9EQ8LU85ENJJJ6M		PÁGINA		4634/8857





**APELLIDOS Y NOMBRE / RAZÓN SOCIAL**

MAZA GARCIA DAVID MARIANO

**NIF**

\*\*\*\*4850\*

**EXPEDIENTE**

1172314

**RESOLUCIÓN**

CONCESIÓN DE LA AYUDA

**DATOS DE MANTENIMIENTO UNIDADES**

**GRUPO DE PAGO**

ZONAS DE LIMITACIONES NATURALES

**Sup. Dec. Admisible**

23,51

**Sup. Resuelta**

23,51

**Sobredecl.**

0,00

**% Sobredecl.**

0,00

**RESUMEN DE PAGOS**

	<b>IMPORTE ( Euros )</b>			
	<b>RESUELTO</b>	<b>FEADER</b>	<b>MAPA</b>	<b>CAPADR</b>
Pago realizado	959,13	815,26	94,09	49,78
A pagar	180,59	153,50	17,72	9,37
<b>TOTAL</b>	<b>1.139,72</b>	<b>968,76</b>	<b>111,81</b>	<b>59,15</b>

**APLICACIÓN DE REDUCCIONES Y PENALIZACIONES (%)**

<b>Criterios de subvencionabilidad (1)</b>	<b>Presentación tardía</b>	<b>Omisión declaración</b>	<b>Condicionalidad</b>
0,00	0,00	0,00	0,00

**IMPORTE ( Euros )**

Calculado(2)	Reducción	Penalización	Reducción Penalización (3)	Penalización adicional	Resuelto	FEADER	MAPA	CAPADR
1.139,72 €	0,00 €	0,00 €	0,00 €	0,00 €	1.139,72 €	968,76 €	111,81 €	59,15 €
Importe Unitario:	54,00 €	Nuevo Importe Unitario:	48,48 €					

**RECINTOS PROPUESTOS**

<b>REF.</b>	<b>REFERENCIA SIGPAC</b>	<b>CULTIVO</b>	<b>USO S/R SIGPAC</b>	<b>Sup. Dec. admisible</b>	<b>Sup. Campo</b>	<b>Sup. Determ.</b>	<b>Sup. Resuelta</b>
-1272759	18-161-011-00017-0001	ALFALFA	R	0,02		0,02	0,02
-1080494	18-161-019-00161-0002	GIRASOL	R	0,57		0,57	0,57
-1075120	18-161-014-00001-0003	ALFALFA	R	0,29		0,29	0,29
-123143	18-023-022-00097-0002	GIRASOL	R	0,58		0,58	0,58
-123140	18-023-022-00096-0001	GIRASOL	R	1,23		1,23	1,23
4162792	18-161-010-00092-0001	GIRASOL	R	1,06		1,06	1,06
4162822	18-161-014-00001-0001	ALFALFA	R	0,53		0,53	0,53
5275410	18-161-019-00159-0001	GIRASOL	R	0,72		0,72	0,72
5275414	18-161-019-00160-0001	GIRASOL	R	0,57		0,57	0,57
1700000005602611	18-023-001-00010-0001	OLIVAR	S	3,37		3,37	3,37
1700000005602612	18-023-001-00067-0001	OLIVAR	S	3,28		3,28	3,28
1700000005602613	18-023-001-00054-0001	OLIVAR	S	1,58		1,58	1,58
1700000005602614	18-161-014-00013-0001	ALFALFA	S	0,37		0,37	0,37
1700000005602615	18-161-014-00016-0001	ALFALFA	R	0,03		0,03	0,03
1700000005602616	18-161-014-00126-0003	MAÍZ	R	2,15		2,15	2,15
1700000005602617	18-161-011-00124-0001	ALFALFA	R	0,53		0,53	0,53
1700000005602618	18-161-018-00099-0002	MAÍZ	R	0,74		0,74	0,74
1700000005602619	18-161-016-00094-0002	GIRASOL	R	0,22		0,22	0,22
1700000005602620	18-161-016-00097-0001	GIRASOL	R	2,48		2,48	2,48
1700000005602622	18-161-013-00067-0001	ALFALFA	R	0,23		0,23	0,23
1700000005602623	18-161-013-00068-0001	ALFALFA	R	0,22		0,22	0,22
1700000005602624	18-161-010-00101-0001	MAÍZ	R	1,07		1,07	1,07
1700000005602626	18-161-010-00059-0001	ALFALFA	R	1,67		1,67	1,67

(1) Con incidencias que retienen pago o deniegan el expediente.

(2) Se calcula sobre superficie declarada admisible.

(3) Aplicación del artículo 16 bis del RD 147/2023.

Puede verificar la integridad de una copia de este documento mediante la lectura del código QR adjunto o mediante el acceso a la dirección <https://ws050.juntadeandalucia.es/verificarFirma> indicando el código de VERIFICACIÓN

<b>FIRMADO POR</b>	RAQUEL MARIA ESPIN CRESPO	<b>FECHA</b>	26/06/2024
<b>VERIFICACIÓN</b>	Pk2jmMQ72K8YCCE9EQ8LU85ENJJ6M	<b>PÁGINA</b>	4635/8857





**APELLIDOS Y NOMBRE / RAZÓN SOCIAL**

MAZA GARCIA FRANCISCO JOSE

**NIF**

\*\*\*\*4932\*

**EXPEDIENTE**

1167829

**RESOLUCIÓN**

CONCESIÓN DE LA AYUDA

**DATOS DE MANTENIMIENTO UNIDADES**

**GRUPO DE PAGO**

ZONAS DE LIMITACIONES NATURALES

**Sup. Dec. Admisible**

26,74

**Sup. Resuelta**

26,74

**Sobredecl.**

0,00

**% Sobredecl.**

0,00

**RESUMEN DE PAGOS**

	<b>IMPORTE ( Euros )</b>			
	<b>RESUELTO</b>	<b>FEADER</b>	<b>MAPA</b>	<b>CAPADR</b>
Pago realizado	1.081,20	919,02	106,06	56,12
A pagar	106,80	90,78	10,48	5,54
<b>TOTAL</b>	<b>1.188,00</b>	<b>1.009,80</b>	<b>116,54</b>	<b>61,66</b>

**APLICACIÓN DE REDUCCIONES Y PENALIZACIONES (%)**

<b>Criterios de subvencionabilidad (1)</b>	<b>Presentación tardía</b>	<b>Omisión declaración</b>	<b>Condicionalidad</b>
0,00	0,00	0,00	0,00

**IMPORTE ( Euros )**

Calculado(2)	Reducción	Penalización	Reducción Penalización (3)	Penalización adicional	Resuelto	FEADER	MAPA	CAPADR
1.188,00 €	0,00 €	0,00 €	0,00 €	0,00 €	1.188,00 €	1.009,80 €	116,54 €	61,66 €
<b>Importe Unitario:</b>	<b>54,00 €</b>	<b>Nuevo Importe Unitario:</b>	<b>44,43 €</b>					

**RECINTOS PROPUESTOS**

<b>REF.</b>	<b>REFERENCIA SIGPAC</b>	<b>CULTIVO</b>	<b>USO S/R SIGPAC</b>	<b>Sup. Dec. admisible</b>	<b>Sup. Campo</b>	<b>Sup. Determ.</b>	<b>Sup. Resuelta</b>
-1075286	18-161-010-00022-0001	TRIGO BLANDO	R	1,74		1,74	1,74
5275467	18-161-018-00033-0001	TRIGO BLANDO	R	1,90		1,90	1,90
1700000005602578	18-023-001-00013-0001	OLIVAR	S	4,00		4,00	4,00
1700000005602579	18-161-005-00052-0001	OLIVAR	S	0,90		0,90	0,90
1700000005602580	18-161-010-00017-0001	ALFALFA	R	0,78		0,78	0,78
1700000005602581	18-161-010-00018-0001	ALFALFA	R	0,78		0,78	0,78
1700000005602582	18-161-010-01000-0001	ALFALFA	R	0,78		0,78	0,78
1700000005602583	18-023-009-00007-0001	TRIGO BLANDO	R	1,49		1,49	1,49
1700000005602584	18-161-008-00007-0001	OLIVAR	S	0,86		0,86	0,86
1700000005602585	18-023-001-00053-0001	OLIVAR	S	1,69		1,69	1,69
1700000005602586	18-161-008-00010-0001	OLIVAR	S	0,48		0,48	0,48
1700000005602587	18-023-001-00066-0001	OLIVAR	S	2,86		2,86	2,86
1700000005602588	18-023-001-00067-0001	OLIVAR	S	0,26		0,26	0,26
1700000005602589	18-161-010-00021-0001	ALFALFA	R	0,83		0,83	0,83
1700000005602590	18-161-016-00094-0001	ALFALFA	R	2,54		2,54	2,54
1700000005602591	18-161-018-00005-0001	GIRASOL	R	1,80		1,80	1,80
1700000005602592	18-161-018-00006-0001	GIRASOL	R	1,81		1,81	1,81
1700000005602593	18-161-013-00017-0001	GIRASOL	R	1,24		1,24	1,24

(1) Con incidencias que retienen pago o deniegan el expediente.  
 (2) Se calcula sobre superficie declarada admisible.  
 (3) Aplicación del artículo 16 bis del RD 147/2023.

Puede verificar la integridad de una copia de este documento mediante la lectura del código QR adjunto o mediante el acceso a la dirección <a href="https://ws050.juntadeandalucia.es/verificarFirma">https://ws050.juntadeandalucia.es/verificarFirma</a> indicando el código de VERIFICACIÓN					
FIRMADO POR	RAQUEL MARIA ESPIN CRESPO		FECHA		26/06/2024
VERIFICACIÓN	Pk2jmMQ72K8YCCE9EQ8LU85ENJJ6M		PÁGINA		4636/8857

**APELLIDOS Y NOMBRE / RAZÓN SOCIAL**

MAZA GARZON ALBERTO

**NIF**

\*\*\*3369\*

**EXPEDIENTE**

1261450

**RESOLUCIÓN**

CONCESIÓN DE LA AYUDA

**DATOS DE MANTENIMIENTO UNIDADES****GRUPO DE PAGO**

ZONAS DE LIMITACIONES NATURALES

**Sup. Dec.  
Admisible**

25,85

**Sup.  
Resuelta**

25,85

**Sobredecl.**

0,00

**% Sobredecl.**

0,00

**RESUMEN DE PAGOS**

	<b>IMPORTE ( Euros )</b>			
	<b>RESUELTO</b>	<b>FEADER</b>	<b>MAPA</b>	<b>CAPADR</b>
Pago realizado	1.081,20	919,02	106,06	56,12
A pagar	106,80	90,78	10,48	5,54
<b>TOTAL</b>	<b>1.188,00</b>	<b>1.009,80</b>	<b>116,54</b>	<b>61,66</b>

**APLICACIÓN DE REDUCCIONES Y PENALIZACIONES (%)**

<b>Criterios de subvencionabilidad (1)</b>	<b>Presentación tardía</b>	<b>Omisión declaración</b>	<b>Condicionalidad</b>
0,00	0,00	0,00	0,00

**IMPORTE ( Euros )**

Calculado(2)	Reducción	Penalización	Reducción Penalización (3)	Penalización adicional	Resuelto	FEADER	MAPA	CAPADR
1.188,00 €	0,00 €	0,00 €	0,00 €	0,00 €	1.188,00 €	1.009,80 €	116,54 €	61,66 €
Importe Unitario:	54,00 €	Nuevo Importe Unitario:	45,96 €					

(1) Con incidencias que retienen pago o deniegan el expediente.

(2) Se calcula sobre superficie declarada admisible.

(3) Aplicación del artículo 16 bis del RD 147/2023.

Puede verificar la integridad de una copia de este documento mediante la lectura del código QR adjunto o mediante el acceso a la dirección <https://ws050.juntadeandalucia.es/verificarFirma> indicando el código de VERIFICACIÓN

FIRMADO POR

RAQUEL MARIA ESPIN CRESPO

FECHA

26/06/2024

VERIFICACIÓN

Pk2jmMQ72K8YCCE9EQ8LU85ENJJ6M

PÁGINA

4637/8857





**RECINTOS PROPUESTOS**

REF.	REFERENCIA SIGPAC	CULTIVO	S/R	USO SIGPAC	Sup._Dec. admisible	Sup. Campo	Sup. Determ.	Sup. Resuelta
-1482511	18-161-017-00028-0001	MAÍZ	R		0,96		0,96	0,96
-1482510	18-161-017-00031-0001	MAÍZ	R		0,70		0,70	0,70
-1482190	18-023-001-00099-0002	OLIVAR	S		0,08		0,08	0,08
-1318947	18-161-020-00046-0001	BARBECHO TRADICIONAL	S		0,11		0,11	0,11
-1318907	18-161-010-00084-0001	AJO	R		1,09		1,09	1,09
-1318902	18-161-010-01006-0001	TRIGO BLANDO	R		0,17		0,17	0,17
5278290	18-023-001-00093-0001	OLIVAR	S		3,69		3,69	3,69
5278308	18-023-009-00082-0002	OLIVAR	R		0,83		0,83	0,83
5280614	18-161-008-00042-0001	OLIVAR	S		2,36		2,36	2,36
5280631	18-161-008-00046-0001	OLIVAR	R		0,61		0,61	0,61
5505856	18-161-020-00023-0001	BARBECHO TRADICIONAL	S		0,39		0,39	0,39
5505858	18-161-020-00045-0001	BARBECHO TRADICIONAL	S		0,45		0,45	0,45
5810609	18-161-014-00127-0002	TRIGO BLANDO	R		2,51		2,51	2,51
1700000002638531	18-161-017-00030-0001	MAÍZ	R		0,54		0,54	0,54
1700000002638532	18-161-008-00008-0001	OLIVAR	S		0,53		0,53	0,53
1700000002638534	18-161-018-00013-0001	TRIGO BLANDO	R		0,62		0,62	0,62
1700000002638536	18-161-010-00094-0001	GIRASOL	R		1,27		1,27	1,27
1700000002638538	18-161-010-00077-0001	MAÍZ	R		0,32		0,32	0,32
1700000002638539	18-161-010-00064-0002	TRIGO BLANDO	R		1,14		1,14	1,14
1700000002638540	18-023-022-00118-0001	TRIGO BLANDO	R		1,19		1,19	1,19
1700000005344468	18-161-016-00087-0001	GIRASOL	R		1,03		1,03	1,03
1700000005344469	18-161-016-00086-0001	GIRASOL	R		0,55		0,55	0,55
1700000005344470	18-161-017-00040-0001	MAÍZ	R		0,44		0,44	0,44
1700000005344471	18-161-016-00090-0001	GIRASOL	R		1,81		1,81	1,81
1700000005344472	18-161-014-00026-0001	MAÍZ	R		1,40		1,40	1,40
1700000005344473	18-161-014-00086-0001	MAÍZ	R		0,46		0,46	0,46
1700000005344474	18-161-014-00002-0001	MAÍZ	R		0,60		0,60	0,60

**Datos considerados para el Cálculo de la Carga Ganadera del expediente**

Superficie determinada para Cálculo Carga Ganadera: 0,00 ha  
 Carga Ganadera del Expediente: 0,00 ugm/ha

**Incidencias de carga ganadera**

**INCIDENCIA DESCRIPCIÓN**

- 86132 Recinto superficie forrajera que no realiza la actividad de producción de pastoreo.  
 Recinto:18-161-020-00046-00001 Cultivo:20000 BARBECHO TRADICIONAL-SIN VARIEDAD Secano  
 Recinto:18-161-020-00023-00001 Cultivo:20000 BARBECHO TRADICIONAL-SIN VARIEDAD Secano  
 Recinto:18-161-020-00045-00001 Cultivo:20000 BARBECHO TRADICIONAL-SIN VARIEDAD Secano

(1) Con incidencias que retienen pago o deniegan el expediente.  
 (2) Se calcula sobre superficie declarada admisible.  
 (3) Aplicación del artículo 16 bis del RD 147/2023.

Puede verificar la integridad de una copia de este documento mediante la lectura del código QR adjunto o mediante el acceso a la dirección <a href="https://ws050.juntadeandalucia.es/verificarFirma">https://ws050.juntadeandalucia.es/verificarFirma</a> indicando el código de VERIFICACIÓN				
FIRMADO POR	RAQUEL MARIA ESPIN CRESPO	FECHA	26/06/2024	
VERIFICACIÓN	Pk2jmMQ72K8YCCE9EQ8LU85ENJJJ6M	PÁGINA	4638/8857	



**APELLIDOS Y NOMBRE / RAZÓN SOCIAL**

MEDINA CARRASCO ALONSO

**NIF**

\*\*\*\*5897\*

**EXPEDIENTE**

1162334

**RESOLUCIÓN**

CONCESIÓN DE LA AYUDA

**DATOS DE MANTENIMIENTO UNIDADES**

**GRUPO DE PAGO**

ZONAS DE LIMITACIONES NATURALES

**Sup. Dec. Admisible**

20,51

**Sup. Resuelta**

20,51

**Sobredecl.**

0,00

**% Sobredecl.**

0,00

**RESUMEN DE PAGOS**

	<b>IMPORTE ( Euros )</b>			
	<b>RESUELTO</b>	<b>FEADER</b>	<b>MAPA</b>	<b>CAPADR</b>
Pago realizado	948,80	806,48	93,08	49,25
A pagar	93,72	79,66	9,19	4,87
<b>TOTAL</b>	<b>1.042,52</b>	<b>886,14</b>	<b>102,27</b>	<b>54,12</b>

**APLICACIÓN DE REDUCCIONES Y PENALIZACIONES (%)**

<b>Criterios de subvencionabilidad (1)</b>	<b>Presentación tardía</b>	<b>Omisión declaración</b>	<b>Condicionalidad</b>
0,00	0,00	0,00	0,00

**IMPORTE ( Euros )**

Calculado(2)	Reducción	Penalización	Reducción Penalización (3)	Penalización adicional	Resuelto	FEADER	MAPA	CAPADR
1.042,52 €	0,00 €	0,00 €	0,00 €	0,00 €	1.042,52 €	886,14 €	102,27 €	54,11 €
Importe Unitario:	54,00 €	Nuevo Importe Unitario:	50,83 €					

**RECINTOS PROPUESTOS**

<b>REF.</b>	<b>REFERENCIA SIGPAC</b>	<b>CULTIVO</b>	<b>S/R</b>	<b>USO SIGPAC</b>	<b>Sup. Dec. admisible</b>	<b>Sup. Campo</b>	<b>Sup. Determ.</b>	<b>Sup. Resuelta</b>
-1066288	18-078-009-00001-0004	OLIVAR	R		0,75		0,75	0,75
-118022	18-078-010-00014-0005	OLIVAR	R		1,09		1,09	1,09
-118021	18-078-010-00014-0007	OLIVAR	R		3,33		3,33	3,33
-118020	18-078-009-00004-0008	OLIVAR	R		13,34		13,34	13,34
4156804	18-078-010-00014-0006	OLIVAR	R		2,00		2,00	2,00

(1) Con incidencias que retienen pago o deniegan el expediente.  
 (2) Se calcula sobre superficie declarada admisible.  
 (3) Aplicación del artículo 16 bis del RD 147/2023.

Puede verificar la integridad de una copia de este documento mediante la lectura del código QR adjunto o mediante el acceso a la dirección <https://ws050.juntadeandalucia.es/verificarFirma> indicando el código de VERIFICACIÓN

FIRMADO POR	RAQUEL MARIA ESPIN CRESPO	FECHA	26/06/2024
VERIFICACIÓN	Pk2jmMQ72K8YCCE9EQ8LU85ENJJ6M	PÁGINA	4639/8857





**APELLIDOS Y NOMBRE / RAZÓN SOCIAL**

MEDINA CARRASCO FRANCISCA

**NIF**

\*\*\*\*3607\*

**EXPEDIENTE**

1257132

**RESOLUCIÓN**

CONCESIÓN DE LA AYUDA

**DATOS DE MANTENIMIENTO UNIDADES**

**GRUPO DE PAGO**

ZONAS DE LIMITACIONES NATURALES

**Sup. Dec. Admisible**

20,93

**Sup. Resuelta**

20,93

**Sobredecl.**

0,00

**% Sobredecl.**

0,00

**RESUMEN DE PAGOS**

	<b>IMPORTE ( Euros )</b>			
	<b>RESUELTO</b>	<b>FEADER</b>	<b>MAPA</b>	<b>CAPADR</b>
Pago realizado	961,18	817,01	94,30	49,88
A pagar	94,95	80,71	9,31	4,93
<b>TOTAL</b>	<b>1.056,13</b>	<b>897,72</b>	<b>103,61</b>	<b>54,81</b>

**APLICACIÓN DE REDUCCIONES Y PENALIZACIONES (%)**

<b>Criterios de subvencionabilidad (1)</b>	<b>Presentación tardía</b>	<b>Omisión declaración</b>	<b>Condicionabilidad</b>
0,00	0,00	0,00	0,00

**IMPORTE ( Euros )**

Calculado(2)	Reducción	Penalización	Reducción Penalización (3)	Penalización adicional	Resuelto	FEADER	MAPA	CAPADR
1.056,13 €	0,00 €	0,00 €	0,00 €	0,00 €	1.056,13 €	897,71 €	103,61 €	54,81 €
Importe Unitario:	54,00 €	Nuevo Importe Unitario:	50,46 €					

**RECINTOS PROPUESTOS**

<b>REF.</b>	<b>REFERENCIA SIGPAC</b>	<b>CULTIVO</b>	<b>S/R</b>	<b>USO SIGPAC</b>	<b>Sup. Dec. admisible</b>	<b>Sup. Campo</b>	<b>Sup. Determ.</b>	<b>Sup. Resuelta</b>
-938961	18-174-009-00187-0003	OLIVAR	S		20,93		20,93	20,93

(1) Con incidencias que retienen pago o deniegan el expediente.  
 (2) Se calcula sobre superficie declarada admisible.  
 (3) Aplicación del artículo 16 bis del RD 147/2023.

Puede verificar la integridad de una copia de este documento mediante la lectura del código QR adjunto o mediante el acceso a la dirección <a href="https://ws050.juntadeandalucia.es/verificarFirma">https://ws050.juntadeandalucia.es/verificarFirma</a> indicando el código de VERIFICACIÓN					
FIRMADO POR	RAQUEL MARIA ESPIN CRESPO		FECHA		26/06/2024
VERIFICACIÓN	Pk2jmMQ72K8YCCE9EQ8LU85ENJJ6M		PÁGINA		4640/8857



**APELLIDOS Y NOMBRE / RAZÓN SOCIAL**

MESA LINARES JUAN

**NIF**  
\*\*\*\*7739\*

**EXPEDIENTE**  
1042404

**RESOLUCIÓN**  
CONCESIÓN DE LA AYUDA

**DATOS DE MANTENIMIENTO UNIDADES**

**GRUPO DE PAGO**

ZONAS DE LIMITACIONES NATURALES

Sup. Dec. Admisible	Sup. Resuelta	Sobredecl.	% Sobredecl.
13,99	13,99	0,00	0,00

**RESUMEN DE PAGOS**

	IMPORTE ( Euros )			
	RESUELTO	FEADER	MAPA	CAPADR
Pago realizado	687,54	584,41	67,45	35,69
A pagar	67,92	57,73	6,66	3,53
<b>TOTAL</b>	<b>755,46</b>	<b>642,14</b>	<b>74,11</b>	<b>39,22</b>

**APLICACIÓN DE REDUCCIONES Y PENALIZACIONES (%)**

Criterios de subvencionabilidad (1)	Presentación tardía	Omisión declaración	Condicionalidad
0,00	0,00	0,00	0,00

**IMPORTE ( Euros )**

Calculado(2)	Reducción	Penalización	Reducción Penalización (3)	Penalización adicional	Resuelto	FEADER	MAPA	CAPADR
755,46 €	0,00 €	0,00 €	0,00 €	0,00 €	755,46 €	642,14 €	74,11 €	39,21 €
Importe Unitario:	54,00 €	Nuevo Importe Unitario:	54,00 €					

**RECINTOS PROPUESTOS**

REF.	REFERENCIA SIGPAC	CULTIVO	S/R	USO SIGPAC	Sup. Dec. admisible	Sup. Campo	Sup. Determ.	Sup. Resuelta
-981842	18-107-022-00020-0001	OLIVAR	S		0,02		0,02	0,02
1700000005941327	18-107-009-00003-0001	OLIVAR	S		1,64		1,64	1,64
1700000005941328	18-107-029-00105-0001	OLIVAR	S		0,56		0,56	0,56
1700000005941329	18-107-022-00019-0001	OLIVAR	S		0,48		0,48	0,48
1700000005941330	18-107-022-00191-0001	OLIVAR	S		0,25		0,25	0,25
1700000005941331	18-107-010-00062-0001	OLIVAR	S		0,41		0,41	0,41
1700000005943379	18-107-022-00028-0001	OLIVAR	S		1,26		1,26	1,26
1700000005943381	18-107-024-00057-0001	OLIVAR	R		0,47		0,47	0,47
1700000005943382	18-107-024-00132-0001	OLIVAR	S		8,49		8,49	8,49
1700000005943383	18-107-027-00091-0001	OLIVAR	S		0,41		0,41	0,41

(1) Con incidencias que retienen pago o deniegan el expediente.  
 (2) Se calcula sobre superficie declarada admisible.  
 (3) Aplicación del artículo 16 bis del RD 147/2023.

Puede verificar la integridad de una copia de este documento mediante la lectura del código QR adjunto o mediante el acceso a la dirección <a href="https://ws050.juntadeandalucia.es/verificarFirma">https://ws050.juntadeandalucia.es/verificarFirma</a> indicando el código de VERIFICACIÓN					
FIRMADO POR	RAQUEL MARIA ESPIN CRESPO		FECHA		26/06/2024
VERIFICACIÓN	Pk2jmMQ72K8YCCE9EQ8LU85ENJJ6M		PÁGINA		4641/8857



**APELLIDOS Y NOMBRE / RAZÓN SOCIAL**

MILENA CAMARERO JOSE JAVIER

**NIF**

\*\*\*\*3361\*

**EXPEDIENTE**

1226483

**RESOLUCIÓN**

CONCESIÓN DE LA AYUDA

**DATOS DE MANTENIMIENTO UNIDADES**

**GRUPO DE PAGO**

ZONAS DE LIMITACIONES NATURALES

**Sup. Dec. Admisible**

4,05

**Sup. Resuelta**

4,05

**Sobredecl.**

0,00

**% Sobredecl.**

0,00

**RESUMEN DE PAGOS**

	<b>IMPORTE ( Euros )</b>			
	<b>RESUELTO</b>	<b>FEADER</b>	<b>MAPA</b>	<b>CAPADR</b>
Pago realizado	199,04	169,19	19,52	10,33
A pagar	19,66	16,71	1,93	1,02
<b>TOTAL</b>	<b>218,70</b>	<b>185,90</b>	<b>21,45</b>	<b>11,35</b>

**APLICACIÓN DE REDUCCIONES Y PENALIZACIONES (%)**

<b>Criterios de subvencionabilidad (1)</b>	<b>Presentación tardía</b>	<b>Omisión declaración</b>	<b>Condicionalidad</b>
0,00	0,00	0,00	0,00

**IMPORTE ( Euros )**

Calculado(2)	Reducción	Penalización	Reducción Penalización (3)	Penalización adicional	Resuelto	FEADER	MAPA	CAPADR
218,70 €	0,00 €	0,00 €	0,00 €	0,00 €	218,70 €	185,90 €	21,45 €	11,35 €
Importe Unitario:	54,00 €	Nuevo Importe Unitario:	54,00 €					

**RECINTOS PROPUESTOS**

<b>REF.</b>	<b>REFERENCIA SIGPAC</b>	<b>CULTIVO</b>	<b>S/R</b>	<b>USO SIGPAC</b>	<b>Sup. Dec. admisible</b>	<b>Sup. Campo</b>	<b>Sup. Determ.</b>	<b>Sup. Resuelta</b>
1700000005551757	18-004-022-00034-0002	OLIVAR	S		2,44		2,44	2,44
1700000005551758	18-004-022-09000-0005	OLIVAR	S		0,35		0,35	0,35
1700000005551759	18-004-022-09022-0002	OLIVAR	S		0,03		0,03	0,03
1700000005551768	18-004-022-00034-0003	OLIVAR	S		1,07		1,07	1,07
1700000005551769	18-004-022-09000-0007	OLIVAR	S		0,16		0,16	0,16

(1) Con incidencias que retienen pago o deniegan el expediente.  
 (2) Se calcula sobre superficie declarada admisible.  
 (3) Aplicación del artículo 16 bis del RD 147/2023.

Puede verificar la integridad de una copia de este documento mediante la lectura del código QR adjunto o mediante el acceso a la dirección <a href="https://ws050.juntadeandalucia.es/verificarFirma">https://ws050.juntadeandalucia.es/verificarFirma</a> indicando el código de VERIFICACIÓN					
FIRMADO POR	RAQUEL MARIA ESPIN CRESPO		FECHA		26/06/2024
VERIFICACIÓN	Pk2jmMQ72K8YCCE9EQ8LU85ENJJ6M		PÁGINA		4642/8857





**APELLIDOS Y NOMBRE / RAZÓN SOCIAL**

MOLERO ROSAS DEMETRIO JAVIER

**NIF**

\*\*\*9966\*

**EXPEDIENTE**

1231233

**RESOLUCIÓN**

CONCESIÓN DE LA AYUDA

**DATOS DE MANTENIMIENTO UNIDADES**

**GRUPO DE PAGO**

ZONAS DE LIMITACIONES NATURALES

**Sup. Dec. Admisible**

35,88

**Sup. Resuelta**

35,88

**Sobredecl.**

0,00

**% Sobredecl.**

0,00

**RESUMEN DE PAGOS**

	<b>IMPORTE ( Euros )</b>			
	<b>RESUELTO</b>	<b>FEADER</b>	<b>MAPA</b>	<b>CAPADR</b>
Pago realizado	1.081,20	919,02	106,06	56,12
A pagar	106,80	90,78	10,48	5,54
<b>TOTAL</b>	<b>1.188,00</b>	<b>1.009,80</b>	<b>116,54</b>	<b>61,66</b>

**APLICACIÓN DE REDUCCIONES Y PENALIZACIONES (%)**

<b>Criterios de subvencionabilidad (1)</b>	<b>Presentación tardía</b>	<b>Omisión declaración</b>	<b>Condicionalidad</b>
0,00	0,00	0,00	0,00

**IMPORTE ( Euros )**

Calculado(2)	Reducción	Penalización	Reducción Penalización (3)	Penalización adicional	Resuelto	FEADER	MAPA	CAPADR
1.188,00 €	0,00 €	0,00 €	0,00 €	0,00 €	1.188,00 €	1.009,80 €	116,54 €	61,66 €
<b>Importe Unitario:</b>	<b>54,00 €</b>	<b>Nuevo Importe Unitario:</b>	<b>33,11 €</b>					

**RECINTOS PROPUESTOS**

<b>REF.</b>	<b>REFERENCIA SIGPAC</b>	<b>CULTIVO</b>	<b>S/R</b>	<b>USO SIGPAC</b>	<b>Sup. Dec. admisible</b>	<b>Sup. Campo</b>	<b>Sup. Determ.</b>	<b>Sup. Resuelta</b>
-1449018	18-174-015-00186-0001	OLIVAR	S		1,72		1,72	1,72
-792694	18-174-015-00187-0001	OLIVAR	S		1,43		1,43	1,43
-792678	18-174-015-00321-0009	OLIVAR	R		5,62		5,62	5,62
-792677	18-174-015-00293-0004	OLIVAR	R		5,16		5,16	5,16
-792676	18-174-015-00246-0008	OLIVAR	R		7,61		7,61	7,61
-792675	18-174-015-00180-0007	OLIVAR	R		13,74		13,74	13,74
170000007142286	18-174-015-00322-0004	OLIVAR	R		0,60		0,60	0,60

(1) Con incidencias que retienen pago o deniegan el expediente.  
 (2) Se calcula sobre superficie declarada admisible.  
 (3) Aplicación del artículo 16 bis del RD 147/2023.

Puede verificar la integridad de una copia de este documento mediante la lectura del código QR adjunto o mediante el acceso a la dirección <a href="https://ws050.juntadeandalucia.es/verificarFirma">https://ws050.juntadeandalucia.es/verificarFirma</a> indicando el código de VERIFICACIÓN					
FIRMADO POR	RAQUEL MARIA ESPIN CRESPO		FECHA		26/06/2024
VERIFICACIÓN	Pk2jmMQ72K8YCCE9EQ8LU85ENJJ6M		PÁGINA		4643/8857



**APELLIDOS Y NOMBRE / RAZÓN SOCIAL**

MOLINA GARCIA BLAS

**NIF**

\*\*\*\*5750\*

**EXPEDIENTE**

1130341

**RESOLUCIÓN**

CONCESIÓN DE LA AYUDA

**DATOS DE MANTENIMIENTO UNIDADES**

**GRUPO DE PAGO**

ZONAS DE LIMITACIONES NATURALES

**Sup. Dec. Admisible**

12,73

**Sup. Resuelta**

12,73

**Sobredecl.**

0,00

**% Sobredecl.**

0,00

**RESUMEN DE PAGOS**

	<b>IMPORTE ( Euros )</b>			
	<b>RESUELTO</b>	<b>FEADER</b>	<b>MAPA</b>	<b>CAPADR</b>
Pago realizado	625,62	531,78	61,38	32,46
A pagar	61,80	52,53	6,06	3,21
<b>TOTAL</b>	<b>687,42</b>	<b>584,31</b>	<b>67,44</b>	<b>35,67</b>

**APLICACIÓN DE REDUCCIONES Y PENALIZACIONES (%)**

<b>Criterios de subvencionabilidad (1)</b>	<b>Presentación tardía</b>	<b>Omisión declaración</b>	<b>Condicionalidad</b>
0,00	0,00	0,00	0,00

**IMPORTE ( Euros )**

Calculado(2)	Reducción	Penalización	Reducción Penalización (3)	Penalización adicional	Resuelto	FEADER	MAPA	CAPADR
687,42 €	0,00 €	0,00 €	0,00 €	0,00 €	687,42 €	584,31 €	67,44 €	35,67 €
Importe Unitario:	54,00 €	Nuevo Importe Unitario:	54,00 €					

**RECINTOS PROPUESTOS**

<b>REF.</b>	<b>REFERENCIA SIGPAC</b>	<b>CULTIVO</b>	<b>S/R</b>	<b>USO SIGPAC</b>	<b>Sup. Dec. admisible</b>	<b>Sup. Campo</b>	<b>Sup. Determ.</b>	<b>Sup. Resuelta</b>
5066514	18-068-004-00083-0001	OLIVAR	S		6,61		6,61	6,61
5482366	18-068-004-00084-0001	OLIVAR	S		6,12		6,12	6,12

(1) Con incidencias que retienen pago o deniegan el expediente.  
 (2) Se calcula sobre superficie declarada admisible.  
 (3) Aplicación del artículo 16 bis del RD 147/2023.

Puede verificar la integridad de una copia de este documento mediante la lectura del código QR adjunto o mediante el acceso a la dirección <a href="https://ws050.juntadeandalucia.es/verificarFirma">https://ws050.juntadeandalucia.es/verificarFirma</a> indicando el código de VERIFICACIÓN					
FIRMADO POR	RAQUEL MARIA ESPIN CRESPO		FECHA		26/06/2024
VERIFICACIÓN	Pk2jmMQ72K8YCCE9EQ8LU85ENJJ6M		PÁGINA		4644/8857



**APELLIDOS Y NOMBRE / RAZÓN SOCIAL**

MOLINA LOMAS MANUEL DAVID

**NIF**  
\*\*\*\*5268\*

**EXPEDIENTE**  
1195941

**RESOLUCIÓN**  
CONCESIÓN DE LA AYUDA

**DATOS DE MANTENIMIENTO UNIDADES**

**GRUPO DE PAGO**

ZONAS DE LIMITACIONES NATURALES

Sup. Dec. Admisible	Sup. Resuelta	Sobredecl.	% Sobredecl.
8,81	8,81	0,00	0,00

**RESUMEN DE PAGOS**

	IMPORTE ( Euros )			
	RESUELTO	FEADER	MAPA	CAPADR
Pago realizado	432,97	368,03	42,47	22,47
A pagar	42,77	36,35	4,20	2,22
<b>TOTAL</b>	<b>475,74</b>	<b>404,38</b>	<b>46,67</b>	<b>24,69</b>

**APLICACIÓN DE REDUCCIONES Y PENALIZACIONES (%)**

Crterios de subvencionabilidad (1)	Presentación tardía	Omisión declaración	Condicionalidad
0,00	0,00	0,00	0,00

**IMPORTE ( Euros )**

Calculado(2)	Reducción	Penalización	Reducción Penalización (3)	Penalización adicional	Resuelto	FEADER	MAPA	CAPADR
475,74 €	0,00 €	0,00 €	0,00 €	0,00 €	475,74 €	404,38 €	46,67 €	24,69 €
Importe Unitario:	54,00 €	Nuevo Importe Unitario:	54,00 €					

**RECINTOS PROPUESTOS**

REF.	REFERENCIA SIGPAC	CULTIVO	USO S/R SIGPAC	Sup. Dec. admisible	Sup. Campo	Sup. Determ.	Sup. Resuelta
4173926	18-107-002-00424-0001	OLIVAR	S	0,36		0,36	0,36
4174046	18-107-001-00402-0001	OLIVAR	S	0,29		0,29	0,29
4174232	18-107-002-00108-0002	OLIVAR	S	1,69		1,69	1,69
1700000005255961	18-107-001-00090-0001	OLIVAR	S	0,13		0,13	0,13
1700000005255962	18-107-001-00091-0001	OLIVAR	S	1,77		1,77	1,77
1700000005255975	18-107-001-00397-0001	OLIVAR	S	0,94		0,94	0,94
1700000005259230	18-107-002-00425-0001	OLIVAR	S	0,86		0,86	0,86
1700000005259231	18-107-002-00426-0001	OLIVAR	S	0,48		0,48	0,48
1700000005259232	18-107-002-00432-0001	OLIVAR	S	1,32		1,32	1,32
1700000005259235	18-107-001-00221-0001	OLIVAR	S	0,04		0,04	0,04
1700000005259236	18-107-001-00222-0001	OLIVAR	S	0,93		0,93	0,93

(1) Con incidencias que retienen pago o deniegan el expediente.  
 (2) Se calcula sobre superficie declarada admisible.  
 (3) Aplicación del artículo 16 bis del RD 147/2023.

Puede verificar la integridad de una copia de este documento mediante la lectura del código QR adjunto o mediante el acceso a la dirección <a href="https://ws050.juntadeandalucia.es/verificarFirma">https://ws050.juntadeandalucia.es/verificarFirma</a> indicando el código de VERIFICACIÓN					
FIRMADO POR	RAQUEL MARIA ESPIN CRESPO		FECHA		26/06/2024
VERIFICACIÓN	Pk2jmMQ72K8YCCE9EQ8LU85ENJJ6M		PÁGINA		4645/8857



**APELLIDOS Y NOMBRE / RAZÓN SOCIAL**

MOLINA MOLINA JESUS

**NIF**

\*\*\*\*2365\*

**EXPEDIENTE**

1254057

**RESOLUCIÓN**

CONCESIÓN DE LA AYUDA

**DATOS DE MANTENIMIENTO UNIDADES**

**GRUPO DE PAGO**

ZONAS DE LIMITACIONES NATURALES

**Sup. Dec. Admisible**

34,94

**Sup. Resuelta**

34,94

**Sobredecl.**

0,00

**% Sobredecl.**

0,00

**RESUMEN DE PAGOS**

	<b><u>IMPORTE ( Euros )</u></b>			
	<b><u>RESUELTO</u></b>	<b><u>FEADER</u></b>	<b><u>MAPA</u></b>	<b><u>CAPADR</u></b>
Pago realizado	1.081,20	919,02	106,06	56,12
A pagar	106,80	90,78	10,48	5,54
<b>TOTAL</b>	<b>1.188,00</b>	<b>1.009,80</b>	<b>116,54</b>	<b>61,66</b>

**APLICACIÓN DE REDUCCIONES Y PENALIZACIONES (%)**

<b><u>Criterios de subvencionabilidad (1)</u></b>	<b><u>Presentación tardía</u></b>	<b><u>Omisión declaración</u></b>	<b><u>Condicionabilidad</u></b>
0,00	0,00	0,00	0,00

**IMPORTE ( Euros )**

<b><u>Calculado(2)</u></b>	<b><u>Reducción</u></b>	<b><u>Penalización</u></b>	<b><u>Reducción Penalización (3)</u></b>	<b><u>Penalización adicional</u></b>	<b><u>Resuelto</u></b>	<b><u>FEADER</u></b>	<b><u>MAPA</u></b>	<b><u>CAPADR</u></b>
1.188,00 €	0,00 €	0,00 €	0,00 €	0,00 €	1.188,00 €	1.009,80 €	116,54 €	61,66 €
<b>Importe Unitario:</b>	<b>54,00 €</b>	<b>Nuevo Importe Unitario:</b>	<b>34,00 €</b>					

(1) Con incidencias que retienen pago o deniegan el expediente.  
 (2) Se calcula sobre superficie declarada admisible.  
 (3) Aplicación del artículo 16 bis del RD 147/2023.

Puede verificar la integridad de una copia de este documento mediante la lectura del código QR adjunto o mediante el acceso a la dirección <a href="https://ws050.juntadeandalucia.es/verificarFirma">https://ws050.juntadeandalucia.es/verificarFirma</a> indicando el código de VERIFICACIÓN				
FIRMADO POR	RAQUEL MARIA ESPIN CRESPO	FECHA	26/06/2024	
VERIFICACIÓN	Pk2jmMQ72K8YCCE9EQ8LU85ENJJ6M	PÁGINA	4646/8857	



**RECINTOS PROPUESTOS**

REF.	REFERENCIA SIGPAC	CULTIVO	S/R	USO SIGPAC	Sup. Dec. admisible	Sup. Campo	Sup. Determ.	Sup. Resuelta
-1552881	18-049-007-00138-0002	OLIVAR	S		0,22		0,22	0,22
-1348237	18-049-007-00138-0002	OLIVAR	S		0,19		0,19	0,19
-812684	18-049-007-00135-0001	OLIVAR	S		0,27		0,27	0,27
-812682	18-049-007-00134-0001	OLIVAR	S		0,23		0,23	0,23
-466653	18-062-011-00460-0002	ALMENDROS	S		0,61		0,61	0,61
-71840	18-062-008-00363-0002	ALMENDROS	S		0,47		0,47	0,47
4126574	18-062-008-00361-0004	ALMENDROS	S		0,17		0,17	0,17
5101293	18-049-007-00144-0007	OLIVAR	R		0,37		0,37	0,37
5101296	18-062-003-00224-0001	ALMENDROS	S		2,86		2,86	2,86
5101297	18-062-012-00783-0001	OLIVAR	S		0,45		0,45	0,45
1700000005416310	18-049-005-00069-0001	OLIVAR	S		0,10		0,10	0,10
1700000005416311	18-049-005-00070-0001	OLIVAR	S		4,39		4,39	4,39
1700000005416312	18-049-005-00071-0001	OLIVAR	S		0,04		0,04	0,04
1700000005416313	18-062-012-00054-0001	OLIVAR	S		0,23		0,23	0,23
1700000005416314	18-062-020-00174-0002	BARBECHO TRADICIONAL	S		1,43		1,43	1,43
1700000005416315	18-062-012-00006-0002	CEBADA	S		1,93		1,93	1,93
1700000005416316	18-062-020-00155-0001	OLIVAR	S		0,31		0,31	0,31
1700000005416317	18-062-003-00176-0001	OLIVAR	S		0,45		0,45	0,45
1700000005416318	18-049-007-00138-0002	OLIVAR	S		2,28		2,28	2,28
1700000005416319	18-062-003-00032-0001	OLIVAR	S		0,05		0,05	0,05
1700000005416320	18-062-003-00034-0003	OLIVAR	S		1,23		1,23	1,23
1700000005416321	18-062-003-00035-0002	OLIVAR	S		0,34		0,34	0,34
1700000005416322	18-062-003-00036-0002	OLIVAR	S		0,21		0,21	0,21
1700000005416323	18-062-003-00037-0001	OLIVAR	S		1,10		1,10	1,10
1700000005416324	18-062-003-09008-0001	OLIVAR	S		0,04		0,04	0,04
1700000005416328	18-062-012-00005-0001	CEBADA	S		0,75		0,75	0,75
1700000005416329	18-062-012-00737-0002	ALMENDROS	S		2,07		2,07	2,07
1700000005416331	18-062-003-00289-0001	ALMENDROS	S		0,12		0,12	0,12
1700000005416332	18-062-011-00251-0001	ALMENDROS	S		0,83		0,83	0,83
1700000005416333	18-062-008-00168-0001	ALMENDROS	S		0,41		0,41	0,41
1700000005416334	18-062-005-00159-0001	ALMENDROS	S		1,28		1,28	1,28
1700000005416335	18-062-003-00194-0001	ALMENDROS	S		1,23		1,23	1,23
1700000005416336	18-062-008-00352-0001	ALMENDROS	S		1,30		1,30	1,30
1700000005416337	18-062-003-00291-0001	ALMENDROS	S		0,79		0,79	0,79
1700000005416338	18-062-003-00291-0002	ALMENDROS	S		0,25		0,25	0,25
1700000005416339	18-062-011-00462-0001	ALMENDROS	S		0,36		0,36	0,36
1700000005416340	18-127-001-00258-0001	ALMENDROS	S		2,20		2,20	2,20
1700000005416342	18-062-011-00461-0001	ALMENDROS	S		0,29		0,29	0,29
1700000005416343	18-062-008-00157-0001	ALMENDROS	S		0,20		0,20	0,20
1700000005416344	18-062-005-00101-0001	ALMENDROS	S		0,56		0,56	0,56
1700000005416345	18-062-005-00102-0001	ALMENDROS	S		0,35		0,35	0,35
1700000005416346	18-062-005-00442-0001	ALMENDROS	S		0,44		0,44	0,44
1700000005416347	18-062-005-00444-0003	ALMENDROS	S		0,98		0,98	0,98
1700000005416348	18-062-005-00446-0001	ALMENDROS	S		0,56		0,56	0,56

**Datos considerados para el Cálculo de la Carga Ganadera del expediente**

Superficie determinada para Cálculo Carga Ganadera: 0,00 ha  
 Carga Ganadera del Expediente: 0,00 ugm/ha

(1) Con incidencias que retienen pago o deniegan el expediente.  
 (2) Se calcula sobre superficie declarada admisible.  
 (3) Aplicación del artículo 16 bis del RD 147/2023.

Puede verificar la integridad de una copia de este documento mediante la lectura del código QR adjunto o mediante el acceso a la dirección <a href="https://ws050.juntadeandalucia.es/verificarFirma">https://ws050.juntadeandalucia.es/verificarFirma</a> indicando el código de VERIFICACIÓN					
FIRMADO POR	RAQUEL MARIA ESPIN CRESPO		FECHA		26/06/2024
VERIFICACIÓN	Pk2jmMQ72K8YCCE9EQ8LU85ENJJ6M		PÁGINA		4647/8857



**Incidencias de carga ganadera**

**INCIDENCIA DESCRIPCIÓN**

86132 Recinto superficie forrajera que no realiza la actividad de producción de pastoreo.  
Recinto:18-062-020-00174-00002 Cultivo:20000 BARBECHO TRADICIONAL-SIN VARIEDAD Secano

(1) Con incidencias que retienen pago o deniegan el expediente.  
(2) Se calcula sobre superficie declarada admisible.  
(3) Aplicación del artículo 16 bis del RD 147/2023.

Puede verificar la integridad de una copia de este documento mediante la lectura del código QR adjunto o mediante el acceso a la dirección <https://ws050.juntadeandalucia.es/verificarFirma> indicando el código de VERIFICACIÓN

FIRMADO POR	RAQUEL MARIA ESPIN CRESCO	FECHA	26/06/2024
VERIFICACIÓN	Pk2jmMQ72K8YCCE9EQ8LU85ENJJ6M	PÁGINA	4648/8857



**APELLIDOS Y NOMBRE / RAZÓN SOCIAL**

MOLINA MOLINA JOSE CARLOS

**NIF**

\*\*\*3443\*

**EXPEDIENTE**

1191238

**RESOLUCIÓN**

CONCESIÓN DE LA AYUDA

**DATOS DE MANTENIMIENTO UNIDADES****GRUPO DE PAGO**

ZONAS DE LIMITACIONES NATURALES

**Sup. Dec.  
Admisible**

118,04

**Sup.  
Resuelta**

118,04

**Sobredecl.**

0,00

**% Sobredecl.**

0,00

**RESUMEN DE PAGOS**

	<b>IMPORTE ( Euros )</b>			
	<b>RESUELTO</b>	<b>FEADER</b>	<b>MAPA</b>	<b>CAPADR</b>
Pago realizado	1.081,20	919,02	106,06	56,12
A pagar	105,09	89,33	10,31	5,45
<b>TOTAL</b>	<b>1.186,29</b>	<b>1.008,35</b>	<b>116,37</b>	<b>61,57</b>

**APLICACIÓN DE REDUCCIONES Y PENALIZACIONES (%)**

<b>Criterios de subvencionabilidad (1)</b>	<b>Presentación tardía</b>	<b>Omisión declaración</b>	<b>Condicionabilidad</b>
0,00	0,00	0,00	0,00

**IMPORTE ( Euros )**

Calculado(2)	Reducción	Penalización	Reducción Penalización (3)	Penalización adicional	Resuelto	FEADER	MAPA	CAPADR
1.186,29 €	0,00 €	0,00 €	0,00 €	0,00 €	1.186,29 €	1.008,35 €	116,38 €	61,56 €
Importe Unitario:	54,00 €	Nuevo Importe Unitario:	10,05 €					

(1) Con incidencias que retienen pago o deniegan el expediente.

(2) Se calcula sobre superficie declarada admisible.

(3) Aplicación del artículo 16 bis del RD 147/2023.

Puede verificar la integridad de una copia de este documento mediante la lectura del código QR adjunto o mediante el acceso a la dirección <https://ws050.juntadeandalucia.es/verificarFirma> indicando el código de VERIFICACIÓN

FIRMADO POR

RAQUEL MARIA ESPIN CRESPO

FECHA

26/06/2024

VERIFICACIÓN

Pk2jmMQ72K8YCCE9EQ8LU85ENJJ6M

PÁGINA

4649/8857





**RECINTOS PROPUESTOS**

REF.	REFERENCIA SIGPAC	CULTIVO	S/R	USO SIGPAC	Sup. Dec. admisible	Sup. Campo	Sup. Determ.	Sup. Resuelta
-1453566	18-084-004-00171-0001	ALMENDROS	S		0,70		0,70	0,70
-1232512	18-084-004-00192-0005	ALFALFA	R		0,22		0,22	0,22
-1232511	18-084-004-00192-0004	ALFALFA	R		0,27		0,27	0,27
-1232478	18-084-004-00029-0001	SORGO	R		0,41		0,41	0,41
-1051700	18-084-004-00191-0001	ALFALFA	R		0,84		0,84	0,84
-1051693	18-084-004-00174-0002	ALMENDROS	S		0,39		0,39	0,36
-1051687	18-084-004-00171-0001	GIRASOL	S		2,05		2,05	2,05
-914167	18-084-003-00162-0001	AVENA	R		0,36		0,36	0,36
-914078	18-084-004-00755-0001	AVENA	R		0,14		0,14	0,14
-914077	18-084-004-00096-0001	AVENA	R		0,21		0,21	0,21
-914075	18-084-004-00079-0001	ALFALFA	R		0,36		0,36	0,36
-914074	18-084-004-00753-0001	ALFALFA	R		0,34		0,34	0,34
-914071	18-084-004-00751-0001	ALFALFA	R		0,31		0,31	0,31
-914070	18-084-004-00094-0001	ALFALFA	R		0,52		0,52	0,52
-914051	18-084-004-00150-0001	AVENA	R		0,43		0,43	0,43
-913777	18-084-001-00222-0027	PIMIENTO	S		0,57		0,57	0,57
-913776	18-084-001-00222-0001	PIMIENTO	R		3,40		3,40	3,40
-913775	18-084-001-00222-0001	PIMIENTO	R		2,46		2,46	2,40
-913774	18-084-001-00221-0027	PIMIENTO	S		0,04		0,04	0,00
4135661	18-084-004-00093-0001	ALFALFA	R		0,56		0,56	0,56
4135702	18-084-004-00088-0001	ALFALFA	R		0,21		0,21	0,21
4135709	18-084-004-00090-0001	ALFALFA	R		0,13		0,13	0,13
4135718	18-084-004-00092-0001	ALFALFA	R		0,23		0,23	0,23
4136602	18-084-001-00127-0001	AVENA	R		4,79		4,79	4,79
4235972	18-084-004-00031-0002	SORGO	R		1,31		1,31	1,31
4235987	18-084-004-00036-0001	BARBECHO TRADICIONAL	S		0,75		0,75	0,75
4235998	18-084-004-00036-0003	BARBECHO TRADICIONAL	S		0,26		0,26	0,26
4642337	18-084-004-00041-0003	AVENA	S		0,75		0,75	0,75
4642340	18-084-004-00038-0001	AVENA	S		1,97		1,97	1,97
4764720	18-084-004-00080-0001	ALFALFA	R		0,16		0,16	0,16
4764722	18-084-004-00083-0001	ALFALFA	R		0,50		0,50	0,50
4764723	18-084-004-00209-0001	ALFALFA	R		0,49		0,49	0,49
4764726	18-084-004-00235-0005	GUISANTES	S		0,78		0,78	0,78
4764727	18-084-004-00235-0006	GUISANTES	S		1,07		1,07	1,07
4764732	18-084-004-00003-0001	ALFALFA	R		0,30		0,30	0,30
4780736	18-084-004-00151-0001	ALFALFA	R		0,21		0,21	0,21
4780738	18-084-004-00152-0001	ALFALFA	R		0,19		0,19	0,19
5215331	18-084-003-00178-0001	AVENA	R		0,20		0,20	0,20
5215332	18-084-003-00177-0001	AVENA	R		0,12		0,12	0,12
5215333	18-084-003-00164-0001	AVENA	R		0,24		0,24	0,24
5215339	18-084-003-00447-0001	AVENA	R		0,17		0,17	0,17
5215340	18-084-004-00254-0001	BARBECHO TRADICIONAL	S		1,32		1,32	1,32
5215341	18-084-003-00381-0001	AVENA	R		0,20		0,20	0,20
5215342	18-084-004-00253-0001	BARBECHO TRADICIONAL	S		1,96		1,96	1,96
5215343	18-084-003-00449-0001	AVENA	R		0,27		0,27	0,27
5215344	18-084-004-00354-0001	CEBADA	S		2,51		2,51	2,51
5215345	18-084-003-00448-0001	AVENA	R		0,23		0,23	0,23
5215346	18-084-004-00278-0001	BARBECHO TRADICIONAL	S		1,06		1,06	1,06
5215347	18-084-003-00475-0003	AVENA	R		0,20		0,20	0,20
5215348	18-084-003-00473-0001	AVENA	R		0,52		0,52	0,52
5215350	18-084-003-00714-0001	AVENA	R		0,56		0,56	0,56
5215351	18-084-003-00199-0001	AVENA	R		0,29		0,29	0,29

(1) Con incidencias que retienen pago o deniegan el expediente.  
(2) Se calcula sobre superficie declarada admisible.  
(3) Aplicación del artículo 16 bis del RD 147/2023.

Puede verificar la integridad de una copia de este documento mediante la lectura del código QR adjunto o mediante el acceso a la dirección <a href="https://ws050.juntadeandalucia.es/verificarFirma">https://ws050.juntadeandalucia.es/verificarFirma</a> indicando el código de VERIFICACIÓN					
FIRMADO POR	RAQUEL MARIA ESPIN CRESPO		FECHA		26/06/2024
VERIFICACIÓN	Pk2jmMQ72K8YCCE9EQ8LU85ENJJ6M		PÁGINA		4650/8857





**RECINTOS PROPUESTOS**

REF.	REFERENCIA SIGPAC	CULTIVO	S/R	USO SIGPAC	Sup. Dec. admisible	Sup. Campo	Sup. Determ.	Sup. Resuelta
5215352	18-084-004-00032-0002	ALFALFA	R		1,18		1,18	1,18
5215353	18-084-003-00753-0001	AVENA	R		0,22		0,22	0,22
5215354	18-084-003-00207-0001	AVENA	R		0,33		0,33	0,33
5215355	18-084-004-00252-0001	BARBECHO TRADICIONAL	S		1,45		1,45	1,45
5215357	18-084-004-00251-0001	BARBECHO TRADICIONAL	S		1,68		1,68	1,68
5312950	18-084-003-00157-0001	ALFALFA	R		0,46		0,46	0,46
6837962	18-084-004-00225-0001	AVENA	S		1,22		1,22	1,22
6837981	18-084-003-00179-0001	AVENA	R		0,39		0,39	0,39
1700000006737840	18-084-001-00116-0001	BARBECHO TRADICIONAL	S		0,76		0,76	0,76
1700000006737841	18-084-003-00155-0001	AVENA	R		0,24		0,24	0,24
1700000006737842	18-084-003-00201-0001	AVENA	R		0,25		0,25	0,25
1700000006737843	18-084-003-00202-0001	AVENA	R		0,13		0,13	0,13
1700000006737846	18-084-003-00150-0001	AVENA	R		0,34		0,34	0,34
1700000006737847	18-084-003-00132-0001	ALFALFA	R		0,23		0,23	0,23
1700000006737848	18-084-003-00193-0002	AVENA	R		0,23		0,23	0,23
1700000006737850	18-084-003-00173-0001	ALFALFA	R		0,26		0,26	0,26
1700000006737851	18-084-003-00151-0001	AVENA	R		0,19		0,19	0,19
1700000006737852	18-084-003-00152-0001	AVENA	R		0,27		0,27	0,27
1700000006737853	18-084-003-00195-0001	AVENA	R		0,87		0,87	0,87
1700000006737865	18-084-004-00091-0001	ALFALFA	R		0,29		0,29	0,29
1700000006737872	18-084-003-00032-0001	ALFALFA	R		0,51		0,51	0,51
1700000006737876	18-084-003-00166-0001	AVENA	R		0,17		0,17	0,17
1700000006737878	18-084-004-00286-0003	CEBADA	S		3,47		3,47	3,47
1700000006737882	18-084-004-00501-0001	AVENA	R		0,21		0,21	0,21
1700000006737885	18-084-004-00385-0001	BARBECHO TRADICIONAL	S		0,61		0,61	0,61
1700000006737889	18-084-002-00542-0001	AVENA	R		0,61		0,61	0,61
1700000006737891	18-084-001-00126-0002	BARBECHO TRADICIONAL	R		5,38		5,38	5,38
1700000006737892	18-084-003-00197-0001	AVENA	R		0,10		0,10	0,10
1700000006737893	18-084-003-00198-0001	AVENA	R		0,11		0,11	0,11
1700000006737894	18-084-001-00126-0009	BARBECHO TRADICIONAL	S		1,34		1,34	1,34
1700000006737895	18-084-001-00126-0004	BARBECHO TRADICIONAL	S		1,83		1,83	1,83
1700000006737897	18-084-001-00126-0001	AVENA	R		3,77		3,77	3,77
1700000006737899	18-084-004-00111-0001	GUISANTES	S		1,37		1,37	1,35
1700000006737907	18-084-001-00116-0002	BARBECHO TRADICIONAL	S		0,81		0,81	0,81
1700000006737911	18-084-001-00116-0006	BARBECHO TRADICIONAL	S		0,30		0,30	0,30
1700000006737912	18-084-001-00116-0004	BARBECHO TRADICIONAL	S		2,47		2,47	2,47
1700000006737913	18-084-001-00116-0003	BARBECHO TRADICIONAL	S		0,84		0,84	0,84
1700000006737917	18-084-004-00086-0001	ALFALFA	R		0,43		0,43	0,43
1700000006983033	18-084-004-00085-0001	ALFALFA	R		0,26		0,26	0,24
1700000006983034	18-084-003-00031-0001	ALFALFA	R		0,66		0,66	0,66
1700000006983037	18-084-003-00459-0001	AVENA	R		0,53		0,53	0,53
1700000006983042	18-084-004-00140-0001	BARBECHO TRADICIONAL	R		0,16		0,16	0,16
1700000006983043	18-084-004-00050-0001	VEZA	R		0,39		0,39	0,39
1700000006983044	18-084-004-00058-0001	VEZA	R		0,17		0,17	0,17
1700000006983047	18-084-003-00483-0001	ALFALFA	R		0,42		0,42	0,42
1700000006983048	18-084-003-00699-0001	ALFALFA	R		0,27		0,27	0,27
1700000006983050	18-084-004-00141-0001	BARBECHO TRADICIONAL	R		0,14		0,14	0,14
1700000006983052	18-084-003-00368-0001	AVENA	R		0,28		0,28	0,28
1700000006983053	18-084-004-00027-0001	AVENA	R		0,24		0,24	0,24
1700000006983054	18-084-004-00029-0001	SORGO	R		0,63		0,63	0,63
1700000006983055	18-084-004-00030-0001	AVENA	R		0,18		0,18	0,18
1700000006983056	18-084-003-00176-0001	AVENA	R		0,19		0,19	0,19

(1) Con incidencias que retienen pago o deniegan el expediente.  
 (2) Se calcula sobre superficie declarada admisible.  
 (3) Aplicación del artículo 16 bis del RD 147/2023.

Puede verificar la integridad de una copia de este documento mediante la lectura del código QR adjunto o mediante el acceso a la dirección <a href="https://ws050.juntadeandalucia.es/verificarFirma">https://ws050.juntadeandalucia.es/verificarFirma</a> indicando el código de VERIFICACIÓN					
FIRMADO POR	RAQUEL MARIA ESPIN CRESPO		FECHA		26/06/2024
VERIFICACIÓN	Pk2jmMQ72K8YCCE9EQ8LU85ENJJ6M		PÁGINA		4651/8857



**RECINTOS PROPUESTOS**

REF.	REFERENCIA SIGPAC	CULTIVO	S/R	USO SIGPAC	Sup. Dec. admisible	Sup. Campo	Sup. Determ.	Sup. Resuelta
170000006983057	18-084-003-00479-0001	ALFALFA	R		0,23		0,23	0,23
170000006983058	18-084-003-00480-0001	ALFALFA	R		0,15		0,15	0,15
170000006983059	18-084-003-00482-0001	ALFALFA	R		0,41		0,41	0,41
170000006983060	18-084-004-00040-0002	AVENA	S		0,81		0,81	0,81
170000006983061	18-084-004-00010-0001	ALFALFA	R		0,32		0,32	0,32
170000006983062	18-084-004-00104-0001	ALMENDROS	S		1,39		1,39	1,39
170000006983067	18-084-004-00112-0001	BARBECHO TRADICIONAL	S		1,49		1,49	1,49
170000006983068	18-084-004-00113-0003	BARBECHO TRADICIONAL	S		1,05		1,05	1,05
170000006983070	18-084-004-00049-0002	ALMENDROS	S		1,80		1,80	1,80
170000006983072	18-084-004-00103-0001	ALMENDROS	S		0,71		0,71	0,71
170000006983073	18-084-004-00116-0002	ALMENDROS	S		7,52		7,52	7,52
170000006983074	18-084-004-00310-0001	CEBADA	S		4,32		4,32	4,32
170000006983075	18-084-004-00167-0001	ALMENDROS	S		1,31		1,31	1,31
170000006983076	18-084-004-00172-0001	ALMENDROS	S		1,38		1,38	1,38
170000006983077	18-084-004-00173-0001	ALMENDROS	S		1,97		1,97	1,97
170000006983078	18-084-004-00255-0001	BARBECHO TRADICIONAL	S		2,72		2,72	2,72
170000006983080	18-084-003-00184-0002	AVENA	R		0,19		0,19	0,19
170000006983081	18-084-003-00119-0001	VEZA	R		0,22		0,22	0,22
170000006983082	18-084-003-00123-0001	VEZA	R		0,29		0,29	0,29
170000006983083	18-084-004-00136-0001	BARBECHO TRADICIONAL	S		1,09		1,09	1,09
170000006983084	18-084-004-00146-0005	AVENA	R		0,29		0,29	0,29
170000006983085	18-084-003-00181-0001	AVENA	R		0,25		0,25	0,25
170000006983089	18-084-004-00232-0004	GUISANTES	S		2,43		2,43	2,43
170000006983090	18-084-004-00355-0001	CEBADA	S		5,48		5,48	5,48
170000006983091	18-084-003-00115-0001	VEZA	R		0,20		0,20	0,20
170000006983092	18-084-003-00117-0001	VEZA	R		0,29		0,29	0,29
170000006983093	18-084-004-00228-0001	ALMENDROS	S		1,53		1,53	1,53

**INCIDENCIAS**

**INCIDENCIA DESCRIPCIÓN**

- 4272 Verifica que las líneas de declaración de las Solicitudes Únicas no tienen solapes con la capa de Retroactividad Gráfica (ambas de la misma campaña) a nivel de expediente/línea de declaración gráfica de la solicitud.  
 Recinto:18-084-001-00221-00027 Cultivo: - Agregado de la referencia del recinto.:0 Zona de la referencia del recinto.:0 Superficie solapada.:0,04 Id. Incid.:95152707  
 Recinto:18-084-001-00222-00001 Cultivo: - Agregado de la referencia del recinto.:0 Zona de la referencia del recinto.:0 Superficie solapada.:0,06 Id. Incid.:95152706  
 Recinto:18-084-004-00085-00001 Cultivo: - Agregado de la referencia del recinto.:0 Zona de la referencia del recinto.:0 Superficie solapada.:0,02 Id. Incid.:95152709  
 Recinto:18-084-004-00111-00001 Cultivo: - Agregado de la referencia del recinto.:0 Zona de la referencia del recinto.:0 Superficie solapada.:0,02 Id. Incid.:95152708  
 Recinto:18-084-004-00174-00002 Cultivo: - Agregado de la referencia del recinto.:0 Zona de la referencia del recinto.:0 Superficie solapada.:0,03 Id. Incid.:95152705

**Datos considerados para el Cálculo de la Carga Ganadera del expediente**

Superficie determinada para Cálculo Carga Ganadera: 0,00 ha  
 Carga Ganadera del Expediente: 0,00 ugm/ha

**Incidencias de carga ganadera**

**INCIDENCIA DESCRIPCIÓN**

- 86132 Recinto superficie forrajera que no realiza la actividad de producción de pastoreo.  
 Recinto:18-084-004-00036-00001 Cultivo:20000 BARBECHO TRADICIONAL-SIN VARIEDAD Secano  
 Recinto:18-084-004-00036-00003 Cultivo:20000 BARBECHO TRADICIONAL-SIN VARIEDAD Secano  
 Recinto:18-084-004-00254-00001 Cultivo:20000 BARBECHO TRADICIONAL-SIN VARIEDAD Secano

(1) Con incidencias que retienen pago o deniegan el expediente.  
 (2) Se calcula sobre superficie declarada admisible.  
 (3) Aplicación del artículo 16 bis del RD 147/2023.

Puede verificar la integridad de una copia de este documento mediante la lectura del código QR adjunto o mediante el acceso a la dirección <a href="https://ws050.juntadeandalucia.es/verificarFirma">https://ws050.juntadeandalucia.es/verificarFirma</a> indicando el código de VERIFICACIÓN				
FIRMADO POR	RAQUEL MARIA ESPIN CRESPO	FECHA	26/06/2024	
VERIFICACIÓN	Pk2jmMQ72K8YCCE9EQ8LU85ENJJ6M	PÁGINA	4652/8857	



Recinto:18-084-004-00253-00001	Cultivo:20000	BARBECHO TRADICIONAL-SIN VARIEDAD	Secano
Recinto:18-084-004-00278-00001	Cultivo:20000	BARBECHO TRADICIONAL-SIN VARIEDAD	Secano
Recinto:18-084-004-00252-00001	Cultivo:20000	BARBECHO TRADICIONAL-SIN VARIEDAD	Secano
Recinto:18-084-004-00251-00001	Cultivo:20000	BARBECHO TRADICIONAL-SIN VARIEDAD	Secano
Recinto:18-084-001-00116-00001	Cultivo:20000	BARBECHO TRADICIONAL-SIN VARIEDAD	Secano
Recinto:18-084-004-00385-00001	Cultivo:20000	BARBECHO TRADICIONAL-SIN VARIEDAD	Secano
Recinto:18-084-001-00126-00002	Cultivo:20000	BARBECHO TRADICIONAL-SIN VARIEDAD	Regadío
Recinto:18-084-001-00126-00009	Cultivo:20000	BARBECHO TRADICIONAL-SIN VARIEDAD	Secano
Recinto:18-084-001-00126-00004	Cultivo:20000	BARBECHO TRADICIONAL-SIN VARIEDAD	Secano
Recinto:18-084-001-00116-00002	Cultivo:20000	BARBECHO TRADICIONAL-SIN VARIEDAD	Secano
Recinto:18-084-001-00116-00006	Cultivo:20000	BARBECHO TRADICIONAL-SIN VARIEDAD	Secano
Recinto:18-084-001-00116-00004	Cultivo:20000	BARBECHO TRADICIONAL-SIN VARIEDAD	Secano
Recinto:18-084-001-00116-00003	Cultivo:20000	BARBECHO TRADICIONAL-SIN VARIEDAD	Secano
Recinto:18-084-004-00140-00001	Cultivo:20000	BARBECHO TRADICIONAL-SIN VARIEDAD	Regadío
Recinto:18-084-004-00141-00001	Cultivo:20000	BARBECHO TRADICIONAL-SIN VARIEDAD	Regadío
Recinto:18-084-004-00112-00001	Cultivo:20000	BARBECHO TRADICIONAL-SIN VARIEDAD	Secano
Recinto:18-084-004-00113-00003	Cultivo:20000	BARBECHO TRADICIONAL-SIN VARIEDAD	Secano
Recinto:18-084-004-00255-00001	Cultivo:20000	BARBECHO TRADICIONAL-SIN VARIEDAD	Secano
Recinto:18-084-004-00136-00001	Cultivo:20000	BARBECHO TRADICIONAL-SIN VARIEDAD	Secano

(1) Con incidencias que retienen pago o deniegan el expediente.  
(2) Se calcula sobre superficie declarada admisible.  
(3) Aplicación del artículo 16 bis del RD 147/2023.

Puede verificar la integridad de una copia de este documento mediante la lectura del código QR adjunto o mediante el acceso a la dirección <https://ws050.juntadeandalucia.es/verificarFirma> indicando el código de VERIFICACIÓN

FIRMADO POR	RAQUEL MARIA ESPIN CRESPO	FECHA	26/06/2024
VERIFICACIÓN	Pk2jmMQ72K8YCCCE9EQ8LU85ENJJ6M	PÁGINA	4653/8857





**APELLIDOS Y NOMBRE / RAZÓN SOCIAL**

MOLINA MOLINA JOSEFA

**NIF**

\*\*\*0625\*

**EXPEDIENTE**

1200309

**RESOLUCIÓN**

CONCESIÓN DE LA AYUDA

**DATOS DE MANTENIMIENTO UNIDADES**

**GRUPO DE PAGO**

ZONAS DE LIMITACIONES NATURALES

**Sup. Dec. Admisible**

35,17

**Sup. Resuelta**

35,17

**Sobredecl.**

0,00

**% Sobredecl.**

0,00

**RESUMEN DE PAGOS**

	<b><u>IMPORTE ( Euros )</u></b>			
	<b><u>RESUELTO</u></b>	<b><u>FEADER</u></b>	<b><u>MAPA</u></b>	<b><u>CAPADR</u></b>
Pago realizado	1.081,20	919,02	106,06	56,12
A pagar	106,80	90,78	10,48	5,54
<b>TOTAL</b>	<b>1.188,00</b>	<b>1.009,80</b>	<b>116,54</b>	<b>61,66</b>

**APLICACIÓN DE REDUCCIONES Y PENALIZACIONES (%)**

<b><u>Criterios de subvencionabilidad (1)</u></b>	<b><u>Presentación tardía</u></b>	<b><u>Omisión declaración</u></b>	<b><u>Condicionabilidad</u></b>
0,00	0,00	0,00	0,00

**IMPORTE ( Euros )**

<b><u>Calculado(2)</u></b>	<b><u>Reducción</u></b>	<b><u>Penalización</u></b>	<b><u>Reducción Penalización (3)</u></b>	<b><u>Penalización adicional</u></b>	<b><u>Resuelto</u></b>	<b><u>FEADER</u></b>	<b><u>MAPA</u></b>	<b><u>CAPADR</u></b>
1.188,00 €	0,00 €	0,00 €	0,00 €	0,00 €	1.188,00 €	1.009,80 €	116,54 €	61,66 €
<b>Importe Unitario:</b>	<b>54,00 €</b>	<b>Nuevo Importe Unitario:</b>	<b>33,78 €</b>					

(1) Con incidencias que retienen pago o deniegan el expediente.  
 (2) Se calcula sobre superficie declarada admisible.  
 (3) Aplicación del artículo 16 bis del RD 147/2023.

Puede verificar la integridad de una copia de este documento mediante la lectura del código QR adjunto o mediante el acceso a la dirección <a href="https://ws050.juntadeandalucia.es/verificarFirma">https://ws050.juntadeandalucia.es/verificarFirma</a> indicando el código de VERIFICACIÓN					
FIRMADO POR	RAQUEL MARIA ESPIN CRESPO		FECHA		26/06/2024
VERIFICACIÓN	Pk2jmMQ72K8YCCE9EQ8LU85ENJJ6M		PÁGINA		4654/8857



**RECINTOS PROPUESTOS**

REF.	REFERENCIA SIGPAC	CULTIVO	S/R	USO SIGPAC	Sup. Dec. admisible	Sup. Campo	Sup. Determ.	Sup. Resuelta
-577347	18-062-012-00850-0002	AVENA	S		0,04		0,04	0,04
-577346	18-049-007-00158-0006	OLIVAR	R		0,07		0,07	0,07
-577345	18-049-007-00158-0005	OLIVAR	R		0,17		0,17	0,17
-577344	18-049-007-00123-0005	OLIVAR	R		1,88		1,88	1,88
-577343	18-049-007-00122-0007	OLIVAR	R		0,03		0,03	0,03
6949944	18-049-007-00017-0001	OLIVAR	R		0,41		0,41	0,41
6950724	18-049-007-00079-0003	ESPÁRRAGOS	R		1,69		1,69	1,69
1700000006916613	18-049-005-00074-0001	OLIVAR	R		4,25		4,25	4,25
1700000006916615	18-049-900-09602-0017	ESPÁRRAGOS	S		0,01		0,01	0,01
1700000006916616	18-049-900-09602-0015	ESPÁRRAGOS	S		0,03		0,03	0,03
1700000006916618	18-049-007-00143-0001	ESPÁRRAGOS	R		1,16		1,16	1,16
1700000006916619	18-062-012-00149-0001	OLIVAR	S		0,21		0,21	0,21
1700000006916620	18-062-020-00112-0001	OLIVAR	S		0,92		0,92	0,92
1700000006916621	18-062-020-00137-0001	OLIVAR	S		0,47		0,47	0,47
1700000006916623	18-062-005-00501-0003	OLIVAR	S		0,55		0,55	0,55
1700000006916624	18-062-005-00363-0001	OLIVAR	R		0,69		0,69	0,69
1700000006916625	18-062-011-00220-0001	CEBADA	S		0,47		0,47	0,47
1700000006916626	18-062-011-00154-0001	CEBADA	S		0,04		0,04	0,04
1700000006916627	18-062-011-00163-0001	CEBADA	S		0,15		0,15	0,15
1700000006916628	18-062-005-00658-0002	CEBADA	S		0,01		0,01	0,01
1700000006916629	18-062-008-00193-0001	CEBADA	S		1,38		1,38	1,38
1700000006916631	18-062-012-00579-0001	AVENA	S		0,26		0,26	0,26
1700000006916632	18-062-012-00582-0003	AVENA	S		0,21		0,21	0,21
1700000006916633	18-062-011-00152-0001	CEBADA	S		1,03		1,03	1,03
1700000006916634	18-062-012-00851-0001	AVENA	S		0,16		0,16	0,16
1700000006916635	18-062-011-00266-0003	CEBADA	S		1,13		1,13	1,13
1700000006916636	18-062-005-00658-0001	CEBADA	S		0,50		0,50	0,50
1700000006916643	18-049-007-00018-0001	OLIVAR	R		1,45		1,45	1,45
1700000006916644	18-049-007-00072-0001	OLIVAR	R		0,01		0,01	0,01
1700000006916645	18-049-007-00071-0001	OLIVAR	R		0,03		0,03	0,03
1700000006916647	18-049-007-00079-0001	OLIVAR	R		1,16		1,16	1,16
1700000006916650	18-049-007-00123-0003	OLIVAR	R		0,73		0,73	0,73
1700000006916656	18-127-001-00255-0001	CEBADA	S		2,07		2,07	2,07
1700000006916657	18-062-021-00056-0001	AVENA	S		0,14		0,14	0,14
1700000006916658	18-062-005-00646-0001	CEBADA	S		0,62		0,62	0,62
1700000006916659	18-062-005-00638-0001	CEBADA	S		0,27		0,27	0,27
1700000006916660	18-049-007-00091-0001	OLIVAR	R		0,17		0,17	0,17
1700000006916661	18-049-007-00092-0002	OLIVAR	R		0,29		0,29	0,29
1700000006916662	18-062-005-00635-0003	CEBADA	S		0,01		0,01	0,01
1700000006916663	18-062-003-00161-0001	OLIVAR	S		1,08		1,08	1,08
1700000006916665	18-062-012-00148-0002	CEBADA	S		0,67		0,67	0,67
1700000006916666	18-062-003-00318-0001	OLIVAR	S		1,59		1,59	1,59
1700000006916667	18-062-012-00157-0001	AVENA	S		0,72		0,72	0,72
1700000006916669	18-062-020-00053-0001	AVENA	S		1,01		1,01	1,01
1700000006916670	18-062-005-00282-0001	OLIVAR	R		1,88		1,88	1,88
1700000006916672	18-062-020-00137-0002	AVENA	S		1,59		1,59	1,59
1700000006916673	18-062-004-00525-0001	OLIVAR	R		0,06		0,06	0,06
1700000006916674	18-062-011-00101-0002	ALMENDROS	S		1,70		1,70	1,70

**INCIDENCIAS**

**INCIDENCIA DESCRIPCIÓN**

(1) Con incidencias que retienen pago o deniegan el expediente.  
 (2) Se calcula sobre superficie declarada admisible.  
 (3) Aplicación del artículo 16 bis del RD 147/2023.

Puede verificar la integridad de una copia de este documento mediante la lectura del código QR adjunto o mediante el acceso a la dirección <a href="https://ws050.juntadeandalucia.es/verificarFirma">https://ws050.juntadeandalucia.es/verificarFirma</a> indicando el código de VERIFICACIÓN					
FIRMADO POR	RAQUEL MARIA ESPIN CRESPO		FECHA		26/06/2024
VERIFICACIÓN	Pk2jmMQ72K8YCCE9EQ8LU85ENJJ6M		PÁGINA		4655/8857



**INCIDENCIAS**

**INCIDENCIA DESCRIPCIÓN**

86119	Carga ganadera NO cumple con el valor mínimo de 0,2 UGM/ha. Recinto:18-062-011-00101-00003 Cultivo:62000 PASTOS PERMANENTES DE 5 O MAS AÑOS-SIN VARIEDAD Secano Carga Ganadera:0 Recinto:18-062-011-00152-00002 Cultivo:62000 PASTOS PERMANENTES DE 5 O MAS AÑOS-SIN VARIEDAD Secano Carga Ganadera:0 Recinto:18-062-011-00266-00001 Cultivo:62000 PASTOS PERMANENTES DE 5 O MAS AÑOS-SIN VARIEDAD Secano Carga Ganadera:0 Recinto:18-062-012-00850-00001 Cultivo:62000 PASTOS PERMANENTES DE 5 O MAS AÑOS-SIN VARIEDAD Secano Carga Ganadera:0 Recinto:18-062-012-00853-00001 Cultivo:62000 PASTOS PERMANENTES DE 5 O MAS AÑOS-SIN VARIEDAD Secano Carga Ganadera:0 Recinto:18-062-012-00853-00002 Cultivo:62000 PASTOS PERMANENTES DE 5 O MAS AÑOS-SIN VARIEDAD Secano Carga Ganadera:0 Recinto:18-127-900-09602-00002 Cultivo:62000 PASTOS PERMANENTES DE 5 O MAS AÑOS-SIN VARIEDAD Secano Carga Ganadera:0
86121	Recinto superficie forrajera que no realiza la actividad de producción de pastoreo. Recinto:18-062-011-00101-00003 Cultivo:62000 PASTOS PERMANENTES DE 5 O MAS AÑOS-SIN VARIEDAD Secano Actividad Agraria del recinto:5 Recinto:18-062-011-00152-00002 Cultivo:62000 PASTOS PERMANENTES DE 5 O MAS AÑOS-SIN VARIEDAD Secano Actividad Agraria del recinto:5 Recinto:18-062-011-00266-00001 Cultivo:62000 PASTOS PERMANENTES DE 5 O MAS AÑOS-SIN VARIEDAD Secano Actividad Agraria del recinto:5 Recinto:18-062-012-00850-00001 Cultivo:62000 PASTOS PERMANENTES DE 5 O MAS AÑOS-SIN VARIEDAD Secano Actividad Agraria del recinto:5 Recinto:18-062-012-00853-00001 Cultivo:62000 PASTOS PERMANENTES DE 5 O MAS AÑOS-SIN VARIEDAD Secano Actividad Agraria del recinto:5 Recinto:18-062-012-00853-00002 Cultivo:62000 PASTOS PERMANENTES DE 5 O MAS AÑOS-SIN VARIEDAD Secano Actividad Agraria del recinto:5 Recinto:18-127-900-09602-00002 Cultivo:62000 PASTOS PERMANENTES DE 5 O MAS AÑOS-SIN VARIEDAD Secano Actividad Agraria del recinto:5
86122	Recinto superficie forrajera que realiza la actividad de producción de pastoreo y no declara el o los códigos del Registro de Explotaciones Ganaderas de Andalucía, REGA. Recinto:18-062-011-00101-00003 Cultivo:62000 PASTOS PERMANENTES DE 5 O MAS AÑOS-SIN VARIEDAD Secano Recinto:18-062-011-00152-00002 Cultivo:62000 PASTOS PERMANENTES DE 5 O MAS AÑOS-SIN VARIEDAD Secano Recinto:18-062-011-00266-00001 Cultivo:62000 PASTOS PERMANENTES DE 5 O MAS AÑOS-SIN VARIEDAD Secano Recinto:18-062-012-00850-00001 Cultivo:62000 PASTOS PERMANENTES DE 5 O MAS AÑOS-SIN VARIEDAD Secano Recinto:18-062-012-00853-00001 Cultivo:62000 PASTOS PERMANENTES DE 5 O MAS AÑOS-SIN VARIEDAD Secano Recinto:18-062-012-00853-00002 Cultivo:62000 PASTOS PERMANENTES DE 5 O MAS AÑOS-SIN VARIEDAD Secano Recinto:18-127-900-09602-00002 Cultivo:62000 PASTOS PERMANENTES DE 5 O MAS AÑOS-SIN VARIEDAD Secano
86124	Recinto de forrajera para Cálculo de Carga Ganadera que No pertenece a Explotación. Recinto:18-062-011-00101-00003 Cultivo:62000 PASTOS PERMANENTES DE 5 O MAS AÑOS-SIN VARIEDAD Secano Recinto:18-062-011-00152-00002 Cultivo:62000 PASTOS PERMANENTES DE 5 O MAS AÑOS-SIN VARIEDAD Secano Recinto:18-062-011-00266-00001 Cultivo:62000 PASTOS PERMANENTES DE 5 O MAS AÑOS-SIN VARIEDAD Secano Recinto:18-062-012-00850-00001 Cultivo:62000 PASTOS PERMANENTES DE 5 O MAS AÑOS-SIN VARIEDAD Secano Recinto:18-062-012-00853-00001 Cultivo:62000 PASTOS PERMANENTES DE 5 O MAS AÑOS-SIN VARIEDAD Secano Recinto:18-062-012-00853-00002 Cultivo:62000 PASTOS PERMANENTES DE 5 O MAS AÑOS-SIN VARIEDAD Secano Recinto:18-117-001-00038-00004 Cultivo:62000 PASTOS PERMANENTES DE 5 O MAS AÑOS-SIN VARIEDAD Secano Recinto:18-127-900-09602-00002 Cultivo:62000 PASTOS PERMANENTES DE 5 O MAS AÑOS-SIN VARIEDAD Secano

**Datos considerados para el Cálculo de la Carga Ganadera del expediente**

Superficie determinada para Cálculo Carga Ganadera: 0,00 ha  
 Carga Ganadera del Expediente: 0,00 ugm/ha

**Incidencias de carga ganadera**

**INCIDENCIA DESCRIPCIÓN**

86122	Recinto superficie forrajera que realiza la actividad de producción de pastoreo y no declara el o los códigos del Registro de Explotaciones Ganaderas de Andalucía, REGA. Recinto:18-127-900-09602-00002 Cultivo:62000 PASTOS PERMANENTES DE 5 O MAS AÑOS-SIN VARIEDAD Secano
-------	--

(1) Con incidencias que retienen pago o deniegan el expediente.  
 (2) Se calcula sobre superficie declarada admisible.  
 (3) Aplicación del artículo 16 bis del RD 147/2023.

Puede verificar la integridad de una copia de este documento mediante la lectura del código QR adjunto o mediante el acceso a la dirección <a href="https://ws050.juntadeandalucia.es/verificarFirma">https://ws050.juntadeandalucia.es/verificarFirma</a> indicando el código de VERIFICACIÓN				
FIRMADO POR	RAQUEL MARIA ESPIN CRESPO	FECHA	26/06/2024	
VERIFICACIÓN	Pk2jmMQ72K8YCC9E9EQ8LU85ENJJ6M	PÁGINA	4656/8857	



	Recinto:18-127-900-09602-00002	Cultivo:62000	PASTOS PERMANENTES DE 5 O MAS AÑOS-SIN VARIEDAD	Secano
	Recinto:18-127-900-09602-00002	Cultivo:62000	PASTOS PERMANENTES DE 5 O MAS AÑOS-SIN VARIEDAD	Secano
	Recinto:18-127-900-09602-00002	Cultivo:62000	PASTOS PERMANENTES DE 5 O MAS AÑOS-SIN VARIEDAD	Secano
	Recinto:18-062-011-00152-00002	Cultivo:62000	PASTOS PERMANENTES DE 5 O MAS AÑOS-SIN VARIEDAD	Secano
	Recinto:18-062-011-00101-00003	Cultivo:62000	PASTOS PERMANENTES DE 5 O MAS AÑOS-SIN VARIEDAD	Secano
	Recinto:18-062-011-00266-00001	Cultivo:62000	PASTOS PERMANENTES DE 5 O MAS AÑOS-SIN VARIEDAD	Secano
	Recinto:18-062-012-00853-00002	Cultivo:62000	PASTOS PERMANENTES DE 5 O MAS AÑOS-SIN VARIEDAD	Secano
	Recinto:18-062-012-00850-00001	Cultivo:62000	PASTOS PERMANENTES DE 5 O MAS AÑOS-SIN VARIEDAD	Secano
	Recinto:18-062-012-00853-00001	Cultivo:62000	PASTOS PERMANENTES DE 5 O MAS AÑOS-SIN VARIEDAD	Secano
86124	Recinto de forrajera para Cálculo de Carga Ganadera que No pertenece a Explotación.			
	Recinto:18-127-900-09602-00002	Cultivo:62000	PASTOS PERMANENTES DE 5 O MAS AÑOS-SIN VARIEDAD	Secano
	Recinto:18-127-900-09602-00002	Cultivo:62000	PASTOS PERMANENTES DE 5 O MAS AÑOS-SIN VARIEDAD	Secano
	Recinto:18-127-900-09602-00002	Cultivo:62000	PASTOS PERMANENTES DE 5 O MAS AÑOS-SIN VARIEDAD	Secano
	Recinto:18-127-900-09602-00002	Cultivo:62000	PASTOS PERMANENTES DE 5 O MAS AÑOS-SIN VARIEDAD	Secano
	Recinto:18-117-001-00038-00004	Cultivo:62000	PASTOS PERMANENTES DE 5 O MAS AÑOS-SIN VARIEDAD	Secano
	Recinto:18-062-011-00152-00002	Cultivo:62000	PASTOS PERMANENTES DE 5 O MAS AÑOS-SIN VARIEDAD	Secano
	Recinto:18-062-011-00101-00003	Cultivo:62000	PASTOS PERMANENTES DE 5 O MAS AÑOS-SIN VARIEDAD	Secano
	Recinto:18-062-011-00266-00001	Cultivo:62000	PASTOS PERMANENTES DE 5 O MAS AÑOS-SIN VARIEDAD	Secano
	Recinto:18-062-012-00853-00002	Cultivo:62000	PASTOS PERMANENTES DE 5 O MAS AÑOS-SIN VARIEDAD	Secano
	Recinto:18-062-012-00850-00001	Cultivo:62000	PASTOS PERMANENTES DE 5 O MAS AÑOS-SIN VARIEDAD	Secano
	Recinto:18-062-012-00853-00001	Cultivo:62000	PASTOS PERMANENTES DE 5 O MAS AÑOS-SIN VARIEDAD	Secano
86128	Recinto de Forrajeras que no ha contabilizado para Carga Ganadera por no tener una explotación válida para el cálculo de la Carga Ganadera			
	Recinto:18-127-900-09602-00002	Cultivo:62	PASTOS PERMANENTES DE 5 O MAS AÑOS-	
	Recinto:18-127-900-09602-00002	Cultivo:62	PASTOS PERMANENTES DE 5 O MAS AÑOS-	
	Recinto:18-127-900-09602-00002	Cultivo:62	PASTOS PERMANENTES DE 5 O MAS AÑOS-	
	Recinto:18-127-900-09602-00002	Cultivo:62	PASTOS PERMANENTES DE 5 O MAS AÑOS-	
	Recinto:18-117-001-00038-00004	Cultivo:62	PASTOS PERMANENTES DE 5 O MAS AÑOS-	
	Recinto:18-062-011-00152-00002	Cultivo:62	PASTOS PERMANENTES DE 5 O MAS AÑOS-	
	Recinto:18-062-011-00101-00003	Cultivo:62	PASTOS PERMANENTES DE 5 O MAS AÑOS-	
	Recinto:18-062-011-00266-00001	Cultivo:62	PASTOS PERMANENTES DE 5 O MAS AÑOS-	
	Recinto:18-062-012-00853-00002	Cultivo:62	PASTOS PERMANENTES DE 5 O MAS AÑOS-	
	Recinto:18-062-012-00850-00001	Cultivo:62	PASTOS PERMANENTES DE 5 O MAS AÑOS-	
	Recinto:18-062-012-00853-00001	Cultivo:62	PASTOS PERMANENTES DE 5 O MAS AÑOS-	
86132	Recinto superficie forrajera que no realiza la actividad de producción de pastoreo.			
	Recinto:18-127-900-09602-00002	Cultivo:62000	PASTOS PERMANENTES DE 5 O MAS AÑOS-SIN VARIEDAD	Secano
	Recinto:18-127-900-09602-00002	Cultivo:62000	PASTOS PERMANENTES DE 5 O MAS AÑOS-SIN VARIEDAD	Secano
	Recinto:18-127-900-09602-00002	Cultivo:62000	PASTOS PERMANENTES DE 5 O MAS AÑOS-SIN VARIEDAD	Secano
	Recinto:18-127-900-09602-00002	Cultivo:62000	PASTOS PERMANENTES DE 5 O MAS AÑOS-SIN VARIEDAD	Secano
	Recinto:18-062-011-00152-00002	Cultivo:62000	PASTOS PERMANENTES DE 5 O MAS AÑOS-SIN VARIEDAD	Secano
	Recinto:18-062-011-00101-00003	Cultivo:62000	PASTOS PERMANENTES DE 5 O MAS AÑOS-SIN VARIEDAD	Secano
	Recinto:18-062-011-00266-00001	Cultivo:62000	PASTOS PERMANENTES DE 5 O MAS AÑOS-SIN VARIEDAD	Secano
	Recinto:18-062-012-00853-00002	Cultivo:62000	PASTOS PERMANENTES DE 5 O MAS AÑOS-SIN VARIEDAD	Secano
	Recinto:18-062-012-00850-00001	Cultivo:62000	PASTOS PERMANENTES DE 5 O MAS AÑOS-SIN VARIEDAD	Secano
	Recinto:18-062-012-00853-00001	Cultivo:62000	PASTOS PERMANENTES DE 5 O MAS AÑOS-SIN VARIEDAD	Secano

(1) Con incidencias que retienen pago o deniegan el expediente.  
 (2) Se calcula sobre superficie declarada admisible.  
 (3) Aplicación del artículo 16 bis del RD 147/2023.

Puede verificar la integridad de una copia de este documento mediante la lectura del código QR adjunto o mediante el acceso a la dirección <a href="https://ws050.juntadeandalucia.es/verificarFirma">https://ws050.juntadeandalucia.es/verificarFirma</a> indicando el código de VERIFICACIÓN					
FIRMADO POR	RAQUEL MARIA ESPIN CRESPO		FECHA		26/06/2024
VERIFICACIÓN	Pk2jmMQ72K8YCC9E9EQ8LU85ENJJ6M		PÁGINA		4657/8857



**APELLIDOS Y NOMBRE / RAZÓN SOCIAL**

MOLINA OCETE JUAN JAVIER

**NIF**  
\*\*\*6575\*

**EXPEDIENTE**  
1220216

**RESOLUCIÓN**  
CONCESIÓN DE LA AYUDA

**DATOS DE MANTENIMIENTO UNIDADES**

<b>GRUPO DE PAGO</b>	<b>Sup. Dec. Admisible</b>	<b>Sup. Resuelta</b>	<b>Sobredecl.</b>	<b>% Sobredecl.</b>
ZONAS DE LIMITACIONES NATURALES	29,10	29,10	0,00	0,00

**RESUMEN DE PAGOS**

	<b>IMPORTE ( Euros )</b>			
	<b>RESUELTO</b>	<b>FEADER</b>	<b>MAPA</b>	<b>CAPADR</b>
Pago realizado	1.081,20	919,02	106,06	56,12
A pagar	106,80	90,78	10,48	5,54
<b>TOTAL</b>	<b>1.188,00</b>	<b>1.009,80</b>	<b>116,54</b>	<b>61,66</b>

**APLICACIÓN DE REDUCCIONES Y PENALIZACIONES (%)**

<b>Criterios de subvencionabilidad (1)</b>	<b>Presentación tardía</b>	<b>Omisión declaración</b>	<b>Condicionalidad</b>
0,00	0,00	0,00	0,00

**IMPORTE ( Euros )**

Calculado(2)	Reducción	Penalización	Reducción Penalización (3)	Penalización adicional	Resuelto	FEADER	MAPA	CAPADR
1.188,00 €	0,00 €	0,00 €	0,00 €	0,00 €	1.188,00 €	1.009,80 €	116,54 €	61,66 €
<b>Importe Unitario:</b>	<b>54,00 €</b>	<b>Nuevo Importe Unitario:</b>	<b>40,82 €</b>					

**RECINTOS PROPUESTOS**

<b>REF.</b>	<b>REFERENCIA SIGPAC</b>	<b>CULTIVO</b>	<b>S/R</b>	<b>USO SIGPAC</b>	<b>Sup. Dec. admisible</b>	<b>Sup. Campo</b>	<b>Sup. Determ.</b>	<b>Sup. Resuelta</b>
-1559893	18-107-026-00027-0003	OLIVAR	S		0,62		0,62	0,62
-1559892	18-107-026-00027-0003	OLIVAR	S		1,99		1,99	1,99
-571791	18-107-026-00027-0003	OLIVAR	S		1,06		1,06	1,06
4585546	18-107-026-00028-0006	OLIVAR	S		1,34		1,34	1,34
4625295	18-204-036-00155-0001	OLIVAR	S		0,74		0,74	0,74
6949034	18-202-045-00105-0001	OLIVAR	S		0,74		0,74	0,74
6949036	18-202-045-00105-0002	AVENA	S		1,39		1,39	1,39
6949037	18-107-031-00057-0002	OLIVAR	S		4,49		4,49	4,49
6949039	18-107-031-00058-0001	OLIVAR	S		0,06		0,06	0,06
6949041	18-202-045-00109-0001	OLIVAR	S		2,77		2,77	2,77
6949042	18-202-045-00109-0002	AVENA	S		2,45		2,45	2,45
6949043	18-202-045-00109-0003	OLIVAR	S		2,25		2,25	2,25
6949153	18-202-045-00059-0001	AVENA	S		4,18		4,18	4,18
6949154	18-202-043-00151-0001	OLIVAR	S		2,23		2,23	2,23
6958775	18-202-045-00398-0001	OLIVAR	S		1,53		1,53	1,53
170000007008403	18-107-026-00027-0003	OLIVAR	S		1,26		1,26	1,26

(1) Con incidencias que retienen pago o deniegan el expediente.  
 (2) Se calcula sobre superficie declarada admisible.  
 (3) Aplicación del artículo 16 bis del RD 147/2023.

Puede verificar la integridad de una copia de este documento mediante la lectura del código QR adjunto o mediante el acceso a la dirección <a href="https://ws050.juntadeandalucia.es/verificarFirma">https://ws050.juntadeandalucia.es/verificarFirma</a> indicando el código de VERIFICACIÓN					
FIRMADO POR	RAQUEL MARIA ESPIN CRESPO		FECHA		26/06/2024
VERIFICACIÓN	Pk2jmMQ72K8YCCE9EQ8LU85ENJJ6M		PÁGINA		4658/8857





**INCIDENCIAS**

**INCIDENCIA DESCRIPCIÓN**

86124	Recinto de forrajera para Cálculo de Carga Ganadera que No pertenece a Explotación. Recinto:18-177-003-00081-00003 Cultivo:62000 PASTOS PERMANENTES DE 5 O MAS AÑOS-SIN VARIEDAD Secano Recinto:18-177-003-00081-00004 Cultivo:62000 PASTOS PERMANENTES DE 5 O MAS AÑOS-SIN VARIEDAD Secano Recinto:18-177-003-00083-00002 Cultivo:62000 PASTOS PERMANENTES DE 5 O MAS AÑOS-SIN VARIEDAD Secano Recinto:18-177-003-00083-00011 Cultivo:62000 PASTOS PERMANENTES DE 5 O MAS AÑOS-SIN VARIEDAD Secano Recinto:18-177-003-00083-00013 Cultivo:62000 PASTOS PERMANENTES DE 5 O MAS AÑOS-SIN VARIEDAD Secano Recinto:18-177-003-00083-00017 Cultivo:62000 PASTOS PERMANENTES DE 5 O MAS AÑOS-SIN VARIEDAD Secano Recinto:18-177-003-00083-00018 Cultivo:62000 PASTOS PERMANENTES DE 5 O MAS AÑOS-SIN VARIEDAD Secano Recinto:18-177-003-00083-00020 Cultivo:62000 PASTOS PERMANENTES DE 5 O MAS AÑOS-SIN VARIEDAD Secano Recinto:18-177-003-00083-00022 Cultivo:62000 PASTOS PERMANENTES DE 5 O MAS AÑOS-SIN VARIEDAD Secano Recinto:18-177-003-00083-00023 Cultivo:62000 PASTOS PERMANENTES DE 5 O MAS AÑOS-SIN VARIEDAD Secano Recinto:18-177-003-00083-00030 Cultivo:62000 PASTOS PERMANENTES DE 5 O MAS AÑOS-SIN VARIEDAD Secano Recinto:18-177-003-00085-00002 Cultivo:62000 PASTOS PERMANENTES DE 5 O MAS AÑOS-SIN VARIEDAD Secano Recinto:18-177-003-00127-00003 Cultivo:62000 PASTOS PERMANENTES DE 5 O MAS AÑOS-SIN VARIEDAD Secano
-------	--

(1) Con incidencias que retienen pago o deniegan el expediente.  
(2) Se calcula sobre superficie declarada admisible.  
(3) Aplicación del artículo 16 bis del RD 147/2023.

Puede verificar la integridad de una copia de este documento mediante la lectura del código QR adjunto o mediante el acceso a la dirección <https://ws050.juntadeandalucia.es/verificarFirma> indicando el código de VERIFICACIÓN

FIRMADO POR	RAQUEL MARIA ESPIN CRESPO	FECHA	26/06/2024
VERIFICACIÓN	Pk2jmMQ72K8YCCE9EQ8LU85ENJJ6M	PÁGINA	4659/8857





**APELLIDOS Y NOMBRE / RAZÓN SOCIAL**

MOLINA PÉREZ ANA VICTORIA

**NIF**

\*\*\*\*8264\*

**EXPEDIENTE**

1055752

**RESOLUCIÓN**

CONCESIÓN DE LA AYUDA

**DATOS DE MANTENIMIENTO UNIDADES**

**GRUPO DE PAGO**

ZONAS DE LIMITACIONES NATURALES

**Sup. Dec. Admisible**

19,41

**Sup. Resuelta**

19,41

**Sobredecl.**

0,00

**% Sobredecl.**

0,00

**RESUMEN DE PAGOS**

	<b>IMPORTE ( Euros )</b>			
	<b>RESUELTO</b>	<b>FEADER</b>	<b>MAPA</b>	<b>CAPADR</b>
Pago realizado	910,56	773,98	89,33	47,26
A pagar	89,95	76,46	8,82	4,67
<b>TOTAL</b>	<b>1.000,51</b>	<b>850,44</b>	<b>98,15</b>	<b>51,93</b>

**APLICACIÓN DE REDUCCIONES Y PENALIZACIONES (%)**

<b>Criterios de subvencionabilidad (1)</b>	<b>Presentación tardía</b>	<b>Omisión declaración</b>	<b>Condicionabilidad</b>
0,00	0,00	0,00	0,00

**IMPORTE ( Euros )**

Calculado(2)	Reducción	Penalización	Reducción Penalización (3)	Penalización adicional	Resuelto	FEADER	MAPA	CAPADR
1.000,51 €	0,00 €	0,00 €	0,00 €	0,00 €	1.000,51 €	850,43 €	98,15 €	51,93 €
<b>Importe Unitario:</b>	<b>54,00 €</b>	<b>Nuevo Importe Unitario:</b>	<b>51,55 €</b>					

**RECINTOS PROPUESTOS**

<b>REF.</b>	<b>REFERENCIA SIGPAC</b>	<b>CULTIVO</b>	<b>S/R</b>	<b>USO</b>	<b>Sup. Dec. admisible</b>	<b>Sup. Campo</b>	<b>Sup. Determ.</b>	<b>Sup. Resuelta</b>
				<b>SIGPAC</b>				
-1501081	18-204-032-00003-0002	OLIVAR	S		0,95		0,95	0,95
-526591	18-204-032-00003-0002	OLIVAR	S		4,15		4,15	4,15
-526589	18-204-032-00001-0004	OLIVAR	S		0,46		0,46	0,46
-526588	18-204-032-00001-0002	OLIVAR	S		9,91		9,91	9,91
-526586	18-202-044-00055-0001	OLIVAR	S		1,98		1,98	1,98
-526585	18-202-043-00177-0002	OLIVAR	S		0,45		0,45	0,45
-526584	18-202-043-00177-0001	AVENA	S		1,51		1,51	1,51

(1) Con incidencias que retienen pago o deniegan el expediente.  
 (2) Se calcula sobre superficie declarada admisible.  
 (3) Aplicación del artículo 16 bis del RD 147/2023.

Puede verificar la integridad de una copia de este documento mediante la lectura del código QR adjunto o mediante el acceso a la dirección <https://ws050.juntadeandalucia.es/verificarFirma> indicando el código de VERIFICACIÓN

FIRMADO POR	RAQUEL MARIA ESPIN CRESPO	FECHA	26/06/2024
VERIFICACIÓN	Pk2jmMQ72K8YCCE9EQ8LU85ENJJ6M	PÁGINA	4660/8857



**APELLIDOS Y NOMBRE / RAZÓN SOCIAL**

MOLINA REVELLES FERNANDO

**NIF**

\*\*\*\*5708\*

**EXPEDIENTE**

1189438

**RESOLUCIÓN**

CONCESIÓN DE LA AYUDA

**DATOS DE MANTENIMIENTO UNIDADES****GRUPO DE PAGO**

ZONAS DE LIMITACIONES NATURALES

**Sup. Dec.  
Admisible**

91,40

**Sup.  
Resuelta**

91,40

**Sobredecl.**

0,00

**% Sobredecl.**

0,00

**RESUMEN DE PAGOS**

	<b>IMPORTE ( Euros )</b>			
	<b>RESUELTO</b>	<b>FEADER</b>	<b>MAPA</b>	<b>CAPADR</b>
Pago realizado	1.081,20	919,02	106,06	56,12
A pagar	106,80	90,78	10,48	5,54
<b>TOTAL</b>	<b>1.188,00</b>	<b>1.009,80</b>	<b>116,54</b>	<b>61,66</b>

**APLICACIÓN DE REDUCCIONES Y PENALIZACIONES (%)**

<b>Criterios de subvencionabilidad (1)</b>	<b>Presentación tardía</b>	<b>Omisión declaración</b>	<b>Condicionabilidad</b>
0,00	0,00	0,00	0,00

**IMPORTE ( Euros )**

Calculado(2)	Reducción	Penalización	Reducción Penalización (3)	Penalización adicional	Resuelto	FEADER	MAPA	CAPADR
1.188,00 €	0,00 €	0,00 €	0,00 €	0,00 €	1.188,00 €	1.009,80 €	116,54 €	61,66 €
Importe Unitario:	54,00 €	Nuevo Importe Unitario:	13,00 €					

(1) Con incidencias que retienen pago o deniegan el expediente.

(2) Se calcula sobre superficie declarada admisible.

(3) Aplicación del artículo 16 bis del RD 147/2023.

Puede verificar la integridad de una copia de este documento mediante la lectura del código QR adjunto o mediante el acceso a la dirección <https://ws050.juntadeandalucia.es/verificarFirma> indicando el código de VERIFICACIÓN

FIRMADO POR

RAQUEL MARIA ESPIN CRESPO

FECHA

26/06/2024

VERIFICACIÓN

Pk2jmMQ72K8YCCE9EQ8LU85ENJJJ6M

PÁGINA

4661/8857





**RECINTOS PROPUESTOS**

REF.	REFERENCIA SIGPAC	CULTIVO	S/R	USO SIGPAC	Sup. Dec. admisible	Sup. Campo	Sup. Determ.	Sup. Resuelta
-1526694	18-062-900-09606-0019	OLIVAR	S		0,01		0,01	0,01
-1526693	18-049-007-00122-0001	OLIVAR	R		0,04		0,04	0,04
-1017614	18-062-003-00166-0001	OLIVAR	S		0,39		0,39	0,39
-139362	18-062-012-00648-0004	OLIVAR	S		0,04		0,04	0,04
4180772	18-062-011-00398-0001	ALMENDROS	R		2,50		2,50	2,50
4180779	18-062-011-00399-0001	ALMENDROS	S		0,97		0,97	0,97
4180780	18-062-011-00406-0001	ALMENDROS	S		0,73		0,73	0,73
4180785	18-062-011-00407-0001	ALMENDROS	S		1,38		1,38	1,38
4196324	18-062-011-00407-0002	ALMENDROS	S		0,28		0,28	0,28
4232487	18-062-011-00399-0002	ALMENDROS	S		0,04		0,04	0,04
4621893	18-062-005-00377-0001	AVENA	S		0,55		0,55	0,55
4621896	18-062-005-00338-0001	TRITICALE	S		0,19		0,19	0,19
4622005	18-049-007-00122-0001	OLIVAR	R		1,51		1,51	1,51
4622026	18-062-011-09008-0005	BARBECHO TRADICIONAL	S		0,04		0,04	0,04
4630856	18-062-004-00139-0002	OLIVAR	S		0,56		0,56	0,56
4636555	18-049-008-00029-0001	OLIVAR	S		0,08		0,08	0,08
4636558	18-049-008-00028-0002	OLIVAR	S		0,15		0,15	0,15
4811985	18-062-012-00025-0001	ALMENDROS	S		0,29		0,29	0,29
4811988	18-062-012-00026-0001	ALMENDROS	S		0,58		0,58	0,58
5247829	18-062-020-00164-0004	ALMENDROS	S		0,87		0,87	0,87
5247843	18-062-020-00164-0002	OLIVAR	S		0,36		0,36	0,36
5247869	18-062-012-00675-0001	ALMENDROS	S		0,54		0,54	0,54
5483837	18-062-011-00499-0001	OLIVAR	R		2,21		2,21	2,21
1700000005516263	18-062-005-00252-0001	TRITICALE	S		0,33		0,33	0,33
1700000005516264	18-062-020-00131-0001	OLIVAR	S		0,82		0,82	0,82
1700000005516265	18-062-004-00774-0001	AVENA	S		0,04		0,04	0,04
1700000005516271	18-062-005-00249-0001	AVENA	S		0,29		0,29	0,29
1700000005516273	18-062-004-00771-0001	AVENA	S		0,14		0,14	0,14
1700000005516276	18-062-005-00302-0001	TRITICALE	S		0,64		0,64	0,64
1700000005516277	18-062-005-00339-0001	TRITICALE	S		0,16		0,16	0,16
1700000005516278	18-062-005-00399-0002	BARBECHO TRADICIONAL	S		0,08		0,08	0,08
1700000005516279	18-062-005-00399-0001	BARBECHO TRADICIONAL	S		0,51		0,51	0,51
1700000005516280	18-062-005-00380-0001	AVENA	S		0,84		0,84	0,84
1700000005516281	18-062-005-00574-0001	TRITICALE	S		0,63		0,63	0,63
1700000005516282	18-049-008-00002-0001	OLIVAR	R		1,66		1,66	1,66
1700000005516293	18-062-020-00028-0004	AVENA	S		0,82		0,82	0,82
1700000005516294	18-062-020-00029-0003	AVENA	S		0,01		0,01	0,01
1700000005516295	18-062-020-00028-0005	AVENA	S		1,90		1,90	1,90
1700000005516296	18-062-020-00029-0002	AVENA	S		0,99		0,99	0,99
1700000005516297	18-062-020-00058-0001	AVENA	S		1,47		1,47	1,47
1700000005516298	18-062-004-00131-0001	OLIVAR	S		0,59		0,59	0,59
1700000005516299	18-062-005-00038-0001	OLIVAR	S		0,38		0,38	0,38
1700000005516300	18-062-003-00351-0001	OLIVAR	S		0,79		0,79	0,79
1700000005516301	18-062-004-00104-0002	OLIVAR	S		0,58		0,58	0,58
1700000005516302	18-062-003-00249-0001	OLIVAR	S		0,39		0,39	0,39
1700000005516303	18-062-003-00316-0001	OLIVAR	S		1,26		1,26	1,26
1700000005516304	18-062-003-00247-0001	OLIVAR	S		0,39		0,39	0,39
1700000005516305	18-062-003-00247-0002	OLIVAR	S		0,18		0,18	0,18
1700000005516306	18-062-003-00166-0001	OLIVAR	S		0,99		0,99	0,99
1700000005516310	18-049-008-00034-0001	OLIVAR	S		1,27		1,27	1,27
1700000005516312	18-049-008-00030-0001	OLIVAR	S		0,46		0,46	0,46
1700000005516313	18-049-008-00031-0001	OLIVAR	S		0,58		0,58	0,58

(1) Con incidencias que retienen pago o deniegan el expediente.  
 (2) Se calcula sobre superficie declarada admisible.  
 (3) Aplicación del artículo 16 bis del RD 147/2023.

Puede verificar la integridad de una copia de este documento mediante la lectura del código QR adjunto o mediante el acceso a la dirección <a href="https://ws050.juntadeandalucia.es/verificarFirma">https://ws050.juntadeandalucia.es/verificarFirma</a> indicando el código de VERIFICACIÓN					
FIRMADO POR	RAQUEL MARIA ESPIN CRESPO		FECHA		26/06/2024
VERIFICACIÓN	Pk2jmMQ72K8YCCE9EQ8LU85ENJJ6M		PÁGINA		4662/8857



**RECINTOS PROPUESTOS**

REF.	REFERENCIA SIGPAC	CULTIVO	S/R	USO SIGPAC	Sup. Dec. admisible	Sup. Campo	Sup. Determ.	Sup. Resuelta
170000005516314	18-062-012-00027-0001	CEBADA	S		0,34		0,34	0,34
170000005516315	18-062-012-00030-0001	CEBADA	S		0,33		0,33	0,33
170000005516316	18-062-012-00028-0001	CEBADA	S		0,21		0,21	0,21
170000005516317	18-062-012-00029-0001	CEBADA	S		0,20		0,20	0,20
170000005516318	18-062-011-00467-0001	BARBECHO TRADICIONAL	S		0,59		0,59	0,59
170000005516319	18-062-011-00468-0001	BARBECHO TRADICIONAL	S		4,50		4,50	4,50
170000005516321	18-062-011-00472-0001	BARBECHO TRADICIONAL	S		1,20		1,20	1,20
170000005516323	18-062-011-00080-0001	BARBECHO TRADICIONAL	S		0,35		0,35	0,35
170000005516330	18-062-020-00032-0004	AVENA	S		1,31		1,31	1,31
170000005516331	18-062-020-00031-0002	AVENA	S		1,55		1,55	1,55
170000005516332	18-062-005-00163-0001	BARBECHO TRADICIONAL	S		1,09		1,09	1,09
170000005516333	18-062-008-00034-0001	BARBECHO TRADICIONAL	S		1,56		1,56	1,56
170000005516334	18-062-020-00165-0001	CEBADA	S		1,32		1,32	1,32
170000005516335	18-062-020-00166-0001	CEBADA	S		0,29		0,29	0,29
170000005516336	18-062-020-00167-0001	CEBADA	S		0,55		0,55	0,55
170000005516337	18-062-021-00059-0001	CEBADA	S		1,45		1,45	1,45
170000005516338	18-062-012-00168-0001	AVENA	S		1,12		1,12	1,12
170000005516339	18-062-012-00676-0001	AVENA	S		1,22		1,22	1,22
170000005516340	18-062-005-00564-0002	OLIVAR	S		0,03		0,03	0,03
170000005516341	18-062-005-00563-0001	OLIVAR	S		0,17		0,17	0,17
170000005516342	18-062-005-00573-0002	OLIVAR	S		0,05		0,05	0,05
170000005516344	18-062-005-00778-0001	OLIVAR	S		0,18		0,18	0,18
170000005516345	18-062-005-00616-0001	OLIVAR	S		0,15		0,15	0,15
170000005516346	18-062-011-00124-0001	OLIVAR	S		0,68		0,68	0,68
170000005516347	18-062-011-00084-0001	OLIVAR	S		0,85		0,85	0,85
170000005516348	18-062-005-00180-0002	OLIVAR	R		0,79		0,79	0,79
170000005516349	18-062-005-00048-0001	OLIVAR	S		0,49		0,49	0,49
170000005516350	18-062-005-00310-0002	OLIVAR	S		0,45		0,45	0,45
170000005516351	18-062-005-00180-0003	OLIVAR	R		2,52		2,52	2,52
170000005516354	18-062-005-00311-0001	OLIVAR	S		0,77		0,77	0,77
170000005516355	18-062-005-00383-0001	OLIVAR	S		0,55		0,55	0,55
170000005516356	18-062-012-00566-0001	OLIVAR	S		0,91		0,91	0,91
170000005516357	18-062-012-00648-0001	OLIVAR	S		0,49		0,49	0,49
170000005516358	18-062-020-00140-0001	CEBADA	S		0,03		0,03	0,03
170000005516359	18-062-012-00704-0001	OLIVAR	S		0,74		0,74	0,74
170000005516360	18-062-012-00884-0002	OLIVAR	S		0,10		0,10	0,10
170000005516361	18-062-012-00090-0001	CEBADA	S		0,54		0,54	0,54
170000005516362	18-062-012-00137-0001	CEBADA	S		0,56		0,56	0,56
170000005516363	18-062-012-00167-0001	AVENA	S		0,15		0,15	0,15
170000005516364	18-062-011-00493-0001	ALMENDROS	S		2,06		2,06	2,06
170000005516365	18-062-012-00690-0001	ALMENDROS	S		1,35		1,35	1,35
170000005516366	18-062-012-00648-0003	ALMENDROS	S		1,04		1,04	1,04
170000005516367	18-062-012-00617-0001	ALMENDROS	S		0,39		0,39	0,39
170000005516368	18-062-011-00507-0001	ALMENDROS	S		1,00		1,00	1,00
170000005516369	18-062-011-00509-0001	ALMENDROS	S		0,93		0,93	0,93
170000005516370	18-062-011-00427-0001	ALMENDROS	S		1,02		1,02	1,02
170000005516371	18-062-011-00426-0001	ALMENDROS	S		0,86		0,86	0,86
170000005516372	18-062-012-00484-0001	ALMENDROS	S		2,65		2,65	2,65
170000005516373	18-062-012-00485-0003	ALMENDROS	S		2,22		2,22	2,22
170000005516374	18-062-012-00486-0003	ALMENDROS	S		1,60		1,60	1,60
170000005516375	18-062-011-00569-0001	ALMENDROS	S		0,50		0,50	0,50
170000005516376	18-062-005-00302-0002	ALMENDROS	S		0,34		0,34	0,34

(1) Con incidencias que retienen pago o deniegan el expediente.  
(2) Se calcula sobre superficie declarada admisible.  
(3) Aplicación del artículo 16 bis del RD 147/2023.

<p>Puede verificar la integridad de una copia de este documento mediante la lectura del código QR adjunto o mediante el acceso a la dirección <a href="https://ws050.juntadeandalucia.es/verificarFirma">https://ws050.juntadeandalucia.es/verificarFirma</a> indicando el código de VERIFICACIÓN</p>				
FIRMADO POR	RAQUEL MARIA ESPIN CRESPO	FECHA	26/06/2024	
VERIFICACIÓN	Pk2jmMQ72K8YCCE9EQ8LU85ENJJ6M	PÁGINA	4663/8857	

**RECINTOS PROPUESTOS**

REF.	REFERENCIA SIGPAC	CULTIVO	S/R	USO SIGPAC	Sup. Dec. admisible	Sup. Campo	Sup. Determ.	Sup. Resuelta
170000005516378	18-062-008-00146-0005	ALMENDROS	S		3,17		3,17	3,17
170000005516379	18-062-008-00211-0001	ALMENDROS	S		0,46		0,46	0,46
170000005516380	18-062-008-00394-0001	ALMENDROS	S		0,80		0,80	0,80
170000005516381	18-062-011-00056-0001	ALMENDROS	S		0,57		0,57	0,57
170000005516382	18-062-011-00379-0001	ALMENDROS	S		1,35		1,35	1,35
170000005516383	18-062-011-00403-0001	ALMENDROS	S		0,82		0,82	0,82
170000005516384	18-062-003-00220-0001	ALMENDROS	S		0,65		0,65	0,65
170000005516385	18-062-003-00207-0001	ALMENDROS	S		0,78		0,78	0,78
170000005516386	18-062-003-00218-0001	ALMENDROS	S		1,49		1,49	1,49
170000005516387	18-062-003-00219-0001	ALMENDROS	S		1,47		1,47	1,47

**Datos considerados para el Cálculo de la Carga Ganadera del expediente**

Superficie determinada para Cálculo Carga Ganadera: 0,00 ha

Carga Ganadera del Expediente: 0,00 ugm/ha

**Incidencias de carga ganadera****INCIDENCIA DESCRIPCIÓN**

86132	Recinto superficie forrajera que no realiza la actividad de producción de pastoreo.
	Recinto:18-062-011-09008-00005 Cultivo:20000 BARBECHO TRADICIONAL-SIN VARIEDAD Secano
	Recinto:18-062-005-00399-00002 Cultivo:20000 BARBECHO TRADICIONAL-SIN VARIEDAD Secano
	Recinto:18-062-005-00399-00001 Cultivo:20000 BARBECHO TRADICIONAL-SIN VARIEDAD Secano
	Recinto:18-062-011-00467-00001 Cultivo:20000 BARBECHO TRADICIONAL-SIN VARIEDAD Secano
	Recinto:18-062-011-00468-00001 Cultivo:20000 BARBECHO TRADICIONAL-SIN VARIEDAD Secano
	Recinto:18-062-011-00472-00001 Cultivo:20000 BARBECHO TRADICIONAL-SIN VARIEDAD Secano
	Recinto:18-062-011-00080-00001 Cultivo:20000 BARBECHO TRADICIONAL-SIN VARIEDAD Secano
	Recinto:18-062-005-00163-00001 Cultivo:20000 BARBECHO TRADICIONAL-SIN VARIEDAD Secano
	Recinto:18-062-008-00034-00001 Cultivo:20000 BARBECHO TRADICIONAL-SIN VARIEDAD Secano

(1) Con incidencias que retienen pago o deniegan el expediente.  
(2) Se calcula sobre superficie declarada admisible.  
(3) Aplicación del artículo 16 bis del RD 147/2023.

Puede verificar la integridad de una copia de este documento mediante la lectura del código QR adjunto o mediante el acceso a la dirección <https://ws050.juntadeandalucia.es/verificarFirma> indicando el código de VERIFICACIÓN

FIRMADO POR	RAQUEL MARIA ESPIN CRESPO	FECHA	26/06/2024
VERIFICACIÓN	Pk2jmMQ72K8YCCE9EQ8LU85ENJJJ6M	PÁGINA	4664/8857





**APELLIDOS Y NOMBRE / RAZÓN SOCIAL**

MONTALBAN RIVAS MIGUEL ANGEL

**NIF**

\*\*\*\*3238\*

**EXPEDIENTE**

1170773

**RESOLUCIÓN**

CONCESIÓN DE LA AYUDA

**DATOS DE MANTENIMIENTO UNIDADES**

**GRUPO DE PAGO**

ZONAS DE LIMITACIONES NATURALES

**Sup. Dec. Admisible**

21,15

**Sup. Resuelta**

21,15

**Sobredecl.**

0,00

**% Sobredecl.**

0,00

**RESUMEN DE PAGOS**

	<b>IMPORTE ( Euros )</b>			
	<b>RESUELTO</b>	<b>FEADER</b>	<b>MAPA</b>	<b>CAPADR</b>
Pago realizado	840,66	714,57	82,46	43,63
A pagar	219,94	186,95	21,58	11,41
<b>TOTAL</b>	<b>1.060,60</b>	<b>901,52</b>	<b>104,04</b>	<b>55,04</b>

**APLICACIÓN DE REDUCCIONES Y PENALIZACIONES (%)**

<b>Crterios de subvencionabilidad (1)</b>	<b>Presentación tardía</b>	<b>Omisión declaración</b>	<b>Condicionalidad</b>
0,00	0,00	0,00	0,00

**IMPORTE ( Euros )**

Calculado(2)	Reducción	Penalización	Reducción Penalización (3)	Penalización adicional	Resuelto	FEADER	MAPA	CAPADR
1.060,60 €	0,00 €	0,00 €	0,00 €	0,00 €	1.060,60 €	901,51 €	104,04 €	55,05 €
Importe Unitario:	54,00 €	Nuevo Importe Unitario:	50,15 €					

**RECINTOS PROPUESTOS**

<b>REF.</b>	<b>REFERENCIA SIGPAC</b>	<b>CULTIVO</b>	<b>S/R</b>	<b>USO SIGPAC</b>	<b>Sup. Dec. admisible</b>	<b>Sup. Campo</b>	<b>Sup. Determ.</b>	<b>Sup. Resuelta</b>
-1350975	18-078-001-00003-0007	HUERTA	R		0,04		0,04	0,04
-1017723	18-078-001-00002-0015	PASTOS PERMANENTES DE 5 O MAS AÑOS	S		0,00		0,00	0,00
-1017722	18-078-001-00002-0013	PASTOS PERMANENTES DE 5 O MAS AÑOS	S		0,04		0,04	0,04
-1017721	18-078-001-00002-0012	PASTOS PERMANENTES DE 5 O MAS AÑOS	S		0,02		0,02	0,02
-1017719	18-078-001-00001-0009	PASTOS PERMANENTES DE 5 O MAS AÑOS	S		0,01		0,01	0,01
-1017718	18-078-001-00001-0008	PASTOS PERMANENTES DE 5 O MAS AÑOS	S		0,01		0,01	0,01
-1017717	18-078-001-00001-0002	CEBADA	S		1,30		1,30	1,30
-810658	18-078-001-00003-0008	OTROS FRUTALES	R		0,08		0,08	0,08
-798412	18-078-001-00006-0002	PASTOS PERMANENTES DE 5 O MAS AÑOS	S		0,26		0,26	0,26
-798406	18-078-001-00006-0005	PASTOS PERMANENTES DE 5 O MAS AÑOS	S		0,72		0,72	0,57
-798404	18-078-001-00006-0001	AVENA	R		6,26		6,26	6,26
4164516	18-078-001-00002-0007	BARBECHO TRADICIONAL	R		0,27		0,27	0,27
5098123	18-078-001-00003-0007	BARBECHO TRADICIONAL	R		0,25		0,25	0,25
5098130	18-078-001-00003-0004	PASTOS PERMANENTES DE 5 O MAS AÑOS	S		0,05		0,05	0,05
1700000005219678	18-078-001-00001-0003	PASTOS PERMANENTES DE 5 O MAS AÑOS	S		0,06		0,06	0,06
1700000005219684	18-078-001-00001-0004	PASTOS PERMANENTES DE 5 O MAS AÑOS	S		4,10		4,10	4,10
1700000005219687	18-078-001-00001-0005	CEBADA	S		0,96		0,96	0,96
1700000005219689	18-078-001-00002-0003	CEBADA	S		0,68		0,68	0,68
1700000005219693	18-078-001-00002-0008	CEBADA	S		0,30		0,30	0,30
1700000005219694	18-078-001-00002-0009	PASTOS PERMANENTES DE 5 O MAS AÑOS	S		0,08		0,08	0,08
1700000005219698	18-078-001-00002-0004	PASTOS PERMANENTES DE 5 O MAS AÑOS	S		5,81		5,81	5,81

(1) Con incidencias que retienen pago o deniegan el expediente.

(2) Se calcula sobre superficie declarada admisible.

(3) Aplicación del artículo 16 bis del RD 147/2023.

Puede verificar la integridad de una copia de este documento mediante la lectura del código QR adjunto o mediante el acceso a la dirección <https://ws050.juntadeandalucia.es/verificarFirma> indicando el código de VERIFICACIÓN

FIRMADO POR

RAQUEL MARIA ESPIN CRESPO

FECHA

26/06/2024

VERIFICACIÓN

Pk2jmMQ72K8YCC9E9Q8LU85ENJJ6M

PÁGINA

4665/8857





**INCIDENCIAS**

**INCIDENCIA DESCRIPCIÓN**

- 4272 Verifica que las líneas de declaración de las Solicitudes Únicas no tienen solapes con la capa de Retroactividad Gráfica (ambas de la misma campaña) a nivel de expediente/línea de declaración gráfica de la solicitud.  
 Recinto:18-078-001-00002-00007 Cultivo: - Agregado de la referencia del recinto.:0 Zona de la referencia del recinto.:0 Superficie solapada.:3,03 Id. Incid.:95149241  
 Recinto:18-078-001-00006-00005 Cultivo: - Agregado de la referencia del recinto.:0 Zona de la referencia del recinto.:0 Superficie solapada.:0,15 Id. Incid.:95149240
- 74336 Recinto con uso declarado o cultivo declarado NO válido  
 Recinto:18-078-001-00002-00007 Cultivo:116000 CHOPOS-SIN VARIEDAD Regadío Uso Sigpac:TA  
 Recinto:18-078-001-00003-00006 Cultivo:116000 CHOPOS-SIN VARIEDAD Regadío Uso Sigpac:TA
- 86121 Recinto superficie forrajera que no realiza la actividad de producción de pastoreo.  
 Recinto:18-078-001-00002-00010 Cultivo:78000 RAYGRAS ANUAL (Lolium multiflorum LAM. And hybrids)-SIN VARIEDAD Regadío Actividad Agraria del recinto:2

**Datos considerados para el Cálculo de la Carga Ganadera del expediente**

Superficie determinada para Cálculo Carga Ganadera: 296,60 ha

Carga Ganadera del Expediente: 0,28 ugm/ha

Explotación	Especie	Ugm Calculada para CG
ES180760000002	CAPRINA	15,01
ES180760000002	OVINA	67,65

**Recintos Determinados para el Cálculo de Garga Ganadera**

REE	REFERENCIA SIGPAC	CULTIVO	DESCRIPCIÓN CULTIVO	S/R	SUP. RESUELTA (ha)
-1017752	18-191-008-00007-00013	62000	PASTOS PERMANENTES DE 5 O MAS AÑOS-SIN VARIEDAD	S	0,03
-1017744	18-191-008-00006-00012	62000	PASTOS PERMANENTES DE 5 O MAS AÑOS-SIN VARIEDAD	S	0,00
-1017737	18-191-008-00005-00019	62000	PASTOS PERMANENTES DE 5 O MAS AÑOS-SIN VARIEDAD	S	0,02
-1017736	18-191-008-00005-00017	62000	PASTOS PERMANENTES DE 5 O MAS AÑOS-SIN VARIEDAD	S	0,02
-1017735	18-191-008-00005-00016	62000	PASTOS PERMANENTES DE 5 O MAS AÑOS-SIN VARIEDAD	S	0,02
-1017723	18-078-001-00002-00015	62000	PASTOS PERMANENTES DE 5 O MAS AÑOS-SIN VARIEDAD	S	0,00
-1017722	18-078-001-00002-00013	62000	PASTOS PERMANENTES DE 5 O MAS AÑOS-SIN VARIEDAD	S	0,04
-1017721	18-078-001-00002-00012	62000	PASTOS PERMANENTES DE 5 O MAS AÑOS-SIN VARIEDAD	S	0,02
-1017719	18-078-001-00001-00009	62000	PASTOS PERMANENTES DE 5 O MAS AÑOS-SIN VARIEDAD	S	0,01
-1017718	18-078-001-00001-00008	62000	PASTOS PERMANENTES DE 5 O MAS AÑOS-SIN VARIEDAD	S	0,01
-798412	18-078-001-00006-00002	62000	PASTOS PERMANENTES DE 5 O MAS AÑOS-SIN VARIEDAD	S	0,26
-798406	18-078-001-00006-00005	62000	PASTOS PERMANENTES DE 5 O MAS AÑOS-SIN VARIEDAD	S	0,57
5098130	18-078-001-00003-00004	62000	PASTOS PERMANENTES DE 5 O MAS AÑOS-SIN VARIEDAD	S	0,05
5261098	18-191-008-00006-00011	62000	PASTOS PERMANENTES DE 5 O MAS AÑOS-SIN VARIEDAD	S	0,01
5261103	18-191-008-00007-00011	62000	PASTOS PERMANENTES DE 5 O MAS AÑOS-SIN VARIEDAD	S	0,03
5261104	18-191-008-00007-00012	62000	PASTOS PERMANENTES DE 5 O MAS AÑOS-SIN VARIEDAD	S	0,02
6914956	18-191-007-00001-00001	62000	PASTOS PERMANENTES DE 5 O MAS AÑOS-SIN VARIEDAD	S	0,44
6914970	18-191-008-00004-00001	62000	PASTOS PERMANENTES DE 5 O MAS AÑOS-SIN VARIEDAD	S	1,03
1700000005219662	18-191-008-00007-00008	62000	PASTOS PERMANENTES DE 5 O MAS AÑOS-SIN VARIEDAD	S	53,52
1700000005219663	18-191-008-00006-00009	62000	PASTOS PERMANENTES DE 5 O MAS AÑOS-SIN VARIEDAD	S	0,50
1700000005219664	18-191-008-00006-00007	62000	PASTOS PERMANENTES DE 5 O MAS AÑOS-SIN VARIEDAD	S	70,69

(1) Con incidencias que retienen pago o deniegan el expediente.  
 (2) Se calcula sobre superficie declarada admisible.  
 (3) Aplicación del artículo 16 bis del RD 147/2023.

Puede verificar la integridad de una copia de este documento mediante la lectura del código QR adjunto o mediante el acceso a la dirección <a href="https://ws050.juntadeandalucia.es/verificarFirma">https://ws050.juntadeandalucia.es/verificarFirma</a> indicando el código de VERIFICACIÓN					
FIRMADO POR	RAQUEL MARIA ESPIN CRESPO		FECHA		26/06/2024
VERIFICACIÓN	Pk2jmMQ72K8YCCE9EQ8LU85ENJJ6M		PÁGINA		4666/8857





**Recintos Determinados para el Cálculo de Garga Ganadera**

REF.	REFERENCIA SIGPAC	CULTIVO	DESCRIPCIÓN CULTIVO	S/R	SUP. RESUELTA (ha)
			VARIEDAD		
1700000005219669	18-191-008-00005-00006	62000	PASTOS PERMANENTES DE 5 O MAS AÑOS-SIN VARIEDAD	S	91,98
1700000005219670	18-191-008-00006-00010	62000	PASTOS PERMANENTES DE 5 O MAS AÑOS-SIN VARIEDAD	S	48,83
1700000005219671	18-191-008-00005-00004	62000	PASTOS PERMANENTES DE 5 O MAS AÑOS-SIN VARIEDAD	S	18,07
1700000005219673	18-191-008-00006-00003	62000	PASTOS PERMANENTES DE 5 O MAS AÑOS-SIN VARIEDAD	S	0,12
1700000005219674	18-191-008-00005-00015	62000	PASTOS PERMANENTES DE 5 O MAS AÑOS-SIN VARIEDAD	S	0,03
1700000005219675	18-191-008-00005-00009	62000	PASTOS PERMANENTES DE 5 O MAS AÑOS-SIN VARIEDAD	S	0,05
1700000005219676	18-191-008-00005-00008	62000	PASTOS PERMANENTES DE 5 O MAS AÑOS-SIN VARIEDAD	S	0,18
1700000005219678	18-078-001-00001-00003	62000	PASTOS PERMANENTES DE 5 O MAS AÑOS-SIN VARIEDAD	S	0,06
1700000005219684	18-078-001-00001-00004	62000	PASTOS PERMANENTES DE 5 O MAS AÑOS-SIN VARIEDAD	S	4,10
1700000005219694	18-078-001-00002-00009	62000	PASTOS PERMANENTES DE 5 O MAS AÑOS-SIN VARIEDAD	S	0,08
1700000005219698	18-078-001-00002-00004	62000	PASTOS PERMANENTES DE 5 O MAS AÑOS-SIN VARIEDAD	S	5,81

**Incidencias de carga ganadera**

**INCIDENCIA DESCRIPCIÓN**

- 86132 Recinto superficie forrajera que no realiza la actividad de producción de pastoreo.  
 Recinto:18-078-001-00002-00010 Cultivo:78000 RAYGRAS ANUAL (Lolium multiflorum LAM. And hybrids)-SIN VARIEDAD Regadío
- Recinto:18-078-001-00002-00007 Cultivo:20000 BARBECHO TRADICIONAL-SIN VARIEDAD Regadío
- Recinto:18-078-001-00003-00007 Cultivo:20000 BARBECHO TRADICIONAL-SIN VARIEDAD Regadío

(1) Con incidencias que retienen pago o deniegan el expediente.  
 (2) Se calcula sobre superficie declarada admisible.  
 (3) Aplicación del artículo 16 bis del RD 147/2023.

Puede verificar la integridad de una copia de este documento mediante la lectura del código QR adjunto o mediante el acceso a la dirección <a href="https://ws050.juntadeandalucia.es/verificarFirma">https://ws050.juntadeandalucia.es/verificarFirma</a> indicando el código de VERIFICACIÓN				
FIRMADO POR	RAQUEL MARIA ESPIN CRESPO	FECHA	26/06/2024	
VERIFICACIÓN	Pk2jmMQ72K8YCCE9EQ8LU85ENJJ6M	PÁGINA	4667/8857	



**APELLIDOS Y NOMBRE / RAZÓN SOCIAL**

MORALES BECERRO MARIA DEL CARMEN

**NIF**

\*\*\*0979\*

**EXPEDIENTE**

1144618

**RESOLUCIÓN**

CONCESIÓN DE LA AYUDA

**DATOS DE MANTENIMIENTO UNIDADES**

**GRUPO DE PAGO**

ZONAS DE LIMITACIONES NATURALES

**Sup. Dec. Admisible**

3,95

**Sup. Resuelta**

3,95

**Sobredecl.**

0,00

**% Sobredecl.**

0,00

**RESUMEN DE PAGOS**

	<b>IMPORTE ( Euros )</b>			
	<b>RESUELTO</b>	<b>FEADER</b>	<b>MAPA</b>	<b>CAPADR</b>
Pago realizado	194,12	165,01	19,04	10,07
A pagar	19,18	16,30	1,88	1,00
<b>TOTAL</b>	<b>213,30</b>	<b>181,31</b>	<b>20,92</b>	<b>11,07</b>

**APLICACIÓN DE REDUCCIONES Y PENALIZACIONES (%)**

<b>Criterios de subvencionabilidad (1)</b>	<b>Presentación tardía</b>	<b>Omisión declaración</b>	<b>Condicionalidad</b>
0,00	0,00	0,00	0,00

**IMPORTE ( Euros )**

Calculado(2)	Reducción	Penalización	Reducción Penalización (3)	Penalización adicional	Resuelto	FEADER	MAPA	CAPADR
213,30 €	0,00 €	0,00 €	0,00 €	0,00 €	213,30 €	181,31 €	20,92 €	11,07 €
Importe Unitario:	54,00 €	Nuevo Importe Unitario:	54,00 €					

**RECINTOS PROPUESTOS**

<b>REF.</b>	<b>REFERENCIA SIGPAC</b>	<b>CULTIVO</b>	<b>S/R</b>	<b>USO SIGPAC</b>	<b>Sup. Dec. admisible</b>	<b>Sup. Campo</b>	<b>Sup. Determ.</b>	<b>Sup. Resuelta</b>
170000005043581	18-107-002-00589-0001	OLIVAR	S		0,53		0,53	0,53
170000005043582	18-107-002-00590-0001	OLIVAR	S		0,59		0,59	0,59
170000005043583	18-107-002-00592-0001	OLIVAR	S		2,09		2,09	2,09
170000005043586	18-107-003-00219-0001	OLIVAR	S		0,74		0,74	0,74

(1) Con incidencias que retienen pago o deniegan el expediente.  
 (2) Se calcula sobre superficie declarada admisible.  
 (3) Aplicación del artículo 16 bis del RD 147/2023.

Puede verificar la integridad de una copia de este documento mediante la lectura del código QR adjunto o mediante el acceso a la dirección <https://ws050.juntadeandalucia.es/verificarFirma> indicando el código de VERIFICACIÓN

FIRMADO POR	RAQUEL MARIA ESPIN CRESPO	FECHA	26/06/2024
VERIFICACIÓN	Pk2jmMQ72K8YCCE9EQ8LU85ENJJ6M	PÁGINA	4668/8857





**APELLIDOS Y NOMBRE / RAZÓN SOCIAL**

MORALES BOLIVAR JUAN JOSE

**NIF**

\*\*\*\*2316\*

**EXPEDIENTE**

1155788

**RESOLUCIÓN**

CONCESIÓN DE LA AYUDA

**DATOS DE MANTENIMIENTO UNIDADES**

**GRUPO DE PAGO**

ZONAS DE LIMITACIONES NATURALES

**Sup. Dec. Admisible**

35,07

**Sup. Resuelta**

35,07

**Sobredecl.**

0,00

**% Sobredecl.**

0,00

**RESUMEN DE PAGOS**

	<b>IMPORTE ( Euros )</b>			
	<b>RESUELTO</b>	<b>FEADER</b>	<b>MAPA</b>	<b>CAPADR</b>
Pago realizado	1.070,39	909,83	105,01	55,55
A pagar	105,06	89,30	10,31	5,45
<b>TOTAL</b>	<b>1.175,45</b>	<b>999,13</b>	<b>115,32</b>	<b>61,00</b>

**APLICACIÓN DE REDUCCIONES Y PENALIZACIONES (%)**

<b>Crterios de subvencionabilidad (1)</b>	<b>Presentación tardía</b>	<b>Omisión declaración</b>	<b>Condicionalidad</b>
0,00	0,00	1,00	0,00

**IMPORTE ( Euros )**

Calculado(2)	Reducción	Penalización	Reducción Penalización (3)	Penalización adicional	Resuelto	FEADER	MAPA	CAPADR
1.187,32 €	0,00 €	0,00 €	0,00 €	0,00 €	1.175,45 €	999,13 €	115,31 €	61,01 €
<b>Importe Unitario:</b>	<b>54,00 €</b>	<b>Nuevo Importe Unitario:</b>	<b>33,86 €</b>					

**RECINTOS PROPUESTOS**

<b>REF.</b>	<b>REFERENCIA SIGPAC</b>	<b>CULTIVO</b>	<b>USO S/R</b>	<b>Sup. Dec. admisible</b>	<b>Sup. Campo</b>	<b>Sup. Determ.</b>	<b>Sup. Resuelta</b>
170000005933533	18-189-001-00038-0004	OLIVAR	R	0,02		0,02	0,02
170000005933534	18-189-001-00038-0004	OLIVAR	R	0,01		0,01	0,01
170000005933535	18-189-001-09004-0012	ALMENDROS	S	0,03		0,03	0,03
170000005933536	18-189-001-09004-0015	ALMENDROS	S	0,01		0,01	0,01
170000005933537	18-189-001-09004-0006	ALMENDROS	S	0,04		0,04	0,04
170000005933538	18-189-001-09004-0007	ALMENDROS	S	0,01		0,01	0,01
170000005933539	18-189-001-00039-0001	ALMENDROS	S	0,91		0,91	0,91
170000005933540	18-189-001-00069-0001	ALMENDROS	S	2,50		2,50	2,50
170000005933541	18-189-001-00036-0001	ALMENDROS	S	15,50		15,50	15,48
170000005933542	18-189-001-00038-0001	ALMENDROS	S	12,12		12,12	12,12
170000005933543	18-062-012-00426-0001	ALMENDROS	S	1,09		1,09	1,09
170000005933544	18-062-012-00461-0002	ALMENDROS	S	1,66		1,66	1,66
170000005933545	18-062-012-00425-0001	ALMENDROS	S	1,19		1,19	1,19

**INCIDENCIAS**

**INCIDENCIA DESCRIPCIÓN**

- 256 Solicitud con recintos no declarados en campaña actual con una reducción por omisión de superficie superior al 3%  
CÓDIGO PARA EL PORCENTAJE DE REDUCCIÓN POR OMISIÓN QUE CORRESPONDE A LA SOLICITUD:1
- 4272 Verifica que las líneas de declaración de las Solicitudes Únicas no tienen solapes con la capa de Retroactividad Gráfica (ambas de la misma campaña) a nivel de expediente/línea de declaración gráfica de la solicitud.  
Recinto:18-189-001-00036-00001 Cultivo: - Agregado de la referencia del recinto.:0 Zona de la referencia del recinto.:0 Superficie solapada.:0,02 Id. Incid.:95148913

(1) Con incidencias que retienen pago o deniegan el expediente.  
(2) Se calcula sobre superficie declarada admisible.  
(3) Aplicación del artículo 16 bis del RD 147/2023.

Puede verificar la integridad de una copia de este documento mediante la lectura del código QR adjunto o mediante el acceso a la dirección <a href="https://ws050.juntadeandalucia.es/verificarFirma">https://ws050.juntadeandalucia.es/verificarFirma</a> indicando el código de VERIFICACIÓN					
FIRMADO POR	RAQUEL MARIA ESPIN CRESPO		FECHA		26/06/2024
VERIFICACIÓN	Pk2jmMQ72K8YCC9EQ8LU85ENJJ6M		PÁGINA		4669/8857



**APELLIDOS Y NOMBRE / RAZÓN SOCIAL**

MORALES BOLIVAR MARIA VISITACION

**NIF**

\*\*\*\*5691\*

**EXPEDIENTE**

1076373

**RESOLUCIÓN**

CONCESIÓN DE LA AYUDA

**DATOS DE MANTENIMIENTO UNIDADES**

**GRUPO DE PAGO**

ZONAS DE LIMITACIONES NATURALES

**Sup. Dec. Admisible**

3,29

**Sup. Resuelta**

3,29

**Sobredecl.**

0,00

**% Sobredecl.**

0,00

**RESUMEN DE PAGOS**

	<b>IMPORTE ( Euros )</b>			
	<b>RESUELTO</b>	<b>FEADER</b>	<b>MAPA</b>	<b>CAPADR</b>
Pago realizado	161,69	137,43	15,86	8,39
A pagar	15,97	13,57	1,57	0,83
<b>TOTAL</b>	<b>177,66</b>	<b>151,00</b>	<b>17,43</b>	<b>9,22</b>

**APLICACIÓN DE REDUCCIONES Y PENALIZACIONES (%)**

<b>Criterios de subvencionabilidad (1)</b>	<b>Presentación tardía</b>	<b>Omisión declaración</b>	<b>Condicionalidad</b>
0,00	0,00	0,00	0,00

**IMPORTE ( Euros )**

Calculado(2)	Reducción	Penalización	Reducción Penalización (3)	Penalización adicional	Resuelto	FEADER	MAPA	CAPADR
177,66 €	0,00 €	0,00 €	0,00 €	0,00 €	177,66 €	151,01 €	17,43 €	9,22 €
Importe Unitario:	54,00 €	Nuevo Importe Unitario:	54,00 €					

**RECINTOS PROPUESTOS**

<b>REF.</b>	<b>REFERENCIA SIGPAC</b>	<b>CULTIVO</b>	<b>S/R</b>	<b>USO SIGPAC</b>	<b>Sup. Dec. admisible</b>	<b>Sup. Campo</b>	<b>Sup. Determ.</b>	<b>Sup. Resuelta</b>
4112079	18-107-002-00619-0001	OLIVAR	S		0,54		0,54	0,54
4112082	18-107-002-00621-0001	OLIVAR	S		0,81		0,81	0,81
4112083	18-107-002-00677-0001	OLIVAR	S		0,56		0,56	0,56
1700000003622134	18-107-002-00055-0001	OLIVAR	S		0,48		0,48	0,48
1700000003622135	18-107-001-00384-0001	OLIVAR	S		0,90		0,90	0,90

(1) Con incidencias que retienen pago o deniegan el expediente.  
 (2) Se calcula sobre superficie declarada admisible.  
 (3) Aplicación del artículo 16 bis del RD 147/2023.

Puede verificar la integridad de una copia de este documento mediante la lectura del código QR adjunto o mediante el acceso a la dirección <a href="https://ws050.juntadeandalucia.es/verificarFirma">https://ws050.juntadeandalucia.es/verificarFirma</a> indicando el código de VERIFICACIÓN				
FIRMADO POR	RAQUEL MARIA ESPIN CRESPO	FECHA	26/06/2024	
VERIFICACIÓN	Pk2jmMQ72K8YCCE9EQ8LU85ENJJ6M	PÁGINA	4670/8857	

**APELLIDOS Y NOMBRE / RAZÓN SOCIAL**

MORALES BOLIVAR MIREIA

**NIF**

\*\*\*0938\*

**EXPEDIENTE**

1055312

**RESOLUCIÓN**

CONCESIÓN DE LA AYUDA

**DATOS DE MANTENIMIENTO UNIDADES****GRUPO DE PAGO**

ZONAS DE LIMITACIONES NATURALES

**Sup. Dec.  
Admisible**

11,53

**Sup.  
Resuelta**

11,53

**Sobredecl.**

0,00

**% Sobredecl.**

0,00

**RESUMEN DE PAGOS**

	<b>IMPORTE ( Euros )</b>			
	<b>RESUELTO</b>	<b>FEADER</b>	<b>MAPA</b>	<b>CAPADR</b>
Pago realizado	566,65	481,65	55,59	29,41
A pagar	55,97	47,57	5,49	2,91
<b>TOTAL</b>	<b>622,62</b>	<b>529,22</b>	<b>61,08</b>	<b>32,32</b>

**APLICACIÓN DE REDUCCIONES Y PENALIZACIONES (%)**

<b>Criterios de subvencionabilidad (1)</b>	<b>Presentación tardía</b>	<b>Omisión declaración</b>	<b>Condicionalidad</b>
0,00	0,00	0,00	0,00

**IMPORTE ( Euros )**

Calculado(2)	Reducción	Penalización	Reducción Penalización (3)	Penalización adicional	Resuelto	FEADER	MAPA	CAPADR
622,62 €	0,00 €	0,00 €	0,00 €	0,00 €	622,62 €	529,23 €	61,08 €	32,31 €
Importe Unitario:	54,00 €	Nuevo Importe Unitario:	54,00 €					

**RECINTOS PROPUESTOS**

<b>REF.</b>	<b>REFERENCIA SIGPAC</b>	<b>CULTIVO</b>	<b>S/R</b>	<b>USO SIGPAC</b>	<b>Sup. Dec. admisible</b>	<b>Sup. Campo</b>	<b>Sup. Determ.</b>	<b>Sup. Resuelta</b>
-502971	18-202-043-00257-0001	OLIVAR	S		0,57		0,57	0,57
-45027	18-107-002-00324-0002	OLIVAR	S		0,03		0,03	0,03
1700000004808946	18-107-005-00386-0001	OLIVAR	S		3,22		3,22	3,22
1700000004808948	18-107-002-00324-0001	OLIVAR	S		0,87		0,87	0,87
1700000005047864	18-107-001-00382-0001	OLIVAR	S		0,40		0,40	0,40
1700000005313925	18-107-007-00010-0001	OLIVAR	S		0,89		0,89	0,89
1700000005313926	18-107-007-00011-0002	OLIVAR	S		0,27		0,27	0,27
1700000005313927	18-107-007-00012-0002	OLIVAR	S		1,88		1,88	1,88
1700000005313928	18-107-007-00013-0002	OLIVAR	R		0,15		0,15	0,15
1700000005561550	18-107-001-00547-0002	OLIVAR	S		1,16		1,16	1,16
1700000005561555	18-107-002-00297-0001	OLIVAR	S		0,49		0,49	0,49
1700000005561559	18-107-002-00298-0002	OLIVAR	S		0,44		0,44	0,44
1700000005561560	18-107-002-00325-0001	OLIVAR	S		1,16		1,16	1,16

(1) Con incidencias que retienen pago o deniegan el expediente.

(2) Se calcula sobre superficie declarada admisible.

(3) Aplicación del artículo 16 bis del RD 147/2023.

Puede verificar la integridad de una copia de este documento mediante la lectura del código QR adjunto o mediante el acceso a la dirección <https://ws050.juntadeandalucia.es/verificarFirma> indicando el código de VERIFICACIÓN

FIRMADO POR

RAQUEL MARIA ESPIN CRESPO

FECHA

26/06/2024

VERIFICACIÓN

Pk2jmMQ72K8YCCE9EQ8LU85ENJJ6M

PÁGINA

4671/8857





**APELLIDOS Y NOMBRE / RAZÓN SOCIAL**

MORALES CASADO JAVIER

**NIF**

\*\*\*\*7275\*

**EXPEDIENTE**

1252816

**RESOLUCIÓN**

CONCESIÓN DE LA AYUDA

**DATOS DE MANTENIMIENTO UNIDADES**

**GRUPO DE PAGO**

ZONAS DE LIMITACIONES NATURALES

**Sup. Dec. Admisible**  
40,80

**Sup. Resuelta**  
40,80

**Sobredecl.**  
0,00

**% Sobredecl.**  
0,00

**RESUMEN DE PAGOS**

	<b>IMPORTE ( Euros )</b>			
	<b>RESUELTO</b>	<b>FEADER</b>	<b>MAPA</b>	<b>CAPADR</b>
Pago realizado	1.081,20	919,02	106,06	56,12
A pagar	106,80	90,78	10,48	5,54
<b>TOTAL</b>	<b>1.188,00</b>	<b>1.009,80</b>	<b>116,54</b>	<b>61,66</b>

**APLICACIÓN DE REDUCCIONES Y PENALIZACIONES (%)**

<b>Crterios de subvencionabilidad (1)</b>	<b>Presentación tardía</b>	<b>Omisión declaración</b>	<b>Condicionalidad</b>
0,00	0,00	0,00	0,00

**IMPORTE ( Euros )**

Calculado(2)	Reducción	Penalización	Reducción Penalización (3)	Penalización adicional	Resuelto	FEADER	MAPA	CAPADR
1.188,00 €	0,00 €	0,00 €	0,00 €	0,00 €	1.188,00 €	1.009,80 €	116,54 €	61,66 €
<b>Importe Unitario:</b>	<b>54,00 €</b>	<b>Nuevo Importe Unitario:</b>	<b>29,12 €</b>					

**RECINTOS PROPUESTOS**

<b>REF.</b>	<b>REFERENCIA SIGPAC</b>	<b>CULTIVO</b>	<b>USO S/R SIGPAC</b>	<b>Sup. Dec. admisible</b>	<b>Sup. Campo</b>	<b>Sup. Determ.</b>	<b>Sup. Resuelta</b>
-1034940	18-174-003-00257-0002	OLIVAR	S	4,28		4,28	4,28
-578782	18-174-003-00257-0001	OLIVAR	S	0,06		0,06	0,06
-578780	18-174-003-00257-0003	OLIVAR	S	0,71		0,71	0,71
5104159	18-174-011-00306-0003	OLIVAR	S	0,04		0,04	0,04
5254829	18-174-015-00161-0002	OLIVAR	S	7,34		7,34	7,34
5516873	18-174-011-00018-0001	OLIVAR	S	1,42		1,42	1,42
5516909	18-174-010-00244-0001	OLIVAR	S	3,17		3,17	3,17
5516912	18-174-010-00004-0003	OLIVAR	S	1,69		1,69	1,69
1700000006056470	18-174-012-00170-0005	OLIVAR	S	10,44		10,44	10,44
1700000006056474	18-174-012-00184-0003	OLIVAR	S	4,52		4,52	4,52
1700000006056475	18-174-012-00340-0005	OLIVAR	S	0,01		0,01	0,01
1700000006056476	18-174-012-00340-0006	OLIVAR	S	0,02		0,02	0,02
1700000006056478	18-174-012-00340-0003	OLIVAR	S	0,02		0,02	0,02
1700000006056479	18-174-011-00306-0006	OLIVAR	S	0,01		0,01	0,01
1700000006056481	18-174-011-00306-0002	OLIVAR	S	0,01		0,01	0,01
1700000006056482	18-174-011-00306-0002	OLIVAR	S	0,30		0,30	0,30
1700000006056483	18-174-011-00305-0002	OLIVAR	S	2,15		2,15	2,15
1700000006056487	18-174-011-00307-0001	OLIVAR	S	0,53		0,53	0,53
1700000006056489	18-174-009-00064-0001	OLIVAR	S	1,30		1,30	1,30
1700000006056500	18-174-012-00340-0002	OLIVAR	S	2,78		2,78	2,78

(1) Con incidencias que retienen pago o deniegan el expediente.

(2) Se calcula sobre superficie declarada admisible.

(3) Aplicación del artículo 16 bis del RD 147/2023.

Puede verificar la integridad de una copia de este documento mediante la lectura del código QR adjunto o mediante el acceso a la dirección <https://ws050.juntadeandalucia.es/verificarFirma> indicando el código de VERIFICACIÓN

FIRMADO POR	RAQUEL MARIA ESPIN CRESPO	FECHA	26/06/2024
VERIFICACIÓN	Pk2jmMQ72K8YCCCE9EQ8LU85ENJJ6M	PÁGINA	4672/8857





**INCIDENCIAS**

**INCIDENCIA DESCRIPCIÓN**

- 452 Actividad agraria declarada en un recinto no compatible con el uso PA, PR o PS asignado en SIGPAC para ese recinto.  
Recinto:18-174-010-00004-00004 Cultivo:62000 PASTOS PERMANENTES DE 5 O MAS AÑOS-SIN VARIEDAD Secano USO ASIGNADO EN SIGPAC:PR
- 86119 Carga ganadera NO cumple con el valor mínimo de 0,2 UGM/ha.  
Recinto:18-174-010-00004-00004 Cultivo:62000 PASTOS PERMANENTES DE 5 O MAS AÑOS-SIN VARIEDAD Secano Carga Ganadera:0
- 86121 Recinto superficie forrajera que no realiza la actividad de producción de pastoreo.  
Recinto:18-174-010-00004-00004 Cultivo:62000 PASTOS PERMANENTES DE 5 O MAS AÑOS-SIN VARIEDAD Secano Actividad Agraria del recinto:2
- 86122 Recinto superficie forrajera que realiza la actividad de producción de pastoreo y no declara el o los códigos del Registro de Explotaciones Ganaderas de Andalucía, REGA.  
Recinto:18-174-010-00004-00004 Cultivo:62000 PASTOS PERMANENTES DE 5 O MAS AÑOS-SIN VARIEDAD Secano
- 86124 Recinto de forrajera para Cálculo de Carga Ganadera que No pertenece a Explotación.  
Recinto:18-174-010-00004-00004 Cultivo:62000 PASTOS PERMANENTES DE 5 O MAS AÑOS-SIN VARIEDAD Secano

**Datos considerados para el Cálculo de la Carga Ganadera del expediente**

**Superficie determinada para Cálculo Carga Ganadera:** 0,00 ha  
**Carga Ganadera del Expediente:** 0,00 ugm/ha

**Incidenias de carga ganadera**

**INCIDENCIA DESCRIPCIÓN**

- 452 Actividad agraria declarada en un recinto no compatible con el uso PA, PR o PS asignado en SIGPAC para ese recinto.  
Recinto:18-174-010-00004-00004 Cultivo:62000 PASTOS PERMANENTES DE 5 O MAS AÑOS-SIN VARIEDAD Secano USO ASIGNADO EN SIGPAC:PR
- 86122 Recinto superficie forrajera que realiza la actividad de producción de pastoreo y no declara el o los códigos del Registro de Explotaciones Ganaderas de Andalucía, REGA.  
Recinto:18-174-010-00004-00004 Cultivo:62000 PASTOS PERMANENTES DE 5 O MAS AÑOS-SIN VARIEDAD Secano
- 86124 Recinto de forrajera para Cálculo de Carga Ganadera que No pertenece a Explotación.  
Recinto:18-174-010-00004-00004 Cultivo:62000 PASTOS PERMANENTES DE 5 O MAS AÑOS-SIN VARIEDAD Secano
- 86128 Recinto de Forrajeras que no ha contabilizado para Carga Ganadera por no tener una explotación válida para el cálculo de la Carga Ganadera  
Recinto:18-174-010-00004-00004 Cultivo:62 PASTOS PERMANENTES DE 5 O MAS AÑOS-
- 86132 Recinto superficie forrajera que no realiza la actividad de producción de pastoreo.  
Recinto:18-174-010-00004-00004 Cultivo:62000 PASTOS PERMANENTES DE 5 O MAS AÑOS-SIN VARIEDAD Secano

(1) Con incidencias que retienen pago o deniegan el expediente.  
 (2) Se calcula sobre superficie declarada admisible.  
 (3) Aplicación del artículo 16 bis del RD 147/2023.

Puede verificar la integridad de una copia de este documento mediante la lectura del código QR adjunto o mediante el acceso a la dirección <a href="https://ws050.juntadeandalucia.es/verificarFirma">https://ws050.juntadeandalucia.es/verificarFirma</a> indicando el código de VERIFICACIÓN				
FIRMADO POR	RAQUEL MARIA ESPIN CRESPO	FECHA	26/06/2024	
VERIFICACIÓN	Pk2jmMQ72K8YCCE9EQ8LU85ENJJ6M	PÁGINA	4673/8857	

**APELLIDOS Y NOMBRE / RAZÓN SOCIAL**

MORALES GUTIERREZ RAFAEL

**NIF**

\*\*\*\*1766\*

**EXPEDIENTE**

1029228

**RESOLUCIÓN**

CONCESIÓN DE LA AYUDA

**DATOS DE MANTENIMIENTO UNIDADES****GRUPO DE PAGO**

ZONAS DE LIMITACIONES NATURALES

**Sup. Dec.  
Admisible**

3,36

**Sup.  
Resuelta**

3,36

**Sobredecl.**

0,00

**% Sobredecl.**

0,00

**RESUMEN DE PAGOS**

	<b>IMPORTE ( Euros )</b>			
	<b>RESUELTO</b>	<b>FEADER</b>	<b>MAPA</b>	<b>CAPADR</b>
Pago realizado	165,13	140,36	16,20	8,57
A pagar	16,31	13,86	1,60	0,85
<b>TOTAL</b>	<b>181,44</b>	<b>154,22</b>	<b>17,80</b>	<b>9,42</b>

**APLICACIÓN DE REDUCCIONES Y PENALIZACIONES (%)**

<b>Criterios de subvencionabilidad (1)</b>	<b>Presentación tardía</b>	<b>Omisión declaración</b>	<b>Condicionabilidad</b>
0,00	0,00	0,00	0,00

**IMPORTE ( Euros )**

Calculado(2)	Reducción	Penalización	Reducción Penalización (3)	Penalización adicional	Resuelto	FEADER	MAPA	CAPADR
181,44 €	0,00 €	0,00 €	0,00 €	0,00 €	181,44 €	154,22 €	17,80 €	9,42 €
Importe Unitario:	54,00 €	Nuevo Importe Unitario:	54,00 €					

**RECINTOS PROPUESTOS**

<b>REF.</b>	<b>REFERENCIA SIGPAC</b>	<b>CULTIVO</b>	<b>S/R</b>	<b>USO SIGPAC</b>	<b>Sup. Dec. admisible</b>	<b>Sup. Campo</b>	<b>Sup. Determ.</b>	<b>Sup. Resuelta</b>
1700000004830948	18-107-002-00392-0001	OLIVAR	S		1,18		1,18	1,18
1700000004830950	18-107-002-00498-0001	OLIVAR	S		0,43		0,43	0,43
1700000004830951	18-107-002-00495-0001	OLIVAR	S		0,09		0,09	0,09
1700000004830957	18-107-002-00525-0001	OLIVAR	R		0,20		0,20	0,20
1700000004830959	18-107-003-00096-0001	OLIVAR	S		1,46		1,46	1,46

**INCIDENCIAS****INCIDENCIA DESCRIPCIÓN**

75022

No Autoriza a que, en caso de la devolución por la entidad financiera (retrocesión bancaria) del pago en la cuenta corriente consignada en la solicitud y que está debidamente registrada en el sistema contable GIRO de la Junta de Andalucía, se proceda al pago en cualquier otra cuenta corriente de la titularidad del solicitante vigente en dicho sistema contable.

(1) Con incidencias que retienen pago o deniegan el expediente.

(2) Se calcula sobre superficie declarada admisible.

(3) Aplicación del artículo 16 bis del RD 147/2023.

Puede verificar la integridad de una copia de este documento mediante la lectura del código QR adjunto o mediante el acceso a la dirección <https://ws050.juntadeandalucia.es/verificarFirma> indicando el código de VERIFICACIÓN

FIRMADO POR

RAQUEL MARIA ESPIN CRESPO

FECHA

26/06/2024

VERIFICACIÓN

Pk2jmMQ72K8YCCE9EQ8LU85ENJJ6M

PÁGINA

4674/8857







**APELLIDOS Y NOMBRE / RAZÓN SOCIAL**

MORALES RODRIGUEZ MARIA DEL CARMEN

**NIF**

\*\*\*\*5929\*

**EXPEDIENTE**

1201456

**RESOLUCIÓN**

CONCESIÓN DE LA AYUDA

**DATOS DE MANTENIMIENTO UNIDADES**

**GRUPO DE PAGO**

ZONAS DE LIMITACIONES NATURALES

**Sup. Dec. Admisible**

2,55

**Sup. Resuelta**

2,55

**Sobredecl.**

0,00

**% Sobredecl.**

0,00

**RESUMEN DE PAGOS**

	<b>IMPORTE ( Euros )</b>			
	<b>RESUELTO</b>	<b>FEADER</b>	<b>MAPA</b>	<b>CAPADR</b>
Pago realizado	125,32	106,53	12,30	6,50
A pagar	12,38	10,52	1,21	0,65
<b>TOTAL</b>	<b>137,70</b>	<b>117,05</b>	<b>13,51</b>	<b>7,15</b>

**APLICACIÓN DE REDUCCIONES Y PENALIZACIONES (%)**

<b>Criterios de subvencionabilidad (1)</b>	<b>Presentación tardía</b>	<b>Omisión declaración</b>	<b>Condicionalidad</b>
0,00	0,00	0,00	0,00

**IMPORTE ( Euros )**

Calculado(2)	Reducción	Penalización	Reducción Penalización (3)	Penalización adicional	Resuelto	FEADER	MAPA	CAPADR
137,70 €	0,00 €	0,00 €	0,00 €	0,00 €	137,70 €	117,05 €	13,51 €	7,14 €
Importe Unitario:	54,00 €	Nuevo Importe Unitario:	54,00 €					

**RECINTOS PROPUESTOS**

<b>REF.</b>	<b>REFERENCIA SIGPAC</b>	<b>CULTIVO</b>	<b>S/R</b>	<b>USO SIGPAC</b>	<b>Sup. Dec. admisible</b>	<b>Sup. Campo</b>	<b>Sup. Determ.</b>	<b>Sup. Resuelta</b>
-114940	18-174-015-00203-0001	OLIVAR	S		0,14		0,14	0,14
4154507	18-174-015-00202-0007	OLIVAR	R		0,33		0,33	0,33
1700000006700322	18-174-002-00123-0001	OLIVAR	R		1,43		1,43	1,43
1700000006700324	18-174-002-00122-0001	OLIVAR	R		0,19		0,19	0,19
1700000006700327	18-174-015-00047-0001	OLIVAR	R		0,46		0,46	0,46

(1) Con incidencias que retienen pago o deniegan el expediente.  
 (2) Se calcula sobre superficie declarada admisible.  
 (3) Aplicación del artículo 16 bis del RD 147/2023.

Puede verificar la integridad de una copia de este documento mediante la lectura del código QR adjunto o mediante el acceso a la dirección <https://ws050.juntadeandalucia.es/verificarFirma> indicando el código de VERIFICACIÓN

FIRMADO POR	RAQUEL MARIA ESPIN CRESPO	FECHA	26/06/2024
VERIFICACIÓN	Pk2jmMQ72K8YCCE9EQ8LU85ENJJ6M	PÁGINA	4675/8857





**APELLIDOS Y NOMBRE / RAZÓN SOCIAL**

MORALES RODRIGUEZ MARIA TERESA

**NIF**

\*\*\*\*5930\*

**EXPEDIENTE**

1158999

**RESOLUCIÓN**

CONCESIÓN DE LA AYUDA

**DATOS DE MANTENIMIENTO UNIDADES**

**GRUPO DE PAGO**

ZONAS DE LIMITACIONES NATURALES

**Sup. Dec. Admisible**

4,62

**Sup. Resuelta**

4,62

**Sobredecl.**

0,00

**% Sobredecl.**

0,00

**RESUMEN DE PAGOS**

	<b>IMPORTE ( Euros )</b>			
	<b>RESUELTO</b>	<b>FEADER</b>	<b>MAPA</b>	<b>CAPADR</b>
Pago realizado	227,05	193,00	22,27	11,79
A pagar	22,43	19,07	2,20	1,16
<b>TOTAL</b>	<b>249,48</b>	<b>212,07</b>	<b>24,47</b>	<b>12,95</b>

**APLICACIÓN DE REDUCCIONES Y PENALIZACIONES (%)**

<b>Criterios de subvencionabilidad (1)</b>	<b>Presentación tardía</b>	<b>Omisión declaración</b>	<b>Condicionalidad</b>
0,00	0,00	0,00	0,00

**IMPORTE ( Euros )**

Calculado(2)	Reducción	Penalización	Reducción Penalización (3)	Penalización adicional	Resuelto	FEADER	MAPA	CAPADR
249,48 €	0,00 €	0,00 €	0,00 €	0,00 €	249,48 €	212,06 €	24,47 €	12,95 €
Importe Unitario:	54,00 €	Nuevo Importe Unitario:	54,00 €					

**RECINTOS PROPUESTOS**

<b>REF.</b>	<b>REFERENCIA SIGPAC</b>	<b>CULTIVO</b>	<b>S/R</b>	<b>USO SIGPAC</b>	<b>Sup. Dec. admisible</b>	<b>Sup. Campo</b>	<b>Sup. Determ.</b>	<b>Sup. Resuelta</b>
-114976	18-174-015-00209-0001	OLIVAR	S		1,83		1,83	1,83
-114967	18-174-015-00283-0002	OLIVAR	S		0,03		0,03	0,03
4154616	18-174-015-00202-0006	OLIVAR	R		1,72		1,72	1,72
4647291	18-174-015-00088-0001	OLIVAR	R		0,25		0,25	0,25
1700000006695207	18-174-015-00282-0001	OLIVAR	S		0,79		0,79	0,79

(1) Con incidencias que retienen pago o deniegan el expediente.  
 (2) Se calcula sobre superficie declarada admisible.  
 (3) Aplicación del artículo 16 bis del RD 147/2023.

Puede verificar la integridad de una copia de este documento mediante la lectura del código QR adjunto o mediante el acceso a la dirección <a href="https://ws050.juntadeandalucia.es/verificarFirma">https://ws050.juntadeandalucia.es/verificarFirma</a> indicando el código de VERIFICACIÓN				
FIRMADO POR	RAQUEL MARIA ESPIN CRESPO	FECHA	26/06/2024	
VERIFICACIÓN	Pk2jmMQ72K8YCCE9EQ8LU85ENJJJ6M	PÁGINA	4676/8857	



**APELLIDOS Y NOMBRE / RAZÓN SOCIAL**

MORALES SANCHEZ JOSE

**NIF**

\*\*\*6990\*

**EXPEDIENTE**

1149590

**RESOLUCIÓN**

CONCESIÓN DE LA AYUDA

**DATOS DE MANTENIMIENTO UNIDADES**

**GRUPO DE PAGO**

ZONAS DE LIMITACIONES NATURALES

**Sup. Dec. Admisible**  
11,20

**Sup. Resuelta**  
11,20

**Sobredecl.**  
0,00

**% Sobredecl.**  
0,00

**RESUMEN DE PAGOS**

	<b>IMPORTE ( Euros )</b>			
	<b>RESUELTO</b>	<b>FEADER</b>	<b>MAPA</b>	<b>CAPADR</b>
Pago realizado	550,43	467,86	54,00	28,57
A pagar	54,37	46,21	5,33	2,83
<b>TOTAL</b>	<b>604,80</b>	<b>514,07</b>	<b>59,33</b>	<b>31,40</b>

**APLICACIÓN DE REDUCCIONES Y PENALIZACIONES (%)**

<b>Crterios de subvencionabilidad (1)</b>	<b>Presentación tardía</b>	<b>Omisión declaración</b>	<b>Condicionalidad</b>
0,00	0,00	0,00	0,00

**IMPORTE ( Euros )**

Calculado(2)	Reducción	Penalización	Reducción Penalización (3)	Penalización adicional	Resuelto	FEADER	MAPA	CAPADR
604,80 €	0,00 €	0,00 €	0,00 €	0,00 €	604,80 €	514,08 €	59,33 €	31,39 €
Importe Unitario:	54,00 €	Nuevo Importe Unitario:	54,00 €					

**RECINTOS PROPUESTOS**

<b>REF.</b>	<b>REFERENCIA SIGPAC</b>	<b>CULTIVO</b>	<b>S/R</b>	<b>USO SIGPAC</b>	<b>Sup. Dec. admisible</b>	<b>Sup. Campo</b>	<b>Sup. Determ.</b>	<b>Sup. Resuelta</b>
-571216	18-107-002-00522-0002	OLIVAR	R		0,07		0,07	0,07
1700000005361432	18-107-001-00543-0004	OLIVAR	S		0,81		0,81	0,81
1700000005523558	18-107-002-00513-0001	OLIVAR	S		1,05		1,05	1,05
1700000005523559	18-107-002-00644-0001	OLIVAR	S		0,58		0,58	0,58
1700000005523560	18-107-002-00569-0001	OLIVAR	S		0,32		0,32	0,32
1700000005523561	18-107-002-00635-0002	OLIVAR	S		0,35		0,35	0,35
1700000005523562	18-107-002-00526-0001	OLIVAR	R		0,27		0,27	0,27
1700000005523563	18-107-002-00529-0002	OLIVAR	S		0,56		0,56	0,56
1700000005887945	18-107-001-00061-0001	OLIVAR	S		0,78		0,78	0,78
1700000005887946	18-107-001-00167-0001	OLIVAR	S		1,78		1,78	1,78
1700000005887947	18-107-001-00219-0001	OLIVAR	S		0,90		0,90	0,90
1700000005887948	18-107-002-00334-0001	OLIVAR	S		0,50		0,50	0,50
1700000005887949	18-107-002-00491-0002	OLIVAR	S		0,84		0,84	0,84
1700000005887950	18-107-002-00521-0002	OLIVAR	R		0,49		0,49	0,49
1700000005887951	18-107-002-00528-0001	OLIVAR	R		0,14		0,14	0,14
1700000005887952	18-107-002-00539-0001	OLIVAR	R		0,10		0,10	0,10
1700000005887953	18-107-002-00540-0001	OLIVAR	S		0,10		0,10	0,10
1700000005887954	18-107-002-00571-0001	OLIVAR	S		0,40		0,40	0,40
1700000005887955	18-107-002-00620-0001	OLIVAR	R		0,15		0,15	0,15
1700000005887956	18-107-002-00633-0002	OLIVAR	S		0,20		0,20	0,20
1700000005887957	18-107-002-00634-0002	OLIVAR	R		0,14		0,14	0,14
1700000005887958	18-107-002-00643-0003	OLIVAR	S		0,10		0,10	0,10
1700000005887959	18-107-002-00645-0002	OLIVAR	S		0,57		0,57	0,57

(1) Con incidencias que retienen pago o deniegan el expediente.  
 (2) Se calcula sobre superficie declarada admisible.  
 (3) Aplicación del artículo 16 bis del RD 147/2023.

Puede verificar la integridad de una copia de este documento mediante la lectura del código QR adjunto o mediante el acceso a la dirección <https://ws050.juntadeandalucia.es/verificarFirma> indicando el código de VERIFICACIÓN

FIRMADO POR	RAQUEL MARIA ESPIN CRESPO	FECHA	26/06/2024
VERIFICACIÓN	Pk2jmMQ72K8YCC9EQ8LU85ENJJ6M	PÁGINA	4677/8857





**APELLIDOS Y NOMBRE / RAZÓN SOCIAL**

MORENO CASTILLO JULIO

**NIF**  
\*\*\*0651\*

**EXPEDIENTE**  
1271713

**RESOLUCIÓN**  
CONCESIÓN DE LA AYUDA

**DATOS DE MANTENIMIENTO UNIDADES**

**GRUPO DE PAGO**

ZONAS DE LIMITACIONES NATURALES

Sup. Dec. Admisible	Sup. Resuelta	Sobredecl.	% Sobredecl.
6,86	6,86	0,00	0,00

**RESUMEN DE PAGOS**

	IMPORTE ( Euros )			
	RESUELTO	FEADER	MAPA	CAPADR
Pago realizado	337,14	286,56	33,07	17,50
A pagar	33,30	28,31	3,27	1,72
<b>TOTAL</b>	<b>370,44</b>	<b>314,87</b>	<b>36,34</b>	<b>19,22</b>

**APLICACIÓN DE REDUCCIONES Y PENALIZACIONES (%)**

Criterios de subvencionabilidad (1)	Presentación tardía	Omisión declaración	Condicionabilidad
0,00	0,00	0,00	0,00

**IMPORTE ( Euros )**

Calculado(2)	Reducción	Penalización	Reducción Penalización (3)	Penalización adicional	Resuelto	FEADER	MAPA	CAPADR
370,44 €	0,00 €	0,00 €	0,00 €	0,00 €	370,44 €	314,87 €	36,34 €	19,23 €
Importe Unitario:	54,00 €	Nuevo Importe Unitario:	54,00 €					

**RECINTOS PROPUESTOS**

REF.	REFERENCIA SIGPAC	CULTIVO	S/R	USO SIGPAC	Sup. Dec. admisible	Sup. Campo	Sup. Determ.	Sup. Resuelta
1700000005869714	18-054-001-00649-0001	OLIVAR	S		6,74		6,74	6,74
1700000005869715	18-054-900-09601-0028	OLIVAR	S		0,12		0,12	0,12

(1) Con incidencias que retienen pago o deniegan el expediente.  
(2) Se calcula sobre superficie declarada admisible.  
(3) Aplicación del artículo 16 bis del RD 147/2023.

Puede verificar la integridad de una copia de este documento mediante la lectura del código QR adjunto o mediante el acceso a la dirección <https://ws050.juntadeandalucia.es/verificarFirma> indicando el código de VERIFICACIÓN

FIRMADO POR	RAQUEL MARIA ESPIN CRESPO	FECHA	26/06/2024
VERIFICACIÓN	Pk2jmMQ72K8YCCE9EQ8LU85ENJJ6M	PÁGINA	4678/8857





**APELLIDOS Y NOMBRE / RAZÓN SOCIAL**

MORENO FLORES JUAN ANTONIO

**NIF**

\*\*\*\*6793\*

**EXPEDIENTE**

1253671

**RESOLUCIÓN**

CONCESIÓN DE LA AYUDA

**DATOS DE MANTENIMIENTO UNIDADES**

**GRUPO DE PAGO**

ZONAS DE LIMITACIONES NATURALES

**Sup. Dec. Admisible**

3,19

**Sup. Resuelta**

3,19

**Sobredecl.**

0,00

**% Sobredecl.**

0,00

**RESUMEN DE PAGOS**

	<b>IMPORTE ( Euros )</b>			
	<b>RESUELTO</b>	<b>FEADER</b>	<b>MAPA</b>	<b>CAPADR</b>
Pago realizado	156,77	133,26	15,38	8,14
A pagar	15,49	13,17	1,52	0,80
<b>TOTAL</b>	<b>172,26</b>	<b>146,43</b>	<b>16,90</b>	<b>8,94</b>

**APLICACIÓN DE REDUCCIONES Y PENALIZACIONES (%)**

<b>Criterios de subvencionabilidad (1)</b>	<b>Presentación tardía</b>	<b>Omisión declaración</b>	<b>Condicionabilidad</b>
0,00	0,00	0,00	0,00

**IMPORTE ( Euros )**

Calculado(2)	Reducción	Penalización	Reducción Penalización (3)	Penalización adicional	Resuelto	FEADER	MAPA	CAPADR
172,26 €	0,00 €	0,00 €	0,00 €	0,00 €	172,26 €	146,42 €	16,90 €	8,94 €
Importe Unitario:	54,00 €	Nuevo Importe Unitario:	54,00 €					

**RECINTOS PROPUESTOS**

<b>REF.</b>	<b>REFERENCIA SIGPAC</b>	<b>CULTIVO</b>	<b>S/R</b>	<b>USO SIGPAC</b>	<b>Sup. Dec. admisible</b>	<b>Sup. Campo</b>	<b>Sup. Determ.</b>	<b>Sup. Resuelta</b>
5308347	18-140-004-00066-0006	OLIVAR	S		1,14		1,14	1,14
5308348	18-140-004-00066-0008	AVENA	R		0,58		0,58	0,58
5308354	18-140-004-00066-0009	AVENA	R		0,04		0,04	0,04
5308362	18-140-004-00076-0003	PISTACHO	R		1,41		1,41	1,41
5308403	18-140-004-00076-0011	PISTACHO	S		0,02		0,02	0,02

(1) Con incidencias que retienen pago o deniegan el expediente.  
 (2) Se calcula sobre superficie declarada admisible.  
 (3) Aplicación del artículo 16 bis del RD 147/2023.

Puede verificar la integridad de una copia de este documento mediante la lectura del código QR adjunto o mediante el acceso a la dirección <a href="https://ws050.juntadeandalucia.es/verificarFirma">https://ws050.juntadeandalucia.es/verificarFirma</a> indicando el código de VERIFICACIÓN				
FIRMADO POR	RAQUEL MARIA ESPIN CRESPO	FECHA	26/06/2024	
VERIFICACIÓN	Pk2jmMQ72K8YCCE9EQ8LU85ENJJ6M	PÁGINA	4679/8857	



**APELLIDOS Y NOMBRE / RAZÓN SOCIAL**

MORENO GONZALEZ EMILIO GABRIEL

**NIF**

\*\*\*\*9706\*

**EXPEDIENTE**

1207946

**RESOLUCIÓN**

CONCESIÓN DE LA AYUDA

**DATOS DE MANTENIMIENTO UNIDADES**

**GRUPO DE PAGO**

ZONAS DE LIMITACIONES NATURALES

**Sup. Dec. Admisible**

29,60

**Sup. Resuelta**

27,69

**Sobredecl.**

1,91

**% Sobredecl.**

6,45

**RESUMEN DE PAGOS**

	<b>IMPORTE ( Euros )</b>			
	<b>RESUELTO</b>	<b>FEADER</b>	<b>MAPA</b>	<b>CAPADR</b>
Pago realizado	780,95	663,81	76,61	40,53
A pagar	186,97	158,92	18,34	9,71
<b>TOTAL</b>	<b>967,92</b>	<b>822,73</b>	<b>94,95</b>	<b>50,24</b>

**APLICACIÓN DE REDUCCIONES Y PENALIZACIONES (%)**

<b>Criterios de subvencionabilidad (1)</b>	<b>Presentación tardía</b>	<b>Omisión declaración</b>	<b>Condicionalidad</b>
0,00	0,00	0,00	0,00

**IMPORTE ( Euros )**

Calculado(2)	Reducción	Penalización	Reducción Penalización (3)	Penalización adicional	Resuelto	FEADER	MAPA	CAPADR
1.188,00 €	76,66 €	143,42 €	0,00 €	0,00 €	967,92 €	822,73 €	94,95 €	50,24 €
<b>Importe Unitario:</b>	<b>54,00 €</b>	<b>Nuevo Importe Unitario:</b>	<b>40,14 €</b>					

**RECINTOS PROPUESTOS**

<b>REF.</b>	<b>REFERENCIA SIGPAC</b>	<b>CULTIVO</b>	<b>USO S/R SIGPAC</b>	<b>Sup. Dec. admisible</b>	<b>Sup. Campo</b>	<b>Sup. Determ.</b>	<b>Sup. Resuelta</b>
-1316313	18-161-010-00056-0001	ESPÁRRAGOS	R	2,42		2,42	2,42
-1316208	18-038-002-00078-0001	OLIVAR	S	1,40		1,40	1,40
-1316063	18-161-008-00021-0001	OLIVAR	S	0,37		0,37	0,37
-1136923	18-161-003-00218-0014	OLIVAR	R	2,19		2,19	2,19
-990131	18-161-009-00020-0005	OLIVAR	S	0,02		0,02	0,02
-990130	18-161-009-00020-0004	OLIVAR	R	0,05		0,05	0,05
5504770	18-038-002-00077-0001	OLIVAR	S	1,51		1,51	1,51
5504825	18-161-008-00065-0001	OLIVAR	R	0,57		0,57	0,57
5504843	18-038-002-00071-0001	OLIVAR	S	4,05		4,05	4,05
5504870	18-161-010-00052-0001	ESPÁRRAGOS	R	1,04		1,04	1,04
5504871	18-161-010-00053-0001	ESPÁRRAGOS	S	4,80		4,80	4,80
5504874	18-161-010-00055-0001	ESPÁRRAGOS	R	0,89		0,89	0,89
5504875	18-161-010-00058-0001	ESPÁRRAGOS	R	1,24		1,24	1,24
6880953	18-161-008-00050-0002	HIGUERA	R	0,58		0,58	0,00
6881020	18-161-007-00057-0001	OLIVAR	S	0,62		0,62	0,00
1700000004796076	18-161-007-00058-0001	OLIVAR	S	0,68		0,68	0,68
1700000004796077	18-161-007-00059-0001	OLIVAR	S	1,35		1,35	0,77
1700000004796078	18-161-009-00022-0002	OLIVAR	S	0,41		0,41	0,41
1700000004796079	18-161-009-00023-0001	OLIVAR	S	0,65		0,65	0,65
1700000004796080	18-161-009-00024-0001	OLIVAR	S	2,44		2,44	2,44
1700000004796082	18-161-009-00020-0001	OLIVAR	R	0,67		0,67	0,67
1700000004796083	18-161-009-00021-0001	OLIVAR	R	0,81		0,81	0,81
1700000004796085	18-161-008-00051-0001	OLIVAR	R	0,65		0,65	0,65
1700000004796086	18-161-008-00036-0002	OLIVAR	S	0,09		0,09	0,06
1700000004796087	18-161-008-00037-0001	OLIVAR	S	0,10		0,10	0,00

(1) Con incidencias que retienen pago o deniegan el expediente.  
 (2) Se calcula sobre superficie declarada admisible.  
 (3) Aplicación del artículo 16 bis del RD 147/2023.

Puede verificar la integridad de una copia de este documento mediante la lectura del código QR adjunto o mediante el acceso a la dirección <a href="https://ws050.juntadeandalucia.es/verificarFirma">https://ws050.juntadeandalucia.es/verificarFirma</a> indicando el código de VERIFICACIÓN					
FIRMADO POR	RAQUEL MARIA ESPIN CRESPO		FECHA		26/06/2024
VERIFICACIÓN	Pk2jmMQ72K8YCC9E9EQ8LU85ENJJ6M		PÁGINA		4680/8857



**INCIDENCIAS**

**INCIDENCIA DESCRIPCIÓN**

- 218 Superficie bruta de cruce en un recinto en el conjunto de las solicitudes supera superficie total que SIGPAC establece para él.  
Recinto:18-161-007-00057-00001 Cultivo:101010 OLIVAR-PICUAL Secano Suma de superficies declaradas para este recinto por todos los solicitantes (Áreas):124 Superficie SIGPAC medida para este recinto (Áreas):62 Exceso de superficie declarada (Hectáreas):0,62 Suma de superficies declaradas para este recinto por el solicitante (Áreas):62  
Recinto:18-161-007-00059-00001 Cultivo:101010 OLIVAR-PICUAL Secano Suma de superficies declaradas para este recinto por todos los solicitantes (Áreas):193 Superficie SIGPAC medida para este recinto (Áreas):135 Exceso de superficie declarada (Hectáreas):0,58 Suma de superficies declaradas para este recinto por el solicitante (Áreas):135  
Recinto:18-161-008-00036-00002 Cultivo:101010 OLIVAR-PICUAL Secano Suma de superficies declaradas para este recinto por todos los solicitantes (Áreas):12 Superficie SIGPAC medida para este recinto (Áreas):9 Exceso de superficie declarada (Hectáreas):0,03 Suma de superficies declaradas para este recinto por el solicitante (Áreas):9
- 3790 Recinto declarado inactivo  
Recinto:18-161-008-00037-00001 Cultivo: -  
Recinto:18-161-008-00050-00002 Cultivo: -

(1) Con incidencias que retienen pago o deniegan el expediente.  
(2) Se calcula sobre superficie declarada admisible.  
(3) Aplicación del artículo 16 bis del RD 147/2023.

Puede verificar la integridad de una copia de este documento mediante la lectura del código QR adjunto o mediante el acceso a la dirección <https://ws050.juntadeandalucia.es/verificarFirma> indicando el código de VERIFICACIÓN

FIRMADO POR	RAQUEL MARIA ESPIN CRESPO	FECHA	26/06/2024
VERIFICACIÓN	Pk2jmMQ72K8YCCE9EQ8LU85ENJJ6M	PÁGINA	4681/8857





**APELLIDOS Y NOMBRE / RAZÓN SOCIAL**

MORENO GONZALEZ OSCAR

**NIF**

\*\*\*\*9951\*

**EXPEDIENTE**

1095609

**RESOLUCIÓN**

CONCESIÓN DE LA AYUDA

**DATOS DE MANTENIMIENTO UNIDADES**

**GRUPO DE PAGO**

ZONAS DE LIMITACIONES NATURALES

**Sup. Dec. Admisible**

21,76

**Sup. Resuelta**

21,76

**Sobredecl.**

0,00

**% Sobredecl.**

0,00

**RESUMEN DE PAGOS**

	<b>IMPORTE ( Euros )</b>			
	<b>RESUELTO</b>	<b>FEADER</b>	<b>MAPA</b>	<b>CAPADR</b>
Pago realizado	985,66	837,81	96,69	51,16
A pagar	97,36	82,76	9,55	5,05
<b>TOTAL</b>	<b>1.083,02</b>	<b>920,57</b>	<b>106,24</b>	<b>56,21</b>

**APLICACIÓN DE REDUCCIONES Y PENALIZACIONES (%)**

<b>Criterios de subvencionabilidad (1)</b>	<b>Presentación tardía</b>	<b>Omisión declaración</b>	<b>Condicionalidad</b>
0,00	0,00	0,00	0,00

**IMPORTE ( Euros )**

Calculado(2)	Reducción	Penalización	Reducción Penalización (3)	Penalización adicional	Resuelto	FEADER	MAPA	CAPADR
1.083,02 €	0,00 €	0,00 €	0,00 €	0,00 €	1.083,02 €	920,57 €	106,24 €	56,21 €
<b>Importe Unitario:</b>	<b>54,00 €</b>	<b>Nuevo Importe Unitario:</b>	<b>49,77 €</b>					

**RECINTOS PROPUESTOS**

<b>REF.</b>	<b>REFERENCIA SIGPAC</b>	<b>CULTIVO</b>	<b>S/R</b>	<b>USO SIGPAC</b>	<b>Sup. Dec. admisible</b>	<b>Sup. Campo</b>	<b>Sup. Determ.</b>	<b>Sup. Resuelta</b>
-1522989	18-023-003-00018-0014	OLIVAR	S		0,42		0,42	0,42
-1522980	18-023-003-00018-0003	OLIVAR	S		1,05		1,05	1,05
-1093406	18-168-002-00093-0001	OLIVAR	S		0,01		0,01	0,01
-1093404	18-168-002-00085-0002	OLIVAR	S		0,01		0,01	0,01
-521013	18-168-002-00213-0001	OLIVAR	S		0,13		0,13	0,13
-520997	18-168-002-00203-0001	OLIVAR	R		0,35		0,35	0,35
-520992	18-168-002-00202-0001	OLIVAR	R		0,70		0,70	0,70
-520990	18-168-002-00204-0001	OLIVAR	S		0,11		0,11	0,11
-520973	18-168-002-00205-0001	OLIVAR	R		0,27		0,27	0,27
-69839	18-168-002-00100-0001	OLIVAR	S		0,52		0,52	0,52
-69836	18-168-002-00105-0001	OLIVAR	S		0,52		0,52	0,52
-69823	18-168-002-00109-0001	OLIVAR	S		0,49		0,49	0,49
-69819	18-168-002-00092-0002	OLIVAR	S		1,15		1,15	1,15
1700000004648368	18-023-003-00010-0001	OLIVAR	S		5,71		5,71	5,71
1700000004648369	18-023-003-00014-0001	OLIVAR	S		6,04		6,04	6,04
1700000004648370	18-023-003-00036-0001	OLIVAR	S		4,28		4,28	4,28

(1) Con incidencias que retienen pago o deniegan el expediente.  
 (2) Se calcula sobre superficie declarada admisible.  
 (3) Aplicación del artículo 16 bis del RD 147/2023.

Puede verificar la integridad de una copia de este documento mediante la lectura del código QR adjunto o mediante el acceso a la dirección <a href="https://ws050.juntadeandalucia.es/verificarFirma">https://ws050.juntadeandalucia.es/verificarFirma</a> indicando el código de VERIFICACIÓN					
FIRMADO POR	RAQUEL MARIA ESPIN CRESPO		FECHA		26/06/2024
VERIFICACIÓN	Pk2jmMQ72K8YCCE9EQ8LU85ENJJJ6M		PÁGINA		4682/8857





**APELLIDOS Y NOMBRE / RAZÓN SOCIAL**

MORENO MORAL ISIDORO

**NIF**

\*\*\*\*4170\*

**EXPEDIENTE**

1237580

**RESOLUCIÓN**

CONCESIÓN DE LA AYUDA

**DATOS DE MANTENIMIENTO UNIDADES**

**GRUPO DE PAGO**

ZONAS DE LIMITACIONES NATURALES

**Sup. Dec. Admisible**

98,09

**Sup. Resuelta**

98,09

**Sobredecl.**

0,00

**% Sobredecl.**

0,00

**RESUMEN DE PAGOS**

	<b>IMPORTE ( Euros )</b>			
	<b>RESUELTO</b>	<b>FEADER</b>	<b>MAPA</b>	<b>CAPADR</b>
Pago realizado	1.079,21	917,34	105,87	56,01
A pagar	108,18	91,95	10,61	5,62
<b>TOTAL</b>	<b>1.187,39</b>	<b>1.009,29</b>	<b>116,48</b>	<b>61,63</b>

**APLICACIÓN DE REDUCCIONES Y PENALIZACIONES (%)**

<b>Criterios de subvencionabilidad (1)</b>	<b>Presentación tardía</b>	<b>Omisión declaración</b>	<b>Condicionabilidad</b>
0,00	0,00	0,00	0,00

**IMPORTE ( Euros )**

Calculado(2)	Reducción	Penalización	Reducción Penalización (3)	Penalización adicional	Resuelto	FEADER	MAPA	CAPADR
1.187,39 €	0,00 €	0,00 €	0,00 €	0,00 €	1.187,39 €	1.009,28 €	116,48 €	61,63 €
<b>Importe Unitario:</b>	<b>54,00 €</b>	<b>Nuevo Importe Unitario:</b>	<b>12,11 €</b>					

(1) Con incidencias que retienen pago o deniegan el expediente.  
 (2) Se calcula sobre superficie declarada admisible.  
 (3) Aplicación del artículo 16 bis del RD 147/2023.

Puede verificar la integridad de una copia de este documento mediante la lectura del código QR adjunto o mediante el acceso a la dirección <a href="https://ws050.juntadeandalucia.es/verificarFirma">https://ws050.juntadeandalucia.es/verificarFirma</a> indicando el código de VERIFICACIÓN				
FIRMADO POR	RAQUEL MARIA ESPIN CRESPO	FECHA	26/06/2024	
VERIFICACIÓN	Pk2jmMQ72K8YCCE9EQ8LU85ENJJ6M	PÁGINA	4683/8857	



**RECINTOS PROPUESTOS**

REF.	REFERENCIA SIGPAC	CULTIVO	S/R	USO SIGPAC	Sup. Dec. admisible	Sup. Campo	Sup. Determ.	Sup. Resuelta
-1495340	23-003-040-00101-0002	OLIVAR	S		0,52		0,52	0,52
-1312832	14-007-047-00026-0002	OLIVAR	S		0,02		0,02	0,02
-1312823	14-007-047-00025-0003	OLIVAR	S		0,03		0,03	0,03
-1312816	14-007-047-00024-0004	OLIVAR	S		0,10		0,10	0,10
-1312807	14-007-047-09001-0010	OLIVAR	S		0,12		0,12	0,12
-1312720	14-007-047-00018-0001	OLIVAR	S		0,05		0,05	0,05
-1312715	14-007-047-00076-0001	OLIVAR	S		0,10		0,10	0,10
-1312704	14-007-047-09002-0002	OLIVAR	S		0,26		0,26	0,26
-1312627	14-007-047-00008-0002	OLIVAR	S		0,38		0,38	0,38
-1312610	14-007-047-00009-0005	OLIVAR	S		26,28		26,28	26,28
-1312602	14-007-047-09003-0002	OLIVAR	S		0,16		0,16	0,16
-1312592	14-007-047-00004-0003	OLIVAR	S		0,62		0,62	0,62
-1312589	14-007-047-00005-0004	OLIVAR	S		0,23		0,23	0,23
-1312346	14-039-013-00088-0001	OLIVAR	S		0,17		0,17	0,17
-1312344	14-039-012-00551-0001	OLIVAR	S		0,22		0,22	0,22
-1312339	14-007-047-00080-0003	OLIVAR	S		12,50		12,50	12,50
-820771	23-003-038-00061-0001	OLIVAR	S		0,03		0,03	0,03
5503233	14-007-047-00003-0004	OLIVAR	S		7,37		7,37	7,37
1700000007127464	14-007-013-00007-0001	OLIVAR	S		0,80		0,80	0,80
1700000007127465	23-003-038-00085-0001	OLIVAR	S		0,01		0,01	0,01
1700000007127466	23-003-038-00086-0001	OLIVAR	S		0,01		0,01	0,01
1700000007127467	23-003-038-00087-0001	OLIVAR	S		0,01		0,01	0,01
1700000007127468	23-003-038-00092-0002	OLIVAR	S		1,15		1,15	1,15
1700000007127469	23-003-038-00093-0003	OLIVAR	S		0,01		0,01	0,01
1700000007127472	23-003-038-00091-0003	OLIVAR	S		1,73		1,73	1,73
1700000007127475	14-007-034-00020-0001	OLIVAR	S		6,12		6,12	6,12
1700000007127477	14-046-001-00039-0002	OLIVAR	S		10,18		10,18	10,18
1700000007127478	14-046-001-00190-0001	OLIVAR	S		0,66		0,66	0,61
1700000007127479	14-046-001-00350-0003	OLIVAR	S		0,43		0,43	0,43
1700000007127481	14-046-001-09010-0001	OLIVAR	S		0,10		0,10	0,10
1700000007127485	14-039-012-09013-0007	OLIVAR	S		0,02		0,02	0,02
1700000007127486	14-007-047-00029-0001	OLIVAR	S		0,15		0,15	0,15
1700000007127487	14-007-047-00030-0001	OLIVAR	S		18,04		18,04	18,04
1700000007127488	14-007-047-09001-0001	OLIVAR	S		0,06		0,06	0,06
1700000007127490	14-046-001-00350-0003	OLIVAR	S		0,02		0,02	0,02
1700000007127493	14-007-038-00041-0001	OLIVAR	S		2,36		2,36	2,36
1700000007127494	14-007-038-00042-0001	OLIVAR	S		1,28		1,28	1,28
1700000007127502	14-039-012-00356-0001	OLIVAR	S		0,01		0,01	0,01
1700000007127505	23-003-038-00060-0001	OLIVAR	S		0,41		0,41	0,41
1700000007127507	23-003-038-00062-0001	OLIVAR	S		0,01		0,01	0,01
1700000007127508	23-003-038-00463-0006	OLIVAR	S		0,02		0,02	0,02
1700000007127509	23-003-038-00501-0014	OLIVAR	S		0,17		0,17	0,17
1700000007127510	23-003-038-00525-0006	OLIVAR	S		0,01		0,01	0,01
1700000007127511	23-003-038-00526-0001	OLIVAR	S		0,04		0,04	0,04
1700000007127513	23-003-038-00092-0003	OLIVAR	S		0,02		0,02	0,02
1700000007127526	14-007-013-00007-0006	BARBECHO TRADICIONAL	S		0,18		0,18	0,18
1700000007127528	14-007-054-00128-0001	VIÑEDO VINIFICACIÓN	S		0,58		0,58	0,58
1700000007127532	23-003-038-00091-0005	OLIVAR	S		1,13		1,13	1,13
1700000007127533	14-007-013-00013-0002	OLIVAR	S		0,18		0,18	0,18
1700000007127534	14-007-013-00020-0001	OLIVAR	S		0,15		0,15	0,15
1700000007127537	14-007-013-00021-0001	OLIVAR	S		2,39		2,39	2,39
1700000007127540	14-007-013-00007-0007	OLIVAR	S		0,54		0,54	0,54

(1) Con incidencias que retienen pago o deniegan el expediente.  
 (2) Se calcula sobre superficie declarada admisible.  
 (3) Aplicación del artículo 16 bis del RD 147/2023.

Puede verificar la integridad de una copia de este documento mediante la lectura del código QR adjunto o mediante el acceso a la dirección <a href="https://ws050.juntadeandalucia.es/verificarFirma">https://ws050.juntadeandalucia.es/verificarFirma</a> indicando el código de VERIFICACIÓN					
FIRMADO POR	RAQUEL MARIA ESPIN CRESPO		FECHA		26/06/2024
VERIFICACIÓN	Pk2jmMQ72K8YCCE9EQ8LU85ENJJ6M		PÁGINA		4684/8857



### INCIDENCIAS

#### INCIDENCIA DESCRIPCIÓN

- 3795 Recinto declarado con una situación de riesgo de abandono.  
Recinto:14-007-013-00007-00006 Cultivo: -
- 4272 Verifica que las líneas de declaración de las Solicitudes Únicas no tienen solapes con la capa de Retroactividad Gráfica (ambas de la misma campaña) a nivel de expediente/línea de declaración gráfica de la solicitud.  
Recinto:14-046-001-00190-00001 Cultivo: - Agregado de la referencia del recinto.:0 Zona de la referencia del recinto.:0 Superficie solapada.:0,05 Id. Incid.:95158225

#### Datos considerados para el Cálculo de la Carga Ganadera del expediente

Superficie determinada para Cálculo Carga Ganadera: 0,00 ha  
Carga Ganadera del Expediente: 0,00 ugm/ha

#### Incidenias de carga ganadera

#### INCIDENCIA DESCRIPCIÓN

- 3795 Recinto declarado con una situación de riesgo de abandono.  
Recinto:14-007-013-00007-00006 Cultivo: -  
Recinto:18-155-003-00194-00001 Cultivo: -
- 86132 Recinto superficie forrajera que no realiza la actividad de producción de pastoreo.  
Recinto:14-007-013-00007-00006 Cultivo:20000 BARBECHO TRADICIONAL-SIN VARIEDAD Secano

(1) Con incidencias que retienen pago o deniegan el expediente.  
(2) Se calcula sobre superficie declarada admisible.  
(3) Aplicación del artículo 16 bis del RD 147/2023.

Puede verificar la integridad de una copia de este documento mediante la lectura del código QR adjunto o mediante el acceso a la dirección <https://ws050.juntadeandalucia.es/verificarFirma> indicando el código de VERIFICACIÓN

FIRMADO POR	RAQUEL MARIA ESPIN CRESPO	FECHA	26/06/2024
VERIFICACIÓN	Pk2jmMQ72K8YCC9EQ8LU85ENJJ6M	PÁGINA	4685/8857





**APELLIDOS Y NOMBRE / RAZÓN SOCIAL**

MORENO MORAL MANUEL

**NIF**

\*\*\*0755\*

**EXPEDIENTE**

1237563

**RESOLUCIÓN**

CONCESIÓN DE LA AYUDA

**DATOS DE MANTENIMIENTO UNIDADES**

**GRUPO DE PAGO**

ZONAS DE LIMITACIONES NATURALES

**Sup. Dec. Admisible**

36,71

**Sup. Resuelta**

36,71

**Sobredecl.**

0,00

**% Sobredecl.**

0,00

**RESUMEN DE PAGOS**

	<b>IMPORTE ( Euros )</b>			
	<b>RESUELTO</b>	<b>FEADER</b>	<b>MAPA</b>	<b>CAPADR</b>
Pago realizado	1.079,72	917,76	105,92	56,04
A pagar	106,66	90,66	10,46	5,54
<b>TOTAL</b>	<b>1.186,38</b>	<b>1.008,42</b>	<b>116,38</b>	<b>61,58</b>

**APLICACIÓN DE REDUCCIONES Y PENALIZACIONES (%)**

<b>Criterios de subvencionabilidad (1)</b>	<b>Presentación tardía</b>	<b>Omisión declaración</b>	<b>Condicionalidad</b>
0,00	0,00	0,00	0,00

**IMPORTE ( Euros )**

Calculado(2)	Reducción	Penalización	Reducción Penalización (3)	Penalización adicional	Resuelto	FEADER	MAPA	CAPADR
1.186,38 €	0,00 €	0,00 €	0,00 €	0,00 €	1.186,38 €	1.008,42 €	116,38 €	61,58 €
<b>Importe Unitario:</b>	<b>54,00 €</b>	<b>Nuevo Importe Unitario:</b>	<b>32,32 €</b>					

**RECINTOS PROPUESTOS**

<b>REF.</b>	<b>REFERENCIA SIGPAC</b>	<b>CULTIVO</b>	<b>S/R</b>	<b>USO SIGPAC</b>	<b>Sup. Dec. admisible</b>	<b>Sup. Campo</b>	<b>Sup. Determ.</b>	<b>Sup. Resuelta</b>
-1520327	14-007-059-00136-0005	OLIVAR	S		0,01		0,01	0,01
-1520326	14-007-059-00097-0006	OLIVAR	S		0,17		0,17	0,17
-1312280	14-007-014-00159-0003	OLIVAR	S		0,02		0,02	0,02
-1312279	14-007-014-00159-0003	OLIVAR	S		0,09		0,09	0,09
-1312278	14-007-014-00159-0003	OLIVAR	S		15,25		15,25	15,25
-534106	14-007-015-00037-0001	OLIVAR	S		0,86		0,86	0,86
-534087	14-007-014-00013-0034	OLIVAR	S		0,01		0,01	0,01
6821779	14-007-047-00059-0001	OLIVAR	S		0,05		0,05	0,00
1700000006708733	14-007-013-00014-0006	OLIVAR	S		9,28		9,28	9,28
1700000006708734	14-007-054-00128-0002	OLIVAR	S		1,33		1,33	1,33
1700000006708735	14-007-059-00093-0001	OLIVAR	S		0,05		0,05	0,05
1700000006708736	14-007-059-00097-0006	OLIVAR	S		1,64		1,64	1,64
1700000006708737	14-007-059-00136-0005	OLIVAR	S		0,01		0,01	0,01
1700000006708739	14-007-047-00058-0001	OLIVAR	S		3,23		3,23	3,23
1700000006708744	14-007-070-00339-0001	OLIVAR	S		3,34		3,34	3,34
1700000006708745	14-007-070-00341-0003	OLIVAR	S		1,40		1,40	1,40
1700000006708751	14-007-059-00098-0002	OLIVAR	S		0,02		0,02	0,02

**INCIDENCIAS**

**INCIDENCIA DESCRIPCIÓN**

3790 Recinto declarado inactivo  
 Recinto:14-007-047-00059-00001 Cultivo: -

(1) Con incidencias que retienen pago o deniegan el expediente.  
 (2) Se calcula sobre superficie declarada admisible.  
 (3) Aplicación del artículo 16 bis del RD 147/2023.

Puede verificar la integridad de una copia de este documento mediante la lectura del código QR adjunto o mediante el acceso a la dirección <a href="https://ws050.juntadeandalucia.es/verificarFirma">https://ws050.juntadeandalucia.es/verificarFirma</a> indicando el código de VERIFICACIÓN					
FIRMADO POR	RAQUEL MARIA ESPIN CRESPO		FECHA		26/06/2024
VERIFICACIÓN	Pk2jmMQ72K8YCCE9EQ8LU85ENJJ6M		PÁGINA		4686/8857



**APELLIDOS Y NOMBRE / RAZÓN SOCIAL**

MORENO MOYA JOSE MIGUEL

**NIF**  
\*\*\*\*5439\*

**EXPEDIENTE**  
1232165

**RESOLUCIÓN**  
CONCESIÓN DE LA AYUDA

**DATOS DE MANTENIMIENTO UNIDADES**

**GRUPO DE PAGO**

ZONAS DE LIMITACIONES NATURALES

Sup. Dec. Admisible	Sup. Resuelta	Sobredecl.	% Sobredecl.
2,95	2,95	0,00	0,00

**RESUMEN DE PAGOS**

	IMPORTE ( Euros )			
	RESUELTO	FEADER	MAPA	CAPADR
Pago realizado	144,98	123,24	14,22	7,52
A pagar	14,32	12,17	1,40	0,75
<b>TOTAL</b>	<b>159,30</b>	<b>135,41</b>	<b>15,62</b>	<b>8,27</b>

**APLICACIÓN DE REDUCCIONES Y PENALIZACIONES (%)**

Criterios de subvencionabilidad (1)	Presentación tardía	Omisión declaración	Condicionabilidad
0,00	0,00	0,00	0,00

**IMPORTE ( Euros )**

Calculado(2)	Reducción	Penalización	Reducción Penalización (3)	Penalización adicional	Resuelto	FEADER	MAPA	CAPADR
159,30 €	0,00 €	0,00 €	0,00 €	0,00 €	159,30 €	135,41 €	15,63 €	8,26 €
Importe Unitario:	54,00 €	Nuevo Importe Unitario:	54,00 €					

**RECINTOS PROPUESTOS**

REF.	REFERENCIA SIGPAC	CULTIVO	S/R	USO SIGPAC	Sup. Dec. admisible	Sup. Campo	Sup. Determ.	Sup. Resuelta
-907308	23-058-001-00025-0002	OLIVAR	S		0,18		0,18	0,18
-27031	23-085-004-00055-0004	HUERTA	R		0,03		0,03	0,03
1700000005273918	23-058-001-00025-0001	OLIVAR	S		1,78		1,78	1,78
1700000005273920	23-085-004-00055-0002	ALMENDROS	R		0,22		0,22	0,22
1700000005273924	23-085-006-00013-0002	OLIVAR	S		0,38		0,38	0,38
1700000005273925	23-085-006-00014-0002	OLIVAR	S		0,36		0,36	0,36

(1) Con incidencias que retienen pago o deniegan el expediente.  
(2) Se calcula sobre superficie declarada admisible.  
(3) Aplicación del artículo 16 bis del RD 147/2023.

Puede verificar la integridad de una copia de este documento mediante la lectura del código QR adjunto o mediante el acceso a la dirección <https://ws050.juntadeandalucia.es/verificarFirma> indicando el código de VERIFICACIÓN

FIRMADO POR	RAQUEL MARIA ESPIN CRESPO	FECHA	26/06/2024
VERIFICACIÓN	Pk2jmMQ72K8YCCE9EQ8LU85ENJJ6M	PÁGINA	4687/8857





**APELLIDOS Y NOMBRE / RAZÓN SOCIAL**

MORENO SERRANO JUAN FRANCISCO

**NIF**

\*\*\*\*2418\*

**EXPEDIENTE**

1186823

**RESOLUCIÓN**

CONCESIÓN DE LA AYUDA

**DATOS DE MANTENIMIENTO UNIDADES**

**GRUPO DE PAGO**

ZONAS DE LIMITACIONES NATURALES

**Sup. Dec. Admisible**

9,00

**Sup. Resuelta**

9,00

**Sobredecl.**

0,00

**% Sobredecl.**

0,00

**RESUMEN DE PAGOS**

	<b>IMPORTE ( Euros )</b>			
	<b>RESUELTO</b>	<b>FEADER</b>	<b>MAPA</b>	<b>CAPADR</b>
Pago realizado	442,31	375,96	43,39	22,95
A pagar	43,69	37,14	4,29	2,26
<b>TOTAL</b>	<b>486,00</b>	<b>413,10</b>	<b>47,68</b>	<b>25,21</b>

**APLICACIÓN DE REDUCCIONES Y PENALIZACIONES (%)**

<b>Criterios de subvencionabilidad (1)</b>	<b>Presentación tardía</b>	<b>Omisión declaración</b>	<b>Condicionalidad</b>
0,00	0,00	0,00	0,00

**IMPORTE ( Euros )**

Calculado(2)	Reducción	Penalización	Reducción Penalización (3)	Penalización adicional	Resuelto	FEADER	MAPA	CAPADR
486,00 €	0,00 €	0,00 €	0,00 €	0,00 €	486,00 €	413,10 €	47,68 €	25,22 €
Importe Unitario:	54,00 €	Nuevo Importe Unitario:	54,00 €					

**RECINTOS PROPUESTOS**

REF.	REFERENCIA SIGPAC	CULTIVO	USO SIGPAC	Sup. Dec. admisible	Sup. Campo	Sup. Determ.	Sup. Resuelta
-527105	18-062-021-00008-0005	BARBECHO TRADICIONAL	S	1,56		1,56	1,56
1700000006451545	18-189-002-00149-0001	AVENA	S	1,53		1,53	1,53
1700000006451546	18-062-013-00006-0002	TRITICALE	S	1,00		1,00	1,00
1700000006451563	18-161-019-00166-0002	ALFALFA	R	1,06		1,06	1,06
1700000006451572	18-062-021-00008-0005	CEBADA	S	3,85		3,85	3,85

**INCIDENCIAS**

**INCIDENCIA DESCRIPCIÓN**

86124	Recinto de forrajera para Cálculo de Carga Ganadera que No pertenece a Explotación.
	Recinto:18-104-011-00001-00001 Cultivo:62000 PASTOS PERMANENTES DE 5 O MAS AÑOS-SIN VARIEDAD Secano
	Recinto:18-104-011-00001-00016 Cultivo:62000 PASTOS PERMANENTES DE 5 O MAS AÑOS-SIN VARIEDAD Secano
	Recinto:18-104-030-00641-00004 Cultivo:62000 PASTOS PERMANENTES DE 5 O MAS AÑOS-SIN VARIEDAD Secano
	Recinto:18-104-030-00661-00004 Cultivo:62000 PASTOS PERMANENTES DE 5 O MAS AÑOS-SIN VARIEDAD Secano
	Recinto:18-104-030-00661-00016 Cultivo:62000 PASTOS PERMANENTES DE 5 O MAS AÑOS-SIN VARIEDAD Secano
	Recinto:18-104-030-00661-00017 Cultivo:62000 PASTOS PERMANENTES DE 5 O MAS AÑOS-SIN VARIEDAD Secano
	Recinto:18-104-030-00661-00018 Cultivo:62000 PASTOS PERMANENTES DE 5 O MAS AÑOS-SIN VARIEDAD Secano
	Recinto:18-104-030-00661-00039 Cultivo:62000 PASTOS PERMANENTES DE 5 O MAS AÑOS-SIN VARIEDAD Secano
	Recinto:18-104-030-00661-00040 Cultivo:62000 PASTOS PERMANENTES DE 5 O MAS AÑOS-SIN VARIEDAD Secano
	Recinto:18-104-030-00674-00002 Cultivo:62000 PASTOS PERMANENTES DE 5 O MAS AÑOS-SIN VARIEDAD Secano
	Recinto:18-104-030-00676-00003 Cultivo:62000 PASTOS PERMANENTES DE 5 O MAS AÑOS-SIN VARIEDAD Secano

**Datos considerados para el Cálculo de la Carga Ganadera del expediente**

Superficie determinada para Cálculo Carga Ganadera: 0,00 ha

Carga Ganadera del Expediente: 0,00 ugm/ha

(1) Con incidencias que retienen pago o deniegan el expediente.  
 (2) Se calcula sobre superficie declarada admisible.  
 (3) Aplicación del artículo 16 bis del RD 147/2023.

Puede verificar la integridad de una copia de este documento mediante la lectura del código QR adjunto o mediante el acceso a la dirección <https://ws050.juntadeandalucia.es/verificarFirma> indicando el código de VERIFICACIÓN

FIRMADO POR	RAQUEL MARIA ESPIN CRESPO	FECHA	26/06/2024
VERIFICACIÓN	Pk2jmMQ72K8YCCE9EQ8LU85ENJJJ6M	PÁGINA	4688/8857





**Incidencias de carga ganadera**

**INCIDENCIA DESCRIPCIÓN**

- 86124 Recinto de forrajera para Cálculo de Carga Ganadera que No pertenece a Explotación.
  - Recinto:18-104-030-00641-00004 Cultivo:62000 PASTOS PERMANENTES DE 5 O MAS AÑOS-SIN VARIEDAD Secano
  - Recinto:18-104-030-00676-00003 Cultivo:62000 PASTOS PERMANENTES DE 5 O MAS AÑOS-SIN VARIEDAD Secano
  - Recinto:18-104-030-00674-00002 Cultivo:62000 PASTOS PERMANENTES DE 5 O MAS AÑOS-SIN VARIEDAD Secano
  - Recinto:18-104-030-00661-00040 Cultivo:62000 PASTOS PERMANENTES DE 5 O MAS AÑOS-SIN VARIEDAD Secano
  - Recinto:18-104-030-00661-00039 Cultivo:62000 PASTOS PERMANENTES DE 5 O MAS AÑOS-SIN VARIEDAD Secano
  - Recinto:18-104-030-00661-00004 Cultivo:62000 PASTOS PERMANENTES DE 5 O MAS AÑOS-SIN VARIEDAD Secano
  - Recinto:18-104-030-00661-00017 Cultivo:62000 PASTOS PERMANENTES DE 5 O MAS AÑOS-SIN VARIEDAD Secano
  - Recinto:18-104-030-00661-00018 Cultivo:62000 PASTOS PERMANENTES DE 5 O MAS AÑOS-SIN VARIEDAD Secano
  - Recinto:18-104-030-00661-00004 Cultivo:62000 PASTOS PERMANENTES DE 5 O MAS AÑOS-SIN VARIEDAD Secano
  - Recinto:18-104-011-00001-00016 Cultivo:62000 PASTOS PERMANENTES DE 5 O MAS AÑOS-SIN VARIEDAD Secano
  - Recinto:18-104-011-00001-00001 Cultivo:62000 PASTOS PERMANENTES DE 5 O MAS AÑOS-SIN VARIEDAD Secano
  - Recinto:18-104-030-00661-00016 Cultivo:62000 PASTOS PERMANENTES DE 5 O MAS AÑOS-SIN VARIEDAD Secano
  
- 86128 Recinto de Forrajeras que no ha contabilizado para Carga Ganadera por no tener una explotación válida para el cálculo de la Carga Ganadera
  - Recinto:18-104-030-00641-00004 Cultivo:62 PASTOS PERMANENTES DE 5 O MAS AÑOS-
  - Recinto:18-104-030-00676-00003 Cultivo:62 PASTOS PERMANENTES DE 5 O MAS AÑOS-
  - Recinto:18-104-030-00674-00002 Cultivo:62 PASTOS PERMANENTES DE 5 O MAS AÑOS-
  - Recinto:18-104-030-00661-00040 Cultivo:62 PASTOS PERMANENTES DE 5 O MAS AÑOS-
  - Recinto:18-104-030-00661-00039 Cultivo:62 PASTOS PERMANENTES DE 5 O MAS AÑOS-
  - Recinto:18-104-030-00661-00004 Cultivo:62 PASTOS PERMANENTES DE 5 O MAS AÑOS-
  - Recinto:18-104-030-00661-00017 Cultivo:62 PASTOS PERMANENTES DE 5 O MAS AÑOS-
  - Recinto:18-104-030-00661-00018 Cultivo:62 PASTOS PERMANENTES DE 5 O MAS AÑOS-
  - Recinto:18-104-030-00661-00004 Cultivo:62 PASTOS PERMANENTES DE 5 O MAS AÑOS-
  - Recinto:18-104-011-00001-00016 Cultivo:62 PASTOS PERMANENTES DE 5 O MAS AÑOS-
  - Recinto:18-104-011-00001-00001 Cultivo:62 PASTOS PERMANENTES DE 5 O MAS AÑOS-
  - Recinto:18-104-030-00661-00016 Cultivo:62 PASTOS PERMANENTES DE 5 O MAS AÑOS-
  
- 86132 Recinto superficie forrajera que no realiza la actividad de producción de pastoreo.
  - Recinto:18-062-021-00008-00005 Cultivo:20000 BARBECHO TRADICIONAL-SIN VARIEDAD Secano

(1) Con incidencias que retienen pago o deniegan el expediente.  
 (2) Se calcula sobre superficie declarada admisible.  
 (3) Aplicación del artículo 16 bis del RD 147/2023.

Puede verificar la integridad de una copia de este documento mediante la lectura del código QR adjunto o mediante el acceso a la dirección <https://ws050.juntadeandalucia.es/verificarFirma> indicando el código de VERIFICACIÓN

FIRMADO POR	RAQUEL MARIA ESPIN CRESPO	FECHA	26/06/2024
VERIFICACIÓN	Pk2jmMQ72K8YCCCE9EQ8LU85ENJJ6M	PÁGINA	4689/8857





**APELLIDOS Y NOMBRE / RAZÓN SOCIAL**

MORÓN MARTÍN SERGIO

**NIF**

\*\*\*\*3083\*

**EXPEDIENTE**

1249479

**RESOLUCIÓN**

CONCESIÓN DE LA AYUDA

**DATOS DE MANTENIMIENTO UNIDADES**

**GRUPO DE PAGO**

ZONAS DE LIMITACIONES NATURALES

**Sup. Dec. Admisible**

5,21

**Sup. Resuelta**

5,21

**Sobredecl.**

0,00

**% Sobredecl.**

0,00

**RESUMEN DE PAGOS**

	<b>IMPORTE ( Euros )</b>			
	<b>RESUELTO</b>	<b>FEADER</b>	<b>MAPA</b>	<b>CAPADR</b>
Pago realizado	256,05	217,64	25,12	13,29
A pagar	25,29	21,50	2,48	1,31
<b>TOTAL</b>	<b>281,34</b>	<b>239,14</b>	<b>27,60</b>	<b>14,60</b>

**APLICACIÓN DE REDUCCIONES Y PENALIZACIONES (%)**

<b>Criterios de subvencionabilidad (1)</b>	<b>Presentación tardía</b>	<b>Omisión declaración</b>	<b>Condicionabilidad</b>
0,00	0,00	0,00	0,00

**IMPORTE ( Euros )**

Calculado(2)	Reducción	Penalización	Reducción Penalización (3)	Penalización adicional	Resuelto	FEADER	MAPA	CAPADR
281,34 €	0,00 €	0,00 €	0,00 €	0,00 €	281,34 €	239,14 €	27,60 €	14,60 €
Importe Unitario:	54,00 €	Nuevo Importe Unitario:	54,00 €					

**RECINTOS PROPUESTOS**

<b>REF.</b>	<b>REFERENCIA SIGPAC</b>	<b>CULTIVO</b>	<b>S/R</b>	<b>USO SIGPAC</b>	<b>Sup. Dec. admisible</b>	<b>Sup. Campo</b>	<b>Sup. Determ.</b>	<b>Sup. Resuelta</b>
-1620505	18-161-001-00009-0001	OLIVAR	S		2,70		2,70	2,70
4222014	18-161-001-00590-0001	OLIVAR	S		2,39		2,39	2,39
1700000006811489	18-161-001-00606-0004	OLIVAR	S		0,12		0,12	0,12

(1) Con incidencias que retienen pago o deniegan el expediente.  
 (2) Se calcula sobre superficie declarada admisible.  
 (3) Aplicación del artículo 16 bis del RD 147/2023.

Puede verificar la integridad de una copia de este documento mediante la lectura del código QR adjunto o mediante el acceso a la dirección <a href="https://ws050.juntadeandalucia.es/verificarFirma">https://ws050.juntadeandalucia.es/verificarFirma</a> indicando el código de VERIFICACIÓN					
FIRMADO POR	RAQUEL MARIA ESPIN CRESPO		FECHA		26/06/2024
VERIFICACIÓN	Pk2jmMQ72K8YCCE9EQ8LU85ENJJJ6M		PÁGINA		4690/8857





**APELLIDOS Y NOMBRE / RAZÓN SOCIAL**

MOYA BOLIVAR DAVID

**NIF**

\*\*\*\*5971\*

**EXPEDIENTE**

1227281

**RESOLUCIÓN**

CONCESIÓN DE LA AYUDA

**DATOS DE MANTENIMIENTO UNIDADES**

**GRUPO DE PAGO**

ZONAS DE LIMITACIONES NATURALES

**Sup. Dec. Admisible**

5,41

**Sup. Resuelta**

5,41

**Sobredecl.**

0,00

**% Sobredecl.**

0,00

**RESUMEN DE PAGOS**

	<b>IMPORTE ( Euros )</b>			
	<b>RESUELTO</b>	<b>FEADER</b>	<b>MAPA</b>	<b>CAPADR</b>
Pago realizado	265,88	226,00	26,08	13,80
A pagar	26,26	22,32	2,58	1,36
<b>TOTAL</b>	<b>292,14</b>	<b>248,32</b>	<b>28,66</b>	<b>15,16</b>

**APLICACIÓN DE REDUCCIONES Y PENALIZACIONES (%)**

<b>Criterios de subvencionabilidad (1)</b>	<b>Presentación tardía</b>	<b>Omisión declaración</b>	<b>Condicionabilidad</b>
0,00	0,00	0,00	0,00

**IMPORTE ( Euros )**

Calculado(2)	Reducción	Penalización	Reducción Penalización (3)	Penalización adicional	Resuelto	FEADER	MAPA	CAPADR
292,14 €	0,00 €	0,00 €	0,00 €	0,00 €	292,14 €	248,32 €	28,66 €	15,16 €
Importe Unitario:	54,00 €	Nuevo Importe Unitario:	54,00 €					

**RECINTOS PROPUESTOS**

<b>REF.</b>	<b>REFERENCIA SIGPAC</b>	<b>CULTIVO</b>	<b>S/R</b>	<b>USO SIGPAC</b>	<b>Sup. Dec. admisible</b>	<b>Sup. Campo</b>	<b>Sup. Determ.</b>	<b>Sup. Resuelta</b>
-1150924	18-107-005-00262-0005	OLIVAR	S		1,39		1,39	1,39
5337360	18-107-004-00061-0001	OLIVAR	S		2,02		2,02	2,02
5337361	18-107-004-00064-0001	OLIVAR	S		2,00		2,00	2,00

(1) Con incidencias que retienen pago o deniegan el expediente.  
 (2) Se calcula sobre superficie declarada admisible.  
 (3) Aplicación del artículo 16 bis del RD 147/2023.

Puede verificar la integridad de una copia de este documento mediante la lectura del código QR adjunto o mediante el acceso a la dirección <https://ws050.juntadeandalucia.es/verificarFirma> indicando el código de VERIFICACIÓN

FIRMADO POR	RAQUEL MARIA ESPIN CRESPO	FECHA	26/06/2024
VERIFICACIÓN	Pk2jmMQ72K8YCCE9EQ8LU85ENJJ6M	PÁGINA	4691/8857





**APELLIDOS Y NOMBRE / RAZÓN SOCIAL**

MOYA CAÑADA ELENA

**NIF**

\*\*\*\*2612\*

**EXPEDIENTE**

1251799

**RESOLUCIÓN**

CONCESIÓN DE LA AYUDA

**DATOS DE MANTENIMIENTO UNIDADES**

**GRUPO DE PAGO**

ZONAS DE LIMITACIONES NATURALES

**Sup. Dec. Admisible**

51,99

**Sup. Resuelta**

51,99

**Sobredecl.**

0,00

**% Sobredecl.**

0,00

**RESUMEN DE PAGOS**

	<b>IMPORTE ( Euros )</b>			
	<b>RESUELTO</b>	<b>FEADER</b>	<b>MAPA</b>	<b>CAPADR</b>
Pago realizado	1.081,20	919,02	106,06	56,12
A pagar	106,80	90,78	10,48	5,54
<b>TOTAL</b>	<b>1.188,00</b>	<b>1.009,80</b>	<b>116,54</b>	<b>61,66</b>

**APLICACIÓN DE REDUCCIONES Y PENALIZACIONES (%)**

<b>Criterios de subvencionabilidad (1)</b>	<b>Presentación tardía</b>	<b>Omisión declaración</b>	<b>Condicionalidad</b>
0,00	0,00	0,00	0,00

**IMPORTE ( Euros )**

Calculado(2)	Reducción	Penalización	Reducción Penalización (3)	Penalización adicional	Resuelto	FEADER	MAPA	CAPADR
1.188,00 €	0,00 €	0,00 €	0,00 €	0,00 €	1.188,00 €	1.009,80 €	116,54 €	61,66 €
<b>Importe Unitario:</b>	<b>54,00 €</b>	<b>Nuevo Importe Unitario:</b>	<b>22,85 €</b>					

**RECINTOS PROPUESTOS**

<b>REF.</b>	<b>REFERENCIA SIGPAC</b>	<b>CULTIVO</b>	<b>S/R</b>	<b>USO SIGPAC</b>	<b>Sup. Dec. admisible</b>	<b>Sup. Campo</b>	<b>Sup. Determ.</b>	<b>Sup. Resuelta</b>
5212664	18-080-007-00182-0001	ALMENDROS	R		26,55		26,55	26,55
5212665	18-080-007-00169-0005	ALMENDROS	R		1,09		1,09	1,09
5212666	18-080-007-00169-0006	ALMENDROS	R		4,50		4,50	4,50
5212667	18-080-007-00169-0007	ALMENDROS	R		6,72		6,72	6,72
5212668	18-080-007-00169-0009	ALMENDROS	R		0,53		0,53	0,53
170000004993672	18-080-007-00221-0002	ALMENDROS	R		12,60		12,60	12,60

(1) Con incidencias que retienen pago o deniegan el expediente.  
 (2) Se calcula sobre superficie declarada admisible.  
 (3) Aplicación del artículo 16 bis del RD 147/2023.

Puede verificar la integridad de una copia de este documento mediante la lectura del código QR adjunto o mediante el acceso a la dirección <https://ws050.juntadeandalucia.es/verificarFirma> indicando el código de VERIFICACIÓN

FIRMADO POR	RAQUEL MARIA ESPIN CRESPO	FECHA	26/06/2024
VERIFICACIÓN	Pk2jmMQ72K8YCCE9EQ8LU85ENJJ6M	PÁGINA	4692/8857





**APELLIDOS Y NOMBRE / RAZÓN SOCIAL**

MOYA MOLINA JAVIER

**NIF**

\*\*\*\*9529\*

**EXPEDIENTE**

1037976

**RESOLUCIÓN**

CONCESIÓN DE LA AYUDA

**DATOS DE MANTENIMIENTO UNIDADES**

**GRUPO DE PAGO**

ZONAS DE LIMITACIONES NATURALES

**Sup. Dec. Admisible**  
8,56

**Sup. Resuelta**  
8,56

**Sobredecl.**  
0,00

**% Sobredecl.**  
0,00

**RESUMEN DE PAGOS**

	<b>IMPORTE ( Euros )</b>			
	<b>RESUELTO</b>	<b>FEADER</b>	<b>MAPA</b>	<b>CAPADR</b>
Pago realizado	420,68	357,58	41,27	21,83
A pagar	41,56	35,33	4,08	2,15
<b>TOTAL</b>	<b>462,24</b>	<b>392,91</b>	<b>45,35</b>	<b>23,98</b>

**APLICACIÓN DE REDUCCIONES Y PENALIZACIONES (%)**

<b>Criterios de subvencionabilidad (1)</b>	<b>Presentación tardía</b>	<b>Omisión declaración</b>	<b>Condicionalidad</b>
0,00	0,00	0,00	0,00

**IMPORTE ( Euros )**

Calculado(2)	Reducción	Penalización	Reducción Penalización (3)	Penalización adicional	Resuelto	FEADER	MAPA	CAPADR
462,24 €	0,00 €	0,00 €	0,00 €	0,00 €	462,24 €	392,90 €	45,35 €	23,99 €
Importe Unitario:	54,00 €	Nuevo Importe Unitario:	54,00 €					

**RECINTOS PROPUESTOS**

<b>REF.</b>	<b>REFERENCIA SIGPAC</b>	<b>CULTIVO</b>	<b>S/R</b>	<b>USO SIGPAC</b>	<b>Sup. Dec. admisible</b>	<b>Sup. Campo</b>	<b>Sup. Determ.</b>	<b>Sup. Resuelta</b>
-570596	18-204-900-09105-0002	OLIVAR	S		0,07		0,07	0,07
-570595	18-204-041-00113-0001	OLIVAR	S		3,62		3,62	3,62
-570594	18-204-040-80001-0001	OLIVAR	S		0,10		0,10	0,10
-570593	18-204-040-00062-0001	OLIVAR	S		0,55		0,55	0,55
1700000005490284	18-068-001-00696-0001	OLIVAR	S		0,84		0,84	0,84
1700000005490286	18-068-001-00740-0001	OLIVAR	R		0,07		0,07	0,07
1700000005490287	18-068-001-00971-0001	OLIVAR	R		0,01		0,01	0,01
1700000006588122	18-068-003-00252-0001	OLIVAR	S		0,18		0,18	0,18
1700000006588124	18-068-003-00351-0001	OLIVAR	S		2,53		2,53	2,53
1700000006588129	18-068-003-00251-0001	OLIVAR	S		0,59		0,59	0,59

(1) Con incidencias que retienen pago o deniegan el expediente.  
 (2) Se calcula sobre superficie declarada admisible.  
 (3) Aplicación del artículo 16 bis del RD 147/2023.

Puede verificar la integridad de una copia de este documento mediante la lectura del código QR adjunto o mediante el acceso a la dirección <a href="https://ws050.juntadeandalucia.es/verificarFirma">https://ws050.juntadeandalucia.es/verificarFirma</a> indicando el código de VERIFICACIÓN				
FIRMADO POR	RAQUEL MARIA ESPIN CRESPO	FECHA	26/06/2024	
VERIFICACIÓN	Pk2jmMQ72K8YCCE9EQ8LU85ENJJ6M	PÁGINA	4693/8857	



**APELLIDOS Y NOMBRE / RAZÓN SOCIAL**

MOYA RUEDA VALERIANO

**NIF**

\*\*\*\*4319\*

**EXPEDIENTE**

1037618

**RESOLUCIÓN**

CONCESIÓN DE LA AYUDA

**DATOS DE MANTENIMIENTO UNIDADES**

**GRUPO DE PAGO**

ZONAS DE LIMITACIONES NATURALES

**Sup. Dec. Admisible**

3,57

**Sup. Resuelta**

3,57

**Sobredecl.**

0,00

**% Sobredecl.**

0,00

**RESUMEN DE PAGOS**

	<b>IMPORTE ( Euros )</b>			
	<b>RESUELTO</b>	<b>FEADER</b>	<b>MAPA</b>	<b>CAPADR</b>
Pago realizado	175,45	149,13	17,21	9,11
A pagar	17,33	14,73	1,70	0,90
<b>TOTAL</b>	<b>192,78</b>	<b>163,86</b>	<b>18,91</b>	<b>10,01</b>

**APLICACIÓN DE REDUCCIONES Y PENALIZACIONES (%)**

<b>Criterios de subvencionabilidad (1)</b>	<b>Presentación tardía</b>	<b>Omisión declaración</b>	<b>Condicionalidad</b>
0,00	0,00	0,00	0,00

**IMPORTE ( Euros )**

Calculado(2)	Reducción	Penalización	Reducción Penalización (3)	Penalización adicional	Resuelto	FEADER	MAPA	CAPADR
192,78 €	0,00 €	0,00 €	0,00 €	0,00 €	192,78 €	163,86 €	18,91 €	10,01 €
Importe Unitario:	54,00 €	Nuevo Importe Unitario:	54,00 €					

**RECINTOS PROPUESTOS**

<b>REF.</b>	<b>REFERENCIA SIGPAC</b>	<b>CULTIVO</b>	<b>S/R</b>	<b>USO SIGPAC</b>	<b>Sup. Dec. admisible</b>	<b>Sup. Campo</b>	<b>Sup. Determ.</b>	<b>Sup. Resuelta</b>
170000005405292	18-107-002-00133-0001	OLIVAR	S		2,06		2,06	2,06
170000005405301	18-107-003-00110-0001	OLIVAR	S		0,98		0,98	0,98
170000005405302	18-107-005-00365-0001	OLIVAR	S		0,53		0,53	0,53

(1) Con incidencias que retienen pago o deniegan el expediente.  
 (2) Se calcula sobre superficie declarada admisible.  
 (3) Aplicación del artículo 16 bis del RD 147/2023.

Puede verificar la integridad de una copia de este documento mediante la lectura del código QR adjunto o mediante el acceso a la dirección <https://ws050.juntadeandalucia.es/verificarFirma> indicando el código de VERIFICACIÓN

FIRMADO POR	RAQUEL MARIA ESPIN CRESPO	FECHA	26/06/2024
VERIFICACIÓN	Pk2jmMQ72K8YCCE9EQ8LU85ENJJ6M	PÁGINA	4694/8857



**APELLIDOS Y NOMBRE / RAZÓN SOCIAL**

MOYA SERRANO MARIA DEL CARMEN

**NIF**

\*\*\*\*4728\*

**EXPEDIENTE**

1158656

**RESOLUCIÓN**

CONCESIÓN DE LA AYUDA

**DATOS DE MANTENIMIENTO UNIDADES****GRUPO DE PAGO**

ZONAS DE LIMITACIONES NATURALES

**Sup. Dec.  
Admisible**

2,45

**Sup.  
Resuelta**

2,45

**Sobredecl.**

0,00

**% Sobredecl.**

0,00

**RESUMEN DE PAGOS**

	<b>IMPORTE ( Euros )</b>			
	<b>RESUELTO</b>	<b>FEADER</b>	<b>MAPA</b>	<b>CAPADR</b>
Pago realizado	120,41	102,35	11,81	6,24
A pagar	11,89	10,11	1,17	0,61
<b>TOTAL</b>	<b>132,30</b>	<b>112,46</b>	<b>12,98</b>	<b>6,85</b>

**APLICACIÓN DE REDUCCIONES Y PENALIZACIONES (%)**

<b>Criterios de subvencionabilidad (1)</b>	<b>Presentación tardía</b>	<b>Omisión declaración</b>	<b>Condicionabilidad</b>
0,00	0,00	0,00	0,00

**IMPORTE ( Euros )**

Calculado(2)	Reducción	Penalización	Reducción Penalización (3)	Penalización adicional	Resuelto	FEADER	MAPA	CAPADR
132,30 €	0,00 €	0,00 €	0,00 €	0,00 €	132,30 €	112,46 €	12,98 €	6,86 €
Importe Unitario:	54,00 €	Nuevo Importe Unitario:	54,00 €					

**RECINTOS PROPUESTOS**

<b>REF.</b>	<b>REFERENCIA SIGPAC</b>	<b>CULTIVO</b>	<b>S/R</b>	<b>USO SIGPAC</b>	<b>Sup. Dec. admisible</b>	<b>Sup. Campo</b>	<b>Sup. Determ.</b>	<b>Sup. Resuelta</b>
-547837	18-204-034-00016-0001	OLIVAR	S		2,45		2,45	2,45


(1) Con incidencias que retienen pago o deniegan el expediente.

(2) Se calcula sobre superficie declarada admisible.

(3) Aplicación del artículo 16 bis del RD 147/2023.

Puede verificar la integridad de una copia de este documento mediante la lectura del código QR adjunto o mediante el acceso a la dirección <https://ws050.juntadeandalucia.es/verificarFirma> indicando el código de VERIFICACIÓN

FIRMADO POR	RAQUEL MARIA ESPIN CRESPO	FECHA	26/06/2024
VERIFICACIÓN	Pk2jmMQ72K8YCCE9EQ8LU85ENJJ6M	PÁGINA	4695/8857





**APELLIDOS Y NOMBRE / RAZÓN SOCIAL**

MOYANO ABRIL CECILIO FRANCISCO

**NIF**

\*\*\*\*5720\*

**EXPEDIENTE**

1023887

**RESOLUCIÓN**

CONCESIÓN DE LA AYUDA

**DATOS DE MANTENIMIENTO UNIDADES**

**GRUPO DE PAGO**

ZONAS DE LIMITACIONES NATURALES

**Sup. Dec. Admisible**

5,86

**Sup. Resuelta**

5,86

**Sobredecl.**

0,00

**% Sobredecl.**

0,00

**RESUMEN DE PAGOS**

	<b>IMPORTE ( Euros )</b>			
	<b>RESUELTO</b>	<b>FEADER</b>	<b>MAPA</b>	<b>CAPADR</b>
Pago realizado	287,99	244,79	28,25	14,95
A pagar	28,45	24,18	2,79	1,48
<b>TOTAL</b>	<b>316,44</b>	<b>268,97</b>	<b>31,04</b>	<b>16,43</b>

**APLICACIÓN DE REDUCCIONES Y PENALIZACIONES (%)**

<b>Criterios de subvencionabilidad (1)</b>	<b>Presentación tardía</b>	<b>Omisión declaración</b>	<b>Condicionalidad</b>
0,00	0,00	0,00	0,00

**IMPORTE ( Euros )**

Calculado(2)	Reducción	Penalización	Reducción Penalización (3)	Penalización adicional	Resuelto	FEADER	MAPA	CAPADR
316,44 €	0,00 €	0,00 €	0,00 €	0,00 €	316,44 €	268,97 €	31,04 €	16,43 €
Importe Unitario:	54,00 €	Nuevo Importe Unitario:	54,00 €					

**RECINTOS PROPUESTOS**

<b>REF.</b>	<b>REFERENCIA SIGPAC</b>	<b>CULTIVO</b>	<b>S/R</b>	<b>USO SIGPAC</b>	<b>Sup. Dec. admisible</b>	<b>Sup. Campo</b>	<b>Sup. Determ.</b>	<b>Sup. Resuelta</b>
170000005443611	18-107-005-00215-0001	OLIVAR	S		0,88		0,88	0,88
170000005443612	18-107-003-00019-0001	OLIVAR	S		0,15		0,15	0,15
170000005443613	18-107-006-00061-0003	OLIVAR	S		3,92		3,92	3,92
170000005443616	18-107-003-00018-0001	OLIVAR	S		0,91		0,91	0,91

(1) Con incidencias que retienen pago o deniegan el expediente.  
 (2) Se calcula sobre superficie declarada admisible.  
 (3) Aplicación del artículo 16 bis del RD 147/2023.

Puede verificar la integridad de una copia de este documento mediante la lectura del código QR adjunto o mediante el acceso a la dirección <https://ws050.juntadeandalucia.es/verificarFirma> indicando el código de VERIFICACIÓN

FIRMADO POR	RAQUEL MARIA ESPIN CRESPO	FECHA	26/06/2024
VERIFICACIÓN	Pk2jmMQ72K8YCCE9EQ8LU85ENJJ6M	PÁGINA	4696/8857





**APELLIDOS Y NOMBRE / RAZÓN SOCIAL**

MOYANO PELAEZ ANTONIO

**NIF**

\*\*\*3539\*

**EXPEDIENTE**

1017339

**RESOLUCIÓN**

CONCESIÓN DE LA AYUDA

**DATOS DE MANTENIMIENTO UNIDADES**

**GRUPO DE PAGO**

ZONAS DE LIMITACIONES NATURALES

**Sup. Dec. Admisible**

2,81

**Sup. Resuelta**

2,81

**Sobredecl.**

0,00

**% Sobredecl.**

0,00

**RESUMEN DE PAGOS**

	<b>IMPORTE ( Euros )</b>			
	<b>RESUELTO</b>	<b>FEADER</b>	<b>MAPA</b>	<b>CAPADR</b>
Pago realizado	138,10	117,38	13,55	7,16
A pagar	13,64	11,59	1,34	0,71
<b>TOTAL</b>	<b>151,74</b>	<b>128,97</b>	<b>14,89</b>	<b>7,87</b>

**APLICACIÓN DE REDUCCIONES Y PENALIZACIONES (%)**

<b>Criterios de subvencionabilidad (1)</b>	<b>Presentación tardía</b>	<b>Omisión declaración</b>	<b>Condicionalidad</b>
0,00	0,00	0,00	0,00

**IMPORTE ( Euros )**

Calculado(2)	Reducción	Penalización	Reducción Penalización (3)	Penalización adicional	Resuelto	FEADER	MAPA	CAPADR
151,74 €	0,00 €	0,00 €	0,00 €	0,00 €	151,74 €	128,98 €	14,89 €	7,87 €
Importe Unitario:	54,00 €	Nuevo Importe Unitario:	54,00 €					

**RECINTOS PROPUESTOS**

<b>REF.</b>	<b>REFERENCIA SIGPAC</b>	<b>CULTIVO</b>	<b>S/R</b>	<b>USO SIGPAC</b>	<b>Sup. Dec. admisible</b>	<b>Sup. Campo</b>	<b>Sup. Determ.</b>	<b>Sup. Resuelta</b>
170000005329217	18-107-003-00011-0001	OLIVAR	S		0,18		0,18	0,18
1700000005329231	18-107-003-00012-0001	OLIVAR	S		2,63		2,63	2,63

(1) Con incidencias que retienen pago o deniegan el expediente.  
 (2) Se calcula sobre superficie declarada admisible.  
 (3) Aplicación del artículo 16 bis del RD 147/2023.

Puede verificar la integridad de una copia de este documento mediante la lectura del código QR adjunto o mediante el acceso a la dirección <https://ws050.juntadeandalucia.es/verificarFirma> indicando el código de VERIFICACIÓN

FIRMADO POR	RAQUEL MARIA ESPIN CRESPO	FECHA	26/06/2024
VERIFICACIÓN	Pk2jmMQ72K8YCCE9EQ8LU85ENJJ6M	PÁGINA	4697/8857





**APELLIDOS Y NOMBRE / RAZÓN SOCIAL**

MOYANO TRASSIERRA JOSE LUIS

**NIF**

\*\*\*\*7951\*

**EXPEDIENTE**

1094101

**RESOLUCIÓN**

CONCESIÓN DE LA AYUDA

**DATOS DE MANTENIMIENTO UNIDADES**

**GRUPO DE PAGO**

ZONAS DE LIMITACIONES NATURALES

**Sup. Dec. Admisible**  
40,06

**Sup. Resuelta**  
40,06

**Sobredecl.**  
0,00

**% Sobredecl.**  
0,00

**RESUMEN DE PAGOS**

	<b>IMPORTE ( Euros )</b>			
	<b>RESUELTO</b>	<b>FEADER</b>	<b>MAPA</b>	<b>CAPADR</b>
Pago realizado	1.081,20	919,02	106,06	56,12
A pagar	106,80	90,78	10,48	5,54
<b>TOTAL</b>	<b>1.188,00</b>	<b>1.009,80</b>	<b>116,54</b>	<b>61,66</b>

**APLICACIÓN DE REDUCCIONES Y PENALIZACIONES (%)**

<b>Criterios de subvencionabilidad (1)</b>	<b>Presentación tardía</b>	<b>Omisión declaración</b>	<b>Condicionalidad</b>
0,00	0,00	0,00	0,00

**IMPORTE ( Euros )**

Calculado(2)	Reducción	Penalización	Reducción Penalización (3)	Penalización adicional	Resuelto	FEADER	MAPA	CAPADR
1.188,00 €	0,00 €	0,00 €	0,00 €	0,00 €	1.188,00 €	1.009,80 €	116,54 €	61,66 €
<b>Importe Unitario:</b>	<b>54,00 €</b>	<b>Nuevo Importe Unitario:</b>	<b>29,66 €</b>					

**RECINTOS PROPUESTOS**

<b>REF.</b>	<b>REFERENCIA SIGPAC</b>	<b>CULTIVO</b>	<b>S/R</b>	<b>USO SIGPAC</b>	<b>Sup. Dec. admisible</b>	<b>Sup. Campo</b>	<b>Sup. Determ.</b>	<b>Sup. Resuelta</b>
-888944	18-174-009-00201-0005	OLIVAR	S		0,07		0,07	0,07
-888943	18-174-006-00154-0005	OLIVAR	S		11,41		11,41	11,41
-888942	18-174-006-00056-0002	OLIVAR	S		19,37		19,37	19,37
-888938	18-174-006-00054-0005	OLIVAR	S		0,03		0,03	0,03
-543432	18-174-006-09008-0009	OLIVAR	S		0,06		0,06	0,06
-543431	18-174-006-00056-0008	OLIVAR	S		0,03		0,03	0,03
4118205	18-174-009-00201-0006	OLIVAR	S		0,02		0,02	0,02
4118243	18-174-016-00265-0003	OLIVAR	S		0,03		0,03	0,03
4118266	18-174-006-00052-0004	OLIVAR	S		6,79		6,79	6,79
4118272	18-174-006-00053-0003	OLIVAR	S		0,13		0,13	0,13
4118303	18-174-006-00058-0001	OLIVAR	S		0,12		0,12	0,12
4118326	18-174-006-00057-0001	OLIVAR	S		0,16		0,16	0,16
4118341	18-174-009-00206-0002	OLIVAR	S		0,01		0,01	0,01
4631651	18-174-002-00217-0003	OLIVAR	S		0,93		0,93	0,93
1700000003544038	18-174-006-00054-0005	OLIVAR	S		0,02		0,02	0,02
1700000003544051	18-174-016-00191-0001	OLIVAR	R		0,63		0,63	0,63
1700000003544053	18-174-009-00201-0004	OLIVAR	S		0,25		0,25	0,25

(1) Con incidencias que retienen pago o deniegan el expediente.  
 (2) Se calcula sobre superficie declarada admisible.  
 (3) Aplicación del artículo 16 bis del RD 147/2023.

Puede verificar la integridad de una copia de este documento mediante la lectura del código QR adjunto o mediante el acceso a la dirección <a href="https://ws050.juntadeandalucia.es/verificarFirma">https://ws050.juntadeandalucia.es/verificarFirma</a> indicando el código de VERIFICACIÓN					
FIRMADO POR	RAQUEL MARIA ESPIN CRESPO		FECHA		26/06/2024
VERIFICACIÓN	Pk2jmMQ72K8YCCE9EQ8LU85ENJJJ6M		PÁGINA		4698/8857





### INCIDENCIAS

#### INCIDENCIA DESCRIPCIÓN

- 86119 Carga ganadera NO cumple con el valor mínimo de 0,2 UGM/ha.  
Recinto:18-174-009-00201-00001 Cultivo:62000 PASTOS PERMANENTES DE 5 O MAS AÑOS-SIN VARIEDAD Secano Carga Ganadera:0
- 86122 Recinto superficie forrajera que realiza la actividad de producción de pastoreo y no declara el o los códigos del Registro de Explotaciones Ganaderas de Andalucía, REGA.  
Recinto:18-174-009-00201-00001 Cultivo:62000 PASTOS PERMANENTES DE 5 O MAS AÑOS-SIN VARIEDAD Secano
- 86124 Recinto de forrajera para Cálculo de Carga Ganadera que No pertenece a Explotación.  
Recinto:18-174-009-00201-00001 Cultivo:62000 PASTOS PERMANENTES DE 5 O MAS AÑOS-SIN VARIEDAD Secano

#### Datos considerados para el Cálculo de la Carga Ganadera del expediente

Superficie determinada para Cálculo Carga Ganadera: 0,00 ha  
Carga Ganadera del Expediente: 0,00 ugm/ha

#### Incidenias de carga ganadera

#### INCIDENCIA DESCRIPCIÓN

- 86122 Recinto superficie forrajera que realiza la actividad de producción de pastoreo y no declara el o los códigos del Registro de Explotaciones Ganaderas de Andalucía, REGA.  
Recinto:18-174-009-00201-00001 Cultivo:62000 PASTOS PERMANENTES DE 5 O MAS AÑOS-SIN VARIEDAD Secano  
Recinto:18-174-009-00201-00001 Cultivo:62000 PASTOS PERMANENTES DE 5 O MAS AÑOS-SIN VARIEDAD Secano
- 86124 Recinto de forrajera para Cálculo de Carga Ganadera que No pertenece a Explotación.  
Recinto:18-174-009-00201-00001 Cultivo:62000 PASTOS PERMANENTES DE 5 O MAS AÑOS-SIN VARIEDAD Secano  
Recinto:18-174-009-00201-00001 Cultivo:62000 PASTOS PERMANENTES DE 5 O MAS AÑOS-SIN VARIEDAD Secano
- 86128 Recinto de Forrajeras que no ha contabilizado para Carga Ganadera por no tener una explotación válida para el cálculo de la Carga Ganadera  
Recinto:18-174-009-00201-00001 Cultivo:62 PASTOS PERMANENTES DE 5 O MAS AÑOS-  
Recinto:18-174-009-00201-00001 Cultivo:62 PASTOS PERMANENTES DE 5 O MAS AÑOS-

(1) Con incidencias que retienen pago o deniegan el expediente.  
(2) Se calcula sobre superficie declarada admisible.  
(3) Aplicación del artículo 16 bis del RD 147/2023.

Puede verificar la integridad de una copia de este documento mediante la lectura del código QR adjunto o mediante el acceso a la dirección <a href="https://ws050.juntadeandalucia.es/verificarFirma">https://ws050.juntadeandalucia.es/verificarFirma</a> indicando el código de VERIFICACIÓN				
FIRMADO POR	RAQUEL MARIA ESPIN CRESPO	FECHA	26/06/2024	
VERIFICACIÓN	Pk2jmMQ72K8YCCE9EQ8LU85ENJJ6M	PÁGINA	4699/8857	



**APELLIDOS Y NOMBRE / RAZÓN SOCIAL**

MUDARRA NAVERO GEMA

**NIF**

\*\*\*\*7570\*

**EXPEDIENTE**

1249287

**RESOLUCIÓN**

CONCESIÓN DE LA AYUDA

**DATOS DE MANTENIMIENTO UNIDADES**

**GRUPO DE PAGO**

ZONAS DE LIMITACIONES NATURALES

**Sup. Dec. Admisible**

6,43

**Sup. Resuelta**

6,43

**Sobredecl.**

0,00

**% Sobredecl.**

0,00

**RESUMEN DE PAGOS**

	<b>IMPORTE ( Euros )</b>			
	<b>RESUELTO</b>	<b>FEADER</b>	<b>MAPA</b>	<b>CAPADR</b>
Pago realizado	316,00	268,61	31,00	16,40
A pagar	31,22	26,54	3,06	1,62
<b>TOTAL</b>	<b>347,22</b>	<b>295,15</b>	<b>34,06</b>	<b>18,02</b>

**APLICACIÓN DE REDUCCIONES Y PENALIZACIONES (%)**

<b>Criterios de subvencionabilidad (1)</b>	<b>Presentación tardía</b>	<b>Omisión declaración</b>	<b>Condicionabilidad</b>
0,00	0,00	0,00	0,00

**IMPORTE ( Euros )**

Calculado(2)	Reducción	Penalización	Reducción Penalización (3)	Penalización adicional	Resuelto	FEADER	MAPA	CAPADR
347,22 €	0,00 €	0,00 €	0,00 €	0,00 €	347,22 €	295,14 €	34,06 €	18,02 €
Importe Unitario:	54,00 €	Nuevo Importe Unitario:	54,00 €					

**RECINTOS PROPUESTOS**

<b>REF.</b>	<b>REFERENCIA SIGPAC</b>	<b>CULTIVO</b>	<b>S/R</b>	<b>USO SIGPAC</b>	<b>Sup. Dec. admisible</b>	<b>Sup. Campo</b>	<b>Sup. Determ.</b>	<b>Sup. Resuelta</b>
-742015	18-107-011-00007-0008	OLIVAR	R		4,00		4,00	4,00
-532624	18-107-011-00007-0001	OLIVAR	S		2,43		2,43	2,43

(1) Con incidencias que retienen pago o deniegan el expediente.  
 (2) Se calcula sobre superficie declarada admisible.  
 (3) Aplicación del artículo 16 bis del RD 147/2023.

Puede verificar la integridad de una copia de este documento mediante la lectura del código QR adjunto o mediante el acceso a la dirección <https://ws050.juntadeandalucia.es/verificarFirma> indicando el código de VERIFICACIÓN

FIRMADO POR	RAQUEL MARIA ESPIN CRESPO	FECHA	26/06/2024
VERIFICACIÓN	Pk2jmMQ72K8YCCE9EQ8LU85ENJJ6M	PÁGINA	4700/8857





**APELLIDOS Y NOMBRE / RAZÓN SOCIAL**

MUÑOZ AVILA AMADOR ISIDRO

**NIF**

\*\*\*\*4647\*

**EXPEDIENTE**

1219922

**RESOLUCIÓN**

CONCESIÓN DE LA AYUDA

**DATOS DE MANTENIMIENTO UNIDADES**

<b>GRUPO DE PAGO</b>	<b>Sup. Dec. Admisible</b>	<b>Sup. Resuelta</b>	<b>Sobredecl.</b>	<b>% Sobredecl.</b>
ZONAS DE LIMITACIONES NATURALES	19,48	19,48	0,00	0,00

**RESUMEN DE PAGOS**

	<b>IMPORTE ( Euros )</b>			
	<b>RESUELTO</b>	<b>FEADER</b>	<b>MAPA</b>	<b>CAPADR</b>
A pagar	1.001,16	850,99	98,21	51,96

**APLICACIÓN DE REDUCCIONES Y PENALIZACIONES (%)**

<b>Criterios de subvencionabilidad (1)</b>	<b>Presentación tardía</b>	<b>Omisión declaración</b>	<b>Condicionabilidad</b>
0,00	0,00	0,00	0,00

**IMPORTE ( Euros )**

<b>Calculado(2)</b>	<b>Reducción</b>	<b>Penalización</b>	<b>Reducción Penalización (3)</b>	<b>Penalización adicional</b>	<b>Resuelto</b>	<b>FEADER</b>	<b>MAPA</b>	<b>CAPADR</b>
1.001,16 €	0,00 €	0,00 €	0,00 €	0,00 €	1.001,16 €	850,99 €	98,21 €	51,96 €
<b>Importe Unitario:</b>	54,00 €	<b>Nuevo Importe Unitario:</b>	51,39 €					

**RECINTOS PROPUESTOS**

<b>REF.</b>	<b>REFERENCIA SIGPAC</b>	<b>CULTIVO</b>	<b>S/R</b>	<b>USO SIGPAC</b>	<b>Sup. Dec. admisible</b>	<b>Sup. Campo</b>	<b>Sup. Determ.</b>	<b>Sup. Resuelta</b>
-169814	18-161-007-00066-0003	OLIVAR	S		0,24		0,24	0,24
-169763	18-161-007-00056-0001	OLIVAR	S		0,87		0,87	0,87
-169758	18-161-008-00034-0001	OLIVAR	S		0,12		0,12	0,12
4209420	18-161-008-00053-0001	OLIVAR	R		0,62		0,62	0,62
4649617	18-161-007-00055-0001	OLIVAR	S		0,31		0,31	0,31
4649650	18-161-007-00069-0002	OLIVAR	S		1,05		1,05	1,05
6866952	18-161-007-00062-0001	OLIVAR	S		0,59		0,59	0,59
6866958	18-161-007-00079-0001	OLIVAR	S		0,77		0,77	0,77
1700000002682965	18-161-006-00071-0001	OLIVAR	S		2,95		2,95	2,95
1700000006734568	18-161-007-00077-0001	OLIVAR	S		0,02		0,02	0,02
1700000006734569	18-161-007-00059-0001	OLIVAR	S		0,29		0,29	0,00
1700000006734570	18-161-007-00064-0001	OLIVAR	S		0,28		0,28	0,28
1700000006734571	18-161-007-00066-0001	OLIVAR	S		6,80		6,80	6,80
1700000006734572	18-161-008-00047-0004	OLIVAR	R		0,38		0,38	0,38
1700000006734573	18-161-007-00063-0002	OLIVAR	S		0,89		0,89	0,89
1700000006734574	18-161-007-00076-0001	OLIVAR	S		0,66		0,66	0,66
1700000006734575	18-161-007-00077-0001	OLIVAR	S		0,84		0,84	0,84
1700000006734576	18-161-007-09004-0003	OLIVAR	S		0,04		0,04	0,04
1700000006734577	18-161-008-00041-0001	OLIVAR	S		0,98		0,98	0,98
1700000006734578	18-161-007-00067-0001	OLIVAR	S		0,47		0,47	0,47
1700000006734579	18-161-007-00068-0001	OLIVAR	S		0,47		0,47	0,47
1700000006734581	18-161-008-00040-0003	OLIVAR	S		0,13		0,13	0,13

(1) Con incidencias que retienen pago o deniegan el expediente.  
 (2) Se calcula sobre superficie declarada admisible.  
 (3) Aplicación del artículo 16 bis del RD 147/2023.

Puede verificar la integridad de una copia de este documento mediante la lectura del código QR adjunto o mediante el acceso a la dirección <a href="https://ws050.juntadeandalucia.es/verificarFirma">https://ws050.juntadeandalucia.es/verificarFirma</a> indicando el código de VERIFICACIÓN					
FIRMADO POR	RAQUEL MARIA ESPIN CRESPO		FECHA		26/06/2024
VERIFICACIÓN	Pk2jmMQ72K8YCCE9EQ8LU85ENJJ6M		PÁGINA		4701/8857



**INCIDENCIAS**

**INCIDENCIA DESCRIPCIÓN**

- 218 Superficie bruta de cruce en un recinto en el conjunto de las solicitudes supera superficie total que SIGPAC establece para él.  
Recinto:18-161-007-00059-00001 Cultivo:101010 OLIVAR-PICUAL Secano Suma de superficies declaradas para este recinto por todos los solicitantes (Áreas):193 Superficie SIGPAC medida para este recinto (Áreas):135 Exceso de superficie declarada (Hectáreas):0,58 Suma de superficies declaradas para este recinto por el solicitante (Áreas):29
- 242 Recinto pendiente de acreditación de titularidad.  
Recinto:18-161-007-00059-00001 Cultivo:101010 OLIVAR-PICUAL Secano

(1) Con incidencias que retienen pago o deniegan el expediente.  
(2) Se calcula sobre superficie declarada admisible.  
(3) Aplicación del artículo 16 bis del RD 147/2023.

Puede verificar la integridad de una copia de este documento mediante la lectura del código QR adjunto o mediante el acceso a la dirección <https://ws050.juntadeandalucia.es/verificarFirma> indicando el código de VERIFICACIÓN

FIRMADO POR	RAQUEL MARIA ESPIN CRESPO	FECHA	26/06/2024
VERIFICACIÓN	Pk2jmMQ72K8YCCCE9EQ8LU85ENJJ6M	PÁGINA	4702/8857





**APELLIDOS Y NOMBRE / RAZÓN SOCIAL**

MUÑOZ AVILA AMADORA JOSEFA

**NIF**

\*\*\*\*9813\*

**EXPEDIENTE**

1219947

**RESOLUCIÓN**

CONCESIÓN DE LA AYUDA

**DATOS DE MANTENIMIENTO UNIDADES**

<b>GRUPO DE PAGO</b>	<b>Sup. Dec. Admisible</b>	<b>Sup. Resuelta</b>	<b>Sobredecl.</b>	<b>% Sobredecl.</b>
ZONAS DE LIMITACIONES NATURALES	9,76	9,76	0,00	0,00

**RESUMEN DE PAGOS**

	<b>IMPORTE ( Euros )</b>			
	<b>RESUELTO</b>	<b>FEADER</b>	<b>MAPA</b>	<b>CAPADR</b>
A pagar	527,04	447,98	51,70	27,36

**APLICACIÓN DE REDUCCIONES Y PENALIZACIONES (%)**

<b>Criterios de subvencionabilidad (1)</b>	<b>Presentación tardía</b>	<b>Omisión declaración</b>	<b>Condicionabilidad</b>
0,00	0,00	0,00	0,00

**IMPORTE ( Euros )**

<b>Calculado(2)</b>	<b>Reducción</b>	<b>Penalización</b>	<b>Reducción Penalización (3)</b>	<b>Penalización adicional</b>	<b>Resuelto</b>	<b>FEADER</b>	<b>MAPA</b>	<b>CAPADR</b>
527,04 €	0,00 €	0,00 €	0,00 €	0,00 €	527,04 €	447,98 €	51,70 €	27,36 €
<b>Importe Unitario:</b>	54,00 €	<b>Nuevo Importe Unitario:</b>	54,00 €					

**RECINTOS PROPUESTOS**

<b>REF.</b>	<b>REFERENCIA SIGPAC</b>	<b>CULTIVO</b>	<b>S/R</b>	<b>USO SIGPAC</b>	<b>Sup. Dec. admisible</b>	<b>Sup. Campo</b>	<b>Sup. Determ.</b>	<b>Sup. Resuelta</b>
4209646	18-161-007-00066-0003	OLIVAR	S		0,25		0,25	0,25
1700000005180894	18-161-007-00065-0002	OLIVAR	S		0,01		0,01	0,01
1700000005180895	18-161-008-00047-0004	OLIVAR	R		0,38		0,38	0,38
1700000005180897	18-161-007-00067-0001	OLIVAR	S		0,46		0,46	0,46
1700000005180898	18-161-007-00068-0001	OLIVAR	S		0,46		0,46	0,46
1700000005180900	18-161-008-00041-0001	OLIVAR	S		0,96		0,96	0,96
1700000005180901	18-161-008-00040-0003	OLIVAR	S		0,15		0,15	0,15
1700000005180902	18-161-007-00059-0001	OLIVAR	S		0,29		0,29	0,00
1700000005180903	18-161-007-00064-0001	OLIVAR	S		0,29		0,29	0,29
1700000005180904	18-161-007-00066-0001	OLIVAR	S		6,80		6,80	6,80

**INCIDENCIAS**

**INCIDENCIA DESCRIPCIÓN**

- 218 Superficie bruta de cruce en un recinto en el conjunto de las solicitudes supera superficie total que SIGPAC establece para él.  
Recinto:18-161-007-00059-00001 Cultivo:101010 OLIVAR-PICUAL Secano Suma de superficies declaradas para este recinto por todos los solicitantes (Áreas):193 Superficie SIGPAC medida para este recinto (Áreas):135 Exceso de superficie declarada (Hectáreas):0,58 Suma de superficies declaradas para este recinto por el solicitante (Áreas):29
- 242 Recinto pendiente de acreditación de titularidad.  
Recinto:18-161-007-00059-00001 Cultivo:101010 OLIVAR-PICUAL Secano

(1) Con incidencias que retienen pago o deniegan el expediente.  
(2) Se calcula sobre superficie declarada admisible.  
(3) Aplicación del artículo 16 bis del RD 147/2023.

Puede verificar la integridad de una copia de este documento mediante la lectura del código QR adjunto o mediante el acceso a la dirección <a href="https://ws050.juntadeandalucia.es/verificarFirma">https://ws050.juntadeandalucia.es/verificarFirma</a> indicando el código de VERIFICACIÓN				
FIRMADO POR	RAQUEL MARIA ESPIN CRESPO	FECHA	26/06/2024	
VERIFICACIÓN	Pk2jmMQ72K8YCCE9EQ8LU85ENJJ6M	PÁGINA	4703/8857	



**APELLIDOS Y NOMBRE / RAZÓN SOCIAL**

MUÑOZ AVILA JAVIER

**NIF**

\*\*\*\*2888\*

**EXPEDIENTE**

1222260

**RESOLUCIÓN**

CONCESIÓN DE LA AYUDA

**DATOS DE MANTENIMIENTO UNIDADES**

**GRUPO DE PAGO**

ZONAS DE LIMITACIONES NATURALES

**Sup. Dec. Admisible**

35,67

**Sup. Resuelta**

35,67

**Sobredecl.**

0,00

**% Sobredecl.**

0,00

**RESUMEN DE PAGOS**

	<b>IMPORTE ( Euros )</b>			
	<b>RESUELTO</b>	<b>FEADER</b>	<b>MAPA</b>	<b>CAPADR</b>
Pago realizado	1.081,20	919,02	106,06	56,12
A pagar	105,80	89,93	10,38	5,49
<b>TOTAL</b>	<b>1.187,00</b>	<b>1.008,95</b>	<b>116,44</b>	<b>61,61</b>

**APLICACIÓN DE REDUCCIONES Y PENALIZACIONES (%)**

<b>Criterios de subvencionabilidad (1)</b>	<b>Presentación tardía</b>	<b>Omisión declaración</b>	<b>Condicionalidad</b>
0,00	0,00	0,00	0,00

**IMPORTE ( Euros )**

Calculado(2)	Reducción	Penalización	Reducción Penalización (3)	Penalización adicional	Resuelto	FEADER	MAPA	CAPADR
1.187,00 €	0,00 €	0,00 €	0,00 €	0,00 €	1.187,00 €	1.008,95 €	116,44 €	61,61 €
<b>Importe Unitario:</b>	<b>54,00 €</b>	<b>Nuevo Importe Unitario:</b>	<b>33,28 €</b>					

**RECINTOS PROPUESTOS**

<b>REF.</b>	<b>REFERENCIA SIGPAC</b>	<b>CULTIVO</b>	<b>S/R</b>	<b>USO SIGPAC</b>	<b>Sup. Dec. admisible</b>	<b>Sup. Campo</b>	<b>Sup. Determ.</b>	<b>Sup. Resuelta</b>
-939042	18-038-007-00028-0019	OLIVAR	S		0,04		0,04	0,04
1700000006072749	18-004-014-00080-0001	OLIVAR	S		0,46		0,46	0,46
1700000006072750	18-038-007-00030-0003	OLIVAR	R		1,13		1,13	1,13
1700000006072751	18-038-007-00024-0001	OLIVAR	S		0,01		0,01	0,01
1700000006072752	18-038-007-00029-0002	OLIVAR	R		0,11		0,11	0,11
1700000006072753	18-038-007-00024-0001	OLIVAR	S		0,06		0,06	0,06
1700000006072754	18-038-007-00028-0002	OLIVAR	R		33,87		33,87	33,84
1700000006072755	18-038-007-00055-0003	OLIVAR	R		0,02		0,02	0,02

**INCIDENCIAS**

**INCIDENCIA DESCRIPCIÓN**

4272 Verifica que las líneas de declaración de las Solicitudes Únicas no tienen solapes con la capa de Retroactividad Gráfica (ambas de la misma campaña) a nivel de expediente/línea de declaración gráfica de la solicitud.  
 Recinto:18-038-007-00028-00002 Cultivo: - Agregado de la referencia del recinto.:0 Zona de la referencia del recinto.:0 Superficie solapada.:0,03 Id. Incid.:95153623

(1) Con incidencias que retienen pago o deniegan el expediente.  
 (2) Se calcula sobre superficie declarada admisible.  
 (3) Aplicación del artículo 16 bis del RD 147/2023.

Puede verificar la integridad de una copia de este documento mediante la lectura del código QR adjunto o mediante el acceso a la dirección <a href="https://ws050.juntadeandalucia.es/verificarFirma">https://ws050.juntadeandalucia.es/verificarFirma</a> indicando el código de VERIFICACIÓN				
FIRMADO POR	RAQUEL MARIA ESPIN CRESPO	FECHA	26/06/2024	
VERIFICACIÓN	Pk2jmMQ72K8YCCE9EQ8LU85ENJJ6M	PÁGINA	4704/8857	



**APELLIDOS Y NOMBRE / RAZÓN SOCIAL**

MUÑOZ BAREA YOLANDA

**NIF**  
\*\*\*0361\*

**EXPEDIENTE**  
1214280

**RESOLUCIÓN**  
CONCESIÓN DE LA AYUDA

**DATOS DE MANTENIMIENTO UNIDADES**

**GRUPO DE PAGO**

ZONAS DE LIMITACIONES NATURALES

Sup. Dec. Admisible	Sup. Resuelta	Sobredecl.	% Sobredecl.
3,09	3,09	0,00	0,00

**RESUMEN DE PAGOS**

	IMPORTE ( Euros )			
	RESUELTO	FEADER	MAPA	CAPADR
Pago realizado	151,86	129,08	14,90	7,88
A pagar	15,00	12,75	1,47	0,78
<b>TOTAL</b>	<b>166,86</b>	<b>141,83</b>	<b>16,37</b>	<b>8,66</b>

**APLICACIÓN DE REDUCCIONES Y PENALIZACIONES (%)**

Criterios de subvencionabilidad (1)	Presentación tardía	Omisión declaración	Condicionalidad
0,00	0,00	0,00	0,00

**IMPORTE ( Euros )**

Calculado(2)	Reducción	Penalización	Reducción Penalización (3)	Penalización adicional	Resuelto	FEADER	MAPA	CAPADR
166,86 €	0,00 €	0,00 €	0,00 €	0,00 €	166,86 €	141,83 €	16,37 €	8,66 €
Importe Unitario:	54,00 €	Nuevo Importe Unitario:	54,00 €					

**RECINTOS PROPUESTOS**

REF.	REFERENCIA SIGPAC	CULTIVO	USO S/R	Sup. Dec. admisible	Sup. Campo	Sup. Determ.	Sup. Resuelta
170000006198336	14-004-015-00347-0002	OLIVAR	S	3,09		3,09	3,09

**INCIDENCIAS**

**INCIDENCIA DESCRIPCIÓN**

75022 No Autoriza a que, en caso de la devolución por la entidad financiera (retrocesión bancaria) del pago en la cuenta corriente consignada en la solicitud y que está debidamente registrada en el sistema contable GIRO de la Junta de Andalucía, se proceda al pago en cualquier otra cuenta corriente de la titularidad del solicitante vigente en dicho sistema contable.

(1) Con incidencias que retienen pago o deniegan el expediente.  
 (2) Se calcula sobre superficie declarada admisible.  
 (3) Aplicación del artículo 16 bis del RD 147/2023.

Puede verificar la integridad de una copia de este documento mediante la lectura del código QR adjunto o mediante el acceso a la dirección <a href="https://ws050.juntadeandalucia.es/verificarFirma">https://ws050.juntadeandalucia.es/verificarFirma</a> indicando el código de VERIFICACIÓN				
FIRMADO POR	RAQUEL MARIA ESPIN CRESPO	FECHA	26/06/2024	
VERIFICACIÓN	Pk2jmMQ72K8YCCE9EQ8LU85ENJJ6M	PÁGINA	4705/8857	



**APELLIDOS Y NOMBRE / RAZÓN SOCIAL**

MUÑOZ GONZALEZ MARIA JOSEFA

**NIF**

\*\*\*\*7130\*

**EXPEDIENTE**

1194007

**RESOLUCIÓN**

CONCESIÓN DE LA AYUDA

**DATOS DE MANTENIMIENTO UNIDADES**

**GRUPO DE PAGO**

ZONAS DE LIMITACIONES NATURALES

**Sup. Dec. Admisible**

2,95

**Sup. Resuelta**

2,95

**Sobredecl.**

0,00

**% Sobredecl.**

0,00

**RESUMEN DE PAGOS**

	<b>IMPORTE ( Euros )</b>			
	<b>RESUELTO</b>	<b>FEADER</b>	<b>MAPA</b>	<b>CAPADR</b>
Pago realizado	144,98	123,24	14,22	7,52
A pagar	14,32	12,17	1,40	0,75
<b>TOTAL</b>	<b>159,30</b>	<b>135,41</b>	<b>15,62</b>	<b>8,27</b>

**APLICACIÓN DE REDUCCIONES Y PENALIZACIONES (%)**

<b>Criterios de subvencionabilidad (1)</b>	<b>Presentación tardía</b>	<b>Omisión declaración</b>	<b>Condicionalidad</b>
0,00	0,00	0,00	0,00

**IMPORTE ( Euros )**

Calculado(2)	Reducción	Penalización	Reducción Penalización (3)	Penalización adicional	Resuelto	FEADER	MAPA	CAPADR
159,30 €	0,00 €	0,00 €	0,00 €	0,00 €	159,30 €	135,41 €	15,63 €	8,26 €
Importe Unitario:	54,00 €	Nuevo Importe Unitario:	54,00 €					

**RECINTOS PROPUESTOS**

<b>REF.</b>	<b>REFERENCIA SIGPAC</b>	<b>CULTIVO</b>	<b>S/R</b>	<b>USO SIGPAC</b>	<b>Sup. Dec. admisible</b>	<b>Sup. Campo</b>	<b>Sup. Determ.</b>	<b>Sup. Resuelta</b>
6810993	14-004-014-00502-0001	OLIVAR	S		2,95		2,95	2,95

(1) Con incidencias que retienen pago o deniegan el expediente.  
 (2) Se calcula sobre superficie declarada admisible.  
 (3) Aplicación del artículo 16 bis del RD 147/2023.

Puede verificar la integridad de una copia de este documento mediante la lectura del código QR adjunto o mediante el acceso a la dirección <https://ws050.juntadeandalucia.es/verificarFirma> indicando el código de VERIFICACIÓN

FIRMADO POR	RAQUEL MARIA ESPIN CRESPO	FECHA	26/06/2024
VERIFICACIÓN	Pk2jmMQ72K8YCCE9EQ8LU85ENJJ6M	PÁGINA	4706/8857







**APELLIDOS Y NOMBRE / RAZÓN SOCIAL**

MUÑOZ PEREZ ANICETO

**NIF**

\*\*\*6447\*

**EXPEDIENTE**

1212296

**RESOLUCIÓN**

CONCESIÓN DE LA AYUDA

**DATOS DE MANTENIMIENTO UNIDADES**

**GRUPO DE PAGO**

ZONAS DE LIMITACIONES NATURALES

**Sup. Dec. Admisible**

8,57

**Sup. Resuelta**

8,57

**Sobredecl.**

0,00

**% Sobredecl.**

0,00

**RESUMEN DE PAGOS**

	<b>IMPORTE ( Euros )</b>			
	<b>RESUELTO</b>	<b>FEADER</b>	<b>MAPA</b>	<b>CAPADR</b>
Pago realizado	421,18	358,00	41,32	21,86
A pagar	41,60	35,36	4,08	2,16
<b>TOTAL</b>	<b>462,78</b>	<b>393,36</b>	<b>45,40</b>	<b>24,02</b>

**APLICACIÓN DE REDUCCIONES Y PENALIZACIONES (%)**

<b>Criterios de subvencionabilidad (1)</b>	<b>Presentación tardía</b>	<b>Omisión declaración</b>	<b>Condicionabilidad</b>
0,00	0,00	0,00	0,00

**IMPORTE ( Euros )**

Calculado(2)	Reducción	Penalización	Reducción Penalización (3)	Penalización adicional	Resuelto	FEADER	MAPA	CAPADR
462,78 €	0,00 €	0,00 €	0,00 €	0,00 €	462,78 €	393,36 €	45,40 €	24,02 €
Importe Unitario:	54,00 €	Nuevo Importe Unitario:	54,00 €					

**RECINTOS PROPUESTOS**

<b>REF.</b>	<b>REFERENCIA SIGPAC</b>	<b>CULTIVO</b>	<b>S/R</b>	<b>USO SIGPAC</b>	<b>Sup. Dec. admisible</b>	<b>Sup. Campo</b>	<b>Sup. Determ.</b>	<b>Sup. Resuelta</b>
4107143	18-161-035-00081-0001	OLIVAR	S		2,49		2,49	2,49
4107147	18-161-035-00082-0001	OLIVAR	S		6,08		6,08	6,08

(1) Con incidencias que retienen pago o deniegan el expediente.  
 (2) Se calcula sobre superficie declarada admisible.  
 (3) Aplicación del artículo 16 bis del RD 147/2023.

Puede verificar la integridad de una copia de este documento mediante la lectura del código QR adjunto o mediante el acceso a la dirección <https://ws050.juntadeandalucia.es/verificarFirma> indicando el código de VERIFICACIÓN

FIRMADO POR	RAQUEL MARIA ESPIN CRESPO	FECHA	26/06/2024
VERIFICACIÓN	Pk2jmMQ72K8YCCE9EQ8LU85ENJJ6M	PÁGINA	4707/8857





**APELLIDOS Y NOMBRE / RAZÓN SOCIAL**

NAVAS MUÑOZ MARIA DEL CARMEN

**NIF**

\*\*\*\*5085\*

**EXPEDIENTE**

1082718

**RESOLUCIÓN**

CONCESIÓN DE LA AYUDA

**DATOS DE MANTENIMIENTO UNIDADES**

**GRUPO DE PAGO**

ZONAS DE LIMITACIONES NATURALES

**Sup. Dec. Admisible**

6,76

**Sup. Resuelta**

6,76

**Sobredecl.**

0,00

**% Sobredecl.**

0,00

**RESUMEN DE PAGOS**

	<b>IMPORTE ( Euros )</b>			
	<b>RESUELTO</b>	<b>FEADER</b>	<b>MAPA</b>	<b>CAPADR</b>
Pago realizado	332,22	282,39	32,59	17,25
A pagar	32,82	27,90	3,22	1,70
<b>TOTAL</b>	<b>365,04</b>	<b>310,29</b>	<b>35,81</b>	<b>18,95</b>

**APLICACIÓN DE REDUCCIONES Y PENALIZACIONES (%)**

<b>Criterios de subvencionabilidad (1)</b>	<b>Presentación tardía</b>	<b>Omisión declaración</b>	<b>Condicionalidad</b>
0,00	0,00	0,00	0,00

**IMPORTE ( Euros )**

Calculado(2)	Reducción	Penalización	Reducción Penalización (3)	Penalización adicional	Resuelto	FEADER	MAPA	CAPADR
365,04 €	0,00 €	0,00 €	0,00 €	0,00 €	365,04 €	310,28 €	35,81 €	18,95 €
Importe Unitario:	54,00 €	Nuevo Importe Unitario:	54,00 €					

**RECINTOS PROPUESTOS**

<b>REF.</b>	<b>REFERENCIA SIGPAC</b>	<b>CULTIVO</b>	<b>S/R</b>	<b>USO</b>	<b>Sup. Dec. admisible</b>	<b>Sup. Campo</b>	<b>Sup. Determ.</b>	<b>Sup. Resuelta</b>
				<b>SIGPAC</b>				
1700000005244824	18-161-038-00040-0003	OLIVAR	R		5,26		5,26	5,26
1700000005244825	18-161-038-00042-0001	OLIVAR	S		0,06		0,06	0,06
1700000005244826	18-161-038-00041-0002	OLIVAR	R		1,44		1,44	1,44

(1) Con incidencias que retienen pago o deniegan el expediente.  
 (2) Se calcula sobre superficie declarada admisible.  
 (3) Aplicación del artículo 16 bis del RD 147/2023.

Puede verificar la integridad de una copia de este documento mediante la lectura del código QR adjunto o mediante el acceso a la dirección <https://ws050.juntadeandalucia.es/verificarFirma> indicando el código de VERIFICACIÓN

FIRMADO POR	RAQUEL MARIA ESPIN CRESPO	FECHA	26/06/2024
VERIFICACIÓN	Pk2jmMQ72K8YCCE9EQ8LU85ENJJJ6M	PÁGINA	4708/8857





**APELLIDOS Y NOMBRE / RAZÓN SOCIAL**

NAVERO PAREJA OLGA

**NIF**

\*\*\*\*1075\*

**EXPEDIENTE**

1218659

**RESOLUCIÓN**

CONCESIÓN DE LA AYUDA

**DATOS DE MANTENIMIENTO UNIDADES**

**GRUPO DE PAGO**

ZONAS DE LIMITACIONES NATURALES

**Sup. Dec. Admisible**

36,84

**Sup. Resuelta**

36,84

**Sobredecl.**

0,00

**% Sobredecl.**

0,00

**RESUMEN DE PAGOS**

	<b>IMPORTE ( Euros )</b>			
	<b>RESUELTO</b>	<b>FEADER</b>	<b>MAPA</b>	<b>CAPADR</b>
Pago realizado	1.081,20	919,02	106,06	56,12
A pagar	106,80	90,78	10,48	5,54
<b>TOTAL</b>	<b>1.188,00</b>	<b>1.009,80</b>	<b>116,54</b>	<b>61,66</b>

**APLICACIÓN DE REDUCCIONES Y PENALIZACIONES (%)**

<b>Criterios de subvencionabilidad (1)</b>	<b>Presentación tardía</b>	<b>Omisión declaración</b>	<b>Condicionalidad</b>
0,00	0,00	0,00	0,00

**IMPORTE ( Euros )**

Calculado(2)	Reducción	Penalización	Reducción Penalización (3)	Penalización adicional	Resuelto	FEADER	MAPA	CAPADR
1.188,00 €	0,00 €	0,00 €	0,00 €	0,00 €	1.188,00 €	1.009,80 €	116,54 €	61,66 €
<b>Importe Unitario:</b>	<b>54,00 €</b>	<b>Nuevo Importe Unitario:</b>	<b>32,25 €</b>					

**RECINTOS PROPUESTOS**

<b>REF.</b>	<b>REFERENCIA SIGPAC</b>	<b>CULTIVO</b>	<b>S/R</b>	<b>USO SIGPAC</b>	<b>Sup. Dec. admisible</b>	<b>Sup. Campo</b>	<b>Sup. Determ.</b>	<b>Sup. Resuelta</b>
-1098710	18-023-001-00059-0001	OLIVAR	R		0,13		0,13	0,13
-733019	18-023-001-00059-0003	OLIVAR	S		4,27		4,27	4,27
1700000006718954	18-161-038-00022-0001	OLIVAR	R		0,65		0,65	0,65
1700000006718955	18-161-038-00017-0001	OLIVAR	R		8,67		8,67	8,67
1700000006718962	18-161-038-00021-0001	OLIVAR	R		1,17		1,17	1,17
1700000006854504	18-023-001-00059-0003	OLIVAR	S		15,03		15,03	15,03
1700000006854506	18-023-001-09007-0003	OLIVAR	S		0,07		0,07	0,07
1700000006854507	18-023-001-09006-0003	OLIVAR	S		0,05		0,05	0,05
1700000006854510	18-161-038-00019-0001	OLIVAR	R		0,93		0,93	0,93
1700000006854512	18-161-038-00020-0001	OLIVAR	R		1,28		1,28	1,28
1700000006854513	18-161-038-00034-0002	OLIVAR	R		0,01		0,01	0,01
1700000006854514	18-161-038-09011-0002	OLIVAR	R		0,02		0,02	0,02
1700000006854516	18-023-001-09007-0010	OLIVAR	S		0,05		0,05	0,05
1700000006854517	18-161-038-00018-0002	OLIVAR	R		4,50		4,50	4,50
1700000006854518	18-023-001-00063-0001	OLIVAR	R		0,01		0,01	0,01

(1) Con incidencias que retienen pago o deniegan el expediente.  
 (2) Se calcula sobre superficie declarada admisible.  
 (3) Aplicación del artículo 16 bis del RD 147/2023.

Puede verificar la integridad de una copia de este documento mediante la lectura del código QR adjunto o mediante el acceso a la dirección <a href="https://ws050.juntadeandalucia.es/verificarFirma">https://ws050.juntadeandalucia.es/verificarFirma</a> indicando el código de VERIFICACIÓN					
FIRMADO POR	RAQUEL MARIA ESPIN CRESPO		FECHA		26/06/2024
VERIFICACIÓN	Pk2jmMQ72K8YCCE9EQ8LU85ENJJ6M		PÁGINA		4709/8857



**APELLIDOS Y NOMBRE / RAZÓN SOCIAL**

NAVERO PAREJA ROCIO

**NIF**

\*\*\*6446\*

**EXPEDIENTE**

1218722

**RESOLUCIÓN**

CONCESIÓN DE LA AYUDA

**DATOS DE MANTENIMIENTO UNIDADES**

<b>GRUPO DE PAGO</b>	<b>Sup. Dec. Admisible</b>	<b>Sup. Resuelta</b>	<b>Sobredecl.</b>	<b>% Sobredecl.</b>
ZONAS DE LIMITACIONES NATURALES	48,36	48,36	0,00	0,00

**RESUMEN DE PAGOS**

	<b>IMPORTE ( Euros )</b>			
	<b>RESUELTO</b>	<b>FEADER</b>	<b>MAPA</b>	<b>CAPADR</b>
Pago realizado	1.081,20	919,02	106,06	56,12
A pagar	106,80	90,78	10,48	5,54
<b>TOTAL</b>	<b>1.188,00</b>	<b>1.009,80</b>	<b>116,54</b>	<b>61,66</b>

**APLICACIÓN DE REDUCCIONES Y PENALIZACIONES (%)**

<b>Criterios de subvencionabilidad (1)</b>	<b>Presentación tardía</b>	<b>Omisión declaración</b>	<b>Condicionalidad</b>
0,00	0,00	0,00	0,00

**IMPORTE ( Euros )**

Calculado(2)	Reducción	Penalización	Reducción Penalización (3)	Penalización adicional	Resuelto	FEADER	MAPA	CAPADR
1.188,00 €	0,00 €	0,00 €	0,00 €	0,00 €	1.188,00 €	1.009,80 €	116,54 €	61,66 €
Importe Unitario:	54,00 €	Nuevo Importe Unitario:	24,57 €					

**RECINTOS PROPUESTOS**

<b>REF.</b>	<b>REFERENCIA SIGPAC</b>	<b>CULTIVO</b>	<b>S/R</b>	<b>USO SIGPAC</b>	<b>Sup. Dec. admisible</b>	<b>Sup. Campo</b>	<b>Sup. Determ.</b>	<b>Sup. Resuelta</b>
-1111122	18-161-040-00191-0006	OLIVAR	R		2,52		2,52	2,52
-1111121	18-023-002-00063-0002	OLIVAR	R		6,06		6,06	6,06
-1111119	18-023-001-00081-0001	OLIVAR	S		7,99		7,99	7,99
6944607	18-023-001-00090-0002	OLIVAR	S		1,96		1,96	1,96
6944609	18-023-001-00090-0003	OLIVAR	R		8,61		8,61	8,61
1700000006718950	18-023-001-00051-0001	OLIVAR	S		0,08		0,08	0,08
1700000006718951	18-023-001-00051-0001	OLIVAR	S		0,01		0,01	0,01
1700000006718952	18-023-001-00081-0002	OLIVAR	S		5,83		5,83	5,83
1700000006718953	18-161-038-09002-0002	OLIVAR	S		0,47		0,47	0,47
1700000006718959	18-161-038-00005-0001	OLIVAR	R		0,01		0,01	0,01
1700000006718960	18-161-038-00006-0001	OLIVAR	R		4,98		4,98	4,98
1700000006718961	18-161-038-00007-0001	OLIVAR	R		0,58		0,58	0,58
1700000006718963	18-161-040-00122-0006	OLIVAR	R		0,07		0,07	0,07
1700000006718964	18-161-038-00004-0001	OLIVAR	R		0,01		0,01	0,01
1700000006718965	18-161-038-00015-0001	OLIVAR	R		4,74		4,74	4,74
1700000006718966	18-161-038-00016-0002	OLIVAR	R		4,44		4,44	4,44

(1) Con incidencias que retienen pago o deniegan el expediente.  
 (2) Se calcula sobre superficie declarada admisible.  
 (3) Aplicación del artículo 16 bis del RD 147/2023.

Puede verificar la integridad de una copia de este documento mediante la lectura del código QR adjunto o mediante el acceso a la dirección <a href="https://ws050.juntadeandalucia.es/verificarFirma">https://ws050.juntadeandalucia.es/verificarFirma</a> indicando el código de VERIFICACIÓN					
FIRMADO POR	RAQUEL MARIA ESPIN CRESPO		FECHA		26/06/2024
VERIFICACIÓN	Pk2jmMQ72K8YCCE9EQ8LU85ENJJ6M		PÁGINA		4710/8857



**APELLIDOS Y NOMBRE / RAZÓN SOCIAL**

NIETO ALVAREZ FRANCISCO JESUS

**NIF**

\*\*\*\*2008\*

**EXPEDIENTE**

1056890

**RESOLUCIÓN**

CONCESIÓN DE LA AYUDA

**DATOS DE MANTENIMIENTO UNIDADES**

**GRUPO DE PAGO**

ZONAS DE LIMITACIONES NATURALES

**Sup. Dec. Admisible**

3,71

**Sup. Resuelta**

3,71

**Sobredecl.**

0,00

**% Sobredecl.**

0,00

**RESUMEN DE PAGOS**

	<b>IMPORTE ( Euros )</b>			
	<b>RESUELTO</b>	<b>FEADER</b>	<b>MAPA</b>	<b>CAPADR</b>
Pago realizado	182,33	154,98	17,88	9,47
A pagar	18,01	15,31	1,77	0,93
<b>TOTAL</b>	<b>200,34</b>	<b>170,29</b>	<b>19,65</b>	<b>10,40</b>

**APLICACIÓN DE REDUCCIONES Y PENALIZACIONES (%)**

<b>Crterios de subvencionabilidad (1)</b>	<b>Presentación tardía</b>	<b>Omisión declaración</b>	<b>Condicionalidad</b>
0,00	0,00	0,00	0,00

**IMPORTE ( Euros )**

Calculado(2)	Reducción	Penalización	Reducción Penalización (3)	Penalización adicional	Resuelto	FEADER	MAPA	CAPADR
200,34 €	0,00 €	0,00 €	0,00 €	0,00 €	200,34 €	170,29 €	19,65 €	10,40 €
Importe Unitario:	54,00 €	Nuevo Importe Unitario:	54,00 €					

**RECINTOS PROPUESTOS**

REF.	REFERENCIA SIGPAC	CULTIVO	S/R	USO	Sup. Dec.	Sup.	Sup.	Sup.
				SIGPAC	admisible	Campo	Determ.	Resuelta
1700000006131254	18-049-007-00011-0001	OLIVAR	S		0,38		0,38	0,38
1700000006131264	18-049-007-00161-0001	OLIVAR	R		0,78		0,78	0,78
1700000006131267	18-049-007-00024-0001	OLIVAR	S		0,01		0,01	0,01
1700000006131268	18-049-007-00022-0001	OLIVAR	R		0,02		0,02	0,02
1700000006131269	18-049-007-00150-0001	OLIVAR	S		0,90		0,90	0,90
1700000006131271	18-049-007-00152-0001	OLIVAR	R		0,37		0,37	0,37
1700000006131272	18-049-007-00151-0001	OLIVAR	R		0,72		0,72	0,72
1700000006131273	18-049-007-00160-0001	OLIVAR	S		0,03		0,03	0,03
1700000006131277	18-049-007-00012-0001	OLIVAR	S		0,34		0,34	0,34
1700000006131284	18-049-007-00160-0001	OLIVAR	S		0,16		0,16	0,16

(1) Con incidencias que retienen pago o deniegan el expediente.  
 (2) Se calcula sobre superficie declarada admisible.  
 (3) Aplicación del artículo 16 bis del RD 147/2023.

Puede verificar la integridad de una copia de este documento mediante la lectura del código QR adjunto o mediante el acceso a la dirección <a href="https://ws050.juntadeandalucia.es/verificarFirma">https://ws050.juntadeandalucia.es/verificarFirma</a> indicando el código de VERIFICACIÓN				
FIRMADO POR	RAQUEL MARIA ESPIN CRESPO	FECHA	26/06/2024	
VERIFICACIÓN	Pk2jmMQ72K8YCCE9EQ8LU85ENJJ6M	PÁGINA	4711/8857	



**APELLIDOS Y NOMBRE / RAZÓN SOCIAL**

NIETO NIETO VICTORIANO

**NIF**

\*\*\*\*1483\*

**EXPEDIENTE**

1144843

**RESOLUCIÓN**

CONCESIÓN DE LA AYUDA

**DATOS DE MANTENIMIENTO UNIDADES**

**GRUPO DE PAGO**

ZONAS DE LIMITACIONES NATURALES

**Sup. Dec. Admisible**

3,60

**Sup. Resuelta**

3,60

**Sobredecl.**

0,00

**% Sobredecl.**

0,00

**RESUMEN DE PAGOS**

	<b>IMPORTE ( Euros )</b>			
	<b>RESUELTO</b>	<b>FEADER</b>	<b>MAPA</b>	<b>CAPADR</b>
Pago realizado	176,92	150,38	17,36	9,18
A pagar	17,48	14,86	1,71	0,91
<b>TOTAL</b>	<b>194,40</b>	<b>165,24</b>	<b>19,07</b>	<b>10,09</b>

**APLICACIÓN DE REDUCCIONES Y PENALIZACIONES (%)**

<b>Criterios de subvencionabilidad (1)</b>	<b>Presentación tardía</b>	<b>Omisión declaración</b>	<b>Condicionabilidad</b>
0,00	0,00	0,00	0,00

**IMPORTE ( Euros )**

Calculado(2)	Reducción	Penalización	Reducción Penalización (3)	Penalización adicional	Resuelto	FEADER	MAPA	CAPADR
194,40 €	0,00 €	0,00 €	0,00 €	0,00 €	194,40 €	165,24 €	19,07 €	10,09 €
Importe Unitario:	54,00 €	Nuevo Importe Unitario:	54,00 €					

**RECINTOS PROPUESTOS**

<b>REF.</b>	<b>REFERENCIA SIGPAC</b>	<b>CULTIVO</b>	<b>S/R</b>	<b>USO</b>	<b>Sup. Dec. admisible</b>	<b>Sup. Campo</b>	<b>Sup. Determ.</b>	<b>Sup. Resuelta</b>
				<b>SIGPAC</b>				
-1300537	14-004-013-00539-0001	OLIVAR	S		2,66		2,66	2,66
1700000005945180	14-004-012-00027-0003	OLIVAR	S		0,05		0,05	0,05
1700000005945191	14-004-013-00538-0001	OLIVAR	S		0,16		0,16	0,16
1700000005945193	14-004-013-00561-0001	OLIVAR	S		0,46		0,46	0,46
1700000005945194	14-004-012-00027-0008	OLIVAR	S		0,13		0,13	0,13
1700000005945195	14-004-012-00027-0004	OLIVAR	S		0,14		0,14	0,14

(1) Con incidencias que retienen pago o deniegan el expediente.

(2) Se calcula sobre superficie declarada admisible.

(3) Aplicación del artículo 16 bis del RD 147/2023.

Puede verificar la integridad de una copia de este documento mediante la lectura del código QR adjunto o mediante el acceso a la dirección <https://ws050.juntadeandalucia.es/verificarFirma> indicando el código de VERIFICACIÓN

FIRMADO POR	RAQUEL MARIA ESPIN CRESPO	FECHA	26/06/2024
VERIFICACIÓN	Pk2jmMQ72K8YCCE9EQ8LU85ENJJ6M	PÁGINA	4712/8857





**APELLIDOS Y NOMBRE / RAZÓN SOCIAL**

NIETO PEÑA FRANCISCO ADOLFO

**NIF**

\*\*\*\*2539\*

**EXPEDIENTE**

1079368

**RESOLUCIÓN**

CONCESIÓN DE LA AYUDA

**DATOS DE MANTENIMIENTO UNIDADES**

**GRUPO DE PAGO**

ZONAS DE LIMITACIONES NATURALES

**Sup. Dec. Admisible**

41,36

**Sup. Resuelta**

41,36

**Sobredecl.**

0,00

**% Sobredecl.**

0,00

**RESUMEN DE PAGOS**

	<b>IMPORTE ( Euros )</b>			
	<b>RESUELTO</b>	<b>FEADER</b>	<b>MAPA</b>	<b>CAPADR</b>
Pago realizado	1.081,20	919,02	106,06	56,12
A pagar	106,80	90,78	10,48	5,54
<b>TOTAL</b>	<b>1.188,00</b>	<b>1.009,80</b>	<b>116,54</b>	<b>61,66</b>

**APLICACIÓN DE REDUCCIONES Y PENALIZACIONES (%)**

<b>Crterios de subvencionabilidad (1)</b>	<b>Presentación tardía</b>	<b>Omisión declaración</b>	<b>Condicionalidad</b>
0,00	0,00	0,00	0,00

**IMPORTE ( Euros )**

Calculado(2)	Reducción	Penalización	Reducción Penalización (3)	Penalización adicional	Resuelto	FEADER	MAPA	CAPADR
1.188,00 €	0,00 €	0,00 €	0,00 €	0,00 €	1.188,00 €	1.009,80 €	116,54 €	61,66 €
<b>Importe Unitario:</b>	<b>54,00 €</b>	<b>Nuevo Importe Unitario:</b>	<b>28,72 €</b>					

**RECINTOS PROPUESTOS**

<b>REF.</b>	<b>REFERENCIA SIGPAC</b>	<b>CULTIVO</b>	<b>S/R</b>	<b>USO SIGPAC</b>	<b>Sup. Dec. admisible</b>	<b>Sup. Campo</b>	<b>Sup. Determ.</b>	<b>Sup. Resuelta</b>
170000005691306	18-174-005-00024-0001	BARBECHO TRADICIONAL	S		0,74		0,74	0,74
1700000005691310	18-174-005-00022-0002	AVENA	R		6,76		6,76	6,76
1700000005691312	18-174-005-00019-0001	BARBECHO TRADICIONAL	R		8,07		8,07	8,07
1700000005691317	18-174-005-00016-0002	OLIVAR	R		13,22		13,22	13,22
1700000005691327	18-174-005-00017-0001	OLIVAR	R		2,51		2,51	2,51
1700000005691330	18-174-005-00023-0001	BARBECHO TRADICIONAL	R		1,48		1,48	1,48
1700000005691333	18-174-005-00022-0001	OLIVAR	R		0,08		0,08	0,08
1700000005691341	18-174-005-00018-0004	ALMENDROS	R		8,50		8,50	8,50

(1) Con incidencias que retienen pago o deniegan el expediente.  
 (2) Se calcula sobre superficie declarada admisible.  
 (3) Aplicación del artículo 16 bis del RD 147/2023.

Puede verificar la integridad de una copia de este documento mediante la lectura del código QR adjunto o mediante el acceso a la dirección <a href="https://ws050.juntadeandalucia.es/verificarFirma">https://ws050.juntadeandalucia.es/verificarFirma</a> indicando el código de VERIFICACIÓN				
FIRMADO POR	RAQUEL MARIA ESPIN CRESPO	FECHA	26/06/2024	
VERIFICACIÓN	Pk2jmMQ72K8YCCE9EQ8LU85ENJJ6M	PÁGINA	4713/8857	



**INCIDENCIAS**

**INCIDENCIA DESCRIPCIÓN**

- 86119 Carga ganadera NO cumple con el valor mínimo de 0,2 UGM/ha.
  - Recinto:18-174-005-00016-00001 Cultivo:62000 PASTOS PERMANENTES DE 5 O MAS AÑOS-SIN VARIEDAD Secano Carga Ganadera:0
  - Recinto:18-174-005-00018-00003 Cultivo:62000 PASTOS PERMANENTES DE 5 O MAS AÑOS-SIN VARIEDAD Secano Carga Ganadera:0
  - Recinto:18-174-005-00024-00003 Cultivo:62000 PASTOS PERMANENTES DE 5 O MAS AÑOS-SIN VARIEDAD Secano Carga Ganadera:0
  - Recinto:18-174-005-00025-00002 Cultivo:62000 PASTOS PERMANENTES DE 5 O MAS AÑOS-SIN VARIEDAD Secano Carga Ganadera:0
  - Recinto:18-174-005-00026-00001 Cultivo:62000 PASTOS PERMANENTES DE 5 O MAS AÑOS-SIN VARIEDAD Secano Carga Ganadera:0
- 86121 Recinto superficie forrajera que no realiza la actividad de producción de pastoreo.
  - Recinto:18-174-005-00016-00001 Cultivo:62000 PASTOS PERMANENTES DE 5 O MAS AÑOS-SIN VARIEDAD Secano Actividad Agraria del recinto:5
  - Recinto:18-174-005-00018-00003 Cultivo:62000 PASTOS PERMANENTES DE 5 O MAS AÑOS-SIN VARIEDAD Secano Actividad Agraria del recinto:5
  - Recinto:18-174-005-00024-00003 Cultivo:62000 PASTOS PERMANENTES DE 5 O MAS AÑOS-SIN VARIEDAD Secano Actividad Agraria del recinto:5
  - Recinto:18-174-005-00025-00002 Cultivo:62000 PASTOS PERMANENTES DE 5 O MAS AÑOS-SIN VARIEDAD Secano Actividad Agraria del recinto:5
  - Recinto:18-174-005-00026-00001 Cultivo:62000 PASTOS PERMANENTES DE 5 O MAS AÑOS-SIN VARIEDAD Secano Actividad Agraria del recinto:5
- 86122 Recinto superficie forrajera que realiza la actividad de producción de pastoreo y no declara el o los códigos del Registro de Explotaciones Ganaderas de Andalucía, REGA.
  - Recinto:18-174-005-00016-00001 Cultivo:62000 PASTOS PERMANENTES DE 5 O MAS AÑOS-SIN VARIEDAD Secano
  - Recinto:18-174-005-00018-00003 Cultivo:62000 PASTOS PERMANENTES DE 5 O MAS AÑOS-SIN VARIEDAD Secano
  - Recinto:18-174-005-00024-00003 Cultivo:62000 PASTOS PERMANENTES DE 5 O MAS AÑOS-SIN VARIEDAD Secano
  - Recinto:18-174-005-00025-00002 Cultivo:62000 PASTOS PERMANENTES DE 5 O MAS AÑOS-SIN VARIEDAD Secano
  - Recinto:18-174-005-00026-00001 Cultivo:62000 PASTOS PERMANENTES DE 5 O MAS AÑOS-SIN VARIEDAD Secano
- 86124 Recinto de forrajera para Cálculo de Carga Ganadera que No pertenece a Explotación.
  - Recinto:18-014-002-00004-00005 Cultivo:62000 PASTOS PERMANENTES DE 5 O MAS AÑOS-SIN VARIEDAD Secano
  - Recinto:18-014-002-00004-00006 Cultivo:62000 PASTOS PERMANENTES DE 5 O MAS AÑOS-SIN VARIEDAD Secano
  - Recinto:18-014-005-00086-00003 Cultivo:62000 PASTOS PERMANENTES DE 5 O MAS AÑOS-SIN VARIEDAD Secano
  - Recinto:18-014-005-00307-00001 Cultivo:62000 PASTOS PERMANENTES DE 5 O MAS AÑOS-SIN VARIEDAD Secano
  - Recinto:18-014-005-00308-00003 Cultivo:62000 PASTOS PERMANENTES DE 5 O MAS AÑOS-SIN VARIEDAD Secano
  - Recinto:18-174-005-00016-00001 Cultivo:62000 PASTOS PERMANENTES DE 5 O MAS AÑOS-SIN VARIEDAD Secano
  - Recinto:18-174-005-00018-00003 Cultivo:62000 PASTOS PERMANENTES DE 5 O MAS AÑOS-SIN VARIEDAD Secano
  - Recinto:18-174-005-00024-00003 Cultivo:62000 PASTOS PERMANENTES DE 5 O MAS AÑOS-SIN VARIEDAD Secano
  - Recinto:18-174-005-00025-00002 Cultivo:62000 PASTOS PERMANENTES DE 5 O MAS AÑOS-SIN VARIEDAD Secano
  - Recinto:18-174-005-00026-00001 Cultivo:62000 PASTOS PERMANENTES DE 5 O MAS AÑOS-SIN VARIEDAD Secano

**Datos considerados para el Cálculo de la Carga Ganadera del expediente**

Superficie determinada para Cálculo Carga Ganadera: 0,00 ha  
 Carga Ganadera del Expediente: 0,00 ugm/ha

**Incidencias de carga ganadera**

**INCIDENCIA DESCRIPCIÓN**

- 86122 Recinto superficie forrajera que realiza la actividad de producción de pastoreo y no declara el o los códigos del Registro de Explotaciones Ganaderas de Andalucía, REGA.
  - Recinto:18-174-005-00024-00003 Cultivo:62000 PASTOS PERMANENTES DE 5 O MAS AÑOS-SIN VARIEDAD Secano
  - Recinto:18-174-005-00025-00002 Cultivo:62000 PASTOS PERMANENTES DE 5 O MAS AÑOS-SIN VARIEDAD Secano
  - Recinto:18-174-005-00018-00003 Cultivo:62000 PASTOS PERMANENTES DE 5 O MAS AÑOS-SIN VARIEDAD Secano
  - Recinto:18-174-005-00026-00001 Cultivo:62000 PASTOS PERMANENTES DE 5 O MAS AÑOS-SIN VARIEDAD Secano
  - Recinto:18-174-005-00016-00001 Cultivo:62000 PASTOS PERMANENTES DE 5 O MAS AÑOS-SIN VARIEDAD Secano
- 86124 Recinto de forrajera para Cálculo de Carga Ganadera que No pertenece a Explotación.
  - Recinto:18-174-005-00024-00003 Cultivo:62000 PASTOS PERMANENTES DE 5 O MAS AÑOS-SIN VARIEDAD Secano
  - Recinto:18-014-002-00004-00006 Cultivo:62000 PASTOS PERMANENTES DE 5 O MAS AÑOS-SIN VARIEDAD Secano

(1) Con incidencias que retienen pago o deniegan el expediente.  
 (2) Se calcula sobre superficie declarada admisible.  
 (3) Aplicación del artículo 16 bis del RD 147/2023.

Puede verificar la integridad de una copia de este documento mediante la lectura del código QR adjunto o mediante el acceso a la dirección <a href="https://ws050.juntadeandalucia.es/verificarFirma">https://ws050.juntadeandalucia.es/verificarFirma</a> indicando el código de VERIFICACIÓN					
FIRMADO POR	RAQUEL MARIA ESPIN CRESPO		FECHA		26/06/2024
VERIFICACIÓN	Pk2jmMQ72K8YCC9E9Q8LU85ENJJ6M		PÁGINA		4714/8857





	Recinto:18-014-002-00004-00005	Cultivo:62000	PASTOS PERMANENTES DE 5 O MAS AÑOS-SIN VARIEDAD	Secano
	Recinto:18-174-005-00025-00002	Cultivo:62000	PASTOS PERMANENTES DE 5 O MAS AÑOS-SIN VARIEDAD	Secano
	Recinto:18-174-005-00018-00003	Cultivo:62000	PASTOS PERMANENTES DE 5 O MAS AÑOS-SIN VARIEDAD	Secano
	Recinto:18-174-005-00026-00001	Cultivo:62000	PASTOS PERMANENTES DE 5 O MAS AÑOS-SIN VARIEDAD	Secano
	Recinto:18-174-005-00016-00001	Cultivo:62000	PASTOS PERMANENTES DE 5 O MAS AÑOS-SIN VARIEDAD	Secano
	Recinto:18-014-005-00308-00003	Cultivo:62000	PASTOS PERMANENTES DE 5 O MAS AÑOS-SIN VARIEDAD	Secano
	Recinto:18-014-005-00086-00003	Cultivo:62000	PASTOS PERMANENTES DE 5 O MAS AÑOS-SIN VARIEDAD	Secano
	Recinto:18-014-005-00307-00001	Cultivo:62000	PASTOS PERMANENTES DE 5 O MAS AÑOS-SIN VARIEDAD	Secano
86128	Recinto de Forrajerías que no ha contabilizado para Carga Ganadera por no tener una explotación válida para el cálculo de la Carga Ganadera			
	Recinto:18-174-005-00024-00003	Cultivo:62	PASTOS PERMANENTES DE 5 O MAS AÑOS-	
	Recinto:18-014-002-00004-00006	Cultivo:62	PASTOS PERMANENTES DE 5 O MAS AÑOS-	
	Recinto:18-014-002-00004-00005	Cultivo:62	PASTOS PERMANENTES DE 5 O MAS AÑOS-	
	Recinto:18-174-005-00025-00002	Cultivo:62	PASTOS PERMANENTES DE 5 O MAS AÑOS-	
	Recinto:18-174-005-00018-00003	Cultivo:62	PASTOS PERMANENTES DE 5 O MAS AÑOS-	
	Recinto:18-174-005-00026-00001	Cultivo:62	PASTOS PERMANENTES DE 5 O MAS AÑOS-	
	Recinto:18-174-005-00016-00001	Cultivo:62	PASTOS PERMANENTES DE 5 O MAS AÑOS-	
	Recinto:18-014-005-00308-00003	Cultivo:62	PASTOS PERMANENTES DE 5 O MAS AÑOS-	
	Recinto:18-014-005-00086-00003	Cultivo:62	PASTOS PERMANENTES DE 5 O MAS AÑOS-	
	Recinto:18-014-005-00307-00001	Cultivo:62	PASTOS PERMANENTES DE 5 O MAS AÑOS-	
86132	Recinto superficie forrajera que no realiza la actividad de producción de pastoreo.			
	Recinto:18-174-005-00024-00003	Cultivo:62000	PASTOS PERMANENTES DE 5 O MAS AÑOS-SIN VARIEDAD	Secano
	Recinto:18-174-005-00024-00001	Cultivo:20000	BARBECHO TRADICIONAL-SIN VARIEDAD	Secano
	Recinto:18-174-005-00025-00002	Cultivo:62000	PASTOS PERMANENTES DE 5 O MAS AÑOS-SIN VARIEDAD	Secano
	Recinto:18-174-005-00019-00001	Cultivo:20000	BARBECHO TRADICIONAL-SIN VARIEDAD	Regadío
	Recinto:18-174-005-00023-00001	Cultivo:20000	BARBECHO TRADICIONAL-SIN VARIEDAD	Regadío
	Recinto:18-174-005-00018-00003	Cultivo:62000	PASTOS PERMANENTES DE 5 O MAS AÑOS-SIN VARIEDAD	Secano
	Recinto:18-174-005-00026-00001	Cultivo:62000	PASTOS PERMANENTES DE 5 O MAS AÑOS-SIN VARIEDAD	Secano
	Recinto:18-174-005-00016-00001	Cultivo:62000	PASTOS PERMANENTES DE 5 O MAS AÑOS-SIN VARIEDAD	Secano

(1) Con incidencias que retienen pago o deniegan el expediente.  
 (2) Se calcula sobre superficie declarada admisible.  
 (3) Aplicación del artículo 16 bis del RD 147/2023.

Puede verificar la integridad de una copia de este documento mediante la lectura del código QR adjunto o mediante el acceso a la dirección <a href="https://ws050.juntadeandalucia.es/verificarFirma">https://ws050.juntadeandalucia.es/verificarFirma</a> indicando el código de VERIFICACIÓN				
FIRMADO POR	RAQUEL MARIA ESPIN CRESPO	FECHA	26/06/2024	
VERIFICACIÓN	Pk2jmMQ72K8YCCE9EQ8LU85ENJJ6M	PÁGINA	4715/8857	

**APELLIDOS Y NOMBRE / RAZÓN SOCIAL**

NOGUERAS NOGUERAS FEDERICO

**NIF**

\*\*\*0701\*

**EXPEDIENTE**

1095853

**RESOLUCIÓN**

CONCESIÓN DE LA AYUDA

**DATOS DE MANTENIMIENTO UNIDADES****GRUPO DE PAGO**

ZONAS DE LIMITACIONES NATURALES

**Sup. Dec.  
Admisible**

70,55

**Sup.  
Resuelta**

70,55

**Sobredecl.**

0,00

**% Sobredecl.**

0,00

**RESUMEN DE PAGOS**

	<b>IMPORTE ( Euros )</b>			
	<b>RESUELTO</b>	<b>FEADER</b>	<b>MAPA</b>	<b>CAPADR</b>
Pago realizado	1.081,20	919,02	106,06	56,12
A pagar	106,80	90,78	10,48	5,54
<b>TOTAL</b>	<b>1.188,00</b>	<b>1.009,80</b>	<b>116,54</b>	<b>61,66</b>

**APLICACIÓN DE REDUCCIONES Y PENALIZACIONES (%)**

<b>Criterios de subvencionabilidad (1)</b>	<b>Presentación tardía</b>	<b>Omisión declaración</b>	<b>Condicionabilidad</b>
0,00	0,00	0,00	0,00

**IMPORTE ( Euros )**

Calculado(2)	Reducción	Penalización	Reducción Penalización (3)	Penalización adicional	Resuelto	FEADER	MAPA	CAPADR
1.188,00 €	0,00 €	0,00 €	0,00 €	0,00 €	1.188,00 €	1.009,80 €	116,54 €	61,66 €
Importe Unitario:	54,00 €	Nuevo Importe Unitario:	16,84 €					

(1) Con incidencias que retienen pago o deniegan el expediente.

(2) Se calcula sobre superficie declarada admisible.

(3) Aplicación del artículo 16 bis del RD 147/2023.

Puede verificar la integridad de una copia de este documento mediante la lectura del código QR adjunto o mediante el acceso a la dirección <https://ws050.juntadeandalucia.es/verificarFirma> indicando el código de VERIFICACIÓN

FIRMADO POR	RAQUEL MARIA ESPIN CRESPO	FECHA	26/06/2024
VERIFICACIÓN	Pk2jmMQ72K8YCCE9EQ8LU85ENJJ6M	PÁGINA	4716/8857





**RECINTOS PROPUESTOS**

REF.	REFERENCIA SIGPAC	CULTIVO	S/R	USO SIGPAC	Sup. Dec. admisible	Sup. Campo	Sup. Determ.	Sup. Resuelta
-1506269	18-189-900-09602-0061	TRITICALE	S		0,02		0,02	0,02
-1506268	18-189-900-09602-0061	TRITICALE	S		0,01		0,01	0,01
-1290833	18-127-006-00170-0001	AVENA	S		0,88		0,88	0,88
-1290832	18-127-006-00168-0001	AVENA	S		0,40		0,40	0,40
-1290831	18-127-006-00167-0001	AVENA	S		0,26		0,26	0,26
-1290830	18-127-006-00166-0001	AVENA	S		0,18		0,18	0,18
-1290829	18-127-006-00165-0001	AVENA	S		0,15		0,15	0,15
-1287233	18-189-001-00059-0002	BARBECHO TRADICIONAL	S		0,31		0,31	0,31
-1285163	18-189-009-00013-0002	AVENA	S		0,91		0,91	0,91
-1285162	18-189-009-00012-0004	AVENA	R		0,83		0,83	0,83
-1285158	18-189-009-00011-0003	AVENA	S		0,68		0,68	0,68
-69398	18-189-009-00019-0004	AVENA	S		0,08		0,08	0,08
-69397	18-189-006-09004-0021	ALMENDROS	S		0,02		0,02	0,02
-69395	18-189-001-00123-0003	TRITICALE	S		0,03		0,03	0,03
4619334	18-127-002-00001-0001	AVENA	S		1,39		1,39	1,39
4619337	18-127-002-00002-0001	AVENA	S		1,07		1,07	1,07
4619344	18-083-007-00023-0002	BARBECHO TRADICIONAL	S		2,80		2,80	2,80
4810308	18-189-001-00050-0001	CEBADA	S		0,35		0,35	0,35
4810317	18-189-005-00311-0001	CEBADA	S		0,41		0,41	0,41
4810328	18-189-004-00145-0001	TRITICALE	S		0,85		0,85	0,85
4810329	18-127-001-00045-0001	CEBADA	S		0,98		0,98	0,98
4810334	18-127-006-00020-0001	CEBADA	S		1,21		1,21	1,21
4810340	18-189-003-00032-0001	CEBADA	R		0,88		0,88	0,88
4810343	18-189-001-00058-0002	BARBECHO TRADICIONAL	S		0,74		0,74	0,74
5066741	18-189-004-00256-0002	AVENA	S		0,92		0,92	0,92
1700000006373906	18-062-012-00307-0002	BARBECHO TRADICIONAL	S		4,14		4,14	4,14
1700000006373907	18-189-010-00007-0001	AVENA	S		1,05		1,05	1,05
1700000006373908	18-189-011-00048-0002	CEBADA	S		2,62		2,62	2,62
1700000006373909	18-189-011-00057-0001	CEBADA	S		0,55		0,55	0,55
1700000006373910	18-189-011-00071-0001	BARBECHO TRADICIONAL	S		0,63		0,63	0,63
1700000006373911	18-189-011-00034-0001	BARBECHO TRADICIONAL	S		1,41		1,41	1,41
1700000006373915	18-189-004-00033-0001	CEBADA	S		0,32		0,32	0,32
1700000006373918	18-189-011-00028-0001	BARBECHO TRADICIONAL	S		1,70		1,70	1,70
1700000006373919	18-189-004-00007-0001	BARBECHO TRADICIONAL	S		0,76		0,76	0,76
1700000006373921	18-189-011-00194-0001	CEBADA	S		2,13		2,13	2,13
1700000006373922	18-189-011-00195-0001	CEBADA	S		2,21		2,21	2,21
1700000006373927	18-189-004-00152-0002	AVENA	S		0,51		0,51	0,51
1700000006373928	18-189-005-00421-0003	BARBECHO TRADICIONAL	S		0,32		0,32	0,32
1700000006373929	18-189-009-00003-0001	AVENA	S		0,54		0,54	0,54
1700000006373930	18-189-009-00004-0002	AVENA	S		0,51		0,51	0,51
1700000006373931	18-189-010-00020-0001	AVENA	S		0,48		0,48	0,48
1700000006373932	18-189-005-00397-0002	BARBECHO TRADICIONAL	S		0,21		0,21	0,21
1700000006373933	18-189-009-00043-0001	AVENA	S		0,89		0,89	0,89
1700000006373934	18-189-009-00019-0002	AVENA	S		0,53		0,53	0,53
1700000006373936	18-189-009-09005-0002	CEBADA	S		0,03		0,03	0,03
1700000006373937	18-189-011-00205-0001	AVENA	S		0,10		0,10	0,10
1700000006373938	18-189-011-00206-0001	AVENA	S		0,12		0,12	0,12
1700000006373940	18-189-011-00076-0001	AVENA	S		0,86		0,86	0,86
1700000006373941	18-189-011-00077-0001	AVENA	S		0,71		0,71	0,71
1700000006373942	18-189-011-00084-0001	BARBECHO TRADICIONAL	S		1,01		1,01	1,01
1700000006373943	18-189-011-00079-0001	AVENA	S		0,88		0,88	0,88
1700000006373944	18-189-005-00505-0001	BARBECHO TRADICIONAL	S		0,11		0,11	0,11

(1) Con incidencias que retienen pago o deniegan el expediente.  
 (2) Se calcula sobre superficie declarada admisible.  
 (3) Aplicación del artículo 16 bis del RD 147/2023.

Puede verificar la integridad de una copia de este documento mediante la lectura del código QR adjunto o mediante el acceso a la dirección <a href="https://ws050.juntadeandalucia.es/verificarFirma">https://ws050.juntadeandalucia.es/verificarFirma</a> indicando el código de VERIFICACIÓN					
FIRMADO POR	RAQUEL MARIA ESPIN CRESPO		FECHA		26/06/2024
VERIFICACIÓN	Pk2jmMQ72K8YCCE9EQ8LU85ENJJ6M		PÁGINA		4717/8857



**RECINTOS PROPUESTOS**

REF.	REFERENCIA SIGPAC	CULTIVO	S/R	USO SIGPAC	Sup. Dec. admisible	Sup. Campo	Sup. Determ.	Sup. Resuelta
170000006373945	18-189-009-00004-0003	OLIVAR	S		0,03		0,03	0,03
170000006373946	18-189-009-00008-0003	OLIVAR	S		2,36		2,36	2,36
170000006373947	18-189-009-00039-0003	OLIVAR	S		0,98		0,98	0,98
170000006373953	18-189-005-00113-0001	OLIVAR	S		0,15		0,15	0,15
170000006373954	18-189-005-00080-0001	OLIVAR	R		0,02		0,02	0,02
170000006373955	18-189-005-00081-0001	OLIVAR	R		0,11		0,11	0,11
170000006373956	18-189-004-00176-0001	OLIVAR	S		0,25		0,25	0,25
170000006373957	18-189-005-00072-0002	OLIVAR	S		0,34		0,34	0,34
170000006373958	18-189-004-00174-0001	OLIVAR	S		0,23		0,23	0,23
170000006373960	18-189-005-00148-0002	OLIVAR	R		0,19		0,19	0,19
170000006373961	18-189-006-00009-0001	TRITICALE	S		1,54		1,54	1,54
170000006373962	18-189-006-00012-0001	TRITICALE	S		1,26		1,26	1,26
170000006373963	18-189-006-00010-0002	TRITICALE	S		0,05		0,05	0,05
170000006373964	18-189-006-00011-0002	TRITICALE	S		0,08		0,08	0,08
170000006373965	18-189-001-00122-0001	TRITICALE	S		0,92		0,92	0,92
170000006373967	18-189-001-00123-0001	TRITICALE	S		0,53		0,53	0,53
170000006373968	18-189-004-00031-0001	CEBADA	S		1,75		1,75	1,75
170000006373969	18-189-005-00097-0001	OLIVAR	S		0,45		0,45	0,45
170000006373970	18-189-005-00128-0002	OLIVAR	S		0,01		0,01	0,01
170000006373972	18-189-005-00252-0001	BARBECHO TRADICIONAL	S		1,46		1,46	1,46
170000006373973	18-189-006-00023-0002	ALMENDROS	S		1,28		1,28	1,28
170000006373974	18-189-005-00216-0001	BARBECHO TRADICIONAL	S		2,03		2,03	2,03
170000006373976	18-189-010-00023-0001	AVENA	S		1,03		1,03	1,03
170000006373977	18-189-010-00024-0001	AVENA	S		1,29		1,29	1,29
170000006373981	18-189-005-00128-0001	BARBECHO TRADICIONAL	S		0,10		0,10	0,10
170000006373982	18-189-005-00173-0001	TRITICALE	S		0,02		0,02	0,02
170000006373983	18-189-005-00174-0001	TRITICALE	S		0,04		0,04	0,04
170000006373984	18-189-006-00218-0002	TRITICALE	S		2,32		2,32	2,32
170000006373985	18-062-012-00308-0002	BARBECHO TRADICIONAL	S		1,08		1,08	1,08
170000006373986	18-189-006-00023-0001	ALMENDROS	S		3,24		3,24	3,24
170000006373987	18-189-005-00249-0001	ALMENDROS	S		2,14		2,14	2,14
170000006373991	18-189-006-00057-0001	ALMENDROS	S		1,58		1,58	1,58

**Datos considerados para el Cálculo de la Carga Ganadera del expediente**

Superficie determinada para Cálculo Carga Ganadera: 0,00 ha

Carga Ganadera del Expediente: 0,00 ugm/ha

**Incidencias de carga ganadera**

**INCIDENCIA DESCRIPCIÓN**

86132	Recinto superficie forrajera que no realiza la actividad de producción de pastoreo.
	Recinto:18-189-001-00059-00002 Cultivo:20000 BARBECHO TRADICIONAL-SIN VARIEDAD Secano
	Recinto:18-083-007-00023-00002 Cultivo:20000 BARBECHO TRADICIONAL-SIN VARIEDAD Secano
	Recinto:18-189-001-00058-00002 Cultivo:20000 BARBECHO TRADICIONAL-SIN VARIEDAD Secano
	Recinto:18-062-012-00307-00002 Cultivo:20000 BARBECHO TRADICIONAL-SIN VARIEDAD Secano
	Recinto:18-189-011-00071-00001 Cultivo:20000 BARBECHO TRADICIONAL-SIN VARIEDAD Secano
	Recinto:18-189-011-00034-00001 Cultivo:20000 BARBECHO TRADICIONAL-SIN VARIEDAD Secano
	Recinto:18-189-011-00028-00001 Cultivo:20000 BARBECHO TRADICIONAL-SIN VARIEDAD Secano
	Recinto:18-189-004-00007-00001 Cultivo:20000 BARBECHO TRADICIONAL-SIN VARIEDAD Secano
	Recinto:18-189-005-00421-00003 Cultivo:20000 BARBECHO TRADICIONAL-SIN VARIEDAD Secano
	Recinto:18-189-005-00397-00002 Cultivo:20000 BARBECHO TRADICIONAL-SIN VARIEDAD Secano

(1) Con incidencias que retienen pago o deniegan el expediente.  
 (2) Se calcula sobre superficie declarada admisible.  
 (3) Aplicación del artículo 16 bis del RD 147/2023.

Puede verificar la integridad de una copia de este documento mediante la lectura del código QR adjunto o mediante el acceso a la dirección <a href="https://ws050.juntadeandalucia.es/verificarFirma">https://ws050.juntadeandalucia.es/verificarFirma</a> indicando el código de VERIFICACIÓN				
FIRMADO POR	RAQUEL MARIA ESPIN CRESPO	FECHA	26/06/2024	
VERIFICACIÓN	Pk2jmMQ72K8YCC9E9Q8LU85ENJJ6M	PÁGINA	4718/8857	



Recinto:18-189-011-00084-00001 Cultivo:20000 BARBECHO TRADICIONAL-SIN VARIEDAD Secano  
Recinto:18-189-005-00505-00001 Cultivo:20000 BARBECHO TRADICIONAL-SIN VARIEDAD Secano  
Recinto:18-189-005-00252-00001 Cultivo:20000 BARBECHO TRADICIONAL-SIN VARIEDAD Secano  
Recinto:18-189-005-00216-00001 Cultivo:20000 BARBECHO TRADICIONAL-SIN VARIEDAD Secano  
Recinto:18-189-005-00128-00001 Cultivo:20000 BARBECHO TRADICIONAL-SIN VARIEDAD Secano  
Recinto:18-062-012-00308-00002 Cultivo:20000 BARBECHO TRADICIONAL-SIN VARIEDAD Secano

(1) Con incidencias que retienen pago o deniegan el expediente.  
(2) Se calcula sobre superficie declarada admisible.  
(3) Aplicación del artículo 16 bis del RD 147/2023.

Puede verificar la integridad de una copia de este documento mediante la lectura del código QR adjunto o mediante el acceso a la dirección <https://ws050.juntadeandalucia.es/verificarFirma> indicando el código de VERIFICACIÓN

FIRMADO POR	RAQUEL MARIA ESPIN CRESPO	FECHA	26/06/2024
VERIFICACIÓN	Pk2jmMQ72K8YCCCE9EQ8LU85ENJJ6M	PÁGINA	4719/8857





**APELLIDOS Y NOMBRE / RAZÓN SOCIAL**

NUÑEZ GARCIA ALVARO JESUS

**NIF**

\*\*\*\*3955\*

**EXPEDIENTE**

1218258

**RESOLUCIÓN**

CONCESIÓN DE LA AYUDA

**DATOS DE MANTENIMIENTO UNIDADES**

<b>GRUPO DE PAGO</b>	<b>Sup. Dec. Admisible</b>	<b>Sup. Resuelta</b>	<b>Sobredecl.</b>	<b>% Sobredecl.</b>
ZONAS DE LIMITACIONES NATURALES	33,35	33,35	0,00	0,00

**RESUMEN DE PAGOS**

	<b>IMPORTE ( Euros )</b>			
	<b>RESUELTO</b>	<b>FEADER</b>	<b>MAPA</b>	<b>CAPADR</b>
Pago realizado	1.081,20	919,02	106,06	56,12
A pagar	106,80	90,78	10,48	5,54
<b>TOTAL</b>	<b>1.188,00</b>	<b>1.009,80</b>	<b>116,54</b>	<b>61,66</b>

**APLICACIÓN DE REDUCCIONES Y PENALIZACIONES (%)**

<b>Criterios de subvencionabilidad (1)</b>	<b>Presentación tardía</b>	<b>Omisión declaración</b>	<b>Condicionalidad</b>
0,00	0,00	0,00	0,00

**IMPORTE ( Euros )**

Calculado(2)	Reducción	Penalización	Reducción Penalización (3)	Penalización adicional	Resuelto	FEADER	MAPA	CAPADR
1.188,00 €	0,00 €	0,00 €	0,00 €	0,00 €	1.188,00 €	1.009,80 €	116,54 €	61,66 €
Importe Unitario:	54,00 €	Nuevo Importe Unitario:	35,62 €					

**RECINTOS PROPUESTOS**

<b>REF.</b>	<b>REFERENCIA SIGPAC</b>	<b>CULTIVO</b>	<b>S/R</b>	<b>USO SIGPAC</b>	<b>Sup. Dec. admisible</b>	<b>Sup. Campo</b>	<b>Sup. Determ.</b>	<b>Sup. Resuelta</b>
-1563622	18-174-008-00124-0012	OLIVAR	S		0,67		0,67	0,67
-1563621	18-174-008-00094-0012	OLIVAR	S		0,10		0,10	0,10
-950073	18-174-008-00124-0018	OLIVAR	S		0,96		0,96	0,96
-950072	18-174-008-00124-0017	ESPÁRRAGOS	S		2,47		2,47	2,47
-950070	18-174-008-00124-0012	OLIVAR	S		3,91		3,91	3,91
-950069	18-174-008-00124-0009	OLIVAR	S		0,23		0,23	0,23
-950068	18-174-008-00124-0003	ALMENDROS	S		0,07		0,07	0,07
-950067	18-174-008-00124-0001	BARBECHO TRADICIONAL	S		1,52		1,52	1,52
-798326	18-174-008-00094-0012	OLIVAR	S		6,79		6,79	6,79
-585342	18-174-006-00148-0001	OLIVAR	S		0,06		0,06	0,06
4207251	18-174-007-00018-0002	ALMENDROS	S		0,47		0,47	0,47
4207252	18-174-008-00094-0003	ALMENDROS	S		0,54		0,54	0,54
4207253	18-174-007-00018-0003	OLIVAR	S		2,75		2,75	2,75
4207254	18-174-008-00094-0017	ESPÁRRAGOS	S		0,46		0,46	0,46
4207257	18-174-008-00094-0018	OLIVAR	S		0,03		0,03	0,03
4207419	18-174-008-00094-0001	BARBECHO TRADICIONAL	S		4,21		4,21	4,21
4207450	18-174-006-00101-0001	OLIVAR	S		1,05		1,05	1,05
4658064	18-174-006-00148-0002	ALMENDROS	S		0,73		0,73	0,73
4658085	18-174-006-00147-0001	ALMENDROS	S		0,86		0,86	0,86
4658086	18-174-006-00147-0003	OLIVAR	S		0,09		0,09	0,09
4658087	18-174-006-00147-0005	OLIVAR	S		1,14		1,14	1,14
5079354	18-174-016-00205-0002	OLIVAR	R		0,16		0,16	0,16
5079362	18-174-016-00217-0001	OLIVAR	R		0,26		0,26	0,26
5079368	18-174-008-00094-0002	ALMENDROS	S		0,45		0,45	0,45
5079377	18-174-008-00094-0004	ALMENDROS	S		3,34		3,34	3,34
5079386	18-174-008-00094-0016	ALMENDROS	S		0,03		0,03	0,03

(1) Con incidencias que retienen pago o deniegan el expediente.  
 (2) Se calcula sobre superficie declarada admisible.  
 (3) Aplicación del artículo 16 bis del RD 147/2023.

Puede verificar la integridad de una copia de este documento mediante la lectura del código QR adjunto o mediante el acceso a la dirección <a href="https://ws050.juntadeandalucia.es/verificarFirma">https://ws050.juntadeandalucia.es/verificarFirma</a> indicando el código de VERIFICACIÓN					
FIRMADO POR	RAQUEL MARIA ESPIN CRESPO		FECHA		26/06/2024
VERIFICACIÓN	Pk2jmMQ72K8YCCE9EQ8LU85ENJJJ6M		PÁGINA		4720/8857



**Datos considerados para el Cálculo de la Carga Ganadera del expediente**

Superficie determinada para Cálculo Carga Ganadera: 0,00 ha

Carga Ganadera del Expediente: 0,00 ugm/ha

**Incidencias de carga ganadera**

**INCIDENCIA DESCRIPCIÓN**

- 86132 Recinto superficie forrajera que no realiza la actividad de producción de pastoreo.  
Recinto:18-174-008-00124-00001 Cultivo:20000 BARBECHO TRADICIONAL-SIN VARIEDAD Secano  
Recinto:18-174-008-00094-00001 Cultivo:20000 BARBECHO TRADICIONAL-SIN VARIEDAD Secano

(1) Con incidencias que retienen pago o deniegan el expediente.  
(2) Se calcula sobre superficie declarada admisible.  
(3) Aplicación del artículo 16 bis del RD 147/2023.

Puede verificar la integridad de una copia de este documento mediante la lectura del código QR adjunto o mediante el acceso a la dirección <a href="https://ws050.juntadeandalucia.es/verificarFirma">https://ws050.juntadeandalucia.es/verificarFirma</a> indicando el código de VERIFICACIÓN				
FIRMADO POR	RAQUEL MARIA ESPIN CRESPO	FECHA	26/06/2024	
VERIFICACIÓN	Pk2jmMQ72K8YCCE9EQ8LU85ENJJ6M	PÁGINA	4721/8857	



**APELLIDOS Y NOMBRE / RAZÓN SOCIAL**

NUÑEZ MOLINA JUAN FELIPE

**NIF**

\*\*\*\*2292\*

**EXPEDIENTE**

1116968

**RESOLUCIÓN**

CONCESIÓN DE LA AYUDA

**DATOS DE MANTENIMIENTO UNIDADES**

**GRUPO DE PAGO**

ZONAS DE LIMITACIONES NATURALES

**Sup. Dec. Admisible**

3,53

**Sup. Resuelta**

3,53

**Sobredecl.**

0,00

**% Sobredecl.**

0,00

**RESUMEN DE PAGOS**

	<b>IMPORTE ( Euros )</b>			
	<b>RESUELTO</b>	<b>FEADER</b>	<b>MAPA</b>	<b>CAPADR</b>
Pago realizado	173,48	147,46	17,02	9,00
A pagar	17,14	14,57	1,68	0,89
<b>TOTAL</b>	<b>190,62</b>	<b>162,03</b>	<b>18,70</b>	<b>9,89</b>

**APLICACIÓN DE REDUCCIONES Y PENALIZACIONES (%)**

<b>Criterios de subvencionabilidad (1)</b>	<b>Presentación tardía</b>	<b>Omisión declaración</b>	<b>Condicionabilidad</b>
0,00	0,00	0,00	0,00

**IMPORTE ( Euros )**

Calculado(2)	Reducción	Penalización	Reducción Penalización (3)	Penalización adicional	Resuelto	FEADER	MAPA	CAPADR
190,62 €	0,00 €	0,00 €	0,00 €	0,00 €	190,62 €	162,03 €	18,70 €	9,89 €
Importe Unitario:	54,00 €	Nuevo Importe Unitario:	54,00 €					

**RECINTOS PROPUESTOS**

<b>REF.</b>	<b>REFERENCIA SIGPAC</b>	<b>CULTIVO</b>	<b>S/R</b>	<b>USO SIGPAC</b>	<b>Sup. Dec. admisible</b>	<b>Sup. Campo</b>	<b>Sup. Determ.</b>	<b>Sup. Resuelta</b>
-559581	18-204-037-00094-0001	ESPÁRRAGOS	R		1,04		1,04	1,04
-559580	18-204-037-00034-0001	ESPÁRRAGOS	R		2,49		2,49	2,49

(1) Con incidencias que retienen pago o deniegan el expediente.  
 (2) Se calcula sobre superficie declarada admisible.  
 (3) Aplicación del artículo 16 bis del RD 147/2023.

Puede verificar la integridad de una copia de este documento mediante la lectura del código QR adjunto o mediante el acceso a la dirección <https://ws050.juntadeandalucia.es/verificarFirma> indicando el código de VERIFICACIÓN

FIRMADO POR	RAQUEL MARIA ESPIN CRESPO	FECHA	26/06/2024
VERIFICACIÓN	Pk2jmMQ72K8YCCE9EQ8LU85ENJJ6M	PÁGINA	4722/8857







**APELLIDOS Y NOMBRE / RAZÓN SOCIAL**

OCETE GARZON MARCOS JAVIER

**NIF**

\*\*\*\*4942\*

**EXPEDIENTE**

1176072

**RESOLUCIÓN**

CONCESIÓN DE LA AYUDA

**DATOS DE MANTENIMIENTO UNIDADES**

**GRUPO DE PAGO**

ZONAS DE LIMITACIONES NATURALES

**Sup. Dec. Admisible**

7,41

**Sup. Resuelta**

7,41

**Sobredecl.**

0,00

**% Sobredecl.**

0,00

**RESUMEN DE PAGOS**

	<b>IMPORTE ( Euros )</b>			
	<b>RESUELTO</b>	<b>FEADER</b>	<b>MAPA</b>	<b>CAPADR</b>
Pago realizado	364,17	309,54	35,72	18,90
A pagar	35,97	30,57	3,53	1,87
<b>TOTAL</b>	<b>400,14</b>	<b>340,11</b>	<b>39,25</b>	<b>20,77</b>

**APLICACIÓN DE REDUCCIONES Y PENALIZACIONES (%)**

<b>Criterios de subvencionabilidad (1)</b>	<b>Presentación tardía</b>	<b>Omisión declaración</b>	<b>Condicionabilidad</b>
0,00	0,00	0,00	0,00

**IMPORTE ( Euros )**

Calculado(2)	Reducción	Penalización	Reducción Penalización (3)	Penalización adicional	Resuelto	FEADER	MAPA	CAPADR
400,14 €	0,00 €	0,00 €	0,00 €	0,00 €	400,14 €	340,12 €	39,25 €	20,77 €
Importe Unitario:	54,00 €	Nuevo Importe Unitario:	54,00 €					

**RECINTOS PROPUESTOS**

<b>REF.</b>	<b>REFERENCIA SIGPAC</b>	<b>CULTIVO</b>	<b>S/R</b>	<b>USO SIGPAC</b>	<b>Sup. Dec. admisible</b>	<b>Sup. Campo</b>	<b>Sup. Determ.</b>	<b>Sup. Resuelta</b>
-1592669	18-204-038-00142-0004	OLIVAR	S		0,12		0,12	0,12
-1106795	18-204-038-00142-0006	OLIVAR	S		0,04		0,04	0,04
-1106794	18-204-036-00025-0003	CABECERA DE CULTIVO PERMANENTE	S		0,03		0,03	0,03
-1106793	18-204-036-00025-0002	CABECERA DE CULTIVO PERMANENTE	S		0,04		0,04	0,04
-445675	18-204-040-00005-0001	OLIVAR	S		2,96		2,96	2,96
-445674	18-204-039-00160-0001	OLIVAR	S		1,00		1,00	1,00
-445672	18-204-038-00142-0004	OLIVAR	S		0,44		0,44	0,44
-445670	18-204-036-00025-0001	OLIVAR	S		2,78		2,78	2,78

(1) Con incidencias que retienen pago o deniegan el expediente.

(2) Se calcula sobre superficie declarada admisible.

(3) Aplicación del artículo 16 bis del RD 147/2023.

Puede verificar la integridad de una copia de este documento mediante la lectura del código QR adjunto o mediante el acceso a la dirección <https://ws050.juntadeandalucia.es/verificarFirma> indicando el código de VERIFICACIÓN

FIRMADO POR	RAQUEL MARIA ESPIN CRESPO	FECHA	26/06/2024
VERIFICACIÓN	Pk2jmMQ72K8YCCCE9EQ8LU85ENJJJ6M	PÁGINA	4723/8857





**APELLIDOS Y NOMBRE / RAZÓN SOCIAL**

OCÓN BARRANCO MARIA DEL CARMEN

**NIF**

\*\*\*\*3251\*

**EXPEDIENTE**

1032866

**RESOLUCIÓN**

CONCESIÓN DE LA AYUDA

**DATOS DE MANTENIMIENTO UNIDADES**

**GRUPO DE PAGO**

ZONAS DE LIMITACIONES NATURALES

**Sup. Dec. Admisible**

14,97

**Sup. Resuelta**

14,97

**Sobredecl.**

0,00

**% Sobredecl.**

0,00

**RESUMEN DE PAGOS**

	<b>IMPORTE ( Euros )</b>			
	<b>RESUELTO</b>	<b>FEADER</b>	<b>MAPA</b>	<b>CAPADR</b>
Pago realizado	735,71	625,35	72,17	38,19
A pagar	72,67	61,77	7,13	3,77
<b>TOTAL</b>	<b>808,38</b>	<b>687,12</b>	<b>79,30</b>	<b>41,96</b>

**APLICACIÓN DE REDUCCIONES Y PENALIZACIONES (%)**

<b>Criterios de subvencionabilidad (1)</b>	<b>Presentación tardía</b>	<b>Omisión declaración</b>	<b>Condicionalidad</b>
0,00	0,00	0,00	0,00

**IMPORTE ( Euros )**

<b>Calculado(2)</b>	<b>Reducción</b>	<b>Penalización</b>	<b>Reducción Penalización (3)</b>	<b>Penalización adicional</b>	<b>Resuelto</b>	<b>FEADER</b>	<b>MAPA</b>	<b>CAPADR</b>
808,38 €	0,00 €	0,00 €	0,00 €	0,00 €	808,38 €	687,12 €	79,30 €	41,96 €
<b>Importe Unitario:</b>	<b>54,00 €</b>	<b>Nuevo Importe Unitario:</b>	<b>54,00 €</b>					

**RECINTOS PROPUESTOS**

<b>REF.</b>	<b>REFERENCIA SIGPAC</b>	<b>CULTIVO</b>	<b>S/R</b>	<b>USO SIGPAC</b>	<b>Sup. Dec. admisible</b>	<b>Sup. Campo</b>	<b>Sup. Determ.</b>	<b>Sup. Resuelta</b>
-1501715	18-107-007-00129-0004	OLIVAR	S		4,86		4,86	4,86
-1280768	18-107-007-00129-0001	OLIVAR	R		4,60		4,60	4,60
-512429	18-107-007-00129-0002	ALMENDROS	S		1,40		1,40	1,40
1700000006632295	18-107-007-00189-0002	OLIVAR	S		3,23		3,23	3,23
1700000006632297	18-107-007-00190-0001	OLIVAR	S		0,88		0,88	0,88

(1) Con incidencias que retienen pago o deniegan el expediente.  
 (2) Se calcula sobre superficie declarada admisible.  
 (3) Aplicación del artículo 16 bis del RD 147/2023.

Puede verificar la integridad de una copia de este documento mediante la lectura del código QR adjunto o mediante el acceso a la dirección <https://ws050.juntadeandalucia.es/verificarFirma> indicando el código de VERIFICACIÓN

FIRMADO POR	RAQUEL MARIA ESPIN CRESPO	FECHA	26/06/2024
VERIFICACIÓN	Pk2jmMQ72K8YCCE9EQ8LU85ENJJ6M	PÁGINA	4724/8857





**APELLIDOS Y NOMBRE / RAZÓN SOCIAL**

OLIVER GONZALEZ ARSENIO

**NIF**

\*\*\*\*1817\*

**EXPEDIENTE**

1030557

**RESOLUCIÓN**

CONCESIÓN DE LA AYUDA

**DATOS DE MANTENIMIENTO UNIDADES**

**GRUPO DE PAGO**

ZONAS DE LIMITACIONES NATURALES

**Sup. Dec. Admisible**

29,45

**Sup. Resuelta**

29,45

**Sobredecl.**

0,00

**% Sobredecl.**

0,00

**RESUMEN DE PAGOS**

	<b>IMPORTE ( Euros )</b>			
	<b>RESUELTO</b>	<b>FEADER</b>	<b>MAPA</b>	<b>CAPADR</b>
Pago realizado	1.081,20	919,02	106,06	56,12
A pagar	106,80	90,78	10,48	5,54
<b>TOTAL</b>	<b>1.188,00</b>	<b>1.009,80</b>	<b>116,54</b>	<b>61,66</b>

**APLICACIÓN DE REDUCCIONES Y PENALIZACIONES (%)**

<b>Crterios de subvencionabilidad (1)</b>	<b>Presentación tardía</b>	<b>Omisión declaración</b>	<b>Condicionalidad</b>
0,00	0,00	0,00	0,00

**IMPORTE ( Euros )**

Calculado(2)	Reducción	Penalización	Reducción Penalización (3)	Penalización adicional	Resuelto	FEADER	MAPA	CAPADR
1.188,00 €	0,00 €	0,00 €	0,00 €	0,00 €	1.188,00 €	1.009,80 €	116,54 €	61,66 €
<b>Importe Unitario:</b>	<b>54,00 €</b>	<b>Nuevo Importe Unitario:</b>	<b>40,34 €</b>					

**RECINTOS PROPUESTOS**

<b>REF.</b>	<b>REFERENCIA SIGPAC</b>	<b>CULTIVO</b>	<b>USO S/R SIGPAC</b>	<b>Sup. Dec. admisible</b>	<b>Sup. Campo</b>	<b>Sup. Determ.</b>	<b>Sup. Resuelta</b>
5212757	18-054-004-00227-0001	ALMENDROS	S	0,23		0,23	0,23
5212758	18-054-005-00137-0001	ALMENDROS	R	0,15		0,15	0,15
5212759	18-054-005-00137-0003	ALMENDROS	R	0,06		0,06	0,06
5212760	18-054-005-00137-0004	ALMENDROS	R	0,06		0,06	0,06
5212761	18-054-005-00138-0002	ALMENDROS	R	0,23		0,23	0,23
5212762	18-054-005-00138-0003	ALMENDROS	R	0,02		0,02	0,02
5212763	18-054-005-00138-0005	ALMENDROS	R	0,03		0,03	0,03
5212764	18-054-005-00607-0001	ALMENDROS	S	0,06		0,06	0,06
5212765	18-054-005-00684-0001	ALMENDROS	S	1,66		1,66	1,66
1700000005962508	18-054-005-00143-0002	ALMENDROS	R	0,09		0,09	0,09
1700000005962510	18-054-005-00695-0003	OLIVAR	S	0,78		0,78	0,78
1700000005962511	18-054-002-00421-0003	OLIVAR	S	0,22		0,22	0,22
1700000005962512	18-046-007-00133-0001	ALMENDROS	S	5,25		5,25	5,25
1700000005962513	18-054-005-00704-0001	ALMENDROS	S	4,02		4,02	4,02
1700000005962514	18-054-005-00778-0001	ALMENDROS	S	1,19		1,19	1,19
1700000005962515	18-054-005-00701-0001	ALMENDROS	S	1,21		1,21	1,21
1700000005962516	18-054-005-00695-0001	ALMENDROS	S	7,13		7,13	7,13
1700000005962517	18-054-005-00013-0002	ALMENDROS	S	2,91		2,91	2,91
1700000005962518	18-054-002-00421-0001	ALMENDROS	S	4,15		4,15	4,15

(1) Con incidencias que retienen pago o deniegan el expediente.  
 (2) Se calcula sobre superficie declarada admisible.  
 (3) Aplicación del artículo 16 bis del RD 147/2023.

Puede verificar la integridad de una copia de este documento mediante la lectura del código QR adjunto o mediante el acceso a la dirección <a href="https://ws050.juntadeandalucia.es/verificarFirma">https://ws050.juntadeandalucia.es/verificarFirma</a> indicando el código de VERIFICACIÓN				
FIRMADO POR	RAQUEL MARIA ESPIN CRESPO	FECHA	26/06/2024	
VERIFICACIÓN	Pk2jmMQ72K8YCC9E9Q8LU85ENJJ6M	PÁGINA	4725/8857	



**APELLIDOS Y NOMBRE / RAZÓN SOCIAL**

OLIVER MARTÍNEZ DAVID

**NIF**  
\*\*\*\*6044\*

**EXPEDIENTE**  
1215879

**RESOLUCIÓN**  
CONCESIÓN DE LA AYUDA

**DATOS DE MANTENIMIENTO UNIDADES**

<b>GRUPO DE PAGO</b>	<b>Sup. Dec. Admisible</b>	<b>Sup. Resuelta</b>	<b>Sobredecl.</b>	<b>% Sobredecl.</b>
ZONAS DE LIMITACIONES NATURALES	35,15	29,88	5,27	14,99

**RESUMEN DE PAGOS**

	<b>IMPORTE ( Euros )</b>			
	<b>RESUELTO</b>	<b>FEADER</b>	<b>MAPA</b>	<b>CAPADR</b>
Pago realizado	594,89	505,65	58,36	30,88
A pagar	112,17	95,34	11,00	5,83
<b>TOTAL</b>	<b>707,06</b>	<b>600,99</b>	<b>69,36</b>	<b>36,71</b>

**APLICACIÓN DE REDUCCIONES Y PENALIZACIONES (%)**

<b>Criterios de subvencionabilidad (1)</b>	<b>Presentación tardía</b>	<b>Omisión declaración</b>	<b>Condicionalidad</b>
0,00	0,00	0,00	0,00

**IMPORTE ( Euros )**

Calculado(2)	Reducción	Penalización	Reducción Penalización (3)	Penalización adicional	Resuelto	FEADER	MAPA	CAPADR
1.188,00 €	178,12 €	302,82 €	0,00 €	0,00 €	707,06 €	601,00 €	69,36 €	36,70 €
<b>Importe Unitario:</b>	<b>54,00 €</b>	<b>Nuevo Importe Unitario:</b>	<b>33,80 €</b>					

**RECINTOS PROPUESTOS**

<b>REF.</b>	<b>REFERENCIA SIGPAC</b>	<b>CULTIVO</b>	<b>USO S/R SIGPAC</b>	<b>Sup. Dec. admisible</b>	<b>Sup. Campo</b>	<b>Sup. Determ.</b>	<b>Sup. Resuelta</b>
-1581943	18-054-005-00787-0001	ALMENDROS	S	5,27		5,27	0,00
-1254842	18-054-005-00762-0002	ALMENDROS	S	1,31		1,31	1,31
-1254828	18-054-005-00772-0001	ALMENDROS	S	0,56		0,56	0,56
-576056	18-054-002-00423-0019	ALMENDROS	S	0,02		0,02	0,02
4203929	18-054-004-00068-0001	ALMENDROS	S	8,79		8,79	8,79
170000005269741	18-054-005-00755-0002	OLIVAR	S	0,39		0,39	0,39
170000005269748	18-054-005-00755-0001	ALMENDROS	S	1,37		1,37	1,37
170000005269749	18-054-005-00775-0001	ALMENDROS	S	1,25		1,25	1,25
170000005269750	18-054-004-00061-0001	ALMENDROS	S	1,79		1,79	1,79
170000005269751	18-054-004-00061-0002	ALMENDROS	S	4,98		4,98	4,98
170000005269752	18-054-005-00755-0004	ALMENDROS	S	0,10		0,10	0,10
170000005269757	18-054-002-00423-0007	ALMENDROS	S	6,48		6,48	6,48
170000005269758	18-054-002-00419-0009	ALMENDROS	S	0,76		0,76	0,76
170000005269759	18-054-002-00419-0010	ALMENDROS	S	1,46		1,46	1,46
170000005269760	18-054-002-00423-0008	ALMENDROS	S	0,46		0,46	0,46
170000005269761	18-054-005-00755-0003	ALMENDROS	S	0,02		0,02	0,02
170000005269762	18-054-002-00423-0016	ALMENDROS	S	0,14		0,14	0,14

**INCIDENCIAS**

**INCIDENCIA DESCRIPCIÓN**

218 Superficie bruta de cruce en un recinto en el conjunto de las solicitudes supera superficie total que SIGPAC establece para él.  
 Recinto:18-054-005-00787-00001 Cultivo:104007 ALMENDROS-COMUNA Secano Suma de superficies declaradas para este recinto por todos los solicitantes (Áreas):1052 Superficie SIGPAC medida para este recinto (Áreas):525 Exceso de superficie declarada (Hectáreas):5,27 Suma de superficies declaradas para este recinto por el solicitante (Áreas):527

(1) Con incidencias que retienen pago o deniegan el expediente.  
 (2) Se calcula sobre superficie declarada admisible.  
 (3) Aplicación del artículo 16 bis del RD 147/2023.

Puede verificar la integridad de una copia de este documento mediante la lectura del código QR adjunto o mediante el acceso a la dirección <a href="https://ws050.juntadeandalucia.es/verificarFirma">https://ws050.juntadeandalucia.es/verificarFirma</a> indicando el código de VERIFICACIÓN				
FIRMADO POR	RAQUEL MARIA ESPIN CRESPO	FECHA	26/06/2024	
VERIFICACIÓN	Pk2jmMQ72K8YCCE9EQ8LU85ENJJ6M	PÁGINA	4726/8857	



**APELLIDOS Y NOMBRE / RAZÓN SOCIAL**

OLMO BOTIA MARIA BELEN

**NIF**

\*\*\*1009\*

**EXPEDIENTE**

1175576

**RESOLUCIÓN**

CONCESIÓN DE LA AYUDA

**DATOS DE MANTENIMIENTO UNIDADES**

<b>GRUPO DE PAGO</b>	<b>Sup. Dec. Admisible</b>	<b>Sup. Resuelta</b>	<b>Sobredecl.</b>	<b>% Sobredecl.</b>
ZONAS DE LIMITACIONES NATURALES	20,09	16,35	3,74	18,62

**RESUMEN DE PAGOS**

	<b>IMPORTE ( Euros )</b>			
	<b>RESUELTO</b>	<b>FEADER</b>	<b>MAPA</b>	<b>CAPADR</b>
A pagar	525,60	446,76	51,56	27,28

**APLICACIÓN DE REDUCCIONES Y PENALIZACIONES (%)**

<b>Criterios de subvencionabilidad (1)</b>	<b>Presentación tardía</b>	<b>Omisión declaración</b>	<b>Condicionalidad</b>
0,00	0,00	0,00	0,00

**IMPORTE ( Euros )**

<b>Calculado(2)</b>	<b>Reducción</b>	<b>Penalización</b>	<b>Reducción Penalización (3)</b>	<b>Penalización adicional</b>	<b>Resuelto</b>	<b>FEADER</b>	<b>MAPA</b>	<b>CAPADR</b>
1.028,92 €	191,55 €	311,77 €	0,00 €	0,00 €	525,60 €	446,76 €	51,56 €	27,28 €
<b>Importe Unitario:</b>	<b>54,00 €</b>	<b>Nuevo Importe Unitario:</b>	<b>51,22 €</b>					

**RECINTOS PROPUESTOS**

<b>REF.</b>	<b>REFERENCIA SIGPAC</b>	<b>CULTIVO</b>	<b>S/R</b>	<b>USO SIGPAC</b>	<b>Sup. Dec. admisible</b>	<b>Sup. Campo</b>	<b>Sup. Determ.</b>	<b>Sup. Resuelta</b>
-1561048	18-107-001-00046-0001	OLIVAR	S		2,55		2,55	0,00
-1561034	18-107-001-00045-0001	OLIVAR	S		2,77		2,77	1,58
-1120819	18-107-001-00327-0002	OLIVAR	S		0,12		0,12	0,12
-1098422	18-107-001-00328-0001	OLIVAR	S		0,40		0,40	0,40
-1098389	18-107-001-00326-0001	OLIVAR	S		5,04		5,04	5,04
4627208	18-107-006-00103-0005	OLIVAR	S		4,54		4,54	4,54
1700000005733005	18-107-002-00010-0003	OLIVAR	S		0,75		0,75	0,75
1700000005733008	18-107-002-00010-0003	OLIVAR	S		1,87		1,87	1,87
1700000005733022	18-107-002-00026-0001	OLIVAR	S		0,07		0,07	0,07
1700000005733023	18-107-002-00404-0001	OLIVAR	S		1,00		1,00	1,00
1700000005733025	18-107-002-00032-0001	OLIVAR	S		0,98		0,98	0,98

**INCIDENCIAS**

**INCIDENCIA DESCRIPCIÓN**

- 219 Superficie bruta de cruce en un recinto en una misma solicitud supera superficie total que el SIGPAC establece para él.  
Recinto:18-107-001-00045-00001 Cultivo:101010 OLIVAR-PICUAL Secano Suma de superficies declaradas para este recinto por el solicitante (Áreas):277 Superficie SIGPAC total para el recinto (Áreas):163 Exceso de superficie declarada (Hectáreas):1,14  
Recinto:18-107-001-00046-00001 Cultivo:101010 OLIVAR-PICUAL Secano Suma de superficies declaradas para este recinto por el solicitante (Áreas):255 Superficie SIGPAC total para el recinto (Áreas):221 Exceso de superficie declarada (Hectáreas):0,34
- 3790 Recinto declarado inactivo  
Recinto:18-107-001-00046-00001 Cultivo: -
- 4272 Verifica que las líneas de declaración de las Solicitudes Únicas no tienen solapes con la capa de Retroactividad Gráfica (ambas de la misma campaña) a nivel de expediente/línea de declaración gráfica de la solicitud.  
Recinto:18-107-001-00045-00001 Cultivo: - Agregado de la referencia del recinto.:0 Zona de la referencia del recinto.:0 Superficie solapada.:0,05 Id. Incid.:95149336

(1) Con incidencias que retienen pago o deniegan el expediente.  
(2) Se calcula sobre superficie declarada admisible.  
(3) Aplicación del artículo 16 bis del RD 147/2023.

Puede verificar la integridad de una copia de este documento mediante la lectura del código QR adjunto o mediante el acceso a la dirección <a href="https://ws050.juntadeandalucia.es/verificarFirma">https://ws050.juntadeandalucia.es/verificarFirma</a> indicando el código de VERIFICACIÓN					
FIRMADO POR	RAQUEL MARIA ESPIN CRESPO		FECHA		26/06/2024
VERIFICACIÓN	Pk2jmMQ72K8YCCE9EQ8LU85ENJJ6M		PÁGINA		4727/8857



**APELLIDOS Y NOMBRE / RAZÓN SOCIAL**

ORTEGA ARRIAZA ERNESTO

**NIF**

\*\*\*\*5965\*

**EXPEDIENTE**

1134051

**RESOLUCIÓN**

CONCESIÓN DE LA AYUDA

**DATOS DE MANTENIMIENTO UNIDADES**

**GRUPO DE PAGO**

ZONAS DE LIMITACIONES NATURALES

**Sup. Dec. Admisible**

5,19

**Sup. Resuelta**

5,19

**Sobredecl.**

0,00

**% Sobredecl.**

0,00

**RESUMEN DE PAGOS**

	<b>IMPORTE ( Euros )</b>			
	<b>RESUELTO</b>	<b>FEADER</b>	<b>MAPA</b>	<b>CAPADR</b>
Pago realizado	255,06	216,80	25,02	13,24
A pagar	25,20	21,42	2,47	1,31
<b>TOTAL</b>	<b>280,26</b>	<b>238,22</b>	<b>27,49</b>	<b>14,55</b>

**APLICACIÓN DE REDUCCIONES Y PENALIZACIONES (%)**

<b>Criterios de subvencionabilidad (1)</b>	<b>Presentación tardía</b>	<b>Omisión declaración</b>	<b>Condicionabilidad</b>
0,00	0,00	0,00	0,00

**IMPORTE ( Euros )**

Calculado(2)	Reducción	Penalización	Reducción Penalización (3)	Penalización adicional	Resuelto	FEADER	MAPA	CAPADR
280,26 €	0,00 €	0,00 €	0,00 €	0,00 €	280,26 €	238,22 €	27,49 €	14,55 €
Importe Unitario:	54,00 €	Nuevo Importe Unitario:	54,00 €					

**RECINTOS PROPUESTOS**

<b>REF.</b>	<b>REFERENCIA SIGPAC</b>	<b>CULTIVO</b>	<b>S/R</b>	<b>USO SIGPAC</b>	<b>Sup. Dec. admisible</b>	<b>Sup. Campo</b>	<b>Sup. Determ.</b>	<b>Sup. Resuelta</b>
-486133	18-204-041-00187-0001	OLIVAR	S		0,31		0,31	0,31
-486132	18-204-041-00186-0001	OLIVAR	S		1,57		1,57	1,57
4601260	18-204-041-00187-0002	OLIVAR	S		0,18		0,18	0,18
4631885	18-107-002-00045-0001	OLIVAR	S		2,28		2,28	2,28
1700000005075955	18-107-002-00504-0002	OLIVAR	S		0,64		0,64	0,64
1700000005075956	18-107-002-00564-0001	OLIVAR	S		0,21		0,21	0,21

(1) Con incidencias que retienen pago o deniegan el expediente.  
 (2) Se calcula sobre superficie declarada admisible.  
 (3) Aplicación del artículo 16 bis del RD 147/2023.

Puede verificar la integridad de una copia de este documento mediante la lectura del código QR adjunto o mediante el acceso a la dirección <a href="https://ws050.juntadeandalucia.es/verificarFirma">https://ws050.juntadeandalucia.es/verificarFirma</a> indicando el código de VERIFICACIÓN				
FIRMADO POR	RAQUEL MARIA ESPIN CRESPO	FECHA	26/06/2024	
VERIFICACIÓN	Pk2jmMQ72K8YCCE9EQ8LU85ENJJJ6M	PÁGINA	4728/8857	



**APELLIDOS Y NOMBRE / RAZÓN SOCIAL**

ORTEGA EGEA JOSE CARLOS

**NIF**

\*\*\*\*3054\*

**EXPEDIENTE**

1207784

**RESOLUCIÓN**

CONCESIÓN DE LA AYUDA

**DATOS DE MANTENIMIENTO UNIDADES**

**GRUPO DE PAGO**

ZONAS DE LIMITACIONES NATURALES

**Sup. Dec. Admisible**

7,01

**Sup. Resuelta**

7,01

**Sobredecl.**

0,00

**% Sobredecl.**

0,00

**RESUMEN DE PAGOS**

	<b>IMPORTE ( Euros )</b>			
	<b>RESUELTO</b>	<b>FEADER</b>	<b>MAPA</b>	<b>CAPADR</b>
Pago realizado	344,51	292,83	33,79	17,88
A pagar	34,03	28,93	3,34	1,76
<b>TOTAL</b>	<b>378,54</b>	<b>321,76</b>	<b>37,13</b>	<b>19,64</b>

**APLICACIÓN DE REDUCCIONES Y PENALIZACIONES (%)**

<b>Criterios de subvencionabilidad (1)</b>	<b>Presentación tardía</b>	<b>Omisión declaración</b>	<b>Condicionalidad</b>
0,00	0,00	0,00	0,00

**IMPORTE ( Euros )**

Calculado(2)	Reducción	Penalización	Reducción Penalización (3)	Penalización adicional	Resuelto	FEADER	MAPA	CAPADR
378,54 €	0,00 €	0,00 €	0,00 €	0,00 €	378,54 €	321,76 €	37,13 €	19,65 €
Importe Unitario:	54,00 €	Nuevo Importe Unitario:	54,00 €					

**RECINTOS PROPUESTOS**

<b>REF.</b>	<b>REFERENCIA SIGPAC</b>	<b>CULTIVO</b>	<b>S/R</b>	<b>USO SIGPAC</b>	<b>Sup. Dec. admisible</b>	<b>Sup. Campo</b>	<b>Sup. Determ.</b>	<b>Sup. Resuelta</b>
1700000005127865	18-084-004-00264-0001	AVENA	S		3,82		3,82	3,82
1700000005127870	18-084-009-00288-0003	ALMENDROS	S		3,19		3,19	3,19

**INCIDENCIAS**

**INCIDENCIA DESCRIPCIÓN**

86021 Verifica que determinados recintos declarados por el expte para la operación, no se corresponde con la ZONA DESFAVORECIDA. Y no ha sido solicitada la operación análoga o correspondiente.  
 Recinto:18-149-002-00021-00001 Cultivo:8000 AVENA-SIN VARIEDAD Secano Operación correcta del recinto:6613.1

(1) Con incidencias que retienen pago o deniegan el expediente.  
 (2) Se calcula sobre superficie declarada admisible.  
 (3) Aplicación del artículo 16 bis del RD 147/2023.

Puede verificar la integridad de una copia de este documento mediante la lectura del código QR adjunto o mediante el acceso a la dirección <a href="https://ws050.juntadeandalucia.es/verificarFirma">https://ws050.juntadeandalucia.es/verificarFirma</a> indicando el código de VERIFICACIÓN				
FIRMADO POR	RAQUEL MARIA ESPIN CRESPO	FECHA	26/06/2024	
VERIFICACIÓN	Pk2jmMQ72K8YCCE9EQ8LU85ENJJ6M	PÁGINA	4729/8857	

**APELLIDOS Y NOMBRE / RAZÓN SOCIAL**

ORTEGA LOZANO ALVARO JESUS

**NIF**

\*\*\*9017\*

**EXPEDIENTE**

1040817

**RESOLUCIÓN**

CONCESIÓN DE LA AYUDA

**DATOS DE MANTENIMIENTO UNIDADES****GRUPO DE PAGO**

ZONAS DE LIMITACIONES NATURALES

**Sup. Dec.  
Admisible**

10,52

**Sup.  
Resuelta**

10,52

**Sobredecl.**

0,00

**% Sobredecl.**

0,00

**RESUMEN DE PAGOS**

	<b>IMPORTE ( Euros )</b>			
	<b>RESUELTO</b>	<b>FEADER</b>	<b>MAPA</b>	<b>CAPADR</b>
Pago realizado	517,01	439,46	50,72	26,83
A pagar	51,07	43,41	5,01	2,65
<b>TOTAL</b>	<b>568,08</b>	<b>482,87</b>	<b>55,73</b>	<b>29,48</b>

**APLICACIÓN DE REDUCCIONES Y PENALIZACIONES (%)**

<b>Criterios de subvencionabilidad (1)</b>	<b>Presentación tardía</b>	<b>Omisión declaración</b>	<b>Condicionidad</b>
0,00	0,00	0,00	0,00

**IMPORTE ( Euros )**

Calculado(2)	Reducción	Penalización	Reducción Penalización (3)	Penalización adicional	Resuelto	FEADER	MAPA	CAPADR
568,08 €	0,00 €	0,00 €	0,00 €	0,00 €	568,08 €	482,87 €	55,73 €	29,48 €
Importe Unitario:	54,00 €	Nuevo Importe Unitario:	54,00 €					

**RECINTOS PROPUESTOS**

<b>REF.</b>	<b>REFERENCIA SIGPAC</b>	<b>CULTIVO</b>	<b>S/R</b>	<b>USO SIGPAC</b>	<b>Sup. Dec. admisible</b>	<b>Sup. Campo</b>	<b>Sup. Determ.</b>	<b>Sup. Resuelta</b>
-1018690	18-107-028-00198-0001	OLIVAR	S		0,01		0,01	0,01
6822338	18-107-028-00142-0001	OLIVAR	S		1,35		1,35	1,35
6822339	18-107-028-00169-0001	OLIVAR	S		1,90		1,90	1,90
170000005266885	18-107-028-00170-0001	OLIVAR	S		3,48		3,48	3,48
170000005266887	18-107-028-00138-0002	OLIVAR	S		1,10		1,10	1,10
170000005266888	18-107-028-00135-0002	OLIVAR	S		2,68		2,68	2,68

(1) Con incidencias que retienen pago o deniegan el expediente.

(2) Se calcula sobre superficie declarada admisible.

(3) Aplicación del artículo 16 bis del RD 147/2023.

Puede verificar la integridad de una copia de este documento mediante la lectura del código QR adjunto o mediante el acceso a la dirección <https://ws050.juntadeandalucia.es/verificarFirma> indicando el código de VERIFICACIÓN

FIRMADO POR	RAQUEL MARIA ESPIN CRESPO	FECHA	26/06/2024
VERIFICACIÓN	Pk2jmMQ72K8YCCE9EQ8LU85ENJJ6M	PÁGINA	4730/8857





**APELLIDOS Y NOMBRE / RAZÓN SOCIAL**

ORTEGA RUS BLAS

**NIF**

\*\*\*\*3386\*

**EXPEDIENTE**

1142725

**RESOLUCIÓN**

CONCESIÓN DE LA AYUDA

**DATOS DE MANTENIMIENTO UNIDADES****GRUPO DE PAGO**

ZONAS DE LIMITACIONES NATURALES

**Sup. Dec.  
Admisible**

75,05

**Sup.  
Resuelta**

75,05

**Sobredecl.**

0,00

**% Sobredecl.**

0,00

**RESUMEN DE PAGOS**

	<b>IMPORTE ( Euros )</b>			
	<b>RESUELTO</b>	<b>FEADER</b>	<b>MAPA</b>	<b>CAPADR</b>
Pago realizado	1.081,20	919,02	106,06	56,12
A pagar	106,80	90,78	10,48	5,54
<b>TOTAL</b>	<b>1.188,00</b>	<b>1.009,80</b>	<b>116,54</b>	<b>61,66</b>

**APLICACIÓN DE REDUCCIONES Y PENALIZACIONES (%)**

<b>Criterios de subvencionabilidad (1)</b>	<b>Presentación tardía</b>	<b>Omisión declaración</b>	<b>Condicionalidad</b>
0,00	0,00	0,00	0,00

**IMPORTE ( Euros )**

Calculado(2)	Reducción	Penalización	Reducción Penalización (3)	Penalización adicional	Resuelto	FEADER	MAPA	CAPADR
1.188,00 €	0,00 €	0,00 €	0,00 €	0,00 €	1.188,00 €	1.009,80 €	116,54 €	61,66 €
Importe Unitario:	54,00 €	Nuevo Importe Unitario:	15,83 €					

**RECINTOS PROPUESTOS**

<b>REF.</b>	<b>REFERENCIA SIGPAC</b>	<b>CULTIVO</b>	<b>S/R</b>	<b>USO SIGPAC</b>	<b>Sup. Dec. admisible</b>	<b>Sup. Campo</b>	<b>Sup. Determ.</b>	<b>Sup. Resuelta</b>
5105093	18-054-002-00419-0007	PASTOS PERMANENTES DE 5 O MAS AÑOS	S		75,05		75,05	75,05

**Datos considerados para el Cálculo de la Carga Ganadera del expediente**

Superficie determinada para Cálculo Carga Ganadera: 75,05 ha

Carga Ganadera del Expediente: 0,28 ugm/ha

<b>Explotación</b>	<b>Especie</b>	<b>Ugm Calculada para CG</b>
ES180530000077	CAPRINA	2,11
ES180530000077	OVINA	18,68

**Recintos Determinados para el Cálculo de Garga Ganadera**

<b>REF.</b>	<b>REFERENCIA SIGPAC</b>	<b>CULTIVO</b>	<b>DESCRIPCIÓN CULTIVO</b>	<b>S/R</b>	<b>SUP. RESUELTA (ha)</b>
5105093	18-054-002-00419-00007	62000	PASTOS PERMANENTES DE 5 O MAS AÑOS-SIN VARIEDAD	S	75,05

(1) Con incidencias que retienen pago o deniegan el expediente.  
(2) Se calcula sobre superficie declarada admisible.  
(3) Aplicación del artículo 16 bis del RD 147/2023.

Puede verificar la integridad de una copia de este documento mediante la lectura del código QR adjunto o mediante el acceso a la dirección <https://ws050.juntadeandalucia.es/verificarFirma> indicando el código de VERIFICACIÓN

FIRMADO POR	RAQUEL MARIA ESPIN CRESPO	FECHA	26/06/2024
VERIFICACIÓN	Pk2jmMQ72K8YCCE9EQ8LU85ENJJJ6M	PÁGINA	4731/8857





**APELLIDOS Y NOMBRE / RAZÓN SOCIAL**

ORTEGA ZAMORA JUAN RAFAEL

**NIF**

\*\*\*\*1845\*

**EXPEDIENTE**

1227018

**RESOLUCIÓN**

CONCESIÓN DE LA AYUDA

**DATOS DE MANTENIMIENTO UNIDADES**

**GRUPO DE PAGO**

ZONAS DE LIMITACIONES NATURALES

**Sup. Dec. Admisible**

51,96

**Sup. Resuelta**

51,96

**Sobredecl.**

0,00

**% Sobredecl.**

0,00

**RESUMEN DE PAGOS**

	<b>IMPORTE ( Euros )</b>			
	<b>RESUELTO</b>	<b>FEADER</b>	<b>MAPA</b>	<b>CAPADR</b>
Pago realizado	1.081,20	919,02	106,06	56,12
A pagar	106,80	90,78	10,48	5,54
<b>TOTAL</b>	<b>1.188,00</b>	<b>1.009,80</b>	<b>116,54</b>	<b>61,66</b>

**APLICACIÓN DE REDUCCIONES Y PENALIZACIONES (%)**

<b>Crterios de subvencionabilidad (1)</b>	<b>Presentación tardía</b>	<b>Omisión declaración</b>	<b>Condicionalidad</b>
0,00	0,00	0,00	0,00

**IMPORTE ( Euros )**

Calculado(2)	Reducción	Penalización	Reducción Penalización (3)	Penalización adicional	Resuelto	FEADER	MAPA	CAPADR
1.188,00 €	0,00 €	0,00 €	0,00 €	0,00 €	1.188,00 €	1.009,80 €	116,54 €	61,66 €
<b>Importe Unitario:</b>	<b>54,00 €</b>	<b>Nuevo Importe Unitario:</b>	<b>22,86 €</b>					

**RECINTOS PROPUESTOS**

<b>REF.</b>	<b>REFERENCIA SIGPAC</b>	<b>CULTIVO</b>	<b>S/R</b>	<b>USO SIGPAC</b>	<b>Sup. Dec. admisible</b>	<b>Sup. Campo</b>	<b>Sup. Determ.</b>	<b>Sup. Resuelta</b>
-1361683	18-161-007-00011-0003	OLIVAR	S		0,31		0,31	0,31
-581899	18-161-007-00074-0004	OLIVAR	S		0,87		0,87	0,87
4655513	14-004-010-00118-0001	OLIVAR	S		1,11		1,11	1,11
5289204	18-161-001-00553-0002	OLIVAR	S		2,02		2,02	2,02
5289205	18-161-001-00554-0010	OLIVAR	S		2,64		2,64	2,64
5289206	18-161-001-00554-0008	OLIVAR	S		0,38		0,38	0,38
1700000007127308	18-161-001-00553-0001	OLIVAR	S		2,09		2,09	2,09
1700000007127309	18-161-026-00005-0001	OLIVAR	S		3,14		3,14	3,14
1700000007127311	18-161-007-00075-0002	OLIVAR	S		0,24		0,24	0,24
1700000007127312	18-161-001-00556-0002	OLIVAR	S		11,87		11,87	11,87
1700000007127315	18-161-007-00012-0002	OLIVAR	S		0,82		0,82	0,82
1700000007127316	23-003-013-00352-0002	OLIVAR	S		7,40		7,40	7,40
1700000007127317	18-161-001-00557-0001	OLIVAR	S		0,65		0,65	0,65
1700000007127318	18-161-001-00554-0001	OLIVAR	S		2,77		2,77	2,77
1700000007127319	18-161-001-00555-0001	OLIVAR	S		9,75		9,75	9,75
1700000007127320	18-161-026-00007-0001	OLIVAR	R		2,20		2,20	2,20
1700000007127321	18-161-026-00006-0001	OLIVAR	S		3,70		3,70	3,70

(1) Con incidencias que retienen pago o deniegan el expediente.  
 (2) Se calcula sobre superficie declarada admisible.  
 (3) Aplicación del artículo 16 bis del RD 147/2023.

Puede verificar la integridad de una copia de este documento mediante la lectura del código QR adjunto o mediante el acceso a la dirección <a href="https://ws050.juntadeandalucia.es/verificarFirma">https://ws050.juntadeandalucia.es/verificarFirma</a> indicando el código de VERIFICACIÓN					
FIRMADO POR	RAQUEL MARIA ESPIN CRESPO		FECHA		26/06/2024
VERIFICACIÓN	Pk2jmMQ72K8YCCCE9EQ8LU85ENJJJ6M		PÁGINA		4732/8857



**APELLIDOS Y NOMBRE / RAZÓN SOCIAL**

ORTIZ ROSALES GABRIEL ANTONIO

**NIF**

\*\*\*\*1744\*

**EXPEDIENTE**

1194348

**RESOLUCIÓN**

CONCESIÓN DE LA AYUDA

**DATOS DE MANTENIMIENTO UNIDADES**

**GRUPO DE PAGO**

ZONAS DE LIMITACIONES NATURALES

**Sup. Dec. Admisible**

21,00

**Sup. Resuelta**

20,52

**Sobredecl.**

0,48

**% Sobredecl.**

2,29

**RESUMEN DE PAGOS**

	<b>IMPORTE ( Euros )</b>			
	<b>RESUELTO</b>	<b>FEADER</b>	<b>MAPA</b>	<b>CAPADR</b>
Pago realizado	943,98	802,39	92,60	48,99
A pagar	69,54	59,11	6,82	3,61
<b>TOTAL</b>	<b>1.013,52</b>	<b>861,50</b>	<b>99,42</b>	<b>52,60</b>

**APLICACIÓN DE REDUCCIONES Y PENALIZACIONES (%)**

<b>Criterios de subvencionabilidad (1)</b>	<b>Presentación tardía</b>	<b>Omisión declaración</b>	<b>Condicionalidad</b>
0,00	0,00	2,00	0,00

**IMPORTE ( Euros )**

Calculado(2)	Reducción	Penalización	Reducción Penalización (3)	Penalización adicional	Resuelto	FEADER	MAPA	CAPADR
1.058,40 €	24,19 €	0,00 €	0,00 €	0,00 €	1.013,53 €	861,50 €	99,43 €	52,60 €
Importe Unitario:	54,00 €	Nuevo Importe Unitario:	50,40 €					

**RECINTOS PROPUESTOS**

<b>REF.</b>	<b>REFERENCIA SIGPAC</b>	<b>CULTIVO</b>	<b>S/R</b>	<b>USO SIGPAC</b>	<b>Sup. Dec. admisible</b>	<b>Sup. Campo</b>	<b>Sup. Determ.</b>	<b>Sup. Resuelta</b>
6911901	18-107-006-00010-0014	OLIVAR	S		21,00		21,00	20,52

**INCIDENCIAS**

**INCIDENCIA DESCRIPCIÓN**

- 218 Superficie bruta de cruce en un recinto en el conjunto de las solicitudes supera superficie total que SIGPAC establece para él.  
Recinto:18-107-006-00010-00014 Cultivo:101010 OLIVAR-PICUAL Secano Suma de superficies declaradas para este recinto por todos los solicitantes (Áreas):4292 Superficie SIGPAC medida para este recinto (Áreas):4244 Exceso de superficie declarada (Hectáreas):0,48 Suma de superficies declaradas para este recinto por el solicitante (Áreas):2100
- 256 Solicitud con recintos no declarados en campaña actual con una reducción por omisión de superficie superior al 3%  
CÓDIGO PARA EL PORCENTAJE DE REDUCCIÓN POR OMISIÓN QUE CORRESPONDE A LA SOLICITUD:2

(1) Con incidencias que retienen pago o deniegan el expediente.  
(2) Se calcula sobre superficie declarada admisible.  
(3) Aplicación del artículo 16 bis del RD 147/2023.

Puede verificar la integridad de una copia de este documento mediante la lectura del código QR adjunto o mediante el acceso a la dirección <a href="https://ws050.juntadeandalucia.es/verificarFirma">https://ws050.juntadeandalucia.es/verificarFirma</a> indicando el código de VERIFICACIÓN					
FIRMADO POR	RAQUEL MARIA ESPIN CRESPO		FECHA		26/06/2024
VERIFICACIÓN	Pk2jmMQ72K8YCCE9EQ8LU85ENJJ6M		PÁGINA		4733/8857



**APELLIDOS Y NOMBRE / RAZÓN SOCIAL**

ORTUÑO TORRES JAVIER FRANCISCO

**NIF**

\*\*\*\*7008\*

**EXPEDIENTE**

1100472

**RESOLUCIÓN**

CONCESIÓN DE LA AYUDA

**DATOS DE MANTENIMIENTO UNIDADES**

**GRUPO DE PAGO**

ZONAS DE LIMITACIONES NATURALES

**Sup. Dec. Admisible**

8,00

**Sup. Resuelta**

8,00

**Sobredecl.**

0,00

**% Sobredecl.**

0,00

**RESUMEN DE PAGOS**

	<b>IMPORTE ( Euros )</b>			
	<b>RESUELTO</b>	<b>FEADER</b>	<b>MAPA</b>	<b>CAPADR</b>
Pago realizado	393,16	334,19	38,57	20,40
A pagar	38,84	33,01	3,81	2,02
<b>TOTAL</b>	<b>432,00</b>	<b>367,20</b>	<b>42,38</b>	<b>22,42</b>

**APLICACIÓN DE REDUCCIONES Y PENALIZACIONES (%)**

<b>Criterios de subvencionabilidad (1)</b>	<b>Presentación tardía</b>	<b>Omisión declaración</b>	<b>Condicionalidad</b>
0,00	0,00	0,00	0,00

**IMPORTE ( Euros )**

Calculado(2)	Reducción	Penalización	Reducción Penalización (3)	Penalización adicional	Resuelto	FEADER	MAPA	CAPADR
432,00 €	0,00 €	0,00 €	0,00 €	0,00 €	432,00 €	367,20 €	42,38 €	22,42 €
Importe Unitario:	54,00 €	Nuevo Importe Unitario:	54,00 €					

**RECINTOS PROPUESTOS**

<b>REF.</b>	<b>REFERENCIA SIGPAC</b>	<b>CULTIVO</b>	<b>S/R</b>	<b>USO SIGPAC</b>	<b>Sup. Dec. admisible</b>	<b>Sup. Campo</b>	<b>Sup. Determ.</b>	<b>Sup. Resuelta</b>
170000002744424	18-192-003-00034-0001	OLIVAR	S		7,85		7,85	7,85
170000002744425	18-192-003-00035-0002	OLIVAR	S		0,15		0,15	0,15

(1) Con incidencias que retienen pago o deniegan el expediente.  
 (2) Se calcula sobre superficie declarada admisible.  
 (3) Aplicación del artículo 16 bis del RD 147/2023.

Puede verificar la integridad de una copia de este documento mediante la lectura del código QR adjunto o mediante el acceso a la dirección <https://ws050.juntadeandalucia.es/verificarFirma> indicando el código de VERIFICACIÓN

FIRMADO POR	RAQUEL MARIA ESPIN CRESPO	FECHA	26/06/2024
VERIFICACIÓN	Pk2jmMQ72K8YCCE9EQ8LU85ENJJ6M	PÁGINA	4734/8857





**APELLIDOS Y NOMBRE / RAZÓN SOCIAL**

PALACIO GRACIA ESTEBAN

**NIF**  
\*\*\*\*0985\*

**EXPEDIENTE**  
1193757

**RESOLUCIÓN**  
CONCESIÓN DE LA AYUDA

**DATOS DE MANTENIMIENTO UNIDADES**

<b>GRUPO DE PAGO</b>	<b>Sup. Dec. Admisible</b>	<b>Sup. Resuelta</b>	<b>Sobredecl.</b>	<b>% Sobredecl.</b>
ZONAS DE LIMITACIONES NATURALES	32,70	32,70	0,00	0,00

**RESUMEN DE PAGOS**

	<b>IMPORTE ( Euros )</b>			
	<b>RESUELTO</b>	<b>FEADER</b>	<b>MAPA</b>	<b>CAPADR</b>
Pago realizado	1.081,20	919,02	106,06	56,12
A pagar	106,80	90,78	10,48	5,54
<b>TOTAL</b>	<b>1.188,00</b>	<b>1.009,80</b>	<b>116,54</b>	<b>61,66</b>

**APLICACIÓN DE REDUCCIONES Y PENALIZACIONES (%)**

<b>Crterios de subvencionabilidad (1)</b>	<b>Presentación tardía</b>	<b>Omisión declaración</b>	<b>Condicionalidad</b>
0,00	0,00	0,00	0,00

**IMPORTE ( Euros )**

Calculado(2)	Reducción	Penalización	Reducción Penalización (3)	Penalización adicional	Resuelto	FEADER	MAPA	CAPADR
1.188,00 €	0,00 €	0,00 €	0,00 €	0,00 €	1.188,00 €	1.009,80 €	116,54 €	61,66 €
Importe Unitario:	54,00 €	Nuevo Importe Unitario:	36,33 €					

**RECINTOS PROPUESTOS**

<b>REF.</b>	<b>REFERENCIA SIGPAC</b>	<b>CULTIVO</b>	<b>USO S/R SIGPAC</b>	<b>Sup. Dec. admisible</b>	<b>Sup. Campo</b>	<b>Sup. Determ.</b>	<b>Sup. Resuelta</b>
-1570034	18-140-006-00025-0004	CALABACÍN	R	2,25		2,25	2,25
-1017423	18-140-006-00025-0013	BARBECHO TRADICIONAL	R	4,76		4,76	4,76
-804073	18-140-006-00025-0004	BARBECHO TRADICIONAL	R	1,85		1,85	1,85
-803947	18-140-006-00025-0023	OLIVAR	R	2,31		2,31	2,31
-803922	18-140-006-00025-0003	BARBECHO TRADICIONAL	R	0,39		0,39	0,39
-803912	18-140-006-00025-0003	ALFALFA	R	11,01		11,01	11,01
-716544	18-140-006-00026-0003	BARBECHO TRADICIONAL	R	2,40		2,40	2,40
-716543	18-140-006-00025-0028	BARBECHO TRADICIONAL	R	0,06		0,06	0,06
-716542	18-140-006-00025-0025	OLIVAR	R	0,05		0,05	0,05
-716527	18-140-006-00022-0006	OLIVAR	R	0,02		0,02	0,02
-716524	18-140-006-00022-0002	ALFALFA	R	2,00		2,00	2,00
-143381	18-140-006-00025-0024	OLIVAR	R	0,42		0,42	0,42
-143378	18-140-006-00025-0022	OLIVAR	R	0,94		0,94	0,94
-143377	18-140-006-00022-0005	OLIVAR	R	0,54		0,54	0,54
-143376	18-140-006-00022-0004	OLIVAR	R	0,22		0,22	0,22
170000006802001	18-140-006-00025-0001	OLIVAR	R	0,08		0,08	0,08
170000006802002	18-140-006-00025-0002	BARBECHO TRADICIONAL	R	0,27		0,27	0,27
170000006802013	18-140-006-00026-0001	OLIVAR	R	2,39		2,39	2,39
170000006802015	18-140-006-00022-0003	ALFALFA	R	0,74		0,74	0,74

(1) Con incidencias que retienen pago o deniegan el expediente.  
(2) Se calcula sobre superficie declarada admisible.  
(3) Aplicación del artículo 16 bis del RD 147/2023.

Puede verificar la integridad de una copia de este documento mediante la lectura del código QR adjunto o mediante el acceso a la dirección <https://ws050.juntadeandalucia.es/verificarFirma> indicando el código de VERIFICACIÓN

FIRMADO POR	RAQUEL MARIA ESPIN CRESPO	FECHA	26/06/2024
VERIFICACIÓN	Pk2jmMQ72K8YCCE9EQ8LU85ENJJ6M	PÁGINA	4735/8857





**Datos considerados para el Cálculo de la Carga Ganadera del expediente**

Superficie determinada para Cálculo Carga Ganadera: 0,00 ha  
Carga Ganadera del Expediente: 0,00 ugm/ha

**Incidencias de carga ganadera**


**INCIDENCIA DESCRIPCIÓN**

86132 Recinto superficie forrajera que no realiza la actividad de producción de pastoreo.  
Recinto:18-140-006-00025-00013 Cultivo:20000 BARBECHO TRADICIONAL-SIN VARIEDAD Regadío  
Recinto:18-140-006-00025-00004 Cultivo:20000 BARBECHO TRADICIONAL-SIN VARIEDAD Regadío  
Recinto:18-140-006-00025-00003 Cultivo:20000 BARBECHO TRADICIONAL-SIN VARIEDAD Regadío  
Recinto:18-140-006-00026-00003 Cultivo:20000 BARBECHO TRADICIONAL-SIN VARIEDAD Regadío  
Recinto:18-140-006-00025-00028 Cultivo:20000 BARBECHO TRADICIONAL-SIN VARIEDAD Regadío  
Recinto:18-140-006-00025-00002 Cultivo:20000 BARBECHO TRADICIONAL-SIN VARIEDAD Regadío

(1) Con incidencias que retienen pago o deniegan el expediente.  
(2) Se calcula sobre superficie declarada admisible.  
(3) Aplicación del artículo 16 bis del RD 147/2023.

Puede verificar la integridad de una copia de este documento mediante la lectura del código QR adjunto o mediante el acceso a la dirección <https://ws050.juntadeandalucia.es/verificarFirma> indicando el código de VERIFICACIÓN

FIRMADO POR	RAQUEL MARIA ESPIN CRESPO	FECHA	26/06/2024
VERIFICACIÓN	Pk2jmMQ72K8YCCCE9EQ8LU85ENJJ6M	PÁGINA	4736/8857





**APELLIDOS Y NOMBRE / RAZÓN SOCIAL**

PARDO CARRION SALVADOR

**NIF**  
\*\*\*9064\*

**EXPEDIENTE**  
1207871

**RESOLUCIÓN**  
CONCESIÓN DE LA AYUDA

**DATOS DE MANTENIMIENTO UNIDADES**

<b>GRUPO DE PAGO</b>	<b>Sup. Dec. Admisible</b>	<b>Sup. Resuelta</b>	<b>Sobredecl.</b>	<b>% Sobredecl.</b>
ZONAS DE LIMITACIONES NATURALES	2,15	2,15	0,00	0,00

**RESUMEN DE PAGOS**

	<b>IMPORTE ( Euros )</b>			
	<b>RESUELTO</b>	<b>FEADER</b>	<b>MAPA</b>	<b>CAPADR</b>
A pagar	112,62	95,73	11,05	5,84

**APLICACIÓN DE REDUCCIONES Y PENALIZACIONES (%)**

<b>Criterios de subvencionabilidad (1)</b>	<b>Presentación tardía</b>	<b>Omisión declaración</b>	<b>Condicionabilidad</b>
0,00	0,00	3,00	0,00

**IMPORTE ( Euros )**

<b>Calculado(2)</b>	<b>Reducción</b>	<b>Penalización</b>	<b>Reducción Penalización (3)</b>	<b>Penalización adicional</b>	<b>Resuelto</b>	<b>FEADER</b>	<b>MAPA</b>	<b>CAPADR</b>
116,10 €	0,00 €	0,00 €	0,00 €	0,00 €	112,62 €	95,73 €	11,05 €	5,84 €
<b>Importe Unitario:</b>	54,00 €	<b>Nuevo Importe Unitario:</b>		54,00 €				

**RECINTOS PROPUESTOS**

<b>REE.</b>	<b>REFERENCIA SIGPAC</b>	<b>CULTIVO</b>	<b>S/R</b>	<b>USO SIGPAC</b>	<b>Sup. Dec. admisible</b>	<b>Sup. Campo</b>	<b>Sup. Determ.</b>	<b>Sup. Resuelta</b>
-1563959	18-054-005-00077-0001	ALFALFA	R		0,34		0,34	0,34
-1563939	18-054-005-00168-0002	OLIVAR	S		0,19		0,19	0,00
-1563938	18-054-005-00167-0001	OLIVAR	S		0,61		0,61	0,61
-1563937	18-054-005-00945-0001	OLIVAR	S		0,44		0,44	0,44
-1563936	18-054-005-00167-0007	ALFALFA	S		0,51		0,51	0,51
-1563935	18-054-005-00945-0007	ALFALFA	S		0,25		0,25	0,25

**INCIDENCIAS**

**INCIDENCIA DESCRIPCIÓN**

- 256 Solicitud con recintos no declarados en campaña actual con una reducción por omisión de superficie superior al 3%  
CÓDIGO PARA EL PORCENTAJE DE REDUCCIÓN POR OMISIÓN QUE CORRESPONDE A LA SOLICITUD:3
- 3790 Recinto declarado inactivo  
Recinto:18-054-005-00168-00002 Cultivo: -

(1) Con incidencias que retienen pago o deniegan el expediente.  
(2) Se calcula sobre superficie declarada admisible.  
(3) Aplicación del artículo 16 bis del RD 147/2023.

Puede verificar la integridad de una copia de este documento mediante la lectura del código QR adjunto o mediante el acceso a la dirección <https://ws050.juntadeandalucia.es/verificarFirma> indicando el código de VERIFICACIÓN

<b>FIRMADO POR</b>	RAQUEL MARIA ESPIN CRESPO	<b>FECHA</b>	26/06/2024
<b>VERIFICACIÓN</b>	Pk2jmMQ72K8YCCE9EQ8LU85ENJJ6M	<b>PÁGINA</b>	4737/8857





**APELLIDOS Y NOMBRE / RAZÓN SOCIAL**

PAREJA GRANADOS ENCARNACION

**NIF**  
\*\*\*\*1890\*

**EXPEDIENTE**  
1158213

**RESOLUCIÓN**  
CONCESIÓN DE LA AYUDA

**DATOS DE MANTENIMIENTO UNIDADES**

**GRUPO DE PAGO**

ZONAS DE LIMITACIONES NATURALES

Sup. Dec. Admisible	Sup. Resuelta	Sobredecl.	% Sobredecl.
2,95	2,95	0,00	0,00

**RESUMEN DE PAGOS**

	IMPORTE ( Euros )			
	RESUELTO	FEADER	MAPA	CAPADR
Pago realizado	144,98	123,24	14,22	7,52
A pagar	14,32	12,17	1,40	0,75
<b>TOTAL</b>	<b>159,30</b>	<b>135,41</b>	<b>15,62</b>	<b>8,27</b>

**APLICACIÓN DE REDUCCIONES Y PENALIZACIONES (%)**

Criterios de subvencionabilidad (1)	Presentación tardía	Omisión declaración	Condicionalidad
0,00	0,00	0,00	0,00

**IMPORTE ( Euros )**

Calculado(2)	Reducción	Penalización	Reducción Penalización (3)	Penalización adicional	Resuelto	FEADER	MAPA	CAPADR
159,30 €	0,00 €	0,00 €	0,00 €	0,00 €	159,30 €	135,41 €	15,63 €	8,26 €
Importe Unitario:	54,00 €	Nuevo Importe Unitario:	54,00 €					

**RECINTOS PROPUESTOS**

REF.	REFERENCIA SIGPAC	CULTIVO	USO S/R SIGPAC	Sup. Dec. admisible	Sup. Campo	Sup. Determ.	Sup. Resuelta
-1292115	14-004-016-00434-0002	OLIVAR	S	0,51		0,51	0,51
1700000006542901	14-004-016-00442-0002	OLIVAR	S	1,26		1,26	1,26
1700000006542902	14-004-016-00442-0005	OLIVAR	S	0,03		0,03	0,03
1700000006542903	14-004-016-00457-0003	OLIVAR	S	1,09		1,09	1,09
1700000006542904	14-004-016-00434-0008	OLIVAR	S	0,06		0,06	0,06

(1) Con incidencias que retienen pago o deniegan el expediente.  
 (2) Se calcula sobre superficie declarada admisible.  
 (3) Aplicación del artículo 16 bis del RD 147/2023.

Puede verificar la integridad de una copia de este documento mediante la lectura del código QR adjunto o mediante el acceso a la dirección <https://ws050.juntadeandalucia.es/verificarFirma> indicando el código de VERIFICACIÓN

FIRMADO POR	RAQUEL MARIA ESPIN CRESPO	FECHA	26/06/2024
VERIFICACIÓN	Pk2jmMQ72K8YCCE9EQ8LU85ENJJ6M	PÁGINA	4738/8857







**APELLIDOS Y NOMBRE / RAZÓN SOCIAL**

PAREJA HINOJOSA DANIEL

**NIF**

\*\*\*\*4895\*

**EXPEDIENTE**

1203542

**RESOLUCIÓN**

CONCESIÓN DE LA AYUDA

**DATOS DE MANTENIMIENTO UNIDADES**

**GRUPO DE PAGO**

ZONAS DE LIMITACIONES NATURALES

**Sup. Dec. Admisible**

5,09

**Sup. Resuelta**

5,09

**Sobredecl.**

0,00

**% Sobredecl.**

0,00

**RESUMEN DE PAGOS**

	<b>IMPORTE ( Euros )</b>			
	<b>RESUELTO</b>	<b>FEADER</b>	<b>MAPA</b>	<b>CAPADR</b>
Pago realizado	250,15	212,63	24,54	12,99
A pagar	24,71	21,00	2,42	1,29
<b>TOTAL</b>	<b>274,86</b>	<b>233,63</b>	<b>26,96</b>	<b>14,28</b>

**APLICACIÓN DE REDUCCIONES Y PENALIZACIONES (%)**

<b>Criterios de subvencionabilidad (1)</b>	<b>Presentación tardía</b>	<b>Omisión declaración</b>	<b>Condicionalidad</b>
0,00	0,00	0,00	0,00

**IMPORTE ( Euros )**

Calculado(2)	Reducción	Penalización	Reducción Penalización (3)	Penalización adicional	Resuelto	FEADER	MAPA	CAPADR
274,86 €	0,00 €	0,00 €	0,00 €	0,00 €	274,86 €	233,63 €	26,96 €	14,27 €
Importe Unitario:	54,00 €	Nuevo Importe Unitario:	54,00 €					

**RECINTOS PROPUESTOS**

<b>REF.</b>	<b>REFERENCIA SIGPAC</b>	<b>CULTIVO</b>	<b>S/R</b>	<b>USO SIGPAC</b>	<b>Sup. Dec. admisible</b>	<b>Sup. Campo</b>	<b>Sup. Determ.</b>	<b>Sup. Resuelta</b>
1700000006866368	18-161-038-00075-0002	OLIVAR	S		5,04		5,04	5,04
1700000006866369	18-161-038-00076-0002	OLIVAR	S		0,02		0,02	0,02
1700000006866371	18-161-038-09018-0004	OLIVAR	S		0,03		0,03	0,03

(1) Con incidencias que retienen pago o deniegan el expediente.  
 (2) Se calcula sobre superficie declarada admisible.  
 (3) Aplicación del artículo 16 bis del RD 147/2023.

Puede verificar la integridad de una copia de este documento mediante la lectura del código QR adjunto o mediante el acceso a la dirección <https://ws050.juntadeandalucia.es/verificarFirma> indicando el código de VERIFICACIÓN

FIRMADO POR	RAQUEL MARIA ESPIN CRESPO	FECHA	26/06/2024
VERIFICACIÓN	Pk2jmMQ72K8YCCE9EQ8LU85ENJJ6M	PÁGINA	4739/8857





**APELLIDOS Y NOMBRE / RAZÓN SOCIAL**

PAREJA LOPEZ ANTONIO

**NIF**

\*\*\*\*4135\*

**EXPEDIENTE**

1200335

**RESOLUCIÓN**

CONCESIÓN DE LA AYUDA

**DATOS DE MANTENIMIENTO UNIDADES**

**GRUPO DE PAGO**

ZONAS DE LIMITACIONES NATURALES

**Sup. Dec. Admisible**

48,43

**Sup. Resuelta**

48,43

**Sobredecl.**

0,00

**% Sobredecl.**

0,00

**RESUMEN DE PAGOS**

	<b>IMPORTE ( Euros )</b>			
	<b>RESUELTO</b>	<b>FEADER</b>	<b>MAPA</b>	<b>CAPADR</b>
Pago realizado	1.076,98	915,43	105,65	55,89
A pagar	111,02	94,37	10,89	5,76
<b>TOTAL</b>	<b>1.188,00</b>	<b>1.009,80</b>	<b>116,54</b>	<b>61,65</b>

**APLICACIÓN DE REDUCCIONES Y PENALIZACIONES (%)**

<b>Criterios de subvencionabilidad (1)</b>	<b>Presentación tardía</b>	<b>Omisión declaración</b>	<b>Condicionalidad</b>
0,00	0,00	0,00	0,00

**IMPORTE ( Euros )**

Calculado(2)	Reducción	Penalización	Reducción Penalización (3)	Penalización adicional	Resuelto	FEADER	MAPA	CAPADR
1.188,00 €	0,00 €	0,00 €	0,00 €	0,00 €	1.188,00 €	1.009,80 €	116,54 €	61,66 €
<b>Importe Unitario:</b>	<b>54,00 €</b>	<b>Nuevo Importe Unitario:</b>	<b>24,53 €</b>					

**RECINTOS PROPUESTOS**

<b>REF.</b>	<b>REFERENCIA SIGPAC</b>	<b>CULTIVO</b>	<b>S/R</b>	<b>USO SIGPAC</b>	<b>Sup. Dec. admisible</b>	<b>Sup. Campo</b>	<b>Sup. Determ.</b>	<b>Sup. Resuelta</b>
-1499780	18-023-021-09004-0010	OLIVAR	S		2,93		2,93	2,93
-1072778	18-023-011-00041-0007	OLIVAR	S		5,00		5,00	5,00
-1072775	18-023-011-00038-0015	OLIVAR	S		0,16		0,16	0,16
-134761	18-023-011-09020-0003	OLIVAR	S		0,03		0,03	0,03
-134760	18-023-011-00041-0003	OLIVAR	S		21,19		21,19	21,19
1700000006187824	18-023-011-00038-0003	OLIVAR	S		3,16		3,16	3,16
1700000006187827	18-023-011-00040-0001	OLIVAR	R		8,34		8,34	8,34
1700000006187828	18-023-011-00038-0004	OLIVAR	S		0,31		0,31	0,31
1700000006187829	18-023-011-00047-0002	OLIVAR	S		1,30		1,30	1,30
1700000006187830	18-023-011-00046-0001	OLIVAR	S		4,93		4,93	4,93
1700000006187831	18-023-011-00045-0001	OLIVAR	R		1,08		1,08	1,08

(1) Con incidencias que retienen pago o deniegan el expediente.

(2) Se calcula sobre superficie declarada admisible.

(3) Aplicación del artículo 16 bis del RD 147/2023.

Puede verificar la integridad de una copia de este documento mediante la lectura del código QR adjunto o mediante el acceso a la dirección <https://ws050.juntadeandalucia.es/verificarFirma> indicando el código de VERIFICACIÓN

FIRMADO POR	RAQUEL MARIA ESPIN CRESPO	FECHA	26/06/2024
VERIFICACIÓN	Pk2jmMQ72K8YCCE9EQ8LU85ENJJ6M	PÁGINA	4740/8857



**APELLIDOS Y NOMBRE / RAZÓN SOCIAL**

PARRA GARCIA YOLANDA

**NIF**

\*\*\*\*3885\*

**EXPEDIENTE**

1201492

**RESOLUCIÓN**

CONCESIÓN DE LA AYUDA

**DATOS DE MANTENIMIENTO UNIDADES****GRUPO DE PAGO**

ZONAS DE LIMITACIONES NATURALES

**Sup. Dec.  
Admisible**

22,02

**Sup.  
Resuelta**

22,02

**Sobredecl.**

0,00

**% Sobredecl.**

0,00

**RESUMEN DE PAGOS**

	<b>IMPORTE ( Euros )</b>			
	<b>RESUELTO</b>	<b>FEADER</b>	<b>MAPA</b>	<b>CAPADR</b>
A pagar	1.089,57	926,13	106,89	56,55

**APLICACIÓN DE REDUCCIONES Y PENALIZACIONES (%)**

Criterios de subvencionabilidad (1)	Presentación tardía	Omisión declaración	Condicionabilidad
0,00	0,00	0,00	0,00

**IMPORTE ( Euros )**

Calculado(2)	Reducción	Penalización	Reducción Penalización (3)	Penalización adicional	Resuelto	FEADER	MAPA	CAPADR
1.089,57 €	0,00 €	0,00 €	0,00 €	0,00 €	1.089,57 €	926,13 €	106,89 €	56,55 €
Importe Unitario:	54,00 €	Nuevo Importe Unitario:		49,48 €				

(1) Con incidencias que retienen pago o deniegan el expediente.

(2) Se calcula sobre superficie declarada admisible.

(3) Aplicación del artículo 16 bis del RD 147/2023.

Puede verificar la integridad de una copia de este documento mediante la lectura del código QR adjunto o mediante el acceso a la dirección <https://ws050.juntadeandalucia.es/verificarFirma> indicando el código de VERIFICACIÓN

FIRMADO POR

RAQUEL MARIA ESPIN CRESPO

FECHA

26/06/2024

VERIFICACIÓN

Pk2jmMQ72K8YCCE9EQ8LU85ENJJJ6M

PÁGINA

4741/8857





**RECINTOS PROPUESTOS**

REF.	REFERENCIA SIGPAC	CULTIVO	S/R	USO SIGPAC	Sup. Dec. admisible	Sup. Campo	Sup. Determ.	Sup. Resuelta
-1575150	18-054-007-00546-0003	PASTOS PERMANENTES DE 5 O MAS AÑOS	S		0,09		0,09	0,09
-1030007	18-054-009-00096-0017	PASTOS PERMANENTES DE 5 O MAS AÑOS	S		0,05		0,05	0,05
-1030006	18-054-009-00096-0009	PASTOS PERMANENTES DE 5 O MAS AÑOS	S		0,07		0,07	0,07
-790393	18-054-009-00117-0009	PASTOS PERMANENTES DE 5 O MAS AÑOS	S		5,45		5,45	5,45
5273969	18-054-006-00183-0002	BARBECHO TRADICIONAL	S		2,54		2,54	2,54
5274000	18-054-006-00182-0007	BARBECHO TRADICIONAL	S		0,30		0,30	0,30
5274001	18-054-006-00182-0008	BARBECHO TRADICIONAL	S		0,01		0,01	0,01
5274002	18-054-006-00182-0009	BARBECHO TRADICIONAL	S		0,07		0,07	0,07
5274003	18-054-006-00182-0011	BARBECHO TRADICIONAL	S		0,45		0,45	0,45
5274004	18-054-006-00182-0012	BARBECHO TRADICIONAL	S		1,38		1,38	1,38
5274005	18-054-006-00182-0013	BARBECHO TRADICIONAL	S		0,84		0,84	0,84
1700000006932929	18-054-004-00121-0005	PASTOS PERMANENTES DE 5 O MAS AÑOS	S		0,29		0,29	0,29
1700000006932930	18-054-008-00234-0007	PASTOS PERMANENTES DE 5 O MAS AÑOS	S		1,66		1,66	1,66
1700000006932933	18-054-007-00342-0002	BARBECHO TRADICIONAL	S		0,11		0,11	0,00
1700000006932934	18-054-008-00234-0005	PASTOS PERMANENTES DE 5 O MAS AÑOS	S		0,48		0,48	0,48
1700000006932935	18-054-008-00252-0009	PASTOS PERMANENTES DE 5 O MAS AÑOS	S		0,52		0,52	0,52
1700000006932938	18-054-008-00087-0002	PASTOS PERMANENTES DE 5 O MAS AÑOS	S		0,43		0,43	0,43
1700000006932939	18-054-007-00470-0001	PASTOS PERMANENTES DE 5 O MAS AÑOS	S		0,03		0,03	0,03
1700000006932940	18-054-007-00463-0003	PASTOS PERMANENTES DE 5 O MAS AÑOS	S		0,12		0,12	0,12
1700000006932941	18-054-007-01075-0003	PASTOS PERMANENTES DE 5 O MAS AÑOS	S		0,05		0,05	0,05
1700000006932943	18-054-004-00290-0001	PASTOS PERMANENTES DE 5 O MAS AÑOS	S		0,36		0,36	0,36
1700000006932944	18-054-004-00124-0001	PASTOS PERMANENTES DE 5 O MAS AÑOS	S		1,31		1,31	1,31
1700000006932945	18-054-004-00124-0003	PASTOS PERMANENTES DE 5 O MAS AÑOS	S		1,63		1,63	1,63
1700000006932946	18-054-004-00287-0002	PASTOS PERMANENTES DE 5 O MAS AÑOS	S		0,18		0,18	0,18
1700000006932947	18-054-007-00227-0005	PASTOS PERMANENTES DE 5 O MAS AÑOS	S		0,22		0,22	0,22
1700000006932950	18-054-004-00121-0006	PASTOS PERMANENTES DE 5 O MAS AÑOS	S		0,87		0,87	0,87
1700000006932951	18-054-004-00286-0003	PASTOS PERMANENTES DE 5 O MAS AÑOS	S		1,39		1,39	1,39
1700000006932952	18-054-004-00289-0001	PASTOS PERMANENTES DE 5 O MAS AÑOS	S		0,55		0,55	0,55
1700000006932953	18-054-004-00121-0007	PASTOS PERMANENTES DE 5 O MAS AÑOS	S		0,68		0,68	0,68

**INCIDENCIAS**

**INCIDENCIA DESCRIPCIÓN**

- 3795 Recinto declarado con una situación de riesgo de abandono.  
 Recinto:18-054-006-00182-00007 Cultivo: -  
 Recinto:18-054-006-00182-00008 Cultivo: -  
 Recinto:18-054-006-00182-00009 Cultivo: -  
 Recinto:18-054-006-00182-00011 Cultivo: -  
 Recinto:18-054-006-00182-00012 Cultivo: -  
 Recinto:18-054-006-00182-00013 Cultivo: -  
 Recinto:18-054-006-00183-00002 Cultivo: -  
 Recinto:18-054-007-00342-00002 Cultivo: -
- 8227 Control por Monitorización sin respuesta por parte del productor y, por tanto, sin Juicio Experto de campo.  
 Recinto:18-054-007-00342-00002 Cultivo:20000 BARBECHO TRADICIONAL-SIN VARIEDAD

**Datos considerados para el Cálculo de la Carga Ganadera del expediente**

Superficie determinada para Cálculo Carga Ganadera: 18,78 ha  
 Carga Ganadera del Expediente: 1,25 ugm/ha

Explotación	Especie	Ugm Calculada para CG
ES180530000023	CAPRINA	23,56

(1) Con incidencias que retienen pago o deniegan el expediente.  
 (2) Se calcula sobre superficie declarada admisible.  
 (3) Aplicación del artículo 16 bis del RD 147/2023.

Puede verificar la integridad de una copia de este documento mediante la lectura del código QR adjunto o mediante el acceso a la dirección <a href="https://ws050.juntadeandalucia.es/verificarFirma">https://ws050.juntadeandalucia.es/verificarFirma</a> indicando el código de VERIFICACIÓN					
FIRMADO POR	RAQUEL MARIA ESPIN CRESPO		FECHA		26/06/2024
VERIFICACIÓN	Pk2jmMQ72K8YCCE9EQ8LU85ENJJ6M		PÁGINA		4742/8857



**Recintos Determinados para el Cálculo de Garga Ganadera**

REF.	REFERENCIA SIGPAC	CULTIVO	DESCRIPCIÓN CULTIVO	S/R	SUP. RESUELTA (ha)
-1575150	18-054-007-00546-00003	62000	PASTOS PERMANENTES DE 5 O MAS AÑOS-SIN VARIEDAD	S	0,09
-1030007	18-054-009-00096-00017	62000	PASTOS PERMANENTES DE 5 O MAS AÑOS-SIN VARIEDAD	S	0,05
-1030006	18-054-009-00096-00009	62000	PASTOS PERMANENTES DE 5 O MAS AÑOS-SIN VARIEDAD	S	0,07
-790393	18-054-009-00117-00009	62000	PASTOS PERMANENTES DE 5 O MAS AÑOS-SIN VARIEDAD	S	5,45
1700000006932929	18-054-004-00121-00005	62000	PASTOS PERMANENTES DE 5 O MAS AÑOS-SIN VARIEDAD	S	0,29
1700000006932930	18-054-008-00234-00007	62000	PASTOS PERMANENTES DE 5 O MAS AÑOS-SIN VARIEDAD	S	1,66
1700000006932934	18-054-008-00234-00005	62000	PASTOS PERMANENTES DE 5 O MAS AÑOS-SIN VARIEDAD	S	0,48
1700000006932935	18-054-008-00252-00009	62000	PASTOS PERMANENTES DE 5 O MAS AÑOS-SIN VARIEDAD	S	0,52
1700000006932938	18-054-008-00087-00002	62000	PASTOS PERMANENTES DE 5 O MAS AÑOS-SIN VARIEDAD	S	0,43
1700000006932939	18-054-007-00470-00001	62000	PASTOS PERMANENTES DE 5 O MAS AÑOS-SIN VARIEDAD	S	0,03
1700000006932940	18-054-007-00463-00003	62000	PASTOS PERMANENTES DE 5 O MAS AÑOS-SIN VARIEDAD	S	0,12
1700000006932941	18-054-007-01075-00003	62000	PASTOS PERMANENTES DE 5 O MAS AÑOS-SIN VARIEDAD	S	0,05
1700000006932943	18-054-004-00290-00001	62000	PASTOS PERMANENTES DE 5 O MAS AÑOS-SIN VARIEDAD	S	0,36
1700000006932944	18-054-004-00124-00001	62000	PASTOS PERMANENTES DE 5 O MAS AÑOS-SIN VARIEDAD	S	1,31
1700000006932945	18-054-004-00124-00003	62000	PASTOS PERMANENTES DE 5 O MAS AÑOS-SIN VARIEDAD	S	1,63
1700000006932946	18-054-004-00287-00002	62000	PASTOS PERMANENTES DE 5 O MAS AÑOS-SIN VARIEDAD	S	0,18
1700000006932947	18-054-007-00227-00005	62000	PASTOS PERMANENTES DE 5 O MAS AÑOS-SIN VARIEDAD	S	0,22
1700000006932948	18-054-007-00342-00006	62000	PASTOS PERMANENTES DE 5 O MAS AÑOS-SIN VARIEDAD	S	2,35
1700000006932950	18-054-004-00121-00006	62000	PASTOS PERMANENTES DE 5 O MAS AÑOS-SIN VARIEDAD	S	0,87
1700000006932951	18-054-004-00286-00003	62000	PASTOS PERMANENTES DE 5 O MAS AÑOS-SIN VARIEDAD	S	1,39
1700000006932952	18-054-004-00289-00001	62000	PASTOS PERMANENTES DE 5 O MAS AÑOS-SIN VARIEDAD	S	0,55
1700000006932953	18-054-004-00121-00007	62000	PASTOS PERMANENTES DE 5 O MAS AÑOS-SIN VARIEDAD	S	0,68

**Incidencias de carga ganadera**

**INCIDENCIA DESCRIPCIÓN**

3795	Recinto declarado con una situación de riesgo de abandono. Recinto:18-054-006-00183-00002 Cultivo: - Recinto:18-054-006-00182-00007 Cultivo: - Recinto:18-054-006-00182-00008 Cultivo: - Recinto:18-054-006-00182-00009 Cultivo: - Recinto:18-054-006-00182-00011 Cultivo: - Recinto:18-054-006-00182-00012 Cultivo: - Recinto:18-054-006-00182-00013 Cultivo: - Recinto:18-054-007-00342-00002 Cultivo: -
8227	Control por Monitorización sin respuesta por parte del productor y, por tanto, sin Juicio Experto de campo. Recinto:18-054-007-00342-00002 Cultivo:20000 BARBECHO TRADICIONAL-SIN VARIEDAD
86132	Recinto superficie forrajera que no realiza la actividad de producción de pastoreo. Recinto:18-054-006-00183-00002 Cultivo:20000 BARBECHO TRADICIONAL-SIN VARIEDAD Secano Recinto:18-054-006-00182-00007 Cultivo:20000 BARBECHO TRADICIONAL-SIN VARIEDAD Secano Recinto:18-054-006-00182-00008 Cultivo:20000 BARBECHO TRADICIONAL-SIN VARIEDAD Secano Recinto:18-054-006-00182-00009 Cultivo:20000 BARBECHO TRADICIONAL-SIN VARIEDAD Secano Recinto:18-054-006-00182-00011 Cultivo:20000 BARBECHO TRADICIONAL-SIN VARIEDAD Secano Recinto:18-054-006-00182-00012 Cultivo:20000 BARBECHO TRADICIONAL-SIN VARIEDAD Secano Recinto:18-054-006-00182-00013 Cultivo:20000 BARBECHO TRADICIONAL-SIN VARIEDAD Secano

(1) Con incidencias que retienen pago o deniegan el expediente.  
(2) Se calcula sobre superficie declarada admisible.  
(3) Aplicación del artículo 16 bis del RD 147/2023.

Puede verificar la integridad de una copia de este documento mediante la lectura del código QR adjunto o mediante el acceso a la dirección <https://ws050.juntadeandalucia.es/verificarFirma> indicando el código de VERIFICACIÓN

FIRMADO POR	RAQUEL MARIA ESPIN CRESPO	FECHA	26/06/2024
VERIFICACIÓN	Pk2jmMQ72K8YCCE9EQ8LU85ENJJ6M	PÁGINA	4743/8857





Recinto:18-054-007-00342-00002 Cultivo:20000 BARBECHO TRADICIONAL-SIN VARIEDAD Secano

(1) Con incidencias que retienen pago o deniegan el expediente.  
(2) Se calcula sobre superficie declarada admisible.  
(3) Aplicación del artículo 16 bis del RD 147/2023.

Puede verificar la integridad de una copia de este documento mediante la lectura del código QR adjunto o mediante el acceso a la dirección <https://ws050.juntadeandalucia.es/verificarFirma> indicando el código de VERIFICACIÓN

FIRMADO POR	RAQUEL MARIA ESPIN CRESCO	FECHA	26/06/2024
VERIFICACIÓN	Pk2jmMQ72K8YCCE9EQ8LU85ENJJJ6M	PÁGINA	4744/8857





**APELLIDOS Y NOMBRE / RAZÓN SOCIAL**

PASADAS ARCO LUIS

**NIF**

\*\*\*\*7672\*

**EXPEDIENTE**

1073341

**RESOLUCIÓN**

CONCESIÓN DE LA AYUDA

**DATOS DE MANTENIMIENTO UNIDADES**

**GRUPO DE PAGO**

ZONAS DE LIMITACIONES NATURALES

**Sup. Dec. Admisible**

25,32

**Sup. Resuelta**

25,32

**Sobredecl.**

0,00

**% Sobredecl.**

0,00

**RESUMEN DE PAGOS**

	<b>IMPORTE ( Euros )</b>			
	<b>RESUELTO</b>	<b>FEADER</b>	<b>MAPA</b>	<b>CAPADR</b>
Pago realizado	1.081,20	919,02	106,06	56,12
A pagar	106,80	90,78	10,48	5,54
<b>TOTAL</b>	<b>1.188,00</b>	<b>1.009,80</b>	<b>116,54</b>	<b>61,66</b>

**APLICACIÓN DE REDUCCIONES Y PENALIZACIONES (%)**

<b>Criterios de subvencionabilidad (1)</b>	<b>Presentación tardía</b>	<b>Omisión declaración</b>	<b>Condicionalidad</b>
0,00	0,00	0,00	0,00

**IMPORTE ( Euros )**

Calculado(2)	Reducción	Penalización	Reducción Penalización (3)	Penalización adicional	Resuelto	FEADER	MAPA	CAPADR
1.188,00 €	0,00 €	0,00 €	0,00 €	0,00 €	1.188,00 €	1.009,80 €	116,54 €	61,66 €
<b>Importe Unitario:</b>	<b>54,00 €</b>	<b>Nuevo Importe Unitario:</b>	<b>46,92 €</b>					

**RECINTOS PROPUESTOS**

<b>REF.</b>	<b>REFERENCIA SIGPAC</b>	<b>CULTIVO</b>	<b>USO S/R SIGPAC</b>	<b>Sup. Dec. admisible</b>	<b>Sup. Campo</b>	<b>Sup. Determ.</b>	<b>Sup. Resuelta</b>
170000005492660	18-174-012-00215-0001	OLIVAR	S	0,36		0,36	0,36
1700000005492661	18-174-012-00213-0010	OLIVAR	S	5,24		5,24	5,24
1700000005492662	18-174-012-00216-0001	OLIVAR	S	0,55		0,55	0,55
1700000005492664	18-174-012-00215-0003	OLIVAR	S	0,06		0,06	0,06
1700000005492666	18-174-012-00217-0007	OLIVAR	S	0,45		0,45	0,45
1700000005492668	18-174-012-00216-0002	OLIVAR	S	0,15		0,15	0,15
1700000005492671	18-174-011-00129-0002	OLIVAR	S	4,59		4,59	4,59
1700000005492672	18-174-011-00130-0002	OLIVAR	S	0,77		0,77	0,77
1700000005492673	18-174-011-09030-0004	OLIVAR	S	0,03		0,03	0,03
1700000005492674	18-174-011-00136-0002	OLIVAR	S	3,79		3,79	3,79
1700000005492675	18-174-011-00136-0006	OLIVAR	S	0,12		0,12	0,12
1700000005492676	18-174-011-00137-0002	OLIVAR	S	0,53		0,53	0,53
1700000005492677	18-174-011-00171-0007	OLIVAR	S	3,03		3,03	3,03
1700000005492678	18-174-011-00179-0005	OLIVAR	S	0,03		0,03	0,03
1700000005492679	18-174-011-00179-0006	OLIVAR	S	0,04		0,04	0,04
1700000005492680	18-174-011-00180-0003	OLIVAR	S	0,16		0,16	0,16
1700000005492681	18-174-011-00179-0007	OLIVAR	S	0,02		0,02	0,02
1700000005492683	18-174-011-00181-0001	OLIVAR	S	0,04		0,04	0,04
1700000005492685	18-174-011-00193-0001	OLIVAR	S	0,15		0,15	0,15
1700000005492686	18-174-011-00190-0003	OLIVAR	S	0,29		0,29	0,29
1700000005492688	18-174-012-00212-0003	OLIVAR	S	0,46		0,46	0,46
1700000005492690	18-174-011-00194-0001	OLIVAR	S	1,68		1,68	1,68
1700000005492691	18-174-011-00135-0001	OLIVAR	S	0,11		0,11	0,11
1700000005492692	18-174-012-00213-0002	OLIVAR	S	1,69		1,69	1,69
1700000005492693	18-174-012-00213-0003	OLIVAR	S	0,98		0,98	0,98

(1) Con incidencias que retienen pago o deniegan el expediente.

(2) Se calcula sobre superficie declarada admisible.

(3) Aplicación del artículo 16 bis del RD 147/2023.

Puede verificar la integridad de una copia de este documento mediante la lectura del código QR adjunto o mediante el acceso a la dirección <https://ws050.juntadeandalucia.es/verificarFirma> indicando el código de VERIFICACIÓN

FIRMADO POR	RAQUEL MARIA ESPIN CRESPO	FECHA	26/06/2024
VERIFICACIÓN	Pk2jmMQ72K8YCCE9EQ8LU85ENJJ6M	PÁGINA	4745/8857





(1) Con incidencias que retienen pago o deniegan el expediente.  
(2) Se calcula sobre superficie declarada admisible.  
(3) Aplicación del artículo 16 bis del RD 147/2023.

Puede verificar la integridad de una copia de este documento mediante la lectura del código QR adjunto o mediante el acceso a la dirección <https://ws050.juntadeandalucia.es/verificarFirma> indicando el código de VERIFICACIÓN

FIRMADO POR	RAQUEL MARIA ESPIN CRESCO	FECHA	26/06/2024
VERIFICACIÓN	Pk2jmMQ72K8YCCE9EQ8LU85ENJJJ6M	PÁGINA	4746/8857







**APELLIDOS Y NOMBRE / RAZÓN SOCIAL**

PEDROSA JIMENEZ LUIS

**NIF**

\*\*\*\*4191\*

**EXPEDIENTE**

1041307

**RESOLUCIÓN**

CONCESIÓN DE LA AYUDA

**DATOS DE MANTENIMIENTO UNIDADES**

**GRUPO DE PAGO**

ZONAS DE LIMITACIONES NATURALES

**Sup. Dec. Admisible**  
19,44

**Sup. Resuelta**  
19,44

**Sobredecl.**  
0,00

**% Sobredecl.**  
0,00

**RESUMEN DE PAGOS**

	<b>IMPORTE ( Euros )</b>			
	<b>RESUELTO</b>	<b>FEADER</b>	<b>MAPA</b>	<b>CAPADR</b>
Pago realizado	911,75	774,99	89,44	47,32
A pagar	90,06	76,55	8,83	4,68
<b>TOTAL</b>	<b>1.001,81</b>	<b>851,54</b>	<b>98,27</b>	<b>52,00</b>

**APLICACIÓN DE REDUCCIONES Y PENALIZACIONES (%)**

<b>Crterios de subvencionabilidad (1)</b>	<b>Presentación tardía</b>	<b>Omisión declaración</b>	<b>Condicionalidad</b>
0,00	0,00	0,00	0,00

**IMPORTE ( Euros )**

Calculado(2)	Reducción	Penalización	Reducción Penalización (3)	Penalización adicional	Resuelto	FEADER	MAPA	CAPADR
1.001,81 €	0,00 €	0,00 €	0,00 €	0,00 €	1.001,81 €	851,54 €	98,28 €	51,99 €
<b>Importe Unitario:</b>	<b>54,00 €</b>	<b>Nuevo Importe Unitario:</b>			<b>51,53 €</b>			

**RECINTOS PROPUESTOS**

<b>REF.</b>	<b>REFERENCIA SIGPAC</b>	<b>CULTIVO</b>	<b>S/R</b>	<b>USO SIGPAC</b>	<b>Sup. Dec. admisible</b>	<b>Sup. Campo</b>	<b>Sup. Determ.</b>	<b>Sup. Resuelta</b>
-961567	18-046-008-00773-0001	CEBADA	S		1,19		1,19	1,19
-961566	18-046-006-00104-0001	AVENA	S		2,12		2,12	2,12
1700000003060326	18-046-005-00336-0001	ALMENDROS	S		0,21		0,21	0,21
1700000003060327	18-046-008-00180-0001	ALMENDROS	S		1,65		1,65	1,65
1700000003060328	18-046-008-00181-0001	ALMENDROS	S		2,86		2,86	2,86
1700000003060329	18-046-008-00153-0002	ALMENDROS	S		1,53		1,53	1,53
1700000003060330	18-046-008-00178-0001	ALMENDROS	S		2,01		2,01	2,01
1700000003060331	18-046-005-00341-0001	ALMENDROS	S		0,64		0,64	0,64
1700000003060332	18-046-005-00416-0001	ALMENDROS	R		0,39		0,39	0,39
1700000003060333	18-046-008-00025-0001	ALMENDROS	S		5,11		5,11	5,11
1700000003060334	18-046-008-00026-0001	ALMENDROS	S		0,17		0,17	0,17
1700000003060335	18-046-006-00101-0003	ALMENDROS	S		0,25		0,25	0,25
1700000003060336	18-046-006-00103-0001	ALMENDROS	S		1,31		1,31	1,31

(1) Con incidencias que retienen pago o deniegan el expediente.  
(2) Se calcula sobre superficie declarada admisible.  
(3) Aplicación del artículo 16 bis del RD 147/2023.

Puede verificar la integridad de una copia de este documento mediante la lectura del código QR adjunto o mediante el acceso a la dirección <a href="https://ws050.juntadeandalucia.es/verificarFirma">https://ws050.juntadeandalucia.es/verificarFirma</a> indicando el código de VERIFICACIÓN					
FIRMADO POR	RAQUEL MARIA ESPIN CRESPO		FECHA		26/06/2024
VERIFICACIÓN	Pk2jmMQ72K8YCCE9EQ8LU85ENJJ6M		PÁGINA		4747/8857



**APELLIDOS Y NOMBRE / RAZÓN SOCIAL**

PEÑA RODRIGUEZ ANTONIO

**NIF**

\*\*\*\*7215\*

**EXPEDIENTE**

1222518

**RESOLUCIÓN**

CONCESIÓN DE LA AYUDA

**DATOS DE MANTENIMIENTO UNIDADES**

**GRUPO DE PAGO**

ZONAS DE LIMITACIONES NATURALES

**Sup. Dec. Admisible**

2,17

**Sup. Resuelta**

2,17

**Sobredecl.**

0,00

**% Sobredecl.**

0,00

**RESUMEN DE PAGOS**

	<b>IMPORTE ( Euros )</b>			
	<b>RESUELTO</b>	<b>FEADER</b>	<b>MAPA</b>	<b>CAPADR</b>
Pago realizado	106,65	90,65	10,47	5,53
A pagar	10,53	8,95	1,03	0,55
<b>TOTAL</b>	<b>117,18</b>	<b>99,60</b>	<b>11,50</b>	<b>6,08</b>

**APLICACIÓN DE REDUCCIONES Y PENALIZACIONES (%)**

<b>Criterios de subvencionabilidad (1)</b>	<b>Presentación tardía</b>	<b>Omisión declaración</b>	<b>Condicionalidad</b>
0,00	0,00	0,00	0,00

**IMPORTE ( Euros )**

Calculado(2)	Reducción	Penalización	Reducción Penalización (3)	Penalización adicional	Resuelto	FEADER	MAPA	CAPADR
117,18 €	0,00 €	0,00 €	0,00 €	0,00 €	117,18 €	99,60 €	11,50 €	6,08 €
Importe Unitario:	54,00 €	Nuevo Importe Unitario:	54,00 €					

**RECINTOS PROPUESTOS**

<b>REF.</b>	<b>REFERENCIA SIGPAC</b>	<b>CULTIVO</b>	<b>S/R</b>	<b>USO SIGPAC</b>	<b>Sup. Dec. admisible</b>	<b>Sup. Campo</b>	<b>Sup. Determ.</b>	<b>Sup. Resuelta</b>
-1550518	18-054-005-00912-0001	ALMENDROS	S		0,05		0,05	0,05
-1550517	18-054-005-00832-0003	ALMENDROS	S		0,31		0,31	0,31
-1550516	18-054-005-00832-0002	ALMENDROS	R		0,31		0,31	0,31
1700000006070720	18-054-005-00171-0001	ALMENDROS	R		0,15		0,15	0,15
1700000006070725	18-054-005-00580-0002	ALMENDROS	S		1,35		1,35	1,35

(1) Con incidencias que retienen pago o deniegan el expediente.  
 (2) Se calcula sobre superficie declarada admisible.  
 (3) Aplicación del artículo 16 bis del RD 147/2023.

Puede verificar la integridad de una copia de este documento mediante la lectura del código QR adjunto o mediante el acceso a la dirección <https://ws050.juntadeandalucia.es/verificarFirma> indicando el código de VERIFICACIÓN

FIRMADO POR	RAQUEL MARIA ESPIN CRESPO	FECHA	26/06/2024
VERIFICACIÓN	Pk2jmMQ72K8YCCE9EQ8LU85ENJJJ6M	PÁGINA	4748/8857





**APELLIDOS Y NOMBRE / RAZÓN SOCIAL**

PERAL VAREZ VICO PABLO

**NIF**

\*\*\*0816\*

**EXPEDIENTE**

1229628

**RESOLUCIÓN**

CONCESIÓN DE LA AYUDA

**DATOS DE MANTENIMIENTO UNIDADES**

**GRUPO DE PAGO**

ZONAS DE LIMITACIONES NATURALES

**Sup. Dec. Admisible**

5,69

**Sup. Resuelta**

5,69

**Sobredecl.**

0,00

**% Sobredecl.**

0,00

**RESUMEN DE PAGOS**

	<b>IMPORTE ( Euros )</b>			
	<b>RESUELTO</b>	<b>FEADER</b>	<b>MAPA</b>	<b>CAPADR</b>
Pago realizado	279,64	237,69	27,43	14,52
A pagar	27,62	23,48	2,71	1,43
<b>TOTAL</b>	<b>307,26</b>	<b>261,17</b>	<b>30,14</b>	<b>15,95</b>

**APLICACIÓN DE REDUCCIONES Y PENALIZACIONES (%)**

<b>Crterios de subvencionabilidad (1)</b>	<b>Presentación tardía</b>	<b>Omisión declaración</b>	<b>Condicionalidad</b>
0,00	0,00	0,00	0,00

**IMPORTE ( Euros )**

Calculado(2)	Reducción	Penalización	Reducción Penalización (3)	Penalización adicional	Resuelto	FEADER	MAPA	CAPADR
307,26 €	0,00 €	0,00 €	0,00 €	0,00 €	307,26 €	261,17 €	30,14 €	15,95 €
<b>Importe Unitario:</b>	<b>54,00 €</b>	<b>Nuevo Importe Unitario:</b>	<b>54,00 €</b>					

**RECINTOS PROPUESTOS**

<b>REF.</b>	<b>REFERENCIA SIGPAC</b>	<b>CULTIVO</b>	<b>S/R</b>	<b>USO SIGPAC</b>	<b>Sup. Dec. admisible</b>	<b>Sup. Campo</b>	<b>Sup. Determ.</b>	<b>Sup. Resuelta</b>
-907966	18-049-005-09001-0001	OLIVAR	S		0,03		0,03	0,03
-907964	18-049-005-00038-0001	OLIVAR	S		0,88		0,88	0,88
-907963	18-049-005-00039-0001	OLIVAR	S		0,72		0,72	0,72
-907962	18-049-005-00040-0001	OLIVAR	S		0,68		0,68	0,68
-907958	18-049-005-00036-0001	OLIVAR	S		0,60		0,60	0,60
5213181	18-049-005-00035-0002	OLIVAR	S		1,42		1,42	1,42
1700000006480425	23-003-002-00182-0001	OLIVAR	S		0,54		0,54	0,54
1700000006480433	23-003-002-00062-0001	OLIVAR	S		0,16		0,16	0,16
1700000006480434	23-003-002-00063-0001	OLIVAR	S		0,04		0,04	0,04
1700000006480435	23-003-002-00072-0004	OLIVAR	S		0,01		0,01	0,01
1700000006480436	23-003-002-00062-0004	OLIVAR	S		0,23		0,23	0,23
1700000006480437	23-003-002-00062-0002	OLIVAR	S		0,01		0,01	0,01
1700000006480438	23-003-002-00181-0001	OLIVAR	S		0,35		0,35	0,35
1700000006480439	23-003-002-00180-0001	OLIVAR	S		0,02		0,02	0,02

(1) Con incidencias que retienen pago o deniegan el expediente.  
 (2) Se calcula sobre superficie declarada admisible.  
 (3) Aplicación del artículo 16 bis del RD 147/2023.

Puede verificar la integridad de una copia de este documento mediante la lectura del código QR adjunto o mediante el acceso a la dirección <a href="https://ws050.juntadeandalucia.es/verificarFirma">https://ws050.juntadeandalucia.es/verificarFirma</a> indicando el código de VERIFICACIÓN					
FIRMADO POR	RAQUEL MARIA ESPIN CRESPO		FECHA		26/06/2024
VERIFICACIÓN	Pk2jmMQ72K8YCCE9EQ8LU85ENJJJ6M		PÁGINA		4749/8857



**APELLIDOS Y NOMBRE / RAZÓN SOCIAL**

PEREZ BOLIVAR EDUARDO MIGUEL

**NIF**

\*\*\*\*3484\*

**EXPEDIENTE**

1150708

**RESOLUCIÓN**

CONCESIÓN DE LA AYUDA

**DATOS DE MANTENIMIENTO UNIDADES**

**GRUPO DE PAGO**

ZONAS DE LIMITACIONES NATURALES

**Sup. Dec. Admisible**

14,48

**Sup. Resuelta**

14,48

**Sobredecl.**

0,00

**% Sobredecl.**

0,00

**RESUMEN DE PAGOS**

	<b>IMPORTE ( Euros )</b>			
	<b>RESUELTO</b>	<b>FEADER</b>	<b>MAPA</b>	<b>CAPADR</b>
Pago realizado	711,63	604,88	69,81	36,93
A pagar	70,29	59,75	6,90	3,64
<b>TOTAL</b>	<b>781,92</b>	<b>664,63</b>	<b>76,71</b>	<b>40,57</b>

**APLICACIÓN DE REDUCCIONES Y PENALIZACIONES (%)**

<b>Criterios de subvencionabilidad (1)</b>	<b>Presentación tardía</b>	<b>Omisión declaración</b>	<b>Condicionalidad</b>
0,00	0,00	0,00	0,00

**IMPORTE ( Euros )**

Calculado(2)	Reducción	Penalización	Reducción Penalización (3)	Penalización adicional	Resuelto	FEADER	MAPA	CAPADR
781,92 €	0,00 €	0,00 €	0,00 €	0,00 €	781,92 €	664,63 €	76,71 €	40,58 €
<b>Importe Unitario:</b>	<b>54,00 €</b>	<b>Nuevo Importe Unitario:</b>	<b>54,00 €</b>					

**RECINTOS PROPUESTOS**

<b>REF.</b>	<b>REFERENCIA SIGPAC</b>	<b>CULTIVO</b>	<b>S/R</b>	<b>USO SIGPAC</b>	<b>Sup. Dec. admisible</b>	<b>Sup. Campo</b>	<b>Sup. Determ.</b>	<b>Sup. Resuelta</b>
6877526	18-107-004-00129-0001	OLIVAR	S		2,44		2,44	2,44
6877537	18-107-003-00016-0001	OLIVAR	S		0,34		0,34	0,34
6877538	18-107-003-00017-0001	OLIVAR	S		0,21		0,21	0,21
6877601	18-107-003-00270-0002	OLIVAR	S		3,76		3,76	3,76
1700000006081955	18-107-003-00271-0002	OLIVAR	S		4,09		4,09	4,09
1700000006081956	18-107-004-00102-0003	OLIVAR	S		0,58		0,58	0,58
1700000006081957	18-107-003-00044-0001	OLIVAR	S		1,08		1,08	1,08
1700000006081958	18-107-003-00045-0002	OLIVAR	S		0,45		0,45	0,45
1700000006081968	18-107-004-00124-0001	OLIVAR	S		1,53		1,53	1,53

(1) Con incidencias que retienen pago o deniegan el expediente.

(2) Se calcula sobre superficie declarada admisible.

(3) Aplicación del artículo 16 bis del RD 147/2023.

Puede verificar la integridad de una copia de este documento mediante la lectura del código QR adjunto o mediante el acceso a la dirección <https://ws050.juntadeandalucia.es/verificarFirma> indicando el código de VERIFICACIÓN

FIRMADO POR	RAQUEL MARIA ESPIN CRESPO	FECHA	26/06/2024
VERIFICACIÓN	Pk2jmMQ72K8YCCE9EQ8LU85ENJJ6M	PÁGINA	4750/8857





**APELLIDOS Y NOMBRE / RAZÓN SOCIAL**

PEREZ GOMEZ MARIA ELISA

**NIF**

\*\*\*\*2741\*

**EXPEDIENTE**

1136212

**RESOLUCIÓN**

CONCESIÓN DE LA AYUDA

**DATOS DE MANTENIMIENTO UNIDADES**

**GRUPO DE PAGO**

ZONAS DE LIMITACIONES NATURALES

**Sup. Dec. Admisible**

71,41

**Sup. Resuelta**

71,11

**Sobredecl.**

0,30

**% Sobredecl.**

0,42

**RESUMEN DE PAGOS**

	<b>IMPORTE ( Euros )</b>			
	<b>RESUELTO</b>	<b>FEADER</b>	<b>MAPA</b>	<b>CAPADR</b>
Pago realizado	1.076,66	915,16	105,62	55,88
A pagar	106,35	90,40	10,43	5,52
<b>TOTAL</b>	<b>1.183,01</b>	<b>1.005,56</b>	<b>116,05</b>	<b>61,40</b>

**APLICACIÓN DE REDUCCIONES Y PENALIZACIONES (%)**

<b>Crterios de subvencionabilidad (1)</b>	<b>Presentación tardía</b>	<b>Omisión declaración</b>	<b>Condicionalidad</b>
0,00	0,00	0,00	0,00

**IMPORTE ( Euros )**

Calculado(2)	Reducción	Penalización	Reducción Penalización (3)	Penalización adicional	Resuelto	FEADER	MAPA	CAPADR
1.188,00 €	4,99 €	0,00 €	0,00 €	0,00 €	1.183,01 €	1.005,56 €	116,05 €	61,40 €
<b>Importe Unitario:</b>	<b>54,00 €</b>	<b>Nuevo Importe Unitario:</b>			<b>16,64 €</b>			

**RECINTOS PROPUESTOS**

<b>REF.</b>	<b>REFERENCIA SIGPAC</b>	<b>CULTIVO</b>	<b>USO S/R SIGPAC</b>	<b>Sup. Dec. admisible</b>	<b>Sup. Campo</b>	<b>Sup. Determ.</b>	<b>Sup. Resuelta</b>
-923040	18-030-010-00747-0004	PASTOS PERMANENTES DE 5 O MAS AÑOS	R	0,02		0,02	0,02
-923039	18-030-010-00747-0003	PASTOS PERMANENTES DE 5 O MAS AÑOS	R	0,01		0,01	0,01
-58546	18-030-010-00747-0002	PASTOS PERMANENTES DE 5 O MAS AÑOS	R	0,02		0,02	0,02
6871397	18-030-014-00298-0001	PASTOS DE MENOS DE 5 AÑOS	R	0,10		0,10	0,00
6871398	18-030-014-00299-0002	PASTOS DE MENOS DE 5 AÑOS	R	0,20		0,20	0,00
6871434	18-030-017-00184-0001	PASTOS PERMANENTES DE 5 O MAS AÑOS	S	4,41		4,41	4,41
6871435	18-030-017-00183-0002	PASTOS PERMANENTES DE 5 O MAS AÑOS	S	2,42		2,42	2,42
1700000006792331	18-030-012-00590-0001	AVENA	R	0,96		0,96	0,96
1700000006792332	18-030-014-00296-0005	PASTOS PERMANENTES DE 5 O MAS AÑOS	S	0,13		0,13	0,13
1700000006792333	18-030-012-00103-0002	OLIVAR	S	1,94		1,94	1,94
1700000006792336	18-030-010-00750-0007	OLIVAR	S	0,49		0,49	0,49
1700000006792340	18-030-017-00201-0001	PASTOS PERMANENTES DE 5 O MAS AÑOS	S	24,65		24,65	24,65
1700000006792341	18-030-010-00457-0001	OLIVAR	R	0,30		0,30	0,30
1700000006792342	18-030-010-00746-0001	OLIVAR	R	0,29		0,29	0,29
1700000006792343	18-030-009-00197-0001	OLIVAR	R	0,46		0,46	0,46
1700000006792345	18-030-016-00348-0012	PASTOS PERMANENTES DE 5 O MAS AÑOS	S	26,24		26,24	26,24
1700000006792346	18-030-010-00748-0001	OLIVAR	R	0,48		0,48	0,48
1700000006792347	18-030-014-00296-0004	PASTOS PERMANENTES DE 5 O MAS AÑOS	S	0,02		0,02	0,02
1700000006792348	18-030-014-00296-0003	MEZCLA GUISANTE - AVENA	R	1,80		1,80	1,80
1700000006792349	18-030-010-00747-0001	OLIVAR	R	4,77		4,77	4,77
1700000006792350	18-030-016-00406-0001	OLIVAR	R	0,37		0,37	0,37
1700000006792351	18-030-011-00090-0001	OLIVAR	R	0,73		0,73	0,73
1700000006792352	18-030-010-00469-0001	OLIVAR	R	0,31		0,31	0,31
1700000006792353	18-030-014-00297-0002	OLIVAR	S	0,25		0,25	0,25
1700000006792354	18-030-010-00457-0002	PASTOS PERMANENTES DE 5 O MAS AÑOS	S	0,04		0,04	0,04

(1) Con incidencias que retienen pago o deniegan el expediente.  
 (2) Se calcula sobre superficie declarada admisible.  
 (3) Aplicación del artículo 16 bis del RD 147/2023.

Puede verificar la integridad de una copia de este documento mediante la lectura del código QR adjunto o mediante el acceso a la dirección <a href="https://ws050.juntadeandalucia.es/verificarFirma">https://ws050.juntadeandalucia.es/verificarFirma</a> indicando el código de VERIFICACIÓN					
FIRMADO POR	RAQUEL MARIA ESPIN CRESPO		FECHA		26/06/2024
VERIFICACIÓN	Pk2jmMQ72K8YCCE9EQ8LU85ENJJ6M		PÁGINA		4751/8857



**INCIDENCIAS**

**INCIDENCIA DESCRIPCIÓN**

- 3790 Recinto declarado inactivo  
Recinto:18-030-014-00298-00001 Cultivo: -  
Recinto:18-030-014-00299-00002 Cultivo: -
- 86021 Verifica que determinados recintos declarados por el expte para la operación, no se corresponde con la ZONA DESFAVORECIDA. Y no ha sido solicitada la operación análoga o correspondiente.  
Recinto:18-024-004-00009-00001 Cultivo:101010 OLIVAR-PICUAL Regadío Operación correcta del recinto:6613.1

**Datos considerados para el Cálculo de la Carga Ganadera del expediente**

Superficie determinada para Cálculo Carga Ganadera: 57,96 ha  
Carga Ganadera del Expediente: 0,45 ugm/ha

Explotación	Especie	Ugm Calculada para CG
ES180290000170	CAPRINA	26,31

**Recintos Determinados para el Cálculo de Garga Ganadera**

REF.	REFERENCIA SIGPAC	CULTIVO	DESCRIPCIÓN CULTIVO	S/R	SUP. RESUELTA (ha)
-923040	18-030-010-00747-00004	62000	PASTOS PERMANENTES DE 5 O MAS AÑOS-SIN VARIEDAD	R	0,02
-923039	18-030-010-00747-00003	62000	PASTOS PERMANENTES DE 5 O MAS AÑOS-SIN VARIEDAD	R	0,01
-58546	18-030-010-00747-00002	62000	PASTOS PERMANENTES DE 5 O MAS AÑOS-SIN VARIEDAD	R	0,02
6871397	18-030-014-00298-00001	63000	PASTOS DE MENOS DE 5 AÑOS-SIN VARIEDAD	R	0,00
6871398	18-030-014-00299-00002	63000	PASTOS DE MENOS DE 5 AÑOS-SIN VARIEDAD	R	0,00
6871434	18-030-017-00184-00001	62000	PASTOS PERMANENTES DE 5 O MAS AÑOS-SIN VARIEDAD	S	4,41
6871435	18-030-017-00183-00002	62000	PASTOS PERMANENTES DE 5 O MAS AÑOS-SIN VARIEDAD	S	2,42
1700000006792332	18-030-014-00296-00005	62000	PASTOS PERMANENTES DE 5 O MAS AÑOS-SIN VARIEDAD	S	0,13
1700000006792340	18-030-017-00201-00001	62000	PASTOS PERMANENTES DE 5 O MAS AÑOS-SIN VARIEDAD	S	24,65
1700000006792345	18-030-016-00348-00012	62000	PASTOS PERMANENTES DE 5 O MAS AÑOS-SIN VARIEDAD	S	26,24
1700000006792347	18-030-014-00296-00004	62000	PASTOS PERMANENTES DE 5 O MAS AÑOS-SIN VARIEDAD	S	0,02
1700000006792354	18-030-010-00457-00002	62000	PASTOS PERMANENTES DE 5 O MAS AÑOS-SIN VARIEDAD	S	0,04

**Incidencias de carga ganadera**

**INCIDENCIA DESCRIPCIÓN**

- 3790 Recinto declarado inactivo  
Recinto:18-030-014-00298-00001 Cultivo: -  
Recinto:18-030-014-00299-00002 Cultivo: -

(1) Con incidencias que retienen pago o deniegan el expediente.  
(2) Se calcula sobre superficie declarada admisible.  
(3) Aplicación del artículo 16 bis del RD 147/2023.

Puede verificar la integridad de una copia de este documento mediante la lectura del código QR adjunto o mediante el acceso a la dirección <a href="https://ws050.juntadeandalucia.es/verificarFirma">https://ws050.juntadeandalucia.es/verificarFirma</a> indicando el código de VERIFICACIÓN				
FIRMADO POR	RAQUEL MARIA ESPIN CRESPO	FECHA	26/06/2024	
VERIFICACIÓN	Pk2jmMQ72K8YCCE9EQ8LU85ENJJ6M	PÁGINA	4752/8857	



**APELLIDOS Y NOMBRE / RAZÓN SOCIAL**

PEREZ LOMAS JUAN MANUEL

**NIF**

\*\*\*0301\*

**EXPEDIENTE**

1144009

**RESOLUCIÓN**

CONCESIÓN DE LA AYUDA

**DATOS DE MANTENIMIENTO UNIDADES**

**GRUPO DE PAGO**

ZONAS DE LIMITACIONES NATURALES

**Sup. Dec. Admisible**

26,83

**Sup. Resuelta**

26,83

**Sobredecl.**

0,00

**% Sobredecl.**

0,00

**RESUMEN DE PAGOS**

	<b>IMPORTE ( Euros )</b>			
	<b>RESUELTO</b>	<b>FEADER</b>	<b>MAPA</b>	<b>CAPADR</b>
Pago realizado	1.081,20	919,02	106,06	56,12
A pagar	106,80	90,78	10,48	5,54
<b>TOTAL</b>	<b>1.188,00</b>	<b>1.009,80</b>	<b>116,54</b>	<b>61,66</b>

**APLICACIÓN DE REDUCCIONES Y PENALIZACIONES (%)**

<b>Criterios de subvencionabilidad (1)</b>	<b>Presentación tardía</b>	<b>Omisión declaración</b>	<b>Condicionalidad</b>
0,00	0,00	0,00	0,00

**IMPORTE ( Euros )**

Calculado(2)	Reducción	Penalización	Reducción Penalización (3)	Penalización adicional	Resuelto	FEADER	MAPA	CAPADR
1.188,00 €	0,00 €	0,00 €	0,00 €	0,00 €	1.188,00 €	1.009,80 €	116,54 €	61,66 €
<b>Importe Unitario:</b>	<b>54,00 €</b>	<b>Nuevo Importe Unitario:</b>	<b>44,28 €</b>					

**RECINTOS PROPUESTOS**

<b>REF.</b>	<b>REFERENCIA SIGPAC</b>	<b>CULTIVO</b>	<b>S/R</b>	<b>USO SIGPAC</b>	<b>Sup. Dec. admisible</b>	<b>Sup. Campo</b>	<b>Sup. Determ.</b>	<b>Sup. Resuelta</b>
-1051255	18-204-033-00052-0001	OLIVAR	S		7,18		7,18	7,18
-564170	18-204-033-00053-0016	OLIVAR	S		0,06		0,06	0,06
-564168	18-204-033-00052-0001	OLIVAR	S		13,30		13,30	13,30
-564167	18-107-032-00062-0005	OLIVAR	S		0,70		0,70	0,70
1700000006618016	18-107-032-00062-0004	OLIVAR	R		5,59		5,59	5,59

(1) Con incidencias que retienen pago o deniegan el expediente.  
 (2) Se calcula sobre superficie declarada admisible.  
 (3) Aplicación del artículo 16 bis del RD 147/2023.

Puede verificar la integridad de una copia de este documento mediante la lectura del código QR adjunto o mediante el acceso a la dirección <a href="https://ws050.juntadeandalucia.es/verificarFirma">https://ws050.juntadeandalucia.es/verificarFirma</a> indicando el código de VERIFICACIÓN				
FIRMADO POR	RAQUEL MARIA ESPIN CRESPO	FECHA	26/06/2024	
VERIFICACIÓN	Pk2jmMQ72K8YCCE9EQ8LU85ENJJ6M	PÁGINA	4753/8857	



**APELLIDOS Y NOMBRE / RAZÓN SOCIAL**

PEREZ ORDOÑEZ JOSE BERNABE

**NIF**

\*\*\*\*4480\*

**EXPEDIENTE**

1251135

**RESOLUCIÓN**

CONCESIÓN DE LA AYUDA

**DATOS DE MANTENIMIENTO UNIDADES**

**GRUPO DE PAGO**

ZONAS DE LIMITACIONES NATURALES

**Sup. Dec. Admisible**

11,70

**Sup. Resuelta**

11,70

**Sobredecl.**

0,00

**% Sobredecl.**

0,00

**RESUMEN DE PAGOS**

	<b>IMPORTE ( Euros )</b>			
	<b>RESUELTO</b>	<b>FEADER</b>	<b>MAPA</b>	<b>CAPADR</b>
Pago realizado	575,00	488,75	56,41	29,84
A pagar	56,80	48,28	5,57	2,95
<b>TOTAL</b>	<b>631,80</b>	<b>537,03</b>	<b>61,98</b>	<b>32,79</b>

**APLICACIÓN DE REDUCCIONES Y PENALIZACIONES (%)**

<b>Criterios de subvencionabilidad (1)</b>	<b>Presentación tardía</b>	<b>Omisión declaración</b>	<b>Condicionabilidad</b>
0,00	0,00	0,00	0,00

**IMPORTE ( Euros )**

Calculado(2)	Reducción	Penalización	Reducción Penalización (3)	Penalización adicional	Resuelto	FEADER	MAPA	CAPADR
631,80 €	0,00 €	0,00 €	0,00 €	0,00 €	631,80 €	537,03 €	61,98 €	32,79 €
Importe Unitario:	54,00 €	Nuevo Importe Unitario:	54,00 €					

**RECINTOS PROPUESTOS**

<b>REF.</b>	<b>REFERENCIA SIGPAC</b>	<b>CULTIVO</b>	<b>S/R</b>	<b>USO SIGPAC</b>	<b>Sup. Dec. admisible</b>	<b>Sup. Campo</b>	<b>Sup. Determ.</b>	<b>Sup. Resuelta</b>
-1556439	18-107-025-00065-0001	OLIVAR	S		5,95		5,95	5,95
4813687	18-107-025-00065-0001	OLIVAR	S		5,75		5,75	5,75

(1) Con incidencias que retienen pago o deniegan el expediente.  
 (2) Se calcula sobre superficie declarada admisible.  
 (3) Aplicación del artículo 16 bis del RD 147/2023.

Puede verificar la integridad de una copia de este documento mediante la lectura del código QR adjunto o mediante el acceso a la dirección <https://ws050.juntadeandalucia.es/verificarFirma> indicando el código de VERIFICACIÓN

FIRMADO POR	RAQUEL MARIA ESPIN CRESPO	FECHA	26/06/2024
VERIFICACIÓN	Pk2jmMQ72K8YCCE9EQ8LU85ENJJ6M	PÁGINA	4754/8857







**APELLIDOS Y NOMBRE / RAZÓN SOCIAL**

PEREZ PEREZ JOSE ANTONIO

**NIF**

\*\*\*9416\*

**EXPEDIENTE**

1032243

**RESOLUCIÓN**

CONCESIÓN DE LA AYUDA

**DATOS DE MANTENIMIENTO UNIDADES**

**GRUPO DE PAGO**

ZONAS DE LIMITACIONES NATURALES

**Sup. Dec. Admisible**

14,53

**Sup. Resuelta**

14,53

**Sobredecl.**

0,00

**% Sobredecl.**

0,00

**RESUMEN DE PAGOS**

	<b>IMPORTE ( Euros )</b>			
	<b>RESUELTO</b>	<b>FEADER</b>	<b>MAPA</b>	<b>CAPADR</b>
Pago realizado	714,08	606,97	70,05	37,06
A pagar	70,54	59,96	6,92	3,66
<b>TOTAL</b>	<b>784,62</b>	<b>666,93</b>	<b>76,97</b>	<b>40,72</b>

**APLICACIÓN DE REDUCCIONES Y PENALIZACIONES (%)**

<b>Criterios de subvencionabilidad (1)</b>	<b>Presentación tardía</b>	<b>Omisión declaración</b>	<b>Condicionabilidad</b>
0,00	0,00	0,00	0,00

**IMPORTE ( Euros )**

Calculado(2)	Reducción	Penalización	Reducción Penalización (3)	Penalización adicional	Resuelto	FEADER	MAPA	CAPADR
784,62 €	0,00 €	0,00 €	0,00 €	0,00 €	784,62 €	666,93 €	76,97 €	40,72 €
Importe Unitario:	54,00 €	Nuevo Importe Unitario:	54,00 €					

**RECINTOS PROPUESTOS**

<b>REF.</b>	<b>REFERENCIA SIGPAC</b>	<b>CULTIVO</b>	<b>S/R</b>	<b>USO SIGPAC</b>	<b>Sup. Dec. admisible</b>	<b>Sup. Campo</b>	<b>Sup. Determ.</b>	<b>Sup. Resuelta</b>
170000006662653	18-140-003-00032-0004	OLIVAR	R		13,62		13,62	13,62
170000006662654	18-140-003-00032-0006	PISTACHO	R		0,91		0,91	0,91

(1) Con incidencias que retienen pago o deniegan el expediente.  
 (2) Se calcula sobre superficie declarada admisible.  
 (3) Aplicación del artículo 16 bis del RD 147/2023.

Puede verificar la integridad de una copia de este documento mediante la lectura del código QR adjunto o mediante el acceso a la dirección <https://ws050.juntadeandalucia.es/verificarFirma> indicando el código de VERIFICACIÓN

FIRMADO POR	RAQUEL MARIA ESPIN CRESPO	FECHA	26/06/2024
VERIFICACIÓN	Pk2jmMQ72K8YCCE9EQ8LU85ENJJ6M	PÁGINA	4755/8857





**APELLIDOS Y NOMBRE / RAZÓN SOCIAL**

PEREZ PEREZ PEDRO

**NIF**

\*\*\*\*3456\*

**EXPEDIENTE**

1191939

**RESOLUCIÓN**

CONCESIÓN DE LA AYUDA

**DATOS DE MANTENIMIENTO UNIDADES**

**GRUPO DE PAGO**

ZONAS DE LIMITACIONES NATURALES

**Sup. Dec. Admisible**

13,31

**Sup. Resuelta**

13,31

**Sobredecl.**

0,00

**% Sobredecl.**

0,00

**RESUMEN DE PAGOS**

	<b>IMPORTE ( Euros )</b>			
	<b>RESUELTO</b>	<b>FEADER</b>	<b>MAPA</b>	<b>CAPADR</b>
Pago realizado	654,13	556,01	64,17	33,95
A pagar	64,61	54,92	6,34	3,35
<b>TOTAL</b>	<b>718,74</b>	<b>610,93</b>	<b>70,51</b>	<b>37,30</b>

**APLICACIÓN DE REDUCCIONES Y PENALIZACIONES (%)**

<b>Crterios de subvencionabilidad (1)</b>	<b>Presentación tardía</b>	<b>Omisión declaración</b>	<b>Condicionalidad</b>
0,00	0,00	0,00	0,00

**IMPORTE ( Euros )**

Calculado(2)	Reducción	Penalización	Reducción Penalización (3)	Penalización adicional	Resuelto	FEADER	MAPA	CAPADR
718,74 €	0,00 €	0,00 €	0,00 €	0,00 €	718,74 €	610,93 €	70,51 €	37,30 €
<b>Importe Unitario:</b>	<b>54,00 €</b>	<b>Nuevo Importe Unitario:</b>	<b>54,00 €</b>					

**RECINTOS PROPUESTOS**

<b>REF.</b>	<b>REFERENCIA SIGPAC</b>	<b>CULTIVO</b>	<b>USO S/R SIGPAC</b>	<b>Sup. Dec. admisible</b>	<b>Sup. Campo</b>	<b>Sup. Determ.</b>	<b>Sup. Resuelta</b>
-1553318	18-046-008-00089-0001	ALMENDROS	S	0,17		0,17	0,17
-915648	18-046-008-00823-0004	ALMENDROS	S	0,43		0,43	0,43
4134164	18-046-008-00606-0002	AVENA	R	0,52		0,52	0,52
4134185	18-046-009-00390-0001	AVENA	R	0,26		0,26	0,26
6843552	18-046-008-00171-0007	ALMENDROS	S	0,19		0,19	0,00
6843568	18-046-008-00173-0003	ALMENDROS	S	0,17		0,17	0,17
6843569	18-046-008-00173-0004	ALMENDROS	S	0,11		0,11	0,11
6843600	18-046-008-00088-0001	ALMENDROS	S	0,11		0,11	0,11
6843635	18-046-008-00091-0001	ALMENDROS	S	0,03		0,03	0,03
6843636	18-046-008-00091-0002	ALMENDROS	S	0,02		0,02	0,00
170000005367537	18-046-008-00656-0001	AVENA	R	0,11		0,11	0,11
170000005367539	18-046-009-00461-0001	AVENA	R	0,05		0,05	0,05
170000005367540	18-046-008-00089-0001	ALMENDROS	S	1,38		1,38	1,38
170000005367541	18-046-008-00114-0001	ALMENDROS	S	2,19		2,19	2,19
170000005367542	18-046-008-00172-0001	ALMENDROS	S	5,98		5,98	5,98
170000005367544	18-046-008-00123-0001	ALMENDROS	S	0,16		0,16	0,16
170000005367545	18-046-008-00116-0004	ALMENDROS	S	0,64		0,64	0,64
170000005367546	18-046-008-00116-0003	ALMENDROS	S	1,00		1,00	1,00

**INCIDENCIAS**

**INCIDENCIA DESCRIPCIÓN**

3790 Recinto declarado inactivo  
 Recinto:18-046-008-00091-00002 Cultivo: -  
 Recinto:18-046-008-00171-00007 Cultivo: -

(1) Con incidencias que retienen pago o deniegan el expediente.  
 (2) Se calcula sobre superficie declarada admisible.  
 (3) Aplicación del artículo 16 bis del RD 147/2023.

Puede verificar la integridad de una copia de este documento mediante la lectura del código QR adjunto o mediante el acceso a la dirección <a href="https://ws050.juntadeandalucia.es/verificarFirma">https://ws050.juntadeandalucia.es/verificarFirma</a> indicando el código de VERIFICACIÓN					
FIRMADO POR	RAQUEL MARIA ESPIN CRESPO		FECHA		26/06/2024
VERIFICACIÓN	Pk2jmMQ72K8YCCE9EQ8LU85ENJJ6M		PÁGINA		4756/8857



**APELLIDOS Y NOMBRE / RAZÓN SOCIAL**

PEREZ RAMIRO FRANCISCO JOSE

**NIF**

\*\*\*0576\*

**EXPEDIENTE**

1109883

**RESOLUCIÓN**

CONCESIÓN DE LA AYUDA

**DATOS DE MANTENIMIENTO UNIDADES**

**GRUPO DE PAGO**

ZONAS DE LIMITACIONES NATURALES

**Sup. Dec. Admisible**

3,06

**Sup. Resuelta**

3,06

**Sobredecl.**

0,00

**% Sobredecl.**

0,00

**RESUMEN DE PAGOS**

	<b>IMPORTE ( Euros )</b>			
	<b>RESUELTO</b>	<b>FEADER</b>	<b>MAPA</b>	<b>CAPADR</b>
Pago realizado	150,38	127,82	14,75	7,81
A pagar	14,86	12,63	1,46	0,77
<b>TOTAL</b>	<b>165,24</b>	<b>140,45</b>	<b>16,21</b>	<b>8,58</b>

**APLICACIÓN DE REDUCCIONES Y PENALIZACIONES (%)**

<b>Criterios de subvencionabilidad (1)</b>	<b>Presentación tardía</b>	<b>Omisión declaración</b>	<b>Condicionabilidad</b>
0,00	0,00	0,00	0,00

**IMPORTE ( Euros )**

Calculado(2)	Reducción	Penalización	Reducción Penalización (3)	Penalización adicional	Resuelto	FEADER	MAPA	CAPADR
165,24 €	0,00 €	0,00 €	0,00 €	0,00 €	165,24 €	140,45 €	16,21 €	8,58 €
Importe Unitario:	54,00 €	Nuevo Importe Unitario:	54,00 €					

**RECINTOS PROPUESTOS**

<b>REF.</b>	<b>REFERENCIA SIGPAC</b>	<b>CULTIVO</b>	<b>S/R</b>	<b>USO SIGPAC</b>	<b>Sup. Dec. admisible</b>	<b>Sup. Campo</b>	<b>Sup. Determ.</b>	<b>Sup. Resuelta</b>
-1022675	18-174-006-00128-0001	OLIVAR	S		2,29		2,29	2,29
4124579	18-174-006-00131-0001	OLIVAR	S		0,77		0,77	0,77

(1) Con incidencias que retienen pago o deniegan el expediente.  
 (2) Se calcula sobre superficie declarada admisible.  
 (3) Aplicación del artículo 16 bis del RD 147/2023.

Puede verificar la integridad de una copia de este documento mediante la lectura del código QR adjunto o mediante el acceso a la dirección <https://ws050.juntadeandalucia.es/verificarFirma> indicando el código de VERIFICACIÓN

FIRMADO POR	RAQUEL MARIA ESPIN CRESPO	FECHA	26/06/2024
VERIFICACIÓN	Pk2jmMQ72K8YCCE9EQ8LU85ENJJJ6M	PÁGINA	4757/8857





**APELLIDOS Y NOMBRE / RAZÓN SOCIAL**

PEREZ RICO MARIA ANTONIA

**NIF**

\*\*\*0775\*

**EXPEDIENTE**

1235375

**RESOLUCIÓN**

CONCESIÓN DE LA AYUDA

**DATOS DE MANTENIMIENTO UNIDADES**

**GRUPO DE PAGO**

ZONAS DE LIMITACIONES NATURALES

**Sup. Dec. Admisible**

26,62

**Sup. Resuelta**

26,62

**Sobredecl.**

0,00

**% Sobredecl.**

0,00

**RESUMEN DE PAGOS**

	<b>IMPORTE ( Euros )</b>			
	<b>RESUELTO</b>	<b>FEADER</b>	<b>MAPA</b>	<b>CAPADR</b>
Pago realizado	1.081,20	919,02	106,06	56,12
A pagar	106,80	90,78	10,48	5,54
<b>TOTAL</b>	<b>1.188,00</b>	<b>1.009,80</b>	<b>116,54</b>	<b>61,66</b>

**APLICACIÓN DE REDUCCIONES Y PENALIZACIONES (%)**

<b>Criterios de subvencionabilidad (1)</b>	<b>Presentación tardía</b>	<b>Omisión declaración</b>	<b>Condicionalidad</b>
0,00	0,00	0,00	0,00

**IMPORTE ( Euros )**

Calculado(2)	Reducción	Penalización	Reducción Penalización (3)	Penalización adicional	Resuelto	FEADER	MAPA	CAPADR
1.188,00 €	0,00 €	0,00 €	0,00 €	0,00 €	1.188,00 €	1.009,80 €	116,54 €	61,66 €
<b>Importe Unitario:</b>	<b>54,00 €</b>	<b>Nuevo Importe Unitario:</b>	<b>44,63 €</b>					

**RECINTOS PROPUESTOS**

<b>REF.</b>	<b>REFERENCIA SIGPAC</b>	<b>CULTIVO</b>	<b>S/R</b>	<b>USO SIGPAC</b>	<b>Sup. Dec. admisible</b>	<b>Sup. Campo</b>	<b>Sup. Determ.</b>	<b>Sup. Resuelta</b>
-547860	18-140-003-00031-0002	OLIVAR	S		11,48		11,48	11,48
-185983	18-140-003-00040-0008	OLIVAR	S		9,57		9,57	9,57
1700000004817429	18-140-003-00041-0002	OLIVAR	S		3,30		3,30	3,30
1700000004817430	18-192-003-00125-0001	OLIVAR	S		0,99		0,99	0,99
1700000004817431	18-192-003-00126-0001	OLIVAR	S		0,63		0,63	0,63
1700000004817432	18-192-003-00128-0001	OLIVAR	S		0,53		0,53	0,53
1700000004817446	18-140-003-00040-0010	HUERTA	R		0,09		0,09	0,09
1700000004817448	18-140-003-00031-0007	FRUTOS DE CÁSCARA	S		0,03		0,03	0,03

(1) Con incidencias que retienen pago o deniegan el expediente.  
 (2) Se calcula sobre superficie declarada admisible.  
 (3) Aplicación del artículo 16 bis del RD 147/2023.

Puede verificar la integridad de una copia de este documento mediante la lectura del código QR adjunto o mediante el acceso a la dirección <a href="https://ws050.juntadeandalucia.es/verificarFirma">https://ws050.juntadeandalucia.es/verificarFirma</a> indicando el código de VERIFICACIÓN				
FIRMADO POR	RAQUEL MARIA ESPIN CRESPO	FECHA	26/06/2024	
VERIFICACIÓN	Pk2jmMQ72K8YCCE9EQ8LU85ENJJ6M	PÁGINA	4758/8857	



**INCIDENCIAS**

**INCIDENCIA DESCRIPCIÓN**

- 86119 Carga ganadera NO cumple con el valor mínimo de 0,2 UGM/ha.  
 Recinto:18-140-003-00031-00003 Cultivo:62000 PASTOS PERMANENTES DE 5 O MAS AÑOS-SIN VARIEDAD Secano Carga Ganadera:0  
 Recinto:18-140-003-00040-00006 Cultivo:62000 PASTOS PERMANENTES DE 5 O MAS AÑOS-SIN VARIEDAD Secano Carga Ganadera:0  
 Recinto:18-140-003-00041-00001 Cultivo:62000 PASTOS PERMANENTES DE 5 O MAS AÑOS-SIN VARIEDAD Secano Carga Ganadera:0
- 86121 Recinto superficie forrajera que no realiza la actividad de producción de pastoreo.  
 Recinto:18-140-003-00031-00003 Cultivo:62000 PASTOS PERMANENTES DE 5 O MAS AÑOS-SIN VARIEDAD Secano Actividad Agraria del recinto:5  
 Recinto:18-140-003-00040-00006 Cultivo:62000 PASTOS PERMANENTES DE 5 O MAS AÑOS-SIN VARIEDAD Secano Actividad Agraria del recinto:5  
 Recinto:18-140-003-00041-00001 Cultivo:62000 PASTOS PERMANENTES DE 5 O MAS AÑOS-SIN VARIEDAD Secano Actividad Agraria del recinto:5
- 86122 Recinto superficie forrajera que realiza la actividad de producción de pastoreo y no declara el o los códigos del Registro de Explotaciones Ganaderas de Andalucía, REGA.  
 Recinto:18-140-003-00031-00003 Cultivo:62000 PASTOS PERMANENTES DE 5 O MAS AÑOS-SIN VARIEDAD Secano  
 Recinto:18-140-003-00040-00006 Cultivo:62000 PASTOS PERMANENTES DE 5 O MAS AÑOS-SIN VARIEDAD Secano  
 Recinto:18-140-003-00041-00001 Cultivo:62000 PASTOS PERMANENTES DE 5 O MAS AÑOS-SIN VARIEDAD Secano
- 86124 Recinto de forrajera para Cálculo de Carga Ganadera que No pertenece a Explotación.  
 Recinto:18-140-003-00031-00003 Cultivo:62000 PASTOS PERMANENTES DE 5 O MAS AÑOS-SIN VARIEDAD Secano  
 Recinto:18-140-003-00040-00006 Cultivo:62000 PASTOS PERMANENTES DE 5 O MAS AÑOS-SIN VARIEDAD Secano  
 Recinto:18-140-003-00041-00001 Cultivo:62000 PASTOS PERMANENTES DE 5 O MAS AÑOS-SIN VARIEDAD Secano

**Datos considerados para el Cálculo de la Carga Ganadera del expediente**

**Superficie determinada para Cálculo Carga Ganadera:** 0,00 ha  
**Carga Ganadera del Expediente:** 0,00 ugm/ha

**Incidencias de carga ganadera**

**INCIDENCIA DESCRIPCIÓN**

- 86122 Recinto superficie forrajera que realiza la actividad de producción de pastoreo y no declara el o los códigos del Registro de Explotaciones Ganaderas de Andalucía, REGA.  
 Recinto:18-140-003-00041-00001 Cultivo:62000 PASTOS PERMANENTES DE 5 O MAS AÑOS-SIN VARIEDAD Secano  
 Recinto:18-140-003-00031-00003 Cultivo:62000 PASTOS PERMANENTES DE 5 O MAS AÑOS-SIN VARIEDAD Secano  
 Recinto:18-140-003-00040-00006 Cultivo:62000 PASTOS PERMANENTES DE 5 O MAS AÑOS-SIN VARIEDAD Secano
- 86124 Recinto de forrajera para Cálculo de Carga Ganadera que No pertenece a Explotación.  
 Recinto:18-140-003-00041-00001 Cultivo:62000 PASTOS PERMANENTES DE 5 O MAS AÑOS-SIN VARIEDAD Secano  
 Recinto:18-140-003-00031-00003 Cultivo:62000 PASTOS PERMANENTES DE 5 O MAS AÑOS-SIN VARIEDAD Secano  
 Recinto:18-140-003-00040-00006 Cultivo:62000 PASTOS PERMANENTES DE 5 O MAS AÑOS-SIN VARIEDAD Secano
- 86128 Recinto de Forrajeras que no ha contabilizado para Carga Ganadera por no tener una explotación válida para el cálculo de la Carga Ganadera  
 Recinto:18-140-003-00041-00001 Cultivo:62 PASTOS PERMANENTES DE 5 O MAS AÑOS-  
 Recinto:18-140-003-00031-00003 Cultivo:62 PASTOS PERMANENTES DE 5 O MAS AÑOS-  
 Recinto:18-140-003-00040-00006 Cultivo:62 PASTOS PERMANENTES DE 5 O MAS AÑOS-
- 86132 Recinto superficie forrajera que no realiza la actividad de producción de pastoreo.  
 Recinto:18-140-003-00041-00001 Cultivo:62000 PASTOS PERMANENTES DE 5 O MAS AÑOS-SIN VARIEDAD Secano  
 Recinto:18-140-003-00031-00003 Cultivo:62000 PASTOS PERMANENTES DE 5 O MAS AÑOS-SIN VARIEDAD Secano  
 Recinto:18-140-003-00040-00006 Cultivo:62000 PASTOS PERMANENTES DE 5 O MAS AÑOS-SIN VARIEDAD Secano

(1) Con incidencias que retienen pago o deniegan el expediente.  
 (2) Se calcula sobre superficie declarada admisible.  
 (3) Aplicación del artículo 16 bis del RD 147/2023.

Puede verificar la integridad de una copia de este documento mediante la lectura del código QR adjunto o mediante el acceso a la dirección <a href="https://ws050.juntadeandalucia.es/verificarFirma">https://ws050.juntadeandalucia.es/verificarFirma</a> indicando el código de VERIFICACIÓN				
FIRMADO POR	RAQUEL MARIA ESPIN CRESPO	FECHA	26/06/2024	
VERIFICACIÓN	Pk2jmMQ72K8YCC9E9EQ8LU85ENJJ6M	PÁGINA	4759/8857	

**APELLIDOS Y NOMBRE / RAZÓN SOCIAL**

PEREZ TORRES JOSE MANUEL

**NIF**

\*\*\*\*7489\*

**EXPEDIENTE**

1232742

**RESOLUCIÓN**

CONCESIÓN DE LA AYUDA

**DATOS DE MANTENIMIENTO UNIDADES****GRUPO DE PAGO**

ZONAS DE LIMITACIONES NATURALES

**Sup. Dec.  
Admisible**

92,06

**Sup.  
Resuelta**

92,06

**Sobredecl.**

0,00

**% Sobredecl.**

0,00

**RESUMEN DE PAGOS**

	<b>IMPORTE ( Euros )</b>			
	<b>RESUELTO</b>	<b>FEADER</b>	<b>MAPA</b>	<b>CAPADR</b>
Pago realizado	1.066,66	906,67	104,64	55,35
A pagar	109,46	93,04	10,74	5,68
<b>TOTAL</b>	<b>1.176,12</b>	<b>999,71</b>	<b>115,38</b>	<b>61,03</b>

**APLICACIÓN DE REDUCCIONES Y PENALIZACIONES (%)**

<b>Criterios de subvencionabilidad (1)</b>	<b>Presentación tardía</b>	<b>Omisión declaración</b>	<b>Condicionabilidad</b>
0,00	0,00	1,00	0,00

**IMPORTE ( Euros )**

Calculado(2)	Reducción	Penalización	Reducción Penalización (3)	Penalización adicional	Resuelto	FEADER	MAPA	CAPADR
1.188,00 €	0,00 €	0,00 €	0,00 €	0,00 €	1.176,12 €	999,70 €	115,38 €	61,04 €
Importe Unitario:	54,00 €	Nuevo Importe Unitario:	12,90 €					

(1) Con incidencias que retienen pago o deniegan el expediente.

(2) Se calcula sobre superficie declarada admisible.

(3) Aplicación del artículo 16 bis del RD 147/2023.

Puede verificar la integridad de una copia de este documento mediante la lectura del código QR adjunto o mediante el acceso a la dirección <https://ws050.juntadeandalucia.es/verificarFirma> indicando el código de VERIFICACIÓN

FIRMADO POR

RAQUEL MARIA ESPIN CRESPO

FECHA

26/06/2024

VERIFICACIÓN

Pk2jmMQ72K8YCCE9EQ8LU85ENJJ6M

PÁGINA

4760/8857





**RECINTOS PROPUESTOS**

REF.	REFERENCIA SIGPAC	CULTIVO	S/R	USO SIGPAC	Sup. Dec. admisible	Sup. Campo	Sup. Determ.	Sup. Resuelta
-1618127	18-084-005-00988-0028	TRIGO BLANDO	S		1,05		1,05	1,05
-1617981	18-084-005-00988-0002	BARBECHO TRADICIONAL	S		0,32		0,32	0,32
-1588913	18-084-007-00346-0001	BARBECHO TRADICIONAL	S		2,50		2,50	2,50
-1317521	18-084-005-01118-0007	ALMENDROS	S		0,35		0,35	0,35
-1317509	18-084-005-01119-0001	ALMENDROS	S		1,17		1,17	1,17
-1127221	18-084-005-01102-0013	OLIVAR	S		0,04		0,04	0,04
-1095289	18-084-005-01100-0010	OLIVAR	S		0,01		0,01	0,01
-1095288	18-084-005-01100-0009	OLIVAR	S		0,03		0,03	0,03
-1095287	18-084-005-01100-0008	OLIVAR	S		0,04		0,04	0,04
-459101	18-084-005-00988-0002	TRIGO BLANDO	S		2,85		2,85	2,85
4197578	18-084-007-00170-0001	ALMENDROS	S		2,44		2,44	2,44
4197595	18-084-005-00134-0001	ALMENDROS	S		0,51		0,51	0,51
4197599	18-084-005-00135-0001	ALMENDROS	S		0,67		0,67	0,67
5284759	18-084-006-00084-0001	ALMENDROS	S		1,39		1,39	1,39
5284760	18-084-006-00138-0001	ALMENDROS	S		1,85		1,85	1,85
5284761	18-084-005-01056-0001	ALMENDROS	S		1,00		1,00	1,00
5284762	18-084-005-01056-0002	ALMENDROS	S		0,61		0,61	0,61
6935347	18-084-005-00988-0028	TRIGO BLANDO	S		2,04		2,04	2,04
1700000002702083	18-084-005-00965-0001	ALMENDROS	S		3,47		3,47	3,47
1700000002702084	18-084-005-00966-0001	ALMENDROS	S		2,28		2,28	2,28
1700000002702085	18-084-005-00967-0002	ALMENDROS	S		2,60		2,60	2,60
1700000002702086	18-084-005-00970-0001	ALMENDROS	S		0,85		0,85	0,85
1700000002702087	18-084-005-00971-0002	ALMENDROS	S		2,76		2,76	2,76
1700000002702088	18-084-005-00975-0001	ALMENDROS	S		2,57		2,57	2,57
1700000002702089	18-084-005-00976-0001	ALMENDROS	S		1,95		1,95	1,95
1700000002702090	18-084-005-00986-0001	ALMENDROS	S		1,64		1,64	1,64
1700000002702091	18-084-005-00988-0011	ALMENDROS	S		2,61		2,61	2,61
1700000002702092	18-084-005-00996-0002	ALMENDROS	S		1,69		1,69	1,69
1700000002702093	18-084-005-09016-0005	ALMENDROS	S		0,04		0,04	0,04
1700000002702094	18-084-005-01029-0001	ALMENDROS	S		1,45		1,45	1,45
1700000007028956	18-084-005-01099-0001	OLIVAR	S		2,67		2,67	2,67
1700000007028960	18-084-005-01102-0015	OLIVAR	S		0,98		0,98	0,98
1700000007028961	18-084-008-00250-0005	BARBECHO TRADICIONAL	S		0,31		0,31	0,31
1700000007028963	18-084-005-01053-0001	ALMENDROS	S		1,50		1,50	1,50
1700000007028964	18-084-008-00249-0002	BARBECHO TRADICIONAL	S		1,52		1,52	1,52
1700000007028965	18-084-007-00275-0001	BARBECHO TRADICIONAL	S		2,05		2,05	2,05
1700000007028966	18-084-008-00250-0002	TRIGO BLANDO	S		1,41		1,41	1,41
1700000007028968	18-084-005-00419-0001	OLIVAR	R		0,12		0,12	0,12
1700000007028970	18-084-005-01102-0002	OLIVAR	S		3,11		3,11	3,11
1700000007028971	18-084-005-01102-0010	OLIVAR	S		0,04		0,04	0,04
1700000007028972	18-084-005-01102-0007	OLIVAR	S		0,23		0,23	0,23
1700000007028980	18-084-005-01102-0017	OLIVAR	S		0,03		0,03	0,03
1700000007028981	18-084-005-01102-0019	OLIVAR	S		0,01		0,01	0,01
1700000007028993	18-084-005-00755-0001	ALMENDROS	R		0,14		0,14	0,14
1700000007028994	18-084-005-01102-0022	ALMENDROS	S		4,84		4,84	4,84
1700000007028995	18-084-005-01106-0001	ALMENDROS	S		1,47		1,47	1,47
1700000007028997	18-084-005-00957-0001	ALMENDROS	S		1,74		1,74	1,74
1700000007028998	18-084-006-00085-0001	ALMENDROS	S		1,41		1,41	1,41
1700000007029000	18-084-005-01078-0001	ALMENDROS	S		1,54		1,54	1,54
1700000007029004	18-084-007-00120-0001	ALMENDROS	S		2,69		2,69	2,69
1700000007029009	18-084-005-01063-0001	ALMENDROS	S		1,65		1,65	1,65
1700000007029010	18-084-005-01089-0001	ALMENDROS	S		1,85		1,85	1,85

(1) Con incidencias que retienen pago o deniegan el expediente.  
 (2) Se calcula sobre superficie declarada admisible.  
 (3) Aplicación del artículo 16 bis del RD 147/2023.

Puede verificar la integridad de una copia de este documento mediante la lectura del código QR adjunto o mediante el acceso a la dirección <a href="https://ws050.juntadeandalucia.es/verificarFirma">https://ws050.juntadeandalucia.es/verificarFirma</a> indicando el código de VERIFICACIÓN					
FIRMADO POR	RAQUEL MARIA ESPIN CRESPO		FECHA		26/06/2024
VERIFICACIÓN	Pk2jmMQ72K8YCCE9EQ8LU85ENJJ6M		PÁGINA		4761/8857



**RECINTOS PROPUESTOS**

REF.	REFERENCIA SIGPAC	CULTIVO	USO S/R SIGPAC	Sup. Dec. admisible	Sup. Campo	Sup. Determ.	Sup. Resuelta
170000007029011	18-084-005-01093-0001	ALMENDROS	S	0,85		0,85	0,85
170000007029012	18-084-007-00409-0001	ALMENDROS	S	2,78		2,78	2,78
170000007029014	18-084-005-01074-0001	ALMENDROS	S	1,34		1,34	1,34
170000007029019	18-084-007-00182-0001	ALMENDROS	S	2,95		2,95	2,95
170000007029021	18-084-005-01057-0001	ALMENDROS	S	0,79		0,79	0,79
170000007029023	18-084-005-01060-0001	ALMENDROS	S	3,49		3,49	3,49
170000007029026	18-084-005-01058-0005	ALMENDROS	S	0,65		0,65	0,65
170000007029032	18-084-007-00030-0001	ALMENDROS	S	1,52		1,52	1,52
170000007029033	18-084-006-00139-0001	ALMENDROS	S	1,90		1,90	1,90
170000007029034	18-084-007-00018-0001	ALMENDROS	S	1,70		1,70	1,70

**INCIDENCIAS**

**INCIDENCIA DESCRIPCIÓN**

- 256 Solicitud con recintos no declarados en campaña actual con una reducción por omisión de superficie superior al 3%  
CÓDIGO PARA EL PORCENTAJE DE REDUCCIÓN POR OMISIÓN QUE CORRESPONDE A LA SOLICITUD:1
- 463 Productor que en su Declaración responsable no marca SÍ o NO en la casilla de "Realiza alguna actividad de las incluidas en el R.D."
- 3795 Recinto declarado con una situación de riesgo de abandono.  
Recinto:18-084-005-00988-00002 Cultivo: -
- 86021 Verifica que determinados recintos declarados por el expte para la operación, no se corresponde con la ZONA DESFAVORECIDA. Y no ha sido solicitada la operación análoga o correspondiente.  
Recinto:18-149-021-00036-00003 Cultivo:101010 OLIVAR-PICUAL Secano Operación correcta del recinto:6613.1  
Recinto:23-002-021-00008-00002 Cultivo:101010 OLIVAR-PICUAL Secano Operación correcta del recinto:6613.1  
Recinto:23-002-026-00225-00001 Cultivo:101010 OLIVAR-PICUAL Secano Operación correcta del recinto:6613.1  
Recinto:23-002-026-00226-00002 Cultivo:101010 OLIVAR-PICUAL Secano Operación correcta del recinto:6613.1  
Recinto:23-002-026-00227-00001 Cultivo:101010 OLIVAR-PICUAL Secano Operación correcta del recinto:6613.1  
Recinto:23-002-026-00430-00003 Cultivo:101010 OLIVAR-PICUAL Secano Operación correcta del recinto:6613.1
- 86124 Recinto de forrajera para Cálculo de Carga Ganadera que No pertenece a Explotación.  
Recinto:18-084-005-00681-00002 Cultivo:62000 PASTOS PERMANENTES DE 5 O MAS AÑOS-SIN VARIEDAD Secano  
Recinto:18-084-005-00988-00006 Cultivo:62000 PASTOS PERMANENTES DE 5 O MAS AÑOS-SIN VARIEDAD Secano  
Recinto:18-084-005-00988-00013 Cultivo:62000 PASTOS PERMANENTES DE 5 O MAS AÑOS-SIN VARIEDAD Secano  
Recinto:18-084-005-00988-00014 Cultivo:62000 PASTOS PERMANENTES DE 5 O MAS AÑOS-SIN VARIEDAD Secano  
Recinto:18-084-005-00988-00018 Cultivo:62000 PASTOS PERMANENTES DE 5 O MAS AÑOS-SIN VARIEDAD Secano  
Recinto:18-084-005-00988-00019 Cultivo:62000 PASTOS PERMANENTES DE 5 O MAS AÑOS-SIN VARIEDAD Secano  
Recinto:18-084-005-01099-00012 Cultivo:62000 PASTOS PERMANENTES DE 5 O MAS AÑOS-SIN VARIEDAD Secano  
Recinto:18-084-005-01100-00002 Cultivo:62000 PASTOS PERMANENTES DE 5 O MAS AÑOS-SIN VARIEDAD Secano  
Recinto:18-149-023-00001-00012 Cultivo:62000 PASTOS PERMANENTES DE 5 O MAS AÑOS-SIN VARIEDAD Secano

**Datos considerados para el Cálculo de la Carga Ganadera del expediente**

Superficie determinada para Cálculo Carga Ganadera: 0,00 ha  
Carga Ganadera del Expediente: 0,00 ugm/ha

**Incidencias de carga ganadera**

**INCIDENCIA DESCRIPCIÓN**

- 3795 Recinto declarado con una situación de riesgo de abandono.  
Recinto:18-084-005-00988-00002 Cultivo: -
- 86124 Recinto de forrajera para Cálculo de Carga Ganadera que No pertenece a Explotación.  
Recinto:18-149-023-00001-00012 Cultivo:62000 PASTOS PERMANENTES DE 5 O MAS AÑOS-SIN VARIEDAD Secano  
Recinto:18-084-005-01099-00012 Cultivo:62000 PASTOS PERMANENTES DE 5 O MAS AÑOS-SIN VARIEDAD Secano  
Recinto:18-084-005-00681-00002 Cultivo:62000 PASTOS PERMANENTES DE 5 O MAS AÑOS-SIN VARIEDAD Secano  
Recinto:18-084-005-00988-00019 Cultivo:62000 PASTOS PERMANENTES DE 5 O MAS AÑOS-SIN VARIEDAD Secano  
Recinto:18-084-005-00988-00018 Cultivo:62000 PASTOS PERMANENTES DE 5 O MAS AÑOS-SIN VARIEDAD Secano  
Recinto:18-084-005-00988-00013 Cultivo:62000 PASTOS PERMANENTES DE 5 O MAS AÑOS-SIN VARIEDAD Secano

(1) Con incidencias que retienen pago o deniegan el expediente.  
(2) Se calcula sobre superficie declarada admisible.  
(3) Aplicación del artículo 16 bis del RD 147/2023.

Puede verificar la integridad de una copia de este documento mediante la lectura del código QR adjunto o mediante el acceso a la dirección <a href="https://ws050.juntadeandalucia.es/verificarFirma">https://ws050.juntadeandalucia.es/verificarFirma</a> indicando el código de VERIFICACIÓN				
FIRMADO POR	RAQUEL MARIA ESPIN CRESPO	FECHA	26/06/2024	
VERIFICACIÓN	Pk2jmMQ72K8YCCE9EQ8LU85ENJJ6M	PÁGINA	4762/8857	





	Recinto:18-084-005-00988-00006	Cultivo:62000	PASTOS PERMANENTES DE 5 O MAS AÑOS-SIN VARIEDAD	Secano
	Recinto:18-084-005-00988-00014	Cultivo:62000	PASTOS PERMANENTES DE 5 O MAS AÑOS-SIN VARIEDAD	Secano
	Recinto:18-084-005-01100-00002	Cultivo:62000	PASTOS PERMANENTES DE 5 O MAS AÑOS-SIN VARIEDAD	Secano
86128	Recinto de Forrajerías que no ha contabilizado para Carga Ganadera por no tener una explotación válida para el cálculo de la Carga Ganadera			
	Recinto:18-149-023-00001-00012	Cultivo:62	PASTOS PERMANENTES DE 5 O MAS AÑOS-	
	Recinto:18-084-005-01099-00012	Cultivo:62	PASTOS PERMANENTES DE 5 O MAS AÑOS-	
	Recinto:18-084-005-00681-00002	Cultivo:62	PASTOS PERMANENTES DE 5 O MAS AÑOS-	
	Recinto:18-084-005-00988-00019	Cultivo:62	PASTOS PERMANENTES DE 5 O MAS AÑOS-	
	Recinto:18-084-005-00988-00018	Cultivo:62	PASTOS PERMANENTES DE 5 O MAS AÑOS-	
	Recinto:18-084-005-00988-00013	Cultivo:62	PASTOS PERMANENTES DE 5 O MAS AÑOS-	
	Recinto:18-084-005-00988-00006	Cultivo:62	PASTOS PERMANENTES DE 5 O MAS AÑOS-	
	Recinto:18-084-005-00988-00014	Cultivo:62	PASTOS PERMANENTES DE 5 O MAS AÑOS-	
	Recinto:18-084-005-01100-00002	Cultivo:62	PASTOS PERMANENTES DE 5 O MAS AÑOS-	
86132	Recinto superficie forrajera que no realiza la actividad de producción de pastoreo.			
	Recinto:18-084-005-00988-00002	Cultivo:20000	BARBECHO TRADICIONAL-SIN VARIEDAD	Secano
	Recinto:18-084-007-00346-00001	Cultivo:20000	BARBECHO TRADICIONAL-SIN VARIEDAD	Secano
	Recinto:18-084-008-00250-00005	Cultivo:20000	BARBECHO TRADICIONAL-SIN VARIEDAD	Secano
	Recinto:18-084-008-00249-00002	Cultivo:20000	BARBECHO TRADICIONAL-SIN VARIEDAD	Secano
	Recinto:18-084-007-00275-00001	Cultivo:20000	BARBECHO TRADICIONAL-SIN VARIEDAD	Secano

(1) Con incidencias que retienen pago o deniegan el expediente.  
(2) Se calcula sobre superficie declarada admisible.  
(3) Aplicación del artículo 16 bis del RD 147/2023.

Puede verificar la integridad de una copia de este documento mediante la lectura del código QR adjunto o mediante el acceso a la dirección <a href="https://ws050.juntadeandalucia.es/verificarFirma">https://ws050.juntadeandalucia.es/verificarFirma</a> indicando el código de VERIFICACIÓN				
FIRMADO POR	RAQUEL MARIA ESPIN CRESPO	FECHA	26/06/2024	
VERIFICACIÓN	Pk2jmMQ72K8YCCE9EQ8LU85ENJJ6M	PÁGINA	4763/8857	



**APELLIDOS Y NOMBRE / RAZÓN SOCIAL**

PEREZ VALDIVIA ENRIQUE

**NIF**

\*\*\*\*5828\*

**EXPEDIENTE**

1032649

**RESOLUCIÓN**

CONCESIÓN DE LA AYUDA

**DATOS DE MANTENIMIENTO UNIDADES**

**GRUPO DE PAGO**

ZONAS DE LIMITACIONES NATURALES

**Sup. Dec. Admisible**

8,27

**Sup. Resuelta**

8,27

**Sobredecl.**

0,00

**% Sobredecl.**

0,00

**RESUMEN DE PAGOS**

	<b>IMPORTE ( Euros )</b>			
	<b>RESUELTO</b>	<b>FEADER</b>	<b>MAPA</b>	<b>CAPADR</b>
Pago realizado	406,43	345,46	39,87	21,10
A pagar	40,15	34,13	3,94	2,08
<b>TOTAL</b>	<b>446,58</b>	<b>379,59</b>	<b>43,81</b>	<b>23,18</b>

**APLICACIÓN DE REDUCCIONES Y PENALIZACIONES (%)**

<b>Criterios de subvencionabilidad (1)</b>	<b>Presentación tardía</b>	<b>Omisión declaración</b>	<b>Condicionalidad</b>
0,00	0,00	0,00	0,00

**IMPORTE ( Euros )**

Calculado(2)	Reducción	Penalización	Reducción Penalización (3)	Penalización adicional	Resuelto	FEADER	MAPA	CAPADR
446,58 €	0,00 €	0,00 €	0,00 €	0,00 €	446,58 €	379,59 €	43,81 €	23,18 €
Importe Unitario:	54,00 €	Nuevo Importe Unitario:	54,00 €					

**RECINTOS PROPUESTOS**

<b>REF.</b>	<b>REFERENCIA SIGPAC</b>	<b>CULTIVO</b>	<b>S/R</b>	<b>USO SIGPAC</b>	<b>Sup. Dec. admisible</b>	<b>Sup. Campo</b>	<b>Sup. Determ.</b>	<b>Sup. Resuelta</b>
-517257	18-204-041-00042-0001	OLIVAR	S		2,34		2,34	2,34
5478622	18-107-025-00068-0001	OLIVAR	S		2,71		2,71	2,71
5478624	18-107-025-00066-0001	OLIVAR	S		3,22		3,22	3,22

(1) Con incidencias que retienen pago o deniegan el expediente.  
 (2) Se calcula sobre superficie declarada admisible.  
 (3) Aplicación del artículo 16 bis del RD 147/2023.

Puede verificar la integridad de una copia de este documento mediante la lectura del código QR adjunto o mediante el acceso a la dirección <https://ws050.juntadeandalucia.es/verificarFirma> indicando el código de VERIFICACIÓN

FIRMADO POR	RAQUEL MARIA ESPIN CRESPO	FECHA	26/06/2024
VERIFICACIÓN	Pk2jmMQ72K8YCCE9EQ8LU85ENJJ6M	PÁGINA	4764/8857





**APELLIDOS Y NOMBRE / RAZÓN SOCIAL**

PLAZA MARTINEZ ADOLFO RUBEN

**NIF**  
\*\*\*0048\*

**EXPEDIENTE**  
1255919

**RESOLUCIÓN**  
CONCESIÓN DE LA AYUDA

**DATOS DE MANTENIMIENTO UNIDADES**

**GRUPO DE PAGO**

ZONAS DE LIMITACIONES NATURALES

Sup. Dec. Admisible	Sup. Resuelta	Sobredecl.	% Sobredecl.
48,28	48,28	0,00	0,00

**RESUMEN DE PAGOS**

	IMPORTE ( Euros )			
	RESUELTO	FEADER	MAPA	CAPADR
Pago realizado	1.081,20	919,02	106,06	56,12
A pagar	106,80	90,78	10,48	5,54
<b>TOTAL</b>	<b>1.188,00</b>	<b>1.009,80</b>	<b>116,54</b>	<b>61,66</b>

**APLICACIÓN DE REDUCCIONES Y PENALIZACIONES (%)**

Criterios de subvencionabilidad (1)	Presentación tardía	Omisión declaración	Condicionalidad
0,00	0,00	0,00	0,00

**IMPORTE ( Euros )**

Calculado(2)	Reducción	Penalización	Reducción Penalización (3)	Penalización adicional	Resuelto	FEADER	MAPA	CAPADR
1.188,00 €	0,00 €	0,00 €	0,00 €	0,00 €	1.188,00 €	1.009,80 €	116,54 €	61,66 €
Importe Unitario:	54,00 €	Nuevo Importe Unitario:	24,61 €					

**RECINTOS PROPUESTOS**

REF.	REFERENCIA SIGPAC	CULTIVO	S/R	USO SIGPAC	Sup. Dec. admisible	Sup. Campo	Sup. Determ.	Sup. Resuelta
5311914	18-054-003-00053-0036	OLIVAR	S		48,28		48,28	48,28

(1) Con incidencias que retienen pago o deniegan el expediente.  
 (2) Se calcula sobre superficie declarada admisible.  
 (3) Aplicación del artículo 16 bis del RD 147/2023.

Puede verificar la integridad de una copia de este documento mediante la lectura del código QR adjunto o mediante el acceso a la dirección <https://ws050.juntadeandalucia.es/verificarFirma> indicando el código de VERIFICACIÓN

FIRMADO POR	RAQUEL MARIA ESPIN CRESPO	FECHA	26/06/2024
VERIFICACIÓN	Pk2jmMQ72K8YCCE9EQ8LU85ENJJ6M	PÁGINA	4765/8857





**APELLIDOS Y NOMBRE / RAZÓN SOCIAL**

PLAZA MOLES ADAM

**NIF**  
\*\*\*9280\*

**EXPEDIENTE**  
1148797

**RESOLUCIÓN**  
CONCESIÓN DE LA AYUDA

**DATOS DE MANTENIMIENTO UNIDADES**

**GRUPO DE PAGO**

ZONAS DE LIMITACIONES NATURALES

<b>Sup. Dec. Admisible</b>	<b>Sup. Resuelta</b>	<b>Sobredecl.</b>	<b>% Sobredecl.</b>
12,76	12,76	0,00	0,00

**RESUMEN DE PAGOS**

	<b>IMPORTE ( Euros )</b>			
	<b>RESUELTO</b>	<b>FEADER</b>	<b>MAPA</b>	<b>CAPADR</b>
Pago realizado	627,10	533,03	61,51	32,55
A pagar	61,94	52,65	6,08	3,21
<b>TOTAL</b>	<b>689,04</b>	<b>585,68</b>	<b>67,59</b>	<b>35,76</b>

**APLICACIÓN DE REDUCCIONES Y PENALIZACIONES (%)**

<b>Criterios de subvencionabilidad (1)</b>	<b>Presentación tardía</b>	<b>Omisión declaración</b>	<b>Condicionabilidad</b>
0,00	0,00	0,00	0,00

**IMPORTE ( Euros )**

Calculado(2)	Reducción	Penalización	Reducción Penalización (3)	Penalización adicional	Resuelto	FEADER	MAPA	CAPADR
689,04 €	0,00 €	0,00 €	0,00 €	0,00 €	689,04 €	585,68 €	67,59 €	35,77 €
Importe Unitario:	54,00 €	Nuevo Importe Unitario:	54,00 €					

**RECINTOS PROPUESTOS**

<b>REF.</b>	<b>REFERENCIA SIGPAC</b>	<b>CULTIVO</b>	<b>S/R</b>	<b>USO SIGPAC</b>	<b>Sup. Dec. admisible</b>	<b>Sup. Campo</b>	<b>Sup. Determ.</b>	<b>Sup. Resuelta</b>
1700000004606936	18-080-006-00600-0004	OLIVAR	S		2,22		2,22	2,22
1700000004606937	18-080-006-00601-0005	OLIVAR	S		4,90		4,90	4,90
1700000004606939	18-080-006-00609-0002	OLIVAR	R		0,11		0,11	0,11
1700000004606940	18-080-006-00603-0001	ALMENDROS	S		5,38		5,38	5,38
1700000004606941	18-080-006-00610-0001	ALMENDROS	S		0,15		0,15	0,15

(1) Con incidencias que retienen pago o deniegan el expediente.  
(2) Se calcula sobre superficie declarada admisible.  
(3) Aplicación del artículo 16 bis del RD 147/2023.

Puede verificar la integridad de una copia de este documento mediante la lectura del código QR adjunto o mediante el acceso a la dirección <a href="https://ws050.juntadeandalucia.es/verificarFirma">https://ws050.juntadeandalucia.es/verificarFirma</a> indicando el código de VERIFICACIÓN				
FIRMADO POR	RAQUEL MARIA ESPIN CRESPO	FECHA	26/06/2024	
VERIFICACIÓN	Pk2jmMQ72K8YCCE9EQ8LU85ENJJ6M	PÁGINA	4766/8857	



**APELLIDOS Y NOMBRE / RAZÓN SOCIAL**

PUERMA CONTRERAS MARIA

**NIF**  
\*\*\*\*1270\*

**EXPEDIENTE**  
1224267

**RESOLUCIÓN**  
CONCESIÓN DE LA AYUDA

**DATOS DE MANTENIMIENTO UNIDADES**

**GRUPO DE PAGO**

ZONAS DE LIMITACIONES NATURALES

Sup. Dec. Admisible	Sup. Resuelta	Sobredecl.	% Sobredecl.
4,58	4,58	0,00	0,00

**RESUMEN DE PAGOS**

	IMPORTE ( Euros )			
	RESUELTO	FEADER	MAPA	CAPADR
Pago realizado	225,09	191,32	22,08	11,69
A pagar	22,23	18,90	2,18	1,15
<b>TOTAL</b>	<b>247,32</b>	<b>210,22</b>	<b>24,26</b>	<b>12,84</b>

**APLICACIÓN DE REDUCCIONES Y PENALIZACIONES (%)**

Criterios de subvencionabilidad (1)	Presentación tardía	Omisión declaración	Condicionalidad
0,00	0,00	0,00	0,00

**IMPORTE ( Euros )**

Calculado(2)	Reducción	Penalización	Reducción Penalización (3)	Penalización adicional	Resuelto	FEADER	MAPA	CAPADR
247,32 €	0,00 €	0,00 €	0,00 €	0,00 €	247,32 €	210,22 €	24,26 €	12,84 €
Importe Unitario:	54,00 €	Nuevo Importe Unitario:	54,00 €					

**RECINTOS PROPUESTOS**

REF.	REFERENCIA SIGPAC	CULTIVO	S/R	USO SIGPAC	Sup. Dec. admisible	Sup. Campo	Sup. Determ.	Sup. Resuelta
170000005386268	18-161-005-00038-0001	OLIVAR	S		4,48		4,48	4,48
170000005386269	18-161-005-00039-0001	OLIVAR	S		0,10		0,10	0,10

(1) Con incidencias que retienen pago o deniegan el expediente.  
(2) Se calcula sobre superficie declarada admisible.  
(3) Aplicación del artículo 16 bis del RD 147/2023.

Puede verificar la integridad de una copia de este documento mediante la lectura del código QR adjunto o mediante el acceso a la dirección <https://ws050.juntadeandalucia.es/verificarFirma> indicando el código de VERIFICACIÓN

FIRMADO POR	RAQUEL MARIA ESPIN CRESPO	FECHA	26/06/2024
VERIFICACIÓN	Pk2jmMQ72K8YCCE9EQ8LU85ENJJ6M	PÁGINA	4767/8857





**APELLIDOS Y NOMBRE / RAZÓN SOCIAL**

PUERTO JAIMEZ ANA

**NIF**

\*\*\*\*3044\*

**EXPEDIENTE**

1256830

**RESOLUCIÓN**

CONCESIÓN DE LA AYUDA

**DATOS DE MANTENIMIENTO UNIDADES**

**GRUPO DE PAGO**

ZONAS DE LIMITACIONES NATURALES

**Sup. Dec. Admisible**

19,07

**Sup. Resuelta**

19,07

**Sobredecl.**

0,00

**% Sobredecl.**

0,00

**RESUMEN DE PAGOS**

	<b>IMPORTE ( Euros )</b>			
	<b>RESUELTO</b>	<b>FEADER</b>	<b>MAPA</b>	<b>CAPADR</b>
Pago realizado	897,19	762,62	88,02	46,56
A pagar	88,63	75,34	8,69	4,60
<b>TOTAL</b>	<b>985,82</b>	<b>837,96</b>	<b>96,71</b>	<b>51,16</b>

**APLICACIÓN DE REDUCCIONES Y PENALIZACIONES (%)**

<b>Crterios de subvencionabilidad (1)</b>	<b>Presentación tardía</b>	<b>Omisión declaración</b>	<b>Condicionalidad</b>
0,00	0,00	0,00	0,00

**IMPORTE ( Euros )**

Calculado(2)	Reducción	Penalización	Reducción Penalización (3)	Penalización adicional	Resuelto	FEADER	MAPA	CAPADR
985,82 €	0,00 €	0,00 €	0,00 €	0,00 €	985,82 €	837,95 €	96,71 €	51,16 €
Importe Unitario:	54,00 €	Nuevo Importe Unitario:	51,70 €					

**RECINTOS PROPUESTOS**

REF.	REFERENCIA SIGPAC	CULTIVO	S/R	USO	Sup. Dec. admisible	Sup. Campo	Sup. Determ.	Sup. Resuelta
				SIGPAC				
-918900	18-174-015-00291-0001	OLIVAR	R		6,66		6,66	6,66
1700000003005209	18-174-013-00001-0006	OLIVAR	S		0,05		0,05	0,05
1700000003005211	18-174-013-09002-0008	OLIVAR	S		0,03		0,03	0,03
1700000003005212	18-174-015-09018-0001	OLIVAR	S		0,03		0,03	0,03
1700000003005214	18-174-013-00002-0006	OLIVAR	S		1,67		1,67	1,67
1700000003005215	18-174-013-09002-0009	OLIVAR	S		0,07		0,07	0,07
1700000003005221	18-174-013-00001-0007	OLIVAR	S		0,03		0,03	0,03
1700000003005222	18-174-013-00002-0007	OLIVAR	S		7,70		7,70	7,70
1700000003005223	18-174-013-00002-0005	OLIVAR	S		2,83		2,83	2,83

(1) Con incidencias que retienen pago o deniegan el expediente.  
 (2) Se calcula sobre superficie declarada admisible.  
 (3) Aplicación del artículo 16 bis del RD 147/2023.

Puede verificar la integridad de una copia de este documento mediante la lectura del código QR adjunto o mediante el acceso a la dirección <a href="https://ws050.juntadeandalucia.es/verificarFirma">https://ws050.juntadeandalucia.es/verificarFirma</a> indicando el código de VERIFICACIÓN					
FIRMADO POR	RAQUEL MARIA ESPIN CRESPO		FECHA		26/06/2024
VERIFICACIÓN	Pk2jmMQ72K8YCCE9EQ8LU85ENJJ6M		PÁGINA		4768/8857



**APELLIDOS Y NOMBRE / RAZÓN SOCIAL**

PUERTO JAIMEZ RAFAEL

**NIF**

\*\*\*0322\*

**EXPEDIENTE**

1097034

**RESOLUCIÓN**

CONCESIÓN DE LA AYUDA

**DATOS DE MANTENIMIENTO UNIDADES**

**GRUPO DE PAGO**

ZONAS DE LIMITACIONES NATURALES

**Sup. Dec. Admisible**

9,39

**Sup. Resuelta**

9,39

**Sobredecl.**

0,00

**% Sobredecl.**

0,00

**RESUMEN DE PAGOS**

	<b>IMPORTE ( Euros )</b>			
	<b>RESUELTO</b>	<b>FEADER</b>	<b>MAPA</b>	<b>CAPADR</b>
Pago realizado	461,48	392,25	45,27	23,95
A pagar	45,58	38,74	4,47	2,37
<b>TOTAL</b>	<b>507,06</b>	<b>430,99</b>	<b>49,74</b>	<b>26,32</b>

**APLICACIÓN DE REDUCCIONES Y PENALIZACIONES (%)**

<b>Criterios de subvencionabilidad (1)</b>	<b>Presentación tardía</b>	<b>Omisión declaración</b>	<b>Condicionabilidad</b>
0,00	0,00	0,00	0,00

**IMPORTE ( Euros )**

Calculado(2)	Reducción	Penalización	Reducción Penalización (3)	Penalización adicional	Resuelto	FEADER	MAPA	CAPADR
507,06 €	0,00 €	0,00 €	0,00 €	0,00 €	507,06 €	431,00 €	49,74 €	26,32 €
Importe Unitario:	54,00 €	Nuevo Importe Unitario:	54,00 €					

**RECINTOS PROPUESTOS**

<b>REF.</b>	<b>REFERENCIA SIGPAC</b>	<b>CULTIVO</b>	<b>S/R</b>	<b>USO SIGPAC</b>	<b>Sup. Dec. admisible</b>	<b>Sup. Campo</b>	<b>Sup. Determ.</b>	<b>Sup. Resuelta</b>
-918618	18-174-013-00016-0003	OLIVAR	S		9,39		9,39	9,39

(1) Con incidencias que retienen pago o deniegan el expediente.  
 (2) Se calcula sobre superficie declarada admisible.  
 (3) Aplicación del artículo 16 bis del RD 147/2023.

Puede verificar la integridad de una copia de este documento mediante la lectura del código QR adjunto o mediante el acceso a la dirección <https://ws050.juntadeandalucia.es/verificarFirma> indicando el código de VERIFICACIÓN

FIRMADO POR	RAQUEL MARIA ESPIN CRESPO	FECHA	26/06/2024
VERIFICACIÓN	Pk2jmMQ72K8YCCE9EQ8LU85ENJJ6M	PÁGINA	4769/8857





**APELLIDOS Y NOMBRE / RAZÓN SOCIAL**

PUERTO MUÑOZ RAFAEL

**NIF**

\*\*\*\*4013\*

**EXPEDIENTE**

1097052

**RESOLUCIÓN**

CONCESIÓN DE LA AYUDA

**DATOS DE MANTENIMIENTO UNIDADES**

**GRUPO DE PAGO**

ZONAS DE LIMITACIONES NATURALES

**Sup. Dec. Admisible**  
30,34

**Sup. Resuelta**  
30,34

**Sobredecl.**  
0,00

**% Sobredecl.**  
0,00

**RESUMEN DE PAGOS**

	<b>IMPORTE ( Euros )</b>			
	<b>RESUELTO</b>	<b>FEADER</b>	<b>MAPA</b>	<b>CAPADR</b>
Pago realizado	1.081,20	919,02	106,06	56,12
A pagar	106,80	90,78	10,48	5,54
<b>TOTAL</b>	<b>1.188,00</b>	<b>1.009,80</b>	<b>116,54</b>	<b>61,66</b>

**APLICACIÓN DE REDUCCIONES Y PENALIZACIONES (%)**

<b>Criterios de subvencionabilidad (1)</b>	<b>Presentación tardía</b>	<b>Omisión declaración</b>	<b>Condicionabilidad</b>
0,00	0,00	0,00	0,00

**IMPORTE ( Euros )**

Calculado(2)	Reducción	Penalización	Reducción Penalización (3)	Penalización adicional	Resuelto	FEADER	MAPA	CAPADR
1.188,00 €	0,00 €	0,00 €	0,00 €	0,00 €	1.188,00 €	1.009,80 €	116,54 €	61,66 €
<b>Importe Unitario:</b>	<b>54,00 €</b>	<b>Nuevo Importe Unitario:</b>	<b>39,16 €</b>					

**RECINTOS PROPUESTOS**

<b>REF.</b>	<b>REFERENCIA SIGPAC</b>	<b>CULTIVO</b>	<b>S/R</b>	<b>USO SIGPAC</b>	<b>Sup. Dec. admisible</b>	<b>Sup. Campo</b>	<b>Sup. Determ.</b>	<b>Sup. Resuelta</b>
-699138	18-174-013-00003-0002	OLIVAR	S		30,04		30,04	30,04
1700000003005210	18-174-013-09002-0012	OLIVAR	S		0,08		0,08	0,08
1700000003005217	18-174-013-00009-0004	OLIVAR	S		0,17		0,17	0,17
1700000003005218	18-174-013-00025-0003	OLIVAR	S		0,05		0,05	0,05

**INCIDENCIAS**

**INCIDENCIA DESCRIPCIÓN**

86124 Recinto de forrajera para Cálculo de Carga Ganadera que No pertenece a Explotación.  
 Recinto:18-174-013-00003-00003 Cultivo:62000 PASTOS PERMANENTES DE 5 O MAS AÑOS-SIN VARIEDAD Secano

(1) Con incidencias que retienen pago o deniegan el expediente.  
 (2) Se calcula sobre superficie declarada admisible.  
 (3) Aplicación del artículo 16 bis del RD 147/2023.

Puede verificar la integridad de una copia de este documento mediante la lectura del código QR adjunto o mediante el acceso a la dirección <a href="https://ws050.juntadeandalucia.es/verificarFirma">https://ws050.juntadeandalucia.es/verificarFirma</a> indicando el código de VERIFICACIÓN				
FIRMADO POR	RAQUEL MARIA ESPIN CRESPO	FECHA	26/06/2024	
VERIFICACIÓN	Pk2jmMQ72K8YCCE9EQ8LU85ENJJ6M	PÁGINA	4770/8857	





**APELLIDOS Y NOMBRE / RAZÓN SOCIAL**

QUIJADA CONTRERAS MIGUEL ÁNGEL

**NIF**

\*\*\*\*7400\*

**EXPEDIENTE**

1143424

**RESOLUCIÓN**

CONCESIÓN DE LA AYUDA

**DATOS DE MANTENIMIENTO UNIDADES**

**GRUPO DE PAGO**

ZONAS DE LIMITACIONES NATURALES

**Sup. Dec. Admisible**

18,73

**Sup. Resuelta**

18,73

**Sobredecl.**

0,00

**% Sobredecl.**

0,00

**RESUMEN DE PAGOS**

	<b>IMPORTE ( Euros )</b>			
	<b>RESUELTO</b>	<b>FEADER</b>	<b>MAPA</b>	<b>CAPADR</b>
Pago realizado	883,83	751,26	86,71	45,87
A pagar	87,31	74,21	8,57	4,53
<b>TOTAL</b>	<b>971,14</b>	<b>825,47</b>	<b>95,28</b>	<b>50,40</b>

**APLICACIÓN DE REDUCCIONES Y PENALIZACIONES (%)**

<b>Criterios de subvencionabilidad (1)</b>	<b>Presentación tardía</b>	<b>Omisión declaración</b>	<b>Condicionalidad</b>
0,00	0,00	0,00	0,00

**IMPORTE ( Euros )**

Calculado(2)	Reducción	Penalización	Reducción Penalización (3)	Penalización adicional	Resuelto	FEADER	MAPA	CAPADR
971,14 €	0,00 €	0,00 €	0,00 €	0,00 €	971,14 €	825,47 €	95,27 €	50,40 €
Importe Unitario:	54,00 €	Nuevo Importe Unitario:	51,85 €					

**RECINTOS PROPUESTOS**

<b>REF.</b>	<b>REFERENCIA SIGPAC</b>	<b>CULTIVO</b>	<b>S/R</b>	<b>USO SIGPAC</b>	<b>Sup. Dec. admisible</b>	<b>Sup. Campo</b>	<b>Sup. Determ.</b>	<b>Sup. Resuelta</b>
-1586850	18-204-037-00064-0001	OLIVAR	S		1,55		1,55	1,55
-1073657	18-204-037-00064-0001	OLIVAR	S		1,55		1,55	1,55
-1069877	18-204-040-00294-0002	OLIVAR	S		0,82		0,82	0,82
-1069876	18-204-040-00294-0001	CEBADA	S		1,77		1,77	1,77
-1069874	18-204-040-00291-0002	CABECERA DE CULTIVO PERMANENTE	S		0,05		0,05	0,05
-1069873	18-204-040-00291-0001	OLIVAR	S		0,64		0,64	0,64
-1066515	18-204-041-00222-0001	OLIVAR	S		1,36		1,36	1,36
-1066512	18-204-040-00292-0001	OLIVAR	S		0,44		0,44	0,44
-576288	18-204-037-00064-0001	OLIVAR	S		1,56		1,56	1,56
-575923	18-204-040-00159-0001	OLIVAR	S		0,80		0,80	0,80
5267851	18-204-040-00293-0002	OLIVAR	S		2,86		2,86	2,86
5501870	18-204-037-00005-0006	ESPÁRRAGOS	R		1,48		1,48	1,48
6878994	18-204-039-00053-0002	OLIVAR	S		2,46		2,46	2,46
6879221	18-204-040-00259-0001	OLIVAR	S		1,39		1,39	1,39

(1) Con incidencias que retienen pago o deniegan el expediente.  
 (2) Se calcula sobre superficie declarada admisible.  
 (3) Aplicación del artículo 16 bis del RD 147/2023.

Puede verificar la integridad de una copia de este documento mediante la lectura del código QR adjunto o mediante el acceso a la dirección <a href="https://ws050.juntadeandalucia.es/verificarFirma">https://ws050.juntadeandalucia.es/verificarFirma</a> indicando el código de VERIFICACIÓN					
FIRMADO POR	RAQUEL MARIA ESPIN CRESPO		FECHA		26/06/2024
VERIFICACIÓN	Pk2jmMQ72K8YCCE9EQ8LU85ENJJ6M		PÁGINA		4771/8857



**APELLIDOS Y NOMBRE / RAZÓN SOCIAL**

RAMIREZ CACERES JOSE RAMON

**NIF**

\*\*\*6252\*

**EXPEDIENTE**

1194747

**RESOLUCIÓN**

CONCESIÓN DE LA AYUDA

**DATOS DE MANTENIMIENTO UNIDADES**

**GRUPO DE PAGO**

ZONAS DE LIMITACIONES NATURALES

**Sup. Dec. Admisible**

5,50

**Sup. Resuelta**

5,50

**Sobredecl.**

0,00

**% Sobredecl.**

0,00

**RESUMEN DE PAGOS**

	<b>IMPORTE ( Euros )</b>			
	<b>RESUELTO</b>	<b>FEADER</b>	<b>MAPA</b>	<b>CAPADR</b>
Pago realizado	270,30	229,75	26,52	14,02
A pagar	26,70	22,70	2,62	1,38
<b>TOTAL</b>	<b>297,00</b>	<b>252,45</b>	<b>29,14</b>	<b>15,40</b>

**APLICACIÓN DE REDUCCIONES Y PENALIZACIONES (%)**

<b>Criterios de subvencionabilidad (1)</b>	<b>Presentación tardía</b>	<b>Omisión declaración</b>	<b>Condicionabilidad</b>
0,00	0,00	0,00	0,00

**IMPORTE ( Euros )**

Calculado(2)	Reducción	Penalización	Reducción Penalización (3)	Penalización adicional	Resuelto	FEADER	MAPA	CAPADR
297,00 €	0,00 €	0,00 €	0,00 €	0,00 €	297,00 €	252,45 €	29,14 €	15,41 €
Importe Unitario:	54,00 €	Nuevo Importe Unitario:	54,00 €					

**RECINTOS PROPUESTOS**

<b>REF.</b>	<b>REFERENCIA SIGPAC</b>	<b>CULTIVO</b>	<b>S/R</b>	<b>USO SIGPAC</b>	<b>Sup. Dec. admisible</b>	<b>Sup. Campo</b>	<b>Sup. Determ.</b>	<b>Sup. Resuelta</b>
1700000004890219	18-161-025-00018-0001	ALMENDROS	R		3,10		3,10	3,10
1700000004890220	18-161-025-00019-0001	ALMENDROS	R		2,40		2,40	2,40

(1) Con incidencias que retienen pago o deniegan el expediente.  
 (2) Se calcula sobre superficie declarada admisible.  
 (3) Aplicación del artículo 16 bis del RD 147/2023.

Puede verificar la integridad de una copia de este documento mediante la lectura del código QR adjunto o mediante el acceso a la dirección <https://ws050.juntadeandalucia.es/verificarFirma> indicando el código de VERIFICACIÓN

FIRMADO POR	RAQUEL MARIA ESPIN CRESPO	FECHA	26/06/2024
VERIFICACIÓN	Pk2jmMQ72K8YCCE9EQ8LU85ENJJ6M	PÁGINA	4772/8857





**APELLIDOS Y NOMBRE / RAZÓN SOCIAL**

RAMIREZ HIDALGO ANTONIO JOSE

**NIF**  
\*\*\*\*2529\*

**EXPEDIENTE**  
1143269

**RESOLUCIÓN**  
CONCESIÓN DE LA AYUDA

**DATOS DE MANTENIMIENTO UNIDADES**

**GRUPO DE PAGO**

ZONAS DE LIMITACIONES NATURALES

Sup. Dec. Admisible	Sup. Resuelta	Sobredecl.	% Sobredecl.
11,01	11,01	0,00	0,00

**RESUMEN DE PAGOS**

	IMPORTE ( Euros )			
	RESUELTO	FEADER	MAPA	CAPADR
Pago realizado	542,07	460,77	53,18	28,13
A pagar	52,47	44,60	5,15	2,72
<b>TOTAL</b>	<b>594,54</b>	<b>505,37</b>	<b>58,33</b>	<b>30,85</b>

**APLICACIÓN DE REDUCCIONES Y PENALIZACIONES (%)**

Criterios de subvencionabilidad (1)	Presentación tardía	Omisión declaración	Condicionalidad
0,00	0,00	0,00	0,00

**IMPORTE ( Euros )**

Calculado(2)	Reducción	Penalización	Reducción Penalización (3)	Penalización adicional	Resuelto	FEADER	MAPA	CAPADR
594,54 €	0,00 €	0,00 €	0,00 €	0,00 €	594,54 €	505,36 €	58,32 €	30,86 €
Importe Unitario:	54,00 €	Nuevo Importe Unitario:	54,00 €					

**RECINTOS PROPUESTOS**

REF.	REFERENCIA SIGPAC	CULTIVO	USO S/R SIGPAC	Sup. Dec. admisible	Sup. Campo	Sup. Determ.	Sup. Resuelta
-1599335	14-004-014-00495-0002	OLIVAR	S	5,44		5,44	5,42
-1279410	14-004-012-00048-0005	ALMENDROS	S	0,54		0,54	0,54
-1279409	14-004-012-00048-0001	OLIVAR	S	5,05		5,05	5,05

**INCIDENCIAS**

**INCIDENCIA DESCRIPCIÓN**

4272 Verifica que las líneas de declaración de las Solicitudes Únicas no tienen solapes con la capa de Retroactividad Gráfica (ambas de la misma campaña) a nivel de expediente/línea de declaración gráfica de la solicitud.  
 Recinto:14-004-014-00495-00002 Cultivo: - Agregado de la referencia del recinto.:0 Zona de la referencia del recinto.:0 Superficie solapada.:0,02 Id. Incid.:95148694

(1) Con incidencias que retienen pago o deniegan el expediente.  
 (2) Se calcula sobre superficie declarada admisible.  
 (3) Aplicación del artículo 16 bis del RD 147/2023.

Puede verificar la integridad de una copia de este documento mediante la lectura del código QR adjunto o mediante el acceso a la dirección <a href="https://ws050.juntadeandalucia.es/verificarFirma">https://ws050.juntadeandalucia.es/verificarFirma</a> indicando el código de VERIFICACIÓN					
FIRMADO POR	RAQUEL MARIA ESPIN CRESPO		FECHA		26/06/2024
VERIFICACIÓN	Pk2jmMQ72K8YCCE9EQ8LU85ENJJJ6M		PÁGINA		4773/8857



**APELLIDOS Y NOMBRE / RAZÓN SOCIAL**

RAMIREZ NIETO MARIA DEL MAR

**NIF**  
\*\*\*\*5712\*

**EXPEDIENTE**  
1197605

**RESOLUCIÓN**  
CONCESIÓN DE LA AYUDA

**DATOS DE MANTENIMIENTO UNIDADES**

**GRUPO DE PAGO**

ZONAS DE LIMITACIONES NATURALES

Sup. Dec. Admisible	Sup. Resuelta	Sobredecl.	% Sobredecl.
8,53	8,53	0,00	0,00

**RESUMEN DE PAGOS**

	IMPORTE ( Euros )			
	RESUELTO	FEADER	MAPA	CAPADR
Pago realizado	419,21	356,33	41,13	21,75
A pagar	41,41	35,20	4,06	2,15
<b>TOTAL</b>	<b>460,62</b>	<b>391,53</b>	<b>45,19</b>	<b>23,90</b>

**APLICACIÓN DE REDUCCIONES Y PENALIZACIONES (%)**

Criterios de subvencionabilidad (1)	Presentación tardía	Omisión declaración	Condicionalidad
0,00	0,00	0,00	0,00

**IMPORTE ( Euros )**

Calculado(2)	Reducción	Penalización	Reducción Penalización (3)	Penalización adicional	Resuelto	FEADER	MAPA	CAPADR
460,62 €	0,00 €	0,00 €	0,00 €	0,00 €	460,62 €	391,53 €	45,19 €	23,90 €
Importe Unitario:	54,00 €	Nuevo Importe Unitario:	54,00 €					

**RECINTOS PROPUESTOS**

REF.	REFERENCIA SIGPAC	CULTIVO	USO S/R	Sup. Dec. admisible	Sup. Campo	Sup. Determ.	Sup. Resuelta
-572226	18-204-036-00095-0002	OLIVAR	S	0,62		0,62	0,62
-572225	18-204-036-00094-0002	OLIVAR	S	0,11		0,11	0,11
-572224	18-204-036-00093-0002	OLIVAR	S	0,09		0,09	0,09
-572223	18-204-036-00092-0002	OLIVAR	S	0,02		0,02	0,02
-572222	18-204-036-00091-0001	OLIVAR	S	1,56		1,56	1,56
-572221	18-204-036-00090-0002	OLIVAR	S	1,90		1,90	1,90
-572220	18-204-036-00089-0001	OLIVAR	S	2,11		2,11	2,11
-572219	18-204-036-00088-0001	OLIVAR	S	1,47		1,47	1,47
4187422	14-004-014-00486-0001	OLIVAR	S	0,65		0,65	0,65

(1) Con incidencias que retienen pago o deniegan el expediente.  
 (2) Se calcula sobre superficie declarada admisible.  
 (3) Aplicación del artículo 16 bis del RD 147/2023.

Puede verificar la integridad de una copia de este documento mediante la lectura del código QR adjunto o mediante el acceso a la dirección <a href="https://ws050.juntadeandalucia.es/verificarFirma">https://ws050.juntadeandalucia.es/verificarFirma</a> indicando el código de VERIFICACIÓN					
FIRMADO POR	RAQUEL MARIA ESPIN CRESPO		FECHA		26/06/2024
VERIFICACIÓN	Pk2jmMQ72K8YCCE9EQ8LU85ENJJJ6M		PÁGINA		4774/8857



**APellidos y Nombre / Razón Social**

RAMIREZ SANTAELLA JOSE MARCOS

**NIF**  
\*\*\*\*0713\*

**EXPEDIENTE**  
1060661

**RESOLUCIÓN**  
CONCESIÓN DE LA AYUDA

**DATOS DE MANTENIMIENTO UNIDADES**

**GRUPO DE PAGO**

ZONAS DE LIMITACIONES NATURALES

Sup. Dec. Admisible	Sup. Resuelta	Sobredecl.	% Sobredecl.
66,87	66,87	0,00	0,00

**RESUMEN DE PAGOS**

	IMPORTE ( Euros )			
	RESUELTO	FEADER	MAPA	CAPADR
Pago realizado	1.081,20	919,02	106,06	56,12
A pagar	106,80	90,78	10,48	5,54
<b>TOTAL</b>	<b>1.188,00</b>	<b>1.009,80</b>	<b>116,54</b>	<b>61,66</b>

**APLICACIÓN DE REDUCCIONES Y PENALIZACIONES (%)**

Criterios de subvencionabilidad (1)	Presentación tardía	Omisión declaración	Condicionabilidad
0,00	0,00	0,00	0,00

**IMPORTE ( Euros )**

Calculado(2)	Reducción	Penalización	Reducción Penalización (3)	Penalización adicional	Resuelto	FEADER	MAPA	CAPADR
1.188,00 €	0,00 €	0,00 €	0,00 €	0,00 €	1.188,00 €	1.009,80 €	116,54 €	61,66 €
Importe Unitario:	54,00 €	Nuevo Importe Unitario:	17,77 €					

**RECINTOS PROPUESTOS**

REF.	REFERENCIA SIGPAC	CULTIVO	S/R	USO SIGPAC	Sup. Dec. admisible	Sup. Campo	Sup. Determ.	Sup. Resuelta
-1569179	18-107-026-00091-0001	HABAS	S		2,77		2,77	2,77
-1569161	18-107-026-00091-0001	CEBADA	S		12,67		12,67	12,67
-1569123	18-107-026-00091-0001	BARBECHO TRADICIONAL	S		9,76		9,76	9,76
170000005431064	14-007-013-00049-0001	OLIVAR	S		41,67		41,67	41,67

**Datos considerados para el Cálculo de la Carga Ganadera del expediente**

Superficie determinada para Cálculo Carga Ganadera: 0,00 ha  
Carga Ganadera del Expediente: 0,00 ugm/ha

**Incidencias de carga ganadera**

**INCIDENCIA DESCRIPCIÓN**

86132 Recinto superficie forrajera que no realiza la actividad de producción de pastoreo.  
Recinto:18-107-026-00091-00001 Cultivo:20000 BARBECHO TRADICIONAL-SIN VARIEDAD Secano

(1) Con incidencias que retienen pago o deniegan el expediente.  
(2) Se calcula sobre superficie declarada admisible.  
(3) Aplicación del artículo 16 bis del RD 147/2023.

Puede verificar la integridad de una copia de este documento mediante la lectura del código QR adjunto o mediante el acceso a la dirección <https://ws050.juntadeandalucia.es/verificarFirma> indicando el código de VERIFICACIÓN

FIRMADO POR	RAQUEL MARIA ESPIN CRESPO	FECHA	26/06/2024
VERIFICACIÓN	Pk2jmMQ72K8YCCE9EQ8LU85ENJJJ6M	PÁGINA	4775/8857





**APELLIDOS Y NOMBRE / RAZÓN SOCIAL** **NIF** **EXPEDIENTE** **RESOLUCIÓN**  
 RAMIREZ SANTAELLA JUAN ANTONIO \*\*\*\*0543\* 1050310 CONCESIÓN DE LA AYUDA

**DATOS DE MANTENIMIENTO UNIDADES**

<b>GRUPO DE PAGO</b>	<b>Sup. Dec. Admisible</b>	<b>Sup. Resuelta</b>	<b>Sobredecl.</b>	<b>% Sobredecl.</b>
ZONAS DE LIMITACIONES NATURALES	29,81	29,81	0,00	0,00

**RESUMEN DE PAGOS**

	<b>IMPORTE ( Euros )</b>			
	<b>RESUELTO</b>	<b>FEADER</b>	<b>MAPA</b>	<b>CAPADR</b>
Pago realizado	1.081,20	919,02	106,06	56,12
A pagar	104,41	88,75	10,24	5,42
<b>TOTAL</b>	<b>1.185,61</b>	<b>1.007,77</b>	<b>116,30</b>	<b>61,54</b>

**APLICACIÓN DE REDUCCIONES Y PENALIZACIONES (%)**

<b>Crterios de subvencionabilidad (1)</b>	<b>Presentación tardía</b>	<b>Omisión declaración</b>	<b>Condicionalidad</b>
0,00	0,00	0,00	0,00

**IMPORTE ( Euros )**

Calculado(2)	Reducción	Penalización	Reducción Penalización (3)	Penalización adicional	Resuelto	FEADER	MAPA	CAPADR
1.185,61 €	0,00 €	0,00 €	0,00 €	0,00 €	1.185,61 €	1.007,77 €	116,31 €	61,53 €
Importe Unitario:	54,00 €	Nuevo Importe Unitario:	39,77 €					

**RECINTOS PROPUESTOS**

<b>REF.</b>	<b>REFERENCIA SIGPAC</b>	<b>CULTIVO</b>	<b>S/R</b>	<b>USO SIGPAC</b>	<b>Sup. Dec. admisible</b>	<b>Sup. Campo</b>	<b>Sup. Determ.</b>	<b>Sup. Resuelta</b>
-1495841	18-204-034-00005-0001	BARBECHO TRADICIONAL	S		1,08		1,08	1,08
-1495789	18-204-034-00005-0001	CEBADA	S		2,07		2,07	2,07
-1152693	18-204-034-00005-0001	CEBADA	S		16,40		16,40	16,40
1700000005422200	14-007-013-00053-0002	OLIVAR	S		3,53		3,53	3,53
1700000005422214	18-107-032-00068-0001	TRIGO BLANDO	S		6,79		6,79	6,73

**INCIDENCIAS****INCIDENCIA DESCRIPCIÓN**

4272 Verifica que las líneas de declaración de las Solicitudes Únicas no tienen solapes con la capa de Retroactividad Gráfica (ambas de la misma campaña) a nivel de expediente/línea de declaración gráfica de la solicitud.  
 Recinto:18-107-032-00068-00001 Cultivo: - Agregado de la referencia del recinto.:0 Zona de la referencia del recinto.:0 Superficie solapada.:0,02 Id. Incid.:95142791  
 Recinto:18-107-032-00068-00001 Cultivo: - Agregado de la referencia del recinto.:0 Zona de la referencia del recinto.:0 Superficie solapada.:0,04 Id. Incid.:95142790

**Datos considerados para el Cálculo de la Carga Ganadera del expediente**

Superficie determinada para Cálculo Carga Ganadera: 0,00 ha  
 Carga Ganadera del Expediente: 0,00 ugm/ha

**Incidenias de carga ganadera****INCIDENCIA DESCRIPCIÓN**

86132 Recinto superficie forrajera que no realiza la actividad de producción de pastoreo.  
 Recinto:18-204-034-00005-00001 Cultivo:20000 BARBECHO TRADICIONAL-SIN VARIEDAD Secano

(1) Con incidencias que retienen pago o deniegan el expediente.  
 (2) Se calcula sobre superficie declarada admisible.  
 (3) Aplicación del artículo 16 bis del RD 147/2023.

Puede verificar la integridad de una copia de este documento mediante la lectura del código QR adjunto o mediante el acceso a la dirección <https://ws050.juntadeandalucia.es/verificarFirma> indicando el código de VERIFICACIÓN

FIRMADO POR	RAQUEL MARIA ESPIN CRESPO	FECHA	26/06/2024
VERIFICACIÓN	Pk2jmMQ72K8YCCE9EQ8LU85ENJJ6M	PÁGINA	4776/8857





**APELLIDOS Y NOMBRE / RAZÓN SOCIAL**

RAMIREZ SANTAELLA MARIA DEL CARMEN

**NIF**

\*\*\*\*2430\*

**EXPEDIENTE**

1199272

**RESOLUCIÓN**

CONCESIÓN DE LA AYUDA

**DATOS DE MANTENIMIENTO UNIDADES**

**GRUPO DE PAGO**

ZONAS DE LIMITACIONES NATURALES

**Sup. Dec. Admisible**

25,05

**Sup. Resuelta**

25,05

**Sobredecl.**

0,00

**% Sobredecl.**

0,00

**RESUMEN DE PAGOS**

	<b>IMPORTE ( Euros )</b>			
	<b>RESUELTO</b>	<b>FEADER</b>	<b>MAPA</b>	<b>CAPADR</b>
Pago realizado	1.081,20	919,02	106,06	56,12
A pagar	106,80	90,78	10,48	5,54
<b>TOTAL</b>	<b>1.188,00</b>	<b>1.009,80</b>	<b>116,54</b>	<b>61,66</b>

**APLICACIÓN DE REDUCCIONES Y PENALIZACIONES (%)**

<b>Criterios de subvencionabilidad (1)</b>	<b>Presentación tardía</b>	<b>Omisión declaración</b>	<b>Condicionabilidad</b>
0,00	0,00	0,00	0,00

**IMPORTE ( Euros )**

Calculado(2)	Reducción	Penalización	Reducción Penalización (3)	Penalización adicional	Resuelto	FEADER	MAPA	CAPADR
1.188,00 €	0,00 €	0,00 €	0,00 €	0,00 €	1.188,00 €	1.009,80 €	116,54 €	61,66 €
<b>Importe Unitario:</b>	<b>54,00 €</b>	<b>Nuevo Importe Unitario:</b>	<b>47,43 €</b>					

**RECINTOS PROPUESTOS**

<b>REF.</b>	<b>REFERENCIA SIGPAC</b>	<b>CULTIVO</b>	<b>S/R</b>	<b>USO SIGPAC</b>	<b>Sup. Dec. admisible</b>	<b>Sup. Campo</b>	<b>Sup. Determ.</b>	<b>Sup. Resuelta</b>
170000005932901	18-107-026-00005-0001	OLIVAR	R		11,93		11,93	11,93
170000005932902	18-107-026-00004-0001	OLIVAR	S		13,12		13,12	13,12

(1) Con incidencias que retienen pago o deniegan el expediente.

(2) Se calcula sobre superficie declarada admisible.

(3) Aplicación del artículo 16 bis del RD 147/2023.

Puede verificar la integridad de una copia de este documento mediante la lectura del código QR adjunto o mediante el acceso a la dirección <https://ws050.juntadeandalucia.es/verificarFirma> indicando el código de VERIFICACIÓN

FIRMADO POR	RAQUEL MARIA ESPIN CRESPO	FECHA	26/06/2024
VERIFICACIÓN	Pk2jmMQ72K8YCCE9EQ8LU85ENJJ6M	PÁGINA	4777/8857





**APELLIDOS Y NOMBRE / RAZÓN SOCIAL**

RAMOS BECERRO MARIA DE LOS SANTOS

**NIF**

\*\*\*\*2872\*

**EXPEDIENTE**

1100148

**RESOLUCIÓN**

CONCESIÓN DE LA AYUDA

**DATOS DE MANTENIMIENTO UNIDADES**

**GRUPO DE PAGO**

ZONAS DE LIMITACIONES NATURALES

**Sup. Dec. Admisible**

6,36

**Sup. Resuelta**

6,36

**Sobredecl.**

0,00

**% Sobredecl.**

0,00

**RESUMEN DE PAGOS**

	<b>IMPORTE ( Euros )</b>			
	<b>RESUELTO</b>	<b>FEADER</b>	<b>MAPA</b>	<b>CAPADR</b>
Pago realizado	312,56	265,68	30,66	16,23
A pagar	30,88	26,25	3,03	1,60
<b>TOTAL</b>	<b>343,44</b>	<b>291,93</b>	<b>33,69</b>	<b>17,83</b>

**APLICACIÓN DE REDUCCIONES Y PENALIZACIONES (%)**

<b>Criterios de subvencionabilidad (1)</b>	<b>Presentación tardía</b>	<b>Omisión declaración</b>	<b>Condicionalidad</b>
0,00	0,00	0,00	0,00

**IMPORTE ( Euros )**

Calculado(2)	Reducción	Penalización	Reducción Penalización (3)	Penalización adicional	Resuelto	FEADER	MAPA	CAPADR
343,44 €	0,00 €	0,00 €	0,00 €	0,00 €	343,44 €	291,92 €	33,69 €	17,83 €
Importe Unitario:	54,00 €	Nuevo Importe Unitario:	54,00 €					

**RECINTOS PROPUESTOS**

<b>REF.</b>	<b>REFERENCIA SIGPAC</b>	<b>CULTIVO</b>	<b>S/R</b>	<b>USO SIGPAC</b>	<b>Sup. Dec. admisible</b>	<b>Sup. Campo</b>	<b>Sup. Determ.</b>	<b>Sup. Resuelta</b>
-1000264	18-107-001-00004-0004	OLIVAR	S		0,02		0,02	0,02
-491061	18-107-001-00263-0002	OLIVAR	S		0,87		0,87	0,87
1700000007216252	18-107-001-00321-0001	OLIVAR	S		1,05		1,05	1,05
1700000007216253	18-107-002-00008-0001	OLIVAR	S		0,52		0,52	0,52
1700000007216264	18-107-001-00003-0001	OLIVAR	S		1,51		1,51	1,51
1700000007216265	18-107-001-00004-0002	OLIVAR	S		2,39		2,39	2,39

(1) Con incidencias que retienen pago o deniegan el expediente.

(2) Se calcula sobre superficie declarada admisible.

(3) Aplicación del artículo 16 bis del RD 147/2023.

Puede verificar la integridad de una copia de este documento mediante la lectura del código QR adjunto o mediante el acceso a la dirección <a href="https://ws050.juntadeandalucia.es/verificarFirma">https://ws050.juntadeandalucia.es/verificarFirma</a> indicando el código de VERIFICACIÓN				
FIRMADO POR	RAQUEL MARIA ESPIN CRESPO	FECHA	26/06/2024	
VERIFICACIÓN	Pk2jmMQ72K8YCCE9EQ8LU85ENJJ6M	PÁGINA	4778/8857	



**APELLIDOS Y NOMBRE / RAZÓN SOCIAL**

RAMOS IRIZA JUANA

**NIF**

\*\*\*\*7806\*

**EXPEDIENTE**

1099108

**RESOLUCIÓN**

CONCESIÓN DE LA AYUDA

**DATOS DE MANTENIMIENTO UNIDADES**

<b>GRUPO DE PAGO</b>	<b>Sup. Dec. Admisible</b>	<b>Sup. Resuelta</b>	<b>Sobredecl.</b>	<b>% Sobredecl.</b>
ZONAS DE LIMITACIONES NATURALES	16,89	14,55	2,34	13,85

**RESUMEN DE PAGOS**

	<b>IMPORTE ( Euros )</b>			
	<b>RESUELTO</b>	<b>FEADER</b>	<b>MAPA</b>	<b>CAPADR</b>
Pago realizado	469,47	399,04	46,05	24,37
A pagar	80,26	68,22	7,87	4,17
<b>TOTAL</b>	<b>549,73</b>	<b>467,26</b>	<b>53,92</b>	<b>28,54</b>

**APLICACIÓN DE REDUCCIONES Y PENALIZACIONES (%)**

<b>Criterios de subvencionabilidad (1)</b>	<b>Presentación tardía</b>	<b>Omisión declaración</b>	<b>Condicionalidad</b>
0,00	0,00	1,00	0,00

**IMPORTE ( Euros )**

Calculado(2)	Reducción	Penalización	Reducción Penalización (3)	Penalización adicional	Resuelto	FEADER	MAPA	CAPADR
891,65 €	123,53 €	212,83 €	0,00 €	0,00 €	549,73 €	467,27 €	53,93 €	28,53 €
Importe Unitario:	54,00 €	Nuevo Importe Unitario:	52,79 €					

**RECINTOS PROPUESTOS**

<b>REF.</b>	<b>REFERENCIA SIGPAC</b>	<b>CULTIVO</b>	<b>S/R</b>	<b>USO SIGPAC</b>	<b>Sup. Dec. admisible</b>	<b>Sup. Campo</b>	<b>Sup. Determ.</b>	<b>Sup. Resuelta</b>
-1552189	18-140-009-00094-0001	OLIVAR	R		1,23		1,23	1,23
-1552157	18-140-006-00019-0001	OLIVAR	R		2,34		2,34	0,00
-1067700	18-140-003-00084-0003	AVENA	R		3,12		3,12	3,12
1700000005962861	18-062-018-00069-0001	AVENA	S		0,77		0,77	0,77
1700000005962863	18-062-018-00069-0002	AVENA	S		0,72		0,72	0,72
1700000005962865	18-062-018-00076-0003	AVENA	S		2,97		2,97	2,97
1700000005962866	18-062-018-00078-0002	AVENA	S		2,91		2,91	2,91
1700000005962871	18-140-009-00095-0007	OLIVAR	R		0,90		0,90	0,90
1700000005962872	18-140-009-00095-0012	OLIVAR	R		1,93		1,93	1,93

**INCIDENCIAS****INCIDENCIA DESCRIPCIÓN**

256	Solicitud con recintos no declarados en campaña actual con una reducción por omisión de superficie superior al 3% CÓDIGO PARA EL PORCENTAJE DE REDUCCIÓN POR OMISIÓN QUE CORRESPONDE A LA SOLICITUD:1
3790	Recinto declarado inactivo Recinto:18-140-006-00019-00001 Cultivo: -

(1) Con incidencias que retienen pago o deniegan el expediente.  
(2) Se calcula sobre superficie declarada admisible.  
(3) Aplicación del artículo 16 bis del RD 147/2023.

Puede verificar la integridad de una copia de este documento mediante la lectura del código QR adjunto o mediante el acceso a la dirección <https://ws050.juntadeandalucia.es/verificarFirma> indicando el código de VERIFICACIÓN

FIRMADO POR	RAQUEL MARIA ESPIN CRESPO	FECHA	26/06/2024
VERIFICACIÓN	Pk2jmMQ72K8YCCE9EQ8LU85ENJJ6M	PÁGINA	4779/8857





**APELLIDOS Y NOMBRE / RAZÓN SOCIAL**

RAMOS OSETE DAVID

**NIF**

\*\*\*\*5318\*

**EXPEDIENTE**

1030462

**RESOLUCIÓN**

CONCESIÓN DE LA AYUDA

**DATOS DE MANTENIMIENTO UNIDADES**

**GRUPO DE PAGO**

ZONAS DE LIMITACIONES NATURALES

**Sup. Dec. Admisible**

13,93

**Sup. Resuelta**

13,93

**Sobredecl.**

0,00

**% Sobredecl.**

0,00

**RESUMEN DE PAGOS**

	<b>IMPORTE ( Euros )</b>			
	<b>RESUELTO</b>	<b>FEADER</b>	<b>MAPA</b>	<b>CAPADR</b>
Pago realizado	684,60	581,91	67,16	35,53
A pagar	67,62	57,48	6,63	3,51
<b>TOTAL</b>	<b>752,22</b>	<b>639,39</b>	<b>73,79</b>	<b>39,04</b>

**APLICACIÓN DE REDUCCIONES Y PENALIZACIONES (%)**

<b>Criterios de subvencionabilidad (1)</b>	<b>Presentación tardía</b>	<b>Omisión declaración</b>	<b>Condicionalidad</b>
0,00	0,00	0,00	0,00

**IMPORTE ( Euros )**

Calculado(2)	Reducción	Penalización	Reducción Penalización (3)	Penalización adicional	Resuelto	FEADER	MAPA	CAPADR
752,22 €	0,00 €	0,00 €	0,00 €	0,00 €	752,22 €	639,39 €	73,79 €	39,04 €
Importe Unitario:	54,00 €	Nuevo Importe Unitario:	54,00 €					

**RECINTOS PROPUESTOS**

<b>REF.</b>	<b>REFERENCIA SIGPAC</b>	<b>CULTIVO</b>	<b>S/R</b>	<b>USO SIGPAC</b>	<b>Sup. Dec. admisible</b>	<b>Sup. Campo</b>	<b>Sup. Determ.</b>	<b>Sup. Resuelta</b>
5269889	18-107-001-00476-0001	OLIVAR	S		0,73		0,73	0,73
5269890	18-107-001-00480-0001	OLIVAR	S		1,34		1,34	1,34
5269963	18-107-001-00433-0001	OLIVAR	S		1,26		1,26	1,26
5269967	18-107-900-80008-0024	OLIVAR - FRUTAL	S		0,10		0,10	0,10
5269968	18-107-002-00070-0001	OLIVAR	S		0,50		0,50	0,50
6940113	18-107-001-00468-0001	OLIVAR	S		0,22		0,22	0,22
6940114	18-107-001-00467-0001	OLIVAR	S		2,02		2,02	2,02
6940115	18-107-001-00468-0003	BARBECHO TRADICIONAL	S		0,14		0,14	0,14
6940116	18-107-001-00468-0002	OLIVAR	S		0,27		0,27	0,27
6940117	18-107-003-00208-0001	OLIVAR	S		1,97		1,97	1,97
6940118	18-107-002-00129-0001	OLIVAR	S		1,81		1,81	1,81
1700000005008348	18-107-001-00285-0002	OLIVAR	S		0,34		0,34	0,34
1700000005008349	18-107-001-00519-0001	OLIVAR	S		0,81		0,81	0,81
1700000005047866	18-107-001-00438-0001	OLIVAR	S		1,01		1,01	1,01
1700000005101582	18-107-002-00385-0001	OLIVAR	S		0,86		0,86	0,86
1700000005101586	18-107-002-00676-0001	OLIVAR	S		0,55		0,55	0,55

**Datos considerados para el Cálculo de la Carga Ganadera del expediente**

Superficie determinada para Cálculo Carga Ganadera: 0,00 ha

Carga Ganadera del Expediente: 0,00 ugm/ha

(1) Con incidencias que retienen pago o deniegan el expediente.  
 (2) Se calcula sobre superficie declarada admisible.  
 (3) Aplicación del artículo 16 bis del RD 147/2023.

Puede verificar la integridad de una copia de este documento mediante la lectura del código QR adjunto o mediante el acceso a la dirección <a href="https://ws050.juntadeandalucia.es/verificarFirma">https://ws050.juntadeandalucia.es/verificarFirma</a> indicando el código de VERIFICACIÓN					
FIRMADO POR	RAQUEL MARIA ESPIN CRESPO		FECHA		26/06/2024
VERIFICACIÓN	Pk2jmMQ72K8YCCE9EQ8LU85ENJJ6M		PÁGINA		4780/8857



**Incidencias de carga ganadera**

**INCIDENCIA DESCRIPCIÓN**

86132 Recinto superficie forrajera que no realiza la actividad de producción de pastoreo.  
Recinto:18-107-001-00468-00003 Cultivo:20000 BARBECHO TRADICIONAL-SIN VARIEDAD Secano

(1) Con incidencias que retienen pago o deniegan el expediente.  
(2) Se calcula sobre superficie declarada admisible.  
(3) Aplicación del artículo 16 bis del RD 147/2023.

Puede verificar la integridad de una copia de este documento mediante la lectura del código QR adjunto o mediante el acceso a la dirección <https://ws050.juntadeandalucia.es/verificarFirma> indicando el código de VERIFICACIÓN

FIRMADO POR	RAQUEL MARIA ESPIN CRESCO	FECHA	26/06/2024
VERIFICACIÓN	Pk2jmMQ72K8YCCE9EQ8LU85ENJJJ6M	PÁGINA	4781/8857





**APELLIDOS Y NOMBRE / RAZÓN SOCIAL**

RAYA MOYANO MANUEL

**NIF**

\*\*\*\*5131\*

**EXPEDIENTE**

1020194

**RESOLUCIÓN**

CONCESIÓN DE LA AYUDA

**DATOS DE MANTENIMIENTO UNIDADES**

**GRUPO DE PAGO**

ZONAS DE LIMITACIONES NATURALES

**Sup. Dec. Admisible**  
13,88

**Sup. Resuelta**  
13,88

**Sobredecl.**  
0,00

**% Sobredecl.**  
0,00

**RESUMEN DE PAGOS**

	<b>IMPORTE ( Euros )</b>			
	<b>RESUELTO</b>	<b>FEADER</b>	<b>MAPA</b>	<b>CAPADR</b>
Pago realizado	682,14	579,82	66,92	35,40
A pagar	67,38	57,27	6,61	3,50
<b>TOTAL</b>	<b>749,52</b>	<b>637,09</b>	<b>73,53</b>	<b>38,90</b>

**APLICACIÓN DE REDUCCIONES Y PENALIZACIONES (%)**

<b>Criterios de subvencionabilidad (1)</b>	<b>Presentación tardía</b>	<b>Omisión declaración</b>	<b>Condicionalidad</b>
0,00	0,00	0,00	0,00

**IMPORTE ( Euros )**

Calculado(2)	Reducción	Penalización	Reducción Penalización (3)	Penalización adicional	Resuelto	FEADER	MAPA	CAPADR
749,52 €	0,00 €	0,00 €	0,00 €	0,00 €	749,52 €	637,09 €	73,53 €	38,90 €
Importe Unitario:	54,00 €	Nuevo Importe Unitario:	54,00 €					

**RECINTOS PROPUESTOS**

<b>REF.</b>	<b>REFERENCIA SIGPAC</b>	<b>CULTIVO</b>	<b>S/R</b>	<b>USO</b>	<b>Sup. Dec. admisible</b>	<b>Sup. Campo</b>	<b>Sup. Determ.</b>	<b>Sup. Resuelta</b>
				<b>SIGPAC</b>				
170000005319437	18-107-006-00158-0001	OLIVAR	S		4,51		4,51	4,51
170000005319438	18-107-006-00174-0005	OLIVAR	S		4,95		4,95	4,95
170000005319440	18-107-005-00166-0001	OLIVAR	R		0,69		0,69	0,69
170000005319441	18-107-005-00165-0001	OLIVAR	R		3,73		3,73	3,73

(1) Con incidencias que retienen pago o deniegan el expediente.  
(2) Se calcula sobre superficie declarada admisible.  
(3) Aplicación del artículo 16 bis del RD 147/2023.

Puede verificar la integridad de una copia de este documento mediante la lectura del código QR adjunto o mediante el acceso a la dirección <https://ws050.juntadeandalucia.es/verificarFirma> indicando el código de VERIFICACIÓN

FIRMADO POR	RAQUEL MARIA ESPIN CRESPO	FECHA	26/06/2024
VERIFICACIÓN	Pk2jmMQ72K8YCCE9EQ8LU85ENJJ6M	PÁGINA	4782/8857





**APELLIDOS Y NOMBRE / RAZÓN SOCIAL**

RECHE MARIN JUAN LUIS

**NIF**

\*\*\*\*1747\*

**EXPEDIENTE**

1205625

**RESOLUCIÓN**

CONCESIÓN DE LA AYUDA

**DATOS DE MANTENIMIENTO UNIDADES**

**GRUPO DE PAGO**

ZONAS DE LIMITACIONES NATURALES

**Sup. Dec. Admisible**

14,47

**Sup. Resuelta**

14,47

**Sobredecl.**

0,00

**% Sobredecl.**

0,00

**RESUMEN DE PAGOS**

	<b>IMPORTE ( Euros )</b>			
	<b>RESUELTO</b>	<b>FEADER</b>	<b>MAPA</b>	<b>CAPADR</b>
Pago realizado	711,13	604,46	69,76	36,91
A pagar	70,25	59,71	6,89	3,65
<b>TOTAL</b>	<b>781,38</b>	<b>664,17</b>	<b>76,65</b>	<b>40,56</b>

**APLICACIÓN DE REDUCCIONES Y PENALIZACIONES (%)**

<b>Crterios de subvencionabilidad (1)</b>	<b>Presentación tardía</b>	<b>Omisión declaración</b>	<b>Condicionalidad</b>
0,00	0,00	0,00	0,00

**IMPORTE ( Euros )**

Calculado(2)	Reducción	Penalización	Reducción Penalización (3)	Penalización adicional	Resuelto	FEADER	MAPA	CAPADR
781,38 €	0,00 €	0,00 €	0,00 €	0,00 €	781,38 €	664,17 €	76,65 €	40,56 €
Importe Unitario:	54,00 €	Nuevo Importe Unitario:	54,00 €					

**RECINTOS PROPUESTOS**

<b>REF.</b>	<b>REFERENCIA SIGPAC</b>	<b>CULTIVO</b>	<b>USO S/R</b>	<b>Sup. Dec. admisible</b>	<b>Sup. Campo</b>	<b>Sup. Determ.</b>	<b>Sup. Resuelta</b>
-1058704	18-054-001-00136-0001	ALMENDROS	S	0,56		0,56	0,56
-761516	18-054-001-00152-0001	ALMENDROS	S	0,25		0,25	0,25
4620808	18-054-001-00380-0002	OLIVAR	S	0,16		0,16	0,16
1700000005817094	18-054-001-00301-0001	OLIVAR	S	0,35		0,35	0,35
1700000005817095	18-054-001-00302-0001	OLIVAR	S	0,01		0,01	0,01
1700000005817097	18-054-001-00191-0001	OLIVAR	S	4,15		4,15	4,15
1700000006764452	18-054-001-00150-0005	OLIVAR	S	0,49		0,49	0,49
1700000006764453	18-054-001-00150-0004	OLIVAR	S	0,31		0,31	0,31
1700000006764454	18-054-001-00150-0003	OLIVAR	S	0,03		0,03	0,03
1700000006764455	18-054-001-00150-0001	OLIVAR	S	0,01		0,01	0,01
1700000006764456	18-054-001-00379-0001	OLIVAR	S	1,22		1,22	1,22
1700000006764459	18-054-001-00377-0001	OLIVAR	S	0,75		0,75	0,75
1700000006764460	18-054-001-00315-0001	OLIVAR	S	0,42		0,42	0,42
1700000006764462	18-054-001-00235-0002	MELÓN	S	0,25		0,25	0,25
1700000006764466	18-054-001-00235-0003	ALMENDROS	S	0,03		0,03	0,03
1700000006764467	18-054-001-00150-0006	ALMENDROS	S	0,85		0,85	0,85
1700000006764468	18-054-001-00150-0007	ALMENDROS	S	1,24		1,24	1,24
1700000006764469	18-054-001-00151-0001	ALMENDROS	S	1,16		1,16	1,16
1700000006764470	18-054-001-00151-0001	ALMENDROS	S	0,33		0,33	0,33
1700000006764471	18-054-001-00152-0001	ALMENDROS	S	0,89		0,89	0,89
1700000006764473	18-054-001-00235-0001	ALMENDROS	S	0,95		0,95	0,95
1700000006764474	18-054-900-09601-0016	ALMENDROS	S	0,06		0,06	0,06

(1) Con incidencias que retienen pago o deniegan el expediente.

(2) Se calcula sobre superficie declarada admisible.

(3) Aplicación del artículo 16 bis del RD 147/2023.

Puede verificar la integridad de una copia de este documento mediante la lectura del código QR adjunto o mediante el acceso a la dirección <https://ws050.juntadeandalucia.es/verificarFirma> indicando el código de VERIFICACIÓN

FIRMADO POR	RAQUEL MARIA ESPIN CRESPO	FECHA	26/06/2024
VERIFICACIÓN	Pk2jmMQ72K8YCC9EQ8LU85ENJJ6M	PÁGINA	4783/8857





**APELLIDOS Y NOMBRE / RAZÓN SOCIAL**

RECHE ROMAN JUAN DAVID

**NIF**

\*\*\*9339\*

**EXPEDIENTE**

1256442

**RESOLUCIÓN**

CONCESIÓN DE LA AYUDA

**DATOS DE MANTENIMIENTO UNIDADES**

**GRUPO DE PAGO**

ZONAS DE LIMITACIONES NATURALES

**Sup. Dec. Admisible**

7,16

**Sup. Resuelta**

7,16

**Sobredecl.**

0,00

**% Sobredecl.**

0,00

**RESUMEN DE PAGOS**

	<b>IMPORTE ( Euros )</b>			
	<b>RESUELTO</b>	<b>FEADER</b>	<b>MAPA</b>	<b>CAPADR</b>
Pago realizado	328,29	279,05	32,21	17,04
A pagar	58,35	49,60	5,72	3,03
<b>TOTAL</b>	<b>386,64</b>	<b>328,65</b>	<b>37,93</b>	<b>20,07</b>

**APLICACIÓN DE REDUCCIONES Y PENALIZACIONES (%)**

<b>Criterios de subvencionabilidad (1)</b>	<b>Presentación tardía</b>	<b>Omisión declaración</b>	<b>Condicionalidad</b>
0,00	0,00	0,00	0,00

**IMPORTE ( Euros )**

Calculado(2)	Reducción	Penalización	Reducción Penalización (3)	Penalización adicional	Resuelto	FEADER	MAPA	CAPADR
386,64 €	0,00 €	0,00 €	0,00 €	0,00 €	386,64 €	328,64 €	37,93 €	20,07 €
Importe Unitario:	54,00 €	Nuevo Importe Unitario:	54,00 €					

**RECINTOS PROPUESTOS**

<b>REF.</b>	<b>REFERENCIA SIGPAC</b>	<b>CULTIVO</b>	<b>S/R</b>	<b>USO SIGPAC</b>	<b>Sup. Dec. admisible</b>	<b>Sup. Campo</b>	<b>Sup. Determ.</b>	<b>Sup. Resuelta</b>
-973104	18-046-010-00240-0001	ALFALFA	R		0,60		0,60	0,60
-973103	18-046-010-00241-0001	ALFALFA	R		0,42		0,42	0,42
-973047	18-030-001-00059-0001	ALMENDROS	S		2,66		2,66	2,66
5140065	18-030-001-00133-0001	ALMENDROS	S		0,97		0,97	0,97
5140072	18-030-002-00087-0001	ALMENDROS	S		1,34		1,34	1,34
5140073	18-030-002-00050-0001	ALMENDROS	S		0,91		0,91	0,91
5140074	18-030-001-00246-0001	ALMENDROS	R		0,26		0,26	0,26
6922163	18-046-010-00243-0002	AVENA	R		0,24		0,24	0,00

**INCIDENCIAS**

**INCIDENCIA DESCRIPCIÓN**

3790 Recinto declarado inactivo  
 Recinto:18-046-010-00243-00002 Cultivo: -

(1) Con incidencias que retienen pago o deniegan el expediente.  
 (2) Se calcula sobre superficie declarada admisible.  
 (3) Aplicación del artículo 16 bis del RD 147/2023.

Puede verificar la integridad de una copia de este documento mediante la lectura del código QR adjunto o mediante el acceso a la dirección <a href="https://ws050.juntadeandalucia.es/verificarFirma">https://ws050.juntadeandalucia.es/verificarFirma</a> indicando el código de VERIFICACIÓN				
FIRMADO POR	RAQUEL MARIA ESPIN CRESPO	FECHA	26/06/2024	
VERIFICACIÓN	Pk2jmMQ72K8YCCE9EQ8LU85ENJJ6M	PÁGINA	4784/8857	



**APELLIDOS Y NOMBRE / RAZÓN SOCIAL**

REVELLES LOPEZ FRANCISCO JOSE

**NIF**  
\*\*\*6286\*

**EXPEDIENTE**  
1261519

**RESOLUCIÓN**  
CONCESIÓN DE LA AYUDA

**DATOS DE MANTENIMIENTO UNIDADES**

**GRUPO DE PAGO**

ZONAS DE LIMITACIONES NATURALES

Sup. Dec. Admisible	Sup. Resuelta	Sobredecl.	% Sobredecl.
9,67	9,67	0,00	0,00

**RESUMEN DE PAGOS**

	IMPORTE ( Euros )			
	RESUELTO	FEADER	MAPA	CAPADR
Pago realizado	475,24	403,95	46,62	24,66
A pagar	46,94	39,90	4,60	2,44
<b>TOTAL</b>	<b>522,18</b>	<b>443,85</b>	<b>51,22</b>	<b>27,10</b>

**APLICACIÓN DE REDUCCIONES Y PENALIZACIONES (%)**

Criterios de subvencionabilidad (1)	Presentación tardía	Omisión declaración	Condicionalidad
0,00	0,00	0,00	0,00

**IMPORTE ( Euros )**

Calculado(2)	Reducción	Penalización	Reducción Penalización (3)	Penalización adicional	Resuelto	FEADER	MAPA	CAPADR
522,18 €	0,00 €	0,00 €	0,00 €	0,00 €	522,18 €	443,85 €	51,23 €	27,10 €
Importe Unitario:	54,00 €	Nuevo Importe Unitario:	54,00 €					

**RECINTOS PROPUESTOS**

REF.	REFERENCIA SIGPAC	CULTIVO	S/R	USO SIGPAC	Sup. Dec. admisible	Sup. Campo	Sup. Determ.	Sup. Resuelta
-989024	18-049-008-00147-0015	ALMENDROS	S		0,38		0,38	0,38
-468436	18-062-010-00014-0001	BARBECHO TRADICIONAL	S		2,21		2,21	2,21
-468404	18-062-011-00402-0004	TRITICALE	S		0,54		0,54	0,54
-41197	18-062-003-00172-0002	OLIVAR	S		0,01		0,01	0,01
170000005999741	18-062-003-00325-0001	OLIVAR	S		0,79		0,79	0,79
170000005999750	18-062-003-00346-0004	OLIVAR	S		1,50		1,50	1,50
170000005999762	18-062-004-00043-0001	OLIVAR	S		1,38		1,38	1,38
170000005999763	18-062-011-00402-0002	TRITICALE	S		0,73		0,73	0,73
170000005999767	18-049-008-00147-0013	ALMENDROS	S		0,89		0,89	0,89
170000005999768	18-062-012-00614-0001	ALMENDROS	S		0,14		0,14	0,14
170000005999769	18-062-012-00615-0002	ALMENDROS	S		1,10		1,10	1,10

**Datos considerados para el Cálculo de la Carga Ganadera del expediente**

Superficie determinada para Cálculo Carga Ganadera: 0,00 ha

Carga Ganadera del Expediente: 0,00 ugm/ha

**Incidencias de carga ganadera**

**INCIDENCIA DESCRIPCIÓN**

86132 Recinto superficie forrajera que no realiza la actividad de producción de pastoreo.  
Recinto:18-062-010-00014-00001 Cultivo:20000 BARBECHO TRADICIONAL-SIN VARIEDAD Secano

(1) Con incidencias que retienen pago o deniegan el expediente.  
(2) Se calcula sobre superficie declarada admisible.  
(3) Aplicación del artículo 16 bis del RD 147/2023.

Puede verificar la integridad de una copia de este documento mediante la lectura del código QR adjunto o mediante el acceso a la dirección <a href="https://ws050.juntadeandalucia.es/verificarFirma">https://ws050.juntadeandalucia.es/verificarFirma</a> indicando el código de VERIFICACIÓN				
FIRMADO POR	RAQUEL MARIA ESPIN CRESPO	FECHA	26/06/2024	
VERIFICACIÓN	Pk2jmMQ72K8YCCE9EQ8LU85ENJJ6M	PÁGINA	4785/8857	



**APELLIDOS Y NOMBRE / RAZÓN SOCIAL**

RODENAS DIAZ ANTONIO

**NIF**  
\*\*\*\*8500\*

**EXPEDIENTE**  
1255495

**RESOLUCIÓN**  
CONCESIÓN DE LA AYUDA

**DATOS DE MANTENIMIENTO UNIDADES**

**GRUPO DE PAGO**

ZONAS DE LIMITACIONES NATURALES

Sup. Dec. Admisible	Sup. Resuelta	Sobredecl.	% Sobredecl.
2,01	2,01	0,00	0,00

**RESUMEN DE PAGOS**

	IMPORTE ( Euros )			
	RESUELTO	FEADER	MAPA	CAPADR
Pago realizado	98,78	83,97	9,69	5,12
A pagar	9,76	8,30	0,96	0,50
<b>TOTAL</b>	<b>108,54</b>	<b>92,27</b>	<b>10,65</b>	<b>5,62</b>

**APLICACIÓN DE REDUCCIONES Y PENALIZACIONES (%)**

Criterios de subvencionabilidad (1)	Presentación tardía	Omisión declaración	Condicionalidad
0,00	0,00	0,00	0,00

**IMPORTE ( Euros )**

Calculado(2)	Reducción	Penalización	Reducción Penalización (3)	Penalización adicional	Resuelto	FEADER	MAPA	CAPADR
108,54 €	0,00 €	0,00 €	0,00 €	0,00 €	108,54 €	92,26 €	10,65 €	5,63 €
Importe Unitario:	54,00 €	Nuevo Importe Unitario:	54,00 €					

**RECINTOS PROPUESTOS**

REF.	REFERENCIA SIGPAC	CULTIVO	S/R	USO SIGPAC	Sup. Dec. admisible	Sup. Campo	Sup. Determ.	Sup. Resuelta
170000005602919	18-054-001-00566-0002	CABECERA DE CULTIVO PERMANENTE	S		0,05		0,05	0,05
1700000005602927	18-054-001-00614-0002	OLIVAR	S		0,13		0,13	0,13
1700000005602928	18-054-001-00615-0006	OLIVAR	S		0,82		0,82	0,82
1700000005602929	18-054-001-00618-0005	OLIVAR	S		0,03		0,03	0,03
1700000005602930	18-054-001-00566-0001	OLIVAR	S		0,43		0,43	0,43
1700000005602933	18-054-001-00569-0001	OLIVAR	S		0,55		0,55	0,55

(1) Con incidencias que retienen pago o deniegan el expediente.  
 (2) Se calcula sobre superficie declarada admisible.  
 (3) Aplicación del artículo 16 bis del RD 147/2023.

Puede verificar la integridad de una copia de este documento mediante la lectura del código QR adjunto o mediante el acceso a la dirección <https://ws050.juntadeandalucia.es/verificarFirma> indicando el código de VERIFICACIÓN

FIRMADO POR	RAQUEL MARIA ESPIN CRESPO	FECHA	26/06/2024
VERIFICACIÓN	Pk2jmMQ72K8YCCE9EQ8LU85ENJJ6M	PÁGINA	4786/8857







**APELLIDOS Y NOMBRE / RAZÓN SOCIAL**

RODRIGUEZ GALERA JOSE ANTONIO

**NIF**

\*\*\*\*4162\*

**EXPEDIENTE**

1019260

**RESOLUCIÓN**

CONCESIÓN DE LA AYUDA

**DATOS DE MANTENIMIENTO UNIDADES**

**GRUPO DE PAGO**

ZONAS DE LIMITACIONES NATURALES

**Sup. Dec. Admisible**

32,81

**Sup. Resuelta**

32,81

**Sobredecl.**

0,00

**% Sobredecl.**

0,00

**RESUMEN DE PAGOS**

	<b>IMPORTE ( Euros )</b>			
	<b>RESUELTO</b>	<b>FEADER</b>	<b>MAPA</b>	<b>CAPADR</b>
Pago realizado	1.081,20	919,02	106,06	56,12
A pagar	106,80	90,78	10,48	5,54
<b>TOTAL</b>	<b>1.188,00</b>	<b>1.009,80</b>	<b>116,54</b>	<b>61,66</b>

**APLICACIÓN DE REDUCCIONES Y PENALIZACIONES (%)**

<b>Criterios de subvencionabilidad (1)</b>	<b>Presentación tardía</b>	<b>Omisión declaración</b>	<b>Condicionalidad</b>
0,00	0,00	0,00	0,00

**IMPORTE ( Euros )**

Calculado(2)	Reducción	Penalización	Reducción Penalización (3)	Penalización adicional	Resuelto	FEADER	MAPA	CAPADR
1.188,00 €	0,00 €	0,00 €	0,00 €	0,00 €	1.188,00 €	1.009,80 €	116,54 €	61,66 €
<b>Importe Unitario:</b>	<b>54,00 €</b>	<b>Nuevo Importe Unitario:</b>	<b>36,21 €</b>					

**RECINTOS PROPUESTOS**

<b>REF.</b>	<b>REFERENCIA SIGPAC</b>	<b>CULTIVO</b>	<b>S/R</b>	<b>USO SIGPAC</b>	<b>Sup. Dec. admisible</b>	<b>Sup. Campo</b>	<b>Sup. Determ.</b>	<b>Sup. Resuelta</b>
-1533136	18-046-006-00004-0001	ALMENDROS	S		7,09		7,09	7,09
1700000005484777	18-046-006-00002-0002	ALMENDROS	S		25,72		25,72	25,72

(1) Con incidencias que retienen pago o deniegan el expediente.  
 (2) Se calcula sobre superficie declarada admisible.  
 (3) Aplicación del artículo 16 bis del RD 147/2023.

Puede verificar la integridad de una copia de este documento mediante la lectura del código QR adjunto o mediante el acceso a la dirección <https://ws050.juntadeandalucia.es/verificarFirma> indicando el código de VERIFICACIÓN

FIRMADO POR	RAQUEL MARIA ESPIN CRESPO	FECHA	26/06/2024
VERIFICACIÓN	Pk2jmMQ72K8YCCE9EQ8LU85ENJJ6M	PÁGINA	4787/8857





**APELLIDOS Y NOMBRE / RAZÓN SOCIAL**

RODRIGUEZ GAZQUEZ MARIA ISABEL

**NIF**

\*\*\*\*9047\*

**EXPEDIENTE**

1201006

**RESOLUCIÓN**

CONCESIÓN DE LA AYUDA

**DATOS DE MANTENIMIENTO UNIDADES**

**GRUPO DE PAGO**

ZONAS DE LIMITACIONES NATURALES

**Sup. Dec. Admisible**

29,17

**Sup. Resuelta**

29,17

**Sobredecl.**

0,00

**% Sobredecl.**

0,00

**RESUMEN DE PAGOS**

	<b>IMPORTE ( Euros )</b>			
	<b>RESUELTO</b>	<b>FEADER</b>	<b>MAPA</b>	<b>CAPADR</b>
Pago realizado	1.079,72	917,75	105,92	56,04
A pagar	106,65	90,65	10,46	5,54
<b>TOTAL</b>	<b>1.186,37</b>	<b>1.008,40</b>	<b>116,38</b>	<b>61,58</b>

**APLICACIÓN DE REDUCCIONES Y PENALIZACIONES (%)**

<b>Crterios de subvencionabilidad (1)</b>	<b>Presentación tardía</b>	<b>Omisión declaración</b>	<b>Condicionalidad</b>
0,00	0,00	0,00	0,00

**IMPORTE ( Euros )**

Calculado(2)	Reducción	Penalización	Reducción Penalización (3)	Penalización adicional	Resuelto	FEADER	MAPA	CAPADR
1.186,37 €	0,00 €	0,00 €	0,00 €	0,00 €	1.186,37 €	1.008,41 €	116,38 €	61,58 €
<b>Importe Unitario:</b>	<b>54,00 €</b>	<b>Nuevo Importe Unitario:</b>	<b>40,67 €</b>					

**RECINTOS PROPUESTOS**

<b>REF.</b>	<b>REFERENCIA SIGPAC</b>	<b>CULTIVO</b>	<b>S/R</b>	<b>USO SIGPAC</b>	<b>Sup. Dec. admisible</b>	<b>Sup. Campo</b>	<b>Sup. Determ.</b>	<b>Sup. Resuelta</b>
-1491488	18-030-010-00533-0001	OLIVAR	R		0,01		0,01	0,00
-1491487	18-030-010-00533-0001	OLIVAR	R		0,02		0,02	0,01
-1491486	18-030-010-00533-0001	OLIVAR	R		0,04		0,04	0,03
4189923	18-030-010-00533-0001	OLIVAR	R		0,31		0,31	0,30
6865924	18-030-010-00321-0002	PASTOS PERMANENTES DE 5 O MAS AÑOS	S		1,30		1,30	1,30
6865925	18-030-010-00312-0005	PASTOS PERMANENTES DE 5 O MAS AÑOS	S		4,55		4,55	4,55
6865926	18-030-010-00631-0001	PASTOS PERMANENTES DE 5 O MAS AÑOS	S		0,88		0,88	0,88
6865927	18-030-010-00628-0001	PASTOS PERMANENTES DE 5 O MAS AÑOS	S		0,66		0,66	0,66
6865928	18-030-010-00654-0013	PASTOS PERMANENTES DE 5 O MAS AÑOS	S		1,73		1,73	1,73
6865929	18-030-010-00632-0001	PASTOS PERMANENTES DE 5 O MAS AÑOS	S		2,92		2,92	2,92
6865930	18-030-010-00654-0039	PASTOS PERMANENTES DE 5 O MAS AÑOS	S		0,30		0,30	0,30
6865931	18-030-009-00248-0003	PASTOS PERMANENTES DE 5 O MAS AÑOS	S		8,04		8,04	8,04
6865932	18-030-010-00311-0002	PASTOS PERMANENTES DE 5 O MAS AÑOS	S		5,14		5,14	5,14
6865933	18-030-010-00310-0003	PASTOS PERMANENTES DE 5 O MAS AÑOS	S		2,91		2,91	2,91
1700000005602493	18-030-010-00402-0001	OLIVAR	R		0,20		0,20	0,20
1700000005602494	18-030-014-00622-0003	HUERTA	R		0,10		0,10	0,10
1700000005602496	18-030-014-00622-0004	HUERTA	R		0,02		0,02	0,02
1700000005602497	18-030-014-00622-0001	OLIVAR	R		0,08		0,08	0,08

(1) Con incidencias que retienen pago o deniegan el expediente.

(2) Se calcula sobre superficie declarada admisible.

(3) Aplicación del artículo 16 bis del RD 147/2023.

Puede verificar la integridad de una copia de este documento mediante la lectura del código QR adjunto o mediante el acceso a la dirección <https://ws050.juntadeandalucia.es/verificarFirma> indicando el código de VERIFICACIÓN

FIRMADO POR	RAQUEL MARIA ESPIN CRESPO	FECHA	26/06/2024
VERIFICACIÓN	Pk2jmMQ72K8YCC9E9EQ8LU85ENJJ6M	PÁGINA	4788/8857





**INCIDENCIAS**

**INCIDENCIA DESCRIPCIÓN**

- 219 Superficie bruta de cruce en un recinto en una misma solicitud supera superficie total que el SIGPAC establece para él.  
 Recinto:18-030-010-00533-00001 Cultivo:101010 OLIVAR-PICUAL Regadío Suma de superficies declaradas para este recinto por el solicitante (Áreas):38 Superficie SIGPAC total para el recinto (Áreas):37 Exceso de superficie declarada (Hectáreas):0,01  
 Recinto:18-030-010-00533-00001 Cultivo:101010 OLIVAR-PICUAL Regadío Suma de superficies declaradas para este recinto por el solicitante (Áreas):38 Superficie SIGPAC total para el recinto (Áreas):37 Exceso de superficie declarada (Hectáreas):0,01  
 Recinto:18-030-010-00533-00001 Cultivo:101010 OLIVAR-PICUAL Regadío Suma de superficies declaradas para este recinto por el solicitante (Áreas):38 Superficie SIGPAC total para el recinto (Áreas):37 Exceso de superficie declarada (Hectáreas):0,01  
 Recinto:18-030-010-00533-00001 Cultivo:101010 OLIVAR-PICUAL Regadío Suma de superficies declaradas para este recinto por el solicitante (Áreas):38 Superficie SIGPAC total para el recinto (Áreas):37 Exceso de superficie declarada (Hectáreas):0,01

**Datos considerados para el Cálculo de la Carga Ganadera del expediente**

Superficie determinada para Cálculo Carga Ganadera: 28,43 ha  
 Carga Ganadera del Expediente: 0,62 ugm/ha

Explotación	Especie	Ugm Calculada para CG
ES180290000150	CAPRINA	17,56

**Recintos Determinados para el Cálculo de Garga Ganadera**

REF.	REFERENCIA SIGPAC	CULTIVO	DESCRIPCIÓN CULTIVO	S/R	SUP. RESUELTA (ha)
6865924	18-030-010-00321-00002	62000	PASTOS PERMANENTES DE 5 O MAS AÑOS-SIN VARIEDAD	S	1,30
6865925	18-030-010-00312-00005	62000	PASTOS PERMANENTES DE 5 O MAS AÑOS-SIN VARIEDAD	S	4,55
6865926	18-030-010-00631-00001	62000	PASTOS PERMANENTES DE 5 O MAS AÑOS-SIN VARIEDAD	S	0,88
6865927	18-030-010-00628-00001	62000	PASTOS PERMANENTES DE 5 O MAS AÑOS-SIN VARIEDAD	S	0,66
6865928	18-030-010-00654-00013	62000	PASTOS PERMANENTES DE 5 O MAS AÑOS-SIN VARIEDAD	S	1,73
6865929	18-030-010-00632-00001	62000	PASTOS PERMANENTES DE 5 O MAS AÑOS-SIN VARIEDAD	S	2,92
6865930	18-030-010-00654-00039	62000	PASTOS PERMANENTES DE 5 O MAS AÑOS-SIN VARIEDAD	S	0,30
6865931	18-030-009-00248-00003	62000	PASTOS PERMANENTES DE 5 O MAS AÑOS-SIN VARIEDAD	S	8,04
6865932	18-030-010-00311-00002	62000	PASTOS PERMANENTES DE 5 O MAS AÑOS-SIN VARIEDAD	S	5,14
6865933	18-030-010-00310-00003	62000	PASTOS PERMANENTES DE 5 O MAS AÑOS-SIN VARIEDAD	S	2,91

(1) Con incidencias que retienen pago o deniegan el expediente.  
 (2) Se calcula sobre superficie declarada admisible.  
 (3) Aplicación del artículo 16 bis del RD 147/2023.

Puede verificar la integridad de una copia de este documento mediante la lectura del código QR adjunto o mediante el acceso a la dirección <a href="https://ws050.juntadeandalucia.es/verificarFirma">https://ws050.juntadeandalucia.es/verificarFirma</a> indicando el código de VERIFICACIÓN					
FIRMADO POR	RAQUEL MARIA ESPIN CRESPO		FECHA		26/06/2024
VERIFICACIÓN	Pk2jmMQ72K8YCC9EQ8LU85ENJJ6M		PÁGINA		4789/8857



**APELLIDOS Y NOMBRE / RAZÓN SOCIAL**

RODRIGUEZ GONZALEZ ANGEL

**NIF**

\*\*\*0539\*

**EXPEDIENTE**

1273013

**RESOLUCIÓN**

CONCESIÓN DE LA AYUDA

**DATOS DE MANTENIMIENTO UNIDADES**

<b>GRUPO DE PAGO</b>	<b>Sup. Dec. Admisible</b>	<b>Sup. Resuelta</b>	<b>Sobredecl.</b>	<b>% Sobredecl.</b>
ZONAS DE LIMITACIONES NATURALES	41,68	41,68	0,00	0,00

**RESUMEN DE PAGOS**

	<b>IMPORTE ( Euros )</b>			
	<b>RESUELTO</b>	<b>FEADER</b>	<b>MAPA</b>	<b>CAPADR</b>
Pago realizado	1.081,20	919,02	106,06	56,12
A pagar	106,80	90,78	10,48	5,54
<b>TOTAL</b>	<b>1.188,00</b>	<b>1.009,80</b>	<b>116,54</b>	<b>61,66</b>

**APLICACIÓN DE REDUCCIONES Y PENALIZACIONES (%)**

<b>Criterios de subvencionabilidad (1)</b>	<b>Presentación tardía</b>	<b>Omisión declaración</b>	<b>Condicionabilidad</b>
0,00	0,00	0,00	0,00

**IMPORTE ( Euros )**

Calculado(2)	Reducción	Penalización	Reducción Penalización (3)	Penalización adicional	Resuelto	FEADER	MAPA	CAPADR
1.188,00 €	0,00 €	0,00 €	0,00 €	0,00 €	1.188,00 €	1.009,80 €	116,54 €	61,66 €
<b>Importe Unitario:</b>	<b>54,00 €</b>	<b>Nuevo Importe Unitario:</b>	<b>28,50 €</b>					

**RECINTOS PROPUESTOS**

<b>REF.</b>	<b>REFERENCIA SIGPAC</b>	<b>CULTIVO</b>	<b>S/R</b>	<b>USO SIGPAC</b>	<b>Sup. Dec. admisible</b>	<b>Sup. Campo</b>	<b>Sup. Determ.</b>	<b>Sup. Resuelta</b>
5533634	18-054-008-00100-0001	OLIVAR	S		0,49		0,49	0,49
5533635	18-054-009-00396-0018	ALMENDROS	S		1,80		1,80	1,80
5533636	18-054-008-00100-0008	ALMENDROS	S		3,27		3,27	3,27
5533637	18-054-008-00100-0003	OLIVAR	S		5,38		5,38	5,38
5533638	18-054-008-00122-0002	OLIVAR	S		3,32		3,32	3,32
5533639	18-054-008-00100-0015	ALMENDROS	S		0,53		0,53	0,53
5533640	18-054-008-00086-0003	ALMENDROS	S		1,01		1,01	1,01
5533641	18-054-009-00396-0009	ALMENDROS	S		9,86		9,86	9,86
5533642	18-054-008-00087-0003	ALMENDROS	S		1,09		1,09	1,09
5533643	18-054-008-00086-0006	ALMENDROS	S		0,20		0,20	0,20
5533644	18-054-009-00396-0013	ALMENDROS	S		0,49		0,49	0,49
5533645	18-054-008-00089-0002	ALMENDROS	S		4,22		4,22	4,22
5533646	18-054-009-00396-0010	ALMENDROS	S		9,05		9,05	9,05
5533647	18-054-008-00087-0005	ALMENDROS	S		0,97		0,97	0,97

(1) Con incidencias que retienen pago o deniegan el expediente.  
 (2) Se calcula sobre superficie declarada admisible.  
 (3) Aplicación del artículo 16 bis del RD 147/2023.

Puede verificar la integridad de una copia de este documento mediante la lectura del código QR adjunto o mediante el acceso a la dirección <a href="https://ws050.juntadeandalucia.es/verificarFirma">https://ws050.juntadeandalucia.es/verificarFirma</a> indicando el código de VERIFICACIÓN					
FIRMADO POR	RAQUEL MARIA ESPIN CRESPO		FECHA		26/06/2024
VERIFICACIÓN	Pk2jmMQ72K8YCCE9EQ8LU85ENJJ6M		PÁGINA		4790/8857



**APELLIDOS Y NOMBRE / RAZÓN SOCIAL**

RODRIGUEZ MARTINEZ JOSE ANTONIO

**NIF**

\*\*\*\*6421\*

**EXPEDIENTE**

1251774

**RESOLUCIÓN**

CONCESIÓN DE LA AYUDA

**DATOS DE MANTENIMIENTO UNIDADES**

**GRUPO DE PAGO**

ZONAS DE LIMITACIONES NATURALES

**Sup. Dec. Admisible**

59,47

**Sup. Resuelta**

59,47

**Sobredecl.**

0,00

**% Sobredecl.**

0,00

**RESUMEN DE PAGOS**

	<b>IMPORTE ( Euros )</b>			
	<b>RESUELTO</b>	<b>FEADER</b>	<b>MAPA</b>	<b>CAPADR</b>
Pago realizado	1.081,20	919,02	106,06	56,12
A pagar	106,80	90,78	10,48	5,54
<b>TOTAL</b>	<b>1.188,00</b>	<b>1.009,80</b>	<b>116,54</b>	<b>61,66</b>

**APLICACIÓN DE REDUCCIONES Y PENALIZACIONES (%)**

<b>Criterios de subvencionabilidad (1)</b>	<b>Presentación tardía</b>	<b>Omisión declaración</b>	<b>Condicionabilidad</b>
0,00	0,00	0,00	0,00

**IMPORTE ( Euros )**

Calculado(2)	Reducción	Penalización	Reducción Penalización (3)	Penalización adicional	Resuelto	FEADER	MAPA	CAPADR
1.188,00 €	0,00 €	0,00 €	0,00 €	0,00 €	1.188,00 €	1.009,80 €	116,54 €	61,66 €
<b>Importe Unitario:</b>	<b>54,00 €</b>	<b>Nuevo Importe Unitario:</b>	<b>19,98 €</b>					

**RECINTOS PROPUESTOS**

<b>REF.</b>	<b>REFERENCIA SIGPAC</b>	<b>CULTIVO</b>	<b>S/R</b>	<b>USO SIGPAC</b>	<b>Sup. Dec. admisible</b>	<b>Sup. Campo</b>	<b>Sup. Determ.</b>	<b>Sup. Resuelta</b>
4772307	18-084-005-00544-0001	ALMENDROS	S		3,49		3,49	3,49
4772308	18-084-006-00147-0002	ALMENDROS	S		24,21		24,21	24,21
4772310	18-084-006-00160-0004	ALMENDROS	S		24,60		24,60	24,60
4772311	18-084-006-00185-0003	ALMENDROS	S		7,17		7,17	7,17

(1) Con incidencias que retienen pago o deniegan el expediente.  
 (2) Se calcula sobre superficie declarada admisible.  
 (3) Aplicación del artículo 16 bis del RD 147/2023.

Puede verificar la integridad de una copia de este documento mediante la lectura del código QR adjunto o mediante el acceso a la dirección <https://ws050.juntadeandalucia.es/verificarFirma> indicando el código de VERIFICACIÓN

FIRMADO POR	RAQUEL MARIA ESPIN CRESPO	FECHA	26/06/2024
VERIFICACIÓN	Pk2jmMQ72K8YCCE9EQ8LU85ENJJ6M	PÁGINA	4791/8857





**APELLIDOS Y NOMBRE / RAZÓN SOCIAL**

RODRIGUEZ MARTINEZ MARIA JOSE

**NIF**

\*\*\*\*0038\*

**EXPEDIENTE**

1262000

**RESOLUCIÓN**

CONCESIÓN DE LA AYUDA

**DATOS DE MANTENIMIENTO UNIDADES**

**GRUPO DE PAGO**

ZONAS DE LIMITACIONES NATURALES

**Sup. Dec. Admisible**

12,64

**Sup. Resuelta**

12,64

**Sobredecl.**

0,00

**% Sobredecl.**

0,00

**RESUMEN DE PAGOS**

	<b>IMPORTE ( Euros )</b>			
	<b>RESUELTO</b>	<b>FEADER</b>	<b>MAPA</b>	<b>CAPADR</b>
Pago realizado	622,18	528,85	61,04	32,29
A pagar	60,38	51,32	5,92	3,14
<b>TOTAL</b>	<b>682,56</b>	<b>580,17</b>	<b>66,96</b>	<b>35,43</b>

**APLICACIÓN DE REDUCCIONES Y PENALIZACIONES (%)**

<b>Crterios de subvencionabilidad (1)</b>	<b>Presentación tardía</b>	<b>Omisión declaración</b>	<b>Condicionalidad</b>
0,00	0,00	0,00	0,00

**IMPORTE ( Euros )**

Calculado(2)	Reducción	Penalización	Reducción Penalización (3)	Penalización adicional	Resuelto	FEADER	MAPA	CAPADR
682,56 €	0,00 €	0,00 €	0,00 €	0,00 €	682,56 €	580,18 €	66,96 €	35,42 €
Importe Unitario:	54,00 €	Nuevo Importe Unitario:	54,00 €					

**RECINTOS PROPUESTOS**

<b>REF.</b>	<b>REFERENCIA SIGPAC</b>	<b>CULTIVO</b>	<b>USO S/R SIGPAC</b>	<b>Sup. Dec. admisible</b>	<b>Sup. Campo</b>	<b>Sup. Determ.</b>	<b>Sup. Resuelta</b>
5232510	18-046-008-00027-0001	ALMENDROS	S	0,79		0,79	0,79
5232512	18-046-008-00721-0001	ALMENDROS	R	0,67		0,67	0,67
5232514	18-046-007-00107-0001	ALMENDROS	S	0,84		0,84	0,84
5232515	18-046-008-00019-0001	ALMENDROS	S	1,22		1,22	1,22
5232517	18-046-007-00101-0001	ALMENDROS	S	0,57		0,57	0,57
5232518	18-046-007-00096-0003	ALMENDROS	R	1,19		1,19	1,19
5232519	18-046-007-00103-0002	ALMENDROS	S	0,50		0,50	0,50
5232520	18-046-008-00753-0003	ALMENDROS	R	0,06		0,06	0,06
5232522	18-046-011-00040-0001	OLIVAR	R	2,40		2,40	2,38
5232523	18-046-008-00562-0001	OLIVAR	R	0,27		0,27	0,27
5232525	18-046-008-00183-0001	OLIVAR	S	0,99		0,99	0,99
5232526	18-046-008-00196-0001	ALMENDROS	R	2,61		2,61	2,61
5232558	18-046-011-00019-0001	ALMENDROS	S	0,55		0,55	0,55

**INCIDENCIAS**

**INCIDENCIA DESCRIPCIÓN**

4272 Verifica que las líneas de declaración de las Solicitudes Únicas no tienen solapes con la capa de Retroactividad Gráfica (ambas de la misma campaña) a nivel de expediente/línea de declaración gráfica de la solicitud.  
 Recinto: 18-046-011-00040-00001 Cultivo: - Agregado de la referencia del recinto.:0 Zona de la referencia del recinto.:0 Superficie solapada.:0,02 Id. Incid.:95158637

(1) Con incidencias que retienen pago o deniegan el expediente.  
 (2) Se calcula sobre superficie declarada admisible.  
 (3) Aplicación del artículo 16 bis del RD 147/2023.

Puede verificar la integridad de una copia de este documento mediante la lectura del código QR adjunto o mediante el acceso a la dirección <a href="https://ws050.juntadeandalucia.es/verificarFirma">https://ws050.juntadeandalucia.es/verificarFirma</a> indicando el código de VERIFICACIÓN					
FIRMADO POR	RAQUEL MARIA ESPIN CRESPO		FECHA		26/06/2024
VERIFICACIÓN	Pk2jmMQ72K8YCCE9EQ8LU85ENJJ6M		PÁGINA		4792/8857



**APELLIDOS Y NOMBRE / RAZÓN SOCIAL**

RODRIGUEZ ORIHUELA MANUEL

**NIF**

\*\*\*\*7167\*

**EXPEDIENTE**

1150965

**RESOLUCIÓN**

CONCESIÓN DE LA AYUDA

**DATOS DE MANTENIMIENTO UNIDADES**

**GRUPO DE PAGO**

ZONAS DE LIMITACIONES NATURALES

**Sup. Dec. Admisible**

14,92

**Sup. Resuelta**

14,92

**Sobredecl.**

0,00

**% Sobredecl.**

0,00

**RESUMEN DE PAGOS**

	<b>IMPORTE ( Euros )</b>			
	<b>RESUELTO</b>	<b>FEADER</b>	<b>MAPA</b>	<b>CAPADR</b>
Pago realizado	733,25	623,26	71,93	38,05
A pagar	72,43	61,57	7,11	3,75
<b>TOTAL</b>	<b>805,68</b>	<b>684,83</b>	<b>79,04</b>	<b>41,80</b>

**APLICACIÓN DE REDUCCIONES Y PENALIZACIONES (%)**

<b>Criterios de subvencionabilidad (1)</b>	<b>Presentación tardía</b>	<b>Omisión declaración</b>	<b>Condicionalidad</b>
0,00	0,00	0,00	0,00

**IMPORTE ( Euros )**

Calculado(2)	Reducción	Penalización	Reducción Penalización (3)	Penalización adicional	Resuelto	FEADER	MAPA	CAPADR
805,68 €	0,00 €	0,00 €	0,00 €	0,00 €	805,68 €	684,83 €	79,04 €	41,81 €
Importe Unitario:	54,00 €	Nuevo Importe Unitario:	54,00 €					

**RECINTOS PROPUESTOS**

<b>REF.</b>	<b>REFERENCIA SIGPAC</b>	<b>CULTIVO</b>	<b>S/R</b>	<b>USO SIGPAC</b>	<b>Sup. Dec. admisible</b>	<b>Sup. Campo</b>	<b>Sup. Determ.</b>	<b>Sup. Resuelta</b>
-1533657	18-204-040-00174-0001	OLIVAR	S		0,99		0,99	0,99
-503341	18-204-040-00104-0001	OLIVAR	S		1,87		1,87	1,87
-503340	18-204-040-00103-0001	OLIVAR	S		1,10		1,10	1,10
-503339	18-204-040-00007-0002	OLIVAR	S		0,72		0,72	0,72
-503338	18-204-039-00563-0001	CEBADA	S		0,26		0,26	0,26
-503337	18-204-039-00133-0001	CEBADA	S		0,39		0,39	0,39
-503336	18-204-039-00132-0001	CEBADA	S		0,50		0,50	0,50
-503335	18-204-039-00107-0001	OLIVAR	S		1,37		1,37	1,37
-503334	18-204-039-00083-0001	OLIVAR	S		2,00		2,00	2,00
-503333	18-204-035-00165-0001	OLIVAR	S		0,70		0,70	0,70
-503332	18-204-035-00146-0002	OLIVAR	S		2,04		2,04	2,04
-503331	18-204-034-00071-0001	OLIVAR	S		0,62		0,62	0,62
-503330	18-204-034-00067-0001	OLIVAR	S		1,78		1,78	1,78
-503329	18-204-034-00062-0001	OLIVAR	S		0,58		0,58	0,58

(1) Con incidencias que retienen pago o deniegan el expediente.  
 (2) Se calcula sobre superficie declarada admisible.  
 (3) Aplicación del artículo 16 bis del RD 147/2023.

Puede verificar la integridad de una copia de este documento mediante la lectura del código QR adjunto o mediante el acceso a la dirección <https://ws050.juntadeandalucia.es/verificarFirma> indicando el código de VERIFICACIÓN

FIRMADO POR	RAQUEL MARIA ESPIN CRESPO	FECHA	26/06/2024
VERIFICACIÓN	Pk2jmMQ72K8YCCCE9EQ8LU85ENJJ6M	PÁGINA	4793/8857





**APELLIDOS Y NOMBRE / RAZÓN SOCIAL**

RODRIGUEZ ORTEGA JESUS AMADOR

**NIF**

\*\*\*\*4340\*

**EXPEDIENTE**

1237232

**RESOLUCIÓN**

CONCESIÓN DE LA AYUDA

**DATOS DE MANTENIMIENTO UNIDADES**

**GRUPO DE PAGO**

ZONAS DE LIMITACIONES NATURALES

**Sup. Dec. Admisible**

27,11

**Sup. Resuelta**

27,11

**Sobredecl.**

0,00

**% Sobredecl.**

0,00

**RESUMEN DE PAGOS**

	<b>IMPORTE ( Euros )</b>			
	<b>RESUELTO</b>	<b>FEADER</b>	<b>MAPA</b>	<b>CAPADR</b>
Pago realizado	1.076,43	914,97	105,60	55,86
A pagar	108,07	91,86	10,60	5,61
<b>TOTAL</b>	<b>1.184,50</b>	<b>1.006,83</b>	<b>116,20</b>	<b>61,47</b>

**APLICACIÓN DE REDUCCIONES Y PENALIZACIONES (%)**

<b>Criterios de subvencionabilidad (1)</b>	<b>Presentación tardía</b>	<b>Omisión declaración</b>	<b>Condicionabilidad</b>
0,00	0,00	0,00	0,00

**IMPORTE ( Euros )**

Calculado(2)	Reducción	Penalización	Reducción Penalización (3)	Penalización adicional	Resuelto	FEADER	MAPA	CAPADR
1.184,50 €	0,00 €	0,00 €	0,00 €	0,00 €	1.184,50 €	1.006,83 €	116,20 €	61,47 €
<b>Importe Unitario:</b>	<b>54,00 €</b>	<b>Nuevo Importe Unitario:</b>	<b>43,69 €</b>					

(1) Con incidencias que retienen pago o deniegan el expediente.  
 (2) Se calcula sobre superficie declarada admisible.  
 (3) Aplicación del artículo 16 bis del RD 147/2023.

Puede verificar la integridad de una copia de este documento mediante la lectura del código QR adjunto o mediante el acceso a la dirección <a href="https://ws050.juntadeandalucia.es/verificarFirma">https://ws050.juntadeandalucia.es/verificarFirma</a> indicando el código de VERIFICACIÓN					
FIRMADO POR	RAQUEL MARIA ESPIN CRESPO		FECHA		26/06/2024
VERIFICACIÓN	Pk2jmMQ72K8YCCE9EQ8LU85ENJJ6M		PÁGINA		4794/8857





**RECINTOS PROPUESTOS**

REF.	REFERENCIA SIGPAC	CULTIVO	S/R	USO SIGPAC	Sup. Dec. admisible	Sup. Campo	Sup. Determ.	Sup. Resuelta
-1089472	18-068-002-00153-0001	BARBECHO TRADICIONAL	S		0,12		0,12	0,12
4236436	18-068-002-00152-0001	BARBECHO TRADICIONAL	R		0,29		0,29	0,29
4236458	18-068-002-00153-0003	BARBECHO TRADICIONAL	R		0,06		0,06	0,06
1700000006024134	18-068-001-00652-0005	OLIVAR	S		0,08		0,08	0,08
1700000006024135	18-068-001-00652-0008	OLIVAR	S		0,44		0,44	0,44
1700000006024136	18-068-001-00661-0001	OLIVAR	S		2,43		2,43	2,35
1700000006024137	18-068-001-00662-0003	OLIVAR	S		0,26		0,26	0,26
1700000006024139	18-068-001-00761-0001	OLIVAR	R		2,18		2,18	2,18
1700000006024140	18-068-001-00213-0001	OLIVAR	S		0,75		0,75	0,75
1700000006024141	18-068-001-00229-0001	OLIVAR	R		1,84		1,84	1,84
1700000006024142	18-068-001-00912-0001	OLIVAR	R		0,34		0,34	0,34
1700000006024143	18-068-003-00583-0002	OLIVAR	R		1,91		1,91	1,91
1700000006024144	18-068-003-00513-0002	OLIVAR	S		1,84		1,84	1,84
1700000006024145	18-068-003-00109-0001	OLIVAR	S		2,35		2,35	2,35
1700000006024146	18-068-001-00887-0001	OLIVAR	S		0,72		0,72	0,72
1700000006024147	18-068-001-00652-0006	OLIVAR	S		0,09		0,09	0,09
1700000006024148	18-068-002-00566-0001	OLIVAR	R		0,22		0,22	0,22
1700000006024150	18-068-002-00352-0003	OLIVAR	S		0,48		0,48	0,48
1700000006024151	18-107-010-00024-0002	OLIVAR	S		2,24		2,24	2,24
1700000006024153	18-068-003-00086-0001	OLIVAR	R		0,20		0,20	0,20
1700000006024154	18-107-010-00023-0001	OLIVAR	S		0,53		0,53	0,53
1700000006024162	18-068-001-00215-0001	OLIVAR	S		1,64		1,64	1,64
1700000006024163	18-068-002-00138-0002	AVENA	R		0,49		0,49	0,49
1700000006024167	18-107-022-00278-0003	OLIVAR	R		0,04		0,04	0,04
1700000006024168	18-107-022-00278-0002	OLIVAR	R		1,25		1,25	1,25
1700000006024171	18-068-001-00058-0001	OLIVAR	R		0,56		0,56	0,56
1700000006024174	18-068-001-00244-0001	OLIVAR	S		1,53		1,53	1,53
1700000006024175	18-068-001-00235-0001	OLIVAR	S		0,97		0,97	0,97
1700000006024176	18-068-001-00210-0001	OLIVAR	S		0,71		0,71	0,71
1700000006024177	18-068-001-00210-0002	OLIVAR	S		0,45		0,45	0,45
1700000006024178	18-068-001-00652-0003	ALMENDROS	S		0,18		0,18	0,18

**INCIDENCIAS**

**INCIDENCIA DESCRIPCIÓN**

- 3795 Recinto declarado con una situación de riesgo de abandono.  
Recinto:18-068-002-00153-00001 Cultivo: -
- 4272 Verifica que las líneas de declaración de las Solicitudes Únicas no tienen solapes con la capa de Retroactividad Gráfica (ambas de la misma campaña) a nivel de expediente/línea de declaración gráfica de la solicitud.  
Recinto:18-051-001-00037-00002 Cultivo: - Agregado de la referencia del recinto.:0 Zona de la referencia del recinto.:0 Superficie solapada.:0,04 Id. Incid.:95158220  
Recinto:18-068-001-00661-00001 Cultivo: - Agregado de la referencia del recinto.:0 Zona de la referencia del recinto.:0 Superficie solapada.:0,03 Id. Incid.:95158218  
Recinto:18-068-001-00661-00001 Cultivo: - Agregado de la referencia del recinto.:0 Zona de la referencia del recinto.:0 Superficie solapada.:0,05 Id. Incid.:95158219

**Datos considerados para el Cálculo de la Carga Ganadera del expediente**

Superficie determinada para Cálculo Carga Ganadera: 0,00 ha  
Carga Ganadera del Expediente: 0,00 ugm/ha

**Incidenias de carga ganadera**

**INCIDENCIA DESCRIPCIÓN**

(1) Con incidencias que retienen pago o deniegan el expediente.  
(2) Se calcula sobre superficie declarada admisible.  
(3) Aplicación del artículo 16 bis del RD 147/2023.

Puede verificar la integridad de una copia de este documento mediante la lectura del código QR adjunto o mediante el acceso a la dirección <a href="https://ws050.juntadeandalucia.es/verificarFirma">https://ws050.juntadeandalucia.es/verificarFirma</a> indicando el código de VERIFICACIÓN				
FIRMADO POR	RAQUEL MARIA ESPIN CRESPO	FECHA	26/06/2024	
VERIFICACIÓN	Pk2jmMQ72K8YCCE9EQ8LU85ENJJ6M	PÁGINA	4795/8857	



3795	Recinto declarado con una situación de riesgo de abandono. Recinto:18-068-002-00153-00001 Cultivo: -
86132	Recinto superficie forrajera que no realiza la actividad de producción de pastoreo. Recinto:18-068-002-00153-00001 Cultivo:20000 BARBECHO TRADICIONAL-SIN VARIEDAD Secano Recinto:18-068-002-00152-00001 Cultivo:20000 BARBECHO TRADICIONAL-SIN VARIEDAD Regadío Recinto:18-068-002-00153-00003 Cultivo:20000 BARBECHO TRADICIONAL-SIN VARIEDAD Regadío Recinto:18-051-001-00115-00001 Cultivo:20000 BARBECHO TRADICIONAL-SIN VARIEDAD Secano Recinto:18-051-001-00116-00001 Cultivo:20000 BARBECHO TRADICIONAL-SIN VARIEDAD Secano Recinto:18-051-001-09001-00003 Cultivo:20000 BARBECHO TRADICIONAL-SIN VARIEDAD Secano

(1) Con incidencias que retienen pago o deniegan el expediente.  
(2) Se calcula sobre superficie declarada admisible.  
(3) Aplicación del artículo 16 bis del RD 147/2023.

Puede verificar la integridad de una copia de este documento mediante la lectura del código QR adjunto o mediante el acceso a la dirección <https://ws050.juntadeandalucia.es/verificarFirma> indicando el código de VERIFICACIÓN

FIRMADO POR	RAQUEL MARIA ESPIN CRESPO	FECHA	26/06/2024
VERIFICACIÓN	Pk2jmMQ72K8YCCE9EQ8LU85ENJJ6M	PÁGINA	4796/8857





**APELLIDOS Y NOMBRE / RAZÓN SOCIAL**

RODRIGUEZ PAEZ MARIA TRINIDAD

**NIF**

\*\*\*\*8792\*

**EXPEDIENTE**

1195975

**RESOLUCIÓN**

CONCESIÓN DE LA AYUDA

**DATOS DE MANTENIMIENTO UNIDADES**

**GRUPO DE PAGO**

ZONAS DE LIMITACIONES NATURALES

**Sup. Dec. Admisible**

6,79

**Sup. Resuelta**

6,79

**Sobredecl.**

0,00

**% Sobredecl.**

0,00

**RESUMEN DE PAGOS**

	<b>IMPORTE ( Euros )</b>			
	<b>RESUELTO</b>	<b>FEADER</b>	<b>MAPA</b>	<b>CAPADR</b>
Pago realizado	336,65	286,15	33,03	17,46
A pagar	30,01	25,51	2,94	1,56
<b>TOTAL</b>	<b>366,66</b>	<b>311,66</b>	<b>35,97</b>	<b>19,02</b>

**APLICACIÓN DE REDUCCIONES Y PENALIZACIONES (%)**

<b>Criterios de subvencionabilidad (1)</b>	<b>Presentación tardía</b>	<b>Omisión declaración</b>	<b>Condicionalidad</b>
0,00	0,00	0,00	0,00

**IMPORTE ( Euros )**

Calculado(2)	Reducción	Penalización	Reducción Penalización (3)	Penalización adicional	Resuelto	FEADER	MAPA	CAPADR
366,66 €	0,00 €	0,00 €	0,00 €	0,00 €	366,66 €	311,66 €	35,97 €	19,03 €
Importe Unitario:	54,00 €	Nuevo Importe Unitario:	54,00 €					

**RECINTOS PROPUESTOS**

<b>REF.</b>	<b>REFERENCIA SIGPAC</b>	<b>CULTIVO</b>	<b>USO S/R</b>	<b>Sup. Dec. admisible</b>	<b>Sup. Campo</b>	<b>Sup. Determ.</b>	<b>Sup. Resuelta</b>
-1332780	14-038-101-00206-0003	OLIVAR	S	6,85		6,85	6,79

**INCIDENCIAS**

**INCIDENCIA DESCRIPCIÓN**

4272	Verifica que las líneas de declaración de las Solicitudes Únicas no tienen solapes con la capa de Retroactividad Gráfica (ambas de la misma campaña) a nivel de expediente/línea de declaración gráfica de la solicitud. Recinto:14-038-101-00206-00003 Cultivo: - Agregado de la referencia del recinto.:0 Zona de la referencia del recinto.:0 Superficie solapada.:0,02 Id. Incid.:95152834 Recinto:14-038-101-00206-00003 Cultivo: - Agregado de la referencia del recinto.:0 Zona de la referencia del recinto.:0 Superficie solapada.:0,04 Id. Incid.:95152835
------	--

(1) Con incidencias que retienen pago o deniegan el expediente.  
(2) Se calcula sobre superficie declarada admisible.  
(3) Aplicación del artículo 16 bis del RD 147/2023.

Puede verificar la integridad de una copia de este documento mediante la lectura del código QR adjunto o mediante el acceso a la dirección <a href="https://ws050.juntadeandalucia.es/verificarFirma">https://ws050.juntadeandalucia.es/verificarFirma</a> indicando el código de VERIFICACIÓN				
FIRMADO POR	RAQUEL MARIA ESPIN CRESPO	FECHA	26/06/2024	
VERIFICACIÓN	Pk2jmMQ72K8YCCE9EQ8LU85ENJJJ6M	PÁGINA	4797/8857	



**APELLIDOS Y NOMBRE / RAZÓN SOCIAL**

RODRIGUEZ PASTOR JOSE LUIS

**NIF**

\*\*\*0568\*

**EXPEDIENTE**

1233984

**RESOLUCIÓN**

CONCESIÓN DE LA AYUDA

**DATOS DE MANTENIMIENTO UNIDADES**

**GRUPO DE PAGO**

ZONAS DE LIMITACIONES NATURALES

**Sup. Dec. Admisible**

81,84

**Sup. Resuelta**

81,84

**Sobredecl.**

0,00

**% Sobredecl.**

0,00

**RESUMEN DE PAGOS**

	<b><u>IMPORTE ( Euros )</u></b>			
	<b><u>RESUELTO</u></b>	<b><u>FEADER</u></b>	<b><u>MAPA</u></b>	<b><u>CAPADR</u></b>
Pago realizado	1.081,20	919,02	106,06	56,12
A pagar	105,93	90,04	10,39	5,50
<b>TOTAL</b>	<b>1.187,13</b>	<b>1.009,06</b>	<b>116,45</b>	<b>61,62</b>

**APLICACIÓN DE REDUCCIONES Y PENALIZACIONES (%)**

<b><u>Criterios de subvencionabilidad (1)</u></b>	<b><u>Presentación tardía</u></b>	<b><u>Omisión declaración</u></b>	<b><u>Condicionalidad</u></b>
0,00	0,00	0,00	0,00

**IMPORTE ( Euros )**

<b><u>Calculado(2)</u></b>	<b><u>Reducción</u></b>	<b><u>Penalización</u></b>	<b><u>Reducción Penalización (3)</u></b>	<b><u>Penalización adicional</u></b>	<b><u>Resuelto</u></b>	<b><u>FEADER</u></b>	<b><u>MAPA</u></b>	<b><u>CAPADR</u></b>
1.187,13 €	0,00 €	0,00 €	0,00 €	0,00 €	1.187,13 €	1.009,06 €	116,46 €	61,61 €
<b>Importe Unitario:</b>	<b>54,00 €</b>	<b>Nuevo Importe Unitario:</b>	<b>14,51 €</b>					

(1) Con incidencias que retienen pago o deniegan el expediente.  
 (2) Se calcula sobre superficie declarada admisible.  
 (3) Aplicación del artículo 16 bis del RD 147/2023.

Puede verificar la integridad de una copia de este documento mediante la lectura del código QR adjunto o mediante el acceso a la dirección <a href="https://ws050.juntadeandalucia.es/verificarFirma">https://ws050.juntadeandalucia.es/verificarFirma</a> indicando el código de VERIFICACIÓN				
FIRMADO POR	RAQUEL MARIA ESPIN CRESPO	FECHA	26/06/2024	
VERIFICACIÓN	Pk2jmMQ72K8YCCE9EQ8LU85ENJJ6M	PÁGINA	4798/8857	



**RECINTOS PROPUESTOS**

REF.	REFERENCIA SIGPAC	CULTIVO	S/R	USO SIGPAC	Sup. Dec. admisible	Sup. Campo	Sup. Determ.	Sup. Resuelta
-947488	18-084-005-00646-0007	ALMENDROS	R		0,02		0,02	0,02
170000005863686	18-084-005-00144-0004	OLIVAR	S		1,64		1,64	1,64
170000005863687	18-084-006-00089-0001	BARBECHO TRADICIONAL	S		7,29		7,29	7,29
170000005863689	18-084-006-00217-0001	BARBECHO TRADICIONAL	S		2,87		2,87	2,87
170000005863690	18-084-006-00218-0001	BARBECHO TRADICIONAL	S		3,00		3,00	3,00
170000005863691	18-084-005-01047-0001	BARBECHO TRADICIONAL	S		2,98		2,98	2,98
170000005863694	18-084-005-00344-0001	BARBECHO TRADICIONAL	R		0,09		0,09	0,09
170000005863696	18-084-006-00157-0001	BARBECHO TRADICIONAL	S		1,15		1,15	1,15
170000005863698	18-084-006-00202-0001	BARBECHO TRADICIONAL	S		4,11		4,11	4,11
170000005863699	18-084-006-00236-0002	BARBECHO TRADICIONAL	S		3,59		3,59	3,59
170000005863700	18-084-006-00253-0004	YEROS	S		4,90		4,90	4,90
170000005863701	18-084-006-00239-0003	BARBECHO TRADICIONAL	S		3,19		3,19	3,19
170000005863702	18-084-006-00024-0007	CEBADA	S		2,62		2,62	2,62
170000005863703	18-084-005-00195-0001	OLIVAR	R		0,04		0,04	0,04
170000005863706	18-084-005-00144-0005	OLIVAR	S		0,07		0,07	0,07
170000005863707	18-084-005-01171-0003	OLIVAR	S		0,04		0,04	0,04
170000005863708	18-084-005-01167-0001	OLIVAR	R		0,18		0,18	0,18
170000005863709	18-084-005-00144-0010	OLIVAR	S		0,46		0,46	0,46
170000005863710	18-084-005-00646-0004	PATATA	R		0,07		0,07	0,07
170000005863711	18-084-006-00164-0001	BARBECHO TRADICIONAL	S		0,76		0,76	0,76
170000005863712	18-084-006-00159-0001	YEROS	S		0,75		0,75	0,75
170000005863713	18-084-006-00232-0001	YEROS	S		1,46		1,46	1,46
170000005863714	18-084-006-00191-0001	YEROS	S		1,68		1,68	1,68
170000005863715	18-084-006-00474-0001	TRIGO BLANDO	S		9,00		9,00	9,00
170000005863716	18-084-006-00197-0001	TRIGO BLANDO	S		5,33		5,33	5,33
170000005863717	18-084-007-00109-0001	CEBADA	S		5,03		5,03	5,03
170000005863718	18-084-007-00009-0001	CEBADA	S		1,57		1,57	1,57
170000005863719	18-084-007-00144-0001	CEBADA	S		2,62		2,62	2,62
170000005863720	18-084-007-00312-0001	CEBADA	S		0,78		0,78	0,78
170000005863721	18-084-007-00313-0002	CEBADA	S		0,48		0,48	0,48
170000005863722	18-084-007-00315-0001	CEBADA	S		2,62		2,62	2,62
170000005863723	18-084-005-01080-0001	CEBADA	S		1,22		1,22	1,22
170000005863724	18-084-007-00340-0001	CEBADA	S		2,27		2,27	2,27
170000005863725	18-084-005-01045-0001	CEBADA	S		1,00		1,00	1,00
170000005863726	18-084-005-01084-0001	CEBADA	S		2,96		2,96	2,96
170000005863727	18-084-008-00180-0001	ALMENDROS	S		2,06		2,06	2,06
170000005863728	18-084-008-00181-0001	ALMENDROS	S		1,34		1,34	1,28
170000005863729	18-084-008-00619-0001	ALMENDROS	S		0,07		0,07	0,07
170000005863730	18-084-008-00620-0001	ALMENDROS	S		0,25		0,25	0,25
170000005863731	18-084-008-00621-0004	ALMENDROS	S		0,06		0,06	0,06
170000005863732	18-084-008-00621-0001	ALMENDROS	S		0,28		0,28	0,28

**INCIDENCIAS**

**INCIDENCIA DESCRIPCIÓN**

4272 Verifica que las líneas de declaración de las Solicitudes Únicas no tienen solapes con la capa de Retroactividad Gráfica (ambas de la misma campaña) a nivel de expediente/línea de declaración gráfica de la solicitud.  
 Recinto:18-084-008-00181-00001 Cultivo: - Agregado de la referencia del recinto.:0 Zona de la referencia del recinto.:0 Superficie solapada.:0,06 Id. Incid.:95158073

**Datos considerados para el Cálculo de la Carga Ganadera del expediente**

**Superficie determinada para Cálculo Carga Ganadera:** 0,00 ha  
**Carga Ganadera del Expediente:** 0,00 ugm/ha

(1) Con incidencias que retienen pago o deniegan el expediente.  
 (2) Se calcula sobre superficie declarada admisible.  
 (3) Aplicación del artículo 16 bis del RD 147/2023.

Puede verificar la integridad de una copia de este documento mediante la lectura del código QR adjunto o mediante el acceso a la dirección <a href="https://ws050.juntadeandalucia.es/verificarFirma">https://ws050.juntadeandalucia.es/verificarFirma</a> indicando el código de VERIFICACIÓN					
FIRMADO POR	RAQUEL MARIA ESPIN CRESPO		FECHA		26/06/2024
VERIFICACIÓN	Pk2jmMQ72K8YCCE9EQ8LU85ENJJ6M		PÁGINA		4799/8857



**Datos considerados para el Cálculo de la Carga Ganadera del expediente**

**Incidencias de carga ganadera**


**INCIDENCIA DESCRIPCIÓN**

86132	Recinto superficie forrajera que no realiza la actividad de producción de pastoreo.
Recinto:18-084-006-00089-00001	Cultivo:20000 BARBECHO TRADICIONAL-SIN VARIEDAD Secano
Recinto:18-084-006-00217-00001	Cultivo:20000 BARBECHO TRADICIONAL-SIN VARIEDAD Secano
Recinto:18-084-006-00218-00001	Cultivo:20000 BARBECHO TRADICIONAL-SIN VARIEDAD Secano
Recinto:18-084-005-01047-00001	Cultivo:20000 BARBECHO TRADICIONAL-SIN VARIEDAD Secano
Recinto:18-084-005-00344-00001	Cultivo:20000 BARBECHO TRADICIONAL-SIN VARIEDAD Regadío
Recinto:18-084-006-00157-00001	Cultivo:20000 BARBECHO TRADICIONAL-SIN VARIEDAD Secano
Recinto:18-084-006-00202-00001	Cultivo:20000 BARBECHO TRADICIONAL-SIN VARIEDAD Secano
Recinto:18-084-006-00236-00002	Cultivo:20000 BARBECHO TRADICIONAL-SIN VARIEDAD Secano
Recinto:18-084-006-00239-00003	Cultivo:20000 BARBECHO TRADICIONAL-SIN VARIEDAD Secano
Recinto:18-084-006-00164-00001	Cultivo:20000 BARBECHO TRADICIONAL-SIN VARIEDAD Secano

(1) Con incidencias que retienen pago o deniegan el expediente.  
(2) Se calcula sobre superficie declarada admisible.  
(3) Aplicación del artículo 16 bis del RD 147/2023.

Puede verificar la integridad de una copia de este documento mediante la lectura del código QR adjunto o mediante el acceso a la dirección <https://ws050.juntadeandalucia.es/verificarFirma> indicando el código de VERIFICACIÓN

FIRMADO POR	RAQUEL MARIA ESPIN CRESPO	FECHA	26/06/2024
VERIFICACIÓN	Pk2jmMQ72K8YCCE9EQ8LU85ENJJ6M	PÁGINA	4800/8857





**APELLIDOS Y NOMBRE / RAZÓN SOCIAL**

RODRIGUEZ QUESADA MARIA DOLORES

**NIF**

\*\*\*0342\*

**EXPEDIENTE**

1215087

**RESOLUCIÓN**

CONCESIÓN DE LA AYUDA

**DATOS DE MANTENIMIENTO UNIDADES**

**GRUPO DE PAGO**

ZONAS DE LIMITACIONES NATURALES

**Sup. Dec. Admisible**

3,52

**Sup. Resuelta**

3,52

**Sobredecl.**

0,00

**% Sobredecl.**

0,00

**RESUMEN DE PAGOS**

	<b>IMPORTE ( Euros )</b>			
	<b>RESUELTO</b>	<b>FEADER</b>	<b>MAPA</b>	<b>CAPADR</b>
Pago realizado	172,99	147,04	16,97	8,97
A pagar	17,09	14,53	1,68	0,88
<b>TOTAL</b>	<b>190,08</b>	<b>161,57</b>	<b>18,65</b>	<b>9,85</b>

**APLICACIÓN DE REDUCCIONES Y PENALIZACIONES (%)**

<b>Criterios de subvencionabilidad (1)</b>	<b>Presentación tardía</b>	<b>Omisión declaración</b>	<b>Condicionalidad</b>
0,00	0,00	0,00	0,00

**IMPORTE ( Euros )**

Calculado(2)	Reducción	Penalización	Reducción Penalización (3)	Penalización adicional	Resuelto	FEADER	MAPA	CAPADR
190,08 €	0,00 €	0,00 €	0,00 €	0,00 €	190,08 €	161,57 €	18,65 €	9,86 €
Importe Unitario:	54,00 €	Nuevo Importe Unitario:	54,00 €					

**RECINTOS PROPUESTOS**

<b>REF.</b>	<b>REFERENCIA SIGPAC</b>	<b>CULTIVO</b>	<b>S/R</b>	<b>USO SIGPAC</b>	<b>Sup. Dec. admisible</b>	<b>Sup. Campo</b>	<b>Sup. Determ.</b>	<b>Sup. Resuelta</b>
-916025	18-028-002-00172-0003	ALFALFA	R		0,38		0,38	0,38
4203138	18-028-001-00160-0001	ALFALFA	R		0,50		0,50	0,50
4203139	18-028-002-00154-0001	ALFALFA	R		0,41		0,41	0,41
4203140	18-028-002-00154-0003	OLIVAR	R		0,01		0,01	0,01
4203142	18-028-002-00169-0001	ALFALFA	R		0,69		0,69	0,69
4203145	18-028-002-00248-0001	ALFALFA	R		0,40		0,40	0,40
4203146	18-028-002-00263-0005	OLIVAR	S		0,09		0,09	0,09
1700000006919896	18-028-002-00171-0001	ALFALFA	R		0,60		0,60	0,60
1700000006919897	18-028-002-00172-0001	ALFALFA	R		0,38		0,38	0,38
1700000006919900	18-028-002-00172-0004	MELOCOTONEROS	R		0,06		0,06	0,06

(1) Con incidencias que retienen pago o deniegan el expediente.  
 (2) Se calcula sobre superficie declarada admisible.  
 (3) Aplicación del artículo 16 bis del RD 147/2023.

Puede verificar la integridad de una copia de este documento mediante la lectura del código QR adjunto o mediante el acceso a la dirección <a href="https://ws050.juntadeandalucia.es/verificarFirma">https://ws050.juntadeandalucia.es/verificarFirma</a> indicando el código de VERIFICACIÓN					
FIRMADO POR	RAQUEL MARIA ESPIN CRESPO		FECHA		26/06/2024
VERIFICACIÓN	Pk2jmMQ72K8YCCE9EQ8LU85ENJJ6M		PÁGINA		4801/8857



**APELLIDOS Y NOMBRE / RAZÓN SOCIAL**

RODRIGUEZ RICO ELADIO

**NIF**

\*\*\*9130\*

**EXPEDIENTE**

1199216

**RESOLUCIÓN**

CONCESIÓN DE LA AYUDA

**DATOS DE MANTENIMIENTO UNIDADES**

**GRUPO DE PAGO**

ZONAS DE LIMITACIONES NATURALES

**Sup. Dec. Admisible**

10,78

**Sup. Resuelta**

10,78

**Sobredecl.**

0,00

**% Sobredecl.**

0,00

**RESUMEN DE PAGOS**

	<b>IMPORTE ( Euros )</b>			
	<b>RESUELTO</b>	<b>FEADER</b>	<b>MAPA</b>	<b>CAPADR</b>
Pago realizado	529,79	450,32	51,98	27,49
A pagar	52,33	44,48	5,13	2,72
<b>TOTAL</b>	<b>582,12</b>	<b>494,80</b>	<b>57,11</b>	<b>30,21</b>

**APLICACIÓN DE REDUCCIONES Y PENALIZACIONES (%)**

<b>Criterios de subvencionabilidad (1)</b>	<b>Presentación tardía</b>	<b>Omisión declaración</b>	<b>Condicionabilidad</b>
0,00	0,00	0,00	0,00

**IMPORTE ( Euros )**

Calculado(2)	Reducción	Penalización	Reducción Penalización (3)	Penalización adicional	Resuelto	FEADER	MAPA	CAPADR
582,12 €	0,00 €	0,00 €	0,00 €	0,00 €	582,12 €	494,80 €	57,11 €	30,21 €
Importe Unitario:	54,00 €	Nuevo Importe Unitario:	54,00 €					

**RECINTOS PROPUESTOS**

<b>REF.</b>	<b>REFERENCIA SIGPAC</b>	<b>CULTIVO</b>	<b>S/R</b>	<b>USO SIGPAC</b>	<b>Sup. Dec. admisible</b>	<b>Sup. Campo</b>	<b>Sup. Determ.</b>	<b>Sup. Resuelta</b>
-1027409	18-174-014-00145-0001	OLIVAR	S		6,34		6,34	6,34
6831173	18-174-014-00316-0001	OLIVAR	S		1,15		1,15	1,15
6831179	18-174-015-00170-0002	OLIVAR	S		3,29		3,29	3,29

(1) Con incidencias que retienen pago o deniegan el expediente.  
 (2) Se calcula sobre superficie declarada admisible.  
 (3) Aplicación del artículo 16 bis del RD 147/2023.

Puede verificar la integridad de una copia de este documento mediante la lectura del código QR adjunto o mediante el acceso a la dirección <https://ws050.juntadeandalucia.es/verificarFirma> indicando el código de VERIFICACIÓN

FIRMADO POR	RAQUEL MARIA ESPIN CRESPO	FECHA	26/06/2024
VERIFICACIÓN	Pk2jmMQ72K8YCCE9EQ8LU85ENJJ6M	PÁGINA	4802/8857







**APELLIDOS Y NOMBRE / RAZÓN SOCIAL**

RODRIGUEZ RICO PURIFICACION

**NIF**  
\*\*\*9293\*

**EXPEDIENTE**  
1200483

**RESOLUCIÓN**  
CONCESIÓN DE LA AYUDA

**DATOS DE MANTENIMIENTO UNIDADES**

**GRUPO DE PAGO**

ZONAS DE LIMITACIONES NATURALES

Sup. Dec. Admisible	Sup. Resuelta	Sobredecl.	% Sobredecl.
27,66	27,66	0,00	0,00

**RESUMEN DE PAGOS**

	IMPORTE ( Euros )			
	RESUELTO	FEADER	MAPA	CAPADR
Pago realizado	1.081,20	919,02	106,06	56,12
A pagar	106,80	90,78	10,48	5,54
<b>TOTAL</b>	<b>1.188,00</b>	<b>1.009,80</b>	<b>116,54</b>	<b>61,66</b>

**APLICACIÓN DE REDUCCIONES Y PENALIZACIONES (%)**

Criterios de subvencionabilidad (1)	Presentación tardía	Omisión declaración	Condicionalidad
0,00	0,00	0,00	0,00

**IMPORTE ( Euros )**

Calculado(2)	Reducción	Penalización	Reducción Penalización (3)	Penalización adicional	Resuelto	FEADER	MAPA	CAPADR
1.188,00 €	0,00 €	0,00 €	0,00 €	0,00 €	1.188,00 €	1.009,80 €	116,54 €	61,66 €
Importe Unitario:	54,00 €	Nuevo Importe Unitario:	42,95 €					

**RECINTOS PROPUESTOS**

REF.	REFERENCIA SIGPAC	CULTIVO	USO S/R SIGPAC	Sup. Dec. admisible	Sup. Campo	Sup. Determ.	Sup. Resuelta
6831746	18-174-014-00013-0005	OLIVAR	S	7,80		7,80	7,80
1700000006428167	18-174-015-00300-0001	OLIVAR	S	0,28		0,28	0,28
1700000006428168	18-174-015-00289-0002	OLIVAR	S	14,44		14,44	14,44
1700000006428169	18-174-015-00266-0001	OLIVAR	S	5,14		5,14	5,14

(1) Con incidencias que retienen pago o deniegan el expediente.  
 (2) Se calcula sobre superficie declarada admisible.  
 (3) Aplicación del artículo 16 bis del RD 147/2023.

Puede verificar la integridad de una copia de este documento mediante la lectura del código QR adjunto o mediante el acceso a la dirección <https://ws050.juntadeandalucia.es/verificarFirma> indicando el código de VERIFICACIÓN

FIRMADO POR	RAQUEL MARIA ESPIN CRESPO	FECHA	26/06/2024
VERIFICACIÓN	Pk2jmMQ72K8YCCE9EQ8LU85ENJJ6M	PÁGINA	4803/8857





**APELLIDOS Y NOMBRE / RAZÓN SOCIAL**

RODRIGUEZ RODRIGUEZ JOSE MARIA

**NIF**

\*\*\*\*5564\*

**EXPEDIENTE**

1274794

**RESOLUCIÓN**

CONCESIÓN DE LA AYUDA

**DATOS DE MANTENIMIENTO UNIDADES**

**GRUPO DE PAGO**

ZONAS DE LIMITACIONES NATURALES

**Sup. Dec. Admisible**

3,89

**Sup. Resuelta**

3,89

**Sobredecl.**

0,00

**% Sobredecl.**

0,00

**RESUMEN DE PAGOS**

	<b>IMPORTE ( Euros )</b>			
	<b>RESUELTO</b>	<b>FEADER</b>	<b>MAPA</b>	<b>CAPADR</b>
Pago realizado	191,18	162,50	18,76	9,92
A pagar	18,88	16,05	1,85	0,98
<b>TOTAL</b>	<b>210,06</b>	<b>178,55</b>	<b>20,61</b>	<b>10,90</b>

**APLICACIÓN DE REDUCCIONES Y PENALIZACIONES (%)**

<b>Criterios de subvencionabilidad (1)</b>	<b>Presentación tardía</b>	<b>Omisión declaración</b>	<b>Condicionabilidad</b>
0,00	0,00	0,00	0,00

**IMPORTE ( Euros )**

Calculado(2)	Reducción	Penalización	Reducción Penalización (3)	Penalización adicional	Resuelto	FEADER	MAPA	CAPADR
210,06 €	0,00 €	0,00 €	0,00 €	0,00 €	210,06 €	178,55 €	20,61 €	10,90 €
Importe Unitario:	54,00 €	Nuevo Importe Unitario:	54,00 €					

**RECINTOS PROPUESTOS**

<b>REF.</b>	<b>REFERENCIA SIGPAC</b>	<b>CULTIVO</b>	<b>S/R</b>	<b>USO</b>	<b>Sup. Dec. admisible</b>	<b>Sup. Campo</b>	<b>Sup. Determ.</b>	<b>Sup. Resuelta</b>
				<b>SIGPAC</b>				
170000005425169	18-174-002-00193-0006	OLIVAR	S		2,09		2,09	2,09
1700000005425170	18-174-002-00303-0001	OLIVAR	S		0,69		0,69	0,69
1700000005425171	18-174-012-00332-0001	OLIVAR	S		0,36		0,36	0,36
1700000005425176	18-174-012-00331-0001	OLIVAR	S		0,20		0,20	0,20
1700000005425178	18-174-012-00333-0001	OLIVAR	S		0,10		0,10	0,10
1700000005425180	18-174-012-00334-0001	OLIVAR	S		0,45		0,45	0,45

(1) Con incidencias que retienen pago o deniegan el expediente.  
 (2) Se calcula sobre superficie declarada admisible.  
 (3) Aplicación del artículo 16 bis del RD 147/2023.

Puede verificar la integridad de una copia de este documento mediante la lectura del código QR adjunto o mediante el acceso a la dirección <https://ws050.juntadeandalucia.es/verificarFirma> indicando el código de VERIFICACIÓN

FIRMADO POR	RAQUEL MARIA ESPIN CRESPO	FECHA	26/06/2024
VERIFICACIÓN	Pk2jmMQ72K8YCCE9EQ8LU85ENJJ6M	PÁGINA	4804/8857





**APELLIDOS Y NOMBRE / RAZÓN SOCIAL**

RODRIGUEZ RODRIGUEZ SERGIO

**NIF**

\*\*\*\*5184\*

**EXPEDIENTE**

1217629

**RESOLUCIÓN**

CONCESIÓN DE LA AYUDA

**DATOS DE MANTENIMIENTO UNIDADES**

**GRUPO DE PAGO**

ZONAS DE LIMITACIONES NATURALES

**Sup. Dec. Admisible**

2,90

**Sup. Resuelta**

2,90

**Sobredecl.**

0,00

**% Sobredecl.**

0,00

**RESUMEN DE PAGOS**

	<b>IMPORTE ( Euros )</b>			
	<b>RESUELTO</b>	<b>FEADER</b>	<b>MAPA</b>	<b>CAPADR</b>
Pago realizado	139,57	118,64	13,69	7,24
A pagar	17,03	14,48	1,67	0,88
<b>TOTAL</b>	<b>156,60</b>	<b>133,12</b>	<b>15,36</b>	<b>8,12</b>

**APLICACIÓN DE REDUCCIONES Y PENALIZACIONES (%)**

<b>Criterios de subvencionabilidad (1)</b>	<b>Presentación tardía</b>	<b>Omisión declaración</b>	<b>Condicionalidad</b>
0,00	0,00	0,00	0,00

**IMPORTE ( Euros )**

Calculado(2)	Reducción	Penalización	Reducción Penalización (3)	Penalización adicional	Resuelto	FEADER	MAPA	CAPADR
156,60 €	0,00 €	0,00 €	0,00 €	0,00 €	156,60 €	133,11 €	15,36 €	8,13 €
Importe Unitario:	54,00 €	Nuevo Importe Unitario:	54,00 €					

**RECINTOS PROPUESTOS**

<b>REF.</b>	<b>REFERENCIA SIGPAC</b>	<b>CULTIVO</b>	<b>USO S/R SIGPAC</b>	<b>Sup. Dec. admisible</b>	<b>Sup. Campo</b>	<b>Sup. Determ.</b>	<b>Sup. Resuelta</b>
-1483094	18-174-014-00072-0003	OLIVAR	S	0,07		0,07	0,07
-1019807	18-174-014-00069-0001	OLIVAR	S	0,04		0,04	0,04
5810745	18-174-002-00004-0001	OLIVAR	S	0,58		0,58	0,58
5810747	18-174-002-00006-0002	OLIVAR	S	0,15		0,15	0,15
5810749	18-174-014-00117-0001	OLIVAR	S	0,65		0,65	0,65
1700000005425173	18-174-014-00073-0001	OLIVAR	S	0,37		0,37	0,37
1700000005425174	18-174-014-00074-0001	OLIVAR	S	0,97		0,97	0,97
1700000005425175	18-174-014-09016-0007	OLIVAR	S	0,02		0,02	0,02
1700000005425179	18-174-014-00074-0002	OLIVAR	S	0,05		0,05	0,05

**INCIDENCIAS**

**INCIDENCIA DESCRIPCIÓN**

463 Productor que en su Declaración responsable no marca SÍ o NO en la casilla de "Realiza alguna actividad de las incluidas en el R.D."

(1) Con incidencias que retienen pago o deniegan el expediente.  
 (2) Se calcula sobre superficie declarada admisible.  
 (3) Aplicación del artículo 16 bis del RD 147/2023.

Puede verificar la integridad de una copia de este documento mediante la lectura del código QR adjunto o mediante el acceso a la dirección <a href="https://ws050.juntadeandalucia.es/verificarFirma">https://ws050.juntadeandalucia.es/verificarFirma</a> indicando el código de VERIFICACIÓN					
FIRMADO POR	RAQUEL MARIA ESPIN CRESPO		FECHA		26/06/2024
VERIFICACIÓN	Pk2jmMQ72K8YCCE9EQ8LU85ENJJ6M		PÁGINA		4805/8857



**APELLIDOS Y NOMBRE / RAZÓN SOCIAL**

ROJAS PEREZ PATRICIA

**NIF**

\*\*\*\*8367\*

**EXPEDIENTE**

1273014

**RESOLUCIÓN**

CONCESIÓN DE LA AYUDA

**DATOS DE MANTENIMIENTO UNIDADES**

**GRUPO DE PAGO**

ZONAS DE LIMITACIONES NATURALES

**Sup. Dec. Admisible**

20,69

**Sup. Resuelta**

20,69

**Sobredecl.**

0,00

**% Sobredecl.**

0,00

**RESUMEN DE PAGOS**

	<b>IMPORTE ( Euros )</b>			
	<b>RESUELTO</b>	<b>FEADER</b>	<b>MAPA</b>	<b>CAPADR</b>
Pago realizado	954,11	811,00	93,59	49,52
A pagar	94,25	80,11	9,25	4,89
<b>TOTAL</b>	<b>1.048,36</b>	<b>891,11</b>	<b>102,84</b>	<b>54,41</b>

**APLICACIÓN DE REDUCCIONES Y PENALIZACIONES (%)**

<b>Criterios de subvencionabilidad (1)</b>	<b>Presentación tardía</b>	<b>Omisión declaración</b>	<b>Condicionalidad</b>
0,00	0,00	0,00	0,00

**IMPORTE ( Euros )**

Calculado(2)	Reducción	Penalización	Reducción Penalización (3)	Penalización adicional	Resuelto	FEADER	MAPA	CAPADR
1.048,36 €	0,00 €	0,00 €	0,00 €	0,00 €	1.048,36 €	891,11 €	102,84 €	54,41 €
Importe Unitario:	54,00 €	Nuevo Importe Unitario:	50,67 €					

**RECINTOS PROPUESTOS**

<b>REF.</b>	<b>REFERENCIA SIGPAC</b>	<b>CULTIVO</b>	<b>S/R</b>	<b>USO SIGPAC</b>	<b>Sup. Dec. admisible</b>	<b>Sup. Campo</b>	<b>Sup. Determ.</b>	<b>Sup. Resuelta</b>
5533511	18-054-009-00396-0007	ALMENDROS	S		1,00		1,00	1,00
5533512	18-054-009-00396-0006	ALMENDROS	S		0,42		0,42	0,42
5533513	18-054-009-00396-0008	ALMENDROS	S		0,76		0,76	0,76
5533514	18-054-009-00396-0002	ALMENDROS	S		10,11		10,11	10,11
5533515	18-054-009-00396-0005	ALMENDROS	S		3,98		3,98	3,98
5533516	18-054-009-00396-0003	ALMENDROS	S		4,42		4,42	4,42

(1) Con incidencias que retienen pago o deniegan el expediente.  
 (2) Se calcula sobre superficie declarada admisible.  
 (3) Aplicación del artículo 16 bis del RD 147/2023.

Puede verificar la integridad de una copia de este documento mediante la lectura del código QR adjunto o mediante el acceso a la dirección <https://ws050.juntadeandalucia.es/verificarFirma> indicando el código de VERIFICACIÓN

FIRMADO POR	RAQUEL MARIA ESPIN CRESPO	FECHA	26/06/2024
VERIFICACIÓN	Pk2jmMQ72K8YCCE9EQ8LU85ENJJJ6M	PÁGINA	4806/8857





**APELLIDOS Y NOMBRE / RAZÓN SOCIAL**

ROLDAN GARCIA ANASTASIO

**NIF**

\*\*\*\*7797\*

**EXPEDIENTE**

1219475

**RESOLUCIÓN**

CONCESIÓN DE LA AYUDA

**DATOS DE MANTENIMIENTO UNIDADES**

**GRUPO DE PAGO**

ZONAS DE LIMITACIONES NATURALES

**Sup. Dec. Admisible**  
6,33

**Sup. Resuelta**  
6,33

**Sobredecl.**  
0,00

**% Sobredecl.**  
0,00

**RESUMEN DE PAGOS**

	<b>IMPORTE ( Euros )</b>			
	<b>RESUELTO</b>	<b>FEADER</b>	<b>MAPA</b>	<b>CAPADR</b>
Pago realizado	307,98	261,78	30,22	15,98
A pagar	30,42	25,86	2,98	1,58
<b>TOTAL</b>	<b>338,40</b>	<b>287,64</b>	<b>33,20</b>	<b>17,56</b>

**APLICACIÓN DE REDUCCIONES Y PENALIZACIONES (%)**

<b>Criterios de subvencionabilidad (1)</b>	<b>Presentación tardía</b>	<b>Omisión declaración</b>	<b>Condicionabilidad</b>
0,00	0,00	1,00	0,00

**IMPORTE ( Euros )**

Calculado(2)	Reducción	Penalización	Reducción Penalización (3)	Penalización adicional	Resuelto	FEADER	MAPA	CAPADR
341,82 €	0,00 €	0,00 €	0,00 €	0,00 €	338,40 €	287,64 €	33,20 €	17,56 €
Importe Unitario:	54,00 €	Nuevo Importe Unitario:	54,00 €					

**RECINTOS PROPUESTOS**

<b>REF.</b>	<b>REFERENCIA SIGPAC</b>	<b>CULTIVO</b>	<b>S/R</b>	<b>USO SIGPAC</b>	<b>Sup. Dec. admisible</b>	<b>Sup. Campo</b>	<b>Sup. Determ.</b>	<b>Sup. Resuelta</b>
1700000006765936	18-023-010-00021-0004	OLIVAR	S		0,50		0,50	0,50
1700000006765937	18-023-010-00021-0008	OLIVAR	R		1,30		1,30	1,30
1700000006765938	18-023-010-00020-0027	OLIVAR	S		2,93		2,93	2,93
1700000006765942	18-023-010-00020-0001	OLIVAR	S		1,60		1,60	1,60

**INCIDENCIAS**

**INCIDENCIA DESCRIPCIÓN**

256 Solicitud con recintos no declarados en campaña actual con una reducción por omisión de superficie superior al 3%  
CÓDIGO PARA EL PORCENTAJE DE REDUCCIÓN POR OMISIÓN QUE CORRESPONDE A LA SOLICITUD:1

(1) Con incidencias que retienen pago o deniegan el expediente.  
(2) Se calcula sobre superficie declarada admisible.  
(3) Aplicación del artículo 16 bis del RD 147/2023.

Puede verificar la integridad de una copia de este documento mediante la lectura del código QR adjunto o mediante el acceso a la dirección <a href="https://ws050.juntadeandalucia.es/verificarFirma">https://ws050.juntadeandalucia.es/verificarFirma</a> indicando el código de VERIFICACIÓN				
FIRMADO POR	RAQUEL MARIA ESPIN CRESPO	FECHA	26/06/2024	
VERIFICACIÓN	Pk2jmMQ72K8YCCE9EQ8LU85ENJJ6M	PÁGINA	4807/8857	



**APELLIDOS Y NOMBRE / RAZÓN SOCIAL**

ROLDAN MALDONADO JORGE

**NIF**

\*\*\*9236\*

**EXPEDIENTE**

1145491

**RESOLUCIÓN**

CONCESIÓN DE LA AYUDA

**DATOS DE MANTENIMIENTO UNIDADES**

**GRUPO DE PAGO**

ZONAS DE LIMITACIONES NATURALES

**Sup. Dec. Admisible**

4,03

**Sup. Resuelta**

4,03

**Sobredecl.**

0,00

**% Sobredecl.**

0,00

**RESUMEN DE PAGOS**

	<b>IMPORTE ( Euros )</b>			
	<b>RESUELTO</b>	<b>FEADER</b>	<b>MAPA</b>	<b>CAPADR</b>
Pago realizado	198,06	168,35	19,43	10,28
A pagar	19,56	16,63	1,92	1,01
<b>TOTAL</b>	<b>217,62</b>	<b>184,98</b>	<b>21,35</b>	<b>11,29</b>

**APLICACIÓN DE REDUCCIONES Y PENALIZACIONES (%)**

<b>Criterios de subvencionabilidad (1)</b>	<b>Presentación tardía</b>	<b>Omisión declaración</b>	<b>Condicionabilidad</b>
0,00	0,00	0,00	0,00

**IMPORTE ( Euros )**

Calculado(2)	Reducción	Penalización	Reducción Penalización (3)	Penalización adicional	Resuelto	FEADER	MAPA	CAPADR
217,62 €	0,00 €	0,00 €	0,00 €	0,00 €	217,62 €	184,98 €	21,35 €	11,29 €
Importe Unitario:	54,00 €	Nuevo Importe Unitario:	54,00 €					

**RECINTOS PROPUESTOS**

<b>REF.</b>	<b>REFERENCIA SIGPAC</b>	<b>CULTIVO</b>	<b>S/R</b>	<b>USO SIGPAC</b>	<b>Sup. Dec. admisible</b>	<b>Sup. Campo</b>	<b>Sup. Determ.</b>	<b>Sup. Resuelta</b>
-1516181	18-174-015-00266-0002	OLIVAR	R		0,02		0,02	0,02
-1516180	18-174-015-00264-0002	OLIVAR	R		0,01		0,01	0,01
170000006664103	18-174-015-00265-0001	OLIVAR	R		2,17		2,17	2,17
170000006664110	18-174-002-00206-0002	OLIVAR	R		1,83		1,83	1,83

(1) Con incidencias que retienen pago o deniegan el expediente.  
 (2) Se calcula sobre superficie declarada admisible.  
 (3) Aplicación del artículo 16 bis del RD 147/2023.

Puede verificar la integridad de una copia de este documento mediante la lectura del código QR adjunto o mediante el acceso a la dirección <a href="https://ws050.juntadeandalucia.es/verificarFirma">https://ws050.juntadeandalucia.es/verificarFirma</a> indicando el código de VERIFICACIÓN				
FIRMADO POR	RAQUEL MARIA ESPIN CRESPO	FECHA	26/06/2024	
VERIFICACIÓN	Pk2jmMQ72K8YCCE9EQ8LU85ENJJ6M	PÁGINA	4808/8857	



**APELLIDOS Y NOMBRE / RAZÓN SOCIAL**

ROMERO BECERRO ANTONIO JESUS

**NIF**

\*\*\*\*2650\*

**EXPEDIENTE**

1031575

**RESOLUCIÓN**

CONCESIÓN DE LA AYUDA

**DATOS DE MANTENIMIENTO UNIDADES**

**GRUPO DE PAGO**

ZONAS DE LIMITACIONES NATURALES

**Sup. Dec. Admisible**

13,76

**Sup. Resuelta**

13,76

**Sobredecl.**

0,00

**% Sobredecl.**

0,00

**RESUMEN DE PAGOS**

	<b>IMPORTE ( Euros )</b>			
	<b>RESUELTO</b>	<b>FEADER</b>	<b>MAPA</b>	<b>CAPADR</b>
Pago realizado	676,24	574,80	66,34	35,10
A pagar	66,80	56,78	6,55	3,47
<b>TOTAL</b>	<b>743,04</b>	<b>631,58</b>	<b>72,89</b>	<b>38,57</b>

**APLICACIÓN DE REDUCCIONES Y PENALIZACIONES (%)**

<b>Criterios de subvencionabilidad (1)</b>	<b>Presentación tardía</b>	<b>Omisión declaración</b>	<b>Condicionalidad</b>
0,00	0,00	0,00	0,00

**IMPORTE ( Euros )**

Calculado(2)	Reducción	Penalización	Reducción Penalización (3)	Penalización adicional	Resuelto	FEADER	MAPA	CAPADR
743,04 €	0,00 €	0,00 €	0,00 €	0,00 €	743,04 €	631,58 €	72,89 €	38,57 €
Importe Unitario:	54,00 €	Nuevo Importe Unitario:	54,00 €					

**RECINTOS PROPUESTOS**

<b>REF.</b>	<b>REFERENCIA SIGPAC</b>	<b>CULTIVO</b>	<b>S/R</b>	<b>USO SIGPAC</b>	<b>Sup. Dec. admisible</b>	<b>Sup. Campo</b>	<b>Sup. Determ.</b>	<b>Sup. Resuelta</b>
-467853	18-107-006-00115-0002	OLIVAR	S		1,95		1,95	1,95
5475753	18-107-006-00133-0001	OLIVAR	S		1,79		1,79	1,79
5475754	18-107-006-00139-0001	OLIVAR	S		0,83		0,83	0,83
5475756	18-107-002-00135-0001	OLIVAR	S		0,60		0,60	0,60
5475758	18-107-006-00135-0001	OLIVAR	S		0,85		0,85	0,85
6881000	18-107-001-00437-0001	OLIVAR	S		0,82		0,82	0,82
6881001	18-107-001-00520-0004	OLIVAR	S		1,93		1,93	1,93
6881002	18-107-001-00451-0001	OLIVAR	S		0,28		0,28	0,28
6881003	18-107-001-00457-0001	OLIVAR	S		0,55		0,55	0,55
6881004	18-107-001-00085-0001	OLIVAR	S		4,05		4,05	4,05
1700000002727477	18-107-006-00134-0001	OLIVAR	S		0,11		0,11	0,11

(1) Con incidencias que retienen pago o deniegan el expediente.  
 (2) Se calcula sobre superficie declarada admisible.  
 (3) Aplicación del artículo 16 bis del RD 147/2023.

Puede verificar la integridad de una copia de este documento mediante la lectura del código QR adjunto o mediante el acceso a la dirección <a href="https://ws050.juntadeandalucia.es/verificarFirma">https://ws050.juntadeandalucia.es/verificarFirma</a> indicando el código de VERIFICACIÓN					
FIRMADO POR	RAQUEL MARIA ESPIN CRESPO		FECHA		26/06/2024
VERIFICACIÓN	Pk2jmMQ72K8YCCE9EQ8LU85ENJJ6M		PÁGINA		4809/8857



**APELLIDOS Y NOMBRE / RAZÓN SOCIAL**

ROMERO DEL VALLE ROSARIO

**NIF**

\*\*\*\*2134\*

**EXPEDIENTE**

1171177

**RESOLUCIÓN**

CONCESIÓN DE LA AYUDA

**DATOS DE MANTENIMIENTO UNIDADES**

**GRUPO DE PAGO**

ZONAS DE LIMITACIONES NATURALES

**Sup. Dec. Admisible**

14,72

**Sup. Resuelta**

14,72

**Sobredecl.**

0,00

**% Sobredecl.**

0,00

**RESUMEN DE PAGOS**

	<b><u>IMPORTE ( Euros )</u></b>			
	<b><u>RESUELTO</u></b>	<b><u>FEADER</u></b>	<b><u>MAPA</u></b>	<b><u>CAPADR</u></b>
Pago realizado	716,18	608,76	70,26	37,17
A pagar	70,75	60,14	6,94	3,67
<b>TOTAL</b>	<b>786,93</b>	<b>668,90</b>	<b>77,20</b>	<b>40,84</b>

**APLICACIÓN DE REDUCCIONES Y PENALIZACIONES (%)**

<b><u>Criterios de subvencionabilidad (1)</u></b>	<b><u>Presentación tardía</u></b>	<b><u>Omisión declaración</u></b>	<b><u>Condicionabilidad</u></b>
0,00	0,00	1,00	0,00

**IMPORTE ( Euros )**

<b><u>Calculado(2)</u></b>	<b><u>Reducción</u></b>	<b><u>Penalización</u></b>	<b><u>Reducción Penalización (3)</u></b>	<b><u>Penalización adicional</u></b>	<b><u>Resuelto</u></b>	<b><u>FEADER</u></b>	<b><u>MAPA</u></b>	<b><u>CAPADR</u></b>
794,88 €	0,00 €	0,00 €	0,00 €	0,00 €	786,93 €	668,89 €	77,20 €	40,84 €
<b>Importe Unitario:</b>	<b>54,00 €</b>	<b>Nuevo Importe Unitario:</b>	<b>54,00 €</b>					

**RECINTOS PROPUESTOS**

<b><u>REF.</u></b>	<b><u>REFERENCIA SIGPAC</u></b>	<b><u>CULTIVO</u></b>	<b><u>S/R</u></b>	<b><u>USO SIGPAC</u></b>	<b><u>Sup. Dec. admisible</u></b>	<b><u>Sup. Campo</u></b>	<b><u>Sup. Determ.</u></b>	<b><u>Sup. Resuelta</u></b>
170000005258985	18-107-021-00017-0001	OLIVAR	S		12,30		12,30	12,30
170000005258990	18-107-021-00039-0001	OLIVAR	R		2,42		2,42	2,42

**INCIDENCIAS**

**INCIDENCIA DESCRIPCIÓN**

256 Solicitud con recintos no declarados en campaña actual con una reducción por omisión de superficie superior al 3%  
CÓDIGO PARA EL PORCENTAJE DE REDUCCIÓN POR OMISIÓN QUE CORRESPONDE A LA SOLICITUD:1

(1) Con incidencias que retienen pago o deniegan el expediente.  
(2) Se calcula sobre superficie declarada admisible.  
(3) Aplicación del artículo 16 bis del RD 147/2023.

Puede verificar la integridad de una copia de este documento mediante la lectura del código QR adjunto o mediante el acceso a la dirección <a href="https://ws050.juntadeandalucia.es/verificarFirma">https://ws050.juntadeandalucia.es/verificarFirma</a> indicando el código de VERIFICACIÓN				
FIRMADO POR	RAQUEL MARIA ESPIN CRESPO	FECHA	26/06/2024	
VERIFICACIÓN	Pk2jmMQ72K8YCCE9EQ8LU85ENJJ6M	PÁGINA	4810/8857	



**APELLIDOS Y NOMBRE / RAZÓN SOCIAL**

ROMERO GARCIA FEDERICO JOSE

**NIF**

\*\*\*\*2474\*

**EXPEDIENTE**

1194059

**RESOLUCIÓN**

CONCESIÓN DE LA AYUDA

**DATOS DE MANTENIMIENTO UNIDADES****GRUPO DE PAGO**

ZONAS DE LIMITACIONES NATURALES

**Sup. Dec.  
Admisible**

186,14

**Sup.  
Resuelta**

186,14

**Sobredecl.**

0,00

**% Sobredecl.**

0,00

**RESUMEN DE PAGOS**

	<b>IMPORTE ( Euros )</b>			
	<b>RESUELTO</b>	<b>FEADER</b>	<b>MAPA</b>	<b>CAPADR</b>
Pago realizado	911,54	774,80	89,42	47,32
A pagar	276,01	234,61	27,08	14,32
<b>TOTAL</b>	<b>1.187,55</b>	<b>1.009,41</b>	<b>116,50</b>	<b>61,64</b>

**APLICACIÓN DE REDUCCIONES Y PENALIZACIONES (%)**

<b>Criterios de subvencionabilidad (1)</b>	<b>Presentación tardía</b>	<b>Omisión declaración</b>	<b>Condicionabilidad</b>
0,00	0,00	0,00	0,00

**IMPORTE ( Euros )**

<b>Calculado(2)</b>	<b>Reducción</b>	<b>Penalización</b>	<b>Reducción Penalización (3)</b>	<b>Penalización adicional</b>	<b>Resuelto</b>	<b>FEADER</b>	<b>MAPA</b>	<b>CAPADR</b>
1.187,55 €	0,00 €	0,00 €	0,00 €	0,00 €	1.187,55 €	1.009,42 €	116,50 €	61,63 €
<b>Importe Unitario:</b>	<b>54,00 €</b>	<b>Nuevo Importe Unitario:</b>	<b>6,38 €</b>					

(1) Con incidencias que retienen pago o deniegan el expediente.

(2) Se calcula sobre superficie declarada admisible.

(3) Aplicación del artículo 16 bis del RD 147/2023.

Puede verificar la integridad de una copia de este documento mediante la lectura del código QR adjunto o mediante el acceso a la dirección <https://ws050.juntadeandalucia.es/verificarFirma> indicando el código de VERIFICACIÓN

FIRMADO POR

RAQUEL MARIA ESPIN CRESPO

FECHA

26/06/2024

VERIFICACIÓN

Pk2jmMQ72K8YCCE9EQ8LU85ENJJ6M

PÁGINA

4811/8857





**RECINTOS PROPUESTOS**

REF.	REFERENCIA SIGPAC	CULTIVO	S/R	USO SIGPAC	Sup. Dec. admisible	Sup. Campo	Sup. Determ.	Sup. Resuelta
-1626089	18-078-008-00010-0017	CEBADA	S		1,08		1,08	1,08
-1377406	18-078-008-00010-0035	BARBECHO TRADICIONAL	R		2,05		2,05	2,05
-1377405	18-078-008-00010-0035	BARBECHO TRADICIONAL	R		1,80		1,80	1,80
-1123137	18-107-022-00274-0003	OLIVAR	S		0,01		0,01	0,01
-1123131	18-078-008-00030-0010	BARBECHO TRADICIONAL	S		0,03		0,03	0,03
-1123125	18-078-008-00010-0062	ALMENDROS	S		5,89		5,89	5,89
-1123124	18-078-008-00010-0057	ALMENDROS	S		0,16		0,16	0,16
-1123123	18-078-008-00010-0054	ALMENDROS	S		0,84		0,84	0,84
-1123107	18-078-008-00010-0004	OLIVAR	S		2,81		2,81	2,81
-1113396	18-078-008-00007-0006	BARBECHO TRADICIONAL	R		7,03		7,03	7,03
-1112899	18-078-008-00007-0013	BARBECHO TRADICIONAL	R		1,97		1,97	1,97
-102563	18-078-008-00010-0010	OTROS FRUTALES	S		0,10		0,10	0,10
1700000005055934	18-078-008-00004-0002	CEBADA	S		2,16		2,16	2,16
1700000005055936	18-078-008-00006-0010	BARBECHO TRADICIONAL	S		1,76		1,76	1,76
1700000005055937	18-078-008-00007-0008	BARBECHO TRADICIONAL	R		2,68		2,68	2,68
1700000005055939	18-078-008-00005-0006	CEBADA	S		3,57		3,57	3,57
1700000005055943	18-078-008-00005-0006	BARBECHO TRADICIONAL	S		5,17		5,17	5,17
1700000005055945	18-078-008-00008-0011	BARBECHO TRADICIONAL	S		16,85		16,85	16,85
1700000005055947	18-078-008-00006-0002	BARBECHO TRADICIONAL	R		1,76		1,76	1,76
1700000005055948	18-078-008-00005-0005	BARBECHO TRADICIONAL	R		1,16		1,16	1,16
1700000005055950	18-078-008-00006-0003	BARBECHO TRADICIONAL	R		1,53		1,53	1,53
1700000005055962	18-078-008-00008-0007	CEBADA	R		0,54		0,54	0,54
1700000005055963	18-078-008-00007-0002	BARBECHO TRADICIONAL	R		0,45		0,45	0,45
1700000005055964	18-078-008-00008-0010	BARBECHO TRADICIONAL	S		0,67		0,67	0,67
1700000005055965	18-078-008-00008-0008	BARBECHO TRADICIONAL	S		0,20		0,20	0,20
1700000005055967	18-078-008-00009-0003	AVENA	R		1,63		1,63	1,63
1700000005055970	18-078-008-00008-0009	BARBECHO TRADICIONAL	S		0,76		0,76	0,76
1700000005499018	18-078-008-00029-0001	BARBECHO TRADICIONAL	S		0,22		0,22	0,22
1700000005499019	18-078-008-00010-0035	ALFALFA	R		5,35		5,35	5,35
1700000005499022	18-078-008-00010-0032	BARBECHO TRADICIONAL	R		1,44		1,44	1,44
1700000005499023	18-078-008-00010-0031	BARBECHO TRADICIONAL	R		0,69		0,69	0,69
1700000005499028	18-107-021-00001-0003	OLIVAR	S		0,43		0,43	0,43
1700000005499029	18-078-008-00010-0018	CEBADA	S		3,10		3,10	3,10
1700000005499033	18-078-008-00010-0033	CEBADA	R		1,41		1,41	1,41
1700000005499035	18-107-011-00011-0002	GUISANTES	R		3,52		3,52	3,52
1700000005499036	18-078-008-00030-0001	BARBECHO TRADICIONAL	R		6,13		6,13	6,13
1700000005499037	18-078-008-00029-0007	BARBECHO TRADICIONAL	S		5,89		5,89	5,89
1700000005499039	18-078-008-00001-0002	OLIVAR	S		0,51		0,51	0,51
1700000005499042	18-078-008-00033-0002	OLIVAR	S		8,80		8,80	8,80
1700000005499043	18-107-021-00014-0001	OLIVAR	S		13,19		13,19	13,19
1700000005499044	18-078-008-00010-0030	BARBECHO TRADICIONAL	R		0,54		0,54	0,54
1700000005499045	18-078-008-00010-0016	BARBECHO TRADICIONAL	R		0,44		0,44	0,44
1700000005499047	18-107-021-00011-0001	AVENA	R		3,31		3,31	3,29
1700000005499048	18-107-012-00001-0001	AVENA	R		2,74		2,74	2,74
1700000005499049	18-107-011-00011-0003	GUISANTES	R		2,52		2,52	2,49
1700000005499051	18-078-008-00030-0005	OLIVAR	S		1,79		1,79	1,79
1700000005499052	18-107-022-00272-0001	OLIVAR	S		0,02		0,02	0,02
1700000005499053	18-107-022-00271-0001	OLIVAR	S		1,09		1,09	1,07
1700000005499054	18-107-022-00269-0001	OLIVAR	S		4,59		4,59	4,59
1700000005499055	18-078-008-00010-0002	OLIVAR	S		8,77		8,77	8,77
1700000005499056	18-078-008-00010-0001	OLIVAR	R		5,14		5,14	5,14
1700000005499057	18-078-008-00003-0005	OLIVAR	S		0,29		0,29	0,29

(1) Con incidencias que retienen pago o deniegan el expediente.  
 (2) Se calcula sobre superficie declarada admisible.  
 (3) Aplicación del artículo 16 bis del RD 147/2023.

Puede verificar la integridad de una copia de este documento mediante la lectura del código QR adjunto o mediante el acceso a la dirección <a href="https://ws050.juntadeandalucia.es/verificarFirma">https://ws050.juntadeandalucia.es/verificarFirma</a> indicando el código de VERIFICACIÓN					
FIRMADO POR	RAQUEL MARIA ESPIN CRESPO		FECHA		26/06/2024
VERIFICACIÓN	Pk2jmMQ72K8YCCE9EQ8LU85ENJJ6M		PÁGINA		4812/8857



**RECINTOS PROPUESTOS**

REF.	REFERENCIA SIGPAC	CULTIVO	S/R	USO SIGPAC	Sup. Dec. admisible	Sup. Campo	Sup. Determ.	Sup. Resuelta
170000005499058	18-078-008-00003-0004	OLIVAR	S		4,53		4,53	4,53
170000005499059	18-107-021-00002-0002	AVENA	R		5,72		5,72	5,72
170000005499061	18-078-008-00010-0017	CEBADA	S		1,38		1,38	1,38
170000005499062	18-107-021-00002-0001	OLIVAR	R		0,09		0,09	0,09
170000005499066	18-107-022-00274-0001	OLIVAR	S		1,13		1,13	1,13
170000005499068	18-078-008-00010-0009	OTROS FRUTALES	S		0,09		0,09	0,09
170000005499072	18-107-022-00273-0001	AVENA	R		0,94		0,94	0,94
170000005499073	18-078-008-00010-0003	OLIVAR	S		0,78		0,78	0,78
170000005499074	18-078-008-00010-0014	ALMENDROS	S		21,85		21,85	21,85
170000005499075	18-078-008-00010-0011	ALMENDROS	S		0,58		0,58	0,58
170000005499076	18-078-008-00010-0013	ALMENDROS	S		1,15		1,15	1,15
170000005499078	18-078-008-00010-0012	ALMENDROS	S		1,39		1,39	1,39

**INCIDENCIAS**

**INCIDENCIA DESCRIPCIÓN**

3795	<p>Recinto declarado con una situación de riesgo de abandono.</p> <p>Recinto:18-078-008-00006-00003 Cultivo: -</p> <p>Recinto:18-078-008-00008-00008 Cultivo: -</p> <p>Recinto:18-078-008-00008-00009 Cultivo: -</p> <p>Recinto:18-078-008-00008-00010 Cultivo: -</p> <p>Recinto:18-078-008-00010-00016 Cultivo: -</p> <p>Recinto:18-078-008-00029-00001 Cultivo: -</p> <p>Recinto:18-078-008-00029-00007 Cultivo: -</p> <p>Recinto:18-078-008-00030-00010 Cultivo: -</p>
4272	<p>Verifica que las líneas de declaración de las Solicitudes Únicas no tienen solapes con la capa de Retroactividad Gráfica (ambas de la misma campaña) a nivel de expediente/línea de declaración gráfica de la solicitud.</p> <p>Recinto:18-107-011-00011-00003 Cultivo: - Agregado de la referencia del recinto.:0 Zona de la referencia del recinto.:0 Superficie solapada.:0,03 Id. Incid.:95152785</p> <p>Recinto:18-107-021-00011-00001 Cultivo: - Agregado de la referencia del recinto.:0 Zona de la referencia del recinto.:0 Superficie solapada.:0,02 Id. Incid.:95152784</p> <p>Recinto:18-107-022-00271-00001 Cultivo: - Agregado de la referencia del recinto.:0 Zona de la referencia del recinto.:0 Superficie solapada.:0,02 Id. Incid.:95152786</p>
86124	<p>Recinto de forrajera para Cálculo de Carga Ganadera que No pertenece a Explotación.</p> <p>Recinto:18-078-008-00001-00003 Cultivo:62000 PASTOS PERMANENTES DE 5 O MAS AÑOS-SIN VARIEDAD Secano</p> <p>Recinto:18-078-008-00002-00003 Cultivo:62000 PASTOS PERMANENTES DE 5 O MAS AÑOS-SIN VARIEDAD Secano</p> <p>Recinto:18-078-008-00004-00004 Cultivo:62000 PASTOS PERMANENTES DE 5 O MAS AÑOS-SIN VARIEDAD Secano</p> <p>Recinto:18-078-008-00005-00011 Cultivo:62000 PASTOS PERMANENTES DE 5 O MAS AÑOS-SIN VARIEDAD Secano</p> <p>Recinto:18-078-008-00005-00012 Cultivo:62000 PASTOS PERMANENTES DE 5 O MAS AÑOS-SIN VARIEDAD Secano</p> <p>Recinto:18-078-008-00006-00011 Cultivo:62000 PASTOS PERMANENTES DE 5 O MAS AÑOS-SIN VARIEDAD Secano</p> <p>Recinto:18-078-008-00006-00014 Cultivo:62000 PASTOS PERMANENTES DE 5 O MAS AÑOS-SIN VARIEDAD Secano</p> <p>Recinto:18-078-008-00007-00010 Cultivo:62000 PASTOS PERMANENTES DE 5 O MAS AÑOS-SIN VARIEDAD Secano</p> <p>Recinto:18-078-008-00007-00012 Cultivo:62000 PASTOS PERMANENTES DE 5 O MAS AÑOS-SIN VARIEDAD Secano</p> <p>Recinto:18-078-008-00007-00014 Cultivo:62000 PASTOS PERMANENTES DE 5 O MAS AÑOS-SIN VARIEDAD Secano</p> <p>Recinto:18-078-008-00007-00015 Cultivo:62000 PASTOS PERMANENTES DE 5 O MAS AÑOS-SIN VARIEDAD Secano</p> <p>Recinto:18-078-008-00007-00016 Cultivo:62000 PASTOS PERMANENTES DE 5 O MAS AÑOS-SIN VARIEDAD Secano</p> <p>Recinto:18-078-008-00010-00005 Cultivo:62000 PASTOS PERMANENTES DE 5 O MAS AÑOS-SIN VARIEDAD Secano</p> <p>Recinto:18-078-008-00010-00008 Cultivo:62000 PASTOS PERMANENTES DE 5 O MAS AÑOS-SIN VARIEDAD Secano</p> <p>Recinto:18-078-008-00010-00015 Cultivo:62000 PASTOS PERMANENTES DE 5 O MAS AÑOS-SIN VARIEDAD Secano</p> <p>Recinto:18-078-008-00010-00020 Cultivo:62000 PASTOS PERMANENTES DE 5 O MAS AÑOS-SIN VARIEDAD Secano</p> <p>Recinto:18-078-008-00010-00046 Cultivo:62000 PASTOS PERMANENTES DE 5 O MAS AÑOS-SIN VARIEDAD Secano</p> <p>Recinto:18-078-008-00010-00047 Cultivo:62000 PASTOS PERMANENTES DE 5 O MAS AÑOS-SIN VARIEDAD Secano</p> <p>Recinto:18-078-008-00010-00051 Cultivo:62000 PASTOS PERMANENTES DE 5 O MAS AÑOS-SIN VARIEDAD Secano</p> <p>Recinto:18-078-008-00010-00064 Cultivo:62000 PASTOS PERMANENTES DE 5 O MAS AÑOS-SIN VARIEDAD Secano</p> <p>Recinto:18-078-008-00029-00002 Cultivo:62000 PASTOS PERMANENTES DE 5 O MAS AÑOS-SIN VARIEDAD Secano</p> <p>Recinto:18-078-008-00029-00004 Cultivo:62000 PASTOS PERMANENTES DE 5 O MAS AÑOS-SIN VARIEDAD Secano</p> <p>Recinto:18-078-008-00029-00005 Cultivo:62000 PASTOS PERMANENTES DE 5 O MAS AÑOS-SIN VARIEDAD Secano</p>

(1) Con incidencias que retienen pago o deniegan el expediente.  
 (2) Se calcula sobre superficie declarada admisible.  
 (3) Aplicación del artículo 16 bis del RD 147/2023.

<p>Puede verificar la integridad de una copia de este documento mediante la lectura del código QR adjunto o mediante el acceso a la dirección <a href="https://ws050.juntadeandalucia.es/verificarFirma">https://ws050.juntadeandalucia.es/verificarFirma</a> indicando el código de VERIFICACIÓN</p>				
FIRMADO POR	RAQUEL MARIA ESPIN CRESPO	FECHA	26/06/2024	
VERIFICACIÓN	Pk2jmMQ72K8YCCE9EQ8LU85ENJJ6M	PÁGINA	4813/8857	



**INCIDENCIAS**

**INCIDENCIA DESCRIPCIÓN**

Recinto:18-078-008-00029-00008	Cultivo:62000	PASTOS PERMANENTES DE 5 O MAS AÑOS-SIN VARIEDAD	Secano
Recinto:18-078-008-00029-00011	Cultivo:62000	PASTOS PERMANENTES DE 5 O MAS AÑOS-SIN VARIEDAD	Secano
Recinto:18-078-008-00033-00003	Cultivo:62000	PASTOS PERMANENTES DE 5 O MAS AÑOS-SIN VARIEDAD	Secano
Recinto:18-078-008-00033-00004	Cultivo:62000	PASTOS PERMANENTES DE 5 O MAS AÑOS-SIN VARIEDAD	Secano
Recinto:18-078-008-00033-00005	Cultivo:62000	PASTOS PERMANENTES DE 5 O MAS AÑOS-SIN VARIEDAD	Secano
Recinto:18-078-008-00033-00009	Cultivo:62000	PASTOS PERMANENTES DE 5 O MAS AÑOS-SIN VARIEDAD	Secano
Recinto:18-098-002-00006-00002	Cultivo:62000	PASTOS PERMANENTES DE 5 O MAS AÑOS-SIN VARIEDAD	Secano
Recinto:18-107-022-00272-00004	Cultivo:62000	PASTOS PERMANENTES DE 5 O MAS AÑOS-SIN VARIEDAD	Secano
Recinto:18-107-022-00274-00002	Cultivo:62000	PASTOS PERMANENTES DE 5 O MAS AÑOS-SIN VARIEDAD	Secano
Recinto:18-155-012-00210-00010	Cultivo:62000	PASTOS PERMANENTES DE 5 O MAS AÑOS-SIN VARIEDAD	Secano
Recinto:18-155-012-00459-00007	Cultivo:62000	PASTOS PERMANENTES DE 5 O MAS AÑOS-SIN VARIEDAD	Secano

**Datos considerados para el Cálculo de la Carga Ganadera del expediente**

Superficie determinada para Cálculo Carga Ganadera: 0,00 ha  
 Carga Ganadera del Expediente: 0,00 ugm/ha

**Incidencias de carga ganadera**

**INCIDENCIA DESCRIPCIÓN**

3795	Recinto declarado con una situación de riesgo de abandono. Recinto:18-078-008-00030-00010 Cultivo: - Recinto:18-155-012-00437-00001 Cultivo: - Recinto:18-078-008-00006-00003 Cultivo: - Recinto:18-155-012-00210-00001 Cultivo: - Recinto:18-078-008-00008-00010 Cultivo: - Recinto:18-078-008-00008-00008 Cultivo: - Recinto:18-155-012-00459-00001 Cultivo: - Recinto:18-155-012-00455-00001 Cultivo: - Recinto:18-078-008-00008-00009 Cultivo: - Recinto:18-155-012-00455-00002 Cultivo: - Recinto:18-078-008-00029-00001 Cultivo: - Recinto:18-078-008-00029-00007 Cultivo: - Recinto:18-078-008-00010-00016 Cultivo: -
86124	Recinto de forrajera para Cálculo de Carga Ganadera que No pertenece a Explotación. Recinto:18-078-008-00033-00009 Cultivo:62000 PASTOS PERMANENTES DE 5 O MAS AÑOS-SIN VARIEDAD Secano Recinto:18-078-008-00029-00011 Cultivo:62000 PASTOS PERMANENTES DE 5 O MAS AÑOS-SIN VARIEDAD Secano Recinto:18-078-008-00010-00064 Cultivo:62000 PASTOS PERMANENTES DE 5 O MAS AÑOS-SIN VARIEDAD Secano Recinto:18-078-008-00010-00051 Cultivo:62000 PASTOS PERMANENTES DE 5 O MAS AÑOS-SIN VARIEDAD Secano Recinto:18-078-008-00010-00047 Cultivo:62000 PASTOS PERMANENTES DE 5 O MAS AÑOS-SIN VARIEDAD Secano Recinto:18-078-008-00010-00046 Cultivo:62000 PASTOS PERMANENTES DE 5 O MAS AÑOS-SIN VARIEDAD Secano Recinto:18-078-008-00007-00016 Cultivo:62000 PASTOS PERMANENTES DE 5 O MAS AÑOS-SIN VARIEDAD Secano Recinto:18-078-008-00007-00015 Cultivo:62000 PASTOS PERMANENTES DE 5 O MAS AÑOS-SIN VARIEDAD Secano Recinto:18-078-008-00007-00014 Cultivo:62000 PASTOS PERMANENTES DE 5 O MAS AÑOS-SIN VARIEDAD Secano Recinto:18-078-008-00007-00012 Cultivo:62000 PASTOS PERMANENTES DE 5 O MAS AÑOS-SIN VARIEDAD Secano Recinto:18-078-008-00007-00010 Cultivo:62000 PASTOS PERMANENTES DE 5 O MAS AÑOS-SIN VARIEDAD Secano Recinto:18-078-008-00006-00014 Cultivo:62000 PASTOS PERMANENTES DE 5 O MAS AÑOS-SIN VARIEDAD Secano Recinto:18-078-008-00006-00011 Cultivo:62000 PASTOS PERMANENTES DE 5 O MAS AÑOS-SIN VARIEDAD Secano Recinto:18-078-008-00006-00011 Cultivo:62000 PASTOS PERMANENTES DE 5 O MAS AÑOS-SIN VARIEDAD Secano Recinto:18-078-008-00005-00012 Cultivo:62000 PASTOS PERMANENTES DE 5 O MAS AÑOS-SIN VARIEDAD Secano Recinto:18-078-008-00005-00011 Cultivo:62000 PASTOS PERMANENTES DE 5 O MAS AÑOS-SIN VARIEDAD Secano Recinto:18-078-008-00004-00004 Cultivo:62000 PASTOS PERMANENTES DE 5 O MAS AÑOS-SIN VARIEDAD Secano Recinto:18-155-012-00459-00007 Cultivo:62000 PASTOS PERMANENTES DE 5 O MAS AÑOS-SIN VARIEDAD Secano Recinto:18-155-012-00210-00010 Cultivo:62000 PASTOS PERMANENTES DE 5 O MAS AÑOS-SIN VARIEDAD Secano Recinto:18-078-008-00001-00003 Cultivo:62000 PASTOS PERMANENTES DE 5 O MAS AÑOS-SIN VARIEDAD Secano Recinto:18-098-002-00006-00002 Cultivo:62000 PASTOS PERMANENTES DE 5 O MAS AÑOS-SIN VARIEDAD Secano

(1) Con incidencias que retienen pago o deniegan el expediente.  
 (2) Se calcula sobre superficie declarada admisible.  
 (3) Aplicación del artículo 16 bis del RD 147/2023.

Puede verificar la integridad de una copia de este documento mediante la lectura del código QR adjunto o mediante el acceso a la dirección <a href="https://ws050.juntadeandalucia.es/verificarFirma">https://ws050.juntadeandalucia.es/verificarFirma</a> indicando el código de VERIFICACIÓN				
FIRMADO POR	RAQUEL MARIA ESPIN CRESPO	FECHA	26/06/2024	
VERIFICACIÓN	Pk2jmMQ72K8YCC9E9EQ8LU85ENJJ6M	PÁGINA	4814/8857	



	Recinto:18-078-008-00002-00003	Cultivo:62000	PASTOS PERMANENTES DE 5 O MAS AÑOS-SIN VARIEDAD	Secano
	Recinto:18-078-008-00029-00008	Cultivo:62000	PASTOS PERMANENTES DE 5 O MAS AÑOS-SIN VARIEDAD	Secano
	Recinto:18-078-008-00033-00004	Cultivo:62000	PASTOS PERMANENTES DE 5 O MAS AÑOS-SIN VARIEDAD	Secano
	Recinto:18-078-008-00033-00005	Cultivo:62000	PASTOS PERMANENTES DE 5 O MAS AÑOS-SIN VARIEDAD	Secano
	Recinto:18-078-008-00029-00005	Cultivo:62000	PASTOS PERMANENTES DE 5 O MAS AÑOS-SIN VARIEDAD	Secano
	Recinto:18-078-008-00029-00002	Cultivo:62000	PASTOS PERMANENTES DE 5 O MAS AÑOS-SIN VARIEDAD	Secano
	Recinto:18-078-008-00029-00004	Cultivo:62000	PASTOS PERMANENTES DE 5 O MAS AÑOS-SIN VARIEDAD	Secano
	Recinto:18-078-008-00033-00003	Cultivo:62000	PASTOS PERMANENTES DE 5 O MAS AÑOS-SIN VARIEDAD	Secano
	Recinto:18-107-022-00272-00004	Cultivo:62000	PASTOS PERMANENTES DE 5 O MAS AÑOS-SIN VARIEDAD	Secano
	Recinto:18-078-008-00010-00008	Cultivo:62000	PASTOS PERMANENTES DE 5 O MAS AÑOS-SIN VARIEDAD	Secano
	Recinto:18-078-008-00010-00015	Cultivo:62000	PASTOS PERMANENTES DE 5 O MAS AÑOS-SIN VARIEDAD	Secano
	Recinto:18-078-008-00010-00005	Cultivo:62000	PASTOS PERMANENTES DE 5 O MAS AÑOS-SIN VARIEDAD	Secano
	Recinto:18-078-008-00010-00020	Cultivo:62000	PASTOS PERMANENTES DE 5 O MAS AÑOS-SIN VARIEDAD	Secano
	Recinto:18-107-022-00274-00002	Cultivo:62000	PASTOS PERMANENTES DE 5 O MAS AÑOS-SIN VARIEDAD	Secano
86128	Recinto de Forrajeras que no ha contabilizado para Carga Ganadera por no tener una explotación válida para el cálculo de la Carga Ganadera			
	Recinto:18-078-008-00033-00009	Cultivo:62	PASTOS PERMANENTES DE 5 O MAS AÑOS-	
	Recinto:18-078-008-00029-00011	Cultivo:62	PASTOS PERMANENTES DE 5 O MAS AÑOS-	
	Recinto:18-078-008-00010-00064	Cultivo:62	PASTOS PERMANENTES DE 5 O MAS AÑOS-	
	Recinto:18-078-008-00010-00051	Cultivo:62	PASTOS PERMANENTES DE 5 O MAS AÑOS-	
	Recinto:18-078-008-00010-00047	Cultivo:62	PASTOS PERMANENTES DE 5 O MAS AÑOS-	
	Recinto:18-078-008-00010-00046	Cultivo:62	PASTOS PERMANENTES DE 5 O MAS AÑOS-	
	Recinto:18-078-008-00007-00016	Cultivo:62	PASTOS PERMANENTES DE 5 O MAS AÑOS-	
	Recinto:18-078-008-00007-00015	Cultivo:62	PASTOS PERMANENTES DE 5 O MAS AÑOS-	
	Recinto:18-078-008-00007-00014	Cultivo:62	PASTOS PERMANENTES DE 5 O MAS AÑOS-	
	Recinto:18-078-008-00007-00012	Cultivo:62	PASTOS PERMANENTES DE 5 O MAS AÑOS-	
	Recinto:18-078-008-00007-00010	Cultivo:62	PASTOS PERMANENTES DE 5 O MAS AÑOS-	
	Recinto:18-078-008-00006-00014	Cultivo:62	PASTOS PERMANENTES DE 5 O MAS AÑOS-	
	Recinto:18-078-008-00006-00011	Cultivo:62	PASTOS PERMANENTES DE 5 O MAS AÑOS-	
	Recinto:18-078-008-00006-00011	Cultivo:62	PASTOS PERMANENTES DE 5 O MAS AÑOS-	
	Recinto:18-078-008-00005-00012	Cultivo:62	PASTOS PERMANENTES DE 5 O MAS AÑOS-	
	Recinto:18-078-008-00005-00011	Cultivo:62	PASTOS PERMANENTES DE 5 O MAS AÑOS-	
	Recinto:18-078-008-00004-00004	Cultivo:62	PASTOS PERMANENTES DE 5 O MAS AÑOS-	
	Recinto:18-155-012-00459-00007	Cultivo:62	PASTOS PERMANENTES DE 5 O MAS AÑOS-	
	Recinto:18-155-012-00210-00010	Cultivo:62	PASTOS PERMANENTES DE 5 O MAS AÑOS-	
	Recinto:18-078-008-00001-00003	Cultivo:62	PASTOS PERMANENTES DE 5 O MAS AÑOS-	
	Recinto:18-098-002-00006-00002	Cultivo:62	PASTOS PERMANENTES DE 5 O MAS AÑOS-	
	Recinto:18-078-008-00002-00003	Cultivo:62	PASTOS PERMANENTES DE 5 O MAS AÑOS-	
	Recinto:18-078-008-00029-00008	Cultivo:62	PASTOS PERMANENTES DE 5 O MAS AÑOS-	
	Recinto:18-078-008-00033-00004	Cultivo:62	PASTOS PERMANENTES DE 5 O MAS AÑOS-	
	Recinto:18-078-008-00033-00005	Cultivo:62	PASTOS PERMANENTES DE 5 O MAS AÑOS-	
	Recinto:18-078-008-00029-00005	Cultivo:62	PASTOS PERMANENTES DE 5 O MAS AÑOS-	
	Recinto:18-078-008-00029-00002	Cultivo:62	PASTOS PERMANENTES DE 5 O MAS AÑOS-	
	Recinto:18-078-008-00029-00004	Cultivo:62	PASTOS PERMANENTES DE 5 O MAS AÑOS-	
	Recinto:18-078-008-00033-00003	Cultivo:62	PASTOS PERMANENTES DE 5 O MAS AÑOS-	
	Recinto:18-107-022-00272-00004	Cultivo:62	PASTOS PERMANENTES DE 5 O MAS AÑOS-	
	Recinto:18-078-008-00010-00008	Cultivo:62	PASTOS PERMANENTES DE 5 O MAS AÑOS-	
	Recinto:18-078-008-00010-00015	Cultivo:62	PASTOS PERMANENTES DE 5 O MAS AÑOS-	
	Recinto:18-078-008-00010-00005	Cultivo:62	PASTOS PERMANENTES DE 5 O MAS AÑOS-	
	Recinto:18-078-008-00010-00020	Cultivo:62	PASTOS PERMANENTES DE 5 O MAS AÑOS-	
	Recinto:18-107-022-00274-00002	Cultivo:62	PASTOS PERMANENTES DE 5 O MAS AÑOS-	
86132	Recinto superficie forrajera que no realiza la actividad de producción de pastoreo.			
	Recinto:18-078-008-00010-00035	Cultivo:20000	BARBECHO TRADICIONAL-SIN VARIEDAD	Regadio
	Recinto:18-078-008-00010-00035	Cultivo:20000	BARBECHO TRADICIONAL-SIN VARIEDAD	Regadio
	Recinto:18-078-008-00030-00010	Cultivo:20000	BARBECHO TRADICIONAL-SIN VARIEDAD	Secano
	Recinto:18-078-008-00007-00006	Cultivo:20000	BARBECHO TRADICIONAL-SIN VARIEDAD	Regadio
	Recinto:18-078-008-00007-00013	Cultivo:20000	BARBECHO TRADICIONAL-SIN VARIEDAD	Regadio
	Recinto:18-078-008-00006-00010	Cultivo:20000	BARBECHO TRADICIONAL-SIN VARIEDAD	Secano
	Recinto:18-078-008-00007-00008	Cultivo:20000	BARBECHO TRADICIONAL-SIN VARIEDAD	Regadio
	Recinto:18-078-008-00005-00006	Cultivo:20000	BARBECHO TRADICIONAL-SIN VARIEDAD	Secano
	Recinto:18-078-008-00008-00011	Cultivo:20000	BARBECHO TRADICIONAL-SIN VARIEDAD	Secano

(1) Con incidencias que retienen pago o deniegan el expediente.  
 (2) Se calcula sobre superficie declarada admisible.  
 (3) Aplicación del artículo 16 bis del RD 147/2023.

Puede verificar la integridad de una copia de este documento mediante la lectura del código QR adjunto o mediante el acceso a la dirección <a href="https://ws050.juntadeandalucia.es/verificarFirma">https://ws050.juntadeandalucia.es/verificarFirma</a> indicando el código de VERIFICACIÓN					
FIRMADO POR	RAQUEL MARIA ESPIN CRESPO		FECHA		26/06/2024
VERIFICACIÓN	Pk2jmMQ72K8YCCE9EQ8LU85ENJJ6M		PÁGINA		4815/8857



Recinto:18-078-008-00006-00002	Cultivo:20000	BARBECHO TRADICIONAL-SIN VARIEDAD	Regadío
Recinto:18-078-008-00005-00005	Cultivo:20000	BARBECHO TRADICIONAL-SIN VARIEDAD	Regadío
Recinto:18-078-008-00006-00003	Cultivo:20000	BARBECHO TRADICIONAL-SIN VARIEDAD	Regadío
Recinto:18-078-008-00007-00002	Cultivo:20000	BARBECHO TRADICIONAL-SIN VARIEDAD	Regadío
Recinto:18-078-008-00008-00010	Cultivo:20000	BARBECHO TRADICIONAL-SIN VARIEDAD	Secano
Recinto:18-078-008-00008-00008	Cultivo:20000	BARBECHO TRADICIONAL-SIN VARIEDAD	Secano
Recinto:18-078-008-00008-00009	Cultivo:20000	BARBECHO TRADICIONAL-SIN VARIEDAD	Secano
Recinto:18-078-008-00029-00001	Cultivo:20000	BARBECHO TRADICIONAL-SIN VARIEDAD	Secano
Recinto:18-078-008-00010-00032	Cultivo:20000	BARBECHO TRADICIONAL-SIN VARIEDAD	Regadío
Recinto:18-078-008-00010-00031	Cultivo:20000	BARBECHO TRADICIONAL-SIN VARIEDAD	Regadío
Recinto:18-078-008-00030-00001	Cultivo:20000	BARBECHO TRADICIONAL-SIN VARIEDAD	Regadío
Recinto:18-078-008-00029-00007	Cultivo:20000	BARBECHO TRADICIONAL-SIN VARIEDAD	Secano
Recinto:18-078-008-00010-00030	Cultivo:20000	BARBECHO TRADICIONAL-SIN VARIEDAD	Regadío
Recinto:18-078-008-00010-00016	Cultivo:20000	BARBECHO TRADICIONAL-SIN VARIEDAD	Regadío

(1) Con incidencias que retienen pago o deniegan el expediente.  
(2) Se calcula sobre superficie declarada admisible.  
(3) Aplicación del artículo 16 bis del RD 147/2023.

Puede verificar la integridad de una copia de este documento mediante la lectura del código QR adjunto o mediante el acceso a la dirección <https://ws050.juntadeandalucia.es/verificarFirma> indicando el código de VERIFICACIÓN

FIRMADO POR	RAQUEL MARIA ESPIN CRESPO	FECHA	26/06/2024
VERIFICACIÓN	Pk2jmMQ72K8YCCCE9EQ8LU85ENJJ6M	PÁGINA	4816/8857





**APELLIDOS Y NOMBRE / RAZÓN SOCIAL**

ROMERO GOMEZ FRANCISCO MANUEL

**NIF**

\*\*\*0430\*

**EXPEDIENTE**

1144863

**RESOLUCIÓN**

CONCESIÓN DE LA AYUDA

**DATOS DE MANTENIMIENTO UNIDADES**

**GRUPO DE PAGO**

ZONAS DE LIMITACIONES NATURALES

**Sup. Dec. Admisible**

23,28

**Sup. Resuelta**

23,28

**Sobredecl.**

0,00

**% Sobredecl.**

0,00

**RESUMEN DE PAGOS**

	<b>IMPORTE ( Euros )</b>			
	<b>RESUELTO</b>	<b>FEADER</b>	<b>MAPA</b>	<b>CAPADR</b>
Pago realizado	1.030,48	875,91	101,09	53,48
A pagar	101,79	86,52	9,99	5,28
<b>TOTAL</b>	<b>1.132,27</b>	<b>962,43</b>	<b>111,08</b>	<b>58,76</b>

**APLICACIÓN DE REDUCCIONES Y PENALIZACIONES (%)**

<b>Criterios de subvencionabilidad (1)</b>	<b>Presentación tardía</b>	<b>Omisión declaración</b>	<b>Condicionalidad</b>
0,00	0,00	0,00	0,00

**IMPORTE ( Euros )**

Calculado(2)	Reducción	Penalización	Reducción Penalización (3)	Penalización adicional	Resuelto	FEADER	MAPA	CAPADR
1.132,27 €	0,00 €	0,00 €	0,00 €	0,00 €	1.132,27 €	962,43 €	111,08 €	58,76 €
<b>Importe Unitario:</b>	<b>54,00 €</b>	<b>Nuevo Importe Unitario:</b>	<b>48,64 €</b>					

**RECINTOS PROPUESTOS**

<b>REF.</b>	<b>REFERENCIA SIGPAC</b>	<b>CULTIVO</b>	<b>S/R</b>	<b>USO SIGPAC</b>	<b>Sup. Dec. admisible</b>	<b>Sup. Campo</b>	<b>Sup. Determ.</b>	<b>Sup. Resuelta</b>
-1593512	18-174-004-00017-0007	OLIVAR	R		0,92		0,92	0,92
-1593511	18-174-004-00017-0007	OLIVAR	R		0,88		0,88	0,88
-1593510	18-174-004-00017-0007	OLIVAR	R		6,47		6,47	6,47
-1542848	18-174-004-00017-0056	OLIVAR	R		0,16		0,16	0,16
-1542826	18-174-004-00017-0035	OLIVAR	R		0,60		0,60	0,60
-1542804	18-174-004-00017-0007	OLIVAR	R		0,54		0,54	0,54
-1033050	18-140-008-00078-0005	OLIVAR	R		0,22		0,22	0,22
-1032903	18-140-008-09013-0009	OLIVAR	R		0,05		0,05	0,05
5253797	18-140-008-00079-0001	OLIVAR	R		4,37		4,37	4,37
1700000006580212	18-174-004-00017-0008	OLIVAR	R		9,07		9,07	9,07

(1) Con incidencias que retienen pago o deniegan el expediente.

(2) Se calcula sobre superficie declarada admisible.

(3) Aplicación del artículo 16 bis del RD 147/2023.

Puede verificar la integridad de una copia de este documento mediante la lectura del código QR adjunto o mediante el acceso a la dirección <a href="https://ws050.juntadeandalucia.es/verificarFirma">https://ws050.juntadeandalucia.es/verificarFirma</a> indicando el código de VERIFICACIÓN					
FIRMADO POR	RAQUEL MARIA ESPIN CRESPO		FECHA		26/06/2024
VERIFICACIÓN	Pk2jmMQ72K8YCCE9EQ8LU85ENJJ6M		PÁGINA		4817/8857



**APELLIDOS Y NOMBRE / RAZÓN SOCIAL**

ROMERO JIMENEZ ANTONIO

**NIF**

\*\*\*\*6751\*

**EXPEDIENTE**

1206156

**RESOLUCIÓN**

CONCESIÓN DE LA AYUDA

**DATOS DE MANTENIMIENTO UNIDADES**

**GRUPO DE PAGO**

ZONAS DE LIMITACIONES NATURALES

**Sup. Dec. Admisible**

11,41

**Sup. Resuelta**

11,41

**Sobredecl.**

0,00

**% Sobredecl.**

0,00

**RESUMEN DE PAGOS**

	<b>IMPORTE ( Euros )</b>			
	<b>RESUELTO</b>	<b>FEADER</b>	<b>MAPA</b>	<b>CAPADR</b>
Pago realizado	560,75	476,64	55,01	29,10
A pagar	55,39	47,08	5,43	2,88
<b>TOTAL</b>	<b>616,14</b>	<b>523,72</b>	<b>60,44</b>	<b>31,98</b>

**APLICACIÓN DE REDUCCIONES Y PENALIZACIONES (%)**

<b>Criterios de subvencionabilidad (1)</b>	<b>Presentación tardía</b>	<b>Omisión declaración</b>	<b>Condicionalidad</b>
0,00	0,00	0,00	0,00

**IMPORTE ( Euros )**

Calculado(2)	Reducción	Penalización	Reducción Penalización (3)	Penalización adicional	Resuelto	FEADER	MAPA	CAPADR
616,14 €	0,00 €	0,00 €	0,00 €	0,00 €	616,14 €	523,72 €	60,44 €	31,98 €
Importe Unitario:	54,00 €	Nuevo Importe Unitario:	54,00 €					

**RECINTOS PROPUESTOS**

<b>REF.</b>	<b>REFERENCIA SIGPAC</b>	<b>CULTIVO</b>	<b>S/R</b>	<b>USO SIGPAC</b>	<b>Sup. Dec. admisible</b>	<b>Sup. Campo</b>	<b>Sup. Determ.</b>	<b>Sup. Resuelta</b>
4675514	18-204-032-00020-0001	OLIVAR	S		0,15		0,15	0,15
4675515	18-204-032-00021-0001	OLIVAR	S		0,59		0,59	0,59
4675516	18-204-032-00040-0001	OLIVAR	R		0,57		0,57	0,57
4675518	18-204-032-00041-0001	OLIVAR	R		0,77		0,77	0,77
4675521	18-204-033-00002-0002	OLIVAR	S		1,50		1,50	1,50
4675554	18-204-033-00004-0001	OLIVAR	S		1,33		1,33	1,33
4675587	18-204-033-00008-0001	OLIVAR	R		0,45		0,45	0,45
4675590	18-204-033-00009-0001	OLIVAR	R		0,45		0,45	0,45
4675591	18-204-033-00013-0001	OLIVAR	S		2,56		2,56	2,56
4675592	18-204-033-00005-0001	OLIVAR	S		0,33		0,33	0,33
1700000006625581	18-107-004-00014-0003	OLIVAR	S		2,71		2,71	2,71

(1) Con incidencias que retienen pago o deniegan el expediente.  
 (2) Se calcula sobre superficie declarada admisible.  
 (3) Aplicación del artículo 16 bis del RD 147/2023.

Puede verificar la integridad de una copia de este documento mediante la lectura del código QR adjunto o mediante el acceso a la dirección <a href="https://ws050.juntadeandalucia.es/verificarFirma">https://ws050.juntadeandalucia.es/verificarFirma</a> indicando el código de VERIFICACIÓN					
FIRMADO POR	RAQUEL MARIA ESPIN CRESPO		FECHA		26/06/2024
VERIFICACIÓN	Pk2jmMQ72K8YCCE9EQ8LU85ENJJJ6M		PÁGINA		4818/8857



**APELLIDOS Y NOMBRE / RAZÓN SOCIAL**

ROMERO LORENTE JULIAN

**NIF**

\*\*\*\*5832\*

**EXPEDIENTE**

1232755

**RESOLUCIÓN**

CONCESIÓN DE LA AYUDA

**DATOS DE MANTENIMIENTO UNIDADES****GRUPO DE PAGO**

ZONAS DE LIMITACIONES NATURALES

**Sup. Dec.  
Admisible**

86,31

**Sup.  
Resuelta**

85,53

**Sobredecl.**

0,78

**% Sobredecl.**

0,90

**RESUMEN DE PAGOS**

	<b>IMPORTE ( Euros )</b>			
	<b>RESUELTO</b>	<b>FEADER</b>	<b>MAPA</b>	<b>CAPADR</b>
Pago realizado	730,19	620,66	71,63	37,90
A pagar	447,07	380,01	43,86	23,20
<b>TOTAL</b>	<b>1.177,26</b>	<b>1.000,67</b>	<b>115,49</b>	<b>61,10</b>

**APLICACIÓN DE REDUCCIONES Y PENALIZACIONES (%)**

<b>Criterios de subvencionabilidad (1)</b>	<b>Presentación tardía</b>	<b>Omisión declaración</b>	<b>Condicionalidad</b>
0,00	0,00	0,00	0,00

**IMPORTE ( Euros )**

Calculado(2)	Reducción	Penalización	Reducción Penalización (3)	Penalización adicional	Resuelto	FEADER	MAPA	CAPADR
1.188,00 €	10,74 €	0,00 €	0,00 €	0,00 €	1.177,26 €	1.000,67 €	115,49 €	61,10 €
Importe Unitario:	54,00 €	Nuevo Importe Unitario:	13,76 €					

(1) Con incidencias que retienen pago o deniegan el expediente.

(2) Se calcula sobre superficie declarada admisible.

(3) Aplicación del artículo 16 bis del RD 147/2023.

Puede verificar la integridad de una copia de este documento mediante la lectura del código QR adjunto o mediante el acceso a la dirección <https://ws050.juntadeandalucia.es/verificarFirma> indicando el código de VERIFICACIÓN

FIRMADO POR

RAQUEL MARIA ESPIN CRESPO

FECHA

26/06/2024

VERIFICACIÓN

Pk2jmMQ72K8YCCE9EQ8LU85ENJJJ6M

PÁGINA

4819/8857





**RECINTOS PROPUESTOS**

REF.	REFERENCIA SIGPAC	CULTIVO	S/R	USO SIGPAC	Sup. Dec. admisible	Sup. Campo	Sup. Determ.	Sup. Resuelta
-1536866	18-046-003-00006-0003	VEZA	S		2,11		2,11	2,11
-491795	18-046-003-00006-0003	BARBECHO TRADICIONAL	S		1,98		1,98	1,98
-491464	18-046-003-00073-0019	ALMENDROS	S		0,73		0,73	0,73
-491461	18-046-003-00073-0018	ALMENDROS	S		0,93		0,93	0,93
-491460	18-046-003-00073-0017	ALMENDROS	S		0,81		0,81	0,81
-83303	18-046-004-00116-0003	ALMENDROS	S		0,20		0,20	0,20
6835990	18-046-009-00077-0001	ALFALFA	R		0,97		0,97	0,97
6835994	18-046-009-00345-0001	ALFALFA	R		0,10		0,10	0,00
6836015	18-046-003-00263-0002	ALFALFA	R		0,09		0,09	0,00
6836016	18-046-003-00263-0003	ALFALFA	R		0,20		0,20	0,00
6836017	18-046-009-00262-0001	ALFALFA	S		0,39		0,39	0,00
1700000002781045	18-046-005-00418-0001	ALFALFA	R		0,24		0,24	0,24
1700000002781046	18-046-005-00455-0003	ALFALFA	R		0,23		0,23	0,23
1700000002781049	18-046-009-00346-0001	ALFALFA	R		0,38		0,38	0,38
1700000002781050	18-046-003-00006-0003	BARBECHO TRADICIONAL	S		6,30		6,30	6,30
1700000002781053	18-046-004-00071-0001	OLIVAR	S		1,34		1,34	1,34
1700000002781054	18-046-003-00008-0001	OLIVAR	S		0,49		0,49	0,49
1700000002781055	18-046-006-00058-0002	OLIVAR	S		0,61		0,61	0,61
1700000002781056	18-046-004-00072-0001	OLIVAR	S		0,18		0,18	0,18
1700000002781057	18-046-006-00095-0003	OLIVAR	S		0,48		0,48	0,48
1700000002781058	18-046-009-00253-0001	ALFALFA	R		0,13		0,13	0,13
1700000002781059	18-046-005-00413-0001	ALFALFA	R		0,47		0,47	0,47
1700000002781060	18-046-004-00125-0001	ALFALFA	R		0,48		0,48	0,48
1700000002781061	18-046-003-00324-0001	BARBECHO TRADICIONAL	R		0,28		0,28	0,28
1700000002781062	18-046-004-00116-0002	BARBECHO TRADICIONAL	R		0,29		0,29	0,29
1700000002781063	18-046-004-00096-0001	ALFALFA	R		0,34		0,34	0,34
1700000002781065	18-046-003-00015-0001	GIRASOL	S		0,85		0,85	0,85
1700000002781066	18-046-003-00073-0002	ALMENDROS	S		11,68		11,68	11,68
1700000002781067	18-046-003-00073-0012	ALMENDROS	S		2,08		2,08	2,08
1700000002781068	18-046-003-00073-0013	ALMENDROS	S		0,35		0,35	0,35
1700000002781069	18-046-003-00073-0016	ALMENDROS	S		0,71		0,71	0,71
1700000002781070	18-046-003-00091-0002	ALMENDROS	S		0,10		0,10	0,10
1700000002781071	18-046-003-00091-0003	ALMENDROS	S		0,97		0,97	0,97
1700000002781072	18-046-003-00103-0003	CEBADA	S		2,35		2,35	2,35
1700000002781073	18-046-003-00163-0002	GIRASOL	S		1,44		1,44	1,44
1700000002781075	18-046-008-00097-0001	CEBADA	S		2,98		2,98	2,98
1700000002781076	18-046-002-00092-0001	ALMENDROS	S		2,97		2,97	2,97
1700000002781077	18-046-003-00005-0001	ALMENDROS	S		2,47		2,47	2,47
1700000002781078	18-046-003-00007-0002	ALMENDROS	S		3,29		3,29	3,29
1700000002781079	18-046-003-00017-0001	ALMENDROS	S		2,89		2,89	2,89
1700000002781080	18-046-003-00279-0002	ALMENDROS	S		0,52		0,52	0,52
1700000002781081	18-046-003-00198-0001	ALMENDROS	R		0,33		0,33	0,33
1700000002781082	18-046-006-00079-0001	ALMENDROS	S		1,30		1,30	1,30
1700000002781083	18-046-006-00058-0003	ALMENDROS	S		4,73		4,73	4,73
1700000002781084	18-046-006-00059-0002	ALMENDROS	S		2,30		2,30	2,30
1700000002781085	18-046-006-00095-0001	ALMENDROS	S		2,57		2,57	2,57
1700000002781086	18-046-004-00023-0003	ALMENDROS	S		1,05		1,05	1,05
1700000002781087	18-046-004-00025-0002	ALMENDROS	S		0,52		0,52	0,52
1700000002781088	18-046-004-00027-0005	ALMENDROS	S		0,69		0,69	0,69
1700000002781089	18-046-004-00022-0002	ALMENDROS	S		0,39		0,39	0,39
1700000002781090	18-046-004-00023-0002	ALMENDROS	S		0,34		0,34	0,34
1700000002781091	18-046-004-00021-0003	ALMENDROS	S		0,13		0,13	0,13

(1) Con incidencias que retienen pago o deniegan el expediente.  
 (2) Se calcula sobre superficie declarada admisible.  
 (3) Aplicación del artículo 16 bis del RD 147/2023.

Puede verificar la integridad de una copia de este documento mediante la lectura del código QR adjunto o mediante el acceso a la dirección <a href="https://ws050.juntadeandalucia.es/verificarFirma">https://ws050.juntadeandalucia.es/verificarFirma</a> indicando el código de VERIFICACIÓN					
FIRMADO POR	RAQUEL MARIA ESPIN CRESPO		FECHA		26/06/2024
VERIFICACIÓN	Pk2jmMQ72K8YCCE9EQ8LU85ENJJ6M		PÁGINA		4820/8857



**RECINTOS PROPUESTOS**

REF.	REFERENCIA SIGPAC	CULTIVO	S/R	USO SIGPAC	Sup. Dec. admisible	Sup. Campo	Sup. Determ.	Sup. Resuelta
170000002781092	18-046-004-00021-0004	ALMENDROS	S		0,72		0,72	0,72
170000002781093	18-046-004-00017-0003	ALMENDROS	S		0,11		0,11	0,11
170000002781094	18-046-004-00021-0002	ALMENDROS	S		1,32		1,32	1,32
170000002781095	18-046-004-00094-0002	ALMENDROS	R		0,63		0,63	0,63
170000002781096	18-046-004-00095-0001	ALMENDROS	R		0,27		0,27	0,27
170000002781097	18-046-004-00073-0001	ALMENDROS	R		0,43		0,43	0,43
170000002781098	18-046-004-00074-0001	ALMENDROS	R		1,48		1,48	1,48
170000002781099	18-046-004-00013-0005	ALMENDROS	S		2,01		2,01	2,01
170000002781100	18-046-004-00013-0001	ALMENDROS	S		0,18		0,18	0,18
170000002781101	18-046-004-00017-0002	ALMENDROS	R		4,05		4,05	4,05
170000002781102	18-046-004-00013-0006	ALMENDROS	S		1,03		1,03	1,03
170000002781103	18-046-004-00021-0008	ALMENDROS	R		0,14		0,14	0,14
170000002781104	18-046-004-00061-0001	ALMENDROS	S		0,48		0,48	0,48
170000002781105	18-046-004-00063-0001	ALMENDROS	S		0,42		0,42	0,42
170000002781106	18-046-004-00032-0003	ALMENDROS	S		0,34		0,34	0,34
170000002781107	18-046-004-00032-0004	ALMENDROS	S		1,01		1,01	1,01
170000002781108	18-046-004-00063-0005	ALMENDROS	S		0,33		0,33	0,33
170000002781110	18-046-004-00031-0001	ALMENDROS	S		0,61		0,61	0,61

**INCIDENCIAS**

**INCIDENCIA DESCRIPCIÓN**

- 3790 Recinto declarado inactivo  
 Recinto:18-046-003-00263-00002 Cultivo: -  
 Recinto:18-046-003-00263-00003 Cultivo: -  
 Recinto:18-046-009-00262-00001 Cultivo: -  
 Recinto:18-046-009-00345-00001 Cultivo: -
- 3795 Recinto declarado con una situación de riesgo de abandono.  
 Recinto:18-046-003-00006-00003 Cultivo: -  
 Recinto:18-046-003-00324-00001 Cultivo: -

**Datos considerados para el Cálculo de la Carga Ganadera del expediente**

Superficie determinada para Cálculo Carga Ganadera: 0,00 ha  
 Carga Ganadera del Expediente: 0,00 ugm/ha

**Incidenias de carga ganadera**

**INCIDENCIA DESCRIPCIÓN**

- 3795 Recinto declarado con una situación de riesgo de abandono.  
 Recinto:18-046-003-00006-00003 Cultivo: -  
 Recinto:18-046-003-00006-00003 Cultivo: -  
 Recinto:18-046-003-00324-00001 Cultivo: -
- 86132 Recinto superficie forrajera que no realiza la actividad de producción de pastoreo.  
 Recinto:18-046-003-00006-00003 Cultivo:20000 BARBECHO TRADICIONAL-SIN VARIEDAD Secano  
 Recinto:18-046-003-00006-00003 Cultivo:20000 BARBECHO TRADICIONAL-SIN VARIEDAD Secano  
 Recinto:18-046-003-00324-00001 Cultivo:20000 BARBECHO TRADICIONAL-SIN VARIEDAD Regadío  
 Recinto:18-046-004-00116-00002 Cultivo:20000 BARBECHO TRADICIONAL-SIN VARIEDAD Regadío

(1) Con incidencias que retienen pago o deniegan el expediente.  
 (2) Se calcula sobre superficie declarada admisible.  
 (3) Aplicación del artículo 16 bis del RD 147/2023.

Puede verificar la integridad de una copia de este documento mediante la lectura del código QR adjunto o mediante el acceso a la dirección <a href="https://ws050.juntadeandalucia.es/verificarFirma">https://ws050.juntadeandalucia.es/verificarFirma</a> indicando el código de VERIFICACIÓN				
FIRMADO POR	RAQUEL MARIA ESPIN CRESPO	FECHA	26/06/2024	
VERIFICACIÓN	Pk2jmMQ72K8YCCE9EQ8LU85ENJJ6M	PÁGINA	4821/8857	



**APELLIDOS Y NOMBRE / RAZÓN SOCIAL**

ROMERO MOLINA ROMUALDO

**NIF**

\*\*\*\*7567\*

**EXPEDIENTE**

1149317

**RESOLUCIÓN**

CONCESIÓN DE LA AYUDA

**DATOS DE MANTENIMIENTO UNIDADES**

**GRUPO DE PAGO**

ZONAS DE LIMITACIONES NATURALES

**Sup. Dec. Admisible**

9,59

**Sup. Resuelta**

9,59

**Sobredecl.**

0,00

**% Sobredecl.**

0,00

**RESUMEN DE PAGOS**

	<b>IMPORTE ( Euros )</b>			
	<b>RESUELTO</b>	<b>FEADER</b>	<b>MAPA</b>	<b>CAPADR</b>
Pago realizado	471,30	400,61	46,23	24,46
A pagar	46,56	39,58	4,57	2,41
<b>TOTAL</b>	<b>517,86</b>	<b>440,19</b>	<b>50,80</b>	<b>26,87</b>

**APLICACIÓN DE REDUCCIONES Y PENALIZACIONES (%)**

<b>Criterios de subvencionabilidad (1)</b>	<b>Presentación tardía</b>	<b>Omisión declaración</b>	<b>Condicionalidad</b>
0,00	0,00	0,00	0,00

**IMPORTE ( Euros )**

Calculado(2)	Reducción	Penalización	Reducción Penalización (3)	Penalización adicional	Resuelto	FEADER	MAPA	CAPADR
517,86 €	0,00 €	0,00 €	0,00 €	0,00 €	517,86 €	440,18 €	50,80 €	26,88 €
Importe Unitario:	54,00 €	Nuevo Importe Unitario:	54,00 €					

**RECINTOS PROPUESTOS**

<b>REF.</b>	<b>REFERENCIA SIGPAC</b>	<b>CULTIVO</b>	<b>S/R</b>	<b>USO SIGPAC</b>	<b>Sup. Dec. admisible</b>	<b>Sup. Campo</b>	<b>Sup. Determ.</b>	<b>Sup. Resuelta</b>
1700000005422727	18-107-002-00696-0001	OLIVAR	R		4,43		4,43	4,43
1700000005422729	18-107-028-00164-0003	OLIVAR	S		0,86		0,86	0,86
1700000005422730	18-107-028-00165-0001	OLIVAR	S		4,30		4,30	4,30

**INCIDENCIAS**

**INCIDENCIA DESCRIPCIÓN**

- 86021 Verifica que determinados recintos declarados por el expte para la operación, no se corresponde con la ZONA DESFAVORECIDA. Y no ha sido solicitada la operación análoga o correspondiente.  
 Recinto:18-162-008-00129-00003 Cultivo:101010 OLIVAR-PICUAL Regadío Operación correcta del recinto:6613.1  
 Recinto:18-162-008-00143-00001 Cultivo:101010 OLIVAR-PICUAL Secano Operación correcta del recinto:6613.1  
 Recinto:18-162-008-00186-00001 Cultivo:101010 OLIVAR-PICUAL Regadío Operación correcta del recinto:6613.1

(1) Con incidencias que retienen pago o deniegan el expediente.  
 (2) Se calcula sobre superficie declarada admisible.  
 (3) Aplicación del artículo 16 bis del RD 147/2023.

Puede verificar la integridad de una copia de este documento mediante la lectura del código QR adjunto o mediante el acceso a la dirección <a href="https://ws050.juntadeandalucia.es/verificarFirma">https://ws050.juntadeandalucia.es/verificarFirma</a> indicando el código de VERIFICACIÓN					
FIRMADO POR	RAQUEL MARIA ESPIN CRESPO		FECHA		26/06/2024
VERIFICACIÓN	Pk2jmMQ72K8YCCCE9EQ8LU85ENJJJ6M		PÁGINA		4822/8857



**APELLIDOS Y NOMBRE / RAZÓN SOCIAL**

ROMERO MOYA MIGUEL ANGEL

**NIF**

\*\*\*\*7151\*

**EXPEDIENTE**

1095204

**RESOLUCIÓN**

CONCESIÓN DE LA AYUDA

**DATOS DE MANTENIMIENTO UNIDADES**

**GRUPO DE PAGO**

ZONAS DE LIMITACIONES NATURALES

**Sup. Dec. Admisible**

16,94

**Sup. Resuelta**

16,94

**Sobredecl.**

0,00

**% Sobredecl.**

0,00

**RESUMEN DE PAGOS**

	<b>IMPORTE ( Euros )</b>			
	<b>RESUELTO</b>	<b>FEADER</b>	<b>MAPA</b>	<b>CAPADR</b>
Pago realizado	813,46	691,44	79,80	42,22
A pagar	80,35	68,30	7,88	4,17
<b>TOTAL</b>	<b>893,81</b>	<b>759,74</b>	<b>87,68</b>	<b>46,39</b>

**APLICACIÓN DE REDUCCIONES Y PENALIZACIONES (%)**

<b>Crterios de subvencionabilidad (1)</b>	<b>Presentación tardía</b>	<b>Omisión declaración</b>	<b>Condicionalidad</b>
0,00	0,00	0,00	0,00

**IMPORTE ( Euros )**

Calculado(2)	Reducción	Penalización	Reducción Penalización (3)	Penalización adicional	Resuelto	FEADER	MAPA	CAPADR
893,81 €	0,00 €	0,00 €	0,00 €	0,00 €	893,81 €	759,74 €	87,68 €	46,39 €
Importe Unitario:	54,00 €	Nuevo Importe Unitario:	52,76 €					

**RECINTOS PROPUESTOS**

<b>REF.</b>	<b>REFERENCIA SIGPAC</b>	<b>CULTIVO</b>	<b>S/R</b>	<b>USO SIGPAC</b>	<b>Sup. Dec. admisible</b>	<b>Sup. Campo</b>	<b>Sup. Determ.</b>	<b>Sup. Resuelta</b>
-1457081	18-174-900-80001-0004	OLIVAR	S		0,06		0,06	0,06
-1457080	18-174-900-80001-0002	OLIVAR	S		0,08		0,08	0,08
-1457079	18-174-016-00102-0001	OLIVAR	S		10,77		10,77	10,77
1700000005638018	18-174-015-00234-0001	OLIVAR	S		1,79		1,79	1,79
1700000005638019	18-174-015-00306-0001	OLIVAR	S		0,13		0,13	0,13
1700000005638020	18-174-015-00327-0005	OLIVAR	S		1,14		1,14	1,14
1700000005638024	18-174-015-00326-0002	OLIVAR	S		0,36		0,36	0,36
1700000005638025	18-174-016-00264-0003	OLIVAR	S		0,90		0,90	0,90
1700000005638026	18-174-015-00172-0002	OLIVAR	S		1,71		1,71	1,71

(1) Con incidencias que retienen pago o deniegan el expediente.  
 (2) Se calcula sobre superficie declarada admisible.  
 (3) Aplicación del artículo 16 bis del RD 147/2023.

Puede verificar la integridad de una copia de este documento mediante la lectura del código QR adjunto o mediante el acceso a la dirección <a href="https://ws050.juntadeandalucia.es/verificarFirma">https://ws050.juntadeandalucia.es/verificarFirma</a> indicando el código de VERIFICACIÓN					
FIRMADO POR	RAQUEL MARIA ESPIN CRESPO		FECHA		26/06/2024
VERIFICACIÓN	Pk2jmMQ72K8YCCE9EQ8LU85ENJJ6M		PÁGINA		4823/8857



**APELLIDOS Y NOMBRE / RAZÓN SOCIAL**

ROMERO ORTEGA GREGORIO

**NIF**  
\*\*\*0350\*

**EXPEDIENTE**  
1062679

**RESOLUCIÓN**  
CONCESIÓN DE LA AYUDA

**DATOS DE MANTENIMIENTO UNIDADES**

**GRUPO DE PAGO**

ZONAS DE LIMITACIONES NATURALES

Sup. Dec. Admisible	Sup. Resuelta	Sobredecl.	% Sobredecl.
7,00	7,00	0,00	0,00

**RESUMEN DE PAGOS**

	IMPORTE ( Euros )			
	RESUELTO	FEADER	MAPA	CAPADR
Pago realizado	344,02	292,42	33,75	17,86
A pagar	33,98	28,88	3,33	1,77
<b>TOTAL</b>	<b>378,00</b>	<b>321,30</b>	<b>37,08</b>	<b>19,63</b>

**APLICACIÓN DE REDUCCIONES Y PENALIZACIONES (%)**

Criterios de subvencionabilidad (1)	Presentación tardía	Omisión declaración	Condicionabilidad
0,00	0,00	0,00	0,00

**IMPORTE ( Euros )**

Calculado(2)	Reducción	Penalización	Reducción Penalización (3)	Penalización adicional	Resuelto	FEADER	MAPA	CAPADR
378,00 €	0,00 €	0,00 €	0,00 €	0,00 €	378,00 €	321,30 €	37,08 €	19,62 €
Importe Unitario:	54,00 €	Nuevo Importe Unitario:	54,00 €					

**RECINTOS PROPUESTOS**

REF.	REFERENCIA SIGPAC	CULTIVO	S/R	USO SIGPAC	Sup. Dec. admisible	Sup. Campo	Sup. Determ.	Sup. Resuelta
1700000006487473	18-107-028-00188-0003	OLIVAR	S		1,56		1,56	1,56
1700000006487484	18-107-028-00183-0002	OLIVAR	S		0,08		0,08	0,08
1700000006487485	18-107-028-00182-0003	OLIVAR	S		5,36		5,36	5,36

(1) Con incidencias que retienen pago o deniegan el expediente.  
 (2) Se calcula sobre superficie declarada admisible.  
 (3) Aplicación del artículo 16 bis del RD 147/2023.

Puede verificar la integridad de una copia de este documento mediante la lectura del código QR adjunto o mediante el acceso a la dirección <https://ws050.juntadeandalucia.es/verificarFirma> indicando el código de VERIFICACIÓN

FIRMADO POR	RAQUEL MARIA ESPIN CRESPO	FECHA	26/06/2024
VERIFICACIÓN	Pk2jmMQ72K8YCCE9EQ8LU85ENJJ6M	PÁGINA	4824/8857





**APELLIDOS Y NOMBRE / RAZÓN SOCIAL**

ROMERO ORTEGA LEOPOLDO

**NIF**

\*\*\*\*7172\*

**EXPEDIENTE**

1062551

**RESOLUCIÓN**

CONCESIÓN DE LA AYUDA

**DATOS DE MANTENIMIENTO UNIDADES**

**GRUPO DE PAGO**

ZONAS DE LIMITACIONES NATURALES

**Sup. Dec. Admisible**

7,00

**Sup. Resuelta**

7,00

**Sobredecl.**

0,00

**% Sobredecl.**

0,00

**RESUMEN DE PAGOS**

	<b>IMPORTE ( Euros )</b>			
	<b>RESUELTO</b>	<b>FEADER</b>	<b>MAPA</b>	<b>CAPADR</b>
Pago realizado	344,02	292,42	33,75	17,86
A pagar	33,98	28,88	3,33	1,77
<b>TOTAL</b>	<b>378,00</b>	<b>321,30</b>	<b>37,08</b>	<b>19,63</b>

**APLICACIÓN DE REDUCCIONES Y PENALIZACIONES (%)**

<b>Criterios de subvencionabilidad (1)</b>	<b>Presentación tardía</b>	<b>Omisión declaración</b>	<b>Condicionalidad</b>
0,00	0,00	0,00	0,00

**IMPORTE ( Euros )**

Calculado(2)	Reducción	Penalización	Reducción Penalización (3)	Penalización adicional	Resuelto	FEADER	MAPA	CAPADR
378,00 €	0,00 €	0,00 €	0,00 €	0,00 €	378,00 €	321,30 €	37,08 €	19,62 €
Importe Unitario:	54,00 €	Nuevo Importe Unitario:	54,00 €					

**RECINTOS PROPUESTOS**

<b>REF.</b>	<b>REFERENCIA SIGPAC</b>	<b>CULTIVO</b>	<b>S/R</b>	<b>USO SIGPAC</b>	<b>Sup. Dec. admisible</b>	<b>Sup. Campo</b>	<b>Sup. Determ.</b>	<b>Sup. Resuelta</b>
1700000004639343	18-107-028-00182-0003	OLIVAR	S		5,36		5,36	5,36
1700000004639345	18-107-028-00183-0002	OLIVAR	S		0,08		0,08	0,08
1700000004639354	18-107-028-00188-0003	OLIVAR	S		1,56		1,56	1,56

(1) Con incidencias que retienen pago o deniegan el expediente.  
 (2) Se calcula sobre superficie declarada admisible.  
 (3) Aplicación del artículo 16 bis del RD 147/2023.

Puede verificar la integridad de una copia de este documento mediante la lectura del código QR adjunto o mediante el acceso a la dirección <https://ws050.juntadeandalucia.es/verificarFirma> indicando el código de VERIFICACIÓN

FIRMADO POR	RAQUEL MARIA ESPIN CRESPO	FECHA	26/06/2024
VERIFICACIÓN	Pk2jmMQ72K8YCCE9EQ8LU85ENJJ6M	PÁGINA	4825/8857





**APELLIDOS Y NOMBRE / RAZÓN SOCIAL**

ROMERO PEREZ ANTONIO JESUS

**NIF**

\*\*\*1082\*

**EXPEDIENTE**

1074875

**RESOLUCIÓN**

CONCESIÓN DE LA AYUDA

**DATOS DE MANTENIMIENTO UNIDADES**

**GRUPO DE PAGO**

ZONAS DE LIMITACIONES NATURALES

**Sup. Dec. Admisible**

2,67

**Sup. Resuelta**

2,67

**Sobredecl.**

0,00

**% Sobredecl.**

0,00

**RESUMEN DE PAGOS**

	<b>IMPORTE ( Euros )</b>			
	<b>RESUELTO</b>	<b>FEADER</b>	<b>MAPA</b>	<b>CAPADR</b>
Pago realizado	131,22	111,53	12,87	6,82
A pagar	12,96	11,02	1,27	0,67
<b>TOTAL</b>	<b>144,18</b>	<b>122,55</b>	<b>14,14</b>	<b>7,49</b>

**APLICACIÓN DE REDUCCIONES Y PENALIZACIONES (%)**

<b>Criterios de subvencionabilidad (1)</b>	<b>Presentación tardía</b>	<b>Omisión declaración</b>	<b>Condicionalidad</b>
0,00	0,00	0,00	0,00

**IMPORTE ( Euros )**

Calculado(2)	Reducción	Penalización	Reducción Penalización (3)	Penalización adicional	Resuelto	FEADER	MAPA	CAPADR
144,18 €	0,00 €	0,00 €	0,00 €	0,00 €	144,18 €	122,55 €	14,14 €	7,49 €
Importe Unitario:	54,00 €	Nuevo Importe Unitario:	54,00 €					

**RECINTOS PROPUESTOS**

<b>REF.</b>	<b>REFERENCIA SIGPAC</b>	<b>CULTIVO</b>	<b>S/R</b>	<b>USO SIGPAC</b>	<b>Sup. Dec. admisible</b>	<b>Sup. Campo</b>	<b>Sup. Determ.</b>	<b>Sup. Resuelta</b>
-454962	18-204-040-00238-0001	OLIVAR	S		2,67		2,67	2,67

(1) Con incidencias que retienen pago o deniegan el expediente.  
 (2) Se calcula sobre superficie declarada admisible.  
 (3) Aplicación del artículo 16 bis del RD 147/2023.

Puede verificar la integridad de una copia de este documento mediante la lectura del código QR adjunto o mediante el acceso a la dirección <https://ws050.juntadeandalucia.es/verificarFirma> indicando el código de VERIFICACIÓN

FIRMADO POR	RAQUEL MARIA ESPIN CRESPO	FECHA	26/06/2024
VERIFICACIÓN	Pk2jmMQ72K8YCCE9EQ8LU85ENJJ6M	PÁGINA	4826/8857







**APELLIDOS Y NOMBRE / RAZÓN SOCIAL**

ROMERO ROMERO VICENTE

**NIF**

\*\*\*\*3459\*

**EXPEDIENTE**

1024698

**RESOLUCIÓN**

CONCESIÓN DE LA AYUDA

**DATOS DE MANTENIMIENTO UNIDADES**

**GRUPO DE PAGO**

ZONAS DE LIMITACIONES NATURALES

**Sup. Dec. Admisible**

29,19

**Sup. Resuelta**

29,19

**Sobredecl.**

0,00

**% Sobredecl.**

0,00

**RESUMEN DE PAGOS**

	<b>IMPORTE ( Euros )</b>			
	<b>RESUELTO</b>	<b>FEADER</b>	<b>MAPA</b>	<b>CAPADR</b>
Pago realizado	1.081,20	919,02	106,06	56,12
A pagar	106,80	90,78	10,48	5,54
<b>TOTAL</b>	<b>1.188,00</b>	<b>1.009,80</b>	<b>116,54</b>	<b>61,66</b>

**APLICACIÓN DE REDUCCIONES Y PENALIZACIONES (%)**

<b>Criterios de subvencionabilidad (1)</b>	<b>Presentación tardía</b>	<b>Omisión declaración</b>	<b>Condicionalidad</b>
0,00	0,00	0,00	0,00

**IMPORTE ( Euros )**

Calculado(2)	Reducción	Penalización	Reducción Penalización (3)	Penalización adicional	Resuelto	FEADER	MAPA	CAPADR
1.188,00 €	0,00 €	0,00 €	0,00 €	0,00 €	1.188,00 €	1.009,80 €	116,54 €	61,66 €
<b>Importe Unitario:</b>	<b>54,00 €</b>	<b>Nuevo Importe Unitario:</b>	<b>40,70 €</b>					

**RECINTOS PROPUESTOS**

<b>REF.</b>	<b>REFERENCIA SIGPAC</b>	<b>CULTIVO</b>	<b>S/R</b>	<b>USO SIGPAC</b>	<b>Sup. Dec. admisible</b>	<b>Sup. Campo</b>	<b>Sup. Determ.</b>	<b>Sup. Resuelta</b>
1700000005580078	18-107-027-00158-0001	OLIVAR	S		0,23		0,23	0,23
1700000005580079	18-107-029-00191-0001	OLIVAR	S		0,20		0,20	0,20
1700000005580080	18-107-029-00190-0001	OLIVAR	S		4,28		4,28	4,28
1700000005580081	18-107-029-00232-0001	OLIVAR	S		1,57		1,57	1,57
1700000005580082	18-107-028-00185-0004	OLIVAR	S		12,59		12,59	12,59
1700000005580083	18-107-028-00186-0003	OLIVAR	S		1,24		1,24	1,24
1700000005580084	18-107-028-00130-0002	OLIVAR	S		0,55		0,55	0,55
1700000005580085	18-107-028-00131-0002	OLIVAR	S		0,57		0,57	0,57
1700000005580086	18-107-028-00186-0002	OLIVAR	S		0,35		0,35	0,35
1700000005580087	18-107-028-00133-0003	OLIVAR	S		7,61		7,61	7,61

(1) Con incidencias que retienen pago o deniegan el expediente.  
 (2) Se calcula sobre superficie declarada admisible.  
 (3) Aplicación del artículo 16 bis del RD 147/2023.

Puede verificar la integridad de una copia de este documento mediante la lectura del código QR adjunto o mediante el acceso a la dirección <a href="https://ws050.juntadeandalucia.es/verificarFirma">https://ws050.juntadeandalucia.es/verificarFirma</a> indicando el código de VERIFICACIÓN					
FIRMADO POR	RAQUEL MARIA ESPIN CRESPO		FECHA		26/06/2024
VERIFICACIÓN	Pk2jmMQ72K8YCCE9EQ8LU85ENJJ6M		PÁGINA		4827/8857



**APELLIDOS Y NOMBRE / RAZÓN SOCIAL**

ROMERO YEPES JOSE ANTONIO

**NIF**

\*\*\*\*7069\*

**EXPEDIENTE**

1061680

**RESOLUCIÓN**

CONCESIÓN DE LA AYUDA

**DATOS DE MANTENIMIENTO UNIDADES**

**GRUPO DE PAGO**

ZONAS DE LIMITACIONES NATURALES

**Sup. Dec. Admisible**

37,98

**Sup. Resuelta**

37,98

**Sobredecl.**

0,00

**% Sobredecl.**

0,00

**RESUMEN DE PAGOS**

	<b><u>IMPORTE ( Euros )</u></b>			
	<b><u>RESUELTO</u></b>	<b><u>FEADER</u></b>	<b><u>MAPA</u></b>	<b><u>CAPADR</u></b>
Pago realizado	1.081,20	919,02	106,06	56,12
A pagar	106,80	90,78	10,48	5,54
<b>TOTAL</b>	<b>1.188,00</b>	<b>1.009,80</b>	<b>116,54</b>	<b>61,66</b>

**APLICACIÓN DE REDUCCIONES Y PENALIZACIONES (%)**

<b><u>Criterios de subvencionabilidad (1)</u></b>	<b><u>Presentación tardía</u></b>	<b><u>Omisión declaración</u></b>	<b><u>Condicionalidad</u></b>
0,00	0,00	0,00	0,00

**IMPORTE ( Euros )**

<b><u>Calculado(2)</u></b>	<b><u>Reducción</u></b>	<b><u>Penalización</u></b>	<b><u>Reducción Penalización (3)</u></b>	<b><u>Penalización adicional</u></b>	<b><u>Resuelto</u></b>	<b><u>FEADER</u></b>	<b><u>MAPA</u></b>	<b><u>CAPADR</u></b>
1.188,00 €	0,00 €	0,00 €	0,00 €	0,00 €	1.188,00 €	1.009,80 €	116,54 €	61,66 €
<b>Importe Unitario:</b>	<b>54,00 €</b>	<b>Nuevo Importe Unitario:</b>			<b>31,28 €</b>			

**RECINTOS PROPUESTOS**

<b><u>REF.</u></b>	<b><u>REFERENCIA SIGPAC</u></b>	<b><u>CULTIVO</u></b>	<b><u>S/R</u></b>	<b><u>USO SIGPAC</u></b>	<b><u>Sup. Dec. admisible</u></b>	<b><u>Sup. Campo</u></b>	<b><u>Sup. Determ.</u></b>	<b><u>Sup. Resuelta</u></b>
170000002979376	18-068-003-00549-0002	OLIVAR	S		23,33		23,33	23,33
170000002979377	18-068-004-00059-0001	OLIVAR	S		14,65		14,65	14,65

(1) Con incidencias que retienen pago o deniegan el expediente.  
 (2) Se calcula sobre superficie declarada admisible.  
 (3) Aplicación del artículo 16 bis del RD 147/2023.

Puede verificar la integridad de una copia de este documento mediante la lectura del código QR adjunto o mediante el acceso a la dirección <a href="https://ws050.juntadeandalucia.es/verificarFirma">https://ws050.juntadeandalucia.es/verificarFirma</a> indicando el código de VERIFICACIÓN					
FIRMADO POR	RAQUEL MARIA ESPIN CRESPO		FECHA		26/06/2024
VERIFICACIÓN	Pk2jmMQ72K8YCCE9EQ8LU85ENJJ6M		PÁGINA		4828/8857



**APELLIDOS Y NOMBRE / RAZÓN SOCIAL**

RUANO ARRIAZA MARIA ARACELI

**NIF**

\*\*\*\*1005\*

**EXPEDIENTE**

1208018

**RESOLUCIÓN**

CONCESIÓN DE LA AYUDA

**DATOS DE MANTENIMIENTO UNIDADES**

**GRUPO DE PAGO**

ZONAS DE LIMITACIONES NATURALES

**Sup. Dec. Admisible**

20,33

**Sup. Resuelta**

20,33

**Sobredecl.**

0,00

**% Sobredecl.**

0,00

**RESUMEN DE PAGOS**

	<b>IMPORTE ( Euros )</b>			
	<b>RESUELTO</b>	<b>FEADER</b>	<b>MAPA</b>	<b>CAPADR</b>
Pago realizado	943,49	801,97	92,56	48,96
A pagar	93,20	79,22	9,14	4,84
<b>TOTAL</b>	<b>1.036,69</b>	<b>881,19</b>	<b>101,70</b>	<b>53,80</b>

**APLICACIÓN DE REDUCCIONES Y PENALIZACIONES (%)**

<b>Criterios de subvencionabilidad (1)</b>	<b>Presentación tardía</b>	<b>Omisión declaración</b>	<b>Condicionabilidad</b>
0,00	0,00	0,00	0,00

**IMPORTE ( Euros )**

<b>Calculado(2)</b>	<b>Reducción</b>	<b>Penalización</b>	<b>Reducción Penalización (3)</b>	<b>Penalización adicional</b>	<b>Resuelto</b>	<b>FEADER</b>	<b>MAPA</b>	<b>CAPADR</b>
1.036,69 €	0,00 €	0,00 €	0,00 €	0,00 €	1.036,69 €	881,19 €	101,70 €	53,80 €
<b>Importe Unitario:</b>	<b>54,00 €</b>	<b>Nuevo Importe Unitario:</b>	<b>50,99 €</b>					

**RECINTOS PROPUESTOS**

<b>REF.</b>	<b>REFERENCIA SIGPAC</b>	<b>CULTIVO</b>	<b>S/R</b>	<b>USO SIGPAC</b>	<b>Sup. Dec. admisible</b>	<b>Sup. Campo</b>	<b>Sup. Determ.</b>	<b>Sup. Resuelta</b>
-1061376	18-023-002-00032-0003	OLIVAR	S		0,06		0,06	0,06
1700000006966337	18-023-002-00033-0001	OLIVAR	S		20,27		20,27	20,27

(1) Con incidencias que retienen pago o deniegan el expediente.  
 (2) Se calcula sobre superficie declarada admisible.  
 (3) Aplicación del artículo 16 bis del RD 147/2023.

Puede verificar la integridad de una copia de este documento mediante la lectura del código QR adjunto o mediante el acceso a la dirección <https://ws050.juntadeandalucia.es/verificarFirma> indicando el código de VERIFICACIÓN

FIRMADO POR	RAQUEL MARIA ESPIN CRESPO	FECHA	26/06/2024
VERIFICACIÓN	Pk2jmMQ72K8YCCE9EQ8LU85ENJJ6M	PÁGINA	4829/8857





**APELLIDOS Y NOMBRE / RAZÓN SOCIAL**

RUANO SIERRA CONCEPCION

**NIF**

\*\*\*9836\*

**EXPEDIENTE**

1249233

**RESOLUCIÓN**

CONCESIÓN DE LA AYUDA

**DATOS DE MANTENIMIENTO UNIDADES**

**GRUPO DE PAGO**

ZONAS DE LIMITACIONES NATURALES

**Sup. Dec. Admisible**

2,08

**Sup. Resuelta**

2,08

**Sobredecl.**

0,00

**% Sobredecl.**

0,00

**RESUMEN DE PAGOS**

	<b>IMPORTE ( Euros )</b>			
	<b>RESUELTO</b>	<b>FEADER</b>	<b>MAPA</b>	<b>CAPADR</b>
Pago realizado	102,22	86,89	10,03	5,31
A pagar	10,10	8,59	0,99	0,52
<b>TOTAL</b>	<b>112,32</b>	<b>95,48</b>	<b>11,02</b>	<b>5,83</b>

**APLICACIÓN DE REDUCCIONES Y PENALIZACIONES (%)**

<b>Criterios de subvencionabilidad (1)</b>	<b>Presentación tardía</b>	<b>Omisión declaración</b>	<b>Condicionalidad</b>
0,00	0,00	0,00	0,00

**IMPORTE ( Euros )**

Calculado(2)	Reducción	Penalización	Reducción Penalización (3)	Penalización adicional	Resuelto	FEADER	MAPA	CAPADR
112,32 €	0,00 €	0,00 €	0,00 €	0,00 €	112,32 €	95,47 €	11,02 €	5,83 €
Importe Unitario:	54,00 €	Nuevo Importe Unitario:	54,00 €					

**RECINTOS PROPUESTOS**

<b>REF.</b>	<b>REFERENCIA SIGPAC</b>	<b>CULTIVO</b>	<b>S/R</b>	<b>USO SIGPAC</b>	<b>Sup. Dec. admisible</b>	<b>Sup. Campo</b>	<b>Sup. Determ.</b>	<b>Sup. Resuelta</b>
5280008	18-156-002-00002-0001	OLIVAR	S		2,08		2,08	2,08

(1) Con incidencias que retienen pago o deniegan el expediente.  
 (2) Se calcula sobre superficie declarada admisible.  
 (3) Aplicación del artículo 16 bis del RD 147/2023.

Puede verificar la integridad de una copia de este documento mediante la lectura del código QR adjunto o mediante el acceso a la dirección <https://ws050.juntadeandalucia.es/verificarFirma> indicando el código de VERIFICACIÓN

FIRMADO POR	RAQUEL MARIA ESPIN CRESPO	FECHA	26/06/2024
VERIFICACIÓN	Pk2jmMQ72K8YCCE9EQ8LU85ENJJ6M	PÁGINA	4830/8857





**APELLIDOS Y NOMBRE / RAZÓN SOCIAL**

RUIZ GALLEGO JUAN FRANCISCO

**NIF**

\*\*\*\*9604\*

**EXPEDIENTE**

1156274

**RESOLUCIÓN**

CONCESIÓN DE LA AYUDA

**DATOS DE MANTENIMIENTO UNIDADES**

**GRUPO DE PAGO**

ZONAS DE LIMITACIONES NATURALES

**Sup. Dec. Admisible**

20,89

**Sup. Resuelta**

20,89

**Sobredecl.**

0,00

**% Sobredecl.**

0,00

**RESUMEN DE PAGOS**

	<b>IMPORTE ( Euros )</b>			
	<b>RESUELTO</b>	<b>FEADER</b>	<b>MAPA</b>	<b>CAPADR</b>
Pago realizado	960,01	816,00	94,18	49,83
A pagar	94,83	80,61	9,30	4,92
<b>TOTAL</b>	<b>1.054,84</b>	<b>896,61</b>	<b>103,48</b>	<b>54,75</b>

**APLICACIÓN DE REDUCCIONES Y PENALIZACIONES (%)**

<b>Crterios de subvencionabilidad (1)</b>	<b>Presentación tardía</b>	<b>Omisión declaración</b>	<b>Condicionalidad</b>
0,00	0,00	0,00	0,00

**IMPORTE ( Euros )**

Calculado(2)	Reducción	Penalización	Reducción Penalización (3)	Penalización adicional	Resuelto	FEADER	MAPA	CAPADR
1.054,84 €	0,00 €	0,00 €	0,00 €	0,00 €	1.054,84 €	896,61 €	103,48 €	54,75 €
<b>Importe Unitario:</b>	<b>54,00 €</b>	<b>Nuevo Importe Unitario:</b>	<b>50,49 €</b>					

**RECINTOS PROPUESTOS**

<b>REF.</b>	<b>REFERENCIA SIGPAC</b>	<b>CULTIVO</b>	<b>S/R</b>	<b>USO SIGPAC</b>	<b>Sup. Dec. admisible</b>	<b>Sup. Campo</b>	<b>Sup. Determ.</b>	<b>Sup. Resuelta</b>
170000005540260	18-054-009-00117-0005	OLIVAR	S		2,97		2,97	2,97
170000005540264	18-054-009-00117-0049	OLIVAR	S		0,81		0,81	0,81
170000005540268	18-030-017-00157-0001	ALMENDROS	S		0,71		0,71	0,71
170000005540269	18-054-009-00117-0023	ALMENDROS	S		8,85		8,85	8,85
170000005540270	18-054-009-00117-0047	ALMENDROS	S		0,69		0,69	0,69
170000005540271	18-054-009-00117-0013	ALMENDROS	S		2,35		2,35	2,35
170000005540272	18-054-009-00121-0001	ALMENDROS	S		0,09		0,09	0,09
170000005540273	18-030-017-00163-0001	ALMENDROS	S		1,39		1,39	1,39
170000005540274	18-054-009-00123-0009	ALMENDROS	S		0,12		0,12	0,12
170000005540275	18-054-009-00117-0060	ALMENDROS	S		0,04		0,04	0,04
170000005540276	18-030-017-00162-0001	ALMENDROS	S		0,11		0,11	0,11
170000005540277	18-030-017-00156-0001	ALMENDROS	S		2,76		2,76	2,76

(1) Con incidencias que retienen pago o deniegan el expediente.

(2) Se calcula sobre superficie declarada admisible.

(3) Aplicación del artículo 16 bis del RD 147/2023.

Puede verificar la integridad de una copia de este documento mediante la lectura del código QR adjunto o mediante el acceso a la dirección <https://ws050.juntadeandalucia.es/verificarFirma> indicando el código de VERIFICACIÓN

FIRMADO POR	RAQUEL MARIA ESPIN CRESPO	FECHA	26/06/2024
VERIFICACIÓN	Pk2jmMQ72K8YCC9EQ8LU85ENJJ6M	PÁGINA	4831/8857





**APELLIDOS Y NOMBRE / RAZÓN SOCIAL**

RUIZ GALLEGO PEDRO ANTONIO

**NIF**

\*\*\*\*8479\*

**EXPEDIENTE**

1156246

**RESOLUCIÓN**

CONCESIÓN DE LA AYUDA

**DATOS DE MANTENIMIENTO UNIDADES**

**GRUPO DE PAGO**

ZONAS DE LIMITACIONES NATURALES

**Sup. Dec. Admisible**

22,09

**Sup. Resuelta**

21,30

**Sobredecl.**

0,79

**% Sobredecl.**

3,58

**RESUMEN DE PAGOS**

	<b>IMPORTE ( Euros )</b>			
	<b>RESUELTO</b>	<b>FEADER</b>	<b>MAPA</b>	<b>CAPADR</b>
Pago realizado	888,59	755,30	87,17	46,12
A pagar	90,58	76,99	8,89	4,70
<b>TOTAL</b>	<b>979,17</b>	<b>832,29</b>	<b>96,06</b>	<b>50,82</b>

**APLICACIÓN DE REDUCCIONES Y PENALIZACIONES (%)**

<b>Criterios de subvencionabilidad (1)</b>	<b>Presentación tardía</b>	<b>Omisión declaración</b>	<b>Condicionalidad</b>
0,00	0,00	0,00	0,00

**IMPORTE ( Euros )**

Calculado(2)	Reducción	Penalización	Reducción Penalización (3)	Penalización adicional	Resuelto	FEADER	MAPA	CAPADR
1.093,72 €	39,11 €	75,43 €	0,00 €	0,00 €	979,17 €	832,29 €	96,06 €	50,82 €
<b>Importe Unitario:</b>	<b>54,00 €</b>	<b>Nuevo Importe Unitario:</b>	<b>49,51 €</b>					

**RECINTOS PROPUESTOS**

<b>REF.</b>	<b>REFERENCIA SIGPAC</b>	<b>CULTIVO</b>	<b>USO S/R SIGPAC</b>	<b>Sup. Dec. admisible</b>	<b>Sup. Campo</b>	<b>Sup. Determ.</b>	<b>Sup. Resuelta</b>
-995568	18-054-009-00117-0005	OLIVAR	S	2,59		2,59	2,59
-112255	18-054-009-00117-0023	ALMENDROS	S	2,26		2,26	2,26
6829460	18-054-009-00137-0001	ALMENDROS	R	0,26		0,26	0,00
6829461	18-054-009-00138-0003	ALMENDROS	R	0,53		0,53	0,00
1700000005540582	18-054-009-00163-0002	OLIVAR	S	0,35		0,35	0,35
1700000005540583	18-054-009-00117-0050	OLIVAR	S	0,38		0,38	0,38
1700000005540591	18-054-009-00117-0031	OLIVAR	S	0,13		0,13	0,13
1700000005540594	18-054-009-00117-0004	OLIVAR	S	0,97		0,97	0,97
1700000005540596	18-054-009-00117-0057	OLIVAR	S	0,92		0,92	0,92
1700000005540599	18-054-009-00120-0001	ALMENDROS	S	0,81		0,81	0,81
1700000005540600	18-054-009-00117-0021	ALMENDROS	S	0,80		0,80	0,80
1700000005540602	18-054-009-00117-0022	ALMENDROS	S	9,11		9,11	9,11
1700000005540603	18-054-008-00265-0001	ALMENDROS	S	2,53		2,53	2,53
1700000005540604	18-054-008-00260-0001	ALMENDROS	R	0,45		0,45	0,45

**INCIDENCIAS**

**INCIDENCIA DESCRIPCIÓN**

- 219 Superficie bruta de cruce en un recinto en una misma solicitud supera superficie total que el SIGPAC establece para él.  
 Recinto:18-054-009-00137-00001 Cultivo:104020 ALMENDROS-GUARA Regadío Suma de superficies declaradas para este recinto por el solicitante (Áreas):26 Superficie SIGPAC total para el recinto (Áreas):19 Exceso de superficie declarada (Hectáreas):0,07  
 Recinto:18-054-009-00138-00003 Cultivo:104020 ALMENDROS-GUARA Regadío Suma de superficies declaradas para este recinto por el solicitante (Áreas):53 Superficie SIGPAC total para el recinto (Áreas):42 Exceso de superficie declarada (Hectáreas):0,11
- 3790 Recinto declarado inactivo  
 Recinto:18-054-009-00137-00001 Cultivo: -  
 Recinto:18-054-009-00138-00003 Cultivo: -

(1) Con incidencias que retienen pago o deniegan el expediente.  
 (2) Se calcula sobre superficie declarada admisible.  
 (3) Aplicación del artículo 16 bis del RD 147/2023.

Puede verificar la integridad de una copia de este documento mediante la lectura del código QR adjunto o mediante el acceso a la dirección <a href="https://ws050.juntadeandalucia.es/verificarFirma">https://ws050.juntadeandalucia.es/verificarFirma</a> indicando el código de VERIFICACIÓN					
FIRMADO POR	RAQUEL MARIA ESPIN CRESPO		FECHA		26/06/2024
VERIFICACIÓN	Pk2jmMQ72K8YCCE9EQ8LU85ENJJ6M		PÁGINA		4832/8857



**APELLIDOS Y NOMBRE / RAZÓN SOCIAL**

RUIZ LOMAS MARIA DEL ROCIO

**NIF**

\*\*\*\*7467\*

**EXPEDIENTE**

1145505

**RESOLUCIÓN**

CONCESIÓN DE LA AYUDA

**DATOS DE MANTENIMIENTO UNIDADES**

**GRUPO DE PAGO**

ZONAS DE LIMITACIONES NATURALES

**Sup. Dec. Admisible**

27,86

**Sup. Resuelta**

27,86

**Sobredecl.**

0,00

**% Sobredecl.**

0,00

**RESUMEN DE PAGOS**

	<b>IMPORTE ( Euros )</b>			
	<b>RESUELTO</b>	<b>FEADER</b>	<b>MAPA</b>	<b>CAPADR</b>
Pago realizado	1.081,20	919,02	106,06	56,12
A pagar	106,80	90,78	10,48	5,54
<b>TOTAL</b>	<b>1.188,00</b>	<b>1.009,80</b>	<b>116,54</b>	<b>61,66</b>

**APLICACIÓN DE REDUCCIONES Y PENALIZACIONES (%)**

<b>Crterios de subvencionabilidad (1)</b>	<b>Presentación tardía</b>	<b>Omisión declaración</b>	<b>Condicionalidad</b>
0,00	0,00	0,00	0,00

**IMPORTE ( Euros )**

Calculado(2)	Reducción	Penalización	Reducción Penalización (3)	Penalización adicional	Resuelto	FEADER	MAPA	CAPADR
1.188,00 €	0,00 €	0,00 €	0,00 €	0,00 €	1.188,00 €	1.009,80 €	116,54 €	61,66 €
Importe Unitario:	54,00 €	Nuevo Importe Unitario:	42,64 €					

**RECINTOS PROPUESTOS**

<b>REF.</b>	<b>REFERENCIA SIGPAC</b>	<b>CULTIVO</b>	<b>USO S/R SIGPAC</b>	<b>Sup. Dec. admisible</b>	<b>Sup. Campo</b>	<b>Sup. Determ.</b>	<b>Sup. Resuelta</b>
-1519441	18-107-001-00576-0012	OLIVAR	S	1,96		1,96	1,96
-1519440	18-107-001-00576-0001	OLIVAR	R	2,90		2,90	2,90
-1519311	18-107-001-00067-0001	OLIVAR	S	1,62		1,62	1,62
4130128	18-107-001-00130-0001	OLIVAR	S	0,77		0,77	0,77
4210585	18-107-001-00065-0002	OLIVAR	S	1,44		1,44	1,44
4210588	18-107-001-00066-0001	OLIVAR	S	0,38		0,38	0,38
4210593	18-107-001-09016-0002	OLIVAR	S	0,36		0,36	0,36
4769885	18-107-001-00262-0001	OLIVAR	S	1,77		1,77	1,77
1700000002942444	18-107-002-00038-0001	OLIVAR	S	2,04		2,04	2,04
1700000002942445	18-107-002-00261-0006	OLIVAR	S	0,10		0,10	0,10
1700000002942446	18-107-002-00263-0002	OLIVAR	S	0,23		0,23	0,23
1700000005301861	18-107-002-00230-0001	OLIVAR	S	1,05		1,05	1,05
1700000006657323	18-107-001-00112-0001	OLIVAR	S	1,95		1,95	1,95
1700000006657324	18-107-001-00388-0001	OLIVAR	S	0,97		0,97	0,97
1700000006657325	18-107-002-00587-0002	OLIVAR	S	0,75		0,75	0,75
1700000006657326	18-107-002-00219-0002	OLIVAR	S	0,16		0,16	0,16
1700000006657327	18-107-002-00220-0001	OLIVAR	S	1,77		1,77	1,77
1700000006657328	18-107-002-00221-0001	OLIVAR	S	0,01		0,01	0,01
1700000006657329	18-107-002-00285-0002	OLIVAR	S	0,05		0,05	0,05
1700000006657330	18-107-002-00286-0001	OLIVAR	S	2,21		2,21	2,21
1700000006657331	18-107-001-00391-0002	OLIVAR	S	0,13		0,13	0,13
1700000006657332	18-107-001-00392-0001	OLIVAR	S	1,72		1,72	1,72
1700000006657333	18-107-031-00248-0002	OLIVAR	S	3,52		3,52	3,52

(1) Con incidencias que retienen pago o deniegan el expediente.  
 (2) Se calcula sobre superficie declarada admisible.  
 (3) Aplicación del artículo 16 bis del RD 147/2023.

Puede verificar la integridad de una copia de este documento mediante la lectura del código QR adjunto o mediante el acceso a la dirección <a href="https://ws050.juntadeandalucia.es/verificarFirma">https://ws050.juntadeandalucia.es/verificarFirma</a> indicando el código de VERIFICACIÓN					
FIRMADO POR	RAQUEL MARIA ESPIN CRESPO		FECHA		26/06/2024
VERIFICACIÓN	Pk2jmMQ72K8YCC9EQ8LU85ENJJ6M		PÁGINA		4833/8857



**APELLIDOS Y NOMBRE / RAZÓN SOCIAL**

RUIZ SANTOS FRANCISCO

**NIF**

\*\*\*\*4480\*

**EXPEDIENTE**

1253905

**RESOLUCIÓN**

CONCESIÓN DE LA AYUDA

**DATOS DE MANTENIMIENTO UNIDADES**

**GRUPO DE PAGO**

ZONAS DE LIMITACIONES NATURALES

**Sup. Dec. Admisible**

7,65

**Sup. Resuelta**

7,65

**Sobredecl.**

0,00

**% Sobredecl.**

0,00

**RESUMEN DE PAGOS**

	<b>IMPORTE ( Euros )</b>			
	<b>RESUELTO</b>	<b>FEADER</b>	<b>MAPA</b>	<b>CAPADR</b>
Pago realizado	375,96	319,57	36,89	19,50
A pagar	37,14	31,57	3,64	1,93
<b>TOTAL</b>	<b>413,10</b>	<b>351,14</b>	<b>40,53</b>	<b>21,43</b>

**APLICACIÓN DE REDUCCIONES Y PENALIZACIONES (%)**

<b>Criterios de subvencionabilidad (1)</b>	<b>Presentación tardía</b>	<b>Omisión declaración</b>	<b>Condicionalidad</b>
0,00	0,00	0,00	0,00

**IMPORTE ( Euros )**

Calculado(2)	Reducción	Penalización	Reducción Penalización (3)	Penalización adicional	Resuelto	FEADER	MAPA	CAPADR
413,10 €	0,00 €	0,00 €	0,00 €	0,00 €	413,10 €	351,14 €	40,53 €	21,43 €
Importe Unitario:	54,00 €	Nuevo Importe Unitario:	54,00 €					

**RECINTOS PROPUESTOS**

<b>REF.</b>	<b>REFERENCIA SIGPAC</b>	<b>CULTIVO</b>	<b>S/R</b>	<b>USO SIGPAC</b>	<b>Sup. Dec. admisible</b>	<b>Sup. Campo</b>	<b>Sup. Determ.</b>	<b>Sup. Resuelta</b>
4103273	18-107-001-00174-0001	OLIVAR	S		1,00		1,00	1,00
4103327	18-107-002-00627-0001	OLIVAR	S		0,73		0,73	0,73
4103335	18-107-002-00612-0002	OLIVAR	S		0,07		0,07	0,07
4103347	18-107-002-00626-0002	OLIVAR	S		0,04		0,04	0,04
1700000003603018	18-107-002-00028-0001	OLIVAR	S		0,63		0,63	0,63
1700000003603019	18-107-002-00030-0001	OLIVAR	S		0,23		0,23	0,23
1700000003603020	18-107-002-00137-0001	OLIVAR	S		0,63		0,63	0,63
1700000003603922	18-107-001-00398-0002	OLIVAR	S		0,95		0,95	0,95
1700000003603923	18-107-001-00528-0001	OLIVAR	S		0,49		0,49	0,49
1700000004887915	18-107-001-00181-0001	OLIVAR	S		0,78		0,78	0,78
1700000004887916	18-107-002-00574-0001	OLIVAR	S		0,75		0,75	0,75
1700000004887917	18-107-002-00575-0001	OLIVAR	S		0,27		0,27	0,27
1700000004888797	18-107-001-00394-0001	OLIVAR	S		1,08		1,08	1,08

(1) Con incidencias que retienen pago o deniegan el expediente.  
 (2) Se calcula sobre superficie declarada admisible.  
 (3) Aplicación del artículo 16 bis del RD 147/2023.

Puede verificar la integridad de una copia de este documento mediante la lectura del código QR adjunto o mediante el acceso a la dirección <a href="https://ws050.juntadeandalucia.es/verificarFirma">https://ws050.juntadeandalucia.es/verificarFirma</a> indicando el código de VERIFICACIÓN					
FIRMADO POR	RAQUEL MARIA ESPIN CRESPO		FECHA		26/06/2024
VERIFICACIÓN	Pk2jmMQ72K8YCCE9EQ8LU85ENJJ6M		PÁGINA		4834/8857





**APELLIDOS Y NOMBRE / RAZÓN SOCIAL**

SALAS MARQUEZ CAROLINA CARMEN

**NIF**

\*\*\*6250\*

**EXPEDIENTE**

1249483

**RESOLUCIÓN**

CONCESIÓN DE LA AYUDA

**DATOS DE MANTENIMIENTO UNIDADES**

**GRUPO DE PAGO**

ZONAS DE LIMITACIONES NATURALES

**Sup. Dec. Admisible**

4,36

**Sup. Resuelta**

4,36

**Sobredecl.**

0,00

**% Sobredecl.**

0,00

**RESUMEN DE PAGOS**

	<b>IMPORTE ( Euros )</b>			
	<b>RESUELTO</b>	<b>FEADER</b>	<b>MAPA</b>	<b>CAPADR</b>
Pago realizado	214,27	182,13	21,02	11,12
A pagar	21,17	17,99	2,08	1,10
<b>TOTAL</b>	<b>235,44</b>	<b>200,12</b>	<b>23,10</b>	<b>12,22</b>

**APLICACIÓN DE REDUCCIONES Y PENALIZACIONES (%)**

<b>Criterios de subvencionabilidad (1)</b>	<b>Presentación tardía</b>	<b>Omisión declaración</b>	<b>Condicionalidad</b>
0,00	0,00	0,00	0,00

**IMPORTE ( Euros )**

Calculado(2)	Reducción	Penalización	Reducción Penalización (3)	Penalización adicional	Resuelto	FEADER	MAPA	CAPADR
235,44 €	0,00 €	0,00 €	0,00 €	0,00 €	235,44 €	200,12 €	23,10 €	12,22 €
Importe Unitario:	54,00 €	Nuevo Importe Unitario:	54,00 €					

**RECINTOS PROPUESTOS**

<b>REF.</b>	<b>REFERENCIA SIGPAC</b>	<b>CULTIVO</b>	<b>S/R</b>	<b>USO SIGPAC</b>	<b>Sup. Dec. admisible</b>	<b>Sup. Campo</b>	<b>Sup. Determ.</b>	<b>Sup. Resuelta</b>
-923206	18-140-004-09007-0003	OLIVAR	S		0,06		0,06	0,06
-923193	18-140-004-00061-0001	OLIVAR	R		0,03		0,03	0,03
4758885	18-140-004-00080-0001	OLIVAR	R		2,11		2,11	2,11
4758886	18-140-004-00052-0005	OLIVAR	R		1,48		1,48	1,48
4758887	18-140-004-00052-0006	OLIVAR	R		0,68		0,68	0,68

(1) Con incidencias que retienen pago o deniegan el expediente.  
 (2) Se calcula sobre superficie declarada admisible.  
 (3) Aplicación del artículo 16 bis del RD 147/2023.

Puede verificar la integridad de una copia de este documento mediante la lectura del código QR adjunto o mediante el acceso a la dirección <a href="https://ws050.juntadeandalucia.es/verificarFirma">https://ws050.juntadeandalucia.es/verificarFirma</a> indicando el código de VERIFICACIÓN				
FIRMADO POR	RAQUEL MARIA ESPIN CRESPO	FECHA	26/06/2024	
VERIFICACIÓN	Pk2jmMQ72K8YCCE9EQ8LU85ENJJJ6M	PÁGINA	4835/8857	



**APELLIDOS Y NOMBRE / RAZÓN SOCIAL**

SALINAS MONTES MANUEL

**NIF**

\*\*\*6810\*

**EXPEDIENTE**

1200460

**RESOLUCIÓN**

CONCESIÓN DE LA AYUDA

**DATOS DE MANTENIMIENTO UNIDADES**

**GRUPO DE PAGO**

ZONAS DE LIMITACIONES NATURALES

**Sup. Dec. Admisible**

4,53

**Sup. Resuelta**

4,53

**Sobredecl.**

0,00

**% Sobredecl.**

0,00

**RESUMEN DE PAGOS**

	<b>IMPORTE ( Euros )</b>			
	<b>RESUELTO</b>	<b>FEADER</b>	<b>MAPA</b>	<b>CAPADR</b>
Pago realizado	222,63	189,24	21,84	11,55
A pagar	21,99	18,69	2,16	1,14
<b>TOTAL</b>	<b>244,62</b>	<b>207,93</b>	<b>24,00</b>	<b>12,69</b>

**APLICACIÓN DE REDUCCIONES Y PENALIZACIONES (%)**

<b>Criterios de subvencionabilidad (1)</b>	<b>Presentación tardía</b>	<b>Omisión declaración</b>	<b>Condicionalidad</b>
0,00	0,00	0,00	0,00

**IMPORTE ( Euros )**

Calculado(2)	Reducción	Penalización	Reducción Penalización (3)	Penalización adicional	Resuelto	FEADER	MAPA	CAPADR
244,62 €	0,00 €	0,00 €	0,00 €	0,00 €	244,62 €	207,93 €	24,00 €	12,69 €
Importe Unitario:	54,00 €	Nuevo Importe Unitario:	54,00 €					

**RECINTOS PROPUESTOS**

<b>REF.</b>	<b>REFERENCIA SIGPAC</b>	<b>CULTIVO</b>	<b>S/R</b>	<b>USO SIGPAC</b>	<b>Sup. Dec. admisible</b>	<b>Sup. Campo</b>	<b>Sup. Determ.</b>	<b>Sup. Resuelta</b>
-1039366	18-083-010-00277-0002	AVENA	R		0,20		0,20	0,20
1700000006152692	18-083-010-00018-0001	AVENA	R		0,82		0,82	0,82
1700000006152693	18-083-010-00165-0002	ALFALFA	R		1,89		1,89	1,89
1700000006152695	18-083-010-00077-0001	ALFALFA	R		0,99		0,99	0,99
1700000006152697	18-083-010-00004-0001	AVENA	R		0,40		0,40	0,40
1700000006152698	18-083-010-00273-0002	AVENA	R		0,23		0,23	0,23

**INCIDENCIAS**

**INCIDENCIA DESCRIPCIÓN**

86124	Recinto de forrajera para Cálculo de Carga Ganadera que No pertenece a Explotación. Recinto:18-058-002-00184-00002 Cultivo:78000 RAYGRAS ANUAL (Lolium multiflorum LAM. And hybrids)-SIN VARIEDAD Regadío Recinto:18-058-002-00188-00001 Cultivo:78000 RAYGRAS ANUAL (Lolium multiflorum LAM. And hybrids)-SIN VARIEDAD Regadío
-------	---

(1) Con incidencias que retienen pago o deniegan el expediente.  
(2) Se calcula sobre superficie declarada admisible.  
(3) Aplicación del artículo 16 bis del RD 147/2023.

Puede verificar la integridad de una copia de este documento mediante la lectura del código QR adjunto o mediante el acceso a la dirección <https://ws050.juntadeandalucia.es/verificarFirma> indicando el código de VERIFICACIÓN

FIRMADO POR	RAQUEL MARIA ESPIN CRESPO	FECHA	26/06/2024
VERIFICACIÓN	Pk2jmMQ72K8YCCE9EQ8LU85ENJJJ6M	PÁGINA	4836/8857





**APELLIDOS Y NOMBRE / RAZÓN SOCIAL**

SAMANIEGO LOPEZ ANDRES JOSE

**NIF**

\*\*\*6587\*

**EXPEDIENTE**

1221680

**RESOLUCIÓN**

CONCESIÓN DE LA AYUDA

**DATOS DE MANTENIMIENTO UNIDADES**

**GRUPO DE PAGO**

ZONAS DE LIMITACIONES NATURALES

**Sup. Dec.  
Admisible**

39,13

**Sup.  
Resuelta**

38,51

**Sobredecl.**

0,62

**% Sobredecl.**

1,58

**RESUMEN DE PAGOS**

	<b><u>IMPORTE ( Euros )</u></b>			
	<b><u>RESUELTO</u></b>	<b><u>FEADER</u></b>	<b><u>MAPA</u></b>	<b><u>CAPADR</u></b>
Pago realizado	830,47	705,90	81,47	43,09
A pagar	338,71	287,90	33,23	17,58
<b>TOTAL</b>	<b>1.169,18</b>	<b>993,80</b>	<b>114,70</b>	<b>60,67</b>

**APLICACIÓN DE REDUCCIONES Y PENALIZACIONES (%)**

<b><u>Criterios de subvencionabilidad (1)</u></b>	<b><u>Presentación tardía</u></b>	<b><u>Omisión declaración</u></b>	<b><u>Condicionabilidad</u></b>
0,00	0,00	0,00	0,00

**IMPORTE ( Euros )**

<b><u>Calculado(2)</u></b>	<b><u>Reducción</u></b>	<b><u>Penalización</u></b>	<b><u>Reducción Penalización (3)</u></b>	<b><u>Penalización adicional</u></b>	<b><u>Resuelto</u></b>	<b><u>FEADER</u></b>	<b><u>MAPA</u></b>	<b><u>CAPADR</u></b>
1.188,00 €	18,82 €	0,00 €	0,00 €	0,00 €	1.169,18 €	993,80 €	114,70 €	60,68 €
<b>Importe Unitario:</b>	<b>54,00 €</b>	<b>Nuevo Importe Unitario:</b>	<b>30,36 €</b>					

(1) Con incidencias que retienen pago o deniegan el expediente.  
 (2) Se calcula sobre superficie declarada admisible.  
 (3) Aplicación del artículo 16 bis del RD 147/2023.

Puede verificar la integridad de una copia de este documento mediante la lectura del código QR adjunto o mediante el acceso a la dirección <a href="https://ws050.juntadeandalucia.es/verificarFirma">https://ws050.juntadeandalucia.es/verificarFirma</a> indicando el código de VERIFICACIÓN				
FIRMADO POR	RAQUEL MARIA ESPIN CRESPO	FECHA	26/06/2024	
VERIFICACIÓN	Pk2jmMQ72K8YCCE9EQ8LU85ENJJ6M	PÁGINA	4837/8857	



**RECINTOS PROPUESTOS**

REF.	REFERENCIA SIGPAC	CULTIVO	S/R	USO SIGPAC	Sup. Dec. admisible	Sup. Campo	Sup. Determ.	Sup. Resuelta
-1612913	18-046-008-00513-0003	AVENA	R		0,18		0,18	0,00
-1612910	18-046-003-00452-0001	BARBECHO TRADICIONAL	S		0,30		0,30	0,30
-1612909	18-046-005-00289-0002	BARBECHO TRADICIONAL	S		0,02		0,02	0,02
-1612908	18-046-005-00287-0001	BARBECHO TRADICIONAL	S		0,08		0,08	0,08
-1403639	18-046-003-00450-0002	AVENA	S		0,01		0,01	0,01
-1401001	18-046-003-00447-0004	AVENA	S		0,01		0,01	0,01
-1401000	18-046-003-00447-0002	AVENA	S		0,30		0,30	0,30
-1312235	18-046-006-00073-0001	ALMENDROS	R		1,50		1,50	1,50
-1312234	18-046-008-00029-0001	ALMENDROS	S		1,59		1,59	1,59
-1312233	18-046-008-00384-0001	OLIVAR	S		0,43		0,43	0,43
-1312231	18-084-008-00528-0002	OLIVAR	R		0,26		0,26	0,26
-1312230	18-046-005-00295-0001	AVENA	S		0,25		0,25	0,25
-1312229	18-046-005-00290-0001	AVENA	S		0,23		0,23	0,23
-1312228	18-046-005-00289-0001	AVENA	S		0,09		0,09	0,09
-1277873	18-046-006-00203-0003	BARBECHO TRADICIONAL	S		0,03		0,03	0,03
-1277868	18-046-006-00081-0001	BARBECHO TRADICIONAL	S		0,58		0,58	0,58
-1277862	18-046-003-00179-0002	BARBECHO TRADICIONAL	R		0,40		0,40	0,40
-1277855	18-046-003-00235-0001	CEBOLLA	R		0,30		0,30	0,30
-1277849	18-046-003-00240-0001	CEBOLLA	R		0,23		0,23	0,23
-1277847	18-046-003-00240-0001	CEBOLLA	R		0,53		0,53	0,53
-1277843	18-046-003-00241-0002	BARBECHO TRADICIONAL	R		0,07		0,07	0,07
-1277842	18-046-003-00241-0003	ALMENDROS	R		0,11		0,11	0,11
-1277841	18-046-003-00248-0001	ALMENDROS	R		0,17		0,17	0,17
-1277833	18-046-003-00247-0001	CEBOLLA	R		0,31		0,31	0,31
-1277825	18-046-005-00077-0001	TRIGO BLANDO	S		0,25		0,25	0,25
-1277814	18-046-005-00170-0001	AVENA	S		0,46		0,46	0,46
-1277813	18-046-005-00164-0001	AVENA	R		0,20		0,20	0,00
-1277812	18-046-005-00163-0001	AVENA	S		0,21		0,21	0,21
-1277811	18-046-005-00162-0001	AVENA	R		0,18		0,18	0,00
-1277808	18-046-005-00228-0001	AVENA	R		0,40		0,40	0,40
-1277807	18-046-005-00231-0002	AVENA	R		0,21		0,21	0,21
-1277806	18-046-005-00231-0003	AVENA	R		0,28		0,28	0,28
-1277792	18-046-010-00009-0001	BARBECHO TRADICIONAL	R		0,70		0,70	0,70
-1277782	18-046-010-00002-0002	BARBECHO TRADICIONAL	R		0,06		0,06	0,06
-1277781	18-046-010-00002-0001	AVENA	R		0,86		0,86	0,86
-1277759	18-046-009-00451-0001	BARBECHO TRADICIONAL	R		0,18		0,18	0,18
-1277758	18-046-008-00614-0001	AVENA	R		0,35		0,35	0,35
-1277757	18-046-008-00615-0002	AVENA	R		0,66		0,66	0,66
-1277756	18-046-009-00404-0001	AVENA	R		0,37		0,37	0,37
-1277755	18-046-009-00439-0001	AVENA	R		0,68		0,68	0,68
-1277754	18-046-009-00450-0001	AVENA	R		0,85		0,85	0,85
-1277753	18-046-009-00452-0001	BARBECHO TRADICIONAL	R		0,23		0,23	0,23
-1277752	18-046-009-00453-0001	BARBECHO TRADICIONAL	R		0,27		0,27	0,27
-1277751	18-046-009-00456-0001	BARBECHO TRADICIONAL	R		0,14		0,14	0,14
-1277750	18-046-009-00457-0001	BARBECHO TRADICIONAL	R		0,13		0,13	0,13
-1277749	18-046-009-00458-0001	BARBECHO TRADICIONAL	R		0,14		0,14	0,14
-1277748	18-046-009-00459-0001	BARBECHO TRADICIONAL	R		0,13		0,13	0,13
-1277733	18-046-009-00397-0002	CEBOLLA	R		0,19		0,19	0,19
-1277732	18-046-009-00407-0002	CEBOLLA	R		0,05		0,05	0,05
-1277731	18-046-009-00408-0004	CEBOLLA	R		0,20		0,20	0,20
-1277730	18-046-009-00315-0001	CEBOLLA	R		0,23		0,23	0,23
-1277729	18-046-009-00412-0001	CEBOLLA	R		0,24		0,24	0,24

(1) Con incidencias que retienen pago o deniegan el expediente.  
 (2) Se calcula sobre superficie declarada admisible.  
 (3) Aplicación del artículo 16 bis del RD 147/2023.

Puede verificar la integridad de una copia de este documento mediante la lectura del código QR adjunto o mediante el acceso a la dirección <a href="https://ws050.juntadeandalucia.es/verificarFirma">https://ws050.juntadeandalucia.es/verificarFirma</a> indicando el código de VERIFICACIÓN					
FIRMADO POR	RAQUEL MARIA ESPIN CRESPO		FECHA		26/06/2024
VERIFICACIÓN	Pk2jmMQ72K8YCCE9EQ8LU85ENJJ6M		PÁGINA		4838/8857



**RECINTOS PROPUESTOS**

REF.	REFERENCIA SIGPAC	CULTIVO	S/R	USO SIGPAC	Sup. Dec. admisible	Sup. Campo	Sup. Determ.	Sup. Resuelta
-1277728	18-046-009-00399-0003	CEBOLLA	S		0,28		0,28	0,28
-1277727	18-046-009-00394-0001	CEBOLLA	S		0,28		0,28	0,28
-1277726	18-046-009-00380-0002	CEBOLLA	R		0,30		0,30	0,30
-1277724	18-046-009-00350-0002	CEBOLLA	R		0,38		0,38	0,38
-1277697	18-046-008-00508-0002	AVENA	R		0,26		0,26	0,24
-1277696	18-046-008-00510-0001	AVENA	R		0,49		0,49	0,49
-1277695	18-046-008-00511-0002	AVENA	R		0,59		0,59	0,59
-1277694	18-046-008-00512-0001	AVENA	S		0,16		0,16	0,16
-1277690	18-046-008-00530-0001	AVENA	R		1,10		1,10	1,10
-1277677	18-046-005-00461-0001	AVENA	R		0,20		0,20	0,20
-1277676	18-046-005-00459-0001	AVENA	R		0,27		0,27	0,23
-1277675	18-046-005-00450-0001	AVENA	R		0,22		0,22	0,22
-1277674	18-046-005-00452-0001	AVENA	R		0,19		0,19	0,19
-1277660	18-046-005-00374-0002	AVENA	R		0,33		0,33	0,33
-1277659	18-046-005-00381-0001	AVENA	R		0,25		0,25	0,25
-1277658	18-046-005-00391-0001	CEBADA	R		0,85		0,85	0,85
-1277651	18-046-005-00307-0001	AVENA	R		0,38		0,38	0,38
-1277642	18-046-005-00291-0001	AVENA	S		0,34		0,34	0,34
-1277627	18-046-005-00276-0002	AVENA	R		0,58		0,58	0,58
-1277612	18-046-005-00282-0001	AVENA	S		0,13		0,13	0,13
-1277610	18-046-005-00281-0001	AVENA	S		0,16		0,16	0,16
-1277609	18-046-005-00280-0001	AVENA	S		0,21		0,21	0,21
-1277608	18-046-005-00254-0001	AVENA	S		0,36		0,36	0,36
-1277607	18-046-005-00250-0001	AVENA	S		0,27		0,27	0,27
-1277576	18-046-005-00286-0002	AVENA	S		0,03		0,03	0,03
-1277562	18-046-003-00450-0001	AVENA	S		0,26		0,26	0,26
-1277561	18-046-003-00447-0001	AVENA	S		0,09		0,09	0,09
-1277560	18-046-003-00435-0001	AVENA	S		0,48		0,48	0,48
-1277559	18-046-003-00434-0001	AVENA	S		0,13		0,13	0,13
-1277535	18-046-003-00379-0001	AVENA	S		0,33		0,33	0,33
-1277534	18-046-003-00378-0001	AVENA	R		0,29		0,29	0,29
-1277529	18-046-003-00374-0001	AVENA	R		0,42		0,42	0,42
-1277483	18-046-006-00073-0002	ALMENDROS	S		0,15		0,15	0,15
-1129028	18-046-011-00149-0002	GUISANTES	S		1,57		1,57	1,57
-1129027	18-046-011-00150-0001	BARBECHO TRADICIONAL	S		1,69		1,69	1,69
-1129006	18-046-003-00460-0001	AVENA	S		0,59		0,59	0,59
-1129005	18-046-005-00285-0002	AVENA	S		0,03		0,03	0,03
-1129004	18-046-003-00448-0001	AVENA	S		0,05		0,05	0,05
-1128936	18-046-009-00206-0002	AVENA	S		0,59		0,59	0,59
-112649	18-046-003-00459-0001	AVENA	S		0,76		0,76	0,76
-112648	18-046-003-00449-0001	AVENA	S		0,07		0,07	0,07
-112647	18-046-003-00451-0001	AVENA	S		0,41		0,41	0,41
4814720	18-046-003-00373-0001	AVENA	R		0,45		0,45	0,45
4814721	18-046-003-00375-0001	AVENA	R		0,44		0,44	0,44
4814722	18-046-003-00251-0001	CEBOLLA	R		0,16		0,16	0,16
4814723	18-046-003-00254-0001	CEBOLLA	R		0,14		0,14	0,14
4814724	18-046-003-00255-0001	CEBOLLA	R		0,50		0,50	0,50
170000007068262	18-046-002-00069-0001	OLIVAR	S		0,06		0,06	0,06
170000007068263	18-046-002-00070-0001	OLIVAR	S		1,50		1,50	1,50
170000007068268	18-046-008-00750-0002	OLIVAR	S		0,08		0,08	0,08
170000007068275	18-046-006-00078-0001	ALMENDROS	S		2,17		2,17	2,17
170000007068276	18-046-008-00384-0002	ALMENDROS	S		0,28		0,28	0,28

(1) Con incidencias que retienen pago o deniegan el expediente.  
 (2) Se calcula sobre superficie declarada admisible.  
 (3) Aplicación del artículo 16 bis del RD 147/2023.

Puede verificar la integridad de una copia de este documento mediante la lectura del código QR adjunto o mediante el acceso a la dirección <a href="https://ws050.juntadeandalucia.es/verificarFirma">https://ws050.juntadeandalucia.es/verificarFirma</a> indicando el código de VERIFICACIÓN					
FIRMADO POR	RAQUEL MARIA ESPIN CRESPO		FECHA		26/06/2024
VERIFICACIÓN	Pk2jmMQ72K8YCCE9EQ8LU85ENJJ6M		PÁGINA		4839/8857



**INCIDENCIAS**

**INCIDENCIA DESCRIPCIÓN**

- 218 Superficie bruta de cruce en un recinto en el conjunto de las solicitudes supera superficie total que SIGPAC establece para él.  
 Recinto:18-046-005-00162-00001 Cultivo:8000 AVENA-SIN VARIEDAD Regadío Suma de superficies declaradas para este recinto por todos los solicitantes (Áreas):36 Superficie SIGPAC medida para este recinto (Áreas):18 Exceso de superficie declarada (Hectáreas):0,18 Suma de superficies declaradas para este recinto por el solicitante (Áreas):18  
 Recinto:18-046-005-00164-00001 Cultivo:8000 AVENA-SIN VARIEDAD Regadío Suma de superficies declaradas para este recinto por todos los solicitantes (Áreas):40 Superficie SIGPAC medida para este recinto (Áreas):20 Exceso de superficie declarada (Hectáreas):0,2 Suma de superficies declaradas para este recinto por el solicitante (Áreas):20
- 242 Recinto pendiente de acreditación de titularidad.  
 Recinto:18-046-005-00162-00001 Cultivo:8000 AVENA-SIN VARIEDAD Regadío
- 3790 Recinto declarado inactivo  
 Recinto:18-046-008-00513-00003 Cultivo: -
- 4272 Verifica que las líneas de declaración de las Solicitudes Únicas no tienen solapes con la capa de Retroactividad Gráfica (ambas de la misma campaña) a nivel de expediente/línea de declaración gráfica de la solicitud.  
 Recinto:18-046-005-00459-00001 Cultivo: - Agregado de la referencia del recinto.:0 Zona de la referencia del recinto.:0 Superficie solapada.:0,04 Id. Incid.:95153591  
 Recinto:18-046-008-00508-00002 Cultivo: - Agregado de la referencia del recinto.:0 Zona de la referencia del recinto.:0 Superficie solapada.:0,02 Id. Incid.:95153590
- 74336 Recinto con uso declarado o cultivo declarado NO válido  
 Recinto:18-046-009-00206-00001 Cultivo:116000 CHOPOS-SIN VARIEDAD Secano Uso Sigpac:TA

**Datos considerados para el Cálculo de la Carga Ganadera del expediente**

**Superficie determinada para Cálculo Carga Ganadera:** 0,00 ha  
**Carga Ganadera del Expediente:** 0,00 ugm/ha

**Incidenias de carga ganadera**

**INCIDENCIA DESCRIPCIÓN**

- 86132 Recinto superficie forrajera que no realiza la actividad de producción de pastoreo.  
 Recinto:18-046-003-00452-00001 Cultivo:20000 BARBECHO TRADICIONAL-SIN VARIEDAD Secano  
 Recinto:18-046-005-00289-00002 Cultivo:20000 BARBECHO TRADICIONAL-SIN VARIEDAD Secano  
 Recinto:18-046-005-00287-00001 Cultivo:20000 BARBECHO TRADICIONAL-SIN VARIEDAD Secano  
 Recinto:18-046-006-00203-00003 Cultivo:20000 BARBECHO TRADICIONAL-SIN VARIEDAD Secano  
 Recinto:18-046-006-00081-00001 Cultivo:20000 BARBECHO TRADICIONAL-SIN VARIEDAD Secano  
 Recinto:18-046-003-00179-00002 Cultivo:20000 BARBECHO TRADICIONAL-SIN VARIEDAD Regadío  
 Recinto:18-046-003-00241-00002 Cultivo:20000 BARBECHO TRADICIONAL-SIN VARIEDAD Regadío  
 Recinto:18-046-010-00009-00001 Cultivo:20000 BARBECHO TRADICIONAL-SIN VARIEDAD Regadío  
 Recinto:18-046-010-00002-00002 Cultivo:20000 BARBECHO TRADICIONAL-SIN VARIEDAD Regadío  
 Recinto:18-046-009-00451-00001 Cultivo:20000 BARBECHO TRADICIONAL-SIN VARIEDAD Regadío  
 Recinto:18-046-009-00452-00001 Cultivo:20000 BARBECHO TRADICIONAL-SIN VARIEDAD Regadío  
 Recinto:18-046-009-00453-00001 Cultivo:20000 BARBECHO TRADICIONAL-SIN VARIEDAD Regadío  
 Recinto:18-046-009-00456-00001 Cultivo:20000 BARBECHO TRADICIONAL-SIN VARIEDAD Regadío  
 Recinto:18-046-009-00457-00001 Cultivo:20000 BARBECHO TRADICIONAL-SIN VARIEDAD Regadío  
 Recinto:18-046-009-00458-00001 Cultivo:20000 BARBECHO TRADICIONAL-SIN VARIEDAD Regadío  
 Recinto:18-046-009-00459-00001 Cultivo:20000 BARBECHO TRADICIONAL-SIN VARIEDAD Regadío  
 Recinto:18-046-011-00150-00001 Cultivo:20000 BARBECHO TRADICIONAL-SIN VARIEDAD Secano

(1) Con incidencias que retienen pago o deniegan el expediente.  
 (2) Se calcula sobre superficie declarada admisible.  
 (3) Aplicación del artículo 16 bis del RD 147/2023.

Puede verificar la integridad de una copia de este documento mediante la lectura del código QR adjunto o mediante el acceso a la dirección <https://ws050.juntadeandalucia.es/verificarFirma> indicando el código de VERIFICACIÓN

FIRMADO POR	RAQUEL MARIA ESPIN CRESPO	FECHA	26/06/2024
VERIFICACIÓN	Pk2jmMQ72K8YCC9E9EQ8LU85ENJJ6M	PÁGINA	4840/8857





**APELLIDOS Y NOMBRE / RAZÓN SOCIAL**

SANCHEZ BERGUILLOS RAFAEL JESUS

**NIF**

\*\*\*0897\*

**EXPEDIENTE**

1089621

**RESOLUCIÓN**

CONCESIÓN DE LA AYUDA

**DATOS DE MANTENIMIENTO UNIDADES**

**GRUPO DE PAGO**

ZONAS DE LIMITACIONES NATURALES

**Sup. Dec. Admisible**

8,70

**Sup. Resuelta**

8,70

**Sobredecl.**

0,00

**% Sobredecl.**

0,00

**RESUMEN DE PAGOS**

	<b>IMPORTE ( Euros )</b>			
	<b>RESUELTO</b>	<b>FEADER</b>	<b>MAPA</b>	<b>CAPADR</b>
Pago realizado	427,56	363,43	41,95	22,19
A pagar	42,24	35,90	4,14	2,20
<b>TOTAL</b>	<b>469,80</b>	<b>399,33</b>	<b>46,09</b>	<b>24,39</b>

**APLICACIÓN DE REDUCCIONES Y PENALIZACIONES (%)**

<b>Criterios de subvencionabilidad (1)</b>	<b>Presentación tardía</b>	<b>Omisión declaración</b>	<b>Condicionabilidad</b>
0,00	0,00	0,00	0,00

**IMPORTE ( Euros )**

Calculado(2)	Reducción	Penalización	Reducción Penalización (3)	Penalización adicional	Resuelto	FEADER	MAPA	CAPADR
469,80 €	0,00 €	0,00 €	0,00 €	0,00 €	469,80 €	399,33 €	46,09 €	24,38 €
Importe Unitario:	54,00 €	Nuevo Importe Unitario:	54,00 €					

**RECINTOS PROPUESTOS**

<b>REF.</b>	<b>REFERENCIA SIGPAC</b>	<b>CULTIVO</b>	<b>S/R</b>	<b>USO SIGPAC</b>	<b>Sup. Dec. admisible</b>	<b>Sup. Campo</b>	<b>Sup. Determ.</b>	<b>Sup. Resuelta</b>
170000006857794	18-062-018-00102-0001	OLIVAR	S		8,70		8,70	8,70

(1) Con incidencias que retienen pago o deniegan el expediente.  
 (2) Se calcula sobre superficie declarada admisible.  
 (3) Aplicación del artículo 16 bis del RD 147/2023.

Puede verificar la integridad de una copia de este documento mediante la lectura del código QR adjunto o mediante el acceso a la dirección <https://ws050.juntadeandalucia.es/verificarFirma> indicando el código de VERIFICACIÓN

FIRMADO POR	RAQUEL MARIA ESPIN CRESPO	FECHA	26/06/2024
VERIFICACIÓN	Pk2jmMQ72K8YCCE9EQ8LU85ENJJ6M	PÁGINA	4841/8857





**APELLIDOS Y NOMBRE / RAZÓN SOCIAL**

SANCHEZ DIAZ JOSE CARLOS

**NIF**

\*\*\*\*6628\*

**EXPEDIENTE**

1206035

**RESOLUCIÓN**

CONCESIÓN DE LA AYUDA

**DATOS DE MANTENIMIENTO UNIDADES**

**GRUPO DE PAGO**

ZONAS DE LIMITACIONES NATURALES

**Sup. Dec. Admisible**

6,56

**Sup. Resuelta**

6,56

**Sobredecl.**

0,00

**% Sobredecl.**

0,00

**RESUMEN DE PAGOS**

	<b>IMPORTE ( Euros )</b>			
	<b>RESUELTO</b>	<b>FEADER</b>	<b>MAPA</b>	<b>CAPADR</b>
Pago realizado	322,39	274,03	31,63	16,74
A pagar	31,85	27,07	3,12	1,66
<b>TOTAL</b>	<b>354,24</b>	<b>301,10</b>	<b>34,75</b>	<b>18,40</b>

**APLICACIÓN DE REDUCCIONES Y PENALIZACIONES (%)**

<b>Criterios de subvencionabilidad (1)</b>	<b>Presentación tardía</b>	<b>Omisión declaración</b>	<b>Condicionabilidad</b>
0,00	0,00	0,00	0,00

**IMPORTE ( Euros )**

Calculado(2)	Reducción	Penalización	Reducción Penalización (3)	Penalización adicional	Resuelto	FEADER	MAPA	CAPADR
354,24 €	0,00 €	0,00 €	0,00 €	0,00 €	354,24 €	301,10 €	34,75 €	18,39 €
Importe Unitario:	54,00 €	Nuevo Importe Unitario:	54,00 €					

**RECINTOS PROPUESTOS**

<b>REF.</b>	<b>REFERENCIA SIGPAC</b>	<b>CULTIVO</b>	<b>S/R</b>	<b>USO SIGPAC</b>	<b>Sup. Dec. admisible</b>	<b>Sup. Campo</b>	<b>Sup. Determ.</b>	<b>Sup. Resuelta</b>
-577454	18-054-001-00160-0001	OLIVAR	S		0,82		0,82	0,82
-577397	18-054-001-00032-0001	OLIVAR	S		0,19		0,19	0,19
-577373	18-054-001-00031-0001	OLIVAR	S		0,50		0,50	0,50
4143342	18-054-001-00116-0001	OLIVAR	S		0,37		0,37	0,37
4143369	18-054-001-00119-0001	OLIVAR	S		0,28		0,28	0,28
1700000006967960	18-054-001-00082-0001	OLIVAR	S		3,06		3,06	3,06
1700000006967961	18-054-001-00109-0002	OLIVAR	S		1,34		1,34	1,34

(1) Con incidencias que retienen pago o deniegan el expediente.  
 (2) Se calcula sobre superficie declarada admisible.  
 (3) Aplicación del artículo 16 bis del RD 147/2023.

Puede verificar la integridad de una copia de este documento mediante la lectura del código QR adjunto o mediante el acceso a la dirección <a href="https://ws050.juntadeandalucia.es/verificarFirma">https://ws050.juntadeandalucia.es/verificarFirma</a> indicando el código de VERIFICACIÓN					
FIRMADO POR	RAQUEL MARIA ESPIN CRESPO		FECHA		26/06/2024
VERIFICACIÓN	Pk2jmMQ72K8YCCE9EQ8LU85ENJJ6M		PÁGINA		4842/8857





**APELLIDOS Y NOMBRE / RAZÓN SOCIAL**

SANCHEZ GALERA LUIS EMILIO

**NIF**

\*\*\*\*9925\*

**EXPEDIENTE**

1233920

**RESOLUCIÓN**

CONCESIÓN DE LA AYUDA

**DATOS DE MANTENIMIENTO UNIDADES**

**GRUPO DE PAGO**

ZONAS DE LIMITACIONES NATURALES

**Sup. Dec. Admisible**

52,37

**Sup. Resuelta**

52,37

**Sobredecl.**

0,00

**% Sobredecl.**

0,00

**RESUMEN DE PAGOS**

	<b>IMPORTE ( Euros )</b>			
	<b>RESUELTO</b>	<b>FEADER</b>	<b>MAPA</b>	<b>CAPADR</b>
Pago realizado	1.081,20	919,02	106,06	56,12
A pagar	106,80	90,78	10,48	5,54
<b>TOTAL</b>	<b>1.188,00</b>	<b>1.009,80</b>	<b>116,54</b>	<b>61,66</b>

**APLICACIÓN DE REDUCCIONES Y PENALIZACIONES (%)**

<b>Criterios de subvencionabilidad (1)</b>	<b>Presentación tardía</b>	<b>Omisión declaración</b>	<b>Condicionalidad</b>
0,00	0,00	0,00	0,00

**IMPORTE ( Euros )**

Calculado(2)	Reducción	Penalización	Reducción Penalización (3)	Penalización adicional	Resuelto	FEADER	MAPA	CAPADR
1.188,00 €	0,00 €	0,00 €	0,00 €	0,00 €	1.188,00 €	1.009,80 €	116,54 €	61,66 €
<b>Importe Unitario:</b>	<b>54,00 €</b>	<b>Nuevo Importe Unitario:</b>	<b>22,68 €</b>					

**RECINTOS PROPUESTOS**

<b>REF.</b>	<b>REFERENCIA SIGPAC</b>	<b>CULTIVO</b>	<b>S/R</b>	<b>USO SIGPAC</b>	<b>Sup. Dec. admisible</b>	<b>Sup. Campo</b>	<b>Sup. Determ.</b>	<b>Sup. Resuelta</b>
170000007045034	18-054-002-00515-0001	ALMENDROS	S		0,96		0,96	0,96
170000007045035	18-054-002-00515-0003	ALMENDROS	S		5,38		5,38	5,38
170000007045036	18-054-002-00515-0022	ALMENDROS	S		2,45		2,45	2,45
170000007045037	18-054-002-00515-0023	ALMENDROS	S		6,49		6,49	6,49
170000007045038	18-054-002-00516-0001	ALMENDROS	S		21,65		21,65	21,65
170000007045039	18-054-002-00515-0005	ALMENDROS	S		4,50		4,50	4,50
170000007045040	18-054-002-00515-0004	ALMENDROS	S		2,41		2,41	2,41
170000007045041	18-054-002-00515-0024	ALMENDROS	S		2,15		2,15	2,15
170000007045042	18-054-002-00515-0015	ALMENDROS	S		0,17		0,17	0,17
170000007045044	18-054-002-00515-0019	ALMENDROS	S		1,90		1,90	1,90
170000007045045	18-054-002-00515-0021	ALMENDROS	S		1,66		1,66	1,66
170000007045047	18-054-002-00515-0017	ALMENDROS	S		1,57		1,57	1,57
170000007045048	18-054-002-00515-0018	ALMENDROS	S		0,92		0,92	0,92
170000007045049	18-054-002-00515-0012	ALMENDROS	S		0,03		0,03	0,03
170000007045050	18-054-002-00043-0001	ALMENDROS	S		0,13		0,13	0,13

(1) Con incidencias que retienen pago o deniegan el expediente.  
 (2) Se calcula sobre superficie declarada admisible.  
 (3) Aplicación del artículo 16 bis del RD 147/2023.

Puede verificar la integridad de una copia de este documento mediante la lectura del código QR adjunto o mediante el acceso a la dirección <a href="https://ws050.juntadeandalucia.es/verificarFirma">https://ws050.juntadeandalucia.es/verificarFirma</a> indicando el código de VERIFICACIÓN					
FIRMADO POR	RAQUEL MARIA ESPIN CRESPO		FECHA		26/06/2024
VERIFICACIÓN	Pk2jmMQ72K8YCCE9EQ8LU85ENJJ6M		PÁGINA		4843/8857



**INCIDENCIAS**

**INCIDENCIA DESCRIPCIÓN**

- 86119 Carga ganadera NO cumple con el valor mínimo de 0,2 UGM/ha.  
 Recinto:18-054-002-00515-00011 Cultivo:62000 PASTOS PERMANENTES DE 5 O MAS AÑOS-SIN VARIEDAD Secano Carga Ganadera:0  
 Recinto:18-054-002-00515-00014 Cultivo:62000 PASTOS PERMANENTES DE 5 O MAS AÑOS-SIN VARIEDAD Secano Carga Ganadera:0  
 Recinto:18-054-002-00515-00028 Cultivo:62000 PASTOS PERMANENTES DE 5 O MAS AÑOS-SIN VARIEDAD Secano Carga Ganadera:0  
 Recinto:18-054-002-00515-00030 Cultivo:62000 PASTOS PERMANENTES DE 5 O MAS AÑOS-SIN VARIEDAD Secano Carga Ganadera:0
- 86121 Recinto superficie forrajera que no realiza la actividad de producción de pastoreo.  
 Recinto:18-054-002-00515-00011 Cultivo:62000 PASTOS PERMANENTES DE 5 O MAS AÑOS-SIN VARIEDAD Secano Actividad Agraria del recinto:5  
 Recinto:18-054-002-00515-00014 Cultivo:62000 PASTOS PERMANENTES DE 5 O MAS AÑOS-SIN VARIEDAD Secano Actividad Agraria del recinto:5  
 Recinto:18-054-002-00515-00028 Cultivo:62000 PASTOS PERMANENTES DE 5 O MAS AÑOS-SIN VARIEDAD Secano Actividad Agraria del recinto:5  
 Recinto:18-054-002-00515-00030 Cultivo:62000 PASTOS PERMANENTES DE 5 O MAS AÑOS-SIN VARIEDAD Secano Actividad Agraria del recinto:5
- 86122 Recinto superficie forrajera que realiza la actividad de producción de pastoreo y no declara el o los códigos del Registro de Explotaciones Ganaderas de Andalucía, REGA.  
 Recinto:18-054-002-00515-00011 Cultivo:62000 PASTOS PERMANENTES DE 5 O MAS AÑOS-SIN VARIEDAD Secano  
 Recinto:18-054-002-00515-00014 Cultivo:62000 PASTOS PERMANENTES DE 5 O MAS AÑOS-SIN VARIEDAD Secano  
 Recinto:18-054-002-00515-00028 Cultivo:62000 PASTOS PERMANENTES DE 5 O MAS AÑOS-SIN VARIEDAD Secano  
 Recinto:18-054-002-00515-00030 Cultivo:62000 PASTOS PERMANENTES DE 5 O MAS AÑOS-SIN VARIEDAD Secano
- 86124 Recinto de forrajera para Cálculo de Carga Ganadera que No pertenece a Explotación.  
 Recinto:18-054-002-00515-00011 Cultivo:62000 PASTOS PERMANENTES DE 5 O MAS AÑOS-SIN VARIEDAD Secano  
 Recinto:18-054-002-00515-00014 Cultivo:62000 PASTOS PERMANENTES DE 5 O MAS AÑOS-SIN VARIEDAD Secano  
 Recinto:18-054-002-00515-00028 Cultivo:62000 PASTOS PERMANENTES DE 5 O MAS AÑOS-SIN VARIEDAD Secano  
 Recinto:18-054-002-00515-00030 Cultivo:62000 PASTOS PERMANENTES DE 5 O MAS AÑOS-SIN VARIEDAD Secano

**Datos considerados para el Cálculo de la Carga Ganadera del expediente**

**Superficie determinada para Cálculo Carga Ganadera:** 0,00 ha  
**Carga Ganadera del Expediente:** 0,00 ugm/ha

**Incidencias de carga ganadera**

**INCIDENCIA DESCRIPCIÓN**

- 86122 Recinto superficie forrajera que realiza la actividad de producción de pastoreo y no declara el o los códigos del Registro de Explotaciones Ganaderas de Andalucía, REGA.  
 Recinto:18-054-002-00515-00030 Cultivo:62000 PASTOS PERMANENTES DE 5 O MAS AÑOS-SIN VARIEDAD Secano  
 Recinto:18-054-002-00515-00028 Cultivo:62000 PASTOS PERMANENTES DE 5 O MAS AÑOS-SIN VARIEDAD Secano  
 Recinto:18-054-002-00515-00014 Cultivo:62000 PASTOS PERMANENTES DE 5 O MAS AÑOS-SIN VARIEDAD Secano  
 Recinto:18-054-002-00515-00011 Cultivo:62000 PASTOS PERMANENTES DE 5 O MAS AÑOS-SIN VARIEDAD Secano
- 86124 Recinto de forrajera para Cálculo de Carga Ganadera que No pertenece a Explotación.  
 Recinto:18-054-002-00515-00030 Cultivo:62000 PASTOS PERMANENTES DE 5 O MAS AÑOS-SIN VARIEDAD Secano  
 Recinto:18-054-002-00515-00028 Cultivo:62000 PASTOS PERMANENTES DE 5 O MAS AÑOS-SIN VARIEDAD Secano  
 Recinto:18-054-002-00515-00014 Cultivo:62000 PASTOS PERMANENTES DE 5 O MAS AÑOS-SIN VARIEDAD Secano  
 Recinto:18-054-002-00515-00011 Cultivo:62000 PASTOS PERMANENTES DE 5 O MAS AÑOS-SIN VARIEDAD Secano
- 86128 Recinto de Forrajeras que no ha contabilizado para Carga Ganadera por no tener una explotación válida para el cálculo de la Carga Ganadera  
 Recinto:18-054-002-00515-00030 Cultivo:62 PASTOS PERMANENTES DE 5 O MAS AÑOS-  
 Recinto:18-054-002-00515-00028 Cultivo:62 PASTOS PERMANENTES DE 5 O MAS AÑOS-  
 Recinto:18-054-002-00515-00014 Cultivo:62 PASTOS PERMANENTES DE 5 O MAS AÑOS-  
 Recinto:18-054-002-00515-00011 Cultivo:62 PASTOS PERMANENTES DE 5 O MAS AÑOS-
- 86132 Recinto superficie forrajera que no realiza la actividad de producción de pastoreo.  
 Recinto:18-054-002-00515-00030 Cultivo:62000 PASTOS PERMANENTES DE 5 O MAS AÑOS-SIN VARIEDAD Secano  
 Recinto:18-054-002-00515-00028 Cultivo:62000 PASTOS PERMANENTES DE 5 O MAS AÑOS-SIN VARIEDAD Secano  
 Recinto:18-054-002-00515-00014 Cultivo:62000 PASTOS PERMANENTES DE 5 O MAS AÑOS-SIN VARIEDAD Secano

(1) Con incidencias que retienen pago o deniegan el expediente.  
 (2) Se calcula sobre superficie declarada admisible.  
 (3) Aplicación del artículo 16 bis del RD 147/2023.

Puede verificar la integridad de una copia de este documento mediante la lectura del código QR adjunto o mediante el acceso a la dirección <a href="https://ws050.juntadeandalucia.es/verificarFirma">https://ws050.juntadeandalucia.es/verificarFirma</a> indicando el código de VERIFICACIÓN					
FIRMADO POR	RAQUEL MARIA ESPIN CRESPO		FECHA		26/06/2024
VERIFICACIÓN	Pk2jmMQ72K8YCC9EQ8LU85ENJJ6M		PÁGINA		4844/8857



Recinto:18-054-002-00515-00011 Cultivo:62000 PASTOS PERMANENTES DE 5 O MAS AÑOS-SIN VARIEDAD Secano

(1) Con incidencias que retienen pago o deniegan el expediente.  
(2) Se calcula sobre superficie declarada admisible.  
(3) Aplicación del artículo 16 bis del RD 147/2023.

Puede verificar la integridad de una copia de este documento mediante la lectura del código QR adjunto o mediante el acceso a la dirección <https://ws050.juntadeandalucia.es/verificarFirma> indicando el código de VERIFICACIÓN

FIRMADO POR	RAQUEL MARIA ESPIN CRESCO	FECHA	26/06/2024
VERIFICACIÓN	Pk2jmMQ72K8YCCE9EQ8LU85ENJJ6M	PÁGINA	4845/8857





**APELLIDOS Y NOMBRE / RAZÓN SOCIAL**

SANCHEZ GAZQUEZ ALFONSO

**NIF**

\*\*\*0518\*

**EXPEDIENTE**

1040351

**RESOLUCIÓN**

CONCESIÓN DE LA AYUDA

**DATOS DE MANTENIMIENTO UNIDADES**

**GRUPO DE PAGO**

ZONAS DE LIMITACIONES NATURALES

**Sup. Dec. Admisible**

12,11

**Sup. Resuelta**

12,11

**Sobredecl.**

0,00

**% Sobredecl.**

0,00

**RESUMEN DE PAGOS**

	<b>IMPORTE ( Euros )</b>			
	<b>RESUELTO</b>	<b>FEADER</b>	<b>MAPA</b>	<b>CAPADR</b>
Pago realizado	595,15	505,88	58,38	30,89
A pagar	58,79	49,97	5,77	3,05
<b>TOTAL</b>	<b>653,94</b>	<b>555,85</b>	<b>64,15</b>	<b>33,94</b>

**APLICACIÓN DE REDUCCIONES Y PENALIZACIONES (%)**

<b>Criterios de subvencionabilidad (1)</b>	<b>Presentación tardía</b>	<b>Omisión declaración</b>	<b>Condicionabilidad</b>
0,00	0,00	0,00	0,00

**IMPORTE ( Euros )**

Calculado(2)	Reducción	Penalización	Reducción Penalización (3)	Penalización adicional	Resuelto	FEADER	MAPA	CAPADR
653,94 €	0,00 €	0,00 €	0,00 €	0,00 €	653,94 €	555,85 €	64,15 €	33,94 €
Importe Unitario:	54,00 €	Nuevo Importe Unitario:	54,00 €					

**RECINTOS PROPUESTOS**

<b>REF.</b>	<b>REFERENCIA SIGPAC</b>	<b>CULTIVO</b>	<b>S/R</b>	<b>USO SIGPAC</b>	<b>Sup. Dec. admisible</b>	<b>Sup. Campo</b>	<b>Sup. Determ.</b>	<b>Sup. Resuelta</b>
-1501222	18-084-004-00861-0001	CEBADA	S		0,61		0,61	0,61
6960705	18-084-004-00373-0001	GUISANTES	S		2,43		2,43	2,43
1700000005254754	18-084-002-00007-0002	GUISANTES	S		0,25		0,25	0,25
1700000005254755	18-084-002-00031-0001	GUISANTES	S		2,86		2,86	2,86
1700000005254760	18-084-004-00374-0001	VEZA	S		5,94		5,94	5,94
1700000005254761	18-084-004-09013-0007	VEZA	S		0,02		0,02	0,02

(1) Con incidencias que retienen pago o deniegan el expediente.  
 (2) Se calcula sobre superficie declarada admisible.  
 (3) Aplicación del artículo 16 bis del RD 147/2023.

Puede verificar la integridad de una copia de este documento mediante la lectura del código QR adjunto o mediante el acceso a la dirección <https://ws050.juntadeandalucia.es/verificarFirma> indicando el código de VERIFICACIÓN

FIRMADO POR	RAQUEL MARIA ESPIN CRESPO	FECHA	26/06/2024
VERIFICACIÓN	Pk2jmMQ72K8YCCE9EQ8LU85ENJJ6M	PÁGINA	4846/8857





**APELLIDOS Y NOMBRE / RAZÓN SOCIAL**

SANCHEZ LOPEZ JUAN

**NIF**

\*\*\*\*2064\*

**EXPEDIENTE**

1175329

**RESOLUCIÓN**

CONCESIÓN DE LA AYUDA

**DATOS DE MANTENIMIENTO UNIDADES**

**GRUPO DE PAGO**

ZONAS DE LIMITACIONES NATURALES

**Sup. Dec. Admisible**

10,39

**Sup. Resuelta**

10,39

**Sobredecl.**

0,00

**% Sobredecl.**

0,00

**RESUMEN DE PAGOS**

	<b>IMPORTE ( Euros )</b>			
	<b>RESUELTO</b>	<b>FEADER</b>	<b>MAPA</b>	<b>CAPADR</b>
Pago realizado	510,62	434,03	50,09	26,50
A pagar	50,44	42,87	4,95	2,62
<b>TOTAL</b>	<b>561,06</b>	<b>476,90</b>	<b>55,04</b>	<b>29,12</b>

**APLICACIÓN DE REDUCCIONES Y PENALIZACIONES (%)**

<b>Crterios de subvencionabilidad (1)</b>	<b>Presentación tardía</b>	<b>Omisión declaración</b>	<b>Condicionalidad</b>
0,00	0,00	0,00	0,00

**IMPORTE ( Euros )**

Calculado(2)	Reducción	Penalización	Reducción Penalización (3)	Penalización adicional	Resuelto	FEADER	MAPA	CAPADR
561,06 €	0,00 €	0,00 €	0,00 €	0,00 €	561,06 €	476,90 €	55,04 €	29,12 €
Importe Unitario:	54,00 €	Nuevo Importe Unitario:	54,00 €					

**RECINTOS PROPUESTOS**

<b>REF.</b>	<b>REFERENCIA SIGPAC</b>	<b>CULTIVO</b>	<b>S/R</b>	<b>USO SIGPAC</b>	<b>Sup. Dec. admisible</b>	<b>Sup. Campo</b>	<b>Sup. Determ.</b>	<b>Sup. Resuelta</b>
-480154	23-003-005-00332-0002	OLIVAR	R		3,31		3,31	3,31
-480153	23-003-005-00331-0002	OLIVAR	R		1,39		1,39	1,39
-480152	23-003-005-00329-0005	OLIVAR	R		1,08		1,08	1,08
-480151	23-003-005-00313-0007	OLIVAR	R		0,08		0,08	0,08
1700000002731309	14-004-016-00147-0002	OLIVAR	S		0,88		0,88	0,88
1700000002731310	14-004-016-00148-0002	OLIVAR	S		0,27		0,27	0,27
1700000002731311	14-004-016-00172-0002	OLIVAR	S		1,02		1,02	1,02
1700000002731312	14-004-016-00173-0001	OLIVAR	S		1,97		1,97	1,97
1700000006688089	14-004-013-00054-0003	OLIVAR	S		0,39		0,39	0,39

(1) Con incidencias que retienen pago o deniegan el expediente.  
 (2) Se calcula sobre superficie declarada admisible.  
 (3) Aplicación del artículo 16 bis del RD 147/2023.

Puede verificar la integridad de una copia de este documento mediante la lectura del código QR adjunto o mediante el acceso a la dirección <a href="https://ws050.juntadeandalucia.es/verificarFirma">https://ws050.juntadeandalucia.es/verificarFirma</a> indicando el código de VERIFICACIÓN					
FIRMADO POR	RAQUEL MARIA ESPIN CRESPO		FECHA		26/06/2024
VERIFICACIÓN	Pk2jmMQ72K8YCCE9EQ8LU85ENJJ6M		PÁGINA		4847/8857



**APELLIDOS Y NOMBRE / RAZÓN SOCIAL**

SANCHEZ MORENO JOSE

**NIF**

\*\*\*\*2881\*

**EXPEDIENTE**

1205861

**RESOLUCIÓN**

CONCESIÓN DE LA AYUDA

**DATOS DE MANTENIMIENTO UNIDADES**

**GRUPO DE PAGO**

ZONAS DE LIMITACIONES NATURALES

**Sup. Dec. Admisible**

28,00

**Sup. Resuelta**

28,00

**Sobredecl.**

0,00

**% Sobredecl.**

0,00

**RESUMEN DE PAGOS**

	<b>IMPORTE ( Euros )</b>			
	<b>RESUELTO</b>	<b>FEADER</b>	<b>MAPA</b>	<b>CAPADR</b>
Pago realizado	1.081,20	919,02	106,06	56,12
A pagar	106,80	90,78	10,48	5,54
<b>TOTAL</b>	<b>1.188,00</b>	<b>1.009,80</b>	<b>116,54</b>	<b>61,66</b>

**APLICACIÓN DE REDUCCIONES Y PENALIZACIONES (%)**

<b>Criterios de subvencionabilidad (1)</b>	<b>Presentación tardía</b>	<b>Omisión declaración</b>	<b>Condicionalidad</b>
0,00	0,00	0,00	0,00

**IMPORTE ( Euros )**

Calculado(2)	Reducción	Penalización	Reducción Penalización (3)	Penalización adicional	Resuelto	FEADER	MAPA	CAPADR
1.188,00 €	0,00 €	0,00 €	0,00 €	0,00 €	1.188,00 €	1.009,80 €	116,54 €	61,66 €
<b>Importe Unitario:</b>	<b>54,00 €</b>	<b>Nuevo Importe Unitario:</b>	<b>42,43 €</b>					

**RECINTOS PROPUESTOS**

<b>REF.</b>	<b>REFERENCIA SIGPAC</b>	<b>CULTIVO</b>	<b>S/R</b>	<b>USO SIGPAC</b>	<b>Sup. Dec. admisible</b>	<b>Sup. Campo</b>	<b>Sup. Determ.</b>	<b>Sup. Resuelta</b>
170000006718636	18-107-011-00003-0002	OLIVAR	S		1,47		1,47	1,47
170000006718637	18-107-011-00003-0003	OLIVAR	S		10,56		10,56	10,56
170000006718643	18-068-005-00046-0001	OLIVAR	R		14,54		14,54	14,54
170000006718644	18-068-005-00047-0003	OLIVAR	R		1,43		1,43	1,43

(1) Con incidencias que retienen pago o deniegan el expediente.  
 (2) Se calcula sobre superficie declarada admisible.  
 (3) Aplicación del artículo 16 bis del RD 147/2023.

Puede verificar la integridad de una copia de este documento mediante la lectura del código QR adjunto o mediante el acceso a la dirección <https://ws050.juntadeandalucia.es/verificarFirma> indicando el código de VERIFICACIÓN

<b>FIRMADO POR</b>	RAQUEL MARIA ESPIN CRESPO	<b>FECHA</b>	26/06/2024
<b>VERIFICACIÓN</b>	Pk2jmMQ72K8YCCE9EQ8LU85ENJJ6M	<b>PÁGINA</b>	4848/8857



**APELLIDOS Y NOMBRE / RAZÓN SOCIAL**

SANCHEZ MORENO JOSE

**NIF**

\*\*\*8633\*

**EXPEDIENTE**

1188099

**RESOLUCIÓN**

CONCESIÓN DE LA AYUDA

**DATOS DE MANTENIMIENTO UNIDADES****GRUPO DE PAGO**

ZONAS DE LIMITACIONES NATURALES

**Sup. Dec.  
Admisible**

25,76

**Sup.  
Resuelta**

25,76

**Sobredecl.**

0,00

**% Sobredecl.**

0,00

**RESUMEN DE PAGOS**

	<b>IMPORTE ( Euros )</b>			
	<b>RESUELTO</b>	<b>FEADER</b>	<b>MAPA</b>	<b>CAPADR</b>
Pago realizado	1.081,20	919,02	106,06	56,12
A pagar	106,80	90,78	10,48	5,54
<b>TOTAL</b>	<b>1.188,00</b>	<b>1.009,80</b>	<b>116,54</b>	<b>61,66</b>

**APLICACIÓN DE REDUCCIONES Y PENALIZACIONES (%)**

<b>Criterios de subvencionabilidad (1)</b>	<b>Presentación tardía</b>	<b>Omisión declaración</b>	<b>Condicionabilidad</b>
0,00	0,00	0,00	0,00

**IMPORTE ( Euros )**

Calculado(2)	Reducción	Penalización	Reducción Penalización (3)	Penalización adicional	Resuelto	FEADER	MAPA	CAPADR
1.188,00 €	0,00 €	0,00 €	0,00 €	0,00 €	1.188,00 €	1.009,80 €	116,54 €	61,66 €
Importe Unitario:	54,00 €	Nuevo Importe Unitario:	46,12 €					

**RECINTOS PROPUESTOS**

<b>REF.</b>	<b>REFERENCIA SIGPAC</b>	<b>CULTIVO</b>	<b>USO S/R SIGPAC</b>	<b>Sup. Dec. admisible</b>	<b>Sup. Campo</b>	<b>Sup. Determ.</b>	<b>Sup. Resuelta</b>
170000005173906	18-107-010-00037-0001	OLIVAR	S	25,76		25,76	25,76

(1) Con incidencias que retienen pago o deniegan el expediente.

(2) Se calcula sobre superficie declarada admisible.

(3) Aplicación del artículo 16 bis del RD 147/2023.

Puede verificar la integridad de una copia de este documento mediante la lectura del código QR adjunto o mediante el acceso a la dirección <https://ws050.juntadeandalucia.es/verificarFirma> indicando el código de VERIFICACIÓN

FIRMADO POR	RAQUEL MARIA ESPIN CRESPO	FECHA	26/06/2024
VERIFICACIÓN	Pk2jmMQ72K8YCCE9EQ8LU85ENJJ6M	PÁGINA	4849/8857





**APELLIDOS Y NOMBRE / RAZÓN SOCIAL**

SANCHEZ RODRIGUEZ ANTONIO JAVIER

**NIF**

\*\*\*9472\*

**EXPEDIENTE**

1082049

**RESOLUCIÓN**

CONCESIÓN DE LA AYUDA

**DATOS DE MANTENIMIENTO UNIDADES**

**GRUPO DE PAGO**

ZONAS DE LIMITACIONES NATURALES

**Sup. Dec. Admisible**  
41,28

**Sup. Resuelta**  
41,28

**Sobredecl.**  
0,00

**% Sobredecl.**  
0,00

**RESUMEN DE PAGOS**

	<b>IMPORTE ( Euros )</b>			
	<b>RESUELTO</b>	<b>FEADER</b>	<b>MAPA</b>	<b>CAPADR</b>
Pago realizado	1.066,79	906,77	104,65	55,37
A pagar	121,21	103,03	11,89	6,29
<b>TOTAL</b>	<b>1.188,00</b>	<b>1.009,80</b>	<b>116,54</b>	<b>61,66</b>

**APLICACIÓN DE REDUCCIONES Y PENALIZACIONES (%)**

<b>Criterios de subvencionabilidad (1)</b>	<b>Presentación tardía</b>	<b>Omisión declaración</b>	<b>Condicionalidad</b>
0,00	0,00	0,00	0,00

**IMPORTE ( Euros )**

Calculado(2)	Reducción	Penalización	Reducción Penalización (3)	Penalización adicional	Resuelto	FEADER	MAPA	CAPADR
1.188,00 €	0,00 €	0,00 €	0,00 €	0,00 €	1.188,00 €	1.009,80 €	116,54 €	61,66 €
<b>Importe Unitario:</b>	<b>54,00 €</b>	<b>Nuevo Importe Unitario:</b>	<b>28,78 €</b>					

**RECINTOS PROPUESTOS**

<b>REF.</b>	<b>REFERENCIA SIGPAC</b>	<b>CULTIVO</b>	<b>S/R</b>	<b>USO SIGPAC</b>	<b>Sup. Dec. admisible</b>	<b>Sup. Campo</b>	<b>Sup. Determ.</b>	<b>Sup. Resuelta</b>
-60282	18-054-007-00064-0005	ALMENDROS	R		0,67		0,67	0,67
1700000005900977	18-054-004-00343-0006	ALMENDROS	S		0,13		0,13	0,13
1700000005900979	18-054-007-00001-0001	ALMENDROS	R		0,55		0,55	0,55
1700000005900986	18-054-003-00046-0001	ALMENDROS	S		13,27		13,27	13,27
1700000005900991	18-054-008-00250-0001	ALMENDROS	S		4,33		4,33	4,33
1700000005901004	18-054-004-00343-0001	ALMENDROS	S		22,33		22,33	22,33

**INCIDENCIAS**

**INCIDENCIA DESCRIPCIÓN**

86124 Recinto de forrajera para Cálculo de Carga Ganadera que No pertenece a Explotación.  
Recinto:18-198-001-00564-00002 Cultivo:62000 PASTOS PERMANENTES DE 5 O MAS AÑOS-SIN VARIEDAD Secano

(1) Con incidencias que retienen pago o deniegan el expediente.  
(2) Se calcula sobre superficie declarada admisible.  
(3) Aplicación del artículo 16 bis del RD 147/2023.

Puede verificar la integridad de una copia de este documento mediante la lectura del código QR adjunto o mediante el acceso a la dirección <a href="https://ws050.juntadeandalucia.es/verificarFirma">https://ws050.juntadeandalucia.es/verificarFirma</a> indicando el código de VERIFICACIÓN				
FIRMADO POR	RAQUEL MARIA ESPIN CRESPO	FECHA	26/06/2024	
VERIFICACIÓN	Pk2jmMQ72K8YCCE9EQ8LU85ENJJ6M	PÁGINA	4850/8857	





**APELLIDOS Y NOMBRE / RAZÓN SOCIAL**

SANCHEZ RODRIGUEZ ANTONIO LUIS

**NIF**

\*\*\*6670\*

**EXPEDIENTE**

1210204

**RESOLUCIÓN**

CONCESIÓN DE LA AYUDA

**DATOS DE MANTENIMIENTO UNIDADES**

**GRUPO DE PAGO**

ZONAS DE LIMITACIONES NATURALES

**Sup. Dec. Admisible**  
52,26

**Sup. Resuelta**  
47,95

**Sobredecl.**  
4,31

**% Sobredecl.**  
8,25

**RESUMEN DE PAGOS**

	<b>IMPORTE ( Euros )</b>			
	<b>RESUELTO</b>	<b>FEADER</b>	<b>MAPA</b>	<b>CAPADR</b>
Pago realizado	795,82	676,45	78,07	41,30
A pagar	114,41	97,25	11,22	5,94
<b>TOTAL</b>	<b>910,23</b>	<b>773,70</b>	<b>89,29</b>	<b>47,24</b>

**APLICACIÓN DE REDUCCIONES Y PENALIZACIONES (%)**

<b>Criterios de subvencionabilidad (1)</b>	<b>Presentación tardía</b>	<b>Omisión declaración</b>	<b>Condicionabilidad</b>
0,00	0,00	0,00	0,00

**IMPORTE ( Euros )**

Calculado(2)	Reducción	Penalización	Reducción Penalización (3)	Penalización adicional	Resuelto	FEADER	MAPA	CAPADR
1.188,00 €	97,98 €	179,79 €	0,00 €	0,00 €	910,23 €	773,70 €	89,29 €	47,24 €
<b>Importe Unitario:</b>	<b>54,00 €</b>	<b>Nuevo Importe Unitario:</b>	<b>22,73 €</b>					

(1) Con incidencias que retienen pago o deniegan el expediente.  
 (2) Se calcula sobre superficie declarada admisible.  
 (3) Aplicación del artículo 16 bis del RD 147/2023.

Puede verificar la integridad de una copia de este documento mediante la lectura del código QR adjunto o mediante el acceso a la dirección <a href="https://ws050.juntadeandalucia.es/verificarFirma">https://ws050.juntadeandalucia.es/verificarFirma</a> indicando el código de VERIFICACIÓN					
FIRMADO POR	RAQUEL MARIA ESPIN CRESPO		FECHA		26/06/2024
VERIFICACIÓN	Pk2jmMQ72K8YCCE9EQ8LU85ENJJJ6M		PÁGINA		4851/8857



**RECINTOS PROPUESTOS**

REF.	REFERENCIA SIGPAC	CULTIVO	S/R	USO SIGPAC	Sup. Dec. admisible	Sup. Campo	Sup. Determ.	Sup. Resuelta
5090795	18-030-006-00033-0001	BARBECHO TRADICIONAL	S		0,10		0,10	0,10
5090837	18-030-004-00147-0001	BARBECHO TRADICIONAL	S		0,06		0,06	0,06
5090838	18-030-004-00147-0002	BARBECHO TRADICIONAL	S		0,18		0,18	0,18
5103835	18-030-004-00123-0001	BARBECHO TRADICIONAL	S		1,35		1,35	1,35
5103836	18-030-004-00145-0001	BARBECHO TRADICIONAL	S		0,58		0,58	0,58
5103837	18-030-004-00146-0001	BARBECHO TRADICIONAL	S		0,47		0,47	0,47
5103846	18-030-004-00149-0001	BARBECHO TRADICIONAL	S		2,89		2,89	2,89
5103847	18-030-004-00150-0001	BARBECHO TRADICIONAL	S		0,07		0,07	0,07
5103848	18-030-004-00151-0001	BARBECHO TRADICIONAL	S		1,28		1,28	1,28
5103849	18-030-004-00158-0001	BARBECHO TRADICIONAL	S		0,49		0,49	0,49
5103850	18-030-004-00159-0001	BARBECHO TRADICIONAL	S		1,67		1,67	1,67
5103851	18-030-004-00160-0001	BARBECHO TRADICIONAL	S		1,30		1,30	1,30
5103853	18-030-004-00163-0004	BARBECHO TRADICIONAL	S		0,44		0,44	0,44
5103861	18-030-006-00034-0001	ALMENDROS	S		1,65		1,65	1,65
5103868	18-030-006-00035-0001	ALMENDROS	S		1,85		1,85	1,85
5322853	18-030-006-00116-0001	CEBADA	R		14,04		14,04	14,04
5322854	18-030-006-00116-0015	CEBADA	R		1,71		1,71	1,71
5322855	18-030-006-00116-0017	CEBADA	R		0,87		0,87	0,87
5324325	18-030-003-00103-0005	GUISANTES	S		0,07		0,07	0,07
5324326	18-030-003-00103-0053	GUISANTES	S		0,39		0,39	0,39
5324345	18-030-004-00125-0002	BARBECHO TRADICIONAL	S		0,25		0,25	0,25
5324368	18-030-004-00212-0001	GUISANTES	R		3,89		3,89	3,89
5324371	18-030-005-00822-0001	BARBECHO TRADICIONAL	S		1,23		1,23	1,23
5324372	18-030-005-00822-0005	BARBECHO TRADICIONAL	S		0,05		0,05	0,05
5324373	18-030-005-00822-0006	BARBECHO TRADICIONAL	S		0,02		0,02	0,02
5324374	18-030-005-00822-0007	BARBECHO TRADICIONAL	S		0,03		0,03	0,03
5324381	18-030-006-00116-0021	BARBECHO TRADICIONAL	S		0,46		0,46	0,46
5324382	18-030-006-00116-0022	BARBECHO TRADICIONAL	S		0,05		0,05	0,05
5332293	18-030-004-00154-0004	BARBECHO TRADICIONAL	S		0,61		0,61	0,00
5332294	18-030-004-00154-0005	BARBECHO TRADICIONAL	S		1,39		1,39	0,00
5332300	18-030-004-00155-0001	BARBECHO TRADICIONAL	S		0,49		0,49	0,49
5332304	18-030-004-00164-0002	BARBECHO TRADICIONAL	S		0,44		0,44	0,00
5332305	18-030-004-00164-0003	BARBECHO TRADICIONAL	S		0,67		0,67	0,00
5332306	18-030-004-00164-0004	BARBECHO TRADICIONAL	S		0,95		0,95	0,00
5332307	18-030-004-00164-0007	BARBECHO TRADICIONAL	S		0,23		0,23	0,00
5332308	18-030-004-00203-0003	BARBECHO TRADICIONAL	S		1,10		1,10	1,10
5332309	18-030-004-00203-0005	BARBECHO TRADICIONAL	S		0,10		0,10	0,10
5332310	18-030-004-00206-0003	BARBECHO TRADICIONAL	S		0,20		0,20	0,20
5332311	18-030-004-00206-0004	BARBECHO TRADICIONAL	S		0,52		0,52	0,52
1700000006737120	18-030-004-00124-0002	BARBECHO TRADICIONAL	S		0,79		0,79	0,79
1700000006737121	18-030-004-00125-0001	BARBECHO TRADICIONAL	S		5,03		5,03	5,03
1700000006737179	18-030-004-00157-0001	BARBECHO TRADICIONAL	S		0,35		0,35	0,33
1700000006737180	18-030-004-00156-0001	BARBECHO TRADICIONAL	S		1,95		1,95	1,95

**INCIDENCIAS**

**INCIDENCIA DESCRIPCIÓN**

242	Recinto pendiente de acreditación de titularidad. Recinto:18-030-004-00154-00004 Cultivo:20000 BARBECHO TRADICIONAL-SIN VARIEDAD Secano Recinto:18-030-004-00154-00005 Cultivo:20000 BARBECHO TRADICIONAL-SIN VARIEDAD Secano Recinto:18-030-004-00164-00002 Cultivo:20000 BARBECHO TRADICIONAL-SIN VARIEDAD Secano Recinto:18-030-004-00164-00003 Cultivo:20000 BARBECHO TRADICIONAL-SIN VARIEDAD Secano Recinto:18-030-004-00164-00004 Cultivo:20000 BARBECHO TRADICIONAL-SIN VARIEDAD Secano
-----	--

(1) Con incidencias que retienen pago o deniegan el expediente.  
 (2) Se calcula sobre superficie declarada admisible.  
 (3) Aplicación del artículo 16 bis del RD 147/2023.

Puede verificar la integridad de una copia de este documento mediante la lectura del código QR adjunto o mediante el acceso a la dirección <a href="https://ws050.juntadeandalucia.es/verificarFirma">https://ws050.juntadeandalucia.es/verificarFirma</a> indicando el código de VERIFICACIÓN				
FIRMADO POR	RAQUEL MARIA ESPIN CRESPO	FECHA	26/06/2024	
VERIFICACIÓN	Pk2jmMQ72K8YCCE9EQ8LU85ENJJ6M	PÁGINA	4852/8857	



**INCIDENCIAS**

**INCIDENCIA DESCRIPCIÓN**

- 4272 Recinto:18-030-004-00164-00007 Cultivo:20000 BARBECHO TRADICIONAL-SIN VARIEDAD Secano  
Verifica que las líneas de declaración de las Solicitudes Únicas no tienen solapes con la capa de Retroactividad Gráfica (ambas de la misma campaña) a nivel de expediente/línea de declaración gráfica de la solicitud.  
Recinto:18-030-004-00157-00001 Cultivo: - Agregado de la referencia del recinto.:0 Zona de la referencia del recinto.:0 Superficie solapada.:0,02 Id. Incid.:95153154
- 86124 Recinto de forrajera para Cálculo de Carga Ganadera que No pertenece a Explotación.  
Recinto:18-057-064-00149-00002 Cultivo:62000 PASTOS PERMANENTES DE 5 O MAS AÑOS-SIN VARIEDAD Secano

**Datos considerados para el Cálculo de la Carga Ganadera del expediente**

Superficie determinada para Cálculo Carga Ganadera: 0,00 ha  
Carga Ganadera del Expediente: 0,00 ugm/ha

**Incidencias de carga ganadera**

**INCIDENCIA DESCRIPCIÓN**

- 242 Recinto pendiente de acreditación de titularidad.  
Recinto:18-030-004-00154-00004 Cultivo:20000 BARBECHO TRADICIONAL-SIN VARIEDAD Secano  
Recinto:18-030-004-00154-00005 Cultivo:20000 BARBECHO TRADICIONAL-SIN VARIEDAD Secano  
Recinto:18-030-004-00164-00002 Cultivo:20000 BARBECHO TRADICIONAL-SIN VARIEDAD Secano  
Recinto:18-030-004-00164-00003 Cultivo:20000 BARBECHO TRADICIONAL-SIN VARIEDAD Secano  
Recinto:18-030-004-00164-00004 Cultivo:20000 BARBECHO TRADICIONAL-SIN VARIEDAD Secano  
Recinto:18-030-004-00164-00007 Cultivo:20000 BARBECHO TRADICIONAL-SIN VARIEDAD Secano
- 452 Actividad agraria declarada en un recinto no compatible con el uso PA, PR o PS asignado en SIGPAC para ese recinto.  
Recinto:18-057-064-00149-00002 Cultivo:62000 PASTOS PERMANENTES DE 5 O MAS AÑOS-SIN VARIEDAD Secano USO ASIGNADO EN SIGPAC:PR
- 8227 Control por Monitorización sin respuesta por parte del productor y, por tanto, sin Juicio Experto de campo.  
Recinto:18-057-062-00076-00004 Cultivo:20000 BARBECHO TRADICIONAL-SIN VARIEDAD
- 86124 Recinto de forrajera para Cálculo de Carga Ganadera que No pertenece a Explotación.  
Recinto:18-057-064-00149-00002 Cultivo:62000 PASTOS PERMANENTES DE 5 O MAS AÑOS-SIN VARIEDAD Secano
- 86128 Recinto de Forrajeras que no ha contabilizado para Carga Ganadera por no tener una explotación válida para el cálculo de la Carga Ganadera  
Recinto:18-057-064-00149-00002 Cultivo:62 PASTOS PERMANENTES DE 5 O MAS AÑOS-
- 86132 Recinto superficie forrajera que no realiza la actividad de producción de pastoreo.  
Recinto:18-030-006-00033-00001 Cultivo:20000 BARBECHO TRADICIONAL-SIN VARIEDAD Secano  
Recinto:18-030-004-00147-00001 Cultivo:20000 BARBECHO TRADICIONAL-SIN VARIEDAD Secano  
Recinto:18-030-004-00147-00002 Cultivo:20000 BARBECHO TRADICIONAL-SIN VARIEDAD Secano  
Recinto:18-030-004-00123-00001 Cultivo:20000 BARBECHO TRADICIONAL-SIN VARIEDAD Secano  
Recinto:18-030-004-00145-00001 Cultivo:20000 BARBECHO TRADICIONAL-SIN VARIEDAD Secano  
Recinto:18-030-004-00146-00001 Cultivo:20000 BARBECHO TRADICIONAL-SIN VARIEDAD Secano  
Recinto:18-030-004-00149-00001 Cultivo:20000 BARBECHO TRADICIONAL-SIN VARIEDAD Secano  
Recinto:18-030-004-00150-00001 Cultivo:20000 BARBECHO TRADICIONAL-SIN VARIEDAD Secano  
Recinto:18-030-004-00151-00001 Cultivo:20000 BARBECHO TRADICIONAL-SIN VARIEDAD Secano  
Recinto:18-030-004-00158-00001 Cultivo:20000 BARBECHO TRADICIONAL-SIN VARIEDAD Secano  
Recinto:18-030-004-00159-00001 Cultivo:20000 BARBECHO TRADICIONAL-SIN VARIEDAD Secano  
Recinto:18-030-004-00160-00001 Cultivo:20000 BARBECHO TRADICIONAL-SIN VARIEDAD Secano  
Recinto:18-030-004-00163-00004 Cultivo:20000 BARBECHO TRADICIONAL-SIN VARIEDAD Secano  
Recinto:18-030-004-00125-00002 Cultivo:20000 BARBECHO TRADICIONAL-SIN VARIEDAD Secano  
Recinto:18-030-005-00822-00001 Cultivo:20000 BARBECHO TRADICIONAL-SIN VARIEDAD Secano  
Recinto:18-030-005-00822-00005 Cultivo:20000 BARBECHO TRADICIONAL-SIN VARIEDAD Secano  
Recinto:18-030-005-00822-00006 Cultivo:20000 BARBECHO TRADICIONAL-SIN VARIEDAD Secano  
Recinto:18-030-005-00822-00007 Cultivo:20000 BARBECHO TRADICIONAL-SIN VARIEDAD Secano  
Recinto:18-030-006-00116-00021 Cultivo:20000 BARBECHO TRADICIONAL-SIN VARIEDAD Secano  
Recinto:18-030-006-00116-00022 Cultivo:20000 BARBECHO TRADICIONAL-SIN VARIEDAD Secano  
Recinto:18-030-004-00154-00004 Cultivo:20000 BARBECHO TRADICIONAL-SIN VARIEDAD Secano  
Recinto:18-030-004-00154-00005 Cultivo:20000 BARBECHO TRADICIONAL-SIN VARIEDAD Secano  
Recinto:18-030-004-00155-00001 Cultivo:20000 BARBECHO TRADICIONAL-SIN VARIEDAD Secano

(1) Con incidencias que retienen pago o deniegan el expediente.  
(2) Se calcula sobre superficie declarada admisible.  
(3) Aplicación del artículo 16 bis del RD 147/2023.

Puede verificar la integridad de una copia de este documento mediante la lectura del código QR adjunto o mediante el acceso a la dirección <a href="https://ws050.juntadeandalucia.es/verificarFirma">https://ws050.juntadeandalucia.es/verificarFirma</a> indicando el código de VERIFICACIÓN					
FIRMADO POR	RAQUEL MARIA ESPIN CRESPO		FECHA		26/06/2024
VERIFICACIÓN	Pk2jmMQ72K8YCCE9EQ8LU85ENJJ6M		PÁGINA		4853/8857



Recinto:18-030-004-00164-00002 Cultivo:20000 BARBECHO TRADICIONAL-SIN VARIEDAD Secano  
Recinto:18-030-004-00164-00003 Cultivo:20000 BARBECHO TRADICIONAL-SIN VARIEDAD Secano  
Recinto:18-030-004-00164-00004 Cultivo:20000 BARBECHO TRADICIONAL-SIN VARIEDAD Secano  
Recinto:18-030-004-00164-00007 Cultivo:20000 BARBECHO TRADICIONAL-SIN VARIEDAD Secano  
Recinto:18-030-004-00203-00003 Cultivo:20000 BARBECHO TRADICIONAL-SIN VARIEDAD Secano  
Recinto:18-030-004-00203-00005 Cultivo:20000 BARBECHO TRADICIONAL-SIN VARIEDAD Secano  
Recinto:18-030-004-00206-00003 Cultivo:20000 BARBECHO TRADICIONAL-SIN VARIEDAD Secano  
Recinto:18-030-004-00206-00004 Cultivo:20000 BARBECHO TRADICIONAL-SIN VARIEDAD Secano  
Recinto:18-030-004-00124-00002 Cultivo:20000 BARBECHO TRADICIONAL-SIN VARIEDAD Secano  
Recinto:18-030-004-00125-00001 Cultivo:20000 BARBECHO TRADICIONAL-SIN VARIEDAD Secano  
Recinto:18-030-004-00157-00001 Cultivo:20000 BARBECHO TRADICIONAL-SIN VARIEDAD Secano  
Recinto:18-030-004-00156-00001 Cultivo:20000 BARBECHO TRADICIONAL-SIN VARIEDAD Secano

(1) Con incidencias que retienen pago o deniegan el expediente.  
(2) Se calcula sobre superficie declarada admisible.  
(3) Aplicación del artículo 16 bis del RD 147/2023.

Puede verificar la integridad de una copia de este documento mediante la lectura del código QR adjunto o mediante el acceso a la dirección <https://ws050.juntadeandalucia.es/verificarFirma> indicando el código de VERIFICACIÓN

FIRMADO POR	RAQUEL MARIA ESPIN CRESPO	FECHA	26/06/2024
VERIFICACIÓN	Pk2jmMQ72K8YCCE9EQ8LU85ENJJ6M	PÁGINA	4854/8857





**APELLIDOS Y NOMBRE / RAZÓN SOCIAL**

SANCHEZ RODRIGUEZ MARIA DEL CARMEN

**NIF**

\*\*\*6988\*

**EXPEDIENTE**

1083241

**RESOLUCIÓN**

CONCESIÓN DE LA AYUDA

**DATOS DE MANTENIMIENTO UNIDADES**

**GRUPO DE PAGO**

ZONAS DE LIMITACIONES NATURALES

**Sup. Dec. Admisible**

16,52

**Sup. Resuelta**

16,52

**Sobredecl.**

0,00

**% Sobredecl.**

0,00

**RESUMEN DE PAGOS**

	<b>IMPORTE ( Euros )</b>			
	<b>RESUELTO</b>	<b>FEADER</b>	<b>MAPA</b>	<b>CAPADR</b>
Pago realizado	796,94	677,40	78,18	41,36
A pagar	78,72	66,91	7,72	4,09
<b>TOTAL</b>	<b>875,66</b>	<b>744,31</b>	<b>85,90</b>	<b>45,45</b>

**APLICACIÓN DE REDUCCIONES Y PENALIZACIONES (%)**

<b>Criterios de subvencionabilidad (1)</b>	<b>Presentación tardía</b>	<b>Omisión declaración</b>	<b>Condicionabilidad</b>
0,00	0,00	0,00	0,00

**IMPORTE ( Euros )**

Calculado(2)	Reducción	Penalización	Reducción Penalización (3)	Penalización adicional	Resuelto	FEADER	MAPA	CAPADR
875,66 €	0,00 €	0,00 €	0,00 €	0,00 €	875,66 €	744,31 €	85,90 €	45,45 €
Importe Unitario:	54,00 €	Nuevo Importe Unitario:	53,01 €					

**RECINTOS PROPUESTOS**

<b>REF.</b>	<b>REFERENCIA SIGPAC</b>	<b>CULTIVO</b>	<b>S/R</b>	<b>USO SIGPAC</b>	<b>Sup. Dec. admisible</b>	<b>Sup. Campo</b>	<b>Sup. Determ.</b>	<b>Sup. Resuelta</b>
1700000004563985	18-054-003-00047-0003	ALMENDROS	S		12,22		12,22	12,22
1700000004563989	18-054-008-00250-0001	ALMENDROS	S		4,30		4,30	4,30

(1) Con incidencias que retienen pago o deniegan el expediente.  
 (2) Se calcula sobre superficie declarada admisible.  
 (3) Aplicación del artículo 16 bis del RD 147/2023.

Puede verificar la integridad de una copia de este documento mediante la lectura del código QR adjunto o mediante el acceso a la dirección <https://ws050.juntadeandalucia.es/verificarFirma> indicando el código de VERIFICACIÓN

FIRMADO POR	RAQUEL MARIA ESPIN CRESPO	FECHA	26/06/2024
VERIFICACIÓN	Pk2jmMQ72K8YCCE9EQ8LU85ENJJ6M	PÁGINA	4855/8857





**APELLIDOS Y NOMBRE / RAZÓN SOCIAL**

SANCHEZ SORIA MANUEL

**NIF**

\*\*\*6664\*

**EXPEDIENTE**

1135022

**RESOLUCIÓN**

CONCESIÓN DE LA AYUDA

**DATOS DE MANTENIMIENTO UNIDADES**

**GRUPO DE PAGO**

ZONAS DE LIMITACIONES NATURALES

**Sup. Dec. Admisible**

21,96

**Sup. Resuelta**

21,96

**Sobredecl.**

0,00

**% Sobredecl.**

0,00

**RESUMEN DE PAGOS**

	<b>IMPORTE ( Euros )</b>			
	<b>RESUELTO</b>	<b>FEADER</b>	<b>MAPA</b>	<b>CAPADR</b>
Pago realizado	991,55	842,83	97,27	51,46
A pagar	97,95	83,26	9,61	5,08
<b>TOTAL</b>	<b>1.089,50</b>	<b>926,09</b>	<b>106,88</b>	<b>56,54</b>

**APLICACIÓN DE REDUCCIONES Y PENALIZACIONES (%)**

<b>Criterios de subvencionabilidad (1)</b>	<b>Presentación tardía</b>	<b>Omisión declaración</b>	<b>Condicionabilidad</b>
0,00	0,00	0,00	0,00

**IMPORTE ( Euros )**

Calculado(2)	Reducción	Penalización	Reducción Penalización (3)	Penalización adicional	Resuelto	FEADER	MAPA	CAPADR
1.089,50 €	0,00 €	0,00 €	0,00 €	0,00 €	1.089,50 €	926,08 €	106,88 €	56,54 €
<b>Importe Unitario:</b>	<b>54,00 €</b>	<b>Nuevo Importe Unitario:</b>	<b>49,61 €</b>					

**RECINTOS PROPUESTOS**

<b>REF.</b>	<b>REFERENCIA SIGPAC</b>	<b>CULTIVO</b>	<b>S/R</b>	<b>USO</b>	<b>Sup. Dec. admisible</b>	<b>Sup. Campo</b>	<b>Sup. Determ.</b>	<b>Sup. Resuelta</b>
				<b>SIGPAC</b>				
-774820	18-080-006-00234-0005	ALMENDROS	R		8,84		8,84	8,84
1700000006406194	18-080-006-00617-0002	OLIVAR	R		0,29		0,29	0,29
1700000006406195	18-080-006-00617-0001	OLIVAR	R		4,51		4,51	4,51
1700000006406199	18-080-006-00370-0002	ALMENDROS	R		0,87		0,87	0,87
1700000006406202	18-080-006-00605-0001	ALMENDROS	R		3,73		3,73	3,73
1700000006406211	18-080-007-00136-0001	ALMENDROS	S		2,66		2,66	2,66
1700000006406214	18-080-007-00135-0002	ALMENDROS	S		1,06		1,06	1,06

(1) Con incidencias que retienen pago o deniegan el expediente.

(2) Se calcula sobre superficie declarada admisible.

(3) Aplicación del artículo 16 bis del RD 147/2023.

Puede verificar la integridad de una copia de este documento mediante la lectura del código QR adjunto o mediante el acceso a la dirección <https://ws050.juntadeandalucia.es/verificarFirma> indicando el código de VERIFICACIÓN

FIRMADO POR	RAQUEL MARIA ESPIN CRESPO	FECHA	26/06/2024
VERIFICACIÓN	Pk2jmMQ72K8YCCE9EQ8LU85ENJJ6M	PÁGINA	4856/8857





**APELLIDOS Y NOMBRE / RAZÓN SOCIAL**

SANTIAGO MARTIN ALBERTO

**NIF**

\*\*\*\*7729\*

**EXPEDIENTE**

1253562

**RESOLUCIÓN**

CONCESIÓN DE LA AYUDA

**DATOS DE MANTENIMIENTO UNIDADES**

**GRUPO DE PAGO**

ZONAS DE LIMITACIONES NATURALES

**Sup. Dec. Admisible**

8,49

**Sup. Resuelta**

8,49

**Sobredecl.**

0,00

**% Sobredecl.**

0,00

**RESUMEN DE PAGOS**

	<b>IMPORTE ( Euros )</b>			
	<b>RESUELTO</b>	<b>FEADER</b>	<b>MAPA</b>	<b>CAPADR</b>
Pago realizado	417,24	354,66	40,93	21,66
A pagar	41,22	35,04	4,04	2,14
<b>TOTAL</b>	<b>458,46</b>	<b>389,70</b>	<b>44,97</b>	<b>23,80</b>

**APLICACIÓN DE REDUCCIONES Y PENALIZACIONES (%)**

<b>Criterios de subvencionabilidad (1)</b>	<b>Presentación tardía</b>	<b>Omisión declaración</b>	<b>Condicionabilidad</b>
0,00	0,00	0,00	0,00

**IMPORTE ( Euros )**

Calculado(2)	Reducción	Penalización	Reducción Penalización (3)	Penalización adicional	Resuelto	FEADER	MAPA	CAPADR
458,46 €	0,00 €	0,00 €	0,00 €	0,00 €	458,46 €	389,69 €	44,97 €	23,80 €
Importe Unitario:	54,00 €	Nuevo Importe Unitario:	54,00 €					

**RECINTOS PROPUESTOS**

<b>REF.</b>	<b>REFERENCIA SIGPAC</b>	<b>CULTIVO</b>	<b>S/R</b>	<b>USO SIGPAC</b>	<b>Sup. Dec. admisible</b>	<b>Sup. Campo</b>	<b>Sup. Determ.</b>	<b>Sup. Resuelta</b>
-1015988	18-107-007-00183-0002	OLIVAR	S		0,08		0,08	0,08
1700000006395935	18-107-007-00117-0001	OLIVAR	S		1,78		1,78	1,78
1700000006395936	18-107-005-00298-0003	OLIVAR	S		4,59		4,59	4,59
1700000006395937	18-107-007-00183-0001	OLIVAR	S		2,04		2,04	2,04

(1) Con incidencias que retienen pago o deniegan el expediente.  
 (2) Se calcula sobre superficie declarada admisible.  
 (3) Aplicación del artículo 16 bis del RD 147/2023.

Puede verificar la integridad de una copia de este documento mediante la lectura del código QR adjunto o mediante el acceso a la dirección <a href="https://ws050.juntadeandalucia.es/verificarFirma">https://ws050.juntadeandalucia.es/verificarFirma</a> indicando el código de VERIFICACIÓN				
FIRMADO POR	RAQUEL MARIA ESPIN CRESPO	FECHA	26/06/2024	
VERIFICACIÓN	Pk2jmMQ72K8YCCE9EQ8LU85ENJJ6M	PÁGINA	4857/8857	



**APELLIDOS Y NOMBRE / RAZÓN SOCIAL**

SANTOS HERVAS ENRIQUE

**NIF**

\*\*\*9639\*

**EXPEDIENTE**

1063243

**RESOLUCIÓN**

CONCESIÓN DE LA AYUDA

**DATOS DE MANTENIMIENTO UNIDADES**

**GRUPO DE PAGO**

ZONAS DE LIMITACIONES NATURALES

**Sup. Dec. Admisible**

2,24

**Sup. Resuelta**

2,24

**Sobredecl.**

0,00

**% Sobredecl.**

0,00

**RESUMEN DE PAGOS**

	<b>IMPORTE ( Euros )</b>			
	<b>RESUELTO</b>	<b>FEADER</b>	<b>MAPA</b>	<b>CAPADR</b>
Pago realizado	110,09	93,58	10,80	5,71
A pagar	10,87	9,24	1,07	0,56
<b>TOTAL</b>	<b>120,96</b>	<b>102,82</b>	<b>11,87</b>	<b>6,27</b>

**APLICACIÓN DE REDUCCIONES Y PENALIZACIONES (%)**

<b>Criterios de subvencionabilidad (1)</b>	<b>Presentación tardía</b>	<b>Omisión declaración</b>	<b>Condicionalidad</b>
0,00	0,00	0,00	0,00

**IMPORTE ( Euros )**

Calculado(2)	Reducción	Penalización	Reducción Penalización (3)	Penalización adicional	Resuelto	FEADER	MAPA	CAPADR
120,96 €	0,00 €	0,00 €	0,00 €	0,00 €	120,96 €	102,82 €	11,87 €	6,27 €
Importe Unitario:	54,00 €	Nuevo Importe Unitario:	54,00 €					

**RECINTOS PROPUESTOS**

<b>REF.</b>	<b>REFERENCIA SIGPAC</b>	<b>CULTIVO</b>	<b>S/R</b>	<b>USO SIGPAC</b>	<b>Sup. Dec. admisible</b>	<b>Sup. Campo</b>	<b>Sup. Determ.</b>	<b>Sup. Resuelta</b>
5817211	18-107-001-00272-0001	OLIVAR	S		0,93		0,93	0,93
1700000004708847	18-107-002-00434-0001	OLIVAR	S		1,31		1,31	1,31

(1) Con incidencias que retienen pago o deniegan el expediente.  
 (2) Se calcula sobre superficie declarada admisible.  
 (3) Aplicación del artículo 16 bis del RD 147/2023.

Puede verificar la integridad de una copia de este documento mediante la lectura del código QR adjunto o mediante el acceso a la dirección <https://ws050.juntadeandalucia.es/verificarFirma> indicando el código de VERIFICACIÓN

FIRMADO POR	RAQUEL MARIA ESPIN CRESPO	FECHA	26/06/2024
VERIFICACIÓN	Pk2jmMQ72K8YCCE9EQ8LU85ENJJ6M	PÁGINA	4858/8857







**APELLIDOS Y NOMBRE / RAZÓN SOCIAL**

SERRANO CALVO BERNABE VALENTIN

**NIF**

\*\*\*\*2141\*

**EXPEDIENTE**

1203435

**RESOLUCIÓN**

CONCESIÓN DE LA AYUDA

**DATOS DE MANTENIMIENTO UNIDADES**

**GRUPO DE PAGO**

ZONAS DE LIMITACIONES NATURALES

**Sup. Dec. Admisible**

2,12

**Sup. Resuelta**

2,12

**Sobredecl.**

0,00

**% Sobredecl.**

0,00

**RESUMEN DE PAGOS**

	<b>IMPORTE ( Euros )</b>			
	<b>RESUELTO</b>	<b>FEADER</b>	<b>MAPA</b>	<b>CAPADR</b>
Pago realizado	104,19	88,56	10,22	5,41
A pagar	10,29	8,75	1,01	0,53
<b>TOTAL</b>	<b>114,48</b>	<b>97,31</b>	<b>11,23</b>	<b>5,94</b>

**APLICACIÓN DE REDUCCIONES Y PENALIZACIONES (%)**

<b>Crterios de subvencionabilidad (1)</b>	<b>Presentación tardía</b>	<b>Omisión declaración</b>	<b>Condicionalidad</b>
0,00	0,00	0,00	0,00

**IMPORTE ( Euros )**

Calculado(2)	Reducción	Penalización	Reducción Penalización (3)	Penalización adicional	Resuelto	FEADER	MAPA	CAPADR
114,48 €	0,00 €	0,00 €	0,00 €	0,00 €	114,48 €	97,31 €	11,23 €	5,94 €
<b>Importe Unitario:</b>	<b>54,00 €</b>	<b>Nuevo Importe Unitario:</b>	<b>54,00 €</b>					

**RECINTOS PROPUESTOS**

<b>REF.</b>	<b>REFERENCIA SIGPAC</b>	<b>CULTIVO</b>	<b>S/R</b>	<b>USO SIGPAC</b>	<b>Sup. Dec. admisible</b>	<b>Sup. Campo</b>	<b>Sup. Determ.</b>	<b>Sup. Resuelta</b>
-1124597	18-107-003-00140-0002	AVENA	S		0,01		0,01	0,01
1700000006815545	18-107-003-00136-0001	AVENA	R		0,71		0,71	0,71
1700000006815572	18-107-003-00145-0001	AVENA	R		0,08		0,08	0,08
1700000006815573	18-107-003-00146-0001	AVENA	R		0,10		0,10	0,10
1700000006815577	18-107-003-00138-0001	AVENA	R		0,25		0,25	0,25
1700000006815578	18-107-003-00139-0001	AVENA	R		0,17		0,17	0,17
1700000006815579	18-107-003-00255-0002	AVENA	R		0,61		0,61	0,61
1700000006815580	18-107-003-00137-0001	AVENA	R		0,19		0,19	0,19

**INCIDENCIAS**

**INCIDENCIA DESCRIPCIÓN**

86124	Recinto de forrajera para Cálculo de Carga Ganadera que No pertenece a Explotación. Recinto:18-139-006-00345-00001 Cultivo:62000 PASTOS PERMANENTES DE 5 O MAS AÑOS-SIN VARIEDAD Secano Recinto:18-139-009-00019-00002 Cultivo:62000 PASTOS PERMANENTES DE 5 O MAS AÑOS-SIN VARIEDAD Secano Recinto:18-139-009-00020-00002 Cultivo:62000 PASTOS PERMANENTES DE 5 O MAS AÑOS-SIN VARIEDAD Secano Recinto:18-139-009-00021-00006 Cultivo:62000 PASTOS PERMANENTES DE 5 O MAS AÑOS-SIN VARIEDAD Secano Recinto:18-139-010-00336-00001 Cultivo:62000 PASTOS PERMANENTES DE 5 O MAS AÑOS-SIN VARIEDAD Secano
-------	--

(1) Con incidencias que retienen pago o deniegan el expediente.  
(2) Se calcula sobre superficie declarada admisible.  
(3) Aplicación del artículo 16 bis del RD 147/2023.

Puede verificar la integridad de una copia de este documento mediante la lectura del código QR adjunto o mediante el acceso a la dirección <a href="https://ws050.juntadeandalucia.es/verificarFirma">https://ws050.juntadeandalucia.es/verificarFirma</a> indicando el código de VERIFICACIÓN				
FIRMADO POR	RAQUEL MARIA ESPIN CRESPO	FECHA	26/06/2024	
VERIFICACIÓN	Pk2jmMQ72K8YCCE9EQ8LU85ENJJ6M	PÁGINA	4859/8857	



**APELLIDOS Y NOMBRE / RAZÓN SOCIAL**

SERRANO DONAIRE LUIS

**NIF**

\*\*\*\*9631\*

**EXPEDIENTE**

1050229

**RESOLUCIÓN**

CONCESIÓN DE LA AYUDA

**DATOS DE MANTENIMIENTO UNIDADES**

**GRUPO DE PAGO**

ZONAS DE LIMITACIONES NATURALES

**Sup. Dec. Admisible**

69,64

**Sup. Resuelta**

69,64

**Sobredecl.**

0,00

**% Sobredecl.**

0,00

**RESUMEN DE PAGOS**

	<b>IMPORTE ( Euros )</b>			
	<b>RESUELTO</b>	<b>FEADER</b>	<b>MAPA</b>	<b>CAPADR</b>
Pago realizado	1.081,20	919,02	106,06	56,12
A pagar	106,80	90,78	10,48	5,54
<b>TOTAL</b>	<b>1.188,00</b>	<b>1.009,80</b>	<b>116,54</b>	<b>61,66</b>

**APLICACIÓN DE REDUCCIONES Y PENALIZACIONES (%)**

<b>Criterios de subvencionabilidad (1)</b>	<b>Presentación tardía</b>	<b>Omisión declaración</b>	<b>Condicionalidad</b>
0,00	0,00	0,00	0,00

**IMPORTE ( Euros )**

Calculado(2)	Reducción	Penalización	Reducción Penalización (3)	Penalización adicional	Resuelto	FEADER	MAPA	CAPADR
1.188,00 €	0,00 €	0,00 €	0,00 €	0,00 €	1.188,00 €	1.009,80 €	116,54 €	61,66 €
<b>Importe Unitario:</b>	<b>54,00 €</b>	<b>Nuevo Importe Unitario:</b>	<b>17,06 €</b>					

**RECINTOS PROPUESTOS**

<b>REF.</b>	<b>REFERENCIA SIGPAC</b>	<b>CULTIVO</b>	<b>USO S/R SIGPAC</b>	<b>Sup. Dec. admisible</b>	<b>Sup. Campo</b>	<b>Sup. Determ.</b>	<b>Sup. Resuelta</b>
-1500295	18-074-002-00029-0001	AVENA	S	6,02		6,02	6,02
-1500174	18-074-002-00057-0003	TRITICALE	S	0,07		0,07	0,07
-1061146	18-074-002-00049-0006	OLIVAR	S	0,01		0,01	0,01
-1061145	18-074-002-00049-0005	OLIVAR	S	0,05		0,05	0,05
-478194	18-074-002-00058-0001	TRITICALE	S	6,56		6,56	6,56
-478151	18-074-002-00057-0001	TRITICALE	S	0,77		0,77	0,77
-478030	18-074-002-00029-0001	VEZA	S	6,01		6,01	6,01
-477959	18-074-002-00084-0004	ALMENDROS	S	1,92		1,92	1,92
-477742	18-074-002-00075-0001	ALMENDROS	S	6,06		6,06	6,06
1700000006887049	18-074-002-00001-0002	AVENA	S	12,16		12,16	12,16
1700000006887050	18-074-002-00049-0001	OLIVAR	R	0,19		0,19	0,19
1700000006887051	18-074-002-00075-0008	CABECERA DE CULTIVO PERMANENTE	S	0,27		0,27	0,27
1700000006887053	18-074-002-00075-0002	CEBADA	S	5,70		5,70	5,70
1700000006887054	18-074-002-00006-0001	CEBADA	S	15,31		15,31	15,31
1700000006887055	18-074-002-00077-0003	CEBADA	S	5,54		5,54	5,54
1700000006887056	18-074-002-00049-0002	OLIVAR	R	0,64		0,64	0,64
1700000006887058	18-074-002-09000-0004	ALMENDROS	S	0,44		0,44	0,44
1700000006887059	18-074-002-09000-0005	ALMENDROS	S	0,05		0,05	0,05
1700000006887060	18-074-002-09025-0003	ALMENDROS	S	0,02		0,02	0,02
1700000006887061	18-074-002-09025-0004	ALMENDROS	S	0,11		0,11	0,11
1700000006887063	18-074-002-00077-0001	ALMENDROS	S	1,74		1,74	1,74

(1) Con incidencias que retienen pago o deniegan el expediente.  
 (2) Se calcula sobre superficie declarada admisible.  
 (3) Aplicación del artículo 16 bis del RD 147/2023.

Puede verificar la integridad de una copia de este documento mediante la lectura del código QR adjunto o mediante el acceso a la dirección <a href="https://ws050.juntadeandalucia.es/verificarFirma">https://ws050.juntadeandalucia.es/verificarFirma</a> indicando el código de VERIFICACIÓN					
FIRMADO POR	RAQUEL MARIA ESPIN CRESPO		FECHA		26/06/2024
VERIFICACIÓN	Pk2jmMQ72K8YCC9EQ8LU85ENJJ6M		PÁGINA		4860/8857



**APELLIDOS Y NOMBRE / RAZÓN SOCIAL**

SERRANO MARTÍN JUAN MANUEL

**NIF**  
\*\*\*\*1823\*

**EXPEDIENTE**  
1200617

**RESOLUCIÓN**  
CONCESIÓN DE LA AYUDA

**DATOS DE MANTENIMIENTO UNIDADES**

**GRUPO DE PAGO**

ZONAS DE LIMITACIONES NATURALES

Sup. Dec. Admisible	Sup. Resuelta	Sobredecl.	% Sobredecl.
3,97	3,97	0,00	0,00

**RESUMEN DE PAGOS**

	IMPORTE ( Euros )			
	RESUELTO	FEADER	MAPA	CAPADR
Pago realizado	195,11	165,84	19,14	10,13
A pagar	19,27	16,38	1,89	1,00
<b>TOTAL</b>	<b>214,38</b>	<b>182,22</b>	<b>21,03</b>	<b>11,13</b>

**APLICACIÓN DE REDUCCIONES Y PENALIZACIONES (%)**

Criterios de subvencionabilidad (1)	Presentación tardía	Omisión declaración	Condicionalidad
0,00	0,00	0,00	0,00

**IMPORTE ( Euros )**

Calculado(2)	Reducción	Penalización	Reducción Penalización (3)	Penalización adicional	Resuelto	FEADER	MAPA	CAPADR
214,38 €	0,00 €	0,00 €	0,00 €	0,00 €	214,38 €	182,22 €	21,03 €	11,13 €
Importe Unitario:	54,00 €	Nuevo Importe Unitario:	54,00 €					

**RECINTOS PROPUESTOS**

REF.	REFERENCIA SIGPAC	CULTIVO	USO S/R	Sup. Dec. admisible	Sup. Campo	Sup. Determ.	Sup. Resuelta
170000005161034	18-107-007-00110-0001	OLIVAR	S	1,05		1,05	1,05
1700000005161035	18-107-004-00083-0003	OLIVAR	S	2,46		2,46	2,46
1700000005161036	18-107-007-00106-0001	OLIVAR	S	0,46		0,46	0,46

(1) Con incidencias que retienen pago o deniegan el expediente.  
 (2) Se calcula sobre superficie declarada admisible.  
 (3) Aplicación del artículo 16 bis del RD 147/2023.

Puede verificar la integridad de una copia de este documento mediante la lectura del código QR adjunto o mediante el acceso a la dirección <https://ws050.juntadeandalucia.es/verificarFirma> indicando el código de VERIFICACIÓN

FIRMADO POR	RAQUEL MARIA ESPIN CRESPO	FECHA	26/06/2024
VERIFICACIÓN	Pk2jmMQ72K8YCCE9EQ8LU85ENJJ6M	PÁGINA	4861/8857





**APELLIDOS Y NOMBRE / RAZÓN SOCIAL**

SERRANO VALVERDE JUAN DE DIOS

**NIF**  
\*\*\*\*5882\*

**EXPEDIENTE**  
1213155

**RESOLUCIÓN**  
CONCESIÓN DE LA AYUDA

**DATOS DE MANTENIMIENTO UNIDADES**

**GRUPO DE PAGO**

ZONAS DE LIMITACIONES NATURALES

Sup. Dec. Admisible	Sup. Resuelta	Sobredecl.	% Sobredecl.
2,79	2,79	0,00	0,00

**RESUMEN DE PAGOS**

	IMPORTE ( Euros )			
	RESUELTO	FEADER	MAPA	CAPADR
Pago realizado	137,12	116,55	13,45	7,12
A pagar	13,54	11,51	1,33	0,70
<b>TOTAL</b>	<b>150,66</b>	<b>128,06</b>	<b>14,78</b>	<b>7,82</b>

**APLICACIÓN DE REDUCCIONES Y PENALIZACIONES (%)**

Criterios de subvencionabilidad (1)	Presentación tardía	Omisión declaración	Condicionalidad
0,00	0,00	0,00	0,00

**IMPORTE ( Euros )**

Calculado(2)	Reducción	Penalización	Reducción Penalización (3)	Penalización adicional	Resuelto	FEADER	MAPA	CAPADR
150,66 €	0,00 €	0,00 €	0,00 €	0,00 €	150,66 €	128,06 €	14,78 €	7,82 €
Importe Unitario:	54,00 €	Nuevo Importe Unitario:	54,00 €					

**RECINTOS PROPUESTOS**

REF.	REFERENCIA SIGPAC	CULTIVO	S/R	USO SIGPAC	Sup. Dec. admisible	Sup. Campo	Sup. Determ.	Sup. Resuelta
-1262977	18-107-007-00027-0001	OLIVAR	S		0,12		0,12	0,12
5483604	18-107-007-00026-0001	OLIVAR	S		2,67		2,67	2,67

(1) Con incidencias que retienen pago o deniegan el expediente.  
 (2) Se calcula sobre superficie declarada admisible.  
 (3) Aplicación del artículo 16 bis del RD 147/2023.

Puede verificar la integridad de una copia de este documento mediante la lectura del código QR adjunto o mediante el acceso a la dirección <https://ws050.juntadeandalucia.es/verificarFirma> indicando el código de VERIFICACIÓN

FIRMADO POR	RAQUEL MARIA ESPIN CRESPO	FECHA	26/06/2024
VERIFICACIÓN	Pk2jmMQ72K8YCCE9EQ8LU85ENJJ6M	PÁGINA	4862/8857





**APELLIDOS Y NOMBRE / RAZÓN SOCIAL**

SILLERO SEVILLA ANTONIO

**NIF**  
\*\*\*0322\*

**EXPEDIENTE**  
1066475

**RESOLUCIÓN**  
CONCESIÓN DE LA AYUDA

**DATOS DE MANTENIMIENTO UNIDADES**

**GRUPO DE PAGO**

ZONAS DE LIMITACIONES NATURALES

Sup. Dec. Admisible	Sup. Resuelta	Sobredecl.	% Sobredecl.
4,46	4,46	0,00	0,00

**RESUMEN DE PAGOS**

	IMPORTE ( Euros )			
	RESUELTO	FEADER	MAPA	CAPADR
Pago realizado	219,19	186,31	21,51	11,38
A pagar	21,65	18,40	2,12	1,13
<b>TOTAL</b>	<b>240,84</b>	<b>204,71</b>	<b>23,63</b>	<b>12,51</b>

**APLICACIÓN DE REDUCCIONES Y PENALIZACIONES (%)**

Criterios de subvencionabilidad (1)	Presentación tardía	Omisión declaración	Condicionalidad
0,00	0,00	0,00	0,00

**IMPORTE ( Euros )**

Calculado(2)	Reducción	Penalización	Reducción Penalización (3)	Penalización adicional	Resuelto	FEADER	MAPA	CAPADR
240,84 €	0,00 €	0,00 €	0,00 €	0,00 €	240,84 €	204,71 €	23,63 €	12,50 €
Importe Unitario:	54,00 €	Nuevo Importe Unitario:	54,00 €					

**RECINTOS PROPUESTOS**

REF.	REFERENCIA SIGPAC	CULTIVO	USO S/R	Sup. Dec. admisible	Sup. Campo	Sup. Determ.	Sup. Resuelta
-898695	18-174-003-00276-0001	OLIVAR	S	0,01		0,01	0,01
1700000006865062	18-174-003-00284-0001	OLIVAR	S	1,72		1,72	1,72
1700000006865063	18-174-003-00285-0001	OLIVAR	S	1,19		1,19	1,19
1700000006865064	18-174-003-00286-0001	OLIVAR	S	1,47		1,47	1,47
1700000006865065	18-174-003-00286-0006	OLIVAR	S	0,07		0,07	0,07

(1) Con incidencias que retienen pago o deniegan el expediente.  
 (2) Se calcula sobre superficie declarada admisible.  
 (3) Aplicación del artículo 16 bis del RD 147/2023.

Puede verificar la integridad de una copia de este documento mediante la lectura del código QR adjunto o mediante el acceso a la dirección <https://ws050.juntadeandalucia.es/verificarFirma> indicando el código de VERIFICACIÓN

FIRMADO POR	RAQUEL MARIA ESPIN CRESPO	FECHA	26/06/2024
VERIFICACIÓN	Pk2jmMQ72K8YCCE9EQ8LU85ENJJ6M	PÁGINA	4863/8857



**APELLIDOS Y NOMBRE / RAZÓN SOCIAL**

SUAREZ PEREZ ISMAEL

**NIF**

\*\*\*3257\*

**EXPEDIENTE**

1198824

**RESOLUCIÓN**

CONCESIÓN DE LA AYUDA

**DATOS DE MANTENIMIENTO UNIDADES****GRUPO DE PAGO**

ZONAS DE LIMITACIONES NATURALES

**Sup. Dec.  
Admisible**

16,33

**Sup.  
Resuelta**

16,33

**Sobredecl.**

0,00

**% Sobredecl.**

0,00

**RESUMEN DE PAGOS**

	<b>IMPORTE ( Euros )</b>			
	<b>RESUELTO</b>	<b>FEADER</b>	<b>MAPA</b>	<b>CAPADR</b>
Pago realizado	789,48	671,05	77,45	40,97
A pagar	77,98	66,28	7,65	4,05
<b>TOTAL</b>	<b>867,46</b>	<b>737,33</b>	<b>85,10</b>	<b>45,02</b>

**APLICACIÓN DE REDUCCIONES Y PENALIZACIONES (%)**

<b>Criterios de subvencionabilidad (1)</b>	<b>Presentación tardía</b>	<b>Omisión declaración</b>	<b>Condicionabilidad</b>
0,00	0,00	0,00	0,00

**IMPORTE ( Euros )**

Calculado(2)	Reducción	Penalización	Reducción Penalización (3)	Penalización adicional	Resuelto	FEADER	MAPA	CAPADR
867,46 €	0,00 €	0,00 €	0,00 €	0,00 €	867,46 €	737,34 €	85,10 €	45,02 €
Importe Unitario:	54,00 €	Nuevo Importe Unitario:	53,12 €					

**RECINTOS PROPUESTOS**

<b>REF.</b>	<b>REFERENCIA SIGPAC</b>	<b>CULTIVO</b>	<b>S/R</b>	<b>USO SIGPAC</b>	<b>Sup. Dec. admisible</b>	<b>Sup. Campo</b>	<b>Sup. Determ.</b>	<b>Sup. Resuelta</b>
-1574337	18-107-007-00118-0001	OLIVAR	S		6,28		6,28	6,28
-1574336	18-107-005-00047-0001	OLIVAR	S		10,05		10,05	10,05

(1) Con incidencias que retienen pago o deniegan el expediente.

(2) Se calcula sobre superficie declarada admisible.

(3) Aplicación del artículo 16 bis del RD 147/2023.

Puede verificar la integridad de una copia de este documento mediante la lectura del código QR adjunto o mediante el acceso a la dirección <https://ws050.juntadeandalucia.es/verificarFirma> indicando el código de VERIFICACIÓN

FIRMADO POR	RAQUEL MARIA ESPIN CRESPO	FECHA	26/06/2024
VERIFICACIÓN	Pk2jmMQ72K8YCCE9EQ8LU85ENJJ6M	PÁGINA	4864/8857





**APELLIDOS Y NOMBRE / RAZÓN SOCIAL**

TEJADA AVILES JOSE PASCUAL

**NIF**

\*\*\*9536\*

**EXPEDIENTE**

1207211

**RESOLUCIÓN**

CONCESIÓN DE LA AYUDA

**DATOS DE MANTENIMIENTO UNIDADES**

**GRUPO DE PAGO**

ZONAS DE LIMITACIONES NATURALES

**Sup. Dec. Admisible**

13,44

**Sup. Resuelta**

13,44

**Sobredecl.**

0,00

**% Sobredecl.**

0,00

**RESUMEN DE PAGOS**

	<b>IMPORTE ( Euros )</b>			
	<b>RESUELTO</b>	<b>FEADER</b>	<b>MAPA</b>	<b>CAPADR</b>
Pago realizado	660,51	561,44	64,80	34,27
A pagar	65,25	55,46	6,40	3,39
<b>TOTAL</b>	<b>725,76</b>	<b>616,90</b>	<b>71,20</b>	<b>37,66</b>

**APLICACIÓN DE REDUCCIONES Y PENALIZACIONES (%)**

<b>Criterios de subvencionabilidad (1)</b>	<b>Presentación tardía</b>	<b>Omisión declaración</b>	<b>Condicionalidad</b>
0,00	0,00	0,00	0,00

**IMPORTE ( Euros )**

Calculado(2)	Reducción	Penalización	Reducción Penalización (3)	Penalización adicional	Resuelto	FEADER	MAPA	CAPADR
725,76 €	0,00 €	0,00 €	0,00 €	0,00 €	725,76 €	616,90 €	71,20 €	37,66 €
Importe Unitario:	54,00 €	Nuevo Importe Unitario:	54,00 €					

**RECINTOS PROPUESTOS**

<b>REF.</b>	<b>REFERENCIA SIGPAC</b>	<b>CULTIVO</b>	<b>USO S/R SIGPAC</b>	<b>Sup. Dec. admisible</b>	<b>Sup. Campo</b>	<b>Sup. Determ.</b>	<b>Sup. Resuelta</b>
-1404709	18-078-006-00011-0012	PASTOS PERMANENTES DE 5 O MAS AÑOS	S	13,44		13,44	13,44

**INCIDENCIAS**

**INCIDENCIA DESCRIPCIÓN**

86124	Recinto de forrajera para Cálculo de Carga Ganadera que No pertenece a Explotación. Recinto:18-170-003-00101-00002 Cultivo:62000 PASTOS PERMANENTES DE 5 O MAS AÑOS-SIN VARIEDAD Secano Recinto:18-170-003-00101-00003 Cultivo:62000 PASTOS PERMANENTES DE 5 O MAS AÑOS-SIN VARIEDAD Secano
-------	---

(1) Con incidencias que retienen pago o deniegan el expediente.  
(2) Se calcula sobre superficie declarada admisible.  
(3) Aplicación del artículo 16 bis del RD 147/2023.

Puede verificar la integridad de una copia de este documento mediante la lectura del código QR adjunto o mediante el acceso a la dirección <a href="https://ws050.juntadeandalucia.es/verificarFirma">https://ws050.juntadeandalucia.es/verificarFirma</a> indicando el código de VERIFICACIÓN				
FIRMADO POR	RAQUEL MARIA ESPIN CRESPO	FECHA	26/06/2024	
VERIFICACIÓN	Pk2jmMQ72K8YCCE9EQ8LU85ENJJ6M	PÁGINA	4865/8857	



**Datos considerados para el Cálculo de la Carga Ganadera del expediente**

Superficie determinada para Cálculo Carga Ganadera: 61,53 ha  
 Carga Ganadera del Expediente: 0,59 ugm/ha

Explotación	Especie	Ugm Calculada para CG
ES180890000261	CAPRINA	0,14
ES180890000261	OVINA	5,46
ES181670000013	CAPRINA	0,81
ES181670000013	OVINA	29,91

**Recintos Determinados para el Cálculo de Carga Ganadera**

REF.	REFERENCIA SIGPAC	CULTIVO	DESCRIPCIÓN CULTIVO	S/R	SUP. RESUELTA (ha)
-1521543	18-170-001-00156-00001	62000	PASTOS PERMANENTES DE 5 O MAS AÑOS-SIN VARIEDAD	S	0,03
-1521542	18-170-001-00154-00001	62000	PASTOS PERMANENTES DE 5 O MAS AÑOS-SIN VARIEDAD	S	0,10
-1404709	18-078-006-00011-00012	62000	PASTOS PERMANENTES DE 5 O MAS AÑOS-SIN VARIEDAD	S	13,44
5079288	18-091-074-00046-00002	62000	PASTOS PERMANENTES DE 5 O MAS AÑOS-SIN VARIEDAD	S	3,37
5079326	18-091-074-00049-00001	62000	PASTOS PERMANENTES DE 5 O MAS AÑOS-SIN VARIEDAD	S	0,00
5079327	18-091-074-00049-00003	62000	PASTOS PERMANENTES DE 5 O MAS AÑOS-SIN VARIEDAD	S	0,03
5079333	18-091-075-00122-00001	62000	PASTOS PERMANENTES DE 5 O MAS AÑOS-SIN VARIEDAD	S	3,08
5079334	18-091-075-00122-00002	62000	PASTOS PERMANENTES DE 5 O MAS AÑOS-SIN VARIEDAD	S	0,09
5079336	18-091-075-00123-00002	62000	PASTOS PERMANENTES DE 5 O MAS AÑOS-SIN VARIEDAD	S	3,55
5079352	18-091-075-00124-00001	62000	PASTOS PERMANENTES DE 5 O MAS AÑOS-SIN VARIEDAD	S	1,63
5123147	18-091-074-00015-00003	62000	PASTOS PERMANENTES DE 5 O MAS AÑOS-SIN VARIEDAD	S	0,82
5123148	18-091-074-00015-00004	62000	PASTOS PERMANENTES DE 5 O MAS AÑOS-SIN VARIEDAD	S	0,13
5123318	18-091-074-00018-00003	62000	PASTOS PERMANENTES DE 5 O MAS AÑOS-SIN VARIEDAD	S	0,10
5123319	18-091-074-00018-00002	62000	PASTOS PERMANENTES DE 5 O MAS AÑOS-SIN VARIEDAD	S	0,35
5123321	18-091-074-00019-00001	62000	PASTOS PERMANENTES DE 5 O MAS AÑOS-SIN VARIEDAD	S	0,06
5123324	18-091-074-00014-00001	62000	PASTOS PERMANENTES DE 5 O MAS AÑOS-SIN VARIEDAD	S	0,99
5123325	18-091-074-00019-00003	62000	PASTOS PERMANENTES DE 5 O MAS AÑOS-SIN VARIEDAD	S	0,31
5123328	18-091-074-00014-00004	62000	PASTOS PERMANENTES DE 5 O MAS AÑOS-SIN VARIEDAD	S	0,00
1700000005519556	18-170-001-00034-00002	62000	PASTOS PERMANENTES DE 5 O MAS AÑOS-SIN VARIEDAD	S	6,29
1700000005519557	18-170-001-00035-00002	62000	PASTOS PERMANENTES DE 5 O MAS AÑOS-SIN VARIEDAD	S	6,73
1700000005519564	18-170-001-00053-00001	62000	PASTOS PERMANENTES DE 5 O MAS AÑOS-SIN VARIEDAD	S	0,14
1700000005519565	18-170-001-00053-00006	62000	PASTOS PERMANENTES DE 5 O MAS AÑOS-SIN VARIEDAD	S	0,05
1700000005519566	18-170-001-00062-00003	62000	PASTOS PERMANENTES DE 5 O MAS AÑOS-SIN VARIEDAD	S	0,27
1700000005519567	18-170-001-00062-00005	62000	PASTOS PERMANENTES DE 5 O MAS AÑOS-SIN VARIEDAD	S	7,69
1700000005519569	18-170-001-00068-00001	62000	PASTOS PERMANENTES DE 5 O MAS AÑOS-SIN VARIEDAD	S	12,28

**Incidencias de carga ganadera**

**INCIDENCIA DESCRIPCIÓN**

86124 Recinto de forrajera para Cálculo de Carga Ganadera que No pertenece a Explotación.  
 Recinto:18-170-003-00101-00003 Cultivo:62000 PASTOS PERMANENTES DE 5 O MAS AÑOS-SIN VARIEDAD Secano

(1) Con incidencias que retienen pago o deniegan el expediente.  
 (2) Se calcula sobre superficie declarada admisible.  
 (3) Aplicación del artículo 16 bis del RD 147/2023.

Puede verificar la integridad de una copia de este documento mediante la lectura del código QR adjunto o mediante el acceso a la dirección <https://ws050.juntadeandalucia.es/verificarFirma> indicando el código de VERIFICACIÓN

FIRMADO POR	RAQUEL MARIA ESPIN CRESPO	FECHA	26/06/2024
VERIFICACIÓN	Pk2jmMQ72K8YCCE9EQ8LU85ENJJ6M	PÁGINA	4866/8857







86128 Recinto:18-170-003-00101-00002 Cultivo:62000 PASTOS PERMANENTES DE 5 O MAS AÑOS-SIN VARIEDAD Secano  
Recinto de Forrajeras que no ha contabilizado para Carga Ganadera por no tener una explotación válida para el cálculo de la Carga Ganadera  
Recinto:18-170-003-00101-00003 Cultivo:62 PASTOS PERMANENTES DE 5 O MAS AÑOS-  
Recinto:18-170-003-00101-00002 Cultivo:62 PASTOS PERMANENTES DE 5 O MAS AÑOS-

(1) Con incidencias que retienen pago o deniegan el expediente.  
(2) Se calcula sobre superficie declarada admisible.  
(3) Aplicación del artículo 16 bis del RD 147/2023.

Puede verificar la integridad de una copia de este documento mediante la lectura del código QR adjunto o mediante el acceso a la dirección <https://ws050.juntadeandalucia.es/verificarFirma> indicando el código de VERIFICACIÓN

FIRMADO POR	RAQUEL MARIA ESPIN CRESPO	FECHA	26/06/2024
VERIFICACIÓN	Pk2jmMQ72K8YCCE9EQ8LU85ENJJ6M	PÁGINA	4867/8857





**APELLIDOS Y NOMBRE / RAZÓN SOCIAL**

TEJERA MORENO VICENTE

**NIF**

\*\*\*0035\*

**EXPEDIENTE**

1235767

**RESOLUCIÓN**

CONCESIÓN DE LA AYUDA

**DATOS DE MANTENIMIENTO UNIDADES**

**GRUPO DE PAGO**

ZONAS DE LIMITACIONES NATURALES

**Sup. Dec. Admisible**

96,95

**Sup. Resuelta**

96,95

**Sobredecl.**

0,00

**% Sobredecl.**

0,00

**RESUMEN DE PAGOS**

	<b>IMPORTE ( Euros )</b>			
	<b>RESUELTO</b>	<b>FEADER</b>	<b>MAPA</b>	<b>CAPADR</b>
Pago realizado	750,99	638,34	73,67	38,98
A pagar	437,01	371,46	42,87	22,68
<b>TOTAL</b>	<b>1.188,00</b>	<b>1.009,80</b>	<b>116,54</b>	<b>61,66</b>

**APLICACIÓN DE REDUCCIONES Y PENALIZACIONES (%)**

<b>Criterios de subvencionabilidad (1)</b>	<b>Presentación tardía</b>	<b>Omisión declaración</b>	<b>Condicionalidad</b>
0,00	0,00	0,00	0,00

**IMPORTE ( Euros )**

Calculado(2)	Reducción	Penalización	Reducción Penalización (3)	Penalización adicional	Resuelto	FEADER	MAPA	CAPADR
1.188,00 €	0,00 €	0,00 €	0,00 €	0,00 €	1.188,00 €	1.009,80 €	116,54 €	61,66 €
Importe Unitario:	54,00 €	Nuevo Importe Unitario:	12,25 €					

**RECINTOS PROPUESTOS**

REF.	REFERENCIA SIGPAC	CULTIVO	USO S/R SIGPAC	Sup. Dec. admisible	Sup. Campo	Sup. Determ.	Sup. Resuelta
-1604849	18-107-027-00180-0001	PASTOS PERMANENTES DE 5 O MAS AÑOS	S	9,47		9,47	9,47
1700000006860345	18-107-028-00098-0001	BARBECHO TRADICIONAL	R	0,26		0,26	0,26
1700000006860347	18-107-028-00099-0001	BARBECHO TRADICIONAL	S	0,14		0,14	0,14
1700000006860350	18-107-027-00146-0002	PASTOS PERMANENTES DE 5 O MAS AÑOS	S	7,88		7,88	7,88
1700000006860351	18-107-027-00147-0001	PASTOS PERMANENTES DE 5 O MAS AÑOS	S	32,62		32,62	32,62
1700000006860352	18-107-027-00148-0003	PASTOS PERMANENTES DE 5 O MAS AÑOS	S	46,58		46,58	46,58

**INCIDENCIAS**

**INCIDENCIA DESCRIPCIÓN**

- 3795 Recinto declarado con una situación de riesgo de abandono.  
Recinto:18-107-028-00098-00001 Cultivo: -  
Recinto:18-107-028-00099-00001 Cultivo: -
- 86122 Recinto superficie forrajera que realiza la actividad de producción de pastoreo y no declara el o los códigos del Registro de Explotaciones Ganaderas de Andalucía, REGA.  
Recinto:18-107-021-00021-00003 Cultivo:62000 PASTOS PERMANENTES DE 5 O MAS AÑOS-SIN VARIEDAD Secano  
Recinto:18-107-021-00021-00005 Cultivo:62000 PASTOS PERMANENTES DE 5 O MAS AÑOS-SIN VARIEDAD Secano  
Recinto:18-107-021-00021-00006 Cultivo:62000 PASTOS PERMANENTES DE 5 O MAS AÑOS-SIN VARIEDAD Secano  
Recinto:18-107-023-00101-00004 Cultivo:62000 PASTOS PERMANENTES DE 5 O MAS AÑOS-SIN VARIEDAD Secano
- 86124 Recinto de forrajera para Cálculo de Carga Ganadera que No pertenece a Explotación.  
Recinto:18-107-021-00021-00003 Cultivo:62000 PASTOS PERMANENTES DE 5 O MAS AÑOS-SIN VARIEDAD Secano  
Recinto:18-107-021-00021-00005 Cultivo:62000 PASTOS PERMANENTES DE 5 O MAS AÑOS-SIN VARIEDAD Secano  
Recinto:18-107-021-00021-00006 Cultivo:62000 PASTOS PERMANENTES DE 5 O MAS AÑOS-SIN VARIEDAD Secano  
Recinto:18-107-023-00101-00004 Cultivo:62000 PASTOS PERMANENTES DE 5 O MAS AÑOS-SIN VARIEDAD Secano

(1) Con incidencias que retienen pago o deniegan el expediente.  
(2) Se calcula sobre superficie declarada admisible.  
(3) Aplicación del artículo 16 bis del RD 147/2023.

Puede verificar la integridad de una copia de este documento mediante la lectura del código QR adjunto o mediante el acceso a la dirección <a href="https://ws050.juntadeandalucia.es/verificarFirma">https://ws050.juntadeandalucia.es/verificarFirma</a> indicando el código de VERIFICACIÓN				
FIRMADO POR	RAQUEL MARIA ESPIN CRESPO	FECHA	26/06/2024	
VERIFICACIÓN	Pk2jmMQ72K8YCC9EQ8LU85ENJJ6M	PÁGINA	4868/8857	



**Datos considerados para el Cálculo de la Carga Ganadera del expediente**

Superficie determinada para Cálculo Carga Ganadera: 96,55 ha  
 Carga Ganadera del Expediente: 0,35 ugm/ha

Explotación	Especie	Ugm Calculada para CG
ES181050000246	CAPRINA	30,47
ES181050000246	OVINA	2,94

**Recintos Determinados para el Cálculo de Garga Ganadera**

REF.	REFERENCIA SIGPAC	CULTIVO	DESCRIPCIÓN CULTIVO	S/R	SUP. RESUELTA (ha)
-1604849	18-107-027-00180-00001	62000	PASTOS PERMANENTES DE 5 O MAS AÑOS-SIN VARIEDAD	S	9,47
1700000006860350	18-107-027-00146-00002	62000	PASTOS PERMANENTES DE 5 O MAS AÑOS-SIN VARIEDAD	S	7,88
1700000006860351	18-107-027-00147-00001	62000	PASTOS PERMANENTES DE 5 O MAS AÑOS-SIN VARIEDAD	S	32,62
1700000006860352	18-107-027-00148-00003	62000	PASTOS PERMANENTES DE 5 O MAS AÑOS-SIN VARIEDAD	S	46,58

**Incidencias de carga ganadera**

**INCIDENCIA DESCRIPCIÓN**

3795	Recinto declarado con una situación de riesgo de abandono. Recinto:18-107-028-00098-00001 Cultivo: - Recinto:18-107-028-00099-00001 Cultivo: -
86122	Recinto superficie forrajera que realiza la actividad de producción de pastoreo y no declara el o los códigos del Registro de Explotaciones Ganaderas de Andalucía, REGA. Recinto:18-107-021-00021-00003 Cultivo:62000 PASTOS PERMANENTES DE 5 O MAS AÑOS-SIN VARIEDAD Secano Recinto:18-107-021-00021-00006 Cultivo:62000 PASTOS PERMANENTES DE 5 O MAS AÑOS-SIN VARIEDAD Secano Recinto:18-107-021-00021-00005 Cultivo:62000 PASTOS PERMANENTES DE 5 O MAS AÑOS-SIN VARIEDAD Secano Recinto:18-107-023-00101-00004 Cultivo:62000 PASTOS PERMANENTES DE 5 O MAS AÑOS-SIN VARIEDAD Secano
86124	Recinto de forrajera para Cálculo de Carga Ganadera que No pertenece a Explotación. Recinto:18-107-021-00021-00003 Cultivo:62000 PASTOS PERMANENTES DE 5 O MAS AÑOS-SIN VARIEDAD Secano Recinto:18-107-021-00021-00006 Cultivo:62000 PASTOS PERMANENTES DE 5 O MAS AÑOS-SIN VARIEDAD Secano Recinto:18-107-021-00021-00005 Cultivo:62000 PASTOS PERMANENTES DE 5 O MAS AÑOS-SIN VARIEDAD Secano Recinto:18-107-023-00101-00004 Cultivo:62000 PASTOS PERMANENTES DE 5 O MAS AÑOS-SIN VARIEDAD Secano
86128	Recinto de Forrajeras que no ha contabilizado para Carga Ganadera por no tener una explotación válida para el cálculo de la Carga Ganadera Recinto:18-107-021-00021-00003 Cultivo:62 PASTOS PERMANENTES DE 5 O MAS AÑOS- Recinto:18-107-021-00021-00006 Cultivo:62 PASTOS PERMANENTES DE 5 O MAS AÑOS- Recinto:18-107-021-00021-00005 Cultivo:62 PASTOS PERMANENTES DE 5 O MAS AÑOS- Recinto:18-107-023-00101-00004 Cultivo:62 PASTOS PERMANENTES DE 5 O MAS AÑOS-
86132	Recinto superficie forrajera que no realiza la actividad de producción de pastoreo. Recinto:18-107-028-00098-00001 Cultivo:20000 BARBECHO TRADICIONAL-SIN VARIEDAD Regadío Recinto:18-107-028-00099-00001 Cultivo:20000 BARBECHO TRADICIONAL-SIN VARIEDAD Secano

(1) Con incidencias que retienen pago o deniegan el expediente.  
 (2) Se calcula sobre superficie declarada admisible.  
 (3) Aplicación del artículo 16 bis del RD 147/2023.

Puede verificar la integridad de una copia de este documento mediante la lectura del código QR adjunto o mediante el acceso a la dirección <https://ws050.juntadeandalucia.es/verificarFirma> indicando el código de VERIFICACIÓN

FIRMADO POR	RAQUEL MARIA ESPIN CRESPO	FECHA	26/06/2024
VERIFICACIÓN	Pk2jmMQ72K8YCCE9EQ8LU85ENJJ6M	PÁGINA	4869/8857



**APELLIDOS Y NOMBRE / RAZÓN SOCIAL**

TEJERO ROMERO JOSE ANTONIO

**NIF**

\*\*\*\*7057\*

**EXPEDIENTE**

1146109

**RESOLUCIÓN**

CONCESIÓN DE LA AYUDA

**DATOS DE MANTENIMIENTO UNIDADES****GRUPO DE PAGO**

ZONAS DE LIMITACIONES NATURALES

**Sup. Dec.  
Admisible**

7,31

**Sup.  
Resuelta**

7,31

**Sobredecl.**

0,00

**% Sobredecl.**

0,00

**RESUMEN DE PAGOS**

	<b>IMPORTE ( Euros )</b>			
	<b>RESUELTO</b>	<b>FEADER</b>	<b>MAPA</b>	<b>CAPADR</b>
Pago realizado	362,20	307,87	35,53	18,80
A pagar	32,54	27,66	3,19	1,69
<b>TOTAL</b>	<b>394,74</b>	<b>335,53</b>	<b>38,72</b>	<b>20,49</b>

**APLICACIÓN DE REDUCCIONES Y PENALIZACIONES (%)**

<b>Criterios de subvencionabilidad (1)</b>	<b>Presentación tardía</b>	<b>Omisión declaración</b>	<b>Condicionalidad</b>
0,00	0,00	0,00	0,00

**IMPORTE ( Euros )**

Calculado(2)	Reducción	Penalización	Reducción Penalización (3)	Penalización adicional	Resuelto	FEADER	MAPA	CAPADR
394,74 €	0,00 €	0,00 €	0,00 €	0,00 €	394,74 €	335,53 €	38,72 €	20,49 €
Importe Unitario:	54,00 €	Nuevo Importe Unitario:	54,00 €					

**RECINTOS PROPUESTOS**

<b>REF.</b>	<b>REFERENCIA SIGPAC</b>	<b>CULTIVO</b>	<b>USO S/R SIGPAC</b>	<b>Sup. Dec. admisible</b>	<b>Sup. Campo</b>	<b>Sup. Determ.</b>	<b>Sup. Resuelta</b>
-1403404	18-140-012-00033-0005	OTROS FRUTALES	R	0,05		0,05	0,05
-1326468	18-140-012-00043-0002	OLIVAR	S	0,25		0,25	0,25
-1326278	18-140-012-00034-0003	OLIVAR	S	0,10		0,10	0,10
-1326274	18-140-012-00034-0007	OLIVAR	S	0,12		0,12	0,12
-1326269	18-140-012-00034-0006	OLIVAR	S	0,35		0,35	0,35
-1326089	18-140-012-00033-0002	OLIVAR	R	0,04		0,04	0,04
-1326076	18-140-012-00033-0001	OLIVAR	R	0,31		0,31	0,31
1700000006665822	18-140-012-00032-0014	OLIVAR	R	0,31		0,31	0,31
1700000006665824	18-140-012-00032-0001	OLIVAR	S	0,25		0,25	0,25
1700000006665825	18-140-012-00032-0002	OLIVAR	S	2,56		2,56	2,50
1700000006665827	18-140-012-00009-0003	OLIVAR	R	0,68		0,68	0,68
1700000006665828	18-140-012-00009-0002	ESPÁRRAGOS	R	0,64		0,64	0,64
1700000006665829	18-140-012-00032-0008	ESPÁRRAGOS	R	1,66		1,66	1,66
1700000006665831	18-140-012-09004-0003	OLIVAR	S	0,05		0,05	0,05

**INCIDENCIAS****INCIDENCIA DESCRIPCIÓN**

4272 Verifica que las líneas de declaración de las Solicitudes Únicas no tienen solapes con la capa de Retroactividad Gráfica (ambas de la misma campaña) a nivel de expediente/línea de declaración gráfica de la solicitud.  
 Recinto:18-140-012-00032-00002 Cultivo: - Agregado de la referencia del recinto.:0 Zona de la referencia del recinto.:0 Superficie solapada.:0,06 Id. Incid.:95148729

(1) Con incidencias que retienen pago o deniegan el expediente.  
 (2) Se calcula sobre superficie declarada admisible.  
 (3) Aplicación del artículo 16 bis del RD 147/2023.

Puede verificar la integridad de una copia de este documento mediante la lectura del código QR adjunto o mediante el acceso a la dirección <https://ws050.juntadeandalucia.es/verificarFirma> indicando el código de VERIFICACIÓN

FIRMADO POR	RAQUEL MARIA ESPIN CRESPO	FECHA	26/06/2024
VERIFICACIÓN	Pk2jmMQ72K8YCCE9EQ8LU85ENJJ6M	PÁGINA	4870/8857



**APELLIDOS Y NOMBRE / RAZÓN SOCIAL**

TITOS OLMO MARIA

**NIF**

\*\*\*6129\*

**EXPEDIENTE**

1018510

**RESOLUCIÓN**

CONCESIÓN DE LA AYUDA

**DATOS DE MANTENIMIENTO UNIDADES****GRUPO DE PAGO**

ZONAS DE LIMITACIONES NATURALES

**Sup. Dec.  
Admisible**

3,14

**Sup.  
Resuelta**

3,14

**Sobredecl.**

0,00

**% Sobredecl.**

0,00

**RESUMEN DE PAGOS**

	<b>IMPORTE ( Euros )</b>			
	<b>RESUELTO</b>	<b>FEADER</b>	<b>MAPA</b>	<b>CAPADR</b>
Pago realizado	154,32	131,17	15,13	8,01
A pagar	15,24	12,95	1,50	0,79
<b>TOTAL</b>	<b>169,56</b>	<b>144,12</b>	<b>16,63</b>	<b>8,80</b>

**APLICACIÓN DE REDUCCIONES Y PENALIZACIONES (%)**

<b>Criterios de subvencionabilidad (1)</b>	<b>Presentación tardía</b>	<b>Omisión declaración</b>	<b>Condicionalidad</b>
0,00	0,00	0,00	0,00

**IMPORTE ( Euros )**

Calculado(2)	Reducción	Penalización	Reducción Penalización (3)	Penalización adicional	Resuelto	FEADER	MAPA	CAPADR
169,56 €	0,00 €	0,00 €	0,00 €	0,00 €	169,56 €	144,13 €	16,63 €	8,80 €
Importe Unitario:	54,00 €	Nuevo Importe Unitario:	54,00 €					

**RECINTOS PROPUESTOS**

<b>REF.</b>	<b>REFERENCIA SIGPAC</b>	<b>CULTIVO</b>	<b>S/R</b>	<b>USO SIGPAC</b>	<b>Sup. Dec. admisible</b>	<b>Sup. Campo</b>	<b>Sup. Determ.</b>	<b>Sup. Resuelta</b>
4794570	18-107-002-00074-0001	OLIVAR	S		0,94		0,94	0,94
1700000005366768	18-107-002-00075-0001	OLIVAR	S		0,65		0,65	0,65
1700000005366770	18-107-001-00145-0001	OLIVAR	S		0,76		0,76	0,76
1700000005366771	18-107-001-00147-0001	OLIVAR	S		0,79		0,79	0,79

**INCIDENCIAS****INCIDENCIA DESCRIPCIÓN**

86021 Verifica que determinados recintos declarados por el expte para la operación, no se corresponde con la ZONA DESFAVORECIDA. Y no ha sido solicitada la operación análoga o correspondiente.  
Recinto:18-052-007-00678-00001 Cultivo:101010 OLIVAR-PICUAL Secano Operación correcta del recinto:6613.1

(1) Con incidencias que retienen pago o deniegan el expediente.  
(2) Se calcula sobre superficie declarada admisible.  
(3) Aplicación del artículo 16 bis del RD 147/2023.

Puede verificar la integridad de una copia de este documento mediante la lectura del código QR adjunto o mediante el acceso a la dirección <https://ws050.juntadeandalucia.es/verificarFirma> indicando el código de VERIFICACIÓN

FIRMADO POR	RAQUEL MARIA ESPIN CRESPO	FECHA	26/06/2024
VERIFICACIÓN	Pk2jmMQ72K8YCCE9EQ8LU85ENJJ6M	PÁGINA	4871/8857





**APELLIDOS Y NOMBRE / RAZÓN SOCIAL**  
TORRENTE RODRIGUEZ MARIA DEL CARMEN

**NIF**  
\*\*\*\*2793\*

**EXPEDIENTE**  
1224359

**RESOLUCIÓN**  
CONCESIÓN DE LA AYUDA

**DATOS DE MANTENIMIENTO UNIDADES**

<b>GRUPO DE PAGO</b>	<b>Sup. Dec. Admisible</b>	<b>Sup. Resuelta</b>	<b>Sobredecl.</b>	<b>% Sobredecl.</b>
ZONAS DE LIMITACIONES NATURALES	49,28	49,28	0,00	0,00

**RESUMEN DE PAGOS**

	<b>IMPORTE ( Euros )</b>			
	<b>RESUELTO</b>	<b>FEADER</b>	<b>MAPA</b>	<b>CAPADR</b>
Pago realizado	1.081,20	919,02	106,06	56,12
A pagar	106,80	90,78	10,48	5,54
<b>TOTAL</b>	<b>1.188,00</b>	<b>1.009,80</b>	<b>116,54</b>	<b>61,66</b>

**APLICACIÓN DE REDUCCIONES Y PENALIZACIONES (%)**

<b>Criterios de subvencionabilidad (1)</b>	<b>Presentación tardía</b>	<b>Omisión declaración</b>	<b>Condicionalidad</b>
0,00	0,00	0,00	0,00

**IMPORTE ( Euros )**

Calculado(2)	Reducción	Penalización	Reducción Penalización (3)	Penalización adicional	Resuelto	FEADER	MAPA	CAPADR
1.188,00 €	0,00 €	0,00 €	0,00 €	0,00 €	1.188,00 €	1.009,80 €	116,54 €	61,66 €
Importe Unitario:	54,00 €	Nuevo Importe Unitario:	24,11 €					

**RECINTOS PROPUESTOS**

<b>REF.</b>	<b>REFERENCIA SIGPAC</b>	<b>CULTIVO</b>	<b>S/R</b>	<b>USO SIGPAC</b>	<b>Sup. Dec. admisible</b>	<b>Sup. Campo</b>	<b>Sup. Determ.</b>	<b>Sup. Resuelta</b>
4626399	18-030-015-00037-0003	PASTOS PERMANENTES DE 5 O MAS AÑOS	S		12,78		12,78	12,78
1700000005420666	18-030-015-00079-0003	PASTOS PERMANENTES DE 5 O MAS AÑOS	S		0,90		0,90	0,90
1700000005420667	18-030-016-00168-0001	PASTOS PERMANENTES DE 5 O MAS AÑOS	S		2,01		2,01	2,01
1700000005420668	18-030-016-00044-0001	PASTOS PERMANENTES DE 5 O MAS AÑOS	S		3,07		3,07	3,07
1700000005420669	18-030-015-00087-0001	PASTOS PERMANENTES DE 5 O MAS AÑOS	S		0,39		0,39	0,39
1700000005420670	18-030-015-00126-0013	PASTOS PERMANENTES DE 5 O MAS AÑOS	S		0,08		0,08	0,08
1700000005420671	18-030-016-00047-0003	PASTOS PERMANENTES DE 5 O MAS AÑOS	S		3,76		3,76	3,76
1700000005420672	18-030-015-00037-0034	PASTOS PERMANENTES DE 5 O MAS AÑOS	S		5,90		5,90	5,90
1700000005420673	18-030-016-00035-0001	PASTOS PERMANENTES DE 5 O MAS AÑOS	S		2,43		2,43	2,43
1700000005420674	18-030-016-00052-0003	PASTOS PERMANENTES DE 5 O MAS AÑOS	S		1,54		1,54	1,54
1700000005420675	18-030-015-00126-0015	PASTOS PERMANENTES DE 5 O MAS AÑOS	S		5,37		5,37	5,37
1700000005420676	18-030-016-00006-0001	PASTOS PERMANENTES DE 5 O MAS AÑOS	S		2,72		2,72	2,72
1700000005420677	18-030-015-00037-0032	PASTOS PERMANENTES DE 5 O MAS AÑOS	S		3,59		3,59	3,59
1700000005420678	18-030-015-00078-0001	PASTOS PERMANENTES DE 5 O MAS AÑOS	S		0,67		0,67	0,67
1700000005420679	18-030-016-00146-0016	PASTOS PERMANENTES DE 5 O MAS AÑOS	S		4,07		4,07	4,07

(1) Con incidencias que retienen pago o deniegan el expediente.  
(2) Se calcula sobre superficie declarada admisible.  
(3) Aplicación del artículo 16 bis del RD 147/2023.

Puede verificar la integridad de una copia de este documento mediante la lectura del código QR adjunto o mediante el acceso a la dirección <a href="https://ws050.juntadeandalucia.es/verificarFirma">https://ws050.juntadeandalucia.es/verificarFirma</a> indicando el código de VERIFICACIÓN					
FIRMADO POR	RAQUEL MARIA ESPIN CRESPO		FECHA		26/06/2024
VERIFICACIÓN	Pk2jmMQ72K8YCCE9EQ8LU85ENJJ6M		PÁGINA		4872/8857



**Datos considerados para el Cálculo de la Carga Ganadera del expediente**

Superficie determinada para Cálculo Carga Ganadera: 49,28 ha  
Carga Ganadera del Expediente: 0,65 ugm/ha

Explotación	Especie	Ugm Calculada para CG
ES180290000128	CAPRINA	32,23

**Recintos Determinados para el Cálculo de Garga Ganadera**

REF.	REFERENCIA SIGPAC	CULTIVO	DESCRIPCIÓN CULTIVO	S/R	SUP. RESUELTA (ha)
4626399	18-030-015-00037-00003	62000	PASTOS PERMANENTES DE 5 O MAS AÑOS-SIN VARIEDAD	S	12,78
1700000005420666	18-030-015-00079-00003	62000	PASTOS PERMANENTES DE 5 O MAS AÑOS-SIN VARIEDAD	S	0,90
1700000005420667	18-030-016-00168-00001	62000	PASTOS PERMANENTES DE 5 O MAS AÑOS-SIN VARIEDAD	S	2,01
1700000005420668	18-030-016-00044-00001	62000	PASTOS PERMANENTES DE 5 O MAS AÑOS-SIN VARIEDAD	S	3,07
1700000005420669	18-030-015-00087-00001	62000	PASTOS PERMANENTES DE 5 O MAS AÑOS-SIN VARIEDAD	S	0,39
1700000005420670	18-030-015-00126-00013	62000	PASTOS PERMANENTES DE 5 O MAS AÑOS-SIN VARIEDAD	S	0,08
1700000005420671	18-030-016-00047-00003	62000	PASTOS PERMANENTES DE 5 O MAS AÑOS-SIN VARIEDAD	S	3,76
1700000005420672	18-030-015-00037-00034	62000	PASTOS PERMANENTES DE 5 O MAS AÑOS-SIN VARIEDAD	S	5,90
1700000005420673	18-030-016-00035-00001	62000	PASTOS PERMANENTES DE 5 O MAS AÑOS-SIN VARIEDAD	S	2,43
1700000005420674	18-030-016-00052-00003	62000	PASTOS PERMANENTES DE 5 O MAS AÑOS-SIN VARIEDAD	S	1,54
1700000005420675	18-030-015-00126-00015	62000	PASTOS PERMANENTES DE 5 O MAS AÑOS-SIN VARIEDAD	S	5,37
1700000005420676	18-030-016-00006-00001	62000	PASTOS PERMANENTES DE 5 O MAS AÑOS-SIN VARIEDAD	S	2,72
1700000005420677	18-030-015-00037-00032	62000	PASTOS PERMANENTES DE 5 O MAS AÑOS-SIN VARIEDAD	S	3,59
1700000005420678	18-030-015-00078-00001	62000	PASTOS PERMANENTES DE 5 O MAS AÑOS-SIN VARIEDAD	S	0,67
1700000005420679	18-030-016-00146-00016	62000	PASTOS PERMANENTES DE 5 O MAS AÑOS-SIN VARIEDAD	S	4,07

(1) Con incidencias que retienen pago o deniegan el expediente.  
(2) Se calcula sobre superficie declarada admisible.  
(3) Aplicación del artículo 16 bis del RD 147/2023.

Puede verificar la integridad de una copia de este documento mediante la lectura del código QR adjunto o mediante el acceso a la dirección <a href="https://ws050.juntadeandalucia.es/verificarFirma">https://ws050.juntadeandalucia.es/verificarFirma</a> indicando el código de VERIFICACIÓN				
FIRMADO POR	RAQUEL MARIA ESPIN CRESPO	FECHA	26/06/2024	
VERIFICACIÓN	Pk2jmMQ72K8YCCE9EQ8LU85ENJJ6M	PÁGINA	4873/8857	

**APELLIDOS Y NOMBRE / RAZÓN SOCIAL**

TORRES GOMEZ JOSE CARLOS

**NIF**

\*\*\*6312\*

**EXPEDIENTE**

1154881

**RESOLUCIÓN**

CONCESIÓN DE LA AYUDA

**DATOS DE MANTENIMIENTO UNIDADES****GRUPO DE PAGO**

ZONAS DE LIMITACIONES NATURALES

**Sup. Dec.  
Admisible**

150,57

**Sup.  
Resuelta**

150,57

**Sobredecl.**

0,00

**% Sobredecl.**

0,00

**RESUMEN DE PAGOS**

	<b>IMPORTE ( Euros )</b>			
	<b>RESUELTO</b>	<b>FEADER</b>	<b>MAPA</b>	<b>CAPADR</b>
Pago realizado	1.080,84	918,72	106,03	56,10
A pagar	106,37	90,41	10,43	5,53
<b>TOTAL</b>	<b>1.187,21</b>	<b>1.009,13</b>	<b>116,46</b>	<b>61,63</b>

**APLICACIÓN DE REDUCCIONES Y PENALIZACIONES (%)**

<b>Criterios de subvencionabilidad (1)</b>	<b>Presentación tardía</b>	<b>Omisión declaración</b>	<b>Condicionabilidad</b>
0,00	0,00	0,00	0,00

**IMPORTE ( Euros )**

Calculado(2)	Reducción	Penalización	Reducción Penalización (3)	Penalización adicional	Resuelto	FEADER	MAPA	CAPADR
1.187,21 €	0,00 €	0,00 €	0,00 €	0,00 €	1.187,21 €	1.009,13 €	116,47 €	61,61 €
Importe Unitario:	54,00 €	Nuevo Importe Unitario:	7,88 €					

(1) Con incidencias que retienen pago o deniegan el expediente.

(2) Se calcula sobre superficie declarada admisible.

(3) Aplicación del artículo 16 bis del RD 147/2023.

Puede verificar la integridad de una copia de este documento mediante la lectura del código QR adjunto o mediante el acceso a la dirección <https://ws050.juntadeandalucia.es/verificarFirma> indicando el código de VERIFICACIÓN

FIRMADO POR

RAQUEL MARIA ESPIN CRESPO

FECHA

26/06/2024

VERIFICACIÓN

Pk2jmMQ72K8YCCE9EQ8LU85ENJJ6M

PÁGINA

4874/8857







**RECINTOS PROPUESTOS**

REF.	REFERENCIA SIGPAC	CULTIVO	S/R	USO SIGPAC	Sup. Dec. admisible	Sup. Campo	Sup. Determ.	Sup. Resuelta
-1600222	18-084-005-00939-0002	AVENA	S		0,57		0,57	0,57
-1600125	18-084-005-00433-0003	ALFALFA	R		0,46		0,46	0,46
-431400	18-084-005-00878-0005	PASTOS DE MENOS DE 5 AÑOS	S		0,07		0,07	0,07
4152259	18-084-005-01008-0002	CENTENO	S		1,15		1,15	1,15
4152278	18-084-005-00734-0001	BARBECHO TRADICIONAL	R		1,12		1,12	1,12
4568368	18-084-007-00062-0001	AVENA	S		4,47		4,47	4,47
5101279	18-084-005-00432-0001	ALFALFA	R		0,08		0,08	0,08
5121577	18-084-007-00465-0001	PASTOS PERMANENTES DE 5 O MAS AÑOS	S		0,13		0,13	0,13
5319463	18-084-005-01234-0001	BARBECHO TRADICIONAL	S		1,04		1,04	1,04
5319464	18-084-005-01234-0002	ALMENDROS	S		0,20		0,20	0,20
5319465	18-084-005-01234-0003	ALMENDROS	S		2,71		2,71	2,71
5319468	18-084-005-00940-0001	ALMENDROS	S		2,45		2,45	2,45
5319469	18-084-005-00940-0002	PASTOS PERMANENTES DE 5 O MAS AÑOS	S		0,55		0,55	0,55
5319470	18-084-005-00940-0004	PASTOS DE MENOS DE 5 AÑOS	S		0,52		0,52	0,52
5320484	18-084-004-00230-0001	PASTOS PERMANENTES DE 5 O MAS AÑOS	S		1,61		1,61	1,61
5320485	18-084-004-00238-0024	PASTOS PERMANENTES DE 5 O MAS AÑOS	S		0,19		0,19	0,19
5320486	18-084-004-00238-0015	PASTOS PERMANENTES DE 5 O MAS AÑOS	S		0,69		0,69	0,69
5320487	18-084-004-00238-0016	PASTOS PERMANENTES DE 5 O MAS AÑOS	S		21,88		21,88	21,88
5320489	18-084-004-00247-0001	PASTOS PERMANENTES DE 5 O MAS AÑOS	S		1,14		1,14	1,14
5320490	18-084-004-00329-0017	PASTOS PERMANENTES DE 5 O MAS AÑOS	S		0,03		0,03	0,03
5320492	18-084-004-00346-0005	PASTOS PERMANENTES DE 5 O MAS AÑOS	S		0,15		0,15	0,15
5320493	18-084-004-00346-0006	PASTOS PERMANENTES DE 5 O MAS AÑOS	S		1,05		1,05	1,05
5320498	18-084-003-00908-0001	PASTOS PERMANENTES DE 5 O MAS AÑOS	S		0,23		0,23	0,23
5320501	18-084-004-00037-0001	PASTOS PERMANENTES DE 5 O MAS AÑOS	S		0,31		0,31	0,31
5320502	18-084-004-00215-0001	PASTOS PERMANENTES DE 5 O MAS AÑOS	S		8,52		8,52	8,52
5320505	18-084-004-00223-0002	PASTOS PERMANENTES DE 5 O MAS AÑOS	S		5,27		5,27	5,27
5388533	18-084-004-00238-0027	PASTOS DE MENOS DE 5 AÑOS	S		0,02		0,02	0,02
5473710	18-084-007-00163-0002	GUISANTES	S		0,52		0,52	0,52
6944872	18-084-900-99000-9900	PASTOS PERMANENTES DE 5 O MAS AÑOS	S		23,50		23,50	23,50
6947703	18-084-007-00452-0002	PASTOS PERMANENTES DE 5 O MAS AÑOS	S		2,74		2,74	2,74
6947704	18-084-007-00452-0004	PASTOS PERMANENTES DE 5 O MAS AÑOS	S		0,05		0,05	0,00
6947705	18-084-007-00452-0016	PASTOS PERMANENTES DE 5 O MAS AÑOS	S		0,01		0,01	0,01
6947707	18-084-004-00345-0001	PASTOS PERMANENTES DE 5 O MAS AÑOS	S		0,23		0,23	0,23
6947708	18-084-004-00329-0063	PASTOS PERMANENTES DE 5 O MAS AÑOS	S		0,07		0,07	0,07
1700000005571380	18-084-004-00517-0002	AVENA	R		0,16		0,16	0,16
1700000005571382	18-084-006-00130-0001	GUISANTES	S		1,88		1,88	1,88
1700000005571383	18-084-006-00127-0001	GUISANTES	S		2,45		2,45	2,45
1700000005571385	18-084-007-00154-0001	BARBECHO TRADICIONAL	S		2,06		2,06	2,06
1700000005571387	18-084-005-00715-0001	AVENA	R		0,54		0,54	0,54
1700000005571388	18-084-005-00711-0001	AVENA	R		0,18		0,18	0,18
1700000005571389	18-084-005-00714-0001	AVENA	R		0,09		0,09	0,09
1700000005571391	18-084-005-00713-0001	AVENA	R		0,22		0,22	0,22
1700000005571392	18-084-007-00287-0001	BARBECHO TRADICIONAL	S		1,22		1,22	1,22
1700000005571393	18-084-006-00310-0001	BARBECHO TRADICIONAL	S		2,77		2,77	2,77
1700000005571395	18-084-005-00541-0001	BARBECHO TRADICIONAL	S		3,45		3,45	3,45
1700000005571396	18-084-005-00540-0001	BARBECHO TRADICIONAL	S		2,27		2,27	2,27
1700000005571397	18-084-007-00164-0001	GUISANTES	S		0,58		0,58	0,58
1700000005571398	18-084-005-00464-0001	ALFALFA	R		0,13		0,13	0,13
1700000005571399	18-084-005-00433-0003	ALFALFA	R		0,29		0,29	0,29
1700000005571400	18-084-005-00462-0001	ALFALFA	R		0,13		0,13	0,13
1700000005571401	18-084-005-00878-0004	BARBECHO TRADICIONAL	S		1,38		1,38	1,35
1700000005571402	18-084-005-00461-0001	ESPARCETA	R		0,08		0,08	0,08

(1) Con incidencias que retienen pago o deniegan el expediente.  
 (2) Se calcula sobre superficie declarada admisible.  
 (3) Aplicación del artículo 16 bis del RD 147/2023.

Puede verificar la integridad de una copia de este documento mediante la lectura del código QR adjunto o mediante el acceso a la dirección <a href="https://ws050.juntadeandalucia.es/verificarFirma">https://ws050.juntadeandalucia.es/verificarFirma</a> indicando el código de VERIFICACIÓN					
FIRMADO POR	RAQUEL MARIA ESPIN CRESPO		FECHA		26/06/2024
VERIFICACIÓN	Pk2jmMQ72K8YCCE9EQ8LU85ENJJ6M		PÁGINA		4875/8857



**RECINTOS PROPUESTOS**

REF.	REFERENCIA SIGPAC	CULTIVO	S/R	USO SIGPAC	Sup. Dec. admisible	Sup. Campo	Sup. Determ.	Sup. Resuelta
170000005571403	18-084-005-00460-0001	HUERTA	R		0,08		0,08	0,08
170000005571404	18-084-005-00446-0001	ALFALFA	R		0,32		0,32	0,32
170000005571405	18-084-005-00998-0003	BARBECHO TRADICIONAL	S		2,97		2,97	2,97
170000005571406	18-084-005-01000-0002	BARBECHO TRADICIONAL	S		1,52		1,52	1,52
170000005571407	18-084-005-00997-0001	BARBECHO TRADICIONAL	S		0,99		0,99	0,99
170000005571408	18-084-005-01024-0001	BARBECHO TRADICIONAL	S		2,83		2,83	2,83
170000005571409	18-084-005-01086-0001	BARBECHO TRADICIONAL	S		3,39		3,39	3,39
170000005571413	18-084-007-00089-0001	AVENA	S		2,73		2,73	2,73
170000005571414	18-084-007-00088-0001	AVENA	S		0,15		0,15	0,15
170000005571419	18-084-006-00275-0001	TRIGO BLANDO	S		2,59		2,59	2,59
170000005571421	18-084-005-00939-0002	AVENA	S		2,13		2,13	2,13
170000005571422	18-084-005-00760-0002	AVENA	S		0,53		0,53	0,53
170000005571423	18-084-005-01011-0001	CENTENO	S		1,46		1,46	1,46
170000005571424	18-084-005-00972-0001	CEBADA	S		4,42		4,42	4,42
170000005571425	18-084-005-00721-0001	AVENA	R		0,10		0,10	0,10
170000005571426	18-084-005-00559-0001	GUISANTES	S		1,23		1,23	1,23
170000005571427	18-084-005-00562-0001	GUISANTES	S		0,85		0,85	0,85
170000005571428	18-084-005-00725-0001	AVENA	R		0,13		0,13	0,13
170000005571430	18-084-007-00413-0003	AVENA	S		7,38		7,38	7,38
170000005571431	18-084-004-00517-0004	AVENA	R		0,09		0,09	0,09
170000005571432	18-084-006-00203-0001	CEBADA	S		2,86		2,86	2,86
170000005571433	18-084-006-00204-0001	CEBADA	S		1,79		1,79	1,79
170000005571434	18-084-007-00204-0001	AVENA	S		0,92		0,92	0,92
170000005571435	18-084-007-00227-0001	AVENA	S		1,49		1,49	1,49
170000005571436	18-084-005-00483-0001	ALFALFA	R		0,17		0,17	0,17
170000005571437	18-084-005-00498-0001	ALFALFA	R		0,25		0,25	0,25
170000005571438	18-084-005-00600-0001	BARBECHO TRADICIONAL	R		0,17		0,17	0,17
170000005571439	18-084-005-00431-0001	ALFALFA	R		0,25		0,25	0,25
170000005571440	18-084-005-80003-0005	OLIVAR	S		0,23		0,23	0,23
170000005571441	18-084-006-00198-0001	ALMENDROS	S		1,97		1,97	1,97
170000005571442	18-084-006-00049-0001	ALMENDROS	S		0,86		0,86	0,84
170000005571443	18-084-005-00609-0003	ALMENDROS	R		0,21		0,21	0,21

**INCIDENCIAS**

**INCIDENCIA DESCRIPCIÓN**

- 225 Superficie neta de cruce en un recinto en el conjunto de solicitudes supera superficie admisible que SIGPAC establece para él.  
Recinto:18-084-007-00452-00004 Cultivo:62000 PASTOS PERMANENTES DE 5 O MAS AÑOS-SIN VARIEDAD Secano Superficie admisible de pastos del recinto según SIGPAC.:5 Suma de superficies de cruce netas declaradas para este recinto por todos los solicitantes.:10 Exceso de superficie (Hectáreas):0,05
- 243 Superficie bruta de cruce total en un mismo recinto en el conjunto de las solicitudes supera superficie total que SIGPAC establece para él.  
Recinto:18-084-007-00452-00004 Cultivo:62000 PASTOS PERMANENTES DE 5 O MAS AÑOS-SIN VARIEDAD Secano SUMAS SUPERFICIE DE CRUCE:7
- 3972 Recinto ficticio del que forma parte un recinto real cuyo identificativo presenta errores en las Declaraciones de pastos.  
Recinto:18-084-900-99000-99001 Cultivo: -
- 4272 Verifica que las líneas de declaración de las Solicitudes Únicas no tienen solapes con la capa de Retroactividad Gráfica (ambas de la misma campaña) a nivel de expediente/línea de declaración gráfica de la solicitud.  
Recinto:18-084-005-00878-00004 Cultivo: - Agregado de la referencia del recinto.:0 Zona de la referencia del recinto.:0 Superficie solapada.:0,03 Id. Incid.:95148842  
Recinto:18-084-006-00049-00001 Cultivo: - Agregado de la referencia del recinto.:0 Zona de la referencia del recinto.:0 Superficie solapada.:0,02 Id. Incid.:95148843

**Datos considerados para el Cálculo de la Carga Ganadera del expediente**

Superficie determinada para Cálculo Carga Ganadera: 121,92 ha  
Carga Ganadera del Expediente: 0,43 ugm/ha

(1) Con incidencias que retienen pago o deniegan el expediente.  
(2) Se calcula sobre superficie declarada admisible.  
(3) Aplicación del artículo 16 bis del RD 147/2023.

Puede verificar la integridad de una copia de este documento mediante la lectura del código QR adjunto o mediante el acceso a la dirección <a href="https://ws050.juntadeandalucia.es/verificarFirma">https://ws050.juntadeandalucia.es/verificarFirma</a> indicando el código de VERIFICACIÓN				
FIRMADO POR	RAQUEL MARIA ESPIN CRESPO	FECHA	26/06/2024	
VERIFICACIÓN	Pk2jmMQ72K8YCCE9EQ8LU85ENJJJ6M	PÁGINA	4876/8857	



**Datos considerados para el Cálculo de la Carga Ganadera del expediente**

Explotación	Especie	Ugm Calculada para CG
ES180820000104	CAPRINA	1,87
ES180820000104	OVINA	50,47

**Recintos Determinados para el Cálculo de Garga Ganadera**

REF.	REFERENCIA SIGPAC	CULTIVO	DESCRIPCIÓN CULTIVO	S/R	SUP. RESUELTA (ha)
-431400	18-084-005-00878-00005	63000	PASTOS DE MENOS DE 5 AÑOS-SIN VARIEDAD	S	0,07
4152278	18-084-005-00734-00001	20000	BARBECHO TRADICIONAL-SIN VARIEDAD	R	1,12
5121577	18-084-007-00465-00001	62000	PASTOS PERMANENTES DE 5 O MAS AÑOS-SIN VARIEDAD	S	0,13
5319463	18-084-005-01234-00001	20000	BARBECHO TRADICIONAL-SIN VARIEDAD	S	1,04
5319469	18-084-005-00940-00002	62000	PASTOS PERMANENTES DE 5 O MAS AÑOS-SIN VARIEDAD	S	0,55
5319470	18-084-005-00940-00004	63000	PASTOS DE MENOS DE 5 AÑOS-SIN VARIEDAD	S	0,52
5320484	18-084-004-00230-00001	62000	PASTOS PERMANENTES DE 5 O MAS AÑOS-SIN VARIEDAD	S	1,61
5320485	18-084-004-00238-00024	62000	PASTOS PERMANENTES DE 5 O MAS AÑOS-SIN VARIEDAD	S	0,19
5320486	18-084-004-00238-00015	62000	PASTOS PERMANENTES DE 5 O MAS AÑOS-SIN VARIEDAD	S	0,69
5320487	18-084-004-00238-00016	62000	PASTOS PERMANENTES DE 5 O MAS AÑOS-SIN VARIEDAD	S	21,88
5320489	18-084-004-00247-00001	62000	PASTOS PERMANENTES DE 5 O MAS AÑOS-SIN VARIEDAD	S	1,14
5320490	18-084-004-00329-00017	62000	PASTOS PERMANENTES DE 5 O MAS AÑOS-SIN VARIEDAD	S	0,03
5320492	18-084-004-00346-00005	62000	PASTOS PERMANENTES DE 5 O MAS AÑOS-SIN VARIEDAD	S	0,15
5320493	18-084-004-00346-00006	62000	PASTOS PERMANENTES DE 5 O MAS AÑOS-SIN VARIEDAD	S	1,05
5320498	18-084-003-00908-00001	62000	PASTOS PERMANENTES DE 5 O MAS AÑOS-SIN VARIEDAD	S	0,23
5320501	18-084-004-00037-00001	62000	PASTOS PERMANENTES DE 5 O MAS AÑOS-SIN VARIEDAD	S	0,31
5320502	18-084-004-00215-00001	62000	PASTOS PERMANENTES DE 5 O MAS AÑOS-SIN VARIEDAD	S	8,52
5320505	18-084-004-00223-00002	62000	PASTOS PERMANENTES DE 5 O MAS AÑOS-SIN VARIEDAD	S	5,27
5323643	18-149-023-00018-00006	62000	PASTOS PERMANENTES DE 5 O MAS AÑOS-SIN VARIEDAD	S	24,13
5323644	18-149-023-00234-00005	62000	PASTOS PERMANENTES DE 5 O MAS AÑOS-SIN VARIEDAD	S	0,75
5323646	18-149-023-00249-00004	62000	PASTOS PERMANENTES DE 5 O MAS AÑOS-SIN VARIEDAD	S	0,98
5388533	18-084-004-00238-00027	63000	PASTOS DE MENOS DE 5 AÑOS-SIN VARIEDAD	S	0,02
6944872	18-084-900-99000-99001	62000	PASTOS PERMANENTES DE 5 O MAS AÑOS-SIN VARIEDAD	S	23,50
6947703	18-084-007-00452-00002	62000	PASTOS PERMANENTES DE 5 O MAS AÑOS-SIN VARIEDAD	S	2,74
6947704	18-084-007-00452-00004	62000	PASTOS PERMANENTES DE 5 O MAS AÑOS-SIN VARIEDAD	S	0,00
6947705	18-084-007-00452-00016	62000	PASTOS PERMANENTES DE 5 O MAS AÑOS-SIN VARIEDAD	S	0,01
6947707	18-084-004-00345-00001	62000	PASTOS PERMANENTES DE 5 O MAS AÑOS-SIN VARIEDAD	S	0,23
6947708	18-084-004-00329-00063	62000	PASTOS PERMANENTES DE 5 O MAS AÑOS-SIN VARIEDAD	S	0,07
1700000005571385	18-084-007-00154-00001	20000	BARBECHO TRADICIONAL-SIN VARIEDAD	S	2,06
1700000005571392	18-084-007-00287-00001	20000	BARBECHO TRADICIONAL-SIN VARIEDAD	S	1,22
1700000005571393	18-084-006-00310-00001	20000	BARBECHO TRADICIONAL-SIN VARIEDAD	S	2,77
1700000005571395	18-084-005-00541-00001	20000	BARBECHO TRADICIONAL-SIN VARIEDAD	S	3,45
1700000005571396	18-084-005-00540-00001	20000	BARBECHO TRADICIONAL-SIN VARIEDAD	S	2,27
1700000005571401	18-084-005-00878-00004	20000	BARBECHO TRADICIONAL-SIN VARIEDAD	S	1,35
1700000005571405	18-084-005-00998-00003	20000	BARBECHO TRADICIONAL-SIN VARIEDAD	S	2,97

(1) Con incidencias que retienen pago o deniegan el expediente.  
 (2) Se calcula sobre superficie declarada admisible.  
 (3) Aplicación del artículo 16 bis del RD 147/2023.

Puede verificar la integridad de una copia de este documento mediante la lectura del código QR adjunto o mediante el acceso a la dirección <a href="https://ws050.juntadeandalucia.es/verificarFirma">https://ws050.juntadeandalucia.es/verificarFirma</a> indicando el código de VERIFICACIÓN					
FIRMADO POR	RAQUEL MARIA ESPIN CRESPO		FECHA		26/06/2024
VERIFICACIÓN	Pk2jmMQ72K8YCCE9EQ8LU85ENJJ6M		PÁGINA		4877/8857



**Recintos Determinados para el Cálculo de Garga Ganadera**

REF.	REFERENCIA SIGPAC	CULTIVO	DESCRIPCIÓN CULTIVO	S/R	SUP.
					RESUELTA (ha)
170000005571406	18-084-005-01000-00002	20000	BARBECHO TRADICIONAL-SIN VARIEDAD	S	1,52
170000005571407	18-084-005-00997-00001	20000	BARBECHO TRADICIONAL-SIN VARIEDAD	S	0,99
170000005571408	18-084-005-01024-00001	20000	BARBECHO TRADICIONAL-SIN VARIEDAD	S	2,83
170000005571409	18-084-005-01086-00001	20000	BARBECHO TRADICIONAL-SIN VARIEDAD	S	3,39
170000005571438	18-084-005-00600-00001	20000	BARBECHO TRADICIONAL-SIN VARIEDAD	R	0,17

**Incidencias de carga ganadera**

**INCIDENCIA DESCRIPCIÓN**

225 Superficie neta de cruce en un recinto en el conjunto de solicitudes supera superficie admisible que SIGPAC establece para él.  
Recinto:18-084-007-00452-00004 Cultivo:62000 PASTOS PERMANENTES DE 5 O MAS AÑOS-SIN VARIEDAD Secano Superficie admisible de pastos del recinto según SIGPAC.:5 Suma de superficies de cruce netas declaradas para este recinto por todos los solicitantes.: 10 Exceso de superficie (Hectáreas):0,05

(1) Con incidencias que retienen pago o deniegan el expediente.  
(2) Se calcula sobre superficie declarada admisible.  
(3) Aplicación del artículo 16 bis del RD 147/2023.

Puede verificar la integridad de una copia de este documento mediante la lectura del código QR adjunto o mediante el acceso a la dirección <a href="https://ws050.juntadeandalucia.es/verificarFirma">https://ws050.juntadeandalucia.es/verificarFirma</a> indicando el código de VERIFICACIÓN				
FIRMADO POR	RAQUEL MARIA ESPIN CRESPO	FECHA	26/06/2024	
VERIFICACIÓN	Pk2jmMQ72K8YCCE9EQ8LU85ENJJ6M	PÁGINA	4878/8857	

**APELLIDOS Y NOMBRE / RAZÓN SOCIAL**

TORRES POZO ANTONIO MANUEL

**NIF**

\*\*\*9602\*

**EXPEDIENTE**

1191373

**RESOLUCIÓN**

CONCESIÓN DE LA AYUDA

**DATOS DE MANTENIMIENTO UNIDADES****GRUPO DE PAGO**

ZONAS DE LIMITACIONES NATURALES

**Sup. Dec.  
Admisible**

80,31

**Sup.  
Resuelta**

80,31

**Sobredecl.**

0,00

**% Sobredecl.**

0,00

**RESUMEN DE PAGOS**

	<b>IMPORTE ( Euros )</b>			
	<b>RESUELTO</b>	<b>FEADER</b>	<b>MAPA</b>	<b>CAPADR</b>
Pago realizado	1.081,20	919,02	106,06	56,12
A pagar	106,21	90,28	10,42	5,51
<b>TOTAL</b>	<b>1.187,41</b>	<b>1.009,30</b>	<b>116,48</b>	<b>61,63</b>

**APLICACIÓN DE REDUCCIONES Y PENALIZACIONES (%)**

<b>Criterios de subvencionabilidad (1)</b>	<b>Presentación tardía</b>	<b>Omisión declaración</b>	<b>Condicionabilidad</b>
0,00	0,00	0,00	0,00

**IMPORTE ( Euros )**

Calculado(2)	Reducción	Penalización	Reducción Penalización (3)	Penalización adicional	Resuelto	FEADER	MAPA	CAPADR
1.187,41 €	0,00 €	0,00 €	0,00 €	0,00 €	1.187,41 €	1.009,30 €	116,48 €	61,63 €
Importe Unitario:	54,00 €	Nuevo Importe Unitario:	14,79 €					

(1) Con incidencias que retienen pago o deniegan el expediente.

(2) Se calcula sobre superficie declarada admisible.

(3) Aplicación del artículo 16 bis del RD 147/2023.

Puede verificar la integridad de una copia de este documento mediante la lectura del código QR adjunto o mediante el acceso a la dirección <https://ws050.juntadeandalucia.es/verificarFirma> indicando el código de VERIFICACIÓN

FIRMADO POR	RAQUEL MARIA ESPIN CRESPO	FECHA	26/06/2024
VERIFICACIÓN	Pk2jmMQ72K8YCCE9EQ8LU85ENJJ6M	PÁGINA	4879/8857





**RECINTOS PROPUESTOS**

REF.	REFERENCIA SIGPAC	CULTIVO	S/R	USO SIGPAC	Sup. Dec. admisible	Sup. Campo	Sup. Determ.	Sup. Resuelta
4154895	18-084-005-00859-0001	ALMENDROS	S		0,96		0,96	0,96
4154896	18-084-005-00859-0002	ALMENDROS	S		0,60		0,60	0,60
4626297	18-084-005-00861-0001	ALMENDROS	S		0,60		0,60	0,60
5300913	18-084-006-00169-0001	ALMENDROS	S		2,77		2,77	2,77
5300914	18-084-006-00267-0001	ALMENDROS	S		4,40		4,40	4,40
6827970	18-084-006-00456-0001	ALMENDROS	S		0,60		0,60	0,60
1700000004476779	18-084-007-00141-0001	CEBADA	S		2,99		2,99	2,99
1700000004476780	18-084-007-00308-0001	TRIGO BLANDO	S		2,17		2,17	2,17
1700000004476781	18-084-007-00322-0001	BARBECHO TRADICIONAL	S		2,85		2,85	2,85
1700000004476782	18-084-007-00065-0001	GUISANTES	S		1,36		1,36	1,36
1700000004476783	18-084-007-00138-0001	CEBADA	S		2,47		2,47	2,47
1700000004476784	18-084-007-00307-0001	BARBECHO TRADICIONAL	S		2,79		2,79	2,79
1700000004476785	18-084-005-01082-0001	ALMENDROS	S		1,12		1,12	1,12
1700000004476786	18-084-007-00163-0001	ALMENDROS	S		0,75		0,75	0,75
1700000004476787	18-084-006-00037-0001	ALMENDROS	S		0,97		0,97	0,97
1700000004476788	18-084-006-00039-0001	ALMENDROS	S		0,66		0,66	0,66
1700000005666634	18-084-006-00381-0001	BARBECHO TRADICIONAL	S		3,30		3,30	3,30
1700000005666635	18-084-006-00382-0001	BARBECHO TRADICIONAL	S		0,53		0,53	0,49
1700000005666636	18-084-007-00267-0001	GUISANTES	S		1,29		1,29	1,29
1700000005666637	18-084-006-00369-0001	AVENA	S		1,11		1,11	1,11
1700000005666638	18-084-007-00266-0001	GUISANTES	S		0,66		0,66	0,66
1700000005666639	18-084-007-00445-0002	AVENA	S		9,55		9,55	9,55
1700000005666641	18-084-006-00363-0005	CEBADA	S		4,88		4,88	4,88
1700000005666643	18-084-007-00445-0002	BARBECHO TRADICIONAL	S		13,85		13,85	13,85
1700000005666644	18-084-007-00058-0001	TRIGO BLANDO	S		3,26		3,26	3,26
1700000005666645	18-084-007-00243-0001	GUISANTES	S		3,77		3,77	3,77
1700000005666646	18-084-006-00385-0002	CEBADA	S		1,16		1,16	1,16
1700000005666647	18-084-006-00385-0001	CEBADA	S		3,51		3,51	3,51
1700000005666648	18-084-006-00365-0003	CEBADA	S		0,47		0,47	0,47
1700000005666649	18-084-006-00456-0001	ALMENDROS	S		1,71		1,71	1,71
1700000005666652	18-084-007-00295-0001	GUISANTES	S		1,12		1,12	1,12
1700000005666655	18-084-007-00160-0002	ALMENDROS	S		2,12		2,12	2,12

**INCIDENCIAS**

**INCIDENCIA DESCRIPCIÓN**

- 4272 Verifica que las líneas de declaración de las Solicitudes Únicas no tienen solapes con la capa de Retroactividad Gráfica (ambas de la misma campaña) a nivel de expediente/línea de declaración gráfica de la solicitud.  
Recinto: 18-084-006-00382-00001 Cultivo: - Agregado de la referencia del recinto.:0 Zona de la referencia del recinto.:0 Superficie solapada.:0,04 Id. Incid.:95152710
- 86124 Recinto de forrajera para Cálculo de Carga Ganadera que No pertenece a Explotación.  
Recinto: 18-057-002-00038-00003 Cultivo: 62000 PASTOS PERMANENTES DE 5 O MAS AÑOS-SIN VARIEDAD Secano  
Recinto: 18-057-002-00038-00008 Cultivo: 62000 PASTOS PERMANENTES DE 5 O MAS AÑOS-SIN VARIEDAD Secano

**Datos considerados para el Cálculo de la Carga Ganadera del expediente**

Superficie determinada para Cálculo Carga Ganadera: 0,00 ha  
Carga Ganadera del Expediente: 0,00 ugm/ha

**Incidenias de carga ganadera**

**INCIDENCIA DESCRIPCIÓN**

- 452 Actividad agraria declarada en un recinto no compatible con el uso PA, PR o PS asignado en SIGPAC para ese recinto.  
Recinto: 18-057-002-00038-00003 Cultivo: 62000 PASTOS PERMANENTES DE 5 O MAS AÑOS-SIN VARIEDAD Secano USO

(1) Con incidencias que retienen pago o deniegan el expediente.  
(2) Se calcula sobre superficie declarada admisible.  
(3) Aplicación del artículo 16 bis del RD 147/2023.

Puede verificar la integridad de una copia de este documento mediante la lectura del código QR adjunto o mediante el acceso a la dirección <a href="https://ws050.juntadeandalucia.es/verificarFirma">https://ws050.juntadeandalucia.es/verificarFirma</a> indicando el código de VERIFICACIÓN					
FIRMADO POR	RAQUEL MARIA ESPIN CRESPO		FECHA		26/06/2024
VERIFICACIÓN	Pk2jmMQ72K8YCCE9EQ8LU85ENJJ6M		PÁGINA		4880/8857



- ASIGNADO EN SIGPAC:PR  
Recinto:18-057-002-00038-00008 Cultivo:62000 PASTOS PERMANENTES DE 5 O MAS AÑOS-SIN VARIEDAD Secano USO  
ASIGNADO EN SIGPAC:PR
- 86124 Recinto de forrajera para Cálculo de Carga Ganadera que No pertenece a Explotación.  
Recinto:18-057-002-00038-00003 Cultivo:62000 PASTOS PERMANENTES DE 5 O MAS AÑOS-SIN VARIEDAD Secano  
Recinto:18-057-002-00038-00008 Cultivo:62000 PASTOS PERMANENTES DE 5 O MAS AÑOS-SIN VARIEDAD Secano
- 86128 Recinto de Forrajeras que no ha contabilizado para Carga Ganadera por no tener una explotación válida para el cálculo de la Carga Ganadera  
Recinto:18-057-002-00038-00003 Cultivo:62 PASTOS PERMANENTES DE 5 O MAS AÑOS-  
Recinto:18-057-002-00038-00008 Cultivo:62 PASTOS PERMANENTES DE 5 O MAS AÑOS-
- 86132 Recinto superficie forrajera que no realiza la actividad de producción de pastoreo.  
Recinto:18-084-007-00322-00001 Cultivo:20000 BARBECHO TRADICIONAL-SIN VARIEDAD Secano  
Recinto:18-084-007-00307-00001 Cultivo:20000 BARBECHO TRADICIONAL-SIN VARIEDAD Secano  
Recinto:18-084-006-00381-00001 Cultivo:20000 BARBECHO TRADICIONAL-SIN VARIEDAD Secano  
Recinto:18-084-006-00382-00001 Cultivo:20000 BARBECHO TRADICIONAL-SIN VARIEDAD Secano  
Recinto:18-084-007-00445-00002 Cultivo:20000 BARBECHO TRADICIONAL-SIN VARIEDAD Secano

(1) Con incidencias que retienen pago o deniegan el expediente.  
(2) Se calcula sobre superficie declarada admisible.  
(3) Aplicación del artículo 16 bis del RD 147/2023.

Puede verificar la integridad de una copia de este documento mediante la lectura del código QR adjunto o mediante el acceso a la dirección <https://ws050.juntadeandalucia.es/verificarFirma> indicando el código de VERIFICACIÓN

FIRMADO POR	RAQUEL MARIA ESPIN CRESPO	FECHA	26/06/2024
VERIFICACIÓN	Pk2jmMQ72K8YCCE9EQ8LU85ENJJ6M	PÁGINA	4881/8857





**APELLIDOS Y NOMBRE / RAZÓN SOCIAL**

TORRES QUESADA PEDRO

**NIF**

\*\*\*\*1364\*

**EXPEDIENTE**

1138856

**RESOLUCIÓN**

CONCESIÓN DE LA AYUDA

**DATOS DE MANTENIMIENTO UNIDADES**

**GRUPO DE PAGO**

ZONAS DE LIMITACIONES NATURALES

**Sup. Dec. Admisible**

23,49

**Sup. Resuelta**

23,49

**Sobredecl.**

0,00

**% Sobredecl.**

0,00

**RESUMEN DE PAGOS**

	<b>IMPORTE ( Euros )</b>			
	<b>RESUELTO</b>	<b>FEADER</b>	<b>MAPA</b>	<b>CAPADR</b>
Pago realizado	1.036,68	881,18	101,69	53,81
A pagar	102,40	87,04	10,05	5,31
<b>TOTAL</b>	<b>1.139,08</b>	<b>968,22</b>	<b>111,74</b>	<b>59,12</b>

**APLICACIÓN DE REDUCCIONES Y PENALIZACIONES (%)**

<b>Crterios de subvencionabilidad (1)</b>	<b>Presentación tardía</b>	<b>Omisión declaración</b>	<b>Condicionalidad</b>
0,00	0,00	0,00	0,00

**IMPORTE ( Euros )**

Calculado(2)	Reducción	Penalización	Reducción Penalización (3)	Penalización adicional	Resuelto	FEADER	MAPA	CAPADR
1.139,08 €	0,00 €	0,00 €	0,00 €	0,00 €	1.139,08 €	968,22 €	111,74 €	59,12 €
Importe Unitario:	54,00 €	Nuevo Importe Unitario:	48,49 €					

**RECINTOS PROPUESTOS**

REF.	REFERENCIA SIGPAC	CULTIVO	S/R	USO SIGPAC	Sup. Dec. admisible	Sup. Campo	Sup. Determ.	Sup. Resuelta
-977702	18-107-010-00008-0003	BARBECHO TRADICIONAL	S		0,21		0,21	0,21
1700000005218140	18-107-010-00008-0001	CEBADA	R		3,15		3,15	3,15
1700000005218141	18-107-024-00054-0001	CEBADA	R		0,50		0,50	0,50
1700000005218142	18-107-024-00085-0001	CEBADA	R		1,59		1,59	1,59
1700000005218143	18-107-024-00093-0001	CEBADA	R		0,17		0,17	0,17
1700000005218144	18-107-010-00015-0001	OLIVAR	R		5,62		5,62	5,62
1700000005218145	18-107-021-00016-0001	OLIVAR	S		12,25		12,25	12,25

**Datos considerados para el Cálculo de la Carga Ganadera del expediente**

Superficie determinada para Cálculo Carga Ganadera: 0,00 ha

Carga Ganadera del Expediente: 0,00 ugm/ha

**Incidencias de carga ganadera**

**INCIDENCIA DESCRIPCIÓN**

86132 Recinto superficie forrajera que no realiza la actividad de producción de pastoreo.  
 Recinto:18-107-010-00008-00003 Cultivo:20000 BARBECHO TRADICIONAL-SIN VARIEDAD Secano

(1) Con incidencias que retienen pago o deniegan el expediente.  
 (2) Se calcula sobre superficie declarada admisible.  
 (3) Aplicación del artículo 16 bis del RD 147/2023.

Puede verificar la integridad de una copia de este documento mediante la lectura del código QR adjunto o mediante el acceso a la dirección <https://ws050.juntadeandalucia.es/verificarFirma> indicando el código de VERIFICACIÓN

FIRMADO POR	RAQUEL MARIA ESPIN CRESPO	FECHA	26/06/2024
VERIFICACIÓN	Pk2jmMQ72K8YCCE9EQ8LU85ENJJJ6M	PÁGINA	4882/8857







**APELLIDOS Y NOMBRE / RAZÓN SOCIAL**

TROYA RAMIREZ MANUEL JESUS

**NIF**

\*\*\*9252\*

**EXPEDIENTE**

1181194

**RESOLUCIÓN**

CONCESIÓN DE LA AYUDA

**DATOS DE MANTENIMIENTO UNIDADES**

**GRUPO DE PAGO**

ZONAS DE LIMITACIONES NATURALES

**Sup. Dec. Admisible**

5,42

**Sup. Resuelta**

5,42

**Sobredecl.**

0,00

**% Sobredecl.**

0,00

**RESUMEN DE PAGOS**

	<b>IMPORTE ( Euros )</b>			
	<b>RESUELTO</b>	<b>FEADER</b>	<b>MAPA</b>	<b>CAPADR</b>
Pago realizado	266,37	226,41	26,13	13,82
A pagar	26,31	22,36	2,58	1,37
<b>TOTAL</b>	<b>292,68</b>	<b>248,77</b>	<b>28,71</b>	<b>15,19</b>

**APLICACIÓN DE REDUCCIONES Y PENALIZACIONES (%)**

<b>Criterios de subvencionabilidad (1)</b>	<b>Presentación tardía</b>	<b>Omisión declaración</b>	<b>Condicionabilidad</b>
0,00	0,00	0,00	0,00

**IMPORTE ( Euros )**

Calculado(2)	Reducción	Penalización	Reducción Penalización (3)	Penalización adicional	Resuelto	FEADER	MAPA	CAPADR
292,68 €	0,00 €	0,00 €	0,00 €	0,00 €	292,68 €	248,78 €	28,71 €	15,19 €
Importe Unitario:	54,00 €	Nuevo Importe Unitario:	54,00 €					

**RECINTOS PROPUESTOS**

<b>REF.</b>	<b>REFERENCIA SIGPAC</b>	<b>CULTIVO</b>	<b>S/R</b>	<b>USO SIGPAC</b>	<b>Sup. Dec. admisible</b>	<b>Sup. Campo</b>	<b>Sup. Determ.</b>	<b>Sup. Resuelta</b>
-525865	18-204-036-00169-0001	OLIVAR	S		2,84		2,84	2,84
-525864	18-204-036-00168-0001	OLIVAR	S		2,58		2,58	2,58

(1) Con incidencias que retienen pago o deniegan el expediente.  
 (2) Se calcula sobre superficie declarada admisible.  
 (3) Aplicación del artículo 16 bis del RD 147/2023.

Puede verificar la integridad de una copia de este documento mediante la lectura del código QR adjunto o mediante el acceso a la dirección <https://ws050.juntadeandalucia.es/verificarFirma> indicando el código de VERIFICACIÓN

FIRMADO POR	RAQUEL MARIA ESPIN CRESPO	FECHA	26/06/2024
VERIFICACIÓN	Pk2jmMQ72K8YCCE9EQ8LU85ENJJ6M	PÁGINA	4883/8857





**APELLIDOS Y NOMBRE / RAZÓN SOCIAL**

TROYANO CACERES FRANCISCO

**NIF**

\*\*\*\*2792\*

**EXPEDIENTE**

1211943

**RESOLUCIÓN**

CONCESIÓN DE LA AYUDA

**DATOS DE MANTENIMIENTO UNIDADES**

**GRUPO DE PAGO**

ZONAS DE LIMITACIONES NATURALES

**Sup. Dec. Admisible**

54,13

**Sup. Resuelta**

53,04

**Sobredecl.**

1,09

**% Sobredecl.**

2,01

**RESUMEN DE PAGOS**

	<b>IMPORTE ( Euros )</b>			
	<b>RESUELTO</b>	<b>FEADER</b>	<b>MAPA</b>	<b>CAPADR</b>
Pago realizado	933,19	793,21	91,55	48,44
A pagar	230,89	196,26	22,65	11,98
<b>TOTAL</b>	<b>1.164,08</b>	<b>989,47</b>	<b>114,20</b>	<b>60,42</b>

**APLICACIÓN DE REDUCCIONES Y PENALIZACIONES (%)**

<b>Criterios de subvencionabilidad (1)</b>	<b>Presentación tardía</b>	<b>Omisión declaración</b>	<b>Condicionabilidad</b>
0,00	0,00	0,00	0,00

**IMPORTE ( Euros )**

Calculado(2)	Reducción	Penalización	Reducción Penalización (3)	Penalización adicional	Resuelto	FEADER	MAPA	CAPADR
1.188,00 €	23,92 €	0,00 €	0,00 €	0,00 €	1.164,08 €	989,47 €	114,20 €	60,41 €
<b>Importe Unitario:</b>	<b>54,00 €</b>	<b>Nuevo Importe Unitario:</b>	<b>21,95 €</b>					

(1) Con incidencias que retienen pago o deniegan el expediente.

(2) Se calcula sobre superficie declarada admisible.

(3) Aplicación del artículo 16 bis del RD 147/2023.

Puede verificar la integridad de una copia de este documento mediante la lectura del código QR adjunto o mediante el acceso a la dirección <https://ws050.juntadeandalucia.es/verificarFirma> indicando el código de VERIFICACIÓN

FIRMADO POR	RAQUEL MARIA ESPIN CRESPO	FECHA	26/06/2024
VERIFICACIÓN	Pk2jmMQ72K8YCCE9EQ8LU85ENJJ6M	PÁGINA	4884/8857





**RECINTOS PROPUESTOS**

REF.	REFERENCIA SIGPAC	CULTIVO	S/R	USO SIGPAC	Sup. Dec. admisible	Sup. Campo	Sup. Determ.	Sup. Resuelta
-1289621	18-030-016-00301-0001	PASTOS PERMANENTES DE 5 O MAS AÑOS	S		1,03		1,03	1,03
-1032310	18-054-008-00329-0004	OLIVAR	S		1,82		1,82	1,82
4181059	18-030-012-00671-0001	PASTOS PERMANENTES DE 5 O MAS AÑOS	S		0,92		0,92	0,92
5089473	18-030-012-00001-0002	PASTOS PERMANENTES DE 5 O MAS AÑOS	S		0,18		0,18	0,18
5253666	18-030-016-00482-0010	PASTOS PERMANENTES DE 5 O MAS AÑOS	S		0,33		0,33	0,33
5253667	18-030-016-00483-0013	PASTOS PERMANENTES DE 5 O MAS AÑOS	S		0,07		0,07	0,07
5253668	18-030-016-00482-0014	PASTOS PERMANENTES DE 5 O MAS AÑOS	S		0,04		0,04	0,04
6866006	18-030-011-00010-0007	PASTOS PERMANENTES DE 5 O MAS AÑOS	S		5,47		5,47	5,47
6866015	18-030-011-00273-0002	PASTOS PERMANENTES DE 5 O MAS AÑOS	S		7,61		7,61	7,61
6866045	18-030-011-00392-0007	PASTOS PERMANENTES DE 5 O MAS AÑOS	S		14,06		14,06	14,06
1700000005593030	18-030-010-00549-0001	OLIVAR	R		0,32		0,32	0,32
1700000005593033	18-030-011-00462-0001	PASTOS PERMANENTES DE 5 O MAS AÑOS	S		0,51		0,51	0,51
1700000005593034	18-030-011-00467-0001	PASTOS PERMANENTES DE 5 O MAS AÑOS	S		0,14		0,14	0,14
1700000005593035	18-030-011-00468-0001	PASTOS PERMANENTES DE 5 O MAS AÑOS	S		1,05		1,05	1,05
1700000005593036	18-030-011-00470-0001	PASTOS PERMANENTES DE 5 O MAS AÑOS	S		0,08		0,08	0,08
1700000005593037	18-030-011-00474-0006	PASTOS PERMANENTES DE 5 O MAS AÑOS	S		0,31		0,31	0,31
1700000005593038	18-030-011-00474-0007	PASTOS PERMANENTES DE 5 O MAS AÑOS	S		1,51		1,51	0,68
1700000005593039	18-030-011-00010-0006	PASTOS PERMANENTES DE 5 O MAS AÑOS	S		4,98		4,98	4,98
1700000005593040	18-030-013-00221-0001	MEZCLA AVENA-TRIGO	R		0,16		0,16	0,16
1700000005593041	18-030-011-00063-0001	PASTOS PERMANENTES DE 5 O MAS AÑOS	S		6,34		6,34	6,34
1700000005593043	18-030-011-00437-0001	PASTOS PERMANENTES DE 5 O MAS AÑOS	S		1,51		1,51	1,51
1700000005593044	18-030-011-00431-0001	PASTOS PERMANENTES DE 5 O MAS AÑOS	S		2,24		2,24	2,24
1700000005593046	18-030-011-00456-0001	PASTOS PERMANENTES DE 5 O MAS AÑOS	S		0,53		0,53	0,53
1700000005593048	18-030-011-00453-0001	PASTOS PERMANENTES DE 5 O MAS AÑOS	S		1,41		1,41	1,41
1700000005593049	18-030-011-00275-0001	PASTOS PERMANENTES DE 5 O MAS AÑOS	S		0,88		0,88	0,70
1700000005593050	18-030-011-00449-0001	PASTOS PERMANENTES DE 5 O MAS AÑOS	S		0,53		0,53	0,53
1700000005593052	18-030-011-00439-0001	PASTOS PERMANENTES DE 5 O MAS AÑOS	S		0,10		0,10	0,10

**INCIDENCIAS**

**INCIDENCIA DESCRIPCIÓN**

- 224 Superficie neta de cruce en un recinto en una misma solicitud supera superficie admisible que SIGPAC establece para él.  
 Recinto:18-030-011-00275-00001 Cultivo:62000 PASTOS PERMANENTES DE 5 O MAS AÑOS-SIN VARIEDAD Secano Superficie admisible de pastos del recinto según SIGPAC.:70 Suma de superficies de cruce netas declaradas para este recinto por el solicitante.:88 Exceso de superficie (Hectáreas):0,18  
 Recinto:18-030-011-00474-00007 Cultivo:62000 PASTOS PERMANENTES DE 5 O MAS AÑOS-SIN VARIEDAD Secano Superficie admisible de pastos del recinto según SIGPAC.:68 Suma de superficies de cruce netas declaradas para este recinto por el solicitante.:151 Exceso de superficie (Hectáreas):0,83
- 238 Recinto cuyo CAP declarado es mayor al CAP prevalente y no presenta alegación al SIGPAC.  
 Recinto:18-030-011-00470-00001 Cultivo:62000 PASTOS PERMANENTES DE 5 O MAS AÑOS-SIN VARIEDAD Secano CAP prevalente:0 CAP declarado:65 Exceso de superficie (Hectáreas):0,08
- 244 Superficie bruta de cruce total en un recinto en una misma solicitud supera superficie total que SIGPAC establece para él.  
 Recinto:18-030-011-00275-00001 Cultivo:62000 PASTOS PERMANENTES DE 5 O MAS AÑOS-SIN VARIEDAD Secano SUMAS SUPERFICIE DE CRUCE:88  
 Recinto:18-030-011-00470-00001 Cultivo:62000 PASTOS PERMANENTES DE 5 O MAS AÑOS-SIN VARIEDAD Secano SUMAS SUPERFICIE DE CRUCE:13  
 Recinto:18-030-011-00474-00007 Cultivo:62000 PASTOS PERMANENTES DE 5 O MAS AÑOS-SIN VARIEDAD Secano SUMAS SUPERFICIE DE CRUCE:151
- 3795 Recinto declarado con una situación de riesgo de abandono.  
 Recinto:18-024-004-00011-00001 Cultivo: -
- 86021 Verifica que determinados recintos declarados por el expte para la operación, no se corresponde con la ZONA DESFAVORECIDA. Y no ha sido solicitada la operación análoga o correspondiente.  
 Recinto:18-024-003-00091-00002 Cultivo:20000 BARBECHO TRADICIONAL-SIN VARIEDAD Secano Operación correcta del recinto:6613.1  
 Recinto:18-024-004-00011-00001 Cultivo:20000 BARBECHO TRADICIONAL-SIN VARIEDAD Regadío Operación correcta del recinto:6613.1  
 Recinto:18-024-004-00084-00001 Cultivo:62000 PASTOS PERMANENTES DE 5 O MAS AÑOS-SIN VARIEDAD Secano Operación

(1) Con incidencias que retienen pago o deniegan el expediente.  
 (2) Se calcula sobre superficie declarada admisible.  
 (3) Aplicación del artículo 16 bis del RD 147/2023.

Puede verificar la integridad de una copia de este documento mediante la lectura del código QR adjunto o mediante el acceso a la dirección <a href="https://ws050.juntadeandalucia.es/verificarFirma">https://ws050.juntadeandalucia.es/verificarFirma</a> indicando el código de VERIFICACIÓN				
FIRMADO POR	RAQUEL MARIA ESPIN CRESPO	FECHA	26/06/2024	
VERIFICACIÓN	Pk2jmMQ72K8YCCE9EQ8LU85ENJJ6M	PÁGINA	4885/8857	



**INCIDENCIAS**

**INCIDENCIA DESCRIPCIÓN**

correcta del recinto:6613.1

**Datos considerados para el Cálculo de la Carga Ganadera del expediente**

Superficie determinada para Cálculo Carga Ganadera: 52,06 ha

Carga Ganadera del Expediente: 0,65 ugm/ha

Explotación	Especie	Ugm Calculada para CG
ES180290000102	CAPRINA	2,24
ES180290000102	OVINA	31,38

**Recintos Determinados para el Cálculo de Garga Ganadera**

REF.	REFERENCIA SIGPAC	CULTIVO	DESCRIPCIÓN CULTIVO	S/R	SUP. RESUELTA (ha)
-1289621	18-030-016-00301-00001	62000	PASTOS PERMANENTES DE 5 O MAS AÑOS-SIN VARIEDAD	S	1,03
4181059	18-030-012-00671-00001	62000	PASTOS PERMANENTES DE 5 O MAS AÑOS-SIN VARIEDAD	S	0,92
5089455	18-024-004-00017-00001	62000	PASTOS PERMANENTES DE 5 O MAS AÑOS-SIN VARIEDAD	S	0,06
5089458	18-024-004-00033-00003	62000	PASTOS PERMANENTES DE 5 O MAS AÑOS-SIN VARIEDAD	S	0,02
5089459	18-024-004-00033-00004	62000	PASTOS PERMANENTES DE 5 O MAS AÑOS-SIN VARIEDAD	R	0,00
5089461	18-024-004-00061-00003	62000	PASTOS PERMANENTES DE 5 O MAS AÑOS-SIN VARIEDAD	S	0,10
5089463	18-024-004-00061-00006	62000	PASTOS PERMANENTES DE 5 O MAS AÑOS-SIN VARIEDAD	S	0,09
5089467	18-024-004-00062-00005	62000	PASTOS PERMANENTES DE 5 O MAS AÑOS-SIN VARIEDAD	S	0,26
5089473	18-030-012-00001-00002	62000	PASTOS PERMANENTES DE 5 O MAS AÑOS-SIN VARIEDAD	S	0,18
5089527	18-024-004-00084-00001	62000	PASTOS PERMANENTES DE 5 O MAS AÑOS-SIN VARIEDAD	S	0,79
5253666	18-030-016-00482-00010	62000	PASTOS PERMANENTES DE 5 O MAS AÑOS-SIN VARIEDAD	S	0,33
5253667	18-030-016-00483-00013	62000	PASTOS PERMANENTES DE 5 O MAS AÑOS-SIN VARIEDAD	S	0,07
5253668	18-030-016-00482-00014	62000	PASTOS PERMANENTES DE 5 O MAS AÑOS-SIN VARIEDAD	S	0,04
6866006	18-030-011-00010-00007	62000	PASTOS PERMANENTES DE 5 O MAS AÑOS-SIN VARIEDAD	S	5,47
6866015	18-030-011-00273-00002	62000	PASTOS PERMANENTES DE 5 O MAS AÑOS-SIN VARIEDAD	S	7,61
6866045	18-030-011-00392-00007	62000	PASTOS PERMANENTES DE 5 O MAS AÑOS-SIN VARIEDAD	S	14,06
1700000005593033	18-030-011-00462-00001	62000	PASTOS PERMANENTES DE 5 O MAS AÑOS-SIN VARIEDAD	S	0,51
1700000005593034	18-030-011-00467-00001	62000	PASTOS PERMANENTES DE 5 O MAS AÑOS-SIN VARIEDAD	S	0,14
1700000005593035	18-030-011-00468-00001	62000	PASTOS PERMANENTES DE 5 O MAS AÑOS-SIN VARIEDAD	S	1,05
1700000005593036	18-030-011-00470-00001	62000	PASTOS PERMANENTES DE 5 O MAS AÑOS-SIN VARIEDAD	S	0,00
1700000005593037	18-030-011-00474-00006	62000	PASTOS PERMANENTES DE 5 O MAS AÑOS-SIN VARIEDAD	S	0,31
1700000005593038	18-030-011-00474-00007	62000	PASTOS PERMANENTES DE 5 O MAS AÑOS-SIN VARIEDAD	S	0,68
1700000005593039	18-030-011-00010-00006	62000	PASTOS PERMANENTES DE 5 O MAS AÑOS-SIN VARIEDAD	S	4,98
1700000005593041	18-030-011-00063-00001	62000	PASTOS PERMANENTES DE 5 O MAS AÑOS-SIN VARIEDAD	S	6,34
1700000005593043	18-030-011-00437-00001	62000	PASTOS PERMANENTES DE 5 O MAS AÑOS-SIN VARIEDAD	S	1,51
1700000005593044	18-030-011-00431-00001	62000	PASTOS PERMANENTES DE 5 O MAS AÑOS-SIN VARIEDAD	S	2,24
1700000005593046	18-030-011-00456-00001	62000	PASTOS PERMANENTES DE 5 O MAS AÑOS-SIN VARIEDAD	S	0,53

(1) Con incidencias que retienen pago o deniegan el expediente.  
 (2) Se calcula sobre superficie declarada admisible.  
 (3) Aplicación del artículo 16 bis del RD 147/2023.

Puede verificar la integridad de una copia de este documento mediante la lectura del código QR adjunto o mediante el acceso a la dirección <a href="https://ws050.juntadeandalucia.es/verificarFirma">https://ws050.juntadeandalucia.es/verificarFirma</a> indicando el código de VERIFICACIÓN					
FIRMADO POR	RAQUEL MARIA ESPIN CRESPO		FECHA		26/06/2024
VERIFICACIÓN	Pk2jmMQ72K8YCCE9EQ8LU85ENJJ6M		PÁGINA		4886/8857



**Recintos Determinados para el Cálculo de Garga Ganadera**

REF.	REFERENCIA SIGPAC	CULTIVO	DESCRIPCIÓN CULTIVO	S/R	SUP. RESUELTA (ha)
1700000005593048	18-030-011-00453-00001	62000	PASTOS PERMANENTES DE 5 O MAS AÑOS-SIN VARIEDAD	S	1,41
1700000005593049	18-030-011-00275-00001	62000	PASTOS PERMANENTES DE 5 O MAS AÑOS-SIN VARIEDAD	S	0,70
1700000005593050	18-030-011-00449-00001	62000	PASTOS PERMANENTES DE 5 O MAS AÑOS-SIN VARIEDAD	S	0,53
1700000005593052	18-030-011-00439-00001	62000	PASTOS PERMANENTES DE 5 O MAS AÑOS-SIN VARIEDAD	S	0,10

**Incidencias de carga ganadera**

**INCIDENCIA DESCRIPCIÓN**

- 224 Superficie neta de cruce en un recinto en una misma solicitud supera superficie admisible que SIGPAC establece para él.  
 Recinto:18-030-011-00474-00007 Cultivo:62000 PASTOS PERMANENTES DE 5 O MAS AÑOS-SIN VARIEDAD Secano Superficie admisible de pastos del recinto según SIGPAC.:68 Suma de superficies de cruce netas declaradas para este recinto por el solicitante.:151 Exceso de superficie (Hectáreas):0,83  
 Recinto:18-030-011-00275-00001 Cultivo:62000 PASTOS PERMANENTES DE 5 O MAS AÑOS-SIN VARIEDAD Secano Superficie admisible de pastos del recinto según SIGPAC.:70 Suma de superficies de cruce netas declaradas para este recinto por el solicitante.:88 Exceso de superficie (Hectáreas):0,18
- 238 Recinto cuyo CAP declarado es mayor al CAP prevalente y no presenta alegación al SIGPAC.  
 Recinto:18-030-011-00470-00001 Cultivo:62000 PASTOS PERMANENTES DE 5 O MAS AÑOS-SIN VARIEDAD Secano CAP prevalente:0 CAP declarado:65 Exceso de superficie (Hectáreas):0,08
- 3795 Recinto declarado con una situación de riesgo de abandono.  
 Recinto:18-024-004-00011-00001 Cultivo: -
- 86132 Recinto superficie forrajera que no realiza la actividad de producción de pastoreo.  
 Recinto:18-024-004-00011-00001 Cultivo:20000 BARBECHO TRADICIONAL-SIN VARIEDAD Regadío  
 Recinto:18-024-003-00091-00002 Cultivo:20000 BARBECHO TRADICIONAL-SIN VARIEDAD Secano

(1) Con incidencias que retienen pago o deniegan el expediente.  
 (2) Se calcula sobre superficie declarada admisible.  
 (3) Aplicación del artículo 16 bis del RD 147/2023.

Puede verificar la integridad de una copia de este documento mediante la lectura del código QR adjunto o mediante el acceso a la dirección <https://ws050.juntadeandalucia.es/verificarFirma> indicando el código de VERIFICACIÓN

FIRMADO POR	RAQUEL MARIA ESPIN CRESPO	FECHA	26/06/2024
VERIFICACIÓN	Pk2jmMQ72K8YCCE9EQ8LU85ENJJ6M	PÁGINA	4887/8857





**APELLIDOS Y NOMBRE / RAZÓN SOCIAL**

UREÑA GARCIA JUAN BAUTISTA

**NIF**  
\*\*\*\*7001\*

**EXPEDIENTE**  
1158851

**RESOLUCIÓN**  
CONCESIÓN DE LA AYUDA

**DATOS DE MANTENIMIENTO UNIDADES**

**GRUPO DE PAGO**

ZONAS DE LIMITACIONES NATURALES

Sup. Dec. Admisible	Sup. Resuelta	Sobredecl.	% Sobredecl.
8,10	8,10	0,00	0,00

**RESUMEN DE PAGOS**

	IMPORTE ( Euros )			
	RESUELTO	FEADER	MAPA	CAPADR
Pago realizado	398,08	338,37	39,05	20,66
A pagar	39,32	33,42	3,86	2,04
<b>TOTAL</b>	<b>437,40</b>	<b>371,79</b>	<b>42,91</b>	<b>22,70</b>

**APLICACIÓN DE REDUCCIONES Y PENALIZACIONES (%)**

Criterios de subvencionabilidad (1)	Presentación tardía	Omisión declaración	Condicionalidad
0,00	0,00	0,00	0,00

**IMPORTE ( Euros )**

Calculado(2)	Reducción	Penalización	Reducción Penalización (3)	Penalización adicional	Resuelto	FEADER	MAPA	CAPADR
437,40 €	0,00 €	0,00 €	0,00 €	0,00 €	437,40 €	371,79 €	42,91 €	22,70 €
Importe Unitario:	54,00 €	Nuevo Importe Unitario:	54,00 €					

**RECINTOS PROPUESTOS**

REF.	REFERENCIA SIGPAC	CULTIVO	S/R	USO SIGPAC	Sup. Dec. admisible	Sup. Campo	Sup. Determ.	Sup. Resuelta
-1484025	18-161-003-00012-0002	OLIVAR	S		0,13		0,13	0,13
-1484020	18-161-003-00012-0002	OLIVAR	S		0,59		0,59	0,59
-1484019	18-161-003-00012-0002	OLIVAR	S		1,50		1,50	1,50
4645483	18-161-019-00126-0001	OLIVAR	R		0,69		0,69	0,69
5811195	18-161-019-00114-0001	OLIVAR	R		0,57		0,57	0,57
170000006885078	18-161-003-00013-0001	OLIVAR	S		4,62		4,62	4,62

(1) Con incidencias que retienen pago o deniegan el expediente.  
(2) Se calcula sobre superficie declarada admisible.  
(3) Aplicación del artículo 16 bis del RD 147/2023.

Puede verificar la integridad de una copia de este documento mediante la lectura del código QR adjunto o mediante el acceso a la dirección <https://ws050.juntadeandalucia.es/verificarFirma> indicando el código de VERIFICACIÓN

FIRMADO POR	RAQUEL MARIA ESPIN CRESPO	FECHA	26/06/2024
VERIFICACIÓN	Pk2jmMQ72K8YCCE9EQ8LU85ENJJ6M	PÁGINA	4888/8857



**APELLIDOS Y NOMBRE / RAZÓN SOCIAL**

VALENZUELA GARCIA SIMON

**NIF**

\*\*\*0267\*

**EXPEDIENTE**

1064551

**RESOLUCIÓN**

CONCESIÓN DE LA AYUDA

**DATOS DE MANTENIMIENTO UNIDADES****GRUPO DE PAGO**

ZONAS DE LIMITACIONES NATURALES

**Sup. Dec.  
Admisible**

71,74

**Sup.  
Resuelta**

71,39

**Sobredecl.**

0,35

**% Sobredecl.**

0,49

**RESUMEN DE PAGOS**

	<b>IMPORTE ( Euros )</b>			
	<b>RESUELTO</b>	<b>FEADER</b>	<b>MAPA</b>	<b>CAPADR</b>
A pagar	1.182,20	1.004,87	115,97	61,36

**APLICACIÓN DE REDUCCIONES Y PENALIZACIONES (%)**

Criterios de subvencionabilidad (1)	Presentación tardía	Omisión declaración	Condicionabilidad
0,00	0,00	0,00	0,00

**IMPORTE ( Euros )**

Calculado(2)	Reducción	Penalización	Reducción Penalización (3)	Penalización adicional	Resuelto	FEADER	MAPA	CAPADR
1.188,00 €	5,80 €	0,00 €	0,00 €	0,00 €	1.182,20 €	1.004,87 €	115,97 €	61,36 €
Importe Unitario:	54,00 €	<u>Nuevo Importe Unitario:</u>	16,56 €					

(1) Con incidencias que retienen pago o deniegan el expediente.

(2) Se calcula sobre superficie declarada admisible.

(3) Aplicación del artículo 16 bis del RD 147/2023.

Puede verificar la integridad de una copia de este documento mediante la lectura del código QR adjunto o mediante el acceso a la dirección <https://ws050.juntadeandalucia.es/verificarFirma> indicando el código de VERIFICACIÓN

FIRMADO POR	RAQUEL MARIA ESPIN CRESPO	FECHA	26/06/2024
-------------	---------------------------	-------	------------

VERIFICACIÓN	Pk2jmMQ72K8YCCE9EQ8LU85ENJJ6M	PÁGINA	4889/8857
--------------	-------------------------------	--------	-----------





**RECINTOS PROPUESTOS**

REF.	REFERENCIA SIGPAC	CULTIVO	S/R	USO SIGPAC	Sup. Dec. admisible	Sup. Campo	Sup. Determ.	Sup. Resuelta
-1473327	18-030-017-00002-0029	ALMENDROS	S		0,05		0,05	0,05
-1088531	18-054-006-00265-0011	ALMENDROS	S		6,68		6,68	6,68
-1088519	18-054-006-00265-0034	ALMENDROS	S		0,21		0,21	0,21
-1088518	18-054-006-00265-0033	ALMENDROS	S		0,02		0,02	0,02
-1088516	18-054-006-00265-0030	ALMENDROS	S		0,01		0,01	0,01
-1088508	18-054-006-00095-0050	ALMENDROS	S		0,03		0,03	0,03
-1088506	18-054-006-00095-0048	ALMENDROS	S		0,03		0,03	0,03
-1088504	18-054-006-00095-0046	ALMENDROS	S		0,05		0,05	0,05
-1088503	18-054-006-00095-0045	ALMENDROS	S		0,02		0,02	0,02
-1088502	18-054-006-00095-0044	ALMENDROS	S		0,02		0,02	0,02
-470140	18-054-006-00095-0042	ALMENDROS	S		4,96		4,96	4,96
1700000005440068	18-054-006-00099-0002	ALMENDROS	R		0,23		0,23	0,23
1700000005440069	18-054-006-00098-0001	ALMENDROS	R		0,28		0,28	0,28
1700000005440072	18-054-006-00095-0018	ALMENDROS	S		0,08		0,08	0,08
1700000005440073	18-054-006-00108-0001	ALMENDROS	S		0,50		0,50	0,50
1700000005440074	18-054-006-00109-0002	ALMENDROS	S		0,52		0,52	0,52
1700000005440075	18-054-006-00110-0001	ALMENDROS	S		0,76		0,76	0,76
1700000005440076	18-054-006-00110-0004	ALMENDROS	S		0,01		0,01	0,01
1700000005440077	18-054-006-00110-0005	ALMENDROS	S		0,01		0,01	0,01
1700000005440078	18-054-006-00111-0001	ALMENDROS	S		0,96		0,96	0,96
1700000005440079	18-054-006-00112-0001	ALMENDROS	S		0,31		0,31	0,31
1700000005440080	18-054-006-00260-0005	ALMENDROS	S		0,03		0,03	0,03
1700000005440082	18-054-006-00095-0016	ALMENDROS	S		0,83		0,83	0,83
1700000005440083	18-054-006-00100-0001	ALMENDROS	R		0,34		0,34	0,34
1700000005440084	18-054-006-00265-0009	ALMENDROS	S		0,42		0,42	0,42
1700000005440085	18-054-006-00265-0027	ALMENDROS	S		0,01		0,01	0,01
1700000005440087	18-054-006-00265-0026	ALMENDROS	S		0,07		0,07	0,07
1700000005440088	18-054-006-00266-0001	ALMENDROS	S		0,21		0,21	0,21
1700000005440089	18-054-006-00265-0014	ALMENDROS	S		0,45		0,45	0,45
1700000005440090	18-054-006-00265-0010	ALMENDROS	S		3,13		3,13	3,13
1700000005440091	18-054-006-00096-0001	ALMENDROS	S		0,91		0,91	0,91
1700000005440096	18-054-006-00105-0008	ALMENDROS	S		0,01		0,01	0,01
1700000005440102	18-054-006-00101-0015	ALMENDROS	R		0,06		0,06	0,06
1700000005440103	18-054-006-00101-0001	ALMENDROS	R		0,18		0,18	0,18
1700000005440104	18-054-006-00097-0001	ALMENDROS	S		0,25		0,25	0,25
1700000005440110	18-054-006-00102-0004	ALMENDROS	S		0,10		0,10	0,10
1700000005440112	18-054-006-00101-0027	ALMENDROS	R		0,02		0,02	0,02
1700000005440113	18-054-006-00102-0001	ALMENDROS	S		0,15		0,15	0,15
1700000005440114	18-054-006-00101-0021	ALMENDROS	R		0,11		0,11	0,11
1700000005440116	18-054-006-00101-0017	ALMENDROS	R		0,08		0,08	0,08
1700000005440117	18-054-006-00101-0019	ALMENDROS	R		0,15		0,15	0,15
1700000005440118	18-054-006-00106-0002	ALMENDROS	S		0,57		0,57	0,57
1700000005440119	18-054-006-00105-0004	ALMENDROS	S		0,20		0,20	0,20
1700000005440120	18-054-006-00105-0005	ALMENDROS	S		0,24		0,24	0,24
1700000005440121	18-054-006-00103-0005	ALMENDROS	S		0,03		0,03	0,03
1700000005440122	18-054-006-00129-0004	ALMENDROS	S		0,03		0,03	0,03
1700000005440124	18-054-006-00103-0008	ALMENDROS	S		0,10		0,10	0,10
1700000005440130	18-054-006-00095-0040	ALMENDROS	S		0,10		0,10	0,10
1700000005440153	18-030-017-00002-0002	ALMENDROS	S		0,35		0,35	0,00
1700000005440155	18-054-006-00095-0017	OLIVAR	S		1,55		1,55	1,55
1700000005440156	18-054-006-00126-0003	OLIVAR	S		2,43		2,43	2,43
1700000005440157	18-054-006-00133-0001	OLIVAR	S		3,45		3,45	3,45

(1) Con incidencias que retienen pago o deniegan el expediente.  
 (2) Se calcula sobre superficie declarada admisible.  
 (3) Aplicación del artículo 16 bis del RD 147/2023.

Puede verificar la integridad de una copia de este documento mediante la lectura del código QR adjunto o mediante el acceso a la dirección <a href="https://ws050.juntadeandalucia.es/verificarFirma">https://ws050.juntadeandalucia.es/verificarFirma</a> indicando el código de VERIFICACIÓN					
FIRMADO POR	RAQUEL MARIA ESPIN CRESPO		FECHA		26/06/2024
VERIFICACIÓN	Pk2jmMQ72K8YCCE9EQ8LU85ENJJ6M		PÁGINA		4890/8857



**RECINTOS PROPUESTOS**

REF.	REFERENCIA SIGPAC	CULTIVO	S/R	USO SIGPAC	Sup. Dec. admisible	Sup. Campo	Sup. Determ.	Sup. Resuelta
170000005440158	18-054-006-00095-0026	OLIVAR	S		1,35		1,35	1,35
170000005440159	18-054-006-00095-0004	OLIVAR	S		0,50		0,50	0,50
170000005440160	18-054-006-00095-0001	OLIVAR	S		2,45		2,45	2,45
170000005440161	18-054-006-00095-0005	OLIVAR	S		0,78		0,78	0,78
170000005440163	18-054-006-00095-0029	OLIVAR	S		0,26		0,26	0,26
170000005440164	18-054-006-00095-0038	CEBADA	S		0,21		0,21	0,21
170000005440165	18-054-006-00096-0023	ALMENDROS	S		0,01		0,01	0,01
170000005440166	18-054-006-00093-0001	ALMENDROS	S		0,97		0,97	0,97
170000005440167	18-054-006-00094-0001	ALMENDROS	S		1,61		1,61	1,61
170000005440168	18-054-006-00261-0011	ALMENDROS	S		0,10		0,10	0,10
170000005440169	18-054-006-00261-0012	ALMENDROS	S		0,04		0,04	0,04
170000005440170	18-054-006-00265-0025	ALMENDROS	S		0,07		0,07	0,07
170000005440171	18-054-006-00095-0006	ALMENDROS	S		1,25		1,25	1,25
170000005440172	18-054-006-00095-0021	ALMENDROS	S		9,65		9,65	9,65
170000005440173	18-054-006-00264-0001	ALMENDROS	S		0,96		0,96	0,96
170000005440175	18-054-006-00095-0003	ALMENDROS	S		11,68		11,68	11,68
170000005440176	18-054-006-00095-0015	ALMENDROS	S		0,50		0,50	0,50
170000005440177	18-054-006-00095-0035	ALMENDROS	S		0,25		0,25	0,25
170000005440178	18-054-006-00095-0041	ALMENDROS	S		0,05		0,05	0,05
170000005440179	18-054-006-00096-0024	ALMENDROS	S		0,49		0,49	0,49
170000005440180	18-054-006-00095-0034	ALMENDROS	S		6,26		6,26	6,26

**INCIDENCIAS****INCIDENCIA DESCRIPCIÓN**

242 Recinto pendiente de acreditación de titularidad.  
Recinto:18-030-017-00002-00002 Cultivo:104007 ALMENDROS-COMUNA Secano

(1) Con incidencias que retienen pago o deniegan el expediente.  
(2) Se calcula sobre superficie declarada admisible.  
(3) Aplicación del artículo 16 bis del RD 147/2023.

Puede verificar la integridad de una copia de este documento mediante la lectura del código QR adjunto o mediante el acceso a la dirección <a href="https://ws050.juntadeandalucia.es/verificarFirma">https://ws050.juntadeandalucia.es/verificarFirma</a> indicando el código de VERIFICACIÓN				
FIRMADO POR	RAQUEL MARIA ESPIN CRESPO	FECHA	26/06/2024	
VERIFICACIÓN	Pk2jmMQ72K8YCCE9EQ8LU85ENJJ6M	PÁGINA	4891/8857	



**APELLIDOS Y NOMBRE / RAZÓN SOCIAL**

VALERO MARTIN EVA

**NIF**  
\*\*\*6932\*

**EXPEDIENTE**  
1184046

**RESOLUCIÓN**  
CONCESIÓN DE LA AYUDA

**DATOS DE MANTENIMIENTO UNIDADES**

**GRUPO DE PAGO**

ZONAS DE LIMITACIONES NATURALES

Sup. Dec. Admisible	Sup. Resuelta	Sobredecl.	% Sobredecl.
16,47	16,47	0,00	0,00

**RESUMEN DE PAGOS**

	IMPORTE ( Euros )			
	RESUELTO	FEADER	MAPA	CAPADR
Pago realizado	794,97	675,73	77,99	41,25
A pagar	78,53	66,75	7,70	4,08
<b>TOTAL</b>	<b>873,50</b>	<b>742,48</b>	<b>85,69</b>	<b>45,33</b>

**APLICACIÓN DE REDUCCIONES Y PENALIZACIONES (%)**

Criterios de subvencionabilidad (1)	Presentación tardía	Omisión declaración	Condicionalidad
0,00	0,00	0,00	0,00

**IMPORTE ( Euros )**

Calculado(2)	Reducción	Penalización	Reducción Penalización (3)	Penalización adicional	Resuelto	FEADER	MAPA	CAPADR
873,50 €	0,00 €	0,00 €	0,00 €	0,00 €	873,50 €	742,48 €	85,69 €	45,33 €
Importe Unitario:	54,00 €	Nuevo Importe Unitario:	53,04 €					

**RECINTOS PROPUESTOS**

REF.	REFERENCIA SIGPAC	CULTIVO	USO S/R SIGPAC	Sup. Dec. admisible	Sup. Campo	Sup. Determ.	Sup. Resuelta
-1499363	18-030-013-80001-0006	OLIVAR	R	13,35		13,35	13,35
-1499361	18-030-013-00002-0001	OLIVAR	R	0,75		0,75	0,75
1700000004659003	18-030-013-00001-0001	OLIVAR	R	1,77		1,77	1,77
1700000004659007	18-030-015-00253-0001	OLIVAR	R	0,60		0,60	0,60

(1) Con incidencias que retienen pago o deniegan el expediente.  
 (2) Se calcula sobre superficie declarada admisible.  
 (3) Aplicación del artículo 16 bis del RD 147/2023.

Puede verificar la integridad de una copia de este documento mediante la lectura del código QR adjunto o mediante el acceso a la dirección <https://ws050.juntadeandalucia.es/verificarFirma> indicando el código de VERIFICACIÓN

FIRMADO POR	RAQUEL MARIA ESPIN CRESPO	FECHA	26/06/2024
VERIFICACIÓN	Pk2jmMQ72K8YCCE9EQ8LU85ENJJ6M	PÁGINA	4892/8857





**APELLIDOS Y NOMBRE / RAZÓN SOCIAL**

VALVERDE MARTINEZ FEDERICO

**NIF**

\*\*\*6178\*

**EXPEDIENTE**

1161713

**RESOLUCIÓN**

CONCESIÓN DE LA AYUDA

**DATOS DE MANTENIMIENTO UNIDADES**

**GRUPO DE PAGO**

ZONAS DE LIMITACIONES NATURALES

**Sup. Dec. Admisible**

9,57

**Sup. Resuelta**

9,57

**Sobredecl.**

0,00

**% Sobredecl.**

0,00

**RESUMEN DE PAGOS**

	<b>IMPORTE ( Euros )</b>			
	<b>RESUELTO</b>	<b>FEADER</b>	<b>MAPA</b>	<b>CAPADR</b>
Pago realizado	470,32	399,77	46,14	24,41
A pagar	46,46	39,49	4,56	2,41
<b>TOTAL</b>	<b>516,78</b>	<b>439,26</b>	<b>50,70</b>	<b>26,82</b>

**APLICACIÓN DE REDUCCIONES Y PENALIZACIONES (%)**

<b>Criterios de subvencionabilidad (1)</b>	<b>Presentación tardía</b>	<b>Omisión declaración</b>	<b>Condicionalidad</b>
0,00	0,00	0,00	0,00

**IMPORTE ( Euros )**

Calculado(2)	Reducción	Penalización	Reducción Penalización (3)	Penalización adicional	Resuelto	FEADER	MAPA	CAPADR
516,78 €	0,00 €	0,00 €	0,00 €	0,00 €	516,78 €	439,26 €	50,70 €	26,82 €
Importe Unitario:	54,00 €	Nuevo Importe Unitario:	54,00 €					

**RECINTOS PROPUESTOS**

<b>REF.</b>	<b>REFERENCIA SIGPAC</b>	<b>CULTIVO</b>	<b>S/R</b>	<b>USO SIGPAC</b>	<b>Sup. Dec. admisible</b>	<b>Sup. Campo</b>	<b>Sup. Determ.</b>	<b>Sup. Resuelta</b>
-536271	18-204-042-00014-0001	OLIVAR	S		3,60		3,60	3,60
-536270	18-204-041-00278-0002	OLIVAR	S		2,36		2,36	2,36
-536269	18-204-041-00053-0001	OLIVAR	S		3,61		3,61	3,61

(1) Con incidencias que retienen pago o deniegan el expediente.  
 (2) Se calcula sobre superficie declarada admisible.  
 (3) Aplicación del artículo 16 bis del RD 147/2023.

Puede verificar la integridad de una copia de este documento mediante la lectura del código QR adjunto o mediante el acceso a la dirección <https://ws050.juntadeandalucia.es/verificarFirma> indicando el código de VERIFICACIÓN

FIRMADO POR	RAQUEL MARIA ESPIN CRESPO	FECHA	26/06/2024
VERIFICACIÓN	Pk2jmMQ72K8YCCE9EQ8LU85ENJJ6M	PÁGINA	4893/8857





**APELLIDOS Y NOMBRE / RAZÓN SOCIAL**

VALVERDE MARTINEZ LUIS MIGUEL

**NIF**

\*\*\*\*5311\*

**EXPEDIENTE**

1254802

**RESOLUCIÓN**

CONCESIÓN DE LA AYUDA

**DATOS DE MANTENIMIENTO UNIDADES**

**GRUPO DE PAGO**

ZONAS DE LIMITACIONES NATURALES

**Sup. Dec. Admisible**

5,26

**Sup. Resuelta**

5,26

**Sobredecl.**

0,00

**% Sobredecl.**

0,00

**RESUMEN DE PAGOS**

	<b>IMPORTE ( Euros )</b>			
	<b>RESUELTO</b>	<b>FEADER</b>	<b>MAPA</b>	<b>CAPADR</b>
Pago realizado	258,50	219,73	25,36	13,42
A pagar	25,54	21,71	2,51	1,32
<b>TOTAL</b>	<b>284,04</b>	<b>241,44</b>	<b>27,87</b>	<b>14,74</b>

**APLICACIÓN DE REDUCCIONES Y PENALIZACIONES (%)**

<b>Criterios de subvencionabilidad (1)</b>	<b>Presentación tardía</b>	<b>Omisión declaración</b>	<b>Condicionabilidad</b>
0,00	0,00	0,00	0,00

**IMPORTE ( Euros )**

Calculado(2)	Reducción	Penalización	Reducción Penalización (3)	Penalización adicional	Resuelto	FEADER	MAPA	CAPADR
284,04 €	0,00 €	0,00 €	0,00 €	0,00 €	284,04 €	241,43 €	27,86 €	14,75 €
Importe Unitario:	54,00 €	Nuevo Importe Unitario:	54,00 €					

**RECINTOS PROPUESTOS**

<b>REF.</b>	<b>REFERENCIA SIGPAC</b>	<b>CULTIVO</b>	<b>S/R</b>	<b>USO SIGPAC</b>	<b>Sup. Dec. admisible</b>	<b>Sup. Campo</b>	<b>Sup. Determ.</b>	<b>Sup. Resuelta</b>
170000005893030	18-107-005-00002-0001	OLIVAR	S		5,26		5,26	5,26

(1) Con incidencias que retienen pago o deniegan el expediente.  
 (2) Se calcula sobre superficie declarada admisible.  
 (3) Aplicación del artículo 16 bis del RD 147/2023.

Puede verificar la integridad de una copia de este documento mediante la lectura del código QR adjunto o mediante el acceso a la dirección <https://ws050.juntadeandalucia.es/verificarFirma> indicando el código de VERIFICACIÓN

FIRMADO POR	RAQUEL MARIA ESPIN CRESPO	FECHA	26/06/2024
VERIFICACIÓN	Pk2jmMQ72K8YCCE9EQ8LU85ENJJJ6M	PÁGINA	4894/8857





**APELLIDOS Y NOMBRE / RAZÓN SOCIAL**

VALVERDE RAMIREZ FEDERICO

**NIF**

\*\*\*\*3438\*

**EXPEDIENTE**

1204395

**RESOLUCIÓN**

CONCESIÓN DE LA AYUDA

**DATOS DE MANTENIMIENTO UNIDADES**

**GRUPO DE PAGO**

ZONAS DE LIMITACIONES NATURALES

**Sup. Dec. Admisible**

2,55

**Sup. Resuelta**

2,55

**Sobredecl.**

0,00

**% Sobredecl.**

0,00

**RESUMEN DE PAGOS**

	<b>IMPORTE ( Euros )</b>			
	<b>RESUELTO</b>	<b>FEADER</b>	<b>MAPA</b>	<b>CAPADR</b>
Pago realizado	125,32	106,53	12,30	6,50
A pagar	12,38	10,52	1,21	0,65
<b>TOTAL</b>	<b>137,70</b>	<b>117,05</b>	<b>13,51</b>	<b>7,15</b>

**APLICACIÓN DE REDUCCIONES Y PENALIZACIONES (%)**

<b>Criterios de subvencionabilidad (1)</b>	<b>Presentación tardía</b>	<b>Omisión declaración</b>	<b>Condicionabilidad</b>
0,00	0,00	0,00	0,00

**IMPORTE ( Euros )**

Calculado(2)	Reducción	Penalización	Reducción Penalización (3)	Penalización adicional	Resuelto	FEADER	MAPA	CAPADR
137,70 €	0,00 €	0,00 €	0,00 €	0,00 €	137,70 €	117,05 €	13,51 €	7,14 €
Importe Unitario:	54,00 €	Nuevo Importe Unitario:	54,00 €					

**RECINTOS PROPUESTOS**

<b>REF.</b>	<b>REFERENCIA SIGPAC</b>	<b>CULTIVO</b>	<b>S/R</b>	<b>USO SIGPAC</b>	<b>Sup. Dec. admisible</b>	<b>Sup. Campo</b>	<b>Sup. Determ.</b>	<b>Sup. Resuelta</b>
-154396	18-107-002-00122-0002	OLIVAR	S		0,48		0,48	0,48
-153675	18-107-003-00220-0001	OLIVAR	S		0,46		0,46	0,46
170000006853488	18-107-001-00269-0001	OLIVAR	S		0,87		0,87	0,87
170000006853489	18-107-001-00470-0001	OLIVAR	S		0,74		0,74	0,74

(1) Con incidencias que retienen pago o deniegan el expediente.  
 (2) Se calcula sobre superficie declarada admisible.  
 (3) Aplicación del artículo 16 bis del RD 147/2023.

Puede verificar la integridad de una copia de este documento mediante la lectura del código QR adjunto o mediante el acceso a la dirección <a href="https://ws050.juntadeandalucia.es/verificarFirma">https://ws050.juntadeandalucia.es/verificarFirma</a> indicando el código de VERIFICACIÓN				
FIRMADO POR	RAQUEL MARIA ESPIN CRESPO	FECHA	26/06/2024	
VERIFICACIÓN	Pk2jmMQ72K8YCCE9EQ8LU85ENJJJ6M	PÁGINA	4895/8857	



**APELLIDOS Y NOMBRE / RAZÓN SOCIAL**

VALVERDE SERRANO ANTONIA

**NIF**

\*\*\*\*7441\*

**EXPEDIENTE**

1146923

**RESOLUCIÓN**

CONCESIÓN DE LA AYUDA

**DATOS DE MANTENIMIENTO UNIDADES**

**GRUPO DE PAGO**

ZONAS DE LIMITACIONES NATURALES

**Sup. Dec. Admisible**

14,13

**Sup. Resuelta**

14,13

**Sobredecl.**

0,00

**% Sobredecl.**

0,00

**RESUMEN DE PAGOS**

	<b>IMPORTE ( Euros )</b>			
	<b>RESUELTO</b>	<b>FEADER</b>	<b>MAPA</b>	<b>CAPADR</b>
Pago realizado	694,42	590,26	68,12	36,04
A pagar	68,60	58,31	6,73	3,56
<b>TOTAL</b>	<b>763,02</b>	<b>648,57</b>	<b>74,85</b>	<b>39,60</b>

**APLICACIÓN DE REDUCCIONES Y PENALIZACIONES (%)**

<b>Criterios de subvencionabilidad (1)</b>	<b>Presentación tardía</b>	<b>Omisión declaración</b>	<b>Condicionabilidad</b>
0,00	0,00	0,00	0,00

**IMPORTE ( Euros )**

Calculado(2)	Reducción	Penalización	Reducción Penalización (3)	Penalización adicional	Resuelto	FEADER	MAPA	CAPADR
763,02 €	0,00 €	0,00 €	0,00 €	0,00 €	763,02 €	648,57 €	74,85 €	39,60 €
Importe Unitario:	54,00 €	Nuevo Importe Unitario:	54,00 €					

**RECINTOS PROPUESTOS**

<b>REF.</b>	<b>REFERENCIA SIGPAC</b>	<b>CULTIVO</b>	<b>S/R</b>	<b>USO SIGPAC</b>	<b>Sup. Dec. admisible</b>	<b>Sup. Campo</b>	<b>Sup. Determ.</b>	<b>Sup. Resuelta</b>
-1572232	18-107-030-00002-0001	OLIVAR	S		0,80		0,80	0,80
-1572186	18-107-030-00002-0001	OLIVAR	S		9,40		9,40	9,40
-1572179	18-107-030-00001-0001	OLIVAR	S		3,93		3,93	3,93

(1) Con incidencias que retienen pago o deniegan el expediente.  
 (2) Se calcula sobre superficie declarada admisible.  
 (3) Aplicación del artículo 16 bis del RD 147/2023.

Puede verificar la integridad de una copia de este documento mediante la lectura del código QR adjunto o mediante el acceso a la dirección <https://ws050.juntadeandalucia.es/verificarFirma> indicando el código de VERIFICACIÓN

FIRMADO POR	RAQUEL MARIA ESPIN CRESPO	FECHA	26/06/2024
VERIFICACIÓN	Pk2jmMQ72K8YCCE9EQ8LU85ENJJ6M	PÁGINA	4896/8857





**APELLIDOS Y NOMBRE / RAZÓN SOCIAL**

VAZQUEZ GUILLAMET HERNÁN CARLOS

**NIF**

\*\*\*\*8889\*

**EXPEDIENTE**

1123833

**RESOLUCIÓN**

CONCESIÓN DE LA AYUDA

**DATOS DE MANTENIMIENTO UNIDADES**

**GRUPO DE PAGO**

ZONAS DE LIMITACIONES NATURALES

**Sup. Dec. Admisible**

25,55

**Sup. Resuelta**

25,55

**Sobredecl.**

0,00

**% Sobredecl.**

0,00

**RESUMEN DE PAGOS**

	<b>IMPORTE ( Euros )</b>			
	<b>RESUELTO</b>	<b>FEADER</b>	<b>MAPA</b>	<b>CAPADR</b>
Pago realizado	1.081,20	919,02	106,06	56,12
A pagar	106,80	90,78	10,48	5,54
<b>TOTAL</b>	<b>1.188,00</b>	<b>1.009,80</b>	<b>116,54</b>	<b>61,66</b>

**APLICACIÓN DE REDUCCIONES Y PENALIZACIONES (%)**

<b>Criterios de subvencionabilidad (1)</b>	<b>Presentación tardía</b>	<b>Omisión declaración</b>	<b>Condicionalidad</b>
0,00	0,00	0,00	0,00

**IMPORTE ( Euros )**

Calculado(2)	Reducción	Penalización	Reducción Penalización (3)	Penalización adicional	Resuelto	FEADER	MAPA	CAPADR
1.188,00 €	0,00 €	0,00 €	0,00 €	0,00 €	1.188,00 €	1.009,80 €	116,54 €	61,66 €
Importe Unitario:	54,00 €	Nuevo Importe Unitario:	46,50 €					

**RECINTOS PROPUESTOS**

REF.	REFERENCIA SIGPAC	CULTIVO	S/R	USO SIGPAC	Sup. Dec. admisible	Sup. Campo	Sup. Determ.	Sup. Resuelta
-1557159	18-084-001-00011-0016	BARBECHO TRADICIONAL	R		5,09		5,09	5,09
-1557158	18-084-001-00011-0016	PIMIENTO	R		5,36		5,36	5,36
-1557156	18-084-001-00011-0016	PIMIENTO	R		3,00		3,00	3,00
-1557155	18-084-001-00011-0016	AVENA	R		0,64		0,64	0,64
-1324469	18-084-001-00099-0001	PIMIENTO	R		4,31		4,31	4,31
-1324380	18-084-001-00099-0002	PIMIENTO	R		1,55		1,55	1,55
-909665	18-084-001-00222-0001	PIMIENTO	R		3,00		3,00	3,00
5508299	18-084-001-00012-0001	AVENA	R		2,60		2,60	2,60

**Datos considerados para el Cálculo de la Carga Ganadera del expediente**

Superficie determinada para Cálculo Carga Ganadera: 0,00 ha

Carga Ganadera del Expediente: 0,00 ugm/ha

**Incidencias de carga ganadera**

**INCIDENCIA DESCRIPCIÓN**

3795	Recinto declarado con una situación de riesgo de abandono. Recinto:18-100-009-00049-00008 Cultivo: -
86132	Recinto superficie forrajera que no realiza la actividad de producción de pastoreo. Recinto:18-084-001-00011-00016 Cultivo:20000 BARBECHO TRADICIONAL-SIN VARIEDAD Regadío

(1) Con incidencias que retienen pago o deniegan el expediente.  
(2) Se calcula sobre superficie declarada admisible.  
(3) Aplicación del artículo 16 bis del RD 147/2023.

Puede verificar la integridad de una copia de este documento mediante la lectura del código QR adjunto o mediante el acceso a la dirección <https://ws050.juntadeandalucia.es/verificarFirma> indicando el código de VERIFICACIÓN

FIRMADO POR	RAQUEL MARIA ESPIN CRESPO	FECHA	26/06/2024
VERIFICACIÓN	Pk2jmMQ72K8YCCE9EQ8LU85ENJJ6M	PÁGINA	4897/8857



**APELLIDOS Y NOMBRE / RAZÓN SOCIAL**

VEGA LOMBARDO ADELINA MARIA

**NIF**

\*\*\*\*3343\*

**EXPEDIENTE**

1119229

**RESOLUCIÓN**

CONCESIÓN DE LA AYUDA

**DATOS DE MANTENIMIENTO UNIDADES****GRUPO DE PAGO**

ZONAS DE LIMITACIONES NATURALES

**Sup. Dec.  
Admisible**

8,97

**Sup.  
Resuelta**

8,97

**Sobredecl.**

0,00

**% Sobredecl.**

0,00

**RESUMEN DE PAGOS**

	<b>IMPORTE ( Euros )</b>			
	<b>RESUELTO</b>	<b>FEADER</b>	<b>MAPA</b>	<b>CAPADR</b>
Pago realizado	440,83	374,71	43,25	22,88
A pagar	43,55	37,02	4,27	2,26
<b>TOTAL</b>	<b>484,38</b>	<b>411,73</b>	<b>47,52</b>	<b>25,14</b>

**APLICACIÓN DE REDUCCIONES Y PENALIZACIONES (%)**

<b>Criterios de subvencionabilidad (1)</b>	<b>Presentación tardía</b>	<b>Omisión declaración</b>	<b>Condicionalidad</b>
0,00	0,00	0,00	0,00

**IMPORTE ( Euros )**

Calculado(2)	Reducción	Penalización	Reducción Penalización (3)	Penalización adicional	Resuelto	FEADER	MAPA	CAPADR
484,38 €	0,00 €	0,00 €	0,00 €	0,00 €	484,38 €	411,72 €	47,52 €	25,14 €
Importe Unitario:	54,00 €	Nuevo Importe Unitario:	54,00 €					

**RECINTOS PROPUESTOS**

<b>REF.</b>	<b>REFERENCIA SIGPAC</b>	<b>CULTIVO</b>	<b>S/R</b>	<b>USO SIGPAC</b>	<b>Sup. Dec. admisible</b>	<b>Sup. Campo</b>	<b>Sup. Determ.</b>	<b>Sup. Resuelta</b>
-554020	18-204-041-00026-0001	OLIVAR	S		3,17		3,17	3,17
-554019	18-204-041-00025-0001	OLIVAR	S		5,35		5,35	5,35
1700000005600123	18-107-002-00402-0001	OLIVAR	S		0,45		0,45	0,45

(1) Con incidencias que retienen pago o deniegan el expediente.

(2) Se calcula sobre superficie declarada admisible.

(3) Aplicación del artículo 16 bis del RD 147/2023.

Puede verificar la integridad de una copia de este documento mediante la lectura del código QR adjunto o mediante el acceso a la dirección <https://ws050.juntadeandalucia.es/verificarFirma> indicando el código de VERIFICACIÓN

FIRMADO POR	RAQUEL MARIA ESPIN CRESPO	FECHA	26/06/2024
VERIFICACIÓN	Pk2jmMQ72K8YCCE9EQ8LU85ENJJ6M	PÁGINA	4898/8857







**APELLIDOS Y NOMBRE / RAZÓN SOCIAL**

VELASCO TORRES MOISES

**NIF**

\*\*\*\*0233\*

**EXPEDIENTE**

1040780

**RESOLUCIÓN**

CONCESIÓN DE LA AYUDA

**DATOS DE MANTENIMIENTO UNIDADES**

**GRUPO DE PAGO**

ZONAS DE LIMITACIONES NATURALES

**Sup. Dec. Admisible**

51,32

**Sup. Resuelta**

51,32

**Sobredecl.**

0,00

**% Sobredecl.**

0,00

**RESUMEN DE PAGOS**

	<b>IMPORTE ( Euros )</b>			
	<b>RESUELTO</b>	<b>FEADER</b>	<b>MAPA</b>	<b>CAPADR</b>
Pago realizado	1.067,96	907,76	104,77	55,43
A pagar	117,27	99,68	11,50	6,09
<b>TOTAL</b>	<b>1.185,23</b>	<b>1.007,44</b>	<b>116,27</b>	<b>61,52</b>

**APLICACIÓN DE REDUCCIONES Y PENALIZACIONES (%)**

<b>Criterios de subvencionabilidad (1)</b>	<b>Presentación tardía</b>	<b>Omisión declaración</b>	<b>Condicionalidad</b>
0,00	0,00	0,00	0,00

**IMPORTE ( Euros )**

Calculado(2)	Reducción	Penalización	Reducción Penalización (3)	Penalización adicional	Resuelto	FEADER	MAPA	CAPADR
1.185,23 €	0,00 €	0,00 €	0,00 €	0,00 €	1.185,23 €	1.007,45 €	116,27 €	61,51 €
Importe Unitario:	54,00 €	Nuevo Importe Unitario:	23,09 €					

**RECINTOS PROPUESTOS**

<b>REF.</b>	<b>REFERENCIA SIGPAC</b>	<b>CULTIVO</b>	<b>USO S/R SIGPAC</b>	<b>Sup. Dec. admisible</b>	<b>Sup. Campo</b>	<b>Sup. Determ.</b>	<b>Sup. Resuelta</b>
-1458423	18-152-006-00003-0004	OLIVAR	S	7,94		7,94	7,94
-1234331	18-152-006-00002-0001	OLIVAR	S	2,76		2,76	2,76
-939162	18-152-002-00135-0002	BARBECHO TRADICIONAL	R	0,61		0,61	0,61
-938813	18-152-008-00012-0002	BARBECHO TRADICIONAL	S	0,02		0,02	0,02
-36588	18-152-008-00016-0001	OLIVAR	S	7,17		7,17	7,11
-36578	18-152-008-00176-0001	OLIVAR	S	0,17		0,17	0,17
-36150	18-152-006-00005-0001	OLIVAR	S	1,50		1,50	1,50
-36149	18-152-006-00006-0001	OLIVAR	S	1,66		1,66	1,66
4097962	18-152-008-00001-0002	OLIVAR	S	5,45		5,45	5,39
1700000005981131	18-152-005-00010-0003	OLIVAR	S	15,04		15,04	15,04
1700000005985335	18-152-005-00007-0002	CEBADA	S	1,44		1,44	1,44
1700000005985336	18-152-007-00023-0001	OLIVAR	S	3,16		3,16	3,16
1700000005985338	18-152-008-00012-0001	OLIVAR	S	3,52		3,52	3,52
1700000005985339	18-152-008-00015-0001	OLIVAR	S	1,00		1,00	1,00

**INCIDENCIAS**

**INCIDENCIA DESCRIPCIÓN**

- 3795 Recinto declarado con una situación de riesgo de abandono.  
Recinto:18-152-002-00135-00002 Cultivo: -  
Recinto:18-152-008-00012-00002 Cultivo: -
- 4272 Verifica que las líneas de declaración de las Solicitudes Únicas no tienen solapes con la capa de Retroactividad Gráfica (ambas de la misma campaña) a nivel de expediente/línea de declaración gráfica de la solicitud.  
Recinto:18-152-008-00001-00002 Cultivo: - Agregado de la referencia del recinto.:0 Zona de la referencia del recinto.:0 Superficie solapada.:0,06 Id. Incid.:95142718  
Recinto:18-152-008-00016-00001 Cultivo: - Agregado de la referencia del recinto.:0 Zona de la referencia del recinto.:0 Superficie solapada.:0,06 Id. Incid.:95142717

(1) Con incidencias que retienen pago o deniegan el expediente.  
(2) Se calcula sobre superficie declarada admisible.  
(3) Aplicación del artículo 16 bis del RD 147/2023.

Puede verificar la integridad de una copia de este documento mediante la lectura del código QR adjunto o mediante el acceso a la dirección <a href="https://ws050.juntadeandalucia.es/verificarFirma">https://ws050.juntadeandalucia.es/verificarFirma</a> indicando el código de VERIFICACIÓN					
FIRMADO POR	RAQUEL MARIA ESPIN CRESPO		FECHA		26/06/2024
VERIFICACIÓN	Pk2jmMQ72K8YCC9E9Q8LU85ENJJ6M		PÁGINA		4899/8857



**Datos considerados para el Cálculo de la Carga Ganadera del expediente**

Superficie determinada para Cálculo Carga Ganadera: 0,00 ha  
Carga Ganadera del Expediente: 0,00 ugm/ha

**Incidencias de carga ganadera**

**INCIDENCIA DESCRIPCIÓN**

- 3795 Recinto declarado con una situación de riesgo de abandono.  
Recinto:18-152-002-00135-00002 Cultivo: -  
Recinto:18-152-008-00012-00002 Cultivo: -
- 86132 Recinto superficie forrajera que no realiza la actividad de producción de pastoreo.  
Recinto:18-152-002-00135-00002 Cultivo:20000 BARBECHO TRADICIONAL-SIN VARIEDAD Regadío  
Recinto:18-152-008-00012-00002 Cultivo:20000 BARBECHO TRADICIONAL-SIN VARIEDAD Secano

(1) Con incidencias que retienen pago o deniegan el expediente.  
(2) Se calcula sobre superficie declarada admisible.  
(3) Aplicación del artículo 16 bis del RD 147/2023.

Puede verificar la integridad de una copia de este documento mediante la lectura del código QR adjunto o mediante el acceso a la dirección <a href="https://ws050.juntadeandalucia.es/verificarFirma">https://ws050.juntadeandalucia.es/verificarFirma</a> indicando el código de VERIFICACIÓN				
FIRMADO POR	RAQUEL MARIA ESPIN CRESPO	FECHA	26/06/2024	
VERIFICACIÓN	Pk2jmMQ72K8YCCE9EQ8LU85ENJJ6M	PÁGINA	4900/8857	



**APELLIDOS Y NOMBRE / RAZÓN SOCIAL**

VIEDMA RODRIGUEZ FRANCISCO JAVIER

**NIF**  
\*\*\*\*9938\*

**EXPEDIENTE**  
1092989

**RESOLUCIÓN**  
CONCESIÓN DE LA AYUDA

**DATOS DE MANTENIMIENTO UNIDADES**

**GRUPO DE PAGO**

ZONAS DE LIMITACIONES NATURALES

Sup. Dec. Admisible	Sup. Resuelta	Sobredecl.	% Sobredecl.
14,77	14,77	0,00	0,00

**RESUMEN DE PAGOS**

	IMPORTE ( Euros )			
	RESUELTO	FEADER	MAPA	CAPADR
Pago realizado	725,88	616,99	71,21	37,68
A pagar	71,70	60,95	7,03	3,72
<b>TOTAL</b>	<b>797,58</b>	<b>677,94</b>	<b>78,24</b>	<b>41,40</b>

**APLICACIÓN DE REDUCCIONES Y PENALIZACIONES (%)**

Criterios de subvencionabilidad (1)	Presentación tardía	Omisión declaración	Condicionalidad
0,00	0,00	0,00	0,00

**IMPORTE ( Euros )**

Calculado(2)	Reducción	Penalización	Reducción Penalización (3)	Penalización adicional	Resuelto	FEADER	MAPA	CAPADR
797,58 €	0,00 €	0,00 €	0,00 €	0,00 €	797,58 €	677,94 €	78,24 €	41,40 €
Importe Unitario:	54,00 €	Nuevo Importe Unitario:	54,00 €					

**RECINTOS PROPUESTOS**

REF.	REFERENCIA SIGPAC	CULTIVO	S/R	USO SIGPAC	Sup. Dec. admisible	Sup. Campo	Sup. Determ.	Sup. Resuelta
-538761	18-204-040-00002-0001	OLIVAR	S		3,70		3,70	3,70
-538758	18-204-036-00151-0003	OLIVAR	S		0,76		0,76	0,76
-538757	18-204-036-00151-0002	OLIVAR	S		0,54		0,54	0,54
-538756	18-204-035-00191-0003	OLIVAR	S		6,42		6,42	6,42
-538755	18-204-035-00176-0001	OLIVAR	S		1,04		1,04	1,04
-538754	18-204-035-00131-0001	OLIVAR	S		0,29		0,29	0,29
-538753	18-204-035-00102-0001	OLIVAR	S		2,02		2,02	2,02

**INCIDENCIAS**

**INCIDENCIA DESCRIPCIÓN**

86124	Recinto de forrajera para Cálculo de Carga Ganadera que No pertenece a Explotación. Recinto:18-085-001-00284-00003 Cultivo:62000 PASTOS PERMANENTES DE 5 O MAS AÑOS-SIN VARIEDAD Secano Recinto:18-085-001-00284-00004 Cultivo:62000 PASTOS PERMANENTES DE 5 O MAS AÑOS-SIN VARIEDAD Secano Recinto:18-085-002-00010-00003 Cultivo:62000 PASTOS PERMANENTES DE 5 O MAS AÑOS-SIN VARIEDAD Secano Recinto:18-085-002-00010-00004 Cultivo:62000 PASTOS PERMANENTES DE 5 O MAS AÑOS-SIN VARIEDAD Secano
-------	---

(1) Con incidencias que retienen pago o deniegan el expediente.  
(2) Se calcula sobre superficie declarada admisible.  
(3) Aplicación del artículo 16 bis del RD 147/2023.

Puede verificar la integridad de una copia de este documento mediante la lectura del código QR adjunto o mediante el acceso a la dirección <https://ws050.juntadeandalucia.es/verificarFirma> indicando el código de VERIFICACIÓN

FIRMADO POR	RAQUEL MARIA ESPIN CRESPO	FECHA	26/06/2024
VERIFICACIÓN	Pk2jmMQ72K8YCCE9EQ8LU85ENJJ6M	PÁGINA	4901/8857





**APELLIDOS Y NOMBRE / RAZÓN SOCIAL**

VILLEGAS CASTRO ANGEL MIGUEL

**NIF**

\*\*\*\*3092\*

**EXPEDIENTE**

1237174

**RESOLUCIÓN**

CONCESIÓN DE LA AYUDA

**DATOS DE MANTENIMIENTO UNIDADES**

**GRUPO DE PAGO**

ZONAS DE LIMITACIONES NATURALES

**Sup. Dec. Admisible**

39,83

**Sup. Resuelta**

39,83

**Sobredecl.**

0,00

**% Sobredecl.**

0,00

**RESUMEN DE PAGOS**

	<b>IMPORTE ( Euros )</b>			
	<b>RESUELTO</b>	<b>FEADER</b>	<b>MAPA</b>	<b>CAPADR</b>
Pago realizado	1.081,20	919,02	106,06	56,12
A pagar	106,80	90,78	10,48	5,54
<b>TOTAL</b>	<b>1.188,00</b>	<b>1.009,80</b>	<b>116,54</b>	<b>61,66</b>

**APLICACIÓN DE REDUCCIONES Y PENALIZACIONES (%)**

<b>Criterios de subvencionabilidad (1)</b>	<b>Presentación tardía</b>	<b>Omisión declaración</b>	<b>Condicionalidad</b>
0,00	0,00	0,00	0,00

**IMPORTE ( Euros )**

Calculado(2)	Reducción	Penalización	Reducción Penalización (3)	Penalización adicional	Resuelto	FEADER	MAPA	CAPADR
1.188,00 €	0,00 €	0,00 €	0,00 €	0,00 €	1.188,00 €	1.009,80 €	116,54 €	61,66 €
<b>Importe Unitario:</b>	<b>54,00 €</b>	<b>Nuevo Importe Unitario:</b>			<b>29,83 €</b>			

**RECINTOS PROPUESTOS**

<b>REF.</b>	<b>REFERENCIA SIGPAC</b>	<b>CULTIVO</b>	<b>S/R</b>	<b>USO SIGPAC</b>	<b>Sup. Dec. admisible</b>	<b>Sup. Campo</b>	<b>Sup. Determ.</b>	<b>Sup. Resuelta</b>
-1622339	18-140-006-00015-0002	OLIVAR	R		3,42		3,42	3,42
-1622338	18-023-001-00080-0001	OLIVAR	R		9,46		9,46	9,46
-1123688	18-161-039-01010-0009	OLIVAR	R		1,60		1,60	1,60
-1123685	18-161-039-01008-0007	OLIVAR	R		0,71		0,71	0,71
-1123682	18-023-002-00063-0002	OLIVAR	R		0,11		0,11	0,11
-1123681	18-023-002-00062-0002	OLIVAR	R		6,78		6,78	6,78
-1123677	18-023-001-00089-0003	OLIVAR	R		0,21		0,21	0,21
-1123676	18-023-001-00080-0002	OLIVAR	S		0,30		0,30	0,30
-1123675	18-023-001-00052-0005	OLIVAR	R		0,02		0,02	0,02
-967156	18-023-002-00060-0002	OLIVAR	R		0,03		0,03	0,03
-967068	18-023-002-00061-0002	OLIVAR	R		6,83		6,83	6,83
-185826	18-023-001-00077-0001	OLIVAR	S		0,56		0,56	0,56
-185824	18-023-001-00052-0003	OLIVAR	R		9,69		9,69	9,69
170000006854583	18-023-001-00057-0002	OLIVAR	S		0,03		0,03	0,03
1700000007133477	18-023-001-09009-0005	OLIVAR	S		0,01		0,01	0,01
1700000007256608	18-023-002-09006-0001	OLIVAR	S		0,07		0,07	0,07

(1) Con incidencias que retienen pago o deniegan el expediente.  
 (2) Se calcula sobre superficie declarada admisible.  
 (3) Aplicación del artículo 16 bis del RD 147/2023.

Puede verificar la integridad de una copia de este documento mediante la lectura del código QR adjunto o mediante el acceso a la dirección <a href="https://ws050.juntadeandalucia.es/verificarFirma">https://ws050.juntadeandalucia.es/verificarFirma</a> indicando el código de VERIFICACIÓN					
FIRMADO POR	RAQUEL MARIA ESPIN CRESPO		FECHA		26/06/2024
VERIFICACIÓN	Pk2jmMQ72K8YCCCE9EQ8LU85ENJJ6M		PÁGINA		4902/8857



**APELLIDOS Y NOMBRE / RAZÓN SOCIAL**

VILLEGAS PEREZ JOSE

**NIF**  
\*\*\*9022\*

**EXPEDIENTE**  
1199205

**RESOLUCIÓN**  
CONCESIÓN DE LA AYUDA

**DATOS DE MANTENIMIENTO UNIDADES**

**GRUPO DE PAGO**

ZONAS DE LIMITACIONES NATURALES

Sup. Dec. Admisible	Sup. Resuelta	Sobredecl.	% Sobredecl.
7,15	7,15	0,00	0,00

**RESUMEN DE PAGOS**

	IMPORTE ( Euros )			
	RESUELTO	FEADER	MAPA	CAPADR
Pago realizado	351,39	298,69	34,47	18,23
A pagar	34,71	29,50	3,41	1,80
<b>TOTAL</b>	<b>386,10</b>	<b>328,19</b>	<b>37,88</b>	<b>20,03</b>

**APLICACIÓN DE REDUCCIONES Y PENALIZACIONES (%)**

Criterios de subvencionabilidad (1)	Presentación tardía	Omisión declaración	Condicionalidad
0,00	0,00	0,00	0,00

**IMPORTE ( Euros )**

Calculado(2)	Reducción	Penalización	Reducción Penalización (3)	Penalización adicional	Resuelto	FEADER	MAPA	CAPADR
386,10 €	0,00 €	0,00 €	0,00 €	0,00 €	386,10 €	328,19 €	37,88 €	20,03 €
Importe Unitario:	54,00 €	Nuevo Importe Unitario:	54,00 €					

**RECINTOS PROPUESTOS**

REF.	REFERENCIA SIGPAC	CULTIVO	S/R	USO SIGPAC	Sup. Dec. admisible	Sup. Campo	Sup. Determ.	Sup. Resuelta
-528992	18-062-002-00014-0002	OLIVAR	S		7,15		7,15	7,15

(1) Con incidencias que retienen pago o deniegan el expediente.  
 (2) Se calcula sobre superficie declarada admisible.  
 (3) Aplicación del artículo 16 bis del RD 147/2023.

Puede verificar la integridad de una copia de este documento mediante la lectura del código QR adjunto o mediante el acceso a la dirección <https://ws050.juntadeandalucia.es/verificarFirma> indicando el código de VERIFICACIÓN

FIRMADO POR	RAQUEL MARIA ESPIN CRESPO	FECHA	26/06/2024
VERIFICACIÓN	Pk2jmMQ72K8YCCE9EQ8LU85ENJJ6M	PÁGINA	4903/8857



**APELLIDOS Y NOMBRE / RAZÓN SOCIAL**

VILLENA HERRERA JOSE MANUEL

**NIF**

\*\*\*9690\*

**EXPEDIENTE**

1227050

**RESOLUCIÓN**

CONCESIÓN DE LA AYUDA

**DATOS DE MANTENIMIENTO UNIDADES****GRUPO DE PAGO**

ZONAS DE LIMITACIONES NATURALES

**Sup. Dec.  
Admisible**

59,62

**Sup.  
Resuelta**

59,62

**Sobredecl.**

0,00

**% Sobredecl.**

0,00

**RESUMEN DE PAGOS**

	<b>IMPORTE ( Euros )</b>			
	<b>RESUELTO</b>	<b>FEADER</b>	<b>MAPA</b>	<b>CAPADR</b>
Pago realizado	1.077,58	915,94	105,71	55,93
A pagar	108,83	92,51	10,68	5,64
<b>TOTAL</b>	<b>1.186,41</b>	<b>1.008,45</b>	<b>116,39</b>	<b>61,57</b>

**APLICACIÓN DE REDUCCIONES Y PENALIZACIONES (%)**

<b>Criterios de subvencionabilidad (1)</b>	<b>Presentación tardía</b>	<b>Omisión declaración</b>	<b>Condicionabilidad</b>
0,00	0,00	0,00	0,00

**IMPORTE ( Euros )**

Calculado(2)	Reducción	Penalización	Reducción Penalización (3)	Penalización adicional	Resuelto	FEADER	MAPA	CAPADR
1.186,41 €	0,00 €	0,00 €	0,00 €	0,00 €	1.186,41 €	1.008,45 €	116,39 €	61,57 €
Importe Unitario:	54,00 €	Nuevo Importe Unitario:	19,90 €					

(1) Con incidencias que retienen pago o deniegan el expediente.  
(2) Se calcula sobre superficie declarada admisible.  
(3) Aplicación del artículo 16 bis del RD 147/2023.

Puede verificar la integridad de una copia de este documento mediante la lectura del código QR adjunto o mediante el acceso a la dirección <https://ws050.juntadeandalucia.es/verificarFirma> indicando el código de VERIFICACIÓN

FIRMADO POR

RAQUEL MARIA ESPIN CRESPO

FECHA

26/06/2024

VERIFICACIÓN

Pk2jmMQ72K8YCCE9EQ8LU85ENJJJ6M

PÁGINA

4904/8857





**RECINTOS PROPUESTOS**

REF.	REFERENCIA SIGPAC	CULTIVO	S/R	USO SIGPAC	Sup. Dec. admisible	Sup. Campo	Sup. Determ.	Sup. Resuelta
-1571624	18-152-008-00187-0001	BARBECHO TRADICIONAL	S		3,42		3,42	3,42
-1571623	18-152-006-00187-0002	BARBECHO TRADICIONAL	S		2,62		2,62	2,62
-1571622	18-015-011-00132-0010	CEBADA	S		1,53		1,53	1,53
-1571620	18-015-011-00132-0007	CEBADA	S		1,23		1,23	1,23
-1571618	18-015-009-00101-0014	CEBADA	S		0,14		0,14	0,14
-1571617	18-015-009-00101-0008	CEBADA	S		1,51		1,51	1,51
-1571616	18-015-009-00101-0005	BARBECHO TRADICIONAL	S		0,20		0,20	0,20
-989383	18-015-011-00010-0007	CEBADA	S		0,16		0,16	0,16
-989343	18-015-009-00004-0007	CEBADA	S		0,03		0,03	0,03
-989342	18-015-009-00004-0005	CEBADA	S		0,26		0,26	0,26
-988651	18-015-011-00128-0005	ALMENDROS	S		5,87		5,87	5,87
1700000005637387	18-015-008-00090-0005	BARBECHO TRADICIONAL	S		5,21		5,21	5,21
1700000005637389	18-152-007-00019-0004	BARBECHO TRADICIONAL	S		5,84		5,84	5,84
1700000005637390	18-015-011-00013-0001	TRITICALE	S		0,75		0,75	0,73
1700000005637394	18-015-008-00112-0001	CEBADA	S		4,86		4,86	4,86
1700000005637395	18-152-007-00127-0001	CEBADA	S		0,45		0,45	0,45
1700000005637397	18-152-008-00173-0002	BARBECHO TRADICIONAL	S		3,06		3,06	3,04
1700000005637398	18-015-013-00034-0001	TRITICALE	S		0,19		0,19	0,19
1700000005637399	18-152-008-00091-0001	AVENA	S		2,74		2,74	2,74
1700000005637400	18-152-008-00160-0001	BARBECHO TRADICIONAL	S		1,09		1,09	1,09
1700000005637401	18-152-008-00007-0001	CEBADA	S		2,64		2,64	2,64
1700000005637402	18-152-008-00086-0001	BARBECHO TRADICIONAL	S		0,01		0,01	0,01
1700000005637407	18-015-010-00056-0005	CEBADA	S		8,59		8,59	8,57
1700000005637408	18-152-005-00031-0002	CEBADA	S		1,53		1,53	1,53
1700000005637410	18-015-013-00035-0002	TRITICALE	S		0,22		0,22	0,22
1700000005637420	18-015-011-00014-0002	TRITICALE	S		1,24		1,24	1,22
1700000005637426	18-152-008-00169-0002	BARBECHO TRADICIONAL	S		0,89		0,89	0,89
1700000005637428	18-152-006-00089-0002	BARBECHO TRADICIONAL	S		2,78		2,78	2,78
1700000005637430	18-152-006-00090-0001	BARBECHO TRADICIONAL	S		0,56		0,56	0,56
1700000005637435	18-015-011-00002-0005	ALMENDROS	S		0,08		0,08	0,08

**INCIDENCIAS**

**INCIDENCIA DESCRIPCIÓN**

3795	Recinto declarado con una situación de riesgo de abandono. Recinto:18-015-009-00101-00005 Cultivo: -
4272	Verifica que las líneas de declaración de las Solicitudes Únicas no tienen solapes con la capa de Retroactividad Gráfica (ambas de la misma campaña) a nivel de expediente/línea de declaración gráfica de la solicitud. Recinto:18-015-010-00056-00005 Cultivo: - Agregado de la referencia del recinto.:0 Zona de la referencia del recinto.:0 Superficie solapada.:0,02 Id. Incid.:95157747 Recinto:18-015-011-00013-00001 Cultivo: - Agregado de la referencia del recinto.:0 Zona de la referencia del recinto.:0 Superficie solapada.:0,02 Id. Incid.:95157745 Recinto:18-015-011-00014-00002 Cultivo: - Agregado de la referencia del recinto.:0 Zona de la referencia del recinto.:0 Superficie solapada.:0,02 Id. Incid.:95157748 Recinto:18-152-008-00173-00002 Cultivo: - Agregado de la referencia del recinto.:0 Zona de la referencia del recinto.:0 Superficie solapada.:0,02 Id. Incid.:95157746
86124	Recinto de forrajera para Cálculo de Carga Ganadera que No pertenece a Explotación. Recinto:18-015-009-00101-00003 Cultivo:62000 PASTOS PERMANENTES DE 5 O MAS AÑOS-SIN VARIEDAD Secano Recinto:18-015-010-00056-00026 Cultivo:62000 PASTOS PERMANENTES DE 5 O MAS AÑOS-SIN VARIEDAD Secano Recinto:18-153-008-00116-00003 Cultivo:62000 PASTOS PERMANENTES DE 5 O MAS AÑOS-SIN VARIEDAD Secano

**Datos considerados para el Cálculo de la Carga Ganadera del expediente**

Superficie determinada para Cálculo Carga Ganadera: 0,00 ha  
Carga Ganadera del Expediente: 0,00 ugm/ha

(1) Con incidencias que retienen pago o deniegan el expediente.  
(2) Se calcula sobre superficie declarada admisible.  
(3) Aplicación del artículo 16 bis del RD 147/2023.

Puede verificar la integridad de una copia de este documento mediante la lectura del código QR adjunto o mediante el acceso a la dirección <a href="https://ws050.juntadeandalucia.es/verificarFirma">https://ws050.juntadeandalucia.es/verificarFirma</a> indicando el código de VERIFICACIÓN				
FIRMADO POR	RAQUEL MARIA ESPIN CRESPO	FECHA	26/06/2024	
VERIFICACIÓN	Pk2jmMQ72K8YCCE9EQ8LU85ENJJ6M	PÁGINA	4905/8857	



**Datos considerados para el Cálculo de la Carga Ganadera del expediente**

**Incidencias de carga ganadera**

**INCIDENCIA DESCRIPCIÓN**

3795	Recinto declarado con una situación de riesgo de abandono. Recinto:18-015-009-00101-00005 Cultivo: -
86124	Recinto de forrajera para Cálculo de Carga Ganadera que No pertenece a Explotación. Recinto:18-015-009-00101-00003 Cultivo:62000 PASTOS PERMANENTES DE 5 O MAS AÑOS-SIN VARIEDAD Secano Recinto:18-153-008-00116-00003 Cultivo:62000 PASTOS PERMANENTES DE 5 O MAS AÑOS-SIN VARIEDAD Secano Recinto:18-015-010-00056-00026 Cultivo:62000 PASTOS PERMANENTES DE 5 O MAS AÑOS-SIN VARIEDAD Secano
86128	Recinto de Forrajeras que no ha contabilizado para Carga Ganadera por no tener una explotación válida para el cálculo de la Carga Ganadera Recinto:18-015-009-00101-00003 Cultivo:62 PASTOS PERMANENTES DE 5 O MAS AÑOS- Recinto:18-153-008-00116-00003 Cultivo:62 PASTOS PERMANENTES DE 5 O MAS AÑOS- Recinto:18-015-010-00056-00026 Cultivo:62 PASTOS PERMANENTES DE 5 O MAS AÑOS-
86132	Recinto superficie forrajera que no realiza la actividad de producción de pastoreo. Recinto:18-152-008-00187-00001 Cultivo:20000 BARBECHO TRADICIONAL-SIN VARIEDAD Secano Recinto:18-152-006-00187-00002 Cultivo:20000 BARBECHO TRADICIONAL-SIN VARIEDAD Secano Recinto:18-015-009-00101-00005 Cultivo:20000 BARBECHO TRADICIONAL-SIN VARIEDAD Secano Recinto:18-015-008-00090-00005 Cultivo:20000 BARBECHO TRADICIONAL-SIN VARIEDAD Secano Recinto:18-152-007-00019-00004 Cultivo:20000 BARBECHO TRADICIONAL-SIN VARIEDAD Secano Recinto:18-152-008-00173-00002 Cultivo:20000 BARBECHO TRADICIONAL-SIN VARIEDAD Secano Recinto:18-152-008-00160-00001 Cultivo:20000 BARBECHO TRADICIONAL-SIN VARIEDAD Secano Recinto:18-152-008-00086-00001 Cultivo:20000 BARBECHO TRADICIONAL-SIN VARIEDAD Secano Recinto:18-152-008-00169-00002 Cultivo:20000 BARBECHO TRADICIONAL-SIN VARIEDAD Secano Recinto:18-152-006-00089-00002 Cultivo:20000 BARBECHO TRADICIONAL-SIN VARIEDAD Secano Recinto:18-152-006-00090-00001 Cultivo:20000 BARBECHO TRADICIONAL-SIN VARIEDAD Secano

(1) Con incidencias que retienen pago o deniegan el expediente.  
(2) Se calcula sobre superficie declarada admisible.  
(3) Aplicación del artículo 16 bis del RD 147/2023.

Puede verificar la integridad de una copia de este documento mediante la lectura del código QR adjunto o mediante el acceso a la dirección <a href="https://ws050.juntadeandalucia.es/verificarFirma">https://ws050.juntadeandalucia.es/verificarFirma</a> indicando el código de VERIFICACIÓN				
FIRMADO POR	RAQUEL MARIA ESPIN CRESPO	FECHA	26/06/2024	
VERIFICACIÓN	Pk2jmMQ72K8YCCCE9EQ8LU85ENJJ6M	PÁGINA	4906/8857	



**APELLIDOS Y NOMBRE / RAZÓN SOCIAL**

VIZCAINO MARTINEZ SALVADOR

**NIF**

\*\*\*6928\*

**EXPEDIENTE**

1082361

**RESOLUCIÓN**

CONCESIÓN DE LA AYUDA

**DATOS DE MANTENIMIENTO UNIDADES****GRUPO DE PAGO**

ZONAS DE LIMITACIONES NATURALES

**Sup. Dec.****Admisible**

168,92

**Sup.****Resuelta**

168,92

**Sobredecl.**

0,00

**% Sobredecl.**

0,00

**RESUMEN DE PAGOS**

	<b>IMPORTE ( Euros )</b>			
	<b>RESUELTO</b>	<b>FEADER</b>	<b>MAPA</b>	<b>CAPADR</b>
Pago realizado	1.079,96	917,96	105,94	56,05
A pagar	107,41	91,30	10,54	5,57
<b>TOTAL</b>	<b>1.187,37</b>	<b>1.009,26</b>	<b>116,48</b>	<b>61,62</b>

**APLICACIÓN DE REDUCCIONES Y PENALIZACIONES (%)**

<b>Criterios de subvencionabilidad (1)</b>	<b>Presentación tardía</b>	<b>Omisión declaración</b>	<b>Condicionalidad</b>
0,00	0,00	0,00	0,00

**IMPORTE ( Euros )**

Calculado(2)	Reducción	Penalización	Reducción Penalización (3)	Penalización adicional	Resuelto	FEADER	MAPA	CAPADR
1.187,37 €	0,00 €	0,00 €	0,00 €	0,00 €	1.187,37 €	1.009,26 €	116,48 €	61,63 €
Importe Unitario:	54,00 €	Nuevo Importe Unitario:	7,03 €					

(1) Con incidencias que retienen pago o deniegan el expediente.  
(2) Se calcula sobre superficie declarada admisible.  
(3) Aplicación del artículo 16 bis del RD 147/2023.

Puede verificar la integridad de una copia de este documento mediante la lectura del código QR adjunto o mediante el acceso a la dirección <https://ws050.juntadeandalucia.es/verificarFirma> indicando el código de VERIFICACIÓN

FIRMADO POR	RAQUEL MARIA ESPIN CRESPO	FECHA	26/06/2024
VERIFICACIÓN	Pk2jmMQ72K8YCCE9EQ8LU85ENJJ6M	PÁGINA	4907/8857





**RECINTOS PROPUESTOS**

REF.	REFERENCIA SIGPAC	CULTIVO	S/R	USO SIGPAC	Sup. Dec. admisible	Sup. Campo	Sup. Determ.	Sup. Resuelta
-1559672	18-046-011-00059-0004	PASTOS PERMANENTES DE 5 O MAS AÑOS	S		0,01		0,01	0,01
-1559670	18-046-009-09023-0002	PASTOS PERMANENTES DE 5 O MAS AÑOS	S		0,01		0,01	0,01
-1559669	18-046-009-00505-0001	PASTOS PERMANENTES DE 5 O MAS AÑOS	S		0,08		0,08	0,08
-1559668	18-046-009-00504-0001	PASTOS PERMANENTES DE 5 O MAS AÑOS	S		0,44		0,44	0,44
-1559667	18-046-009-00503-0001	PASTOS PERMANENTES DE 5 O MAS AÑOS	S		0,14		0,14	0,14
-1559666	18-046-009-00502-0001	PASTOS PERMANENTES DE 5 O MAS AÑOS	S		0,23		0,23	0,23
-1559665	18-046-009-00022-0001	PASTOS PERMANENTES DE 5 O MAS AÑOS	S		0,21		0,21	0,21
-1559664	18-046-008-00218-0078	PASTOS PERMANENTES DE 5 O MAS AÑOS	S		0,01		0,01	0,01
-1375428	18-046-008-00218-0076	PASTOS PERMANENTES DE 5 O MAS AÑOS	S		0,02		0,02	0,02
-1375427	18-046-008-00218-0075	PASTOS PERMANENTES DE 5 O MAS AÑOS	S		0,10		0,10	0,10
-1375426	18-046-008-00218-0074	PASTOS PERMANENTES DE 5 O MAS AÑOS	S		1,38		1,38	1,38
-1375423	18-046-008-00218-0071	PASTOS PERMANENTES DE 5 O MAS AÑOS	S		0,50		0,50	0,50
-1375422	18-046-008-00218-0070	PASTOS PERMANENTES DE 5 O MAS AÑOS	S		0,03		0,03	0,03
-1375417	18-046-008-00218-0065	PASTOS PERMANENTES DE 5 O MAS AÑOS	S		0,01		0,01	0,01
-1375415	18-046-008-00218-0063	PASTOS PERMANENTES DE 5 O MAS AÑOS	S		0,00		0,00	0,00
-1375414	18-046-008-00218-0062	PASTOS PERMANENTES DE 5 O MAS AÑOS	S		0,00		0,00	0,00
-1375412	18-046-008-00218-0060	PASTOS PERMANENTES DE 5 O MAS AÑOS	S		0,01		0,01	0,01
-1375411	18-046-008-00218-0059	PASTOS PERMANENTES DE 5 O MAS AÑOS	S		0,03		0,03	0,03
-1375410	18-046-008-00218-0058	PASTOS PERMANENTES DE 5 O MAS AÑOS	S		0,00		0,00	0,00
-1375409	18-046-008-00218-0057	PASTOS PERMANENTES DE 5 O MAS AÑOS	S		0,01		0,01	0,01
-1375408	18-046-008-00218-0056	PASTOS PERMANENTES DE 5 O MAS AÑOS	S		0,01		0,01	0,01
-1375407	18-046-008-00218-0055	PASTOS PERMANENTES DE 5 O MAS AÑOS	S		0,02		0,02	0,02
-991731	18-046-011-00210-0003	AVENA	S		0,05		0,05	0,05
-991720	18-046-011-00187-0017	PASTOS PERMANENTES DE 5 O MAS AÑOS	S		0,07		0,07	0,07
-991713	18-046-011-00047-0003	PASTOS PERMANENTES DE 5 O MAS AÑOS	S		0,08		0,08	0,08
-991707	18-046-008-00820-0023	PASTOS PERMANENTES DE 5 O MAS AÑOS	S		0,00		0,00	0,00
-991706	18-046-008-00810-0023	PASTOS PERMANENTES DE 5 O MAS AÑOS	S		0,01		0,01	0,01
-991703	18-046-008-00742-0005	PASTOS PERMANENTES DE 5 O MAS AÑOS	S		0,00		0,00	0,00
-991702	18-046-008-00742-0004	PASTOS PERMANENTES DE 5 O MAS AÑOS	S		0,01		0,01	0,01
-991700	18-046-008-00702-0011	AVENA	S		0,06		0,06	0,06
-991696	18-046-008-00116-0010	PASTOS PERMANENTES DE 5 O MAS AÑOS	S		0,00		0,00	0,00
-991684	18-046-006-00043-0002	AVENA	S		0,07		0,07	0,07
-768210	18-046-008-00317-0022	CEBADA	S		0,06		0,06	0,06
-768209	18-046-008-00317-0023	CEBADA	S		0,11		0,11	0,11
-768208	18-046-008-00741-0002	CEBADA	S		0,07		0,07	0,07
-768207	18-046-008-00742-0001	CEBADA	S		0,20		0,20	0,20
-460701	18-046-008-00702-0009	PASTOS PERMANENTES DE 5 O MAS AÑOS	R		0,08		0,08	0,08
4114029	18-046-008-00702-0004	ALFALFA	R		1,54		1,54	1,54
4802356	18-046-008-00413-0002	CEBADA	S		1,32		1,32	1,32
4802359	18-046-008-00398-0002	CEBADA	S		0,56		0,56	0,56
5115279	18-046-008-00149-0002	PASTOS PERMANENTES DE 5 O MAS AÑOS	S		0,09		0,09	0,09
5115280	18-046-008-00117-0001	PASTOS PERMANENTES DE 5 O MAS AÑOS	S		0,25		0,25	0,25
5115281	18-046-008-00157-0003	PASTOS PERMANENTES DE 5 O MAS AÑOS	S		0,01		0,01	0,01
5115282	18-046-008-00122-0019	PASTOS PERMANENTES DE 5 O MAS AÑOS	S		1,67		1,67	1,67
5115283	18-046-008-00116-0007	PASTOS PERMANENTES DE 5 O MAS AÑOS	S		0,00		0,00	0,00
5115284	18-046-008-00148-0002	PASTOS PERMANENTES DE 5 O MAS AÑOS	S		0,14		0,14	0,14
5115285	18-046-008-00116-0002	PASTOS PERMANENTES DE 5 O MAS AÑOS	S		0,20		0,20	0,20
5115286	18-046-008-00116-0006	PASTOS PERMANENTES DE 5 O MAS AÑOS	S		0,02		0,02	0,02
5115287	18-046-008-00018-0001	PASTOS PERMANENTES DE 5 O MAS AÑOS	S		0,19		0,19	0,19
5115288	18-046-011-00019-0002	PASTOS PERMANENTES DE 5 O MAS AÑOS	S		0,02		0,02	0,02
5115289	18-046-008-00003-0016	PASTOS PERMANENTES DE 5 O MAS AÑOS	S		27,59		27,59	27,59
5115290	18-046-008-00016-0001	PASTOS PERMANENTES DE 5 O MAS AÑOS	S		0,52		0,52	0,52

(1) Con incidencias que retienen pago o deniegan el expediente.  
 (2) Se calcula sobre superficie declarada admisible.  
 (3) Aplicación del artículo 16 bis del RD 147/2023.

Puede verificar la integridad de una copia de este documento mediante la lectura del código QR adjunto o mediante el acceso a la dirección <a href="https://ws050.juntadeandalucia.es/verificarFirma">https://ws050.juntadeandalucia.es/verificarFirma</a> indicando el código de VERIFICACIÓN					
FIRMADO POR	RAQUEL MARIA ESPIN CRESPO		FECHA		26/06/2024
VERIFICACIÓN	Pk2jmMQ72K8YCCE9EQ8LU85ENJJJ6M		PÁGINA		4908/8857



**RECINTOS PROPUESTOS**

REF.	REFERENCIA SIGPAC	CULTIVO	S/R	USO SIGPAC	Sup. Dec. admisible	Sup. Campo	Sup. Determ.	Sup. Resuelta
5115291	18-046-008-00169-0001	PASTOS PERMANENTES DE 5 O MAS AÑOS	S		0,61		0,61	0,61
5115292	18-046-008-00003-0008	PASTOS PERMANENTES DE 5 O MAS AÑOS	S		0,10		0,10	0,10
5115293	18-046-011-00002-0001	PASTOS PERMANENTES DE 5 O MAS AÑOS	S		12,42		12,42	12,36
5115294	18-046-008-00003-0010	PASTOS PERMANENTES DE 5 O MAS AÑOS	S		0,04		0,04	0,04
5115295	18-046-008-00218-0023	PASTOS PERMANENTES DE 5 O MAS AÑOS	S		38,77		38,77	38,77
5115296	18-046-008-00125-0001	PASTOS PERMANENTES DE 5 O MAS AÑOS	S		0,07		0,07	0,07
5115297	18-046-008-00167-0001	PASTOS PERMANENTES DE 5 O MAS AÑOS	S		0,41		0,41	0,41
5115298	18-046-009-00024-0001	PASTOS PERMANENTES DE 5 O MAS AÑOS	S		12,05		12,05	12,05
5115299	18-046-011-00097-0003	PASTOS PERMANENTES DE 5 O MAS AÑOS	S		0,01		0,01	0,01
5115300	18-046-008-00063-0001	PASTOS PERMANENTES DE 5 O MAS AÑOS	S		0,84		0,84	0,84
5115301	18-046-011-00097-0004	PASTOS PERMANENTES DE 5 O MAS AÑOS	S		0,01		0,01	0,01
5115302	18-046-008-00075-0001	PASTOS PERMANENTES DE 5 O MAS AÑOS	S		0,09		0,09	0,09
5115303	18-046-011-00052-0001	PASTOS PERMANENTES DE 5 O MAS AÑOS	S		0,51		0,51	0,51
5115304	18-046-008-00036-0001	PASTOS PERMANENTES DE 5 O MAS AÑOS	S		0,95		0,95	0,95
5115305	18-046-011-00055-0004	PASTOS PERMANENTES DE 5 O MAS AÑOS	S		0,01		0,01	0,01
5115306	18-046-008-00048-0001	PASTOS PERMANENTES DE 5 O MAS AÑOS	S		4,15		4,15	4,15
5115307	18-046-011-00026-0001	PASTOS PERMANENTES DE 5 O MAS AÑOS	S		0,53		0,53	0,53
5115308	18-046-011-00047-0001	PASTOS PERMANENTES DE 5 O MAS AÑOS	S		0,40		0,40	0,40
5115309	18-046-008-00116-0009	PASTOS PERMANENTES DE 5 O MAS AÑOS	S		0,01		0,01	0,01
5115310	18-046-008-00108-0001	PASTOS PERMANENTES DE 5 O MAS AÑOS	S		0,54		0,54	0,54
5115311	18-046-008-00116-0005	PASTOS PERMANENTES DE 5 O MAS AÑOS	S		0,02		0,02	0,02
5115312	18-046-011-00107-0001	PASTOS PERMANENTES DE 5 O MAS AÑOS	S		0,18		0,18	0,18
5115313	18-046-008-00102-0005	PASTOS PERMANENTES DE 5 O MAS AÑOS	S		0,81		0,81	0,81
5115314	18-046-008-00107-0001	PASTOS PERMANENTES DE 5 O MAS AÑOS	S		0,07		0,07	0,07
5115315	18-046-011-00099-0001	PASTOS PERMANENTES DE 5 O MAS AÑOS	S		0,18		0,18	0,18
5115317	18-046-011-00106-0002	PASTOS PERMANENTES DE 5 O MAS AÑOS	S		0,01		0,01	0,01
5115318	18-046-008-00093-0001	PASTOS PERMANENTES DE 5 O MAS AÑOS	S		0,16		0,16	0,16
5115453	18-046-011-00187-0008	PASTOS PERMANENTES DE 5 O MAS AÑOS	S		31,46		31,46	31,43
5551262	18-046-009-00425-0001	AVENA	R		1,25		1,25	1,25
5551277	18-046-009-00424-0001	AVENA	R		0,59		0,59	0,59
5551301	18-046-008-00618-0001	AVENA	R		0,34		0,34	0,34
5552709	18-046-008-00623-0001	AVENA	R		0,15		0,15	0,15
5552710	18-046-008-00654-0001	AVENA	R		0,34		0,34	0,34
6909551	18-046-008-00067-0002	YEROS	S		0,99		0,99	0,99
1700000004747479	18-046-006-00043-0001	AVENA	S		0,13		0,13	0,13
1700000004747480	18-046-008-00070-0001	YEROS	S		1,17		1,17	1,17
1700000004747482	18-046-008-00409-0011	PASTOS PERMANENTES DE 5 O MAS AÑOS	S		1,20		1,20	1,20
1700000004747483	18-046-008-80009-0011	PASTOS PERMANENTES DE 5 O MAS AÑOS	S		0,09		0,09	0,09
1700000004747484	18-046-008-00299-0003	PASTOS PERMANENTES DE 5 O MAS AÑOS	S		0,02		0,02	0,02
1700000004747485	18-046-008-00299-0002	PASTOS PERMANENTES DE 5 O MAS AÑOS	S		0,01		0,01	0,01
1700000004747490	18-046-011-00209-0001	AVENA	S		0,24		0,24	0,24
1700000004747492	18-046-011-00317-0002	AVENA	S		0,28		0,28	0,28
1700000004747493	18-046-011-00210-0001	AVENA	S		0,99		0,99	0,99
1700000004747500	18-046-008-00359-0001	CEBADA	S		0,86		0,86	0,86
1700000004747501	18-046-008-00299-0001	CEBADA	S		1,90		1,90	1,90
1700000004747502	18-046-006-00096-0001	AVENA	S		3,10		3,10	3,10
1700000004747503	18-046-006-00101-0001	AVENA	S		1,29		1,29	1,29
1700000004747504	18-046-006-00146-0001	AVENA	S		2,71		2,71	2,71
1700000004747505	18-046-010-00072-0001	AVENA	R		0,66		0,66	0,66
1700000004747506	18-046-008-00703-0001	AVENA	R		0,14		0,14	0,14
1700000004747507	18-046-008-00706-0002	ALFALFA	R		0,43		0,43	0,43
1700000004747508	18-046-008-00708-0001	ALFALFA	R		0,49		0,49	0,49

(1) Con incidencias que retienen pago o deniegan el expediente.  
 (2) Se calcula sobre superficie declarada admisible.  
 (3) Aplicación del artículo 16 bis del RD 147/2023.

Puede verificar la integridad de una copia de este documento mediante la lectura del código QR adjunto o mediante el acceso a la dirección <a href="https://ws050.juntadeandalucia.es/verificarFirma">https://ws050.juntadeandalucia.es/verificarFirma</a> indicando el código de VERIFICACIÓN					
FIRMADO POR	RAQUEL MARIA ESPIN CRESPO		FECHA		26/06/2024
VERIFICACIÓN	Pk2jmMQ72K8YCCE9EQ8LU85ENJJ6M		PÁGINA		4909/8857



**RECINTOS PROPUESTOS**

REF.	REFERENCIA SIGPAC	CULTIVO	USO S/R	Sup. Dec. SIGPAC	Sup. Dec. admisible	Sup. Campo	Sup. Determ.	Sup. Resuelta
170000004747509	18-046-008-00709-0002	ALFALFA	R		0,52		0,52	0,52
170000004747512	18-046-008-00704-0002	ALFALFA	R		1,18		1,18	1,18
170000004747513	18-046-006-00046-0001	AVENA	S		1,57		1,57	1,57
170000004747514	18-046-006-00055-0001	AVENA	S		0,98		0,98	0,98
170000004747515	18-046-006-00045-0001	AVENA	S		0,18		0,18	0,18
170000004747517	18-046-006-00249-0001	AVENA	S		1,00		1,00	1,00
170000004747521	18-046-008-00068-0001	YEROS	S		0,56		0,56	0,56

**INCIDENCIAS**

**INCIDENCIA DESCRIPCIÓN**

- 4272 Verifica que las líneas de declaración de las Solicitudes Únicas no tienen solapes con la capa de Retroactividad Gráfica (ambas de la misma campaña) a nivel de expediente/línea de declaración gráfica de la solicitud.  
 Recinto:18-046-011-00002-00001 Cultivo: - Agregado de la referencia del recinto.:0 Zona de la referencia del recinto.:0 Superficie solapada.:0,06 Id. Incid.:95145411  
 Recinto:18-046-011-00187-00008 Cultivo: - Agregado de la referencia del recinto.:0 Zona de la referencia del recinto.:0 Superficie solapada.:0,03 Id. Incid.:95145412
- 86122 Recinto superficie forrajera que realiza la actividad de producción de pastoreo y no declara el o los códigos del Registro de Explotaciones Ganaderas de Andalucía, REGA.  
 Recinto:18-046-008-00004-00002 Cultivo:20000 BARBECHO TRADICIONAL-SIN VARIEDAD Secano  
 Recinto:18-046-008-00704-00003 Cultivo:20000 BARBECHO TRADICIONAL-SIN VARIEDAD Secano  
 Recinto:18-046-011-00053-00001 Cultivo:20000 BARBECHO TRADICIONAL-SIN VARIEDAD Secano  
 Recinto:18-046-011-00184-00001 Cultivo:20000 BARBECHO TRADICIONAL-SIN VARIEDAD Secano
- 86124 Recinto de forrajera para Cálculo de Carga Ganadera que No pertenece a Explotación.  
 Recinto:18-046-008-00004-00002 Cultivo:20000 BARBECHO TRADICIONAL-SIN VARIEDAD Secano  
 Recinto:18-046-008-00704-00003 Cultivo:20000 BARBECHO TRADICIONAL-SIN VARIEDAD Secano  
 Recinto:18-046-011-00053-00001 Cultivo:20000 BARBECHO TRADICIONAL-SIN VARIEDAD Secano  
 Recinto:18-046-011-00184-00001 Cultivo:20000 BARBECHO TRADICIONAL-SIN VARIEDAD Secano

**Datos considerados para el Cálculo de la Carga Ganadera del expediente**

Superficie determinada para Cálculo Carga Ganadera: 140,84 ha  
 Carga Ganadera del Expediente: 0,33 ugm/ha

Explotación	Especie	Ugm Calculada para CG
ES180450000107	CAPRINA	5,35
ES180450000107	OVINA	40,87

**Recintos Determinados para el Cálculo de Garga Ganadera**

REF.	REFERENCIA SIGPAC	CULTIVO	DESCRIPCIÓN CULTIVO	S/R	SUP. RESUELTA (ha)
-1559672	18-046-011-00059-00004	62000	PASTOS PERMANENTES DE 5 O MAS AÑOS-SIN VARIEDAD	S	0,01
-1559670	18-046-009-09023-00002	62000	PASTOS PERMANENTES DE 5 O MAS AÑOS-SIN VARIEDAD	S	0,01
-1559669	18-046-009-00505-00001	62000	PASTOS PERMANENTES DE 5 O MAS AÑOS-SIN VARIEDAD	S	0,08
-1559668	18-046-009-00504-00001	62000	PASTOS PERMANENTES DE 5 O MAS AÑOS-SIN VARIEDAD	S	0,44
-1559667	18-046-009-00503-00001	62000	PASTOS PERMANENTES DE 5 O MAS AÑOS-SIN VARIEDAD	S	0,14
-1559666	18-046-009-00502-00001	62000	PASTOS PERMANENTES DE 5 O MAS AÑOS-SIN VARIEDAD	S	0,23
-1559665	18-046-009-00022-00001	62000	PASTOS PERMANENTES DE 5 O MAS AÑOS-SIN VARIEDAD	S	0,21
-1559664	18-046-008-00218-00078	62000	PASTOS PERMANENTES DE 5 O MAS AÑOS-SIN VARIEDAD	S	0,01
-1375428	18-046-008-00218-00076	62000	PASTOS PERMANENTES DE 5 O MAS AÑOS-SIN VARIEDAD	S	0,02
-1375427	18-046-008-00218-00075	62000	PASTOS PERMANENTES DE 5 O MAS AÑOS-SIN VARIEDAD	S	0,10

(1) Con incidencias que retienen pago o deniegan el expediente.  
 (2) Se calcula sobre superficie declarada admisible.  
 (3) Aplicación del artículo 16 bis del RD 147/2023.

Puede verificar la integridad de una copia de este documento mediante la lectura del código QR adjunto o mediante el acceso a la dirección <a href="https://ws050.juntadeandalucia.es/verificarFirma">https://ws050.juntadeandalucia.es/verificarFirma</a> indicando el código de VERIFICACIÓN					
FIRMADO POR	RAQUEL MARIA ESPIN CRESPO		FECHA		26/06/2024
VERIFICACIÓN	Pk2jmMQ72K8YCC9E9EQ8LU85ENJJ6M		PÁGINA		4910/8857



**Recintos Determinados para el Cálculo de Garga Ganadera**

REF.	REFERENCIA SIGPAC	CULTIVO	DESCRIPCIÓN CULTIVO	S/R	SUP. RESUELTA (ha)
-1375426	18-046-008-00218-00074	62000	PASTOS PERMANENTES DE 5 O MAS AÑOS-SIN VARIEDAD	S	1,38
-1375423	18-046-008-00218-00071	62000	PASTOS PERMANENTES DE 5 O MAS AÑOS-SIN VARIEDAD	S	0,50
-1375422	18-046-008-00218-00070	62000	PASTOS PERMANENTES DE 5 O MAS AÑOS-SIN VARIEDAD	S	0,03
-1375417	18-046-008-00218-00065	62000	PASTOS PERMANENTES DE 5 O MAS AÑOS-SIN VARIEDAD	S	0,01
-1375415	18-046-008-00218-00063	62000	PASTOS PERMANENTES DE 5 O MAS AÑOS-SIN VARIEDAD	S	0,00
-1375414	18-046-008-00218-00062	62000	PASTOS PERMANENTES DE 5 O MAS AÑOS-SIN VARIEDAD	S	0,00
-1375412	18-046-008-00218-00060	62000	PASTOS PERMANENTES DE 5 O MAS AÑOS-SIN VARIEDAD	S	0,01
-1375411	18-046-008-00218-00059	62000	PASTOS PERMANENTES DE 5 O MAS AÑOS-SIN VARIEDAD	S	0,03
-1375410	18-046-008-00218-00058	62000	PASTOS PERMANENTES DE 5 O MAS AÑOS-SIN VARIEDAD	S	0,00
-1375409	18-046-008-00218-00057	62000	PASTOS PERMANENTES DE 5 O MAS AÑOS-SIN VARIEDAD	S	0,01
-1375408	18-046-008-00218-00056	62000	PASTOS PERMANENTES DE 5 O MAS AÑOS-SIN VARIEDAD	S	0,01
-1375407	18-046-008-00218-00055	62000	PASTOS PERMANENTES DE 5 O MAS AÑOS-SIN VARIEDAD	S	0,02
-991720	18-046-011-00187-00017	62000	PASTOS PERMANENTES DE 5 O MAS AÑOS-SIN VARIEDAD	S	0,07
-991713	18-046-011-00047-00003	62000	PASTOS PERMANENTES DE 5 O MAS AÑOS-SIN VARIEDAD	S	0,08
-991707	18-046-008-00820-00023	62000	PASTOS PERMANENTES DE 5 O MAS AÑOS-SIN VARIEDAD	S	0,00
-991706	18-046-008-00810-00023	62000	PASTOS PERMANENTES DE 5 O MAS AÑOS-SIN VARIEDAD	S	0,01
-991703	18-046-008-00742-00005	62000	PASTOS PERMANENTES DE 5 O MAS AÑOS-SIN VARIEDAD	S	0,00
-991702	18-046-008-00742-00004	62000	PASTOS PERMANENTES DE 5 O MAS AÑOS-SIN VARIEDAD	S	0,01
-991696	18-046-008-00116-00010	62000	PASTOS PERMANENTES DE 5 O MAS AÑOS-SIN VARIEDAD	S	0,00
-460701	18-046-008-00702-00009	62000	PASTOS PERMANENTES DE 5 O MAS AÑOS-SIN VARIEDAD	R	0,08
5115279	18-046-008-00149-00002	62000	PASTOS PERMANENTES DE 5 O MAS AÑOS-SIN VARIEDAD	S	0,09
5115280	18-046-008-00117-00001	62000	PASTOS PERMANENTES DE 5 O MAS AÑOS-SIN VARIEDAD	S	0,25
5115281	18-046-008-00157-00003	62000	PASTOS PERMANENTES DE 5 O MAS AÑOS-SIN VARIEDAD	S	0,01
5115282	18-046-008-00122-00019	62000	PASTOS PERMANENTES DE 5 O MAS AÑOS-SIN VARIEDAD	S	1,67
5115283	18-046-008-00116-00007	62000	PASTOS PERMANENTES DE 5 O MAS AÑOS-SIN VARIEDAD	S	0,00
5115284	18-046-008-00148-00002	62000	PASTOS PERMANENTES DE 5 O MAS AÑOS-SIN VARIEDAD	S	0,14
5115285	18-046-008-00116-00002	62000	PASTOS PERMANENTES DE 5 O MAS AÑOS-SIN VARIEDAD	S	0,20
5115286	18-046-008-00116-00006	62000	PASTOS PERMANENTES DE 5 O MAS AÑOS-SIN VARIEDAD	S	0,02
5115287	18-046-008-00018-00001	62000	PASTOS PERMANENTES DE 5 O MAS AÑOS-SIN VARIEDAD	S	0,19
5115288	18-046-011-00019-00002	62000	PASTOS PERMANENTES DE 5 O MAS AÑOS-SIN VARIEDAD	S	0,02
5115289	18-046-008-00003-00016	62000	PASTOS PERMANENTES DE 5 O MAS AÑOS-SIN VARIEDAD	S	27,59
5115290	18-046-008-00016-00001	62000	PASTOS PERMANENTES DE 5 O MAS AÑOS-SIN VARIEDAD	S	0,52
5115291	18-046-008-00169-00001	62000	PASTOS PERMANENTES DE 5 O MAS AÑOS-SIN VARIEDAD	S	0,61
5115292	18-046-008-00003-00008	62000	PASTOS PERMANENTES DE 5 O MAS AÑOS-SIN VARIEDAD	S	0,10
5115293	18-046-011-00002-00001	62000	PASTOS PERMANENTES DE 5 O MAS AÑOS-SIN VARIEDAD	S	12,36
5115294	18-046-008-00003-00010	62000	PASTOS PERMANENTES DE 5 O MAS AÑOS-SIN VARIEDAD	S	0,04
5115295	18-046-008-00218-00023	62000	PASTOS PERMANENTES DE 5 O MAS AÑOS-SIN VARIEDAD	S	38,77

(1) Con incidencias que retienen pago o deniegan el expediente.  
 (2) Se calcula sobre superficie declarada admisible.  
 (3) Aplicación del artículo 16 bis del RD 147/2023.

Puede verificar la integridad de una copia de este documento mediante la lectura del código QR adjunto o mediante el acceso a la dirección <a href="https://ws050.juntadeandalucia.es/verificarFirma">https://ws050.juntadeandalucia.es/verificarFirma</a> indicando el código de VERIFICACIÓN					
FIRMADO POR	RAQUEL MARIA ESPIN CRESPO		FECHA		26/06/2024
VERIFICACIÓN	Pk2jmMQ72K8YCCE9EQ8LU85ENJJ6M		PÁGINA		4911/8857



**Recintos Determinados para el Cálculo de Garga Ganadera**

REF.	REFERENCIA SIGPAC	CULTIVO	DESCRIPCIÓN CULTIVO	S/R	SUP. RESUELTA (ha)
5115296	18-046-008-00125-00001	62000	PASTOS PERMANENTES DE 5 O MAS AÑOS-SIN VARIEDAD	S	0,07
5115297	18-046-008-00167-00001	62000	PASTOS PERMANENTES DE 5 O MAS AÑOS-SIN VARIEDAD	S	0,41
5115298	18-046-009-00024-00001	62000	PASTOS PERMANENTES DE 5 O MAS AÑOS-SIN VARIEDAD	S	12,05
5115299	18-046-011-00097-00003	62000	PASTOS PERMANENTES DE 5 O MAS AÑOS-SIN VARIEDAD	S	0,01
5115300	18-046-008-00063-00001	62000	PASTOS PERMANENTES DE 5 O MAS AÑOS-SIN VARIEDAD	S	0,84
5115301	18-046-011-00097-00004	62000	PASTOS PERMANENTES DE 5 O MAS AÑOS-SIN VARIEDAD	S	0,01
5115302	18-046-008-00075-00001	62000	PASTOS PERMANENTES DE 5 O MAS AÑOS-SIN VARIEDAD	S	0,09
5115303	18-046-011-00052-00001	62000	PASTOS PERMANENTES DE 5 O MAS AÑOS-SIN VARIEDAD	S	0,51
5115304	18-046-008-00036-00001	62000	PASTOS PERMANENTES DE 5 O MAS AÑOS-SIN VARIEDAD	S	0,95
5115305	18-046-011-00055-00004	62000	PASTOS PERMANENTES DE 5 O MAS AÑOS-SIN VARIEDAD	S	0,01
5115306	18-046-008-00048-00001	62000	PASTOS PERMANENTES DE 5 O MAS AÑOS-SIN VARIEDAD	S	4,15
5115307	18-046-011-00026-00001	62000	PASTOS PERMANENTES DE 5 O MAS AÑOS-SIN VARIEDAD	S	0,53
5115308	18-046-011-00047-00001	62000	PASTOS PERMANENTES DE 5 O MAS AÑOS-SIN VARIEDAD	S	0,40
5115309	18-046-008-00116-00009	62000	PASTOS PERMANENTES DE 5 O MAS AÑOS-SIN VARIEDAD	S	0,01
5115310	18-046-008-00108-00001	62000	PASTOS PERMANENTES DE 5 O MAS AÑOS-SIN VARIEDAD	S	0,54
5115311	18-046-008-00116-00005	62000	PASTOS PERMANENTES DE 5 O MAS AÑOS-SIN VARIEDAD	S	0,02
5115312	18-046-011-00107-00001	62000	PASTOS PERMANENTES DE 5 O MAS AÑOS-SIN VARIEDAD	S	0,18
5115313	18-046-008-00102-00005	62000	PASTOS PERMANENTES DE 5 O MAS AÑOS-SIN VARIEDAD	S	0,81
5115314	18-046-008-00107-00001	62000	PASTOS PERMANENTES DE 5 O MAS AÑOS-SIN VARIEDAD	S	0,07
5115315	18-046-011-00099-00001	62000	PASTOS PERMANENTES DE 5 O MAS AÑOS-SIN VARIEDAD	S	0,18
5115317	18-046-011-00106-00002	62000	PASTOS PERMANENTES DE 5 O MAS AÑOS-SIN VARIEDAD	S	0,01
5115318	18-046-008-00093-00001	62000	PASTOS PERMANENTES DE 5 O MAS AÑOS-SIN VARIEDAD	S	0,16
5115453	18-046-011-00187-00008	62000	PASTOS PERMANENTES DE 5 O MAS AÑOS-SIN VARIEDAD	S	31,43
1700000004747482	18-046-008-00409-00011	62000	PASTOS PERMANENTES DE 5 O MAS AÑOS-SIN VARIEDAD	S	1,20
1700000004747483	18-046-008-80009-00011	62000	PASTOS PERMANENTES DE 5 O MAS AÑOS-SIN VARIEDAD	S	0,09
1700000004747484	18-046-008-00299-00003	62000	PASTOS PERMANENTES DE 5 O MAS AÑOS-SIN VARIEDAD	S	0,02
1700000004747485	18-046-008-00299-00002	62000	PASTOS PERMANENTES DE 5 O MAS AÑOS-SIN VARIEDAD	S	0,01

**Incidencias de carga ganadera**

**INCIDENCIA DESCRIPCIÓN**

- 86122 Recinto superficie forrajera que realiza la actividad de producción de pastoreo y no declara el o los códigos del Registro de Explotaciones Ganaderas de Andalucía, REGA.  
 Recinto:18-046-008-00704-00003 Cultivo:20000 BARBECHO TRADICIONAL-SIN VARIEDAD Secano  
 Recinto:18-046-008-00004-00002 Cultivo:20000 BARBECHO TRADICIONAL-SIN VARIEDAD Secano  
 Recinto:18-046-011-00184-00001 Cultivo:20000 BARBECHO TRADICIONAL-SIN VARIEDAD Secano  
 Recinto:18-046-011-00053-00001 Cultivo:20000 BARBECHO TRADICIONAL-SIN VARIEDAD Secano
- 86124 Recinto de forrajera para Cálculo de Carga Ganadera que No pertenece a Explotación.  
 Recinto:18-046-008-00704-00003 Cultivo:20000 BARBECHO TRADICIONAL-SIN VARIEDAD Secano  
 Recinto:18-046-008-00004-00002 Cultivo:20000 BARBECHO TRADICIONAL-SIN VARIEDAD Secano  
 Recinto:18-046-011-00184-00001 Cultivo:20000 BARBECHO TRADICIONAL-SIN VARIEDAD Secano  
 Recinto:18-046-011-00053-00001 Cultivo:20000 BARBECHO TRADICIONAL-SIN VARIEDAD Secano
- 86128 Recinto de Forrajeras que no ha contabilizado para Carga Ganadera por no tener una explotación válida para el cálculo de la Carga Ganadera

(1) Con incidencias que retienen pago o deniegan el expediente.  
 (2) Se calcula sobre superficie declarada admisible.  
 (3) Aplicación del artículo 16 bis del RD 147/2023.

Puede verificar la integridad de una copia de este documento mediante la lectura del código QR adjunto o mediante el acceso a la dirección <a href="https://ws050.juntadeandalucia.es/verificarFirma">https://ws050.juntadeandalucia.es/verificarFirma</a> indicando el código de VERIFICACIÓN					
FIRMADO POR	RAQUEL MARIA ESPIN CRESPO		FECHA		26/06/2024
VERIFICACIÓN	Pk2jmMQ72K8YCCE9EQ8LU85ENJJ6M		PÁGINA		4912/8857



Recinto:18-046-008-00704-00003 Cultivo:20 BARBECHO TRADICIONAL-  
Recinto:18-046-008-00004-00002 Cultivo:20 BARBECHO TRADICIONAL-  
Recinto:18-046-011-00184-00001 Cultivo:20 BARBECHO TRADICIONAL-  
Recinto:18-046-011-00053-00001 Cultivo:20 BARBECHO TRADICIONAL-

(1) Con incidencias que retienen pago o deniegan el expediente.  
(2) Se calcula sobre superficie declarada admisible.  
(3) Aplicación del artículo 16 bis del RD 147/2023.

Puede verificar la integridad de una copia de este documento mediante la lectura del código QR adjunto o mediante el acceso a la dirección <https://ws050.juntadeandalucia.es/verificarFirma> indicando el código de VERIFICACIÓN

FIRMADO POR	RAQUEL MARIA ESPIN CRESPO	FECHA	26/06/2024
VERIFICACIÓN	Pk2jmMQ72K8YCCE9EQ8LU85ENJJ6M	PÁGINA	4913/8857





**APELLIDOS Y NOMBRE / RAZÓN SOCIAL**

YEGUAS BOLIVAR JUAN FRANCISCO

**NIF**

\*\*\*\*9709\*

**EXPEDIENTE**

1277841

**RESOLUCIÓN**

CONCESIÓN DE LA AYUDA

**DATOS DE MANTENIMIENTO UNIDADES**

**GRUPO DE PAGO**

ZONAS DE LIMITACIONES NATURALES

**Sup. Dec. Admisible**

12,48

**Sup. Resuelta**

12,48

**Sobredecl.**

0,00

**% Sobredecl.**

0,00

**RESUMEN DE PAGOS**

	<b>IMPORTE ( Euros )</b>			
	<b>RESUELTO</b>	<b>FEADER</b>	<b>MAPA</b>	<b>CAPADR</b>
Pago realizado	617,27	524,67	60,56	32,04
A pagar	56,65	48,15	5,56	2,94
<b>TOTAL</b>	<b>673,92</b>	<b>572,82</b>	<b>66,12</b>	<b>34,98</b>

**APLICACIÓN DE REDUCCIONES Y PENALIZACIONES (%)**

<b>Crterios de subvencionabilidad (1)</b>	<b>Presentación tardía</b>	<b>Omisión declaración</b>	<b>Condicionalidad</b>
0,00	0,00	0,00	0,00

**IMPORTE ( Euros )**

Calculado(2)	Reducción	Penalización	Reducción Penalización (3)	Penalización adicional	Resuelto	FEADER	MAPA	CAPADR
673,92 €	0,00 €	0,00 €	0,00 €	0,00 €	673,92 €	572,83 €	66,11 €	34,98 €
Importe Unitario:	54,00 €	Nuevo Importe Unitario:	54,00 €					

**RECINTOS PROPUESTOS**

<b>REF.</b>	<b>REFERENCIA SIGPAC</b>	<b>CULTIVO</b>	<b>USO S/R</b>	<b>Sup. Dec. admisible</b>	<b>Sup. Campo</b>	<b>Sup. Determ.</b>	<b>Sup. Resuelta</b>
-1543610	18-107-002-00243-0002	OLIVAR	S	0,01		0,01	0,01
4781211	18-107-002-09019-0001	OLIVAR	S	0,02		0,02	0,02
1700000003575072	18-107-002-00326-0001	OLIVAR	S	1,36		1,36	1,36
1700000003575073	18-107-002-00215-0002	OLIVAR	S	0,55		0,55	0,55
1700000003575074	18-107-002-00227-0001	OLIVAR	S	0,33		0,33	0,33
1700000003575075	18-107-002-00227-0002	OLIVAR	S	0,36		0,36	0,36
1700000003575076	18-107-002-00257-0001	OLIVAR	S	0,44		0,44	0,44
1700000003575077	18-107-002-00294-0001	OLIVAR	S	0,45		0,45	0,45
1700000003575078	18-107-002-00229-0002	OLIVAR	S	0,31		0,31	0,31
1700000003575079	18-107-002-00252-0001	OLIVAR	S	2,10		2,10	2,08
1700000003575216	18-107-002-00246-0001	OLIVAR	S	1,43		1,43	1,40
1700000003575217	18-107-001-00314-0001	OLIVAR	S	2,16		2,16	2,16
1700000003575218	18-107-003-00261-0001	OLIVAR	S	0,51		0,51	0,51
1700000003575219	18-107-002-00247-0001	OLIVAR	S	0,22		0,22	0,22
1700000005043051	18-107-002-00593-0001	OLIVAR	S	0,96		0,96	0,96
1700000005266709	18-107-002-00256-0001	OLIVAR	S	1,35		1,35	1,32

**INCIDENCIAS**

**INCIDENCIA DESCRIPCIÓN**

- 4272 Verifica que las líneas de declaración de las Solicitudes Únicas no tienen solapes con la capa de Retroactividad Gráfica (ambas de la misma campaña) a nivel de expediente/línea de declaración gráfica de la solicitud.  
 Recinto:18-107-002-00246-00001 Cultivo: - Agregado de la referencia del recinto.:0 Zona de la referencia del recinto.:0 Superficie solapada.:0,03 Id. Incid.:95158802  
 Recinto:18-107-002-00252-00001 Cultivo: - Agregado de la referencia del recinto.:0 Zona de la referencia del recinto.:0 Superficie solapada.:0,02 Id. Incid.:95158801  
 Recinto:18-107-002-00256-00001 Cultivo: - Agregado de la referencia del recinto.:0 Zona de la referencia del recinto.:0 Superficie solapada.:0,03 Id. Incid.:95158803

(1) Con incidencias que retienen pago o deniegan el expediente.  
 (2) Se calcula sobre superficie declarada admisible.  
 (3) Aplicación del artículo 16 bis del RD 147/2023.

Puede verificar la integridad de una copia de este documento mediante la lectura del código QR adjunto o mediante el acceso a la dirección <a href="https://ws050.juntadeandalucia.es/verificarFirma">https://ws050.juntadeandalucia.es/verificarFirma</a> indicando el código de VERIFICACIÓN				
FIRMADO POR	RAQUEL MARIA ESPIN CRESPO	FECHA	26/06/2024	
VERIFICACIÓN	Pk2jmMQ72K8YCCE9EQ8LU85ENJJ6M	PÁGINA	4914/8857	





**APELLIDOS Y NOMBRE / RAZÓN SOCIAL**

ZAFRA ROSALES ANTONIO

**NIF**

\*\*\*\*2013\*

**EXPEDIENTE**

1018094

**RESOLUCIÓN**

CONCESIÓN DE LA AYUDA

**DATOS DE MANTENIMIENTO UNIDADES**

**GRUPO DE PAGO**

ZONAS DE LIMITACIONES NATURALES

**Sup. Dec. Admisible**

6,07

**Sup. Resuelta**

6,07

**Sobredecl.**

0,00

**% Sobredecl.**

0,00

**RESUMEN DE PAGOS**

	<b>IMPORTE ( Euros )</b>			
	<b>RESUELTO</b>	<b>FEADER</b>	<b>MAPA</b>	<b>CAPADR</b>
Pago realizado	298,31	253,56	29,27	15,48
A pagar	29,47	25,05	2,89	1,53
<b>TOTAL</b>	<b>327,78</b>	<b>278,61</b>	<b>32,16</b>	<b>17,01</b>

**APLICACIÓN DE REDUCCIONES Y PENALIZACIONES (%)**

<b>Criterios de subvencionabilidad (1)</b>	<b>Presentación tardía</b>	<b>Omisión declaración</b>	<b>Condicionalidad</b>
0,00	0,00	0,00	0,00

**IMPORTE ( Euros )**

Calculado(2)	Reducción	Penalización	Reducción Penalización (3)	Penalización adicional	Resuelto	FEADER	MAPA	CAPADR
327,78 €	0,00 €	0,00 €	0,00 €	0,00 €	327,78 €	278,61 €	32,16 €	17,01 €
Importe Unitario:	54,00 €	Nuevo Importe Unitario:	54,00 €					

**RECINTOS PROPUESTOS**

<b>REF.</b>	<b>REFERENCIA SIGPAC</b>	<b>CULTIVO</b>	<b>S/R</b>	<b>USO SIGPAC</b>	<b>Sup. Dec. admisible</b>	<b>Sup. Campo</b>	<b>Sup. Determ.</b>	<b>Sup. Resuelta</b>
170000005610002	18-107-006-00086-0004	OLIVAR	S		6,07		6,07	6,07

(1) Con incidencias que retienen pago o deniegan el expediente.  
 (2) Se calcula sobre superficie declarada admisible.  
 (3) Aplicación del artículo 16 bis del RD 147/2023.

Puede verificar la integridad de una copia de este documento mediante la lectura del código QR adjunto o mediante el acceso a la dirección <a href="https://ws050.juntadeandalucia.es/verificarFirma">https://ws050.juntadeandalucia.es/verificarFirma</a> indicando el código de VERIFICACIÓN					
FIRMADO POR	RAQUEL MARIA ESPIN CRESPO		FECHA		26/06/2024
VERIFICACIÓN	Pk2jmMQ72K8YCCE9EQ8LU85ENJJ6M		PÁGINA		4915/8857



**HUELVA**

**APPELLIDOS Y NOMBRE / RAZÓN SOCIAL**

AGUADED PRIETO FRANCISCO

**NIF**

\*\*\*\*6842\*

**EXPEDIENTE**

1186911

**RESOLUCIÓN**

CONCESIÓN DE LA AYUDA

**DATOS DE MANTENIMIENTO UNIDADES**

**GRUPO DE PAGO**

ZONAS DE LIMITACIONES NATURALES

**Sup. Dec. Admisible**

2,13

**Sup. Resuelta**

2,13

**Sobredecl.**

0,00

**% Sobredecl.**

0,00

**RESUMEN DE PAGOS**

	<b>IMPORTE ( Euros )</b>			
	<b>RESUELTO</b>	<b>FEADER</b>	<b>MAPA</b>	<b>CAPADR</b>
Pago realizado	104,68	88,98	10,27	5,43
A pagar	10,34	8,79	1,01	0,54
<b>TOTAL</b>	<b>115,02</b>	<b>97,77</b>	<b>11,28</b>	<b>5,97</b>

**APLICACIÓN DE REDUCCIONES Y PENALIZACIONES (%)**

<b>Criterios de subvencionabilidad (1)</b>	<b>Presentación tardía</b>	<b>Omisión declaración</b>	<b>Condicionabilidad</b>
0,00	0,00	0,00	0,00

**IMPORTE ( Euros )**

<b>Calculado(2)</b>	<b>Reducción</b>	<b>Penalización</b>	<b>Reducción Penalización (3)</b>	<b>Penalización adicional</b>	<b>Resuelto</b>	<b>FEADER</b>	<b>MAPA</b>	<b>CAPADR</b>
115,02 €	0,00 €	0,00 €	0,00 €	0,00 €	115,02 €	97,77 €	11,28 €	5,97 €
<b>Importe Unitario:</b>	54,00 €	<b>Nuevo Importe Unitario:</b>	54,00 €					

**RECINTOS PROPUESTOS**

<b>REF.</b>	<b>REFERENCIA SIGPAC</b>	<b>CULTIVO</b>	<b>S/R</b>	<b>USO SIGPAC</b>	<b>Sup. Dec. admisible</b>	<b>Sup. Campo</b>	<b>Sup. Determ.</b>	<b>Sup. Resuelta</b>
1700000005276024	21-044-005-00238-0004	ARÁNDANO	R		2,13		2,13	2,13

(1) Con incidencias que retienen pago o deniegan el expediente.  
 (2) Se calcula sobre superficie declarada admisible.  
 (3) Aplicación del artículo 16 bis del RD 147/2023.

Puede verificar la integridad de una copia de este documento mediante la lectura del código QR adjunto o mediante el acceso a la dirección <https://ws050.juntadeandalucia.es/verificarFirma> indicando el código de VERIFICACIÓN

FIRMADO POR	RAQUEL MARIA ESPIN CRESPO	FECHA	26/06/2024
VERIFICACIÓN	Pk2jmMQ72K8YCCE9EQ8LU85ENJJJ6M	PÁGINA	4916/8857



**APELLIDOS Y NOMBRE / RAZÓN SOCIAL**

AGUSTIÑO MARIN SEBASTIAN

**NIF**

\*\*\*\*8285\*

**EXPEDIENTE**

1143903

**RESOLUCIÓN**

CONCESIÓN DE LA AYUDA

**DATOS DE MANTENIMIENTO UNIDADES****GRUPO DE PAGO**

ZONAS DE LIMITACIONES NATURALES

**Sup. Dec.  
Admisible**

69,03

**Sup.  
Resuelta**

69,03

**Sobredecl.**

0,00

**% Sobredecl.**

0,00

**RESUMEN DE PAGOS**

	<b>IMPORTE ( Euros )</b>			
	<b>RESUELTO</b>	<b>FEADER</b>	<b>MAPA</b>	<b>CAPADR</b>
Pago realizado	971,42	825,71	95,30	50,42
A pagar	214,69	182,49	21,06	11,14
<b>TOTAL</b>	<b>1.186,11</b>	<b>1.008,20</b>	<b>116,36</b>	<b>61,56</b>

**APLICACIÓN DE REDUCCIONES Y PENALIZACIONES (%)**

<b>Criterios de subvencionabilidad (1)</b>	<b>Presentación tardía</b>	<b>Omisión declaración</b>	<b>Condicionalidad</b>
0,00	0,00	0,00	0,00

**IMPORTE ( Euros )**

<b>Calculado(2)</b>	<b>Reducción</b>	<b>Penalización</b>	<b>Reducción Penalización (3)</b>	<b>Penalización adicional</b>	<b>Resuelto</b>	<b>FEADER</b>	<b>MAPA</b>	<b>CAPADR</b>
1.186,11 €	0,00 €	0,00 €	0,00 €	0,00 €	1.186,11 €	1.008,19 €	116,36 €	61,56 €
<b>Importe Unitario:</b>	<b>54,00 €</b>	<b>Nuevo Importe Unitario:</b>	<b>17,18 €</b>					

**RECINTOS PROPUESTOS**

<b>REF.</b>	<b>REFERENCIA SIGPAC</b>	<b>CULTIVO</b>	<b>S/R</b>	<b>USO SIGPAC</b>	<b>Sup. Dec. admisible</b>	<b>Sup. Campo</b>	<b>Sup. Determ.</b>	<b>Sup. Resuelta</b>
-1018588	21-057-009-00142-0012	PASTOS PERMANENTES DE 5 O MAS AÑOS	S		0,29		0,29	0,29
-1018587	21-057-009-00142-0011	PASTOS PERMANENTES DE 5 O MAS AÑOS	S		0,50		0,50	0,50
-90288	21-057-009-00142-0008	PASTOS PERMANENTES DE 5 O MAS AÑOS	S		0,06		0,06	0,06
4798677	21-057-009-00142-0004	PASTOS DE MENOS DE 5 AÑOS	S		11,71		11,71	11,60
4798678	21-057-016-00052-0003	PASTOS PERMANENTES DE 5 O MAS AÑOS	S		6,07		6,07	6,07
6819912	21-057-004-00003-0110	PASTOS DE MENOS DE 5 AÑOS	S		12,79		12,79	12,79
6820004	21-057-004-00004-0049	PASTOS DE MENOS DE 5 AÑOS	S		2,34		2,34	2,34
6820005	21-057-004-00003-0111	PASTOS DE MENOS DE 5 AÑOS	S		13,65		13,65	13,65
6820051	21-057-003-00005-0084	PASTOS DE MENOS DE 5 AÑOS	S		19,58		19,58	19,58
1700000005498948	21-057-009-00150-0001	PASTOS PERMANENTES DE 5 O MAS AÑOS	S		1,66		1,66	1,66
1700000005498959	21-057-016-00052-0004	PASTOS PERMANENTES DE 5 O MAS AÑOS	S		0,31		0,31	0,31
1700000005498961	21-057-016-00052-0005	PASTOS PERMANENTES DE 5 O MAS AÑOS	S		0,18		0,18	0,18

**INCIDENCIAS****INCIDENCIA DESCRIPCIÓN**

226	Recinto abandonado según SIGPAC por el que solicita alguna ayuda/práctica. Recinto:21-057-004-00004-00060 Cultivo:63000 PASTOS DE MENOS DE 5 AÑOS-SIN VARIEDAD Secano
4272	Verifica que las líneas de declaración de las Solicitudes Únicas no tienen solapes con la capa de Retroactividad Gráfica (ambas de la misma campaña) a nivel de expediente/línea de declaración gráfica de la solicitud. Recinto:21-057-009-00142-00004 Cultivo: - Agregado de la referencia del recinto.:0 Zona de la referencia del recinto.:0 Superficie solapada.:0,11 Id. Incid.:95148700

(1) Con incidencias que retienen pago o deniegan el expediente.  
(2) Se calcula sobre superficie declarada admisible.  
(3) Aplicación del artículo 16 bis del RD 147/2023.

Puede verificar la integridad de una copia de este documento mediante la lectura del código QR adjunto o mediante el acceso a la dirección <https://ws050.juntadeandalucia.es/verificarFirma> indicando el código de VERIFICACIÓN

FIRMADO POR	RAQUEL MARIA ESPIN CRESPO	FECHA	26/06/2024
VERIFICACIÓN	Pk2jmMQ72K8YCC9EQ8LU85ENJJ6M	PÁGINA	4917/8857



**Datos considerados para el Cálculo de la Carga Ganadera del expediente**

Superficie determinada para Cálculo Carga Ganadera: 70,23 ha

Carga Ganadera del Expediente: 0,42 ugm/ha

Explotación	Especie	Ugm Calculada para CG
ES210570000043	OVINA	25,74
ES210570000043	PORCINO	3,87

**Recintos Determinados para el Cálculo de Garga Ganadera**

REF.	REFERENCIA SIGPAC	CULTIVO	DESCRIPCIÓN CULTIVO	S/R	SUP. RESUELTA (ha)
-1018588	21-057-009-00142-00012	62000	PASTOS PERMANENTES DE 5 O MAS AÑOS-SIN VARIEDAD	S	0,29
-1018587	21-057-009-00142-00011	62000	PASTOS PERMANENTES DE 5 O MAS AÑOS-SIN VARIEDAD	S	0,50
-90288	21-057-009-00142-00008	62000	PASTOS PERMANENTES DE 5 O MAS AÑOS-SIN VARIEDAD	S	0,06
4798677	21-057-009-00142-00004	63000	PASTOS DE MENOS DE 5 AÑOS-SIN VARIEDAD	S	11,60
4798678	21-057-016-00052-00003	62000	PASTOS PERMANENTES DE 5 O MAS AÑOS-SIN VARIEDAD	S	6,07
6819912	21-057-004-00003-00110	63000	PASTOS DE MENOS DE 5 AÑOS-SIN VARIEDAD	S	12,79
6820004	21-057-004-00004-00049	63000	PASTOS DE MENOS DE 5 AÑOS-SIN VARIEDAD	S	2,34
6820005	21-057-004-00003-00111	63000	PASTOS DE MENOS DE 5 AÑOS-SIN VARIEDAD	S	13,65
6820051	21-057-003-00005-00084	63000	PASTOS DE MENOS DE 5 AÑOS-SIN VARIEDAD	S	19,58
1700000005498948	21-057-009-00150-00001	62000	PASTOS PERMANENTES DE 5 O MAS AÑOS-SIN VARIEDAD	S	1,66
1700000005498958	21-057-009-00151-00001	62000	PASTOS PERMANENTES DE 5 O MAS AÑOS-SIN VARIEDAD	S	1,20
1700000005498959	21-057-016-00052-00004	62000	PASTOS PERMANENTES DE 5 O MAS AÑOS-SIN VARIEDAD	S	0,31
1700000005498961	21-057-016-00052-00005	62000	PASTOS PERMANENTES DE 5 O MAS AÑOS-SIN VARIEDAD	S	0,18

**Incidencias de carga ganadera****INCIDENCIA DESCRIPCIÓN**

- 226 Recinto abandonado según SIGPAC por el que solicita alguna ayuda/práctica.  
 Recinto:21-057-004-00004-00060 Cultivo:63000 PASTOS DE MENOS DE 5 AÑOS-SIN VARIEDAD Secano

(1) Con incidencias que retienen pago o deniegan el expediente.  
 (2) Se calcula sobre superficie declarada admisible.  
 (3) Aplicación del artículo 16 bis del RD 147/2023.

Puede verificar la integridad de una copia de este documento mediante la lectura del código QR adjunto o mediante el acceso a la dirección <https://ws050.juntadeandalucia.es/verificarFirma> indicando el código de VERIFICACIÓN

FIRMADO POR	RAQUEL MARIA ESPIN CRESPO	FECHA	26/06/2024
VERIFICACIÓN	Pk2jmMQ72K8YCCE9EQ8LU85ENJJ6M	PÁGINA	4918/8857





**APellidos y nombre / RAZÓN SOCIAL**

AGUSTIÑO ROMERO ANA MARIA

**NIF**

\*\*\*\*7387\*

**EXPEDIENTE**

1130417

**RESOLUCIÓN**

CONCESIÓN DE LA AYUDA

**DATOS DE MANTENIMIENTO UNIDADES**

**GRUPO DE PAGO**

ZONAS DE LIMITACIONES NATURALES

**Sup. Dec. Admisible**

161,39

**Sup. Resuelta**

161,39

**Sobredecl.**

0,00

**% Sobredecl.**

0,00

**RESUMEN DE PAGOS**

	<b>IMPORTE ( Euros )</b>			
	<b>RESUELTO</b>	<b>FEADER</b>	<b>MAPA</b>	<b>CAPADR</b>
Pago realizado	1.048,76	891,45	102,89	54,42
A pagar	103,60	88,06	10,16	5,38
<b>TOTAL</b>	<b>1.152,36</b>	<b>979,51</b>	<b>113,05</b>	<b>59,80</b>

**APLICACIÓN DE REDUCCIONES Y PENALIZACIONES (%)**

<b>Criterios de subvencionabilidad (1)</b>	<b>Presentación tardía</b>	<b>Omisión declaración</b>	<b>Condicionabilidad</b>
0,00	0,00	3,00	0,00

**IMPORTE ( Euros )**

Calculado(2)	Reducción	Penalización	Reducción Penalización (3)	Penalización adicional	Resuelto	FEADER	MAPA	CAPADR
1.188,00 €	0,00 €	0,00 €	0,00 €	0,00 €	1.152,36 €	979,51 €	113,05 €	59,80 €
<b>Importe Unitario:</b>	54,00 €	<b>Nuevo Importe Unitario:</b>	7,36 €					

**RECINTOS PROPUESTOS**

<b>REF.</b>	<b>REFERENCIA SIGPAC</b>	<b>CULTIVO</b>	<b>S/R</b>	<b>USO SIGPAC</b>	<b>Sup. Dec. admisible</b>	<b>Sup. Campo</b>	<b>Sup. Determ.</b>	<b>Sup. Resuelta</b>
6863448	21-057-006-00007-0002	PASTOS DE MENOS DE 5 AÑOS	S		13,93		13,93	13,93
6863449	21-057-006-00009-0009	PASTOS PERMANENTES DE 5 O MAS AÑOS	S		52,89		52,89	52,89
6863450	21-057-009-00001-0005	PASTOS DE MENOS DE 5 AÑOS	S		3,16		3,16	3,16
6863451	21-057-005-00001-0006	PASTOS PERMANENTES DE 5 O MAS AÑOS	S		91,41		91,41	91,41

**INCIDENCIAS**

**INCIDENCIA DESCRIPCIÓN**

256 Solicitud con recintos no declarados en campaña actual con una reducción por omisión de superficie superior al 3%  
CÓDIGO PARA EL PORCENTAJE DE REDUCCIÓN POR OMISIÓN QUE CORRESPONDE A LA SOLICITUD:3

(1) Con incidencias que retienen pago o deniegan el expediente.  
(2) Se calcula sobre superficie declarada admisible.  
(3) Aplicación del artículo 16 bis del RD 147/2023.

Puede verificar la integridad de una copia de este documento mediante la lectura del código QR adjunto o mediante el acceso a la dirección <a href="https://ws050.juntadeandalucia.es/verificarFirma">https://ws050.juntadeandalucia.es/verificarFirma</a> indicando el código de VERIFICACIÓN				
FIRMADO POR	RAQUEL MARIA ESPIN CRESPO	FECHA	26/06/2024	
VERIFICACIÓN	Pk2jmMQ72K8YCCE9EQ8LU85ENJJ6M	PÁGINA	4919/8857	



**Datos considerados para el Cálculo de la Carga Ganadera del expediente**

Superficie determinada para Cálculo Carga Ganadera: 161,39 ha

Carga Ganadera del Expediente: 0,43 ugm/ha

<u>Explotación</u>	<u>Especie</u>	<u>Ugm Calculada para CG</u>
ES210570000279	CAPRINA	3,13
ES210570000279	OVINA	65,63

**Recintos Determinados para el Cálculo de Garga Ganadera**

<u>REF.</u>	<u>REFERENCIA SIGPAC</u>	<u>CULTIVO</u>	<u>DESCRIPCIÓN CULTIVO</u>	<u>S/R</u>	<u>SUP. RESUELTA (ha)</u>
6863448	21-057-006-00007-00002	63000	PASTOS DE MENOS DE 5 AÑOS-SIN VARIEDAD	S	13,93
6863449	21-057-006-00009-00009	62000	PASTOS PERMANENTES DE 5 O MAS AÑOS-SIN VARIEDAD	S	52,89
6863450	21-057-009-00001-00005	63000	PASTOS DE MENOS DE 5 AÑOS-SIN VARIEDAD	S	3,16
6863451	21-057-005-00001-00006	62000	PASTOS PERMANENTES DE 5 O MAS AÑOS-SIN VARIEDAD	S	91,41

(1) Con incidencias que retienen pago o deniegan el expediente.  
(2) Se calcula sobre superficie declarada admisible.  
(3) Aplicación del artículo 16 bis del RD 147/2023.

Puede verificar la integridad de una copia de este documento mediante la lectura del código QR adjunto o mediante el acceso a la dirección <https://ws050.juntadeandalucia.es/verificarFirma> indicando el código de VERIFICACIÓN

FIRMADO POR	RAQUEL MARIA ESPIN CRESPO	FECHA	26/06/2024
VERIFICACIÓN	Pk2jmMQ72K8YCCE9EQ8LU85ENJJ6M	PÁGINA	4920/8857





**APELLIDOS Y NOMBRE / RAZÓN SOCIAL**

ALVAREZ ALVAREZ MARIA FATIMA

**NIF**

\*\*\*\*5439\*

**EXPEDIENTE**

1231168

**RESOLUCIÓN**

CONCESIÓN DE LA AYUDA

**DATOS DE MANTENIMIENTO UNIDADES**

**GRUPO DE PAGO**

ZONAS DE LIMITACIONES NATURALES

**Sup. Dec. Admisible**

544,46

**Sup. Resuelta**

544,46

**Sobredecl.**

0,00

**% Sobredecl.**

0,00

**RESUMEN DE PAGOS**

	<b>IMPORTE ( Euros )</b>			
	<b>RESUELTO</b>	<b>FEADER</b>	<b>MAPA</b>	<b>CAPADR</b>
Pago realizado	1.080,92	918,78	106,04	56,10
A pagar	106,77	90,75	10,47	5,55
<b>TOTAL</b>	<b>1.187,69</b>	<b>1.009,53</b>	<b>116,51</b>	<b>61,65</b>

**APLICACIÓN DE REDUCCIONES Y PENALIZACIONES (%)**

<b>Criterios de subvencionabilidad (1)</b>	<b>Presentación tardía</b>	<b>Omisión declaración</b>	<b>Condicionabilidad</b>
0,00	0,00	0,00	0,00

**IMPORTE ( Euros )**

Calculado(2)	Reducción	Penalización	Reducción Penalización (3)	Penalización adicional	Resuelto	FEADER	MAPA	CAPADR
1.187,69 €	0,00 €	0,00 €	0,00 €	0,00 €	1.187,69 €	1.009,54 €	116,51 €	61,64 €
<b>Importe Unitario:</b>	<b>54,00 €</b>	<b>Nuevo Importe Unitario:</b>	<b>2,18 €</b>					

(1) Con incidencias que retienen pago o deniegan el expediente.  
 (2) Se calcula sobre superficie declarada admisible.  
 (3) Aplicación del artículo 16 bis del RD 147/2023.

Puede verificar la integridad de una copia de este documento mediante la lectura del código QR adjunto o mediante el acceso a la dirección <a href="https://ws050.juntadeandalucia.es/verificarFirma">https://ws050.juntadeandalucia.es/verificarFirma</a> indicando el código de VERIFICACIÓN					
FIRMADO POR	RAQUEL MARIA ESPIN CRESPO		FECHA		26/06/2024
VERIFICACIÓN	Pk2jmMQ72K8YCCE9EQ8LU85ENJJ6M		PÁGINA		4921/8857



**RECINTOS PROPUESTOS**

REF.	REFERENCIA SIGPAC	CULTIVO	S/R	USO SIGPAC	Sup. Dec. admisible	Sup. Campo	Sup. Determ.	Sup. Resuelta
-1590434	21-031-007-00207-0031	OLIVAR	S		0,16		0,16	0,16
-1094643	21-031-006-00001-0015	OLIVAR	S		0,14		0,14	0,14
-1094605	21-031-006-00001-0016	OLIVAR	S		0,07		0,07	0,07
-471851	21-031-008-00361-0002	PASTOS PERMANENTES DE 5 O MAS AÑOS	S		0,09		0,09	0,09
-471850	21-031-008-00361-0002	PASTOS PERMANENTES DE 5 O MAS AÑOS	S		1,39		1,39	1,39
-471848	21-031-006-00001-0007	OLIVAR	S		0,71		0,71	0,71
-471847	21-031-006-00001-0007	OLIVAR	S		0,21		0,21	0,21
6887291	21-031-007-00204-0003	PASTOS PERMANENTES DE 5 O MAS AÑOS	S		0,14		0,14	0,00
6887292	21-031-007-00204-0001	OLIVAR	S		2,28		2,28	2,28
6921339	21-031-007-00207-0013	OLIVAR	S		0,98		0,98	0,98
6921485	21-031-007-00191-0004	PASTOS PERMANENTES DE 5 O MAS AÑOS	S		0,03		0,03	0,03
1700000006982205	21-031-006-00001-0002	PASTOS PERMANENTES DE 5 O MAS AÑOS	S		65,95		65,95	65,95
1700000006982206	21-031-007-00200-0014	PASTOS PERMANENTES DE 5 O MAS AÑOS	S		0,03		0,03	0,03
1700000006982207	21-031-007-00207-0005	PASTOS PERMANENTES DE 5 O MAS AÑOS	S		0,05		0,05	0,05
1700000006982208	21-031-007-00196-0001	PASTOS PERMANENTES DE 5 O MAS AÑOS	S		5,39		5,39	5,39
1700000006982209	21-031-007-00199-0001	PASTOS PERMANENTES DE 5 O MAS AÑOS	S		3,80		3,80	3,80
1700000006982210	21-031-007-00208-0013	PASTOS PERMANENTES DE 5 O MAS AÑOS	S		0,26		0,26	0,26
1700000006982211	21-031-007-00207-0023	PASTOS PERMANENTES DE 5 O MAS AÑOS	S		11,56		11,56	11,56
1700000006982212	21-031-007-00198-0006	PASTOS PERMANENTES DE 5 O MAS AÑOS	S		0,11		0,11	0,11
1700000006982213	21-031-007-00200-0019	PASTOS PERMANENTES DE 5 O MAS AÑOS	S		0,25		0,25	0,25
1700000006982214	21-031-007-00207-0006	PASTOS PERMANENTES DE 5 O MAS AÑOS	S		0,72		0,72	0,72
1700000006982215	21-031-007-00207-0025	PASTOS PERMANENTES DE 5 O MAS AÑOS	S		0,05		0,05	0,05
1700000006982216	21-031-007-00200-0018	PASTOS PERMANENTES DE 5 O MAS AÑOS	S		3,77		3,77	3,77
1700000006982217	21-031-007-00208-0002	PASTOS PERMANENTES DE 5 O MAS AÑOS	S		0,84		0,84	0,84
1700000006982218	21-031-007-00208-0014	PASTOS PERMANENTES DE 5 O MAS AÑOS	S		0,10		0,10	0,10
1700000006982219	21-031-007-00200-0020	PASTOS PERMANENTES DE 5 O MAS AÑOS	S		0,38		0,38	0,38
1700000006982220	21-031-008-00361-0002	PASTOS PERMANENTES DE 5 O MAS AÑOS	S		12,06		12,06	12,06
1700000006982221	21-031-007-00198-0005	PASTOS PERMANENTES DE 5 O MAS AÑOS	S		0,24		0,24	0,24
1700000006982222	21-031-007-00191-0005	PASTOS PERMANENTES DE 5 O MAS AÑOS	S		2,43		2,43	2,43
1700000006982223	21-031-007-00200-0002	PASTOS PERMANENTES DE 5 O MAS AÑOS	S		0,50		0,50	0,50
1700000006982224	21-031-007-00179-0002	PASTOS PERMANENTES DE 5 O MAS AÑOS	S		0,77		0,77	0,77
1700000006982225	21-031-007-00192-0001	PASTOS PERMANENTES DE 5 O MAS AÑOS	S		18,54		18,54	18,54
1700000006982226	21-031-007-00200-0003	PASTOS PERMANENTES DE 5 O MAS AÑOS	S		3,86		3,86	3,86
1700000006982227	21-031-008-00360-0004	PASTOS PERMANENTES DE 5 O MAS AÑOS	S		6,16		6,16	6,16
1700000006982228	21-031-007-00193-0001	PASTOS PERMANENTES DE 5 O MAS AÑOS	S		0,22		0,22	0,22
1700000006982229	21-031-007-00200-0018	PASTOS PERMANENTES DE 5 O MAS AÑOS	S		0,06		0,06	0,06
1700000006982230	21-031-007-00198-0004	PASTOS PERMANENTES DE 5 O MAS AÑOS	S		0,17		0,17	0,17
1700000006982233	21-031-007-00195-0003	PASTOS PERMANENTES DE 5 O MAS AÑOS	S		28,72		28,72	28,72
1700000006982234	21-031-007-00195-0005	PASTOS PERMANENTES DE 5 O MAS AÑOS	S		6,82		6,82	6,82
1700000006982235	21-031-007-00194-0001	PASTOS PERMANENTES DE 5 O MAS AÑOS	S		0,14		0,14	0,14
1700000006982236	21-031-007-00198-0009	PASTOS PERMANENTES DE 5 O MAS AÑOS	S		0,22		0,22	0,22
1700000006982237	21-031-008-00359-0001	PASTOS PERMANENTES DE 5 O MAS AÑOS	S		5,90		5,90	5,90
1700000006982238	21-031-007-00208-0009	OLIVAR	S		0,01		0,01	0,01
1700000006982239	21-031-007-00198-0003	OLIVAR	S		1,56		1,56	1,56
1700000006982240	21-031-008-00005-0002	OLIVAR	S		0,03		0,03	0,03
1700000006982241	21-031-007-00208-0007	OLIVAR	S		0,32		0,32	0,32
1700000006982242	21-031-006-00001-0008	PASTOS PERMANENTES DE 5 O MAS AÑOS	S		0,39		0,39	0,39
1700000006982243	21-031-007-00208-0008	OLIVAR	S		0,06		0,06	0,06
1700000006982245	21-031-007-00207-0011	OLIVAR	S		1,86		1,86	1,86
1700000006982247	21-031-007-00207-0017	OLIVAR	S		0,03		0,03	0,03
1700000006982249	21-031-007-00207-0031	OLIVAR	S		0,17		0,17	0,17
1700000006982250	21-031-006-00001-0007	OLIVAR	S		0,92		0,92	0,92

(1) Con incidencias que retienen pago o deniegan el expediente.  
 (2) Se calcula sobre superficie declarada admisible.  
 (3) Aplicación del artículo 16 bis del RD 147/2023.

Puede verificar la integridad de una copia de este documento mediante la lectura del código QR adjunto o mediante el acceso a la dirección <a href="https://ws050.juntadeandalucia.es/verificarFirma">https://ws050.juntadeandalucia.es/verificarFirma</a> indicando el código de VERIFICACIÓN					
FIRMADO POR	RAQUEL MARIA ESPIN CRESPO		FECHA		26/06/2024
VERIFICACIÓN	Pk2jmMQ72K8YCCE9EQ8LU85ENJJ6M		PÁGINA		4922/8857





**RECINTOS PROPUESTOS**

REF.	REFERENCIA SIGPAC	CULTIVO	S/R	USO SIGPAC	Sup. Dec. admisible	Sup. Campo	Sup. Determ.	Sup. Resuelta
170000006982251	21-031-007-00208-0001	OLIVAR	S		11,68		11,68	11,68
170000006982252	21-031-007-00209-0004	PASTOS PERMANENTES DE 5 O MAS AÑOS	S		1,61		1,61	1,61
170000006982253	21-031-008-00359-0001	PASTOS PERMANENTES DE 5 O MAS AÑOS	S		6,56		6,56	6,56
170000006982254	21-031-007-00208-0024	PASTOS PERMANENTES DE 5 O MAS AÑOS	S		0,04		0,04	0,04
170000006982255	21-031-006-00004-0003	PASTOS PERMANENTES DE 5 O MAS AÑOS	S		3,75		3,75	3,75
170000006982256	21-031-007-00208-0003	PASTOS PERMANENTES DE 5 O MAS AÑOS	S		0,09		0,09	0,09
170000006982257	21-031-006-00004-0002	PASTOS PERMANENTES DE 5 O MAS AÑOS	S		8,41		8,41	8,41
170000006982258	21-031-007-00199-0013	OLIVAR	S		0,04		0,04	0,04
170000006982259	21-031-007-00199-0015	OLIVAR	S		0,05		0,05	0,05
170000006982260	21-031-007-00200-0011	OLIVAR	S		0,10		0,10	0,10
170000006982261	21-031-007-00199-0012	OLIVAR	S		0,03		0,03	0,03
170000006982262	21-031-007-00199-0002	OLIVAR	S		0,08		0,08	0,08
170000006982263	21-031-006-00001-0004	PASTOS PERMANENTES DE 5 O MAS AÑOS	S		6,53		6,53	6,53
170000006982264	21-031-006-00001-0011	PASTOS PERMANENTES DE 5 O MAS AÑOS	S		0,74		0,74	0,74
170000006982266	21-031-007-00199-0008	OLIVAR	S		0,06		0,06	0,06
170000006982268	21-031-007-00200-0005	OLIVAR	S		2,13		2,13	2,13
170000006982269	21-031-008-00005-0006	OLIVAR	S		0,90		0,90	0,90
170000006982270	21-031-007-00199-0016	OLIVAR	S		0,04		0,04	0,04
170000006982271	21-031-007-00200-0012	OLIVAR	S		1,12		1,12	1,12
170000006982272	21-031-007-00200-0008	OLIVAR	S		0,19		0,19	0,19
170000006982273	21-031-007-00199-0018	OLIVAR	S		0,12		0,12	0,12
170000006982274	21-031-007-00200-0016	OLIVAR	S		0,06		0,06	0,06
170000006982275	21-031-007-00200-0010	OLIVAR	S		0,14		0,14	0,14
170000006982276	21-031-007-00207-0010	OLIVAR	S		0,66		0,66	0,66
170000006982277	21-031-007-00207-0003	OLIVAR	S		0,98		0,98	0,98
170000006982278	21-031-007-00199-0010	OLIVAR	S		0,03		0,03	0,03
170000006982279	21-031-007-00207-0022	PASTOS PERMANENTES DE 5 O MAS AÑOS	S		1,68		1,68	1,68
170000006982280	21-031-008-00362-0003	PASTOS PERMANENTES DE 5 O MAS AÑOS	S		0,04		0,04	0,04
170000006982281	21-031-007-00179-0001	PASTOS PERMANENTES DE 5 O MAS AÑOS	S		5,81		5,81	5,81
170000006982282	21-031-007-00190-0001	PASTOS PERMANENTES DE 5 O MAS AÑOS	S		2,51		2,51	2,51
170000006982283	21-031-008-00361-0002	PASTOS PERMANENTES DE 5 O MAS AÑOS	S		127,87		127,87	127,87
170000006982285	21-031-008-00361-0015	PASTOS PERMANENTES DE 5 O MAS AÑOS	S		8,69		8,69	8,69
170000006982286	21-031-008-00361-0016	PASTOS PERMANENTES DE 5 O MAS AÑOS	S		12,57		12,57	12,57
170000006982287	21-031-008-00361-0017	PASTOS PERMANENTES DE 5 O MAS AÑOS	S		18,13		18,13	18,13
170000006982288	21-031-008-00361-0018	PASTOS PERMANENTES DE 5 O MAS AÑOS	S		24,56		24,56	24,56
170000006982289	21-031-007-00178-0001	PASTOS PERMANENTES DE 5 O MAS AÑOS	S		11,88		11,88	11,88
170000006982290	21-031-007-00209-0001	PASTOS PERMANENTES DE 5 O MAS AÑOS	S		4,62		4,62	4,62
170000006982291	21-031-006-00013-0001	PASTOS PERMANENTES DE 5 O MAS AÑOS	S		0,56		0,56	0,56
170000006982292	21-031-007-00208-0011	PASTOS PERMANENTES DE 5 O MAS AÑOS	S		0,20		0,20	0,20
170000006982293	21-031-008-00362-0001	PASTOS PERMANENTES DE 5 O MAS AÑOS	S		52,17		52,17	52,17
170000006982294	21-031-006-00014-0001	PASTOS PERMANENTES DE 5 O MAS AÑOS	S		2,83		2,83	2,83
170000006982295	21-031-007-00208-0026	PASTOS PERMANENTES DE 5 O MAS AÑOS	S		0,04		0,04	0,04
170000006982298	21-031-007-00201-0001	PASTOS PERMANENTES DE 5 O MAS AÑOS	S		8,42		8,42	8,42
170000006982299	21-031-007-00201-0002	PASTOS PERMANENTES DE 5 O MAS AÑOS	S		4,56		4,56	4,56
170000006982300	21-031-007-00198-0001	OLIVAR	S		0,24		0,24	0,24
170000006982302	21-031-006-00001-0009	OLIVAR	S		0,55		0,55	0,55
170000006982303	21-031-008-00360-0002	PASTOS PERMANENTES DE 5 O MAS AÑOS	S		18,91		18,91	18,91

**INCIDENCIAS**

**INCIDENCIA DESCRIPCIÓN**

3790 Recinto declarado inactivo  
 Recinto:21-031-007-00204-00003 Cultivo: -

(1) Con incidencias que retienen pago o deniegan el expediente.  
 (2) Se calcula sobre superficie declarada admisible.  
 (3) Aplicación del artículo 16 bis del RD 147/2023.

Puede verificar la integridad de una copia de este documento mediante la lectura del código QR adjunto o mediante el acceso a la dirección <a href="https://ws050.juntadeandalucia.es/verificarFirma">https://ws050.juntadeandalucia.es/verificarFirma</a> indicando el código de VERIFICACIÓN					
FIRMADO POR	RAQUEL MARIA ESPIN CRESPO		FECHA		26/06/2024
VERIFICACIÓN	Pk2jmMQ72K8YCCE9EQ8LU85ENJJ6M		PÁGINA		4923/8857

**INCIDENCIAS****INCIDENCIA DESCRIPCIÓN**

86122	Recinto superficie forrajera que realiza la actividad de producción de pastoreo y no declara el o los códigos del Registro de Explotaciones Ganaderas de Andalucía, REGA. Recinto:21-031-008-00005-00001 Cultivo:62000 PASTOS PERMANENTES DE 5 O MAS AÑOS-SIN VARIEDAD Secano
86123	Recinto superficie forrajera que en REGA no tiene clasificación zootécnica permitida. Recinto:21-031-008-00065-00002 Cultivo:62000 PASTOS PERMANENTES DE 5 O MAS AÑOS-SIN VARIEDAD Secano Explotacion:ES210310000132 Recinto:21-031-008-00065-00003 Cultivo:62000 PASTOS PERMANENTES DE 5 O MAS AÑOS-SIN VARIEDAD Secano Explotacion:ES210310000132 Recinto:21-031-008-00065-00004 Cultivo:62000 PASTOS PERMANENTES DE 5 O MAS AÑOS-SIN VARIEDAD Secano Explotacion:ES210310000132
86124	Recinto de forrajera para Cálculo de Carga Ganadera que No pertenece a Explotación. Recinto:21-031-008-00005-00001 Cultivo:62000 PASTOS PERMANENTES DE 5 O MAS AÑOS-SIN VARIEDAD Secano

**Datos considerados para el Cálculo de la Carga Ganadera del expediente**

Superficie determinada para Cálculo Carga Ganadera: 515,75 ha

Carga Ganadera del Expediente: 0,32 ugm/ha

Explotación	Especie	Ugm Calculada para CG
ES210310000009	BOVINA	18,39
ES210310000009	OVINA	49,99
ES210310000009	PORCINO	11,51
ES210310000102	BOVINA	84,84

**Recintos Determinados para el Cálculo de Carga Ganadera**

REF.	REFERENCIA SIGPAC	CULTIVO	DESCRIPCIÓN CULTIVO	S/R	SUP. RESUELTA (ha)
-471851	21-031-008-00361-00002	62000	PASTOS PERMANENTES DE 5 O MAS AÑOS-SIN VARIEDAD	S	0,09
-471850	21-031-008-00361-00002	62000	PASTOS PERMANENTES DE 5 O MAS AÑOS-SIN VARIEDAD	S	1,39
6887291	21-031-007-00204-00003	62000	PASTOS PERMANENTES DE 5 O MAS AÑOS-SIN VARIEDAD	S	0,00
6921485	21-031-007-00191-00004	62000	PASTOS PERMANENTES DE 5 O MAS AÑOS-SIN VARIEDAD	S	0,03
170000006982205	21-031-006-00001-00002	62000	PASTOS PERMANENTES DE 5 O MAS AÑOS-SIN VARIEDAD	S	65,95
170000006982206	21-031-007-00200-00014	62000	PASTOS PERMANENTES DE 5 O MAS AÑOS-SIN VARIEDAD	S	0,03
170000006982207	21-031-007-00207-00005	62000	PASTOS PERMANENTES DE 5 O MAS AÑOS-SIN VARIEDAD	S	0,05
170000006982208	21-031-007-00196-00001	62000	PASTOS PERMANENTES DE 5 O MAS AÑOS-SIN VARIEDAD	S	5,39
170000006982209	21-031-007-00199-00001	62000	PASTOS PERMANENTES DE 5 O MAS AÑOS-SIN VARIEDAD	S	3,80
170000006982210	21-031-007-00208-00013	62000	PASTOS PERMANENTES DE 5 O MAS AÑOS-SIN VARIEDAD	S	0,26
170000006982211	21-031-007-00207-00023	62000	PASTOS PERMANENTES DE 5 O MAS AÑOS-SIN VARIEDAD	S	11,56
170000006982212	21-031-007-00198-00006	62000	PASTOS PERMANENTES DE 5 O MAS AÑOS-SIN VARIEDAD	S	0,11
170000006982213	21-031-007-00200-00019	62000	PASTOS PERMANENTES DE 5 O MAS AÑOS-SIN VARIEDAD	S	0,25
170000006982214	21-031-007-00207-00006	62000	PASTOS PERMANENTES DE 5 O MAS AÑOS-SIN VARIEDAD	S	0,72
170000006982215	21-031-007-00207-00025	62000	PASTOS PERMANENTES DE 5 O MAS AÑOS-SIN VARIEDAD	S	0,05
170000006982216	21-031-007-00200-00018	62000	PASTOS PERMANENTES DE 5 O MAS AÑOS-SIN VARIEDAD	S	3,77
170000006982217	21-031-007-00208-00002	62000	PASTOS PERMANENTES DE 5 O MAS AÑOS-SIN VARIEDAD	S	0,84
170000006982218	21-031-007-00208-00014	62000	PASTOS PERMANENTES DE 5 O MAS AÑOS-SIN VARIEDAD	S	0,10
170000006982219	21-031-007-00200-00020	62000	PASTOS PERMANENTES DE 5 O MAS AÑOS-SIN VARIEDAD	S	0,38

(1) Con incidencias que retienen pago o deniegan el expediente.  
(2) Se calcula sobre superficie declarada admisible.  
(3) Aplicación del artículo 16 bis del RD 147/2023.

Puede verificar la integridad de una copia de este documento mediante la lectura del código QR adjunto o mediante el acceso a la dirección <https://ws050.juntadeandalucia.es/verificarFirma> indicando el código de VERIFICACIÓN

FIRMADO POR	RAQUEL MARIA ESPIN CRESPO	FECHA	26/06/2024
VERIFICACIÓN	Pk2jmMQ72K8YCC9E9EQ8LU85ENJJ6M	PÁGINA	4924/8857





**Recintos Determinados para el Cálculo de Garga Ganadera**

REF.	REFERENCIA SIGPAC	CULTIVO	DESCRIPCIÓN CULTIVO	S/R	SUP. RESUELTA (ha)
170000006982220	21-031-008-00361-00002	62000	PASTOS PERMANENTES DE 5 O MAS AÑOS-SIN VARIEDAD	S	12,06
170000006982221	21-031-007-00198-00005	62000	PASTOS PERMANENTES DE 5 O MAS AÑOS-SIN VARIEDAD	S	0,24
170000006982222	21-031-007-00191-00005	62000	PASTOS PERMANENTES DE 5 O MAS AÑOS-SIN VARIEDAD	S	2,43
170000006982223	21-031-007-00200-00002	62000	PASTOS PERMANENTES DE 5 O MAS AÑOS-SIN VARIEDAD	S	0,50
170000006982224	21-031-007-00179-00002	62000	PASTOS PERMANENTES DE 5 O MAS AÑOS-SIN VARIEDAD	S	0,77
170000006982225	21-031-007-00192-00001	62000	PASTOS PERMANENTES DE 5 O MAS AÑOS-SIN VARIEDAD	S	18,54
170000006982226	21-031-007-00200-00003	62000	PASTOS PERMANENTES DE 5 O MAS AÑOS-SIN VARIEDAD	S	3,86
170000006982227	21-031-008-00360-00004	62000	PASTOS PERMANENTES DE 5 O MAS AÑOS-SIN VARIEDAD	S	6,16
170000006982228	21-031-007-00193-00001	62000	PASTOS PERMANENTES DE 5 O MAS AÑOS-SIN VARIEDAD	S	0,22
170000006982229	21-031-007-00200-00018	62000	PASTOS PERMANENTES DE 5 O MAS AÑOS-SIN VARIEDAD	S	0,06
170000006982230	21-031-007-00198-00004	62000	PASTOS PERMANENTES DE 5 O MAS AÑOS-SIN VARIEDAD	S	0,17
170000006982233	21-031-007-00195-00003	62000	PASTOS PERMANENTES DE 5 O MAS AÑOS-SIN VARIEDAD	S	28,72
170000006982234	21-031-007-00195-00005	62000	PASTOS PERMANENTES DE 5 O MAS AÑOS-SIN VARIEDAD	S	6,82
170000006982235	21-031-007-00194-00001	62000	PASTOS PERMANENTES DE 5 O MAS AÑOS-SIN VARIEDAD	S	0,14
170000006982236	21-031-007-00198-00009	62000	PASTOS PERMANENTES DE 5 O MAS AÑOS-SIN VARIEDAD	S	0,22
170000006982237	21-031-008-00359-00001	62000	PASTOS PERMANENTES DE 5 O MAS AÑOS-SIN VARIEDAD	S	5,90
170000006982242	21-031-006-00001-00008	62000	PASTOS PERMANENTES DE 5 O MAS AÑOS-SIN VARIEDAD	S	0,39
170000006982252	21-031-007-00209-00004	62000	PASTOS PERMANENTES DE 5 O MAS AÑOS-SIN VARIEDAD	S	1,61
170000006982253	21-031-008-00359-00001	62000	PASTOS PERMANENTES DE 5 O MAS AÑOS-SIN VARIEDAD	S	6,56
170000006982254	21-031-007-00208-00024	62000	PASTOS PERMANENTES DE 5 O MAS AÑOS-SIN VARIEDAD	S	0,04
170000006982255	21-031-006-00004-00003	62000	PASTOS PERMANENTES DE 5 O MAS AÑOS-SIN VARIEDAD	S	3,75
170000006982256	21-031-007-00208-00003	62000	PASTOS PERMANENTES DE 5 O MAS AÑOS-SIN VARIEDAD	S	0,09
170000006982257	21-031-006-00004-00002	62000	PASTOS PERMANENTES DE 5 O MAS AÑOS-SIN VARIEDAD	S	8,41
170000006982263	21-031-006-00001-00004	62000	PASTOS PERMANENTES DE 5 O MAS AÑOS-SIN VARIEDAD	S	6,53
170000006982264	21-031-006-00001-00011	62000	PASTOS PERMANENTES DE 5 O MAS AÑOS-SIN VARIEDAD	S	0,74
170000006982279	21-031-007-00207-00022	62000	PASTOS PERMANENTES DE 5 O MAS AÑOS-SIN VARIEDAD	S	1,68
170000006982280	21-031-008-00362-00003	62000	PASTOS PERMANENTES DE 5 O MAS AÑOS-SIN VARIEDAD	S	0,04
170000006982281	21-031-007-00179-00001	62000	PASTOS PERMANENTES DE 5 O MAS AÑOS-SIN VARIEDAD	S	5,81
170000006982282	21-031-007-00190-00001	62000	PASTOS PERMANENTES DE 5 O MAS AÑOS-SIN VARIEDAD	S	2,51
170000006982283	21-031-008-00361-00002	62000	PASTOS PERMANENTES DE 5 O MAS AÑOS-SIN VARIEDAD	S	127,87
170000006982285	21-031-008-00361-00015	62000	PASTOS PERMANENTES DE 5 O MAS AÑOS-SIN VARIEDAD	S	8,69
170000006982286	21-031-008-00361-00016	62000	PASTOS PERMANENTES DE 5 O MAS AÑOS-SIN VARIEDAD	S	12,57
170000006982287	21-031-008-00361-00017	62000	PASTOS PERMANENTES DE 5 O MAS AÑOS-SIN VARIEDAD	S	18,13
170000006982288	21-031-008-00361-00018	62000	PASTOS PERMANENTES DE 5 O MAS AÑOS-SIN VARIEDAD	S	24,56
170000006982289	21-031-007-00178-00001	62000	PASTOS PERMANENTES DE 5 O MAS AÑOS-SIN VARIEDAD	S	11,88
170000006982290	21-031-007-00209-00001	62000	PASTOS PERMANENTES DE 5 O MAS AÑOS-SIN VARIEDAD	S	4,62
170000006982291	21-031-006-00013-00001	62000	PASTOS PERMANENTES DE 5 O MAS AÑOS-SIN VARIEDAD	S	0,56

(1) Con incidencias que retienen pago o deniegan el expediente.  
 (2) Se calcula sobre superficie declarada admisible.  
 (3) Aplicación del artículo 16 bis del RD 147/2023.

Puede verificar la integridad de una copia de este documento mediante la lectura del código QR adjunto o mediante el acceso a la dirección <a href="https://ws050.juntadeandalucia.es/verificarFirma">https://ws050.juntadeandalucia.es/verificarFirma</a> indicando el código de VERIFICACIÓN					
FIRMADO POR	RAQUEL MARIA ESPIN CRESPO		FECHA		26/06/2024
VERIFICACIÓN	Pk2jmMQ72K8YCCE9EQ8LU85ENJJ6M		PÁGINA		4925/8857



**Recintos Determinados para el Cálculo de Garga Ganadera**

REF.	REFERENCIA SIGPAC	CULTIVO	DESCRIPCIÓN CULTIVO	S/R	SUP. RESUELTA (ha)
170000006982292	21-031-007-00208-00011	62000	PASTOS PERMANENTES DE 5 O MAS AÑOS-SIN VARIEDAD	S	0,20
170000006982293	21-031-008-00362-00001	62000	PASTOS PERMANENTES DE 5 O MAS AÑOS-SIN VARIEDAD	S	52,17
170000006982294	21-031-006-00014-00001	62000	PASTOS PERMANENTES DE 5 O MAS AÑOS-SIN VARIEDAD	S	2,83
170000006982295	21-031-007-00208-00026	62000	PASTOS PERMANENTES DE 5 O MAS AÑOS-SIN VARIEDAD	S	0,04
170000006982298	21-031-007-00201-00001	62000	PASTOS PERMANENTES DE 5 O MAS AÑOS-SIN VARIEDAD	S	8,42
170000006982299	21-031-007-00201-00002	62000	PASTOS PERMANENTES DE 5 O MAS AÑOS-SIN VARIEDAD	S	4,56
170000006982303	21-031-008-00360-00002	62000	PASTOS PERMANENTES DE 5 O MAS AÑOS-SIN VARIEDAD	S	18,91

**Incidencias de carga ganadera**

**INCIDENCIA DESCRIPCIÓN**

3790	Recinto declarado inactivo Recinto:21-031-007-00204-00003 Cultivo: -
86122	Recinto superficie forrajera que realiza la actividad de producción de pastoreo y no declara el o los códigos del Registro de Explotaciones Ganaderas de Andalucía, REGA. Recinto:21-031-008-00005-00001 Cultivo:62000 PASTOS PERMANENTES DE 5 O MAS AÑOS-SIN VARIEDAD Secano
86123	Recinto superficie forrajera que en REGA no tiene clasificación zootécnica permitida. Recinto:21-031-008-00065-00003 Cultivo:62000 PASTOS PERMANENTES DE 5 O MAS AÑOS-SIN VARIEDAD Secano Explotacion:ES210310000132 Recinto:21-031-008-00065-00004 Cultivo:62000 PASTOS PERMANENTES DE 5 O MAS AÑOS-SIN VARIEDAD Secano Explotacion:ES210310000132 Recinto:21-031-008-00065-00002 Cultivo:62000 PASTOS PERMANENTES DE 5 O MAS AÑOS-SIN VARIEDAD Secano Explotacion:ES210310000132
86124	Recinto de forrajera para Cálculo de Carga Ganadera que No pertenece a Explotación. Recinto:21-031-008-00005-00001 Cultivo:62000 PASTOS PERMANENTES DE 5 O MAS AÑOS-SIN VARIEDAD Secano
86128	Recinto de Forrajeras que no ha contabilizado para Carga Ganadera por no tener una explotación válida para el cálculo de la Carga Ganadera Recinto:21-031-008-00065-00003 Cultivo:62 PASTOS PERMANENTES DE 5 O MAS AÑOS- Recinto:21-031-008-00065-00004 Cultivo:62 PASTOS PERMANENTES DE 5 O MAS AÑOS- Recinto:21-031-008-00065-00002 Cultivo:62 PASTOS PERMANENTES DE 5 O MAS AÑOS- Recinto:21-031-008-00005-00001 Cultivo:62 PASTOS PERMANENTES DE 5 O MAS AÑOS-
86131	Recinto superficie forrajera con explotación ganadera según VAG que en REGA no tiene clasificación zootécnica permitida. Recinto:21-031-008-00065-00003 Cultivo:62000 PASTOS PERMANENTES DE 5 O MAS AÑOS-SIN VARIEDAD Secano Explotacion:ES210310000132 Recinto:21-031-008-00065-00004 Cultivo:62000 PASTOS PERMANENTES DE 5 O MAS AÑOS-SIN VARIEDAD Secano Explotacion:ES210310000132 Recinto:21-031-008-00065-00002 Cultivo:62000 PASTOS PERMANENTES DE 5 O MAS AÑOS-SIN VARIEDAD Secano Explotacion:ES210310000132

(1) Con incidencias que retienen pago o deniegan el expediente.  
(2) Se calcula sobre superficie declarada admisible.  
(3) Aplicación del artículo 16 bis del RD 147/2023.

Puede verificar la integridad de una copia de este documento mediante la lectura del código QR adjunto o mediante el acceso a la dirección <a href="https://ws050.juntadeandalucia.es/verificarFirma">https://ws050.juntadeandalucia.es/verificarFirma</a> indicando el código de VERIFICACIÓN				
FIRMADO POR	RAQUEL MARIA ESPIN CRESPO	FECHA	26/06/2024	
VERIFICACIÓN	Pk2jmMQ72K8YCCE9EQ8LU85ENJJ6M	PÁGINA	4926/8857	

**APELLIDOS Y NOMBRE / RAZÓN SOCIAL**

ÁLVAREZ JIMÉNEZ GASPAR

**NIF**

\*\*\*3181\*

**EXPEDIENTE**

1284092

**RESOLUCIÓN**

CONCESIÓN DE LA AYUDA

**DATOS DE MANTENIMIENTO UNIDADES****GRUPO DE PAGO**

ZONAS DE LIMITACIONES NATURALES

**Sup. Dec.  
Admisible**

6,99

**Sup.  
Resuelta**

6,99

**Sobredecl.**

0,00

**% Sobredecl.**

0,00

**RESUMEN DE PAGOS****IMPORTE ( Euros )**

	<u>RESUELTO</u>	<u>FEADER</u>	<u>MAPA</u>	<u>CAPADR</u>
A pagar	377,46	320,84	37,03	19,59

**APLICACIÓN DE REDUCCIONES Y PENALIZACIONES (%)**

Criterios de subvencionabilidad (1)	Presentación tardía	Omisión declaración	Condicionalidad
0,00	0,00	0,00	0,00

**IMPORTE ( Euros )**

Calculado(2)	Reducción	Penalización	Reducción Penalización (3)	Penalización adicional	Resuelto	FEADER	MAPA	CAPADR
377,46 €	0,00 €	0,00 €	0,00 €	0,00 €	377,46 €	320,84 €	37,03 €	19,59 €
Importe Unitario:	54,00 €	Nuevo Importe Unitario:		54,00 €				

**RECINTOS PROPUESTOS**

REF.	REFERENCIA SIGPAC	CULTIVO	S/R	USO SIGPAC	Sup. Dec. admisible	Sup. Campo	Sup. Determ.	Sup. Resuelta
-1626024	21-062-013-00098-0002	FRESAS	R		0,69		0,69	0,69
-1626023	21-062-013-00099-0001	FRESAS	S		0,41		0,41	0,41
-1626022	21-062-013-00102-0006	FRESAS	S		0,41		0,41	0,41
-1626021	21-062-013-00101-0001	FRESAS	S		0,35		0,35	0,35
-1626018	21-062-013-00134-0002	FRESAS	S		0,02		0,02	0,02
-1626017	21-062-013-00084-0001	FRESAS	S		0,07		0,07	0,07
-1626016	21-062-013-00075-0003	FRESAS	S		0,23		0,23	0,23
-1626013	21-062-013-00075-0004	FRESAS	S		0,41		0,41	0,41
-1626006	21-062-013-00097-0004	FRESAS	R		1,47		1,47	1,47
-1626005	21-062-013-00097-0001	FRESAS	R		0,63		0,63	0,63
-1626004	21-062-013-00097-0002	FRESAS	R		0,29		0,29	0,29
-1626002	21-075-028-00003-0001	FRESAS	S		2,01		2,01	2,01

(1) Con incidencias que retienen pago o deniegan el expediente.

(2) Se calcula sobre superficie declarada admisible.

(3) Aplicación del artículo 16 bis del RD 147/2023.

Puede verificar la integridad de una copia de este documento mediante la lectura del código QR adjunto o mediante el acceso a la dirección <https://ws050.juntadeandalucia.es/verificarFirma> indicando el código de VERIFICACIÓN

FIRMADO POR	RAQUEL MARIA ESPIN CRESPO	FECHA	26/06/2024
VERIFICACIÓN	Pk2jmMQ72K8YCCE9EQ8LU85ENJJ6M	PÁGINA	4927/8857



**APELLIDOS Y NOMBRE / RAZÓN SOCIAL**

ALVAREZ VELASCO CARLOS

**NIF**

\*\*\*3003\*

**EXPEDIENTE**

1231885

**RESOLUCIÓN**

CONCESIÓN DE LA AYUDA

**DATOS DE MANTENIMIENTO UNIDADES****GRUPO DE PAGO**

ZONAS DE LIMITACIONES NATURALES

**Sup. Dec.**

Admisible

428,31

**Sup.**

Resuelta

428,31

**Sobredecl.**

0,00

**% Sobredecl.**

0,00

**RESUMEN DE PAGOS**

	<b>IMPORTE ( Euros )</b>			
	<b>RESUELTO</b>	<b>FEADER</b>	<b>MAPA</b>	<b>CAPADR</b>
Pago realizado	1.080,22	918,18	105,97	56,06
A pagar	107,78	91,61	10,57	5,60
<b>TOTAL</b>	<b>1.188,00</b>	<b>1.009,79</b>	<b>116,54</b>	<b>61,66</b>

**APLICACIÓN DE REDUCCIONES Y PENALIZACIONES (%)**

<b>Criterios de subvencionabilidad (1)</b>	<b>Presentación tardía</b>	<b>Omisión declaración</b>	<b>Condicionabilidad</b>
0,00	0,00	0,00	0,00

**IMPORTE ( Euros )**

Calculado(2)	Reducción	Penalización	Reducción Penalización (3)	Penalización adicional	Resuelto	FEADER	MAPA	CAPADR
1.188,00 €	0,00 €	0,00 €	0,00 €	0,00 €	1.188,00 €	1.009,80 €	116,54 €	61,66 €
Importe Unitario:	54,00 €	Nuevo Importe Unitario:	2,77 €					

(1) Con incidencias que retienen pago o deniegan el expediente.

(2) Se calcula sobre superficie declarada admisible.

(3) Aplicación del artículo 16 bis del RD 147/2023.

Puede verificar la integridad de una copia de este documento mediante la lectura del código QR adjunto o mediante el acceso a la dirección <https://ws050.juntadeandalucia.es/verificarFirma> indicando el código de VERIFICACIÓN

FIRMADO POR

RAQUEL MARIA ESPIN CRESPO

FECHA

26/06/2024

VERIFICACIÓN

Pk2jmMQ72K8YCCE9EQ8LU85ENJJJ6M

PÁGINA

4928/8857





**RECINTOS PROPUESTOS**

REF.	REFERENCIA SIGPAC	CULTIVO	S/R	USO SIGPAC	Sup. Dec. admisible	Sup. Campo	Sup. Determ.	Sup. Resuelta
-1561991	21-031-008-00342-0008	OLIVAR	S		0,02		0,02	0,02
-1561990	21-031-008-00342-0008	OLIVAR	S		0,11		0,11	0,11
-950569	21-031-008-00363-0007	PASTOS PERMANENTES DE 5 O MAS AÑOS	S		0,96		0,96	0,96
-950568	21-031-002-00098-0008	PASTOS DE MENOS DE 5 AÑOS	S		0,08		0,08	0,08
-182605	21-031-007-00181-0017	PASTOS PERMANENTES DE 5 O MAS AÑOS	S		0,06		0,06	0,06
1700000006253324	21-031-002-00098-0002	OLIVAR	S		11,01		11,01	11,01
1700000006253325	21-031-002-00307-0001	PASTOS PERMANENTES DE 5 O MAS AÑOS	S		1,05		1,05	1,05
1700000006253326	21-031-008-00343-0014	OLIVAR	S		2,83		2,83	2,83
1700000006253327	21-031-008-00342-0005	OLIVAR	S		0,01		0,01	0,01
1700000006253329	21-031-008-00342-0006	OLIVAR	S		0,06		0,06	0,06
1700000006253331	21-031-008-00342-0007	OLIVAR	S		0,09		0,09	0,09
1700000006253333	21-031-008-00342-0008	OLIVAR	S		2,39		2,39	2,39
1700000006253339	21-031-008-00342-0011	OLIVAR	S		0,14		0,14	0,14
1700000006253340	21-031-008-00342-0018	OLIVAR	S		2,07		2,07	2,07
1700000006253341	21-031-008-00343-0007	OLIVAR	S		0,11		0,11	0,11
1700000006253342	21-031-008-00363-0021	PASTOS PERMANENTES DE 5 O MAS AÑOS	S		11,99		11,99	11,99
1700000006253343	21-031-008-00343-0008	OLIVAR	S		0,06		0,06	0,06
1700000006253344	21-031-008-00363-0002	PASTOS PERMANENTES DE 5 O MAS AÑOS	S		86,91		86,91	86,91
1700000006253345	21-031-008-00343-0009	OLIVAR	S		0,40		0,40	0,40
1700000006253346	21-031-008-00363-0016	PASTOS PERMANENTES DE 5 O MAS AÑOS	S		3,60		3,60	3,60
1700000006253347	21-031-008-00343-0010	OLIVAR	S		0,01		0,01	0,01
1700000006253348	21-031-008-00363-0013	PASTOS PERMANENTES DE 5 O MAS AÑOS	S		122,68		122,68	122,68
1700000006253349	21-031-008-00363-0018	PASTOS PERMANENTES DE 5 O MAS AÑOS	S		26,54		26,54	26,54
1700000006253350	21-031-008-00343-0011	OLIVAR	S		0,39		0,39	0,39
1700000006253351	21-031-002-00098-0005	PASTOS DE MENOS DE 5 AÑOS	S		0,16		0,16	0,16
1700000006253352	21-031-002-00098-0006	PASTOS DE MENOS DE 5 AÑOS	S		0,06		0,06	0,06
1700000006253353	21-031-002-00098-0003	PASTOS DE MENOS DE 5 AÑOS	S		0,12		0,12	0,12
1700000006253354	21-031-002-00098-0004	PASTOS DE MENOS DE 5 AÑOS	S		0,06		0,06	0,06
1700000006253355	21-031-008-00363-0023	PASTOS PERMANENTES DE 5 O MAS AÑOS	S		56,67		56,67	56,67
1700000006253356	21-031-008-00343-0012	OLIVAR	S		0,03		0,03	0,03
1700000006253357	21-031-002-00304-0001	PASTOS PERMANENTES DE 5 O MAS AÑOS	S		0,65		0,65	0,65
1700000006253358	21-031-008-00343-0013	OLIVAR	S		0,05		0,05	0,05
1700000006253359	21-031-007-00181-0008	PASTOS PERMANENTES DE 5 O MAS AÑOS	S		0,43		0,43	0,43
1700000006253360	21-031-007-00181-0009	PASTOS PERMANENTES DE 5 O MAS AÑOS	S		8,52		8,52	8,52
1700000006253361	21-031-007-00181-0010	PASTOS PERMANENTES DE 5 O MAS AÑOS	S		22,89		22,89	22,89
1700000006253362	21-031-007-00181-0003	PASTOS PERMANENTES DE 5 O MAS AÑOS	S		41,46		41,46	41,46
1700000006253363	21-031-007-00181-0011	PASTOS PERMANENTES DE 5 O MAS AÑOS	S		0,33		0,33	0,33
1700000006253364	21-031-008-00342-0001	PASTOS PERMANENTES DE 5 O MAS AÑOS	S		9,27		9,27	9,27
1700000006253365	21-031-008-00342-0016	PASTOS PERMANENTES DE 5 O MAS AÑOS	S		0,04		0,04	0,04
1700000006253366	21-031-008-00342-0015	PASTOS PERMANENTES DE 5 O MAS AÑOS	S		0,08		0,08	0,08
1700000006253367	21-031-008-00343-0001	PASTOS PERMANENTES DE 5 O MAS AÑOS	S		3,78		3,78	3,78
1700000006253368	21-031-007-00176-0004	PASTOS PERMANENTES DE 5 O MAS AÑOS	S		6,24		6,24	6,24
1700000006253369	21-031-007-00176-0008	PASTOS PERMANENTES DE 5 O MAS AÑOS	S		0,68		0,68	0,68
1700000006253370	21-031-007-00176-0009	PASTOS PERMANENTES DE 5 O MAS AÑOS	S		0,99		0,99	0,99
1700000006253371	21-031-007-00181-0015	PASTOS PERMANENTES DE 5 O MAS AÑOS	S		1,00		1,00	1,00
1700000006253372	21-031-007-00181-0012	PASTOS PERMANENTES DE 5 O MAS AÑOS	S		0,34		0,34	0,34
1700000006253373	21-031-007-00181-0013	PASTOS PERMANENTES DE 5 O MAS AÑOS	S		0,89		0,89	0,89

**Datos considerados para el Cálculo de la Carga Ganadera del expediente**

Superficie determinada para Cálculo Carga Ganadera: 408,53 ha  
 Carga Ganadera del Expediente: 0,72 ugm/ha

(1) Con incidencias que retienen pago o deniegan el expediente.  
 (2) Se calcula sobre superficie declarada admisible.  
 (3) Aplicación del artículo 16 bis del RD 147/2023.

Puede verificar la integridad de una copia de este documento mediante la lectura del código QR adjunto o mediante el acceso a la dirección <a href="https://ws050.juntadeandalucia.es/verificarFirma">https://ws050.juntadeandalucia.es/verificarFirma</a> indicando el código de VERIFICACIÓN					
FIRMADO POR	RAQUEL MARIA ESPIN CRESPO		FECHA		26/06/2024
VERIFICACIÓN	Pk2jmMQ72K8YCCE9EQ8LU85ENJJ6M		PÁGINA		4929/8857

**Datos considerados para el Cálculo de la Carga Ganadera del expediente**

Explotación	Especie	Ugm Calculada para CG
ES210310000014	BOVINA	107,74
ES210310000014	PORCINO	176,16
ES210310000166	OVINA	10,75

**Recintos Determinados para el Cálculo de Garga Ganadera**

REF.	REFERENCIA SIGPAC	CULTIVO	DESCRIPCIÓN CULTIVO	S/R	SUP. RESUELTA (ha)
-950569	21-031-008-00363-00007	62000	PASTOS PERMANENTES DE 5 O MAS AÑOS-SIN VARIEDAD	S	0,96
-950568	21-031-002-00098-00008	63000	PASTOS DE MENOS DE 5 AÑOS-SIN VARIEDAD	S	0,08
-182605	21-031-007-00181-00017	62000	PASTOS PERMANENTES DE 5 O MAS AÑOS-SIN VARIEDAD	S	0,06
1700000006253325	21-031-002-00307-00001	62000	PASTOS PERMANENTES DE 5 O MAS AÑOS-SIN VARIEDAD	S	1,05
1700000006253342	21-031-008-00363-00021	62000	PASTOS PERMANENTES DE 5 O MAS AÑOS-SIN VARIEDAD	S	11,99
1700000006253344	21-031-008-00363-00002	62000	PASTOS PERMANENTES DE 5 O MAS AÑOS-SIN VARIEDAD	S	86,91
1700000006253346	21-031-008-00363-00016	62000	PASTOS PERMANENTES DE 5 O MAS AÑOS-SIN VARIEDAD	S	3,60
1700000006253348	21-031-008-00363-00013	62000	PASTOS PERMANENTES DE 5 O MAS AÑOS-SIN VARIEDAD	S	122,68
1700000006253349	21-031-008-00363-00018	62000	PASTOS PERMANENTES DE 5 O MAS AÑOS-SIN VARIEDAD	S	26,54
1700000006253351	21-031-002-00098-00005	63000	PASTOS DE MENOS DE 5 AÑOS-SIN VARIEDAD	S	0,16
1700000006253352	21-031-002-00098-00006	63000	PASTOS DE MENOS DE 5 AÑOS-SIN VARIEDAD	S	0,06
1700000006253353	21-031-002-00098-00003	63000	PASTOS DE MENOS DE 5 AÑOS-SIN VARIEDAD	S	0,12
1700000006253354	21-031-002-00098-00004	63000	PASTOS DE MENOS DE 5 AÑOS-SIN VARIEDAD	S	0,06
1700000006253355	21-031-008-00363-00023	62000	PASTOS PERMANENTES DE 5 O MAS AÑOS-SIN VARIEDAD	S	56,67
1700000006253357	21-031-002-00304-00001	62000	PASTOS PERMANENTES DE 5 O MAS AÑOS-SIN VARIEDAD	S	0,65
1700000006253359	21-031-007-00181-00008	62000	PASTOS PERMANENTES DE 5 O MAS AÑOS-SIN VARIEDAD	S	0,43
1700000006253360	21-031-007-00181-00009	62000	PASTOS PERMANENTES DE 5 O MAS AÑOS-SIN VARIEDAD	S	8,52
1700000006253361	21-031-007-00181-00010	62000	PASTOS PERMANENTES DE 5 O MAS AÑOS-SIN VARIEDAD	S	22,89
1700000006253362	21-031-007-00181-00003	62000	PASTOS PERMANENTES DE 5 O MAS AÑOS-SIN VARIEDAD	S	41,46
1700000006253363	21-031-007-00181-00011	62000	PASTOS PERMANENTES DE 5 O MAS AÑOS-SIN VARIEDAD	S	0,33
1700000006253364	21-031-008-00342-00001	62000	PASTOS PERMANENTES DE 5 O MAS AÑOS-SIN VARIEDAD	S	9,27
1700000006253365	21-031-008-00342-00016	62000	PASTOS PERMANENTES DE 5 O MAS AÑOS-SIN VARIEDAD	S	0,04
1700000006253366	21-031-008-00342-00015	62000	PASTOS PERMANENTES DE 5 O MAS AÑOS-SIN VARIEDAD	S	0,08
1700000006253367	21-031-008-00343-00001	62000	PASTOS PERMANENTES DE 5 O MAS AÑOS-SIN VARIEDAD	S	3,78
1700000006253368	21-031-007-00176-00004	62000	PASTOS PERMANENTES DE 5 O MAS AÑOS-SIN VARIEDAD	S	6,24
1700000006253369	21-031-007-00176-00008	62000	PASTOS PERMANENTES DE 5 O MAS AÑOS-SIN VARIEDAD	S	0,68
1700000006253370	21-031-007-00176-00009	62000	PASTOS PERMANENTES DE 5 O MAS AÑOS-SIN VARIEDAD	S	0,99
1700000006253371	21-031-007-00181-00015	62000	PASTOS PERMANENTES DE 5 O MAS AÑOS-SIN VARIEDAD	S	1,00
1700000006253372	21-031-007-00181-00012	62000	PASTOS PERMANENTES DE 5 O MAS AÑOS-SIN VARIEDAD	S	0,34
1700000006253373	21-031-007-00181-00013	62000	PASTOS PERMANENTES DE 5 O MAS AÑOS-SIN VARIEDAD	S	0,89

(1) Con incidencias que retienen pago o deniegan el expediente.  
(2) Se calcula sobre superficie declarada admisible.  
(3) Aplicación del artículo 16 bis del RD 147/2023.

Puede verificar la integridad de una copia de este documento mediante la lectura del código QR adjunto o mediante el acceso a la dirección <https://ws050.juntadeandalucia.es/verificarFirma> indicando el código de VERIFICACIÓN

FIRMADO POR	RAQUEL MARIA ESPIN CRESPO	FECHA	26/06/2024
VERIFICACIÓN	Pk2jmMQ72K8YCCE9EQ8LU85ENJJ6M	PÁGINA	4930/8857







**APPELLIDOS Y NOMBRE / RAZÓN SOCIAL**

ARRECIADO MARQUEZ FELIPE

**NIF**

\*\*\*\*8187\*

**EXPEDIENTE**

1045854

**RESOLUCIÓN**

CONCESIÓN DE LA AYUDA

**DATOS DE MANTENIMIENTO UNIDADES**

**GRUPO DE PAGO**

ZONAS DE LIMITACIONES NATURALES

**Sup. Dec. Admisible**  
52,82

**Sup. Resuelta**  
52,82

**Sobredecl.**  
0,00

**% Sobredecl.**  
0,00

**RESUMEN DE PAGOS**

	<b>IMPORTE ( Euros )</b>			
	<b>RESUELTO</b>	<b>FEADER</b>	<b>MAPA</b>	<b>CAPADR</b>
Pago realizado	1.081,20	919,02	106,06	56,12
A pagar	106,80	90,78	10,48	5,54
<b>TOTAL</b>	<b>1.188,00</b>	<b>1.009,80</b>	<b>116,54</b>	<b>61,66</b>

**APLICACIÓN DE REDUCCIONES Y PENALIZACIONES (%)**

<b>Criterios de subvencionabilidad (1)</b>	<b>Presentación tardía</b>	<b>Omisión declaración</b>	<b>Condicionalidad</b>
0,00	0,00	0,00	0,00

**IMPORTE ( Euros )**

Calculado(2)	Reducción	Penalización	Reducción Penalización (3)	Penalización adicional	Resuelto	FEADER	MAPA	CAPADR
1.188,00 €	0,00 €	0,00 €	0,00 €	0,00 €	1.188,00 €	1.009,80 €	116,54 €	61,66 €
<b>Importe Unitario:</b>	<b>54,00 €</b>	<b>Nuevo Importe Unitario:</b>	<b>22,49 €</b>					

**RECINTOS PROPUESTOS**

<b>REF.</b>	<b>REFERENCIA SIGPAC</b>	<b>CULTIVO</b>	<b>S/R</b>	<b>USO SIGPAC</b>	<b>Sup. Dec. admisible</b>	<b>Sup. Campo</b>	<b>Sup. Determ.</b>	<b>Sup. Resuelta</b>
-1497463	21-006-018-00042-0005	OLIVAR	S		0,13		0,13	0,13
-1495580	21-006-018-00042-0006	OLIVAR	S		1,02		1,02	1,02
-1495579	21-006-018-00042-0006	OLIVAR	S		0,04		0,04	0,04
-1495578	21-006-018-00042-0006	OLIVAR	S		1,07		1,07	1,07
-748072	21-006-018-00042-0025	PASTOS PERMANENTES DE 5 O MAS AÑOS	S		1,59		1,59	1,59
-748071	21-006-018-00042-0027	PASTOS PERMANENTES DE 5 O MAS AÑOS	S		2,09		2,09	2,09
4552363	21-006-038-00043-0001	PASTOS DE MENOS DE 5 AÑOS	S		5,82		5,82	5,82
1700000006872396	21-006-017-00051-0009	PASTOS PERMANENTES DE 5 O MAS AÑOS	S		1,70		1,70	1,70
1700000006872397	21-006-018-00042-0006	OLIVAR	S		1,47		1,47	1,47
1700000006872401	21-006-017-00051-0010	PASTOS DE MENOS DE 5 AÑOS	S		2,38		2,38	2,38
1700000006872402	21-006-018-00044-0006	PASTOS PERMANENTES DE 5 O MAS AÑOS	S		0,53		0,53	0,53
1700000006872403	21-006-018-00044-0001	PASTOS PERMANENTES DE 5 O MAS AÑOS	S		14,75		14,75	14,75
1700000006872405	21-006-018-00042-0008	PASTOS PERMANENTES DE 5 O MAS AÑOS	S		12,44		12,44	12,44
1700000006872406	21-006-018-00044-0022	PASTOS PERMANENTES DE 5 O MAS AÑOS	S		0,37		0,37	0,37
1700000006872407	21-006-018-00044-0002	PASTOS PERMANENTES DE 5 O MAS AÑOS	S		0,10		0,10	0,10
1700000006872408	21-006-018-00042-0021	PASTOS PERMANENTES DE 5 O MAS AÑOS	S		0,00		0,00	0,00
1700000006872409	21-006-018-00043-0002	PASTOS PERMANENTES DE 5 O MAS AÑOS	S		4,15		4,15	4,15
1700000006872410	21-006-018-00044-0024	PASTOS PERMANENTES DE 5 O MAS AÑOS	S		2,24		2,24	2,24
1700000006872411	21-006-018-00044-0004	PASTOS PERMANENTES DE 5 O MAS AÑOS	S		0,93		0,93	0,93

(1) Con incidencias que retienen pago o deniegan el expediente.  
(2) Se calcula sobre superficie declarada admisible.  
(3) Aplicación del artículo 16 bis del RD 147/2023.

Puede verificar la integridad de una copia de este documento mediante la lectura del código QR adjunto o mediante el acceso a la dirección <a href="https://ws050.juntadeandalucia.es/verificarFirma">https://ws050.juntadeandalucia.es/verificarFirma</a> indicando el código de VERIFICACIÓN					
FIRMADO POR	RAQUEL MARIA ESPIN CRESPO		FECHA		26/06/2024
VERIFICACIÓN	Pk2jmMQ72K8YCC9E9EQ8LU85ENJJ6M		PÁGINA		4931/8857

**Datos considerados para el Cálculo de la Carga Ganadera del expediente**

Superficie determinada para Cálculo Carga Ganadera: 49,09 ha

Carga Ganadera del Expediente: 1,04 ugm/ha

Explotación	Especie	Ugm Calculada para CG
ES210060000080	BOVINA	15,43
ES210060000080	OVINA	3,70
ES210060000080	PORCINO	31,88

**Recintos Determinados para el Cálculo de Garga Ganadera**

REF.	REFERENCIA SIGPAC	CULTIVO	DESCRIPCIÓN CULTIVO	S/R	SUP. RESUELTA (ha)
-748072	21-006-018-00042-00025	62000	PASTOS PERMANENTES DE 5 O MAS AÑOS-SIN VARIEDAD	S	1,59
-748071	21-006-018-00042-00027	62000	PASTOS PERMANENTES DE 5 O MAS AÑOS-SIN VARIEDAD	S	2,09
4552363	21-006-038-00043-00001	63000	PASTOS DE MENOS DE 5 AÑOS-SIN VARIEDAD	S	5,82
1700000006872396	21-006-017-00051-00009	62000	PASTOS PERMANENTES DE 5 O MAS AÑOS-SIN VARIEDAD	S	1,70
1700000006872401	21-006-017-00051-00010	63000	PASTOS DE MENOS DE 5 AÑOS-SIN VARIEDAD	S	2,38
1700000006872402	21-006-018-00044-00006	62000	PASTOS PERMANENTES DE 5 O MAS AÑOS-SIN VARIEDAD	S	0,53
1700000006872403	21-006-018-00044-00001	62000	PASTOS PERMANENTES DE 5 O MAS AÑOS-SIN VARIEDAD	S	14,75
1700000006872405	21-006-018-00042-00008	62000	PASTOS PERMANENTES DE 5 O MAS AÑOS-SIN VARIEDAD	S	12,44
1700000006872406	21-006-018-00044-00022	62000	PASTOS PERMANENTES DE 5 O MAS AÑOS-SIN VARIEDAD	S	0,37
1700000006872407	21-006-018-00044-00002	62000	PASTOS PERMANENTES DE 5 O MAS AÑOS-SIN VARIEDAD	S	0,10
1700000006872408	21-006-018-00042-00021	62000	PASTOS PERMANENTES DE 5 O MAS AÑOS-SIN VARIEDAD	S	0,00
1700000006872409	21-006-018-00043-00002	62000	PASTOS PERMANENTES DE 5 O MAS AÑOS-SIN VARIEDAD	S	4,15
1700000006872410	21-006-018-00044-00024	62000	PASTOS PERMANENTES DE 5 O MAS AÑOS-SIN VARIEDAD	S	2,24
1700000006872411	21-006-018-00044-00004	62000	PASTOS PERMANENTES DE 5 O MAS AÑOS-SIN VARIEDAD	S	0,93

(1) Con incidencias que retienen pago o deniegan el expediente.  
(2) Se calcula sobre superficie declarada admisible.  
(3) Aplicación del artículo 16 bis del RD 147/2023.

Puede verificar la integridad de una copia de este documento mediante la lectura del código QR adjunto o mediante el acceso a la dirección <https://ws050.juntadeandalucia.es/verificarFirma> indicando el código de VERIFICACIÓN

FIRMADO POR	RAQUEL MARIA ESPIN CRESPO	FECHA	26/06/2024
VERIFICACIÓN	Pk2jmMQ72K8YCCE9EQ8LU85ENJJ6M	PÁGINA	4932/8857





**APELLIDOS Y NOMBRE / RAZÓN SOCIAL**

ARTILLO PABON AGUSTIN

**NIF**

\*\*\*0760\*

**EXPEDIENTE**

1204610

**RESOLUCIÓN**

CONCESIÓN DE LA AYUDA

**DATOS DE MANTENIMIENTO UNIDADES**

**GRUPO DE PAGO**

ZONAS DE LIMITACIONES NATURALES

**Sup. Dec. Admisible**  
112,49

**Sup. Resuelta**  
112,49

**Sobredecl.**  
0,00

**% Sobredecl.**  
0,00

**RESUMEN DE PAGOS**

	<b>IMPORTE ( Euros )</b>			
	<b>RESUELTO</b>	<b>FEADER</b>	<b>MAPA</b>	<b>CAPADR</b>
Pago realizado	1.081,20	919,02	106,06	56,12
A pagar	106,80	90,78	10,48	5,54
<b>TOTAL</b>	<b>1.188,00</b>	<b>1.009,80</b>	<b>116,54</b>	<b>61,66</b>

**APLICACIÓN DE REDUCCIONES Y PENALIZACIONES (%)**

<b>Criterios de subvencionabilidad (1)</b>	<b>Presentación tardía</b>	<b>Omisión declaración</b>	<b>Condicionalidad</b>
0,00	0,00	0,00	0,00

**IMPORTE ( Euros )**

Calculado(2)	Reducción	Penalización	Reducción Penalización (3)	Penalización adicional	Resuelto	FEADER	MAPA	CAPADR
1.188,00 €	0,00 €	0,00 €	0,00 €	0,00 €	1.188,00 €	1.009,80 €	116,54 €	61,66 €
<b>Importe Unitario:</b>	<b>54,00 €</b>	<b>Nuevo Importe Unitario:</b>	<b>10,56 €</b>					

**RECINTOS PROPUESTOS**

<b>REF.</b>	<b>REFERENCIA SIGPAC</b>	<b>CULTIVO</b>	<b>S/R</b>	<b>USO SIGPAC</b>	<b>Sup. Dec. admisible</b>	<b>Sup. Campo</b>	<b>Sup. Determ.</b>	<b>Sup. Resuelta</b>
5322463	21-068-005-00094-0001	PASTOS PERMANENTES DE 5 O MAS AÑOS	S		15,76		15,76	15,76
1700000006574993	21-068-004-00049-0001	PASTOS PERMANENTES DE 5 O MAS AÑOS	S		16,86		16,86	16,86
1700000006574995	21-068-004-00047-0001	PASTOS PERMANENTES DE 5 O MAS AÑOS	S		40,72		40,72	40,72
1700000006574997	21-068-004-00048-0001	PASTOS PERMANENTES DE 5 O MAS AÑOS	S		8,45		8,45	8,45
1700000006575000	21-068-004-00048-0002	PASTOS PERMANENTES DE 5 O MAS AÑOS	S		1,16		1,16	1,16
1700000006575001	21-068-004-00045-0001	PASTOS PERMANENTES DE 5 O MAS AÑOS	S		29,54		29,54	29,54

(1) Con incidencias que retienen pago o deniegan el expediente.  
(2) Se calcula sobre superficie declarada admisible.  
(3) Aplicación del artículo 16 bis del RD 147/2023.

Puede verificar la integridad de una copia de este documento mediante la lectura del código QR adjunto o mediante el acceso a la dirección <https://ws050.juntadeandalucia.es/verificarFirma> indicando el código de VERIFICACIÓN

FIRMADO POR	RAQUEL MARIA ESPIN CRESPO	FECHA	26/06/2024
VERIFICACIÓN	Pk2jmMQ72K8YCCE9EQ8LU85ENJJ6M	PÁGINA	4933/8857



**Datos considerados para el Cálculo de la Carga Ganadera del expediente**

Superficie determinada para Cálculo Carga Ganadera: 112,49 ha

Carga Ganadera del Expediente: 0,47 ugm/ha

<u>Explotación</u>	<u>Especie</u>	<u>Ugm Calculada para CG</u>
ES210690000023	BOVINA	52,38
ES210690000023	PORCINO	0,07


**Recintos Determinados para el Cálculo de Garga Ganadera**

<u>REF.</u>	<u>REFERENCIA SIGPAC</u>	<u>CULTIVO</u>	<u>DESCRIPCIÓN CULTIVO</u>	<u>S/R</u>	<u>SUP. RESUELTA (ha)</u>
5322463	21-068-005-00094-00001	62000	PASTOS PERMANENTES DE 5 O MAS AÑOS-SIN VARIEDAD	S	15,76
1700000006574993	21-068-004-00049-00001	62000	PASTOS PERMANENTES DE 5 O MAS AÑOS-SIN VARIEDAD	S	16,86
1700000006574995	21-068-004-00047-00001	62000	PASTOS PERMANENTES DE 5 O MAS AÑOS-SIN VARIEDAD	S	40,72
1700000006574997	21-068-004-00048-00001	62000	PASTOS PERMANENTES DE 5 O MAS AÑOS-SIN VARIEDAD	S	8,45
1700000006575000	21-068-004-00048-00002	62000	PASTOS PERMANENTES DE 5 O MAS AÑOS-SIN VARIEDAD	S	1,16
1700000006575001	21-068-004-00045-00001	62000	PASTOS PERMANENTES DE 5 O MAS AÑOS-SIN VARIEDAD	S	29,54

(1) Con incidencias que retienen pago o deniegan el expediente.  
(2) Se calcula sobre superficie declarada admisible.  
(3) Aplicación del artículo 16 bis del RD 147/2023.

Puede verificar la integridad de una copia de este documento mediante la lectura del código QR adjunto o mediante el acceso a la dirección <https://ws050.juntadeandalucia.es/verificarFirma> indicando el código de VERIFICACIÓN

FIRMADO POR	RAQUEL MARIA ESPIN CRESPO	FECHA	26/06/2024
VERIFICACIÓN	Pk2jmMQ72K8YCCE9EQ8LU85ENJJ6M	PÁGINA	4934/8857





**APELLIDOS Y NOMBRE / RAZÓN SOCIAL**

BADAL COSTA JAIME

**NIF**

\*\*\*\*1958\*

**EXPEDIENTE**

1234507

**RESOLUCIÓN**

CONCESIÓN DE LA AYUDA

**DATOS DE MANTENIMIENTO UNIDADES**

**GRUPO DE PAGO**

ZONAS DE LIMITACIONES NATURALES

**Sup. Dec. Admisible**

11,81

**Sup. Resuelta**

11,81

**Sobredecl.**

0,00

**% Sobredecl.**

0,00

**RESUMEN DE PAGOS**

	<b>IMPORTE ( Euros )</b>			
	<b>RESUELTO</b>	<b>FEADER</b>	<b>MAPA</b>	<b>CAPADR</b>
Pago realizado	580,41	493,35	56,94	30,12
A pagar	57,33	48,73	5,62	2,98
<b>TOTAL</b>	<b>637,74</b>	<b>542,08</b>	<b>62,56</b>	<b>33,10</b>

**APLICACIÓN DE REDUCCIONES Y PENALIZACIONES (%)**

<b>Criterios de subvencionabilidad (1)</b>	<b>Presentación tardía</b>	<b>Omisión declaración</b>	<b>Condicionalidad</b>
0,00	0,00	0,00	0,00

**IMPORTE ( Euros )**

Calculado(2)	Reducción	Penalización	Reducción Penalización (3)	Penalización adicional	Resuelto	FEADER	MAPA	CAPADR
637,74 €	0,00 €	0,00 €	0,00 €	0,00 €	637,74 €	542,08 €	62,56 €	33,10 €
Importe Unitario:	54,00 €	Nuevo Importe Unitario:	54,00 €					

**RECINTOS PROPUESTOS**

<b>REF.</b>	<b>REFERENCIA SIGPAC</b>	<b>CULTIVO</b>	<b>S/R</b>	<b>USO SIGPAC</b>	<b>Sup. Dec. admisible</b>	<b>Sup. Campo</b>	<b>Sup. Determ.</b>	<b>Sup. Resuelta</b>
-1071797	21-072-013-00458-0006	MANDARINOS HÍBRIDOS	R		0,68		0,68	0,68
-185183	21-072-013-00458-0004	SATSUMAS	R		2,28		2,28	2,28
-185182	21-072-013-00458-0002	MANDARINOS HÍBRIDOS	R		5,57		5,57	5,57
4231834	21-072-014-00147-0001	CLEMENTINAS	R		3,28		3,28	3,28

(1) Con incidencias que retienen pago o deniegan el expediente.  
 (2) Se calcula sobre superficie declarada admisible.  
 (3) Aplicación del artículo 16 bis del RD 147/2023.

Puede verificar la integridad de una copia de este documento mediante la lectura del código QR adjunto o mediante el acceso a la dirección <a href="https://ws050.juntadeandalucia.es/verificarFirma">https://ws050.juntadeandalucia.es/verificarFirma</a> indicando el código de VERIFICACIÓN				
FIRMADO POR	RAQUEL MARIA ESPIN CRESPO	FECHA	26/06/2024	
VERIFICACIÓN	Pk2jmMQ72K8YCCE9EQ8LU85ENJJJ6M	PÁGINA	4935/8857	



**APELLIDOS Y NOMBRE / RAZÓN SOCIAL**

BADAL COSTA MARCO

**NIF**  
\*\*\*\*2486\*

**EXPEDIENTE**  
1234538

**RESOLUCIÓN**  
CONCESIÓN DE LA AYUDA

**DATOS DE MANTENIMIENTO UNIDADES**

**GRUPO DE PAGO**

ZONAS DE LIMITACIONES NATURALES

Sup. Dec. Admisible	Sup. Resuelta	Sobredecl.	% Sobredecl.
8,45	8,45	0,00	0,00

**RESUMEN DE PAGOS**

	IMPORTE ( Euros )			
	RESUELTO	FEADER	MAPA	CAPADR
Pago realizado	415,28	352,99	40,74	21,55
A pagar	41,02	34,87	4,02	2,13
<b>TOTAL</b>	<b>456,30</b>	<b>387,86</b>	<b>44,76</b>	<b>23,68</b>

**APLICACIÓN DE REDUCCIONES Y PENALIZACIONES (%)**

Criterios de subvencionabilidad (1)	Presentación tardía	Omisión declaración	Condicionalidad
0,00	0,00	0,00	0,00

**IMPORTE ( Euros )**

Calculado(2)	Reducción	Penalización	Reducción Penalización (3)	Penalización adicional	Resuelto	FEADER	MAPA	CAPADR
456,30 €	0,00 €	0,00 €	0,00 €	0,00 €	456,30 €	387,86 €	44,76 €	23,68 €
Importe Unitario:	54,00 €	Nuevo Importe Unitario:	54,00 €					

**RECINTOS PROPUESTOS**

REF.	REFERENCIA SIGPAC	CULTIVO	S/R	USO SIGPAC	Sup. Dec. admisible	Sup. Campo	Sup. Determ.	Sup. Resuelta
-1071948	21-072-013-00459-0015	CLEMENTINAS	R		0,85		0,85	0,85
-1071947	21-072-013-00459-0013	CLEMENTINAS	R		0,11		0,11	0,11
-713937	21-072-013-00459-0002	MANDARINOS HÍBRIDOS	R		1,80		1,80	1,80
4231930	21-072-013-00459-0002	CLEMENTINAS	R		5,69		5,69	5,69

(1) Con incidencias que retienen pago o deniegan el expediente.  
(2) Se calcula sobre superficie declarada admisible.  
(3) Aplicación del artículo 16 bis del RD 147/2023.

Puede verificar la integridad de una copia de este documento mediante la lectura del código QR adjunto o mediante el acceso a la dirección <https://ws050.juntadeandalucia.es/verificarFirma> indicando el código de VERIFICACIÓN

FIRMADO POR	RAQUEL MARIA ESPIN CRESPO	FECHA	26/06/2024
VERIFICACIÓN	Pk2jmMQ72K8YCCE9EQ8LU85ENJJJ6M	PÁGINA	4936/8857





**APELLIDOS Y NOMBRE / RAZÓN SOCIAL**

BALALA AMARO CARLA SOFIA

**NIF**

\*\*\*\*4535\*

**EXPEDIENTE**

1247019

**RESOLUCIÓN**

CONCESIÓN DE LA AYUDA

**DATOS DE MANTENIMIENTO UNIDADES**

**GRUPO DE PAGO**

ZONAS DE LIMITACIONES NATURALES

**Sup. Dec. Admisible**

66,75

**Sup. Resuelta**

66,75

**Sobredecl.**

0,00

**% Sobredecl.**

0,00

**RESUMEN DE PAGOS**

	<b>IMPORTE ( Euros )</b>			
	<b>RESUELTO</b>	<b>FEADER</b>	<b>MAPA</b>	<b>CAPADR</b>
Pago realizado	1.081,20	919,02	106,06	56,12
A pagar	106,80	90,78	10,48	5,54
<b>TOTAL</b>	<b>1.188,00</b>	<b>1.009,80</b>	<b>116,54</b>	<b>61,66</b>

**APLICACIÓN DE REDUCCIONES Y PENALIZACIONES (%)**

<b>Crterios de subvencionabilidad (1)</b>	<b>Presentación tardía</b>	<b>Omisión declaración</b>	<b>Condicionalidad</b>
0,00	0,00	0,00	0,00

**IMPORTE ( Euros )**

Calculado(2)	Reducción	Penalización	Reducción Penalización (3)	Penalización adicional	Resuelto	FEADER	MAPA	CAPADR
1.188,00 €	0,00 €	0,00 €	0,00 €	0,00 €	1.188,00 €	1.009,80 €	116,54 €	61,66 €
<b>Importe Unitario:</b>	<b>54,00 €</b>	<b>Nuevo Importe Unitario:</b>			<b>17,80 €</b>			

**RECINTOS PROPUESTOS**

<b>REF.</b>	<b>REFERENCIA SIGPAC</b>	<b>CULTIVO</b>	<b>S/R</b>	<b>USO SIGPAC</b>	<b>Sup. Dec. admisible</b>	<b>Sup. Campo</b>	<b>Sup. Determ.</b>	<b>Sup. Resuelta</b>
-980413	21-061-002-00031-0002	PASTOS PERMANENTES DE 5 O MAS AÑOS	S		0,60		0,60	0,60
-980412	21-061-002-00008-0002	PASTOS PERMANENTES DE 5 O MAS AÑOS	S		0,63		0,63	0,63
-980411	21-061-002-00008-0001	PASTOS PERMANENTES DE 5 O MAS AÑOS	S		1,32		1,32	1,32
-980410	21-061-002-00030-0001	PASTOS PERMANENTES DE 5 O MAS AÑOS	S		0,20		0,20	0,20
-980363	21-061-002-00018-0016	PASTOS PERMANENTES DE 5 O MAS AÑOS	S		0,63		0,63	0,63
-980362	21-061-002-00018-0014	PASTOS PERMANENTES DE 5 O MAS AÑOS	S		5,87		5,87	5,87
-980359	21-061-002-00018-0027	PASTOS PERMANENTES DE 5 O MAS AÑOS	S		2,00		2,00	2,00
-980354	21-061-002-00018-0015	PASTOS PERMANENTES DE 5 O MAS AÑOS	S		1,87		1,87	1,87
-980353	21-061-002-00018-0032	PASTOS PERMANENTES DE 5 O MAS AÑOS	S		0,00		0,00	0,00
-980352	21-061-002-00018-0018	PASTOS PERMANENTES DE 5 O MAS AÑOS	S		0,00		0,00	0,00
-980349	21-061-002-00018-0020	PASTOS PERMANENTES DE 5 O MAS AÑOS	S		0,66		0,66	0,66
-980348	21-061-002-00018-0026	PASTOS PERMANENTES DE 5 O MAS AÑOS	S		1,09		1,09	1,09
-980347	21-061-002-00018-0035	PASTOS PERMANENTES DE 5 O MAS AÑOS	S		0,88		0,88	0,88
-980346	21-061-002-00018-0025	PASTOS PERMANENTES DE 5 O MAS AÑOS	S		14,64		14,64	14,64
1700000006759437	21-061-002-00006-0001	PASTOS PERMANENTES DE 5 O MAS AÑOS	S		2,09		2,09	2,09
1700000006759438	21-061-002-00009-0002	PASTOS PERMANENTES DE 5 O MAS AÑOS	S		0,77		0,77	0,77
1700000006759440	21-061-002-00013-0019	PASTOS PERMANENTES DE 5 O MAS AÑOS	S		31,67		31,67	31,67
1700000006759442	21-061-002-00031-0003	PASTOS PERMANENTES DE 5 O MAS AÑOS	S		0,28		0,28	0,28
1700000006759443	21-061-002-00013-0025	PASTOS PERMANENTES DE 5 O MAS AÑOS	S		0,60		0,60	0,60
1700000006759444	21-061-002-00013-0003	PASTOS PERMANENTES DE 5 O MAS AÑOS	S		0,95		0,95	0,95

(1) Con incidencias que retienen pago o deniegan el expediente.

(2) Se calcula sobre superficie declarada admisible.

(3) Aplicación del artículo 16 bis del RD 147/2023.

Puede verificar la integridad de una copia de este documento mediante la lectura del código QR adjunto o mediante el acceso a la dirección <https://ws050.juntadeandalucia.es/verificarFirma> indicando el código de VERIFICACIÓN

FIRMADO POR	RAQUEL MARIA ESPIN CRESPO	FECHA	26/06/2024
VERIFICACIÓN	Pk2jmMQ72K8YCC9E9Q8LU85ENJJ6M	PÁGINA	4937/8857



**Datos considerados para el Cálculo de la Carga Ganadera del expediente**

Superficie determinada para Cálculo Carga Ganadera: 66,75 ha

Carga Ganadera del Expediente: 0,57 ugm/ha

Explotación	Especie	Ugm Calculada para CG
ES210620000362	OVINA	38,26

**Recintos Determinados para el Cálculo de Garga Ganadera**

REF.	REFERENCIA SIGPAC	CULTIVO	DESCRIPCIÓN CULTIVO	S/R	SUP. RESUELTA (ha)
-980413	21-061-002-00031-00002	62000	PASTOS PERMANENTES DE 5 O MAS AÑOS-SIN VARIEDAD	S	0,60
-980412	21-061-002-00008-00002	62000	PASTOS PERMANENTES DE 5 O MAS AÑOS-SIN VARIEDAD	S	0,63
-980411	21-061-002-00008-00001	62000	PASTOS PERMANENTES DE 5 O MAS AÑOS-SIN VARIEDAD	S	1,32
-980410	21-061-002-00030-00001	62000	PASTOS PERMANENTES DE 5 O MAS AÑOS-SIN VARIEDAD	S	0,20
-980363	21-061-002-00018-00016	62000	PASTOS PERMANENTES DE 5 O MAS AÑOS-SIN VARIEDAD	S	0,63
-980362	21-061-002-00018-00014	62000	PASTOS PERMANENTES DE 5 O MAS AÑOS-SIN VARIEDAD	S	5,87
-980359	21-061-002-00018-00027	62000	PASTOS PERMANENTES DE 5 O MAS AÑOS-SIN VARIEDAD	S	2,00
-980354	21-061-002-00018-00015	62000	PASTOS PERMANENTES DE 5 O MAS AÑOS-SIN VARIEDAD	S	1,87
-980353	21-061-002-00018-00032	62000	PASTOS PERMANENTES DE 5 O MAS AÑOS-SIN VARIEDAD	S	0,00
-980352	21-061-002-00018-00018	62000	PASTOS PERMANENTES DE 5 O MAS AÑOS-SIN VARIEDAD	S	0,00
-980349	21-061-002-00018-00020	62000	PASTOS PERMANENTES DE 5 O MAS AÑOS-SIN VARIEDAD	S	0,66
-980348	21-061-002-00018-00026	62000	PASTOS PERMANENTES DE 5 O MAS AÑOS-SIN VARIEDAD	S	1,09
-980347	21-061-002-00018-00035	62000	PASTOS PERMANENTES DE 5 O MAS AÑOS-SIN VARIEDAD	S	0,88
-980346	21-061-002-00018-00025	62000	PASTOS PERMANENTES DE 5 O MAS AÑOS-SIN VARIEDAD	S	14,64
1700000006759437	21-061-002-00006-00001	62000	PASTOS PERMANENTES DE 5 O MAS AÑOS-SIN VARIEDAD	S	2,09
1700000006759438	21-061-002-00009-00002	62000	PASTOS PERMANENTES DE 5 O MAS AÑOS-SIN VARIEDAD	S	0,77
1700000006759440	21-061-002-00013-00019	62000	PASTOS PERMANENTES DE 5 O MAS AÑOS-SIN VARIEDAD	S	31,67
1700000006759442	21-061-002-00031-00003	62000	PASTOS PERMANENTES DE 5 O MAS AÑOS-SIN VARIEDAD	S	0,28
1700000006759443	21-061-002-00013-00025	62000	PASTOS PERMANENTES DE 5 O MAS AÑOS-SIN VARIEDAD	S	0,60
1700000006759444	21-061-002-00013-00003	62000	PASTOS PERMANENTES DE 5 O MAS AÑOS-SIN VARIEDAD	S	0,95

(1) Con incidencias que retienen pago o deniegan el expediente.  
(2) Se calcula sobre superficie declarada admisible.  
(3) Aplicación del artículo 16 bis del RD 147/2023.

Puede verificar la integridad de una copia de este documento mediante la lectura del código QR adjunto o mediante el acceso a la dirección <https://ws050.juntadeandalucia.es/verificarFirma> indicando el código de VERIFICACIÓN

FIRMADO POR	RAQUEL MARIA ESPIN CRESPO	FECHA	26/06/2024
VERIFICACIÓN	Pk2jmMQ72K8YCCE9EQ8LU85ENJJ6M	PÁGINA	4938/8857





**APELLIDOS Y NOMBRE / RAZÓN SOCIAL**

BARB DUDAN DORINA

**NIF**

\*\*\*9064\*

**EXPEDIENTE**

1160323

**RESOLUCIÓN**

CONCESIÓN DE LA AYUDA

**DATOS DE MANTENIMIENTO UNIDADES****GRUPO DE PAGO**

ZONAS DE LIMITACIONES NATURALES

**Sup. Dec.  
Admisible**

2,48

**Sup.  
Resuelta**

2,48

**Sobredecl.**

0,00

**% Sobredecl.**

0,00

**RESUMEN DE PAGOS**

	<b>IMPORTE ( Euros )</b>			
	<b>RESUELTO</b>	<b>FEADER</b>	<b>MAPA</b>	<b>CAPADR</b>
A pagar	129,90	110,42	12,74	6,74

**APLICACIÓN DE REDUCCIONES Y PENALIZACIONES (%)**

Criterios de subvencionabilidad (1)	Presentación tardía	Omisión declaración	Condicionabilidad
0,00	0,00	3,00	0,00

**IMPORTE ( Euros )**

Calculado(2)	Reducción	Penalización	Reducción adicional (3)	Penalización adicional	Resuelto	FEADER	MAPA	CAPADR
133,92 €	0,00 €	0,00 €	0,00 €	0,00 €	129,90 €	110,42 €	12,74 €	6,74 €
Importe Unitario:	54,00 €	Nuevo Importe Unitario:		54,00 €				

**RECINTOS PROPUESTOS**

REF.	REFERENCIA SIGPAC	CULTIVO	S/R	USO SIGPAC	Sup. Dec. admisible	Sup. Campo	Sup. Determ.	Sup. Resuelta
6837570	21-075-021-00052-0006	BARBECHO TRADICIONAL	R		0,73		0,73	0,73
6837571	21-075-021-00052-0008	PATATA	R		0,14		0,14	0,14
6837572	21-075-021-00052-0007	ESTEVEIA	R		1,61		1,61	1,61

**INCIDENCIAS****INCIDENCIA DESCRIPCIÓN**

256 Solicitud con recintos no declarados en campaña actual con una reducción por omisión de superficie superior al 3%  
CÓDIGO PARA EL PORCENTAJE DE REDUCCIÓN POR OMISIÓN QUE CORRESPONDE A LA SOLICITUD:3

**Datos considerados para el Cálculo de la Carga Ganadera del expediente**

Superficie determinada para Cálculo Carga Ganadera: 0,00 ha  
Carga Ganadera del Expediente: 0,00 ugm/ha

**Incidentes de carga ganadera****INCIDENCIA DESCRIPCIÓN**

86132 Recinto superficie forrajera que no realiza la actividad de producción de pastoreo.  
Recinto:21-075-021-00052-00006 Cultivo:20000 BARBECHO TRADICIONAL-SIN VARIEDAD Regadío

(1) Con incidencias que retienen pago o deniegan el expediente.  
(2) Se calcula sobre superficie declarada admisible.  
(3) Aplicación del artículo 16 bis del RD 147/2023.

Puede verificar la integridad de una copia de este documento mediante la lectura del código QR adjunto o mediante el acceso a la dirección <https://ws050.juntadeandalucia.es/verificarFirma> indicando el código de VERIFICACIÓN

FIRMADO POR	RAQUEL MARIA ESPIN CRESPO	FECHA	26/06/2024
VERIFICACIÓN	Pk2jmMQ72K8YCCE9EQ8LU85ENJJ6M	PÁGINA	4939/8857





**APELLIDOS Y NOMBRE / RAZÓN SOCIAL**

BARRASA DURAN JOSE MANUEL

**NIF**

\*\*\*8361\*

**EXPEDIENTE**

1045852

**RESOLUCIÓN**

CONCESIÓN DE LA AYUDA

**DATOS DE MANTENIMIENTO UNIDADES**

**GRUPO DE PAGO**

ZONAS DE LIMITACIONES NATURALES

**Sup. Dec. Admisible**  
40,32

**Sup. Resuelta**  
40,32

**Sobredecl.**  
0,00

**% Sobredecl.**  
0,00

**RESUMEN DE PAGOS**

	<b>IMPORTE ( Euros )</b>			
	<b>RESUELTO</b>	<b>FEADER</b>	<b>MAPA</b>	<b>CAPADR</b>
Pago realizado	1.081,20	919,02	106,06	56,12
A pagar	106,80	90,78	10,48	5,54
<b>TOTAL</b>	<b>1.188,00</b>	<b>1.009,80</b>	<b>116,54</b>	<b>61,66</b>

**APLICACIÓN DE REDUCCIONES Y PENALIZACIONES (%)**

<b>Criterios de subvencionabilidad (1)</b>	<b>Presentación tardía</b>	<b>Omisión declaración</b>	<b>Condicionalidad</b>
0,00	0,00	0,00	0,00

**IMPORTE ( Euros )**

Calculado(2)	Reducción	Penalización	Reducción Penalización (3)	Penalización adicional	Resuelto	FEADER	MAPA	CAPADR
1.188,00 €	0,00 €	0,00 €	0,00 €	0,00 €	1.188,00 €	1.009,80 €	116,54 €	61,66 €
<b>Importe Unitario:</b>	<b>54,00 €</b>	<b>Nuevo Importe Unitario:</b>	<b>29,46 €</b>					

**RECINTOS PROPUESTOS**

<b>REF.</b>	<b>REFERENCIA SIGPAC</b>	<b>CULTIVO</b>	<b>S/R</b>	<b>USO SIGPAC</b>	<b>Sup. Dec. admisible</b>	<b>Sup. Campo</b>	<b>Sup. Determ.</b>	<b>Sup. Resuelta</b>
4099085	21-068-020-00172-0001	PASTOS PERMANENTES DE 5 O MAS AÑOS	S		11,45		11,45	11,45
4099100	21-068-020-00170-0004	PASTOS PERMANENTES DE 5 O MAS AÑOS	S		2,02		2,02	2,02
4099103	21-068-020-00169-0001	PASTOS PERMANENTES DE 5 O MAS AÑOS	S		2,46		2,46	2,46
4099106	21-068-020-00175-0001	PASTOS PERMANENTES DE 5 O MAS AÑOS	S		4,73		4,73	4,73
4099108	21-068-020-00174-0001	PASTOS PERMANENTES DE 5 O MAS AÑOS	S		13,15		13,15	13,15
1700000005008767	21-068-020-00019-0001	OLIVAR	S		2,87		2,87	2,87
1700000005008771	21-068-020-00451-0001	OLIVAR	S		0,53		0,53	0,53
1700000005008772	21-068-020-00424-0004	OLIVAR	S		0,06		0,06	0,06
1700000005008773	21-068-020-00432-0002	OLIVAR	S		0,81		0,81	0,81
1700000005008774	21-068-020-00182-0002	OLIVAR	S		0,37		0,37	0,37
1700000005008775	21-068-020-00424-0003	OLIVAR	S		0,09		0,09	0,09
1700000005008777	21-068-020-00174-0003	OLIVAR	S		0,46		0,46	0,46
1700000005008782	21-068-020-00023-0001	OLIVAR	S		1,32		1,32	1,32

(1) Con incidencias que retienen pago o deniegan el expediente.  
 (2) Se calcula sobre superficie declarada admisible.  
 (3) Aplicación del artículo 16 bis del RD 147/2023.

Puede verificar la integridad de una copia de este documento mediante la lectura del código QR adjunto o mediante el acceso a la dirección <a href="https://ws050.juntadeandalucia.es/verificarFirma">https://ws050.juntadeandalucia.es/verificarFirma</a> indicando el código de VERIFICACIÓN					
FIRMADO POR	RAQUEL MARIA ESPIN CRESPO		FECHA		26/06/2024
VERIFICACIÓN	Pk2jmMQ72K8YCCE9EQ8LU85ENJJ6M		PÁGINA		4940/8857



**Datos considerados para el Cálculo de la Carga Ganadera del expediente**

Superficie determinada para Cálculo Carga Ganadera: 33,81 ha  
Carga Ganadera del Expediente: 0,99 ugm/ha

<u>Explotación</u>	<u>Especie</u>	<u>Ugm Calculada para CG</u>
ES210690000075	BOVINA	18,96
ES210690000075	OVINA	0,84
ES210690000075	PORCINO	13,69

**Recintos Determinados para el Cálculo de Garga Ganadera**

<u>REF.</u>	<u>REFERENCIA SIGPAC</u>	<u>CULTIVO</u>	<u>DESCRIPCIÓN CULTIVO</u>	<u>S/R</u>	<u>SUP. RESUELTA (ha)</u>
4099085	21-068-020-00172-00001	62000	PASTOS PERMANENTES DE 5 O MAS AÑOS-SIN VARIEDAD	S	11,45
4099100	21-068-020-00170-00004	62000	PASTOS PERMANENTES DE 5 O MAS AÑOS-SIN VARIEDAD	S	2,02
4099103	21-068-020-00169-00001	62000	PASTOS PERMANENTES DE 5 O MAS AÑOS-SIN VARIEDAD	S	2,46
4099106	21-068-020-00175-00001	62000	PASTOS PERMANENTES DE 5 O MAS AÑOS-SIN VARIEDAD	S	4,73
4099108	21-068-020-00174-00001	62000	PASTOS PERMANENTES DE 5 O MAS AÑOS-SIN VARIEDAD	S	13,15

(1) Con incidencias que retienen pago o deniegan el expediente.  
(2) Se calcula sobre superficie declarada admisible.  
(3) Aplicación del artículo 16 bis del RD 147/2023.

Puede verificar la integridad de una copia de este documento mediante la lectura del código QR adjunto o mediante el acceso a la dirección <a href="https://ws050.juntadeandalucia.es/verificarFirma">https://ws050.juntadeandalucia.es/verificarFirma</a> indicando el código de VERIFICACIÓN				
FIRMADO POR	RAQUEL MARIA ESPIN CRESPO	FECHA	26/06/2024	
VERIFICACIÓN	Pk2jmMQ72K8YCCE9EQ8LU85ENJJ6M	PÁGINA	4941/8857	

**APELLIDOS Y NOMBRE / RAZÓN SOCIAL**

BARRIENTO MARTIN FRANCISCO MANUEL

**NIF**

\*\*\*\*1487\*

**EXPEDIENTE**

1116997

**RESOLUCIÓN**

CONCESIÓN DE LA AYUDA

**DATOS DE MANTENIMIENTO UNIDADES****GRUPO DE PAGO**

ZONAS DE LIMITACIONES NATURALES

**Sup. Dec.  
Admisible**  
44,49**Sup.  
Resuelta**  
44,49**Sobredecl.**  
0,00**% Sobredecl.**  
0,00**RESUMEN DE PAGOS**

	<b>IMPORTE ( Euros )</b>			
	<b>RESUELTO</b>	<b>FEADER</b>	<b>MAPA</b>	<b>CAPADR</b>
Pago realizado	1.081,20	919,02	106,06	56,12
A pagar	106,80	90,78	10,48	5,54
<b>TOTAL</b>	<b>1.188,00</b>	<b>1.009,80</b>	<b>116,54</b>	<b>61,66</b>

**APLICACIÓN DE REDUCCIONES Y PENALIZACIONES (%)**

<b>Criterios de subvencionabilidad (1)</b>	<b>Presentación tardía</b>	<b>Omisión declaración</b>	<b>Condicionabilidad</b>
0,00	0,00	0,00	0,00

**IMPORTE ( Euros )**

Calculado(2)	Reducción	Penalización	Reducción Penalización (3)	Penalización adicional	Resuelto	FEADER	MAPA	CAPADR
1.188,00 €	0,00 €	0,00 €	0,00 €	0,00 €	1.188,00 €	1.009,80 €	116,54 €	61,66 €
<b>Importe Unitario:</b>	<b>54,00 €</b>	<b>Nuevo Importe Unitario:</b>	<b>26,70 €</b>					

**RECINTOS PROPUESTOS**

<b>REF.</b>	<b>REFERENCIA SIGPAC</b>	<b>CULTIVO</b>	<b>USO SIGPAC</b>	<b>S/R</b>	<b>Sup. Dec. admisible</b>	<b>Sup. Campo</b>	<b>Sup. Determ.</b>	<b>Sup. Resuelta</b>
-1052931	21-018-009-00100-0005	PASTOS PERMANENTES DE 5 O MAS AÑOS	S	S	20,12		20,12	20,12
1700000005435057	21-019-015-00035-0002	PASTOS PERMANENTES DE 5 O MAS AÑOS	S	S	0,69		0,69	0,69
1700000005435058	21-019-015-00013-0004	PASTOS PERMANENTES DE 5 O MAS AÑOS	R	S	0,75		0,75	0,75
1700000005435059	21-019-015-00013-0002	PASTOS PERMANENTES DE 5 O MAS AÑOS	S	S	2,61		2,61	2,61
1700000005435060	21-019-015-00011-0001	PASTOS PERMANENTES DE 5 O MAS AÑOS	S	S	5,70		5,70	5,70
1700000005435061	21-019-016-00039-0001	PASTOS PERMANENTES DE 5 O MAS AÑOS	S	S	0,76		0,76	0,76
1700000005435062	21-019-015-00088-0001	PASTOS PERMANENTES DE 5 O MAS AÑOS	S	S	8,67		8,67	8,67
1700000005435063	21-019-015-00077-0001	PASTOS PERMANENTES DE 5 O MAS AÑOS	S	S	5,19		5,19	5,19

(1) Con incidencias que retienen pago o deniegan el expediente.

(2) Se calcula sobre superficie declarada admisible.

(3) Aplicación del artículo 16 bis del RD 147/2023.

Puede verificar la integridad de una copia de este documento mediante la lectura del código QR adjunto o mediante el acceso a la dirección <https://ws050.juntadeandalucia.es/verificarFirma> indicando el código de VERIFICACIÓN

FIRMADO POR	RAQUEL MARIA ESPIN CRESPO	FECHA	26/06/2024
VERIFICACIÓN	Pk2jmMQ72K8YCCE9EQ8LU85ENJJJ6M	PÁGINA	4942/8857



**Datos considerados para el Cálculo de la Carga Ganadera del expediente**

Superficie determinada para Cálculo Carga Ganadera: 44,49 ha  
Carga Ganadera del Expediente: 0,67 ugm/ha

<u>Explotación</u>	<u>Especie</u>	<u>Ugm Calculada para CG</u>
ES210190000039	CAPRINA	29,64

**Recintos Determinados para el Cálculo de Garga Ganadera**

<u>REF.</u>	<u>REFERENCIA SIGPAC</u>	<u>CULTIVO</u>	<u>DESCRIPCIÓN CULTIVO</u>	<u>S/R</u>	<u>SUP. RESUELTA (ha)</u>
-1052931	21-018-009-00100-00005	62000	PASTOS PERMANENTES DE 5 O MAS AÑOS-SIN VARIEDAD	S	20,12
170000005435057	21-019-015-00035-00002	62000	PASTOS PERMANENTES DE 5 O MAS AÑOS-SIN VARIEDAD	S	0,69
170000005435058	21-019-015-00013-00004	62000	PASTOS PERMANENTES DE 5 O MAS AÑOS-SIN VARIEDAD	R	0,75
170000005435059	21-019-015-00013-00002	62000	PASTOS PERMANENTES DE 5 O MAS AÑOS-SIN VARIEDAD	S	2,61
170000005435060	21-019-015-00011-00001	62000	PASTOS PERMANENTES DE 5 O MAS AÑOS-SIN VARIEDAD	S	5,70
170000005435061	21-019-016-00039-00001	62000	PASTOS PERMANENTES DE 5 O MAS AÑOS-SIN VARIEDAD	S	0,76
170000005435062	21-019-015-00088-00001	62000	PASTOS PERMANENTES DE 5 O MAS AÑOS-SIN VARIEDAD	S	8,67
170000005435063	21-019-015-00077-00001	62000	PASTOS PERMANENTES DE 5 O MAS AÑOS-SIN VARIEDAD	S	5,19

(1) Con incidencias que retienen pago o deniegan el expediente.  
(2) Se calcula sobre superficie declarada admisible.  
(3) Aplicación del artículo 16 bis del RD 147/2023.

Puede verificar la integridad de una copia de este documento mediante la lectura del código QR adjunto o mediante el acceso a la dirección <https://ws050.juntadeandalucia.es/verificarFirma> indicando el código de VERIFICACIÓN

FIRMADO POR	RAQUEL MARIA ESPIN CRESPO	FECHA	26/06/2024
VERIFICACIÓN	Pk2jmMQ72K8YCCE9EQ8LU85ENJJ6M	PÁGINA	4943/8857





**APellidos y nombre / RAZÓN SOCIAL**

BAYO GOMEZ JOSE

**NIF**

\*\*\*\*7039\*

**EXPEDIENTE**

1036873

**RESOLUCIÓN**

CONCESIÓN DE LA AYUDA

**DATOS DE MANTENIMIENTO UNIDADES**

**GRUPO DE PAGO**

ZONAS DE LIMITACIONES NATURALES

**Sup. Dec. Admisible**

89,91

**Sup. Resuelta**

89,91

**Sobredecl.**

0,00

**% Sobredecl.**

0,00

**RESUMEN DE PAGOS**

	<b>IMPORTE ( Euros )</b>			
	<b>RESUELTO</b>	<b>FEADER</b>	<b>MAPA</b>	<b>CAPADR</b>
Pago realizado	1.081,20	919,02	106,06	56,12
A pagar	106,80	90,78	10,48	5,54
<b>TOTAL</b>	<b>1.188,00</b>	<b>1.009,80</b>	<b>116,54</b>	<b>61,66</b>

**APLICACIÓN DE REDUCCIONES Y PENALIZACIONES (%)**

<b>Criterios de subvencionabilidad (1)</b>	<b>Presentación tardía</b>	<b>Omisión declaración</b>	<b>Condicionalidad</b>
0,00	0,00	0,00	0,00

**IMPORTE ( Euros )**

Calculado(2)	Reducción	Penalización	Reducción Penalización (3)	Penalización adicional	Resuelto	FEADER	MAPA	CAPADR
1.188,00 €	0,00 €	0,00 €	0,00 €	0,00 €	1.188,00 €	1.009,80 €	116,54 €	61,66 €
<b>Importe Unitario:</b>	<b>54,00 €</b>	<b>Nuevo Importe Unitario:</b>	<b>13,21 €</b>					

**RECINTOS PROPUESTOS**

<b>REF.</b>	<b>REFERENCIA SIGPAC</b>	<b>CULTIVO</b>	<b>S/R</b>	<b>USO SIGPAC</b>	<b>Sup. Dec. admisible</b>	<b>Sup. Campo</b>	<b>Sup. Determ.</b>	<b>Sup. Resuelta</b>
-926812	21-074-008-00016-0014	PASTOS PERMANENTES DE 5 O MAS AÑOS	S		0,67		0,67	0,67
-926811	21-074-008-00016-0013	PASTOS PERMANENTES DE 5 O MAS AÑOS	S		0,05		0,05	0,05
-926810	21-074-008-00016-0012	PASTOS PERMANENTES DE 5 O MAS AÑOS	S		1,45		1,45	1,45
-926809	21-074-008-00016-0011	PASTOS PERMANENTES DE 5 O MAS AÑOS	S		0,85		0,85	0,85
-926808	21-074-008-00016-0010	PASTOS PERMANENTES DE 5 O MAS AÑOS	S		0,02		0,02	0,02
4092208	21-074-008-00016-0004	PASTOS PERMANENTES DE 5 O MAS AÑOS	S		0,79		0,79	0,79
4092209	21-074-008-00016-0003	PASTOS PERMANENTES DE 5 O MAS AÑOS	S		1,43		1,43	1,43
4092210	21-074-008-00039-0001	PASTOS PERMANENTES DE 5 O MAS AÑOS	S		0,30		0,30	0,30
4092211	21-074-008-00097-0001	PASTOS PERMANENTES DE 5 O MAS AÑOS	S		4,11		4,11	4,11
4092212	21-074-008-00016-0002	PASTOS PERMANENTES DE 5 O MAS AÑOS	S		1,07		1,07	1,07
4092213	21-074-008-00016-0001	PASTOS PERMANENTES DE 5 O MAS AÑOS	S		20,19		20,19	20,19
170000005299370	21-023-015-00076-0001	PASTOS PERMANENTES DE 5 O MAS AÑOS	S		7,54		7,54	7,54
170000005299371	21-074-008-00017-0001	PASTOS PERMANENTES DE 5 O MAS AÑOS	S		19,09		19,09	19,09
170000005299372	21-074-008-00017-0004	PASTOS PERMANENTES DE 5 O MAS AÑOS	S		1,20		1,20	1,20
170000005299373	21-074-008-00015-0001	PASTOS PERMANENTES DE 5 O MAS AÑOS	S		29,72		29,72	29,72
170000005299376	21-074-008-00015-0014	PASTOS PERMANENTES DE 5 O MAS AÑOS	S		0,65		0,65	0,65
170000005299377	21-074-008-00015-0015	PASTOS PERMANENTES DE 5 O MAS AÑOS	S		0,23		0,23	0,23
170000005299378	21-074-008-00015-0011	PASTOS PERMANENTES DE 5 O MAS AÑOS	S		0,45		0,45	0,45
170000005299379	21-074-008-00015-0016	PASTOS PERMANENTES DE 5 O MAS AÑOS	S		0,10		0,10	0,10

(1) Con incidencias que retienen pago o deniegan el expediente.  
 (2) Se calcula sobre superficie declarada admisible.  
 (3) Aplicación del artículo 16 bis del RD 147/2023.

Puede verificar la integridad de una copia de este documento mediante la lectura del código QR adjunto o mediante el acceso a la dirección <a href="https://ws050.juntadeandalucia.es/verificarFirma">https://ws050.juntadeandalucia.es/verificarFirma</a> indicando el código de VERIFICACIÓN					
FIRMADO POR	RAQUEL MARIA ESPIN CRESPO		FECHA		26/06/2024
VERIFICACIÓN	Pk2jmMQ72K8YCC9E9EQ8LU85ENJJ6M		PÁGINA		4944/8857

**Datos considerados para el Cálculo de la Carga Ganadera del expediente**

Superficie determinada para Cálculo Carga Ganadera: 89,91 ha

Carga Ganadera del Expediente: 0,37 ugm/ha

Explotación	Especie	Ugm Calculada para CG
ES210750000001	PORCINO	33,49

**Recintos Determinados para el Cálculo de Garga Ganadera**

REF.	REFERENCIA SIGPAC	CULTIVO	DESCRIPCIÓN CULTIVO	S/R	SUP. RESUELTA (ha)
-926812	21-074-008-00016-00014	62000	PASTOS PERMANENTES DE 5 O MAS AÑOS-SIN VARIEDAD	S	0,67
-926811	21-074-008-00016-00013	62000	PASTOS PERMANENTES DE 5 O MAS AÑOS-SIN VARIEDAD	S	0,05
-926810	21-074-008-00016-00012	62000	PASTOS PERMANENTES DE 5 O MAS AÑOS-SIN VARIEDAD	S	1,45
-926809	21-074-008-00016-00011	62000	PASTOS PERMANENTES DE 5 O MAS AÑOS-SIN VARIEDAD	S	0,85
-926808	21-074-008-00016-00010	62000	PASTOS PERMANENTES DE 5 O MAS AÑOS-SIN VARIEDAD	S	0,02
4092208	21-074-008-00016-00004	62000	PASTOS PERMANENTES DE 5 O MAS AÑOS-SIN VARIEDAD	S	0,79
4092209	21-074-008-00016-00003	62000	PASTOS PERMANENTES DE 5 O MAS AÑOS-SIN VARIEDAD	S	1,43
4092210	21-074-008-00039-00001	62000	PASTOS PERMANENTES DE 5 O MAS AÑOS-SIN VARIEDAD	S	0,30
4092211	21-074-008-00097-00001	62000	PASTOS PERMANENTES DE 5 O MAS AÑOS-SIN VARIEDAD	S	4,11
4092212	21-074-008-00016-00002	62000	PASTOS PERMANENTES DE 5 O MAS AÑOS-SIN VARIEDAD	S	1,07
4092213	21-074-008-00016-00001	62000	PASTOS PERMANENTES DE 5 O MAS AÑOS-SIN VARIEDAD	S	20,19
1700000005299370	21-023-015-00076-00001	62000	PASTOS PERMANENTES DE 5 O MAS AÑOS-SIN VARIEDAD	S	7,54
1700000005299371	21-074-008-00017-00001	62000	PASTOS PERMANENTES DE 5 O MAS AÑOS-SIN VARIEDAD	S	19,09
1700000005299372	21-074-008-00017-00004	62000	PASTOS PERMANENTES DE 5 O MAS AÑOS-SIN VARIEDAD	S	1,20
1700000005299373	21-074-008-00015-00001	62000	PASTOS PERMANENTES DE 5 O MAS AÑOS-SIN VARIEDAD	S	29,72
1700000005299376	21-074-008-00015-00014	62000	PASTOS PERMANENTES DE 5 O MAS AÑOS-SIN VARIEDAD	S	0,65
1700000005299377	21-074-008-00015-00015	62000	PASTOS PERMANENTES DE 5 O MAS AÑOS-SIN VARIEDAD	S	0,23
1700000005299378	21-074-008-00015-00011	62000	PASTOS PERMANENTES DE 5 O MAS AÑOS-SIN VARIEDAD	S	0,45
1700000005299379	21-074-008-00015-00016	62000	PASTOS PERMANENTES DE 5 O MAS AÑOS-SIN VARIEDAD	S	0,10

(1) Con incidencias que retienen pago o deniegan el expediente.  
(2) Se calcula sobre superficie declarada admisible.  
(3) Aplicación del artículo 16 bis del RD 147/2023.

Puede verificar la integridad de una copia de este documento mediante la lectura del código QR adjunto o mediante el acceso a la dirección <https://ws050.juntadeandalucia.es/verificarFirma> indicando el código de VERIFICACIÓN

FIRMADO POR	RAQUEL MARIA ESPIN CRESPO	FECHA	26/06/2024
VERIFICACIÓN	Pk2jmMQ72K8YCCE9EQ8LU85ENJJ6M	PÁGINA	4945/8857





**APELLIDOS Y NOMBRE / RAZÓN SOCIAL**

BELTRAN LOPEZ DOLORES

**NIF**

\*\*\*9471\*

**EXPEDIENTE**

1266653

**RESOLUCIÓN**

CONCESIÓN DE LA AYUDA

**DATOS DE MANTENIMIENTO UNIDADES**

<b>GRUPO DE PAGO</b>	<b>Sup. Dec. Admisible</b>	<b>Sup. Resuelta</b>	<b>Sobredecl.</b>	<b>% Sobredecl.</b>
ZONAS DE LIMITACIONES NATURALES	28,25	22,71	5,54	19,61

**RESUMEN DE PAGOS**

	<b>IMPORTE ( Euros )</b>			
	<b>RESUELTO</b>	<b>FEADER</b>	<b>MAPA</b>	<b>CAPADR</b>
A pagar	580,45	493,38	56,94	30,13

**APLICACIÓN DE REDUCCIONES Y PENALIZACIONES (%)**

<b>Criterios de subvencionabilidad (1)</b>	<b>Presentación tardía</b>	<b>Omisión declaración</b>	<b>Condicionalidad</b>
0,00	0,00	0,00	0,00

**IMPORTE ( Euros )**

<b>Calculado(2)</b>	<b>Reducción</b>	<b>Penalización</b>	<b>Reducción Penalización (3)</b>	<b>Penalización adicional</b>	<b>Resuelto</b>	<b>FEADER</b>	<b>MAPA</b>	<b>CAPADR</b>
1.188,00 €	232,97 €	374,57 €	0,00 €	0,00 €	580,45 €	493,38 €	56,94 €	30,13 €
<b>Importe Unitario:</b>	54,00 €	<b>Nuevo Importe Unitario:</b>	42,05 €					

**RECINTOS PROPUESTOS**

<b>REF.</b>	<b>REFERENCIA SIGPAC</b>	<b>CULTIVO</b>	<b>S/R</b>	<b>USO SIGPAC</b>	<b>Sup. Dec. admisible</b>	<b>Sup. Campo</b>	<b>Sup. Determ.</b>	<b>Sup. Resuelta</b>
-1211693	21-058-027-00055-0008	PASTOS PERMANENTES DE 5 O MAS AÑOS	S		2,96		2,96	2,96
-928927	21-058-027-00067-0006	PASTOS DE MENOS DE 5 AÑOS	S		0,06		0,06	0,06
-928926	21-058-027-00067-0004	PASTOS PERMANENTES DE 5 O MAS AÑOS	S		0,23		0,23	0,23
-928925	21-058-027-00063-0004	PASTOS PERMANENTES DE 5 O MAS AÑOS	S		0,57		0,57	0,57
-25943	21-058-027-00076-0008	PASTOS PERMANENTES DE 5 O MAS AÑOS	S		0,02		0,02	0,02
-25942	21-058-027-00076-0006	PASTOS PERMANENTES DE 5 O MAS AÑOS	S		0,09		0,09	0,09
-25941	21-058-027-00076-0005	PASTOS PERMANENTES DE 5 O MAS AÑOS	S		0,45		0,45	0,45
1700000005314936	21-058-027-00042-0001	PASTOS PERMANENTES DE 5 O MAS AÑOS	S		1,18		1,18	1,18
1700000005314937	21-058-027-00058-0001	PASTOS PERMANENTES DE 5 O MAS AÑOS	S		1,61		1,61	1,61
1700000005314938	21-058-027-00069-0002	PASTOS PERMANENTES DE 5 O MAS AÑOS	S		1,23		1,23	1,23
1700000005314939	21-058-027-00067-0003	PASTOS PERMANENTES DE 5 O MAS AÑOS	S		0,02		0,02	0,02
1700000005314940	21-058-027-00076-0001	PASTOS PERMANENTES DE 5 O MAS AÑOS	S		4,11		4,11	4,11
1700000005314941	21-058-027-00076-0002	PASTOS PERMANENTES DE 5 O MAS AÑOS	S		0,06		0,06	0,06
1700000005314942	21-058-027-00055-0003	PASTOS PERMANENTES DE 5 O MAS AÑOS	S		4,86		4,86	0,00
1700000005314943	21-058-027-00063-0001	PASTOS PERMANENTES DE 5 O MAS AÑOS	S		1,02		1,02	1,02
1700000005314944	21-058-027-00063-0002	PASTOS PERMANENTES DE 5 O MAS AÑOS	S		0,67		0,67	0,67
1700000005314945	21-058-027-00060-0001	PASTOS PERMANENTES DE 5 O MAS AÑOS	S		1,25		1,25	1,25
1700000005314946	21-058-027-00060-0002	PASTOS PERMANENTES DE 5 O MAS AÑOS	S		1,36		1,36	1,36
1700000005314947	21-058-027-00072-0003	PASTOS PERMANENTES DE 5 O MAS AÑOS	S		0,68		0,68	0,00
1700000005314948	21-058-027-00069-0001	PASTOS PERMANENTES DE 5 O MAS AÑOS	S		0,83		0,83	0,83
1700000005314949	21-058-027-00067-0002	PASTOS PERMANENTES DE 5 O MAS AÑOS	S		2,02		2,02	2,02
1700000005314950	21-058-027-00072-0001	PASTOS PERMANENTES DE 5 O MAS AÑOS	S		2,97		2,97	2,97

(1) Con incidencias que retienen pago o deniegan el expediente.  
 (2) Se calcula sobre superficie declarada admisible.  
 (3) Aplicación del artículo 16 bis del RD 147/2023.

Puede verificar la integridad de una copia de este documento mediante la lectura del código QR adjunto o mediante el acceso a la dirección <a href="https://ws050.juntadeandalucia.es/verificarFirma">https://ws050.juntadeandalucia.es/verificarFirma</a> indicando el código de VERIFICACIÓN					
FIRMADO POR	RAQUEL MARIA ESPIN CRESPO		FECHA		26/06/2024
VERIFICACIÓN	Pk2jmMQ72K8YCC9E9Q8LU85ENJJ6M		PÁGINA		4946/8857



**INCIDENCIAS****INCIDENCIA DESCRIPCIÓN**

242	Recinto pendiente de acreditación de titularidad. Recinto:21-058-027-00055-00003 Cultivo:62000 PASTOS PERMANENTES DE 5 O MAS AÑOS-SIN VARIEDAD Secano Recinto:21-058-027-00072-00003 Cultivo:62000 PASTOS PERMANENTES DE 5 O MAS AÑOS-SIN VARIEDAD Secano
86121	Recinto superficie forrajera que no realiza la actividad de producción de pastoreo. Recinto:21-058-027-00025-00004 Cultivo:62000 PASTOS PERMANENTES DE 5 O MAS AÑOS-SIN VARIEDAD Secano Actividad Agraria del recinto:2

**Datos considerados para el Cálculo de la Carga Ganadera del expediente**

Superficie determinada para Cálculo Carga Ganadera: 22,71 ha  
Carga Ganadera del Expediente: 1,65 ugm/ha

<b>Explotación</b>	<b>Especie</b>	<b>Ugm Calculada para CG</b>
ES210580000015	BOVINA	37,47

**Recintos Determinados para el Cálculo de Garga Ganadera**

REF.	REFERENCIA SIGPAC	CULTIVO	DESCRIPCIÓN CULTIVO	S/R	SUP. RESUELTA (ha)
-1211693	21-058-027-00055-00008	62000	PASTOS PERMANENTES DE 5 O MAS AÑOS-SIN VARIEDAD	S	2,96
-928927	21-058-027-00067-00006	63000	PASTOS DE MENOS DE 5 AÑOS-SIN VARIEDAD	S	0,06
-928926	21-058-027-00067-00004	62000	PASTOS PERMANENTES DE 5 O MAS AÑOS-SIN VARIEDAD	S	0,23
-928925	21-058-027-00063-00004	62000	PASTOS PERMANENTES DE 5 O MAS AÑOS-SIN VARIEDAD	S	0,57
-25943	21-058-027-00076-00008	62000	PASTOS PERMANENTES DE 5 O MAS AÑOS-SIN VARIEDAD	S	0,02
-25942	21-058-027-00076-00006	62000	PASTOS PERMANENTES DE 5 O MAS AÑOS-SIN VARIEDAD	S	0,09
-25941	21-058-027-00076-00005	62000	PASTOS PERMANENTES DE 5 O MAS AÑOS-SIN VARIEDAD	S	0,45
1700000005314936	21-058-027-00042-00001	62000	PASTOS PERMANENTES DE 5 O MAS AÑOS-SIN VARIEDAD	S	1,18
1700000005314937	21-058-027-00058-00001	62000	PASTOS PERMANENTES DE 5 O MAS AÑOS-SIN VARIEDAD	S	1,61
1700000005314938	21-058-027-00069-00002	62000	PASTOS PERMANENTES DE 5 O MAS AÑOS-SIN VARIEDAD	S	1,23
1700000005314939	21-058-027-00067-00003	62000	PASTOS PERMANENTES DE 5 O MAS AÑOS-SIN VARIEDAD	S	0,02
1700000005314940	21-058-027-00076-00001	62000	PASTOS PERMANENTES DE 5 O MAS AÑOS-SIN VARIEDAD	S	4,11
1700000005314941	21-058-027-00076-00002	62000	PASTOS PERMANENTES DE 5 O MAS AÑOS-SIN VARIEDAD	S	0,06
1700000005314942	21-058-027-00055-00003	62000	PASTOS PERMANENTES DE 5 O MAS AÑOS-SIN VARIEDAD	S	0,00
1700000005314943	21-058-027-00063-00001	62000	PASTOS PERMANENTES DE 5 O MAS AÑOS-SIN VARIEDAD	S	1,02
1700000005314944	21-058-027-00063-00002	62000	PASTOS PERMANENTES DE 5 O MAS AÑOS-SIN VARIEDAD	S	0,67
1700000005314945	21-058-027-00060-00001	62000	PASTOS PERMANENTES DE 5 O MAS AÑOS-SIN VARIEDAD	S	1,25
1700000005314946	21-058-027-00060-00002	62000	PASTOS PERMANENTES DE 5 O MAS AÑOS-SIN VARIEDAD	S	1,36
1700000005314947	21-058-027-00072-00003	62000	PASTOS PERMANENTES DE 5 O MAS AÑOS-SIN VARIEDAD	S	0,00
1700000005314948	21-058-027-00069-00001	62000	PASTOS PERMANENTES DE 5 O MAS AÑOS-SIN VARIEDAD	S	0,83
1700000005314949	21-058-027-00067-00002	62000	PASTOS PERMANENTES DE 5 O MAS AÑOS-SIN VARIEDAD	S	2,02
1700000005314950	21-058-027-00072-00001	62000	PASTOS PERMANENTES DE 5 O MAS AÑOS-SIN VARIEDAD	S	2,97

**Incidencias de carga ganadera****INCIDENCIA DESCRIPCIÓN**

242	Recinto pendiente de acreditación de titularidad.
-----	---

(1) Con incidencias que retienen pago o deniegan el expediente.  
(2) Se calcula sobre superficie declarada admisible.  
(3) Aplicación del artículo 16 bis del RD 147/2023.

Puede verificar la integridad de una copia de este documento mediante la lectura del código QR adjunto o mediante el acceso a la dirección <https://ws050.juntadeandalucia.es/verificarFirma> indicando el código de VERIFICACIÓN

FIRMADO POR	RAQUEL MARIA ESPIN CRESPO	FECHA	26/06/2024
VERIFICACIÓN	Pk2jmMQ72K8YCC9E9Q8LU85ENJJ6M	PÁGINA	4947/8857





86132 Recinto:21-058-027-00055-00003 Cultivo:62000 PASTOS PERMANENTES DE 5 O MAS AÑOS-SIN VARIEDAD Secano  
Recinto:21-058-027-00072-00003 Cultivo:62000 PASTOS PERMANENTES DE 5 O MAS AÑOS-SIN VARIEDAD Secano  
Recinto superficie forrajera que no realiza la actividad de producción de pastoreo.  
Recinto:21-058-027-00025-00004 Cultivo:62000 PASTOS PERMANENTES DE 5 O MAS AÑOS-SIN VARIEDAD Secano

(1) Con incidencias que retienen pago o deniegan el expediente.  
(2) Se calcula sobre superficie declarada admisible.  
(3) Aplicación del artículo 16 bis del RD 147/2023.

Puede verificar la integridad de una copia de este documento mediante la lectura del código QR adjunto o mediante el acceso a la dirección <https://ws050.juntadeandalucia.es/verificarFirma> indicando el código de VERIFICACIÓN

FIRMADO POR	RAQUEL MARIA ESPIN CRESPO	FECHA	26/06/2024
VERIFICACIÓN	Pk2jmMQ72K8YCCE9EQ8LU85ENJJ6M	PÁGINA	4948/8857





**APellidos y Nombre / RAZÓN SOCIAL**

BLANCO ABRIL ROBERTO JAVIER

**NIF**  
\*\*\*2001\*

**EXPEDIENTE**  
1030618

**RESOLUCIÓN**  
CONCESIÓN DE LA AYUDA

**DATOS DE MANTENIMIENTO UNIDADES**

<b>GRUPO DE PAGO</b>	<b>Sup. Dec. Admisible</b>	<b>Sup. Resuelta</b>	<b>Sobredecl.</b>	<b>% Sobredecl.</b>
ZONAS DE LIMITACIONES NATURALES	52,65	52,65	0,00	0,00

**RESUMEN DE PAGOS**

	<b>IMPORTE ( Euros )</b>			
	<b>RESUELTO</b>	<b>FEADER</b>	<b>MAPA</b>	<b>CAPADR</b>
Pago realizado	1.081,20	919,02	106,06	56,12
A pagar	106,80	90,78	10,48	5,54
<b>TOTAL</b>	<b>1.188,00</b>	<b>1.009,80</b>	<b>116,54</b>	<b>61,66</b>

**APLICACIÓN DE REDUCCIONES Y PENALIZACIONES (%)**

<b>Criterios de subvencionabilidad (1)</b>	<b>Presentación tardía</b>	<b>Omisión declaración</b>	<b>Condicionalidad</b>
0,00	0,00	0,00	0,00

**IMPORTE ( Euros )**

Calculado(2)	Reducción	Penalización	Reducción Penalización (3)	Penalización adicional	Resuelto	FEADER	MAPA	CAPADR
1.188,00 €	0,00 €	0,00 €	0,00 €	0,00 €	1.188,00 €	1.009,80 €	116,54 €	61,66 €
Importe Unitario:	54,00 €	Nuevo Importe Unitario:	22,56 €					

**RECINTOS PROPUESTOS**

<b>REF.</b>	<b>REFERENCIA SIGPAC</b>	<b>CULTIVO</b>	<b>USO S/R SIGPAC</b>	<b>Sup. Dec. admisible</b>	<b>Sup. Campo</b>	<b>Sup. Determ.</b>	<b>Sup. Resuelta</b>
-923560	21-016-013-00086-0030	PASTOS PERMANENTES DE 5 O MAS AÑOS	S	0,18		0,18	0,18
-923559	21-016-013-00086-0028	PASTOS PERMANENTES DE 5 O MAS AÑOS	S	0,76		0,76	0,76
-923558	21-016-013-00086-0026	PASTOS PERMANENTES DE 5 O MAS AÑOS	S	0,54		0,54	0,54
-490206	21-016-013-00086-0001	PASTOS PERMANENTES DE 5 O MAS AÑOS	S	23,47		23,47	23,47
1700000005566403	21-016-013-00087-0001	PASTOS PERMANENTES DE 5 O MAS AÑOS	S	0,51		0,51	0,51
1700000005566404	21-016-013-00086-0002	PASTOS PERMANENTES DE 5 O MAS AÑOS	S	0,84		0,84	0,84
1700000005566406	21-016-014-00053-0001	PASTOS PERMANENTES DE 5 O MAS AÑOS	S	5,23		5,23	5,23
1700000005566407	21-016-014-00053-0003	PASTOS PERMANENTES DE 5 O MAS AÑOS	S	1,63		1,63	1,63
1700000005566408	21-016-013-00086-0019	OLIVAR	S	10,14		10,14	10,14
1700000005566413	21-016-013-00086-0025	OLIVAR	S	0,06		0,06	0,06
1700000005566414	21-016-013-00086-0010	OLIVAR	S	0,08		0,08	0,08
1700000005566415	21-016-013-00087-0002	OLIVAR	S	1,02		1,02	1,02
1700000005566416	21-016-013-00086-0016	OLIVAR	S	0,30		0,30	0,30
1700000005566417	21-016-013-00086-0015	OLIVAR	S	0,04		0,04	0,04
1700000005566419	21-016-013-00086-0018	OLIVAR	S	0,03		0,03	0,03
1700000005566420	21-016-014-00054-0001	OLIVAR	S	4,10		4,10	4,10
1700000005566421	21-016-014-00059-0001	OLIVAR	S	1,79		1,79	1,79
1700000005566422	21-016-014-00067-0001	OLIVAR	S	0,75		0,75	0,75
1700000005566423	21-016-014-00068-0001	OLIVAR	S	0,45		0,45	0,45
1700000005566424	21-016-014-00069-0001	OLIVAR	S	0,32		0,32	0,32
1700000005566425	21-016-013-00086-0009	PASTOS DE MENOS DE 5 AÑOS	R	0,41		0,41	0,41

(1) Con incidencias que retienen pago o deniegan el expediente.  
 (2) Se calcula sobre superficie declarada admisible.  
 (3) Aplicación del artículo 16 bis del RD 147/2023.

Puede verificar la integridad de una copia de este documento mediante la lectura del código QR adjunto o mediante el acceso a la dirección <a href="https://ws050.juntadeandalucia.es/verificarFirma">https://ws050.juntadeandalucia.es/verificarFirma</a> indicando el código de VERIFICACIÓN					
FIRMADO POR	RAQUEL MARIA ESPIN CRESPO		FECHA		26/06/2024
VERIFICACIÓN	Pk2jmMQ72K8YCC9EQ8LU85ENJJ6M		PÁGINA		4949/8857

**Datos considerados para el Cálculo de la Carga Ganadera del expediente**

Superficie determinada para Cálculo Carga Ganadera: 33,57 ha

Carga Ganadera del Expediente: 0,49 ugm/ha

<u>Explotación</u>	<u>Especie</u>	<u>Ugm Calculada para CG</u>
ES210160000111	OVINA	9,78
ES210160000111	PORCINO	6,72

**Recintos Determinados para el Cálculo de Garga Ganadera**

<u>REF.</u>	<u>REFERENCIA SIGPAC</u>	<u>CULTIVO</u>	<u>DESCRIPCIÓN CULTIVO</u>	<u>S/R</u>	<u>SUP. RESUELTA (ha)</u>
-923560	21-016-013-00086-00030	62000	PASTOS PERMANENTES DE 5 O MAS AÑOS-SIN VARIEDAD	S	0,18
-923559	21-016-013-00086-00028	62000	PASTOS PERMANENTES DE 5 O MAS AÑOS-SIN VARIEDAD	S	0,76
-923558	21-016-013-00086-00026	62000	PASTOS PERMANENTES DE 5 O MAS AÑOS-SIN VARIEDAD	S	0,54
-490206	21-016-013-00086-00001	62000	PASTOS PERMANENTES DE 5 O MAS AÑOS-SIN VARIEDAD	S	23,47
1700000005566403	21-016-013-00087-00001	62000	PASTOS PERMANENTES DE 5 O MAS AÑOS-SIN VARIEDAD	S	0,51
1700000005566404	21-016-013-00086-00002	62000	PASTOS PERMANENTES DE 5 O MAS AÑOS-SIN VARIEDAD	S	0,84
1700000005566406	21-016-014-00053-00001	62000	PASTOS PERMANENTES DE 5 O MAS AÑOS-SIN VARIEDAD	S	5,23
1700000005566407	21-016-014-00053-00003	62000	PASTOS PERMANENTES DE 5 O MAS AÑOS-SIN VARIEDAD	S	1,63
1700000005566425	21-016-013-00086-00009	63000	PASTOS DE MENOS DE 5 AÑOS-SIN VARIEDAD	R	0,41

(1) Con incidencias que retienen pago o deniegan el expediente.  
(2) Se calcula sobre superficie declarada admisible.  
(3) Aplicación del artículo 16 bis del RD 147/2023.

Puede verificar la integridad de una copia de este documento mediante la lectura del código QR adjunto o mediante el acceso a la dirección <https://ws050.juntadeandalucia.es/verificarFirma> indicando el código de VERIFICACIÓN

FIRMADO POR	RAQUEL MARIA ESPIN CRESPO	FECHA	26/06/2024
VERIFICACIÓN	Pk2jmMQ72K8YCCE9EQ8LU85ENJJ6M	PÁGINA	4950/8857



**APELLIDOS Y NOMBRE / RAZÓN SOCIAL**

BORRALLO CARLOS ANTONIO

**NIF**

\*\*\*0744\*

**EXPEDIENTE**

1220463

**RESOLUCIÓN**

CONCESIÓN DE LA AYUDA

**DATOS DE MANTENIMIENTO UNIDADES****GRUPO DE PAGO**

ZONAS DE LIMITACIONES NATURALES

**Sup. Dec.  
Admisible**

60,86

**Sup.  
Resuelta**

60,86

**Sobredecl.**

0,00

**% Sobredecl.**

0,00

**RESUMEN DE PAGOS**

	<b>IMPORTE ( Euros )</b>			
	<b>RESUELTO</b>	<b>FEADER</b>	<b>MAPA</b>	<b>CAPADR</b>
Pago realizado	1.081,20	919,02	106,06	56,12
A pagar	106,80	90,78	10,48	5,54
<b>TOTAL</b>	<b>1.188,00</b>	<b>1.009,80</b>	<b>116,54</b>	<b>61,66</b>

**APLICACIÓN DE REDUCCIONES Y PENALIZACIONES (%)**

<b>Criterios de subvencionabilidad (1)</b>	<b>Presentación tardía</b>	<b>Omisión declaración</b>	<b>Condicionalidad</b>
0,00	0,00	0,00	0,00

**IMPORTE ( Euros )**

Calculado(2)	Reducción	Penalización	Reducción Penalización (3)	Penalización adicional	Resuelto	FEADER	MAPA	CAPADR
1.188,00 €	0,00 €	0,00 €	0,00 €	0,00 €	1.188,00 €	1.009,80 €	116,54 €	61,66 €
<b>Importe Unitario:</b>	<b>54,00 €</b>	<b>Nuevo Importe Unitario:</b>	<b>19,52 €</b>					

**RECINTOS PROPUESTOS**

<b>REF.</b>	<b>REFERENCIA SIGPAC</b>	<b>CULTIVO</b>	<b>S/R</b>	<b>USO SIGPAC</b>	<b>Sup. Dec. admisible</b>	<b>Sup. Campo</b>	<b>Sup. Determ.</b>	<b>Sup. Resuelta</b>
1700000006767077	21-061-006-00071-0003	PASTOS PERMANENTES DE 5 O MAS AÑOS	S		60,86		60,86	60,86

(1) Con incidencias que retienen pago o deniegan el expediente.  
(2) Se calcula sobre superficie declarada admisible.  
(3) Aplicación del artículo 16 bis del RD 147/2023.

Puede verificar la integridad de una copia de este documento mediante la lectura del código QR adjunto o mediante el acceso a la dirección <https://ws050.juntadeandalucia.es/verificarFirma> indicando el código de VERIFICACIÓN

FIRMADO POR	RAQUEL MARIA ESPIN CRESPO	FECHA	26/06/2024
VERIFICACIÓN	Pk2jmMQ72K8YCCE9EQ8LU85ENJJ6M	PÁGINA	4951/8857



**Datos considerados para el Cálculo de la Carga Ganadera del expediente**

Superficie determinada para Cálculo Carga Ganadera: 189,89 ha

Carga Ganadera del Expediente: 0,73 ugm/ha

Explotación	Especie	Ugm Calculada para CG
ES210250000014	BOVINA	10,99
ES210250000014	PORCINO	2,47
ES210250000065	BOVINA	31,39
ES210250000065	PORCINO	39,54
ES210430000004	BOVINA	14,70
ES210430000004	PORCINO	6,47
ES210620000334	BOVINA	21,80
ES210620000334	PORCINO	11,79

**Recintos Determinados para el Cálculo de Garga Ganadera**

REF.	REFERENCIA SIGPAC	CULTIVO	DESCRIPCIÓN CULTIVO	S/R	SUP. RESUELTA (ha)
4661689	21-043-002-00001-00001	62000	PASTOS PERMANENTES DE 5 O MAS AÑOS-SIN VARIEDAD	S	7,72
4661690	21-043-002-00001-00003	62000	PASTOS PERMANENTES DE 5 O MAS AÑOS-SIN VARIEDAD	S	0,38
4661691	21-043-002-00004-00001	62000	PASTOS PERMANENTES DE 5 O MAS AÑOS-SIN VARIEDAD	S	38,49
4661725	21-043-001-00042-00004	62000	PASTOS PERMANENTES DE 5 O MAS AÑOS-SIN VARIEDAD	S	1,17
1700000006767047	21-025-017-00019-00001	62000	PASTOS PERMANENTES DE 5 O MAS AÑOS-SIN VARIEDAD	S	2,60
1700000006767048	21-025-017-00021-00005	62000	PASTOS PERMANENTES DE 5 O MAS AÑOS-SIN VARIEDAD	S	1,87
1700000006767049	21-025-017-00024-00001	62000	PASTOS PERMANENTES DE 5 O MAS AÑOS-SIN VARIEDAD	S	1,18
1700000006767050	21-025-020-00207-00002	62000	PASTOS PERMANENTES DE 5 O MAS AÑOS-SIN VARIEDAD	S	38,55
1700000006767051	21-025-020-00190-00001	62000	PASTOS PERMANENTES DE 5 O MAS AÑOS-SIN VARIEDAD	S	15,05
1700000006767052	21-025-020-00190-00005	62000	PASTOS PERMANENTES DE 5 O MAS AÑOS-SIN VARIEDAD	S	0,18
1700000006767053	21-025-020-00190-00008	62000	PASTOS PERMANENTES DE 5 O MAS AÑOS-SIN VARIEDAD	S	1,67
1700000006767054	21-025-020-00190-00014	62000	PASTOS PERMANENTES DE 5 O MAS AÑOS-SIN VARIEDAD	S	0,04
1700000006767055	21-025-020-00190-00015	62000	PASTOS PERMANENTES DE 5 O MAS AÑOS-SIN VARIEDAD	S	0,09
1700000006767056	21-025-020-00190-00016	62000	PASTOS PERMANENTES DE 5 O MAS AÑOS-SIN VARIEDAD	S	0,02
1700000006767057	21-025-020-00190-00017	62000	PASTOS PERMANENTES DE 5 O MAS AÑOS-SIN VARIEDAD	S	0,15
1700000006767058	21-025-017-00021-00002	62000	PASTOS PERMANENTES DE 5 O MAS AÑOS-SIN VARIEDAD	S	0,27
1700000006767059	21-025-017-00021-00004	62000	PASTOS PERMANENTES DE 5 O MAS AÑOS-SIN VARIEDAD	S	1,22
1700000006767060	21-025-020-00190-00007	62000	PASTOS PERMANENTES DE 5 O MAS AÑOS-SIN VARIEDAD	S	0,18
1700000006767061	21-025-020-00203-00003	62000	PASTOS PERMANENTES DE 5 O MAS AÑOS-SIN VARIEDAD	S	0,54
1700000006767062	21-025-018-00023-00001	62000	PASTOS PERMANENTES DE 5 O MAS AÑOS-SIN VARIEDAD	S	4,07
1700000006767063	21-025-020-00237-00001	62000	PASTOS PERMANENTES DE 5 O MAS AÑOS-SIN VARIEDAD	S	0,94
1700000006767064	21-025-017-00021-00010	62000	PASTOS PERMANENTES DE 5 O MAS AÑOS-SIN VARIEDAD	S	0,55
1700000006767065	21-025-017-00131-00003	62000	PASTOS PERMANENTES DE 5 O MAS AÑOS-SIN VARIEDAD	S	0,28
1700000006767066	21-025-020-00190-00003	62000	PASTOS PERMANENTES DE 5 O MAS AÑOS-SIN VARIEDAD	S	0,26
1700000006767067	21-025-020-00190-00013	62000	PASTOS PERMANENTES DE 5 O MAS AÑOS-SIN VARIEDAD	S	0,18

(1) Con incidencias que retienen pago o deniegan el expediente.  
(2) Se calcula sobre superficie declarada admisible.  
(3) Aplicación del artículo 16 bis del RD 147/2023.

Puede verificar la integridad de una copia de este documento mediante la lectura del código QR adjunto o mediante el acceso a la dirección <https://ws050.juntadeandalucia.es/verificarFirma> indicando el código de VERIFICACIÓN

FIRMADO POR	RAQUEL MARIA ESPIN CRESPO	FECHA	26/06/2024
VERIFICACIÓN	Pk2jmMQ72K8YCC9EQ8LU85ENJJ6M	PÁGINA	4952/8857





**Recintos Determinados para el Cálculo de Garga Ganadera**

REF.	REFERENCIA SIGPAC	CULTIVO	DESCRIPCIÓN CULTIVO	S/R	SUP. RESUELTA (ha)
170000006767070	21-025-017-00130-00002	62000	PASTOS PERMANENTES DE 5 O MAS AÑOS-SIN VARIEDAD	S	0,21
170000006767072	21-025-020-00203-00001	62000	PASTOS PERMANENTES DE 5 O MAS AÑOS-SIN VARIEDAD	S	2,89
170000006767073	21-025-020-00190-00012	62000	PASTOS PERMANENTES DE 5 O MAS AÑOS-SIN VARIEDAD	S	0,35
170000006767076	21-025-020-00207-00003	62000	PASTOS PERMANENTES DE 5 O MAS AÑOS-SIN VARIEDAD	S	0,29
170000006767077	21-061-006-00071-00003	62000	PASTOS PERMANENTES DE 5 O MAS AÑOS-SIN VARIEDAD	S	60,86
170000006767078	21-025-020-00190-00006	62000	PASTOS PERMANENTES DE 5 O MAS AÑOS-SIN VARIEDAD	S	0,81
170000006767079	21-025-020-00253-00001	62000	PASTOS PERMANENTES DE 5 O MAS AÑOS-SIN VARIEDAD	S	1,27
170000006767080	21-025-020-00207-00004	62000	PASTOS PERMANENTES DE 5 O MAS AÑOS-SIN VARIEDAD	R	0,65
170000006767082	21-025-020-00203-00004	62000	PASTOS PERMANENTES DE 5 O MAS AÑOS-SIN VARIEDAD	S	0,46
170000006767083	21-025-020-00203-00002	62000	PASTOS PERMANENTES DE 5 O MAS AÑOS-SIN VARIEDAD	S	4,45

(1) Con incidencias que retienen pago o deniegan el expediente.  
(2) Se calcula sobre superficie declarada admisible.  
(3) Aplicación del artículo 16 bis del RD 147/2023.

Puede verificar la integridad de una copia de este documento mediante la lectura del código QR adjunto o mediante el acceso a la dirección <https://ws050.juntadeandalucia.es/verificarFirma> indicando el código de VERIFICACIÓN

FIRMADO POR	RAQUEL MARIA ESPIN CRESPO	FECHA	26/06/2024
VERIFICACIÓN	Pk2jmMQ72K8YCCE9EQ8LU85ENJJ6M	PÁGINA	4953/8857





**APellidos y nombre / RAZÓN SOCIAL**

BORRERO REYES CRISTOBAL

**NIF**

\*\*\*8237\*

**EXPEDIENTE**

1078275

**RESOLUCIÓN**

CONCESIÓN DE LA AYUDA

**DATOS DE MANTENIMIENTO UNIDADES**

**GRUPO DE PAGO**

ZONAS DE LIMITACIONES NATURALES

**Sup. Dec. Admisible**

62,40

**Sup. Resuelta**

62,40

**Sobredecl.**

0,00

**% Sobredecl.**

0,00

**RESUMEN DE PAGOS**

	<b>IMPORTE ( Euros )</b>			
	<b>RESUELTO</b>	<b>FEADER</b>	<b>MAPA</b>	<b>CAPADR</b>
Pago realizado	1.081,20	919,02	106,06	56,12
A pagar	106,80	90,78	10,48	5,54
<b>TOTAL</b>	<b>1.188,00</b>	<b>1.009,80</b>	<b>116,54</b>	<b>61,66</b>

**APLICACIÓN DE REDUCCIONES Y PENALIZACIONES (%)**

<b>Crterios de subvencionabilidad (1)</b>	<b>Presentación tardía</b>	<b>Omisión declaración</b>	<b>Condicionalidad</b>
0,00	0,00	0,00	0,00

**IMPORTE ( Euros )**

Calculado(2)	Reducción	Penalización	Reducción Penalización (3)	Penalización adicional	Resuelto	FEADER	MAPA	CAPADR
1.188,00 €	0,00 €	0,00 €	0,00 €	0,00 €	1.188,00 €	1.009,80 €	116,54 €	61,66 €
Importe Unitario:	54,00 €	Nuevo Importe Unitario:	19,04 €					

**RECINTOS PROPUESTOS**

<b>REF.</b>	<b>REFERENCIA SIGPAC</b>	<b>CULTIVO</b>	<b>S/R</b>	<b>USO SIGPAC</b>	<b>Sup. Dec. admisible</b>	<b>Sup. Campo</b>	<b>Sup. Determ.</b>	<b>Sup. Resuelta</b>
-58413	21-023-054-00099-0006	PASTOS PERMANENTES DE 5 O MAS AÑOS	S		1,22		1,22	1,22
1700000005513351	21-023-030-00002-0001	PASTOS PERMANENTES DE 5 O MAS AÑOS	S		8,45		8,45	8,45
1700000005513352	21-023-054-00099-0005	PASTOS PERMANENTES DE 5 O MAS AÑOS	S		2,14		2,14	2,14
1700000005513353	21-023-030-00002-0009	PASTOS PERMANENTES DE 5 O MAS AÑOS	S		0,17		0,17	0,17
1700000005513354	21-023-054-00057-0001	PASTOS PERMANENTES DE 5 O MAS AÑOS	S		5,05		5,05	5,05
1700000005513355	21-023-054-00057-0004	PASTOS PERMANENTES DE 5 O MAS AÑOS	S		2,62		2,62	2,62
1700000005513356	21-023-030-00002-0007	PASTOS PERMANENTES DE 5 O MAS AÑOS	S		0,09		0,09	0,09
1700000005513357	21-023-030-00002-0003	PASTOS PERMANENTES DE 5 O MAS AÑOS	S		0,21		0,21	0,21
1700000005513358	21-023-054-00059-0001	PASTOS PERMANENTES DE 5 O MAS AÑOS	S		0,06		0,06	0,06
1700000005513359	21-023-054-00057-0002	PASTOS PERMANENTES DE 5 O MAS AÑOS	S		0,22		0,22	0,22
1700000005513360	21-023-054-00095-0001	PASTOS PERMANENTES DE 5 O MAS AÑOS	S		29,40		29,40	29,40
1700000005513361	21-023-054-00061-0003	PASTOS PERMANENTES DE 5 O MAS AÑOS	S		1,56		1,56	1,56
1700000005513362	21-023-054-00095-0010	PASTOS PERMANENTES DE 5 O MAS AÑOS	S		1,89		1,89	1,89
1700000005513363	21-023-054-00095-0007	PASTOS PERMANENTES DE 5 O MAS AÑOS	S		0,04		0,04	0,04
1700000005513364	21-023-054-00098-0001	PASTOS PERMANENTES DE 5 O MAS AÑOS	S		0,20		0,20	0,20
1700000005513365	21-023-054-00098-0002	PASTOS PERMANENTES DE 5 O MAS AÑOS	S		0,15		0,15	0,15
1700000005513366	21-023-054-00098-0004	PASTOS PERMANENTES DE 5 O MAS AÑOS	S		2,41		2,41	2,41
1700000005513367	21-023-054-00095-0009	PASTOS PERMANENTES DE 5 O MAS AÑOS	S		1,66		1,66	1,66
1700000005513368	21-023-054-00098-0003	PASTOS PERMANENTES DE 5 O MAS AÑOS	S		0,28		0,28	0,28
1700000005513369	21-023-054-00099-0003	PASTOS PERMANENTES DE 5 O MAS AÑOS	S		4,58		4,58	4,58

(1) Con incidencias que retienen pago o deniegan el expediente.  
 (2) Se calcula sobre superficie declarada admisible.  
 (3) Aplicación del artículo 16 bis del RD 147/2023.

Puede verificar la integridad de una copia de este documento mediante la lectura del código QR adjunto o mediante el acceso a la dirección <https://ws050.juntadeandalucia.es/verificarFirma> indicando el código de VERIFICACIÓN

FIRMADO POR	RAQUEL MARIA ESPIN CRESPO	FECHA	26/06/2024
VERIFICACIÓN	Pk2jmMQ72K8YCC9E9Q8LU85ENJJ6M	PÁGINA	4954/8857





**Datos considerados para el Cálculo de la Carga Ganadera del expediente**

Superficie determinada para Cálculo Carga Ganadera: 62,40 ha

Carga Ganadera del Expediente: 2,02 ugm/ha

Explotación	Especie	Ugm Calculada para CG
ES210230000335	PORCINO	2,54
ES210230000397	OVINA	44,55
ES210230000397	PORCINO	78,07
ES210230000802	OVINA	1,07
ES210230000802	PORCINO	0,04

**Recintos Determinados para el Cálculo de Carga Ganadera**

REF.	REFERENCIA SIGPAC	CULTIVO	DESCRIPCIÓN CULTIVO	S/R	SUP. RESUELTA (ha)
-58413	21-023-054-00099-00006	62000	PASTOS PERMANENTES DE 5 O MAS AÑOS-SIN VARIEDAD	S	1,22
1700000005513351	21-023-030-00002-00001	62000	PASTOS PERMANENTES DE 5 O MAS AÑOS-SIN VARIEDAD	S	8,45
1700000005513352	21-023-054-00099-00005	62000	PASTOS PERMANENTES DE 5 O MAS AÑOS-SIN VARIEDAD	S	2,14
1700000005513353	21-023-030-00002-00009	62000	PASTOS PERMANENTES DE 5 O MAS AÑOS-SIN VARIEDAD	S	0,17
1700000005513354	21-023-054-00057-00001	62000	PASTOS PERMANENTES DE 5 O MAS AÑOS-SIN VARIEDAD	S	5,05
1700000005513355	21-023-054-00057-00004	62000	PASTOS PERMANENTES DE 5 O MAS AÑOS-SIN VARIEDAD	S	2,62
1700000005513356	21-023-030-00002-00007	62000	PASTOS PERMANENTES DE 5 O MAS AÑOS-SIN VARIEDAD	S	0,09
1700000005513357	21-023-030-00002-00003	62000	PASTOS PERMANENTES DE 5 O MAS AÑOS-SIN VARIEDAD	S	0,21
1700000005513358	21-023-054-00059-00001	62000	PASTOS PERMANENTES DE 5 O MAS AÑOS-SIN VARIEDAD	S	0,06
1700000005513359	21-023-054-00057-00002	62000	PASTOS PERMANENTES DE 5 O MAS AÑOS-SIN VARIEDAD	S	0,22
1700000005513360	21-023-054-00095-00001	62000	PASTOS PERMANENTES DE 5 O MAS AÑOS-SIN VARIEDAD	S	29,40
1700000005513361	21-023-054-00061-00003	62000	PASTOS PERMANENTES DE 5 O MAS AÑOS-SIN VARIEDAD	S	1,56
1700000005513362	21-023-054-00095-00010	62000	PASTOS PERMANENTES DE 5 O MAS AÑOS-SIN VARIEDAD	S	1,89
1700000005513363	21-023-054-00095-00007	62000	PASTOS PERMANENTES DE 5 O MAS AÑOS-SIN VARIEDAD	S	0,04
1700000005513364	21-023-054-00098-00001	62000	PASTOS PERMANENTES DE 5 O MAS AÑOS-SIN VARIEDAD	S	0,20
1700000005513365	21-023-054-00098-00002	62000	PASTOS PERMANENTES DE 5 O MAS AÑOS-SIN VARIEDAD	S	0,15
1700000005513366	21-023-054-00098-00004	62000	PASTOS PERMANENTES DE 5 O MAS AÑOS-SIN VARIEDAD	S	2,41
1700000005513367	21-023-054-00095-00009	62000	PASTOS PERMANENTES DE 5 O MAS AÑOS-SIN VARIEDAD	S	1,66
1700000005513368	21-023-054-00098-00003	62000	PASTOS PERMANENTES DE 5 O MAS AÑOS-SIN VARIEDAD	S	0,28
1700000005513369	21-023-054-00099-00003	62000	PASTOS PERMANENTES DE 5 O MAS AÑOS-SIN VARIEDAD	S	4,58

(1) Con incidencias que retienen pago o deniegan el expediente.  
(2) Se calcula sobre superficie declarada admisible.  
(3) Aplicación del artículo 16 bis del RD 147/2023.

Puede verificar la integridad de una copia de este documento mediante la lectura del código QR adjunto o mediante el acceso a la dirección <https://ws050.juntadeandalucia.es/verificarFirma> indicando el código de VERIFICACIÓN

FIRMADO POR	RAQUEL MARIA ESPIN CRESPO	FECHA	26/06/2024
VERIFICACIÓN	Pk2jmMQ72K8YCCE9EQ8LU85ENJJ6M	PÁGINA	4955/8857



**APELLIDOS Y NOMBRE / RAZÓN SOCIAL**

CAEIRO MALVEIRO MONSERRAT

**NIF**

\*\*\*\*4043\*

**EXPEDIENTE**

1017396

**RESOLUCIÓN**

CONCESIÓN DE LA AYUDA

**DATOS DE MANTENIMIENTO UNIDADES**

<b>GRUPO DE PAGO</b>	<b>Sup. Dec. Admisible</b>	<b>Sup. Resuelta</b>	<b>Sobredecl.</b>	<b>% Sobredecl.</b>
ZONAS DE LIMITACIONES NATURALES	38,78	38,78	0,00	0,00

**RESUMEN DE PAGOS**

	<b>IMPORTE ( Euros )</b>			
	<b>RESUELTO</b>	<b>FEADER</b>	<b>MAPA</b>	<b>CAPADR</b>
Pago realizado	1.081,20	919,02	106,06	56,12
A pagar	106,80	90,78	10,48	5,54
<b>TOTAL</b>	<b>1.188,00</b>	<b>1.009,80</b>	<b>116,54</b>	<b>61,66</b>

**APLICACIÓN DE REDUCCIONES Y PENALIZACIONES (%)**

<b>Criterios de subvencionabilidad (1)</b>	<b>Presentación tardía</b>	<b>Omisión declaración</b>	<b>Condicionalidad</b>
0,00	0,00	0,00	0,00

**IMPORTE ( Euros )**

Calculado(2)	Reducción	Penalización	Reducción Penalización (3)	Penalización adicional	Resuelto	FEADER	MAPA	CAPADR
1.188,00 €	0,00 €	0,00 €	0,00 €	0,00 €	1.188,00 €	1.009,80 €	116,54 €	61,66 €
Importe Unitario:	54,00 €	Nuevo Importe Unitario:	30,63 €					

**RECINTOS PROPUESTOS**

REF.	REFERENCIA SIGPAC	CULTIVO	S/R	USO SIGPAC	Sup. Dec. admisible	Sup. Campo	Sup. Determ.	Sup. Resuelta
-1491312	21-061-010-00020-0007	PASTOS PERMANENTES DE 5 O MAS AÑOS	S		0,01		0,01	0,01
1700000002831363	21-061-010-00020-0007	PASTOS PERMANENTES DE 5 O MAS AÑOS	S		10,11		10,11	10,11
1700000002831364	21-061-010-00020-0012	PASTOS PERMANENTES DE 5 O MAS AÑOS	S		0,40		0,40	0,40
1700000002831365	21-061-010-00020-0012	PASTOS PERMANENTES DE 5 O MAS AÑOS	S		10,96		10,96	10,96
1700000002831366	21-061-011-00001-0001	PASTOS PERMANENTES DE 5 O MAS AÑOS	S		17,30		17,30	17,30

**Datos considerados para el Cálculo de la Carga Ganadera del expediente**

Superficie determinada para Cálculo Carga Ganadera: 38,78 ha

Carga Ganadera del Expediente: 0,33 ugm/ha

<b>Explotación</b>	<b>Especie</b>	<b>Ugm Calculada para CG</b>
ES210620000309	CAPRINA	12,91

**Recintos Determinados para el Cálculo de Garga Ganadera**

REF.	REFERENCIA SIGPAC	CULTIVO	DESCRIPCIÓN CULTIVO	S/R	SUP. RESUELTA (ha)
-1491312	21-061-010-00020-00007	62000	PASTOS PERMANENTES DE 5 O MAS AÑOS-SIN VARIEDAD	S	0,01
1700000002831363	21-061-010-00020-00007	62000	PASTOS PERMANENTES DE 5 O MAS AÑOS-SIN VARIEDAD	S	10,11
1700000002831364	21-061-010-00020-00012	62000	PASTOS PERMANENTES DE 5 O MAS AÑOS-SIN VARIEDAD	S	0,40
1700000002831365	21-061-010-00020-00012	62000	PASTOS PERMANENTES DE 5 O MAS AÑOS-SIN VARIEDAD	S	10,96
1700000002831366	21-061-011-00001-00001	62000	PASTOS PERMANENTES DE 5 O MAS AÑOS-SIN VARIEDAD	S	17,30

(1) Con incidencias que retienen pago o deniegan el expediente.  
(2) Se calcula sobre superficie declarada admisible.  
(3) Aplicación del artículo 16 bis del RD 147/2023.

Puede verificar la integridad de una copia de este documento mediante la lectura del código QR adjunto o mediante el acceso a la dirección <https://ws050.juntadeandalucia.es/verificarFirma> indicando el código de VERIFICACIÓN

FIRMADO POR	RAQUEL MARIA ESPIN CRESPO	FECHA	26/06/2024
VERIFICACIÓN	Pk2jmMQ72K8YCCE9EQ8LU85ENJJ6M	PÁGINA	4956/8857





**APELLIDOS Y NOMBRE / RAZÓN SOCIAL**  
CARRASCO CARRASCO ROSARIO

**NIF**  
\*\*\*\*4576\*

**EXPEDIENTE**  
1110478

**RESOLUCIÓN**  
CONCESIÓN DE LA AYUDA

**DATOS DE MANTENIMIENTO UNIDADES**

<b>GRUPO DE PAGO</b>	<b>Sup. Dec. Admisible</b>	<b>Sup. Resuelta</b>	<b>Sobredecl.</b>	<b>% Sobredecl.</b>
ZONAS DE LIMITACIONES NATURALES	170,21	170,21	0,00	0,00

**RESUMEN DE PAGOS**

	<b>IMPORTE ( Euros )</b>			
	<b>RESUELTO</b>	<b>FEADER</b>	<b>MAPA</b>	<b>CAPADR</b>
Pago realizado	717,80	610,13	70,41	37,25
A pagar	470,20	399,67	46,13	24,40
<b>TOTAL</b>	<b>1.188,00</b>	<b>1.009,80</b>	<b>116,54</b>	<b>61,65</b>

**APLICACIÓN DE REDUCCIONES Y PENALIZACIONES (%)**

<b>Criterios de subvencionabilidad (1)</b>	<b>Presentación tardía</b>	<b>Omisión declaración</b>	<b>Condicionabilidad</b>
0,00	0,00	0,00	0,00

**IMPORTE ( Euros )**

<b>Calculado(2)</b>	<b>Reducción</b>	<b>Penalización</b>	<b>Reducción Penalización (3)</b>	<b>Penalización adicional</b>	<b>Resuelto</b>	<b>FEADER</b>	<b>MAPA</b>	<b>CAPADR</b>
1.188,00 €	0,00 €	0,00 €	0,00 €	0,00 €	1.188,00 €	1.009,80 €	116,54 €	61,66 €
<b>Importe Unitario:</b>	<b>54,00 €</b>	<b>Nuevo Importe Unitario:</b>	<b>6,98 €</b>					

**RECINTOS PROPUESTOS**

<b>REF.</b>	<b>REFERENCIA SIGPAC</b>	<b>CULTIVO</b>	<b>S/R</b>	<b>USO SIGPAC</b>	<b>Sup. Dec. admisible</b>	<b>Sup. Campo</b>	<b>Sup. Determ.</b>	<b>Sup. Resuelta</b>
-427935	21-058-002-00002-0001	PASTOS PERMANENTES DE 5 O MAS AÑOS	S		26,82		26,82	26,82
-427875	21-058-002-00002-0006	PASTOS PERMANENTES DE 5 O MAS AÑOS	S		1,29		1,29	1,29
-427874	21-058-002-00002-0005	PASTOS PERMANENTES DE 5 O MAS AÑOS	S		0,25		0,25	0,25
1700000005673753	21-058-007-00033-0001	PASTOS PERMANENTES DE 5 O MAS AÑOS	S		21,80		21,80	21,80
1700000005673755	21-058-003-00007-0003	PASTOS PERMANENTES DE 5 O MAS AÑOS	S		3,65		3,65	3,65
1700000005673756	21-058-003-00007-0002	PASTOS PERMANENTES DE 5 O MAS AÑOS	S		6,17		6,17	6,17
1700000005673758	21-058-003-00007-0004	PASTOS PERMANENTES DE 5 O MAS AÑOS	S		0,12		0,12	0,12
1700000005673762	21-058-003-00004-0018	PASTOS PERMANENTES DE 5 O MAS AÑOS	S		9,77		9,77	9,77
1700000005673763	21-058-003-00004-0009	PASTOS PERMANENTES DE 5 O MAS AÑOS	S		100,34		100,34	100,34

(1) Con incidencias que retienen pago o deniegan el expediente.  
(2) Se calcula sobre superficie declarada admisible.  
(3) Aplicación del artículo 16 bis del RD 147/2023.

Puede verificar la integridad de una copia de este documento mediante la lectura del código QR adjunto o mediante el acceso a la dirección <https://ws050.juntadeandalucia.es/verificarFirma> indicando el código de VERIFICACIÓN

<b>FIRMADO POR</b>	RAQUEL MARIA ESPIN CRESPO	<b>FECHA</b>	26/06/2024
<b>VERIFICACIÓN</b>	Pk2jmMQ72K8YCCE9EQ8LU85ENJJ6M	<b>PÁGINA</b>	4957/8857



**Datos considerados para el Cálculo de la Carga Ganadera del expediente**

Superficie determinada para Cálculo Carga Ganadera: 170,21 ha

Carga Ganadera del Expediente: 0,35 ugm/ha

Explotación	Especie	Ugm Calculada para CG
ES210580000196	OVINA	32,41
ES210580000196	PORCINO	27,20

**Recintos Determinados para el Cálculo de Garga Ganadera**

REF.	REFERENCIA SIGPAC	CULTIVO	DESCRIPCIÓN CULTIVO	S/R	SUP. RESUELTA (ha)
-427935	21-058-002-00002-00001	62000	PASTOS PERMANENTES DE 5 O MAS AÑOS-SIN VARIEDAD	S	26,82
-427875	21-058-002-00002-00006	62000	PASTOS PERMANENTES DE 5 O MAS AÑOS-SIN VARIEDAD	S	1,29
-427874	21-058-002-00002-00005	62000	PASTOS PERMANENTES DE 5 O MAS AÑOS-SIN VARIEDAD	S	0,25
1700000005673753	21-058-007-00033-00001	62000	PASTOS PERMANENTES DE 5 O MAS AÑOS-SIN VARIEDAD	S	21,80
1700000005673755	21-058-003-00007-00003	62000	PASTOS PERMANENTES DE 5 O MAS AÑOS-SIN VARIEDAD	S	3,65
1700000005673756	21-058-003-00007-00002	62000	PASTOS PERMANENTES DE 5 O MAS AÑOS-SIN VARIEDAD	S	6,17
1700000005673758	21-058-003-00007-00004	62000	PASTOS PERMANENTES DE 5 O MAS AÑOS-SIN VARIEDAD	S	0,12
1700000005673762	21-058-003-00004-00018	62000	PASTOS PERMANENTES DE 5 O MAS AÑOS-SIN VARIEDAD	S	9,77
1700000005673763	21-058-003-00004-00009	62000	PASTOS PERMANENTES DE 5 O MAS AÑOS-SIN VARIEDAD	S	100,34

(1) Con incidencias que retienen pago o deniegan el expediente.  
(2) Se calcula sobre superficie declarada admisible.  
(3) Aplicación del artículo 16 bis del RD 147/2023.

Puede verificar la integridad de una copia de este documento mediante la lectura del código QR adjunto o mediante el acceso a la dirección <https://ws050.juntadeandalucia.es/verificarFirma> indicando el código de VERIFICACIÓN

FIRMADO POR	RAQUEL MARIA ESPIN CRESPO	FECHA	26/06/2024
VERIFICACIÓN	Pk2jmMQ72K8YCCE9EQ8LU85ENJJ6M	PÁGINA	4958/8857



**APELLIDOS Y NOMBRE / RAZÓN SOCIAL**

CASTAÑO PAEZ ANTONIO MIGUEL

**NIF**

\*\*\*\*7913\*

**EXPEDIENTE**

1211409

**RESOLUCIÓN**

CONCESIÓN DE LA AYUDA

**DATOS DE MANTENIMIENTO UNIDADES**

<b>GRUPO DE PAGO</b>	<b>Sup. Dec. Admisible</b>	<b>Sup. Resuelta</b>	<b>Sobredecl.</b>	<b>% Sobredecl.</b>
ZONAS DE LIMITACIONES NATURALES	6,80	6,80	0,00	0,00

**RESUMEN DE PAGOS**

	<b>IMPORTE ( Euros )</b>			
	<b>RESUELTO</b>	<b>FEADER</b>	<b>MAPA</b>	<b>CAPADR</b>
A pagar	367,20	312,12	36,02	19,06

**APLICACIÓN DE REDUCCIONES Y PENALIZACIONES (%)**

<b>Criterios de subvencionabilidad (1)</b>	<b>Presentación tardía</b>	<b>Omisión declaración</b>	<b>Condicionabilidad</b>
0,00	0,00	0,00	0,00

**IMPORTE ( Euros )**

<b>Calculado(2)</b>	<b>Reducción</b>	<b>Penalización</b>	<b>Reducción Penalización (3)</b>	<b>Penalización adicional</b>	<b>Resuelto</b>	<b>FEADER</b>	<b>MAPA</b>	<b>CAPADR</b>
367,20 €	0,00 €	0,00 €	0,00 €	0,00 €	367,20 €	312,12 €	36,02 €	19,06 €
<b>Importe Unitario:</b>	54,00 €	<b>Nuevo Importe Unitario:</b>		54,00 €				

**RECINTOS PROPUESTOS**

<b>REF.</b>	<b>REFERENCIA SIGPAC</b>	<b>CULTIVO</b>	<b>S/R</b>	<b>USO SIGPAC</b>	<b>Sup. Dec. admisible</b>	<b>Sup. Campo</b>	<b>Sup. Determ.</b>	<b>Sup. Resuelta</b>
1700000006859641	21-027-001-00006-0002	PASTOS PERMANENTES DE 5 O MAS AÑOS	S		1,19		1,19	1,19
1700000006859642	21-027-003-00049-0003	PASTOS PERMANENTES DE 5 O MAS AÑOS	S		0,06		0,06	0,06
1700000006859663	21-027-003-00049-0001	OLIVAR	S		1,41		1,41	1,41
1700000006859667	21-027-003-00049-0004	PASTOS PERMANENTES DE 5 O MAS AÑOS	S		0,53		0,53	0,53
1700000006859669	21-027-003-00058-0003	PASTOS PERMANENTES DE 5 O MAS AÑOS	S		3,61		3,61	3,61

(1) Con incidencias que retienen pago o deniegan el expediente.

(2) Se calcula sobre superficie declarada admisible.

(3) Aplicación del artículo 16 bis del RD 147/2023.

Puede verificar la integridad de una copia de este documento mediante la lectura del código QR adjunto o mediante el acceso a la dirección <https://ws050.juntadeandalucia.es/verificarFirma> indicando el código de VERIFICACIÓN

<b>FIRMADO POR</b>	RAQUEL MARIA ESPIN CRESPO	<b>FECHA</b>	26/06/2024
<b>VERIFICACIÓN</b>	Pk2jmMQ72K8YCCE9EQ8LU85ENJJ6M	<b>PÁGINA</b>	4959/8857



**Datos considerados para el Cálculo de la Carga Ganadera del expediente**

Superficie determinada para Cálculo Carga Ganadera: 175,18 ha

Carga Ganadera del Expediente: 2,17 ugm/ha

Explotación	Especie	Ugm Calculada para CG
ES210290000027	BOVINA	102,09
ES210290000027	OVINA	0,80
ES210290000027	PORCINO	274,00
ES210290000383	BOVINA	2,74

**Recintos Determinados para el Cálculo de Carga Ganadera**

REF.	REFERENCIA SIGPAC	CULTIVO	DESCRIPCIÓN CULTIVO	S/R	SUP. RESUELTA (ha)
170000006859641	21-027-001-00006-00002	62000	PASTOS PERMANENTES DE 5 O MAS AÑOS-SIN VARIEDAD	S	1,19
170000006859642	21-027-003-00049-00003	62000	PASTOS PERMANENTES DE 5 O MAS AÑOS-SIN VARIEDAD	S	0,06
170000006859643	21-029-015-00009-00007	62000	PASTOS PERMANENTES DE 5 O MAS AÑOS-SIN VARIEDAD	S	0,02
170000006859644	21-029-002-00147-00002	62000	PASTOS PERMANENTES DE 5 O MAS AÑOS-SIN VARIEDAD	S	19,10
170000006859645	21-029-006-00122-00009	62000	PASTOS PERMANENTES DE 5 O MAS AÑOS-SIN VARIEDAD	S	0,14
170000006859646	21-029-003-00011-00005	62000	PASTOS PERMANENTES DE 5 O MAS AÑOS-SIN VARIEDAD	S	18,26
170000006859648	21-029-015-00009-00002	62000	PASTOS PERMANENTES DE 5 O MAS AÑOS-SIN VARIEDAD	S	0,53
170000006859654	21-029-002-00148-00002	62000	PASTOS PERMANENTES DE 5 O MAS AÑOS-SIN VARIEDAD	S	1,65
170000006859655	21-029-006-00121-00002	62000	PASTOS PERMANENTES DE 5 O MAS AÑOS-SIN VARIEDAD	S	0,85
170000006859656	21-029-002-00148-00008	62000	PASTOS PERMANENTES DE 5 O MAS AÑOS-SIN VARIEDAD	S	28,52
170000006859657	21-029-002-00149-00002	62000	PASTOS PERMANENTES DE 5 O MAS AÑOS-SIN VARIEDAD	S	14,91
170000006859658	21-029-003-00005-00001	62000	PASTOS PERMANENTES DE 5 O MAS AÑOS-SIN VARIEDAD	S	78,71
170000006859659	21-029-003-00005-00005	62000	PASTOS PERMANENTES DE 5 O MAS AÑOS-SIN VARIEDAD	S	1,57
170000006859662	21-029-002-00151-00001	62000	PASTOS PERMANENTES DE 5 O MAS AÑOS-SIN VARIEDAD	S	4,97
170000006859665	21-029-002-00149-00003	62000	PASTOS PERMANENTES DE 5 O MAS AÑOS-SIN VARIEDAD	S	0,40
170000006859667	21-027-003-00049-00004	62000	PASTOS PERMANENTES DE 5 O MAS AÑOS-SIN VARIEDAD	S	0,53
170000006859668	21-029-006-00122-00010	62000	PASTOS PERMANENTES DE 5 O MAS AÑOS-SIN VARIEDAD	S	0,16
170000006859669	21-027-003-00058-00003	62000	PASTOS PERMANENTES DE 5 O MAS AÑOS-SIN VARIEDAD	S	3,61

(1) Con incidencias que retienen pago o deniegan el expediente.  
(2) Se calcula sobre superficie declarada admisible.  
(3) Aplicación del artículo 16 bis del RD 147/2023.

Puede verificar la integridad de una copia de este documento mediante la lectura del código QR adjunto o mediante el acceso a la dirección <https://ws050.juntadeandalucia.es/verificarFirma> indicando el código de VERIFICACIÓN

FIRMADO POR	RAQUEL MARIA ESPIN CRESPO	FECHA	26/06/2024
VERIFICACIÓN	Pk2jmMQ72K8YCCE9EQ8LU85ENJJ6M	PÁGINA	4960/8857



**APELLIDOS Y NOMBRE / RAZÓN SOCIAL**

CASTAÑO SANCHEZ MANUEL

**NIF**

\*\*\*\*8606\*

**EXPEDIENTE**

1024262

**RESOLUCIÓN**

CONCESIÓN DE LA AYUDA

**DATOS DE MANTENIMIENTO UNIDADES****GRUPO DE PAGO**

ZONAS DE LIMITACIONES NATURALES

**Sup. Dec.  
Admisible**

7,21

**Sup.  
Resuelta**

7,21

**Sobredecl.**

0,00

**% Sobredecl.**

0,00

**RESUMEN DE PAGOS**

	<b>IMPORTE ( Euros )</b>			
	<b>RESUELTO</b>	<b>FEADER</b>	<b>MAPA</b>	<b>CAPADR</b>
Pago realizado	354,34	301,19	34,76	18,39
A pagar	35,00	29,75	3,43	1,82
<b>TOTAL</b>	<b>389,34</b>	<b>330,94</b>	<b>38,19</b>	<b>20,21</b>

**APLICACIÓN DE REDUCCIONES Y PENALIZACIONES (%)**

<b>Criterios de subvencionabilidad (1)</b>	<b>Presentación tardía</b>	<b>Omisión declaración</b>	<b>Condicionalidad</b>
0,00	0,00	0,00	0,00

**IMPORTE ( Euros )**

Calculado(2)	Reducción	Penalización	Reducción Penalización (3)	Penalización adicional	Resuelto	FEADER	MAPA	CAPADR
389,34 €	0,00 €	0,00 €	0,00 €	0,00 €	389,34 €	330,94 €	38,19 €	20,21 €
Importe Unitario:	54,00 €	Nuevo Importe Unitario:	54,00 €					

**RECINTOS PROPUESTOS**

<b>REF.</b>	<b>REFERENCIA SIGPAC</b>	<b>CULTIVO</b>	<b>USO S/R SIGPAC</b>	<b>Sup. Dec. admisible</b>	<b>Sup. Campo</b>	<b>Sup. Determ.</b>	<b>Sup. Resuelta</b>
170000006008117	21-028-006-00034-0001	PASTOS PERMANENTES DE 5 O MAS AÑOS	S	7,21		7,21	7,21

(1) Con incidencias que retienen pago o deniegan el expediente.  
(2) Se calcula sobre superficie declarada admisible.  
(3) Aplicación del artículo 16 bis del RD 147/2023.

Puede verificar la integridad de una copia de este documento mediante la lectura del código QR adjunto o mediante el acceso a la dirección <https://ws050.juntadeandalucia.es/verificarFirma> indicando el código de VERIFICACIÓN

FIRMADO POR	RAQUEL MARIA ESPIN CRESPO	FECHA	26/06/2024
VERIFICACIÓN	Pk2jmMQ72K8YCCE9EQ8LU85ENJJ6M	PÁGINA	4961/8857



**Datos considerados para el Cálculo de la Carga Ganadera del expediente**

Superficie determinada para Cálculo Carga Ganadera: 231,17 ha

Carga Ganadera del Expediente: 0,46 ugm/ha

Explotación	Especie	Ugm Calculada para CG
ES210290000011	BOVINA	99,38
ES210290000011	PORCINO	6,35

**Recintos Determinados para el Cálculo de Garga Ganadera**

REF.	REFERENCIA SIGPAC	CULTIVO	DESCRIPCIÓN CULTIVO	S/R	SUP. RESUELTA (ha)
-987959	21-029-019-00012-00004	62000	PASTOS PERMANENTES DE 5 O MAS AÑOS-SIN VARIEDAD	S	0,36
-987958	21-029-019-00012-00003	62000	PASTOS PERMANENTES DE 5 O MAS AÑOS-SIN VARIEDAD	S	0,64
-987957	21-029-019-00011-00040	62000	PASTOS PERMANENTES DE 5 O MAS AÑOS-SIN VARIEDAD	S	0,09
-987956	21-029-018-00018-00011	62000	PASTOS PERMANENTES DE 5 O MAS AÑOS-SIN VARIEDAD	S	0,01
-987955	21-029-018-00017-00008	62000	PASTOS PERMANENTES DE 5 O MAS AÑOS-SIN VARIEDAD	S	0,02
-987954	21-029-018-00017-00007	63000	PASTOS DE MENOS DE 5 AÑOS-SIN VARIEDAD	S	0,03
-24762	21-029-018-00017-00006	62000	PASTOS PERMANENTES DE 5 O MAS AÑOS-SIN VARIEDAD	S	0,74
-24761	21-029-018-00017-00005	62000	PASTOS PERMANENTES DE 5 O MAS AÑOS-SIN VARIEDAD	S	0,31
170000006008117	21-028-006-00034-00001	62000	PASTOS PERMANENTES DE 5 O MAS AÑOS-SIN VARIEDAD	S	7,21
170000006008118	21-029-019-00011-00028	62000	PASTOS PERMANENTES DE 5 O MAS AÑOS-SIN VARIEDAD	S	0,00
170000006008119	21-029-018-00017-00001	62000	PASTOS PERMANENTES DE 5 O MAS AÑOS-SIN VARIEDAD	S	1,14
170000006008120	21-029-019-00012-00001	62000	PASTOS PERMANENTES DE 5 O MAS AÑOS-SIN VARIEDAD	S	0,68
170000006008121	21-029-018-00018-00006	62000	PASTOS PERMANENTES DE 5 O MAS AÑOS-SIN VARIEDAD	S	0,05
170000006008124	21-029-019-00011-00027	62000	PASTOS PERMANENTES DE 5 O MAS AÑOS-SIN VARIEDAD	S	11,45
170000006008128	21-029-019-00011-00001	62000	PASTOS PERMANENTES DE 5 O MAS AÑOS-SIN VARIEDAD	R	0,68
170000006008129	21-029-019-00011-00026	62000	PASTOS PERMANENTES DE 5 O MAS AÑOS-SIN VARIEDAD	S	87,05
170000006008130	21-029-019-00012-00002	62000	PASTOS PERMANENTES DE 5 O MAS AÑOS-SIN VARIEDAD	S	6,90
170000006008131	21-029-018-00018-00002	62000	PASTOS PERMANENTES DE 5 O MAS AÑOS-SIN VARIEDAD	S	4,34
170000006008132	21-029-019-00011-00020	62000	PASTOS PERMANENTES DE 5 O MAS AÑOS-SIN VARIEDAD	S	2,37
170000006008133	21-029-018-00017-00004	62000	PASTOS PERMANENTES DE 5 O MAS AÑOS-SIN VARIEDAD	S	1,53
170000006008134	21-029-018-00018-00009	62000	PASTOS PERMANENTES DE 5 O MAS AÑOS-SIN VARIEDAD	S	0,12
170000006008135	21-029-019-00011-00002	62000	PASTOS PERMANENTES DE 5 O MAS AÑOS-SIN VARIEDAD	S	11,13
170000006008136	21-029-019-00011-00036	62000	PASTOS PERMANENTES DE 5 O MAS AÑOS-SIN VARIEDAD	S	7,08
170000006008137	21-029-018-00018-00008	62000	PASTOS PERMANENTES DE 5 O MAS AÑOS-SIN VARIEDAD	S	2,76
170000006008138	21-029-019-00011-00037	62000	PASTOS PERMANENTES DE 5 O MAS AÑOS-SIN VARIEDAD	S	5,96
170000006008139	21-029-019-00011-00038	62000	PASTOS PERMANENTES DE 5 O MAS AÑOS-SIN VARIEDAD	S	1,62
170000006008140	21-029-019-00010-00004	62000	PASTOS PERMANENTES DE 5 O MAS AÑOS-SIN VARIEDAD	S	2,08
170000006008141	21-029-019-00010-00001	62000	PASTOS PERMANENTES DE 5 O MAS AÑOS-SIN VARIEDAD	S	2,86
170000006008142	21-029-019-00010-00002	62000	PASTOS PERMANENTES DE 5 O MAS AÑOS-SIN VARIEDAD	S	63,88
170000006008143	21-029-019-00011-00039	62000	PASTOS PERMANENTES DE 5 O MAS AÑOS-SIN VARIEDAD	S	0,74
170000006008144	21-029-018-00017-00003	62000	PASTOS PERMANENTES DE 5 O MAS AÑOS-SIN	S	0,52

(1) Con incidencias que retienen pago o deniegan el expediente.  
(2) Se calcula sobre superficie declarada admisible.  
(3) Aplicación del artículo 16 bis del RD 147/2023.

Puede verificar la integridad de una copia de este documento mediante la lectura del código QR adjunto o mediante el acceso a la dirección <https://ws050.juntadeandalucia.es/verificarFirma> indicando el código de VERIFICACIÓN

FIRMADO POR	RAQUEL MARIA ESPIN CRESPO	FECHA	26/06/2024
VERIFICACIÓN	Pk2jmMQ72K8YCCE9EQ8LU85ENJJ6M	PÁGINA	4962/8857





**Recintos Determinados para el Cálculo de Garga Ganadera**

REF.	REFERENCIA SIGPAC	CULTIVO	DESCRIPCIÓN CULTIVO	S/R	SUP. RESUELTA (ha)
			VARIEDAD		
170000006008145	21-029-019-00013-00001	62000	PASTOS PERMANENTES DE 5 O MAS AÑOS-SIN VARIEDAD	S	0,37
170000006008146	21-029-019-00013-00002	62000	PASTOS PERMANENTES DE 5 O MAS AÑOS-SIN VARIEDAD	S	3,00
170000006008147	21-029-019-00011-00019	62000	PASTOS PERMANENTES DE 5 O MAS AÑOS-SIN VARIEDAD	S	0,35
170000006008148	21-029-019-00010-00005	62000	PASTOS PERMANENTES DE 5 O MAS AÑOS-SIN VARIEDAD	S	0,13
170000006008149	21-029-018-00018-00003	62000	PASTOS PERMANENTES DE 5 O MAS AÑOS-SIN VARIEDAD	S	2,24
170000006008150	21-029-018-00018-00001	62000	PASTOS PERMANENTES DE 5 O MAS AÑOS-SIN VARIEDAD	S	0,27
170000006008151	21-029-019-00013-00003	62000	PASTOS PERMANENTES DE 5 O MAS AÑOS-SIN VARIEDAD	S	0,14
170000006008152	21-029-019-00014-00001	62000	PASTOS PERMANENTES DE 5 O MAS AÑOS-SIN VARIEDAD	S	0,00
170000006008153	21-029-018-00019-00002	62000	PASTOS PERMANENTES DE 5 O MAS AÑOS-SIN VARIEDAD	S	0,32

**Incidencias de carga ganadera****INCIDENCIA DESCRIPCIÓN**

- 224 Superficie neta de cruce en un recinto en una misma solicitud supera superficie admisible que SIGPAC establece para él.  
 Recinto:21-029-018-00017-00005 Cultivo:62000 PASTOS PERMANENTES DE 5 O MAS AÑOS-SIN VARIEDAD Secano Superficie admisible de pastos del recinto según SIGPAC.:31 Suma de superficies de cruce netas declaradas para este recinto por el solicitante.:36 Exceso de superficie (Hectáreas):0,05  
 Recinto:21-029-019-00011-00002 Cultivo:62000 PASTOS PERMANENTES DE 5 O MAS AÑOS-SIN VARIEDAD Secano Superficie admisible de pastos del recinto según SIGPAC.:1113 Suma de superficies de cruce netas declaradas para este recinto por el solicitante.:1484 Exceso de superficie (Hectáreas):3,71  
 Recinto:21-029-019-00013-00002 Cultivo:62000 PASTOS PERMANENTES DE 5 O MAS AÑOS-SIN VARIEDAD Secano Superficie admisible de pastos del recinto según SIGPAC.:300 Suma de superficies de cruce netas declaradas para este recinto por el solicitante.:392 Exceso de superficie (Hectáreas):0,92  
 Recinto:21-029-019-00011-00019 Cultivo:62000 PASTOS PERMANENTES DE 5 O MAS AÑOS-SIN VARIEDAD Secano Superficie admisible de pastos del recinto según SIGPAC.:35 Suma de superficies de cruce netas declaradas para este recinto por el solicitante.:47 Exceso de superficie (Hectáreas):0,12  
 Recinto:21-029-018-00018-00003 Cultivo:62000 PASTOS PERMANENTES DE 5 O MAS AÑOS-SIN VARIEDAD Secano Superficie admisible de pastos del recinto según SIGPAC.:224 Suma de superficies de cruce netas declaradas para este recinto por el solicitante.:298 Exceso de superficie (Hectáreas):0,74
- 238 Recinto cuyo CAP declarado es mayor al CAP prevalente y no presenta alegación al SIGPAC.  
 Recinto:21-029-018-00018-00002 Cultivo:62000 PASTOS PERMANENTES DE 5 O MAS AÑOS-SIN VARIEDAD Secano CAP prevalente:85 CAP declarado:100 Exceso de superficie (Hectáreas):0,77  
 Recinto:21-029-019-00010-00002 Cultivo:62000 PASTOS PERMANENTES DE 5 O MAS AÑOS-SIN VARIEDAD Secano CAP prevalente:85 CAP declarado:100 Exceso de superficie (Hectáreas):11,27

(1) Con incidencias que retienen pago o deniegan el expediente.  
 (2) Se calcula sobre superficie declarada admisible.  
 (3) Aplicación del artículo 16 bis del RD 147/2023.

Puede verificar la integridad de una copia de este documento mediante la lectura del código QR adjunto o mediante el acceso a la dirección <https://ws050.juntadeandalucia.es/verificarFirma> indicando el código de VERIFICACIÓN

FIRMADO POR	RAQUEL MARIA ESPIN CRESPO	FECHA	26/06/2024
VERIFICACIÓN	Pk2jmMQ72K8YCCE9EQ8LU85ENJJ6M	PÁGINA	4963/8857





**APELLIDOS Y NOMBRE / RAZÓN SOCIAL**

CASTILLO ALVAREZ JOSE

**NIF**

\*\*\*\*8505\*

**EXPEDIENTE**

1272664

**RESOLUCIÓN**

CONCESIÓN DE LA AYUDA

**DATOS DE MANTENIMIENTO UNIDADES**

**GRUPO DE PAGO**

ZONAS DE LIMITACIONES NATURALES

**Sup. Dec. Admisible**

106,18

**Sup. Resuelta**

106,18

**Sobredecl.**

0,00

**% Sobredecl.**

0,00

**RESUMEN DE PAGOS**

	<b>IMPORTE ( Euros )</b>			
	<b>RESUELTO</b>	<b>FEADER</b>	<b>MAPA</b>	<b>CAPADR</b>
Pago realizado	1.081,20	919,02	106,06	56,12
A pagar	106,80	90,78	10,48	5,54
<b>TOTAL</b>	<b>1.188,00</b>	<b>1.009,80</b>	<b>116,54</b>	<b>61,66</b>

**APLICACIÓN DE REDUCCIONES Y PENALIZACIONES (%)**

<b>Criterios de subvencionabilidad (1)</b>	<b>Presentación tardía</b>	<b>Omisión declaración</b>	<b>Condicionalidad</b>
0,00	0,00	0,00	0,00

**IMPORTE ( Euros )**

Calculado(2)	Reducción	Penalización	Reducción Penalización (3)	Penalización adicional	Resuelto	FEADER	MAPA	CAPADR
1.188,00 €	0,00 €	0,00 €	0,00 €	0,00 €	1.188,00 €	1.009,80 €	116,54 €	61,66 €
<b>Importe Unitario:</b>	<b>54,00 €</b>	<b>Nuevo Importe Unitario:</b>			<b>11,19 €</b>			

**RECINTOS PROPUESTOS**

<b>REF.</b>	<b>REFERENCIA SIGPAC</b>	<b>CULTIVO</b>	<b>S/R</b>	<b>USO SIGPAC</b>	<b>Sup. Dec. admisible</b>	<b>Sup. Campo</b>	<b>Sup. Determ.</b>	<b>Sup. Resuelta</b>
4115757	21-068-011-00020-0001	PASTOS PERMANENTES DE 5 O MAS AÑOS	S		37,64		37,64	37,64
4115762	21-068-011-00017-0001	PASTOS PERMANENTES DE 5 O MAS AÑOS	S		18,88		18,88	18,88
4195693	21-068-011-00019-0001	PASTOS PERMANENTES DE 5 O MAS AÑOS	S		1,09		1,09	1,09
170000005533785	21-068-010-00035-0001	PASTOS PERMANENTES DE 5 O MAS AÑOS	S		14,24		14,24	14,24
170000005533787	21-068-011-00021-0001	PASTOS PERMANENTES DE 5 O MAS AÑOS	S		4,94		4,94	4,94
170000005533788	21-068-011-00020-0011	PASTOS PERMANENTES DE 5 O MAS AÑOS	S		1,39		1,39	1,39
170000005533789	21-068-011-00018-0002	PASTOS PERMANENTES DE 5 O MAS AÑOS	S		28,00		28,00	28,00

(1) Con incidencias que retienen pago o deniegan el expediente.  
 (2) Se calcula sobre superficie declarada admisible.  
 (3) Aplicación del artículo 16 bis del RD 147/2023.

Puede verificar la integridad de una copia de este documento mediante la lectura del código QR adjunto o mediante el acceso a la dirección <https://ws050.juntadeandalucia.es/verificarFirma> indicando el código de VERIFICACIÓN

FIRMADO POR	RAQUEL MARIA ESPIN CRESPO	FECHA	26/06/2024
VERIFICACIÓN	Pk2jmMQ72K8YCCE9EQ8LU85ENJJJ6M	PÁGINA	4964/8857





**Datos considerados para el Cálculo de la Carga Ganadera del expediente**

Superficie determinada para Cálculo Carga Ganadera: 106,18 ha  
Carga Ganadera del Expediente: 0,33 ugm/ha

<u>Explotación</u>	<u>Especie</u>	<u>Ugm Calculada para CG</u>
ES210690000243	CAPRINA	31,34
ES210690000243	PORCINO	4,22

**Recintos Determinados para el Cálculo de Garga Ganadera**

<u>REF.</u>	<u>REFERENCIA SIGPAC</u>	<u>CULTIVO</u>	<u>DESCRIPCIÓN CULTIVO</u>	<u>S/R</u>	<u>SUP. RESUELTA (ha)</u>
4115757	21-068-011-00020-00001	62000	PASTOS PERMANENTES DE 5 O MAS AÑOS-SIN VARIEDAD	S	37,64
4115762	21-068-011-00017-00001	62000	PASTOS PERMANENTES DE 5 O MAS AÑOS-SIN VARIEDAD	S	18,88
4195693	21-068-011-00019-00001	62000	PASTOS PERMANENTES DE 5 O MAS AÑOS-SIN VARIEDAD	S	1,09
1700000005533785	21-068-010-00035-00001	62000	PASTOS PERMANENTES DE 5 O MAS AÑOS-SIN VARIEDAD	S	14,24
1700000005533787	21-068-011-00021-00001	62000	PASTOS PERMANENTES DE 5 O MAS AÑOS-SIN VARIEDAD	S	4,94
1700000005533788	21-068-011-00020-00011	62000	PASTOS PERMANENTES DE 5 O MAS AÑOS-SIN VARIEDAD	S	1,39
1700000005533789	21-068-011-00018-00002	62000	PASTOS PERMANENTES DE 5 O MAS AÑOS-SIN VARIEDAD	S	28,00

(1) Con incidencias que retienen pago o deniegan el expediente.  
(2) Se calcula sobre superficie declarada admisible.  
(3) Aplicación del artículo 16 bis del RD 147/2023.

Puede verificar la integridad de una copia de este documento mediante la lectura del código QR adjunto o mediante el acceso a la dirección <a href="https://ws050.juntadeandalucia.es/verificarFirma">https://ws050.juntadeandalucia.es/verificarFirma</a> indicando el código de VERIFICACIÓN				
FIRMADO POR	RAQUEL MARIA ESPIN CRESPO	FECHA	26/06/2024	
VERIFICACIÓN	Pk2jmMQ72K8YCCE9EQ8LU85ENJJ6M	PÁGINA	4965/8857	

**APELLIDOS Y NOMBRE / RAZÓN SOCIAL**

COBOS MACIAS JOSE LUIS

**NIF**

\*\*\*\*2357\*

**EXPEDIENTE**

1037299

**RESOLUCIÓN**

CONCESIÓN DE LA AYUDA

**DATOS DE MANTENIMIENTO UNIDADES****GRUPO DE PAGO**

ZONAS DE LIMITACIONES NATURALES

**Sup. Dec.  
Admisible**

5,14

**Sup.  
Resuelta**

5,14

**Sobredecl.**

0,00

**% Sobredecl.**

0,00

**RESUMEN DE PAGOS**

	<b>IMPORTE ( Euros )</b>			
	<b>RESUELTO</b>	<b>FEADER</b>	<b>MAPA</b>	<b>CAPADR</b>
Pago realizado	252,61	214,72	24,78	13,11
A pagar	24,95	21,21	2,45	1,29
<b>TOTAL</b>	<b>277,56</b>	<b>235,93</b>	<b>27,23</b>	<b>14,40</b>

**APLICACIÓN DE REDUCCIONES Y PENALIZACIONES (%)**

<b>Criterios de subvencionabilidad (1)</b>	<b>Presentación tardía</b>	<b>Omisión declaración</b>	<b>Condicionalidad</b>
0,00	0,00	0,00	0,00

**IMPORTE ( Euros )**

Calculado(2)	Reducción	Penalización	Reducción Penalización (3)	Penalización adicional	Resuelto	FEADER	MAPA	CAPADR
277,56 €	0,00 €	0,00 €	0,00 €	0,00 €	277,56 €	235,93 €	27,23 €	14,40 €
Importe Unitario:	54,00 €	Nuevo Importe Unitario:	54,00 €					

**RECINTOS PROPUESTOS**

<b>REF.</b>	<b>REFERENCIA SIGPAC</b>	<b>CULTIVO</b>	<b>S/R</b>	<b>USO SIGPAC</b>	<b>Sup. Dec. admisible</b>	<b>Sup. Campo</b>	<b>Sup. Determ.</b>	<b>Sup. Resuelta</b>
-1542936	21-010-008-00031-0018	AGUACATE	R		1,20		1,20	1,20
5268040	21-010-008-00031-0013	MANDARINO	R		3,94		3,94	3,94

(1) Con incidencias que retienen pago o deniegan el expediente.

(2) Se calcula sobre superficie declarada admisible.

(3) Aplicación del artículo 16 bis del RD 147/2023.

Puede verificar la integridad de una copia de este documento mediante la lectura del código QR adjunto o mediante el acceso a la dirección <https://ws050.juntadeandalucia.es/verificarFirma> indicando el código de VERIFICACIÓN

FIRMADO POR	RAQUEL MARIA ESPIN CRESPO	FECHA	26/06/2024
VERIFICACIÓN	Pk2jmMQ72K8YCCE9EQ8LU85ENJJ6M	PÁGINA	4966/8857



**APELLIDOS Y NOMBRE / RAZÓN SOCIAL**

CONDE OBEL AGUSTIN

**NIF**

\*\*\*0156\*

**EXPEDIENTE**

1226605

**RESOLUCIÓN**

CONCESIÓN DE LA AYUDA

**DATOS DE MANTENIMIENTO UNIDADES****GRUPO DE PAGO**

ZONAS DE LIMITACIONES NATURALES

**Sup. Dec. Admisible**

6,86

**Sup. Resuelta**

6,86

**Sobredecl.**

0,00

**% Sobredecl.**

0,00

**RESUMEN DE PAGOS**

	<b>IMPORTE ( Euros )</b>			
	<b>RESUELTO</b>	<b>FEADER</b>	<b>MAPA</b>	<b>CAPADR</b>
Pago realizado	333,77	283,71	32,75	17,32
A pagar	32,97	28,02	3,23	1,72
<b>TOTAL</b>	<b>366,74</b>	<b>311,73</b>	<b>35,98</b>	<b>19,04</b>

**APLICACIÓN DE REDUCCIONES Y PENALIZACIONES (%)**

<b>Criterios de subvencionabilidad (1)</b>	<b>Presentación tardía</b>	<b>Omisión declaración</b>	<b>Condicionabilidad</b>
0,00	0,00	1,00	0,00

**IMPORTE ( Euros )**

Calculado(2)	Reducción	Penalización	Reducción Penalización (3)	Penalización adicional	Resuelto	FEADER	MAPA	CAPADR
370,44 €	0,00 €	0,00 €	0,00 €	0,00 €	366,74 €	311,73 €	35,98 €	19,03 €
Importe Unitario:	54,00 €	Nuevo Importe Unitario:	54,00 €					

**RECINTOS PROPUESTOS**

<b>REF.</b>	<b>REFERENCIA SIGPAC</b>	<b>CULTIVO</b>	<b>S/R</b>	<b>USO SIGPAC</b>	<b>Sup. Dec. admisible</b>	<b>Sup. Campo</b>	<b>Sup. Determ.</b>	<b>Sup. Resuelta</b>
-1542783	21-035-028-00114-0001	TRIGO DURO	S		0,10		0,10	0,10
4671444	21-035-028-00114-0001	TRIGO DURO	S		0,26		0,26	0,26
5246657	21-900-006-00197-0001	TRIGO DURO	S		5,72		5,72	5,72
1700000004835477	21-035-028-00128-0001	OLIVAR	S		0,58		0,58	0,58
1700000004835495	21-035-028-00130-0001	OLIVAR	S		0,20		0,20	0,20

**INCIDENCIAS****INCIDENCIA DESCRIPCIÓN**

256 Solicitud con recintos no declarados en campaña actual con una reducción por omisión de superficie superior al 3%  
CÓDIGO PARA EL PORCENTAJE DE REDUCCIÓN POR OMISIÓN QUE CORRESPONDE A LA SOLICITUD:1

(1) Con incidencias que retienen pago o deniegan el expediente.  
(2) Se calcula sobre superficie declarada admisible.  
(3) Aplicación del artículo 16 bis del RD 147/2023.

Puede verificar la integridad de una copia de este documento mediante la lectura del código QR adjunto o mediante el acceso a la dirección <https://ws050.juntadeandalucia.es/verificarFirma> indicando el código de VERIFICACIÓN

FIRMADO POR	RAQUEL MARIA ESPIN CRESPO	FECHA	26/06/2024
VERIFICACIÓN	Pk2jmMQ72K8YCCE9EQ8LU85ENJJ6M	PÁGINA	4967/8857



**APELLIDOS Y NOMBRE / RAZÓN SOCIAL**

CORRALES ROMERO IVAN

**NIF**

\*\*\*9893\*

**EXPEDIENTE**

1234758

**RESOLUCIÓN**

CONCESIÓN DE LA AYUDA

**DATOS DE MANTENIMIENTO UNIDADES****GRUPO DE PAGO**

ZONAS DE LIMITACIONES NATURALES

**Sup. Dec.  
Admisible**

3,57

**Sup.  
Resuelta**

3,57

**Sobredecl.**

0,00

**% Sobredecl.**

0,00

**RESUMEN DE PAGOS****IMPORTE ( Euros )**

	RESUELTO	FEADER	MAPA	CAPADR
A pagar	192,78	163,86	18,91	10,01

**APLICACIÓN DE REDUCCIONES Y PENALIZACIONES (%)**

Criterios de subvencionabilidad (1)	Presentación tardía	Omisión declaración	Condicionabilidad
0,00	0,00	0,00	0,00

**IMPORTE ( Euros )**

Calculado(2)	Reducción	Penalización	Reducción Penalización (3)	Penalización adicional	Resuelto	FEADER	MAPA	CAPADR
192,78 €	0,00 €	0,00 €	0,00 €	0,00 €	192,78 €	163,86 €	18,91 €	10,01 €
Importe Unitario:	54,00 €	Nuevo Importe Unitario:		54,00 €				

**RECINTOS PROPUESTOS**

REF.	REFERENCIA SIGPAC	CULTIVO	S/R	USO SIGPAC	Sup. Dec. admisible	Sup. Campo	Sup. Determ.	Sup. Resuelta
-1511739	21-044-008-00089-0004	FRAMBUESAS	S		0,01	0,02	0,01	0,00
-1511646	21-044-008-00089-0004	ARÁNDANO	S		0,10	0,10	0,10	0,09
-1297376	21-044-008-00077-0001	FRAMBUESAS	R		0,32	0,29	0,32	0,29
-957491	21-044-008-00077-0013	ARÁNDANO	R		0,93	0,93	0,93	0,93
-957489	21-044-008-00077-0011	FRAMBUESAS	R		1,19	1,16	1,19	1,06
4779422	21-044-008-00089-0004	ARÁNDANO	S		0,11	0,11	0,11	0,10
6831152	21-044-009-00304-0001	FRAMBUESAS	R		1,10	1,10	1,10	1,10

**INCIDENCIAS****INCIDENCIA DESCRIPCIÓN**

- 219 Superficie bruta de cruce en un recinto en una misma solicitud supera superficie total que el SIGPAC establece para él.  
 Recinto:21-044-008-00089-00004 Cultivo:192251 FRAMBUESAS-WENGI Secano Suma de superficies declaradas para este recinto por el solicitante (Áreas):22 Superficie SIGPAC total para el recinto (Áreas):21 Exceso de superficie declarada (Hectáreas):0,01  
 Recinto:21-044-008-00089-00004 Cultivo:216153 ARÁNDANO-VENTURA Secano Suma de superficies declaradas para este recinto por el solicitante (Áreas):22 Superficie SIGPAC total para el recinto (Áreas):21 Exceso de superficie declarada (Hectáreas):0,01  
 Recinto:21-044-008-00089-00004 Cultivo:216153 ARÁNDANO-VENTURA Secano Suma de superficies declaradas para este recinto por el solicitante (Áreas):22 Superficie SIGPAC total para el recinto (Áreas):21 Exceso de superficie declarada (Hectáreas):0,01
- 4272 Verifica que las líneas de declaración de las Solicitudes Únicas no tienen solapes con la capa de Retroactividad Gráfica (ambas de la misma campaña) a nivel de expediente/línea de declaración gráfica de la solicitud.  
 Recinto:21-044-008-00077-00011 Cultivo: - Agregado de la referencia del recinto.:0 Zona de la referencia del recinto.:0 Superficie solapada.:0,13 Id. Incid.:95158106

(1) Con incidencias que retienen pago o deniegan el expediente.

(2) Se calcula sobre superficie declarada admisible.

(3) Aplicación del artículo 16 bis del RD 147/2023.

Puede verificar la integridad de una copia de este documento mediante la lectura del código QR adjunto o mediante el acceso a la dirección <https://ws050.juntadeandalucia.es/verificarFirma> indicando el código de VERIFICACIÓN

FIRMADO POR	RAQUEL MARIA ESPIN CRESPO	FECHA	26/06/2024
VERIFICACIÓN	Pk2jmMQ72K8YCCE9EQ8LU85ENJJ6M	PÁGINA	4968/8857





**APELLIDOS Y NOMBRE / RAZÓN SOCIAL**  
DE LA LUZ GUTIERREZ JUANA MARIA

**NIF**  
\*\*\*6015\*

**EXPEDIENTE**  
1209075

**RESOLUCIÓN**  
CONCESIÓN DE LA AYUDA

**DATOS DE MANTENIMIENTO UNIDADES**

<b>GRUPO DE PAGO</b>	<b>Sup. Dec. Admisible</b>	<b>Sup. Resuelta</b>	<b>Sobredecl.</b>	<b>% Sobredecl.</b>
ZONAS DE LIMITACIONES NATURALES	234,96	234,96	0,00	0,00

**RESUMEN DE PAGOS**

	<b>IMPORTE ( Euros )</b>			
	<b>RESUELTO</b>	<b>FEADER</b>	<b>MAPA</b>	<b>CAPADR</b>
Pago realizado	1.081,20	919,02	106,06	56,12
A pagar	106,80	90,78	10,48	5,54
<b>TOTAL</b>	<b>1.188,00</b>	<b>1.009,80</b>	<b>116,54</b>	<b>61,66</b>

**APLICACIÓN DE REDUCCIONES Y PENALIZACIONES (%)**

<b>Criterios de subvencionabilidad (1)</b>	<b>Presentación tardía</b>	<b>Omisión declaración</b>	<b>Condicionalidad</b>
0,00	0,00	0,00	0,00

**IMPORTE ( Euros )**

<b>Calculado(2)</b>	<b>Reducción</b>	<b>Penalización</b>	<b>Reducción Penalización (3)</b>	<b>Penalización adicional</b>	<b>Resuelto</b>	<b>FEADER</b>	<b>MAPA</b>	<b>CAPADR</b>
1.188,00 €	0,00 €	0,00 €	0,00 €	0,00 €	1.188,00 €	1.009,80 €	116,54 €	61,66 €
<b>Importe Unitario:</b>	54,00 €	<b>Nuevo Importe Unitario:</b>	5,06 €					

**RECINTOS PROPUESTOS**

<b>REF.</b>	<b>REFERENCIA SIGPAC</b>	<b>CULTIVO</b>	<b>S/R</b>	<b>USO SIGPAC</b>	<b>Sup. Dec. admisible</b>	<b>Sup. Campo</b>	<b>Sup. Determ.</b>	<b>Sup. Resuelta</b>
-1550615	21-057-012-00028-0071	PASTOS PERMANENTES DE 5 O MAS AÑOS	S		7,80		7,80	7,80
-1550614	21-057-012-00028-0066	PASTOS PERMANENTES DE 5 O MAS AÑOS	S		13,01		13,01	13,01
-1550613	21-057-012-00028-0057	PASTOS PERMANENTES DE 5 O MAS AÑOS	S		17,91		17,91	17,91
1700000006376442	21-057-012-00028-0065	PASTOS PERMANENTES DE 5 O MAS AÑOS	S		19,15		19,15	19,15
1700000006376443	21-057-012-00018-0004	PASTOS PERMANENTES DE 5 O MAS AÑOS	S		0,24		0,24	0,24
1700000006376444	21-057-012-00018-0010	PASTOS PERMANENTES DE 5 O MAS AÑOS	S		16,96		16,96	16,96
1700000006376445	21-057-012-00018-0007	PASTOS PERMANENTES DE 5 O MAS AÑOS	S		0,00		0,00	0,00
1700000006376446	21-057-012-00006-0001	PASTOS PERMANENTES DE 5 O MAS AÑOS	S		58,79		58,79	58,79
1700000006376454	21-015-008-00001-0006	PASTOS PERMANENTES DE 5 O MAS AÑOS	S		31,96		31,96	31,96
1700000006376456	21-015-008-00024-0001	PASTOS PERMANENTES DE 5 O MAS AÑOS	S		27,61		27,61	27,61
1700000006376469	21-057-012-00028-0012	PASTOS PERMANENTES DE 5 O MAS AÑOS	S		13,53		13,53	13,53
1700000006376470	21-057-012-00028-0031	PASTOS PERMANENTES DE 5 O MAS AÑOS	S		28,00		28,00	28,00

(1) Con incidencias que retienen pago o deniegan el expediente.  
(2) Se calcula sobre superficie declarada admisible.  
(3) Aplicación del artículo 16 bis del RD 147/2023.

Puede verificar la integridad de una copia de este documento mediante la lectura del código QR adjunto o mediante el acceso a la dirección <https://ws050.juntadeandalucia.es/verificarFirma> indicando el código de VERIFICACIÓN

<b>FIRMADO POR</b>	RAQUEL MARIA ESPIN CRESPO	<b>FECHA</b>	26/06/2024
<b>VERIFICACIÓN</b>	Pk2jmMQ72K8YCCE9EQ8LU85ENJJ6M	<b>PÁGINA</b>	4969/8857



**Datos considerados para el Cálculo de la Carga Ganadera del expediente**

Superficie determinada para Cálculo Carga Ganadera: 234,96 ha

Carga Ganadera del Expediente: 0,23 ugm/ha

<u>Explotación</u>	<u>Especie</u>	<u>Ugm Calculada para CG</u>
ES210150000145	OVINA	9,53
ES210150000145	PORCINO	4,70
ES210570000050	OVINA	39,40

**Recintos Determinados para el Cálculo de Garga Ganadera**

<u>REF.</u>	<u>REFERENCIA SIGPAC</u>	<u>CULTIVO</u>	<u>DESCRIPCIÓN CULTIVO</u>	<u>S/R</u>	<u>SUP. RESUELTA (ha)</u>
-1550615	21-057-012-00028-00071	62000	PASTOS PERMANENTES DE 5 O MAS AÑOS-SIN VARIEDAD	S	7,80
-1550614	21-057-012-00028-00066	62000	PASTOS PERMANENTES DE 5 O MAS AÑOS-SIN VARIEDAD	S	13,01
-1550613	21-057-012-00028-00057	62000	PASTOS PERMANENTES DE 5 O MAS AÑOS-SIN VARIEDAD	S	17,91
1700000006376442	21-057-012-00028-00065	62000	PASTOS PERMANENTES DE 5 O MAS AÑOS-SIN VARIEDAD	S	19,15
1700000006376443	21-057-012-00018-00004	62000	PASTOS PERMANENTES DE 5 O MAS AÑOS-SIN VARIEDAD	S	0,24
1700000006376444	21-057-012-00018-00010	62000	PASTOS PERMANENTES DE 5 O MAS AÑOS-SIN VARIEDAD	S	16,96
1700000006376445	21-057-012-00018-00007	62000	PASTOS PERMANENTES DE 5 O MAS AÑOS-SIN VARIEDAD	S	0,00
1700000006376446	21-057-012-00006-00001	62000	PASTOS PERMANENTES DE 5 O MAS AÑOS-SIN VARIEDAD	S	58,79
1700000006376454	21-015-008-00001-00006	62000	PASTOS PERMANENTES DE 5 O MAS AÑOS-SIN VARIEDAD	S	31,96
1700000006376456	21-015-008-00024-00001	62000	PASTOS PERMANENTES DE 5 O MAS AÑOS-SIN VARIEDAD	S	27,61
1700000006376469	21-057-012-00028-00012	62000	PASTOS PERMANENTES DE 5 O MAS AÑOS-SIN VARIEDAD	S	13,53
1700000006376470	21-057-012-00028-00031	62000	PASTOS PERMANENTES DE 5 O MAS AÑOS-SIN VARIEDAD	S	28,00

(1) Con incidencias que retienen pago o deniegan el expediente.  
(2) Se calcula sobre superficie declarada admisible.  
(3) Aplicación del artículo 16 bis del RD 147/2023.

Puede verificar la integridad de una copia de este documento mediante la lectura del código QR adjunto o mediante el acceso a la dirección <https://ws050.juntadeandalucia.es/verificarFirma> indicando el código de VERIFICACIÓN

FIRMADO POR	RAQUEL MARIA ESPIN CRESPO	FECHA	26/06/2024
VERIFICACIÓN	Pk2jmMQ72K8YCCE9EQ8LU85ENJJ6M	PÁGINA	4970/8857





**APELLIDOS Y NOMBRE / RAZÓN SOCIAL**

DELGADO DELGADO ESTEBAN

**NIF**

\*\*\*3372\*

**EXPEDIENTE**

1198031

**RESOLUCIÓN**

CONCESIÓN DE LA AYUDA

**DATOS DE MANTENIMIENTO UNIDADES****GRUPO DE PAGO**

ZONAS DE LIMITACIONES NATURALES

**Sup. Dec.  
Admisible**

58,76

**Sup.  
Resuelta**

58,76

**Sobredecl.**

0,00

**% Sobredecl.**

0,00

**RESUMEN DE PAGOS**

	<b>IMPORTE ( Euros )</b>			
	<b>RESUELTO</b>	<b>FEADER</b>	<b>MAPA</b>	<b>CAPADR</b>
Pago realizado	1.081,20	919,02	106,06	56,12
A pagar	106,80	90,78	10,48	5,54
<b>TOTAL</b>	<b>1.188,00</b>	<b>1.009,80</b>	<b>116,54</b>	<b>61,66</b>

**APLICACIÓN DE REDUCCIONES Y PENALIZACIONES (%)**

<b>Criterios de subvencionabilidad (1)</b>	<b>Presentación tardía</b>	<b>Omisión declaración</b>	<b>Condicionabilidad</b>
0,00	0,00	0,00	0,00

**IMPORTE ( Euros )**

Calculado(2)	Reducción	Penalización	Reducción Penalización (3)	Penalización adicional	Resuelto	FEADER	MAPA	CAPADR
1.188,00 €	0,00 €	0,00 €	0,00 €	0,00 €	1.188,00 €	1.009,80 €	116,54 €	61,66 €
Importe Unitario:	54,00 €	Nuevo Importe Unitario:	20,22 €					

**RECINTOS PROPUESTOS**

<b>REF.</b>	<b>REFERENCIA SIGPAC</b>	<b>CULTIVO</b>	<b>S/R</b>	<b>USO SIGPAC</b>	<b>Sup. Dec. admisible</b>	<b>Sup. Campo</b>	<b>Sup. Determ.</b>	<b>Sup. Resuelta</b>
170000006265851	21-028-005-00079-0001	PASTOS PERMANENTES DE 5 O MAS AÑOS	S		58,76		58,76	58,76

**Datos considerados para el Cálculo de la Carga Ganadera del expediente**

Superficie determinada para Cálculo Carga Ganadera: 58,76 ha

Carga Ganadera del Expediente: 0,46 ugm/ha

<b>Explotación</b>	<b>Especie</b>	<b>Ugm Calculada para CG</b>
ES210280000030	OVINA	6,38
ES210280000030	PORCINO	20,41

**Recintos Determinados para el Cálculo de Garga Ganadera**

<b>REF.</b>	<b>REFERENCIA SIGPAC</b>	<b>CULTIVO</b>	<b>DESCRIPCIÓN CULTIVO</b>	<b>S/R</b>	<b>SUP. RESUELTA (ha)</b>
1700000006265851	21-028-005-00079-00001	62000	PASTOS PERMANENTES DE 5 O MAS AÑOS-SIN VARIEDAD	S	58,76

(1) Con incidencias que retienen pago o deniegan el expediente.  
 (2) Se calcula sobre superficie declarada admisible.  
 (3) Aplicación del artículo 16 bis del RD 147/2023.

Puede verificar la integridad de una copia de este documento mediante la lectura del código QR adjunto o mediante el acceso a la dirección <https://ws050.juntadeandalucia.es/verificarFirma> indicando el código de VERIFICACIÓN

FIRMADO POR	RAQUEL MARIA ESPIN CRESPO	FECHA	26/06/2024
VERIFICACIÓN	Pk2jmMQ72K8YCCE9EQ8LU85ENJJJ6M	PÁGINA	4971/8857





**APELLIDOS Y NOMBRE / RAZÓN SOCIAL**

DELGADO DOMINGUEZ MIGUEL JESUS

**NIF**

\*\*\*\*4825\*

**EXPEDIENTE**

1264654

**RESOLUCIÓN**

CONCESIÓN DE LA AYUDA

**DATOS DE MANTENIMIENTO UNIDADES**

**GRUPO DE PAGO**

ZONAS DE LIMITACIONES NATURALES

**Sup. Dec. Admisible**

131,75

**Sup. Resuelta**

131,75

**Sobredecl.**

0,00

**% Sobredecl.**

0,00

**RESUMEN DE PAGOS**

	<b>IMPORTE ( Euros )</b>			
	<b>RESUELTO</b>	<b>FEADER</b>	<b>MAPA</b>	<b>CAPADR</b>
Pago realizado	1.081,20	919,02	106,06	56,12
A pagar	106,80	90,78	10,48	5,54
<b>TOTAL</b>	<b>1.188,00</b>	<b>1.009,80</b>	<b>116,54</b>	<b>61,66</b>

**APLICACIÓN DE REDUCCIONES Y PENALIZACIONES (%)**

<b>Criterios de subvencionabilidad (1)</b>	<b>Presentación tardía</b>	<b>Omisión declaración</b>	<b>Condicionabilidad</b>
0,00	0,00	0,00	0,00

**IMPORTE ( Euros )**

Calculado(2)	Reducción	Penalización	Reducción Penalización (3)	Penalización adicional	Resuelto	FEADER	MAPA	CAPADR
1.188,00 €	0,00 €	0,00 €	0,00 €	0,00 €	1.188,00 €	1.009,80 €	116,54 €	61,66 €
Importe Unitario:	54,00 €	Nuevo Importe Unitario:	9,02 €					

**RECINTOS PROPUESTOS**

<b>REF.</b>	<b>REFERENCIA SIGPAC</b>	<b>CULTIVO</b>	<b>USO S/R SIGPAC</b>	<b>Sup. Dec. admisible</b>	<b>Sup. Campo</b>	<b>Sup. Determ.</b>	<b>Sup. Resuelta</b>
-1117901	21-028-006-00050-0008	PASTOS PERMANENTES DE 5 O MAS AÑOS	S	4,03		4,03	4,03
-1117855	21-028-006-00050-0003	PASTOS PERMANENTES DE 5 O MAS AÑOS	S	4,46		4,46	4,46
-58927	21-028-006-00044-0003	PASTOS PERMANENTES DE 5 O MAS AÑOS	S	0,84		0,84	0,84
-58926	21-028-006-00043-0005	PASTOS PERMANENTES DE 5 O MAS AÑOS	S	2,64		2,64	2,64
5300054	21-028-006-00020-0001	PASTOS PERMANENTES DE 5 O MAS AÑOS	S	48,11		48,11	48,11
1700000006367034	21-028-006-00044-0001	PASTOS PERMANENTES DE 5 O MAS AÑOS	S	25,07		25,07	25,07
1700000006367037	21-028-006-00044-0002	PASTOS PERMANENTES DE 5 O MAS AÑOS	S	2,42		2,42	2,42
1700000006367044	21-028-006-00043-0004	PASTOS PERMANENTES DE 5 O MAS AÑOS	S	14,97		14,97	14,97
1700000006367051	21-028-006-00043-0003	PASTOS PERMANENTES DE 5 O MAS AÑOS	S	29,21		29,21	29,21

(1) Con incidencias que retienen pago o deniegan el expediente.  
 (2) Se calcula sobre superficie declarada admisible.  
 (3) Aplicación del artículo 16 bis del RD 147/2023.

Puede verificar la integridad de una copia de este documento mediante la lectura del código QR adjunto o mediante el acceso a la dirección <a href="https://ws050.juntadeandalucia.es/verificarFirma">https://ws050.juntadeandalucia.es/verificarFirma</a> indicando el código de VERIFICACIÓN					
FIRMADO POR	RAQUEL MARIA ESPIN CRESPO		FECHA		26/06/2024
VERIFICACIÓN	Pk2jmMQ72K8YCCE9EQ8LU85ENJJJ6M		PÁGINA		4972/8857



**Datos considerados para el Cálculo de la Carga Ganadera del expediente**

Superficie determinada para Cálculo Carga Ganadera: 131,75 ha

Carga Ganadera del Expediente: 0,28 ugm/ha

<u>Explotación</u>	<u>Especie</u>	<u>Ugm Calculada para CG</u>
ES210280000032	BOVINA	33,59
ES210280000032	PORCINO	3,09

**Recintos Determinados para el Cálculo de Garga Ganadera**

<u>REF.</u>	<u>REFERENCIA SIGPAC</u>	<u>CULTIVO</u>	<u>DESCRIPCIÓN CULTIVO</u>	<u>S/R</u>	<u>SUP. RESUELTA (ha)</u>
-1117901	21-028-006-00050-00008	62000	PASTOS PERMANENTES DE 5 O MAS AÑOS-SIN VARIEDAD	S	4,03
-1117855	21-028-006-00050-00003	62000	PASTOS PERMANENTES DE 5 O MAS AÑOS-SIN VARIEDAD	S	4,46
-58927	21-028-006-00044-00003	62000	PASTOS PERMANENTES DE 5 O MAS AÑOS-SIN VARIEDAD	S	0,84
-58926	21-028-006-00043-00005	62000	PASTOS PERMANENTES DE 5 O MAS AÑOS-SIN VARIEDAD	S	2,64
5300054	21-028-006-00020-00001	62000	PASTOS PERMANENTES DE 5 O MAS AÑOS-SIN VARIEDAD	S	48,11
1700000006367034	21-028-006-00044-00001	62000	PASTOS PERMANENTES DE 5 O MAS AÑOS-SIN VARIEDAD	S	25,07
1700000006367037	21-028-006-00044-00002	62000	PASTOS PERMANENTES DE 5 O MAS AÑOS-SIN VARIEDAD	S	2,42
1700000006367044	21-028-006-00043-00004	62000	PASTOS PERMANENTES DE 5 O MAS AÑOS-SIN VARIEDAD	S	14,97
1700000006367051	21-028-006-00043-00003	62000	PASTOS PERMANENTES DE 5 O MAS AÑOS-SIN VARIEDAD	S	29,21

(1) Con incidencias que retienen pago o deniegan el expediente.  
(2) Se calcula sobre superficie declarada admisible.  
(3) Aplicación del artículo 16 bis del RD 147/2023.

Puede verificar la integridad de una copia de este documento mediante la lectura del código QR adjunto o mediante el acceso a la dirección <https://ws050.juntadeandalucia.es/verificarFirma> indicando el código de VERIFICACIÓN

FIRMADO POR RAQUEL MARIA ESPIN CRESPO FECHA 26/06/2024

VERIFICACIÓN Pk2jmMQ72K8YCCE9EQ8LU85ENJJ6M PÁGINA 4973/8857



**APELLIDOS Y NOMBRE / RAZÓN SOCIAL**

DELGADO PAEZ NEMESIO

**NIF**

\*\*\*\*2739\*

**EXPEDIENTE**

1180458

**RESOLUCIÓN**

CONCESIÓN DE LA AYUDA

**DATOS DE MANTENIMIENTO UNIDADES****GRUPO DE PAGO**

ZONAS DE LIMITACIONES NATURALES

**Sup. Dec.  
Admisible**

658,63

**Sup.  
Resuelta**

658,63

**Sobredecl.**

0,00

**% Sobredecl.**

0,00

**RESUMEN DE PAGOS**

	<b>IMPORTE ( Euros )</b>			
	<b>RESUELTO</b>	<b>FEADER</b>	<b>MAPA</b>	<b>CAPADR</b>
Pago realizado	817,18	694,61	80,16	42,41
A pagar	370,82	315,20	36,38	19,24
<b>TOTAL</b>	<b>1.188,00</b>	<b>1.009,81</b>	<b>116,54</b>	<b>61,65</b>

**APLICACIÓN DE REDUCCIONES Y PENALIZACIONES (%)**

<b>Criterios de subvencionabilidad (1)</b>	<b>Presentación tardía</b>	<b>Omisión declaración</b>	<b>Condicionabilidad</b>
0,00	0,00	0,00	0,00

**IMPORTE ( Euros )**

Calculado(2)	Reducción	Penalización	Reducción Penalización (3)	Penalización adicional	Resuelto	FEADER	MAPA	CAPADR
1.188,00 €	0,00 €	0,00 €	0,00 €	0,00 €	1.188,00 €	1.009,80 €	116,54 €	61,66 €
Importe Unitario:	54,00 €	Nuevo Importe Unitario:	1,80 €					

(1) Con incidencias que retienen pago o deniegan el expediente.

(2) Se calcula sobre superficie declarada admisible.

(3) Aplicación del artículo 16 bis del RD 147/2023.

Puede verificar la integridad de una copia de este documento mediante la lectura del código QR adjunto o mediante el acceso a la dirección <https://ws050.juntadeandalucia.es/verificarFirma> indicando el código de VERIFICACIÓN

FIRMADO POR

RAQUEL MARIA ESPIN CRESPO

FECHA

26/06/2024

VERIFICACIÓN

Pk2jmMQ72K8YCCE9EQ8LU85ENJJJ6M

PÁGINA

4974/8857





**RECINTOS PROPUESTOS**

REF.	REFERENCIA SIGPAC	CULTIVO	S/R	USO SIGPAC	Sup. Dec. admisible	Sup. Campo	Sup. Determ.	Sup. Resuelta
-1398515	21-031-003-00020-0018	OLIVAR	S		0,45		0,45	0,45
-1084796	21-031-007-00182-0030	OLIVAR	S		0,02		0,02	0,02
-1084795	21-031-007-00182-0029	OLIVAR	S		0,03		0,03	0,03
-1084794	21-031-007-00182-0026	PASTOS PERMANENTES DE 5 O MAS AÑOS	S		0,05		0,05	0,05
-567692	21-031-008-00356-0011	PASTOS PERMANENTES DE 5 O MAS AÑOS	S		0,47		0,47	0,47
-567691	21-031-008-00356-0011	PASTOS PERMANENTES DE 5 O MAS AÑOS	S		29,29		29,29	29,29
-567690	21-031-008-00356-0011	PASTOS PERMANENTES DE 5 O MAS AÑOS	S		0,30		0,30	0,30
-567689	21-031-007-00180-0020	PASTOS PERMANENTES DE 5 O MAS AÑOS	S		74,26		74,26	74,26
-465806	21-031-008-00356-0011	PASTOS PERMANENTES DE 5 O MAS AÑOS	S		2,80		2,80	2,80
4164535	21-031-007-00180-0012	PASTOS PERMANENTES DE 5 O MAS AÑOS	S		10,88		10,88	10,88
4164541	21-031-008-00356-0011	PASTOS PERMANENTES DE 5 O MAS AÑOS	S		16,57		16,57	16,57
4173183	21-031-008-00130-0014	PASTOS PERMANENTES DE 5 O MAS AÑOS	S		1,51		1,51	1,51
1700000007190270	21-031-007-00180-0034	PASTOS PERMANENTES DE 5 O MAS AÑOS	S		12,63		12,63	12,63
1700000007190271	21-031-007-00180-0038	PASTOS PERMANENTES DE 5 O MAS AÑOS	S		0,19		0,19	0,19
1700000007190272	21-031-007-00182-0024	PASTOS PERMANENTES DE 5 O MAS AÑOS	S		0,25		0,25	0,25
1700000007190274	21-031-007-00184-0016	PASTOS PERMANENTES DE 5 O MAS AÑOS	S		8,07		8,07	8,07
1700000007190275	21-031-007-00182-0001	PASTOS PERMANENTES DE 5 O MAS AÑOS	S		0,05		0,05	0,05
1700000007190277	21-031-007-00182-0021	PASTOS PERMANENTES DE 5 O MAS AÑOS	S		0,11		0,11	0,11
1700000007190278	21-031-007-00180-0047	PASTOS PERMANENTES DE 5 O MAS AÑOS	S		11,31		11,31	11,31
1700000007190279	21-031-007-00180-0045	PASTOS PERMANENTES DE 5 O MAS AÑOS	S		0,00		0,00	0,00
1700000007190281	21-031-007-00185-0005	PASTOS PERMANENTES DE 5 O MAS AÑOS	S		0,17		0,17	0,17
1700000007190284	21-031-008-00291-0002	PASTOS PERMANENTES DE 5 O MAS AÑOS	S		1,21		1,21	1,21
1700000007190285	21-031-008-00293-0003	PASTOS PERMANENTES DE 5 O MAS AÑOS	S		80,97		80,97	80,97
1700000007190286	21-031-008-00380-0007	PASTOS PERMANENTES DE 5 O MAS AÑOS	S		2,62		2,62	2,62
1700000007190287	21-031-001-00152-0001	PASTOS PERMANENTES DE 5 O MAS AÑOS	S		12,02		12,02	12,02
1700000007190288	21-031-008-00296-0002	PASTOS PERMANENTES DE 5 O MAS AÑOS	S		2,58		2,58	2,58
1700000007190289	21-031-008-00296-0001	PASTOS PERMANENTES DE 5 O MAS AÑOS	S		10,55		10,55	10,55
1700000007190290	21-031-003-00020-0028	PASTOS PERMANENTES DE 5 O MAS AÑOS	S		0,03		0,03	0,03
1700000007190291	21-031-008-00291-0001	PASTOS PERMANENTES DE 5 O MAS AÑOS	S		4,15		4,15	4,15
1700000007190292	21-031-008-00292-0001	PASTOS PERMANENTES DE 5 O MAS AÑOS	S		0,28		0,28	0,28
1700000007190293	21-031-007-00184-0005	PASTOS PERMANENTES DE 5 O MAS AÑOS	S		1,52		1,52	1,52
1700000007190295	21-031-008-00293-0022	PASTOS PERMANENTES DE 5 O MAS AÑOS	S		0,09		0,09	0,09
1700000007190296	21-031-007-00180-0037	PASTOS PERMANENTES DE 5 O MAS AÑOS	S		2,81		2,81	2,81
1700000007190297	21-031-007-00180-0019	PASTOS PERMANENTES DE 5 O MAS AÑOS	S		21,37		21,37	21,37
1700000007190298	21-031-008-00380-0008	PASTOS PERMANENTES DE 5 O MAS AÑOS	S		7,99		7,99	7,99
1700000007190299	21-031-008-00380-0006	PASTOS PERMANENTES DE 5 O MAS AÑOS	S		25,82		25,82	25,82
1700000007190300	21-031-008-00341-0004	OLIVAR	S		0,74		0,74	0,74
1700000007190301	21-031-008-00293-0002	OLIVAR	S		1,33		1,33	1,33
1700000007190302	21-031-003-00020-0009	OLIVAR	S		0,13		0,13	0,13
1700000007190303	21-031-007-00182-0002	PASTOS PERMANENTES DE 5 O MAS AÑOS	S		30,17		30,17	30,17
1700000007190304	21-031-001-00155-0001	PASTOS PERMANENTES DE 5 O MAS AÑOS	S		1,47		1,47	1,47
1700000007190305	21-031-001-00154-0001	PASTOS PERMANENTES DE 5 O MAS AÑOS	S		1,97		1,97	1,97
1700000007190306	21-031-007-00182-0022	PASTOS PERMANENTES DE 5 O MAS AÑOS	S		0,38		0,38	0,38
1700000007190308	21-031-007-00180-0043	PASTOS PERMANENTES DE 5 O MAS AÑOS	S		1,27		1,27	1,27
1700000007190309	21-031-007-00184-0018	PASTOS PERMANENTES DE 5 O MAS AÑOS	S		0,09		0,09	0,09
1700000007190310	21-031-001-00153-0001	PASTOS PERMANENTES DE 5 O MAS AÑOS	S		19,62		19,62	19,62
1700000007190313	21-031-003-00020-0003	PASTOS PERMANENTES DE 5 O MAS AÑOS	S		2,66		2,66	2,66
1700000007190314	21-031-007-00002-0001	PASTOS PERMANENTES DE 5 O MAS AÑOS	S		0,21		0,21	0,21
1700000007190315	21-031-007-00180-0046	PASTOS PERMANENTES DE 5 O MAS AÑOS	S		1,72		1,72	1,72
1700000007190317	21-031-008-00381-0001	PASTOS PERMANENTES DE 5 O MAS AÑOS	S		24,31		24,31	24,31
1700000007190318	21-031-008-00341-0005	OLIVAR	S		8,66		8,66	8,66
1700000007190319	21-031-008-00293-0020	PASTOS PERMANENTES DE 5 O MAS AÑOS	S		2,47		2,47	2,47

(1) Con incidencias que retienen pago o deniegan el expediente.  
 (2) Se calcula sobre superficie declarada admisible.  
 (3) Aplicación del artículo 16 bis del RD 147/2023.

Puede verificar la integridad de una copia de este documento mediante la lectura del código QR adjunto o mediante el acceso a la dirección <a href="https://ws050.juntadeandalucia.es/verificarFirma">https://ws050.juntadeandalucia.es/verificarFirma</a> indicando el código de VERIFICACIÓN					
FIRMADO POR	RAQUEL MARIA ESPIN CRESPO		FECHA		26/06/2024
VERIFICACIÓN	Pk2jmMQ72K8YCCE9EQ8LU85ENJJ6M		PÁGINA		4975/8857

**RECINTOS PROPUESTOS**

REF.	REFERENCIA SIGPAC	CULTIVO	S/R	USO SIGPAC	Sup. Dec. admisible	Sup. Campo	Sup. Determ.	Sup. Resuelta
170000007190321	21-031-003-00020-0007	OLIVAR	S		0,21		0,21	0,21
170000007190322	21-031-003-00020-0023	PASTOS PERMANENTES DE 5 O MAS AÑOS	S		0,77		0,77	0,77
170000007190323	21-031-003-00020-0025	PASTOS PERMANENTES DE 5 O MAS AÑOS	S		0,05		0,05	0,05
170000007190324	21-031-007-00002-0002	PASTOS PERMANENTES DE 5 O MAS AÑOS	S		0,67		0,67	0,67
170000007190325	21-031-007-00008-0003	PASTOS PERMANENTES DE 5 O MAS AÑOS	S		0,34		0,34	0,34
170000007190326	21-031-008-00130-0002	OLIVAR	S		20,97		20,97	20,97
170000007190327	21-031-003-00020-0008	PASTOS PERMANENTES DE 5 O MAS AÑOS	S		1,75		1,75	1,75
170000007190328	21-031-007-00182-0006	OLIVAR	S		0,03		0,03	0,03
170000007190329	21-031-007-00182-0005	OLIVAR	S		0,18		0,18	0,18
170000007190330	21-031-007-00182-0012	OLIVAR	S		0,02		0,02	0,02
170000007190331	21-031-007-00182-0009	OLIVAR	S		0,02		0,02	0,02
170000007190333	21-031-003-00020-0019	OLIVAR	S		0,11		0,11	0,11
170000007190334	21-031-007-00008-0002	OLIVAR	S		0,29		0,29	0,29
170000007190335	21-031-008-00341-0007	OLIVAR	S		0,03		0,03	0,03
170000007190336	21-031-007-00182-0015	OLIVAR	S		2,20		2,20	2,20
170000007190337	21-031-008-00130-0015	OLIVAR	S		0,05		0,05	0,05
170000007190339	21-031-007-00183-0003	OLIVAR	S		1,51		1,51	1,51
170000007190340	21-031-007-00002-0004	OLIVAR	S		0,04		0,04	0,04
170000007190341	21-031-007-00002-0008	OLIVAR	S		0,02		0,02	0,02
170000007190343	21-031-007-00002-0003	OLIVAR	S		0,05		0,05	0,05
170000007190349	21-031-007-00184-0006	PASTOS PERMANENTES DE 5 O MAS AÑOS	S		22,26		22,26	22,26
170000007190353	21-031-007-00185-0003	PASTOS PERMANENTES DE 5 O MAS AÑOS	S		18,27		18,27	18,27
170000007190358	21-031-007-00183-0006	PASTOS PERMANENTES DE 5 O MAS AÑOS	S		2,82		2,82	2,82
170000007190359	21-031-007-00182-0019	PASTOS PERMANENTES DE 5 O MAS AÑOS	S		3,46		3,46	3,46
170000007190360	21-031-007-00184-0015	PASTOS PERMANENTES DE 5 O MAS AÑOS	S		29,91		29,91	29,91
170000007190361	21-031-008-00297-0003	PASTOS PERMANENTES DE 5 O MAS AÑOS	S		9,74		9,74	9,74
170000007190362	21-031-007-00185-0004	PASTOS PERMANENTES DE 5 O MAS AÑOS	S		2,27		2,27	2,27
170000007190364	21-031-008-00297-0001	PASTOS PERMANENTES DE 5 O MAS AÑOS	S		10,93		10,93	10,93
170000007190366	21-031-008-00294-0001	PASTOS PERMANENTES DE 5 O MAS AÑOS	S		7,36		7,36	7,36
170000007190367	21-031-008-00380-0009	PASTOS PERMANENTES DE 5 O MAS AÑOS	S		0,03		0,03	0,03
170000007190369	21-031-008-00380-0003	PASTOS PERMANENTES DE 5 O MAS AÑOS	S		23,95		23,95	23,95
170000007190371	21-031-008-00357-0001	PASTOS PERMANENTES DE 5 O MAS AÑOS	S		2,29		2,29	2,29
170000007190372	21-031-003-00020-0004	PASTOS PERMANENTES DE 5 O MAS AÑOS	S		1,39		1,39	1,39
170000007190373	21-031-008-00293-0025	PASTOS PERMANENTES DE 5 O MAS AÑOS	S		0,41		0,41	0,41
170000007190374	21-031-006-00009-0026	PASTOS PERMANENTES DE 5 O MAS AÑOS	S		53,61		53,61	53,61

**INCIDENCIAS****INCIDENCIA DESCRIPCIÓN**

86122	Recinto superficie forrajera que realiza la actividad de producción de pastoreo y no declara el o los códigos del Registro de Explotaciones Ganaderas de Andalucía, REGA. Recinto:21-031-001-00137-00001 Cultivo:62000 PASTOS PERMANENTES DE 5 O MAS AÑOS-SIN VARIEDAD Secano Recinto:21-031-001-00137-00007 Cultivo:62000 PASTOS PERMANENTES DE 5 O MAS AÑOS-SIN VARIEDAD Secano Recinto:21-031-008-00341-00001 Cultivo:62000 PASTOS PERMANENTES DE 5 O MAS AÑOS-SIN VARIEDAD Secano Recinto:21-031-008-00341-00003 Cultivo:62000 PASTOS PERMANENTES DE 5 O MAS AÑOS-SIN VARIEDAD Secano
86124	Recinto de forrajera para Cálculo de Carga Ganadera que No pertenece a Explotación. Recinto:21-031-001-00137-00001 Cultivo:62000 PASTOS PERMANENTES DE 5 O MAS AÑOS-SIN VARIEDAD Secano Recinto:21-031-001-00137-00007 Cultivo:62000 PASTOS PERMANENTES DE 5 O MAS AÑOS-SIN VARIEDAD Secano Recinto:21-031-008-00341-00001 Cultivo:62000 PASTOS PERMANENTES DE 5 O MAS AÑOS-SIN VARIEDAD Secano Recinto:21-031-008-00341-00003 Cultivo:62000 PASTOS PERMANENTES DE 5 O MAS AÑOS-SIN VARIEDAD Secano

**Datos considerados para el Cálculo de la Carga Ganadera del expediente**

Superficie determinada para Cálculo Carga Ganadera: 621,54 ha

Carga Ganadera del Expediente: 0,43 ugm/ha

(1) Con incidencias que retienen pago o deniegan el expediente.  
(2) Se calcula sobre superficie declarada admisible.  
(3) Aplicación del artículo 16 bis del RD 147/2023.

Puede verificar la integridad de una copia de este documento mediante la lectura del código QR adjunto o mediante el acceso a la dirección <https://ws050.juntadeandalucia.es/verificarFirma> indicando el código de VERIFICACIÓN

FIRMADO POR

RAQUEL MARIA ESPIN CRESPO

FECHA

26/06/2024

VERIFICACIÓN

Pk2jmMQ72K8YCCE9EQ8LU85ENJJ6M

PÁGINA

4976/8857



**Datos considerados para el Cálculo de la Carga Ganadera del expediente**

Explotación	Especie	Ugm Calculada para CG
ES210310000012	BOVINA	79,90
ES210310000012	PORCINO	53,77
ES210310000016	BOVINA	69,24
ES210310000016	PORCINO	0,46
ES210310000062	OVINA	0,26
ES210310000122	BOVINA	41,88
ES210310000122	PORCINO	4,92
ES210310000173	PORCINO	6,67
ES210310000188	BOVINA	7,38

**Recintos Determinados para el Cálculo de Garga Ganadera**

REF.	REFERENCIA SIGPAC	CULTIVO	DESCRIPCIÓN CULTIVO	S/R	SUP. RESUELTA (ha)
-1084794	21-031-007-00182-00026	62000	PASTOS PERMANENTES DE 5 O MAS AÑOS-SIN VARIEDAD	S	0,05
-567692	21-031-008-00356-00011	62000	PASTOS PERMANENTES DE 5 O MAS AÑOS-SIN VARIEDAD	S	0,47
-567691	21-031-008-00356-00011	62000	PASTOS PERMANENTES DE 5 O MAS AÑOS-SIN VARIEDAD	S	29,29
-567690	21-031-008-00356-00011	62000	PASTOS PERMANENTES DE 5 O MAS AÑOS-SIN VARIEDAD	S	0,30
-567689	21-031-007-00180-00020	62000	PASTOS PERMANENTES DE 5 O MAS AÑOS-SIN VARIEDAD	S	74,26
-465806	21-031-008-00356-00011	62000	PASTOS PERMANENTES DE 5 O MAS AÑOS-SIN VARIEDAD	S	2,80
4164535	21-031-007-00180-00012	62000	PASTOS PERMANENTES DE 5 O MAS AÑOS-SIN VARIEDAD	S	10,88
4164541	21-031-008-00356-00011	62000	PASTOS PERMANENTES DE 5 O MAS AÑOS-SIN VARIEDAD	S	16,57
4173183	21-031-008-00130-00014	62000	PASTOS PERMANENTES DE 5 O MAS AÑOS-SIN VARIEDAD	S	1,51
1700000007190270	21-031-007-00180-00034	62000	PASTOS PERMANENTES DE 5 O MAS AÑOS-SIN VARIEDAD	S	12,63
1700000007190271	21-031-007-00180-00038	62000	PASTOS PERMANENTES DE 5 O MAS AÑOS-SIN VARIEDAD	S	0,19
1700000007190272	21-031-007-00182-00024	62000	PASTOS PERMANENTES DE 5 O MAS AÑOS-SIN VARIEDAD	S	0,25
1700000007190274	21-031-007-00184-00016	62000	PASTOS PERMANENTES DE 5 O MAS AÑOS-SIN VARIEDAD	S	8,07
1700000007190275	21-031-007-00182-00001	62000	PASTOS PERMANENTES DE 5 O MAS AÑOS-SIN VARIEDAD	S	0,05
1700000007190277	21-031-007-00182-00021	62000	PASTOS PERMANENTES DE 5 O MAS AÑOS-SIN VARIEDAD	S	0,11
1700000007190278	21-031-007-00180-00047	62000	PASTOS PERMANENTES DE 5 O MAS AÑOS-SIN VARIEDAD	S	11,31
1700000007190279	21-031-007-00180-00045	62000	PASTOS PERMANENTES DE 5 O MAS AÑOS-SIN VARIEDAD	S	0,00
1700000007190281	21-031-007-00185-00005	62000	PASTOS PERMANENTES DE 5 O MAS AÑOS-SIN VARIEDAD	S	0,17
1700000007190284	21-031-008-00291-00002	62000	PASTOS PERMANENTES DE 5 O MAS AÑOS-SIN VARIEDAD	S	1,21
1700000007190285	21-031-008-00293-00003	62000	PASTOS PERMANENTES DE 5 O MAS AÑOS-SIN VARIEDAD	S	80,97
1700000007190286	21-031-008-00380-00007	62000	PASTOS PERMANENTES DE 5 O MAS AÑOS-SIN VARIEDAD	S	2,62
1700000007190287	21-031-001-00152-00001	62000	PASTOS PERMANENTES DE 5 O MAS AÑOS-SIN VARIEDAD	S	12,02
1700000007190288	21-031-008-00296-00002	62000	PASTOS PERMANENTES DE 5 O MAS AÑOS-SIN VARIEDAD	S	2,58
1700000007190289	21-031-008-00296-00001	62000	PASTOS PERMANENTES DE 5 O MAS AÑOS-SIN VARIEDAD	S	10,55
1700000007190290	21-031-003-00020-00028	62000	PASTOS PERMANENTES DE 5 O MAS AÑOS-SIN VARIEDAD	S	0,03
1700000007190291	21-031-008-00291-00001	62000	PASTOS PERMANENTES DE 5 O MAS AÑOS-SIN VARIEDAD	S	4,15

(1) Con incidencias que retienen pago o deniegan el expediente.  
(2) Se calcula sobre superficie declarada admisible.  
(3) Aplicación del artículo 16 bis del RD 147/2023.

Puede verificar la integridad de una copia de este documento mediante la lectura del código QR adjunto o mediante el acceso a la dirección <https://ws050.juntadeandalucia.es/verificarFirma> indicando el código de VERIFICACIÓN

FIRMADO POR	RAQUEL MARIA ESPIN CRESPO	FECHA	26/06/2024
VERIFICACIÓN	Pk2jmMQ72K8YCC9EQ8LU85ENJJ6M	PÁGINA	4977/8857





**Recintos Determinados para el Cálculo de Garga Ganadera**

REF.	REFERENCIA SIGPAC	CULTIVO	DESCRIPCIÓN CULTIVO	S/R	SUP. RESUELTA (ha)
170000007190292	21-031-008-00292-00001	62000	PASTOS PERMANENTES DE 5 O MAS AÑOS-SIN VARIEDAD	S	0,28
170000007190293	21-031-007-00184-00005	62000	PASTOS PERMANENTES DE 5 O MAS AÑOS-SIN VARIEDAD	S	1,52
170000007190295	21-031-008-00293-00022	62000	PASTOS PERMANENTES DE 5 O MAS AÑOS-SIN VARIEDAD	S	0,09
170000007190296	21-031-007-00180-00037	62000	PASTOS PERMANENTES DE 5 O MAS AÑOS-SIN VARIEDAD	S	2,81
170000007190297	21-031-007-00180-00019	62000	PASTOS PERMANENTES DE 5 O MAS AÑOS-SIN VARIEDAD	S	21,37
170000007190298	21-031-008-00380-00008	62000	PASTOS PERMANENTES DE 5 O MAS AÑOS-SIN VARIEDAD	S	7,99
170000007190299	21-031-008-00380-00006	62000	PASTOS PERMANENTES DE 5 O MAS AÑOS-SIN VARIEDAD	S	25,82
170000007190303	21-031-007-00182-00002	62000	PASTOS PERMANENTES DE 5 O MAS AÑOS-SIN VARIEDAD	S	30,17
170000007190304	21-031-001-00155-00001	62000	PASTOS PERMANENTES DE 5 O MAS AÑOS-SIN VARIEDAD	S	1,47
170000007190305	21-031-001-00154-00001	62000	PASTOS PERMANENTES DE 5 O MAS AÑOS-SIN VARIEDAD	S	1,97
170000007190306	21-031-007-00182-00022	62000	PASTOS PERMANENTES DE 5 O MAS AÑOS-SIN VARIEDAD	S	0,38
170000007190308	21-031-007-00180-00043	62000	PASTOS PERMANENTES DE 5 O MAS AÑOS-SIN VARIEDAD	S	1,27
170000007190309	21-031-007-00184-00018	62000	PASTOS PERMANENTES DE 5 O MAS AÑOS-SIN VARIEDAD	S	0,09
170000007190310	21-031-001-00153-00001	62000	PASTOS PERMANENTES DE 5 O MAS AÑOS-SIN VARIEDAD	S	19,62
170000007190313	21-031-003-00020-00003	62000	PASTOS PERMANENTES DE 5 O MAS AÑOS-SIN VARIEDAD	S	2,66
170000007190314	21-031-007-00002-00001	62000	PASTOS PERMANENTES DE 5 O MAS AÑOS-SIN VARIEDAD	S	0,21
170000007190315	21-031-007-00180-00046	62000	PASTOS PERMANENTES DE 5 O MAS AÑOS-SIN VARIEDAD	S	1,72
170000007190317	21-031-008-00381-00001	62000	PASTOS PERMANENTES DE 5 O MAS AÑOS-SIN VARIEDAD	S	24,31
170000007190319	21-031-008-00293-00020	62000	PASTOS PERMANENTES DE 5 O MAS AÑOS-SIN VARIEDAD	S	2,47
170000007190322	21-031-003-00020-00023	62000	PASTOS PERMANENTES DE 5 O MAS AÑOS-SIN VARIEDAD	S	0,77
170000007190323	21-031-003-00020-00025	62000	PASTOS PERMANENTES DE 5 O MAS AÑOS-SIN VARIEDAD	S	0,05
170000007190324	21-031-007-00002-00002	62000	PASTOS PERMANENTES DE 5 O MAS AÑOS-SIN VARIEDAD	S	0,67
170000007190325	21-031-007-00008-00003	62000	PASTOS PERMANENTES DE 5 O MAS AÑOS-SIN VARIEDAD	S	0,34
170000007190327	21-031-003-00020-00008	62000	PASTOS PERMANENTES DE 5 O MAS AÑOS-SIN VARIEDAD	S	1,75
170000007190349	21-031-007-00184-00006	62000	PASTOS PERMANENTES DE 5 O MAS AÑOS-SIN VARIEDAD	S	22,26
170000007190353	21-031-007-00185-00003	62000	PASTOS PERMANENTES DE 5 O MAS AÑOS-SIN VARIEDAD	S	18,27
170000007190358	21-031-007-00185-00006	62000	PASTOS PERMANENTES DE 5 O MAS AÑOS-SIN VARIEDAD	S	2,82
170000007190359	21-031-007-00182-00019	62000	PASTOS PERMANENTES DE 5 O MAS AÑOS-SIN VARIEDAD	S	3,46
170000007190360	21-031-007-00184-00015	62000	PASTOS PERMANENTES DE 5 O MAS AÑOS-SIN VARIEDAD	S	29,91
170000007190361	21-031-008-00297-00003	62000	PASTOS PERMANENTES DE 5 O MAS AÑOS-SIN VARIEDAD	S	9,74
170000007190362	21-031-007-00185-00004	62000	PASTOS PERMANENTES DE 5 O MAS AÑOS-SIN VARIEDAD	S	2,27
170000007190364	21-031-008-00297-00001	62000	PASTOS PERMANENTES DE 5 O MAS AÑOS-SIN VARIEDAD	S	10,93
170000007190366	21-031-008-00294-00001	62000	PASTOS PERMANENTES DE 5 O MAS AÑOS-SIN VARIEDAD	S	7,36
170000007190367	21-031-008-00380-00009	62000	PASTOS PERMANENTES DE 5 O MAS AÑOS-SIN VARIEDAD	S	0,03
170000007190369	21-031-008-00380-00003	62000	PASTOS PERMANENTES DE 5 O MAS AÑOS-SIN VARIEDAD	S	23,95
170000007190371	21-031-008-00357-00001	62000	PASTOS PERMANENTES DE 5 O MAS AÑOS-SIN VARIEDAD	S	2,29
170000007190372	21-031-003-00020-00004	62000	PASTOS PERMANENTES DE 5 O MAS AÑOS-SIN VARIEDAD	S	1,39

(1) Con incidencias que retienen pago o deniegan el expediente.  
 (2) Se calcula sobre superficie declarada admisible.  
 (3) Aplicación del artículo 16 bis del RD 147/2023.

Puede verificar la integridad de una copia de este documento mediante la lectura del código QR adjunto o mediante el acceso a la dirección <a href="https://ws050.juntadeandalucia.es/verificarFirma">https://ws050.juntadeandalucia.es/verificarFirma</a> indicando el código de VERIFICACIÓN					
FIRMADO POR	RAQUEL MARIA ESPIN CRESPO		FECHA		26/06/2024
VERIFICACIÓN	Pk2jmMQ72K8YCCE9EQ8LU85ENJJ6M		PÁGINA		4978/8857





**Recintos Determinados para el Cálculo de Garga Ganadera**

REF.	REFERENCIA SIGPAC	CULTIVO	DESCRIPCIÓN CULTIVO	S/R	SUP. RESUELTA (ha)
170000007190373	21-031-008-00293-00025	62000	PASTOS PERMANENTES DE 5 O MAS AÑOS-SIN VARIEDAD	S	0,41
170000007190374	21-031-006-00009-00026	62000	PASTOS PERMANENTES DE 5 O MAS AÑOS-SIN VARIEDAD	S	53,61

**Incidencias de carga ganadera**

**INCIDENCIA DESCRIPCIÓN**

86122	Recinto superficie forrajera que realiza la actividad de producción de pastoreo y no declara el o los códigos del Registro de Explotaciones Ganaderas de Andalucía, REGA. Recinto:21-031-001-00137-00001 Cultivo:62000 PASTOS PERMANENTES DE 5 O MAS AÑOS-SIN VARIEDAD Secano Recinto:21-031-001-00137-00007 Cultivo:62000 PASTOS PERMANENTES DE 5 O MAS AÑOS-SIN VARIEDAD Secano Recinto:21-031-008-00341-00001 Cultivo:62000 PASTOS PERMANENTES DE 5 O MAS AÑOS-SIN VARIEDAD Secano Recinto:21-031-008-00341-00003 Cultivo:62000 PASTOS PERMANENTES DE 5 O MAS AÑOS-SIN VARIEDAD Secano
86124	Recinto de forrajera para Cálculo de Carga Ganadera que No pertenece a Explotación. Recinto:21-031-001-00137-00001 Cultivo:62000 PASTOS PERMANENTES DE 5 O MAS AÑOS-SIN VARIEDAD Secano Recinto:21-031-001-00137-00007 Cultivo:62000 PASTOS PERMANENTES DE 5 O MAS AÑOS-SIN VARIEDAD Secano Recinto:21-031-008-00341-00001 Cultivo:62000 PASTOS PERMANENTES DE 5 O MAS AÑOS-SIN VARIEDAD Secano Recinto:21-031-008-00341-00003 Cultivo:62000 PASTOS PERMANENTES DE 5 O MAS AÑOS-SIN VARIEDAD Secano
86128	Recinto de Forrajeras que no ha contabilizado para Carga Ganadera por no tener una explotación válida para el cálculo de la Carga Ganadera Recinto:21-031-001-00137-00001 Cultivo:62 PASTOS PERMANENTES DE 5 O MAS AÑOS- Recinto:21-031-001-00137-00007 Cultivo:62 PASTOS PERMANENTES DE 5 O MAS AÑOS- Recinto:21-031-008-00341-00001 Cultivo:62 PASTOS PERMANENTES DE 5 O MAS AÑOS- Recinto:21-031-008-00341-00003 Cultivo:62 PASTOS PERMANENTES DE 5 O MAS AÑOS-

(1) Con incidencias que retienen pago o deniegan el expediente.  
(2) Se calcula sobre superficie declarada admisible.  
(3) Aplicación del artículo 16 bis del RD 147/2023.

Puede verificar la integridad de una copia de este documento mediante la lectura del código QR adjunto o mediante el acceso a la dirección <https://ws050.juntadeandalucia.es/verificarFirma> indicando el código de VERIFICACIÓN

FIRMADO POR	RAQUEL MARIA ESPIN CRESPO	FECHA	26/06/2024
VERIFICACIÓN	Pk2jmMQ72K8YCCE9EQ8LU85ENJJ6M	PÁGINA	4979/8857





**APELLIDOS Y NOMBRE / RAZÓN SOCIAL**

DELGADO SERRANO FRANCISCO JAVIER

**NIF**

\*\*\*\*2124\*

**EXPEDIENTE**

1077586

**RESOLUCIÓN**

CONCESIÓN DE LA AYUDA

**DATOS DE MANTENIMIENTO UNIDADES**

**GRUPO DE PAGO**

ZONAS DE LIMITACIONES NATURALES

**Sup. Dec. Admisible**

86,60

**Sup. Resuelta**

86,60

**Sobredecl.**

0,00

**% Sobredecl.**

0,00

**RESUMEN DE PAGOS**

	<b>IMPORTE ( Euros )</b>			
	<b>RESUELTO</b>	<b>FEADER</b>	<b>MAPA</b>	<b>CAPADR</b>
Pago realizado	1.081,20	919,02	106,06	56,12
A pagar	106,80	90,78	10,48	5,54
<b>TOTAL</b>	<b>1.188,00</b>	<b>1.009,80</b>	<b>116,54</b>	<b>61,66</b>

**APLICACIÓN DE REDUCCIONES Y PENALIZACIONES (%)**

<b>Criterios de subvencionabilidad (1)</b>	<b>Presentación tardía</b>	<b>Omisión declaración</b>	<b>Condicionalidad</b>
0,00	0,00	0,00	0,00

**IMPORTE ( Euros )**

Calculado(2)	Reducción	Penalización	Reducción Penalización (3)	Penalización adicional	Resuelto	FEADER	MAPA	CAPADR
1.188,00 €	0,00 €	0,00 €	0,00 €	0,00 €	1.188,00 €	1.009,80 €	116,54 €	61,66 €
<b>Importe Unitario:</b>	<b>54,00 €</b>	<b>Nuevo Importe Unitario:</b>	<b>13,72 €</b>					

**RECINTOS PROPUESTOS**

<b>REF.</b>	<b>REFERENCIA SIGPAC</b>	<b>CULTIVO</b>	<b>S/R</b>	<b>USO SIGPAC</b>	<b>Sup. Dec. admisible</b>	<b>Sup. Campo</b>	<b>Sup. Determ.</b>	<b>Sup. Resuelta</b>
170000005316399	21-028-005-00072-0003	PASTOS PERMANENTES DE 5 O MAS AÑOS	S		19,06		19,06	19,06
1700000005316400	21-028-012-00002-0001	PASTOS PERMANENTES DE 5 O MAS AÑOS	S		3,89		3,89	3,89
1700000005316401	21-028-012-00006-0001	PASTOS PERMANENTES DE 5 O MAS AÑOS	S		3,07		3,07	3,07
1700000005316402	21-028-013-00038-0003	PASTOS PERMANENTES DE 5 O MAS AÑOS	S		33,60		33,60	33,60
1700000005316403	21-028-013-00039-0001	PASTOS PERMANENTES DE 5 O MAS AÑOS	S		4,95		4,95	4,95
1700000005316404	21-028-013-00040-0001	PASTOS PERMANENTES DE 5 O MAS AÑOS	S		9,56		9,56	9,56
1700000005316405	21-028-013-00040-0002	PASTOS PERMANENTES DE 5 O MAS AÑOS	S		0,13		0,13	0,13
1700000005316406	21-028-013-00040-0004	PASTOS PERMANENTES DE 5 O MAS AÑOS	S		0,18		0,18	0,18
1700000005316407	21-028-012-00001-0001	PASTOS PERMANENTES DE 5 O MAS AÑOS	S		10,98		10,98	10,98
1700000005316408	21-028-013-00041-0002	PASTOS PERMANENTES DE 5 O MAS AÑOS	S		1,18		1,18	1,18

(1) Con incidencias que retienen pago o deniegan el expediente.

(2) Se calcula sobre superficie declarada admisible.

(3) Aplicación del artículo 16 bis del RD 147/2023.

Puede verificar la integridad de una copia de este documento mediante la lectura del código QR adjunto o mediante el acceso a la dirección <https://ws050.juntadeandalucia.es/verificarFirma> indicando el código de VERIFICACIÓN

FIRMADO POR	RAQUEL MARIA ESPIN CRESPO	FECHA	26/06/2024
VERIFICACIÓN	Pk2jmMQ72K8YCCE9EQ8LU85ENJJJ6M	PÁGINA	4980/8857





**Datos considerados para el Cálculo de la Carga Ganadera del expediente**

Superficie determinada para Cálculo Carga Ganadera: 86,60 ha  
Carga Ganadera del Expediente: 0,13 ugm/ha

Explotación	Especie	Ugm Calculada para CG
ES210280000075	BOVINA	3,03
ES210280000075	OVINA	7,92

**Recintos Determinados para el Cálculo de Garga Ganadera**

REF.	REFERENCIA SIGPAC	CULTIVO	DESCRIPCIÓN CULTIVO	S/R	SUP. RESUELTA (ha)
170000005316399	21-028-005-00072-00003	62000	PASTOS PERMANENTES DE 5 O MAS AÑOS-SIN VARIEDAD	S	19,06
170000005316400	21-028-012-00002-00001	62000	PASTOS PERMANENTES DE 5 O MAS AÑOS-SIN VARIEDAD	S	3,89
170000005316401	21-028-012-00006-00001	62000	PASTOS PERMANENTES DE 5 O MAS AÑOS-SIN VARIEDAD	S	3,07
170000005316402	21-028-013-00038-00003	62000	PASTOS PERMANENTES DE 5 O MAS AÑOS-SIN VARIEDAD	S	33,60
170000005316403	21-028-013-00039-00001	62000	PASTOS PERMANENTES DE 5 O MAS AÑOS-SIN VARIEDAD	S	4,95
170000005316404	21-028-013-00040-00001	62000	PASTOS PERMANENTES DE 5 O MAS AÑOS-SIN VARIEDAD	S	9,56
170000005316405	21-028-013-00040-00002	62000	PASTOS PERMANENTES DE 5 O MAS AÑOS-SIN VARIEDAD	S	0,13
170000005316406	21-028-013-00040-00004	62000	PASTOS PERMANENTES DE 5 O MAS AÑOS-SIN VARIEDAD	S	0,18
170000005316407	21-028-012-00001-00001	62000	PASTOS PERMANENTES DE 5 O MAS AÑOS-SIN VARIEDAD	S	10,98
170000005316408	21-028-013-00041-00002	62000	PASTOS PERMANENTES DE 5 O MAS AÑOS-SIN VARIEDAD	S	1,18

(1) Con incidencias que retienen pago o deniegan el expediente.  
(2) Se calcula sobre superficie declarada admisible.  
(3) Aplicación del artículo 16 bis del RD 147/2023.

Puede verificar la integridad de una copia de este documento mediante la lectura del código QR adjunto o mediante el acceso a la dirección <a href="https://ws050.juntadeandalucia.es/verificarFirma">https://ws050.juntadeandalucia.es/verificarFirma</a> indicando el código de VERIFICACIÓN				
FIRMADO POR	RAQUEL MARIA ESPIN CRESPO	FECHA	26/06/2024	
VERIFICACIÓN	Pk2jmMQ72K8YCCE9EQ8LU85ENJJ6M	PÁGINA	4981/8857	

**APELLIDOS Y NOMBRE / RAZÓN SOCIAL**

DOMINGUEZ RODRIGUEZ VICENTE JESUS

**NIF**

\*\*\*\*2134\*

**EXPEDIENTE**

1194000

**RESOLUCIÓN**

CONCESIÓN DE LA AYUDA

**DATOS DE MANTENIMIENTO UNIDADES****GRUPO DE PAGO**

ZONAS DE LIMITACIONES NATURALES

**Sup. Dec.  
Admisible**

34,34

**Sup.  
Resuelta**

34,34

**Sobredecl.**

0,00

**% Sobredecl.**

0,00

**RESUMEN DE PAGOS**

	<b>IMPORTE ( Euros )</b>			
	<b>RESUELTO</b>	<b>FEADER</b>	<b>MAPA</b>	<b>CAPADR</b>
Pago realizado	1.067,98	907,78	104,77	55,43
A pagar	120,02	102,02	11,77	6,23
<b>TOTAL</b>	<b>1.188,00</b>	<b>1.009,80</b>	<b>116,54</b>	<b>61,66</b>

**APLICACIÓN DE REDUCCIONES Y PENALIZACIONES (%)**

<b>Criterios de subvencionabilidad (1)</b>	<b>Presentación tardía</b>	<b>Omisión declaración</b>	<b>Condicionabilidad</b>
0,00	0,00	0,00	0,00

**IMPORTE ( Euros )**

Calculado(2)	Reducción	Penalización	Reducción Penalización (3)	Penalización adicional	Resuelto	FEADER	MAPA	CAPADR
1.188,00 €	0,00 €	0,00 €	0,00 €	0,00 €	1.188,00 €	1.009,80 €	116,54 €	61,66 €
Importe Unitario:	54,00 €	Nuevo Importe Unitario:	34,60 €					

(1) Con incidencias que retienen pago o deniegan el expediente.

(2) Se calcula sobre superficie declarada admisible.

(3) Aplicación del artículo 16 bis del RD 147/2023.

Puede verificar la integridad de una copia de este documento mediante la lectura del código QR adjunto o mediante el acceso a la dirección <https://ws050.juntadeandalucia.es/verificarFirma> indicando el código de VERIFICACIÓN

FIRMADO POR

RAQUEL MARIA ESPIN CRESPO

FECHA

26/06/2024

VERIFICACIÓN

Pk2jmMQ72K8YCCE9EQ8LU85ENJJ6M

PÁGINA

4982/8857



**RECINTOS PROPUESTOS**

REF.	REFERENCIA SIGPAC	CULTIVO	S/R	USO SIGPAC	Sup. Dec. admisible	Sup. Campo	Sup. Determ.	Sup. Resuelta
4817600	21-035-024-00024-0001	TRIGO BLANDO	S		0,43		0,43	0,43
4817603	21-035-024-00025-0001	TRIGO BLANDO	S		0,85		0,85	0,85
4817604	21-035-024-00026-0001	TRIGO BLANDO	S		0,37		0,37	0,37
5279842	21-035-007-00014-0003	TRITICALE	S		1,65		1,65	1,65
170000005222147	21-035-001-00137-0001	GIRASOL	S		1,64		1,64	1,64
170000005222148	21-035-003-00022-0001	GIRASOL	S		1,12		1,12	1,12
170000005222149	21-035-003-00022-0003	GIRASOL	S		0,83		0,83	0,83
170000005222150	21-035-018-00269-0001	GIRASOL	S		0,75		0,75	0,75
170000005222151	21-035-018-00271-0008	GIRASOL	S		1,42		1,42	1,42
170000005222152	21-035-001-00142-0001	GARBANZOS	S		2,00		2,00	2,00
170000005222153	21-035-001-00158-0003	GIRASOL	S		1,10		1,10	1,10
170000005222158	21-900-018-00077-0001	GIRASOL	S		6,67		6,67	6,67
170000005222159	21-035-026-00093-0001	GARBANZOS	S		0,94		0,94	0,94
170000005222161	21-035-001-00231-0001	TRIGO BLANDO	S		0,83		0,83	0,83
170000005222162	21-035-003-00070-0001	TRIGO BLANDO	S		1,03		1,03	1,03
170000005222163	21-035-003-00071-0001	TRIGO BLANDO	S		0,27		0,27	0,27
170000005222164	21-035-003-00074-0001	TRIGO BLANDO	S		1,00		1,00	1,00
170000005222166	21-035-025-00013-0001	BARBECHO TRADICIONAL	S		0,42		0,42	0,42
170000005222167	21-035-010-00091-0001	TRIGO BLANDO	S		0,85		0,85	0,85
170000005222168	21-035-003-00069-0001	TRIGO BLANDO	S		0,90		0,90	0,90
170000005222169	21-035-009-00052-0001	OLIVAR	S		2,92		2,92	2,92
170000005222170	21-035-018-00301-0002	VIÑEDO VINIFICACIÓN	S		1,02		1,02	1,02
170000005222171	21-035-011-00217-0001	TRIGO BLANDO	S		0,44		0,44	0,44
170000005222173	21-035-026-00142-0001	GIRASOL	S		1,11		1,11	1,11
170000005222174	21-035-001-00354-0001	GIRASOL	S		0,68		0,68	0,68
170000005222175	21-035-011-00217-0004	TRIGO BLANDO	S		0,61		0,61	0,61
170000005222176	21-035-001-00294-0001	GIRASOL	S		0,97		0,97	0,97
170000005222177	21-035-019-00187-0001	TRIGO BLANDO	S		0,89		0,89	0,89
170000005222178	21-035-007-00014-0001	BARBECHO TRADICIONAL	S		0,63		0,63	0,63

**INCIDENCIAS****INCIDENCIA DESCRIPCIÓN**

3795 Recinto declarado con una situación de riesgo de abandono.  
Recinto:21-035-025-00013-00001 Cultivo: -

**Datos considerados para el Cálculo de la Carga Ganadera del expediente**

Superficie determinada para Cálculo Carga Ganadera: 0,00 ha  
Carga Ganadera del Expediente: 0,00 ugm/ha

**Incidenias de carga ganadera****INCIDENCIA DESCRIPCIÓN**

3795 Recinto declarado con una situación de riesgo de abandono.  
Recinto:21-035-025-00013-00001 Cultivo: -

86132 Recinto superficie forrajera que no realiza la actividad de producción de pastoreo.  
Recinto:21-035-025-00013-00001 Cultivo:20000 BARBECHO TRADICIONAL-SIN VARIEDAD Secano  
Recinto:21-035-007-00014-00001 Cultivo:20000 BARBECHO TRADICIONAL-SIN VARIEDAD Secano

(1) Con incidencias que retienen pago o deniegan el expediente.  
(2) Se calcula sobre superficie declarada admisible.  
(3) Aplicación del artículo 16 bis del RD 147/2023.

Puede verificar la integridad de una copia de este documento mediante la lectura del código QR adjunto o mediante el acceso a la dirección <a href="https://ws050.juntadeandalucia.es/verificarFirma">https://ws050.juntadeandalucia.es/verificarFirma</a> indicando el código de VERIFICACIÓN				
FIRMADO POR	RAQUEL MARIA ESPIN CRESPO	FECHA	26/06/2024	
VERIFICACIÓN	Pk2jmMQ72K8YCCE9EQ8LU85ENJJ6M	PÁGINA	4983/8857	

**APELLIDOS Y NOMBRE / RAZÓN SOCIAL**

DOMINGUEZ RUIZ ANTONIO

**NIF**

\*\*\*\*8038\*

**EXPEDIENTE**

1013848

**RESOLUCIÓN**

CONCESIÓN DE LA AYUDA

**DATOS DE MANTENIMIENTO UNIDADES****GRUPO DE PAGO**

ZONAS DE LIMITACIONES NATURALES

**Sup. Dec.  
Admisible**

7,11

**Sup.  
Resuelta**

7,11

**Sobredecl.**

0,00

**% Sobredecl.**

0,00

**RESUMEN DE PAGOS**

	<b>IMPORTE ( Euros )</b>			
	<b>RESUELTO</b>	<b>FEADER</b>	<b>MAPA</b>	<b>CAPADR</b>
Pago realizado	349,42	297,01	34,27	18,14
A pagar	34,52	29,34	3,39	1,79
<b>TOTAL</b>	<b>383,94</b>	<b>326,35</b>	<b>37,66</b>	<b>19,93</b>

**APLICACIÓN DE REDUCCIONES Y PENALIZACIONES (%)**

<b>Criterios de subvencionabilidad (1)</b>	<b>Presentación tardía</b>	<b>Omisión declaración</b>	<b>Condicionalidad</b>
0,00	0,00	0,00	0,00

**IMPORTE ( Euros )**

Calculado(2)	Reducción	Penalización	Reducción Penalización (3)	Penalización adicional	Resuelto	FEADER	MAPA	CAPADR
383,94 €	0,00 €	0,00 €	0,00 €	0,00 €	383,94 €	326,35 €	37,66 €	19,93 €
Importe Unitario:	54,00 €	Nuevo Importe Unitario:	54,00 €					

**RECINTOS PROPUESTOS**

<b>REF.</b>	<b>REFERENCIA SIGPAC</b>	<b>CULTIVO</b>	<b>S/R</b>	<b>USO</b>	<b>Sup. Dec. admisible</b>	<b>Sup. Campo</b>	<b>Sup. Determ.</b>	<b>Sup. Resuelta</b>
				<b>SIGPAC</b>				
170000002788520	21-044-009-00062-0001	MANDARINO	R		1,06		1,06	1,06
170000002788521	21-044-012-00449-0002	MANDARINO	R		1,02		1,02	1,02
170000002788522	21-044-012-00383-0001	MANDARINO	R		0,52		0,52	0,52
170000002788523	21-044-009-00064-0003	NARANJO	R		2,13		2,13	2,13
170000002788524	21-044-012-00434-0001	HABAS	R		1,23		1,23	1,23
170000002788525	21-044-012-00384-0001	MANDARINO	R		1,15		1,15	1,15

(1) Con incidencias que retienen pago o deniegan el expediente.

(2) Se calcula sobre superficie declarada admisible.

(3) Aplicación del artículo 16 bis del RD 147/2023.

Puede verificar la integridad de una copia de este documento mediante la lectura del código QR adjunto o mediante el acceso a la dirección <https://ws050.juntadeandalucia.es/verificarFirma> indicando el código de VERIFICACIÓN

FIRMADO POR	RAQUEL MARIA ESPIN CRESPO	FECHA	26/06/2024
VERIFICACIÓN	Pk2jmMQ72K8YCCE9EQ8LU85ENJJ6M	PÁGINA	4984/8857



**APELLIDOS Y NOMBRE / RAZÓN SOCIAL**

DOMINGUEZ RUIZ MANUEL

**NIF**

\*\*\*\*8037\*

**EXPEDIENTE**

1056383

**RESOLUCIÓN**

CONCESIÓN DE LA AYUDA

**DATOS DE MANTENIMIENTO UNIDADES****GRUPO DE PAGO**

ZONAS DE LIMITACIONES NATURALES

**Sup. Dec.  
Admisible**

3,87

**Sup.  
Resuelta**

3,87

**Sobredecl.**

0,00

**% Sobredecl.**

0,00

**RESUMEN DE PAGOS**

	<b>IMPORTE ( Euros )</b>			
	<b>RESUELTO</b>	<b>FEADER</b>	<b>MAPA</b>	<b>CAPADR</b>
Pago realizado	190,19	161,66	18,66	9,87
A pagar	18,79	15,97	1,84	0,98
<b>TOTAL</b>	<b>208,98</b>	<b>177,63</b>	<b>20,50</b>	<b>10,85</b>

**APLICACIÓN DE REDUCCIONES Y PENALIZACIONES (%)**

<b>Criterios de subvencionabilidad (1)</b>	<b>Presentación tardía</b>	<b>Omisión declaración</b>	<b>Condicionalidad</b>
0,00	0,00	0,00	0,00

**IMPORTE ( Euros )**

Calculado(2)	Reducción	Penalización	Reducción Penalización (3)	Penalización adicional	Resuelto	FEADER	MAPA	CAPADR
208,98 €	0,00 €	0,00 €	0,00 €	0,00 €	208,98 €	177,63 €	20,50 €	10,85 €
Importe Unitario:	54,00 €	Nuevo Importe Unitario:	54,00 €					

**RECINTOS PROPUESTOS**

<b>REF.</b>	<b>REFERENCIA SIGPAC</b>	<b>CULTIVO</b>	<b>S/R</b>	<b>USO SIGPAC</b>	<b>Sup. Dec. admisible</b>	<b>Sup. Campo</b>	<b>Sup. Determ.</b>	<b>Sup. Resuelta</b>
170000002789861	21-044-011-00317-0001	BARBECHO TRADICIONAL	R		3,55		3,55	3,55
170000002789863	21-044-009-00081-0005	BARBECHO TRADICIONAL	R		0,32		0,32	0,32

**Datos considerados para el Cálculo de la Carga Ganadera del expediente**

Superficie determinada para Cálculo Carga Ganadera: 0,00 ha

Carga Ganadera del Expediente: 0,00 ugm/ha

**Incidencias de carga ganadera****INCIDENCIA DESCRIPCIÓN**

86132	Recinto superficie forrajera que no realiza la actividad de producción de pastoreo. Recinto:21-044-011-00317-00001 Cultivo:20000 BARBECHO TRADICIONAL-SIN VARIEDAD Regadío Recinto:21-044-009-00081-00005 Cultivo:20000 BARBECHO TRADICIONAL-SIN VARIEDAD Regadío
-------	---

(1) Con incidencias que retienen pago o deniegan el expediente.  
 (2) Se calcula sobre superficie declarada admisible.  
 (3) Aplicación del artículo 16 bis del RD 147/2023.

Puede verificar la integridad de una copia de este documento mediante la lectura del código QR adjunto o mediante el acceso a la dirección <https://ws050.juntadeandalucia.es/verificarFirma> indicando el código de VERIFICACIÓN

FIRMADO POR	RAQUEL MARIA ESPIN CRESPO	FECHA	26/06/2024
VERIFICACIÓN	Pk2jmMQ72K8YCCE9EQ8LU85ENJJJ6M	PÁGINA	4985/8857





**APELLIDOS Y NOMBRE / RAZÓN SOCIAL**

DOMINGUEZ SANCHEZ GEMA MARIA

**NIF**

\*\*\*8960\*

**EXPEDIENTE**

1239276

**RESOLUCIÓN**

CONCESIÓN DE LA AYUDA

**DATOS DE MANTENIMIENTO UNIDADES**

**GRUPO DE PAGO**

ZONAS DE LIMITACIONES NATURALES

**Sup. Dec. Admisible**

309,91

**Sup. Resuelta**

309,91

**Sobredecl.**

0,00

**% Sobredecl.**

0,00

**RESUMEN DE PAGOS**

	<b>IMPORTE ( Euros )</b>			
	<b>RESUELTO</b>	<b>FEADER</b>	<b>MAPA</b>	<b>CAPADR</b>
Pago realizado	834,51	709,33	81,86	43,31
A pagar	353,49	300,47	34,68	18,34
<b>TOTAL</b>	<b>1.188,00</b>	<b>1.009,80</b>	<b>116,54</b>	<b>61,65</b>

**APLICACIÓN DE REDUCCIONES Y PENALIZACIONES (%)**

<b>Criterios de subvencionabilidad (1)</b>	<b>Presentación tardía</b>	<b>Omisión declaración</b>	<b>Condicionalidad</b>
0,00	0,00	0,00	0,00

**IMPORTE ( Euros )**

<b>Calculado(2)</b>	<b>Reducción</b>	<b>Penalización</b>	<b>Reducción Penalización (3)</b>	<b>Penalización adicional</b>	<b>Resuelto</b>	<b>FEADER</b>	<b>MAPA</b>	<b>CAPADR</b>
1.188,00 €	0,00 €	0,00 €	0,00 €	0,00 €	1.188,00 €	1.009,80 €	116,54 €	61,66 €
<b>Importe Unitario:</b>	<b>54,00 €</b>	<b>Nuevo Importe Unitario:</b>	<b>3,83 €</b>					

**RECINTOS PROPUESTOS**

<b>REF.</b>	<b>REFERENCIA SIGPAC</b>	<b>CULTIVO</b>	<b>S/R</b>	<b>USO SIGPAC</b>	<b>Sup. Dec. admisible</b>	<b>Sup. Campo</b>	<b>Sup. Determ.</b>	<b>Sup. Resuelta</b>
170000006740305	21-031-002-00448-0034	PASTOS PERMANENTES DE 5 O MAS AÑOS	S		24,80		24,80	24,80
170000006740306	21-031-002-00448-0038	PASTOS PERMANENTES DE 5 O MAS AÑOS	S		2,75		2,75	2,75
170000006740308	21-031-002-00448-0036	PASTOS PERMANENTES DE 5 O MAS AÑOS	S		48,07		48,07	48,07
170000006740310	21-031-002-00448-0045	PASTOS PERMANENTES DE 5 O MAS AÑOS	S		0,14		0,14	0,14
170000006740311	21-031-002-00448-0041	PASTOS PERMANENTES DE 5 O MAS AÑOS	S		14,60		14,60	14,60
170000006740312	21-031-002-00448-0029	PASTOS PERMANENTES DE 5 O MAS AÑOS	S		12,77		12,77	12,77
170000006740313	21-031-002-00448-0007	PASTOS PERMANENTES DE 5 O MAS AÑOS	S		0,67		0,67	0,67
170000006740314	21-031-002-00448-0048	PASTOS PERMANENTES DE 5 O MAS AÑOS	S		0,21		0,21	0,21
170000006740319	21-031-002-00448-0033	PASTOS PERMANENTES DE 5 O MAS AÑOS	S		63,87		63,87	63,87
170000006740320	21-031-002-00449-0009	PASTOS PERMANENTES DE 5 O MAS AÑOS	S		12,70		12,70	12,70
170000006740321	21-031-002-00448-0047	PASTOS PERMANENTES DE 5 O MAS AÑOS	S		54,54		54,54	54,54
170000006740322	21-031-002-00449-0002	PASTOS PERMANENTES DE 5 O MAS AÑOS	S		74,79		74,79	74,79

(1) Con incidencias que retienen pago o deniegan el expediente.

(2) Se calcula sobre superficie declarada admisible.

(3) Aplicación del artículo 16 bis del RD 147/2023.

Puede verificar la integridad de una copia de este documento mediante la lectura del código QR adjunto o mediante el acceso a la dirección <https://ws050.juntadeandalucia.es/verificarFirma> indicando el código de VERIFICACIÓN

<b>FIRMADO POR</b>	RAQUEL MARIA ESPIN CRESPO	<b>FECHA</b>	26/06/2024
<b>VERIFICACIÓN</b>	Pk2jmMQ72K8YCCE9EQ8LU85ENJJJ6M	<b>PÁGINA</b>	4986/8857





**Datos considerados para el Cálculo de la Carga Ganadera del expediente**

Superficie determinada para Cálculo Carga Ganadera: 309,91 ha

Carga Ganadera del Expediente: 0,92 ugm/ha

<u>Explotación</u>	<u>Especie</u>	<u>Ugm Calculada para CG</u>
ES210310000020	BOVINA	54,60
ES210310000020	OVINA	41,51
ES210310000020	PORCINO	190,05

**Recintos Determinados para el Cálculo de Garga Ganadera**

<u>REF.</u>	<u>REFERENCIA SIGPAC</u>	<u>CULTIVO</u>	<u>DESCRIPCIÓN CULTIVO</u>	<u>S/R</u>	<u>SUP. RESUELTA (ha)</u>
1700000006740305	21-031-002-00448-00034	62000	PASTOS PERMANENTES DE 5 O MAS AÑOS-SIN VARIEDAD	S	24,80
1700000006740306	21-031-002-00448-00038	62000	PASTOS PERMANENTES DE 5 O MAS AÑOS-SIN VARIEDAD	S	2,75
1700000006740308	21-031-002-00448-00036	62000	PASTOS PERMANENTES DE 5 O MAS AÑOS-SIN VARIEDAD	S	48,07
1700000006740310	21-031-002-00448-00045	62000	PASTOS PERMANENTES DE 5 O MAS AÑOS-SIN VARIEDAD	S	0,14
1700000006740311	21-031-002-00448-00041	62000	PASTOS PERMANENTES DE 5 O MAS AÑOS-SIN VARIEDAD	S	14,60
1700000006740312	21-031-002-00448-00029	62000	PASTOS PERMANENTES DE 5 O MAS AÑOS-SIN VARIEDAD	S	12,77
1700000006740313	21-031-002-00448-00007	62000	PASTOS PERMANENTES DE 5 O MAS AÑOS-SIN VARIEDAD	S	0,67
1700000006740314	21-031-002-00448-00048	62000	PASTOS PERMANENTES DE 5 O MAS AÑOS-SIN VARIEDAD	S	0,21
1700000006740319	21-031-002-00448-00033	62000	PASTOS PERMANENTES DE 5 O MAS AÑOS-SIN VARIEDAD	S	63,87
1700000006740320	21-031-002-00449-00009	62000	PASTOS PERMANENTES DE 5 O MAS AÑOS-SIN VARIEDAD	S	12,70
1700000006740321	21-031-002-00448-00047	62000	PASTOS PERMANENTES DE 5 O MAS AÑOS-SIN VARIEDAD	S	54,54
1700000006740322	21-031-002-00449-00002	62000	PASTOS PERMANENTES DE 5 O MAS AÑOS-SIN VARIEDAD	S	74,79

(1) Con incidencias que retienen pago o deniegan el expediente.  
(2) Se calcula sobre superficie declarada admisible.  
(3) Aplicación del artículo 16 bis del RD 147/2023.

Puede verificar la integridad de una copia de este documento mediante la lectura del código QR adjunto o mediante el acceso a la dirección <https://ws050.juntadeandalucia.es/verificarFirma> indicando el código de VERIFICACIÓN

FIRMADO POR	RAQUEL MARIA ESPIN CRESPO	FECHA	26/06/2024
VERIFICACIÓN	Pk2jmMQ72K8YCCE9EQ8LU85ENJJ6M	PÁGINA	4987/8857



**APELLIDOS Y NOMBRE / RAZÓN SOCIAL**

DOMINGUEZ SANCHEZ JOSE JOAQUIN

**NIF**

\*\*\*6602\*

**EXPEDIENTE**

1196957

**RESOLUCIÓN**

CONCESIÓN DE LA AYUDA

**DATOS DE MANTENIMIENTO UNIDADES****GRUPO DE PAGO**

ZONAS DE LIMITACIONES NATURALES

**Sup. Dec.  
Admisible**

48,97

**Sup.  
Resuelta**

48,97

**Sobredecl.**

0,00

**% Sobredecl.**

0,00

**RESUMEN DE PAGOS**

	<b>IMPORTE ( Euros )</b>			
	<b>RESUELTO</b>	<b>FEADER</b>	<b>MAPA</b>	<b>CAPADR</b>
Pago realizado	1.081,20	919,02	106,06	56,12
A pagar	105,10	89,34	10,31	5,45
<b>TOTAL</b>	<b>1.186,30</b>	<b>1.008,36</b>	<b>116,37</b>	<b>61,57</b>

**APLICACIÓN DE REDUCCIONES Y PENALIZACIONES (%)**

<b>Criterios de subvencionabilidad (1)</b>	<b>Presentación tardía</b>	<b>Omisión declaración</b>	<b>Condicionabilidad</b>
0,00	0,00	0,00	0,00

**IMPORTE ( Euros )**

Calculado(2)	Reducción	Penalización	Reducción Penalización (3)	Penalización adicional	Resuelto	FEADER	MAPA	CAPADR
1.186,30 €	0,00 €	0,00 €	0,00 €	0,00 €	1.186,30 €	1.008,36 €	116,38 €	61,56 €
Importe Unitario:	54,00 €	Nuevo Importe Unitario:	24,23 €					

(1) Con incidencias que retienen pago o deniegan el expediente.

(2) Se calcula sobre superficie declarada admisible.

(3) Aplicación del artículo 16 bis del RD 147/2023.

Puede verificar la integridad de una copia de este documento mediante la lectura del código QR adjunto o mediante el acceso a la dirección <https://ws050.juntadeandalucia.es/verificarFirma> indicando el código de VERIFICACIÓN

FIRMADO POR

RAQUEL MARIA ESPIN CRESPO

FECHA

26/06/2024

VERIFICACIÓN

Pk2jmMQ72K8YCCE9EQ8LU85ENJJ6M

PÁGINA

4988/8857





**RECINTOS PROPUESTOS**

REF.	REFERENCIA SIGPAC	CULTIVO	S/R	USO SIGPAC	Sup. Dec. admisible	Sup. Campo	Sup. Determ.	Sup. Resuelta
-1580188	21-035-001-00078-0005	VIÑEDO VINIFICACIÓN	S		0,76		0,76	0,76
-1083444	21-035-020-00304-0009	BARBECHO TRADICIONAL	S		0,43		0,43	0,43
-1065515	21-035-001-00078-0005	VIÑEDO VINIFICACIÓN	S		0,82		0,82	0,82
-154247	21-035-011-00207-0002	TRITICALE	S		0,89		0,89	0,89
-146566	21-035-028-00032-0001	TRITICALE	S		0,81		0,81	0,81
-140437	21-035-020-00179-0001	TRITICALE	S		0,40		0,40	0,40
4793103	21-035-001-00238-0007	OLIVAR	S		1,51		1,51	1,51
4793104	21-035-001-00238-0008	OLIVAR	S		0,02		0,02	0,02
5265296	21-035-001-00122-0003	VIÑEDO VINIFICACIÓN	S		0,92		0,92	0,92
5530270	21-035-020-00304-0004	OLIVAR	S		0,58		0,58	0,58
5530271	21-035-020-00304-0010	OLIVAR	S		2,01		2,01	2,01
1700000005843223	21-035-001-00066-0001	GIRASOL	S		0,70		0,70	0,70
1700000005843224	21-035-001-00212-0001	GIRASOL	S		0,94		0,94	0,94
1700000005843225	21-035-004-00002-0001	GIRASOL	S		0,44		0,44	0,44
1700000005843226	21-035-004-00003-0001	GIRASOL	S		0,65		0,65	0,65
1700000005843227	21-035-020-00262-0001	TRITICALE	S		1,87		1,87	1,87
1700000005843228	21-035-020-00268-0001	TRITICALE	S		0,50		0,50	0,50
1700000005843229	21-035-020-00269-0001	TRITICALE	S		0,47		0,47	0,47
1700000005843230	21-900-010-00008-0001	GIRASOL	S		6,85		6,85	6,78
1700000005843231	21-035-004-00046-0001	TRITICALE	S		0,83		0,83	0,83
1700000005843232	21-035-004-00046-0003	TRITICALE	S		0,12		0,12	0,12
1700000005843233	21-035-026-00140-0001	GIRASOL	S		1,17		1,17	1,17
1700000005843234	21-035-028-00033-0002	VEZA	S		2,08		2,08	2,08
1700000005843235	21-035-011-00253-0001	BARBECHO TRADICIONAL	S		0,67		0,67	0,67
1700000005843236	21-035-011-00310-0001	BARBECHO TRADICIONAL	S		0,36		0,36	0,36
1700000005843238	21-035-001-00174-0001	TRITICALE	S		0,91		0,91	0,91
1700000005843239	21-035-001-00173-0002	TRITICALE	S		0,95		0,95	0,95
1700000005843240	21-035-002-00070-0001	TRIGO DURO	S		3,31		3,31	3,31
1700000005843241	21-035-001-00223-0001	TRIGO BLANDO	S		0,94		0,94	0,94
1700000005843243	21-035-011-00196-0001	TRITICALE	S		1,23		1,23	1,23
1700000005843245	21-035-020-00181-0001	TRITICALE	S		0,51		0,51	0,51
1700000005843246	21-035-020-00182-0001	TRITICALE	S		0,81		0,81	0,81
1700000005843247	21-035-020-00197-0005	TRITICALE	S		1,94		1,94	1,94
1700000005843248	21-035-020-00313-0001	TRITICALE	S		0,93		0,93	0,93
1700000005843249	21-900-004-00074-0001	TRIGO BLANDO	S		0,54		0,54	0,54
1700000005843250	21-900-006-00154-0001	TRIGO BLANDO	S		0,41		0,41	0,41
1700000005843251	21-035-001-00216-0006	OLIVAR	S		0,47		0,47	0,47
1700000005843252	21-035-001-00219-0001	OLIVAR	S		0,96		0,96	0,96
1700000005843253	21-035-001-00171-0001	OLIVAR	S		0,83		0,83	0,83
1700000005843254	21-035-001-00173-0001	OLIVAR	S		0,24		0,24	0,24
1700000005843258	21-035-001-00353-0002	OLIVAR	S		0,84		0,84	0,84
1700000005843259	21-035-001-00238-0002	OLIVAR	S		0,12		0,12	0,12
1700000005843260	21-035-001-00238-0003	OLIVAR	S		0,08		0,08	0,08
1700000005843261	21-035-008-00091-0001	BARBECHO TRADICIONAL	S		1,12		1,12	1,12
1700000005843262	21-035-027-00122-0002	OLIVAR	S		0,70		0,70	0,70
1700000005843265	21-035-001-00122-0002	VIÑEDO VINIFICACIÓN	S		0,45		0,45	0,45
1700000005843267	21-900-006-00153-0001	TRIGO BLANDO	S		0,55		0,55	0,55
1700000005843269	21-035-001-00140-0001	OLIVAR	S		0,47		0,47	0,47
1700000005843270	21-035-001-00141-0001	OLIVAR	S		1,22		1,22	1,22
1700000005843271	21-035-027-00123-0001	OLIVAR	R		1,13		1,13	1,13
1700000005843272	21-035-027-00129-0001	OLIVAR	S		0,58		0,58	0,58

(1) Con incidencias que retienen pago o deniegan el expediente.  
 (2) Se calcula sobre superficie declarada admisible.  
 (3) Aplicación del artículo 16 bis del RD 147/2023.

Puede verificar la integridad de una copia de este documento mediante la lectura del código QR adjunto o mediante el acceso a la dirección <a href="https://ws050.juntadeandalucia.es/verificarFirma">https://ws050.juntadeandalucia.es/verificarFirma</a> indicando el código de VERIFICACIÓN					
FIRMADO POR	RAQUEL MARIA ESPIN CRESPO		FECHA		26/06/2024
VERIFICACIÓN	Pk2jmMQ72K8YCCE9EQ8LU85ENJJ6M		PÁGINA		4989/8857

**INCIDENCIAS****INCIDENCIA DESCRIPCIÓN**

- 452 Actividad agraria declarada en un recinto no compatible con el uso PA, PR o PS asignado en SIGPAC para ese recinto.  
Recinto:21-035-028-00032-00006 Cultivo:62000 PASTOS PERMANENTES DE 5 O MAS AÑOS-SIN VARIEDAD Secano USO ASIGNADO EN SIGPAC:PR
- 4272 Verifica que las líneas de declaración de las Solicitudes Únicas no tienen solapes con la capa de Retroactividad Gráfica (ambas de la misma campaña) a nivel de expediente/línea de declaración gráfica de la solicitud.  
Recinto:21-900-010-00008-00001 Cultivo: - Agregado de la referencia del recinto.:0 Zona de la referencia del recinto.:0 Superficie solapada.:0,07 Id. Incid.:95152881
- 86119 Carga ganadera NO cumple con el valor mínimo de 0,2 UGM/ha.  
Recinto:21-035-028-00032-00006 Cultivo:62000 PASTOS PERMANENTES DE 5 O MAS AÑOS-SIN VARIEDAD Secano Carga Ganadera:0
- 86121 Recinto superficie forrajera que no realiza la actividad de producción de pastoreo.  
Recinto:21-035-028-00032-00006 Cultivo:62000 PASTOS PERMANENTES DE 5 O MAS AÑOS-SIN VARIEDAD Secano Actividad Agraria del recinto:2
- 86122 Recinto superficie forrajera que realiza la actividad de producción de pastoreo y no declara el o los códigos del Registro de Explotaciones Ganaderas de Andalucía, REGA.  
Recinto:21-035-028-00032-00006 Cultivo:62000 PASTOS PERMANENTES DE 5 O MAS AÑOS-SIN VARIEDAD Secano
- 86124 Recinto de forrajera para Cálculo de Carga Ganadera que No pertenece a Explotación.  
Recinto:21-035-028-00032-00006 Cultivo:62000 PASTOS PERMANENTES DE 5 O MAS AÑOS-SIN VARIEDAD Secano

**Datos considerados para el Cálculo de la Carga Ganadera del expediente**

Superficie determinada para Cálculo Carga Ganadera: 0,00 ha  
Carga Ganadera del Expediente: 0,00 ugm/ha

**Incidentes de carga ganadera****INCIDENCIA DESCRIPCIÓN**

- 86122 Recinto superficie forrajera que realiza la actividad de producción de pastoreo y no declara el o los códigos del Registro de Explotaciones Ganaderas de Andalucía, REGA.  
Recinto:21-035-028-00032-00006 Cultivo:62000 PASTOS PERMANENTES DE 5 O MAS AÑOS-SIN VARIEDAD Secano
- 86124 Recinto de forrajera para Cálculo de Carga Ganadera que No pertenece a Explotación.  
Recinto:21-035-028-00032-00006 Cultivo:62000 PASTOS PERMANENTES DE 5 O MAS AÑOS-SIN VARIEDAD Secano
- 86128 Recinto de Forrajeras que no ha contabilizado para Carga Ganadera por no tener una explotación válida para el cálculo de la Carga Ganadera  
Recinto:21-035-028-00032-00006 Cultivo:62 PASTOS PERMANENTES DE 5 O MAS AÑOS-
- 86132 Recinto superficie forrajera que no realiza la actividad de producción de pastoreo.  
Recinto:21-035-020-00304-00009 Cultivo:20000 BARBECHO TRADICIONAL-SIN VARIEDAD Secano  
Recinto:21-035-028-00032-00006 Cultivo:62000 PASTOS PERMANENTES DE 5 O MAS AÑOS-SIN VARIEDAD Secano  
Recinto:21-035-011-00253-00001 Cultivo:20000 BARBECHO TRADICIONAL-SIN VARIEDAD Secano  
Recinto:21-035-011-00310-00001 Cultivo:20000 BARBECHO TRADICIONAL-SIN VARIEDAD Secano  
Recinto:21-035-008-00091-00001 Cultivo:20000 BARBECHO TRADICIONAL-SIN VARIEDAD Secano

(1) Con incidencias que retienen pago o deniegan el expediente.  
(2) Se calcula sobre superficie declarada admisible.  
(3) Aplicación del artículo 16 bis del RD 147/2023.

Puede verificar la integridad de una copia de este documento mediante la lectura del código QR adjunto o mediante el acceso a la dirección <https://ws050.juntadeandalucia.es/verificarFirma> indicando el código de VERIFICACIÓN

FIRMADO POR	RAQUEL MARIA ESPIN CRESPO	FECHA	26/06/2024
VERIFICACIÓN	Pk2jmMQ72K8YCCE9EQ8LU85ENJJ6M	PÁGINA	4990/8857



**APELLIDOS Y NOMBRE / RAZÓN SOCIAL**

ESCOBAR GONZALEZ ANGEL LUIS

**NIF**

\*\*\*6591\*

**EXPEDIENTE**

1011805

**RESOLUCIÓN**

CONCESIÓN DE LA AYUDA

**DATOS DE MANTENIMIENTO UNIDADES**

<b>GRUPO DE PAGO</b>	<b>Sup. Dec. Admisible</b>	<b>Sup. Resuelta</b>	<b>Sobredecl.</b>	<b>% Sobredecl.</b>
ZONAS DE LIMITACIONES NATURALES	143,22	143,22	0,00	0,00

**RESUMEN DE PAGOS**

	<b>IMPORTE ( Euros )</b>			
	<b>RESUELTO</b>	<b>FEADER</b>	<b>MAPA</b>	<b>CAPADR</b>
Pago realizado	1.081,20	919,02	106,06	56,12
A pagar	106,80	90,78	10,48	5,54
<b>TOTAL</b>	<b>1.188,00</b>	<b>1.009,80</b>	<b>116,54</b>	<b>61,66</b>

**APLICACIÓN DE REDUCCIONES Y PENALIZACIONES (%)**

<b>Criterios de subvencionabilidad (1)</b>	<b>Presentación tardía</b>	<b>Omisión declaración</b>	<b>Condicionalidad</b>
0,00	0,00	0,00	0,00

**IMPORTE ( Euros )**

Calculado(2)	Reducción	Penalización	Reducción Penalización (3)	Penalización adicional	Resuelto	FEADER	MAPA	CAPADR
1.188,00 €	0,00 €	0,00 €	0,00 €	0,00 €	1.188,00 €	1.009,80 €	116,54 €	61,66 €
<b>Importe Unitario:</b>	54,00 €	<b>Nuevo Importe Unitario:</b>	8,29 €					

**RECINTOS PROPUESTOS**

<b>REF.</b>	<b>REFERENCIA SIGPAC</b>	<b>CULTIVO</b>	<b>S/R</b>	<b>USO SIGPAC</b>	<b>Sup. Dec. admisible</b>	<b>Sup. Campo</b>	<b>Sup. Determ.</b>	<b>Sup. Resuelta</b>
-919130	21-016-015-00034-0014	PASTOS PERMANENTES DE 5 O MAS AÑOS	S		10,83		10,83	10,83
-919128	21-016-015-00034-0006	PASTOS PERMANENTES DE 5 O MAS AÑOS	S		6,58		6,58	6,58
-919123	21-016-014-00091-0008	PASTOS PERMANENTES DE 5 O MAS AÑOS	S		1,74		1,74	1,74
-919122	21-016-014-00091-0003	PASTOS PERMANENTES DE 5 O MAS AÑOS	S		11,12		11,12	11,12
-919121	21-016-014-00091-0002	PASTOS PERMANENTES DE 5 O MAS AÑOS	S		5,03		5,03	5,03
5216323	21-016-015-00034-0001	PASTOS PERMANENTES DE 5 O MAS AÑOS	S		0,47		0,47	0,47
5216324	21-016-015-00034-0009	PASTOS PERMANENTES DE 5 O MAS AÑOS	S		48,17		48,17	48,17
170000007228645	21-016-014-00004-0001	PASTOS PERMANENTES DE 5 O MAS AÑOS	S		6,45		6,45	6,45
170000007228646	21-016-014-00016-0006	OLIVAR	S		2,64		2,64	2,64
170000007228648	21-016-014-00005-0002	PASTOS PERMANENTES DE 5 O MAS AÑOS	S		21,34		21,34	21,34
170000007228652	21-016-014-00001-0001	PASTOS PERMANENTES DE 5 O MAS AÑOS	S		9,49		9,49	9,49
170000007228653	21-016-014-00001-0002	PASTOS PERMANENTES DE 5 O MAS AÑOS	S		0,09		0,09	0,09
170000007228654	21-016-014-00001-0003	PASTOS PERMANENTES DE 5 O MAS AÑOS	S		0,11		0,11	0,11
170000007228655	21-016-014-00001-0004	PASTOS PERMANENTES DE 5 O MAS AÑOS	S		0,10		0,10	0,10
170000007228660	21-016-014-00016-0002	PASTOS PERMANENTES DE 5 O MAS AÑOS	S		6,37		6,37	6,37
170000007228662	21-016-015-00026-0001	PASTOS PERMANENTES DE 5 O MAS AÑOS	S		12,69		12,69	12,69

(1) Con incidencias que retienen pago o deniegan el expediente.

(2) Se calcula sobre superficie declarada admisible.

(3) Aplicación del artículo 16 bis del RD 147/2023.

Puede verificar la integridad de una copia de este documento mediante la lectura del código QR adjunto o mediante el acceso a la dirección <https://ws050.juntadeandalucia.es/verificarFirma> indicando el código de VERIFICACIÓN

FIRMADO POR	RAQUEL MARIA ESPIN CRESPO	FECHA	26/06/2024
VERIFICACIÓN	Pk2jmMQ72K8YCCE9EQ8LU85ENJJ6M	PÁGINA	4991/8857



**Datos considerados para el Cálculo de la Carga Ganadera del expediente**

Superficie determinada para Cálculo Carga Ganadera: 158,58 ha

Carga Ganadera del Expediente: 0,39 ugm/ha

Explotación	Especie	Ugm Calculada para CG
ES210160000058	BOVINA	55,49
ES210160000058	PORCINO	7,07

**Recintos Determinados para el Cálculo de Garga Ganadera**

REF.	REFERENCIA SIGPAC	CULTIVO	DESCRIPCIÓN CULTIVO	S/R	SUP. RESUELTA (ha)
-919130	21-016-015-00034-00014	62000	PASTOS PERMANENTES DE 5 O MAS AÑOS-SIN VARIEDAD	S	10,83
-919128	21-016-015-00034-00006	62000	PASTOS PERMANENTES DE 5 O MAS AÑOS-SIN VARIEDAD	S	6,58
-919123	21-016-014-00091-00008	62000	PASTOS PERMANENTES DE 5 O MAS AÑOS-SIN VARIEDAD	S	1,74
-919122	21-016-014-00091-00003	62000	PASTOS PERMANENTES DE 5 O MAS AÑOS-SIN VARIEDAD	S	11,12
-919121	21-016-014-00091-00002	62000	PASTOS PERMANENTES DE 5 O MAS AÑOS-SIN VARIEDAD	S	5,03
5216323	21-016-015-00034-00001	62000	PASTOS PERMANENTES DE 5 O MAS AÑOS-SIN VARIEDAD	S	0,47
5216324	21-016-015-00034-00009	62000	PASTOS PERMANENTES DE 5 O MAS AÑOS-SIN VARIEDAD	S	48,17
1700000007228644	21-009-002-00039-00001	62000	PASTOS PERMANENTES DE 5 O MAS AÑOS-SIN VARIEDAD	S	0,97
1700000007228645	21-016-014-00004-00001	62000	PASTOS PERMANENTES DE 5 O MAS AÑOS-SIN VARIEDAD	S	6,45
1700000007228647	21-009-002-00056-00002	62000	PASTOS PERMANENTES DE 5 O MAS AÑOS-SIN VARIEDAD	S	1,64
1700000007228648	21-016-014-00005-00002	62000	PASTOS PERMANENTES DE 5 O MAS AÑOS-SIN VARIEDAD	S	21,34
1700000007228652	21-016-014-00001-00001	62000	PASTOS PERMANENTES DE 5 O MAS AÑOS-SIN VARIEDAD	S	9,49
1700000007228653	21-016-014-00001-00002	62000	PASTOS PERMANENTES DE 5 O MAS AÑOS-SIN VARIEDAD	S	0,09
1700000007228654	21-016-014-00001-00003	62000	PASTOS PERMANENTES DE 5 O MAS AÑOS-SIN VARIEDAD	S	0,11
1700000007228655	21-016-014-00001-00004	62000	PASTOS PERMANENTES DE 5 O MAS AÑOS-SIN VARIEDAD	S	0,10
1700000007228658	21-009-002-00041-00002	62000	PASTOS PERMANENTES DE 5 O MAS AÑOS-SIN VARIEDAD	S	11,87
1700000007228660	21-016-014-00016-00002	62000	PASTOS PERMANENTES DE 5 O MAS AÑOS-SIN VARIEDAD	S	6,37
1700000007228661	21-009-002-00040-00001	62000	PASTOS PERMANENTES DE 5 O MAS AÑOS-SIN VARIEDAD	S	0,81
1700000007228662	21-016-015-00026-00001	62000	PASTOS PERMANENTES DE 5 O MAS AÑOS-SIN VARIEDAD	S	12,69
1700000007228663	21-009-002-00056-00001	62000	PASTOS PERMANENTES DE 5 O MAS AÑOS-SIN VARIEDAD	S	2,60
1700000007228664	21-009-002-00056-00006	62000	PASTOS PERMANENTES DE 5 O MAS AÑOS-SIN VARIEDAD	S	0,11

(1) Con incidencias que retienen pago o deniegan el expediente.  
(2) Se calcula sobre superficie declarada admisible.  
(3) Aplicación del artículo 16 bis del RD 147/2023.

Puede verificar la integridad de una copia de este documento mediante la lectura del código QR adjunto o mediante el acceso a la dirección <https://ws050.juntadeandalucia.es/verificarFirma> indicando el código de VERIFICACIÓN

FIRMADO POR	RAQUEL MARIA ESPIN CRESPO	FECHA	26/06/2024
VERIFICACIÓN	Pk2jmMQ72K8YCCE9EQ8LU85ENJJ6M	PÁGINA	4992/8857





**APELLIDOS Y NOMBRE / RAZÓN SOCIAL**

ESCUDERO ALMENDRO PEDRO

**NIF**

\*\*\*\*9231\*

**EXPEDIENTE**

1258613

**RESOLUCIÓN**

CONCESIÓN DE LA AYUDA

**DATOS DE MANTENIMIENTO UNIDADES**

**GRUPO DE PAGO**

ZONAS DE LIMITACIONES NATURALES

**Sup. Dec. Admisible**

44,08

**Sup. Resuelta**

44,08

**Sobredecl.**

0,00

**% Sobredecl.**

0,00

**RESUMEN DE PAGOS**

	<b>IMPORTE ( Euros )</b>			
	<b>RESUELTO</b>	<b>FEADER</b>	<b>MAPA</b>	<b>CAPADR</b>
Pago realizado	1.081,20	919,02	106,06	56,12
A pagar	106,26	90,32	10,42	5,52
<b>TOTAL</b>	<b>1.187,46</b>	<b>1.009,34</b>	<b>116,48</b>	<b>61,64</b>

**APLICACIÓN DE REDUCCIONES Y PENALIZACIONES (%)**

<b>Criterios de subvencionabilidad (1)</b>	<b>Presentación tardía</b>	<b>Omisión declaración</b>	<b>Condicionalidad</b>
0,00	0,00	0,00	0,00

**IMPORTE ( Euros )**

Calculado(2)	Reducción	Penalización	Reducción Penalización (3)	Penalización adicional	Resuelto	FEADER	MAPA	CAPADR
1.187,46 €	0,00 €	0,00 €	0,00 €	0,00 €	1.187,46 €	1.009,34 €	116,49 €	61,63 €
Importe Unitario:	54,00 €	Nuevo Importe Unitario:	26,94 €					

**RECINTOS PROPUESTOS**

<b>REF.</b>	<b>REFERENCIA SIGPAC</b>	<b>CULTIVO</b>	<b>S/R</b>	<b>USO SIGPAC</b>	<b>Sup. Dec. admisible</b>	<b>Sup. Campo</b>	<b>Sup. Determ.</b>	<b>Sup. Resuelta</b>
-1316766	21-067-012-00062-0002	PASTOS PERMANENTES DE 5 O MAS AÑOS	S		8,44		8,44	8,44
-1316691	21-067-002-00095-0001	PASTOS PERMANENTES DE 5 O MAS AÑOS	S		1,11		1,11	1,11
-1316690	21-067-002-00096-0001	PASTOS PERMANENTES DE 5 O MAS AÑOS	S		1,22		1,22	1,22
-1316655	21-067-002-00106-0002	PASTOS PERMANENTES DE 5 O MAS AÑOS	S		2,66		2,66	2,66
-1316654	21-067-002-00107-0001	PASTOS PERMANENTES DE 5 O MAS AÑOS	S		10,58		10,58	10,56
-1316634	21-067-002-00108-0001	PASTOS PERMANENTES DE 5 O MAS AÑOS	S		2,29		2,29	2,29
-1014114	21-067-012-00246-0005	PASTOS PERMANENTES DE 5 O MAS AÑOS	S		0,26		0,26	0,26
5246073	21-067-009-00019-0001	PASTOS PERMANENTES DE 5 O MAS AÑOS	S		4,01		4,01	4,01
5246091	21-067-012-00246-0012	PASTOS PERMANENTES DE 5 O MAS AÑOS	S		3,79		3,79	3,79
5246097	21-067-002-00102-0001	PASTOS PERMANENTES DE 5 O MAS AÑOS	S		3,84		3,84	3,84
5246099	21-067-002-00102-0002	PASTOS PERMANENTES DE 5 O MAS AÑOS	S		0,87		0,87	0,87
5246100	21-067-002-00103-0001	PASTOS PERMANENTES DE 5 O MAS AÑOS	S		4,26		4,26	4,26
5505034	21-067-012-00062-0001	OLIVAR	S		0,34		0,34	0,34
5505038	21-067-012-00063-0001	PASTOS PERMANENTES DE 5 O MAS AÑOS	S		0,43		0,43	0,43

**INCIDENCIAS**

**INCIDENCIA DESCRIPCIÓN**

4272 Verifica que las líneas de declaración de las Solicitudes Únicas no tienen solapes con la capa de Retroactividad Gráfica (ambas de la misma campaña) a nivel de expediente/línea de declaración gráfica de la solicitud.  
 Recinto:21-067-002-00107-00001 Cultivo: - Agregado de la referencia del recinto.:0 Zona de la referencia del recinto.:0 Superficie solapada.:0,02 Id. Incid.:95158623

(1) Con incidencias que retienen pago o deniegan el expediente.  
 (2) Se calcula sobre superficie declarada admisible.  
 (3) Aplicación del artículo 16 bis del RD 147/2023.

Puede verificar la integridad de una copia de este documento mediante la lectura del código QR adjunto o mediante el acceso a la dirección <a href="https://ws050.juntadeandalucia.es/verificarFirma">https://ws050.juntadeandalucia.es/verificarFirma</a> indicando el código de VERIFICACIÓN					
FIRMADO POR	RAQUEL MARIA ESPIN CRESPO		FECHA		26/06/2024
VERIFICACIÓN	Pk2jmMQ72K8YCC9E9EQ8LU85ENJJ6M		PÁGINA		4993/8857

**Datos considerados para el Cálculo de la Carga Ganadera del expediente**

Superficie determinada para Cálculo Carga Ganadera: 43,74 ha

Carga Ganadera del Expediente: 0,27 ugm/ha

Explotación	Especie	Ugm Calculada para CG
ES21068000091	OVINA	6,19
ES210680000310	OVINA	5,70

**Recintos Determinados para el Cálculo de Garga Ganadera**

REF.	REFERENCIA SIGPAC	CULTIVO	DESCRIPCIÓN CULTIVO	S/R	SUP. RESUELTA (ha)
-1316766	21-067-012-00062-00002	62000	PASTOS PERMANENTES DE 5 O MAS AÑOS-SIN VARIEDAD	S	8,44
-1316691	21-067-002-00095-00001	62000	PASTOS PERMANENTES DE 5 O MAS AÑOS-SIN VARIEDAD	S	1,11
-1316690	21-067-002-00096-00001	62000	PASTOS PERMANENTES DE 5 O MAS AÑOS-SIN VARIEDAD	S	1,22
-1316655	21-067-002-00106-00002	62000	PASTOS PERMANENTES DE 5 O MAS AÑOS-SIN VARIEDAD	S	2,66
-1316654	21-067-002-00107-00001	62000	PASTOS PERMANENTES DE 5 O MAS AÑOS-SIN VARIEDAD	S	10,56
-1316634	21-067-002-00108-00001	62000	PASTOS PERMANENTES DE 5 O MAS AÑOS-SIN VARIEDAD	S	2,29
-1014114	21-067-012-00246-00005	62000	PASTOS PERMANENTES DE 5 O MAS AÑOS-SIN VARIEDAD	S	0,26
5246073	21-067-009-00019-00001	62000	PASTOS PERMANENTES DE 5 O MAS AÑOS-SIN VARIEDAD	S	4,01
5246091	21-067-012-00246-00012	62000	PASTOS PERMANENTES DE 5 O MAS AÑOS-SIN VARIEDAD	S	3,79
5246097	21-067-002-00102-00001	62000	PASTOS PERMANENTES DE 5 O MAS AÑOS-SIN VARIEDAD	S	3,84
5246099	21-067-002-00102-00002	62000	PASTOS PERMANENTES DE 5 O MAS AÑOS-SIN VARIEDAD	S	0,87
5246100	21-067-002-00103-00001	62000	PASTOS PERMANENTES DE 5 O MAS AÑOS-SIN VARIEDAD	S	4,26
5505038	21-067-012-00063-00001	62000	PASTOS PERMANENTES DE 5 O MAS AÑOS-SIN VARIEDAD	S	0,43

(1) Con incidencias que retienen pago o deniegan el expediente.  
(2) Se calcula sobre superficie declarada admisible.  
(3) Aplicación del artículo 16 bis del RD 147/2023.

Puede verificar la integridad de una copia de este documento mediante la lectura del código QR adjunto o mediante el acceso a la dirección <https://ws050.juntadeandalucia.es/verificarFirma> indicando el código de VERIFICACIÓN

FIRMADO POR	RAQUEL MARIA ESPIN CRESPO	FECHA	26/06/2024
VERIFICACIÓN	Pk2jmMQ72K8YCCE9EQ8LU85ENJJ6M	PÁGINA	4994/8857







**APELLIDOS Y NOMBRE / RAZÓN SOCIAL**

ESPINOSA GUERRA ISAIAS

**NIF**

\*\*\*9331\*

**EXPEDIENTE**

1016491

**RESOLUCIÓN**

CONCESIÓN DE LA AYUDA

**DATOS DE MANTENIMIENTO UNIDADES**

**GRUPO DE PAGO**

ZONAS DE LIMITACIONES NATURALES

**Sup. Dec. Admisible**

394,84

**Sup. Resuelta**

392,24

**Sobredecl.**

2,60

**% Sobredecl.**

0,66

**RESUMEN DE PAGOS**

	<b>IMPORTE ( Euros )</b>			
	<b>RESUELTO</b>	<b>FEADER</b>	<b>MAPA</b>	<b>CAPADR</b>
Pago realizado	1.059,84	900,86	103,97	55,01
A pagar	104,79	89,07	10,28	5,44
<b>TOTAL</b>	<b>1.164,63</b>	<b>989,93</b>	<b>114,25</b>	<b>60,45</b>

**APLICACIÓN DE REDUCCIONES Y PENALIZACIONES (%)**

<b>Criterios de subvencionabilidad (1)</b>	<b>Presentación tardía</b>	<b>Omisión declaración</b>	<b>Condicionalidad</b>
0,00	0,00	0,00	0,00

**IMPORTE ( Euros )**

Calculado(2)	Reducción	Penalización	Reducción Penalización (3)	Penalización adicional	Resuelto	FEADER	MAPA	CAPADR
1.188,00 €	7,82 €	15,54 €	0,00 €	0,00 €	1.164,63 €	989,94 €	114,25 €	60,44 €
<b>Importe Unitario:</b>	<b>54,00 €</b>	<b>Nuevo Importe Unitario:</b>	<b>3,01 €</b>					

**RECINTOS PROPUESTOS**

<b>REF.</b>	<b>REFERENCIA SIGPAC</b>	<b>CULTIVO</b>	<b>S/R</b>	<b>USO SIGPAC</b>	<b>Sup. Dec. admisible</b>	<b>Sup. Campo</b>	<b>Sup. Determ.</b>	<b>Sup. Resuelta</b>
-1596858	21-035-031-00019-0004	PASTOS DE MENOS DE 5 AÑOS	S		0,30		0,30	0,00
-1596857	21-006-012-00013-0014	PASTOS PERMANENTES DE 5 O MAS AÑOS	S		0,51		0,51	0,00
-1596856	21-006-012-00013-0011	PASTOS DE MENOS DE 5 AÑOS	S		0,97		0,97	0,00
-1596855	21-006-012-00013-0013	PASTOS DE MENOS DE 5 AÑOS	S		0,82		0,82	0,00
-1596853	21-006-016-00003-0012	PASTOS PERMANENTES DE 5 O MAS AÑOS	S		5,16		5,16	5,16
-1596852	21-006-016-00003-0012	PASTOS PERMANENTES DE 5 O MAS AÑOS	S		15,85		15,85	15,85
-1596851	21-006-012-09009-0063	PASTOS PERMANENTES DE 5 O MAS AÑOS	S		0,50		0,50	0,50
-1596850	21-006-012-09009-0062	PASTOS PERMANENTES DE 5 O MAS AÑOS	S		3,25		3,25	3,25
-1596849	21-006-012-09009-0061	PASTOS PERMANENTES DE 5 O MAS AÑOS	S		0,08		0,08	0,08
-1596848	21-006-012-09009-0004	PASTOS PERMANENTES DE 5 O MAS AÑOS	S		26,55		26,55	26,55
-1596847	21-006-012-00013-0001	PASTOS PERMANENTES DE 5 O MAS AÑOS	S		165,83		165,83	165,83
5496414	21-035-031-00019-0060	PASTOS PERMANENTES DE 5 O MAS AÑOS	S		3,11		3,11	3,11
5496423	21-035-031-00019-0045	PASTOS PERMANENTES DE 5 O MAS AÑOS	S		7,24		7,24	7,24
5496424	21-035-031-00019-0038	PASTOS PERMANENTES DE 5 O MAS AÑOS	S		0,36		0,36	0,36
5496425	21-035-031-00019-0001	PASTOS PERMANENTES DE 5 O MAS AÑOS	S		22,18		22,18	22,18
170000005036165	21-006-015-00002-0002	PASTOS PERMANENTES DE 5 O MAS AÑOS	S		38,63		38,63	38,63
170000005036166	21-006-029-00064-0026	PASTOS PERMANENTES DE 5 O MAS AÑOS	S		3,53		3,53	3,53
170000005036167	21-006-016-00003-0012	PASTOS PERMANENTES DE 5 O MAS AÑOS	S		49,63		49,63	49,63
170000005036168	21-006-029-00052-0003	PASTOS PERMANENTES DE 5 O MAS AÑOS	S		1,96		1,96	1,96
170000005036169	21-006-016-00001-0003	PASTOS PERMANENTES DE 5 O MAS AÑOS	S		47,09		47,09	47,09
170000005036171	21-006-016-00002-0001	PASTOS PERMANENTES DE 5 O MAS AÑOS	S		1,29		1,29	1,29

(1) Con incidencias que retienen pago o deniegan el expediente.  
 (2) Se calcula sobre superficie declarada admisible.  
 (3) Aplicación del artículo 16 bis del RD 147/2023.

Puede verificar la integridad de una copia de este documento mediante la lectura del código QR adjunto o mediante el acceso a la dirección <a href="https://ws050.juntadeandalucia.es/verificarFirma">https://ws050.juntadeandalucia.es/verificarFirma</a> indicando el código de VERIFICACIÓN					
FIRMADO POR	RAQUEL MARIA ESPIN CRESPO		FECHA		26/06/2024
VERIFICACIÓN	Pk2jmMQ72K8YCC9E9Q8LU85ENJJ6M		PÁGINA		4995/8857

**INCIDENCIAS****INCIDENCIA DESCRIPCIÓN**

3790 Recinto declarado inactivo  
 Recinto:21-006-012-00013-00011 Cultivo: -  
 Recinto:21-006-012-00013-00013 Cultivo: -  
 Recinto:21-006-012-00013-00014 Cultivo: -  
 Recinto:21-035-031-00019-00004 Cultivo: -

**Datos considerados para el Cálculo de la Carga Ganadera del expediente**

Superficie determinada para Cálculo Carga Ganadera: 392,24 ha

Carga Ganadera del Expediente: 0,26 ugm/ha

Explotación	Especie	Ugm Calculada para CG
ES210060000004	BOVINA	11,47
ES210060000329	BOVINA	72,91
ES210060000329	PORCINO	17,92

**Recintos Determinados para el Cálculo de Carga Ganadera**

REF.	REFERENCIA SIGPAC	CULTIVO	DESCRIPCIÓN CULTIVO	S/R	SUP. RESUELTA (ha)
-1596858	21-035-031-00019-00004	63000	PASTOS DE MENOS DE 5 AÑOS-SIN VARIEDAD	S	0,00
-1596857	21-006-012-00013-00014	62000	PASTOS PERMANENTES DE 5 O MAS AÑOS-SIN VARIEDAD	S	0,00
-1596856	21-006-012-00013-00011	63000	PASTOS DE MENOS DE 5 AÑOS-SIN VARIEDAD	S	0,00
-1596855	21-006-012-00013-00013	63000	PASTOS DE MENOS DE 5 AÑOS-SIN VARIEDAD	S	0,00
-1596853	21-006-016-00003-00012	62000	PASTOS PERMANENTES DE 5 O MAS AÑOS-SIN VARIEDAD	S	5,16
-1596852	21-006-016-00003-00012	62000	PASTOS PERMANENTES DE 5 O MAS AÑOS-SIN VARIEDAD	S	15,85
-1596851	21-006-012-09009-00063	62000	PASTOS PERMANENTES DE 5 O MAS AÑOS-SIN VARIEDAD	S	0,50
-1596850	21-006-012-09009-00062	62000	PASTOS PERMANENTES DE 5 O MAS AÑOS-SIN VARIEDAD	S	3,25
-1596849	21-006-012-09009-00061	62000	PASTOS PERMANENTES DE 5 O MAS AÑOS-SIN VARIEDAD	S	0,08
-1596848	21-006-012-09009-00004	62000	PASTOS PERMANENTES DE 5 O MAS AÑOS-SIN VARIEDAD	S	26,55
-1596847	21-006-012-00013-00001	62000	PASTOS PERMANENTES DE 5 O MAS AÑOS-SIN VARIEDAD	S	165,83
5496414	21-035-031-00019-00060	62000	PASTOS PERMANENTES DE 5 O MAS AÑOS-SIN VARIEDAD	S	3,11
5496423	21-035-031-00019-00045	62000	PASTOS PERMANENTES DE 5 O MAS AÑOS-SIN VARIEDAD	S	7,24
5496424	21-035-031-00019-00038	62000	PASTOS PERMANENTES DE 5 O MAS AÑOS-SIN VARIEDAD	S	0,36
5496425	21-035-031-00019-00001	62000	PASTOS PERMANENTES DE 5 O MAS AÑOS-SIN VARIEDAD	S	22,18
170000005036165	21-006-015-00002-00002	62000	PASTOS PERMANENTES DE 5 O MAS AÑOS-SIN VARIEDAD	S	38,63
170000005036166	21-006-029-00064-00026	62000	PASTOS PERMANENTES DE 5 O MAS AÑOS-SIN VARIEDAD	S	3,53
170000005036167	21-006-016-00003-00012	62000	PASTOS PERMANENTES DE 5 O MAS AÑOS-SIN VARIEDAD	S	49,63
170000005036168	21-006-029-00052-00003	62000	PASTOS PERMANENTES DE 5 O MAS AÑOS-SIN VARIEDAD	S	1,96
170000005036169	21-006-016-00001-00003	62000	PASTOS PERMANENTES DE 5 O MAS AÑOS-SIN VARIEDAD	S	47,09
170000005036171	21-006-016-00002-00001	62000	PASTOS PERMANENTES DE 5 O MAS AÑOS-SIN VARIEDAD	S	1,29

**Incidenias de carga ganadera****INCIDENCIA DESCRIPCIÓN**

3790 Recinto declarado inactivo  
 Recinto:21-035-031-00019-00004 Cultivo: -

(1) Con incidencias que retienen pago o deniegan el expediente.  
 (2) Se calcula sobre superficie declarada admisible.  
 (3) Aplicación del artículo 16 bis del RD 147/2023.

Puede verificar la integridad de una copia de este documento mediante la lectura del código QR adjunto o mediante el acceso a la dirección <https://ws050.juntadeandalucia.es/verificarFirma> indicando el código de VERIFICACIÓN

FIRMADO POR	RAQUEL MARIA ESPIN CRESPO	FECHA	26/06/2024
VERIFICACIÓN	Pk2jmMQ72K8YCCE9EQ8LU85ENJJ6M	PÁGINA	4996/8857





Recinto:21-006-012-00013-00014 Cultivo: -  
Recinto:21-006-012-00013-00011 Cultivo: -  
Recinto:21-006-012-00013-00013 Cultivo: -

(1) Con incidencias que retienen pago o deniegan el expediente.  
(2) Se calcula sobre superficie declarada admisible.  
(3) Aplicación del artículo 16 bis del RD 147/2023.

Puede verificar la integridad de una copia de este documento mediante la lectura del código QR adjunto o mediante el acceso a la dirección <a href="https://ws050.juntadeandalucia.es/verificarFirma">https://ws050.juntadeandalucia.es/verificarFirma</a> indicando el código de VERIFICACIÓN				
FIRMADO POR	RAQUEL MARIA ESPIN CRESCO	FECHA	26/06/2024	
VERIFICACIÓN	Pk2jmMQ72K8YCCE9EQ8LU85ENJJ6M	PÁGINA	4997/8857	

**APELLIDOS Y NOMBRE / RAZÓN SOCIAL**

FERNANDEZ CASTILLO JULIO PEDRO

**NIF**

\*\*\*\*7129\*

**EXPEDIENTE**

1037105

**RESOLUCIÓN**

CONCESIÓN DE LA AYUDA

**DATOS DE MANTENIMIENTO UNIDADES**

<b>GRUPO DE PAGO</b>	<b>Sup. Dec. Admisible</b>	<b>Sup. Resuelta</b>	<b>Sobredecl.</b>	<b>% Sobredecl.</b>
ZONAS DE LIMITACIONES NATURALES	135,26	135,26	0,00	0,00

**RESUMEN DE PAGOS**

	<b>IMPORTE ( Euros )</b>			
	<b>RESUELTO</b>	<b>FEADER</b>	<b>MAPA</b>	<b>CAPADR</b>
Pago realizado	1.081,20	919,02	106,06	56,12
A pagar	106,80	90,78	10,48	5,54
<b>TOTAL</b>	<b>1.188,00</b>	<b>1.009,80</b>	<b>116,54</b>	<b>61,66</b>

**APLICACIÓN DE REDUCCIONES Y PENALIZACIONES (%)**

<b>Criterios de subvencionabilidad (1)</b>	<b>Presentación tardía</b>	<b>Omisión declaración</b>	<b>Condicionalidad</b>
0,00	0,00	0,00	0,00

**IMPORTE ( Euros )**

Calculado(2)	Reducción	Penalización	Reducción Penalización (3)	Penalización adicional	Resuelto	FEADER	MAPA	CAPADR
1.188,00 €	0,00 €	0,00 €	0,00 €	0,00 €	1.188,00 €	1.009,80 €	116,54 €	61,66 €
<b>Importe Unitario:</b>	<b>54,00 €</b>	<b>Nuevo Importe Unitario:</b>	<b>8,78 €</b>					

**RECINTOS PROPUESTOS**

<b>REF.</b>	<b>REFERENCIA SIGPAC</b>	<b>CULTIVO</b>	<b>S/R</b>	<b>USO SIGPAC</b>	<b>Sup. Dec. admisible</b>	<b>Sup. Campo</b>	<b>Sup. Determ.</b>	<b>Sup. Resuelta</b>
-927118	21-068-018-00014-0001	PASTOS PERMANENTES DE 5 O MAS AÑOS	S		6,73		6,73	6,73
-927117	21-068-018-00013-0002	PASTOS PERMANENTES DE 5 O MAS AÑOS	S		4,79		4,79	4,79
-927116	21-068-018-00013-0002	PASTOS PERMANENTES DE 5 O MAS AÑOS	S		0,83		0,83	0,83
170000006090769	21-068-019-00025-0010	OLIVAR	S		1,10		1,10	1,10
170000006090770	21-068-019-00025-0011	OLIVAR	S		0,31		0,31	0,31
170000006090771	21-068-019-00024-0001	PASTOS PERMANENTES DE 5 O MAS AÑOS	S		0,54		0,54	0,54
170000006090772	21-068-019-00025-0009	OLIVAR	S		0,02		0,02	0,02
170000006090773	21-068-019-00025-0013	PASTOS PERMANENTES DE 5 O MAS AÑOS	S		46,10		46,10	46,10
170000006090774	21-068-019-00023-0001	PASTOS PERMANENTES DE 5 O MAS AÑOS	S		0,00		0,00	0,00
170000006090775	21-068-019-00020-0001	PASTOS PERMANENTES DE 5 O MAS AÑOS	S		19,45		19,45	19,45
170000006090776	21-068-019-00021-0006	PASTOS PERMANENTES DE 5 O MAS AÑOS	S		52,82		52,82	52,82
170000006090777	21-068-019-00066-0001	PASTOS PERMANENTES DE 5 O MAS AÑOS	S		2,24		2,24	2,24
170000006090779	21-068-018-00012-0001	PASTOS PERMANENTES DE 5 O MAS AÑOS	S		0,05		0,05	0,05
170000006090780	21-068-019-00027-0001	PASTOS PERMANENTES DE 5 O MAS AÑOS	S		0,28		0,28	0,28

(1) Con incidencias que retienen pago o deniegan el expediente.

(2) Se calcula sobre superficie declarada admisible.

(3) Aplicación del artículo 16 bis del RD 147/2023.

Puede verificar la integridad de una copia de este documento mediante la lectura del código QR adjunto o mediante el acceso a la dirección <https://ws050.juntadeandalucia.es/verificarFirma> indicando el código de VERIFICACIÓN

FIRMADO POR	RAQUEL MARIA ESPIN CRESPO	FECHA	26/06/2024
VERIFICACIÓN	Pk2jmMQ72K8YCCE9EQ8LU85ENJJ6M	PÁGINA	4998/8857



**Datos considerados para el Cálculo de la Carga Ganadera del expediente**

Superficie determinada para Cálculo Carga Ganadera: 133,83 ha

Carga Ganadera del Expediente: 0,76 ugm/ha

<u>Explotación</u>	<u>Especie</u>	<u>Ugm Calculada para CG</u>
ES210690000369	CAPRINA	73,80
ES210690000369	OVINA	13,87
ES210690000369	PORCINO	13,72

**Recintos Determinados para el Cálculo de Garga Ganadera**

<u>REF.</u>	<u>REFERENCIA SIGPAC</u>	<u>CULTIVO</u>	<u>DESCRIPCIÓN CULTIVO</u>	<u>S/R</u>	<u>SUP. RESUELTA (ha)</u>
-927118	21-068-018-00014-00001	62000	PASTOS PERMANENTES DE 5 O MAS AÑOS-SIN VARIEDAD	S	6,73
-927117	21-068-018-00013-00002	62000	PASTOS PERMANENTES DE 5 O MAS AÑOS-SIN VARIEDAD	S	4,79
-927116	21-068-018-00013-00002	62000	PASTOS PERMANENTES DE 5 O MAS AÑOS-SIN VARIEDAD	S	0,83
1700000006090771	21-068-019-00024-00001	62000	PASTOS PERMANENTES DE 5 O MAS AÑOS-SIN VARIEDAD	S	0,54
1700000006090773	21-068-019-00025-00013	62000	PASTOS PERMANENTES DE 5 O MAS AÑOS-SIN VARIEDAD	S	46,10
1700000006090774	21-068-019-00023-00001	62000	PASTOS PERMANENTES DE 5 O MAS AÑOS-SIN VARIEDAD	S	0,00
1700000006090775	21-068-019-00020-00001	62000	PASTOS PERMANENTES DE 5 O MAS AÑOS-SIN VARIEDAD	S	19,45
1700000006090776	21-068-019-00021-00006	62000	PASTOS PERMANENTES DE 5 O MAS AÑOS-SIN VARIEDAD	S	52,82
1700000006090777	21-068-019-00066-00001	62000	PASTOS PERMANENTES DE 5 O MAS AÑOS-SIN VARIEDAD	S	2,24
1700000006090779	21-068-018-00012-00001	62000	PASTOS PERMANENTES DE 5 O MAS AÑOS-SIN VARIEDAD	S	0,05
1700000006090780	21-068-019-00027-00001	62000	PASTOS PERMANENTES DE 5 O MAS AÑOS-SIN VARIEDAD	S	0,28

(1) Con incidencias que retienen pago o deniegan el expediente.  
(2) Se calcula sobre superficie declarada admisible.  
(3) Aplicación del artículo 16 bis del RD 147/2023.

Puede verificar la integridad de una copia de este documento mediante la lectura del código QR adjunto o mediante el acceso a la dirección <https://ws050.juntadeandalucia.es/verificarFirma> indicando el código de VERIFICACIÓN

FIRMADO POR	RAQUEL MARIA ESPIN CRESPO	FECHA	26/06/2024
VERIFICACIÓN	Pk2jmMQ72K8YCCE9EQ8LU85ENJJ6M	PÁGINA	4999/8857





**APELLIDOS Y NOMBRE / RAZÓN SOCIAL**  
FERNANDEZ DOMINGUEZ JUAN CRISTOBAL

**NIF**  
\*\*\*0226\*

**EXPEDIENTE**  
1174887

**RESOLUCIÓN**  
CONCESIÓN DE LA AYUDA

**DATOS DE MANTENIMIENTO UNIDADES**

<b>GRUPO DE PAGO</b>	<b>Sup. Dec. Admisible</b>	<b>Sup. Resuelta</b>	<b>Sobredecl.</b>	<b>% Sobredecl.</b>
ZONAS DE LIMITACIONES NATURALES	296,45	296,45	0,00	0,00

**RESUMEN DE PAGOS**

	<b>IMPORTE ( Euros )</b>			
	<b>RESUELTO</b>	<b>FEADER</b>	<b>MAPA</b>	<b>CAPADR</b>
Pago realizado	1.048,76	891,45	102,89	54,42
A pagar	103,37	87,86	10,14	5,37
<b>TOTAL</b>	<b>1.152,13</b>	<b>979,31</b>	<b>113,03</b>	<b>59,79</b>

**APLICACIÓN DE REDUCCIONES Y PENALIZACIONES (%)**

<b>Crterios de subvencionabilidad (1)</b>	<b>Presentación tardía</b>	<b>Omisión declaración</b>	<b>Condicionalidad</b>
0,00	0,00	3,00	0,00

**IMPORTE ( Euros )**

Calculado(2)	Reducción	Penalización	Reducción Penalización (3)	Penalización adicional	Resuelto	FEADER	MAPA	CAPADR
1.187,76 €	0,00 €	0,00 €	0,00 €	0,00 €	1.152,13 €	979,31 €	113,02 €	59,80 €
<b>Importe Unitario:</b>	<b>54,00 €</b>	<b>Nuevo Importe Unitario:</b>	<b>4,01 €</b>					

**RECINTOS PROPUESTOS**

<b>REF.</b>	<b>REFERENCIA SIGPAC</b>	<b>CULTIVO</b>	<b>S/R</b>	<b>USO SIGPAC</b>	<b>Sup. Dec. admisible</b>	<b>Sup. Campo</b>	<b>Sup. Determ.</b>	<b>Sup. Resuelta</b>
-545053	21-058-008-00007-0005	PASTOS PERMANENTES DE 5 O MAS AÑOS	S		0,30		0,30	0,30
5067064	21-057-014-00241-0002	PASTOS PERMANENTES DE 5 O MAS AÑOS	S		0,18		0,18	0,18
5067065	21-057-014-00241-0001	PASTOS PERMANENTES DE 5 O MAS AÑOS	S		0,20		0,20	0,20
5067066	21-057-017-00018-0002	PASTOS PERMANENTES DE 5 O MAS AÑOS	S		61,39		61,39	61,33
5067068	21-057-014-00240-0001	PASTOS DE MENOS DE 5 AÑOS	S		5,24		5,24	5,24
5067096	21-057-009-00047-0001	PASTOS DE MENOS DE 5 AÑOS	S		2,95		2,95	2,95
5533672	21-057-007-00001-0001	PASTOS DE MENOS DE 5 AÑOS	S		19,28		19,28	19,28
6820352	21-057-007-00007-0081	PASTOS DE MENOS DE 5 AÑOS	S		2,57		2,57	2,57
6820355	21-057-007-00007-0115	PASTOS DE MENOS DE 5 AÑOS	S		2,70		2,70	2,70
6820356	21-057-007-00007-0108	PASTOS DE MENOS DE 5 AÑOS	S		33,28		33,28	33,28
6820357	21-057-007-00007-0120	PASTOS PERMANENTES DE 5 O MAS AÑOS	S		4,35		4,35	4,35
6820358	21-057-007-00001-0146	PASTOS PERMANENTES DE 5 O MAS AÑOS	S		3,17		3,17	3,17
6820359	21-057-007-00007-0121	PASTOS PERMANENTES DE 5 O MAS AÑOS	S		3,77		3,77	3,77
6820360	21-057-007-00002-0009	PASTOS PERMANENTES DE 5 O MAS AÑOS	S		2,76		2,76	2,76
6918116	21-057-006-00006-0054	PASTOS DE MENOS DE 5 AÑOS	S		128,96		128,96	128,96
1700000006857837	21-058-008-00007-0002	PASTOS PERMANENTES DE 5 O MAS AÑOS	S		2,53		2,53	2,53
1700000006857838	21-058-008-00008-0005	PASTOS PERMANENTES DE 5 O MAS AÑOS	S		1,18		1,18	1,18
1700000006857839	21-058-008-00009-0003	PASTOS PERMANENTES DE 5 O MAS AÑOS	S		1,11		1,11	1,11
1700000006857844	21-058-008-00008-0002	PASTOS PERMANENTES DE 5 O MAS AÑOS	S		2,09		2,09	2,09
1700000006857845	21-058-008-00009-0002	PASTOS PERMANENTES DE 5 O MAS AÑOS	S		2,59		2,59	2,59
1700000006857846	21-058-008-00012-0002	PASTOS PERMANENTES DE 5 O MAS AÑOS	S		3,69		3,69	3,69
1700000006857847	21-058-008-00013-0001	PASTOS PERMANENTES DE 5 O MAS AÑOS	S		6,54		6,54	6,54
1700000006857849	21-058-009-00015-0001	PASTOS PERMANENTES DE 5 O MAS AÑOS	S		2,49		2,49	2,49
1700000006857850	21-058-009-00051-0001	PASTOS PERMANENTES DE 5 O MAS AÑOS	S		1,64		1,64	1,64
1700000006857851	21-058-009-00030-0001	PASTOS PERMANENTES DE 5 O MAS AÑOS	S		1,55		1,55	1,55

(1) Con incidencias que retienen pago o deniegan el expediente.  
(2) Se calcula sobre superficie declarada admisible.  
(3) Aplicación del artículo 16 bis del RD 147/2023.

Puede verificar la integridad de una copia de este documento mediante la lectura del código QR adjunto o mediante el acceso a la dirección <a href="https://ws050.juntadeandalucia.es/verificarFirma">https://ws050.juntadeandalucia.es/verificarFirma</a> indicando el código de VERIFICACIÓN					
FIRMADO POR	RAQUEL MARIA ESPIN CRESPO		FECHA		26/06/2024
VERIFICACIÓN	Pk2jmMQ72K8YCCE9EQ8LU85ENJJ6M		PÁGINA		5000/8857

**INCIDENCIAS****INCIDENCIA DESCRIPCIÓN**

- 256 Solicitud con recintos no declarados en campaña actual con una reducción por omisión de superficie superior al 3%  
CÓDIGO PARA EL PORCENTAJE DE REDUCCIÓN POR OMISIÓN QUE CORRESPONDE A LA SOLICITUD:3
- 4272 Verifica que las líneas de declaración de las Solicitudes Únicas no tienen solapes con la capa de Retroactividad Gráfica (ambas de la misma campaña) a nivel de expediente/línea de declaración gráfica de la solicitud.  
Recinto:21-057-017-00018-00002 Cultivo: - Agregado de la referencia del recinto.:0 Zona de la referencia del recinto.:0 Superficie solapada.:0,06 Id. Incid.:95149319

**Datos considerados para el Cálculo de la Carga Ganadera del expediente**

Superficie determinada para Cálculo Carga Ganadera: 296,45 ha

Carga Ganadera del Expediente: 0,23 ugm/ha

Explotación	Especie	Ugm Calculada para CG
ES210570000254	OVINA	64,85
ES210580000393	OVINA	3,76

**Recintos Determinados para el Cálculo de Garga Ganadera**

REF.	REFERENCIA SIGPAC	CULTIVO	DESCRIPCIÓN CULTIVO	S/R	SUP. RESUELTA (ha)
-545053	21-058-008-00007-00005	62000	PASTOS PERMANENTES DE 5 O MAS AÑOS-SIN VARIEDAD	S	0,30
5067064	21-057-014-00241-00002	62000	PASTOS PERMANENTES DE 5 O MAS AÑOS-SIN VARIEDAD	S	0,18
5067065	21-057-014-00241-00001	62000	PASTOS PERMANENTES DE 5 O MAS AÑOS-SIN VARIEDAD	S	0,20
5067066	21-057-017-00018-00002	62000	PASTOS PERMANENTES DE 5 O MAS AÑOS-SIN VARIEDAD	S	61,33
5067068	21-057-014-00240-00001	63000	PASTOS DE MENOS DE 5 AÑOS-SIN VARIEDAD	S	5,24
5067096	21-057-009-00047-00001	63000	PASTOS DE MENOS DE 5 AÑOS-SIN VARIEDAD	S	2,95
5533672	21-057-007-00001-00001	63000	PASTOS DE MENOS DE 5 AÑOS-SIN VARIEDAD	S	19,28
6820352	21-057-007-00007-00081	63000	PASTOS DE MENOS DE 5 AÑOS-SIN VARIEDAD	S	2,57
6820355	21-057-007-00007-00115	63000	PASTOS DE MENOS DE 5 AÑOS-SIN VARIEDAD	S	2,70
6820356	21-057-007-00007-00108	63000	PASTOS DE MENOS DE 5 AÑOS-SIN VARIEDAD	S	33,28
6820357	21-057-007-00007-00120	62000	PASTOS PERMANENTES DE 5 O MAS AÑOS-SIN VARIEDAD	S	4,35
6820358	21-057-007-00001-00146	62000	PASTOS PERMANENTES DE 5 O MAS AÑOS-SIN VARIEDAD	S	3,17
6820359	21-057-007-00007-00121	62000	PASTOS PERMANENTES DE 5 O MAS AÑOS-SIN VARIEDAD	S	3,77
6820360	21-057-007-00002-00009	62000	PASTOS PERMANENTES DE 5 O MAS AÑOS-SIN VARIEDAD	S	2,76
6918116	21-057-006-00006-00054	63000	PASTOS DE MENOS DE 5 AÑOS-SIN VARIEDAD	S	128,96
1700000006857837	21-058-008-00007-00002	62000	PASTOS PERMANENTES DE 5 O MAS AÑOS-SIN VARIEDAD	S	2,53
1700000006857838	21-058-008-00008-00005	62000	PASTOS PERMANENTES DE 5 O MAS AÑOS-SIN VARIEDAD	S	1,18
1700000006857839	21-058-008-00009-00003	62000	PASTOS PERMANENTES DE 5 O MAS AÑOS-SIN VARIEDAD	S	1,11
1700000006857844	21-058-008-00008-00002	62000	PASTOS PERMANENTES DE 5 O MAS AÑOS-SIN VARIEDAD	S	2,09
1700000006857845	21-058-008-00009-00002	62000	PASTOS PERMANENTES DE 5 O MAS AÑOS-SIN VARIEDAD	S	2,59
1700000006857846	21-058-008-00012-00002	62000	PASTOS PERMANENTES DE 5 O MAS AÑOS-SIN VARIEDAD	S	3,69
1700000006857847	21-058-008-00013-00001	62000	PASTOS PERMANENTES DE 5 O MAS AÑOS-SIN VARIEDAD	S	6,54
1700000006857849	21-058-009-00015-00001	62000	PASTOS PERMANENTES DE 5 O MAS AÑOS-SIN VARIEDAD	S	2,49
1700000006857850	21-058-009-00051-00001	62000	PASTOS PERMANENTES DE 5 O MAS AÑOS-SIN VARIEDAD	S	1,64
1700000006857851	21-058-009-00030-00001	62000	PASTOS PERMANENTES DE 5 O MAS AÑOS-SIN VARIEDAD	S	1,55

(1) Con incidencias que retienen pago o deniegan el expediente.  
(2) Se calcula sobre superficie declarada admisible.  
(3) Aplicación del artículo 16 bis del RD 147/2023.

Puede verificar la integridad de una copia de este documento mediante la lectura del código QR adjunto o mediante el acceso a la dirección <https://ws050.juntadeandalucia.es/verificarFirma> indicando el código de VERIFICACIÓN

FIRMADO POR	RAQUEL MARIA ESPIN CRESPO	FECHA	26/06/2024
VERIFICACIÓN	Pk2jmMQ72K8YCCE9EQ8LU85ENJJ6M	PÁGINA	5001/8857



**APELLIDOS Y NOMBRE / RAZÓN SOCIAL**

FERNANDEZ FERNANDEZ JOSEFA

**NIF**

\*\*\*3700\*

**EXPEDIENTE**

1011814

**RESOLUCIÓN**

CONCESIÓN DE LA AYUDA

**DATOS DE MANTENIMIENTO UNIDADES****GRUPO DE PAGO**

ZONAS DE LIMITACIONES NATURALES

**Sup. Dec.  
Admisible**

196,72

**Sup.  
Resuelta**

196,72

**Sobredecl.**

0,00

**% Sobredecl.**

0,00

**RESUMEN DE PAGOS**

	<b>IMPORTE ( Euros )</b>			
	<b>RESUELTO</b>	<b>FEADER</b>	<b>MAPA</b>	<b>CAPADR</b>
Pago realizado	1.081,20	919,02	106,06	56,12
A pagar	106,56	90,58	10,45	5,53
<b>TOTAL</b>	<b>1.187,76</b>	<b>1.009,60</b>	<b>116,51</b>	<b>61,65</b>

**APLICACIÓN DE REDUCCIONES Y PENALIZACIONES (%)**

<b>Criterios de subvencionabilidad (1)</b>	<b>Presentación tardía</b>	<b>Omisión declaración</b>	<b>Condicionabilidad</b>
0,00	0,00	0,00	0,00

**IMPORTE ( Euros )**

Calculado(2)	Reducción	Penalización	Reducción Penalización (3)	Penalización adicional	Resuelto	FEADER	MAPA	CAPADR
1.187,76 €	0,00 €	0,00 €	0,00 €	0,00 €	1.187,76 €	1.009,60 €	116,52 €	61,64 €
Importe Unitario:	54,00 €	Nuevo Importe Unitario:	6,04 €					

(1) Con incidencias que retienen pago o deniegan el expediente.  
(2) Se calcula sobre superficie declarada admisible.  
(3) Aplicación del artículo 16 bis del RD 147/2023.

Puede verificar la integridad de una copia de este documento mediante la lectura del código QR adjunto o mediante el acceso a la dirección <https://ws050.juntadeandalucia.es/verificarFirma> indicando el código de VERIFICACIÓN

FIRMADO POR

RAQUEL MARIA ESPIN CRESPO

FECHA

26/06/2024

VERIFICACIÓN

Pk2jmMQ72K8YCCE9EQ8LU85ENJJ6M

PÁGINA

5002/8857







**RECINTOS PROPUESTOS**

REF.	REFERENCIA SIGPAC	CULTIVO	S/R	USO SIGPAC	Sup. Dec. admisible	Sup. Campo	Sup. Determ.	Sup. Resuelta
-910949	21-015-005-00046-0004	PASTOS PERMANENTES DE 5 O MAS AÑOS	S		0,35		0,35	0,35
-910948	21-015-004-00013-0012	PASTOS PERMANENTES DE 5 O MAS AÑOS	S		0,07		0,07	0,07
-910947	21-015-004-00013-0010	PASTOS PERMANENTES DE 5 O MAS AÑOS	S		2,11		2,11	2,11
-910946	21-015-004-00011-0012	PASTOS PERMANENTES DE 5 O MAS AÑOS	S		1,82		1,82	1,82
-910945	21-015-004-00005-0018	PASTOS PERMANENTES DE 5 O MAS AÑOS	S		0,02		0,02	0,02
-910944	21-015-004-00005-0016	PASTOS PERMANENTES DE 5 O MAS AÑOS	S		0,02		0,02	0,02
-489234	21-015-004-00004-0016	PASTOS PERMANENTES DE 5 O MAS AÑOS	S		3,35		3,35	3,35
4601097	21-015-004-00004-0022	PASTOS PERMANENTES DE 5 O MAS AÑOS	S		0,00		0,00	0,00
5098294	21-015-004-00057-0010	PASTOS PERMANENTES DE 5 O MAS AÑOS	S		12,29		12,29	12,29
5213660	21-015-004-00005-0009	PASTOS PERMANENTES DE 5 O MAS AÑOS	S		2,26		2,26	2,26
5213662	21-015-004-00011-0002	PASTOS PERMANENTES DE 5 O MAS AÑOS	S		3,08		3,08	3,08
5213663	21-015-004-00013-0002	PASTOS PERMANENTES DE 5 O MAS AÑOS	S		1,88		1,88	1,88
5213666	21-015-004-00013-0005	PASTOS PERMANENTES DE 5 O MAS AÑOS	S		3,55		3,55	3,55
5213669	21-015-004-00013-0006	PASTOS PERMANENTES DE 5 O MAS AÑOS	S		2,10		2,10	2,10
5213673	21-015-005-00004-0002	PASTOS PERMANENTES DE 5 O MAS AÑOS	S		5,41		5,41	5,39
170000006092669	21-015-004-00004-0016	PASTOS PERMANENTES DE 5 O MAS AÑOS	S		3,70		3,70	3,70
170000006092670	21-015-004-00004-0016	PASTOS PERMANENTES DE 5 O MAS AÑOS	S		0,03		0,03	0,03
170000006092671	21-015-004-00004-0016	PASTOS PERMANENTES DE 5 O MAS AÑOS	S		1,42		1,42	1,42
170000006092672	21-015-004-00004-0016	PASTOS PERMANENTES DE 5 O MAS AÑOS	S		0,01		0,01	0,01
170000006092673	21-015-004-00004-0016	PASTOS PERMANENTES DE 5 O MAS AÑOS	S		0,39		0,39	0,39
170000006092674	21-015-004-00004-0016	PASTOS PERMANENTES DE 5 O MAS AÑOS	S		0,01		0,01	0,01
170000006092675	21-015-004-00004-0016	PASTOS PERMANENTES DE 5 O MAS AÑOS	S		0,65		0,65	0,65
170000006092676	21-015-004-00004-0035	PASTOS PERMANENTES DE 5 O MAS AÑOS	S		0,16		0,16	0,16
170000006092677	21-015-004-00004-0037	PASTOS PERMANENTES DE 5 O MAS AÑOS	S		0,99		0,99	0,99
170000006092678	21-015-004-00004-0037	PASTOS PERMANENTES DE 5 O MAS AÑOS	S		5,82		5,82	5,82
170000006092679	21-015-004-00005-0002	PASTOS PERMANENTES DE 5 O MAS AÑOS	S		3,66		3,66	3,66
170000006092680	21-015-004-00005-0008	PASTOS PERMANENTES DE 5 O MAS AÑOS	S		0,76		0,76	0,76
170000006092681	21-015-004-00005-0010	PASTOS PERMANENTES DE 5 O MAS AÑOS	S		0,07		0,07	0,07
170000006092682	21-015-004-00011-0010	PASTOS PERMANENTES DE 5 O MAS AÑOS	S		0,30		0,30	0,30
170000006092683	21-015-004-00010-0001	PASTOS PERMANENTES DE 5 O MAS AÑOS	S		0,20		0,20	0,20
170000006092684	21-015-004-00013-0001	PASTOS PERMANENTES DE 5 O MAS AÑOS	S		3,10		3,10	3,10
170000006092688	21-015-004-00013-0008	PASTOS PERMANENTES DE 5 O MAS AÑOS	S		0,20		0,20	0,20
170000006092689	21-015-004-00050-0003	PASTOS PERMANENTES DE 5 O MAS AÑOS	S		16,42		16,42	16,42
170000006092690	21-015-004-00038-0001	PASTOS PERMANENTES DE 5 O MAS AÑOS	S		1,40		1,40	1,40
170000006092691	21-023-059-00062-0001	PASTOS PERMANENTES DE 5 O MAS AÑOS	S		1,85		1,85	1,85
170000006092692	21-023-059-00073-0008	PASTOS PERMANENTES DE 5 O MAS AÑOS	S		18,45		18,45	18,45
170000006092693	21-023-059-00064-0004	PASTOS PERMANENTES DE 5 O MAS AÑOS	S		1,11		1,11	1,11
170000006092694	21-023-059-00064-0001	PASTOS PERMANENTES DE 5 O MAS AÑOS	S		0,99		0,99	0,99
170000006092695	21-023-059-00068-0001	PASTOS PERMANENTES DE 5 O MAS AÑOS	S		0,59		0,59	0,59
170000006092696	21-023-059-00065-0001	PASTOS PERMANENTES DE 5 O MAS AÑOS	S		8,62		8,62	8,62
170000006092697	21-023-059-00066-0001	PASTOS PERMANENTES DE 5 O MAS AÑOS	S		3,55		3,55	3,55
170000006092698	21-023-059-00067-0001	PASTOS PERMANENTES DE 5 O MAS AÑOS	S		1,52		1,52	1,52
170000006092699	21-023-059-00069-0006	PASTOS PERMANENTES DE 5 O MAS AÑOS	S		17,36		17,36	17,36
170000006092700	21-023-059-00073-0006	PASTOS PERMANENTES DE 5 O MAS AÑOS	S		0,85		0,85	0,85
170000006092701	21-023-059-00062-0003	PASTOS PERMANENTES DE 5 O MAS AÑOS	S		1,76		1,76	1,76
170000006092702	21-023-059-00063-0002	PASTOS PERMANENTES DE 5 O MAS AÑOS	S		0,04		0,04	0,04
170000006092703	21-023-059-00063-0003	PASTOS PERMANENTES DE 5 O MAS AÑOS	S		0,14		0,14	0,14
170000006092704	21-023-059-00069-0001	PASTOS PERMANENTES DE 5 O MAS AÑOS	S		0,31		0,31	0,31
170000006092708	21-015-005-00012-0002	PASTOS PERMANENTES DE 5 O MAS AÑOS	S		7,70		7,70	7,70
170000006092713	21-023-059-00073-0004	PASTOS PERMANENTES DE 5 O MAS AÑOS	S		8,37		8,37	8,37
170000006092714	21-023-059-00073-0007	PASTOS PERMANENTES DE 5 O MAS AÑOS	S		3,30		3,30	3,28
170000006092719	21-023-059-00080-0002	PASTOS PERMANENTES DE 5 O MAS AÑOS	S		7,83		7,83	7,83

(1) Con incidencias que retienen pago o deniegan el expediente.  
(2) Se calcula sobre superficie declarada admisible.  
(3) Aplicación del artículo 16 bis del RD 147/2023.

Puede verificar la integridad de una copia de este documento mediante la lectura del código QR adjunto o mediante el acceso a la dirección <a href="https://ws050.juntadeandalucia.es/verificarFirma">https://ws050.juntadeandalucia.es/verificarFirma</a> indicando el código de VERIFICACIÓN					
FIRMADO POR	RAQUEL MARIA ESPIN CRESPO		FECHA		26/06/2024
VERIFICACIÓN	Pk2jmMQ72K8YCCE9EQ8LU85ENJJ6M		PÁGINA		5003/8857

**RECINTOS PROPUESTOS**

REF.	REFERENCIA SIGPAC	CULTIVO	S/R	USO SIGPAC	Sup. Dec. admisible	Sup. Campo	Sup. Determ.	Sup. Resuelta
170000006092720	21-023-059-00069-0008	PASTOS PERMANENTES DE 5 O MAS AÑOS	S		1,61		1,61	1,61
170000006092723	21-023-059-00076-0001	PASTOS PERMANENTES DE 5 O MAS AÑOS	S		2,22		2,22	2,22
170000006092724	21-023-059-00077-0002	PASTOS PERMANENTES DE 5 O MAS AÑOS	S		7,25		7,25	7,25
170000006092734	21-015-004-00004-0029	PASTOS PERMANENTES DE 5 O MAS AÑOS	S		0,11		0,11	0,11
170000006092735	21-015-004-00004-0010	PASTOS PERMANENTES DE 5 O MAS AÑOS	S		7,45		7,45	7,45
170000006092736	21-015-004-00003-0002	PASTOS PERMANENTES DE 5 O MAS AÑOS	S		7,49		7,49	7,49
170000006092739	21-015-004-00011-0001	PASTOS PERMANENTES DE 5 O MAS AÑOS	S		0,50		0,50	0,50
170000006092740	21-015-004-00004-0033	PASTOS PERMANENTES DE 5 O MAS AÑOS	S		0,34		0,34	0,34
170000006092742	21-015-004-00011-0011	PASTOS PERMANENTES DE 5 O MAS AÑOS	S		3,99		3,99	3,99
170000006092746	21-015-004-00056-0002	PASTOS PERMANENTES DE 5 O MAS AÑOS	S		3,86		3,86	3,86

**INCIDENCIAS****INCIDENCIA DESCRIPCIÓN**

- 4272 Verifica que las líneas de declaración de las Solicitudes Únicas no tienen solapes con la capa de Retroactividad Gráfica (ambas de la misma campaña) a nivel de expediente/línea de declaración gráfica de la solicitud.  
 Recinto:21-015-005-00004-00002 Cultivo: - Agregado de la referencia del recinto.:0 Zona de la referencia del recinto.:0 Superficie solapada.:0,02 Id. Incid.:95142526  
 Recinto:21-023-059-00073-00007 Cultivo: - Agregado de la referencia del recinto.:0 Zona de la referencia del recinto.:0 Superficie solapada.:0,02 Id. Incid.:95142527

**Datos considerados para el Cálculo de la Carga Ganadera del expediente**

Superficie determinada para Cálculo Carga Ganadera: 304,83 ha

Carga Ganadera del Expediente: 0,32 ugm/ha

Explotación	Especie	Ugm Calculada para CG
ES210150000018	OVINA	36,49
ES210150000018	PORCINO	9,24
ES210230000454	CAPRINA	13,10
ES210230000454	OVINA	7,97
ES210250000016	OVINA	31,97

**Recintos Determinados para el Cálculo de Garga Ganadera**

REF.	REFERENCIA SIGPAC	CULTIVO	DESCRIPCIÓN CULTIVO	S/R	SUP. RESUELTA (ha)
-910949	21-015-005-00046-00004	62000	PASTOS PERMANENTES DE 5 O MAS AÑOS-SIN VARIEDAD	S	0,35
-910948	21-015-004-00013-00012	62000	PASTOS PERMANENTES DE 5 O MAS AÑOS-SIN VARIEDAD	S	0,07
-910947	21-015-004-00013-00010	62000	PASTOS PERMANENTES DE 5 O MAS AÑOS-SIN VARIEDAD	S	2,11
-910946	21-015-004-00011-00012	62000	PASTOS PERMANENTES DE 5 O MAS AÑOS-SIN VARIEDAD	S	1,82
-910945	21-015-004-00005-00018	62000	PASTOS PERMANENTES DE 5 O MAS AÑOS-SIN VARIEDAD	S	0,02
-910944	21-015-004-00005-00016	62000	PASTOS PERMANENTES DE 5 O MAS AÑOS-SIN VARIEDAD	S	0,02
-489245	21-025-036-00007-00027	62000	PASTOS PERMANENTES DE 5 O MAS AÑOS-SIN VARIEDAD	S	0,10
-489244	21-025-031-00005-00004	62000	PASTOS PERMANENTES DE 5 O MAS AÑOS-SIN VARIEDAD	S	4,57
-489243	21-025-031-00005-00004	62000	PASTOS PERMANENTES DE 5 O MAS AÑOS-SIN VARIEDAD	S	8,39
-489234	21-015-004-00004-00016	62000	PASTOS PERMANENTES DE 5 O MAS AÑOS-SIN VARIEDAD	S	3,35
4075555	21-025-031-00005-00004	62000	PASTOS PERMANENTES DE 5 O MAS AÑOS-SIN VARIEDAD	S	14,68
4601097	21-015-004-00004-00022	62000	PASTOS PERMANENTES DE 5 O MAS AÑOS-SIN VARIEDAD	S	0,00
5098294	21-015-004-00057-00010	62000	PASTOS PERMANENTES DE 5 O MAS AÑOS-SIN	S	12,29

(1) Con incidencias que retienen pago o deniegan el expediente.  
 (2) Se calcula sobre superficie declarada admisible.  
 (3) Aplicación del artículo 16 bis del RD 147/2023.

Puede verificar la integridad de una copia de este documento mediante la lectura del código QR adjunto o mediante el acceso a la dirección <https://ws050.juntadeandalucia.es/verificarFirma> indicando el código de VERIFICACIÓN

FIRMADO POR	RAQUEL MARIA ESPIN CRESPO	FECHA	26/06/2024
VERIFICACIÓN	Pk2jmMQ72K8YCCE9EQ8LU85ENJJJ6M	PÁGINA	5004/8857



**Recintos Determinados para el Cálculo de Garga Ganadera**

REF.	REFERENCIA SIGPAC	CULTIVO	DESCRIPCIÓN CULTIVO	S/R	SUP.
					RESUELTA (ha)
			VARIEDAD		
5213660	21-015-004-00005-00009	62000	PASTOS PERMANENTES DE 5 O MAS AÑOS-SIN VARIEDAD	S	2,26
5213662	21-015-004-00011-00002	62000	PASTOS PERMANENTES DE 5 O MAS AÑOS-SIN VARIEDAD	S	3,08
5213663	21-015-004-00013-00002	62000	PASTOS PERMANENTES DE 5 O MAS AÑOS-SIN VARIEDAD	S	1,88
5213666	21-015-004-00013-00005	62000	PASTOS PERMANENTES DE 5 O MAS AÑOS-SIN VARIEDAD	S	3,55
5213669	21-015-004-00013-00006	62000	PASTOS PERMANENTES DE 5 O MAS AÑOS-SIN VARIEDAD	S	2,10
5213673	21-015-005-00004-00002	62000	PASTOS PERMANENTES DE 5 O MAS AÑOS-SIN VARIEDAD	S	5,39
5213685	21-025-031-00006-00003	62000	PASTOS PERMANENTES DE 5 O MAS AÑOS-SIN VARIEDAD	S	0,48
5213686	21-025-031-00006-00004	62000	PASTOS PERMANENTES DE 5 O MAS AÑOS-SIN VARIEDAD	S	0,76
5213693	21-025-036-00009-00015	62000	PASTOS PERMANENTES DE 5 O MAS AÑOS-SIN VARIEDAD	S	0,20
5213695	21-025-036-00009-00002	62000	PASTOS PERMANENTES DE 5 O MAS AÑOS-SIN VARIEDAD	S	0,18
5213696	21-025-036-00007-00015	62000	PASTOS PERMANENTES DE 5 O MAS AÑOS-SIN VARIEDAD	S	0,62
5213703	21-025-036-00007-00002	62000	PASTOS PERMANENTES DE 5 O MAS AÑOS-SIN VARIEDAD	S	1,45
1700000006092669	21-015-004-00004-00016	62000	PASTOS PERMANENTES DE 5 O MAS AÑOS-SIN VARIEDAD	S	3,70
1700000006092670	21-015-004-00004-00016	62000	PASTOS PERMANENTES DE 5 O MAS AÑOS-SIN VARIEDAD	S	0,03
1700000006092671	21-015-004-00004-00016	62000	PASTOS PERMANENTES DE 5 O MAS AÑOS-SIN VARIEDAD	S	1,42
1700000006092672	21-015-004-00004-00016	62000	PASTOS PERMANENTES DE 5 O MAS AÑOS-SIN VARIEDAD	S	0,01
1700000006092673	21-015-004-00004-00016	62000	PASTOS PERMANENTES DE 5 O MAS AÑOS-SIN VARIEDAD	S	0,39
1700000006092674	21-015-004-00004-00016	62000	PASTOS PERMANENTES DE 5 O MAS AÑOS-SIN VARIEDAD	S	0,01
1700000006092675	21-015-004-00004-00016	62000	PASTOS PERMANENTES DE 5 O MAS AÑOS-SIN VARIEDAD	S	0,65
1700000006092676	21-015-004-00004-00035	62000	PASTOS PERMANENTES DE 5 O MAS AÑOS-SIN VARIEDAD	S	0,16
1700000006092677	21-015-004-00004-00037	62000	PASTOS PERMANENTES DE 5 O MAS AÑOS-SIN VARIEDAD	S	0,99
1700000006092678	21-015-004-00004-00037	62000	PASTOS PERMANENTES DE 5 O MAS AÑOS-SIN VARIEDAD	S	5,82
1700000006092679	21-015-004-00005-00002	62000	PASTOS PERMANENTES DE 5 O MAS AÑOS-SIN VARIEDAD	S	3,66
1700000006092680	21-015-004-00005-00008	62000	PASTOS PERMANENTES DE 5 O MAS AÑOS-SIN VARIEDAD	S	0,76
1700000006092681	21-015-004-00005-00010	62000	PASTOS PERMANENTES DE 5 O MAS AÑOS-SIN VARIEDAD	S	0,07
1700000006092682	21-015-004-00011-00010	62000	PASTOS PERMANENTES DE 5 O MAS AÑOS-SIN VARIEDAD	S	0,30
1700000006092683	21-015-004-00010-00001	62000	PASTOS PERMANENTES DE 5 O MAS AÑOS-SIN VARIEDAD	S	0,20
1700000006092684	21-015-004-00013-00001	62000	PASTOS PERMANENTES DE 5 O MAS AÑOS-SIN VARIEDAD	S	3,10
1700000006092688	21-015-004-00013-00008	62000	PASTOS PERMANENTES DE 5 O MAS AÑOS-SIN VARIEDAD	S	0,20
1700000006092689	21-015-004-00050-00003	62000	PASTOS PERMANENTES DE 5 O MAS AÑOS-SIN VARIEDAD	S	16,42
1700000006092690	21-015-004-00038-00001	62000	PASTOS PERMANENTES DE 5 O MAS AÑOS-SIN VARIEDAD	S	1,40
1700000006092691	21-023-059-00062-00001	62000	PASTOS PERMANENTES DE 5 O MAS AÑOS-SIN VARIEDAD	S	1,85
1700000006092692	21-023-059-00073-00008	62000	PASTOS PERMANENTES DE 5 O MAS AÑOS-SIN VARIEDAD	S	18,45
1700000006092693	21-023-059-00064-00004	62000	PASTOS PERMANENTES DE 5 O MAS AÑOS-SIN VARIEDAD	S	1,11
1700000006092694	21-023-059-00064-00001	62000	PASTOS PERMANENTES DE 5 O MAS AÑOS-SIN VARIEDAD	S	0,99
1700000006092695	21-023-059-00068-00001	62000	PASTOS PERMANENTES DE 5 O MAS AÑOS-SIN VARIEDAD	S	0,59

(1) Con incidencias que retienen pago o deniegan el expediente.

(2) Se calcula sobre superficie declarada admisible.

(3) Aplicación del artículo 16 bis del RD 147/2023.

Puede verificar la integridad de una copia de este documento mediante la lectura del código QR adjunto o mediante el acceso a la dirección <https://ws050.juntadeandalucia.es/verificarFirma> indicando el código de VERIFICACIÓN

FIRMADO POR	RAQUEL MARIA ESPIN CRESPO	FECHA	26/06/2024
VERIFICACIÓN	Pk2jmMQ72K8YCCE9EQ8LU85ENJJ6M	PÁGINA	5005/8857





**Recintos Determinados para el Cálculo de Garga Ganadera**

REF.	REFERENCIA SIGPAC	CULTIVO	DESCRIPCIÓN CULTIVO	S/R	SUP. RESUELTA (ha)
170000006092696	21-023-059-00065-00001	62000	PASTOS PERMANENTES DE 5 O MAS AÑOS-SIN VARIEDAD	S	8,62
170000006092697	21-023-059-00066-00001	62000	PASTOS PERMANENTES DE 5 O MAS AÑOS-SIN VARIEDAD	S	3,55
170000006092698	21-023-059-00067-00001	62000	PASTOS PERMANENTES DE 5 O MAS AÑOS-SIN VARIEDAD	S	1,52
170000006092699	21-023-059-00069-00006	62000	PASTOS PERMANENTES DE 5 O MAS AÑOS-SIN VARIEDAD	S	17,36
170000006092700	21-023-059-00073-00006	62000	PASTOS PERMANENTES DE 5 O MAS AÑOS-SIN VARIEDAD	S	0,85
170000006092701	21-023-059-00062-00003	62000	PASTOS PERMANENTES DE 5 O MAS AÑOS-SIN VARIEDAD	S	1,76
170000006092702	21-023-059-00063-00002	62000	PASTOS PERMANENTES DE 5 O MAS AÑOS-SIN VARIEDAD	S	0,04
170000006092703	21-023-059-00063-00003	62000	PASTOS PERMANENTES DE 5 O MAS AÑOS-SIN VARIEDAD	S	0,14
170000006092704	21-023-059-00069-00001	62000	PASTOS PERMANENTES DE 5 O MAS AÑOS-SIN VARIEDAD	S	0,31
170000006092708	21-015-005-00012-00002	62000	PASTOS PERMANENTES DE 5 O MAS AÑOS-SIN VARIEDAD	S	7,70
170000006092712	21-025-036-00007-00004	62000	PASTOS PERMANENTES DE 5 O MAS AÑOS-SIN VARIEDAD	S	0,18
170000006092713	21-023-059-00073-00004	62000	PASTOS PERMANENTES DE 5 O MAS AÑOS-SIN VARIEDAD	S	8,37
170000006092714	21-023-059-00073-00007	62000	PASTOS PERMANENTES DE 5 O MAS AÑOS-SIN VARIEDAD	S	3,28
170000006092715	21-025-031-00005-00003	62000	PASTOS PERMANENTES DE 5 O MAS AÑOS-SIN VARIEDAD	S	12,58
170000006092717	21-025-038-00001-00003	62000	PASTOS PERMANENTES DE 5 O MAS AÑOS-SIN VARIEDAD	S	0,24
170000006092718	21-025-038-00001-00001	62000	PASTOS PERMANENTES DE 5 O MAS AÑOS-SIN VARIEDAD	S	0,22
170000006092719	21-023-059-00080-00002	62000	PASTOS PERMANENTES DE 5 O MAS AÑOS-SIN VARIEDAD	S	7,83
170000006092720	21-023-059-00069-00008	62000	PASTOS PERMANENTES DE 5 O MAS AÑOS-SIN VARIEDAD	S	1,61
170000006092721	21-025-029-00001-00020	62000	PASTOS PERMANENTES DE 5 O MAS AÑOS-SIN VARIEDAD	S	19,36
170000006092722	21-025-029-00002-00003	62000	PASTOS PERMANENTES DE 5 O MAS AÑOS-SIN VARIEDAD	S	0,18
170000006092723	21-023-059-00076-00001	62000	PASTOS PERMANENTES DE 5 O MAS AÑOS-SIN VARIEDAD	S	2,22
170000006092724	21-023-059-00077-00002	62000	PASTOS PERMANENTES DE 5 O MAS AÑOS-SIN VARIEDAD	S	7,25
170000006092725	21-025-036-00005-00001	62000	PASTOS PERMANENTES DE 5 O MAS AÑOS-SIN VARIEDAD	S	6,16
170000006092727	21-025-029-00002-00004	62000	PASTOS PERMANENTES DE 5 O MAS AÑOS-SIN VARIEDAD	S	9,94
170000006092728	21-025-029-00002-00006	62000	PASTOS PERMANENTES DE 5 O MAS AÑOS-SIN VARIEDAD	S	0,94
170000006092729	21-025-036-00007-00017	62000	PASTOS PERMANENTES DE 5 O MAS AÑOS-SIN VARIEDAD	S	0,96
170000006092730	21-025-036-00007-00024	62000	PASTOS PERMANENTES DE 5 O MAS AÑOS-SIN VARIEDAD	S	1,17
170000006092731	21-025-036-00007-00003	62000	PASTOS PERMANENTES DE 5 O MAS AÑOS-SIN VARIEDAD	S	24,75
170000006092734	21-015-004-00004-00029	62000	PASTOS PERMANENTES DE 5 O MAS AÑOS-SIN VARIEDAD	S	0,11
170000006092735	21-015-004-00004-00010	62000	PASTOS PERMANENTES DE 5 O MAS AÑOS-SIN VARIEDAD	S	7,45
170000006092736	21-015-004-00003-00002	62000	PASTOS PERMANENTES DE 5 O MAS AÑOS-SIN VARIEDAD	S	7,49
170000006092739	21-015-004-00011-00001	62000	PASTOS PERMANENTES DE 5 O MAS AÑOS-SIN VARIEDAD	S	0,50
170000006092740	21-015-004-00004-00033	62000	PASTOS PERMANENTES DE 5 O MAS AÑOS-SIN VARIEDAD	S	0,34
170000006092742	21-015-004-00011-00011	62000	PASTOS PERMANENTES DE 5 O MAS AÑOS-SIN VARIEDAD	S	3,99
170000006092746	21-015-004-00056-00002	62000	PASTOS PERMANENTES DE 5 O MAS AÑOS-SIN VARIEDAD	S	3,86

(1) Con incidencias que retienen pago o deniegan el expediente.  
 (2) Se calcula sobre superficie declarada admisible.  
 (3) Aplicación del artículo 16 bis del RD 147/2023.

Puede verificar la integridad de una copia de este documento mediante la lectura del código QR adjunto o mediante el acceso a la dirección <a href="https://ws050.juntadeandalucia.es/verificarFirma">https://ws050.juntadeandalucia.es/verificarFirma</a> indicando el código de VERIFICACIÓN				
FIRMADO POR	RAQUEL MARIA ESPIN CRESPO	FECHA	26/06/2024	
VERIFICACIÓN	Pk2jmMQ72K8YCCE9EQ8LU85ENJJJ6M	PÁGINA	5006/8857	



**APELLIDOS Y NOMBRE / RAZÓN SOCIAL**

FERNÁNDEZ FLORES MANUEL SABINO

**NIF**

\*\*\*\*4224\*

**EXPEDIENTE**

1224545

**RESOLUCIÓN**

CONCESIÓN DE LA AYUDA

**DATOS DE MANTENIMIENTO UNIDADES**

**GRUPO DE PAGO**

ZONAS DE LIMITACIONES NATURALES

**Sup. Dec. Admisible**

14,19

**Sup. Resuelta**

14,19

**Sobredecl.**

0,00

**% Sobredecl.**

0,00

**RESUMEN DE PAGOS**

	<b>IMPORTE ( Euros )</b>			
	<b>RESUELTO</b>	<b>FEADER</b>	<b>MAPA</b>	<b>CAPADR</b>
Pago realizado	697,37	592,77	68,41	36,19
A pagar	68,89	58,56	6,76	3,57
<b>TOTAL</b>	<b>766,26</b>	<b>651,33</b>	<b>75,17</b>	<b>39,76</b>

**APLICACIÓN DE REDUCCIONES Y PENALIZACIONES (%)**

<b>Criterios de subvencionabilidad (1)</b>	<b>Presentación tardía</b>	<b>Omisión declaración</b>	<b>Condicionalidad</b>
0,00	0,00	0,00	0,00

**IMPORTE ( Euros )**

Calculado(2)	Reducción	Penalización	Reducción Penalización (3)	Penalización adicional	Resuelto	FEADER	MAPA	CAPADR
766,26 €	0,00 €	0,00 €	0,00 €	0,00 €	766,26 €	651,32 €	75,17 €	39,77 €
Importe Unitario:	54,00 €	Nuevo Importe Unitario:	54,00 €					

**RECINTOS PROPUESTOS**

<b>REF.</b>	<b>REFERENCIA SIGPAC</b>	<b>CULTIVO</b>	<b>S/R</b>	<b>USO SIGPAC</b>	<b>Sup. Dec. admisible</b>	<b>Sup. Campo</b>	<b>Sup. Determ.</b>	<b>Sup. Resuelta</b>
-1457342	21-061-010-00040-0001	PASTOS PERMANENTES DE 5 O MAS AÑOS	S		0,02		0,02	0,02
-1457341	21-061-010-00028-0018	PASTOS PERMANENTES DE 5 O MAS AÑOS	S		0,36		0,36	0,36
-738316	21-061-010-00028-0030	PASTOS PERMANENTES DE 5 O MAS AÑOS	S		10,80		10,80	10,80
4206907	21-061-010-00028-0012	PASTOS PERMANENTES DE 5 O MAS AÑOS	S		1,68		1,68	1,68
4206908	21-061-010-00028-0015	PASTOS PERMANENTES DE 5 O MAS AÑOS	S		0,76		0,76	0,76
4206909	21-061-010-00028-0016	PASTOS PERMANENTES DE 5 O MAS AÑOS	S		0,57		0,57	0,57

(1) Con incidencias que retienen pago o deniegan el expediente.

(2) Se calcula sobre superficie declarada admisible.

(3) Aplicación del artículo 16 bis del RD 147/2023.

Puede verificar la integridad de una copia de este documento mediante la lectura del código QR adjunto o mediante el acceso a la dirección <https://ws050.juntadeandalucia.es/verificarFirma> indicando el código de VERIFICACIÓN

FIRMADO POR	RAQUEL MARIA ESPIN CRESPO	FECHA	26/06/2024
VERIFICACIÓN	Pk2jmMQ72K8YCCE9EQ8LU85ENJJ6M	PÁGINA	5007/8857



**Datos considerados para el Cálculo de la Carga Ganadera del expediente**

Superficie determinada para Cálculo Carga Ganadera: 14,19 ha  
Carga Ganadera del Expediente: 2,16 ugm/ha

<u>Explotación</u>	<u>Especie</u>	<u>Ugm Calculada para CG</u>
ES210620000426	CAPRINA	30,68
ES210620000426	OVINA	0,01


**Recintos Determinados para el Cálculo de Garga Ganadera**

<u>REF.</u>	<u>REFERENCIA SIGPAC</u>	<u>CULTIVO</u>	<u>DESCRIPCIÓN CULTIVO</u>	<u>S/R</u>	<u>SUP. RESUELTA (ha)</u>
-1457342	21-061-010-00040-00001	62000	PASTOS PERMANENTES DE 5 O MAS AÑOS-SIN VARIEDAD	S	0,02
-1457341	21-061-010-00028-00018	62000	PASTOS PERMANENTES DE 5 O MAS AÑOS-SIN VARIEDAD	S	0,36
-738316	21-061-010-00028-00030	62000	PASTOS PERMANENTES DE 5 O MAS AÑOS-SIN VARIEDAD	S	10,80
4206907	21-061-010-00028-00012	62000	PASTOS PERMANENTES DE 5 O MAS AÑOS-SIN VARIEDAD	S	1,68
4206908	21-061-010-00028-00015	62000	PASTOS PERMANENTES DE 5 O MAS AÑOS-SIN VARIEDAD	S	0,76
4206909	21-061-010-00028-00016	62000	PASTOS PERMANENTES DE 5 O MAS AÑOS-SIN VARIEDAD	S	0,57

(1) Con incidencias que retienen pago o deniegan el expediente.  
(2) Se calcula sobre superficie declarada admisible.  
(3) Aplicación del artículo 16 bis del RD 147/2023.

Puede verificar la integridad de una copia de este documento mediante la lectura del código QR adjunto o mediante el acceso a la dirección <https://ws050.juntadeandalucia.es/verificarFirma> indicando el código de VERIFICACIÓN

FIRMADO POR	RAQUEL MARIA ESPIN CRESPO	FECHA	26/06/2024
VERIFICACIÓN	Pk2jmMQ72K8YCC9EQ8LU85ENJJ6M	PÁGINA	5008/8857





**APELLIDOS Y NOMBRE / RAZÓN SOCIAL**

FERNANDEZ GINES JOSE DOLORES

**NIF**  
\*\*\*2540\*

**EXPEDIENTE**  
1183182

**RESOLUCIÓN**  
CONCESIÓN DE LA AYUDA

**DATOS DE MANTENIMIENTO UNIDADES**

**GRUPO DE PAGO**

ZONAS DE LIMITACIONES NATURALES

**Sup. Dec.  
Admisible**  
142,94

**Sup.  
Resuelta**  
142,94

**Sobredecl.**  
0,00

**% Sobredecl.**  
0,00

**RESUMEN DE PAGOS**

	<b>IMPORTE ( Euros )</b>			
	<b>RESUELTO</b>	<b>FEADER</b>	<b>MAPA</b>	<b>CAPADR</b>
Pago realizado	1.081,20	919,02	106,06	56,12
A pagar	106,80	90,78	10,48	5,54
<b>TOTAL</b>	<b>1.188,00</b>	<b>1.009,80</b>	<b>116,54</b>	<b>61,66</b>

**APLICACIÓN DE REDUCCIONES Y PENALIZACIONES (%)**

<b>Criterios de subvencionabilidad (1)</b>	<b>Presentación tardía</b>	<b>Omisión declaración</b>	<b>Condicionabilidad</b>
0,00	0,00	0,00	0,00

**IMPORTE ( Euros )**

Calculado(2)	Reducción	Penalización	Reducción Penalización (3)	Penalización adicional	Resuelto	FEADER	MAPA	CAPADR
1.188,00 €	0,00 €	0,00 €	0,00 €	0,00 €	1.188,00 €	1.009,80 €	116,54 €	61,66 €
Importe Unitario:	54,00 €	Nuevo Importe Unitario:	8,31 €					

(1) Con incidencias que retienen pago o deniegan el expediente.  
(2) Se calcula sobre superficie declarada admisible.  
(3) Aplicación del artículo 16 bis del RD 147/2023.

Puede verificar la integridad de una copia de este documento mediante la lectura del código QR adjunto o mediante el acceso a la dirección <a href="https://ws050.juntadeandalucia.es/verificarFirma">https://ws050.juntadeandalucia.es/verificarFirma</a> indicando el código de VERIFICACIÓN					
FIRMADO POR	RAQUEL MARIA ESPIN CRESPO		FECHA		26/06/2024
VERIFICACIÓN	Pk2jmMQ72K8YCCE9EQ8LU85ENJJ6M		PÁGINA		5009/8857



**RECINTOS PROPUESTOS**

REF.	REFERENCIA SIGPAC	CULTIVO	S/R	USO SIGPAC	Sup. Dec. admisible	Sup. Campo	Sup. Determ.	Sup. Resuelta
-1114962	21-016-011-00066-0005	PASTOS PERMANENTES DE 5 O MAS AÑOS	S		4,90		4,90	4,90
-1114961	21-016-011-00062-0002	PASTOS PERMANENTES DE 5 O MAS AÑOS	S		0,08		0,08	0,08
-1114960	21-016-011-00061-0005	PASTOS PERMANENTES DE 5 O MAS AÑOS	S		1,36		1,36	1,36
1700000007153834	21-016-011-00031-0001	OLIVAR	S		1,77		1,77	1,77
1700000007153837	21-016-011-00064-0002	PASTOS PERMANENTES DE 5 O MAS AÑOS	S		3,09		3,09	3,09
1700000007153838	21-016-011-00063-0001	PASTOS PERMANENTES DE 5 O MAS AÑOS	S		0,18		0,18	0,18
1700000007153839	21-016-011-00089-0001	PASTOS PERMANENTES DE 5 O MAS AÑOS	S		0,02		0,02	0,02
1700000007153846	21-016-011-00061-0003	PASTOS PERMANENTES DE 5 O MAS AÑOS	S		2,92		2,92	2,92
1700000007153847	21-016-011-00062-0001	PASTOS PERMANENTES DE 5 O MAS AÑOS	S		2,22		2,22	2,22
1700000007153848	21-016-011-00065-0001	PASTOS PERMANENTES DE 5 O MAS AÑOS	S		2,92		2,92	2,92
1700000007153849	21-016-011-00066-0002	PASTOS PERMANENTES DE 5 O MAS AÑOS	S		11,81		11,81	11,81
1700000007153855	21-016-011-00056-0001	PASTOS PERMANENTES DE 5 O MAS AÑOS	S		4,80		4,80	4,80
1700000007153856	21-016-011-00067-0010	PASTOS PERMANENTES DE 5 O MAS AÑOS	S		5,02		5,02	5,02
1700000007153858	21-016-011-00061-0002	PASTOS PERMANENTES DE 5 O MAS AÑOS	S		4,88		4,88	4,88
1700000007153860	21-016-011-00068-0001	PASTOS PERMANENTES DE 5 O MAS AÑOS	S		0,08		0,08	0,08
1700000007153861	21-016-011-00088-0001	PASTOS PERMANENTES DE 5 O MAS AÑOS	S		0,02		0,02	0,02
1700000007153864	21-016-011-00060-0003	PASTOS PERMANENTES DE 5 O MAS AÑOS	S		0,97		0,97	0,97
1700000007153866	21-016-011-00088-0002	PASTOS PERMANENTES DE 5 O MAS AÑOS	S		0,02		0,02	0,02
1700000007153881	21-016-011-00057-0003	PASTOS PERMANENTES DE 5 O MAS AÑOS	S		1,68		1,68	1,68
1700000007153882	21-016-011-00060-0002	PASTOS PERMANENTES DE 5 O MAS AÑOS	S		2,81		2,81	2,81
1700000007153895	21-016-011-00067-0015	PASTOS PERMANENTES DE 5 O MAS AÑOS	S		1,80		1,80	1,80
1700000007153896	21-016-011-00067-0007	PASTOS PERMANENTES DE 5 O MAS AÑOS	S		10,76		10,76	10,76
1700000007153897	21-016-011-00050-0003	PASTOS PERMANENTES DE 5 O MAS AÑOS	S		9,16		9,16	9,16
1700000007153899	21-016-011-00051-0001	PASTOS PERMANENTES DE 5 O MAS AÑOS	S		5,87		5,87	5,87
1700000007153900	21-016-011-00055-0006	PASTOS PERMANENTES DE 5 O MAS AÑOS	S		1,58		1,58	1,58
1700000007153901	21-016-011-00055-0001	PASTOS PERMANENTES DE 5 O MAS AÑOS	S		19,26		19,26	19,26
1700000007153902	21-016-011-00051-0004	PASTOS PERMANENTES DE 5 O MAS AÑOS	S		6,39		6,39	6,39
1700000007153903	21-016-011-00055-0005	PASTOS PERMANENTES DE 5 O MAS AÑOS	S		5,23		5,23	5,23
1700000007153904	21-016-011-00055-0007	PASTOS PERMANENTES DE 5 O MAS AÑOS	S		8,17		8,17	8,17
1700000007153905	21-016-011-00058-0001	PASTOS PERMANENTES DE 5 O MAS AÑOS	S		2,31		2,31	2,31
1700000007153906	21-016-011-00058-0002	PASTOS PERMANENTES DE 5 O MAS AÑOS	S		0,48		0,48	0,48
1700000007153907	21-016-011-00059-0001	PASTOS PERMANENTES DE 5 O MAS AÑOS	S		5,09		5,09	5,09
1700000007153908	21-016-011-00057-0002	PASTOS PERMANENTES DE 5 O MAS AÑOS	S		2,02		2,02	2,02
1700000007153926	21-016-011-00067-0013	PASTOS PERMANENTES DE 5 O MAS AÑOS	S		0,85		0,85	0,85
1700000007153932	21-016-011-00067-0006	PASTOS PERMANENTES DE 5 O MAS AÑOS	S		0,72		0,72	0,72
1700000007153935	21-016-011-00067-0001	PASTOS PERMANENTES DE 5 O MAS AÑOS	S		0,30		0,30	0,30
1700000007153936	21-016-011-00067-0011	PASTOS PERMANENTES DE 5 O MAS AÑOS	S		0,83		0,83	0,83
1700000007153940	21-016-011-00066-0001	PASTOS PERMANENTES DE 5 O MAS AÑOS	S		10,57		10,57	10,57

**INCIDENCIAS**

**INCIDENCIA DESCRIPCIÓN**

- 86126 Recinto de forrajera para Cálculo de Carga Ganadera que No pertenece a Explotación con UGM válida.  
 Recinto:21-020-004-00039-00002 Cultivo:62000 PASTOS PERMANENTES DE 5 O MAS AÑOS-SIN VARIEDAD Secano  
 Explotacion:ES210200000140
- Recinto:21-020-004-00040-00001 Cultivo:62000 PASTOS PERMANENTES DE 5 O MAS AÑOS-SIN VARIEDAD Secano  
 Explotacion:ES210200000140
- Recinto:21-020-004-00041-00001 Cultivo:62000 PASTOS PERMANENTES DE 5 O MAS AÑOS-SIN VARIEDAD Secano  
 Explotacion:ES210200000140
- Recinto:21-020-004-00042-00001 Cultivo:62000 PASTOS PERMANENTES DE 5 O MAS AÑOS-SIN VARIEDAD Secano  
 Explotacion:ES210200000140

**Datos considerados para el Cálculo de la Carga Ganadera del expediente**

(1) Con incidencias que retienen pago o deniegan el expediente.  
 (2) Se calcula sobre superficie declarada admisible.  
 (3) Aplicación del artículo 16 bis del RD 147/2023.

Puede verificar la integridad de una copia de este documento mediante la lectura del código QR adjunto o mediante el acceso a la dirección <a href="https://ws050.juntadeandalucia.es/verificarFirma">https://ws050.juntadeandalucia.es/verificarFirma</a> indicando el código de VERIFICACIÓN				
FIRMADO POR	RAQUEL MARIA ESPIN CRESPO	FECHA	26/06/2024	
VERIFICACIÓN	Pk2jmMQ72K8YCC9E9Q8LU85ENJJ6M	PÁGINA	5010/8857	



**Datos considerados para el Cálculo de la Carga Ganadera del expediente**

Superficie determinada para Cálculo Carga Ganadera: 650,13 ha

Carga Ganadera del Expediente: 0,54 ugm/ha

<u>Explotación</u>	<u>Especie</u>	<u>Ugm Calculada para CG</u>
ES210090000023	BOVINA	181,09
ES210090000024	CAPRINA	1,30
ES210090000024	OVINA	1,63
ES210090000024	PORCINO	7,04
ES210160000135	BOVINA	44,62
ES210160000135	PORCINO	1,52
ES210200000005	BOVINA	2,23
ES210200000045	BOVINA	35,83
ES210200000045	PORCINO	4,37
ES210390000008	BOVINA	63,81
ES210390000008	PORCINO	8,23

**Recintos Determinados para el Cálculo de Garga Ganadera**

<u>REF.</u>	<u>REFERENCIA SIGPAC</u>	<u>CULTIVO</u>	<u>DESCRIPCIÓN CULTIVO</u>	<u>S/R</u>	<u>SUP. RESUELTA (ha)</u>
-1623093	21-009-003-00106-00002	62000	PASTOS PERMANENTES DE 5 O MAS AÑOS-SIN VARIEDAD	S	1,67
-1623092	21-009-004-00116-00016	62000	PASTOS PERMANENTES DE 5 O MAS AÑOS-SIN VARIEDAD	S	6,75
-1587009	21-020-004-00055-00002	62000	PASTOS PERMANENTES DE 5 O MAS AÑOS-SIN VARIEDAD	S	4,35
-1450105	21-009-004-00240-00003	62000	PASTOS PERMANENTES DE 5 O MAS AÑOS-SIN VARIEDAD	S	0,01
-1450104	21-009-004-00240-00002	62000	PASTOS PERMANENTES DE 5 O MAS AÑOS-SIN VARIEDAD	S	0,00
-1450103	21-009-004-00239-00008	62000	PASTOS PERMANENTES DE 5 O MAS AÑOS-SIN VARIEDAD	S	0,20
-1450102	21-009-004-00239-00007	62000	PASTOS PERMANENTES DE 5 O MAS AÑOS-SIN VARIEDAD	S	0,18
-1450095	21-009-004-00135-00031	62000	PASTOS PERMANENTES DE 5 O MAS AÑOS-SIN VARIEDAD	S	0,00
-1450093	21-009-004-00134-00008	62000	PASTOS PERMANENTES DE 5 O MAS AÑOS-SIN VARIEDAD	S	0,08
-1450092	21-009-004-00134-00006	62000	PASTOS PERMANENTES DE 5 O MAS AÑOS-SIN VARIEDAD	S	0,06
-1450090	21-009-004-00133-00002	62000	PASTOS PERMANENTES DE 5 O MAS AÑOS-SIN VARIEDAD	S	0,00
-1450088	21-009-004-00125-00003	62000	PASTOS PERMANENTES DE 5 O MAS AÑOS-SIN VARIEDAD	S	0,04
-1450087	21-009-004-00125-00001	62000	PASTOS PERMANENTES DE 5 O MAS AÑOS-SIN VARIEDAD	S	0,38
-1450077	21-009-004-00118-00009	62000	PASTOS PERMANENTES DE 5 O MAS AÑOS-SIN VARIEDAD	S	0,23
-1450073	21-009-004-00116-00003	62000	PASTOS PERMANENTES DE 5 O MAS AÑOS-SIN VARIEDAD	S	0,00
-1450072	21-009-004-00108-00015	62000	PASTOS PERMANENTES DE 5 O MAS AÑOS-SIN VARIEDAD	S	0,01
-1450071	21-009-004-00108-00014	62000	PASTOS PERMANENTES DE 5 O MAS AÑOS-SIN VARIEDAD	S	0,02
-1450070	21-009-004-00108-00013	62000	PASTOS PERMANENTES DE 5 O MAS AÑOS-SIN VARIEDAD	S	0,02
-1450069	21-009-004-00108-00011	62000	PASTOS PERMANENTES DE 5 O MAS AÑOS-SIN VARIEDAD	S	0,03
-1450068	21-009-004-00108-00010	62000	PASTOS PERMANENTES DE 5 O MAS AÑOS-SIN VARIEDAD	S	0,04
-1450067	21-009-004-00108-00007	62000	PASTOS PERMANENTES DE 5 O MAS AÑOS-SIN VARIEDAD	S	0,28
-1450066	21-009-004-00108-00005	62000	PASTOS PERMANENTES DE 5 O MAS AÑOS-SIN VARIEDAD	S	5,35
-1114981	21-020-004-00063-00004	62000	PASTOS PERMANENTES DE 5 O MAS AÑOS-SIN VARIEDAD	S	3,24

(1) Con incidencias que retienen pago o deniegan el expediente.  
(2) Se calcula sobre superficie declarada admisible.  
(3) Aplicación del artículo 16 bis del RD 147/2023.

Puede verificar la integridad de una copia de este documento mediante la lectura del código QR adjunto o mediante el acceso a la dirección <https://ws050.juntadeandalucia.es/verificarFirma> indicando el código de VERIFICACIÓN

FIRMADO POR	RAQUEL MARIA ESPIN CRESPO	FECHA	26/06/2024
VERIFICACIÓN	Pk2jmMQ72K8YCCE9EQ8LU85ENJJ6M	PÁGINA	5011/8857





**Recintos Determinados para el Cálculo de Garga Ganadera**

REF.	REFERENCIA SIGPAC	CULTIVO	DESCRIPCIÓN CULTIVO	S/R	SUP. RESUELTA (ha)
-1114977	21-020-004-00063-00003	62000	PASTOS PERMANENTES DE 5 O MAS AÑOS-SIN VARIEDAD	S	5,88
-1114974	21-020-004-00046-00010	62000	PASTOS PERMANENTES DE 5 O MAS AÑOS-SIN VARIEDAD	S	2,66
-1114971	21-020-004-00046-00009	62000	PASTOS PERMANENTES DE 5 O MAS AÑOS-SIN VARIEDAD	S	1,24
-1114963	21-020-004-00044-00008	62000	PASTOS PERMANENTES DE 5 O MAS AÑOS-SIN VARIEDAD	S	3,22
-1114962	21-016-011-00066-00005	62000	PASTOS PERMANENTES DE 5 O MAS AÑOS-SIN VARIEDAD	S	4,90
-1114961	21-016-011-00062-00002	62000	PASTOS PERMANENTES DE 5 O MAS AÑOS-SIN VARIEDAD	S	0,08
-1114960	21-016-011-00061-00005	62000	PASTOS PERMANENTES DE 5 O MAS AÑOS-SIN VARIEDAD	S	1,36
-1114959	21-009-004-00125-00011	62000	PASTOS PERMANENTES DE 5 O MAS AÑOS-SIN VARIEDAD	S	7,40
-582835	21-020-004-00057-00003	62000	PASTOS PERMANENTES DE 5 O MAS AÑOS-SIN VARIEDAD	S	23,08
6879143	21-020-004-00056-00004	62000	PASTOS PERMANENTES DE 5 O MAS AÑOS-SIN VARIEDAD	S	50,00
1700000007153824	21-007-004-00010-00002	62000	PASTOS PERMANENTES DE 5 O MAS AÑOS-SIN VARIEDAD	S	0,47
1700000007153825	21-007-004-00010-00014	62000	PASTOS PERMANENTES DE 5 O MAS AÑOS-SIN VARIEDAD	S	15,11
1700000007153826	21-039-005-00006-00003	62000	PASTOS PERMANENTES DE 5 O MAS AÑOS-SIN VARIEDAD	S	0,00
1700000007153828	21-009-004-00116-00035	62000	PASTOS PERMANENTES DE 5 O MAS AÑOS-SIN VARIEDAD	S	1,04
1700000007153829	21-009-004-00134-00002	62000	PASTOS PERMANENTES DE 5 O MAS AÑOS-SIN VARIEDAD	S	16,27
1700000007153830	21-009-004-00134-00003	62000	PASTOS PERMANENTES DE 5 O MAS AÑOS-SIN VARIEDAD	S	1,54
1700000007153831	21-009-004-00134-00010	62000	PASTOS PERMANENTES DE 5 O MAS AÑOS-SIN VARIEDAD	S	16,14
1700000007153832	21-009-004-00117-00002	62000	PASTOS PERMANENTES DE 5 O MAS AÑOS-SIN VARIEDAD	S	2,53
1700000007153833	21-039-005-00005-00003	62000	PASTOS PERMANENTES DE 5 O MAS AÑOS-SIN VARIEDAD	S	0,94
1700000007153835	21-009-004-00116-00029	62000	PASTOS PERMANENTES DE 5 O MAS AÑOS-SIN VARIEDAD	S	0,92
1700000007153836	21-009-004-00125-00009	62000	PASTOS PERMANENTES DE 5 O MAS AÑOS-SIN VARIEDAD	S	15,00
1700000007153837	21-016-011-00064-00002	62000	PASTOS PERMANENTES DE 5 O MAS AÑOS-SIN VARIEDAD	S	3,09
1700000007153838	21-016-011-00063-00001	62000	PASTOS PERMANENTES DE 5 O MAS AÑOS-SIN VARIEDAD	S	0,18
1700000007153839	21-016-011-00089-00001	62000	PASTOS PERMANENTES DE 5 O MAS AÑOS-SIN VARIEDAD	S	0,02
1700000007153840	21-009-004-00116-00031	62000	PASTOS PERMANENTES DE 5 O MAS AÑOS-SIN VARIEDAD	S	0,34
1700000007153841	21-009-004-00135-00004	62000	PASTOS PERMANENTES DE 5 O MAS AÑOS-SIN VARIEDAD	S	1,93
1700000007153842	21-009-004-00116-00028	62000	PASTOS PERMANENTES DE 5 O MAS AÑOS-SIN VARIEDAD	S	2,21
1700000007153843	21-009-004-00135-00002	62000	PASTOS PERMANENTES DE 5 O MAS AÑOS-SIN VARIEDAD	S	1,66
1700000007153844	21-009-004-00116-00014	62000	PASTOS PERMANENTES DE 5 O MAS AÑOS-SIN VARIEDAD	S	21,15
1700000007153845	21-009-004-00116-00023	62000	PASTOS PERMANENTES DE 5 O MAS AÑOS-SIN VARIEDAD	S	0,20
1700000007153846	21-016-011-00061-00003	62000	PASTOS PERMANENTES DE 5 O MAS AÑOS-SIN VARIEDAD	S	2,92
1700000007153847	21-016-011-00062-00001	62000	PASTOS PERMANENTES DE 5 O MAS AÑOS-SIN VARIEDAD	S	2,22
1700000007153848	21-016-011-00065-00001	62000	PASTOS PERMANENTES DE 5 O MAS AÑOS-SIN VARIEDAD	S	2,92
1700000007153849	21-016-011-00066-00002	62000	PASTOS PERMANENTES DE 5 O MAS AÑOS-SIN VARIEDAD	S	11,81
1700000007153852	21-007-004-00010-00011	62000	PASTOS PERMANENTES DE 5 O MAS AÑOS-SIN VARIEDAD	S	0,00
1700000007153853	21-039-005-00006-00004	62000	PASTOS PERMANENTES DE 5 O MAS AÑOS-SIN VARIEDAD	S	0,00
1700000007153855	21-016-011-00056-00001	62000	PASTOS PERMANENTES DE 5 O MAS AÑOS-SIN VARIEDAD	S	4,80

(1) Con incidencias que retienen pago o deniegan el expediente.  
 (2) Se calcula sobre superficie declarada admisible.  
 (3) Aplicación del artículo 16 bis del RD 147/2023.

Puede verificar la integridad de una copia de este documento mediante la lectura del código QR adjunto o mediante el acceso a la dirección <a href="https://ws050.juntadeandalucia.es/verificarFirma">https://ws050.juntadeandalucia.es/verificarFirma</a> indicando el código de VERIFICACIÓN					
FIRMADO POR	RAQUEL MARIA ESPIN CRESPO		FECHA		26/06/2024
VERIFICACIÓN	Pk2jmMQ72K8YCCE9EQ8LU85ENJJ6M		PÁGINA		5012/8857



**Recintos Determinados para el Cálculo de Garga Ganadera**

REF.	REFERENCIA SIGPAC	CULTIVO	DESCRIPCIÓN CULTIVO	S/R	SUP. RESUELTA (ha)
1700000007153856	21-016-011-00067-00010	62000	PASTOS PERMANENTES DE 5 O MAS AÑOS-SIN VARIEDAD	S	5,02
1700000007153857	21-009-004-00125-00006	62000	PASTOS PERMANENTES DE 5 O MAS AÑOS-SIN VARIEDAD	S	13,72
1700000007153858	21-016-011-00061-00002	62000	PASTOS PERMANENTES DE 5 O MAS AÑOS-SIN VARIEDAD	S	4,88
1700000007153859	21-039-005-00006-00002	62000	PASTOS PERMANENTES DE 5 O MAS AÑOS-SIN VARIEDAD	S	0,12
1700000007153860	21-016-011-00068-00001	62000	PASTOS PERMANENTES DE 5 O MAS AÑOS-SIN VARIEDAD	S	0,08
1700000007153861	21-016-011-00088-00001	62000	PASTOS PERMANENTES DE 5 O MAS AÑOS-SIN VARIEDAD	S	0,02
1700000007153862	21-039-003-00086-00003	62000	PASTOS PERMANENTES DE 5 O MAS AÑOS-SIN VARIEDAD	S	1,22
1700000007153863	21-039-005-00003-00002	62000	PASTOS PERMANENTES DE 5 O MAS AÑOS-SIN VARIEDAD	S	0,00
1700000007153864	21-016-011-00060-00003	62000	PASTOS PERMANENTES DE 5 O MAS AÑOS-SIN VARIEDAD	S	0,97
1700000007153865	21-039-005-00003-00003	62000	PASTOS PERMANENTES DE 5 O MAS AÑOS-SIN VARIEDAD	S	0,00
1700000007153866	21-016-011-00088-00002	62000	PASTOS PERMANENTES DE 5 O MAS AÑOS-SIN VARIEDAD	S	0,02
1700000007153868	21-009-004-00116-00027	62000	PASTOS PERMANENTES DE 5 O MAS AÑOS-SIN VARIEDAD	S	16,27
1700000007153869	21-009-004-00239-00004	62000	PASTOS PERMANENTES DE 5 O MAS AÑOS-SIN VARIEDAD	S	0,01
1700000007153870	21-009-006-00006-00001	62000	PASTOS PERMANENTES DE 5 O MAS AÑOS-SIN VARIEDAD	S	1,89
1700000007153871	21-009-004-00118-00002	62000	PASTOS PERMANENTES DE 5 O MAS AÑOS-SIN VARIEDAD	S	3,38
1700000007153872	21-009-004-00134-00009	62000	PASTOS PERMANENTES DE 5 O MAS AÑOS-SIN VARIEDAD	S	1,06
1700000007153873	21-009-004-00239-00001	62000	PASTOS PERMANENTES DE 5 O MAS AÑOS-SIN VARIEDAD	S	2,52
1700000007153874	21-009-004-00135-00001	62000	PASTOS PERMANENTES DE 5 O MAS AÑOS-SIN VARIEDAD	S	4,29
1700000007153876	21-009-004-00116-00015	62000	PASTOS PERMANENTES DE 5 O MAS AÑOS-SIN VARIEDAD	S	6,36
1700000007153877	21-009-004-00116-00022	62000	PASTOS PERMANENTES DE 5 O MAS AÑOS-SIN VARIEDAD	S	1,62
1700000007153878	21-009-004-00135-00003	62000	PASTOS PERMANENTES DE 5 O MAS AÑOS-SIN VARIEDAD	S	1,54
1700000007153879	21-009-004-00116-00012	62000	PASTOS PERMANENTES DE 5 O MAS AÑOS-SIN VARIEDAD	S	20,42
1700000007153880	21-009-004-00116-00030	62000	PASTOS PERMANENTES DE 5 O MAS AÑOS-SIN VARIEDAD	S	1,62
1700000007153881	21-016-011-00057-00003	62000	PASTOS PERMANENTES DE 5 O MAS AÑOS-SIN VARIEDAD	S	1,68
1700000007153882	21-016-011-00060-00002	62000	PASTOS PERMANENTES DE 5 O MAS AÑOS-SIN VARIEDAD	S	2,81
1700000007153883	21-039-003-00067-00004	62000	PASTOS PERMANENTES DE 5 O MAS AÑOS-SIN VARIEDAD	S	2,66
1700000007153884	21-039-003-00067-00001	62000	PASTOS PERMANENTES DE 5 O MAS AÑOS-SIN VARIEDAD	S	7,26
1700000007153885	21-020-004-00046-00002	62000	PASTOS PERMANENTES DE 5 O MAS AÑOS-SIN VARIEDAD	S	1,58
1700000007153886	21-020-004-00046-00007	62000	PASTOS PERMANENTES DE 5 O MAS AÑOS-SIN VARIEDAD	S	0,73
1700000007153887	21-039-005-00006-00011	62000	PASTOS PERMANENTES DE 5 O MAS AÑOS-SIN VARIEDAD	S	4,29
1700000007153888	21-039-005-00006-00012	62000	PASTOS PERMANENTES DE 5 O MAS AÑOS-SIN VARIEDAD	S	0,49
1700000007153889	21-039-005-00003-00008	62000	PASTOS PERMANENTES DE 5 O MAS AÑOS-SIN VARIEDAD	S	12,74
1700000007153890	21-039-005-00006-00013	62000	PASTOS PERMANENTES DE 5 O MAS AÑOS-SIN VARIEDAD	S	12,77
1700000007153891	21-009-004-00116-00033	62000	PASTOS PERMANENTES DE 5 O MAS AÑOS-SIN VARIEDAD	S	1,21
1700000007153892	21-039-003-00086-00004	62000	PASTOS PERMANENTES DE 5 O MAS AÑOS-SIN VARIEDAD	S	1,35
1700000007153894	21-009-003-00107-00002	62000	PASTOS PERMANENTES DE 5 O MAS AÑOS-SIN VARIEDAD	S	11,48
1700000007153895	21-016-011-00067-00015	62000	PASTOS PERMANENTES DE 5 O MAS AÑOS-SIN VARIEDAD	S	1,80

(1) Con incidencias que retienen pago o deniegan el expediente.  
 (2) Se calcula sobre superficie declarada admisible.  
 (3) Aplicación del artículo 16 bis del RD 147/2023.

Puede verificar la integridad de una copia de este documento mediante la lectura del código QR adjunto o mediante el acceso a la dirección <a href="https://ws050.juntadeandalucia.es/verificarFirma">https://ws050.juntadeandalucia.es/verificarFirma</a> indicando el código de VERIFICACIÓN					
FIRMADO POR	RAQUEL MARIA ESPIN CRESPO		FECHA		26/06/2024
VERIFICACIÓN	Pk2jmMQ72K8YCCE9EQ8LU85ENJJ6M		PÁGINA		5013/8857



**Recintos Determinados para el Cálculo de Garga Ganadera**

REF.	REFERENCIA SIGPAC	CULTIVO	DESCRIPCIÓN CULTIVO	S/R	SUP. RESUELTA (ha)
1700000007153896	21-016-011-00067-00007	62000	PASTOS PERMANENTES DE 5 O MAS AÑOS-SIN VARIEDAD	S	10,76
1700000007153897	21-016-011-00050-00003	62000	PASTOS PERMANENTES DE 5 O MAS AÑOS-SIN VARIEDAD	S	9,16
1700000007153898	21-009-004-00239-00003	62000	PASTOS PERMANENTES DE 5 O MAS AÑOS-SIN VARIEDAD	S	0,01
1700000007153899	21-016-011-00051-00001	62000	PASTOS PERMANENTES DE 5 O MAS AÑOS-SIN VARIEDAD	S	5,87
1700000007153900	21-016-011-00055-00006	62000	PASTOS PERMANENTES DE 5 O MAS AÑOS-SIN VARIEDAD	S	1,58
1700000007153901	21-016-011-00055-00001	62000	PASTOS PERMANENTES DE 5 O MAS AÑOS-SIN VARIEDAD	S	19,26
1700000007153902	21-016-011-00051-00004	62000	PASTOS PERMANENTES DE 5 O MAS AÑOS-SIN VARIEDAD	S	6,39
1700000007153903	21-016-011-00055-00005	62000	PASTOS PERMANENTES DE 5 O MAS AÑOS-SIN VARIEDAD	S	5,23
1700000007153904	21-016-011-00055-00007	62000	PASTOS PERMANENTES DE 5 O MAS AÑOS-SIN VARIEDAD	S	8,17
1700000007153905	21-016-011-00058-00001	62000	PASTOS PERMANENTES DE 5 O MAS AÑOS-SIN VARIEDAD	S	2,31
1700000007153906	21-016-011-00058-00002	62000	PASTOS PERMANENTES DE 5 O MAS AÑOS-SIN VARIEDAD	S	0,48
1700000007153907	21-016-011-00059-00001	62000	PASTOS PERMANENTES DE 5 O MAS AÑOS-SIN VARIEDAD	S	5,09
1700000007153908	21-016-011-00057-00002	62000	PASTOS PERMANENTES DE 5 O MAS AÑOS-SIN VARIEDAD	S	2,02
1700000007153913	21-020-004-00044-00003	62000	PASTOS PERMANENTES DE 5 O MAS AÑOS-SIN VARIEDAD	S	26,76
1700000007153914	21-039-005-00006-00008	62000	PASTOS PERMANENTES DE 5 O MAS AÑOS-SIN VARIEDAD	S	8,67
1700000007153915	21-039-005-00008-00003	62000	PASTOS PERMANENTES DE 5 O MAS AÑOS-SIN VARIEDAD	S	2,26
1700000007153916	21-039-005-00005-00005	62000	PASTOS PERMANENTES DE 5 O MAS AÑOS-SIN VARIEDAD	S	10,96
1700000007153917	21-039-005-00014-00001	62000	PASTOS PERMANENTES DE 5 O MAS AÑOS-SIN VARIEDAD	S	2,24
1700000007153918	21-039-005-00016-00003	62000	PASTOS PERMANENTES DE 5 O MAS AÑOS-SIN VARIEDAD	S	1,90
1700000007153919	21-039-005-00015-00004	62000	PASTOS PERMANENTES DE 5 O MAS AÑOS-SIN VARIEDAD	S	2,32
1700000007153920	21-039-005-00004-00003	62000	PASTOS PERMANENTES DE 5 O MAS AÑOS-SIN VARIEDAD	S	9,73
1700000007153921	21-009-004-00116-00011	62000	PASTOS PERMANENTES DE 5 O MAS AÑOS-SIN VARIEDAD	S	0,00
1700000007153922	21-009-004-00136-00001	62000	PASTOS PERMANENTES DE 5 O MAS AÑOS-SIN VARIEDAD	S	0,00
1700000007153924	21-009-004-00133-00001	62000	PASTOS PERMANENTES DE 5 O MAS AÑOS-SIN VARIEDAD	S	0,37
1700000007153926	21-016-011-00067-00013	62000	PASTOS PERMANENTES DE 5 O MAS AÑOS-SIN VARIEDAD	S	0,85
1700000007153927	21-009-003-00107-00003	62000	PASTOS PERMANENTES DE 5 O MAS AÑOS-SIN VARIEDAD	S	16,16
1700000007153928	21-039-005-00004-00004	62000	PASTOS PERMANENTES DE 5 O MAS AÑOS-SIN VARIEDAD	S	9,12
1700000007153929	21-009-004-00108-00001	62000	PASTOS PERMANENTES DE 5 O MAS AÑOS-SIN VARIEDAD	S	17,09
1700000007153930	21-009-004-00116-00024	62000	PASTOS PERMANENTES DE 5 O MAS AÑOS-SIN VARIEDAD	S	0,05
1700000007153931	21-009-004-00116-00034	62000	PASTOS PERMANENTES DE 5 O MAS AÑOS-SIN VARIEDAD	S	3,32
1700000007153932	21-016-011-00067-00006	62000	PASTOS PERMANENTES DE 5 O MAS AÑOS-SIN VARIEDAD	S	0,72
1700000007153933	21-009-004-00116-00013	62000	PASTOS PERMANENTES DE 5 O MAS AÑOS-SIN VARIEDAD	S	8,14
1700000007153934	21-020-004-00046-00001	62000	PASTOS PERMANENTES DE 5 O MAS AÑOS-SIN VARIEDAD	S	11,12
1700000007153935	21-016-011-00067-00001	62000	PASTOS PERMANENTES DE 5 O MAS AÑOS-SIN VARIEDAD	S	0,30
1700000007153936	21-016-011-00067-00011	62000	PASTOS PERMANENTES DE 5 O MAS AÑOS-SIN VARIEDAD	S	0,83
1700000007153937	21-020-004-00044-00006	62000	PASTOS PERMANENTES DE 5 O MAS AÑOS-SIN VARIEDAD	S	14,34
1700000007153938	21-020-004-00044-00005	62000	PASTOS PERMANENTES DE 5 O MAS AÑOS-SIN VARIEDAD	S	0,73

(1) Con incidencias que retienen pago o deniegan el expediente.  
 (2) Se calcula sobre superficie declarada admisible.  
 (3) Aplicación del artículo 16 bis del RD 147/2023.

Puede verificar la integridad de una copia de este documento mediante la lectura del código QR adjunto o mediante el acceso a la dirección <a href="https://ws050.juntadeandalucia.es/verificarFirma">https://ws050.juntadeandalucia.es/verificarFirma</a> indicando el código de VERIFICACIÓN					
FIRMADO POR	RAQUEL MARIA ESPIN CRESPO		FECHA		26/06/2024
VERIFICACIÓN	Pk2jmMQ72K8YCCE9EQ8LU85ENJJ6M		PÁGINA		5014/8857

**Recintos Determinados para el Cálculo de Garga Ganadera**

REF.	REFERENCIA SIGPAC	CULTIVO	DESCRIPCIÓN CULTIVO	S/R	SUP.
					RESUELTA (ha)
1700000007153939	21-020-004-00045-00002	62000	PASTOS PERMANENTES DE 5 O MAS AÑOS-SIN VARIEDAD	S	17,20
1700000007153940	21-016-011-00066-00001	62000	PASTOS PERMANENTES DE 5 O MAS AÑOS-SIN VARIEDAD	S	10,57

**Incidencias de carga ganadera****INCIDENCIA DESCRIPCIÓN**

86126	Recinto de forrajera para Cálculo de Carga Ganadera que No pertenece a Explotación con UGM válida. Recinto:21-020-004-00041-00001 Cultivo:62000 PASTOS PERMANENTES DE 5 O MAS AÑOS-SIN VARIEDAD Secano Explotacion:ES210200000140 Recinto:21-020-004-00042-00001 Cultivo:62000 PASTOS PERMANENTES DE 5 O MAS AÑOS-SIN VARIEDAD Secano Explotacion:ES210200000140 Recinto:21-020-004-00039-00002 Cultivo:62000 PASTOS PERMANENTES DE 5 O MAS AÑOS-SIN VARIEDAD Secano Explotacion:ES210200000140 Recinto:21-020-004-00040-00001 Cultivo:62000 PASTOS PERMANENTES DE 5 O MAS AÑOS-SIN VARIEDAD Secano Explotacion:ES210200000140
86128	Recinto de Forrajeras que no ha contabilizado para Carga Ganadera por no tener una explotación válida para el cálculo de la Carga Ganadera Recinto:21-020-004-00041-00001 Cultivo:62 PASTOS PERMANENTES DE 5 O MAS AÑOS- Recinto:21-020-004-00042-00001 Cultivo:62 PASTOS PERMANENTES DE 5 O MAS AÑOS- Recinto:21-020-004-00039-00002 Cultivo:62 PASTOS PERMANENTES DE 5 O MAS AÑOS- Recinto:21-020-004-00040-00001 Cultivo:62 PASTOS PERMANENTES DE 5 O MAS AÑOS-

(1) Con incidencias que retienen pago o deniegan el expediente.  
(2) Se calcula sobre superficie declarada admisible.  
(3) Aplicación del artículo 16 bis del RD 147/2023.

Puede verificar la integridad de una copia de este documento mediante la lectura del código QR adjunto o mediante el acceso a la dirección <https://ws050.juntadeandalucia.es/verificarFirma> indicando el código de VERIFICACIÓN

FIRMADO POR	RAQUEL MARIA ESPIN CRESPO	FECHA	26/06/2024
VERIFICACIÓN	Pk2jmMQ72K8YCCCE9EQ8LU85ENJJ6M	PÁGINA	5015/8857



**APELLIDOS Y NOMBRE / RAZÓN SOCIAL**

FERRERA RODRÍGUEZ MANUEL

**NIF**

\*\*\*8302\*

**EXPEDIENTE**

1254645

**RESOLUCIÓN**

CONCESIÓN DE LA AYUDA

**DATOS DE MANTENIMIENTO UNIDADES****GRUPO DE PAGO**

ZONAS DE LIMITACIONES NATURALES

**Sup. Dec.  
Admisible**

2,88

**Sup.  
Resuelta**

2,88

**Sobredecl.**

0,00

**% Sobredecl.**

0,00

**RESUMEN DE PAGOS**

	<b>IMPORTE ( Euros )</b>			
	<b>RESUELTO</b>	<b>FEADER</b>	<b>MAPA</b>	<b>CAPADR</b>
Pago realizado	141,54	120,31	13,89	7,34
A pagar	13,98	11,88	1,37	0,73
<b>TOTAL</b>	<b>155,52</b>	<b>132,19</b>	<b>15,26</b>	<b>8,07</b>

**APLICACIÓN DE REDUCCIONES Y PENALIZACIONES (%)**

<b>Criterios de subvencionabilidad (1)</b>	<b>Presentación tardía</b>	<b>Omisión declaración</b>	<b>Condicionalidad</b>
0,00	0,00	0,00	0,00

**IMPORTE ( Euros )**

Calculado(2)	Reducción	Penalización	Reducción Penalización (3)	Penalización adicional	Resuelto	FEADER	MAPA	CAPADR
155,52 €	0,00 €	0,00 €	0,00 €	0,00 €	155,52 €	132,19 €	15,26 €	8,07 €
Importe Unitario:	54,00 €	Nuevo Importe Unitario:	54,00 €					


**RECINTOS PROPUESTOS**

<b>REF.</b>	<b>REFERENCIA SIGPAC</b>	<b>CULTIVO</b>	<b>S/R</b>	<b>USO SIGPAC</b>	<b>Sup. Dec. admisible</b>	<b>Sup. Campo</b>	<b>Sup. Determ.</b>	<b>Sup. Resuelta</b>
5081470	21-044-005-00011-0002	FRESAS	R		2,88		2,88	2,88

(1) Con incidencias que retienen pago o deniegan el expediente.  
(2) Se calcula sobre superficie declarada admisible.  
(3) Aplicación del artículo 16 bis del RD 147/2023.

Puede verificar la integridad de una copia de este documento mediante la lectura del código QR adjunto o mediante el acceso a la dirección <https://ws050.juntadeandalucia.es/verificarFirma> indicando el código de VERIFICACIÓN

FIRMADO POR	RAQUEL MARIA ESPIN CRESPO	FECHA	26/06/2024
VERIFICACIÓN	Pk2jmMQ72K8YCCE9EQ8LU85ENJJ6M	PÁGINA	5016/8857





**APELLIDOS Y NOMBRE / RAZÓN SOCIAL**

FLORES DOMINGUEZ RODIÑO ELOY

**NIF**

\*\*\*9524\*

**EXPEDIENTE**

1027072

**RESOLUCIÓN**

CONCESIÓN DE LA AYUDA

**DATOS DE MANTENIMIENTO UNIDADES**

**GRUPO DE PAGO**

ZONAS DE LIMITACIONES NATURALES

**Sup. Dec. Admisible**

147,32

**Sup. Resuelta**

147,32

**Sobredecl.**

0,00

**% Sobredecl.**

0,00

**RESUMEN DE PAGOS**

	<b>IMPORTE ( Euros )</b>			
	<b>RESUELTO</b>	<b>FEADER</b>	<b>MAPA</b>	<b>CAPADR</b>
Pago realizado	1.081,20	919,02	106,06	56,12
A pagar	106,80	90,78	10,48	5,54
<b>TOTAL</b>	<b>1.188,00</b>	<b>1.009,80</b>	<b>116,54</b>	<b>61,66</b>

**APLICACIÓN DE REDUCCIONES Y PENALIZACIONES (%)**

<b>Criterios de subvencionabilidad (1)</b>	<b>Presentación tardía</b>	<b>Omisión declaración</b>	<b>Condicionalidad</b>
0,00	0,00	0,00	0,00

**IMPORTE ( Euros )**

<b>Calculado(2)</b>	<b>Reducción</b>	<b>Penalización</b>	<b>Reducción Penalización (3)</b>	<b>Penalización adicional</b>	<b>Resuelto</b>	<b>FEADER</b>	<b>MAPA</b>	<b>CAPADR</b>
1.188,00 €	0,00 €	0,00 €	0,00 €	0,00 €	1.188,00 €	1.009,80 €	116,54 €	61,66 €
<b>Importe Unitario:</b>	54,00 €	<b>Nuevo Importe Unitario:</b>	8,06 €					

**RECINTOS PROPUESTOS**

<b>REF.</b>	<b>REFERENCIA SIGPAC</b>	<b>CULTIVO</b>	<b>S/R</b>	<b>USO SIGPAC</b>	<b>Sup. Dec. admisible</b>	<b>Sup. Campo</b>	<b>Sup. Determ.</b>	<b>Sup. Resuelta</b>
-1046402	21-068-013-00026-0040	PASTOS PERMANENTES DE 5 O MAS AÑOS	S		0,54		0,54	0,54
1700000005987673	21-068-013-00026-0033	PASTOS PERMANENTES DE 5 O MAS AÑOS	S		25,84		25,84	25,84
1700000005987674	21-068-013-00026-0027	PASTOS PERMANENTES DE 5 O MAS AÑOS	S		18,47		18,47	18,47
1700000005987675	21-068-013-00026-0004	PASTOS PERMANENTES DE 5 O MAS AÑOS	S		8,72		8,72	8,72
1700000005987676	21-068-013-00026-0019	PASTOS PERMANENTES DE 5 O MAS AÑOS	S		0,94		0,94	0,94
1700000005987677	21-068-013-00026-0014	PASTOS PERMANENTES DE 5 O MAS AÑOS	S		1,96		1,96	1,96
1700000005987678	21-068-013-00026-0003	PASTOS PERMANENTES DE 5 O MAS AÑOS	S		42,09		42,09	42,09
1700000005987679	21-068-013-00026-0034	PASTOS PERMANENTES DE 5 O MAS AÑOS	S		7,08		7,08	7,08
1700000005987680	21-068-013-00026-0003	PASTOS PERMANENTES DE 5 O MAS AÑOS	S		16,67		16,67	16,67
1700000005987681	21-068-013-00026-0039	PASTOS PERMANENTES DE 5 O MAS AÑOS	S		3,10		3,10	3,10
1700000005987682	21-068-013-00026-0021	PASTOS PERMANENTES DE 5 O MAS AÑOS	S		4,08		4,08	4,08
1700000005987683	21-068-013-00026-0037	PASTOS PERMANENTES DE 5 O MAS AÑOS	S		5,63		5,63	5,63
1700000005987684	21-068-013-00026-0013	PASTOS PERMANENTES DE 5 O MAS AÑOS	S		10,82		10,82	10,82
1700000005987685	21-068-013-00026-0020	PASTOS PERMANENTES DE 5 O MAS AÑOS	S		1,38		1,38	1,38

(1) Con incidencias que retienen pago o deniegan el expediente.  
 (2) Se calcula sobre superficie declarada admisible.  
 (3) Aplicación del artículo 16 bis del RD 147/2023.

Puede verificar la integridad de una copia de este documento mediante la lectura del código QR adjunto o mediante el acceso a la dirección <a href="https://ws050.juntadeandalucia.es/verificarFirma">https://ws050.juntadeandalucia.es/verificarFirma</a> indicando el código de VERIFICACIÓN					
FIRMADO POR	RAQUEL MARIA ESPIN CRESPO		FECHA		26/06/2024
VERIFICACIÓN	Pk2jmMQ72K8YCCE9EQ8LU85ENJJ6M		PÁGINA		5017/8857

**Datos considerados para el Cálculo de la Carga Ganadera del expediente**

Superficie determinada para Cálculo Carga Ganadera: 147,32 ha

Carga Ganadera del Expediente: 0,47 ugm/ha

Explotación	Especie	Ugm Calculada para CG
ES210690000332	BOVINA	63,89
ES210690000332	PORCINO	5,86

**Recintos Determinados para el Cálculo de Garga Ganadera**

REF.	REFERENCIA SIGPAC	CULTIVO	DESCRIPCIÓN CULTIVO	S/R	SUP. RESUELTA (ha)
-1046402	21-068-013-00026-00040	62000	PASTOS PERMANENTES DE 5 O MAS AÑOS-SIN VARIEDAD	S	0,54
1700000005987673	21-068-013-00026-00033	62000	PASTOS PERMANENTES DE 5 O MAS AÑOS-SIN VARIEDAD	S	25,84
1700000005987674	21-068-013-00026-00027	62000	PASTOS PERMANENTES DE 5 O MAS AÑOS-SIN VARIEDAD	S	18,47
1700000005987675	21-068-013-00026-00004	62000	PASTOS PERMANENTES DE 5 O MAS AÑOS-SIN VARIEDAD	S	8,72
1700000005987676	21-068-013-00026-00019	62000	PASTOS PERMANENTES DE 5 O MAS AÑOS-SIN VARIEDAD	S	0,94
1700000005987677	21-068-013-00026-00014	62000	PASTOS PERMANENTES DE 5 O MAS AÑOS-SIN VARIEDAD	S	1,96
1700000005987678	21-068-013-00026-00003	62000	PASTOS PERMANENTES DE 5 O MAS AÑOS-SIN VARIEDAD	S	42,09
1700000005987679	21-068-013-00026-00034	62000	PASTOS PERMANENTES DE 5 O MAS AÑOS-SIN VARIEDAD	S	7,08
1700000005987680	21-068-013-00026-00003	62000	PASTOS PERMANENTES DE 5 O MAS AÑOS-SIN VARIEDAD	S	16,67
1700000005987681	21-068-013-00026-00039	62000	PASTOS PERMANENTES DE 5 O MAS AÑOS-SIN VARIEDAD	S	3,10
1700000005987682	21-068-013-00026-00021	62000	PASTOS PERMANENTES DE 5 O MAS AÑOS-SIN VARIEDAD	S	4,08
1700000005987683	21-068-013-00026-00037	62000	PASTOS PERMANENTES DE 5 O MAS AÑOS-SIN VARIEDAD	S	5,63
1700000005987684	21-068-013-00026-00013	62000	PASTOS PERMANENTES DE 5 O MAS AÑOS-SIN VARIEDAD	S	10,82
1700000005987685	21-068-013-00026-00020	62000	PASTOS PERMANENTES DE 5 O MAS AÑOS-SIN VARIEDAD	S	1,38

(1) Con incidencias que retienen pago o deniegan el expediente.  
(2) Se calcula sobre superficie declarada admisible.  
(3) Aplicación del artículo 16 bis del RD 147/2023.

Puede verificar la integridad de una copia de este documento mediante la lectura del código QR adjunto o mediante el acceso a la dirección <https://ws050.juntadeandalucia.es/verificarFirma> indicando el código de VERIFICACIÓN

FIRMADO POR	RAQUEL MARIA ESPIN CRESPO	FECHA	26/06/2024
VERIFICACIÓN	Pk2jmMQ72K8YCCE9EQ8LU85ENJJ6M	PÁGINA	5018/8857







**APELLIDOS Y NOMBRE / RAZÓN SOCIAL**

FLORES MECA JOSE MARIA

**NIF**

\*\*\*\*2258\*

**EXPEDIENTE**

1205435

**RESOLUCIÓN**

CONCESIÓN DE LA AYUDA

**DATOS DE MANTENIMIENTO UNIDADES**

<b>GRUPO DE PAGO</b>	<b>Sup. Dec. Admisible</b>	<b>Sup. Resuelta</b>	<b>Sobredecl.</b>	<b>% Sobredecl.</b>
ZONAS DE LIMITACIONES NATURALES	186,55	186,55	0,00	0,00

**RESUMEN DE PAGOS**

	<b>IMPORTE ( Euros )</b>			
	<b>RESUELTO</b>	<b>FEADER</b>	<b>MAPA</b>	<b>CAPADR</b>
Pago realizado	1.081,20	919,02	106,06	56,12
A pagar	106,80	90,78	10,48	5,54
<b>TOTAL</b>	<b>1.188,00</b>	<b>1.009,80</b>	<b>116,54</b>	<b>61,66</b>

**APLICACIÓN DE REDUCCIONES Y PENALIZACIONES (%)**

<b>Criterios de subvencionabilidad (1)</b>	<b>Presentación tardía</b>	<b>Omisión declaración</b>	<b>Condicionalidad</b>
0,00	0,00	0,00	0,00

**IMPORTE ( Euros )**

<b>Calculado(2)</b>	<b>Reducción</b>	<b>Penalización</b>	<b>Reducción Penalización (3)</b>	<b>Penalización adicional</b>	<b>Resuelto</b>	<b>FEADER</b>	<b>MAPA</b>	<b>CAPADR</b>
1.188,00 €	0,00 €	0,00 €	0,00 €	0,00 €	1.188,00 €	1.009,80 €	116,54 €	61,66 €
<b>Importe Unitario:</b>	<b>54,00 €</b>	<b>Nuevo Importe Unitario:</b>	<b>6,37 €</b>					

**RECINTOS PROPUESTOS**

<b>REF.</b>	<b>REFERENCIA SIGPAC</b>	<b>CULTIVO</b>	<b>USO S/R</b>	<b>Sup. Dec. admisible</b>	<b>Sup. Campo</b>	<b>Sup. Determ.</b>	<b>Sup. Resuelta</b>
-1545027	21-068-013-00055-0008	PASTOS PERMANENTES DE 5 O MAS AÑOS	S	8,11		8,11	8,11
-1545026	21-068-013-00055-0004	PASTOS PERMANENTES DE 5 O MAS AÑOS	S	0,54		0,54	0,54
-1545025	21-068-013-00055-0001	PASTOS PERMANENTES DE 5 O MAS AÑOS	S	27,47		27,47	27,47
-1545022	21-068-012-00014-0011	PASTOS PERMANENTES DE 5 O MAS AÑOS	S	12,78		12,78	12,78
-1545021	21-068-012-00014-0008	PASTOS PERMANENTES DE 5 O MAS AÑOS	S	0,37		0,37	0,37
-1545020	21-068-012-00014-0003	PASTOS PERMANENTES DE 5 O MAS AÑOS	S	12,52		12,52	12,52
-1545019	21-068-012-00014-0001	PASTOS PERMANENTES DE 5 O MAS AÑOS	S	6,28		6,28	6,28
-155075	21-068-019-00057-0022	PASTOS PERMANENTES DE 5 O MAS AÑOS	S	16,46		16,46	16,46
-139583	21-068-019-00058-0002	PASTOS PERMANENTES DE 5 O MAS AÑOS	S	26,37		26,37	26,37
4189523	21-068-011-00027-0001	PASTOS PERMANENTES DE 5 O MAS AÑOS	S	33,41		33,41	33,41
1700000006461205	21-068-019-00059-0001	PASTOS PERMANENTES DE 5 O MAS AÑOS	S	2,41		2,41	2,41
1700000006461207	21-068-019-00057-0021	PASTOS PERMANENTES DE 5 O MAS AÑOS	S	20,04		20,04	20,04
1700000006461208	21-068-019-00057-0021	PASTOS PERMANENTES DE 5 O MAS AÑOS	S	2,08		2,08	2,08
1700000006461218	21-068-019-00057-0021	PASTOS PERMANENTES DE 5 O MAS AÑOS	S	17,71		17,71	17,71

**INCIDENCIAS**

**INCIDENCIA DESCRIPCIÓN**

86122	Recinto superficie forrajera que realiza la actividad de producción de pastoreo y no declara el o los códigos del Registro de Explotaciones Ganaderas de Andalucía, REGA. Recinto:21-068-013-00054-00002 Cultivo:62000 PASTOS PERMANENTES DE 5 O MAS AÑOS-SIN VARIEDAD Secano
86124	Recinto de forrajera para Cálculo de Carga Ganadera que No pertenece a Explotación. Recinto:21-068-013-00054-00002 Cultivo:62000 PASTOS PERMANENTES DE 5 O MAS AÑOS-SIN VARIEDAD Secano Recinto:21-078-007-00010-00001 Cultivo:62000 PASTOS PERMANENTES DE 5 O MAS AÑOS-SIN VARIEDAD Secano Recinto:21-078-008-00008-00001 Cultivo:62000 PASTOS PERMANENTES DE 5 O MAS AÑOS-SIN VARIEDAD Secano Recinto:21-078-009-00011-00002 Cultivo:62000 PASTOS PERMANENTES DE 5 O MAS AÑOS-SIN VARIEDAD Secano Recinto:21-078-009-00011-00003 Cultivo:62000 PASTOS PERMANENTES DE 5 O MAS AÑOS-SIN VARIEDAD Secano

(1) Con incidencias que retienen pago o deniegan el expediente.  
(2) Se calcula sobre superficie declarada admisible.  
(3) Aplicación del artículo 16 bis del RD 147/2023.

Puede verificar la integridad de una copia de este documento mediante la lectura del código QR adjunto o mediante el acceso a la dirección <a href="https://ws050.juntadeandalucia.es/verificarFirma">https://ws050.juntadeandalucia.es/verificarFirma</a> indicando el código de VERIFICACIÓN				
FIRMADO POR	RAQUEL MARIA ESPIN CRESPO	FECHA	26/06/2024	
VERIFICACIÓN	Pk2jmMQ72K8YCCE9EQ8LU85ENJJ6M	PÁGINA	5019/8857	

**Datos considerados para el Cálculo de la Carga Ganadera del expediente**

Superficie determinada para Cálculo Carga Ganadera: 186,55 ha

Carga Ganadera del Expediente: 0,19 ugm/ha

Explotación	Especie	Ugm Calculada para CG
ES210690000016	BOVINA	24,50
ES210690000016	PORCINO	4,83
ES210690000031	PORCINO	6,30

**Recintos Determinados para el Cálculo de Garga Ganadera**

REF.	REFERENCIA SIGPAC	CULTIVO	DESCRIPCIÓN CULTIVO	S/R	SUP. RESUELTA (ha)
-1545027	21-068-013-00055-00008	62000	PASTOS PERMANENTES DE 5 O MAS AÑOS-SIN VARIEDAD	S	8,11
-1545026	21-068-013-00055-00004	62000	PASTOS PERMANENTES DE 5 O MAS AÑOS-SIN VARIEDAD	S	0,54
-1545025	21-068-013-00055-00001	62000	PASTOS PERMANENTES DE 5 O MAS AÑOS-SIN VARIEDAD	S	27,47
-1545022	21-068-012-00014-00011	62000	PASTOS PERMANENTES DE 5 O MAS AÑOS-SIN VARIEDAD	S	12,78
-1545021	21-068-012-00014-00008	62000	PASTOS PERMANENTES DE 5 O MAS AÑOS-SIN VARIEDAD	S	0,37
-1545020	21-068-012-00014-00003	62000	PASTOS PERMANENTES DE 5 O MAS AÑOS-SIN VARIEDAD	S	12,52
-1545019	21-068-012-00014-00001	62000	PASTOS PERMANENTES DE 5 O MAS AÑOS-SIN VARIEDAD	S	6,28
-155075	21-068-019-00057-00022	62000	PASTOS PERMANENTES DE 5 O MAS AÑOS-SIN VARIEDAD	S	16,46
-139583	21-068-019-00058-00002	62000	PASTOS PERMANENTES DE 5 O MAS AÑOS-SIN VARIEDAD	S	26,37
4189523	21-068-011-00027-00001	62000	PASTOS PERMANENTES DE 5 O MAS AÑOS-SIN VARIEDAD	S	33,41
1700000006461205	21-068-019-00059-00001	62000	PASTOS PERMANENTES DE 5 O MAS AÑOS-SIN VARIEDAD	S	2,41
1700000006461207	21-068-019-00057-00021	62000	PASTOS PERMANENTES DE 5 O MAS AÑOS-SIN VARIEDAD	S	20,04
1700000006461208	21-068-019-00057-00021	62000	PASTOS PERMANENTES DE 5 O MAS AÑOS-SIN VARIEDAD	S	2,08
1700000006461218	21-068-019-00057-00021	62000	PASTOS PERMANENTES DE 5 O MAS AÑOS-SIN VARIEDAD	S	17,71

**Incidencias de carga ganadera****INCIDENCIA DESCRIPCIÓN**

- 86122 Recinto superficie forrajera que realiza la actividad de producción de pastoreo y no declara el o los códigos del Registro de Explotaciones Ganaderas de Andalucía, REGA.  
Recinto:21-068-013-00054-00002 Cultivo:62000 PASTOS PERMANENTES DE 5 O MAS AÑOS-SIN VARIEDAD Secano
- 86124 Recinto de forrajera para Cálculo de Carga Ganadera que No pertenece a Explotación.  
Recinto:21-068-013-00054-00002 Cultivo:62000 PASTOS PERMANENTES DE 5 O MAS AÑOS-SIN VARIEDAD Secano  
Recinto:21-078-009-00011-00003 Cultivo:62000 PASTOS PERMANENTES DE 5 O MAS AÑOS-SIN VARIEDAD Secano  
Recinto:21-078-007-00010-00001 Cultivo:62000 PASTOS PERMANENTES DE 5 O MAS AÑOS-SIN VARIEDAD Secano  
Recinto:21-078-008-00008-00001 Cultivo:62000 PASTOS PERMANENTES DE 5 O MAS AÑOS-SIN VARIEDAD Secano  
Recinto:21-078-009-00011-00002 Cultivo:62000 PASTOS PERMANENTES DE 5 O MAS AÑOS-SIN VARIEDAD Secano
- 86128 Recinto de Forrajeras que no ha contabilizado para Carga Ganadera por no tener una explotación válida para el cálculo de la Carga Ganadera  
Recinto:21-068-013-00054-00002 Cultivo:62 PASTOS PERMANENTES DE 5 O MAS AÑOS-  
Recinto:21-078-009-00011-00003 Cultivo:62 PASTOS PERMANENTES DE 5 O MAS AÑOS-  
Recinto:21-078-007-00010-00001 Cultivo:62 PASTOS PERMANENTES DE 5 O MAS AÑOS-  
Recinto:21-078-008-00008-00001 Cultivo:62 PASTOS PERMANENTES DE 5 O MAS AÑOS-  
Recinto:21-078-009-00011-00002 Cultivo:62 PASTOS PERMANENTES DE 5 O MAS AÑOS-

(1) Con incidencias que retienen pago o deniegan el expediente.  
(2) Se calcula sobre superficie declarada admisible.  
(3) Aplicación del artículo 16 bis del RD 147/2023.

Puede verificar la integridad de una copia de este documento mediante la lectura del código QR adjunto o mediante el acceso a la dirección <https://ws050.juntadeandalucia.es/verificarFirma> indicando el código de VERIFICACIÓN

FIRMADO POR	RAQUEL MARIA ESPIN CRESPO	FECHA	26/06/2024
VERIFICACIÓN	Pk2jmMQ72K8YCCE9EQ8LU85ENJJ6M	PÁGINA	5020/8857





**APELLIDOS Y NOMBRE / RAZÓN SOCIAL**

GALLARDO PARRALO JUAN

**NIF**

\*\*\*\*7072\*

**EXPEDIENTE**

1125447

**RESOLUCIÓN**

CONCESIÓN DE LA AYUDA

**DATOS DE MANTENIMIENTO UNIDADES**

<b>GRUPO DE PAGO</b>	<b>Sup. Dec. Admisible</b>	<b>Sup. Resuelta</b>	<b>Sobredecl.</b>	<b>% Sobredecl.</b>
ZONAS DE LIMITACIONES NATURALES	76,67	76,67	0,00	0,00

**RESUMEN DE PAGOS**

	<b>IMPORTE ( Euros )</b>			
	<b>RESUELTO</b>	<b>FEADER</b>	<b>MAPA</b>	<b>CAPADR</b>
Pago realizado	1.081,20	919,02	106,06	56,12
A pagar	106,80	90,78	10,48	5,54
<b>TOTAL</b>	<b>1.188,00</b>	<b>1.009,80</b>	<b>116,54</b>	<b>61,66</b>

**APLICACIÓN DE REDUCCIONES Y PENALIZACIONES (%)**

<b>Criterios de subvencionabilidad (1)</b>	<b>Presentación tardía</b>	<b>Omisión declaración</b>	<b>Condicionalidad</b>
0,00	0,00	0,00	0,00

**IMPORTE ( Euros )**

Calculado(2)	Reducción	Penalización	Reducción Penalización (3)	Penalización adicional	Resuelto	FEADER	MAPA	CAPADR
1.188,00 €	0,00 €	0,00 €	0,00 €	0,00 €	1.188,00 €	1.009,80 €	116,54 €	61,66 €
Importe Unitario:	54,00 €	Nuevo Importe Unitario:	15,49 €					

**RECINTOS PROPUESTOS**

<b>REF.</b>	<b>REFERENCIA SIGPAC</b>	<b>CULTIVO</b>	<b>USO S/R SIGPAC</b>	<b>Sup. Dec. admisible</b>	<b>Sup. Campo</b>	<b>Sup. Determ.</b>	<b>Sup. Resuelta</b>
-1506069	21-075-009-00002-0034	OLIVAR	R	1,52		1,52	1,52
-1325676	21-075-009-00002-0033	OLIVAR	R	1,01		1,01	1,01
-1325675	21-075-009-00002-0031	MANDARINO	R	2,05		2,05	2,05
-1325674	21-035-021-00264-0040	NARANJO	R	0,12		0,12	0,12
-1325667	21-035-021-00105-0006	NARANJO	R	0,03		0,03	0,03
-1325666	21-035-021-00105-0006	NARANJO	R	0,15		0,15	0,15
-1325665	21-035-021-00105-0006	NARANJO	R	0,22		0,22	0,22
-1325664	21-035-021-00105-0006	NARANJO	R	0,71		0,71	0,71
-1071448	21-035-021-00264-0033	NARANJO	R	1,69		1,69	1,69
-1071447	21-035-021-00264-0001	NARANJO	R	14,08		14,08	14,08
-1071446	21-035-021-00264-0001	NARANJO	R	0,01		0,01	0,01
-1071445	21-035-021-00264-0001	NARANJO	R	0,01		0,01	0,01
-1071430	21-035-009-80005-0001	OLIVAR	S	0,01		0,01	0,01
-601390	21-075-009-00002-0028	OLIVAR	R	10,56		10,56	10,56
-601382	21-075-009-00002-0027	OLIVAR	S	0,60		0,60	0,60
-601343	21-075-009-00002-0025	NOGALES	S	3,12		3,12	3,12
-90763	21-035-009-00175-0015	OLIVAR	S	7,75		7,75	7,75
4600137	21-075-010-00004-0018	OLIVAR	S	0,74		0,74	0,74
4674648	21-075-009-00002-0026	ALMENDROS	R	3,06		3,06	3,06
1700000006486805	21-035-009-00175-0001	OLIVAR	S	0,36		0,36	0,36
1700000006486808	21-035-021-00105-0006	NARANJO	R	9,14		9,14	9,14
1700000006486816	21-035-009-00175-0005	OLIVAR	S	11,92		11,92	11,92
1700000006486817	21-075-009-00002-0025	ALMENDROS	R	7,81		7,81	7,81

(1) Con incidencias que retienen pago o deniegan el expediente.  
 (2) Se calcula sobre superficie declarada admisible.  
 (3) Aplicación del artículo 16 bis del RD 147/2023.

Puede verificar la integridad de una copia de este documento mediante la lectura del código QR adjunto o mediante el acceso a la dirección <a href="https://ws050.juntadeandalucia.es/verificarFirma">https://ws050.juntadeandalucia.es/verificarFirma</a> indicando el código de VERIFICACIÓN				
FIRMADO POR	RAQUEL MARIA ESPIN CRESPO	FECHA	26/06/2024	
VERIFICACIÓN	Pk2jmMQ72K8YCCE9EQ8LU85ENJJ6M	PÁGINA	5021/8857	



**INCIDENCIAS**

**INCIDENCIA DESCRIPCIÓN**

- 452 Actividad agraria declarada en un recinto no compatible con el uso PA, PR o PS asignado en SIGPAC para ese recinto.  
 Recinto:21-035-009-00175-00019 Cultivo:62000 PASTOS PERMANENTES DE 5 O MAS AÑOS-SIN VARIEDAD Secano USO ASIGNADO EN SIGPAC:PR  
 Recinto:21-035-009-80005-00002 Cultivo:62000 PASTOS PERMANENTES DE 5 O MAS AÑOS-SIN VARIEDAD Secano USO ASIGNADO EN SIGPAC:PR  
 Recinto:21-075-016-00001-00014 Cultivo:62000 PASTOS PERMANENTES DE 5 O MAS AÑOS-SIN VARIEDAD Secano USO ASIGNADO EN SIGPAC:PR  
 Recinto:21-075-016-00001-00051 Cultivo:62000 PASTOS PERMANENTES DE 5 O MAS AÑOS-SIN VARIEDAD Secano USO ASIGNADO EN SIGPAC:PR  
 Recinto:21-075-016-00005-00014 Cultivo:62000 PASTOS PERMANENTES DE 5 O MAS AÑOS-SIN VARIEDAD Secano USO ASIGNADO EN SIGPAC:PR
- 3752 Recinto con más de cinco años consecutivos de pasto permanente con actividad agraria de mantenimiento.  
 Recinto:---- Cultivo: -
- 3795 Recinto declarado con una situación de riesgo de abandono.  
 Recinto:21-035-009-00175-00019 Cultivo: -  
 Recinto:21-035-009-80005-00002 Cultivo: -
- 74336 Recinto con uso declarado o cultivo declarado NO válido  
 Recinto:21-035-021-00106-00001 Cultivo:358000 MEZCLA DE FORESTALES-SIN VARIEDAD Regadío Uso Sigpac:FO  
 Recinto:21-075-009-00002-00015 Cultivo:101003 OLIVAR-ARBEQUINA Secano Uso Sigpac:FO  
 Recinto:21-075-009-00002-00015 Cultivo:101027 OLIVAR-ARBOSANA Secano Uso Sigpac:FO  
 Recinto:21-075-009-00002-00015 Cultivo:102000 VIÑEDO VINIFICACIÓN-SIN VARIEDAD Secano Uso Sigpac:FO  
 Recinto:21-075-009-00002-00015 Cultivo:104023 ALMENDROS-LAURANNE Secano Uso Sigpac:FO  
 Recinto:21-075-009-00002-00015 Cultivo:112052 NOGALES-FERBEL Secano Uso Sigpac:FO  
 Recinto:21-075-009-00002-00015 Cultivo:209200 MANDARINO-MANDARINO COMÚN Secano Uso Sigpac:FO  
 Recinto:21-075-010-00003-00005 Cultivo:101010 OLIVAR-PICUAL Secano Uso Sigpac:FO  
 Recinto:21-075-010-00003-00005 Cultivo:112026 NOGALES-BLANCO Secano Uso Sigpac:FO  
 Recinto:21-075-010-00003-00005 Cultivo:217005 GRANADO-WONDERFUL Secano Uso Sigpac:FO
- 86119 Carga ganadera NO cumple con el valor mínimo de 0,2 UGM/ha.  
 Recinto:21-035-009-00175-00019 Cultivo:62000 PASTOS PERMANENTES DE 5 O MAS AÑOS-SIN VARIEDAD Secano Carga Ganadera:0  
 Recinto:21-035-009-80005-00002 Cultivo:62000 PASTOS PERMANENTES DE 5 O MAS AÑOS-SIN VARIEDAD Secano Carga Ganadera:0  
 Recinto:21-075-016-00001-00014 Cultivo:62000 PASTOS PERMANENTES DE 5 O MAS AÑOS-SIN VARIEDAD Secano Carga Ganadera:0  
 Recinto:21-075-016-00001-00051 Cultivo:62000 PASTOS PERMANENTES DE 5 O MAS AÑOS-SIN VARIEDAD Secano Carga Ganadera:0  
 Recinto:21-075-016-00005-00014 Cultivo:62000 PASTOS PERMANENTES DE 5 O MAS AÑOS-SIN VARIEDAD Secano Carga Ganadera:0
- 86121 Recinto superficie forrajera que no realiza la actividad de producción de pastoreo.  
 Recinto:21-035-009-00175-00019 Cultivo:62000 PASTOS PERMANENTES DE 5 O MAS AÑOS-SIN VARIEDAD Secano Actividad Agraria del recinto:2  
 Recinto:21-035-009-80005-00002 Cultivo:62000 PASTOS PERMANENTES DE 5 O MAS AÑOS-SIN VARIEDAD Secano Actividad Agraria del recinto:2  
 Recinto:21-075-016-00001-00014 Cultivo:62000 PASTOS PERMANENTES DE 5 O MAS AÑOS-SIN VARIEDAD Secano Actividad Agraria del recinto:2  
 Recinto:21-075-016-00001-00051 Cultivo:62000 PASTOS PERMANENTES DE 5 O MAS AÑOS-SIN VARIEDAD Secano Actividad Agraria del recinto:2  
 Recinto:21-075-016-00005-00014 Cultivo:62000 PASTOS PERMANENTES DE 5 O MAS AÑOS-SIN VARIEDAD Secano Actividad Agraria del recinto:2
- 86122 Recinto superficie forrajera que realiza la actividad de producción de pastoreo y no declara el o los códigos del Registro de Explotaciones Ganaderas de Andalucía, REGA.  
 Recinto:21-035-009-00175-00019 Cultivo:62000 PASTOS PERMANENTES DE 5 O MAS AÑOS-SIN VARIEDAD Secano  
 Recinto:21-035-009-80005-00002 Cultivo:62000 PASTOS PERMANENTES DE 5 O MAS AÑOS-SIN VARIEDAD Secano  
 Recinto:21-075-016-00001-00014 Cultivo:62000 PASTOS PERMANENTES DE 5 O MAS AÑOS-SIN VARIEDAD Secano  
 Recinto:21-075-016-00001-00051 Cultivo:62000 PASTOS PERMANENTES DE 5 O MAS AÑOS-SIN VARIEDAD Secano  
 Recinto:21-075-016-00005-00014 Cultivo:62000 PASTOS PERMANENTES DE 5 O MAS AÑOS-SIN VARIEDAD Secano
- 86124 Recinto de forrajera para Cálculo de Carga Ganadera que No pertenece a Explotación.  
 Recinto:21-035-009-00175-00019 Cultivo:62000 PASTOS PERMANENTES DE 5 O MAS AÑOS-SIN VARIEDAD Secano  
 Recinto:21-035-009-80005-00002 Cultivo:62000 PASTOS PERMANENTES DE 5 O MAS AÑOS-SIN VARIEDAD Secano  
 Recinto:21-075-016-00001-00014 Cultivo:62000 PASTOS PERMANENTES DE 5 O MAS AÑOS-SIN VARIEDAD Secano

(1) Con incidencias que retienen pago o deniegan el expediente.  
 (2) Se calcula sobre superficie declarada admisible.  
 (3) Aplicación del artículo 16 bis del RD 147/2023.

Puede verificar la integridad de una copia de este documento mediante la lectura del código QR adjunto o mediante el acceso a la dirección <a href="https://ws050.juntadeandalucia.es/verificarFirma">https://ws050.juntadeandalucia.es/verificarFirma</a> indicando el código de VERIFICACIÓN					
FIRMADO POR	RAQUEL MARIA ESPIN CRESPO		FECHA		26/06/2024
VERIFICACIÓN	Pk2jmMQ72K8YCCE9EQ8LU85ENJJ6M		PÁGINA		5022/8857



**INCIDENCIAS**

**INCIDENCIA DESCRIPCIÓN**

Recinto:21-075-016-00001-00051 Cultivo:62000 PASTOS PERMANENTES DE 5 O MAS AÑOS-SIN VARIEDAD Secano  
 Recinto:21-075-016-00005-00014 Cultivo:62000 PASTOS PERMANENTES DE 5 O MAS AÑOS-SIN VARIEDAD Secano

**Datos considerados para el Cálculo de la Carga Ganadera del expediente**

**Superficie determinada para Cálculo Carga Ganadera:** 0,00 ha  
**Carga Ganadera del Expediente:** 0,00 ugm/ha

**Incidencias de carga ganadera**

**INCIDENCIA DESCRIPCIÓN**

- 452 Actividad agraria declarada en un recinto no compatible con el uso PA, PR o PS asignado en SIGPAC para ese recinto.  
 Recinto:21-075-016-00005-00014 Cultivo:62000 PASTOS PERMANENTES DE 5 O MAS AÑOS-SIN VARIEDAD Secano USO ASIGNADO EN SIGPAC:PR  
 Recinto:21-075-016-00001-00051 Cultivo:62000 PASTOS PERMANENTES DE 5 O MAS AÑOS-SIN VARIEDAD Secano USO ASIGNADO EN SIGPAC:PR  
 Recinto:21-035-009-80005-00002 Cultivo:62000 PASTOS PERMANENTES DE 5 O MAS AÑOS-SIN VARIEDAD Secano USO ASIGNADO EN SIGPAC:PR  
 Recinto:21-035-009-00175-00019 Cultivo:62000 PASTOS PERMANENTES DE 5 O MAS AÑOS-SIN VARIEDAD Secano USO ASIGNADO EN SIGPAC:PR  
 Recinto:21-075-016-00001-00014 Cultivo:62000 PASTOS PERMANENTES DE 5 O MAS AÑOS-SIN VARIEDAD Secano USO ASIGNADO EN SIGPAC:PR
- 3752 Recinto con más de cinco años consecutivos de pasto permanente con actividad agraria de mantenimiento.  
 Recinto:---- Cultivo: -  
 Recinto:---- Cultivo: -  
 Recinto:---- Cultivo: -
- 3795 Recinto declarado con una situación de riesgo de abandono.  
 Recinto:21-035-009-80005-00002 Cultivo: -  
 Recinto:21-035-009-00175-00019 Cultivo: -
- 86122 Recinto superficie forrajera que realiza la actividad de producción de pastoreo y no declara el o los códigos del Registro de Explotaciones Ganaderas de Andalucía, REGA.  
 Recinto:21-075-016-00005-00014 Cultivo:62000 PASTOS PERMANENTES DE 5 O MAS AÑOS-SIN VARIEDAD Secano  
 Recinto:21-075-016-00001-00051 Cultivo:62000 PASTOS PERMANENTES DE 5 O MAS AÑOS-SIN VARIEDAD Secano  
 Recinto:21-035-009-80005-00002 Cultivo:62000 PASTOS PERMANENTES DE 5 O MAS AÑOS-SIN VARIEDAD Secano  
 Recinto:21-035-009-00175-00019 Cultivo:62000 PASTOS PERMANENTES DE 5 O MAS AÑOS-SIN VARIEDAD Secano  
 Recinto:21-075-016-00001-00014 Cultivo:62000 PASTOS PERMANENTES DE 5 O MAS AÑOS-SIN VARIEDAD Secano
- 86124 Recinto de forrajera para Cálculo de Carga Ganadera que No pertenece a Explotación.  
 Recinto:21-075-016-00005-00014 Cultivo:62000 PASTOS PERMANENTES DE 5 O MAS AÑOS-SIN VARIEDAD Secano  
 Recinto:21-075-016-00001-00051 Cultivo:62000 PASTOS PERMANENTES DE 5 O MAS AÑOS-SIN VARIEDAD Secano  
 Recinto:21-035-009-80005-00002 Cultivo:62000 PASTOS PERMANENTES DE 5 O MAS AÑOS-SIN VARIEDAD Secano  
 Recinto:21-035-009-00175-00019 Cultivo:62000 PASTOS PERMANENTES DE 5 O MAS AÑOS-SIN VARIEDAD Secano  
 Recinto:21-075-016-00001-00014 Cultivo:62000 PASTOS PERMANENTES DE 5 O MAS AÑOS-SIN VARIEDAD Secano
- 86128 Recinto de Forrajeras que no ha contabilizado para Carga Ganadera por no tener una explotación válida para el cálculo de la Carga Ganadera  
 Recinto:21-075-016-00005-00014 Cultivo:62 PASTOS PERMANENTES DE 5 O MAS AÑOS-  
 Recinto:21-075-016-00001-00051 Cultivo:62 PASTOS PERMANENTES DE 5 O MAS AÑOS-  
 Recinto:21-035-009-80005-00002 Cultivo:62 PASTOS PERMANENTES DE 5 O MAS AÑOS-  
 Recinto:21-035-009-00175-00019 Cultivo:62 PASTOS PERMANENTES DE 5 O MAS AÑOS-  
 Recinto:21-075-016-00001-00014 Cultivo:62 PASTOS PERMANENTES DE 5 O MAS AÑOS-
- 86132 Recinto superficie forrajera que no realiza la actividad de producción de pastoreo.  
 Recinto:21-075-016-00005-00014 Cultivo:62000 PASTOS PERMANENTES DE 5 O MAS AÑOS-SIN VARIEDAD Secano  
 Recinto:21-075-016-00001-00051 Cultivo:62000 PASTOS PERMANENTES DE 5 O MAS AÑOS-SIN VARIEDAD Secano  
 Recinto:21-035-009-80005-00002 Cultivo:62000 PASTOS PERMANENTES DE 5 O MAS AÑOS-SIN VARIEDAD Secano  
 Recinto:21-035-009-00175-00019 Cultivo:62000 PASTOS PERMANENTES DE 5 O MAS AÑOS-SIN VARIEDAD Secano  
 Recinto:21-075-016-00001-00014 Cultivo:62000 PASTOS PERMANENTES DE 5 O MAS AÑOS-SIN VARIEDAD Secano

(1) Con incidencias que retienen pago o deniegan el expediente.  
 (2) Se calcula sobre superficie declarada admisible.  
 (3) Aplicación del artículo 16 bis del RD 147/2023.

Puede verificar la integridad de una copia de este documento mediante la lectura del código QR adjunto o mediante el acceso a la dirección <a href="https://ws050.juntadeandalucia.es/verificarFirma">https://ws050.juntadeandalucia.es/verificarFirma</a> indicando el código de VERIFICACIÓN					
FIRMADO POR	RAQUEL MARIA ESPIN CRESPO		FECHA		26/06/2024
VERIFICACIÓN	Pk2jmMQ72K8YCC9E9EQ8LU85ENJJ6M		PÁGINA		5023/8857

**APELLIDOS Y NOMBRE / RAZÓN SOCIAL**

GALLARDO SANTOS JUAN JOSE

**NIF**

\*\*\*\*8336\*

**EXPEDIENTE**

1126557

**RESOLUCIÓN**

CONCESIÓN DE LA AYUDA

**DATOS DE MANTENIMIENTO UNIDADES****GRUPO DE PAGO**

ZONAS DE LIMITACIONES NATURALES

**Sup. Dec.  
Admisible**

74,49

**Sup.  
Resuelta**

74,49

**Sobredecl.**

0,00

**% Sobredecl.**

0,00

**RESUMEN DE PAGOS**

	<b>IMPORTE ( Euros )</b>			
	<b>RESUELTO</b>	<b>FEADER</b>	<b>MAPA</b>	<b>CAPADR</b>
Pago realizado	1.081,20	919,02	106,06	56,12
A pagar	106,80	90,78	10,48	5,54
<b>TOTAL</b>	<b>1.188,00</b>	<b>1.009,80</b>	<b>116,54</b>	<b>61,66</b>

**APLICACIÓN DE REDUCCIONES Y PENALIZACIONES (%)**

<b>Criterios de subvencionabilidad (1)</b>	<b>Presentación tardía</b>	<b>Omisión declaración</b>	<b>Condicionalidad</b>
0,00	0,00	0,00	0,00

**IMPORTE ( Euros )**

Calculado(2)	Reducción	Penalización	Reducción Penalización (3)	Penalización adicional	Resuelto	FEADER	MAPA	CAPADR
1.188,00 €	0,00 €	0,00 €	0,00 €	0,00 €	1.188,00 €	1.009,80 €	116,54 €	61,66 €
<b>Importe Unitario:</b>	<b>54,00 €</b>	<b>Nuevo Importe Unitario:</b>	<b>15,95 €</b>					

**RECINTOS PROPUESTOS**

<b>REF.</b>	<b>REFERENCIA SIGPAC</b>	<b>CULTIVO</b>	<b>USO S/R SIGPAC</b>	<b>Sup. Dec. admisible</b>	<b>Sup. Campo</b>	<b>Sup. Determ.</b>	<b>Sup. Resuelta</b>
-1562973	21-075-010-00004-0017	OLIVAR	R	0,56		0,56	0,56
-1562972	21-075-010-00004-0017	OLIVAR	R	1,29		1,29	1,29
-1562971	21-035-021-00222-0004	OLIVAR	S	0,44		0,44	0,44
-1071609	21-075-010-00004-0034	OLIVAR	R	0,70		0,70	0,70
-90611	21-075-010-00004-0010	OLIVAR	S	2,10		2,10	2,10
-90540	21-075-010-00004-0017	OLIVAR	R	6,84		6,84	6,84
-90494	21-035-021-00222-0004	OLIVAR	S	0,74		0,74	0,74
-90456	21-035-018-00108-0002	OLIVAR	S	11,98		11,98	11,98
-90158	21-075-010-00004-0027	OLIVAR	R	2,01		2,01	2,01
-90157	21-075-010-00004-0025	OLIVAR	R	2,60		2,60	2,60
-90156	21-075-010-00004-0024	OLIVAR	R	3,45		3,45	3,45
-90155	21-075-010-00004-0023	OLIVAR	S	0,92		0,92	0,92
1700000006498544	21-035-021-00236-0004	NARANJO	R	5,54		5,54	5,54
1700000006498546	21-035-021-00236-0006	NARANJO	R	11,59		11,59	11,59
1700000006498567	21-075-010-00004-0020	OLIVAR	S	0,06		0,06	0,06
1700000006498576	21-075-010-00004-0014	OLIVAR	S	1,63		1,63	1,63
1700000006498583	21-035-017-00005-0005	OLIVAR	S	0,67		0,67	0,67
1700000006498585	21-075-010-00004-0005	OLIVAR	R	1,69		1,69	1,69
1700000006498586	21-075-010-00004-0016	OLIVAR	S	2,24		2,24	2,24
1700000006498587	21-075-010-00004-0002	OLIVAR	S	2,73		2,73	2,73
1700000006498591	21-075-009-00002-0024	ALMENDROS	S	14,71		14,71	14,71

(1) Con incidencias que retienen pago o deniegan el expediente.

(2) Se calcula sobre superficie declarada admisible.

(3) Aplicación del artículo 16 bis del RD 147/2023.

Puede verificar la integridad de una copia de este documento mediante la lectura del código QR adjunto o mediante el acceso a la dirección <https://ws050.juntadeandalucia.es/verificarFirma> indicando el código de VERIFICACIÓN

FIRMADO POR

RAQUEL MARIA ESPIN CRESPO

FECHA

26/06/2024

VERIFICACIÓN

Pk2jmMQ72K8YCC9EQ8LU85ENJJ6M

PÁGINA

5024/8857





**INCIDENCIAS**

**INCIDENCIA DESCRIPCIÓN**

226	Recinto abandonado según SIGPAC por el que solicita alguna ayuda/práctica. Recinto:21-035-019-00023-00001 Cultivo:63000 PASTOS DE MENOS DE 5 AÑOS-SIN VARIEDAD Regadío Recinto:21-035-019-00024-00001 Cultivo:63000 PASTOS DE MENOS DE 5 AÑOS-SIN VARIEDAD Regadío
452	Actividad agraria declarada en un recinto no compatible con el uso PA, PR o PS asignado en SIGPAC para ese recinto. Recinto:21-035-017-00005-00008 Cultivo:62000 PASTOS PERMANENTES DE 5 O MAS AÑOS-SIN VARIEDAD Secano USO ASIGNADO EN SIGPAC:PR Recinto:21-035-017-00005-00010 Cultivo:62000 PASTOS PERMANENTES DE 5 O MAS AÑOS-SIN VARIEDAD Secano USO ASIGNADO EN SIGPAC:PR Recinto:21-035-020-00057-00002 Cultivo:62000 PASTOS PERMANENTES DE 5 O MAS AÑOS-SIN VARIEDAD Secano USO ASIGNADO EN SIGPAC:PR Recinto:21-075-010-00004-00001 Cultivo:62000 PASTOS PERMANENTES DE 5 O MAS AÑOS-SIN VARIEDAD Secano USO ASIGNADO EN SIGPAC:PR Recinto:21-075-010-00004-00007 Cultivo:62000 PASTOS PERMANENTES DE 5 O MAS AÑOS-SIN VARIEDAD Secano USO ASIGNADO EN SIGPAC:PS Recinto:21-075-010-00004-00011 Cultivo:62000 PASTOS PERMANENTES DE 5 O MAS AÑOS-SIN VARIEDAD Secano USO ASIGNADO EN SIGPAC:PS Recinto:21-075-010-00004-00030 Cultivo:62000 PASTOS PERMANENTES DE 5 O MAS AÑOS-SIN VARIEDAD Secano USO ASIGNADO EN SIGPAC:PR Recinto:21-075-010-00004-00031 Cultivo:62000 PASTOS PERMANENTES DE 5 O MAS AÑOS-SIN VARIEDAD Secano USO ASIGNADO EN SIGPAC:PR Recinto:21-075-016-00001-00011 Cultivo:62000 PASTOS PERMANENTES DE 5 O MAS AÑOS-SIN VARIEDAD Secano USO ASIGNADO EN SIGPAC:PA Recinto:21-075-016-00005-00005 Cultivo:62000 PASTOS PERMANENTES DE 5 O MAS AÑOS-SIN VARIEDAD Secano USO ASIGNADO EN SIGPAC:PR Recinto:21-075-016-00005-00011 Cultivo:62000 PASTOS PERMANENTES DE 5 O MAS AÑOS-SIN VARIEDAD Secano USO ASIGNADO EN SIGPAC:PA Recinto:21-075-016-00006-00001 Cultivo:62000 PASTOS PERMANENTES DE 5 O MAS AÑOS-SIN VARIEDAD Secano USO ASIGNADO EN SIGPAC:PS Recinto:21-075-016-00006-00004 Cultivo:62000 PASTOS PERMANENTES DE 5 O MAS AÑOS-SIN VARIEDAD Secano USO ASIGNADO EN SIGPAC:PS Recinto:21-075-016-00006-00017 Cultivo:62000 PASTOS PERMANENTES DE 5 O MAS AÑOS-SIN VARIEDAD Secano USO ASIGNADO EN SIGPAC:PS Recinto:21-075-016-00006-00022 Cultivo:62000 PASTOS PERMANENTES DE 5 O MAS AÑOS-SIN VARIEDAD Secano USO ASIGNADO EN SIGPAC:PS Recinto:21-075-016-00006-00024 Cultivo:62000 PASTOS PERMANENTES DE 5 O MAS AÑOS-SIN VARIEDAD Secano USO ASIGNADO EN SIGPAC:PS Recinto:21-075-016-00006-00025 Cultivo:62000 PASTOS PERMANENTES DE 5 O MAS AÑOS-SIN VARIEDAD Secano USO ASIGNADO EN SIGPAC:PA Recinto:21-075-016-00006-00031 Cultivo:62000 PASTOS PERMANENTES DE 5 O MAS AÑOS-SIN VARIEDAD Secano USO ASIGNADO EN SIGPAC:PA Recinto:21-075-016-00006-00032 Cultivo:62000 PASTOS PERMANENTES DE 5 O MAS AÑOS-SIN VARIEDAD Secano USO ASIGNADO EN SIGPAC:PR Recinto:21-075-016-00006-00039 Cultivo:62000 PASTOS PERMANENTES DE 5 O MAS AÑOS-SIN VARIEDAD Secano USO ASIGNADO EN SIGPAC:PS
3752	Recinto con más de cinco años consecutivos de pasto permanente con actividad agraria de mantenimiento. Recinto:---- Cultivo: -
3795	Recinto declarado con una situación de riesgo de abandono. Recinto:21-075-016-00006-00024 Cultivo: -
74336	Recinto con uso declarado o cultivo declarado NO válido Recinto:21-075-009-00002-00015 Cultivo:104023 ALMENDROS-LAURANNE Secano Uso Sigpac:FO
86119	Carga ganadera NO cumple con el valor mínimo de 0,2 UGM/ha. Recinto:21-035-017-00005-00008 Cultivo:62000 PASTOS PERMANENTES DE 5 O MAS AÑOS-SIN VARIEDAD Secano Carga Ganadera:0 Recinto:21-035-017-00005-00010 Cultivo:62000 PASTOS PERMANENTES DE 5 O MAS AÑOS-SIN VARIEDAD Secano Carga Ganadera:0 Recinto:21-035-017-00005-00013 Cultivo:63000 PASTOS DE MENOS DE 5 AÑOS-SIN VARIEDAD Secano Carga Ganadera:0 Recinto:21-035-019-00023-00001 Cultivo:63000 PASTOS DE MENOS DE 5 AÑOS-SIN VARIEDAD Regadío Carga Ganadera:0 Recinto:21-035-019-00024-00001 Cultivo:63000 PASTOS DE MENOS DE 5 AÑOS-SIN VARIEDAD Regadío Carga Ganadera:0 Recinto:21-035-020-00056-00001 Cultivo:63000 PASTOS DE MENOS DE 5 AÑOS-SIN VARIEDAD Regadío Carga Ganadera:0 Recinto:21-035-020-00057-00002 Cultivo:62000 PASTOS PERMANENTES DE 5 O MAS AÑOS-SIN VARIEDAD Secano Carga Ganadera:0 Recinto:21-035-020-00057-00003 Cultivo:63000 PASTOS DE MENOS DE 5 AÑOS-SIN VARIEDAD Regadío Carga Ganadera:0

(1) Con incidencias que retienen pago o deniegan el expediente.  
(2) Se calcula sobre superficie declarada admisible.  
(3) Aplicación del artículo 16 bis del RD 147/2023.

Puede verificar la integridad de una copia de este documento mediante la lectura del código QR adjunto o mediante el acceso a la dirección <a href="https://ws050.juntadeandalucia.es/verificarFirma">https://ws050.juntadeandalucia.es/verificarFirma</a> indicando el código de VERIFICACIÓN				
FIRMADO POR	RAQUEL MARIA ESPIN CRESPO	FECHA	26/06/2024	
VERIFICACIÓN	Pk2jmMQ72K8YCC9E9EQ8LU85ENJJ6M	PÁGINA	5025/8857	





**INCIDENCIAS**

**INCIDENCIA DESCRIPCIÓN**

	Recinto:21-075-010-00004-00001	Cultivo:62000	PASTOS PERMANENTES DE 5 O MAS AÑOS-SIN VARIEDAD	Secano	Carga Ganadera:0
	Recinto:21-075-010-00004-00007	Cultivo:62000	PASTOS PERMANENTES DE 5 O MAS AÑOS-SIN VARIEDAD	Secano	Carga Ganadera:0
	Recinto:21-075-010-00004-00011	Cultivo:62000	PASTOS PERMANENTES DE 5 O MAS AÑOS-SIN VARIEDAD	Secano	Carga Ganadera:0
	Recinto:21-075-010-00004-00029	Cultivo:63000	PASTOS DE MENOS DE 5 AÑOS-SIN VARIEDAD	Secano	Carga Ganadera:0
	Recinto:21-075-010-00004-00030	Cultivo:62000	PASTOS PERMANENTES DE 5 O MAS AÑOS-SIN VARIEDAD	Secano	Carga Ganadera:0
	Recinto:21-075-010-00004-00031	Cultivo:62000	PASTOS PERMANENTES DE 5 O MAS AÑOS-SIN VARIEDAD	Secano	Carga Ganadera:0
	Recinto:21-075-010-00004-00033	Cultivo:62000	PASTOS PERMANENTES DE 5 O MAS AÑOS-SIN VARIEDAD	Secano	Carga Ganadera:0
	Recinto:21-075-016-00001-00011	Cultivo:62000	PASTOS PERMANENTES DE 5 O MAS AÑOS-SIN VARIEDAD	Secano	Carga Ganadera:0
	Recinto:21-075-016-00005-00005	Cultivo:62000	PASTOS PERMANENTES DE 5 O MAS AÑOS-SIN VARIEDAD	Secano	Carga Ganadera:0
	Recinto:21-075-016-00005-00011	Cultivo:62000	PASTOS PERMANENTES DE 5 O MAS AÑOS-SIN VARIEDAD	Secano	Carga Ganadera:0
	Recinto:21-075-016-00006-00001	Cultivo:62000	PASTOS PERMANENTES DE 5 O MAS AÑOS-SIN VARIEDAD	Secano	Carga Ganadera:0
	Recinto:21-075-016-00006-00004	Cultivo:62000	PASTOS PERMANENTES DE 5 O MAS AÑOS-SIN VARIEDAD	Secano	Carga Ganadera:0
	Recinto:21-075-016-00006-00011	Cultivo:62000	PASTOS PERMANENTES DE 5 O MAS AÑOS-SIN VARIEDAD	Secano	Carga Ganadera:0
	Recinto:21-075-016-00006-00017	Cultivo:62000	PASTOS PERMANENTES DE 5 O MAS AÑOS-SIN VARIEDAD	Secano	Carga Ganadera:0
	Recinto:21-075-016-00006-00021	Cultivo:62000	PASTOS PERMANENTES DE 5 O MAS AÑOS-SIN VARIEDAD	Secano	Carga Ganadera:0
	Recinto:21-075-016-00006-00022	Cultivo:62000	PASTOS PERMANENTES DE 5 O MAS AÑOS-SIN VARIEDAD	Secano	Carga Ganadera:0
	Recinto:21-075-016-00006-00024	Cultivo:62000	PASTOS PERMANENTES DE 5 O MAS AÑOS-SIN VARIEDAD	Secano	Carga Ganadera:0
	Recinto:21-075-016-00006-00025	Cultivo:62000	PASTOS PERMANENTES DE 5 O MAS AÑOS-SIN VARIEDAD	Secano	Carga Ganadera:0
	Recinto:21-075-016-00006-00031	Cultivo:62000	PASTOS PERMANENTES DE 5 O MAS AÑOS-SIN VARIEDAD	Secano	Carga Ganadera:0
	Recinto:21-075-016-00006-00032	Cultivo:62000	PASTOS PERMANENTES DE 5 O MAS AÑOS-SIN VARIEDAD	Secano	Carga Ganadera:0
	Recinto:21-075-016-00006-00039	Cultivo:62000	PASTOS PERMANENTES DE 5 O MAS AÑOS-SIN VARIEDAD	Secano	Carga Ganadera:0
86121	Recinto superficie forrajera que no realiza la actividad de producción de pastoreo.				
	Recinto:21-035-017-00005-00008	Cultivo:62000	PASTOS PERMANENTES DE 5 O MAS AÑOS-SIN VARIEDAD	Secano	Actividad Agraria del recinto:2
	Recinto:21-035-017-00005-00010	Cultivo:62000	PASTOS PERMANENTES DE 5 O MAS AÑOS-SIN VARIEDAD	Secano	Actividad Agraria del recinto:2
	Recinto:21-035-019-00023-00001	Cultivo:63000	PASTOS DE MENOS DE 5 AÑOS-SIN VARIEDAD	Regadío	Actividad Agraria del recinto:2
	Recinto:21-035-019-00024-00001	Cultivo:63000	PASTOS DE MENOS DE 5 AÑOS-SIN VARIEDAD	Regadío	Actividad Agraria del recinto:2
	Recinto:21-035-020-00056-00001	Cultivo:63000	PASTOS DE MENOS DE 5 AÑOS-SIN VARIEDAD	Regadío	Actividad Agraria del recinto:2
	Recinto:21-035-020-00057-00002	Cultivo:62000	PASTOS PERMANENTES DE 5 O MAS AÑOS-SIN VARIEDAD	Secano	Actividad Agraria del recinto:2
	Recinto:21-035-020-00057-00003	Cultivo:63000	PASTOS DE MENOS DE 5 AÑOS-SIN VARIEDAD	Regadío	Actividad Agraria del recinto:2
	Recinto:21-075-010-00004-00001	Cultivo:62000	PASTOS PERMANENTES DE 5 O MAS AÑOS-SIN VARIEDAD	Secano	Actividad Agraria del recinto:2
	Recinto:21-075-010-00004-00007	Cultivo:62000	PASTOS PERMANENTES DE 5 O MAS AÑOS-SIN VARIEDAD	Secano	Actividad Agraria del recinto:2
	Recinto:21-075-010-00004-00011	Cultivo:62000	PASTOS PERMANENTES DE 5 O MAS AÑOS-SIN VARIEDAD	Secano	Actividad Agraria del recinto:2
	Recinto:21-075-010-00004-00029	Cultivo:63000	PASTOS DE MENOS DE 5 AÑOS-SIN VARIEDAD	Secano	Actividad Agraria del recinto:2
	Recinto:21-075-010-00004-00030	Cultivo:62000	PASTOS PERMANENTES DE 5 O MAS AÑOS-SIN VARIEDAD	Secano	Actividad Agraria del recinto:2

(1) Con incidencias que retienen pago o deniegan el expediente.  
 (2) Se calcula sobre superficie declarada admisible.  
 (3) Aplicación del artículo 16 bis del RD 147/2023.

Puede verificar la integridad de una copia de este documento mediante la lectura del código QR adjunto o mediante el acceso a la dirección <a href="https://ws050.juntadeandalucia.es/verificarFirma">https://ws050.juntadeandalucia.es/verificarFirma</a> indicando el código de VERIFICACIÓN				
FIRMADO POR	RAQUEL MARIA ESPIN CRESPO	FECHA	26/06/2024	
VERIFICACIÓN	Pk2jmMQ72K8YCC9E9EQ8LU85ENJJ6M	PÁGINA	5026/8857	





**INCIDENCIAS**

**INCIDENCIA DESCRIPCIÓN**

	Recinto:21-075-010-00004-00031	Cultivo:62000	PASTOS PERMANENTES DE 5 O MAS AÑOS-SIN VARIEDAD	Secano	Actividad Agraria del recinto:2
	Recinto:21-075-016-00001-00011	Cultivo:62000	PASTOS PERMANENTES DE 5 O MAS AÑOS-SIN VARIEDAD	Secano	Actividad Agraria del recinto:2
	Recinto:21-075-016-00005-00005	Cultivo:62000	PASTOS PERMANENTES DE 5 O MAS AÑOS-SIN VARIEDAD	Secano	Actividad Agraria del recinto:2
	Recinto:21-075-016-00005-00011	Cultivo:62000	PASTOS PERMANENTES DE 5 O MAS AÑOS-SIN VARIEDAD	Secano	Actividad Agraria del recinto:2
	Recinto:21-075-016-00006-00001	Cultivo:62000	PASTOS PERMANENTES DE 5 O MAS AÑOS-SIN VARIEDAD	Secano	Actividad Agraria del recinto:2
	Recinto:21-075-016-00006-00004	Cultivo:62000	PASTOS PERMANENTES DE 5 O MAS AÑOS-SIN VARIEDAD	Secano	Actividad Agraria del recinto:2
	Recinto:21-075-016-00006-00011	Cultivo:62000	PASTOS PERMANENTES DE 5 O MAS AÑOS-SIN VARIEDAD	Secano	Actividad Agraria del recinto:2
	Recinto:21-075-016-00006-00017	Cultivo:62000	PASTOS PERMANENTES DE 5 O MAS AÑOS-SIN VARIEDAD	Secano	Actividad Agraria del recinto:2
	Recinto:21-075-016-00006-00021	Cultivo:62000	PASTOS PERMANENTES DE 5 O MAS AÑOS-SIN VARIEDAD	Secano	Actividad Agraria del recinto:2
	Recinto:21-075-016-00006-00022	Cultivo:62000	PASTOS PERMANENTES DE 5 O MAS AÑOS-SIN VARIEDAD	Secano	Actividad Agraria del recinto:2
	Recinto:21-075-016-00006-00024	Cultivo:62000	PASTOS PERMANENTES DE 5 O MAS AÑOS-SIN VARIEDAD	Secano	Actividad Agraria del recinto:2
	Recinto:21-075-016-00006-00025	Cultivo:62000	PASTOS PERMANENTES DE 5 O MAS AÑOS-SIN VARIEDAD	Secano	Actividad Agraria del recinto:2
	Recinto:21-075-016-00006-00031	Cultivo:62000	PASTOS PERMANENTES DE 5 O MAS AÑOS-SIN VARIEDAD	Secano	Actividad Agraria del recinto:2
	Recinto:21-075-016-00006-00032	Cultivo:62000	PASTOS PERMANENTES DE 5 O MAS AÑOS-SIN VARIEDAD	Secano	Actividad Agraria del recinto:2
	Recinto:21-075-016-00006-00039	Cultivo:62000	PASTOS PERMANENTES DE 5 O MAS AÑOS-SIN VARIEDAD	Secano	Actividad Agraria del recinto:2
86122	Recinto superficie forrajera que realiza la actividad de producción de pastoreo y no declara el o los códigos del Registro de Explotaciones Ganaderas de Andalucía, REGA.				
	Recinto:21-035-017-00005-00008	Cultivo:62000	PASTOS PERMANENTES DE 5 O MAS AÑOS-SIN VARIEDAD	Secano	
	Recinto:21-035-017-00005-00010	Cultivo:62000	PASTOS PERMANENTES DE 5 O MAS AÑOS-SIN VARIEDAD	Secano	
	Recinto:21-035-017-00005-00013	Cultivo:63000	PASTOS DE MENOS DE 5 AÑOS-SIN VARIEDAD	Secano	
	Recinto:21-035-019-00023-00001	Cultivo:63000	PASTOS DE MENOS DE 5 AÑOS-SIN VARIEDAD	Regadio	
	Recinto:21-035-019-00024-00001	Cultivo:63000	PASTOS DE MENOS DE 5 AÑOS-SIN VARIEDAD	Regadio	
	Recinto:21-035-020-00056-00001	Cultivo:63000	PASTOS DE MENOS DE 5 AÑOS-SIN VARIEDAD	Regadio	
	Recinto:21-035-020-00057-00002	Cultivo:62000	PASTOS PERMANENTES DE 5 O MAS AÑOS-SIN VARIEDAD	Secano	
	Recinto:21-035-020-00057-00003	Cultivo:63000	PASTOS DE MENOS DE 5 AÑOS-SIN VARIEDAD	Regadio	
	Recinto:21-075-010-00004-00001	Cultivo:62000	PASTOS PERMANENTES DE 5 O MAS AÑOS-SIN VARIEDAD	Secano	
	Recinto:21-075-010-00004-00007	Cultivo:62000	PASTOS PERMANENTES DE 5 O MAS AÑOS-SIN VARIEDAD	Secano	
	Recinto:21-075-010-00004-00011	Cultivo:62000	PASTOS PERMANENTES DE 5 O MAS AÑOS-SIN VARIEDAD	Secano	
	Recinto:21-075-010-00004-00029	Cultivo:63000	PASTOS DE MENOS DE 5 AÑOS-SIN VARIEDAD	Secano	
	Recinto:21-075-010-00004-00030	Cultivo:62000	PASTOS PERMANENTES DE 5 O MAS AÑOS-SIN VARIEDAD	Secano	
	Recinto:21-075-010-00004-00031	Cultivo:62000	PASTOS PERMANENTES DE 5 O MAS AÑOS-SIN VARIEDAD	Secano	
	Recinto:21-075-010-00004-00033	Cultivo:62000	PASTOS PERMANENTES DE 5 O MAS AÑOS-SIN VARIEDAD	Secano	
	Recinto:21-075-016-00001-00011	Cultivo:62000	PASTOS PERMANENTES DE 5 O MAS AÑOS-SIN VARIEDAD	Secano	
	Recinto:21-075-016-00005-00005	Cultivo:62000	PASTOS PERMANENTES DE 5 O MAS AÑOS-SIN VARIEDAD	Secano	
	Recinto:21-075-016-00005-00011	Cultivo:62000	PASTOS PERMANENTES DE 5 O MAS AÑOS-SIN VARIEDAD	Secano	
	Recinto:21-075-016-00006-00001	Cultivo:62000	PASTOS PERMANENTES DE 5 O MAS AÑOS-SIN VARIEDAD	Secano	
	Recinto:21-075-016-00006-00004	Cultivo:62000	PASTOS PERMANENTES DE 5 O MAS AÑOS-SIN VARIEDAD	Secano	
	Recinto:21-075-016-00006-00011	Cultivo:62000	PASTOS PERMANENTES DE 5 O MAS AÑOS-SIN VARIEDAD	Secano	
	Recinto:21-075-016-00006-00017	Cultivo:62000	PASTOS PERMANENTES DE 5 O MAS AÑOS-SIN VARIEDAD	Secano	
	Recinto:21-075-016-00006-00021	Cultivo:62000	PASTOS PERMANENTES DE 5 O MAS AÑOS-SIN VARIEDAD	Secano	
	Recinto:21-075-016-00006-00022	Cultivo:62000	PASTOS PERMANENTES DE 5 O MAS AÑOS-SIN VARIEDAD	Secano	
	Recinto:21-075-016-00006-00024	Cultivo:62000	PASTOS PERMANENTES DE 5 O MAS AÑOS-SIN VARIEDAD	Secano	
	Recinto:21-075-016-00006-00025	Cultivo:62000	PASTOS PERMANENTES DE 5 O MAS AÑOS-SIN VARIEDAD	Secano	
	Recinto:21-075-016-00006-00031	Cultivo:62000	PASTOS PERMANENTES DE 5 O MAS AÑOS-SIN VARIEDAD	Secano	
	Recinto:21-075-016-00006-00032	Cultivo:62000	PASTOS PERMANENTES DE 5 O MAS AÑOS-SIN VARIEDAD	Secano	
	Recinto:21-075-016-00006-00039	Cultivo:62000	PASTOS PERMANENTES DE 5 O MAS AÑOS-SIN VARIEDAD	Secano	

(1) Con incidencias que retienen pago o deniegan el expediente.  
 (2) Se calcula sobre superficie declarada admisible.  
 (3) Aplicación del artículo 16 bis del RD 147/2023.

Puede verificar la integridad de una copia de este documento mediante la lectura del código QR adjunto o mediante el acceso a la dirección <a href="https://ws050.juntadeandalucia.es/verificarFirma">https://ws050.juntadeandalucia.es/verificarFirma</a> indicando el código de VERIFICACIÓN				
FIRMADO POR	RAQUEL MARIA ESPIN CRESPO	FECHA	26/06/2024	
VERIFICACIÓN	Pk2jmMQ72K8YCC9E9EQ8LU85ENJJ6M	PÁGINA	5027/8857	



**INCIDENCIAS**

**INCIDENCIA DESCRIPCIÓN**

86124	Recinto de forrajera para Cálculo de Carga Ganadera que No pertenece a Explotación.
	Recinto:21-035-017-00005-00008 Cultivo:62000 PASTOS PERMANENTES DE 5 O MAS AÑOS-SIN VARIEDAD Secano
	Recinto:21-035-017-00005-00010 Cultivo:62000 PASTOS PERMANENTES DE 5 O MAS AÑOS-SIN VARIEDAD Secano
	Recinto:21-035-017-00005-00013 Cultivo:63000 PASTOS DE MENOS DE 5 AÑOS-SIN VARIEDAD Secano
	Recinto:21-035-019-00023-00001 Cultivo:63000 PASTOS DE MENOS DE 5 AÑOS-SIN VARIEDAD Regadío
	Recinto:21-035-019-00024-00001 Cultivo:63000 PASTOS DE MENOS DE 5 AÑOS-SIN VARIEDAD Regadío
	Recinto:21-035-020-00056-00001 Cultivo:63000 PASTOS DE MENOS DE 5 AÑOS-SIN VARIEDAD Regadío
	Recinto:21-035-020-00057-00002 Cultivo:62000 PASTOS PERMANENTES DE 5 O MAS AÑOS-SIN VARIEDAD Secano
	Recinto:21-035-020-00057-00003 Cultivo:63000 PASTOS DE MENOS DE 5 AÑOS-SIN VARIEDAD Regadío
	Recinto:21-075-010-00004-00001 Cultivo:62000 PASTOS PERMANENTES DE 5 O MAS AÑOS-SIN VARIEDAD Secano
	Recinto:21-075-010-00004-00007 Cultivo:62000 PASTOS PERMANENTES DE 5 O MAS AÑOS-SIN VARIEDAD Secano
	Recinto:21-075-010-00004-00011 Cultivo:62000 PASTOS PERMANENTES DE 5 O MAS AÑOS-SIN VARIEDAD Secano
	Recinto:21-075-010-00004-00029 Cultivo:63000 PASTOS DE MENOS DE 5 AÑOS-SIN VARIEDAD Secano
	Recinto:21-075-010-00004-00030 Cultivo:62000 PASTOS PERMANENTES DE 5 O MAS AÑOS-SIN VARIEDAD Secano
	Recinto:21-075-010-00004-00031 Cultivo:62000 PASTOS PERMANENTES DE 5 O MAS AÑOS-SIN VARIEDAD Secano
	Recinto:21-075-010-00004-00033 Cultivo:62000 PASTOS PERMANENTES DE 5 O MAS AÑOS-SIN VARIEDAD Secano
	Recinto:21-075-016-00001-00011 Cultivo:62000 PASTOS PERMANENTES DE 5 O MAS AÑOS-SIN VARIEDAD Secano
	Recinto:21-075-016-00005-00005 Cultivo:62000 PASTOS PERMANENTES DE 5 O MAS AÑOS-SIN VARIEDAD Secano
	Recinto:21-075-016-00005-00011 Cultivo:62000 PASTOS PERMANENTES DE 5 O MAS AÑOS-SIN VARIEDAD Secano
	Recinto:21-075-016-00006-00001 Cultivo:62000 PASTOS PERMANENTES DE 5 O MAS AÑOS-SIN VARIEDAD Secano
	Recinto:21-075-016-00006-00004 Cultivo:62000 PASTOS PERMANENTES DE 5 O MAS AÑOS-SIN VARIEDAD Secano
	Recinto:21-075-016-00006-00011 Cultivo:62000 PASTOS PERMANENTES DE 5 O MAS AÑOS-SIN VARIEDAD Secano
	Recinto:21-075-016-00006-00017 Cultivo:62000 PASTOS PERMANENTES DE 5 O MAS AÑOS-SIN VARIEDAD Secano
	Recinto:21-075-016-00006-00021 Cultivo:62000 PASTOS PERMANENTES DE 5 O MAS AÑOS-SIN VARIEDAD Secano
	Recinto:21-075-016-00006-00022 Cultivo:62000 PASTOS PERMANENTES DE 5 O MAS AÑOS-SIN VARIEDAD Secano
	Recinto:21-075-016-00006-00024 Cultivo:62000 PASTOS PERMANENTES DE 5 O MAS AÑOS-SIN VARIEDAD Secano
	Recinto:21-075-016-00006-00025 Cultivo:62000 PASTOS PERMANENTES DE 5 O MAS AÑOS-SIN VARIEDAD Secano
	Recinto:21-075-016-00006-00031 Cultivo:62000 PASTOS PERMANENTES DE 5 O MAS AÑOS-SIN VARIEDAD Secano
	Recinto:21-075-016-00006-00032 Cultivo:62000 PASTOS PERMANENTES DE 5 O MAS AÑOS-SIN VARIEDAD Secano
	Recinto:21-075-016-00006-00039 Cultivo:62000 PASTOS PERMANENTES DE 5 O MAS AÑOS-SIN VARIEDAD Secano

**Datos considerados para el Cálculo de la Carga Ganadera del expediente**

Superficie determinada para Cálculo Carga Ganadera: 0,00 ha  
 Carga Ganadera del Expediente: 0,00 ugm/ha

**Incidenias de carga ganadera**

**INCIDENCIA DESCRIPCIÓN**

226	Recinto abandonado según SIGPAC por el que solicita alguna ayuda/práctica.
	Recinto:21-035-019-00023-00001 Cultivo:63000 PASTOS DE MENOS DE 5 AÑOS-SIN VARIEDAD Regadío
	Recinto:21-035-019-00024-00001 Cultivo:63000 PASTOS DE MENOS DE 5 AÑOS-SIN VARIEDAD Regadío
452	Actividad agraria declarada en un recinto no compatible con el uso PA, PR o PS asignado en SIGPAC para ese recinto.
	Recinto:21-075-016-00006-00039 Cultivo:62000 PASTOS PERMANENTES DE 5 O MAS AÑOS-SIN VARIEDAD Secano USO ASIGNADO EN SIGPAC:PS
	Recinto:21-075-016-00006-00032 Cultivo:62000 PASTOS PERMANENTES DE 5 O MAS AÑOS-SIN VARIEDAD Secano USO ASIGNADO EN SIGPAC:PR
	Recinto:21-075-016-00006-00031 Cultivo:62000 PASTOS PERMANENTES DE 5 O MAS AÑOS-SIN VARIEDAD Secano USO ASIGNADO EN SIGPAC:PA
	Recinto:21-075-016-00006-00025 Cultivo:62000 PASTOS PERMANENTES DE 5 O MAS AÑOS-SIN VARIEDAD Secano USO ASIGNADO EN SIGPAC:PA
	Recinto:21-075-016-00006-00024 Cultivo:62000 PASTOS PERMANENTES DE 5 O MAS AÑOS-SIN VARIEDAD Secano USO ASIGNADO EN SIGPAC:PS
	Recinto:21-075-016-00006-00022 Cultivo:62000 PASTOS PERMANENTES DE 5 O MAS AÑOS-SIN VARIEDAD Secano USO ASIGNADO EN SIGPAC:PS
	Recinto:21-075-016-00006-00017 Cultivo:62000 PASTOS PERMANENTES DE 5 O MAS AÑOS-SIN VARIEDAD Secano USO ASIGNADO EN SIGPAC:PS
	Recinto:21-075-016-00006-00004 Cultivo:62000 PASTOS PERMANENTES DE 5 O MAS AÑOS-SIN VARIEDAD Secano USO

(1) Con incidencias que retienen pago o deniegan el expediente.  
 (2) Se calcula sobre superficie declarada admisible.  
 (3) Aplicación del artículo 16 bis del RD 147/2023.

Puede verificar la integridad de una copia de este documento mediante la lectura del código QR adjunto o mediante el acceso a la dirección <a href="https://ws050.juntadeandalucia.es/verificarFirma">https://ws050.juntadeandalucia.es/verificarFirma</a> indicando el código de VERIFICACIÓN					
FIRMADO POR	RAQUEL MARIA ESPIN CRESPO		FECHA		26/06/2024
VERIFICACIÓN	Pk2jmMQ72K8YCC9E9EQ8LU85ENJJ6M		PÁGINA		5028/8857



- ASIGNADO EN SIGPAC:PS  
 Recinto:21-075-016-00006-00001 Cultivo:62000 PASTOS PERMANENTES DE 5 O MAS AÑOS-SIN VARIEDAD Secano USO  
 ASIGNADO EN SIGPAC:PS  
 Recinto:21-075-016-00005-00011 Cultivo:62000 PASTOS PERMANENTES DE 5 O MAS AÑOS-SIN VARIEDAD Secano USO  
 ASIGNADO EN SIGPAC:PA  
 Recinto:21-075-016-00005-00005 Cultivo:62000 PASTOS PERMANENTES DE 5 O MAS AÑOS-SIN VARIEDAD Secano USO  
 ASIGNADO EN SIGPAC:PR  
 Recinto:21-075-010-00004-00031 Cultivo:62000 PASTOS PERMANENTES DE 5 O MAS AÑOS-SIN VARIEDAD Secano USO  
 ASIGNADO EN SIGPAC:PR  
 Recinto:21-075-010-00004-00030 Cultivo:62000 PASTOS PERMANENTES DE 5 O MAS AÑOS-SIN VARIEDAD Secano USO  
 ASIGNADO EN SIGPAC:PR  
 Recinto:21-075-010-00004-00007 Cultivo:62000 PASTOS PERMANENTES DE 5 O MAS AÑOS-SIN VARIEDAD Secano USO  
 ASIGNADO EN SIGPAC:PS  
 Recinto:21-075-010-00004-00001 Cultivo:62000 PASTOS PERMANENTES DE 5 O MAS AÑOS-SIN VARIEDAD Secano USO  
 ASIGNADO EN SIGPAC:PR  
 Recinto:21-035-017-00005-00010 Cultivo:62000 PASTOS PERMANENTES DE 5 O MAS AÑOS-SIN VARIEDAD Secano USO  
 ASIGNADO EN SIGPAC:PR  
 Recinto:21-035-020-00057-00002 Cultivo:62000 PASTOS PERMANENTES DE 5 O MAS AÑOS-SIN VARIEDAD Secano USO  
 ASIGNADO EN SIGPAC:PR  
 Recinto:21-035-017-00005-00008 Cultivo:62000 PASTOS PERMANENTES DE 5 O MAS AÑOS-SIN VARIEDAD Secano USO  
 ASIGNADO EN SIGPAC:PR  
 Recinto:21-075-010-00004-00011 Cultivo:62000 PASTOS PERMANENTES DE 5 O MAS AÑOS-SIN VARIEDAD Secano USO  
 ASIGNADO EN SIGPAC:PS  
 Recinto:21-075-016-00001-00011 Cultivo:62000 PASTOS PERMANENTES DE 5 O MAS AÑOS-SIN VARIEDAD Secano USO  
 ASIGNADO EN SIGPAC:PA
- 3752 Recinto con más de cinco años consecutivos de pasto permanente con actividad agraria de mantenimiento.  
 Recinto:---- Cultivo: -  
 Recinto:---- Cultivo: -  
 Recinto:---- Cultivo: -  
 Recinto:---- Cultivo: -  
 Recinto:---- Cultivo: -  
 Recinto:---- Cultivo: -  
 Recinto:---- Cultivo: -  
 Recinto:---- Cultivo: -  
 Recinto:---- Cultivo: -  
 Recinto:---- Cultivo: -  
 Recinto:---- Cultivo: -  
 Recinto:---- Cultivo: -  
 Recinto:---- Cultivo: -  
 Recinto:---- Cultivo: -  
 Recinto:---- Cultivo: -  
 Recinto:---- Cultivo: -  
 Recinto:---- Cultivo: -  
 Recinto:---- Cultivo: -  
 Recinto:---- Cultivo: -  
 Recinto:---- Cultivo: -  
 Recinto:---- Cultivo: -
- 3795 Recinto declarado con una situación de riesgo de abandono.  
 Recinto:21-075-016-00006-00024 Cultivo: -
- 86122 Recinto superficie forrajera que realiza la actividad de producción de pastoreo y no declara el o los códigos del Registro de Explotaciones Ganaderas de Andalucía, REGA.  
 Recinto:21-075-010-00004-00029 Cultivo:63000 PASTOS DE MENOS DE 5 AÑOS-SIN VARIEDAD Secano  
 Recinto:21-075-016-00006-00039 Cultivo:62000 PASTOS PERMANENTES DE 5 O MAS AÑOS-SIN VARIEDAD Secano  
 Recinto:21-075-016-00006-00032 Cultivo:62000 PASTOS PERMANENTES DE 5 O MAS AÑOS-SIN VARIEDAD Secano  
 Recinto:21-075-016-00006-00031 Cultivo:62000 PASTOS PERMANENTES DE 5 O MAS AÑOS-SIN VARIEDAD Secano  
 Recinto:21-075-016-00006-00025 Cultivo:62000 PASTOS PERMANENTES DE 5 O MAS AÑOS-SIN VARIEDAD Secano  
 Recinto:21-075-016-00006-00024 Cultivo:62000 PASTOS PERMANENTES DE 5 O MAS AÑOS-SIN VARIEDAD Secano  
 Recinto:21-075-016-00006-00022 Cultivo:62000 PASTOS PERMANENTES DE 5 O MAS AÑOS-SIN VARIEDAD Secano  
 Recinto:21-075-016-00006-00021 Cultivo:62000 PASTOS PERMANENTES DE 5 O MAS AÑOS-SIN VARIEDAD Secano  
 Recinto:21-075-016-00006-00017 Cultivo:62000 PASTOS PERMANENTES DE 5 O MAS AÑOS-SIN VARIEDAD Secano  
 Recinto:21-075-016-00006-00011 Cultivo:62000 PASTOS PERMANENTES DE 5 O MAS AÑOS-SIN VARIEDAD Secano  
 Recinto:21-075-016-00006-00004 Cultivo:62000 PASTOS PERMANENTES DE 5 O MAS AÑOS-SIN VARIEDAD Secano  
 Recinto:21-075-016-00006-00001 Cultivo:62000 PASTOS PERMANENTES DE 5 O MAS AÑOS-SIN VARIEDAD Secano  
 Recinto:21-075-016-00005-00011 Cultivo:62000 PASTOS PERMANENTES DE 5 O MAS AÑOS-SIN VARIEDAD Secano  
 Recinto:21-075-016-00005-00005 Cultivo:62000 PASTOS PERMANENTES DE 5 O MAS AÑOS-SIN VARIEDAD Secano  
 Recinto:21-075-010-00004-00033 Cultivo:62000 PASTOS PERMANENTES DE 5 O MAS AÑOS-SIN VARIEDAD Secano  
 Recinto:21-075-010-00004-00031 Cultivo:62000 PASTOS PERMANENTES DE 5 O MAS AÑOS-SIN VARIEDAD Secano  
 Recinto:21-075-010-00004-00030 Cultivo:62000 PASTOS PERMANENTES DE 5 O MAS AÑOS-SIN VARIEDAD Secano

(1) Con incidencias que retienen pago o deniegan el expediente.  
 (2) Se calcula sobre superficie declarada admisible.  
 (3) Aplicación del artículo 16 bis del RD 147/2023.

Puede verificar la integridad de una copia de este documento mediante la lectura del código QR adjunto o mediante el acceso a la dirección <a href="https://ws050.juntadeandalucia.es/verificarFirma">https://ws050.juntadeandalucia.es/verificarFirma</a> indicando el código de VERIFICACIÓN					
FIRMADO POR	RAQUEL MARIA ESPIN CRESPO		FECHA		26/06/2024
VERIFICACIÓN	Pk2jmMQ72K8YCCE9EQ8LU85ENJJ6M		PÁGINA		5029/8857



	Recinto:21-075-010-00004-00007	Cultivo:62000	PASTOS PERMANENTES DE 5 O MAS AÑOS-SIN VARIEDAD	Secano
	Recinto:21-075-010-00004-00001	Cultivo:62000	PASTOS PERMANENTES DE 5 O MAS AÑOS-SIN VARIEDAD	Secano
	Recinto:21-035-017-00005-00010	Cultivo:62000	PASTOS PERMANENTES DE 5 O MAS AÑOS-SIN VARIEDAD	Secano
	Recinto:21-035-020-00057-00002	Cultivo:62000	PASTOS PERMANENTES DE 5 O MAS AÑOS-SIN VARIEDAD	Secano
	Recinto:21-035-017-00005-00008	Cultivo:62000	PASTOS PERMANENTES DE 5 O MAS AÑOS-SIN VARIEDAD	Secano
	Recinto:21-035-019-00023-00001	Cultivo:63000	PASTOS DE MENOS DE 5 AÑOS-SIN VARIEDAD	Regadío
	Recinto:21-035-019-00024-00001	Cultivo:63000	PASTOS DE MENOS DE 5 AÑOS-SIN VARIEDAD	Regadío
	Recinto:21-035-017-00005-00013	Cultivo:63000	PASTOS DE MENOS DE 5 AÑOS-SIN VARIEDAD	Secano
	Recinto:21-075-010-00004-00011	Cultivo:62000	PASTOS PERMANENTES DE 5 O MAS AÑOS-SIN VARIEDAD	Secano
	Recinto:21-035-020-00056-00001	Cultivo:63000	PASTOS DE MENOS DE 5 AÑOS-SIN VARIEDAD	Regadío
	Recinto:21-035-020-00057-00003	Cultivo:63000	PASTOS DE MENOS DE 5 AÑOS-SIN VARIEDAD	Regadío
	Recinto:21-075-016-00001-00011	Cultivo:62000	PASTOS PERMANENTES DE 5 O MAS AÑOS-SIN VARIEDAD	Secano
86124	Recinto de forrajera para Cálculo de Carga Ganadera que No pertenece a Explotación.			
	Recinto:21-075-010-00004-00029	Cultivo:63000	PASTOS DE MENOS DE 5 AÑOS-SIN VARIEDAD	Secano
	Recinto:21-075-016-00006-00039	Cultivo:62000	PASTOS PERMANENTES DE 5 O MAS AÑOS-SIN VARIEDAD	Secano
	Recinto:21-075-016-00006-00032	Cultivo:62000	PASTOS PERMANENTES DE 5 O MAS AÑOS-SIN VARIEDAD	Secano
	Recinto:21-075-016-00006-00031	Cultivo:62000	PASTOS PERMANENTES DE 5 O MAS AÑOS-SIN VARIEDAD	Secano
	Recinto:21-075-016-00006-00025	Cultivo:62000	PASTOS PERMANENTES DE 5 O MAS AÑOS-SIN VARIEDAD	Secano
	Recinto:21-075-016-00006-00024	Cultivo:62000	PASTOS PERMANENTES DE 5 O MAS AÑOS-SIN VARIEDAD	Secano
	Recinto:21-075-016-00006-00022	Cultivo:62000	PASTOS PERMANENTES DE 5 O MAS AÑOS-SIN VARIEDAD	Secano
	Recinto:21-075-016-00006-00021	Cultivo:62000	PASTOS PERMANENTES DE 5 O MAS AÑOS-SIN VARIEDAD	Secano
	Recinto:21-075-016-00006-00017	Cultivo:62000	PASTOS PERMANENTES DE 5 O MAS AÑOS-SIN VARIEDAD	Secano
	Recinto:21-075-016-00006-00011	Cultivo:62000	PASTOS PERMANENTES DE 5 O MAS AÑOS-SIN VARIEDAD	Secano
	Recinto:21-075-016-00006-00004	Cultivo:62000	PASTOS PERMANENTES DE 5 O MAS AÑOS-SIN VARIEDAD	Secano
	Recinto:21-075-016-00006-00001	Cultivo:62000	PASTOS PERMANENTES DE 5 O MAS AÑOS-SIN VARIEDAD	Secano
	Recinto:21-075-016-00005-00011	Cultivo:62000	PASTOS PERMANENTES DE 5 O MAS AÑOS-SIN VARIEDAD	Secano
	Recinto:21-075-016-00005-00005	Cultivo:62000	PASTOS PERMANENTES DE 5 O MAS AÑOS-SIN VARIEDAD	Secano
	Recinto:21-075-010-00004-00033	Cultivo:62000	PASTOS PERMANENTES DE 5 O MAS AÑOS-SIN VARIEDAD	Secano
	Recinto:21-075-010-00004-00031	Cultivo:62000	PASTOS PERMANENTES DE 5 O MAS AÑOS-SIN VARIEDAD	Secano
	Recinto:21-075-010-00004-00030	Cultivo:62000	PASTOS PERMANENTES DE 5 O MAS AÑOS-SIN VARIEDAD	Secano
	Recinto:21-075-010-00004-00007	Cultivo:62000	PASTOS PERMANENTES DE 5 O MAS AÑOS-SIN VARIEDAD	Secano
	Recinto:21-075-010-00004-00001	Cultivo:62000	PASTOS PERMANENTES DE 5 O MAS AÑOS-SIN VARIEDAD	Secano
	Recinto:21-035-017-00005-00010	Cultivo:62000	PASTOS PERMANENTES DE 5 O MAS AÑOS-SIN VARIEDAD	Secano
	Recinto:21-035-020-00057-00002	Cultivo:62000	PASTOS PERMANENTES DE 5 O MAS AÑOS-SIN VARIEDAD	Secano
	Recinto:21-035-017-00005-00008	Cultivo:62000	PASTOS PERMANENTES DE 5 O MAS AÑOS-SIN VARIEDAD	Secano
	Recinto:21-035-019-00023-00001	Cultivo:63000	PASTOS DE MENOS DE 5 AÑOS-SIN VARIEDAD	Regadío
	Recinto:21-035-019-00024-00001	Cultivo:63000	PASTOS DE MENOS DE 5 AÑOS-SIN VARIEDAD	Regadío
	Recinto:21-035-017-00005-00013	Cultivo:63000	PASTOS DE MENOS DE 5 AÑOS-SIN VARIEDAD	Secano
	Recinto:21-075-010-00004-00011	Cultivo:62000	PASTOS PERMANENTES DE 5 O MAS AÑOS-SIN VARIEDAD	Secano
	Recinto:21-035-020-00056-00001	Cultivo:63000	PASTOS DE MENOS DE 5 AÑOS-SIN VARIEDAD	Regadío
	Recinto:21-035-020-00057-00003	Cultivo:63000	PASTOS DE MENOS DE 5 AÑOS-SIN VARIEDAD	Regadío
	Recinto:21-075-016-00001-00011	Cultivo:62000	PASTOS PERMANENTES DE 5 O MAS AÑOS-SIN VARIEDAD	Secano
86128	Recinto de Forrajeras que no ha contabilizado para Carga Ganadera por no tener una explotación válida para el cálculo de la Carga Ganadera			
	Recinto:21-075-010-00004-00029	Cultivo:63	PASTOS DE MENOS DE 5 AÑOS-	
	Recinto:21-075-016-00006-00039	Cultivo:62	PASTOS PERMANENTES DE 5 O MAS AÑOS-	
	Recinto:21-075-016-00006-00032	Cultivo:62	PASTOS PERMANENTES DE 5 O MAS AÑOS-	
	Recinto:21-075-016-00006-00031	Cultivo:62	PASTOS PERMANENTES DE 5 O MAS AÑOS-	
	Recinto:21-075-016-00006-00025	Cultivo:62	PASTOS PERMANENTES DE 5 O MAS AÑOS-	
	Recinto:21-075-016-00006-00024	Cultivo:62	PASTOS PERMANENTES DE 5 O MAS AÑOS-	
	Recinto:21-075-016-00006-00022	Cultivo:62	PASTOS PERMANENTES DE 5 O MAS AÑOS-	
	Recinto:21-075-016-00006-00021	Cultivo:62	PASTOS PERMANENTES DE 5 O MAS AÑOS-	
	Recinto:21-075-016-00006-00017	Cultivo:62	PASTOS PERMANENTES DE 5 O MAS AÑOS-	
	Recinto:21-075-016-00006-00011	Cultivo:62	PASTOS PERMANENTES DE 5 O MAS AÑOS-	
	Recinto:21-075-016-00006-00004	Cultivo:62	PASTOS PERMANENTES DE 5 O MAS AÑOS-	
	Recinto:21-075-016-00006-00001	Cultivo:62	PASTOS PERMANENTES DE 5 O MAS AÑOS-	
	Recinto:21-075-016-00005-00011	Cultivo:62	PASTOS PERMANENTES DE 5 O MAS AÑOS-	
	Recinto:21-075-016-00005-00005	Cultivo:62	PASTOS PERMANENTES DE 5 O MAS AÑOS-	
	Recinto:21-075-010-00004-00033	Cultivo:62	PASTOS PERMANENTES DE 5 O MAS AÑOS-	
	Recinto:21-075-010-00004-00031	Cultivo:62	PASTOS PERMANENTES DE 5 O MAS AÑOS-	
	Recinto:21-075-010-00004-00030	Cultivo:62	PASTOS PERMANENTES DE 5 O MAS AÑOS-	

(1) Con incidencias que retienen pago o deniegan el expediente.  
 (2) Se calcula sobre superficie declarada admisible.  
 (3) Aplicación del artículo 16 bis del RD 147/2023.

Puede verificar la integridad de una copia de este documento mediante la lectura del código QR adjunto o mediante el acceso a la dirección <a href="https://ws050.juntadeandalucia.es/verificarFirma">https://ws050.juntadeandalucia.es/verificarFirma</a> indicando el código de VERIFICACIÓN					
FIRMADO POR	RAQUEL MARIA ESPIN CRESPO		FECHA		26/06/2024
VERIFICACIÓN	Pk2jmMQ72K8YCCE9EQ8LU85ENJJ6M		PÁGINA		5030/8857



	Recinto:21-075-010-00004-00007	Cultivo:62	PASTOS PERMANENTES DE 5 O MAS AÑOS-
	Recinto:21-075-010-00004-00001	Cultivo:62	PASTOS PERMANENTES DE 5 O MAS AÑOS-
	Recinto:21-035-017-00005-00010	Cultivo:62	PASTOS PERMANENTES DE 5 O MAS AÑOS-
	Recinto:21-035-020-00057-00002	Cultivo:62	PASTOS PERMANENTES DE 5 O MAS AÑOS-
	Recinto:21-035-017-00005-00008	Cultivo:62	PASTOS PERMANENTES DE 5 O MAS AÑOS-
	Recinto:21-035-019-00023-00001	Cultivo:63	PASTOS DE MENOS DE 5 AÑOS-
	Recinto:21-035-019-00024-00001	Cultivo:63	PASTOS DE MENOS DE 5 AÑOS-
	Recinto:21-035-017-00005-00013	Cultivo:63	PASTOS DE MENOS DE 5 AÑOS-
	Recinto:21-075-010-00004-00011	Cultivo:62	PASTOS PERMANENTES DE 5 O MAS AÑOS-
	Recinto:21-035-020-00056-00001	Cultivo:63	PASTOS DE MENOS DE 5 AÑOS-
	Recinto:21-035-020-00057-00003	Cultivo:63	PASTOS DE MENOS DE 5 AÑOS-
	Recinto:21-075-016-00001-00011	Cultivo:62	PASTOS PERMANENTES DE 5 O MAS AÑOS-
86132	Recinto superficie forrajera que no realiza la actividad de producción de pastoreo.		
	Recinto:21-075-010-00004-00029	Cultivo:63000	PASTOS DE MENOS DE 5 AÑOS-SIN VARIEDAD Secano
	Recinto:21-075-016-00006-00039	Cultivo:62000	PASTOS PERMANENTES DE 5 O MAS AÑOS-SIN VARIEDAD Secano
	Recinto:21-075-016-00006-00032	Cultivo:62000	PASTOS PERMANENTES DE 5 O MAS AÑOS-SIN VARIEDAD Secano
	Recinto:21-075-016-00006-00031	Cultivo:62000	PASTOS PERMANENTES DE 5 O MAS AÑOS-SIN VARIEDAD Secano
	Recinto:21-075-016-00006-00025	Cultivo:62000	PASTOS PERMANENTES DE 5 O MAS AÑOS-SIN VARIEDAD Secano
	Recinto:21-075-016-00006-00024	Cultivo:62000	PASTOS PERMANENTES DE 5 O MAS AÑOS-SIN VARIEDAD Secano
	Recinto:21-075-016-00006-00022	Cultivo:62000	PASTOS PERMANENTES DE 5 O MAS AÑOS-SIN VARIEDAD Secano
	Recinto:21-075-016-00006-00021	Cultivo:62000	PASTOS PERMANENTES DE 5 O MAS AÑOS-SIN VARIEDAD Secano
	Recinto:21-075-016-00006-00017	Cultivo:62000	PASTOS PERMANENTES DE 5 O MAS AÑOS-SIN VARIEDAD Secano
	Recinto:21-075-016-00006-00011	Cultivo:62000	PASTOS PERMANENTES DE 5 O MAS AÑOS-SIN VARIEDAD Secano
	Recinto:21-075-016-00006-00004	Cultivo:62000	PASTOS PERMANENTES DE 5 O MAS AÑOS-SIN VARIEDAD Secano
	Recinto:21-075-016-00006-00001	Cultivo:62000	PASTOS PERMANENTES DE 5 O MAS AÑOS-SIN VARIEDAD Secano
	Recinto:21-075-016-00005-00011	Cultivo:62000	PASTOS PERMANENTES DE 5 O MAS AÑOS-SIN VARIEDAD Secano
	Recinto:21-075-016-00005-00005	Cultivo:62000	PASTOS PERMANENTES DE 5 O MAS AÑOS-SIN VARIEDAD Secano
	Recinto:21-075-010-00004-00031	Cultivo:62000	PASTOS PERMANENTES DE 5 O MAS AÑOS-SIN VARIEDAD Secano
	Recinto:21-075-010-00004-00030	Cultivo:62000	PASTOS PERMANENTES DE 5 O MAS AÑOS-SIN VARIEDAD Secano
	Recinto:21-075-010-00004-00007	Cultivo:62000	PASTOS PERMANENTES DE 5 O MAS AÑOS-SIN VARIEDAD Secano
	Recinto:21-075-010-00004-00001	Cultivo:62000	PASTOS PERMANENTES DE 5 O MAS AÑOS-SIN VARIEDAD Secano
	Recinto:21-035-017-00005-00010	Cultivo:62000	PASTOS PERMANENTES DE 5 O MAS AÑOS-SIN VARIEDAD Secano
	Recinto:21-035-020-00057-00002	Cultivo:62000	PASTOS PERMANENTES DE 5 O MAS AÑOS-SIN VARIEDAD Secano
	Recinto:21-035-017-00005-00008	Cultivo:62000	PASTOS PERMANENTES DE 5 O MAS AÑOS-SIN VARIEDAD Secano
	Recinto:21-035-019-00023-00001	Cultivo:63000	PASTOS DE MENOS DE 5 AÑOS-SIN VARIEDAD Regadío
	Recinto:21-035-019-00024-00001	Cultivo:63000	PASTOS DE MENOS DE 5 AÑOS-SIN VARIEDAD Regadío
	Recinto:21-075-010-00004-00011	Cultivo:62000	PASTOS PERMANENTES DE 5 O MAS AÑOS-SIN VARIEDAD Secano
	Recinto:21-035-020-00056-00001	Cultivo:63000	PASTOS DE MENOS DE 5 AÑOS-SIN VARIEDAD Regadío
	Recinto:21-035-020-00057-00003	Cultivo:63000	PASTOS DE MENOS DE 5 AÑOS-SIN VARIEDAD Regadío
	Recinto:21-075-016-00001-00011	Cultivo:62000	PASTOS PERMANENTES DE 5 O MAS AÑOS-SIN VARIEDAD Secano

(1) Con incidencias que retienen pago o deniegan el expediente.  
 (2) Se calcula sobre superficie declarada admisible.  
 (3) Aplicación del artículo 16 bis del RD 147/2023.

Puede verificar la integridad de una copia de este documento mediante la lectura del código QR adjunto o mediante el acceso a la dirección <a href="https://ws050.juntadeandalucia.es/verificarFirma">https://ws050.juntadeandalucia.es/verificarFirma</a> indicando el código de VERIFICACIÓN				
FIRMADO POR	RAQUEL MARIA ESPIN CRESPO	FECHA	26/06/2024	
VERIFICACIÓN	Pk2jmMQ72K8YCC9EQ8LU85ENJJ6M	PÁGINA	5031/8857	



**APELLIDOS Y NOMBRE / RAZÓN SOCIAL**

GARCÍA MÁRQUEZ JAVIER MANUEL

**NIF**

\*\*\*\*7148\*

**EXPEDIENTE**

1274484

**RESOLUCIÓN**

CONCESIÓN DE LA AYUDA

**DATOS DE MANTENIMIENTO UNIDADES**

**GRUPO DE PAGO**

ZONAS DE LIMITACIONES NATURALES

**Sup. Dec. Admisible**  
147,82

**Sup. Resuelta**  
145,43

**Sobredecl.**  
2,39

**% Sobredecl.**  
1,62

**RESUMEN DE PAGOS**

	<b>IMPORTE ( Euros )</b>			
	<b>RESUELTO</b>	<b>FEADER</b>	<b>MAPA</b>	<b>CAPADR</b>
Pago realizado	1.081,20	919,02	106,06	56,12
A pagar	49,80	42,33	4,89	2,58
<b>TOTAL</b>	<b>1.131,00</b>	<b>961,35</b>	<b>110,95</b>	<b>58,70</b>

**APLICACIÓN DE REDUCCIONES Y PENALIZACIONES (%)**

<b>Criterios de subvencionabilidad (1)</b>	<b>Presentación tardía</b>	<b>Omisión declaración</b>	<b>Condicionalidad</b>
0,00	0,00	0,00	0,00

**IMPORTE ( Euros )**

<b>Calculado(2)</b>	<b>Reducción</b>	<b>Penalización</b>	<b>Reducción Penalización (3)</b>	<b>Penalización adicional</b>	<b>Resuelto</b>	<b>FEADER</b>	<b>MAPA</b>	<b>CAPADR</b>
1.188,00 €	19,21 €	37,79 €	0,00 €	0,00 €	1.131,00 €	961,35 €	110,95 €	58,70 €
<b>Importe Unitario:</b>	<b>54,00 €</b>	<b>Nuevo Importe Unitario:</b>	<b>8,04 €</b>					

(1) Con incidencias que retienen pago o deniegan el expediente.  
 (2) Se calcula sobre superficie declarada admisible.  
 (3) Aplicación del artículo 16 bis del RD 147/2023.

Puede verificar la integridad de una copia de este documento mediante la lectura del código QR adjunto o mediante el acceso a la dirección <https://ws050.juntadeandalucia.es/verificarFirma> indicando el código de VERIFICACIÓN

FIRMADO POR	RAQUEL MARIA ESPIN CRESPO	FECHA	26/06/2024
VERIFICACIÓN	Pk2jmMQ72K8YCCE9EQ8LU85ENJJ6M	PÁGINA	5032/8857







**RECINTOS PROPUESTOS**

REF.	REFERENCIA SIGPAC	CULTIVO	S/R	USO SIGPAC	Sup. Dec. admisible	Sup. Campo	Sup. Determ.	Sup. Resuelta
5554604	21-067-004-00025-0002	PASTOS PERMANENTES DE 5 O MAS AÑOS	S		6,93		6,93	6,93
5554605	21-067-004-00046-0001	PASTOS PERMANENTES DE 5 O MAS AÑOS	S		17,62		17,62	17,62
5554608	21-067-004-00047-0002	PASTOS PERMANENTES DE 5 O MAS AÑOS	S		20,64		20,64	20,64
5554611	21-067-004-00035-0001	PASTOS PERMANENTES DE 5 O MAS AÑOS	S		2,39		2,39	0,00
5554612	21-067-004-00035-0002	PASTOS PERMANENTES DE 5 O MAS AÑOS	S		0,00		0,00	0,00
5554613	21-067-004-00035-0004	PASTOS DE MENOS DE 5 AÑOS	S		1,45		1,45	1,45
5554614	21-067-004-00035-0017	PASTOS DE MENOS DE 5 AÑOS	S		75,46		75,46	75,46
5554615	21-067-004-00035-0020	PASTOS DE MENOS DE 5 AÑOS	S		11,52		11,52	11,52
5554616	21-067-004-00035-0022	PASTOS DE MENOS DE 5 AÑOS	S		0,99		0,99	0,99
5554617	21-067-004-00035-0024	PASTOS DE MENOS DE 5 AÑOS	S		9,64		9,64	9,64
5554618	21-067-004-00035-0025	PASTOS DE MENOS DE 5 AÑOS	S		0,46		0,46	0,46
5554619	21-067-004-00035-0026	PASTOS PERMANENTES DE 5 O MAS AÑOS	S		0,00		0,00	0,00
5554620	21-067-004-00035-0028	PASTOS PERMANENTES DE 5 O MAS AÑOS	S		0,00		0,00	0,00
5554621	21-067-004-00035-0029	PASTOS PERMANENTES DE 5 O MAS AÑOS	S		0,00		0,00	0,00
5554622	21-067-004-00035-0030	PASTOS PERMANENTES DE 5 O MAS AÑOS	S		0,12		0,12	0,12
5554623	21-067-004-00035-0031	PASTOS PERMANENTES DE 5 O MAS AÑOS	S		0,03		0,03	0,03
5554624	21-067-004-00035-0032	PASTOS PERMANENTES DE 5 O MAS AÑOS	S		0,00		0,00	0,00
5554625	21-067-004-00035-0033	PASTOS DE MENOS DE 5 AÑOS	S		0,05		0,05	0,05
5554626	21-067-004-00035-0034	PASTOS PERMANENTES DE 5 O MAS AÑOS	S		0,00		0,00	0,00
5554627	21-067-004-00035-0035	PASTOS PERMANENTES DE 5 O MAS AÑOS	S		0,00		0,00	0,00
5554628	21-067-004-00035-0036	PASTOS PERMANENTES DE 5 O MAS AÑOS	S		0,03		0,03	0,03
5554629	21-067-004-00035-0037	PASTOS PERMANENTES DE 5 O MAS AÑOS	S		0,00		0,00	0,00
5554630	21-067-004-00035-0038	PASTOS PERMANENTES DE 5 O MAS AÑOS	S		0,00		0,00	0,00
5554631	21-067-004-00035-0039	PASTOS PERMANENTES DE 5 O MAS AÑOS	S		0,00		0,00	0,00
5554632	21-067-004-00035-0040	PASTOS DE MENOS DE 5 AÑOS	S		0,06		0,06	0,06
5554633	21-067-004-00035-0041	PASTOS PERMANENTES DE 5 O MAS AÑOS	S		0,11		0,11	0,11
5554634	21-067-004-00035-0042	PASTOS PERMANENTES DE 5 O MAS AÑOS	S		0,03		0,03	0,03
5554635	21-067-004-00035-0043	PASTOS DE MENOS DE 5 AÑOS	S		0,12		0,12	0,12
5554636	21-067-004-00035-0044	PASTOS PERMANENTES DE 5 O MAS AÑOS	S		0,09		0,09	0,09
5554637	21-067-004-00035-0045	PASTOS PERMANENTES DE 5 O MAS AÑOS	S		0,08		0,08	0,08

**INCIDENCIAS**

**INCIDENCIA DESCRIPCIÓN**

- 4272 Verifica que las líneas de declaración de las Solicitudes Únicas no tienen solapes con la capa de Retroactividad Gráfica (ambas de la misma campaña) a nivel de expediente/línea de declaración gráfica de la solicitud.  
Recinto:21-067-004-00035-00001 Cultivo: - Agregado de la referencia del recinto.:0 Zona de la referencia del recinto.:0 Superficie solapada.:3,19 Id. Incid.:95158790
- 86126 Recinto de forrajera para Cálculo de Carga Ganadera que No pertenece a Explotación con UGM válida.  
Recinto:06-140-901-99001-99001 Cultivo:62000 PASTOS PERMANENTES DE 5 O MAS AÑOS-SIN VARIEDAD Secano  
Explotacion:ES061400000274

**Datos considerados para el Cálculo de la Carga Ganadera del expediente**

Superficie determinada para Cálculo Carga Ganadera: 145,43 ha  
Carga Ganadera del Expediente: 0,46 ugm/ha

Explotación	Especie	Ugm Calculada para CG
ES210680000022	BOVINA	32,75
ES210680000022	OVINA	33,20
ES210680000022	PORCINO	1,50

(1) Con incidencias que retienen pago o deniegan el expediente.  
(2) Se calcula sobre superficie declarada admisible.  
(3) Aplicación del artículo 16 bis del RD 147/2023.

Puede verificar la integridad de una copia de este documento mediante la lectura del código QR adjunto o mediante el acceso a la dirección <a href="https://ws050.juntadeandalucia.es/verificarFirma">https://ws050.juntadeandalucia.es/verificarFirma</a> indicando el código de VERIFICACIÓN					
FIRMADO POR	RAQUEL MARIA ESPIN CRESPO		FECHA		26/06/2024
VERIFICACIÓN	Pk2jmMQ72K8YCC9EQ8LU85ENJJ6M		PÁGINA		5033/8857

**Recintos Determinados para el Cálculo de Garga Ganadera**

REF.	REFERENCIA SIGPAC	CULTIVO	DESCRIPCIÓN CULTIVO	S/R	SUP. RESUELTA (ha)
5554604	21-067-004-00025-00002	62000	PASTOS PERMANENTES DE 5 O MAS AÑOS-SIN VARIEDAD	S	6,93
5554605	21-067-004-00046-00001	62000	PASTOS PERMANENTES DE 5 O MAS AÑOS-SIN VARIEDAD	S	17,62
5554608	21-067-004-00047-00002	62000	PASTOS PERMANENTES DE 5 O MAS AÑOS-SIN VARIEDAD	S	20,64
5554611	21-067-004-00035-00001	62000	PASTOS PERMANENTES DE 5 O MAS AÑOS-SIN VARIEDAD	S	0,00
5554612	21-067-004-00035-00002	62000	PASTOS PERMANENTES DE 5 O MAS AÑOS-SIN VARIEDAD	S	0,00
5554613	21-067-004-00035-00004	63000	PASTOS DE MENOS DE 5 AÑOS-SIN VARIEDAD	S	1,45
5554614	21-067-004-00035-00017	63000	PASTOS DE MENOS DE 5 AÑOS-SIN VARIEDAD	S	75,46
5554615	21-067-004-00035-00020	63000	PASTOS DE MENOS DE 5 AÑOS-SIN VARIEDAD	S	11,52
5554616	21-067-004-00035-00022	63000	PASTOS DE MENOS DE 5 AÑOS-SIN VARIEDAD	S	0,99
5554617	21-067-004-00035-00024	63000	PASTOS DE MENOS DE 5 AÑOS-SIN VARIEDAD	S	9,64
5554618	21-067-004-00035-00025	63000	PASTOS DE MENOS DE 5 AÑOS-SIN VARIEDAD	S	0,46
5554619	21-067-004-00035-00026	62000	PASTOS PERMANENTES DE 5 O MAS AÑOS-SIN VARIEDAD	S	0,00
5554620	21-067-004-00035-00028	62000	PASTOS PERMANENTES DE 5 O MAS AÑOS-SIN VARIEDAD	S	0,00
5554621	21-067-004-00035-00029	62000	PASTOS PERMANENTES DE 5 O MAS AÑOS-SIN VARIEDAD	S	0,00
5554622	21-067-004-00035-00030	62000	PASTOS PERMANENTES DE 5 O MAS AÑOS-SIN VARIEDAD	S	0,12
5554623	21-067-004-00035-00031	62000	PASTOS PERMANENTES DE 5 O MAS AÑOS-SIN VARIEDAD	S	0,03
5554624	21-067-004-00035-00032	62000	PASTOS PERMANENTES DE 5 O MAS AÑOS-SIN VARIEDAD	S	0,00
5554625	21-067-004-00035-00033	63000	PASTOS DE MENOS DE 5 AÑOS-SIN VARIEDAD	S	0,05
5554626	21-067-004-00035-00034	62000	PASTOS PERMANENTES DE 5 O MAS AÑOS-SIN VARIEDAD	S	0,00
5554627	21-067-004-00035-00035	62000	PASTOS PERMANENTES DE 5 O MAS AÑOS-SIN VARIEDAD	S	0,00
5554628	21-067-004-00035-00036	62000	PASTOS PERMANENTES DE 5 O MAS AÑOS-SIN VARIEDAD	S	0,03
5554629	21-067-004-00035-00037	62000	PASTOS PERMANENTES DE 5 O MAS AÑOS-SIN VARIEDAD	S	0,00
5554630	21-067-004-00035-00038	62000	PASTOS PERMANENTES DE 5 O MAS AÑOS-SIN VARIEDAD	S	0,00
5554631	21-067-004-00035-00039	62000	PASTOS PERMANENTES DE 5 O MAS AÑOS-SIN VARIEDAD	S	0,00
5554632	21-067-004-00035-00040	63000	PASTOS DE MENOS DE 5 AÑOS-SIN VARIEDAD	S	0,06
5554633	21-067-004-00035-00041	62000	PASTOS PERMANENTES DE 5 O MAS AÑOS-SIN VARIEDAD	S	0,11
5554634	21-067-004-00035-00042	62000	PASTOS PERMANENTES DE 5 O MAS AÑOS-SIN VARIEDAD	S	0,03
5554635	21-067-004-00035-00043	63000	PASTOS DE MENOS DE 5 AÑOS-SIN VARIEDAD	S	0,12
5554636	21-067-004-00035-00044	62000	PASTOS PERMANENTES DE 5 O MAS AÑOS-SIN VARIEDAD	S	0,09
5554637	21-067-004-00035-00045	62000	PASTOS PERMANENTES DE 5 O MAS AÑOS-SIN VARIEDAD	S	0,08

**Incidencias de carga ganadera****INCIDENCIA DESCRIPCIÓN**

- 86126 Recinto de forrajera para Cálculo de Carga Ganadera que No pertenece a Explotación con UGM válida.  
Recinto:06-140-901-99001-99001 Cultivo:62000 PASTOS PERMANENTES DE 5 O MAS AÑOS-SIN VARIEDAD Secano  
Explotacion:ES061400000274
- 86128 Recinto de Forrajeras que no ha contabilizado para Carga Ganadera por no tener una explotación válida para el cálculo de la Carga Ganadera  
Recinto:06-140-901-99001-99001 Cultivo:62 PASTOS PERMANENTES DE 5 O MAS AÑOS-

(1) Con incidencias que retienen pago o deniegan el expediente.  
(2) Se calcula sobre superficie declarada admisible.  
(3) Aplicación del artículo 16 bis del RD 147/2023.

Puede verificar la integridad de una copia de este documento mediante la lectura del código QR adjunto o mediante el acceso a la dirección <https://ws050.juntadeandalucia.es/verificarFirma> indicando el código de VERIFICACIÓN

FIRMADO POR	RAQUEL MARIA ESPIN CRESPO	FECHA	26/06/2024
VERIFICACIÓN	Pk2jmMQ72K8YCCE9EQ8LU85ENJJ6M	PÁGINA	5034/8857





**APELLIDOS Y NOMBRE / RAZÓN SOCIAL**

GARCIA PULIDO SALVADOR

**NIF**

\*\*\*\*8611\*

**EXPEDIENTE**

1098316

**RESOLUCIÓN**

CONCESIÓN DE LA AYUDA

**DATOS DE MANTENIMIENTO UNIDADES****GRUPO DE PAGO**

ZONAS DE LIMITACIONES NATURALES

**Sup. Dec.  
Admisible**  
518,13**Sup.  
Resuelta**  
514,85**Sobredecl.**  
3,28**% Sobredecl.**  
0,63**RESUMEN DE PAGOS**

	<b>IMPORTE ( Euros )</b>			
	<b>RESUELTO</b>	<b>FEADER</b>	<b>MAPA</b>	<b>CAPADR</b>
Pago realizado	999,50	849,58	98,05	51,87
A pagar	166,03	141,13	16,29	8,61
<b>TOTAL</b>	<b>1.165,53</b>	<b>990,71</b>	<b>114,34</b>	<b>60,48</b>

**APLICACIÓN DE REDUCCIONES Y PENALIZACIONES (%)**

<b>Criterios de subvencionabilidad (1)</b>	<b>Presentación tardía</b>	<b>Omisión declaración</b>	<b>Condicionabilidad</b>
0,00	0,00	0,00	0,00

**IMPORTE ( Euros )**

Calculado(2)	Reducción	Penalización	Reducción Penalización (3)	Penalización adicional	Resuelto	FEADER	MAPA	CAPADR
1.188,00 €	7,52 €	14,95 €	0,00 €	0,00 €	1.165,53 €	990,70 €	114,34 €	60,49 €
<b>Importe Unitario:</b>	<b>54,00 €</b>	<b>Nuevo Importe Unitario:</b>	<b>2,29 €</b>					

(1) Con incidencias que retienen pago o deniegan el expediente.  
(2) Se calcula sobre superficie declarada admisible.  
(3) Aplicación del artículo 16 bis del RD 147/2023.

Puede verificar la integridad de una copia de este documento mediante la lectura del código QR adjunto o mediante el acceso a la dirección <https://ws050.juntadeandalucia.es/verificarFirma> indicando el código de VERIFICACIÓN

FIRMADO POR	RAQUEL MARIA ESPIN CRESPO	FECHA	26/06/2024	
VERIFICACIÓN	Pk2jmMQ72K8YCCE9EQ8LU85ENJJ6M	PÁGINA	5035/8857	



**RECINTOS PROPUESTOS**

REF.	REFERENCIA SIGPAC	CULTIVO	S/R	USO SIGPAC	Sup._Dec. admisible	Sup. Campo	Sup. Determ.	Sup. Resuelta
-12696	21-028-009-00004-0026	PASTOS PERMANENTES DE 5 O MAS AÑOS	S		7,97		7,97	7,97
-12694	21-028-008-00004-0021	PASTOS PERMANENTES DE 5 O MAS AÑOS	S		0,45		0,45	0,45
-12693	21-028-008-00002-0021	PASTOS PERMANENTES DE 5 O MAS AÑOS	S		0,11		0,11	0,11
4614261	21-028-009-00003-0009	PASTOS PERMANENTES DE 5 O MAS AÑOS	S		0,12		0,12	0,12
4791908	21-028-009-00003-0009	PASTOS PERMANENTES DE 5 O MAS AÑOS	S		0,28		0,28	0,28
170000005357806	21-028-008-00001-0033	PASTOS PERMANENTES DE 5 O MAS AÑOS	S		4,96		4,96	4,96
170000005357807	21-028-008-00008-0044	PASTOS PERMANENTES DE 5 O MAS AÑOS	S		0,36		0,36	0,36
170000005357808	21-028-008-00001-0032	PASTOS PERMANENTES DE 5 O MAS AÑOS	S		2,42		2,42	2,42
170000005357821	21-028-008-00001-0027	PASTOS PERMANENTES DE 5 O MAS AÑOS	S		28,90		28,90	28,90
170000005357822	21-028-008-00002-0020	PASTOS PERMANENTES DE 5 O MAS AÑOS	S		0,41		0,41	0,41
170000005357823	21-028-008-00002-0007	PASTOS PERMANENTES DE 5 O MAS AÑOS	S		0,01		0,01	0,01
170000005357824	21-028-008-00008-0016	PASTOS PERMANENTES DE 5 O MAS AÑOS	S		0,55		0,55	0,55
170000005357825	21-028-008-00014-0045	PASTOS PERMANENTES DE 5 O MAS AÑOS	S		0,12		0,12	0,12
170000005357826	21-028-008-00001-0009	PASTOS PERMANENTES DE 5 O MAS AÑOS	S		0,10		0,10	0,10
170000005357827	21-028-008-00010-0031	PASTOS PERMANENTES DE 5 O MAS AÑOS	S		0,99		0,99	0,99
170000005357828	21-028-008-00015-0001	PASTOS PERMANENTES DE 5 O MAS AÑOS	S		1,19		1,19	1,19
170000005357829	21-028-008-00001-0035	PASTOS PERMANENTES DE 5 O MAS AÑOS	S		0,00		0,00	0,00
170000005357830	21-028-008-00014-0039	PASTOS PERMANENTES DE 5 O MAS AÑOS	S		56,20		56,20	56,20
170000005357831	21-028-009-00004-0001	PASTOS PERMANENTES DE 5 O MAS AÑOS	S		49,50		49,50	49,50
170000005357832	21-028-008-00014-0038	PASTOS PERMANENTES DE 5 O MAS AÑOS	S		27,73		27,73	24,47
170000005357833	21-028-008-00014-0018	PASTOS PERMANENTES DE 5 O MAS AÑOS	S		0,14		0,14	0,14
170000005357834	21-028-008-00001-0005	PASTOS PERMANENTES DE 5 O MAS AÑOS	S		0,09		0,09	0,09
170000005357835	21-028-008-00013-0009	PASTOS PERMANENTES DE 5 O MAS AÑOS	S		4,78		4,78	4,78
170000005357837	21-028-008-00013-0003	PASTOS PERMANENTES DE 5 O MAS AÑOS	S		0,02		0,02	0,02
170000005357838	21-028-008-00008-0031	PASTOS PERMANENTES DE 5 O MAS AÑOS	S		35,49		35,49	35,49
170000005357839	21-028-008-00008-0033	PASTOS PERMANENTES DE 5 O MAS AÑOS	S		6,88		6,88	6,88
170000005357840	21-028-008-00008-0035	PASTOS PERMANENTES DE 5 O MAS AÑOS	S		4,31		4,31	4,31
170000005357841	21-028-008-00013-0001	PASTOS PERMANENTES DE 5 O MAS AÑOS	S		12,68		12,68	12,68
170000005357843	21-028-008-00002-0006	PASTOS PERMANENTES DE 5 O MAS AÑOS	S		0,14		0,14	0,14
170000005357844	21-028-008-00012-0007	PASTOS PERMANENTES DE 5 O MAS AÑOS	S		0,40		0,40	0,40
170000005357845	21-028-008-00008-0030	PASTOS PERMANENTES DE 5 O MAS AÑOS	S		26,52		26,52	26,52
170000005357846	21-028-008-00008-0015	PASTOS PERMANENTES DE 5 O MAS AÑOS	S		19,83		19,83	19,83
170000005357847	21-028-008-00001-0029	PASTOS PERMANENTES DE 5 O MAS AÑOS	S		2,72		2,72	2,72
170000005357848	21-028-008-00004-0016	PASTOS PERMANENTES DE 5 O MAS AÑOS	S		21,32		21,32	21,32
170000005357849	21-028-009-00004-0001	PASTOS PERMANENTES DE 5 O MAS AÑOS	S		38,33		38,33	38,33
170000005357850	21-028-008-00001-0001	PASTOS PERMANENTES DE 5 O MAS AÑOS	S		77,65		77,65	77,65
170000005357852	21-028-008-00001-0030	PASTOS PERMANENTES DE 5 O MAS AÑOS	S		4,22		4,22	4,22
170000005357854	21-028-008-00002-0019	PASTOS PERMANENTES DE 5 O MAS AÑOS	S		0,86		0,86	0,86
170000005357855	21-028-008-00010-0001	PASTOS PERMANENTES DE 5 O MAS AÑOS	S		41,01		41,01	41,01
170000005357856	21-028-009-00004-0017	PASTOS PERMANENTES DE 5 O MAS AÑOS	S		38,37		38,37	38,35

**INCIDENCIAS**

**INCIDENCIA DESCRIPCIÓN**

- 224 Superficie neta de cruce en un recinto en una misma solicitud supera superficie admisible que SIGPAC establece para él.  
Recinto:21-028-008-00014-00038 Cultivo:62000 PASTOS PERMANENTES DE 5 O MAS AÑOS-SIN VARIEDAD Secano Superficie admisible de pastos del recinto según SIGPAC.:2447 Suma de superficies de cruce netas declaradas para este recinto por el solicitante.:2773 Exceso de superficie (Hectáreas):3,26
- 4272 Verifica que las líneas de declaración de las Solicitudes Únicas no tienen solapes con la capa de Retroactividad Gráfica (ambas de la misma campaña) a nivel de expediente/línea de declaración gráfica de la solicitud.  
Recinto:21-008-010-00077-00013 Cultivo: - Agregado de la referencia del recinto.:0 Zona de la referencia del recinto.:0 Superficie solapada.:0,11 Id. Incid.:95145542  
Recinto:21-028-009-00004-00017 Cultivo: - Agregado de la referencia del recinto.:0 Zona de la referencia del recinto.:0 Superficie solapada.:0,02 Id. Incid.:95145543

(1) Con incidencias que retienen pago o deniegan el expediente.  
(2) Se calcula sobre superficie declarada admisible.  
(3) Aplicación del artículo 16 bis del RD 147/2023.

Puede verificar la integridad de una copia de este documento mediante la lectura del código QR adjunto o mediante el acceso a la dirección <a href="https://ws050.juntadeandalucia.es/verificarFirma">https://ws050.juntadeandalucia.es/verificarFirma</a> indicando el código de VERIFICACIÓN					
FIRMADO POR	RAQUEL MARIA ESPIN CRESPO		FECHA		26/06/2024
VERIFICACIÓN	Pk2jmMQ72K8YCCE9EQ8LU85ENJJ6M		PÁGINA		5036/8857

**Datos considerados para el Cálculo de la Carga Ganadera del expediente**

Superficie determinada para Cálculo Carga Ganadera: 732,17 ha

Carga Ganadera del Expediente: 0,36 ugm/ha

Explotación	Especie	Ugm Calculada para CG
ES210080000664	BOVINA	75,49
ES210080000664	PORCINO	6,55
ES210280000014	BOVINA	122,16
ES210280000014	PORCINO	58,44

**Recintos Determinados para el Cálculo de Garga Ganadera**

REF.	REFERENCIA SIGPAC	CULTIVO	DESCRIPCIÓN CULTIVO	S/R	SUP. RESUELTA (ha)
-927709	21-008-009-00499-00016	62000	PASTOS PERMANENTES DE 5 O MAS AÑOS-SIN VARIEDAD	S	51,83
-12696	21-028-009-00004-00026	62000	PASTOS PERMANENTES DE 5 O MAS AÑOS-SIN VARIEDAD	S	7,97
-12694	21-028-008-00004-00021	62000	PASTOS PERMANENTES DE 5 O MAS AÑOS-SIN VARIEDAD	S	0,45
-12693	21-028-008-00002-00021	62000	PASTOS PERMANENTES DE 5 O MAS AÑOS-SIN VARIEDAD	S	0,11
-12692	21-008-010-00077-00014	62000	PASTOS PERMANENTES DE 5 O MAS AÑOS-SIN VARIEDAD	S	0,64
-12690	21-008-010-00077-00012	62000	PASTOS PERMANENTES DE 5 O MAS AÑOS-SIN VARIEDAD	S	1,50
-12689	21-008-010-00077-00011	62000	PASTOS PERMANENTES DE 5 O MAS AÑOS-SIN VARIEDAD	S	9,61
-12688	21-008-010-00077-00010	62000	PASTOS PERMANENTES DE 5 O MAS AÑOS-SIN VARIEDAD	S	4,65
-12687	21-008-010-00077-00008	62000	PASTOS PERMANENTES DE 5 O MAS AÑOS-SIN VARIEDAD	S	17,64
-12686	21-008-010-00077-00007	62000	PASTOS PERMANENTES DE 5 O MAS AÑOS-SIN VARIEDAD	S	19,17
4614261	21-028-009-00003-00009	62000	PASTOS PERMANENTES DE 5 O MAS AÑOS-SIN VARIEDAD	S	0,12
4791908	21-028-009-00003-00009	62000	PASTOS PERMANENTES DE 5 O MAS AÑOS-SIN VARIEDAD	S	0,28
5232856	21-008-006-00061-00006	62000	PASTOS PERMANENTES DE 5 O MAS AÑOS-SIN VARIEDAD	S	25,57
5232858	21-008-006-00061-00008	62000	PASTOS PERMANENTES DE 5 O MAS AÑOS-SIN VARIEDAD	S	0,40
5232859	21-008-006-00061-00007	62000	PASTOS PERMANENTES DE 5 O MAS AÑOS-SIN VARIEDAD	S	0,55
5232868	21-008-009-00498-00003	62000	PASTOS PERMANENTES DE 5 O MAS AÑOS-SIN VARIEDAD	S	38,10
5472835	21-008-010-00077-00013	62000	PASTOS PERMANENTES DE 5 O MAS AÑOS-SIN VARIEDAD	S	0,00
5499200	21-028-008-00014-00009	62000	PASTOS PERMANENTES DE 5 O MAS AÑOS-SIN VARIEDAD	S	0,10
5499205	21-028-008-00014-00016	62000	PASTOS PERMANENTES DE 5 O MAS AÑOS-SIN VARIEDAD	S	0,05
1700000005357806	21-028-008-00001-00033	62000	PASTOS PERMANENTES DE 5 O MAS AÑOS-SIN VARIEDAD	S	4,96
1700000005357807	21-028-008-00008-00044	62000	PASTOS PERMANENTES DE 5 O MAS AÑOS-SIN VARIEDAD	S	0,36
1700000005357808	21-028-008-00001-00032	62000	PASTOS PERMANENTES DE 5 O MAS AÑOS-SIN VARIEDAD	S	2,42
1700000005357813	21-008-010-00077-00003	62000	PASTOS PERMANENTES DE 5 O MAS AÑOS-SIN VARIEDAD	S	42,20
1700000005357815	21-008-010-00415-00001	62000	PASTOS PERMANENTES DE 5 O MAS AÑOS-SIN VARIEDAD	S	3,11
1700000005357818	21-008-010-00415-00002	62000	PASTOS PERMANENTES DE 5 O MAS AÑOS-SIN VARIEDAD	S	0,91
1700000005357821	21-028-008-00001-00027	62000	PASTOS PERMANENTES DE 5 O MAS AÑOS-SIN VARIEDAD	S	28,90
1700000005357822	21-028-008-00002-00020	62000	PASTOS PERMANENTES DE 5 O MAS AÑOS-SIN VARIEDAD	S	0,41
1700000005357823	21-028-008-00002-00007	62000	PASTOS PERMANENTES DE 5 O MAS AÑOS-SIN VARIEDAD	S	0,01
1700000005357824	21-028-008-00008-00016	62000	PASTOS PERMANENTES DE 5 O MAS AÑOS-SIN VARIEDAD	S	0,55

(1) Con incidencias que retienen pago o deniegan el expediente.  
(2) Se calcula sobre superficie declarada admisible.  
(3) Aplicación del artículo 16 bis del RD 147/2023.

Puede verificar la integridad de una copia de este documento mediante la lectura del código QR adjunto o mediante el acceso a la dirección <https://ws050.juntadeandalucia.es/verificarFirma> indicando el código de VERIFICACIÓN

FIRMADO POR	RAQUEL MARIA ESPIN CRESPO	FECHA	26/06/2024
VERIFICACIÓN	Pk2jmMQ72K8YCCE9EQ8LU85ENJJ6M	PÁGINA	5037/8857



**Recintos Determinados para el Cálculo de Garga Ganadera**

REF.	REFERENCIA SIGPAC	CULTIVO	DESCRIPCIÓN CULTIVO	S/R	SUP. RESUELTA (ha)
			VARIEDAD		
170000005357825	21-028-008-00014-00045	62000	PASTOS PERMANENTES DE 5 O MAS AÑOS-SIN VARIEDAD	S	0,12
170000005357826	21-028-008-00001-00009	62000	PASTOS PERMANENTES DE 5 O MAS AÑOS-SIN VARIEDAD	S	0,10
170000005357827	21-028-008-00010-00031	62000	PASTOS PERMANENTES DE 5 O MAS AÑOS-SIN VARIEDAD	S	0,99
170000005357828	21-028-008-00015-00001	62000	PASTOS PERMANENTES DE 5 O MAS AÑOS-SIN VARIEDAD	S	1,19
170000005357829	21-028-008-00001-00035	62000	PASTOS PERMANENTES DE 5 O MAS AÑOS-SIN VARIEDAD	S	0,00
170000005357830	21-028-008-00014-00039	62000	PASTOS PERMANENTES DE 5 O MAS AÑOS-SIN VARIEDAD	S	56,20
170000005357831	21-028-009-00004-00001	62000	PASTOS PERMANENTES DE 5 O MAS AÑOS-SIN VARIEDAD	S	49,50
170000005357832	21-028-008-00014-00038	62000	PASTOS PERMANENTES DE 5 O MAS AÑOS-SIN VARIEDAD	S	24,47
170000005357833	21-028-008-00014-00018	62000	PASTOS PERMANENTES DE 5 O MAS AÑOS-SIN VARIEDAD	S	0,14
170000005357834	21-028-008-00001-00005	62000	PASTOS PERMANENTES DE 5 O MAS AÑOS-SIN VARIEDAD	S	0,09
170000005357835	21-028-008-00013-00009	62000	PASTOS PERMANENTES DE 5 O MAS AÑOS-SIN VARIEDAD	S	4,78
170000005357837	21-028-008-00013-00003	62000	PASTOS PERMANENTES DE 5 O MAS AÑOS-SIN VARIEDAD	S	0,02
170000005357838	21-028-008-00008-00031	62000	PASTOS PERMANENTES DE 5 O MAS AÑOS-SIN VARIEDAD	S	35,49
170000005357839	21-028-008-00008-00033	62000	PASTOS PERMANENTES DE 5 O MAS AÑOS-SIN VARIEDAD	S	6,88
170000005357840	21-028-008-00008-00035	62000	PASTOS PERMANENTES DE 5 O MAS AÑOS-SIN VARIEDAD	S	4,31
170000005357841	21-028-008-00013-00001	62000	PASTOS PERMANENTES DE 5 O MAS AÑOS-SIN VARIEDAD	S	12,68
170000005357843	21-028-008-00002-00006	62000	PASTOS PERMANENTES DE 5 O MAS AÑOS-SIN VARIEDAD	S	0,14
170000005357844	21-028-008-00012-00007	62000	PASTOS PERMANENTES DE 5 O MAS AÑOS-SIN VARIEDAD	S	0,40
170000005357845	21-028-008-00008-00030	62000	PASTOS PERMANENTES DE 5 O MAS AÑOS-SIN VARIEDAD	S	26,52
170000005357846	21-028-008-00008-00015	62000	PASTOS PERMANENTES DE 5 O MAS AÑOS-SIN VARIEDAD	S	19,83
170000005357847	21-028-008-00001-00029	62000	PASTOS PERMANENTES DE 5 O MAS AÑOS-SIN VARIEDAD	S	2,72
170000005357848	21-028-008-00004-00016	62000	PASTOS PERMANENTES DE 5 O MAS AÑOS-SIN VARIEDAD	S	21,32
170000005357849	21-028-009-00004-00001	62000	PASTOS PERMANENTES DE 5 O MAS AÑOS-SIN VARIEDAD	S	38,33
170000005357850	21-028-008-00001-00001	62000	PASTOS PERMANENTES DE 5 O MAS AÑOS-SIN VARIEDAD	S	77,65
170000005357851	21-008-010-00415-00006	62000	PASTOS PERMANENTES DE 5 O MAS AÑOS-SIN VARIEDAD	S	0,36
170000005357852	21-028-008-00001-00030	62000	PASTOS PERMANENTES DE 5 O MAS AÑOS-SIN VARIEDAD	S	4,22
170000005357853	21-008-010-00415-00004	62000	PASTOS PERMANENTES DE 5 O MAS AÑOS-SIN VARIEDAD	S	0,93
170000005357854	21-028-008-00002-00019	62000	PASTOS PERMANENTES DE 5 O MAS AÑOS-SIN VARIEDAD	S	0,86
170000005357855	21-028-008-00010-00001	62000	PASTOS PERMANENTES DE 5 O MAS AÑOS-SIN VARIEDAD	S	41,01
170000005357856	21-028-009-00004-00017	62000	PASTOS PERMANENTES DE 5 O MAS AÑOS-SIN VARIEDAD	S	38,35

**Incidencias de carga ganadera****INCIDENCIA DESCRIPCIÓN**

224	Superficie neta de cruce en un recinto en una misma solicitud supera superficie admisible que SIGPAC establece para él. Recinto:21-028-008-00014-00038 Cultivo:62000 PASTOS PERMANENTES DE 5 O MAS AÑOS-SIN VARIEDAD Secano Superficie admisible de pastos del recinto según SIGPAC.:2447 Suma de superficies de cruce netas declaradas para este recinto por el solicitante.:2773 Exceso de superficie (Hectáreas):3,26
-----	---

(1) Con incidencias que retienen pago o deniegan el expediente.  
(2) Se calcula sobre superficie declarada admisible.  
(3) Aplicación del artículo 16 bis del RD 147/2023.

Puede verificar la integridad de una copia de este documento mediante la lectura del código QR adjunto o mediante el acceso a la dirección <https://ws050.juntadeandalucia.es/verificarFirma> indicando el código de VERIFICACIÓN

FIRMADO POR	RAQUEL MARIA ESPIN CRESPO	FECHA	26/06/2024
VERIFICACIÓN	Pk2jmMQ72K8YCCE9EQ8LU85ENJJ6M	PÁGINA	5038/8857



**APELLIDOS Y NOMBRE / RAZÓN SOCIAL**

GARRIDO JARA JOSE MANUEL

**NIF**

\*\*\*\*9526\*

**EXPEDIENTE**

1195085

**RESOLUCIÓN**

CONCESIÓN DE LA AYUDA

**DATOS DE MANTENIMIENTO UNIDADES****GRUPO DE PAGO**  
ZONAS DE LIMITACIONES NATURALES**Sup. Dec. Admisible**  
22,51**Sup. Resuelta**  
22,51**Sobredecl.**  
0,00**% Sobredecl.**  
0,00**RESUMEN DE PAGOS**

	<b>IMPORTE ( Euros )</b>			
	<b>RESUELTO</b>	<b>FEADER</b>	<b>MAPA</b>	<b>CAPADR</b>
Pago realizado	1.007,77	856,60	98,86	52,30
A pagar	99,55	84,62	9,77	5,16
<b>TOTAL</b>	<b>1.107,32</b>	<b>941,22</b>	<b>108,63</b>	<b>57,46</b>

**APLICACIÓN DE REDUCCIONES Y PENALIZACIONES (%)**

<b>Criterios de subvencionabilidad (1)</b>	<b>Presentación tardía</b>	<b>Omisión declaración</b>	<b>Condicionalidad</b>
0,00	0,00	0,00	0,00

**IMPORTE ( Euros )**

Calculado(2)	Reducción	Penalización	Reducción Penalización (3)	Penalización adicional	Resuelto	FEADER	MAPA	CAPADR
1.107,32 €	0,00 €	0,00 €	0,00 €	0,00 €	1.107,32 €	941,22 €	108,63 €	57,47 €
<b>Importe Unitario:</b>	<b>54,00 €</b>	<b>Nuevo Importe Unitario:</b>	<b>49,19 €</b>					

**RECINTOS PROPUESTOS**

<b>REF.</b>	<b>REFERENCIA SIGPAC</b>	<b>CULTIVO</b>	<b>USO S/R SIGPAC</b>	<b>Sup. Dec. admisible</b>	<b>Sup. Campo</b>	<b>Sup. Determ.</b>	<b>Sup. Resuelta</b>
-1031009	21-035-018-80087-0003	OLIVAR	S	0,01		0,01	0,01
-780119	21-900-012-00056-0002	GIRASOL	S	0,94		0,94	0,94
4614945	21-035-020-00088-0001	HABAS	S	0,16		0,16	0,16
4800058	21-035-018-00209-0003	OLIVAR	S	1,13		1,13	1,13
4800143	21-035-027-00086-0001	GIRASOL	S	0,54		0,54	0,54
4802500	21-035-027-00088-0003	GIRASOL	S	0,98		0,98	0,98
4810712	21-035-020-00101-0001	HABAS	S	0,55		0,55	0,55
4810726	21-035-020-00012-0002	GIRASOL	S	0,40		0,40	0,40
5488380	21-035-028-00022-0004	TRIGO BLANDO	S	2,43		2,43	2,43
6850659	21-035-020-00085-0003	OLIVAR	S	0,94		0,94	0,94
1700000005489435	21-035-007-00032-0003	HABAS	S	0,55		0,55	0,55
1700000005489438	21-035-019-00162-0001	GIRASOL	S	3,25		3,25	3,25
1700000005489440	21-035-008-00053-0001	TRITICALE	S	0,56		0,56	0,56
1700000005489442	21-035-011-00219-0002	TRIGO DURO	S	1,55		1,55	1,55
1700000005489445	21-035-018-00371-0001	OLIVAR	S	0,26		0,26	0,26
1700000005489450	21-035-020-00010-0001	GIRASOL	S	0,75		0,75	0,75
1700000005489452	21-035-018-00177-0004	TRIGO DURO	S	1,29		1,29	1,29
1700000005489454	21-035-018-00165-0001	TRIGO DURO	S	0,97		0,97	0,97
1700000005489456	21-900-004-00085-0001	TRIGO DURO	S	1,26		1,26	1,26
1700000005489457	21-900-004-00070-0001	TRIGO DURO	S	0,72		0,72	0,72
1700000005489459	21-900-004-00084-0001	TRIGO DURO	S	1,12		1,12	1,12
1700000005489460	21-035-020-00024-0001	OLIVAR	S	1,23		1,23	1,23
1700000005489461	21-035-020-00017-0001	OLIVAR	S	0,92		0,92	0,92

(1) Con incidencias que retienen pago o deniegan el expediente.  
(2) Se calcula sobre superficie declarada admisible.  
(3) Aplicación del artículo 16 bis del RD 147/2023.

Puede verificar la integridad de una copia de este documento mediante la lectura del código QR adjunto o mediante el acceso a la dirección <https://ws050.juntadeandalucia.es/verificarFirma> indicando el código de VERIFICACIÓN

FIRMADO POR	RAQUEL MARIA ESPIN CRESPO	FECHA	26/06/2024
VERIFICACIÓN	Pk2jmMQ72K8YCCE9EQ8LU85ENJJ6M	PÁGINA	5039/8857



**APELLIDOS Y NOMBRE / RAZÓN SOCIAL**

GARRIDO PEREZ ALONSO JESUS

**NIF**

\*\*\*\*4301\*

**EXPEDIENTE**

1140925

**RESOLUCIÓN**

CONCESIÓN DE LA AYUDA

**DATOS DE MANTENIMIENTO UNIDADES****GRUPO DE PAGO**

ZONAS DE LIMITACIONES NATURALES

**Sup. Dec.  
Admisible**

58,41

**Sup.  
Resuelta**

58,41

**Sobredecl.**

0,00

**% Sobredecl.**

0,00

**RESUMEN DE PAGOS**

	<b>IMPORTE ( Euros )</b>			
	<b>RESUELTO</b>	<b>FEADER</b>	<b>MAPA</b>	<b>CAPADR</b>
Pago realizado	1.081,20	919,02	106,06	56,12
A pagar	106,39	90,43	10,44	5,52
<b>TOTAL</b>	<b>1.187,59</b>	<b>1.009,45</b>	<b>116,50</b>	<b>61,64</b>

**APLICACIÓN DE REDUCCIONES Y PENALIZACIONES (%)**

<b>Criterios de subvencionabilidad (1)</b>	<b>Presentación tardía</b>	<b>Omisión declaración</b>	<b>Condicionabilidad</b>
0,00	0,00	0,00	0,00

**IMPORTE ( Euros )**

Calculado(2)	Reducción	Penalización	Reducción Penalización (3)	Penalización adicional	Resuelto	FEADER	MAPA	CAPADR
1.187,59 €	0,00 €	0,00 €	0,00 €	0,00 €	1.187,59 €	1.009,45 €	116,50 €	61,64 €
<b>Importe Unitario:</b>	<b>54,00 €</b>	<b>Nuevo Importe Unitario:</b>	<b>20,33 €</b>					

(1) Con incidencias que retienen pago o deniegan el expediente.  
 (2) Se calcula sobre superficie declarada admisible.  
 (3) Aplicación del artículo 16 bis del RD 147/2023.

Puede verificar la integridad de una copia de este documento mediante la lectura del código QR adjunto o mediante el acceso a la dirección <a href="https://ws050.juntadeandalucia.es/verificarFirma">https://ws050.juntadeandalucia.es/verificarFirma</a> indicando el código de VERIFICACIÓN				
FIRMADO POR	RAQUEL MARIA ESPIN CRESPO	FECHA	26/06/2024	
VERIFICACIÓN	Pk2jmMQ72K8YCCE9EQ8LU85ENJJ6M	PÁGINA	5040/8857	



**RECINTOS PROPUESTOS**

REF.	REFERENCIA SIGPAC	CULTIVO	S/R	USO SIGPAC	Sup. Dec. admisible	Sup. Campo	Sup. Determ.	Sup. Resuelta
-1578209	21-035-012-00035-0001	GARBANZOS	S		0,20		0,20	0,20
-1578207	21-035-012-00035-0001	BARBECHO TRADICIONAL	S		5,88		5,88	5,88
-1324100	21-900-010-00029-0001	TRIGO DURO	S		0,17		0,17	0,17
-535759	21-035-012-00035-0001	GIRASOL	S		9,61		9,61	9,61
5247414	21-035-024-00035-0002	OLIVAR	S		0,76		0,76	0,76
5247418	21-035-026-00072-0001	GIRASOL	S		2,72		2,72	2,72
6836269	21-035-020-00217-0005	VIÑEDO VINIFICACIÓN	R		1,60		1,60	1,60
1700000005865463	21-035-001-00121-0001	GIRASOL	S		0,63		0,63	0,63
1700000005865469	21-035-001-00206-0001	TRIGO BLANDO	S		0,60		0,60	0,60
1700000005865470	21-035-002-00040-0001	GIRASOL	S		1,03		1,03	1,03
1700000005865471	21-035-003-00096-0001	GIRASOL	S		1,06		1,06	1,04
1700000005865472	21-035-003-00105-0001	GIRASOL	S		0,51		0,51	0,51
1700000005865473	21-035-001-00217-0001	TRIGO BLANDO	S		0,70		0,70	0,70
1700000005865474	21-035-001-00197-0001	GIRASOL	S		1,11		1,11	1,11
1700000005865475	21-035-026-00166-0001	GIRASOL	S		0,94		0,94	0,94
1700000005865476	21-035-001-00205-0001	TRIGO BLANDO	S		0,64		0,64	0,64
1700000005865477	21-900-010-00029-0001	TRIGO DURO	S		1,42		1,42	1,42
1700000005865478	21-035-024-00003-0004	GARBANZOS	S		0,81		0,81	0,81
1700000005865480	21-035-011-00230-0001	TRIGO BLANDO	S		1,14		1,14	1,14
1700000005865481	21-035-012-00030-0001	TRIGO DURO	S		3,27		3,27	3,27
1700000005865482	21-035-001-00213-0001	TRIGO BLANDO	S		0,76		0,76	0,76
1700000005865483	21-035-002-00049-0001	TRIGO BLANDO	S		3,10		3,10	3,10
1700000005865484	21-035-025-00023-0001	GARBANZOS	S		0,78		0,78	0,78
1700000005865486	21-035-026-00121-0004	OLIVAR	S		0,28		0,28	0,28
1700000005865489	21-035-020-00071-0001	OLIVAR	R		3,14		3,14	3,14
1700000005865490	21-035-002-00130-0002	OLIVAR	S		1,56		1,56	1,56
1700000005865491	21-035-023-00160-0003	OLIVAR	S		2,59		2,59	2,59
1700000005865492	21-035-019-00175-0001	TRIGO BLANDO	S		0,15		0,15	0,15
1700000005865493	21-035-020-00145-0001	OLIVAR	R		0,83		0,83	0,83
1700000005865494	21-035-019-00116-0001	TRIGO BLANDO	S		1,86		1,86	1,86
1700000005865496	21-035-020-00185-0001	TRIGO BLANDO	S		0,29		0,29	0,29
1700000005865497	21-035-012-00034-0001	TRIGO DURO	S		0,96		0,96	0,96
1700000005865498	21-035-026-00121-0001	GIRASOL	S		0,91		0,91	0,91
1700000005865500	21-035-025-00027-0001	GIRASOL	S		1,31		1,31	1,31
1700000005865501	21-035-004-00012-0001	GARBANZOS	S		0,56		0,56	0,56
1700000005865502	21-035-015-00047-0001	GIRASOL	S		0,94		0,94	0,94
1700000005865503	21-035-015-00048-0002	GIRASOL	S		1,82		1,82	1,82
1700000005865506	21-035-001-00305-0001	OLIVAR	S		1,30		1,30	1,30
1700000005865507	21-035-026-00072-0005	OLIVAR	S		0,49		0,49	0,49

**INCIDENCIAS**

**INCIDENCIA DESCRIPCIÓN**

- 452 Actividad agraria declarada en un recinto no compatible con el uso PA, PR o PS asignado en SIGPAC para ese recinto.  
 Recinto:21-035-012-00035-00002 Cultivo:62000 PASTOS PERMANENTES DE 5 O MAS AÑOS-SIN VARIEDAD Secano USO ASIGNADO EN SIGPAC:PR  
 Recinto:21-035-012-00035-00003 Cultivo:62000 PASTOS PERMANENTES DE 5 O MAS AÑOS-SIN VARIEDAD Secano USO ASIGNADO EN SIGPAC:PR  
 Recinto:21-035-024-00003-00003 Cultivo:62000 PASTOS PERMANENTES DE 5 O MAS AÑOS-SIN VARIEDAD Secano USO ASIGNADO EN SIGPAC:PS  
 Recinto:21-035-024-00003-00007 Cultivo:62000 PASTOS PERMANENTES DE 5 O MAS AÑOS-SIN VARIEDAD Secano USO ASIGNADO EN SIGPAC:PS
- 4272 Verifica que las líneas de declaración de las Solicitudes Únicas no tienen solapes con la capa de Retroactividad Gráfica (ambas de la misma campaña) a nivel de expediente/línea de declaración gráfica de la solicitud.  
 Recinto:21-035-003-00096-00001 Cultivo: - Agregado de la referencia del recinto.:0 Zona de la referencia del recinto.:0 Superficie

(1) Con incidencias que retienen pago o deniegan el expediente.  
 (2) Se calcula sobre superficie declarada admisible.  
 (3) Aplicación del artículo 16 bis del RD 147/2023.

Puede verificar la integridad de una copia de este documento mediante la lectura del código QR adjunto o mediante el acceso a la dirección <a href="https://ws050.juntadeandalucia.es/verificarFirma">https://ws050.juntadeandalucia.es/verificarFirma</a> indicando el código de VERIFICACIÓN					
FIRMADO POR	RAQUEL MARIA ESPIN CRESPO		FECHA		26/06/2024
VERIFICACIÓN	Pk2jmMQ72K8YCC9E9EQ8LU85ENJJ6M		PÁGINA		5041/8857

**INCIDENCIAS****INCIDENCIA DESCRIPCIÓN**

	solapada.:0,02 Id. Incid.:95146032
86119	Carga ganadera NO cumple con el valor mínimo de 0,2 UGM/ha. Recinto:21-035-012-00035-00002 Cultivo:62000 PASTOS PERMANENTES DE 5 O MAS AÑOS-SIN VARIEDAD Secano Carga Ganadera:0 Recinto:21-035-012-00035-00003 Cultivo:62000 PASTOS PERMANENTES DE 5 O MAS AÑOS-SIN VARIEDAD Secano Carga Ganadera:0 Recinto:21-035-020-00217-00006 Cultivo:62000 PASTOS PERMANENTES DE 5 O MAS AÑOS-SIN VARIEDAD Secano Carga Ganadera:0 Recinto:21-035-024-00003-00003 Cultivo:62000 PASTOS PERMANENTES DE 5 O MAS AÑOS-SIN VARIEDAD Secano Carga Ganadera:0 Recinto:21-035-024-00003-00007 Cultivo:62000 PASTOS PERMANENTES DE 5 O MAS AÑOS-SIN VARIEDAD Secano Carga Ganadera:0
86121	Recinto superficie forrajera que no realiza la actividad de producción de pastoreo. Recinto:21-035-012-00035-00002 Cultivo:62000 PASTOS PERMANENTES DE 5 O MAS AÑOS-SIN VARIEDAD Secano Actividad Agraria del recinto:2 Recinto:21-035-012-00035-00003 Cultivo:62000 PASTOS PERMANENTES DE 5 O MAS AÑOS-SIN VARIEDAD Secano Actividad Agraria del recinto:2 Recinto:21-035-020-00217-00006 Cultivo:62000 PASTOS PERMANENTES DE 5 O MAS AÑOS-SIN VARIEDAD Secano Actividad Agraria del recinto:2 Recinto:21-035-024-00003-00003 Cultivo:62000 PASTOS PERMANENTES DE 5 O MAS AÑOS-SIN VARIEDAD Secano Actividad Agraria del recinto:2 Recinto:21-035-024-00003-00007 Cultivo:62000 PASTOS PERMANENTES DE 5 O MAS AÑOS-SIN VARIEDAD Secano Actividad Agraria del recinto:2
86122	Recinto superficie forrajera que realiza la actividad de producción de pastoreo y no declara el o los códigos del Registro de Explotaciones Ganaderas de Andalucía, REGA. Recinto:21-035-012-00035-00002 Cultivo:62000 PASTOS PERMANENTES DE 5 O MAS AÑOS-SIN VARIEDAD Secano Recinto:21-035-012-00035-00003 Cultivo:62000 PASTOS PERMANENTES DE 5 O MAS AÑOS-SIN VARIEDAD Secano Recinto:21-035-020-00217-00006 Cultivo:62000 PASTOS PERMANENTES DE 5 O MAS AÑOS-SIN VARIEDAD Secano Recinto:21-035-024-00003-00003 Cultivo:62000 PASTOS PERMANENTES DE 5 O MAS AÑOS-SIN VARIEDAD Secano Recinto:21-035-024-00003-00007 Cultivo:62000 PASTOS PERMANENTES DE 5 O MAS AÑOS-SIN VARIEDAD Secano
86124	Recinto de forrajera para Cálculo de Carga Ganadera que No pertenece a Explotación. Recinto:21-035-012-00035-00002 Cultivo:62000 PASTOS PERMANENTES DE 5 O MAS AÑOS-SIN VARIEDAD Secano Recinto:21-035-012-00035-00003 Cultivo:62000 PASTOS PERMANENTES DE 5 O MAS AÑOS-SIN VARIEDAD Secano Recinto:21-035-020-00217-00006 Cultivo:62000 PASTOS PERMANENTES DE 5 O MAS AÑOS-SIN VARIEDAD Secano Recinto:21-035-024-00003-00003 Cultivo:62000 PASTOS PERMANENTES DE 5 O MAS AÑOS-SIN VARIEDAD Secano Recinto:21-035-024-00003-00007 Cultivo:62000 PASTOS PERMANENTES DE 5 O MAS AÑOS-SIN VARIEDAD Secano

**Datos considerados para el Cálculo de la Carga Ganadera del expediente**

**Superficie determinada para Cálculo Carga Ganadera:** 0,00 ha  
**Carga Ganadera del Expediente:** 0,00 ugm/ha

**Incidenias de carga ganadera****INCIDENCIA DESCRIPCIÓN**

452	Actividad agraria declarada en un recinto no compatible con el uso PA, PR o PS asignado en SIGPAC para ese recinto. Recinto:21-035-012-00035-00002 Cultivo:62000 PASTOS PERMANENTES DE 5 O MAS AÑOS-SIN VARIEDAD Secano USO ASIGNADO EN SIGPAC:PR Recinto:21-035-012-00035-00003 Cultivo:62000 PASTOS PERMANENTES DE 5 O MAS AÑOS-SIN VARIEDAD Secano USO ASIGNADO EN SIGPAC:PR Recinto:21-035-024-00003-00003 Cultivo:62000 PASTOS PERMANENTES DE 5 O MAS AÑOS-SIN VARIEDAD Secano USO ASIGNADO EN SIGPAC:PS Recinto:21-035-024-00003-00007 Cultivo:62000 PASTOS PERMANENTES DE 5 O MAS AÑOS-SIN VARIEDAD Secano USO ASIGNADO EN SIGPAC:PS
86122	Recinto superficie forrajera que realiza la actividad de producción de pastoreo y no declara el o los códigos del Registro de Explotaciones Ganaderas de Andalucía, REGA. Recinto:21-035-012-00035-00002 Cultivo:62000 PASTOS PERMANENTES DE 5 O MAS AÑOS-SIN VARIEDAD Secano Recinto:21-035-012-00035-00003 Cultivo:62000 PASTOS PERMANENTES DE 5 O MAS AÑOS-SIN VARIEDAD Secano Recinto:21-035-020-00217-00006 Cultivo:62000 PASTOS PERMANENTES DE 5 O MAS AÑOS-SIN VARIEDAD Secano Recinto:21-035-024-00003-00003 Cultivo:62000 PASTOS PERMANENTES DE 5 O MAS AÑOS-SIN VARIEDAD Secano

(1) Con incidencias que retienen pago o deniegan el expediente.  
(2) Se calcula sobre superficie declarada admisible.  
(3) Aplicación del artículo 16 bis del RD 147/2023.

Puede verificar la integridad de una copia de este documento mediante la lectura del código QR adjunto o mediante el acceso a la dirección <https://ws050.juntadeandalucia.es/verificarFirma> indicando el código de VERIFICACIÓN

FIRMADO POR	RAQUEL MARIA ESPIN CRESPO	FECHA	26/06/2024
VERIFICACIÓN	Pk2jmMQ72K8YCC9E9Q8LU85ENJJ6M	PÁGINA	5042/8857







	Recinto:21-035-024-00003-00007	Cultivo:62000	PASTOS PERMANENTES DE 5 O MAS AÑOS-SIN VARIEDAD	Secano
86124	Recinto de forrajera para Cálculo de Carga Ganadera que No pertenece a Explotación.			
	Recinto:21-035-012-00035-00002	Cultivo:62000	PASTOS PERMANENTES DE 5 O MAS AÑOS-SIN VARIEDAD	Secano
	Recinto:21-035-012-00035-00003	Cultivo:62000	PASTOS PERMANENTES DE 5 O MAS AÑOS-SIN VARIEDAD	Secano
	Recinto:21-035-020-00217-00006	Cultivo:62000	PASTOS PERMANENTES DE 5 O MAS AÑOS-SIN VARIEDAD	Secano
	Recinto:21-035-024-00003-00003	Cultivo:62000	PASTOS PERMANENTES DE 5 O MAS AÑOS-SIN VARIEDAD	Secano
	Recinto:21-035-024-00003-00007	Cultivo:62000	PASTOS PERMANENTES DE 5 O MAS AÑOS-SIN VARIEDAD	Secano
86128	Recinto de Forrajeras que no ha contabilizado para Carga Ganadera por no tener una explotación válida para el cálculo de la Carga Ganadera			
	Recinto:21-035-012-00035-00002	Cultivo:62	PASTOS PERMANENTES DE 5 O MAS AÑOS-	
	Recinto:21-035-012-00035-00003	Cultivo:62	PASTOS PERMANENTES DE 5 O MAS AÑOS-	
	Recinto:21-035-020-00217-00006	Cultivo:62	PASTOS PERMANENTES DE 5 O MAS AÑOS-	
	Recinto:21-035-024-00003-00003	Cultivo:62	PASTOS PERMANENTES DE 5 O MAS AÑOS-	
	Recinto:21-035-024-00003-00007	Cultivo:62	PASTOS PERMANENTES DE 5 O MAS AÑOS-	
86132	Recinto superficie forrajera que no realiza la actividad de producción de pastoreo.			
	Recinto:21-035-012-00035-00001	Cultivo:20000	BARBECHO TRADICIONAL-SIN VARIEDAD	Secano
	Recinto:21-035-012-00035-00002	Cultivo:62000	PASTOS PERMANENTES DE 5 O MAS AÑOS-SIN VARIEDAD	Secano
	Recinto:21-035-012-00035-00003	Cultivo:62000	PASTOS PERMANENTES DE 5 O MAS AÑOS-SIN VARIEDAD	Secano
	Recinto:21-035-020-00217-00006	Cultivo:62000	PASTOS PERMANENTES DE 5 O MAS AÑOS-SIN VARIEDAD	Secano
	Recinto:21-035-024-00003-00003	Cultivo:62000	PASTOS PERMANENTES DE 5 O MAS AÑOS-SIN VARIEDAD	Secano
	Recinto:21-035-024-00003-00007	Cultivo:62000	PASTOS PERMANENTES DE 5 O MAS AÑOS-SIN VARIEDAD	Secano

(1) Con incidencias que retienen pago o deniegan el expediente.  
 (2) Se calcula sobre superficie declarada admisible.  
 (3) Aplicación del artículo 16 bis del RD 147/2023.

Puede verificar la integridad de una copia de este documento mediante la lectura del código QR adjunto o mediante el acceso a la dirección <a href="https://ws050.juntadeandalucia.es/verificarFirma">https://ws050.juntadeandalucia.es/verificarFirma</a> indicando el código de VERIFICACIÓN					
FIRMADO POR	RAQUEL MARIA ESPIN CRESPO		FECHA		26/06/2024
VERIFICACIÓN	Pk2jmMQ72K8YCCCE9EQ8LU85ENJJ6M		PÁGINA		5043/8857

**APELLIDOS Y NOMBRE / RAZÓN SOCIAL**

GOMEZ CAÑADO MIGUEL

**NIF**

\*\*\*3175\*

**EXPEDIENTE**

1027344

**RESOLUCIÓN**

CONCESIÓN DE LA AYUDA

**DATOS DE MANTENIMIENTO UNIDADES****GRUPO DE PAGO**

ZONAS DE LIMITACIONES NATURALES

**Sup. Dec. Admisible**

153,46

**Sup. Resuelta**

153,46

**Sobredecl.**

0,00

**% Sobredecl.**

0,00

**RESUMEN DE PAGOS**

	<b>IMPORTE ( Euros )</b>			
	<b>RESUELTO</b>	<b>FEADER</b>	<b>MAPA</b>	<b>CAPADR</b>
A pagar	1.188,00	1.009,80	116,54	61,66

**APLICACIÓN DE REDUCCIONES Y PENALIZACIONES (%)**

Criterios de subvencionabilidad (1)	Presentación tardía	Omisión declaración	Condicionalidad
0,00	0,00	0,00	0,00

**IMPORTE ( Euros )**

Calculado(2)	Reducción	Penalización	Reducción adicional (3)	Penalización adicional	Resuelto	FEADER	MAPA	CAPADR
1.188,00 €	0,00 €	0,00 €	0,00 €	0,00 €	1.188,00 €	1.009,80 €	116,54 €	61,66 €
Importe Unitario:	54,00 €	Nuevo Importe Unitario:	7,74 €					

**RECINTOS PROPUESTOS**

REF.	REFERENCIA SIGPAC	CULTIVO	S/R	USO SIGPAC	Sup. Dec. admisible	Sup. Campo	Sup. Determ.	Sup. Resuelta
4761536	21-061-007-00029-0001	PASTOS PERMANENTES DE 5 O MAS AÑOS	S		82,77		82,77	82,77
4761537	21-061-007-00029-0009	PASTOS PERMANENTES DE 5 O MAS AÑOS	S		1,24		1,24	1,24
4761538	21-061-007-00029-0010	PASTOS PERMANENTES DE 5 O MAS AÑOS	S		2,31	2,31	2,31	2,31
170000007226909	21-061-007-00026-0001	PASTOS PERMANENTES DE 5 O MAS AÑOS	S		67,14		67,14	67,14

**INCIDENCIAS****INCIDENCIA DESCRIPCIÓN**

86124	Recinto de forrajera para Cálculo de Carga Ganadera que No pertenece a Explotación.
	Recinto:21-061-004-00075-00002 Cultivo:62000 PASTOS PERMANENTES DE 5 O MAS AÑOS-SIN VARIEDAD Secano
	Recinto:21-061-004-00075-00003 Cultivo:62000 PASTOS PERMANENTES DE 5 O MAS AÑOS-SIN VARIEDAD Secano
	Recinto:21-061-004-00075-00005 Cultivo:62000 PASTOS PERMANENTES DE 5 O MAS AÑOS-SIN VARIEDAD Secano
	Recinto:21-061-004-00075-00006 Cultivo:62000 PASTOS PERMANENTES DE 5 O MAS AÑOS-SIN VARIEDAD Secano
	Recinto:21-061-004-00111-00002 Cultivo:63000 PASTOS DE MENOS DE 5 AÑOS-SIN VARIEDAD Secano
	Recinto:21-061-004-00112-00003 Cultivo:62000 PASTOS PERMANENTES DE 5 O MAS AÑOS-SIN VARIEDAD Secano
	Recinto:21-061-004-00112-00006 Cultivo:62000 PASTOS PERMANENTES DE 5 O MAS AÑOS-SIN VARIEDAD Secano
	Recinto:21-061-009-00002-00044 Cultivo:62000 PASTOS PERMANENTES DE 5 O MAS AÑOS-SIN VARIEDAD Secano

(1) Con incidencias que retienen pago o deniegan el expediente.  
(2) Se calcula sobre superficie declarada admisible.  
(3) Aplicación del artículo 16 bis del RD 147/2023.

Puede verificar la integridad de una copia de este documento mediante la lectura del código QR adjunto o mediante el acceso a la dirección <https://ws050.juntadeandalucia.es/verificarFirma> indicando el código de VERIFICACIÓN

FIRMADO POR	RAQUEL MARIA ESPIN CRESPO	FECHA	26/06/2024
VERIFICACIÓN	Pk2jmMQ72K8YCCE9EQ8LU85ENJJ6M	PÁGINA	5044/8857





**Datos considerados para el Cálculo de la Carga Ganadera del expediente**

Superficie determinada para Cálculo Carga Ganadera: 153,46 ha  
Carga Ganadera del Expediente: 0,32 ugm/ha

Explotación	Especie	Ugm Calculada para CG
ES210620000016	PORCINO	11,88
ES210620000037	OVINA	18,89
ES210620000037	PORCINO	18,16

**Recintos Determinados para el Cálculo de Garga Ganadera**

REF.	REFERENCIA SIGPAC	CULTIVO	DESCRIPCIÓN CULTIVO	S/R	SUP. RESUELTA (ha)
4761536	21-061-007-00029-00001	62000	PASTOS PERMANENTES DE 5 O MAS AÑOS-SIN VARIEDAD	S	82,77
4761537	21-061-007-00029-00009	62000	PASTOS PERMANENTES DE 5 O MAS AÑOS-SIN VARIEDAD	S	1,24
4761538	21-061-007-00029-00010	62000	PASTOS PERMANENTES DE 5 O MAS AÑOS-SIN VARIEDAD	S	2,31
170000007226909	21-061-007-00026-00001	62000	PASTOS PERMANENTES DE 5 O MAS AÑOS-SIN VARIEDAD	S	67,14

**Incidencias de carga ganadera**

**INCIDENCIA DESCRIPCIÓN**

238	Recinto cuyo CAP declarado es mayor al CAP prevalente y no presenta alegación al SIGPAC. Recinto:21-061-009-00002-00044 Cultivo:62000 PASTOS PERMANENTES DE 5 O MAS AÑOS-SIN VARIEDAD Secano CAP prevalente:0 CAP declarado:35 Exceso de superficie (Hectáreas):6,98
86124	Recinto de forrajera para Cálculo de Carga Ganadera que No pertenece a Explotación. Recinto:21-061-004-00111-00002 Cultivo:63000 PASTOS DE MENOS DE 5 AÑOS-SIN VARIEDAD Secano Recinto:21-061-004-00075-00002 Cultivo:62000 PASTOS PERMANENTES DE 5 O MAS AÑOS-SIN VARIEDAD Secano Recinto:21-061-004-00075-00003 Cultivo:62000 PASTOS PERMANENTES DE 5 O MAS AÑOS-SIN VARIEDAD Secano Recinto:21-061-004-00075-00005 Cultivo:62000 PASTOS PERMANENTES DE 5 O MAS AÑOS-SIN VARIEDAD Secano Recinto:21-061-004-00075-00006 Cultivo:62000 PASTOS PERMANENTES DE 5 O MAS AÑOS-SIN VARIEDAD Secano Recinto:21-061-004-00112-00003 Cultivo:62000 PASTOS PERMANENTES DE 5 O MAS AÑOS-SIN VARIEDAD Secano Recinto:21-061-004-00112-00006 Cultivo:62000 PASTOS PERMANENTES DE 5 O MAS AÑOS-SIN VARIEDAD Secano Recinto:21-061-009-00002-00044 Cultivo:62000 PASTOS PERMANENTES DE 5 O MAS AÑOS-SIN VARIEDAD Secano
86128	Recinto de Forrajeras que no ha contabilizado para Carga Ganadera por no tener una explotación válida para el cálculo de la Carga Ganadera Recinto:21-061-004-00111-00002 Cultivo:63 PASTOS DE MENOS DE 5 AÑOS- Recinto:21-061-004-00075-00002 Cultivo:62 PASTOS PERMANENTES DE 5 O MAS AÑOS- Recinto:21-061-004-00075-00003 Cultivo:62 PASTOS PERMANENTES DE 5 O MAS AÑOS- Recinto:21-061-004-00075-00005 Cultivo:62 PASTOS PERMANENTES DE 5 O MAS AÑOS- Recinto:21-061-004-00075-00006 Cultivo:62 PASTOS PERMANENTES DE 5 O MAS AÑOS- Recinto:21-061-004-00112-00003 Cultivo:62 PASTOS PERMANENTES DE 5 O MAS AÑOS- Recinto:21-061-004-00112-00006 Cultivo:62 PASTOS PERMANENTES DE 5 O MAS AÑOS- Recinto:21-061-009-00002-00044 Cultivo:62 PASTOS PERMANENTES DE 5 O MAS AÑOS-

(1) Con incidencias que retienen pago o deniegan el expediente.  
(2) Se calcula sobre superficie declarada admisible.  
(3) Aplicación del artículo 16 bis del RD 147/2023.

Puede verificar la integridad de una copia de este documento mediante la lectura del código QR adjunto o mediante el acceso a la dirección <a href="https://ws050.juntadeandalucia.es/verificarFirma">https://ws050.juntadeandalucia.es/verificarFirma</a> indicando el código de VERIFICACIÓN					
FIRMADO POR	RAQUEL MARIA ESPIN CRESPO		FECHA		26/06/2024
VERIFICACIÓN	Pk2jmMQ72K8YCCE9EQ8LU85ENJJ6M		PÁGINA		5045/8857



**APELLIDOS Y NOMBRE / RAZÓN SOCIAL**

GOMEZ MACIAS GASPAR

**NIF**

\*\*\*\*4792\*

**EXPEDIENTE**

1024531

**RESOLUCIÓN**

CONCESIÓN DE LA AYUDA

**DATOS DE MANTENIMIENTO UNIDADES**

**GRUPO DE PAGO**

ZONAS DE LIMITACIONES NATURALES

**Sup. Dec. Admisible**

58,01

**Sup. Resuelta**

58,01

**Sobredecl.**

0,00

**% Sobredecl.**

0,00

**RESUMEN DE PAGOS**

	<b>IMPORTE ( Euros )</b>			
	<b>RESUELTO</b>	<b>FEADER</b>	<b>MAPA</b>	<b>CAPADR</b>
Pago realizado	1.081,20	919,02	106,06	56,12
A pagar	106,80	90,78	10,48	5,54
<b>TOTAL</b>	<b>1.188,00</b>	<b>1.009,80</b>	<b>116,54</b>	<b>61,66</b>

**APLICACIÓN DE REDUCCIONES Y PENALIZACIONES (%)**

<b>Criterios de subvencionabilidad (1)</b>	<b>Presentación tardía</b>	<b>Omisión declaración</b>	<b>Condicionalidad</b>
0,00	0,00	0,00	0,00

**IMPORTE ( Euros )**

Calculado(2)	Reducción	Penalización	Reducción Penalización (3)	Penalización adicional	Resuelto	FEADER	MAPA	CAPADR
1.188,00 €	0,00 €	0,00 €	0,00 €	0,00 €	1.188,00 €	1.009,80 €	116,54 €	61,66 €
<b>Importe Unitario:</b>	<b>54,00 €</b>	<b>Nuevo Importe Unitario:</b>	<b>20,48 €</b>					

**RECINTOS PROPUESTOS**

<b>REF.</b>	<b>REFERENCIA SIGPAC</b>	<b>CULTIVO</b>	<b>S/R</b>	<b>USO SIGPAC</b>	<b>Sup. Dec. admisible</b>	<b>Sup. Campo</b>	<b>Sup. Determ.</b>	<b>Sup. Resuelta</b>
170000005502723	21-003-024-00010-0001	PASTOS PERMANENTES DE 5 O MAS AÑOS	S		1,01		1,01	1,01
1700000005502724	21-003-024-00100-0026	PASTOS PERMANENTES DE 5 O MAS AÑOS	S		8,57		8,57	8,57
1700000005502725	21-003-024-00100-0019	PASTOS PERMANENTES DE 5 O MAS AÑOS	S		2,34		2,34	2,34
1700000005502726	21-003-024-00010-0002	PASTOS PERMANENTES DE 5 O MAS AÑOS	S		0,26		0,26	0,26
1700000005502727	21-003-024-00011-0013	PASTOS PERMANENTES DE 5 O MAS AÑOS	S		0,05		0,05	0,05
1700000005502728	21-003-024-00100-0025	PASTOS PERMANENTES DE 5 O MAS AÑOS	S		14,33		14,33	14,33
1700000005502729	21-003-024-00011-0008	PASTOS PERMANENTES DE 5 O MAS AÑOS	S		25,35		25,35	25,35
1700000005502730	21-003-024-00011-0004	PASTOS PERMANENTES DE 5 O MAS AÑOS	S		0,93		0,93	0,93
1700000005502731	21-003-024-00011-0005	PASTOS PERMANENTES DE 5 O MAS AÑOS	S		0,78		0,78	0,78
1700000005502732	21-003-026-00011-0001	PASTOS PERMANENTES DE 5 O MAS AÑOS	S		4,39		4,39	4,39

(1) Con incidencias que retienen pago o deniegan el expediente.  
 (2) Se calcula sobre superficie declarada admisible.  
 (3) Aplicación del artículo 16 bis del RD 147/2023.

Puede verificar la integridad de una copia de este documento mediante la lectura del código QR adjunto o mediante el acceso a la dirección <a href="https://ws050.juntadeandalucia.es/verificarFirma">https://ws050.juntadeandalucia.es/verificarFirma</a> indicando el código de VERIFICACIÓN					
FIRMADO POR	RAQUEL MARIA ESPIN CRESPO		FECHA		26/06/2024
VERIFICACIÓN	Pk2jmMQ72K8YCCE9EQ8LU85ENJJ6M		PÁGINA		5046/8857

**Datos considerados para el Cálculo de la Carga Ganadera del expediente**

Superficie determinada para Cálculo Carga Ganadera: 58,01 ha  
Carga Ganadera del Expediente: 1,25 ugm/ha

<u>Explotación</u>	<u>Especie</u>	<u>Ugm Calculada para CG</u>
ES210030000005	OVINA	4,15
ES210030000005	PORCINO	68,58

**Recintos Determinados para el Cálculo de Garga Ganadera**

<u>REF.</u>	<u>REFERENCIA SIGPAC</u>	<u>CULTIVO</u>	<u>DESCRIPCIÓN CULTIVO</u>	<u>S/R</u>	<u>SUP. RESUELTA (ha)</u>
1700000005502723	21-003-024-00010-00001	62000	PASTOS PERMANENTES DE 5 O MAS AÑOS-SIN VARIEDAD	S	1,01
1700000005502724	21-003-024-00100-00026	62000	PASTOS PERMANENTES DE 5 O MAS AÑOS-SIN VARIEDAD	S	8,57
1700000005502725	21-003-024-00100-00019	62000	PASTOS PERMANENTES DE 5 O MAS AÑOS-SIN VARIEDAD	S	2,34
1700000005502726	21-003-024-00010-00002	62000	PASTOS PERMANENTES DE 5 O MAS AÑOS-SIN VARIEDAD	S	0,26
1700000005502727	21-003-024-00011-00013	62000	PASTOS PERMANENTES DE 5 O MAS AÑOS-SIN VARIEDAD	S	0,05
1700000005502728	21-003-024-00100-00025	62000	PASTOS PERMANENTES DE 5 O MAS AÑOS-SIN VARIEDAD	S	14,33
1700000005502729	21-003-024-00011-00008	62000	PASTOS PERMANENTES DE 5 O MAS AÑOS-SIN VARIEDAD	S	25,35
1700000005502730	21-003-024-00011-00004	62000	PASTOS PERMANENTES DE 5 O MAS AÑOS-SIN VARIEDAD	S	0,93
1700000005502731	21-003-024-00011-00005	62000	PASTOS PERMANENTES DE 5 O MAS AÑOS-SIN VARIEDAD	S	0,78
1700000005502732	21-003-026-00011-00001	62000	PASTOS PERMANENTES DE 5 O MAS AÑOS-SIN VARIEDAD	S	4,39

(1) Con incidencias que retienen pago o deniegan el expediente.  
(2) Se calcula sobre superficie declarada admisible.  
(3) Aplicación del artículo 16 bis del RD 147/2023.

Puede verificar la integridad de una copia de este documento mediante la lectura del código QR adjunto o mediante el acceso a la dirección <a href="https://ws050.juntadeandalucia.es/verificarFirma">https://ws050.juntadeandalucia.es/verificarFirma</a> indicando el código de VERIFICACIÓN				
FIRMADO POR	RAQUEL MARIA ESPIN CRESPO	FECHA	26/06/2024	
VERIFICACIÓN	Pk2jmMQ72K8YCCE9EQ8LU85ENJJ6M	PÁGINA	5047/8857	

**APELLIDOS Y NOMBRE / RAZÓN SOCIAL**

GOMEZ MACIAS RAFAEL

**NIF**

\*\*\*\*2171\*

**EXPEDIENTE**

1253217

**RESOLUCIÓN**

CONCESIÓN DE LA AYUDA

**DATOS DE MANTENIMIENTO UNIDADES****GRUPO DE PAGO**

ZONAS DE LIMITACIONES NATURALES

**Sup. Dec.  
Admisible**

372,98

**Sup.  
Resuelta**

372,98

**Sobredecl.**

0,00

**% Sobredecl.**

0,00

**RESUMEN DE PAGOS**

	<b>IMPORTE ( Euros )</b>			
	<b>RESUELTO</b>	<b>FEADER</b>	<b>MAPA</b>	<b>CAPADR</b>
Pago realizado	956,41	812,96	93,82	49,64
A pagar	231,49	196,77	22,71	12,01
<b>TOTAL</b>	<b>1.187,90</b>	<b>1.009,73</b>	<b>116,53</b>	<b>61,65</b>

**APLICACIÓN DE REDUCCIONES Y PENALIZACIONES (%)**

<b>Criterios de subvencionabilidad (1)</b>	<b>Presentación tardía</b>	<b>Omisión declaración</b>	<b>Condicionabilidad</b>
0,00	0,00	0,00	0,00

**IMPORTE ( Euros )**

Calculado(2)	Reducción	Penalización	Reducción Penalización (3)	Penalización adicional	Resuelto	FEADER	MAPA	CAPADR
1.187,90 €	0,00 €	0,00 €	0,00 €	0,00 €	1.187,90 €	1.009,72 €	116,53 €	61,65 €
Importe Unitario:	54,00 €	Nuevo Importe Unitario:	3,18 €					

(1) Con incidencias que retienen pago o deniegan el expediente.  
(2) Se calcula sobre superficie declarada admisible.  
(3) Aplicación del artículo 16 bis del RD 147/2023.

Puede verificar la integridad de una copia de este documento mediante la lectura del código QR adjunto o mediante el acceso a la dirección <https://ws050.juntadeandalucia.es/verificarFirma> indicando el código de VERIFICACIÓN

FIRMADO POR

RAQUEL MARIA ESPIN CRESPO

FECHA

26/06/2024

VERIFICACIÓN

Pk2jmMQ72K8YCCE9EQ8LU85ENJJJ6M

PÁGINA

5048/8857





**RECINTOS PROPUESTOS**

REF.	REFERENCIA SIGPAC	CULTIVO	S/R	USO SIGPAC	Sup._Dec. admisible	Sup. Campo	Sup. Determ.	Sup. Resuelta
-1547323	21-057-011-00007-0002	HABAS	S		4,51	4,51	4,51	4,51
-1539655	21-057-011-00033-0006	TRITICALE	S		0,03		0,03	0,03
-1539654	21-057-011-00008-0003	TRITICALE	S		0,05		0,05	0,05
-1539653	21-057-011-00007-0002	TRITICALE	S		26,72		26,72	26,72
-1539652	21-057-011-00007-0002	MEZCLA VEZA-TRIGO	S		17,30		17,30	17,30
-1539651	21-057-011-00007-0002	TRITICALE	S		16,70		16,70	16,70
-1539650	21-057-011-00007-0002	ALTRAMUZ	S		9,84	9,84	9,84	9,84
-1388521	21-057-011-00007-0003	PASTOS PERMANENTES DE 5 O MAS AÑOS	S		1,61		1,61	1,61
-801569	21-057-011-00008-0001	AVENA	S		33,91		33,91	33,88
4779988	21-057-014-00233-0006	PASTOS PERMANENTES DE 5 O MAS AÑOS	S		0,09		0,09	0,09
4779989	21-057-014-00233-0001	PASTOS PERMANENTES DE 5 O MAS AÑOS	S		20,07		20,07	20,07
4779990	21-057-014-00233-0005	PASTOS PERMANENTES DE 5 O MAS AÑOS	S		0,05		0,05	0,05
4779991	21-057-014-00233-0004	PASTOS PERMANENTES DE 5 O MAS AÑOS	S		0,25		0,25	0,25
4779992	21-057-014-00242-0001	PASTOS PERMANENTES DE 5 O MAS AÑOS	S		7,32		7,32	7,32
4779994	21-057-017-00027-0002	PASTOS PERMANENTES DE 5 O MAS AÑOS	S		5,02		5,02	5,02
4779995	21-057-014-00243-0001	PASTOS PERMANENTES DE 5 O MAS AÑOS	S		8,93		8,93	8,93
4779996	21-057-017-00026-0002	PASTOS PERMANENTES DE 5 O MAS AÑOS	S		0,26		0,26	0,26
4779997	21-057-014-00244-0005	PASTOS PERMANENTES DE 5 O MAS AÑOS	S		0,43		0,43	0,43
4780091	21-057-014-00229-0001	PASTOS PERMANENTES DE 5 O MAS AÑOS	S		0,08		0,08	0,08
4780092	21-057-014-00229-0003	PASTOS PERMANENTES DE 5 O MAS AÑOS	S		13,90		13,90	13,90
4780093	21-057-014-00229-0002	PASTOS PERMANENTES DE 5 O MAS AÑOS	S		0,36		0,36	0,36
4780094	21-057-014-00245-0001	PASTOS PERMANENTES DE 5 O MAS AÑOS	S		3,65		3,65	3,65
4780095	21-057-014-00232-0001	PASTOS PERMANENTES DE 5 O MAS AÑOS	S		12,25		12,25	12,25
4780096	21-057-017-00028-0002	PASTOS PERMANENTES DE 5 O MAS AÑOS	S		0,19		0,19	0,19
4780097	21-057-014-00231-0002	PASTOS PERMANENTES DE 5 O MAS AÑOS	S		58,22		58,22	58,22
4780098	21-057-014-00231-0004	PASTOS PERMANENTES DE 5 O MAS AÑOS	S		0,37		0,37	0,37
4780099	21-057-014-00231-0003	PASTOS PERMANENTES DE 5 O MAS AÑOS	S		0,22		0,22	0,22
4780110	21-057-011-00007-0007	PASTOS PERMANENTES DE 5 O MAS AÑOS	S		1,04		1,04	1,04
4782016	21-057-011-00007-0008	PASTOS PERMANENTES DE 5 O MAS AÑOS	S		0,76		0,76	0,76
4782017	21-057-011-00007-0010	PASTOS PERMANENTES DE 5 O MAS AÑOS	S		0,47		0,47	0,47
4782018	21-057-011-00007-0009	PASTOS PERMANENTES DE 5 O MAS AÑOS	S		0,47		0,47	0,47
4782020	21-057-014-00228-0001	PASTOS PERMANENTES DE 5 O MAS AÑOS	S		0,41		0,41	0,41
4782021	21-057-014-00228-0002	PASTOS PERMANENTES DE 5 O MAS AÑOS	S		51,92		51,92	51,92
4782202	21-057-014-00242-0002	PASTOS PERMANENTES DE 5 O MAS AÑOS	S		0,09		0,09	0,09
6840392	21-057-011-00007-0002	TRITICALE	S		14,05		14,05	14,05
6960343	21-057-014-00238-0003	PASTOS PERMANENTES DE 5 O MAS AÑOS	S		55,75		55,75	55,75
6960344	21-057-011-00033-0001	PASTOS PERMANENTES DE 5 O MAS AÑOS	S		5,72		5,72	5,72

**INCIDENCIAS**

**INCIDENCIA DESCRIPCIÓN**

4272 Verifica que las líneas de declaración de las Solicitudes Únicas no tienen solapes con la capa de Retroactividad Gráfica (ambas de la misma campaña) a nivel de expediente/línea de declaración gráfica de la solicitud.  
 Recinto:21-057-011-00008-00001 Cultivo: - Agregado de la referencia del recinto.:0 Zona de la referencia del recinto.:0 Superficie solapada.:0,03 Id. Incid.:95158505

**Datos considerados para el Cálculo de la Carga Ganadera del expediente**

Superficie determinada para Cálculo Carga Ganadera: 249,90 ha  
 Carga Ganadera del Expediente: 0,53 ugm/ha

Explotación	Especie	Ugm Calculada para CG
ES210570000025	PORCINO	13,54
ES210570000026	BOVINA	43,53

(1) Con incidencias que retienen pago o deniegan el expediente.  
 (2) Se calcula sobre superficie declarada admisible.  
 (3) Aplicación del artículo 16 bis del RD 147/2023.

Puede verificar la integridad de una copia de este documento mediante la lectura del código QR adjunto o mediante el acceso a la dirección <a href="https://ws050.juntadeandalucia.es/verificarFirma">https://ws050.juntadeandalucia.es/verificarFirma</a> indicando el código de VERIFICACIÓN					
FIRMADO POR	RAQUEL MARIA ESPIN CRESPO		FECHA		26/06/2024
VERIFICACIÓN	Pk2jmMQ72K8YCCE9EQ8LU85ENJJ6M		PÁGINA		5049/8857



**Datos considerados para el Cálculo de la Carga Ganadera del expediente**

Explotación	Especie	Ugm Calculada para CG
ES210570000026	OVINA	22,12
ES210570000026	PORCINO	43,59
ES210570000297	OVINA	2,83
ES210570000297	PORCINO	6,47

**Recintos Determinados para el Cálculo de Garga Ganadera**

REF.	REFERENCIA SIGPAC	CULTIVO	DESCRIPCIÓN CULTIVO	S/R	SUP. RESUELTA (ha)
-1388521	21-057-011-00007-00003	62000	PASTOS PERMANENTES DE 5 O MAS AÑOS-SIN VARIEDAD	S	1,61
4779988	21-057-014-00233-00006	62000	PASTOS PERMANENTES DE 5 O MAS AÑOS-SIN VARIEDAD	S	0,09
4779989	21-057-014-00233-00001	62000	PASTOS PERMANENTES DE 5 O MAS AÑOS-SIN VARIEDAD	S	20,07
4779990	21-057-014-00233-00005	62000	PASTOS PERMANENTES DE 5 O MAS AÑOS-SIN VARIEDAD	S	0,05
4779991	21-057-014-00233-00004	62000	PASTOS PERMANENTES DE 5 O MAS AÑOS-SIN VARIEDAD	S	0,25
4779992	21-057-014-00242-00001	62000	PASTOS PERMANENTES DE 5 O MAS AÑOS-SIN VARIEDAD	S	7,32
4779994	21-057-017-00027-00002	62000	PASTOS PERMANENTES DE 5 O MAS AÑOS-SIN VARIEDAD	S	5,02
4779995	21-057-014-00243-00001	62000	PASTOS PERMANENTES DE 5 O MAS AÑOS-SIN VARIEDAD	S	8,93
4779996	21-057-017-00026-00002	62000	PASTOS PERMANENTES DE 5 O MAS AÑOS-SIN VARIEDAD	S	0,26
4779997	21-057-014-00244-00005	62000	PASTOS PERMANENTES DE 5 O MAS AÑOS-SIN VARIEDAD	S	0,43
4780091	21-057-014-00229-00001	62000	PASTOS PERMANENTES DE 5 O MAS AÑOS-SIN VARIEDAD	S	0,08
4780092	21-057-014-00229-00003	62000	PASTOS PERMANENTES DE 5 O MAS AÑOS-SIN VARIEDAD	S	13,90
4780093	21-057-014-00229-00002	62000	PASTOS PERMANENTES DE 5 O MAS AÑOS-SIN VARIEDAD	S	0,36
4780094	21-057-014-00245-00001	62000	PASTOS PERMANENTES DE 5 O MAS AÑOS-SIN VARIEDAD	S	3,65
4780095	21-057-014-00232-00001	62000	PASTOS PERMANENTES DE 5 O MAS AÑOS-SIN VARIEDAD	S	12,25
4780096	21-057-017-00028-00002	62000	PASTOS PERMANENTES DE 5 O MAS AÑOS-SIN VARIEDAD	S	0,19
4780097	21-057-014-00231-00002	62000	PASTOS PERMANENTES DE 5 O MAS AÑOS-SIN VARIEDAD	S	58,22
4780098	21-057-014-00231-00004	62000	PASTOS PERMANENTES DE 5 O MAS AÑOS-SIN VARIEDAD	S	0,37
4780099	21-057-014-00231-00003	62000	PASTOS PERMANENTES DE 5 O MAS AÑOS-SIN VARIEDAD	S	0,22
4780110	21-057-011-00007-00007	62000	PASTOS PERMANENTES DE 5 O MAS AÑOS-SIN VARIEDAD	S	1,04
4782016	21-057-011-00007-00008	62000	PASTOS PERMANENTES DE 5 O MAS AÑOS-SIN VARIEDAD	S	0,76
4782017	21-057-011-00007-00010	62000	PASTOS PERMANENTES DE 5 O MAS AÑOS-SIN VARIEDAD	S	0,47
4782018	21-057-011-00007-00009	62000	PASTOS PERMANENTES DE 5 O MAS AÑOS-SIN VARIEDAD	S	0,47
4782020	21-057-014-00228-00001	62000	PASTOS PERMANENTES DE 5 O MAS AÑOS-SIN VARIEDAD	S	0,41
4782021	21-057-014-00228-00002	62000	PASTOS PERMANENTES DE 5 O MAS AÑOS-SIN VARIEDAD	S	51,92
4782202	21-057-014-00242-00002	62000	PASTOS PERMANENTES DE 5 O MAS AÑOS-SIN VARIEDAD	S	0,09
6960343	21-057-014-00238-00003	62000	PASTOS PERMANENTES DE 5 O MAS AÑOS-SIN VARIEDAD	S	55,75
6960344	21-057-011-00033-00001	62000	PASTOS PERMANENTES DE 5 O MAS AÑOS-SIN VARIEDAD	S	5,72

(1) Con incidencias que retienen pago o deniegan el expediente.  
 (2) Se calcula sobre superficie declarada admisible.  
 (3) Aplicación del artículo 16 bis del RD 147/2023.

Puede verificar la integridad de una copia de este documento mediante la lectura del código QR adjunto o mediante el acceso a la dirección <https://ws050.juntadeandalucia.es/verificarFirma> indicando el código de VERIFICACIÓN

FIRMADO POR	RAQUEL MARIA ESPIN CRESPO	FECHA	26/06/2024
VERIFICACIÓN	Pk2jmMQ72K8YCCE9EQ8LU85ENJJ6M	PÁGINA	5050/8857







**APellidos y nombre / Razón social**

GOMEZ PEREZ FRANCISCO

**NIF**

\*\*\*\*2042\*

**EXPEDIENTE**

1259725

**RESOLUCIÓN**

CONCESIÓN DE LA AYUDA

**DATOS DE MANTENIMIENTO UNIDADES**

<b>GRUPO DE PAGO</b>	<b>Sup. Dec. Admisible</b>	<b>Sup. Resuelta</b>	<b>Sobredecl.</b>	<b>% Sobredecl.</b>
ZONAS DE LIMITACIONES NATURALES	56,01	56,01	0,00	0,00

**RESUMEN DE PAGOS**

	<b>IMPORTE ( Euros )</b>			
	<b>RESUELTO</b>	<b>FEADER</b>	<b>MAPA</b>	<b>CAPADR</b>
Pago realizado	1.081,20	919,02	106,06	56,12
A pagar	105,74	89,88	10,37	5,49
<b>TOTAL</b>	<b>1.186,94</b>	<b>1.008,90</b>	<b>116,43</b>	<b>61,61</b>

**APLICACIÓN DE REDUCCIONES Y PENALIZACIONES (%)**

<b>Criterios de subvencionabilidad (1)</b>	<b>Presentación tardía</b>	<b>Omisión declaración</b>	<b>Condicionalidad</b>
0,00	0,00	0,00	0,00

**IMPORTE ( Euros )**

<b>Calculado(2)</b>	<b>Reducción</b>	<b>Penalización</b>	<b>Reducción Penalización (3)</b>	<b>Penalización adicional</b>	<b>Resuelto</b>	<b>FEADER</b>	<b>MAPA</b>	<b>CAPADR</b>
1.186,94 €	0,00 €	0,00 €	0,00 €	0,00 €	1.186,94 €	1.008,90 €	116,44 €	61,60 €
<b>Importe Unitario:</b>	<b>54,00 €</b>	<b>Nuevo Importe Unitario:</b>	<b>21,19 €</b>					

**RECINTOS PROPUESTOS**

<b>REF.</b>	<b>REFERENCIA SIGPAC</b>	<b>CULTIVO</b>	<b>S/R</b>	<b>USO SIGPAC</b>	<b>Sup. Dec. admisible</b>	<b>Sup. Campo</b>	<b>Sup. Determ.</b>	<b>Sup. Resuelta</b>
-430618	21-058-003-00015-0004	PASTOS PERMANENTES DE 5 O MAS AÑOS	S		0,59		0,59	0,59
-430617	21-058-003-00015-0003	PASTOS PERMANENTES DE 5 O MAS AÑOS	S		0,02		0,02	0,02
-112025	21-058-003-00016-0012	PASTOS PERMANENTES DE 5 O MAS AÑOS	S		0,27		0,27	0,27
1700000002576074	21-058-003-00015-0001	PASTOS PERMANENTES DE 5 O MAS AÑOS	S		0,60		0,60	0,55
1700000002576075	21-058-003-00016-0001	PASTOS PERMANENTES DE 5 O MAS AÑOS	S		14,39		14,39	14,39
1700000002576076	21-058-003-00016-0001	PASTOS PERMANENTES DE 5 O MAS AÑOS	S		13,35		13,35	13,35
1700000002576077	21-058-003-00016-0010	PASTOS PERMANENTES DE 5 O MAS AÑOS	S		15,54		15,54	15,54
1700000002576078	21-058-004-00001-0001	PASTOS PERMANENTES DE 5 O MAS AÑOS	S		0,72		0,72	0,72
1700000002576079	21-058-031-00064-0002	PASTOS PERMANENTES DE 5 O MAS AÑOS	S		0,10		0,10	0,10
1700000002576080	21-058-003-00015-0002	PASTOS PERMANENTES DE 5 O MAS AÑOS	S		9,60		9,60	9,60
1700000002576081	21-058-031-00064-0001	PASTOS PERMANENTES DE 5 O MAS AÑOS	S		0,88		0,88	0,88

**INCIDENCIAS**

**INCIDENCIA DESCRIPCIÓN**

4272 Verifica que las líneas de declaración de las Solicitudes Únicas no tienen solapes con la capa de Retroactividad Gráfica (ambas de la misma campaña) a nivel de expediente/línea de declaración gráfica de la solicitud.  
 Recinto:21-058-003-00015-00001 Cultivo: - Agregado de la referencia del recinto.:0 Zona de la referencia del recinto.:0 Superficie solapada.:0,05 Id. Incid.:95158630

(1) Con incidencias que retienen pago o deniegan el expediente.  
 (2) Se calcula sobre superficie declarada admisible.  
 (3) Aplicación del artículo 16 bis del RD 147/2023.

Puede verificar la integridad de una copia de este documento mediante la lectura del código QR adjunto o mediante el acceso a la dirección <a href="https://ws050.juntadeandalucia.es/verificarFirma">https://ws050.juntadeandalucia.es/verificarFirma</a> indicando el código de VERIFICACIÓN					
FIRMADO POR	RAQUEL MARIA ESPIN CRESPO		FECHA		26/06/2024
VERIFICACIÓN	Pk2jmMQ72K8YCCE9EQ8LU85ENJJ6M		PÁGINA		5051/8857



**Datos considerados para el Cálculo de la Carga Ganadera del expediente**

Superficie determinada para Cálculo Carga Ganadera: 56,01 ha  
Carga Ganadera del Expediente: 0,63 ugm/ha

Explotación	Especie	Ugm Calculada para CG
ES210580000014	OVINA	22,71
ES210580000014	PORCINO	12,63


**Recintos Determinados para el Cálculo de Garga Ganadera**

REF.	REFERENCIA SIGPAC	CULTIVO	DESCRIPCIÓN CULTIVO	S/R	SUP. RESUELTA (ha)
-430618	21-058-003-00015-00004	62000	PASTOS PERMANENTES DE 5 O MAS AÑOS-SIN VARIEDAD	S	0,59
-430617	21-058-003-00015-00003	62000	PASTOS PERMANENTES DE 5 O MAS AÑOS-SIN VARIEDAD	S	0,02
-112025	21-058-003-00016-00012	62000	PASTOS PERMANENTES DE 5 O MAS AÑOS-SIN VARIEDAD	S	0,27
1700000002576074	21-058-003-00015-00001	62000	PASTOS PERMANENTES DE 5 O MAS AÑOS-SIN VARIEDAD	S	0,55
1700000002576075	21-058-003-00016-00001	62000	PASTOS PERMANENTES DE 5 O MAS AÑOS-SIN VARIEDAD	S	14,39
1700000002576076	21-058-003-00016-00001	62000	PASTOS PERMANENTES DE 5 O MAS AÑOS-SIN VARIEDAD	S	13,35
1700000002576077	21-058-003-00016-00010	62000	PASTOS PERMANENTES DE 5 O MAS AÑOS-SIN VARIEDAD	S	15,54
1700000002576078	21-058-004-00001-00001	62000	PASTOS PERMANENTES DE 5 O MAS AÑOS-SIN VARIEDAD	S	0,72
1700000002576079	21-058-031-00064-00002	62000	PASTOS PERMANENTES DE 5 O MAS AÑOS-SIN VARIEDAD	S	0,10
1700000002576080	21-058-003-00015-00002	62000	PASTOS PERMANENTES DE 5 O MAS AÑOS-SIN VARIEDAD	S	9,60
1700000002576081	21-058-031-00064-00001	62000	PASTOS PERMANENTES DE 5 O MAS AÑOS-SIN VARIEDAD	S	0,88

(1) Con incidencias que retienen pago o deniegan el expediente.  
(2) Se calcula sobre superficie declarada admisible.  
(3) Aplicación del artículo 16 bis del RD 147/2023.

Puede verificar la integridad de una copia de este documento mediante la lectura del código QR adjunto o mediante el acceso a la dirección <https://ws050.juntadeandalucia.es/verificarFirma> indicando el código de VERIFICACIÓN

FIRMADO POR	RAQUEL MARIA ESPIN CRESPO	FECHA	26/06/2024
VERIFICACIÓN	Pk2jmMQ72K8YCCE9EQ8LU85ENJJJ6M	PÁGINA	5052/8857



**APELLIDOS Y NOMBRE / RAZÓN SOCIAL**

GONZALEZ DELGADO JOSE ANTONIO

**NIF**

\*\*\*\*1991\*

**EXPEDIENTE**

1091534

**RESOLUCIÓN**

CONCESIÓN DE LA AYUDA

**DATOS DE MANTENIMIENTO UNIDADES****GRUPO DE PAGO**

ZONAS DE LIMITACIONES NATURALES

**Sup. Dec.  
Admisible**

103,29

**Sup.  
Resuelta**

103,29

**Sobredecl.**

0,00

**% Sobredecl.**

0,00

**RESUMEN DE PAGOS**

	<b>IMPORTE ( Euros )</b>			
	<b>RESUELTO</b>	<b>FEADER</b>	<b>MAPA</b>	<b>CAPADR</b>
Pago realizado	1.081,20	919,02	106,06	56,12
A pagar	106,80	90,78	10,48	5,54
<b>TOTAL</b>	<b>1.188,00</b>	<b>1.009,80</b>	<b>116,54</b>	<b>61,66</b>

**APLICACIÓN DE REDUCCIONES Y PENALIZACIONES (%)**

<b>Criterios de subvencionabilidad (1)</b>	<b>Presentación tardía</b>	<b>Omisión declaración</b>	<b>Condicionabilidad</b>
0,00	0,00	0,00	0,00

**IMPORTE ( Euros )**

Calculado(2)	Reducción	Penalización	Reducción Penalización (3)	Penalización adicional	Resuelto	FEADER	MAPA	CAPADR
1.188,00 €	0,00 €	0,00 €	0,00 €	0,00 €	1.188,00 €	1.009,80 €	116,54 €	61,66 €
<b>Importe Unitario:</b>	<b>54,00 €</b>	<b>Nuevo Importe Unitario:</b>	<b>11,50 €</b>					

**RECINTOS PROPUESTOS**

<b>REF.</b>	<b>REFERENCIA SIGPAC</b>	<b>CULTIVO</b>	<b>S/R</b>	<b>USO SIGPAC</b>	<b>Sup. Dec. admisible</b>	<b>Sup. Campo</b>	<b>Sup. Determ.</b>	<b>Sup. Resuelta</b>
170000005384245	21-028-005-00088-0001	PASTOS PERMANENTES DE 5 O MAS AÑOS	S		14,10		14,10	14,10
170000005384246	21-028-005-00088-0002	PASTOS PERMANENTES DE 5 O MAS AÑOS	S		1,12		1,12	1,12
170000005384247	21-028-005-00089-0001	PASTOS PERMANENTES DE 5 O MAS AÑOS	S		0,96		0,96	0,96
170000005384248	21-028-005-00089-0002	PASTOS PERMANENTES DE 5 O MAS AÑOS	S		2,15		2,15	2,15
170000005384249	21-028-005-00089-0003	PASTOS PERMANENTES DE 5 O MAS AÑOS	S		84,96		84,96	84,96

(1) Con incidencias que retienen pago o deniegan el expediente.  
(2) Se calcula sobre superficie declarada admisible.  
(3) Aplicación del artículo 16 bis del RD 147/2023.

Puede verificar la integridad de una copia de este documento mediante la lectura del código QR adjunto o mediante el acceso a la dirección <https://ws050.juntadeandalucia.es/verificarFirma> indicando el código de VERIFICACIÓN

FIRMADO POR	RAQUEL MARIA ESPIN CRESPO	FECHA	26/06/2024
VERIFICACIÓN	Pk2jmMQ72K8YCCE9EQ8LU85ENJJ6M	PÁGINA	5053/8857



**Datos considerados para el Cálculo de la Carga Ganadera del expediente**

Superficie determinada para Cálculo Carga Ganadera: 103,29 ha

Carga Ganadera del Expediente: 0,33 ugm/ha

<u>Explotación</u>	<u>Especie</u>	<u>Ugm Calculada para CG</u>
ES210280000018	BOVINA	24,64
ES210280000018	OVINA	6,54
ES210280000018	PORCINO	3,01

**Recintos Determinados para el Cálculo de Garga Ganadera**

<u>REF.</u>	<u>REFERENCIA SIGPAC</u>	<u>CULTIVO</u>	<u>DESCRIPCIÓN CULTIVO</u>	<u>S/R</u>	<u>SUP. RESUELTA (ha)</u>
1700000005384245	21-028-005-00088-00001	62000	PASTOS PERMANENTES DE 5 O MAS AÑOS-SIN VARIEDAD	S	14,10
1700000005384246	21-028-005-00088-00002	62000	PASTOS PERMANENTES DE 5 O MAS AÑOS-SIN VARIEDAD	S	1,12
1700000005384247	21-028-005-00089-00001	62000	PASTOS PERMANENTES DE 5 O MAS AÑOS-SIN VARIEDAD	S	0,96
1700000005384248	21-028-005-00089-00002	62000	PASTOS PERMANENTES DE 5 O MAS AÑOS-SIN VARIEDAD	S	2,15
1700000005384249	21-028-005-00089-00003	62000	PASTOS PERMANENTES DE 5 O MAS AÑOS-SIN VARIEDAD	S	84,96

(1) Con incidencias que retienen pago o deniegan el expediente.  
(2) Se calcula sobre superficie declarada admisible.  
(3) Aplicación del artículo 16 bis del RD 147/2023.

Puede verificar la integridad de una copia de este documento mediante la lectura del código QR adjunto o mediante el acceso a la dirección <a href="https://ws050.juntadeandalucia.es/verificarFirma">https://ws050.juntadeandalucia.es/verificarFirma</a> indicando el código de VERIFICACIÓN				
FIRMADO POR	RAQUEL MARIA ESPIN CRESPO	FECHA	26/06/2024	
VERIFICACIÓN	Pk2jmMQ72K8YCCE9EQ8LU85ENJJ6M	PÁGINA	5054/8857	



**APellidos y Nombre / Razón Social**

GONZALEZ FERNANDEZ ALFONSO

**NIF**

\*\*\*\*1402\*

**EXPEDIENTE**

1189653

**RESOLUCIÓN**

CONCESIÓN DE LA AYUDA

**DATOS DE MANTENIMIENTO UNIDADES**

<b>GRUPO DE PAGO</b>	<b>Sup. Dec. Admisible</b>	<b>Sup. Resuelta</b>	<b>Sobredecl.</b>	<b>% Sobredecl.</b>
ZONAS DE LIMITACIONES NATURALES	416,22	416,22	0,00	0,00

**RESUMEN DE PAGOS**

	<b>IMPORTE ( Euros )</b>			
	<b>RESUELTO</b>	<b>FEADER</b>	<b>MAPA</b>	<b>CAPADR</b>
Pago realizado	1.081,20	919,02	106,06	56,12
A pagar	106,80	90,78	10,48	5,54
<b>TOTAL</b>	<b>1.188,00</b>	<b>1.009,80</b>	<b>116,54</b>	<b>61,66</b>

**APLICACIÓN DE REDUCCIONES Y PENALIZACIONES (%)**

<b>Criterios de subvencionabilidad (1)</b>	<b>Presentación tardía</b>	<b>Omisión declaración</b>	<b>Condicionalidad</b>
0,00	0,00	0,00	0,00

**IMPORTE ( Euros )**

<b>Calculado(2)</b>	<b>Reducción</b>	<b>Penalización</b>	<b>Reducción Penalización (3)</b>	<b>Penalización adicional</b>	<b>Resuelto</b>	<b>FEADER</b>	<b>MAPA</b>	<b>CAPADR</b>
1.188,00 €	0,00 €	0,00 €	0,00 €	0,00 €	1.188,00 €	1.009,80 €	116,54 €	61,66 €
<b>Importe Unitario:</b>	<b>54,00 €</b>	<b>Nuevo Importe Unitario:</b>	<b>2,85 €</b>					

**RECINTOS PROPUESTOS**

<b>REF.</b>	<b>REFERENCIA SIGPAC</b>	<b>CULTIVO</b>	<b>S/R</b>	<b>USO SIGPAC</b>	<b>Sup. Dec. admisible</b>	<b>Sup. Campo</b>	<b>Sup. Determ.</b>	<b>Sup. Resuelta</b>
-40846	21-061-001-00004-0048	PASTOS PERMANENTES DE 5 O MAS AÑOS	S		0,06		0,06	0,06
-40845	21-061-001-00001-0035	PASTOS PERMANENTES DE 5 O MAS AÑOS	S		0,06		0,06	0,06
-40844	21-061-001-00001-0034	PASTOS PERMANENTES DE 5 O MAS AÑOS	S		0,77		0,77	0,77
1700000006497098	21-061-001-00001-0030	PASTOS PERMANENTES DE 5 O MAS AÑOS	S		40,91		40,91	40,91
1700000006497099	21-061-001-00001-0032	PASTOS PERMANENTES DE 5 O MAS AÑOS	S		2,14		2,14	2,14
1700000006497100	21-061-001-00004-0021	PASTOS PERMANENTES DE 5 O MAS AÑOS	S		32,32		32,32	32,32
1700000006497101	21-061-001-00001-0029	PASTOS PERMANENTES DE 5 O MAS AÑOS	S		32,84		32,84	32,84
1700000006497102	21-061-001-00004-0041	PASTOS PERMANENTES DE 5 O MAS AÑOS	S		5,57		5,57	5,57
1700000006497104	21-061-001-00004-0043	PASTOS PERMANENTES DE 5 O MAS AÑOS	S		51,98		51,98	51,98
1700000006497108	21-061-001-00005-0017	PASTOS PERMANENTES DE 5 O MAS AÑOS	S		11,69		11,69	11,69
1700000006497109	21-061-001-00001-0025	PASTOS PERMANENTES DE 5 O MAS AÑOS	S		22,97		22,97	22,97
1700000006497110	21-061-001-00001-0027	PASTOS PERMANENTES DE 5 O MAS AÑOS	S		2,39		2,39	2,39
1700000006497113	21-061-001-00001-0033	PASTOS PERMANENTES DE 5 O MAS AÑOS	S		0,37		0,37	0,37
1700000006497120	21-061-001-00005-0001	PASTOS PERMANENTES DE 5 O MAS AÑOS	S		71,60		71,60	71,60
1700000006497123	21-061-001-00001-0003	PASTOS PERMANENTES DE 5 O MAS AÑOS	S		3,84		3,84	3,84
1700000006497124	21-061-001-00001-0024	PASTOS PERMANENTES DE 5 O MAS AÑOS	S		135,58		135,58	135,58
1700000006497135	21-061-001-00005-0012	PASTOS PERMANENTES DE 5 O MAS AÑOS	S		1,13		1,13	1,13

(1) Con incidencias que retienen pago o deniegan el expediente.  
 (2) Se calcula sobre superficie declarada admisible.  
 (3) Aplicación del artículo 16 bis del RD 147/2023.

Puede verificar la integridad de una copia de este documento mediante la lectura del código QR adjunto o mediante el acceso a la dirección <a href="https://ws050.juntadeandalucia.es/verificarFirma">https://ws050.juntadeandalucia.es/verificarFirma</a> indicando el código de VERIFICACIÓN					
FIRMADO POR	RAQUEL MARIA ESPIN CRESPO		FECHA		26/06/2024
VERIFICACIÓN	Pk2jmMQ72K8YCC9E9EQ8LU85ENJJ6M		PÁGINA		5055/8857

**Datos considerados para el Cálculo de la Carga Ganadera del expediente**

Superficie determinada para Cálculo Carga Ganadera: 817,51 ha

Carga Ganadera del Expediente: 0,23 ugm/ha

Explotación	Especie	Ugm Calculada para CG
ES210080000014	BOVINA	98,80
ES210080000014	OVINA	65,81
ES210080000014	PORCINO	23,99

**Recintos Determinados para el Cálculo de Garga Ganadera**

REF.	REFERENCIA SIGPAC	CULTIVO	DESCRIPCIÓN CULTIVO	S/R	SUP. RESUELTA (ha)
-1376389	21-008-004-00001-00006	62000	PASTOS PERMANENTES DE 5 O MAS AÑOS-SIN VARIEDAD	S	125,11
-40846	21-061-001-00004-00048	62000	PASTOS PERMANENTES DE 5 O MAS AÑOS-SIN VARIEDAD	S	0,06
-40845	21-061-001-00001-00035	62000	PASTOS PERMANENTES DE 5 O MAS AÑOS-SIN VARIEDAD	S	0,06
-40844	21-061-001-00001-00034	62000	PASTOS PERMANENTES DE 5 O MAS AÑOS-SIN VARIEDAD	S	0,77
1700000006497098	21-061-001-00001-00030	62000	PASTOS PERMANENTES DE 5 O MAS AÑOS-SIN VARIEDAD	S	40,91
1700000006497099	21-061-001-00001-00032	62000	PASTOS PERMANENTES DE 5 O MAS AÑOS-SIN VARIEDAD	S	2,14
1700000006497100	21-061-001-00004-00021	62000	PASTOS PERMANENTES DE 5 O MAS AÑOS-SIN VARIEDAD	S	32,32
1700000006497101	21-061-001-00001-00029	62000	PASTOS PERMANENTES DE 5 O MAS AÑOS-SIN VARIEDAD	S	32,84
1700000006497102	21-061-001-00004-00041	62000	PASTOS PERMANENTES DE 5 O MAS AÑOS-SIN VARIEDAD	S	5,57
1700000006497103	21-008-004-00035-00005	62000	PASTOS PERMANENTES DE 5 O MAS AÑOS-SIN VARIEDAD	S	9,40
1700000006497104	21-061-001-00004-00043	62000	PASTOS PERMANENTES DE 5 O MAS AÑOS-SIN VARIEDAD	S	51,98
1700000006497106	21-008-004-00006-00001	62000	PASTOS PERMANENTES DE 5 O MAS AÑOS-SIN VARIEDAD	S	2,90
1700000006497107	21-008-004-00035-00004	62000	PASTOS PERMANENTES DE 5 O MAS AÑOS-SIN VARIEDAD	S	20,81
1700000006497108	21-061-001-00005-00017	62000	PASTOS PERMANENTES DE 5 O MAS AÑOS-SIN VARIEDAD	S	11,69
1700000006497109	21-061-001-00001-00025	62000	PASTOS PERMANENTES DE 5 O MAS AÑOS-SIN VARIEDAD	S	22,97
1700000006497110	21-061-001-00001-00027	62000	PASTOS PERMANENTES DE 5 O MAS AÑOS-SIN VARIEDAD	S	2,39
1700000006497111	21-008-004-00001-00034	62000	PASTOS PERMANENTES DE 5 O MAS AÑOS-SIN VARIEDAD	S	1,15
1700000006497113	21-061-001-00001-00033	62000	PASTOS PERMANENTES DE 5 O MAS AÑOS-SIN VARIEDAD	S	0,37
1700000006497120	21-061-001-00005-00001	62000	PASTOS PERMANENTES DE 5 O MAS AÑOS-SIN VARIEDAD	S	71,60
1700000006497123	21-061-001-00001-00003	62000	PASTOS PERMANENTES DE 5 O MAS AÑOS-SIN VARIEDAD	S	3,84
1700000006497124	21-061-001-00001-00024	62000	PASTOS PERMANENTES DE 5 O MAS AÑOS-SIN VARIEDAD	S	135,58
1700000006497125	21-008-004-00035-00011	62000	PASTOS PERMANENTES DE 5 O MAS AÑOS-SIN VARIEDAD	S	1,92
1700000006497126	21-008-004-00035-00007	62000	PASTOS PERMANENTES DE 5 O MAS AÑOS-SIN VARIEDAD	S	5,57
1700000006497128	21-008-004-00035-00013	62000	PASTOS PERMANENTES DE 5 O MAS AÑOS-SIN VARIEDAD	S	8,96
1700000006497131	21-008-004-00001-00028	62000	PASTOS PERMANENTES DE 5 O MAS AÑOS-SIN VARIEDAD	S	10,86
1700000006497132	21-008-004-00034-00002	62000	PASTOS PERMANENTES DE 5 O MAS AÑOS-SIN VARIEDAD	S	15,48
1700000006497133	21-008-004-00001-00026	62000	PASTOS PERMANENTES DE 5 O MAS AÑOS-SIN VARIEDAD	S	9,95
1700000006497134	21-008-004-00001-00018	62000	PASTOS PERMANENTES DE 5 O MAS AÑOS-SIN VARIEDAD	S	29,31
1700000006497135	21-061-001-00005-00012	62000	PASTOS PERMANENTES DE 5 O MAS AÑOS-SIN VARIEDAD	S	1,13

(1) Con incidencias que retienen pago o deniegan el expediente.  
(2) Se calcula sobre superficie declarada admisible.  
(3) Aplicación del artículo 16 bis del RD 147/2023.

Puede verificar la integridad de una copia de este documento mediante la lectura del código QR adjunto o mediante el acceso a la dirección <a href="https://ws050.juntadeandalucia.es/verificarFirma">https://ws050.juntadeandalucia.es/verificarFirma</a> indicando el código de VERIFICACIÓN					
FIRMADO POR	RAQUEL MARIA ESPIN CRESPO		FECHA		26/06/2024
VERIFICACIÓN	Pk2jmMQ72K8YCCE9EQ8LU85ENJJ6M		PÁGINA		5056/8857



**Recintos Determinados para el Cálculo de Garga Ganadera**

<b>REF.</b>	<b>REFERENCIA SIGPAC</b>	<b>CULTIVO</b>	<b>DESCRIPCIÓN CULTIVO</b>	<b>S/R</b>	<b>SUP. RESUELTA (ha)</b>
1700000006497137	21-008-004-00001-00015	62000	PASTOS PERMANENTES DE 5 O MAS AÑOS-SIN VARIEDAD	S	159,87

(1) Con incidencias que retienen pago o deniegan el expediente.  
(2) Se calcula sobre superficie declarada admisible.  
(3) Aplicación del artículo 16 bis del RD 147/2023.

Puede verificar la integridad de una copia de este documento mediante la lectura del código QR adjunto o mediante el acceso a la dirección <https://ws050.juntadeandalucia.es/verificarFirma> indicando el código de VERIFICACIÓN

FIRMADO POR	RAQUEL MARIA ESPIN CRESPO	FECHA	26/06/2024
VERIFICACIÓN	Pk2jmMQ72K8YCCE9EQ8LU85ENJJ6M	PÁGINA	5057/8857





**APELLIDOS Y NOMBRE / RAZÓN SOCIAL**  
GONZÁLEZ FERNÁNDEZ MARIA ISABEL

**NIF**  
\*\*\*9099\*

**EXPEDIENTE**  
1254698

**RESOLUCIÓN**  
CONCESIÓN DE LA AYUDA

**DATOS DE MANTENIMIENTO UNIDADES****GRUPO DE PAGO**

ZONAS DE LIMITACIONES NATURALES

**Sup. Dec.  
Admisible**  
2,42

**Sup.  
Resuelta**  
2,42

**Sobredecl.**  
0,00

**% Sobredecl.**  
0,00

**RESUMEN DE PAGOS**

	<b>IMPORTE ( Euros )</b>			
	<b>RESUELTO</b>	<b>FEADER</b>	<b>MAPA</b>	<b>CAPADR</b>
Pago realizado	118,93	101,09	11,67	6,17
A pagar	11,75	9,99	1,15	0,61
<b>TOTAL</b>	<b>130,68</b>	<b>111,08</b>	<b>12,82</b>	<b>6,78</b>

**APLICACIÓN DE REDUCCIONES Y PENALIZACIONES (%)**

<b>Criterios de subvencionabilidad (1)</b>	<b>Presentación tardía</b>	<b>Omisión declaración</b>	<b>Condicionabilidad</b>
0,00	0,00	0,00	0,00

**IMPORTE ( Euros )**

Calculado(2)	Reducción	Penalización	Reducción Penalización (3)	Penalización adicional	Resuelto	FEADER	MAPA	CAPADR
130,68 €	0,00 €	0,00 €	0,00 €	0,00 €	130,68 €	111,08 €	12,82 €	6,78 €
Importe Unitario:	54,00 €	Nuevo Importe Unitario:	54,00 €					

**RECINTOS PROPUESTOS**

<b>REF.</b>	<b>REFERENCIA SIGPAC</b>	<b>CULTIVO</b>	<b>S/R</b>	<b>USO SIGPAC</b>	<b>Sup. Dec. admisible</b>	<b>Sup. Campo</b>	<b>Sup. Determ.</b>	<b>Sup. Resuelta</b>
5081495	21-062-004-00114-0002	ARÁNDANO	R		2,42		2,42	2,42

(1) Con incidencias que retienen pago o deniegan el expediente.  
(2) Se calcula sobre superficie declarada admisible.  
(3) Aplicación del artículo 16 bis del RD 147/2023.

Puede verificar la integridad de una copia de este documento mediante la lectura del código QR adjunto o mediante el acceso a la dirección <https://ws050.juntadeandalucia.es/verificarFirma> indicando el código de VERIFICACIÓN

FIRMADO POR	RAQUEL MARIA ESPIN CRESPO	FECHA	26/06/2024
VERIFICACIÓN	Pk2jmMQ72K8YCCE9EQ8LU85ENJJ6M	PÁGINA	5058/8857







**APELLIDOS Y NOMBRE / RAZÓN SOCIAL**  
GONZALEZ FERNANDEZ MARIA TERESA

**NIF**  
\*\*\*3627\*

**EXPEDIENTE**  
1098360

**RESOLUCIÓN**  
CONCESIÓN DE LA AYUDA

**DATOS DE MANTENIMIENTO UNIDADES**

**GRUPO DE PAGO**

ZONAS DE LIMITACIONES NATURALES

**Sup. Dec.  
Admisible**  
706,28

**Sup.  
Resuelta**  
686,48

**Sobredecl.**  
19,80

**% Sobredecl.**  
2,80

**RESUMEN DE PAGOS**

	<b>IMPORTE ( Euros )</b>			
	<b>RESUELTO</b>	<b>FEADER</b>	<b>MAPA</b>	<b>CAPADR</b>
Pago realizado	990,27	841,73	97,14	51,39
A pagar	99,68	84,73	9,78	5,17
<b>TOTAL</b>	<b>1.089,95</b>	<b>926,46</b>	<b>106,92</b>	<b>56,56</b>

**APLICACIÓN DE REDUCCIONES Y PENALIZACIONES (%)**

<b>Criterios de subvencionabilidad (1)</b>	<b>Presentación tardía</b>	<b>Omisión declaración</b>	<b>Condicionabilidad</b>
0,00	0,00	0,00	0,00

**IMPORTE ( Euros )**

<b>Calculado(2)</b>	<b>Reducción</b>	<b>Penalización</b>	<b>Reducción Penalización (3)</b>	<b>Penalización adicional</b>	<b>Resuelto</b>	<b>FEADER</b>	<b>MAPA</b>	<b>CAPADR</b>
1.188,00 €	33,30 €	64,74 €	0,00 €	0,00 €	1.089,95 €	926,46 €	106,92 €	56,57 €
<b>Importe Unitario:</b>	54,00 €	<b>Nuevo Importe Unitario:</b>	1,68 €					

(1) Con incidencias que retienen pago o deniegan el expediente.  
(2) Se calcula sobre superficie declarada admisible.  
(3) Aplicación del artículo 16 bis del RD 147/2023.

Puede verificar la integridad de una copia de este documento mediante la lectura del código QR adjunto o mediante el acceso a la dirección <a href="https://ws050.juntadeandalucia.es/verificarFirma">https://ws050.juntadeandalucia.es/verificarFirma</a> indicando el código de VERIFICACIÓN					
FIRMADO POR	RAQUEL MARIA ESPIN CRESPO		FECHA		26/06/2024
VERIFICACIÓN	Pk2jmMQ72K8YCCE9EQ8LU85ENJJJ6M		PÁGINA		5059/8857



**RECINTOS PROPUESTOS**

REF.	REFERENCIA SIGPAC	CULTIVO	S/R	USO SIGPAC	Sup. Dec. admisible	Sup. Campo	Sup. Determ.	Sup. Resuelta
-928395	21-028-009-00004-0001	PASTOS PERMANENTES DE 5 O MAS AÑOS	S		0,13		0,13	0,13
-928394	21-028-009-00004-0001	PASTOS PERMANENTES DE 5 O MAS AÑOS	S		3,34		3,34	3,34
-511344	21-028-009-00003-0009	PASTOS PERMANENTES DE 5 O MAS AÑOS	S		0,05		0,05	0,05
-12842	21-028-009-00002-0011	PASTOS PERMANENTES DE 5 O MAS AÑOS	S		0,77		0,77	0,77
4072073	21-028-007-00018-0003	PASTOS PERMANENTES DE 5 O MAS AÑOS	S		1,83		1,83	1,83
4072075	21-028-007-00019-0019	PASTOS PERMANENTES DE 5 O MAS AÑOS	S		0,11		0,11	0,11
4614320	21-028-008-00010-0034	PASTOS PERMANENTES DE 5 O MAS AÑOS	S		2,05		2,05	2,05
4614327	21-028-009-00004-0001	PASTOS PERMANENTES DE 5 O MAS AÑOS	S		0,01		0,01	0,01
4789914	21-028-008-00013-0002	PASTOS PERMANENTES DE 5 O MAS AÑOS	S		0,64		0,64	0,64
4789915	21-028-009-00002-0014	PASTOS PERMANENTES DE 5 O MAS AÑOS	S		22,88		22,88	22,88
4789916	21-028-008-00013-0009	PASTOS PERMANENTES DE 5 O MAS AÑOS	S		3,90		3,90	3,90
4789917	21-028-009-00002-0008	PASTOS PERMANENTES DE 5 O MAS AÑOS	S		52,37		52,37	52,37
4802478	21-028-009-00004-0017	PASTOS PERMANENTES DE 5 O MAS AÑOS	S		8,92		8,92	8,92
4802479	21-028-010-00007-0002	PASTOS PERMANENTES DE 5 O MAS AÑOS	S		10,72		10,72	10,72
4802480	21-028-008-00014-0028	PASTOS PERMANENTES DE 5 O MAS AÑOS	S		9,83		9,83	9,83
1700000005357889	21-028-009-00002-0003	PASTOS PERMANENTES DE 5 O MAS AÑOS	S		59,33		59,33	59,33
1700000005357891	21-028-007-00021-0012	PASTOS PERMANENTES DE 5 O MAS AÑOS	S		58,19		58,19	58,19
1700000005357892	21-028-007-00019-0018	PASTOS PERMANENTES DE 5 O MAS AÑOS	S		1,15		1,15	1,15
1700000005357894	21-028-008-00010-0026	PASTOS PERMANENTES DE 5 O MAS AÑOS	S		4,23		4,23	4,23
1700000005357895	21-028-007-00019-0014	PASTOS PERMANENTES DE 5 O MAS AÑOS	S		68,13		68,13	68,13
1700000005357896	21-028-009-00003-0003	PASTOS PERMANENTES DE 5 O MAS AÑOS	S		8,70		8,70	8,70
1700000005357897	21-028-007-00021-0007	PASTOS PERMANENTES DE 5 O MAS AÑOS	S		16,85		16,85	12,88
1700000005357898	21-028-009-00003-0010	PASTOS PERMANENTES DE 5 O MAS AÑOS	S		1,72		1,72	1,72
1700000005357912	21-028-007-00019-0007	PASTOS PERMANENTES DE 5 O MAS AÑOS	S		12,10		12,10	12,10
1700000005357914	21-028-007-00021-0018	PASTOS PERMANENTES DE 5 O MAS AÑOS	S		2,03		2,03	2,03
1700000005357915	21-028-007-00019-0003	PASTOS PERMANENTES DE 5 O MAS AÑOS	S		11,73		11,73	11,73
1700000005357916	21-028-008-00010-0001	PASTOS PERMANENTES DE 5 O MAS AÑOS	S		110,73		110,73	110,73
1700000005357918	21-028-008-00010-0021	PASTOS PERMANENTES DE 5 O MAS AÑOS	S		0,46		0,46	0,46
1700000005357919	21-028-008-00010-0019	PASTOS PERMANENTES DE 5 O MAS AÑOS	S		0,33		0,33	0,33
1700000005357920	21-028-009-00004-0008	PASTOS PERMANENTES DE 5 O MAS AÑOS	S		0,81		0,81	0,81
1700000005357922	21-028-009-00001-0004	PASTOS PERMANENTES DE 5 O MAS AÑOS	S		4,82		4,82	4,82
1700000005357923	21-028-008-00010-0017	PASTOS PERMANENTES DE 5 O MAS AÑOS	S		0,02		0,02	0,02
1700000005357924	21-028-007-00019-0002	PASTOS PERMANENTES DE 5 O MAS AÑOS	S		76,49		76,49	65,02
1700000005357925	21-028-007-00018-0001	PASTOS PERMANENTES DE 5 O MAS AÑOS	S		12,46		12,46	8,10
1700000005357927	21-028-008-00010-0033	PASTOS PERMANENTES DE 5 O MAS AÑOS	S		5,10		5,10	5,10
1700000005357928	21-028-007-00021-0014	PASTOS PERMANENTES DE 5 O MAS AÑOS	S		31,81		31,81	31,81
1700000005357929	21-028-007-00021-0017	PASTOS PERMANENTES DE 5 O MAS AÑOS	S		5,20		5,20	5,20
1700000005357931	21-028-010-00007-0007	PASTOS PERMANENTES DE 5 O MAS AÑOS	S		0,99		0,99	0,99
1700000005357932	21-028-008-00010-0030	PASTOS PERMANENTES DE 5 O MAS AÑOS	S		0,52		0,52	0,52
1700000005357933	21-028-009-00003-0009	PASTOS PERMANENTES DE 5 O MAS AÑOS	S		2,03		2,03	2,03
1700000005357934	21-028-009-00004-0019	PASTOS PERMANENTES DE 5 O MAS AÑOS	S		0,58		0,58	0,58
1700000005357935	21-028-009-00002-0008	PASTOS PERMANENTES DE 5 O MAS AÑOS	S		26,50		26,50	26,50
1700000005357936	21-028-008-00010-0023	PASTOS PERMANENTES DE 5 O MAS AÑOS	S		0,16		0,16	0,16
1700000005357937	21-028-009-00001-0003	PASTOS PERMANENTES DE 5 O MAS AÑOS	S		8,68		8,68	8,68
1700000005357938	21-028-008-00010-0028	PASTOS PERMANENTES DE 5 O MAS AÑOS	S		1,33		1,33	1,33
1700000005357939	21-028-008-00010-0036	PASTOS PERMANENTES DE 5 O MAS AÑOS	S		0,05		0,05	0,05
1700000005357941	21-028-010-00007-0004	PASTOS PERMANENTES DE 5 O MAS AÑOS	S		11,94		11,94	11,94
1700000005357942	21-028-010-00007-0001	PASTOS PERMANENTES DE 5 O MAS AÑOS	S		16,34		16,34	16,34
1700000005357943	21-028-008-00010-0025	PASTOS PERMANENTES DE 5 O MAS AÑOS	S		27,22		27,22	27,22

**INCIDENCIAS**

**INCIDENCIA DESCRIPCIÓN**

(1) Con incidencias que retienen pago o deniegan el expediente.  
 (2) Se calcula sobre superficie declarada admisible.  
 (3) Aplicación del artículo 16 bis del RD 147/2023.

Puede verificar la integridad de una copia de este documento mediante la lectura del código QR adjunto o mediante el acceso a la dirección <a href="https://ws050.juntadeandalucia.es/verificarFirma">https://ws050.juntadeandalucia.es/verificarFirma</a> indicando el código de VERIFICACIÓN				
FIRMADO POR	RAQUEL MARIA ESPIN CRESPO	FECHA	26/06/2024	
VERIFICACIÓN	Pk2jmMQ72K8YCCE9EQ8LU85ENJJ6M	PÁGINA	5060/8857	

**INCIDENCIAS****INCIDENCIA DESCRIPCIÓN**

- 224 Superficie neta de cruce en un recinto en una misma solicitud supera superficie admisible que SIGPAC establece para él.  
 Recinto:21-028-007-00018-00001 Cultivo:62000 PASTOS PERMANENTES DE 5 O MAS AÑOS-SIN VARIEDAD Secano Superficie admisible de pastos del recinto según SIGPAC.:810 Suma de superficies de cruce netas declaradas para este recinto por el solicitante.:1246 Exceso de superficie (Hectáreas):4,36  
 Recinto:21-028-007-00019-00002 Cultivo:62000 PASTOS PERMANENTES DE 5 O MAS AÑOS-SIN VARIEDAD Secano Superficie admisible de pastos del recinto según SIGPAC.:6502 Suma de superficies de cruce netas declaradas para este recinto por el solicitante.:7649 Exceso de superficie (Hectáreas):11,47  
 Recinto:21-028-007-00021-00007 Cultivo:62000 PASTOS PERMANENTES DE 5 O MAS AÑOS-SIN VARIEDAD Secano Superficie admisible de pastos del recinto según SIGPAC.:1288 Suma de superficies de cruce netas declaradas para este recinto por el solicitante.:1685 Exceso de superficie (Hectáreas):3,97

**Datos considerados para el Cálculo de la Carga Ganadera del expediente**

Superficie determinada para Cálculo Carga Ganadera: 686,52 ha  
 Carga Ganadera del Expediente: 0,51 ugm/ha

Explotación	Especie	Ugm Calculada para CG
ES210280000001	BOVINA	193,16
ES210280000001	OVINA	7,79
ES210280000001	PORCINO	146,80

**Recintos Determinados para el Cálculo de Garga Ganadera**

REF.	REFERENCIA SIGPAC	CULTIVO	DESCRIPCIÓN CULTIVO	S/R	SUP. RESUELTA (ha)
-1453996	21-028-007-00021-00014	62000	PASTOS PERMANENTES DE 5 O MAS AÑOS-SIN VARIEDAD	S	0,02
-1453995	21-028-007-00021-00014	62000	PASTOS PERMANENTES DE 5 O MAS AÑOS-SIN VARIEDAD	S	0,02
-928395	21-028-009-00004-00001	62000	PASTOS PERMANENTES DE 5 O MAS AÑOS-SIN VARIEDAD	S	0,13
-928394	21-028-009-00004-00001	62000	PASTOS PERMANENTES DE 5 O MAS AÑOS-SIN VARIEDAD	S	3,34
-511344	21-028-009-00003-00009	62000	PASTOS PERMANENTES DE 5 O MAS AÑOS-SIN VARIEDAD	S	0,05
-12842	21-028-009-00002-00011	62000	PASTOS PERMANENTES DE 5 O MAS AÑOS-SIN VARIEDAD	S	0,77
4072073	21-028-007-00018-00003	62000	PASTOS PERMANENTES DE 5 O MAS AÑOS-SIN VARIEDAD	S	1,83
4072075	21-028-007-00019-00019	62000	PASTOS PERMANENTES DE 5 O MAS AÑOS-SIN VARIEDAD	S	0,11
4614320	21-028-008-00010-00034	62000	PASTOS PERMANENTES DE 5 O MAS AÑOS-SIN VARIEDAD	S	2,05
4614327	21-028-009-00004-00001	62000	PASTOS PERMANENTES DE 5 O MAS AÑOS-SIN VARIEDAD	S	0,01
4789914	21-028-008-00013-00002	62000	PASTOS PERMANENTES DE 5 O MAS AÑOS-SIN VARIEDAD	S	0,64
4789915	21-028-009-00002-00014	62000	PASTOS PERMANENTES DE 5 O MAS AÑOS-SIN VARIEDAD	S	22,88
4789916	21-028-008-00013-00009	62000	PASTOS PERMANENTES DE 5 O MAS AÑOS-SIN VARIEDAD	S	3,90
4789917	21-028-009-00002-00008	62000	PASTOS PERMANENTES DE 5 O MAS AÑOS-SIN VARIEDAD	S	52,37
4802478	21-028-009-00004-00017	62000	PASTOS PERMANENTES DE 5 O MAS AÑOS-SIN VARIEDAD	S	8,92
4802479	21-028-010-00007-00002	62000	PASTOS PERMANENTES DE 5 O MAS AÑOS-SIN VARIEDAD	S	10,72
4802480	21-028-008-00014-00028	62000	PASTOS PERMANENTES DE 5 O MAS AÑOS-SIN VARIEDAD	S	9,83
1700000005357889	21-028-009-00002-00003	62000	PASTOS PERMANENTES DE 5 O MAS AÑOS-SIN VARIEDAD	S	59,33
1700000005357891	21-028-007-00021-00012	62000	PASTOS PERMANENTES DE 5 O MAS AÑOS-SIN VARIEDAD	S	58,19
1700000005357892	21-028-007-00019-00018	62000	PASTOS PERMANENTES DE 5 O MAS AÑOS-SIN VARIEDAD	S	1,15
1700000005357894	21-028-008-00010-00026	62000	PASTOS PERMANENTES DE 5 O MAS AÑOS-SIN VARIEDAD	S	4,23
1700000005357895	21-028-007-00019-00014	62000	PASTOS PERMANENTES DE 5 O MAS AÑOS-SIN	S	68,13

(1) Con incidencias que retienen pago o deniegan el expediente.  
 (2) Se calcula sobre superficie declarada admisible.  
 (3) Aplicación del artículo 16 bis del RD 147/2023.

Puede verificar la integridad de una copia de este documento mediante la lectura del código QR adjunto o mediante el acceso a la dirección <https://ws050.juntadeandalucia.es/verificarFirma> indicando el código de VERIFICACIÓN

FIRMADO POR	RAQUEL MARIA ESPIN CRESPO	FECHA	26/06/2024
VERIFICACIÓN	Pk2jmMQ72K8YCC9E9EQ8LU85ENJJ6M	PÁGINA	5061/8857



**Recintos Determinados para el Cálculo de Garga Ganadera**

REF.	REFERENCIA SIGPAC	CULTIVO	DESCRIPCIÓN CULTIVO	S/R	SUP. RESUELTA (ha)
			VARIEDAD		
170000005357896	21-028-009-00003-00003	62000	PASTOS PERMANENTES DE 5 O MAS AÑOS-SIN VARIEDAD	S	8,70
170000005357897	21-028-007-00021-00007	62000	PASTOS PERMANENTES DE 5 O MAS AÑOS-SIN VARIEDAD	S	12,88
170000005357898	21-028-009-00003-00010	62000	PASTOS PERMANENTES DE 5 O MAS AÑOS-SIN VARIEDAD	S	1,72
170000005357912	21-028-007-00019-00007	62000	PASTOS PERMANENTES DE 5 O MAS AÑOS-SIN VARIEDAD	S	12,10
170000005357914	21-028-007-00021-00018	62000	PASTOS PERMANENTES DE 5 O MAS AÑOS-SIN VARIEDAD	S	2,03
170000005357915	21-028-007-00019-00003	62000	PASTOS PERMANENTES DE 5 O MAS AÑOS-SIN VARIEDAD	S	11,73
170000005357916	21-028-008-00010-00001	62000	PASTOS PERMANENTES DE 5 O MAS AÑOS-SIN VARIEDAD	S	110,73
170000005357918	21-028-008-00010-00021	62000	PASTOS PERMANENTES DE 5 O MAS AÑOS-SIN VARIEDAD	S	0,46
170000005357919	21-028-008-00010-00019	62000	PASTOS PERMANENTES DE 5 O MAS AÑOS-SIN VARIEDAD	S	0,33
170000005357920	21-028-009-00004-00008	62000	PASTOS PERMANENTES DE 5 O MAS AÑOS-SIN VARIEDAD	S	0,81
170000005357922	21-028-009-00001-00004	62000	PASTOS PERMANENTES DE 5 O MAS AÑOS-SIN VARIEDAD	S	4,82
170000005357923	21-028-008-00010-00017	62000	PASTOS PERMANENTES DE 5 O MAS AÑOS-SIN VARIEDAD	S	0,02
170000005357924	21-028-007-00019-00002	62000	PASTOS PERMANENTES DE 5 O MAS AÑOS-SIN VARIEDAD	S	65,02
170000005357925	21-028-007-00018-00001	62000	PASTOS PERMANENTES DE 5 O MAS AÑOS-SIN VARIEDAD	S	8,10
170000005357927	21-028-008-00010-00033	62000	PASTOS PERMANENTES DE 5 O MAS AÑOS-SIN VARIEDAD	S	5,10
170000005357928	21-028-007-00021-00014	62000	PASTOS PERMANENTES DE 5 O MAS AÑOS-SIN VARIEDAD	S	31,81
170000005357929	21-028-007-00021-00017	62000	PASTOS PERMANENTES DE 5 O MAS AÑOS-SIN VARIEDAD	S	5,20
170000005357931	21-028-010-00007-00007	62000	PASTOS PERMANENTES DE 5 O MAS AÑOS-SIN VARIEDAD	S	0,99
170000005357932	21-028-008-00010-00030	62000	PASTOS PERMANENTES DE 5 O MAS AÑOS-SIN VARIEDAD	S	0,52
170000005357933	21-028-009-00003-00009	62000	PASTOS PERMANENTES DE 5 O MAS AÑOS-SIN VARIEDAD	S	2,03
170000005357934	21-028-009-00004-00019	62000	PASTOS PERMANENTES DE 5 O MAS AÑOS-SIN VARIEDAD	S	0,58
170000005357935	21-028-009-00002-00008	62000	PASTOS PERMANENTES DE 5 O MAS AÑOS-SIN VARIEDAD	S	26,50
170000005357936	21-028-008-00010-00023	62000	PASTOS PERMANENTES DE 5 O MAS AÑOS-SIN VARIEDAD	S	0,16
170000005357937	21-028-009-00001-00003	62000	PASTOS PERMANENTES DE 5 O MAS AÑOS-SIN VARIEDAD	S	8,68
170000005357938	21-028-008-00010-00028	62000	PASTOS PERMANENTES DE 5 O MAS AÑOS-SIN VARIEDAD	S	1,33
170000005357939	21-028-008-00010-00036	62000	PASTOS PERMANENTES DE 5 O MAS AÑOS-SIN VARIEDAD	S	0,05
170000005357941	21-028-010-00007-00004	62000	PASTOS PERMANENTES DE 5 O MAS AÑOS-SIN VARIEDAD	S	11,94
170000005357942	21-028-010-00007-00001	62000	PASTOS PERMANENTES DE 5 O MAS AÑOS-SIN VARIEDAD	S	16,34
170000005357943	21-028-008-00010-00025	62000	PASTOS PERMANENTES DE 5 O MAS AÑOS-SIN VARIEDAD	S	27,22

**Incidencias de carga ganadera****INCIDENCIA DESCRIPCIÓN**

- 224 Superficie neta de cruce en un recinto en una misma solicitud supera superficie admisible que SIGPAC establece para él.  
 Recinto:21-028-007-00021-00007 Cultivo:62000 PASTOS PERMANENTES DE 5 O MAS AÑOS-SIN VARIEDAD Secano Superficie admisible de pastos del recinto según SIGPAC.:1288 Suma de superficies de cruce netas declaradas para este recinto por el solicitante.:1685 Exceso de superficie (Hectáreas):3,97  
 Recinto:21-028-007-00019-00002 Cultivo:62000 PASTOS PERMANENTES DE 5 O MAS AÑOS-SIN VARIEDAD Secano Superficie admisible de pastos del recinto según SIGPAC.:6502 Suma de superficies de cruce netas declaradas para este recinto por el solicitante.:7649 Exceso de superficie (Hectáreas):11,47  
 Recinto:21-028-007-00018-00001 Cultivo:62000 PASTOS PERMANENTES DE 5 O MAS AÑOS-SIN VARIEDAD Secano Superficie admisible de pastos del recinto según SIGPAC.:810 Suma de superficies de cruce netas declaradas para este recinto por el solicitante.:1246

(1) Con incidencias que retienen pago o deniegan el expediente.  
 (2) Se calcula sobre superficie declarada admisible.  
 (3) Aplicación del artículo 16 bis del RD 147/2023.

Puede verificar la integridad de una copia de este documento mediante la lectura del código QR adjunto o mediante el acceso a la dirección <https://ws050.juntadeandalucia.es/verificarFirma> indicando el código de VERIFICACIÓN

FIRMADO POR	RAQUEL MARIA ESPIN CRESPO	FECHA	26/06/2024
VERIFICACIÓN	Pk2jmMQ72K8YCCE9EQ8LU85ENJJ6M	PÁGINA	5062/8857





Exceso de superficie (Hectáreas):4,36

(1) Con incidencias que retienen pago o deniegan el expediente.  
(2) Se calcula sobre superficie declarada admisible.  
(3) Aplicación del artículo 16 bis del RD 147/2023.

Puede verificar la integridad de una copia de este documento mediante la lectura del código QR adjunto o mediante el acceso a la dirección <https://ws050.juntadeandalucia.es/verificarFirma> indicando el código de VERIFICACIÓN

FIRMADO POR	RAQUEL MARIA ESPIN CRESCO	FECHA	26/06/2024
VERIFICACIÓN	Pk2jmMQ72K8YCCE9EQ8LU85ENJJ6M	PÁGINA	5063/8857





**APellidos y Nombre / RAZÓN SOCIAL**

GONZALEZ GONZALEZ JOSE MANUEL

**NIF**

\*\*\*\*9075\*

**EXPEDIENTE**

1011820

**RESOLUCIÓN**

CONCESIÓN DE LA AYUDA

**DATOS DE MANTENIMIENTO UNIDADES**

**GRUPO DE PAGO**

ZONAS DE LIMITACIONES NATURALES

**Sup. Dec. Admisible**  
89,52

**Sup. Resuelta**  
89,52

**Sobredecl.**  
0,00

**% Sobredecl.**  
0,00

**RESUMEN DE PAGOS**

	<b>IMPORTE ( Euros )</b>			
	<b>RESUELTO</b>	<b>FEADER</b>	<b>MAPA</b>	<b>CAPADR</b>
Pago realizado	1.081,20	919,02	106,06	56,12
A pagar	106,80	90,78	10,48	5,54
<b>TOTAL</b>	<b>1.188,00</b>	<b>1.009,80</b>	<b>116,54</b>	<b>61,66</b>

**APLICACIÓN DE REDUCCIONES Y PENALIZACIONES (%)**

<b>Criterios de subvencionabilidad (1)</b>	<b>Presentación tardía</b>	<b>Omisión declaración</b>	<b>Condicionalidad</b>
0,00	0,00	0,00	0,00

**IMPORTE ( Euros )**

Calculado(2)	Reducción	Penalización	Reducción Penalización (3)	Penalización adicional	Resuelto	FEADER	MAPA	CAPADR
1.188,00 €	0,00 €	0,00 €	0,00 €	0,00 €	1.188,00 €	1.009,80 €	116,54 €	61,66 €
<b>Importe Unitario:</b>	54,00 €	<b>Nuevo Importe Unitario:</b>	13,27 €					

**RECINTOS PROPUESTOS**

<b>REF.</b>	<b>REFERENCIA SIGPAC</b>	<b>CULTIVO</b>	<b>USO S/R SIGPAC</b>	<b>Sup. Dec. admisible</b>	<b>Sup. Campo</b>	<b>Sup. Determ.</b>	<b>Sup. Resuelta</b>
-891355	21-061-007-00034-0004	PASTOS PERMANENTES DE 5 O MAS AÑOS	S	1,03		1,03	1,03
-891354	21-061-007-00034-0001	PASTOS PERMANENTES DE 5 O MAS AÑOS	S	2,83		2,83	2,83
-891352	21-061-007-00033-0001	PASTOS PERMANENTES DE 5 O MAS AÑOS	S	10,48		10,48	10,48
-891351	21-061-007-00021-0004	PASTOS PERMANENTES DE 5 O MAS AÑOS	S	2,50		2,50	2,50
5210299	21-061-007-00021-0002	PASTOS PERMANENTES DE 5 O MAS AÑOS	S	32,19		32,19	32,19
5210302	21-061-007-00025-0001	PASTOS PERMANENTES DE 5 O MAS AÑOS	S	18,89		18,89	18,89
1700000005485027	21-061-007-00024-0002	PASTOS PERMANENTES DE 5 O MAS AÑOS	S	0,81		0,81	0,81
1700000005485030	21-061-007-00024-0001	PASTOS PERMANENTES DE 5 O MAS AÑOS	S	20,32		20,32	20,32
1700000005485031	21-061-007-00025-0002	PASTOS PERMANENTES DE 5 O MAS AÑOS	S	0,47		0,47	0,47

**INCIDENCIAS**

**INCIDENCIA DESCRIPCIÓN**

86126 Recinto de forrajera para Cálculo de Carga Ganadera que No pertenece a Explotación con UGM válida.  
 Recinto:21-061-007-00030-00024 Cultivo:62000 PASTOS PERMANENTES DE 5 O MAS AÑOS-SIN VARIEDAD Secano  
 Explotacion:ES210620000313

(1) Con incidencias que retienen pago o deniegan el expediente.  
 (2) Se calcula sobre superficie declarada admisible.  
 (3) Aplicación del artículo 16 bis del RD 147/2023.

Puede verificar la integridad de una copia de este documento mediante la lectura del código QR adjunto o mediante el acceso a la dirección <a href="https://ws050.juntadeandalucia.es/verificarFirma">https://ws050.juntadeandalucia.es/verificarFirma</a> indicando el código de VERIFICACIÓN					
FIRMADO POR	RAQUEL MARIA ESPIN CRESPO		FECHA		26/06/2024
VERIFICACIÓN	Pk2jmMQ72K8YCCE9EQ8LU85ENJJ6M		PÁGINA		5064/8857

**Datos considerados para el Cálculo de la Carga Ganadera del expediente**

Superficie determinada para Cálculo Carga Ganadera: 89,52 ha

Carga Ganadera del Expediente: 0,65 ugm/ha

Explotación	Especie	Ugm Calculada para CG
ES210620000030	BOVINA	4,07
ES210620000030	PORCINO	54,26

**Recintos Determinados para el Cálculo de Garga Ganadera**

REF.	REFERENCIA SIGPAC	CULTIVO	DESCRIPCIÓN CULTIVO	S/R	SUP. RESUELTA (ha)
-891355	21-061-007-00034-00004	62000	PASTOS PERMANENTES DE 5 O MAS AÑOS-SIN VARIEDAD	S	1,03
-891354	21-061-007-00034-00001	62000	PASTOS PERMANENTES DE 5 O MAS AÑOS-SIN VARIEDAD	S	2,83
-891352	21-061-007-00033-00001	62000	PASTOS PERMANENTES DE 5 O MAS AÑOS-SIN VARIEDAD	S	10,48
-891351	21-061-007-00021-00004	62000	PASTOS PERMANENTES DE 5 O MAS AÑOS-SIN VARIEDAD	S	2,50
5210299	21-061-007-00021-00002	62000	PASTOS PERMANENTES DE 5 O MAS AÑOS-SIN VARIEDAD	S	32,19
5210302	21-061-007-00025-00001	62000	PASTOS PERMANENTES DE 5 O MAS AÑOS-SIN VARIEDAD	S	18,89
170000005485027	21-061-007-00024-00002	62000	PASTOS PERMANENTES DE 5 O MAS AÑOS-SIN VARIEDAD	S	0,81
170000005485030	21-061-007-00024-00001	62000	PASTOS PERMANENTES DE 5 O MAS AÑOS-SIN VARIEDAD	S	20,32
170000005485031	21-061-007-00025-00002	62000	PASTOS PERMANENTES DE 5 O MAS AÑOS-SIN VARIEDAD	S	0,47

**Incidencias de carga ganadera****INCIDENCIA DESCRIPCIÓN**

- 86126 Recinto de forrajera para Cálculo de Carga Ganadera que No pertenece a Explotación con UGM válida.  
Recinto:21-061-007-00030-00024 Cultivo:62000 PASTOS PERMANENTES DE 5 O MAS AÑOS-SIN VARIEDAD Secano  
Explotacion:ES210620000313
- 86128 Recinto de Forrajeras que no ha contabilizado para Carga Ganadera por no tener una explotación válida para el cálculo de la Carga Ganadera  
Recinto:21-061-007-00030-00024 Cultivo:62 PASTOS PERMANENTES DE 5 O MAS AÑOS-

(1) Con incidencias que retienen pago o deniegan el expediente.  
(2) Se calcula sobre superficie declarada admisible.  
(3) Aplicación del artículo 16 bis del RD 147/2023.

Puede verificar la integridad de una copia de este documento mediante la lectura del código QR adjunto o mediante el acceso a la dirección <https://ws050.juntadeandalucia.es/verificarFirma> indicando el código de VERIFICACIÓN

FIRMADO POR	RAQUEL MARIA ESPIN CRESPO	FECHA	26/06/2024
VERIFICACIÓN	Pk2jmMQ72K8YCCE9EQ8LU85ENJJ6M	PÁGINA	5065/8857



**APELLIDOS Y NOMBRE / RAZÓN SOCIAL**

GONZALEZ GONZALEZ JOSE MARIA

**NIF**

\*\*\*\*3128\*

**EXPEDIENTE**

1283582

**RESOLUCIÓN**

CONCESIÓN DE LA AYUDA

**DATOS DE MANTENIMIENTO UNIDADES****GRUPO DE PAGO**

ZONAS DE LIMITACIONES NATURALES

**Sup. Dec.  
Admisible**

3,76

**Sup.  
Resuelta**

3,76

**Sobredecl.**

0,00

**% Sobredecl.**

0,00

**RESUMEN DE PAGOS****IMPORTE ( Euros )**

	<u>RESUELTO</u>	<u>FEADER</u>	<u>MAPA</u>	<u>CAPADR</u>
A pagar	203,04	172,58	19,92	10,54

**APLICACIÓN DE REDUCCIONES Y PENALIZACIONES (%)**

Criterios de subvencionabilidad (1)	Presentación tardía	Omisión declaración	Condicionabilidad
0,00	0,00	0,00	0,00

**IMPORTE ( Euros )**

Calculado(2)	Reducción	Penalización	Reducción Penalización (3)	Penalización adicional	Resuelto	FEADER	MAPA	CAPADR
203,04 €	0,00 €	0,00 €	0,00 €	0,00 €	203,04 €	172,58 €	19,92 €	10,54 €
Importe Unitario:	54,00 €	Nuevo Importe Unitario:		54,00 €				

**RECINTOS PROPUESTOS**

REF.	REFERENCIA SIGPAC	CULTIVO	S/R	USO SIGPAC	Sup. Dec. admisible	Sup. Campo	Sup. Determ.	Sup. Resuelta
6945166	21-044-007-00290-0002	ARÁNDANO	R		1,06		1,06	1,06
6945167	21-044-007-00291-0001	ARÁNDANO	R		0,79		0,79	0,79
6945168	21-044-007-00289-0003	ARÁNDANO	R		0,13		0,13	0,13
6945169	21-044-007-00290-0001	ARÁNDANO	R		1,07		1,07	1,07
6945170	21-044-007-00289-0002	FRESAS	R		0,71		0,71	0,71

(1) Con incidencias que retienen pago o deniegan el expediente.

(2) Se calcula sobre superficie declarada admisible.

(3) Aplicación del artículo 16 bis del RD 147/2023.

Puede verificar la integridad de una copia de este documento mediante la lectura del código QR adjunto o mediante el acceso a la dirección <https://ws050.juntadeandalucia.es/verificarFirma> indicando el código de VERIFICACIÓN

FIRMADO POR	RAQUEL MARIA ESPIN CRESPO	FECHA	26/06/2024
VERIFICACIÓN	Pk2jmMQ72K8YCCE9EQ8LU85ENJJ6M	PÁGINA	5066/8857





**APELLIDOS Y NOMBRE / RAZÓN SOCIAL**

GONZALEZ LORENZO JOAQUIN

**NIF**

\*\*\*6088\*

**EXPEDIENTE**

1185347

**RESOLUCIÓN**

CONCESIÓN DE LA AYUDA

**DATOS DE MANTENIMIENTO UNIDADES****GRUPO DE PAGO**

ZONAS DE LIMITACIONES NATURALES

**Sup. Dec.  
Admisible**

161,47

**Sup.  
Resuelta**

161,47

**Sobredecl.**

0,00

**% Sobredecl.**

0,00

**RESUMEN DE PAGOS**

	<b>IMPORTE ( Euros )</b>			
	<b>RESUELTO</b>	<b>FEADER</b>	<b>MAPA</b>	<b>CAPADR</b>
Pago realizado	1.081,20	919,02	106,06	56,12
A pagar	106,80	90,78	10,48	5,54
<b>TOTAL</b>	<b>1.188,00</b>	<b>1.009,80</b>	<b>116,54</b>	<b>61,66</b>

**APLICACIÓN DE REDUCCIONES Y PENALIZACIONES (%)**

<b>Criterios de subvencionabilidad (1)</b>	<b>Presentación tardía</b>	<b>Omisión declaración</b>	<b>Condicionabilidad</b>
0,00	0,00	0,00	0,00

**IMPORTE ( Euros )**

<b>Calculado(2)</b>	<b>Reducción</b>	<b>Penalización</b>	<b>Reducción Penalización (3)</b>	<b>Penalización adicional</b>	<b>Resuelto</b>	<b>FEADER</b>	<b>MAPA</b>	<b>CAPADR</b>
1.188,00 €	0,00 €	0,00 €	0,00 €	0,00 €	1.188,00 €	1.009,80 €	116,54 €	61,66 €
<b>Importe Unitario:</b>	54,00 €	<b>Nuevo Importe Unitario:</b>	7,36 €					

(1) Con incidencias que retienen pago o deniegan el expediente.

(2) Se calcula sobre superficie declarada admisible.

(3) Aplicación del artículo 16 bis del RD 147/2023.

Puede verificar la integridad de una copia de este documento mediante la lectura del código QR adjunto o mediante el acceso a la dirección <https://ws050.juntadeandalucia.es/verificarFirma> indicando el código de VERIFICACIÓN

FIRMADO POR	RAQUEL MARIA ESPIN CRESPO	FECHA	26/06/2024	
VERIFICACIÓN	Pk2jmMQ72K8YCCE9EQ8LU85ENJJ6M	PÁGINA	5067/8857	



**RECINTOS PROPUESTOS**

REF.	REFERENCIA SIGPAC	CULTIVO	S/R	USO SIGPAC	Sup. Dec. admisible	Sup. Campo	Sup. Determ.	Sup. Resuelta
-1319474	21-037-017-00007-0007	PASTOS DE MENOS DE 5 AÑOS	S		2,44		2,44	2,44
4796428	21-037-012-00028-0001	PASTOS DE MENOS DE 5 AÑOS	S		0,97		0,97	0,97
4796440	21-037-012-00046-0002	PASTOS DE MENOS DE 5 AÑOS	S		0,85		0,85	0,85
170000005493403	21-037-015-00014-0011	PASTOS PERMANENTES DE 5 O MAS AÑOS	S		41,93		41,93	41,93
170000005493404	21-037-017-00008-0012	PASTOS PERMANENTES DE 5 O MAS AÑOS	S		0,03		0,03	0,03
170000005493405	21-037-017-00008-0013	PASTOS PERMANENTES DE 5 O MAS AÑOS	S		0,08		0,08	0,08
170000005493406	21-037-017-00008-0014	PASTOS PERMANENTES DE 5 O MAS AÑOS	S		0,05		0,05	0,05
170000005493407	21-037-017-00008-0015	PASTOS PERMANENTES DE 5 O MAS AÑOS	S		0,03		0,03	0,03
170000005493408	21-037-017-00008-0008	PASTOS PERMANENTES DE 5 O MAS AÑOS	S		0,20		0,20	0,20
170000005493409	21-037-017-00008-0009	PASTOS PERMANENTES DE 5 O MAS AÑOS	S		0,40		0,40	0,40
170000005493410	21-037-017-00008-0010	PASTOS PERMANENTES DE 5 O MAS AÑOS	S		0,08		0,08	0,08
170000005493411	21-037-017-00008-0011	PASTOS PERMANENTES DE 5 O MAS AÑOS	S		0,05		0,05	0,05
170000005493412	21-037-017-00008-0004	PASTOS PERMANENTES DE 5 O MAS AÑOS	S		1,94		1,94	1,94
170000005493413	21-037-017-00008-0005	PASTOS PERMANENTES DE 5 O MAS AÑOS	S		0,80		0,80	0,80
170000005493414	21-037-017-00008-0006	PASTOS PERMANENTES DE 5 O MAS AÑOS	S		0,32		0,32	0,32
170000005493415	21-037-017-00008-0007	PASTOS PERMANENTES DE 5 O MAS AÑOS	S		0,16		0,16	0,16
170000005493416	21-037-015-00014-0015	PASTOS PERMANENTES DE 5 O MAS AÑOS	S		4,06		4,06	4,06
170000005493417	21-037-015-00014-0022	PASTOS PERMANENTES DE 5 O MAS AÑOS	S		0,46		0,46	0,46
170000005493418	21-037-017-00007-0004	PASTOS DE MENOS DE 5 AÑOS	S		46,13		46,13	46,13
170000005493419	21-037-017-00008-0030	PASTOS PERMANENTES DE 5 O MAS AÑOS	S		0,10		0,10	0,10
170000005493420	21-037-017-00008-0029	PASTOS PERMANENTES DE 5 O MAS AÑOS	S		0,05		0,05	0,05
170000005493421	21-037-017-00008-0032	PASTOS PERMANENTES DE 5 O MAS AÑOS	S		0,00		0,00	0,00
170000005493422	21-037-017-00008-0001	PASTOS DE MENOS DE 5 AÑOS	S		52,90		52,90	52,90
170000005493423	21-037-017-00008-0020	PASTOS PERMANENTES DE 5 O MAS AÑOS	S		1,87		1,87	1,87
170000005493424	21-037-015-00014-0021	PASTOS PERMANENTES DE 5 O MAS AÑOS	S		0,09		0,09	0,09
170000005493425	21-037-015-00014-0023	PASTOS PERMANENTES DE 5 O MAS AÑOS	S		2,59		2,59	2,59
170000005493426	21-037-017-00008-0038	PASTOS PERMANENTES DE 5 O MAS AÑOS	S		0,01		0,01	0,01
170000005493427	21-037-017-00008-0039	PASTOS PERMANENTES DE 5 O MAS AÑOS	S		0,02		0,02	0,02
170000005493428	21-037-017-00008-0036	PASTOS PERMANENTES DE 5 O MAS AÑOS	S		0,04		0,04	0,04
170000005493429	21-037-017-00008-0037	PASTOS PERMANENTES DE 5 O MAS AÑOS	S		0,04		0,04	0,04
170000005493430	21-037-017-00008-0033	PASTOS PERMANENTES DE 5 O MAS AÑOS	S		0,02		0,02	0,02
170000005493431	21-037-017-00008-0034	PASTOS PERMANENTES DE 5 O MAS AÑOS	S		0,02		0,02	0,02
170000005493432	21-037-017-00008-0031	PASTOS PERMANENTES DE 5 O MAS AÑOS	S		0,03		0,03	0,03
170000005493433	21-037-017-00008-0026	PASTOS PERMANENTES DE 5 O MAS AÑOS	S		0,17		0,17	0,17
170000005493434	21-037-017-00008-0025	PASTOS PERMANENTES DE 5 O MAS AÑOS	S		0,06		0,06	0,06
170000005493435	21-037-017-00008-0028	PASTOS PERMANENTES DE 5 O MAS AÑOS	S		0,09		0,09	0,09
170000005493436	21-037-017-00008-0027	PASTOS PERMANENTES DE 5 O MAS AÑOS	S		0,03		0,03	0,03
170000005493437	21-037-017-00008-0022	PASTOS PERMANENTES DE 5 O MAS AÑOS	S		0,17		0,17	0,17
170000005493438	21-037-017-00008-0021	PASTOS PERMANENTES DE 5 O MAS AÑOS	S		0,93		0,93	0,93
170000005493439	21-037-017-00008-0024	PASTOS PERMANENTES DE 5 O MAS AÑOS	S		0,54		0,54	0,54
170000005493440	21-037-017-00008-0023	PASTOS PERMANENTES DE 5 O MAS AÑOS	S		0,31		0,31	0,31
170000005493441	21-037-017-00008-0017	PASTOS PERMANENTES DE 5 O MAS AÑOS	S		0,06		0,06	0,06
170000005493442	21-037-017-00008-0016	PASTOS PERMANENTES DE 5 O MAS AÑOS	S		0,05		0,05	0,05
170000005493443	21-037-017-00008-0019	PASTOS PERMANENTES DE 5 O MAS AÑOS	S		0,09		0,09	0,09
170000005493444	21-037-017-00008-0018	PASTOS PERMANENTES DE 5 O MAS AÑOS	S		0,21		0,21	0,21

**Datos considerados para el Cálculo de la Carga Ganadera del expediente**

Superficie determinada para Cálculo Carga Ganadera: 161,47 ha

Carga Ganadera del Expediente: 0,45 ugm/ha

**Explotación**                      **Especie**                                      **Ugm Calculada para CG**

(1) Con incidencias que retienen pago o deniegan el expediente.  
 (2) Se calcula sobre superficie declarada admisible.  
 (3) Aplicación del artículo 16 bis del RD 147/2023.

Puede verificar la integridad de una copia de este documento mediante la lectura del código QR adjunto o mediante el acceso a la dirección <a href="https://ws050.juntadeandalucia.es/verificarFirma">https://ws050.juntadeandalucia.es/verificarFirma</a> indicando el código de VERIFICACIÓN					
FIRMADO POR	RAQUEL MARIA ESPIN CRESPO		FECHA		26/06/2024
VERIFICACIÓN	Pk2jmMQ72K8YCC9E9Q8LU85ENJJ6M		PÁGINA		5068/8857



**Datos considerados para el Cálculo de la Carga Ganadera del expediente**

Explotación	Especie	Ugm Calculada para CG
ES210370000098	CAPRINA	15,03
ES210370000098	OVINA	58,25

**Recintos Determinados para el Cálculo de Garga Ganadera**

REF.	REFERENCIA SIGPAC	CULTIVO	DESCRIPCIÓN CULTIVO	S/R	SUP. RESUELTA (ha)
-1319474	21-037-017-00007-00007	63000	PASTOS DE MENOS DE 5 AÑOS-SIN VARIEDAD	S	2,44
4796428	21-037-012-00028-00001	63000	PASTOS DE MENOS DE 5 AÑOS-SIN VARIEDAD	S	0,97
4796440	21-037-012-00046-00002	63000	PASTOS DE MENOS DE 5 AÑOS-SIN VARIEDAD	S	0,85
170000005493403	21-037-015-00014-00011	62000	PASTOS PERMANENTES DE 5 O MAS AÑOS-SIN VARIEDAD	S	41,93
170000005493404	21-037-017-00008-00012	62000	PASTOS PERMANENTES DE 5 O MAS AÑOS-SIN VARIEDAD	S	0,03
170000005493405	21-037-017-00008-00013	62000	PASTOS PERMANENTES DE 5 O MAS AÑOS-SIN VARIEDAD	S	0,08
170000005493406	21-037-017-00008-00014	62000	PASTOS PERMANENTES DE 5 O MAS AÑOS-SIN VARIEDAD	S	0,05
170000005493407	21-037-017-00008-00015	62000	PASTOS PERMANENTES DE 5 O MAS AÑOS-SIN VARIEDAD	S	0,03
170000005493408	21-037-017-00008-00008	62000	PASTOS PERMANENTES DE 5 O MAS AÑOS-SIN VARIEDAD	S	0,20
170000005493409	21-037-017-00008-00009	62000	PASTOS PERMANENTES DE 5 O MAS AÑOS-SIN VARIEDAD	S	0,40
170000005493410	21-037-017-00008-00010	62000	PASTOS PERMANENTES DE 5 O MAS AÑOS-SIN VARIEDAD	S	0,08
170000005493411	21-037-017-00008-00011	62000	PASTOS PERMANENTES DE 5 O MAS AÑOS-SIN VARIEDAD	S	0,05
170000005493412	21-037-017-00008-00004	62000	PASTOS PERMANENTES DE 5 O MAS AÑOS-SIN VARIEDAD	S	1,94
170000005493413	21-037-017-00008-00005	62000	PASTOS PERMANENTES DE 5 O MAS AÑOS-SIN VARIEDAD	S	0,80
170000005493414	21-037-017-00008-00006	62000	PASTOS PERMANENTES DE 5 O MAS AÑOS-SIN VARIEDAD	S	0,32
170000005493415	21-037-017-00008-00007	62000	PASTOS PERMANENTES DE 5 O MAS AÑOS-SIN VARIEDAD	S	0,16
170000005493416	21-037-015-00014-00015	62000	PASTOS PERMANENTES DE 5 O MAS AÑOS-SIN VARIEDAD	S	4,06
170000005493417	21-037-015-00014-00022	62000	PASTOS PERMANENTES DE 5 O MAS AÑOS-SIN VARIEDAD	S	0,46
170000005493418	21-037-017-00007-00004	63000	PASTOS DE MENOS DE 5 AÑOS-SIN VARIEDAD	S	46,13
170000005493419	21-037-017-00008-00030	62000	PASTOS PERMANENTES DE 5 O MAS AÑOS-SIN VARIEDAD	S	0,10
170000005493420	21-037-017-00008-00029	62000	PASTOS PERMANENTES DE 5 O MAS AÑOS-SIN VARIEDAD	S	0,05
170000005493421	21-037-017-00008-00032	62000	PASTOS PERMANENTES DE 5 O MAS AÑOS-SIN VARIEDAD	S	0,00
170000005493422	21-037-017-00008-00001	63000	PASTOS DE MENOS DE 5 AÑOS-SIN VARIEDAD	S	52,90
170000005493423	21-037-017-00008-00020	62000	PASTOS PERMANENTES DE 5 O MAS AÑOS-SIN VARIEDAD	S	1,87
170000005493424	21-037-015-00014-00021	62000	PASTOS PERMANENTES DE 5 O MAS AÑOS-SIN VARIEDAD	S	0,09
170000005493425	21-037-015-00014-00023	62000	PASTOS PERMANENTES DE 5 O MAS AÑOS-SIN VARIEDAD	S	2,59
170000005493426	21-037-017-00008-00038	62000	PASTOS PERMANENTES DE 5 O MAS AÑOS-SIN VARIEDAD	S	0,01
170000005493427	21-037-017-00008-00039	62000	PASTOS PERMANENTES DE 5 O MAS AÑOS-SIN VARIEDAD	S	0,02
170000005493428	21-037-017-00008-00036	62000	PASTOS PERMANENTES DE 5 O MAS AÑOS-SIN VARIEDAD	S	0,04
170000005493429	21-037-017-00008-00037	62000	PASTOS PERMANENTES DE 5 O MAS AÑOS-SIN VARIEDAD	S	0,04
170000005493430	21-037-017-00008-00033	62000	PASTOS PERMANENTES DE 5 O MAS AÑOS-SIN VARIEDAD	S	0,02
170000005493431	21-037-017-00008-00034	62000	PASTOS PERMANENTES DE 5 O MAS AÑOS-SIN VARIEDAD	S	0,02
170000005493432	21-037-017-00008-00031	62000	PASTOS PERMANENTES DE 5 O MAS AÑOS-SIN VARIEDAD	S	0,03

(1) Con incidencias que retienen pago o deniegan el expediente.  
 (2) Se calcula sobre superficie declarada admisible.  
 (3) Aplicación del artículo 16 bis del RD 147/2023.

Puede verificar la integridad de una copia de este documento mediante la lectura del código QR adjunto o mediante el acceso a la dirección <a href="https://ws050.juntadeandalucia.es/verificarFirma">https://ws050.juntadeandalucia.es/verificarFirma</a> indicando el código de VERIFICACIÓN				
FIRMADO POR	RAQUEL MARIA ESPIN CRESPO	FECHA	26/06/2024	
VERIFICACIÓN	Pk2jmMQ72K8YCCE9EQ8LU85ENJJ6M	PÁGINA	5069/8857	



**Recintos Determinados para el Cálculo de Garga Ganadera**

REF.	REFERENCIA SIGPAC	CULTIVO	DESCRIPCIÓN CULTIVO	S/R	SUP. RESUELTA (ha)
170000005493433	21-037-017-00008-00026	62000	PASTOS PERMANENTES DE 5 O MAS AÑOS-SIN VARIEDAD	S	0,17
170000005493434	21-037-017-00008-00025	62000	PASTOS PERMANENTES DE 5 O MAS AÑOS-SIN VARIEDAD	S	0,06
170000005493435	21-037-017-00008-00028	62000	PASTOS PERMANENTES DE 5 O MAS AÑOS-SIN VARIEDAD	S	0,09
170000005493436	21-037-017-00008-00027	62000	PASTOS PERMANENTES DE 5 O MAS AÑOS-SIN VARIEDAD	S	0,03
170000005493437	21-037-017-00008-00022	62000	PASTOS PERMANENTES DE 5 O MAS AÑOS-SIN VARIEDAD	S	0,17
170000005493438	21-037-017-00008-00021	62000	PASTOS PERMANENTES DE 5 O MAS AÑOS-SIN VARIEDAD	S	0,93
170000005493439	21-037-017-00008-00024	62000	PASTOS PERMANENTES DE 5 O MAS AÑOS-SIN VARIEDAD	S	0,54
170000005493440	21-037-017-00008-00023	62000	PASTOS PERMANENTES DE 5 O MAS AÑOS-SIN VARIEDAD	S	0,31
170000005493441	21-037-017-00008-00017	62000	PASTOS PERMANENTES DE 5 O MAS AÑOS-SIN VARIEDAD	S	0,06
170000005493442	21-037-017-00008-00016	62000	PASTOS PERMANENTES DE 5 O MAS AÑOS-SIN VARIEDAD	S	0,05
170000005493443	21-037-017-00008-00019	62000	PASTOS PERMANENTES DE 5 O MAS AÑOS-SIN VARIEDAD	S	0,09
170000005493444	21-037-017-00008-00018	62000	PASTOS PERMANENTES DE 5 O MAS AÑOS-SIN VARIEDAD	S	0,21

(1) Con incidencias que retienen pago o deniegan el expediente.  
(2) Se calcula sobre superficie declarada admisible.  
(3) Aplicación del artículo 16 bis del RD 147/2023.

Puede verificar la integridad de una copia de este documento mediante la lectura del código QR adjunto o mediante el acceso a la dirección <https://ws050.juntadeandalucia.es/verificarFirma> indicando el código de VERIFICACIÓN

FIRMADO POR	RAQUEL MARIA ESPIN CRESPO	FECHA	26/06/2024
VERIFICACIÓN	Pk2jmMQ72K8YCCE9EQ8LU85ENJJ6M	PÁGINA	5070/8857



**APELLIDOS Y NOMBRE / RAZÓN SOCIAL**

GONZALEZ MARQUEZ JOAQUIN

**NIF**

\*\*\*\*9011\*

**EXPEDIENTE**

1099987

**RESOLUCIÓN**

CONCESIÓN DE LA AYUDA

**DATOS DE MANTENIMIENTO UNIDADES****GRUPO DE PAGO**

ZONAS DE LIMITACIONES NATURALES

**Sup. Dec.  
Admisible**

11,14

**Sup.  
Resuelta**

11,14

**Sobredecl.**

0,00

**% Sobredecl.**

0,00

**RESUMEN DE PAGOS**

	<b>IMPORTE ( Euros )</b>			
	<b>RESUELTO</b>	<b>FEADER</b>	<b>MAPA</b>	<b>CAPADR</b>
Pago realizado	547,48	465,36	53,71	28,41
A pagar	54,08	45,97	5,31	2,80
<b>TOTAL</b>	<b>601,56</b>	<b>511,33</b>	<b>59,02</b>	<b>31,21</b>

**APLICACIÓN DE REDUCCIONES Y PENALIZACIONES (%)**

<b>Criterios de subvencionabilidad (1)</b>	<b>Presentación tardía</b>	<b>Omisión declaración</b>	<b>Condicionalidad</b>
0,00	0,00	0,00	0,00

**IMPORTE ( Euros )**

Calculado(2)	Reducción	Penalización	Reducción Penalización (3)	Penalización adicional	Resuelto	FEADER	MAPA	CAPADR
601,56 €	0,00 €	0,00 €	0,00 €	0,00 €	601,56 €	511,33 €	59,01 €	31,22 €
<b>Importe Unitario:</b>	<b>54,00 €</b>	<b>Nuevo Importe Unitario:</b>	<b>54,00 €</b>					

**RECINTOS PROPUESTOS**

<b>REF.</b>	<b>REFERENCIA SIGPAC</b>	<b>CULTIVO</b>	<b>S/R</b>	<b>USO SIGPAC</b>	<b>Sup. Dec. admisible</b>	<b>Sup. Campo</b>	<b>Sup. Determ.</b>	<b>Sup. Resuelta</b>
170000005159261	21-048-001-00572-0001	PASTOS PERMANENTES DE 5 O MAS AÑOS	S		2,19		2,19	2,19
170000005159262	21-048-001-00573-0001	PASTOS PERMANENTES DE 5 O MAS AÑOS	S		1,05		1,05	1,05
170000005159263	21-048-001-00574-0003	PASTOS PERMANENTES DE 5 O MAS AÑOS	S		6,44		6,44	6,44
170000005159264	21-048-001-60003-0001	PASTOS PERMANENTES DE 5 O MAS AÑOS	S		0,34		0,34	0,34
170000005159281	21-048-001-00655-0001	PASTOS PERMANENTES DE 5 O MAS AÑOS	S		1,12		1,12	1,12

**INCIDENCIAS****INCIDENCIA DESCRIPCIÓN**

86126	Recinto de forrajera para Cálculo de Carga Ganadera que No pertenece a Explotación con UGM válida. Recinto:21-007-002-00155-00001 Cultivo:62000 PASTOS PERMANENTES DE 5 O MAS AÑOS-SIN VARIEDAD Secano Explotacion:ES210070000030 Recinto:21-007-002-00155-00003 Cultivo:62000 PASTOS PERMANENTES DE 5 O MAS AÑOS-SIN VARIEDAD Secano Explotacion:ES210070000030 Recinto:21-007-002-00155-00007 Cultivo:62000 PASTOS PERMANENTES DE 5 O MAS AÑOS-SIN VARIEDAD Secano Explotacion:ES210070000030 Recinto:21-007-002-00155-00008 Cultivo:62000 PASTOS PERMANENTES DE 5 O MAS AÑOS-SIN VARIEDAD Secano Explotacion:ES210070000030 Recinto:21-007-002-00155-00009 Cultivo:62000 PASTOS PERMANENTES DE 5 O MAS AÑOS-SIN VARIEDAD Secano Explotacion:ES210070000030
-------	--

(1) Con incidencias que retienen pago o deniegan el expediente.  
(2) Se calcula sobre superficie declarada admisible.  
(3) Aplicación del artículo 16 bis del RD 147/2023.

Puede verificar la integridad de una copia de este documento mediante la lectura del código QR adjunto o mediante el acceso a la dirección <https://ws050.juntadeandalucia.es/verificarFirma> indicando el código de VERIFICACIÓN

FIRMADO POR	RAQUEL MARIA ESPIN CRESPO	FECHA	26/06/2024
VERIFICACIÓN	Pk2jmMQ72K8YCC9E9EQ8LU85ENJJ6M	PÁGINA	5071/8857





**Datos considerados para el Cálculo de la Carga Ganadera del expediente**

Superficie determinada para Cálculo Carga Ganadera: 51,29 ha  
Carga Ganadera del Expediente: 0,60 ugm/ha

**Explotación** ES210070000038  
**Especie** BOVINA  
**Ugm Calculada para CG** 30,91

**Recintos Determinados para el Cálculo de Garga Ganadera**

REF.	REFERENCIA SIGPAC	CULTIVO	DESCRIPCIÓN CULTIVO	S/R	SUP. RESUELTA (ha)
170000005159255	21-007-001-00135-00001	62000	PASTOS PERMANENTES DE 5 O MAS AÑOS-SIN VARIEDAD	S	8,58
170000005159256	21-007-001-00177-00006	62000	PASTOS PERMANENTES DE 5 O MAS AÑOS-SIN VARIEDAD	S	0,12
170000005159257	21-007-001-00177-00005	62000	PASTOS PERMANENTES DE 5 O MAS AÑOS-SIN VARIEDAD	S	0,31
170000005159258	21-007-001-00235-00005	62000	PASTOS PERMANENTES DE 5 O MAS AÑOS-SIN VARIEDAD	S	0,38
170000005159259	21-007-001-00235-00002	62000	PASTOS PERMANENTES DE 5 O MAS AÑOS-SIN VARIEDAD	S	0,75
170000005159260	21-007-001-00235-00003	62000	PASTOS PERMANENTES DE 5 O MAS AÑOS-SIN VARIEDAD	S	0,05
170000005159261	21-048-001-00572-00001	62000	PASTOS PERMANENTES DE 5 O MAS AÑOS-SIN VARIEDAD	S	2,19
170000005159262	21-048-001-00573-00001	62000	PASTOS PERMANENTES DE 5 O MAS AÑOS-SIN VARIEDAD	S	1,05
170000005159263	21-048-001-00574-00003	62000	PASTOS PERMANENTES DE 5 O MAS AÑOS-SIN VARIEDAD	S	6,44
170000005159264	21-048-001-60003-00001	62000	PASTOS PERMANENTES DE 5 O MAS AÑOS-SIN VARIEDAD	S	0,34
170000005159265	21-007-001-00187-00003	62000	PASTOS PERMANENTES DE 5 O MAS AÑOS-SIN VARIEDAD	S	1,38
170000005159266	21-007-001-00188-00002	62000	PASTOS PERMANENTES DE 5 O MAS AÑOS-SIN VARIEDAD	S	1,74
170000005159267	21-007-001-00182-00001	62000	PASTOS PERMANENTES DE 5 O MAS AÑOS-SIN VARIEDAD	S	1,19
170000005159268	21-007-001-00183-00003	62000	PASTOS PERMANENTES DE 5 O MAS AÑOS-SIN VARIEDAD	S	0,46
170000005159269	21-007-001-00183-00004	62000	PASTOS PERMANENTES DE 5 O MAS AÑOS-SIN VARIEDAD	S	0,89
170000005159270	21-007-001-00184-00004	62000	PASTOS PERMANENTES DE 5 O MAS AÑOS-SIN VARIEDAD	S	2,10
170000005159271	21-007-001-00185-00003	62000	PASTOS PERMANENTES DE 5 O MAS AÑOS-SIN VARIEDAD	S	2,45
170000005159272	21-007-001-00186-00002	62000	PASTOS PERMANENTES DE 5 O MAS AÑOS-SIN VARIEDAD	S	1,39
170000005159281	21-048-001-00655-00001	62000	PASTOS PERMANENTES DE 5 O MAS AÑOS-SIN VARIEDAD	S	1,12
170000005159282	21-007-002-00139-00002	62000	PASTOS PERMANENTES DE 5 O MAS AÑOS-SIN VARIEDAD	S	0,12
170000005159283	21-007-002-00139-00001	62000	PASTOS PERMANENTES DE 5 O MAS AÑOS-SIN VARIEDAD	S	1,77
170000005159284	21-007-002-00236-00001	62000	PASTOS PERMANENTES DE 5 O MAS AÑOS-SIN VARIEDAD	S	0,72
170000005159286	21-007-001-00181-00002	62000	PASTOS PERMANENTES DE 5 O MAS AÑOS-SIN VARIEDAD	S	3,04
170000005159288	21-007-001-00181-00005	62000	PASTOS PERMANENTES DE 5 O MAS AÑOS-SIN VARIEDAD	S	0,14
170000005159289	21-007-001-00181-00006	62000	PASTOS PERMANENTES DE 5 O MAS AÑOS-SIN VARIEDAD	S	0,13
170000005159291	21-007-002-00003-00001	62000	PASTOS PERMANENTES DE 5 O MAS AÑOS-SIN VARIEDAD	S	1,61
170000005159294	21-007-001-00188-00005	62000	PASTOS PERMANENTES DE 5 O MAS AÑOS-SIN VARIEDAD	S	0,36
170000005159296	21-007-001-00184-00007	62000	PASTOS PERMANENTES DE 5 O MAS AÑOS-SIN VARIEDAD	S	0,35
170000005159297	21-007-001-00185-00004	62000	PASTOS PERMANENTES DE 5 O MAS AÑOS-SIN VARIEDAD	S	0,58
170000005159298	21-007-001-00179-00003	62000	PASTOS PERMANENTES DE 5 O MAS AÑOS-SIN VARIEDAD	S	1,96
170000005159299	21-007-001-00184-00001	62000	PASTOS PERMANENTES DE 5 O MAS AÑOS-SIN VARIEDAD	S	3,99

(1) Con incidencias que retienen pago o deniegan el expediente.  
(2) Se calcula sobre superficie declarada admisible.  
(3) Aplicación del artículo 16 bis del RD 147/2023.

Puede verificar la integridad de una copia de este documento mediante la lectura del código QR adjunto o mediante el acceso a la dirección <a href="https://ws050.juntadeandalucia.es/verificarFirma">https://ws050.juntadeandalucia.es/verificarFirma</a> indicando el código de VERIFICACIÓN				
FIRMADO POR	RAQUEL MARIA ESPIN CRESPO	FECHA	26/06/2024	
VERIFICACIÓN	Pk2jmMQ72K8YCCE9EQ8LU85ENJJ6M	PÁGINA	5072/8857	



**Recintos Determinados para el Cálculo de Garga Ganadera**

REF.	REFERENCIA SIGPAC	CULTIVO	DESCRIPCIÓN CULTIVO	S/R	SUP. RESUELTA (ha)
1700000005159302	21-007-001-00248-00001	62000	PASTOS PERMANENTES DE 5 O MAS AÑOS-SIN VARIEDAD	S	0,13
1700000005159303	21-007-001-00179-00004	62000	PASTOS PERMANENTES DE 5 O MAS AÑOS-SIN VARIEDAD	S	0,82
1700000005159305	21-007-002-00005-00002	62000	PASTOS PERMANENTES DE 5 O MAS AÑOS-SIN VARIEDAD	S	1,28
1700000005159307	21-007-001-00246-00003	62000	PASTOS PERMANENTES DE 5 O MAS AÑOS-SIN VARIEDAD	R	0,83
1700000005159308	21-007-001-00246-00004	62000	PASTOS PERMANENTES DE 5 O MAS AÑOS-SIN VARIEDAD	R	0,15
1700000005159309	21-007-001-00246-00001	62000	PASTOS PERMANENTES DE 5 O MAS AÑOS-SIN VARIEDAD	S	0,38

**Incidencias de carga ganadera**

**INCIDENCIA DESCRIPCIÓN**

86126	<p>Recinto de forrajera para Cálculo de Carga Ganadera que No pertenece a Explotación con UGM válida.</p> <p>Recinto:21-007-002-00155-00009 Cultivo:62000 PASTOS PERMANENTES DE 5 O MAS AÑOS-SIN VARIEDAD Secano Explotacion:ES210070000030</p> <p>Recinto:21-007-002-00155-00008 Cultivo:62000 PASTOS PERMANENTES DE 5 O MAS AÑOS-SIN VARIEDAD Secano Explotacion:ES210070000030</p> <p>Recinto:21-007-002-00155-00007 Cultivo:62000 PASTOS PERMANENTES DE 5 O MAS AÑOS-SIN VARIEDAD Secano Explotacion:ES210070000030</p> <p>Recinto:21-007-002-00155-00001 Cultivo:62000 PASTOS PERMANENTES DE 5 O MAS AÑOS-SIN VARIEDAD Secano Explotacion:ES210070000030</p> <p>Recinto:21-007-002-00155-00003 Cultivo:62000 PASTOS PERMANENTES DE 5 O MAS AÑOS-SIN VARIEDAD Secano Explotacion:ES210070000030</p>
86128	<p>Recinto de Forrajeras que no ha contabilizado para Carga Ganadera por no tener una explotación válida para el cálculo de la Carga Ganadera</p> <p>Recinto:21-007-002-00155-00009 Cultivo:62 PASTOS PERMANENTES DE 5 O MAS AÑOS-</p> <p>Recinto:21-007-002-00155-00008 Cultivo:62 PASTOS PERMANENTES DE 5 O MAS AÑOS-</p> <p>Recinto:21-007-002-00155-00007 Cultivo:62 PASTOS PERMANENTES DE 5 O MAS AÑOS-</p> <p>Recinto:21-007-002-00155-00001 Cultivo:62 PASTOS PERMANENTES DE 5 O MAS AÑOS-</p> <p>Recinto:21-007-002-00155-00003 Cultivo:62 PASTOS PERMANENTES DE 5 O MAS AÑOS-</p>

(1) Con incidencias que retienen pago o deniegan el expediente.  
 (2) Se calcula sobre superficie declarada admisible.  
 (3) Aplicación del artículo 16 bis del RD 147/2023.

<p>Puede verificar la integridad de una copia de este documento mediante la lectura del código QR adjunto o mediante el acceso a la dirección <a href="https://ws050.juntadeandalucia.es/verificarFirma">https://ws050.juntadeandalucia.es/verificarFirma</a> indicando el código de VERIFICACIÓN</p>				
FIRMADO POR	RAQUEL MARIA ESPIN CRESPO	FECHA	26/06/2024	
VERIFICACIÓN	Pk2jmMQ72K8YCC9EQ8LU85ENJJ6M	PÁGINA	5073/8857	



**APELLIDOS Y NOMBRE / RAZÓN SOCIAL**

GONZALEZ PECELLIN JOSE ANTONIO

**NIF**

\*\*\*\*5447\*

**EXPEDIENTE**

1168185

**RESOLUCIÓN**

CONCESIÓN DE LA AYUDA

**DATOS DE MANTENIMIENTO UNIDADES**

<b>GRUPO DE PAGO</b>	<b>Sup. Dec. Admisible</b>	<b>Sup. Resuelta</b>	<b>Sobredecl.</b>	<b>% Sobredecl.</b>
ZONAS DE LIMITACIONES NATURALES	331,42	331,42	0,00	0,00

**RESUMEN DE PAGOS**

	<b>IMPORTE ( Euros )</b>			
	<b>RESUELTO</b>	<b>FEADER</b>	<b>MAPA</b>	<b>CAPADR</b>
Pago realizado	1.081,20	919,02	106,06	56,12
A pagar	106,80	90,78	10,48	5,54
<b>TOTAL</b>	<b>1.188,00</b>	<b>1.009,80</b>	<b>116,54</b>	<b>61,66</b>

**APLICACIÓN DE REDUCCIONES Y PENALIZACIONES (%)**

<b>Criterios de subvencionabilidad (1)</b>	<b>Presentación tardía</b>	<b>Omisión declaración</b>	<b>Condicionalidad</b>
0,00	0,00	0,00	0,00

**IMPORTE ( Euros )**

<b>Calculado(2)</b>	<b>Reducción</b>	<b>Penalización</b>	<b>Reducción Penalización (3)</b>	<b>Penalización adicional</b>	<b>Resuelto</b>	<b>FEADER</b>	<b>MAPA</b>	<b>CAPADR</b>
1.188,00 €	0,00 €	0,00 €	0,00 €	0,00 €	1.188,00 €	1.009,80 €	116,54 €	61,66 €
<b>Importe Unitario:</b>	<b>54,00 €</b>	<b>Nuevo Importe Unitario:</b>	<b>3,58 €</b>					

**RECINTOS PROPUESTOS**

<b>REF.</b>	<b>REFERENCIA SIGPAC</b>	<b>CULTIVO</b>	<b>S/R</b>	<b>USO SIGPAC</b>	<b>Sup. Dec. admisible</b>	<b>Sup. Campo</b>	<b>Sup. Determ.</b>	<b>Sup. Resuelta</b>
-1320596	21-016-006-00083-0001	PASTOS PERMANENTES DE 5 O MAS AÑOS	S		3,12		3,12	3,12
-1320594	21-016-006-00074-0020	PASTOS PERMANENTES DE 5 O MAS AÑOS	S		5,41		5,41	5,41
-1099549	21-016-006-00074-0016	PASTOS PERMANENTES DE 5 O MAS AÑOS	S		1,60		1,60	1,60
-1099545	21-016-006-00083-0003	PASTOS PERMANENTES DE 5 O MAS AÑOS	S		7,51		7,51	7,51
-965345	21-016-006-00083-0012	PASTOS PERMANENTES DE 5 O MAS AÑOS	S		12,52		12,52	12,52
-965344	21-016-006-00083-0008	PASTOS PERMANENTES DE 5 O MAS AÑOS	S		0,03		0,03	0,03
-965341	21-016-006-00074-0034	PASTOS PERMANENTES DE 5 O MAS AÑOS	S		67,35		67,35	67,35
5287996	21-068-001-00007-0001	PASTOS PERMANENTES DE 5 O MAS AÑOS	S		47,91		47,91	47,91
5288000	21-068-001-00027-0001	PASTOS PERMANENTES DE 5 O MAS AÑOS	S		11,26		11,26	11,26
1700000006101306	21-016-006-00074-0028	PASTOS PERMANENTES DE 5 O MAS AÑOS	S		0,48		0,48	0,48
1700000006101309	21-016-006-00074-0015	PASTOS PERMANENTES DE 5 O MAS AÑOS	S		68,35		68,35	68,35
1700000006101311	21-068-001-00020-0001	PASTOS PERMANENTES DE 5 O MAS AÑOS	S		3,80		3,80	3,80
1700000006101313	21-068-001-00020-0009	PASTOS PERMANENTES DE 5 O MAS AÑOS	S		5,94		5,94	5,94
1700000006101314	21-016-006-00083-0004	PASTOS PERMANENTES DE 5 O MAS AÑOS	S		1,24		1,24	1,24
1700000006101315	21-016-006-00083-0002	PASTOS PERMANENTES DE 5 O MAS AÑOS	S		29,28		29,28	29,28
1700000006101319	21-016-006-00074-0004	PASTOS PERMANENTES DE 5 O MAS AÑOS	S		1,97		1,97	1,97
1700000006101322	21-068-001-00020-0010	PASTOS PERMANENTES DE 5 O MAS AÑOS	S		2,80		2,80	2,80
1700000006101323	21-068-001-00028-0001	PASTOS PERMANENTES DE 5 O MAS AÑOS	S		7,50		7,50	7,50
1700000006101324	21-068-001-00020-0002	PASTOS PERMANENTES DE 5 O MAS AÑOS	S		18,50		18,50	18,50
1700000006101325	21-068-001-00020-0007	PASTOS PERMANENTES DE 5 O MAS AÑOS	S		4,75		4,75	4,75
1700000006101326	21-068-020-00476-0001	PASTOS PERMANENTES DE 5 O MAS AÑOS	S		4,53		4,53	4,53
1700000006101327	21-068-001-00028-0002	PASTOS PERMANENTES DE 5 O MAS AÑOS	S		0,00		0,00	0,00
1700000006101328	21-016-006-00074-0027	PASTOS PERMANENTES DE 5 O MAS AÑOS	S		23,40		23,40	23,40
1700000006101331	21-068-020-00476-0002	PASTOS PERMANENTES DE 5 O MAS AÑOS	S		2,17		2,17	2,17

(1) Con incidencias que retienen pago o deniegan el expediente.  
 (2) Se calcula sobre superficie declarada admisible.  
 (3) Aplicación del artículo 16 bis del RD 147/2023.

Puede verificar la integridad de una copia de este documento mediante la lectura del código QR adjunto o mediante el acceso a la dirección <a href="https://ws050.juntadeandalucia.es/verificarFirma">https://ws050.juntadeandalucia.es/verificarFirma</a> indicando el código de VERIFICACIÓN					
FIRMADO POR	RAQUEL MARIA ESPIN CRESPO		FECHA		26/06/2024
VERIFICACIÓN	Pk2jmMQ72K8YCCE9EQ8LU85ENJJ6M		PÁGINA		5074/8857





**INCIDENCIAS**

**INCIDENCIA DESCRIPCIÓN**

86126	Recinto de forrajera para Cálculo de Carga Ganadera que No pertenece a Explotación con UGM válida. Recinto:06-085-010-00039-00006 Cultivo:62000 PASTOS PERMANENTES DE 5 O MAS AÑOS-SIN VARIEDAD Secano Explotacion:ES060850000873 Recinto:06-085-010-00042-00001 Cultivo:62000 PASTOS PERMANENTES DE 5 O MAS AÑOS-SIN VARIEDAD Secano Explotacion:ES060850000873 Recinto:06-085-016-00061-00001 Cultivo:62000 PASTOS PERMANENTES DE 5 O MAS AÑOS-SIN VARIEDAD Secano Explotacion:ES060850000873 Recinto:06-085-016-00092-00002 Cultivo:62000 PASTOS PERMANENTES DE 5 O MAS AÑOS-SIN VARIEDAD Secano Explotacion:ES060850000873 Recinto:06-085-016-00092-00003 Cultivo:62000 PASTOS PERMANENTES DE 5 O MAS AÑOS-SIN VARIEDAD Secano Explotacion:ES060850000873 Recinto:06-085-016-00092-00004 Cultivo:62000 PASTOS PERMANENTES DE 5 O MAS AÑOS-SIN VARIEDAD Secano Explotacion:ES060850000873 Recinto:06-085-016-00092-00005 Cultivo:62000 PASTOS PERMANENTES DE 5 O MAS AÑOS-SIN VARIEDAD Secano Explotacion:ES060850000873 Recinto:06-085-016-00094-00001 Cultivo:62000 PASTOS PERMANENTES DE 5 O MAS AÑOS-SIN VARIEDAD Secano Explotacion:ES060850000873 Recinto:06-085-016-00094-00002 Cultivo:62000 PASTOS PERMANENTES DE 5 O MAS AÑOS-SIN VARIEDAD Secano Explotacion:ES060850000873 Recinto:06-085-016-00096-00002 Cultivo:62000 PASTOS PERMANENTES DE 5 O MAS AÑOS-SIN VARIEDAD Secano Explotacion:ES060850000873 Recinto:06-085-016-00097-00001 Cultivo:62000 PASTOS PERMANENTES DE 5 O MAS AÑOS-SIN VARIEDAD Secano Explotacion:ES060850000873 Recinto:06-085-016-00097-00003 Cultivo:62000 PASTOS PERMANENTES DE 5 O MAS AÑOS-SIN VARIEDAD Secano Explotacion:ES060850000873 Recinto:06-085-016-00097-00004 Cultivo:62000 PASTOS PERMANENTES DE 5 O MAS AÑOS-SIN VARIEDAD Secano Explotacion:ES060850000873 Recinto:06-085-016-00097-00008 Cultivo:62000 PASTOS PERMANENTES DE 5 O MAS AÑOS-SIN VARIEDAD Secano Explotacion:ES060850000873
-------	--

**Datos considerados para el Cálculo de la Carga Ganadera del expediente**

Superficie determinada para Cálculo Carga Ganadera: 597,61 ha

Carga Ganadera del Expediente: 0,68 ugm/ha

Explotación	Especie	Ugm Calculada para CG
ES210160000209	OVINA	44,94
ES210160000209	PORCINO	68,97
ES210240000001	BOVINA	85,24
ES210240000001	PORCINO	103,34
ES210690000409	OVINA	3,21
ES210690000409	PORCINO	98,48

**Recintos Determinados para el Cálculo de Garga Ganadera**

REF.	REFERENCIA SIGPAC	CULTIVO	DESCRIPCIÓN CULTIVO	S/R	SUP. RESUELTA (ha)
-1320596	21-016-006-00083-00001	62000	PASTOS PERMANENTES DE 5 O MAS AÑOS-SIN VARIEDAD	S	3,12
-1320594	21-016-006-00074-00020	62000	PASTOS PERMANENTES DE 5 O MAS AÑOS-SIN VARIEDAD	S	5,41
-1099549	21-016-006-00074-00016	62000	PASTOS PERMANENTES DE 5 O MAS AÑOS-SIN VARIEDAD	S	1,60
-1099545	21-016-006-00083-00003	62000	PASTOS PERMANENTES DE 5 O MAS AÑOS-SIN VARIEDAD	S	7,51
-965345	21-016-006-00083-00012	62000	PASTOS PERMANENTES DE 5 O MAS AÑOS-SIN VARIEDAD	S	12,52
-965344	21-016-006-00083-00008	62000	PASTOS PERMANENTES DE 5 O MAS AÑOS-SIN VARIEDAD	S	0,03
-965341	21-016-006-00074-00034	62000	PASTOS PERMANENTES DE 5 O MAS AÑOS-SIN VARIEDAD	S	67,35
5287996	21-068-001-00007-00001	62000	PASTOS PERMANENTES DE 5 O MAS AÑOS-SIN VARIEDAD	S	47,91

(1) Con incidencias que retienen pago o deniegan el expediente.  
 (2) Se calcula sobre superficie declarada admisible.  
 (3) Aplicación del artículo 16 bis del RD 147/2023.

Puede verificar la integridad de una copia de este documento mediante la lectura del código QR adjunto o mediante el acceso a la dirección <a href="https://ws050.juntadeandalucia.es/verificarFirma">https://ws050.juntadeandalucia.es/verificarFirma</a> indicando el código de VERIFICACIÓN					
FIRMADO POR	RAQUEL MARIA ESPIN CRESPO		FECHA		26/06/2024
VERIFICACIÓN	Pk2jmMQ72K8YCC9EQ8LU85ENJJ6M		PÁGINA		5075/8857



**Recintos Determinados para el Cálculo de Garga Ganadera**

REF.	REFERENCIA SIGPAC	CULTIVO	DESCRIPCIÓN CULTIVO	S/R	SUP. RESUELTA (ha)
5288000	21-068-001-00027-00001	62000	PASTOS PERMANENTES DE 5 O MAS AÑOS-SIN VARIEDAD	S	11,26
6833002	21-024-005-00001-00001	62000	PASTOS PERMANENTES DE 5 O MAS AÑOS-SIN VARIEDAD	S	5,53
6833007	21-024-004-00015-00015	62000	PASTOS PERMANENTES DE 5 O MAS AÑOS-SIN VARIEDAD	S	5,86
1700000006101306	21-016-006-00074-00028	62000	PASTOS PERMANENTES DE 5 O MAS AÑOS-SIN VARIEDAD	S	0,48
1700000006101309	21-016-006-00074-00015	62000	PASTOS PERMANENTES DE 5 O MAS AÑOS-SIN VARIEDAD	S	68,35
1700000006101311	21-068-001-00020-00001	62000	PASTOS PERMANENTES DE 5 O MAS AÑOS-SIN VARIEDAD	S	3,80
1700000006101313	21-068-001-00020-00009	62000	PASTOS PERMANENTES DE 5 O MAS AÑOS-SIN VARIEDAD	S	5,94
1700000006101314	21-016-006-00083-00004	62000	PASTOS PERMANENTES DE 5 O MAS AÑOS-SIN VARIEDAD	S	1,24
1700000006101315	21-016-006-00083-00002	62000	PASTOS PERMANENTES DE 5 O MAS AÑOS-SIN VARIEDAD	S	29,28
1700000006101319	21-016-006-00074-00004	62000	PASTOS PERMANENTES DE 5 O MAS AÑOS-SIN VARIEDAD	S	1,97
1700000006101322	21-068-001-00020-00010	62000	PASTOS PERMANENTES DE 5 O MAS AÑOS-SIN VARIEDAD	S	2,80
1700000006101323	21-068-001-00028-00001	62000	PASTOS PERMANENTES DE 5 O MAS AÑOS-SIN VARIEDAD	S	7,50
1700000006101324	21-068-001-00020-00002	62000	PASTOS PERMANENTES DE 5 O MAS AÑOS-SIN VARIEDAD	S	18,50
1700000006101325	21-068-001-00020-00007	62000	PASTOS PERMANENTES DE 5 O MAS AÑOS-SIN VARIEDAD	S	4,75
1700000006101326	21-068-020-00476-00001	62000	PASTOS PERMANENTES DE 5 O MAS AÑOS-SIN VARIEDAD	S	4,53
1700000006101327	21-068-001-00028-00002	62000	PASTOS PERMANENTES DE 5 O MAS AÑOS-SIN VARIEDAD	S	0,00
1700000006101328	21-016-006-00074-00027	62000	PASTOS PERMANENTES DE 5 O MAS AÑOS-SIN VARIEDAD	S	23,40
1700000006101331	21-068-020-00476-00002	62000	PASTOS PERMANENTES DE 5 O MAS AÑOS-SIN VARIEDAD	S	2,17
1700000006265835	21-024-003-00005-00001	62000	PASTOS PERMANENTES DE 5 O MAS AÑOS-SIN VARIEDAD	S	33,47
1700000006265837	21-024-004-00015-00001	62000	PASTOS PERMANENTES DE 5 O MAS AÑOS-SIN VARIEDAD	S	29,65
1700000006265838	21-024-004-00015-00007	62000	PASTOS PERMANENTES DE 5 O MAS AÑOS-SIN VARIEDAD	S	88,19
1700000006265839	21-024-004-00015-00025	62000	PASTOS PERMANENTES DE 5 O MAS AÑOS-SIN VARIEDAD	S	79,70
1700000006265841	21-024-004-00032-00007	62000	PASTOS PERMANENTES DE 5 O MAS AÑOS-SIN VARIEDAD	S	9,53
1700000006265842	21-024-004-00015-00018	62000	PASTOS PERMANENTES DE 5 O MAS AÑOS-SIN VARIEDAD	S	1,83
1700000006265846	21-024-003-00010-00001	62000	PASTOS PERMANENTES DE 5 O MAS AÑOS-SIN VARIEDAD	S	6,07
1700000006265847	21-024-003-00009-00001	62000	PASTOS PERMANENTES DE 5 O MAS AÑOS-SIN VARIEDAD	S	4,92
1700000006265848	21-024-004-00014-00001	62000	PASTOS PERMANENTES DE 5 O MAS AÑOS-SIN VARIEDAD	S	0,74
1700000006265849	21-024-003-00011-00001	62000	PASTOS PERMANENTES DE 5 O MAS AÑOS-SIN VARIEDAD	S	0,70
1700000006265850	21-024-004-00015-00006	62000	PASTOS PERMANENTES DE 5 O MAS AÑOS-SIN VARIEDAD	S	0,00

**Incidencias de carga ganadera**

**INCIDENCIA DESCRIPCIÓN**

86126	Recinto de forrajera para Cálculo de Carga Ganadera que No pertenece a Explotación con UGM válida. Recinto:06-085-016-00097-00008 Cultivo:62000 PASTOS PERMANENTES DE 5 O MAS AÑOS-SIN VARIEDAD Secano Explotacion:ES060850000873
	Recinto:06-085-016-00092-00002 Cultivo:62000 PASTOS PERMANENTES DE 5 O MAS AÑOS-SIN VARIEDAD Secano Explotacion:ES060850000873
	Recinto:06-085-016-00092-00003 Cultivo:62000 PASTOS PERMANENTES DE 5 O MAS AÑOS-SIN VARIEDAD Secano Explotacion:ES060850000873
	Recinto:06-085-016-00092-00004 Cultivo:62000 PASTOS PERMANENTES DE 5 O MAS AÑOS-SIN VARIEDAD Secano Explotacion:ES060850000873
	Recinto:06-085-016-00094-00001 Cultivo:62000 PASTOS PERMANENTES DE 5 O MAS AÑOS-SIN VARIEDAD Secano

(1) Con incidencias que retienen pago o deniegan el expediente.  
(2) Se calcula sobre superficie declarada admisible.  
(3) Aplicación del artículo 16 bis del RD 147/2023.

Puede verificar la integridad de una copia de este documento mediante la lectura del código QR adjunto o mediante el acceso a la dirección <https://ws050.juntadeandalucia.es/verificarFirma> indicando el código de VERIFICACIÓN

FIRMADO POR	RAQUEL MARIA ESPIN CRESPO	FECHA	26/06/2024
VERIFICACIÓN	Pk2jmMQ72K8YCCE9EQ8LU85ENJJ6M	PÁGINA	5076/8857





	Explotacion:ES060850000873	
	Recinto:06-085-016-00094-00002	Cultivo:62000 PASTOS PERMANENTES DE 5 O MAS AÑOS-SIN VARIEDAD Secano
	Explotacion:ES060850000873	
	Recinto:06-085-016-00061-00001	Cultivo:62000 PASTOS PERMANENTES DE 5 O MAS AÑOS-SIN VARIEDAD Secano
	Explotacion:ES060850000873	
	Recinto:06-085-010-00042-00001	Cultivo:62000 PASTOS PERMANENTES DE 5 O MAS AÑOS-SIN VARIEDAD Secano
	Explotacion:ES060850000873	
	Recinto:06-085-016-00097-00001	Cultivo:62000 PASTOS PERMANENTES DE 5 O MAS AÑOS-SIN VARIEDAD Secano
	Explotacion:ES060850000873	
	Recinto:06-085-016-00097-00004	Cultivo:62000 PASTOS PERMANENTES DE 5 O MAS AÑOS-SIN VARIEDAD Secano
	Explotacion:ES060850000873	
	Recinto:06-085-016-00097-00003	Cultivo:62000 PASTOS PERMANENTES DE 5 O MAS AÑOS-SIN VARIEDAD Secano
	Explotacion:ES060850000873	
	Recinto:06-085-016-00096-00002	Cultivo:62000 PASTOS PERMANENTES DE 5 O MAS AÑOS-SIN VARIEDAD Secano
	Explotacion:ES060850000873	
	Recinto:06-085-016-00092-00005	Cultivo:62000 PASTOS PERMANENTES DE 5 O MAS AÑOS-SIN VARIEDAD Secano
	Explotacion:ES060850000873	
	Recinto:06-085-010-00039-00006	Cultivo:62000 PASTOS PERMANENTES DE 5 O MAS AÑOS-SIN VARIEDAD Secano
	Explotacion:ES060850000873	
86128	Recinto de Forrajeras que no ha contabilizado para Carga Ganadera por no tener una explotación válida para el cálculo de la Carga Ganadera	
	Recinto:06-085-016-00097-00008	Cultivo:62 PASTOS PERMANENTES DE 5 O MAS AÑOS-
	Recinto:06-085-016-00092-00002	Cultivo:62 PASTOS PERMANENTES DE 5 O MAS AÑOS-
	Recinto:06-085-016-00092-00003	Cultivo:62 PASTOS PERMANENTES DE 5 O MAS AÑOS-
	Recinto:06-085-016-00092-00004	Cultivo:62 PASTOS PERMANENTES DE 5 O MAS AÑOS-
	Recinto:06-085-016-00094-00001	Cultivo:62 PASTOS PERMANENTES DE 5 O MAS AÑOS-
	Recinto:06-085-016-00094-00002	Cultivo:62 PASTOS PERMANENTES DE 5 O MAS AÑOS-
	Recinto:06-085-016-00061-00001	Cultivo:62 PASTOS PERMANENTES DE 5 O MAS AÑOS-
	Recinto:06-085-010-00042-00001	Cultivo:62 PASTOS PERMANENTES DE 5 O MAS AÑOS-
	Recinto:06-085-016-00097-00001	Cultivo:62 PASTOS PERMANENTES DE 5 O MAS AÑOS-
	Recinto:06-085-016-00097-00004	Cultivo:62 PASTOS PERMANENTES DE 5 O MAS AÑOS-
	Recinto:06-085-016-00097-00003	Cultivo:62 PASTOS PERMANENTES DE 5 O MAS AÑOS-
	Recinto:06-085-016-00096-00002	Cultivo:62 PASTOS PERMANENTES DE 5 O MAS AÑOS-
	Recinto:06-085-016-00092-00005	Cultivo:62 PASTOS PERMANENTES DE 5 O MAS AÑOS-
	Recinto:06-085-010-00039-00006	Cultivo:62 PASTOS PERMANENTES DE 5 O MAS AÑOS-

(1) Con incidencias que retienen pago o deniegan el expediente.  
 (2) Se calcula sobre superficie declarada admisible.  
 (3) Aplicación del artículo 16 bis del RD 147/2023.

Puede verificar la integridad de una copia de este documento mediante la lectura del código QR adjunto o mediante el acceso a la dirección <a href="https://ws050.juntadeandalucia.es/verificarFirma">https://ws050.juntadeandalucia.es/verificarFirma</a> indicando el código de VERIFICACIÓN				
FIRMADO POR	RAQUEL MARIA ESPIN CRESPO	FECHA	26/06/2024	
VERIFICACIÓN	Pk2jmMQ72K8YCCE9EQ8LU85ENJJ6M	PÁGINA	5077/8857	

**APELLIDOS Y NOMBRE / RAZÓN SOCIAL**

GONZALEZ PONCE GASPAR

**NIF**

\*\*\*3582\*

**EXPEDIENTE**

1023079

**RESOLUCIÓN**

CONCESIÓN DE LA AYUDA

**DATOS DE MANTENIMIENTO UNIDADES****GRUPO DE PAGO**

ZONAS DE LIMITACIONES NATURALES

**Sup. Dec.  
Admisible**

99,07

**Sup.  
Resuelta**

99,07

**Sobredecl.**

0,00

**% Sobredecl.**

0,00

**RESUMEN DE PAGOS**

	<b>IMPORTE ( Euros )</b>			
	<b>RESUELTO</b>	<b>FEADER</b>	<b>MAPA</b>	<b>CAPADR</b>
Pago realizado	1.081,20	919,02	106,06	56,12
A pagar	106,44	90,47	10,44	5,53
<b>TOTAL</b>	<b>1.187,64</b>	<b>1.009,49</b>	<b>116,50</b>	<b>61,65</b>

**APLICACIÓN DE REDUCCIONES Y PENALIZACIONES (%)**

<b>Criterios de subvencionabilidad (1)</b>	<b>Presentación tardía</b>	<b>Omisión declaración</b>	<b>Condicionabilidad</b>
0,00	0,00	0,00	0,00

**IMPORTE ( Euros )**

Calculado(2)	Reducción	Penalización	Reducción Penalización (3)	Penalización adicional	Resuelto	FEADER	MAPA	CAPADR
1.187,64 €	0,00 €	0,00 €	0,00 €	0,00 €	1.187,64 €	1.009,49 €	116,51 €	61,64 €
<b>Importe Unitario:</b>	<b>54,00 €</b>	<b>Nuevo Importe Unitario:</b>	<b>11,99 €</b>					

(1) Con incidencias que retienen pago o deniegan el expediente.

(2) Se calcula sobre superficie declarada admisible.

(3) Aplicación del artículo 16 bis del RD 147/2023.

Puede verificar la integridad de una copia de este documento mediante la lectura del código QR adjunto o mediante el acceso a la dirección <https://ws050.juntadeandalucia.es/verificarFirma> indicando el código de VERIFICACIÓN

FIRMADO POR	RAQUEL MARIA ESPIN CRESPO	FECHA	26/06/2024
VERIFICACIÓN	Pk2jmMQ72K8YCCE9EQ8LU85ENJJ6M	PÁGINA	5078/8857





**RECINTOS PROPUESTOS**

REF.	REFERENCIA SIGPAC	CULTIVO	S/R	USO SIGPAC	Sup._Dec. admisible	Sup. Campo	Sup. Determ.	Sup. Resuelta
-1456970	21-003-036-00001-0021	PASTOS PERMANENTES DE 5 O MAS AÑOS	S		0,01		0,01	0,01
-1456969	21-003-033-00120-0001	PASTOS PERMANENTES DE 5 O MAS AÑOS	S		0,18		0,18	0,18
-938271	21-003-038-00010-0057	PASTOS PERMANENTES DE 5 O MAS AÑOS	S		0,33		0,33	0,33
-938270	21-003-038-00002-0002	PASTOS PERMANENTES DE 5 O MAS AÑOS	S		0,05		0,05	0,05
-487366	21-003-033-00049-0010	PASTOS PERMANENTES DE 5 O MAS AÑOS	S		4,41		4,41	4,41
4768553	21-003-036-00001-0029	PASTOS PERMANENTES DE 5 O MAS AÑOS	S		49,46		49,46	49,46
1700000005470179	21-003-033-00011-0001	PASTOS PERMANENTES DE 5 O MAS AÑOS	S		1,28		1,28	1,28
1700000005470180	21-003-033-00012-0001	PASTOS PERMANENTES DE 5 O MAS AÑOS	S		2,24		2,24	2,24
1700000005470182	21-003-033-00065-0003	PASTOS PERMANENTES DE 5 O MAS AÑOS	S		1,40		1,40	1,40
1700000005470183	21-003-033-00065-0004	PASTOS PERMANENTES DE 5 O MAS AÑOS	S		0,10		0,10	0,07
1700000005470184	21-003-033-00011-0005	PASTOS PERMANENTES DE 5 O MAS AÑOS	S		0,61		0,61	0,61
1700000005470185	21-003-033-00011-0004	OLIVAR	S		0,17		0,17	0,17
1700000005470186	21-003-033-00049-0012	PASTOS PERMANENTES DE 5 O MAS AÑOS	S		0,55		0,55	0,55
1700000005470187	21-003-033-00011-0002	PASTOS PERMANENTES DE 5 O MAS AÑOS	S		0,05		0,05	0,05
1700000005470189	21-003-036-00008-0002	PASTOS PERMANENTES DE 5 O MAS AÑOS	S		2,26		2,26	2,26
1700000005470190	21-003-038-00010-0055	PASTOS PERMANENTES DE 5 O MAS AÑOS	S		3,96		3,96	3,96
1700000005470191	21-003-037-00006-0001	PASTOS PERMANENTES DE 5 O MAS AÑOS	S		1,03		1,03	1,03
1700000005470192	21-003-038-00002-0001	PASTOS PERMANENTES DE 5 O MAS AÑOS	S		1,23		1,23	1,23
1700000005470193	21-003-033-00049-0007	PASTOS PERMANENTES DE 5 O MAS AÑOS	S		2,44		2,44	2,44
1700000005470194	21-003-038-00010-0006	PASTOS PERMANENTES DE 5 O MAS AÑOS	S		4,86		4,86	4,86
1700000005470195	21-003-038-00010-0007	PASTOS PERMANENTES DE 5 O MAS AÑOS	S		9,17		9,17	9,17
1700000005470196	21-003-033-00060-0001	PASTOS PERMANENTES DE 5 O MAS AÑOS	S		0,39		0,39	0,39
1700000005470197	21-003-038-00011-0020	PASTOS PERMANENTES DE 5 O MAS AÑOS	S		0,86		0,86	0,86
1700000005470198	21-003-033-00049-0011	PASTOS PERMANENTES DE 5 O MAS AÑOS	S		0,86		0,86	0,86
1700000005470199	21-003-038-00009-0007	PASTOS PERMANENTES DE 5 O MAS AÑOS	S		2,47		2,47	2,47
1700000005470200	21-003-033-00044-0001	PASTOS PERMANENTES DE 5 O MAS AÑOS	S		2,46		2,46	2,46
1700000005470201	21-003-033-00049-0009	PASTOS PERMANENTES DE 5 O MAS AÑOS	S		2,28		2,28	2,28
1700000005470202	21-003-033-00037-0002	PASTOS PERMANENTES DE 5 O MAS AÑOS	S		0,94		0,94	0,94
1700000005470203	21-003-038-00009-0005	PASTOS PERMANENTES DE 5 O MAS AÑOS	S		3,05		3,05	3,05

**INCIDENCIAS**

**INCIDENCIA DESCRIPCIÓN**

- 4272 Verifica que las líneas de declaración de las Solicitudes Únicas no tienen solapes con la capa de Retroactividad Gráfica (ambas de la misma campaña) a nivel de expediente/línea de declaración gráfica de la solicitud.  
Recinto:21-003-033-00065-00004 Cultivo: - Agregado de la referencia del recinto.:0 Zona de la referencia del recinto.:0 Superficie solapada.:0,03 Id. Incid.:95142622
- 74336 Recinto con uso declarado o cultivo declarado NO válido  
Recinto:21-003-033-00049-00003 Cultivo:358000 MEZCLA DE FORESTALES-SIN VARIEDAD Secano Uso Sigpac:FO

**Datos considerados para el Cálculo de la Carga Ganadera del expediente**

Superficie determinada para Cálculo Carga Ganadera: 98,90 ha  
Carga Ganadera del Expediente: 0,71 ugm/ha

Explotación	Especie	Ugm Calculada para CG
ES2100300000008	OVINA	70,41

**Recintos Determinados para el Cálculo de Garga Ganadera**

REF.	REFERENCIA SIGPAC	CULTIVO	DESCRIPCIÓN CULTIVO	S/R	SUP. RESUELTA (ha)
-1456970	21-003-036-00001-00021	62000	PASTOS PERMANENTES DE 5 O MAS AÑOS-SIN VARIEDAD	S	0,01
-1456969	21-003-033-00120-00001	62000	PASTOS PERMANENTES DE 5 O MAS AÑOS-SIN VARIEDAD	S	0,18

(1) Con incidencias que retienen pago o deniegan el expediente.  
(2) Se calcula sobre superficie declarada admisible.  
(3) Aplicación del artículo 16 bis del RD 147/2023.

Puede verificar la integridad de una copia de este documento mediante la lectura del código QR adjunto o mediante el acceso a la dirección <a href="https://ws050.juntadeandalucia.es/verificarFirma">https://ws050.juntadeandalucia.es/verificarFirma</a> indicando el código de VERIFICACIÓN					
FIRMADO POR	RAQUEL MARIA ESPIN CRESPO		FECHA		26/06/2024
VERIFICACIÓN	Pk2jmMQ72K8YCCE9EQ8LU85ENJJ6M		PÁGINA		5079/8857



**Recintos Determinados para el Cálculo de Garga Ganadera**

REF.	REFERENCIA SIGPAC	CULTIVO	DESCRIPCIÓN CULTIVO	S/R	SUP. RESUELTA (ha)
-938271	21-003-038-00010-00057	62000	PASTOS PERMANENTES DE 5 O MAS AÑOS-SIN VARIEDAD	S	0,33
-938270	21-003-038-00002-00002	62000	PASTOS PERMANENTES DE 5 O MAS AÑOS-SIN VARIEDAD	S	0,05
-487366	21-003-033-00049-00010	62000	PASTOS PERMANENTES DE 5 O MAS AÑOS-SIN VARIEDAD	S	4,41
4768553	21-003-036-00001-00029	62000	PASTOS PERMANENTES DE 5 O MAS AÑOS-SIN VARIEDAD	S	49,46
1700000005470179	21-003-033-00011-00001	62000	PASTOS PERMANENTES DE 5 O MAS AÑOS-SIN VARIEDAD	S	1,28
1700000005470180	21-003-033-00012-00001	62000	PASTOS PERMANENTES DE 5 O MAS AÑOS-SIN VARIEDAD	S	2,24
1700000005470182	21-003-033-00065-00003	62000	PASTOS PERMANENTES DE 5 O MAS AÑOS-SIN VARIEDAD	S	1,40
1700000005470183	21-003-033-00065-00004	62000	PASTOS PERMANENTES DE 5 O MAS AÑOS-SIN VARIEDAD	S	0,07
1700000005470184	21-003-033-00011-00005	62000	PASTOS PERMANENTES DE 5 O MAS AÑOS-SIN VARIEDAD	S	0,61
1700000005470186	21-003-033-00049-00012	62000	PASTOS PERMANENTES DE 5 O MAS AÑOS-SIN VARIEDAD	S	0,55
1700000005470187	21-003-033-00011-00002	62000	PASTOS PERMANENTES DE 5 O MAS AÑOS-SIN VARIEDAD	S	0,05
1700000005470189	21-003-036-00008-00002	62000	PASTOS PERMANENTES DE 5 O MAS AÑOS-SIN VARIEDAD	S	2,26
1700000005470190	21-003-038-00010-00055	62000	PASTOS PERMANENTES DE 5 O MAS AÑOS-SIN VARIEDAD	S	3,96
1700000005470191	21-003-037-00006-00001	62000	PASTOS PERMANENTES DE 5 O MAS AÑOS-SIN VARIEDAD	S	1,03
1700000005470192	21-003-038-00002-00001	62000	PASTOS PERMANENTES DE 5 O MAS AÑOS-SIN VARIEDAD	S	1,23
1700000005470193	21-003-033-00049-00007	62000	PASTOS PERMANENTES DE 5 O MAS AÑOS-SIN VARIEDAD	S	2,44
1700000005470194	21-003-038-00010-00006	62000	PASTOS PERMANENTES DE 5 O MAS AÑOS-SIN VARIEDAD	S	4,86
1700000005470195	21-003-038-00010-00007	62000	PASTOS PERMANENTES DE 5 O MAS AÑOS-SIN VARIEDAD	S	9,17
1700000005470196	21-003-033-00060-00001	62000	PASTOS PERMANENTES DE 5 O MAS AÑOS-SIN VARIEDAD	S	0,39
1700000005470197	21-003-038-00011-00020	62000	PASTOS PERMANENTES DE 5 O MAS AÑOS-SIN VARIEDAD	S	0,86
1700000005470198	21-003-033-00049-00011	62000	PASTOS PERMANENTES DE 5 O MAS AÑOS-SIN VARIEDAD	S	0,86
1700000005470199	21-003-038-00009-00007	62000	PASTOS PERMANENTES DE 5 O MAS AÑOS-SIN VARIEDAD	S	2,47
1700000005470200	21-003-033-00044-00001	62000	PASTOS PERMANENTES DE 5 O MAS AÑOS-SIN VARIEDAD	S	2,46
1700000005470201	21-003-033-00049-00009	62000	PASTOS PERMANENTES DE 5 O MAS AÑOS-SIN VARIEDAD	S	2,28
1700000005470202	21-003-033-00037-00002	62000	PASTOS PERMANENTES DE 5 O MAS AÑOS-SIN VARIEDAD	S	0,94
1700000005470203	21-003-038-00009-00005	62000	PASTOS PERMANENTES DE 5 O MAS AÑOS-SIN VARIEDAD	S	3,05

(1) Con incidencias que retienen pago o deniegan el expediente.  
 (2) Se calcula sobre superficie declarada admisible.  
 (3) Aplicación del artículo 16 bis del RD 147/2023.

Puede verificar la integridad de una copia de este documento mediante la lectura del código QR adjunto o mediante el acceso a la dirección <a href="https://ws050.juntadeandalucia.es/verificarFirma">https://ws050.juntadeandalucia.es/verificarFirma</a> indicando el código de VERIFICACIÓN					
FIRMADO POR	RAQUEL MARIA ESPIN CRESPO		FECHA		26/06/2024
VERIFICACIÓN	Pk2jmMQ72K8YCCE9EQ8LU85ENJJ6M		PÁGINA		5080/8857

**APELLIDOS Y NOMBRE / RAZÓN SOCIAL**

GONZALEZ PONCE ROBERTO

**NIF**

\*\*\*3162\*

**EXPEDIENTE**

1202191

**RESOLUCIÓN**

CONCESIÓN DE LA AYUDA

**DATOS DE MANTENIMIENTO UNIDADES****GRUPO DE PAGO**

ZONAS DE LIMITACIONES NATURALES

**Sup. Dec.  
Admisible**

75,99

**Sup.  
Resuelta**

75,99

**Sobredecl.**

0,00

**% Sobredecl.**

0,00

**RESUMEN DE PAGOS**

	<b>IMPORTE ( Euros )</b>			
	<b>RESUELTO</b>	<b>FEADER</b>	<b>MAPA</b>	<b>CAPADR</b>
Pago realizado	1.068,25	908,01	104,80	55,44
A pagar	119,75	101,79	11,75	6,21
<b>TOTAL</b>	<b>1.188,00</b>	<b>1.009,80</b>	<b>116,55</b>	<b>61,65</b>

**APLICACIÓN DE REDUCCIONES Y PENALIZACIONES (%)**

<b>Criterios de subvencionabilidad (1)</b>	<b>Presentación tardía</b>	<b>Omisión declaración</b>	<b>Condicionabilidad</b>
0,00	0,00	0,00	0,00

**IMPORTE ( Euros )**

Calculado(2)	Reducción	Penalización	Reducción Penalización (3)	Penalización adicional	Resuelto	FEADER	MAPA	CAPADR
1.188,00 €	0,00 €	0,00 €	0,00 €	0,00 €	1.188,00 €	1.009,80 €	116,54 €	61,66 €
Importe Unitario:	54,00 €	Nuevo Importe Unitario:	15,63 €					

(1) Con incidencias que retienen pago o deniegan el expediente.

(2) Se calcula sobre superficie declarada admisible.

(3) Aplicación del artículo 16 bis del RD 147/2023.

Puede verificar la integridad de una copia de este documento mediante la lectura del código QR adjunto o mediante el acceso a la dirección <https://ws050.juntadeandalucia.es/verificarFirma> indicando el código de VERIFICACIÓN

FIRMADO POR

RAQUEL MARIA ESPIN CRESPO

FECHA

26/06/2024

VERIFICACIÓN

Pk2jmMQ72K8YCCE9EQ8LU85ENJJ6M

PÁGINA

5081/8857





**RECINTOS PROPUESTOS**

REF.	REFERENCIA SIGPAC	CULTIVO	S/R	USO SIGPAC	Sup. Dec. admisible	Sup. Campo	Sup. Determ.	Sup. Resuelta
-1586435	21-003-033-00047-0029	PASTOS DE MENOS DE 5 AÑOS	S		0,04		0,04	0,04
-1586434	21-003-033-00047-0028	OLIVAR	S		0,13		0,13	0,13
-1586431	21-003-033-00047-0027	OLIVAR	S		0,11		0,11	0,11
-1586430	21-003-033-00047-0026	OLIVAR	S		0,14		0,14	0,14
-1586429	21-003-033-00047-0025	OLIVAR	S		0,08		0,08	0,08
-1586426	21-003-033-00047-0002	TRITICALE	S		2,09		2,09	2,09
-1586425	21-003-033-00047-0001	OLIVAR	S		0,91		0,91	0,91
-1398742	21-003-033-00083-0003	OLIVAR	S		0,55		0,55	0,55
-1284226	21-003-024-00092-0006	HABAS	S		6,08		6,08	6,08
-1284225	21-003-024-00092-0006	CEBADA	S		8,21		8,21	8,21
-1071714	21-003-036-00004-0023	AVENA	S		0,42		0,42	0,42
-1071712	21-003-035-00002-0004	PASTOS PERMANENTES DE 5 O MAS AÑOS	S		0,03		0,03	0,03
-1071710	21-003-024-00092-0095	CEBADA	S		0,16		0,16	0,16
-1071709	21-003-024-00092-0094	OLIVAR	S		0,05		0,05	0,05
-799519	21-003-024-00092-0038	PASTOS PERMANENTES DE 5 O MAS AÑOS	S		7,53		7,53	7,53
-527485	21-003-035-00009-0019	PASTOS PERMANENTES DE 5 O MAS AÑOS	S		0,02		0,02	0,02
-151371	21-003-024-00092-0021	HABAS	S		0,05		0,05	0,05
-151212	21-003-024-00092-0093	CEBADA	S		0,08		0,08	0,08
-151210	21-003-024-00092-0091	CEBADA	S		0,06		0,06	0,06
1700000006811392	21-003-024-00092-0001	OLIVAR	S		0,07		0,07	0,07
1700000006811393	21-003-036-00004-0006	PASTOS PERMANENTES DE 5 O MAS AÑOS	S		0,11		0,11	0,11
1700000006811395	21-003-033-00047-0006	PASTOS PERMANENTES DE 5 O MAS AÑOS	S		1,57		1,57	1,57
1700000006811398	21-003-033-00046-0002	PASTOS PERMANENTES DE 5 O MAS AÑOS	S		0,02		0,02	0,02
1700000006811400	21-003-033-00029-0002	PASTOS PERMANENTES DE 5 O MAS AÑOS	S		0,14		0,14	0,14
1700000006811401	21-003-033-00028-0001	TRITICALE	S		0,15		0,15	0,15
1700000006811402	21-003-033-00029-0003	TRITICALE	S		0,73		0,73	0,73
1700000006811408	21-003-033-00047-0003	PASTOS DE MENOS DE 5 AÑOS	S		0,37		0,37	0,37
1700000006811409	21-003-033-00028-0003	TRITICALE	S		0,21		0,21	0,21
1700000006811410	21-003-036-00003-0003	PASTOS PERMANENTES DE 5 O MAS AÑOS	S		0,00		0,00	0,00
1700000006811412	21-003-036-00004-0004	PASTOS PERMANENTES DE 5 O MAS AÑOS	S		0,04		0,04	0,04
1700000006811414	21-003-024-00092-0002	OLIVAR	S		0,08		0,08	0,08
1700000006811415	21-003-024-00092-0004	OLIVAR	S		0,45		0,45	0,45
1700000006811416	21-003-024-00092-0005	OLIVAR	S		0,05		0,05	0,05
1700000006811420	21-003-033-00014-0001	PASTOS PERMANENTES DE 5 O MAS AÑOS	S		0,44		0,44	0,44
1700000006811422	21-003-033-00083-0002	PASTOS PERMANENTES DE 5 O MAS AÑOS	S		1,87		1,87	1,87
1700000006811425	21-003-024-00092-0030	OLIVAR	S		0,08		0,08	0,08
1700000006811426	21-003-024-00092-0028	OLIVAR	S		0,03		0,03	0,03
1700000006811427	21-003-024-00092-0026	OLIVAR	S		0,07		0,07	0,07
1700000006811428	21-003-024-00092-0025	OLIVAR	S		0,15		0,15	0,15
1700000006811429	21-003-024-00092-0034	OLIVAR	S		0,03		0,03	0,03
1700000006811430	21-003-024-00092-0033	OLIVAR	S		0,06		0,06	0,06
1700000006811431	21-003-024-00092-0032	OLIVAR	S		0,16		0,16	0,16
1700000006811432	21-003-024-00092-0031	OLIVAR	S		0,08		0,08	0,08
1700000006811433	21-003-024-00092-0019	OLIVAR	S		0,04		0,04	0,04
1700000006811434	21-003-024-00092-0017	OLIVAR	S		0,02		0,02	0,02
1700000006811435	21-003-024-00092-0016	OLIVAR	S		0,01		0,01	0,01
1700000006811441	21-003-033-00047-0007	OLIVAR	S		0,09		0,09	0,09
1700000006811442	21-003-024-00092-0089	OLIVAR	S		0,02		0,02	0,02
1700000006811444	21-003-033-00047-0009	TRITICALE	S		0,67		0,67	0,67
1700000006811445	21-003-024-00092-0082	OLIVAR	S		0,03		0,03	0,03
1700000006811446	21-003-024-00092-0081	OLIVAR	S		0,02		0,02	0,02
1700000006811447	21-003-024-00092-0087	OLIVAR	S		0,02		0,02	0,02

(1) Con incidencias que retienen pago o deniegan el expediente.  
 (2) Se calcula sobre superficie declarada admisible.  
 (3) Aplicación del artículo 16 bis del RD 147/2023.

Puede verificar la integridad de una copia de este documento mediante la lectura del código QR adjunto o mediante el acceso a la dirección <a href="https://ws050.juntadeandalucia.es/verificarFirma">https://ws050.juntadeandalucia.es/verificarFirma</a> indicando el código de VERIFICACIÓN				
FIRMADO POR	RAQUEL MARIA ESPIN CRESPO	FECHA	26/06/2024	
VERIFICACIÓN	Pk2jmMQ72K8YCCE9EQ8LU85ENJJ6M	PÁGINA	5082/8857	





**RECINTOS PROPUESTOS**

REF.	REFERENCIA SIGPAC	CULTIVO	S/R	USO SIGPAC	Sup. Dec. admisible	Sup. Campo	Sup. Determ.	Sup. Resuelta
170000006811448	21-003-024-00092-0084	OLIVAR	S		0,03		0,03	0,03
170000006811449	21-003-024-00092-0015	OLIVAR	S		0,01		0,01	0,01
170000006811450	21-003-024-00092-0024	OLIVAR	S		0,13		0,13	0,13
170000006811451	21-003-024-00092-0023	OLIVAR	S		0,03		0,03	0,03
170000006811452	21-003-024-00092-0022	OLIVAR	S		0,04		0,04	0,04
170000006811454	21-003-024-00092-0068	OLIVAR	S		0,02		0,02	0,02
170000006811458	21-003-024-00092-0072	OLIVAR	S		0,05		0,05	0,05
170000006811459	21-003-024-00092-0063	OLIVAR	S		0,09		0,09	0,09
170000006811460	21-003-024-00092-0067	OLIVAR	S		0,09		0,09	0,09
170000006811461	21-003-024-00092-0077	OLIVAR	S		0,14		0,14	0,14
170000006811463	21-003-024-00092-0080	OLIVAR	S		0,01		0,01	0,01
170000006811464	21-003-035-00002-0001	PASTOS DE MENOS DE 5 AÑOS	S		7,60		7,60	7,60
170000006811465	21-003-024-00092-0074	OLIVAR	S		0,04		0,04	0,04
170000006811467	21-003-024-00092-0075	OLIVAR	S		0,02		0,02	0,02
170000006811468	21-003-024-00092-0037	OLIVAR	S		0,39		0,39	0,39
170000006811470	21-003-024-00092-0041	OLIVAR	S		0,03		0,03	0,03
170000006811471	21-003-035-00009-0013	PASTOS DE MENOS DE 5 AÑOS	S		12,61		12,61	12,61
170000006811472	21-003-036-00004-0013	AVENA	S		14,96		14,96	14,96
170000006811473	21-003-036-00003-0001	PASTOS DE MENOS DE 5 AÑOS	S		4,24		4,24	4,24
170000006811475	21-003-024-00092-0035	OLIVAR	S		0,14		0,14	0,14
170000006811476	21-003-024-00092-0036	OLIVAR	S		0,08		0,08	0,08
170000006811477	21-003-024-00092-0059	OLIVAR	S		0,04		0,04	0,04
170000006811479	21-003-024-00092-0061	OLIVAR	S		0,17		0,17	0,17
170000006811480	21-003-033-00038-0004	PASTOS DE MENOS DE 5 AÑOS	R		0,24		0,24	0,24
170000006811481	21-003-024-00092-0053	OLIVAR	S		0,08		0,08	0,08
170000006811482	21-003-024-00092-0056	OLIVAR	S		0,09		0,09	0,09

**INCIDENCIAS**

**INCIDENCIA DESCRIPCIÓN**

74336	Recinto con uso declarado o cultivo declarado NO válido Recinto:21-003-033-00047-00013 Cultivo:358000 MEZCLA DE FORESTALES-SIN VARIEDAD Secano Uso Sigpac:FO
86123	Recinto superficie forrajera que en REGA no tiene clasificación zootécnica permitida. Recinto:21-003-033-00013-00002 Cultivo:62000 PASTOS PERMANENTES DE 5 O MAS AÑOS-SIN VARIEDAD Secano Explotacion:ES210030000181 Recinto:21-003-033-00013-00003 Cultivo:62000 PASTOS PERMANENTES DE 5 O MAS AÑOS-SIN VARIEDAD Secano Explotacion:ES210030000181 Recinto:21-003-033-00015-00001 Cultivo:62000 PASTOS PERMANENTES DE 5 O MAS AÑOS-SIN VARIEDAD Secano Explotacion:ES210030000181 Recinto:21-003-033-00038-00003 Cultivo:63000 PASTOS DE MENOS DE 5 AÑOS-SIN VARIEDAD Secano Explotacion:ES210030000181 Recinto:21-003-033-00046-00001 Cultivo:63000 PASTOS DE MENOS DE 5 AÑOS-SIN VARIEDAD Secano Explotacion:ES210030000181 Recinto:21-003-033-00047-00002 Cultivo:63000 PASTOS DE MENOS DE 5 AÑOS-SIN VARIEDAD Secano Explotacion:ES210030000181 Recinto:21-003-033-00047-00005 Cultivo:63000 PASTOS DE MENOS DE 5 AÑOS-SIN VARIEDAD Secano Explotacion:ES210030000181 Recinto:21-003-033-00047-00020 Cultivo:62000 PASTOS PERMANENTES DE 5 O MAS AÑOS-SIN VARIEDAD Secano Explotacion:ES210030000181 Recinto:21-003-033-00047-00023 Cultivo:63000 PASTOS DE MENOS DE 5 AÑOS-SIN VARIEDAD Secano Explotacion:ES210030000181 Recinto:21-003-033-00083-00001 Cultivo:62000 PASTOS PERMANENTES DE 5 O MAS AÑOS-SIN VARIEDAD Secano Explotacion:ES210030000181 Recinto:21-003-033-00083-00004 Cultivo:63000 PASTOS DE MENOS DE 5 AÑOS-SIN VARIEDAD Secano Explotacion:ES210030000181 Recinto:21-003-035-00002-00002 Cultivo:63000 PASTOS DE MENOS DE 5 AÑOS-SIN VARIEDAD Secano Explotacion:ES210030000181 Recinto:21-003-035-00009-00007 Cultivo:63000 PASTOS DE MENOS DE 5 AÑOS-SIN VARIEDAD Secano Explotacion:

(1) Con incidencias que retienen pago o deniegan el expediente.  
(2) Se calcula sobre superficie declarada admisible.  
(3) Aplicación del artículo 16 bis del RD 147/2023.

Puede verificar la integridad de una copia de este documento mediante la lectura del código QR adjunto o mediante el acceso a la dirección <a href="https://ws050.juntadeandalucia.es/verificarFirma">https://ws050.juntadeandalucia.es/verificarFirma</a> indicando el código de VERIFICACIÓN				
FIRMADO POR	RAQUEL MARIA ESPIN CRESPO	FECHA	26/06/2024	
VERIFICACIÓN	Pk2jmMQ72K8YCCE9EQ8LU85ENJJ6M	PÁGINA	5083/8857	



**INCIDENCIAS**

**INCIDENCIA DESCRIPCIÓN**

	ES210030000181	
	Recinto:21-003-035-00009-00016	Cultivo:63000 PASTOS DE MENOS DE 5 AÑOS-SIN VARIEDAD Secano Explotacion: ES210030000181
	Recinto:21-003-035-00009-00022	Cultivo:62000 PASTOS PERMANENTES DE 5 O MAS AÑOS-SIN VARIEDAD Secano Explotacion:ES210030000181
	Recinto:21-003-036-00003-00002	Cultivo:62000 PASTOS PERMANENTES DE 5 O MAS AÑOS-SIN VARIEDAD Secano Explotacion:ES210030000181
	Recinto:21-003-036-00003-00004	Cultivo:62000 PASTOS PERMANENTES DE 5 O MAS AÑOS-SIN VARIEDAD Secano Explotacion:ES210030000181
	Recinto:21-003-036-00004-00005	Cultivo:62000 PASTOS PERMANENTES DE 5 O MAS AÑOS-SIN VARIEDAD Secano Explotacion:ES210030000181
	Recinto:21-003-036-00004-00021	Cultivo:63000 PASTOS DE MENOS DE 5 AÑOS-SIN VARIEDAD Secano Explotacion: ES210030000181
86126	Recinto de forrajera para Cálculo de Carga Ganadera que No pertenece a Explotación con UGM válida.	
	Recinto:21-003-033-00013-00002	Cultivo:62000 PASTOS PERMANENTES DE 5 O MAS AÑOS-SIN VARIEDAD Secano Explotacion:ES210030000181
	Recinto:21-003-033-00013-00003	Cultivo:62000 PASTOS PERMANENTES DE 5 O MAS AÑOS-SIN VARIEDAD Secano Explotacion:ES210030000181
	Recinto:21-003-033-00015-00001	Cultivo:62000 PASTOS PERMANENTES DE 5 O MAS AÑOS-SIN VARIEDAD Secano Explotacion:ES210030000181
	Recinto:21-003-033-00038-00003	Cultivo:63000 PASTOS DE MENOS DE 5 AÑOS-SIN VARIEDAD Secano Explotacion: ES210030000181
	Recinto:21-003-033-00046-00001	Cultivo:63000 PASTOS DE MENOS DE 5 AÑOS-SIN VARIEDAD Secano Explotacion: ES210030000181
	Recinto:21-003-033-00047-00002	Cultivo:63000 PASTOS DE MENOS DE 5 AÑOS-SIN VARIEDAD Secano Explotacion: ES210030000181
	Recinto:21-003-033-00047-00005	Cultivo:63000 PASTOS DE MENOS DE 5 AÑOS-SIN VARIEDAD Secano Explotacion: ES210030000181
	Recinto:21-003-033-00047-00020	Cultivo:62000 PASTOS PERMANENTES DE 5 O MAS AÑOS-SIN VARIEDAD Secano Explotacion:ES210030000181
	Recinto:21-003-033-00047-00023	Cultivo:63000 PASTOS DE MENOS DE 5 AÑOS-SIN VARIEDAD Secano Explotacion: ES210030000181
	Recinto:21-003-033-00083-00001	Cultivo:62000 PASTOS PERMANENTES DE 5 O MAS AÑOS-SIN VARIEDAD Secano Explotacion:ES210030000181
	Recinto:21-003-033-00083-00004	Cultivo:63000 PASTOS DE MENOS DE 5 AÑOS-SIN VARIEDAD Secano Explotacion: ES210030000181
	Recinto:21-003-035-00002-00002	Cultivo:63000 PASTOS DE MENOS DE 5 AÑOS-SIN VARIEDAD Secano Explotacion: ES210030000181
	Recinto:21-003-035-00009-00007	Cultivo:63000 PASTOS DE MENOS DE 5 AÑOS-SIN VARIEDAD Secano Explotacion: ES210030000181
	Recinto:21-003-035-00009-00016	Cultivo:63000 PASTOS DE MENOS DE 5 AÑOS-SIN VARIEDAD Secano Explotacion: ES210030000181
	Recinto:21-003-035-00009-00022	Cultivo:62000 PASTOS PERMANENTES DE 5 O MAS AÑOS-SIN VARIEDAD Secano Explotacion:ES210030000181
	Recinto:21-003-036-00003-00002	Cultivo:62000 PASTOS PERMANENTES DE 5 O MAS AÑOS-SIN VARIEDAD Secano Explotacion:ES210030000181
	Recinto:21-003-036-00003-00004	Cultivo:62000 PASTOS PERMANENTES DE 5 O MAS AÑOS-SIN VARIEDAD Secano Explotacion:ES210030000181
	Recinto:21-003-036-00004-00005	Cultivo:62000 PASTOS PERMANENTES DE 5 O MAS AÑOS-SIN VARIEDAD Secano Explotacion:ES210030000181
	Recinto:21-003-036-00004-00021	Cultivo:63000 PASTOS DE MENOS DE 5 AÑOS-SIN VARIEDAD Secano Explotacion: ES210030000181

**Datos considerados para el Cálculo de la Carga Ganadera del expediente**

Superficie determinada para Cálculo Carga Ganadera: 36,87 ha  
 Carga Ganadera del Expediente: 0,67 ugm/ha

Explotación	Especie	Ugm Calculada para CG
ES210030000010	CAPRINA	0,20
ES210030000010	OVINA	24,34

(1) Con incidencias que retienen pago o deniegan el expediente.  
 (2) Se calcula sobre superficie declarada admisible.  
 (3) Aplicación del artículo 16 bis del RD 147/2023.

Puede verificar la integridad de una copia de este documento mediante la lectura del código QR adjunto o mediante el acceso a la dirección <a href="https://ws050.juntadeandalucia.es/verificarFirma">https://ws050.juntadeandalucia.es/verificarFirma</a> indicando el código de VERIFICACIÓN					
FIRMADO POR	RAQUEL MARIA ESPIN CRESPO		FECHA		26/06/2024
VERIFICACIÓN	Pk2jmMQ72K8YCC9EQ8LU85ENJJ6M		PÁGINA		5084/8857



**Recintos Determinados para el Cálculo de Garga Ganadera**

REF.	REFERENCIA SIGPAC	CULTIVO	DESCRIPCIÓN CULTIVO	S/R	SUP. RESUELTA (ha)
-1586435	21-003-033-00047-00029	63000	PASTOS DE MENOS DE 5 AÑOS-SIN VARIEDAD	S	0,04
-1071712	21-003-035-00002-00004	62000	PASTOS PERMANENTES DE 5 O MAS AÑOS-SIN VARIEDAD	S	0,03
-799519	21-003-024-00092-00038	62000	PASTOS PERMANENTES DE 5 O MAS AÑOS-SIN VARIEDAD	S	7,53
-527485	21-003-035-00009-00019	62000	PASTOS PERMANENTES DE 5 O MAS AÑOS-SIN VARIEDAD	S	0,02
1700000006811393	21-003-036-00004-00006	62000	PASTOS PERMANENTES DE 5 O MAS AÑOS-SIN VARIEDAD	S	0,11
1700000006811395	21-003-033-00047-00006	62000	PASTOS PERMANENTES DE 5 O MAS AÑOS-SIN VARIEDAD	S	1,57
1700000006811398	21-003-033-00046-00002	62000	PASTOS PERMANENTES DE 5 O MAS AÑOS-SIN VARIEDAD	S	0,02
1700000006811400	21-003-033-00029-00002	62000	PASTOS PERMANENTES DE 5 O MAS AÑOS-SIN VARIEDAD	S	0,14
1700000006811408	21-003-033-00047-00003	63000	PASTOS DE MENOS DE 5 AÑOS-SIN VARIEDAD	S	0,37
1700000006811410	21-003-036-00003-00003	62000	PASTOS PERMANENTES DE 5 O MAS AÑOS-SIN VARIEDAD	S	0,00
1700000006811412	21-003-036-00004-00004	62000	PASTOS PERMANENTES DE 5 O MAS AÑOS-SIN VARIEDAD	S	0,04
1700000006811420	21-003-033-00014-00001	62000	PASTOS PERMANENTES DE 5 O MAS AÑOS-SIN VARIEDAD	S	0,44
1700000006811422	21-003-033-00083-00002	62000	PASTOS PERMANENTES DE 5 O MAS AÑOS-SIN VARIEDAD	S	1,87
1700000006811464	21-003-035-00002-00001	63000	PASTOS DE MENOS DE 5 AÑOS-SIN VARIEDAD	S	7,60
1700000006811471	21-003-035-00009-00013	63000	PASTOS DE MENOS DE 5 AÑOS-SIN VARIEDAD	S	12,61
1700000006811473	21-003-036-00003-00001	63000	PASTOS DE MENOS DE 5 AÑOS-SIN VARIEDAD	S	4,24
1700000006811480	21-003-033-00038-00004	63000	PASTOS DE MENOS DE 5 AÑOS-SIN VARIEDAD	R	0,24

**Incidencias de carga ganadera**

**INCIDENCIA DESCRIPCIÓN**

86123	Recinto superficie forrajera que en REGA no tiene clasificación zootécnica permitida.
	Recinto:21-003-033-00047-00002 Cultivo:63000 PASTOS DE MENOS DE 5 AÑOS-SIN VARIEDAD Secano Explotacion: ES210030000181
	Recinto:21-003-033-00083-00004 Cultivo:63000 PASTOS DE MENOS DE 5 AÑOS-SIN VARIEDAD Secano Explotacion: ES210030000181
	Recinto:21-003-033-00047-00023 Cultivo:63000 PASTOS DE MENOS DE 5 AÑOS-SIN VARIEDAD Secano Explotacion: ES210030000181
	Recinto:21-003-035-00009-00022 Cultivo:62000 PASTOS PERMANENTES DE 5 O MAS AÑOS-SIN VARIEDAD Secano Explotacion:ES210030000181
	Recinto:21-003-036-00004-00021 Cultivo:63000 PASTOS DE MENOS DE 5 AÑOS-SIN VARIEDAD Secano Explotacion: ES210030000181
	Recinto:21-003-033-00047-00005 Cultivo:63000 PASTOS DE MENOS DE 5 AÑOS-SIN VARIEDAD Secano Explotacion: ES210030000181
	Recinto:21-003-036-00003-00002 Cultivo:62000 PASTOS PERMANENTES DE 5 O MAS AÑOS-SIN VARIEDAD Secano Explotacion:ES210030000181
	Recinto:21-003-033-00047-00020 Cultivo:62000 PASTOS PERMANENTES DE 5 O MAS AÑOS-SIN VARIEDAD Secano Explotacion:ES210030000181
	Recinto:21-003-036-00003-00004 Cultivo:62000 PASTOS PERMANENTES DE 5 O MAS AÑOS-SIN VARIEDAD Secano Explotacion:ES210030000181
	Recinto:21-003-036-00004-00005 Cultivo:62000 PASTOS PERMANENTES DE 5 O MAS AÑOS-SIN VARIEDAD Secano Explotacion:ES210030000181
	Recinto:21-003-033-00013-00002 Cultivo:62000 PASTOS PERMANENTES DE 5 O MAS AÑOS-SIN VARIEDAD Secano Explotacion:ES210030000181
	Recinto:21-003-033-00015-00001 Cultivo:62000 PASTOS PERMANENTES DE 5 O MAS AÑOS-SIN VARIEDAD Secano Explotacion:ES210030000181
	Recinto:21-003-033-00013-00003 Cultivo:62000 PASTOS PERMANENTES DE 5 O MAS AÑOS-SIN VARIEDAD Secano Explotacion:ES210030000181
	Recinto:21-003-033-00083-00001 Cultivo:62000 PASTOS PERMANENTES DE 5 O MAS AÑOS-SIN VARIEDAD Secano Explotacion:ES210030000181
	Recinto:21-003-033-00038-00003 Cultivo:63000 PASTOS DE MENOS DE 5 AÑOS-SIN VARIEDAD Secano Explotacion: ES210030000181
	Recinto:21-003-035-00002-00002 Cultivo:63000 PASTOS DE MENOS DE 5 AÑOS-SIN VARIEDAD Secano Explotacion: ES210030000181
	Recinto:21-003-035-00009-00007 Cultivo:63000 PASTOS DE MENOS DE 5 AÑOS-SIN VARIEDAD Secano Explotacion: ES210030000181

(1) Con incidencias que retienen pago o deniegan el expediente.  
 (2) Se calcula sobre superficie declarada admisible.  
 (3) Aplicación del artículo 16 bis del RD 147/2023.

Puede verificar la integridad de una copia de este documento mediante la lectura del código QR adjunto o mediante el acceso a la dirección <a href="https://ws050.juntadeandalucia.es/verificarFirma">https://ws050.juntadeandalucia.es/verificarFirma</a> indicando el código de VERIFICACIÓN				
FIRMADO POR	RAQUEL MARIA ESPIN CRESPO	FECHA	26/06/2024	
VERIFICACIÓN	Pk2jmMQ72K8YCC9E9Q8LU85ENJJ6M	PÁGINA	5085/8857	



	Recinto:21-003-035-00009-00016	Cultivo:63000	PASTOS DE MENOS DE 5 AÑOS-SIN VARIEDAD	Secano	Explotacion: ES210030000181
	Recinto:21-003-033-00046-00001	Cultivo:63000	PASTOS DE MENOS DE 5 AÑOS-SIN VARIEDAD	Secano	Explotacion: ES210030000181
86126	Recinto de forrajera para Cálculo de Carga Ganadera que No pertenece a Explotación con UGM válida.				
	Recinto:21-003-033-00047-00002	Cultivo:63000	PASTOS DE MENOS DE 5 AÑOS-SIN VARIEDAD	Secano	Explotacion: ES210030000181
	Recinto:21-003-033-00083-00004	Cultivo:63000	PASTOS DE MENOS DE 5 AÑOS-SIN VARIEDAD	Secano	Explotacion: ES210030000181
	Recinto:21-003-033-00047-00023	Cultivo:63000	PASTOS DE MENOS DE 5 AÑOS-SIN VARIEDAD	Secano	Explotacion: ES210030000181
	Recinto:21-003-035-00009-00022	Cultivo:62000	PASTOS PERMANENTES DE 5 O MAS AÑOS-SIN VARIEDAD	Secano	Explotacion:ES210030000181
	Recinto:21-003-036-00004-00021	Cultivo:63000	PASTOS DE MENOS DE 5 AÑOS-SIN VARIEDAD	Secano	Explotacion: ES210030000181
	Recinto:21-003-033-00047-00005	Cultivo:63000	PASTOS DE MENOS DE 5 AÑOS-SIN VARIEDAD	Secano	Explotacion: ES210030000181
	Recinto:21-003-036-00003-00002	Cultivo:62000	PASTOS PERMANENTES DE 5 O MAS AÑOS-SIN VARIEDAD	Secano	Explotacion:ES210030000181
	Recinto:21-003-033-00047-00020	Cultivo:62000	PASTOS PERMANENTES DE 5 O MAS AÑOS-SIN VARIEDAD	Secano	Explotacion:ES210030000181
	Recinto:21-003-036-00003-00004	Cultivo:62000	PASTOS PERMANENTES DE 5 O MAS AÑOS-SIN VARIEDAD	Secano	Explotacion:ES210030000181
	Recinto:21-003-036-00004-00005	Cultivo:62000	PASTOS PERMANENTES DE 5 O MAS AÑOS-SIN VARIEDAD	Secano	Explotacion:ES210030000181
	Recinto:21-003-033-00013-00002	Cultivo:62000	PASTOS PERMANENTES DE 5 O MAS AÑOS-SIN VARIEDAD	Secano	Explotacion:ES210030000181
	Recinto:21-003-033-00015-00001	Cultivo:62000	PASTOS PERMANENTES DE 5 O MAS AÑOS-SIN VARIEDAD	Secano	Explotacion:ES210030000181
	Recinto:21-003-033-00013-00003	Cultivo:62000	PASTOS PERMANENTES DE 5 O MAS AÑOS-SIN VARIEDAD	Secano	Explotacion:ES210030000181
	Recinto:21-003-033-00083-00001	Cultivo:62000	PASTOS PERMANENTES DE 5 O MAS AÑOS-SIN VARIEDAD	Secano	Explotacion:ES210030000181
	Recinto:21-003-033-00038-00003	Cultivo:63000	PASTOS DE MENOS DE 5 AÑOS-SIN VARIEDAD	Secano	Explotacion: ES210030000181
	Recinto:21-003-035-00002-00002	Cultivo:63000	PASTOS DE MENOS DE 5 AÑOS-SIN VARIEDAD	Secano	Explotacion: ES210030000181
	Recinto:21-003-035-00009-00007	Cultivo:63000	PASTOS DE MENOS DE 5 AÑOS-SIN VARIEDAD	Secano	Explotacion: ES210030000181
	Recinto:21-003-035-00009-00016	Cultivo:63000	PASTOS DE MENOS DE 5 AÑOS-SIN VARIEDAD	Secano	Explotacion: ES210030000181
	Recinto:21-003-033-00046-00001	Cultivo:63000	PASTOS DE MENOS DE 5 AÑOS-SIN VARIEDAD	Secano	Explotacion: ES210030000181
86128	Recinto de Forrajeras que no ha contabilizado para Carga Ganadera por no tener una explotación válida para el cálculo de la Carga Ganadera				
	Recinto:21-003-033-00047-00002	Cultivo:63	PASTOS DE MENOS DE 5 AÑOS-		
	Recinto:21-003-033-00083-00004	Cultivo:63	PASTOS DE MENOS DE 5 AÑOS-		
	Recinto:21-003-033-00047-00023	Cultivo:63	PASTOS DE MENOS DE 5 AÑOS-		
	Recinto:21-003-035-00009-00022	Cultivo:62	PASTOS PERMANENTES DE 5 O MAS AÑOS-		
	Recinto:21-003-036-00004-00021	Cultivo:63	PASTOS DE MENOS DE 5 AÑOS-		
	Recinto:21-003-033-00047-00005	Cultivo:63	PASTOS DE MENOS DE 5 AÑOS-		
	Recinto:21-003-036-00003-00002	Cultivo:62	PASTOS PERMANENTES DE 5 O MAS AÑOS-		
	Recinto:21-003-033-00047-00020	Cultivo:62	PASTOS PERMANENTES DE 5 O MAS AÑOS-		
	Recinto:21-003-036-00003-00004	Cultivo:62	PASTOS PERMANENTES DE 5 O MAS AÑOS-		
	Recinto:21-003-036-00004-00005	Cultivo:62	PASTOS PERMANENTES DE 5 O MAS AÑOS-		
	Recinto:21-003-033-00013-00002	Cultivo:62	PASTOS PERMANENTES DE 5 O MAS AÑOS-		
	Recinto:21-003-033-00015-00001	Cultivo:62	PASTOS PERMANENTES DE 5 O MAS AÑOS-		
	Recinto:21-003-033-00013-00003	Cultivo:62	PASTOS PERMANENTES DE 5 O MAS AÑOS-		
	Recinto:21-003-033-00083-00001	Cultivo:62	PASTOS PERMANENTES DE 5 O MAS AÑOS-		
	Recinto:21-003-033-00038-00003	Cultivo:63	PASTOS DE MENOS DE 5 AÑOS-		
	Recinto:21-003-035-00002-00002	Cultivo:63	PASTOS DE MENOS DE 5 AÑOS-		
	Recinto:21-003-035-00009-00007	Cultivo:63	PASTOS DE MENOS DE 5 AÑOS-		
	Recinto:21-003-035-00009-00016	Cultivo:63	PASTOS DE MENOS DE 5 AÑOS-		
	Recinto:21-003-033-00046-00001	Cultivo:63	PASTOS DE MENOS DE 5 AÑOS-		

(1) Con incidencias que retienen pago o deniegan el expediente.  
 (2) Se calcula sobre superficie declarada admisible.  
 (3) Aplicación del artículo 16 bis del RD 147/2023.

Puede verificar la integridad de una copia de este documento mediante la lectura del código QR adjunto o mediante el acceso a la dirección <a href="https://ws050.juntadeandalucia.es/verificarFirma">https://ws050.juntadeandalucia.es/verificarFirma</a> indicando el código de VERIFICACIÓN				
FIRMADO POR	RAQUEL MARIA ESPIN CRESPO	FECHA	26/06/2024	
VERIFICACIÓN	Pk2jmMQ72K8YCC9EQ8LU85ENJJ6M	PÁGINA	5086/8857	



**APELLIDOS Y NOMBRE / RAZÓN SOCIAL**

GONZALEZ RAMOS GERMAN SANTIAGO

**NIF**

\*\*\*6148\*

**EXPEDIENTE**

1127768

**RESOLUCIÓN**

CONCESIÓN DE LA AYUDA

**DATOS DE MANTENIMIENTO UNIDADES**

**GRUPO DE PAGO**

ZONAS DE LIMITACIONES NATURALES

**Sup. Dec. Admisible**

56,10

**Sup. Resuelta**

56,10

**Sobredecl.**

0,00

**% Sobredecl.**

0,00

**RESUMEN DE PAGOS**

	<b>IMPORTE ( Euros )</b>			
	<b>RESUELTO</b>	<b>FEADER</b>	<b>MAPA</b>	<b>CAPADR</b>
Pago realizado	1.081,20	919,02	106,06	56,12
A pagar	106,80	90,78	10,48	5,54
<b>TOTAL</b>	<b>1.188,00</b>	<b>1.009,80</b>	<b>116,54</b>	<b>61,66</b>

**APLICACIÓN DE REDUCCIONES Y PENALIZACIONES (%)**

<b>Criterios de subvencionabilidad (1)</b>	<b>Presentación tardía</b>	<b>Omisión declaración</b>	<b>Condicionalidad</b>
0,00	0,00	0,00	0,00

**IMPORTE ( Euros )**

Calculado(2)	Reducción	Penalización	Reducción Penalización (3)	Penalización adicional	Resuelto	FEADER	MAPA	CAPADR
1.188,00 €	0,00 €	0,00 €	0,00 €	0,00 €	1.188,00 €	1.009,80 €	116,54 €	61,66 €
<b>Importe Unitario:</b>	<b>54,00 €</b>	<b>Nuevo Importe Unitario:</b>	<b>21,18 €</b>					

**RECINTOS PROPUESTOS**

<b>REF.</b>	<b>REFERENCIA SIGPAC</b>	<b>CULTIVO</b>	<b>USO S/R SIGPAC</b>	<b>Sup. Dec. admisible</b>	<b>Sup. Campo</b>	<b>Sup. Determ.</b>	<b>Sup. Resuelta</b>
-1616060	21-035-021-00048-0002	OLIVAR	S	0,03		0,03	0,03
-1616059	21-035-021-00023-0007	OLIVAR	S	1,12		1,12	1,12
-1616058	21-035-021-00023-0001	OLIVAR	S	25,36		25,36	25,36
-1132011	21-035-021-00051-0002	OLIVAR	S	0,29		0,29	0,29
-534630	21-035-021-00049-0002	OLIVAR	S	0,06		0,06	0,06
1700000005821946	21-035-021-00048-0002	OLIVAR	S	0,69		0,69	0,69
1700000005821947	21-035-021-00050-0001	OLIVAR	S	0,19		0,19	0,19
1700000005821968	21-035-021-00051-0001	OLIVAR	S	0,46		0,46	0,46
1700000005821969	21-035-021-00052-0001	OLIVAR	S	0,42		0,42	0,42
1700000005821970	21-035-021-00053-0001	OLIVAR	S	0,50		0,50	0,50
1700000006068690	21-035-021-00023-0007	OLIVAR	S	4,62		4,62	4,62
1700000006068693	21-035-021-00043-0001	OLIVAR	S	1,16		1,16	1,16
1700000006068694	21-035-021-00044-0001	OLIVAR	S	0,67		0,67	0,67
1700000006068695	21-035-021-00045-0002	OLIVAR	S	5,31		5,31	5,31
1700000006068696	21-035-021-00046-0004	OLIVAR	S	6,86		6,86	6,86
1700000006068697	21-035-021-00023-0013	BARBECHO TRADICIONAL	S	0,24		0,24	0,24
1700000006068698	21-035-021-00025-0004	OLIVAR	S	0,03		0,03	0,03
1700000006068699	21-035-021-00025-0003	OLIVAR	S	0,24		0,24	0,24
1700000006068702	21-035-021-00023-0017	OLIVAR	S	7,85		7,85	7,85

(1) Con incidencias que retienen pago o deniegan el expediente.  
 (2) Se calcula sobre superficie declarada admisible.  
 (3) Aplicación del artículo 16 bis del RD 147/2023.

Puede verificar la integridad de una copia de este documento mediante la lectura del código QR adjunto o mediante el acceso a la dirección <a href="https://ws050.juntadeandalucia.es/verificarFirma">https://ws050.juntadeandalucia.es/verificarFirma</a> indicando el código de VERIFICACIÓN					
FIRMADO POR	RAQUEL MARIA ESPIN CRESPO		FECHA		26/06/2024
VERIFICACIÓN	Pk2jmMQ72K8YCC9EQ8LU85ENJJ6M		PÁGINA		5087/8857

**INCIDENCIAS****INCIDENCIA DESCRIPCIÓN**

- 452 Actividad agraria declarada en un recinto no compatible con el uso PA, PR o PS asignado en SIGPAC para ese recinto.  
Recinto:21-035-021-00049-00001 Cultivo:62000 PASTOS PERMANENTES DE 5 O MAS AÑOS-SIN VARIEDAD Secano USO ASIGNADO EN SIGPAC:PS  
Recinto:21-035-022-00015-00002 Cultivo:62000 PASTOS PERMANENTES DE 5 O MAS AÑOS-SIN VARIEDAD Secano USO ASIGNADO EN SIGPAC:PA
- 3752 Recinto con más de cinco años consecutivos de pasto permanente con actividad agraria de mantenimiento.  
Recinto:---- Cultivo: -
- 3795 Recinto declarado con una situación de riesgo de abandono.  
Recinto:21-035-021-00023-00013 Cultivo: -
- 86119 Carga ganadera NO cumple con el valor mínimo de 0,2 UGM/ha.  
Recinto:21-035-021-00049-00001 Cultivo:62000 PASTOS PERMANENTES DE 5 O MAS AÑOS-SIN VARIEDAD Secano Carga Ganadera:0  
Recinto:21-035-022-00015-00002 Cultivo:62000 PASTOS PERMANENTES DE 5 O MAS AÑOS-SIN VARIEDAD Secano Carga Ganadera:0
- 86121 Recinto superficie forrajera que no realiza la actividad de producción de pastoreo.  
Recinto:21-035-021-00049-00001 Cultivo:62000 PASTOS PERMANENTES DE 5 O MAS AÑOS-SIN VARIEDAD Secano Actividad Agraria del recinto:2  
Recinto:21-035-022-00015-00002 Cultivo:62000 PASTOS PERMANENTES DE 5 O MAS AÑOS-SIN VARIEDAD Secano Actividad Agraria del recinto:2
- 86122 Recinto superficie forrajera que realiza la actividad de producción de pastoreo y no declara el o los códigos del Registro de Explotaciones Ganaderas de Andalucía, REGA.  
Recinto:21-035-021-00049-00001 Cultivo:62000 PASTOS PERMANENTES DE 5 O MAS AÑOS-SIN VARIEDAD Secano  
Recinto:21-035-021-00015-00002 Cultivo:62000 PASTOS PERMANENTES DE 5 O MAS AÑOS-SIN VARIEDAD Secano
- 86124 Recinto de forrajera para Cálculo de Carga Ganadera que No pertenece a Explotación.  
Recinto:21-035-021-00023-00002 Cultivo:62000 PASTOS PERMANENTES DE 5 O MAS AÑOS-SIN VARIEDAD Secano  
Recinto:21-035-021-00023-00004 Cultivo:62000 PASTOS PERMANENTES DE 5 O MAS AÑOS-SIN VARIEDAD Secano  
Recinto:21-035-021-00023-00009 Cultivo:62000 PASTOS PERMANENTES DE 5 O MAS AÑOS-SIN VARIEDAD Secano  
Recinto:21-035-021-00049-00001 Cultivo:62000 PASTOS PERMANENTES DE 5 O MAS AÑOS-SIN VARIEDAD Secano  
Recinto:21-035-021-00056-00002 Cultivo:62000 PASTOS PERMANENTES DE 5 O MAS AÑOS-SIN VARIEDAD Secano  
Recinto:21-035-021-00057-00007 Cultivo:62000 PASTOS PERMANENTES DE 5 O MAS AÑOS-SIN VARIEDAD Secano  
Recinto:21-035-022-00015-00002 Cultivo:62000 PASTOS PERMANENTES DE 5 O MAS AÑOS-SIN VARIEDAD Secano

**Datos considerados para el Cálculo de la Carga Ganadera del expediente**

Superficie determinada para Cálculo Carga Ganadera: 0,00 ha

Carga Ganadera del Expediente: 0,00 ugm/ha

**Incidencias de carga ganadera****INCIDENCIA DESCRIPCIÓN**

- 452 Actividad agraria declarada en un recinto no compatible con el uso PA, PR o PS asignado en SIGPAC para ese recinto.  
Recinto:21-035-021-00057-00007 Cultivo:62000 PASTOS PERMANENTES DE 5 O MAS AÑOS-SIN VARIEDAD Secano USO ASIGNADO EN SIGPAC:PR  
Recinto:21-035-021-00023-00002 Cultivo:62000 PASTOS PERMANENTES DE 5 O MAS AÑOS-SIN VARIEDAD Secano USO ASIGNADO EN SIGPAC:PR  
Recinto:21-035-021-00023-00004 Cultivo:62000 PASTOS PERMANENTES DE 5 O MAS AÑOS-SIN VARIEDAD Secano USO ASIGNADO EN SIGPAC:PR  
Recinto:21-035-022-00015-00002 Cultivo:62000 PASTOS PERMANENTES DE 5 O MAS AÑOS-SIN VARIEDAD Secano USO ASIGNADO EN SIGPAC:PA  
Recinto:21-035-021-00056-00002 Cultivo:62000 PASTOS PERMANENTES DE 5 O MAS AÑOS-SIN VARIEDAD Secano USO ASIGNADO EN SIGPAC:PR  
Recinto:21-035-021-00049-00001 Cultivo:62000 PASTOS PERMANENTES DE 5 O MAS AÑOS-SIN VARIEDAD Secano USO ASIGNADO EN SIGPAC:PS  
Recinto:21-035-021-00023-00009 Cultivo:62000 PASTOS PERMANENTES DE 5 O MAS AÑOS-SIN VARIEDAD Secano USO ASIGNADO EN SIGPAC:PR
- 3752 Recinto con más de cinco años consecutivos de pasto permanente con actividad agraria de mantenimiento.  
Recinto:---- Cultivo: -  
Recinto:---- Cultivo: -
- 3790 Recinto declarado inactivo

(1) Con incidencias que retienen pago o deniegan el expediente.  
(2) Se calcula sobre superficie declarada admisible.  
(3) Aplicación del artículo 16 bis del RD 147/2023.

Puede verificar la integridad de una copia de este documento mediante la lectura del código QR adjunto o mediante el acceso a la dirección <https://ws050.juntadeandalucia.es/verificarFirma> indicando el código de VERIFICACIÓN


FIRMADO POR	RAQUEL MARIA ESPIN CRESPO	FECHA	26/06/2024
VERIFICACIÓN	Pk2jmMQ72K8YCCE9EQ8LU85ENJJ6M	PÁGINA	5088/8857





- Recinto:21-035-021-00023-00004 Cultivo: -
- Recinto:21-035-021-00023-00005 Cultivo: -
- 3795 Recinto declarado con una situación de riesgo de abandono.
- Recinto:21-035-021-00023-00013 Cultivo: -
- 86122 Recinto superficie forrajera que realiza la actividad de producción de pastoreo y no declara el o los códigos del Registro de Explotaciones Ganaderas de Andalucía, REGA.
- Recinto:21-035-022-00015-00002 Cultivo:62000 PASTOS PERMANENTES DE 5 O MAS AÑOS-SIN VARIEDAD Secano
- Recinto:21-035-021-00049-00001 Cultivo:62000 PASTOS PERMANENTES DE 5 O MAS AÑOS-SIN VARIEDAD Secano
- 86124 Recinto de forrajera para Cálculo de Carga Ganadera que No pertenece a Explotación.
- Recinto:21-035-021-00057-00007 Cultivo:62000 PASTOS PERMANENTES DE 5 O MAS AÑOS-SIN VARIEDAD Secano
- Recinto:21-035-021-00023-00002 Cultivo:62000 PASTOS PERMANENTES DE 5 O MAS AÑOS-SIN VARIEDAD Secano
- Recinto:21-035-021-00023-00004 Cultivo:62000 PASTOS PERMANENTES DE 5 O MAS AÑOS-SIN VARIEDAD Secano
- Recinto:21-035-022-00015-00002 Cultivo:62000 PASTOS PERMANENTES DE 5 O MAS AÑOS-SIN VARIEDAD Secano
- Recinto:21-035-021-00056-00002 Cultivo:62000 PASTOS PERMANENTES DE 5 O MAS AÑOS-SIN VARIEDAD Secano
- Recinto:21-035-021-00049-00001 Cultivo:62000 PASTOS PERMANENTES DE 5 O MAS AÑOS-SIN VARIEDAD Secano
- Recinto:21-035-021-00023-00009 Cultivo:62000 PASTOS PERMANENTES DE 5 O MAS AÑOS-SIN VARIEDAD Secano
- 86128 Recinto de Forrajeras que no ha contabilizado para Carga Ganadera por no tener una explotación válida para el cálculo de la Carga Ganadera
- Recinto:21-035-021-00057-00007 Cultivo:62 PASTOS PERMANENTES DE 5 O MAS AÑOS-
- Recinto:21-035-021-00023-00002 Cultivo:62 PASTOS PERMANENTES DE 5 O MAS AÑOS-
- Recinto:21-035-021-00023-00004 Cultivo:62 PASTOS PERMANENTES DE 5 O MAS AÑOS-
- Recinto:21-035-022-00015-00002 Cultivo:62 PASTOS PERMANENTES DE 5 O MAS AÑOS-
- Recinto:21-035-021-00056-00002 Cultivo:62 PASTOS PERMANENTES DE 5 O MAS AÑOS-
- Recinto:21-035-021-00049-00001 Cultivo:62 PASTOS PERMANENTES DE 5 O MAS AÑOS-
- Recinto:21-035-021-00023-00009 Cultivo:62 PASTOS PERMANENTES DE 5 O MAS AÑOS-
- 86132 Recinto superficie forrajera que no realiza la actividad de producción de pastoreo.
- Recinto:21-035-022-00015-00002 Cultivo:62000 PASTOS PERMANENTES DE 5 O MAS AÑOS-SIN VARIEDAD Secano
- Recinto:21-035-021-00049-00001 Cultivo:62000 PASTOS PERMANENTES DE 5 O MAS AÑOS-SIN VARIEDAD Secano
- Recinto:21-035-021-00023-00013 Cultivo:20000 BARBECHO TRADICIONAL-SIN VARIEDAD Secano

(1) Con incidencias que retienen pago o deniegan el expediente.  
 (2) Se calcula sobre superficie declarada admisible.  
 (3) Aplicación del artículo 16 bis del RD 147/2023.

Puede verificar la integridad de una copia de este documento mediante la lectura del código QR adjunto o mediante el acceso a la dirección <a href="https://ws050.juntadeandalucia.es/verificarFirma">https://ws050.juntadeandalucia.es/verificarFirma</a> indicando el código de VERIFICACIÓN				
FIRMADO POR	RAQUEL MARIA ESPIN CRESPO	FECHA	26/06/2024	
VERIFICACIÓN	Pk2jmMQ72K8YCC9EQ8LU85ENJJ6M	PÁGINA	5089/8857	





**APELLIDOS Y NOMBRE / RAZÓN SOCIAL** GONZALEZ RASTROJO MARIA DE LA CINTA  
**NIF** \*\*\*\*7151\*  
**EXPEDIENTE** 1027438  
**RESOLUCIÓN** CONCESIÓN DE LA AYUDA

**DATOS DE MANTENIMIENTO UNIDADES**

<b>GRUPO DE PAGO</b>	<b>Sup. Dec. Admisible</b>	<b>Sup. Resuelta</b>	<b>Sobredecl.</b>	<b>% Sobredecl.</b>
ZONAS DE LIMITACIONES NATURALES	41,28	41,28	0,00	0,00

**RESUMEN DE PAGOS**

	<b>IMPORTE ( Euros )</b>			
	<b>RESUELTO</b>	<b>FEADER</b>	<b>MAPA</b>	<b>CAPADR</b>
A pagar	1.188,00	1.009,80	116,54	61,66

**APLICACIÓN DE REDUCCIONES Y PENALIZACIONES (%)**

<b>Criterios de subvencionabilidad (1)</b>	<b>Presentación tardía</b>	<b>Omisión declaración</b>	<b>Condicionabilidad</b>
0,00	0,00	0,00	0,00

**IMPORTE ( Euros )**

<b>Calculado(2)</b>	<b>Reducción</b>	<b>Penalización</b>	<b>Reducción Penalización (3)</b>	<b>Penalización adicional</b>	<b>Resuelto</b>	<b>FEADER</b>	<b>MAPA</b>	<b>CAPADR</b>
1.188,00 €	0,00 €	0,00 €	0,00 €	0,00 €	1.188,00 €	1.009,80 €	116,54 €	61,66 €
<b>Importe Unitario:</b>	54,00 €	<b>Nuevo Importe Unitario:</b>	28,78 €					

**RECINTOS PROPUESTOS**

<b>REF.</b>	<b>REFERENCIA SIGPAC</b>	<b>CULTIVO</b>	<b>S/R</b>	<b>USO SIGPAC</b>	<b>Sup. Dec. admisible</b>	<b>Sup. Campo</b>	<b>Sup. Determ.</b>	<b>Sup. Resuelta</b>
1700000005500873	21-061-008-00013-0010	PASTOS PERMANENTES DE 5 O MAS AÑOS	S		29,51		29,51	29,51
1700000005500874	21-061-008-00013-0011	PASTOS PERMANENTES DE 5 O MAS AÑOS	S		11,77		11,77	11,77

**Datos considerados para el Cálculo de la Carga Ganadera del expediente**

**Superficie determinada para Cálculo Carga Ganadera:** 41,28 ha  
**Carga Ganadera del Expediente:** 1,60 ugm/ha

<b>Explotación</b>	<b>Especie</b>	<b>Ugm Calculada para CG</b>
ES210620000371	CAPRINA	31,35
ES210620000371	PORCINO	34,79

**Recintos Determinados para el Cálculo de Garga Ganadera**

<b>REF.</b>	<b>REFERENCIA SIGPAC</b>	<b>CULTIVO</b>	<b>DESCRIPCIÓN CULTIVO</b>	<b>S/R</b>	<b>SUP. RESUELTA (ha)</b>
1700000005500873	21-061-008-00013-00010	62000	PASTOS PERMANENTES DE 5 O MAS AÑOS-SIN VARIEDAD	S	29,51
1700000005500874	21-061-008-00013-00011	62000	PASTOS PERMANENTES DE 5 O MAS AÑOS-SIN VARIEDAD	S	11,77

(1) Con incidencias que retienen pago o deniegan el expediente.  
(2) Se calcula sobre superficie declarada admisible.  
(3) Aplicación del artículo 16 bis del RD 147/2023.

Puede verificar la integridad de una copia de este documento mediante la lectura del código QR adjunto o mediante el acceso a la dirección <https://ws050.juntadeandalucia.es/verificarFirma> indicando el código de VERIFICACIÓN

FIRMADO POR	RAQUEL MARIA ESPIN CRESPO	FECHA	26/06/2024
VERIFICACIÓN	Pk2jmMQ72K8YCCE9EQ8LU85ENJJJ6M	PÁGINA	5090/8857







**APELLIDOS Y NOMBRE / RAZÓN SOCIAL**

GUERRA BLANCO ANTONIO JOSE

**NIF**

\*\*\*\*5140\*

**EXPEDIENTE**

1125342

**RESOLUCIÓN**

CONCESIÓN DE LA AYUDA

**DATOS DE MANTENIMIENTO UNIDADES**

**GRUPO DE PAGO**

ZONAS DE LIMITACIONES NATURALES

**Sup. Dec.  
Admisible**

804,61

**Sup.  
Resuelta**

803,91

**Sobredecl.**

0,70

**% Sobredecl.**

0,09

**RESUMEN DE PAGOS**

	<b><u>IMPORTE ( Euros )</u></b>			
	<b><u>RESUELTO</u></b>	<b><u>FEADER</u></b>	<b><u>MAPA</u></b>	<b><u>CAPADR</u></b>
Pago realizado	930,60	791,00	91,29	48,30
A pagar	256,37	217,91	25,15	13,31
<b>TOTAL</b>	<b>1.186,97</b>	<b>1.008,91</b>	<b>116,44</b>	<b>61,61</b>

**APLICACIÓN DE REDUCCIONES Y PENALIZACIONES (%)**

<b><u>Criterios de subvencionabilidad (1)</u></b>	<b><u>Presentación tardía</u></b>	<b><u>Omisión declaración</u></b>	<b><u>Condicionalidad</u></b>
0,00	0,00	0,00	0,00

**IMPORTE ( Euros )**

<b><u>Calculado(2)</u></b>	<b><u>Reducción</u></b>	<b><u>Penalización</u></b>	<b><u>Reducción Penalización (3)</u></b>	<b><u>Penalización adicional</u></b>	<b><u>Resuelto</u></b>	<b><u>FEADER</u></b>	<b><u>MAPA</u></b>	<b><u>CAPADR</u></b>
1.188,00 €	1,03 €	0,00 €	0,00 €	0,00 €	1.186,97 €	1.008,92 €	116,44 €	61,61 €
<b>Importe Unitario:</b>	<b>54,00 €</b>	<b>Nuevo Importe Unitario:</b>	<b>1,48 €</b>					

(1) Con incidencias que retienen pago o deniegan el expediente.  
 (2) Se calcula sobre superficie declarada admisible.  
 (3) Aplicación del artículo 16 bis del RD 147/2023.

Puede verificar la integridad de una copia de este documento mediante la lectura del código QR adjunto o mediante el acceso a la dirección <a href="https://ws050.juntadeandalucia.es/verificarFirma">https://ws050.juntadeandalucia.es/verificarFirma</a> indicando el código de VERIFICACIÓN				
FIRMADO POR	RAQUEL MARIA ESPIN CRESPO	FECHA	26/06/2024	
VERIFICACIÓN	Pk2jmMQ72K8YCCE9EQ8LU85ENJJ6M	PÁGINA	5091/8857	



**RECINTOS PROPUESTOS**

REF.	REFERENCIA SIGPAC	CULTIVO	S/R	USO SIGPAC	Sup. Dec. admisible	Sup. Campo	Sup. Determ.	Sup. Resuelta
-1454223	21-006-038-00027-0002	PASTOS DE MENOS DE 5 AÑOS	S		0,02	0,02	0,02	0,02
-1097503	21-035-031-00017-0034	PASTOS DE MENOS DE 5 AÑOS	S		20,00	20,00	20,00	20,00
-1097103	21-075-012-00001-0006	PASTOS PERMANENTES DE 5 O MAS AÑOS	S		102,58	102,58	102,58	102,58
-1097102	21-062-003-00003-0009	PASTOS PERMANENTES DE 5 O MAS AÑOS	S		0,70	0,70	0,70	0,70
-1097101	21-057-016-00051-0004	PASTOS PERMANENTES DE 5 O MAS AÑOS	S		0,29	0,29	0,29	0,29
-1097099	21-006-038-00027-0016	PASTOS PERMANENTES DE 5 O MAS AÑOS	S		0,05	0,05	0,05	0,05
-588505	21-075-012-00001-0003	PASTOS PERMANENTES DE 5 O MAS AÑOS	S		2,70	2,70	2,70	2,70
-588502	21-075-012-00001-0004	PASTOS PERMANENTES DE 5 O MAS AÑOS	S		6,11	6,11	6,11	6,11
-576531	21-075-015-00001-0023	PASTOS PERMANENTES DE 5 O MAS AÑOS	S		2,62	2,62	2,62	2,62
-576511	21-075-015-00001-0021	PASTOS PERMANENTES DE 5 O MAS AÑOS	S		3,34	3,34	3,34	3,34
-576480	21-075-015-00001-0022	PASTOS PERMANENTES DE 5 O MAS AÑOS	S		26,64	26,64	26,64	26,64
-576464	21-075-015-00001-0001	PASTOS PERMANENTES DE 5 O MAS AÑOS	S		62,37	62,37	62,37	62,37
-576381	21-057-017-00012-0001	PASTOS PERMANENTES DE 5 O MAS AÑOS	S		52,11	52,11	52,11	52,11
5285650	21-006-038-00027-0001	PASTOS DE MENOS DE 5 AÑOS	S		2,61	2,61	2,61	2,61
5526901	21-035-031-00017-0021	PASTOS PERMANENTES DE 5 O MAS AÑOS	S		0,01	99,34	0,01	0,01
5526937	21-057-017-00013-0021	PASTOS PERMANENTES DE 5 O MAS AÑOS	S		30,27	30,27	30,27	30,27
5526961	21-075-015-00001-0018	PASTOS PERMANENTES DE 5 O MAS AÑOS	S		1,68	1,68	1,68	1,68
5526994	21-035-031-00021-0002	PASTOS PERMANENTES DE 5 O MAS AÑOS	S		0,58	0,58	0,58	0,58
5526999	21-062-003-00001-0007	PASTOS PERMANENTES DE 5 O MAS AÑOS	S		0,04	0,04	0,04	0,04
5527000	21-075-012-00001-0002	PASTOS DE MENOS DE 5 AÑOS	S		1,37	1,37	1,37	1,37
5527001	21-075-012-00001-0001	PASTOS DE MENOS DE 5 AÑOS	S		0,24	0,24	0,24	0,24
6919963	21-057-017-00015-0001	PASTOS PERMANENTES DE 5 O MAS AÑOS	S		124,53	124,53	124,53	124,53
1700000006669442	21-057-017-00013-0019	PASTOS PERMANENTES DE 5 O MAS AÑOS	S		44,68	44,68	44,68	44,68
1700000006669446	21-057-017-00013-0003	PASTOS PERMANENTES DE 5 O MAS AÑOS	S		42,21	42,21	42,21	42,21
1700000006669449	21-062-003-00003-0001	PASTOS PERMANENTES DE 5 O MAS AÑOS	S		16,11	16,11	16,11	16,11
1700000006669450	21-062-003-00001-0008	PASTOS PERMANENTES DE 5 O MAS AÑOS	S		47,58	47,58	47,58	47,58
1700000006669451	21-075-015-00001-0017	PASTOS PERMANENTES DE 5 O MAS AÑOS	S		7,15	7,15	7,15	7,15
1700000006669452	21-075-015-00001-0013	PASTOS PERMANENTES DE 5 O MAS AÑOS	S		13,27	13,27	13,27	13,27
1700000006669453	21-075-015-00002-0008	PASTOS PERMANENTES DE 5 O MAS AÑOS	S		85,53	95,03	85,53	85,53
1700000006669454	21-075-015-00002-0013	PASTOS PERMANENTES DE 5 O MAS AÑOS	S		0,36	0,14	0,36	0,14
1700000006669455	21-075-015-00002-0011	PASTOS PERMANENTES DE 5 O MAS AÑOS	S		0,47	0,47	0,47	0,47
1700000006669459	21-075-015-00001-0015	PASTOS PERMANENTES DE 5 O MAS AÑOS	S		40,67	40,67	40,67	40,67
1700000006669460	21-075-015-00001-0004	PASTOS PERMANENTES DE 5 O MAS AÑOS	S		1,03	1,03	1,03	1,03
1700000006669461	21-075-015-00002-0016	PASTOS PERMANENTES DE 5 O MAS AÑOS	S		2,02	2,02	2,02	2,02
1700000006669462	21-075-015-00003-0001	PASTOS PERMANENTES DE 5 O MAS AÑOS	S		0,00	0,00	0,00	0,00
1700000006669465	21-075-015-00002-0012	PASTOS PERMANENTES DE 5 O MAS AÑOS	S		0,42	0,19	0,42	0,19
1700000006669466	21-075-015-00002-0014	PASTOS PERMANENTES DE 5 O MAS AÑOS	S		3,51	3,51	3,51	3,51
1700000006669467	21-075-015-00002-0015	PASTOS PERMANENTES DE 5 O MAS AÑOS	S		16,59	16,59	16,59	16,59
1700000006669468	21-075-012-00001-0006	PASTOS PERMANENTES DE 5 O MAS AÑOS	S		0,06	0,06	0,06	0,06
1700000006669469	21-035-031-00021-0001	PASTOS PERMANENTES DE 5 O MAS AÑOS	S		11,86	11,86	11,86	11,86
1700000006669470	21-075-015-00004-0001	PASTOS PERMANENTES DE 5 O MAS AÑOS	S		23,95	23,95	23,95	23,95
1700000006669471	21-075-015-00004-0009	PASTOS PERMANENTES DE 5 O MAS AÑOS	S		0,38	0,13	0,38	0,13
1700000006669472	21-075-015-00004-0006	PASTOS PERMANENTES DE 5 O MAS AÑOS	S		2,28	2,28	2,28	2,28
1700000006669473	21-075-015-00004-0008	PASTOS PERMANENTES DE 5 O MAS AÑOS	S		0,13	0,13	0,13	0,13
1700000006669474	21-075-015-00004-0010	PASTOS PERMANENTES DE 5 O MAS AÑOS	S		0,11	0,11	0,11	0,11
1700000006669475	21-057-017-00012-0006	PASTOS PERMANENTES DE 5 O MAS AÑOS	S		0,42	0,42	0,42	0,42
1700000006669481	21-057-017-00012-0005	PASTOS PERMANENTES DE 5 O MAS AÑOS	S		0,30	0,30	0,30	0,30
1700000006669482	21-057-017-00012-0007	PASTOS PERMANENTES DE 5 O MAS AÑOS	S		0,03	0,03	0,03	0,03
1700000006669483	21-057-017-00015-0011	PASTOS PERMANENTES DE 5 O MAS AÑOS	S		0,25	0,25	0,25	0,25
1700000006669487	21-075-012-00002-0002	PASTOS PERMANENTES DE 5 O MAS AÑOS	S		0,59	0,59	0,59	0,59
1700000006669488	21-075-012-00002-0003	PASTOS PERMANENTES DE 5 O MAS AÑOS	S		0,63	0,63	0,63	0,63
1700000006669490	21-057-016-00051-0002	CEBADA	S		1,16		1,16	1,16

(1) Con incidencias que retienen pago o deniegan el expediente.  
 (2) Se calcula sobre superficie declarada admisible.  
 (3) Aplicación del artículo 16 bis del RD 147/2023.

Puede verificar la integridad de una copia de este documento mediante la lectura del código QR adjunto o mediante el acceso a la dirección <a href="https://ws050.juntadeandalucia.es/verificarFirma">https://ws050.juntadeandalucia.es/verificarFirma</a> indicando el código de VERIFICACIÓN					
FIRMADO POR	RAQUEL MARIA ESPIN CRESPO		FECHA		26/06/2024
VERIFICACIÓN	Pk2jmMQ72K8YCCE9EQ8LU85ENJJ6M		PÁGINA		5092/8857



**Datos considerados para el Cálculo de la Carga Ganadera del expediente**

Superficie determinada para Cálculo Carga Ganadera: 802,75 ha  
Carga Ganadera del Expediente: 0,72 ugm/ha

Explotación	Especie	Ugm Calculada para CG
ES210060000003	BOVINA	8,63
ES210350000072	PORCINO	22,19
ES210570000015	BOVINA	83,52
ES210570000015	PORCINO	280,68
ES210760000007	BOVINA	54,79
ES210760000007	PORCINO	8,51
ES210760000310	BOVINA	120,72

**Recintos Determinados para el Cálculo de Garga Ganadera**

REF.	REFERENCIA SIGPAC	CULTIVO	DESCRIPCIÓN CULTIVO	S/R	SUP. RESUELTA (ha)
-1454223	21-006-038-00027-00002	63000	PASTOS DE MENOS DE 5 AÑOS-SIN VARIEDAD	S	0,02
-1097503	21-035-031-00017-00034	63000	PASTOS DE MENOS DE 5 AÑOS-SIN VARIEDAD	S	20,00
-1097103	21-075-012-00001-00006	62000	PASTOS PERMANENTES DE 5 O MAS AÑOS-SIN VARIEDAD	S	102,58
-1097102	21-062-003-00003-00009	62000	PASTOS PERMANENTES DE 5 O MAS AÑOS-SIN VARIEDAD	S	0,70
-1097101	21-057-016-00051-00004	62000	PASTOS PERMANENTES DE 5 O MAS AÑOS-SIN VARIEDAD	S	0,29
-1097099	21-006-038-00027-00016	62000	PASTOS PERMANENTES DE 5 O MAS AÑOS-SIN VARIEDAD	S	0,05
-588505	21-075-012-00001-00003	62000	PASTOS PERMANENTES DE 5 O MAS AÑOS-SIN VARIEDAD	S	2,70
-588502	21-075-012-00001-00004	62000	PASTOS PERMANENTES DE 5 O MAS AÑOS-SIN VARIEDAD	S	6,11
-576531	21-075-015-00001-00023	62000	PASTOS PERMANENTES DE 5 O MAS AÑOS-SIN VARIEDAD	S	2,62
-576511	21-075-015-00001-00021	62000	PASTOS PERMANENTES DE 5 O MAS AÑOS-SIN VARIEDAD	S	3,34
-576480	21-075-015-00001-00022	62000	PASTOS PERMANENTES DE 5 O MAS AÑOS-SIN VARIEDAD	S	26,64
-576464	21-075-015-00001-00001	62000	PASTOS PERMANENTES DE 5 O MAS AÑOS-SIN VARIEDAD	S	62,37
-576381	21-057-017-00012-00001	62000	PASTOS PERMANENTES DE 5 O MAS AÑOS-SIN VARIEDAD	S	52,11
5285650	21-006-038-00027-00001	63000	PASTOS DE MENOS DE 5 AÑOS-SIN VARIEDAD	S	2,61
5526901	21-035-031-00017-00021	62000	PASTOS PERMANENTES DE 5 O MAS AÑOS-SIN VARIEDAD	S	0,01
5526937	21-057-017-00013-00021	62000	PASTOS PERMANENTES DE 5 O MAS AÑOS-SIN VARIEDAD	S	30,27
5526961	21-075-015-00001-00018	62000	PASTOS PERMANENTES DE 5 O MAS AÑOS-SIN VARIEDAD	S	1,68
5526994	21-035-031-00021-00002	62000	PASTOS PERMANENTES DE 5 O MAS AÑOS-SIN VARIEDAD	S	0,58
5526999	21-062-003-00001-00007	62000	PASTOS PERMANENTES DE 5 O MAS AÑOS-SIN VARIEDAD	S	0,04
5527000	21-075-012-00001-00002	63000	PASTOS DE MENOS DE 5 AÑOS-SIN VARIEDAD	S	1,37
5527001	21-075-012-00001-00001	63000	PASTOS DE MENOS DE 5 AÑOS-SIN VARIEDAD	S	0,24
6919963	21-057-017-00015-00001	62000	PASTOS PERMANENTES DE 5 O MAS AÑOS-SIN VARIEDAD	S	124,53
170000006669442	21-057-017-00013-00019	62000	PASTOS PERMANENTES DE 5 O MAS AÑOS-SIN VARIEDAD	S	44,68
170000006669446	21-057-017-00013-00003	62000	PASTOS PERMANENTES DE 5 O MAS AÑOS-SIN VARIEDAD	S	42,21
170000006669449	21-062-003-00003-00001	62000	PASTOS PERMANENTES DE 5 O MAS AÑOS-SIN VARIEDAD	S	16,11
170000006669450	21-062-003-00001-00008	62000	PASTOS PERMANENTES DE 5 O MAS AÑOS-SIN VARIEDAD	S	47,58
170000006669451	21-075-015-00001-00017	62000	PASTOS PERMANENTES DE 5 O MAS AÑOS-SIN VARIEDAD	S	7,15

(1) Con incidencias que retienen pago o deniegan el expediente.  
(2) Se calcula sobre superficie declarada admisible.  
(3) Aplicación del artículo 16 bis del RD 147/2023.

Puede verificar la integridad de una copia de este documento mediante la lectura del código QR adjunto o mediante el acceso a la dirección <a href="https://ws050.juntadeandalucia.es/verificarFirma">https://ws050.juntadeandalucia.es/verificarFirma</a> indicando el código de VERIFICACIÓN					
FIRMADO POR	RAQUEL MARIA ESPIN CRESPO		FECHA		26/06/2024
VERIFICACIÓN	Pk2jmMQ72K8YCCE9EQ8LU85ENJJ6M		PÁGINA		5093/8857



**Recintos Determinados para el Cálculo de Garga Ganadera**

REF.	REFERENCIA SIGPAC	CULTIVO	DESCRIPCIÓN CULTIVO	S/R	SUP. RESUELTA (ha)
170000006669452	21-075-015-00001-00013	62000	PASTOS PERMANENTES DE 5 O MAS AÑOS-SIN VARIEDAD	S	13,27
170000006669453	21-075-015-00002-00008	62000	PASTOS PERMANENTES DE 5 O MAS AÑOS-SIN VARIEDAD	S	85,53
170000006669454	21-075-015-00002-00013	62000	PASTOS PERMANENTES DE 5 O MAS AÑOS-SIN VARIEDAD	S	0,14
170000006669455	21-075-015-00002-00011	62000	PASTOS PERMANENTES DE 5 O MAS AÑOS-SIN VARIEDAD	S	0,47
170000006669459	21-075-015-00001-00015	62000	PASTOS PERMANENTES DE 5 O MAS AÑOS-SIN VARIEDAD	S	40,67
170000006669460	21-075-015-00001-00004	62000	PASTOS PERMANENTES DE 5 O MAS AÑOS-SIN VARIEDAD	S	1,03
170000006669461	21-075-015-00002-00016	62000	PASTOS PERMANENTES DE 5 O MAS AÑOS-SIN VARIEDAD	S	2,02
170000006669462	21-075-015-00003-00001	62000	PASTOS PERMANENTES DE 5 O MAS AÑOS-SIN VARIEDAD	S	0,00
170000006669465	21-075-015-00002-00012	62000	PASTOS PERMANENTES DE 5 O MAS AÑOS-SIN VARIEDAD	S	0,19
170000006669466	21-075-015-00002-00014	62000	PASTOS PERMANENTES DE 5 O MAS AÑOS-SIN VARIEDAD	S	3,51
170000006669467	21-075-015-00002-00015	62000	PASTOS PERMANENTES DE 5 O MAS AÑOS-SIN VARIEDAD	S	16,59
170000006669468	21-075-012-00001-00006	62000	PASTOS PERMANENTES DE 5 O MAS AÑOS-SIN VARIEDAD	S	0,06
170000006669469	21-035-031-00021-00001	62000	PASTOS PERMANENTES DE 5 O MAS AÑOS-SIN VARIEDAD	S	11,86
170000006669470	21-075-015-00004-00001	62000	PASTOS PERMANENTES DE 5 O MAS AÑOS-SIN VARIEDAD	S	23,95
170000006669471	21-075-015-00004-00009	62000	PASTOS PERMANENTES DE 5 O MAS AÑOS-SIN VARIEDAD	S	0,13
170000006669472	21-075-015-00004-00006	62000	PASTOS PERMANENTES DE 5 O MAS AÑOS-SIN VARIEDAD	S	2,28
170000006669473	21-075-015-00004-00008	62000	PASTOS PERMANENTES DE 5 O MAS AÑOS-SIN VARIEDAD	S	0,13
170000006669474	21-075-015-00004-00010	62000	PASTOS PERMANENTES DE 5 O MAS AÑOS-SIN VARIEDAD	S	0,11
170000006669475	21-057-017-00012-00006	62000	PASTOS PERMANENTES DE 5 O MAS AÑOS-SIN VARIEDAD	S	0,42
170000006669481	21-057-017-00012-00005	62000	PASTOS PERMANENTES DE 5 O MAS AÑOS-SIN VARIEDAD	S	0,30
170000006669482	21-057-017-00012-00007	62000	PASTOS PERMANENTES DE 5 O MAS AÑOS-SIN VARIEDAD	S	0,03
170000006669483	21-057-017-00015-00011	62000	PASTOS PERMANENTES DE 5 O MAS AÑOS-SIN VARIEDAD	S	0,25
170000006669487	21-075-012-00002-00002	62000	PASTOS PERMANENTES DE 5 O MAS AÑOS-SIN VARIEDAD	S	0,59
170000006669488	21-075-012-00002-00003	62000	PASTOS PERMANENTES DE 5 O MAS AÑOS-SIN VARIEDAD	S	0,63

(1) Con incidencias que retienen pago o deniegan el expediente.  
 (2) Se calcula sobre superficie declarada admisible.  
 (3) Aplicación del artículo 16 bis del RD 147/2023.

Puede verificar la integridad de una copia de este documento mediante la lectura del código QR adjunto o mediante el acceso a la dirección <a href="https://ws050.juntadeandalucia.es/verificarFirma">https://ws050.juntadeandalucia.es/verificarFirma</a> indicando el código de VERIFICACIÓN					
FIRMADO POR	RAQUEL MARIA ESPIN CRESPO		FECHA		26/06/2024
VERIFICACIÓN	Pk2jmMQ72K8YCCE9EQ8LU85ENJJ6M		PÁGINA		5094/8857



**APPELLIDOS Y NOMBRE / RAZÓN SOCIAL**

GUERRERO LOPEZ RUTH

**NIF**

\*\*\*9715\*

**EXPEDIENTE**

1235647

**RESOLUCIÓN**

CONCESIÓN DE LA AYUDA

**DATOS DE MANTENIMIENTO UNIDADES**

**GRUPO DE PAGO**

ZONAS DE LIMITACIONES NATURALES

**Sup. Dec. Admisible**

34,00

**Sup. Resuelta**

34,00

**Sobredecl.**

0,00

**% Sobredecl.**

0,00

**RESUMEN DE PAGOS**

	<b>IMPORTE ( Euros )</b>			
	<b>RESUELTO</b>	<b>FEADER</b>	<b>MAPA</b>	<b>CAPADR</b>
Pago realizado	1.081,20	919,02	106,06	56,12
A pagar	106,80	90,78	10,48	5,54
<b>TOTAL</b>	<b>1.188,00</b>	<b>1.009,80</b>	<b>116,54</b>	<b>61,66</b>

**APLICACIÓN DE REDUCCIONES Y PENALIZACIONES (%)**

<b>Criterios de subvencionabilidad (1)</b>	<b>Presentación tardía</b>	<b>Omisión declaración</b>	<b>Condicionalidad</b>
0,00	0,00	0,00	0,00

**IMPORTE ( Euros )**

Calculado(2)	Reducción	Penalización	Reducción Penalización (3)	Penalización adicional	Resuelto	FEADER	MAPA	CAPADR
1.188,00 €	0,00 €	0,00 €	0,00 €	0,00 €	1.188,00 €	1.009,80 €	116,54 €	61,66 €
<b>Importe Unitario:</b>	<b>54,00 €</b>	<b>Nuevo Importe Unitario:</b>	<b>34,94 €</b>					

**RECINTOS PROPUESTOS**

<b>REF.</b>	<b>REFERENCIA SIGPAC</b>	<b>CULTIVO</b>	<b>USO S/R SIGPAC</b>	<b>Sup. Dec. admisible</b>	<b>Sup. Campo</b>	<b>Sup. Determ.</b>	<b>Sup. Resuelta</b>
-443624	21-061-007-00030-0052	PASTOS PERMANENTES DE 5 O MAS AÑOS	S	27,32		27,32	27,32
-188403	21-061-007-00030-0023	PASTOS PERMANENTES DE 5 O MAS AÑOS	S	0,21		0,21	0,21
-188401	21-061-007-00030-0032	PASTOS PERMANENTES DE 5 O MAS AÑOS	S	3,58		3,58	3,58
-186183	21-061-007-00030-0007	PASTOS PERMANENTES DE 5 O MAS AÑOS	S	2,89		2,89	2,89

**INCIDENCIAS**

**INCIDENCIA DESCRIPCIÓN**

74336	Recinto con uso declarado o cultivo declarado NO válido Recinto:21-061-002-00021-00010 Cultivo:358000 MEZCLA DE FORESTALES-SIN VARIEDAD Secano Uso Sigpac:FO Recinto:21-061-002-00092-00018 Cultivo:358000 MEZCLA DE FORESTALES-SIN VARIEDAD Secano Uso Sigpac:FO Recinto:21-061-003-00083-00001 Cultivo:358000 MEZCLA DE FORESTALES-SIN VARIEDAD Secano Uso Sigpac:FO
86123	Recinto superficie forrajera que en REGA no tiene clasificación zootécnica permitida. Recinto:21-061-002-00021-00011 Cultivo:62000 PASTOS PERMANENTES DE 5 O MAS AÑOS-SIN VARIEDAD Secano Explotacion:ES210620000047 Recinto:21-061-002-00027-00027 Cultivo:62000 PASTOS PERMANENTES DE 5 O MAS AÑOS-SIN VARIEDAD Secano Explotacion:ES210620000047 Recinto:21-061-002-00092-00005 Cultivo:62000 PASTOS PERMANENTES DE 5 O MAS AÑOS-SIN VARIEDAD Secano Explotacion:ES210620000047 Recinto:21-061-002-00092-00015 Cultivo:62000 PASTOS PERMANENTES DE 5 O MAS AÑOS-SIN VARIEDAD Secano Explotacion:ES210620000047 Recinto:21-061-002-00092-00016 Cultivo:62000 PASTOS PERMANENTES DE 5 O MAS AÑOS-SIN VARIEDAD Secano Explotacion:ES210620000047

(1) Con incidencias que retienen pago o deniegan el expediente.  
(2) Se calcula sobre superficie declarada admisible.  
(3) Aplicación del artículo 16 bis del RD 147/2023.

Puede verificar la integridad de una copia de este documento mediante la lectura del código QR adjunto o mediante el acceso a la dirección <a href="https://ws050.juntadeandalucia.es/verificarFirma">https://ws050.juntadeandalucia.es/verificarFirma</a> indicando el código de VERIFICACIÓN				
FIRMADO POR	RAQUEL MARIA ESPIN CRESPO	FECHA	26/06/2024	
VERIFICACIÓN	Pk2jmMQ72K8YCCE9EQ8LU85ENJJJ6M	PÁGINA	5095/8857	

**Datos considerados para el Cálculo de la Carga Ganadera del expediente**

Superficie determinada para Cálculo Carga Ganadera: 34,00 ha

Carga Ganadera del Expediente: 0,63 ugm/ha

Explotación	Especie	Ugm Calculada para CG
ES210620000440	BOVINA	2,89
ES210620000440	OVINA	18,46

**Recintos Determinados para el Cálculo de Garga Ganadera**

REF.	REFERENCIA SIGPAC	CULTIVO	DESCRIPCIÓN CULTIVO	S/R	SUP. RESUELTA (ha)
-443624	21-061-007-00030-00052	62000	PASTOS PERMANENTES DE 5 O MAS AÑOS-SIN VARIEDAD	S	27,32
-188403	21-061-007-00030-00023	62000	PASTOS PERMANENTES DE 5 O MAS AÑOS-SIN VARIEDAD	S	0,21
-188401	21-061-007-00030-00032	62000	PASTOS PERMANENTES DE 5 O MAS AÑOS-SIN VARIEDAD	S	3,58
-186183	21-061-007-00030-00007	62000	PASTOS PERMANENTES DE 5 O MAS AÑOS-SIN VARIEDAD	S	2,89

**Incidencias de carga ganadera****INCIDENCIA DESCRIPCIÓN**

86123	Recinto superficie forrajera que en REGA no tiene clasificación zootécnica permitida. Recinto:21-061-002-00092-00016 Cultivo:62000 PASTOS PERMANENTES DE 5 O MAS AÑOS-SIN VARIEDAD Secano Explotacion:ES210620000047 Recinto:21-061-002-00092-00015 Cultivo:62000 PASTOS PERMANENTES DE 5 O MAS AÑOS-SIN VARIEDAD Secano Explotacion:ES210620000047 Recinto:21-061-002-00092-00005 Cultivo:62000 PASTOS PERMANENTES DE 5 O MAS AÑOS-SIN VARIEDAD Secano Explotacion:ES210620000047 Recinto:21-061-002-00021-00027 Cultivo:62000 PASTOS PERMANENTES DE 5 O MAS AÑOS-SIN VARIEDAD Secano Explotacion:ES210620000047 Recinto:21-061-002-00021-00011 Cultivo:62000 PASTOS PERMANENTES DE 5 O MAS AÑOS-SIN VARIEDAD Secano Explotacion:ES210620000047
86128	Recinto de Forrajeras que no ha contabilizado para Carga Ganadera por no tener una explotación válida para el cálculo de la Carga Ganadera Recinto:21-061-002-00092-00016 Cultivo:62 PASTOS PERMANENTES DE 5 O MAS AÑOS- Recinto:21-061-002-00092-00015 Cultivo:62 PASTOS PERMANENTES DE 5 O MAS AÑOS- Recinto:21-061-002-00092-00005 Cultivo:62 PASTOS PERMANENTES DE 5 O MAS AÑOS- Recinto:21-061-002-00021-00027 Cultivo:62 PASTOS PERMANENTES DE 5 O MAS AÑOS- Recinto:21-061-002-00021-00011 Cultivo:62 PASTOS PERMANENTES DE 5 O MAS AÑOS-
86131	Recinto superficie forrajera con explotación ganadera según VAG que en REGA no tiene clasificación zootécnica permitida. Recinto:21-061-002-00092-00016 Cultivo:62000 PASTOS PERMANENTES DE 5 O MAS AÑOS-SIN VARIEDAD Secano Explotacion:ES210620000047 Recinto:21-061-002-00092-00015 Cultivo:62000 PASTOS PERMANENTES DE 5 O MAS AÑOS-SIN VARIEDAD Secano Explotacion:ES210620000047 Recinto:21-061-002-00092-00005 Cultivo:62000 PASTOS PERMANENTES DE 5 O MAS AÑOS-SIN VARIEDAD Secano Explotacion:ES210620000047 Recinto:21-061-002-00021-00027 Cultivo:62000 PASTOS PERMANENTES DE 5 O MAS AÑOS-SIN VARIEDAD Secano Explotacion:ES210620000047 Recinto:21-061-002-00021-00011 Cultivo:62000 PASTOS PERMANENTES DE 5 O MAS AÑOS-SIN VARIEDAD Secano Explotacion:ES210620000047

(1) Con incidencias que retienen pago o deniegan el expediente.  
(2) Se calcula sobre superficie declarada admisible.  
(3) Aplicación del artículo 16 bis del RD 147/2023.

Puede verificar la integridad de una copia de este documento mediante la lectura del código QR adjunto o mediante el acceso a la dirección <https://ws050.juntadeandalucia.es/verificarFirma> indicando el código de VERIFICACIÓN

FIRMADO POR	RAQUEL MARIA ESPIN CRESPO	FECHA	26/06/2024
VERIFICACIÓN	Pk2jmMQ72K8YCC9EQ8LU85ENJJ6M	PÁGINA	5096/8857



**APELLIDOS Y NOMBRE / RAZÓN SOCIAL**

GUTIERREZ GOMEZ GONZALO

**NIF**

\*\*\*\*7877\*

**EXPEDIENTE**

1209303

**RESOLUCIÓN**

CONCESIÓN DE LA AYUDA

**DATOS DE MANTENIMIENTO UNIDADES****GRUPO DE PAGO**

ZONAS DE LIMITACIONES NATURALES

**Sup. Dec.  
Admisible**

1.007,95

**Sup.  
Resuelta**

1.006,90

**Sobredecl.**

1,05

**% Sobredecl.**

0,10

**RESUMEN DE PAGOS**

	<b>IMPORTE ( Euros )</b>			
	<b>RESUELTO</b>	<b>FEADER</b>	<b>MAPA</b>	<b>CAPADR</b>
Pago realizado	1.081,16	918,99	106,06	56,11
A pagar	105,60	89,76	10,36	5,48
<b>TOTAL</b>	<b>1.186,76</b>	<b>1.008,75</b>	<b>116,42</b>	<b>61,59</b>

**APLICACIÓN DE REDUCCIONES Y PENALIZACIONES (%)**

<b>Criterios de subvencionabilidad (1)</b>	<b>Presentación tardía</b>	<b>Omisión declaración</b>	<b>Condicionabilidad</b>
0,00	0,00	0,00	0,00

**IMPORTE ( Euros )**

Calculado(2)	Reducción	Penalización	Reducción Penalización (3)	Penalización adicional	Resuelto	FEADER	MAPA	CAPADR
1.188,00 €	1,24 €	0,00 €	0,00 €	0,00 €	1.186,76 €	1.008,75 €	116,42 €	61,59 €
Importe Unitario:	54,00 €	Nuevo Importe Unitario:	1,18 €					

(1) Con incidencias que retienen pago o deniegan el expediente.

(2) Se calcula sobre superficie declarada admisible.

(3) Aplicación del artículo 16 bis del RD 147/2023.

Puede verificar la integridad de una copia de este documento mediante la lectura del código QR adjunto o mediante el acceso a la dirección <a href="https://ws050.juntadeandalucia.es/verificarFirma">https://ws050.juntadeandalucia.es/verificarFirma</a> indicando el código de VERIFICACIÓN					
FIRMADO POR	RAQUEL MARIA ESPIN CRESPO		FECHA		26/06/2024
VERIFICACIÓN	Pk2jmMQ72K8YCCE9EQ8LU85ENJJ6M		PÁGINA		5097/8857



**RECINTOS PROPUESTOS**

REF.	REFERENCIA SIGPAC	CULTIVO	S/R	USO SIGPAC	Sup. Dec. admisible	Sup. Campo	Sup. Determ.	Sup. Resuelta
-1550717	21-057-015-00051-0004	PASTOS PERMANENTES DE 5 O MAS AÑOS	S		0,39		0,39	0,39
-1550716	21-057-015-00041-0006	PASTOS PERMANENTES DE 5 O MAS AÑOS	S		1,19		1,19	1,19
-1550715	21-057-015-00036-0020	PASTOS PERMANENTES DE 5 O MAS AÑOS	S		9,85		9,85	9,85
-1550707	21-057-015-00026-0023	PASTOS PERMANENTES DE 5 O MAS AÑOS	S		3,73		3,73	3,73
-1550706	21-057-015-00025-0007	PASTOS PERMANENTES DE 5 O MAS AÑOS	S		3,10		3,10	3,10
-1550705	21-057-015-00021-0019	PASTOS PERMANENTES DE 5 O MAS AÑOS	S		1,17		1,17	1,17
-1550704	21-057-015-00020-0021	PASTOS PERMANENTES DE 5 O MAS AÑOS	S		11,19		11,19	11,19
-755423	21-057-015-00033-0054	PASTOS PERMANENTES DE 5 O MAS AÑOS	S		0,23		0,23	0,23
-135389	21-057-015-00041-0003	PASTOS PERMANENTES DE 5 O MAS AÑOS	S		0,03		0,03	0,02
-135388	21-057-015-00041-0003	PASTOS PERMANENTES DE 5 O MAS AÑOS	S		0,10		0,10	0,09
5306479	21-015-005-00001-0011	PASTOS PERMANENTES DE 5 O MAS AÑOS	S		20,88		20,88	20,88
5306480	21-015-005-00001-0013	PASTOS PERMANENTES DE 5 O MAS AÑOS	S		30,07		30,07	30,07
5306481	21-015-005-00001-0014	PASTOS PERMANENTES DE 5 O MAS AÑOS	S		9,12		9,12	9,12
5306482	21-015-005-00001-0019	PASTOS PERMANENTES DE 5 O MAS AÑOS	S		41,92		41,92	41,92
5306483	21-015-005-00001-0024	PASTOS PERMANENTES DE 5 O MAS AÑOS	S		28,43		28,43	28,43
5306484	21-015-005-00001-0026	PASTOS PERMANENTES DE 5 O MAS AÑOS	S		6,85		6,85	6,85
5306485	21-015-005-00001-0028	PASTOS PERMANENTES DE 5 O MAS AÑOS	S		0,43		0,43	0,43
5306486	21-015-005-00001-0030	PASTOS PERMANENTES DE 5 O MAS AÑOS	S		4,46		4,46	4,46
5306487	21-015-005-00001-0031	PASTOS PERMANENTES DE 5 O MAS AÑOS	S		13,55		13,55	13,55
5306488	21-015-005-00001-0032	PASTOS PERMANENTES DE 5 O MAS AÑOS	S		2,34		2,34	2,34
5306489	21-015-005-00001-0034	PASTOS PERMANENTES DE 5 O MAS AÑOS	S		2,07		2,07	2,07
5306490	21-015-005-00001-0035	PASTOS PERMANENTES DE 5 O MAS AÑOS	S		6,40		6,40	6,40
5306491	21-015-005-00001-0038	PASTOS PERMANENTES DE 5 O MAS AÑOS	S		0,09		0,09	0,09
5306504	21-015-005-00021-0001	PASTOS PERMANENTES DE 5 O MAS AÑOS	S		17,61		17,61	17,61
5306505	21-015-005-00021-0004	PASTOS PERMANENTES DE 5 O MAS AÑOS	S		1,07		1,07	1,07
5306514	21-015-005-00022-0005	PASTOS PERMANENTES DE 5 O MAS AÑOS	S		16,30		16,30	15,77
5306518	21-015-005-00024-0001	PASTOS PERMANENTES DE 5 O MAS AÑOS	S		25,46		25,46	25,29
5306519	21-015-005-00024-0004	PASTOS PERMANENTES DE 5 O MAS AÑOS	S		7,44		7,44	7,44
5306520	21-015-005-00024-0008	PASTOS PERMANENTES DE 5 O MAS AÑOS	S		1,23		1,23	1,23
5306521	21-015-005-00024-0010	PASTOS PERMANENTES DE 5 O MAS AÑOS	S		1,34		1,34	1,34
5306522	21-015-005-00024-0014	PASTOS PERMANENTES DE 5 O MAS AÑOS	S		15,85		15,85	15,85
5306523	21-015-005-00024-0016	PASTOS PERMANENTES DE 5 O MAS AÑOS	S		0,82		0,82	0,82
5306524	21-015-005-00024-0022	PASTOS PERMANENTES DE 5 O MAS AÑOS	S		22,50		22,50	22,50
5306529	21-015-005-00029-0002	PASTOS PERMANENTES DE 5 O MAS AÑOS	S		67,37		67,37	67,19
5306530	21-015-005-00029-0004	PASTOS PERMANENTES DE 5 O MAS AÑOS	S		3,78		3,78	3,78
1700000007150603	21-057-015-00020-0033	PASTOS PERMANENTES DE 5 O MAS AÑOS	S		0,27		0,27	0,27
1700000007150610	21-057-015-00050-0003	PASTOS PERMANENTES DE 5 O MAS AÑOS	S		0,50		0,50	0,50
1700000007150611	21-057-014-00050-0008	OLIVAR	S		1,96		1,96	1,96
1700000007150612	21-057-014-00050-0005	OLIVAR	S		5,25		5,25	5,25
1700000007150613	21-057-014-00050-0003	OLIVAR	S		2,67		2,67	2,67
1700000007150615	21-057-014-00050-0009	OLIVAR	S		1,71		1,71	1,71
1700000007150616	21-057-014-00023-0001	OLIVAR	S		2,78		2,78	2,78
1700000007150617	21-057-013-00006-0002	OLIVAR	S		2,12		2,12	2,12
1700000007150618	21-057-014-00023-0002	OLIVAR	S		1,10		1,10	1,10
1700000007150619	21-057-015-00033-0027	PASTOS PERMANENTES DE 5 O MAS AÑOS	S		51,68		51,68	51,68
1700000007150620	21-057-015-00033-0040	PASTOS PERMANENTES DE 5 O MAS AÑOS	S		5,45		5,45	5,45
1700000007150621	21-057-015-00026-0027	PASTOS PERMANENTES DE 5 O MAS AÑOS	S		2,93		2,93	2,93
1700000007150622	21-057-015-00034-0002	PASTOS PERMANENTES DE 5 O MAS AÑOS	S		34,17		34,17	34,17
1700000007150623	21-057-015-00026-0019	PASTOS PERMANENTES DE 5 O MAS AÑOS	S		0,06		0,06	0,06
1700000007150624	21-057-015-00025-0012	PASTOS PERMANENTES DE 5 O MAS AÑOS	S		2,86		2,86	2,86
1700000007150625	21-057-015-00026-0020	PASTOS PERMANENTES DE 5 O MAS AÑOS	S		10,94		10,94	10,94
1700000007150626	21-057-015-00026-0028	PASTOS PERMANENTES DE 5 O MAS AÑOS	S		0,34		0,34	0,34

(1) Con incidencias que retienen pago o deniegan el expediente.  
 (2) Se calcula sobre superficie declarada admisible.  
 (3) Aplicación del artículo 16 bis del RD 147/2023.

Puede verificar la integridad de una copia de este documento mediante la lectura del código QR adjunto o mediante el acceso a la dirección <a href="https://ws050.juntadeandalucia.es/verificarFirma">https://ws050.juntadeandalucia.es/verificarFirma</a> indicando el código de VERIFICACIÓN					
FIRMADO POR	RAQUEL MARIA ESPIN CRESPO		FECHA		26/06/2024
VERIFICACIÓN	Pk2jmMQ72K8YCCE9EQ8LU85ENJJ6M		PÁGINA		5098/8857





**RECINTOS PROPUESTOS**

REF.	REFERENCIA SIGPAC	CULTIVO	S/R	USO SIGPAC	Sup. Dec. admisible	Sup. Campo	Sup. Determ.	Sup. Resuelta
170000007150627	21-057-015-00025-0013	PASTOS PERMANENTES DE 5 O MAS AÑOS	S		1,61		1,61	1,61
170000007150628	21-067-005-00011-0004	PASTOS PERMANENTES DE 5 O MAS AÑOS	S		2,38		2,38	2,38
170000007150629	21-067-005-00009-0002	PASTOS PERMANENTES DE 5 O MAS AÑOS	S		12,08		12,08	12,08
170000007150630	21-067-005-00011-0005	PASTOS PERMANENTES DE 5 O MAS AÑOS	S		0,00		0,00	0,00
170000007150631	21-067-005-00005-0002	PASTOS PERMANENTES DE 5 O MAS AÑOS	S		6,71		6,71	6,71
170000007150632	21-057-015-00036-0015	PASTOS PERMANENTES DE 5 O MAS AÑOS	S		0,66		0,66	0,66
170000007150633	21-057-015-00033-0045	PASTOS PERMANENTES DE 5 O MAS AÑOS	S		11,89		11,89	11,89
170000007150634	21-057-015-00033-0049	PASTOS PERMANENTES DE 5 O MAS AÑOS	S		0,11		0,11	0,11
170000007150635	21-057-012-00029-0009	PASTOS PERMANENTES DE 5 O MAS AÑOS	S		0,51		0,51	0,51
170000007150636	21-057-012-00029-0008	PASTOS PERMANENTES DE 5 O MAS AÑOS	S		0,41		0,41	0,41
170000007150638	21-057-012-00012-0001	PASTOS PERMANENTES DE 5 O MAS AÑOS	S		7,75		7,75	7,75
170000007150639	21-057-012-00012-0002	PASTOS PERMANENTES DE 5 O MAS AÑOS	S		1,83		1,83	1,83
170000007150640	21-057-012-00029-0007	PASTOS PERMANENTES DE 5 O MAS AÑOS	S		0,41		0,41	0,27
170000007150641	21-067-005-00005-0001	PASTOS PERMANENTES DE 5 O MAS AÑOS	S		7,18		7,18	7,18
170000007150642	21-067-005-00011-0003	PASTOS PERMANENTES DE 5 O MAS AÑOS	S		15,97		15,97	15,97
170000007150643	21-067-003-00011-0004	PASTOS PERMANENTES DE 5 O MAS AÑOS	S		32,70		32,70	32,70
170000007150644	21-057-015-00023-0001	PASTOS PERMANENTES DE 5 O MAS AÑOS	S		3,06		3,06	3,06
170000007150645	21-057-015-00020-0026	PASTOS PERMANENTES DE 5 O MAS AÑOS	S		0,28		0,28	0,28
170000007150646	21-057-015-00020-0034	PASTOS PERMANENTES DE 5 O MAS AÑOS	S		10,65		10,65	10,65
170000007150647	21-057-015-00020-0014	PASTOS PERMANENTES DE 5 O MAS AÑOS	S		1,16		1,16	1,16
170000007150648	21-057-015-00020-0016	PASTOS PERMANENTES DE 5 O MAS AÑOS	S		10,84		10,84	10,84
170000007150651	21-057-015-00033-0047	PASTOS PERMANENTES DE 5 O MAS AÑOS	S		0,11		0,11	0,11
170000007150652	21-057-015-00026-0010	PASTOS PERMANENTES DE 5 O MAS AÑOS	S		0,31		0,31	0,31
170000007150653	21-015-004-00031-0010	PASTOS PERMANENTES DE 5 O MAS AÑOS	S		16,55		16,55	16,55
170000007150654	21-057-012-00028-0076	PASTOS PERMANENTES DE 5 O MAS AÑOS	S		0,87		0,87	0,87
170000007150655	21-057-012-00028-0097	PASTOS PERMANENTES DE 5 O MAS AÑOS	S		5,50		5,50	5,50
170000007150656	21-067-005-00010-0002	PASTOS PERMANENTES DE 5 O MAS AÑOS	S		18,53		18,53	18,53
170000007150657	21-057-015-00041-0003	PASTOS PERMANENTES DE 5 O MAS AÑOS	S		1,07		1,07	1,06
170000007150658	21-057-015-00050-0002	PASTOS PERMANENTES DE 5 O MAS AÑOS	S		10,02		10,02	10,02
170000007150659	21-057-015-00036-0023	PASTOS PERMANENTES DE 5 O MAS AÑOS	S		30,88		30,88	30,88
170000007150660	21-057-015-00051-0003	PASTOS PERMANENTES DE 5 O MAS AÑOS	S		2,52		2,52	2,52
170000007150661	21-057-015-00036-0010	PASTOS PERMANENTES DE 5 O MAS AÑOS	S		4,50		4,50	4,50
170000007150662	21-057-015-00033-0002	PASTOS PERMANENTES DE 5 O MAS AÑOS	S		0,19		0,19	0,19
170000007150663	21-057-015-00033-0046	PASTOS PERMANENTES DE 5 O MAS AÑOS	S		0,18		0,18	0,18
170000007150665	21-015-004-00030-0005	PASTOS PERMANENTES DE 5 O MAS AÑOS	S		12,63		12,63	12,63
170000007150666	21-015-004-00032-0002	PASTOS PERMANENTES DE 5 O MAS AÑOS	S		20,12		20,12	20,12
170000007150667	21-015-004-00042-0007	PASTOS PERMANENTES DE 5 O MAS AÑOS	S		1,55		1,55	1,55
170000007150668	21-015-004-00045-0001	PASTOS PERMANENTES DE 5 O MAS AÑOS	S		0,73		0,73	0,73
170000007150670	21-057-015-00028-0012	PASTOS PERMANENTES DE 5 O MAS AÑOS	S		3,93		3,93	3,93
170000007150671	21-057-015-00033-0033	PASTOS PERMANENTES DE 5 O MAS AÑOS	S		0,11		0,11	0,11
170000007150672	21-057-015-00033-0037	PASTOS PERMANENTES DE 5 O MAS AÑOS	S		9,61		9,61	9,61
170000007150675	21-057-015-00017-0015	PASTOS PERMANENTES DE 5 O MAS AÑOS	S		0,77		0,77	0,77
170000007150676	21-057-015-00017-0019	PASTOS PERMANENTES DE 5 O MAS AÑOS	S		0,07		0,07	0,07
170000007150677	21-057-015-00020-0013	PASTOS PERMANENTES DE 5 O MAS AÑOS	S		7,90		7,90	7,90
170000007150679	21-057-012-00029-0012	PASTOS PERMANENTES DE 5 O MAS AÑOS	S		7,59		7,59	7,59
170000007150680	21-057-012-00029-0013	PASTOS PERMANENTES DE 5 O MAS AÑOS	S		7,22		7,22	7,22
170000007150685	21-015-004-00031-0012	PASTOS PERMANENTES DE 5 O MAS AÑOS	S		18,14		18,14	18,14
170000007150686	21-015-004-00047-0001	PASTOS PERMANENTES DE 5 O MAS AÑOS	S		3,50		3,50	3,50
170000007150688	21-015-004-00030-0002	PASTOS PERMANENTES DE 5 O MAS AÑOS	S		21,74		21,74	21,74
170000007150689	21-015-004-00031-0006	PASTOS PERMANENTES DE 5 O MAS AÑOS	S		16,29		16,29	16,29
170000007150691	21-057-015-00033-0028	PASTOS PERMANENTES DE 5 O MAS AÑOS	S		7,68		7,68	7,68
170000007150692	21-057-015-00033-0029	PASTOS PERMANENTES DE 5 O MAS AÑOS	S		7,28		7,28	7,28

(1) Con incidencias que retienen pago o deniegan el expediente.  
 (2) Se calcula sobre superficie declarada admisible.  
 (3) Aplicación del artículo 16 bis del RD 147/2023.

Puede verificar la integridad de una copia de este documento mediante la lectura del código QR adjunto o mediante el acceso a la dirección <a href="https://ws050.juntadeandalucia.es/verificarFirma">https://ws050.juntadeandalucia.es/verificarFirma</a> indicando el código de VERIFICACIÓN					
FIRMADO POR	RAQUEL MARIA ESPIN CRESPO		FECHA		26/06/2024
VERIFICACIÓN	Pk2jmMQ72K8YCCE9EQ8LU85ENJJ6M		PÁGINA		5099/8857



**RECINTOS PROPUESTOS**

REF.	REFERENCIA SIGPAC	CULTIVO	S/R	USO SIGPAC	Sup. Dec. admisible	Sup. Campo	Sup. Determ.	Sup. Resuelta
170000007150693	21-057-015-00036-0011	PASTOS PERMANENTES DE 5 O MAS AÑOS	S		5,92		5,92	5,92
170000007150694	21-057-015-00033-0038	PASTOS PERMANENTES DE 5 O MAS AÑOS	S		7,46		7,46	7,46
170000007150695	21-015-008-00024-0013	PASTOS PERMANENTES DE 5 O MAS AÑOS	S		25,98		25,98	25,98
170000007150698	21-015-008-00024-0012	PASTOS PERMANENTES DE 5 O MAS AÑOS	S		25,63		25,63	25,63
170000007150699	21-057-015-00035-0001	PASTOS PERMANENTES DE 5 O MAS AÑOS	S		2,47		2,47	2,47
170000007150700	21-057-015-00036-0014	PASTOS PERMANENTES DE 5 O MAS AÑOS	S		4,01		4,01	4,01
170000007150701	21-057-015-00036-0013	PASTOS PERMANENTES DE 5 O MAS AÑOS	S		0,18		0,18	0,18
170000007150702	21-057-015-00036-0024	PASTOS PERMANENTES DE 5 O MAS AÑOS	S		4,04		4,04	4,04
170000007150703	21-057-015-00033-0031	PASTOS PERMANENTES DE 5 O MAS AÑOS	S		0,49		0,49	0,49
170000007150704	21-057-015-00033-0041	PASTOS PERMANENTES DE 5 O MAS AÑOS	S		1,79		1,79	1,79
170000007150705	21-057-015-00033-0039	PASTOS PERMANENTES DE 5 O MAS AÑOS	S		4,64		4,64	4,64
170000007150706	21-057-015-00033-0043	PASTOS PERMANENTES DE 5 O MAS AÑOS	S		1,68		1,68	1,68
170000007150707	21-057-015-00020-0022	PASTOS PERMANENTES DE 5 O MAS AÑOS	S		2,85		2,85	2,85
170000007150708	21-057-015-00020-0019	PASTOS PERMANENTES DE 5 O MAS AÑOS	S		0,24		0,24	0,24
170000007150709	21-057-015-00020-0024	PASTOS PERMANENTES DE 5 O MAS AÑOS	S		1,79		1,79	1,79
170000007150710	21-057-015-00020-0023	PASTOS PERMANENTES DE 5 O MAS AÑOS	S		2,91		2,91	2,91
170000007150711	21-057-015-00041-0005	PASTOS PERMANENTES DE 5 O MAS AÑOS	S		4,78		4,78	4,78
170000007150712	21-057-015-00051-0002	PASTOS PERMANENTES DE 5 O MAS AÑOS	S		1,85		1,85	1,85
170000007150713	21-057-015-00017-0018	PASTOS PERMANENTES DE 5 O MAS AÑOS	S		0,22		0,22	0,22
170000007150714	21-057-015-00020-0018	PASTOS PERMANENTES DE 5 O MAS AÑOS	S		2,16		2,16	2,16
170000007150715	21-057-015-00025-0010	PASTOS PERMANENTES DE 5 O MAS AÑOS	S		2,78		2,78	2,78
170000007150716	21-057-015-00026-0021	PASTOS PERMANENTES DE 5 O MAS AÑOS	S		14,73		14,73	14,73
170000007150717	21-057-015-00026-0016	PASTOS PERMANENTES DE 5 O MAS AÑOS	S		2,65		2,65	2,65
170000007150718	21-057-015-00025-0005	PASTOS PERMANENTES DE 5 O MAS AÑOS	S		8,25		8,25	8,25
170000007150719	21-057-015-00026-0022	PASTOS PERMANENTES DE 5 O MAS AÑOS	S		3,60		3,60	3,60
170000007150720	21-057-015-00020-0025	PASTOS PERMANENTES DE 5 O MAS AÑOS	S		0,61		0,61	0,61
170000007150721	21-057-015-00025-0009	PASTOS PERMANENTES DE 5 O MAS AÑOS	S		2,81		2,81	2,81

**INCIDENCIAS**

**INCIDENCIA DESCRIPCIÓN**

224	Superficie neta de cruce en un recinto en una misma solicitud supera superficie admisible que SIGPAC establece para él. Recinto:21-057-015-00041-00003 Cultivo:62000 PASTOS PERMANENTES DE 5 O MAS AÑOS-SIN VARIEDAD Secano Superficie admisible de pastos del recinto según SIGPAC.:119 Suma de superficies de cruce netas declaradas para este recinto por el solicitante.:120 Exceso de superficie (Hectáreas):0,01 Recinto:21-057-015-00041-00003 Cultivo:62000 PASTOS PERMANENTES DE 5 O MAS AÑOS-SIN VARIEDAD Secano Superficie admisible de pastos del recinto según SIGPAC.:119 Suma de superficies de cruce netas declaradas para este recinto por el solicitante.:120 Exceso de superficie (Hectáreas):0,01 Recinto:21-057-015-00041-00003 Cultivo:62000 PASTOS PERMANENTES DE 5 O MAS AÑOS-SIN VARIEDAD Secano Superficie admisible de pastos del recinto según SIGPAC.:119 Suma de superficies de cruce netas declaradas para este recinto por el solicitante.:120 Exceso de superficie (Hectáreas):0,01
4272	Verifica que las líneas de declaración de las Solicitudes Únicas no tienen solapes con la capa de Retroactividad Gráfica (ambas de la misma campaña) a nivel de expediente/línea de declaración gráfica de la solicitud. Recinto:21-015-005-00022-00005 Cultivo: - Agregado de la referencia del recinto.:0 Zona de la referencia del recinto.:0 Superficie solapada.:0,53 Id. Incid.:95153140 Recinto:21-015-005-00024-00001 Cultivo: - Agregado de la referencia del recinto.:0 Zona de la referencia del recinto.:0 Superficie solapada.:0,17 Id. Incid.:95153141 Recinto:21-015-005-00029-00002 Cultivo: - Agregado de la referencia del recinto.:0 Zona de la referencia del recinto.:0 Superficie solapada.:0,03 Id. Incid.:95153142 Recinto:21-015-005-00029-00002 Cultivo: - Agregado de la referencia del recinto.:0 Zona de la referencia del recinto.:0 Superficie solapada.:0,03 Id. Incid.:95153144 Recinto:21-015-005-00029-00002 Cultivo: - Agregado de la referencia del recinto.:0 Zona de la referencia del recinto.:0 Superficie solapada.:0,12 Id. Incid.:95153143 Recinto:21-057-012-00029-00007 Cultivo: - Agregado de la referencia del recinto.:0 Zona de la referencia del recinto.:0 Superficie solapada.:0,14 Id. Incid.:95153145
86122	Recinto superficie forrajera que realiza la actividad de producción de pastoreo y no declara el o los códigos del Registro de Explotaciones Ganaderas de Andalucía, REGA. Recinto:21-057-014-00023-00004 Cultivo:62000 PASTOS PERMANENTES DE 5 O MAS AÑOS-SIN VARIEDAD Secano

(1) Con incidencias que retienen pago o deniegan el expediente.  
(2) Se calcula sobre superficie declarada admisible.  
(3) Aplicación del artículo 16 bis del RD 147/2023.

Puede verificar la integridad de una copia de este documento mediante la lectura del código QR adjunto o mediante el acceso a la dirección <a href="https://ws050.juntadeandalucia.es/verificarFirma">https://ws050.juntadeandalucia.es/verificarFirma</a> indicando el código de VERIFICACIÓN				
FIRMADO POR	RAQUEL MARIA ESPIN CRESPO	FECHA	26/06/2024	
VERIFICACIÓN	Pk2jmMQ72K8YCCE9EQ8LU85ENJJ6M	PÁGINA	5100/8857	

**INCIDENCIAS****INCIDENCIA DESCRIPCIÓN**

	Recinto:21-057-014-00023-00005 Cultivo:62000 PASTOS PERMANENTES DE 5 O MAS AÑOS-SIN VARIEDAD Secano
	Recinto:21-057-014-00066-00001 Cultivo:62000 PASTOS PERMANENTES DE 5 O MAS AÑOS-SIN VARIEDAD Secano
86124	Recinto de forrajera para Cálculo de Carga Ganadera que No pertenece a Explotación.
	Recinto:21-057-014-00023-00004 Cultivo:62000 PASTOS PERMANENTES DE 5 O MAS AÑOS-SIN VARIEDAD Secano
	Recinto:21-057-014-00023-00005 Cultivo:62000 PASTOS PERMANENTES DE 5 O MAS AÑOS-SIN VARIEDAD Secano
	Recinto:21-057-014-00066-00001 Cultivo:62000 PASTOS PERMANENTES DE 5 O MAS AÑOS-SIN VARIEDAD Secano

**Datos considerados para el Cálculo de la Carga Ganadera del expediente**

Superficie determinada para Cálculo Carga Ganadera: 989,31 ha

Carga Ganadera del Expediente: 0,43 ugm/ha

<u>Explotación</u>	<u>Especie</u>	<u>Ugm Calculada para CG</u>
ES210150000073	BOVINA	167,73
ES210570000050	PORCINO	3,16
ES210570000068	OVINA	22,46
ES210570000068	PORCINO	197,30
ES210570000442	OVINA	7,33
ES210680000009	BOVINA	25,48

**Recintos Determinados para el Cálculo de Carga Ganadera**

<u>REF.</u>	<u>REFERENCIA SIGPAC</u>	<u>CULTIVO</u>	<u>DESCRIPCIÓN CULTIVO</u>	<u>S/R</u>	<u>SUP. RESUELTA (ha)</u>
-1550717	21-057-015-00051-00004	62000	PASTOS PERMANENTES DE 5 O MAS AÑOS-SIN VARIEDAD	S	0,39
-1550716	21-057-015-00041-00006	62000	PASTOS PERMANENTES DE 5 O MAS AÑOS-SIN VARIEDAD	S	1,19
-1550715	21-057-015-00036-00020	62000	PASTOS PERMANENTES DE 5 O MAS AÑOS-SIN VARIEDAD	S	9,85
-1550707	21-057-015-00026-00023	62000	PASTOS PERMANENTES DE 5 O MAS AÑOS-SIN VARIEDAD	S	3,73
-1550706	21-057-015-00025-00007	62000	PASTOS PERMANENTES DE 5 O MAS AÑOS-SIN VARIEDAD	S	3,10
-1550705	21-057-015-00021-00019	62000	PASTOS PERMANENTES DE 5 O MAS AÑOS-SIN VARIEDAD	S	1,17
-1550704	21-057-015-00020-00021	62000	PASTOS PERMANENTES DE 5 O MAS AÑOS-SIN VARIEDAD	S	11,19
-755423	21-057-015-00033-00054	62000	PASTOS PERMANENTES DE 5 O MAS AÑOS-SIN VARIEDAD	S	0,23
-135389	21-057-015-00041-00003	62000	PASTOS PERMANENTES DE 5 O MAS AÑOS-SIN VARIEDAD	S	0,02
-135388	21-057-015-00041-00003	62000	PASTOS PERMANENTES DE 5 O MAS AÑOS-SIN VARIEDAD	S	0,09
5306479	21-015-005-00001-00011	62000	PASTOS PERMANENTES DE 5 O MAS AÑOS-SIN VARIEDAD	S	20,88
5306480	21-015-005-00001-00013	62000	PASTOS PERMANENTES DE 5 O MAS AÑOS-SIN VARIEDAD	S	30,07
5306481	21-015-005-00001-00014	62000	PASTOS PERMANENTES DE 5 O MAS AÑOS-SIN VARIEDAD	S	9,12
5306482	21-015-005-00001-00019	62000	PASTOS PERMANENTES DE 5 O MAS AÑOS-SIN VARIEDAD	S	41,92
5306483	21-015-005-00001-00024	62000	PASTOS PERMANENTES DE 5 O MAS AÑOS-SIN VARIEDAD	S	28,43
5306484	21-015-005-00001-00026	62000	PASTOS PERMANENTES DE 5 O MAS AÑOS-SIN VARIEDAD	S	6,85
5306485	21-015-005-00001-00028	62000	PASTOS PERMANENTES DE 5 O MAS AÑOS-SIN VARIEDAD	S	0,43
5306486	21-015-005-00001-00030	62000	PASTOS PERMANENTES DE 5 O MAS AÑOS-SIN VARIEDAD	S	4,46
5306487	21-015-005-00001-00031	62000	PASTOS PERMANENTES DE 5 O MAS AÑOS-SIN VARIEDAD	S	13,55
5306488	21-015-005-00001-00032	62000	PASTOS PERMANENTES DE 5 O MAS AÑOS-SIN VARIEDAD	S	2,34
5306489	21-015-005-00001-00034	62000	PASTOS PERMANENTES DE 5 O MAS AÑOS-SIN VARIEDAD	S	2,07

(1) Con incidencias que retienen pago o deniegan el expediente.  
(2) Se calcula sobre superficie declarada admisible.  
(3) Aplicación del artículo 16 bis del RD 147/2023.

Puede verificar la integridad de una copia de este documento mediante la lectura del código QR adjunto o mediante el acceso a la dirección <https://ws050.juntadeandalucia.es/verificarFirma> indicando el código de VERIFICACIÓN

FIRMADO POR	RAQUEL MARIA ESPIN CRESPO	FECHA	26/06/2024
VERIFICACIÓN	Pk2jmMQ72K8YCCE9EQ8LU85ENJJ6M	PÁGINA	5101/8857





**Recintos Determinados para el Cálculo de Garga Ganadera**

REF.	REFERENCIA SIGPAC	CULTIVO	DESCRIPCIÓN CULTIVO	S/R	SUP. RESUELTA (ha)
			VARIEDAD		
5306490	21-015-005-00001-00035	62000	PASTOS PERMANENTES DE 5 O MAS AÑOS-SIN VARIEDAD	S	6,40
5306491	21-015-005-00001-00038	62000	PASTOS PERMANENTES DE 5 O MAS AÑOS-SIN VARIEDAD	S	0,09
5306504	21-015-005-00021-00001	62000	PASTOS PERMANENTES DE 5 O MAS AÑOS-SIN VARIEDAD	S	17,61
5306505	21-015-005-00021-00004	62000	PASTOS PERMANENTES DE 5 O MAS AÑOS-SIN VARIEDAD	S	1,07
5306514	21-015-005-00022-00005	62000	PASTOS PERMANENTES DE 5 O MAS AÑOS-SIN VARIEDAD	S	15,77
5306518	21-015-005-00024-00001	62000	PASTOS PERMANENTES DE 5 O MAS AÑOS-SIN VARIEDAD	S	25,29
5306519	21-015-005-00024-00004	62000	PASTOS PERMANENTES DE 5 O MAS AÑOS-SIN VARIEDAD	S	7,44
5306520	21-015-005-00024-00008	62000	PASTOS PERMANENTES DE 5 O MAS AÑOS-SIN VARIEDAD	S	1,23
5306521	21-015-005-00024-00010	62000	PASTOS PERMANENTES DE 5 O MAS AÑOS-SIN VARIEDAD	S	1,34
5306522	21-015-005-00024-00014	62000	PASTOS PERMANENTES DE 5 O MAS AÑOS-SIN VARIEDAD	S	15,85
5306523	21-015-005-00024-00016	62000	PASTOS PERMANENTES DE 5 O MAS AÑOS-SIN VARIEDAD	S	0,82
5306524	21-015-005-00024-00022	62000	PASTOS PERMANENTES DE 5 O MAS AÑOS-SIN VARIEDAD	S	22,50
5306529	21-015-005-00029-00002	62000	PASTOS PERMANENTES DE 5 O MAS AÑOS-SIN VARIEDAD	S	67,19
5306530	21-015-005-00029-00004	62000	PASTOS PERMANENTES DE 5 O MAS AÑOS-SIN VARIEDAD	S	3,78
1700000007150603	21-057-015-00020-00033	62000	PASTOS PERMANENTES DE 5 O MAS AÑOS-SIN VARIEDAD	S	0,27
1700000007150610	21-057-015-00050-00003	62000	PASTOS PERMANENTES DE 5 O MAS AÑOS-SIN VARIEDAD	S	0,50
1700000007150619	21-057-015-00033-00027	62000	PASTOS PERMANENTES DE 5 O MAS AÑOS-SIN VARIEDAD	S	51,68
1700000007150620	21-057-015-00033-00040	62000	PASTOS PERMANENTES DE 5 O MAS AÑOS-SIN VARIEDAD	S	5,45
1700000007150621	21-057-015-00026-00027	62000	PASTOS PERMANENTES DE 5 O MAS AÑOS-SIN VARIEDAD	S	2,93
1700000007150622	21-057-015-00034-00002	62000	PASTOS PERMANENTES DE 5 O MAS AÑOS-SIN VARIEDAD	S	34,17
1700000007150623	21-057-015-00026-00019	62000	PASTOS PERMANENTES DE 5 O MAS AÑOS-SIN VARIEDAD	S	0,06
1700000007150624	21-057-015-00025-00012	62000	PASTOS PERMANENTES DE 5 O MAS AÑOS-SIN VARIEDAD	S	2,86
1700000007150625	21-057-015-00026-00020	62000	PASTOS PERMANENTES DE 5 O MAS AÑOS-SIN VARIEDAD	S	10,94
1700000007150626	21-057-015-00026-00028	62000	PASTOS PERMANENTES DE 5 O MAS AÑOS-SIN VARIEDAD	S	0,34
1700000007150627	21-057-015-00025-00013	62000	PASTOS PERMANENTES DE 5 O MAS AÑOS-SIN VARIEDAD	S	1,61
1700000007150628	21-067-005-00011-00004	62000	PASTOS PERMANENTES DE 5 O MAS AÑOS-SIN VARIEDAD	S	2,38
1700000007150629	21-067-005-00009-00002	62000	PASTOS PERMANENTES DE 5 O MAS AÑOS-SIN VARIEDAD	S	12,08
1700000007150630	21-067-005-00011-00005	62000	PASTOS PERMANENTES DE 5 O MAS AÑOS-SIN VARIEDAD	S	0,00
1700000007150631	21-067-005-00005-00002	62000	PASTOS PERMANENTES DE 5 O MAS AÑOS-SIN VARIEDAD	S	6,71
1700000007150632	21-057-015-00036-00015	62000	PASTOS PERMANENTES DE 5 O MAS AÑOS-SIN VARIEDAD	S	0,66
1700000007150633	21-057-015-00033-00045	62000	PASTOS PERMANENTES DE 5 O MAS AÑOS-SIN VARIEDAD	S	11,89
1700000007150634	21-057-015-00033-00049	62000	PASTOS PERMANENTES DE 5 O MAS AÑOS-SIN VARIEDAD	S	0,11
1700000007150635	21-057-012-00029-00009	62000	PASTOS PERMANENTES DE 5 O MAS AÑOS-SIN VARIEDAD	S	0,51
1700000007150636	21-057-012-00029-00008	62000	PASTOS PERMANENTES DE 5 O MAS AÑOS-SIN VARIEDAD	S	0,41
1700000007150638	21-057-012-00012-00001	62000	PASTOS PERMANENTES DE 5 O MAS AÑOS-SIN VARIEDAD	S	7,75
1700000007150639	21-057-012-00012-00002	62000	PASTOS PERMANENTES DE 5 O MAS AÑOS-SIN VARIEDAD	S	1,83

(1) Con incidencias que retienen pago o deniegan el expediente.  
 (2) Se calcula sobre superficie declarada admisible.  
 (3) Aplicación del artículo 16 bis del RD 147/2023.

Puede verificar la integridad de una copia de este documento mediante la lectura del código QR adjunto o mediante el acceso a la dirección <a href="https://ws050.juntadeandalucia.es/verificarFirma">https://ws050.juntadeandalucia.es/verificarFirma</a> indicando el código de VERIFICACIÓN					
FIRMADO POR	RAQUEL MARIA ESPIN CRESPO		FECHA		26/06/2024
VERIFICACIÓN	Pk2jmMQ72K8YCCE9EQ8LU85ENJJ6M		PÁGINA		5102/8857



**Recintos Determinados para el Cálculo de Garga Ganadera**

REF.	REFERENCIA SIGPAC	CULTIVO	DESCRIPCIÓN CULTIVO	S/R	SUP. RESUELTA (ha)
1700000007150640	21-057-012-00029-00007	62000	PASTOS PERMANENTES DE 5 O MAS AÑOS-SIN VARIEDAD	S	0,27
1700000007150641	21-067-005-00005-00001	62000	PASTOS PERMANENTES DE 5 O MAS AÑOS-SIN VARIEDAD	S	7,18
1700000007150642	21-067-005-00011-00003	62000	PASTOS PERMANENTES DE 5 O MAS AÑOS-SIN VARIEDAD	S	15,97
1700000007150643	21-067-003-00011-00004	62000	PASTOS PERMANENTES DE 5 O MAS AÑOS-SIN VARIEDAD	S	32,70
1700000007150644	21-057-015-00023-00001	62000	PASTOS PERMANENTES DE 5 O MAS AÑOS-SIN VARIEDAD	S	3,06
1700000007150645	21-057-015-00020-00026	62000	PASTOS PERMANENTES DE 5 O MAS AÑOS-SIN VARIEDAD	S	0,28
1700000007150646	21-057-015-00020-00034	62000	PASTOS PERMANENTES DE 5 O MAS AÑOS-SIN VARIEDAD	S	10,65
1700000007150647	21-057-015-00020-00014	62000	PASTOS PERMANENTES DE 5 O MAS AÑOS-SIN VARIEDAD	S	1,16
1700000007150648	21-057-015-00020-00016	62000	PASTOS PERMANENTES DE 5 O MAS AÑOS-SIN VARIEDAD	S	10,84
1700000007150651	21-057-015-00033-00047	62000	PASTOS PERMANENTES DE 5 O MAS AÑOS-SIN VARIEDAD	S	0,11
1700000007150652	21-057-015-00026-00010	62000	PASTOS PERMANENTES DE 5 O MAS AÑOS-SIN VARIEDAD	S	0,31
1700000007150653	21-015-004-00031-00010	62000	PASTOS PERMANENTES DE 5 O MAS AÑOS-SIN VARIEDAD	S	16,55
1700000007150654	21-057-012-00028-00076	62000	PASTOS PERMANENTES DE 5 O MAS AÑOS-SIN VARIEDAD	S	0,87
1700000007150655	21-057-012-00028-00097	62000	PASTOS PERMANENTES DE 5 O MAS AÑOS-SIN VARIEDAD	S	5,50
1700000007150656	21-067-005-00010-00002	62000	PASTOS PERMANENTES DE 5 O MAS AÑOS-SIN VARIEDAD	S	18,53
1700000007150657	21-057-015-00041-00003	62000	PASTOS PERMANENTES DE 5 O MAS AÑOS-SIN VARIEDAD	S	1,06
1700000007150658	21-057-015-00050-00002	62000	PASTOS PERMANENTES DE 5 O MAS AÑOS-SIN VARIEDAD	S	10,02
1700000007150659	21-057-015-00036-00023	62000	PASTOS PERMANENTES DE 5 O MAS AÑOS-SIN VARIEDAD	S	30,88
1700000007150660	21-057-015-00051-00003	62000	PASTOS PERMANENTES DE 5 O MAS AÑOS-SIN VARIEDAD	S	2,52
1700000007150661	21-057-015-00036-00010	62000	PASTOS PERMANENTES DE 5 O MAS AÑOS-SIN VARIEDAD	S	4,50
1700000007150662	21-057-015-00035-00002	62000	PASTOS PERMANENTES DE 5 O MAS AÑOS-SIN VARIEDAD	S	0,19
1700000007150663	21-057-015-00033-00046	62000	PASTOS PERMANENTES DE 5 O MAS AÑOS-SIN VARIEDAD	S	0,18
1700000007150665	21-015-004-00030-00005	62000	PASTOS PERMANENTES DE 5 O MAS AÑOS-SIN VARIEDAD	S	12,63
1700000007150666	21-015-004-00032-00002	62000	PASTOS PERMANENTES DE 5 O MAS AÑOS-SIN VARIEDAD	S	20,12
1700000007150667	21-015-004-00042-00007	62000	PASTOS PERMANENTES DE 5 O MAS AÑOS-SIN VARIEDAD	S	1,55
1700000007150668	21-015-004-00045-00001	62000	PASTOS PERMANENTES DE 5 O MAS AÑOS-SIN VARIEDAD	S	0,73
1700000007150670	21-057-015-00028-00012	62000	PASTOS PERMANENTES DE 5 O MAS AÑOS-SIN VARIEDAD	S	3,93
1700000007150671	21-057-015-00033-00033	62000	PASTOS PERMANENTES DE 5 O MAS AÑOS-SIN VARIEDAD	S	0,11
1700000007150672	21-057-015-00033-00037	62000	PASTOS PERMANENTES DE 5 O MAS AÑOS-SIN VARIEDAD	S	9,61
1700000007150675	21-057-015-00017-00015	62000	PASTOS PERMANENTES DE 5 O MAS AÑOS-SIN VARIEDAD	S	0,77
1700000007150676	21-057-015-00017-00019	62000	PASTOS PERMANENTES DE 5 O MAS AÑOS-SIN VARIEDAD	S	0,07
1700000007150677	21-057-015-00020-00013	62000	PASTOS PERMANENTES DE 5 O MAS AÑOS-SIN VARIEDAD	S	7,90
1700000007150679	21-057-012-00029-00012	62000	PASTOS PERMANENTES DE 5 O MAS AÑOS-SIN VARIEDAD	S	7,59
1700000007150680	21-057-012-00029-00013	62000	PASTOS PERMANENTES DE 5 O MAS AÑOS-SIN VARIEDAD	S	7,22
1700000007150685	21-015-004-00031-00012	62000	PASTOS PERMANENTES DE 5 O MAS AÑOS-SIN VARIEDAD	S	18,14
1700000007150686	21-015-004-00047-00001	62000	PASTOS PERMANENTES DE 5 O MAS AÑOS-SIN VARIEDAD	S	3,50
1700000007150688	21-015-004-00030-00002	62000	PASTOS PERMANENTES DE 5 O MAS AÑOS-SIN VARIEDAD	S	21,74

(1) Con incidencias que retienen pago o deniegan el expediente.  
 (2) Se calcula sobre superficie declarada admisible.  
 (3) Aplicación del artículo 16 bis del RD 147/2023.

Puede verificar la integridad de una copia de este documento mediante la lectura del código QR adjunto o mediante el acceso a la dirección <a href="https://ws050.juntadeandalucia.es/verificarFirma">https://ws050.juntadeandalucia.es/verificarFirma</a> indicando el código de VERIFICACIÓN					
FIRMADO POR	RAQUEL MARIA ESPIN CRESPO		FECHA		26/06/2024
VERIFICACIÓN	Pk2jmMQ72K8YCCE9EQ8LU85ENJJ6M		PÁGINA		5103/8857

**Recintos Determinados para el Cálculo de Garga Ganadera**

REF.	REFERENCIA SIGPAC	CULTIVO	DESCRIPCIÓN CULTIVO	S/R	SUP. RESUELTA (ha)
170000007150689	21-015-004-00031-00006	62000	PASTOS PERMANENTES DE 5 O MAS AÑOS-SIN VARIEDAD	S	16,29
170000007150691	21-057-015-00033-00028	62000	PASTOS PERMANENTES DE 5 O MAS AÑOS-SIN VARIEDAD	S	7,68
170000007150692	21-057-015-00033-00029	62000	PASTOS PERMANENTES DE 5 O MAS AÑOS-SIN VARIEDAD	S	7,28
170000007150693	21-057-015-00036-00011	62000	PASTOS PERMANENTES DE 5 O MAS AÑOS-SIN VARIEDAD	S	5,92
170000007150694	21-057-015-00033-00038	62000	PASTOS PERMANENTES DE 5 O MAS AÑOS-SIN VARIEDAD	S	7,46
170000007150695	21-015-008-00024-00013	62000	PASTOS PERMANENTES DE 5 O MAS AÑOS-SIN VARIEDAD	S	25,98
170000007150698	21-015-008-00024-00012	62000	PASTOS PERMANENTES DE 5 O MAS AÑOS-SIN VARIEDAD	S	25,63
170000007150699	21-057-015-00035-00001	62000	PASTOS PERMANENTES DE 5 O MAS AÑOS-SIN VARIEDAD	S	2,47
170000007150700	21-057-015-00036-00014	62000	PASTOS PERMANENTES DE 5 O MAS AÑOS-SIN VARIEDAD	S	4,01
170000007150701	21-057-015-00036-00013	62000	PASTOS PERMANENTES DE 5 O MAS AÑOS-SIN VARIEDAD	S	0,18
170000007150702	21-057-015-00036-00024	62000	PASTOS PERMANENTES DE 5 O MAS AÑOS-SIN VARIEDAD	S	4,04
170000007150703	21-057-015-00033-00031	62000	PASTOS PERMANENTES DE 5 O MAS AÑOS-SIN VARIEDAD	S	0,49
170000007150704	21-057-015-00033-00041	62000	PASTOS PERMANENTES DE 5 O MAS AÑOS-SIN VARIEDAD	S	1,79
170000007150705	21-057-015-00033-00039	62000	PASTOS PERMANENTES DE 5 O MAS AÑOS-SIN VARIEDAD	S	4,64
170000007150706	21-057-015-00033-00043	62000	PASTOS PERMANENTES DE 5 O MAS AÑOS-SIN VARIEDAD	S	1,68
170000007150707	21-057-015-00020-00022	62000	PASTOS PERMANENTES DE 5 O MAS AÑOS-SIN VARIEDAD	S	2,85
170000007150708	21-057-015-00020-00019	62000	PASTOS PERMANENTES DE 5 O MAS AÑOS-SIN VARIEDAD	S	0,24
170000007150709	21-057-015-00020-00024	62000	PASTOS PERMANENTES DE 5 O MAS AÑOS-SIN VARIEDAD	S	1,79
170000007150710	21-057-015-00020-00023	62000	PASTOS PERMANENTES DE 5 O MAS AÑOS-SIN VARIEDAD	S	2,91
170000007150711	21-057-015-00041-00005	62000	PASTOS PERMANENTES DE 5 O MAS AÑOS-SIN VARIEDAD	S	4,78
170000007150712	21-057-015-00051-00002	62000	PASTOS PERMANENTES DE 5 O MAS AÑOS-SIN VARIEDAD	S	1,85
170000007150713	21-057-015-00017-00018	62000	PASTOS PERMANENTES DE 5 O MAS AÑOS-SIN VARIEDAD	S	0,22
170000007150714	21-057-015-00020-00018	62000	PASTOS PERMANENTES DE 5 O MAS AÑOS-SIN VARIEDAD	S	2,16
170000007150715	21-057-015-00025-00010	62000	PASTOS PERMANENTES DE 5 O MAS AÑOS-SIN VARIEDAD	S	2,78
170000007150716	21-057-015-00026-00021	62000	PASTOS PERMANENTES DE 5 O MAS AÑOS-SIN VARIEDAD	S	14,73
170000007150717	21-057-015-00026-00016	62000	PASTOS PERMANENTES DE 5 O MAS AÑOS-SIN VARIEDAD	S	2,65
170000007150718	21-057-015-00025-00005	62000	PASTOS PERMANENTES DE 5 O MAS AÑOS-SIN VARIEDAD	S	8,25
170000007150719	21-057-015-00026-00022	62000	PASTOS PERMANENTES DE 5 O MAS AÑOS-SIN VARIEDAD	S	3,60
170000007150720	21-057-015-00020-00025	62000	PASTOS PERMANENTES DE 5 O MAS AÑOS-SIN VARIEDAD	S	0,61
170000007150721	21-057-015-00025-00009	62000	PASTOS PERMANENTES DE 5 O MAS AÑOS-SIN VARIEDAD	S	2,81

**Incidencias de carga ganadera****INCIDENCIA DESCRIPCIÓN**

- 224 Superficie neta de cruce en un recinto en una misma solicitud supera superficie admisible que SIGPAC establece para él.  
 Recinto:21-057-015-00041-00003 Cultivo:62000 PASTOS PERMANENTES DE 5 O MAS AÑOS-SIN VARIEDAD Secano Superficie admisible de pastos del recinto según SIGPAC.:119 Suma de superficies de cruce netas declaradas para este recinto por el solicitante.:120 Exceso de superficie (Hectáreas):0,01  
 Recinto:21-057-015-00041-00003 Cultivo:62000 PASTOS PERMANENTES DE 5 O MAS AÑOS-SIN VARIEDAD Secano Superficie admisible de pastos del recinto según SIGPAC.:119 Suma de superficies de cruce netas declaradas para este recinto por el solicitante.:120 Exceso de superficie (Hectáreas):0,01  
 Recinto:21-057-015-00041-00003 Cultivo:62000 PASTOS PERMANENTES DE 5 O MAS AÑOS-SIN VARIEDAD Secano Superficie

(1) Con incidencias que retienen pago o deniegan el expediente.  
 (2) Se calcula sobre superficie declarada admisible.  
 (3) Aplicación del artículo 16 bis del RD 147/2023.

Puede verificar la integridad de una copia de este documento mediante la lectura del código QR adjunto o mediante el acceso a la dirección <https://ws050.juntadeandalucia.es/verificarFirma> indicando el código de VERIFICACIÓN

FIRMADO POR	RAQUEL MARIA ESPIN CRESPO	FECHA	26/06/2024
VERIFICACIÓN	Pk2jmMQ72K8YCCE9EQ8LU85ENJJ6M	PÁGINA	5104/8857





	admisible de pastos del recinto según SIGPAC.:119 Suma de superficies de cruce netas declaradas para este recinto por el solicitante.:120 Exceso de superficie (Hectáreas):0,01
86122	Recinto superficie forrajera que realiza la actividad de producción de pastoreo y no declara el o los códigos del Registro de Explotaciones Ganaderas de Andalucía, REGA. Recinto:21-057-014-00023-00004 Cultivo:62000 PASTOS PERMANENTES DE 5 O MAS AÑOS-SIN VARIEDAD Secano Recinto:21-057-014-00023-00005 Cultivo:62000 PASTOS PERMANENTES DE 5 O MAS AÑOS-SIN VARIEDAD Secano Recinto:21-057-014-00066-00001 Cultivo:62000 PASTOS PERMANENTES DE 5 O MAS AÑOS-SIN VARIEDAD Secano
86124	Recinto de forrajera para Cálculo de Carga Ganadera que No pertenece a Explotación. Recinto:21-057-014-00023-00004 Cultivo:62000 PASTOS PERMANENTES DE 5 O MAS AÑOS-SIN VARIEDAD Secano Recinto:21-057-014-00023-00005 Cultivo:62000 PASTOS PERMANENTES DE 5 O MAS AÑOS-SIN VARIEDAD Secano Recinto:21-057-014-00066-00001 Cultivo:62000 PASTOS PERMANENTES DE 5 O MAS AÑOS-SIN VARIEDAD Secano
86128	Recinto de Forrajeras que no ha contabilizado para Carga Ganadera por no tener una explotación válida para el cálculo de la Carga Ganadera Recinto:21-057-014-00023-00004 Cultivo:62 PASTOS PERMANENTES DE 5 O MAS AÑOS- Recinto:21-057-014-00023-00005 Cultivo:62 PASTOS PERMANENTES DE 5 O MAS AÑOS- Recinto:21-057-014-00066-00001 Cultivo:62 PASTOS PERMANENTES DE 5 O MAS AÑOS-

(1) Con incidencias que retienen pago o deniegan el expediente.  
(2) Se calcula sobre superficie declarada admisible.  
(3) Aplicación del artículo 16 bis del RD 147/2023.

Puede verificar la integridad de una copia de este documento mediante la lectura del código QR adjunto o mediante el acceso a la dirección <a href="https://ws050.juntadeandalucia.es/verificarFirma">https://ws050.juntadeandalucia.es/verificarFirma</a> indicando el código de VERIFICACIÓN				
FIRMADO POR	RAQUEL MARIA ESPIN CRESPO	FECHA	26/06/2024	
VERIFICACIÓN	Pk2jmMQ72K8YCCE9EQ8LU85ENJJ6M	PÁGINA	5105/8857	





**APellidos y nombre / RAZÓN SOCIAL**

GUTIERREZ SANTOS JUAN

**NIF**

\*\*\*9418\*

**EXPEDIENTE**

1147758

**RESOLUCIÓN**

CONCESIÓN DE LA AYUDA

**DATOS DE MANTENIMIENTO UNIDADES**

<b>GRUPO DE PAGO</b>	<b>Sup. Dec. Admisible</b>	<b>Sup. Resuelta</b>	<b>Sobredecl.</b>	<b>% Sobredecl.</b>
ZONAS DE LIMITACIONES NATURALES	210,59	210,08	0,51	0,24

**RESUMEN DE PAGOS**

	<b>IMPORTE ( Euros )</b>			
	<b>RESUELTO</b>	<b>FEADER</b>	<b>MAPA</b>	<b>CAPADR</b>
Pago realizado	1.081,20	919,02	106,06	56,12
A pagar	103,92	88,33	10,19	5,40
<b>TOTAL</b>	<b>1.185,12</b>	<b>1.007,35</b>	<b>116,25</b>	<b>61,52</b>

**APLICACIÓN DE REDUCCIONES Y PENALIZACIONES (%)**

<b>Criterios de subvencionabilidad (1)</b>	<b>Presentación tardía</b>	<b>Omisión declaración</b>	<b>Condicionabilidad</b>
0,00	0,00	0,00	0,00

**IMPORTE ( Euros )**

Calculado(2)	Reducción	Penalización	Reducción Penalización (3)	Penalización adicional	Resuelto	FEADER	MAPA	CAPADR
1.188,00 €	2,88 €	0,00 €	0,00 €	0,00 €	1.185,12 €	1.007,35 €	116,26 €	61,51 €
<b>Importe Unitario:</b>	<b>54,00 €</b>	<b>Nuevo Importe Unitario:</b>	<b>5,64 €</b>					

**RECINTOS PROPUESTOS**

<b>REF.</b>	<b>REFERENCIA SIGPAC</b>	<b>CULTIVO</b>	<b>S/R</b>	<b>USO SIGPAC</b>	<b>Sup. Dec. admisible</b>	<b>Sup. Campo</b>	<b>Sup. Determ.</b>	<b>Sup. Resuelta</b>
-1602442	21-057-002-00013-0003	PASTOS PERMANENTES DE 5 O MAS AÑOS	S		3,50		3,50	3,50
-1602441	21-057-002-00012-0003	PASTOS DE MENOS DE 5 AÑOS	S		6,23		6,23	6,23
-1602439	21-057-002-00013-0003	PASTOS PERMANENTES DE 5 O MAS AÑOS	S		1,76		1,76	1,74
-1602438	21-057-002-00012-0003	PASTOS DE MENOS DE 5 AÑOS	S		6,61		6,61	6,61
-1507043	21-057-002-09015-0032	PASTOS DE MENOS DE 5 AÑOS	S		0,17		0,17	0,17
-1507042	21-057-002-09015-0027	PASTOS PERMANENTES DE 5 O MAS AÑOS	S		0,18		0,18	0,18
-1507041	21-057-002-09015-0021	PASTOS PERMANENTES DE 5 O MAS AÑOS	S		0,08		0,08	0,08
-1507040	21-057-002-09015-0020	PASTOS PERMANENTES DE 5 O MAS AÑOS	S		0,29		0,29	0,29
-1507039	21-057-002-09015-0019	PASTOS PERMANENTES DE 5 O MAS AÑOS	S		0,04		0,04	0,04
-1507038	21-057-002-09015-0016	PASTOS PERMANENTES DE 5 O MAS AÑOS	S		0,05		0,05	0,05
-1507037	21-057-002-09015-0009	PASTOS DE MENOS DE 5 AÑOS	S		0,22		0,22	0,22
-1507035	21-057-002-09015-0003	PASTOS DE MENOS DE 5 AÑOS	S		0,27		0,27	0,27
-1507034	21-057-002-00014-0019	PASTOS PERMANENTES DE 5 O MAS AÑOS	S		0,02		0,02	0,02
5282097	21-057-002-00014-0001	PASTOS PERMANENTES DE 5 O MAS AÑOS	S		74,76		74,76	74,40
5282100	21-057-002-00015-0001	PASTOS PERMANENTES DE 5 O MAS AÑOS	S		43,18		43,18	43,18
1700000006942065	21-057-001-00008-0005	PASTOS DE MENOS DE 5 AÑOS	S		17,66		17,66	17,53
1700000006942069	21-057-001-00009-0009	PASTOS DE MENOS DE 5 AÑOS	S		55,57		55,57	55,57

(1) Con incidencias que retienen pago o deniegan el expediente.  
 (2) Se calcula sobre superficie declarada admisible.  
 (3) Aplicación del artículo 16 bis del RD 147/2023.

Puede verificar la integridad de una copia de este documento mediante la lectura del código QR adjunto o mediante el acceso a la dirección <a href="https://ws050.juntadeandalucia.es/verificarFirma">https://ws050.juntadeandalucia.es/verificarFirma</a> indicando el código de VERIFICACIÓN					
FIRMADO POR	RAQUEL MARIA ESPIN CRESPO		FECHA		26/06/2024
VERIFICACIÓN	Pk2jmMQ72K8YCC9E9EQ8LU85ENJJ6M		PÁGINA		5106/8857



**INCIDENCIAS****INCIDENCIA DESCRIPCIÓN**

- 4272 Verifica que las líneas de declaración de las Solicitudes Únicas no tienen solapes con la capa de Retroactividad Gráfica (ambas de la misma campaña) a nivel de expediente/línea de declaración gráfica de la solicitud.  
 Recinto:21-057-001-00008-00005 Cultivo: - Agregado de la referencia del recinto.:0 Zona de la referencia del recinto.:0 Superficie solapada.:0,13 Id. Incid.:95148757  
 Recinto:21-057-002-00013-00003 Cultivo: - Agregado de la referencia del recinto.:0 Zona de la referencia del recinto.:0 Superficie solapada.:0,02 Id. Incid.:95148755  
 Recinto:21-057-002-00014-00001 Cultivo: - Agregado de la referencia del recinto.:0 Zona de la referencia del recinto.:0 Superficie solapada.:0,36 Id. Incid.:95148756
- 86124 Recinto de forrajera para Cálculo de Carga Ganadera que No pertenece a Explotación.  
 Recinto:21-057-016-00005-00003 Cultivo:62000 PASTOS PERMANENTES DE 5 O MAS AÑOS-SIN VARIEDAD Secano  
 Recinto:21-057-017-00004-00004 Cultivo:62000 PASTOS PERMANENTES DE 5 O MAS AÑOS-SIN VARIEDAD Secano  
 Recinto:21-057-017-00004-00005 Cultivo:62000 PASTOS PERMANENTES DE 5 O MAS AÑOS-SIN VARIEDAD Secano

**Datos considerados para el Cálculo de la Carga Ganadera del expediente**

Superficie determinada para Cálculo Carga Ganadera: 210,08 ha

Carga Ganadera del Expediente: 0,20 ugm/ha

Explotación	Especie	Ugm Calculada para CG
ES210570000007	OVINA	42,93

**Recintos Determinados para el Cálculo de Carga Ganadera**

REF.	REFERENCIA SIGPAC	CULTIVO	DESCRIPCIÓN CULTIVO	S/R	SUP. RESUELTA (ha)
-1602442	21-057-002-00013-00003	62000	PASTOS PERMANENTES DE 5 O MAS AÑOS-SIN VARIEDAD	S	3,50
-1602441	21-057-002-00012-00003	63000	PASTOS DE MENOS DE 5 AÑOS-SIN VARIEDAD	S	6,23
-1602439	21-057-002-00013-00003	62000	PASTOS PERMANENTES DE 5 O MAS AÑOS-SIN VARIEDAD	S	1,74
-1602438	21-057-002-00012-00003	63000	PASTOS DE MENOS DE 5 AÑOS-SIN VARIEDAD	S	6,61
-1507043	21-057-002-09015-00032	63000	PASTOS DE MENOS DE 5 AÑOS-SIN VARIEDAD	S	0,17
-1507042	21-057-002-09015-00027	62000	PASTOS PERMANENTES DE 5 O MAS AÑOS-SIN VARIEDAD	S	0,18
-1507041	21-057-002-09015-00021	62000	PASTOS PERMANENTES DE 5 O MAS AÑOS-SIN VARIEDAD	S	0,08
-1507040	21-057-002-09015-00020	62000	PASTOS PERMANENTES DE 5 O MAS AÑOS-SIN VARIEDAD	S	0,29
-1507039	21-057-002-09015-00019	62000	PASTOS PERMANENTES DE 5 O MAS AÑOS-SIN VARIEDAD	S	0,04
-1507038	21-057-002-09015-00016	62000	PASTOS PERMANENTES DE 5 O MAS AÑOS-SIN VARIEDAD	S	0,05
-1507037	21-057-002-09015-00009	63000	PASTOS DE MENOS DE 5 AÑOS-SIN VARIEDAD	S	0,22
-1507035	21-057-002-09015-00003	63000	PASTOS DE MENOS DE 5 AÑOS-SIN VARIEDAD	S	0,27
-1507034	21-057-002-00014-00019	62000	PASTOS PERMANENTES DE 5 O MAS AÑOS-SIN VARIEDAD	S	0,02
5282097	21-057-002-00014-00001	62000	PASTOS PERMANENTES DE 5 O MAS AÑOS-SIN VARIEDAD	S	74,40
5282100	21-057-002-00015-00001	62000	PASTOS PERMANENTES DE 5 O MAS AÑOS-SIN VARIEDAD	S	43,18
1700000006942065	21-057-001-00008-00005	63000	PASTOS DE MENOS DE 5 AÑOS-SIN VARIEDAD	S	17,53
1700000006942069	21-057-001-00009-00009	63000	PASTOS DE MENOS DE 5 AÑOS-SIN VARIEDAD	S	55,57

**Incidencias de carga ganadera****INCIDENCIA DESCRIPCIÓN**

- 86124 Recinto de forrajera para Cálculo de Carga Ganadera que No pertenece a Explotación.  
 Recinto:21-057-017-00004-00004 Cultivo:62000 PASTOS PERMANENTES DE 5 O MAS AÑOS-SIN VARIEDAD Secano  
 Recinto:21-057-017-00004-00005 Cultivo:62000 PASTOS PERMANENTES DE 5 O MAS AÑOS-SIN VARIEDAD Secano  
 Recinto:21-057-016-00005-00003 Cultivo:62000 PASTOS PERMANENTES DE 5 O MAS AÑOS-SIN VARIEDAD Secano
- 86128 Recinto de Forrajeras que no ha contabilizado para Carga Ganadera por no tener una explotación válida para el cálculo de la Carga Ganadera  
 Recinto:21-057-017-00004-00004 Cultivo:62 PASTOS PERMANENTES DE 5 O MAS AÑOS-  
 Recinto:21-057-017-00004-00005 Cultivo:62 PASTOS PERMANENTES DE 5 O MAS AÑOS-

(1) Con incidencias que retienen pago o deniegan el expediente.  
 (2) Se calcula sobre superficie declarada admisible.  
 (3) Aplicación del artículo 16 bis del RD 147/2023.

Puede verificar la integridad de una copia de este documento mediante la lectura del código QR adjunto o mediante el acceso a la dirección <a href="https://ws050.juntadeandalucia.es/verificarFirma">https://ws050.juntadeandalucia.es/verificarFirma</a> indicando el código de VERIFICACIÓN				
FIRMADO POR	RAQUEL MARIA ESPIN CRESPO	FECHA	26/06/2024	
VERIFICACIÓN	Pk2jmMQ72K8YCCE9EQ8LU85ENJJ6M	PÁGINA	5107/8857	



Recinto:21-057-016-00005-00003 Cultivo:62 PASTOS PERMANENTES DE 5 O MAS AÑOS-

(1) Con incidencias que retienen pago o deniegan el expediente.  
(2) Se calcula sobre superficie declarada admisible.  
(3) Aplicación del artículo 16 bis del RD 147/2023.

Puede verificar la integridad de una copia de este documento mediante la lectura del código QR adjunto o mediante el acceso a la dirección <https://ws050.juntadeandalucia.es/verificarFirma> indicando el código de VERIFICACIÓN

FIRMADO POR	RAQUEL MARIA ESPIN CRESCO	FECHA	26/06/2024
VERIFICACIÓN	Pk2jmMQ72K8YCCE9EQ8LU85ENJJ6M	PÁGINA	5108/8857



**APELLIDOS Y NOMBRE / RAZÓN SOCIAL**

HERNANDEZ ESTEBAN FRANCISCO

**NIF**

\*\*\*\*7537\*

**EXPEDIENTE**

1019696

**RESOLUCIÓN**

CONCESIÓN DE LA AYUDA

**DATOS DE MANTENIMIENTO UNIDADES**

<b>GRUPO DE PAGO</b>	<b>Sup. Dec. Admisible</b>	<b>Sup. Resuelta</b>	<b>Sobredecl.</b>	<b>% Sobredecl.</b>
ZONAS DE LIMITACIONES NATURALES	130,41	128,53	1,88	1,44

**RESUMEN DE PAGOS**

	<b>IMPORTE ( Euros )</b>			
	<b>RESUELTO</b>	<b>FEADER</b>	<b>MAPA</b>	<b>CAPADR</b>
Pago realizado	1.065,61	905,77	104,53	55,31
A pagar	105,26	89,47	10,33	5,46
<b>TOTAL</b>	<b>1.170,87</b>	<b>995,24</b>	<b>114,86</b>	<b>60,77</b>

**APLICACIÓN DE REDUCCIONES Y PENALIZACIONES (%)**

<b>Criterios de subvencionabilidad (1)</b>	<b>Presentación tardía</b>	<b>Omisión declaración</b>	<b>Condicionalidad</b>
0,00	0,00	0,00	0,00

**IMPORTE ( Euros )**

Calculado(2)	Reducción	Penalización	Reducción Penalización (3)	Penalización adicional	Resuelto	FEADER	MAPA	CAPADR
1.188,00 €	17,13 €	0,00 €	0,00 €	0,00 €	1.170,87 €	995,24 €	114,86 €	60,77 €
<b>Importe Unitario:</b>	<b>54,00 €</b>	<b>Nuevo Importe Unitario:</b>	<b>9,11 €</b>					

**RECINTOS PROPUESTOS**

<b>REF.</b>	<b>REFERENCIA SIGPAC</b>	<b>CULTIVO</b>	<b>S/R</b>	<b>USO SIGPAC</b>	<b>Sup. Dec. admisible</b>	<b>Sup. Campo</b>	<b>Sup. Determ.</b>	<b>Sup. Resuelta</b>
-997638	21-016-013-00038-0005	PASTOS PERMANENTES DE 5 O MAS AÑOS	S		0,38		0,38	0,38
1700000006100552	21-016-013-00038-0004	PASTOS PERMANENTES DE 5 O MAS AÑOS	S		1,15		1,15	1,15
1700000006100553	21-016-013-00005-0006	PASTOS PERMANENTES DE 5 O MAS AÑOS	S		0,50		0,50	0,50
1700000006100554	21-016-013-00005-0007	PASTOS PERMANENTES DE 5 O MAS AÑOS	S		0,34		0,34	0,34
1700000006100559	21-016-014-00008-0001	PASTOS PERMANENTES DE 5 O MAS AÑOS	S		21,61		21,61	21,61
1700000006100560	21-016-013-00013-0005	PASTOS PERMANENTES DE 5 O MAS AÑOS	S		4,70		4,70	4,70
1700000006100561	21-016-013-00013-0001	PASTOS PERMANENTES DE 5 O MAS AÑOS	S		55,51		55,51	55,51
1700000006100562	21-016-013-00006-0001	PASTOS PERMANENTES DE 5 O MAS AÑOS	S		10,75		10,75	10,75
1700000006100563	21-016-013-00012-0001	PASTOS PERMANENTES DE 5 O MAS AÑOS	S		20,95		20,95	20,95
1700000006100564	21-016-012-00006-0003	OLIVAR	S		1,88		1,88	0,00
1700000006100566	21-016-013-00005-0005	PASTOS PERMANENTES DE 5 O MAS AÑOS	S		2,22		2,22	2,22
1700000006100567	21-016-013-00005-0003	PASTOS PERMANENTES DE 5 O MAS AÑOS	S		1,77		1,77	1,77
1700000006100568	21-016-013-00034-0001	PASTOS PERMANENTES DE 5 O MAS AÑOS	S		1,60		1,60	1,60
1700000006100569	21-016-013-00034-0002	PASTOS PERMANENTES DE 5 O MAS AÑOS	S		1,19		1,19	1,19
1700000006100570	21-016-013-00035-0001	PASTOS PERMANENTES DE 5 O MAS AÑOS	S		4,77		4,77	4,77
1700000006100571	21-016-013-00019-0002	PASTOS PERMANENTES DE 5 O MAS AÑOS	S		1,09		1,09	1,09

**INCIDENCIAS****INCIDENCIA DESCRIPCIÓN**

8227 Control por Monitorización sin respuesta por parte del productor y, por tanto, sin Juicio Experto de campo.  
 Recinto:21-016-012-00006-00003 Cultivo:101007 OLIVAR-MANZANILLA

(1) Con incidencias que retienen pago o deniegan el expediente.  
 (2) Se calcula sobre superficie declarada admisible.  
 (3) Aplicación del artículo 16 bis del RD 147/2023.

Puede verificar la integridad de una copia de este documento mediante la lectura del código QR adjunto o mediante el acceso a la dirección <https://ws050.juntadeandalucia.es/verificarFirma> indicando el código de VERIFICACIÓN

FIRMADO POR	RAQUEL MARIA ESPIN CRESPO	FECHA	26/06/2024
VERIFICACIÓN	Pk2jmMQ72K8YCC9E9Q8LU85ENJJ6M	PÁGINA	5109/8857



**Datos considerados para el Cálculo de la Carga Ganadera del expediente**

Superficie determinada para Cálculo Carga Ganadera: 176,13 ha

Carga Ganadera del Expediente: 0,31 ugm/ha

Explotación	Especie	Ugm Calculada para CG
ES210160000064	BOVINA	54,49

**Recintos Determinados para el Cálculo de Garga Ganadera**

REF.	REFERENCIA SIGPAC	CULTIVO	DESCRIPCIÓN CULTIVO	S/R	SUP. RESUELTA (ha)
-997638	21-016-013-00038-00005	62000	PASTOS PERMANENTES DE 5 O MAS AÑOS-SIN VARIEDAD	S	0,38
1700000006100550	21-016-012-00005-00001	62000	PASTOS PERMANENTES DE 5 O MAS AÑOS-SIN VARIEDAD	S	1,60
1700000006100551	21-016-012-00006-00004	62000	PASTOS PERMANENTES DE 5 O MAS AÑOS-SIN VARIEDAD	S	10,93
1700000006100552	21-016-013-00038-00004	62000	PASTOS PERMANENTES DE 5 O MAS AÑOS-SIN VARIEDAD	S	1,15
1700000006100553	21-016-013-00005-00006	62000	PASTOS PERMANENTES DE 5 O MAS AÑOS-SIN VARIEDAD	S	0,50
1700000006100554	21-016-013-00005-00007	62000	PASTOS PERMANENTES DE 5 O MAS AÑOS-SIN VARIEDAD	S	0,34
1700000006100555	21-016-013-00028-00001	62000	PASTOS PERMANENTES DE 5 O MAS AÑOS-SIN VARIEDAD	S	5,62
1700000006100556	21-016-013-00038-00001	62000	PASTOS PERMANENTES DE 5 O MAS AÑOS-SIN VARIEDAD	S	3,47
1700000006100557	21-016-014-00008-00004	62000	PASTOS PERMANENTES DE 5 O MAS AÑOS-SIN VARIEDAD	S	13,02
1700000006100558	21-016-014-00008-00005	62000	PASTOS PERMANENTES DE 5 O MAS AÑOS-SIN VARIEDAD	S	1,11
1700000006100559	21-016-014-00008-00001	62000	PASTOS PERMANENTES DE 5 O MAS AÑOS-SIN VARIEDAD	S	21,61
1700000006100560	21-016-013-00013-00005	62000	PASTOS PERMANENTES DE 5 O MAS AÑOS-SIN VARIEDAD	S	4,70
1700000006100561	21-016-013-00013-00001	62000	PASTOS PERMANENTES DE 5 O MAS AÑOS-SIN VARIEDAD	S	55,51
1700000006100562	21-016-013-00006-00001	62000	PASTOS PERMANENTES DE 5 O MAS AÑOS-SIN VARIEDAD	S	10,75
1700000006100563	21-016-013-00012-00001	62000	PASTOS PERMANENTES DE 5 O MAS AÑOS-SIN VARIEDAD	S	20,95
1700000006100565	21-016-013-00005-00002	62000	PASTOS PERMANENTES DE 5 O MAS AÑOS-SIN VARIEDAD	S	8,36
1700000006100566	21-016-013-00005-00005	62000	PASTOS PERMANENTES DE 5 O MAS AÑOS-SIN VARIEDAD	S	2,22
1700000006100567	21-016-013-00005-00003	62000	PASTOS PERMANENTES DE 5 O MAS AÑOS-SIN VARIEDAD	S	1,77
1700000006100568	21-016-013-00034-00001	62000	PASTOS PERMANENTES DE 5 O MAS AÑOS-SIN VARIEDAD	S	1,60
1700000006100569	21-016-013-00034-00002	62000	PASTOS PERMANENTES DE 5 O MAS AÑOS-SIN VARIEDAD	S	1,19
1700000006100570	21-016-013-00035-00001	62000	PASTOS PERMANENTES DE 5 O MAS AÑOS-SIN VARIEDAD	S	4,77
1700000006100571	21-016-013-00019-00002	62000	PASTOS PERMANENTES DE 5 O MAS AÑOS-SIN VARIEDAD	S	1,09
1700000006100572	21-016-013-00028-00003	62000	PASTOS PERMANENTES DE 5 O MAS AÑOS-SIN VARIEDAD	S	3,49
1700000006100573	21-016-013-00038-00003	62000	PASTOS PERMANENTES DE 5 O MAS AÑOS-SIN VARIEDAD	S	0,00

**Incidencias de carga ganadera****INCIDENCIA DESCRIPCIÓN**

224	Superficie neta de cruce en un recinto en una misma solicitud supera superficie admisible que SIGPAC establece para él. Recinto:21-016-012-00006-00004 Cultivo:62000 PASTOS PERMANENTES DE 5 O MAS AÑOS-SIN VARIEDAD Secano Superficie admisible de pastos del recinto según SIGPAC.:1093 Suma de superficies de cruce netas declaradas para este recinto por el solicitante.:1215 Exceso de superficie (Hectáreas):1,22 Recinto:21-016-014-00008-00004 Cultivo:62000 PASTOS PERMANENTES DE 5 O MAS AÑOS-SIN VARIEDAD Secano Superficie admisible de pastos del recinto según SIGPAC.:1302 Suma de superficies de cruce netas declaradas para este recinto por el solicitante.:1447 Exceso de superficie (Hectáreas):1,45
-----	---

(1) Con incidencias que retienen pago o deniegan el expediente.  
(2) Se calcula sobre superficie declarada admisible.  
(3) Aplicación del artículo 16 bis del RD 147/2023.

Puede verificar la integridad de una copia de este documento mediante la lectura del código QR adjunto o mediante el acceso a la dirección <https://ws050.juntadeandalucia.es/verificarFirma> indicando el código de VERIFICACIÓN

FIRMADO POR	RAQUEL MARIA ESPIN CRESPO	FECHA	26/06/2024
VERIFICACIÓN	Pk2jmMQ72K8YCC9E9Q8LU85ENJJ6M	PÁGINA	5110/8857





**APELLIDOS Y NOMBRE / RAZÓN SOCIAL**

HIERRO ORTEGA MARIA ESTHER

**NIF**

\*\*\*\*2927\*

**EXPEDIENTE**

1255575

**RESOLUCIÓN**

CONCESIÓN DE LA AYUDA

**DATOS DE MANTENIMIENTO UNIDADES**

**GRUPO DE PAGO**

ZONAS DE LIMITACIONES NATURALES

**Sup. Dec. Admisible**

46,44

**Sup. Resuelta**

46,44

**Sobredecl.**

0,00

**% Sobredecl.**

0,00

**RESUMEN DE PAGOS**

	<b>IMPORTE ( Euros )</b>			
	<b>RESUELTO</b>	<b>FEADER</b>	<b>MAPA</b>	<b>CAPADR</b>
Pago realizado	1.081,20	919,02	106,06	56,12
A pagar	103,48	87,96	10,15	5,37
<b>TOTAL</b>	<b>1.184,68</b>	<b>1.006,98</b>	<b>116,21</b>	<b>61,49</b>

**APLICACIÓN DE REDUCCIONES Y PENALIZACIONES (%)**

<b>Criterios de subvencionabilidad (1)</b>	<b>Presentación tardía</b>	<b>Omisión declaración</b>	<b>Condicionalidad</b>
0,00	0,00	0,00	0,00

**IMPORTE ( Euros )**

Calculado(2)	Reducción	Penalización	Reducción Penalización (3)	Penalización adicional	Resuelto	FEADER	MAPA	CAPADR
1.184,68 €	0,00 €	0,00 €	0,00 €	0,00 €	1.184,68 €	1.006,98 €	116,22 €	61,48 €
<b>Importe Unitario:</b>	<b>54,00 €</b>	<b>Nuevo Importe Unitario:</b>	<b>25,51 €</b>					

**RECINTOS PROPUESTOS**

<b>REF.</b>	<b>REFERENCIA SIGPAC</b>	<b>CULTIVO</b>	<b>S/R</b>	<b>USO SIGPAC</b>	<b>Sup. Dec. admisible</b>	<b>Sup. Campo</b>	<b>Sup. Determ.</b>	<b>Sup. Resuelta</b>
5071614	21-016-014-00020-0001	OLIVAR	S		7,75		7,75	7,71
5071634	21-031-001-00039-0001	OLIVAR	S		0,72		0,72	0,72
5071642	21-031-001-00040-0001	OLIVAR	S		0,70		0,70	0,70
5071651	21-016-007-00021-0001	OLIVAR	S		17,65		17,65	17,65
5071652	21-016-007-00163-0002	OLIVAR	S		2,67		2,67	2,67
5071654	21-016-007-00163-0009	OLIVAR	S		0,18		0,18	0,18
5071656	21-016-007-00163-0010	OLIVAR	S		2,15		2,15	2,15
5071659	21-016-013-00102-0003	OLIVAR	S		3,42		3,42	3,42
5090032	21-071-025-00009-0020	OLIVAR	S		11,30		11,30	11,21
5090033	21-071-025-00009-0023	OLIVAR	S		0,03		0,03	0,03

**INCIDENCIAS**

**INCIDENCIA DESCRIPCIÓN**

4272 Verifica que las líneas de declaración de las Solicitudes Únicas no tienen solapes con la capa de Retroactividad Gráfica (ambas de la misma campaña) a nivel de expediente/línea de declaración gráfica de la solicitud.  
 Recinto:21-016-014-00020-00001 Cultivo: - Agregado de la referencia del recinto.:0 Zona de la referencia del recinto.:0 Superficie solapada.:0,04 Id. Incid.:95158585  
 Recinto:21-071-025-00009-00020 Cultivo: - Agregado de la referencia del recinto.:0 Zona de la referencia del recinto.:0 Superficie solapada.:0,09 Id. Incid.:95158586

(1) Con incidencias que retienen pago o deniegan el expediente.  
 (2) Se calcula sobre superficie declarada admisible.  
 (3) Aplicación del artículo 16 bis del RD 147/2023.

Puede verificar la integridad de una copia de este documento mediante la lectura del código QR adjunto o mediante el acceso a la dirección <a href="https://ws050.juntadeandalucia.es/verificarFirma">https://ws050.juntadeandalucia.es/verificarFirma</a> indicando el código de VERIFICACIÓN					
FIRMADO POR	RAQUEL MARIA ESPIN CRESPO		FECHA		26/06/2024
VERIFICACIÓN	Pk2jmMQ72K8YCC9EQ8LU85ENJJ6M		PÁGINA		5111/8857

**APELLIDOS Y NOMBRE / RAZÓN SOCIAL**

INFANTE MARTIN JOSE

**NIF**

\*\*\*\*2602\*

**EXPEDIENTE**

1264587

**RESOLUCIÓN**

CONCESIÓN DE LA AYUDA

**DATOS DE MANTENIMIENTO UNIDADES****GRUPO DE PAGO**

ZONAS DE LIMITACIONES NATURALES

**Sup. Dec.  
Admisible**

17,09

**Sup.  
Resuelta**

17,09

**Sobredecl.**

0,00

**% Sobredecl.**

0,00

**RESUMEN DE PAGOS**

	<b>IMPORTE ( Euros )</b>			
	<b>RESUELTO</b>	<b>FEADER</b>	<b>MAPA</b>	<b>CAPADR</b>
Pago realizado	822,89	699,46	80,73	42,71
A pagar	76,55	65,07	7,51	3,97
<b>TOTAL</b>	<b>899,44</b>	<b>764,53</b>	<b>88,24</b>	<b>46,68</b>

**APLICACIÓN DE REDUCCIONES Y PENALIZACIONES (%)**

<b>Criterios de subvencionabilidad (1)</b>	<b>Presentación tardía</b>	<b>Omisión declaración</b>	<b>Condicionalidad</b>
0,00	0,00	0,00	0,00

**IMPORTE ( Euros )**

Calculado(2)	Reducción	Penalización	Reducción Penalización (3)	Penalización adicional	Resuelto	FEADER	MAPA	CAPADR
899,44 €	0,00 €	0,00 €	0,00 €	0,00 €	899,44 €	764,52 €	88,24 €	46,68 €
Importe Unitario:	54,00 €	Nuevo Importe Unitario:	52,63 €					

**RECINTOS PROPUESTOS**

REF.	REFERENCIA SIGPAC	CULTIVO	S/R	USO SIGPAC	Sup. Dec. admisible	Sup. Campo	Sup. Determ.	Sup. Resuelta
5316308	21-067-009-00020-0002	PASTOS DE MENOS DE 5 AÑOS	S		9,17		9,17	9,15
5316309	21-067-009-00020-0010	MELOCOTONEROS	S		0,17		0,17	0,17
5316310	21-067-007-00064-0002	PASTOS PERMANENTES DE 5 O MAS AÑOS	S		7,84		7,84	7,77

**INCIDENCIAS****INCIDENCIA DESCRIPCIÓN**

- 4272 Verifica que las líneas de declaración de las Solicitudes Únicas no tienen solapes con la capa de Retroactividad Gráfica (ambas de la misma campaña) a nivel de expediente/línea de declaración gráfica de la solicitud.  
 Recinto:21-067-007-00064-00002 Cultivo: - Agregado de la referencia del recinto.:0 Zona de la referencia del recinto.:0 Superficie solapada.:0,07 Id. Incid.:95158676  
 Recinto:21-067-009-00020-00002 Cultivo: - Agregado de la referencia del recinto.:0 Zona de la referencia del recinto.:0 Superficie solapada.:0,02 Id. Incid.:95158675

**Datos considerados para el Cálculo de la Carga Ganadera del expediente**

Superficie determinada para Cálculo Carga Ganadera: 16,92 ha

Carga Ganadera del Expediente: 0,64 ugm/ha

Explotación	Especie	Ugm Calculada para CG
ES210680000173	OVINA	10,83

**Recintos Determinados para el Cálculo de Garga Ganadera**

REF.	REFERENCIA SIGPAC	CULTIVO	DESCRIPCIÓN CULTIVO	S/R	SUP. RESUELTA (ha)
5316308	21-067-009-00020-00002	63000	PASTOS DE MENOS DE 5 AÑOS-SIN VARIEDAD	S	9,15
5316310	21-067-007-00064-00002	62000	PASTOS PERMANENTES DE 5 O MAS AÑOS-SIN VARIEDAD	S	7,77

(1) Con incidencias que retienen pago o deniegan el expediente.  
 (2) Se calcula sobre superficie declarada admisible.  
 (3) Aplicación del artículo 16 bis del RD 147/2023.

Puede verificar la integridad de una copia de este documento mediante la lectura del código QR adjunto o mediante el acceso a la dirección <https://ws050.juntadeandalucia.es/verificarFirma> indicando el código de VERIFICACIÓN

FIRMADO POR	RAQUEL MARIA ESPIN CRESPO	FECHA	26/06/2024
VERIFICACIÓN	Pk2jmMQ72K8YCCE9EQ8LU85ENJJ6M	PÁGINA	5112/8857





(1) Con incidencias que retienen pago o deniegan el expediente.  
(2) Se calcula sobre superficie declarada admisible.  
(3) Aplicación del artículo 16 bis del RD 147/2023.

Puede verificar la integridad de una copia de este documento mediante la lectura del código QR adjunto o mediante el acceso a la dirección <https://ws050.juntadeandalucia.es/verificarFirma> indicando el código de VERIFICACIÓN

FIRMADO POR	RAQUEL MARIA ESPIN CRESCO	FECHA	26/06/2024
VERIFICACIÓN	Pk2jmMQ72K8YCCE9EQ8LU85ENJJ6M	PÁGINA	5113/8857





**APELLIDOS Y NOMBRE / RAZÓN SOCIAL**

JACOB GONCALVES MARIA EMILIA

**NIF**

\*\*\*\*2622\*

**EXPEDIENTE**

1179973

**RESOLUCIÓN**

CONCESIÓN DE LA AYUDA

**DATOS DE MANTENIMIENTO UNIDADES**

<b>GRUPO DE PAGO</b>	<b>Sup. Dec. Admisible</b>	<b>Sup. Resuelta</b>	<b>Sobredecl.</b>	<b>% Sobredecl.</b>
ZONAS DE LIMITACIONES NATURALES	369,64	369,64	0,00	0,00

**RESUMEN DE PAGOS**

	<b>IMPORTE ( Euros )</b>			
	<b>RESUELTO</b>	<b>FEADER</b>	<b>MAPA</b>	<b>CAPADR</b>
Pago realizado	1.081,20	919,02	106,06	56,12
A pagar	106,74	90,73	10,47	5,54
<b>TOTAL</b>	<b>1.187,94</b>	<b>1.009,75</b>	<b>116,53</b>	<b>61,66</b>

**APLICACIÓN DE REDUCCIONES Y PENALIZACIONES (%)**

<b>Criterios de subvencionabilidad (1)</b>	<b>Presentación tardía</b>	<b>Omisión declaración</b>	<b>Condicionalidad</b>
0,00	0,00	0,00	0,00

**IMPORTE ( Euros )**

Calculado(2)	Reducción	Penalización	Reducción Penalización (3)	Penalización adicional	Resuelto	FEADER	MAPA	CAPADR
1.187,94 €	0,00 €	0,00 €	0,00 €	0,00 €	1.187,94 €	1.009,75 €	116,54 €	61,65 €
Importe Unitario:	54,00 €	Nuevo Importe Unitario:	3,21 €					

**RECINTOS PROPUESTOS**

<b>REF.</b>	<b>REFERENCIA SIGPAC</b>	<b>CULTIVO</b>	<b>S/R</b>	<b>USO SIGPAC</b>	<b>Sup. Dec. admisible</b>	<b>Sup. Campo</b>	<b>Sup. Determ.</b>	<b>Sup. Resuelta</b>
-1260652	21-037-018-00002-0037	PASTOS PERMANENTES DE 5 O MAS AÑOS	S		0,08		0,08	0,08
-1260651	21-037-018-00002-0034	PASTOS DE MENOS DE 5 AÑOS	S		0,01		0,01	0,01
-1260650	21-037-018-00002-0033	PASTOS DE MENOS DE 5 AÑOS	S		0,02		0,02	0,02
-1260649	21-037-018-00002-0032	PASTOS DE MENOS DE 5 AÑOS	S		0,02		0,02	0,02
-1260648	21-037-018-00002-0031	PASTOS DE MENOS DE 5 AÑOS	S		0,02		0,02	0,02
-1260647	21-037-018-00002-0030	PASTOS DE MENOS DE 5 AÑOS	S		0,04		0,04	0,04
-1260646	21-037-018-00002-0029	PASTOS DE MENOS DE 5 AÑOS	S		0,07		0,07	0,07
-1260645	21-037-018-00002-0028	PASTOS DE MENOS DE 5 AÑOS	S		0,14		0,14	0,14
-1260644	21-037-018-00002-0027	PASTOS DE MENOS DE 5 AÑOS	S		0,14		0,14	0,12
-1260643	21-037-018-00002-0026	PASTOS DE MENOS DE 5 AÑOS	S		0,40		0,40	0,40
-1260642	21-037-018-00002-0025	PASTOS DE MENOS DE 5 AÑOS	S		2,17		2,17	2,17
-1260641	21-037-018-00002-0024	PASTOS DE MENOS DE 5 AÑOS	S		98,95		98,95	98,95
-1260640	21-037-018-00002-0023	PASTOS PERMANENTES DE 5 O MAS AÑOS	S		6,99		6,99	6,99
-1260639	21-037-018-00002-0022	PASTOS PERMANENTES DE 5 O MAS AÑOS	S		4,87		4,87	4,87
-1260638	21-037-018-00002-0021	PASTOS PERMANENTES DE 5 O MAS AÑOS	S		10,83		10,83	10,83
-1260637	21-037-018-00002-0020	PASTOS PERMANENTES DE 5 O MAS AÑOS	S		0,38		0,38	0,38
170000005382361	21-037-013-00002-0013	PASTOS PERMANENTES DE 5 O MAS AÑOS	S		135,49		135,49	135,49
170000005382362	21-037-018-00002-0003	PASTOS PERMANENTES DE 5 O MAS AÑOS	S		0,82		0,82	0,82
170000005382363	21-037-018-00002-0004	PASTOS PERMANENTES DE 5 O MAS AÑOS	S		108,22		108,22	108,22

**INCIDENCIAS**

**INCIDENCIA DESCRIPCIÓN**

4272 Verifica que las líneas de declaración de las Solicitudes Únicas no tienen solapes con la capa de Retroactividad Gráfica (ambas de la misma campaña) a nivel de expediente/línea de declaración gráfica de la solicitud.  
 Recinto:21-037-018-00002-00027 Cultivo: - Agregado de la referencia del recinto.:0 Zona de la referencia del recinto.:0 Superficie solapada.:0,02 Id. Incid.:95149422

(1) Con incidencias que retienen pago o deniegan el expediente.  
 (2) Se calcula sobre superficie declarada admisible.  
 (3) Aplicación del artículo 16 bis del RD 147/2023.

Puede verificar la integridad de una copia de este documento mediante la lectura del código QR adjunto o mediante el acceso a la dirección <a href="https://ws050.juntadeandalucia.es/verificarFirma">https://ws050.juntadeandalucia.es/verificarFirma</a> indicando el código de VERIFICACIÓN					
FIRMADO POR	RAQUEL MARIA ESPIN CRESPO		FECHA		26/06/2024
VERIFICACIÓN	Pk2jmMQ72K8YCCE9EQ8LU85ENJJ6M		PÁGINA		5114/8857



**Datos considerados para el Cálculo de la Carga Ganadera del expediente**

Superficie determinada para Cálculo Carga Ganadera: 369,64 ha

Carga Ganadera del Expediente: 0,13 ugm/ha

Explotación	Especie	Ugm Calculada para CG
ES210370000086	OVINA	49,37

**Recintos Determinados para el Cálculo de Garga Ganadera**

REF.	REFERENCIA SIGPAC	CULTIVO	DESCRIPCIÓN CULTIVO	S/R	SUP. RESUELTA (ha)
-1260652	21-037-018-00002-00037	62000	PASTOS PERMANENTES DE 5 O MAS AÑOS-SIN VARIEDAD	S	0,08
-1260651	21-037-018-00002-00034	63000	PASTOS DE MENOS DE 5 AÑOS-SIN VARIEDAD	S	0,01
-1260650	21-037-018-00002-00033	63000	PASTOS DE MENOS DE 5 AÑOS-SIN VARIEDAD	S	0,02
-1260649	21-037-018-00002-00032	63000	PASTOS DE MENOS DE 5 AÑOS-SIN VARIEDAD	S	0,02
-1260648	21-037-018-00002-00031	63000	PASTOS DE MENOS DE 5 AÑOS-SIN VARIEDAD	S	0,02
-1260647	21-037-018-00002-00030	63000	PASTOS DE MENOS DE 5 AÑOS-SIN VARIEDAD	S	0,04
-1260646	21-037-018-00002-00029	63000	PASTOS DE MENOS DE 5 AÑOS-SIN VARIEDAD	S	0,07
-1260645	21-037-018-00002-00028	63000	PASTOS DE MENOS DE 5 AÑOS-SIN VARIEDAD	S	0,14
-1260644	21-037-018-00002-00027	63000	PASTOS DE MENOS DE 5 AÑOS-SIN VARIEDAD	S	0,12
-1260643	21-037-018-00002-00026	63000	PASTOS DE MENOS DE 5 AÑOS-SIN VARIEDAD	S	0,40
-1260642	21-037-018-00002-00025	63000	PASTOS DE MENOS DE 5 AÑOS-SIN VARIEDAD	S	2,17
-1260641	21-037-018-00002-00024	63000	PASTOS DE MENOS DE 5 AÑOS-SIN VARIEDAD	S	98,95
-1260640	21-037-018-00002-00023	62000	PASTOS PERMANENTES DE 5 O MAS AÑOS-SIN VARIEDAD	S	6,99
-1260639	21-037-018-00002-00022	62000	PASTOS PERMANENTES DE 5 O MAS AÑOS-SIN VARIEDAD	S	4,87
-1260638	21-037-018-00002-00021	62000	PASTOS PERMANENTES DE 5 O MAS AÑOS-SIN VARIEDAD	S	10,83
-1260637	21-037-018-00002-00020	62000	PASTOS PERMANENTES DE 5 O MAS AÑOS-SIN VARIEDAD	S	0,38
1700000005382361	21-037-013-00002-00013	62000	PASTOS PERMANENTES DE 5 O MAS AÑOS-SIN VARIEDAD	S	135,49
1700000005382362	21-037-018-00002-00003	62000	PASTOS PERMANENTES DE 5 O MAS AÑOS-SIN VARIEDAD	S	0,82
1700000005382363	21-037-018-00002-00004	62000	PASTOS PERMANENTES DE 5 O MAS AÑOS-SIN VARIEDAD	S	108,22

(1) Con incidencias que retienen pago o deniegan el expediente.  
(2) Se calcula sobre superficie declarada admisible.  
(3) Aplicación del artículo 16 bis del RD 147/2023.

Puede verificar la integridad de una copia de este documento mediante la lectura del código QR adjunto o mediante el acceso a la dirección <a href="https://ws050.juntadeandalucia.es/verificarFirma">https://ws050.juntadeandalucia.es/verificarFirma</a> indicando el código de VERIFICACIÓN			
FIRMADO POR	RAQUEL MARIA ESPIN CRESPO	FECHA	26/06/2024
VERIFICACIÓN	Pk2jmMQ72K8YCCE9EQ8LU85ENJJ6M	PÁGINA	5115/8857





**APELLIDOS Y NOMBRE / RAZÓN SOCIAL**

JARA DOCIO JUAN JOSE

**NIF**

\*\*\*0324\*

**EXPEDIENTE**

1197323

**RESOLUCIÓN**

CONCESIÓN DE LA AYUDA

**DATOS DE MANTENIMIENTO UNIDADES**

**GRUPO DE PAGO**

ZONAS DE LIMITACIONES NATURALES

**Sup. Dec.  
Admisible**

83,88

**Sup.  
Resuelta**

83,88

**Sobredecl.**

0,00

**% Sobredecl.**

0,00

**RESUMEN DE PAGOS**

	<b><u>IMPORTE ( Euros )</u></b>			
	<b><u>RESUELTO</u></b>	<b><u>FEADER</u></b>	<b><u>MAPA</u></b>	<b><u>CAPADR</u></b>
Pago realizado	1.081,20	919,02	106,06	56,12
A pagar	106,38	90,42	10,44	5,52
<b>TOTAL</b>	<b>1.187,58</b>	<b>1.009,44</b>	<b>116,50</b>	<b>61,64</b>

**APLICACIÓN DE REDUCCIONES Y PENALIZACIONES (%)**

<b><u>Criterios de subvencionabilidad (1)</u></b>	<b><u>Presentación tardía</u></b>	<b><u>Omisión declaración</u></b>	<b><u>Condicionalidad</u></b>
0,00	0,00	0,00	0,00

**IMPORTE ( Euros )**

<b><u>Calculado(2)</u></b>	<b><u>Reducción</u></b>	<b><u>Penalización</u></b>	<b><u>Reducción Penalización (3)</u></b>	<b><u>Penalización adicional</u></b>	<b><u>Resuelto</u></b>	<b><u>FEADER</u></b>	<b><u>MAPA</u></b>	<b><u>CAPADR</u></b>
1.187,58 €	0,00 €	0,00 €	0,00 €	0,00 €	1.187,58 €	1.009,44 €	116,50 €	61,64 €
<b>Importe Unitario:</b>	<b>54,00 €</b>	<b>Nuevo Importe Unitario:</b>	<b>14,16 €</b>					

(1) Con incidencias que retienen pago o deniegan el expediente.  
 (2) Se calcula sobre superficie declarada admisible.  
 (3) Aplicación del artículo 16 bis del RD 147/2023.

Puede verificar la integridad de una copia de este documento mediante la lectura del código QR adjunto o mediante el acceso a la dirección <a href="https://ws050.juntadeandalucia.es/verificarFirma">https://ws050.juntadeandalucia.es/verificarFirma</a> indicando el código de VERIFICACIÓN					
FIRMADO POR	RAQUEL MARIA ESPIN CRESPO		FECHA		26/06/2024
VERIFICACIÓN	Pk2jmMQ72K8YCCE9EQ8LU85ENJJ6M		PÁGINA		5116/8857



**RECINTOS PROPUESTOS**

REF.	REFERENCIA SIGPAC	CULTIVO	S/R	USO SIGPAC	Sup. Dec. admisible	Sup. Campo	Sup. Determ.	Sup. Resuelta
-1573761	21-035-026-00044-0001	BARBECHO TRADICIONAL	S		0,34		0,34	0,34
-1573424	21-035-011-00213-0002	TRIGO BLANDO	S		0,13		0,13	0,13
-1573423	21-035-011-00213-0002	TRIGO BLANDO	S		0,25		0,25	0,25
-1573422	21-035-011-00184-0001	TRIGO BLANDO	S		0,35		0,35	0,35
-146854	21-035-011-00216-0002	TRIGO BLANDO	S		0,02		0,02	0,02
4806091	21-035-021-00072-0002	GIRASOL	S		7,07		7,07	7,07
4806098	21-035-011-00257-0001	TRITICALE	S		1,69		1,69	1,69
4806099	21-035-011-00257-0002	TRITICALE	S		1,41		1,41	1,41
4806142	21-035-003-00051-0001	GIRASOL	S		15,64		15,64	15,64
4810817	21-035-021-00073-0001	GIRASOL	S		0,14		0,14	0,14
5288531	21-035-011-00214-0001	TRIGO BLANDO	S		2,15		2,15	2,15
5528189	21-035-011-00205-0003	TRIGO BLANDO	S		2,45		2,45	2,45
5528190	21-035-011-00205-0004	TRIGO BLANDO	S		2,24		2,24	2,24
5528191	21-035-011-00205-0006	TRIGO BLANDO	S		0,65		0,65	0,65
6861011	21-035-002-00007-0002	ALTRAMUZ DULCE	S		0,96		0,96	0,96
6861029	21-035-026-00044-0001	GIRASOL	S		0,82		0,82	0,82
1700000006335675	21-035-001-00136-0002	TRIGO BLANDO	S		0,92		0,92	0,92
1700000006335676	21-900-003-00011-0001	GIRASOL	S		0,79		0,79	0,79
1700000006335677	21-035-023-00119-0001	OLIVAR	S		0,21		0,21	0,21
1700000006335678	21-035-011-00215-0001	TRIGO BLANDO	S		1,06		1,06	1,06
1700000006335679	21-035-001-00136-0005	TRIGO BLANDO	S		0,75		0,75	0,75
1700000006335680	21-035-011-00198-0002	TRIGO BLANDO	S		1,77		1,77	1,77
1700000006335681	21-035-026-00135-0001	OLIVAR	S		0,39		0,39	0,39
1700000006335682	21-035-003-00049-0001	GIRASOL	S		2,09		2,09	2,09
1700000006335683	21-035-001-00277-0001	GIRASOL	S		1,79		1,79	1,79
1700000006335684	21-900-006-00165-0002	GIRASOL	S		3,43		3,43	3,43
1700000006335685	21-900-006-00267-0001	GIRASOL	S		2,61		2,61	2,61
1700000006335686	21-035-003-00064-0001	GIRASOL	S		1,12		1,12	1,12
1700000006335687	21-035-003-00059-0001	GIRASOL	S		1,38		1,38	1,38
1700000006335688	21-035-010-00086-0002	TRITICALE	S		0,19		0,19	0,19
1700000006335689	21-035-010-00087-0002	TRITICALE	S		0,18		0,18	0,18
1700000006335691	21-900-012-00024-0001	ALTRAMUZ DULCE	S		2,14		2,14	2,14
1700000006335692	21-900-018-00105-0001	TRIGO BLANDO	S		1,68		1,68	1,68
1700000006335693	21-900-018-00115-0001	TRIGO BLANDO	S		2,79		2,79	2,79
1700000006335694	21-035-011-00184-0001	TRIGO BLANDO	S		2,07		2,07	2,07
1700000006335696	21-035-011-00187-0002	TRIGO BLANDO	S		0,61		0,61	0,61
1700000006335697	21-035-011-00188-0005	TRIGO BLANDO	S		2,89		2,89	2,89
1700000006335698	21-035-011-00189-0002	TRIGO BLANDO	S		1,44		1,44	1,41
1700000006335699	21-035-011-00206-0001	TRIGO BLANDO	S		0,31		0,31	0,31
1700000006335700	21-035-011-00195-0001	TRIGO BLANDO	S		0,78		0,78	0,78
1700000006335701	21-035-011-00213-0002	TRIGO BLANDO	S		0,67		0,67	0,67
1700000006335704	21-035-011-00216-0001	TRIGO BLANDO	S		0,78		0,78	0,78
1700000006335705	21-035-011-00218-0001	TRIGO BLANDO	S		0,66		0,66	0,66
1700000006335706	21-035-010-00086-0003	TRITICALE	S		1,37		1,37	1,37
1700000006335708	21-035-010-00087-0001	TRITICALE	S		1,05		1,05	1,05
1700000006335709	21-035-011-00191-0001	TRIGO BLANDO	S		0,79		0,79	0,79
1700000006335710	21-035-027-00147-0003	GIRASOL	S		7,21		7,21	7,21
1700000006335712	21-035-027-00147-0005	OLIVAR	S		0,04		0,04	0,04
1700000006335713	21-035-027-00147-0004	ALTRAMUZ DULCE	S		1,64		1,64	1,64

**INCIDENCIAS**

**INCIDENCIA DESCRIPCIÓN**

(1) Con incidencias que retienen pago o deniegan el expediente.  
 (2) Se calcula sobre superficie declarada admisible.  
 (3) Aplicación del artículo 16 bis del RD 147/2023.

Puede verificar la integridad de una copia de este documento mediante la lectura del código QR adjunto o mediante el acceso a la dirección <a href="https://ws050.juntadeandalucia.es/verificarFirma">https://ws050.juntadeandalucia.es/verificarFirma</a> indicando el código de VERIFICACIÓN					
FIRMADO POR	RAQUEL MARIA ESPIN CRESPO		FECHA		26/06/2024
VERIFICACIÓN	Pk2jmMQ72K8YCCE9EQ8LU85ENJJ6M		PÁGINA		5117/8857



**INCIDENCIAS**

**INCIDENCIA DESCRIPCIÓN**

- 452 Actividad agraria declarada en un recinto no compatible con el uso PA, PR o PS asignado en SIGPAC para ese recinto.  
Recinto:21-035-021-00072-00003 Cultivo:62000 PASTOS PERMANENTES DE 5 O MAS AÑOS-SIN VARIEDAD Secano USO ASIGNADO EN SIGPAC:PR
- 4272 Verifica que las líneas de declaración de las Solicitudes Únicas no tienen solapes con la capa de Retroactividad Gráfica (ambas de la misma campaña) a nivel de expediente/línea de declaración gráfica de la solicitud.  
Recinto:21-035-011-00189-00002 Cultivo: - Agregado de la referencia del recinto.:0 Zona de la referencia del recinto.:0 Superficie solapada.:0,03 Id. Incid.:95152887
- 86119 Carga ganadera NO cumple con el valor mínimo de 0,2 UGM/ha.  
Recinto:21-035-011-00184-00003 Cultivo:62000 PASTOS PERMANENTES DE 5 O MAS AÑOS-SIN VARIEDAD Secano Carga Ganadera:0  
Recinto:21-035-021-00072-00003 Cultivo:62000 PASTOS PERMANENTES DE 5 O MAS AÑOS-SIN VARIEDAD Secano Carga Ganadera:0
- 86121 Recinto superficie forrajera que no realiza la actividad de producción de pastoreo.  
Recinto:21-035-011-00184-00003 Cultivo:62000 PASTOS PERMANENTES DE 5 O MAS AÑOS-SIN VARIEDAD Secano Actividad Agraria del recinto:2  
Recinto:21-035-021-00072-00003 Cultivo:62000 PASTOS PERMANENTES DE 5 O MAS AÑOS-SIN VARIEDAD Secano Actividad Agraria del recinto:2
- 86122 Recinto superficie forrajera que realiza la actividad de producción de pastoreo y no declara el o los códigos del Registro de Explotaciones Ganaderas de Andalucía, REGA.  
Recinto:21-035-011-00184-00003 Cultivo:62000 PASTOS PERMANENTES DE 5 O MAS AÑOS-SIN VARIEDAD Secano  
Recinto:21-035-021-00072-00003 Cultivo:62000 PASTOS PERMANENTES DE 5 O MAS AÑOS-SIN VARIEDAD Secano
- 86124 Recinto de forrajera para Cálculo de Carga Ganadera que No pertenece a Explotación.  
Recinto:21-035-011-00184-00003 Cultivo:62000 PASTOS PERMANENTES DE 5 O MAS AÑOS-SIN VARIEDAD Secano  
Recinto:21-035-021-00072-00003 Cultivo:62000 PASTOS PERMANENTES DE 5 O MAS AÑOS-SIN VARIEDAD Secano

**Datos considerados para el Cálculo de la Carga Ganadera del expediente**

**Superficie determinada para Cálculo Carga Ganadera:** 0,00 ha  
**Carga Ganadera del Expediente:** 0,00 ugm/ha

**Incidenias de carga ganadera**

**INCIDENCIA DESCRIPCIÓN**

- 452 Actividad agraria declarada en un recinto no compatible con el uso PA, PR o PS asignado en SIGPAC para ese recinto.  
Recinto:21-035-021-00072-00003 Cultivo:62000 PASTOS PERMANENTES DE 5 O MAS AÑOS-SIN VARIEDAD Secano USO ASIGNADO EN SIGPAC:PR
- 86122 Recinto superficie forrajera que realiza la actividad de producción de pastoreo y no declara el o los códigos del Registro de Explotaciones Ganaderas de Andalucía, REGA.  
Recinto:21-035-021-00072-00003 Cultivo:62000 PASTOS PERMANENTES DE 5 O MAS AÑOS-SIN VARIEDAD Secano  
Recinto:21-035-011-00184-00003 Cultivo:62000 PASTOS PERMANENTES DE 5 O MAS AÑOS-SIN VARIEDAD Secano
- 86124 Recinto de forrajera para Cálculo de Carga Ganadera que No pertenece a Explotación.  
Recinto:21-035-021-00072-00003 Cultivo:62000 PASTOS PERMANENTES DE 5 O MAS AÑOS-SIN VARIEDAD Secano  
Recinto:21-035-011-00184-00003 Cultivo:62000 PASTOS PERMANENTES DE 5 O MAS AÑOS-SIN VARIEDAD Secano
- 86128 Recinto de Forrajeras que no ha contabilizado para Carga Ganadera por no tener una explotación válida para el cálculo de la Carga Ganadera  
Recinto:21-035-021-00072-00003 Cultivo:62 PASTOS PERMANENTES DE 5 O MAS AÑOS-  
Recinto:21-035-011-00184-00003 Cultivo:62 PASTOS PERMANENTES DE 5 O MAS AÑOS-
- 86132 Recinto superficie forrajera que no realiza la actividad de producción de pastoreo.  
Recinto:21-035-026-00044-00001 Cultivo:20000 BARBECHO TRADICIONAL-SIN VARIEDAD Secano  
Recinto:21-035-021-00072-00003 Cultivo:62000 PASTOS PERMANENTES DE 5 O MAS AÑOS-SIN VARIEDAD Secano  
Recinto:21-035-011-00184-00003 Cultivo:62000 PASTOS PERMANENTES DE 5 O MAS AÑOS-SIN VARIEDAD Secano

(1) Con incidencias que retienen pago o deniegan el expediente.  
(2) Se calcula sobre superficie declarada admisible.  
(3) Aplicación del artículo 16 bis del RD 147/2023.

Puede verificar la integridad de una copia de este documento mediante la lectura del código QR adjunto o mediante el acceso a la dirección <a href="https://ws050.juntadeandalucia.es/verificarFirma">https://ws050.juntadeandalucia.es/verificarFirma</a> indicando el código de VERIFICACIÓN				
FIRMADO POR	RAQUEL MARIA ESPIN CRESPO	FECHA	26/06/2024	
VERIFICACIÓN	Pk2jmMQ72K8YCCE9EQ8LU85ENJJ6M	PÁGINA	5118/8857	

**APELLIDOS Y NOMBRE / RAZÓN SOCIAL**

JIMÉNEZ DÍAZ MARÍA DE LOS ÁNGELES

**NIF**

\*\*\*0302\*

**EXPEDIENTE**

1273968

**RESOLUCIÓN**

CONCESIÓN DE LA AYUDA

**DATOS DE MANTENIMIENTO UNIDADES****GRUPO DE PAGO**

ZONAS DE LIMITACIONES NATURALES

**Sup. Dec.  
Admisible**

305,71

**Sup.  
Resuelta**

305,71

**Sobredecl.**

0,00

**% Sobredecl.**

0,00

**RESUMEN DE PAGOS**

	<b>IMPORTE ( Euros )</b>			
	<b>RESUELTO</b>	<b>FEADER</b>	<b>MAPA</b>	<b>CAPADR</b>
Pago realizado	1.022,00	868,70	100,26	53,04
A pagar	166,00	141,10	16,28	8,62
<b>TOTAL</b>	<b>1.188,00</b>	<b>1.009,80</b>	<b>116,54</b>	<b>61,66</b>

**APLICACIÓN DE REDUCCIONES Y PENALIZACIONES (%)**

<b>Criterios de subvencionabilidad (1)</b>	<b>Presentación tardía</b>	<b>Omisión declaración</b>	<b>Condicionabilidad</b>
0,00	0,00	0,00	0,00

**IMPORTE ( Euros )**

Calculado(2)	Reducción	Penalización	Reducción Penalización (3)	Penalización adicional	Resuelto	FEADER	MAPA	CAPADR
1.188,00 €	0,00 €	0,00 €	0,00 €	0,00 €	1.188,00 €	1.009,80 €	116,54 €	61,66 €
Importe Unitario:	54,00 €	Nuevo Importe Unitario:	3,89 €					

(1) Con incidencias que retienen pago o deniegan el expediente.  
(2) Se calcula sobre superficie declarada admisible.  
(3) Aplicación del artículo 16 bis del RD 147/2023.

Puede verificar la integridad de una copia de este documento mediante la lectura del código QR adjunto o mediante el acceso a la dirección <https://ws050.juntadeandalucia.es/verificarFirma> indicando el código de VERIFICACIÓN

FIRMADO POR	RAQUEL MARIA ESPIN CRESPO	FECHA	26/06/2024
VERIFICACIÓN	Pk2jmMQ72K8YCCE9EQ8LU85ENJJ6M	PÁGINA	5119/8857





**RECINTOS PROPUESTOS**

REF.	REFERENCIA SIGPAC	CULTIVO	S/R	USO SIGPAC	Sup. Dec. admisible	Sup. Campo	Sup. Determ.	Sup. Resuelta
-1387646	21-031-003-00216-0003	PASTOS DE MENOS DE 5 AÑOS	S		0,21		0,21	0,21
-1387645	21-031-003-00216-0002	PASTOS PERMANENTES DE 5 O MAS AÑOS	S		0,22		0,22	0,22
-1387643	21-031-003-00209-0126	PASTOS PERMANENTES DE 5 O MAS AÑOS	S		0,47		0,47	0,47
-1387642	21-031-003-00209-0124	PASTOS PERMANENTES DE 5 O MAS AÑOS	S		0,69		0,69	0,69
-1387641	21-031-003-00209-0173	PASTOS PERMANENTES DE 5 O MAS AÑOS	S		1,28		1,28	1,28
-1387640	21-031-003-00208-0006	PASTOS PERMANENTES DE 5 O MAS AÑOS	S		4,78		4,78	4,78
-1387639	21-031-003-00206-0013	PASTOS PERMANENTES DE 5 O MAS AÑOS	S		0,92		0,92	0,92
-1387638	21-031-003-00213-0030	PASTOS PERMANENTES DE 5 O MAS AÑOS	S		0,54		0,54	0,54
-1387637	21-031-003-00205-0009	PASTOS PERMANENTES DE 5 O MAS AÑOS	S		0,18		0,18	0,18
-1387636	21-031-003-00205-0008	PASTOS PERMANENTES DE 5 O MAS AÑOS	S		0,00		0,00	0,00
-1387635	21-031-003-00205-0005	PASTOS PERMANENTES DE 5 O MAS AÑOS	S		1,58		1,58	1,58
-1387634	21-031-003-00205-0013	PASTOS PERMANENTES DE 5 O MAS AÑOS	S		0,64		0,64	0,64
-1387633	21-031-003-00205-0012	PASTOS PERMANENTES DE 5 O MAS AÑOS	S		24,65		24,65	24,65
-1387632	21-031-003-00213-0017	PASTOS PERMANENTES DE 5 O MAS AÑOS	S		26,13		26,13	26,13
-1387631	21-031-003-00206-0007	PASTOS PERMANENTES DE 5 O MAS AÑOS	S		68,48		68,48	68,48
-1387630	21-031-003-00210-0006	PASTOS PERMANENTES DE 5 O MAS AÑOS	S		10,36		10,36	10,36
-1387629	21-031-003-00209-0122	PASTOS PERMANENTES DE 5 O MAS AÑOS	S		3,54		3,54	3,54
-1387628	21-031-003-00209-0161	PASTOS PERMANENTES DE 5 O MAS AÑOS	S		0,14		0,14	0,14
-1387627	21-031-003-00209-0125	PASTOS PERMANENTES DE 5 O MAS AÑOS	S		1,29		1,29	1,29
-1387626	21-031-003-00209-0166	PASTOS PERMANENTES DE 5 O MAS AÑOS	S		0,52		0,52	0,52
-1387625	21-031-003-00209-0121	PASTOS PERMANENTES DE 5 O MAS AÑOS	S		8,24		8,24	8,24
-1387624	21-031-003-00209-0172	PASTOS PERMANENTES DE 5 O MAS AÑOS	S		0,42		0,42	0,42
-1387623	21-031-003-00209-0128	PASTOS PERMANENTES DE 5 O MAS AÑOS	S		12,50		12,50	12,50
-1387622	21-031-003-00209-0175	PASTOS PERMANENTES DE 5 O MAS AÑOS	S		3,81		3,81	3,81
-1387621	21-031-003-00209-0113	PASTOS PERMANENTES DE 5 O MAS AÑOS	S		3,24		3,24	3,24
-1387620	21-031-003-00209-0132	PASTOS PERMANENTES DE 5 O MAS AÑOS	S		0,35		0,35	0,35
-1387619	21-031-003-00209-0171	PASTOS PERMANENTES DE 5 O MAS AÑOS	S		10,70		10,70	10,70
5561940	21-031-002-00069-0002	OLIVAR	S		0,45		0,45	0,45
5561941	21-031-003-00135-0010	OLIVAR	S		2,74		2,74	2,74
5561942	21-031-003-00135-0012	OLIVAR	S		0,01		0,01	0,01
5561943	21-031-003-00135-0025	PASTOS DE MENOS DE 5 AÑOS	S		0,06		0,06	0,06
5561944	21-031-003-00135-0032	OLIVAR	S		0,21		0,21	0,21
5561945	21-031-003-00135-0033	PASTOS PERMANENTES DE 5 O MAS AÑOS	S		1,30		1,30	1,30
5561946	21-031-003-00135-0034	OLIVAR	S		0,06		0,06	0,06
5561947	21-031-003-00135-0035	OLIVAR	S		0,01		0,01	0,01
5562764	21-031-003-00212-0005	PASTOS PERMANENTES DE 5 O MAS AÑOS	S		0,12		0,12	0,12
5562778	21-031-003-00212-0006	OLIVAR	S		0,02		0,02	0,02
5562779	21-031-003-00209-0004	OLIVAR	S		0,09		0,09	0,09
5562782	21-031-003-00209-0145	PASTOS PERMANENTES DE 5 O MAS AÑOS	S		0,05		0,05	0,05
5562783	21-031-003-00209-0147	OLIVAR	S		0,01		0,01	0,01
5562784	21-031-003-00209-0149	OLIVAR	S		0,01		0,01	0,01
5562785	21-031-003-00209-0155	PASTOS PERMANENTES DE 5 O MAS AÑOS	S		0,01		0,01	0,01
5562786	21-031-003-00209-0156	PASTOS PERMANENTES DE 5 O MAS AÑOS	S		0,06		0,06	0,06
5562789	21-031-003-00209-0168	PASTOS PERMANENTES DE 5 O MAS AÑOS	S		0,04		0,04	0,04
5562790	21-031-003-00220-0004	OLIVAR	S		0,11		0,11	0,11
5562791	21-031-003-00220-0007	OLIVAR	S		0,04		0,04	0,04
5562792	21-031-003-00220-0010	OLIVAR	S		0,04		0,04	0,04
5562793	21-031-003-00220-0011	OLIVAR	S		0,12		0,12	0,12
5562794	21-031-003-00205-0004	PASTOS PERMANENTES DE 5 O MAS AÑOS	S		0,03		0,03	0,03
5562795	21-031-003-00206-0003	OLIVAR	S		0,04		0,04	0,04
5562801	21-031-003-00213-0014	OLIVAR	S		0,16		0,16	0,16
5571621	21-031-004-00059-0001	PASTOS PERMANENTES DE 5 O MAS AÑOS	S		0,08		0,08	0,08

(1) Con incidencias que retienen pago o deniegan el expediente.  
 (2) Se calcula sobre superficie declarada admisible.  
 (3) Aplicación del artículo 16 bis del RD 147/2023.

Puede verificar la integridad de una copia de este documento mediante la lectura del código QR adjunto o mediante el acceso a la dirección <a href="https://ws050.juntadeandalucia.es/verificarFirma">https://ws050.juntadeandalucia.es/verificarFirma</a> indicando el código de VERIFICACIÓN					
FIRMADO POR	RAQUEL MARIA ESPIN CRESPO		FECHA		26/06/2024
VERIFICACIÓN	Pk2jmMQ72K8YCCE9EQ8LU85ENJJ6M		PÁGINA		5120/8857



**RECINTOS PROPUESTOS**

REF.	REFERENCIA SIGPAC	CULTIVO	S/R	USO SIGPAC	Sup. Dec. admisible	Sup. Campo	Sup. Determ.	Sup. Resuelta
5571622	21-031-003-00207-0001	PASTOS PERMANENTES DE 5 O MAS AÑOS	S		0,03		0,03	0,03
5571623	21-031-003-00220-0002	PASTOS PERMANENTES DE 5 O MAS AÑOS	S		0,19		0,19	0,19
5571626	21-031-003-00220-0008	PASTOS PERMANENTES DE 5 O MAS AÑOS	S		0,01		0,01	0,01
5571629	21-031-003-00220-0013	PASTOS PERMANENTES DE 5 O MAS AÑOS	S		0,02		0,02	0,02
6855218	21-031-003-00242-0001	OLIVAR	S		1,64		1,64	1,64
1700000006311556	21-031-003-00213-0026	PASTOS PERMANENTES DE 5 O MAS AÑOS	S		2,02		2,02	2,02
1700000006311557	21-031-003-00213-0035	PASTOS PERMANENTES DE 5 O MAS AÑOS	S		4,05		4,05	4,05
1700000006311559	21-031-003-00212-0001	PASTOS PERMANENTES DE 5 O MAS AÑOS	S		1,85		1,85	1,85
1700000006311561	21-031-003-00209-0153	PASTOS PERMANENTES DE 5 O MAS AÑOS	S		0,29		0,29	0,29
1700000006311563	21-031-003-00209-0131	PASTOS PERMANENTES DE 5 O MAS AÑOS	S		0,48		0,48	0,48
1700000006311564	21-031-003-00209-0130	PASTOS PERMANENTES DE 5 O MAS AÑOS	S		0,52		0,52	0,52
1700000006311565	21-031-003-00209-0157	PASTOS PERMANENTES DE 5 O MAS AÑOS	S		5,60		5,60	5,60
1700000006311566	21-031-003-00209-0129	PASTOS PERMANENTES DE 5 O MAS AÑOS	S		5,64		5,64	5,64
1700000006311568	21-031-003-00243-0003	PASTOS PERMANENTES DE 5 O MAS AÑOS	S		0,47		0,47	0,47
1700000006311571	21-031-003-00209-0025	PASTOS PERMANENTES DE 5 O MAS AÑOS	S		4,46		4,46	4,46
1700000006311572	21-031-003-00209-0026	PASTOS PERMANENTES DE 5 O MAS AÑOS	S		2,81		2,81	2,81
1700000006311574	21-031-003-00222-0001	PASTOS PERMANENTES DE 5 O MAS AÑOS	S		1,77		1,77	1,77
1700000006311575	21-031-003-00212-0004	PASTOS PERMANENTES DE 5 O MAS AÑOS	S		1,85		1,85	1,85
1700000006311576	21-031-003-00215-0003	PASTOS PERMANENTES DE 5 O MAS AÑOS	S		0,29		0,29	0,29
1700000006311577	21-031-003-00209-0154	PASTOS PERMANENTES DE 5 O MAS AÑOS	S		0,33		0,33	0,33
1700000006311580	21-031-003-00209-0143	OLIVAR	S		2,44		2,44	2,44
1700000006311583	21-031-003-00214-0006	OLIVAR	S		5,53		5,53	5,53
1700000006311584	21-031-003-00244-0002	OLIVAR	S		1,73		1,73	1,73
1700000006311586	21-031-003-00212-0002	OLIVAR	S		0,28		0,28	0,28
1700000006311589	21-031-003-00243-0002	OLIVAR	S		1,42		1,42	1,42
1700000006311590	21-031-003-00211-0003	OLIVAR	S		2,79		2,79	2,79
1700000006311591	21-031-003-00215-0002	OLIVAR	S		2,55		2,55	2,55
1700000006311594	21-031-003-00209-0112	OLIVAR	S		13,04		13,04	13,04
1700000006311598	21-031-003-00209-0148	OLIVAR	S		2,47		2,47	2,47
1700000006311601	21-031-003-00209-0144	OLIVAR	S		10,18		10,18	10,18
1700000006311602	21-031-003-00209-0010	PASTOS PERMANENTES DE 5 O MAS AÑOS	S		37,21		37,21	37,21

**Datos considerados para el Cálculo de la Carga Ganadera del expediente**

Superficie determinada para Cálculo Carga Ganadera: 257,52 ha

Carga Ganadera del Expediente: 0,35 ugm/ha

Explotación	Especie	Ugm Calculada para CG
ES210310000054	BOVINA	86,38
ES210310000054	PORCINO	3,57

**Recintos Determinados para el Cálculo de Garga Ganadera**

REF.	REFERENCIA SIGPAC	CULTIVO	DESCRIPCIÓN CULTIVO	S/R	SUP. RESUELTA (ha)
-1387646	21-031-003-00216-00003	63000	PASTOS DE MENOS DE 5 AÑOS-SIN VARIEDAD	S	0,21
-1387645	21-031-003-00216-00002	62000	PASTOS PERMANENTES DE 5 O MAS AÑOS-SIN VARIEDAD	S	0,22
-1387643	21-031-003-00209-00126	62000	PASTOS PERMANENTES DE 5 O MAS AÑOS-SIN VARIEDAD	S	0,47
-1387642	21-031-003-00209-00124	62000	PASTOS PERMANENTES DE 5 O MAS AÑOS-SIN VARIEDAD	S	0,69
-1387641	21-031-003-00209-00173	62000	PASTOS PERMANENTES DE 5 O MAS AÑOS-SIN VARIEDAD	S	1,28

(1) Con incidencias que retienen pago o deniegan el expediente.  
 (2) Se calcula sobre superficie declarada admisible.  
 (3) Aplicación del artículo 16 bis del RD 147/2023.

Puede verificar la integridad de una copia de este documento mediante la lectura del código QR adjunto o mediante el acceso a la dirección <https://ws050.juntadeandalucia.es/verificarFirma> indicando el código de VERIFICACIÓN

FIRMADO POR	RAQUEL MARIA ESPIN CRESPO	FECHA	26/06/2024
VERIFICACIÓN	Pk2jmMQ72K8YCCE9EQ8LU85ENJJ6M	PÁGINA	5121/8857





**Recintos Determinados para el Cálculo de Garga Ganadera**

REF.	REFERENCIA SIGPAC	CULTIVO	DESCRIPCIÓN CULTIVO	S/R	SUP. RESUELTA (ha)
-1387640	21-031-003-00208-00006	62000	PASTOS PERMANENTES DE 5 O MAS AÑOS-SIN VARIEDAD	S	4,78
-1387639	21-031-003-00206-00013	62000	PASTOS PERMANENTES DE 5 O MAS AÑOS-SIN VARIEDAD	S	0,92
-1387638	21-031-003-00213-00030	62000	PASTOS PERMANENTES DE 5 O MAS AÑOS-SIN VARIEDAD	S	0,54
-1387637	21-031-003-00205-00009	62000	PASTOS PERMANENTES DE 5 O MAS AÑOS-SIN VARIEDAD	S	0,18
-1387636	21-031-003-00205-00008	62000	PASTOS PERMANENTES DE 5 O MAS AÑOS-SIN VARIEDAD	S	0,00
-1387635	21-031-003-00205-00005	62000	PASTOS PERMANENTES DE 5 O MAS AÑOS-SIN VARIEDAD	S	1,58
-1387634	21-031-003-00205-00013	62000	PASTOS PERMANENTES DE 5 O MAS AÑOS-SIN VARIEDAD	S	0,64
-1387633	21-031-003-00205-00012	62000	PASTOS PERMANENTES DE 5 O MAS AÑOS-SIN VARIEDAD	S	24,65
-1387632	21-031-003-00213-00017	62000	PASTOS PERMANENTES DE 5 O MAS AÑOS-SIN VARIEDAD	S	26,13
-1387631	21-031-003-00206-00007	62000	PASTOS PERMANENTES DE 5 O MAS AÑOS-SIN VARIEDAD	S	68,48
-1387630	21-031-003-00210-00006	62000	PASTOS PERMANENTES DE 5 O MAS AÑOS-SIN VARIEDAD	S	10,36
-1387629	21-031-003-00209-00122	62000	PASTOS PERMANENTES DE 5 O MAS AÑOS-SIN VARIEDAD	S	3,54
-1387628	21-031-003-00209-00161	62000	PASTOS PERMANENTES DE 5 O MAS AÑOS-SIN VARIEDAD	S	0,14
-1387627	21-031-003-00209-00125	62000	PASTOS PERMANENTES DE 5 O MAS AÑOS-SIN VARIEDAD	S	1,29
-1387626	21-031-003-00209-00166	62000	PASTOS PERMANENTES DE 5 O MAS AÑOS-SIN VARIEDAD	S	0,52
-1387625	21-031-003-00209-00121	62000	PASTOS PERMANENTES DE 5 O MAS AÑOS-SIN VARIEDAD	S	8,24
-1387624	21-031-003-00209-00172	62000	PASTOS PERMANENTES DE 5 O MAS AÑOS-SIN VARIEDAD	S	0,42
-1387623	21-031-003-00209-00128	62000	PASTOS PERMANENTES DE 5 O MAS AÑOS-SIN VARIEDAD	S	12,50
-1387622	21-031-003-00209-00175	62000	PASTOS PERMANENTES DE 5 O MAS AÑOS-SIN VARIEDAD	S	3,81
-1387621	21-031-003-00209-00113	62000	PASTOS PERMANENTES DE 5 O MAS AÑOS-SIN VARIEDAD	S	3,24
-1387620	21-031-003-00209-00132	62000	PASTOS PERMANENTES DE 5 O MAS AÑOS-SIN VARIEDAD	S	0,35
-1387619	21-031-003-00209-00171	62000	PASTOS PERMANENTES DE 5 O MAS AÑOS-SIN VARIEDAD	S	10,70
5561943	21-031-003-00135-00025	63000	PASTOS DE MENOS DE 5 AÑOS-SIN VARIEDAD	S	0,06
5561945	21-031-003-00135-00033	62000	PASTOS PERMANENTES DE 5 O MAS AÑOS-SIN VARIEDAD	S	1,30
5562764	21-031-003-00212-00005	62000	PASTOS PERMANENTES DE 5 O MAS AÑOS-SIN VARIEDAD	S	0,12
5562782	21-031-003-00209-00145	62000	PASTOS PERMANENTES DE 5 O MAS AÑOS-SIN VARIEDAD	S	0,05
5562785	21-031-003-00209-00155	62000	PASTOS PERMANENTES DE 5 O MAS AÑOS-SIN VARIEDAD	S	0,01
5562786	21-031-003-00209-00156	62000	PASTOS PERMANENTES DE 5 O MAS AÑOS-SIN VARIEDAD	S	0,06
5562789	21-031-003-00209-00168	62000	PASTOS PERMANENTES DE 5 O MAS AÑOS-SIN VARIEDAD	S	0,04
5562794	21-031-003-00205-00004	62000	PASTOS PERMANENTES DE 5 O MAS AÑOS-SIN VARIEDAD	S	0,03
5571621	21-031-004-00059-00001	62000	PASTOS PERMANENTES DE 5 O MAS AÑOS-SIN VARIEDAD	S	0,08
5571622	21-031-003-00207-00001	62000	PASTOS PERMANENTES DE 5 O MAS AÑOS-SIN VARIEDAD	S	0,03
5571623	21-031-003-00220-00002	62000	PASTOS PERMANENTES DE 5 O MAS AÑOS-SIN VARIEDAD	S	0,19
5571626	21-031-003-00220-00008	62000	PASTOS PERMANENTES DE 5 O MAS AÑOS-SIN VARIEDAD	S	0,01
5571629	21-031-003-00220-00013	62000	PASTOS PERMANENTES DE 5 O MAS AÑOS-SIN VARIEDAD	S	0,02
1700000006311556	21-031-003-00213-00026	62000	PASTOS PERMANENTES DE 5 O MAS AÑOS-SIN VARIEDAD	S	2,02
1700000006311557	21-031-003-00213-00035	62000	PASTOS PERMANENTES DE 5 O MAS AÑOS-SIN VARIEDAD	S	4,05

(1) Con incidencias que retienen pago o deniegan el expediente.  
 (2) Se calcula sobre superficie declarada admisible.  
 (3) Aplicación del artículo 16 bis del RD 147/2023.

Puede verificar la integridad de una copia de este documento mediante la lectura del código QR adjunto o mediante el acceso a la dirección <a href="https://ws050.juntadeandalucia.es/verificarFirma">https://ws050.juntadeandalucia.es/verificarFirma</a> indicando el código de VERIFICACIÓN					
FIRMADO POR	RAQUEL MARIA ESPIN CRESPO		FECHA		26/06/2024
VERIFICACIÓN	Pk2jmMQ72K8YCCE9EQ8LU85ENJJ6M		PÁGINA		5122/8857



**Recintos Determinados para el Cálculo de Garga Ganadera**

REF.	REFERENCIA SIGPAC	CULTIVO	DESCRIPCIÓN CULTIVO	S/R	SUP.
					RESUELTA (ha)
1700000006311559	21-031-003-00212-00001	62000	PASTOS PERMANENTES DE 5 O MAS AÑOS-SIN VARIEDAD	S	1,85
1700000006311561	21-031-003-00209-00153	62000	PASTOS PERMANENTES DE 5 O MAS AÑOS-SIN VARIEDAD	S	0,29
1700000006311563	21-031-003-00209-00131	62000	PASTOS PERMANENTES DE 5 O MAS AÑOS-SIN VARIEDAD	S	0,48
1700000006311564	21-031-003-00209-00130	62000	PASTOS PERMANENTES DE 5 O MAS AÑOS-SIN VARIEDAD	S	0,52
1700000006311565	21-031-003-00209-00157	62000	PASTOS PERMANENTES DE 5 O MAS AÑOS-SIN VARIEDAD	S	5,60
1700000006311566	21-031-003-00209-00129	62000	PASTOS PERMANENTES DE 5 O MAS AÑOS-SIN VARIEDAD	S	5,64
1700000006311568	21-031-003-00243-00003	62000	PASTOS PERMANENTES DE 5 O MAS AÑOS-SIN VARIEDAD	S	0,47
1700000006311571	21-031-003-00209-00025	62000	PASTOS PERMANENTES DE 5 O MAS AÑOS-SIN VARIEDAD	S	4,46
1700000006311572	21-031-003-00209-00026	62000	PASTOS PERMANENTES DE 5 O MAS AÑOS-SIN VARIEDAD	S	2,81
1700000006311574	21-031-003-00222-00001	62000	PASTOS PERMANENTES DE 5 O MAS AÑOS-SIN VARIEDAD	S	1,77
1700000006311575	21-031-003-00212-00004	62000	PASTOS PERMANENTES DE 5 O MAS AÑOS-SIN VARIEDAD	S	1,85
1700000006311576	21-031-003-00215-00003	62000	PASTOS PERMANENTES DE 5 O MAS AÑOS-SIN VARIEDAD	S	0,29
1700000006311577	21-031-003-00209-00154	62000	PASTOS PERMANENTES DE 5 O MAS AÑOS-SIN VARIEDAD	S	0,33
1700000006311602	21-031-003-00209-00010	62000	PASTOS PERMANENTES DE 5 O MAS AÑOS-SIN VARIEDAD	S	37,21

(1) Con incidencias que retienen pago o deniegan el expediente.  
(2) Se calcula sobre superficie declarada admisible.  
(3) Aplicación del artículo 16 bis del RD 147/2023.

Puede verificar la integridad de una copia de este documento mediante la lectura del código QR adjunto o mediante el acceso a la dirección <https://ws050.juntadeandalucia.es/verificarFirma> indicando el código de VERIFICACIÓN

FIRMADO POR	RAQUEL MARIA ESPIN CRESPO	FECHA	26/06/2024
VERIFICACIÓN	Pk2jmMQ72K8YCCE9EQ8LU85ENJJJ6M	PÁGINA	5123/8857



**APellidos y nombre / RAZÓN SOCIAL**

Jimenez Lopez Esther

**NIF**

\*\*\*\*4779\*

**EXPEDIENTE**

1228205

**RESOLUCIÓN**

CONCESIÓN DE LA AYUDA

**DATOS DE MANTENIMIENTO UNIDADES****GRUPO DE PAGO**

ZONAS DE LIMITACIONES NATURALES

**Sup. Dec.  
Admisible**

81,79

**Sup.  
Resuelta**

81,79

**Sobredecl.**

0,00

**% Sobredecl.**

0,00

**RESUMEN DE PAGOS**

	<b>IMPORTE ( Euros )</b>			
	<b>RESUELTO</b>	<b>FEADER</b>	<b>MAPA</b>	<b>CAPADR</b>
Pago realizado	1.081,20	919,02	106,06	56,12
A pagar	106,80	90,78	10,48	5,54
<b>TOTAL</b>	<b>1.188,00</b>	<b>1.009,80</b>	<b>116,54</b>	<b>61,66</b>

**APLICACIÓN DE REDUCCIONES Y PENALIZACIONES (%)**

<b>Criterios de subvencionabilidad (1)</b>	<b>Presentación tardía</b>	<b>Omisión declaración</b>	<b>Condicionalidad</b>
0,00	0,00	0,00	0,00

**IMPORTE ( Euros )**

Calculado(2)	Reducción	Penalización	Reducción Penalización (3)	Penalización adicional	Resuelto	FEADER	MAPA	CAPADR
1.188,00 €	0,00 €	0,00 €	0,00 €	0,00 €	1.188,00 €	1.009,80 €	116,54 €	61,66 €
Importe Unitario:	54,00 €	Nuevo Importe Unitario:	14,53 €					

**RECINTOS PROPUESTOS**

<b>REF.</b>	<b>REFERENCIA SIGPAC</b>	<b>CULTIVO</b>	<b>S/R</b>	<b>USO SIGPAC</b>	<b>Sup. Dec. admisible</b>	<b>Sup. Campo</b>	<b>Sup. Determ.</b>	<b>Sup. Resuelta</b>
4232644	21-031-008-00377-0001	PASTOS PERMANENTES DE 5 O MAS AÑOS	S		41,63		41,63	41,63
170000006432035	21-031-008-00378-0002	PASTOS PERMANENTES DE 5 O MAS AÑOS	S		40,16		40,16	40,16

**Datos considerados para el Cálculo de la Carga Ganadera del expediente**

Superficie determinada para Cálculo Carga Ganadera: 81,79 ha

Carga Ganadera del Expediente: 0,51 ugm/ha

<b>Explotación</b>	<b>Especie</b>	<b>Ugm Calculada para CG</b>
ES210310000021	BOVINA	29,89
ES210310000021	PORCINO	11,94

**Recintos Determinados para el Cálculo de Garga Ganadera**

<b>REF.</b>	<b>REFERENCIA SIGPAC</b>	<b>CULTIVO</b>	<b>DESCRIPCIÓN CULTIVO</b>	<b>S/R</b>	<b>SUP. RESUELTA (ha)</b>
4232644	21-031-008-00377-00001	62000	PASTOS PERMANENTES DE 5 O MAS AÑOS-SIN VARIEDAD	S	41,63
170000006432035	21-031-008-00378-00002	62000	PASTOS PERMANENTES DE 5 O MAS AÑOS-SIN VARIEDAD	S	40,16

(1) Con incidencias que retienen pago o deniegan el expediente.  
 (2) Se calcula sobre superficie declarada admisible.  
 (3) Aplicación del artículo 16 bis del RD 147/2023.

Puede verificar la integridad de una copia de este documento mediante la lectura del código QR adjunto o mediante el acceso a la dirección <https://ws050.juntadeandalucia.es/verificarFirma> indicando el código de VERIFICACIÓN

FIRMADO POR	RAQUEL MARIA ESPIN CRESPO	FECHA	26/06/2024
VERIFICACIÓN	Pk2jmMQ72K8YCCE9EQ8LU85ENJJJ6M	PÁGINA	5124/8857





**APellidos y Nombre / Razón Social**

JOAQUIN ALGABA MANUEL

**NIF**

\*\*\*8451\*

**EXPEDIENTE**

1054634

**RESOLUCIÓN**

CONCESIÓN DE LA AYUDA

**DATOS DE MANTENIMIENTO UNIDADES**

<b>GRUPO DE PAGO</b>	<b>Sup. Dec. Admisible</b>	<b>Sup. Resuelta</b>	<b>Sobredecl.</b>	<b>% Sobredecl.</b>
ZONAS DE LIMITACIONES NATURALES	128,28	128,28	0,00	0,00

**RESUMEN DE PAGOS**

	<b>IMPORTE ( Euros )</b>			
	<b>RESUELTO</b>	<b>FEADER</b>	<b>MAPA</b>	<b>CAPADR</b>
Pago realizado	1.081,20	919,02	106,06	56,12
A pagar	106,80	90,78	10,48	5,54
<b>TOTAL</b>	<b>1.188,00</b>	<b>1.009,80</b>	<b>116,54</b>	<b>61,66</b>

**APLICACIÓN DE REDUCCIONES Y PENALIZACIONES (%)**

<b>Criterios de subvencionabilidad (1)</b>	<b>Presentación tardía</b>	<b>Omisión declaración</b>	<b>Condicionalidad</b>
0,00	0,00	0,00	0,00

**IMPORTE ( Euros )**

<b>Calculado(2)</b>	<b>Reducción</b>	<b>Penalización</b>	<b>Reducción Penalización (3)</b>	<b>Penalización adicional</b>	<b>Resuelto</b>	<b>FEADER</b>	<b>MAPA</b>	<b>CAPADR</b>
1.188,00 €	0,00 €	0,00 €	0,00 €	0,00 €	1.188,00 €	1.009,80 €	116,54 €	61,66 €
<b>Importe Unitario:</b>	<b>54,00 €</b>	<b>Nuevo Importe Unitario:</b>	<b>9,26 €</b>					

**RECINTOS PROPUESTOS**

<b>REF.</b>	<b>REFERENCIA SIGPAC</b>	<b>CULTIVO</b>	<b>S/R</b>	<b>USO SIGPAC</b>	<b>Sup. Dec. admisible</b>	<b>Sup. Campo</b>	<b>Sup. Determ.</b>	<b>Sup. Resuelta</b>
170000006217194	21-057-011-00009-0002	PASTOS PERMANENTES DE 5 O MAS AÑOS	S		0,84		0,84	0,84
170000006217195	21-057-017-00019-0004	PASTOS PERMANENTES DE 5 O MAS AÑOS	S		12,42		12,42	12,42
170000006217196	21-057-011-00014-0004	PASTOS PERMANENTES DE 5 O MAS AÑOS	S		0,26		0,26	0,26
170000006217197	21-057-011-00011-0001	PASTOS PERMANENTES DE 5 O MAS AÑOS	S		0,00		0,00	0,00
170000006217198	21-057-011-00010-0003	PASTOS PERMANENTES DE 5 O MAS AÑOS	S		1,05		1,05	1,05
170000006217199	21-057-011-00010-0004	PASTOS PERMANENTES DE 5 O MAS AÑOS	S		37,34		37,34	37,34
170000006217200	21-057-011-00009-0003	PASTOS PERMANENTES DE 5 O MAS AÑOS	S		8,57		8,57	8,57
170000006217201	21-057-017-00021-0004	PASTOS PERMANENTES DE 5 O MAS AÑOS	S		0,32		0,32	0,32
170000006217202	21-057-011-00014-0005	PASTOS PERMANENTES DE 5 O MAS AÑOS	S		0,47		0,47	0,47
170000006217203	21-057-011-00014-0003	PASTOS PERMANENTES DE 5 O MAS AÑOS	S		0,43		0,43	0,43
170000006217204	21-057-011-00014-0001	PASTOS PERMANENTES DE 5 O MAS AÑOS	S		17,34		17,34	17,34
170000006217205	21-057-011-00013-0001	PASTOS PERMANENTES DE 5 O MAS AÑOS	S		6,81		6,81	6,81
170000006217206	21-057-011-00012-0001	PASTOS PERMANENTES DE 5 O MAS AÑOS	S		0,22		0,22	0,22
170000006217207	21-057-017-00021-0003	PASTOS PERMANENTES DE 5 O MAS AÑOS	S		20,33		20,33	20,33
170000006217208	21-057-017-00020-0001	PASTOS PERMANENTES DE 5 O MAS AÑOS	S		5,28		5,28	5,28
170000006217209	21-057-011-00015-0001	PASTOS PERMANENTES DE 5 O MAS AÑOS	S		10,93		10,93	10,93
170000006217210	21-057-011-00014-0008	PASTOS PERMANENTES DE 5 O MAS AÑOS	S		5,67		5,67	5,67

(1) Con incidencias que retienen pago o deniegan el expediente.

(2) Se calcula sobre superficie declarada admisible.

(3) Aplicación del artículo 16 bis del RD 147/2023.

Puede verificar la integridad de una copia de este documento mediante la lectura del código QR adjunto o mediante el acceso a la dirección <a href="https://ws050.juntadeandalucia.es/verificarFirma">https://ws050.juntadeandalucia.es/verificarFirma</a> indicando el código de VERIFICACIÓN				
FIRMADO POR	RAQUEL MARIA ESPIN CRESPO	FECHA	26/06/2024	
VERIFICACIÓN	Pk2jmMQ72K8YCC9E9EQ8LU85ENJJ6M	PÁGINA	5125/8857	

**Datos considerados para el Cálculo de la Carga Ganadera del expediente**

Superficie determinada para Cálculo Carga Ganadera: 128,28 ha

Carga Ganadera del Expediente: 0,22 ugm/ha

Explotación	Especie	Ugm Calculada para CG
ES210570000016	OVINA	26,64
ES210570000016	PORCINO	1,57

**Recintos Determinados para el Cálculo de Garga Ganadera**

REF.	REFERENCIA SIGPAC	CULTIVO	DESCRIPCIÓN CULTIVO	S/R	SUP. RESUELTA (ha)
1700000006217194	21-057-011-00009-00002	62000	PASTOS PERMANENTES DE 5 O MAS AÑOS-SIN VARIEDAD	S	0,84
1700000006217195	21-057-017-00019-00004	62000	PASTOS PERMANENTES DE 5 O MAS AÑOS-SIN VARIEDAD	S	12,42
1700000006217196	21-057-011-00014-00004	62000	PASTOS PERMANENTES DE 5 O MAS AÑOS-SIN VARIEDAD	S	0,26
1700000006217197	21-057-011-00011-00001	62000	PASTOS PERMANENTES DE 5 O MAS AÑOS-SIN VARIEDAD	S	0,00
1700000006217198	21-057-011-00010-00003	62000	PASTOS PERMANENTES DE 5 O MAS AÑOS-SIN VARIEDAD	S	1,05
1700000006217199	21-057-011-00010-00004	62000	PASTOS PERMANENTES DE 5 O MAS AÑOS-SIN VARIEDAD	S	37,34
1700000006217200	21-057-011-00009-00003	62000	PASTOS PERMANENTES DE 5 O MAS AÑOS-SIN VARIEDAD	S	8,57
1700000006217201	21-057-017-00021-00004	62000	PASTOS PERMANENTES DE 5 O MAS AÑOS-SIN VARIEDAD	S	0,32
1700000006217202	21-057-011-00014-00005	62000	PASTOS PERMANENTES DE 5 O MAS AÑOS-SIN VARIEDAD	S	0,47
1700000006217203	21-057-011-00014-00003	62000	PASTOS PERMANENTES DE 5 O MAS AÑOS-SIN VARIEDAD	S	0,43
1700000006217204	21-057-011-00014-00001	62000	PASTOS PERMANENTES DE 5 O MAS AÑOS-SIN VARIEDAD	S	17,34
1700000006217205	21-057-011-00013-00001	62000	PASTOS PERMANENTES DE 5 O MAS AÑOS-SIN VARIEDAD	S	6,81
1700000006217206	21-057-011-00012-00001	62000	PASTOS PERMANENTES DE 5 O MAS AÑOS-SIN VARIEDAD	S	0,22
1700000006217207	21-057-017-00021-00003	62000	PASTOS PERMANENTES DE 5 O MAS AÑOS-SIN VARIEDAD	S	20,33
1700000006217208	21-057-017-00020-00001	62000	PASTOS PERMANENTES DE 5 O MAS AÑOS-SIN VARIEDAD	S	5,28
1700000006217209	21-057-011-00015-00001	62000	PASTOS PERMANENTES DE 5 O MAS AÑOS-SIN VARIEDAD	S	10,93
1700000006217210	21-057-011-00014-00008	62000	PASTOS PERMANENTES DE 5 O MAS AÑOS-SIN VARIEDAD	S	5,67

(1) Con incidencias que retienen pago o deniegan el expediente.  
(2) Se calcula sobre superficie declarada admisible.  
(3) Aplicación del artículo 16 bis del RD 147/2023.

Puede verificar la integridad de una copia de este documento mediante la lectura del código QR adjunto o mediante el acceso a la dirección <https://ws050.juntadeandalucia.es/verificarFirma> indicando el código de VERIFICACIÓN

FIRMADO POR	RAQUEL MARIA ESPIN CRESPO	FECHA	26/06/2024
VERIFICACIÓN	Pk2jmMQ72K8YCCE9EQ8LU85ENJJ6M	PÁGINA	5126/8857





**APELLIDOS Y NOMBRE / RAZÓN SOCIAL**

JURADO RODRIGUEZ MARIA TERESA

**NIF**

\*\*\*\*1855\*

**EXPEDIENTE**

1026960

**RESOLUCIÓN**

CONCESIÓN DE LA AYUDA

**DATOS DE MANTENIMIENTO UNIDADES**

<b>GRUPO DE PAGO</b>	<b>Sup. Dec. Admisible</b>	<b>Sup. Resuelta</b>	<b>Sobredecl.</b>	<b>% Sobredecl.</b>
ZONAS DE LIMITACIONES NATURALES	115,69	115,69	0,00	0,00

**RESUMEN DE PAGOS**

	<b>IMPORTE ( Euros )</b>			
	<b>RESUELTO</b>	<b>FEADER</b>	<b>MAPA</b>	<b>CAPADR</b>
Pago realizado	1.081,20	919,02	106,06	56,12
A pagar	106,80	90,78	10,48	5,54
<b>TOTAL</b>	<b>1.188,00</b>	<b>1.009,80</b>	<b>116,54</b>	<b>61,66</b>

**APLICACIÓN DE REDUCCIONES Y PENALIZACIONES (%)**

<b>Criterios de subvencionabilidad (1)</b>	<b>Presentación tardía</b>	<b>Omisión declaración</b>	<b>Condicionalidad</b>
0,00	0,00	0,00	0,00

**IMPORTE ( Euros )**

Calculado(2)	Reducción	Penalización	Reducción Penalización (3)	Penalización adicional	Resuelto	FEADER	MAPA	CAPADR
1.188,00 €	0,00 €	0,00 €	0,00 €	0,00 €	1.188,00 €	1.009,80 €	116,54 €	61,66 €
Importe Unitario:	54,00 €	Nuevo Importe Unitario:	10,27 €					

**RECINTOS PROPUESTOS**

<b>REF.</b>	<b>REFERENCIA SIGPAC</b>	<b>CULTIVO</b>	<b>S/R</b>	<b>USO SIGPAC</b>	<b>Sup. Dec. admisible</b>	<b>Sup. Campo</b>	<b>Sup. Determ.</b>	<b>Sup. Resuelta</b>
-1046412	21-068-013-00025-0010	PASTOS PERMANENTES DE 5 O MAS AÑOS	S		0,05		0,05	0,05
1700000005987788	21-068-013-00025-0001	PASTOS PERMANENTES DE 5 O MAS AÑOS	S		16,40		16,40	16,40
1700000005987789	21-068-013-00025-0006	PASTOS PERMANENTES DE 5 O MAS AÑOS	S		15,14		15,14	15,14
1700000005987790	21-068-013-00052-0017	PASTOS PERMANENTES DE 5 O MAS AÑOS	S		6,87		6,87	6,87
1700000005987791	21-068-013-00052-0018	PASTOS PERMANENTES DE 5 O MAS AÑOS	S		4,00		4,00	4,00
1700000005987792	21-068-013-00052-0014	PASTOS PERMANENTES DE 5 O MAS AÑOS	S		21,77		21,77	21,77
1700000005987793	21-068-013-00052-0009	PASTOS PERMANENTES DE 5 O MAS AÑOS	S		8,32		8,32	8,32
1700000005987794	21-068-013-00052-0009	PASTOS PERMANENTES DE 5 O MAS AÑOS	S		8,07		8,07	8,07
1700000005987795	21-068-013-00052-0013	PASTOS PERMANENTES DE 5 O MAS AÑOS	S		2,12		2,12	2,12
1700000005987796	21-068-013-00025-0002	PASTOS PERMANENTES DE 5 O MAS AÑOS	S		1,47		1,47	1,47
1700000005987797	21-068-013-00025-0009	PASTOS PERMANENTES DE 5 O MAS AÑOS	S		2,77		2,77	2,77
1700000005987798	21-068-013-00052-0003	PASTOS PERMANENTES DE 5 O MAS AÑOS	S		28,29		28,29	28,29
1700000005987799	21-068-013-00025-0003	PASTOS PERMANENTES DE 5 O MAS AÑOS	S		0,42		0,42	0,42

(1) Con incidencias que retienen pago o deniegan el expediente.

(2) Se calcula sobre superficie declarada admisible.

(3) Aplicación del artículo 16 bis del RD 147/2023.

Puede verificar la integridad de una copia de este documento mediante la lectura del código QR adjunto o mediante el acceso a la dirección <https://ws050.juntadeandalucia.es/verificarFirma> indicando el código de VERIFICACIÓN

FIRMADO POR	RAQUEL MARIA ESPIN CRESPO	FECHA	26/06/2024
VERIFICACIÓN	Pk2jmMQ72K8YCC9E9EQ8LU85ENJJ6M	PÁGINA	5127/8857





**Datos considerados para el Cálculo de la Carga Ganadera del expediente**

Superficie determinada para Cálculo Carga Ganadera: 115,69 ha

Carga Ganadera del Expediente: 0,55 ugm/ha

Explotación	Especie	Ugm Calculada para CG
ES210690000375	BOVINA	61,89
ES210690000375	PORCINO	1,50

**Recintos Determinados para el Cálculo de Garga Ganadera**

REF.	REFERENCIA SIGPAC	CULTIVO	DESCRIPCIÓN CULTIVO	S/R	SUP. RESUELTA (ha)
-1046412	21-068-013-00025-00010	62000	PASTOS PERMANENTES DE 5 O MAS AÑOS-SIN VARIEDAD	S	0,05
1700000005987788	21-068-013-00025-00001	62000	PASTOS PERMANENTES DE 5 O MAS AÑOS-SIN VARIEDAD	S	16,40
1700000005987789	21-068-013-00025-00006	62000	PASTOS PERMANENTES DE 5 O MAS AÑOS-SIN VARIEDAD	S	15,14
1700000005987790	21-068-013-00052-00017	62000	PASTOS PERMANENTES DE 5 O MAS AÑOS-SIN VARIEDAD	S	6,87
1700000005987791	21-068-013-00052-00018	62000	PASTOS PERMANENTES DE 5 O MAS AÑOS-SIN VARIEDAD	S	4,00
1700000005987792	21-068-013-00052-00014	62000	PASTOS PERMANENTES DE 5 O MAS AÑOS-SIN VARIEDAD	S	21,77
1700000005987793	21-068-013-00052-00009	62000	PASTOS PERMANENTES DE 5 O MAS AÑOS-SIN VARIEDAD	S	8,32
1700000005987794	21-068-013-00052-00009	62000	PASTOS PERMANENTES DE 5 O MAS AÑOS-SIN VARIEDAD	S	8,07
1700000005987795	21-068-013-00052-00013	62000	PASTOS PERMANENTES DE 5 O MAS AÑOS-SIN VARIEDAD	S	2,12
1700000005987796	21-068-013-00025-00002	62000	PASTOS PERMANENTES DE 5 O MAS AÑOS-SIN VARIEDAD	S	1,47
1700000005987797	21-068-013-00025-00009	62000	PASTOS PERMANENTES DE 5 O MAS AÑOS-SIN VARIEDAD	S	2,77
1700000005987798	21-068-013-00052-00003	62000	PASTOS PERMANENTES DE 5 O MAS AÑOS-SIN VARIEDAD	S	28,29
1700000005987799	21-068-013-00025-00003	62000	PASTOS PERMANENTES DE 5 O MAS AÑOS-SIN VARIEDAD	S	0,42

(1) Con incidencias que retienen pago o deniegan el expediente.  
 (2) Se calcula sobre superficie declarada admisible.  
 (3) Aplicación del artículo 16 bis del RD 147/2023.

Puede verificar la integridad de una copia de este documento mediante la lectura del código QR adjunto o mediante el acceso a la dirección <a href="https://ws050.juntadeandalucia.es/verificarFirma">https://ws050.juntadeandalucia.es/verificarFirma</a> indicando el código de VERIFICACIÓN				
FIRMADO POR	RAQUEL MARIA ESPIN CRESPO	FECHA	26/06/2024	
VERIFICACIÓN	Pk2jmMQ72K8YCCE9EQ8LU85ENJJ6M	PÁGINA	5128/8857	



**APELLIDOS Y NOMBRE / RAZÓN SOCIAL**

LEON ALVAREZ JAVIER

**NIF**

\*\*\*2733\*

**EXPEDIENTE**

1104851

**RESOLUCIÓN**

CONCESIÓN DE LA AYUDA

**DATOS DE MANTENIMIENTO UNIDADES**

<b>GRUPO DE PAGO</b>	<b>Sup. Dec. Admisible</b>	<b>Sup. Resuelta</b>	<b>Sobredecl.</b>	<b>% Sobredecl.</b>
ZONAS DE LIMITACIONES NATURALES	105,17	105,17	0,00	0,00

**RESUMEN DE PAGOS**

	<b>IMPORTE ( Euros )</b>			
	<b>RESUELTO</b>	<b>FEADER</b>	<b>MAPA</b>	<b>CAPADR</b>
A pagar	1.188,00	1.009,80	116,54	61,66

**APLICACIÓN DE REDUCCIONES Y PENALIZACIONES (%)**

<b>Criterios de subvencionabilidad (1)</b>	<b>Presentación tardía</b>	<b>Omisión declaración</b>	<b>Condicionabilidad</b>
0,00	0,00	0,00	0,00

**IMPORTE ( Euros )**

<b>Calculado(2)</b>	<b>Reducción</b>	<b>Penalización</b>	<b>Reducción Penalización (3)</b>	<b>Penalización adicional</b>	<b>Resuelto</b>	<b>FEADER</b>	<b>MAPA</b>	<b>CAPADR</b>
1.188,00 €	0,00 €	0,00 €	0,00 €	0,00 €	1.188,00 €	1.009,80 €	116,54 €	61,66 €
<b>Importe Unitario:</b>	54,00 €	<b>Nuevo Importe Unitario:</b>	11,30 €					

**RECINTOS PROPUESTOS**

<b>REF.</b>	<b>REFERENCIA SIGPAC</b>	<b>CULTIVO</b>	<b>S/R</b>	<b>USO SIGPAC</b>	<b>Sup. Dec. admisible</b>	<b>Sup. Campo</b>	<b>Sup. Determ.</b>	<b>Sup. Resuelta</b>
-749173	21-031-006-00011-0014	PASTOS PERMANENTES DE 5 O MAS AÑOS	S		99,17		99,17	99,17
4631435	21-031-003-00101-0001	OLIVAR	S		0,27		0,27	0,27
4631446	21-031-003-00105-0002	OLIVAR	S		0,39		0,39	0,39
4631458	21-031-003-00106-0001	OLIVAR	S		0,41		0,41	0,41
4631459	21-031-003-00108-0001	OLIVAR	S		0,31		0,31	0,31
4631465	21-031-003-00109-0001	OLIVAR	S		0,53		0,53	0,53
4631467	21-031-003-00110-0001	OLIVAR	S		0,24		0,24	0,24
5294720	21-031-003-00102-0001	OLIVAR	S		0,39		0,39	0,39
5294732	21-031-003-00104-0002	OLIVAR	S		0,48		0,48	0,48
5294757	21-031-003-00094-0001	OLIVAR	S		0,48		0,48	0,48
5294763	21-031-003-00095-0001	OLIVAR	S		1,14		1,14	1,14
5294764	21-031-003-00096-0001	OLIVAR	S		0,43		0,43	0,43
5294768	21-031-003-00097-0002	OLIVAR	S		0,21		0,21	0,21
5294770	21-031-003-00098-0002	OLIVAR	S		0,43		0,43	0,43
5294780	21-031-003-00103-0002	OLIVAR	S		0,29		0,29	0,29

**INCIDENCIAS**

**INCIDENCIA DESCRIPCIÓN**

86122	Recinto superficie forrajera que realiza la actividad de producción de pastoreo y no declara el o los códigos del Registro de Explotaciones Ganaderas de Andalucía, REGA. Recinto:21-031-006-00011-00017 Cultivo:62000 PASTOS PERMANENTES DE 5 O MAS AÑOS-SIN VARIEDAD Secano Recinto:21-031-006-00011-00018 Cultivo:62000 PASTOS PERMANENTES DE 5 O MAS AÑOS-SIN VARIEDAD Secano Recinto:21-031-006-00011-00019 Cultivo:62000 PASTOS PERMANENTES DE 5 O MAS AÑOS-SIN VARIEDAD Secano
86124	Recinto de forrajera para Cálculo de Carga Ganadera que No pertenece a Explotación. Recinto:21-031-006-00011-00017 Cultivo:62000 PASTOS PERMANENTES DE 5 O MAS AÑOS-SIN VARIEDAD Secano Recinto:21-031-006-00011-00018 Cultivo:62000 PASTOS PERMANENTES DE 5 O MAS AÑOS-SIN VARIEDAD Secano Recinto:21-031-006-00011-00019 Cultivo:62000 PASTOS PERMANENTES DE 5 O MAS AÑOS-SIN VARIEDAD Secano

(1) Con incidencias que retienen pago o deniegan el expediente.

(2) Se calcula sobre superficie declarada admisible.

(3) Aplicación del artículo 16 bis del RD 147/2023.

Puede verificar la integridad de una copia de este documento mediante la lectura del código QR adjunto o mediante el acceso a la dirección <https://ws050.juntadeandalucia.es/verificarFirma> indicando el código de VERIFICACIÓN

FIRMADO POR	RAQUEL MARIA ESPIN CRESPO	FECHA	26/06/2024
VERIFICACIÓN	Pk2jmMQ72K8YCCE9EQ8LU85ENJJ6M	PÁGINA	5129/8857





**Datos considerados para el Cálculo de la Carga Ganadera del expediente**

Superficie determinada para Cálculo Carga Ganadera: 99,17 ha  
 Carga Ganadera del Expediente: 0,54 ugm/ha

Explotación	Especie	Ugm Calculada para CG
ES210310000175	BOVINA	50,10
ES210310000175	OVINA	3,37

**Recintos Determinados para el Cálculo de Garga Ganadera**

REF.	REFERENCIA SIGPAC	CULTIVO	DESCRIPCIÓN CULTIVO	S/R	SUP. RESUELTA (ha)
-749173	21-031-006-00011-00014	62000	PASTOS PERMANENTES DE 5 O MAS AÑOS-SIN VARIEDAD	S	99,17

**Incidencias de carga ganadera**

**INCIDENCIA DESCRIPCIÓN**

- 86122 Recinto superficie forrajera que realiza la actividad de producción de pastoreo y no declara el o los códigos del Registro de Explotaciones Ganaderas de Andalucía, REGA.  
 Recinto:21-031-006-00011-00018 Cultivo:62000 PASTOS PERMANENTES DE 5 O MAS AÑOS-SIN VARIEDAD Secano  
 Recinto:21-031-006-00011-00017 Cultivo:62000 PASTOS PERMANENTES DE 5 O MAS AÑOS-SIN VARIEDAD Secano  
 Recinto:21-031-006-00011-00019 Cultivo:62000 PASTOS PERMANENTES DE 5 O MAS AÑOS-SIN VARIEDAD Secano
- 86124 Recinto de forrajera para Cálculo de Carga Ganadera que No pertenece a Explotación.  
 Recinto:21-031-006-00011-00018 Cultivo:62000 PASTOS PERMANENTES DE 5 O MAS AÑOS-SIN VARIEDAD Secano  
 Recinto:21-031-006-00011-00017 Cultivo:62000 PASTOS PERMANENTES DE 5 O MAS AÑOS-SIN VARIEDAD Secano  
 Recinto:21-031-006-00011-00019 Cultivo:62000 PASTOS PERMANENTES DE 5 O MAS AÑOS-SIN VARIEDAD Secano
- 86128 Recinto de Forrajeras que no ha contabilizado para Carga Ganadera por no tener una explotación válida para el cálculo de la Carga Ganadera  
 Recinto:21-031-006-00011-00018 Cultivo:62 PASTOS PERMANENTES DE 5 O MAS AÑOS-  
 Recinto:21-031-006-00011-00017 Cultivo:62 PASTOS PERMANENTES DE 5 O MAS AÑOS-  
 Recinto:21-031-006-00011-00019 Cultivo:62 PASTOS PERMANENTES DE 5 O MAS AÑOS-

(1) Con incidencias que retienen pago o deniegan el expediente.  
 (2) Se calcula sobre superficie declarada admisible.  
 (3) Aplicación del artículo 16 bis del RD 147/2023.

Puede verificar la integridad de una copia de este documento mediante la lectura del código QR adjunto o mediante el acceso a la dirección <https://ws050.juntadeandalucia.es/verificarFirma> indicando el código de VERIFICACIÓN

FIRMADO POR	RAQUEL MARIA ESPIN CRESPO	FECHA	26/06/2024
VERIFICACIÓN	Pk2jmMQ72K8YCCE9EQ8LU85ENJJ6M	PÁGINA	5130/8857





**APELLIDOS Y NOMBRE / RAZÓN SOCIAL**

LEON ALVAREZ JOSE AUGUSTO

**NIF**

\*\*\*0809\*

**EXPEDIENTE**

1108433

**RESOLUCIÓN**

CONCESIÓN DE LA AYUDA

**DATOS DE MANTENIMIENTO UNIDADES****GRUPO DE PAGO**

ZONAS DE LIMITACIONES NATURALES

**Sup. Dec.  
Admisible**

379,23

**Sup.  
Resuelta**

379,23

**Sobredecl.**

0,00

**% Sobredecl.**

0,00

**RESUMEN DE PAGOS**

	<b>IMPORTE ( Euros )</b>			
	<b>RESUELTO</b>	<b>FEADER</b>	<b>MAPA</b>	<b>CAPADR</b>
Pago realizado	824,76	701,05	80,91	42,80
A pagar	362,93	308,49	35,60	18,84
<b>TOTAL</b>	<b>1.187,69</b>	<b>1.009,54</b>	<b>116,51</b>	<b>61,64</b>

**APLICACIÓN DE REDUCCIONES Y PENALIZACIONES (%)**

<b>Criterios de subvencionabilidad (1)</b>	<b>Presentación tardía</b>	<b>Omisión declaración</b>	<b>Condicionabilidad</b>
0,00	0,00	0,00	0,00

**IMPORTE ( Euros )**

Calculado(2)	Reducción	Penalización	Reducción Penalización (3)	Penalización adicional	Resuelto	FEADER	MAPA	CAPADR
1.187,69 €	0,00 €	0,00 €	0,00 €	0,00 €	1.187,69 €	1.009,54 €	116,51 €	61,64 €
Importe Unitario:	54,00 €	Nuevo Importe Unitario:	3,13 €					

(1) Con incidencias que retienen pago o deniegan el expediente.  
(2) Se calcula sobre superficie declarada admisible.  
(3) Aplicación del artículo 16 bis del RD 147/2023.

Puede verificar la integridad de una copia de este documento mediante la lectura del código QR adjunto o mediante el acceso a la dirección <https://ws050.juntadeandalucia.es/verificarFirma> indicando el código de VERIFICACIÓN

FIRMADO POR	RAQUEL MARIA ESPIN CRESPO	FECHA	26/06/2024
VERIFICACIÓN	Pk2jmMQ72K8YCCE9EQ8LU85ENJJJ6M	PÁGINA	5131/8857





**RECINTOS PROPUESTOS**

REF.	REFERENCIA SIGPAC	CULTIVO	S/R	USO SIGPAC	Sup. Dec. admisible	Sup. Campo	Sup. Determ.	Sup. Resuelta
-543742	21-031-006-00006-0050	PASTOS PERMANENTES DE 5 O MAS AÑOS	S		0,46		0,46	0,46
5294566	21-031-001-00001-0006	OLIVAR	S		1,22		1,22	1,22
5294567	21-031-001-00001-0007	OLIVAR	S		0,06		0,06	0,06
5294571	21-031-001-00004-0001	OLIVAR	S		0,70		0,70	0,70
5294574	21-031-001-00002-0001	OLIVAR	S		0,43		0,43	0,43
5294578	21-031-001-00001-0002	OLIVAR	S		0,64		0,64	0,64
5294582	21-031-001-00003-0001	OLIVAR	S		0,85		0,85	0,85
5294584	21-031-001-00005-0001	OLIVAR	S		0,85		0,85	0,75
5294585	21-031-001-00005-0003	OLIVAR	S		0,02		0,02	0,02
5294587	21-031-001-00010-0001	OLIVAR	S		0,16		0,16	0,16
5294590	21-031-001-00041-0005	OLIVAR	S		0,71		0,71	0,71
1700000007190195	21-031-003-00111-0001	OLIVAR	S		0,67		0,67	0,67
1700000007190196	21-031-006-00008-0002	PASTOS PERMANENTES DE 5 O MAS AÑOS	S		6,68		6,68	6,68
1700000007190197	21-031-006-00008-0003	PASTOS PERMANENTES DE 5 O MAS AÑOS	S		3,07		3,07	3,07
1700000007190198	21-031-006-00009-0026	PASTOS PERMANENTES DE 5 O MAS AÑOS	S		29,99		29,99	29,99
1700000007190199	21-031-006-00009-0047	PASTOS PERMANENTES DE 5 O MAS AÑOS	S		44,82		44,82	44,82
1700000007190200	21-031-006-00007-0001	PASTOS PERMANENTES DE 5 O MAS AÑOS	S		5,23		5,23	5,23
1700000007190201	21-031-006-00018-0003	PASTOS PERMANENTES DE 5 O MAS AÑOS	S		101,59		101,59	101,59
1700000007190202	21-031-006-00018-0011	PASTOS PERMANENTES DE 5 O MAS AÑOS	S		82,87		82,87	82,87
1700000007190203	21-031-006-00018-0012	PASTOS PERMANENTES DE 5 O MAS AÑOS	S		0,14		0,14	0,14
1700000007190204	21-031-006-00018-0013	PASTOS PERMANENTES DE 5 O MAS AÑOS	S		0,14		0,14	0,14
1700000007190205	21-031-004-00004-0003	PASTOS PERMANENTES DE 5 O MAS AÑOS	S		1,93		1,93	1,93
1700000007190206	21-031-006-00006-0026	OLIVAR	S		6,67		6,67	6,67
1700000007190207	21-031-004-00004-0021	PASTOS PERMANENTES DE 5 O MAS AÑOS	S		0,07		0,07	0,07
1700000007190208	21-031-004-00002-0008	PASTOS PERMANENTES DE 5 O MAS AÑOS	S		0,90		0,90	0,90
1700000007190209	21-031-004-00002-0004	PASTOS PERMANENTES DE 5 O MAS AÑOS	S		2,67		2,67	2,67
1700000007190210	21-031-006-00006-0011	PASTOS PERMANENTES DE 5 O MAS AÑOS	S		0,67		0,67	0,67
1700000007190211	21-031-004-00002-0005	PASTOS PERMANENTES DE 5 O MAS AÑOS	S		10,19		10,19	10,19
1700000007190212	21-031-006-00005-0006	OLIVAR	S		0,85		0,85	0,85
1700000007190213	21-031-006-00005-0001	PASTOS PERMANENTES DE 5 O MAS AÑOS	S		0,32		0,32	0,32
1700000007190214	21-031-006-00006-0001	OLIVAR	S		0,14		0,14	0,14
1700000007190215	21-031-004-00002-0003	PASTOS PERMANENTES DE 5 O MAS AÑOS	S		1,86		1,86	1,86
1700000007190216	21-031-004-00003-0001	PASTOS PERMANENTES DE 5 O MAS AÑOS	S		16,88		16,88	16,88
1700000007190217	21-031-006-00006-0024	OLIVAR	S		0,12		0,12	0,12
1700000007190218	21-031-004-00004-0019	PASTOS PERMANENTES DE 5 O MAS AÑOS	S		0,11		0,11	0,11
1700000007190219	21-031-006-00006-0025	OLIVAR	S		0,77		0,77	0,77
1700000007190220	21-031-006-00006-0028	PASTOS PERMANENTES DE 5 O MAS AÑOS	S		29,40		29,40	29,40
1700000007190221	21-031-006-00006-0008	OLIVAR	S		0,30		0,30	0,30
1700000007190222	21-031-006-00006-0002	PASTOS PERMANENTES DE 5 O MAS AÑOS	S		20,46		20,46	20,46
1700000007190223	21-031-006-00006-0006	PASTOS PERMANENTES DE 5 O MAS AÑOS	S		0,23		0,23	0,23
1700000007190224	21-031-006-00006-0048	PASTOS PERMANENTES DE 5 O MAS AÑOS	S		2,33		2,33	2,33
1700000007190225	21-031-006-00006-0049	PASTOS PERMANENTES DE 5 O MAS AÑOS	S		0,67		0,67	0,67
1700000007190226	21-031-006-00006-0015	OLIVAR	S		0,03		0,03	0,03
1700000007190227	21-031-006-00006-0016	OLIVAR	S		0,03		0,03	0,03
1700000007190228	21-031-006-00006-0023	OLIVAR	S		0,14		0,14	0,14
1700000007190229	21-031-006-00006-0005	PASTOS PERMANENTES DE 5 O MAS AÑOS	S		0,08		0,08	0,08
1700000007190230	21-031-006-00006-0007	PASTOS PERMANENTES DE 5 O MAS AÑOS	S		0,21		0,21	0,21

**INCIDENCIAS**

**INCIDENCIA DESCRIPCIÓN**

4272 Verifica que las líneas de declaración de las Solicitudes Únicas no tienen solapes con la capa de Retroactividad Gráfica (ambas de la misma campaña) a nivel de expediente/línea de declaración gráfica de la solicitud.

(1) Con incidencias que retienen pago o deniegan el expediente.  
 (2) Se calcula sobre superficie declarada admisible.  
 (3) Aplicación del artículo 16 bis del RD 147/2023.

Puede verificar la integridad de una copia de este documento mediante la lectura del código QR adjunto o mediante el acceso a la dirección <a href="https://ws050.juntadeandalucia.es/verificarFirma">https://ws050.juntadeandalucia.es/verificarFirma</a> indicando el código de VERIFICACIÓN					
FIRMADO POR	RAQUEL MARIA ESPIN CRESPO		FECHA		26/06/2024
VERIFICACIÓN	Pk2jmMQ72K8YCCE9EQ8LU85ENJJ6M		PÁGINA		5132/8857

**INCIDENCIAS****INCIDENCIA DESCRIPCIÓN**

Recinto:21-031-001-00005-00001 Cultivo: - Agregado de la referencia del recinto.:0 Zona de la referencia del recinto.:0 Superficie solapada.:0,1 Id. Incid.:95145634

**Datos considerados para el Cálculo de la Carga Ganadera del expediente**

Superficie determinada para Cálculo Carga Ganadera: 363,97 ha

Carga Ganadera del Expediente: 0,33 ugm/ha

Explotación	Especie	Ugm Calculada para CG
ES210310000029	BOVINA	47,43
ES210310000174	BOVINA	70,89

**Recintos Determinados para el Cálculo de Carga Ganadera**

REF.	REFERENCIA SIGPAC	CULTIVO	DESCRIPCIÓN CULTIVO	S/R	SUP. RESUELTA (ha)
-543742	21-031-006-00006-00050	62000	PASTOS PERMANENTES DE 5 O MAS AÑOS-SIN VARIEDAD	S	0,46
1700000007190196	21-031-006-00008-00002	62000	PASTOS PERMANENTES DE 5 O MAS AÑOS-SIN VARIEDAD	S	6,68
1700000007190197	21-031-006-00008-00003	62000	PASTOS PERMANENTES DE 5 O MAS AÑOS-SIN VARIEDAD	S	3,07
1700000007190198	21-031-006-00009-00026	62000	PASTOS PERMANENTES DE 5 O MAS AÑOS-SIN VARIEDAD	S	29,99
1700000007190199	21-031-006-00009-00047	62000	PASTOS PERMANENTES DE 5 O MAS AÑOS-SIN VARIEDAD	S	44,82
1700000007190200	21-031-006-00007-00001	62000	PASTOS PERMANENTES DE 5 O MAS AÑOS-SIN VARIEDAD	S	5,23
1700000007190201	21-031-006-00018-00003	62000	PASTOS PERMANENTES DE 5 O MAS AÑOS-SIN VARIEDAD	S	101,59
1700000007190202	21-031-006-00018-00011	62000	PASTOS PERMANENTES DE 5 O MAS AÑOS-SIN VARIEDAD	S	82,87
1700000007190203	21-031-006-00018-00012	62000	PASTOS PERMANENTES DE 5 O MAS AÑOS-SIN VARIEDAD	S	0,14
1700000007190204	21-031-006-00018-00013	62000	PASTOS PERMANENTES DE 5 O MAS AÑOS-SIN VARIEDAD	S	0,14
1700000007190205	21-031-004-00004-00003	62000	PASTOS PERMANENTES DE 5 O MAS AÑOS-SIN VARIEDAD	S	1,93
1700000007190207	21-031-004-00004-00021	62000	PASTOS PERMANENTES DE 5 O MAS AÑOS-SIN VARIEDAD	S	0,07
1700000007190208	21-031-004-00002-00008	62000	PASTOS PERMANENTES DE 5 O MAS AÑOS-SIN VARIEDAD	S	0,90
1700000007190209	21-031-004-00002-00004	62000	PASTOS PERMANENTES DE 5 O MAS AÑOS-SIN VARIEDAD	S	2,67
1700000007190210	21-031-006-00006-00011	62000	PASTOS PERMANENTES DE 5 O MAS AÑOS-SIN VARIEDAD	S	0,67
1700000007190211	21-031-004-00002-00005	62000	PASTOS PERMANENTES DE 5 O MAS AÑOS-SIN VARIEDAD	S	10,19
1700000007190213	21-031-006-00005-00001	62000	PASTOS PERMANENTES DE 5 O MAS AÑOS-SIN VARIEDAD	S	0,32
1700000007190215	21-031-004-00002-00003	62000	PASTOS PERMANENTES DE 5 O MAS AÑOS-SIN VARIEDAD	S	1,86
1700000007190216	21-031-004-00003-00001	62000	PASTOS PERMANENTES DE 5 O MAS AÑOS-SIN VARIEDAD	S	16,88
1700000007190218	21-031-004-00004-00019	62000	PASTOS PERMANENTES DE 5 O MAS AÑOS-SIN VARIEDAD	S	0,11
1700000007190220	21-031-006-00006-00028	62000	PASTOS PERMANENTES DE 5 O MAS AÑOS-SIN VARIEDAD	S	29,40
1700000007190222	21-031-006-00006-00002	62000	PASTOS PERMANENTES DE 5 O MAS AÑOS-SIN VARIEDAD	S	20,46
1700000007190223	21-031-006-00006-00006	62000	PASTOS PERMANENTES DE 5 O MAS AÑOS-SIN VARIEDAD	S	0,23
1700000007190224	21-031-006-00006-00048	62000	PASTOS PERMANENTES DE 5 O MAS AÑOS-SIN VARIEDAD	S	2,33
1700000007190225	21-031-006-00006-00049	62000	PASTOS PERMANENTES DE 5 O MAS AÑOS-SIN VARIEDAD	S	0,67
1700000007190229	21-031-006-00006-00005	62000	PASTOS PERMANENTES DE 5 O MAS AÑOS-SIN VARIEDAD	S	0,08
1700000007190230	21-031-006-00006-00007	62000	PASTOS PERMANENTES DE 5 O MAS AÑOS-SIN VARIEDAD	S	0,21

(1) Con incidencias que retienen pago o deniegan el expediente.  
 (2) Se calcula sobre superficie declarada admisible.  
 (3) Aplicación del artículo 16 bis del RD 147/2023.

Puede verificar la integridad de una copia de este documento mediante la lectura del código QR adjunto o mediante el acceso a la dirección <https://ws050.juntadeandalucia.es/verificarFirma> indicando el código de VERIFICACIÓN

FIRMADO POR	RAQUEL MARIA ESPIN CRESPO	FECHA	26/06/2024
VERIFICACIÓN	Pk2jmMQ72K8YCCE9EQ8LU85ENJJ6M	PÁGINA	5133/8857





(1) Con incidencias que retienen pago o deniegan el expediente.  
(2) Se calcula sobre superficie declarada admisible.  
(3) Aplicación del artículo 16 bis del RD 147/2023.

Puede verificar la integridad de una copia de este documento mediante la lectura del código QR adjunto o mediante el acceso a la dirección <a href="https://ws050.juntadeandalucia.es/verificarFirma">https://ws050.juntadeandalucia.es/verificarFirma</a> indicando el código de VERIFICACIÓN				
FIRMADO POR	RAQUEL MARIA ESPIN CRESCO	FECHA	26/06/2024	
VERIFICACIÓN	Pk2jmMQ72K8YCCE9EQ8LU85ENJJ6M	PÁGINA	5134/8857	

**APELLIDOS Y NOMBRE / RAZÓN SOCIAL**

LOPEZ CASADO EMILIO JOSE

**NIF**

\*\*\*6465\*

**EXPEDIENTE**

1100816

**RESOLUCIÓN**

CONCESIÓN DE LA AYUDA

**DATOS DE MANTENIMIENTO UNIDADES****GRUPO DE PAGO**

ZONAS DE LIMITACIONES NATURALES

**Sup. Dec.  
Admisible**

227,88

**Sup.  
Resuelta**

227,88

**Sobredecl.**

0,00

**% Sobredecl.**

0,00

**RESUMEN DE PAGOS**

	<b>IMPORTE ( Euros )</b>			
	<b>RESUELTO</b>	<b>FEADER</b>	<b>MAPA</b>	<b>CAPADR</b>
Pago realizado	1.081,20	919,02	106,06	56,12
A pagar	106,80	90,78	10,48	5,54
<b>TOTAL</b>	<b>1.188,00</b>	<b>1.009,80</b>	<b>116,54</b>	<b>61,66</b>

**APLICACIÓN DE REDUCCIONES Y PENALIZACIONES (%)**

<b>Criterios de subvencionabilidad (1)</b>	<b>Presentación tardía</b>	<b>Omisión declaración</b>	<b>Condicionabilidad</b>
0,00	0,00	0,00	0,00

**IMPORTE ( Euros )**

Calculado(2)	Reducción	Penalización	Reducción Penalización (3)	Penalización adicional	Resuelto	FEADER	MAPA	CAPADR
1.188,00 €	0,00 €	0,00 €	0,00 €	0,00 €	1.188,00 €	1.009,80 €	116,54 €	61,66 €
<b>Importe Unitario:</b>	54,00 €	<b>Nuevo Importe Unitario:</b>	5,21 €					

(1) Con incidencias que retienen pago o deniegan el expediente.

(2) Se calcula sobre superficie declarada admisible.

(3) Aplicación del artículo 16 bis del RD 147/2023.

Puede verificar la integridad de una copia de este documento mediante la lectura del código QR adjunto o mediante el acceso a la dirección <https://ws050.juntadeandalucia.es/verificarFirma> indicando el código de VERIFICACIÓN

FIRMADO POR

RAQUEL MARIA ESPIN CRESPO

FECHA

26/06/2024

VERIFICACIÓN

Pk2jmMQ72K8YCCE9EQ8LU85ENJJ6M

PÁGINA

5135/8857





**RECINTOS PROPUESTOS**

REF.	REFERENCIA SIGPAC	CULTIVO	S/R	USO SIGPAC	Sup._Dec. admisible	Sup. Campo	Sup. Determ.	Sup. Resuelta
-1520236	21-031-005-00025-0002	PASTOS PERMANENTES DE 5 O MAS AÑOS	S		2,37		2,37	2,37
1700000006305164	21-031-001-00076-0002	OLIVAR	S		0,70		0,70	0,70
1700000006305166	21-031-001-00130-0001	PASTOS PERMANENTES DE 5 O MAS AÑOS	S		64,59		64,59	64,59
1700000006305167	21-031-001-00130-0006	PASTOS PERMANENTES DE 5 O MAS AÑOS	S		1,32		1,32	1,32
1700000006305168	21-031-001-00130-0007	PASTOS PERMANENTES DE 5 O MAS AÑOS	S		1,46		1,46	1,46
1700000006305169	21-031-001-00130-0008	PASTOS PERMANENTES DE 5 O MAS AÑOS	S		1,63		1,63	1,63
1700000006305170	21-031-001-00138-0001	PASTOS PERMANENTES DE 5 O MAS AÑOS	S		14,81		14,81	14,81
1700000006305171	21-031-001-00138-0002	PASTOS PERMANENTES DE 5 O MAS AÑOS	S		20,78		20,78	20,78
1700000006305172	21-031-001-00138-0003	PASTOS PERMANENTES DE 5 O MAS AÑOS	S		0,25		0,25	0,25
1700000006305173	21-031-001-00138-0004	PASTOS PERMANENTES DE 5 O MAS AÑOS	S		3,72		3,72	3,72
1700000006305174	21-031-001-00138-0007	PASTOS PERMANENTES DE 5 O MAS AÑOS	S		0,32		0,32	0,32
1700000006305175	21-031-001-00130-0014	PASTOS PERMANENTES DE 5 O MAS AÑOS	S		0,92		0,92	0,92
1700000006305183	21-031-005-00024-0002	PASTOS PERMANENTES DE 5 O MAS AÑOS	S		15,80		15,80	15,80
1700000006305184	21-031-005-00023-0001	PASTOS PERMANENTES DE 5 O MAS AÑOS	S		43,64		43,64	43,64
1700000006305185	21-031-008-00034-0002	OLIVAR	S		0,42		0,42	0,42
1700000006305186	21-031-008-00035-0002	OLIVAR	S		0,81		0,81	0,81
1700000006305187	21-031-007-00015-0002	OLIVAR	S		0,21		0,21	0,21
1700000006305188	21-031-008-00078-0001	OLIVAR	S		0,21		0,21	0,21
1700000006305189	21-031-004-00017-0002	OLIVAR	S		1,25		1,25	1,25
1700000006305190	21-031-004-00016-0002	OLIVAR	S		0,11		0,11	0,11
1700000006305191	21-031-004-00043-0003	OLIVAR	S		0,55		0,55	0,55
1700000006305192	21-031-004-00042-0002	OLIVAR	S		0,44		0,44	0,44
1700000006305193	21-031-001-00167-0001	OLIVAR	S		1,35		1,35	1,35
1700000006305194	21-031-003-00054-0002	OLIVAR	S		0,56		0,56	0,56
1700000006305198	21-031-008-00215-0001	OLIVAR	S		0,29		0,29	0,29
1700000006305201	21-031-008-00101-0001	PASTOS PERMANENTES DE 5 O MAS AÑOS	S		18,41		18,41	18,41
1700000006305203	21-031-008-00100-0002	PASTOS PERMANENTES DE 5 O MAS AÑOS	S		20,86		20,86	20,86
1700000006305207	21-031-005-00025-0002	PASTOS PERMANENTES DE 5 O MAS AÑOS	S		10,10		10,10	10,10

**INCIDENCIAS**

**INCIDENCIA DESCRIPCIÓN**

74336	Recinto con uso declarado o cultivo declarado NO válido Recinto:21-031-004-00020-00001 Cultivo:358000 MEZCLA DE FORESTALES-SIN VARIEDAD Secano Uso Sigpac:FO Recinto:21-031-004-00021-00001 Cultivo:358000 MEZCLA DE FORESTALES-SIN VARIEDAD Secano Uso Sigpac:FO
86122	Recinto superficie forrajera que realiza la actividad de producción de pastoreo y no declara el o los códigos del Registro de Explotaciones Ganaderas de Andalucía, REGA. Recinto:21-031-002-00321-00001 Cultivo:62000 PASTOS PERMANENTES DE 5 O MAS AÑOS-SIN VARIEDAD Secano Recinto:21-031-004-00016-00004 Cultivo:62000 PASTOS PERMANENTES DE 5 O MAS AÑOS-SIN VARIEDAD Secano Recinto:21-031-004-00016-00005 Cultivo:62000 PASTOS PERMANENTES DE 5 O MAS AÑOS-SIN VARIEDAD Secano Recinto:21-031-004-00016-00006 Cultivo:62000 PASTOS PERMANENTES DE 5 O MAS AÑOS-SIN VARIEDAD Secano Recinto:21-031-004-00016-00007 Cultivo:62000 PASTOS PERMANENTES DE 5 O MAS AÑOS-SIN VARIEDAD Secano Recinto:21-031-004-00017-00003 Cultivo:62000 PASTOS PERMANENTES DE 5 O MAS AÑOS-SIN VARIEDAD Secano Recinto:21-031-004-00017-00004 Cultivo:62000 PASTOS PERMANENTES DE 5 O MAS AÑOS-SIN VARIEDAD Secano Recinto:21-031-004-00018-00001 Cultivo:62000 PASTOS PERMANENTES DE 5 O MAS AÑOS-SIN VARIEDAD Secano Recinto:21-031-004-00018-00002 Cultivo:62000 PASTOS PERMANENTES DE 5 O MAS AÑOS-SIN VARIEDAD Secano Recinto:21-031-004-00019-00001 Cultivo:62000 PASTOS PERMANENTES DE 5 O MAS AÑOS-SIN VARIEDAD Secano Recinto:21-031-008-00024-00001 Cultivo:62000 PASTOS PERMANENTES DE 5 O MAS AÑOS-SIN VARIEDAD Secano Recinto:21-031-008-00024-00003 Cultivo:62000 PASTOS PERMANENTES DE 5 O MAS AÑOS-SIN VARIEDAD Secano Recinto:21-031-008-00035-00001 Cultivo:62000 PASTOS PERMANENTES DE 5 O MAS AÑOS-SIN VARIEDAD Secano
86124	Recinto de forrajera para Cálculo de Carga Ganadera que No pertenece a Explotación. Recinto:21-031-002-00321-00001 Cultivo:62000 PASTOS PERMANENTES DE 5 O MAS AÑOS-SIN VARIEDAD Secano Recinto:21-031-004-00016-00004 Cultivo:62000 PASTOS PERMANENTES DE 5 O MAS AÑOS-SIN VARIEDAD Secano Recinto:21-031-004-00016-00005 Cultivo:62000 PASTOS PERMANENTES DE 5 O MAS AÑOS-SIN VARIEDAD Secano

(1) Con incidencias que retienen pago o deniegan el expediente.  
(2) Se calcula sobre superficie declarada admisible.  
(3) Aplicación del artículo 16 bis del RD 147/2023.

Puede verificar la integridad de una copia de este documento mediante la lectura del código QR adjunto o mediante el acceso a la dirección <a href="https://ws050.juntadeandalucia.es/verificarFirma">https://ws050.juntadeandalucia.es/verificarFirma</a> indicando el código de VERIFICACIÓN				
FIRMADO POR	RAQUEL MARIA ESPIN CRESPO	FECHA	26/06/2024	
VERIFICACIÓN	Pk2jmMQ72K8YCCE9EQ8LU85ENJJ6M	PÁGINA	5136/8857	

**INCIDENCIAS****INCIDENCIA DESCRIPCIÓN**

Recinto:21-031-004-00016-00006	Cultivo:62000	PASTOS PERMANENTES DE 5 O MAS AÑOS-SIN VARIEDAD	Secano
Recinto:21-031-004-00016-00007	Cultivo:62000	PASTOS PERMANENTES DE 5 O MAS AÑOS-SIN VARIEDAD	Secano
Recinto:21-031-004-00017-00003	Cultivo:62000	PASTOS PERMANENTES DE 5 O MAS AÑOS-SIN VARIEDAD	Secano
Recinto:21-031-004-00017-00004	Cultivo:62000	PASTOS PERMANENTES DE 5 O MAS AÑOS-SIN VARIEDAD	Secano
Recinto:21-031-004-00018-00001	Cultivo:62000	PASTOS PERMANENTES DE 5 O MAS AÑOS-SIN VARIEDAD	Secano
Recinto:21-031-004-00018-00002	Cultivo:62000	PASTOS PERMANENTES DE 5 O MAS AÑOS-SIN VARIEDAD	Secano
Recinto:21-031-004-00019-00001	Cultivo:62000	PASTOS PERMANENTES DE 5 O MAS AÑOS-SIN VARIEDAD	Secano
Recinto:21-031-008-00024-00001	Cultivo:62000	PASTOS PERMANENTES DE 5 O MAS AÑOS-SIN VARIEDAD	Secano
Recinto:21-031-008-00024-00003	Cultivo:62000	PASTOS PERMANENTES DE 5 O MAS AÑOS-SIN VARIEDAD	Secano
Recinto:21-031-008-00035-00001	Cultivo:62000	PASTOS PERMANENTES DE 5 O MAS AÑOS-SIN VARIEDAD	Secano

**Datos considerados para el Cálculo de la Carga Ganadera del expediente**

Superficie determinada para Cálculo Carga Ganadera: 220,98 ha

Carga Ganadera del Expediente: 0,28 ugm/ha

Explotación	Especie	Ugm Calculada para CG
ES210310000030	BOVINA	15,12
ES210310000030	PORCINO	1,53
ES210310000035	BOVINA	39,86
ES210310000035	PORCINO	2,81
ES210310000051	PORCINO	1,48
ES210310000172	PORCINO	1,20

**Recintos Determinados para el Cálculo de Garga Ganadera**

REF.	REFERENCIA SIGPAC	CULTIVO	DESCRIPCIÓN CULTIVO	S/R	SUP. RESUELTA (ha)
-1520236	21-031-005-00025-00002	62000	PASTOS PERMANENTES DE 5 O MAS AÑOS-SIN VARIEDAD	S	2,37
1700000006305166	21-031-001-00130-00001	62000	PASTOS PERMANENTES DE 5 O MAS AÑOS-SIN VARIEDAD	S	64,59
1700000006305167	21-031-001-00130-00006	62000	PASTOS PERMANENTES DE 5 O MAS AÑOS-SIN VARIEDAD	S	1,32
1700000006305168	21-031-001-00130-00007	62000	PASTOS PERMANENTES DE 5 O MAS AÑOS-SIN VARIEDAD	S	1,46
1700000006305169	21-031-001-00130-00008	62000	PASTOS PERMANENTES DE 5 O MAS AÑOS-SIN VARIEDAD	S	1,63
1700000006305170	21-031-001-00138-00001	62000	PASTOS PERMANENTES DE 5 O MAS AÑOS-SIN VARIEDAD	S	14,81
1700000006305171	21-031-001-00138-00002	62000	PASTOS PERMANENTES DE 5 O MAS AÑOS-SIN VARIEDAD	S	20,78
1700000006305172	21-031-001-00138-00003	62000	PASTOS PERMANENTES DE 5 O MAS AÑOS-SIN VARIEDAD	S	0,25
1700000006305173	21-031-001-00138-00004	62000	PASTOS PERMANENTES DE 5 O MAS AÑOS-SIN VARIEDAD	S	3,72
1700000006305174	21-031-001-00138-00007	62000	PASTOS PERMANENTES DE 5 O MAS AÑOS-SIN VARIEDAD	S	0,32
1700000006305175	21-031-001-00130-00014	62000	PASTOS PERMANENTES DE 5 O MAS AÑOS-SIN VARIEDAD	S	0,92
1700000006305183	21-031-005-00024-00002	62000	PASTOS PERMANENTES DE 5 O MAS AÑOS-SIN VARIEDAD	S	15,80
1700000006305184	21-031-005-00023-00001	62000	PASTOS PERMANENTES DE 5 O MAS AÑOS-SIN VARIEDAD	S	43,64
1700000006305201	21-031-008-00101-00001	62000	PASTOS PERMANENTES DE 5 O MAS AÑOS-SIN VARIEDAD	S	18,41
1700000006305203	21-031-008-00100-00002	62000	PASTOS PERMANENTES DE 5 O MAS AÑOS-SIN VARIEDAD	S	20,86
1700000006305207	21-031-005-00025-00002	62000	PASTOS PERMANENTES DE 5 O MAS AÑOS-SIN VARIEDAD	S	10,10

**Incidencias de carga ganadera****INCIDENCIA DESCRIPCIÓN**

(1) Con incidencias que retienen pago o deniegan el expediente.  
(2) Se calcula sobre superficie declarada admisible.  
(3) Aplicación del artículo 16 bis del RD 147/2023.

Puede verificar la integridad de una copia de este documento mediante la lectura del código QR adjunto o mediante el acceso a la dirección <https://ws050.juntadeandalucia.es/verificarFirma> indicando el código de VERIFICACIÓN

FIRMADO POR	RAQUEL MARIA ESPIN CRESPO	FECHA	26/06/2024
VERIFICACIÓN	Pk2jmMQ72K8YCC9EQ8LU85ENJJ6M	PÁGINA	5137/8857





86122	Recinto superficie forrajera que realiza la actividad de producción de pastoreo y no declara el o los códigos del Registro de Explotaciones Ganaderas de Andalucía, REGA.
	Recinto:21-031-008-00024-00003 Cultivo:62000 PASTOS PERMANENTES DE 5 O MAS AÑOS-SIN VARIEDAD Secano
	Recinto:21-031-004-00016-00007 Cultivo:62000 PASTOS PERMANENTES DE 5 O MAS AÑOS-SIN VARIEDAD Secano
	Recinto:21-031-004-00016-00006 Cultivo:62000 PASTOS PERMANENTES DE 5 O MAS AÑOS-SIN VARIEDAD Secano
	Recinto:21-031-004-00018-00001 Cultivo:62000 PASTOS PERMANENTES DE 5 O MAS AÑOS-SIN VARIEDAD Secano
	Recinto:21-031-004-00017-00003 Cultivo:62000 PASTOS PERMANENTES DE 5 O MAS AÑOS-SIN VARIEDAD Secano
	Recinto:21-031-004-00016-00005 Cultivo:62000 PASTOS PERMANENTES DE 5 O MAS AÑOS-SIN VARIEDAD Secano
	Recinto:21-031-004-00016-00004 Cultivo:62000 PASTOS PERMANENTES DE 5 O MAS AÑOS-SIN VARIEDAD Secano
	Recinto:21-031-008-00035-00001 Cultivo:62000 PASTOS PERMANENTES DE 5 O MAS AÑOS-SIN VARIEDAD Secano
	Recinto:21-031-004-00019-00001 Cultivo:62000 PASTOS PERMANENTES DE 5 O MAS AÑOS-SIN VARIEDAD Secano
	Recinto:21-031-002-00321-00001 Cultivo:62000 PASTOS PERMANENTES DE 5 O MAS AÑOS-SIN VARIEDAD Secano
	Recinto:21-031-008-00024-00001 Cultivo:62000 PASTOS PERMANENTES DE 5 O MAS AÑOS-SIN VARIEDAD Secano
	Recinto:21-031-004-00018-00002 Cultivo:62000 PASTOS PERMANENTES DE 5 O MAS AÑOS-SIN VARIEDAD Secano
	Recinto:21-031-004-00017-00004 Cultivo:62000 PASTOS PERMANENTES DE 5 O MAS AÑOS-SIN VARIEDAD Secano
86124	Recinto de forrajera para Cálculo de Carga Ganadera que No pertenece a Explotación.
	Recinto:21-031-008-00024-00003 Cultivo:62000 PASTOS PERMANENTES DE 5 O MAS AÑOS-SIN VARIEDAD Secano
	Recinto:21-031-004-00016-00007 Cultivo:62000 PASTOS PERMANENTES DE 5 O MAS AÑOS-SIN VARIEDAD Secano
	Recinto:21-031-004-00016-00006 Cultivo:62000 PASTOS PERMANENTES DE 5 O MAS AÑOS-SIN VARIEDAD Secano
	Recinto:21-031-004-00018-00001 Cultivo:62000 PASTOS PERMANENTES DE 5 O MAS AÑOS-SIN VARIEDAD Secano
	Recinto:21-031-004-00017-00003 Cultivo:62000 PASTOS PERMANENTES DE 5 O MAS AÑOS-SIN VARIEDAD Secano
	Recinto:21-031-004-00016-00005 Cultivo:62000 PASTOS PERMANENTES DE 5 O MAS AÑOS-SIN VARIEDAD Secano
	Recinto:21-031-004-00016-00004 Cultivo:62000 PASTOS PERMANENTES DE 5 O MAS AÑOS-SIN VARIEDAD Secano
	Recinto:21-031-008-00035-00001 Cultivo:62000 PASTOS PERMANENTES DE 5 O MAS AÑOS-SIN VARIEDAD Secano
	Recinto:21-031-004-00019-00001 Cultivo:62000 PASTOS PERMANENTES DE 5 O MAS AÑOS-SIN VARIEDAD Secano
	Recinto:21-031-002-00321-00001 Cultivo:62000 PASTOS PERMANENTES DE 5 O MAS AÑOS-SIN VARIEDAD Secano
	Recinto:21-031-008-00024-00001 Cultivo:62000 PASTOS PERMANENTES DE 5 O MAS AÑOS-SIN VARIEDAD Secano
	Recinto:21-031-004-00018-00002 Cultivo:62000 PASTOS PERMANENTES DE 5 O MAS AÑOS-SIN VARIEDAD Secano
	Recinto:21-031-004-00017-00004 Cultivo:62000 PASTOS PERMANENTES DE 5 O MAS AÑOS-SIN VARIEDAD Secano
86128	Recinto de Forrajeras que no ha contabilizado para Carga Ganadera por no tener una explotación válida para el cálculo de la Carga Ganadera
	Recinto:21-031-008-00024-00003 Cultivo:62 PASTOS PERMANENTES DE 5 O MAS AÑOS-
	Recinto:21-031-004-00016-00007 Cultivo:62 PASTOS PERMANENTES DE 5 O MAS AÑOS-
	Recinto:21-031-004-00016-00006 Cultivo:62 PASTOS PERMANENTES DE 5 O MAS AÑOS-
	Recinto:21-031-004-00018-00001 Cultivo:62 PASTOS PERMANENTES DE 5 O MAS AÑOS-
	Recinto:21-031-004-00017-00003 Cultivo:62 PASTOS PERMANENTES DE 5 O MAS AÑOS-
	Recinto:21-031-004-00016-00005 Cultivo:62 PASTOS PERMANENTES DE 5 O MAS AÑOS-
	Recinto:21-031-004-00016-00004 Cultivo:62 PASTOS PERMANENTES DE 5 O MAS AÑOS-
	Recinto:21-031-008-00035-00001 Cultivo:62 PASTOS PERMANENTES DE 5 O MAS AÑOS-
	Recinto:21-031-004-00019-00001 Cultivo:62 PASTOS PERMANENTES DE 5 O MAS AÑOS-
	Recinto:21-031-002-00321-00001 Cultivo:62 PASTOS PERMANENTES DE 5 O MAS AÑOS-
	Recinto:21-031-008-00024-00001 Cultivo:62 PASTOS PERMANENTES DE 5 O MAS AÑOS-
	Recinto:21-031-004-00018-00002 Cultivo:62 PASTOS PERMANENTES DE 5 O MAS AÑOS-
	Recinto:21-031-004-00017-00004 Cultivo:62 PASTOS PERMANENTES DE 5 O MAS AÑOS-

(1) Con incidencias que retienen pago o deniegan el expediente.  
(2) Se calcula sobre superficie declarada admisible.  
(3) Aplicación del artículo 16 bis del RD 147/2023.

Puede verificar la integridad de una copia de este documento mediante la lectura del código QR adjunto o mediante el acceso a la dirección <a href="https://ws050.juntadeandalucia.es/verificarFirma">https://ws050.juntadeandalucia.es/verificarFirma</a> indicando el código de VERIFICACIÓN				
FIRMADO POR	RAQUEL MARIA ESPIN CRESPO	FECHA	26/06/2024	
VERIFICACIÓN	Pk2jmMQ72K8YCC9EQ8LU85ENJJ6M	PÁGINA	5138/8857	



**APELLIDOS Y NOMBRE / RAZÓN SOCIAL**

LOPEZ DE LARRAURI AINHOA

**NIF**

\*\*\*\*8423\*

**EXPEDIENTE**

1059889

**RESOLUCIÓN**

CONCESIÓN DE LA AYUDA

**DATOS DE MANTENIMIENTO UNIDADES****GRUPO DE PAGO**

ZONAS DE LIMITACIONES NATURALES

**Sup. Dec.  
Admisible**

101,16

**Sup.  
Resuelta**

101,16

**Sobredecl.**

0,00

**% Sobredecl.**

0,00

**RESUMEN DE PAGOS**

	<b>IMPORTE ( Euros )</b>			
	<b>RESUELTO</b>	<b>FEADER</b>	<b>MAPA</b>	<b>CAPADR</b>
Pago realizado	1.081,20	919,02	106,06	56,12
A pagar	106,80	90,78	10,48	5,54
<b>TOTAL</b>	<b>1.188,00</b>	<b>1.009,80</b>	<b>116,54</b>	<b>61,66</b>

**APLICACIÓN DE REDUCCIONES Y PENALIZACIONES (%)**

<b>Criterios de subvencionabilidad (1)</b>	<b>Presentación tardía</b>	<b>Omisión declaración</b>	<b>Condicionalidad</b>
0,00	0,00	0,00	0,00

**IMPORTE ( Euros )**

Calculado(2)	Reducción	Penalización	Reducción Penalización (3)	Penalización adicional	Resuelto	FEADER	MAPA	CAPADR
1.188,00 €	0,00 €	0,00 €	0,00 €	0,00 €	1.188,00 €	1.009,80 €	116,54 €	61,66 €
<b>Importe Unitario:</b>	<b>54,00 €</b>	<b>Nuevo Importe Unitario:</b>			<b>11,74 €</b>			

**RECINTOS PROPUESTOS**

<b>REF.</b>	<b>REFERENCIA SIGPAC</b>	<b>CULTIVO</b>	<b>S/R</b>	<b>USO SIGPAC</b>	<b>Sup. Dec. admisible</b>	<b>Sup. Campo</b>	<b>Sup. Determ.</b>	<b>Sup. Resuelta</b>
-968697	21-019-006-00002-0010	PASTOS PERMANENTES DE 5 O MAS AÑOS	S		26,42		26,42	26,42
1700000006017148	21-019-005-00002-0006	PASTOS PERMANENTES DE 5 O MAS AÑOS	S		10,25		10,25	10,25
1700000006017149	21-019-006-00002-0006	PASTOS PERMANENTES DE 5 O MAS AÑOS	S		64,49		64,49	64,49

(1) Con incidencias que retienen pago o deniegan el expediente.

(2) Se calcula sobre superficie declarada admisible.

(3) Aplicación del artículo 16 bis del RD 147/2023.

Puede verificar la integridad de una copia de este documento mediante la lectura del código QR adjunto o mediante el acceso a la dirección <https://ws050.juntadeandalucia.es/verificarFirma> indicando el código de VERIFICACIÓN

FIRMADO POR	RAQUEL MARIA ESPIN CRESPO	FECHA	26/06/2024
VERIFICACIÓN	Pk2jmMQ72K8YCCE9EQ8LU85ENJJ6M	PÁGINA	5139/8857



**Datos considerados para el Cálculo de la Carga Ganadera del expediente**

Superficie determinada para Cálculo Carga Ganadera: 339,07 ha

Carga Ganadera del Expediente: 0,24 ugm/ha

Explotación	Especie	Ugm Calculada para CG
ES210360000010	CAPRINA	41,02
ES210360000010	PORCINO	39,07

**Recintos Determinados para el Cálculo de Garga Ganadera**

REF.	REFERENCIA SIGPAC	CULTIVO	DESCRIPCIÓN CULTIVO	S/R	SUP. RESUELTA (ha)
-968699	21-036-001-00005-00004	62000	PASTOS PERMANENTES DE 5 O MAS AÑOS-SIN VARIEDAD	S	1,02
-968698	21-036-001-00005-00003	62000	PASTOS PERMANENTES DE 5 O MAS AÑOS-SIN VARIEDAD	S	5,67
-968697	21-019-006-00002-00010	62000	PASTOS PERMANENTES DE 5 O MAS AÑOS-SIN VARIEDAD	S	26,42
-526400	21-036-001-00012-00006	62000	PASTOS PERMANENTES DE 5 O MAS AÑOS-SIN VARIEDAD	S	3,01
-526399	21-036-001-00012-00004	62000	PASTOS PERMANENTES DE 5 O MAS AÑOS-SIN VARIEDAD	S	2,92
1700000006017148	21-019-005-00002-00006	62000	PASTOS PERMANENTES DE 5 O MAS AÑOS-SIN VARIEDAD	S	10,25
1700000006017149	21-019-006-00002-00006	62000	PASTOS PERMANENTES DE 5 O MAS AÑOS-SIN VARIEDAD	S	64,49
1700000006017150	21-036-001-00002-00001	62000	PASTOS PERMANENTES DE 5 O MAS AÑOS-SIN VARIEDAD	S	2,51
1700000006017152	21-036-001-00002-00002	62000	PASTOS PERMANENTES DE 5 O MAS AÑOS-SIN VARIEDAD	S	0,97
1700000006017153	21-036-001-00003-00003	62000	PASTOS PERMANENTES DE 5 O MAS AÑOS-SIN VARIEDAD	S	8,04
1700000006017154	21-036-001-00003-00004	62000	PASTOS PERMANENTES DE 5 O MAS AÑOS-SIN VARIEDAD	S	5,13
1700000006017155	21-036-001-00004-00003	62000	PASTOS PERMANENTES DE 5 O MAS AÑOS-SIN VARIEDAD	S	41,00
1700000006017156	21-036-001-00004-00004	62000	PASTOS PERMANENTES DE 5 O MAS AÑOS-SIN VARIEDAD	S	0,79
1700000006017157	21-036-001-00005-00002	62000	PASTOS PERMANENTES DE 5 O MAS AÑOS-SIN VARIEDAD	S	18,97
1700000006017158	21-036-001-00013-00003	62000	PASTOS PERMANENTES DE 5 O MAS AÑOS-SIN VARIEDAD	S	0,95
1700000006017159	21-036-001-00013-00001	62000	PASTOS PERMANENTES DE 5 O MAS AÑOS-SIN VARIEDAD	S	6,25
1700000006017160	21-036-001-00013-00002	62000	PASTOS PERMANENTES DE 5 O MAS AÑOS-SIN VARIEDAD	S	0,92
1700000006017161	21-036-001-00012-00002	62000	PASTOS PERMANENTES DE 5 O MAS AÑOS-SIN VARIEDAD	S	11,38
1700000006017162	21-036-001-00012-00003	62000	PASTOS PERMANENTES DE 5 O MAS AÑOS-SIN VARIEDAD	S	15,62
1700000006017163	21-036-001-00014-00001	62000	PASTOS PERMANENTES DE 5 O MAS AÑOS-SIN VARIEDAD	S	10,68
1700000006017165	21-036-002-00003-00006	62000	PASTOS PERMANENTES DE 5 O MAS AÑOS-SIN VARIEDAD	S	18,81
1700000006017166	21-036-002-00003-00007	62000	PASTOS PERMANENTES DE 5 O MAS AÑOS-SIN VARIEDAD	S	82,16
1700000006017167	21-036-002-00003-00008	62000	PASTOS PERMANENTES DE 5 O MAS AÑOS-SIN VARIEDAD	S	1,11

(1) Con incidencias que retienen pago o deniegan el expediente.  
(2) Se calcula sobre superficie declarada admisible.  
(3) Aplicación del artículo 16 bis del RD 147/2023.

Puede verificar la integridad de una copia de este documento mediante la lectura del código QR adjunto o mediante el acceso a la dirección <https://ws050.juntadeandalucia.es/verificarFirma> indicando el código de VERIFICACIÓN

FIRMADO POR	RAQUEL MARIA ESPIN CRESPO	FECHA	26/06/2024
VERIFICACIÓN	Pk2jmMQ72K8YCCE9EQ8LU85ENJJ6M	PÁGINA	5140/8857



**APELLIDOS Y NOMBRE / RAZÓN SOCIAL**

LOPEZ GARCIA JUSTO

**NIF**

\*\*\*2006\*

**EXPEDIENTE**

1011911

**RESOLUCIÓN**

CONCESIÓN DE LA AYUDA

**DATOS DE MANTENIMIENTO UNIDADES****GRUPO DE PAGO**

ZONAS DE LIMITACIONES NATURALES

**Sup. Dec.  
Admisible**

70,64

**Sup.  
Resuelta**

69,24

**Sobredecl.**

1,40

**% Sobredecl.**

1,98

**RESUMEN DE PAGOS**

	<b>IMPORTE ( Euros )</b>			
	<b>RESUELTO</b>	<b>FEADER</b>	<b>MAPA</b>	<b>CAPADR</b>
Pago realizado	1.059,78	900,81	103,96	55,01
A pagar	104,68	88,98	10,27	5,43
<b>TOTAL</b>	<b>1.164,46</b>	<b>989,79</b>	<b>114,23</b>	<b>60,44</b>

**APLICACIÓN DE REDUCCIONES Y PENALIZACIONES (%)**

<b>Criterios de subvencionabilidad (1)</b>	<b>Presentación tardía</b>	<b>Omisión declaración</b>	<b>Condicionabilidad</b>
0,00	0,00	0,00	0,00

**IMPORTE ( Euros )**

Calculado(2)	Reducción	Penalización	Reducción Penalización (3)	Penalización adicional	Resuelto	FEADER	MAPA	CAPADR
1.188,00 €	23,54 €	0,00 €	0,00 €	0,00 €	1.164,46 €	989,79 €	114,23 €	60,44 €
Importe Unitario:	54,00 €	Nuevo Importe Unitario:	16,82 €					

(1) Con incidencias que retienen pago o deniegan el expediente.  
(2) Se calcula sobre superficie declarada admisible.  
(3) Aplicación del artículo 16 bis del RD 147/2023.

Puede verificar la integridad de una copia de este documento mediante la lectura del código QR adjunto o mediante el acceso a la dirección <https://ws050.juntadeandalucia.es/verificarFirma> indicando el código de VERIFICACIÓN

FIRMADO POR

RAQUEL MARIA ESPIN CRESPO

FECHA

26/06/2024

VERIFICACIÓN

Pk2jmMQ72K8YCCE9EQ8LU85ENJJ6M

PÁGINA

5141/8857





**RECINTOS PROPUESTOS**

REF.	REFERENCIA SIGPAC	CULTIVO	S/R	USO SIGPAC	Sup. Dec. admisible	Sup. Campo	Sup. Determ.	Sup. Resuelta
-1533713	21-031-002-00242-0001	PASTOS DE MENOS DE 5 AÑOS	S		0,52		0,52	0,00
-1533711	21-031-002-00228-0001	PASTOS DE MENOS DE 5 AÑOS	S		0,88		0,88	0,00
-1038797	21-031-007-00036-0003	PASTOS PERMANENTES DE 5 O MAS AÑOS	S		0,15		0,15	0,15
170000005492424	21-031-002-00239-0001	PASTOS PERMANENTES DE 5 O MAS AÑOS	S		0,35		0,35	0,35
170000005492425	21-031-008-00306-0005	PASTOS PERMANENTES DE 5 O MAS AÑOS	S		4,25		4,25	4,25
170000005492426	21-031-002-00245-0002	PASTOS PERMANENTES DE 5 O MAS AÑOS	S		0,13		0,13	0,13
170000005492427	21-031-002-00246-0001	PASTOS PERMANENTES DE 5 O MAS AÑOS	S		0,49		0,49	0,49
170000005492428	21-031-002-00243-0001	PASTOS PERMANENTES DE 5 O MAS AÑOS	S		0,46		0,46	0,46
170000005492429	21-031-008-00305-0002	PASTOS PERMANENTES DE 5 O MAS AÑOS	S		0,02		0,02	0,02
170000005492430	21-031-008-00308-0001	PASTOS PERMANENTES DE 5 O MAS AÑOS	S		14,64		14,64	14,64
170000005492431	21-031-002-00305-0001	PASTOS PERMANENTES DE 5 O MAS AÑOS	S		0,29		0,29	0,29
170000005492432	21-031-002-00306-0001	PASTOS PERMANENTES DE 5 O MAS AÑOS	S		0,28		0,28	0,28
170000005492433	21-031-002-00323-0001	PASTOS PERMANENTES DE 5 O MAS AÑOS	S		0,68		0,68	0,68
170000005492434	21-031-002-00324-0001	PASTOS PERMANENTES DE 5 O MAS AÑOS	S		1,25		1,25	1,25
170000005492435	21-031-008-00307-0001	PASTOS PERMANENTES DE 5 O MAS AÑOS	S		7,14		7,14	7,14
170000005492436	21-031-008-00402-0001	PASTOS PERMANENTES DE 5 O MAS AÑOS	S		0,91		0,91	0,91
170000005492437	21-031-008-00304-0001	PASTOS PERMANENTES DE 5 O MAS AÑOS	S		4,36		4,36	4,36
170000005492438	21-031-008-00309-0001	PASTOS PERMANENTES DE 5 O MAS AÑOS	S		11,07		11,07	11,07
170000005492439	21-031-008-00303-0001	PASTOS PERMANENTES DE 5 O MAS AÑOS	S		8,79		8,79	8,79
170000005492440	21-031-008-00306-0001	PASTOS PERMANENTES DE 5 O MAS AÑOS	S		5,74		5,74	5,74
170000005492441	21-031-008-00305-0001	PASTOS PERMANENTES DE 5 O MAS AÑOS	S		0,19		0,19	0,19
170000005492442	21-031-007-00037-0003	PASTOS PERMANENTES DE 5 O MAS AÑOS	S		0,06		0,06	0,06
170000005492443	21-031-003-00010-0002	OLIVAR	S		0,02		0,02	0,02
170000005492444	21-031-007-00035-0009	PASTOS PERMANENTES DE 5 O MAS AÑOS	S		0,03		0,03	0,03
170000005492445	21-031-002-00245-0001	OLIVAR	S		0,24		0,24	0,24
170000005492446	21-031-007-00035-0011	OLIVAR	S		0,04		0,04	0,04
170000005492447	21-031-007-00034-0001	PASTOS PERMANENTES DE 5 O MAS AÑOS	S		0,72		0,72	0,72
170000005492448	21-031-007-00036-0002	PASTOS PERMANENTES DE 5 O MAS AÑOS	S		0,35		0,35	0,35
170000005492449	21-031-007-00035-0006	OLIVAR	S		0,38		0,38	0,38
170000005492450	21-031-007-00037-0002	OLIVAR	S		0,43		0,43	0,43
170000005492451	21-031-008-00314-0001	OLIVAR	S		0,73		0,73	0,73
170000005492452	21-031-008-00315-0001	OLIVAR	S		0,79		0,79	0,79
170000005492453	21-031-008-00316-0001	OLIVAR	S		2,70		2,70	2,70
170000005492454	21-031-008-00308-0006	OLIVAR	S		0,06		0,06	0,06
170000005492455	21-031-008-00314-0002	PASTOS PERMANENTES DE 5 O MAS AÑOS	S		0,24		0,24	0,24
170000005492457	21-031-003-00010-0001	OLIVAR	S		1,26		1,26	1,26

**INCIDENCIAS**

**INCIDENCIA DESCRIPCIÓN**

- 86122 Recinto superficie forrajera que realiza la actividad de producción de pastoreo y no declara el o los códigos del Registro de Explotaciones Ganaderas de Andalucía, REGA.  
 Recinto:21-031-003-00010-00004 Cultivo:62000 PASTOS PERMANENTES DE 5 O MAS AÑOS-SIN VARIEDAD Secano  
 Recinto:21-031-007-00035-00003 Cultivo:62000 PASTOS PERMANENTES DE 5 O MAS AÑOS-SIN VARIEDAD Secano
- 86124 Recinto de forrajera para Cálculo de Carga Ganadera que No pertenece a Explotación.  
 Recinto:21-031-003-00010-00004 Cultivo:62000 PASTOS PERMANENTES DE 5 O MAS AÑOS-SIN VARIEDAD Secano  
 Recinto:21-031-007-00035-00003 Cultivo:62000 PASTOS PERMANENTES DE 5 O MAS AÑOS-SIN VARIEDAD Secano

**Datos considerados para el Cálculo de la Carga Ganadera del expediente**

Superficie determinada para Cálculo Carga Ganadera: 62,59 ha  
 Carga Ganadera del Expediente: 0,93 ugm/ha

**Explotación Especie Ugm Calculada para CG**

(1) Con incidencias que retienen pago o deniegan el expediente.  
 (2) Se calcula sobre superficie declarada admisible.  
 (3) Aplicación del artículo 16 bis del RD 147/2023.

Puede verificar la integridad de una copia de este documento mediante la lectura del código QR adjunto o mediante el acceso a la dirección <a href="https://ws050.juntadeandalucia.es/verificarFirma">https://ws050.juntadeandalucia.es/verificarFirma</a> indicando el código de VERIFICACIÓN					
FIRMADO POR	RAQUEL MARIA ESPIN CRESPO		FECHA		26/06/2024
VERIFICACIÓN	Pk2jmMQ72K8YCCE9EQ8LU85ENJJ6M		PÁGINA		5142/8857

**Datos considerados para el Cálculo de la Carga Ganadera del expediente**

Explotación	Especie	Ugm Calculada para CG
ES210310000113	BOVINA	23,51
ES210310000113	OVINA	8,32
ES210310000113	PORCINO	26,46

**Recintos Determinados para el Cálculo de Garga Ganadera**

REF.	REFERENCIA SIGPAC	CULTIVO	DESCRIPCIÓN CULTIVO	S/R	SUP. RESUELTA (ha)
-1533713	21-031-002-00242-00001	63000	PASTOS DE MENOS DE 5 AÑOS-SIN VARIEDAD	S	0,00
-1533711	21-031-002-00228-00001	63000	PASTOS DE MENOS DE 5 AÑOS-SIN VARIEDAD	S	0,00
-1038797	21-031-007-00036-00003	62000	PASTOS PERMANENTES DE 5 O MAS AÑOS-SIN VARIEDAD	S	0,15
170000005492424	21-031-002-00239-00001	62000	PASTOS PERMANENTES DE 5 O MAS AÑOS-SIN VARIEDAD	S	0,35
170000005492425	21-031-008-00306-00005	62000	PASTOS PERMANENTES DE 5 O MAS AÑOS-SIN VARIEDAD	S	4,25
170000005492426	21-031-002-00245-00002	62000	PASTOS PERMANENTES DE 5 O MAS AÑOS-SIN VARIEDAD	S	0,13
170000005492427	21-031-002-00246-00001	62000	PASTOS PERMANENTES DE 5 O MAS AÑOS-SIN VARIEDAD	S	0,49
170000005492428	21-031-002-00243-00001	62000	PASTOS PERMANENTES DE 5 O MAS AÑOS-SIN VARIEDAD	S	0,46
170000005492429	21-031-008-00305-00002	62000	PASTOS PERMANENTES DE 5 O MAS AÑOS-SIN VARIEDAD	S	0,02
170000005492430	21-031-008-00308-00001	62000	PASTOS PERMANENTES DE 5 O MAS AÑOS-SIN VARIEDAD	S	14,64
170000005492431	21-031-002-00305-00001	62000	PASTOS PERMANENTES DE 5 O MAS AÑOS-SIN VARIEDAD	S	0,29
170000005492432	21-031-002-00306-00001	62000	PASTOS PERMANENTES DE 5 O MAS AÑOS-SIN VARIEDAD	S	0,28
170000005492433	21-031-002-00323-00001	62000	PASTOS PERMANENTES DE 5 O MAS AÑOS-SIN VARIEDAD	S	0,68
170000005492434	21-031-002-00324-00001	62000	PASTOS PERMANENTES DE 5 O MAS AÑOS-SIN VARIEDAD	S	1,25
170000005492435	21-031-008-00307-00001	62000	PASTOS PERMANENTES DE 5 O MAS AÑOS-SIN VARIEDAD	S	7,14
170000005492436	21-031-008-00402-00001	62000	PASTOS PERMANENTES DE 5 O MAS AÑOS-SIN VARIEDAD	S	0,91
170000005492437	21-031-008-00304-00001	62000	PASTOS PERMANENTES DE 5 O MAS AÑOS-SIN VARIEDAD	S	4,36
170000005492438	21-031-008-00309-00001	62000	PASTOS PERMANENTES DE 5 O MAS AÑOS-SIN VARIEDAD	S	11,07
170000005492439	21-031-008-00303-00001	62000	PASTOS PERMANENTES DE 5 O MAS AÑOS-SIN VARIEDAD	S	8,79
170000005492440	21-031-008-00306-00001	62000	PASTOS PERMANENTES DE 5 O MAS AÑOS-SIN VARIEDAD	S	5,74
170000005492441	21-031-008-00305-00001	62000	PASTOS PERMANENTES DE 5 O MAS AÑOS-SIN VARIEDAD	S	0,19
170000005492442	21-031-007-00037-00003	62000	PASTOS PERMANENTES DE 5 O MAS AÑOS-SIN VARIEDAD	S	0,06
170000005492444	21-031-007-00035-00009	62000	PASTOS PERMANENTES DE 5 O MAS AÑOS-SIN VARIEDAD	S	0,03
170000005492447	21-031-007-00034-00001	62000	PASTOS PERMANENTES DE 5 O MAS AÑOS-SIN VARIEDAD	S	0,72
170000005492448	21-031-007-00036-00002	62000	PASTOS PERMANENTES DE 5 O MAS AÑOS-SIN VARIEDAD	S	0,35
170000005492455	21-031-008-00314-00002	62000	PASTOS PERMANENTES DE 5 O MAS AÑOS-SIN VARIEDAD	S	0,24

**Incidencias de carga ganadera****INCIDENCIA DESCRIPCIÓN**

86122	Recinto superficie forrajera que realiza la actividad de producción de pastoreo y no declara el o los códigos del Registro de Explotaciones Ganaderas de Andalucía, REGA. Recinto:21-031-007-00035-00003 Cultivo:62000 PASTOS PERMANENTES DE 5 O MAS AÑOS-SIN VARIEDAD Secano Recinto:21-031-003-00010-00004 Cultivo:62000 PASTOS PERMANENTES DE 5 O MAS AÑOS-SIN VARIEDAD Secano
86124	Recinto de forrajera para Cálculo de Carga Ganadera que No pertenece a Explotación. Recinto:21-031-007-00035-00003 Cultivo:62000 PASTOS PERMANENTES DE 5 O MAS AÑOS-SIN VARIEDAD Secano

(1) Con incidencias que retienen pago o deniegan el expediente.  
(2) Se calcula sobre superficie declarada admisible.  
(3) Aplicación del artículo 16 bis del RD 147/2023.

Puede verificar la integridad de una copia de este documento mediante la lectura del código QR adjunto o mediante el acceso a la dirección <https://ws050.juntadeandalucia.es/verificarFirma> indicando el código de VERIFICACIÓN

FIRMADO POR	RAQUEL MARIA ESPIN CRESPO	FECHA	26/06/2024
VERIFICACIÓN	Pk2jmMQ72K8YCCE9EQ8LU85ENJJ6M	PÁGINA	5143/8857





86128 Recinto:21-031-003-00010-00004 Cultivo:62000 PASTOS PERMANENTES DE 5 O MAS AÑOS-SIN VARIEDAD Secano  
Recinto de Forrajes que no ha contabilizado para Carga Ganadera por no tener una explotación válida para el cálculo de la Carga Ganadera  
Recinto:21-031-007-00035-00003 Cultivo:62 PASTOS PERMANENTES DE 5 O MAS AÑOS-  
Recinto:21-031-003-00010-00004 Cultivo:62 PASTOS PERMANENTES DE 5 O MAS AÑOS-

(1) Con incidencias que retienen pago o deniegan el expediente.  
(2) Se calcula sobre superficie declarada admisible.  
(3) Aplicación del artículo 16 bis del RD 147/2023.

Puede verificar la integridad de una copia de este documento mediante la lectura del código QR adjunto o mediante el acceso a la dirección <https://ws050.juntadeandalucia.es/verificarFirma> indicando el código de VERIFICACIÓN

FIRMADO POR	RAQUEL MARIA ESPIN CRESPO	FECHA	26/06/2024
VERIFICACIÓN	Pk2jmMQ72K8YCCE9EQ8LU85ENJJ6M	PÁGINA	5144/8857



**APELLIDOS Y NOMBRE / RAZÓN SOCIAL**

LOPEZ JARA ESPERANZA

**NIF**

\*\*\*\*4002\*

**EXPEDIENTE**

1085794

**RESOLUCIÓN**

CONCESIÓN DE LA AYUDA

**DATOS DE MANTENIMIENTO UNIDADES**

<b>GRUPO DE PAGO</b>	<b>Sup. Dec. Admisible</b>	<b>Sup. Resuelta</b>	<b>Sobredecl.</b>	<b>% Sobredecl.</b>
ZONAS DE LIMITACIONES NATURALES	20,00	20,00	0,00	0,00

**RESUMEN DE PAGOS**

	<b>IMPORTE ( Euros )</b>			
	<b>RESUELTO</b>	<b>FEADER</b>	<b>MAPA</b>	<b>CAPADR</b>
Pago realizado	933,76	793,70	91,60	48,46
A pagar	92,24	78,40	9,05	4,79
<b>TOTAL</b>	<b>1.026,00</b>	<b>872,10</b>	<b>100,65</b>	<b>53,25</b>

**APLICACIÓN DE REDUCCIONES Y PENALIZACIONES (%)**

<b>Criterios de subvencionabilidad (1)</b>	<b>Presentación tardía</b>	<b>Omisión declaración</b>	<b>Condicionalidad</b>
0,00	0,00	0,00	0,00

**IMPORTE ( Euros )**

Calculado(2)	Reducción	Penalización	Reducción Penalización (3)	Penalización adicional	Resuelto	FEADER	MAPA	CAPADR
1.026,00 €	0,00 €	0,00 €	0,00 €	0,00 €	1.026,00 €	872,10 €	100,65 €	53,25 €
Importe Unitario:	54,00 €	Nuevo Importe Unitario:	51,30 €					

**RECINTOS PROPUESTOS**

<b>REF.</b>	<b>REFERENCIA SIGPAC</b>	<b>CULTIVO</b>	<b>S/R</b>	<b>USO SIGPAC</b>	<b>Sup. Dec. admisible</b>	<b>Sup. Campo</b>	<b>Sup. Determ.</b>	<b>Sup. Resuelta</b>
170000006020757	21-016-006-00021-0001	PASTOS PERMANENTES DE 5 O MAS AÑOS	S		6,44		6,44	6,44
170000006020760	21-016-004-00036-0002	PASTOS PERMANENTES DE 5 O MAS AÑOS	S		5,05		5,05	5,05
170000006020761	21-016-004-00036-0001	PASTOS PERMANENTES DE 5 O MAS AÑOS	S		8,51		8,51	8,51

**INCIDENCIAS****INCIDENCIA DESCRIPCIÓN**

86126	Recinto de forrajera para Cálculo de Carga Ganadera que No pertenece a Explotación con UGM válida. Recinto:21-016-004-00006-00002 Cultivo:62000 PASTOS PERMANENTES DE 5 O MAS AÑOS-SIN VARIEDAD Secano Explotacion:ES210160000271
	Recinto:21-016-006-00014-00002 Cultivo:62000 PASTOS PERMANENTES DE 5 O MAS AÑOS-SIN VARIEDAD Secano Explotacion:ES210160000286
	Recinto:21-016-006-00015-00001 Cultivo:62000 PASTOS PERMANENTES DE 5 O MAS AÑOS-SIN VARIEDAD Secano Explotacion:ES210160000286

(1) Con incidencias que retienen pago o deniegan el expediente.  
(2) Se calcula sobre superficie declarada admisible.  
(3) Aplicación del artículo 16 bis del RD 147/2023.

Puede verificar la integridad de una copia de este documento mediante la lectura del código QR adjunto o mediante el acceso a la dirección <https://ws050.juntadeandalucia.es/verificarFirma> indicando el código de VERIFICACIÓN

FIRMADO POR	RAQUEL MARIA ESPIN CRESPO	FECHA	26/06/2024
VERIFICACIÓN	Pk2jmMQ72K8YCCE9EQ8LU85ENJJ6M	PÁGINA	5145/8857



**Datos considerados para el Cálculo de la Carga Ganadera del expediente**

Superficie determinada para Cálculo Carga Ganadera: 20,00 ha

Carga Ganadera del Expediente: 0,76 ugm/ha

<u>Explotación</u>	<u>Especie</u>	<u>Ugm Calculada para CG</u>
ES210160000095	BOVINA	15,20

**Recintos Determinados para el Cálculo de Garga Ganadera**

<u>REF.</u>	<u>REFERENCIA SIGPAC</u>	<u>CULTIVO</u>	<u>DESCRIPCIÓN CULTIVO</u>	<u>S/R</u>	<u>SUP. RESUELTA (ha)</u>
1700000006020757	21-016-006-00021-00001	62000	PASTOS PERMANENTES DE 5 O MAS AÑOS-SIN VARIEDAD	S	6,44
1700000006020760	21-016-004-00036-00002	62000	PASTOS PERMANENTES DE 5 O MAS AÑOS-SIN VARIEDAD	S	5,05
1700000006020761	21-016-004-00036-00001	62000	PASTOS PERMANENTES DE 5 O MAS AÑOS-SIN VARIEDAD	S	8,51


**Incidencias de carga ganadera****INCIDENCIA DESCRIPCIÓN**

86126	Recinto de forrajera para Cálculo de Carga Ganadera que No pertenece a Explotación con UGM válida. Recinto:21-016-004-00006-00002 Cultivo:62000 PASTOS PERMANENTES DE 5 O MAS AÑOS-SIN VARIEDAD Secano Explotacion:ES210160000271 Recinto:21-016-006-00015-00001 Cultivo:62000 PASTOS PERMANENTES DE 5 O MAS AÑOS-SIN VARIEDAD Secano Explotacion:ES210160000286 Recinto:21-016-006-00014-00002 Cultivo:62000 PASTOS PERMANENTES DE 5 O MAS AÑOS-SIN VARIEDAD Secano Explotacion:ES210160000286
86128	Recinto de Forrajeras que no ha contabilizado para Carga Ganadera por no tener una explotación válida para el cálculo de la Carga Ganadera Recinto:21-016-004-00006-00002 Cultivo:62 PASTOS PERMANENTES DE 5 O MAS AÑOS- Recinto:21-016-006-00015-00001 Cultivo:62 PASTOS PERMANENTES DE 5 O MAS AÑOS- Recinto:21-016-006-00014-00002 Cultivo:62 PASTOS PERMANENTES DE 5 O MAS AÑOS-

(1) Con incidencias que retienen pago o deniegan el expediente.  
(2) Se calcula sobre superficie declarada admisible.  
(3) Aplicación del artículo 16 bis del RD 147/2023.

Puede verificar la integridad de una copia de este documento mediante la lectura del código QR adjunto o mediante el acceso a la dirección <https://ws050.juntadeandalucia.es/verificarFirma> indicando el código de VERIFICACIÓN

FIRMADO POR	RAQUEL MARIA ESPIN CRESPO	FECHA	26/06/2024
VERIFICACIÓN	Pk2jmMQ72K8YCCE9EQ8LU85ENJJ6M	PÁGINA	5146/8857







**APellidos y nombre / RAZÓN SOCIAL**

LOPEZ PEREA MARIA DOLORES

**NIF**

\*\*\*\*5964\*

**EXPEDIENTE**

1115189

**RESOLUCIÓN**

CONCESIÓN DE LA AYUDA

**DATOS DE MANTENIMIENTO UNIDADES**

<b>GRUPO DE PAGO</b>	<b>Sup. Dec. Admisible</b>	<b>Sup. Resuelta</b>	<b>Sobredecl.</b>	<b>% Sobredecl.</b>
ZONAS DE LIMITACIONES NATURALES	26,75	26,75	0,00	0,00

**RESUMEN DE PAGOS**

	<b>IMPORTE ( Euros )</b>			
	<b>RESUELTO</b>	<b>FEADER</b>	<b>MAPA</b>	<b>CAPADR</b>
Pago realizado	1.081,20	919,02	106,06	56,12
A pagar	98,86	84,03	9,70	5,13
<b>TOTAL</b>	<b>1.180,06</b>	<b>1.003,05</b>	<b>115,76</b>	<b>61,25</b>

**APLICACIÓN DE REDUCCIONES Y PENALIZACIONES (%)**

<b>Criterios de subvencionabilidad (1)</b>	<b>Presentación tardía</b>	<b>Omisión declaración</b>	<b>Condicionalidad</b>
0,00	0,00	0,00	0,00

**IMPORTE ( Euros )**

Calculado(2)	Reducción	Penalización	Reducción Penalización (3)	Penalización adicional	Resuelto	FEADER	MAPA	CAPADR
1.180,06 €	0,00 €	0,00 €	0,00 €	0,00 €	1.180,06 €	1.003,05 €	115,76 €	61,25 €
<b>Importe Unitario:</b>	<b>54,00 €</b>	<b>Nuevo Importe Unitario:</b>	<b>44,11 €</b>					

**RECINTOS PROPUESTOS**

<b>REF.</b>	<b>REFERENCIA SIGPAC</b>	<b>CULTIVO</b>	<b>S/R</b>	<b>USO SIGPAC</b>	<b>Sup. Dec. admisible</b>	<b>Sup. Campo</b>	<b>Sup. Determ.</b>	<b>Sup. Resuelta</b>
4127201	21-019-014-00012-0002	PASTOS PERMANENTES DE 5 O MAS AÑOS	S		4,97		4,97	4,97
1700000007153572	21-019-013-00078-0004	PASTOS PERMANENTES DE 5 O MAS AÑOS	S		0,39		0,39	0,39
1700000007153574	21-019-013-00084-0002	PASTOS PERMANENTES DE 5 O MAS AÑOS	S		1,12		1,12	1,12
1700000007153577	21-019-012-00025-0001	PASTOS PERMANENTES DE 5 O MAS AÑOS	S		3,55		3,55	3,55
1700000007153578	21-019-012-00001-0002	PASTOS PERMANENTES DE 5 O MAS AÑOS	S		2,73		2,73	2,73
1700000007153579	21-019-012-00002-0006	PASTOS PERMANENTES DE 5 O MAS AÑOS	S		1,43		1,43	1,43
1700000007153580	21-019-013-00076-0002	PASTOS PERMANENTES DE 5 O MAS AÑOS	S		5,02		5,02	4,84
1700000007153582	21-019-013-00078-0001	PASTOS PERMANENTES DE 5 O MAS AÑOS	S		3,17		3,17	3,17
1700000007153583	21-019-013-00082-0001	PASTOS PERMANENTES DE 5 O MAS AÑOS	S		0,80		0,80	0,80
1700000007153584	21-019-013-00082-0002	PASTOS PERMANENTES DE 5 O MAS AÑOS	S		3,75		3,75	3,75

**INCIDENCIAS**

**INCIDENCIA DESCRIPCIÓN**

4272 Verifica que las líneas de declaración de las Solicitudes Únicas no tienen solapes con la capa de Retroactividad Gráfica (ambas de la misma campaña) a nivel de expediente/línea de declaración gráfica de la solicitud.  
 Recinto:21-019-013-00076-00002 Cultivo: - Agregado de la referencia del recinto.:0 Zona de la referencia del recinto.:0 Superficie solapada.:0,18 Id. Incid.:95145697

(1) Con incidencias que retienen pago o deniegan el expediente.  
 (2) Se calcula sobre superficie declarada admisible.  
 (3) Aplicación del artículo 16 bis del RD 147/2023.

Puede verificar la integridad de una copia de este documento mediante la lectura del código QR adjunto o mediante el acceso a la dirección <a href="https://ws050.juntadeandalucia.es/verificarFirma">https://ws050.juntadeandalucia.es/verificarFirma</a> indicando el código de VERIFICACIÓN					
FIRMADO POR	RAQUEL MARIA ESPIN CRESPO		FECHA		26/06/2024
VERIFICACIÓN	Pk2jmMQ72K8YCCE9EQ8LU85ENJJ6M		PÁGINA		5147/8857

**Datos considerados para el Cálculo de la Carga Ganadera del expediente**

Superficie determinada para Cálculo Carga Ganadera: 64,57 ha

Carga Ganadera del Expediente: 0,52 ugm/ha

<u>Explotación</u>	<u>Especie</u>	<u>Ugm Calculada para CG</u>
ES210070000620	BOVINA	17,10
ES210070000620	CAPRINA	14,60
ES210070000620	PORCINO	1,73

**Recintos Determinados para el Cálculo de Garga Ganadera**

<u>REF.</u>	<u>REFERENCIA SIGPAC</u>	<u>CULTIVO</u>	<u>DESCRIPCIÓN CULTIVO</u>	<u>S/R</u>	<u>SUP. RESUELTA (ha)</u>
-1046051	21-007-014-00029-00009	63000	PASTOS DE MENOS DE 5 AÑOS-SIN VARIEDAD	S	0,13
4127201	21-019-014-00012-00002	62000	PASTOS PERMANENTES DE 5 O MAS AÑOS-SIN VARIEDAD	S	4,97
1700000007153570	21-007-014-00028-00001	62000	PASTOS PERMANENTES DE 5 O MAS AÑOS-SIN VARIEDAD	S	34,76
1700000007153571	21-007-014-00029-00005	62000	PASTOS PERMANENTES DE 5 O MAS AÑOS-SIN VARIEDAD	S	2,93
1700000007153572	21-019-013-00078-00004	62000	PASTOS PERMANENTES DE 5 O MAS AÑOS-SIN VARIEDAD	S	0,39
1700000007153574	21-019-013-00084-00002	62000	PASTOS PERMANENTES DE 5 O MAS AÑOS-SIN VARIEDAD	S	1,12
1700000007153577	21-019-012-00025-00001	62000	PASTOS PERMANENTES DE 5 O MAS AÑOS-SIN VARIEDAD	S	3,55
1700000007153578	21-019-012-00001-00002	62000	PASTOS PERMANENTES DE 5 O MAS AÑOS-SIN VARIEDAD	S	2,73
1700000007153579	21-019-012-00002-00006	62000	PASTOS PERMANENTES DE 5 O MAS AÑOS-SIN VARIEDAD	S	1,43
1700000007153580	21-019-013-00076-00002	62000	PASTOS PERMANENTES DE 5 O MAS AÑOS-SIN VARIEDAD	S	4,84
1700000007153582	21-019-013-00078-00001	62000	PASTOS PERMANENTES DE 5 O MAS AÑOS-SIN VARIEDAD	S	3,17
1700000007153583	21-019-013-00082-00001	62000	PASTOS PERMANENTES DE 5 O MAS AÑOS-SIN VARIEDAD	S	0,80
1700000007153584	21-019-013-00082-00002	62000	PASTOS PERMANENTES DE 5 O MAS AÑOS-SIN VARIEDAD	S	3,75

(1) Con incidencias que retienen pago o deniegan el expediente.  
(2) Se calcula sobre superficie declarada admisible.  
(3) Aplicación del artículo 16 bis del RD 147/2023.

Puede verificar la integridad de una copia de este documento mediante la lectura del código QR adjunto o mediante el acceso a la dirección <https://ws050.juntadeandalucia.es/verificarFirma> indicando el código de VERIFICACIÓN

FIRMADO POR	RAQUEL MARIA ESPIN CRESPO	FECHA	26/06/2024
VERIFICACIÓN	Pk2jmMQ72K8YCCCE9EQ8LU85ENJJ6M	PÁGINA	5148/8857





**APELLIDOS Y NOMBRE / RAZÓN SOCIAL**

LOPEZ RAMOS JUAN JOSE

**NIF**

\*\*\*9727\*

**EXPEDIENTE**

1103876

**RESOLUCIÓN**

CONCESIÓN DE LA AYUDA

**DATOS DE MANTENIMIENTO UNIDADES**

**GRUPO DE PAGO**

ZONAS DE LIMITACIONES NATURALES

**Sup. Dec. Admisible**

90,59

**Sup. Resuelta**

90,59

**Sobredecl.**

0,00

**% Sobredecl.**

0,00

**RESUMEN DE PAGOS**

	<b>IMPORTE ( Euros )</b>			
	<b>RESUELTO</b>	<b>FEADER</b>	<b>MAPA</b>	<b>CAPADR</b>
Pago realizado	1.081,20	919,02	106,06	56,12
A pagar	106,80	90,78	10,48	5,54
<b>TOTAL</b>	<b>1.188,00</b>	<b>1.009,80</b>	<b>116,54</b>	<b>61,66</b>

**APLICACIÓN DE REDUCCIONES Y PENALIZACIONES (%)**

<b>Criterios de subvencionabilidad (1)</b>	<b>Presentación tardía</b>	<b>Omisión declaración</b>	<b>Condicionabilidad</b>
0,00	0,00	0,00	0,00

**IMPORTE ( Euros )**

Calculado(2)	Reducción	Penalización	Reducción Penalización (3)	Penalización adicional	Resuelto	FEADER	MAPA	CAPADR
1.188,00 €	0,00 €	0,00 €	0,00 €	0,00 €	1.188,00 €	1.009,80 €	116,54 €	61,66 €
<b>Importe Unitario:</b>	<b>54,00 €</b>	<b>Nuevo Importe Unitario:</b>			<b>13,11 €</b>			

**RECINTOS PROPUESTOS**

<b>REF.</b>	<b>REFERENCIA SIGPAC</b>	<b>CULTIVO</b>	<b>USO S/R SIGPAC</b>	<b>Sup. Dec. admisible</b>	<b>Sup. Campo</b>	<b>Sup. Determ.</b>	<b>Sup. Resuelta</b>
170000005869491	21-019-006-00007-0001	PASTOS PERMANENTES DE 5 O MAS AÑOS	S	1,16		1,16	1,16
170000005869494	21-019-006-00010-0006	PASTOS PERMANENTES DE 5 O MAS AÑOS	S	0,75		0,75	0,75
170000005869495	21-019-006-00012-0002	PASTOS PERMANENTES DE 5 O MAS AÑOS	S	25,12		25,12	25,12
170000005869496	21-019-007-00006-0001	PASTOS PERMANENTES DE 5 O MAS AÑOS	S	10,10		10,10	10,10
170000005869497	21-019-007-00010-0001	PASTOS PERMANENTES DE 5 O MAS AÑOS	S	4,64		4,64	4,64
170000005869498	21-019-007-00011-0001	PASTOS PERMANENTES DE 5 O MAS AÑOS	S	5,98		5,98	5,98
170000005869499	21-019-006-00010-0001	PASTOS PERMANENTES DE 5 O MAS AÑOS	S	11,02		11,02	11,02
170000005869500	21-019-006-00008-0001	PASTOS PERMANENTES DE 5 O MAS AÑOS	S	31,82		31,82	31,82

(1) Con incidencias que retienen pago o deniegan el expediente.  
 (2) Se calcula sobre superficie declarada admisible.  
 (3) Aplicación del artículo 16 bis del RD 147/2023.

Puede verificar la integridad de una copia de este documento mediante la lectura del código QR adjunto o mediante el acceso a la dirección <a href="https://ws050.juntadeandalucia.es/verificarFirma">https://ws050.juntadeandalucia.es/verificarFirma</a> indicando el código de VERIFICACIÓN				
FIRMADO POR	RAQUEL MARIA ESPIN CRESPO	FECHA	26/06/2024	
VERIFICACIÓN	Pk2jmMQ72K8YCCE9EQ8LU85ENJJJ6M	PÁGINA	5149/8857	

**Datos considerados para el Cálculo de la Carga Ganadera del expediente**

Superficie determinada para Cálculo Carga Ganadera: 93,06 ha

Carga Ganadera del Expediente: 0,27 ugm/ha

<u>Explotación</u>	<u>Especie</u>	<u>Ugm Calculada para CG</u>
ES210190000007	BOVINA	21,94
ES210190000007	PORCINO	2,78

**Recintos Determinados para el Cálculo de Garga Ganadera**

<u>REF.</u>	<u>REFERENCIA SIGPAC</u>	<u>CULTIVO</u>	<u>DESCRIPCIÓN CULTIVO</u>	<u>S/R</u>	<u>SUP. RESUELTA (ha)</u>
1700000005869491	21-019-006-00007-00001	62000	PASTOS PERMANENTES DE 5 O MAS AÑOS-SIN VARIEDAD	S	1,16
1700000005869492	21-036-001-00039-00001	62000	PASTOS PERMANENTES DE 5 O MAS AÑOS-SIN VARIEDAD	S	1,92
1700000005869493	21-036-001-00039-00002	62000	PASTOS PERMANENTES DE 5 O MAS AÑOS-SIN VARIEDAD	S	0,55
1700000005869494	21-019-006-00010-00006	62000	PASTOS PERMANENTES DE 5 O MAS AÑOS-SIN VARIEDAD	S	0,75
1700000005869495	21-019-006-00012-00002	62000	PASTOS PERMANENTES DE 5 O MAS AÑOS-SIN VARIEDAD	S	25,12
1700000005869496	21-019-007-00006-00001	62000	PASTOS PERMANENTES DE 5 O MAS AÑOS-SIN VARIEDAD	S	10,10
1700000005869497	21-019-007-00010-00001	62000	PASTOS PERMANENTES DE 5 O MAS AÑOS-SIN VARIEDAD	S	4,64
1700000005869498	21-019-007-00011-00001	62000	PASTOS PERMANENTES DE 5 O MAS AÑOS-SIN VARIEDAD	S	5,98
1700000005869499	21-019-006-00010-00001	62000	PASTOS PERMANENTES DE 5 O MAS AÑOS-SIN VARIEDAD	S	11,02
1700000005869500	21-019-006-00008-00001	62000	PASTOS PERMANENTES DE 5 O MAS AÑOS-SIN VARIEDAD	S	31,82

(1) Con incidencias que retienen pago o deniegan el expediente.  
(2) Se calcula sobre superficie declarada admisible.  
(3) Aplicación del artículo 16 bis del RD 147/2023.

Puede verificar la integridad de una copia de este documento mediante la lectura del código QR adjunto o mediante el acceso a la dirección <https://ws050.juntadeandalucia.es/verificarFirma> indicando el código de VERIFICACIÓN

FIRMADO POR	RAQUEL MARIA ESPIN CRESPO	FECHA	26/06/2024
VERIFICACIÓN	Pk2jmMQ72K8YCCE9EQ8LU85ENJJ6M	PÁGINA	5150/8857



**APELLIDOS Y NOMBRE / RAZÓN SOCIAL**

LOPEZ REAL RAIMUNDO

**NIF**

\*\*\*\*1114\*

**EXPEDIENTE**

1212379

**RESOLUCIÓN**

CONCESIÓN DE LA AYUDA

**DATOS DE MANTENIMIENTO UNIDADES****GRUPO DE PAGO**

ZONAS DE LIMITACIONES NATURALES

**Sup. Dec.  
Admisible**

104,86

**Sup.  
Resuelta**

104,86

**Sobredecl.**

0,00

**% Sobredecl.**

0,00

**RESUMEN DE PAGOS**

	<b>IMPORTE ( Euros )</b>			
	<b>RESUELTO</b>	<b>FEADER</b>	<b>MAPA</b>	<b>CAPADR</b>
Pago realizado	997,02	847,47	97,81	51,75
A pagar	190,98	162,33	18,74	9,91
<b>TOTAL</b>	<b>1.188,00</b>	<b>1.009,80</b>	<b>116,55</b>	<b>61,66</b>

**APLICACIÓN DE REDUCCIONES Y PENALIZACIONES (%)**

<b>Criterios de subvencionabilidad (1)</b>	<b>Presentación tardía</b>	<b>Omisión declaración</b>	<b>Condicionabilidad</b>
0,00	0,00	0,00	0,00

**IMPORTE ( Euros )**

Calculado(2)	Reducción	Penalización	Reducción Penalización (3)	Penalización adicional	Resuelto	FEADER	MAPA	CAPADR
1.188,00 €	0,00 €	0,00 €	0,00 €	0,00 €	1.188,00 €	1.009,80 €	116,54 €	61,66 €
<b>Importe Unitario:</b>	<b>54,00 €</b>	<b>Nuevo Importe Unitario:</b>	<b>11,33 €</b>					

(1) Con incidencias que retienen pago o deniegan el expediente.

(2) Se calcula sobre superficie declarada admisible.

(3) Aplicación del artículo 16 bis del RD 147/2023.

Puede verificar la integridad de una copia de este documento mediante la lectura del código QR adjunto o mediante el acceso a la dirección <https://ws050.juntadeandalucia.es/verificarFirma> indicando el código de VERIFICACIÓN

FIRMADO POR	RAQUEL MARIA ESPIN CRESPO	FECHA	26/06/2024
VERIFICACIÓN	Pk2jmMQ72K8YCCE9EQ8LU85ENJJJ6M	PÁGINA	5151/8857





**RECINTOS PROPUESTOS**

REF.	REFERENCIA SIGPAC	CULTIVO	S/R	USO SIGPAC	Sup. Dec. admisible	Sup. Campo	Sup. Determ.	Sup. Resuelta
-1131072	21-019-011-00056-0004	PASTOS PERMANENTES DE 5 O MAS AÑOS	S		2,99		2,99	2,99
4614534	21-018-009-00063-0005	PASTOS PERMANENTES DE 5 O MAS AÑOS	S		33,50		33,50	33,50
5112896	21-019-010-00037-0001	PASTOS PERMANENTES DE 5 O MAS AÑOS	S		1,60		1,60	1,60
5112898	21-019-010-00037-0003	PASTOS PERMANENTES DE 5 O MAS AÑOS	S		0,17		0,17	0,17
6919939	21-019-010-00020-0001	PASTOS DE MENOS DE 5 AÑOS	S		0,96		0,96	0,96
6919949	21-019-013-00086-0001	PASTOS PERMANENTES DE 5 O MAS AÑOS	S		0,15		0,15	0,15
1700000006385150	21-019-012-00005-0001	PASTOS PERMANENTES DE 5 O MAS AÑOS	S		0,35		0,35	0,35
1700000006385151	21-019-012-00003-0008	PASTOS PERMANENTES DE 5 O MAS AÑOS	S		2,41		2,41	2,41
1700000006385153	21-019-010-00037-0002	PASTOS PERMANENTES DE 5 O MAS AÑOS	S		0,38		0,38	0,38
1700000006385154	21-019-011-00033-0003	PASTOS PERMANENTES DE 5 O MAS AÑOS	S		0,80		0,80	0,80
1700000006385155	21-019-011-00033-0001	PASTOS PERMANENTES DE 5 O MAS AÑOS	S		1,00		1,00	1,00
1700000006385156	21-019-012-00003-0006	PASTOS PERMANENTES DE 5 O MAS AÑOS	S		7,79		7,79	7,79
1700000006385157	21-019-009-00018-0001	PASTOS PERMANENTES DE 5 O MAS AÑOS	S		0,00		0,00	0,00
1700000006385158	21-019-012-00004-0003	PASTOS PERMANENTES DE 5 O MAS AÑOS	S		2,21		2,21	2,21
1700000006385159	21-019-010-00024-0003	PASTOS PERMANENTES DE 5 O MAS AÑOS	S		2,02		2,02	2,02
1700000006385160	21-019-012-00004-0002	PASTOS PERMANENTES DE 5 O MAS AÑOS	S		6,32		6,32	6,32
1700000006385161	21-019-010-00036-0002	PASTOS PERMANENTES DE 5 O MAS AÑOS	S		2,59		2,59	2,59
1700000006385162	21-019-012-00003-0007	PASTOS PERMANENTES DE 5 O MAS AÑOS	S		2,28		2,28	2,28
1700000006385163	21-019-010-00072-0001	PASTOS PERMANENTES DE 5 O MAS AÑOS	S		5,28		5,28	5,28
1700000006385164	21-019-009-00017-0001	PASTOS PERMANENTES DE 5 O MAS AÑOS	S		0,11		0,11	0,11
1700000006385165	21-019-016-00072-0004	PASTOS PERMANENTES DE 5 O MAS AÑOS	S		0,13		0,13	0,13
1700000006385166	21-019-009-00006-0001	PASTOS PERMANENTES DE 5 O MAS AÑOS	S		3,43		3,43	3,43
1700000006385167	21-019-011-00056-0001	PASTOS PERMANENTES DE 5 O MAS AÑOS	S		8,08		8,08	8,08
1700000006385168	21-019-009-00035-0001	PASTOS PERMANENTES DE 5 O MAS AÑOS	S		2,00		2,00	2,00
1700000006385169	21-019-011-00056-0003	PASTOS PERMANENTES DE 5 O MAS AÑOS	S		5,96		5,96	5,96
1700000006385170	21-019-009-00016-0003	PASTOS PERMANENTES DE 5 O MAS AÑOS	S		6,01		6,01	6,01
1700000006385172	21-019-006-00049-0002	PASTOS PERMANENTES DE 5 O MAS AÑOS	S		4,77		4,77	4,77
1700000006385174	21-019-011-00058-0001	PASTOS PERMANENTES DE 5 O MAS AÑOS	S		1,30		1,30	1,30
1700000006385181	21-019-011-00058-0002	PASTOS PERMANENTES DE 5 O MAS AÑOS	R		0,27		0,27	0,27

**INCIDENCIAS**

**INCIDENCIA DESCRIPCIÓN**

86122	<p>Recinto superficie forrajera que realiza la actividad de producción de pastoreo y no declara el o los códigos del Registro de Explotaciones Ganaderas de Andalucía, REGA.</p> <p>Recinto:21-019-006-00051-00003 Cultivo:62000 PASTOS PERMANENTES DE 5 O MAS AÑOS-SIN VARIEDAD Secano</p> <p>Recinto:21-019-011-00102-00001 Cultivo:62000 PASTOS PERMANENTES DE 5 O MAS AÑOS-SIN VARIEDAD Secano</p> <p>Recinto:21-019-011-00103-00005 Cultivo:62000 PASTOS PERMANENTES DE 5 O MAS AÑOS-SIN VARIEDAD Secano</p> <p>Recinto:21-019-011-00103-00006 Cultivo:62000 PASTOS PERMANENTES DE 5 O MAS AÑOS-SIN VARIEDAD Secano</p> <p>Recinto:21-019-011-00103-00007 Cultivo:62000 PASTOS PERMANENTES DE 5 O MAS AÑOS-SIN VARIEDAD Secano</p> <p>Recinto:21-019-011-00103-00008 Cultivo:62000 PASTOS PERMANENTES DE 5 O MAS AÑOS-SIN VARIEDAD Secano</p> <p>Recinto:21-019-011-00103-00009 Cultivo:62000 PASTOS PERMANENTES DE 5 O MAS AÑOS-SIN VARIEDAD Secano</p> <p>Recinto:21-019-015-00012-00001 Cultivo:63000 PASTOS DE MENOS DE 5 AÑOS-SIN VARIEDAD Secano</p> <p>Recinto:21-019-015-00012-00002 Cultivo:62000 PASTOS PERMANENTES DE 5 O MAS AÑOS-SIN VARIEDAD Secano</p>
86123	<p>Recinto superficie forrajera que en REGA no tiene clasificación zootécnica permitida.</p> <p>Recinto:21-019-006-00043-00001 Cultivo:62000 PASTOS PERMANENTES DE 5 O MAS AÑOS-SIN VARIEDAD Secano</p> <p>Explotacion:ES210190000208</p> <p>Recinto:21-019-006-00050-00001 Cultivo:62000 PASTOS PERMANENTES DE 5 O MAS AÑOS-SIN VARIEDAD Secano</p> <p>Explotacion:ES210190000208</p> <p>Recinto:21-019-016-00014-00001 Cultivo:62000 PASTOS PERMANENTES DE 5 O MAS AÑOS-SIN VARIEDAD Secano</p> <p>Explotacion:ES210190000208</p> <p>Recinto:21-019-016-00015-00001 Cultivo:62000 PASTOS PERMANENTES DE 5 O MAS AÑOS-SIN VARIEDAD Secano</p> <p>Explotacion:ES210190000208</p> <p>Recinto:21-019-016-00016-00001 Cultivo:62000 PASTOS PERMANENTES DE 5 O MAS AÑOS-SIN VARIEDAD Secano</p> <p>Explotacion:ES210190000208</p> <p>Recinto:21-019-016-00017-00001 Cultivo:62000 PASTOS PERMANENTES DE 5 O MAS AÑOS-SIN VARIEDAD Secano</p>

(1) Con incidencias que retienen pago o deniegan el expediente.  
 (2) Se calcula sobre superficie declarada admisible.  
 (3) Aplicación del artículo 16 bis del RD 147/2023.

Puede verificar la integridad de una copia de este documento mediante la lectura del código QR adjunto o mediante el acceso a la dirección <a href="https://ws050.juntadeandalucia.es/verificarFirma">https://ws050.juntadeandalucia.es/verificarFirma</a> indicando el código de VERIFICACIÓN				
FIRMADO POR	RAQUEL MARIA ESPIN CRESPO	FECHA	26/06/2024	
VERIFICACIÓN	Pk2jmMQ72K8YCC9EQ8LU85ENJJ6M	PÁGINA	5152/8857	



**INCIDENCIAS**

**INCIDENCIA DESCRIPCIÓN**

	Explotacion:ES210190000208	
	Recinto:21-019-016-00018-00001 Cultivo:62000 PASTOS PERMANENTES DE 5 O MAS AÑOS-SIN VARIEDAD Secano	
	Explotacion:ES210190000208	
	Recinto:21-019-016-00094-00001 Cultivo:62000 PASTOS PERMANENTES DE 5 O MAS AÑOS-SIN VARIEDAD Secano	
	Explotacion:ES210190000208	
	Recinto:21-019-016-00098-00002 Cultivo:62000 PASTOS PERMANENTES DE 5 O MAS AÑOS-SIN VARIEDAD Secano	
	Explotacion:ES210190000208	
	Recinto:21-019-016-00106-00001 Cultivo:62000 PASTOS PERMANENTES DE 5 O MAS AÑOS-SIN VARIEDAD Secano	
	Explotacion:ES210190000208	
	Recinto:21-019-016-00107-00002 Cultivo:62000 PASTOS PERMANENTES DE 5 O MAS AÑOS-SIN VARIEDAD Secano	
	Explotacion:ES210190000208	
	Recinto:21-019-016-00140-00001 Cultivo:62000 PASTOS PERMANENTES DE 5 O MAS AÑOS-SIN VARIEDAD Secano	
	Explotacion:ES210190000208	
	Recinto:21-019-016-00149-00004 Cultivo:62000 PASTOS PERMANENTES DE 5 O MAS AÑOS-SIN VARIEDAD Secano	
	Explotacion:ES210190000208	
	Recinto:21-019-016-00149-00006 Cultivo:63000 PASTOS DE MENOS DE 5 AÑOS-SIN VARIEDAD Secano Explotacion:ES210190000208	
86124	Recinto de forrajera para Cálculo de Carga Ganadera que No pertenece a Explotación.	
	Recinto:21-019-006-00051-00003 Cultivo:62000 PASTOS PERMANENTES DE 5 O MAS AÑOS-SIN VARIEDAD Secano	
	Recinto:21-019-011-00102-00001 Cultivo:62000 PASTOS PERMANENTES DE 5 O MAS AÑOS-SIN VARIEDAD Secano	
	Recinto:21-019-011-00103-00005 Cultivo:62000 PASTOS PERMANENTES DE 5 O MAS AÑOS-SIN VARIEDAD Secano	
	Recinto:21-019-011-00103-00006 Cultivo:62000 PASTOS PERMANENTES DE 5 O MAS AÑOS-SIN VARIEDAD Secano	
	Recinto:21-019-011-00103-00007 Cultivo:62000 PASTOS PERMANENTES DE 5 O MAS AÑOS-SIN VARIEDAD Secano	
	Recinto:21-019-011-00103-00008 Cultivo:62000 PASTOS PERMANENTES DE 5 O MAS AÑOS-SIN VARIEDAD Secano	
	Recinto:21-019-011-00103-00009 Cultivo:62000 PASTOS PERMANENTES DE 5 O MAS AÑOS-SIN VARIEDAD Secano	
	Recinto:21-019-015-00012-00001 Cultivo:63000 PASTOS DE MENOS DE 5 AÑOS-SIN VARIEDAD Secano	
	Recinto:21-019-015-00012-00002 Cultivo:62000 PASTOS PERMANENTES DE 5 O MAS AÑOS-SIN VARIEDAD Secano	
86126	Recinto de forrajera para Cálculo de Carga Ganadera que No pertenece a Explotación con UGM válida.	
	Recinto:21-019-006-00043-00001 Cultivo:62000 PASTOS PERMANENTES DE 5 O MAS AÑOS-SIN VARIEDAD Secano	
	Explotacion:ES210190000208	
	Recinto:21-019-006-00050-00001 Cultivo:62000 PASTOS PERMANENTES DE 5 O MAS AÑOS-SIN VARIEDAD Secano	
	Explotacion:ES210190000208	
	Recinto:21-019-016-00014-00001 Cultivo:62000 PASTOS PERMANENTES DE 5 O MAS AÑOS-SIN VARIEDAD Secano	
	Explotacion:ES210190000208	
	Recinto:21-019-016-00015-00001 Cultivo:62000 PASTOS PERMANENTES DE 5 O MAS AÑOS-SIN VARIEDAD Secano	
	Explotacion:ES210190000208	
	Recinto:21-019-016-00016-00001 Cultivo:62000 PASTOS PERMANENTES DE 5 O MAS AÑOS-SIN VARIEDAD Secano	
	Explotacion:ES210190000208	
	Recinto:21-019-016-00017-00001 Cultivo:62000 PASTOS PERMANENTES DE 5 O MAS AÑOS-SIN VARIEDAD Secano	
	Explotacion:ES210190000208	
	Recinto:21-019-016-00018-00001 Cultivo:62000 PASTOS PERMANENTES DE 5 O MAS AÑOS-SIN VARIEDAD Secano	
	Explotacion:ES210190000208	
	Recinto:21-019-016-00094-00001 Cultivo:62000 PASTOS PERMANENTES DE 5 O MAS AÑOS-SIN VARIEDAD Secano	
	Explotacion:ES210190000208	
	Recinto:21-019-016-00098-00002 Cultivo:62000 PASTOS PERMANENTES DE 5 O MAS AÑOS-SIN VARIEDAD Secano	
	Explotacion:ES210190000208	
	Recinto:21-019-016-00106-00001 Cultivo:62000 PASTOS PERMANENTES DE 5 O MAS AÑOS-SIN VARIEDAD Secano	
	Explotacion:ES210190000208	
	Recinto:21-019-016-00107-00002 Cultivo:62000 PASTOS PERMANENTES DE 5 O MAS AÑOS-SIN VARIEDAD Secano	
	Explotacion:ES210190000208	
	Recinto:21-019-016-00140-00001 Cultivo:62000 PASTOS PERMANENTES DE 5 O MAS AÑOS-SIN VARIEDAD Secano	
	Explotacion:ES210190000208	
	Recinto:21-019-016-00149-00004 Cultivo:62000 PASTOS PERMANENTES DE 5 O MAS AÑOS-SIN VARIEDAD Secano	
	Explotacion:ES210190000208	
	Recinto:21-019-016-00149-00006 Cultivo:63000 PASTOS DE MENOS DE 5 AÑOS-SIN VARIEDAD Secano Explotacion:ES210190000208	

**Datos considerados para el Cálculo de la Carga Ganadera del expediente**

Superficie determinada para Cálculo Carga Ganadera: 104,86 ha

Carga Ganadera del Expediente: 0,54 ugm/ha

**Explotación Especie Ugm Calculada para CG**

(1) Con incidencias que retienen pago o deniegan el expediente.  
 (2) Se calcula sobre superficie declarada admisible.  
 (3) Aplicación del artículo 16 bis del RD 147/2023.

Puede verificar la integridad de una copia de este documento mediante la lectura del código QR adjunto o mediante el acceso a la dirección <https://ws050.juntadeandalucia.es/verificarFirma> indicando el código de VERIFICACIÓN

FIRMADO POR	RAQUEL MARIA ESPIN CRESPO	FECHA	26/06/2024
VERIFICACIÓN	Pk2jmMQ72K8YCC9EQ8LU85ENJJ6M	PÁGINA	5153/8857



**Datos considerados para el Cálculo de la Carga Ganadera del expediente**

Explotación	Especie	Ugm Calculada para CG
ES210180000246	BOVINA	18,33
ES210190000087	BOVINA	18,73
ES210190000087	PORCINO	7,87
ES210190000312	PORCINO	7,03
ES210190000344	BOVINA	4,21

**Recintos Determinados para el Cálculo de Garga Ganadera**

REF.	REFERENCIA SIGPAC	CULTIVO	DESCRIPCIÓN CULTIVO	S/R	SUP. RESUELTA (ha)
-1131072	21-019-011-00056-00004	62000	PASTOS PERMANENTES DE 5 O MAS AÑOS-SIN VARIEDAD	S	2,99
4614534	21-018-009-00063-00005	62000	PASTOS PERMANENTES DE 5 O MAS AÑOS-SIN VARIEDAD	S	33,50
5112896	21-019-010-00037-00001	62000	PASTOS PERMANENTES DE 5 O MAS AÑOS-SIN VARIEDAD	S	1,60
5112898	21-019-010-00037-00003	62000	PASTOS PERMANENTES DE 5 O MAS AÑOS-SIN VARIEDAD	S	0,17
6919939	21-019-010-00020-00001	63000	PASTOS DE MENOS DE 5 AÑOS-SIN VARIEDAD	S	0,96
6919949	21-019-013-00086-00001	62000	PASTOS PERMANENTES DE 5 O MAS AÑOS-SIN VARIEDAD	S	0,15
1700000006385150	21-019-012-00005-00001	62000	PASTOS PERMANENTES DE 5 O MAS AÑOS-SIN VARIEDAD	S	0,35
1700000006385151	21-019-012-00003-00008	62000	PASTOS PERMANENTES DE 5 O MAS AÑOS-SIN VARIEDAD	S	2,41
1700000006385153	21-019-010-00037-00002	62000	PASTOS PERMANENTES DE 5 O MAS AÑOS-SIN VARIEDAD	S	0,38
1700000006385154	21-019-011-00033-00003	62000	PASTOS PERMANENTES DE 5 O MAS AÑOS-SIN VARIEDAD	S	0,80
1700000006385155	21-019-011-00033-00001	62000	PASTOS PERMANENTES DE 5 O MAS AÑOS-SIN VARIEDAD	S	1,00
1700000006385156	21-019-012-00003-00006	62000	PASTOS PERMANENTES DE 5 O MAS AÑOS-SIN VARIEDAD	S	7,79
1700000006385157	21-019-009-00018-00001	62000	PASTOS PERMANENTES DE 5 O MAS AÑOS-SIN VARIEDAD	S	0,00
1700000006385158	21-019-012-00004-00003	62000	PASTOS PERMANENTES DE 5 O MAS AÑOS-SIN VARIEDAD	S	2,21
1700000006385159	21-019-010-00024-00003	62000	PASTOS PERMANENTES DE 5 O MAS AÑOS-SIN VARIEDAD	S	2,02
1700000006385160	21-019-012-00004-00002	62000	PASTOS PERMANENTES DE 5 O MAS AÑOS-SIN VARIEDAD	S	6,32
1700000006385161	21-019-010-00036-00002	62000	PASTOS PERMANENTES DE 5 O MAS AÑOS-SIN VARIEDAD	S	2,59
1700000006385162	21-019-012-00003-00007	62000	PASTOS PERMANENTES DE 5 O MAS AÑOS-SIN VARIEDAD	S	2,28
1700000006385163	21-019-010-00072-00001	62000	PASTOS PERMANENTES DE 5 O MAS AÑOS-SIN VARIEDAD	S	5,28
1700000006385164	21-019-009-00017-00001	62000	PASTOS PERMANENTES DE 5 O MAS AÑOS-SIN VARIEDAD	S	0,11
1700000006385165	21-019-016-00072-00004	62000	PASTOS PERMANENTES DE 5 O MAS AÑOS-SIN VARIEDAD	S	0,13
1700000006385166	21-019-009-00006-00001	62000	PASTOS PERMANENTES DE 5 O MAS AÑOS-SIN VARIEDAD	S	3,43
1700000006385167	21-019-011-00056-00001	62000	PASTOS PERMANENTES DE 5 O MAS AÑOS-SIN VARIEDAD	S	8,08
1700000006385168	21-019-009-00035-00001	62000	PASTOS PERMANENTES DE 5 O MAS AÑOS-SIN VARIEDAD	S	2,00
1700000006385169	21-019-011-00056-00003	62000	PASTOS PERMANENTES DE 5 O MAS AÑOS-SIN VARIEDAD	S	5,96
1700000006385170	21-019-009-00016-00003	62000	PASTOS PERMANENTES DE 5 O MAS AÑOS-SIN VARIEDAD	S	6,01
1700000006385172	21-019-006-00049-00002	62000	PASTOS PERMANENTES DE 5 O MAS AÑOS-SIN VARIEDAD	S	4,77
1700000006385174	21-019-011-00058-00001	62000	PASTOS PERMANENTES DE 5 O MAS AÑOS-SIN VARIEDAD	S	1,30
1700000006385181	21-019-011-00058-00002	62000	PASTOS PERMANENTES DE 5 O MAS AÑOS-SIN VARIEDAD	R	0,27

(1) Con incidencias que retienen pago o deniegan el expediente.  
(2) Se calcula sobre superficie declarada admisible.  
(3) Aplicación del artículo 16 bis del RD 147/2023.

Puede verificar la integridad de una copia de este documento mediante la lectura del código QR adjunto o mediante el acceso a la dirección <https://ws050.juntadeandalucia.es/verificarFirma> indicando el código de VERIFICACIÓN

FIRMADO POR	RAQUEL MARIA ESPIN CRESPO	FECHA	26/06/2024
VERIFICACIÓN	Pk2jmMQ72K8YCCE9EQ8LU85ENJJ6M	PÁGINA	5154/8857







**Incidencias de carga ganadera**

**INCIDENCIA DESCRIPCIÓN**

86122	<p>Recinto superficie forrajera que realiza la actividad de producción de pastoreo y no declara el o los códigos del Registro de Explotaciones Ganaderas de Andalucía, REGA.</p> <p>Recinto:21-019-011-00103-00009 Cultivo:62000 PASTOS PERMANENTES DE 5 O MAS AÑOS-SIN VARIEDAD Secano</p> <p>Recinto:21-019-011-00103-00008 Cultivo:62000 PASTOS PERMANENTES DE 5 O MAS AÑOS-SIN VARIEDAD Secano</p> <p>Recinto:21-019-011-00103-00007 Cultivo:62000 PASTOS PERMANENTES DE 5 O MAS AÑOS-SIN VARIEDAD Secano</p> <p>Recinto:21-019-011-00103-00006 Cultivo:62000 PASTOS PERMANENTES DE 5 O MAS AÑOS-SIN VARIEDAD Secano</p> <p>Recinto:21-019-006-00051-00003 Cultivo:62000 PASTOS PERMANENTES DE 5 O MAS AÑOS-SIN VARIEDAD Secano</p> <p>Recinto:21-019-011-00102-00001 Cultivo:62000 PASTOS PERMANENTES DE 5 O MAS AÑOS-SIN VARIEDAD Secano</p> <p>Recinto:21-019-011-00103-00005 Cultivo:62000 PASTOS PERMANENTES DE 5 O MAS AÑOS-SIN VARIEDAD Secano</p> <p>Recinto:21-019-015-00012-00001 Cultivo:63000 PASTOS DE MENOS DE 5 AÑOS-SIN VARIEDAD Secano</p> <p>Recinto:21-019-015-00012-00002 Cultivo:62000 PASTOS PERMANENTES DE 5 O MAS AÑOS-SIN VARIEDAD Secano</p>
86123	<p>Recinto superficie forrajera que en REGA no tiene clasificación zootécnica permitida.</p> <p>Recinto:21-019-016-00149-00006 Cultivo:63000 PASTOS DE MENOS DE 5 AÑOS-SIN VARIEDAD Secano Explotacion: ES210190000208</p> <p>Recinto:21-019-006-00043-00001 Cultivo:62000 PASTOS PERMANENTES DE 5 O MAS AÑOS-SIN VARIEDAD Secano Explotacion:ES210190000208</p> <p>Recinto:21-019-016-00015-00001 Cultivo:62000 PASTOS PERMANENTES DE 5 O MAS AÑOS-SIN VARIEDAD Secano Explotacion:ES210190000208</p> <p>Recinto:21-019-016-00106-00001 Cultivo:62000 PASTOS PERMANENTES DE 5 O MAS AÑOS-SIN VARIEDAD Secano Explotacion:ES210190000208</p> <p>Recinto:21-019-016-00107-00002 Cultivo:62000 PASTOS PERMANENTES DE 5 O MAS AÑOS-SIN VARIEDAD Secano Explotacion:ES210190000208</p> <p>Recinto:21-019-016-00014-00001 Cultivo:62000 PASTOS PERMANENTES DE 5 O MAS AÑOS-SIN VARIEDAD Secano Explotacion:ES210190000208</p> <p>Recinto:21-019-016-00094-00001 Cultivo:62000 PASTOS PERMANENTES DE 5 O MAS AÑOS-SIN VARIEDAD Secano Explotacion:ES210190000208</p> <p>Recinto:21-019-006-00050-00001 Cultivo:62000 PASTOS PERMANENTES DE 5 O MAS AÑOS-SIN VARIEDAD Secano Explotacion:ES210190000208</p> <p>Recinto:21-019-016-00016-00001 Cultivo:62000 PASTOS PERMANENTES DE 5 O MAS AÑOS-SIN VARIEDAD Secano Explotacion:ES210190000208</p> <p>Recinto:21-019-016-00017-00001 Cultivo:62000 PASTOS PERMANENTES DE 5 O MAS AÑOS-SIN VARIEDAD Secano Explotacion:ES210190000208</p> <p>Recinto:21-019-016-00018-00001 Cultivo:62000 PASTOS PERMANENTES DE 5 O MAS AÑOS-SIN VARIEDAD Secano Explotacion:ES210190000208</p> <p>Recinto:21-019-016-00098-00002 Cultivo:62000 PASTOS PERMANENTES DE 5 O MAS AÑOS-SIN VARIEDAD Secano Explotacion:ES210190000208</p> <p>Recinto:21-019-016-00140-00001 Cultivo:62000 PASTOS PERMANENTES DE 5 O MAS AÑOS-SIN VARIEDAD Secano Explotacion:ES210190000208</p> <p>Recinto:21-019-016-00149-00004 Cultivo:62000 PASTOS PERMANENTES DE 5 O MAS AÑOS-SIN VARIEDAD Secano Explotacion:ES210190000208</p>
86124	<p>Recinto de forrajera para Cálculo de Carga Ganadera que No pertenece a Explotación.</p> <p>Recinto:21-019-011-00103-00009 Cultivo:62000 PASTOS PERMANENTES DE 5 O MAS AÑOS-SIN VARIEDAD Secano</p> <p>Recinto:21-019-011-00103-00008 Cultivo:62000 PASTOS PERMANENTES DE 5 O MAS AÑOS-SIN VARIEDAD Secano</p> <p>Recinto:21-019-011-00103-00007 Cultivo:62000 PASTOS PERMANENTES DE 5 O MAS AÑOS-SIN VARIEDAD Secano</p> <p>Recinto:21-019-011-00103-00006 Cultivo:62000 PASTOS PERMANENTES DE 5 O MAS AÑOS-SIN VARIEDAD Secano</p> <p>Recinto:21-019-006-00051-00003 Cultivo:62000 PASTOS PERMANENTES DE 5 O MAS AÑOS-SIN VARIEDAD Secano</p> <p>Recinto:21-019-011-00102-00001 Cultivo:62000 PASTOS PERMANENTES DE 5 O MAS AÑOS-SIN VARIEDAD Secano</p> <p>Recinto:21-019-011-00103-00005 Cultivo:62000 PASTOS PERMANENTES DE 5 O MAS AÑOS-SIN VARIEDAD Secano</p> <p>Recinto:21-019-015-00012-00001 Cultivo:63000 PASTOS DE MENOS DE 5 AÑOS-SIN VARIEDAD Secano</p> <p>Recinto:21-019-015-00012-00002 Cultivo:62000 PASTOS PERMANENTES DE 5 O MAS AÑOS-SIN VARIEDAD Secano</p>
86126	<p>Recinto de forrajera para Cálculo de Carga Ganadera que No pertenece a Explotación con UGM válida.</p> <p>Recinto:21-019-016-00149-00006 Cultivo:63000 PASTOS DE MENOS DE 5 AÑOS-SIN VARIEDAD Secano Explotacion: ES210190000208</p> <p>Recinto:21-019-006-00043-00001 Cultivo:62000 PASTOS PERMANENTES DE 5 O MAS AÑOS-SIN VARIEDAD Secano Explotacion:ES210190000208</p> <p>Recinto:21-019-016-00015-00001 Cultivo:62000 PASTOS PERMANENTES DE 5 O MAS AÑOS-SIN VARIEDAD Secano Explotacion:ES210190000208</p> <p>Recinto:21-019-016-00106-00001 Cultivo:62000 PASTOS PERMANENTES DE 5 O MAS AÑOS-SIN VARIEDAD Secano Explotacion:ES210190000208</p> <p>Recinto:21-019-016-00107-00002 Cultivo:62000 PASTOS PERMANENTES DE 5 O MAS AÑOS-SIN VARIEDAD Secano Explotacion:ES210190000208</p> <p>Recinto:21-019-016-00014-00001 Cultivo:62000 PASTOS PERMANENTES DE 5 O MAS AÑOS-SIN VARIEDAD Secano Explotacion:ES210190000208</p>

(1) Con incidencias que retienen pago o deniegan el expediente.  
 (2) Se calcula sobre superficie declarada admisible.  
 (3) Aplicación del artículo 16 bis del RD 147/2023.

<p>Puede verificar la integridad de una copia de este documento mediante la lectura del código QR adjunto o mediante el acceso a la dirección <a href="https://ws050.juntadeandalucia.es/verificarFirma">https://ws050.juntadeandalucia.es/verificarFirma</a> indicando el código de VERIFICACIÓN</p>				
FIRMADO POR	RAQUEL MARIA ESPIN CRESPO	FECHA	26/06/2024	
VERIFICACIÓN	Pk2jmMQ72K8YCC9E9EQ8LU85ENJJ6M	PÁGINA	5155/8857	



	Recinto:21-019-016-00094-00001	Cultivo:62000	PASTOS PERMANENTES DE 5 O MAS AÑOS-SIN VARIEDAD	Secano
	Explotacion:ES210190000208			
	Recinto:21-019-006-00050-00001	Cultivo:62000	PASTOS PERMANENTES DE 5 O MAS AÑOS-SIN VARIEDAD	Secano
	Explotacion:ES210190000208			
	Recinto:21-019-016-00016-00001	Cultivo:62000	PASTOS PERMANENTES DE 5 O MAS AÑOS-SIN VARIEDAD	Secano
	Explotacion:ES210190000208			
	Recinto:21-019-016-00017-00001	Cultivo:62000	PASTOS PERMANENTES DE 5 O MAS AÑOS-SIN VARIEDAD	Secano
	Explotacion:ES210190000208			
	Recinto:21-019-016-00018-00001	Cultivo:62000	PASTOS PERMANENTES DE 5 O MAS AÑOS-SIN VARIEDAD	Secano
	Explotacion:ES210190000208			
	Recinto:21-019-016-00098-00002	Cultivo:62000	PASTOS PERMANENTES DE 5 O MAS AÑOS-SIN VARIEDAD	Secano
	Explotacion:ES210190000208			
	Recinto:21-019-016-00140-00001	Cultivo:62000	PASTOS PERMANENTES DE 5 O MAS AÑOS-SIN VARIEDAD	Secano
	Explotacion:ES210190000208			
	Recinto:21-019-016-00149-00004	Cultivo:62000	PASTOS PERMANENTES DE 5 O MAS AÑOS-SIN VARIEDAD	Secano
	Explotacion:ES210190000208			
86128	Recinto de Forrajes que no ha contabilizado para Carga Ganadera por no tener una explotación válida para el cálculo de la Carga Ganadera			
	Recinto:21-019-016-00149-00006	Cultivo:63	PASTOS DE MENOS DE 5 AÑOS-	
	Recinto:21-019-006-00043-00001	Cultivo:62	PASTOS PERMANENTES DE 5 O MAS AÑOS-	
	Recinto:21-019-016-00015-00001	Cultivo:62	PASTOS PERMANENTES DE 5 O MAS AÑOS-	
	Recinto:21-019-016-00106-00001	Cultivo:62	PASTOS PERMANENTES DE 5 O MAS AÑOS-	
	Recinto:21-019-016-00107-00002	Cultivo:62	PASTOS PERMANENTES DE 5 O MAS AÑOS-	
	Recinto:21-019-016-00014-00001	Cultivo:62	PASTOS PERMANENTES DE 5 O MAS AÑOS-	
	Recinto:21-019-016-00094-00001	Cultivo:62	PASTOS PERMANENTES DE 5 O MAS AÑOS-	
	Recinto:21-019-006-00050-00001	Cultivo:62	PASTOS PERMANENTES DE 5 O MAS AÑOS-	
	Recinto:21-019-016-00016-00001	Cultivo:62	PASTOS PERMANENTES DE 5 O MAS AÑOS-	
	Recinto:21-019-016-00017-00001	Cultivo:62	PASTOS PERMANENTES DE 5 O MAS AÑOS-	
	Recinto:21-019-016-00018-00001	Cultivo:62	PASTOS PERMANENTES DE 5 O MAS AÑOS-	
	Recinto:21-019-016-00098-00002	Cultivo:62	PASTOS PERMANENTES DE 5 O MAS AÑOS-	
	Recinto:21-019-016-00140-00001	Cultivo:62	PASTOS PERMANENTES DE 5 O MAS AÑOS-	
	Recinto:21-019-016-00149-00004	Cultivo:62	PASTOS PERMANENTES DE 5 O MAS AÑOS-	
	Recinto:21-019-011-00103-00009	Cultivo:62	PASTOS PERMANENTES DE 5 O MAS AÑOS-	
	Recinto:21-019-011-00103-00008	Cultivo:62	PASTOS PERMANENTES DE 5 O MAS AÑOS-	
	Recinto:21-019-011-00103-00007	Cultivo:62	PASTOS PERMANENTES DE 5 O MAS AÑOS-	
	Recinto:21-019-011-00103-00006	Cultivo:62	PASTOS PERMANENTES DE 5 O MAS AÑOS-	
	Recinto:21-019-006-00051-00003	Cultivo:62	PASTOS PERMANENTES DE 5 O MAS AÑOS-	
	Recinto:21-019-011-00102-00001	Cultivo:62	PASTOS PERMANENTES DE 5 O MAS AÑOS-	
	Recinto:21-019-011-00103-00005	Cultivo:62	PASTOS PERMANENTES DE 5 O MAS AÑOS-	
	Recinto:21-019-015-00012-00001	Cultivo:63	PASTOS DE MENOS DE 5 AÑOS-	
	Recinto:21-019-015-00012-00002	Cultivo:62	PASTOS PERMANENTES DE 5 O MAS AÑOS-	

(1) Con incidencias que retienen pago o deniegan el expediente.  
 (2) Se calcula sobre superficie declarada admisible.  
 (3) Aplicación del artículo 16 bis del RD 147/2023.

Puede verificar la integridad de una copia de este documento mediante la lectura del código QR adjunto o mediante el acceso a la dirección <a href="https://ws050.juntadeandalucia.es/verificarFirma">https://ws050.juntadeandalucia.es/verificarFirma</a> indicando el código de VERIFICACIÓN				
FIRMADO POR	RAQUEL MARIA ESPIN CRESPO	FECHA	26/06/2024	
VERIFICACIÓN	Pk2jmMQ72K8YCCE9EQ8LU85ENJJ6M	PÁGINA	5156/8857	

**APELLIDOS Y NOMBRE / RAZÓN SOCIAL**

MACIAS INFANTES RAUL PEDRO

**NIF**

\*\*\*0392\*

**EXPEDIENTE**

1139046

**RESOLUCIÓN**

CONCESIÓN DE LA AYUDA

**DATOS DE MANTENIMIENTO UNIDADES****GRUPO DE PAGO**

ZONAS DE LIMITACIONES NATURALES

**Sup. Dec.  
Admisible**

337,30

**Sup.  
Resuelta**

337,30

**Sobredecl.**

0,00

**% Sobredecl.**

0,00

**RESUMEN DE PAGOS**

	<b>IMPORTE ( Euros )</b>			
	<b>RESUELTO</b>	<b>FEADER</b>	<b>MAPA</b>	<b>CAPADR</b>
Pago realizado	1.070,39	909,83	105,01	55,55
A pagar	105,49	89,67	10,35	5,47
<b>TOTAL</b>	<b>1.175,88</b>	<b>999,50</b>	<b>115,36</b>	<b>61,02</b>

**APLICACIÓN DE REDUCCIONES Y PENALIZACIONES (%)**

<b>Criterios de subvencionabilidad (1)</b>	<b>Presentación tardía</b>	<b>Omisión declaración</b>	<b>Condicionabilidad</b>
0,00	0,00	1,00	0,00

**IMPORTE ( Euros )**

Calculado(2)	Reducción	Penalización	Reducción Penalización (3)	Penalización adicional	Resuelto	FEADER	MAPA	CAPADR
1.187,75 €	0,00 €	0,00 €	0,00 €	0,00 €	1.175,87 €	999,49 €	115,35 €	61,03 €
Importe Unitario:	54,00 €	Nuevo Importe Unitario:	3,52 €					

(1) Con incidencias que retienen pago o deniegan el expediente.  
(2) Se calcula sobre superficie declarada admisible.  
(3) Aplicación del artículo 16 bis del RD 147/2023.

Puede verificar la integridad de una copia de este documento mediante la lectura del código QR adjunto o mediante el acceso a la dirección <https://ws050.juntadeandalucia.es/verificarFirma> indicando el código de VERIFICACIÓN

FIRMADO POR	RAQUEL MARIA ESPIN CRESPO	FECHA	26/06/2024
VERIFICACIÓN	Pk2jmMQ72K8YCCE9EQ8LU85ENJJ6M	PÁGINA	5157/8857





**RECINTOS PROPUESTOS**

REF.	REFERENCIA SIGPAC	CULTIVO	S/R	USO SIGPAC	Sup. Dec. admisible	Sup. Campo	Sup. Determ.	Sup. Resuelta
-1532599	21-067-002-00022-0017	PASTOS PERMANENTES DE 5 O MAS AÑOS	S		0,01		0,01	0,01
-1532598	21-067-002-00022-0016	PASTOS PERMANENTES DE 5 O MAS AÑOS	S		0,17		0,17	0,17
-1377532	21-067-002-00040-0002	OLIVAR	S		0,44		0,44	0,44
-1006054	21-067-002-00035-0001	PASTOS PERMANENTES DE 5 O MAS AÑOS	S		0,48		0,48	0,48
-1006027	21-067-002-00025-0007	PASTOS PERMANENTES DE 5 O MAS AÑOS	S		0,38		0,38	0,38
-1006025	21-067-002-00025-0011	PASTOS PERMANENTES DE 5 O MAS AÑOS	S		0,72		0,72	0,72
-1006023	21-067-002-00025-0006	PASTOS PERMANENTES DE 5 O MAS AÑOS	S		0,49		0,49	0,49
-1006016	21-067-002-00022-0010	PASTOS PERMANENTES DE 5 O MAS AÑOS	S		0,19		0,19	0,19
-1006003	21-067-002-00018-0011	PASTOS PERMANENTES DE 5 O MAS AÑOS	S		1,25		1,25	1,25
-1006001	21-067-002-00025-0010	PASTOS PERMANENTES DE 5 O MAS AÑOS	S		0,92		0,92	0,92
-1006000	21-067-002-00018-0006	PASTOS PERMANENTES DE 5 O MAS AÑOS	S		1,78		1,78	1,78
-1005999	21-067-002-00022-0002	PASTOS PERMANENTES DE 5 O MAS AÑOS	S		3,46		3,46	3,46
-1005998	21-067-002-00023-0007	PASTOS PERMANENTES DE 5 O MAS AÑOS	S		3,04		3,04	3,04
-1005997	21-067-002-00022-0008	PASTOS PERMANENTES DE 5 O MAS AÑOS	S		14,74		14,74	14,74
-1005983	21-067-002-00018-0010	PASTOS PERMANENTES DE 5 O MAS AÑOS	S		1,05		1,05	1,05
-1005982	21-067-002-00018-0009	PASTOS PERMANENTES DE 5 O MAS AÑOS	S		5,57		5,57	5,57
-1005981	21-067-002-00023-0005	PASTOS PERMANENTES DE 5 O MAS AÑOS	S		0,10		0,10	0,10
-1005980	21-067-002-00023-0002	PASTOS PERMANENTES DE 5 O MAS AÑOS	S		0,39		0,39	0,39
-1005949	21-067-002-00023-0003	PASTOS PERMANENTES DE 5 O MAS AÑOS	S		0,06		0,06	0,06
-1005948	21-067-002-00023-0015	PASTOS PERMANENTES DE 5 O MAS AÑOS	S		2,30		2,30	2,30
-1005947	21-067-002-00024-0006	PASTOS PERMANENTES DE 5 O MAS AÑOS	S		0,23		0,23	0,23
-1005946	21-067-002-00024-0018	PASTOS PERMANENTES DE 5 O MAS AÑOS	S		13,91		13,91	13,91
-1005945	21-067-002-00024-0005	PASTOS PERMANENTES DE 5 O MAS AÑOS	S		15,47		15,47	15,47
-1005944	21-067-002-00025-0018	PASTOS PERMANENTES DE 5 O MAS AÑOS	S		1,01		1,01	1,01
-1005943	21-067-002-00025-0017	PASTOS PERMANENTES DE 5 O MAS AÑOS	S		13,82		13,82	13,82
-98835	21-067-002-00037-0011	PASTOS DE MENOS DE 5 AÑOS	S		0,19		0,19	0,19
-98833	21-057-015-00003-0007	PASTOS PERMANENTES DE 5 O MAS AÑOS	S		0,03		0,03	0,03
-98832	21-057-015-00003-0006	PASTOS PERMANENTES DE 5 O MAS AÑOS	S		0,13		0,13	0,13
-98831	21-057-015-00003-0005	PASTOS PERMANENTES DE 5 O MAS AÑOS	S		0,17		0,17	0,17
-98830	21-057-015-00003-0003	PASTOS PERMANENTES DE 5 O MAS AÑOS	S		11,21		11,21	11,21
-98828	21-057-014-00022-0005	OLIVAR	S		0,27		0,27	0,27
4203817	21-067-002-00053-0001	PASTOS PERMANENTES DE 5 O MAS AÑOS	S		0,70		0,70	0,70
5545526	21-067-002-00018-0013	PASTOS PERMANENTES DE 5 O MAS AÑOS	S		0,01		0,01	0,01
5545527	21-067-002-00018-0014	PASTOS PERMANENTES DE 5 O MAS AÑOS	S		0,01		0,01	0,01
5545528	21-067-002-00018-0015	PASTOS PERMANENTES DE 5 O MAS AÑOS	S		0,00		0,00	0,00
5545529	21-067-002-00018-0016	PASTOS PERMANENTES DE 5 O MAS AÑOS	S		0,01		0,01	0,01
5545530	21-067-002-00018-0017	PASTOS PERMANENTES DE 5 O MAS AÑOS	S		0,00		0,00	0,00
5545586	21-067-002-00022-0004	PASTOS PERMANENTES DE 5 O MAS AÑOS	S		0,04		0,04	0,04
5545588	21-067-002-00022-0006	PASTOS PERMANENTES DE 5 O MAS AÑOS	S		0,19		0,19	0,19
5545589	21-067-002-00022-0009	PASTOS PERMANENTES DE 5 O MAS AÑOS	S		0,38		0,38	0,38
5545591	21-067-002-00022-0014	PASTOS PERMANENTES DE 5 O MAS AÑOS	S		0,01		0,01	0,01
1700000006767751	21-067-002-00036-0002	PASTOS PERMANENTES DE 5 O MAS AÑOS	R		13,77		13,77	13,77
1700000006767752	21-067-002-00027-0001	PASTOS PERMANENTES DE 5 O MAS AÑOS	S		2,02		2,02	2,02
1700000006767753	21-067-001-00060-0002	PASTOS PERMANENTES DE 5 O MAS AÑOS	S		11,83		11,83	11,78
1700000006767754	21-067-001-00059-0001	PASTOS PERMANENTES DE 5 O MAS AÑOS	S		8,29		8,29	8,29
1700000006767755	21-057-014-00027-0004	OLIVAR	S		0,04		0,04	0,04
1700000006767756	21-057-014-00029-0002	OLIVAR	S		0,84		0,84	0,84
1700000006767757	21-057-013-00067-0001	OLIVAR	S		0,43		0,43	0,43
1700000006767758	21-067-002-00037-0004	PASTOS PERMANENTES DE 5 O MAS AÑOS	S		20,96		20,96	20,96
1700000006767763	21-057-015-00003-0002	PASTOS PERMANENTES DE 5 O MAS AÑOS	S		18,81		18,81	18,81
1700000006767774	21-057-014-00027-0001	PASTOS PERMANENTES DE 5 O MAS AÑOS	S		0,05		0,05	0,05
1700000006767775	21-057-014-00026-0004	OLIVAR	S		0,05		0,05	0,05

(1) Con incidencias que retienen pago o deniegan el expediente.  
 (2) Se calcula sobre superficie declarada admisible.  
 (3) Aplicación del artículo 16 bis del RD 147/2023.

Puede verificar la integridad de una copia de este documento mediante la lectura del código QR adjunto o mediante el acceso a la dirección <a href="https://ws050.juntadeandalucia.es/verificarFirma">https://ws050.juntadeandalucia.es/verificarFirma</a> indicando el código de VERIFICACIÓN				
FIRMADO POR	RAQUEL MARIA ESPIN CRESPO	FECHA	26/06/2024	
VERIFICACIÓN	Pk2jmMQ72K8YCCE9EQ8LU85ENJJ6M	PÁGINA	5158/8857	



**RECINTOS PROPUESTOS**

REF.	REFERENCIA SIGPAC	CULTIVO	S/R	USO SIGPAC	Sup. Dec. admisible	Sup. Campo	Sup. Determ.	Sup. Resuelta
170000006767776	21-057-014-00022-0003	OLIVAR	S		1,73		1,73	1,73
170000006767777	21-057-014-00026-0005	OLIVAR	S		0,77		0,77	0,77
170000006767778	21-057-014-00026-0006	OLIVAR	S		0,28		0,28	0,28
170000006767779	21-057-014-00027-0006	OLIVAR	S		0,02		0,02	0,02
170000006767780	21-057-014-00027-0008	OLIVAR	S		0,89		0,89	0,89
170000006767781	21-057-013-00099-0003	PASTOS PERMANENTES DE 5 O MAS AÑOS	S		0,90		0,90	0,90
170000006767782	21-057-013-00068-0001	PASTOS PERMANENTES DE 5 O MAS AÑOS	S		0,23		0,23	0,23
170000006767783	21-057-013-00070-0003	PASTOS PERMANENTES DE 5 O MAS AÑOS	S		0,49		0,49	0,49
170000006767784	21-057-014-00047-0001	OLIVAR	S		1,62		1,62	1,62
170000006767785	21-057-013-00099-0004	PASTOS PERMANENTES DE 5 O MAS AÑOS	S		0,34		0,34	0,34
170000006767786	21-057-014-00057-0003	OLIVAR	S		0,20		0,20	0,20
170000006767787	21-057-014-00060-0003	OLIVAR	S		0,08		0,08	0,08
170000006767788	21-057-014-00040-0002	OLIVAR	S		1,37		1,37	1,37
170000006767789	21-057-014-00102-0002	OLIVAR	S		2,11		2,11	2,11
170000006767792	21-057-014-00047-0004	OLIVAR	S		0,88		0,88	0,88
170000006767793	21-057-014-00144-0001	OLIVAR	S		0,43		0,43	0,43
170000006767794	21-057-014-00057-0002	OLIVAR	S		2,96		2,96	2,96
170000006767795	21-057-014-00060-0002	OLIVAR	S		2,73		2,73	2,73
170000006767800	21-057-014-00144-0002	PASTOS PERMANENTES DE 5 O MAS AÑOS	S		0,09		0,09	0,09
170000006767801	21-057-014-00030-0003	PASTOS PERMANENTES DE 5 O MAS AÑOS	S		0,10		0,10	0,10
170000006767802	21-067-001-00058-0001	PASTOS PERMANENTES DE 5 O MAS AÑOS	S		0,86		0,86	0,86
170000006767803	21-067-001-00054-0002	PASTOS PERMANENTES DE 5 O MAS AÑOS	S		2,58		2,58	2,58
170000006767804	21-067-001-00043-0002	PASTOS PERMANENTES DE 5 O MAS AÑOS	S		2,98		2,98	2,98
170000006767806	21-057-014-00022-0002	OLIVAR	S		4,59		4,59	4,59
170000006767807	21-057-014-00024-0001	OLIVAR	S		0,39		0,39	0,39
170000006767808	21-057-014-00026-0003	OLIVAR	S		0,50		0,50	0,50
170000006767809	21-057-014-00027-0007	OLIVAR	S		0,20		0,20	0,20
170000006767810	21-057-014-00027-0009	OLIVAR	S		0,08		0,08	0,08
170000006767811	21-057-014-00029-0003	OLIVAR	S		0,31		0,31	0,31
170000006767812	21-057-014-00030-0002	OLIVAR	S		1,88		1,88	1,88
170000006767813	21-067-001-00061-0001	PASTOS PERMANENTES DE 5 O MAS AÑOS	S		1,55		1,55	1,55
170000006767814	21-067-001-00062-0002	PASTOS PERMANENTES DE 5 O MAS AÑOS	S		3,32		3,32	3,32
170000006767815	21-067-002-00026-0002	PASTOS PERMANENTES DE 5 O MAS AÑOS	S		0,21		0,21	0,21
170000006767816	21-067-001-00102-0001	PASTOS PERMANENTES DE 5 O MAS AÑOS	S		0,22		0,22	0,22
170000006767817	21-067-002-00028-0002	PASTOS PERMANENTES DE 5 O MAS AÑOS	S		1,56		1,56	1,56
170000006767818	21-067-002-00029-0002	PASTOS PERMANENTES DE 5 O MAS AÑOS	S		1,99		1,99	1,99
170000006767819	21-067-002-00040-0003	PASTOS PERMANENTES DE 5 O MAS AÑOS	S		7,30		7,30	7,30
170000006767820	21-067-001-00062-0003	PASTOS PERMANENTES DE 5 O MAS AÑOS	S		0,57		0,57	0,57
170000006767821	21-057-013-00099-0007	OLIVAR	S		0,63		0,63	0,63
170000006767822	21-057-014-00155-0001	OLIVAR	S		0,82		0,82	0,82
170000006767823	21-057-014-00156-0001	OLIVAR	S		0,88		0,88	0,88
170000006767824	21-067-002-00033-0002	PASTOS PERMANENTES DE 5 O MAS AÑOS	S		55,56		55,56	55,56
170000006767825	21-057-014-00166-0005	OLIVAR	S		3,87		3,87	3,87
170000006767826	21-057-013-00099-0005	OLIVAR	S		0,05		0,05	0,05
170000006767827	21-067-002-00031-0001	PASTOS PERMANENTES DE 5 O MAS AÑOS	S		9,61		9,61	9,61
170000006767828	21-067-002-00030-0001	PASTOS PERMANENTES DE 5 O MAS AÑOS	S		1,33		1,33	1,33
170000006767829	21-057-013-00099-0006	OLIVAR	S		6,57		6,57	6,57
170000006767832	21-067-002-00039-0002	PASTOS PERMANENTES DE 5 O MAS AÑOS	S		13,00		13,00	13,00
170000006767834	21-067-002-00032-0003	PASTOS PERMANENTES DE 5 O MAS AÑOS	S		13,35		13,35	13,33
170000006767835	21-067-002-00032-0005	PASTOS PERMANENTES DE 5 O MAS AÑOS	S		0,15		0,15	0,15
170000006767836	21-067-002-00038-0002	PASTOS PERMANENTES DE 5 O MAS AÑOS	S		4,22		4,22	4,22
170000006767838	21-067-002-00034-0001	PASTOS PERMANENTES DE 5 O MAS AÑOS	S		5,60		5,60	5,60

(1) Con incidencias que retienen pago o deniegan el expediente.  
(2) Se calcula sobre superficie declarada admisible.  
(3) Aplicación del artículo 16 bis del RD 147/2023.

<p>Puede verificar la integridad de una copia de este documento mediante la lectura del código QR adjunto o mediante el acceso a la dirección <a href="https://ws050.juntadeandalucia.es/verificarFirma">https://ws050.juntadeandalucia.es/verificarFirma</a> indicando el código de VERIFICACIÓN</p>					
FIRMADO POR	RAQUEL MARIA ESPIN CRESPO		FECHA		26/06/2024
VERIFICACIÓN	Pk2jmMQ72K8YCCE9EQ8LU85ENJJ6M		PÁGINA		5159/8857



**INCIDENCIAS**

**INCIDENCIA DESCRIPCIÓN**

256	Solicitud con recintos no declarados en campaña actual con una reducción por omisión de superficie superior al 3% CÓDIGO PARA EL PORCENTAJE DE REDUCCIÓN POR OMISIÓN QUE CORRESPONDE A LA SOLICITUD:1
4272	Verifica que las líneas de declaración de las Solicitudes Únicas no tienen solapes con la capa de Retroactividad Gráfica (ambas de la misma campaña) a nivel de expediente/línea de declaración gráfica de la solicitud. Recinto:21-067-001-00060-00002 Cultivo: - Agregado de la referencia del recinto.:0 Zona de la referencia del recinto.:0 Superficie solapada.:0,05 Id. Incid.:95146003 Recinto:21-067-002-00032-00003 Cultivo: - Agregado de la referencia del recinto.:0 Zona de la referencia del recinto.:0 Superficie solapada.:0,02 Id. Incid.:95146004
86122	Recinto superficie forrajera que realiza la actividad de producción de pastoreo y no declara el o los códigos del Registro de Explotaciones Ganaderas de Andalucía, REGA. Recinto:21-067-012-00338-00001 Cultivo:62000 PASTOS PERMANENTES DE 5 O MAS AÑOS-SIN VARIEDAD Secano
86124	Recinto de forrajera para Cálculo de Carga Ganadera que No pertenece a Explotación. Recinto:21-015-004-00075-00004 Cultivo:62000 PASTOS PERMANENTES DE 5 O MAS AÑOS-SIN VARIEDAD Secano Recinto:21-015-008-00002-00010 Cultivo:62000 PASTOS PERMANENTES DE 5 O MAS AÑOS-SIN VARIEDAD Secano Recinto:21-023-032-00001-00001 Cultivo:62000 PASTOS PERMANENTES DE 5 O MAS AÑOS-SIN VARIEDAD Secano Recinto:21-067-012-00338-00001 Cultivo:62000 PASTOS PERMANENTES DE 5 O MAS AÑOS-SIN VARIEDAD Secano
86126	Recinto de forrajera para Cálculo de Carga Ganadera que No pertenece a Explotación con UGM válida. Recinto:21-067-002-00179-00003 Cultivo:62000 PASTOS PERMANENTES DE 5 O MAS AÑOS-SIN VARIEDAD Secano Explotacion:ES210680000523 Recinto:21-067-002-00179-00004 Cultivo:62000 PASTOS PERMANENTES DE 5 O MAS AÑOS-SIN VARIEDAD Secano Explotacion:ES210680000523 Recinto:21-067-002-00180-00003 Cultivo:62000 PASTOS PERMANENTES DE 5 O MAS AÑOS-SIN VARIEDAD Secano Explotacion:ES210680000523 Recinto:21-067-002-00201-00001 Cultivo:62000 PASTOS PERMANENTES DE 5 O MAS AÑOS-SIN VARIEDAD Secano Explotacion:ES210680000523 Recinto:21-067-002-00204-00001 Cultivo:62000 PASTOS PERMANENTES DE 5 O MAS AÑOS-SIN VARIEDAD Secano Explotacion:ES210680000523 Recinto:21-067-002-00223-00001 Cultivo:62000 PASTOS PERMANENTES DE 5 O MAS AÑOS-SIN VARIEDAD Secano Explotacion:ES210680000523 Recinto:21-067-002-00235-00012 Cultivo:62000 PASTOS PERMANENTES DE 5 O MAS AÑOS-SIN VARIEDAD Secano Explotacion:ES210680000523 Recinto:21-067-002-00235-00023 Cultivo:62000 PASTOS PERMANENTES DE 5 O MAS AÑOS-SIN VARIEDAD Secano Explotacion:ES210680000523 Recinto:21-067-002-00235-00024 Cultivo:62000 PASTOS PERMANENTES DE 5 O MAS AÑOS-SIN VARIEDAD Secano Explotacion:ES210680000523 Recinto:21-067-002-00235-00025 Cultivo:62000 PASTOS PERMANENTES DE 5 O MAS AÑOS-SIN VARIEDAD Secano Explotacion:ES210680000523 Recinto:21-067-002-00235-00027 Cultivo:62000 PASTOS PERMANENTES DE 5 O MAS AÑOS-SIN VARIEDAD Secano Explotacion:ES210680000523 Recinto:21-067-002-00235-00029 Cultivo:62000 PASTOS PERMANENTES DE 5 O MAS AÑOS-SIN VARIEDAD Secano Explotacion:ES210680000523 Recinto:21-067-012-00027-00001 Cultivo:62000 PASTOS PERMANENTES DE 5 O MAS AÑOS-SIN VARIEDAD Secano Explotacion:ES210680000523 Recinto:21-067-012-00146-00003 Cultivo:62000 PASTOS PERMANENTES DE 5 O MAS AÑOS-SIN VARIEDAD Secano Explotacion:ES210680000523 Recinto:21-067-012-00146-00012 Cultivo:62000 PASTOS PERMANENTES DE 5 O MAS AÑOS-SIN VARIEDAD Secano Explotacion:ES210680000523

**Datos considerados para el Cálculo de la Carga Ganadera del expediente**

Superficie determinada para Cálculo Carga Ganadera: 301,07 ha  
Carga Ganadera del Expediente: 0,34 ugm/ha

<u>Explotación</u>	<u>Especie</u>	<u>Ugm Calculada para CG</u>
ES210570000124	OVINA	99,07
ES210570000124	PORCINO	3,74

**Recintos Determinados para el Cálculo de Carga Ganadera**

<u>REF.</u>	<u>REFERENCIA SIGPAC</u>	<u>CULTIVO</u>	<u>DESCRIPCIÓN CULTIVO</u>	<u>S/R</u>	<u>SUP. RESUELTA (ha)</u>
-1532599	21-067-002-00022-00017	62000	PASTOS PERMANENTES DE 5 O MAS AÑOS-SIN	S	0,01

(1) Con incidencias que retienen pago o deniegan el expediente.  
(2) Se calcula sobre superficie declarada admisible.  
(3) Aplicación del artículo 16 bis del RD 147/2023.

Puede verificar la integridad de una copia de este documento mediante la lectura del código QR adjunto o mediante el acceso a la dirección <a href="https://ws050.juntadeandalucia.es/verificarFirma">https://ws050.juntadeandalucia.es/verificarFirma</a> indicando el código de VERIFICACIÓN					
FIRMADO POR	RAQUEL MARIA ESPIN CRESPO		FECHA		26/06/2024
VERIFICACIÓN	Pk2jmMQ72K8YCCE9EQ8LU85ENJJ6M		PÁGINA		5160/8857



**Recintos Determinados para el Cálculo de Garga Ganadera**

REF.	REFERENCIA SIGPAC	CULTIVO	DESCRIPCIÓN CULTIVO	S/R	SUP. RESUELTA (ha)
			VARIEDAD		
-1532598	21-067-002-00022-00016	62000	PASTOS PERMANENTES DE 5 O MAS AÑOS-SIN VARIEDAD	S	0,17
-1006054	21-067-002-00035-00001	62000	PASTOS PERMANENTES DE 5 O MAS AÑOS-SIN VARIEDAD	S	0,48
-1006027	21-067-002-00025-00007	62000	PASTOS PERMANENTES DE 5 O MAS AÑOS-SIN VARIEDAD	S	0,38
-1006025	21-067-002-00025-00011	62000	PASTOS PERMANENTES DE 5 O MAS AÑOS-SIN VARIEDAD	S	0,72
-1006023	21-067-002-00025-00006	62000	PASTOS PERMANENTES DE 5 O MAS AÑOS-SIN VARIEDAD	S	0,49
-1006016	21-067-002-00022-00010	62000	PASTOS PERMANENTES DE 5 O MAS AÑOS-SIN VARIEDAD	S	0,19
-1006003	21-067-002-00018-00011	62000	PASTOS PERMANENTES DE 5 O MAS AÑOS-SIN VARIEDAD	S	1,25
-1006001	21-067-002-00025-00010	62000	PASTOS PERMANENTES DE 5 O MAS AÑOS-SIN VARIEDAD	S	0,92
-1006000	21-067-002-00018-00006	62000	PASTOS PERMANENTES DE 5 O MAS AÑOS-SIN VARIEDAD	S	1,78
-1005999	21-067-002-00022-00002	62000	PASTOS PERMANENTES DE 5 O MAS AÑOS-SIN VARIEDAD	S	3,46
-1005998	21-067-002-00023-00007	62000	PASTOS PERMANENTES DE 5 O MAS AÑOS-SIN VARIEDAD	S	3,04
-1005997	21-067-002-00022-00008	62000	PASTOS PERMANENTES DE 5 O MAS AÑOS-SIN VARIEDAD	S	14,74
-1005983	21-067-002-00018-00010	62000	PASTOS PERMANENTES DE 5 O MAS AÑOS-SIN VARIEDAD	S	1,05
-1005982	21-067-002-00018-00009	62000	PASTOS PERMANENTES DE 5 O MAS AÑOS-SIN VARIEDAD	S	5,57
-1005981	21-067-002-00023-00005	62000	PASTOS PERMANENTES DE 5 O MAS AÑOS-SIN VARIEDAD	S	0,10
-1005980	21-067-002-00023-00002	62000	PASTOS PERMANENTES DE 5 O MAS AÑOS-SIN VARIEDAD	S	0,39
-1005949	21-067-002-00023-00003	62000	PASTOS PERMANENTES DE 5 O MAS AÑOS-SIN VARIEDAD	S	0,06
-1005948	21-067-002-00023-00015	62000	PASTOS PERMANENTES DE 5 O MAS AÑOS-SIN VARIEDAD	S	2,30
-1005947	21-067-002-00024-00006	62000	PASTOS PERMANENTES DE 5 O MAS AÑOS-SIN VARIEDAD	S	0,23
-1005946	21-067-002-00024-00018	62000	PASTOS PERMANENTES DE 5 O MAS AÑOS-SIN VARIEDAD	S	13,91
-1005945	21-067-002-00024-00005	62000	PASTOS PERMANENTES DE 5 O MAS AÑOS-SIN VARIEDAD	S	15,47
-1005944	21-067-002-00025-00018	62000	PASTOS PERMANENTES DE 5 O MAS AÑOS-SIN VARIEDAD	S	1,01
-1005943	21-067-002-00025-00017	62000	PASTOS PERMANENTES DE 5 O MAS AÑOS-SIN VARIEDAD	S	13,82
-98835	21-067-002-00037-00011	63000	PASTOS DE MENOS DE 5 AÑOS-SIN VARIEDAD	S	0,19
-98833	21-057-015-00003-00007	62000	PASTOS PERMANENTES DE 5 O MAS AÑOS-SIN VARIEDAD	S	0,03
-98832	21-057-015-00003-00006	62000	PASTOS PERMANENTES DE 5 O MAS AÑOS-SIN VARIEDAD	S	0,13
-98831	21-057-015-00003-00005	62000	PASTOS PERMANENTES DE 5 O MAS AÑOS-SIN VARIEDAD	S	0,17
-98830	21-057-015-00003-00003	62000	PASTOS PERMANENTES DE 5 O MAS AÑOS-SIN VARIEDAD	S	11,21
4203817	21-067-002-00053-00001	62000	PASTOS PERMANENTES DE 5 O MAS AÑOS-SIN VARIEDAD	S	0,70
4203818	21-067-002-00054-00001	62000	PASTOS PERMANENTES DE 5 O MAS AÑOS-SIN VARIEDAD	S	2,68
5545526	21-067-002-00018-00013	62000	PASTOS PERMANENTES DE 5 O MAS AÑOS-SIN VARIEDAD	S	0,01
5545527	21-067-002-00018-00014	62000	PASTOS PERMANENTES DE 5 O MAS AÑOS-SIN VARIEDAD	S	0,01
5545528	21-067-002-00018-00015	62000	PASTOS PERMANENTES DE 5 O MAS AÑOS-SIN VARIEDAD	S	0,00
5545529	21-067-002-00018-00016	62000	PASTOS PERMANENTES DE 5 O MAS AÑOS-SIN VARIEDAD	S	0,01
5545530	21-067-002-00018-00017	62000	PASTOS PERMANENTES DE 5 O MAS AÑOS-SIN VARIEDAD	S	0,00
5545586	21-067-002-00022-00004	62000	PASTOS PERMANENTES DE 5 O MAS AÑOS-SIN VARIEDAD	S	0,04

(1) Con incidencias que retienen pago o deniegan el expediente.  
 (2) Se calcula sobre superficie declarada admisible.  
 (3) Aplicación del artículo 16 bis del RD 147/2023.

Puede verificar la integridad de una copia de este documento mediante la lectura del código QR adjunto o mediante el acceso a la dirección <a href="https://ws050.juntadeandalucia.es/verificarFirma">https://ws050.juntadeandalucia.es/verificarFirma</a> indicando el código de VERIFICACIÓN					
FIRMADO POR	RAQUEL MARIA ESPIN CRESPO		FECHA		26/06/2024
VERIFICACIÓN	Pk2jmMQ72K8YCCE9EQ8LU85ENJJ6M		PÁGINA		5161/8857



**Recintos Determinados para el Cálculo de Garga Ganadera**

REF.	REFERENCIA SIGPAC	CULTIVO	DESCRIPCIÓN CULTIVO	S/R	SUP. RESUELTA (ha)
5545588	21-067-002-00022-00006	62000	PASTOS PERMANENTES DE 5 O MAS AÑOS-SIN VARIEDAD	S	0,19
5545589	21-067-002-00022-00009	62000	PASTOS PERMANENTES DE 5 O MAS AÑOS-SIN VARIEDAD	S	0,38
5545591	21-067-002-00022-00014	62000	PASTOS PERMANENTES DE 5 O MAS AÑOS-SIN VARIEDAD	S	0,01
1700000006767751	21-067-002-00036-00002	62000	PASTOS PERMANENTES DE 5 O MAS AÑOS-SIN VARIEDAD	R	13,77
1700000006767752	21-067-002-00027-00001	62000	PASTOS PERMANENTES DE 5 O MAS AÑOS-SIN VARIEDAD	S	2,02
1700000006767753	21-067-001-00060-00002	62000	PASTOS PERMANENTES DE 5 O MAS AÑOS-SIN VARIEDAD	S	11,78
1700000006767754	21-067-001-00059-00001	62000	PASTOS PERMANENTES DE 5 O MAS AÑOS-SIN VARIEDAD	S	8,29
1700000006767758	21-067-002-00037-00004	62000	PASTOS PERMANENTES DE 5 O MAS AÑOS-SIN VARIEDAD	S	20,96
1700000006767763	21-057-015-00003-00002	62000	PASTOS PERMANENTES DE 5 O MAS AÑOS-SIN VARIEDAD	S	18,81
1700000006767774	21-057-014-00027-00001	62000	PASTOS PERMANENTES DE 5 O MAS AÑOS-SIN VARIEDAD	S	0,05
1700000006767781	21-057-013-00099-00003	62000	PASTOS PERMANENTES DE 5 O MAS AÑOS-SIN VARIEDAD	S	0,90
1700000006767782	21-057-013-00068-00001	62000	PASTOS PERMANENTES DE 5 O MAS AÑOS-SIN VARIEDAD	S	0,23
1700000006767783	21-057-013-00070-00003	62000	PASTOS PERMANENTES DE 5 O MAS AÑOS-SIN VARIEDAD	S	0,49
1700000006767785	21-057-013-00099-00004	62000	PASTOS PERMANENTES DE 5 O MAS AÑOS-SIN VARIEDAD	S	0,34
1700000006767800	21-057-014-00144-00002	62000	PASTOS PERMANENTES DE 5 O MAS AÑOS-SIN VARIEDAD	S	0,09
1700000006767801	21-057-014-00030-00003	62000	PASTOS PERMANENTES DE 5 O MAS AÑOS-SIN VARIEDAD	S	0,10
1700000006767802	21-067-001-00058-00001	62000	PASTOS PERMANENTES DE 5 O MAS AÑOS-SIN VARIEDAD	S	0,86
1700000006767803	21-067-001-00054-00002	62000	PASTOS PERMANENTES DE 5 O MAS AÑOS-SIN VARIEDAD	S	2,58
1700000006767804	21-067-001-00043-00002	62000	PASTOS PERMANENTES DE 5 O MAS AÑOS-SIN VARIEDAD	S	2,98
1700000006767813	21-067-001-00061-00001	62000	PASTOS PERMANENTES DE 5 O MAS AÑOS-SIN VARIEDAD	S	1,55
1700000006767814	21-067-001-00062-00002	62000	PASTOS PERMANENTES DE 5 O MAS AÑOS-SIN VARIEDAD	S	3,32
1700000006767815	21-067-002-00026-00002	62000	PASTOS PERMANENTES DE 5 O MAS AÑOS-SIN VARIEDAD	S	0,21
1700000006767816	21-067-001-00102-00001	62000	PASTOS PERMANENTES DE 5 O MAS AÑOS-SIN VARIEDAD	S	0,22
1700000006767817	21-067-002-00028-00002	62000	PASTOS PERMANENTES DE 5 O MAS AÑOS-SIN VARIEDAD	S	1,56
1700000006767818	21-067-002-00029-00002	62000	PASTOS PERMANENTES DE 5 O MAS AÑOS-SIN VARIEDAD	S	1,99
1700000006767819	21-067-002-00040-00003	62000	PASTOS PERMANENTES DE 5 O MAS AÑOS-SIN VARIEDAD	S	7,30
1700000006767820	21-067-001-00062-00003	62000	PASTOS PERMANENTES DE 5 O MAS AÑOS-SIN VARIEDAD	S	0,57
1700000006767824	21-067-002-00033-00002	62000	PASTOS PERMANENTES DE 5 O MAS AÑOS-SIN VARIEDAD	S	55,56
1700000006767827	21-067-002-00031-00001	62000	PASTOS PERMANENTES DE 5 O MAS AÑOS-SIN VARIEDAD	S	9,61
1700000006767828	21-067-002-00030-00001	62000	PASTOS PERMANENTES DE 5 O MAS AÑOS-SIN VARIEDAD	S	1,33
1700000006767832	21-067-002-00039-00002	62000	PASTOS PERMANENTES DE 5 O MAS AÑOS-SIN VARIEDAD	S	13,00
1700000006767834	21-067-002-00032-00003	62000	PASTOS PERMANENTES DE 5 O MAS AÑOS-SIN VARIEDAD	S	13,33
1700000006767835	21-067-002-00032-00005	62000	PASTOS PERMANENTES DE 5 O MAS AÑOS-SIN VARIEDAD	S	0,15
1700000006767836	21-067-002-00038-00002	62000	PASTOS PERMANENTES DE 5 O MAS AÑOS-SIN VARIEDAD	S	4,22
1700000006767838	21-067-002-00034-00001	62000	PASTOS PERMANENTES DE 5 O MAS AÑOS-SIN VARIEDAD	S	5,60

**Incidencias de carga ganadera****INCIDENCIA DESCRIPCIÓN**

- (1) Con incidencias que retienen pago o deniegan el expediente.  
(2) Se calcula sobre superficie declarada admisible.  
(3) Aplicación del artículo 16 bis del RD 147/2023.

Puede verificar la integridad de una copia de este documento mediante la lectura del código QR adjunto o mediante el acceso a la dirección <https://ws050.juntadeandalucia.es/verificarFirma> indicando el código de VERIFICACIÓN

FIRMADO POR	RAQUEL MARIA ESPIN CRESPO	FECHA	26/06/2024
VERIFICACIÓN	Pk2jmMQ72K8YCCE9EQ8LU85ENJJJ6M	PÁGINA	5162/8857







86122	Recinto superficie forrajera que realiza la actividad de producción de pastoreo y no declara el o los códigos del Registro de Explotaciones Ganaderas de Andalucía, REGA. Recinto:21-067-012-00338-00001 Cultivo:62000 PASTOS PERMANENTES DE 5 O MAS AÑOS-SIN VARIEDAD Secano
86124	Recinto de forrajera para Cálculo de Carga Ganadera que No pertenece a Explotación. Recinto:21-067-012-00338-00001 Cultivo:62000 PASTOS PERMANENTES DE 5 O MAS AÑOS-SIN VARIEDAD Secano Recinto:21-015-008-00002-00010 Cultivo:62000 PASTOS PERMANENTES DE 5 O MAS AÑOS-SIN VARIEDAD Secano Recinto:21-023-032-00001-00001 Cultivo:62000 PASTOS PERMANENTES DE 5 O MAS AÑOS-SIN VARIEDAD Secano Recinto:21-015-004-00075-00004 Cultivo:62000 PASTOS PERMANENTES DE 5 O MAS AÑOS-SIN VARIEDAD Secano
86126	Recinto de forrajera para Cálculo de Carga Ganadera que No pertenece a Explotación con UGM válida. Recinto:21-067-002-00179-00004 Cultivo:62000 PASTOS PERMANENTES DE 5 O MAS AÑOS-SIN VARIEDAD Secano Explotacion:ES210680000523 Recinto:21-067-012-00146-00012 Cultivo:62000 PASTOS PERMANENTES DE 5 O MAS AÑOS-SIN VARIEDAD Secano Explotacion:ES210680000523 Recinto:21-067-002-00235-00029 Cultivo:62000 PASTOS PERMANENTES DE 5 O MAS AÑOS-SIN VARIEDAD Secano Explotacion:ES210680000523 Recinto:21-067-002-00235-00024 Cultivo:62000 PASTOS PERMANENTES DE 5 O MAS AÑOS-SIN VARIEDAD Secano Explotacion:ES210680000523 Recinto:21-067-002-00235-00023 Cultivo:62000 PASTOS PERMANENTES DE 5 O MAS AÑOS-SIN VARIEDAD Secano Explotacion:ES210680000523 Recinto:21-067-012-00146-00003 Cultivo:62000 PASTOS PERMANENTES DE 5 O MAS AÑOS-SIN VARIEDAD Secano Explotacion:ES210680000523 Recinto:21-067-002-00179-00003 Cultivo:62000 PASTOS PERMANENTES DE 5 O MAS AÑOS-SIN VARIEDAD Secano Explotacion:ES210680000523 Recinto:21-067-002-00180-00003 Cultivo:62000 PASTOS PERMANENTES DE 5 O MAS AÑOS-SIN VARIEDAD Secano Explotacion:ES210680000523 Recinto:21-067-002-00223-00001 Cultivo:62000 PASTOS PERMANENTES DE 5 O MAS AÑOS-SIN VARIEDAD Secano Explotacion:ES210680000523 Recinto:21-067-002-00235-00012 Cultivo:62000 PASTOS PERMANENTES DE 5 O MAS AÑOS-SIN VARIEDAD Secano Explotacion:ES210680000523 Recinto:21-067-002-00201-00001 Cultivo:62000 PASTOS PERMANENTES DE 5 O MAS AÑOS-SIN VARIEDAD Secano Explotacion:ES210680000523 Recinto:21-067-002-00204-00001 Cultivo:62000 PASTOS PERMANENTES DE 5 O MAS AÑOS-SIN VARIEDAD Secano Explotacion:ES210680000523 Recinto:21-067-002-00235-00027 Cultivo:62000 PASTOS PERMANENTES DE 5 O MAS AÑOS-SIN VARIEDAD Secano Explotacion:ES210680000523 Recinto:21-067-002-00235-00025 Cultivo:62000 PASTOS PERMANENTES DE 5 O MAS AÑOS-SIN VARIEDAD Secano Explotacion:ES210680000523 Recinto:21-067-012-00027-00001 Cultivo:62000 PASTOS PERMANENTES DE 5 O MAS AÑOS-SIN VARIEDAD Secano Explotacion:ES210680000523
86128	Recinto de Forrajeras que no ha contabilizado para Carga Ganadera por no tener una explotación válida para el cálculo de la Carga Ganadera Recinto:21-067-002-00179-00004 Cultivo:62 PASTOS PERMANENTES DE 5 O MAS AÑOS- Recinto:21-067-012-00146-00012 Cultivo:62 PASTOS PERMANENTES DE 5 O MAS AÑOS- Recinto:21-067-002-00235-00029 Cultivo:62 PASTOS PERMANENTES DE 5 O MAS AÑOS- Recinto:21-067-002-00235-00024 Cultivo:62 PASTOS PERMANENTES DE 5 O MAS AÑOS- Recinto:21-067-002-00235-00023 Cultivo:62 PASTOS PERMANENTES DE 5 O MAS AÑOS- Recinto:21-067-012-00146-00003 Cultivo:62 PASTOS PERMANENTES DE 5 O MAS AÑOS- Recinto:21-067-002-00179-00003 Cultivo:62 PASTOS PERMANENTES DE 5 O MAS AÑOS- Recinto:21-067-002-00180-00003 Cultivo:62 PASTOS PERMANENTES DE 5 O MAS AÑOS- Recinto:21-067-002-00223-00001 Cultivo:62 PASTOS PERMANENTES DE 5 O MAS AÑOS- Recinto:21-067-002-00235-00012 Cultivo:62 PASTOS PERMANENTES DE 5 O MAS AÑOS- Recinto:21-067-002-00201-00001 Cultivo:62 PASTOS PERMANENTES DE 5 O MAS AÑOS- Recinto:21-067-002-00204-00001 Cultivo:62 PASTOS PERMANENTES DE 5 O MAS AÑOS- Recinto:21-067-002-00235-00027 Cultivo:62 PASTOS PERMANENTES DE 5 O MAS AÑOS- Recinto:21-067-002-00235-00025 Cultivo:62 PASTOS PERMANENTES DE 5 O MAS AÑOS- Recinto:21-067-012-00027-00001 Cultivo:62 PASTOS PERMANENTES DE 5 O MAS AÑOS- Recinto:21-067-012-00338-00001 Cultivo:62 PASTOS PERMANENTES DE 5 O MAS AÑOS- Recinto:21-015-008-00002-00010 Cultivo:62 PASTOS PERMANENTES DE 5 O MAS AÑOS- Recinto:21-023-032-00001-00001 Cultivo:62 PASTOS PERMANENTES DE 5 O MAS AÑOS- Recinto:21-015-004-00075-00004 Cultivo:62 PASTOS PERMANENTES DE 5 O MAS AÑOS-

(1) Con incidencias que retienen pago o deniegan el expediente.  
(2) Se calcula sobre superficie declarada admisible.  
(3) Aplicación del artículo 16 bis del RD 147/2023.

Puede verificar la integridad de una copia de este documento mediante la lectura del código QR adjunto o mediante el acceso a la dirección <a href="https://ws050.juntadeandalucia.es/verificarFirma">https://ws050.juntadeandalucia.es/verificarFirma</a> indicando el código de VERIFICACIÓN				
FIRMADO POR	RAQUEL MARIA ESPIN CRESPO	FECHA	26/06/2024	
VERIFICACIÓN	Pk2jmMQ72K8YCC9EQ8LU85ENJJ6M	PÁGINA	5163/8857	

**APELLIDOS Y NOMBRE / RAZÓN SOCIAL**

MACÍAS PÉREZ VANESA

**NIF**

\*\*\*\*5391\*

**EXPEDIENTE**

1230012

**RESOLUCIÓN**

CONCESIÓN DE LA AYUDA

**DATOS DE MANTENIMIENTO UNIDADES****GRUPO DE PAGO**

ZONAS DE LIMITACIONES NATURALES

**Sup. Dec.  
Admisible**

217,12

**Sup.  
Resuelta**

217,12

**Sobredecl.**

0,00

**% Sobredecl.**

0,00

**RESUMEN DE PAGOS**

	<b>IMPORTE ( Euros )</b>			
	<b>RESUELTO</b>	<b>FEADER</b>	<b>MAPA</b>	<b>CAPADR</b>
Pago realizado	1.081,20	919,02	106,06	56,12
A pagar	106,09	90,18	10,41	5,50
<b>TOTAL</b>	<b>1.187,29</b>	<b>1.009,20</b>	<b>116,47</b>	<b>61,62</b>

**APLICACIÓN DE REDUCCIONES Y PENALIZACIONES (%)**

<b>Criterios de subvencionabilidad (1)</b>	<b>Presentación tardía</b>	<b>Omisión declaración</b>	<b>Condicionabilidad</b>
0,00	0,00	0,00	0,00

**IMPORTE ( Euros )**

Calculado(2)	Reducción	Penalización	Reducción Penalización (3)	Penalización adicional	Resuelto	FEADER	MAPA	CAPADR
1.187,29 €	0,00 €	0,00 €	0,00 €	0,00 €	1.187,29 €	1.009,20 €	116,47 €	61,62 €
Importe Unitario:	54,00 €	Nuevo Importe Unitario:	5,47 €					

(1) Con incidencias que retienen pago o deniegan el expediente.  
(2) Se calcula sobre superficie declarada admisible.  
(3) Aplicación del artículo 16 bis del RD 147/2023.

Puede verificar la integridad de una copia de este documento mediante la lectura del código QR adjunto o mediante el acceso a la dirección <https://ws050.juntadeandalucia.es/verificarFirma> indicando el código de VERIFICACIÓN

FIRMADO POR	RAQUEL MARIA ESPIN CRESPO	FECHA	26/06/2024
VERIFICACIÓN	Pk2jmMQ72K8YCCE9EQ8LU85ENJJ6M	PÁGINA	5164/8857





**RECINTOS PROPUESTOS**

REF.	REFERENCIA SIGPAC	CULTIVO	S/R	USO SIGPAC	Sup. Dec. admisible	Sup. Campo	Sup. Determ.	Sup. Resuelta
-1279642	21-015-008-00007-0028	PASTOS DE MENOS DE 5 AÑOS	S		0,01		0,01	0,01
-181163	21-015-008-00007-0016	PASTOS DE MENOS DE 5 AÑOS	S		2,76		2,76	2,76
4226109	21-015-007-00013-0001	PASTOS PERMANENTES DE 5 O MAS AÑOS	S		4,06		4,06	4,06
4226110	21-015-007-00015-0001	PASTOS PERMANENTES DE 5 O MAS AÑOS	S		1,57		1,57	1,57
4226112	21-015-007-00020-0001	PASTOS PERMANENTES DE 5 O MAS AÑOS	S		40,04		40,04	40,04
4226114	21-015-008-00010-0001	PASTOS PERMANENTES DE 5 O MAS AÑOS	S		0,48		0,48	0,48
4226115	21-015-008-00010-0002	PASTOS DE MENOS DE 5 AÑOS	S		1,43		1,43	1,43
4226116	21-015-008-00010-0003	PASTOS DE MENOS DE 5 AÑOS	S		1,88		1,88	1,88
4226128	21-015-007-00014-0001	PASTOS PERMANENTES DE 5 O MAS AÑOS	S		2,46		2,46	2,46
4226137	21-015-008-00007-0002	PASTOS DE MENOS DE 5 AÑOS	S		35,77		35,77	35,74
4226138	21-015-008-00007-0007	PASTOS PERMANENTES DE 5 O MAS AÑOS	R		0,27		0,27	0,27
4226139	21-015-008-00007-0008	PASTOS PERMANENTES DE 5 O MAS AÑOS	R		0,14		0,14	0,14
4226140	21-015-008-00007-0009	PASTOS PERMANENTES DE 5 O MAS AÑOS	S		4,64		4,64	4,64
4226141	21-015-008-00007-0014	PASTOS DE MENOS DE 5 AÑOS	S		3,61		3,61	3,58
4226142	21-015-008-00007-0016	PASTOS DE MENOS DE 5 AÑOS	S		5,85		5,85	5,85
4226143	21-015-008-00007-0017	PASTOS PERMANENTES DE 5 O MAS AÑOS	S		0,02		0,02	0,02
4226144	21-015-008-00007-0019	PASTOS DE MENOS DE 5 AÑOS	S		10,70		10,70	10,70
4226145	21-015-008-00007-0021	PASTOS DE MENOS DE 5 AÑOS	S		4,36		4,36	4,36
4226146	21-015-008-00007-0022	PASTOS PERMANENTES DE 5 O MAS AÑOS	S		0,37		0,37	0,37
4226147	21-015-008-00007-0023	PASTOS DE MENOS DE 5 AÑOS	S		8,78		8,78	8,71
4226148	21-015-008-00007-0024	PASTOS DE MENOS DE 5 AÑOS	S		1,98		1,98	1,98
4226149	21-015-008-00007-0025	PASTOS DE MENOS DE 5 AÑOS	S		0,77		0,77	0,77
6865305	21-023-030-00019-0024	PASTOS PERMANENTES DE 5 O MAS AÑOS	S		1,81		1,81	1,81
6865306	21-023-030-00019-0022	PASTOS PERMANENTES DE 5 O MAS AÑOS	S		1,34		1,34	1,34
6865307	21-023-030-00019-0026	PASTOS PERMANENTES DE 5 O MAS AÑOS	S		1,79		1,79	1,79
6865308	21-023-030-00019-0025	PASTOS PERMANENTES DE 5 O MAS AÑOS	S		1,67		1,67	1,67
6865309	21-023-030-00046-0001	PASTOS PERMANENTES DE 5 O MAS AÑOS	S		1,53		1,53	1,53
6865310	21-023-030-00049-0001	PASTOS PERMANENTES DE 5 O MAS AÑOS	S		2,21		2,21	2,21
6865311	21-023-030-00019-0015	PASTOS PERMANENTES DE 5 O MAS AÑOS	S		3,32		3,32	3,32
6865313	21-023-030-00049-0002	PASTOS PERMANENTES DE 5 O MAS AÑOS	S		1,51		1,51	1,51
6865314	21-023-030-00019-0017	PASTOS PERMANENTES DE 5 O MAS AÑOS	S		9,93		9,93	9,93
6865315	21-023-030-00019-0016	PASTOS PERMANENTES DE 5 O MAS AÑOS	S		2,42		2,42	2,42
6865316	21-023-030-00053-0001	PASTOS PERMANENTES DE 5 O MAS AÑOS	S		0,52		0,52	0,52
6865317	21-023-030-00019-0020	PASTOS PERMANENTES DE 5 O MAS AÑOS	S		2,32		2,32	2,32
6865318	21-023-030-00019-0018	PASTOS PERMANENTES DE 5 O MAS AÑOS	S		1,32		1,32	1,32
6865319	21-023-029-00037-0003	PASTOS PERMANENTES DE 5 O MAS AÑOS	S		1,72		1,72	1,72
6865320	21-023-030-00048-0010	PASTOS PERMANENTES DE 5 O MAS AÑOS	S		3,16		3,16	3,16
6865321	21-023-029-00035-0002	PASTOS PERMANENTES DE 5 O MAS AÑOS	S		1,28		1,28	1,28
6865322	21-023-030-00048-0009	PASTOS PERMANENTES DE 5 O MAS AÑOS	S		1,24		1,24	1,24
6865323	21-023-029-00071-0001	PASTOS PERMANENTES DE 5 O MAS AÑOS	S		1,25		1,25	1,25
6865324	21-023-030-00048-0012	PASTOS PERMANENTES DE 5 O MAS AÑOS	S		0,94		0,94	0,94
6865325	21-023-029-00062-0001	PASTOS PERMANENTES DE 5 O MAS AÑOS	S		3,06		3,06	3,06
6865326	21-023-030-00048-0011	PASTOS PERMANENTES DE 5 O MAS AÑOS	S		0,71		0,71	0,71
6865327	21-023-030-00019-0012	PASTOS PERMANENTES DE 5 O MAS AÑOS	S		1,67		1,67	1,67
6865328	21-023-029-00071-0002	PASTOS PERMANENTES DE 5 O MAS AÑOS	S		1,15		1,15	1,15
6865329	21-023-030-00048-0001	PASTOS PERMANENTES DE 5 O MAS AÑOS	S		11,23		11,23	11,23
6865330	21-023-030-00047-0001	PASTOS PERMANENTES DE 5 O MAS AÑOS	S		2,49		2,49	2,49
6865331	21-023-029-00008-0001	PASTOS PERMANENTES DE 5 O MAS AÑOS	S		3,32		3,32	3,32
6865332	21-023-030-00048-0004	PASTOS PERMANENTES DE 5 O MAS AÑOS	S		0,84		0,84	0,84
6865333	21-023-030-00048-0003	PASTOS PERMANENTES DE 5 O MAS AÑOS	S		1,43		1,43	1,43
6865334	21-023-029-00008-0003	PASTOS PERMANENTES DE 5 O MAS AÑOS	S		1,77		1,77	1,77
6865335	21-023-030-00048-0006	PASTOS PERMANENTES DE 5 O MAS AÑOS	S		1,19		1,19	1,19

(1) Con incidencias que retienen pago o deniegan el expediente.  
(2) Se calcula sobre superficie declarada admisible.  
(3) Aplicación del artículo 16 bis del RD 147/2023.

Puede verificar la integridad de una copia de este documento mediante la lectura del código QR adjunto o mediante el acceso a la dirección <a href="https://ws050.juntadeandalucia.es/verificarFirma">https://ws050.juntadeandalucia.es/verificarFirma</a> indicando el código de VERIFICACIÓN				
FIRMADO POR	RAQUEL MARIA ESPIN CRESPO	FECHA	26/06/2024	
VERIFICACIÓN	Pk2jmMQ72K8YCCE9EQ8LU85ENJJ6M	PÁGINA	5165/8857	

**RECINTOS PROPUESTOS**

REF.	REFERENCIA SIGPAC	CULTIVO	S/R	USO SIGPAC	Sup. Dec. admisible	Sup. Campo	Sup. Determ.	Sup. Resuelta
6865336	21-023-029-00008-0002	PASTOS PERMANENTES DE 5 O MAS AÑOS	S		2,03		2,03	2,03
6865337	21-023-030-00048-0005	PASTOS PERMANENTES DE 5 O MAS AÑOS	S		5,21		5,21	5,21
6865785	21-023-030-00013-0002	PASTOS PERMANENTES DE 5 O MAS AÑOS	S		0,65		0,65	0,65
6865786	21-023-030-00013-0001	PASTOS PERMANENTES DE 5 O MAS AÑOS	S		0,67		0,67	0,67
6865788	21-023-030-00019-0009	PASTOS PERMANENTES DE 5 O MAS AÑOS	S		0,82		0,82	0,82
6865789	21-023-030-00019-0010	PASTOS PERMANENTES DE 5 O MAS AÑOS	S		0,86		0,86	0,86
6865790	21-023-030-00020-0001	PASTOS PERMANENTES DE 5 O MAS AÑOS	S		0,65		0,65	0,65
6865791	21-023-030-00019-0027	PASTOS PERMANENTES DE 5 O MAS AÑOS	S		0,69		0,69	0,69
6865792	21-023-030-00046-0002	PASTOS PERMANENTES DE 5 O MAS AÑOS	S		0,48		0,48	0,48
6865793	21-023-029-00035-0003	PASTOS PERMANENTES DE 5 O MAS AÑOS	S		0,63		0,63	0,63
6865794	21-023-030-00047-0004	PASTOS PERMANENTES DE 5 O MAS AÑOS	S		0,24		0,24	0,24
6865795	21-023-030-00047-0002	PASTOS PERMANENTES DE 5 O MAS AÑOS	S		0,32		0,32	0,32
6865796	21-023-029-00062-0002	PASTOS PERMANENTES DE 5 O MAS AÑOS	S		0,51		0,51	0,51
6865797	21-023-030-00050-0002	PASTOS PERMANENTES DE 5 O MAS AÑOS	S		0,40		0,40	0,40
6865798	21-023-029-00037-0002	PASTOS PERMANENTES DE 5 O MAS AÑOS	S		0,40		0,40	0,40
6865799	21-023-030-00050-0001	PASTOS PERMANENTES DE 5 O MAS AÑOS	S		0,60		0,60	0,60

**INCIDENCIAS****INCIDENCIA DESCRIPCIÓN**

4272	Verifica que las líneas de declaración de las Solicitudes Únicas no tienen solapes con la capa de Retroactividad Gráfica (ambas de la misma campaña) a nivel de expediente/línea de declaración gráfica de la solicitud. Recinto:21-015-008-00007-00002 Cultivo: - Agregado de la referencia del recinto.:0 Zona de la referencia del recinto.:0 Superficie solapada.:0,03 Id. Incid.:95157866 Recinto:21-015-008-00007-00014 Cultivo: - Agregado de la referencia del recinto.:0 Zona de la referencia del recinto.:0 Superficie solapada.:0,03 Id. Incid.:95157867 Recinto:21-015-008-00007-00023 Cultivo: - Agregado de la referencia del recinto.:0 Zona de la referencia del recinto.:0 Superficie solapada.:0,07 Id. Incid.:95157868
74336	Recinto con uso declarado o cultivo declarado NO válido Recinto:21-015-008-00007-00026 Cultivo:358000 MEZCLA DE FORESTALES-SIN VARIEDAD Secano Uso Sigpac:FO

**Datos considerados para el Cálculo de la Carga Ganadera del expediente**

Superficie determinada para Cálculo Carga Ganadera: 217,12 ha

Carga Ganadera del Expediente: 0,27 ugm/ha

Explotación	Especie	Ugm Calculada para CG
ES210150000206	CAPRINA	17,41
ES210150000206	OVINA	18,35
ES210230000877	OVINA	22,11

**Recintos Determinados para el Cálculo de Garga Ganadera**

REF.	REFERENCIA SIGPAC	CULTIVO	DESCRIPCIÓN CULTIVO	S/R	SUP. RESUELTA (ha)
-1279642	21-015-008-00007-00028	63000	PASTOS DE MENOS DE 5 AÑOS-SIN VARIEDAD	S	0,01
-181163	21-015-008-00007-00016	63000	PASTOS DE MENOS DE 5 AÑOS-SIN VARIEDAD	S	2,76
4226109	21-015-007-00013-00001	62000	PASTOS PERMANENTES DE 5 O MAS AÑOS-SIN VARIEDAD	S	4,06
4226110	21-015-007-00015-00001	62000	PASTOS PERMANENTES DE 5 O MAS AÑOS-SIN VARIEDAD	S	1,57
4226112	21-015-007-00020-00001	62000	PASTOS PERMANENTES DE 5 O MAS AÑOS-SIN VARIEDAD	S	40,04
4226114	21-015-008-00010-00001	62000	PASTOS PERMANENTES DE 5 O MAS AÑOS-SIN VARIEDAD	S	0,48
4226115	21-015-008-00010-00002	63000	PASTOS DE MENOS DE 5 AÑOS-SIN VARIEDAD	S	1,43
4226116	21-015-008-00010-00003	63000	PASTOS DE MENOS DE 5 AÑOS-SIN VARIEDAD	S	1,88
4226128	21-015-007-00014-00001	62000	PASTOS PERMANENTES DE 5 O MAS AÑOS-SIN	S	2,46

(1) Con incidencias que retienen pago o deniegan el expediente.  
(2) Se calcula sobre superficie declarada admisible.  
(3) Aplicación del artículo 16 bis del RD 147/2023.

Puede verificar la integridad de una copia de este documento mediante la lectura del código QR adjunto o mediante el acceso a la dirección <https://ws050.juntadeandalucia.es/verificarFirma> indicando el código de VERIFICACIÓN

FIRMADO POR	RAQUEL MARIA ESPIN CRESPO	FECHA	26/06/2024
VERIFICACIÓN	Pk2jmMQ72K8YCCE9EQ8LU85ENJJ6M	PÁGINA	5166/8857





**Recintos Determinados para el Cálculo de Garga Ganadera**

REF.	REFERENCIA SIGPAC	CULTIVO	DESCRIPCIÓN CULTIVO	S/R	SUP.
					RESUELTA (ha)
			VARIEDAD		
4226137	21-015-008-00007-00002	63000	PASTOS DE MENOS DE 5 AÑOS-SIN VARIEDAD	S	35,74
4226138	21-015-008-00007-00007	62000	PASTOS PERMANENTES DE 5 O MAS AÑOS-SIN VARIEDAD	R	0,27
4226139	21-015-008-00007-00008	62000	PASTOS PERMANENTES DE 5 O MAS AÑOS-SIN VARIEDAD	R	0,14
4226140	21-015-008-00007-00009	62000	PASTOS PERMANENTES DE 5 O MAS AÑOS-SIN VARIEDAD	S	4,64
4226141	21-015-008-00007-00014	63000	PASTOS DE MENOS DE 5 AÑOS-SIN VARIEDAD	S	3,58
4226142	21-015-008-00007-00016	63000	PASTOS DE MENOS DE 5 AÑOS-SIN VARIEDAD	S	5,85
4226143	21-015-008-00007-00017	62000	PASTOS PERMANENTES DE 5 O MAS AÑOS-SIN VARIEDAD	S	0,02
4226144	21-015-008-00007-00019	63000	PASTOS DE MENOS DE 5 AÑOS-SIN VARIEDAD	S	10,70
4226145	21-015-008-00007-00021	63000	PASTOS DE MENOS DE 5 AÑOS-SIN VARIEDAD	S	4,36
4226146	21-015-008-00007-00022	62000	PASTOS PERMANENTES DE 5 O MAS AÑOS-SIN VARIEDAD	S	0,37
4226147	21-015-008-00007-00023	63000	PASTOS DE MENOS DE 5 AÑOS-SIN VARIEDAD	S	8,71
4226148	21-015-008-00007-00024	63000	PASTOS DE MENOS DE 5 AÑOS-SIN VARIEDAD	S	1,98
4226149	21-015-008-00007-00025	63000	PASTOS DE MENOS DE 5 AÑOS-SIN VARIEDAD	S	0,77
6865305	21-023-030-00019-00024	62000	PASTOS PERMANENTES DE 5 O MAS AÑOS-SIN VARIEDAD	S	1,81
6865306	21-023-030-00019-00022	62000	PASTOS PERMANENTES DE 5 O MAS AÑOS-SIN VARIEDAD	S	1,34
6865307	21-023-030-00019-00026	62000	PASTOS PERMANENTES DE 5 O MAS AÑOS-SIN VARIEDAD	S	1,79
6865308	21-023-030-00019-00025	62000	PASTOS PERMANENTES DE 5 O MAS AÑOS-SIN VARIEDAD	S	1,67
6865309	21-023-030-00046-00001	62000	PASTOS PERMANENTES DE 5 O MAS AÑOS-SIN VARIEDAD	S	1,53
6865310	21-023-030-00049-00001	62000	PASTOS PERMANENTES DE 5 O MAS AÑOS-SIN VARIEDAD	S	2,21
6865311	21-023-030-00019-00015	62000	PASTOS PERMANENTES DE 5 O MAS AÑOS-SIN VARIEDAD	S	3,32
6865313	21-023-030-00049-00002	62000	PASTOS PERMANENTES DE 5 O MAS AÑOS-SIN VARIEDAD	S	1,51
6865314	21-023-030-00019-00017	62000	PASTOS PERMANENTES DE 5 O MAS AÑOS-SIN VARIEDAD	S	9,93
6865315	21-023-030-00019-00016	62000	PASTOS PERMANENTES DE 5 O MAS AÑOS-SIN VARIEDAD	S	2,42
6865316	21-023-030-00053-00001	62000	PASTOS PERMANENTES DE 5 O MAS AÑOS-SIN VARIEDAD	S	0,52
6865317	21-023-030-00019-00020	62000	PASTOS PERMANENTES DE 5 O MAS AÑOS-SIN VARIEDAD	S	2,32
6865318	21-023-030-00019-00018	62000	PASTOS PERMANENTES DE 5 O MAS AÑOS-SIN VARIEDAD	S	1,32
6865319	21-023-029-00037-00003	62000	PASTOS PERMANENTES DE 5 O MAS AÑOS-SIN VARIEDAD	S	1,72
6865320	21-023-030-00048-00010	62000	PASTOS PERMANENTES DE 5 O MAS AÑOS-SIN VARIEDAD	S	3,16
6865321	21-023-029-00035-00002	62000	PASTOS PERMANENTES DE 5 O MAS AÑOS-SIN VARIEDAD	S	1,28
6865322	21-023-030-00048-00009	62000	PASTOS PERMANENTES DE 5 O MAS AÑOS-SIN VARIEDAD	S	1,24
6865323	21-023-029-00071-00001	62000	PASTOS PERMANENTES DE 5 O MAS AÑOS-SIN VARIEDAD	S	1,25
6865324	21-023-030-00048-00012	62000	PASTOS PERMANENTES DE 5 O MAS AÑOS-SIN VARIEDAD	S	0,94
6865325	21-023-029-00062-00001	62000	PASTOS PERMANENTES DE 5 O MAS AÑOS-SIN VARIEDAD	S	3,06
6865326	21-023-030-00048-00011	62000	PASTOS PERMANENTES DE 5 O MAS AÑOS-SIN VARIEDAD	S	0,71
6865327	21-023-030-00019-00012	62000	PASTOS PERMANENTES DE 5 O MAS AÑOS-SIN VARIEDAD	S	1,67
6865328	21-023-029-00071-00002	62000	PASTOS PERMANENTES DE 5 O MAS AÑOS-SIN VARIEDAD	S	1,15
6865329	21-023-030-00048-00001	62000	PASTOS PERMANENTES DE 5 O MAS AÑOS-SIN VARIEDAD	S	11,23
6865330	21-023-030-00047-00001	62000	PASTOS PERMANENTES DE 5 O MAS AÑOS-SIN VARIEDAD	S	2,49
6865331	21-023-029-00008-00001	62000	PASTOS PERMANENTES DE 5 O MAS AÑOS-SIN	S	3,32

(1) Con incidencias que retienen pago o deniegan el expediente.  
 (2) Se calcula sobre superficie declarada admisible.  
 (3) Aplicación del artículo 16 bis del RD 147/2023.

Puede verificar la integridad de una copia de este documento mediante la lectura del código QR adjunto o mediante el acceso a la dirección <a href="https://ws050.juntadeandalucia.es/verificarFirma">https://ws050.juntadeandalucia.es/verificarFirma</a> indicando el código de VERIFICACIÓN					
FIRMADO POR	RAQUEL MARIA ESPIN CRESPO		FECHA		26/06/2024
VERIFICACIÓN	Pk2jmMQ72K8YCCE9EQ8LU85ENJJ6M		PÁGINA		5167/8857

**Recintos Determinados para el Cálculo de Garga Ganadera**

REF.	REFERENCIA SIGPAC	CULTIVO	DESCRIPCIÓN CULTIVO	S/R	SUP.
					RESUELTA (ha)
			VARIEDAD		
6865332	21-023-030-00048-00004	62000	PASTOS PERMANENTES DE 5 O MAS AÑOS-SIN VARIEDAD	S	0,84
6865333	21-023-030-00048-00003	62000	PASTOS PERMANENTES DE 5 O MAS AÑOS-SIN VARIEDAD	S	1,43
6865334	21-023-029-00008-00003	62000	PASTOS PERMANENTES DE 5 O MAS AÑOS-SIN VARIEDAD	S	1,77
6865335	21-023-030-00048-00006	62000	PASTOS PERMANENTES DE 5 O MAS AÑOS-SIN VARIEDAD	S	1,19
6865336	21-023-029-00008-00002	62000	PASTOS PERMANENTES DE 5 O MAS AÑOS-SIN VARIEDAD	S	2,03
6865337	21-023-030-00048-00005	62000	PASTOS PERMANENTES DE 5 O MAS AÑOS-SIN VARIEDAD	S	5,21
6865785	21-023-030-00013-00002	62000	PASTOS PERMANENTES DE 5 O MAS AÑOS-SIN VARIEDAD	S	0,65
6865786	21-023-030-00013-00001	62000	PASTOS PERMANENTES DE 5 O MAS AÑOS-SIN VARIEDAD	S	0,67
6865788	21-023-030-00019-00009	62000	PASTOS PERMANENTES DE 5 O MAS AÑOS-SIN VARIEDAD	S	0,82
6865789	21-023-030-00019-00010	62000	PASTOS PERMANENTES DE 5 O MAS AÑOS-SIN VARIEDAD	S	0,86
6865790	21-023-030-00020-00001	62000	PASTOS PERMANENTES DE 5 O MAS AÑOS-SIN VARIEDAD	S	0,65
6865791	21-023-030-00019-00027	62000	PASTOS PERMANENTES DE 5 O MAS AÑOS-SIN VARIEDAD	S	0,69
6865792	21-023-030-00046-00002	62000	PASTOS PERMANENTES DE 5 O MAS AÑOS-SIN VARIEDAD	S	0,48
6865793	21-023-029-00035-00003	62000	PASTOS PERMANENTES DE 5 O MAS AÑOS-SIN VARIEDAD	S	0,63
6865794	21-023-030-00047-00004	62000	PASTOS PERMANENTES DE 5 O MAS AÑOS-SIN VARIEDAD	S	0,24
6865795	21-023-030-00047-00002	62000	PASTOS PERMANENTES DE 5 O MAS AÑOS-SIN VARIEDAD	S	0,32
6865796	21-023-029-00062-00002	62000	PASTOS PERMANENTES DE 5 O MAS AÑOS-SIN VARIEDAD	S	0,51
6865797	21-023-030-00050-00002	62000	PASTOS PERMANENTES DE 5 O MAS AÑOS-SIN VARIEDAD	S	0,40
6865798	21-023-029-00037-00002	62000	PASTOS PERMANENTES DE 5 O MAS AÑOS-SIN VARIEDAD	S	0,40
6865799	21-023-030-00050-00001	62000	PASTOS PERMANENTES DE 5 O MAS AÑOS-SIN VARIEDAD	S	0,60

(1) Con incidencias que retienen pago o deniegan el expediente.  
(2) Se calcula sobre superficie declarada admisible.  
(3) Aplicación del artículo 16 bis del RD 147/2023.

Puede verificar la integridad de una copia de este documento mediante la lectura del código QR adjunto o mediante el acceso a la dirección <https://ws050.juntadeandalucia.es/verificarFirma> indicando el código de VERIFICACIÓN

FIRMADO POR	RAQUEL MARIA ESPIN CRESPO	FECHA	26/06/2024
VERIFICACIÓN	Pk2jmMQ72K8YCCE9EQ8LU85ENJJ6M	PÁGINA	5168/8857



**APELLIDOS Y NOMBRE / RAZÓN SOCIAL**

MACIAS RODRIGUEZ JOSE ANTONIO

**NIF**

\*\*\*3921\*

**EXPEDIENTE**

1195501

**RESOLUCIÓN**

CONCESIÓN DE LA AYUDA

**DATOS DE MANTENIMIENTO UNIDADES****GRUPO DE PAGO**

ZONAS DE LIMITACIONES NATURALES

**Sup. Dec.  
Admisible**

80,32

**Sup.  
Resuelta**

80,32

**Sobredecl.**

0,00

**% Sobredecl.**

0,00

**RESUMEN DE PAGOS**

	<b>IMPORTE ( Euros )</b>			
	<b>RESUELTO</b>	<b>FEADER</b>	<b>MAPA</b>	<b>CAPADR</b>
Pago realizado	1.081,20	919,02	106,06	56,12
A pagar	106,06	90,15	10,40	5,51
<b>TOTAL</b>	<b>1.187,26</b>	<b>1.009,17</b>	<b>116,46</b>	<b>61,63</b>

**APLICACIÓN DE REDUCCIONES Y PENALIZACIONES (%)**

<b>Criterios de subvencionabilidad (1)</b>	<b>Presentación tardía</b>	<b>Omisión declaración</b>	<b>Condicionabilidad</b>
0,00	0,00	0,00	0,00

**IMPORTE ( Euros )**

Calculado(2)	Reducción	Penalización	Reducción Penalización (3)	Penalización adicional	Resuelto	FEADER	MAPA	CAPADR
1.187,26 €	0,00 €	0,00 €	0,00 €	0,00 €	1.187,26 €	1.009,17 €	116,47 €	61,62 €
<b>Importe Unitario:</b>	<b>54,00 €</b>	<b>Nuevo Importe Unitario:</b>	<b>14,78 €</b>					

(1) Con incidencias que retienen pago o deniegan el expediente.  
 (2) Se calcula sobre superficie declarada admisible.  
 (3) Aplicación del artículo 16 bis del RD 147/2023.

Puede verificar la integridad de una copia de este documento mediante la lectura del código QR adjunto o mediante el acceso a la dirección <https://ws050.juntadeandalucia.es/verificarFirma> indicando el código de VERIFICACIÓN

FIRMADO POR	RAQUEL MARIA ESPIN CRESPO	FECHA	26/06/2024
VERIFICACIÓN	Pk2jmMQ72K8YCCE9EQ8LU85ENJJ6M	PÁGINA	5169/8857





**RECINTOS PROPUESTOS**

REF.	REFERENCIA SIGPAC	CULTIVO	S/R	USO SIGPAC	Sup. Dec. admisible	Sup. Campo	Sup. Determ.	Sup. Resuelta
-1562226	21-035-019-00171-0001	GIRASOL	S		0,04		0,04	0,04
-1365480	21-900-018-00024-0002	TRIGO BLANDO	S		0,47		0,47	0,47
-1007514	21-900-018-00070-0002	GIRASOL	S		0,10		0,10	0,10
-140150	21-035-008-00096-0003	BARBECHO TRADICIONAL	S		0,65		0,65	0,65
-140055	21-035-025-00045-0001	OLIVAR	S		1,87		1,87	1,87
-139841	21-035-026-00155-0001	OLIVAR	S		1,02		1,02	1,02
-139569	21-035-011-00225-0003	TRIGO BLANDO	S		0,01		0,01	0,01
5264450	21-035-011-00226-0004	TRIGO BLANDO	S		0,80		0,80	0,80
5537371	21-035-025-00082-0001	OLIVAR	S		0,52		0,52	0,52
5537373	21-035-018-00058-0001	GIRASOL	S		0,69		0,69	0,69
5537374	21-035-009-00236-0001	BARBECHO TRADICIONAL	S		0,95		0,95	0,95
1700000005937246	21-035-001-00144-0001	GIRASOL	S		0,72		0,72	0,72
1700000005937247	21-035-001-00237-0003	GARBANZOS	S		1,77		1,77	1,77
1700000005937248	21-035-002-00023-0001	GIRASOL	S		1,12		1,12	1,12
1700000005937249	21-035-026-00092-0001	GARBANZOS	S		1,79		1,79	1,79
1700000005937251	21-035-024-00013-0001	GIRASOL	S		1,19		1,19	1,19
1700000005937252	21-035-020-00211-0001	GIRASOL	S		0,77		0,77	0,77
1700000005937253	21-900-018-00060-0001	GIRASOL	S		2,71		2,71	2,71
1700000005937254	21-035-026-00165-0001	TRITICALE	S		0,92		0,92	0,92
1700000005937255	21-035-026-00158-0001	TRITICALE	S		0,58		0,58	0,58
1700000005937256	21-035-026-00159-0001	TRITICALE	S		0,84		0,84	0,84
1700000005937257	21-035-018-00072-0001	GIRASOL	S		0,12		0,12	0,12
1700000005937258	21-035-004-00007-0001	GIRASOL	S		0,27		0,27	0,27
1700000005937259	21-035-004-00008-0001	GIRASOL	S		0,45		0,45	0,45
1700000005937265	21-035-018-00088-0001	GIRASOL	S		2,35		2,35	2,35
1700000005937266	21-035-018-00090-0001	GIRASOL	S		0,51		0,51	0,51
1700000005937267	21-035-018-00073-0001	GIRASOL	S		0,45		0,45	0,45
1700000005937268	21-035-002-00027-0001	TRIGO BLANDO	S		0,89		0,89	0,89
1700000005937269	21-035-002-00067-0001	TRIGO BLANDO	S		0,75		0,75	0,75
1700000005937270	21-035-001-00040-0001	TRITICALE	S		0,66		0,66	0,66
1700000005937271	21-035-011-00225-0001	TRIGO BLANDO	S		2,84		2,84	2,84
1700000005937272	21-035-012-00056-0002	TRIGO BLANDO	S		6,60		6,60	6,60
1700000005937273	21-035-003-00032-0001	TRIGO BLANDO	S		0,61		0,61	0,61
1700000005937275	21-900-018-00002-0004	TRIGO BLANDO	S		3,36		3,36	3,36
1700000005937276	21-900-013-00040-0001	TRIGO BLANDO	S		1,71		1,71	1,71
1700000005937277	21-900-018-00024-0002	TRIGO BLANDO	S		0,62		0,62	0,62
1700000005937278	21-900-018-00024-0001	TRIGO BLANDO	S		0,07		0,07	0,07
1700000005937279	21-900-009-00051-0001	TRIGO BLANDO	S		0,60		0,60	0,60
1700000005937280	21-035-020-00277-0001	TRITICALE	S		0,44		0,44	0,44
1700000005937281	21-035-020-00278-0001	TRITICALE	S		0,71		0,71	0,71
1700000005937282	21-900-011-00057-0003	TRIGO BLANDO	S		2,73		2,73	2,73
1700000005937283	21-900-009-00052-0001	TRIGO BLANDO	S		1,73		1,73	1,73
1700000005937284	21-035-020-00258-0001	TRITICALE	S		0,77		0,77	0,77
1700000005937285	21-035-020-00275-0001	TRITICALE	S		0,69		0,69	0,69
1700000005937286	21-035-020-00279-0001	TRITICALE	S		4,77		4,77	4,77
1700000005937287	21-035-020-00283-0001	TRITICALE	S		0,55		0,55	0,55
1700000005937288	21-035-020-00284-0001	TRITICALE	S		0,31		0,31	0,31
1700000005937289	21-035-027-00014-0004	BARBECHO TRADICIONAL	S		0,59		0,59	0,59
1700000005937290	21-035-020-00234-0001	TRITICALE	S		2,50		2,50	2,50
1700000005937291	21-035-027-00014-0003	BARBECHO TRADICIONAL	S		0,62		0,62	0,62
1700000005937292	21-035-018-00288-0001	GIRASOL	S		0,99		0,99	0,99
1700000005937294	21-035-008-00083-0001	OLIVAR	S		0,65		0,65	0,65

(1) Con incidencias que retienen pago o deniegan el expediente.  
 (2) Se calcula sobre superficie declarada admisible.  
 (3) Aplicación del artículo 16 bis del RD 147/2023.

Puede verificar la integridad de una copia de este documento mediante la lectura del código QR adjunto o mediante el acceso a la dirección <a href="https://ws050.juntadeandalucia.es/verificarFirma">https://ws050.juntadeandalucia.es/verificarFirma</a> indicando el código de VERIFICACIÓN					
FIRMADO POR	RAQUEL MARIA ESPIN CRESPO		FECHA		26/06/2024
VERIFICACIÓN	Pk2jmMQ72K8YCCE9EQ8LU85ENJJ6M		PÁGINA		5170/8857





**RECINTOS PROPUESTOS**

REF.	REFERENCIA SIGPAC	CULTIVO	S/R	USO SIGPAC	Sup. Dec. admisible	Sup. Campo	Sup. Determ.	Sup. Resuelta
170000005937295	21-035-012-00031-0001	OLIVAR	S		0,53		0,53	0,53
170000005937296	21-035-018-00298-0001	OLIVAR	S		0,97		0,97	0,97
170000005937297	21-035-018-00299-0001	OLIVAR	S		1,41		1,41	1,41
170000005937298	21-035-019-00171-0001	GIRASOL	S		0,96		0,96	0,96
170000005937303	21-035-027-00054-0001	OLIVAR	S		0,59		0,59	0,59
170000005937304	21-035-027-00047-0001	OLIVAR	S		0,88		0,88	0,88
170000005937305	21-035-026-00158-0002	OLIVAR	S		0,30		0,30	0,30
170000005937306	21-035-020-00014-0001	TRITICALE	S		0,82		0,82	0,82
170000005937307	21-035-023-00130-0001	GIRASOL	S		1,27		1,27	1,27
170000005937308	21-035-024-00009-0001	BARBECHO TRADICIONAL	S		0,81		0,81	0,81
170000005937309	21-035-007-00033-0001	BARBECHO TRADICIONAL	S		0,69		0,69	0,69
170000005937311	21-035-009-00193-0001	BARBECHO TRADICIONAL	S		0,28		0,28	0,28
170000005937312	21-900-018-00068-0002	GIRASOL	S		1,40		1,40	1,40
170000005937313	21-900-018-00070-0001	GIRASOL	S		3,08		3,08	3,08
170000005937316	21-900-018-00024-0003	TRIGO BLANDO	S		1,29		1,29	1,29
170000005937320	21-035-001-00090-0003	GARBANZOS	S		2,87		2,87	2,82
170000005937321	21-035-009-00203-0003	BARBECHO TRADICIONAL	S		1,78		1,78	1,78

**INCIDENCIAS**

**INCIDENCIA DESCRIPCIÓN**

4272 Verifica que las líneas de declaración de las Solicitudes Únicas no tienen solapes con la capa de Retroactividad Gráfica (ambas de la misma campaña) a nivel de expediente/línea de declaración gráfica de la solicitud.  
 Recinto:21-035-001-00090-00003 Cultivo: - Agregado de la referencia del recinto.:0 Zona de la referencia del recinto.:0 Superficie solapada.:0,05 Id. Incid.:95152817

**Datos considerados para el Cálculo de la Carga Ganadera del expediente**

Superficie determinada para Cálculo Carga Ganadera: 0,00 ha  
 Carga Ganadera del Expediente: 0,00 ugm/ha

**Incidenias de carga ganadera**

**INCIDENCIA DESCRIPCIÓN**

86132 Recinto superficie forrajera que no realiza la actividad de producción de pastoreo.  
 Recinto:21-035-008-00096-00003 Cultivo:20000 BARBECHO TRADICIONAL-SIN VARIEDAD Secano  
 Recinto:21-035-009-00236-00001 Cultivo:20000 BARBECHO TRADICIONAL-SIN VARIEDAD Secano  
 Recinto:21-035-027-00014-00004 Cultivo:20000 BARBECHO TRADICIONAL-SIN VARIEDAD Secano  
 Recinto:21-035-027-00014-00003 Cultivo:20000 BARBECHO TRADICIONAL-SIN VARIEDAD Secano  
 Recinto:21-035-024-00009-00001 Cultivo:20000 BARBECHO TRADICIONAL-SIN VARIEDAD Secano  
 Recinto:21-035-007-00033-00001 Cultivo:20000 BARBECHO TRADICIONAL-SIN VARIEDAD Secano  
 Recinto:21-035-009-00193-00001 Cultivo:20000 BARBECHO TRADICIONAL-SIN VARIEDAD Secano  
 Recinto:21-035-009-00203-00003 Cultivo:20000 BARBECHO TRADICIONAL-SIN VARIEDAD Secano

(1) Con incidencias que retienen pago o deniegan el expediente.  
 (2) Se calcula sobre superficie declarada admisible.  
 (3) Aplicación del artículo 16 bis del RD 147/2023.

Puede verificar la integridad de una copia de este documento mediante la lectura del código QR adjunto o mediante el acceso a la dirección <a href="https://ws050.juntadeandalucia.es/verificarFirma">https://ws050.juntadeandalucia.es/verificarFirma</a> indicando el código de VERIFICACIÓN					
FIRMADO POR	RAQUEL MARIA ESPIN CRESPO		FECHA		26/06/2024
VERIFICACIÓN	Pk2jmMQ72K8YCC9E9EQ8LU85ENJJ6M		PÁGINA		5171/8857

**APELLIDOS Y NOMBRE / RAZÓN SOCIAL**

MACIAS SUAREZ JOSE MARIA

**NIF**

\*\*\*\*8786\*

**EXPEDIENTE**

1014229

**RESOLUCIÓN**

CONCESIÓN DE LA AYUDA

**DATOS DE MANTENIMIENTO UNIDADES****GRUPO DE PAGO**

ZONAS DE LIMITACIONES NATURALES

**Sup. Dec.  
Admisible**

190,58

**Sup.  
Resuelta**

190,58

**Sobredecl.**

0,00

**% Sobredecl.**

0,00

**RESUMEN DE PAGOS**

	<b>IMPORTE ( Euros )</b>			
	<b>RESUELTO</b>	<b>FEADER</b>	<b>MAPA</b>	<b>CAPADR</b>
Pago realizado	1.081,20	919,02	106,06	56,12
A pagar	106,80	90,78	10,48	5,54
<b>TOTAL</b>	<b>1.188,00</b>	<b>1.009,80</b>	<b>116,54</b>	<b>61,66</b>

**APLICACIÓN DE REDUCCIONES Y PENALIZACIONES (%)**

<b>Criterios de subvencionabilidad (1)</b>	<b>Presentación tardía</b>	<b>Omisión declaración</b>	<b>Condicionabilidad</b>
0,00	0,00	0,00	0,00

**IMPORTE ( Euros )**

Calculado(2)	Reducción	Penalización	Reducción Penalización (3)	Penalización adicional	Resuelto	FEADER	MAPA	CAPADR
1.188,00 €	0,00 €	0,00 €	0,00 €	0,00 €	1.188,00 €	1.009,80 €	116,54 €	61,66 €
<b>Importe Unitario:</b>	<b>54,00 €</b>	<b>Nuevo Importe Unitario:</b>	<b>6,23 €</b>					

**RECINTOS PROPUESTOS**

<b>REF.</b>	<b>REFERENCIA SIGPAC</b>	<b>CULTIVO</b>	<b>S/R</b>	<b>USO SIGPAC</b>	<b>Sup. Dec. admisible</b>	<b>Sup. Campo</b>	<b>Sup. Determ.</b>	<b>Sup. Resuelta</b>
-20357	21-058-003-00014-0012	PASTOS PERMANENTES DE 5 O MAS AÑOS	S		18,15		18,15	18,15
1700000006032147	21-057-011-00029-0001	PASTOS PERMANENTES DE 5 O MAS AÑOS	S		52,90		52,90	52,90
1700000006032148	21-057-012-00014-0007	PASTOS PERMANENTES DE 5 O MAS AÑOS	S		1,16		1,16	1,16
1700000006032149	21-057-013-00128-0004	PASTOS PERMANENTES DE 5 O MAS AÑOS	S		1,71		1,71	1,71
1700000006032150	21-058-003-00014-0005	PASTOS PERMANENTES DE 5 O MAS AÑOS	S		14,15		14,15	14,15
1700000006032151	21-057-013-00128-0001	PASTOS PERMANENTES DE 5 O MAS AÑOS	S		17,20		17,20	17,20
1700000006032152	21-058-003-00014-0005	PASTOS PERMANENTES DE 5 O MAS AÑOS	S		12,22		12,22	12,22
1700000006032153	21-057-012-00015-0009	PASTOS PERMANENTES DE 5 O MAS AÑOS	S		3,29		3,29	3,29
1700000006032154	21-058-001-00032-0006	PASTOS PERMANENTES DE 5 O MAS AÑOS	S		33,05		33,05	33,05
1700000006032155	21-057-012-00015-0002	PASTOS PERMANENTES DE 5 O MAS AÑOS	S		11,58		11,58	11,58
1700000006032156	21-058-001-00017-0004	PASTOS PERMANENTES DE 5 O MAS AÑOS	S		21,08		21,08	21,08
1700000006032157	21-058-001-00017-0003	PASTOS PERMANENTES DE 5 O MAS AÑOS	S		0,53		0,53	0,53
1700000006032158	21-057-012-00014-0006	PASTOS PERMANENTES DE 5 O MAS AÑOS	S		3,56		3,56	3,56

(1) Con incidencias que retienen pago o deniegan el expediente.

(2) Se calcula sobre superficie declarada admisible.

(3) Aplicación del artículo 16 bis del RD 147/2023.

Puede verificar la integridad de una copia de este documento mediante la lectura del código QR adjunto o mediante el acceso a la dirección <https://ws050.juntadeandalucia.es/verificarFirma> indicando el código de VERIFICACIÓN

FIRMADO POR

RAQUEL MARIA ESPIN CRESPO

FECHA

26/06/2024

VERIFICACIÓN

Pk2jmMQ72K8YCC9E9EQ8LU85ENJJ6M

PÁGINA

5172/8857



**Datos considerados para el Cálculo de la Carga Ganadera del expediente**

Superficie determinada para Cálculo Carga Ganadera: 190,58 ha

Carga Ganadera del Expediente: 1,34 ugm/ha

Explotación	Especie	Ugm Calculada para CG
ES210580000039	CAPRINA	1,22
ES210580000039	OVINA	73,55
ES210580000039	PORCINO	180,74

**Recintos Determinados para el Cálculo de Garga Ganadera**

REF.	REFERENCIA SIGPAC	CULTIVO	DESCRIPCIÓN CULTIVO	S/R	SUP. RESUELTA (ha)
-20357	21-058-003-00014-00012	62000	PASTOS PERMANENTES DE 5 O MAS AÑOS-SIN VARIEDAD	S	18,15
1700000006032147	21-057-011-00029-00001	62000	PASTOS PERMANENTES DE 5 O MAS AÑOS-SIN VARIEDAD	S	52,90
1700000006032148	21-057-012-00014-00007	62000	PASTOS PERMANENTES DE 5 O MAS AÑOS-SIN VARIEDAD	S	1,16
1700000006032149	21-057-013-00128-00004	62000	PASTOS PERMANENTES DE 5 O MAS AÑOS-SIN VARIEDAD	S	1,71
1700000006032150	21-058-003-00014-00005	62000	PASTOS PERMANENTES DE 5 O MAS AÑOS-SIN VARIEDAD	S	14,15
1700000006032151	21-057-013-00128-00001	62000	PASTOS PERMANENTES DE 5 O MAS AÑOS-SIN VARIEDAD	S	17,20
1700000006032152	21-058-003-00014-00005	62000	PASTOS PERMANENTES DE 5 O MAS AÑOS-SIN VARIEDAD	S	12,22
1700000006032153	21-057-012-00015-00009	62000	PASTOS PERMANENTES DE 5 O MAS AÑOS-SIN VARIEDAD	S	3,29
1700000006032154	21-058-001-00032-00006	62000	PASTOS PERMANENTES DE 5 O MAS AÑOS-SIN VARIEDAD	S	33,05
1700000006032155	21-057-012-00015-00002	62000	PASTOS PERMANENTES DE 5 O MAS AÑOS-SIN VARIEDAD	S	11,58
1700000006032156	21-058-001-00017-00004	62000	PASTOS PERMANENTES DE 5 O MAS AÑOS-SIN VARIEDAD	S	21,08
1700000006032157	21-058-001-00017-00003	62000	PASTOS PERMANENTES DE 5 O MAS AÑOS-SIN VARIEDAD	S	0,53
1700000006032158	21-057-012-00014-00006	62000	PASTOS PERMANENTES DE 5 O MAS AÑOS-SIN VARIEDAD	S	3,56

(1) Con incidencias que retienen pago o deniegan el expediente.  
(2) Se calcula sobre superficie declarada admisible.  
(3) Aplicación del artículo 16 bis del RD 147/2023.

Puede verificar la integridad de una copia de este documento mediante la lectura del código QR adjunto o mediante el acceso a la dirección <https://ws050.juntadeandalucia.es/verificarFirma> indicando el código de VERIFICACIÓN

FIRMADO POR	RAQUEL MARIA ESPIN CRESPO	FECHA	26/06/2024
VERIFICACIÓN	Pk2jmMQ72K8YCCE9EQ8LU85ENJJ6M	PÁGINA	5173/8857



**APELLIDOS Y NOMBRE / RAZÓN SOCIAL**

MARCOS FAL DOMINGO DE GUZMAN

**NIF**

\*\*\*\*2969\*

**EXPEDIENTE**

1152569

**RESOLUCIÓN**

CONCESIÓN DE LA AYUDA

**DATOS DE MANTENIMIENTO UNIDADES****GRUPO DE PAGO**

ZONAS DE LIMITACIONES NATURALES

**Sup. Dec.  
Admisible**

104,11

**Sup.  
Resuelta**

104,11

**Sobredecl.**

0,00

**% Sobredecl.**

0,00

**RESUMEN DE PAGOS**

	<b>IMPORTE ( Euros )</b>			
	<b>RESUELTO</b>	<b>FEADER</b>	<b>MAPA</b>	<b>CAPADR</b>
Pago realizado	1.081,20	919,02	106,06	56,12
A pagar	106,80	90,78	10,48	5,54
<b>TOTAL</b>	<b>1.188,00</b>	<b>1.009,80</b>	<b>116,54</b>	<b>61,66</b>

**APLICACIÓN DE REDUCCIONES Y PENALIZACIONES (%)**

<b>Criterios de subvencionabilidad (1)</b>	<b>Presentación tardía</b>	<b>Omisión declaración</b>	<b>Condicionalidad</b>
0,00	0,00	0,00	0,00

**IMPORTE ( Euros )**

Calculado(2)	Reducción	Penalización	Reducción Penalización (3)	Penalización adicional	Resuelto	FEADER	MAPA	CAPADR
1.188,00 €	0,00 €	0,00 €	0,00 €	0,00 €	1.188,00 €	1.009,80 €	116,54 €	61,66 €
<b>Importe Unitario:</b>	<b>54,00 €</b>	<b>Nuevo Importe Unitario:</b>	<b>11,41 €</b>					

**RECINTOS PROPUESTOS**

<b>REF.</b>	<b>REFERENCIA SIGPAC</b>	<b>CULTIVO</b>	<b>S/R</b>	<b>USO SIGPAC</b>	<b>Sup. Dec. admisible</b>	<b>Sup. Campo</b>	<b>Sup. Determ.</b>	<b>Sup. Resuelta</b>
170000006949948	21-016-005-00005-0002	PASTOS PERMANENTES DE 5 O MAS AÑOS	S		28,14		28,14	28,14
170000006949950	21-016-005-00005-0002	PASTOS PERMANENTES DE 5 O MAS AÑOS	S		52,92		52,92	52,92
170000006949951	21-016-005-00005-0008	PASTOS PERMANENTES DE 5 O MAS AÑOS	S		22,28		22,28	22,28
170000006949952	21-016-005-00005-0009	PASTOS PERMANENTES DE 5 O MAS AÑOS	S		0,61		0,61	0,61
170000006949953	21-016-005-00005-0010	PASTOS PERMANENTES DE 5 O MAS AÑOS	S		0,16		0,16	0,16

**INCIDENCIAS****INCIDENCIA DESCRIPCIÓN**

86126 Recinto de forrajera para Cálculo de Carga Ganadera que No pertenece a Explotación con UGM válida.  
 Recinto:06-085-032-00016-00001 Cultivo:62000 PASTOS PERMANENTES DE 5 O MAS AÑOS-SIN VARIEDAD Secano  
 Explotacion:ES060850000368

(1) Con incidencias que retienen pago o deniegan el expediente.

(2) Se calcula sobre superficie declarada admisible.

(3) Aplicación del artículo 16 bis del RD 147/2023.

Puede verificar la integridad de una copia de este documento mediante la lectura del código QR adjunto o mediante el acceso a la dirección <https://ws050.juntadeandalucia.es/verificarFirma> indicando el código de VERIFICACIÓN

FIRMADO POR	RAQUEL MARIA ESPIN CRESPO	FECHA	26/06/2024
VERIFICACIÓN	Pk2jmMQ72K8YCCE9EQ8LU85ENJJ6M	PÁGINA	5174/8857



**Datos considerados para el Cálculo de la Carga Ganadera del expediente**

Superficie determinada para Cálculo Carga Ganadera: 104,11 ha

Carga Ganadera del Expediente: 1,46 ugm/ha

<u>Explotación</u>	<u>Especie</u>	<u>Ugm Calculada para CG</u>
ES210160000266	BOVINA	151,74

**Recintos Determinados para el Cálculo de Garga Ganadera**

<u>REF.</u>	<u>REFERENCIA SIGPAC</u>	<u>CULTIVO</u>	<u>DESCRIPCIÓN CULTIVO</u>	<u>S/R</u>	<u>SUP. RESUELTA (ha)</u>
170000006949948	21-016-005-00005-00002	62000	PASTOS PERMANENTES DE 5 O MAS AÑOS-SIN VARIEDAD	S	28,14
170000006949950	21-016-005-00005-00002	62000	PASTOS PERMANENTES DE 5 O MAS AÑOS-SIN VARIEDAD	S	52,92
170000006949951	21-016-005-00005-00008	62000	PASTOS PERMANENTES DE 5 O MAS AÑOS-SIN VARIEDAD	S	22,28
170000006949952	21-016-005-00005-00009	62000	PASTOS PERMANENTES DE 5 O MAS AÑOS-SIN VARIEDAD	S	0,61
170000006949953	21-016-005-00005-00010	62000	PASTOS PERMANENTES DE 5 O MAS AÑOS-SIN VARIEDAD	S	0,16

**Incidencias de carga ganadera****INCIDENCIA DESCRIPCIÓN**

86126	Recinto de forrajera para Cálculo de Carga Ganadera que No pertenece a Explotación con UGM válida. Recinto:06-085-032-00016-00001 Cultivo:62000 PASTOS PERMANENTES DE 5 O MAS AÑOS-SIN VARIEDAD Secano Explotacion:ES060850000368
86128	Recinto de Forrajeras que no ha contabilizado para Carga Ganadera por no tener una explotación válida para el cálculo de la Carga Ganadera Recinto:06-085-032-00016-00001 Cultivo:62 PASTOS PERMANENTES DE 5 O MAS AÑOS-

(1) Con incidencias que retienen pago o deniegan el expediente.  
(2) Se calcula sobre superficie declarada admisible.  
(3) Aplicación del artículo 16 bis del RD 147/2023.

Puede verificar la integridad de una copia de este documento mediante la lectura del código QR adjunto o mediante el acceso a la dirección <https://ws050.juntadeandalucia.es/verificarFirma> indicando el código de VERIFICACIÓN

FIRMADO POR	RAQUEL MARIA ESPIN CRESPO	FECHA	26/06/2024
VERIFICACIÓN	Pk2jmMQ72K8YCCE9EQ8LU85ENJJ6M	PÁGINA	5175/8857





**APELLIDOS Y NOMBRE / RAZÓN SOCIAL**

MARGALLO GARCIA JOSE ENRIQUE

**NIF**

\*\*\*6670\*

**EXPEDIENTE**

1254611

**RESOLUCIÓN**

CONCESIÓN DE LA AYUDA

**DATOS DE MANTENIMIENTO UNIDADES**

<b>GRUPO DE PAGO</b>	<b>Sup. Dec. Admisible</b>	<b>Sup. Resuelta</b>	<b>Sobredecl.</b>	<b>% Sobredecl.</b>
ZONAS DE LIMITACIONES NATURALES	243,30	243,30	0,00	0,00

**RESUMEN DE PAGOS**

	<b>IMPORTE ( Euros )</b>			
	<b>RESUELTO</b>	<b>FEADER</b>	<b>MAPA</b>	<b>CAPADR</b>
Pago realizado	1.081,20	919,02	106,06	56,12
A pagar	106,80	90,78	10,48	5,54
<b>TOTAL</b>	<b>1.188,00</b>	<b>1.009,80</b>	<b>116,54</b>	<b>61,66</b>

**APLICACIÓN DE REDUCCIONES Y PENALIZACIONES (%)**

<b>Criterios de subvencionabilidad (1)</b>	<b>Presentación tardía</b>	<b>Omisión declaración</b>	<b>Condicionalidad</b>
0,00	0,00	0,00	0,00

**IMPORTE ( Euros )**

Calculado(2)	Reducción	Penalización	Reducción Penalización (3)	Penalización adicional	Resuelto	FEADER	MAPA	CAPADR
1.188,00 €	0,00 €	0,00 €	0,00 €	0,00 €	1.188,00 €	1.009,80 €	116,54 €	61,66 €
<b>Importe Unitario:</b>	<b>54,00 €</b>	<b>Nuevo Importe Unitario:</b>	<b>4,88 €</b>					

**RECINTOS PROPUESTOS**

<b>REF.</b>	<b>REFERENCIA SIGPAC</b>	<b>CULTIVO</b>	<b>S/R</b>	<b>USO SIGPAC</b>	<b>Sup. Dec. admisible</b>	<b>Sup. Campo</b>	<b>Sup. Determ.</b>	<b>Sup. Resuelta</b>
-1464459	21-031-006-09037-0006	PASTOS PERMANENTES DE 5 O MAS AÑOS	S		0,47		0,47	0,47
-1464458	21-031-006-09037-0004	PASTOS PERMANENTES DE 5 O MAS AÑOS	S		2,42		2,42	2,42
-1464457	21-031-006-09037-0003	PASTOS PERMANENTES DE 5 O MAS AÑOS	S		0,13		0,13	0,13
-1056280	21-031-006-00021-0002	PASTOS PERMANENTES DE 5 O MAS AÑOS	S		4,99		4,99	4,99
-1021682	21-031-006-00009-0052	PASTOS PERMANENTES DE 5 O MAS AÑOS	S		16,73		16,73	16,73
-1021681	21-031-006-00009-0051	PASTOS PERMANENTES DE 5 O MAS AÑOS	S		31,09		31,09	31,09
5106972	21-031-006-00009-0023	PASTOS PERMANENTES DE 5 O MAS AÑOS	S		115,79		115,79	115,79
5106974	21-031-006-00009-0027	PASTOS PERMANENTES DE 5 O MAS AÑOS	S		2,23		2,23	2,23
5106975	21-031-006-00009-0045	PASTOS PERMANENTES DE 5 O MAS AÑOS	S		32,94		32,94	32,94
5263311	21-031-006-00020-0001	PASTOS PERMANENTES DE 5 O MAS AÑOS	S		36,51		36,51	36,51

**INCIDENCIAS**

**INCIDENCIA DESCRIPCIÓN**

74336	Recinto con uso declarado o cultivo declarado NO válido Recinto:21-031-006-00021-00001 Cultivo:358000 MEZCLA DE FORESTALES-SIN VARIEDAD Secano Uso Sigpac:FO Recinto:21-031-006-09037-00013 Cultivo:358000 MEZCLA DE FORESTALES-SIN VARIEDAD Secano Uso Sigpac:FO
-------	---

(1) Con incidencias que retienen pago o deniegan el expediente.  
(2) Se calcula sobre superficie declarada admisible.  
(3) Aplicación del artículo 16 bis del RD 147/2023.

Puede verificar la integridad de una copia de este documento mediante la lectura del código QR adjunto o mediante el acceso a la dirección <https://ws050.juntadeandalucia.es/verificarFirma> indicando el código de VERIFICACIÓN

FIRMADO POR	RAQUEL MARIA ESPIN CRESPO	FECHA	26/06/2024
VERIFICACIÓN	Pk2jmMQ72K8YCCE9EQ8LU85ENJJ6M	PÁGINA	5176/8857



**Datos considerados para el Cálculo de la Carga Ganadera del expediente**

Superficie determinada para Cálculo Carga Ganadera: 243,30 ha

Carga Ganadera del Expediente: 0,28 ugm/ha

<u>Explotación</u>	<u>Especie</u>	<u>Ugm Calculada para CG</u>
ES210310000295	BOVINA	67,67
ES210310000295	PORCINO	1,05


**Recintos Determinados para el Cálculo de Garga Ganadera**

<u>REF.</u>	<u>REFERENCIA SIGPAC</u>	<u>CULTIVO</u>	<u>DESCRIPCIÓN CULTIVO</u>	<u>S/R</u>	<u>SUP. RESUELTA (ha)</u>
-1464459	21-031-006-09037-00006	62000	PASTOS PERMANENTES DE 5 O MAS AÑOS-SIN VARIEDAD	S	0,47
-1464458	21-031-006-09037-00004	62000	PASTOS PERMANENTES DE 5 O MAS AÑOS-SIN VARIEDAD	S	2,42
-1464457	21-031-006-09037-00003	62000	PASTOS PERMANENTES DE 5 O MAS AÑOS-SIN VARIEDAD	S	0,13
-1056280	21-031-006-00021-00002	62000	PASTOS PERMANENTES DE 5 O MAS AÑOS-SIN VARIEDAD	S	4,99
-1021682	21-031-006-00009-00052	62000	PASTOS PERMANENTES DE 5 O MAS AÑOS-SIN VARIEDAD	S	16,73
-1021681	21-031-006-00009-00051	62000	PASTOS PERMANENTES DE 5 O MAS AÑOS-SIN VARIEDAD	S	31,09
5106972	21-031-006-00009-00023	62000	PASTOS PERMANENTES DE 5 O MAS AÑOS-SIN VARIEDAD	S	115,79
5106974	21-031-006-00009-00027	62000	PASTOS PERMANENTES DE 5 O MAS AÑOS-SIN VARIEDAD	S	2,23
5106975	21-031-006-00009-00045	62000	PASTOS PERMANENTES DE 5 O MAS AÑOS-SIN VARIEDAD	S	32,94
5263311	21-031-006-00020-00001	62000	PASTOS PERMANENTES DE 5 O MAS AÑOS-SIN VARIEDAD	S	36,51

(1) Con incidencias que retienen pago o deniegan el expediente.  
(2) Se calcula sobre superficie declarada admisible.  
(3) Aplicación del artículo 16 bis del RD 147/2023.

Puede verificar la integridad de una copia de este documento mediante la lectura del código QR adjunto o mediante el acceso a la dirección <https://ws050.juntadeandalucia.es/verificarFirma> indicando el código de VERIFICACIÓN

FIRMADO POR	RAQUEL MARIA ESPIN CRESPO	FECHA	26/06/2024
VERIFICACIÓN	Pk2jmMQ72K8YCCE9EQ8LU85ENJJ6M	PÁGINA	5177/8857



**APELLIDOS Y NOMBRE / RAZÓN SOCIAL**

MARIN CARRETERO JOSE MIGUEL

**NIF**

\*\*\*\*4900\*

**EXPEDIENTE**

1184939

**RESOLUCIÓN**

CONCESIÓN DE LA AYUDA

**DATOS DE MANTENIMIENTO UNIDADES****GRUPO DE PAGO**

ZONAS DE LIMITACIONES NATURALES

**Sup. Dec.  
Admisible**

57,45

**Sup.  
Resuelta**

57,45

**Sobredecl.**

0,00

**% Sobredecl.**

0,00

**RESUMEN DE PAGOS**

	<b>IMPORTE ( Euros )</b>			
	<b>RESUELTO</b>	<b>FEADER</b>	<b>MAPA</b>	<b>CAPADR</b>
Pago realizado	1.081,20	919,02	106,06	56,12
A pagar	106,39	90,43	10,44	5,52
<b>TOTAL</b>	<b>1.187,59</b>	<b>1.009,45</b>	<b>116,50</b>	<b>61,64</b>

**APLICACIÓN DE REDUCCIONES Y PENALIZACIONES (%)**

<b>Criterios de subvencionabilidad (1)</b>	<b>Presentación tardía</b>	<b>Omisión declaración</b>	<b>Condicionalidad</b>
0,00	0,00	0,00	0,00

**IMPORTE ( Euros )**

Calculado(2)	Reducción	Penalización	Reducción Penalización (3)	Penalización adicional	Resuelto	FEADER	MAPA	CAPADR
1.187,59 €	0,00 €	0,00 €	0,00 €	0,00 €	1.187,59 €	1.009,45 €	116,50 €	61,64 €
Importe Unitario:	54,00 €	Nuevo Importe Unitario:	20,67 €					

**RECINTOS PROPUESTOS**

<b>REF.</b>	<b>REFERENCIA SIGPAC</b>	<b>CULTIVO</b>	<b>USO S/R SIGPAC</b>	<b>Sup. Dec. admisible</b>	<b>Sup. Campo</b>	<b>Sup. Determ.</b>	<b>Sup. Resuelta</b>
4118827	21-016-014-00032-0001	PASTOS PERMANENTES DE 5 O MAS AÑOS	S	46,80		46,80	46,78
4118829	21-016-015-00007-0001	PASTOS PERMANENTES DE 5 O MAS AÑOS	S	7,11		7,11	7,11
170000005411626	21-016-011-00073-0004	OLIVAR	S	2,14		2,14	2,14
170000005411627	21-016-011-00073-0005	OLIVAR	S	1,42		1,42	1,42

**INCIDENCIAS****INCIDENCIA DESCRIPCIÓN**

4272	Verifica que las líneas de declaración de las Solicitudes Únicas no tienen solapes con la capa de Retroactividad Gráfica (ambas de la misma campaña) a nivel de expediente/línea de declaración gráfica de la solicitud. Recinto:21-016-014-00032-00001 Cultivo: - Agregado de la referencia del recinto.:0 Zona de la referencia del recinto.:0 Superficie solapada.:0,02 Id. Incid.:95149508
86126	Recinto de forrajera para Cálculo de Carga Ganadera que No pertenece a Explotación con UGM válida. Recinto:21-009-003-00113-00002 Cultivo:62000 PASTOS PERMANENTES DE 5 O MAS AÑOS-SIN VARIEDAD Secano Explotacion:ES210090000321 Recinto:21-016-011-00073-00001 Cultivo:62000 PASTOS PERMANENTES DE 5 O MAS AÑOS-SIN VARIEDAD Secano Explotacion:ES210160000168

(1) Con incidencias que retienen pago o deniegan el expediente.  
 (2) Se calcula sobre superficie declarada admisible.  
 (3) Aplicación del artículo 16 bis del RD 147/2023.

Puede verificar la integridad de una copia de este documento mediante la lectura del código QR adjunto o mediante el acceso a la dirección <https://ws050.juntadeandalucia.es/verificarFirma> indicando el código de VERIFICACIÓN

FIRMADO POR	RAQUEL MARIA ESPIN CRESPO	FECHA	26/06/2024
VERIFICACIÓN	Pk2jmMQ72K8YCCE9EQ8LU85ENJJ6M	PÁGINA	5178/8857





**Datos considerados para el Cálculo de la Carga Ganadera del expediente**

Superficie determinada para Cálculo Carga Ganadera: 314,12 ha

Carga Ganadera del Expediente: 0,39 ugm/ha

Explotación	Especie	Ugm Calculada para CG
ES210160000012	BOVINA	20,05
ES210160000012	PORCINO	20,32
ES210790000026	BOVINA	36,36
ES210790000026	PORCINO	44,71

**Recintos Determinados para el Cálculo de Carga Ganadera**

REF.	REFERENCIA SIGPAC	CULTIVO	DESCRIPCIÓN CULTIVO	S/R	SUP. RESUELTA (ha)
4118802	21-078-005-00002-00003	62000	PASTOS PERMANENTES DE 5 O MAS AÑOS-SIN VARIEDAD	S	127,27
4118808	21-078-005-00002-00004	62000	PASTOS PERMANENTES DE 5 O MAS AÑOS-SIN VARIEDAD	S	11,25
4118810	21-078-005-00002-00012	62000	PASTOS PERMANENTES DE 5 O MAS AÑOS-SIN VARIEDAD	S	112,69
4118815	21-078-005-00002-00014	62000	PASTOS PERMANENTES DE 5 O MAS AÑOS-SIN VARIEDAD	S	8,50
4118817	21-078-005-00002-00016	62000	PASTOS PERMANENTES DE 5 O MAS AÑOS-SIN VARIEDAD	S	0,52
4118827	21-016-014-00032-00001	62000	PASTOS PERMANENTES DE 5 O MAS AÑOS-SIN VARIEDAD	S	46,78
4118829	21-016-015-00007-00001	62000	PASTOS PERMANENTES DE 5 O MAS AÑOS-SIN VARIEDAD	S	7,11

**Incidencias de carga ganadera****INCIDENCIA DESCRIPCIÓN**

- 86126 Recinto de forrajera para Cálculo de Carga Ganadera que No pertenece a Explotación con UGM válida.  
 Recinto:21-016-011-00073-00001 Cultivo:62000 PASTOS PERMANENTES DE 5 O MAS AÑOS-SIN VARIEDAD Secano  
 Explotacion:ES210160000168  
 Recinto:21-009-003-00113-00002 Cultivo:62000 PASTOS PERMANENTES DE 5 O MAS AÑOS-SIN VARIEDAD Secano  
 Explotacion:ES210090000321
- 86128 Recinto de Forrajeras que no ha contabilizado para Carga Ganadera por no tener una explotación válida para el cálculo de la Carga Ganadera  
 Recinto:21-016-011-00073-00001 Cultivo:62 PASTOS PERMANENTES DE 5 O MAS AÑOS-  
 Recinto:21-009-003-00113-00002 Cultivo:62 PASTOS PERMANENTES DE 5 O MAS AÑOS-

(1) Con incidencias que retienen pago o deniegan el expediente.  
 (2) Se calcula sobre superficie declarada admisible.  
 (3) Aplicación del artículo 16 bis del RD 147/2023.

Puede verificar la integridad de una copia de este documento mediante la lectura del código QR adjunto o mediante el acceso a la dirección <https://ws050.juntadeandalucia.es/verificarFirma> indicando el código de VERIFICACIÓN

FIRMADO POR	RAQUEL MARIA ESPIN CRESPO	FECHA	26/06/2024
VERIFICACIÓN	Pk2jmMQ72K8YCCE9EQ8LU85ENJJ6M	PÁGINA	5179/8857



**APELLIDOS Y NOMBRE / RAZÓN SOCIAL**

MARISCAL VESPASIANO CARLOS

**NIF**

\*\*\*\*5750\*

**EXPEDIENTE**

1097134

**RESOLUCIÓN**

CONCESIÓN DE LA AYUDA

**DATOS DE MANTENIMIENTO UNIDADES****GRUPO DE PAGO**

ZONAS DE LIMITACIONES NATURALES

**Sup. Dec.  
Admisible**

68,57

**Sup.  
Resuelta**

68,57

**Sobredecl.**

0,00

**% Sobredecl.**

0,00

**RESUMEN DE PAGOS**

	<b>IMPORTE ( Euros )</b>			
	<b>RESUELTO</b>	<b>FEADER</b>	<b>MAPA</b>	<b>CAPADR</b>
Pago realizado	1.081,20	919,02	106,06	56,12
A pagar	106,80	90,78	10,48	5,54
<b>TOTAL</b>	<b>1.188,00</b>	<b>1.009,80</b>	<b>116,54</b>	<b>61,66</b>

**APLICACIÓN DE REDUCCIONES Y PENALIZACIONES (%)**

<b>Criterios de subvencionabilidad (1)</b>	<b>Presentación tardía</b>	<b>Omisión declaración</b>	<b>Condicionalidad</b>
0,00	0,00	0,00	0,00

**IMPORTE ( Euros )**

Calculado(2)	Reducción	Penalización	Reducción Penalización (3)	Penalización adicional	Resuelto	FEADER	MAPA	CAPADR
1.188,00 €	0,00 €	0,00 €	0,00 €	0,00 €	1.188,00 €	1.009,80 €	116,54 €	61,66 €
<b>Importe Unitario:</b>	<b>54,00 €</b>	<b>Nuevo Importe Unitario:</b>	<b>17,33 €</b>					

**RECINTOS PROPUESTOS**

<b>REF.</b>	<b>REFERENCIA SIGPAC</b>	<b>CULTIVO</b>	<b>S/R</b>	<b>USO SIGPAC</b>	<b>Sup. Dec. admisible</b>	<b>Sup. Campo</b>	<b>Sup. Determ.</b>	<b>Sup. Resuelta</b>
170000006220115	21-018-003-00063-0001	PASTOS PERMANENTES DE 5 O MAS AÑOS	S		5,92		5,92	5,92
170000006220116	21-018-003-00057-0001	PASTOS PERMANENTES DE 5 O MAS AÑOS	S		1,32		1,32	1,32
170000006220117	21-018-003-00063-0006	PASTOS PERMANENTES DE 5 O MAS AÑOS	S		0,05		0,05	0,05
170000006220118	21-018-003-00063-0005	PASTOS PERMANENTES DE 5 O MAS AÑOS	S		4,08		4,08	4,08
170000006220119	21-018-003-00057-0002	PASTOS PERMANENTES DE 5 O MAS AÑOS	S		2,63		2,63	2,63
170000006220120	21-018-003-00023-0002	PASTOS PERMANENTES DE 5 O MAS AÑOS	S		3,64		3,64	3,64
170000006220121	21-018-003-00056-0001	PASTOS PERMANENTES DE 5 O MAS AÑOS	S		10,95		10,95	10,95
170000006220122	21-018-003-00053-0002	PASTOS PERMANENTES DE 5 O MAS AÑOS	S		10,92		10,92	10,92
170000006220123	21-018-003-00061-0002	PASTOS PERMANENTES DE 5 O MAS AÑOS	S		0,70		0,70	0,70
170000006220124	21-018-003-00061-0001	PASTOS PERMANENTES DE 5 O MAS AÑOS	S		1,34		1,34	1,34
170000006220125	21-018-003-00063-0002	PASTOS PERMANENTES DE 5 O MAS AÑOS	S		0,44		0,44	0,44
170000006220126	21-018-003-00062-0001	PASTOS PERMANENTES DE 5 O MAS AÑOS	S		1,56		1,56	1,56
170000006220129	21-018-002-00014-0010	PASTOS PERMANENTES DE 5 O MAS AÑOS	S		10,11		10,11	10,11
170000006220130	21-018-002-00066-0001	PASTOS PERMANENTES DE 5 O MAS AÑOS	S		11,11		11,11	11,11
170000006220132	21-018-002-00014-0012	PASTOS PERMANENTES DE 5 O MAS AÑOS	S		3,80		3,80	3,80

(1) Con incidencias que retienen pago o deniegan el expediente.

(2) Se calcula sobre superficie declarada admisible.

(3) Aplicación del artículo 16 bis del RD 147/2023.

Puede verificar la integridad de una copia de este documento mediante la lectura del código QR adjunto o mediante el acceso a la dirección <https://ws050.juntadeandalucia.es/verificarFirma> indicando el código de VERIFICACIÓN

FIRMADO POR

RAQUEL MARIA ESPIN CRESPO

FECHA

26/06/2024

VERIFICACIÓN

Pk2jmMQ72K8YCCE9EQ8LU85ENJJ6M

PÁGINA

5180/8857



**Datos considerados para el Cálculo de la Carga Ganadera del expediente**

Superficie determinada para Cálculo Carga Ganadera: 95,86 ha  
Carga Ganadera del Expediente: 0,79 ugm/ha

Explotación	Especie	Ugm Calculada para CG
ES210040000559	CAPRINA	10,79
ES210180000099	BOVINA	40,72
ES210180000099	CAPRINA	24,23

**Recintos Determinados para el Cálculo de Garga Ganadera**

REF.	REFERENCIA SIGPAC	CULTIVO	DESCRIPCIÓN CULTIVO	S/R	SUP. RESUELTA (ha)
170000006220114	21-004-007-00119-00003	62000	PASTOS PERMANENTES DE 5 O MAS AÑOS-SIN VARIEDAD	S	19,58
170000006220115	21-018-003-00063-00001	62000	PASTOS PERMANENTES DE 5 O MAS AÑOS-SIN VARIEDAD	S	5,92
170000006220116	21-018-003-00057-00001	62000	PASTOS PERMANENTES DE 5 O MAS AÑOS-SIN VARIEDAD	S	1,32
170000006220117	21-018-003-00063-00006	62000	PASTOS PERMANENTES DE 5 O MAS AÑOS-SIN VARIEDAD	S	0,05
170000006220118	21-018-003-00063-00005	62000	PASTOS PERMANENTES DE 5 O MAS AÑOS-SIN VARIEDAD	S	4,08
170000006220119	21-018-003-00057-00002	62000	PASTOS PERMANENTES DE 5 O MAS AÑOS-SIN VARIEDAD	S	2,63
170000006220120	21-018-003-00023-00002	62000	PASTOS PERMANENTES DE 5 O MAS AÑOS-SIN VARIEDAD	S	3,64
170000006220121	21-018-003-00056-00001	62000	PASTOS PERMANENTES DE 5 O MAS AÑOS-SIN VARIEDAD	S	10,95
170000006220122	21-018-003-00053-00002	62000	PASTOS PERMANENTES DE 5 O MAS AÑOS-SIN VARIEDAD	S	10,92
170000006220123	21-018-003-00061-00002	62000	PASTOS PERMANENTES DE 5 O MAS AÑOS-SIN VARIEDAD	S	0,70
170000006220124	21-018-003-00061-00001	62000	PASTOS PERMANENTES DE 5 O MAS AÑOS-SIN VARIEDAD	S	1,34
170000006220125	21-018-003-00063-00002	62000	PASTOS PERMANENTES DE 5 O MAS AÑOS-SIN VARIEDAD	S	0,44
170000006220126	21-018-003-00062-00001	62000	PASTOS PERMANENTES DE 5 O MAS AÑOS-SIN VARIEDAD	S	1,56
170000006220127	21-004-007-00119-00019	62000	PASTOS PERMANENTES DE 5 O MAS AÑOS-SIN VARIEDAD	S	1,76
170000006220128	21-004-007-00119-00016	62000	PASTOS PERMANENTES DE 5 O MAS AÑOS-SIN VARIEDAD	S	0,63
170000006220129	21-018-002-00014-00010	62000	PASTOS PERMANENTES DE 5 O MAS AÑOS-SIN VARIEDAD	S	10,11
170000006220130	21-018-002-00066-00001	62000	PASTOS PERMANENTES DE 5 O MAS AÑOS-SIN VARIEDAD	S	11,11
170000006220131	21-004-008-00429-00005	62000	PASTOS PERMANENTES DE 5 O MAS AÑOS-SIN VARIEDAD	S	5,32
170000006220132	21-018-002-00014-00012	62000	PASTOS PERMANENTES DE 5 O MAS AÑOS-SIN VARIEDAD	S	3,80

(1) Con incidencias que retienen pago o deniegan el expediente.  
(2) Se calcula sobre superficie declarada admisible.  
(3) Aplicación del artículo 16 bis del RD 147/2023.

Puede verificar la integridad de una copia de este documento mediante la lectura del código QR adjunto o mediante el acceso a la dirección <https://ws050.juntadeandalucia.es/verificarFirma> indicando el código de VERIFICACIÓN

FIRMADO POR	RAQUEL MARIA ESPIN CRESPO	FECHA	26/06/2024
VERIFICACIÓN	Pk2jmMQ72K8YCCE9EQ8LU85ENJJ6M	PÁGINA	5181/8857



**APELLIDOS Y NOMBRE / RAZÓN SOCIAL**

MARQUEZ DELGADO ALBERTO

**NIF**

\*\*\*3585\*

**EXPEDIENTE**

1089751

**RESOLUCIÓN**

CONCESIÓN DE LA AYUDA

**DATOS DE MANTENIMIENTO UNIDADES****GRUPO DE PAGO**

ZONAS DE LIMITACIONES NATURALES

**Sup. Dec.  
Admisible**

325,41

**Sup.  
Resuelta**

325,41

**Sobredecl.**

0,00

**% Sobredecl.**

0,00

**RESUMEN DE PAGOS**

	<b>IMPORTE ( Euros )</b>			
	<b>RESUELTO</b>	<b>FEADER</b>	<b>MAPA</b>	<b>CAPADR</b>
Pago realizado	1.081,20	919,02	106,06	56,12
A pagar	106,80	90,78	10,48	5,54
<b>TOTAL</b>	<b>1.188,00</b>	<b>1.009,80</b>	<b>116,54</b>	<b>61,66</b>

**APLICACIÓN DE REDUCCIONES Y PENALIZACIONES (%)**

<b>Criterios de subvencionabilidad (1)</b>	<b>Presentación tardía</b>	<b>Omisión declaración</b>	<b>Condicionalidad</b>
0,00	0,00	0,00	0,00

**IMPORTE ( Euros )**

Calculado(2)	Reducción	Penalización	Reducción Penalización (3)	Penalización adicional	Resuelto	FEADER	MAPA	CAPADR
1.188,00 €	0,00 €	0,00 €	0,00 €	0,00 €	1.188,00 €	1.009,80 €	116,54 €	61,66 €
Importe Unitario:	54,00 €	Nuevo Importe Unitario:	3,65 €					

(1) Con incidencias que retienen pago o deniegan el expediente.

(2) Se calcula sobre superficie declarada admisible.

(3) Aplicación del artículo 16 bis del RD 147/2023.

Puede verificar la integridad de una copia de este documento mediante la lectura del código QR adjunto o mediante el acceso a la dirección <https://ws050.juntadeandalucia.es/verificarFirma> indicando el código de VERIFICACIÓN

FIRMADO POR

RAQUEL MARIA ESPIN CRESPO

FECHA

26/06/2024

VERIFICACIÓN

Pk2jmMQ72K8YCCE9EQ8LU85ENJJ6M

PÁGINA

5182/8857





**RECINTOS PROPUESTOS**

REF.	REFERENCIA SIGPAC	CULTIVO	S/R	USO SIGPAC	Sup.-Dec. admisible	Sup. Campo	Sup. Determ.	Sup. Resuelta
-1566551	21-031-007-00226-0024	PASTOS PERMANENTES DE 5 O MAS AÑOS	S		13,89		13,89	13,89
-1566550	21-031-007-00225-0048	PASTOS PERMANENTES DE 5 O MAS AÑOS	S		0,03		0,03	0,03
-1566549	21-031-007-00225-0047	PASTOS PERMANENTES DE 5 O MAS AÑOS	S		0,19		0,19	0,19
-1566548	21-031-007-00225-0046	PASTOS PERMANENTES DE 5 O MAS AÑOS	S		0,06		0,06	0,06
-1566547	21-031-007-00225-0035	PASTOS PERMANENTES DE 5 O MAS AÑOS	S		34,92		34,92	34,92
-1566546	21-031-007-00225-0025	PASTOS PERMANENTES DE 5 O MAS AÑOS	S		0,16		0,16	0,16
-1566545	21-031-007-00225-0024	PASTOS PERMANENTES DE 5 O MAS AÑOS	S		23,44		23,44	23,44
-1566544	21-031-007-00225-0016	PASTOS PERMANENTES DE 5 O MAS AÑOS	S		1,10		1,10	1,10
-1566543	21-031-007-00225-0015	PASTOS PERMANENTES DE 5 O MAS AÑOS	S		27,48		27,48	27,48
-1566542	21-031-007-00224-0030	PASTOS PERMANENTES DE 5 O MAS AÑOS	S		0,04		0,04	0,04
-1566541	21-031-007-00224-0027	PASTOS PERMANENTES DE 5 O MAS AÑOS	S		0,09		0,09	0,09
-1566540	21-031-007-00224-0025	PASTOS PERMANENTES DE 5 O MAS AÑOS	S		0,79		0,79	0,79
-1566539	21-031-007-00224-0021	PASTOS PERMANENTES DE 5 O MAS AÑOS	S		1,05		1,05	1,05
-1566537	21-031-007-00224-0015	PASTOS PERMANENTES DE 5 O MAS AÑOS	S		20,66		20,66	20,66
-506257	21-031-008-00355-0002	PASTOS PERMANENTES DE 5 O MAS AÑOS	S		75,28		75,28	75,28
1700000006302221	21-031-001-00043-0002	PASTOS PERMANENTES DE 5 O MAS AÑOS	S		1,01		1,01	1,01
1700000006302225	21-031-007-00173-0015	PASTOS PERMANENTES DE 5 O MAS AÑOS	S		6,63		6,63	6,63
1700000006302228	21-031-008-00352-0027	PASTOS PERMANENTES DE 5 O MAS AÑOS	S		2,41		2,41	2,41
1700000006302229	21-031-008-00352-0005	PASTOS PERMANENTES DE 5 O MAS AÑOS	S		0,32		0,32	0,32
1700000006302230	21-031-007-00174-0001	PASTOS PERMANENTES DE 5 O MAS AÑOS	S		0,56		0,56	0,56
1700000006302231	21-031-008-00352-0006	PASTOS PERMANENTES DE 5 O MAS AÑOS	S		0,26		0,26	0,26
1700000006302234	21-031-008-00352-0025	PASTOS PERMANENTES DE 5 O MAS AÑOS	S		9,30		9,30	9,30
1700000006302237	21-031-007-00173-0004	PASTOS PERMANENTES DE 5 O MAS AÑOS	S		9,11		9,11	9,11
1700000006302238	21-031-007-00173-0005	PASTOS PERMANENTES DE 5 O MAS AÑOS	S		1,04		1,04	1,04
1700000006302239	21-031-007-00186-0007	PASTOS PERMANENTES DE 5 O MAS AÑOS	S		6,89		6,89	6,89
1700000006302241	21-031-007-00175-0003	PASTOS PERMANENTES DE 5 O MAS AÑOS	S		4,19		4,19	4,19
1700000006302242	21-031-008-00350-0003	PASTOS PERMANENTES DE 5 O MAS AÑOS	S		0,17		0,17	0,17
1700000006302243	21-031-001-00043-0004	OLIVAR	S		0,76		0,76	0,76
1700000006302244	21-031-008-00352-0028	OLIVAR	S		1,11		1,11	1,11
1700000006302245	21-031-008-00352-0023	OLIVAR	S		0,12		0,12	0,12
1700000006302246	21-031-008-00352-0022	OLIVAR	S		6,81		6,81	6,81
1700000006302247	21-031-008-00352-0021	OLIVAR	S		0,03		0,03	0,03
1700000006302248	21-031-007-00187-0005	PASTOS PERMANENTES DE 5 O MAS AÑOS	S		2,72		2,72	2,72
1700000006302249	21-031-008-00352-0017	OLIVAR	S		0,06		0,06	0,06
1700000006302250	21-031-008-00347-0001	OLIVAR	S		1,08		1,08	1,08
1700000006302251	21-031-008-00349-0002	OLIVAR	S		2,58		2,58	2,58
1700000006302252	21-031-008-00350-0001	OLIVAR	S		1,41		1,41	1,41
1700000006302253	21-031-008-00352-0004	OLIVAR	S		0,02		0,02	0,02
1700000006302255	21-031-002-00284-0001	OLIVAR	S		1,31		1,31	1,31
1700000006302256	21-031-008-00142-0001	OLIVAR	S		1,33		1,33	1,33
1700000006302257	21-031-001-00043-0006	OLIVAR	S		0,04		0,04	0,04
1700000006302258	21-031-008-00353-0004	PASTOS PERMANENTES DE 5 O MAS AÑOS	S		6,83		6,83	6,83
1700000006302259	21-031-007-00173-0003	PASTOS PERMANENTES DE 5 O MAS AÑOS	S		11,85		11,85	11,85
1700000006302260	21-031-008-00355-0013	PASTOS PERMANENTES DE 5 O MAS AÑOS	S		10,36		10,36	10,36
1700000006302264	21-031-008-00355-0014	PASTOS PERMANENTES DE 5 O MAS AÑOS	S		2,49		2,49	2,49
1700000006302265	21-031-007-00173-0010	PASTOS PERMANENTES DE 5 O MAS AÑOS	S		2,50		2,50	2,50
1700000006302266	21-031-008-00354-0001	PASTOS PERMANENTES DE 5 O MAS AÑOS	S		30,93		30,93	30,93

**Datos considerados para el Cálculo de la Carga Ganadera del expediente**

Superficie determinada para Cálculo Carga Ganadera: 307,74 ha  
 Carga Ganadera del Expediente: 0,34 ugm/ha

(1) Con incidencias que retienen pago o deniegan el expediente.  
 (2) Se calcula sobre superficie declarada admisible.  
 (3) Aplicación del artículo 16 bis del RD 147/2023.

Puede verificar la integridad de una copia de este documento mediante la lectura del código QR adjunto o mediante el acceso a la dirección <a href="https://ws050.juntadeandalucia.es/verificarFirma">https://ws050.juntadeandalucia.es/verificarFirma</a> indicando el código de VERIFICACIÓN				
FIRMADO POR	RAQUEL MARIA ESPIN CRESPO	FECHA	26/06/2024	
VERIFICACIÓN	Pk2jmMQ72K8YCCE9EQ8LU85ENJJ6M	PÁGINA	5183/8857	

**Datos considerados para el Cálculo de la Carga Ganadera del expediente**

Explotación	Especie	Ugm Calculada para CG
ES210310000053	BOVINA	46,19
ES210310000053	PORCINO	4,18
ES210310000169	OVINA	34,05
ES210310000169	PORCINO	21,28

**Recintos Determinados para el Cálculo de Garga Ganadera**

REF.	REFERENCIA SIGPAC	CULTIVO	DESCRIPCIÓN CULTIVO	S/R	SUP. RESUELTA (ha)
-1566551	21-031-007-00226-00024	62000	PASTOS PERMANENTES DE 5 O MAS AÑOS-SIN VARIEDAD	S	13,89
-1566550	21-031-007-00225-00048	62000	PASTOS PERMANENTES DE 5 O MAS AÑOS-SIN VARIEDAD	S	0,03
-1566549	21-031-007-00225-00047	62000	PASTOS PERMANENTES DE 5 O MAS AÑOS-SIN VARIEDAD	S	0,19
-1566548	21-031-007-00225-00046	62000	PASTOS PERMANENTES DE 5 O MAS AÑOS-SIN VARIEDAD	S	0,06
-1566547	21-031-007-00225-00035	62000	PASTOS PERMANENTES DE 5 O MAS AÑOS-SIN VARIEDAD	S	34,92
-1566546	21-031-007-00225-00025	62000	PASTOS PERMANENTES DE 5 O MAS AÑOS-SIN VARIEDAD	S	0,16
-1566545	21-031-007-00225-00024	62000	PASTOS PERMANENTES DE 5 O MAS AÑOS-SIN VARIEDAD	S	23,44
-1566544	21-031-007-00225-00016	62000	PASTOS PERMANENTES DE 5 O MAS AÑOS-SIN VARIEDAD	S	1,10
-1566543	21-031-007-00225-00015	62000	PASTOS PERMANENTES DE 5 O MAS AÑOS-SIN VARIEDAD	S	27,48
-1566542	21-031-007-00224-00030	62000	PASTOS PERMANENTES DE 5 O MAS AÑOS-SIN VARIEDAD	S	0,04
-1566541	21-031-007-00224-00027	62000	PASTOS PERMANENTES DE 5 O MAS AÑOS-SIN VARIEDAD	S	0,09
-1566540	21-031-007-00224-00025	62000	PASTOS PERMANENTES DE 5 O MAS AÑOS-SIN VARIEDAD	S	0,79
-1566539	21-031-007-00224-00021	62000	PASTOS PERMANENTES DE 5 O MAS AÑOS-SIN VARIEDAD	S	1,05
-1566537	21-031-007-00224-00015	62000	PASTOS PERMANENTES DE 5 O MAS AÑOS-SIN VARIEDAD	S	20,66
-506257	21-031-008-00355-00002	62000	PASTOS PERMANENTES DE 5 O MAS AÑOS-SIN VARIEDAD	S	75,28
1700000006302225	21-031-007-00173-00015	62000	PASTOS PERMANENTES DE 5 O MAS AÑOS-SIN VARIEDAD	S	6,63
1700000006302228	21-031-008-00352-00027	62000	PASTOS PERMANENTES DE 5 O MAS AÑOS-SIN VARIEDAD	S	2,41
1700000006302229	21-031-008-00352-00005	62000	PASTOS PERMANENTES DE 5 O MAS AÑOS-SIN VARIEDAD	S	0,32
1700000006302230	21-031-007-00174-00001	62000	PASTOS PERMANENTES DE 5 O MAS AÑOS-SIN VARIEDAD	S	0,56
1700000006302231	21-031-008-00352-00006	62000	PASTOS PERMANENTES DE 5 O MAS AÑOS-SIN VARIEDAD	S	0,26
1700000006302234	21-031-008-00352-00025	62000	PASTOS PERMANENTES DE 5 O MAS AÑOS-SIN VARIEDAD	S	9,30
1700000006302237	21-031-007-00173-00004	62000	PASTOS PERMANENTES DE 5 O MAS AÑOS-SIN VARIEDAD	S	9,11
1700000006302238	21-031-007-00173-00005	62000	PASTOS PERMANENTES DE 5 O MAS AÑOS-SIN VARIEDAD	S	1,04
1700000006302239	21-031-007-00186-00007	62000	PASTOS PERMANENTES DE 5 O MAS AÑOS-SIN VARIEDAD	S	6,89
1700000006302241	21-031-007-00175-00003	62000	PASTOS PERMANENTES DE 5 O MAS AÑOS-SIN VARIEDAD	S	4,19
1700000006302242	21-031-008-00350-00003	62000	PASTOS PERMANENTES DE 5 O MAS AÑOS-SIN VARIEDAD	S	0,17
1700000006302248	21-031-007-00187-00005	62000	PASTOS PERMANENTES DE 5 O MAS AÑOS-SIN VARIEDAD	S	2,72
1700000006302258	21-031-008-00353-00004	62000	PASTOS PERMANENTES DE 5 O MAS AÑOS-SIN VARIEDAD	S	6,83
1700000006302259	21-031-007-00173-00003	62000	PASTOS PERMANENTES DE 5 O MAS AÑOS-SIN VARIEDAD	S	11,85
1700000006302260	21-031-008-00355-00013	62000	PASTOS PERMANENTES DE 5 O MAS AÑOS-SIN VARIEDAD	S	10,36

(1) Con incidencias que retienen pago o deniegan el expediente.  
(2) Se calcula sobre superficie declarada admisible.  
(3) Aplicación del artículo 16 bis del RD 147/2023.

Puede verificar la integridad de una copia de este documento mediante la lectura del código QR adjunto o mediante el acceso a la dirección <https://ws050.juntadeandalucia.es/verificarFirma> indicando el código de VERIFICACIÓN

FIRMADO POR	RAQUEL MARIA ESPIN CRESPO	FECHA	26/06/2024
VERIFICACIÓN	Pk2jmMQ72K8YCCE9EQ8LU85ENJJ6M	PÁGINA	5184/8857





**Recintos Determinados para el Cálculo de Garga Ganadera**

REF.	REFERENCIA SIGPAC	CULTIVO	DESCRIPCIÓN CULTIVO	S/R	SUP. RESUELTA (ha)
1700000006302264	21-031-008-00355-00014	62000	PASTOS PERMANENTES DE 5 O MAS AÑOS-SIN VARIEDAD	S	2,49
1700000006302265	21-031-007-00173-00010	62000	PASTOS PERMANENTES DE 5 O MAS AÑOS-SIN VARIEDAD	S	2,50
1700000006302266	21-031-008-00354-00001	62000	PASTOS PERMANENTES DE 5 O MAS AÑOS-SIN VARIEDAD	S	30,93

**Incidencias de carga ganadera**

**INCIDENCIA DESCRIPCIÓN**

86128 Recinto de Forrajes que no ha contabilizado para Carga Ganadera por no tener una explotación válida para el cálculo de la Carga Ganadera  
Recinto:21-031-001-00043-00002 Cultivo:62 PASTOS PERMANENTES DE 5 O MAS AÑOS-

(1) Con incidencias que retienen pago o deniegan el expediente.  
(2) Se calcula sobre superficie declarada admisible.  
(3) Aplicación del artículo 16 bis del RD 147/2023.

Puede verificar la integridad de una copia de este documento mediante la lectura del código QR adjunto o mediante el acceso a la dirección <https://ws050.juntadeandalucia.es/verificarFirma> indicando el código de VERIFICACIÓN

FIRMADO POR	RAQUEL MARIA ESPIN CRESPO	FECHA	26/06/2024
VERIFICACIÓN	Pk2jmMQ72K8YCCCE9EQ8LU85ENJJJ6M	PÁGINA	5185/8857





**APELLIDOS Y NOMBRE / RAZÓN SOCIAL**  
MARQUEZ DOMINGUEZ VALENTIN BERNARDO

**NIF**  
\*\*\*\*8303\*

**EXPEDIENTE**  
1032528

**RESOLUCIÓN**  
CONCESIÓN DE LA AYUDA

**DATOS DE MANTENIMIENTO UNIDADES**

<b>GRUPO DE PAGO</b>	<b>Sup. Dec. Admisible</b>	<b>Sup. Resuelta</b>	<b>Sobredecl.</b>	<b>% Sobredecl.</b>
ZONAS DE LIMITACIONES NATURALES	82,49	71,47	11,02	13,36

**RESUMEN DE PAGOS**

	<b>IMPORTE ( Euros )</b>			
	<b>RESUELTO</b>	<b>FEADER</b>	<b>MAPA</b>	<b>CAPADR</b>
Pago realizado	647,88	550,70	63,56	33,62
A pagar	106,40	90,44	10,44	5,52
<b>TOTAL</b>	<b>754,28</b>	<b>641,14</b>	<b>74,00</b>	<b>39,14</b>

**APLICACIÓN DE REDUCCIONES Y PENALIZACIONES (%)**

<b>Criterios de subvencionabilidad (1)</b>	<b>Presentación tardía</b>	<b>Omisión declaración</b>	<b>Condicionalidad</b>
0,00	0,00	0,00	0,00

**IMPORTE ( Euros )**

Calculado(2)	Reducción	Penalización	Reducción Penalización (3)	Penalización adicional	Resuelto	FEADER	MAPA	CAPADR
1.188,00 €	158,71 €	275,01 €	0,00 €	0,00 €	754,28 €	641,14 €	73,99 €	39,15 €
<b>Importe Unitario:</b>	<b>54,00 €</b>	<b>Nuevo Importe Unitario:</b>	<b>14,40 €</b>					

**RECINTOS PROPUESTOS**

<b>REF.</b>	<b>REFERENCIA SIGPAC</b>	<b>CULTIVO</b>	<b>USO S/R SIGPAC</b>	<b>Sup. Dec. admisible</b>	<b>Sup. Campo</b>	<b>Sup. Determ.</b>	<b>Sup. Resuelta</b>
6861841	21-016-013-00060-0001	OLIVAR	S	0,54		0,54	0,00
6861847	21-016-013-00062-0003	OLIVAR	S	3,17		3,17	0,00
6861848	21-016-013-00065-0001	OLIVAR	S	1,03		1,03	0,00
6861852	21-016-014-00043-0001	OLIVAR	S	0,64		0,64	0,00
6861854	21-016-014-00038-0002	OLIVAR	S	2,51		2,51	0,00
6861856	21-016-002-00083-0002	OLIVAR	S	2,29		2,29	0,00
1700000006153030	21-016-002-00028-0003	PASTOS PERMANENTES DE 5 O MAS AÑOS	S	7,22		7,22	7,22
1700000006153031	21-016-002-00042-0003	PASTOS PERMANENTES DE 5 O MAS AÑOS	S	8,60		8,60	8,60
1700000006153032	21-016-002-00044-0002	PASTOS PERMANENTES DE 5 O MAS AÑOS	S	6,81		6,81	6,81
1700000006153033	21-016-002-00046-0002	PASTOS PERMANENTES DE 5 O MAS AÑOS	S	3,55		3,55	3,55
1700000006153034	21-016-013-00044-0001	PASTOS PERMANENTES DE 5 O MAS AÑOS	S	0,00		0,00	0,00
1700000006153035	21-016-013-00055-0001	PASTOS PERMANENTES DE 5 O MAS AÑOS	S	0,96		0,96	0,96
1700000006153036	21-016-013-00056-0003	PASTOS PERMANENTES DE 5 O MAS AÑOS	S	19,56		19,56	19,56
1700000006153037	21-016-013-00056-0004	PASTOS PERMANENTES DE 5 O MAS AÑOS	S	0,00		0,00	0,00
1700000006153038	21-016-014-00033-0002	PASTOS PERMANENTES DE 5 O MAS AÑOS	S	0,78		0,78	0,78
1700000006153039	21-016-013-00057-0001	OLIVAR	S	1,01		1,01	1,01
1700000006153040	21-016-006-00089-0006	OLIVAR	S	6,78		6,78	6,78
1700000006153041	21-016-013-00058-0002	OLIVAR	S	2,31		2,31	2,31
1700000006153042	21-016-013-00073-0001	OLIVAR	S	0,84		0,84	0,00
1700000006153043	21-016-014-00044-0001	OLIVAR	S	1,09		1,09	1,09
1700000006153044	21-016-014-00041-0001	OLIVAR	S	1,02		1,02	1,02
1700000006153045	21-016-014-00033-0005	PASTOS PERMANENTES DE 5 O MAS AÑOS	S	0,50		0,50	0,50
1700000006153046	21-016-014-00033-0006	PASTOS PERMANENTES DE 5 O MAS AÑOS	S	0,80		0,80	0,80
1700000006153047	21-016-014-00036-0001	PASTOS PERMANENTES DE 5 O MAS AÑOS	S	6,88		6,88	6,88
1700000006153048	21-016-014-00036-0002	PASTOS PERMANENTES DE 5 O MAS AÑOS	S	1,86		1,86	1,86
1700000006153049	21-016-014-00041-0002	PASTOS PERMANENTES DE 5 O MAS AÑOS	S	1,74		1,74	1,74

(1) Con incidencias que retienen pago o deniegan el expediente.  
(2) Se calcula sobre superficie declarada admisible.  
(3) Aplicación del artículo 16 bis del RD 147/2023.

Puede verificar la integridad de una copia de este documento mediante la lectura del código QR adjunto o mediante el acceso a la dirección <https://ws050.juntadeandalucia.es/verificarFirma> indicando el código de VERIFICACIÓN

FIRMADO POR	RAQUEL MARIA ESPIN CRESPO	FECHA	26/06/2024
VERIFICACIÓN	Pk2jmMQ72K8YCCE9EQ8LU85ENJJ6M	PÁGINA	5186/8857





**INCIDENCIAS****INCIDENCIA DESCRIPCIÓN**

- 3790 Recinto declarado inactivo  
 Recinto:21-016-002-00083-00002 Cultivo: -  
 Recinto:21-016-013-00060-00001 Cultivo: -  
 Recinto:21-016-013-00062-00003 Cultivo: -  
 Recinto:21-016-013-00065-00001 Cultivo: -  
 Recinto:21-016-014-00038-00002 Cultivo: -  
 Recinto:21-016-014-00043-00001 Cultivo: -
- 8227 Control por Monitorización sin respuesta por parte del productor y, por tanto, sin Juicio Experto de campo.  
 Recinto:21-016-013-00073-00001 Cultivo:101007 OLIVAR-MANZANILLA

**Datos considerados para el Cálculo de la Carga Ganadera del expediente**

**Superficie determinada para Cálculo Carga Ganadera:** 59,26 ha  
**Carga Ganadera del Expediente:** 1,03 ugm/ha

<u>Explotación</u>	<u>Especie</u>	<u>Ugm Calculada para CG</u>
ES210160000114	BOVINA	17,71
ES210160000114	CAPRINA	8,27
ES210160000114	OVINA	35,31

**Recintos Determinados para el Cálculo de Garga Ganadera**

<u>REF.</u>	<u>REFERENCIA SIGPAC</u>	<u>CULTIVO</u>	<u>DESCRIPCIÓN CULTIVO</u>	<u>S/R</u>	<u>SUP. RESUELTA (ha)</u>
1700000006153030	21-016-002-00028-00003	62000	PASTOS PERMANENTES DE 5 O MAS AÑOS-SIN VARIEDAD	S	7,22
1700000006153031	21-016-002-00042-00003	62000	PASTOS PERMANENTES DE 5 O MAS AÑOS-SIN VARIEDAD	S	8,60
1700000006153032	21-016-002-00044-00002	62000	PASTOS PERMANENTES DE 5 O MAS AÑOS-SIN VARIEDAD	S	6,81
1700000006153033	21-016-002-00046-00002	62000	PASTOS PERMANENTES DE 5 O MAS AÑOS-SIN VARIEDAD	S	3,55
1700000006153034	21-016-013-00044-00001	62000	PASTOS PERMANENTES DE 5 O MAS AÑOS-SIN VARIEDAD	S	0,00
1700000006153035	21-016-013-00055-00001	62000	PASTOS PERMANENTES DE 5 O MAS AÑOS-SIN VARIEDAD	S	0,96
1700000006153036	21-016-013-00056-00003	62000	PASTOS PERMANENTES DE 5 O MAS AÑOS-SIN VARIEDAD	S	19,56
1700000006153037	21-016-013-00056-00004	62000	PASTOS PERMANENTES DE 5 O MAS AÑOS-SIN VARIEDAD	S	0,00
1700000006153038	21-016-014-00033-00002	62000	PASTOS PERMANENTES DE 5 O MAS AÑOS-SIN VARIEDAD	S	0,78
1700000006153045	21-016-014-00033-00005	62000	PASTOS PERMANENTES DE 5 O MAS AÑOS-SIN VARIEDAD	S	0,50
1700000006153046	21-016-014-00033-00006	62000	PASTOS PERMANENTES DE 5 O MAS AÑOS-SIN VARIEDAD	S	0,80
1700000006153047	21-016-014-00036-00001	62000	PASTOS PERMANENTES DE 5 O MAS AÑOS-SIN VARIEDAD	S	6,88
1700000006153048	21-016-014-00036-00002	62000	PASTOS PERMANENTES DE 5 O MAS AÑOS-SIN VARIEDAD	S	1,86
1700000006153049	21-016-014-00041-00002	62000	PASTOS PERMANENTES DE 5 O MAS AÑOS-SIN VARIEDAD	S	1,74

(1) Con incidencias que retienen pago o deniegan el expediente.  
 (2) Se calcula sobre superficie declarada admisible.  
 (3) Aplicación del artículo 16 bis del RD 147/2023.

Puede verificar la integridad de una copia de este documento mediante la lectura del código QR adjunto o mediante el acceso a la dirección <https://ws050.juntadeandalucia.es/verificarFirma> indicando el código de VERIFICACIÓN

FIRMADO POR	RAQUEL MARIA ESPIN CRESPO	FECHA	26/06/2024
VERIFICACIÓN	Pk2jmMQ72K8YCCE9EQ8LU85ENJJ6M	PÁGINA	5187/8857





**APellidos y nombre / RAZÓN SOCIAL**

MARQUEZ ESCUDERO JUAN RAMÓN

**NIF**

\*\*\*0868\*

**EXPEDIENTE**

1243117

**RESOLUCIÓN**

CONCESIÓN DE LA AYUDA

**DATOS DE MANTENIMIENTO UNIDADES**

**GRUPO DE PAGO**

ZONAS DE LIMITACIONES NATURALES

**Sup. Dec. Admisible**

91,11

**Sup. Resuelta**

89,90

**Sobredecl.**

1,21

**% Sobredecl.**

1,33

**RESUMEN DE PAGOS**

	<b>IMPORTE ( Euros )</b>			
	<b>RESUELTO</b>	<b>FEADER</b>	<b>MAPA</b>	<b>CAPADR</b>
Pago realizado	1.066,80	906,78	104,65	55,37
A pagar	105,42	89,61	10,34	5,47
<b>TOTAL</b>	<b>1.172,22</b>	<b>996,39</b>	<b>114,99</b>	<b>60,84</b>

**APLICACIÓN DE REDUCCIONES Y PENALIZACIONES (%)**

<b>Criterios de subvencionabilidad (1)</b>	<b>Presentación tardía</b>	<b>Omisión declaración</b>	<b>Condicionalidad</b>
0,00	0,00	0,00	0,00

**IMPORTE ( Euros )**

<b>Calculado(2)</b>	<b>Reducción</b>	<b>Penalización</b>	<b>Reducción Penalización (3)</b>	<b>Penalización adicional</b>	<b>Resuelto</b>	<b>FEADER</b>	<b>MAPA</b>	<b>CAPADR</b>
1.188,00 €	15,78 €	0,00 €	0,00 €	0,00 €	1.172,22 €	996,39 €	114,99 €	60,84 €
<b>Importe Unitario:</b>	<b>54,00 €</b>	<b>Nuevo Importe Unitario:</b>	<b>13,04 €</b>					

**RECINTOS PROPUESTOS**

<b>REF.</b>	<b>REFERENCIA SIGPAC</b>	<b>CULTIVO</b>	<b>S/R</b>	<b>USO SIGPAC</b>	<b>Sup. Dec. admisible</b>	<b>Sup. Campo</b>	<b>Sup. Determ.</b>	<b>Sup. Resuelta</b>
-1464468	21-061-008-09019-0014	PASTOS PERMANENTES DE 5 O MAS AÑOS	S		0,17		0,17	0,00
-1464467	21-061-008-09019-0013	PASTOS PERMANENTES DE 5 O MAS AÑOS	S		0,54		0,54	0,00
-1464466	21-061-008-09019-0009	PASTOS PERMANENTES DE 5 O MAS AÑOS	S		0,08		0,08	0,08
-1464465	21-061-008-09019-0007	PASTOS PERMANENTES DE 5 O MAS AÑOS	S		0,39		0,39	0,00
-1464464	21-061-008-09019-0001	PASTOS PERMANENTES DE 5 O MAS AÑOS	S		0,11		0,11	0,00
4636248	21-061-008-00016-0008	PASTOS PERMANENTES DE 5 O MAS AÑOS	S		0,25		0,25	0,25
4636249	21-061-008-00016-0009	PASTOS PERMANENTES DE 5 O MAS AÑOS	S		0,00		0,00	0,00
4636250	21-061-008-00016-0010	PASTOS PERMANENTES DE 5 O MAS AÑOS	S		0,00		0,00	0,00
5544118	21-061-005-00118-0002	PASTOS PERMANENTES DE 5 O MAS AÑOS	S		26,97		26,97	26,97
1700000004834685	21-061-007-00027-0002	PASTOS PERMANENTES DE 5 O MAS AÑOS	S		6,29		6,29	6,29
1700000004834686	21-061-008-00031-0002	PASTOS PERMANENTES DE 5 O MAS AÑOS	S		55,06		55,06	55,06
1700000004834687	21-061-008-00034-0001	PASTOS PERMANENTES DE 5 O MAS AÑOS	S		1,25		1,25	1,25

**INCIDENCIAS**

**INCIDENCIA DESCRIPCIÓN**

242	Recinto pendiente de acreditación de titularidad. Recinto:21-061-008-09019-00001 Cultivo:62000 PASTOS PERMANENTES DE 5 O MAS AÑOS-SIN VARIEDAD Secano Recinto:21-061-008-09019-00007 Cultivo:62000 PASTOS PERMANENTES DE 5 O MAS AÑOS-SIN VARIEDAD Secano Recinto:21-061-008-09019-00013 Cultivo:62000 PASTOS PERMANENTES DE 5 O MAS AÑOS-SIN VARIEDAD Secano Recinto:21-061-008-09019-00014 Cultivo:62000 PASTOS PERMANENTES DE 5 O MAS AÑOS-SIN VARIEDAD Secano
74336	Recinto con uso declarado o cultivo declarado NO válido Recinto:21-061-008-00012-00001 Cultivo:358000 MEZCLA DE FORESTALES-SIN VARIEDAD Secano Uso Sigpac:FO Recinto:21-061-008-00016-00005 Cultivo:358000 MEZCLA DE FORESTALES-SIN VARIEDAD Secano Uso Sigpac:FO Recinto:21-061-008-00016-00006 Cultivo:358000 MEZCLA DE FORESTALES-SIN VARIEDAD Secano Uso Sigpac:FO Recinto:21-061-008-00016-00007 Cultivo:358000 MEZCLA DE FORESTALES-SIN VARIEDAD Secano Uso Sigpac:FO

(1) Con incidencias que retienen pago o deniegan el expediente.  
(2) Se calcula sobre superficie declarada admisible.  
(3) Aplicación del artículo 16 bis del RD 147/2023.

Puede verificar la integridad de una copia de este documento mediante la lectura del código QR adjunto o mediante el acceso a la dirección <a href="https://ws050.juntadeandalucia.es/verificarFirma">https://ws050.juntadeandalucia.es/verificarFirma</a> indicando el código de VERIFICACIÓN				
FIRMADO POR	RAQUEL MARIA ESPIN CRESPO	FECHA	26/06/2024	
VERIFICACIÓN	Pk2jmMQ72K8YCCE9EQ8LU85ENJJ6M	PÁGINA	5188/8857	

**Datos considerados para el Cálculo de la Carga Ganadera del expediente**

Superficie determinada para Cálculo Carga Ganadera: 89,90 ha

Carga Ganadera del Expediente: 0,81 ugm/ha

Explotación	Especie	Ugm Calculada para CG
ES210620000005	PORCINO	2,80
ES210620000044	BOVINA	5,46
ES210620000044	CAPRINA	21,57
ES210620000044	PORCINO	32,57
ES210620000429	BOVINA	10,83

**Recintos Determinados para el Cálculo de Carga Ganadera**

REF.	REFERENCIA SIGPAC	CULTIVO	DESCRIPCIÓN CULTIVO	S/R	SUP. RESUELTA (ha)
-1464468	21-061-008-09019-00014	62000	PASTOS PERMANENTES DE 5 O MAS AÑOS-SIN VARIEDAD	S	0,00
-1464467	21-061-008-09019-00013	62000	PASTOS PERMANENTES DE 5 O MAS AÑOS-SIN VARIEDAD	S	0,00
-1464466	21-061-008-09019-00009	62000	PASTOS PERMANENTES DE 5 O MAS AÑOS-SIN VARIEDAD	S	0,08
-1464465	21-061-008-09019-00007	62000	PASTOS PERMANENTES DE 5 O MAS AÑOS-SIN VARIEDAD	S	0,00
-1464464	21-061-008-09019-00001	62000	PASTOS PERMANENTES DE 5 O MAS AÑOS-SIN VARIEDAD	S	0,00
4636248	21-061-008-00016-00008	62000	PASTOS PERMANENTES DE 5 O MAS AÑOS-SIN VARIEDAD	S	0,25
4636249	21-061-008-00016-00009	62000	PASTOS PERMANENTES DE 5 O MAS AÑOS-SIN VARIEDAD	S	0,00
4636250	21-061-008-00016-00010	62000	PASTOS PERMANENTES DE 5 O MAS AÑOS-SIN VARIEDAD	S	0,00
5544118	21-061-005-00118-00002	62000	PASTOS PERMANENTES DE 5 O MAS AÑOS-SIN VARIEDAD	S	26,97
170000004834685	21-061-007-00027-00002	62000	PASTOS PERMANENTES DE 5 O MAS AÑOS-SIN VARIEDAD	S	6,29
170000004834686	21-061-008-00031-00002	62000	PASTOS PERMANENTES DE 5 O MAS AÑOS-SIN VARIEDAD	S	55,06
170000004834687	21-061-008-00034-00001	62000	PASTOS PERMANENTES DE 5 O MAS AÑOS-SIN VARIEDAD	S	1,25

**Incidencias de carga ganadera****INCIDENCIA DESCRIPCIÓN**

242	Recinto pendiente de acreditación de titularidad. Recinto:21-061-008-09019-00014 Cultivo:62000 PASTOS PERMANENTES DE 5 O MAS AÑOS-SIN VARIEDAD Secano Recinto:21-061-008-09019-00013 Cultivo:62000 PASTOS PERMANENTES DE 5 O MAS AÑOS-SIN VARIEDAD Secano Recinto:21-061-008-09019-00007 Cultivo:62000 PASTOS PERMANENTES DE 5 O MAS AÑOS-SIN VARIEDAD Secano Recinto:21-061-008-09019-00001 Cultivo:62000 PASTOS PERMANENTES DE 5 O MAS AÑOS-SIN VARIEDAD Secano
-----	---

(1) Con incidencias que retienen pago o deniegan el expediente.  
(2) Se calcula sobre superficie declarada admisible.  
(3) Aplicación del artículo 16 bis del RD 147/2023.

Puede verificar la integridad de una copia de este documento mediante la lectura del código QR adjunto o mediante el acceso a la dirección <https://ws050.juntadeandalucia.es/verificarFirma> indicando el código de VERIFICACIÓN

FIRMADO POR	RAQUEL MARIA ESPIN CRESPO	FECHA	26/06/2024
VERIFICACIÓN	Pk2jmMQ72K8YCCE9EQ8LU85ENJJ6M	PÁGINA	5189/8857



**APELLIDOS Y NOMBRE / RAZÓN SOCIAL**

MARQUEZ MOTERO MARIA CRUZ

**NIF**

\*\*\*6654\*

**EXPEDIENTE**

1118137

**RESOLUCIÓN**

CONCESIÓN DE LA AYUDA

**DATOS DE MANTENIMIENTO UNIDADES****GRUPO DE PAGO**

ZONAS DE LIMITACIONES NATURALES

**Sup. Dec.  
Admisible**

80,57

**Sup.  
Resuelta**

80,57

**Sobredecl.**

0,00

**% Sobredecl.**

0,00

**RESUMEN DE PAGOS**

	<b>IMPORTE ( Euros )</b>			
	<b>RESUELTO</b>	<b>FEADER</b>	<b>MAPA</b>	<b>CAPADR</b>
Pago realizado	1.081,20	919,02	106,06	56,12
A pagar	106,80	90,78	10,48	5,54
<b>TOTAL</b>	<b>1.188,00</b>	<b>1.009,80</b>	<b>116,54</b>	<b>61,66</b>

**APLICACIÓN DE REDUCCIONES Y PENALIZACIONES (%)**

<b>Criterios de subvencionabilidad (1)</b>	<b>Presentación tardía</b>	<b>Omisión declaración</b>	<b>Condicionabilidad</b>
0,00	0,00	0,00	0,00

**IMPORTE ( Euros )**

Calculado(2)	Reducción	Penalización	Reducción Penalización (3)	Penalización adicional	Resuelto	FEADER	MAPA	CAPADR
1.188,00 €	0,00 €	0,00 €	0,00 €	0,00 €	1.188,00 €	1.009,80 €	116,54 €	61,66 €
Importe Unitario:	54,00 €	Nuevo Importe Unitario:	14,74 €					

(1) Con incidencias que retienen pago o deniegan el expediente.  
(2) Se calcula sobre superficie declarada admisible.  
(3) Aplicación del artículo 16 bis del RD 147/2023.

Puede verificar la integridad de una copia de este documento mediante la lectura del código QR adjunto o mediante el acceso a la dirección <https://ws050.juntadeandalucia.es/verificarFirma> indicando el código de VERIFICACIÓN

FIRMADO POR	RAQUEL MARIA ESPIN CRESPO	FECHA	26/06/2024
VERIFICACIÓN	Pk2jmMQ72K8YCCE9EQ8LU85ENJJ6M	PÁGINA	5190/8857



**RECINTOS PROPUESTOS**

REF.	REFERENCIA SIGPAC	CULTIVO	S/R	USO SIGPAC	Sup. Dec. admisible	Sup. Campo	Sup. Determ.	Sup. Resuelta
-947381	21-023-014-09004-0002	PASTOS PERMANENTES DE 5 O MAS AÑOS	S		0,06		0,06	0,06
-947380	21-023-014-00022-0009	PASTOS PERMANENTES DE 5 O MAS AÑOS	S		0,13		0,13	0,13
-947379	21-023-014-00022-0006	PASTOS PERMANENTES DE 5 O MAS AÑOS	S		0,03		0,03	0,03
-947378	21-023-014-00022-0006	PASTOS PERMANENTES DE 5 O MAS AÑOS	S		0,64		0,64	0,64
-947377	21-023-014-00022-0004	PASTOS PERMANENTES DE 5 O MAS AÑOS	S		0,11		0,11	0,11
5087844	21-023-014-00025-0002	PASTOS PERMANENTES DE 5 O MAS AÑOS	S		1,91		1,91	1,91
5087848	21-023-014-00027-0001	PASTOS PERMANENTES DE 5 O MAS AÑOS	S		1,16		1,16	1,16
5089530	21-023-014-00015-0004	PASTOS PERMANENTES DE 5 O MAS AÑOS	S		10,32		10,32	10,32
5089532	21-023-014-00017-0001	PASTOS PERMANENTES DE 5 O MAS AÑOS	S		7,78		7,78	7,78
1700000006677123	21-023-014-00020-0005	PASTOS PERMANENTES DE 5 O MAS AÑOS	S		2,44		2,44	2,44
1700000006677124	21-023-014-00022-0004	PASTOS PERMANENTES DE 5 O MAS AÑOS	S		0,18		0,18	0,18
1700000006677125	21-023-014-00022-0004	PASTOS PERMANENTES DE 5 O MAS AÑOS	S		0,62		0,62	0,62
1700000006677126	21-023-014-00023-0006	PASTOS PERMANENTES DE 5 O MAS AÑOS	S		0,16		0,16	0,16
1700000006677128	21-023-014-00020-0002	PASTOS PERMANENTES DE 5 O MAS AÑOS	S		1,23		1,23	1,23
1700000006677129	21-023-013-00031-0016	PASTOS PERMANENTES DE 5 O MAS AÑOS	S		10,65		10,65	10,65
1700000006677130	21-023-014-00023-0007	PASTOS PERMANENTES DE 5 O MAS AÑOS	S		0,68		0,68	0,68
1700000006677131	21-023-014-00023-0001	PASTOS PERMANENTES DE 5 O MAS AÑOS	S		5,53		5,53	5,53
1700000006677132	21-023-014-00023-0005	PASTOS PERMANENTES DE 5 O MAS AÑOS	S		0,45		0,45	0,45
1700000006677133	21-023-014-00058-0002	PASTOS PERMANENTES DE 5 O MAS AÑOS	S		3,38		3,38	3,38
1700000006677138	21-023-014-00016-0001	PASTOS PERMANENTES DE 5 O MAS AÑOS	S		1,20		1,20	1,20
1700000006677139	21-023-014-00019-0001	PASTOS PERMANENTES DE 5 O MAS AÑOS	S		0,75		0,75	0,75
1700000006677142	21-023-014-00023-0003	PASTOS PERMANENTES DE 5 O MAS AÑOS	S		2,29		2,29	2,29
1700000006677143	21-023-015-00020-0002	PASTOS PERMANENTES DE 5 O MAS AÑOS	S		3,79		3,79	3,79
1700000006677144	21-023-014-00022-0004	PASTOS PERMANENTES DE 5 O MAS AÑOS	S		14,02		14,02	14,02
1700000006677145	21-023-014-00022-0004	PASTOS PERMANENTES DE 5 O MAS AÑOS	S		0,52		0,52	0,52
1700000006677146	21-023-014-00023-0002	PASTOS PERMANENTES DE 5 O MAS AÑOS	S		0,73		0,73	0,73
1700000006677147	21-023-014-00022-0006	PASTOS PERMANENTES DE 5 O MAS AÑOS	S		4,81		4,81	4,81
1700000006677148	21-023-014-00021-0001	PASTOS PERMANENTES DE 5 O MAS AÑOS	S		5,00		5,00	5,00

**Datos considerados para el Cálculo de la Carga Ganadera del expediente**

Superficie determinada para Cálculo Carga Ganadera: 80,57 ha

Carga Ganadera del Expediente: 0,58 ugm/ha

Explotación	Especie	Ugm Calculada para CG
ES210230000427	OVINA	29,96
ES210230000427	PORCINO	16,58

**Recintos Determinados para el Cálculo de Garga Ganadera**

REF.	REFERENCIA SIGPAC	CULTIVO	DESCRIPCIÓN CULTIVO	S/R	SUP. RESUELTA (ha)
-947381	21-023-014-09004-00002	62000	PASTOS PERMANENTES DE 5 O MAS AÑOS-SIN VARIEDAD	S	0,06
-947380	21-023-014-00022-00009	62000	PASTOS PERMANENTES DE 5 O MAS AÑOS-SIN VARIEDAD	S	0,13
-947379	21-023-014-00022-00006	62000	PASTOS PERMANENTES DE 5 O MAS AÑOS-SIN VARIEDAD	S	0,03
-947378	21-023-014-00022-00006	62000	PASTOS PERMANENTES DE 5 O MAS AÑOS-SIN VARIEDAD	S	0,64
-947377	21-023-014-00022-00004	62000	PASTOS PERMANENTES DE 5 O MAS AÑOS-SIN VARIEDAD	S	0,11
5087844	21-023-014-00025-00002	62000	PASTOS PERMANENTES DE 5 O MAS AÑOS-SIN VARIEDAD	S	1,91
5087848	21-023-014-00027-00001	62000	PASTOS PERMANENTES DE 5 O MAS AÑOS-SIN VARIEDAD	S	1,16

(1) Con incidencias que retienen pago o deniegan el expediente.  
(2) Se calcula sobre superficie declarada admisible.  
(3) Aplicación del artículo 16 bis del RD 147/2023.

Puede verificar la integridad de una copia de este documento mediante la lectura del código QR adjunto o mediante el acceso a la dirección <https://ws050.juntadeandalucia.es/verificarFirma> indicando el código de VERIFICACIÓN

FIRMADO POR	RAQUEL MARIA ESPIN CRESPO	FECHA	26/06/2024
VERIFICACIÓN	Pk2jmMQ72K8YCCE9EQ8LU85ENJJ6M	PÁGINA	5191/8857





**Recintos Determinados para el Cálculo de Garga Ganadera**

REF.	REFERENCIA SIGPAC	CULTIVO	DESCRIPCIÓN CULTIVO	S/R	SUP. RESUELTA (ha)
5089530	21-023-014-00015-00004	62000	PASTOS PERMANENTES DE 5 O MAS AÑOS-SIN VARIEDAD	S	10,32
5089532	21-023-014-00017-00001	62000	PASTOS PERMANENTES DE 5 O MAS AÑOS-SIN VARIEDAD	S	7,78
1700000006677123	21-023-014-00020-00005	62000	PASTOS PERMANENTES DE 5 O MAS AÑOS-SIN VARIEDAD	S	2,44
1700000006677124	21-023-014-00022-00004	62000	PASTOS PERMANENTES DE 5 O MAS AÑOS-SIN VARIEDAD	S	0,18
1700000006677125	21-023-014-00022-00004	62000	PASTOS PERMANENTES DE 5 O MAS AÑOS-SIN VARIEDAD	S	0,62
1700000006677126	21-023-014-00023-00006	62000	PASTOS PERMANENTES DE 5 O MAS AÑOS-SIN VARIEDAD	S	0,16
1700000006677128	21-023-014-00020-00002	62000	PASTOS PERMANENTES DE 5 O MAS AÑOS-SIN VARIEDAD	S	1,23
1700000006677129	21-023-013-00031-00016	62000	PASTOS PERMANENTES DE 5 O MAS AÑOS-SIN VARIEDAD	S	10,65
1700000006677130	21-023-014-00023-00007	62000	PASTOS PERMANENTES DE 5 O MAS AÑOS-SIN VARIEDAD	S	0,68
1700000006677131	21-023-014-00023-00001	62000	PASTOS PERMANENTES DE 5 O MAS AÑOS-SIN VARIEDAD	S	5,53
1700000006677132	21-023-014-00023-00005	62000	PASTOS PERMANENTES DE 5 O MAS AÑOS-SIN VARIEDAD	S	0,45
1700000006677133	21-023-014-00058-00002	62000	PASTOS PERMANENTES DE 5 O MAS AÑOS-SIN VARIEDAD	S	3,38
1700000006677138	21-023-014-00016-00001	62000	PASTOS PERMANENTES DE 5 O MAS AÑOS-SIN VARIEDAD	S	1,20
1700000006677139	21-023-014-00019-00001	62000	PASTOS PERMANENTES DE 5 O MAS AÑOS-SIN VARIEDAD	S	0,75
1700000006677142	21-023-014-00023-00003	62000	PASTOS PERMANENTES DE 5 O MAS AÑOS-SIN VARIEDAD	S	2,29
1700000006677143	21-023-015-00020-00002	62000	PASTOS PERMANENTES DE 5 O MAS AÑOS-SIN VARIEDAD	S	3,79
1700000006677144	21-023-014-00022-00004	62000	PASTOS PERMANENTES DE 5 O MAS AÑOS-SIN VARIEDAD	S	14,02
1700000006677145	21-023-014-00022-00004	62000	PASTOS PERMANENTES DE 5 O MAS AÑOS-SIN VARIEDAD	S	0,52
1700000006677146	21-023-014-00023-00002	62000	PASTOS PERMANENTES DE 5 O MAS AÑOS-SIN VARIEDAD	S	0,73
1700000006677147	21-023-014-00022-00006	62000	PASTOS PERMANENTES DE 5 O MAS AÑOS-SIN VARIEDAD	S	4,81
1700000006677148	21-023-014-00021-00001	62000	PASTOS PERMANENTES DE 5 O MAS AÑOS-SIN VARIEDAD	S	5,00

(1) Con incidencias que retienen pago o deniegan el expediente.  
 (2) Se calcula sobre superficie declarada admisible.  
 (3) Aplicación del artículo 16 bis del RD 147/2023.

Puede verificar la integridad de una copia de este documento mediante la lectura del código QR adjunto o mediante el acceso a la dirección <a href="https://ws050.juntadeandalucia.es/verificarFirma">https://ws050.juntadeandalucia.es/verificarFirma</a> indicando el código de VERIFICACIÓN				
FIRMADO POR	RAQUEL MARIA ESPIN CRESPO	FECHA	26/06/2024	
VERIFICACIÓN	Pk2jmMQ72K8YCCE9EQ8LU85ENJJ6M	PÁGINA	5192/8857	



**APELLIDOS Y NOMBRE / RAZÓN SOCIAL**

MARQUEZ VALLADARES JOSE ANTONIO

**NIF**

\*\*\*\*7941\*

**EXPEDIENTE**

1257611

**RESOLUCIÓN**

CONCESIÓN DE LA AYUDA

**DATOS DE MANTENIMIENTO UNIDADES**

**GRUPO DE PAGO**

ZONAS DE LIMITACIONES NATURALES

**Sup. Dec.  
Admisible**

183,29

**Sup.  
Resuelta**

182,80

**Sobredecl.**

0,49

**% Sobredecl.**

0,27

**RESUMEN DE PAGOS**

	<b>IMPORTE ( Euros )</b>			
	<u>RESUELTO</u>	<u>FEADER</u>	<u>MAPA</u>	<u>CAPADR</u>
A pagar	1.184,82	1.007,10	116,23	61,49

**APLICACIÓN DE REDUCCIONES Y PENALIZACIONES (%)**

Criterios de subvencionabilidad (1)	Presentación tardía	Omisión declaración	Condicionabilidad
0,00	0,00	0,00	0,00

**IMPORTE ( Euros )**

Calculado(2)	Reducción	Penalización	Reducción Penalización (3)	Penalización adicional	Resuelto	FEADER	MAPA	CAPADR
1.188,00 €	3,18 €	0,00 €	0,00 €	0,00 €	1.184,82 €	1.007,10 €	116,23 €	61,49 €
Importe Unitario:	54,00 €	Nuevo Importe Unitario:		6,48 €				

(1) Con incidencias que retienen pago o deniegan el expediente.  
 (2) Se calcula sobre superficie declarada admisible.  
 (3) Aplicación del artículo 16 bis del RD 147/2023.

Puede verificar la integridad de una copia de este documento mediante la lectura del código QR adjunto o mediante el acceso a la dirección <a href="https://ws050.juntadeandalucia.es/verificarFirma">https://ws050.juntadeandalucia.es/verificarFirma</a> indicando el código de VERIFICACIÓN					
FIRMADO POR	RAQUEL MARIA ESPIN CRESPO		FECHA		26/06/2024
VERIFICACIÓN	Pk2jmMQ72K8YCCE9EQ8LU85ENJJ6M		PÁGINA		5193/8857



**RECINTOS PROPUESTOS**

REF.	REFERENCIA SIGPAC	CULTIVO	S/R	USO SIGPAC	Sup._Dec. admisible	Sup. Campo	Sup. Determ.	Sup. Resuelta
-1556132	21-023-015-00029-0015	PASTOS PERMANENTES DE 5 O MAS AÑOS	S		1,69		1,69	1,69
-969004	21-023-015-00029-0014	PASTOS PERMANENTES DE 5 O MAS AÑOS	S		19,72		19,72	19,72
-968986	21-023-015-00027-0006	PASTOS PERMANENTES DE 5 O MAS AÑOS	S		0,04		0,04	0,04
-968968	21-023-015-00029-0020	PASTOS PERMANENTES DE 5 O MAS AÑOS	S		0,04		0,04	0,04
-968960	21-023-015-00027-0002	PASTOS PERMANENTES DE 5 O MAS AÑOS	S		30,08		30,08	30,08
-968938	21-023-015-00029-0019	PASTOS PERMANENTES DE 5 O MAS AÑOS	S		0,00		0,00	0,00
-968904	21-023-015-00026-0003	PASTOS DE MENOS DE 5 AÑOS	S		3,05		3,05	3,05
-471127	21-023-014-00054-0002	PASTOS PERMANENTES DE 5 O MAS AÑOS	S		0,57		0,57	0,57
-471120	21-023-014-00054-0001	PASTOS DE MENOS DE 5 AÑOS	S		0,63		0,63	0,63
-471079	21-023-015-00021-0007	PASTOS PERMANENTES DE 5 O MAS AÑOS	S		1,47		1,47	1,47
-471076	21-023-015-00021-0004	PASTOS DE MENOS DE 5 AÑOS	S		3,36		3,36	3,36
-471006	21-023-015-00024-0003	PASTOS PERMANENTES DE 5 O MAS AÑOS	S		0,90		0,90	0,90
-12318	21-023-049-00062-0003	PASTOS PERMANENTES DE 5 O MAS AÑOS	S		0,66		0,66	0,66
6837764	21-023-014-00024-0001	PASTOS PERMANENTES DE 5 O MAS AÑOS	S		0,49		0,49	0,00
6843725	21-023-015-00034-0002	PASTOS PERMANENTES DE 5 O MAS AÑOS	S		31,26		31,26	31,26
6843726	21-023-015-00036-0002	PASTOS PERMANENTES DE 5 O MAS AÑOS	S		13,65		13,65	13,65
6843727	21-023-015-00035-0006	PASTOS PERMANENTES DE 5 O MAS AÑOS	S		3,62		3,62	3,62
1700000004781675	21-023-015-00010-0003	PASTOS PERMANENTES DE 5 O MAS AÑOS	S		1,72		1,72	1,72
1700000004781676	21-023-015-00024-0002	PASTOS PERMANENTES DE 5 O MAS AÑOS	S		2,32		2,32	2,32
1700000004781677	21-023-015-00025-0002	PASTOS PERMANENTES DE 5 O MAS AÑOS	S		1,36		1,36	1,36
1700000004781680	21-023-049-00067-0001	PASTOS PERMANENTES DE 5 O MAS AÑOS	S		8,77		8,77	8,77
1700000004781681	21-023-015-00022-0001	PASTOS PERMANENTES DE 5 O MAS AÑOS	S		2,17		2,17	2,17
1700000004781682	21-023-015-00023-0002	PASTOS PERMANENTES DE 5 O MAS AÑOS	S		4,60		4,60	4,60
1700000004781683	21-023-049-00064-0002	PASTOS PERMANENTES DE 5 O MAS AÑOS	S		1,39		1,39	1,39
1700000004781684	21-023-049-00064-0003	PASTOS PERMANENTES DE 5 O MAS AÑOS	S		6,75		6,75	6,75
1700000004781685	21-023-049-00064-0007	PASTOS PERMANENTES DE 5 O MAS AÑOS	S		19,08		19,08	19,08
1700000004781686	21-023-049-00064-0014	PASTOS PERMANENTES DE 5 O MAS AÑOS	S		0,15		0,15	0,15
1700000004781687	21-023-049-00060-0001	PASTOS PERMANENTES DE 5 O MAS AÑOS	S		7,11		7,11	7,11
1700000004781688	21-023-049-00061-0003	PASTOS PERMANENTES DE 5 O MAS AÑOS	S		2,71		2,71	2,71
1700000004781689	21-023-049-00068-0001	PASTOS PERMANENTES DE 5 O MAS AÑOS	S		1,65		1,65	1,65
1700000004781690	21-023-049-00063-0003	PASTOS PERMANENTES DE 5 O MAS AÑOS	S		1,17		1,17	1,17
1700000004781691	21-023-015-00029-0018	PASTOS PERMANENTES DE 5 O MAS AÑOS	S		0,06		0,06	0,06
1700000004781692	21-023-015-00027-0009	PASTOS PERMANENTES DE 5 O MAS AÑOS	S		0,09		0,09	0,09
1700000004781696	21-023-015-00027-0005	PASTOS PERMANENTES DE 5 O MAS AÑOS	S		0,78		0,78	0,78
1700000004781697	21-023-015-00027-0008	PASTOS PERMANENTES DE 5 O MAS AÑOS	S		0,00		0,00	0,00
1700000004781698	21-023-015-00027-0007	PASTOS PERMANENTES DE 5 O MAS AÑOS	S		0,05		0,05	0,05
1700000004781699	21-023-049-00064-0008	PASTOS PERMANENTES DE 5 O MAS AÑOS	S		0,60		0,60	0,60
1700000004781700	21-023-049-00064-0004	PASTOS PERMANENTES DE 5 O MAS AÑOS	S		0,78		0,78	0,78
1700000004781701	21-023-049-00063-0004	PASTOS PERMANENTES DE 5 O MAS AÑOS	S		4,88		4,88	4,88
1700000004781703	21-023-049-00062-0002	PASTOS PERMANENTES DE 5 O MAS AÑOS	S		3,66		3,66	3,66
1700000004781704	21-023-049-00064-0009	PASTOS PERMANENTES DE 5 O MAS AÑOS	S		0,21		0,21	0,21

**INCIDENCIAS**

**INCIDENCIA DESCRIPCIÓN**

3790 Recinto declarado inactivo  
 Recinto:21-023-014-00024-00001 Cultivo: -

**Datos considerados para el Cálculo de la Carga Ganadera del expediente**

Superficie determinada para Cálculo Carga Ganadera: 182,80 ha  
 Carga Ganadera del Expediente: 0,26 ugm/ha

**Explotación Especie Ugm Calculada para CG**

(1) Con incidencias que retienen pago o deniegan el expediente.  
 (2) Se calcula sobre superficie declarada admisible.  
 (3) Aplicación del artículo 16 bis del RD 147/2023.

Puede verificar la integridad de una copia de este documento mediante la lectura del código QR adjunto o mediante el acceso a la dirección <a href="https://ws050.juntadeandalucia.es/verificarFirma">https://ws050.juntadeandalucia.es/verificarFirma</a> indicando el código de VERIFICACIÓN					
FIRMADO POR	RAQUEL MARIA ESPIN CRESPO		FECHA		26/06/2024
VERIFICACIÓN	Pk2jmMQ72K8YCCE9EQ8LU85ENJJ6M		PÁGINA		5194/8857



**Datos considerados para el Cálculo de la Carga Ganadera del expediente**

Explotación	Especie	Ugm Calculada para CG
ES210230000005	OVINA	29,00
ES210230000005	PORCINO	18,63

**Recintos Determinados para el Cálculo de Garga Ganadera**

REF.	REFERENCIA SIGPAC	CULTIVO	DESCRIPCIÓN CULTIVO	S/R	SUP. RESUELTA (ha)
-1556132	21-023-015-00029-00015	62000	PASTOS PERMANENTES DE 5 O MAS AÑOS-SIN VARIEDAD	S	1,69
-969004	21-023-015-00029-00014	62000	PASTOS PERMANENTES DE 5 O MAS AÑOS-SIN VARIEDAD	S	19,72
-968986	21-023-015-00027-00006	62000	PASTOS PERMANENTES DE 5 O MAS AÑOS-SIN VARIEDAD	S	0,04
-968968	21-023-015-00029-00020	62000	PASTOS PERMANENTES DE 5 O MAS AÑOS-SIN VARIEDAD	S	0,04
-968960	21-023-015-00027-00002	62000	PASTOS PERMANENTES DE 5 O MAS AÑOS-SIN VARIEDAD	S	30,08
-968938	21-023-015-00029-00019	62000	PASTOS PERMANENTES DE 5 O MAS AÑOS-SIN VARIEDAD	S	0,00
-968904	21-023-015-00026-00003	63000	PASTOS DE MENOS DE 5 AÑOS-SIN VARIEDAD	S	3,05
-471127	21-023-014-00054-00002	62000	PASTOS PERMANENTES DE 5 O MAS AÑOS-SIN VARIEDAD	S	0,57
-471120	21-023-014-00054-00001	63000	PASTOS DE MENOS DE 5 AÑOS-SIN VARIEDAD	S	0,63
-471079	21-023-015-00021-00007	62000	PASTOS PERMANENTES DE 5 O MAS AÑOS-SIN VARIEDAD	S	1,47
-471076	21-023-015-00021-00004	63000	PASTOS DE MENOS DE 5 AÑOS-SIN VARIEDAD	S	3,36
-471006	21-023-015-00024-00003	62000	PASTOS PERMANENTES DE 5 O MAS AÑOS-SIN VARIEDAD	S	0,90
-12318	21-023-049-00062-00003	62000	PASTOS PERMANENTES DE 5 O MAS AÑOS-SIN VARIEDAD	S	0,66
6837764	21-023-014-00024-00001	62000	PASTOS PERMANENTES DE 5 O MAS AÑOS-SIN VARIEDAD	S	0,00
6843725	21-023-015-00034-00002	62000	PASTOS PERMANENTES DE 5 O MAS AÑOS-SIN VARIEDAD	S	31,26
6843726	21-023-015-00036-00002	62000	PASTOS PERMANENTES DE 5 O MAS AÑOS-SIN VARIEDAD	S	13,65
6843727	21-023-015-00035-00006	62000	PASTOS PERMANENTES DE 5 O MAS AÑOS-SIN VARIEDAD	S	3,62
170000004781675	21-023-015-00010-00003	62000	PASTOS PERMANENTES DE 5 O MAS AÑOS-SIN VARIEDAD	S	1,72
170000004781676	21-023-015-00024-00002	62000	PASTOS PERMANENTES DE 5 O MAS AÑOS-SIN VARIEDAD	S	2,32
170000004781677	21-023-015-00025-00002	62000	PASTOS PERMANENTES DE 5 O MAS AÑOS-SIN VARIEDAD	S	1,36
170000004781680	21-023-049-00067-00001	62000	PASTOS PERMANENTES DE 5 O MAS AÑOS-SIN VARIEDAD	S	8,77
170000004781681	21-023-015-00022-00001	62000	PASTOS PERMANENTES DE 5 O MAS AÑOS-SIN VARIEDAD	S	2,17
170000004781682	21-023-015-00023-00002	62000	PASTOS PERMANENTES DE 5 O MAS AÑOS-SIN VARIEDAD	S	4,60
170000004781683	21-023-049-00064-00002	62000	PASTOS PERMANENTES DE 5 O MAS AÑOS-SIN VARIEDAD	S	1,39
170000004781684	21-023-049-00064-00003	62000	PASTOS PERMANENTES DE 5 O MAS AÑOS-SIN VARIEDAD	S	6,75
170000004781685	21-023-049-00064-00007	62000	PASTOS PERMANENTES DE 5 O MAS AÑOS-SIN VARIEDAD	S	19,08
170000004781686	21-023-049-00064-00014	62000	PASTOS PERMANENTES DE 5 O MAS AÑOS-SIN VARIEDAD	S	0,15
170000004781687	21-023-049-00060-00001	62000	PASTOS PERMANENTES DE 5 O MAS AÑOS-SIN VARIEDAD	S	7,11
170000004781688	21-023-049-00061-00003	62000	PASTOS PERMANENTES DE 5 O MAS AÑOS-SIN VARIEDAD	S	2,71
170000004781689	21-023-049-00068-00001	62000	PASTOS PERMANENTES DE 5 O MAS AÑOS-SIN VARIEDAD	S	1,65
170000004781690	21-023-049-00063-00003	62000	PASTOS PERMANENTES DE 5 O MAS AÑOS-SIN VARIEDAD	S	1,17
170000004781691	21-023-015-00029-00018	62000	PASTOS PERMANENTES DE 5 O MAS AÑOS-SIN VARIEDAD	S	0,06
170000004781692	21-023-015-00027-00009	62000	PASTOS PERMANENTES DE 5 O MAS AÑOS-SIN VARIEDAD	S	0,09

(1) Con incidencias que retienen pago o deniegan el expediente.  
(2) Se calcula sobre superficie declarada admisible.  
(3) Aplicación del artículo 16 bis del RD 147/2023.

Puede verificar la integridad de una copia de este documento mediante la lectura del código QR adjunto o mediante el acceso a la dirección <https://ws050.juntadeandalucia.es/verificarFirma> indicando el código de VERIFICACIÓN

FIRMADO POR	RAQUEL MARIA ESPIN CRESPO	FECHA	26/06/2024
VERIFICACIÓN	Pk2jmMQ72K8YCCE9EQ8LU85ENJJ6M	PÁGINA	5195/8857





**Recintos Determinados para el Cálculo de Garga Ganadera**

REF.	REFERENCIA SIGPAC	CULTIVO	DESCRIPCIÓN CULTIVO	S/R	SUP.
					RESUELTA (ha)
170000004781696	21-023-015-00027-00005	62000	PASTOS PERMANENTES DE 5 O MAS AÑOS-SIN VARIEDAD	S	0,78
170000004781697	21-023-015-00027-00008	62000	PASTOS PERMANENTES DE 5 O MAS AÑOS-SIN VARIEDAD	S	0,00
170000004781698	21-023-015-00027-00007	62000	PASTOS PERMANENTES DE 5 O MAS AÑOS-SIN VARIEDAD	S	0,05
170000004781699	21-023-049-00064-00008	62000	PASTOS PERMANENTES DE 5 O MAS AÑOS-SIN VARIEDAD	S	0,60
170000004781700	21-023-049-00064-00004	62000	PASTOS PERMANENTES DE 5 O MAS AÑOS-SIN VARIEDAD	S	0,78
170000004781701	21-023-049-00063-00004	62000	PASTOS PERMANENTES DE 5 O MAS AÑOS-SIN VARIEDAD	S	4,88
170000004781703	21-023-049-00062-00002	62000	PASTOS PERMANENTES DE 5 O MAS AÑOS-SIN VARIEDAD	S	3,66
170000004781704	21-023-049-00064-00009	62000	PASTOS PERMANENTES DE 5 O MAS AÑOS-SIN VARIEDAD	S	0,21

**Incidencias de carga ganadera**

**INCIDENCIA DESCRIPCIÓN**

3790 Recinto declarado inactivo  
Recinto:21-023-014-00024-00001 Cultivo: -

(1) Con incidencias que retienen pago o deniegan el expediente.  
(2) Se calcula sobre superficie declarada admisible.  
(3) Aplicación del artículo 16 bis del RD 147/2023.

Puede verificar la integridad de una copia de este documento mediante la lectura del código QR adjunto o mediante el acceso a la dirección <a href="https://ws050.juntadeandalucia.es/verificarFirma">https://ws050.juntadeandalucia.es/verificarFirma</a> indicando el código de VERIFICACIÓN					
FIRMADO POR	RAQUEL MARIA ESPIN CRESPO		FECHA		26/06/2024
VERIFICACIÓN	Pk2jmMQ72K8YCCE9EQ8LU85ENJJ6M		PÁGINA		5196/8857

**APELLIDOS Y NOMBRE / RAZÓN SOCIAL**

MARTIN FALCON GLORIA

**NIF**

\*\*\*\*2716\*

**EXPEDIENTE**

1057527

**RESOLUCIÓN**

CONCESIÓN DE LA AYUDA

**DATOS DE MANTENIMIENTO UNIDADES****GRUPO DE PAGO**

ZONAS DE LIMITACIONES NATURALES

**Sup. Dec.  
Admisible**

34,55

**Sup.  
Resuelta**

29,32

**Sobredecl.**

5,23

**% Sobredecl.**

15,14

**RESUMEN DE PAGOS**

	<b>IMPORTE ( Euros )</b>			
	<b>RESUELTO</b>	<b>FEADER</b>	<b>MAPA</b>	<b>CAPADR</b>
Pago realizado	590,20	501,67	57,90	30,62
A pagar	112,74	95,83	11,06	5,85
<b>TOTAL</b>	<b>702,94</b>	<b>597,50</b>	<b>68,96</b>	<b>36,47</b>

**APLICACIÓN DE REDUCCIONES Y PENALIZACIONES (%)**

<b>Criterios de subvencionabilidad (1)</b>	<b>Presentación tardía</b>	<b>Omisión declaración</b>	<b>Condicionalidad</b>
0,00	0,00	0,00	0,00

**IMPORTE ( Euros )**

Calculado(2)	Reducción	Penalización	Reducción Penalización (3)	Penalización adicional	Resuelto	FEADER	MAPA	CAPADR
1.188,00 €	179,83 €	305,22 €	0,00 €	0,00 €	702,94 €	597,50 €	68,96 €	36,48 €
<b>Importe Unitario:</b>	<b>54,00 €</b>	<b>Nuevo Importe Unitario:</b>	<b>34,38 €</b>					

**RECINTOS PROPUESTOS**

<b>REF.</b>	<b>REFERENCIA SIGPAC</b>	<b>CULTIVO</b>	<b>USO SIGPAC</b>	<b>S/R</b>	<b>Sup. Dec. admisible</b>	<b>Sup. Campo</b>	<b>Sup. Determ.</b>	<b>Sup. Resuelta</b>
-1532282	21-068-004-00056-0001	PASTOS PERMANENTES DE 5 O MAS AÑOS	S	S	5,23		5,23	0,00
-1028269	21-068-004-00058-0002	PASTOS PERMANENTES DE 5 O MAS AÑOS	S	S	2,85		2,85	2,85
-1028268	21-068-004-00057-0004	PASTOS PERMANENTES DE 5 O MAS AÑOS	S	S	2,17		2,17	2,17
1700000006424611	21-068-004-00057-0001	PASTOS PERMANENTES DE 5 O MAS AÑOS	S	S	12,53		12,53	12,53
1700000006424612	21-068-004-00058-0001	PASTOS PERMANENTES DE 5 O MAS AÑOS	S	S	11,77		11,77	11,77

**Datos considerados para el Cálculo de la Carga Ganadera del expediente**

Superficie determinada para Cálculo Carga Ganadera: 29,32 ha

Carga Ganadera del Expediente: 0,59 ugm/ha

<b>Explotación</b>	<b>Especie</b>	<b>Ugm Calculada para CG</b>
ES210690000383	BOVINA	17,34

**Recintos Determinados para el Cálculo de Garga Ganadera**

<b>REF.</b>	<b>REFERENCIA SIGPAC</b>	<b>CULTIVO</b>	<b>DESCRIPCIÓN CULTIVO</b>	<b>S/R</b>	<b>SUP. RESUELTA (ha)</b>
-1532282	21-068-004-00056-00001	62000	PASTOS PERMANENTES DE 5 O MAS AÑOS-SIN VARIEDAD	S	0,00
-1028269	21-068-004-00058-00002	62000	PASTOS PERMANENTES DE 5 O MAS AÑOS-SIN VARIEDAD	S	2,85
-1028268	21-068-004-00057-00004	62000	PASTOS PERMANENTES DE 5 O MAS AÑOS-SIN VARIEDAD	S	2,17
1700000006424611	21-068-004-00057-00001	62000	PASTOS PERMANENTES DE 5 O MAS AÑOS-SIN VARIEDAD	S	12,53
1700000006424612	21-068-004-00058-00001	62000	PASTOS PERMANENTES DE 5 O MAS AÑOS-SIN VARIEDAD	S	11,77

(1) Con incidencias que retienen pago o deniegan el expediente.  
 (2) Se calcula sobre superficie declarada admisible.  
 (3) Aplicación del artículo 16 bis del RD 147/2023.

Puede verificar la integridad de una copia de este documento mediante la lectura del código QR adjunto o mediante el acceso a la dirección <https://ws050.juntadeandalucia.es/verificarFirma> indicando el código de VERIFICACIÓN

<b>FIRMADO POR</b>	<b>RAQUEL MARIA ESPIN CRESPO</b>	<b>FECHA</b>	<b>26/06/2024</b>
<b>VERIFICACIÓN</b>	<b>Pk2jmMQ72K8YCCE9EQ8LU85ENJJ6M</b>	<b>PÁGINA</b>	<b>5197/8857</b>



**APELLIDOS Y NOMBRE / RAZÓN SOCIAL**

MARTÍN ORTIZ JOSÉ ANTONIO

**NIF**

\*\*\*6430\*

**EXPEDIENTE**

1254546

**RESOLUCIÓN**

CONCESIÓN DE LA AYUDA

**DATOS DE MANTENIMIENTO UNIDADES****GRUPO DE PAGO**

ZONAS DE LIMITACIONES NATURALES

**Sup. Dec.  
Admisible**

7,85

**Sup.  
Resuelta**

7,85

**Sobredecl.**

0,00

**% Sobredecl.**

0,00

**RESUMEN DE PAGOS**

	<b>IMPORTE ( Euros )</b>			
	<b>RESUELTO</b>	<b>FEADER</b>	<b>MAPA</b>	<b>CAPADR</b>
Pago realizado	385,79	327,93	37,84	20,02
A pagar	38,11	32,39	3,74	1,98
<b>TOTAL</b>	<b>423,90</b>	<b>360,32</b>	<b>41,58</b>	<b>22,00</b>

**APLICACIÓN DE REDUCCIONES Y PENALIZACIONES (%)**

<b>Criterios de subvencionabilidad (1)</b>	<b>Presentación tardía</b>	<b>Omisión declaración</b>	<b>Condicionabilidad</b>
0,00	0,00	0,00	0,00

**IMPORTE ( Euros )**

Calculado(2)	Reducción	Penalización	Reducción Penalización (3)	Penalización adicional	Resuelto	FEADER	MAPA	CAPADR
423,90 €	0,00 €	0,00 €	0,00 €	0,00 €	423,90 €	360,32 €	41,58 €	22,00 €
Importe Unitario:	54,00 €	Nuevo Importe Unitario:	54,00 €					

**RECINTOS PROPUESTOS**

<b>REF.</b>	<b>REFERENCIA SIGPAC</b>	<b>CULTIVO</b>	<b>S/R</b>	<b>USO</b>	<b>Sup. Dec. admisible</b>	<b>Sup. Campo</b>	<b>Sup. Determ.</b>	<b>Sup. Resuelta</b>
				<b>SIGPAC</b>				
5087462	21-044-008-00316-0009	NECTARINOS	R		0,96		0,96	0,96
5087463	21-044-008-00316-0008	NECTARINOS	R		1,37		1,37	1,37
5087464	21-044-008-00316-0011	NECTARINOS	R		0,07		0,07	0,07
5087465	21-044-008-00316-0010	NECTARINOS	R		0,31		0,31	0,31
5087466	21-044-008-00316-0004	NECTARINOS	R		1,68		1,68	1,68
5087467	21-044-008-00316-0005	NECTARINOS	R		1,54		1,54	1,54
5087468	21-044-008-00316-0013	NECTARINOS	R		0,88		0,88	0,88
5087469	21-044-008-00316-0012	NECTARINOS	R		1,04		1,04	1,04

(1) Con incidencias que retienen pago o deniegan el expediente.

(2) Se calcula sobre superficie declarada admisible.

(3) Aplicación del artículo 16 bis del RD 147/2023.

Puede verificar la integridad de una copia de este documento mediante la lectura del código QR adjunto o mediante el acceso a la dirección <https://ws050.juntadeandalucia.es/verificarFirma> indicando el código de VERIFICACIÓN

FIRMADO POR	RAQUEL MARIA ESPIN CRESPO	FECHA	26/06/2024
VERIFICACIÓN	Pk2jmMQ72K8YCCE9EQ8LU85ENJJ6M	PÁGINA	5198/8857



**APELLIDOS Y NOMBRE / RAZÓN SOCIAL**

MARTIN PERERA MIGUEL ANGEL

**NIF**

\*\*\*0374\*

**EXPEDIENTE**

1040911

**RESOLUCIÓN**

CONCESIÓN DE LA AYUDA

**DATOS DE MANTENIMIENTO UNIDADES****GRUPO DE PAGO**

ZONAS DE LIMITACIONES NATURALES

**Sup. Dec.  
Admisible**

137,37

**Sup.  
Resuelta**

137,37

**Sobredecl.**

0,00

**% Sobredecl.**

0,00

**RESUMEN DE PAGOS**

	<b>IMPORTE ( Euros )</b>			
	<b>RESUELTO</b>	<b>FEADER</b>	<b>MAPA</b>	<b>CAPADR</b>
Pago realizado	1.081,20	919,02	106,06	56,12
A pagar	106,80	90,78	10,48	5,54
<b>TOTAL</b>	<b>1.188,00</b>	<b>1.009,80</b>	<b>116,54</b>	<b>61,66</b>

**APLICACIÓN DE REDUCCIONES Y PENALIZACIONES (%)**

<b>Criterios de subvencionabilidad (1)</b>	<b>Presentación tardía</b>	<b>Omisión declaración</b>	<b>Condicionalidad</b>
0,00	0,00	0,00	0,00

**IMPORTE ( Euros )**

Calculado(2)	Reducción	Penalización	Reducción Penalización (3)	Penalización adicional	Resuelto	FEADER	MAPA	CAPADR
1.188,00 €	0,00 €	0,00 €	0,00 €	0,00 €	1.188,00 €	1.009,80 €	116,54 €	61,66 €
Importe Unitario:	54,00 €	Nuevo Importe Unitario:	8,65 €					

**RECINTOS PROPUESTOS**

<b>REF.</b>	<b>REFERENCIA SIGPAC</b>	<b>CULTIVO</b>	<b>S/R</b>	<b>USO SIGPAC</b>	<b>Sup. Dec. admisible</b>	<b>Sup. Campo</b>	<b>Sup. Determ.</b>	<b>Sup. Resuelta</b>
4097665	21-037-012-00068-0001	PASTOS PERMANENTES DE 5 O MAS AÑOS	S		17,77		17,77	17,77
4097666	21-037-014-00021-0001	PASTOS PERMANENTES DE 5 O MAS AÑOS	S		119,60		119,60	119,60

**Datos considerados para el Cálculo de la Carga Ganadera del expediente**

Superficie determinada para Cálculo Carga Ganadera: 137,37 ha

Carga Ganadera del Expediente: 0,35 ugm/ha

<b>Explotación</b>	<b>Especie</b>	<b>Ugm Calculada para CG</b>
ES210370000087	CAPRINA	48,70

**Recintos Determinados para el Cálculo de Garga Ganadera**

<b>REF.</b>	<b>REFERENCIA SIGPAC</b>	<b>CULTIVO</b>	<b>DESCRIPCIÓN CULTIVO</b>	<b>S/R</b>	<b>SUP. RESUELTA (ha)</b>
4097665	21-037-012-00068-00001	62000	PASTOS PERMANENTES DE 5 O MAS AÑOS-SIN VARIEDAD	S	17,77
4097666	21-037-014-00021-00001	62000	PASTOS PERMANENTES DE 5 O MAS AÑOS-SIN VARIEDAD	S	119,60

(1) Con incidencias que retienen pago o deniegan el expediente.  
(2) Se calcula sobre superficie declarada admisible.  
(3) Aplicación del artículo 16 bis del RD 147/2023.

Puede verificar la integridad de una copia de este documento mediante la lectura del código QR adjunto o mediante el acceso a la dirección <https://ws050.juntadeandalucia.es/verificarFirma> indicando el código de VERIFICACIÓN

FIRMADO POR	RAQUEL MARIA ESPIN CRESPO	FECHA	26/06/2024
VERIFICACIÓN	Pk2jmMQ72K8YCCE9EQ8LU85ENJJJ6M	PÁGINA	5199/8857





**APELLIDOS Y NOMBRE / RAZÓN SOCIAL**

MARTIN RAMOS JAIME

**NIF**

\*\*\*9727\*

**EXPEDIENTE**

1197458

**RESOLUCIÓN**

CONCESIÓN DE LA AYUDA

**DATOS DE MANTENIMIENTO UNIDADES**

**GRUPO DE PAGO**

ZONAS DE LIMITACIONES NATURALES

**Sup. Dec. Admisible**

18,15

**Sup. Resuelta**

18,15

**Sobredecl.**

0,00

**% Sobredecl.**

0,00

**RESUMEN DE PAGOS**

	<b>IMPORTE ( Euros )</b>			
	<b>RESUELTO</b>	<b>FEADER</b>	<b>MAPA</b>	<b>CAPADR</b>
Pago realizado	861,03	731,88	84,47	44,69
A pagar	85,05	72,29	8,34	4,42
<b>TOTAL</b>	<b>946,08</b>	<b>804,17</b>	<b>92,81</b>	<b>49,11</b>

**APLICACIÓN DE REDUCCIONES Y PENALIZACIONES (%)**

<b>Criterios de subvencionabilidad (1)</b>	<b>Presentación tardía</b>	<b>Omisión declaración</b>	<b>Condicionabilidad</b>
0,00	0,00	0,00	0,00

**IMPORTE ( Euros )**

Calculado(2)	Reducción	Penalización	Reducción Penalización (3)	Penalización adicional	Resuelto	FEADER	MAPA	CAPADR
946,08 €	0,00 €	0,00 €	0,00 €	0,00 €	946,08 €	804,17 €	92,81 €	49,10 €
<b>Importe Unitario:</b>	<b>54,00 €</b>	<b>Nuevo Importe Unitario:</b>	<b>52,13 €</b>					

**RECINTOS PROPUESTOS**

<b>REF.</b>	<b>REFERENCIA SIGPAC</b>	<b>CULTIVO</b>	<b>USO S/R SIGPAC</b>	<b>Sup. Dec. admisible</b>	<b>Sup. Campo</b>	<b>Sup. Determ.</b>	<b>Sup. Resuelta</b>
170000005472617	21-061-007-00030-0034	PASTOS PERMANENTES DE 5 O MAS AÑOS	S	0,34		0,34	0,34
170000005472618	21-061-007-00030-0043	PASTOS PERMANENTES DE 5 O MAS AÑOS	S	8,63		8,63	8,63
170000005472619	21-061-007-00030-0007	PASTOS PERMANENTES DE 5 O MAS AÑOS	S	3,59		3,59	3,59
170000005472620	21-061-007-00030-0043	PASTOS PERMANENTES DE 5 O MAS AÑOS	S	3,59		3,59	3,59
170000005472622	21-061-007-00030-0034	PASTOS PERMANENTES DE 5 O MAS AÑOS	S	1,64		1,64	1,64
170000005472624	21-061-007-00030-0007	PASTOS PERMANENTES DE 5 O MAS AÑOS	S	0,36		0,36	0,36

(1) Con incidencias que retienen pago o deniegan el expediente.  
 (2) Se calcula sobre superficie declarada admisible.  
 (3) Aplicación del artículo 16 bis del RD 147/2023.

Puede verificar la integridad de una copia de este documento mediante la lectura del código QR adjunto o mediante el acceso a la dirección <a href="https://ws050.juntadeandalucia.es/verificarFirma">https://ws050.juntadeandalucia.es/verificarFirma</a> indicando el código de VERIFICACIÓN				
FIRMADO POR	RAQUEL MARIA ESPIN CRESPO	FECHA	26/06/2024	
VERIFICACIÓN	Pk2jmMQ72K8YCCE9EQ8LU85ENJJ6M	PÁGINA	5200/8857	



**Datos considerados para el Cálculo de la Carga Ganadera del expediente**

Superficie determinada para Cálculo Carga Ganadera: 18,15 ha  
Carga Ganadera del Expediente: 0,78 ugm/ha

<u>Explotación</u>	<u>Especie</u>	<u>Ugm Calculada para CG</u>
ES210620000329	CAPRINA	11,98
ES210620000329	PORCINO	2,23

**Recintos Determinados para el Cálculo de Garga Ganadera**

<u>REF.</u>	<u>REFERENCIA SIGPAC</u>	<u>CULTIVO</u>	<u>DESCRIPCIÓN CULTIVO</u>	<u>S/R</u>	<u>SUP. RESUELTA (ha)</u>
170000005472617	21-061-007-00030-00034	62000	PASTOS PERMANENTES DE 5 O MAS AÑOS-SIN VARIEDAD	S	0,34
170000005472618	21-061-007-00030-00043	62000	PASTOS PERMANENTES DE 5 O MAS AÑOS-SIN VARIEDAD	S	8,63
170000005472619	21-061-007-00030-00007	62000	PASTOS PERMANENTES DE 5 O MAS AÑOS-SIN VARIEDAD	S	3,59
170000005472620	21-061-007-00030-00043	62000	PASTOS PERMANENTES DE 5 O MAS AÑOS-SIN VARIEDAD	S	3,59
170000005472622	21-061-007-00030-00034	62000	PASTOS PERMANENTES DE 5 O MAS AÑOS-SIN VARIEDAD	S	1,64
170000005472624	21-061-007-00030-00007	62000	PASTOS PERMANENTES DE 5 O MAS AÑOS-SIN VARIEDAD	S	0,36

(1) Con incidencias que retienen pago o deniegan el expediente.  
(2) Se calcula sobre superficie declarada admisible.  
(3) Aplicación del artículo 16 bis del RD 147/2023.

Puede verificar la integridad de una copia de este documento mediante la lectura del código QR adjunto o mediante el acceso a la dirección <a href="https://ws050.juntadeandalucia.es/verificarFirma">https://ws050.juntadeandalucia.es/verificarFirma</a> indicando el código de VERIFICACIÓN				
FIRMADO POR	RAQUEL MARIA ESPIN CRESPO	FECHA	26/06/2024	
VERIFICACIÓN	Pk2jmMQ72K8YCCCE9EQ8LU85ENJJ6M	PÁGINA	5201/8857	



**APELLIDOS Y NOMBRE / RAZÓN SOCIAL**

MARTIN ROMERO ANGEL

**NIF**

\*\*\*\*4054\*

**EXPEDIENTE**

1012417

**RESOLUCIÓN**

CONCESIÓN DE LA AYUDA

**DATOS DE MANTENIMIENTO UNIDADES**

**GRUPO DE PAGO**

ZONAS DE LIMITACIONES NATURALES

**Sup. Dec. Admisible**

108,20

**Sup. Resuelta**

108,20

**Sobredecl.**

0,00

**% Sobredecl.**

0,00

**RESUMEN DE PAGOS**

	<b>IMPORTE ( Euros )</b>			
	<b>RESUELTO</b>	<b>FEADER</b>	<b>MAPA</b>	<b>CAPADR</b>
Pago realizado	1.081,20	919,02	106,06	56,12
A pagar	106,80	90,78	10,48	5,54
<b>TOTAL</b>	<b>1.188,00</b>	<b>1.009,80</b>	<b>116,54</b>	<b>61,66</b>

**APLICACIÓN DE REDUCCIONES Y PENALIZACIONES (%)**

<b>Criterios de subvencionabilidad (1)</b>	<b>Presentación tardía</b>	<b>Omisión declaración</b>	<b>Condicionalidad</b>
0,00	0,00	0,00	0,00

**IMPORTE ( Euros )**

Calculado(2)	Reducción	Penalización	Reducción Penalización (3)	Penalización adicional	Resuelto	FEADER	MAPA	CAPADR
1.188,00 €	0,00 €	0,00 €	0,00 €	0,00 €	1.188,00 €	1.009,80 €	116,54 €	61,66 €
<b>Importe Unitario:</b>	<b>54,00 €</b>	<b>Nuevo Importe Unitario:</b>			<b>10,98 €</b>			

**RECINTOS PROPUESTOS**

<b>REF.</b>	<b>REFERENCIA SIGPAC</b>	<b>CULTIVO</b>	<b>USO S/R SIGPAC</b>	<b>Sup. Dec. admisible</b>	<b>Sup. Campo</b>	<b>Sup. Determ.</b>	<b>Sup. Resuelta</b>
170000005847597	21-066-008-00007-0018	PASTOS PERMANENTES DE 5 O MAS AÑOS	S	6,61		6,61	6,61
170000005847599	21-066-008-00040-0002	PASTOS PERMANENTES DE 5 O MAS AÑOS	S	0,00		0,00	0,00
170000005847600	21-066-008-00007-0015	PASTOS PERMANENTES DE 5 O MAS AÑOS	S	1,54		1,54	1,54
170000005847601	21-066-008-00007-0017	PASTOS PERMANENTES DE 5 O MAS AÑOS	S	0,00		0,00	0,00
170000005847602	21-066-008-00039-0001	PASTOS PERMANENTES DE 5 O MAS AÑOS	S	26,42		26,42	26,42
170000005847603	21-066-008-00007-0001	PASTOS PERMANENTES DE 5 O MAS AÑOS	S	5,99		5,99	5,99
170000005847604	21-066-008-00007-0011	PASTOS PERMANENTES DE 5 O MAS AÑOS	S	3,11		3,11	3,11
170000005847605	21-066-008-00007-0014	PASTOS PERMANENTES DE 5 O MAS AÑOS	S	0,00		0,00	0,00
170000005847606	21-066-008-00007-0016	PASTOS PERMANENTES DE 5 O MAS AÑOS	S	0,00		0,00	0,00
170000005847610	21-066-008-00007-0012	PASTOS PERMANENTES DE 5 O MAS AÑOS	S	54,70		54,70	54,70
170000005847613	21-066-007-00108-0001	PASTOS PERMANENTES DE 5 O MAS AÑOS	S	0,00		0,00	0,00
170000005847614	21-066-007-00108-0002	PASTOS PERMANENTES DE 5 O MAS AÑOS	S	1,33		1,33	1,33
170000005847615	21-066-009-00119-0012	PASTOS PERMANENTES DE 5 O MAS AÑOS	S	8,50		8,50	8,50
170000005847617	21-066-007-00109-0001	PASTOS PERMANENTES DE 5 O MAS AÑOS	S	0,00		0,00	0,00

(1) Con incidencias que retienen pago o deniegan el expediente.  
 (2) Se calcula sobre superficie declarada admisible.  
 (3) Aplicación del artículo 16 bis del RD 147/2023.

Puede verificar la integridad de una copia de este documento mediante la lectura del código QR adjunto o mediante el acceso a la dirección <a href="https://ws050.juntadeandalucia.es/verificarFirma">https://ws050.juntadeandalucia.es/verificarFirma</a> indicando el código de VERIFICACIÓN					
FIRMADO POR	RAQUEL MARIA ESPIN CRESPO		FECHA		26/06/2024
VERIFICACIÓN	Pk2jmMQ72K8YCCE9EQ8LU85ENJJ6M		PÁGINA		5202/8857



**Datos considerados para el Cálculo de la Carga Ganadera del expediente**

Superficie determinada para Cálculo Carga Ganadera: 108,20 ha

Carga Ganadera del Expediente: 0,45 ugm/ha

Explotación	Especie	Ugm Calculada para CG
ES210670000149	BOVINA	20,68
ES210670000149	CAPRINA	26,92
ES210670000149	PORCINO	0,82

**Recintos Determinados para el Cálculo de Garga Ganadera**

REF.	REFERENCIA SIGPAC	CULTIVO	DESCRIPCIÓN CULTIVO	S/R	SUP. RESUELTA (ha)
1700000005847597	21-066-008-00007-00018	62000	PASTOS PERMANENTES DE 5 O MAS AÑOS-SIN VARIEDAD	S	6,61
1700000005847599	21-066-008-00040-00002	62000	PASTOS PERMANENTES DE 5 O MAS AÑOS-SIN VARIEDAD	S	0,00
1700000005847600	21-066-008-00007-00015	62000	PASTOS PERMANENTES DE 5 O MAS AÑOS-SIN VARIEDAD	S	1,54
1700000005847601	21-066-008-00007-00017	62000	PASTOS PERMANENTES DE 5 O MAS AÑOS-SIN VARIEDAD	S	0,00
1700000005847602	21-066-008-00039-00001	62000	PASTOS PERMANENTES DE 5 O MAS AÑOS-SIN VARIEDAD	S	26,42
1700000005847603	21-066-008-00007-00001	62000	PASTOS PERMANENTES DE 5 O MAS AÑOS-SIN VARIEDAD	S	5,99
1700000005847604	21-066-008-00007-00011	62000	PASTOS PERMANENTES DE 5 O MAS AÑOS-SIN VARIEDAD	S	3,11
1700000005847605	21-066-008-00007-00014	62000	PASTOS PERMANENTES DE 5 O MAS AÑOS-SIN VARIEDAD	S	0,00
1700000005847606	21-066-008-00007-00016	62000	PASTOS PERMANENTES DE 5 O MAS AÑOS-SIN VARIEDAD	S	0,00
1700000005847610	21-066-008-00007-00012	62000	PASTOS PERMANENTES DE 5 O MAS AÑOS-SIN VARIEDAD	S	54,70
1700000005847613	21-066-007-00108-00001	62000	PASTOS PERMANENTES DE 5 O MAS AÑOS-SIN VARIEDAD	S	0,00
1700000005847614	21-066-007-00108-00002	62000	PASTOS PERMANENTES DE 5 O MAS AÑOS-SIN VARIEDAD	S	1,33
1700000005847615	21-066-009-00119-00012	62000	PASTOS PERMANENTES DE 5 O MAS AÑOS-SIN VARIEDAD	S	8,50
1700000005847617	21-066-007-00109-00001	62000	PASTOS PERMANENTES DE 5 O MAS AÑOS-SIN VARIEDAD	S	0,00

**Incidencias de carga ganadera****INCIDENCIA DESCRIPCIÓN**

86128 Recinto de Forrajeras que no ha contabilizado para Carga Ganadera por no tener una explotación válida para el cálculo de la Carga Ganadera  
 Recinto:21-001-003-00200-00016 Cultivo:62 PASTOS PERMANENTES DE 5 O MAS AÑOS-

(1) Con incidencias que retienen pago o deniegan el expediente.  
 (2) Se calcula sobre superficie declarada admisible.  
 (3) Aplicación del artículo 16 bis del RD 147/2023.

Puede verificar la integridad de una copia de este documento mediante la lectura del código QR adjunto o mediante el acceso a la dirección <https://ws050.juntadeandalucia.es/verificarFirma> indicando el código de VERIFICACIÓN

FIRMADO POR	RAQUEL MARIA ESPIN CRESPO	FECHA	26/06/2024
VERIFICACIÓN	Pk2jmMQ72K8YCCE9EQ8LU85ENJJ6M	PÁGINA	5203/8857





**APellidos y nombre / RAZÓN SOCIAL**

MARTIN ROMERO JUAN

**NIF**

\*\*\*\*5864\*

**EXPEDIENTE**

1056133

**RESOLUCIÓN**

CONCESIÓN DE LA AYUDA

**DATOS DE MANTENIMIENTO UNIDADES**

**GRUPO DE PAGO**

ZONAS DE LIMITACIONES NATURALES

**Sup. Dec. Admisible**

394,68

**Sup. Resuelta**

390,03

**Sobredecl.**

4,65

**% Sobredecl.**

1,18

**RESUMEN DE PAGOS**

	<b>IMPORTE ( Euros )</b>			
	<b>RESUELTO</b>	<b>FEADER</b>	<b>MAPA</b>	<b>CAPADR</b>
Pago realizado	1.081,20	919,02	106,06	56,12
A pagar	65,14	55,37	6,39	3,38
<b>TOTAL</b>	<b>1.146,34</b>	<b>974,39</b>	<b>112,45</b>	<b>59,50</b>

**APLICACIÓN DE REDUCCIONES Y PENALIZACIONES (%)**

<b>Criterios de subvencionabilidad (1)</b>	<b>Presentación tardía</b>	<b>Omisión declaración</b>	<b>Condicionalidad</b>
0,00	0,00	0,00	0,00

**IMPORTE ( Euros )**

Calculado(2)	Reducción	Penalización	Reducción Penalización (3)	Penalización adicional	Resuelto	FEADER	MAPA	CAPADR
1.188,00 €	14,00 €	27,66 €	0,00 €	0,00 €	1.146,34 €	974,39 €	112,46 €	59,49 €
<b>Importe Unitario:</b>	<b>54,00 €</b>	<b>Nuevo Importe Unitario:</b>	<b>3,01 €</b>					

**RECINTOS PROPUESTOS**

<b>REF.</b>	<b>REFERENCIA SIGPAC</b>	<b>CULTIVO</b>	<b>S/R</b>	<b>USO SIGPAC</b>	<b>Sup. Dec. admisible</b>	<b>Sup. Campo</b>	<b>Sup. Determ.</b>	<b>Sup. Resuelta</b>
-1550452	21-058-011-00003-0009	PASTOS PERMANENTES DE 5 O MAS AÑOS	S		1,71		1,71	0,00
-1550449	21-058-011-00003-0007	PASTOS PERMANENTES DE 5 O MAS AÑOS	S		2,94		2,94	0,00
-916665	21-058-006-00001-0018	PASTOS PERMANENTES DE 5 O MAS AÑOS	S		0,19		0,19	0,19
-916664	21-058-006-00001-0017	PASTOS PERMANENTES DE 5 O MAS AÑOS	S		0,11		0,11	0,11
-916663	21-058-005-00033-0008	PASTOS PERMANENTES DE 5 O MAS AÑOS	S		0,39		0,39	0,39
-534339	21-058-005-00033-0006	PASTOS PERMANENTES DE 5 O MAS AÑOS	S		35,19		35,19	35,19
-534335	21-058-005-00033-0006	PASTOS PERMANENTES DE 5 O MAS AÑOS	S		35,13		35,13	35,13
-533334	21-058-011-00003-0005	PASTOS PERMANENTES DE 5 O MAS AÑOS	S		37,34		37,34	37,34
-533299	21-058-007-00031-0008	PASTOS PERMANENTES DE 5 O MAS AÑOS	S		87,83		87,83	87,83
-533207	21-058-011-00004-0005	PASTOS PERMANENTES DE 5 O MAS AÑOS	S		62,01		62,01	62,01
4625645	21-058-006-00001-0013	PASTOS PERMANENTES DE 5 O MAS AÑOS	S		117,20		117,20	117,20
170000007222616	21-058-006-00001-0016	PASTOS PERMANENTES DE 5 O MAS AÑOS	S		1,21		1,21	1,21
170000007222619	21-058-006-00002-0002	PASTOS PERMANENTES DE 5 O MAS AÑOS	S		13,43		13,43	13,43

(1) Con incidencias que retienen pago o deniegan el expediente.  
 (2) Se calcula sobre superficie declarada admisible.  
 (3) Aplicación del artículo 16 bis del RD 147/2023.

Puede verificar la integridad de una copia de este documento mediante la lectura del código QR adjunto o mediante el acceso a la dirección <a href="https://ws050.juntadeandalucia.es/verificarFirma">https://ws050.juntadeandalucia.es/verificarFirma</a> indicando el código de VERIFICACIÓN					
FIRMADO POR	RAQUEL MARIA ESPIN CRESPO		FECHA		26/06/2024
VERIFICACIÓN	Pk2jmMQ72K8YCCE9EQ8LU85ENJJ6M		PÁGINA		5204/8857



**INCIDENCIAS**

**INCIDENCIA DESCRIPCIÓN**

- 4272 Verifica que las líneas de declaración de las Solicitudes Únicas no tienen solapes con la capa de Retroactividad Gráfica (ambas de la misma campaña) a nivel de expediente/línea de declaración gráfica de la solicitud.  
 Recinto:21-058-011-00003-00007 Cultivo: - Agregado de la referencia del recinto.:0 Zona de la referencia del recinto.:0 Superficie solapada.:2,94 Id. Incid.:95142819  
 Recinto:21-058-011-00003-00009 Cultivo: - Agregado de la referencia del recinto.:0 Zona de la referencia del recinto.:0 Superficie solapada.:0,04 Id. Incid.:95142817  
 Recinto:21-058-011-00003-00009 Cultivo: - Agregado de la referencia del recinto.:0 Zona de la referencia del recinto.:0 Superficie solapada.:1,67 Id. Incid.:95142818
- 74336 Recinto con uso declarado o cultivo declarado NO válido  
 Recinto:21-058-011-00003-00008 Cultivo:358000 MEZCLA DE FORESTALES-SIN VARIEDAD Secano Uso Sigpac:FO  
 Recinto:21-058-011-00004-00004 Cultivo:358000 MEZCLA DE FORESTALES-SIN VARIEDAD Secano Uso Sigpac:FO  
 Recinto:21-058-011-00004-00009 Cultivo:358000 MEZCLA DE FORESTALES-SIN VARIEDAD Secano Uso Sigpac:FO  
 Recinto:21-058-011-00004-00011 Cultivo:358000 MEZCLA DE FORESTALES-SIN VARIEDAD Secano Uso Sigpac:FO  
 Recinto:21-058-011-00004-00012 Cultivo:358000 MEZCLA DE FORESTALES-SIN VARIEDAD Secano Uso Sigpac:FO  
 Recinto:21-058-011-00005-00024 Cultivo:358000 MEZCLA DE FORESTALES-SIN VARIEDAD Secano Uso Sigpac:FO  
 Recinto:21-058-011-00078-00005 Cultivo:358000 MEZCLA DE FORESTALES-SIN VARIEDAD Secano Uso Sigpac:FO

**Datos considerados para el Cálculo de la Carga Ganadera del expediente**

Superficie determinada para Cálculo Carga Ganadera: 390,03 ha  
 Carga Ganadera del Expediente: 0,34 ugm/ha

Explotación	Especie	Ugm Calculada para CG
ES210580000043	OVINA	83,88
ES210580000043	PORCINO	47,43

**Recintos Determinados para el Cálculo de Garga Ganadera**

REF.	REFERENCIA SIGPAC	CULTIVO	DESCRIPCIÓN CULTIVO	S/R	SUP. RESUELTA (ha)
-1550452	21-058-011-00003-00009	62000	PASTOS PERMANENTES DE 5 O MAS AÑOS-SIN VARIEDAD	S	0,00
-1550449	21-058-011-00003-00007	62000	PASTOS PERMANENTES DE 5 O MAS AÑOS-SIN VARIEDAD	S	0,00
-916665	21-058-006-00001-00018	62000	PASTOS PERMANENTES DE 5 O MAS AÑOS-SIN VARIEDAD	S	0,19
-916664	21-058-006-00001-00017	62000	PASTOS PERMANENTES DE 5 O MAS AÑOS-SIN VARIEDAD	S	0,11
-916663	21-058-005-00033-00008	62000	PASTOS PERMANENTES DE 5 O MAS AÑOS-SIN VARIEDAD	S	0,39
-534339	21-058-005-00033-00006	62000	PASTOS PERMANENTES DE 5 O MAS AÑOS-SIN VARIEDAD	S	35,19
-534335	21-058-005-00033-00006	62000	PASTOS PERMANENTES DE 5 O MAS AÑOS-SIN VARIEDAD	S	35,13
-533334	21-058-011-00003-00005	62000	PASTOS PERMANENTES DE 5 O MAS AÑOS-SIN VARIEDAD	S	37,34
-533299	21-058-007-00031-00008	62000	PASTOS PERMANENTES DE 5 O MAS AÑOS-SIN VARIEDAD	S	87,83
-533207	21-058-011-00004-00005	62000	PASTOS PERMANENTES DE 5 O MAS AÑOS-SIN VARIEDAD	S	62,01
4625645	21-058-006-00001-00013	62000	PASTOS PERMANENTES DE 5 O MAS AÑOS-SIN VARIEDAD	S	117,20
1700000007222616	21-058-006-00001-00016	62000	PASTOS PERMANENTES DE 5 O MAS AÑOS-SIN VARIEDAD	S	1,21
1700000007222619	21-058-006-00002-00002	62000	PASTOS PERMANENTES DE 5 O MAS AÑOS-SIN VARIEDAD	S	13,43

(1) Con incidencias que retienen pago o deniegan el expediente.  
 (2) Se calcula sobre superficie declarada admisible.  
 (3) Aplicación del artículo 16 bis del RD 147/2023.

Puede verificar la integridad de una copia de este documento mediante la lectura del código QR adjunto o mediante el acceso a la dirección <https://ws050.juntadeandalucia.es/verificarFirma> indicando el código de VERIFICACIÓN

FIRMADO POR	RAQUEL MARIA ESPIN CRESPO	FECHA	26/06/2024
VERIFICACIÓN	Pk2jmMQ72K8YCC9E9EQ8LU85ENJJ6M	PÁGINA	5205/8857





**APellidos y Nombre / Razón Social**

MASERO PEREZ EDUARDO MANUEL

**NIF**

\*\*\*\*4170\*

**EXPEDIENTE**

1254291

**RESOLUCIÓN**

CONCESIÓN DE LA AYUDA

**DATOS DE MANTENIMIENTO UNIDADES**

**GRUPO DE PAGO**

ZONAS DE LIMITACIONES NATURALES

**Sup. Dec. Admisible**

224,24

**Sup. Resuelta**

223,31

**Sobredecl.**

0,93

**% Sobredecl.**

0,41

**RESUMEN DE PAGOS**

	<b>IMPORTE ( Euros )</b>			
	<b>RESUELTO</b>	<b>FEADER</b>	<b>MAPA</b>	<b>CAPADR</b>
Pago realizado	1.081,20	919,02	106,06	56,12
A pagar	101,87	86,59	9,99	5,29
<b>TOTAL</b>	<b>1.183,07</b>	<b>1.005,61</b>	<b>116,05</b>	<b>61,41</b>

**APLICACIÓN DE REDUCCIONES Y PENALIZACIONES (%)**

<b>Criterios de subvencionabilidad (1)</b>	<b>Presentación tardía</b>	<b>Omisión declaración</b>	<b>Condicionalidad</b>
0,00	0,00	0,00	0,00

**IMPORTE ( Euros )**

Calculado(2)	Reducción	Penalización	Reducción Penalización (3)	Penalización adicional	Resuelto	FEADER	MAPA	CAPADR
1.188,00 €	4,93 €	0,00 €	0,00 €	0,00 €	1.183,07 €	1.005,61 €	116,06 €	61,40 €
<b>Importe Unitario:</b>	<b>54,00 €</b>	<b>Nuevo Importe Unitario:</b>	<b>5,30 €</b>					

**RECINTOS PROPUESTOS**

<b>REF.</b>	<b>REFERENCIA SIGPAC</b>	<b>CULTIVO</b>	<b>S/R</b>	<b>USO SIGPAC</b>	<b>Sup. Dec. admisible</b>	<b>Sup. Campo</b>	<b>Sup. Determ.</b>	<b>Sup. Resuelta</b>
-100274	21-067-003-00017-0022	PASTOS PERMANENTES DE 5 O MAS AÑOS	S		0,01		0,01	0,01
5101372	21-067-003-00017-0002	PASTOS PERMANENTES DE 5 O MAS AÑOS	S		114,82		114,82	113,89
1700000006492356	21-067-003-00017-0017	PASTOS PERMANENTES DE 5 O MAS AÑOS	S		0,67		0,67	0,67
1700000006492357	21-067-003-00017-0016	PASTOS PERMANENTES DE 5 O MAS AÑOS	S		0,13		0,13	0,13
1700000006492358	21-067-004-00041-0007	PASTOS PERMANENTES DE 5 O MAS AÑOS	S		8,49		8,49	8,49
1700000006492359	21-067-004-00040-0003	PASTOS PERMANENTES DE 5 O MAS AÑOS	S		23,27		23,27	23,27
1700000006492363	21-067-003-00021-0003	PASTOS PERMANENTES DE 5 O MAS AÑOS	S		52,85		52,85	52,85
1700000006492365	21-067-004-00041-0003	PASTOS PERMANENTES DE 5 O MAS AÑOS	S		12,27		12,27	12,27
1700000006492369	21-067-004-00021-0002	PASTOS PERMANENTES DE 5 O MAS AÑOS	S		11,73		11,73	11,73

**INCIDENCIAS**

**INCIDENCIA DESCRIPCIÓN**

4272	<p>Verifica que las líneas de declaración de las Solicitudes Únicas no tienen solapes con la capa de Retroactividad Gráfica (ambas de la misma campaña) a nivel de expediente/línea de declaración gráfica de la solicitud.</p> <p>Recinto:21-067-003-00017-00002 Cultivo: - Agregado de la referencia del recinto.:0 Zona de la referencia del recinto.:0 Superficie solapada.:0,02 Id. Incid.:95158530</p> <p>Recinto:21-067-003-00017-00002 Cultivo: - Agregado de la referencia del recinto.:0 Zona de la referencia del recinto.:0 Superficie solapada.:0,91 Id. Incid.:95158529</p>
------	---

(1) Con incidencias que retienen pago o deniegan el expediente.  
 (2) Se calcula sobre superficie declarada admisible.  
 (3) Aplicación del artículo 16 bis del RD 147/2023.

Puede verificar la integridad de una copia de este documento mediante la lectura del código QR adjunto o mediante el acceso a la dirección <https://ws050.juntadeandalucia.es/verificarFirma> indicando el código de VERIFICACIÓN

FIRMADO POR	RAQUEL MARIA ESPIN CRESPO	FECHA	26/06/2024
VERIFICACIÓN	Pk2jmMQ72K8YCCE9EQ8LU85ENJJ6M	PÁGINA	5206/8857





**Datos considerados para el Cálculo de la Carga Ganadera del expediente**

Superficie determinada para Cálculo Carga Ganadera: 223,31 ha  
Carga Ganadera del Expediente: 0,67 ugm/ha

Explotación	Especie	Ugm Calculada para CG
ES210680000431	BOVINA	96,57
ES210680000431	OVINA	51,33
ES210680000431	PORCINO	2,25

**Recintos Determinados para el Cálculo de Garga Ganadera**

REF.	REFERENCIA SIGPAC	CULTIVO	DESCRIPCIÓN CULTIVO	S/R	SUP. RESUELTA (ha)
-100274	21-067-003-00017-00022	62000	PASTOS PERMANENTES DE 5 O MAS AÑOS-SIN VARIEDAD	S	0,01
5101372	21-067-003-00017-00002	62000	PASTOS PERMANENTES DE 5 O MAS AÑOS-SIN VARIEDAD	S	113,89
1700000006492356	21-067-003-00017-00017	62000	PASTOS PERMANENTES DE 5 O MAS AÑOS-SIN VARIEDAD	S	0,67
1700000006492357	21-067-003-00017-00016	62000	PASTOS PERMANENTES DE 5 O MAS AÑOS-SIN VARIEDAD	S	0,13
1700000006492358	21-067-004-00041-00007	62000	PASTOS PERMANENTES DE 5 O MAS AÑOS-SIN VARIEDAD	S	8,49
1700000006492359	21-067-004-00040-00003	62000	PASTOS PERMANENTES DE 5 O MAS AÑOS-SIN VARIEDAD	S	23,27
1700000006492363	21-067-003-00021-00003	62000	PASTOS PERMANENTES DE 5 O MAS AÑOS-SIN VARIEDAD	S	52,85
1700000006492365	21-067-004-00041-00003	62000	PASTOS PERMANENTES DE 5 O MAS AÑOS-SIN VARIEDAD	S	12,27
1700000006492369	21-067-004-00021-00002	62000	PASTOS PERMANENTES DE 5 O MAS AÑOS-SIN VARIEDAD	S	11,73

(1) Con incidencias que retienen pago o deniegan el expediente.  
(2) Se calcula sobre superficie declarada admisible.  
(3) Aplicación del artículo 16 bis del RD 147/2023.

Puede verificar la integridad de una copia de este documento mediante la lectura del código QR adjunto o mediante el acceso a la dirección <a href="https://ws050.juntadeandalucia.es/verificarFirma">https://ws050.juntadeandalucia.es/verificarFirma</a> indicando el código de VERIFICACIÓN				
FIRMADO POR	RAQUEL MARIA ESPIN CRESPO	FECHA	26/06/2024	
VERIFICACIÓN	Pk2jmMQ72K8YCCE9EQ8LU85ENJJ6M	PÁGINA	5207/8857	



**APELLIDOS Y NOMBRE / RAZÓN SOCIAL**

MAURIÑO RUIZ BEATRIZ

**NIF**

\*\*\*6920\*

**EXPEDIENTE**

1196919

**RESOLUCIÓN**

CONCESIÓN DE LA AYUDA

**DATOS DE MANTENIMIENTO UNIDADES**

<b>GRUPO DE PAGO</b>	<b>Sup. Dec. Admisible</b>	<b>Sup. Resuelta</b>	<b>Sobredecl.</b>	<b>% Sobredecl.</b>
ZONAS DE LIMITACIONES NATURALES	132,62	132,62	0,00	0,00

**RESUMEN DE PAGOS**

	<b>IMPORTE ( Euros )</b>			
	<b>RESUELTO</b>	<b>FEADER</b>	<b>MAPA</b>	<b>CAPADR</b>
Pago realizado	1.081,20	919,02	106,06	56,12
A pagar	106,80	90,78	10,48	5,54
<b>TOTAL</b>	<b>1.188,00</b>	<b>1.009,80</b>	<b>116,54</b>	<b>61,66</b>

**APLICACIÓN DE REDUCCIONES Y PENALIZACIONES (%)**

<b>Crterios de subvencionabilidad (1)</b>	<b>Presentación tardía</b>	<b>Omisión declaración</b>	<b>Condicionalidad</b>
0,00	0,00	0,00	0,00

**IMPORTE ( Euros )**

Calculado(2)	Reducción	Penalización	Reducción Penalización (3)	Penalización adicional	Resuelto	FEADER	MAPA	CAPADR
1.188,00 €	0,00 €	0,00 €	0,00 €	0,00 €	1.188,00 €	1.009,80 €	116,54 €	61,66 €
Importe Unitario:	54,00 €	Nuevo Importe Unitario:	8,96 €					

**RECINTOS PROPUESTOS**

<b>REF.</b>	<b>REFERENCIA SIGPAC</b>	<b>CULTIVO</b>	<b>S/R</b>	<b>USO SIGPAC</b>	<b>Sup. Dec. admisible</b>	<b>Sup. Campo</b>	<b>Sup. Determ.</b>	<b>Sup. Resuelta</b>
170000006397396	21-028-002-00002-0001	OLIVAR	S		1,03		1,03	1,03
170000006397397	21-028-004-00014-0003	PASTOS PERMANENTES DE 5 O MAS AÑOS	S		18,43		18,43	18,43
170000006397398	21-028-006-00021-0002	PASTOS PERMANENTES DE 5 O MAS AÑOS	S		23,18		23,18	23,18
170000006397399	21-028-004-00014-0014	OLIVAR	S		0,30		0,30	0,30
170000006397400	21-028-006-00022-0038	PASTOS PERMANENTES DE 5 O MAS AÑOS	S		3,75		3,75	3,75
170000006397402	21-028-006-00022-0035	PASTOS PERMANENTES DE 5 O MAS AÑOS	S		12,65		12,65	12,65
170000006397403	21-028-004-00014-0015	OLIVAR	S		0,03		0,03	0,03
170000006397404	21-028-006-00022-0039	PASTOS PERMANENTES DE 5 O MAS AÑOS	S		5,67		5,67	5,67
170000006397405	21-028-006-00022-0011	PASTOS PERMANENTES DE 5 O MAS AÑOS	S		18,45		18,45	18,45
170000006397406	21-028-004-00014-0006	OLIVAR	S		0,02		0,02	0,02
170000006397407	21-028-004-00014-0007	OLIVAR	S		0,04		0,04	0,04
170000006397411	21-028-004-00014-0005	OLIVAR	S		0,01		0,01	0,01
170000006397412	21-028-006-00022-0033	PASTOS PERMANENTES DE 5 O MAS AÑOS	S		9,37		9,37	9,37
170000006397414	21-028-006-00022-0036	PASTOS PERMANENTES DE 5 O MAS AÑOS	S		21,98		21,98	21,98
170000006397415	21-028-004-00014-0012	OLIVAR	S		0,04		0,04	0,04
170000006397416	21-028-006-00022-0017	PASTOS PERMANENTES DE 5 O MAS AÑOS	S		15,93		15,93	15,93
170000006397417	21-028-004-00014-0008	OLIVAR	S		1,74		1,74	1,74

**INCIDENCIAS**

**INCIDENCIA DESCRIPCIÓN**

74336	Recinto con uso declarado o cultivo declarado NO válido Recinto:21-028-006-00022-00018 Cultivo:358000 MEZCLA DE FORESTALES-SIN VARIEDAD Secano Uso Sigpac:FO Recinto:21-028-006-00022-00027 Cultivo:358000 MEZCLA DE FORESTALES-SIN VARIEDAD Secano Uso Sigpac:FO
-------	---

(1) Con incidencias que retienen pago o deniegan el expediente.  
(2) Se calcula sobre superficie declarada admisible.  
(3) Aplicación del artículo 16 bis del RD 147/2023.

Puede verificar la integridad de una copia de este documento mediante la lectura del código QR adjunto o mediante el acceso a la dirección <a href="https://ws050.juntadeandalucia.es/verificarFirma">https://ws050.juntadeandalucia.es/verificarFirma</a> indicando el código de VERIFICACIÓN				
FIRMADO POR	RAQUEL MARIA ESPIN CRESPO	FECHA	26/06/2024	
VERIFICACIÓN	Pk2jmMQ72K8YCCE9EQ8LU85ENJJ6M	PÁGINA	5208/8857	

**Datos considerados para el Cálculo de la Carga Ganadera del expediente**

Superficie determinada para Cálculo Carga Ganadera: 129,41 ha

Carga Ganadera del Expediente: 0,53 ugm/ha

<u>Explotación</u>	<u>Especie</u>	<u>Ugm Calculada para CG</u>
ES210280000073	BOVINA	62,26
ES210280000073	PORCINO	6,20


**Recintos Determinados para el Cálculo de Garga Ganadera**

<u>REF.</u>	<u>REFERENCIA SIGPAC</u>	<u>CULTIVO</u>	<u>DESCRIPCIÓN CULTIVO</u>	<u>S/R</u>	<u>SUP. RESUELTA (ha)</u>
170000006397397	21-028-004-00014-00003	62000	PASTOS PERMANENTES DE 5 O MAS AÑOS-SIN VARIEDAD	S	18,43
170000006397398	21-028-006-00021-00002	62000	PASTOS PERMANENTES DE 5 O MAS AÑOS-SIN VARIEDAD	S	23,18
170000006397400	21-028-006-00022-00038	62000	PASTOS PERMANENTES DE 5 O MAS AÑOS-SIN VARIEDAD	S	3,75
170000006397402	21-028-006-00022-00035	62000	PASTOS PERMANENTES DE 5 O MAS AÑOS-SIN VARIEDAD	S	12,65
170000006397404	21-028-006-00022-00039	62000	PASTOS PERMANENTES DE 5 O MAS AÑOS-SIN VARIEDAD	S	5,67
170000006397405	21-028-006-00022-00011	62000	PASTOS PERMANENTES DE 5 O MAS AÑOS-SIN VARIEDAD	S	18,45
170000006397412	21-028-006-00022-00033	62000	PASTOS PERMANENTES DE 5 O MAS AÑOS-SIN VARIEDAD	S	9,37
170000006397414	21-028-006-00022-00036	62000	PASTOS PERMANENTES DE 5 O MAS AÑOS-SIN VARIEDAD	S	21,98
170000006397416	21-028-006-00022-00017	62000	PASTOS PERMANENTES DE 5 O MAS AÑOS-SIN VARIEDAD	S	15,93

(1) Con incidencias que retienen pago o deniegan el expediente.  
(2) Se calcula sobre superficie declarada admisible.  
(3) Aplicación del artículo 16 bis del RD 147/2023.

Puede verificar la integridad de una copia de este documento mediante la lectura del código QR adjunto o mediante el acceso a la dirección <https://ws050.juntadeandalucia.es/verificarFirma> indicando el código de VERIFICACIÓN

FIRMADO POR	RAQUEL MARIA ESPIN CRESPO	FECHA	26/06/2024
VERIFICACIÓN	Pk2jmMQ72K8YCCE9EQ8LU85ENJJ6M	PÁGINA	5209/8857





**APELLIDOS Y NOMBRE / RAZÓN SOCIAL**

MEDEIRO MACIAS MAIKEL

**NIF**

\*\*\*\*7720\*

**EXPEDIENTE**

1175559

**RESOLUCIÓN**

CONCESIÓN DE LA AYUDA

**DATOS DE MANTENIMIENTO UNIDADES**

**GRUPO DE PAGO**

ZONAS DE LIMITACIONES NATURALES

**Sup. Dec. Admisible**

14,37

**Sup. Resuelta**

14,37

**Sobredecl.**

0,00

**% Sobredecl.**

0,00

**RESUMEN DE PAGOS**

	<b>IMPORTE ( Euros )</b>			
	<b>RESUELTO</b>	<b>FEADER</b>	<b>MAPA</b>	<b>CAPADR</b>
Pago realizado	712,12	605,30	69,86	36,96
A pagar	63,86	54,28	6,26	3,32
<b>TOTAL</b>	<b>775,98</b>	<b>659,58</b>	<b>76,12</b>	<b>40,28</b>

**APLICACIÓN DE REDUCCIONES Y PENALIZACIONES (%)**

<b>Criterios de subvencionabilidad (1)</b>	<b>Presentación tardía</b>	<b>Omisión declaración</b>	<b>Condicionalidad</b>
0,00	0,00	0,00	0,00

**IMPORTE ( Euros )**

Calculado(2)	Reducción	Penalización	Reducción Penalización (3)	Penalización adicional	Resuelto	FEADER	MAPA	CAPADR
775,98 €	0,00 €	0,00 €	0,00 €	0,00 €	775,98 €	659,58 €	76,12 €	40,28 €
<b>Importe Unitario:</b>	<b>54,00 €</b>	<b>Nuevo Importe Unitario:</b>	<b>54,00 €</b>					

**RECINTOS PROPUESTOS**

<b>REF.</b>	<b>REFERENCIA SIGPAC</b>	<b>CULTIVO</b>	<b>S/R</b>	<b>USO SIGPAC</b>	<b>Sup. Dec. admisible</b>	<b>Sup. Campo</b>	<b>Sup. Determ.</b>	<b>Sup. Resuelta</b>
-1587001	21-061-004-00062-0002	PATATA	R		0,09		0,09	0,09
-1372998	21-061-004-00062-0002	HUERTA	R		0,08		0,08	0,08
-1372994	21-061-004-00063-0002	OLIVAR	S		0,59		0,59	0,59
-1372993	21-061-004-00063-0003	PASTOS PERMANENTES DE 5 O MAS AÑOS	S		1,65		1,65	1,65
-129486	21-061-004-00042-0001	OLIVAR	S		0,39		0,39	0,39
-129477	21-061-004-00041-0001	OLIVAR	S		0,38		0,38	0,38
170000005555845	21-061-004-00046-0002	PASTOS PERMANENTES DE 5 O MAS AÑOS	S		2,94		2,94	2,94
170000005555846	21-061-004-00061-0003	PASTOS PERMANENTES DE 5 O MAS AÑOS	S		1,65		1,65	1,63
170000005555847	21-061-004-00046-0003	OLIVAR	S		1,51		1,51	1,51
170000005555848	21-061-004-00046-0005	OLIVAR	S		0,13		0,13	0,13
170000005555849	21-061-004-00061-0011	PASTOS PERMANENTES DE 5 O MAS AÑOS	S		0,53		0,53	0,53
170000005555850	21-061-004-00061-0004	PASTOS PERMANENTES DE 5 O MAS AÑOS	S		2,35		2,35	2,25
170000005555851	21-061-004-00061-0006	PASTOS PERMANENTES DE 5 O MAS AÑOS	S		1,28		1,28	1,28
170000005555852	21-061-004-00061-0009	PASTOS PERMANENTES DE 5 O MAS AÑOS	S		0,15		0,15	0,15
170000005555853	21-061-004-00061-0002	PASTOS PERMANENTES DE 5 O MAS AÑOS	S		0,51		0,51	0,51
170000005555854	21-061-004-00061-0005	PASTOS PERMANENTES DE 5 O MAS AÑOS	S		0,26		0,26	0,26

(1) Con incidencias que retienen pago o deniegan el expediente.  
 (2) Se calcula sobre superficie declarada admisible.  
 (3) Aplicación del artículo 16 bis del RD 147/2023.

Puede verificar la integridad de una copia de este documento mediante la lectura del código QR adjunto o mediante el acceso a la dirección <https://ws050.juntadeandalucia.es/verificarFirma> indicando el código de VERIFICACIÓN

FIRMADO POR	RAQUEL MARIA ESPIN CRESPO	FECHA	26/06/2024
VERIFICACIÓN	Pk2jmMQ72K8YCCE9EQ8LU85ENJJ6M	PÁGINA	5210/8857





**INCIDENCIAS****INCIDENCIA DESCRIPCIÓN**

- 4272 Verifica que las líneas de declaración de las Solicitudes Únicas no tienen solapes con la capa de Retroactividad Gráfica (ambas de la misma campaña) a nivel de expediente/línea de declaración gráfica de la solicitud.  
 Recinto:21-061-004-00061-00003 Cultivo: - Agregado de la referencia del recinto.:0 Zona de la referencia del recinto.:0 Superficie solapada.:0,02 Id. Incid.:95149331  
 Recinto:21-061-004-00061-00004 Cultivo: - Agregado de la referencia del recinto.:0 Zona de la referencia del recinto.:0 Superficie solapada.:0,02 Id. Incid.:95149332  
 Recinto:21-061-004-00061-00004 Cultivo: - Agregado de la referencia del recinto.:0 Zona de la referencia del recinto.:0 Superficie solapada.:0,08 Id. Incid.:95149333
- 74336 Recinto con uso declarado o cultivo declarado NO válido  
 Recinto:21-061-004-00062-00004 Cultivo:358000 MEZCLA DE FORESTALES-SIN VARIEDAD Secano Uso Sigpac:PA

**Datos considerados para el Cálculo de la Carga Ganadera del expediente**

Superficie determinada para Cálculo Carga Ganadera: 11,20 ha

Carga Ganadera del Expediente: 4,48 ugm/ha

Explotación	Especie	Ugm Calculada para CG
ES210620000034	CAPRINA	50,19

**Recintos Determinados para el Cálculo de Garga Ganadera**

REF.	REFERENCIA SIGPAC	CULTIVO	DESCRIPCIÓN CULTIVO	S/R	SUP. RESUELTA (ha)
-1372993	21-061-004-00063-00003	62000	PASTOS PERMANENTES DE 5 O MAS AÑOS-SIN VARIEDAD	S	1,65
1700000005555845	21-061-004-00046-00002	62000	PASTOS PERMANENTES DE 5 O MAS AÑOS-SIN VARIEDAD	S	2,94
1700000005555846	21-061-004-00061-00003	62000	PASTOS PERMANENTES DE 5 O MAS AÑOS-SIN VARIEDAD	S	1,63
1700000005555849	21-061-004-00061-00011	62000	PASTOS PERMANENTES DE 5 O MAS AÑOS-SIN VARIEDAD	S	0,53
1700000005555850	21-061-004-00061-00004	62000	PASTOS PERMANENTES DE 5 O MAS AÑOS-SIN VARIEDAD	S	2,25
1700000005555851	21-061-004-00061-00006	62000	PASTOS PERMANENTES DE 5 O MAS AÑOS-SIN VARIEDAD	S	1,28
1700000005555852	21-061-004-00061-00009	62000	PASTOS PERMANENTES DE 5 O MAS AÑOS-SIN VARIEDAD	S	0,15
1700000005555853	21-061-004-00061-00002	62000	PASTOS PERMANENTES DE 5 O MAS AÑOS-SIN VARIEDAD	S	0,51
1700000005555854	21-061-004-00061-00005	62000	PASTOS PERMANENTES DE 5 O MAS AÑOS-SIN VARIEDAD	S	0,26

(1) Con incidencias que retienen pago o deniegan el expediente.  
 (2) Se calcula sobre superficie declarada admisible.  
 (3) Aplicación del artículo 16 bis del RD 147/2023.

Puede verificar la integridad de una copia de este documento mediante la lectura del código QR adjunto o mediante el acceso a la dirección <https://ws050.juntadeandalucia.es/verificarFirma> indicando el código de VERIFICACIÓN

FIRMADO POR	RAQUEL MARIA ESPIN CRESPO	FECHA	26/06/2024
VERIFICACIÓN	Pk2jmMQ72K8YCCE9EQ8LU85ENJJ6M	PÁGINA	5211/8857





**APellidos y nombre / RAZÓN SOCIAL**

MELGAREJO SANCHO JOSE

**NIF**

\*\*\*\*7674\*

**EXPEDIENTE**

1194490

**RESOLUCIÓN**

CONCESIÓN DE LA AYUDA

**DATOS DE MANTENIMIENTO UNIDADES**

**GRUPO DE PAGO**

ZONAS DE LIMITACIONES NATURALES

**Sup. Dec. Admisible**

87,54

**Sup. Resuelta**

87,54

**Sobredecl.**

0,00

**% Sobredecl.**

0,00

**RESUMEN DE PAGOS**

	<b>IMPORTE ( Euros )</b>			
	<b>RESUELTO</b>	<b>FEADER</b>	<b>MAPA</b>	<b>CAPADR</b>
Pago realizado	1.081,20	919,02	106,06	56,12
A pagar	106,80	90,78	10,48	5,54
<b>TOTAL</b>	<b>1.188,00</b>	<b>1.009,80</b>	<b>116,54</b>	<b>61,66</b>

**APLICACIÓN DE REDUCCIONES Y PENALIZACIONES (%)**

<b>Crterios de subvencionabilidad (1)</b>	<b>Presentación tardía</b>	<b>Omisión declaración</b>	<b>Condicionalidad</b>
0,00	0,00	0,00	0,00

**IMPORTE ( Euros )**

Calculado(2)	Reducción	Penalización	Reducción Penalización (3)	Penalización adicional	Resuelto	FEADER	MAPA	CAPADR
1.188,00 €	0,00 €	0,00 €	0,00 €	0,00 €	1.188,00 €	1.009,80 €	116,54 €	61,66 €
Importe Unitario:	54,00 €	Nuevo Importe Unitario:	13,57 €					

**RECINTOS PROPUESTOS**

<b>REF.</b>	<b>REFERENCIA SIGPAC</b>	<b>CULTIVO</b>	<b>S/R</b>	<b>USO SIGPAC</b>	<b>Sup. Dec. admisible</b>	<b>Sup. Campo</b>	<b>Sup. Determ.</b>	<b>Sup. Resuelta</b>
4184733	21-068-005-00062-0002	PASTOS PERMANENTES DE 5 O MAS AÑOS	S		53,69		53,69	53,69
4184757	21-068-005-00061-0003	PASTOS PERMANENTES DE 5 O MAS AÑOS	S		4,25		4,25	4,25
4184758	21-068-005-00061-0004	PASTOS PERMANENTES DE 5 O MAS AÑOS	S		4,79		4,79	4,79
4184783	21-068-005-00059-0001	PASTOS PERMANENTES DE 5 O MAS AÑOS	S		11,30		11,30	11,30
4627919	21-068-005-00038-0001	PASTOS PERMANENTES DE 5 O MAS AÑOS	S		4,85		4,85	4,85
4627941	21-068-005-00039-0001	PASTOS PERMANENTES DE 5 O MAS AÑOS	S		5,44		5,44	5,44
4627965	21-068-005-00039-0002	PASTOS PERMANENTES DE 5 O MAS AÑOS	S		0,04		0,04	0,04
170000007127945	21-068-006-00006-0002	PASTOS PERMANENTES DE 5 O MAS AÑOS	S		2,57		2,57	2,57
170000007127961	21-068-005-00061-0005	PASTOS PERMANENTES DE 5 O MAS AÑOS	S		0,61		0,61	0,61

**INCIDENCIAS**

**INCIDENCIA DESCRIPCIÓN**

86126	Recinto de forrajera para Cálculo de Carga Ganadera que No pertenece a Explotación con UGM válida. Recinto:06-086-023-00017-00001 Cultivo:62000 PASTOS PERMANENTES DE 5 O MAS AÑOS-SIN VARIEDAD Secano Explotacion:ES060860000953 Recinto:21-068-006-00006-00003 Cultivo:62000 PASTOS PERMANENTES DE 5 O MAS AÑOS-SIN VARIEDAD Secano Explotacion:ES210690000352 Recinto:21-068-006-00006-00005 Cultivo:62000 PASTOS PERMANENTES DE 5 O MAS AÑOS-SIN VARIEDAD Secano Explotacion:ES210690000353
-------	--

(1) Con incidencias que retienen pago o deniegan el expediente.  
(2) Se calcula sobre superficie declarada admisible.  
(3) Aplicación del artículo 16 bis del RD 147/2023.

Puede verificar la integridad de una copia de este documento mediante la lectura del código QR adjunto o mediante el acceso a la dirección <a href="https://ws050.juntadeandalucia.es/verificarFirma">https://ws050.juntadeandalucia.es/verificarFirma</a> indicando el código de VERIFICACIÓN				
FIRMADO POR	RAQUEL MARIA ESPIN CRESPO	FECHA	26/06/2024	
VERIFICACIÓN	Pk2jmMQ72K8YCCE9EQ8LU85ENJJ6M	PÁGINA	5212/8857	

**Datos considerados para el Cálculo de la Carga Ganadera del expediente**

Superficie determinada para Cálculo Carga Ganadera: 87,54 ha

Carga Ganadera del Expediente: 0,33 ugm/ha

Explotación	Especie	Ugm Calculada para CG
ES210690000095	BOVINA	28,55
ES210690000095	PORCINO	0,53

**Recintos Determinados para el Cálculo de Garga Ganadera**

REF.	REFERENCIA SIGPAC	CULTIVO	DESCRIPCIÓN CULTIVO	S/R	SUP. RESUELTA (ha)
4184733	21-068-005-00062-00002	62000	PASTOS PERMANENTES DE 5 O MAS AÑOS-SIN VARIEDAD	S	53,69
4184757	21-068-005-00061-00003	62000	PASTOS PERMANENTES DE 5 O MAS AÑOS-SIN VARIEDAD	S	4,25
4184758	21-068-005-00061-00004	62000	PASTOS PERMANENTES DE 5 O MAS AÑOS-SIN VARIEDAD	S	4,79
4184783	21-068-005-00059-00001	62000	PASTOS PERMANENTES DE 5 O MAS AÑOS-SIN VARIEDAD	S	11,30
4627919	21-068-005-00038-00001	62000	PASTOS PERMANENTES DE 5 O MAS AÑOS-SIN VARIEDAD	S	4,85
4627941	21-068-005-00039-00001	62000	PASTOS PERMANENTES DE 5 O MAS AÑOS-SIN VARIEDAD	S	5,44
4627965	21-068-005-00039-00002	62000	PASTOS PERMANENTES DE 5 O MAS AÑOS-SIN VARIEDAD	S	0,04
1700000007127945	21-068-006-00006-00002	62000	PASTOS PERMANENTES DE 5 O MAS AÑOS-SIN VARIEDAD	S	2,57
1700000007127961	21-068-005-00061-00005	62000	PASTOS PERMANENTES DE 5 O MAS AÑOS-SIN VARIEDAD	S	0,61

**Incidencias de carga ganadera****INCIDENCIA DESCRIPCIÓN**

- 86126 Recinto de forrajera para Cálculo de Carga Ganadera que No pertenece a Explotación con UGM válida.  
 Recinto:06-086-023-00017-00001 Cultivo:62000 PASTOS PERMANENTES DE 5 O MAS AÑOS-SIN VARIEDAD Secano  
 Explotacion:ES0608600000953  
 Recinto:21-068-006-00006-00003 Cultivo:62000 PASTOS PERMANENTES DE 5 O MAS AÑOS-SIN VARIEDAD Secano  
 Explotacion:ES210690000352  
 Recinto:21-068-006-00006-00005 Cultivo:62000 PASTOS PERMANENTES DE 5 O MAS AÑOS-SIN VARIEDAD Secano  
 Explotacion:ES210690000353
- 86128 Recinto de Forrajeras que no ha contabilizado para Carga Ganadera por no tener una explotación válida para el cálculo de la Carga Ganadera  
 Recinto:06-086-023-00017-00001 Cultivo:62 PASTOS PERMANENTES DE 5 O MAS AÑOS-  
 Recinto:21-068-006-00006-00003 Cultivo:62 PASTOS PERMANENTES DE 5 O MAS AÑOS-  
 Recinto:21-068-006-00006-00005 Cultivo:62 PASTOS PERMANENTES DE 5 O MAS AÑOS-

(1) Con incidencias que retienen pago o deniegan el expediente.  
 (2) Se calcula sobre superficie declarada admisible.  
 (3) Aplicación del artículo 16 bis del RD 147/2023.

Puede verificar la integridad de una copia de este documento mediante la lectura del código QR adjunto o mediante el acceso a la dirección <https://ws050.juntadeandalucia.es/verificarFirma> indicando el código de VERIFICACIÓN

FIRMADO POR	RAQUEL MARIA ESPIN CRESPO	FECHA	26/06/2024
VERIFICACIÓN	Pk2jmMQ72K8YCCE9EQ8LU85ENJJ6M	PÁGINA	5213/8857



**APELLIDOS Y NOMBRE / RAZÓN SOCIAL**

MENDEZ MORANO DIEGO BENITO

**NIF**

\*\*\*\*5056\*

**EXPEDIENTE**

1036329

**RESOLUCIÓN**

CONCESIÓN DE LA AYUDA

**DATOS DE MANTENIMIENTO UNIDADES****GRUPO DE PAGO**

ZONAS DE LIMITACIONES NATURALES

**Sup. Dec.  
Admisible**

188,19

**Sup.  
Resuelta**

188,19

**Sobredecl.**

0,00

**% Sobredecl.**

0,00

**RESUMEN DE PAGOS**

	<b>IMPORTE ( Euros )</b>			
	<b>RESUELTO</b>	<b>FEADER</b>	<b>MAPA</b>	<b>CAPADR</b>
Pago realizado	1.081,20	919,02	106,06	56,12
A pagar	106,80	90,78	10,48	5,54
<b>TOTAL</b>	<b>1.188,00</b>	<b>1.009,80</b>	<b>116,54</b>	<b>61,66</b>

**APLICACIÓN DE REDUCCIONES Y PENALIZACIONES (%)**

<b>Criterios de subvencionabilidad (1)</b>	<b>Presentación tardía</b>	<b>Omisión declaración</b>	<b>Condicionalidad</b>
0,00	0,00	0,00	0,00

**IMPORTE ( Euros )**

Calculado(2)	Reducción	Penalización	Reducción Penalización (3)	Penalización adicional	Resuelto	FEADER	MAPA	CAPADR
1.188,00 €	0,00 €	0,00 €	0,00 €	0,00 €	1.188,00 €	1.009,80 €	116,54 €	61,66 €
<b>Importe Unitario:</b>	<b>54,00 €</b>	<b>Nuevo Importe Unitario:</b>	<b>6,31 €</b>					

**RECINTOS PROPUESTOS**

<b>REF.</b>	<b>REFERENCIA SIGPAC</b>	<b>CULTIVO</b>	<b>S/R</b>	<b>USO SIGPAC</b>	<b>Sup. Dec. admisible</b>	<b>Sup. Campo</b>	<b>Sup. Determ.</b>	<b>Sup. Resuelta</b>
170000005552115	21-057-014-00065-0003	OLIVAR	S		0,53		0,53	0,53
170000005552116	21-057-015-00014-0001	PASTOS PERMANENTES DE 5 O MAS AÑOS	S		11,55		11,55	11,55
170000005552117	21-057-015-00015-0002	PASTOS PERMANENTES DE 5 O MAS AÑOS	S		24,47		24,47	24,47
170000005552118	21-057-014-00068-0002	OLIVAR	S		4,29		4,29	4,29
170000005552119	21-057-015-00016-0001	PASTOS PERMANENTES DE 5 O MAS AÑOS	S		29,48		29,48	29,48
170000005552120	21-057-015-00017-0017	PASTOS PERMANENTES DE 5 O MAS AÑOS	S		71,03		71,03	71,03
170000005552121	21-057-015-00017-0017	PASTOS PERMANENTES DE 5 O MAS AÑOS	S		23,54		23,54	23,54
170000005552122	21-057-015-00012-0001	PASTOS DE MENOS DE 5 AÑOS	S		9,01		9,01	9,01
170000005552123	21-057-015-00013-0004	PASTOS DE MENOS DE 5 AÑOS	S		4,82		4,82	4,82
170000005552124	21-057-015-00013-0005	PASTOS DE MENOS DE 5 AÑOS	S		4,91		4,91	4,91
170000005552126	21-057-015-00013-0006	PASTOS DE MENOS DE 5 AÑOS	S		1,93		1,93	1,93
170000005552127	21-057-015-00013-0007	PASTOS DE MENOS DE 5 AÑOS	S		0,15		0,15	0,15
170000005552128	21-057-015-00013-0008	PASTOS DE MENOS DE 5 AÑOS	S		2,48		2,48	2,48

(1) Con incidencias que retienen pago o deniegan el expediente.  
(2) Se calcula sobre superficie declarada admisible.  
(3) Aplicación del artículo 16 bis del RD 147/2023.

Puede verificar la integridad de una copia de este documento mediante la lectura del código QR adjunto o mediante el acceso a la dirección <https://ws050.juntadeandalucia.es/verificarFirma> indicando el código de VERIFICACIÓN

FIRMADO POR	RAQUEL MARIA ESPIN CRESPO	FECHA	26/06/2024
VERIFICACIÓN	Pk2jmMQ72K8YCCE9EQ8LU85ENJJ6M	PÁGINA	5214/8857



**Datos considerados para el Cálculo de la Carga Ganadera del expediente**

Superficie determinada para Cálculo Carga Ganadera: 183,37 ha

Carga Ganadera del Expediente: 0,57 ugm/ha

<u>Explotación</u>	<u>Especie</u>	<u>Ugm Calculada para CG</u>
ES210570000117	OVINA	16,06
ES210570000117	PORCINO	88,72


**Recintos Determinados para el Cálculo de Garga Ganadera**

<u>REF.</u>	<u>REFERENCIA SIGPAC</u>	<u>CULTIVO</u>	<u>DESCRIPCIÓN CULTIVO</u>	<u>S/R</u>	<u>SUP. RESUELTA (ha)</u>
1700000005552116	21-057-015-00014-00001	62000	PASTOS PERMANENTES DE 5 O MAS AÑOS-SIN VARIEDAD	S	11,55
1700000005552117	21-057-015-00015-00002	62000	PASTOS PERMANENTES DE 5 O MAS AÑOS-SIN VARIEDAD	S	24,47
1700000005552119	21-057-015-00016-00001	62000	PASTOS PERMANENTES DE 5 O MAS AÑOS-SIN VARIEDAD	S	29,48
1700000005552120	21-057-015-00017-00017	62000	PASTOS PERMANENTES DE 5 O MAS AÑOS-SIN VARIEDAD	S	71,03
1700000005552121	21-057-015-00017-00017	62000	PASTOS PERMANENTES DE 5 O MAS AÑOS-SIN VARIEDAD	S	23,54
1700000005552122	21-057-015-00012-00001	63000	PASTOS DE MENOS DE 5 AÑOS-SIN VARIEDAD	S	9,01
1700000005552123	21-057-015-00013-00004	63000	PASTOS DE MENOS DE 5 AÑOS-SIN VARIEDAD	S	4,82
1700000005552124	21-057-015-00013-00005	63000	PASTOS DE MENOS DE 5 AÑOS-SIN VARIEDAD	S	4,91
1700000005552126	21-057-015-00013-00006	63000	PASTOS DE MENOS DE 5 AÑOS-SIN VARIEDAD	S	1,93
1700000005552127	21-057-015-00013-00007	63000	PASTOS DE MENOS DE 5 AÑOS-SIN VARIEDAD	S	0,15
1700000005552128	21-057-015-00013-00008	63000	PASTOS DE MENOS DE 5 AÑOS-SIN VARIEDAD	S	2,48

(1) Con incidencias que retienen pago o deniegan el expediente.  
(2) Se calcula sobre superficie declarada admisible.  
(3) Aplicación del artículo 16 bis del RD 147/2023.

Puede verificar la integridad de una copia de este documento mediante la lectura del código QR adjunto o mediante el acceso a la dirección <https://ws050.juntadeandalucia.es/verificarFirma> indicando el código de VERIFICACIÓN

FIRMADO POR	RAQUEL MARIA ESPIN CRESPO	FECHA	26/06/2024
VERIFICACIÓN	Pk2jmMQ72K8YCCE9EQ8LU85ENJJ6M	PÁGINA	5215/8857





**APELLIDOS Y NOMBRE / RAZÓN SOCIAL**

MENDOZA LOPEZ FRANCISCO

**NIF**

\*\*\*6099\*

**EXPEDIENTE**

1225876

**RESOLUCIÓN**

CONCESIÓN DE LA AYUDA

**DATOS DE MANTENIMIENTO UNIDADES**

**GRUPO DE PAGO**

ZONAS DE LIMITACIONES NATURALES

**Sup. Dec. Admisible**

69,69

**Sup. Resuelta**

69,69

**Sobredecl.**

0,00

**% Sobredecl.**

0,00

**RESUMEN DE PAGOS**

	<b>IMPORTE ( Euros )</b>			
	<b>RESUELTO</b>	<b>FEADER</b>	<b>MAPA</b>	<b>CAPADR</b>
Pago realizado	1.081,20	919,02	106,06	56,12
A pagar	106,80	90,78	10,48	5,54
<b>TOTAL</b>	<b>1.188,00</b>	<b>1.009,80</b>	<b>116,54</b>	<b>61,66</b>

**APLICACIÓN DE REDUCCIONES Y PENALIZACIONES (%)**

<b>Criterios de subvencionabilidad (1)</b>	<b>Presentación tardía</b>	<b>Omisión declaración</b>	<b>Condicionalidad</b>
0,00	0,00	0,00	0,00

**IMPORTE ( Euros )**

Calculado(2)	Reducción	Penalización	Reducción Penalización (3)	Penalización adicional	Resuelto	FEADER	MAPA	CAPADR
1.188,00 €	0,00 €	0,00 €	0,00 €	0,00 €	1.188,00 €	1.009,80 €	116,54 €	61,66 €
<b>Importe Unitario:</b>	<b>54,00 €</b>	<b>Nuevo Importe Unitario:</b>	<b>17,05 €</b>					

**RECINTOS PROPUESTOS**

<b>REF.</b>	<b>REFERENCIA SIGPAC</b>	<b>CULTIVO</b>	<b>S/R</b>	<b>USO SIGPAC</b>	<b>Sup. Dec. admisible</b>	<b>Sup. Campo</b>	<b>Sup. Determ.</b>	<b>Sup. Resuelta</b>
-1112641	21-028-004-00025-0011	PASTOS PERMANENTES DE 5 O MAS AÑOS	S		0,00		0,00	0,00
-1112640	21-028-004-00025-0007	PASTOS PERMANENTES DE 5 O MAS AÑOS	S		3,99		3,99	3,99
-1112639	21-028-004-00025-0006	PASTOS PERMANENTES DE 5 O MAS AÑOS	S		1,49		1,49	1,49
-1112638	21-028-004-00025-0005	PASTOS PERMANENTES DE 5 O MAS AÑOS	S		0,01		0,01	0,01
-1112637	21-028-004-00025-0003	PASTOS PERMANENTES DE 5 O MAS AÑOS	S		6,36		6,36	6,36
-1112636	21-028-004-00025-0001	PASTOS PERMANENTES DE 5 O MAS AÑOS	S		10,50		10,50	10,50
5297192	21-028-013-00019-0001	PASTOS PERMANENTES DE 5 O MAS AÑOS	S		1,59		1,59	1,59
1700000007014607	21-028-002-00053-0001	PASTOS PERMANENTES DE 5 O MAS AÑOS	S		0,48		0,48	0,48
1700000007014609	21-028-005-00007-0002	PASTOS PERMANENTES DE 5 O MAS AÑOS	S		1,61		1,61	1,61
1700000007014610	21-028-004-00007-0001	PASTOS PERMANENTES DE 5 O MAS AÑOS	S		10,12		10,12	10,12
1700000007014612	21-028-004-00006-0001	PASTOS PERMANENTES DE 5 O MAS AÑOS	S		2,75		2,75	2,75
1700000007014613	21-028-004-00005-0001	PASTOS PERMANENTES DE 5 O MAS AÑOS	S		30,79		30,79	30,79

(1) Con incidencias que retienen pago o deniegan el expediente.  
 (2) Se calcula sobre superficie declarada admisible.  
 (3) Aplicación del artículo 16 bis del RD 147/2023.

Puede verificar la integridad de una copia de este documento mediante la lectura del código QR adjunto o mediante el acceso a la dirección <https://ws050.juntadeandalucia.es/verificarFirma> indicando el código de VERIFICACIÓN

<b>FIRMADO POR</b>	RAQUEL MARIA ESPIN CRESPO	<b>FECHA</b>	26/06/2024
<b>VERIFICACIÓN</b>	Pk2jmMQ72K8YCCE9EQ8LU85ENJJ6M	<b>PÁGINA</b>	5216/8857



**Datos considerados para el Cálculo de la Carga Ganadera del expediente**

Superficie determinada para Cálculo Carga Ganadera: 69,69 ha

Carga Ganadera del Expediente: 0,46 ugm/ha

Explotación	Especie	Ugm Calculada para CG
ES210280000052	OVINA	13,31
ES210280000052	PORCINO	18,43

**Recintos Determinados para el Cálculo de Garga Ganadera**

REF.	REFERENCIA SIGPAC	CULTIVO	DESCRIPCIÓN CULTIVO	S/R	SUP. RESUELTA (ha)
-1112641	21-028-004-00025-00011	62000	PASTOS PERMANENTES DE 5 O MAS AÑOS-SIN VARIEDAD	S	0,00
-1112640	21-028-004-00025-00007	62000	PASTOS PERMANENTES DE 5 O MAS AÑOS-SIN VARIEDAD	S	3,99
-1112639	21-028-004-00025-00006	62000	PASTOS PERMANENTES DE 5 O MAS AÑOS-SIN VARIEDAD	S	1,49
-1112638	21-028-004-00025-00005	62000	PASTOS PERMANENTES DE 5 O MAS AÑOS-SIN VARIEDAD	S	0,01
-1112637	21-028-004-00025-00003	62000	PASTOS PERMANENTES DE 5 O MAS AÑOS-SIN VARIEDAD	S	6,36
-1112636	21-028-004-00025-00001	62000	PASTOS PERMANENTES DE 5 O MAS AÑOS-SIN VARIEDAD	S	10,50
5297192	21-028-013-00019-00001	62000	PASTOS PERMANENTES DE 5 O MAS AÑOS-SIN VARIEDAD	S	1,59
1700000007014607	21-028-002-00053-00001	62000	PASTOS PERMANENTES DE 5 O MAS AÑOS-SIN VARIEDAD	S	0,48
1700000007014609	21-028-005-00007-00002	62000	PASTOS PERMANENTES DE 5 O MAS AÑOS-SIN VARIEDAD	S	1,61
1700000007014610	21-028-004-00007-00001	62000	PASTOS PERMANENTES DE 5 O MAS AÑOS-SIN VARIEDAD	S	10,12
1700000007014612	21-028-004-00006-00001	62000	PASTOS PERMANENTES DE 5 O MAS AÑOS-SIN VARIEDAD	S	2,75
1700000007014613	21-028-004-00005-00001	62000	PASTOS PERMANENTES DE 5 O MAS AÑOS-SIN VARIEDAD	S	30,79

(1) Con incidencias que retienen pago o deniegan el expediente.  
(2) Se calcula sobre superficie declarada admisible.  
(3) Aplicación del artículo 16 bis del RD 147/2023.

Puede verificar la integridad de una copia de este documento mediante la lectura del código QR adjunto o mediante el acceso a la dirección <https://ws050.juntadeandalucia.es/verificarFirma> indicando el código de VERIFICACIÓN

FIRMADO POR	RAQUEL MARIA ESPIN CRESPO	FECHA	26/06/2024
VERIFICACIÓN	Pk2jmMQ72K8YCCE9EQ8LU85ENJJ6M	PÁGINA	5217/8857



**APELLIDOS Y NOMBRE / RAZÓN SOCIAL**

MOGEDAS VALLADARES BENITO

**NIF**

\*\*\*\*8795\*

**EXPEDIENTE**

1019321

**RESOLUCIÓN**

CONCESIÓN DE LA AYUDA

**DATOS DE MANTENIMIENTO UNIDADES****GRUPO DE PAGO**

ZONAS DE LIMITACIONES NATURALES

**Sup. Dec.  
Admisible**

112,66

**Sup.  
Resuelta**

112,66

**Sobredecl.**

0,00

**% Sobredecl.**

0,00

**RESUMEN DE PAGOS**

	<b>IMPORTE ( Euros )</b>			
	<b>RESUELTO</b>	<b>FEADER</b>	<b>MAPA</b>	<b>CAPADR</b>
Pago realizado	1.059,57	900,63	103,94	55,00
A pagar	128,43	109,17	12,60	6,66
<b>TOTAL</b>	<b>1.188,00</b>	<b>1.009,80</b>	<b>116,54</b>	<b>61,66</b>

**APLICACIÓN DE REDUCCIONES Y PENALIZACIONES (%)**

<b>Criterios de subvencionabilidad (1)</b>	<b>Presentación tardía</b>	<b>Omisión declaración</b>	<b>Condicionalidad</b>
0,00	0,00	0,00	0,00

**IMPORTE ( Euros )**

Calculado(2)	Reducción	Penalización	Reducción Penalización (3)	Penalización adicional	Resuelto	FEADER	MAPA	CAPADR
1.188,00 €	0,00 €	0,00 €	0,00 €	0,00 €	1.188,00 €	1.009,80 €	116,54 €	61,66 €
Importe Unitario:	54,00 €	Nuevo Importe Unitario:	10,55 €					

(1) Con incidencias que retienen pago o deniegan el expediente.

(2) Se calcula sobre superficie declarada admisible.

(3) Aplicación del artículo 16 bis del RD 147/2023.

Puede verificar la integridad de una copia de este documento mediante la lectura del código QR adjunto o mediante el acceso a la dirección <https://ws050.juntadeandalucia.es/verificarFirma> indicando el código de VERIFICACIÓN

FIRMADO POR

RAQUEL MARIA ESPIN CRESPO

FECHA

26/06/2024

VERIFICACIÓN

Pk2jmMQ72K8YCCE9EQ8LU85ENJJJ6M

PÁGINA

5218/8857







**RECINTOS PROPUESTOS**

REF.	REFERENCIA SIGPAC	CULTIVO	S/R	USO SIGPAC	Sup. Dec. admisible	Sup. Campo	Sup. Determ.	Sup. Resuelta
-428534	21-023-051-00009-0002	PASTOS PERMANENTES DE 5 O MAS AÑOS	S		0,23		0,23	0,23
5253451	21-023-052-00110-0004	PASTOS PERMANENTES DE 5 O MAS AÑOS	S		3,72		3,72	3,72
5253452	21-023-052-00110-0001	PASTOS PERMANENTES DE 5 O MAS AÑOS	S		1,18		1,18	1,18
5253453	21-023-052-00100-0001	PASTOS PERMANENTES DE 5 O MAS AÑOS	S		3,47		3,47	3,47
5253454	21-023-052-00113-0004	PASTOS PERMANENTES DE 5 O MAS AÑOS	S		1,84		1,84	1,84
5253455	21-023-052-00113-0001	PASTOS PERMANENTES DE 5 O MAS AÑOS	S		9,11		9,11	9,11
1700000005955360	21-023-049-00057-0008	PASTOS PERMANENTES DE 5 O MAS AÑOS	S		0,48		0,48	0,48
1700000005955361	21-023-049-00057-0003	PASTOS PERMANENTES DE 5 O MAS AÑOS	S		1,59		1,59	1,59
1700000005955362	21-023-049-00057-0009	PASTOS PERMANENTES DE 5 O MAS AÑOS	S		0,93		0,93	0,93
1700000005955363	21-023-049-00057-0002	PASTOS PERMANENTES DE 5 O MAS AÑOS	S		0,60		0,60	0,60
1700000005955364	21-023-049-00052-0002	PASTOS PERMANENTES DE 5 O MAS AÑOS	S		6,28		6,28	6,28
1700000005955365	21-023-049-00052-0006	PASTOS PERMANENTES DE 5 O MAS AÑOS	S		0,77		0,77	0,77
1700000005955366	21-023-049-00051-0002	PASTOS PERMANENTES DE 5 O MAS AÑOS	S		0,55		0,55	0,55
1700000005955367	21-023-049-00071-0001	PASTOS PERMANENTES DE 5 O MAS AÑOS	S		3,54		3,54	3,54
1700000005955374	21-023-051-00027-0001	PASTOS PERMANENTES DE 5 O MAS AÑOS	S		3,71		3,71	3,71
1700000005955375	21-023-051-00027-0002	PASTOS PERMANENTES DE 5 O MAS AÑOS	S		8,62		8,62	8,62
1700000005955376	21-023-051-00027-0004	PASTOS PERMANENTES DE 5 O MAS AÑOS	S		6,44		6,44	6,44
1700000005955377	21-023-051-00011-0001	PASTOS PERMANENTES DE 5 O MAS AÑOS	S		1,08		1,08	1,08
1700000005955378	21-023-051-00027-0005	PASTOS PERMANENTES DE 5 O MAS AÑOS	S		0,87		0,87	0,87
1700000005955380	21-023-051-00089-0001	PASTOS PERMANENTES DE 5 O MAS AÑOS	S		3,38		3,38	3,38
1700000005955383	21-023-049-00058-0006	PASTOS PERMANENTES DE 5 O MAS AÑOS	S		0,73		0,73	0,73
1700000005955384	21-023-049-00072-0001	PASTOS PERMANENTES DE 5 O MAS AÑOS	S		1,52		1,52	1,52
1700000005955385	21-023-051-00008-0001	PASTOS PERMANENTES DE 5 O MAS AÑOS	S		0,03		0,03	0,03
1700000005955386	21-023-051-00010-0003	PASTOS PERMANENTES DE 5 O MAS AÑOS	S		1,46		1,46	1,46
1700000005955387	21-023-051-00010-0002	PASTOS PERMANENTES DE 5 O MAS AÑOS	S		10,20		10,20	10,20
1700000005955388	21-023-051-00009-0001	PASTOS PERMANENTES DE 5 O MAS AÑOS	S		0,31		0,31	0,31
1700000005955389	21-023-050-00051-0002	PASTOS PERMANENTES DE 5 O MAS AÑOS	S		1,07		1,07	1,07
1700000005955390	21-023-050-00049-0001	PASTOS PERMANENTES DE 5 O MAS AÑOS	S		7,71		7,71	7,71
1700000005955391	21-023-050-00051-0001	PASTOS PERMANENTES DE 5 O MAS AÑOS	S		1,98		1,98	1,98
1700000005955392	21-023-049-00069-0001	PASTOS PERMANENTES DE 5 O MAS AÑOS	S		1,76		1,76	1,76
1700000005955393	21-023-049-00058-0015	PASTOS PERMANENTES DE 5 O MAS AÑOS	S		1,03		1,03	1,03
1700000005955394	21-023-049-00058-0013	PASTOS PERMANENTES DE 5 O MAS AÑOS	S		0,36		0,36	0,36
1700000005955395	21-023-049-00058-0004	PASTOS PERMANENTES DE 5 O MAS AÑOS	S		10,28		10,28	10,28
1700000005955396	21-023-049-00058-0012	PASTOS PERMANENTES DE 5 O MAS AÑOS	S		3,25		3,25	3,25
1700000005955397	21-023-049-00057-0011	PASTOS PERMANENTES DE 5 O MAS AÑOS	S		1,08		1,08	1,08
1700000005955398	21-023-051-00030-0001	PASTOS PERMANENTES DE 5 O MAS AÑOS	S		0,30		0,30	0,30
1700000005955399	21-023-051-00084-0001	PASTOS PERMANENTES DE 5 O MAS AÑOS	S		0,54		0,54	0,54
1700000005955400	21-023-051-00028-0005	PASTOS PERMANENTES DE 5 O MAS AÑOS	S		10,66		10,66	10,66

**Datos considerados para el Cálculo de la Carga Ganadera del expediente**

Superficie determinada para Cálculo Carga Ganadera: 112,66 ha

Carga Ganadera del Expediente: 0,40 ugm/ha

Explotación	Especie	Ugm Calculada para CG
ES210230000371	CAPRINA	0,50
ES210230000371	OVINA	39,43
ES210230000371	PORCINO	5,57

(1) Con incidencias que retienen pago o deniegan el expediente.  
 (2) Se calcula sobre superficie declarada admisible.  
 (3) Aplicación del artículo 16 bis del RD 147/2023.

Puede verificar la integridad de una copia de este documento mediante la lectura del código QR adjunto o mediante el acceso a la dirección <a href="https://ws050.juntadeandalucia.es/verificarFirma">https://ws050.juntadeandalucia.es/verificarFirma</a> indicando el código de VERIFICACIÓN					
FIRMADO POR	RAQUEL MARIA ESPIN CRESPO		FECHA		26/06/2024
VERIFICACIÓN	Pk2jmMQ72K8YCCE9EQ8LU85ENJJ6M		PÁGINA		5219/8857



**Recintos Determinados para el Cálculo de Garga Ganadera**

REF.	REFERENCIA SIGPAC	CULTIVO	DESCRIPCIÓN CULTIVO	S/R	SUP. RESUELTA (ha)
-428534	21-023-051-00009-00002	62000	PASTOS PERMANENTES DE 5 O MAS AÑOS-SIN VARIEDAD	S	0,23
5253451	21-023-052-00110-00004	62000	PASTOS PERMANENTES DE 5 O MAS AÑOS-SIN VARIEDAD	S	3,72
5253452	21-023-052-00110-00001	62000	PASTOS PERMANENTES DE 5 O MAS AÑOS-SIN VARIEDAD	S	1,18
5253453	21-023-052-00100-00001	62000	PASTOS PERMANENTES DE 5 O MAS AÑOS-SIN VARIEDAD	S	3,47
5253454	21-023-052-00113-00004	62000	PASTOS PERMANENTES DE 5 O MAS AÑOS-SIN VARIEDAD	S	1,84
5253455	21-023-052-00113-00001	62000	PASTOS PERMANENTES DE 5 O MAS AÑOS-SIN VARIEDAD	S	9,11
1700000005955360	21-023-049-00057-00008	62000	PASTOS PERMANENTES DE 5 O MAS AÑOS-SIN VARIEDAD	S	0,48
1700000005955361	21-023-049-00057-00003	62000	PASTOS PERMANENTES DE 5 O MAS AÑOS-SIN VARIEDAD	S	1,59
1700000005955362	21-023-049-00057-00009	62000	PASTOS PERMANENTES DE 5 O MAS AÑOS-SIN VARIEDAD	S	0,93
1700000005955363	21-023-049-00057-00002	62000	PASTOS PERMANENTES DE 5 O MAS AÑOS-SIN VARIEDAD	S	0,60
1700000005955364	21-023-049-00052-00002	62000	PASTOS PERMANENTES DE 5 O MAS AÑOS-SIN VARIEDAD	S	6,28
1700000005955365	21-023-049-00052-00006	62000	PASTOS PERMANENTES DE 5 O MAS AÑOS-SIN VARIEDAD	S	0,77
1700000005955366	21-023-049-00051-00002	62000	PASTOS PERMANENTES DE 5 O MAS AÑOS-SIN VARIEDAD	S	0,55
1700000005955367	21-023-049-00071-00001	62000	PASTOS PERMANENTES DE 5 O MAS AÑOS-SIN VARIEDAD	S	3,54
1700000005955374	21-023-051-00027-00001	62000	PASTOS PERMANENTES DE 5 O MAS AÑOS-SIN VARIEDAD	S	3,71
1700000005955375	21-023-051-00027-00002	62000	PASTOS PERMANENTES DE 5 O MAS AÑOS-SIN VARIEDAD	S	8,62
1700000005955376	21-023-051-00027-00004	62000	PASTOS PERMANENTES DE 5 O MAS AÑOS-SIN VARIEDAD	S	6,44
1700000005955377	21-023-051-00011-00001	62000	PASTOS PERMANENTES DE 5 O MAS AÑOS-SIN VARIEDAD	S	1,08
1700000005955378	21-023-051-00027-00005	62000	PASTOS PERMANENTES DE 5 O MAS AÑOS-SIN VARIEDAD	S	0,87
1700000005955380	21-023-051-00089-00001	62000	PASTOS PERMANENTES DE 5 O MAS AÑOS-SIN VARIEDAD	S	3,38
1700000005955383	21-023-049-00058-00006	62000	PASTOS PERMANENTES DE 5 O MAS AÑOS-SIN VARIEDAD	S	0,73
1700000005955384	21-023-049-00072-00001	62000	PASTOS PERMANENTES DE 5 O MAS AÑOS-SIN VARIEDAD	S	1,52
1700000005955385	21-023-051-00008-00001	62000	PASTOS PERMANENTES DE 5 O MAS AÑOS-SIN VARIEDAD	S	0,03
1700000005955386	21-023-051-00010-00003	62000	PASTOS PERMANENTES DE 5 O MAS AÑOS-SIN VARIEDAD	S	1,46
1700000005955387	21-023-051-00010-00002	62000	PASTOS PERMANENTES DE 5 O MAS AÑOS-SIN VARIEDAD	S	10,20
1700000005955388	21-023-051-00009-00001	62000	PASTOS PERMANENTES DE 5 O MAS AÑOS-SIN VARIEDAD	S	0,31
1700000005955389	21-023-050-00051-00002	62000	PASTOS PERMANENTES DE 5 O MAS AÑOS-SIN VARIEDAD	S	1,07
1700000005955390	21-023-050-00049-00001	62000	PASTOS PERMANENTES DE 5 O MAS AÑOS-SIN VARIEDAD	S	7,71
1700000005955391	21-023-050-00051-00001	62000	PASTOS PERMANENTES DE 5 O MAS AÑOS-SIN VARIEDAD	S	1,98
1700000005955392	21-023-049-00069-00001	62000	PASTOS PERMANENTES DE 5 O MAS AÑOS-SIN VARIEDAD	S	1,76
1700000005955393	21-023-049-00058-00015	62000	PASTOS PERMANENTES DE 5 O MAS AÑOS-SIN VARIEDAD	S	1,03
1700000005955394	21-023-049-00058-00013	62000	PASTOS PERMANENTES DE 5 O MAS AÑOS-SIN VARIEDAD	S	0,36
1700000005955395	21-023-049-00058-00004	62000	PASTOS PERMANENTES DE 5 O MAS AÑOS-SIN VARIEDAD	S	10,28
1700000005955396	21-023-049-00058-00012	62000	PASTOS PERMANENTES DE 5 O MAS AÑOS-SIN VARIEDAD	S	3,25
1700000005955397	21-023-049-00057-00011	62000	PASTOS PERMANENTES DE 5 O MAS AÑOS-SIN VARIEDAD	S	1,08
1700000005955398	21-023-051-00030-00001	62000	PASTOS PERMANENTES DE 5 O MAS AÑOS-SIN VARIEDAD	S	0,30
1700000005955399	21-023-051-00084-00001	62000	PASTOS PERMANENTES DE 5 O MAS AÑOS-SIN VARIEDAD	S	0,54

(1) Con incidencias que retienen pago o deniegan el expediente.  
 (2) Se calcula sobre superficie declarada admisible.  
 (3) Aplicación del artículo 16 bis del RD 147/2023.

Puede verificar la integridad de una copia de este documento mediante la lectura del código QR adjunto o mediante el acceso a la dirección <a href="https://ws050.juntadeandalucia.es/verificarFirma">https://ws050.juntadeandalucia.es/verificarFirma</a> indicando el código de VERIFICACIÓN					
FIRMADO POR	RAQUEL MARIA ESPIN CRESPO		FECHA		26/06/2024
VERIFICACIÓN	Pk2jmMQ72K8YCCE9EQ8LU85ENJJ6M		PÁGINA		5220/8857



**Recintos Determinados para el Cálculo de Garga Ganadera**

<b>REF.</b>	<b>REFERENCIA SIGPAC</b>	<b>CULTIVO</b>	<b>DESCRIPCIÓN CULTIVO</b>	<b>S/R</b>	<b>SUP. RESUELTA (ha)</b>
1700000005955400	21-023-051-00028-00005	62000	PASTOS PERMANENTES DE 5 O MAS AÑOS-SIN VARIEDAD	S	10,66

(1) Con incidencias que retienen pago o deniegan el expediente.  
(2) Se calcula sobre superficie declarada admisible.  
(3) Aplicación del artículo 16 bis del RD 147/2023.

Puede verificar la integridad de una copia de este documento mediante la lectura del código QR adjunto o mediante el acceso a la dirección <https://ws050.juntadeandalucia.es/verificarFirma> indicando el código de VERIFICACIÓN

FIRMADO POR	RAQUEL MARIA ESPIN CRESCO	FECHA	26/06/2024
VERIFICACIÓN	Pk2jmMQ72K8YCCE9EQ8LU85ENJJ6M	PÁGINA	5221/8857



**APELLIDOS Y NOMBRE / RAZÓN SOCIAL**

MORA MORENO JAVIER

**NIF**

\*\*\*0272\*

**EXPEDIENTE**

1252208

**RESOLUCIÓN**

CONCESIÓN DE LA AYUDA

**DATOS DE MANTENIMIENTO UNIDADES****GRUPO DE PAGO**

ZONAS DE LIMITACIONES NATURALES

**Sup. Dec.  
Admisible**

89,59

**Sup.  
Resuelta**

89,59

**Sobredecl.**

0,00

**% Sobredecl.**

0,00

**RESUMEN DE PAGOS****IMPORTE ( Euros )**

	<b>RESUELTO</b>	<b>FEADER</b>	<b>MAPA</b>	<b>CAPADR</b>
A pagar	1.188,00	1.009,80	116,54	61,66

**APLICACIÓN DE REDUCCIONES Y PENALIZACIONES (%)**

Criterios de subvencionabilidad (1)	Presentación tardía	Omisión declaración	Condicionalidad
0,00	0,00	0,00	0,00

**IMPORTE ( Euros )**

Calculado(2)	Reducción	Penalización	Reducción Penalización (3)	Penalización adicional	Resuelto	FEADER	MAPA	CAPADR
1.188,00 €	0,00 €	0,00 €	0,00 €	0,00 €	1.188,00 €	1.009,80 €	116,54 €	61,66 €
Importe Unitario:	54,00 €	Nuevo Importe Unitario:		13,26 €				

**RECINTOS PROPUESTOS**

REF.	REFERENCIA SIGPAC	CULTIVO	S/R	USO SIGPAC	Sup. Dec. admisible	Sup. Campo	Sup. Determ.	Sup. Resuelta
5073185	21-017-038-00012-0046	PASTOS PERMANENTES DE 5 O MAS AÑOS	S		53,21		53,21	53,21
5073186	21-017-039-00001-0002	PASTOS PERMANENTES DE 5 O MAS AÑOS	S		4,10		4,10	4,10
5073187	21-017-039-00003-0009	PASTOS PERMANENTES DE 5 O MAS AÑOS	S		12,08		12,08	12,08
5073188	21-017-039-00003-0003	PASTOS PERMANENTES DE 5 O MAS AÑOS	S		3,03		3,03	3,03
5073191	21-017-042-00022-0001	PASTOS PERMANENTES DE 5 O MAS AÑOS	S		13,55		13,55	13,55
5073192	21-017-044-00028-0001	PASTOS PERMANENTES DE 5 O MAS AÑOS	S		1,31		1,31	1,31
5073193	21-017-044-00025-0001	PASTOS PERMANENTES DE 5 O MAS AÑOS	S		2,31		2,31	2,31

(1) Con incidencias que retienen pago o deniegan el expediente.

(2) Se calcula sobre superficie declarada admisible.

(3) Aplicación del artículo 16 bis del RD 147/2023.

Puede verificar la integridad de una copia de este documento mediante la lectura del código QR adjunto o mediante el acceso a la dirección <https://ws050.juntadeandalucia.es/verificarFirma> indicando el código de VERIFICACIÓN

FIRMADO POR	RAQUEL MARIA ESPIN CRESPO	FECHA	26/06/2024
VERIFICACIÓN	Pk2jmMQ72K8YCC9EQ8LU85ENJJ6M	PÁGINA	5222/8857



**Datos considerados para el Cálculo de la Carga Ganadera del expediente**

Superficie determinada para Cálculo Carga Ganadera: 89,59 ha  
Carga Ganadera del Expediente: 0,28 ugm/ha

<u>Explotación</u>	<u>Especie</u>	<u>Ugm Calculada para CG</u>
ES210170000817	OVINA	25,16

**Recintos Determinados para el Cálculo de Garga Ganadera**

<u>REF.</u>	<u>REFERENCIA SIGPAC</u>	<u>CULTIVO</u>	<u>DESCRIPCIÓN CULTIVO</u>	<u>S/R</u>	<u>SUP. RESUELTA (ha)</u>
5073185	21-017-038-00012-00046	62000	PASTOS PERMANENTES DE 5 O MAS AÑOS-SIN VARIEDAD	S	53,21
5073186	21-017-039-00001-00002	62000	PASTOS PERMANENTES DE 5 O MAS AÑOS-SIN VARIEDAD	S	4,10
5073187	21-017-039-00003-00009	62000	PASTOS PERMANENTES DE 5 O MAS AÑOS-SIN VARIEDAD	S	12,08
5073188	21-017-039-00003-00003	62000	PASTOS PERMANENTES DE 5 O MAS AÑOS-SIN VARIEDAD	S	3,03
5073191	21-017-042-00022-00001	62000	PASTOS PERMANENTES DE 5 O MAS AÑOS-SIN VARIEDAD	S	13,55
5073192	21-017-044-00028-00001	62000	PASTOS PERMANENTES DE 5 O MAS AÑOS-SIN VARIEDAD	S	1,31
5073193	21-017-044-00025-00001	62000	PASTOS PERMANENTES DE 5 O MAS AÑOS-SIN VARIEDAD	S	2,31

(1) Con incidencias que retienen pago o deniegan el expediente.  
(2) Se calcula sobre superficie declarada admisible.  
(3) Aplicación del artículo 16 bis del RD 147/2023.

Puede verificar la integridad de una copia de este documento mediante la lectura del código QR adjunto o mediante el acceso a la dirección <https://ws050.juntadeandalucia.es/verificarFirma> indicando el código de VERIFICACIÓN

FIRMADO POR	RAQUEL MARIA ESPIN CRESPO	FECHA	26/06/2024
VERIFICACIÓN	Pk2jmMQ72K8YCCE9EQ8LU85ENJJ6M	PÁGINA	5223/8857



**APELLIDOS Y NOMBRE / RAZÓN SOCIAL**

MORANO PEREZ ANTONIO JESUS

**NIF**

\*\*\*\*8018\*

**EXPEDIENTE**

1203558

**RESOLUCIÓN**

CONCESIÓN DE LA AYUDA

**DATOS DE MANTENIMIENTO UNIDADES****GRUPO DE PAGO**

ZONAS DE LIMITACIONES NATURALES

**Sup. Dec.  
Admisible**

234,88

**Sup.  
Resuelta**

234,88

**Sobredecl.**

0,00

**% Sobredecl.**

0,00

**RESUMEN DE PAGOS**

	<b>IMPORTE ( Euros )</b>			
	<b>RESUELTO</b>	<b>FEADER</b>	<b>MAPA</b>	<b>CAPADR</b>
Pago realizado	1.079,92	917,93	105,94	56,05
A pagar	106,67	90,67	10,46	5,54
<b>TOTAL</b>	<b>1.186,59</b>	<b>1.008,60</b>	<b>116,40</b>	<b>61,59</b>

**APLICACIÓN DE REDUCCIONES Y PENALIZACIONES (%)**

<b>Criterios de subvencionabilidad (1)</b>	<b>Presentación tardía</b>	<b>Omisión declaración</b>	<b>Condicionabilidad</b>
0,00	0,00	0,00	0,00

**IMPORTE ( Euros )**

Calculado(2)	Reducción	Penalización	Reducción Penalización (3)	Penalización adicional	Resuelto	FEADER	MAPA	CAPADR
1.186,59 €	0,00 €	0,00 €	0,00 €	0,00 €	1.186,59 €	1.008,60 €	116,40 €	61,59 €
Importe Unitario:	54,00 €	Nuevo Importe Unitario:	5,05 €					

(1) Con incidencias que retienen pago o deniegan el expediente.  
(2) Se calcula sobre superficie declarada admisible.  
(3) Aplicación del artículo 16 bis del RD 147/2023.

Puede verificar la integridad de una copia de este documento mediante la lectura del código QR adjunto o mediante el acceso a la dirección <https://ws050.juntadeandalucia.es/verificarFirma> indicando el código de VERIFICACIÓN

FIRMADO POR

RAQUEL MARIA ESPIN CRESPO

FECHA

26/06/2024

VERIFICACIÓN

Pk2jmMQ72K8YCCE9EQ8LU85ENJJ6M

PÁGINA

5224/8857





**RECINTOS PROPUESTOS**

REF.	REFERENCIA SIGPAC	CULTIVO	S/R	USO SIGPAC	Sup. Dec. admisible	Sup. Campo	Sup. Determ.	Sup. Resuelta
-1546969	21-057-002-09015-0007	PASTOS PERMANENTES DE 5 O MAS AÑOS	S		0,16		0,16	0,00
-1546968	21-057-002-09015-0002	PASTOS PERMANENTES DE 5 O MAS AÑOS	S		0,12		0,12	0,00
-896224	21-057-014-00079-0001	OLIVAR	S		0,01		0,01	0,01
1700000006101765	21-057-002-00023-0001	PASTOS PERMANENTES DE 5 O MAS AÑOS	S		7,93		7,93	7,93
1700000006101766	21-057-014-00074-0002	OLIVAR	S		0,67		0,67	0,67
1700000006101767	21-057-013-00059-0004	OLIVAR	S		0,05		0,05	0,05
1700000006101768	21-057-013-00059-0003	OLIVAR	S		0,03		0,03	0,03
1700000006101769	21-057-013-00032-0002	OLIVAR	S		0,29		0,29	0,29
1700000006101770	21-057-013-00033-0001	OLIVAR	S		0,99		0,99	0,99
1700000006101771	21-057-013-00041-0002	OLIVAR	S		0,41		0,41	0,41
1700000006101772	21-057-013-00042-0004	OLIVAR	S		0,35		0,35	0,35
1700000006101773	21-057-013-00020-0001	OLIVAR	S		0,73		0,73	0,73
1700000006101774	21-057-014-00046-0001	OLIVAR	S		0,30		0,30	0,30
1700000006101775	21-057-014-00183-0001	OLIVAR	S		3,22		3,22	3,22
1700000006101776	21-067-012-00080-0001	PASTOS PERMANENTES DE 5 O MAS AÑOS	S		1,19		1,19	1,19
1700000006101777	21-067-012-00081-0001	PASTOS PERMANENTES DE 5 O MAS AÑOS	S		4,98		4,98	4,98
1700000006101778	21-067-012-00090-0002	PASTOS PERMANENTES DE 5 O MAS AÑOS	S		10,71		10,71	10,71
1700000006101779	21-057-002-00025-0004	PASTOS PERMANENTES DE 5 O MAS AÑOS	S		0,30		0,30	0,30
1700000006101780	21-057-002-00027-0001	PASTOS PERMANENTES DE 5 O MAS AÑOS	S		0,29		0,29	0,29
1700000006101781	21-057-015-00002-0004	PASTOS PERMANENTES DE 5 O MAS AÑOS	S		56,12		56,12	56,12
1700000006101782	21-057-002-00025-0003	PASTOS PERMANENTES DE 5 O MAS AÑOS	S		0,85		0,85	0,85
1700000006101783	21-057-002-00025-0002	PASTOS PERMANENTES DE 5 O MAS AÑOS	S		19,59		19,59	19,59
1700000006101784	21-057-002-00026-0001	PASTOS PERMANENTES DE 5 O MAS AÑOS	S		4,41		4,41	4,41
1700000006101785	21-057-002-00024-0007	PASTOS PERMANENTES DE 5 O MAS AÑOS	S		24,54		24,54	24,54
1700000006101786	21-057-014-00118-0018	PASTOS PERMANENTES DE 5 O MAS AÑOS	S		64,60		64,60	64,60
1700000006101787	21-057-014-00118-0020	PASTOS PERMANENTES DE 5 O MAS AÑOS	S		22,46		22,46	22,46
1700000006101788	21-057-014-00076-0001	OLIVAR	S		2,12		2,12	2,12
1700000006101789	21-057-014-00077-0003	OLIVAR	S		3,36		3,36	3,36
1700000006101790	21-057-014-00077-0003	OLIVAR	S		0,94		0,94	0,94
1700000006101791	21-057-013-00059-0002	OLIVAR	S		0,02		0,02	0,02
1700000006101792	21-057-014-00157-0003	OLIVAR	S		0,52		0,52	0,52
1700000006101793	21-057-014-00162-0007	OLIVAR	S		0,34		0,34	0,34
1700000006101794	21-057-014-00157-0002	OLIVAR	S		0,71		0,71	0,71
1700000006101795	21-057-014-00162-0006	OLIVAR	S		0,57		0,57	0,57
1700000006101796	21-057-013-00061-0002	OLIVAR	S		0,31		0,31	0,31
1700000006101797	21-057-014-00074-0002	OLIVAR	S		0,94		0,94	0,94
1700000006101798	21-057-013-00042-0003	OLIVAR	S		0,03		0,03	0,03

**INCIDENCIAS**

**INCIDENCIA DESCRIPCIÓN**

- 242 Recinto pendiente de acreditación de titularidad.  
 Recinto:21-057-002-09015-00002 Cultivo:62000 PASTOS PERMANENTES DE 5 O MAS AÑOS-SIN VARIEDAD Secano  
 Recinto:21-057-002-09015-00007 Cultivo:62000 PASTOS PERMANENTES DE 5 O MAS AÑOS-SIN VARIEDAD Secano
- 74336 Recinto con uso declarado o cultivo declarado NO válido  
 Recinto:21-057-014-00067-00001 Cultivo:358000 MEZCLA DE FORESTALES-SIN VARIEDAD Secano Uso Sigpac:FO  
 Recinto:21-057-014-00139-00007 Cultivo:358000 MEZCLA DE FORESTALES-SIN VARIEDAD Secano Uso Sigpac:FO

**Datos considerados para el Cálculo de la Carga Ganadera del expediente**

Superficie determinada para Cálculo Carga Ganadera: 217,97 ha  
 Carga Ganadera del Expediente: 0,77 ugm/ha

**Explotación Especie Ugm Calculada para CG**

(1) Con incidencias que retienen pago o deniegan el expediente.  
 (2) Se calcula sobre superficie declarada admisible.  
 (3) Aplicación del artículo 16 bis del RD 147/2023.

Puede verificar la integridad de una copia de este documento mediante la lectura del código QR adjunto o mediante el acceso a la dirección <a href="https://ws050.juntadeandalucia.es/verificarFirma">https://ws050.juntadeandalucia.es/verificarFirma</a> indicando el código de VERIFICACIÓN					
FIRMADO POR	RAQUEL MARIA ESPIN CRESPO		FECHA		26/06/2024
VERIFICACIÓN	Pk2jmMQ72K8YCCE9EQ8LU85ENJJ6M		PÁGINA		5225/8857

**Datos considerados para el Cálculo de la Carga Ganadera del expediente**

Explotación	Especie	Ugm Calculada para CG
ES210570000010	PORCINO	46,84
ES210570000073	OVINA	61,34
ES210570000073	PORCINO	57,65
ES210680000241	PORCINO	1,45

**Recintos Determinados para el Cálculo de Garga Ganadera**

REF.	REFERENCIA SIGPAC	CULTIVO	DESCRIPCIÓN CULTIVO	S/R	SUP. RESUELTA (ha)
-1546969	21-057-002-09015-00007	62000	PASTOS PERMANENTES DE 5 O MAS AÑOS-SIN VARIEDAD	S	0,00
-1546968	21-057-002-09015-00002	62000	PASTOS PERMANENTES DE 5 O MAS AÑOS-SIN VARIEDAD	S	0,00
1700000006101765	21-057-002-00023-00001	62000	PASTOS PERMANENTES DE 5 O MAS AÑOS-SIN VARIEDAD	S	7,93
1700000006101776	21-067-012-00080-00001	62000	PASTOS PERMANENTES DE 5 O MAS AÑOS-SIN VARIEDAD	S	1,19
1700000006101777	21-067-012-00081-00001	62000	PASTOS PERMANENTES DE 5 O MAS AÑOS-SIN VARIEDAD	S	4,98
1700000006101778	21-067-012-00090-00002	62000	PASTOS PERMANENTES DE 5 O MAS AÑOS-SIN VARIEDAD	S	10,71
1700000006101779	21-057-002-00025-00004	62000	PASTOS PERMANENTES DE 5 O MAS AÑOS-SIN VARIEDAD	S	0,30
1700000006101780	21-057-002-00027-00001	62000	PASTOS PERMANENTES DE 5 O MAS AÑOS-SIN VARIEDAD	S	0,29
1700000006101781	21-057-015-00002-00004	62000	PASTOS PERMANENTES DE 5 O MAS AÑOS-SIN VARIEDAD	S	56,12
1700000006101782	21-057-002-00025-00003	62000	PASTOS PERMANENTES DE 5 O MAS AÑOS-SIN VARIEDAD	S	0,85
1700000006101783	21-057-002-00025-00002	62000	PASTOS PERMANENTES DE 5 O MAS AÑOS-SIN VARIEDAD	S	19,59
1700000006101784	21-057-002-00026-00001	62000	PASTOS PERMANENTES DE 5 O MAS AÑOS-SIN VARIEDAD	S	4,41
1700000006101785	21-057-002-00024-00007	62000	PASTOS PERMANENTES DE 5 O MAS AÑOS-SIN VARIEDAD	S	24,54
1700000006101786	21-057-014-00118-00018	62000	PASTOS PERMANENTES DE 5 O MAS AÑOS-SIN VARIEDAD	S	64,60
1700000006101787	21-057-014-00118-00020	62000	PASTOS PERMANENTES DE 5 O MAS AÑOS-SIN VARIEDAD	S	22,46

**Incidencias de carga ganadera****INCIDENCIA DESCRIPCIÓN**

242	Recinto pendiente de acreditación de titularidad. Recinto:21-057-002-09015-00007 Cultivo:62000 PASTOS PERMANENTES DE 5 O MAS AÑOS-SIN VARIEDAD Secano Recinto:21-057-002-09015-00002 Cultivo:62000 PASTOS PERMANENTES DE 5 O MAS AÑOS-SIN VARIEDAD Secano
-----	---

(1) Con incidencias que retienen pago o deniegan el expediente.  
(2) Se calcula sobre superficie declarada admisible.  
(3) Aplicación del artículo 16 bis del RD 147/2023.

Puede verificar la integridad de una copia de este documento mediante la lectura del código QR adjunto o mediante el acceso a la dirección <https://ws050.juntadeandalucia.es/verificarFirma> indicando el código de VERIFICACIÓN

FIRMADO POR	RAQUEL MARIA ESPIN CRESPO	FECHA	26/06/2024
VERIFICACIÓN	Pk2jmMQ72K8YCCE9EQ8LU85ENJJ6M	PÁGINA	5226/8857





**APELLIDOS Y NOMBRE / RAZÓN SOCIAL**

MORENO MARQUEZ FRANCISCO

**NIF**

\*\*\*6468\*

**EXPEDIENTE**

1088573

**RESOLUCIÓN**

CONCESIÓN DE LA AYUDA

**DATOS DE MANTENIMIENTO UNIDADES****GRUPO DE PAGO**

ZONAS DE LIMITACIONES NATURALES

**Sup. Dec.  
Admisible**

261,92

**Sup.  
Resuelta**

261,92

**Sobredecl.**

0,00

**% Sobredecl.**

0,00

**RESUMEN DE PAGOS**

	<b>IMPORTE ( Euros )</b>			
	<b>RESUELTO</b>	<b>FEADER</b>	<b>MAPA</b>	<b>CAPADR</b>
Pago realizado	1.081,20	919,02	106,06	56,12
A pagar	106,80	90,78	10,48	5,54
<b>TOTAL</b>	<b>1.188,00</b>	<b>1.009,80</b>	<b>116,54</b>	<b>61,66</b>

**APLICACIÓN DE REDUCCIONES Y PENALIZACIONES (%)**

<b>Criterios de subvencionabilidad (1)</b>	<b>Presentación tardía</b>	<b>Omisión declaración</b>	<b>Condicionabilidad</b>
0,00	0,00	0,00	0,00

**IMPORTE ( Euros )**

Calculado(2)	Reducción	Penalización	Reducción Penalización (3)	Penalización adicional	Resuelto	FEADER	MAPA	CAPADR
1.188,00 €	0,00 €	0,00 €	0,00 €	0,00 €	1.188,00 €	1.009,80 €	116,54 €	61,66 €
Importe Unitario:	54,00 €	Nuevo Importe Unitario:	4,54 €					

(1) Con incidencias que retienen pago o deniegan el expediente.

(2) Se calcula sobre superficie declarada admisible.

(3) Aplicación del artículo 16 bis del RD 147/2023.

Puede verificar la integridad de una copia de este documento mediante la lectura del código QR adjunto o mediante el acceso a la dirección <https://ws050.juntadeandalucia.es/verificarFirma> indicando el código de VERIFICACIÓN

FIRMADO POR	RAQUEL MARIA ESPIN CRESPO	FECHA	26/06/2024
VERIFICACIÓN	Pk2jmMQ72K8YCCE9EQ8LU85ENJJ6M	PÁGINA	5227/8857





**RECINTOS PROPUESTOS**

REF.	REFERENCIA SIGPAC	CULTIVO	S/R	USO SIGPAC	Sup. Dec. admisible	Sup. Campo	Sup. Determ.	Sup. Resuelta
-1117531	21-031-008-00269-0004	PASTOS PERMANENTES DE 5 O MAS AÑOS	S		16,63		16,63	16,63
-1117530	21-031-008-00268-0001	OLIVAR	S		1,55		1,55	1,55
5299868	21-031-008-00267-0003	PASTOS PERMANENTES DE 5 O MAS AÑOS	S		5,39		5,39	5,39
5299873	21-031-008-00266-0007	PASTOS PERMANENTES DE 5 O MAS AÑOS	S		47,56		47,56	47,56
5299876	21-031-008-00268-0006	PASTOS PERMANENTES DE 5 O MAS AÑOS	S		3,34		3,34	3,34
170000005402807	21-031-001-00113-0002	PASTOS PERMANENTES DE 5 O MAS AÑOS	S		0,61		0,61	0,61
170000005402808	21-031-008-00145-0003	OLIVAR	S		0,45		0,45	0,45
170000005402810	21-031-008-00145-0006	OLIVAR	S		6,12		6,12	6,12
170000005402812	21-031-008-00323-0002	OLIVAR	S		2,26		2,26	2,26
170000005402814	21-031-008-00328-0021	OLIVAR	S		0,26		0,26	0,26
170000005402815	21-031-008-00328-0015	OLIVAR	S		7,11		7,11	7,11
170000005402816	21-031-008-00329-0002	PASTOS PERMANENTES DE 5 O MAS AÑOS	S		3,52		3,52	3,52
170000005402817	21-031-008-00328-0019	PASTOS PERMANENTES DE 5 O MAS AÑOS	S		2,30		2,30	2,30
170000005402818	21-031-008-00372-0001	PASTOS PERMANENTES DE 5 O MAS AÑOS	S		3,98		3,98	3,98
170000005402819	21-031-008-00374-0001	PASTOS PERMANENTES DE 5 O MAS AÑOS	S		39,76		39,76	39,76
170000005402820	21-031-008-00371-0001	PASTOS PERMANENTES DE 5 O MAS AÑOS	S		34,56		34,56	34,56
170000005402821	21-031-008-00373-0002	PASTOS PERMANENTES DE 5 O MAS AÑOS	S		5,13		5,13	5,13
170000005402824	21-031-001-00113-0009	PASTOS PERMANENTES DE 5 O MAS AÑOS	S		2,24		2,24	2,24
170000005402825	21-031-001-00113-0006	PASTOS PERMANENTES DE 5 O MAS AÑOS	S		0,38		0,38	0,38
170000005402826	21-031-001-00113-0004	PASTOS PERMANENTES DE 5 O MAS AÑOS	S		28,42		28,42	28,42
170000005402827	21-031-001-00113-0007	PASTOS PERMANENTES DE 5 O MAS AÑOS	S		0,07		0,07	0,07
170000005402828	21-031-008-00328-0018	PASTOS PERMANENTES DE 5 O MAS AÑOS	S		2,73		2,73	2,73
170000005402829	21-031-008-00329-0001	OLIVAR	S		1,08		1,08	1,08
170000005402830	21-031-008-00330-0002	PASTOS PERMANENTES DE 5 O MAS AÑOS	S		1,87		1,87	1,87
170000005402831	21-031-008-00330-0003	PASTOS PERMANENTES DE 5 O MAS AÑOS	S		1,59		1,59	1,59
170000005402832	21-031-008-00328-0017	PASTOS PERMANENTES DE 5 O MAS AÑOS	S		8,75		8,75	8,75
170000005402833	21-031-008-00277-0001	PASTOS PERMANENTES DE 5 O MAS AÑOS	S		23,95		23,95	23,95
170000005402834	21-031-002-00125-0002	PASTOS PERMANENTES DE 5 O MAS AÑOS	S		7,87		7,87	7,87
170000005402835	21-031-001-00113-0005	PASTOS PERMANENTES DE 5 O MAS AÑOS	S		2,44		2,44	2,44

**INCIDENCIAS**

**INCIDENCIA DESCRIPCIÓN**

- 86122 Recinto superficie forrajera que realiza la actividad de producción de pastoreo y no declara el o los códigos del Registro de Explotaciones Ganaderas de Andalucía, REGA.  
Recinto:21-031-008-00145-00002 Cultivo:62000 PASTOS PERMANENTES DE 5 O MAS AÑOS-SIN VARIEDAD Secano
- 86124 Recinto de forrajera para Cálculo de Carga Ganadera que No pertenece a Explotación.  
Recinto:21-031-008-00145-00002 Cultivo:62000 PASTOS PERMANENTES DE 5 O MAS AÑOS-SIN VARIEDAD Secano

**Datos considerados para el Cálculo de la Carga Ganadera del expediente**

Superficie determinada para Cálculo Carga Ganadera: 243,09 ha  
Carga Ganadera del Expediente: 0,27 ugm/ha

Explotación	Especie	Ugm Calculada para CG
ES210310000001	BOVINA	4,66
ES210310000093	BOVINA	22,83
ES210310000145	OVINA	28,18
ES210310000279	BOVINA	10,89

**Recintos Determinados para el Cálculo de Carga Ganadera**

REF.	REFERENCIA SIGPAC	CULTIVO	DESCRIPCIÓN CULTIVO	S/R	SUP. RESUELTA (ha)
------	-------------------	---------	---------------------	-----	--------------------

(1) Con incidencias que retienen pago o deniegan el expediente.  
(2) Se calcula sobre superficie declarada admisible.  
(3) Aplicación del artículo 16 bis del RD 147/2023.

Puede verificar la integridad de una copia de este documento mediante la lectura del código QR adjunto o mediante el acceso a la dirección <a href="https://ws050.juntadeandalucia.es/verificarFirma">https://ws050.juntadeandalucia.es/verificarFirma</a> indicando el código de VERIFICACIÓN					
FIRMADO POR	RAQUEL MARIA ESPIN CRESPO		FECHA		26/06/2024
VERIFICACIÓN	Pk2jmMQ72K8YCCE9EQ8LU85ENJJ6M		PÁGINA		5228/8857

**Recintos Determinados para el Cálculo de Garga Ganadera**

REF.	REFERENCIA SIGPAC	CULTIVO	DESCRIPCIÓN CULTIVO	S/R	SUP. RESUELTA (ha)
-1117531	21-031-008-00269-00004	62000	PASTOS PERMANENTES DE 5 O MAS AÑOS-SIN VARIEDAD	S	16,63
5299868	21-031-008-00267-00003	62000	PASTOS PERMANENTES DE 5 O MAS AÑOS-SIN VARIEDAD	S	5,39
5299873	21-031-008-00266-00007	62000	PASTOS PERMANENTES DE 5 O MAS AÑOS-SIN VARIEDAD	S	47,56
5299876	21-031-008-00268-00006	62000	PASTOS PERMANENTES DE 5 O MAS AÑOS-SIN VARIEDAD	S	3,34
170000005402807	21-031-001-00113-00002	62000	PASTOS PERMANENTES DE 5 O MAS AÑOS-SIN VARIEDAD	S	0,61
170000005402816	21-031-008-00329-00002	62000	PASTOS PERMANENTES DE 5 O MAS AÑOS-SIN VARIEDAD	S	3,52
170000005402817	21-031-008-00328-00019	62000	PASTOS PERMANENTES DE 5 O MAS AÑOS-SIN VARIEDAD	S	2,30
170000005402818	21-031-008-00372-00001	62000	PASTOS PERMANENTES DE 5 O MAS AÑOS-SIN VARIEDAD	S	3,98
170000005402819	21-031-008-00374-00001	62000	PASTOS PERMANENTES DE 5 O MAS AÑOS-SIN VARIEDAD	S	39,76
170000005402820	21-031-008-00371-00001	62000	PASTOS PERMANENTES DE 5 O MAS AÑOS-SIN VARIEDAD	S	34,56
170000005402821	21-031-008-00373-00002	62000	PASTOS PERMANENTES DE 5 O MAS AÑOS-SIN VARIEDAD	S	5,13
170000005402824	21-031-001-00113-00009	62000	PASTOS PERMANENTES DE 5 O MAS AÑOS-SIN VARIEDAD	S	2,24
170000005402825	21-031-001-00113-00006	62000	PASTOS PERMANENTES DE 5 O MAS AÑOS-SIN VARIEDAD	S	0,38
170000005402826	21-031-001-00113-00004	62000	PASTOS PERMANENTES DE 5 O MAS AÑOS-SIN VARIEDAD	S	28,42
170000005402827	21-031-001-00113-00007	62000	PASTOS PERMANENTES DE 5 O MAS AÑOS-SIN VARIEDAD	S	0,07
170000005402828	21-031-008-00328-00018	62000	PASTOS PERMANENTES DE 5 O MAS AÑOS-SIN VARIEDAD	S	2,73
170000005402830	21-031-008-00330-00002	62000	PASTOS PERMANENTES DE 5 O MAS AÑOS-SIN VARIEDAD	S	1,87
170000005402831	21-031-008-00330-00003	62000	PASTOS PERMANENTES DE 5 O MAS AÑOS-SIN VARIEDAD	S	1,59
170000005402832	21-031-008-00328-00017	62000	PASTOS PERMANENTES DE 5 O MAS AÑOS-SIN VARIEDAD	S	8,75
170000005402833	21-031-008-00277-00001	62000	PASTOS PERMANENTES DE 5 O MAS AÑOS-SIN VARIEDAD	S	23,95
170000005402834	21-031-002-00125-00002	62000	PASTOS PERMANENTES DE 5 O MAS AÑOS-SIN VARIEDAD	S	7,87
170000005402835	21-031-001-00113-00005	62000	PASTOS PERMANENTES DE 5 O MAS AÑOS-SIN VARIEDAD	S	2,44

**Incidencias de carga ganadera****INCIDENCIA DESCRIPCIÓN**

- 86122 Recinto superficie forrajera que realiza la actividad de producción de pastoreo y no declara el o los códigos del Registro de Explotaciones Ganaderas de Andalucía, REGA.  
Recinto:21-031-008-00145-00002 Cultivo:62000 PASTOS PERMANENTES DE 5 O MAS AÑOS-SIN VARIEDAD Secano
- 86124 Recinto de forrajera para Cálculo de Carga Ganadera que No pertenece a Explotación.  
Recinto:21-031-008-00145-00002 Cultivo:62000 PASTOS PERMANENTES DE 5 O MAS AÑOS-SIN VARIEDAD Secano
- 86128 Recinto de Forrajeras que no ha contabilizado para Carga Ganadera por no tener una explotación válida para el cálculo de la Carga Ganadera  
Recinto:21-031-008-00145-00002 Cultivo:62 PASTOS PERMANENTES DE 5 O MAS AÑOS-

(1) Con incidencias que retienen pago o deniegan el expediente.  
(2) Se calcula sobre superficie declarada admisible.  
(3) Aplicación del artículo 16 bis del RD 147/2023.

Puede verificar la integridad de una copia de este documento mediante la lectura del código QR adjunto o mediante el acceso a la dirección <a href="https://ws050.juntadeandalucia.es/verificarFirma">https://ws050.juntadeandalucia.es/verificarFirma</a> indicando el código de VERIFICACIÓN				
FIRMADO POR	RAQUEL MARIA ESPIN CRESPO	FECHA	26/06/2024	
VERIFICACIÓN	Pk2jmMQ72K8YCCE9EQ8LU85ENJJ6M	PÁGINA	5229/8857	



**APELLIDOS Y NOMBRE / RAZÓN SOCIAL**

MORENO MARTIN EVARISTO

**NIF**

\*\*\*0235\*

**EXPEDIENTE**

1082323

**RESOLUCIÓN**

CONCESIÓN DE LA AYUDA

**DATOS DE MANTENIMIENTO UNIDADES**

<b>GRUPO DE PAGO</b>	<b>Sup. Dec. Admisible</b>	<b>Sup. Resuelta</b>	<b>Sobredecl.</b>	<b>% Sobredecl.</b>
ZONAS DE LIMITACIONES NATURALES	101,15	100,67	0,48	0,47

**RESUMEN DE PAGOS**

	<b>IMPORTE ( Euros )</b>			
	<b>RESUELTO</b>	<b>FEADER</b>	<b>MAPA</b>	<b>CAPADR</b>
Pago realizado	1.081,20	919,02	106,06	56,12
A pagar	101,16	85,99	9,92	5,25
<b>TOTAL</b>	<b>1.182,36</b>	<b>1.005,01</b>	<b>115,98</b>	<b>61,37</b>

**APLICACIÓN DE REDUCCIONES Y PENALIZACIONES (%)**

<b>Criterios de subvencionabilidad (1)</b>	<b>Presentación tardía</b>	<b>Omisión declaración</b>	<b>Condicionalidad</b>
0,00	0,00	0,00	0,00

**IMPORTE ( Euros )**

<b>Calculado(2)</b>	<b>Reducción</b>	<b>Penalización</b>	<b>Reducción Penalización (3)</b>	<b>Penalización adicional</b>	<b>Resuelto</b>	<b>FEADER</b>	<b>MAPA</b>	<b>CAPADR</b>
1.188,00 €	5,64 €	0,00 €	0,00 €	0,00 €	1.182,36 €	1.005,01 €	115,99 €	61,36 €
<b>Importe Unitario:</b>	<b>54,00 €</b>	<b>Nuevo Importe Unitario:</b>	<b>11,74 €</b>					

**RECINTOS PROPUESTOS**

<b>REF.</b>	<b>REFERENCIA SIGPAC</b>	<b>CULTIVO</b>	<b>S/R</b>	<b>USO SIGPAC</b>	<b>Sup. Dec. admisible</b>	<b>Sup. Campo</b>	<b>Sup. Determ.</b>	<b>Sup. Resuelta</b>
-1490700	21-058-008-00050-0007	PASTOS DE MENOS DE 5 AÑOS	S		10,71		10,71	10,71
-1490668	21-058-008-00050-0004	PASTOS DE MENOS DE 5 AÑOS	S		16,01		16,01	16,01
-1490665	21-058-008-00051-0007	PASTOS DE MENOS DE 5 AÑOS	S		50,46		50,46	49,98
-1027347	21-058-008-00051-0011	PASTOS PERMANENTES DE 5 O MAS AÑOS	S		0,31		0,31	0,31
-1027344	21-058-008-00051-0010	PASTOS PERMANENTES DE 5 O MAS AÑOS	S		0,17		0,17	0,17
-1027339	21-058-008-00050-0011	PASTOS PERMANENTES DE 5 O MAS AÑOS	S		0,46		0,46	0,46
-764938	21-058-008-00050-0009	PASTOS PERMANENTES DE 5 O MAS AÑOS	S		0,58		0,58	0,58
-764935	21-058-008-00051-0008	PASTOS PERMANENTES DE 5 O MAS AÑOS	S		0,72		0,72	0,72
-753791	21-058-008-00051-0009	PASTOS PERMANENTES DE 5 O MAS AÑOS	S		0,86		0,86	0,86
-455027	21-058-008-00050-0010	PASTOS PERMANENTES DE 5 O MAS AÑOS	S		0,12		0,12	0,12
-455025	21-058-008-00050-0008	PASTOS PERMANENTES DE 5 O MAS AÑOS	S		0,27		0,27	0,27
170000005845303	21-058-006-00039-0001	PASTOS PERMANENTES DE 5 O MAS AÑOS	S		0,03		0,03	0,03
170000005845304	21-058-031-00047-0001	PASTOS PERMANENTES DE 5 O MAS AÑOS	S		3,96		3,96	3,96
170000005845307	21-058-008-00050-0005	PASTOS PERMANENTES DE 5 O MAS AÑOS	S		0,06		0,06	0,06
170000005845308	21-058-008-00052-0004	PASTOS PERMANENTES DE 5 O MAS AÑOS	S		6,68		6,68	6,68
170000005845309	21-058-029-00059-0004	PASTOS PERMANENTES DE 5 O MAS AÑOS	S		0,66		0,66	0,66
170000005845310	21-058-031-00047-0002	PASTOS PERMANENTES DE 5 O MAS AÑOS	S		0,01		0,01	0,01
170000005845311	21-058-006-00043-0002	PASTOS PERMANENTES DE 5 O MAS AÑOS	S		0,01		0,01	0,01
170000005845312	21-058-031-00020-0001	PASTOS PERMANENTES DE 5 O MAS AÑOS	S		4,58		4,58	4,58
170000005845313	21-058-031-00016-0002	PASTOS PERMANENTES DE 5 O MAS AÑOS	S		2,78		2,78	2,78
170000005845314	21-058-031-00016-0003	PASTOS PERMANENTES DE 5 O MAS AÑOS	S		0,10		0,10	0,10
170000005845316	21-058-006-00043-0003	PASTOS PERMANENTES DE 5 O MAS AÑOS	S		0,01		0,01	0,01
170000005845318	21-058-031-00020-0004	PASTOS PERMANENTES DE 5 O MAS AÑOS	S		0,07		0,07	0,07
170000005845319	21-058-006-00039-0002	PASTOS PERMANENTES DE 5 O MAS AÑOS	S		1,29		1,29	1,29
170000005845320	21-058-006-00043-0001	PASTOS PERMANENTES DE 5 O MAS AÑOS	S		0,20		0,20	0,20
170000005845321	21-058-029-00059-0001	OTROS FRUTALES	S		0,04		0,04	0,04

(1) Con incidencias que retienen pago o deniegan el expediente.

(2) Se calcula sobre superficie declarada admisible.

(3) Aplicación del artículo 16 bis del RD 147/2023.

Puede verificar la integridad de una copia de este documento mediante la lectura del código QR adjunto o mediante el acceso a la dirección <https://ws050.juntadeandalucia.es/verificarFirma> indicando el código de VERIFICACIÓN

<b>FIRMADO POR</b>	RAQUEL MARIA ESPIN CRESPO	<b>FECHA</b>	26/06/2024
<b>VERIFICACIÓN</b>	Pk2jmMQ72K8YCC9E9Q8LU85ENJJ6M	<b>PÁGINA</b>	5230/8857



**INCIDENCIAS****INCIDENCIA DESCRIPCIÓN**

- 4272 Verifica que las líneas de declaración de las Solicitudes Únicas no tienen solapes con la capa de Retroactividad Gráfica (ambas de la misma campaña) a nivel de expediente/línea de declaración gráfica de la solicitud.  
 Recinto:21-058-008-00051-00007 Cultivo: - Agregado de la referencia del recinto.:0 Zona de la referencia del recinto.:0 Superficie solapada.:0,03 Id. Incid.:95145410  
 Recinto:21-058-008-00051-00007 Cultivo: - Agregado de la referencia del recinto.:0 Zona de la referencia del recinto.:0 Superficie solapada.:0,45 Id. Incid.:95145409

**Datos considerados para el Cálculo de la Carga Ganadera del expediente**

Superficie determinada para Cálculo Carga Ganadera: 100,63 ha

Carga Ganadera del Expediente: 0,22 ugm/ha

Explotación	Especie	Ugm Calculada para CG
ES210580000237	CAPRINA	0,20
ES210580000237	OVINA	22,26

**Recintos Determinados para el Cálculo de Garga Ganadera**

REF.	REFERENCIA SIGPAC	CULTIVO	DESCRIPCIÓN CULTIVO	S/R	SUP. RESUELTA (ha)
-1490700	21-058-008-00050-00007	63000	PASTOS DE MENOS DE 5 AÑOS-SIN VARIEDAD	S	10,71
-1490668	21-058-008-00050-00004	63000	PASTOS DE MENOS DE 5 AÑOS-SIN VARIEDAD	S	16,01
-1490665	21-058-008-00051-00007	63000	PASTOS DE MENOS DE 5 AÑOS-SIN VARIEDAD	S	49,98
-1027347	21-058-008-00051-00011	62000	PASTOS PERMANENTES DE 5 O MAS AÑOS-SIN VARIEDAD	S	0,31
-1027344	21-058-008-00051-00010	62000	PASTOS PERMANENTES DE 5 O MAS AÑOS-SIN VARIEDAD	S	0,17
-1027339	21-058-008-00050-00011	62000	PASTOS PERMANENTES DE 5 O MAS AÑOS-SIN VARIEDAD	S	0,46
-764938	21-058-008-00050-00009	62000	PASTOS PERMANENTES DE 5 O MAS AÑOS-SIN VARIEDAD	S	0,58
-764935	21-058-008-00051-00008	62000	PASTOS PERMANENTES DE 5 O MAS AÑOS-SIN VARIEDAD	S	0,72
-753791	21-058-008-00051-00009	62000	PASTOS PERMANENTES DE 5 O MAS AÑOS-SIN VARIEDAD	S	0,86
-455027	21-058-008-00050-00010	62000	PASTOS PERMANENTES DE 5 O MAS AÑOS-SIN VARIEDAD	S	0,12
-455025	21-058-008-00050-00008	62000	PASTOS PERMANENTES DE 5 O MAS AÑOS-SIN VARIEDAD	S	0,27
170000005845303	21-058-006-00039-00001	62000	PASTOS PERMANENTES DE 5 O MAS AÑOS-SIN VARIEDAD	S	0,03
170000005845304	21-058-031-00047-00001	62000	PASTOS PERMANENTES DE 5 O MAS AÑOS-SIN VARIEDAD	S	3,96
170000005845307	21-058-008-00050-00005	62000	PASTOS PERMANENTES DE 5 O MAS AÑOS-SIN VARIEDAD	S	0,06
170000005845308	21-058-008-00052-00004	62000	PASTOS PERMANENTES DE 5 O MAS AÑOS-SIN VARIEDAD	S	6,68
170000005845309	21-058-029-00059-00004	62000	PASTOS PERMANENTES DE 5 O MAS AÑOS-SIN VARIEDAD	S	0,66
170000005845310	21-058-031-00047-00002	62000	PASTOS PERMANENTES DE 5 O MAS AÑOS-SIN VARIEDAD	S	0,01
170000005845311	21-058-006-00043-00002	62000	PASTOS PERMANENTES DE 5 O MAS AÑOS-SIN VARIEDAD	S	0,01
170000005845312	21-058-031-00020-00001	62000	PASTOS PERMANENTES DE 5 O MAS AÑOS-SIN VARIEDAD	S	4,58
170000005845313	21-058-031-00016-00002	62000	PASTOS PERMANENTES DE 5 O MAS AÑOS-SIN VARIEDAD	S	2,78
170000005845314	21-058-031-00016-00003	62000	PASTOS PERMANENTES DE 5 O MAS AÑOS-SIN VARIEDAD	S	0,10
170000005845316	21-058-006-00043-00003	62000	PASTOS PERMANENTES DE 5 O MAS AÑOS-SIN VARIEDAD	S	0,01
170000005845318	21-058-031-00020-00004	62000	PASTOS PERMANENTES DE 5 O MAS AÑOS-SIN VARIEDAD	S	0,07
170000005845319	21-058-006-00039-00002	62000	PASTOS PERMANENTES DE 5 O MAS AÑOS-SIN VARIEDAD	S	1,29
170000005845320	21-058-006-00043-00001	62000	PASTOS PERMANENTES DE 5 O MAS AÑOS-SIN VARIEDAD	S	0,20

(1) Con incidencias que retienen pago o deniegan el expediente.  
 (2) Se calcula sobre superficie declarada admisible.  
 (3) Aplicación del artículo 16 bis del RD 147/2023.

Puede verificar la integridad de una copia de este documento mediante la lectura del código QR adjunto o mediante el acceso a la dirección <https://ws050.juntadeandalucia.es/verificarFirma> indicando el código de VERIFICACIÓN

FIRMADO POR	RAQUEL MARIA ESPIN CRESPO	FECHA	26/06/2024
VERIFICACIÓN	Pk2jmMQ72K8YCC9EQ8LU85ENJJ6M	PÁGINA	5231/8857





(1) Con incidencias que retienen pago o deniegan el expediente.  
(2) Se calcula sobre superficie declarada admisible.  
(3) Aplicación del artículo 16 bis del RD 147/2023.

Puede verificar la integridad de una copia de este documento mediante la lectura del código QR adjunto o mediante el acceso a la dirección <https://ws050.juntadeandalucia.es/verificarFirma> indicando el código de VERIFICACIÓN

FIRMADO POR	RAQUEL MARIA ESPIN CRESCO	FECHA	26/06/2024
VERIFICACIÓN	Pk2jmMQ72K8YCCE9EQ8LU85ENJJ6M	PÁGINA	5232/8857



**APELLIDOS Y NOMBRE / RAZÓN SOCIAL**

MORENO ORTEGA JOSE EMILIO

**NIF**

\*\*\*9077\*

**EXPEDIENTE**

1051233

**RESOLUCIÓN**

CONCESIÓN DE LA AYUDA

**DATOS DE MANTENIMIENTO UNIDADES****GRUPO DE PAGO**

ZONAS DE LIMITACIONES NATURALES

**Sup. Dec.  
Admisible**

62,06

**Sup.  
Resuelta**

62,06

**Sobredecl.**

0,00

**% Sobredecl.**

0,00

**RESUMEN DE PAGOS**

	<b>IMPORTE ( Euros )</b>			
	<b>RESUELTO</b>	<b>FEADER</b>	<b>MAPA</b>	<b>CAPADR</b>
Pago realizado	1.081,20	919,02	106,06	56,12
A pagar	105,84	89,96	10,38	5,50
<b>TOTAL</b>	<b>1.187,04</b>	<b>1.008,98</b>	<b>116,44</b>	<b>61,62</b>

**APLICACIÓN DE REDUCCIONES Y PENALIZACIONES (%)**

<b>Criterios de subvencionabilidad (1)</b>	<b>Presentación tardía</b>	<b>Omisión declaración</b>	<b>Condicionalidad</b>
0,00	0,00	0,00	0,00

**IMPORTE ( Euros )**

Calculado(2)	Reducción	Penalización	Reducción Penalización (3)	Penalización adicional	Resuelto	FEADER	MAPA	CAPADR
1.187,04 €	0,00 €	0,00 €	0,00 €	0,00 €	1.187,04 €	1.008,98 €	116,45 €	61,61 €
<b>Importe Unitario:</b>	<b>54,00 €</b>	<b>Nuevo Importe Unitario:</b>	<b>19,13 €</b>					

**RECINTOS PROPUESTOS**

<b>REF.</b>	<b>REFERENCIA SIGPAC</b>	<b>CULTIVO</b>	<b>S/R</b>	<b>USO SIGPAC</b>	<b>Sup. Dec. admisible</b>	<b>Sup. Campo</b>	<b>Sup. Determ.</b>	<b>Sup. Resuelta</b>
5213701	21-019-006-00009-0022	PASTOS PERMANENTES DE 5 O MAS AÑOS	S		38,45		38,45	38,45
1700000006294472	21-019-006-00009-0024	PASTOS PERMANENTES DE 5 O MAS AÑOS	S		23,66		23,66	23,61

**INCIDENCIAS****INCIDENCIA DESCRIPCIÓN**

4272	Verifica que las líneas de declaración de las Solicitudes Únicas no tienen solapes con la capa de Retroactividad Gráfica (ambas de la misma campaña) a nivel de expediente/línea de declaración gráfica de la solicitud. Recinto:21-019-006-00009-00024 Cultivo: - Agregado de la referencia del recinto.:0 Zona de la referencia del recinto.:0 Superficie solapada.:0,05 Id. Incid.:95142794
------	---

(1) Con incidencias que retienen pago o deniegan el expediente.  
(2) Se calcula sobre superficie declarada admisible.  
(3) Aplicación del artículo 16 bis del RD 147/2023.

Puede verificar la integridad de una copia de este documento mediante la lectura del código QR adjunto o mediante el acceso a la dirección <a href="https://ws050.juntadeandalucia.es/verificarFirma">https://ws050.juntadeandalucia.es/verificarFirma</a> indicando el código de VERIFICACIÓN					
FIRMADO POR	RAQUEL MARIA ESPIN CRESPO		FECHA		26/06/2024
VERIFICACIÓN	Pk2jmMQ72K8YCCE9EQ8LU85ENJJJ6M		PÁGINA		5233/8857

**Datos considerados para el Cálculo de la Carga Ganadera del expediente**

Superficie determinada para Cálculo Carga Ganadera: 153,90 ha

Carga Ganadera del Expediente: 0,24 ugm/ha

Explotación	Especie	Ugm Calculada para CG
ES210360000049	CAPRINA	32,66
ES210360000049	OVINA	2,92
ES210360000049	PORCINO	2,00

**Recintos Determinados para el Cálculo de Garga Ganadera**

REF.	REFERENCIA SIGPAC	CULTIVO	DESCRIPCIÓN CULTIVO	S/R	SUP. RESUELTA (ha)
-1499851	21-036-003-00022-00005	62000	PASTOS PERMANENTES DE 5 O MAS AÑOS-SIN VARIEDAD	S	1,16
-911360	21-036-002-00004-00005	62000	PASTOS PERMANENTES DE 5 O MAS AÑOS-SIN VARIEDAD	S	0,03
4758131	21-036-002-00004-00002	62000	PASTOS PERMANENTES DE 5 O MAS AÑOS-SIN VARIEDAD	S	0,20
4758148	21-036-003-00014-00001	62000	PASTOS PERMANENTES DE 5 O MAS AÑOS-SIN VARIEDAD	S	0,59
4758149	21-036-003-00013-00002	62000	PASTOS PERMANENTES DE 5 O MAS AÑOS-SIN VARIEDAD	S	0,00
4758151	21-036-003-00013-00001	62000	PASTOS PERMANENTES DE 5 O MAS AÑOS-SIN VARIEDAD	S	7,74
4758152	21-036-002-00005-00002	63000	PASTOS DE MENOS DE 5 AÑOS-SIN VARIEDAD	S	1,01
5213701	21-019-006-00009-00022	62000	PASTOS PERMANENTES DE 5 O MAS AÑOS-SIN VARIEDAD	S	38,45
5213702	21-036-002-00004-00003	63000	PASTOS DE MENOS DE 5 AÑOS-SIN VARIEDAD	S	0,40
1700000006294446	21-036-003-00016-00002	62000	PASTOS PERMANENTES DE 5 O MAS AÑOS-SIN VARIEDAD	S	6,70
1700000006294447	21-036-003-00016-00004	62000	PASTOS PERMANENTES DE 5 O MAS AÑOS-SIN VARIEDAD	S	1,12
1700000006294448	21-036-003-00007-00001	62000	PASTOS PERMANENTES DE 5 O MAS AÑOS-SIN VARIEDAD	S	1,33
1700000006294449	21-036-003-00012-00002	62000	PASTOS PERMANENTES DE 5 O MAS AÑOS-SIN VARIEDAD	S	0,52
1700000006294450	21-036-003-00017-00002	62000	PASTOS PERMANENTES DE 5 O MAS AÑOS-SIN VARIEDAD	S	0,09
1700000006294451	21-036-003-00018-00001	62000	PASTOS PERMANENTES DE 5 O MAS AÑOS-SIN VARIEDAD	S	0,00
1700000006294452	21-036-003-00016-00003	62000	PASTOS PERMANENTES DE 5 O MAS AÑOS-SIN VARIEDAD	S	0,48
1700000006294453	21-036-003-00017-00001	62000	PASTOS PERMANENTES DE 5 O MAS AÑOS-SIN VARIEDAD	S	2,32
1700000006294454	21-036-001-00025-00002	62000	PASTOS PERMANENTES DE 5 O MAS AÑOS-SIN VARIEDAD	S	0,43
1700000006294455	21-036-003-00004-00003	62000	PASTOS PERMANENTES DE 5 O MAS AÑOS-SIN VARIEDAD	S	0,13
1700000006294456	21-036-001-00020-00004	62000	PASTOS PERMANENTES DE 5 O MAS AÑOS-SIN VARIEDAD	S	1,80
1700000006294457	21-036-001-00020-00006	62000	PASTOS PERMANENTES DE 5 O MAS AÑOS-SIN VARIEDAD	S	0,45
1700000006294458	21-036-003-00006-00001	62000	PASTOS PERMANENTES DE 5 O MAS AÑOS-SIN VARIEDAD	S	0,10
1700000006294459	21-036-003-00007-00002	62000	PASTOS PERMANENTES DE 5 O MAS AÑOS-SIN VARIEDAD	S	0,28
1700000006294460	21-036-003-00004-00004	62000	PASTOS PERMANENTES DE 5 O MAS AÑOS-SIN VARIEDAD	S	0,00
1700000006294461	21-036-003-00004-00005	62000	PASTOS PERMANENTES DE 5 O MAS AÑOS-SIN VARIEDAD	S	0,00
1700000006294462	21-036-001-00018-00008	62000	PASTOS PERMANENTES DE 5 O MAS AÑOS-SIN VARIEDAD	S	1,66
1700000006294463	21-036-001-00018-00006	62000	PASTOS PERMANENTES DE 5 O MAS AÑOS-SIN VARIEDAD	S	0,89
1700000006294464	21-036-001-00018-00004	62000	PASTOS PERMANENTES DE 5 O MAS AÑOS-SIN VARIEDAD	S	2,72
1700000006294465	21-036-001-00018-00002	62000	PASTOS PERMANENTES DE 5 O MAS AÑOS-SIN VARIEDAD	S	25,05
1700000006294466	21-036-001-00020-00002	62000	PASTOS PERMANENTES DE 5 O MAS AÑOS-SIN VARIEDAD	S	1,34

(1) Con incidencias que retienen pago o deniegan el expediente.  
(2) Se calcula sobre superficie declarada admisible.  
(3) Aplicación del artículo 16 bis del RD 147/2023.

Puede verificar la integridad de una copia de este documento mediante la lectura del código QR adjunto o mediante el acceso a la dirección <https://ws050.juntadeandalucia.es/verificarFirma> indicando el código de VERIFICACIÓN

FIRMADO POR	RAQUEL MARIA ESPIN CRESPO	FECHA	26/06/2024
VERIFICACIÓN	Pk2jmMQ72K8YCCE9EQ8LU85ENJJ6M	PÁGINA	5234/8857





**Recintos Determinados para el Cálculo de Garga Ganadera**

REF.	REFERENCIA SIGPAC	CULTIVO	DESCRIPCIÓN CULTIVO	S/R	SUP. RESUELTA (ha)
170000006294467	21-036-001-00022-00001	62000	PASTOS PERMANENTES DE 5 O MAS AÑOS-SIN VARIEDAD	S	1,43
170000006294468	21-036-001-00023-00003	62000	PASTOS PERMANENTES DE 5 O MAS AÑOS-SIN VARIEDAD	S	1,01
170000006294469	21-036-001-00020-00003	62000	PASTOS PERMANENTES DE 5 O MAS AÑOS-SIN VARIEDAD	S	0,03
170000006294470	21-036-001-00009-00001	62000	PASTOS PERMANENTES DE 5 O MAS AÑOS-SIN VARIEDAD	S	1,81
170000006294471	21-036-003-00035-00001	62000	PASTOS PERMANENTES DE 5 O MAS AÑOS-SIN VARIEDAD	S	0,23
170000006294472	21-019-006-00009-00024	62000	PASTOS PERMANENTES DE 5 O MAS AÑOS-SIN VARIEDAD	S	23,61
170000006294473	21-036-003-00021-00001	62000	PASTOS PERMANENTES DE 5 O MAS AÑOS-SIN VARIEDAD	S	8,82
170000006294474	21-036-003-00037-00001	62000	PASTOS PERMANENTES DE 5 O MAS AÑOS-SIN VARIEDAD	S	4,46
170000006294475	21-036-003-00036-00001	62000	PASTOS PERMANENTES DE 5 O MAS AÑOS-SIN VARIEDAD	S	0,05
170000006294476	21-036-001-00017-00001	62000	PASTOS PERMANENTES DE 5 O MAS AÑOS-SIN VARIEDAD	S	2,69
170000006294477	21-036-001-00011-00003	62000	PASTOS PERMANENTES DE 5 O MAS AÑOS-SIN VARIEDAD	S	10,17
170000006294478	21-036-001-00011-00001	62000	PASTOS PERMANENTES DE 5 O MAS AÑOS-SIN VARIEDAD	S	1,94
170000006294479	21-036-001-00017-00002	62000	PASTOS PERMANENTES DE 5 O MAS AÑOS-SIN VARIEDAD	S	0,66

(1) Con incidencias que retienen pago o deniegan el expediente.  
(2) Se calcula sobre superficie declarada admisible.  
(3) Aplicación del artículo 16 bis del RD 147/2023.

Puede verificar la integridad de una copia de este documento mediante la lectura del código QR adjunto o mediante el acceso a la dirección <https://ws050.juntadeandalucia.es/verificarFirma> indicando el código de VERIFICACIÓN

FIRMADO POR	RAQUEL MARIA ESPIN CRESPO	FECHA	26/06/2024
VERIFICACIÓN	Pk2jmMQ72K8YCCE9EQ8LU85ENJJ6M	PÁGINA	5235/8857





**APELLIDOS Y NOMBRE / RAZÓN SOCIAL**

MORGADO CAMACHO ROQUE

**NIF**

\*\*\*\*7420\*

**EXPEDIENTE**

1053964

**RESOLUCIÓN**

CONCESIÓN DE LA AYUDA

**DATOS DE MANTENIMIENTO UNIDADES**

<b>GRUPO DE PAGO</b>	<b>Sup. Dec. Admisible</b>	<b>Sup. Resuelta</b>	<b>Sobredecl.</b>	<b>% Sobredecl.</b>
ZONAS DE LIMITACIONES NATURALES	11,36	9,17	2,19	19,28

**RESUMEN DE PAGOS**

	<b>IMPORTE ( Euros )</b>			
	<b>RESUELTO</b>	<b>FEADER</b>	<b>MAPA</b>	<b>CAPADR</b>
A pagar	304,26	258,62	29,85	15,79

**APLICACIÓN DE REDUCCIONES Y PENALIZACIONES (%)**

<b>Criterios de subvencionabilidad (1)</b>	<b>Presentación tardía</b>	<b>Omisión declaración</b>	<b>Condicionabilidad</b>
0,00	0,00	0,00	0,00

**IMPORTE ( Euros )**

<b>Calculado(2)</b>	<b>Reducción</b>	<b>Penalización</b>	<b>Reducción Penalización (3)</b>	<b>Penalización adicional</b>	<b>Resuelto</b>	<b>FEADER</b>	<b>MAPA</b>	<b>CAPADR</b>
613,44 €	118,26 €	190,92 €	0,00 €	0,00 €	304,26 €	258,62 €	29,85 €	15,79 €
<b>Importe Unitario:</b>	54,00 €	<b>Nuevo Importe Unitario:</b>	54,00 €					

**RECINTOS PROPUESTOS**

<b>REF.</b>	<b>REFERENCIA SIGPAC</b>	<b>CULTIVO</b>	<b>S/R</b>	<b>USO SIGPAC</b>	<b>Sup. Dec. admisible</b>	<b>Sup. Campo</b>	<b>Sup. Determ.</b>	<b>Sup. Resuelta</b>
-959297	21-044-008-00188-0003	MANDARINO	R		0,85		0,85	0,85
6861227	21-044-008-00189-0010	MANDARINO	R		1,16		1,16	0,00
6861228	21-044-008-00189-0008	MANDARINO	S		0,34		0,34	0,00
6861229	21-044-008-00189-0013	MANDARINO	R		0,01		0,01	0,01
6861230	21-044-008-00189-0011	BARBECHO TRADICIONAL	R		0,05		0,05	0,00
6861231	21-044-008-00189-0014	MANDARINO	R		0,08		0,08	0,00
6861232	21-044-008-00189-0002	MANDARINO	R		0,29		0,29	0,29
6861233	21-044-008-00189-0007	MANDARINO	S		0,05		0,05	0,00
6861234	21-044-008-00189-0005	MANDARINO	S		0,51		0,51	0,00
170000005556212	21-044-008-00186-0003	MANDARINO	R		1,59		1,59	1,59
170000005556213	21-044-008-00188-0002	MANDARINO	R		1,61		1,61	1,61
170000005556214	21-044-008-00319-0004	MANDARINO	R		1,13		1,13	1,13
170000005556215	21-044-008-00310-0003	MANDARINO	R		1,42		1,42	1,42
170000005556216	21-044-008-00190-0001	MANDARINO	R		2,27		2,27	2,27

**INCIDENCIAS**

**INCIDENCIA DESCRIPCIÓN**

3790	Recinto declarado inactivo
	Recinto:21-044-008-00189-00005 Cultivo: -
	Recinto:21-044-008-00189-00007 Cultivo: -
	Recinto:21-044-008-00189-00008 Cultivo: -
	Recinto:21-044-008-00189-00010 Cultivo: -
	Recinto:21-044-008-00189-00011 Cultivo: -
	Recinto:21-044-008-00189-00014 Cultivo: -

(1) Con incidencias que retienen pago o deniegan el expediente.

(2) Se calcula sobre superficie declarada admisible.

(3) Aplicación del artículo 16 bis del RD 147/2023.

Puede verificar la integridad de una copia de este documento mediante la lectura del código QR adjunto o mediante el acceso a la dirección <https://ws050.juntadeandalucia.es/verificarFirma> indicando el código de VERIFICACIÓN

FIRMADO POR	RAQUEL MARIA ESPIN CRESPO	FECHA	26/06/2024
VERIFICACIÓN	Pk2jmMQ72K8YCCE9EQ8LU85ENJJ6M	PÁGINA	5236/8857





**Datos considerados para el Cálculo de la Carga Ganadera del expediente**

Superficie determinada para Cálculo Carga Ganadera: 0,00 ha  
Carga Ganadera del Expediente: 0,00 ugm/ha

**Incidencias de carga ganadera**

**INCIDENCIA DESCRIPCIÓN**

3790 Recinto declarado inactivo  
Recinto:21-044-008-00189-00011 Cultivo: -  
86132 Recinto superficie forrajera que no realiza la actividad de producción de pastoreo.  
Recinto:21-044-008-00189-00011 Cultivo:20000 BARBECHO TRADICIONAL-SIN VARIEDAD Regadío

(1) Con incidencias que retienen pago o deniegan el expediente.  
(2) Se calcula sobre superficie declarada admisible.  
(3) Aplicación del artículo 16 bis del RD 147/2023.

Puede verificar la integridad de una copia de este documento mediante la lectura del código QR adjunto o mediante el acceso a la dirección <a href="https://ws050.juntadeandalucia.es/verificarFirma">https://ws050.juntadeandalucia.es/verificarFirma</a> indicando el código de VERIFICACIÓN				
FIRMADO POR	RAQUEL MARIA ESPIN CRESPO	FECHA	26/06/2024	
VERIFICACIÓN	Pk2jmMQ72K8YCCE9EQ8LU85ENJJ6M	PÁGINA	5237/8857	

**APELLIDOS Y NOMBRE / RAZÓN SOCIAL**

MORO DOMINGUEZ JUAN

**NIF**

\*\*\*0195\*

**EXPEDIENTE**

1147551

**RESOLUCIÓN**

CONCESIÓN DE LA AYUDA

**DATOS DE MANTENIMIENTO UNIDADES**

<b>GRUPO DE PAGO</b>	<b>Sup. Dec. Admisible</b>	<b>Sup. Resuelta</b>	<b>Sobredecl.</b>	<b>% Sobredecl.</b>
ZONAS DE LIMITACIONES NATURALES	13,60	13,60	0,00	0,00

**RESUMEN DE PAGOS**

	<b>IMPORTE ( Euros )</b>			
	<b>RESUELTO</b>	<b>FEADER</b>	<b>MAPA</b>	<b>CAPADR</b>
Pago realizado	669,36	568,96	65,66	34,74
A pagar	65,04	55,28	6,38	3,38
<b>TOTAL</b>	<b>734,40</b>	<b>624,24</b>	<b>72,04</b>	<b>38,12</b>

**APLICACIÓN DE REDUCCIONES Y PENALIZACIONES (%)**

<b>Criterios de subvencionabilidad (1)</b>	<b>Presentación tardía</b>	<b>Omisión declaración</b>	<b>Condicionalidad</b>
0,00	0,00	0,00	0,00

**IMPORTE ( Euros )**

Calculado(2)	Reducción	Penalización	Reducción Penalización (3)	Penalización adicional	Resuelto	FEADER	MAPA	CAPADR
734,40 €	0,00 €	0,00 €	0,00 €	0,00 €	734,40 €	624,24 €	72,04 €	38,12 €
Importe Unitario:	54,00 €	Nuevo Importe Unitario:	54,00 €					

**RECINTOS PROPUESTOS**

<b>REF.</b>	<b>REFERENCIA SIGPAC</b>	<b>CULTIVO</b>	<b>USO S/R SIGPAC</b>	<b>Sup. Dec. admisible</b>	<b>Sup. Campo</b>	<b>Sup. Determ.</b>	<b>Sup. Resuelta</b>
-1626692	21-062-008-00142-0012	BARBECHO TRADICIONAL	R	0,72		0,72	0,72
-1626671	21-062-008-00142-0018	FRESAS	R	0,91		0,91	0,91
-1626661	21-062-008-00142-0019	FRESAS	R	1,85		1,85	1,85
-1626659	21-062-008-00142-0020	FRESAS	R	1,66		1,66	1,66
-1626658	21-062-008-00142-0035	FRESAS	R	1,06		1,06	1,06
-1626657	21-062-008-00142-0036	FRESAS	R	0,87		0,87	0,85
-1626656	21-062-008-00142-0031	FRESAS	R	1,35		1,35	1,35
-1626655	21-062-008-00142-0032	FRESAS	R	1,21		1,21	1,21
-1626654	21-062-008-00142-0012	FRESAS	R	0,73		0,73	0,73
-1626653	21-062-008-00142-0018	MARACUYÁ o FRUTO DE LA PASIÓN	R	0,97		0,97	0,97
-1626652	21-062-008-00142-0040	FRESAS	R	1,50		1,50	1,50
-1626651	21-062-008-00142-0014	MARACUYÁ o FRUTO DE LA PASIÓN	R	0,79		0,79	0,79

**INCIDENCIAS****INCIDENCIA DESCRIPCIÓN**

4272 Verifica que las líneas de declaración de las Solicitudes Únicas no tienen solapes con la capa de Retroactividad Gráfica (ambas de la misma campaña) a nivel de expediente/línea de declaración gráfica de la solicitud.  
 Recinto:21-062-008-00142-00036 Cultivo: - Agregado de la referencia del recinto.:0 Zona de la referencia del recinto.:0 Superficie solapada.:0,02 Id. Incid.:95148741

**Datos considerados para el Cálculo de la Carga Ganadera del expediente**

Superficie determinada para Cálculo Carga Ganadera: 0,00 ha  
 Carga Ganadera del Expediente: 0,00 ugm/ha

(1) Con incidencias que retienen pago o deniegan el expediente.  
 (2) Se calcula sobre superficie declarada admisible.  
 (3) Aplicación del artículo 16 bis del RD 147/2023.

Puede verificar la integridad de una copia de este documento mediante la lectura del código QR adjunto o mediante el acceso a la dirección <https://ws050.juntadeandalucia.es/verificarFirma> indicando el código de VERIFICACIÓN

FIRMADO POR	RAQUEL MARIA ESPIN CRESPO	FECHA	26/06/2024
VERIFICACIÓN	Pk2jmMQ72K8YCCE9EQ8LU85ENJJJ6M	PÁGINA	5238/8857





**Incidencias de carga ganadera**

**INCIDENCIA DESCRIPCIÓN**

86132 Recinto superficie forrajera que no realiza la actividad de producción de pastoreo.  
Recinto:21-062-008-00142-00012 Cultivo:20000 BARBECHO TRADICIONAL-SIN VARIEDAD Regadío

(1) Con incidencias que retienen pago o deniegan el expediente.  
(2) Se calcula sobre superficie declarada admisible.  
(3) Aplicación del artículo 16 bis del RD 147/2023.

Puede verificar la integridad de una copia de este documento mediante la lectura del código QR adjunto o mediante el acceso a la dirección <https://ws050.juntadeandalucia.es/verificarFirma> indicando el código de VERIFICACIÓN

FIRMADO POR	RAQUEL MARIA ESPIN CRESCO	FECHA	26/06/2024
VERIFICACIÓN	Pk2jmMQ72K8YCCE9EQ8LU85ENJJJ6M	PÁGINA	5239/8857



**APELLIDOS Y NOMBRE / RAZÓN SOCIAL**

MORON GALLEGO LEOPOLDO

**NIF**

\*\*\*\*9721\*

**EXPEDIENTE**

1230478

**RESOLUCIÓN**

CONCESIÓN DE LA AYUDA

**DATOS DE MANTENIMIENTO UNIDADES****GRUPO DE PAGO**

ZONAS DE LIMITACIONES NATURALES

**Sup. Dec.  
Admisible**

752,68

**Sup.  
Resuelta**

752,68

**Sobredecl.**

0,00

**% Sobredecl.**

0,00

**RESUMEN DE PAGOS**

	<b>IMPORTE ( Euros )</b>			
	<b>RESUELTO</b>	<b>FEADER</b>	<b>MAPA</b>	<b>CAPADR</b>
Pago realizado	1.081,20	919,02	106,06	56,12
A pagar	106,77	90,75	10,47	5,55
<b>TOTAL</b>	<b>1.187,97</b>	<b>1.009,77</b>	<b>116,53</b>	<b>61,67</b>

**APLICACIÓN DE REDUCCIONES Y PENALIZACIONES (%)**

<b>Criterios de subvencionabilidad (1)</b>	<b>Presentación tardía</b>	<b>Omisión declaración</b>	<b>Condicionabilidad</b>
0,00	0,00	0,00	0,00

**IMPORTE ( Euros )**

Calculado(2)	Reducción	Penalización	Reducción Penalización (3)	Penalización adicional	Resuelto	FEADER	MAPA	CAPADR
1.187,97 €	0,00 €	0,00 €	0,00 €	0,00 €	1.187,97 €	1.009,77 €	116,54 €	61,66 €
Importe Unitario:	54,00 €	Nuevo Importe Unitario:	1,58 €					

**RECINTOS PROPUESTOS**

REF.	REFERENCIA SIGPAC	CULTIVO	USO S/R	SIGPAC	Sup. Dec. admisible	Sup. Campo	Sup. Determ.	Sup. Resuelta
4226439	21-028-007-00010-0006	PASTOS PERMANENTES DE 5 O MAS AÑOS	S		26,48		26,48	26,48
4226445	21-028-007-00010-0002	PASTOS PERMANENTES DE 5 O MAS AÑOS	S		94,11		94,11	94,11
4226526	21-028-007-00017-0012	PASTOS PERMANENTES DE 5 O MAS AÑOS	S		32,06		32,06	32,06
4226531	21-028-007-00011-0003	PASTOS PERMANENTES DE 5 O MAS AÑOS	S		233,28		233,28	233,28
5299140	21-028-013-00045-0002	PASTOS PERMANENTES DE 5 O MAS AÑOS	S		259,62		259,62	259,62
5299143	21-028-013-00069-0003	PASTOS PERMANENTES DE 5 O MAS AÑOS	S		62,13		62,13	62,13
5299145	21-028-007-00011-0002	PASTOS PERMANENTES DE 5 O MAS AÑOS	S		45,02		45,02	45,00

**INCIDENCIAS****INCIDENCIA DESCRIPCIÓN**

4272 Verifica que las líneas de declaración de las Solicitudes Únicas no tienen solapes con la capa de Retroactividad Gráfica (ambas de la misma campaña) a nivel de expediente/línea de declaración gráfica de la solicitud.  
 Recinto:21-028-007-00011-00002 Cultivo: - Agregado de la referencia del recinto.:0 Zona de la referencia del recinto.:0 Superficie solapada.:0,02 Id. Incid.:95157884

(1) Con incidencias que retienen pago o deniegan el expediente.  
 (2) Se calcula sobre superficie declarada admisible.  
 (3) Aplicación del artículo 16 bis del RD 147/2023.

Puede verificar la integridad de una copia de este documento mediante la lectura del código QR adjunto o mediante el acceso a la dirección <https://ws050.juntadeandalucia.es/verificarFirma> indicando el código de VERIFICACIÓN

FIRMADO POR	RAQUEL MARIA ESPIN CRESPO	FECHA	26/06/2024
VERIFICACIÓN	Pk2jmMQ72K8YCCE9EQ8LU85ENJJJ6M	PÁGINA	5240/8857





**Datos considerados para el Cálculo de la Carga Ganadera del expediente**

Superficie determinada para Cálculo Carga Ganadera: 752,68 ha

Carga Ganadera del Expediente: 0,24 ugm/ha

<u>Explotación</u>	<u>Especie</u>	<u>Ugm Calculada para CG</u>
ES210280000004	BOVINA	36,63
ES210280000005	BOVINA	124,96
ES210280000005	PORCINO	16,34

**Recintos Determinados para el Cálculo de Garga Ganadera**

<u>REF.</u>	<u>REFERENCIA SIGPAC</u>	<u>CULTIVO</u>	<u>DESCRIPCIÓN CULTIVO</u>	<u>S/R</u>	<u>SUP. RESUELTA (ha)</u>
4226439	21-028-007-00010-00006	62000	PASTOS PERMANENTES DE 5 O MAS AÑOS-SIN VARIEDAD	S	26,48
4226445	21-028-007-00010-00002	62000	PASTOS PERMANENTES DE 5 O MAS AÑOS-SIN VARIEDAD	S	94,11
4226526	21-028-007-00017-00012	62000	PASTOS PERMANENTES DE 5 O MAS AÑOS-SIN VARIEDAD	S	32,06
4226531	21-028-007-00011-00003	62000	PASTOS PERMANENTES DE 5 O MAS AÑOS-SIN VARIEDAD	S	233,28
5299140	21-028-013-00045-00002	62000	PASTOS PERMANENTES DE 5 O MAS AÑOS-SIN VARIEDAD	S	259,62
5299143	21-028-013-00069-00003	62000	PASTOS PERMANENTES DE 5 O MAS AÑOS-SIN VARIEDAD	S	62,13
5299145	21-028-007-00011-00002	62000	PASTOS PERMANENTES DE 5 O MAS AÑOS-SIN VARIEDAD	S	45,00

(1) Con incidencias que retienen pago o deniegan el expediente.  
(2) Se calcula sobre superficie declarada admisible.  
(3) Aplicación del artículo 16 bis del RD 147/2023.

Puede verificar la integridad de una copia de este documento mediante la lectura del código QR adjunto o mediante el acceso a la dirección <a href="https://ws050.juntadeandalucia.es/verificarFirma">https://ws050.juntadeandalucia.es/verificarFirma</a> indicando el código de VERIFICACIÓN				
FIRMADO POR	RAQUEL MARIA ESPIN CRESPO	FECHA	26/06/2024	
VERIFICACIÓN	Pk2jmMQ72K8YCCE9EQ8LU85ENJJ6M	PÁGINA	5241/8857	

**APELLIDOS Y NOMBRE / RAZÓN SOCIAL**

MOTERO GOMEZ JOSE MARIA

**NIF**

\*\*\*8161\*

**EXPEDIENTE**

1123492

**RESOLUCIÓN**

CONCESIÓN DE LA AYUDA

**DATOS DE MANTENIMIENTO UNIDADES****GRUPO DE PAGO**

ZONAS DE LIMITACIONES NATURALES

**Sup. Dec.  
Admisible**

263,84

**Sup.  
Resuelta**

263,84

**Sobredecl.**

0,00

**% Sobredecl.**

0,00

**RESUMEN DE PAGOS**

	<b>IMPORTE ( Euros )</b>			
	<b>RESUELTO</b>	<b>FEADER</b>	<b>MAPA</b>	<b>CAPADR</b>
Pago realizado	1.081,20	919,02	106,06	56,12
A pagar	106,53	90,55	10,45	5,53
<b>TOTAL</b>	<b>1.187,73</b>	<b>1.009,57</b>	<b>116,51</b>	<b>61,65</b>

**APLICACIÓN DE REDUCCIONES Y PENALIZACIONES (%)**

<b>Criterios de subvencionabilidad (1)</b>	<b>Presentación tardía</b>	<b>Omisión declaración</b>	<b>Condicionabilidad</b>
0,00	0,00	0,00	0,00

**IMPORTE ( Euros )**

<b>Calculado(2)</b>	<b>Reducción</b>	<b>Penalización</b>	<b>Reducción Penalización (3)</b>	<b>Penalización adicional</b>	<b>Resuelto</b>	<b>FEADER</b>	<b>MAPA</b>	<b>CAPADR</b>
1.187,73 €	0,00 €	0,00 €	0,00 €	0,00 €	1.187,73 €	1.009,57 €	116,52 €	61,64 €
<b>Importe Unitario:</b>	54,00 €	<b>Nuevo Importe Unitario:</b>	4,50 €					

(1) Con incidencias que retienen pago o deniegan el expediente.

(2) Se calcula sobre superficie declarada admisible.

(3) Aplicación del artículo 16 bis del RD 147/2023.

Puede verificar la integridad de una copia de este documento mediante la lectura del código QR adjunto o mediante el acceso a la dirección <https://ws050.juntadeandalucia.es/verificarFirma> indicando el código de VERIFICACIÓN

FIRMADO POR

RAQUEL MARIA ESPIN CRESPO

FECHA

26/06/2024

VERIFICACIÓN

Pk2jmMQ72K8YCCE9EQ8LU85ENJJ6M

PÁGINA

5242/8857







**RECINTOS PROPUESTOS**

REF.	REFERENCIA SIGPAC	CULTIVO	S/R	USO SIGPAC	Sup. Dec. admisible	Sup. Campo	Sup. Determ.	Sup. Resuelta
-467233	21-074-006-00037-0004	PASTOS PERMANENTES DE 5 O MAS AÑOS	S		0,23		0,23	0,23
-467232	21-074-006-00037-0003	PASTOS PERMANENTES DE 5 O MAS AÑOS	S		0,02		0,02	0,02
-467231	21-074-006-00037-0003	PASTOS PERMANENTES DE 5 O MAS AÑOS	S		0,06		0,06	0,06
-467230	21-074-006-00037-0003	PASTOS PERMANENTES DE 5 O MAS AÑOS	S		0,03		0,03	0,03
-467229	21-074-006-00037-0003	PASTOS PERMANENTES DE 5 O MAS AÑOS	S		0,23		0,23	0,23
-89468	21-074-006-00041-0006	PASTOS PERMANENTES DE 5 O MAS AÑOS	S		0,68		0,68	0,68
1700000006650642	21-074-001-00076-0001	PASTOS PERMANENTES DE 5 O MAS AÑOS	S		3,77		3,77	3,77
1700000006650643	21-074-006-00039-0001	PASTOS PERMANENTES DE 5 O MAS AÑOS	S		1,86		1,86	1,86
1700000006650644	21-074-006-00039-0003	PASTOS PERMANENTES DE 5 O MAS AÑOS	S		4,79		4,79	4,79
1700000006650645	21-074-006-00040-0001	PASTOS PERMANENTES DE 5 O MAS AÑOS	S		0,27		0,27	0,27
1700000006650646	21-074-006-00041-0003	PASTOS PERMANENTES DE 5 O MAS AÑOS	S		24,72		24,72	24,72
1700000006650647	21-074-006-00043-0001	PASTOS PERMANENTES DE 5 O MAS AÑOS	S		4,04		4,04	4,04
1700000006650648	21-074-006-00057-0002	PASTOS PERMANENTES DE 5 O MAS AÑOS	S		0,00		0,00	0,00
1700000006650649	21-074-006-00058-0001	PASTOS PERMANENTES DE 5 O MAS AÑOS	S		0,64		0,64	0,64
1700000006650650	21-074-006-00060-0001	PASTOS PERMANENTES DE 5 O MAS AÑOS	S		0,50		0,50	0,50
1700000006650651	21-074-006-00060-0002	PASTOS PERMANENTES DE 5 O MAS AÑOS	S		1,03		1,03	1,03
1700000006650652	21-074-001-00078-0001	PASTOS PERMANENTES DE 5 O MAS AÑOS	S		0,18		0,18	0,18
1700000006650653	21-074-001-00080-0001	PASTOS PERMANENTES DE 5 O MAS AÑOS	S		14,67		14,67	14,67
1700000006650654	21-074-001-00101-0001	PASTOS PERMANENTES DE 5 O MAS AÑOS	S		8,33		8,33	8,33
1700000006650655	21-074-001-00101-0004	PASTOS PERMANENTES DE 5 O MAS AÑOS	S		0,08		0,08	0,08
1700000006650656	21-074-002-00009-0001	PASTOS PERMANENTES DE 5 O MAS AÑOS	S		13,49		13,49	13,49
1700000006650657	21-074-002-00009-0004	PASTOS PERMANENTES DE 5 O MAS AÑOS	S		8,32		8,32	8,32
1700000006650658	21-074-003-00017-0001	PASTOS PERMANENTES DE 5 O MAS AÑOS	S		5,28		5,28	5,28
1700000006650659	21-074-003-00005-0001	PASTOS PERMANENTES DE 5 O MAS AÑOS	S		1,06		1,06	1,06
1700000006650660	21-074-003-00005-0002	PASTOS PERMANENTES DE 5 O MAS AÑOS	S		2,04		2,04	2,04
1700000006650661	21-074-003-00005-0001	PASTOS PERMANENTES DE 5 O MAS AÑOS	S		0,47		0,47	0,47
1700000006650662	21-074-003-00013-0002	PASTOS PERMANENTES DE 5 O MAS AÑOS	S		5,51		5,51	5,51
1700000006650663	21-074-003-00017-0003	PASTOS PERMANENTES DE 5 O MAS AÑOS	S		5,13		5,13	5,13
1700000006650664	21-074-003-00005-0003	PASTOS PERMANENTES DE 5 O MAS AÑOS	S		9,22		9,22	9,22
1700000006650665	21-074-003-00017-0012	PASTOS PERMANENTES DE 5 O MAS AÑOS	S		12,03		12,03	12,03
1700000006650666	21-074-003-00035-0001	PASTOS PERMANENTES DE 5 O MAS AÑOS	S		4,23		4,23	4,23
1700000006650667	21-074-003-00035-0010	PASTOS PERMANENTES DE 5 O MAS AÑOS	S		2,50		2,50	2,50
1700000006650668	21-074-003-00035-0004	PASTOS PERMANENTES DE 5 O MAS AÑOS	S		3,54		3,54	3,54
1700000006650669	21-074-003-00035-0009	PASTOS PERMANENTES DE 5 O MAS AÑOS	S		5,29		5,29	5,29
1700000006650670	21-074-003-00035-0011	PASTOS PERMANENTES DE 5 O MAS AÑOS	S		0,66		0,66	0,66
1700000006650671	21-074-003-00035-0002	PASTOS PERMANENTES DE 5 O MAS AÑOS	S		5,53		5,53	5,53
1700000006650672	21-074-003-00011-0001	PASTOS PERMANENTES DE 5 O MAS AÑOS	S		1,23		1,23	1,23
1700000006650673	21-074-003-00014-0001	PASTOS PERMANENTES DE 5 O MAS AÑOS	S		0,33		0,33	0,33
1700000006650674	21-074-003-00032-0002	PASTOS PERMANENTES DE 5 O MAS AÑOS	S		0,89		0,89	0,89
1700000006650675	21-074-003-00012-0002	PASTOS PERMANENTES DE 5 O MAS AÑOS	S		3,28		3,28	3,28
1700000006650676	21-074-003-00013-0007	PASTOS PERMANENTES DE 5 O MAS AÑOS	S		2,97		2,97	2,97
1700000006650677	21-074-003-00034-0001	PASTOS PERMANENTES DE 5 O MAS AÑOS	S		4,67		4,67	4,67
1700000006650678	21-074-003-00038-0001	PASTOS PERMANENTES DE 5 O MAS AÑOS	S		8,48		8,48	8,48
1700000006650679	21-074-003-00039-0001	PASTOS PERMANENTES DE 5 O MAS AÑOS	S		1,82		1,82	1,82
1700000006650680	21-074-003-00032-0001	PASTOS PERMANENTES DE 5 O MAS AÑOS	S		1,25		1,25	1,25
1700000006650681	21-074-003-00033-0001	PASTOS PERMANENTES DE 5 O MAS AÑOS	S		0,34		0,34	0,34
1700000006650682	21-074-003-00041-0001	PASTOS PERMANENTES DE 5 O MAS AÑOS	S		38,73		38,73	38,73
1700000006650683	21-074-003-00045-0001	PASTOS PERMANENTES DE 5 O MAS AÑOS	S		2,11		2,11	2,11
1700000006650684	21-074-003-00040-0001	PASTOS PERMANENTES DE 5 O MAS AÑOS	S		13,76		13,76	13,76
1700000006650685	21-074-006-00035-0001	PASTOS PERMANENTES DE 5 O MAS AÑOS	S		0,39		0,39	0,39
1700000006650686	21-074-006-00036-0001	PASTOS PERMANENTES DE 5 O MAS AÑOS	S		1,10		1,10	1,10
1700000006650687	21-074-004-00003-0001	PASTOS PERMANENTES DE 5 O MAS AÑOS	S		0,08		0,08	0,08

(1) Con incidencias que retienen pago o deniegan el expediente.  
 (2) Se calcula sobre superficie declarada admisible.  
 (3) Aplicación del artículo 16 bis del RD 147/2023.

Puede verificar la integridad de una copia de este documento mediante la lectura del código QR adjunto o mediante el acceso a la dirección <a href="https://ws050.juntadeandalucia.es/verificarFirma">https://ws050.juntadeandalucia.es/verificarFirma</a> indicando el código de VERIFICACIÓN					
FIRMADO POR	RAQUEL MARIA ESPIN CRESPO		FECHA		26/06/2024
VERIFICACIÓN	Pk2jmMQ72K8YCCE9EQ8LU85ENJJ6M		PÁGINA		5243/8857

**RECINTOS PROPUESTOS**

REF.	REFERENCIA SIGPAC	CULTIVO	S/R	USO SIGPAC	Sup. Dec. admisible	Sup. Campo	Sup. Determ.	Sup. Resuelta
170000006650688	21-074-003-00014-0002	PASTOS PERMANENTES DE 5 O MAS AÑOS	S		0,68		0,68	0,68
170000006650689	21-074-003-00013-0009	PASTOS PERMANENTES DE 5 O MAS AÑOS	S		0,12		0,12	0,12
170000006650690	21-074-006-00041-0004	PASTOS PERMANENTES DE 5 O MAS AÑOS	S		2,79		2,79	2,79
170000006650691	21-074-006-00038-0002	PASTOS PERMANENTES DE 5 O MAS AÑOS	S		11,27		11,27	11,27
170000006650692	21-074-005-00003-0002	PASTOS PERMANENTES DE 5 O MAS AÑOS	S		1,49		1,49	1,49
170000006650693	21-074-003-00020-0001	PASTOS PERMANENTES DE 5 O MAS AÑOS	S		0,05		0,05	0,05
170000006650694	21-074-003-00019-0001	PASTOS PERMANENTES DE 5 O MAS AÑOS	S		4,21		4,21	4,21
170000006650695	21-074-003-00018-0001	PASTOS PERMANENTES DE 5 O MAS AÑOS	S		1,50		1,50	1,50
170000006650696	21-074-006-00037-0002	PASTOS PERMANENTES DE 5 O MAS AÑOS	S		5,92		5,92	5,86
170000006650697	21-074-006-00034-0001	PASTOS PERMANENTES DE 5 O MAS AÑOS	S		0,90		0,90	0,90
170000006650698	21-074-006-00033-0003	PASTOS PERMANENTES DE 5 O MAS AÑOS	S		3,11		3,11	3,11

**INCIDENCIAS****INCIDENCIA DESCRIPCIÓN**

4272 Verifica que las líneas de declaración de las Solicitudes Únicas no tienen solapes con la capa de Retroactividad Gráfica (ambas de la misma campaña) a nivel de expediente/línea de declaración gráfica de la solicitud.  
 Recinto:21-074-006-00037-00002 Cultivo: - Agregado de la referencia del recinto.:0 Zona de la referencia del recinto.:0 Superficie solapada.:0,06 Id. Incid.:95145781

**Datos considerados para el Cálculo de la Carga Ganadera del expediente**

Superficie determinada para Cálculo Carga Ganadera: 263,84 ha

Carga Ganadera del Expediente: 0,29 ugm/ha

Explotación	Especie	Ugm Calculada para CG
ES210750000009	OVINA	47,85
ES210750000009	PORCINO	27,86

**Recintos Determinados para el Cálculo de Garga Ganadera**

REF.	REFERENCIA SIGPAC	CULTIVO	DESCRIPCIÓN CULTIVO	S/R	SUP. RESUELTA (ha)
-467233	21-074-006-00037-00004	62000	PASTOS PERMANENTES DE 5 O MAS AÑOS-SIN VARIEDAD	S	0,23
-467232	21-074-006-00037-00003	62000	PASTOS PERMANENTES DE 5 O MAS AÑOS-SIN VARIEDAD	S	0,02
-467231	21-074-006-00037-00003	62000	PASTOS PERMANENTES DE 5 O MAS AÑOS-SIN VARIEDAD	S	0,06
-467230	21-074-006-00037-00003	62000	PASTOS PERMANENTES DE 5 O MAS AÑOS-SIN VARIEDAD	S	0,03
-467229	21-074-006-00037-00003	62000	PASTOS PERMANENTES DE 5 O MAS AÑOS-SIN VARIEDAD	S	0,23
-89468	21-074-006-00041-00006	62000	PASTOS PERMANENTES DE 5 O MAS AÑOS-SIN VARIEDAD	S	0,68
170000006650642	21-074-001-00076-00001	62000	PASTOS PERMANENTES DE 5 O MAS AÑOS-SIN VARIEDAD	S	3,77
170000006650643	21-074-006-00039-00001	62000	PASTOS PERMANENTES DE 5 O MAS AÑOS-SIN VARIEDAD	S	1,86
170000006650644	21-074-006-00039-00003	62000	PASTOS PERMANENTES DE 5 O MAS AÑOS-SIN VARIEDAD	S	4,79
170000006650645	21-074-006-00040-00001	62000	PASTOS PERMANENTES DE 5 O MAS AÑOS-SIN VARIEDAD	S	0,27
170000006650646	21-074-006-00041-00003	62000	PASTOS PERMANENTES DE 5 O MAS AÑOS-SIN VARIEDAD	S	24,72
170000006650647	21-074-006-00043-00001	62000	PASTOS PERMANENTES DE 5 O MAS AÑOS-SIN VARIEDAD	S	4,04
170000006650648	21-074-006-00057-00002	62000	PASTOS PERMANENTES DE 5 O MAS AÑOS-SIN VARIEDAD	S	0,00
170000006650649	21-074-006-00058-00001	62000	PASTOS PERMANENTES DE 5 O MAS AÑOS-SIN VARIEDAD	S	0,64
170000006650650	21-074-006-00060-00001	62000	PASTOS PERMANENTES DE 5 O MAS AÑOS-SIN VARIEDAD	S	0,50

(1) Con incidencias que retienen pago o deniegan el expediente.  
 (2) Se calcula sobre superficie declarada admisible.  
 (3) Aplicación del artículo 16 bis del RD 147/2023.

Puede verificar la integridad de una copia de este documento mediante la lectura del código QR adjunto o mediante el acceso a la dirección <https://ws050.juntadeandalucia.es/verificarFirma> indicando el código de VERIFICACIÓN

FIRMADO POR	RAQUEL MARIA ESPIN CRESPO	FECHA	26/06/2024
VERIFICACIÓN	Pk2jmMQ72K8YCCE9EQ8LU85ENJJ6M	PÁGINA	5244/8857





**Recintos Determinados para el Cálculo de Garga Ganadera**

REF.	REFERENCIA SIGPAC	CULTIVO	DESCRIPCIÓN CULTIVO	S/R	SUP. RESUELTA (ha)
170000006650651	21-074-006-00060-00002	62000	PASTOS PERMANENTES DE 5 O MAS AÑOS-SIN VARIEDAD	S	1,03
170000006650652	21-074-001-00078-00001	62000	PASTOS PERMANENTES DE 5 O MAS AÑOS-SIN VARIEDAD	S	0,18
170000006650653	21-074-001-00080-00001	62000	PASTOS PERMANENTES DE 5 O MAS AÑOS-SIN VARIEDAD	S	14,67
170000006650654	21-074-001-00101-00001	62000	PASTOS PERMANENTES DE 5 O MAS AÑOS-SIN VARIEDAD	S	8,33
170000006650655	21-074-001-00101-00004	62000	PASTOS PERMANENTES DE 5 O MAS AÑOS-SIN VARIEDAD	S	0,08
170000006650656	21-074-002-00009-00001	62000	PASTOS PERMANENTES DE 5 O MAS AÑOS-SIN VARIEDAD	S	13,49
170000006650657	21-074-002-00009-00004	62000	PASTOS PERMANENTES DE 5 O MAS AÑOS-SIN VARIEDAD	S	8,32
170000006650658	21-074-003-00017-00001	62000	PASTOS PERMANENTES DE 5 O MAS AÑOS-SIN VARIEDAD	S	5,28
170000006650659	21-074-003-00005-00001	62000	PASTOS PERMANENTES DE 5 O MAS AÑOS-SIN VARIEDAD	S	1,06
170000006650660	21-074-003-00005-00002	62000	PASTOS PERMANENTES DE 5 O MAS AÑOS-SIN VARIEDAD	S	2,04
170000006650661	21-074-003-00005-00001	62000	PASTOS PERMANENTES DE 5 O MAS AÑOS-SIN VARIEDAD	S	0,47
170000006650662	21-074-003-00013-00002	62000	PASTOS PERMANENTES DE 5 O MAS AÑOS-SIN VARIEDAD	S	5,51
170000006650663	21-074-003-00017-00003	62000	PASTOS PERMANENTES DE 5 O MAS AÑOS-SIN VARIEDAD	S	5,13
170000006650664	21-074-003-00005-00003	62000	PASTOS PERMANENTES DE 5 O MAS AÑOS-SIN VARIEDAD	S	9,22
170000006650665	21-074-003-00017-00012	62000	PASTOS PERMANENTES DE 5 O MAS AÑOS-SIN VARIEDAD	S	12,03
170000006650666	21-074-003-00035-00001	62000	PASTOS PERMANENTES DE 5 O MAS AÑOS-SIN VARIEDAD	S	4,23
170000006650667	21-074-003-00035-00010	62000	PASTOS PERMANENTES DE 5 O MAS AÑOS-SIN VARIEDAD	S	2,50
170000006650668	21-074-003-00035-00004	62000	PASTOS PERMANENTES DE 5 O MAS AÑOS-SIN VARIEDAD	S	3,54
170000006650669	21-074-003-00035-00009	62000	PASTOS PERMANENTES DE 5 O MAS AÑOS-SIN VARIEDAD	S	5,29
170000006650670	21-074-003-00035-00011	62000	PASTOS PERMANENTES DE 5 O MAS AÑOS-SIN VARIEDAD	S	0,66
170000006650671	21-074-003-00035-00002	62000	PASTOS PERMANENTES DE 5 O MAS AÑOS-SIN VARIEDAD	S	5,53
170000006650672	21-074-003-00011-00001	62000	PASTOS PERMANENTES DE 5 O MAS AÑOS-SIN VARIEDAD	S	1,23
170000006650673	21-074-003-00014-00001	62000	PASTOS PERMANENTES DE 5 O MAS AÑOS-SIN VARIEDAD	S	0,33
170000006650674	21-074-003-00032-00002	62000	PASTOS PERMANENTES DE 5 O MAS AÑOS-SIN VARIEDAD	S	0,89
170000006650675	21-074-003-00012-00002	62000	PASTOS PERMANENTES DE 5 O MAS AÑOS-SIN VARIEDAD	S	3,28
170000006650676	21-074-003-00013-00007	62000	PASTOS PERMANENTES DE 5 O MAS AÑOS-SIN VARIEDAD	S	2,97
170000006650677	21-074-003-00034-00001	62000	PASTOS PERMANENTES DE 5 O MAS AÑOS-SIN VARIEDAD	S	4,67
170000006650678	21-074-003-00038-00001	62000	PASTOS PERMANENTES DE 5 O MAS AÑOS-SIN VARIEDAD	S	8,48
170000006650679	21-074-003-00039-00001	62000	PASTOS PERMANENTES DE 5 O MAS AÑOS-SIN VARIEDAD	S	1,82
170000006650680	21-074-003-00032-00001	62000	PASTOS PERMANENTES DE 5 O MAS AÑOS-SIN VARIEDAD	S	1,25
170000006650681	21-074-003-00033-00001	62000	PASTOS PERMANENTES DE 5 O MAS AÑOS-SIN VARIEDAD	S	0,34
170000006650682	21-074-003-00041-00001	62000	PASTOS PERMANENTES DE 5 O MAS AÑOS-SIN VARIEDAD	S	38,73
170000006650683	21-074-003-00045-00001	62000	PASTOS PERMANENTES DE 5 O MAS AÑOS-SIN VARIEDAD	S	2,11
170000006650684	21-074-003-00040-00001	62000	PASTOS PERMANENTES DE 5 O MAS AÑOS-SIN VARIEDAD	S	13,76
170000006650685	21-074-006-00035-00001	62000	PASTOS PERMANENTES DE 5 O MAS AÑOS-SIN VARIEDAD	S	0,39
170000006650686	21-074-006-00036-00001	62000	PASTOS PERMANENTES DE 5 O MAS AÑOS-SIN VARIEDAD	S	1,10
170000006650687	21-074-004-00003-00001	62000	PASTOS PERMANENTES DE 5 O MAS AÑOS-SIN VARIEDAD	S	0,08

(1) Con incidencias que retienen pago o deniegan el expediente.  
 (2) Se calcula sobre superficie declarada admisible.  
 (3) Aplicación del artículo 16 bis del RD 147/2023.

Puede verificar la integridad de una copia de este documento mediante la lectura del código QR adjunto o mediante el acceso a la dirección <a href="https://ws050.juntadeandalucia.es/verificarFirma">https://ws050.juntadeandalucia.es/verificarFirma</a> indicando el código de VERIFICACIÓN					
FIRMADO POR	RAQUEL MARIA ESPIN CRESPO		FECHA		26/06/2024
VERIFICACIÓN	Pk2jmMQ72K8YCCE9EQ8LU85ENJJ6M		PÁGINA		5245/8857



**Recintos Determinados para el Cálculo de Garga Ganadera**

REF.	REFERENCIA SIGPAC	CULTIVO	DESCRIPCIÓN CULTIVO	S/R	SUP.
					RESUELTA (ha)
170000006650688	21-074-003-00014-00002	62000	PASTOS PERMANENTES DE 5 O MAS AÑOS-SIN VARIEDAD	S	0,68
170000006650689	21-074-003-00013-00009	62000	PASTOS PERMANENTES DE 5 O MAS AÑOS-SIN VARIEDAD	S	0,12
170000006650690	21-074-006-00041-00004	62000	PASTOS PERMANENTES DE 5 O MAS AÑOS-SIN VARIEDAD	S	2,79
170000006650691	21-074-006-00038-00002	62000	PASTOS PERMANENTES DE 5 O MAS AÑOS-SIN VARIEDAD	S	11,27
170000006650692	21-074-005-00003-00002	62000	PASTOS PERMANENTES DE 5 O MAS AÑOS-SIN VARIEDAD	S	1,49
170000006650693	21-074-003-00020-00001	62000	PASTOS PERMANENTES DE 5 O MAS AÑOS-SIN VARIEDAD	S	0,05
170000006650694	21-074-003-00019-00001	62000	PASTOS PERMANENTES DE 5 O MAS AÑOS-SIN VARIEDAD	S	4,21
170000006650695	21-074-003-00018-00001	62000	PASTOS PERMANENTES DE 5 O MAS AÑOS-SIN VARIEDAD	S	1,50
170000006650696	21-074-006-00037-00002	62000	PASTOS PERMANENTES DE 5 O MAS AÑOS-SIN VARIEDAD	S	5,86
170000006650697	21-074-006-00034-00001	62000	PASTOS PERMANENTES DE 5 O MAS AÑOS-SIN VARIEDAD	S	0,90
170000006650698	21-074-006-00033-00003	62000	PASTOS PERMANENTES DE 5 O MAS AÑOS-SIN VARIEDAD	S	3,11

(1) Con incidencias que retienen pago o deniegan el expediente.  
(2) Se calcula sobre superficie declarada admisible.  
(3) Aplicación del artículo 16 bis del RD 147/2023.

Puede verificar la integridad de una copia de este documento mediante la lectura del código QR adjunto o mediante el acceso a la dirección <https://ws050.juntadeandalucia.es/verificarFirma> indicando el código de VERIFICACIÓN

FIRMADO POR	RAQUEL MARIA ESPIN CRESPO	FECHA	26/06/2024
VERIFICACIÓN	Pk2jmMQ72K8YCCE9EQ8LU85ENJJ6M	PÁGINA	5246/8857





**APellidos y Nombre / Razón Social**

MOYO ASENSIO JUAN

**NIF**

\*\*\*\*7952\*

**EXPEDIENTE**

1121306

**RESOLUCIÓN**

CONCESIÓN DE LA AYUDA

**DATOS DE MANTENIMIENTO UNIDADES**

**GRUPO DE PAGO**

ZONAS DE LIMITACIONES NATURALES

**Sup. Dec. Admisible**  
46,37

**Sup. Resuelta**  
46,37

**Sobredecl.**  
0,00

**% Sobredecl.**  
0,00

**RESUMEN DE PAGOS**

	<b>IMPORTE ( Euros )</b>			
	<b>RESUELTO</b>	<b>FEADER</b>	<b>MAPA</b>	<b>CAPADR</b>
Pago realizado	1.081,20	919,02	106,06	56,12
A pagar	106,80	90,78	10,48	5,54
<b>TOTAL</b>	<b>1.188,00</b>	<b>1.009,80</b>	<b>116,54</b>	<b>61,66</b>

**APLICACIÓN DE REDUCCIONES Y PENALIZACIONES (%)**

<b>Criterios de subvencionabilidad (1)</b>	<b>Presentación tardía</b>	<b>Omisión declaración</b>	<b>Condicionalidad</b>
0,00	0,00	0,00	0,00

**IMPORTE ( Euros )**

Calculado(2)	Reducción	Penalización	Reducción Penalización (3)	Penalización adicional	Resuelto	FEADER	MAPA	CAPADR
1.188,00 €	0,00 €	0,00 €	0,00 €	0,00 €	1.188,00 €	1.009,80 €	116,54 €	61,66 €
<b>Importe Unitario:</b>	<b>54,00 €</b>	<b>Nuevo Importe Unitario:</b>	<b>25,62 €</b>					

**RECINTOS PROPUESTOS**

<b>REF.</b>	<b>REFERENCIA SIGPAC</b>	<b>CULTIVO</b>	<b>S/R</b>	<b>USO SIGPAC</b>	<b>Sup. Dec. admisible</b>	<b>Sup. Campo</b>	<b>Sup. Determ.</b>	<b>Sup. Resuelta</b>
-1124689	21-006-042-00052-0013	PASTOS PERMANENTES DE 5 O MAS AÑOS	S		19,13		19,13	19,13
-1091332	21-006-042-00049-0002	PASTOS PERMANENTES DE 5 O MAS AÑOS	S		0,01		0,01	0,01
-1091236	21-006-042-00054-0020	PASTOS PERMANENTES DE 5 O MAS AÑOS	S		0,03		0,03	0,03
-1091235	21-006-042-00054-0013	PASTOS PERMANENTES DE 5 O MAS AÑOS	S		3,49		3,49	3,49
-1091234	21-006-042-00054-0006	PASTOS PERMANENTES DE 5 O MAS AÑOS	S		1,67		1,67	1,67
-1091233	21-006-042-00054-0003	PASTOS PERMANENTES DE 5 O MAS AÑOS	S		0,13		0,13	0,13
-1091230	21-006-042-00052-0006	PASTOS PERMANENTES DE 5 O MAS AÑOS	S		1,02		1,02	1,02
-1091229	21-006-042-00052-0005	PASTOS PERMANENTES DE 5 O MAS AÑOS	S		0,00		0,00	0,00
-1091228	21-006-042-00052-0002	PASTOS PERMANENTES DE 5 O MAS AÑOS	S		0,09		0,09	0,09
-1091227	21-006-042-00052-0001	PASTOS PERMANENTES DE 5 O MAS AÑOS	S		0,32		0,32	0,32
-1091226	21-006-042-00049-0003	PASTOS PERMANENTES DE 5 O MAS AÑOS	S		3,11		3,11	3,11
4174176	21-006-026-00022-0001	PASTOS PERMANENTES DE 5 O MAS AÑOS	S		0,08		0,08	0,08
4174179	21-006-026-00023-0002	PASTOS PERMANENTES DE 5 O MAS AÑOS	S		0,59		0,59	0,59
1700000006110833	21-006-042-00007-0001	PASTOS PERMANENTES DE 5 O MAS AÑOS	S		4,60		4,60	4,60
1700000006110834	21-006-042-00016-0001	PASTOS PERMANENTES DE 5 O MAS AÑOS	S		0,49		0,49	0,49
1700000006110835	21-006-042-00015-0001	PASTOS PERMANENTES DE 5 O MAS AÑOS	S		6,27		6,27	6,27
1700000006110838	21-006-042-00050-0001	PASTOS PERMANENTES DE 5 O MAS AÑOS	S		3,04		3,04	3,04
1700000006110839	21-006-042-00010-0001	PASTOS PERMANENTES DE 5 O MAS AÑOS	S		1,97		1,97	1,97
1700000006110841	21-006-042-00050-0004	PASTOS PERMANENTES DE 5 O MAS AÑOS	S		0,33		0,33	0,33

(1) Con incidencias que retienen pago o deniegan el expediente.  
(2) Se calcula sobre superficie declarada admisible.  
(3) Aplicación del artículo 16 bis del RD 147/2023.

Puede verificar la integridad de una copia de este documento mediante la lectura del código QR adjunto o mediante el acceso a la dirección <a href="https://ws050.juntadeandalucia.es/verificarFirma">https://ws050.juntadeandalucia.es/verificarFirma</a> indicando el código de VERIFICACIÓN					
FIRMADO POR	RAQUEL MARIA ESPIN CRESPO		FECHA		26/06/2024
VERIFICACIÓN	Pk2jmMQ72K8YCC9E9EQ8LU85ENJJ6M		PÁGINA		5247/8857



**INCIDENCIAS**

**INCIDENCIA DESCRIPCIÓN**

- 86122 Recinto superficie forrajera que realiza la actividad de producción de pastoreo y no declara el o los códigos del Registro de Explotaciones Ganaderas de Andalucía, REGA.  
Recinto:21-023-031-00012-00001 Cultivo:62000 PASTOS PERMANENTES DE 5 O MAS AÑOS-SIN VARIEDAD Secano
- 86124 Recinto de forrajera para Cálculo de Carga Ganadera que No pertenece a Explotación.  
Recinto:21-023-031-00012-00001 Cultivo:62000 PASTOS PERMANENTES DE 5 O MAS AÑOS-SIN VARIEDAD Secano

**Datos considerados para el Cálculo de la Carga Ganadera del expediente**

**Superficie determinada para Cálculo Carga Ganadera:** 46,37 ha  
**Carga Ganadera del Expediente:** 0,81 ugm/ha

Explotación	Especie	Ugm Calculada para CG
ES210060000602	BOVINA	16,37
ES210060000602	OVINA	21,05

**Recintos Determinados para el Cálculo de Garga Ganadera**

REF.	REFERENCIA SIGPAC	CULTIVO	DESCRIPCIÓN CULTIVO	S/R	SUP. RESUELTA (ha)
-1124689	21-006-042-00052-00013	62000	PASTOS PERMANENTES DE 5 O MAS AÑOS-SIN VARIEDAD	S	19,13
-1091332	21-006-042-00049-00002	62000	PASTOS PERMANENTES DE 5 O MAS AÑOS-SIN VARIEDAD	S	0,01
-1091236	21-006-042-00054-00020	62000	PASTOS PERMANENTES DE 5 O MAS AÑOS-SIN VARIEDAD	S	0,03
-1091235	21-006-042-00054-00013	62000	PASTOS PERMANENTES DE 5 O MAS AÑOS-SIN VARIEDAD	S	3,49
-1091234	21-006-042-00054-00006	62000	PASTOS PERMANENTES DE 5 O MAS AÑOS-SIN VARIEDAD	S	1,67
-1091233	21-006-042-00054-00003	62000	PASTOS PERMANENTES DE 5 O MAS AÑOS-SIN VARIEDAD	S	0,13
-1091230	21-006-042-00052-00006	62000	PASTOS PERMANENTES DE 5 O MAS AÑOS-SIN VARIEDAD	S	1,02
-1091229	21-006-042-00052-00005	62000	PASTOS PERMANENTES DE 5 O MAS AÑOS-SIN VARIEDAD	S	0,00
-1091228	21-006-042-00052-00002	62000	PASTOS PERMANENTES DE 5 O MAS AÑOS-SIN VARIEDAD	S	0,09
-1091227	21-006-042-00052-00001	62000	PASTOS PERMANENTES DE 5 O MAS AÑOS-SIN VARIEDAD	S	0,32
-1091226	21-006-042-00049-00003	62000	PASTOS PERMANENTES DE 5 O MAS AÑOS-SIN VARIEDAD	S	3,11
4174176	21-006-026-00022-00001	62000	PASTOS PERMANENTES DE 5 O MAS AÑOS-SIN VARIEDAD	S	0,08
4174179	21-006-026-00023-00002	62000	PASTOS PERMANENTES DE 5 O MAS AÑOS-SIN VARIEDAD	S	0,59
1700000006110833	21-006-042-00007-00001	62000	PASTOS PERMANENTES DE 5 O MAS AÑOS-SIN VARIEDAD	S	4,60
1700000006110834	21-006-042-00016-00001	62000	PASTOS PERMANENTES DE 5 O MAS AÑOS-SIN VARIEDAD	S	0,49
1700000006110835	21-006-042-00015-00001	62000	PASTOS PERMANENTES DE 5 O MAS AÑOS-SIN VARIEDAD	S	6,27
1700000006110838	21-006-042-00050-00001	62000	PASTOS PERMANENTES DE 5 O MAS AÑOS-SIN VARIEDAD	S	3,04
1700000006110839	21-006-042-00010-00001	62000	PASTOS PERMANENTES DE 5 O MAS AÑOS-SIN VARIEDAD	S	1,97
1700000006110841	21-006-042-00050-00004	62000	PASTOS PERMANENTES DE 5 O MAS AÑOS-SIN VARIEDAD	S	0,33

**Incidenias de carga ganadera**

**INCIDENCIA DESCRIPCIÓN**

- 86122 Recinto superficie forrajera que realiza la actividad de producción de pastoreo y no declara el o los códigos del Registro de Explotaciones Ganaderas de Andalucía, REGA.  
Recinto:21-023-031-00012-00001 Cultivo:62000 PASTOS PERMANENTES DE 5 O MAS AÑOS-SIN VARIEDAD Secano
- 86124 Recinto de forrajera para Cálculo de Carga Ganadera que No pertenece a Explotación.  
Recinto:21-023-031-00012-00001 Cultivo:62000 PASTOS PERMANENTES DE 5 O MAS AÑOS-SIN VARIEDAD Secano

(1) Con incidencias que retienen pago o deniegan el expediente.  
(2) Se calcula sobre superficie declarada admisible.  
(3) Aplicación del artículo 16 bis del RD 147/2023.

Puede verificar la integridad de una copia de este documento mediante la lectura del código QR adjunto o mediante el acceso a la dirección <a href="https://ws050.juntadeandalucia.es/verificarFirma">https://ws050.juntadeandalucia.es/verificarFirma</a> indicando el código de VERIFICACIÓN					
FIRMADO POR	RAQUEL MARIA ESPIN CRESPO		FECHA		26/06/2024
VERIFICACIÓN	Pk2jmMQ72K8YCCE9EQ8LU85ENJJ6M		PÁGINA		5248/8857



86128 Recinto de Forrajas que no ha contabilizado para Carga Ganadera por no tener una explotación válida para el cálculo de la Carga Ganadera  
Recinto:21-023-031-00012-00001 Cultivo:62 PASTOS PERMANENTES DE 5 O MAS AÑOS-

(1) Con incidencias que retienen pago o deniegan el expediente.  
(2) Se calcula sobre superficie declarada admisible.  
(3) Aplicación del artículo 16 bis del RD 147/2023.

Puede verificar la integridad de una copia de este documento mediante la lectura del código QR adjunto o mediante el acceso a la dirección <https://ws050.juntadeandalucia.es/verificarFirma> indicando el código de VERIFICACIÓN

FIRMADO POR	RAQUEL MARIA ESPIN CRESCO	FECHA	26/06/2024
VERIFICACIÓN	Pk2jmMQ72K8YCCE9EQ8LU85ENJJ6M	PÁGINA	5249/8857





**APELLIDOS Y NOMBRE / RAZÓN SOCIAL**

MUÑOZ LEAL ANGEL FERNANDO

**NIF**

\*\*\*6899\*

**EXPEDIENTE**

1061045

**RESOLUCIÓN**

CONCESIÓN DE LA AYUDA

**DATOS DE MANTENIMIENTO UNIDADES**

<b>GRUPO DE PAGO</b>	<b>Sup. Dec. Admisible</b>	<b>Sup. Resuelta</b>	<b>Sobredecl.</b>	<b>% Sobredecl.</b>
ZONAS DE LIMITACIONES NATURALES	203,62	203,62	0,00	0,00

**RESUMEN DE PAGOS**

	<b>IMPORTE ( Euros )</b>			
	<b>RESUELTO</b>	<b>FEADER</b>	<b>MAPA</b>	<b>CAPADR</b>
A pagar	1.188,00	1.009,80	116,54	61,66

**APLICACIÓN DE REDUCCIONES Y PENALIZACIONES (%)**

<b>Criterios de subvencionabilidad (1)</b>	<b>Presentación tardía</b>	<b>Omisión declaración</b>	<b>Condicionabilidad</b>
0,00	0,00	0,00	0,00

**IMPORTE ( Euros )**

<b>Calculado(2)</b>	<b>Reducción</b>	<b>Penalización</b>	<b>Reducción adicional (3)</b>	<b>Penalización adicional</b>	<b>Resuelto</b>	<b>FEADER</b>	<b>MAPA</b>	<b>CAPADR</b>
1.188,00 €	0,00 €	0,00 €	0,00 €	0,00 €	1.188,00 €	1.009,80 €	116,54 €	61,66 €
<b>Importe Unitario:</b>	54,00 €	<b>Nuevo Importe Unitario:</b>	5,83 €					

**RECINTOS PROPUESTOS**

<b>REF.</b>	<b>REFERENCIA SIGPAC</b>	<b>CULTIVO</b>	<b>S/R</b>	<b>USO SIGPAC</b>	<b>Sup. Dec. admisible</b>	<b>Sup. Campo</b>	<b>Sup. Determ.</b>	<b>Sup. Resuelta</b>
-1061139	21-068-018-00013-0002	PASTOS PERMANENTES DE 5 O MAS AÑOS	S		0,02		0,02	0,02
5835856	21-016-001-00010-0001	PASTOS PERMANENTES DE 5 O MAS AÑOS	S		64,10		64,10	64,10
1700000006197096	21-068-002-00098-0002	OLIVAR	S		2,96		2,96	2,96
1700000006197097	21-068-020-00373-0001	OLIVAR	S		0,40		0,40	0,40
1700000006197098	21-068-005-00017-0001	PASTOS PERMANENTES DE 5 O MAS AÑOS	S		13,88		13,88	13,88
1700000006197099	21-068-006-00021-0001	PASTOS PERMANENTES DE 5 O MAS AÑOS	S		8,52		8,52	8,52
1700000006197100	21-068-006-00029-0001	PASTOS PERMANENTES DE 5 O MAS AÑOS	S		6,40		6,40	6,40
1700000006197101	21-068-006-00014-0001	PASTOS PERMANENTES DE 5 O MAS AÑOS	S		18,01		18,01	18,01
1700000006197102	21-068-006-00020-0001	PASTOS PERMANENTES DE 5 O MAS AÑOS	S		6,86		6,86	6,86
1700000006197103	21-068-018-00005-0001	PASTOS PERMANENTES DE 5 O MAS AÑOS	S		43,28		43,28	43,28
1700000006197104	21-068-018-00012-0001	PASTOS PERMANENTES DE 5 O MAS AÑOS	S		6,80		6,80	6,80
1700000006197105	21-068-010-00038-0001	PASTOS PERMANENTES DE 5 O MAS AÑOS	S		7,98		7,98	7,98
1700000006197106	21-068-011-00014-0002	PASTOS PERMANENTES DE 5 O MAS AÑOS	S		23,88		23,88	23,88
1700000006197107	21-068-010-00038-0002	PASTOS PERMANENTES DE 5 O MAS AÑOS	S		0,53		0,53	0,53

(1) Con incidencias que retienen pago o deniegan el expediente.  
 (2) Se calcula sobre superficie declarada admisible.  
 (3) Aplicación del artículo 16 bis del RD 147/2023.

Puede verificar la integridad de una copia de este documento mediante la lectura del código QR adjunto o mediante el acceso a la dirección <a href="https://ws050.juntadeandalucia.es/verificarFirma">https://ws050.juntadeandalucia.es/verificarFirma</a> indicando el código de VERIFICACIÓN					
FIRMADO POR	RAQUEL MARIA ESPIN CRESPO		FECHA		26/06/2024
VERIFICACIÓN	Pk2jmMQ72K8YCCE9EQ8LU85ENJJ6M		PÁGINA		5250/8857



**Datos considerados para el Cálculo de la Carga Ganadera del expediente**

Superficie determinada para Cálculo Carga Ganadera: 200,26 ha

Carga Ganadera del Expediente: 0,30 ugm/ha

Explotación	Especie	Ugm Calculada para CG
ES210160000009	BOVINA	18,50
ES210160000009	PORCINO	1,20
ES210690000113	BOVINA	21,95
ES210690000113	PORCINO	0,16
ES210690000318	OVINA	15,20
ES210690000318	PORCINO	1,34
ES210690000384	PORCINO	0,74

**Recintos Determinados para el Cálculo de Garga Ganadera**

REF.	REFERENCIA SIGPAC	CULTIVO	DESCRIPCIÓN CULTIVO	S/R	SUP. RESUELTA (ha)
-1061139	21-068-018-00013-00002	62000	PASTOS PERMANENTES DE 5 O MAS AÑOS-SIN VARIEDAD	S	0,02
5835856	21-016-001-00010-00001	62000	PASTOS PERMANENTES DE 5 O MAS AÑOS-SIN VARIEDAD	S	64,10
5835898	21-009-018-00018-00002	63000	PASTOS DE MENOS DE 5 AÑOS-SIN VARIEDAD	S	0,00
1700000006197098	21-068-005-00017-00001	62000	PASTOS PERMANENTES DE 5 O MAS AÑOS-SIN VARIEDAD	S	13,88
1700000006197099	21-068-006-00021-00001	62000	PASTOS PERMANENTES DE 5 O MAS AÑOS-SIN VARIEDAD	S	8,52
1700000006197100	21-068-006-00029-00001	62000	PASTOS PERMANENTES DE 5 O MAS AÑOS-SIN VARIEDAD	S	6,40
1700000006197101	21-068-006-00014-00001	62000	PASTOS PERMANENTES DE 5 O MAS AÑOS-SIN VARIEDAD	S	18,01
1700000006197102	21-068-006-00020-00001	62000	PASTOS PERMANENTES DE 5 O MAS AÑOS-SIN VARIEDAD	S	6,86
1700000006197103	21-068-018-00005-00001	62000	PASTOS PERMANENTES DE 5 O MAS AÑOS-SIN VARIEDAD	S	43,28
1700000006197104	21-068-018-00012-00001	62000	PASTOS PERMANENTES DE 5 O MAS AÑOS-SIN VARIEDAD	S	6,80
1700000006197105	21-068-010-00038-00001	62000	PASTOS PERMANENTES DE 5 O MAS AÑOS-SIN VARIEDAD	S	7,98
1700000006197106	21-068-011-00014-00002	62000	PASTOS PERMANENTES DE 5 O MAS AÑOS-SIN VARIEDAD	S	23,88
1700000006197107	21-068-010-00038-00002	62000	PASTOS PERMANENTES DE 5 O MAS AÑOS-SIN VARIEDAD	S	0,53

**Incidencias de carga ganadera****INCIDENCIA DESCRIPCIÓN**

3790 Recinto declarado inactivo  
 Recinto:21-009-018-00018-00002 Cultivo: -

(1) Con incidencias que retienen pago o deniegan el expediente.  
 (2) Se calcula sobre superficie declarada admisible.  
 (3) Aplicación del artículo 16 bis del RD 147/2023.

Puede verificar la integridad de una copia de este documento mediante la lectura del código QR adjunto o mediante el acceso a la dirección <https://ws050.juntadeandalucia.es/verificarFirma> indicando el código de VERIFICACIÓN

FIRMADO POR	RAQUEL MARIA ESPIN CRESPO	FECHA	26/06/2024
VERIFICACIÓN	Pk2jmMQ72K8YCCE9EQ8LU85ENJJ6M	PÁGINA	5251/8857



**APELLIDOS Y NOMBRE / RAZÓN SOCIAL**

NAVARRO MARTÍN ISABEL MARÍA

**NIF**

\*\*\*\*2072\*

**EXPEDIENTE**

1253531

**RESOLUCIÓN**

CONCESIÓN DE LA AYUDA

**DATOS DE MANTENIMIENTO UNIDADES****GRUPO DE PAGO**

ZONAS DE LIMITACIONES NATURALES

**Sup. Dec.  
Admisible**

15,19

**Sup.  
Resuelta**

15,19

**Sobredecl.**

0,00

**% Sobredecl.**

0,00

**RESUMEN DE PAGOS**

	<b>IMPORTE ( Euros )</b>			
	<b>RESUELTO</b>	<b>FEADER</b>	<b>MAPA</b>	<b>CAPADR</b>
Pago realizado	744,65	632,96	73,05	38,64
A pagar	73,56	62,53	7,22	3,81
<b>TOTAL</b>	<b>818,21</b>	<b>695,49</b>	<b>80,27</b>	<b>42,45</b>

**APLICACIÓN DE REDUCCIONES Y PENALIZACIONES (%)**

<b>Criterios de subvencionabilidad (1)</b>	<b>Presentación tardía</b>	<b>Omisión declaración</b>	<b>Condicionidad</b>
0,00	0,00	0,00	0,00

**IMPORTE ( Euros )**

Calculado(2)	Reducción	Penalización	Reducción Penalización (3)	Penalización adicional	Resuelto	FEADER	MAPA	CAPADR
818,21 €	0,00 €	0,00 €	0,00 €	0,00 €	818,21 €	695,48 €	80,27 €	42,46 €
Importe Unitario:	54,00 €	Nuevo Importe Unitario:	53,86 €					

**RECINTOS PROPUESTOS**

<b>REF.</b>	<b>REFERENCIA SIGPAC</b>	<b>CULTIVO</b>	<b>S/R</b>	<b>USO SIGPAC</b>	<b>Sup. Dec. admisible</b>	<b>Sup. Campo</b>	<b>Sup. Determ.</b>	<b>Sup. Resuelta</b>
-1065985	21-066-005-00342-0007	CASTAÑOS	S		0,30	0,30	0,30	0,30
5092049	21-066-005-00346-0004	CASTAÑOS	S		1,36	1,36	1,36	1,36
5092050	21-066-005-00346-0005	OLIVAR	S		0,84		0,84	0,84
5092051	21-066-005-00346-0006	OLIVAR	S		0,06		0,06	0,06
1700000006771818	21-066-005-00342-0002	CASTAÑOS	S		9,67	9,67	9,67	9,67
1700000006771838	21-066-005-00342-0005	CASTAÑOS	S		2,96	2,96	2,96	2,96

(1) Con incidencias que retienen pago o deniegan el expediente.

(2) Se calcula sobre superficie declarada admisible.

(3) Aplicación del artículo 16 bis del RD 147/2023.

Puede verificar la integridad de una copia de este documento mediante la lectura del código QR adjunto o mediante el acceso a la dirección <https://ws050.juntadeandalucia.es/verificarFirma> indicando el código de VERIFICACIÓN

FIRMADO POR

RAQUEL MARIA ESPIN CRESPO

FECHA

26/06/2024

VERIFICACIÓN

Pk2jmMQ72K8YCCE9EQ8LU85ENJJ6M

PÁGINA

5252/8857



**APELLIDOS Y NOMBRE / RAZÓN SOCIAL**

NAVARRO SOTO MARIA CARMEN

**NIF**

\*\*\*6131\*

**EXPEDIENTE**

1255052

**RESOLUCIÓN**

CONCESIÓN DE LA AYUDA

**DATOS DE MANTENIMIENTO UNIDADES**

<b>GRUPO DE PAGO</b>	<b>Sup. Dec. Admisible</b>	<b>Sup. Resuelta</b>	<b>Sobredecl.</b>	<b>% Sobredecl.</b>
ZONAS DE LIMITACIONES NATURALES	20,04	20,04	0,00	0,00

**RESUMEN DE PAGOS**

	<b>IMPORTE ( Euros )</b>			
	<b>RESUELTO</b>	<b>FEADER</b>	<b>MAPA</b>	<b>CAPADR</b>
A pagar	1.027,30	873,21	100,78	53,31

**APLICACIÓN DE REDUCCIONES Y PENALIZACIONES (%)**

<b>Criterios de subvencionabilidad (1)</b>	<b>Presentación tardía</b>	<b>Omisión declaración</b>	<b>Condicionabilidad</b>
0,00	0,00	0,00	0,00

**IMPORTE ( Euros )**

<b>Calculado(2)</b>	<b>Reducción</b>	<b>Penalización</b>	<b>Reducción Penalización (3)</b>	<b>Penalización adicional</b>	<b>Resuelto</b>	<b>FEADER</b>	<b>MAPA</b>	<b>CAPADR</b>
1.027,30 €	0,00 €	0,00 €	0,00 €	0,00 €	1.027,30 €	873,21 €	100,78 €	53,31 €
<b>Importe Unitario:</b>	54,00 €	<b>Nuevo Importe Unitario:</b>	51,26 €					

**RECINTOS PROPUESTOS**

<b>REF.</b>	<b>REFERENCIA SIGPAC</b>	<b>CULTIVO</b>	<b>S/R</b>	<b>USO SIGPAC</b>	<b>Sup. Dec. admisible</b>	<b>Sup. Campo</b>	<b>Sup. Determ.</b>	<b>Sup. Resuelta</b>
4660930	21-027-001-00029-0004	PASTOS PERMANENTES DE 5 O MAS AÑOS	S		1,72		1,72	1,72
1700000005942653	21-027-001-00029-0001	PASTOS PERMANENTES DE 5 O MAS AÑOS	S		13,98		13,98	13,98
1700000005942661	21-027-001-00029-0005	PASTOS PERMANENTES DE 5 O MAS AÑOS	S		0,27		0,27	0,27
1700000005942665	21-027-001-00029-0002	PASTOS PERMANENTES DE 5 O MAS AÑOS	S		4,07		4,07	4,07

(1) Con incidencias que retienen pago o deniegan el expediente.

(2) Se calcula sobre superficie declarada admisible.

(3) Aplicación del artículo 16 bis del RD 147/2023.

Puede verificar la integridad de una copia de este documento mediante la lectura del código QR adjunto o mediante el acceso a la dirección <https://ws050.juntadeandalucia.es/verificarFirma> indicando el código de VERIFICACIÓN

FIRMADO POR	RAQUEL MARIA ESPIN CRESPO	FECHA	26/06/2024
VERIFICACIÓN	Pk2jmMQ72K8YCCE9EQ8LU85ENJJ6M	PÁGINA	5253/8857



**Datos considerados para el Cálculo de la Carga Ganadera del expediente**

Superficie determinada para Cálculo Carga Ganadera: 68,64 ha

Carga Ganadera del Expediente: 0,32 ugm/ha

Explotación	Especie	Ugm Calculada para CG
ES210290000392	BOVINA	22,12

**Recintos Determinados para el Cálculo de Garga Ganadera**

REF.	REFERENCIA SIGPAC	CULTIVO	DESCRIPCIÓN CULTIVO	S/R	SUP. RESUELTA (ha)
-1525819	21-029-002-00168-00012	62000	PASTOS PERMANENTES DE 5 O MAS AÑOS-SIN VARIEDAD	S	6,65
-1525818	21-029-002-00144-00012	62000	PASTOS PERMANENTES DE 5 O MAS AÑOS-SIN VARIEDAD	S	0,12
-161235	21-029-002-00143-00013	62000	PASTOS PERMANENTES DE 5 O MAS AÑOS-SIN VARIEDAD	S	8,06
-161233	21-029-002-00143-00007	62000	PASTOS PERMANENTES DE 5 O MAS AÑOS-SIN VARIEDAD	S	0,89
-161232	21-029-002-00143-00006	62000	PASTOS PERMANENTES DE 5 O MAS AÑOS-SIN VARIEDAD	S	0,40
4660930	21-027-001-00029-00004	62000	PASTOS PERMANENTES DE 5 O MAS AÑOS-SIN VARIEDAD	S	1,72
5107485	21-029-010-00040-00001	62000	PASTOS PERMANENTES DE 5 O MAS AÑOS-SIN VARIEDAD	S	2,56
1700000005942653	21-027-001-00029-00001	62000	PASTOS PERMANENTES DE 5 O MAS AÑOS-SIN VARIEDAD	S	13,98
1700000005942654	21-029-002-00143-00037	62000	PASTOS PERMANENTES DE 5 O MAS AÑOS-SIN VARIEDAD	S	0,20
1700000005942655	21-029-002-00143-00034	62000	PASTOS PERMANENTES DE 5 O MAS AÑOS-SIN VARIEDAD	S	0,12
1700000005942656	21-029-002-00143-00004	62000	PASTOS PERMANENTES DE 5 O MAS AÑOS-SIN VARIEDAD	S	1,55
1700000005942658	21-029-002-00143-00010	62000	PASTOS PERMANENTES DE 5 O MAS AÑOS-SIN VARIEDAD	S	27,43
1700000005942659	21-029-002-00143-00011	62000	PASTOS PERMANENTES DE 5 O MAS AÑOS-SIN VARIEDAD	S	0,52
1700000005942660	21-029-002-00143-00043	62000	PASTOS PERMANENTES DE 5 O MAS AÑOS-SIN VARIEDAD	S	0,10
1700000005942661	21-027-001-00029-00005	62000	PASTOS PERMANENTES DE 5 O MAS AÑOS-SIN VARIEDAD	S	0,27
1700000005942665	21-027-001-00029-00002	62000	PASTOS PERMANENTES DE 5 O MAS AÑOS-SIN VARIEDAD	S	4,07

(1) Con incidencias que retienen pago o deniegan el expediente.  
(2) Se calcula sobre superficie declarada admisible.  
(3) Aplicación del artículo 16 bis del RD 147/2023.

Puede verificar la integridad de una copia de este documento mediante la lectura del código QR adjunto o mediante el acceso a la dirección <https://ws050.juntadeandalucia.es/verificarFirma> indicando el código de VERIFICACIÓN

FIRMADO POR	RAQUEL MARIA ESPIN CRESPO	FECHA	26/06/2024
VERIFICACIÓN	Pk2jmMQ72K8YCCE9EQ8LU85ENJJ6M	PÁGINA	5254/8857



**APELLIDOS Y NOMBRE / RAZÓN SOCIAL**

ORIA MARTINEZ PATROCINIO

**NIF**

\*\*\*0464\*

**EXPEDIENTE**

1071510

**RESOLUCIÓN**

CONCESIÓN DE LA AYUDA

**DATOS DE MANTENIMIENTO UNIDADES****GRUPO DE PAGO**

ZONAS DE LIMITACIONES NATURALES

**Sup. Dec. Admisible**

2,74

**Sup. Resuelta**

2,74

**Sobredecl.**

0,00

**% Sobredecl.**

0,00

**RESUMEN DE PAGOS**

	<b>IMPORTE ( Euros )</b>			
	<b>RESUELTO</b>	<b>FEADER</b>	<b>MAPA</b>	<b>CAPADR</b>
Pago realizado	134,66	114,46	13,21	6,99
A pagar	13,30	11,31	1,30	0,69
<b>TOTAL</b>	<b>147,96</b>	<b>125,77</b>	<b>14,51</b>	<b>7,68</b>

**APLICACIÓN DE REDUCCIONES Y PENALIZACIONES (%)**

<b>Criterios de subvencionabilidad (1)</b>	<b>Presentación tardía</b>	<b>Omisión declaración</b>	<b>Condicionabilidad</b>
0,00	0,00	0,00	0,00

**IMPORTE ( Euros )**

Calculado(2)	Reducción	Penalización	Reducción Penalización (3)	Penalización adicional	Resuelto	FEADER	MAPA	CAPADR
147,96 €	0,00 €	0,00 €	0,00 €	0,00 €	147,96 €	125,77 €	14,51 €	7,68 €
Importe Unitario:	54,00 €	Nuevo Importe Unitario:	54,00 €					

**RECINTOS PROPUESTOS**

<b>REF.</b>	<b>REFERENCIA SIGPAC</b>	<b>CULTIVO</b>	<b>S/R</b>	<b>USO SIGPAC</b>	<b>Sup. Dec. admisible</b>	<b>Sup. Campo</b>	<b>Sup. Determ.</b>	<b>Sup. Resuelta</b>
-53864	21-044-006-00065-0009	FRESAS	S		1,30		1,30	1,30
-53848	21-044-006-00065-0004	FRESAS	R		0,10		0,10	0,10
6861277	21-044-013-00037-0001	NARANJO	R		1,28		1,28	1,28
6861280	21-044-006-00065-0003	NARANJO	R		0,06		0,06	0,06

(1) Con incidencias que retienen pago o deniegan el expediente.

(2) Se calcula sobre superficie declarada admisible.

(3) Aplicación del artículo 16 bis del RD 147/2023.

Puede verificar la integridad de una copia de este documento mediante la lectura del código QR adjunto o mediante el acceso a la dirección <https://ws050.juntadeandalucia.es/verificarFirma> indicando el código de VERIFICACIÓN

FIRMADO POR	RAQUEL MARIA ESPIN CRESPO	FECHA	26/06/2024
-------------	---------------------------	-------	------------

VERIFICACIÓN	Pk2jmMQ72K8YCCE9EQ8LU85ENJJ6M	PÁGINA	5255/8857
--------------	-------------------------------	--------	-----------



**APELLIDOS Y NOMBRE / RAZÓN SOCIAL**

ORTIZ CORTES REMIGIO

**NIF**

\*\*\*6956\*

**EXPEDIENTE**

1054081

**RESOLUCIÓN**

CONCESIÓN DE LA AYUDA

**DATOS DE MANTENIMIENTO UNIDADES****GRUPO DE PAGO**

ZONAS DE LIMITACIONES NATURALES

**Sup. Dec.  
Admisible**

3,01

**Sup.  
Resuelta**

3,01

**Sobredecl.**

0,00

**% Sobredecl.**

0,00

**RESUMEN DE PAGOS**

	<b>IMPORTE ( Euros )</b>			
	<b>RESUELTO</b>	<b>FEADER</b>	<b>MAPA</b>	<b>CAPADR</b>
Pago realizado	147,93	125,74	14,52	7,67
A pagar	14,61	12,42	1,43	0,76
<b>TOTAL</b>	<b>162,54</b>	<b>138,16</b>	<b>15,95</b>	<b>8,43</b>

**APLICACIÓN DE REDUCCIONES Y PENALIZACIONES (%)**

<b>Criterios de subvencionabilidad (1)</b>	<b>Presentación tardía</b>	<b>Omisión declaración</b>	<b>Condicionabilidad</b>
0,00	0,00	0,00	0,00

**IMPORTE ( Euros )**

Calculado(2)	Reducción	Penalización	Reducción Penalización (3)	Penalización adicional	Resuelto	FEADER	MAPA	CAPADR
162,54 €	0,00 €	0,00 €	0,00 €	0,00 €	162,54 €	138,16 €	15,95 €	8,43 €
Importe Unitario:	54,00 €	Nuevo Importe Unitario:	54,00 €					

**RECINTOS PROPUESTOS**

<b>REF.</b>	<b>REFERENCIA SIGPAC</b>	<b>CULTIVO</b>	<b>S/R</b>	<b>USO SIGPAC</b>	<b>Sup. Dec. admisible</b>	<b>Sup. Campo</b>	<b>Sup. Determ.</b>	<b>Sup. Resuelta</b>
170000002635716	21-044-007-00229-0002	TRIGO DURO	S		3,01		3,01	3,01

(1) Con incidencias que retienen pago o deniegan el expediente.

(2) Se calcula sobre superficie declarada admisible.

(3) Aplicación del artículo 16 bis del RD 147/2023.

Puede verificar la integridad de una copia de este documento mediante la lectura del código QR adjunto o mediante el acceso a la dirección <https://ws050.juntadeandalucia.es/verificarFirma> indicando el código de VERIFICACIÓN

FIRMADO POR	RAQUEL MARIA ESPIN CRESPO	FECHA	26/06/2024
VERIFICACIÓN	Pk2jmMQ72K8YCCE9EQ8LU85ENJJ6M	PÁGINA	5256/8857



**APELLIDOS Y NOMBRE / RAZÓN SOCIAL**

ORTIZ SANCHEZ JULIO JOSE

**NIF**

\*\*\*\*2065\*

**EXPEDIENTE**

1188835

**RESOLUCIÓN**

CONCESIÓN DE LA AYUDA

**DATOS DE MANTENIMIENTO UNIDADES**

<b>GRUPO DE PAGO</b>	<b>Sup. Dec. Admisible</b>	<b>Sup. Resuelta</b>	<b>Sobredecl.</b>	<b>% Sobredecl.</b>
ZONAS DE LIMITACIONES NATURALES	162,69	162,69	0,00	0,00

**RESUMEN DE PAGOS**

	<b>IMPORTE ( Euros )</b>			
	<b>RESUELTO</b>	<b>FEADER</b>	<b>MAPA</b>	<b>CAPADR</b>
Pago realizado	1.081,20	919,02	106,06	56,12
A pagar	106,80	90,78	10,48	5,54
<b>TOTAL</b>	<b>1.188,00</b>	<b>1.009,80</b>	<b>116,54</b>	<b>61,66</b>

**APLICACIÓN DE REDUCCIONES Y PENALIZACIONES (%)**

<b>Criterios de subvencionabilidad (1)</b>	<b>Presentación tardía</b>	<b>Omisión declaración</b>	<b>Condicionalidad</b>
0,00	0,00	0,00	0,00

**IMPORTE ( Euros )**

Calculado(2)	Reducción	Penalización	Reducción Penalización (3)	Penalización adicional	Resuelto	FEADER	MAPA	CAPADR
1.188,00 €	0,00 €	0,00 €	0,00 €	0,00 €	1.188,00 €	1.009,80 €	116,54 €	61,66 €
Importe Unitario:	54,00 €	Nuevo Importe Unitario:	7,30 €					

**RECINTOS PROPUESTOS**

<b>REF.</b>	<b>REFERENCIA SIGPAC</b>	<b>CULTIVO</b>	<b>S/R</b>	<b>USO SIGPAC</b>	<b>Sup. Dec. admisible</b>	<b>Sup. Campo</b>	<b>Sup. Determ.</b>	<b>Sup. Resuelta</b>
4153661	21-066-008-00032-0003	PASTOS PERMANENTES DE 5 O MAS AÑOS	S		0,54		0,54	0,54
1700000005844912	21-066-008-00031-0002	PASTOS PERMANENTES DE 5 O MAS AÑOS	S		38,15		38,15	38,15
1700000005844914	21-066-008-00040-0012	PASTOS PERMANENTES DE 5 O MAS AÑOS	S		1,03		1,03	1,03
1700000005844917	21-066-008-00040-0019	PASTOS PERMANENTES DE 5 O MAS AÑOS	S		14,01		14,01	14,01
1700000005844920	21-066-008-00031-0006	PASTOS PERMANENTES DE 5 O MAS AÑOS	S		0,18		0,18	0,18
1700000005844921	21-066-008-00032-0002	PASTOS PERMANENTES DE 5 O MAS AÑOS	S		50,46		50,46	50,46
1700000005844922	21-066-008-00040-0001	PASTOS PERMANENTES DE 5 O MAS AÑOS	S		54,90		54,90	54,90
1700000005844923	21-066-008-00031-0007	PASTOS PERMANENTES DE 5 O MAS AÑOS	S		0,57		0,57	0,57
1700000005844924	21-066-008-00031-0005	PASTOS PERMANENTES DE 5 O MAS AÑOS	S		2,85		2,85	2,85

(1) Con incidencias que retienen pago o deniegan el expediente.

(2) Se calcula sobre superficie declarada admisible.

(3) Aplicación del artículo 16 bis del RD 147/2023.

Puede verificar la integridad de una copia de este documento mediante la lectura del código QR adjunto o mediante el acceso a la dirección <https://ws050.juntadeandalucia.es/verificarFirma> indicando el código de VERIFICACIÓN

FIRMADO POR	RAQUEL MARIA ESPIN CRESPO	FECHA	26/06/2024
VERIFICACIÓN	Pk2jmMQ72K8YCCE9EQ8LU85ENJJ6M	PÁGINA	5257/8857



**Datos considerados para el Cálculo de la Carga Ganadera del expediente**

Superficie determinada para Cálculo Carga Ganadera: 277,49 ha

Carga Ganadera del Expediente: 0,32 ugm/ha

Explotación	Especie	Ugm Calculada para CG
ES210070000067	BOVINA	39,59
ES210070000067	PORCINO	7,11
ES210670000148	BOVINA	39,23
ES210670000148	PORCINO	2,68

**Recintos Determinados para el Cálculo de Carga Ganadera**

REF.	REFERENCIA SIGPAC	CULTIVO	DESCRIPCIÓN CULTIVO	S/R	SUP. RESUELTA (ha)
-920194	21-007-003-00096-00018	62000	PASTOS PERMANENTES DE 5 O MAS AÑOS-SIN VARIEDAD	S	0,09
-920193	21-007-003-00096-00017	62000	PASTOS PERMANENTES DE 5 O MAS AÑOS-SIN VARIEDAD	S	0,12
-920192	21-007-003-00096-00015	62000	PASTOS PERMANENTES DE 5 O MAS AÑOS-SIN VARIEDAD	S	2,51
4153661	21-066-008-00032-00003	62000	PASTOS PERMANENTES DE 5 O MAS AÑOS-SIN VARIEDAD	S	0,54
170000005844910	21-007-003-00096-00003	62000	PASTOS PERMANENTES DE 5 O MAS AÑOS-SIN VARIEDAD	S	21,83
170000005844911	21-007-003-00096-00013	62000	PASTOS PERMANENTES DE 5 O MAS AÑOS-SIN VARIEDAD	S	0,00
170000005844912	21-066-008-00031-00002	62000	PASTOS PERMANENTES DE 5 O MAS AÑOS-SIN VARIEDAD	S	38,15
170000005844913	21-066-008-00040-00017	62000	PASTOS PERMANENTES DE 5 O MAS AÑOS-SIN VARIEDAD	S	0,00
170000005844914	21-066-008-00040-00012	62000	PASTOS PERMANENTES DE 5 O MAS AÑOS-SIN VARIEDAD	S	1,03
170000005844915	21-066-008-00040-00021	62000	PASTOS PERMANENTES DE 5 O MAS AÑOS-SIN VARIEDAD	S	0,00
170000005844916	21-007-003-00104-00006	62000	PASTOS PERMANENTES DE 5 O MAS AÑOS-SIN VARIEDAD	S	82,91
170000005844917	21-066-008-00040-00019	62000	PASTOS PERMANENTES DE 5 O MAS AÑOS-SIN VARIEDAD	S	14,01
170000005844918	21-007-003-00104-00007	62000	PASTOS PERMANENTES DE 5 O MAS AÑOS-SIN VARIEDAD	S	7,34
170000005844920	21-066-008-00031-00006	62000	PASTOS PERMANENTES DE 5 O MAS AÑOS-SIN VARIEDAD	S	0,18
170000005844921	21-066-008-00032-00002	62000	PASTOS PERMANENTES DE 5 O MAS AÑOS-SIN VARIEDAD	S	50,46
170000005844922	21-066-008-00040-00001	62000	PASTOS PERMANENTES DE 5 O MAS AÑOS-SIN VARIEDAD	S	54,90
170000005844923	21-066-008-00031-00007	62000	PASTOS PERMANENTES DE 5 O MAS AÑOS-SIN VARIEDAD	S	0,57
170000005844924	21-066-008-00031-00005	62000	PASTOS PERMANENTES DE 5 O MAS AÑOS-SIN VARIEDAD	S	2,85

(1) Con incidencias que retienen pago o deniegan el expediente.  
(2) Se calcula sobre superficie declarada admisible.  
(3) Aplicación del artículo 16 bis del RD 147/2023.

Puede verificar la integridad de una copia de este documento mediante la lectura del código QR adjunto o mediante el acceso a la dirección <https://ws050.juntadeandalucia.es/verificarFirma> indicando el código de VERIFICACIÓN

FIRMADO POR	RAQUEL MARIA ESPIN CRESPO	FECHA	26/06/2024
VERIFICACIÓN	Pk2jmMQ72K8YCCE9EQ8LU85ENJJ6M	PÁGINA	5258/8857





**APELLIDOS Y NOMBRE / RAZÓN SOCIAL**

PAEZ ALVAREZ PEDRO

**NIF**

\*\*\*4880\*

**EXPEDIENTE**

1208815

**RESOLUCIÓN**

CONCESIÓN DE LA AYUDA

**DATOS DE MANTENIMIENTO UNIDADES****GRUPO DE PAGO**

ZONAS DE LIMITACIONES NATURALES

**Sup. Dec.  
Admisible**

56,17

**Sup.  
Resuelta**

56,17

**Sobredecl.**

0,00

**% Sobredecl.**

0,00

**RESUMEN DE PAGOS**

	<b>IMPORTE ( Euros )</b>			
	<b>RESUELTO</b>	<b>FEADER</b>	<b>MAPA</b>	<b>CAPADR</b>
Pago realizado	1.081,20	919,02	106,06	56,12
A pagar	106,80	90,78	10,48	5,54
<b>TOTAL</b>	<b>1.188,00</b>	<b>1.009,80</b>	<b>116,54</b>	<b>61,66</b>

**APLICACIÓN DE REDUCCIONES Y PENALIZACIONES (%)**

<b>Criterios de subvencionabilidad (1)</b>	<b>Presentación tardía</b>	<b>Omisión declaración</b>	<b>Condicionabilidad</b>
0,00	0,00	0,00	0,00

**IMPORTE ( Euros )**

Calculado(2)	Reducción	Penalización	Reducción Penalización (3)	Penalización adicional	Resuelto	FEADER	MAPA	CAPADR
1.188,00 €	0,00 €	0,00 €	0,00 €	0,00 €	1.188,00 €	1.009,80 €	116,54 €	61,66 €
Importe Unitario:	54,00 €	Nuevo Importe Unitario:	21,15 €					

(1) Con incidencias que retienen pago o deniegan el expediente.  
(2) Se calcula sobre superficie declarada admisible.  
(3) Aplicación del artículo 16 bis del RD 147/2023.

Puede verificar la integridad de una copia de este documento mediante la lectura del código QR adjunto o mediante el acceso a la dirección <https://ws050.juntadeandalucia.es/verificarFirma> indicando el código de VERIFICACIÓN

FIRMADO POR	RAQUEL MARIA ESPIN CRESPO	FECHA	26/06/2024
VERIFICACIÓN	Pk2jmMQ72K8YCCE9EQ8LU85ENJJ6M	PÁGINA	5259/8857





**RECINTOS PROPUESTOS**

REF.	REFERENCIA SIGPAC	CULTIVO	S/R	USO SIGPAC	Sup. Dec. admisible	Sup. Campo	Sup. Determ.	Sup. Resuelta
-158666	21-027-003-00052-0002	PASTOS PERMANENTES DE 5 O MAS AÑOS	S		0,16		0,16	0,16
-158664	21-027-003-00053-0002	PASTOS PERMANENTES DE 5 O MAS AÑOS	S		0,55		0,55	0,55
-158651	21-027-003-00076-0003	PASTOS PERMANENTES DE 5 O MAS AÑOS	S		0,32		0,32	0,32
4197091	21-027-002-00023-0002	OLIVAR	S		0,74		0,74	0,74
4197191	21-027-003-00048-0001	OLIVAR	S		1,11		1,11	1,11
4197204	21-027-003-00054-0002	OLIVAR	S		0,20		0,20	0,20
4197205	21-027-003-00054-0003	PASTOS PERMANENTES DE 5 O MAS AÑOS	S		0,00		0,00	0,00
4197223	21-027-002-00034-0001	OLIVAR	S		1,09		1,09	1,09
4197224	21-027-002-00034-0002	PASTOS PERMANENTES DE 5 O MAS AÑOS	S		0,06		0,06	0,06
4197225	21-027-002-00034-0010	PASTOS PERMANENTES DE 5 O MAS AÑOS	S		0,02		0,02	0,02
4197231	21-028-004-00019-0002	PASTOS PERMANENTES DE 5 O MAS AÑOS	S		0,08		0,08	0,08
4197232	21-028-004-00019-0003	OLIVAR	S		0,55		0,55	0,55
4197233	21-028-004-00019-0006	PASTOS PERMANENTES DE 5 O MAS AÑOS	S		0,02		0,02	0,02
4197243	21-027-001-00028-0002	PASTOS PERMANENTES DE 5 O MAS AÑOS	S		6,13		6,13	6,13
4197244	21-027-001-00028-0003	PASTOS PERMANENTES DE 5 O MAS AÑOS	S		1,28		1,28	1,28
1700000005594692	21-027-001-00009-0001	PASTOS PERMANENTES DE 5 O MAS AÑOS	S		3,08		3,08	3,08
1700000005594693	21-027-003-00072-0010	OLIVAR	S		0,97		0,97	0,97
1700000005594694	21-027-003-00055-0003	PASTOS PERMANENTES DE 5 O MAS AÑOS	S		2,96		2,96	2,96
1700000005594695	21-027-003-00072-0004	OLIVAR	S		0,07		0,07	0,07
1700000005594696	21-027-003-00072-0014	PASTOS PERMANENTES DE 5 O MAS AÑOS	S		0,28		0,28	0,28
1700000005594697	21-027-001-00021-0002	PASTOS PERMANENTES DE 5 O MAS AÑOS	S		8,75		8,75	8,75
1700000005594698	21-027-003-00072-0006	PASTOS PERMANENTES DE 5 O MAS AÑOS	S		2,97		2,97	2,97
1700000005594699	21-027-003-00072-0018	PASTOS PERMANENTES DE 5 O MAS AÑOS	S		0,23		0,23	0,23
1700000005594700	21-027-001-00021-0007	PASTOS PERMANENTES DE 5 O MAS AÑOS	S		0,13		0,13	0,13
1700000005594701	21-027-001-00018-0002	PASTOS PERMANENTES DE 5 O MAS AÑOS	S		5,11		5,11	5,11
1700000005594702	21-028-003-00040-0004	OLIVAR	S		0,22		0,22	0,22
1700000005594703	21-028-003-00040-0008	OLIVAR	S		1,08		1,08	1,08
1700000005594704	21-028-003-00040-0007	OLIVAR	S		1,70		1,70	1,70
1700000005594705	21-027-003-00072-0009	OLIVAR	S		0,24		0,24	0,24
1700000005594706	21-027-003-00072-0008	OLIVAR	S		1,97		1,97	1,97
1700000005594708	21-027-003-00072-0021	OLIVAR	S		0,07		0,07	0,07
1700000005594711	21-028-003-00040-0020	PASTOS PERMANENTES DE 5 O MAS AÑOS	S		0,10		0,10	0,10
1700000005594712	21-027-002-00011-0001	PASTOS PERMANENTES DE 5 O MAS AÑOS	S		0,83		0,83	0,83
1700000005594715	21-027-003-00072-0023	OLIVAR	S		0,06		0,06	0,06
1700000005594716	21-027-003-00072-0007	OLIVAR	S		3,34		3,34	3,34
1700000005594719	21-028-003-00040-0019	PASTOS PERMANENTES DE 5 O MAS AÑOS	S		0,04		0,04	0,04
1700000005594720	21-027-003-00033-0004	PASTOS PERMANENTES DE 5 O MAS AÑOS	S		0,70		0,70	0,70
1700000005594721	21-027-004-00029-0002	PASTOS PERMANENTES DE 5 O MAS AÑOS	S		0,06		0,06	0,06
1700000005594722	21-027-004-00029-0003	PASTOS PERMANENTES DE 5 O MAS AÑOS	S		0,00		0,00	0,00
1700000005594723	21-027-001-00023-0001	PASTOS PERMANENTES DE 5 O MAS AÑOS	S		8,40		8,40	8,40
1700000005594724	21-027-004-00029-0001	PASTOS PERMANENTES DE 5 O MAS AÑOS	S		0,50		0,50	0,50

**Datos considerados para el Cálculo de la Carga Ganadera del expediente**

Superficie determinada para Cálculo Carga Ganadera: 83,07 ha

Carga Ganadera del Expediente: 0,75 ugm/ha

Explotación	Especie	Ugm Calculada para CG
ES210270000011	BOVINA	24,47
ES210270000011	OVINA	0,60
ES210270000011	PORCINO	23,41

(1) Con incidencias que retienen pago o deniegan el expediente.  
 (2) Se calcula sobre superficie declarada admisible.  
 (3) Aplicación del artículo 16 bis del RD 147/2023.

Puede verificar la integridad de una copia de este documento mediante la lectura del código QR adjunto o mediante el acceso a la dirección <a href="https://ws050.juntadeandalucia.es/verificarFirma">https://ws050.juntadeandalucia.es/verificarFirma</a> indicando el código de VERIFICACIÓN					
FIRMADO POR	RAQUEL MARIA ESPIN CRESPO		FECHA		26/06/2024
VERIFICACIÓN	Pk2jmMQ72K8YCC9E9Q8LU85ENJJ6M		PÁGINA		5260/8857

**Datos considerados para el Cálculo de la Carga Ganadera del expediente**

Explotación	Especie	Ugm Calculada para CG
ES210290000129	BOVINA	13,58

**Recintos Determinados para el Cálculo de Garga Ganadera**

REF.	REFERENCIA SIGPAC	CULTIVO	DESCRIPCIÓN CULTIVO	S/R	SUP. RESUELTA (ha)
-158666	21-027-003-00052-00002	62000	PASTOS PERMANENTES DE 5 O MAS AÑOS-SIN VARIEDAD	S	0,16
-158664	21-027-003-00053-00002	62000	PASTOS PERMANENTES DE 5 O MAS AÑOS-SIN VARIEDAD	S	0,55
-158651	21-027-003-00076-00003	62000	PASTOS PERMANENTES DE 5 O MAS AÑOS-SIN VARIEDAD	S	0,32
4197205	21-027-003-00054-00003	62000	PASTOS PERMANENTES DE 5 O MAS AÑOS-SIN VARIEDAD	S	0,00
4197224	21-027-002-00034-00002	62000	PASTOS PERMANENTES DE 5 O MAS AÑOS-SIN VARIEDAD	S	0,06
4197225	21-027-002-00034-00010	62000	PASTOS PERMANENTES DE 5 O MAS AÑOS-SIN VARIEDAD	S	0,02
4197231	21-028-004-00019-00002	62000	PASTOS PERMANENTES DE 5 O MAS AÑOS-SIN VARIEDAD	S	0,08
4197233	21-028-004-00019-00006	62000	PASTOS PERMANENTES DE 5 O MAS AÑOS-SIN VARIEDAD	S	0,02
4197243	21-027-001-00028-00002	62000	PASTOS PERMANENTES DE 5 O MAS AÑOS-SIN VARIEDAD	S	6,13
4197244	21-027-001-00028-00003	62000	PASTOS PERMANENTES DE 5 O MAS AÑOS-SIN VARIEDAD	S	1,28
4197247	21-029-002-00145-00001	62000	PASTOS PERMANENTES DE 5 O MAS AÑOS-SIN VARIEDAD	S	2,32
4197248	21-029-002-00145-00003	62000	PASTOS PERMANENTES DE 5 O MAS AÑOS-SIN VARIEDAD	S	0,41
4197255	21-029-002-00146-00002	62000	PASTOS PERMANENTES DE 5 O MAS AÑOS-SIN VARIEDAD	S	28,66
1700000005594692	21-027-001-00009-00001	62000	PASTOS PERMANENTES DE 5 O MAS AÑOS-SIN VARIEDAD	S	3,08
1700000005594694	21-027-003-00055-00003	62000	PASTOS PERMANENTES DE 5 O MAS AÑOS-SIN VARIEDAD	S	2,96
1700000005594696	21-027-003-00072-00014	62000	PASTOS PERMANENTES DE 5 O MAS AÑOS-SIN VARIEDAD	S	0,28
1700000005594697	21-027-001-00021-00002	62000	PASTOS PERMANENTES DE 5 O MAS AÑOS-SIN VARIEDAD	S	8,75
1700000005594698	21-027-003-00072-00006	62000	PASTOS PERMANENTES DE 5 O MAS AÑOS-SIN VARIEDAD	S	2,97
1700000005594699	21-027-003-00072-00018	62000	PASTOS PERMANENTES DE 5 O MAS AÑOS-SIN VARIEDAD	S	0,23
1700000005594700	21-027-001-00021-00007	62000	PASTOS PERMANENTES DE 5 O MAS AÑOS-SIN VARIEDAD	S	0,13
1700000005594701	21-027-001-00018-00002	62000	PASTOS PERMANENTES DE 5 O MAS AÑOS-SIN VARIEDAD	S	5,11
1700000005594709	21-029-003-00003-00001	62000	PASTOS PERMANENTES DE 5 O MAS AÑOS-SIN VARIEDAD	S	7,14
1700000005594710	21-029-003-00008-00011	62000	PASTOS PERMANENTES DE 5 O MAS AÑOS-SIN VARIEDAD	S	0,04
1700000005594711	21-028-003-00040-00020	62000	PASTOS PERMANENTES DE 5 O MAS AÑOS-SIN VARIEDAD	S	0,10
1700000005594712	21-027-002-00011-00001	62000	PASTOS PERMANENTES DE 5 O MAS AÑOS-SIN VARIEDAD	S	0,83
1700000005594717	21-029-003-00003-00003	62000	PASTOS PERMANENTES DE 5 O MAS AÑOS-SIN VARIEDAD	S	1,47
1700000005594718	21-029-003-00008-00012	62000	PASTOS PERMANENTES DE 5 O MAS AÑOS-SIN VARIEDAD	S	0,27
1700000005594719	21-028-003-00040-00019	62000	PASTOS PERMANENTES DE 5 O MAS AÑOS-SIN VARIEDAD	S	0,04
1700000005594720	21-027-003-00033-00004	62000	PASTOS PERMANENTES DE 5 O MAS AÑOS-SIN VARIEDAD	S	0,70
1700000005594721	21-027-004-00029-00002	62000	PASTOS PERMANENTES DE 5 O MAS AÑOS-SIN VARIEDAD	S	0,06
1700000005594722	21-027-004-00029-00003	62000	PASTOS PERMANENTES DE 5 O MAS AÑOS-SIN VARIEDAD	S	0,00
1700000005594723	21-027-001-00023-00001	62000	PASTOS PERMANENTES DE 5 O MAS AÑOS-SIN VARIEDAD	S	8,40
1700000005594724	21-027-004-00029-00001	62000	PASTOS PERMANENTES DE 5 O MAS AÑOS-SIN VARIEDAD	S	0,50

(1) Con incidencias que retienen pago o deniegan el expediente.  
(2) Se calcula sobre superficie declarada admisible.  
(3) Aplicación del artículo 16 bis del RD 147/2023.

Puede verificar la integridad de una copia de este documento mediante la lectura del código QR adjunto o mediante el acceso a la dirección <https://ws050.juntadeandalucia.es/verificarFirma> indicando el código de VERIFICACIÓN

FIRMADO POR	RAQUEL MARIA ESPIN CRESPO	FECHA	26/06/2024
VERIFICACIÓN	Pk2jmMQ72K8YCCE9EQ8LU85ENJJ6M	PÁGINA	5261/8857





**Recintos Determinados para el Cálculo de Garga Ganadera**

<b>REF.</b>	<b>REFERENCIA SIGPAC</b>	<b>CULTIVO</b>	<b>DESCRIPCIÓN CULTIVO</b>	<b>S/R</b>	<b>SUP. RESUELTA (ha)</b>
-------------	--------------------------	----------------	----------------------------	------------	-------------------------------

VARIEDAD

(1) Con incidencias que retienen pago o deniegan el expediente.  
(2) Se calcula sobre superficie declarada admisible.  
(3) Aplicación del artículo 16 bis del RD 147/2023.

Puede verificar la integridad de una copia de este documento mediante la lectura del código QR adjunto o mediante el acceso a la dirección <https://ws050.juntadeandalucia.es/verificarFirma> indicando el código de VERIFICACIÓN

FIRMADO POR	RAQUEL MARIA ESPIN CRESCO	FECHA	26/06/2024
VERIFICACIÓN	Pk2jmMQ72K8YCCE9EQ8LU85ENJJ6M	PÁGINA	5262/8857





**APELLIDOS Y NOMBRE / RAZÓN SOCIAL**

PAEZ MUÑOZ MARIA REYES

**NIF**

\*\*\*8103\*

**EXPEDIENTE**

1194643

**RESOLUCIÓN**

CONCESIÓN DE LA AYUDA

**DATOS DE MANTENIMIENTO UNIDADES**

**GRUPO DE PAGO**

ZONAS DE LIMITACIONES NATURALES

**Sup. Dec. Admisible**

49,38

**Sup. Resuelta**

49,38

**Sobredecl.**

0,00

**% Sobredecl.**

0,00

**RESUMEN DE PAGOS**

	<b>IMPORTE ( Euros )</b>			
	<b>RESUELTO</b>	<b>FEADER</b>	<b>MAPA</b>	<b>CAPADR</b>
Pago realizado	1.059,57	900,63	103,94	55,00
A pagar	104,67	88,97	10,27	5,43
<b>TOTAL</b>	<b>1.164,24</b>	<b>989,60</b>	<b>114,21</b>	<b>60,43</b>

**APLICACIÓN DE REDUCCIONES Y PENALIZACIONES (%)**

<b>Criterios de subvencionabilidad (1)</b>	<b>Presentación tardía</b>	<b>Omisión declaración</b>	<b>Condicionalidad</b>
0,00	0,00	2,00	0,00

**IMPORTE ( Euros )**

Calculado(2)	Reducción	Penalización	Reducción Penalización (3)	Penalización adicional	Resuelto	FEADER	MAPA	CAPADR
1.188,00 €	0,00 €	0,00 €	0,00 €	0,00 €	1.164,24 €	989,60 €	114,21 €	60,43 €
<b>Importe Unitario:</b>	<b>54,00 €</b>	<b>Nuevo Importe Unitario:</b>	<b>24,06 €</b>					

**RECINTOS PROPUESTOS**

<b>REF.</b>	<b>REFERENCIA SIGPAC</b>	<b>CULTIVO</b>	<b>S/R</b>	<b>USO SIGPAC</b>	<b>Sup. Dec. admisible</b>	<b>Sup. Campo</b>	<b>Sup. Determ.</b>	<b>Sup. Resuelta</b>
-501553	21-028-005-00071-0015	PASTOS PERMANENTES DE 5 O MAS AÑOS	S		4,88		4,88	4,88
-144186	21-028-005-00071-0009	PASTOS PERMANENTES DE 5 O MAS AÑOS	S		4,38		4,38	4,38
4184891	21-028-001-00025-0003	PASTOS PERMANENTES DE 5 O MAS AÑOS	S		3,22		3,22	3,22
4184896	21-028-005-00014-0003	PASTOS PERMANENTES DE 5 O MAS AÑOS	S		1,40		1,40	1,40
4184899	21-028-013-00020-0002	PASTOS PERMANENTES DE 5 O MAS AÑOS	S		1,29		1,29	1,29
1700000006883641	21-027-001-00020-0004	PASTOS PERMANENTES DE 5 O MAS AÑOS	S		0,70		0,70	0,70
1700000006883645	21-028-005-00071-0008	PASTOS PERMANENTES DE 5 O MAS AÑOS	S		25,43		25,43	25,43
1700000006883655	21-027-003-00010-0002	PASTOS PERMANENTES DE 5 O MAS AÑOS	S		0,84		0,84	0,84
1700000006883657	21-027-001-00020-0006	PASTOS PERMANENTES DE 5 O MAS AÑOS	S		0,08		0,08	0,08
1700000006883660	21-027-001-00020-0005	PASTOS PERMANENTES DE 5 O MAS AÑOS	S		3,18		3,18	3,18
1700000006883667	21-028-002-00006-0001	PASTOS PERMANENTES DE 5 O MAS AÑOS	S		3,28		3,28	3,28
1700000006883670	21-028-003-00056-0001	PASTOS PERMANENTES DE 5 O MAS AÑOS	S		0,70		0,70	0,70

**INCIDENCIAS**

**INCIDENCIA DESCRIPCIÓN**

256 Solicitud con recintos no declarados en campaña actual con una reducción por omisión de superficie superior al 3%  
CÓDIGO PARA EL PORCENTAJE DE REDUCCIÓN POR OMISIÓN QUE CORRESPONDE A LA SOLICITUD:2

(1) Con incidencias que retienen pago o deniegan el expediente.  
(2) Se calcula sobre superficie declarada admisible.  
(3) Aplicación del artículo 16 bis del RD 147/2023.

Puede verificar la integridad de una copia de este documento mediante la lectura del código QR adjunto o mediante el acceso a la dirección <a href="https://ws050.juntadeandalucia.es/verificarFirma">https://ws050.juntadeandalucia.es/verificarFirma</a> indicando el código de VERIFICACIÓN					
FIRMADO POR	RAQUEL MARIA ESPIN CRESPO		FECHA		26/06/2024
VERIFICACIÓN	Pk2jmMQ72K8YCCE9EQ8LU85ENJJ6M		PÁGINA		5263/8857

**Datos considerados para el Cálculo de la Carga Ganadera del expediente**

Superficie determinada para Cálculo Carga Ganadera: 85,29 ha

Carga Ganadera del Expediente: 0,74 ugm/ha

Explotación	Especie	Ugm Calculada para CG
ES210270000020	BOVINA	46,44
ES210270000020	PORCINO	2,56
ES210280000054	OVINA	13,89

**Recintos Determinados para el Cálculo de Garga Ganadera**

REF.	REFERENCIA SIGPAC	CULTIVO	DESCRIPCIÓN CULTIVO	S/R	SUP. RESUELTA (ha)
-501553	21-028-005-00071-00015	62000	PASTOS PERMANENTES DE 5 O MAS AÑOS-SIN VARIEDAD	S	4,88
-144186	21-028-005-00071-00009	62000	PASTOS PERMANENTES DE 5 O MAS AÑOS-SIN VARIEDAD	S	4,38
4184891	21-028-001-00025-00003	62000	PASTOS PERMANENTES DE 5 O MAS AÑOS-SIN VARIEDAD	S	3,22
4184896	21-028-005-00014-00003	62000	PASTOS PERMANENTES DE 5 O MAS AÑOS-SIN VARIEDAD	S	1,40
4184899	21-028-013-00020-00002	62000	PASTOS PERMANENTES DE 5 O MAS AÑOS-SIN VARIEDAD	S	1,29
170000006883641	21-027-001-00020-00004	62000	PASTOS PERMANENTES DE 5 O MAS AÑOS-SIN VARIEDAD	S	0,70
170000006883642	21-029-003-00010-00005	62000	PASTOS PERMANENTES DE 5 O MAS AÑOS-SIN VARIEDAD	S	12,64
170000006883645	21-028-005-00071-00008	62000	PASTOS PERMANENTES DE 5 O MAS AÑOS-SIN VARIEDAD	S	25,43
170000006883647	21-029-003-00008-00011	62000	PASTOS PERMANENTES DE 5 O MAS AÑOS-SIN VARIEDAD	S	4,84
170000006883653	21-029-003-00010-00008	62000	PASTOS PERMANENTES DE 5 O MAS AÑOS-SIN VARIEDAD	S	0,26
170000006883655	21-027-003-00010-00002	62000	PASTOS PERMANENTES DE 5 O MAS AÑOS-SIN VARIEDAD	S	0,84
170000006883656	21-029-003-00008-00008	62000	PASTOS PERMANENTES DE 5 O MAS AÑOS-SIN VARIEDAD	S	1,22
170000006883657	21-027-001-00020-00006	62000	PASTOS PERMANENTES DE 5 O MAS AÑOS-SIN VARIEDAD	S	0,08
170000006883659	21-029-003-00010-00011	62000	PASTOS PERMANENTES DE 5 O MAS AÑOS-SIN VARIEDAD	S	2,19
170000006883660	21-027-001-00020-00005	62000	PASTOS PERMANENTES DE 5 O MAS AÑOS-SIN VARIEDAD	S	3,18
170000006883661	21-029-003-00008-00005	62000	PASTOS PERMANENTES DE 5 O MAS AÑOS-SIN VARIEDAD	S	1,21
170000006883662	21-029-003-00012-00005	62000	PASTOS PERMANENTES DE 5 O MAS AÑOS-SIN VARIEDAD	S	13,50
170000006883663	21-029-003-00008-00009	62000	PASTOS PERMANENTES DE 5 O MAS AÑOS-SIN VARIEDAD	S	0,05
170000006883667	21-028-002-00006-00001	62000	PASTOS PERMANENTES DE 5 O MAS AÑOS-SIN VARIEDAD	S	3,28
170000006883670	21-028-003-00056-00001	62000	PASTOS PERMANENTES DE 5 O MAS AÑOS-SIN VARIEDAD	S	0,70

(1) Con incidencias que retienen pago o deniegan el expediente.  
(2) Se calcula sobre superficie declarada admisible.  
(3) Aplicación del artículo 16 bis del RD 147/2023.

Puede verificar la integridad de una copia de este documento mediante la lectura del código QR adjunto o mediante el acceso a la dirección <a href="https://ws050.juntadeandalucia.es/verificarFirma">https://ws050.juntadeandalucia.es/verificarFirma</a> indicando el código de VERIFICACIÓN					
FIRMADO POR	RAQUEL MARIA ESPIN CRESPO		FECHA		26/06/2024
VERIFICACIÓN	Pk2jmMQ72K8YCCE9EQ8LU85ENJJ6M		PÁGINA		5264/8857



**APELLIDOS Y NOMBRE / RAZÓN SOCIAL**

PAEZ MUÑOZ TOMAS MANUEL

**NIF**

\*\*\*8101\*

**EXPEDIENTE**

1194088

**RESOLUCIÓN**

CONCESIÓN DE LA AYUDA

**DATOS DE MANTENIMIENTO UNIDADES**

**GRUPO DE PAGO**

ZONAS DE LIMITACIONES NATURALES

**Sup. Dec. Admisible**

209,38

**Sup. Resuelta**

209,38

**Sobredecl.**

0,00

**% Sobredecl.**

0,00

**RESUMEN DE PAGOS**

	<b>IMPORTE ( Euros )</b>			
	<b>RESUELTO</b>	<b>FEADER</b>	<b>MAPA</b>	<b>CAPADR</b>
Pago realizado	1.070,39	909,83	105,01	55,55
A pagar	105,73	89,87	10,37	5,49
<b>TOTAL</b>	<b>1.176,12</b>	<b>999,70</b>	<b>115,38</b>	<b>61,04</b>

**APLICACIÓN DE REDUCCIONES Y PENALIZACIONES (%)**

<b>Crterios de subvencionabilidad (1)</b>	<b>Presentación tardía</b>	<b>Omisión declaración</b>	<b>Condicionalidad</b>
0,00	0,00	1,00	0,00

**IMPORTE ( Euros )**

Calculado(2)	Reducción	Penalización	Reducción Penalización (3)	Penalización adicional	Resuelto	FEADER	MAPA	CAPADR
1.188,00 €	0,00 €	0,00 €	0,00 €	0,00 €	1.176,12 €	999,70 €	115,38 €	61,04 €
<b>Importe Unitario:</b>	<b>54,00 €</b>	<b>Nuevo Importe Unitario:</b>	<b>5,67 €</b>					

**RECINTOS PROPUESTOS**

<b>REF.</b>	<b>REFERENCIA SIGPAC</b>	<b>CULTIVO</b>	<b>USO S/R SIGPAC</b>	<b>Sup. Dec. admisible</b>	<b>Sup. Campo</b>	<b>Sup. Determ.</b>	<b>Sup. Resuelta</b>
-167263	21-028-003-00037-0003	PASTOS PERMANENTES DE 5 O MAS AÑOS	S	9,22		9,22	9,22
-167262	21-028-003-00036-0002	PASTOS PERMANENTES DE 5 O MAS AÑOS	S	5,66		5,66	5,66
-167261	21-028-002-00063-0002	PASTOS PERMANENTES DE 5 O MAS AÑOS	S	0,07		0,07	0,07
5297217	21-028-003-00039-0004	PASTOS PERMANENTES DE 5 O MAS AÑOS	S	13,15		13,15	13,15
5549846	21-028-001-00006-0002	OLIVAR	S	0,03		0,03	0,03
5549847	21-028-001-00006-0003	OLIVAR	S	0,04		0,04	0,04
5549848	21-028-001-00006-0005	OLIVAR	S	0,55		0,55	0,55
1700000006427415	21-027-003-00071-0001	PASTOS PERMANENTES DE 5 O MAS AÑOS	S	9,85		9,85	9,85
1700000006427416	21-028-003-00039-0005	PASTOS PERMANENTES DE 5 O MAS AÑOS	S	1,41		1,41	1,41
1700000006427417	21-028-002-00062-0002	PASTOS PERMANENTES DE 5 O MAS AÑOS	S	10,91		10,91	10,91
1700000006427418	21-028-002-00062-0003	PASTOS PERMANENTES DE 5 O MAS AÑOS	S	0,32		0,32	0,32
1700000006427419	21-028-002-00063-0001	PASTOS PERMANENTES DE 5 O MAS AÑOS	S	2,74		2,74	2,74
1700000006427420	21-028-003-00039-0001	PASTOS PERMANENTES DE 5 O MAS AÑOS	S	10,67		10,67	10,67
1700000006427422	21-028-003-00039-0006	PASTOS PERMANENTES DE 5 O MAS AÑOS	S	4,65		4,65	4,65
1700000006427423	21-028-003-00037-0002	PASTOS PERMANENTES DE 5 O MAS AÑOS	S	11,66		11,66	11,66
1700000006427424	21-028-003-00036-0001	PASTOS PERMANENTES DE 5 O MAS AÑOS	S	6,50		6,50	6,50
1700000007189349	21-027-003-00003-0001	PASTOS PERMANENTES DE 5 O MAS AÑOS	S	2,47		2,47	2,47
1700000007189357	21-028-012-00004-0002	PASTOS PERMANENTES DE 5 O MAS AÑOS	S	0,84		0,84	0,84
1700000007189358	21-028-012-00005-0001	PASTOS PERMANENTES DE 5 O MAS AÑOS	S	68,85		68,85	68,85
1700000007189359	21-028-001-00044-0001	PASTOS PERMANENTES DE 5 O MAS AÑOS	S	21,16		21,16	21,16
1700000007189364	21-028-012-00004-0001	PASTOS PERMANENTES DE 5 O MAS AÑOS	S	21,53		21,53	21,53
1700000007189366	21-028-013-00035-0004	PASTOS PERMANENTES DE 5 O MAS AÑOS	S	7,10		7,10	7,10

(1) Con incidencias que retienen pago o deniegan el expediente.  
 (2) Se calcula sobre superficie declarada admisible.  
 (3) Aplicación del artículo 16 bis del RD 147/2023.

Puede verificar la integridad de una copia de este documento mediante la lectura del código QR adjunto o mediante el acceso a la dirección <a href="https://ws050.juntadeandalucia.es/verificarFirma">https://ws050.juntadeandalucia.es/verificarFirma</a> indicando el código de VERIFICACIÓN					
FIRMADO POR	RAQUEL MARIA ESPIN CRESPO		FECHA		26/06/2024
VERIFICACIÓN	Pk2jmMQ72K8YCCE9EQ8LU85ENJJ6M		PÁGINA		5265/8857

**INCIDENCIAS****INCIDENCIA DESCRIPCIÓN**

- 256 Solicitud con recintos no declarados en campaña actual con una reducción por omisión de superficie superior al 3%  
CÓDIGO PARA EL PORCENTAJE DE REDUCCIÓN POR OMISIÓN QUE CORRESPONDE A LA SOLICITUD:1
- 86122 Recinto superficie forrajera que realiza la actividad de producción de pastoreo y no declara el o los códigos del Registro de Explotaciones Ganaderas de Andalucía, REGA.  
Recinto:21-028-001-00006-00001 Cultivo:63000 PASTOS DE MENOS DE 5 AÑOS-SIN VARIEDAD Secano
- 86124 Recinto de forrajera para Cálculo de Carga Ganadera que No pertenece a Explotación.  
Recinto:21-028-001-00006-00001 Cultivo:63000 PASTOS DE MENOS DE 5 AÑOS-SIN VARIEDAD Secano

**Datos considerados para el Cálculo de la Carga Ganadera del expediente**

Superficie determinada para Cálculo Carga Ganadera: 374,39 ha

Carga Ganadera del Expediente: 0,72 ugm/ha

Explotación	Especie	Ugm Calculada para CG
ES210280000054	BOVINA	2,44
ES210280000054	PORCINO	68,09
ES210280000092	BOVINA	62,35
ES210280000106	BOVINA	55,99
ES210290000288	BOVINA	75,88
ES210290000288	PORCINO	3,91

**Recintos Determinados para el Cálculo de Carga Ganadera**

REF.	REFERENCIA SIGPAC	CULTIVO	DESCRIPCIÓN CULTIVO	S/R	SUP. RESUELTA (ha)
-167263	21-028-003-00037-00003	62000	PASTOS PERMANENTES DE 5 O MAS AÑOS-SIN VARIEDAD	S	9,22
-167262	21-028-003-00036-00002	62000	PASTOS PERMANENTES DE 5 O MAS AÑOS-SIN VARIEDAD	S	5,66
-167261	21-028-002-00063-00002	62000	PASTOS PERMANENTES DE 5 O MAS AÑOS-SIN VARIEDAD	S	0,07
5297217	21-028-003-00039-00004	62000	PASTOS PERMANENTES DE 5 O MAS AÑOS-SIN VARIEDAD	S	13,15
5299269	21-029-007-00020-00014	62000	PASTOS PERMANENTES DE 5 O MAS AÑOS-SIN VARIEDAD	S	29,15
170000006427415	21-027-003-00071-00001	62000	PASTOS PERMANENTES DE 5 O MAS AÑOS-SIN VARIEDAD	S	9,85
170000006427416	21-028-003-00039-00005	62000	PASTOS PERMANENTES DE 5 O MAS AÑOS-SIN VARIEDAD	S	1,41
170000006427417	21-028-002-00062-00002	62000	PASTOS PERMANENTES DE 5 O MAS AÑOS-SIN VARIEDAD	S	10,91
170000006427418	21-028-002-00062-00003	62000	PASTOS PERMANENTES DE 5 O MAS AÑOS-SIN VARIEDAD	S	0,32
170000006427419	21-028-002-00063-00001	62000	PASTOS PERMANENTES DE 5 O MAS AÑOS-SIN VARIEDAD	S	2,74
170000006427420	21-028-003-00039-00001	62000	PASTOS PERMANENTES DE 5 O MAS AÑOS-SIN VARIEDAD	S	10,67
170000006427422	21-028-003-00039-00006	62000	PASTOS PERMANENTES DE 5 O MAS AÑOS-SIN VARIEDAD	S	4,65
170000006427423	21-028-003-00037-00002	62000	PASTOS PERMANENTES DE 5 O MAS AÑOS-SIN VARIEDAD	S	11,66
170000006427424	21-028-003-00036-00001	62000	PASTOS PERMANENTES DE 5 O MAS AÑOS-SIN VARIEDAD	S	6,50
170000007189349	21-027-003-00003-00001	62000	PASTOS PERMANENTES DE 5 O MAS AÑOS-SIN VARIEDAD	S	2,47
170000007189350	21-029-007-00021-00009	62000	PASTOS PERMANENTES DE 5 O MAS AÑOS-SIN VARIEDAD	S	6,58
170000007189351	21-029-007-00020-00004	62000	PASTOS PERMANENTES DE 5 O MAS AÑOS-SIN VARIEDAD	S	21,71
170000007189352	21-029-007-00021-00017	62000	PASTOS PERMANENTES DE 5 O MAS AÑOS-SIN VARIEDAD	S	3,75
170000007189353	21-029-007-00021-00023	62000	PASTOS PERMANENTES DE 5 O MAS AÑOS-SIN VARIEDAD	S	0,08
170000007189354	21-029-007-00021-00019	62000	PASTOS PERMANENTES DE 5 O MAS AÑOS-SIN VARIEDAD	S	0,38

(1) Con incidencias que retienen pago o deniegan el expediente.  
(2) Se calcula sobre superficie declarada admisible.  
(3) Aplicación del artículo 16 bis del RD 147/2023.

Puede verificar la integridad de una copia de este documento mediante la lectura del código QR adjunto o mediante el acceso a la dirección <https://ws050.juntadeandalucia.es/verificarFirma> indicando el código de VERIFICACIÓN

FIRMADO POR	RAQUEL MARIA ESPIN CRESPO	FECHA	26/06/2024
VERIFICACIÓN	Pk2jmMQ72K8YCC9E9EQ8LU85ENJJ6M	PÁGINA	5266/8857







**Recintos Determinados para el Cálculo de Garga Ganadera**

REF.	REFERENCIA SIGPAC	CULTIVO	DESCRIPCIÓN CULTIVO	S/R	SUP. RESUELTA (ha)
1700000007189355	21-029-007-00021-00024	62000	PASTOS PERMANENTES DE 5 O MAS AÑOS-SIN VARIEDAD	S	5,64
1700000007189356	21-029-007-00037-00004	62000	PASTOS PERMANENTES DE 5 O MAS AÑOS-SIN VARIEDAD	S	0,19
1700000007189357	21-028-012-00004-00002	62000	PASTOS PERMANENTES DE 5 O MAS AÑOS-SIN VARIEDAD	S	0,84
1700000007189358	21-028-012-00005-00001	62000	PASTOS PERMANENTES DE 5 O MAS AÑOS-SIN VARIEDAD	S	68,85
1700000007189359	21-028-001-00044-00001	62000	PASTOS PERMANENTES DE 5 O MAS AÑOS-SIN VARIEDAD	S	21,16
1700000007189360	21-029-007-00022-00003	62000	PASTOS PERMANENTES DE 5 O MAS AÑOS-SIN VARIEDAD	S	80,60
1700000007189362	21-029-005-00039-00001	62000	PASTOS PERMANENTES DE 5 O MAS AÑOS-SIN VARIEDAD	S	6,43
1700000007189363	21-029-007-00021-00003	62000	PASTOS PERMANENTES DE 5 O MAS AÑOS-SIN VARIEDAD	S	11,12
1700000007189364	21-028-012-00004-00001	62000	PASTOS PERMANENTES DE 5 O MAS AÑOS-SIN VARIEDAD	S	21,53
1700000007189366	21-028-013-00035-00004	62000	PASTOS PERMANENTES DE 5 O MAS AÑOS-SIN VARIEDAD	S	7,10

**Incidencias de carga ganadera**

**INCIDENCIA DESCRIPCIÓN**

- 86122 Recinto superficie forrajera que realiza la actividad de producción de pastoreo y no declara el o los códigos del Registro de Explotaciones Ganaderas de Andalucía, REGA.  
Recinto:21-028-001-00006-00001 Cultivo:63000 PASTOS DE MENOS DE 5 AÑOS-SIN VARIEDAD Secano
- 86124 Recinto de forrajera para Cálculo de Carga Ganadera que No pertenece a Explotación.  
Recinto:21-028-001-00006-00001 Cultivo:63000 PASTOS DE MENOS DE 5 AÑOS-SIN VARIEDAD Secano
- 86128 Recinto de Forrajeras que no ha contabilizado para Carga Ganadera por no tener una explotación válida para el cálculo de la Carga Ganadera  
Recinto:21-028-001-00006-00001 Cultivo:63 PASTOS DE MENOS DE 5 AÑOS-

(1) Con incidencias que retienen pago o deniegan el expediente.  
(2) Se calcula sobre superficie declarada admisible.  
(3) Aplicación del artículo 16 bis del RD 147/2023.

Puede verificar la integridad de una copia de este documento mediante la lectura del código QR adjunto o mediante el acceso a la dirección <https://ws050.juntadeandalucia.es/verificarFirma> indicando el código de VERIFICACIÓN

FIRMADO POR	RAQUEL MARIA ESPIN CRESPO	FECHA	26/06/2024
VERIFICACIÓN	Pk2jmMQ72K8YCCE9EQ8LU85ENJJ6M	PÁGINA	5267/8857



**APELLIDOS Y NOMBRE / RAZÓN SOCIAL**

PEÑATE PEREZ ANTONIO LUIS

**NIF**

\*\*\*\*1372\*

**EXPEDIENTE**

1070698

**RESOLUCIÓN**

CONCESIÓN DE LA AYUDA

**DATOS DE MANTENIMIENTO UNIDADES****GRUPO DE PAGO**

ZONAS DE LIMITACIONES NATURALES

**Sup. Dec.  
Admisible**

2,76

**Sup.  
Resuelta**

2,76

**Sobredecl.**

0,00

**% Sobredecl.**

0,00

**RESUMEN DE PAGOS**

	<b>IMPORTE ( Euros )</b>			
	<b>RESUELTO</b>	<b>FEADER</b>	<b>MAPA</b>	<b>CAPADR</b>
Pago realizado	135,64	115,29	13,31	7,04
A pagar	13,40	11,39	1,31	0,70
<b>TOTAL</b>	<b>149,04</b>	<b>126,68</b>	<b>14,62</b>	<b>7,74</b>

**APLICACIÓN DE REDUCCIONES Y PENALIZACIONES (%)**

<b>Criterios de subvencionabilidad (1)</b>	<b>Presentación tardía</b>	<b>Omisión declaración</b>	<b>Condicionalidad</b>
0,00	0,00	0,00	0,00

**IMPORTE ( Euros )**

Calculado(2)	Reducción	Penalización	Reducción Penalización (3)	Penalización adicional	Resuelto	FEADER	MAPA	CAPADR
149,04 €	0,00 €	0,00 €	0,00 €	0,00 €	149,04 €	126,68 €	14,62 €	7,74 €
Importe Unitario:	54,00 €	Nuevo Importe Unitario:	54,00 €					

**RECINTOS PROPUESTOS**

<b>REF.</b>	<b>REFERENCIA SIGPAC</b>	<b>CULTIVO</b>	<b>S/R</b>	<b>USO SIGPAC</b>	<b>Sup. Dec. admisible</b>	<b>Sup. Campo</b>	<b>Sup. Determ.</b>	<b>Sup. Resuelta</b>
1700000006197558	21-035-028-00209-0001	TRITICALE	S		0,64		0,64	0,64
1700000006197559	21-035-028-00325-0001	TRITICALE	S		1,08		1,08	1,08
1700000006197560	21-035-028-00273-0002	TRITICALE	S		0,03		0,03	0,03
1700000006197573	21-035-028-00273-0001	TRITICALE	S		1,01		1,01	1,01

(1) Con incidencias que retienen pago o deniegan el expediente.

(2) Se calcula sobre superficie declarada admisible.

(3) Aplicación del artículo 16 bis del RD 147/2023.

Puede verificar la integridad de una copia de este documento mediante la lectura del código QR adjunto o mediante el acceso a la dirección <https://ws050.juntadeandalucia.es/verificarFirma> indicando el código de VERIFICACIÓN

FIRMADO POR	RAQUEL MARIA ESPIN CRESPO	FECHA	26/06/2024
VERIFICACIÓN	Pk2jmMQ72K8YCCCE9EQ8LU85ENJJ6M	PÁGINA	5268/8857



**APELLIDOS Y NOMBRE / RAZÓN SOCIAL**

PEREZ BARROSO MARIA JOSE

**NIF**

\*\*\*\*4051\*

**EXPEDIENTE**

1211615

**RESOLUCIÓN**

CONCESIÓN DE LA AYUDA

**DATOS DE MANTENIMIENTO UNIDADES****GRUPO DE PAGO**

ZONAS DE LIMITACIONES NATURALES

**Sup. Dec.  
Admisible**

197,28

**Sup.  
Resuelta**

197,28

**Sobredecl.**

0,00

**% Sobredecl.**

0,00

**RESUMEN DE PAGOS**

	<b>IMPORTE ( Euros )</b>			
	<b>RESUELTO</b>	<b>FEADER</b>	<b>MAPA</b>	<b>CAPADR</b>
Pago realizado	1.079,61	917,66	105,91	56,03
A pagar	108,39	92,13	10,63	5,63
<b>TOTAL</b>	<b>1.188,00</b>	<b>1.009,79</b>	<b>116,54</b>	<b>61,66</b>

**APLICACIÓN DE REDUCCIONES Y PENALIZACIONES (%)**

<b>Criterios de subvencionabilidad (1)</b>	<b>Presentación tardía</b>	<b>Omisión declaración</b>	<b>Condicionabilidad</b>
0,00	0,00	0,00	0,00

**IMPORTE ( Euros )**

Calculado(2)	Reducción	Penalización	Reducción Penalización (3)	Penalización adicional	Resuelto	FEADER	MAPA	CAPADR
1.188,00 €	0,00 €	0,00 €	0,00 €	0,00 €	1.188,00 €	1.009,80 €	116,54 €	61,66 €
<b>Importe Unitario:</b>	<b>54,00 €</b>	<b>Nuevo Importe Unitario:</b>	<b>6,02 €</b>					

(1) Con incidencias que retienen pago o deniegan el expediente.

(2) Se calcula sobre superficie declarada admisible.

(3) Aplicación del artículo 16 bis del RD 147/2023.

Puede verificar la integridad de una copia de este documento mediante la lectura del código QR adjunto o mediante el acceso a la dirección <https://ws050.juntadeandalucia.es/verificarFirma> indicando el código de VERIFICACIÓN

FIRMADO POR	RAQUEL MARIA ESPIN CRESPO	FECHA	26/06/2024
VERIFICACIÓN	Pk2jmMQ72K8YCCE9EQ8LU85ENJJ6M	PÁGINA	5269/8857





**RECINTOS PROPUESTOS**

REF.	REFERENCIA SIGPAC	CULTIVO	S/R	USO SIGPAC	Sup. Dec. admisible	Sup. Campo	Sup. Determ.	Sup. Resuelta
-439489	21-028-013-00057-0009	PASTOS PERMANENTES DE 5 O MAS AÑOS	S		5,45		5,45	5,45
4579225	21-028-013-00057-0005	PASTOS PERMANENTES DE 5 O MAS AÑOS	S		4,44		4,44	4,44
5086926	21-031-002-00443-0001	PASTOS PERMANENTES DE 5 O MAS AÑOS	S		0,44		0,44	0,44
5086927	21-031-002-00443-0002	PASTOS PERMANENTES DE 5 O MAS AÑOS	S		0,22		0,22	0,22
5086928	21-031-002-00443-0003	PASTOS PERMANENTES DE 5 O MAS AÑOS	S		0,03		0,03	0,03
5086929	21-031-002-00443-0004	PASTOS PERMANENTES DE 5 O MAS AÑOS	S		0,04		0,04	0,04
5086974	21-031-002-00444-0001	PASTOS PERMANENTES DE 5 O MAS AÑOS	S		10,17		10,17	10,17
5086975	21-031-002-00444-0002	PASTOS PERMANENTES DE 5 O MAS AÑOS	S		0,05		0,05	0,05
5086976	21-031-002-00444-0003	PASTOS PERMANENTES DE 5 O MAS AÑOS	S		0,07		0,07	0,07
5086977	21-031-002-00444-0004	PASTOS PERMANENTES DE 5 O MAS AÑOS	S		0,04		0,04	0,04
5086978	21-031-002-00444-0005	PASTOS PERMANENTES DE 5 O MAS AÑOS	S		0,04		0,04	0,04
5086980	21-031-002-00444-0007	PASTOS PERMANENTES DE 5 O MAS AÑOS	S		0,04		0,04	0,04
5086981	21-031-002-00444-0008	PASTOS PERMANENTES DE 5 O MAS AÑOS	S		0,01		0,01	0,01
5086982	21-031-002-00444-0009	PASTOS PERMANENTES DE 5 O MAS AÑOS	S		0,02		0,02	0,02
5087054	21-031-002-00445-0002	PASTOS PERMANENTES DE 5 O MAS AÑOS	S		0,16		0,16	0,16
5087055	21-031-002-00445-0003	PASTOS PERMANENTES DE 5 O MAS AÑOS	S		0,17		0,17	0,17
5087056	21-031-002-00445-0004	PASTOS PERMANENTES DE 5 O MAS AÑOS	S		6,81		6,81	6,81
5087057	21-031-002-00445-0005	PASTOS PERMANENTES DE 5 O MAS AÑOS	S		3,66		3,66	3,66
5087058	21-031-002-00445-0006	PASTOS PERMANENTES DE 5 O MAS AÑOS	S		0,01		0,01	0,01
5087059	21-031-002-00445-0007	PASTOS PERMANENTES DE 5 O MAS AÑOS	S		0,01		0,01	0,01
5087060	21-031-002-00445-0008	PASTOS PERMANENTES DE 5 O MAS AÑOS	S		0,01		0,01	0,01
5087081	21-031-002-00446-0006	PASTOS PERMANENTES DE 5 O MAS AÑOS	S		0,02		0,02	0,02
5087082	21-031-002-00446-0007	PASTOS PERMANENTES DE 5 O MAS AÑOS	S		0,04		0,04	0,04
5087083	21-031-002-00446-0008	PASTOS PERMANENTES DE 5 O MAS AÑOS	S		0,27		0,27	0,27
5087101	21-031-002-00447-0011	PASTOS PERMANENTES DE 5 O MAS AÑOS	S		4,93		4,93	4,93
5087102	21-031-002-00447-0012	PASTOS PERMANENTES DE 5 O MAS AÑOS	S		0,13		0,13	0,13
5087103	21-031-002-00447-0013	PASTOS PERMANENTES DE 5 O MAS AÑOS	S		3,94		3,94	3,94
5087104	21-031-002-00447-0014	PASTOS PERMANENTES DE 5 O MAS AÑOS	S		0,01		0,01	0,01
6840950	21-031-002-00446-0004	PASTOS PERMANENTES DE 5 O MAS AÑOS	S		0,26		0,26	0,26
6840951	21-031-002-00446-0005	PASTOS PERMANENTES DE 5 O MAS AÑOS	S		0,03		0,03	0,03
170000006800390	21-027-001-00019-0002	PASTOS PERMANENTES DE 5 O MAS AÑOS	S		3,18		3,18	3,18
170000006800391	21-028-013-00055-0002	PASTOS PERMANENTES DE 5 O MAS AÑOS	S		41,00		41,00	41,00
170000006800392	21-031-002-00447-0006	PASTOS PERMANENTES DE 5 O MAS AÑOS	S		0,88		0,88	0,88
170000006800400	21-031-002-00446-0002	PASTOS PERMANENTES DE 5 O MAS AÑOS	S		1,19		1,19	1,19
170000006800401	21-028-013-00056-0002	PASTOS PERMANENTES DE 5 O MAS AÑOS	S		30,63		30,63	30,63
170000006800402	21-031-002-00446-0003	OLIVAR	S		1,80		1,80	1,80
170000006800403	21-027-001-00019-0003	PASTOS PERMANENTES DE 5 O MAS AÑOS	S		1,91		1,91	1,91
170000006800405	21-028-013-00055-0013	PASTOS PERMANENTES DE 5 O MAS AÑOS	S		36,48		36,48	36,48
170000006800406	21-028-013-00057-0003	PASTOS PERMANENTES DE 5 O MAS AÑOS	S		37,62		37,62	37,62
170000006800407	21-031-002-00447-0005	OLIVAR	S		1,07		1,07	1,07

**Datos considerados para el Cálculo de la Carga Ganadera del expediente**

Superficie determinada para Cálculo Carga Ganadera: 215,02 ha

Carga Ganadera del Expediente: 1,02 ugm/ha

Explotación	Especie	Ugm Calculada para CG
ES210270000010	BOVINA	15,59
ES210270000010	PORCINO	2,47
ES210280000017	BOVINA	85,18
ES210280000017	PORCINO	115,15

(1) Con incidencias que retienen pago o deniegan el expediente.  
 (2) Se calcula sobre superficie declarada admisible.  
 (3) Aplicación del artículo 16 bis del RD 147/2023.

Puede verificar la integridad de una copia de este documento mediante la lectura del código QR adjunto o mediante el acceso a la dirección <a href="https://ws050.juntadeandalucia.es/verificarFirma">https://ws050.juntadeandalucia.es/verificarFirma</a> indicando el código de VERIFICACIÓN					
FIRMADO POR	RAQUEL MARIA ESPIN CRESPO		FECHA		26/06/2024
VERIFICACIÓN	Pk2jmMQ72K8YCCE9EQ8LU85ENJJ6M		PÁGINA		5270/8857

**Datos considerados para el Cálculo de la Carga Ganadera del expediente****Recintos Determinados para el Cálculo de Garga Ganadera**

REF.	REFERENCIA SIGPAC	CULTIVO	DESCRIPCIÓN CULTIVO	S/R	SUP. RESUELTA (ha)
-439489	21-028-013-00057-00009	62000	PASTOS PERMANENTES DE 5 O MAS AÑOS-SIN VARIEDAD	S	5,45
4579225	21-028-013-00057-00005	62000	PASTOS PERMANENTES DE 5 O MAS AÑOS-SIN VARIEDAD	S	4,44
5086926	21-031-002-00443-00001	62000	PASTOS PERMANENTES DE 5 O MAS AÑOS-SIN VARIEDAD	S	0,44
5086927	21-031-002-00443-00002	62000	PASTOS PERMANENTES DE 5 O MAS AÑOS-SIN VARIEDAD	S	0,22
5086928	21-031-002-00443-00003	62000	PASTOS PERMANENTES DE 5 O MAS AÑOS-SIN VARIEDAD	S	0,03
5086929	21-031-002-00443-00004	62000	PASTOS PERMANENTES DE 5 O MAS AÑOS-SIN VARIEDAD	S	0,04
5086974	21-031-002-00444-00001	62000	PASTOS PERMANENTES DE 5 O MAS AÑOS-SIN VARIEDAD	S	10,17
5086975	21-031-002-00444-00002	62000	PASTOS PERMANENTES DE 5 O MAS AÑOS-SIN VARIEDAD	S	0,05
5086976	21-031-002-00444-00003	62000	PASTOS PERMANENTES DE 5 O MAS AÑOS-SIN VARIEDAD	S	0,07
5086977	21-031-002-00444-00004	62000	PASTOS PERMANENTES DE 5 O MAS AÑOS-SIN VARIEDAD	S	0,04
5086978	21-031-002-00444-00005	62000	PASTOS PERMANENTES DE 5 O MAS AÑOS-SIN VARIEDAD	S	0,04
5086980	21-031-002-00444-00007	62000	PASTOS PERMANENTES DE 5 O MAS AÑOS-SIN VARIEDAD	S	0,04
5086981	21-031-002-00444-00008	62000	PASTOS PERMANENTES DE 5 O MAS AÑOS-SIN VARIEDAD	S	0,01
5086982	21-031-002-00444-00009	62000	PASTOS PERMANENTES DE 5 O MAS AÑOS-SIN VARIEDAD	S	0,02
5087054	21-031-002-00445-00002	62000	PASTOS PERMANENTES DE 5 O MAS AÑOS-SIN VARIEDAD	S	0,16
5087055	21-031-002-00445-00003	62000	PASTOS PERMANENTES DE 5 O MAS AÑOS-SIN VARIEDAD	S	0,17
5087056	21-031-002-00445-00004	62000	PASTOS PERMANENTES DE 5 O MAS AÑOS-SIN VARIEDAD	S	6,81
5087057	21-031-002-00445-00005	62000	PASTOS PERMANENTES DE 5 O MAS AÑOS-SIN VARIEDAD	S	3,66
5087058	21-031-002-00445-00006	62000	PASTOS PERMANENTES DE 5 O MAS AÑOS-SIN VARIEDAD	S	0,01
5087059	21-031-002-00445-00007	62000	PASTOS PERMANENTES DE 5 O MAS AÑOS-SIN VARIEDAD	S	0,01
5087060	21-031-002-00445-00008	62000	PASTOS PERMANENTES DE 5 O MAS AÑOS-SIN VARIEDAD	S	0,01
5087081	21-031-002-00446-00006	62000	PASTOS PERMANENTES DE 5 O MAS AÑOS-SIN VARIEDAD	S	0,02
5087082	21-031-002-00446-00007	62000	PASTOS PERMANENTES DE 5 O MAS AÑOS-SIN VARIEDAD	S	0,04
5087083	21-031-002-00446-00008	62000	PASTOS PERMANENTES DE 5 O MAS AÑOS-SIN VARIEDAD	S	0,27
5087101	21-031-002-00447-00011	62000	PASTOS PERMANENTES DE 5 O MAS AÑOS-SIN VARIEDAD	S	4,93
5087102	21-031-002-00447-00012	62000	PASTOS PERMANENTES DE 5 O MAS AÑOS-SIN VARIEDAD	S	0,13
5087103	21-031-002-00447-00013	62000	PASTOS PERMANENTES DE 5 O MAS AÑOS-SIN VARIEDAD	S	3,94
5087104	21-031-002-00447-00014	62000	PASTOS PERMANENTES DE 5 O MAS AÑOS-SIN VARIEDAD	S	0,01
6840950	21-031-002-00446-00004	62000	PASTOS PERMANENTES DE 5 O MAS AÑOS-SIN VARIEDAD	S	0,26
6840951	21-031-002-00446-00005	62000	PASTOS PERMANENTES DE 5 O MAS AÑOS-SIN VARIEDAD	S	0,03
1700000006800390	21-027-001-00019-00002	62000	PASTOS PERMANENTES DE 5 O MAS AÑOS-SIN VARIEDAD	S	3,18
1700000006800391	21-028-013-00055-00002	62000	PASTOS PERMANENTES DE 5 O MAS AÑOS-SIN VARIEDAD	S	41,00
1700000006800392	21-031-002-00447-00006	62000	PASTOS PERMANENTES DE 5 O MAS AÑOS-SIN VARIEDAD	S	0,88
1700000006800393	21-029-003-00001-00002	62000	PASTOS PERMANENTES DE 5 O MAS AÑOS-SIN VARIEDAD	S	10,29
1700000006800400	21-031-002-00446-00002	62000	PASTOS PERMANENTES DE 5 O MAS AÑOS-SIN VARIEDAD	S	1,19

(1) Con incidencias que retienen pago o deniegan el expediente.  
(2) Se calcula sobre superficie declarada admisible.  
(3) Aplicación del artículo 16 bis del RD 147/2023.

Puede verificar la integridad de una copia de este documento mediante la lectura del código QR adjunto o mediante el acceso a la dirección <https://ws050.juntadeandalucia.es/verificarFirma> indicando el código de VERIFICACIÓN

FIRMADO POR	RAQUEL MARIA ESPIN CRESPO	FECHA	26/06/2024
VERIFICACIÓN	Pk2jmMQ72K8YCCE9EQ8LU85ENJJ6M	PÁGINA	5271/8857





**Recintos Determinados para el Cálculo de Garga Ganadera**

REF.	REFERENCIA SIGPAC	CULTIVO	DESCRIPCIÓN CULTIVO	S/R	SUP. RESUELTA (ha)
170000006800401	21-028-013-00056-00002	62000	PASTOS PERMANENTES DE 5 O MAS AÑOS-SIN VARIEDAD	S	30,63
170000006800403	21-027-001-00019-00003	62000	PASTOS PERMANENTES DE 5 O MAS AÑOS-SIN VARIEDAD	S	1,91
170000006800404	21-029-003-00001-00003	62000	PASTOS PERMANENTES DE 5 O MAS AÑOS-SIN VARIEDAD	S	10,32
170000006800405	21-028-013-00055-00013	62000	PASTOS PERMANENTES DE 5 O MAS AÑOS-SIN VARIEDAD	S	36,48
170000006800406	21-028-013-00057-00003	62000	PASTOS PERMANENTES DE 5 O MAS AÑOS-SIN VARIEDAD	S	37,62

(1) Con incidencias que retienen pago o deniegan el expediente.  
(2) Se calcula sobre superficie declarada admisible.  
(3) Aplicación del artículo 16 bis del RD 147/2023.

Puede verificar la integridad de una copia de este documento mediante la lectura del código QR adjunto o mediante el acceso a la dirección <https://ws050.juntadeandalucia.es/verificarFirma> indicando el código de VERIFICACIÓN

FIRMADO POR	RAQUEL MARIA ESPIN CRESPO	FECHA	26/06/2024
VERIFICACIÓN	Pk2jmMQ72K8YCCCE9EQ8LU85ENJJ6M	PÁGINA	5272/8857



**APELLIDOS Y NOMBRE / RAZÓN SOCIAL**

PEREZ DOMINGUEZ DOLORES PEÑA

**NIF**

\*\*\*8103\*

**EXPEDIENTE**

1039208

**RESOLUCIÓN**

CONCESIÓN DE LA AYUDA

**DATOS DE MANTENIMIENTO UNIDADES****GRUPO DE PAGO**

ZONAS DE LIMITACIONES NATURALES

**Sup. Dec.  
Admisible**

72,36

**Sup.  
Resuelta**

70,93

**Sobredecl.**

1,43

**% Sobredecl.**

1,98

**RESUMEN DE PAGOS**

	<b>IMPORTE ( Euros )</b>			
	<b>RESUELTO</b>	<b>FEADER</b>	<b>MAPA</b>	<b>CAPADR</b>
Pago realizado	1.065,51	905,69	104,52	55,30
A pagar	99,01	84,16	9,71	5,14
<b>TOTAL</b>	<b>1.164,52</b>	<b>989,85</b>	<b>114,23</b>	<b>60,44</b>

**APLICACIÓN DE REDUCCIONES Y PENALIZACIONES (%)**

<b>Criterios de subvencionabilidad (1)</b>	<b>Presentación tardía</b>	<b>Omisión declaración</b>	<b>Condicionalidad</b>
0,00	0,00	0,00	0,00

**IMPORTE ( Euros )**

Calculado(2)	Reducción	Penalización	Reducción Penalización (3)	Penalización adicional	Resuelto	FEADER	MAPA	CAPADR
1.188,00 €	23,48 €	0,00 €	0,00 €	0,00 €	1.164,52 €	989,84 €	114,24 €	60,44 €
Importe Unitario:	54,00 €	Nuevo Importe Unitario:	16,42 €					

(1) Con incidencias que retienen pago o deniegan el expediente.

(2) Se calcula sobre superficie declarada admisible.

(3) Aplicación del artículo 16 bis del RD 147/2023.

Puede verificar la integridad de una copia de este documento mediante la lectura del código QR adjunto o mediante el acceso a la dirección <https://ws050.juntadeandalucia.es/verificarFirma> indicando el código de VERIFICACIÓN

FIRMADO POR

RAQUEL MARIA ESPIN CRESPO

FECHA

26/06/2024

VERIFICACIÓN

Pk2jmMQ72K8YCCE9EQ8LU85ENJJ6M

PÁGINA

5273/8857



**RECINTOS PROPUESTOS**

REF.	REFERENCIA SIGPAC	CULTIVO	S/R	USO SIGPAC	Sup._Dec. admisible	Sup. Campo	Sup. Determ.	Sup. Resuelta
-919793	21-058-007-00021-0006	PASTOS DE MENOS DE 5 AÑOS	S		0,01		0,01	0,01
-919792	21-058-007-00021-0006	PASTOS DE MENOS DE 5 AÑOS	S		0,02		0,02	0,02
-919791	21-058-007-00013-0001	PASTOS DE MENOS DE 5 AÑOS	S		0,05		0,05	0,05
-919790	21-058-007-00010-0002	PASTOS PERMANENTES DE 5 O MAS AÑOS	S		0,03		0,03	0,03
-919789	21-058-007-00010-0001	PASTOS PERMANENTES DE 5 O MAS AÑOS	S		0,02		0,02	0,02
-919788	21-058-007-00009-0006	PASTOS PERMANENTES DE 5 O MAS AÑOS	S		0,60		0,60	0,60
-919787	21-058-007-00009-0005	PASTOS PERMANENTES DE 5 O MAS AÑOS	S		0,94		0,94	0,94
-919786	21-058-007-00009-0005	PASTOS PERMANENTES DE 5 O MAS AÑOS	S		0,31		0,31	0,31
-919785	21-058-007-00009-0005	PASTOS PERMANENTES DE 5 O MAS AÑOS	S		5,03		5,03	5,03
-919784	21-058-007-00009-0005	PASTOS PERMANENTES DE 5 O MAS AÑOS	S		1,59		1,59	1,59
-919783	21-058-007-00009-0005	PASTOS PERMANENTES DE 5 O MAS AÑOS	S		1,98		1,98	1,98
-919782	21-058-007-00009-0005	PASTOS PERMANENTES DE 5 O MAS AÑOS	S		0,39		0,39	0,39
-919781	21-058-007-00009-0005	PASTOS PERMANENTES DE 5 O MAS AÑOS	S		5,64		5,64	5,64
-919780	21-058-007-00009-0005	PASTOS PERMANENTES DE 5 O MAS AÑOS	S		0,64		0,64	0,64
-919779	21-058-007-00009-0005	PASTOS PERMANENTES DE 5 O MAS AÑOS	S		0,01		0,01	0,01
-919778	21-058-007-00009-0005	PASTOS PERMANENTES DE 5 O MAS AÑOS	S		8,93		8,93	8,93
-919777	21-058-007-00009-0004	PASTOS PERMANENTES DE 5 O MAS AÑOS	S		0,12		0,12	0,12
-919776	21-058-007-00009-0004	PASTOS PERMANENTES DE 5 O MAS AÑOS	S		0,12		0,12	0,12
-919775	21-058-007-00009-0004	PASTOS PERMANENTES DE 5 O MAS AÑOS	S		0,14		0,14	0,14
-919774	21-058-007-00009-0003	PASTOS PERMANENTES DE 5 O MAS AÑOS	S		3,16		3,16	3,16
-919773	21-058-007-00009-0001	PASTOS PERMANENTES DE 5 O MAS AÑOS	S		2,42		2,42	2,42
-919772	21-058-007-00009-0001	PASTOS PERMANENTES DE 5 O MAS AÑOS	S		0,01		0,01	0,01
5216559	21-058-007-00042-0001	PASTOS PERMANENTES DE 5 O MAS AÑOS	S		0,03		0,03	0,03
1700000005574991	21-058-007-00009-0001	PASTOS PERMANENTES DE 5 O MAS AÑOS	S		7,43		7,43	7,43
1700000005574999	21-058-007-00009-0002	PASTOS PERMANENTES DE 5 O MAS AÑOS	S		0,38		0,38	0,38
1700000005575003	21-058-008-00021-0010	PASTOS PERMANENTES DE 5 O MAS AÑOS	S		26,23		26,23	26,23
1700000005575009	21-058-027-00055-0002	PASTOS PERMANENTES DE 5 O MAS AÑOS	S		0,38		0,38	0,00
1700000005575010	21-058-027-00051-0003	PASTOS PERMANENTES DE 5 O MAS AÑOS	S		2,86		2,86	2,86
1700000005575011	21-058-008-00021-0012	PASTOS PERMANENTES DE 5 O MAS AÑOS	S		1,84		1,84	1,84
1700000005575012	21-058-027-00055-0009	PASTOS PERMANENTES DE 5 O MAS AÑOS	S		1,05		1,05	0,00

**INCIDENCIAS****INCIDENCIA DESCRIPCIÓN**

- 238 Recinto cuyo CAP declarado es mayor al CAP prevalente y no presenta alegación al SIGPAC.  
 Recinto:21-058-027-00055-00002 Cultivo:62000 PASTOS PERMANENTES DE 5 O MAS AÑOS-SIN VARIEDAD Secano CAP prevalente:0 CAP declarado:85 Exceso de superficie (Hectáreas):0,38  
 Recinto:21-058-027-00055-00009 Cultivo:62000 PASTOS PERMANENTES DE 5 O MAS AÑOS-SIN VARIEDAD Secano CAP prevalente:0 CAP declarado:55 Exceso de superficie (Hectáreas):1,05

**Datos considerados para el Cálculo de la Carga Ganadera del expediente**

Superficie determinada para Cálculo Carga Ganadera: 70,88 ha  
 Carga Ganadera del Expediente: 0,97 ugm/ha

Explotación	Especie	Ugm Calculada para CG
ES210580000261	OVINA	26,36
ES210580000261	PORCINO	42,52

**Recintos Determinados para el Cálculo de Garga Ganadera**

REF.	REFERENCIA SIGPAC	CULTIVO	DESCRIPCIÓN CULTIVO	S/R	SUP. RESUELTA (ha)
-919793	21-058-007-00021-00006	63000	PASTOS DE MENOS DE 5 AÑOS-SIN VARIEDAD	S	0,01
-919792	21-058-007-00021-00006	63000	PASTOS DE MENOS DE 5 AÑOS-SIN VARIEDAD	S	0,02

(1) Con incidencias que retienen pago o deniegan el expediente.  
 (2) Se calcula sobre superficie declarada admisible.  
 (3) Aplicación del artículo 16 bis del RD 147/2023.

Puede verificar la integridad de una copia de este documento mediante la lectura del código QR adjunto o mediante el acceso a la dirección <https://ws050.juntadeandalucia.es/verificarFirma> indicando el código de VERIFICACIÓN

FIRMADO POR	RAQUEL MARIA ESPIN CRESPO	FECHA	26/06/2024
VERIFICACIÓN	Pk2jmMQ72K8YCCE9EQ8LU85ENJJ6M	PÁGINA	5274/8857





**Recintos Determinados para el Cálculo de Garga Ganadera**

REF.	REFERENCIA SIGPAC	CULTIVO	DESCRIPCIÓN CULTIVO	S/R	SUP.
					RESUELTA (ha)
-919791	21-058-007-00013-00001	63000	PASTOS DE MENOS DE 5 AÑOS-SIN VARIEDAD	S	0,00
-919790	21-058-007-00010-00002	62000	PASTOS PERMANENTES DE 5 O MAS AÑOS-SIN VARIEDAD	S	0,03
-919789	21-058-007-00010-00001	62000	PASTOS PERMANENTES DE 5 O MAS AÑOS-SIN VARIEDAD	S	0,02
-919788	21-058-007-00009-00006	62000	PASTOS PERMANENTES DE 5 O MAS AÑOS-SIN VARIEDAD	S	0,60
-919787	21-058-007-00009-00005	62000	PASTOS PERMANENTES DE 5 O MAS AÑOS-SIN VARIEDAD	S	0,94
-919786	21-058-007-00009-00005	62000	PASTOS PERMANENTES DE 5 O MAS AÑOS-SIN VARIEDAD	S	0,31
-919785	21-058-007-00009-00005	62000	PASTOS PERMANENTES DE 5 O MAS AÑOS-SIN VARIEDAD	S	5,03
-919784	21-058-007-00009-00005	62000	PASTOS PERMANENTES DE 5 O MAS AÑOS-SIN VARIEDAD	S	1,59
-919783	21-058-007-00009-00005	62000	PASTOS PERMANENTES DE 5 O MAS AÑOS-SIN VARIEDAD	S	1,98
-919782	21-058-007-00009-00005	62000	PASTOS PERMANENTES DE 5 O MAS AÑOS-SIN VARIEDAD	S	0,39
-919781	21-058-007-00009-00005	62000	PASTOS PERMANENTES DE 5 O MAS AÑOS-SIN VARIEDAD	S	5,64
-919780	21-058-007-00009-00005	62000	PASTOS PERMANENTES DE 5 O MAS AÑOS-SIN VARIEDAD	S	0,64
-919779	21-058-007-00009-00005	62000	PASTOS PERMANENTES DE 5 O MAS AÑOS-SIN VARIEDAD	S	0,01
-919778	21-058-007-00009-00005	62000	PASTOS PERMANENTES DE 5 O MAS AÑOS-SIN VARIEDAD	S	8,93
-919777	21-058-007-00009-00004	62000	PASTOS PERMANENTES DE 5 O MAS AÑOS-SIN VARIEDAD	S	0,12
-919776	21-058-007-00009-00004	62000	PASTOS PERMANENTES DE 5 O MAS AÑOS-SIN VARIEDAD	S	0,12
-919775	21-058-007-00009-00004	62000	PASTOS PERMANENTES DE 5 O MAS AÑOS-SIN VARIEDAD	S	0,14
-919774	21-058-007-00009-00003	62000	PASTOS PERMANENTES DE 5 O MAS AÑOS-SIN VARIEDAD	S	3,16
-919773	21-058-007-00009-00001	62000	PASTOS PERMANENTES DE 5 O MAS AÑOS-SIN VARIEDAD	S	2,42
-919772	21-058-007-00009-00001	62000	PASTOS PERMANENTES DE 5 O MAS AÑOS-SIN VARIEDAD	S	0,01
5216559	21-058-007-00042-00001	62000	PASTOS PERMANENTES DE 5 O MAS AÑOS-SIN VARIEDAD	S	0,03
1700000005574991	21-058-007-00009-00001	62000	PASTOS PERMANENTES DE 5 O MAS AÑOS-SIN VARIEDAD	S	7,43
1700000005574999	21-058-007-00009-00002	62000	PASTOS PERMANENTES DE 5 O MAS AÑOS-SIN VARIEDAD	S	0,38
1700000005575003	21-058-008-00021-00010	62000	PASTOS PERMANENTES DE 5 O MAS AÑOS-SIN VARIEDAD	S	26,23
1700000005575009	21-058-027-00055-00002	62000	PASTOS PERMANENTES DE 5 O MAS AÑOS-SIN VARIEDAD	S	0,00
1700000005575010	21-058-027-00051-00003	62000	PASTOS PERMANENTES DE 5 O MAS AÑOS-SIN VARIEDAD	S	2,86
1700000005575011	21-058-008-00021-00012	62000	PASTOS PERMANENTES DE 5 O MAS AÑOS-SIN VARIEDAD	S	1,84
1700000005575012	21-058-027-00055-00009	62000	PASTOS PERMANENTES DE 5 O MAS AÑOS-SIN VARIEDAD	S	0,00

**Incidencias de carga ganadera****INCIDENCIA DESCRIPCIÓN**

238	Recinto cuyo CAP declarado es mayor al CAP prevalente y no presenta alegación al SIGPAC. Recinto:21-058-027-00055-00002 Cultivo:62000 PASTOS PERMANENTES DE 5 O MAS AÑOS-SIN VARIEDAD Secano CAP prevalente:0 CAP declarado:85 Exceso de superficie (Hectáreas):0,38 Recinto:21-058-027-00055-00009 Cultivo:62000 PASTOS PERMANENTES DE 5 O MAS AÑOS-SIN VARIEDAD Secano CAP prevalente:0 CAP declarado:55 Exceso de superficie (Hectáreas):1,05
3790	Recinto declarado inactivo Recinto:21-058-007-00013-00001 Cultivo: -

(1) Con incidencias que retienen pago o deniegan el expediente.  
(2) Se calcula sobre superficie declarada admisible.  
(3) Aplicación del artículo 16 bis del RD 147/2023.

Puede verificar la integridad de una copia de este documento mediante la lectura del código QR adjunto o mediante el acceso a la dirección <https://ws050.juntadeandalucia.es/verificarFirma> indicando el código de VERIFICACIÓN

FIRMADO POR	RAQUEL MARIA ESPIN CRESPO	FECHA	26/06/2024
VERIFICACIÓN	Pk2jmMQ72K8YCCE9EQ8LU85ENJJ6M	PÁGINA	5275/8857



**APELLIDOS Y NOMBRE / RAZÓN SOCIAL**

PEREZ DOMINGUEZ JOSE

**NIF**

\*\*\*\*1798\*

**EXPEDIENTE**

1095843

**RESOLUCIÓN**

CONCESIÓN DE LA AYUDA

**DATOS DE MANTENIMIENTO UNIDADES****GRUPO DE PAGO**

ZONAS DE LIMITACIONES NATURALES

**Sup. Dec.  
Admisible**

89,89

**Sup.  
Resuelta**

89,89

**Sobredecl.**

0,00

**% Sobredecl.**

0,00

**RESUMEN DE PAGOS**

	<b>IMPORTE ( Euros )</b>			
	<b>RESUELTO</b>	<b>FEADER</b>	<b>MAPA</b>	<b>CAPADR</b>
Pago realizado	1.081,20	919,02	106,06	56,12
A pagar	106,80	90,78	10,48	5,54
<b>TOTAL</b>	<b>1.188,00</b>	<b>1.009,80</b>	<b>116,54</b>	<b>61,66</b>

**APLICACIÓN DE REDUCCIONES Y PENALIZACIONES (%)**

<b>Criterios de subvencionabilidad (1)</b>	<b>Presentación tardía</b>	<b>Omisión declaración</b>	<b>Condicionabilidad</b>
0,00	0,00	0,00	0,00

**IMPORTE ( Euros )**

Calculado(2)	Reducción	Penalización	Reducción Penalización (3)	Penalización adicional	Resuelto	FEADER	MAPA	CAPADR
1.188,00 €	0,00 €	0,00 €	0,00 €	0,00 €	1.188,00 €	1.009,80 €	116,54 €	61,66 €
<b>Importe Unitario:</b>	<b>54,00 €</b>	<b>Nuevo Importe Unitario:</b>	<b>13,22 €</b>					

(1) Con incidencias que retienen pago o deniegan el expediente.

(2) Se calcula sobre superficie declarada admisible.

(3) Aplicación del artículo 16 bis del RD 147/2023.

Puede verificar la integridad de una copia de este documento mediante la lectura del código QR adjunto o mediante el acceso a la dirección <https://ws050.juntadeandalucia.es/verificarFirma> indicando el código de VERIFICACIÓN

FIRMADO POR	RAQUEL MARIA ESPIN CRESPO	FECHA	26/06/2024
VERIFICACIÓN	Pk2jmMQ72K8YCCE9EQ8LU85ENJJJ6M	PÁGINA	5276/8857





**RECINTOS PROPUESTOS**

REF.	REFERENCIA SIGPAC	CULTIVO	S/R	USO SIGPAC	Sup. Dec. admisible	Sup. Campo	Sup. Determ.	Sup. Resuelta
-1552133	21-023-012-00009-0028	ALTRAMUZ	S		2,71		2,71	2,71
-1552132	21-023-012-00009-0028	PASTOS DE MENOS DE 5 AÑOS	S		3,04		3,04	3,04
-1055887	21-023-045-00005-0012	TRITICALE	S		5,03		5,03	5,03
-1055089	21-023-045-00005-0023	PASTOS PERMANENTES DE 5 O MAS AÑOS	S		0,01		0,01	0,01
-795040	21-023-045-00005-0022	TRITICALE	S		1,31		1,31	1,31
-509802	21-023-012-00009-0057	PASTOS PERMANENTES DE 5 O MAS AÑOS	S		0,15		0,15	0,15
-67704	21-023-045-00005-0019	PASTOS PERMANENTES DE 5 O MAS AÑOS	S		0,00		0,00	0,00
170000005818066	21-023-011-00013-0003	BARBECHO TRADICIONAL	S		3,98		3,98	3,98
170000005818067	21-023-045-00005-0020	TRITICALE	S		0,57		0,57	0,57
170000005818068	21-023-045-00005-0016	PASTOS PERMANENTES DE 5 O MAS AÑOS	S		0,05		0,05	0,05
170000005818070	21-023-045-00005-0005	PASTOS PERMANENTES DE 5 O MAS AÑOS	S		0,04		0,04	0,04
170000005818071	21-023-045-00005-0007	PASTOS PERMANENTES DE 5 O MAS AÑOS	S		0,11		0,11	0,11
170000005818080	21-023-045-00005-0009	PASTOS PERMANENTES DE 5 O MAS AÑOS	S		0,25		0,25	0,25
170000005818081	21-023-045-00005-0021	TRITICALE	S		0,44		0,44	0,44
170000005818083	21-023-045-00005-0018	TRITICALE	S		0,51		0,51	0,51
170000005818084	21-023-011-00014-0003	BARBECHO TRADICIONAL	S		4,29		4,29	4,29
170000005818085	21-023-012-00009-0045	PASTOS DE MENOS DE 5 AÑOS	S		1,98		1,98	1,98
170000005818086	21-023-011-00015-0004	PASTOS DE MENOS DE 5 AÑOS	S		6,10		6,10	6,10
170000005818087	21-023-011-00014-0006	PASTOS PERMANENTES DE 5 O MAS AÑOS	S		0,27		0,27	0,27
170000005818089	21-023-012-00009-0058	PASTOS DE MENOS DE 5 AÑOS	S		1,17		1,17	1,17
170000005818090	21-023-011-00017-0029	PASTOS DE MENOS DE 5 AÑOS	S		22,89		22,89	22,89
170000005818091	21-023-011-00016-0001	PASTOS DE MENOS DE 5 AÑOS	S		14,69		14,69	14,69
170000005818092	21-023-044-00065-0001	PASTOS PERMANENTES DE 5 O MAS AÑOS	S		0,45		0,45	0,45
170000005818093	21-023-044-00066-0001	PASTOS PERMANENTES DE 5 O MAS AÑOS	S		2,20		2,20	2,20
170000005818094	21-023-044-00067-0001	PASTOS PERMANENTES DE 5 O MAS AÑOS	S		0,75		0,75	0,75
170000005818095	21-023-044-00068-0001	PASTOS PERMANENTES DE 5 O MAS AÑOS	S		0,96		0,96	0,96
170000005818096	21-023-012-00009-0049	PASTOS PERMANENTES DE 5 O MAS AÑOS	S		0,38		0,38	0,38
170000005818097	21-023-044-00063-0022	PASTOS PERMANENTES DE 5 O MAS AÑOS	S		0,66		0,66	0,66
170000005818098	21-023-044-00063-0011	PASTOS PERMANENTES DE 5 O MAS AÑOS	S		3,96		3,96	3,96
170000005818099	21-023-044-00064-0001	PASTOS PERMANENTES DE 5 O MAS AÑOS	S		0,56		0,56	0,56
170000005818100	21-023-045-00005-0004	PASTOS PERMANENTES DE 5 O MAS AÑOS	S		0,15		0,15	0,15
170000005818101	21-023-011-00017-0025	PASTOS PERMANENTES DE 5 O MAS AÑOS	S		0,01		0,01	0,01
170000005818102	21-023-012-00009-0043	PASTOS PERMANENTES DE 5 O MAS AÑOS	S		1,04		1,04	1,04
170000005818103	21-023-012-00009-0047	PASTOS PERMANENTES DE 5 O MAS AÑOS	S		6,62		6,62	6,62
170000005818104	21-023-045-00005-0003	PASTOS PERMANENTES DE 5 O MAS AÑOS	S		0,03		0,03	0,03
170000005818105	21-023-012-00009-0048	PASTOS PERMANENTES DE 5 O MAS AÑOS	S		2,26		2,26	2,26
170000005818107	21-023-011-00014-0002	PASTOS PERMANENTES DE 5 O MAS AÑOS	S		0,10		0,10	0,10
170000005818108	21-023-011-00014-0007	PASTOS PERMANENTES DE 5 O MAS AÑOS	S		0,17		0,17	0,17

**INCIDENCIAS**

**INCIDENCIA DESCRIPCIÓN**

452	Actividad agraria declarada en un recinto no compatible con el uso PA, PR o PS asignado en SIGPAC para ese recinto. Recinto:21-023-045-00002-00018 Cultivo:62000 PASTOS PERMANENTES DE 5 O MAS AÑOS-SIN VARIEDAD Secano USO ASIGNADO EN SIGPAC:PA Recinto:21-023-045-00002-00024 Cultivo:62000 PASTOS PERMANENTES DE 5 O MAS AÑOS-SIN VARIEDAD Secano USO ASIGNADO EN SIGPAC:PA Recinto:21-023-046-00002-00022 Cultivo:62000 PASTOS PERMANENTES DE 5 O MAS AÑOS-SIN VARIEDAD Secano USO ASIGNADO EN SIGPAC:PA Recinto:21-023-046-00002-00027 Cultivo:62000 PASTOS PERMANENTES DE 5 O MAS AÑOS-SIN VARIEDAD Secano USO ASIGNADO EN SIGPAC:PA Recinto:21-023-046-00005-00004 Cultivo:62000 PASTOS PERMANENTES DE 5 O MAS AÑOS-SIN VARIEDAD Secano USO ASIGNADO EN SIGPAC:PA
74336	Recinto con uso declarado o cultivo declarado NO válido Recinto:21-023-012-00009-00029 Cultivo:358000 MEZCLA DE FORESTALES-SIN VARIEDAD Secano Uso Sigpac:FO

(1) Con incidencias que retienen pago o deniegan el expediente.  
(2) Se calcula sobre superficie declarada admisible.  
(3) Aplicación del artículo 16 bis del RD 147/2023.

Puede verificar la integridad de una copia de este documento mediante la lectura del código QR adjunto o mediante el acceso a la dirección <a href="https://ws050.juntadeandalucia.es/verificarFirma">https://ws050.juntadeandalucia.es/verificarFirma</a> indicando el código de VERIFICACIÓN					
FIRMADO POR	RAQUEL MARIA ESPIN CRESPO		FECHA		26/06/2024
VERIFICACIÓN	Pk2jmMQ72K8YCC9E9Q8LU85ENJJ6M		PÁGINA		5277/8857



**INCIDENCIAS**

**INCIDENCIA DESCRIPCIÓN**

	Recinto:21-023-012-00009-00040	Cultivo:358000	MEZCLA DE FORESTALES-SIN VARIEDAD	Secano	Uso Sigpac:FO
	Recinto:21-023-045-00001-00001	Cultivo:358000	MEZCLA DE FORESTALES-SIN VARIEDAD	Secano	Uso Sigpac:FO
	Recinto:21-023-045-00002-00023	Cultivo:358000	MEZCLA DE FORESTALES-SIN VARIEDAD	Secano	Uso Sigpac:FO
	Recinto:21-023-045-00003-00014	Cultivo:358000	MEZCLA DE FORESTALES-SIN VARIEDAD	Secano	Uso Sigpac:FO
86121	Recinto superficie forrajera que no realiza la actividad de producción de pastoreo.				
	Recinto:21-023-045-00002-00018	Cultivo:62000	PASTOS PERMANENTES DE 5 O MAS AÑOS-SIN VARIEDAD	Secano	Actividad Agraria del recinto:2
	Recinto:21-023-045-00002-00024	Cultivo:62000	PASTOS PERMANENTES DE 5 O MAS AÑOS-SIN VARIEDAD	Secano	Actividad Agraria del recinto:2
	Recinto:21-023-046-00002-00022	Cultivo:62000	PASTOS PERMANENTES DE 5 O MAS AÑOS-SIN VARIEDAD	Secano	Actividad Agraria del recinto:2
	Recinto:21-023-046-00002-00027	Cultivo:62000	PASTOS PERMANENTES DE 5 O MAS AÑOS-SIN VARIEDAD	Secano	Actividad Agraria del recinto:2
	Recinto:21-023-046-00005-00004	Cultivo:62000	PASTOS PERMANENTES DE 5 O MAS AÑOS-SIN VARIEDAD	Secano	Actividad Agraria del recinto:2

**Datos considerados para el Cálculo de la Carga Ganadera del expediente**

Superficie determinada para Cálculo Carga Ganadera: 71,05 ha  
 Carga Ganadera del Expediente: 0,47 ugm/ha

Explotación	Especie	Ugm Calculada para CG
ES210230000576	OVINA	32,82
ES210230000576	PORCINO	0,28

**Recintos Determinados para el Cálculo de Garga Ganadera**

REF.	REFERENCIA SIGPAC	CULTIVO	DESCRIPCIÓN CULTIVO	S/R	SUP. RESUELTA (ha)
-1552132	21-023-012-00009-00028	63000	PASTOS DE MENOS DE 5 AÑOS-SIN VARIEDAD	S	3,04
-1055089	21-023-045-00005-00023	62000	PASTOS PERMANENTES DE 5 O MAS AÑOS-SIN VARIEDAD	S	0,01
-509802	21-023-012-00009-00057	62000	PASTOS PERMANENTES DE 5 O MAS AÑOS-SIN VARIEDAD	S	0,15
-67704	21-023-045-00005-00019	62000	PASTOS PERMANENTES DE 5 O MAS AÑOS-SIN VARIEDAD	S	0,00
1700000005818068	21-023-045-00005-00016	62000	PASTOS PERMANENTES DE 5 O MAS AÑOS-SIN VARIEDAD	S	0,05
1700000005818070	21-023-045-00005-00005	62000	PASTOS PERMANENTES DE 5 O MAS AÑOS-SIN VARIEDAD	S	0,04
1700000005818071	21-023-045-00005-00007	62000	PASTOS PERMANENTES DE 5 O MAS AÑOS-SIN VARIEDAD	S	0,11
1700000005818080	21-023-045-00005-00009	62000	PASTOS PERMANENTES DE 5 O MAS AÑOS-SIN VARIEDAD	S	0,25
1700000005818085	21-023-012-00009-00045	63000	PASTOS DE MENOS DE 5 AÑOS-SIN VARIEDAD	S	1,98
1700000005818086	21-023-011-00015-00004	63000	PASTOS DE MENOS DE 5 AÑOS-SIN VARIEDAD	S	6,10
1700000005818087	21-023-011-00014-00006	62000	PASTOS PERMANENTES DE 5 O MAS AÑOS-SIN VARIEDAD	S	0,27
1700000005818089	21-023-012-00009-00058	63000	PASTOS DE MENOS DE 5 AÑOS-SIN VARIEDAD	S	1,17
1700000005818090	21-023-011-00017-00029	63000	PASTOS DE MENOS DE 5 AÑOS-SIN VARIEDAD	S	22,89
1700000005818091	21-023-011-00016-00001	63000	PASTOS DE MENOS DE 5 AÑOS-SIN VARIEDAD	S	14,69
1700000005818092	21-023-044-00065-00001	62000	PASTOS PERMANENTES DE 5 O MAS AÑOS-SIN VARIEDAD	S	0,45
1700000005818093	21-023-044-00066-00001	62000	PASTOS PERMANENTES DE 5 O MAS AÑOS-SIN VARIEDAD	S	2,20
1700000005818094	21-023-044-00067-00001	62000	PASTOS PERMANENTES DE 5 O MAS AÑOS-SIN VARIEDAD	S	0,75
1700000005818095	21-023-044-00068-00001	62000	PASTOS PERMANENTES DE 5 O MAS AÑOS-SIN VARIEDAD	S	0,96
1700000005818096	21-023-012-00009-00049	62000	PASTOS PERMANENTES DE 5 O MAS AÑOS-SIN VARIEDAD	S	0,38
1700000005818097	21-023-044-00063-00022	62000	PASTOS PERMANENTES DE 5 O MAS AÑOS-SIN VARIEDAD	S	0,66
1700000005818098	21-023-044-00063-00011	62000	PASTOS PERMANENTES DE 5 O MAS AÑOS-SIN VARIEDAD	S	3,96

(1) Con incidencias que retienen pago o deniegan el expediente.  
 (2) Se calcula sobre superficie declarada admisible.  
 (3) Aplicación del artículo 16 bis del RD 147/2023.

Puede verificar la integridad de una copia de este documento mediante la lectura del código QR adjunto o mediante el acceso a la dirección <a href="https://ws050.juntadeandalucia.es/verificarFirma">https://ws050.juntadeandalucia.es/verificarFirma</a> indicando el código de VERIFICACIÓN					
FIRMADO POR	RAQUEL MARIA ESPIN CRESPO		FECHA		26/06/2024
VERIFICACIÓN	Pk2jmMQ72K8YCCE9EQ8LU85ENJJ6M		PÁGINA		5278/8857



**Recintos Determinados para el Cálculo de Garga Ganadera**

REF.	REFERENCIA SIGPAC	CULTIVO	DESCRIPCIÓN CULTIVO	S/R	SUP. RESUELTA (ha)
170000005818099	21-023-044-00064-00001	62000	PASTOS PERMANENTES DE 5 O MAS AÑOS-SIN VARIEDAD	S	0,56
170000005818100	21-023-045-00005-00004	62000	PASTOS PERMANENTES DE 5 O MAS AÑOS-SIN VARIEDAD	S	0,15
170000005818101	21-023-011-00017-00025	62000	PASTOS PERMANENTES DE 5 O MAS AÑOS-SIN VARIEDAD	S	0,01
170000005818102	21-023-012-00009-00043	62000	PASTOS PERMANENTES DE 5 O MAS AÑOS-SIN VARIEDAD	S	1,04
170000005818103	21-023-012-00009-00047	62000	PASTOS PERMANENTES DE 5 O MAS AÑOS-SIN VARIEDAD	S	6,62
170000005818104	21-023-045-00005-00003	62000	PASTOS PERMANENTES DE 5 O MAS AÑOS-SIN VARIEDAD	S	0,03
170000005818105	21-023-012-00009-00048	62000	PASTOS PERMANENTES DE 5 O MAS AÑOS-SIN VARIEDAD	S	2,26
170000005818107	21-023-011-00014-00002	62000	PASTOS PERMANENTES DE 5 O MAS AÑOS-SIN VARIEDAD	S	0,10
170000005818108	21-023-011-00014-00007	62000	PASTOS PERMANENTES DE 5 O MAS AÑOS-SIN VARIEDAD	S	0,17

**Incidencias de carga ganadera**

**INCIDENCIA DESCRIPCIÓN**

452	Actividad agraria declarada en un recinto no compatible con el uso PA, PR o PS asignado en SIGPAC para ese recinto. Recinto:21-023-046-00002-00027 Cultivo:62000 PASTOS PERMANENTES DE 5 O MAS AÑOS-SIN VARIEDAD Secano USO ASIGNADO EN SIGPAC:PA Recinto:21-023-045-00002-00024 Cultivo:62000 PASTOS PERMANENTES DE 5 O MAS AÑOS-SIN VARIEDAD Secano USO ASIGNADO EN SIGPAC:PA Recinto:21-023-045-00002-00018 Cultivo:62000 PASTOS PERMANENTES DE 5 O MAS AÑOS-SIN VARIEDAD Secano USO ASIGNADO EN SIGPAC:PA Recinto:21-023-046-00005-00004 Cultivo:62000 PASTOS PERMANENTES DE 5 O MAS AÑOS-SIN VARIEDAD Secano USO ASIGNADO EN SIGPAC:PA Recinto:21-023-046-00002-00022 Cultivo:62000 PASTOS PERMANENTES DE 5 O MAS AÑOS-SIN VARIEDAD Secano USO ASIGNADO EN SIGPAC:PA
86132	Recinto superficie forrajera que no realiza la actividad de producción de pastoreo. Recinto:21-023-046-00002-00027 Cultivo:62000 PASTOS PERMANENTES DE 5 O MAS AÑOS-SIN VARIEDAD Secano Recinto:21-023-045-00002-00024 Cultivo:62000 PASTOS PERMANENTES DE 5 O MAS AÑOS-SIN VARIEDAD Secano Recinto:21-023-045-00002-00018 Cultivo:62000 PASTOS PERMANENTES DE 5 O MAS AÑOS-SIN VARIEDAD Secano Recinto:21-023-011-00013-00003 Cultivo:20000 BARBECHO TRADICIONAL-SIN VARIEDAD Secano Recinto:21-023-046-00005-00004 Cultivo:62000 PASTOS PERMANENTES DE 5 O MAS AÑOS-SIN VARIEDAD Secano Recinto:21-023-011-00014-00003 Cultivo:20000 BARBECHO TRADICIONAL-SIN VARIEDAD Secano Recinto:21-023-046-00002-00022 Cultivo:62000 PASTOS PERMANENTES DE 5 O MAS AÑOS-SIN VARIEDAD Secano

(1) Con incidencias que retienen pago o deniegan el expediente.  
 (2) Se calcula sobre superficie declarada admisible.  
 (3) Aplicación del artículo 16 bis del RD 147/2023.

Puede verificar la integridad de una copia de este documento mediante la lectura del código QR adjunto o mediante el acceso a la dirección <https://ws050.juntadeandalucia.es/verificarFirma> indicando el código de VERIFICACIÓN

FIRMADO POR	RAQUEL MARIA ESPIN CRESPO	FECHA	26/06/2024
VERIFICACIÓN	Pk2jmMQ72K8YCC9EQ8LU85ENJJ6M	PÁGINA	5279/8857





**APellidos y nombre / RAZÓN SOCIAL**

PEREZ ESCUDERO JOSE MANUEL

**NIF**

\*\*\*\*4622\*

**EXPEDIENTE**

1013234

**RESOLUCIÓN**

CONCESIÓN DE LA AYUDA

**DATOS DE MANTENIMIENTO UNIDADES**

**GRUPO DE PAGO**

ZONAS DE LIMITACIONES NATURALES

**Sup. Dec. Admisible**

299,09

**Sup. Resuelta**

285,42

**Sobredecl.**

13,67

**% Sobredecl.**

4,57

**RESUMEN DE PAGOS**

	<b>IMPORTE ( Euros )</b>			
	<b>RESUELTO</b>	<b>FEADER</b>	<b>MAPA</b>	<b>CAPADR</b>
Pago realizado	761,44	647,23	74,70	39,52
A pagar	268,63	228,34	26,35	13,94
<b>TOTAL</b>	<b>1.030,07</b>	<b>875,57</b>	<b>101,05</b>	<b>53,46</b>

**APLICACIÓN DE REDUCCIONES Y PENALIZACIONES (%)**

<b>Criterios de subvencionabilidad (1)</b>	<b>Presentación tardía</b>	<b>Omisión declaración</b>	<b>Condicionalidad</b>
0,00	0,00	0,00	0,00

**IMPORTE ( Euros )**

<b>Calculado(2)</b>	<b>Reducción</b>	<b>Penalización</b>	<b>Reducción Penalización (3)</b>	<b>Penalización adicional</b>	<b>Resuelto</b>	<b>FEADER</b>	<b>MAPA</b>	<b>CAPADR</b>
1.188,00 €	54,30 €	103,63 €	0,00 €	0,00 €	1.030,07 €	875,56 €	101,05 €	53,46 €
<b>Importe Unitario:</b>	<b>54,00 €</b>	<b>Nuevo Importe Unitario:</b>	<b>3,97 €</b>					

**RECINTOS PROPUESTOS**

<b>REF.</b>	<b>REFERENCIA SIGPAC</b>	<b>CULTIVO</b>	<b>S/R</b>	<b>USO SIGPAC</b>	<b>Sup. Dec. admisible</b>	<b>Sup. Campo</b>	<b>Sup. Determ.</b>	<b>Sup. Resuelta</b>
-1573321	21-061-006-00069-0020	PASTOS PERMANENTES DE 5 O MAS AÑOS	S		2,19		2,19	2,19
6858239	21-061-006-00066-0001	PASTOS PERMANENTES DE 5 O MAS AÑOS	S		18,02		18,02	18,02
6858243	21-061-006-00068-0001	PASTOS PERMANENTES DE 5 O MAS AÑOS	S		91,12		91,12	77,45
6858246	21-061-006-00108-0001	PASTOS PERMANENTES DE 5 O MAS AÑOS	S		1,10		1,10	1,10
6858247	21-061-006-00112-0023	PASTOS PERMANENTES DE 5 O MAS AÑOS	S		6,63		6,63	6,63
6858249	21-061-006-00112-0027	PASTOS PERMANENTES DE 5 O MAS AÑOS	S		28,19		28,19	28,19
170000005501856	21-061-006-00069-0013	PASTOS PERMANENTES DE 5 O MAS AÑOS	S		6,61		6,61	6,61
170000005501858	21-061-006-00069-0022	PASTOS PERMANENTES DE 5 O MAS AÑOS	S		1,96		1,96	1,96
170000005501859	21-061-006-00069-0012	PASTOS PERMANENTES DE 5 O MAS AÑOS	S		69,98		69,98	69,98
170000005501860	21-061-006-00065-0010	PASTOS PERMANENTES DE 5 O MAS AÑOS	S		1,14		1,14	1,14
170000005501862	21-061-006-00069-0019	PASTOS PERMANENTES DE 5 O MAS AÑOS	S		2,22		2,22	2,22
170000005501863	21-061-006-00069-0009	PASTOS PERMANENTES DE 5 O MAS AÑOS	S		19,14		19,14	19,14
170000005501864	21-061-006-00069-0021	PASTOS PERMANENTES DE 5 O MAS AÑOS	S		0,69		0,69	0,69
170000005501865	21-061-006-00065-0004	PASTOS PERMANENTES DE 5 O MAS AÑOS	S		0,63		0,63	0,63
170000005501866	21-061-006-00065-0009	PASTOS PERMANENTES DE 5 O MAS AÑOS	S		2,05		2,05	2,05
170000005501867	21-061-006-00069-0014	PASTOS PERMANENTES DE 5 O MAS AÑOS	S		0,00		0,00	0,00
170000005501868	21-061-006-00065-0003	PASTOS PERMANENTES DE 5 O MAS AÑOS	S		47,42		47,42	47,42

(1) Con incidencias que retienen pago o deniegan el expediente.  
 (2) Se calcula sobre superficie declarada admisible.  
 (3) Aplicación del artículo 16 bis del RD 147/2023.

Puede verificar la integridad de una copia de este documento mediante la lectura del código QR adjunto o mediante el acceso a la dirección <a href="https://ws050.juntadeandalucia.es/verificarFirma">https://ws050.juntadeandalucia.es/verificarFirma</a> indicando el código de VERIFICACIÓN					
FIRMADO POR	RAQUEL MARIA ESPIN CRESPO		FECHA		26/06/2024
VERIFICACIÓN	Pk2jmMQ72K8YCCE9EQ8LU85ENJJ6M		PÁGINA		5280/8857

**INCIDENCIAS****INCIDENCIA DESCRIPCIÓN**

- 224 Superficie neta de cruce en un recinto en una misma solicitud supera superficie admisible que SIGPAC establece para él.  
Recinto:21-061-006-00068-00001 Cultivo:62000 PASTOS PERMANENTES DE 5 O MAS AÑOS-SIN VARIEDAD Secano Superficie admisible de pastos del recinto según SIGPAC.:7745 Suma de superficies de cruce netas declaradas para este recinto por el solicitante.:9112 Exceso de superficie (Hectáreas):13,67
- 86126 Recinto de forrajera para Cálculo de Carga Ganadera que No pertenece a Explotación con UGM válida.  
Recinto:21-008-004-00036-00006 Cultivo:62000 PASTOS PERMANENTES DE 5 O MAS AÑOS-SIN VARIEDAD Secano Explotacion:ES210080000490  
Recinto:21-008-004-00036-00018 Cultivo:62000 PASTOS PERMANENTES DE 5 O MAS AÑOS-SIN VARIEDAD Secano Explotacion:ES210080000490

**Datos considerados para el Cálculo de la Carga Ganadera del expediente**

Superficie determinada para Cálculo Carga Ganadera: 320,20 ha

Carga Ganadera del Expediente: 0,27 ugm/ha

Explotación	Especie	Ugm Calculada para CG
ES210250000356	PORCINO	1,67
ES210620000012	BOVINA	45,19
ES210620000012	PORCINO	10,50
ES210620000438	BOVINA	22,55
ES210620000438	PORCINO	6,84

**Recintos Determinados para el Cálculo de Garga Ganadera**

REF.	REFERENCIA SIGPAC	CULTIVO	DESCRIPCIÓN CULTIVO	S/R	SUP. RESUELTA (ha)
-1573321	21-061-006-00069-00020	62000	PASTOS PERMANENTES DE 5 O MAS AÑOS-SIN VARIEDAD	S	2,19
-1445175	21-025-010-00058-00008	62000	PASTOS PERMANENTES DE 5 O MAS AÑOS-SIN VARIEDAD	S	0,02
-1445174	21-025-010-00058-00001	62000	PASTOS PERMANENTES DE 5 O MAS AÑOS-SIN VARIEDAD	S	0,00
-1445173	21-025-010-00024-00001	62000	PASTOS PERMANENTES DE 5 O MAS AÑOS-SIN VARIEDAD	S	24,57
-1445172	21-025-010-00005-00001	62000	PASTOS PERMANENTES DE 5 O MAS AÑOS-SIN VARIEDAD	S	0,00
-1445171	21-025-010-00002-00002	62000	PASTOS PERMANENTES DE 5 O MAS AÑOS-SIN VARIEDAD	S	0,11
-915345	21-025-007-00063-00007	62000	PASTOS PERMANENTES DE 5 O MAS AÑOS-SIN VARIEDAD	S	0,38
4774575	21-025-010-00024-00003	62000	PASTOS PERMANENTES DE 5 O MAS AÑOS-SIN VARIEDAD	S	0,57
4774576	21-025-010-00040-00001	62000	PASTOS PERMANENTES DE 5 O MAS AÑOS-SIN VARIEDAD	S	0,09
4774577	21-025-010-00040-00003	62000	PASTOS PERMANENTES DE 5 O MAS AÑOS-SIN VARIEDAD	S	0,10
4774578	21-025-011-00053-00001	62000	PASTOS PERMANENTES DE 5 O MAS AÑOS-SIN VARIEDAD	S	0,03
4774835	21-025-007-00111-00001	62000	PASTOS PERMANENTES DE 5 O MAS AÑOS-SIN VARIEDAD	S	7,25
4774836	21-025-007-00111-00002	62000	PASTOS PERMANENTES DE 5 O MAS AÑOS-SIN VARIEDAD	S	0,87
4774837	21-025-007-00111-00005	62000	PASTOS PERMANENTES DE 5 O MAS AÑOS-SIN VARIEDAD	S	0,09
4774838	21-025-007-00111-00006	62000	PASTOS PERMANENTES DE 5 O MAS AÑOS-SIN VARIEDAD	S	0,70
6858239	21-061-006-00066-00001	62000	PASTOS PERMANENTES DE 5 O MAS AÑOS-SIN VARIEDAD	S	18,02
6858243	21-061-006-00068-00001	62000	PASTOS PERMANENTES DE 5 O MAS AÑOS-SIN VARIEDAD	S	77,45
6858246	21-061-006-00108-00001	62000	PASTOS PERMANENTES DE 5 O MAS AÑOS-SIN VARIEDAD	S	1,10
6858247	21-061-006-00112-00023	62000	PASTOS PERMANENTES DE 5 O MAS AÑOS-SIN VARIEDAD	S	6,63
6858249	21-061-006-00112-00027	62000	PASTOS PERMANENTES DE 5 O MAS AÑOS-SIN VARIEDAD	S	28,19

(1) Con incidencias que retienen pago o deniegan el expediente.  
(2) Se calcula sobre superficie declarada admisible.  
(3) Aplicación del artículo 16 bis del RD 147/2023.

Puede verificar la integridad de una copia de este documento mediante la lectura del código QR adjunto o mediante el acceso a la dirección <https://ws050.juntadeandalucia.es/verificarFirma> indicando el código de VERIFICACIÓN

FIRMADO POR	RAQUEL MARIA ESPIN CRESPO	FECHA	26/06/2024
VERIFICACIÓN	Pk2jmMQ72K8YCCE9EQ8LU85ENJJ6M	PÁGINA	5281/8857



**Recintos Determinados para el Cálculo de Garga Ganadera**

REF.	REFERENCIA SIGPAC	CULTIVO	DESCRIPCIÓN CULTIVO	S/R	SUP. RESUELTA (ha)
170000005501856	21-061-006-00069-00013	62000	PASTOS PERMANENTES DE 5 O MAS AÑOS-SIN VARIEDAD	S	6,61
170000005501858	21-061-006-00069-00022	62000	PASTOS PERMANENTES DE 5 O MAS AÑOS-SIN VARIEDAD	S	1,96
170000005501859	21-061-006-00069-00012	62000	PASTOS PERMANENTES DE 5 O MAS AÑOS-SIN VARIEDAD	S	69,98
170000005501860	21-061-006-00065-00010	62000	PASTOS PERMANENTES DE 5 O MAS AÑOS-SIN VARIEDAD	S	1,14
170000005501862	21-061-006-00069-00019	62000	PASTOS PERMANENTES DE 5 O MAS AÑOS-SIN VARIEDAD	S	2,22
170000005501863	21-061-006-00069-00009	62000	PASTOS PERMANENTES DE 5 O MAS AÑOS-SIN VARIEDAD	S	19,14
170000005501864	21-061-006-00069-00021	62000	PASTOS PERMANENTES DE 5 O MAS AÑOS-SIN VARIEDAD	S	0,69
170000005501865	21-061-006-00065-00004	62000	PASTOS PERMANENTES DE 5 O MAS AÑOS-SIN VARIEDAD	S	0,63
170000005501866	21-061-006-00065-00009	62000	PASTOS PERMANENTES DE 5 O MAS AÑOS-SIN VARIEDAD	S	2,05
170000005501867	21-061-006-00069-00014	62000	PASTOS PERMANENTES DE 5 O MAS AÑOS-SIN VARIEDAD	S	0,00
170000005501868	21-061-006-00065-00003	62000	PASTOS PERMANENTES DE 5 O MAS AÑOS-SIN VARIEDAD	S	47,42

**Incidencias de carga ganadera****INCIDENCIA DESCRIPCIÓN**

- 224 Superficie neta de cruce en un recinto en una misma solicitud supera superficie admisible que SIGPAC establece para él.  
Recinto:21-061-006-00068-00001 Cultivo:62000 PASTOS PERMANENTES DE 5 O MAS AÑOS-SIN VARIEDAD Secano Superficie admisible de pastos del recinto según SIGPAC.:7745 Suma de superficies de cruce netas declaradas para este recinto por el solicitante.:9112 Exceso de superficie (Hectáreas):13,67
- 86126 Recinto de forrajera para Cálculo de Carga Ganadera que No pertenece a Explotación con UGM válida.  
Recinto:21-008-004-00036-00018 Cultivo:62000 PASTOS PERMANENTES DE 5 O MAS AÑOS-SIN VARIEDAD Secano Explotacion:ES210080000490  
Recinto:21-008-004-00036-00006 Cultivo:62000 PASTOS PERMANENTES DE 5 O MAS AÑOS-SIN VARIEDAD Secano Explotacion:ES210080000490
- 86128 Recinto de Forrajeras que no ha contabilizado para Carga Ganadera por no tener una explotación válida para el cálculo de la Carga Ganadera  
Recinto:21-008-004-00036-00018 Cultivo:62 PASTOS PERMANENTES DE 5 O MAS AÑOS-  
Recinto:21-008-004-00036-00006 Cultivo:62 PASTOS PERMANENTES DE 5 O MAS AÑOS-

(1) Con incidencias que retienen pago o deniegan el expediente.  
(2) Se calcula sobre superficie declarada admisible.  
(3) Aplicación del artículo 16 bis del RD 147/2023.

Puede verificar la integridad de una copia de este documento mediante la lectura del código QR adjunto o mediante el acceso a la dirección <https://ws050.juntadeandalucia.es/verificarFirma> indicando el código de VERIFICACIÓN

FIRMADO POR	RAQUEL MARIA ESPIN CRESPO	FECHA	26/06/2024
VERIFICACIÓN	Pk2jmMQ72K8YCCE9EQ8LU85ENJJ6M	PÁGINA	5282/8857





**APELLIDOS Y NOMBRE / RAZÓN SOCIAL**

PEREZ GOMEZ JUAN JOSE

**NIF**

\*\*\*\*3655\*

**EXPEDIENTE**

1263521

**RESOLUCIÓN**

CONCESIÓN DE LA AYUDA

**DATOS DE MANTENIMIENTO UNIDADES**

<b>GRUPO DE PAGO</b>	<b>Sup. Dec. Admisible</b>	<b>Sup. Resuelta</b>	<b>Sobredecl.</b>	<b>% Sobredecl.</b>
ZONAS DE LIMITACIONES NATURALES	4,41	4,41	0,00	0,00

**RESUMEN DE PAGOS**

	<b>IMPORTE ( Euros )</b>			
	<b>RESUELTO</b>	<b>FEADER</b>	<b>MAPA</b>	<b>CAPADR</b>
Pago realizado	213,29	181,30	20,92	11,07
A pagar	24,85	21,12	2,44	1,29
<b>TOTAL</b>	<b>238,14</b>	<b>202,42</b>	<b>23,36</b>	<b>12,36</b>

**APLICACIÓN DE REDUCCIONES Y PENALIZACIONES (%)**

<b>Criterios de subvencionabilidad (1)</b>	<b>Presentación tardía</b>	<b>Omisión declaración</b>	<b>Condicionalidad</b>
0,00	0,00	0,00	0,00

**IMPORTE ( Euros )**

Calculado(2)	Reducción	Penalización	Reducción Penalización (3)	Penalización adicional	Resuelto	FEADER	MAPA	CAPADR
238,14 €	0,00 €	0,00 €	0,00 €	0,00 €	238,14 €	202,42 €	23,36 €	12,36 €
Importe Unitario:	54,00 €	Nuevo Importe Unitario:	54,00 €					

**RECINTOS PROPUESTOS**

<b>REF.</b>	<b>REFERENCIA SIGPAC</b>	<b>CULTIVO</b>	<b>USO S/R SIGPAC</b>	<b>Sup. Dec. admisible</b>	<b>Sup. Campo</b>	<b>Sup. Determ.</b>	<b>Sup. Resuelta</b>
-1624400	21-075-027-00041-0001	FRAMBUESAS	R	0,14		0,14	0,14
-1624399	21-075-027-00041-0001	FRAMBUESAS	R	0,13		0,13	0,13
-1404637	21-075-027-00089-0006	NARANJO	R	0,46		0,46	0,46
-1404636	21-075-027-00041-0008	FRAMBUESAS	S	0,21		0,21	0,21
-1326008	21-075-027-00089-0002	BARBECHO TRADICIONAL	S	0,32		0,32	0,32
5248720	21-075-027-00034-0003	MANDARINO	R	0,18		0,18	0,18
5248721	21-075-027-00034-0001	NARANJO-MANDARINO	R	0,05		0,05	0,05
5248723	21-075-027-00034-0005	OLIVAR	R	0,40		0,40	0,40
5248724	21-075-027-00040-0001	ARÁNDANO	R	0,70		0,70	0,70
5248725	21-075-027-00041-0001	BARBECHO TRADICIONAL	R	0,39		0,39	0,39
5248726	21-075-027-00040-0006	OLIVAR	R	0,12		0,12	0,12
5248741	21-075-027-00020-0006	BARBECHO TRADICIONAL	R	0,07		0,07	0,07
5248742	21-075-027-00020-0003	OLIVAR	R	0,04		0,04	0,04
5248743	21-075-027-00021-0001	OLIVAR	R	0,18		0,18	0,18
5248744	21-075-027-00041-0007	OLIVAR	R	0,09		0,09	0,09
5248746	21-075-027-00088-0002	OLIVAR	R	0,26		0,26	0,26
5248747	21-075-027-00018-0001	OLIVAR	R	0,27		0,27	0,27
5248749	21-075-027-00020-0002	OLIVAR	R	0,06		0,06	0,06
5248750	21-075-027-00019-0001	OLIVAR	R	0,18		0,18	0,18
5307222	21-075-027-00040-0005	OLIVAR	S	0,02		0,02	0,02
5307223	21-075-027-00040-0007	OLIVAR	S	0,05		0,05	0,05
5307233	21-075-027-00020-0010	OLIVAR	S	0,06		0,06	0,06
5315998	21-075-027-00041-0002	OLIVAR	S	0,03		0,03	0,03

(1) Con incidencias que retienen pago o deniegan el expediente.

(2) Se calcula sobre superficie declarada admisible.

(3) Aplicación del artículo 16 bis del RD 147/2023.

Puede verificar la integridad de una copia de este documento mediante la lectura del código QR adjunto o mediante el acceso a la dirección <https://ws050.juntadeandalucia.es/verificarFirma> indicando el código de VERIFICACIÓN

FIRMADO POR	RAQUEL MARIA ESPIN CRESPO	FECHA	26/06/2024
VERIFICACIÓN	Pk2jmMQ72K8YCCE9EQ8LU85ENJJ6M	PÁGINA	5283/8857





### INCIDENCIAS

#### INCIDENCIA DESCRIPCIÓN

3795 Recinto declarado con una situación de riesgo de abandono.  
Recinto:21-075-027-00020-00006 Cultivo: -

#### Datos considerados para el Cálculo de la Carga Ganadera del expediente

Superficie determinada para Cálculo Carga Ganadera: 0,00 ha  
Carga Ganadera del Expediente: 0,00 ugm/ha

#### Incidenias de carga ganadera

#### INCIDENCIA DESCRIPCIÓN

3795 Recinto declarado con una situación de riesgo de abandono.  
Recinto:21-075-027-00020-00006 Cultivo: -

86132 Recinto superficie forrajera que no realiza la actividad de producción de pastoreo.  
Recinto:21-075-027-00089-00002 Cultivo:20000 BARBECHO TRADICIONAL-SIN VARIEDAD Secano  
Recinto:21-075-027-00041-00001 Cultivo:20000 BARBECHO TRADICIONAL-SIN VARIEDAD Regadío  
Recinto:21-075-027-00020-00006 Cultivo:20000 BARBECHO TRADICIONAL-SIN VARIEDAD Regadío

(1) Con incidencias que retienen pago o deniegan el expediente.  
(2) Se calcula sobre superficie declarada admisible.  
(3) Aplicación del artículo 16 bis del RD 147/2023.

Puede verificar la integridad de una copia de este documento mediante la lectura del código QR adjunto o mediante el acceso a la dirección <https://ws050.juntadeandalucia.es/verificarFirma> indicando el código de VERIFICACIÓN

FIRMADO POR	RAQUEL MARIA ESPIN CRESPO	FECHA	26/06/2024
VERIFICACIÓN	Pk2jmMQ72K8YCCE9EQ8LU85ENJJ6M	PÁGINA	5284/8857



**APELLIDOS Y NOMBRE / RAZÓN SOCIAL**

PEREZ JARILLO JOSE ANGEL

**NIF**

\*\*\*5857\*

**EXPEDIENTE**

1242412

**RESOLUCIÓN**

CONCESIÓN DE LA AYUDA

**DATOS DE MANTENIMIENTO UNIDADES****GRUPO DE PAGO**

ZONAS DE LIMITACIONES NATURALES

**Sup. Dec.  
Admisible**

50,42

**Sup.  
Resuelta**

50,42

**Sobredecl.**

0,00

**% Sobredecl.**

0,00

**RESUMEN DE PAGOS**

	<b>IMPORTE ( Euros )</b>			
	<b>RESUELTO</b>	<b>FEADER</b>	<b>MAPA</b>	<b>CAPADR</b>
Pago realizado	1.081,20	919,02	106,06	56,12
A pagar	106,80	90,78	10,48	5,54
<b>TOTAL</b>	<b>1.188,00</b>	<b>1.009,80</b>	<b>116,54</b>	<b>61,66</b>

**APLICACIÓN DE REDUCCIONES Y PENALIZACIONES (%)**

<b>Criterios de subvencionabilidad (1)</b>	<b>Presentación tardía</b>	<b>Omisión declaración</b>	<b>Condicionabilidad</b>
0,00	0,00	0,00	0,00

**IMPORTE ( Euros )**

Calculado(2)	Reducción	Penalización	Reducción Penalización (3)	Penalización adicional	Resuelto	FEADER	MAPA	CAPADR
1.188,00 €	0,00 €	0,00 €	0,00 €	0,00 €	1.188,00 €	1.009,80 €	116,54 €	61,66 €
Importe Unitario:	54,00 €	Nuevo Importe Unitario:	23,56 €					

(1) Con incidencias que retienen pago o deniegan el expediente.

(2) Se calcula sobre superficie declarada admisible.

(3) Aplicación del artículo 16 bis del RD 147/2023.

Puede verificar la integridad de una copia de este documento mediante la lectura del código QR adjunto o mediante el acceso a la dirección <https://ws050.juntadeandalucia.es/verificarFirma> indicando el código de VERIFICACIÓN

FIRMADO POR

RAQUEL MARIA ESPIN CRESPO

FECHA

26/06/2024

VERIFICACIÓN

Pk2jmMQ72K8YCCE9EQ8LU85ENJJJ6M

PÁGINA

5285/8857





**RECINTOS PROPUESTOS**

REF.	REFERENCIA SIGPAC	CULTIVO	S/R	USO SIGPAC	Sup. Dec. admisible	Sup. Campo	Sup. Determ.	Sup. Resuelta
-1021726	21-031-007-00222-0002	OLIVAR	S		0,01		0,01	0,01
-1021725	21-031-007-00221-0017	PASTOS PERMANENTES DE 5 O MAS AÑOS	S		0,07		0,07	0,07
-1021724	21-031-007-00221-0006	OLIVAR	S		0,20		0,20	0,20
-1021723	21-031-007-00221-0005	OLIVAR	S		0,01		0,01	0,01
-1021722	21-031-007-00221-0004	PASTOS PERMANENTES DE 5 O MAS AÑOS	S		0,23		0,23	0,23
-1021721	21-031-007-00221-0003	PASTOS PERMANENTES DE 5 O MAS AÑOS	S		0,03		0,03	0,03
-1021720	21-031-007-00221-0002	PASTOS PERMANENTES DE 5 O MAS AÑOS	S		0,17		0,17	0,17
-1021719	21-031-007-00042-0003	PASTOS PERMANENTES DE 5 O MAS AÑOS	S		0,01		0,01	0,01
-1021718	21-031-007-00041-0002	OLIVAR	S		0,01		0,01	0,01
-1021717	21-031-007-00039-0009	PASTOS PERMANENTES DE 5 O MAS AÑOS	S		0,02		0,02	0,02
-1021716	21-031-007-00031-0002	PASTOS PERMANENTES DE 5 O MAS AÑOS	S		0,06		0,06	0,06
-1021715	21-031-007-00030-0017	PASTOS PERMANENTES DE 5 O MAS AÑOS	S		0,12		0,12	0,12
-1021714	21-031-007-00030-0013	PASTOS PERMANENTES DE 5 O MAS AÑOS	S		0,07		0,07	0,07
-1021713	21-031-007-00030-0012	PASTOS PERMANENTES DE 5 O MAS AÑOS	S		0,03		0,03	0,03
-1021712	21-031-007-00030-0002	OLIVAR	S		0,15		0,15	0,15
-1021711	21-031-007-00029-0004	PASTOS PERMANENTES DE 5 O MAS AÑOS	S		0,04		0,04	0,04
4628490	21-031-008-00368-0002	PASTOS PERMANENTES DE 5 O MAS AÑOS	S		5,54		5,54	5,54
4628491	21-031-008-00368-0003	PASTOS PERMANENTES DE 5 O MAS AÑOS	S		9,49		9,49	9,49
5075398	21-031-003-00009-0001	OLIVAR	S		0,77		0,77	0,77
5075402	21-031-007-00214-0001	PASTOS PERMANENTES DE 5 O MAS AÑOS	S		0,06		0,06	0,06
5075409	21-031-007-00030-0004	PASTOS PERMANENTES DE 5 O MAS AÑOS	S		1,24		1,24	1,24
5075411	21-031-007-00030-0006	OLIVAR	S		0,01		0,01	0,01
5075412	21-031-007-00030-0007	OLIVAR	S		0,15		0,15	0,15
5075413	21-031-007-00030-0009	OLIVAR	S		0,02		0,02	0,02
5075414	21-031-007-00030-0010	OLIVAR	S		0,01		0,01	0,01
5075420	21-031-007-00038-0004	OLIVAR	S		0,65		0,65	0,65
5075421	21-031-007-00038-0006	OLIVAR	S		0,41		0,41	0,41
5075422	21-031-007-00038-0007	PASTOS PERMANENTES DE 5 O MAS AÑOS	S		0,01		0,01	0,01
5075431	21-031-007-00039-0002	OLIVAR	S		0,81		0,81	0,81
5075432	21-031-007-00039-0004	PASTOS PERMANENTES DE 5 O MAS AÑOS	S		0,06		0,06	0,06
5075445	21-031-007-00029-0001	PASTOS PERMANENTES DE 5 O MAS AÑOS	S		0,23		0,23	0,23
5281785	21-031-008-00324-0003	PASTOS PERMANENTES DE 5 O MAS AÑOS	S		3,58		3,58	3,58
5281786	21-031-008-00324-0007	OLIVAR	S		2,47		2,47	2,47
5281787	21-031-008-00324-0008	OLIVAR	S		0,19		0,19	0,19
5281788	21-031-008-00324-0011	PASTOS PERMANENTES DE 5 O MAS AÑOS	S		0,71		0,71	0,71
5281789	21-031-008-00324-0012	PASTOS PERMANENTES DE 5 O MAS AÑOS	S		1,47		1,47	1,47
5281790	21-031-008-00324-0013	PASTOS PERMANENTES DE 5 O MAS AÑOS	S		0,01		0,01	0,01
5281791	21-031-008-00324-0014	PASTOS PERMANENTES DE 5 O MAS AÑOS	S		0,01		0,01	0,01
5281792	21-031-008-00324-0015	OLIVAR	S		0,02		0,02	0,02
5281797	21-031-008-00400-0001	PASTOS PERMANENTES DE 5 O MAS AÑOS	S		4,33		4,33	4,33
5281802	21-031-008-00401-0001	PASTOS PERMANENTES DE 5 O MAS AÑOS	S		4,99		4,99	4,99
5551048	21-031-007-00040-0001	OLIVAR	S		0,02		0,02	0,02
5551068	21-031-008-00368-0001	OLIVAR	S		3,93		3,93	3,93
1700000005371838	21-031-007-00041-0002	OLIVAR	S		1,30		1,30	1,30
1700000005371839	21-031-007-00041-0012	PASTOS PERMANENTES DE 5 O MAS AÑOS	S		1,05		1,05	1,05
1700000005371840	21-031-007-00048-0001	PASTOS PERMANENTES DE 5 O MAS AÑOS	S		2,80		2,80	2,80
1700000005371841	21-031-007-00048-0009	PASTOS PERMANENTES DE 5 O MAS AÑOS	S		0,00		0,00	0,00
1700000005371844	21-031-007-00041-0011	PASTOS PERMANENTES DE 5 O MAS AÑOS	S		0,05		0,05	0,05
1700000005371846	21-031-008-00181-0001	OLIVAR	S		0,21		0,21	0,21
1700000005371847	21-031-007-00041-0009	OLIVAR	S		0,24		0,24	0,24
1700000005371848	21-031-007-00041-0004	OLIVAR	S		0,10		0,10	0,10
1700000005371849	21-031-007-00041-0014	PASTOS PERMANENTES DE 5 O MAS AÑOS	S		0,06		0,06	0,06

(1) Con incidencias que retienen pago o deniegan el expediente.  
 (2) Se calcula sobre superficie declarada admisible.  
 (3) Aplicación del artículo 16 bis del RD 147/2023.

Puede verificar la integridad de una copia de este documento mediante la lectura del código QR adjunto o mediante el acceso a la dirección <a href="https://ws050.juntadeandalucia.es/verificarFirma">https://ws050.juntadeandalucia.es/verificarFirma</a> indicando el código de VERIFICACIÓN					
FIRMADO POR	RAQUEL MARIA ESPIN CRESPO		FECHA		26/06/2024
VERIFICACIÓN	Pk2jmMQ72K8YCCE9EQ8LU85ENJJ6M		PÁGINA		5286/8857



**RECINTOS PROPUESTOS**

REF.	REFERENCIA SIGPAC	CULTIVO	S/R	USO SIGPAC	Sup. Dec. admisible	Sup. Campo	Sup. Determ.	Sup. Resuelta
170000005371850	21-031-007-00041-0015	PASTOS PERMANENTES DE 5 O MAS AÑOS	S		0,16		0,16	0,16
170000005371851	21-031-007-00041-0016	PASTOS PERMANENTES DE 5 O MAS AÑOS	S		0,31		0,31	0,31
170000005371853	21-031-007-00048-0002	PASTOS PERMANENTES DE 5 O MAS AÑOS	S		0,16		0,16	0,16
170000005371854	21-031-008-00181-0002	PASTOS PERMANENTES DE 5 O MAS AÑOS	S		0,51		0,51	0,51
170000005371855	21-031-007-00048-0006	OLIVAR	S		0,32		0,32	0,32
170000005371856	21-031-007-00048-0007	OLIVAR	S		0,73		0,73	0,73

**Datos considerados para el Cálculo de la Carga Ganadera del expediente**

Superficie determinada para Cálculo Carga Ganadera: 37,68 ha  
 Carga Ganadera del Expediente: 2,04 ugm/ha

Explotación	Especie	Ugm Calculada para CG
ES210310000052	BOVINA	17,48
ES210310000052	PORCINO	1,69
ES210310000075	OVINA	8,35
ES210310000075	PORCINO	1,62
ES210310000103	OVINA	12,80
ES210310000103	PORCINO	34,94

**Recintos Determinados para el Cálculo de Garga Ganadera**

REF.	REFERENCIA SIGPAC	CULTIVO	DESCRIPCIÓN CULTIVO	S/R	SUP. RESUELTA (ha)
-1021725	21-031-007-00221-00017	62000	PASTOS PERMANENTES DE 5 O MAS AÑOS-SIN VARIEDAD	S	0,07
-1021722	21-031-007-00221-00004	62000	PASTOS PERMANENTES DE 5 O MAS AÑOS-SIN VARIEDAD	S	0,23
-1021721	21-031-007-00221-00003	62000	PASTOS PERMANENTES DE 5 O MAS AÑOS-SIN VARIEDAD	S	0,03
-1021720	21-031-007-00221-00002	62000	PASTOS PERMANENTES DE 5 O MAS AÑOS-SIN VARIEDAD	S	0,17
-1021719	21-031-007-00042-00003	62000	PASTOS PERMANENTES DE 5 O MAS AÑOS-SIN VARIEDAD	S	0,01
-1021717	21-031-007-00039-00009	62000	PASTOS PERMANENTES DE 5 O MAS AÑOS-SIN VARIEDAD	S	0,02
-1021716	21-031-007-00031-00002	62000	PASTOS PERMANENTES DE 5 O MAS AÑOS-SIN VARIEDAD	S	0,06
-1021715	21-031-007-00030-00017	62000	PASTOS PERMANENTES DE 5 O MAS AÑOS-SIN VARIEDAD	S	0,12
-1021714	21-031-007-00030-00013	62000	PASTOS PERMANENTES DE 5 O MAS AÑOS-SIN VARIEDAD	S	0,07
-1021713	21-031-007-00030-00012	62000	PASTOS PERMANENTES DE 5 O MAS AÑOS-SIN VARIEDAD	S	0,03
-1021711	21-031-007-00029-00004	62000	PASTOS PERMANENTES DE 5 O MAS AÑOS-SIN VARIEDAD	S	0,04
4628490	21-031-008-00368-00002	62000	PASTOS PERMANENTES DE 5 O MAS AÑOS-SIN VARIEDAD	S	5,54
4628491	21-031-008-00368-00003	62000	PASTOS PERMANENTES DE 5 O MAS AÑOS-SIN VARIEDAD	S	9,49
5075402	21-031-007-00214-00001	62000	PASTOS PERMANENTES DE 5 O MAS AÑOS-SIN VARIEDAD	S	0,06
5075409	21-031-007-00030-00004	62000	PASTOS PERMANENTES DE 5 O MAS AÑOS-SIN VARIEDAD	S	1,24
5075422	21-031-007-00038-00007	62000	PASTOS PERMANENTES DE 5 O MAS AÑOS-SIN VARIEDAD	S	0,01
5075432	21-031-007-00039-00004	62000	PASTOS PERMANENTES DE 5 O MAS AÑOS-SIN VARIEDAD	S	0,06
5075445	21-031-007-00029-00001	62000	PASTOS PERMANENTES DE 5 O MAS AÑOS-SIN VARIEDAD	S	0,23
5281785	21-031-008-00324-00003	62000	PASTOS PERMANENTES DE 5 O MAS AÑOS-SIN VARIEDAD	S	3,58

(1) Con incidencias que retienen pago o deniegan el expediente.  
 (2) Se calcula sobre superficie declarada admisible.  
 (3) Aplicación del artículo 16 bis del RD 147/2023.

Puede verificar la integridad de una copia de este documento mediante la lectura del código QR adjunto o mediante el acceso a la dirección <a href="https://ws050.juntadeandalucia.es/verificarFirma">https://ws050.juntadeandalucia.es/verificarFirma</a> indicando el código de VERIFICACIÓN					
FIRMADO POR	RAQUEL MARIA ESPIN CRESPO		FECHA		26/06/2024
VERIFICACIÓN	Pk2jmMQ72K8YCCE9EQ8LU85ENJJJ6M		PÁGINA		5287/8857

**Recintos Determinados para el Cálculo de Garga Ganadera**

REF.	REFERENCIA SIGPAC	CULTIVO	DESCRIPCIÓN CULTIVO	S/R	SUP.
					RESUELTA (ha)
5281788	21-031-008-00324-00011	62000	PASTOS PERMANENTES DE 5 O MAS AÑOS-SIN VARIEDAD	S	0,71
5281789	21-031-008-00324-00012	62000	PASTOS PERMANENTES DE 5 O MAS AÑOS-SIN VARIEDAD	S	1,47
5281790	21-031-008-00324-00013	62000	PASTOS PERMANENTES DE 5 O MAS AÑOS-SIN VARIEDAD	S	0,01
5281791	21-031-008-00324-00014	62000	PASTOS PERMANENTES DE 5 O MAS AÑOS-SIN VARIEDAD	S	0,01
5281797	21-031-008-00400-00001	62000	PASTOS PERMANENTES DE 5 O MAS AÑOS-SIN VARIEDAD	S	4,33
5281802	21-031-008-00401-00001	62000	PASTOS PERMANENTES DE 5 O MAS AÑOS-SIN VARIEDAD	S	4,99
1700000005371839	21-031-007-00041-00012	62000	PASTOS PERMANENTES DE 5 O MAS AÑOS-SIN VARIEDAD	S	1,05
1700000005371840	21-031-007-00048-00001	62000	PASTOS PERMANENTES DE 5 O MAS AÑOS-SIN VARIEDAD	S	2,80
1700000005371841	21-031-007-00048-00009	62000	PASTOS PERMANENTES DE 5 O MAS AÑOS-SIN VARIEDAD	S	0,00
1700000005371844	21-031-007-00041-00011	62000	PASTOS PERMANENTES DE 5 O MAS AÑOS-SIN VARIEDAD	S	0,05
1700000005371849	21-031-007-00041-00014	62000	PASTOS PERMANENTES DE 5 O MAS AÑOS-SIN VARIEDAD	S	0,06
1700000005371850	21-031-007-00041-00015	62000	PASTOS PERMANENTES DE 5 O MAS AÑOS-SIN VARIEDAD	S	0,16
1700000005371851	21-031-007-00041-00016	62000	PASTOS PERMANENTES DE 5 O MAS AÑOS-SIN VARIEDAD	S	0,31
1700000005371853	21-031-007-00048-00002	62000	PASTOS PERMANENTES DE 5 O MAS AÑOS-SIN VARIEDAD	S	0,16
1700000005371854	21-031-008-00181-00002	62000	PASTOS PERMANENTES DE 5 O MAS AÑOS-SIN VARIEDAD	S	0,51

(1) Con incidencias que retienen pago o deniegan el expediente.

(2) Se calcula sobre superficie declarada admisible.

(3) Aplicación del artículo 16 bis del RD 147/2023.

Puede verificar la integridad de una copia de este documento mediante la lectura del código QR adjunto o mediante el acceso a la dirección <https://ws050.juntadeandalucia.es/verificarFirma> indicando el código de VERIFICACIÓN

FIRMADO POR	RAQUEL MARIA ESPIN CRESPO	FECHA	26/06/2024
VERIFICACIÓN	Pk2jmMQ72K8YCCE9EQ8LU85ENJJ6M	PÁGINA	5288/8857



**APELLIDOS Y NOMBRE / RAZÓN SOCIAL**

PÉREZ MARTÍN ALFREDO

**NIF**

\*\*\*\*5289\*

**EXPEDIENTE**

1195025

**RESOLUCIÓN**

CONCESIÓN DE LA AYUDA

**DATOS DE MANTENIMIENTO UNIDADES****GRUPO DE PAGO**

ZONAS DE LIMITACIONES NATURALES

**Sup. Dec.  
Admisible**

77,04

**Sup.  
Resuelta**

77,04

**Sobredecl.**

0,00

**% Sobredecl.**

0,00

**RESUMEN DE PAGOS**

	<b>IMPORTE ( Euros )</b>			
	<b>RESUELTO</b>	<b>FEADER</b>	<b>MAPA</b>	<b>CAPADR</b>
Pago realizado	1.081,20	919,02	106,06	56,12
A pagar	106,80	90,78	10,48	5,54
<b>TOTAL</b>	<b>1.188,00</b>	<b>1.009,80</b>	<b>116,54</b>	<b>61,66</b>

**APLICACIÓN DE REDUCCIONES Y PENALIZACIONES (%)**

<b>Criterios de subvencionabilidad (1)</b>	<b>Presentación tardía</b>	<b>Omisión declaración</b>	<b>Condicionabilidad</b>
0,00	0,00	0,00	0,00

**IMPORTE ( Euros )**

Calculado(2)	Reducción	Penalización	Reducción Penalización (3)	Penalización adicional	Resuelto	FEADER	MAPA	CAPADR
1.188,00 €	0,00 €	0,00 €	0,00 €	0,00 €	1.188,00 €	1.009,80 €	116,54 €	61,66 €
<b>Importe Unitario:</b>	<b>54,00 €</b>	<b>Nuevo Importe Unitario:</b>	<b>15,42 €</b>					

**RECINTOS PROPUESTOS**

<b>REF.</b>	<b>REFERENCIA SIGPAC</b>	<b>CULTIVO</b>	<b>S/R</b>	<b>USO SIGPAC</b>	<b>Sup. Dec. admisible</b>	<b>Sup. Campo</b>	<b>Sup. Determ.</b>	<b>Sup. Resuelta</b>
-1047759	21-068-021-00010-0004	PASTOS PERMANENTES DE 5 O MAS AÑOS	S		1,99		1,99	1,99
-1047758	21-068-021-00010-0003	PASTOS PERMANENTES DE 5 O MAS AÑOS	S		5,44		5,44	5,44
1700000005517140	21-068-019-00056-0001	PASTOS PERMANENTES DE 5 O MAS AÑOS	S		49,62		49,62	49,62
1700000005517141	21-068-021-00010-0002	PASTOS PERMANENTES DE 5 O MAS AÑOS	S		15,72		15,72	15,72
1700000005517148	21-068-021-00011-0001	PASTOS PERMANENTES DE 5 O MAS AÑOS	S		4,27		4,27	4,27

(1) Con incidencias que retienen pago o deniegan el expediente.

(2) Se calcula sobre superficie declarada admisible.

(3) Aplicación del artículo 16 bis del RD 147/2023.

Puede verificar la integridad de una copia de este documento mediante la lectura del código QR adjunto o mediante el acceso a la dirección <https://ws050.juntadeandalucia.es/verificarFirma> indicando el código de VERIFICACIÓN

FIRMADO POR	RAQUEL MARIA ESPIN CRESPO	FECHA	26/06/2024
VERIFICACIÓN	Pk2jmMQ72K8YCCE9EQ8LU85ENJJJ6M	PÁGINA	5289/8857



**Datos considerados para el Cálculo de la Carga Ganadera del expediente**

Superficie determinada para Cálculo Carga Ganadera: 325,18 ha

Carga Ganadera del Expediente: 0,35 ugm/ha

Explotación	Especie	Ugm Calculada para CG
ES210790000008	BOVINA	63,32
ES210790000008	PORCINO	51,03

**Recintos Determinados para el Cálculo de Garga Ganadera**

REF.	REFERENCIA SIGPAC	CULTIVO	DESCRIPCIÓN CULTIVO	S/R	SUP. RESUELTA (ha)
-1047759	21-068-021-00010-00004	62000	PASTOS PERMANENTES DE 5 O MAS AÑOS-SIN VARIEDAD	S	1,99
-1047758	21-068-021-00010-00003	62000	PASTOS PERMANENTES DE 5 O MAS AÑOS-SIN VARIEDAD	S	5,44
4184995	21-078-041-00001-00002	62000	PASTOS PERMANENTES DE 5 O MAS AÑOS-SIN VARIEDAD	S	1,64
1700000005517140	21-068-019-00056-00001	62000	PASTOS PERMANENTES DE 5 O MAS AÑOS-SIN VARIEDAD	S	49,62
1700000005517141	21-068-021-00010-00002	62000	PASTOS PERMANENTES DE 5 O MAS AÑOS-SIN VARIEDAD	S	15,72
1700000005517142	21-078-007-00003-00008	62000	PASTOS PERMANENTES DE 5 O MAS AÑOS-SIN VARIEDAD	S	34,82
1700000005517143	21-078-006-00008-00006	62000	PASTOS PERMANENTES DE 5 O MAS AÑOS-SIN VARIEDAD	S	2,04
1700000005517144	21-078-007-00002-00001	62000	PASTOS PERMANENTES DE 5 O MAS AÑOS-SIN VARIEDAD	S	19,19
1700000005517145	21-078-006-00008-00002	62000	PASTOS PERMANENTES DE 5 O MAS AÑOS-SIN VARIEDAD	S	0,47
1700000005517146	21-078-007-00003-00003	62000	PASTOS PERMANENTES DE 5 O MAS AÑOS-SIN VARIEDAD	S	46,33
1700000005517147	21-078-007-00001-00001	62000	PASTOS PERMANENTES DE 5 O MAS AÑOS-SIN VARIEDAD	S	1,34
1700000005517148	21-068-021-00011-00001	62000	PASTOS PERMANENTES DE 5 O MAS AÑOS-SIN VARIEDAD	S	4,27
1700000005517149	21-078-006-00008-00001	62000	PASTOS PERMANENTES DE 5 O MAS AÑOS-SIN VARIEDAD	S	97,77
1700000005517150	21-078-008-00002-00002	62000	PASTOS PERMANENTES DE 5 O MAS AÑOS-SIN VARIEDAD	S	44,54

(1) Con incidencias que retienen pago o deniegan el expediente.  
(2) Se calcula sobre superficie declarada admisible.  
(3) Aplicación del artículo 16 bis del RD 147/2023.

Puede verificar la integridad de una copia de este documento mediante la lectura del código QR adjunto o mediante el acceso a la dirección <https://ws050.juntadeandalucia.es/verificarFirma> indicando el código de VERIFICACIÓN

FIRMADO POR	RAQUEL MARIA ESPIN CRESPO	FECHA	26/06/2024
VERIFICACIÓN	Pk2jmMQ72K8YCCE9EQ8LU85ENJJ6M	PÁGINA	5290/8857





**APELLIDOS Y NOMBRE / RAZÓN SOCIAL**

PEREZ MORON JUAN

**NIF**

\*\*\*\*3572\*

**EXPEDIENTE**

1076086

**RESOLUCIÓN**

CONCESIÓN DE LA AYUDA

**DATOS DE MANTENIMIENTO UNIDADES****GRUPO DE PAGO**

ZONAS DE LIMITACIONES NATURALES

**Sup. Dec.  
Admisible**

217,72

**Sup.  
Resuelta**

195,52

**Sobredecl.**

22,20

**% Sobredecl.**

10,20

**RESUMEN DE PAGOS****IMPORTE ( Euros )**

	<u>RESUELTO</u>	<u>FEADER</u>	<u>MAPA</u>	<u>CAPADR</u>
A pagar	849,30	721,91	83,32	44,07

**APLICACIÓN DE REDUCCIONES Y PENALIZACIONES (%)**

Criterios de subvencionabilidad (1)	Presentación tardía	Omisión declaración	Condicionalidad
0,00	0,00	0,00	0,00

**IMPORTE ( Euros )**

Calculado(2)	Reducción	Penalización	Reducción Penalización (3)	Penalización adicional	Resuelto	FEADER	MAPA	CAPADR
1.188,00 €	121,14 €	217,57 €	0,00 €	0,00 €	849,30 €	721,91 €	83,32 €	44,07 €
Importe Unitario:	54,00 €	Nuevo Importe Unitario:	5,46 €					

(1) Con incidencias que retienen pago o deniegan el expediente.

(2) Se calcula sobre superficie declarada admisible.

(3) Aplicación del artículo 16 bis del RD 147/2023.

Puede verificar la integridad de una copia de este documento mediante la lectura del código QR adjunto o mediante el acceso a la dirección <https://ws050.juntadeandalucia.es/verificarFirma> indicando el código de VERIFICACIÓN

FIRMADO POR	RAQUEL MARIA ESPIN CRESPO	FECHA	26/06/2024
VERIFICACIÓN	Pk2jmMQ72K8YCCE9EQ8LU85ENJJ6M	PÁGINA	5291/8857





**RECINTOS PROPUESTOS**

REF.	REFERENCIA SIGPAC	CULTIVO	S/R	USO SIGPAC	Sup. Dec. admisible	Sup. Campo	Sup. Determ.	Sup. Resuelta
6919669	21-003-038-00006-0002	PASTOS PERMANENTES DE 5 O MAS AÑOS	S		0,04		0,04	0,00
6919670	21-003-038-00006-0001	PASTOS PERMANENTES DE 5 O MAS AÑOS	S		0,02		0,02	0,00
6919671	21-003-038-00006-0005	PASTOS PERMANENTES DE 5 O MAS AÑOS	S		5,38		5,38	0,00
6919672	21-003-038-00006-0004	PASTOS PERMANENTES DE 5 O MAS AÑOS	S		1,14		1,14	0,00
6919673	21-003-038-00008-0002	PASTOS DE MENOS DE 5 AÑOS	S		0,11		0,11	0,00
6919674	21-003-038-00006-0003	PASTOS PERMANENTES DE 5 O MAS AÑOS	S		0,00		0,00	0,00
6919675	21-003-038-00008-0003	PASTOS DE MENOS DE 5 AÑOS	S		0,37		0,37	0,00
6919709	21-006-019-00013-0007	PASTOS PERMANENTES DE 5 O MAS AÑOS	S		3,29		3,29	3,29
6919710	21-006-019-00013-0011	PASTOS PERMANENTES DE 5 O MAS AÑOS	S		0,49		0,49	0,00
6919711	21-006-019-00012-0017	PASTOS PERMANENTES DE 5 O MAS AÑOS	S		6,49		6,49	6,49
6919712	21-006-019-00013-0009	PASTOS PERMANENTES DE 5 O MAS AÑOS	S		2,38		2,38	2,38
6919713	21-006-019-00012-0024	PASTOS PERMANENTES DE 5 O MAS AÑOS	S		0,34		0,34	0,34
6919714	21-006-019-00014-0012	PASTOS PERMANENTES DE 5 O MAS AÑOS	S		4,09		4,09	4,09
6919715	21-006-019-00014-0008	PASTOS PERMANENTES DE 5 O MAS AÑOS	S		0,00		0,00	0,00
6919716	21-006-019-00014-0021	PASTOS PERMANENTES DE 5 O MAS AÑOS	S		0,06		0,06	0,06
6919717	21-006-019-00013-0015	PASTOS PERMANENTES DE 5 O MAS AÑOS	S		7,74		7,74	7,74
6919718	21-006-019-00014-0016	PASTOS PERMANENTES DE 5 O MAS AÑOS	S		0,00		0,00	0,00
6919719	21-006-019-00010-0015	PASTOS PERMANENTES DE 5 O MAS AÑOS	S		14,10		14,10	14,10
6919720	21-006-019-00012-0012	PASTOS PERMANENTES DE 5 O MAS AÑOS	S		0,49		0,49	0,49
6919721	21-006-020-00016-0014	PASTOS PERMANENTES DE 5 O MAS AÑOS	S		0,18		0,18	0,18
6919722	21-006-019-00010-0016	PASTOS PERMANENTES DE 5 O MAS AÑOS	S		11,83		11,83	11,83
6919723	21-006-019-00012-0026	PASTOS DE MENOS DE 5 AÑOS	S		0,28		0,28	0,00
6919724	21-006-019-00012-0009	PASTOS PERMANENTES DE 5 O MAS AÑOS	S		0,06		0,06	0,00
6919725	21-006-019-00012-0025	PASTOS DE MENOS DE 5 AÑOS	S		1,24		1,24	1,24
6919726	21-006-019-00012-0010	PASTOS PERMANENTES DE 5 O MAS AÑOS	S		0,25		0,25	0,00
6919727	21-006-019-00012-0019	PASTOS PERMANENTES DE 5 O MAS AÑOS	S		0,58		0,58	0,58
6919728	21-006-019-00012-0016	PASTOS PERMANENTES DE 5 O MAS AÑOS	S		5,53		5,53	5,53
6919729	21-006-019-00014-0025	PASTOS PERMANENTES DE 5 O MAS AÑOS	S		0,44		0,44	0,44
6919730	21-006-019-00014-0032	PASTOS PERMANENTES DE 5 O MAS AÑOS	S		0,18		0,18	0,18
6919731	21-006-019-00014-0015	PASTOS PERMANENTES DE 5 O MAS AÑOS	S		27,11		27,11	27,11
6919732	21-006-020-00016-0012	PASTOS PERMANENTES DE 5 O MAS AÑOS	S		1,08		1,08	1,08
6919733	21-006-020-00014-0003	PASTOS PERMANENTES DE 5 O MAS AÑOS	S		0,23		0,23	0,23
6919734	21-006-020-00016-0005	PASTOS PERMANENTES DE 5 O MAS AÑOS	S		4,09		4,09	4,09
6919735	21-006-019-00032-0002	PASTOS PERMANENTES DE 5 O MAS AÑOS	S		2,90		2,90	2,90
6919736	21-006-020-00014-0001	PASTOS PERMANENTES DE 5 O MAS AÑOS	S		0,79		0,79	0,79
6919737	21-006-019-00014-0033	PASTOS PERMANENTES DE 5 O MAS AÑOS	S		0,00		0,00	0,00
6919738	21-006-019-00032-0001	PASTOS PERMANENTES DE 5 O MAS AÑOS	S		8,15		8,15	8,15
6919739	21-006-020-00016-0002	PASTOS PERMANENTES DE 5 O MAS AÑOS	S		3,03		3,03	3,03
6919740	21-006-019-00007-0008	PASTOS PERMANENTES DE 5 O MAS AÑOS	S		1,30		1,30	0,00
6919741	21-006-019-00007-0003	PASTOS PERMANENTES DE 5 O MAS AÑOS	S		35,67		35,67	35,67
6919742	21-006-019-00007-0006	PASTOS PERMANENTES DE 5 O MAS AÑOS	S		5,12		5,12	5,12
6919743	21-006-020-00013-0003	PASTOS DE MENOS DE 5 AÑOS	S		3,25		3,25	0,00
6919744	21-006-020-00016-0003	PASTOS PERMANENTES DE 5 O MAS AÑOS	S		9,04		9,04	9,04
6919745	21-006-019-00014-0014	PASTOS PERMANENTES DE 5 O MAS AÑOS	S		0,00		0,00	0,00
6919746	21-006-019-00014-0011	PASTOS DE MENOS DE 5 AÑOS	S		1,66		1,66	0,00
6919747	21-006-019-00012-0035	PASTOS PERMANENTES DE 5 O MAS AÑOS	S		0,08		0,08	0,08
6919749	21-006-019-00012-0033	PASTOS PERMANENTES DE 5 O MAS AÑOS	S		0,00		0,00	0,00
6919750	21-006-019-00012-0034	PASTOS PERMANENTES DE 5 O MAS AÑOS	S		0,15		0,15	0,15
6919751	21-006-019-00010-0012	PASTOS PERMANENTES DE 5 O MAS AÑOS	S		2,72		2,72	2,72
6919752	21-006-019-00012-0030	PASTOS PERMANENTES DE 5 O MAS AÑOS	S		0,05		0,05	0,05
6919753	21-006-019-00012-0031	PASTOS PERMANENTES DE 5 O MAS AÑOS	S		0,00		0,00	0,00
6919754	21-006-019-00010-0023	PASTOS PERMANENTES DE 5 O MAS AÑOS	S		0,50		0,50	0,50

(1) Con incidencias que retienen pago o deniegan el expediente.  
(2) Se calcula sobre superficie declarada admisible.  
(3) Aplicación del artículo 16 bis del RD 147/2023.

Puede verificar la integridad de una copia de este documento mediante la lectura del código QR adjunto o mediante el acceso a la dirección <a href="https://ws050.juntadeandalucia.es/verificarFirma">https://ws050.juntadeandalucia.es/verificarFirma</a> indicando el código de VERIFICACIÓN				
FIRMADO POR	RAQUEL MARIA ESPIN CRESPO	FECHA	26/06/2024	
VERIFICACIÓN	Pk2jmMQ72K8YCCE9EQ8LU85ENJJ6M	PÁGINA	5292/8857	

**RECINTOS PROPUESTOS**

REF.	REFERENCIA SIGPAC	CULTIVO	S/R	USO SIGPAC	Sup. Dec. admisible	Sup. Campo	Sup. Determ.	Sup. Resuelta
6919755	21-006-019-00012-0027	PASTOS PERMANENTES DE 5 O MAS AÑOS	S		0,41		0,41	0,41
6919756	21-006-019-00010-0014	PASTOS PERMANENTES DE 5 O MAS AÑOS	S		3,02		3,02	3,02
6919757	21-006-019-00012-0028	PASTOS PERMANENTES DE 5 O MAS AÑOS	S		0,39		0,39	0,39
6919758	21-006-019-00013-0022	PASTOS PERMANENTES DE 5 O MAS AÑOS	S		2,22		2,22	2,22
6919771	21-006-020-00019-0001	PASTOS PERMANENTES DE 5 O MAS AÑOS	S		0,08		0,08	0,00
6919772	21-006-019-00006-0009	PASTOS PERMANENTES DE 5 O MAS AÑOS	S		0,93		0,93	0,00
6919773	21-006-019-00012-0015	PASTOS PERMANENTES DE 5 O MAS AÑOS	S		5,46		5,46	5,46
6919774	21-006-019-00012-0014	PASTOS PERMANENTES DE 5 O MAS AÑOS	S		5,52		5,52	5,52
6919775	21-006-020-00012-0002	PASTOS PERMANENTES DE 5 O MAS AÑOS	S		3,33		3,33	0,00
6919776	21-006-020-00018-0012	PASTOS DE MENOS DE 5 AÑOS	S		1,52		1,52	0,00
6919777	21-006-019-00006-0005	PASTOS PERMANENTES DE 5 O MAS AÑOS	S		18,83		18,83	18,83
6919778	21-006-019-00014-0023	PASTOS DE MENOS DE 5 AÑOS	S		1,00		1,00	0,00
6919779	21-075-008-00002-0013	PASTOS DE MENOS DE 5 AÑOS	S		0,19		0,19	0,00
6919780	21-075-008-00002-0017	PASTOS PERMANENTES DE 5 O MAS AÑOS	S		0,12		0,12	0,00
6919781	21-006-020-00016-0015	PASTOS PERMANENTES DE 5 O MAS AÑOS	S		0,62		0,62	0,00
6919782	21-006-019-00006-0004	PASTOS DE MENOS DE 5 AÑOS	S		0,06		0,06	0,00

**INCIDENCIAS****INCIDENCIA DESCRIPCIÓN**

3790	Recinto declarado inactivo
	Recinto:21-003-038-00006-00001 Cultivo: -
	Recinto:21-003-038-00006-00002 Cultivo: -
	Recinto:21-003-038-00006-00003 Cultivo: -
	Recinto:21-003-038-00006-00004 Cultivo: -
	Recinto:21-003-038-00006-00005 Cultivo: -
	Recinto:21-003-038-00008-00002 Cultivo: -
	Recinto:21-003-038-00008-00003 Cultivo: -
	Recinto:21-006-019-00006-00004 Cultivo: -
	Recinto:21-006-019-00006-00009 Cultivo: -
	Recinto:21-006-019-00007-00008 Cultivo: -
	Recinto:21-006-019-00012-00009 Cultivo: -
	Recinto:21-006-019-00012-00010 Cultivo: -
	Recinto:21-006-019-00012-00026 Cultivo: -
	Recinto:21-006-019-00013-00011 Cultivo: -
	Recinto:21-006-019-00014-00008 Cultivo: -
	Recinto:21-006-019-00014-00011 Cultivo: -
	Recinto:21-006-019-00014-00023 Cultivo: -
	Recinto:21-006-020-00012-00002 Cultivo: -
	Recinto:21-006-020-00013-00003 Cultivo: -
	Recinto:21-006-020-00016-00015 Cultivo: -
	Recinto:21-006-020-00018-00012 Cultivo: -
	Recinto:21-006-020-00019-00001 Cultivo: -
	Recinto:21-075-008-00002-00013 Cultivo: -
	Recinto:21-075-008-00002-00017 Cultivo: -

**Datos considerados para el Cálculo de la Carga Ganadera del expediente**

Superficie determinada para Cálculo Carga Ganadera: 195,52 ha

Carga Ganadera del Expediente: 0,73 ugm/ha

Explotación	Especie	Ugm Calculada para CG
ES210060000255	BOVINA	48,01
ES210060000255	CAPRINA	2,41
ES210060000255	OVINA	29,81

(1) Con incidencias que retienen pago o deniegan el expediente.  
(2) Se calcula sobre superficie declarada admisible.  
(3) Aplicación del artículo 16 bis del RD 147/2023.

Puede verificar la integridad de una copia de este documento mediante la lectura del código QR adjunto o mediante el acceso a la dirección <https://ws050.juntadeandalucia.es/verificarFirma> indicando el código de VERIFICACIÓN

FIRMADO POR	RAQUEL MARIA ESPIN CRESPO	FECHA	26/06/2024
VERIFICACIÓN	Pk2jmMQ72K8YCCE9EQ8LU85ENJJ6M	PÁGINA	5293/8857



**Datos considerados para el Cálculo de la Carga Ganadera del expediente**

Explotación	Especie	Ugm Calculada para CG
ES210060000255	PORCINO	63,16

**Recintos Determinados para el Cálculo de Garga Ganadera**

REF.	REFERENCIA SIGPAC	CULTIVO	DESCRIPCIÓN CULTIVO	S/R	SUP. RESUELTA (ha)
6919669	21-003-038-00006-00002	62000	PASTOS PERMANENTES DE 5 O MAS AÑOS-SIN VARIEDAD	S	0,00
6919670	21-003-038-00006-00001	62000	PASTOS PERMANENTES DE 5 O MAS AÑOS-SIN VARIEDAD	S	0,00
6919671	21-003-038-00006-00005	62000	PASTOS PERMANENTES DE 5 O MAS AÑOS-SIN VARIEDAD	S	0,00
6919672	21-003-038-00006-00004	62000	PASTOS PERMANENTES DE 5 O MAS AÑOS-SIN VARIEDAD	S	0,00
6919673	21-003-038-00008-00002	63000	PASTOS DE MENOS DE 5 AÑOS-SIN VARIEDAD	S	0,00
6919674	21-003-038-00006-00003	62000	PASTOS PERMANENTES DE 5 O MAS AÑOS-SIN VARIEDAD	S	0,00
6919675	21-003-038-00008-00003	63000	PASTOS DE MENOS DE 5 AÑOS-SIN VARIEDAD	S	0,00
6919709	21-006-019-00013-00007	62000	PASTOS PERMANENTES DE 5 O MAS AÑOS-SIN VARIEDAD	S	3,29
6919710	21-006-019-00013-00011	62000	PASTOS PERMANENTES DE 5 O MAS AÑOS-SIN VARIEDAD	S	0,00
6919711	21-006-019-00012-00017	62000	PASTOS PERMANENTES DE 5 O MAS AÑOS-SIN VARIEDAD	S	6,49
6919712	21-006-019-00013-00009	62000	PASTOS PERMANENTES DE 5 O MAS AÑOS-SIN VARIEDAD	S	2,38
6919713	21-006-019-00012-00024	62000	PASTOS PERMANENTES DE 5 O MAS AÑOS-SIN VARIEDAD	S	0,34
6919714	21-006-019-00014-00012	62000	PASTOS PERMANENTES DE 5 O MAS AÑOS-SIN VARIEDAD	S	4,09
6919715	21-006-019-00014-00008	62000	PASTOS PERMANENTES DE 5 O MAS AÑOS-SIN VARIEDAD	S	0,00
6919716	21-006-019-00014-00021	62000	PASTOS PERMANENTES DE 5 O MAS AÑOS-SIN VARIEDAD	S	0,06
6919717	21-006-019-00013-00015	62000	PASTOS PERMANENTES DE 5 O MAS AÑOS-SIN VARIEDAD	S	7,74
6919718	21-006-019-00014-00016	62000	PASTOS PERMANENTES DE 5 O MAS AÑOS-SIN VARIEDAD	S	0,00
6919719	21-006-019-00010-00015	62000	PASTOS PERMANENTES DE 5 O MAS AÑOS-SIN VARIEDAD	S	14,10
6919720	21-006-019-00012-00012	62000	PASTOS PERMANENTES DE 5 O MAS AÑOS-SIN VARIEDAD	S	0,49
6919721	21-006-020-00016-00014	62000	PASTOS PERMANENTES DE 5 O MAS AÑOS-SIN VARIEDAD	S	0,18
6919722	21-006-019-00010-00016	62000	PASTOS PERMANENTES DE 5 O MAS AÑOS-SIN VARIEDAD	S	11,83
6919723	21-006-019-00012-00026	63000	PASTOS DE MENOS DE 5 AÑOS-SIN VARIEDAD	S	0,00
6919724	21-006-019-00012-00009	62000	PASTOS PERMANENTES DE 5 O MAS AÑOS-SIN VARIEDAD	S	0,00
6919725	21-006-019-00012-00025	63000	PASTOS DE MENOS DE 5 AÑOS-SIN VARIEDAD	S	1,24
6919726	21-006-019-00012-00010	62000	PASTOS PERMANENTES DE 5 O MAS AÑOS-SIN VARIEDAD	S	0,00
6919727	21-006-019-00012-00019	62000	PASTOS PERMANENTES DE 5 O MAS AÑOS-SIN VARIEDAD	S	0,58
6919728	21-006-019-00012-00016	62000	PASTOS PERMANENTES DE 5 O MAS AÑOS-SIN VARIEDAD	S	5,53
6919729	21-006-019-00014-00025	62000	PASTOS PERMANENTES DE 5 O MAS AÑOS-SIN VARIEDAD	S	0,44
6919730	21-006-019-00014-00032	62000	PASTOS PERMANENTES DE 5 O MAS AÑOS-SIN VARIEDAD	S	0,18
6919731	21-006-019-00014-00015	62000	PASTOS PERMANENTES DE 5 O MAS AÑOS-SIN VARIEDAD	S	27,11
6919732	21-006-020-00016-00012	62000	PASTOS PERMANENTES DE 5 O MAS AÑOS-SIN VARIEDAD	S	1,08
6919733	21-006-020-00014-00003	62000	PASTOS PERMANENTES DE 5 O MAS AÑOS-SIN VARIEDAD	S	0,23
6919734	21-006-020-00016-00005	62000	PASTOS PERMANENTES DE 5 O MAS AÑOS-SIN VARIEDAD	S	4,09
6919735	21-006-019-00032-00002	62000	PASTOS PERMANENTES DE 5 O MAS AÑOS-SIN VARIEDAD	S	2,90

(1) Con incidencias que retienen pago o deniegan el expediente.  
(2) Se calcula sobre superficie declarada admisible.  
(3) Aplicación del artículo 16 bis del RD 147/2023.

Puede verificar la integridad de una copia de este documento mediante la lectura del código QR adjunto o mediante el acceso a la dirección <a href="https://ws050.juntadeandalucia.es/verificarFirma">https://ws050.juntadeandalucia.es/verificarFirma</a> indicando el código de VERIFICACIÓN					
FIRMADO POR	RAQUEL MARIA ESPIN CRESPO		FECHA		26/06/2024
VERIFICACIÓN	Pk2jmMQ72K8YCC9E9EQ8LU85ENJJ6M		PÁGINA		5294/8857



**Recintos Determinados para el Cálculo de Garga Ganadera**

REF.	REFERENCIA SIGPAC	CULTIVO	DESCRIPCIÓN CULTIVO	S/R	SUP.
					RESUELTA (ha)
6919736	21-006-020-00014-00001	62000	PASTOS PERMANENTES DE 5 O MAS AÑOS-SIN VARIEDAD	S	0,79
6919737	21-006-019-00014-00033	62000	PASTOS PERMANENTES DE 5 O MAS AÑOS-SIN VARIEDAD	S	0,00
6919738	21-006-019-00032-00001	62000	PASTOS PERMANENTES DE 5 O MAS AÑOS-SIN VARIEDAD	S	8,15
6919739	21-006-020-00016-00002	62000	PASTOS PERMANENTES DE 5 O MAS AÑOS-SIN VARIEDAD	S	3,03
6919740	21-006-019-00007-00008	62000	PASTOS PERMANENTES DE 5 O MAS AÑOS-SIN VARIEDAD	S	0,00
6919741	21-006-019-00007-00003	62000	PASTOS PERMANENTES DE 5 O MAS AÑOS-SIN VARIEDAD	S	35,67
6919742	21-006-019-00007-00006	62000	PASTOS PERMANENTES DE 5 O MAS AÑOS-SIN VARIEDAD	S	5,12
6919743	21-006-020-00013-00003	63000	PASTOS DE MENOS DE 5 AÑOS-SIN VARIEDAD	S	0,00
6919744	21-006-020-00016-00003	62000	PASTOS PERMANENTES DE 5 O MAS AÑOS-SIN VARIEDAD	S	9,04
6919745	21-006-019-00014-00014	62000	PASTOS PERMANENTES DE 5 O MAS AÑOS-SIN VARIEDAD	S	0,00
6919746	21-006-019-00014-00011	63000	PASTOS DE MENOS DE 5 AÑOS-SIN VARIEDAD	S	0,00
6919747	21-006-019-00012-00035	62000	PASTOS PERMANENTES DE 5 O MAS AÑOS-SIN VARIEDAD	S	0,08
6919749	21-006-019-00012-00033	62000	PASTOS PERMANENTES DE 5 O MAS AÑOS-SIN VARIEDAD	S	0,00
6919750	21-006-019-00012-00034	62000	PASTOS PERMANENTES DE 5 O MAS AÑOS-SIN VARIEDAD	S	0,15
6919751	21-006-019-00010-00012	62000	PASTOS PERMANENTES DE 5 O MAS AÑOS-SIN VARIEDAD	S	2,72
6919752	21-006-019-00012-00030	62000	PASTOS PERMANENTES DE 5 O MAS AÑOS-SIN VARIEDAD	S	0,05
6919753	21-006-019-00012-00031	62000	PASTOS PERMANENTES DE 5 O MAS AÑOS-SIN VARIEDAD	S	0,00
6919754	21-006-019-00010-00023	62000	PASTOS PERMANENTES DE 5 O MAS AÑOS-SIN VARIEDAD	S	0,50
6919755	21-006-019-00012-00027	62000	PASTOS PERMANENTES DE 5 O MAS AÑOS-SIN VARIEDAD	S	0,41
6919756	21-006-019-00010-00014	62000	PASTOS PERMANENTES DE 5 O MAS AÑOS-SIN VARIEDAD	S	3,02
6919757	21-006-019-00012-00028	62000	PASTOS PERMANENTES DE 5 O MAS AÑOS-SIN VARIEDAD	S	0,39
6919758	21-006-019-00013-00022	62000	PASTOS PERMANENTES DE 5 O MAS AÑOS-SIN VARIEDAD	S	2,22
6919771	21-006-020-00019-00001	62000	PASTOS PERMANENTES DE 5 O MAS AÑOS-SIN VARIEDAD	S	0,00
6919772	21-006-019-00006-00009	62000	PASTOS PERMANENTES DE 5 O MAS AÑOS-SIN VARIEDAD	S	0,00
6919773	21-006-019-00012-00015	62000	PASTOS PERMANENTES DE 5 O MAS AÑOS-SIN VARIEDAD	S	5,46
6919774	21-006-019-00012-00014	62000	PASTOS PERMANENTES DE 5 O MAS AÑOS-SIN VARIEDAD	S	5,52
6919775	21-006-020-00012-00002	62000	PASTOS PERMANENTES DE 5 O MAS AÑOS-SIN VARIEDAD	S	0,00
6919776	21-006-020-00018-00012	63000	PASTOS DE MENOS DE 5 AÑOS-SIN VARIEDAD	S	0,00
6919777	21-006-019-00006-00005	62000	PASTOS PERMANENTES DE 5 O MAS AÑOS-SIN VARIEDAD	S	18,83
6919778	21-006-019-00014-00023	63000	PASTOS DE MENOS DE 5 AÑOS-SIN VARIEDAD	S	0,00
6919779	21-075-008-00002-00013	63000	PASTOS DE MENOS DE 5 AÑOS-SIN VARIEDAD	S	0,00
6919780	21-075-008-00002-00017	62000	PASTOS PERMANENTES DE 5 O MAS AÑOS-SIN VARIEDAD	S	0,00
6919781	21-006-020-00016-00015	62000	PASTOS PERMANENTES DE 5 O MAS AÑOS-SIN VARIEDAD	S	0,00
6919782	21-006-019-00006-00004	63000	PASTOS DE MENOS DE 5 AÑOS-SIN VARIEDAD	S	0,00

**Incidencias de carga ganadera**

**INCIDENCIA DESCRIPCIÓN**

3790 Recinto declarado inactivo  
 Recinto:21-003-038-00006-00002 Cultivo: -  
 Recinto:21-003-038-00006-00001 Cultivo: -  
 Recinto:21-003-038-00006-00005 Cultivo: -

(1) Con incidencias que retienen pago o deniegan el expediente.  
 (2) Se calcula sobre superficie declarada admisible.  
 (3) Aplicación del artículo 16 bis del RD 147/2023.

Puede verificar la integridad de una copia de este documento mediante la lectura del código QR adjunto o mediante el acceso a la dirección <a href="https://ws050.juntadeandalucia.es/verificarFirma">https://ws050.juntadeandalucia.es/verificarFirma</a> indicando el código de VERIFICACIÓN					
FIRMADO POR	RAQUEL MARIA ESPIN CRESPO		FECHA		26/06/2024
VERIFICACIÓN	Pk2jmq72k8YCCE9EQ8LU85ENJJ6M		PÁGINA		5295/8857



Recinto:21-003-038-00006-00004 Cultivo: -  
Recinto:21-003-038-00008-00002 Cultivo: -  
Recinto:21-003-038-00008-00003 Cultivo: -  
Recinto:21-006-019-00013-00011 Cultivo: -  
Recinto:21-006-019-00012-00026 Cultivo: -  
Recinto:21-006-019-00012-00009 Cultivo: -  
Recinto:21-006-019-00012-00010 Cultivo: -  
Recinto:21-006-019-00007-00008 Cultivo: -  
Recinto:21-006-020-00013-00003 Cultivo: -  
Recinto:21-006-019-00014-00011 Cultivo: -  
Recinto:21-006-020-00019-00001 Cultivo: -  
Recinto:21-006-019-00006-00009 Cultivo: -  
Recinto:21-006-020-00012-00002 Cultivo: -  
Recinto:21-006-020-00018-00012 Cultivo: -  
Recinto:21-006-019-00014-00023 Cultivo: -  
Recinto:21-075-008-00002-00013 Cultivo: -  
Recinto:21-075-008-00002-00017 Cultivo: -  
Recinto:21-006-020-00016-00015 Cultivo: -  
Recinto:21-006-019-00006-00004 Cultivo: -

(1) Con incidencias que retienen pago o deniegan el expediente.  
(2) Se calcula sobre superficie declarada admisible.  
(3) Aplicación del artículo 16 bis del RD 147/2023.

Puede verificar la integridad de una copia de este documento mediante la lectura del código QR adjunto o mediante el acceso a la dirección <https://ws050.juntadeandalucia.es/verificarFirma> indicando el código de VERIFICACIÓN

FIRMADO POR	RAQUEL MARIA ESPIN CRESPO	FECHA	26/06/2024
VERIFICACIÓN	Pk2jmMQ72K8YCCE9EQ8LU85ENJJ6M	PÁGINA	5296/8857





**APELLIDOS Y NOMBRE / RAZÓN SOCIAL**

PEREZ PEREIRA FRANCISCO JOSE

**NIF**

\*\*\*\*4892\*

**EXPEDIENTE**

1112575

**RESOLUCIÓN**

CONCESIÓN DE LA AYUDA

**DATOS DE MANTENIMIENTO UNIDADES**

**GRUPO DE PAGO**

ZONAS DE LIMITACIONES NATURALES

**Sup. Dec. Admisible**

67,25

**Sup. Resuelta**

67,25

**Sobredecl.**

0,00

**% Sobredecl.**

0,00

**RESUMEN DE PAGOS**

	<b>IMPORTE ( Euros )</b>			
	<b>RESUELTO</b>	<b>FEADER</b>	<b>MAPA</b>	<b>CAPADR</b>
Pago realizado	1.081,20	919,02	106,06	56,12
A pagar	106,80	90,78	10,48	5,54
<b>TOTAL</b>	<b>1.188,00</b>	<b>1.009,80</b>	<b>116,54</b>	<b>61,66</b>

**APLICACIÓN DE REDUCCIONES Y PENALIZACIONES (%)**

<b>Criterios de subvencionabilidad (1)</b>	<b>Presentación tardía</b>	<b>Omisión declaración</b>	<b>Condicionalidad</b>
0,00	0,00	0,00	0,00

**IMPORTE ( Euros )**

Calculado(2)	Reducción	Penalización	Reducción Penalización (3)	Penalización adicional	Resuelto	FEADER	MAPA	CAPADR
1.188,00 €	0,00 €	0,00 €	0,00 €	0,00 €	1.188,00 €	1.009,80 €	116,54 €	61,66 €
<b>Importe Unitario:</b>	<b>54,00 €</b>	<b>Nuevo Importe Unitario:</b>			<b>17,67 €</b>			

**RECINTOS PROPUESTOS**

<b>REF.</b>	<b>REFERENCIA SIGPAC</b>	<b>CULTIVO</b>	<b>S/R</b>	<b>USO SIGPAC</b>	<b>Sup. Dec. admisible</b>	<b>Sup. Campo</b>	<b>Sup. Determ.</b>	<b>Sup. Resuelta</b>
-1454121	21-062-002-00002-0011	MEZCLA VEZA - AVENA	S		13,04		13,04	13,04
-1454118	21-062-002-00002-0011	BARBECHO TRADICIONAL	S		21,20		21,20	21,20
-1299679	21-075-028-00042-0001	NARANJO	R		1,55		1,55	1,55
-453219	21-062-002-00027-0004	MEZCLA VEZA - AVENA	S		0,17		0,17	0,17
4119814	21-062-009-00021-0003	ALTRAMUZ DULCE	S		19,13		19,13	19,13
170000005554917	21-062-009-00021-0002	ALTRAMUZ DULCE	S		3,91		3,91	3,91
170000005554920	21-062-002-00061-0006	BARBECHO TRADICIONAL	S		4,11		4,11	4,11
170000005554921	21-075-028-00042-0001	NARANJO	R		3,84		3,84	3,84
170000005554924	21-062-009-00021-0001	ALTRAMUZ DULCE	S		0,30		0,30	0,30

(1) Con incidencias que retienen pago o deniegan el expediente.  
 (2) Se calcula sobre superficie declarada admisible.  
 (3) Aplicación del artículo 16 bis del RD 147/2023.

Puede verificar la integridad de una copia de este documento mediante la lectura del código QR adjunto o mediante el acceso a la dirección <https://ws050.juntadeandalucia.es/verificarFirma> indicando el código de VERIFICACIÓN

FIRMADO POR	RAQUEL MARIA ESPIN CRESPO	FECHA	26/06/2024
VERIFICACIÓN	Pk2jmMQ72K8YCCE9EQ8LU85ENJJJ6M	PÁGINA	5297/8857



**INCIDENCIAS****INCIDENCIA DESCRIPCIÓN**

- 3795 Recinto declarado con una situación de riesgo de abandono.  
Recinto:21-062-002-00061-00008 Cultivo: -
- 86119 Carga ganadera NO cumple con el valor mínimo de 0,2 UGM/ha.  
Recinto:21-062-002-00061-00007 Cultivo:62000 PASTOS PERMANENTES DE 5 O MAS AÑOS-SIN VARIEDAD Secano Carga Ganadera:0  
Recinto:21-062-002-00061-00008 Cultivo:62000 PASTOS PERMANENTES DE 5 O MAS AÑOS-SIN VARIEDAD Secano Carga Ganadera:0
- 86121 Recinto superficie forrajera que no realiza la actividad de producción de pastoreo.  
Recinto:21-062-002-00061-00007 Cultivo:62000 PASTOS PERMANENTES DE 5 O MAS AÑOS-SIN VARIEDAD Secano Actividad Agraria del recinto:2  
Recinto:21-062-002-00061-00008 Cultivo:62000 PASTOS PERMANENTES DE 5 O MAS AÑOS-SIN VARIEDAD Secano Actividad Agraria del recinto:2
- 86122 Recinto superficie forrajera que realiza la actividad de producción de pastoreo y no declara el o los códigos del Registro de Explotaciones Ganaderas de Andalucía, REGA.  
Recinto:21-062-002-00061-00007 Cultivo:62000 PASTOS PERMANENTES DE 5 O MAS AÑOS-SIN VARIEDAD Secano  
Recinto:21-062-002-00061-00008 Cultivo:62000 PASTOS PERMANENTES DE 5 O MAS AÑOS-SIN VARIEDAD Secano
- 86124 Recinto de forrajera para Cálculo de Carga Ganadera que No pertenece a Explotación.  
Recinto:21-062-002-00061-00007 Cultivo:62000 PASTOS PERMANENTES DE 5 O MAS AÑOS-SIN VARIEDAD Secano  
Recinto:21-062-002-00061-00008 Cultivo:62000 PASTOS PERMANENTES DE 5 O MAS AÑOS-SIN VARIEDAD Secano

**Datos considerados para el Cálculo de la Carga Ganadera del expediente**

Superficie determinada para Cálculo Carga Ganadera: 0,00 ha  
Carga Ganadera del Expediente: 0,00 ugm/ha

**Incidencias de carga ganadera****INCIDENCIA DESCRIPCIÓN**

- 3795 Recinto declarado con una situación de riesgo de abandono.  
Recinto:21-062-002-00061-00008 Cultivo: -
- 86122 Recinto superficie forrajera que realiza la actividad de producción de pastoreo y no declara el o los códigos del Registro de Explotaciones Ganaderas de Andalucía, REGA.  
Recinto:21-062-002-00061-00008 Cultivo:62000 PASTOS PERMANENTES DE 5 O MAS AÑOS-SIN VARIEDAD Secano  
Recinto:21-062-002-00061-00007 Cultivo:62000 PASTOS PERMANENTES DE 5 O MAS AÑOS-SIN VARIEDAD Secano
- 86124 Recinto de forrajera para Cálculo de Carga Ganadera que No pertenece a Explotación.  
Recinto:21-062-002-00061-00008 Cultivo:62000 PASTOS PERMANENTES DE 5 O MAS AÑOS-SIN VARIEDAD Secano  
Recinto:21-062-002-00061-00007 Cultivo:62000 PASTOS PERMANENTES DE 5 O MAS AÑOS-SIN VARIEDAD Secano
- 86128 Recinto de Forrajeras que no ha contabilizado para Carga Ganadera por no tener una explotación válida para el cálculo de la Carga Ganadera  
Recinto:21-062-002-00061-00008 Cultivo:62 PASTOS PERMANENTES DE 5 O MAS AÑOS-  
Recinto:21-062-002-00061-00007 Cultivo:62 PASTOS PERMANENTES DE 5 O MAS AÑOS-
- 86132 Recinto superficie forrajera que no realiza la actividad de producción de pastoreo.  
Recinto:21-062-002-00002-00011 Cultivo:20000 BARBECHO TRADICIONAL-SIN VARIEDAD Secano  
Recinto:21-062-002-00061-00008 Cultivo:62000 PASTOS PERMANENTES DE 5 O MAS AÑOS-SIN VARIEDAD Secano  
Recinto:21-062-002-00061-00006 Cultivo:20000 BARBECHO TRADICIONAL-SIN VARIEDAD Secano  
Recinto:21-062-002-00061-00007 Cultivo:62000 PASTOS PERMANENTES DE 5 O MAS AÑOS-SIN VARIEDAD Secano

(1) Con incidencias que retienen pago o deniegan el expediente.  
(2) Se calcula sobre superficie declarada admisible.  
(3) Aplicación del artículo 16 bis del RD 147/2023.

Puede verificar la integridad de una copia de este documento mediante la lectura del código QR adjunto o mediante el acceso a la dirección <https://ws050.juntadeandalucia.es/verificarFirma> indicando el código de VERIFICACIÓN

FIRMADO POR	RAQUEL MARIA ESPIN CRESPO	FECHA	26/06/2024	
VERIFICACIÓN	Pk2jmMQ72K8YCC9E9EQ8LU85ENJJ6M	PÁGINA	5298/8857	



**APELLIDOS Y NOMBRE / RAZÓN SOCIAL**

PEREZ SANCHEZ MONICA

**NIF**

\*\*\*\*1579\*

**EXPEDIENTE**

1219021

**RESOLUCIÓN**

CONCESIÓN DE LA AYUDA

**DATOS DE MANTENIMIENTO UNIDADES****GRUPO DE PAGO**

ZONAS DE LIMITACIONES NATURALES

**Sup. Dec.  
Admisible**

59,02

**Sup.  
Resuelta**

59,02

**Sobredecl.**

0,00

**% Sobredecl.**

0,00

**RESUMEN DE PAGOS**

	<b>IMPORTE ( Euros )</b>			
	<b>RESUELTO</b>	<b>FEADER</b>	<b>MAPA</b>	<b>CAPADR</b>
Pago realizado	599,22	509,34	58,78	31,10
A pagar	588,78	500,46	57,76	30,56
<b>TOTAL</b>	<b>1.188,00</b>	<b>1.009,80</b>	<b>116,54</b>	<b>61,66</b>

**APLICACIÓN DE REDUCCIONES Y PENALIZACIONES (%)**

<b>Criterios de subvencionabilidad (1)</b>	<b>Presentación tardía</b>	<b>Omisión declaración</b>	<b>Condicionabilidad</b>
0,00	0,00	0,00	0,00

**IMPORTE ( Euros )**

Calculado(2)	Reducción	Penalización	Reducción Penalización (3)	Penalización adicional	Resuelto	FEADER	MAPA	CAPADR
1.188,00 €	0,00 €	0,00 €	0,00 €	0,00 €	1.188,00 €	1.009,80 €	116,54 €	61,66 €
Importe Unitario:	54,00 €	Nuevo Importe Unitario:	20,13 €					

(1) Con incidencias que retienen pago o deniegan el expediente.

(2) Se calcula sobre superficie declarada admisible.

(3) Aplicación del artículo 16 bis del RD 147/2023.

Puede verificar la integridad de una copia de este documento mediante la lectura del código QR adjunto o mediante el acceso a la dirección <https://ws050.juntadeandalucia.es/verificarFirma> indicando el código de VERIFICACIÓN

FIRMADO POR

RAQUEL MARIA ESPIN CRESPO

FECHA

26/06/2024

VERIFICACIÓN

Pk2jmMQ72K8YCCE9EQ8LU85ENJJ6M

PÁGINA

5299/8857





**RECINTOS PROPUESTOS**

REF.	REFERENCIA SIGPAC	CULTIVO	S/R	USO SIGPAC	Sup. Dec. admisible	Sup. Campo	Sup. Determ.	Sup. Resuelta
-1528723	21-023-037-00033-0029	PASTOS PERMANENTES DE 5 O MAS AÑOS	S		4,52		4,52	4,52
4208332	21-023-037-00032-0002	PASTOS PERMANENTES DE 5 O MAS AÑOS	S		0,20		0,20	0,20
6926359	21-023-037-00033-0012	PASTOS PERMANENTES DE 5 O MAS AÑOS	S		0,03		0,03	0,03
6926360	21-023-037-00033-0017	PASTOS PERMANENTES DE 5 O MAS AÑOS	S		0,31		0,31	0,31
6926361	21-023-037-00033-0019	PASTOS PERMANENTES DE 5 O MAS AÑOS	S		0,15		0,15	0,15
6926362	21-023-037-00033-0024	PASTOS PERMANENTES DE 5 O MAS AÑOS	S		0,02		0,02	0,02
6926363	21-023-037-00033-0031	PASTOS PERMANENTES DE 5 O MAS AÑOS	S		0,17		0,17	0,17
6926364	21-023-037-00033-0033	PASTOS PERMANENTES DE 5 O MAS AÑOS	S		0,01		0,01	0,01
6926383	21-023-037-00040-0005	PASTOS PERMANENTES DE 5 O MAS AÑOS	S		0,05		0,05	0,05
6926384	21-023-037-00040-0006	PASTOS PERMANENTES DE 5 O MAS AÑOS	S		0,04		0,04	0,04
6926385	21-023-037-00040-0010	PASTOS PERMANENTES DE 5 O MAS AÑOS	S		0,00		0,00	0,00
6926389	21-023-037-00042-0002	PASTOS PERMANENTES DE 5 O MAS AÑOS	S		0,10		0,10	0,10
6926390	21-023-037-00042-0007	PASTOS PERMANENTES DE 5 O MAS AÑOS	S		6,36		6,36	6,36
6926410	21-023-037-00029-0001	PASTOS PERMANENTES DE 5 O MAS AÑOS	S		0,08		0,08	0,08
6926417	21-023-037-00031-0001	PASTOS PERMANENTES DE 5 O MAS AÑOS	S		0,15		0,15	0,15
6926431	21-023-062-00001-0002	PASTOS PERMANENTES DE 5 O MAS AÑOS	S		0,00		0,00	0,00
6926432	21-023-062-00001-0003	PASTOS PERMANENTES DE 5 O MAS AÑOS	S		0,01		0,01	0,01
6926436	21-023-062-00002-0001	PASTOS PERMANENTES DE 5 O MAS AÑOS	S		0,17		0,17	0,17
6926437	21-023-062-00002-0002	PASTOS PERMANENTES DE 5 O MAS AÑOS	S		0,19		0,19	0,19
6926438	21-023-062-00002-0003	PASTOS PERMANENTES DE 5 O MAS AÑOS	S		0,23		0,23	0,23
6926439	21-023-062-00002-0004	PASTOS PERMANENTES DE 5 O MAS AÑOS	S		0,42		0,42	0,42
6926441	21-023-062-00003-0001	PASTOS PERMANENTES DE 5 O MAS AÑOS	S		0,18		0,18	0,18
6926442	21-023-062-00003-0002	PASTOS PERMANENTES DE 5 O MAS AÑOS	S		0,10		0,10	0,10
1700000005576912	21-023-037-00033-0029	PASTOS PERMANENTES DE 5 O MAS AÑOS	S		5,79		5,79	5,79
1700000005576913	21-023-037-00033-0029	PASTOS PERMANENTES DE 5 O MAS AÑOS	S		7,85		7,85	7,85
1700000005576914	21-023-037-00033-0036	PASTOS PERMANENTES DE 5 O MAS AÑOS	S		3,30		3,30	3,30
1700000005576916	21-023-037-00034-0001	PASTOS PERMANENTES DE 5 O MAS AÑOS	S		0,43		0,43	0,43
1700000005576918	21-023-037-00035-0002	PASTOS PERMANENTES DE 5 O MAS AÑOS	S		2,29		2,29	2,29
1700000005576919	21-023-037-00041-0001	PASTOS PERMANENTES DE 5 O MAS AÑOS	S		7,79		7,79	7,79
1700000005576920	21-023-037-00033-0029	PASTOS PERMANENTES DE 5 O MAS AÑOS	S		7,22		7,22	7,22
1700000005576921	21-023-037-00033-0029	PASTOS PERMANENTES DE 5 O MAS AÑOS	S		6,44		6,44	6,44
1700000005576922	21-023-037-00040-0011	PASTOS PERMANENTES DE 5 O MAS AÑOS	S		4,42		4,42	4,42

**Datos considerados para el Cálculo de la Carga Ganadera del expediente**

Superficie determinada para Cálculo Carga Ganadera: 59,02 ha  
 Carga Ganadera del Expediente: 0,73 ugm/ha

Explotación	Especie	Ugm Calculada para CG
ES210230000631	BOVINA	30,40
ES210230000631	CAPRINA	0,30
ES210230000631	OVINA	12,61

**Recintos Determinados para el Cálculo de Garga Ganadera**

REF.	REFERENCIA SIGPAC	CULTIVO	DESCRIPCIÓN CULTIVO	S/R	SUP. RESUELTA (ha)
-1528723	21-023-037-00033-00029	62000	PASTOS PERMANENTES DE 5 O MAS AÑOS-SIN VARIEDAD	S	4,52
4208332	21-023-037-00032-00002	62000	PASTOS PERMANENTES DE 5 O MAS AÑOS-SIN VARIEDAD	S	0,20
6926359	21-023-037-00033-00012	62000	PASTOS PERMANENTES DE 5 O MAS AÑOS-SIN VARIEDAD	S	0,03

(1) Con incidencias que retienen pago o deniegan el expediente.  
 (2) Se calcula sobre superficie declarada admisible.  
 (3) Aplicación del artículo 16 bis del RD 147/2023.

Puede verificar la integridad de una copia de este documento mediante la lectura del código QR adjunto o mediante el acceso a la dirección <a href="https://ws050.juntadeandalucia.es/verificarFirma">https://ws050.juntadeandalucia.es/verificarFirma</a> indicando el código de VERIFICACIÓN					
FIRMADO POR	RAQUEL MARIA ESPIN CRESPO		FECHA		26/06/2024
VERIFICACIÓN	Pk2jmMQ72K8YCCE9EQ8LU85ENJJ6M		PÁGINA		5300/8857

**Recintos Determinados para el Cálculo de Garga Ganadera**

REF.	REFERENCIA SIGPAC	CULTIVO	DESCRIPCIÓN CULTIVO	S/R	SUP.
					RESUELTA (ha)
6926360	21-023-037-00033-00017	62000	PASTOS PERMANENTES DE 5 O MAS AÑOS-SIN VARIEDAD	S	0,31
6926361	21-023-037-00033-00019	62000	PASTOS PERMANENTES DE 5 O MAS AÑOS-SIN VARIEDAD	S	0,15
6926362	21-023-037-00033-00024	62000	PASTOS PERMANENTES DE 5 O MAS AÑOS-SIN VARIEDAD	S	0,02
6926363	21-023-037-00033-00031	62000	PASTOS PERMANENTES DE 5 O MAS AÑOS-SIN VARIEDAD	S	0,17
6926364	21-023-037-00033-00033	62000	PASTOS PERMANENTES DE 5 O MAS AÑOS-SIN VARIEDAD	S	0,01
6926383	21-023-037-00040-00005	62000	PASTOS PERMANENTES DE 5 O MAS AÑOS-SIN VARIEDAD	S	0,05
6926384	21-023-037-00040-00006	62000	PASTOS PERMANENTES DE 5 O MAS AÑOS-SIN VARIEDAD	S	0,04
6926385	21-023-037-00040-00010	62000	PASTOS PERMANENTES DE 5 O MAS AÑOS-SIN VARIEDAD	S	0,00
6926389	21-023-037-00042-00002	62000	PASTOS PERMANENTES DE 5 O MAS AÑOS-SIN VARIEDAD	S	0,10
6926390	21-023-037-00042-00007	62000	PASTOS PERMANENTES DE 5 O MAS AÑOS-SIN VARIEDAD	S	6,36
6926410	21-023-037-00029-00001	62000	PASTOS PERMANENTES DE 5 O MAS AÑOS-SIN VARIEDAD	S	0,08
6926417	21-023-037-00031-00001	62000	PASTOS PERMANENTES DE 5 O MAS AÑOS-SIN VARIEDAD	S	0,15
6926431	21-023-062-00001-00002	62000	PASTOS PERMANENTES DE 5 O MAS AÑOS-SIN VARIEDAD	S	0,00
6926432	21-023-062-00001-00003	62000	PASTOS PERMANENTES DE 5 O MAS AÑOS-SIN VARIEDAD	S	0,01
6926436	21-023-062-00002-00001	62000	PASTOS PERMANENTES DE 5 O MAS AÑOS-SIN VARIEDAD	S	0,17
6926437	21-023-062-00002-00002	62000	PASTOS PERMANENTES DE 5 O MAS AÑOS-SIN VARIEDAD	S	0,19
6926438	21-023-062-00002-00003	62000	PASTOS PERMANENTES DE 5 O MAS AÑOS-SIN VARIEDAD	S	0,23
6926439	21-023-062-00002-00004	62000	PASTOS PERMANENTES DE 5 O MAS AÑOS-SIN VARIEDAD	S	0,42
6926441	21-023-062-00003-00001	62000	PASTOS PERMANENTES DE 5 O MAS AÑOS-SIN VARIEDAD	S	0,18
6926442	21-023-062-00003-00002	62000	PASTOS PERMANENTES DE 5 O MAS AÑOS-SIN VARIEDAD	S	0,10
1700000005576912	21-023-037-00033-00029	62000	PASTOS PERMANENTES DE 5 O MAS AÑOS-SIN VARIEDAD	S	5,79
1700000005576913	21-023-037-00033-00029	62000	PASTOS PERMANENTES DE 5 O MAS AÑOS-SIN VARIEDAD	S	7,85
1700000005576914	21-023-037-00033-00036	62000	PASTOS PERMANENTES DE 5 O MAS AÑOS-SIN VARIEDAD	S	3,30
1700000005576916	21-023-037-00034-00001	62000	PASTOS PERMANENTES DE 5 O MAS AÑOS-SIN VARIEDAD	S	0,43
1700000005576918	21-023-037-00035-00002	62000	PASTOS PERMANENTES DE 5 O MAS AÑOS-SIN VARIEDAD	S	2,29
1700000005576919	21-023-037-00041-00001	62000	PASTOS PERMANENTES DE 5 O MAS AÑOS-SIN VARIEDAD	S	7,79
1700000005576920	21-023-037-00033-00029	62000	PASTOS PERMANENTES DE 5 O MAS AÑOS-SIN VARIEDAD	S	7,22
1700000005576921	21-023-037-00033-00029	62000	PASTOS PERMANENTES DE 5 O MAS AÑOS-SIN VARIEDAD	S	6,44
1700000005576922	21-023-037-00040-00011	62000	PASTOS PERMANENTES DE 5 O MAS AÑOS-SIN VARIEDAD	S	4,42

(1) Con incidencias que retienen pago o deniegan el expediente.  
(2) Se calcula sobre superficie declarada admisible.  
(3) Aplicación del artículo 16 bis del RD 147/2023.

Puede verificar la integridad de una copia de este documento mediante la lectura del código QR adjunto o mediante el acceso a la dirección <https://ws050.juntadeandalucia.es/verificarFirma> indicando el código de VERIFICACIÓN

FIRMADO POR	RAQUEL MARIA ESPIN CRESPO	FECHA	26/06/2024
VERIFICACIÓN	Pk2jmMQ72K8YCCE9EQ8LU85ENJJ6M	PÁGINA	5301/8857





**APELLIDOS Y NOMBRE / RAZÓN SOCIAL**

PIRES MONTEIRO MANUEL TOMAS

**NIF**

\*\*\*\*2241\*

**EXPEDIENTE**

1253731

**RESOLUCIÓN**

CONCESIÓN DE LA AYUDA

**DATOS DE MANTENIMIENTO UNIDADES**

<b>GRUPO DE PAGO</b>	<b>Sup. Dec. Admisible</b>	<b>Sup. Resuelta</b>	<b>Sobredecl.</b>	<b>% Sobredecl.</b>
ZONAS DE LIMITACIONES NATURALES	169,05	169,05	0,00	0,00

**RESUMEN DE PAGOS**

	<b>IMPORTE ( Euros )</b>			
	<b>RESUELTO</b>	<b>FEADER</b>	<b>MAPA</b>	<b>CAPADR</b>
Pago realizado	1.081,20	919,02	106,06	56,12
A pagar	106,80	90,78	10,48	5,54
<b>TOTAL</b>	<b>1.188,00</b>	<b>1.009,80</b>	<b>116,54</b>	<b>61,66</b>

**APLICACIÓN DE REDUCCIONES Y PENALIZACIONES (%)**

<b>Criterios de subvencionabilidad (1)</b>	<b>Presentación tardía</b>	<b>Omisión declaración</b>	<b>Condicionalidad</b>
0,00	0,00	0,00	0,00

**IMPORTE ( Euros )**

Calculado(2)	Reducción	Penalización	Reducción Penalización (3)	Penalización adicional	Resuelto	FEADER	MAPA	CAPADR
1.188,00 €	0,00 €	0,00 €	0,00 €	0,00 €	1.188,00 €	1.009,80 €	116,54 €	61,66 €
Importe Unitario:	54,00 €	Nuevo Importe Unitario:	7,03 €					

**RECINTOS PROPUESTOS**

<b>REF.</b>	<b>REFERENCIA SIGPAC</b>	<b>CULTIVO</b>	<b>USO S/R SIGPAC</b>	<b>Sup. Dec. admisible</b>	<b>Sup. Campo</b>	<b>Sup. Determ.</b>	<b>Sup. Resuelta</b>
-1496952	21-031-004-00066-0011	PASTOS PERMANENTES DE 5 O MAS AÑOS	S	0,11		0,11	0,11
-1496951	21-031-004-00066-0002	PASTOS PERMANENTES DE 5 O MAS AÑOS	S	4,69		4,69	4,69
-1496950	21-031-004-00066-0001	PASTOS PERMANENTES DE 5 O MAS AÑOS	S	3,90		3,90	3,90
-1496949	21-031-004-00008-0002	PASTOS PERMANENTES DE 5 O MAS AÑOS	S	4,29		4,29	4,29
-1496948	21-031-004-00008-0001	PASTOS PERMANENTES DE 5 O MAS AÑOS	S	27,09		27,09	27,09
-1496947	21-031-004-00007-0001	PASTOS PERMANENTES DE 5 O MAS AÑOS	S	0,27		0,27	0,27
-1496945	21-031-004-00006-0002	PASTOS PERMANENTES DE 5 O MAS AÑOS	S	2,04		2,04	2,04
-1496944	21-031-004-00005-0005	PASTOS PERMANENTES DE 5 O MAS AÑOS	S	0,57		0,57	0,57
-1496943	21-031-004-00005-0003	PASTOS PERMANENTES DE 5 O MAS AÑOS	S	14,61		14,61	14,61
5084898	21-031-004-00005-0001	PASTOS PERMANENTES DE 5 O MAS AÑOS	S	46,57		46,57	46,57
5084899	21-031-004-00005-0002	PASTOS PERMANENTES DE 5 O MAS AÑOS	S	13,30		13,30	13,30
5084901	21-031-004-00005-0004	PASTOS PERMANENTES DE 5 O MAS AÑOS	S	14,27		14,27	14,27
5084905	21-031-004-00005-0027	PASTOS DE MENOS DE 5 AÑOS	R	0,47		0,47	0,47
5084909	21-031-004-00005-0051	PASTOS PERMANENTES DE 5 O MAS AÑOS	S	2,67		2,67	2,67
5084910	21-031-004-00005-0052	PASTOS PERMANENTES DE 5 O MAS AÑOS	S	0,14		0,14	0,14
5084911	21-031-004-00005-0055	PASTOS PERMANENTES DE 5 O MAS AÑOS	S	11,31		11,31	11,31
5085058	21-031-004-00008-0012	PASTOS PERMANENTES DE 5 O MAS AÑOS	S	0,58		0,58	0,58
5085059	21-031-004-00008-0013	PASTOS PERMANENTES DE 5 O MAS AÑOS	S	4,09		4,09	4,09
5088193	21-031-004-00053-0001	PASTOS PERMANENTES DE 5 O MAS AÑOS	S	17,81		17,81	17,81
5088194	21-031-004-00053-0002	PASTOS PERMANENTES DE 5 O MAS AÑOS	S	0,00		0,00	0,00
5088195	21-031-004-00053-0003	PASTOS DE MENOS DE 5 AÑOS	R	0,27		0,27	0,27

(1) Con incidencias que retienen pago o deniegan el expediente.  
 (2) Se calcula sobre superficie declarada admisible.  
 (3) Aplicación del artículo 16 bis del RD 147/2023.

Puede verificar la integridad de una copia de este documento mediante la lectura del código QR adjunto o mediante el acceso a la dirección <a href="https://ws050.juntadeandalucia.es/verificarFirma">https://ws050.juntadeandalucia.es/verificarFirma</a> indicando el código de VERIFICACIÓN					
FIRMADO POR	RAQUEL MARIA ESPIN CRESPO		FECHA		26/06/2024
VERIFICACIÓN	Pk2jmMQ72K8YCC9E9Q8LU85ENJJ6M		PÁGINA		5302/8857

**INCIDENCIAS****INCIDENCIA DESCRIPCIÓN**

74336 Recinto con uso declarado o cultivo declarado NO válido

Recinto:21-031-004-00009-00001 Cultivo:358000 MEZCLA DE FORESTALES-SIN VARIEDAD Secano Uso Sigpac:FO

**Datos considerados para el Cálculo de la Carga Ganadera del expediente**

Superficie determinada para Cálculo Carga Ganadera: 169,05 ha

Carga Ganadera del Expediente: 0,29 ugm/ha

Explotación	Especie	Ugm Calculada para CG
ES210310000022	OVINA	49,05

**Recintos Determinados para el Cálculo de Carga Ganadera**

REF.	REFERENCIA SIGPAC	CULTIVO	DESCRIPCIÓN CULTIVO	S/R	SUP. RESUELTA (ha)
-1496952	21-031-004-00066-00011	62000	PASTOS PERMANENTES DE 5 O MAS AÑOS-SIN VARIEDAD	S	0,11
-1496951	21-031-004-00066-00002	62000	PASTOS PERMANENTES DE 5 O MAS AÑOS-SIN VARIEDAD	S	4,69
-1496950	21-031-004-00066-00001	62000	PASTOS PERMANENTES DE 5 O MAS AÑOS-SIN VARIEDAD	S	3,90
-1496949	21-031-004-00008-00002	62000	PASTOS PERMANENTES DE 5 O MAS AÑOS-SIN VARIEDAD	S	4,29
-1496948	21-031-004-00008-00001	62000	PASTOS PERMANENTES DE 5 O MAS AÑOS-SIN VARIEDAD	S	27,09
-1496947	21-031-004-00007-00001	62000	PASTOS PERMANENTES DE 5 O MAS AÑOS-SIN VARIEDAD	S	0,27
-1496945	21-031-004-00006-00002	62000	PASTOS PERMANENTES DE 5 O MAS AÑOS-SIN VARIEDAD	S	2,04
-1496944	21-031-004-00005-00005	62000	PASTOS PERMANENTES DE 5 O MAS AÑOS-SIN VARIEDAD	S	0,57
-1496943	21-031-004-00005-00003	62000	PASTOS PERMANENTES DE 5 O MAS AÑOS-SIN VARIEDAD	S	14,61
5084898	21-031-004-00005-00001	62000	PASTOS PERMANENTES DE 5 O MAS AÑOS-SIN VARIEDAD	S	46,57
5084899	21-031-004-00005-00002	62000	PASTOS PERMANENTES DE 5 O MAS AÑOS-SIN VARIEDAD	S	13,30
5084901	21-031-004-00005-00004	62000	PASTOS PERMANENTES DE 5 O MAS AÑOS-SIN VARIEDAD	S	14,27
5084905	21-031-004-00005-00027	63000	PASTOS DE MENOS DE 5 AÑOS-SIN VARIEDAD	R	0,47
5084909	21-031-004-00005-00051	62000	PASTOS PERMANENTES DE 5 O MAS AÑOS-SIN VARIEDAD	S	2,67
5084910	21-031-004-00005-00052	62000	PASTOS PERMANENTES DE 5 O MAS AÑOS-SIN VARIEDAD	S	0,14
5084911	21-031-004-00005-00055	62000	PASTOS PERMANENTES DE 5 O MAS AÑOS-SIN VARIEDAD	S	11,31
5085058	21-031-004-00008-00012	62000	PASTOS PERMANENTES DE 5 O MAS AÑOS-SIN VARIEDAD	S	0,58
5085059	21-031-004-00008-00013	62000	PASTOS PERMANENTES DE 5 O MAS AÑOS-SIN VARIEDAD	S	4,09
5088193	21-031-004-00053-00001	62000	PASTOS PERMANENTES DE 5 O MAS AÑOS-SIN VARIEDAD	S	17,81
5088194	21-031-004-00053-00002	62000	PASTOS PERMANENTES DE 5 O MAS AÑOS-SIN VARIEDAD	S	0,00
5088195	21-031-004-00053-00003	63000	PASTOS DE MENOS DE 5 AÑOS-SIN VARIEDAD	R	0,27

(1) Con incidencias que retienen pago o deniegan el expediente.  
(2) Se calcula sobre superficie declarada admisible.  
(3) Aplicación del artículo 16 bis del RD 147/2023.

Puede verificar la integridad de una copia de este documento mediante la lectura del código QR adjunto o mediante el acceso a la dirección <https://ws050.juntadeandalucia.es/verificarFirma> indicando el código de VERIFICACIÓN

FIRMADO POR	RAQUEL MARIA ESPIN CRESPO	FECHA	26/06/2024
VERIFICACIÓN	Pk2jmMQ72K8YCCE9EQ8LU85ENJJ6M	PÁGINA	5303/8857



**APELLIDOS Y NOMBRE / RAZÓN SOCIAL**

PONCE ALVAREZ ANTONIO CRISTO

**NIF**

\*\*\*\*1080\*

**EXPEDIENTE**

1282170

**RESOLUCIÓN**

CONCESIÓN DE LA AYUDA

**DATOS DE MANTENIMIENTO UNIDADES****GRUPO DE PAGO**

ZONAS DE LIMITACIONES NATURALES

**Sup. Dec. Admisible**

2,64

**Sup. Resuelta**

2,64

**Sobredecl.**

0,00

**% Sobredecl.**

0,00

**RESUMEN DE PAGOS****IMPORTE ( Euros )**

	<u>RESUELTO</u>	<u>FEADER</u>	<u>MAPA</u>	<u>CAPADR</u>
A pagar	142,56	121,18	13,99	7,39

**APLICACIÓN DE REDUCCIONES Y PENALIZACIONES (%)**

Criterios de subvencionabilidad (1)	Presentación tardía	Omisión declaración	Condicionabilidad
0,00	0,00	0,00	0,00

**IMPORTE ( Euros )**

Calculado(2)	Reducción	Penalización	Reducción Penalización (3)	Penalización adicional	Resuelto	FEADER	MAPA	CAPADR
142,56 €	0,00 €	0,00 €	0,00 €	0,00 €	142,56 €	121,18 €	13,99 €	7,39 €
Importe Unitario:	54,00 €	Nuevo Importe Unitario:		54,00 €				

**RECINTOS PROPUESTOS**

REE.	REFERENCIA SIGPAC	CULTIVO	S/R	USO SIGPAC	Sup. Dec. admisible	Sup. Campo	Sup. Determ.	Sup. Resuelta
6837251	21-044-010-00157-0002	FRAMBUESAS	R		0,66		0,66	0,66
6837252	21-044-010-00157-0005	ARÁNDANO	R		1,55		1,55	1,55
6837253	21-044-010-00157-0006	ARÁNDANO	R		0,43		0,43	0,43

(1) Con incidencias que retienen pago o deniegan el expediente.

(2) Se calcula sobre superficie declarada admisible.

(3) Aplicación del artículo 16 bis del RD 147/2023.

Puede verificar la integridad de una copia de este documento mediante la lectura del código QR adjunto o mediante el acceso a la dirección <https://ws050.juntadeandalucia.es/verificarFirma> indicando el código de VERIFICACIÓN

FIRMADO POR	RAQUEL MARIA ESPIN CRESPO	FECHA	26/06/2024
VERIFICACIÓN	Pk2jmMQ72K8YCC9EQ8LU85ENJJ6M	PÁGINA	5304/8857





**APELLIDOS Y NOMBRE / RAZÓN SOCIAL**

PONCE DOMINGUEZ ROQUE JESUS

**NIF**

\*\*\*\*8870\*

**EXPEDIENTE**

1053711

**RESOLUCIÓN**

CONCESIÓN DE LA AYUDA

**DATOS DE MANTENIMIENTO UNIDADES**

<b>GRUPO DE PAGO</b>	<b>Sup. Dec. Admisible</b>	<b>Sup. Resuelta</b>	<b>Sobredecl.</b>	<b>% Sobredecl.</b>
ZONAS DE LIMITACIONES NATURALES	127,53	127,53	0,00	0,00

**RESUMEN DE PAGOS**

	<b>IMPORTE ( Euros )</b>			
	<b>RESUELTO</b>	<b>FEADER</b>	<b>MAPA</b>	<b>CAPADR</b>
Pago realizado	1.081,20	919,02	106,06	56,12
A pagar	106,80	90,78	10,48	5,54
<b>TOTAL</b>	<b>1.188,00</b>	<b>1.009,80</b>	<b>116,54</b>	<b>61,66</b>

**APLICACIÓN DE REDUCCIONES Y PENALIZACIONES (%)**

<b>Criterios de subvencionabilidad (1)</b>	<b>Presentación tardía</b>	<b>Omisión declaración</b>	<b>Condicionalidad</b>
0,00	0,00	0,00	0,00

**IMPORTE ( Euros )**

Calculado(2)	Reducción	Penalización	Reducción Penalización (3)	Penalización adicional	Resuelto	FEADER	MAPA	CAPADR
1.188,00 €	0,00 €	0,00 €	0,00 €	0,00 €	1.188,00 €	1.009,80 €	116,54 €	61,66 €
<b>Importe Unitario:</b>	<b>54,00 €</b>	<b>Nuevo Importe Unitario:</b>	<b>9,32 €</b>					

**RECINTOS PROPUESTOS**

<b>REF.</b>	<b>REFERENCIA SIGPAC</b>	<b>CULTIVO</b>	<b>S/R</b>	<b>USO SIGPAC</b>	<b>Sup. Dec. admisible</b>	<b>Sup. Campo</b>	<b>Sup. Determ.</b>	<b>Sup. Resuelta</b>
170000005335433	21-023-028-00001-0001	PASTOS PERMANENTES DE 5 O MAS AÑOS	S		0,69		0,69	0,69
170000005335434	21-023-029-00024-0003	PASTOS PERMANENTES DE 5 O MAS AÑOS	S		33,37		33,37	33,37
170000005335435	21-023-029-00024-0001	PASTOS PERMANENTES DE 5 O MAS AÑOS	S		3,57		3,57	3,57
170000005335436	21-023-028-00004-0002	PASTOS PERMANENTES DE 5 O MAS AÑOS	S		6,82		6,82	6,82
170000005335437	21-023-029-00031-0009	PASTOS PERMANENTES DE 5 O MAS AÑOS	S		21,99		21,99	21,99
170000005335438	21-023-029-00026-0008	PASTOS PERMANENTES DE 5 O MAS AÑOS	S		23,22		23,22	23,22
170000005335439	21-023-029-00025-0001	PASTOS PERMANENTES DE 5 O MAS AÑOS	S		5,01		5,01	5,01
170000005335440	21-023-028-00003-0001	PASTOS PERMANENTES DE 5 O MAS AÑOS	S		5,18		5,18	5,18
170000005335441	21-023-028-00002-0002	PASTOS PERMANENTES DE 5 O MAS AÑOS	S		1,15		1,15	1,15
170000005335442	21-023-029-00026-0009	PASTOS PERMANENTES DE 5 O MAS AÑOS	S		0,06		0,06	0,06
170000005335443	21-023-029-00026-0004	PASTOS PERMANENTES DE 5 O MAS AÑOS	S		26,47		26,47	26,47

(1) Con incidencias que retienen pago o deniegan el expediente.  
 (2) Se calcula sobre superficie declarada admisible.  
 (3) Aplicación del artículo 16 bis del RD 147/2023.

Puede verificar la integridad de una copia de este documento mediante la lectura del código QR adjunto o mediante el acceso a la dirección <a href="https://ws050.juntadeandalucia.es/verificarFirma">https://ws050.juntadeandalucia.es/verificarFirma</a> indicando el código de VERIFICACIÓN					
FIRMADO POR	RAQUEL MARIA ESPIN CRESPO		FECHA		26/06/2024
VERIFICACIÓN	Pk2jmMQ72K8YCCE9EQ8LU85ENJJ6M		PÁGINA		5305/8857

**Datos considerados para el Cálculo de la Carga Ganadera del expediente**

Superficie determinada para Cálculo Carga Ganadera: 127,53 ha

Carga Ganadera del Expediente: 0,53 ugm/ha

<u>Explotación</u>	<u>Especie</u>	<u>Ugm Calculada para CG</u>
ES210230000426	OVINA	39,44
ES210230000426	PORCINO	27,66

**Recintos Determinados para el Cálculo de Garga Ganadera**

<u>REF.</u>	<u>REFERENCIA SIGPAC</u>	<u>CULTIVO</u>	<u>DESCRIPCIÓN CULTIVO</u>	<u>S/R</u>	<u>SUP. RESUELTA (ha)</u>
170000005335433	21-023-028-00001-00001	62000	PASTOS PERMANENTES DE 5 O MAS AÑOS-SIN VARIEDAD	S	0,69
170000005335434	21-023-029-00024-00003	62000	PASTOS PERMANENTES DE 5 O MAS AÑOS-SIN VARIEDAD	S	33,37
170000005335435	21-023-029-00024-00001	62000	PASTOS PERMANENTES DE 5 O MAS AÑOS-SIN VARIEDAD	S	3,57
170000005335436	21-023-028-00004-00002	62000	PASTOS PERMANENTES DE 5 O MAS AÑOS-SIN VARIEDAD	S	6,82
170000005335437	21-023-029-00031-00009	62000	PASTOS PERMANENTES DE 5 O MAS AÑOS-SIN VARIEDAD	S	21,99
170000005335438	21-023-029-00026-00008	62000	PASTOS PERMANENTES DE 5 O MAS AÑOS-SIN VARIEDAD	S	23,22
170000005335439	21-023-029-00025-00001	62000	PASTOS PERMANENTES DE 5 O MAS AÑOS-SIN VARIEDAD	S	5,01
170000005335440	21-023-028-00003-00001	62000	PASTOS PERMANENTES DE 5 O MAS AÑOS-SIN VARIEDAD	S	5,18
170000005335441	21-023-028-00002-00002	62000	PASTOS PERMANENTES DE 5 O MAS AÑOS-SIN VARIEDAD	S	1,15
170000005335442	21-023-029-00026-00009	62000	PASTOS PERMANENTES DE 5 O MAS AÑOS-SIN VARIEDAD	S	0,06
170000005335443	21-023-029-00026-00004	62000	PASTOS PERMANENTES DE 5 O MAS AÑOS-SIN VARIEDAD	S	26,47

(1) Con incidencias que retienen pago o deniegan el expediente.  
(2) Se calcula sobre superficie declarada admisible.  
(3) Aplicación del artículo 16 bis del RD 147/2023.

Puede verificar la integridad de una copia de este documento mediante la lectura del código QR adjunto o mediante el acceso a la dirección <https://ws050.juntadeandalucia.es/verificarFirma> indicando el código de VERIFICACIÓN

FIRMADO POR	RAQUEL MARIA ESPIN CRESPO	FECHA	26/06/2024
VERIFICACIÓN	Pk2jmMQ72K8YCCE9EQ8LU85ENJJ6M	PÁGINA	5306/8857





**APELLIDOS Y NOMBRE / RAZÓN SOCIAL**

PONCE LIMON MANUEL

**NIF**

\*\*\*8234\*

**EXPEDIENTE**

1214778

**RESOLUCIÓN**

CONCESIÓN DE LA AYUDA

**DATOS DE MANTENIMIENTO UNIDADES****GRUPO DE PAGO**

ZONAS DE LIMITACIONES NATURALES

**Sup. Dec.  
Admisible**

278,32

**Sup.  
Resuelta**

276,80

**Sobredecl.**

1,52

**% Sobredecl.**

0,55

**RESUMEN DE PAGOS**

	<b>IMPORTE ( Euros )</b>			
	<b>RESUELTO</b>	<b>FEADER</b>	<b>MAPA</b>	<b>CAPADR</b>
Pago realizado	1.074,86	913,63	105,44	55,78
A pagar	106,65	90,65	10,46	5,54
<b>TOTAL</b>	<b>1.181,51</b>	<b>1.004,28</b>	<b>115,90</b>	<b>61,32</b>

**APLICACIÓN DE REDUCCIONES Y PENALIZACIONES (%)**

<b>Criterios de subvencionabilidad (1)</b>	<b>Presentación tardía</b>	<b>Omisión declaración</b>	<b>Condicionalidad</b>
0,00	0,00	0,00	0,00

**IMPORTE ( Euros )**

Calculado(2)	Reducción	Penalización	Reducción Penalización (3)	Penalización adicional	Resuelto	FEADER	MAPA	CAPADR
1.188,00 €	6,49 €	0,00 €	0,00 €	0,00 €	1.181,51 €	1.004,28 €	115,91 €	61,32 €
Importe Unitario:	54,00 €	Nuevo Importe Unitario:	4,27 €					

(1) Con incidencias que retienen pago o deniegan el expediente.

(2) Se calcula sobre superficie declarada admisible.

(3) Aplicación del artículo 16 bis del RD 147/2023.

Puede verificar la integridad de una copia de este documento mediante la lectura del código QR adjunto o mediante el acceso a la dirección <https://ws050.juntadeandalucia.es/verificarFirma> indicando el código de VERIFICACIÓN

FIRMADO POR

RAQUEL MARIA ESPIN CRESPO

FECHA

26/06/2024

VERIFICACIÓN

Pk2jmMQ72K8YCCE9EQ8LU85ENJJJ6M

PÁGINA

5307/8857





**RECINTOS PROPUESTOS**

REF.	REFERENCIA SIGPAC	CULTIVO	S/R	USO SIGPAC	Sup. Dec. admisible	Sup. Campo	Sup. Determ.	Sup. Resuelta
-1610920	21-075-060-00004-0021	PASTOS PERMANENTES DE 5 O MAS AÑOS	S		0,21		0,21	0,21
-1610910	21-075-060-00004-0034	TRITICALE	S		30,85		30,85	30,85
-1610811	21-075-058-00002-0027	ALGARROBO	S		12,48		12,48	12,48
-1610810	21-075-058-00002-0045	ALGARROBO	S		9,15		9,15	9,15
-1610795	21-075-051-00002-0003	ALGARROBO	S		6,23		6,23	6,23
-1610793	21-075-051-00001-0005	ALGARROBO	S		0,53		0,53	0,53
-1610769	21-075-058-00002-0048	ALGARROBO	S		10,05		10,05	10,05
-1549628	21-064-012-00028-0028	AVENA	R		5,31		5,31	5,31
-1549623	21-064-012-00028-0028	MEZCLA VEZA - AVENA	R		13,14		13,14	13,14
-1049374	21-064-013-00002-0017	PASTOS PERMANENTES DE 5 O MAS AÑOS	S		0,02		0,02	0,02
-1049373	21-064-013-00002-0008	PASTOS DE MENOS DE 5 AÑOS	S		0,01		0,01	0,01
-1049371	21-064-013-00001-0016	PASTOS PERMANENTES DE 5 O MAS AÑOS	S		0,03		0,03	0,03
-1049370	21-064-013-00001-0015	TRITICALE	S		0,33		0,33	0,33
-1049369	21-064-013-00001-0014	PASTOS PERMANENTES DE 5 O MAS AÑOS	S		0,02		0,02	0,02
-1049368	21-064-013-00001-0013	PASTOS PERMANENTES DE 5 O MAS AÑOS	S		0,11		0,11	0,11
-1049367	21-064-013-00001-0012	PASTOS PERMANENTES DE 5 O MAS AÑOS	S		0,05		0,05	0,05
-1049366	21-064-013-00001-0011	PASTOS PERMANENTES DE 5 O MAS AÑOS	S		0,01		0,01	0,01
-1049365	21-064-013-00001-0001	PASTOS DE MENOS DE 5 AÑOS	S		0,02		0,02	0,02
-1049364	21-064-013-00001-0001	PASTOS DE MENOS DE 5 AÑOS	S		0,01		0,01	0,01
-1049363	21-064-012-09007-0009	PASTOS DE MENOS DE 5 AÑOS	S		0,05		0,05	0,05
-1049362	21-064-012-09007-0008	PASTOS PERMANENTES DE 5 O MAS AÑOS	S		0,20		0,20	0,00
-1049361	21-064-012-00028-0035	PASTOS PERMANENTES DE 5 O MAS AÑOS	S		0,02		0,02	0,02
-1049360	21-064-012-00028-0035	PASTOS PERMANENTES DE 5 O MAS AÑOS	S		2,00		2,00	2,00
-1049359	21-064-012-00028-0034	PASTOS PERMANENTES DE 5 O MAS AÑOS	S		2,82		2,82	2,82
-1049358	21-064-012-00028-0034	PASTOS PERMANENTES DE 5 O MAS AÑOS	S		0,04		0,04	0,04
-1049357	21-064-012-00028-0028	PASTOS DE MENOS DE 5 AÑOS	R		0,30		0,30	0,30
-515204	21-064-013-00002-0013	PASTOS PERMANENTES DE 5 O MAS AÑOS	S		0,06		0,06	0,06
-515202	21-064-013-00001-0010	PASTOS PERMANENTES DE 5 O MAS AÑOS	S		0,43		0,43	0,43
-515199	21-064-013-00001-0009	PASTOS PERMANENTES DE 5 O MAS AÑOS	S		0,00		0,00	0,00
-153512	21-064-012-00028-0028	AVENA	R		3,00		3,00	3,00
-102676	21-064-012-00028-0033	PASTOS PERMANENTES DE 5 O MAS AÑOS	S		0,02		0,02	0,02
-102675	21-064-012-00028-0031	PASTOS PERMANENTES DE 5 O MAS AÑOS	S		0,31		0,31	0,31
4192840	21-075-050-00084-0001	MEZCLA VEZA - AVENA	S		1,73		1,73	1,73
6925352	21-075-058-00002-0026	ALGARROBO	S		15,21		15,21	15,21
6925640	21-075-060-00004-0037	PASTOS PERMANENTES DE 5 O MAS AÑOS	S		19,10		19,10	19,10
1700000006749693	21-064-012-00028-0030	AVENA	S		7,93		7,93	7,93
1700000006749694	21-064-012-00029-0006	PASTOS DE MENOS DE 5 AÑOS	S		0,82		0,82	0,82
1700000006749695	21-064-012-00029-0001	BARBECHO TRADICIONAL	S		1,93		1,93	1,93
1700000006749696	21-064-011-00002-0001	MEZCLA VEZA - AVENA	S		1,91		1,91	1,91
1700000006749697	21-064-012-00028-0028	PASTOS DE MENOS DE 5 AÑOS	R		0,26		0,26	0,26
1700000006749698	21-064-012-00024-0002	PASTOS PERMANENTES DE 5 O MAS AÑOS	S		0,23		0,23	0,23
1700000006749699	21-064-012-00028-0023	PASTOS DE MENOS DE 5 AÑOS	S		2,61		2,61	2,61
1700000006749702	21-064-012-00011-0003	PASTOS PERMANENTES DE 5 O MAS AÑOS	S		0,42		0,42	0,42
1700000006749703	21-064-012-00028-0011	PASTOS DE MENOS DE 5 AÑOS	S		29,13		29,13	29,13
1700000006749704	21-064-012-00028-0011	AVENA	S		8,66		8,66	8,66
1700000006749705	21-064-012-00029-0001	BARBECHO TRADICIONAL	S		1,21		1,21	1,21
1700000006749707	21-064-012-00028-0028	MEZCLA VEZA - AVENA	R		1,90		1,90	1,90
1700000006749708	21-064-012-00029-0001	BARBECHO TRADICIONAL	S		1,98		1,98	1,98
1700000006749709	21-064-012-00016-0001	PASTOS PERMANENTES DE 5 O MAS AÑOS	S		1,84		1,84	1,84
1700000006749710	21-064-012-00023-0001	PASTOS PERMANENTES DE 5 O MAS AÑOS	S		0,05		0,05	0,05
1700000006749711	21-064-012-00024-0001	PASTOS PERMANENTES DE 5 O MAS AÑOS	S		0,04		0,04	0,04
1700000006749713	21-064-012-00028-0023	MEZCLA VEZA - AVENA	S		13,18		13,18	13,18

(1) Con incidencias que retienen pago o deniegan el expediente.  
 (2) Se calcula sobre superficie declarada admisible.  
 (3) Aplicación del artículo 16 bis del RD 147/2023.

Puede verificar la integridad de una copia de este documento mediante la lectura del código QR adjunto o mediante el acceso a la dirección <a href="https://ws050.juntadeandalucia.es/verificarFirma">https://ws050.juntadeandalucia.es/verificarFirma</a> indicando el código de VERIFICACIÓN				
FIRMADO POR	RAQUEL MARIA ESPIN CRESPO	FECHA	26/06/2024	
VERIFICACIÓN	Pk2jmMQ72K8YCCE9EQ8LU85ENJJ6M	PÁGINA	5308/8857	



**RECINTOS PROPUESTOS**

REF.	REFERENCIA SIGPAC	CULTIVO	S/R	USO SIGPAC	Sup. Dec. admisible	Sup. Campo	Sup. Determ.	Sup. Resuelta
170000006749716	21-064-012-00028-0018	PASTOS PERMANENTES DE 5 O MAS AÑOS	S		0,08		0,08	0,08
170000006749720	21-064-012-00029-0003	PASTOS PERMANENTES DE 5 O MAS AÑOS	S		0,58		0,58	0,58
170000006749721	21-064-012-00029-0004	PASTOS DE MENOS DE 5 AÑOS	S		0,22		0,22	0,22
170000006749722	21-064-013-00003-0003	PASTOS PERMANENTES DE 5 O MAS AÑOS	S		0,10		0,10	0,10
170000006749723	21-064-012-00023-0002	PASTOS PERMANENTES DE 5 O MAS AÑOS	S		0,95		0,95	0,95
170000006749724	21-064-012-09007-0001	PASTOS PERMANENTES DE 5 O MAS AÑOS	S		1,00		1,00	0,00
170000006749725	21-064-012-00030-0001	MEZCLA VEZA-TRITICALE	S		2,81		2,81	2,81
170000006749726	21-064-012-00023-0007	PASTOS PERMANENTES DE 5 O MAS AÑOS	S		0,00		0,00	0,00
170000006749727	21-064-012-00028-0029	MEZCLA VEZA - AVENA	S		8,91		8,91	8,91
170000006749728	21-064-012-00030-0001	MEZCLA VEZA - AVENA	S		9,24		9,24	9,24
170000006749729	21-064-012-00032-0001	MEZCLA VEZA - AVENA	S		4,01		4,01	4,01
170000006749730	21-064-012-09007-0006	MEZCLA VEZA - AVENA	S		0,32		0,32	0,00
170000006749731	21-064-013-00003-0002	MEZCLA VEZA - AVENA	S		0,54		0,54	0,54
170000006749734	21-064-012-00028-0021	PASTOS DE MENOS DE 5 AÑOS	S		1,68		1,68	1,68
170000006749737	21-064-012-00028-0030	PASTOS DE MENOS DE 5 AÑOS	S		27,63		27,63	27,63
170000006749738	21-064-012-00028-0030	PASTOS DE MENOS DE 5 AÑOS	S		7,33		7,33	7,33
170000006749739	21-064-012-00029-0006	PASTOS DE MENOS DE 5 AÑOS	S		1,60		1,60	1,60
170000006749740	21-064-013-00001-0001	TRITICALE	S		3,37		3,37	3,37

**INCIDENCIAS**

**INCIDENCIA DESCRIPCIÓN**

- 242 Recinto pendiente de acreditación de titularidad.  
 Recinto:21-064-012-09007-00001 Cultivo:62000 PASTOS PERMANENTES DE 5 O MAS AÑOS-SIN VARIEDAD Secano  
 Recinto:21-064-012-09007-00006 Cultivo:241000 MEZCLA VEZA - AVENA-SIN VARIEDAD Secano  
 Recinto:21-064-012-09007-00008 Cultivo:62000 PASTOS PERMANENTES DE 5 O MAS AÑOS-SIN VARIEDAD Secano

**Datos considerados para el Cálculo de la Carga Ganadera del expediente**

Superficie determinada para Cálculo Carga Ganadera: 106,33 ha  
 Carga Ganadera del Expediente: 1,26 ugm/ha

Explotación	Especie	Ugm Calculada para CG
ES210650000092	PORCINO	133,60
ES2107600000516	BOVINA	0,45

**Recintos Determinados para el Cálculo de Garga Ganadera**

REF.	REFERENCIA SIGPAC	CULTIVO	DESCRIPCIÓN CULTIVO	S/R	SUP. RESUELTA (ha)
-1610920	21-075-060-00004-00021	62000	PASTOS PERMANENTES DE 5 O MAS AÑOS-SIN VARIEDAD	S	0,21
-1049374	21-064-013-00002-00017	62000	PASTOS PERMANENTES DE 5 O MAS AÑOS-SIN VARIEDAD	S	0,02
-1049373	21-064-013-00002-00008	63000	PASTOS DE MENOS DE 5 AÑOS-SIN VARIEDAD	S	0,01
-1049371	21-064-013-00001-00016	62000	PASTOS PERMANENTES DE 5 O MAS AÑOS-SIN VARIEDAD	S	0,03
-1049369	21-064-013-00001-00014	62000	PASTOS PERMANENTES DE 5 O MAS AÑOS-SIN VARIEDAD	S	0,02
-1049368	21-064-013-00001-00013	62000	PASTOS PERMANENTES DE 5 O MAS AÑOS-SIN VARIEDAD	S	0,11
-1049367	21-064-013-00001-00012	62000	PASTOS PERMANENTES DE 5 O MAS AÑOS-SIN VARIEDAD	S	0,05
-1049366	21-064-013-00001-00011	62000	PASTOS PERMANENTES DE 5 O MAS AÑOS-SIN VARIEDAD	S	0,01
-1049365	21-064-013-00001-00001	63000	PASTOS DE MENOS DE 5 AÑOS-SIN VARIEDAD	S	0,02
-1049364	21-064-013-00001-00001	63000	PASTOS DE MENOS DE 5 AÑOS-SIN VARIEDAD	S	0,01
-1049363	21-064-012-09007-00009	63000	PASTOS DE MENOS DE 5 AÑOS-SIN VARIEDAD	S	0,05

(1) Con incidencias que retienen pago o deniegan el expediente.  
 (2) Se calcula sobre superficie declarada admisible.  
 (3) Aplicación del artículo 16 bis del RD 147/2023.

Puede verificar la integridad de una copia de este documento mediante la lectura del código QR adjunto o mediante el acceso a la dirección <a href="https://ws050.juntadeandalucia.es/verificarFirma">https://ws050.juntadeandalucia.es/verificarFirma</a> indicando el código de VERIFICACIÓN					
FIRMADO POR	RAQUEL MARIA ESPIN CRESPO		FECHA		26/06/2024
VERIFICACIÓN	Pk2jmMQ72K8YCCE9EQ8LU85ENJJ6M		PÁGINA		5309/8857



**Recintos Determinados para el Cálculo de Garga Ganadera**

REF.	REFERENCIA SIGPAC	CULTIVO	DESCRIPCIÓN CULTIVO	S/R	SUP. RESUELTA (ha)
-1049362	21-064-012-09007-00008	62000	PASTOS PERMANENTES DE 5 O MAS AÑOS-SIN VARIEDAD	S	0,00
-1049361	21-064-012-00028-00035	62000	PASTOS PERMANENTES DE 5 O MAS AÑOS-SIN VARIEDAD	S	0,02
-1049360	21-064-012-00028-00035	62000	PASTOS PERMANENTES DE 5 O MAS AÑOS-SIN VARIEDAD	S	2,00
-1049359	21-064-012-00028-00034	62000	PASTOS PERMANENTES DE 5 O MAS AÑOS-SIN VARIEDAD	S	2,82
-1049358	21-064-012-00028-00034	62000	PASTOS PERMANENTES DE 5 O MAS AÑOS-SIN VARIEDAD	S	0,04
-1049357	21-064-012-00028-00028	63000	PASTOS DE MENOS DE 5 AÑOS-SIN VARIEDAD	R	0,30
-515204	21-064-013-00002-00013	62000	PASTOS PERMANENTES DE 5 O MAS AÑOS-SIN VARIEDAD	S	0,06
-515202	21-064-013-00001-00010	62000	PASTOS PERMANENTES DE 5 O MAS AÑOS-SIN VARIEDAD	S	0,43
-515199	21-064-013-00001-00009	62000	PASTOS PERMANENTES DE 5 O MAS AÑOS-SIN VARIEDAD	S	0,00
-102676	21-064-012-00028-00033	62000	PASTOS PERMANENTES DE 5 O MAS AÑOS-SIN VARIEDAD	S	0,02
-102675	21-064-012-00028-00031	62000	PASTOS PERMANENTES DE 5 O MAS AÑOS-SIN VARIEDAD	S	0,31
6925640	21-075-060-00004-00037	62000	PASTOS PERMANENTES DE 5 O MAS AÑOS-SIN VARIEDAD	S	19,10
1700000006749694	21-064-012-00029-00006	63000	PASTOS DE MENOS DE 5 AÑOS-SIN VARIEDAD	S	0,82
1700000006749695	21-064-012-00029-00001	20000	BARBECHO TRADICIONAL-SIN VARIEDAD	S	1,93
1700000006749697	21-064-012-00028-00028	63000	PASTOS DE MENOS DE 5 AÑOS-SIN VARIEDAD	R	0,26
1700000006749698	21-064-012-00024-00002	62000	PASTOS PERMANENTES DE 5 O MAS AÑOS-SIN VARIEDAD	S	0,23
1700000006749699	21-064-012-00028-00023	63000	PASTOS DE MENOS DE 5 AÑOS-SIN VARIEDAD	S	2,61
1700000006749702	21-064-012-00011-00003	62000	PASTOS PERMANENTES DE 5 O MAS AÑOS-SIN VARIEDAD	S	0,42
1700000006749703	21-064-012-00028-00011	63000	PASTOS DE MENOS DE 5 AÑOS-SIN VARIEDAD	S	29,13
1700000006749705	21-064-012-00029-00001	20000	BARBECHO TRADICIONAL-SIN VARIEDAD	S	1,21
1700000006749708	21-064-012-00029-00001	20000	BARBECHO TRADICIONAL-SIN VARIEDAD	S	1,98
1700000006749709	21-064-012-00016-00001	62000	PASTOS PERMANENTES DE 5 O MAS AÑOS-SIN VARIEDAD	S	1,84
1700000006749710	21-064-012-00023-00001	62000	PASTOS PERMANENTES DE 5 O MAS AÑOS-SIN VARIEDAD	S	0,05
1700000006749711	21-064-012-00024-00001	62000	PASTOS PERMANENTES DE 5 O MAS AÑOS-SIN VARIEDAD	S	0,04
1700000006749716	21-064-012-00028-00018	62000	PASTOS PERMANENTES DE 5 O MAS AÑOS-SIN VARIEDAD	S	0,08
1700000006749720	21-064-012-00029-00003	62000	PASTOS PERMANENTES DE 5 O MAS AÑOS-SIN VARIEDAD	S	0,58
1700000006749721	21-064-012-00029-00004	63000	PASTOS DE MENOS DE 5 AÑOS-SIN VARIEDAD	S	0,22
1700000006749722	21-064-013-00003-00003	62000	PASTOS PERMANENTES DE 5 O MAS AÑOS-SIN VARIEDAD	S	0,10
1700000006749723	21-064-012-00023-00002	62000	PASTOS PERMANENTES DE 5 O MAS AÑOS-SIN VARIEDAD	S	0,95
1700000006749724	21-064-012-09007-00001	62000	PASTOS PERMANENTES DE 5 O MAS AÑOS-SIN VARIEDAD	S	0,00
1700000006749726	21-064-012-00023-00007	62000	PASTOS PERMANENTES DE 5 O MAS AÑOS-SIN VARIEDAD	S	0,00
1700000006749734	21-064-012-00028-00021	63000	PASTOS DE MENOS DE 5 AÑOS-SIN VARIEDAD	S	1,68
1700000006749737	21-064-012-00028-00030	63000	PASTOS DE MENOS DE 5 AÑOS-SIN VARIEDAD	S	27,63
1700000006749738	21-064-012-00028-00030	63000	PASTOS DE MENOS DE 5 AÑOS-SIN VARIEDAD	S	7,33
1700000006749739	21-064-012-00029-00006	63000	PASTOS DE MENOS DE 5 AÑOS-SIN VARIEDAD	S	1,60

**Incidencias de carga ganadera**

**INCIDENCIA DESCRIPCIÓN**

- 242 Recinto pendiente de acreditación de titularidad.  
 Recinto:21-064-012-09007-00008 Cultivo:62000 PASTOS PERMANENTES DE 5 O MAS AÑOS-SIN VARIEDAD Secano  
 Recinto:21-064-012-09007-00001 Cultivo:62000 PASTOS PERMANENTES DE 5 O MAS AÑOS-SIN VARIEDAD Secano

(1) Con incidencias que retienen pago o deniegan el expediente.  
 (2) Se calcula sobre superficie declarada admisible.  
 (3) Aplicación del artículo 16 bis del RD 147/2023.

Puede verificar la integridad de una copia de este documento mediante la lectura del código QR adjunto o mediante el acceso a la dirección <a href="https://ws050.juntadeandalucia.es/verificarFirma">https://ws050.juntadeandalucia.es/verificarFirma</a> indicando el código de VERIFICACIÓN					
FIRMADO POR	RAQUEL MARIA ESPIN CRESPO		FECHA		26/06/2024
VERIFICACIÓN	Pk2jmMQ72K8YCCE9EQ8LU85ENJJ6M		PÁGINA		5310/8857

**APELLIDOS Y NOMBRE / RAZÓN SOCIAL**

PONCE MORGADO DIEGO RAMON

**NIF**

\*\*\*9529\*

**EXPEDIENTE**

1185284

**RESOLUCIÓN**

CONCESIÓN DE LA AYUDA

**DATOS DE MANTENIMIENTO UNIDADES****GRUPO DE PAGO**

ZONAS DE LIMITACIONES NATURALES

**Sup. Dec.  
Admisible**

82,53

**Sup.  
Resuelta**

82,53

**Sobredecl.**

0,00

**% Sobredecl.**

0,00

**RESUMEN DE PAGOS**

	<b>IMPORTE ( Euros )</b>			
	<b>RESUELTO</b>	<b>FEADER</b>	<b>MAPA</b>	<b>CAPADR</b>
Pago realizado	1.081,20	919,02	106,06	56,12
A pagar	106,80	90,78	10,48	5,54
<b>TOTAL</b>	<b>1.188,00</b>	<b>1.009,80</b>	<b>116,54</b>	<b>61,66</b>

**APLICACIÓN DE REDUCCIONES Y PENALIZACIONES (%)**

<b>Criterios de subvencionabilidad (1)</b>	<b>Presentación tardía</b>	<b>Omisión declaración</b>	<b>Condicionalidad</b>
0,00	0,00	0,00	0,00

**IMPORTE ( Euros )**

Calculado(2)	Reducción	Penalización	Reducción Penalización (3)	Penalización adicional	Resuelto	FEADER	MAPA	CAPADR
1.188,00 €	0,00 €	0,00 €	0,00 €	0,00 €	1.188,00 €	1.009,80 €	116,54 €	61,66 €
<b>Importe Unitario:</b>	<b>54,00 €</b>	<b>Nuevo Importe Unitario:</b>	<b>14,39 €</b>					

**RECINTOS PROPUESTOS**

<b>REF.</b>	<b>REFERENCIA SIGPAC</b>	<b>CULTIVO</b>	<b>S/R</b>	<b>USO SIGPAC</b>	<b>Sup. Dec. admisible</b>	<b>Sup. Campo</b>	<b>Sup. Determ.</b>	<b>Sup. Resuelta</b>
4177539	21-057-010-00052-0009	PASTOS PERMANENTES DE 5 O MAS AÑOS	S		0,89		0,89	0,89
1700000005665204	21-057-009-00067-0001	PASTOS DE MENOS DE 5 AÑOS	S		1,22		1,22	1,22
1700000005665208	21-058-013-00004-0002	PASTOS PERMANENTES DE 5 O MAS AÑOS	S		8,94		8,94	8,94
1700000005665209	21-057-010-00051-0001	PASTOS PERMANENTES DE 5 O MAS AÑOS	S		44,57		44,57	44,57
1700000005665210	21-057-010-00052-0001	PASTOS PERMANENTES DE 5 O MAS AÑOS	S		12,07		12,07	12,07
1700000005665212	21-058-013-00004-0001	PASTOS PERMANENTES DE 5 O MAS AÑOS	S		3,61		3,61	3,61
1700000005665214	21-058-013-00004-0006	PASTOS PERMANENTES DE 5 O MAS AÑOS	S		0,89		0,89	0,89
1700000005665215	21-057-010-00057-0001	PASTOS PERMANENTES DE 5 O MAS AÑOS	S		8,47		8,47	8,47
1700000005665216	21-058-013-00004-0003	PASTOS PERMANENTES DE 5 O MAS AÑOS	S		1,87		1,87	1,87

(1) Con incidencias que retienen pago o deniegan el expediente.

(2) Se calcula sobre superficie declarada admisible.

(3) Aplicación del artículo 16 bis del RD 147/2023.

Puede verificar la integridad de una copia de este documento mediante la lectura del código QR adjunto o mediante el acceso a la dirección <https://ws050.juntadeandalucia.es/verificarFirma> indicando el código de VERIFICACIÓN

FIRMADO POR	RAQUEL MARIA ESPIN CRESPO	FECHA	26/06/2024
VERIFICACIÓN	Pk2jmMQ72K8YCCE9EQ8LU85ENJJJ6M	PÁGINA	5311/8857



**Datos considerados para el Cálculo de la Carga Ganadera del expediente**

Superficie determinada para Cálculo Carga Ganadera: 81,64 ha  
Carga Ganadera del Expediente: 0,63 ugm/ha

Explotación	Especie	Ugm Calculada para CG
ES210570000021	OVINA	18,09
ES210570000021	PORCINO	33,37

**Recintos Determinados para el Cálculo de Garga Ganadera**

REF.	REFERENCIA SIGPAC	CULTIVO	DESCRIPCIÓN CULTIVO	S/R	SUP. RESUELTA (ha)
4177539	21-057-010-00052-00009	62000	PASTOS PERMANENTES DE 5 O MAS AÑOS-SIN VARIEDAD	S	0,00
1700000005665204	21-057-009-00067-00001	63000	PASTOS DE MENOS DE 5 AÑOS-SIN VARIEDAD	S	1,22
1700000005665208	21-058-013-00004-00002	62000	PASTOS PERMANENTES DE 5 O MAS AÑOS-SIN VARIEDAD	S	8,94
1700000005665209	21-057-010-00051-00001	62000	PASTOS PERMANENTES DE 5 O MAS AÑOS-SIN VARIEDAD	S	44,57
1700000005665210	21-057-010-00052-00001	62000	PASTOS PERMANENTES DE 5 O MAS AÑOS-SIN VARIEDAD	S	12,07
1700000005665212	21-058-013-00004-00001	62000	PASTOS PERMANENTES DE 5 O MAS AÑOS-SIN VARIEDAD	S	3,61
1700000005665214	21-058-013-00004-00006	62000	PASTOS PERMANENTES DE 5 O MAS AÑOS-SIN VARIEDAD	S	0,89
1700000005665215	21-057-010-00057-00001	62000	PASTOS PERMANENTES DE 5 O MAS AÑOS-SIN VARIEDAD	S	8,47
1700000005665216	21-058-013-00004-00003	62000	PASTOS PERMANENTES DE 5 O MAS AÑOS-SIN VARIEDAD	S	1,87

**Incidencias de carga ganadera****INCIDENCIA DESCRIPCIÓN**

8227 Control por Monitorización sin respuesta por parte del productor y, por tanto, sin Juicio Experto de campo.  
Recinto:21-057-010-00052-00009 Cultivo:62000 PASTOS PERMANENTES DE 5 O MAS AÑOS-SIN VARIEDAD

(1) Con incidencias que retienen pago o deniegan el expediente.  
(2) Se calcula sobre superficie declarada admisible.  
(3) Aplicación del artículo 16 bis del RD 147/2023.

Puede verificar la integridad de una copia de este documento mediante la lectura del código QR adjunto o mediante el acceso a la dirección <https://ws050.juntadeandalucia.es/verificarFirma> indicando el código de VERIFICACIÓN

FIRMADO POR	RAQUEL MARIA ESPIN CRESPO	FECHA	26/06/2024
VERIFICACIÓN	Pk2jmMQ72K8YCCE9EQ8LU85ENJJ6M	PÁGINA	5312/8857





**APELLIDOS Y NOMBRE / RAZÓN SOCIAL**

QUINTANILLA QUINTANILLA ISIDRO

**NIF**  
\*\*\*0075\*

**EXPEDIENTE**  
1000010

**RESOLUCIÓN**

CONCESIÓN DE LA AYUDA

**DATOS DE MANTENIMIENTO UNIDADES**

<b>GRUPO DE PAGO</b>	<b>Sup. Dec. Admisible</b>	<b>Sup. Resuelta</b>	<b>Sobredecl.</b>	<b>% Sobredecl.</b>
ZONAS DE LIMITACIONES NATURALES	144,01	144,01	0,00	0,00

**RESUMEN DE PAGOS**

	<b>IMPORTE ( Euros )</b>			
	<b>RESUELTO</b>	<b>FEADER</b>	<b>MAPA</b>	<b>CAPADR</b>
Pago realizado	1.081,20	919,02	106,06	56,12
A pagar	106,80	90,78	10,48	5,54
<b>TOTAL</b>	<b>1.188,00</b>	<b>1.009,80</b>	<b>116,54</b>	<b>61,66</b>

**APLICACIÓN DE REDUCCIONES Y PENALIZACIONES (%)**

<b>Criterios de subvencionabilidad (1)</b>	<b>Presentación tardía</b>	<b>Omisión declaración</b>	<b>Condicionalidad</b>
0,00	0,00	0,00	0,00

**IMPORTE ( Euros )**

<b>Calculado(2)</b>	<b>Reducción</b>	<b>Penalización</b>	<b>Reducción Penalización (3)</b>	<b>Penalización adicional</b>	<b>Resuelto</b>	<b>FEADER</b>	<b>MAPA</b>	<b>CAPADR</b>
1.188,00 €	0,00 €	0,00 €	0,00 €	0,00 €	1.188,00 €	1.009,80 €	116,54 €	61,66 €
<b>Importe Unitario:</b>	54,00 €	<b>Nuevo Importe Unitario:</b>	8,25 €					

**RECINTOS PROPUESTOS**

<b>REF.</b>	<b>REFERENCIA SIGPAC</b>	<b>CULTIVO</b>	<b>S/R</b>	<b>USO SIGPAC</b>	<b>Sup. Dec. admisible</b>	<b>Sup. Campo</b>	<b>Sup. Determ.</b>	<b>Sup. Resuelta</b>
5588839	21-027-004-00012-0001	PASTOS PERMANENTES DE 5 O MAS AÑOS	S		12,41		12,41	12,41
5588840	21-027-004-00008-0001	PASTOS PERMANENTES DE 5 O MAS AÑOS	S		10,83		10,83	10,83
5588841	21-027-004-00045-0007	PASTOS PERMANENTES DE 5 O MAS AÑOS	S		32,49		32,49	32,49
5588842	21-027-001-00014-0001	PASTOS PERMANENTES DE 5 O MAS AÑOS	S		0,14		0,14	0,14
5588843	21-027-004-00045-0010	PASTOS PERMANENTES DE 5 O MAS AÑOS	S		8,79		8,79	8,79
5588844	21-027-001-00027-0002	PASTOS PERMANENTES DE 5 O MAS AÑOS	S		10,21		10,21	10,21
5588845	21-027-001-00013-0001	PASTOS PERMANENTES DE 5 O MAS AÑOS	S		7,89		7,89	7,89
5588846	21-027-004-00015-0008	PASTOS PERMANENTES DE 5 O MAS AÑOS	S		28,87		28,87	28,87
5588847	21-027-004-00014-0002	PASTOS PERMANENTES DE 5 O MAS AÑOS	S		3,62		3,62	3,62
5588848	21-027-004-00039-0002	PASTOS PERMANENTES DE 5 O MAS AÑOS	S		25,77		25,77	25,77
5588849	21-027-001-00026-0001	PASTOS PERMANENTES DE 5 O MAS AÑOS	S		2,99		2,99	2,99

(1) Con incidencias que retienen pago o deniegan el expediente.

(2) Se calcula sobre superficie declarada admisible.

(3) Aplicación del artículo 16 bis del RD 147/2023.

Puede verificar la integridad de una copia de este documento mediante la lectura del código QR adjunto o mediante el acceso a la dirección <https://ws050.juntadeandalucia.es/verificarFirma> indicando el código de VERIFICACIÓN

<b>FIRMADO POR</b>	RAQUEL MARIA ESPIN CRESPO	<b>FECHA</b>	26/06/2024
<b>VERIFICACIÓN</b>	Pk2jmMQ72K8YCCE9EQ8LU85ENJJ6M	<b>PÁGINA</b>	5313/8857






**INCIDENCIAS**

**INCIDENCIA DESCRIPCIÓN**

86126	<p>Recinto de forrajera para Cálculo de Carga Ganadera que No pertenece a Explotación con UGM válida.</p> <p>Recinto:06-021-005-00414-00001 Cultivo:62000 PASTOS PERMANENTES DE 5 O MAS AÑOS-SIN VARIEDAD Secano Explotacion:ES060210000366</p> <p>Recinto:06-021-005-00415-00001 Cultivo:62000 PASTOS PERMANENTES DE 5 O MAS AÑOS-SIN VARIEDAD Secano Explotacion:ES060210000366</p> <p>Recinto:06-021-006-00035-00002 Cultivo:62000 PASTOS PERMANENTES DE 5 O MAS AÑOS-SIN VARIEDAD Secano Explotacion:ES060210000590</p> <p>Recinto:06-021-006-00036-00001 Cultivo:62000 PASTOS PERMANENTES DE 5 O MAS AÑOS-SIN VARIEDAD Secano Explotacion:ES060210000590</p> <p>Recinto:06-021-006-00036-00002 Cultivo:62000 PASTOS PERMANENTES DE 5 O MAS AÑOS-SIN VARIEDAD Secano Explotacion:ES060210000590</p> <p>Recinto:06-021-006-00037-00001 Cultivo:62000 PASTOS PERMANENTES DE 5 O MAS AÑOS-SIN VARIEDAD Secano Explotacion:ES060210000590</p> <p>Recinto:06-021-006-00037-00003 Cultivo:62000 PASTOS PERMANENTES DE 5 O MAS AÑOS-SIN VARIEDAD Secano Explotacion:ES060210000590</p> <p>Recinto:06-021-006-00037-00004 Cultivo:62000 PASTOS PERMANENTES DE 5 O MAS AÑOS-SIN VARIEDAD Secano Explotacion:ES060210000590</p> <p>Recinto:06-021-006-00038-00004 Cultivo:62000 PASTOS PERMANENTES DE 5 O MAS AÑOS-SIN VARIEDAD Secano Explotacion:ES060210000590</p> <p>Recinto:06-021-006-00039-00001 Cultivo:62000 PASTOS PERMANENTES DE 5 O MAS AÑOS-SIN VARIEDAD Secano Explotacion:ES060210000590</p> <p>Recinto:06-021-007-00112-00001 Cultivo:62000 PASTOS PERMANENTES DE 5 O MAS AÑOS-SIN VARIEDAD Secano Explotacion:ES060210000367</p> <p>Recinto:06-021-007-00112-00002 Cultivo:62000 PASTOS PERMANENTES DE 5 O MAS AÑOS-SIN VARIEDAD Secano Explotacion:ES060210000367</p> <p>Recinto:06-021-007-00113-00001 Cultivo:62000 PASTOS PERMANENTES DE 5 O MAS AÑOS-SIN VARIEDAD Secano Explotacion:ES060210000367</p> <p>Recinto:06-021-007-00113-00002 Cultivo:62000 PASTOS PERMANENTES DE 5 O MAS AÑOS-SIN VARIEDAD Secano Explotacion:ES060210000367</p> <p>Recinto:06-021-007-00114-00001 Cultivo:62000 PASTOS PERMANENTES DE 5 O MAS AÑOS-SIN VARIEDAD Secano Explotacion:ES060210000367</p> <p>Recinto:06-021-007-00115-00001 Cultivo:63000 PASTOS DE MENOS DE 5 AÑOS-SIN VARIEDAD Secano Explotacion:ES060210000367</p> <p>Recinto:06-021-007-00115-00002 Cultivo:62000 PASTOS PERMANENTES DE 5 O MAS AÑOS-SIN VARIEDAD Secano Explotacion:ES060210000367</p> <p>Recinto:06-021-007-00119-00001 Cultivo:63000 PASTOS DE MENOS DE 5 AÑOS-SIN VARIEDAD Secano Explotacion:ES060210000064</p> <p>Recinto:06-021-007-00120-00001 Cultivo:63000 PASTOS DE MENOS DE 5 AÑOS-SIN VARIEDAD Secano Explotacion:ES060210000064</p> <p>Recinto:06-021-007-00121-00001 Cultivo:62000 PASTOS PERMANENTES DE 5 O MAS AÑOS-SIN VARIEDAD Secano Explotacion:ES060210000064</p> <p>Recinto:06-021-007-00135-00001 Cultivo:62000 PASTOS PERMANENTES DE 5 O MAS AÑOS-SIN VARIEDAD Secano Explotacion:ES060210000064</p> <p>Recinto:06-021-007-00135-00002 Cultivo:62000 PASTOS PERMANENTES DE 5 O MAS AÑOS-SIN VARIEDAD Secano Explotacion:ES060210000064</p> <p>Recinto:06-021-007-00135-00003 Cultivo:62000 PASTOS PERMANENTES DE 5 O MAS AÑOS-SIN VARIEDAD Secano Explotacion:ES060210000064</p> <p>Recinto:06-021-007-00136-00001 Cultivo:62000 PASTOS PERMANENTES DE 5 O MAS AÑOS-SIN VARIEDAD Secano Explotacion:ES060210000064</p> <p>Recinto:06-021-007-00137-00001 Cultivo:62000 PASTOS PERMANENTES DE 5 O MAS AÑOS-SIN VARIEDAD Secano Explotacion:ES060210000064</p> <p>Recinto:06-021-007-00147-00001 Cultivo:62000 PASTOS PERMANENTES DE 5 O MAS AÑOS-SIN VARIEDAD Secano Explotacion:ES060210000064</p> <p>Recinto:06-021-007-00148-00001 Cultivo:62000 PASTOS PERMANENTES DE 5 O MAS AÑOS-SIN VARIEDAD Secano Explotacion:ES060210000064</p> <p>Recinto:06-021-007-00154-00002 Cultivo:62000 PASTOS PERMANENTES DE 5 O MAS AÑOS-SIN VARIEDAD Secano Explotacion:ES060210000064</p> <p>Recinto:06-021-007-00154-00003 Cultivo:62000 PASTOS PERMANENTES DE 5 O MAS AÑOS-SIN VARIEDAD Secano Explotacion:ES060210000064</p> <p>Recinto:06-021-008-00015-00001 Cultivo:62000 PASTOS PERMANENTES DE 5 O MAS AÑOS-SIN VARIEDAD Secano Explotacion:ES060210000649</p> <p>Recinto:06-021-008-00015-00004 Cultivo:62000 PASTOS PERMANENTES DE 5 O MAS AÑOS-SIN VARIEDAD Secano Explotacion:ES060210000649</p> <p>Recinto:06-021-008-00016-00001 Cultivo:62000 PASTOS PERMANENTES DE 5 O MAS AÑOS-SIN VARIEDAD Secano Explotacion:ES060210000649</p>
-------	--

(1) Con incidencias que retienen pago o deniegan el expediente.  
 (2) Se calcula sobre superficie declarada admisible.  
 (3) Aplicación del artículo 16 bis del RD 147/2023.

Puede verificar la integridad de una copia de este documento mediante la lectura del código QR adjunto o mediante el acceso a la dirección <a href="https://ws050.juntadeandalucia.es/verificarFirma">https://ws050.juntadeandalucia.es/verificarFirma</a> indicando el código de VERIFICACIÓN				
FIRMADO POR	RAQUEL MARIA ESPIN CRESPO	FECHA	26/06/2024	
VERIFICACIÓN	Pk2jmMQ72K8YCC9E9EQ8LU85ENJJ6M	PÁGINA	5314/8857	



**INCIDENCIAS****INCIDENCIA DESCRIPCIÓN**

Recinto:06-021-008-00049-00001	Cultivo:62000	PASTOS PERMANENTES DE 5 O MAS AÑOS-SIN VARIEDAD	Secano
Explotacion:ES060210000649			
Recinto:06-021-008-00049-00002	Cultivo:62000	PASTOS PERMANENTES DE 5 O MAS AÑOS-SIN VARIEDAD	Secano
Explotacion:ES060210000649			
Recinto:06-021-008-00050-00001	Cultivo:62000	PASTOS PERMANENTES DE 5 O MAS AÑOS-SIN VARIEDAD	Secano
Explotacion:ES060210000649			
Recinto:06-021-008-00050-00002	Cultivo:62000	PASTOS PERMANENTES DE 5 O MAS AÑOS-SIN VARIEDAD	Secano
Explotacion:ES060210000649			
Recinto:06-021-008-00050-00003	Cultivo:62000	PASTOS PERMANENTES DE 5 O MAS AÑOS-SIN VARIEDAD	Secano
Explotacion:ES060210000649			
Recinto:06-021-008-00051-00001	Cultivo:62000	PASTOS PERMANENTES DE 5 O MAS AÑOS-SIN VARIEDAD	Secano
Explotacion:ES060210000649			
Recinto:06-021-008-00052-00001	Cultivo:62000	PASTOS PERMANENTES DE 5 O MAS AÑOS-SIN VARIEDAD	Secano
Explotacion:ES060210000649			
Recinto:06-021-009-00130-00001	Cultivo:62000	PASTOS PERMANENTES DE 5 O MAS AÑOS-SIN VARIEDAD	Secano
Explotacion:ES060210000664			

**Datos considerados para el Cálculo de la Carga Ganadera del expediente**

Superficie determinada para Cálculo Carga Ganadera: 144,01 ha

Carga Ganadera del Expediente: 0,53 ugm/ha

Explotación	Especie	Ugm Calculada para CG
ES210270000003	BOVINA	68,92
ES210270000003	PORCINO	7,08

**Recintos Determinados para el Cálculo de Garga Ganadera**

REF.	REFERENCIA SIGPAC	CULTIVO	DESCRIPCIÓN CULTIVO	S/R	SUP. RESUELTA (ha)
5588839	21-027-004-00012-00001	62000	PASTOS PERMANENTES DE 5 O MAS AÑOS-SIN VARIEDAD	S	12,41
5588840	21-027-004-00008-00001	62000	PASTOS PERMANENTES DE 5 O MAS AÑOS-SIN VARIEDAD	S	10,83
5588841	21-027-004-00045-00007	62000	PASTOS PERMANENTES DE 5 O MAS AÑOS-SIN VARIEDAD	S	32,49
5588842	21-027-001-00014-00001	62000	PASTOS PERMANENTES DE 5 O MAS AÑOS-SIN VARIEDAD	S	0,14
5588843	21-027-004-00045-00010	62000	PASTOS PERMANENTES DE 5 O MAS AÑOS-SIN VARIEDAD	S	8,79
5588844	21-027-001-00027-00002	62000	PASTOS PERMANENTES DE 5 O MAS AÑOS-SIN VARIEDAD	S	10,21
5588845	21-027-001-00013-00001	62000	PASTOS PERMANENTES DE 5 O MAS AÑOS-SIN VARIEDAD	S	7,89
5588846	21-027-004-00015-00008	62000	PASTOS PERMANENTES DE 5 O MAS AÑOS-SIN VARIEDAD	S	28,87
5588847	21-027-004-00014-00002	62000	PASTOS PERMANENTES DE 5 O MAS AÑOS-SIN VARIEDAD	S	3,62
5588848	21-027-004-00039-00002	62000	PASTOS PERMANENTES DE 5 O MAS AÑOS-SIN VARIEDAD	S	25,77
5588849	21-027-001-00026-00001	62000	PASTOS PERMANENTES DE 5 O MAS AÑOS-SIN VARIEDAD	S	2,99

**Incidenias de carga ganadera****INCIDENCIA DESCRIPCIÓN**

86126	Recinto de forrajera para Cálculo de Carga Ganadera que No pertenece a Explotación con UGM válida.
Recinto:06-021-005-00414-00001	Cultivo:62000 PASTOS PERMANENTES DE 5 O MAS AÑOS-SIN VARIEDAD Secano
Explotacion:ES060210000366	
Recinto:06-021-005-00415-00001	Cultivo:62000 PASTOS PERMANENTES DE 5 O MAS AÑOS-SIN VARIEDAD Secano
Explotacion:ES060210000366	
Recinto:06-021-006-00035-00002	Cultivo:62000 PASTOS PERMANENTES DE 5 O MAS AÑOS-SIN VARIEDAD Secano
Explotacion:ES060210000590	
Recinto:06-021-006-00036-00001	Cultivo:62000 PASTOS PERMANENTES DE 5 O MAS AÑOS-SIN VARIEDAD Secano
Explotacion:ES060210000590	
Recinto:06-021-006-00036-00002	Cultivo:62000 PASTOS PERMANENTES DE 5 O MAS AÑOS-SIN VARIEDAD Secano
Explotacion:ES060210000590	

(1) Con incidencias que retienen pago o deniegan el expediente.  
(2) Se calcula sobre superficie declarada admisible.  
(3) Aplicación del artículo 16 bis del RD 147/2023.

Puede verificar la integridad de una copia de este documento mediante la lectura del código QR adjunto o mediante el acceso a la dirección <https://ws050.juntadeandalucia.es/verificarFirma> indicando el código de VERIFICACIÓN

FIRMADO POR	RAQUEL MARIA ESPIN CRESPO	FECHA	26/06/2024
VERIFICACIÓN	Pk2jmMQ72K8YCC9E9Q8LU85ENJJ6M	PÁGINA	5315/8857





Recinto:06-021-006-00037-00001	Cultivo:62000	PASTOS PERMANENTES DE 5 O MAS AÑOS-SIN VARIEDAD	Secano
Explotacion:ES060210000590			
Recinto:06-021-006-00037-00003	Cultivo:62000	PASTOS PERMANENTES DE 5 O MAS AÑOS-SIN VARIEDAD	Secano
Explotacion:ES060210000590			
Recinto:06-021-006-00037-00004	Cultivo:62000	PASTOS PERMANENTES DE 5 O MAS AÑOS-SIN VARIEDAD	Secano
Explotacion:ES060210000590			
Recinto:06-021-006-00038-00004	Cultivo:62000	PASTOS PERMANENTES DE 5 O MAS AÑOS-SIN VARIEDAD	Secano
Explotacion:ES060210000590			
Recinto:06-021-006-00039-00001	Cultivo:62000	PASTOS PERMANENTES DE 5 O MAS AÑOS-SIN VARIEDAD	Secano
Explotacion:ES060210000590			
Recinto:06-021-007-00112-00001	Cultivo:62000	PASTOS PERMANENTES DE 5 O MAS AÑOS-SIN VARIEDAD	Secano
Explotacion:ES060210000367			
Recinto:06-021-007-00112-00002	Cultivo:62000	PASTOS PERMANENTES DE 5 O MAS AÑOS-SIN VARIEDAD	Secano
Explotacion:ES060210000367			
Recinto:06-021-007-00113-00001	Cultivo:62000	PASTOS PERMANENTES DE 5 O MAS AÑOS-SIN VARIEDAD	Secano
Explotacion:ES060210000367			
Recinto:06-021-007-00113-00002	Cultivo:62000	PASTOS PERMANENTES DE 5 O MAS AÑOS-SIN VARIEDAD	Secano
Explotacion:ES060210000367			
Recinto:06-021-007-00114-00001	Cultivo:62000	PASTOS PERMANENTES DE 5 O MAS AÑOS-SIN VARIEDAD	Secano
Explotacion:ES060210000367			
Recinto:06-021-007-00115-00001	Cultivo:63000	PASTOS DE MENOS DE 5 AÑOS-SIN VARIEDAD	Secano Explotacion:
ES060210000367			
Recinto:06-021-007-00115-00002	Cultivo:62000	PASTOS PERMANENTES DE 5 O MAS AÑOS-SIN VARIEDAD	Secano
Explotacion:ES060210000367			
Recinto:06-021-007-00119-00001	Cultivo:63000	PASTOS DE MENOS DE 5 AÑOS-SIN VARIEDAD	Secano Explotacion:
ES060210000064			
Recinto:06-021-007-00120-00001	Cultivo:63000	PASTOS DE MENOS DE 5 AÑOS-SIN VARIEDAD	Secano Explotacion:
ES060210000064			
Recinto:06-021-007-00121-00001	Cultivo:62000	PASTOS PERMANENTES DE 5 O MAS AÑOS-SIN VARIEDAD	Secano
Explotacion:ES060210000064			
Recinto:06-021-007-00135-00001	Cultivo:62000	PASTOS PERMANENTES DE 5 O MAS AÑOS-SIN VARIEDAD	Secano
Explotacion:ES060210000064			
Recinto:06-021-007-00135-00002	Cultivo:62000	PASTOS PERMANENTES DE 5 O MAS AÑOS-SIN VARIEDAD	Secano
Explotacion:ES060210000064			
Recinto:06-021-007-00135-00003	Cultivo:62000	PASTOS PERMANENTES DE 5 O MAS AÑOS-SIN VARIEDAD	Secano
Explotacion:ES060210000064			
Recinto:06-021-007-00136-00001	Cultivo:62000	PASTOS PERMANENTES DE 5 O MAS AÑOS-SIN VARIEDAD	Secano
Explotacion:ES060210000064			
Recinto:06-021-007-00137-00001	Cultivo:62000	PASTOS PERMANENTES DE 5 O MAS AÑOS-SIN VARIEDAD	Secano
Explotacion:ES060210000064			
Recinto:06-021-007-00147-00001	Cultivo:62000	PASTOS PERMANENTES DE 5 O MAS AÑOS-SIN VARIEDAD	Secano
Explotacion:ES060210000064			
Recinto:06-021-007-00148-00001	Cultivo:62000	PASTOS PERMANENTES DE 5 O MAS AÑOS-SIN VARIEDAD	Secano
Explotacion:ES060210000064			
Recinto:06-021-007-00154-00002	Cultivo:62000	PASTOS PERMANENTES DE 5 O MAS AÑOS-SIN VARIEDAD	Secano
Explotacion:ES060210000064			
Recinto:06-021-007-00154-00003	Cultivo:62000	PASTOS PERMANENTES DE 5 O MAS AÑOS-SIN VARIEDAD	Secano
Explotacion:ES060210000064			
Recinto:06-021-008-00015-00001	Cultivo:62000	PASTOS PERMANENTES DE 5 O MAS AÑOS-SIN VARIEDAD	Secano
Explotacion:ES060210000649			
Recinto:06-021-008-00015-00004	Cultivo:62000	PASTOS PERMANENTES DE 5 O MAS AÑOS-SIN VARIEDAD	Secano
Explotacion:ES060210000649			
Recinto:06-021-008-00016-00001	Cultivo:62000	PASTOS PERMANENTES DE 5 O MAS AÑOS-SIN VARIEDAD	Secano
Explotacion:ES060210000649			
Recinto:06-021-008-00049-00001	Cultivo:62000	PASTOS PERMANENTES DE 5 O MAS AÑOS-SIN VARIEDAD	Secano
Explotacion:ES060210000649			
Recinto:06-021-008-00049-00002	Cultivo:62000	PASTOS PERMANENTES DE 5 O MAS AÑOS-SIN VARIEDAD	Secano
Explotacion:ES060210000649			
Recinto:06-021-008-00050-00001	Cultivo:62000	PASTOS PERMANENTES DE 5 O MAS AÑOS-SIN VARIEDAD	Secano
Explotacion:ES060210000649			
Recinto:06-021-008-00050-00002	Cultivo:62000	PASTOS PERMANENTES DE 5 O MAS AÑOS-SIN VARIEDAD	Secano
Explotacion:ES060210000649			
Recinto:06-021-008-00050-00003	Cultivo:62000	PASTOS PERMANENTES DE 5 O MAS AÑOS-SIN VARIEDAD	Secano
Explotacion:ES060210000649			
Recinto:06-021-008-00051-00001	Cultivo:62000	PASTOS PERMANENTES DE 5 O MAS AÑOS-SIN VARIEDAD	Secano
Explotacion:ES060210000649			
Recinto:06-021-008-00052-00001	Cultivo:62000	PASTOS PERMANENTES DE 5 O MAS AÑOS-SIN VARIEDAD	Secano
Explotacion:ES060210000649			
Recinto:06-021-009-00130-00001	Cultivo:62000	PASTOS PERMANENTES DE 5 O MAS AÑOS-SIN VARIEDAD	Secano
Explotacion:ES060210000064			

(1) Con incidencias que retienen pago o deniegan el expediente.  
 (2) Se calcula sobre superficie declarada admisible.  
 (3) Aplicación del artículo 16 bis del RD 147/2023.

Puede verificar la integridad de una copia de este documento mediante la lectura del código QR adjunto o mediante el acceso a la dirección <a href="https://ws050.juntadeandalucia.es/verificarFirma">https://ws050.juntadeandalucia.es/verificarFirma</a> indicando el código de VERIFICACIÓN				
FIRMADO POR	RAQUEL MARIA ESPIN CRESPO	FECHA	26/06/2024	
VERIFICACIÓN	Pk2jmMQ72K8YCCCE9EQ8LU85ENJJ6M	PÁGINA	5316/8857	



86128	Recinto de Forrajes que no ha contabilizado para Carga Ganadera por no tener una explotación válida para el cálculo de la Carga Ganadera
	Recinto:06-021-007-00119-00001 Cultivo:63 PASTOS DE MENOS DE 5 AÑOS-
	Recinto:06-021-007-00120-00001 Cultivo:63 PASTOS DE MENOS DE 5 AÑOS-
	Recinto:06-021-007-00121-00001 Cultivo:62 PASTOS PERMANENTES DE 5 O MAS AÑOS-
	Recinto:06-021-007-00135-00001 Cultivo:62 PASTOS PERMANENTES DE 5 O MAS AÑOS-
	Recinto:06-021-007-00135-00002 Cultivo:62 PASTOS PERMANENTES DE 5 O MAS AÑOS-
	Recinto:06-021-007-00135-00003 Cultivo:62 PASTOS PERMANENTES DE 5 O MAS AÑOS-
	Recinto:06-021-007-00136-00001 Cultivo:62 PASTOS PERMANENTES DE 5 O MAS AÑOS-
	Recinto:06-021-007-00137-00001 Cultivo:62 PASTOS PERMANENTES DE 5 O MAS AÑOS-
	Recinto:06-021-007-00147-00001 Cultivo:62 PASTOS PERMANENTES DE 5 O MAS AÑOS-
	Recinto:06-021-007-00148-00001 Cultivo:62 PASTOS PERMANENTES DE 5 O MAS AÑOS-
	Recinto:06-021-007-00154-00002 Cultivo:62 PASTOS PERMANENTES DE 5 O MAS AÑOS-
	Recinto:06-021-007-00154-00003 Cultivo:62 PASTOS PERMANENTES DE 5 O MAS AÑOS-
	Recinto:06-021-009-00130-00001 Cultivo:62 PASTOS PERMANENTES DE 5 O MAS AÑOS-
	Recinto:06-021-005-00414-00001 Cultivo:62 PASTOS PERMANENTES DE 5 O MAS AÑOS-
	Recinto:06-021-005-00415-00001 Cultivo:62 PASTOS PERMANENTES DE 5 O MAS AÑOS-
	Recinto:06-021-007-00112-00001 Cultivo:62 PASTOS PERMANENTES DE 5 O MAS AÑOS-
	Recinto:06-021-007-00112-00002 Cultivo:62 PASTOS PERMANENTES DE 5 O MAS AÑOS-
	Recinto:06-021-007-00113-00001 Cultivo:62 PASTOS PERMANENTES DE 5 O MAS AÑOS-
	Recinto:06-021-007-00113-00002 Cultivo:62 PASTOS PERMANENTES DE 5 O MAS AÑOS-
	Recinto:06-021-007-00114-00001 Cultivo:62 PASTOS PERMANENTES DE 5 O MAS AÑOS-
	Recinto:06-021-007-00115-00001 Cultivo:63 PASTOS DE MENOS DE 5 AÑOS-
	Recinto:06-021-007-00115-00002 Cultivo:62 PASTOS PERMANENTES DE 5 O MAS AÑOS-
	Recinto:06-021-006-00035-00002 Cultivo:62 PASTOS PERMANENTES DE 5 O MAS AÑOS-
	Recinto:06-021-006-00036-00001 Cultivo:62 PASTOS PERMANENTES DE 5 O MAS AÑOS-
	Recinto:06-021-006-00036-00002 Cultivo:62 PASTOS PERMANENTES DE 5 O MAS AÑOS-
	Recinto:06-021-006-00037-00001 Cultivo:62 PASTOS PERMANENTES DE 5 O MAS AÑOS-
	Recinto:06-021-006-00037-00003 Cultivo:62 PASTOS PERMANENTES DE 5 O MAS AÑOS-
	Recinto:06-021-006-00037-00004 Cultivo:62 PASTOS PERMANENTES DE 5 O MAS AÑOS-
	Recinto:06-021-006-00038-00004 Cultivo:62 PASTOS PERMANENTES DE 5 O MAS AÑOS-
	Recinto:06-021-006-00039-00001 Cultivo:62 PASTOS PERMANENTES DE 5 O MAS AÑOS-
	Recinto:06-021-008-00015-00001 Cultivo:62 PASTOS PERMANENTES DE 5 O MAS AÑOS-
	Recinto:06-021-008-00015-00004 Cultivo:62 PASTOS PERMANENTES DE 5 O MAS AÑOS-
	Recinto:06-021-008-00016-00001 Cultivo:62 PASTOS PERMANENTES DE 5 O MAS AÑOS-
	Recinto:06-021-008-00049-00001 Cultivo:62 PASTOS PERMANENTES DE 5 O MAS AÑOS-
	Recinto:06-021-008-00049-00002 Cultivo:62 PASTOS PERMANENTES DE 5 O MAS AÑOS-
	Recinto:06-021-008-00050-00001 Cultivo:62 PASTOS PERMANENTES DE 5 O MAS AÑOS-
	Recinto:06-021-008-00050-00002 Cultivo:62 PASTOS PERMANENTES DE 5 O MAS AÑOS-
	Recinto:06-021-008-00050-00003 Cultivo:62 PASTOS PERMANENTES DE 5 O MAS AÑOS-
	Recinto:06-021-008-00051-00001 Cultivo:62 PASTOS PERMANENTES DE 5 O MAS AÑOS-
	Recinto:06-021-008-00052-00001 Cultivo:62 PASTOS PERMANENTES DE 5 O MAS AÑOS-

(1) Con incidencias que retienen pago o deniegan el expediente.  
 (2) Se calcula sobre superficie declarada admisible.  
 (3) Aplicación del artículo 16 bis del RD 147/2023.

Puede verificar la integridad de una copia de este documento mediante la lectura del código QR adjunto o mediante el acceso a la dirección <https://ws050.juntadeandalucia.es/verificarFirma> indicando el código de VERIFICACIÓN

FIRMADO POR	RAQUEL MARIA ESPIN CRESPO	FECHA	26/06/2024
VERIFICACIÓN	Pk2jmMQ72K8YCC9EQ8LU85ENJJ6M	PÁGINA	5317/8857





**APELLIDOS Y NOMBRE / RAZÓN SOCIAL**

**NIF**  
\*\*\*\*4662\*

**EXPEDIENTE**

1072312

**RESOLUCIÓN**

CONCESIÓN DE LA AYUDA

**DATOS DE MANTENIMIENTO UNIDADES**

<b>GRUPO DE PAGO</b>	<b>Sup. Dec. Admisible</b>	<b>Sup. Resuelta</b>	<b>Sobredecl.</b>	<b>% Sobredecl.</b>
ZONAS DE LIMITACIONES NATURALES	31,92	30,16	1,76	5,51

**RESUMEN DE PAGOS**

	<b>IMPORTE ( Euros )</b>			
	<b>RESUELTO</b>	<b>FEADER</b>	<b>MAPA</b>	<b>CAPADR</b>
Pago realizado	893,33	759,32	87,63	46,37
A pagar	105,38	89,57	10,34	5,47
<b>TOTAL</b>	<b>998,71</b>	<b>848,89</b>	<b>97,97</b>	<b>51,84</b>

**APLICACIÓN DE REDUCCIONES Y PENALIZACIONES (%)**

<b>Criterios de subvencionabilidad (1)</b>	<b>Presentación tardía</b>	<b>Omisión declaración</b>	<b>Condicionalidad</b>
0,00	0,00	0,00	0,00

**IMPORTE ( Euros )**

Calculado(2)	Reducción	Penalización	Reducción Penalización (3)	Penalización adicional	Resuelto	FEADER	MAPA	CAPADR
1.188,00 €	65,50 €	123,78 €	0,00 €	0,00 €	998,71 €	848,90 €	97,97 €	51,84 €
<b>Importe Unitario:</b>	<b>54,00 €</b>	<b>Nuevo Importe Unitario:</b>	<b>37,22 €</b>					

**RECINTOS PROPUESTOS**

<b>REF.</b>	<b>REFERENCIA SIGPAC</b>	<b>CULTIVO</b>	<b>S/R</b>	<b>USO SIGPAC</b>	<b>Sup. Dec. admisible</b>	<b>Sup. Campo</b>	<b>Sup. Determ.</b>	<b>Sup. Resuelta</b>
-1533929	21-075-003-00072-0004	OLIVAR	S		0,02		0,02	0,02
-920331	21-075-040-00010-0024	PASTOS DE MENOS DE 5 AÑOS	S		0,17		0,17	0,17
-920326	21-075-038-00002-0008	PASTOS DE MENOS DE 5 AÑOS	S		0,12		0,12	0,12
-920325	21-075-002-00080-0002	PASTOS PERMANENTES DE 5 O MAS AÑOS	S		0,03		0,03	0,03
-575336	21-075-003-00053-0001	CEBADA	S		1,45		1,45	1,45
-506189	21-075-003-00126-0001	OLIVAR	S		0,65		0,65	0,65
-506182	21-075-003-00126-0003	GUISANTES	S		2,51		2,51	2,51
-506118	21-075-003-00072-0004	OLIVAR	S		0,03		0,03	0,03
-54296	21-075-038-00002-0007	PASTOS DE MENOS DE 5 AÑOS	S		0,18		0,18	0,18
-54295	21-075-002-00038-0007	PASTOS DE MENOS DE 5 AÑOS	S		0,81		0,81	0,81
170000005952491	21-075-002-00034-0001	PASTOS DE MENOS DE 5 AÑOS	S		1,02		1,02	1,02
170000005952492	21-075-002-00037-0003	PASTOS DE MENOS DE 5 AÑOS	S		1,79		1,79	1,79
170000005952494	21-075-038-00001-0003	PASTOS PERMANENTES DE 5 O MAS AÑOS	S		1,76		1,76	0,00
170000005952496	21-075-003-00121-0002	AVENA	S		2,56		2,56	2,56
170000005952497	21-075-050-00009-0001	TRITICALE	S		2,83		2,83	2,83
170000005952498	21-075-002-00070-0003	PASTOS DE MENOS DE 5 AÑOS	S		1,06		1,06	1,06
170000005952499	21-075-002-00080-0001	PASTOS DE MENOS DE 5 AÑOS	S		1,29		1,29	1,29
170000005952500	21-075-002-00081-0001	PASTOS DE MENOS DE 5 AÑOS	S		1,15		1,15	1,15
170000005952501	21-075-003-00023-0003	TRITICALE	S		1,06		1,06	1,06
170000005952506	21-075-040-00010-0014	PASTOS DE MENOS DE 5 AÑOS	S		0,26		0,26	0,26
170000005952511	21-075-038-00002-0006	PASTOS DE MENOS DE 5 AÑOS	S		0,23		0,23	0,23
170000005952512	21-075-038-00002-0005	PASTOS DE MENOS DE 5 AÑOS	S		0,98		0,98	0,98
170000005952514	21-075-003-00072-0001	TRITICALE	S		1,06		1,06	1,06
170000005952515	21-075-002-00038-0001	PASTOS DE MENOS DE 5 AÑOS	S		1,92		1,92	1,92
170000005952516	21-075-002-00038-0003	PASTOS DE MENOS DE 5 AÑOS	S		5,75		5,75	5,75
170000005952517	21-075-002-00035-0002	PASTOS DE MENOS DE 5 AÑOS	S		1,23		1,23	1,23

(1) Con incidencias que retienen pago o deniegan el expediente.

(2) Se calcula sobre superficie declarada admisible.

(3) Aplicación del artículo 16 bis del RD 147/2023.

Puede verificar la integridad de una copia de este documento mediante la lectura del código QR adjunto o mediante el acceso a la dirección <https://ws050.juntadeandalucia.es/verificarFirma> indicando el código de VERIFICACIÓN

FIRMADO POR	RAQUEL MARIA ESPIN CRESPO	FECHA	26/06/2024
VERIFICACIÓN	Pk2jmMQ72K8YCCE9EQ8LU85ENJJ6M	PÁGINA	5318/8857



**INCIDENCIAS****INCIDENCIA DESCRIPCIÓN**

242	Recinto pendiente de acreditación de titularidad. Recinto:21-075-038-00001-00003 Cultivo:62000 PASTOS PERMANENTES DE 5 O MAS AÑOS-SIN VARIEDAD Secano Recinto:21-075-038-00001-00004 Cultivo:62000 PASTOS PERMANENTES DE 5 O MAS AÑOS-SIN VARIEDAD Secano Recinto:21-075-040-00009-00008 Cultivo:62000 PASTOS PERMANENTES DE 5 O MAS AÑOS-SIN VARIEDAD Secano
3795	Recinto declarado con una situación de riesgo de abandono. Recinto:21-075-038-00001-00004 Cultivo: - Recinto:21-075-040-00010-00009 Cultivo: - Recinto:21-075-040-00010-00011 Cultivo: - Recinto:21-075-040-00010-00013 Cultivo: - Recinto:21-075-040-00010-00018 Cultivo: - Recinto:21-075-040-00010-00020 Cultivo: -
86121	Recinto superficie forrajera que no realiza la actividad de producción de pastoreo. Recinto:21-075-038-00001-00004 Cultivo:62000 PASTOS PERMANENTES DE 5 O MAS AÑOS-SIN VARIEDAD Secano Actividad Agraria del recinto:2 Recinto:21-075-040-00009-00008 Cultivo:62000 PASTOS PERMANENTES DE 5 O MAS AÑOS-SIN VARIEDAD Secano Actividad Agraria del recinto:2 Recinto:21-075-040-00010-00009 Cultivo:62000 PASTOS PERMANENTES DE 5 O MAS AÑOS-SIN VARIEDAD Secano Actividad Agraria del recinto:2 Recinto:21-075-040-00010-00011 Cultivo:62000 PASTOS PERMANENTES DE 5 O MAS AÑOS-SIN VARIEDAD Secano Actividad Agraria del recinto:2 Recinto:21-075-040-00010-00013 Cultivo:62000 PASTOS PERMANENTES DE 5 O MAS AÑOS-SIN VARIEDAD Secano Actividad Agraria del recinto:2 Recinto:21-075-040-00010-00018 Cultivo:62000 PASTOS PERMANENTES DE 5 O MAS AÑOS-SIN VARIEDAD Secano Actividad Agraria del recinto:2 Recinto:21-075-040-00010-00019 Cultivo:62000 PASTOS PERMANENTES DE 5 O MAS AÑOS-SIN VARIEDAD Secano Actividad Agraria del recinto:2 Recinto:21-075-040-00010-00020 Cultivo:62000 PASTOS PERMANENTES DE 5 O MAS AÑOS-SIN VARIEDAD Secano Actividad Agraria del recinto:2

**Datos considerados para el Cálculo de la Carga Ganadera del expediente**

Superficie determinada para Cálculo Carga Ganadera: 17,99 ha

Carga Ganadera del Expediente: 0,47 ugm/ha

<b>Explotación</b>	<b>Especie</b>	<b>Ugm Calculada para CG</b>
ES210760000259	OVINA	8,37

**Recintos Determinados para el Cálculo de Garga Ganadera**

REE.	REFERENCIA SIGPAC	CULTIVO	DESCRIPCIÓN CULTIVO	S/R	SUP. RESUELTA (ha)
-920331	21-075-040-00010-00024	63000	PASTOS DE MENOS DE 5 AÑOS-SIN VARIEDAD	S	0,17
-920326	21-075-038-00002-00008	63000	PASTOS DE MENOS DE 5 AÑOS-SIN VARIEDAD	S	0,12
-920325	21-075-002-00080-00002	62000	PASTOS PERMANENTES DE 5 O MAS AÑOS-SIN VARIEDAD	S	0,03
-54296	21-075-038-00002-00007	63000	PASTOS DE MENOS DE 5 AÑOS-SIN VARIEDAD	S	0,18
-54295	21-075-002-00038-00007	63000	PASTOS DE MENOS DE 5 AÑOS-SIN VARIEDAD	S	0,81
1700000005952491	21-075-002-00034-00001	63000	PASTOS DE MENOS DE 5 AÑOS-SIN VARIEDAD	S	1,02
1700000005952492	21-075-002-00037-00003	63000	PASTOS DE MENOS DE 5 AÑOS-SIN VARIEDAD	S	1,79
1700000005952494	21-075-038-00001-00003	62000	PASTOS PERMANENTES DE 5 O MAS AÑOS-SIN VARIEDAD	S	0,00
1700000005952498	21-075-002-00070-00003	63000	PASTOS DE MENOS DE 5 AÑOS-SIN VARIEDAD	S	1,06
1700000005952499	21-075-002-00080-00001	63000	PASTOS DE MENOS DE 5 AÑOS-SIN VARIEDAD	S	1,29
1700000005952500	21-075-002-00081-00001	63000	PASTOS DE MENOS DE 5 AÑOS-SIN VARIEDAD	S	1,15
1700000005952506	21-075-040-00010-00014	63000	PASTOS DE MENOS DE 5 AÑOS-SIN VARIEDAD	S	0,26
1700000005952511	21-075-038-00002-00006	63000	PASTOS DE MENOS DE 5 AÑOS-SIN VARIEDAD	S	0,23
1700000005952512	21-075-038-00002-00005	63000	PASTOS DE MENOS DE 5 AÑOS-SIN VARIEDAD	S	0,98
1700000005952515	21-075-002-00038-00001	63000	PASTOS DE MENOS DE 5 AÑOS-SIN VARIEDAD	S	1,92
1700000005952516	21-075-002-00038-00003	63000	PASTOS DE MENOS DE 5 AÑOS-SIN VARIEDAD	S	5,75

(1) Con incidencias que retienen pago o deniegan el expediente.  
(2) Se calcula sobre superficie declarada admisible.  
(3) Aplicación del artículo 16 bis del RD 147/2023.

Puede verificar la integridad de una copia de este documento mediante la lectura del código QR adjunto o mediante el acceso a la dirección <https://ws050.juntadeandalucia.es/verificarFirma> indicando el código de VERIFICACIÓN

FIRMADO POR	RAQUEL MARIA ESPIN CRESPO	FECHA	26/06/2024
VERIFICACIÓN	Pk2jmMQ72K8YCCE9EQ8LU85ENJJJ6M	PÁGINA	5319/8857





**Recintos Determinados para el Cálculo de Garga Ganadera**

REF.	REFERENCIA SIGPAC	CULTIVO	DESCRIPCIÓN CULTIVO	S/R	SUP. RESUELTA (ha)
1700000005952517	21-075-002-00035-00002	63000	PASTOS DE MENOS DE 5 AÑOS-SIN VARIEDAD	S	1,23

**Incidencias de carga ganadera**

**INCIDENCIA DESCRIPCIÓN**

242	Recinto pendiente de acreditación de titularidad. Recinto:21-075-038-00001-00003 Cultivo:62000 PASTOS PERMANENTES DE 5 O MAS AÑOS-SIN VARIEDAD Secano Recinto:21-075-038-00001-00004 Cultivo:62000 PASTOS PERMANENTES DE 5 O MAS AÑOS-SIN VARIEDAD Secano Recinto:21-075-040-00009-00008 Cultivo:62000 PASTOS PERMANENTES DE 5 O MAS AÑOS-SIN VARIEDAD Secano
3795	Recinto declarado con una situación de riesgo de abandono. Recinto:21-075-040-00010-00020 Cultivo: - Recinto:21-075-040-00010-00018 Cultivo: - Recinto:21-075-038-00001-00004 Cultivo: - Recinto:21-075-040-00010-00011 Cultivo: - Recinto:21-075-040-00010-00013 Cultivo: - Recinto:21-075-040-00010-00009 Cultivo: -
86132	Recinto superficie forrajera que no realiza la actividad de producción de pastoreo. Recinto:21-075-040-00010-00020 Cultivo:62000 PASTOS PERMANENTES DE 5 O MAS AÑOS-SIN VARIEDAD Secano Recinto:21-075-040-00010-00019 Cultivo:62000 PASTOS PERMANENTES DE 5 O MAS AÑOS-SIN VARIEDAD Secano Recinto:21-075-040-00010-00018 Cultivo:62000 PASTOS PERMANENTES DE 5 O MAS AÑOS-SIN VARIEDAD Secano Recinto:21-075-038-00001-00004 Cultivo:62000 PASTOS PERMANENTES DE 5 O MAS AÑOS-SIN VARIEDAD Secano Recinto:21-075-040-00010-00011 Cultivo:62000 PASTOS PERMANENTES DE 5 O MAS AÑOS-SIN VARIEDAD Secano Recinto:21-075-040-00010-00013 Cultivo:62000 PASTOS PERMANENTES DE 5 O MAS AÑOS-SIN VARIEDAD Secano Recinto:21-075-040-00010-00009 Cultivo:62000 PASTOS PERMANENTES DE 5 O MAS AÑOS-SIN VARIEDAD Secano Recinto:21-075-040-00009-00008 Cultivo:62000 PASTOS PERMANENTES DE 5 O MAS AÑOS-SIN VARIEDAD Secano

(1) Con incidencias que retienen pago o deniegan el expediente.  
(2) Se calcula sobre superficie declarada admisible.  
(3) Aplicación del artículo 16 bis del RD 147/2023.

Puede verificar la integridad de una copia de este documento mediante la lectura del código QR adjunto o mediante el acceso a la dirección <a href="https://ws050.juntadeandalucia.es/verificarFirma">https://ws050.juntadeandalucia.es/verificarFirma</a> indicando el código de VERIFICACIÓN				
FIRMADO POR	RAQUEL MARIA ESPIN CRESPO	FECHA	26/06/2024	
VERIFICACIÓN	Pk2jmMQ72K8YCCE9EQ8LU85ENJJ6M	PÁGINA	5320/8857	



**APELLIDOS Y NOMBRE / RAZÓN SOCIAL**

REYES MARQUEZ FERNANDO

**NIF**

\*\*\*\*4605\*

**EXPEDIENTE**

1102497

**RESOLUCIÓN**

CONCESIÓN DE LA AYUDA

**DATOS DE MANTENIMIENTO UNIDADES**

<b>GRUPO DE PAGO</b>	<b>Sup. Dec. Admisible</b>	<b>Sup. Resuelta</b>	<b>Sobredecl.</b>	<b>% Sobredecl.</b>
ZONAS DE LIMITACIONES NATURALES	134,89	134,89	0,00	0,00

**RESUMEN DE PAGOS**

	<b>IMPORTE ( Euros )</b>			
	<b>RESUELTO</b>	<b>FEADER</b>	<b>MAPA</b>	<b>CAPADR</b>
Pago realizado	1.081,20	919,02	106,06	56,12
A pagar	106,62	90,63	10,46	5,53
<b>TOTAL</b>	<b>1.187,82</b>	<b>1.009,65</b>	<b>116,52</b>	<b>61,65</b>

**APLICACIÓN DE REDUCCIONES Y PENALIZACIONES (%)**

<b>Criterios de subvencionabilidad (1)</b>	<b>Presentación tardía</b>	<b>Omisión declaración</b>	<b>Condicionalidad</b>
0,00	0,00	0,00	0,00

**IMPORTE ( Euros )**

Calculado(2)	Reducción	Penalización	Reducción Penalización (3)	Penalización adicional	Resuelto	FEADER	MAPA	CAPADR
1.187,82 €	0,00 €	0,00 €	0,00 €	0,00 €	1.187,82 €	1.009,65 €	116,53 €	61,64 €
Importe Unitario:	54,00 €	Nuevo Importe Unitario:	8,81 €					

**RECINTOS PROPUESTOS**

<b>REF.</b>	<b>REFERENCIA SIGPAC</b>	<b>CULTIVO</b>	<b>S/R</b>	<b>USO SIGPAC</b>	<b>Sup. Dec. admisible</b>	<b>Sup. Campo</b>	<b>Sup. Determ.</b>	<b>Sup. Resuelta</b>
-993071	21-023-025-00025-0014	PASTOS DE MENOS DE 5 AÑOS	S		0,06		0,06	0,06
-993070	21-023-025-00025-0013	PASTOS PERMANENTES DE 5 O MAS AÑOS	S		1,05		1,05	1,05
-993069	21-023-025-00025-0012	PASTOS DE MENOS DE 5 AÑOS	S		0,02		0,02	0,02
-993068	21-023-025-00025-0011	PASTOS DE MENOS DE 5 AÑOS	S		0,02		0,02	0,02
-993067	21-023-025-00025-0010	PASTOS DE MENOS DE 5 AÑOS	S		0,03		0,03	0,03
-993066	21-023-025-00025-0009	PASTOS PERMANENTES DE 5 O MAS AÑOS	S		0,14		0,14	0,14
-707282	21-023-015-00033-0001	PASTOS DE MENOS DE 5 AÑOS	S		13,07		13,07	13,07
-707277	21-023-016-00011-0005	PASTOS PERMANENTES DE 5 O MAS AÑOS	S		12,49		12,49	12,49
-707276	21-023-016-00010-0014	PASTOS DE MENOS DE 5 AÑOS	S		2,37		2,37	2,35
-707273	21-023-016-00010-0012	PASTOS DE MENOS DE 5 AÑOS	S		14,86		14,86	14,86
-518648	21-023-016-00009-0002	PASTOS PERMANENTES DE 5 O MAS AÑOS	S		40,23		40,23	40,23
-73999	21-023-054-00060-0005	PASTOS PERMANENTES DE 5 O MAS AÑOS	S		0,09		0,09	0,09
-73998	21-023-025-00025-0007	PASTOS PERMANENTES DE 5 O MAS AÑOS	S		3,18		3,18	3,18
1700000006679998	21-023-016-00008-0001	PASTOS PERMANENTES DE 5 O MAS AÑOS	S		3,47		3,47	3,47
1700000006679999	21-023-016-00009-0005	PASTOS PERMANENTES DE 5 O MAS AÑOS	S		1,96		1,96	1,96
1700000006680000	21-023-016-00010-0007	PASTOS PERMANENTES DE 5 O MAS AÑOS	S		0,30		0,30	0,30
1700000006680004	21-023-016-00008-0004	PASTOS PERMANENTES DE 5 O MAS AÑOS	S		0,14		0,14	0,14
1700000006680005	21-023-025-00025-0005	PASTOS PERMANENTES DE 5 O MAS AÑOS	S		1,28		1,28	1,28
1700000006680009	21-023-025-00025-0004	PASTOS PERMANENTES DE 5 O MAS AÑOS	S		8,53		8,53	8,53
1700000006680010	21-023-054-00058-0002	PASTOS PERMANENTES DE 5 O MAS AÑOS	S		0,55		0,55	0,55
1700000006680011	21-023-054-00060-0002	PASTOS PERMANENTES DE 5 O MAS AÑOS	S		5,07		5,07	5,07
1700000006680014	21-023-024-00004-0002	PASTOS PERMANENTES DE 5 O MAS AÑOS	S		4,17		4,17	4,17
1700000006680015	21-023-016-00008-0005	PASTOS PERMANENTES DE 5 O MAS AÑOS	S		1,60		1,60	1,60
1700000006680016	21-023-016-00009-0004	PASTOS PERMANENTES DE 5 O MAS AÑOS	S		0,51		0,51	0,51
1700000006680020	21-023-016-00011-0001	PASTOS PERMANENTES DE 5 O MAS AÑOS	S		18,87		18,87	18,87
1700000006680024	21-023-048-00127-0001	PASTOS PERMANENTES DE 5 O MAS AÑOS	S		0,85		0,85	0,85

(1) Con incidencias que retienen pago o deniegan el expediente.  
 (2) Se calcula sobre superficie declarada admisible.  
 (3) Aplicación del artículo 16 bis del RD 147/2023.

Puede verificar la integridad de una copia de este documento mediante la lectura del código QR adjunto o mediante el acceso a la dirección <https://ws050.juntadeandalucia.es/verificarFirma> indicando el código de VERIFICACIÓN

FIRMADO POR	RAQUEL MARIA ESPIN CRESPO	FECHA	26/06/2024
VERIFICACIÓN	Pk2jmMQ72K8YCCE9EQ8LU85ENJJ6M	PÁGINA	5321/8857







**INCIDENCIAS**

**INCIDENCIA DESCRIPCIÓN**

- 4272 Verifica que las líneas de declaración de las Solicitudes Únicas no tienen solapes con la capa de Retroactividad Gráfica (ambas de la misma campaña) a nivel de expediente/línea de declaración gráfica de la solicitud.  
Recinto:21-023-016-00010-00014 Cultivo: - Agregado de la referencia del recinto.:0 Zona de la referencia del recinto.:0 Superficie solapada.:0,02 Id. Incid.:95145599
- 86123 Recinto superficie forrajera que en REGA no tiene clasificación zootécnica permitida.  
  - Recinto:21-023-021-00038-00002 Cultivo:62000 PASTOS PERMANENTES DE 5 O MAS AÑOS-SIN VARIEDAD Secano Explotacion:ES210230000830
  - Recinto:21-023-021-00039-00003 Cultivo:62000 PASTOS PERMANENTES DE 5 O MAS AÑOS-SIN VARIEDAD Secano Explotacion:ES210230000830
  - Recinto:21-023-021-00040-00003 Cultivo:62000 PASTOS PERMANENTES DE 5 O MAS AÑOS-SIN VARIEDAD Secano Explotacion:ES210230000830
  - Recinto:21-023-021-00043-00011 Cultivo:62000 PASTOS PERMANENTES DE 5 O MAS AÑOS-SIN VARIEDAD Secano Explotacion:ES210230000830
  - Recinto:21-023-021-00044-00001 Cultivo:62000 PASTOS PERMANENTES DE 5 O MAS AÑOS-SIN VARIEDAD Secano Explotacion:ES210230000830
  - Recinto:21-023-021-00045-00004 Cultivo:62000 PASTOS PERMANENTES DE 5 O MAS AÑOS-SIN VARIEDAD Secano Explotacion:ES210230000830
  - Recinto:21-023-021-00046-00003 Cultivo:62000 PASTOS PERMANENTES DE 5 O MAS AÑOS-SIN VARIEDAD Secano Explotacion:ES210230000830
  - Recinto:21-023-021-00046-00008 Cultivo:62000 PASTOS PERMANENTES DE 5 O MAS AÑOS-SIN VARIEDAD Secano Explotacion:ES210230000830
  - Recinto:21-023-021-00046-00010 Cultivo:62000 PASTOS PERMANENTES DE 5 O MAS AÑOS-SIN VARIEDAD Secano Explotacion:ES210230000830
  - Recinto:21-023-021-00047-00001 Cultivo:63000 PASTOS DE MENOS DE 5 AÑOS-SIN VARIEDAD Secano Explotacion:ES210230000830
  - Recinto:21-023-021-00047-00002 Cultivo:62000 PASTOS PERMANENTES DE 5 O MAS AÑOS-SIN VARIEDAD Secano Explotacion:ES210230000830
  - Recinto:21-023-021-00047-00003 Cultivo:62000 PASTOS PERMANENTES DE 5 O MAS AÑOS-SIN VARIEDAD Secano Explotacion:ES210230000830
  - Recinto:21-023-021-00047-00004 Cultivo:62000 PASTOS PERMANENTES DE 5 O MAS AÑOS-SIN VARIEDAD Secano Explotacion:ES210230000830
  - Recinto:21-023-021-00047-00006 Cultivo:62000 PASTOS PERMANENTES DE 5 O MAS AÑOS-SIN VARIEDAD Secano Explotacion:ES210230000830
  - Recinto:21-023-021-00050-00007 Cultivo:62000 PASTOS PERMANENTES DE 5 O MAS AÑOS-SIN VARIEDAD Secano Explotacion:ES210230000830
  - Recinto:21-023-021-00050-00008 Cultivo:62000 PASTOS PERMANENTES DE 5 O MAS AÑOS-SIN VARIEDAD Secano Explotacion:ES210230000830
  - Recinto:21-023-021-00050-00009 Cultivo:62000 PASTOS PERMANENTES DE 5 O MAS AÑOS-SIN VARIEDAD Secano Explotacion:ES210230000830
  - Recinto:21-023-021-00050-00011 Cultivo:62000 PASTOS PERMANENTES DE 5 O MAS AÑOS-SIN VARIEDAD Secano Explotacion:ES210230000830
  - Recinto:21-023-021-00050-00012 Cultivo:62000 PASTOS PERMANENTES DE 5 O MAS AÑOS-SIN VARIEDAD Secano Explotacion:ES210230000830
  - Recinto:21-023-021-00051-00003 Cultivo:62000 PASTOS PERMANENTES DE 5 O MAS AÑOS-SIN VARIEDAD Secano Explotacion:ES210230000830
  - Recinto:21-023-021-00052-00003 Cultivo:62000 PASTOS PERMANENTES DE 5 O MAS AÑOS-SIN VARIEDAD Secano Explotacion:ES210230000830
  - Recinto:21-023-021-00052-00004 Cultivo:62000 PASTOS PERMANENTES DE 5 O MAS AÑOS-SIN VARIEDAD Secano Explotacion:ES210230000830
  - Recinto:21-023-021-00052-00006 Cultivo:62000 PASTOS PERMANENTES DE 5 O MAS AÑOS-SIN VARIEDAD Secano Explotacion:ES210230000830
  - Recinto:21-023-021-00052-00012 Cultivo:62000 PASTOS PERMANENTES DE 5 O MAS AÑOS-SIN VARIEDAD Secano Explotacion:ES210230000830
  - Recinto:21-023-021-00053-00001 Cultivo:62000 PASTOS PERMANENTES DE 5 O MAS AÑOS-SIN VARIEDAD Secano Explotacion:ES210230000830
  - Recinto:21-023-021-00053-00002 Cultivo:62000 PASTOS PERMANENTES DE 5 O MAS AÑOS-SIN VARIEDAD Secano Explotacion:ES210230000830
  - Recinto:21-023-021-00053-00004 Cultivo:62000 PASTOS PERMANENTES DE 5 O MAS AÑOS-SIN VARIEDAD Secano Explotacion:ES210230000830
  - Recinto:21-023-021-00056-00006 Cultivo:63000 PASTOS DE MENOS DE 5 AÑOS-SIN VARIEDAD Secano Explotacion:ES210230000830
  - Recinto:21-023-021-00057-00002 Cultivo:62000 PASTOS PERMANENTES DE 5 O MAS AÑOS-SIN VARIEDAD Secano Explotacion:ES210230000830
  - Recinto:21-023-021-00057-00006 Cultivo:62000 PASTOS PERMANENTES DE 5 O MAS AÑOS-SIN VARIEDAD Secano Explotacion:ES210230000830

(1) Con incidencias que retienen pago o deniegan el expediente.  
 (2) Se calcula sobre superficie declarada admisible.  
 (3) Aplicación del artículo 16 bis del RD 147/2023.

Puede verificar la integridad de una copia de este documento mediante la lectura del código QR adjunto o mediante el acceso a la dirección <a href="https://ws050.juntadeandalucia.es/verificarFirma">https://ws050.juntadeandalucia.es/verificarFirma</a> indicando el código de VERIFICACIÓN				
FIRMADO POR	RAQUEL MARIA ESPIN CRESPO	FECHA	26/06/2024	
VERIFICACIÓN	Pk2jmMQ72K8YCC9EQ8LU85ENJJ6M	PÁGINA	5322/8857	



**INCIDENCIAS****INCIDENCIA DESCRIPCIÓN**

Recinto:21-023-050-00032-00002 Cultivo:62000 PASTOS PERMANENTES DE 5 O MAS AÑOS-SIN VARIEDAD Secano  
 Explotacion:ES210230000830  
 Recinto:21-023-050-00033-00001 Cultivo:62000 PASTOS PERMANENTES DE 5 O MAS AÑOS-SIN VARIEDAD Secano  
 Explotacion:ES210230000830  
 Recinto:21-023-050-00034-00004 Cultivo:62000 PASTOS PERMANENTES DE 5 O MAS AÑOS-SIN VARIEDAD Secano  
 Explotacion:ES210230000830  
 Recinto:21-023-050-00035-00007 Cultivo:62000 PASTOS PERMANENTES DE 5 O MAS AÑOS-SIN VARIEDAD Secano  
 Explotacion:ES210230000830

**Datos considerados para el Cálculo de la Carga Ganadera del expediente**

Superficie determinada para Cálculo Carga Ganadera: 134,89 ha

Carga Ganadera del Expediente: 0,58 ugm/ha

Explotación	Especie	Ugm Calculada para CG
ES210230000178	OVINA	77,78
ES210230000178	PORCINO	0,21

**Recintos Determinados para el Cálculo de Garga Ganadera**

REF.	REFERENCIA SIGPAC	CULTIVO	DESCRIPCIÓN CULTIVO	S/R	SUP. RESUELTA (ha)
-993071	21-023-025-00025-00014	63000	PASTOS DE MENOS DE 5 AÑOS-SIN VARIEDAD	S	0,06
-993070	21-023-025-00025-00013	62000	PASTOS PERMANENTES DE 5 O MAS AÑOS-SIN VARIEDAD	S	1,05
-993069	21-023-025-00025-00012	63000	PASTOS DE MENOS DE 5 AÑOS-SIN VARIEDAD	S	0,02
-993068	21-023-025-00025-00011	63000	PASTOS DE MENOS DE 5 AÑOS-SIN VARIEDAD	S	0,02
-993067	21-023-025-00025-00010	63000	PASTOS DE MENOS DE 5 AÑOS-SIN VARIEDAD	S	0,03
-993066	21-023-025-00025-00009	62000	PASTOS PERMANENTES DE 5 O MAS AÑOS-SIN VARIEDAD	S	0,14
-707282	21-023-015-00033-00001	63000	PASTOS DE MENOS DE 5 AÑOS-SIN VARIEDAD	S	13,07
-707277	21-023-016-00011-00005	62000	PASTOS PERMANENTES DE 5 O MAS AÑOS-SIN VARIEDAD	S	12,49
-707276	21-023-016-00010-00014	63000	PASTOS DE MENOS DE 5 AÑOS-SIN VARIEDAD	S	2,35
-707273	21-023-016-00010-00012	63000	PASTOS DE MENOS DE 5 AÑOS-SIN VARIEDAD	S	14,86
-518648	21-023-016-00009-00002	62000	PASTOS PERMANENTES DE 5 O MAS AÑOS-SIN VARIEDAD	S	40,23
-73999	21-023-054-00060-00005	62000	PASTOS PERMANENTES DE 5 O MAS AÑOS-SIN VARIEDAD	S	0,09
-73998	21-023-025-00025-00007	62000	PASTOS PERMANENTES DE 5 O MAS AÑOS-SIN VARIEDAD	S	3,18
1700000006679998	21-023-016-00008-00001	62000	PASTOS PERMANENTES DE 5 O MAS AÑOS-SIN VARIEDAD	S	3,47
1700000006679999	21-023-016-00009-00005	62000	PASTOS PERMANENTES DE 5 O MAS AÑOS-SIN VARIEDAD	S	1,96
1700000006680000	21-023-016-00010-00007	62000	PASTOS PERMANENTES DE 5 O MAS AÑOS-SIN VARIEDAD	S	0,30
1700000006680004	21-023-016-00008-00004	62000	PASTOS PERMANENTES DE 5 O MAS AÑOS-SIN VARIEDAD	S	0,14
1700000006680005	21-023-025-00025-00005	62000	PASTOS PERMANENTES DE 5 O MAS AÑOS-SIN VARIEDAD	S	1,28
1700000006680009	21-023-025-00025-00004	62000	PASTOS PERMANENTES DE 5 O MAS AÑOS-SIN VARIEDAD	S	8,53
1700000006680010	21-023-054-00058-00002	62000	PASTOS PERMANENTES DE 5 O MAS AÑOS-SIN VARIEDAD	S	0,55
1700000006680011	21-023-054-00060-00002	62000	PASTOS PERMANENTES DE 5 O MAS AÑOS-SIN VARIEDAD	S	5,07
1700000006680014	21-023-024-00004-00002	62000	PASTOS PERMANENTES DE 5 O MAS AÑOS-SIN VARIEDAD	S	4,17
1700000006680015	21-023-016-00008-00005	62000	PASTOS PERMANENTES DE 5 O MAS AÑOS-SIN VARIEDAD	S	1,60
1700000006680016	21-023-016-00009-00004	62000	PASTOS PERMANENTES DE 5 O MAS AÑOS-SIN VARIEDAD	S	0,51
1700000006680020	21-023-016-00011-00001	62000	PASTOS PERMANENTES DE 5 O MAS AÑOS-SIN VARIEDAD	S	18,87
1700000006680024	21-023-048-00127-00001	62000	PASTOS PERMANENTES DE 5 O MAS AÑOS-SIN	S	0,85

(1) Con incidencias que retienen pago o deniegan el expediente.  
 (2) Se calcula sobre superficie declarada admisible.  
 (3) Aplicación del artículo 16 bis del RD 147/2023.

Puede verificar la integridad de una copia de este documento mediante la lectura del código QR adjunto o mediante el acceso a la dirección <https://ws050.juntadeandalucia.es/verificarFirma> indicando el código de VERIFICACIÓN

FIRMADO POR	RAQUEL MARIA ESPIN CRESPO	FECHA	26/06/2024
VERIFICACIÓN	Pk2jmMQ72K8YCC9E9EQ8LU85ENJJ6M	PÁGINA	5323/8857





**Recintos Determinados para el Cálculo de Garga Ganadera**

REF.	REFERENCIA SIGPAC	CULTIVO	DESCRIPCIÓN CULTIVO	S/R	SUP. RESUELTA (ha)
			VARIEDAD		

**Incidencias de carga ganadera**

**INCIDENCIA DESCRIPCIÓN**

86123	Recinto superficie forrajera que en REGA no tiene clasificación zootécnica permitida.				
	Recinto:21-023-021-00056-00006	Cultivo:63000	PASTOS DE MENOS DE 5 AÑOS-SIN VARIEDAD	Secano	Explotacion: ES210230000830
	Recinto:21-023-021-00047-00006	Cultivo:62000	PASTOS PERMANENTES DE 5 O MAS AÑOS-SIN VARIEDAD	Secano	Explotacion:ES210230000830
	Recinto:21-023-021-00044-00001	Cultivo:62000	PASTOS PERMANENTES DE 5 O MAS AÑOS-SIN VARIEDAD	Secano	Explotacion:ES210230000830
	Recinto:21-023-021-00052-00012	Cultivo:62000	PASTOS PERMANENTES DE 5 O MAS AÑOS-SIN VARIEDAD	Secano	Explotacion:ES210230000830
	Recinto:21-023-021-00045-00004	Cultivo:62000	PASTOS PERMANENTES DE 5 O MAS AÑOS-SIN VARIEDAD	Secano	Explotacion:ES210230000830
	Recinto:21-023-021-00040-00003	Cultivo:62000	PASTOS PERMANENTES DE 5 O MAS AÑOS-SIN VARIEDAD	Secano	Explotacion:ES210230000830
	Recinto:21-023-021-00039-00003	Cultivo:62000	PASTOS PERMANENTES DE 5 O MAS AÑOS-SIN VARIEDAD	Secano	Explotacion:ES210230000830
	Recinto:21-023-021-00038-00002	Cultivo:62000	PASTOS PERMANENTES DE 5 O MAS AÑOS-SIN VARIEDAD	Secano	Explotacion:ES210230000830
	Recinto:21-023-050-00035-00007	Cultivo:62000	PASTOS PERMANENTES DE 5 O MAS AÑOS-SIN VARIEDAD	Secano	Explotacion:ES210230000830
	Recinto:21-023-050-00033-00001	Cultivo:62000	PASTOS PERMANENTES DE 5 O MAS AÑOS-SIN VARIEDAD	Secano	Explotacion:ES210230000830
	Recinto:21-023-050-00034-00004	Cultivo:62000	PASTOS PERMANENTES DE 5 O MAS AÑOS-SIN VARIEDAD	Secano	Explotacion:ES210230000830
	Recinto:21-023-050-00032-00002	Cultivo:62000	PASTOS PERMANENTES DE 5 O MAS AÑOS-SIN VARIEDAD	Secano	Explotacion:ES210230000830
	Recinto:21-023-021-00050-00011	Cultivo:62000	PASTOS PERMANENTES DE 5 O MAS AÑOS-SIN VARIEDAD	Secano	Explotacion:ES210230000830
	Recinto:21-023-021-00047-00003	Cultivo:62000	PASTOS PERMANENTES DE 5 O MAS AÑOS-SIN VARIEDAD	Secano	Explotacion:ES210230000830
	Recinto:21-023-021-00047-00002	Cultivo:62000	PASTOS PERMANENTES DE 5 O MAS AÑOS-SIN VARIEDAD	Secano	Explotacion:ES210230000830
	Recinto:21-023-021-00043-00011	Cultivo:62000	PASTOS PERMANENTES DE 5 O MAS AÑOS-SIN VARIEDAD	Secano	Explotacion:ES210230000830
	Recinto:21-023-021-00046-00008	Cultivo:62000	PASTOS PERMANENTES DE 5 O MAS AÑOS-SIN VARIEDAD	Secano	Explotacion:ES210230000830
	Recinto:21-023-021-00046-00003	Cultivo:62000	PASTOS PERMANENTES DE 5 O MAS AÑOS-SIN VARIEDAD	Secano	Explotacion:ES210230000830
	Recinto:21-023-021-00046-00010	Cultivo:62000	PASTOS PERMANENTES DE 5 O MAS AÑOS-SIN VARIEDAD	Secano	Explotacion:ES210230000830
	Recinto:21-023-021-00047-00004	Cultivo:62000	PASTOS PERMANENTES DE 5 O MAS AÑOS-SIN VARIEDAD	Secano	Explotacion:ES210230000830
	Recinto:21-023-021-00047-00001	Cultivo:63000	PASTOS DE MENOS DE 5 AÑOS-SIN VARIEDAD	Secano	Explotacion: ES210230000830
	Recinto:21-023-021-00053-00004	Cultivo:62000	PASTOS PERMANENTES DE 5 O MAS AÑOS-SIN VARIEDAD	Secano	Explotacion:ES210230000830
	Recinto:21-023-021-00051-00003	Cultivo:62000	PASTOS PERMANENTES DE 5 O MAS AÑOS-SIN VARIEDAD	Secano	Explotacion:ES210230000830
	Recinto:21-023-021-00050-00012	Cultivo:62000	PASTOS PERMANENTES DE 5 O MAS AÑOS-SIN VARIEDAD	Secano	Explotacion:ES210230000830
	Recinto:21-023-021-00052-00006	Cultivo:62000	PASTOS PERMANENTES DE 5 O MAS AÑOS-SIN VARIEDAD	Secano	Explotacion:ES210230000830
	Recinto:21-023-021-00053-00001	Cultivo:62000	PASTOS PERMANENTES DE 5 O MAS AÑOS-SIN VARIEDAD	Secano	Explotacion:ES210230000830
	Recinto:21-023-021-00053-00002	Cultivo:62000	PASTOS PERMANENTES DE 5 O MAS AÑOS-SIN VARIEDAD	Secano	Explotacion:ES210230000830
	Recinto:21-023-021-00057-00002	Cultivo:62000	PASTOS PERMANENTES DE 5 O MAS AÑOS-SIN VARIEDAD	Secano	Explotacion:ES210230000830
	Recinto:21-023-021-00050-00009	Cultivo:62000	PASTOS PERMANENTES DE 5 O MAS AÑOS-SIN VARIEDAD	Secano	Explotacion:ES210230000830
	Recinto:21-023-021-00050-00008	Cultivo:62000	PASTOS PERMANENTES DE 5 O MAS AÑOS-SIN VARIEDAD	Secano	Explotacion:ES210230000830

(1) Con incidencias que retienen pago o deniegan el expediente.  
 (2) Se calcula sobre superficie declarada admisible.  
 (3) Aplicación del artículo 16 bis del RD 147/2023.

Puede verificar la integridad de una copia de este documento mediante la lectura del código QR adjunto o mediante el acceso a la dirección <a href="https://ws050.juntadeandalucia.es/verificarFirma">https://ws050.juntadeandalucia.es/verificarFirma</a> indicando el código de VERIFICACIÓN					
FIRMADO POR	RAQUEL MARIA ESPIN CRESPO		FECHA		26/06/2024
VERIFICACIÓN	Pk2jmMQ72K8YCCE9EQ8LU85ENJJ6M		PÁGINA		5324/8857



	Recinto:21-023-021-00050-00007	Cultivo:62000	PASTOS PERMANENTES DE 5 O MAS AÑOS-SIN VARIEDAD	Secano
	Explotacion:ES210230000830			
	Recinto:21-023-021-00057-00006	Cultivo:62000	PASTOS PERMANENTES DE 5 O MAS AÑOS-SIN VARIEDAD	Secano
	Explotacion:ES210230000830			
	Recinto:21-023-021-00052-00004	Cultivo:62000	PASTOS PERMANENTES DE 5 O MAS AÑOS-SIN VARIEDAD	Secano
	Explotacion:ES210230000830			
	Recinto:21-023-021-00052-00003	Cultivo:62000	PASTOS PERMANENTES DE 5 O MAS AÑOS-SIN VARIEDAD	Secano
	Explotacion:ES210230000830			
86128	Recinto de Forrajeras que no ha contabilizado para Carga Ganadera por no tener una explotación válida para el cálculo de la Carga Ganadera			
	Recinto:21-023-021-00056-00006	Cultivo:63	PASTOS DE MENOS DE 5 AÑOS-	
	Recinto:21-023-021-00047-00006	Cultivo:62	PASTOS PERMANENTES DE 5 O MAS AÑOS-	
	Recinto:21-023-021-00044-00001	Cultivo:62	PASTOS PERMANENTES DE 5 O MAS AÑOS-	
	Recinto:21-023-021-00052-00012	Cultivo:62	PASTOS PERMANENTES DE 5 O MAS AÑOS-	
	Recinto:21-023-021-00045-00004	Cultivo:62	PASTOS PERMANENTES DE 5 O MAS AÑOS-	
	Recinto:21-023-021-00040-00003	Cultivo:62	PASTOS PERMANENTES DE 5 O MAS AÑOS-	
	Recinto:21-023-021-00039-00003	Cultivo:62	PASTOS PERMANENTES DE 5 O MAS AÑOS-	
	Recinto:21-023-021-00038-00002	Cultivo:62	PASTOS PERMANENTES DE 5 O MAS AÑOS-	
	Recinto:21-023-050-00035-00007	Cultivo:62	PASTOS PERMANENTES DE 5 O MAS AÑOS-	
	Recinto:21-023-050-00033-00001	Cultivo:62	PASTOS PERMANENTES DE 5 O MAS AÑOS-	
	Recinto:21-023-050-00034-00004	Cultivo:62	PASTOS PERMANENTES DE 5 O MAS AÑOS-	
	Recinto:21-023-050-00032-00002	Cultivo:62	PASTOS PERMANENTES DE 5 O MAS AÑOS-	
	Recinto:21-023-021-00050-00011	Cultivo:62	PASTOS PERMANENTES DE 5 O MAS AÑOS-	
	Recinto:21-023-021-00047-00003	Cultivo:62	PASTOS PERMANENTES DE 5 O MAS AÑOS-	
	Recinto:21-023-021-00047-00002	Cultivo:62	PASTOS PERMANENTES DE 5 O MAS AÑOS-	
	Recinto:21-023-021-00043-00011	Cultivo:62	PASTOS PERMANENTES DE 5 O MAS AÑOS-	
	Recinto:21-023-021-00046-00008	Cultivo:62	PASTOS PERMANENTES DE 5 O MAS AÑOS-	
	Recinto:21-023-021-00046-00003	Cultivo:62	PASTOS PERMANENTES DE 5 O MAS AÑOS-	
	Recinto:21-023-021-00046-00010	Cultivo:62	PASTOS PERMANENTES DE 5 O MAS AÑOS-	
	Recinto:21-023-021-00047-00004	Cultivo:62	PASTOS PERMANENTES DE 5 O MAS AÑOS-	
	Recinto:21-023-021-00047-00001	Cultivo:63	PASTOS DE MENOS DE 5 AÑOS-	
	Recinto:21-023-021-00053-00004	Cultivo:62	PASTOS PERMANENTES DE 5 O MAS AÑOS-	
	Recinto:21-023-021-00051-00003	Cultivo:62	PASTOS PERMANENTES DE 5 O MAS AÑOS-	
	Recinto:21-023-021-00050-00012	Cultivo:62	PASTOS PERMANENTES DE 5 O MAS AÑOS-	
	Recinto:21-023-021-00052-00006	Cultivo:62	PASTOS PERMANENTES DE 5 O MAS AÑOS-	
	Recinto:21-023-021-00053-00001	Cultivo:62	PASTOS PERMANENTES DE 5 O MAS AÑOS-	
	Recinto:21-023-021-00053-00002	Cultivo:62	PASTOS PERMANENTES DE 5 O MAS AÑOS-	
	Recinto:21-023-021-00057-00002	Cultivo:62	PASTOS PERMANENTES DE 5 O MAS AÑOS-	
	Recinto:21-023-021-00050-00009	Cultivo:62	PASTOS PERMANENTES DE 5 O MAS AÑOS-	
	Recinto:21-023-021-00050-00008	Cultivo:62	PASTOS PERMANENTES DE 5 O MAS AÑOS-	
	Recinto:21-023-021-00050-00007	Cultivo:62	PASTOS PERMANENTES DE 5 O MAS AÑOS-	
	Recinto:21-023-021-00057-00006	Cultivo:62	PASTOS PERMANENTES DE 5 O MAS AÑOS-	
	Recinto:21-023-021-00052-00004	Cultivo:62	PASTOS PERMANENTES DE 5 O MAS AÑOS-	
	Recinto:21-023-021-00052-00003	Cultivo:62	PASTOS PERMANENTES DE 5 O MAS AÑOS-	
86131	Recinto superficie forrajera con explotación ganadera según VAG que en REGA no tiene clasificación zootécnica permitida.			
	Recinto:21-023-021-00056-00006	Cultivo:63000	PASTOS DE MENOS DE 5 AÑOS-SIN VARIEDAD	Secano Explotacion:ES210230000830
	Recinto:21-023-021-00047-00006	Cultivo:62000	PASTOS PERMANENTES DE 5 O MAS AÑOS-SIN VARIEDAD	Secano Explotacion:ES210230000830
	Recinto:21-023-021-00044-00001	Cultivo:62000	PASTOS PERMANENTES DE 5 O MAS AÑOS-SIN VARIEDAD	Secano Explotacion:ES210230000830
	Recinto:21-023-021-00052-00012	Cultivo:62000	PASTOS PERMANENTES DE 5 O MAS AÑOS-SIN VARIEDAD	Secano Explotacion:ES210230000830
	Recinto:21-023-021-00045-00004	Cultivo:62000	PASTOS PERMANENTES DE 5 O MAS AÑOS-SIN VARIEDAD	Secano Explotacion:ES210230000830
	Recinto:21-023-021-00040-00003	Cultivo:62000	PASTOS PERMANENTES DE 5 O MAS AÑOS-SIN VARIEDAD	Secano Explotacion:ES210230000830
	Recinto:21-023-021-00039-00003	Cultivo:62000	PASTOS PERMANENTES DE 5 O MAS AÑOS-SIN VARIEDAD	Secano Explotacion:ES210230000830
	Recinto:21-023-021-00038-00002	Cultivo:62000	PASTOS PERMANENTES DE 5 O MAS AÑOS-SIN VARIEDAD	Secano Explotacion:ES210230000830
	Recinto:21-023-050-00035-00007	Cultivo:62000	PASTOS PERMANENTES DE 5 O MAS AÑOS-SIN VARIEDAD	Secano Explotacion:ES210230000830
	Recinto:21-023-050-00033-00001	Cultivo:62000	PASTOS PERMANENTES DE 5 O MAS AÑOS-SIN VARIEDAD	Secano Explotacion:ES210230000830

(1) Con incidencias que retienen pago o deniegan el expediente.  
(2) Se calcula sobre superficie declarada admisible.  
(3) Aplicación del artículo 16 bis del RD 147/2023.

Puede verificar la integridad de una copia de este documento mediante la lectura del código QR adjunto o mediante el acceso a la dirección <https://ws050.juntadeandalucia.es/verificarFirma> indicando el código de VERIFICACIÓN

FIRMADO POR	RAQUEL MARIA ESPIN CRESPO	FECHA	26/06/2024
VERIFICACIÓN	Pk2jmMQ72K8YCC9E9Q8LU85ENJJ6M	PÁGINA	5325/8857





Recinto:21-023-050-00034-00004	Cultivo:62000	PASTOS PERMANENTES DE 5 O MAS AÑOS-SIN VARIEDAD	Secano
Explotacion:ES210230000830			
Recinto:21-023-050-00032-00002	Cultivo:62000	PASTOS PERMANENTES DE 5 O MAS AÑOS-SIN VARIEDAD	Secano
Explotacion:ES210230000830			
Recinto:21-023-021-00050-00011	Cultivo:62000	PASTOS PERMANENTES DE 5 O MAS AÑOS-SIN VARIEDAD	Secano
Explotacion:ES210230000830			
Recinto:21-023-021-00047-00003	Cultivo:62000	PASTOS PERMANENTES DE 5 O MAS AÑOS-SIN VARIEDAD	Secano
Explotacion:ES210230000830			
Recinto:21-023-021-00047-00002	Cultivo:62000	PASTOS PERMANENTES DE 5 O MAS AÑOS-SIN VARIEDAD	Secano
Explotacion:ES210230000830			
Recinto:21-023-021-00043-00011	Cultivo:62000	PASTOS PERMANENTES DE 5 O MAS AÑOS-SIN VARIEDAD	Secano
Explotacion:ES210230000830			
Recinto:21-023-021-00046-00008	Cultivo:62000	PASTOS PERMANENTES DE 5 O MAS AÑOS-SIN VARIEDAD	Secano
Explotacion:ES210230000830			
Recinto:21-023-021-00046-00003	Cultivo:62000	PASTOS PERMANENTES DE 5 O MAS AÑOS-SIN VARIEDAD	Secano
Explotacion:ES210230000830			
Recinto:21-023-021-00046-00010	Cultivo:62000	PASTOS PERMANENTES DE 5 O MAS AÑOS-SIN VARIEDAD	Secano
Explotacion:ES210230000830			
Recinto:21-023-021-00047-00004	Cultivo:62000	PASTOS PERMANENTES DE 5 O MAS AÑOS-SIN VARIEDAD	Secano
Explotacion:ES210230000830			
Recinto:21-023-021-00047-00001	Cultivo:63000	PASTOS DE MENOS DE 5 AÑOS-SIN VARIEDAD	Secano Explotacion:ES210230000830
Recinto:21-023-021-00053-00004	Cultivo:62000	PASTOS PERMANENTES DE 5 O MAS AÑOS-SIN VARIEDAD	Secano
Explotacion:ES210230000830			
Recinto:21-023-021-00051-00003	Cultivo:62000	PASTOS PERMANENTES DE 5 O MAS AÑOS-SIN VARIEDAD	Secano
Explotacion:ES210230000830			
Recinto:21-023-021-00050-00012	Cultivo:62000	PASTOS PERMANENTES DE 5 O MAS AÑOS-SIN VARIEDAD	Secano
Explotacion:ES210230000830			
Recinto:21-023-021-00052-00006	Cultivo:62000	PASTOS PERMANENTES DE 5 O MAS AÑOS-SIN VARIEDAD	Secano
Explotacion:ES210230000830			
Recinto:21-023-021-00053-00001	Cultivo:62000	PASTOS PERMANENTES DE 5 O MAS AÑOS-SIN VARIEDAD	Secano
Explotacion:ES210230000830			
Recinto:21-023-021-00053-00002	Cultivo:62000	PASTOS PERMANENTES DE 5 O MAS AÑOS-SIN VARIEDAD	Secano
Explotacion:ES210230000830			
Recinto:21-023-021-00057-00002	Cultivo:62000	PASTOS PERMANENTES DE 5 O MAS AÑOS-SIN VARIEDAD	Secano
Explotacion:ES210230000830			
Recinto:21-023-021-00050-00009	Cultivo:62000	PASTOS PERMANENTES DE 5 O MAS AÑOS-SIN VARIEDAD	Secano
Explotacion:ES210230000830			
Recinto:21-023-021-00050-00008	Cultivo:62000	PASTOS PERMANENTES DE 5 O MAS AÑOS-SIN VARIEDAD	Secano
Explotacion:ES210230000830			
Recinto:21-023-021-00050-00007	Cultivo:62000	PASTOS PERMANENTES DE 5 O MAS AÑOS-SIN VARIEDAD	Secano
Explotacion:ES210230000830			
Recinto:21-023-021-00057-00006	Cultivo:62000	PASTOS PERMANENTES DE 5 O MAS AÑOS-SIN VARIEDAD	Secano
Explotacion:ES210230000830			
Recinto:21-023-021-00052-00004	Cultivo:62000	PASTOS PERMANENTES DE 5 O MAS AÑOS-SIN VARIEDAD	Secano
Explotacion:ES210230000830			
Recinto:21-023-021-00052-00003	Cultivo:62000	PASTOS PERMANENTES DE 5 O MAS AÑOS-SIN VARIEDAD	Secano
Explotacion:ES210230000830			

(1) Con incidencias que retienen pago o deniegan el expediente.  
 (2) Se calcula sobre superficie declarada admisible.  
 (3) Aplicación del artículo 16 bis del RD 147/2023.

Puede verificar la integridad de una copia de este documento mediante la lectura del código QR adjunto o mediante el acceso a la dirección <a href="https://ws050.juntadeandalucia.es/verificarFirma">https://ws050.juntadeandalucia.es/verificarFirma</a> indicando el código de VERIFICACIÓN				
FIRMADO POR	RAQUEL MARIA ESPIN CRESPO	FECHA	26/06/2024	
VERIFICACIÓN	Pk2jmMQ72K8YCCCE9EQ8LU85ENJJ6M	PÁGINA	5326/8857	

**APELLIDOS Y NOMBRE / RAZÓN SOCIAL**

RIOS BARRERO MARGARITA

**NIF**

\*\*\*6249\*

**EXPEDIENTE**

1162230

**RESOLUCIÓN**

CONCESIÓN DE LA AYUDA

**DATOS DE MANTENIMIENTO UNIDADES****GRUPO DE PAGO**

ZONAS DE LIMITACIONES NATURALES

**Sup. Dec.  
Admisible**

92,13

**Sup.  
Resuelta**

92,13

**Sobredecl.**

0,00

**% Sobredecl.**

0,00

**RESUMEN DE PAGOS**

	<b>IMPORTE ( Euros )</b>			
	<b>RESUELTO</b>	<b>FEADER</b>	<b>MAPA</b>	<b>CAPADR</b>
Pago realizado	1.081,20	919,02	106,06	56,12
A pagar	106,80	90,78	10,48	5,54
<b>TOTAL</b>	<b>1.188,00</b>	<b>1.009,80</b>	<b>116,54</b>	<b>61,66</b>

**APLICACIÓN DE REDUCCIONES Y PENALIZACIONES (%)**

<b>Criterios de subvencionabilidad (1)</b>	<b>Presentación tardía</b>	<b>Omisión declaración</b>	<b>Condicionalidad</b>
0,00	0,00	0,00	0,00

**IMPORTE ( Euros )**

Calculado(2)	Reducción	Penalización	Reducción Penalización (3)	Penalización adicional	Resuelto	FEADER	MAPA	CAPADR
1.188,00 €	0,00 €	0,00 €	0,00 €	0,00 €	1.188,00 €	1.009,80 €	116,54 €	61,66 €
<b>Importe Unitario:</b>	<b>54,00 €</b>	<b>Nuevo Importe Unitario:</b>			<b>12,89 €</b>			

**RECINTOS PROPUESTOS**

<b>REF.</b>	<b>REFERENCIA SIGPAC</b>	<b>CULTIVO</b>	<b>USO S/R SIGPAC</b>	<b>Sup. Dec. admisible</b>	<b>Sup. Campo</b>	<b>Sup. Determ.</b>	<b>Sup. Resuelta</b>
-740574	21-068-006-00030-0001	PASTOS PERMANENTES DE 5 O MAS AÑOS	S	0,06		0,06	0,06
-575413	21-068-006-80005-0002	PASTOS PERMANENTES DE 5 O MAS AÑOS	S	0,24		0,24	0,24
4156585	21-068-006-00018-0002	PASTOS PERMANENTES DE 5 O MAS AÑOS	S	31,30		31,30	31,30
4156586	21-068-006-00018-0003	PASTOS PERMANENTES DE 5 O MAS AÑOS	S	0,08		0,08	0,08
4156588	21-068-005-00058-0001	PASTOS PERMANENTES DE 5 O MAS AÑOS	S	8,25		8,25	8,25
4156589	21-068-005-00060-0001	PASTOS PERMANENTES DE 5 O MAS AÑOS	S	5,41		5,41	5,41
4156590	21-068-005-00060-0002	PASTOS PERMANENTES DE 5 O MAS AÑOS	S	2,24		2,24	2,24
5067239	21-068-005-00068-0001	PASTOS PERMANENTES DE 5 O MAS AÑOS	S	44,55		44,55	44,55

(1) Con incidencias que retienen pago o deniegan el expediente.

(2) Se calcula sobre superficie declarada admisible.

(3) Aplicación del artículo 16 bis del RD 147/2023.

Puede verificar la integridad de una copia de este documento mediante la lectura del código QR adjunto o mediante el acceso a la dirección <https://ws050.juntadeandalucia.es/verificarFirma> indicando el código de VERIFICACIÓN

FIRMADO POR	RAQUEL MARIA ESPIN CRESPO	FECHA	26/06/2024
VERIFICACIÓN	Pk2jmMQ72K8YCCE9EQ8LU85ENJJ6M	PÁGINA	5327/8857



**Datos considerados para el Cálculo de la Carga Ganadera del expediente**

Superficie determinada para Cálculo Carga Ganadera: 92,13 ha

Carga Ganadera del Expediente: 0,55 ugm/ha

<u>Explotación</u>	<u>Especie</u>	<u>Ugm Calculada para CG</u>
ES210690000035	BOVINA	30,89
ES210690000035	PORCINO	19,96

**Recintos Determinados para el Cálculo de Garga Ganadera**

<u>REF.</u>	<u>REFERENCIA SIGPAC</u>	<u>CULTIVO</u>	<u>DESCRIPCIÓN CULTIVO</u>	<u>S/R</u>	<u>SUP. RESUELTA (ha)</u>
-740574	21-068-006-00030-00001	62000	PASTOS PERMANENTES DE 5 O MAS AÑOS-SIN VARIEDAD	S	0,06
-575413	21-068-006-80005-00002	62000	PASTOS PERMANENTES DE 5 O MAS AÑOS-SIN VARIEDAD	S	0,24
4156585	21-068-006-00018-00002	62000	PASTOS PERMANENTES DE 5 O MAS AÑOS-SIN VARIEDAD	S	31,30
4156586	21-068-006-00018-00003	62000	PASTOS PERMANENTES DE 5 O MAS AÑOS-SIN VARIEDAD	S	0,08
4156588	21-068-005-00058-00001	62000	PASTOS PERMANENTES DE 5 O MAS AÑOS-SIN VARIEDAD	S	8,25
4156589	21-068-005-00060-00001	62000	PASTOS PERMANENTES DE 5 O MAS AÑOS-SIN VARIEDAD	S	5,41
4156590	21-068-005-00060-00002	62000	PASTOS PERMANENTES DE 5 O MAS AÑOS-SIN VARIEDAD	S	2,24
5067239	21-068-005-00068-00001	62000	PASTOS PERMANENTES DE 5 O MAS AÑOS-SIN VARIEDAD	S	44,55

(1) Con incidencias que retienen pago o deniegan el expediente.  
(2) Se calcula sobre superficie declarada admisible.  
(3) Aplicación del artículo 16 bis del RD 147/2023.

Puede verificar la integridad de una copia de este documento mediante la lectura del código QR adjunto o mediante el acceso a la dirección <https://ws050.juntadeandalucia.es/verificarFirma> indicando el código de VERIFICACIÓN

FIRMADO POR	RAQUEL MARIA ESPIN CRESPO	FECHA	26/06/2024
VERIFICACIÓN	Pk2jmMQ72K8YCCE9EQ8LU85ENJJ6M	PÁGINA	5328/8857



**APELLIDOS Y NOMBRE / RAZÓN SOCIAL**

RODA VELASCO JUAN LEOPOLDO

**NIF**

\*\*\*6408\*

**EXPEDIENTE**

1131712

**RESOLUCIÓN**

CONCESIÓN DE LA AYUDA

**DATOS DE MANTENIMIENTO UNIDADES****GRUPO DE PAGO**

ZONAS DE LIMITACIONES NATURALES

**Sup. Dec.  
Admisible**

131,53

**Sup.  
Resuelta**

131,53

**Sobredecl.**

0,00

**% Sobredecl.**

0,00

**RESUMEN DE PAGOS**

	<b>IMPORTE ( Euros )</b>			
	<b>RESUELTO</b>	<b>FEADER</b>	<b>MAPA</b>	<b>CAPADR</b>
Pago realizado	1.081,20	919,02	106,06	56,12
A pagar	106,80	90,78	10,48	5,54
<b>TOTAL</b>	<b>1.188,00</b>	<b>1.009,80</b>	<b>116,54</b>	<b>61,66</b>

**APLICACIÓN DE REDUCCIONES Y PENALIZACIONES (%)**

<b>Criterios de subvencionabilidad (1)</b>	<b>Presentación tardía</b>	<b>Omisión declaración</b>	<b>Condicionabilidad</b>
0,00	0,00	0,00	0,00

**IMPORTE ( Euros )**

Calculado(2)	Reducción	Penalización	Reducción Penalización (3)	Penalización adicional	Resuelto	FEADER	MAPA	CAPADR
1.188,00 €	0,00 €	0,00 €	0,00 €	0,00 €	1.188,00 €	1.009,80 €	116,54 €	61,66 €
<b>Importe Unitario:</b>	<b>54,00 €</b>	<b>Nuevo Importe Unitario:</b>	<b>9,03 €</b>					

(1) Con incidencias que retienen pago o deniegan el expediente.

(2) Se calcula sobre superficie declarada admisible.

(3) Aplicación del artículo 16 bis del RD 147/2023.

Puede verificar la integridad de una copia de este documento mediante la lectura del código QR adjunto o mediante el acceso a la dirección <https://ws050.juntadeandalucia.es/verificarFirma> indicando el código de VERIFICACIÓN

FIRMADO POR	RAQUEL MARIA ESPIN CRESPO	FECHA	26/06/2024
VERIFICACIÓN	Pk2jmMQ72K8YCCE9EQ8LU85ENJJJ6M	PÁGINA	5329/8857



**RECINTOS PROPUESTOS**

REF.	REFERENCIA SIGPAC	CULTIVO	S/R	USO SIGPAC	Sup._Dec. admisible	Sup. Campo	Sup. Determ.	Sup. Resuelta
-1561559	21-028-012-09003-0029	PASTOS PERMANENTES DE 5 O MAS AÑOS	S		0,12		0,12	0,12
-1561558	21-028-012-09003-0029	PASTOS PERMANENTES DE 5 O MAS AÑOS	S		0,17		0,17	0,17
-1561557	21-028-012-09003-0027	PASTOS PERMANENTES DE 5 O MAS AÑOS	S		0,29		0,29	0,29
-1561556	21-028-012-09003-0026	PASTOS PERMANENTES DE 5 O MAS AÑOS	S		0,01		0,01	0,01
-1561555	21-028-012-09003-0019	PASTOS PERMANENTES DE 5 O MAS AÑOS	S		0,12		0,12	0,12
-1561554	21-028-012-09003-0018	PASTOS PERMANENTES DE 5 O MAS AÑOS	S		0,03		0,03	0,03
-1561553	21-028-012-09003-0017	PASTOS PERMANENTES DE 5 O MAS AÑOS	S		0,08		0,08	0,08
-1561552	21-028-012-09003-0008	PASTOS PERMANENTES DE 5 O MAS AÑOS	S		0,10		0,10	0,10
-1561551	21-028-012-09003-0006	PASTOS PERMANENTES DE 5 O MAS AÑOS	S		0,28		0,28	0,28
-1561550	21-028-012-09003-0006	PASTOS PERMANENTES DE 5 O MAS AÑOS	S		0,25		0,25	0,25
-1561549	21-028-012-09003-0005	PASTOS PERMANENTES DE 5 O MAS AÑOS	S		0,17		0,17	0,17
-1561548	21-028-012-00044-0001	PASTOS PERMANENTES DE 5 O MAS AÑOS	S		10,40		10,40	10,40
-1089388	21-031-003-00172-0002	OLIVAR	S		0,98		0,98	0,98
-1089316	21-031-008-00146-0014	OLIVAR	S		0,09		0,09	0,09
-1089313	21-031-008-00146-0003	OLIVAR	S		0,31		0,31	0,31
-1089310	21-031-008-00146-0005	OLIVAR	S		0,34		0,34	0,34
-1089309	21-031-008-00146-0007	OLIVAR	S		0,19		0,19	0,19
-1089308	21-031-008-00146-0002	PASTOS PERMANENTES DE 5 O MAS AÑOS	S		0,66		0,66	0,66
-1089260	21-031-008-00146-0009	OLIVAR	S		0,05		0,05	0,05
-1089258	21-031-008-00146-0016	PASTOS PERMANENTES DE 5 O MAS AÑOS	S		0,66		0,66	0,66
-1089256	21-031-008-00146-0012	PASTOS DE MENOS DE 5 AÑOS	S		0,04		0,04	0,04
-1089253	21-031-008-00146-0011	PASTOS DE MENOS DE 5 AÑOS	S		0,04		0,04	0,04
-1089251	21-031-008-00146-0006	OLIVAR	S		4,82		4,82	4,82
5280811	21-031-003-00171-0003	OLIVAR	S		3,59		3,59	3,59
1700000005576087	21-028-012-00027-0001	PASTOS PERMANENTES DE 5 O MAS AÑOS	S		3,13		3,13	3,13
1700000005576088	21-028-012-00043-0003	OLIVAR	S		4,38		4,38	4,38
1700000005576089	21-028-012-00043-0005	PASTOS PERMANENTES DE 5 O MAS AÑOS	S		0,05		0,05	0,05
1700000005576090	21-028-012-00028-0001	PASTOS PERMANENTES DE 5 O MAS AÑOS	S		19,02		19,02	19,02
1700000005576091	21-028-012-00028-0001	PASTOS PERMANENTES DE 5 O MAS AÑOS	S		17,50		17,50	17,50
1700000005576092	21-028-012-00044-0003	PASTOS PERMANENTES DE 5 O MAS AÑOS	S		1,26		1,26	1,26
1700000005576093	21-028-012-00042-0001	PASTOS PERMANENTES DE 5 O MAS AÑOS	S		11,22		11,22	11,22
1700000005576095	21-028-012-00043-0004	PASTOS PERMANENTES DE 5 O MAS AÑOS	S		26,59		26,59	26,59
1700000005576096	21-028-012-00050-0003	PASTOS PERMANENTES DE 5 O MAS AÑOS	S		4,34		4,34	4,34
1700000005576097	21-028-012-00050-0002	PASTOS PERMANENTES DE 5 O MAS AÑOS	S		0,11		0,11	0,11
1700000005576098	21-028-012-00043-0009	PASTOS PERMANENTES DE 5 O MAS AÑOS	S		0,22		0,22	0,22
1700000005576099	21-028-012-00027-0001	PASTOS PERMANENTES DE 5 O MAS AÑOS	S		6,42		6,42	6,42
1700000005576100	21-028-012-00043-0014	PASTOS PERMANENTES DE 5 O MAS AÑOS	S		13,50		13,50	13,50

**Datos considerados para el Cálculo de la Carga Ganadera del expediente**

Superficie determinada para Cálculo Carga Ganadera: 116,78 ha

Carga Ganadera del Expediente: 0,25 ugm/ha

Explotación	Especie	Ugm Calculada para CG
ES210280000074	BOVINA	27,19
ES210280000074	PORCINO	1,45

**Recintos Determinados para el Cálculo de Garga Ganadera**

REF.	REFERENCIA SIGPAC	CULTIVO	DESCRIPCIÓN CULTIVO	S/R	SUP. RESUELTA (ha)
-1561559	21-028-012-09003-00029	62000	PASTOS PERMANENTES DE 5 O MAS AÑOS-SIN	S	0,12

(1) Con incidencias que retienen pago o deniegan el expediente.  
(2) Se calcula sobre superficie declarada admisible.  
(3) Aplicación del artículo 16 bis del RD 147/2023.

Puede verificar la integridad de una copia de este documento mediante la lectura del código QR adjunto o mediante el acceso a la dirección <https://ws050.juntadeandalucia.es/verificarFirma> indicando el código de VERIFICACIÓN

FIRMADO POR	RAQUEL MARIA ESPIN CRESPO	FECHA	26/06/2024
VERIFICACIÓN	Pk2jmMQ72K8YCCE9EQ8LU85ENJJ6M	PÁGINA	5330/8857







**Recintos Determinados para el Cálculo de Garga Ganadera**

REF.	REFERENCIA SIGPAC	CULTIVO	DESCRIPCIÓN CULTIVO	S/R	SUP.
					RESUELTA (ha)
			VARIEDAD		
-1561558	21-028-012-09003-00029	62000	PASTOS PERMANENTES DE 5 O MAS AÑOS-SIN VARIEDAD	S	0,17
-1561557	21-028-012-09003-00027	62000	PASTOS PERMANENTES DE 5 O MAS AÑOS-SIN VARIEDAD	S	0,29
-1561556	21-028-012-09003-00026	62000	PASTOS PERMANENTES DE 5 O MAS AÑOS-SIN VARIEDAD	S	0,01
-1561555	21-028-012-09003-00019	62000	PASTOS PERMANENTES DE 5 O MAS AÑOS-SIN VARIEDAD	S	0,12
-1561554	21-028-012-09003-00018	62000	PASTOS PERMANENTES DE 5 O MAS AÑOS-SIN VARIEDAD	S	0,03
-1561553	21-028-012-09003-00017	62000	PASTOS PERMANENTES DE 5 O MAS AÑOS-SIN VARIEDAD	S	0,08
-1561552	21-028-012-09003-00008	62000	PASTOS PERMANENTES DE 5 O MAS AÑOS-SIN VARIEDAD	S	0,10
-1561551	21-028-012-09003-00006	62000	PASTOS PERMANENTES DE 5 O MAS AÑOS-SIN VARIEDAD	S	0,28
-1561550	21-028-012-09003-00006	62000	PASTOS PERMANENTES DE 5 O MAS AÑOS-SIN VARIEDAD	S	0,25
-1561549	21-028-012-09003-00005	62000	PASTOS PERMANENTES DE 5 O MAS AÑOS-SIN VARIEDAD	S	0,17
-1561548	21-028-012-00044-00001	62000	PASTOS PERMANENTES DE 5 O MAS AÑOS-SIN VARIEDAD	S	10,40
-1089308	21-031-008-00146-00002	62000	PASTOS PERMANENTES DE 5 O MAS AÑOS-SIN VARIEDAD	S	0,66
-1089258	21-031-008-00146-00016	62000	PASTOS PERMANENTES DE 5 O MAS AÑOS-SIN VARIEDAD	S	0,66
-1089256	21-031-008-00146-00012	63000	PASTOS DE MENOS DE 5 AÑOS-SIN VARIEDAD	S	0,04
-1089253	21-031-008-00146-00011	63000	PASTOS DE MENOS DE 5 AÑOS-SIN VARIEDAD	S	0,04
1700000005576087	21-028-012-00027-00001	62000	PASTOS PERMANENTES DE 5 O MAS AÑOS-SIN VARIEDAD	S	3,13
1700000005576089	21-028-012-00043-00005	62000	PASTOS PERMANENTES DE 5 O MAS AÑOS-SIN VARIEDAD	S	0,05
1700000005576090	21-028-012-00028-00001	62000	PASTOS PERMANENTES DE 5 O MAS AÑOS-SIN VARIEDAD	S	19,02
1700000005576091	21-028-012-00028-00001	62000	PASTOS PERMANENTES DE 5 O MAS AÑOS-SIN VARIEDAD	S	17,50
1700000005576092	21-028-012-00044-00003	62000	PASTOS PERMANENTES DE 5 O MAS AÑOS-SIN VARIEDAD	S	1,26
1700000005576093	21-028-012-00042-00001	62000	PASTOS PERMANENTES DE 5 O MAS AÑOS-SIN VARIEDAD	S	11,22
1700000005576095	21-028-012-00043-00004	62000	PASTOS PERMANENTES DE 5 O MAS AÑOS-SIN VARIEDAD	S	26,59
1700000005576096	21-028-012-00050-00003	62000	PASTOS PERMANENTES DE 5 O MAS AÑOS-SIN VARIEDAD	S	4,34
1700000005576097	21-028-012-00050-00002	62000	PASTOS PERMANENTES DE 5 O MAS AÑOS-SIN VARIEDAD	S	0,11
1700000005576098	21-028-012-00043-00009	62000	PASTOS PERMANENTES DE 5 O MAS AÑOS-SIN VARIEDAD	S	0,22
1700000005576099	21-028-012-00027-00001	62000	PASTOS PERMANENTES DE 5 O MAS AÑOS-SIN VARIEDAD	S	6,42
1700000005576100	21-028-012-00043-00014	62000	PASTOS PERMANENTES DE 5 O MAS AÑOS-SIN VARIEDAD	S	13,50

(1) Con incidencias que retienen pago o deniegan el expediente.  
 (2) Se calcula sobre superficie declarada admisible.  
 (3) Aplicación del artículo 16 bis del RD 147/2023.

Puede verificar la integridad de una copia de este documento mediante la lectura del código QR adjunto o mediante el acceso a la dirección <a href="https://ws050.juntadeandalucia.es/verificarFirma">https://ws050.juntadeandalucia.es/verificarFirma</a> indicando el código de VERIFICACIÓN					
FIRMADO POR	RAQUEL MARIA ESPIN CRESPO		FECHA		26/06/2024
VERIFICACIÓN	Pk2jmMQ72K8YCCE9EQ8LU85ENJJ6M		PÁGINA		5331/8857

**APELLIDOS Y NOMBRE / RAZÓN SOCIAL**

RODRIGUEZ BORRERO CESAR

**NIF**

\*\*\*\*5573\*

**EXPEDIENTE**

1073142

**RESOLUCIÓN**

CONCESIÓN DE LA AYUDA

**DATOS DE MANTENIMIENTO UNIDADES****GRUPO DE PAGO**

ZONAS DE LIMITACIONES NATURALES

**Sup. Dec.  
Admisible**

75,71

**Sup.  
Resuelta**

75,71

**Sobredecl.**

0,00

**% Sobredecl.**

0,00

**RESUMEN DE PAGOS**

	<b>IMPORTE ( Euros )</b>			
	<b>RESUELTO</b>	<b>FEADER</b>	<b>MAPA</b>	<b>CAPADR</b>
Pago realizado	1.081,20	919,02	106,06	56,12
A pagar	106,80	90,78	10,48	5,54
<b>TOTAL</b>	<b>1.188,00</b>	<b>1.009,80</b>	<b>116,54</b>	<b>61,66</b>

**APLICACIÓN DE REDUCCIONES Y PENALIZACIONES (%)**

<b>Crterios de subvencionabilidad (1)</b>	<b>Presentación tardía</b>	<b>Omisión declaración</b>	<b>Condicionalidad</b>
0,00	0,00	0,00	0,00

**IMPORTE ( Euros )**

<b>Calculado(2)</b>	<b>Reducción</b>	<b>Penalización</b>	<b>Reducción Penalización (3)</b>	<b>Penalización adicional</b>	<b>Resuelto</b>	<b>FEADER</b>	<b>MAPA</b>	<b>CAPADR</b>
1.188,00 €	0,00 €	0,00 €	0,00 €	0,00 €	1.188,00 €	1.009,80 €	116,54 €	61,66 €
<b>Importe Unitario:</b>	<b>54,00 €</b>	<b>Nuevo Importe Unitario:</b>	<b>15,69 €</b>					

**RECINTOS PROPUESTOS**

<b>REF.</b>	<b>REFERENCIA SIGPAC</b>	<b>CULTIVO</b>	<b>USO S/R SIGPAC</b>	<b>Sup. Dec. admisible</b>	<b>Sup. Campo</b>	<b>Sup. Determ.</b>	<b>Sup. Resuelta</b>
-1493622	21-066-008-09006-0004	PASTOS PERMANENTES DE 5 O MAS AÑOS	S	0,06		0,06	0,06
-1493621	21-066-008-09006-0002	PASTOS PERMANENTES DE 5 O MAS AÑOS	S	0,12		0,12	0,12
-451969	21-066-007-00133-0003	PASTOS PERMANENTES DE 5 O MAS AÑOS	S	0,13		0,13	0,13
5465585	21-066-007-00147-0007	PASTOS PERMANENTES DE 5 O MAS AÑOS	S	5,34		5,34	5,34
170000005835851	21-066-007-00147-0004	PASTOS PERMANENTES DE 5 O MAS AÑOS	S	0,17		0,17	0,17
170000005835852	21-066-007-00135-0006	PASTOS PERMANENTES DE 5 O MAS AÑOS	S	1,44		1,44	1,44
170000005835855	21-066-007-00145-0001	PASTOS PERMANENTES DE 5 O MAS AÑOS	S	0,27		0,27	0,27
170000005835856	21-066-007-00132-0003	PASTOS PERMANENTES DE 5 O MAS AÑOS	S	3,38		3,38	3,38
170000005835857	21-066-007-00134-0002	PASTOS PERMANENTES DE 5 O MAS AÑOS	S	7,27		7,27	7,27
170000005835859	21-066-007-00132-0004	PASTOS PERMANENTES DE 5 O MAS AÑOS	S	0,55		0,55	0,55
170000005835860	21-066-007-00133-0001	PASTOS PERMANENTES DE 5 O MAS AÑOS	S	1,55		1,55	1,55
170000005835861	21-066-008-00030-0002	PASTOS PERMANENTES DE 5 O MAS AÑOS	S	22,44		22,44	22,44
170000005835862	21-066-007-00135-0003	PASTOS PERMANENTES DE 5 O MAS AÑOS	S	0,23		0,23	0,23
170000005835863	21-066-007-00134-0008	PASTOS PERMANENTES DE 5 O MAS AÑOS	S	0,30		0,30	0,30
170000005835864	21-066-007-00134-0007	PASTOS PERMANENTES DE 5 O MAS AÑOS	S	1,17		1,17	1,17
170000005835865	21-066-008-00019-0001	PASTOS PERMANENTES DE 5 O MAS AÑOS	S	29,62		29,62	29,62
170000005835869	21-066-007-00135-0005	PASTOS PERMANENTES DE 5 O MAS AÑOS	S	1,47		1,47	1,47
170000005835870	21-066-007-00131-0001	PASTOS PERMANENTES DE 5 O MAS AÑOS	S	0,20		0,20	0,20

**INCIDENCIAS****INCIDENCIA DESCRIPCIÓN**

86124 Recinto de forrajera para Cálculo de Carga Ganadera que No pertenece a Explotación.  
 Recinto:21-048-002-00338-00001 Cultivo:62000 PASTOS PERMANENTES DE 5 O MAS AÑOS-SIN VARIEDAD Secano

(1) Con incidencias que retienen pago o deniegan el expediente.  
 (2) Se calcula sobre superficie declarada admisible.  
 (3) Aplicación del artículo 16 bis del RD 147/2023.

Puede verificar la integridad de una copia de este documento mediante la lectura del código QR adjunto o mediante el acceso a la dirección <https://ws050.juntadeandalucia.es/verificarFirma> indicando el código de VERIFICACIÓN

FIRMADO POR	RAQUEL MARIA ESPIN CRESPO	FECHA	26/06/2024
VERIFICACIÓN	Pk2jmMQ72K8YCCE9EQ8LU85ENJJ6M	PÁGINA	5332/8857



**Datos considerados para el Cálculo de la Carga Ganadera del expediente**

Superficie determinada para Cálculo Carga Ganadera: 75,71 ha

Carga Ganadera del Expediente: 0,51 ugm/ha

Explotación	Especie	Ugm Calculada para CG
ES210670000093	BOVINA	38,63

**Recintos Determinados para el Cálculo de Garga Ganadera**

REF.	REFERENCIA SIGPAC	CULTIVO	DESCRIPCIÓN CULTIVO	S/R	SUP. RESUELTA (ha)
-1493622	21-066-008-09006-00004	62000	PASTOS PERMANENTES DE 5 O MAS AÑOS-SIN VARIEDAD	S	0,06
-1493621	21-066-008-09006-00002	62000	PASTOS PERMANENTES DE 5 O MAS AÑOS-SIN VARIEDAD	S	0,12
-451969	21-066-007-00133-00003	62000	PASTOS PERMANENTES DE 5 O MAS AÑOS-SIN VARIEDAD	S	0,13
5465585	21-066-007-00147-00007	62000	PASTOS PERMANENTES DE 5 O MAS AÑOS-SIN VARIEDAD	S	5,34
170000005835851	21-066-007-00147-00004	62000	PASTOS PERMANENTES DE 5 O MAS AÑOS-SIN VARIEDAD	S	0,17
170000005835852	21-066-007-00135-00006	62000	PASTOS PERMANENTES DE 5 O MAS AÑOS-SIN VARIEDAD	S	1,44
170000005835855	21-066-007-00145-00001	62000	PASTOS PERMANENTES DE 5 O MAS AÑOS-SIN VARIEDAD	S	0,27
170000005835856	21-066-007-00132-00003	62000	PASTOS PERMANENTES DE 5 O MAS AÑOS-SIN VARIEDAD	S	3,38
170000005835857	21-066-007-00134-00002	62000	PASTOS PERMANENTES DE 5 O MAS AÑOS-SIN VARIEDAD	S	7,27
170000005835859	21-066-007-00132-00004	62000	PASTOS PERMANENTES DE 5 O MAS AÑOS-SIN VARIEDAD	S	0,55
170000005835860	21-066-007-00133-00001	62000	PASTOS PERMANENTES DE 5 O MAS AÑOS-SIN VARIEDAD	S	1,55
170000005835861	21-066-008-00030-00002	62000	PASTOS PERMANENTES DE 5 O MAS AÑOS-SIN VARIEDAD	S	22,44
170000005835862	21-066-007-00135-00003	62000	PASTOS PERMANENTES DE 5 O MAS AÑOS-SIN VARIEDAD	S	0,23
170000005835863	21-066-007-00134-00008	62000	PASTOS PERMANENTES DE 5 O MAS AÑOS-SIN VARIEDAD	S	0,30
170000005835864	21-066-007-00134-00007	62000	PASTOS PERMANENTES DE 5 O MAS AÑOS-SIN VARIEDAD	S	1,17
170000005835865	21-066-008-00019-00001	62000	PASTOS PERMANENTES DE 5 O MAS AÑOS-SIN VARIEDAD	S	29,62
170000005835869	21-066-007-00135-00005	62000	PASTOS PERMANENTES DE 5 O MAS AÑOS-SIN VARIEDAD	S	1,47
170000005835870	21-066-007-00131-00001	62000	PASTOS PERMANENTES DE 5 O MAS AÑOS-SIN VARIEDAD	S	0,20

**Incidencias de carga ganadera****INCIDENCIA DESCRIPCIÓN**

- 86124 Recinto de forrajera para Cálculo de Carga Ganadera que No pertenece a Explotación.  
Recinto:21-048-002-00338-00001 Cultivo:62000 PASTOS PERMANENTES DE 5 O MAS AÑOS-SIN VARIEDAD Secano
- 86128 Recinto de Forrajeras que no ha contabilizado para Carga Ganadera por no tener una explotación válida para el cálculo de la Carga Ganadera  
Recinto:21-048-002-00338-00001 Cultivo:62 PASTOS PERMANENTES DE 5 O MAS AÑOS-

(1) Con incidencias que retienen pago o deniegan el expediente.  
(2) Se calcula sobre superficie declarada admisible.  
(3) Aplicación del artículo 16 bis del RD 147/2023.

Puede verificar la integridad de una copia de este documento mediante la lectura del código QR adjunto o mediante el acceso a la dirección <https://ws050.juntadeandalucia.es/verificarFirma> indicando el código de VERIFICACIÓN

FIRMADO POR	RAQUEL MARIA ESPIN CRESPO	FECHA	26/06/2024
VERIFICACIÓN	Pk2jmMQ72K8YCCE9EQ8LU85ENJJ6M	PÁGINA	5333/8857



**APELLIDOS Y NOMBRE / RAZÓN SOCIAL**

RODRIGUEZ CORDERO MERCEDES

**NIF**

\*\*\*\*1658\*

**EXPEDIENTE**

1014768

**RESOLUCIÓN**

CONCESIÓN DE LA AYUDA

**DATOS DE MANTENIMIENTO UNIDADES****GRUPO DE PAGO**

ZONAS DE LIMITACIONES NATURALES

**Sup. Dec.  
Admisible**

3,88

**Sup.  
Resuelta**

3,88

**Sobredecl.**

0,00

**% Sobredecl.**

0,00

**RESUMEN DE PAGOS**

	<b>IMPORTE ( Euros )</b>			
	<b>RESUELTO</b>	<b>FEADER</b>	<b>MAPA</b>	<b>CAPADR</b>
Pago realizado	190,68	162,08	18,70	9,90
A pagar	18,84	16,01	1,85	0,98
<b>TOTAL</b>	<b>209,52</b>	<b>178,09</b>	<b>20,55</b>	<b>10,88</b>

**APLICACIÓN DE REDUCCIONES Y PENALIZACIONES (%)**

<b>Criterios de subvencionabilidad (1)</b>	<b>Presentación tardía</b>	<b>Omisión declaración</b>	<b>Condicionabilidad</b>
0,00	0,00	0,00	0,00

**IMPORTE ( Euros )**

Calculado(2)	Reducción	Penalización	Reducción Penalización (3)	Penalización adicional	Resuelto	FEADER	MAPA	CAPADR
209,52 €	0,00 €	0,00 €	0,00 €	0,00 €	209,52 €	178,09 €	20,55 €	10,88 €
Importe Unitario:	54,00 €	Nuevo Importe Unitario:	54,00 €					

**RECINTOS PROPUESTOS**

<b>REF.</b>	<b>REFERENCIA SIGPAC</b>	<b>CULTIVO</b>	<b>S/R</b>	<b>USO SIGPAC</b>	<b>Sup. Dec. admisible</b>	<b>Sup. Campo</b>	<b>Sup. Determ.</b>	<b>Sup. Resuelta</b>
-159055	21-044-011-09057-0005	NARANJO	S		0,67		0,67	0,67
-20746	21-044-011-00280-0010	NARANJO	R		0,33		0,33	0,33
170000002635767	21-044-011-00280-0002	NARANJO	R		2,88		2,88	2,88

(1) Con incidencias que retienen pago o deniegan el expediente.

(2) Se calcula sobre superficie declarada admisible.

(3) Aplicación del artículo 16 bis del RD 147/2023.

Puede verificar la integridad de una copia de este documento mediante la lectura del código QR adjunto o mediante el acceso a la dirección <https://ws050.juntadeandalucia.es/verificarFirma> indicando el código de VERIFICACIÓN

FIRMADO POR	RAQUEL MARIA ESPIN CRESPO	FECHA	26/06/2024
VERIFICACIÓN	Pk2jmMQ72K8YCCE9EQ8LU85ENJJ6M	PÁGINA	5334/8857



**APELLIDOS Y NOMBRE / RAZÓN SOCIAL**

RODRIGUEZ DE LA ROSA ANTONIO JESUS

**NIF**

\*\*\*6535\*

**EXPEDIENTE**

1153848

**RESOLUCIÓN**

CONCESIÓN DE LA AYUDA

**DATOS DE MANTENIMIENTO UNIDADES****GRUPO DE PAGO**

ZONAS DE LIMITACIONES NATURALES

**Sup. Dec.  
Admisible**

60,59

**Sup.  
Resuelta**

60,59

**Sobredecl.**

0,00

**% Sobredecl.**

0,00

**RESUMEN DE PAGOS**

	<b>IMPORTE ( Euros )</b>			
	<b>RESUELTO</b>	<b>FEADER</b>	<b>MAPA</b>	<b>CAPADR</b>
Pago realizado	1.081,20	919,02	106,06	56,12
A pagar	105,04	89,28	10,30	5,46
<b>TOTAL</b>	<b>1.186,24</b>	<b>1.008,30</b>	<b>116,36</b>	<b>61,58</b>

**APLICACIÓN DE REDUCCIONES Y PENALIZACIONES (%)**

<b>Criterios de subvencionabilidad (1)</b>	<b>Presentación tardía</b>	<b>Omisión declaración</b>	<b>Condicionabilidad</b>
0,00	0,00	0,00	0,00

**IMPORTE ( Euros )**

<b>Calculado(2)</b>	<b>Reducción</b>	<b>Penalización</b>	<b>Reducción Penalización (3)</b>	<b>Penalización adicional</b>	<b>Resuelto</b>	<b>FEADER</b>	<b>MAPA</b>	<b>CAPADR</b>
1.186,24 €	0,00 €	0,00 €	0,00 €	0,00 €	1.186,24 €	1.008,30 €	116,37 €	61,57 €
<b>Importe Unitario:</b>	<b>54,00 €</b>	<b>Nuevo Importe Unitario:</b>	<b>19,58 €</b>					

(1) Con incidencias que retienen pago o deniegan el expediente.

(2) Se calcula sobre superficie declarada admisible.

(3) Aplicación del artículo 16 bis del RD 147/2023.

Puede verificar la integridad de una copia de este documento mediante la lectura del código QR adjunto o mediante el acceso a la dirección <https://ws050.juntadeandalucia.es/verificarFirma> indicando el código de VERIFICACIÓN

FIRMADO POR	RAQUEL MARIA ESPIN CRESPO	FECHA	26/06/2024
VERIFICACIÓN	Pk2jmMQ72K8YCCE9EQ8LU85ENJJJ6M	PÁGINA	5335/8857





**RECINTOS PROPUESTOS**

REF.	REFERENCIA SIGPAC	CULTIVO	S/R	USO SIGPAC	Sup. Dec. admisible	Sup. Campo	Sup. Determ.	Sup. Resuelta
-1403800	21-035-002-00017-0002	VIÑEDO VINIFICACIÓN	S		0,98		0,98	0,98
-1121018	21-035-019-00170-0001	VIÑEDO VINIFICACIÓN	S		0,93		0,93	0,93
-110516	21-035-002-00128-0002	OLIVAR	S		0,05		0,05	0,05
4615172	21-035-002-00092-0001	VIÑEDO VINIFICACIÓN	S		0,04		0,04	0,04
4615173	21-035-002-00092-0003	VEZA	S		0,01		0,01	0,01
5303286	21-035-003-00150-0001	TRITICALE	S		0,30		0,30	0,30
6868335	21-035-003-00108-0001	GARBANZOS	S		1,93		1,93	1,93
6941106	21-035-020-00132-0001	BARBECHO TRADICIONAL	S		3,95		3,95	3,95
6950720	21-002-004-00035-0001	BARBECHO TRADICIONAL	S		4,08		4,08	4,08
1700000006083802	21-035-012-00047-0001	TRIGO DURO	S		7,23		7,23	7,23
1700000006083803	21-035-012-00054-0001	TRIGO DURO	S		0,45		0,45	0,45
1700000006083804	21-035-012-00055-0001	TRIGO DURO	S		2,96		2,96	2,96
1700000006083805	21-035-012-00054-0001	BARBECHO TRADICIONAL	S		1,00		1,00	1,00
1700000006083806	21-035-002-00025-0001	TRIGO BLANDO	S		4,24		4,24	4,24
1700000006083807	21-035-011-00207-0002	TRIGO BLANDO	S		0,88		0,88	0,88
1700000006083808	21-035-001-00199-0001	TRIGO BLANDO	S		1,03		1,03	1,03
1700000006083809	21-035-011-00221-0001	TRITICALE	S		0,91		0,91	0,91
1700000006083810	21-035-002-00128-0001	GIRASOL	S		0,47		0,47	0,47
1700000006083811	21-035-019-00113-0001	TRIGO BLANDO	S		2,08		2,08	2,08
1700000006083812	21-035-019-00128-0001	TRIGO BLANDO	S		2,61		2,61	2,61
1700000006083813	21-900-004-00047-0001	TRIGO DURO	S		1,20		1,20	1,20
1700000006083816	21-035-002-00037-0001	VIÑEDO VINIFICACIÓN	S		0,14		0,14	0,14
1700000006083817	21-035-003-00018-0001	VIÑEDO VINIFICACIÓN	S		1,10		1,10	1,10
1700000006083818	21-035-002-00129-0002	OLIVAR	S		1,14		1,14	1,14
1700000006083819	21-035-002-00131-0001	OLIVAR	S		4,26		4,26	4,26
1700000006083820	21-035-019-00170-0003	TRITICALE	S		0,93		0,93	0,93
1700000006083822	21-035-027-00224-0002	BARBECHO TRADICIONAL	S		1,76		1,76	1,76
1700000006083823	21-035-008-00073-0001	BARBECHO TRADICIONAL	S		0,72		0,72	0,72
1700000006083824	21-035-008-00056-0001	BARBECHO TRADICIONAL	S		1,03		1,03	1,03
1700000006083825	21-035-002-00150-0001	BARBECHO TRADICIONAL	S		0,39		0,39	0,39
1700000006083826	21-035-009-00025-0001	BARBECHO TRADICIONAL	S		0,76		0,76	0,76
1700000006083828	21-035-002-00017-0001	VEZA	S		0,70		0,70	0,70
1700000006083829	21-035-002-00038-0001	GIRASOL	S		2,73		2,73	2,73
1700000006083830	21-035-003-00104-0001	GIRASOL	S		2,12		2,12	2,03
1700000006083831	21-035-011-00080-0001	OLIVAR	S		1,21		1,21	1,21
1700000006083833	21-035-018-00159-0003	OLIVAR	S		0,12		0,12	0,12
1700000006083834	21-035-018-00160-0001	OLIVAR	S		0,47		0,47	0,47
1700000006083835	21-035-025-00070-0001	BARBECHO TRADICIONAL	S		0,37		0,37	0,37
1700000006083836	21-035-025-00090-0001	BARBECHO TRADICIONAL	S		1,84		1,84	1,84
1700000006083837	21-035-020-00119-0001	OLIVAR	S		0,94		0,94	0,94
1700000006083838	21-035-024-00049-0001	OLIVAR	S		0,62		0,62	0,62

**INCIDENCIAS**

**INCIDENCIA DESCRIPCIÓN**

- 452 Actividad agraria declarada en un recinto no compatible con el uso PA, PR o PS asignado en SIGPAC para ese recinto.  
Recinto:21-035-009-00134-00001 Cultivo:62000 PASTOS PERMANENTES DE 5 O MAS AÑOS-SIN VARIEDAD Secano USO ASIGNADO EN SIGPAC:PR
- 4272 Verifica que las líneas de declaración de las Solicitudes Únicas no tienen solapes con la capa de Retroactividad Gráfica (ambas de la misma campaña) a nivel de expediente/línea de declaración gráfica de la solicitud.  
Recinto:21-035-003-00104-00001 Cultivo: - Agregado de la referencia del recinto.:0 Zona de la referencia del recinto.:0 Superficie solapada.:0,09 Id. Incid.:95148828
- 86119 Carga ganadera NO cumple con el valor mínimo de 0,2 UGM/ha.  
Recinto:21-035-009-00134-00001 Cultivo:62000 PASTOS PERMANENTES DE 5 O MAS AÑOS-SIN VARIEDAD Secano Carga

(1) Con incidencias que retienen pago o deniegan el expediente.  
(2) Se calcula sobre superficie declarada admisible.  
(3) Aplicación del artículo 16 bis del RD 147/2023.

Puede verificar la integridad de una copia de este documento mediante la lectura del código QR adjunto o mediante el acceso a la dirección <a href="https://ws050.juntadeandalucia.es/verificarFirma">https://ws050.juntadeandalucia.es/verificarFirma</a> indicando el código de VERIFICACIÓN					
FIRMADO POR	RAQUEL MARIA ESPIN CRESPO		FECHA		26/06/2024
VERIFICACIÓN	Pk2jmMQ72K8YCCE9EQ8LU85ENJJ6M		PÁGINA		5336/8857

**INCIDENCIAS****INCIDENCIA DESCRIPCIÓN**

INCIDENCIA	DESCRIPCIÓN
	Ganadera:0
86121	Recinto superficie forrajera que no realiza la actividad de producción de pastoreo. Recinto:21-035-009-00134-00001 Cultivo:62000 PASTOS PERMANENTES DE 5 O MAS AÑOS-SIN VARIEDAD Secano Actividad Agraria del recinto:2
86122	Recinto superficie forrajera que realiza la actividad de producción de pastoreo y no declara el o los códigos del Registro de Explotaciones Ganaderas de Andalucía, REGA. Recinto:21-035-009-00134-00001 Cultivo:62000 PASTOS PERMANENTES DE 5 O MAS AÑOS-SIN VARIEDAD Secano
86124	Recinto de forrajera para Cálculo de Carga Ganadera que No pertenece a Explotación. Recinto:21-035-009-00134-00001 Cultivo:62000 PASTOS PERMANENTES DE 5 O MAS AÑOS-SIN VARIEDAD Secano

**Datos considerados para el Cálculo de la Carga Ganadera del expediente**

**Superficie determinada para Cálculo Carga Ganadera:** 0,00 ha  
**Carga Ganadera del Expediente:** 0,00 ugm/ha

**Incidencias de carga ganadera****INCIDENCIA DESCRIPCIÓN**

452	Actividad agraria declarada en un recinto no compatible con el uso PA, PR o PS asignado en SIGPAC para ese recinto. Recinto:21-035-009-00134-00001 Cultivo:62000 PASTOS PERMANENTES DE 5 O MAS AÑOS-SIN VARIEDAD Secano USO ASIGNADO EN SIGPAC:PR
86122	Recinto superficie forrajera que realiza la actividad de producción de pastoreo y no declara el o los códigos del Registro de Explotaciones Ganaderas de Andalucía, REGA. Recinto:21-035-009-00134-00001 Cultivo:62000 PASTOS PERMANENTES DE 5 O MAS AÑOS-SIN VARIEDAD Secano
86124	Recinto de forrajera para Cálculo de Carga Ganadera que No pertenece a Explotación. Recinto:21-035-009-00134-00001 Cultivo:62000 PASTOS PERMANENTES DE 5 O MAS AÑOS-SIN VARIEDAD Secano
86128	Recinto de Forrajeras que no ha contabilizado para Carga Ganadera por no tener una explotación válida para el cálculo de la Carga Ganadera Recinto:21-035-009-00134-00001 Cultivo:62 PASTOS PERMANENTES DE 5 O MAS AÑOS-
86132	Recinto superficie forrajera que no realiza la actividad de producción de pastoreo. Recinto:21-035-020-00132-00001 Cultivo:20000 BARBECHO TRADICIONAL-SIN VARIEDAD Secano Recinto:21-002-004-00035-00001 Cultivo:20000 BARBECHO TRADICIONAL-SIN VARIEDAD Secano Recinto:21-035-012-00054-00001 Cultivo:20000 BARBECHO TRADICIONAL-SIN VARIEDAD Secano Recinto:21-035-027-00224-00002 Cultivo:20000 BARBECHO TRADICIONAL-SIN VARIEDAD Secano Recinto:21-035-008-00073-00001 Cultivo:20000 BARBECHO TRADICIONAL-SIN VARIEDAD Secano Recinto:21-035-008-00056-00001 Cultivo:20000 BARBECHO TRADICIONAL-SIN VARIEDAD Secano Recinto:21-035-002-00150-00001 Cultivo:20000 BARBECHO TRADICIONAL-SIN VARIEDAD Secano Recinto:21-035-009-00025-00001 Cultivo:20000 BARBECHO TRADICIONAL-SIN VARIEDAD Secano Recinto:21-035-009-00134-00001 Cultivo:62000 PASTOS PERMANENTES DE 5 O MAS AÑOS-SIN VARIEDAD Secano Recinto:21-035-025-00070-00001 Cultivo:20000 BARBECHO TRADICIONAL-SIN VARIEDAD Secano Recinto:21-035-025-00090-00001 Cultivo:20000 BARBECHO TRADICIONAL-SIN VARIEDAD Secano

(1) Con incidencias que retienen pago o deniegan el expediente.  
(2) Se calcula sobre superficie declarada admisible.  
(3) Aplicación del artículo 16 bis del RD 147/2023.

Puede verificar la integridad de una copia de este documento mediante la lectura del código QR adjunto o mediante el acceso a la dirección <https://ws050.juntadeandalucia.es/verificarFirma> indicando el código de VERIFICACIÓN

FIRMADO POR	RAQUEL MARIA ESPIN CRESPO	FECHA	26/06/2024
VERIFICACIÓN	Pk2jmMQ72K8YCC9E9EQ8LU85ENJJ6M	PÁGINA	5337/8857





**APELLIDOS Y NOMBRE / RAZÓN SOCIAL**

RODRIGUEZ MOGEDAS MERCEDES

**NIF**

\*\*\*0706\*

**EXPEDIENTE**

1115049

**RESOLUCIÓN**

CONCESIÓN DE LA AYUDA

**DATOS DE MANTENIMIENTO UNIDADES**

<b>GRUPO DE PAGO</b>	<b>Sup. Dec. Admisible</b>	<b>Sup. Resuelta</b>	<b>Sobredecl.</b>	<b>% Sobredecl.</b>
ZONAS DE LIMITACIONES NATURALES	79,67	79,67	0,00	0,00

**RESUMEN DE PAGOS**

	<b>IMPORTE ( Euros )</b>			
	<b>RESUELTO</b>	<b>FEADER</b>	<b>MAPA</b>	<b>CAPADR</b>
Pago realizado	1.081,20	919,02	106,06	56,12
A pagar	106,80	90,78	10,48	5,54
<b>TOTAL</b>	<b>1.188,00</b>	<b>1.009,80</b>	<b>116,54</b>	<b>61,66</b>

**APLICACIÓN DE REDUCCIONES Y PENALIZACIONES (%)**

<b>Criterios de subvencionabilidad (1)</b>	<b>Presentación tardía</b>	<b>Omisión declaración</b>	<b>Condicionalidad</b>
0,00	0,00	0,00	0,00

**IMPORTE ( Euros )**

Calculado(2)	Reducción	Penalización	Reducción Penalización (3)	Penalización adicional	Resuelto	FEADER	MAPA	CAPADR
1.188,00 €	0,00 €	0,00 €	0,00 €	0,00 €	1.188,00 €	1.009,80 €	116,54 €	61,66 €
<b>Importe Unitario:</b>	<b>54,00 €</b>	<b>Nuevo Importe Unitario:</b>			<b>14,91 €</b>			

**RECINTOS PROPUESTOS**

<b>REF.</b>	<b>REFERENCIA SIGPAC</b>	<b>CULTIVO</b>	<b>S/R</b>	<b>USO SIGPAC</b>	<b>Sup. Dec. admisible</b>	<b>Sup. Campo</b>	<b>Sup. Determ.</b>	<b>Sup. Resuelta</b>
1700000005479503	21-023-021-00017-0001	PASTOS PERMANENTES DE 5 O MAS AÑOS	S		11,44		11,44	11,44
1700000005479504	21-023-021-00070-0002	PASTOS PERMANENTES DE 5 O MAS AÑOS	S		1,25		1,25	1,25
1700000005479505	21-023-021-00070-0003	PASTOS PERMANENTES DE 5 O MAS AÑOS	S		2,28		2,28	2,28
1700000005479506	21-023-021-00024-0001	PASTOS PERMANENTES DE 5 O MAS AÑOS	S		30,38		30,38	30,38
1700000005479507	21-023-021-00023-0001	PASTOS PERMANENTES DE 5 O MAS AÑOS	S		1,33		1,33	1,33
1700000005479508	21-023-021-00021-0002	PASTOS PERMANENTES DE 5 O MAS AÑOS	S		1,69		1,69	1,69
1700000005479509	21-023-021-00020-0001	PASTOS PERMANENTES DE 5 O MAS AÑOS	S		0,73		0,73	0,73
1700000005479510	21-023-051-00060-0003	PASTOS PERMANENTES DE 5 O MAS AÑOS	S		19,89		19,89	19,89
1700000005479511	21-023-051-00050-0001	PASTOS PERMANENTES DE 5 O MAS AÑOS	S		0,16		0,16	0,16
1700000005479512	21-023-051-00051-0001	PASTOS PERMANENTES DE 5 O MAS AÑOS	S		0,00		0,00	0,00
1700000005479514	21-023-021-00027-0021	HIGUERA	S		1,15		1,15	1,15
1700000005479515	21-023-051-00058-0001	PASTOS PERMANENTES DE 5 O MAS AÑOS	S		2,20		2,20	2,20
1700000005479516	21-023-021-00018-0006	PASTOS PERMANENTES DE 5 O MAS AÑOS	S		7,17		7,17	7,17

(1) Con incidencias que retienen pago o deniegan el expediente.  
 (2) Se calcula sobre superficie declarada admisible.  
 (3) Aplicación del artículo 16 bis del RD 147/2023.

Puede verificar la integridad de una copia de este documento mediante la lectura del código QR adjunto o mediante el acceso a la dirección <https://ws050.juntadeandalucia.es/verificarFirma> indicando el código de VERIFICACIÓN

FIRMADO POR	RAQUEL MARIA ESPIN CRESPO	FECHA	26/06/2024
VERIFICACIÓN	Pk2jmMQ72K8YCCE9EQ8LU85ENJJ6M	PÁGINA	5338/8857







**Datos considerados para el Cálculo de la Carga Ganadera del expediente**

Superficie determinada para Cálculo Carga Ganadera: 78,52 ha

Carga Ganadera del Expediente: 0,74 ugm/ha

Explotación	Especie	Ugm Calculada para CG
ES210230000189	CAPRINA	12,94
ES210230000189	OVINA	23,83
ES210230000189	PORCINO	21,37

**Recintos Determinados para el Cálculo de Garga Ganadera**

REF.	REFERENCIA SIGPAC	CULTIVO	DESCRIPCIÓN CULTIVO	S/R	SUP. RESUELTA (ha)
1700000005479503	21-023-021-00017-00001	62000	PASTOS PERMANENTES DE 5 O MAS AÑOS-SIN VARIEDAD	S	11,44
1700000005479504	21-023-021-00070-00002	62000	PASTOS PERMANENTES DE 5 O MAS AÑOS-SIN VARIEDAD	S	1,25
1700000005479505	21-023-021-00070-00003	62000	PASTOS PERMANENTES DE 5 O MAS AÑOS-SIN VARIEDAD	S	2,28
1700000005479506	21-023-021-00024-00001	62000	PASTOS PERMANENTES DE 5 O MAS AÑOS-SIN VARIEDAD	S	30,38
1700000005479507	21-023-021-00023-00001	62000	PASTOS PERMANENTES DE 5 O MAS AÑOS-SIN VARIEDAD	S	1,33
1700000005479508	21-023-021-00021-00002	62000	PASTOS PERMANENTES DE 5 O MAS AÑOS-SIN VARIEDAD	S	1,69
1700000005479509	21-023-021-00020-00001	62000	PASTOS PERMANENTES DE 5 O MAS AÑOS-SIN VARIEDAD	S	0,73
1700000005479510	21-023-051-00060-00003	62000	PASTOS PERMANENTES DE 5 O MAS AÑOS-SIN VARIEDAD	S	19,89
1700000005479511	21-023-051-00050-00001	62000	PASTOS PERMANENTES DE 5 O MAS AÑOS-SIN VARIEDAD	S	0,16
1700000005479512	21-023-051-00051-00001	62000	PASTOS PERMANENTES DE 5 O MAS AÑOS-SIN VARIEDAD	S	0,00
1700000005479515	21-023-051-00058-00001	62000	PASTOS PERMANENTES DE 5 O MAS AÑOS-SIN VARIEDAD	S	2,20
1700000005479516	21-023-021-00018-00006	62000	PASTOS PERMANENTES DE 5 O MAS AÑOS-SIN VARIEDAD	S	7,17

(1) Con incidencias que retienen pago o deniegan el expediente.

(2) Se calcula sobre superficie declarada admisible.

(3) Aplicación del artículo 16 bis del RD 147/2023.

Puede verificar la integridad de una copia de este documento mediante la lectura del código QR adjunto o mediante el acceso a la dirección <a href="https://ws050.juntadeandalucia.es/verificarFirma">https://ws050.juntadeandalucia.es/verificarFirma</a> indicando el código de VERIFICACIÓN				
FIRMADO POR	RAQUEL MARIA ESPIN CRESPO	FECHA	26/06/2024	
VERIFICACIÓN	Pk2jmMQ72K8YCCE9EQ8LU85ENJJ6M	PÁGINA	5339/8857	

**APELLIDOS Y NOMBRE / RAZÓN SOCIAL**

RODRIGUEZ ORIA JULIAN

**NIF**

\*\*\*\*2617\*

**EXPEDIENTE**

125555

**RESOLUCIÓN**

CONCESIÓN DE LA AYUDA

**DATOS DE MANTENIMIENTO UNIDADES****GRUPO DE PAGO**

ZONAS DE LIMITACIONES NATURALES

**Sup. Dec.  
Admisible**

4,03

**Sup.  
Resuelta**

4,03

**Sobredecl.**

0,00

**% Sobredecl.**

0,00

**RESUMEN DE PAGOS**

	<b>IMPORTE ( Euros )</b>			
	<b>RESUELTO</b>	<b>FEADER</b>	<b>MAPA</b>	<b>CAPADR</b>
Pago realizado	154,32	131,17	15,13	8,01
A pagar	63,30	53,81	6,21	3,28
<b>TOTAL</b>	<b>217,62</b>	<b>184,98</b>	<b>21,34</b>	<b>11,29</b>

**APLICACIÓN DE REDUCCIONES Y PENALIZACIONES (%)**

<b>Criterios de subvencionabilidad (1)</b>	<b>Presentación tardía</b>	<b>Omisión declaración</b>	<b>Condicionalidad</b>
0,00	0,00	0,00	0,00

**IMPORTE ( Euros )**

Calculado(2)	Reducción	Penalización	Reducción Penalización (3)	Penalización adicional	Resuelto	FEADER	MAPA	CAPADR
217,62 €	0,00 €	0,00 €	0,00 €	0,00 €	217,62 €	184,98 €	21,35 €	11,29 €
Importe Unitario:	54,00 €	Nuevo Importe Unitario:	54,00 €					

**RECINTOS PROPUESTOS**

<b>REF.</b>	<b>REFERENCIA SIGPAC</b>	<b>CULTIVO</b>	<b>S/R</b>	<b>USO SIGPAC</b>	<b>Sup. Dec. admisible</b>	<b>Sup. Campo</b>	<b>Sup. Determ.</b>	<b>Sup. Resuelta</b>
-1567333	21-044-010-00124-0001	BARBECHO TRADICIONAL	R		0,32		0,32	0,32
5117499	21-044-010-00124-0002	CAQUI o PALOSANTO	R		1,65		1,65	1,65
5117672	21-044-012-00144-0007	CAQUI o PALOSANTO	S		0,52		0,52	0,52
5117673	21-044-010-00124-0004	BARBECHO TRADICIONAL	R		0,12		0,12	0,12
5117674	21-044-012-00144-0005	CAQUI o PALOSANTO	S		1,35		1,35	1,35
5117675	21-044-010-00124-0007	BARBECHO TRADICIONAL	R		0,07		0,07	0,07

**INCIDENCIAS****INCIDENCIA DESCRIPCIÓN**

- 226 Recinto abandonado según SIGPAC por el que solicita alguna ayuda/práctica.  
Recinto:21-044-010-00364-00003 Cultivo:20000 BARBECHO TRADICIONAL-SIN VARIEDAD Regadio
- 3795 Recinto declarado con una situación de riesgo de abandono.  
Recinto:21-044-010-00124-00004 Cultivo: -  
Recinto:21-044-010-00124-00007 Cultivo: -

**Datos considerados para el Cálculo de la Carga Ganadera del expediente**

Superficie determinada para Cálculo Carga Ganadera: 0,00 ha

Carga Ganadera del Expediente: 0,00 ugm/ha

(1) Con incidencias que retienen pago o deniegan el expediente.  
(2) Se calcula sobre superficie declarada admisible.  
(3) Aplicación del artículo 16 bis del RD 147/2023.

Puede verificar la integridad de una copia de este documento mediante la lectura del código QR adjunto o mediante el acceso a la dirección <https://ws050.juntadeandalucia.es/verificarFirma> indicando el código de VERIFICACIÓN

FIRMADO POR	RAQUEL MARIA ESPIN CRESPO	FECHA	26/06/2024
VERIFICACIÓN	Pk2jmMQ72K8YCC9EQ8LU85ENJJ6M	PÁGINA	5340/8857





**Incidencias de carga ganadera**

**INCIDENCIA DESCRIPCIÓN**

226	Recinto abandonado según SIGPAC por el que solicita alguna ayuda/práctica. Recinto:21-044-010-00364-00003 Cultivo:20000 BARBECHO TRADICIONAL-SIN VARIEDAD Regadío
3795	Recinto declarado con una situación de riesgo de abandono. Recinto:21-044-010-00124-00004 Cultivo: - Recinto:21-044-010-00124-00007 Cultivo: -
86132	Recinto superficie forrajera que no realiza la actividad de producción de pastoreo. Recinto:21-044-010-00364-00003 Cultivo:20000 BARBECHO TRADICIONAL-SIN VARIEDAD Regadío Recinto:21-044-010-00124-00001 Cultivo:20000 BARBECHO TRADICIONAL-SIN VARIEDAD Regadío Recinto:21-044-010-00124-00004 Cultivo:20000 BARBECHO TRADICIONAL-SIN VARIEDAD Regadío Recinto:21-044-010-00124-00007 Cultivo:20000 BARBECHO TRADICIONAL-SIN VARIEDAD Regadío

(1) Con incidencias que retienen pago o deniegan el expediente.  
(2) Se calcula sobre superficie declarada admisible.  
(3) Aplicación del artículo 16 bis del RD 147/2023.

Puede verificar la integridad de una copia de este documento mediante la lectura del código QR adjunto o mediante el acceso a la dirección <https://ws050.juntadeandalucia.es/verificarFirma> indicando el código de VERIFICACIÓN

FIRMADO POR	RAQUEL MARIA ESPIN CRESPO	FECHA	26/06/2024
VERIFICACIÓN	Pk2jmMQ72K8YCCCE9EQ8LU85ENJJ6M	PÁGINA	5341/8857



**APELLIDOS Y NOMBRE / RAZÓN SOCIAL**

RODRIGUEZ REBOLLO RAFAEL MODESTO

**NIF**

\*\*\*3078\*

**EXPEDIENTE**

1140424

**RESOLUCIÓN**

CONCESIÓN DE LA AYUDA

**DATOS DE MANTENIMIENTO UNIDADES****GRUPO DE PAGO**

ZONAS DE LIMITACIONES NATURALES

**Sup. Dec.  
Admisible**

6,01

**Sup.  
Resuelta**

6,01

**Sobredecl.**

0,00

**% Sobredecl.**

0,00

**RESUMEN DE PAGOS**

	<b>IMPORTE ( Euros )</b>			
	<b>RESUELTO</b>	<b>FEADER</b>	<b>MAPA</b>	<b>CAPADR</b>
Pago realizado	295,36	251,06	28,98	15,33
A pagar	29,18	24,80	2,86	1,52
<b>TOTAL</b>	<b>324,54</b>	<b>275,86</b>	<b>31,84</b>	<b>16,85</b>

**APLICACIÓN DE REDUCCIONES Y PENALIZACIONES (%)**

<b>Criterios de subvencionabilidad (1)</b>	<b>Presentación tardía</b>	<b>Omisión declaración</b>	<b>Condicionabilidad</b>
0,00	0,00	0,00	0,00

**IMPORTE ( Euros )**

Calculado(2)	Reducción	Penalización	Reducción Penalización (3)	Penalización adicional	Resuelto	FEADER	MAPA	CAPADR
324,54 €	0,00 €	0,00 €	0,00 €	0,00 €	324,54 €	275,86 €	31,84 €	16,84 €
Importe Unitario:	54,00 €	Nuevo Importe Unitario:	54,00 €					

**RECINTOS PROPUESTOS**

<b>REF.</b>	<b>REFERENCIA SIGPAC</b>	<b>CULTIVO</b>	<b>S/R</b>	<b>USO SIGPAC</b>	<b>Sup. Dec. admisible</b>	<b>Sup. Campo</b>	<b>Sup. Determ.</b>	<b>Sup. Resuelta</b>
170000006589787	21-035-028-00109-0001	OLIVAR	S		6,01		6,01	6,01

(1) Con incidencias que retienen pago o deniegan el expediente.

(2) Se calcula sobre superficie declarada admisible.

(3) Aplicación del artículo 16 bis del RD 147/2023.

Puede verificar la integridad de una copia de este documento mediante la lectura del código QR adjunto o mediante el acceso a la dirección <https://ws050.juntadeandalucia.es/verificarFirma> indicando el código de VERIFICACIÓN

FIRMADO POR	RAQUEL MARIA ESPIN CRESPO	FECHA	26/06/2024
VERIFICACIÓN	Pk2jmMQ72K8YCCE9EQ8LU85ENJJ6M	PÁGINA	5342/8857



**APELLIDOS Y NOMBRE / RAZÓN SOCIAL**

RODRIGUEZ TOSCANO JOSE ANTONIO

**NIF**

\*\*\*\*3103\*

**EXPEDIENTE**

1245955

**RESOLUCIÓN**

CONCESIÓN DE LA AYUDA

**DATOS DE MANTENIMIENTO UNIDADES****GRUPO DE PAGO**

ZONAS DE LIMITACIONES NATURALES

**Sup. Dec.  
Admisible**  
4,43**Sup.  
Resuelta**  
4,43**Sobredecl.**  
0,00**% Sobredecl.**  
0,00**RESUMEN DE PAGOS**

	<b>IMPORTE ( Euros )</b>			
	<b>RESUELTO</b>	<b>FEADER</b>	<b>MAPA</b>	<b>CAPADR</b>
Pago realizado	136,62	116,13	13,41	7,09
A pagar	102,60	87,21	10,07	5,32
<b>TOTAL</b>	<b>239,22</b>	<b>203,34</b>	<b>23,48</b>	<b>12,41</b>

**APLICACIÓN DE REDUCCIONES Y PENALIZACIONES (%)**

<b>Criterios de subvencionabilidad (1)</b>	<b>Presentación tardía</b>	<b>Omisión declaración</b>	<b>Condicionabilidad</b>
0,00	0,00	0,00	0,00

**IMPORTE ( Euros )**

Calculado(2)	Reducción	Penalización	Reducción Penalización (3)	Penalización adicional	Resuelto	FEADER	MAPA	CAPADR
239,22 €	0,00 €	0,00 €	0,00 €	0,00 €	239,22 €	203,34 €	23,47 €	12,41 €
Importe Unitario:	54,00 €	Nuevo Importe Unitario:	54,00 €					

**RECINTOS PROPUESTOS**

<b>REF.</b>	<b>REFERENCIA SIGPAC</b>	<b>CULTIVO</b>	<b>S/R</b>	<b>USO SIGPAC</b>	<b>Sup. Dec. admisible</b>	<b>Sup. Campo</b>	<b>Sup. Determ.</b>	<b>Sup. Resuelta</b>
4663771	21-044-005-00266-0001	ARÁNDANO	R		0,81		0,81	0,81
4663773	21-044-009-00011-0001	MANDARINO	R		1,14		1,14	1,14
4663774	21-044-009-00019-0001	MANDARINO	R		1,25		1,25	1,25
4663776	21-044-011-00605-0001	BARBECHO TRADICIONAL	R		0,55		0,55	0,55
5334865	21-044-009-00010-0001	ARÁNDANO	R		0,68		0,68	0,68

**INCIDENCIAS****INCIDENCIA DESCRIPCIÓN**

- 3795 Recinto declarado con una situación de riesgo de abandono.  
Recinto:21-044-011-00605-00001 Cultivo: -
- 86124 Recinto de forrajera para Cálculo de Carga Ganadera que No pertenece a Explotación.  
Recinto:21-042-007-00345-00003 Cultivo:62000 PASTOS PERMANENTES DE 5 O MAS AÑOS-SIN VARIEDAD Secano  
Recinto:21-042-007-00345-00004 Cultivo:62000 PASTOS PERMANENTES DE 5 O MAS AÑOS-SIN VARIEDAD Secano  
Recinto:21-042-007-00345-00005 Cultivo:62000 PASTOS PERMANENTES DE 5 O MAS AÑOS-SIN VARIEDAD Secano  
Recinto:21-042-007-00345-00006 Cultivo:62000 PASTOS PERMANENTES DE 5 O MAS AÑOS-SIN VARIEDAD Secano  
Recinto:21-042-007-00345-00008 Cultivo:62000 PASTOS PERMANENTES DE 5 O MAS AÑOS-SIN VARIEDAD Secano

**Datos considerados para el Cálculo de la Carga Ganadera del expediente**

Superficie determinada para Cálculo Carga Ganadera: 0,00 ha  
Carga Ganadera del Expediente: 0,00 ugm/ha

(1) Con incidencias que retienen pago o deniegan el expediente.  
(2) Se calcula sobre superficie declarada admisible.  
(3) Aplicación del artículo 16 bis del RD 147/2023.

Puede verificar la integridad de una copia de este documento mediante la lectura del código QR adjunto o mediante el acceso a la dirección <https://ws050.juntadeandalucia.es/verificarFirma> indicando el código de VERIFICACIÓN

FIRMADO POR	RAQUEL MARIA ESPIN CRESPO	FECHA	26/06/2024
VERIFICACIÓN	Pk2jmMQ72K8YCCE9EQ8LU85ENJJJ6M	PÁGINA	5343/8857





**Incidencias de carga ganadera**

**INCIDENCIA DESCRIPCIÓN**

452	Actividad agraria declarada en un recinto no compatible con el uso PA, PR o PS asignado en SIGPAC para ese recinto. Recinto:21-042-007-00345-00006 Cultivo:62000 PASTOS PERMANENTES DE 5 O MAS AÑOS-SIN VARIEDAD Secano USO ASIGNADO EN SIGPAC:PR Recinto:21-042-007-00345-00005 Cultivo:62000 PASTOS PERMANENTES DE 5 O MAS AÑOS-SIN VARIEDAD Secano USO ASIGNADO EN SIGPAC:PR Recinto:21-042-007-00345-00008 Cultivo:62000 PASTOS PERMANENTES DE 5 O MAS AÑOS-SIN VARIEDAD Secano USO ASIGNADO EN SIGPAC:PR Recinto:21-042-007-00345-00004 Cultivo:62000 PASTOS PERMANENTES DE 5 O MAS AÑOS-SIN VARIEDAD Secano USO ASIGNADO EN SIGPAC:PR
3790	Recinto declarado inactivo Recinto:21-042-007-00345-00006 Cultivo: - Recinto:21-042-007-00345-00005 Cultivo: - Recinto:21-042-007-00345-00008 Cultivo: - Recinto:21-042-007-00345-00007 Cultivo: - Recinto:21-042-007-00345-00002 Cultivo: - Recinto:21-042-007-00345-00004 Cultivo: -
3795	Recinto declarado con una situación de riesgo de abandono. Recinto:21-044-011-00605-00001 Cultivo: -
86124	Recinto de forrajera para Cálculo de Carga Ganadera que No pertenece a Explotación. Recinto:21-042-007-00345-00006 Cultivo:62000 PASTOS PERMANENTES DE 5 O MAS AÑOS-SIN VARIEDAD Secano Recinto:21-042-007-00345-00005 Cultivo:62000 PASTOS PERMANENTES DE 5 O MAS AÑOS-SIN VARIEDAD Secano Recinto:21-042-007-00345-00008 Cultivo:62000 PASTOS PERMANENTES DE 5 O MAS AÑOS-SIN VARIEDAD Secano Recinto:21-042-007-00345-00004 Cultivo:62000 PASTOS PERMANENTES DE 5 O MAS AÑOS-SIN VARIEDAD Secano Recinto:21-042-007-00345-00003 Cultivo:62000 PASTOS PERMANENTES DE 5 O MAS AÑOS-SIN VARIEDAD Secano
86128	Recinto de Forrajeras que no ha contabilizado para Carga Ganadera por no tener una explotación válida para el cálculo de la Carga Ganadera Recinto:21-042-007-00345-00006 Cultivo:62 PASTOS PERMANENTES DE 5 O MAS AÑOS- Recinto:21-042-007-00345-00005 Cultivo:62 PASTOS PERMANENTES DE 5 O MAS AÑOS- Recinto:21-042-007-00345-00008 Cultivo:62 PASTOS PERMANENTES DE 5 O MAS AÑOS- Recinto:21-042-007-00345-00004 Cultivo:62 PASTOS PERMANENTES DE 5 O MAS AÑOS- Recinto:21-042-007-00345-00003 Cultivo:62 PASTOS PERMANENTES DE 5 O MAS AÑOS-
86132	Recinto superficie forrajera que no realiza la actividad de producción de pastoreo. Recinto:21-044-011-00605-00001 Cultivo:20000 BARBECHO TRADICIONAL-SIN VARIEDAD Regadio

(1) Con incidencias que retienen pago o deniegan el expediente.  
(2) Se calcula sobre superficie declarada admisible.  
(3) Aplicación del artículo 16 bis del RD 147/2023.

Puede verificar la integridad de una copia de este documento mediante la lectura del código QR adjunto o mediante el acceso a la dirección <a href="https://ws050.juntadeandalucia.es/verificarFirma">https://ws050.juntadeandalucia.es/verificarFirma</a> indicando el código de VERIFICACIÓN				
FIRMADO POR	RAQUEL MARIA ESPIN CRESPO	FECHA	26/06/2024	
VERIFICACIÓN	Pk2jmMQ72K8YCCCE9EQ8LU85ENJJ6M	PÁGINA	5344/8857	

**APELLIDOS Y NOMBRE / RAZÓN SOCIAL**

RODRIGUEZ VERDUN CARMEN MARIA

**NIF**

\*\*\*\*3726\*

**EXPEDIENTE**

1240208

**RESOLUCIÓN**

CONCESIÓN DE LA AYUDA

**DATOS DE MANTENIMIENTO UNIDADES****GRUPO DE PAGO**

ZONAS DE LIMITACIONES NATURALES

**Sup. Dec.  
Admisible**

2,21

**Sup.  
Resuelta**

2,21

**Sobredecl.**

0,00

**% Sobredecl.**

0,00

**RESUMEN DE PAGOS**

	<b>IMPORTE ( Euros )</b>			
	<b>RESUELTO</b>	<b>FEADER</b>	<b>MAPA</b>	<b>CAPADR</b>
Pago realizado	108,61	92,32	10,66	5,63
A pagar	10,73	9,12	1,05	0,56
<b>TOTAL</b>	<b>119,34</b>	<b>101,44</b>	<b>11,71</b>	<b>6,19</b>

**APLICACIÓN DE REDUCCIONES Y PENALIZACIONES (%)**

<b>Criterios de subvencionabilidad (1)</b>	<b>Presentación tardía</b>	<b>Omisión declaración</b>	<b>Condicionabilidad</b>
0,00	0,00	0,00	0,00

**IMPORTE ( Euros )**

Calculado(2)	Reducción	Penalización	Reducción Penalización (3)	Penalización adicional	Resuelto	FEADER	MAPA	CAPADR
119,34 €	0,00 €	0,00 €	0,00 €	0,00 €	119,34 €	101,44 €	11,71 €	6,19 €
Importe Unitario:	54,00 €	Nuevo Importe Unitario:	54,00 €					

**RECINTOS PROPUESTOS**

<b>REF.</b>	<b>REFERENCIA SIGPAC</b>	<b>CULTIVO</b>	<b>S/R</b>	<b>USO SIGPAC</b>	<b>Sup. Dec. admisible</b>	<b>Sup. Campo</b>	<b>Sup. Determ.</b>	<b>Sup. Resuelta</b>
-1057312	21-065-008-00014-0008	BARBECHO TRADICIONAL	R		0,28		0,28	0,28
-825881	21-065-008-00014-0008	ESTEVIA	R		0,93		0,93	0,93
-442096	21-072-011-00054-0002	ESTEVIA	R		1,00		1,00	1,00

**Datos considerados para el Cálculo de la Carga Ganadera del expediente**

Superficie determinada para Cálculo Carga Ganadera: 0,00 ha

Carga Ganadera del Expediente: 0,00 ugm/ha

**Incidencias de carga ganadera****INCIDENCIA DESCRIPCIÓN**

86132 Recinto superficie forrajera que no realiza la actividad de producción de pastoreo.  
 Recinto:21-065-008-00014-00008 Cultivo:20000 BARBECHO TRADICIONAL-SIN VARIEDAD Regadio

(1) Con incidencias que retienen pago o deniegan el expediente.  
 (2) Se calcula sobre superficie declarada admisible.  
 (3) Aplicación del artículo 16 bis del RD 147/2023.

Puede verificar la integridad de una copia de este documento mediante la lectura del código QR adjunto o mediante el acceso a la dirección <https://ws050.juntadeandalucia.es/verificarFirma> indicando el código de VERIFICACIÓN

FIRMADO POR	RAQUEL MARIA ESPIN CRESPO	FECHA	26/06/2024
VERIFICACIÓN	Pk2jmMQ72K8YCCE9EQ8LU85ENJJ6M	PÁGINA	5345/8857



**APELLIDOS Y NOMBRE / RAZÓN SOCIAL**

ROLDAN RUIZ CARMEN

**NIF**

\*\*\*6459\*

**EXPEDIENTE**

1132002

**RESOLUCIÓN**

CONCESIÓN DE LA AYUDA

**DATOS DE MANTENIMIENTO UNIDADES****GRUPO DE PAGO**

ZONAS DE LIMITACIONES NATURALES

**Sup. Dec.  
Admisible**

151,05

**Sup.  
Resuelta**

151,05

**Sobredecl.**

0,00

**% Sobredecl.**

0,00

**RESUMEN DE PAGOS**

	<b>IMPORTE ( Euros )</b>			
	<b>RESUELTO</b>	<b>FEADER</b>	<b>MAPA</b>	<b>CAPADR</b>
Pago realizado	1.081,20	919,02	106,06	56,12
A pagar	105,70	89,85	10,37	5,48
<b>TOTAL</b>	<b>1.186,90</b>	<b>1.008,87</b>	<b>116,43</b>	<b>61,60</b>

**APLICACIÓN DE REDUCCIONES Y PENALIZACIONES (%)**

<b>Crterios de subvencionabilidad (1)</b>	<b>Presentación tardía</b>	<b>Omisión declaración</b>	<b>Condicionalidad</b>
0,00	0,00	0,00	0,00

**IMPORTE ( Euros )**

<b>Calculado(2)</b>	<b>Reducción</b>	<b>Penalización</b>	<b>Reducción Penalización (3)</b>	<b>Penalización adicional</b>	<b>Resuelto</b>	<b>FEADER</b>	<b>MAPA</b>	<b>CAPADR</b>
1.186,90 €	0,00 €	0,00 €	0,00 €	0,00 €	1.186,90 €	1.008,87 €	116,43 €	61,60 €
<b>Importe Unitario:</b>	54,00 €	<b>Nuevo Importe Unitario:</b>	7,86 €					

**RECINTOS PROPUESTOS**

<b>REF.</b>	<b>REFERENCIA SIGPAC</b>	<b>CULTIVO</b>	<b>S/R</b>	<b>USO SIGPAC</b>	<b>Sup. Dec. admisible</b>	<b>Sup. Campo</b>	<b>Sup. Determ.</b>	<b>Sup. Resuelta</b>
-1561185	21-028-012-09003-0004	PASTOS PERMANENTES DE 5 O MAS AÑOS	S		0,03		0,03	0,03
-752475	21-028-012-00026-0012	PASTOS PERMANENTES DE 5 O MAS AÑOS	S		11,18		11,18	11,18
4616168	21-028-012-00026-0005	PASTOS PERMANENTES DE 5 O MAS AÑOS	S		0,84		0,84	0,84
4616169	21-028-012-00026-0009	PASTOS PERMANENTES DE 5 O MAS AÑOS	S		0,05		0,05	0,05
1700000005566689	21-028-012-00025-0002	PASTOS PERMANENTES DE 5 O MAS AÑOS	S		37,91		37,91	37,91
1700000005566690	21-028-012-00026-0007	PASTOS PERMANENTES DE 5 O MAS AÑOS	S		0,00		0,00	0,00
1700000005566691	21-028-012-00026-0008	PASTOS PERMANENTES DE 5 O MAS AÑOS	S		0,15		0,15	0,15
1700000005566693	21-028-012-00026-0006	PASTOS PERMANENTES DE 5 O MAS AÑOS	S		0,40		0,40	0,40
1700000005566694	21-028-012-00026-0004	PASTOS PERMANENTES DE 5 O MAS AÑOS	S		25,58		25,58	25,58
1700000005566695	21-028-012-00026-0002	PASTOS PERMANENTES DE 5 O MAS AÑOS	S		34,45		34,45	34,31
1700000005566696	21-028-012-00025-0003	PASTOS PERMANENTES DE 5 O MAS AÑOS	S		18,73		18,73	18,73
1700000005566698	21-028-012-00026-0003	PASTOS PERMANENTES DE 5 O MAS AÑOS	S		21,87		21,87	21,87

**INCIDENCIAS****INCIDENCIA DESCRIPCIÓN**

4272 Verifica que las líneas de declaración de las Solicitudes Únicas no tienen solapes con la capa de Retroactividad Gráfica (ambas de la misma campaña) a nivel de expediente/línea de declaración gráfica de la solicitud.  
 Recinto:21-028-012-00026-00002 Cultivo: - Agregado de la referencia del recinto.:0 Zona de la referencia del recinto.:0 Superficie solapada.:0,14 Id. Incid.:95145968

(1) Con incidencias que retienen pago o deniegan el expediente.  
 (2) Se calcula sobre superficie declarada admisible.  
 (3) Aplicación del artículo 16 bis del RD 147/2023.

Puede verificar la integridad de una copia de este documento mediante la lectura del código QR adjunto o mediante el acceso a la dirección <a href="https://ws050.juntadeandalucia.es/verificarFirma">https://ws050.juntadeandalucia.es/verificarFirma</a> indicando el código de VERIFICACIÓN					
FIRMADO POR	RAQUEL MARIA ESPIN CRESPO		FECHA		26/06/2024
VERIFICACIÓN	Pk2jmMQ72K8YCC9E9EQ8LU85ENJJ6M		PÁGINA		5346/8857





**Datos considerados para el Cálculo de la Carga Ganadera del expediente**

Superficie determinada para Cálculo Carga Ganadera: 151,05 ha  
Carga Ganadera del Expediente: 0,22 ugm/ha

Explotación	Especie	Ugm Calculada para CG
ES210280000135	BOVINA	32,91
ES210280000135	PORCINO	0,82

**Recintos Determinados para el Cálculo de Garga Ganadera**

REF.	REFERENCIA SIGPAC	CULTIVO	DESCRIPCIÓN CULTIVO	S/R	SUP. RESUELTA (ha)
-1561185	21-028-012-09003-00004	62000	PASTOS PERMANENTES DE 5 O MAS AÑOS-SIN VARIEDAD	S	0,03
-752475	21-028-012-00026-00012	62000	PASTOS PERMANENTES DE 5 O MAS AÑOS-SIN VARIEDAD	S	11,18
4616168	21-028-012-00026-00005	62000	PASTOS PERMANENTES DE 5 O MAS AÑOS-SIN VARIEDAD	S	0,84
4616169	21-028-012-00026-00009	62000	PASTOS PERMANENTES DE 5 O MAS AÑOS-SIN VARIEDAD	S	0,05
1700000005566689	21-028-012-00025-00002	62000	PASTOS PERMANENTES DE 5 O MAS AÑOS-SIN VARIEDAD	S	37,91
1700000005566690	21-028-012-00026-00007	62000	PASTOS PERMANENTES DE 5 O MAS AÑOS-SIN VARIEDAD	S	0,00
1700000005566691	21-028-012-00026-00008	62000	PASTOS PERMANENTES DE 5 O MAS AÑOS-SIN VARIEDAD	S	0,15
1700000005566693	21-028-012-00026-00006	62000	PASTOS PERMANENTES DE 5 O MAS AÑOS-SIN VARIEDAD	S	0,40
1700000005566694	21-028-012-00026-00004	62000	PASTOS PERMANENTES DE 5 O MAS AÑOS-SIN VARIEDAD	S	25,58
1700000005566695	21-028-012-00026-00002	62000	PASTOS PERMANENTES DE 5 O MAS AÑOS-SIN VARIEDAD	S	34,31
1700000005566696	21-028-012-00025-00003	62000	PASTOS PERMANENTES DE 5 O MAS AÑOS-SIN VARIEDAD	S	18,73
1700000005566698	21-028-012-00026-00003	62000	PASTOS PERMANENTES DE 5 O MAS AÑOS-SIN VARIEDAD	S	21,87

(1) Con incidencias que retienen pago o deniegan el expediente.  
(2) Se calcula sobre superficie declarada admisible.  
(3) Aplicación del artículo 16 bis del RD 147/2023.

Puede verificar la integridad de una copia de este documento mediante la lectura del código QR adjunto o mediante el acceso a la dirección <https://ws050.juntadeandalucia.es/verificarFirma> indicando el código de VERIFICACIÓN

FIRMADO POR	RAQUEL MARIA ESPIN CRESPO	FECHA	26/06/2024
VERIFICACIÓN	Pk2jmMQ72K8YCCE9EQ8LU85ENJJ6M	PÁGINA	5347/8857





**APellidos y nombre / RAZÓN SOCIAL**

ROMERO ALVAREZ JOSE ANGEL

**NIF**  
\*\*\*\*2237\*

**EXPEDIENTE**  
1212092

**RESOLUCIÓN**  
CONCESIÓN DE LA AYUDA

**DATOS DE MANTENIMIENTO UNIDADES**

<b>GRUPO DE PAGO</b>	<b>Sup. Dec. Admisible</b>	<b>Sup. Resuelta</b>	<b>Sobredecl.</b>	<b>% Sobredecl.</b>
ZONAS DE LIMITACIONES NATURALES	154,68	154,68	0,00	0,00

**RESUMEN DE PAGOS**

	<b>IMPORTE ( Euros )</b>			
	<b>RESUELTO</b>	<b>FEADER</b>	<b>MAPA</b>	<b>CAPADR</b>
Pago realizado	1.081,20	919,02	106,06	56,12
A pagar	106,80	90,78	10,48	5,54
<b>TOTAL</b>	<b>1.188,00</b>	<b>1.009,80</b>	<b>116,54</b>	<b>61,66</b>

**APLICACIÓN DE REDUCCIONES Y PENALIZACIONES (%)**

<b>Criterios de subvencionabilidad (1)</b>	<b>Presentación tardía</b>	<b>Omisión declaración</b>	<b>Condicionalidad</b>
0,00	0,00	0,00	0,00

**IMPORTE ( Euros )**

Calculado(2)	Reducción	Penalización	Reducción Penalización (3)	Penalización adicional	Resuelto	FEADER	MAPA	CAPADR
1.188,00 €	0,00 €	0,00 €	0,00 €	0,00 €	1.188,00 €	1.009,80 €	116,54 €	61,66 €
<b>Importe Unitario:</b>	<b>54,00 €</b>	<b>Nuevo Importe Unitario:</b>	<b>7,68 €</b>					

**RECINTOS PROPUESTOS**

<b>REF.</b>	<b>REFERENCIA SIGPAC</b>	<b>CULTIVO</b>	<b>S/R</b>	<b>USO SIGPAC</b>	<b>Sup. Dec. admisible</b>	<b>Sup. Campo</b>	<b>Sup. Determ.</b>	<b>Sup. Resuelta</b>
-1528240	21-023-044-00005-0001	PASTOS PERMANENTES DE 5 O MAS AÑOS	S		7,17		7,17	7,17
-1528232	21-023-044-00004-0001	PASTOS PERMANENTES DE 5 O MAS AÑOS	S		1,93		1,93	1,93
-1528217	21-023-037-00074-0003	PASTOS PERMANENTES DE 5 O MAS AÑOS	S		0,25		0,25	0,25
5474195	21-023-058-00037-0004	PASTOS PERMANENTES DE 5 O MAS AÑOS	S		18,32		18,32	18,32
5474196	21-023-058-00036-0020	PASTOS PERMANENTES DE 5 O MAS AÑOS	S		21,58		21,58	21,58
6910518	21-023-003-00007-0001	PASTOS DE MENOS DE 5 AÑOS	S		7,46		7,46	7,46
6910519	21-023-004-00060-0002	PASTOS PERMANENTES DE 5 O MAS AÑOS	S		4,24		4,24	4,24
6911363	21-023-056-00044-0002	PASTOS PERMANENTES DE 5 O MAS AÑOS	S		4,49		4,49	4,49
6911364	21-023-056-00044-0003	PASTOS PERMANENTES DE 5 O MAS AÑOS	S		3,32		3,32	3,32
1700000006747002	21-023-037-00043-0001	PASTOS PERMANENTES DE 5 O MAS AÑOS	S		7,14		7,14	7,14
1700000006747003	21-023-037-00049-0001	PASTOS PERMANENTES DE 5 O MAS AÑOS	S		5,05		5,05	5,05
1700000006747004	21-023-038-00025-0008	PASTOS PERMANENTES DE 5 O MAS AÑOS	S		0,41		0,41	0,41
1700000006747005	21-023-038-00025-0003	PASTOS PERMANENTES DE 5 O MAS AÑOS	S		35,65		35,65	35,65
1700000006747006	21-023-037-00045-0001	PASTOS PERMANENTES DE 5 O MAS AÑOS	S		4,62		4,62	4,62
1700000006747007	21-023-037-00044-0001	PASTOS PERMANENTES DE 5 O MAS AÑOS	S		8,04		8,04	8,04
1700000006747008	21-023-038-00025-0007	PASTOS PERMANENTES DE 5 O MAS AÑOS	S		4,23		4,23	4,23
1700000006747009	21-023-037-00048-0001	PASTOS PERMANENTES DE 5 O MAS AÑOS	S		8,23		8,23	8,23
1700000006747010	21-023-037-00046-0001	PASTOS PERMANENTES DE 5 O MAS AÑOS	S		11,11		11,11	11,11
1700000006747011	21-023-037-00049-0003	PASTOS PERMANENTES DE 5 O MAS AÑOS	S		1,44		1,44	1,44

(1) Con incidencias que retienen pago o deniegan el expediente.  
(2) Se calcula sobre superficie declarada admisible.  
(3) Aplicación del artículo 16 bis del RD 147/2023.

Puede verificar la integridad de una copia de este documento mediante la lectura del código QR adjunto o mediante el acceso a la dirección <a href="https://ws050.juntadeandalucia.es/verificarFirma">https://ws050.juntadeandalucia.es/verificarFirma</a> indicando el código de VERIFICACIÓN					
FIRMADO POR	RAQUEL MARIA ESPIN CRESPO		FECHA		26/06/2024
VERIFICACIÓN	Pk2jmMQ72K8YCCE9EQ8LU85ENJJ6M		PÁGINA		5348/8857

**Datos considerados para el Cálculo de la Carga Ganadera del expediente**

Superficie determinada para Cálculo Carga Ganadera: 147,22 ha

Carga Ganadera del Expediente: 0,36 ugm/ha

Explotación	Especie	Ugm Calculada para CG
ES210230000589	BOVINA	53,26

**Recintos Determinados para el Cálculo de Garga Ganadera**

REF.	REFERENCIA SIGPAC	CULTIVO	DESCRIPCIÓN CULTIVO	S/R	SUP. RESUELTA (ha)
-1528240	21-023-044-00005-00001	62000	PASTOS PERMANENTES DE 5 O MAS AÑOS-SIN VARIEDAD	S	7,17
-1528232	21-023-044-00004-00001	62000	PASTOS PERMANENTES DE 5 O MAS AÑOS-SIN VARIEDAD	S	1,93
-1528217	21-023-037-00074-00003	62000	PASTOS PERMANENTES DE 5 O MAS AÑOS-SIN VARIEDAD	S	0,25
5474195	21-023-058-00037-00004	62000	PASTOS PERMANENTES DE 5 O MAS AÑOS-SIN VARIEDAD	S	18,32
5474196	21-023-058-00036-00020	62000	PASTOS PERMANENTES DE 5 O MAS AÑOS-SIN VARIEDAD	S	21,58
6910518	21-023-003-00007-00001	63000	PASTOS DE MENOS DE 5 AÑOS-SIN VARIEDAD	S	0,00
6910519	21-023-004-00060-00002	62000	PASTOS PERMANENTES DE 5 O MAS AÑOS-SIN VARIEDAD	S	4,24
6911363	21-023-056-00044-00002	62000	PASTOS PERMANENTES DE 5 O MAS AÑOS-SIN VARIEDAD	S	4,49
6911364	21-023-056-00044-00003	62000	PASTOS PERMANENTES DE 5 O MAS AÑOS-SIN VARIEDAD	S	3,32
1700000006747002	21-023-037-00043-00001	62000	PASTOS PERMANENTES DE 5 O MAS AÑOS-SIN VARIEDAD	S	7,14
1700000006747003	21-023-037-00049-00001	62000	PASTOS PERMANENTES DE 5 O MAS AÑOS-SIN VARIEDAD	S	5,05
1700000006747004	21-023-038-00025-00008	62000	PASTOS PERMANENTES DE 5 O MAS AÑOS-SIN VARIEDAD	S	0,41
1700000006747005	21-023-038-00025-00003	62000	PASTOS PERMANENTES DE 5 O MAS AÑOS-SIN VARIEDAD	S	35,65
1700000006747006	21-023-037-00045-00001	62000	PASTOS PERMANENTES DE 5 O MAS AÑOS-SIN VARIEDAD	S	4,62
1700000006747007	21-023-037-00044-00001	62000	PASTOS PERMANENTES DE 5 O MAS AÑOS-SIN VARIEDAD	S	8,04
1700000006747008	21-023-038-00025-00007	62000	PASTOS PERMANENTES DE 5 O MAS AÑOS-SIN VARIEDAD	S	4,23
1700000006747009	21-023-037-00048-00001	62000	PASTOS PERMANENTES DE 5 O MAS AÑOS-SIN VARIEDAD	S	8,23
1700000006747010	21-023-037-00046-00001	62000	PASTOS PERMANENTES DE 5 O MAS AÑOS-SIN VARIEDAD	S	11,11
1700000006747011	21-023-037-00049-00003	62000	PASTOS PERMANENTES DE 5 O MAS AÑOS-SIN VARIEDAD	S	1,44

**Incidencias de carga ganadera****INCIDENCIA DESCRIPCIÓN**

8227 Control por Monitorización sin respuesta por parte del productor y, por tanto, sin Juicio Experto de campo.

Recinto:21-023-003-00007-00001 Cultivo:63000 PASTOS DE MENOS DE 5 AÑOS-SIN VARIEDAD

(1) Con incidencias que retienen pago o deniegan el expediente.  
 (2) Se calcula sobre superficie declarada admisible.  
 (3) Aplicación del artículo 16 bis del RD 147/2023.

Puede verificar la integridad de una copia de este documento mediante la lectura del código QR adjunto o mediante el acceso a la dirección <https://ws050.juntadeandalucia.es/verificarFirma> indicando el código de VERIFICACIÓN

FIRMADO POR	RAQUEL MARIA ESPIN CRESPO	FECHA	26/06/2024
VERIFICACIÓN	Pk2jmMQ72K8YCCE9EQ8LU85ENJJ6M	PÁGINA	5349/8857



**APELLIDOS Y NOMBRE / RAZÓN SOCIAL**

ROMERO DELICADO LUIS MANUEL

**NIF**

\*\*\*\*7125\*

**EXPEDIENTE**

1225307

**RESOLUCIÓN**

CONCESIÓN DE LA AYUDA

**DATOS DE MANTENIMIENTO UNIDADES****GRUPO DE PAGO**

ZONAS DE LIMITACIONES NATURALES

**Sup. Dec.  
Admisible**

101,85

**Sup.  
Resuelta**

101,85

**Sobredecl.**

0,00

**% Sobredecl.**

0,00

**RESUMEN DE PAGOS**

	<b>IMPORTE ( Euros )</b>			
	<b>RESUELTO</b>	<b>FEADER</b>	<b>MAPA</b>	<b>CAPADR</b>
Pago realizado	1.081,20	919,02	106,06	56,12
A pagar	106,80	90,78	10,48	5,54
<b>TOTAL</b>	<b>1.188,00</b>	<b>1.009,80</b>	<b>116,54</b>	<b>61,66</b>

**APLICACIÓN DE REDUCCIONES Y PENALIZACIONES (%)**

<b>Criterios de subvencionabilidad (1)</b>	<b>Presentación tardía</b>	<b>Omisión declaración</b>	<b>Condicionidad</b>
0,00	0,00	0,00	0,00

**IMPORTE ( Euros )**

Calculado(2)	Reducción	Penalización	Reducción Penalización (3)	Penalización adicional	Resuelto	FEADER	MAPA	CAPADR
1.188,00 €	0,00 €	0,00 €	0,00 €	0,00 €	1.188,00 €	1.009,80 €	116,54 €	61,66 €
<b>Importe Unitario:</b>	<b>54,00 €</b>	<b>Nuevo Importe Unitario:</b>			<b>11,66 €</b>			

**RECINTOS PROPUESTOS**

<b>REF.</b>	<b>REFERENCIA SIGPAC</b>	<b>CULTIVO</b>	<b>USO S/R SIGPAC</b>	<b>Sup. Dec. admisible</b>	<b>Sup. Campo</b>	<b>Sup. Determ.</b>	<b>Sup. Resuelta</b>
-1586229	21-061-006-00125-0004	PASTOS PERMANENTES DE 5 O MAS AÑOS	S	2,82		2,82	2,82
-1586228	21-061-006-00125-0003	PASTOS PERMANENTES DE 5 O MAS AÑOS	S	56,16		56,16	56,16
1700000005407114	21-061-006-00062-0008	PASTOS PERMANENTES DE 5 O MAS AÑOS	S	3,70		3,70	3,70
1700000005407115	21-061-006-00062-0005	PASTOS PERMANENTES DE 5 O MAS AÑOS	S	1,13		1,13	1,13
1700000005407117	21-061-006-00062-0009	PASTOS PERMANENTES DE 5 O MAS AÑOS	S	3,06		3,06	3,06
1700000005407129	21-061-006-00062-0001	PASTOS PERMANENTES DE 5 O MAS AÑOS	S	34,98		34,98	34,98

(1) Con incidencias que retienen pago o deniegan el expediente.

(2) Se calcula sobre superficie declarada admisible.

(3) Aplicación del artículo 16 bis del RD 147/2023.

Puede verificar la integridad de una copia de este documento mediante la lectura del código QR adjunto o mediante el acceso a la dirección <https://ws050.juntadeandalucia.es/verificarFirma> indicando el código de VERIFICACIÓN

FIRMADO POR	RAQUEL MARIA ESPIN CRESPO	FECHA	26/06/2024
VERIFICACIÓN	Pk2jmMQ72K8YCCE9EQ8LU85ENJJ6M	PÁGINA	5350/8857



**Datos considerados para el Cálculo de la Carga Ganadera del expediente**

Superficie determinada para Cálculo Carga Ganadera: 143,78 ha

Carga Ganadera del Expediente: 0,36 ugm/ha

<b>Explotación</b>	<b>Especie</b>	<b>Ugm Calculada para CG</b>
ES210250000063	BOVINA	7,21
ES210250000063	PORCINO	7,07
ES210620000318	BOVINA	24,11
ES210620000318	PORCINO	13,92

**Recintos Determinados para el Cálculo de Carga Ganadera**

<b>REF.</b>	<b>REFERENCIA SIGPAC</b>	<b>CULTIVO</b>	<b>DESCRIPCIÓN CULTIVO</b>	<b>S/R</b>	<b>SUP. RESUELTA (ha)</b>
-1586229	21-061-006-00125-00004	62000	PASTOS PERMANENTES DE 5 O MAS AÑOS-SIN VARIEDAD	S	2,82
-1586228	21-061-006-00125-00003	62000	PASTOS PERMANENTES DE 5 O MAS AÑOS-SIN VARIEDAD	S	56,16
1700000005407113	21-025-020-00177-00001	62000	PASTOS PERMANENTES DE 5 O MAS AÑOS-SIN VARIEDAD	S	35,99
1700000005407114	21-061-006-00062-00008	62000	PASTOS PERMANENTES DE 5 O MAS AÑOS-SIN VARIEDAD	S	3,70
1700000005407115	21-061-006-00062-00005	62000	PASTOS PERMANENTES DE 5 O MAS AÑOS-SIN VARIEDAD	S	1,13
1700000005407117	21-061-006-00062-00009	62000	PASTOS PERMANENTES DE 5 O MAS AÑOS-SIN VARIEDAD	S	3,06
1700000005407119	21-025-020-00177-00006	62000	PASTOS PERMANENTES DE 5 O MAS AÑOS-SIN VARIEDAD	S	0,16
1700000005407120	21-025-020-00177-00007	62000	PASTOS PERMANENTES DE 5 O MAS AÑOS-SIN VARIEDAD	S	0,09
1700000005407121	21-025-023-00033-00001	62000	PASTOS PERMANENTES DE 5 O MAS AÑOS-SIN VARIEDAD	S	1,51
1700000005407122	21-025-020-00177-00010	62000	PASTOS PERMANENTES DE 5 O MAS AÑOS-SIN VARIEDAD	S	0,22
1700000005407123	21-025-024-00021-00003	62000	PASTOS PERMANENTES DE 5 O MAS AÑOS-SIN VARIEDAD	S	1,12
1700000005407124	21-025-024-00021-00001	62000	PASTOS PERMANENTES DE 5 O MAS AÑOS-SIN VARIEDAD	S	1,12
1700000005407129	21-061-006-00062-00001	62000	PASTOS PERMANENTES DE 5 O MAS AÑOS-SIN VARIEDAD	S	34,98
1700000005407130	21-025-024-00023-00001	62000	PASTOS PERMANENTES DE 5 O MAS AÑOS-SIN VARIEDAD	S	1,72

(1) Con incidencias que retienen pago o deniegan el expediente.  
(2) Se calcula sobre superficie declarada admisible.  
(3) Aplicación del artículo 16 bis del RD 147/2023.

Puede verificar la integridad de una copia de este documento mediante la lectura del código QR adjunto o mediante el acceso a la dirección <https://ws050.juntadeandalucia.es/verificarFirma> indicando el código de VERIFICACIÓN

FIRMADO POR	RAQUEL MARIA ESPIN CRESPO	FECHA	26/06/2024
VERIFICACIÓN	Pk2jmMQ72K8YCCE9EQ8LU85ENJJ6M	PÁGINA	5351/8857





**APELLIDOS Y NOMBRE / RAZÓN SOCIAL**

ROMERO DIAZ PEDRO JOSE

**NIF**

\*\*\*\*3200\*

**EXPEDIENTE**

1124530

**RESOLUCIÓN**

CONCESIÓN DE LA AYUDA

**DATOS DE MANTENIMIENTO UNIDADES**

<b>GRUPO DE PAGO</b>	<b>Sup. Dec. Admisible</b>	<b>Sup. Resuelta</b>	<b>Sobredecl.</b>	<b>% Sobredecl.</b>
ZONAS DE LIMITACIONES NATURALES	201,68	198,41	3,27	1,62

**RESUMEN DE PAGOS**

	<b>IMPORTE ( Euros )</b>			
	<b>RESUELTO</b>	<b>FEADER</b>	<b>MAPA</b>	<b>CAPADR</b>
Pago realizado	1.028,60	874,31	100,90	53,39
A pagar	102,24	86,90	10,03	5,31
<b>TOTAL</b>	<b>1.130,84</b>	<b>961,21</b>	<b>110,93</b>	<b>58,70</b>

**APLICACIÓN DE REDUCCIONES Y PENALIZACIONES (%)**

<b>Criterios de subvencionabilidad (1)</b>	<b>Presentación tardía</b>	<b>Omisión declaración</b>	<b>Condicionalidad</b>
0,00	0,00	0,00	0,00

**IMPORTE ( Euros )**

Calculado(2)	Reducción	Penalización	Reducción Penalización (3)	Penalización adicional	Resuelto	FEADER	MAPA	CAPADR
1.188,00 €	19,26 €	37,90 €	0,00 €	0,00 €	1.130,84 €	961,21 €	110,94 €	58,69 €
<b>Importe Unitario:</b>	<b>54,00 €</b>	<b>Nuevo Importe Unitario:</b>	<b>5,89 €</b>					

**RECINTOS PROPUESTOS**

<b>REF.</b>	<b>REFERENCIA SIGPAC</b>	<b>CULTIVO</b>	<b>S/R</b>	<b>USO SIGPAC</b>	<b>Sup. Dec. admisible</b>	<b>Sup. Campo</b>	<b>Sup. Determ.</b>	<b>Sup. Resuelta</b>
-1461694	21-023-040-00015-0001	PASTOS DE MENOS DE 5 AÑOS	S		2,68		2,68	0,00
-1461676	21-023-042-00060-0001	PASTOS PERMANENTES DE 5 O MAS AÑOS	S		4,75		4,75	4,75
-1461621	21-023-037-00025-0012	PASTOS PERMANENTES DE 5 O MAS AÑOS	S		48,86		48,86	48,86
-468654	21-023-037-00025-0020	PASTOS PERMANENTES DE 5 O MAS AÑOS	S		73,12		73,12	73,12
-468623	21-023-037-00025-0020	PASTOS PERMANENTES DE 5 O MAS AÑOS	S		24,66		24,66	24,66
-468594	21-023-037-00025-0002	PASTOS PERMANENTES DE 5 O MAS AÑOS	S		0,70		0,70	0,70
6829660	21-023-037-00024-0002	PASTOS PERMANENTES DE 5 O MAS AÑOS	S		19,31		19,31	19,31
6829661	21-023-037-00037-0004	PASTOS PERMANENTES DE 5 O MAS AÑOS	S		5,66		5,66	5,66
6829670	21-023-038-00017-0003	PASTOS PERMANENTES DE 5 O MAS AÑOS	S		8,65		8,65	8,65
6829671	21-023-037-00071-0001	PASTOS PERMANENTES DE 5 O MAS AÑOS	S		0,59		0,59	0,00
6829691	21-023-041-00017-0002	PASTOS PERMANENTES DE 5 O MAS AÑOS	S		0,37		0,37	0,37
6829692	21-023-040-00005-0004	PASTOS PERMANENTES DE 5 O MAS AÑOS	S		1,73		1,73	1,73
6829693	21-023-039-00053-0001	PASTOS PERMANENTES DE 5 O MAS AÑOS	S		1,23		1,23	1,23
6829694	21-023-040-00005-0003	PASTOS PERMANENTES DE 5 O MAS AÑOS	S		0,81		0,81	0,81
6829695	21-023-040-00044-0003	PASTOS PERMANENTES DE 5 O MAS AÑOS	S		1,92		1,92	1,92
170000006358606	21-023-037-00028-0001	PASTOS PERMANENTES DE 5 O MAS AÑOS	S		0,09		0,09	0,09
170000006358609	21-023-037-00027-0001	PASTOS PERMANENTES DE 5 O MAS AÑOS	S		0,92		0,92	0,92
170000006358612	21-023-037-00025-0005	PASTOS PERMANENTES DE 5 O MAS AÑOS	S		4,58		4,58	4,58
170000006358615	21-023-037-00025-0004	PASTOS PERMANENTES DE 5 O MAS AÑOS	S		1,05		1,05	1,05

**INCIDENCIAS**

**INCIDENCIA DESCRIPCIÓN**

3790 Recinto declarado inactivo  
 Recinto:21-023-037-00071-00001 Cultivo: -  
 Recinto:21-023-040-00015-00001 Cultivo: -

(1) Con incidencias que retienen pago o deniegan el expediente.  
 (2) Se calcula sobre superficie declarada admisible.  
 (3) Aplicación del artículo 16 bis del RD 147/2023.

Puede verificar la integridad de una copia de este documento mediante la lectura del código QR adjunto o mediante el acceso a la dirección <a href="https://ws050.juntadeandalucia.es/verificarFirma">https://ws050.juntadeandalucia.es/verificarFirma</a> indicando el código de VERIFICACIÓN					
FIRMADO POR	RAQUEL MARIA ESPIN CRESPO		FECHA		26/06/2024
VERIFICACIÓN	Pk2jmMQ72K8YCC9E9EQ8LU85ENJJ6M		PÁGINA		5352/8857

**Datos considerados para el Cálculo de la Carga Ganadera del expediente**

Superficie determinada para Cálculo Carga Ganadera: 198,41 ha

Carga Ganadera del Expediente: 0,40 ugm/ha

Explotación	Especie	Ugm Calculada para CG
ES210230000267	BOVINA	79,37

**Recintos Determinados para el Cálculo de Garga Ganadera**

REF.	REFERENCIA SIGPAC	CULTIVO	DESCRIPCIÓN CULTIVO	S/R	SUP. RESUELTA (ha)
-1461694	21-023-040-00015-00001	63000	PASTOS DE MENOS DE 5 AÑOS-SIN VARIEDAD	S	0,00
-1461676	21-023-042-00060-00001	62000	PASTOS PERMANENTES DE 5 O MAS AÑOS-SIN VARIEDAD	S	4,75
-1461621	21-023-037-00025-00012	62000	PASTOS PERMANENTES DE 5 O MAS AÑOS-SIN VARIEDAD	S	48,86
-468654	21-023-037-00025-00020	62000	PASTOS PERMANENTES DE 5 O MAS AÑOS-SIN VARIEDAD	S	73,12
-468623	21-023-037-00025-00020	62000	PASTOS PERMANENTES DE 5 O MAS AÑOS-SIN VARIEDAD	S	24,66
-468594	21-023-037-00025-00002	62000	PASTOS PERMANENTES DE 5 O MAS AÑOS-SIN VARIEDAD	S	0,70
6829660	21-023-037-00024-00002	62000	PASTOS PERMANENTES DE 5 O MAS AÑOS-SIN VARIEDAD	S	19,31
6829661	21-023-037-00037-00004	62000	PASTOS PERMANENTES DE 5 O MAS AÑOS-SIN VARIEDAD	S	5,66
6829670	21-023-038-00017-00003	62000	PASTOS PERMANENTES DE 5 O MAS AÑOS-SIN VARIEDAD	S	8,65
6829671	21-023-037-00071-00001	62000	PASTOS PERMANENTES DE 5 O MAS AÑOS-SIN VARIEDAD	S	0,00
6829691	21-023-041-00017-00002	62000	PASTOS PERMANENTES DE 5 O MAS AÑOS-SIN VARIEDAD	S	0,37
6829692	21-023-040-00005-00004	62000	PASTOS PERMANENTES DE 5 O MAS AÑOS-SIN VARIEDAD	S	1,73
6829693	21-023-039-00053-00001	62000	PASTOS PERMANENTES DE 5 O MAS AÑOS-SIN VARIEDAD	S	1,23
6829694	21-023-040-00005-00003	62000	PASTOS PERMANENTES DE 5 O MAS AÑOS-SIN VARIEDAD	S	0,81
6829695	21-023-040-00044-00003	62000	PASTOS PERMANENTES DE 5 O MAS AÑOS-SIN VARIEDAD	S	1,92
1700000006358606	21-023-037-00028-00001	62000	PASTOS PERMANENTES DE 5 O MAS AÑOS-SIN VARIEDAD	S	0,09
1700000006358609	21-023-037-00027-00001	62000	PASTOS PERMANENTES DE 5 O MAS AÑOS-SIN VARIEDAD	S	0,92
1700000006358612	21-023-037-00025-00005	62000	PASTOS PERMANENTES DE 5 O MAS AÑOS-SIN VARIEDAD	S	4,58
1700000006358615	21-023-037-00025-00004	62000	PASTOS PERMANENTES DE 5 O MAS AÑOS-SIN VARIEDAD	S	1,05

**Incidencias de carga ganadera****INCIDENCIA DESCRIPCIÓN**

3790 Recinto declarado inactivo  
 Recinto:21-023-040-00015-00001 Cultivo: -  
 Recinto:21-023-037-00071-00001 Cultivo: -

(1) Con incidencias que retienen pago o deniegan el expediente.  
 (2) Se calcula sobre superficie declarada admisible.  
 (3) Aplicación del artículo 16 bis del RD 147/2023.

Puede verificar la integridad de una copia de este documento mediante la lectura del código QR adjunto o mediante el acceso a la dirección <https://ws050.juntadeandalucia.es/verificarFirma> indicando el código de VERIFICACIÓN

FIRMADO POR	RAQUEL MARIA ESPIN CRESPO	FECHA	26/06/2024
VERIFICACIÓN	Pk2jmMQ72K8YCCE9EQ8LU85ENJJ6M	PÁGINA	5353/8857



**APELLIDOS Y NOMBRE / RAZÓN SOCIAL**

ROMERO GARCIA ANTONIA MARIA

**NIF**

\*\*\*\*4965\*

**EXPEDIENTE**

1199204

**RESOLUCIÓN**

CONCESIÓN DE LA AYUDA

**DATOS DE MANTENIMIENTO UNIDADES****GRUPO DE PAGO**

ZONAS DE LIMITACIONES NATURALES

**Sup. Dec.  
Admisible**

259,04

**Sup.  
Resuelta**

259,04

**Sobredecl.**

0,00

**% Sobredecl.**

0,00

**RESUMEN DE PAGOS**

	<b>IMPORTE ( Euros )</b>			
	<b>RESUELTO</b>	<b>FEADER</b>	<b>MAPA</b>	<b>CAPADR</b>
Pago realizado	1.081,20	919,02	106,06	56,12
A pagar	106,80	90,78	10,48	5,54
<b>TOTAL</b>	<b>1.188,00</b>	<b>1.009,80</b>	<b>116,54</b>	<b>61,66</b>

**APLICACIÓN DE REDUCCIONES Y PENALIZACIONES (%)**

<b>Criterios de subvencionabilidad (1)</b>	<b>Presentación tardía</b>	<b>Omisión declaración</b>	<b>Condicionalidad</b>
0,00	0,00	0,00	0,00

**IMPORTE ( Euros )**

<b>Calculado(2)</b>	<b>Reducción</b>	<b>Penalización</b>	<b>Reducción Penalización (3)</b>	<b>Penalización adicional</b>	<b>Resuelto</b>	<b>FEADER</b>	<b>MAPA</b>	<b>CAPADR</b>
1.188,00 €	0,00 €	0,00 €	0,00 €	0,00 €	1.188,00 €	1.009,80 €	116,54 €	61,66 €
<b>Importe Unitario:</b>	<b>54,00 €</b>	<b>Nuevo Importe Unitario:</b>	<b>4,59 €</b>					

**RECINTOS PROPUESTOS**

<b>REF.</b>	<b>REFERENCIA SIGPAC</b>	<b>CULTIVO</b>	<b>S/R</b>	<b>USO SIGPAC</b>	<b>Sup. Dec. admisible</b>	<b>Sup. Campo</b>	<b>Sup. Determ.</b>	<b>Sup. Resuelta</b>
4789052	21-061-003-00072-0001	PASTOS PERMANENTES DE 5 O MAS AÑOS	S		11,14		11,14	11,14
4789053	21-061-003-00072-0005	PASTOS PERMANENTES DE 5 O MAS AÑOS	S		1,44		1,44	1,44
4789056	21-061-003-00075-0001	PASTOS PERMANENTES DE 5 O MAS AÑOS	S		65,88		65,88	65,88
4789057	21-061-003-00075-0010	PASTOS PERMANENTES DE 5 O MAS AÑOS	S		9,50		9,50	9,50
4789058	21-061-003-00075-0012	PASTOS PERMANENTES DE 5 O MAS AÑOS	S		34,42		34,42	34,42
4789059	21-061-003-00075-0014	PASTOS PERMANENTES DE 5 O MAS AÑOS	S		0,01		0,01	0,01
4789060	21-061-003-00075-0016	PASTOS PERMANENTES DE 5 O MAS AÑOS	S		0,04		0,04	0,04
4789063	21-061-003-00092-0003	PASTOS PERMANENTES DE 5 O MAS AÑOS	S		0,07		0,07	0,07
4789064	21-061-003-00092-0007	PASTOS PERMANENTES DE 5 O MAS AÑOS	S		42,82		42,82	42,82
1700000006436164	21-061-006-00084-0001	PASTOS PERMANENTES DE 5 O MAS AÑOS	S		1,75		1,75	1,75
1700000006436166	21-061-006-00085-0001	PASTOS PERMANENTES DE 5 O MAS AÑOS	S		45,96		45,96	45,96
1700000006436167	21-061-008-00001-0002	PASTOS PERMANENTES DE 5 O MAS AÑOS	S		46,01		46,01	46,01

(1) Con incidencias que retienen pago o deniegan el expediente.

(2) Se calcula sobre superficie declarada admisible.

(3) Aplicación del artículo 16 bis del RD 147/2023.

Puede verificar la integridad de una copia de este documento mediante la lectura del código QR adjunto o mediante el acceso a la dirección <https://ws050.juntadeandalucia.es/verificarFirma> indicando el código de VERIFICACIÓN

<b>FIRMADO POR</b>	RAQUEL MARIA ESPIN CRESPO	<b>FECHA</b>	26/06/2024
<b>VERIFICACIÓN</b>	Pk2jmMQ72K8YCCE9EQ8LU85ENJJ6M	<b>PÁGINA</b>	5354/8857





**Datos considerados para el Cálculo de la Carga Ganadera del expediente**

Superficie determinada para Cálculo Carga Ganadera: 259,04 ha

Carga Ganadera del Expediente: 0,57 ugm/ha

Explotación	Especie	Ugm Calculada para CG
ES210620000017	BOVINA	21,21
ES210620000017	PORCINO	38,43
ES210620000453	BOVINA	86,75

**Recintos Determinados para el Cálculo de Garga Ganadera**

REF.	REFERENCIA SIGPAC	CULTIVO	DESCRIPCIÓN CULTIVO	S/R	SUP. RESUELTA (ha)
4789052	21-061-003-00072-00001	62000	PASTOS PERMANENTES DE 5 O MAS AÑOS-SIN VARIEDAD	S	11,14
4789053	21-061-003-00072-00005	62000	PASTOS PERMANENTES DE 5 O MAS AÑOS-SIN VARIEDAD	S	1,44
4789056	21-061-003-00075-00001	62000	PASTOS PERMANENTES DE 5 O MAS AÑOS-SIN VARIEDAD	S	65,88
4789057	21-061-003-00075-00010	62000	PASTOS PERMANENTES DE 5 O MAS AÑOS-SIN VARIEDAD	S	9,50
4789058	21-061-003-00075-00012	62000	PASTOS PERMANENTES DE 5 O MAS AÑOS-SIN VARIEDAD	S	34,42
4789059	21-061-003-00075-00014	62000	PASTOS PERMANENTES DE 5 O MAS AÑOS-SIN VARIEDAD	S	0,01
4789060	21-061-003-00075-00016	62000	PASTOS PERMANENTES DE 5 O MAS AÑOS-SIN VARIEDAD	S	0,04
4789063	21-061-003-00092-00003	62000	PASTOS PERMANENTES DE 5 O MAS AÑOS-SIN VARIEDAD	S	0,07
4789064	21-061-003-00092-00007	62000	PASTOS PERMANENTES DE 5 O MAS AÑOS-SIN VARIEDAD	S	42,82
170000006436164	21-061-006-00084-00001	62000	PASTOS PERMANENTES DE 5 O MAS AÑOS-SIN VARIEDAD	S	1,75
170000006436166	21-061-006-00085-00001	62000	PASTOS PERMANENTES DE 5 O MAS AÑOS-SIN VARIEDAD	S	45,96
170000006436167	21-061-008-00001-00002	62000	PASTOS PERMANENTES DE 5 O MAS AÑOS-SIN VARIEDAD	S	46,01

(1) Con incidencias que retienen pago o deniegan el expediente.  
(2) Se calcula sobre superficie declarada admisible.  
(3) Aplicación del artículo 16 bis del RD 147/2023.

Puede verificar la integridad de una copia de este documento mediante la lectura del código QR adjunto o mediante el acceso a la dirección <https://ws050.juntadeandalucia.es/verificarFirma> indicando el código de VERIFICACIÓN

FIRMADO POR	RAQUEL MARIA ESPIN CRESPO	FECHA	26/06/2024
VERIFICACIÓN	Pk2jmMQ72K8YCCE9EQ8LU85ENJJ6M	PÁGINA	5355/8857



**APELLIDOS Y NOMBRE / RAZÓN SOCIAL**

ROMERO NIETO JUAN CARLOS

**NIF**

\*\*\*\*4569\*

**EXPEDIENTE**

1098737

**RESOLUCIÓN**

CONCESIÓN DE LA AYUDA

**DATOS DE MANTENIMIENTO UNIDADES****GRUPO DE PAGO**

ZONAS DE LIMITACIONES NATURALES

**Sup. Dec.  
Admisible**

157,60

**Sup.  
Resuelta**

133,64

**Sobredecl.**

23,96

**% Sobredecl.**

15,20

**RESUMEN DE PAGOS**

	<b>IMPORTE ( Euros )</b>			
	<b>RESUELTO</b>	<b>FEADER</b>	<b>MAPA</b>	<b>CAPADR</b>
Pago realizado	619,15	526,27	60,74	32,14
A pagar	81,93	69,64	8,04	4,25
<b>TOTAL</b>	<b>701,08</b>	<b>595,91</b>	<b>68,78</b>	<b>36,39</b>

**APLICACIÓN DE REDUCCIONES Y PENALIZACIONES (%)**

<b>Criterios de subvencionabilidad (1)</b>	<b>Presentación tardía</b>	<b>Omisión declaración</b>	<b>Condicionalidad</b>
0,00	0,00	0,00	0,00

**IMPORTE ( Euros )**

<b>Calculado(2)</b>	<b>Reducción</b>	<b>Penalización</b>	<b>Reducción Penalización (3)</b>	<b>Penalización adicional</b>	<b>Resuelto</b>	<b>FEADER</b>	<b>MAPA</b>	<b>CAPADR</b>
1.188,00 €	180,61 €	306,31 €	0,00 €	0,00 €	701,08 €	595,92 €	68,78 €	36,38 €
<b>Importe Unitario:</b>	54,00 €	<b>Nuevo Importe Unitario:</b>	7,54 €					

(1) Con incidencias que retienen pago o deniegan el expediente.  
(2) Se calcula sobre superficie declarada admisible.  
(3) Aplicación del artículo 16 bis del RD 147/2023.

Puede verificar la integridad de una copia de este documento mediante la lectura del código QR adjunto o mediante el acceso a la dirección <a href="https://ws050.juntadeandalucia.es/verificarFirma">https://ws050.juntadeandalucia.es/verificarFirma</a> indicando el código de VERIFICACIÓN					
FIRMADO POR	RAQUEL MARIA ESPIN CRESPO		FECHA		26/06/2024
VERIFICACIÓN	Pk2jmMQ72K8YCCE9EQ8LU85ENJJJ6M		PÁGINA		5356/8857



**RECINTOS PROPUESTOS**

REF.	REFERENCIA SIGPAC	CULTIVO	S/R	USO SIGPAC	Sup.-Dec. admisible	Sup. Campo	Sup. Determ.	Sup. Resuelta
5108352	21-019-001-00016-0001	PASTOS PERMANENTES DE 5 O MAS AÑOS	S		5,98		5,98	5,98
5108353	21-019-001-00016-0002	PASTOS PERMANENTES DE 5 O MAS AÑOS	S		0,13		0,13	0,13
5108365	21-019-003-00003-0006	PASTOS PERMANENTES DE 5 O MAS AÑOS	S		1,37		1,37	1,37
5108371	21-019-003-00003-0007	PASTOS PERMANENTES DE 5 O MAS AÑOS	S		0,08		0,08	0,08
5108404	21-019-003-00003-0008	PASTOS PERMANENTES DE 5 O MAS AÑOS	S		10,38		10,38	10,38
5108405	21-019-003-00003-0014	PASTOS PERMANENTES DE 5 O MAS AÑOS	S		1,05		1,05	1,05
5108431	21-019-005-00004-0012	PASTOS PERMANENTES DE 5 O MAS AÑOS	S		25,12		25,12	25,12
5108454	21-019-016-00002-0003	PASTOS PERMANENTES DE 5 O MAS AÑOS	S		7,92		7,92	7,92
5108455	21-019-016-00002-0005	PASTOS PERMANENTES DE 5 O MAS AÑOS	S		0,17		0,17	0,17
5108456	21-019-016-00002-0004	PASTOS PERMANENTES DE 5 O MAS AÑOS	S		0,53		0,53	0,53
6810662	21-019-016-00170-0002	PASTOS PERMANENTES DE 5 O MAS AÑOS	S		2,89		2,89	2,89
6810665	21-019-001-00001-0003	PASTOS PERMANENTES DE 5 O MAS AÑOS	S		1,68		1,68	1,68
6810688	21-019-001-00001-0005	PASTOS PERMANENTES DE 5 O MAS AÑOS	S		0,33		0,33	0,33
6810691	21-019-001-00002-0003	PASTOS PERMANENTES DE 5 O MAS AÑOS	S		4,55		4,55	2,90
6810700	21-019-001-00002-0004	PASTOS PERMANENTES DE 5 O MAS AÑOS	S		4,24		4,24	1,93
6810712	21-019-003-00002-0013	PASTOS PERMANENTES DE 5 O MAS AÑOS	S		0,18		0,18	0,00
6810720	21-019-003-00002-0017	PASTOS PERMANENTES DE 5 O MAS AÑOS	S		4,17		4,17	4,17
6810737	21-019-003-00002-0018	PASTOS PERMANENTES DE 5 O MAS AÑOS	S		6,73		6,73	6,66
6810740	21-019-003-00002-0019	PASTOS PERMANENTES DE 5 O MAS AÑOS	S		12,55		12,55	12,55
6810753	21-019-003-00002-0020	PASTOS PERMANENTES DE 5 O MAS AÑOS	S		1,52		1,52	1,52
6810759	21-019-003-00002-0024	PASTOS PERMANENTES DE 5 O MAS AÑOS	S		10,81		10,81	10,81
6810765	21-019-003-00005-0001	PASTOS PERMANENTES DE 5 O MAS AÑOS	S		0,00		0,00	0,00
6810768	21-019-004-00004-0005	PASTOS PERMANENTES DE 5 O MAS AÑOS	S		0,20		0,20	0,20
6810772	21-019-004-00004-0006	PASTOS PERMANENTES DE 5 O MAS AÑOS	S		5,76		5,76	0,00
6810773	21-019-004-00004-0009	PASTOS PERMANENTES DE 5 O MAS AÑOS	S		3,76		3,76	3,76
6810803	21-019-004-00004-0013	PASTOS PERMANENTES DE 5 O MAS AÑOS	S		0,02		0,02	0,02
1700000004956712	21-019-001-00013-0001	PASTOS PERMANENTES DE 5 O MAS AÑOS	S		11,12		11,12	6,12
1700000004956713	21-019-005-00004-0002	PASTOS PERMANENTES DE 5 O MAS AÑOS	S		4,32		4,32	0,00
1700000004956714	21-019-014-00021-0004	PASTOS PERMANENTES DE 5 O MAS AÑOS	R		0,90		0,90	0,90
1700000004956715	21-019-013-00027-0001	PASTOS PERMANENTES DE 5 O MAS AÑOS	S		7,75		7,75	7,75
1700000004956716	21-019-005-00004-0016	PASTOS PERMANENTES DE 5 O MAS AÑOS	S		15,22		15,22	11,42
1700000004956717	21-019-005-00004-0006	PASTOS PERMANENTES DE 5 O MAS AÑOS	S		0,03		0,03	0,03
1700000004956718	21-019-005-00004-0004	PASTOS PERMANENTES DE 5 O MAS AÑOS	S		0,00		0,00	0,00
1700000004956720	21-019-015-00080-0001	PASTOS PERMANENTES DE 5 O MAS AÑOS	S		2,24		2,24	1,90
1700000004956721	21-019-014-00021-0002	PASTOS PERMANENTES DE 5 O MAS AÑOS	S		3,52		3,52	2,99
1700000004956722	21-019-005-00004-0001	PASTOS PERMANENTES DE 5 O MAS AÑOS	S		0,38		0,38	0,38

**INCIDENCIAS**

**INCIDENCIA DESCRIPCIÓN**

- 224 Superficie neta de cruce en un recinto en una misma solicitud supera superficie admisible que SIGPAC establece para él.  
 Recinto:21-019-001-00002-00003 Cultivo:62000 PASTOS PERMANENTES DE 5 O MAS AÑOS-SIN VARIEDAD Secano Superficie admisible de pastos del recinto según SIGPAC.:290 Suma de superficies de cruce netas declaradas para este recinto por el solicitante.:455 Exceso de superficie (Hectáreas):1,65  
 Recinto:21-019-001-00002-00004 Cultivo:62000 PASTOS PERMANENTES DE 5 O MAS AÑOS-SIN VARIEDAD Secano Superficie admisible de pastos del recinto según SIGPAC.:193 Suma de superficies de cruce netas declaradas para este recinto por el solicitante.:424 Exceso de superficie (Hectáreas):2,31  
 Recinto:21-019-001-00013-00001 Cultivo:62000 PASTOS PERMANENTES DE 5 O MAS AÑOS-SIN VARIEDAD Secano Superficie admisible de pastos del recinto según SIGPAC.:612 Suma de superficies de cruce netas declaradas para este recinto por el solicitante.:1112 Exceso de superficie (Hectáreas):5  
 Recinto:21-019-005-00004-00002 Cultivo:62000 PASTOS PERMANENTES DE 5 O MAS AÑOS-SIN VARIEDAD Secano Superficie admisible de pastos del recinto según SIGPAC.:0 Suma de superficies de cruce netas declaradas para este recinto por el solicitante.:432 Exceso de superficie (Hectáreas):4,32  
 Recinto:21-019-005-00004-00016 Cultivo:62000 PASTOS PERMANENTES DE 5 O MAS AÑOS-SIN VARIEDAD Secano Superficie admisible de pastos del recinto según SIGPAC.:1142 Suma de superficies de cruce netas declaradas para este recinto por el solicitante.:1522 Exceso de superficie (Hectáreas):3,8

(1) Con incidencias que retienen pago o deniegan el expediente.  
 (2) Se calcula sobre superficie declarada admisible.  
 (3) Aplicación del artículo 16 bis del RD 147/2023.

Puede verificar la integridad de una copia de este documento mediante la lectura del código QR adjunto o mediante el acceso a la dirección <a href="https://ws050.juntadeandalucia.es/verificarFirma">https://ws050.juntadeandalucia.es/verificarFirma</a> indicando el código de VERIFICACIÓN					
FIRMADO POR	RAQUEL MARIA ESPIN CRESPO		FECHA		26/06/2024
VERIFICACIÓN	Pk2jmMQ72K8YCCE9EQ8LU85ENJJ6M		PÁGINA		5357/8857

**INCIDENCIAS****INCIDENCIA DESCRIPCIÓN**

- Recinto:21-019-014-00021-00002 Cultivo:62000 PASTOS PERMANENTES DE 5 O MAS AÑOS-SIN VARIEDAD Secano Superficie admisible de pastos del recinto según SIGPAC.:299 Suma de superficies de cruce netas declaradas para este recinto por el solicitante.:352 Exceso de superficie (Hectáreas):0,53
- Recinto:21-019-015-00080-00001 Cultivo:62000 PASTOS PERMANENTES DE 5 O MAS AÑOS-SIN VARIEDAD Secano Superficie admisible de pastos del recinto según SIGPAC.:190 Suma de superficies de cruce netas declaradas para este recinto por el solicitante.:224 Exceso de superficie (Hectáreas):0,34
- 3790 Recinto declarado inactivo
- Recinto:21-019-003-00002-00013 Cultivo: -
- Recinto:21-019-004-00004-00006 Cultivo: -
- 4272 Verifica que las líneas de declaración de las Solicitudes Únicas no tienen solapes con la capa de Retroactividad Gráfica (ambas de la misma campaña) a nivel de expediente/línea de declaración gráfica de la solicitud.
- Recinto:21-019-003-00002-00018 Cultivo: - Agregado de la referencia del recinto.:0 Zona de la referencia del recinto.:0 Superficie solapada.:0,07 Id. Incid.:95145566

**Datos considerados para el Cálculo de la Carga Ganadera del expediente**

Superficie determinada para Cálculo Carga Ganadera: 133,64 ha

Carga Ganadera del Expediente: 0,41 ugm/ha

Explotación	Especie	Ugm Calculada para CG
ES210190000006	BOVINA	30,67
ES210190000334	BOVINA	24,33

**Recintos Determinados para el Cálculo de Garga Ganadera**

REF.	REFERENCIA SIGPAC	CULTIVO	DESCRIPCIÓN CULTIVO	S/R	SUP. RESUELTA (ha)
5108352	21-019-001-00016-00001	62000	PASTOS PERMANENTES DE 5 O MAS AÑOS-SIN VARIEDAD	S	5,98
5108353	21-019-001-00016-00002	62000	PASTOS PERMANENTES DE 5 O MAS AÑOS-SIN VARIEDAD	S	0,13
5108365	21-019-003-00003-00006	62000	PASTOS PERMANENTES DE 5 O MAS AÑOS-SIN VARIEDAD	S	1,37
5108371	21-019-003-00003-00007	62000	PASTOS PERMANENTES DE 5 O MAS AÑOS-SIN VARIEDAD	S	0,08
5108404	21-019-003-00003-00008	62000	PASTOS PERMANENTES DE 5 O MAS AÑOS-SIN VARIEDAD	S	10,38
5108405	21-019-003-00003-00014	62000	PASTOS PERMANENTES DE 5 O MAS AÑOS-SIN VARIEDAD	S	1,05
5108431	21-019-005-00004-00012	62000	PASTOS PERMANENTES DE 5 O MAS AÑOS-SIN VARIEDAD	S	25,12
5108454	21-019-016-00002-00003	62000	PASTOS PERMANENTES DE 5 O MAS AÑOS-SIN VARIEDAD	S	7,92
5108455	21-019-016-00002-00005	62000	PASTOS PERMANENTES DE 5 O MAS AÑOS-SIN VARIEDAD	S	0,17
5108456	21-019-016-00002-00004	62000	PASTOS PERMANENTES DE 5 O MAS AÑOS-SIN VARIEDAD	S	0,53
6810662	21-019-016-00170-00002	62000	PASTOS PERMANENTES DE 5 O MAS AÑOS-SIN VARIEDAD	S	2,89
6810665	21-019-001-00001-00003	62000	PASTOS PERMANENTES DE 5 O MAS AÑOS-SIN VARIEDAD	S	1,68
6810688	21-019-001-00001-00005	62000	PASTOS PERMANENTES DE 5 O MAS AÑOS-SIN VARIEDAD	S	0,33
6810691	21-019-001-00002-00003	62000	PASTOS PERMANENTES DE 5 O MAS AÑOS-SIN VARIEDAD	S	2,90
6810700	21-019-001-00002-00004	62000	PASTOS PERMANENTES DE 5 O MAS AÑOS-SIN VARIEDAD	S	1,93
6810712	21-019-003-00002-00013	62000	PASTOS PERMANENTES DE 5 O MAS AÑOS-SIN VARIEDAD	S	0,00
6810720	21-019-003-00002-00017	62000	PASTOS PERMANENTES DE 5 O MAS AÑOS-SIN VARIEDAD	S	4,17
6810737	21-019-003-00002-00018	62000	PASTOS PERMANENTES DE 5 O MAS AÑOS-SIN VARIEDAD	S	6,66
6810740	21-019-003-00002-00019	62000	PASTOS PERMANENTES DE 5 O MAS AÑOS-SIN VARIEDAD	S	12,55
6810753	21-019-003-00002-00020	62000	PASTOS PERMANENTES DE 5 O MAS AÑOS-SIN VARIEDAD	S	1,52

(1) Con incidencias que retienen pago o deniegan el expediente.  
(2) Se calcula sobre superficie declarada admisible.  
(3) Aplicación del artículo 16 bis del RD 147/2023.

Puede verificar la integridad de una copia de este documento mediante la lectura del código QR adjunto o mediante el acceso a la dirección <https://ws050.juntadeandalucia.es/verificarFirma> indicando el código de VERIFICACIÓN

FIRMADO POR	RAQUEL MARIA ESPIN CRESPO	FECHA	26/06/2024
VERIFICACIÓN	Pk2jmMQ72K8YCCE9EQ8LU85ENJJ6M	PÁGINA	5358/8857



**Recintos Determinados para el Cálculo de Garga Ganadera**

REF.	REFERENCIA SIGPAC	CULTIVO	DESCRIPCIÓN CULTIVO	S/R	SUP.
					RESUELTA (ha)
6810759	21-019-003-00002-00024	62000	PASTOS PERMANENTES DE 5 O MAS AÑOS-SIN VARIEDAD	S	10,81
6810765	21-019-003-00005-00001	62000	PASTOS PERMANENTES DE 5 O MAS AÑOS-SIN VARIEDAD	S	0,00
6810768	21-019-004-00004-00005	62000	PASTOS PERMANENTES DE 5 O MAS AÑOS-SIN VARIEDAD	S	0,20
6810772	21-019-004-00004-00006	62000	PASTOS PERMANENTES DE 5 O MAS AÑOS-SIN VARIEDAD	S	0,00
6810773	21-019-004-00004-00009	62000	PASTOS PERMANENTES DE 5 O MAS AÑOS-SIN VARIEDAD	S	3,76
6810803	21-019-004-00004-00013	62000	PASTOS PERMANENTES DE 5 O MAS AÑOS-SIN VARIEDAD	S	0,02
1700000004956712	21-019-001-00013-00001	62000	PASTOS PERMANENTES DE 5 O MAS AÑOS-SIN VARIEDAD	S	6,12
1700000004956713	21-019-005-00004-00002	62000	PASTOS PERMANENTES DE 5 O MAS AÑOS-SIN VARIEDAD	S	0,00
1700000004956714	21-019-014-00021-00004	62000	PASTOS PERMANENTES DE 5 O MAS AÑOS-SIN VARIEDAD	R	0,90
1700000004956715	21-019-013-00027-00001	62000	PASTOS PERMANENTES DE 5 O MAS AÑOS-SIN VARIEDAD	S	7,75
1700000004956716	21-019-005-00004-00016	62000	PASTOS PERMANENTES DE 5 O MAS AÑOS-SIN VARIEDAD	S	11,42
1700000004956717	21-019-005-00004-00006	62000	PASTOS PERMANENTES DE 5 O MAS AÑOS-SIN VARIEDAD	S	0,03
1700000004956718	21-019-005-00004-00004	62000	PASTOS PERMANENTES DE 5 O MAS AÑOS-SIN VARIEDAD	S	0,00
1700000004956720	21-019-015-00080-00001	62000	PASTOS PERMANENTES DE 5 O MAS AÑOS-SIN VARIEDAD	S	1,90
1700000004956721	21-019-014-00021-00002	62000	PASTOS PERMANENTES DE 5 O MAS AÑOS-SIN VARIEDAD	S	2,99
1700000004956722	21-019-005-00004-00001	62000	PASTOS PERMANENTES DE 5 O MAS AÑOS-SIN VARIEDAD	S	0,38

**Incidencias de carga ganadera****INCIDENCIA DESCRIPCIÓN**

224	Superficie neta de cruce en un recinto en una misma solicitud supera superficie admisible que SIGPAC establece para él. Recinto:21-019-001-00002-00003 Cultivo:62000 PASTOS PERMANENTES DE 5 O MAS AÑOS-SIN VARIEDAD Secano Superficie admisible de pastos del recinto según SIGPAC.:290 Suma de superficies de cruce netas declaradas para este recinto por el solicitante.:455 Exceso de superficie (Hectáreas):1,65 Recinto:21-019-001-00002-00004 Cultivo:62000 PASTOS PERMANENTES DE 5 O MAS AÑOS-SIN VARIEDAD Secano Superficie admisible de pastos del recinto según SIGPAC.:193 Suma de superficies de cruce netas declaradas para este recinto por el solicitante.:424 Exceso de superficie (Hectáreas):2,31 Recinto:21-019-001-00013-00001 Cultivo:62000 PASTOS PERMANENTES DE 5 O MAS AÑOS-SIN VARIEDAD Secano Superficie admisible de pastos del recinto según SIGPAC.:612 Suma de superficies de cruce netas declaradas para este recinto por el solicitante.:1112 Exceso de superficie (Hectáreas):5 Recinto:21-019-005-00004-00002 Cultivo:62000 PASTOS PERMANENTES DE 5 O MAS AÑOS-SIN VARIEDAD Secano Superficie admisible de pastos del recinto según SIGPAC.:0 Suma de superficies de cruce netas declaradas para este recinto por el solicitante.:432 Exceso de superficie (Hectáreas):4,32 Recinto:21-019-005-00004-00016 Cultivo:62000 PASTOS PERMANENTES DE 5 O MAS AÑOS-SIN VARIEDAD Secano Superficie admisible de pastos del recinto según SIGPAC.:1142 Suma de superficies de cruce netas declaradas para este recinto por el solicitante.:1522 Exceso de superficie (Hectáreas):3,8 Recinto:21-019-015-00080-00001 Cultivo:62000 PASTOS PERMANENTES DE 5 O MAS AÑOS-SIN VARIEDAD Secano Superficie admisible de pastos del recinto según SIGPAC.:190 Suma de superficies de cruce netas declaradas para este recinto por el solicitante.:224 Exceso de superficie (Hectáreas):0,34 Recinto:21-019-014-00021-00002 Cultivo:62000 PASTOS PERMANENTES DE 5 O MAS AÑOS-SIN VARIEDAD Secano Superficie admisible de pastos del recinto según SIGPAC.:299 Suma de superficies de cruce netas declaradas para este recinto por el solicitante.:352 Exceso de superficie (Hectáreas):0,53
3790	Recinto declarado inactivo Recinto:21-019-003-00002-00013 Cultivo: - Recinto:21-019-004-00004-00006 Cultivo: -

(1) Con incidencias que retienen pago o deniegan el expediente.  
(2) Se calcula sobre superficie declarada admisible.  
(3) Aplicación del artículo 16 bis del RD 147/2023.

Puede verificar la integridad de una copia de este documento mediante la lectura del código QR adjunto o mediante el acceso a la dirección <https://ws050.juntadeandalucia.es/verificarFirma> indicando el código de VERIFICACIÓN

FIRMADO POR	RAQUEL MARIA ESPIN CRESPO	FECHA	26/06/2024
VERIFICACIÓN	Pk2jmMQ72K8YCCE9EQ8LU85ENJJ6M	PÁGINA	5359/8857



**APELLIDOS Y NOMBRE / RAZÓN SOCIAL**

ROMERO RODRIGUEZ ALFONSO TORIBIO

**NIF**

\*\*\*0220\*

**EXPEDIENTE**

1128494

**RESOLUCIÓN**

CONCESIÓN DE LA AYUDA

**DATOS DE MANTENIMIENTO UNIDADES**

<b>GRUPO DE PAGO</b>	<b>Sup. Dec. Admisible</b>	<b>Sup. Resuelta</b>	<b>Sobredecl.</b>	<b>% Sobredecl.</b>
ZONAS DE LIMITACIONES NATURALES	84,84	84,84	0,00	0,00

**RESUMEN DE PAGOS**

	<b>IMPORTE ( Euros )</b>			
	<b>RESUELTO</b>	<b>FEADER</b>	<b>MAPA</b>	<b>CAPADR</b>
Pago realizado	1.081,20	919,02	106,06	56,12
A pagar	106,80	90,78	10,48	5,54
<b>TOTAL</b>	<b>1.188,00</b>	<b>1.009,80</b>	<b>116,54</b>	<b>61,66</b>

**APLICACIÓN DE REDUCCIONES Y PENALIZACIONES (%)**

<b>Criterios de subvencionabilidad (1)</b>	<b>Presentación tardía</b>	<b>Omisión declaración</b>	<b>Condicionalidad</b>
0,00	0,00	0,00	0,00

**IMPORTE ( Euros )**

Calculado(2)	Reducción	Penalización	Reducción Penalización (3)	Penalización adicional	Resuelto	FEADER	MAPA	CAPADR
1.188,00 €	0,00 €	0,00 €	0,00 €	0,00 €	1.188,00 €	1.009,80 €	116,54 €	61,66 €
<b>Importe Unitario:</b>	<b>54,00 €</b>	<b>Nuevo Importe Unitario:</b>	<b>14,00 €</b>					

**RECINTOS PROPUESTOS**

<b>REF.</b>	<b>REFERENCIA SIGPAC</b>	<b>CULTIVO</b>	<b>S/R</b>	<b>USO SIGPAC</b>	<b>Sup. Dec. admisible</b>	<b>Sup. Campo</b>	<b>Sup. Determ.</b>	<b>Sup. Resuelta</b>
-1102006	21-075-011-00004-0041	PASTOS PERMANENTES DE 5 O MAS AÑOS	S		3,90	3,90	3,90	3,90
-1102005	21-075-011-00004-0036	PASTOS PERMANENTES DE 5 O MAS AÑOS	S		0,01	0,01	0,01	0,01
4133995	21-075-011-00004-0001	PASTOS PERMANENTES DE 5 O MAS AÑOS	S		0,94	0,94	0,94	0,94
4167554	21-075-011-00004-0016	PASTOS PERMANENTES DE 5 O MAS AÑOS	S		1,71	1,71	1,71	1,71
4167555	21-075-011-00004-0017	PASTOS PERMANENTES DE 5 O MAS AÑOS	S		1,32	1,32	1,32	1,32
4167556	21-075-011-00004-0021	PASTOS DE MENOS DE 5 AÑOS	S		0,46	0,46	0,46	0,46
4167619	21-075-011-00004-0020	PASTOS PERMANENTES DE 5 O MAS AÑOS	S		28,04	28,04	28,04	28,04
4167620	21-075-011-00004-0022	PASTOS PERMANENTES DE 5 O MAS AÑOS	S		0,61	0,61	0,61	0,61
4167621	21-075-011-00004-0026	PASTOS PERMANENTES DE 5 O MAS AÑOS	S		12,00	12,00	12,00	12,00
4262024	21-075-011-00003-0001	PASTOS PERMANENTES DE 5 O MAS AÑOS	S		9,56	9,56	9,56	9,56
5313268	21-075-011-00004-0032	PASTOS PERMANENTES DE 5 O MAS AÑOS	S		11,97	11,97	11,97	11,97
5313269	21-075-011-00004-0031	PASTOS PERMANENTES DE 5 O MAS AÑOS	S		14,32	14,32	14,32	14,32

(1) Con incidencias que retienen pago o deniegan el expediente.

(2) Se calcula sobre superficie declarada admisible.

(3) Aplicación del artículo 16 bis del RD 147/2023.

Puede verificar la integridad de una copia de este documento mediante la lectura del código QR adjunto o mediante el acceso a la dirección <https://ws050.juntadeandalucia.es/verificarFirma> indicando el código de VERIFICACIÓN

FIRMADO POR	RAQUEL MARIA ESPIN CRESPO	FECHA	26/06/2024
VERIFICACIÓN	Pk2jmMQ72K8YCCE9EQ8LU85ENJJ6M	PÁGINA	5360/8857



**INCIDENCIAS****INCIDENCIA DESCRIPCIÓN**

- 86123 Recinto superficie forrajera que en REGA no tiene clasificación zootécnica permitida.  
 Recinto:21-066-007-00068-00006 Cultivo:62000 PASTOS PERMANENTES DE 5 O MAS AÑOS-SIN VARIEDAD Secano  
 Explotacion:ES210430000025  
 Recinto:21-066-007-00069-00001 Cultivo:62000 PASTOS PERMANENTES DE 5 O MAS AÑOS-SIN VARIEDAD Secano  
 Explotacion:ES210430000025  
 Recinto:21-066-007-00070-00003 Cultivo:62000 PASTOS PERMANENTES DE 5 O MAS AÑOS-SIN VARIEDAD Secano  
 Explotacion:ES210430000025
- 86126 Recinto de forrajera para Cálculo de Carga Ganadera que No pertenece a Explotación con UGM válida.  
 Recinto:21-066-007-00068-00006 Cultivo:62000 PASTOS PERMANENTES DE 5 O MAS AÑOS-SIN VARIEDAD Secano  
 Explotacion:ES210430000025  
 Recinto:21-066-007-00069-00001 Cultivo:62000 PASTOS PERMANENTES DE 5 O MAS AÑOS-SIN VARIEDAD Secano  
 Explotacion:ES210430000025  
 Recinto:21-066-007-00070-00003 Cultivo:62000 PASTOS PERMANENTES DE 5 O MAS AÑOS-SIN VARIEDAD Secano  
 Explotacion:ES210430000025

**Datos considerados para el Cálculo de la Carga Ganadera del expediente**

Superficie determinada para Cálculo Carga Ganadera: 148,31 ha

Carga Ganadera del Expediente: 0,27 ugm/ha

Explotación	Especie	Ugm Calculada para CG
ES210010000350	BOVINA	8,98
ES210010000350	PORCINO	2,34
ES210040000297	BOVINA	3,48
ES210040000297	PORCINO	2,36
ES210760000661	BOVINA	23,41

**Recintos Determinados para el Cálculo de Carga Ganadera**

REE	REFERENCIA SIGPAC	CULTIVO	DESCRIPCIÓN CULTIVO	S/R	SUP. RESUELTA (ha)
-1102006	21-075-011-00004-00041	62000	PASTOS PERMANENTES DE 5 O MAS AÑOS-SIN VARIEDAD	S	3,90
-1102005	21-075-011-00004-00036	62000	PASTOS PERMANENTES DE 5 O MAS AÑOS-SIN VARIEDAD	S	0,01
-1102002	21-004-001-00744-00010	62000	PASTOS PERMANENTES DE 5 O MAS AÑOS-SIN VARIEDAD	S	0,01
-1102001	21-004-001-00744-00009	63000	PASTOS DE MENOS DE 5 AÑOS-SIN VARIEDAD	S	0,05
-1102000	21-004-001-00069-00004	62000	PASTOS PERMANENTES DE 5 O MAS AÑOS-SIN VARIEDAD	S	0,03
-1101999	21-004-001-00068-00003	62000	PASTOS PERMANENTES DE 5 O MAS AÑOS-SIN VARIEDAD	S	0,17
-1101998	21-004-001-00068-00002	62000	PASTOS PERMANENTES DE 5 O MAS AÑOS-SIN VARIEDAD	S	0,11
-90559	21-001-016-00005-00004	62000	PASTOS PERMANENTES DE 5 O MAS AÑOS-SIN VARIEDAD	S	0,04
-90558	21-001-016-00005-00003	62000	PASTOS PERMANENTES DE 5 O MAS AÑOS-SIN VARIEDAD	S	0,10
4133995	21-075-011-00004-00001	62000	PASTOS PERMANENTES DE 5 O MAS AÑOS-SIN VARIEDAD	S	0,94
4167554	21-075-011-00004-00016	62000	PASTOS PERMANENTES DE 5 O MAS AÑOS-SIN VARIEDAD	S	1,71
4167555	21-075-011-00004-00017	62000	PASTOS PERMANENTES DE 5 O MAS AÑOS-SIN VARIEDAD	S	1,32
4167556	21-075-011-00004-00021	63000	PASTOS DE MENOS DE 5 AÑOS-SIN VARIEDAD	S	0,46
4167619	21-075-011-00004-00020	62000	PASTOS PERMANENTES DE 5 O MAS AÑOS-SIN VARIEDAD	S	28,04
4167620	21-075-011-00004-00022	62000	PASTOS PERMANENTES DE 5 O MAS AÑOS-SIN VARIEDAD	S	0,61
4167621	21-075-011-00004-00026	62000	PASTOS PERMANENTES DE 5 O MAS AÑOS-SIN VARIEDAD	S	12,00
4262024	21-075-011-00003-00001	62000	PASTOS PERMANENTES DE 5 O MAS AÑOS-SIN VARIEDAD	S	9,56
5289594	21-004-002-00170-00001	62000	PASTOS PERMANENTES DE 5 O MAS AÑOS-SIN VARIEDAD	S	0,63

(1) Con incidencias que retienen pago o deniegan el expediente.  
 (2) Se calcula sobre superficie declarada admisible.  
 (3) Aplicación del artículo 16 bis del RD 147/2023.

Puede verificar la integridad de una copia de este documento mediante la lectura del código QR adjunto o mediante el acceso a la dirección <https://ws050.juntadeandalucia.es/verificarFirma> indicando el código de VERIFICACIÓN

FIRMADO POR

RAQUEL MARIA ESPIN CRESPO

FECHA

26/06/2024

VERIFICACIÓN

Pk2jmMQ72K8YCCE9EQ8LU85ENJJ6M

PÁGINA

5361/8857





**Recintos Determinados para el Cálculo de Garga Ganadera**

REF.	REFERENCIA SIGPAC	CULTIVO	DESCRIPCIÓN CULTIVO	S/R	SUP. RESUELTA (ha)
5289595	21-004-002-00171-00001	62000	PASTOS PERMANENTES DE 5 O MAS AÑOS-SIN VARIEDAD	S	0,34
5289635	21-004-001-00812-00001	62000	PASTOS PERMANENTES DE 5 O MAS AÑOS-SIN VARIEDAD	S	0,02
5289636	21-004-002-00173-00001	62000	PASTOS PERMANENTES DE 5 O MAS AÑOS-SIN VARIEDAD	S	0,35
5289664	21-004-002-00179-00001	62000	PASTOS PERMANENTES DE 5 O MAS AÑOS-SIN VARIEDAD	S	1,29
5289668	21-004-002-00269-00001	62000	PASTOS PERMANENTES DE 5 O MAS AÑOS-SIN VARIEDAD	S	0,10
5289670	21-004-002-00175-00001	62000	PASTOS PERMANENTES DE 5 O MAS AÑOS-SIN VARIEDAD	S	0,92
5289672	21-004-002-00177-00001	62000	PASTOS PERMANENTES DE 5 O MAS AÑOS-SIN VARIEDAD	S	1,43
5313268	21-075-011-00004-00032	62000	PASTOS PERMANENTES DE 5 O MAS AÑOS-SIN VARIEDAD	S	11,97
5313269	21-075-011-00004-00031	62000	PASTOS PERMANENTES DE 5 O MAS AÑOS-SIN VARIEDAD	S	14,32
5313334	21-004-001-00068-00001	62000	PASTOS PERMANENTES DE 5 O MAS AÑOS-SIN VARIEDAD	S	5,66
5313340	21-004-002-00164-00002	62000	PASTOS PERMANENTES DE 5 O MAS AÑOS-SIN VARIEDAD	S	2,28
5313343	21-004-002-00165-00002	62000	PASTOS PERMANENTES DE 5 O MAS AÑOS-SIN VARIEDAD	S	0,53
5313344	21-004-002-00166-00001	62000	PASTOS PERMANENTES DE 5 O MAS AÑOS-SIN VARIEDAD	S	1,51
5322269	21-004-002-00180-00002	62000	PASTOS PERMANENTES DE 5 O MAS AÑOS-SIN VARIEDAD	S	0,06
5496661	21-004-002-00178-00001	62000	PASTOS PERMANENTES DE 5 O MAS AÑOS-SIN VARIEDAD	S	1,24
1700000006482836	21-001-016-00001-00001	62000	PASTOS PERMANENTES DE 5 O MAS AÑOS-SIN VARIEDAD	S	17,30
1700000006482837	21-001-016-09002-00001	62000	PASTOS PERMANENTES DE 5 O MAS AÑOS-SIN VARIEDAD	S	0,03
1700000006482838	21-001-016-00006-00001	62000	PASTOS PERMANENTES DE 5 O MAS AÑOS-SIN VARIEDAD	S	5,21
1700000006482840	21-004-001-00069-00001	62000	PASTOS PERMANENTES DE 5 O MAS AÑOS-SIN VARIEDAD	S	8,33
1700000006482841	21-004-001-00744-00002	62000	PASTOS PERMANENTES DE 5 O MAS AÑOS-SIN VARIEDAD	S	0,27
1700000006482842	21-004-001-00744-00007	62000	PASTOS PERMANENTES DE 5 O MAS AÑOS-SIN VARIEDAD	S	0,18
1700000006482845	21-004-002-00157-00001	62000	PASTOS PERMANENTES DE 5 O MAS AÑOS-SIN VARIEDAD	S	0,97
1700000006482846	21-004-002-00172-00001	62000	PASTOS PERMANENTES DE 5 O MAS AÑOS-SIN VARIEDAD	S	0,14
1700000006482847	21-001-016-00002-00003	62000	PASTOS PERMANENTES DE 5 O MAS AÑOS-SIN VARIEDAD	S	1,99
1700000006482848	21-001-016-00002-00001	62000	PASTOS PERMANENTES DE 5 O MAS AÑOS-SIN VARIEDAD	S	4,18
1700000006482849	21-001-016-00145-00004	62000	PASTOS PERMANENTES DE 5 O MAS AÑOS-SIN VARIEDAD	S	0,06
1700000006482852	21-001-016-00006-00004	62000	PASTOS PERMANENTES DE 5 O MAS AÑOS-SIN VARIEDAD	S	1,77
1700000006482856	21-004-002-00167-00001	62000	PASTOS PERMANENTES DE 5 O MAS AÑOS-SIN VARIEDAD	S	1,01
1700000006482857	21-004-002-00168-00001	62000	PASTOS PERMANENTES DE 5 O MAS AÑOS-SIN VARIEDAD	S	1,85
1700000006482858	21-004-002-00174-00001	62000	PASTOS PERMANENTES DE 5 O MAS AÑOS-SIN VARIEDAD	S	0,52
1700000006482859	21-004-002-00182-00001	62000	PASTOS PERMANENTES DE 5 O MAS AÑOS-SIN VARIEDAD	S	0,10
1700000006482860	21-004-002-00164-00001	62000	PASTOS PERMANENTES DE 5 O MAS AÑOS-SIN VARIEDAD	S	0,08
1700000006482861	21-004-002-00195-00001	62000	PASTOS PERMANENTES DE 5 O MAS AÑOS-SIN VARIEDAD	S	0,05
1700000006482862	21-004-002-00194-00001	62000	PASTOS PERMANENTES DE 5 O MAS AÑOS-SIN VARIEDAD	S	0,03
1700000006482863	21-004-002-00271-00002	62000	PASTOS PERMANENTES DE 5 O MAS AÑOS-SIN VARIEDAD	S	0,22
1700000006482864	21-004-002-00198-00001	62000	PASTOS PERMANENTES DE 5 O MAS AÑOS-SIN VARIEDAD	S	0,04
1700000006482865	21-001-016-00005-00002	62000	PASTOS PERMANENTES DE 5 O MAS AÑOS-SIN VARIEDAD	S	1,10

(1) Con incidencias que retienen pago o deniegan el expediente.  
 (2) Se calcula sobre superficie declarada admisible.  
 (3) Aplicación del artículo 16 bis del RD 147/2023.

Puede verificar la integridad de una copia de este documento mediante la lectura del código QR adjunto o mediante el acceso a la dirección <a href="https://ws050.juntadeandalucia.es/verificarFirma">https://ws050.juntadeandalucia.es/verificarFirma</a> indicando el código de VERIFICACIÓN					
FIRMADO POR	RAQUEL MARIA ESPIN CRESPO		FECHA		26/06/2024
VERIFICACIÓN	Pk2jmMQ72K8YCCE9EQ8LU85ENJJJ6M		PÁGINA		5362/8857





**Recintos Determinados para el Cálculo de Garga Ganadera**

REF.	REFERENCIA SIGPAC	CULTIVO	DESCRIPCIÓN CULTIVO	S/R	SUP. RESUELTA (ha)
1700000006482866	21-001-016-00005-00001	62000	PASTOS PERMANENTES DE 5 O MAS AÑOS-SIN VARIEDAD	S	1,17

**Incidencias de carga ganadera**

**INCIDENCIA DESCRIPCIÓN**

86123	<p>Recinto superficie forrajera que en REGA no tiene clasificación zootécnica permitida.</p> <p>Recinto:21-066-007-00068-00006 Cultivo:62000 PASTOS PERMANENTES DE 5 O MAS AÑOS-SIN VARIEDAD Secano Explotacion:ES210430000025</p> <p>Recinto:21-066-007-00069-00001 Cultivo:62000 PASTOS PERMANENTES DE 5 O MAS AÑOS-SIN VARIEDAD Secano Explotacion:ES210430000025</p> <p>Recinto:21-066-007-00070-00003 Cultivo:62000 PASTOS PERMANENTES DE 5 O MAS AÑOS-SIN VARIEDAD Secano Explotacion:ES210430000025</p>
86126	<p>Recinto de forrajera para Cálculo de Carga Ganadera que No pertenece a Explotación con UGM válida.</p> <p>Recinto:21-066-007-00068-00006 Cultivo:62000 PASTOS PERMANENTES DE 5 O MAS AÑOS-SIN VARIEDAD Secano Explotacion:ES210430000025</p> <p>Recinto:21-066-007-00069-00001 Cultivo:62000 PASTOS PERMANENTES DE 5 O MAS AÑOS-SIN VARIEDAD Secano Explotacion:ES210430000025</p> <p>Recinto:21-066-007-00070-00003 Cultivo:62000 PASTOS PERMANENTES DE 5 O MAS AÑOS-SIN VARIEDAD Secano Explotacion:ES210430000025</p>
86128	<p>Recinto de Forrajeras que no ha contabilizado para Carga Ganadera por no tener una explotación válida para el cálculo de la Carga Ganadera</p> <p>Recinto:21-066-007-00068-00006 Cultivo:62 PASTOS PERMANENTES DE 5 O MAS AÑOS-</p> <p>Recinto:21-066-007-00069-00001 Cultivo:62 PASTOS PERMANENTES DE 5 O MAS AÑOS-</p> <p>Recinto:21-066-007-00070-00003 Cultivo:62 PASTOS PERMANENTES DE 5 O MAS AÑOS-</p>

(1) Con incidencias que retienen pago o deniegan el expediente.  
 (2) Se calcula sobre superficie declarada admisible.  
 (3) Aplicación del artículo 16 bis del RD 147/2023.

Puede verificar la integridad de una copia de este documento mediante la lectura del código QR adjunto o mediante el acceso a la dirección <https://ws050.juntadeandalucia.es/verificarFirma> indicando el código de VERIFICACIÓN

FIRMADO POR	RAQUEL MARIA ESPIN CRESPO	FECHA	26/06/2024
VERIFICACIÓN	Pk2jmMQ72K8YCCE9EQ8LU85ENJJ6M	PÁGINA	5363/8857



**APELLIDOS Y NOMBRE / RAZÓN SOCIAL**

ROMERO RUBIO HORACIO JOSE

**NIF**

\*\*\*9578\*

**EXPEDIENTE**

1190570

**RESOLUCIÓN**

CONCESIÓN DE LA AYUDA

**DATOS DE MANTENIMIENTO UNIDADES****GRUPO DE PAGO**

ZONAS DE LIMITACIONES NATURALES

**Sup. Dec.  
Admisible**

369,88

**Sup.  
Resuelta**

369,88

**Sobredecl.**

0,00

**% Sobredecl.**

0,00

**RESUMEN DE PAGOS**

	<b>IMPORTE ( Euros )</b>			
	<u>RESUELTO</u>	<u>FEADER</u>	<u>MAPA</u>	<u>CAPADR</u>
A pagar	1.175,36	999,06	115,30	61,00

**APLICACIÓN DE REDUCCIONES Y PENALIZACIONES (%)**

Criterios de subvencionabilidad (1)	Presentación tardía	Omisión declaración	Condicionabilidad
0,00	0,00	1,00	0,00

**IMPORTE ( Euros )**

Calculado(2)	Reducción	Penalización	Reducción Penalización (3)	Penalización adicional	Resuelto	FEADER	MAPA	CAPADR
1.187,23 €	0,00 €	0,00 €	0,00 €	0,00 €	1.175,36 €	999,06 €	115,30 €	61,00 €
Importe Unitario:	54,00 €	<u>Nuevo Importe Unitario:</u>	3,21 €					

(1) Con incidencias que retienen pago o deniegan el expediente.  
(2) Se calcula sobre superficie declarada admisible.  
(3) Aplicación del artículo 16 bis del RD 147/2023.

Puede verificar la integridad de una copia de este documento mediante la lectura del código QR adjunto o mediante el acceso a la dirección <https://ws050.juntadeandalucia.es/verificarFirma> indicando el código de VERIFICACIÓN

FIRMADO POR	RAQUEL MARIA ESPIN CRESPO	FECHA	26/06/2024
VERIFICACIÓN	Pk2jmMQ72K8YCCE9EQ8LU85ENJJJ6M	PÁGINA	5364/8857





**RECINTOS PROPUESTOS**

REF.	REFERENCIA SIGPAC	CULTIVO	S/R	USO SIGPAC	Sup. Dec. admisible	Sup. Campo	Sup. Determ.	Sup. Resuelta
-1141455	21-023-062-00013-0001	PASTOS PERMANENTES DE 5 O MAS AÑOS	S		2,00		2,00	2,00
-1141454	21-023-062-00012-0002	PASTOS PERMANENTES DE 5 O MAS AÑOS	S		1,21		1,21	1,21
-1141425	21-023-061-00007-0001	PASTOS PERMANENTES DE 5 O MAS AÑOS	S		0,08		0,08	0,08
-1141424	21-023-061-00007-0003	PASTOS DE MENOS DE 5 AÑOS	S		0,16		0,16	0,16
-1141422	21-023-061-00007-0002	PASTOS PERMANENTES DE 5 O MAS AÑOS	S		0,18		0,18	0,18
-1141419	21-023-061-00008-0003	PASTOS PERMANENTES DE 5 O MAS AÑOS	S		0,58		0,58	0,58
-1141418	21-023-061-00008-0002	PASTOS PERMANENTES DE 5 O MAS AÑOS	S		0,76		0,76	0,76
-1141416	21-023-061-00006-0001	PASTOS PERMANENTES DE 5 O MAS AÑOS	S		0,98		0,98	0,98
-1141412	21-023-062-00017-0001	PASTOS PERMANENTES DE 5 O MAS AÑOS	S		9,80		9,80	9,80
-1141411	21-023-062-00020-0001	PASTOS PERMANENTES DE 5 O MAS AÑOS	S		0,85		0,85	0,85
-1141410	21-023-061-00018-0001	PASTOS PERMANENTES DE 5 O MAS AÑOS	S		0,19		0,19	0,19
-1141409	21-023-062-00027-0001	PASTOS PERMANENTES DE 5 O MAS AÑOS	S		0,35		0,35	0,35
-1141408	21-023-061-00016-0002	PASTOS PERMANENTES DE 5 O MAS AÑOS	S		1,33		1,33	1,33
-1141407	21-023-061-00017-0001	PASTOS PERMANENTES DE 5 O MAS AÑOS	S		1,29		1,29	1,29
-1141406	21-023-062-00026-0001	PASTOS PERMANENTES DE 5 O MAS AÑOS	S		0,98		0,98	0,98
-1141405	21-023-062-00025-0001	PASTOS PERMANENTES DE 5 O MAS AÑOS	S		1,00		1,00	1,00
-1141404	21-023-061-00019-0001	PASTOS PERMANENTES DE 5 O MAS AÑOS	S		0,66		0,66	0,66
-1141403	21-023-061-00020-0001	PASTOS PERMANENTES DE 5 O MAS AÑOS	S		0,87		0,87	0,87
-1141387	21-023-062-00049-0001	PASTOS PERMANENTES DE 5 O MAS AÑOS	S		2,24		2,24	2,24
-1141385	21-023-061-00021-0001	PASTOS PERMANENTES DE 5 O MAS AÑOS	S		3,12		3,12	3,12
-1141384	21-023-062-00023-0001	PASTOS PERMANENTES DE 5 O MAS AÑOS	S		1,98		1,98	1,98
-1141381	21-023-061-00012-0002	PASTOS PERMANENTES DE 5 O MAS AÑOS	S		0,48		0,48	0,48
-1141379	21-023-061-00012-0001	PASTOS DE MENOS DE 5 AÑOS	S		1,38		1,38	1,38
-1141378	21-023-061-00009-0001	PASTOS PERMANENTES DE 5 O MAS AÑOS	S		26,23		26,23	26,23
5284455	21-023-057-00010-0001	PASTOS PERMANENTES DE 5 O MAS AÑOS	S		96,08		96,08	96,08
5284456	21-023-057-00010-0002	PASTOS PERMANENTES DE 5 O MAS AÑOS	S		44,05		44,05	44,05
6855869	21-023-004-00010-0008	PASTOS DE MENOS DE 5 AÑOS	S		3,79		3,79	3,79
6855870	21-023-004-00010-0004	PASTOS PERMANENTES DE 5 O MAS AÑOS	S		3,65		3,65	3,65
6855871	21-023-004-00010-0009	PASTOS DE MENOS DE 5 AÑOS	S		24,43		24,43	24,43
6855872	21-023-004-00010-0001	PASTOS PERMANENTES DE 5 O MAS AÑOS	S		0,59		0,59	0,59
6855873	21-023-004-00010-0003	PASTOS PERMANENTES DE 5 O MAS AÑOS	S		2,46		2,46	2,46
6855874	21-023-004-00010-0002	PASTOS PERMANENTES DE 5 O MAS AÑOS	S		0,50		0,50	0,50
6855884	21-023-004-00011-0001	PASTOS PERMANENTES DE 5 O MAS AÑOS	S		0,05		0,05	0,00
6855953	21-023-004-00014-0008	PASTOS PERMANENTES DE 5 O MAS AÑOS	S		4,76		4,76	4,76
6855954	21-023-004-00013-0008	PASTOS DE MENOS DE 5 AÑOS	S		10,30		10,30	10,30
6855955	21-023-004-00117-0009	PASTOS PERMANENTES DE 5 O MAS AÑOS	S		0,38		0,38	0,38
6855956	21-023-004-00014-0011	PASTOS DE MENOS DE 5 AÑOS	S		6,32		6,32	6,32
6855957	21-023-004-00014-0010	PASTOS PERMANENTES DE 5 O MAS AÑOS	S		0,01		0,01	0,00
6855958	21-023-004-00015-0006	PASTOS PERMANENTES DE 5 O MAS AÑOS	S		0,31		0,31	0,31
6855959	21-023-004-00015-0001	PASTOS PERMANENTES DE 5 O MAS AÑOS	S		2,51		2,51	2,51
6855960	21-023-004-00015-0007	PASTOS DE MENOS DE 5 AÑOS	R		0,24		0,24	0,24
6855961	21-023-004-00012-0001	PASTOS PERMANENTES DE 5 O MAS AÑOS	S		0,33		0,33	0,33
6855962	21-023-004-00015-0011	PASTOS PERMANENTES DE 5 O MAS AÑOS	R		0,00		0,00	0,00
6855963	21-023-004-00015-0008	PASTOS PERMANENTES DE 5 O MAS AÑOS	S		0,09		0,09	0,09
6855964	21-023-004-00013-0003	PASTOS PERMANENTES DE 5 O MAS AÑOS	S		6,89		6,89	6,89
6855965	21-023-004-00117-0005	PASTOS DE MENOS DE 5 AÑOS	S		0,41		0,41	0,41
6855966	21-023-004-00013-0002	PASTOS PERMANENTES DE 5 O MAS AÑOS	S		0,27		0,27	0,27
6855967	21-023-004-00117-0001	PASTOS PERMANENTES DE 5 O MAS AÑOS	S		0,18		0,18	0,00
170000007004096	21-023-062-00051-0004	PASTOS PERMANENTES DE 5 O MAS AÑOS	S		0,01		0,01	0,01
170000007004097	21-023-009-00026-0007	PASTOS PERMANENTES DE 5 O MAS AÑOS	S		0,07		0,07	0,07
170000007004098	21-023-009-00029-0001	PASTOS PERMANENTES DE 5 O MAS AÑOS	S		2,54		2,54	2,54
170000007004099	21-023-009-00029-0002	PASTOS PERMANENTES DE 5 O MAS AÑOS	S		6,81		6,81	6,81

(1) Con incidencias que retienen pago o deniegan el expediente.  
(2) Se calcula sobre superficie declarada admisible.  
(3) Aplicación del artículo 16 bis del RD 147/2023.

<p>Puede verificar la integridad de una copia de este documento mediante la lectura del código QR adjunto o mediante el acceso a la dirección <a href="https://ws050.juntadeandalucia.es/verificarFirma">https://ws050.juntadeandalucia.es/verificarFirma</a> indicando el código de VERIFICACIÓN</p>					
FIRMADO POR	RAQUEL MARIA ESPIN CRESPO		FECHA		26/06/2024
VERIFICACIÓN	Pk2jmMQ72K8YCCE9EQ8LU85ENJJ6M		PÁGINA		5365/8857

**RECINTOS PROPUESTOS**

REF.	REFERENCIA SIGPAC	CULTIVO	S/R	USO SIGPAC	Sup. Dec. admisible	Sup. Campo	Sup. Determ.	Sup. Resuelta
170000007004100	21-023-009-00029-0003	PASTOS PERMANENTES DE 5 O MAS AÑOS	S		4,93		4,93	4,93
170000007004101	21-023-009-00029-0004	PASTOS PERMANENTES DE 5 O MAS AÑOS	S		7,61		7,61	7,61
170000007004102	21-023-009-00029-0012	PASTOS PERMANENTES DE 5 O MAS AÑOS	S		12,63		12,63	12,63
170000007004105	21-023-009-00023-0004	PASTOS PERMANENTES DE 5 O MAS AÑOS	S		1,28		1,28	1,28
170000007004106	21-023-009-00026-0003	PASTOS PERMANENTES DE 5 O MAS AÑOS	S		9,56		9,56	9,56
170000007004107	21-023-009-00075-0001	PASTOS PERMANENTES DE 5 O MAS AÑOS	S		0,44		0,44	0,44
170000007004108	21-023-009-00028-0001	PASTOS PERMANENTES DE 5 O MAS AÑOS	S		0,45		0,45	0,45
170000007004109	21-023-009-00023-0005	PASTOS PERMANENTES DE 5 O MAS AÑOS	S		2,80		2,80	2,80
170000007004111	21-023-009-00023-0014	PASTOS PERMANENTES DE 5 O MAS AÑOS	S		0,51		0,51	0,51
170000007004112	21-023-062-00051-0001	PASTOS PERMANENTES DE 5 O MAS AÑOS	S		1,51		1,51	1,51
170000007004113	21-023-062-00050-0008	PASTOS PERMANENTES DE 5 O MAS AÑOS	S		0,18		0,18	0,18
170000007004115	21-023-062-00050-0002	PASTOS PERMANENTES DE 5 O MAS AÑOS	S		1,85		1,85	1,85
170000007004116	21-023-062-00051-0002	PASTOS PERMANENTES DE 5 O MAS AÑOS	S		0,33		0,33	0,33
170000007004117	21-023-062-00052-0004	PASTOS PERMANENTES DE 5 O MAS AÑOS	S		5,23		5,23	5,23
170000007004118	21-023-062-00050-0006	PASTOS PERMANENTES DE 5 O MAS AÑOS	S		6,77		6,77	6,77
170000007004120	21-023-062-00047-0001	PASTOS PERMANENTES DE 5 O MAS AÑOS	S		2,51		2,51	2,51
170000007004126	21-023-009-00027-0001	PASTOS PERMANENTES DE 5 O MAS AÑOS	S		0,85		0,85	0,85
170000007004127	21-023-061-00014-0001	PASTOS PERMANENTES DE 5 O MAS AÑOS	S		1,00		1,00	1,00
170000007004128	21-023-009-00026-0004	PASTOS PERMANENTES DE 5 O MAS AÑOS	S		1,75		1,75	1,75
170000007004131	21-023-009-00026-0006	PASTOS PERMANENTES DE 5 O MAS AÑOS	S		0,32		0,32	0,32
170000007004132	21-023-061-00070-0001	PASTOS PERMANENTES DE 5 O MAS AÑOS	S		0,12		0,12	0,12
170000007004133	21-023-062-00021-0001	PASTOS PERMANENTES DE 5 O MAS AÑOS	S		3,88		3,88	3,88
170000007004134	21-023-062-00018-0001	PASTOS PERMANENTES DE 5 O MAS AÑOS	S		0,81		0,81	0,81
170000007004139	21-023-061-00069-0001	PASTOS PERMANENTES DE 5 O MAS AÑOS	S		2,27		2,27	2,27
170000007004140	21-023-061-00023-0001	PASTOS PERMANENTES DE 5 O MAS AÑOS	S		7,60		7,60	7,60
170000007004141	21-023-061-00005-0002	PASTOS PERMANENTES DE 5 O MAS AÑOS	S		0,62		0,62	0,62
170000007004142	21-023-061-00005-0001	PASTOS PERMANENTES DE 5 O MAS AÑOS	S		1,74		1,74	1,74
170000007004143	21-023-062-00028-0003	PASTOS PERMANENTES DE 5 O MAS AÑOS	S		0,00		0,00	0,00
170000007004145	21-023-062-00024-0001	PASTOS PERMANENTES DE 5 O MAS AÑOS	S		0,53		0,53	0,53
170000007004146	21-023-062-00028-0001	PASTOS PERMANENTES DE 5 O MAS AÑOS	S		1,44		1,44	1,44
170000007004148	21-023-062-00046-0001	PASTOS PERMANENTES DE 5 O MAS AÑOS	S		0,00		0,00	0,00
170000007004151	21-023-062-00029-0006	PASTOS PERMANENTES DE 5 O MAS AÑOS	S		0,02		0,02	0,02
170000007004152	21-023-062-00022-0001	PASTOS PERMANENTES DE 5 O MAS AÑOS	S		0,44		0,44	0,44
170000007004153	21-023-062-00029-0001	PASTOS PERMANENTES DE 5 O MAS AÑOS	S		4,60		4,60	4,60
170000007004154	21-023-062-00031-0002	PASTOS PERMANENTES DE 5 O MAS AÑOS	S		6,43		6,43	6,43
170000007004155	21-023-062-00031-0006	PASTOS PERMANENTES DE 5 O MAS AÑOS	S		0,38		0,38	0,38

**INCIDENCIAS****INCIDENCIA DESCRIPCIÓN**

- 256 Solicitud con recintos no declarados en campaña actual con una reducción por omisión de superficie superior al 3%  
CÓDIGO PARA EL PORCENTAJE DE REDUCCIÓN POR OMISIÓN QUE CORRESPONDE A LA SOLICITUD:1
- 3790 Recinto declarado inactivo  
Recinto:21-023-004-00011-00001 Cultivo: -  
Recinto:21-023-004-00014-00010 Cultivo: -  
Recinto:21-023-004-00015-00011 Cultivo: -  
Recinto:21-023-004-00117-00001 Cultivo: -

**Datos considerados para el Cálculo de la Carga Ganadera del expediente**

Superficie determinada para Cálculo Carga Ganadera: 369,88 ha  
Carga Ganadera del Expediente: 0,24 ugm/ha

Explotación	Especie	Ugm Calculada para CG
-------------	---------	-----------------------

(1) Con incidencias que retienen pago o deniegan el expediente.  
(2) Se calcula sobre superficie declarada admisible.  
(3) Aplicación del artículo 16 bis del RD 147/2023.

Puede verificar la integridad de una copia de este documento mediante la lectura del código QR adjunto o mediante el acceso a la dirección <https://ws050.juntadeandalucia.es/verificarFirma> indicando el código de VERIFICACIÓN

FIRMADO POR	RAQUEL MARIA ESPIN CRESPO	FECHA	26/06/2024
VERIFICACIÓN	Pk2jmMQ72K8YCCE9EQ8LU85ENJJ6M	PÁGINA	5366/8857





**Datos considerados para el Cálculo de la Carga Ganadera del expediente**

Explotación	Especie	Ugm Calculada para CG
ES210230000223	OVINA	0,81
ES210230000273	PORCINO	12,34
ES210230000587	BOVINA	57,28
ES210230000587	CAPRINA	0,75
ES210230000587	OVINA	18,92

**Recintos Determinados para el Cálculo de Garga Ganadera**

REF.	REFERENCIA SIGPAC	CULTIVO	DESCRIPCIÓN CULTIVO	S/R	SUP. RESUELTA (ha)
-1141455	21-023-062-00013-00001	62000	PASTOS PERMANENTES DE 5 O MAS AÑOS-SIN VARIEDAD	S	2,00
-1141454	21-023-062-00012-00002	62000	PASTOS PERMANENTES DE 5 O MAS AÑOS-SIN VARIEDAD	S	1,21
-1141425	21-023-061-00007-00001	62000	PASTOS PERMANENTES DE 5 O MAS AÑOS-SIN VARIEDAD	S	0,08
-1141424	21-023-061-00007-00003	63000	PASTOS DE MENOS DE 5 AÑOS-SIN VARIEDAD	S	0,16
-1141422	21-023-061-00007-00002	62000	PASTOS PERMANENTES DE 5 O MAS AÑOS-SIN VARIEDAD	S	0,18
-1141419	21-023-061-00008-00003	62000	PASTOS PERMANENTES DE 5 O MAS AÑOS-SIN VARIEDAD	S	0,58
-1141418	21-023-061-00008-00002	62000	PASTOS PERMANENTES DE 5 O MAS AÑOS-SIN VARIEDAD	S	0,76
-1141416	21-023-061-00006-00001	62000	PASTOS PERMANENTES DE 5 O MAS AÑOS-SIN VARIEDAD	S	0,98
-1141412	21-023-062-00017-00001	62000	PASTOS PERMANENTES DE 5 O MAS AÑOS-SIN VARIEDAD	S	9,80
-1141411	21-023-062-00020-00001	62000	PASTOS PERMANENTES DE 5 O MAS AÑOS-SIN VARIEDAD	S	0,85
-1141410	21-023-061-00018-00001	62000	PASTOS PERMANENTES DE 5 O MAS AÑOS-SIN VARIEDAD	S	0,19
-1141409	21-023-062-00027-00001	62000	PASTOS PERMANENTES DE 5 O MAS AÑOS-SIN VARIEDAD	S	0,35
-1141408	21-023-061-00016-00002	62000	PASTOS PERMANENTES DE 5 O MAS AÑOS-SIN VARIEDAD	S	1,33
-1141407	21-023-061-00017-00001	62000	PASTOS PERMANENTES DE 5 O MAS AÑOS-SIN VARIEDAD	S	1,29
-1141406	21-023-062-00026-00001	62000	PASTOS PERMANENTES DE 5 O MAS AÑOS-SIN VARIEDAD	S	0,98
-1141405	21-023-062-00025-00001	62000	PASTOS PERMANENTES DE 5 O MAS AÑOS-SIN VARIEDAD	S	1,00
-1141404	21-023-061-00019-00001	62000	PASTOS PERMANENTES DE 5 O MAS AÑOS-SIN VARIEDAD	S	0,66
-1141403	21-023-061-00020-00001	62000	PASTOS PERMANENTES DE 5 O MAS AÑOS-SIN VARIEDAD	S	0,87
-1141387	21-023-062-00049-00001	62000	PASTOS PERMANENTES DE 5 O MAS AÑOS-SIN VARIEDAD	S	2,24
-1141385	21-023-061-00021-00001	62000	PASTOS PERMANENTES DE 5 O MAS AÑOS-SIN VARIEDAD	S	3,12
-1141384	21-023-062-00023-00001	62000	PASTOS PERMANENTES DE 5 O MAS AÑOS-SIN VARIEDAD	S	1,98
-1141381	21-023-061-00012-00002	62000	PASTOS PERMANENTES DE 5 O MAS AÑOS-SIN VARIEDAD	S	0,48
-1141379	21-023-061-00012-00001	63000	PASTOS DE MENOS DE 5 AÑOS-SIN VARIEDAD	S	1,38
-1141378	21-023-061-00009-00001	62000	PASTOS PERMANENTES DE 5 O MAS AÑOS-SIN VARIEDAD	S	26,23
5284455	21-023-057-00010-00001	62000	PASTOS PERMANENTES DE 5 O MAS AÑOS-SIN VARIEDAD	S	96,08
5284456	21-023-057-00010-00002	62000	PASTOS PERMANENTES DE 5 O MAS AÑOS-SIN VARIEDAD	S	44,05
6855869	21-023-004-00010-00008	63000	PASTOS DE MENOS DE 5 AÑOS-SIN VARIEDAD	S	3,79
6855870	21-023-004-00010-00004	62000	PASTOS PERMANENTES DE 5 O MAS AÑOS-SIN VARIEDAD	S	3,65
6855871	21-023-004-00010-00009	63000	PASTOS DE MENOS DE 5 AÑOS-SIN VARIEDAD	S	24,43
6855872	21-023-004-00010-00001	62000	PASTOS PERMANENTES DE 5 O MAS AÑOS-SIN VARIEDAD	S	0,59
6855873	21-023-004-00010-00003	62000	PASTOS PERMANENTES DE 5 O MAS AÑOS-SIN VARIEDAD	S	2,46

(1) Con incidencias que retienen pago o deniegan el expediente.  
 (2) Se calcula sobre superficie declarada admisible.  
 (3) Aplicación del artículo 16 bis del RD 147/2023.

Puede verificar la integridad de una copia de este documento mediante la lectura del código QR adjunto o mediante el acceso a la dirección <a href="https://ws050.juntadeandalucia.es/verificarFirma">https://ws050.juntadeandalucia.es/verificarFirma</a> indicando el código de VERIFICACIÓN					
FIRMADO POR	RAQUEL MARIA ESPIN CRESPO		FECHA		26/06/2024
VERIFICACIÓN	Pk2jmMQ72K8YCCE9EQ8LU85ENJJ6M		PÁGINA		5367/8857



**Recintos Determinados para el Cálculo de Garga Ganadera**

REF.	REFERENCIA SIGPAC	CULTIVO	DESCRIPCIÓN CULTIVO	S/R	SUP. RESUELTA (ha)
			VARIEDAD		
6855874	21-023-004-00010-00002	62000	PASTOS PERMANENTES DE 5 O MAS AÑOS-SIN VARIEDAD	S	0,50
6855884	21-023-004-00011-00001	62000	PASTOS PERMANENTES DE 5 O MAS AÑOS-SIN VARIEDAD	S	0,00
6855953	21-023-004-00014-00008	62000	PASTOS PERMANENTES DE 5 O MAS AÑOS-SIN VARIEDAD	S	4,76
6855954	21-023-004-00013-00008	63000	PASTOS DE MENOS DE 5 AÑOS-SIN VARIEDAD	S	10,30
6855955	21-023-004-00117-00009	62000	PASTOS PERMANENTES DE 5 O MAS AÑOS-SIN VARIEDAD	S	0,38
6855956	21-023-004-00014-00011	63000	PASTOS DE MENOS DE 5 AÑOS-SIN VARIEDAD	S	6,32
6855957	21-023-004-00014-00010	62000	PASTOS PERMANENTES DE 5 O MAS AÑOS-SIN VARIEDAD	S	0,00
6855958	21-023-004-00015-00006	62000	PASTOS PERMANENTES DE 5 O MAS AÑOS-SIN VARIEDAD	S	0,31
6855959	21-023-004-00015-00001	62000	PASTOS PERMANENTES DE 5 O MAS AÑOS-SIN VARIEDAD	S	2,51
6855960	21-023-004-00015-00007	63000	PASTOS DE MENOS DE 5 AÑOS-SIN VARIEDAD	R	0,24
6855961	21-023-004-00012-00001	62000	PASTOS PERMANENTES DE 5 O MAS AÑOS-SIN VARIEDAD	S	0,33
6855962	21-023-004-00015-00011	62000	PASTOS PERMANENTES DE 5 O MAS AÑOS-SIN VARIEDAD	R	0,00
6855963	21-023-004-00015-00008	62000	PASTOS PERMANENTES DE 5 O MAS AÑOS-SIN VARIEDAD	S	0,09
6855964	21-023-004-00013-00003	62000	PASTOS PERMANENTES DE 5 O MAS AÑOS-SIN VARIEDAD	S	6,89
6855965	21-023-004-00117-00005	63000	PASTOS DE MENOS DE 5 AÑOS-SIN VARIEDAD	S	0,41
6855966	21-023-004-00013-00002	62000	PASTOS PERMANENTES DE 5 O MAS AÑOS-SIN VARIEDAD	S	0,27
6855967	21-023-004-00117-00001	62000	PASTOS PERMANENTES DE 5 O MAS AÑOS-SIN VARIEDAD	S	0,00
1700000007004096	21-023-062-00051-00004	62000	PASTOS PERMANENTES DE 5 O MAS AÑOS-SIN VARIEDAD	S	0,01
1700000007004097	21-023-009-00026-00007	62000	PASTOS PERMANENTES DE 5 O MAS AÑOS-SIN VARIEDAD	S	0,07
1700000007004098	21-023-009-00029-00001	62000	PASTOS PERMANENTES DE 5 O MAS AÑOS-SIN VARIEDAD	S	2,54
1700000007004099	21-023-009-00029-00002	62000	PASTOS PERMANENTES DE 5 O MAS AÑOS-SIN VARIEDAD	S	6,81
1700000007004100	21-023-009-00029-00003	62000	PASTOS PERMANENTES DE 5 O MAS AÑOS-SIN VARIEDAD	S	4,93
1700000007004101	21-023-009-00029-00004	62000	PASTOS PERMANENTES DE 5 O MAS AÑOS-SIN VARIEDAD	S	7,61
1700000007004102	21-023-009-00029-00012	62000	PASTOS PERMANENTES DE 5 O MAS AÑOS-SIN VARIEDAD	S	12,63
1700000007004105	21-023-009-00023-00004	62000	PASTOS PERMANENTES DE 5 O MAS AÑOS-SIN VARIEDAD	S	1,28
1700000007004106	21-023-009-00026-00003	62000	PASTOS PERMANENTES DE 5 O MAS AÑOS-SIN VARIEDAD	S	9,56
1700000007004107	21-023-009-00075-00001	62000	PASTOS PERMANENTES DE 5 O MAS AÑOS-SIN VARIEDAD	S	0,44
1700000007004108	21-023-009-00028-00001	62000	PASTOS PERMANENTES DE 5 O MAS AÑOS-SIN VARIEDAD	S	0,45
1700000007004109	21-023-009-00023-00005	62000	PASTOS PERMANENTES DE 5 O MAS AÑOS-SIN VARIEDAD	S	2,80
1700000007004111	21-023-009-00023-00014	62000	PASTOS PERMANENTES DE 5 O MAS AÑOS-SIN VARIEDAD	S	0,51
1700000007004112	21-023-062-00051-00001	62000	PASTOS PERMANENTES DE 5 O MAS AÑOS-SIN VARIEDAD	S	1,51
1700000007004113	21-023-062-00050-00008	62000	PASTOS PERMANENTES DE 5 O MAS AÑOS-SIN VARIEDAD	S	0,18
1700000007004115	21-023-062-00050-00002	62000	PASTOS PERMANENTES DE 5 O MAS AÑOS-SIN VARIEDAD	S	1,85
1700000007004116	21-023-062-00051-00002	62000	PASTOS PERMANENTES DE 5 O MAS AÑOS-SIN VARIEDAD	S	0,33
1700000007004117	21-023-062-00052-00004	62000	PASTOS PERMANENTES DE 5 O MAS AÑOS-SIN VARIEDAD	S	5,23
1700000007004118	21-023-062-00050-00006	62000	PASTOS PERMANENTES DE 5 O MAS AÑOS-SIN VARIEDAD	S	6,77
1700000007004120	21-023-062-00047-00001	62000	PASTOS PERMANENTES DE 5 O MAS AÑOS-SIN VARIEDAD	S	2,51

(1) Con incidencias que retienen pago o deniegan el expediente.  
 (2) Se calcula sobre superficie declarada admisible.  
 (3) Aplicación del artículo 16 bis del RD 147/2023.

Puede verificar la integridad de una copia de este documento mediante la lectura del código QR adjunto o mediante el acceso a la dirección <a href="https://ws050.juntadeandalucia.es/verificarFirma">https://ws050.juntadeandalucia.es/verificarFirma</a> indicando el código de VERIFICACIÓN					
FIRMADO POR	RAQUEL MARIA ESPIN CRESPO		FECHA		26/06/2024
VERIFICACIÓN	Pk2jmMQ72K8YCCE9EQ8LU85ENJJ6M		PÁGINA		5368/8857

**Recintos Determinados para el Cálculo de Garga Ganadera**

REF.	REFERENCIA SIGPAC	CULTIVO	DESCRIPCIÓN CULTIVO	S/R	SUP. RESUELTA (ha)
170000007004126	21-023-009-00027-00001	62000	PASTOS PERMANENTES DE 5 O MAS AÑOS-SIN VARIEDAD	S	0,85
170000007004127	21-023-061-00014-00001	62000	PASTOS PERMANENTES DE 5 O MAS AÑOS-SIN VARIEDAD	S	1,00
170000007004128	21-023-009-00026-00004	62000	PASTOS PERMANENTES DE 5 O MAS AÑOS-SIN VARIEDAD	S	1,75
170000007004131	21-023-009-00026-00006	62000	PASTOS PERMANENTES DE 5 O MAS AÑOS-SIN VARIEDAD	S	0,32
170000007004132	21-023-061-00070-00001	62000	PASTOS PERMANENTES DE 5 O MAS AÑOS-SIN VARIEDAD	S	0,12
170000007004133	21-023-062-00021-00001	62000	PASTOS PERMANENTES DE 5 O MAS AÑOS-SIN VARIEDAD	S	3,88
170000007004134	21-023-062-00018-00001	62000	PASTOS PERMANENTES DE 5 O MAS AÑOS-SIN VARIEDAD	S	0,81
170000007004139	21-023-061-00069-00001	62000	PASTOS PERMANENTES DE 5 O MAS AÑOS-SIN VARIEDAD	S	2,27
170000007004140	21-023-061-00023-00001	62000	PASTOS PERMANENTES DE 5 O MAS AÑOS-SIN VARIEDAD	S	7,60
170000007004141	21-023-061-00005-00002	62000	PASTOS PERMANENTES DE 5 O MAS AÑOS-SIN VARIEDAD	S	0,62
170000007004142	21-023-061-00005-00001	62000	PASTOS PERMANENTES DE 5 O MAS AÑOS-SIN VARIEDAD	S	1,74
170000007004143	21-023-062-00028-00003	62000	PASTOS PERMANENTES DE 5 O MAS AÑOS-SIN VARIEDAD	S	0,00
170000007004145	21-023-062-00024-00001	62000	PASTOS PERMANENTES DE 5 O MAS AÑOS-SIN VARIEDAD	S	0,53
170000007004146	21-023-062-00028-00001	62000	PASTOS PERMANENTES DE 5 O MAS AÑOS-SIN VARIEDAD	S	1,44
170000007004148	21-023-062-00046-00001	62000	PASTOS PERMANENTES DE 5 O MAS AÑOS-SIN VARIEDAD	S	0,00
170000007004151	21-023-062-00029-00006	62000	PASTOS PERMANENTES DE 5 O MAS AÑOS-SIN VARIEDAD	S	0,02
170000007004152	21-023-062-00022-00001	62000	PASTOS PERMANENTES DE 5 O MAS AÑOS-SIN VARIEDAD	S	0,44
170000007004153	21-023-062-00029-00001	62000	PASTOS PERMANENTES DE 5 O MAS AÑOS-SIN VARIEDAD	S	4,60
170000007004154	21-023-062-00031-00002	62000	PASTOS PERMANENTES DE 5 O MAS AÑOS-SIN VARIEDAD	S	6,43
170000007004155	21-023-062-00031-00006	62000	PASTOS PERMANENTES DE 5 O MAS AÑOS-SIN VARIEDAD	S	0,38

**Incidencias de carga ganadera****INCIDENCIA DESCRIPCIÓN**

3790	Recinto declarado inactivo
	Recinto:21-023-004-00011-00001 Cultivo: -
	Recinto:21-023-004-00014-00010 Cultivo: -
	Recinto:21-023-004-00117-00001 Cultivo: -

(1) Con incidencias que retienen pago o deniegan el expediente.  
(2) Se calcula sobre superficie declarada admisible.  
(3) Aplicación del artículo 16 bis del RD 147/2023.

Puede verificar la integridad de una copia de este documento mediante la lectura del código QR adjunto o mediante el acceso a la dirección <https://ws050.juntadeandalucia.es/verificarFirma> indicando el código de VERIFICACIÓN

FIRMADO POR	RAQUEL MARIA ESPIN CRESPO	FECHA	26/06/2024
VERIFICACIÓN	Pk2jmMQ72K8YCCE9EQ8LU85ENJJ6M	PÁGINA	5369/8857



**APELLIDOS Y NOMBRE / RAZÓN SOCIAL**

ROMERO TENORIO JUAN LORENZO

**NIF**

\*\*\*\*7334\*

**EXPEDIENTE**

1076754

**RESOLUCIÓN**

CONCESIÓN DE LA AYUDA

**DATOS DE MANTENIMIENTO UNIDADES****GRUPO DE PAGO**

ZONAS DE LIMITACIONES NATURALES

**Sup. Dec.  
Admisible**

133,31

**Sup.  
Resuelta**

133,31

**Sobredecl.**

0,00

**% Sobredecl.**

0,00

**RESUMEN DE PAGOS**

	<b>IMPORTE ( Euros )</b>			
	<b>RESUELTO</b>	<b>FEADER</b>	<b>MAPA</b>	<b>CAPADR</b>
Pago realizado	901,64	766,40	88,45	46,79
A pagar	286,36	243,41	28,09	14,86
<b>TOTAL</b>	<b>1.188,00</b>	<b>1.009,81</b>	<b>116,54</b>	<b>61,65</b>

**APLICACIÓN DE REDUCCIONES Y PENALIZACIONES (%)**

<b>Criterios de subvencionabilidad (1)</b>	<b>Presentación tardía</b>	<b>Omisión declaración</b>	<b>Condicionalidad</b>
0,00	0,00	0,00	0,00

**IMPORTE ( Euros )**

Calculado(2)	Reducción	Penalización	Reducción Penalización (3)	Penalización adicional	Resuelto	FEADER	MAPA	CAPADR
1.188,00 €	0,00 €	0,00 €	0,00 €	0,00 €	1.188,00 €	1.009,80 €	116,54 €	61,66 €
Importe Unitario:	54,00 €	Nuevo Importe Unitario:	8,91 €					

**RECINTOS PROPUESTOS**

<b>REF.</b>	<b>REFERENCIA SIGPAC</b>	<b>CULTIVO</b>	<b>USO S/R SIGPAC</b>	<b>Sup. Dec. admisible</b>	<b>Sup. Campo</b>	<b>Sup. Determ.</b>	<b>Sup. Resuelta</b>
-1495937	21-058-007-00035-0001	PASTOS PERMANENTES DE 5 O MAS AÑOS	S	2,80		2,80	2,80
-1495936	21-058-007-00035-0005	PASTOS PERMANENTES DE 5 O MAS AÑOS	S	0,26		0,26	0,26
-57349	21-058-007-00034-0013	PASTOS PERMANENTES DE 5 O MAS AÑOS	S	21,14		21,14	21,14
-57348	21-058-007-00034-0012	PASTOS PERMANENTES DE 5 O MAS AÑOS	S	23,32		23,32	23,32
-57347	21-058-007-00034-0012	PASTOS PERMANENTES DE 5 O MAS AÑOS	S	0,02		0,02	0,02
170000005432851	21-058-007-00034-0001	PASTOS PERMANENTES DE 5 O MAS AÑOS	S	49,17		49,17	49,17
170000005432854	21-058-007-00041-0002	PASTOS PERMANENTES DE 5 O MAS AÑOS	S	36,60		36,60	36,60

(1) Con incidencias que retienen pago o deniegan el expediente.

(2) Se calcula sobre superficie declarada admisible.

(3) Aplicación del artículo 16 bis del RD 147/2023.

Puede verificar la integridad de una copia de este documento mediante la lectura del código QR adjunto o mediante el acceso a la dirección <https://ws050.juntadeandalucia.es/verificarFirma> indicando el código de VERIFICACIÓN

FIRMADO POR	RAQUEL MARIA ESPIN CRESPO	FECHA	26/06/2024
VERIFICACIÓN	Pk2jmMQ72K8YCCE9EQ8LU85ENJJJ6M	PÁGINA	5370/8857







**Datos considerados para el Cálculo de la Carga Ganadera del expediente**

Superficie determinada para Cálculo Carga Ganadera: 133,31 ha  
Carga Ganadera del Expediente: 0,43 ugm/ha

<u>Explotación</u>	<u>Especie</u>	<u>Ugm Calculada para CG</u>
ES210580000009	BOVINA	46,48
ES210580000009	PORCINO	10,81


**Recintos Determinados para el Cálculo de Garga Ganadera**

<u>REF.</u>	<u>REFERENCIA SIGPAC</u>	<u>CULTIVO</u>	<u>DESCRIPCIÓN CULTIVO</u>	<u>S/R</u>	<u>SUP. RESUELTA (ha)</u>
-1495937	21-058-007-00035-00001	62000	PASTOS PERMANENTES DE 5 O MAS AÑOS-SIN VARIEDAD	S	2,80
-1495936	21-058-007-00035-00005	62000	PASTOS PERMANENTES DE 5 O MAS AÑOS-SIN VARIEDAD	S	0,26
-57349	21-058-007-00034-00013	62000	PASTOS PERMANENTES DE 5 O MAS AÑOS-SIN VARIEDAD	S	21,14
-57348	21-058-007-00034-00012	62000	PASTOS PERMANENTES DE 5 O MAS AÑOS-SIN VARIEDAD	S	23,32
-57347	21-058-007-00034-00012	62000	PASTOS PERMANENTES DE 5 O MAS AÑOS-SIN VARIEDAD	S	0,02
1700000005432851	21-058-007-00034-00001	62000	PASTOS PERMANENTES DE 5 O MAS AÑOS-SIN VARIEDAD	S	49,17
1700000005432854	21-058-007-00041-00002	62000	PASTOS PERMANENTES DE 5 O MAS AÑOS-SIN VARIEDAD	S	36,60

(1) Con incidencias que retienen pago o deniegan el expediente.  
(2) Se calcula sobre superficie declarada admisible.  
(3) Aplicación del artículo 16 bis del RD 147/2023.

Puede verificar la integridad de una copia de este documento mediante la lectura del código QR adjunto o mediante el acceso a la dirección <https://ws050.juntadeandalucia.es/verificarFirma> indicando el código de VERIFICACIÓN

FIRMADO POR	RAQUEL MARIA ESPIN CRESPO	FECHA	26/06/2024
VERIFICACIÓN	Pk2jmMQ72K8YCCE9EQ8LU85ENJJ6M	PÁGINA	5371/8857



**APELLIDOS Y NOMBRE / RAZÓN SOCIAL**

SALGUERO FERNANDEZ ANTONIO

**NIF**

\*\*\*\*5165\*

**EXPEDIENTE**

1188637

**RESOLUCIÓN**

CONCESIÓN DE LA AYUDA

**DATOS DE MANTENIMIENTO UNIDADES****GRUPO DE PAGO**

ZONAS DE LIMITACIONES NATURALES

**Sup. Dec.  
Admisible**

193,82

**Sup.  
Resuelta**

193,82

**Sobredecl.**

0,00

**% Sobredecl.**

0,00

**RESUMEN DE PAGOS**

	<b>IMPORTE ( Euros )</b>			
	<b>RESUELTO</b>	<b>FEADER</b>	<b>MAPA</b>	<b>CAPADR</b>
Pago realizado	1.081,20	919,02	106,06	56,12
A pagar	106,80	90,78	10,48	5,54
<b>TOTAL</b>	<b>1.188,00</b>	<b>1.009,80</b>	<b>116,54</b>	<b>61,66</b>

**APLICACIÓN DE REDUCCIONES Y PENALIZACIONES (%)**

<b>Criterios de subvencionabilidad (1)</b>	<b>Presentación tardía</b>	<b>Omisión declaración</b>	<b>Condicionalidad</b>
0,00	0,00	0,00	0,00

**IMPORTE ( Euros )**

<b>Calculado(2)</b>	<b>Reducción</b>	<b>Penalización</b>	<b>Reducción Penalización (3)</b>	<b>Penalización adicional</b>	<b>Resuelto</b>	<b>FEADER</b>	<b>MAPA</b>	<b>CAPADR</b>
1.188,00 €	0,00 €	0,00 €	0,00 €	0,00 €	1.188,00 €	1.009,80 €	116,54 €	61,66 €
<b>Importe Unitario:</b>	<b>54,00 €</b>	<b>Nuevo Importe Unitario:</b>	<b>6,13 €</b>					

**RECINTOS PROPUESTOS**

<b>REF.</b>	<b>REFERENCIA SIGPAC</b>	<b>CULTIVO</b>	<b>S/R</b>	<b>USO SIGPAC</b>	<b>Sup. Dec. admisible</b>	<b>Sup. Campo</b>	<b>Sup. Determ.</b>	<b>Sup. Resuelta</b>
-1047486	21-068-002-00052-0008	PASTOS PERMANENTES DE 5 O MAS AÑOS	S		1,51		1,51	1,51
1700000006007220	21-068-002-00010-0004	PASTOS PERMANENTES DE 5 O MAS AÑOS	S		106,58		106,58	106,58
1700000006007221	21-068-002-00010-0014	PASTOS PERMANENTES DE 5 O MAS AÑOS	S		3,97		3,97	3,97
1700000006007222	21-068-002-00010-0015	PASTOS PERMANENTES DE 5 O MAS AÑOS	S		0,32		0,32	0,32
1700000006007223	21-068-002-00054-0001	PASTOS PERMANENTES DE 5 O MAS AÑOS	S		39,45		39,45	39,45
1700000006007224	21-068-002-00045-0002	PASTOS PERMANENTES DE 5 O MAS AÑOS	S		13,01		13,01	13,01
1700000006007229	21-068-002-00052-0003	PASTOS PERMANENTES DE 5 O MAS AÑOS	S		1,54		1,54	1,54
1700000006007230	21-068-002-00052-0004	PASTOS PERMANENTES DE 5 O MAS AÑOS	S		1,95		1,95	1,95
1700000006007235	21-068-002-00052-0005	PASTOS PERMANENTES DE 5 O MAS AÑOS	S		10,57		10,57	10,57
1700000006007236	21-068-002-00052-0006	PASTOS PERMANENTES DE 5 O MAS AÑOS	S		0,38		0,38	0,38
1700000006007237	21-068-003-00005-0001	PASTOS PERMANENTES DE 5 O MAS AÑOS	S		3,55		3,55	3,55
1700000006007238	21-068-002-00053-0001	PASTOS PERMANENTES DE 5 O MAS AÑOS	S		10,99		10,99	10,99

(1) Con incidencias que retienen pago o deniegan el expediente.

(2) Se calcula sobre superficie declarada admisible.

(3) Aplicación del artículo 16 bis del RD 147/2023.

Puede verificar la integridad de una copia de este documento mediante la lectura del código QR adjunto o mediante el acceso a la dirección <https://ws050.juntadeandalucia.es/verificarFirma> indicando el código de VERIFICACIÓN

FIRMADO POR

RAQUEL MARIA ESPIN CRESPO

FECHA

26/06/2024

VERIFICACIÓN

Pk2jmMQ72K8YCCE9EQ8LU85ENJJ6M

PÁGINA

5372/8857



**INCIDENCIAS****INCIDENCIA DESCRIPCIÓN**

86126	Recinto de forrajera para Cálculo de Carga Ganadera que No pertenece a Explotación con UGM válida. Recinto:06-021-004-00012-00006 Cultivo:62000 PASTOS PERMANENTES DE 5 O MAS AÑOS-SIN VARIEDAD Secano Explotacion:ES060210000198 Recinto:06-021-004-00013-00002 Cultivo:62000 PASTOS PERMANENTES DE 5 O MAS AÑOS-SIN VARIEDAD Secano Explotacion:ES060210000198 Recinto:06-021-004-00014-00001 Cultivo:62000 PASTOS PERMANENTES DE 5 O MAS AÑOS-SIN VARIEDAD Secano Explotacion:ES060210000198 Recinto:06-021-004-00015-00002 Cultivo:62000 PASTOS PERMANENTES DE 5 O MAS AÑOS-SIN VARIEDAD Secano Explotacion:ES060210000198 Recinto:06-021-004-00274-00005 Cultivo:62000 PASTOS PERMANENTES DE 5 O MAS AÑOS-SIN VARIEDAD Secano Explotacion:ES060210000198 Recinto:06-050-038-00003-00019 Cultivo:62000 PASTOS PERMANENTES DE 5 O MAS AÑOS-SIN VARIEDAD Secano Explotacion:ES060210000198 Recinto:06-070-040-00029-00001 Cultivo:62000 PASTOS PERMANENTES DE 5 O MAS AÑOS-SIN VARIEDAD Secano Explotacion:ES060700002909 Recinto:06-070-044-00031-00001 Cultivo:62000 PASTOS PERMANENTES DE 5 O MAS AÑOS-SIN VARIEDAD Secano Explotacion:ES060700002909 Recinto:06-070-044-00032-00001 Cultivo:62000 PASTOS PERMANENTES DE 5 O MAS AÑOS-SIN VARIEDAD Secano Explotacion:ES060700002909
-------	---

**Datos considerados para el Cálculo de la Carga Ganadera del expediente**

Superficie determinada para Cálculo Carga Ganadera: 193,82 ha

Carga Ganadera del Expediente: 0,86 ugm/ha

Explotación	Especie	Ugm Calculada para CG
ES210690000001	BOVINA	71,29
ES210690000001	PORCINO	91,47
ES210690000245	PORCINO	3,82

**Recintos Determinados para el Cálculo de Garga Ganadera**

REF.	REFERENCIA SIGPAC	CULTIVO	DESCRIPCIÓN CULTIVO	S/R	SUP. RESUELTA (ha)
-1047486	21-068-002-00052-00008	62000	PASTOS PERMANENTES DE 5 O MAS AÑOS-SIN VARIEDAD	S	1,51
1700000006007220	21-068-002-00010-00004	62000	PASTOS PERMANENTES DE 5 O MAS AÑOS-SIN VARIEDAD	S	106,58
1700000006007221	21-068-002-00010-00014	62000	PASTOS PERMANENTES DE 5 O MAS AÑOS-SIN VARIEDAD	S	3,97
1700000006007222	21-068-002-00010-00015	62000	PASTOS PERMANENTES DE 5 O MAS AÑOS-SIN VARIEDAD	S	0,32
1700000006007223	21-068-002-00054-00001	62000	PASTOS PERMANENTES DE 5 O MAS AÑOS-SIN VARIEDAD	S	39,45
1700000006007224	21-068-002-00045-00002	62000	PASTOS PERMANENTES DE 5 O MAS AÑOS-SIN VARIEDAD	S	13,01
1700000006007229	21-068-002-00052-00003	62000	PASTOS PERMANENTES DE 5 O MAS AÑOS-SIN VARIEDAD	S	1,54
1700000006007230	21-068-002-00052-00004	62000	PASTOS PERMANENTES DE 5 O MAS AÑOS-SIN VARIEDAD	S	1,95
1700000006007235	21-068-002-00052-00005	62000	PASTOS PERMANENTES DE 5 O MAS AÑOS-SIN VARIEDAD	S	10,57
1700000006007236	21-068-002-00052-00006	62000	PASTOS PERMANENTES DE 5 O MAS AÑOS-SIN VARIEDAD	S	0,38
1700000006007237	21-068-003-00005-00001	62000	PASTOS PERMANENTES DE 5 O MAS AÑOS-SIN VARIEDAD	S	3,55
1700000006007238	21-068-002-00053-00001	62000	PASTOS PERMANENTES DE 5 O MAS AÑOS-SIN VARIEDAD	S	10,99

**Incidenias de carga ganadera****INCIDENCIA DESCRIPCIÓN**

86126	Recinto de forrajera para Cálculo de Carga Ganadera que No pertenece a Explotación con UGM válida. Recinto:06-021-004-00012-00006 Cultivo:62000 PASTOS PERMANENTES DE 5 O MAS AÑOS-SIN VARIEDAD Secano Explotacion:ES060210000198 Recinto:06-021-004-00274-00005 Cultivo:62000 PASTOS PERMANENTES DE 5 O MAS AÑOS-SIN VARIEDAD Secano
-------	--

(1) Con incidencias que retienen pago o deniegan el expediente.  
(2) Se calcula sobre superficie declarada admisible.  
(3) Aplicación del artículo 16 bis del RD 147/2023.

Puede verificar la integridad de una copia de este documento mediante la lectura del código QR adjunto o mediante el acceso a la dirección <https://ws050.juntadeandalucia.es/verificarFirma> indicando el código de VERIFICACIÓN

FIRMADO POR	RAQUEL MARIA ESPIN CRESPO	FECHA	26/06/2024
VERIFICACIÓN	Pk2jmMQ72K8YCCE9EQ8LU85ENJJ6M	PÁGINA	5373/8857





	Explotacion:ES060210000198	
	Recinto:06-021-004-00013-00002	Cultivo:62000 PASTOS PERMANENTES DE 5 O MAS AÑOS-SIN VARIEDAD Secano
	Explotacion:ES060210000198	
	Recinto:06-021-004-00014-00001	Cultivo:62000 PASTOS PERMANENTES DE 5 O MAS AÑOS-SIN VARIEDAD Secano
	Explotacion:ES060210000198	
	Recinto:06-070-044-00031-00001	Cultivo:62000 PASTOS PERMANENTES DE 5 O MAS AÑOS-SIN VARIEDAD Secano
	Explotacion:ES060700002909	
	Recinto:06-070-044-00032-00001	Cultivo:62000 PASTOS PERMANENTES DE 5 O MAS AÑOS-SIN VARIEDAD Secano
	Explotacion:ES060700002909	
	Recinto:06-070-040-00029-00001	Cultivo:62000 PASTOS PERMANENTES DE 5 O MAS AÑOS-SIN VARIEDAD Secano
	Explotacion:ES060700002909	
	Recinto:06-050-038-00003-00019	Cultivo:62000 PASTOS PERMANENTES DE 5 O MAS AÑOS-SIN VARIEDAD Secano
	Explotacion:ES060210000198	
	Recinto:06-021-004-00015-00002	Cultivo:62000 PASTOS PERMANENTES DE 5 O MAS AÑOS-SIN VARIEDAD Secano
	Explotacion:ES060210000198	
86128	Recinto de Forrajerías que no ha contabilizado para Carga Ganadera por no tener una explotación válida para el cálculo de la Carga Ganadera	
	Recinto:06-021-004-00012-00006	Cultivo:62 PASTOS PERMANENTES DE 5 O MAS AÑOS-
	Recinto:06-021-004-00274-00005	Cultivo:62 PASTOS PERMANENTES DE 5 O MAS AÑOS-
	Recinto:06-021-004-00013-00002	Cultivo:62 PASTOS PERMANENTES DE 5 O MAS AÑOS-
	Recinto:06-021-004-00014-00001	Cultivo:62 PASTOS PERMANENTES DE 5 O MAS AÑOS-
	Recinto:06-050-038-00003-00019	Cultivo:62 PASTOS PERMANENTES DE 5 O MAS AÑOS-
	Recinto:06-021-004-00015-00002	Cultivo:62 PASTOS PERMANENTES DE 5 O MAS AÑOS-
	Recinto:06-070-044-00031-00001	Cultivo:62 PASTOS PERMANENTES DE 5 O MAS AÑOS-
	Recinto:06-070-044-00032-00001	Cultivo:62 PASTOS PERMANENTES DE 5 O MAS AÑOS-
	Recinto:06-070-040-00029-00001	Cultivo:62 PASTOS PERMANENTES DE 5 O MAS AÑOS-

(1) Con incidencias que retienen pago o deniegan el expediente.  
 (2) Se calcula sobre superficie declarada admisible.  
 (3) Aplicación del artículo 16 bis del RD 147/2023.

Puede verificar la integridad de una copia de este documento mediante la lectura del código QR adjunto o mediante el acceso a la dirección <a href="https://ws050.juntadeandalucia.es/verificarFirma">https://ws050.juntadeandalucia.es/verificarFirma</a> indicando el código de VERIFICACIÓN				
FIRMADO POR	RAQUEL MARIA ESPIN CRESPO	FECHA	26/06/2024	
VERIFICACIÓN	Pk2jmMQ72K8YCCE9EQ8LU85ENJJ6M	PÁGINA	5374/8857	



**APELLIDOS Y NOMBRE / RAZÓN SOCIAL**

SANCHEZ DELGADO CARMEN

**NIF**  
\*\*\*1246\*

**EXPEDIENTE**  
1050607

**RESOLUCIÓN**  
CONCESIÓN DE LA AYUDA

**DATOS DE MANTENIMIENTO UNIDADES**

<b>GRUPO DE PAGO</b>	<b>Sup. Dec. Admisible</b>	<b>Sup. Resuelta</b>	<b>Sobredecl.</b>	<b>% Sobredecl.</b>
ZONAS DE LIMITACIONES NATURALES	163,21	163,21	0,00	0,00

**RESUMEN DE PAGOS**

	<b>IMPORTE ( Euros )</b>			
	<b>RESUELTO</b>	<b>FEADER</b>	<b>MAPA</b>	<b>CAPADR</b>
Pago realizado	1.081,20	919,02	106,06	56,12
A pagar	106,80	90,78	10,48	5,54
<b>TOTAL</b>	<b>1.188,00</b>	<b>1.009,80</b>	<b>116,54</b>	<b>61,66</b>

**APLICACIÓN DE REDUCCIONES Y PENALIZACIONES (%)**

<b>Criterios de subvencionabilidad (1)</b>	<b>Presentación tardía</b>	<b>Omisión declaración</b>	<b>Condicionalidad</b>
0,00	0,00	0,00	0,00

**IMPORTE ( Euros )**

Calculado(2)	Reducción	Penalización	Reducción Penalización (3)	Penalización adicional	Resuelto	FEADER	MAPA	CAPADR
1.188,00 €	0,00 €	0,00 €	0,00 €	0,00 €	1.188,00 €	1.009,80 €	116,54 €	61,66 €
Importe Unitario:	54,00 €	Nuevo Importe Unitario:	7,28 €					

**RECINTOS PROPUESTOS**

<b>REF.</b>	<b>REFERENCIA SIGPAC</b>	<b>CULTIVO</b>	<b>S/R</b>	<b>USO SIGPAC</b>	<b>Sup. Dec. admisible</b>	<b>Sup. Campo</b>	<b>Sup. Determ.</b>	<b>Sup. Resuelta</b>
170000005348871	21-028-006-00003-0003	PASTOS PERMANENTES DE 5 O MAS AÑOS	S		63,74		63,74	63,74
170000005348872	21-028-010-00001-0001	PASTOS PERMANENTES DE 5 O MAS AÑOS	S		14,30		14,30	14,30
170000005348873	21-028-006-00003-0008	PASTOS PERMANENTES DE 5 O MAS AÑOS	S		1,23		1,23	1,23
170000005348874	21-028-006-00003-0010	PASTOS PERMANENTES DE 5 O MAS AÑOS	S		26,45		26,45	26,45
170000005348875	21-028-006-00003-0014	PASTOS PERMANENTES DE 5 O MAS AÑOS	S		6,66		6,66	6,66
170000005348876	21-028-006-00002-0006	PASTOS PERMANENTES DE 5 O MAS AÑOS	S		26,83		26,83	26,83
170000005348878	21-028-012-00011-0001	PASTOS PERMANENTES DE 5 O MAS AÑOS	S		24,00		24,00	24,00

**INCIDENCIAS**

**INCIDENCIA DESCRIPCIÓN**

86124 Recinto de forrajera para Cálculo de Carga Ganadera que No pertenece a Explotación.  
Recinto:21-028-002-00060-00003 Cultivo:62000 PASTOS PERMANENTES DE 5 O MAS AÑOS-SIN VARIEDAD Secano

(1) Con incidencias que retienen pago o deniegan el expediente.  
(2) Se calcula sobre superficie declarada admisible.  
(3) Aplicación del artículo 16 bis del RD 147/2023.

Puede verificar la integridad de una copia de este documento mediante la lectura del código QR adjunto o mediante el acceso a la dirección <https://ws050.juntadeandalucia.es/verificarFirma> indicando el código de VERIFICACIÓN

FIRMADO POR	RAQUEL MARIA ESPIN CRESPO	FECHA	26/06/2024
VERIFICACIÓN	Pk2jmMQ72K8YCCE9EQ8LU85ENJJ6M	PÁGINA	5375/8857



**Datos considerados para el Cálculo de la Carga Ganadera del expediente**

Superficie determinada para Cálculo Carga Ganadera: 163,21 ha

Carga Ganadera del Expediente: 0,22 ugm/ha

Explotación	Especie	Ugm Calculada para CG
ES210280000016	BOVINA	35,30

**Recintos Determinados para el Cálculo de Garga Ganadera**

REF.	REFERENCIA SIGPAC	CULTIVO	DESCRIPCIÓN CULTIVO	S/R	SUP. RESUELTA (ha)
170000005348871	21-028-006-00003-00003	62000	PASTOS PERMANENTES DE 5 O MAS AÑOS-SIN VARIEDAD	S	63,74
170000005348872	21-028-010-00001-00001	62000	PASTOS PERMANENTES DE 5 O MAS AÑOS-SIN VARIEDAD	S	14,30
170000005348873	21-028-006-00003-00008	62000	PASTOS PERMANENTES DE 5 O MAS AÑOS-SIN VARIEDAD	S	1,23
170000005348874	21-028-006-00003-00010	62000	PASTOS PERMANENTES DE 5 O MAS AÑOS-SIN VARIEDAD	S	26,45
170000005348875	21-028-006-00003-00014	62000	PASTOS PERMANENTES DE 5 O MAS AÑOS-SIN VARIEDAD	S	6,66
170000005348876	21-028-006-00002-00006	62000	PASTOS PERMANENTES DE 5 O MAS AÑOS-SIN VARIEDAD	S	26,83
170000005348878	21-028-012-00011-00001	62000	PASTOS PERMANENTES DE 5 O MAS AÑOS-SIN VARIEDAD	S	24,00

**Incidencias de carga ganadera****INCIDENCIA DESCRIPCIÓN**

86124	Recinto de forrajera para Cálculo de Carga Ganadera que No pertenece a Explotación. Recinto:21-028-002-00060-00003 Cultivo:62000 PASTOS PERMANENTES DE 5 O MAS AÑOS-SIN VARIEDAD Secano
86128	Recinto de Forrajeras que no ha contabilizado para Carga Ganadera por no tener una explotación válida para el cálculo de la Carga Ganadera Recinto:21-028-002-00060-00003 Cultivo:62 PASTOS PERMANENTES DE 5 O MAS AÑOS-

(1) Con incidencias que retienen pago o deniegan el expediente.  
(2) Se calcula sobre superficie declarada admisible.  
(3) Aplicación del artículo 16 bis del RD 147/2023.

Puede verificar la integridad de una copia de este documento mediante la lectura del código QR adjunto o mediante el acceso a la dirección <https://ws050.juntadeandalucia.es/verificarFirma> indicando el código de VERIFICACIÓN

FIRMADO POR	RAQUEL MARIA ESPIN CRESPO	FECHA	26/06/2024
VERIFICACIÓN	Pk2jmMQ72K8YCCE9EQ8LU85ENJJ6M	PÁGINA	5376/8857





**APELLIDOS Y NOMBRE / RAZÓN SOCIAL**

SANCHEZ DELGADO RAFAEL

**NIF**

\*\*\*0238\*

**EXPEDIENTE**

1098966

**RESOLUCIÓN**

CONCESIÓN DE LA AYUDA

**DATOS DE MANTENIMIENTO UNIDADES**

**GRUPO DE PAGO**

ZONAS DE LIMITACIONES NATURALES

**Sup. Dec. Admisible**

6,34

**Sup. Resuelta**

6,34

**Sobredecl.**

0,00

**% Sobredecl.**

0,00

**RESUMEN DE PAGOS**

	<b>IMPORTE ( Euros )</b>			
	<b>RESUELTO</b>	<b>FEADER</b>	<b>MAPA</b>	<b>CAPADR</b>
Pago realizado	311,58	264,85	30,57	16,16
A pagar	30,78	26,16	3,02	1,60
<b>TOTAL</b>	<b>342,36</b>	<b>291,01</b>	<b>33,59</b>	<b>17,76</b>

**APLICACIÓN DE REDUCCIONES Y PENALIZACIONES (%)**

<b>Criterios de subvencionabilidad (1)</b>	<b>Presentación tardía</b>	<b>Omisión declaración</b>	<b>Condicionalidad</b>
0,00	0,00	0,00	0,00

**IMPORTE ( Euros )**

Calculado(2)	Reducción	Penalización	Reducción Penalización (3)	Penalización adicional	Resuelto	FEADER	MAPA	CAPADR
342,36 €	0,00 €	0,00 €	0,00 €	0,00 €	342,36 €	291,01 €	33,59 €	17,76 €
Importe Unitario:	54,00 €	Nuevo Importe Unitario:	54,00 €					

**RECINTOS PROPUESTOS**

<b>REF.</b>	<b>REFERENCIA SIGPAC</b>	<b>CULTIVO</b>	<b>USO S/R</b>	<b>Sup. Dec. admisible</b>	<b>Sup. Campo</b>	<b>Sup. Determ.</b>	<b>Sup. Resuelta</b>
170000007154180	21-048-002-00024-0001	CASTAÑOS	S	0,32		0,32	0,32
1700000007154184	21-048-001-00363-0001	CASTAÑOS	S	2,25		2,25	2,25
1700000007154185	21-048-001-00423-0001	CASTAÑOS	S	0,53		0,53	0,53
1700000007154186	21-048-002-00020-0001	CASTAÑOS	S	0,99		0,99	0,99
1700000007154187	21-048-002-00301-0001	CASTAÑOS	S	0,89		0,89	0,89
1700000007154195	21-048-001-00273-0002	CASTAÑOS	S	1,36		1,36	1,36

**INCIDENCIAS**

**INCIDENCIA DESCRIPCIÓN**

86122	Recinto superficie forrajera que realiza la actividad de producción de pastoreo y no declara el o los códigos del Registro de Explotaciones Ganaderas de Andalucía, REGA. Recinto:21-048-001-00057-00003 Cultivo:62000 PASTOS PERMANENTES DE 5 O MAS AÑOS-SIN VARIEDAD Secano Recinto:21-048-001-00057-00004 Cultivo:62000 PASTOS PERMANENTES DE 5 O MAS AÑOS-SIN VARIEDAD Secano Recinto:21-048-001-00145-00001 Cultivo:62000 PASTOS PERMANENTES DE 5 O MAS AÑOS-SIN VARIEDAD Secano Recinto:21-048-001-00147-00003 Cultivo:62000 PASTOS PERMANENTES DE 5 O MAS AÑOS-SIN VARIEDAD Secano Recinto:21-048-001-00147-00005 Cultivo:62000 PASTOS PERMANENTES DE 5 O MAS AÑOS-SIN VARIEDAD Secano Recinto:21-048-001-00273-00001 Cultivo:62000 PASTOS PERMANENTES DE 5 O MAS AÑOS-SIN VARIEDAD Secano
86124	Recinto de forrajera para Cálculo de Carga Ganadera que No pertenece a Explotación. Recinto:21-026-004-00292-00001 Cultivo:62000 PASTOS PERMANENTES DE 5 O MAS AÑOS-SIN VARIEDAD Secano Recinto:21-048-001-00056-00001 Cultivo:62000 PASTOS PERMANENTES DE 5 O MAS AÑOS-SIN VARIEDAD Secano Recinto:21-048-001-00057-00003 Cultivo:62000 PASTOS PERMANENTES DE 5 O MAS AÑOS-SIN VARIEDAD Secano Recinto:21-048-001-00057-00004 Cultivo:62000 PASTOS PERMANENTES DE 5 O MAS AÑOS-SIN VARIEDAD Secano Recinto:21-048-001-00145-00001 Cultivo:62000 PASTOS PERMANENTES DE 5 O MAS AÑOS-SIN VARIEDAD Secano Recinto:21-048-001-00147-00003 Cultivo:62000 PASTOS PERMANENTES DE 5 O MAS AÑOS-SIN VARIEDAD Secano Recinto:21-048-001-00147-00005 Cultivo:62000 PASTOS PERMANENTES DE 5 O MAS AÑOS-SIN VARIEDAD Secano Recinto:21-048-001-00273-00001 Cultivo:62000 PASTOS PERMANENTES DE 5 O MAS AÑOS-SIN VARIEDAD Secano

(1) Con incidencias que retienen pago o deniegan el expediente.  
(2) Se calcula sobre superficie declarada admisible.  
(3) Aplicación del artículo 16 bis del RD 147/2023.

Puede verificar la integridad de una copia de este documento mediante la lectura del código QR adjunto o mediante el acceso a la dirección <a href="https://ws050.juntadeandalucia.es/verificarFirma">https://ws050.juntadeandalucia.es/verificarFirma</a> indicando el código de VERIFICACIÓN				
FIRMADO POR	RAQUEL MARIA ESPIN CRESPO	FECHA	26/06/2024	
VERIFICACIÓN	Pk2jmMQ72K8YCC9E9Q8LU85ENJJ6M	PÁGINA	5377/8857	



**Datos considerados para el Cálculo de la Carga Ganadera del expediente**

Superficie determinada para Cálculo Carga Ganadera: 224,55 ha  
Carga Ganadera del Expediente: 0,20 ugm/ha

Explotación	Especie	Ugm Calculada para CG
ES210090000052	BOVINA	39,47
ES210090000052	PORCINO	5,74

**Recintos Determinados para el Cálculo de Garga Ganadera**

REF.	REFERENCIA SIGPAC	CULTIVO	DESCRIPCIÓN CULTIVO	S/R	SUP. RESUELTA (ha)
-1493306	21-009-004-00171-00004	62000	PASTOS PERMANENTES DE 5 O MAS AÑOS-SIN VARIEDAD	S	0,07
5225554	21-009-004-00151-00002	62000	PASTOS PERMANENTES DE 5 O MAS AÑOS-SIN VARIEDAD	S	74,46
5225555	21-009-004-00151-00011	62000	PASTOS PERMANENTES DE 5 O MAS AÑOS-SIN VARIEDAD	S	0,38
5818196	21-009-004-00171-00001	62000	PASTOS PERMANENTES DE 5 O MAS AÑOS-SIN VARIEDAD	S	23,35
5818198	21-009-004-00171-00002	62000	PASTOS PERMANENTES DE 5 O MAS AÑOS-SIN VARIEDAD	S	4,88
1700000007154171	21-009-004-00171-00021	62000	PASTOS PERMANENTES DE 5 O MAS AÑOS-SIN VARIEDAD	S	0,57
1700000007154172	21-009-004-00171-00028	62000	PASTOS PERMANENTES DE 5 O MAS AÑOS-SIN VARIEDAD	S	0,14
1700000007154173	21-009-004-00172-00001	62000	PASTOS PERMANENTES DE 5 O MAS AÑOS-SIN VARIEDAD	S	72,25
1700000007154175	21-009-004-00172-00004	62000	PASTOS PERMANENTES DE 5 O MAS AÑOS-SIN VARIEDAD	S	0,69
1700000007154177	21-009-004-00171-00024	62000	PASTOS PERMANENTES DE 5 O MAS AÑOS-SIN VARIEDAD	S	0,21
1700000007154181	21-009-004-00171-00003	62000	PASTOS PERMANENTES DE 5 O MAS AÑOS-SIN VARIEDAD	S	0,13
1700000007154182	21-009-004-00171-00022	62000	PASTOS PERMANENTES DE 5 O MAS AÑOS-SIN VARIEDAD	S	5,37
1700000007154192	21-009-004-00171-00029	62000	PASTOS PERMANENTES DE 5 O MAS AÑOS-SIN VARIEDAD	S	4,86
1700000007154193	21-009-004-00171-00019	62000	PASTOS PERMANENTES DE 5 O MAS AÑOS-SIN VARIEDAD	S	5,08
1700000007154194	21-009-004-00171-00017	62000	PASTOS PERMANENTES DE 5 O MAS AÑOS-SIN VARIEDAD	S	9,11
1700000007154199	21-009-004-00171-00007	62000	PASTOS PERMANENTES DE 5 O MAS AÑOS-SIN VARIEDAD	S	23,00

**Incidencias de carga ganadera**

**INCIDENCIA DESCRIPCIÓN**

86122	Recinto superficie forrajera que realiza la actividad de producción de pastoreo y no declara el o los códigos del Registro de Explotaciones Ganaderas de Andalucía, REGA. Recinto:21-048-001-00273-00001 Cultivo:62000 PASTOS PERMANENTES DE 5 O MAS AÑOS-SIN VARIEDAD Secano Recinto:21-048-001-00147-00005 Cultivo:62000 PASTOS PERMANENTES DE 5 O MAS AÑOS-SIN VARIEDAD Secano Recinto:21-048-001-00057-00003 Cultivo:62000 PASTOS PERMANENTES DE 5 O MAS AÑOS-SIN VARIEDAD Secano Recinto:21-048-001-00057-00004 Cultivo:62000 PASTOS PERMANENTES DE 5 O MAS AÑOS-SIN VARIEDAD Secano Recinto:21-048-001-00145-00001 Cultivo:62000 PASTOS PERMANENTES DE 5 O MAS AÑOS-SIN VARIEDAD Secano Recinto:21-048-001-00147-00003 Cultivo:62000 PASTOS PERMANENTES DE 5 O MAS AÑOS-SIN VARIEDAD Secano
86124	Recinto de forrajera para Cálculo de Carga Ganadera que No pertenece a Explotación. Recinto:21-026-004-00292-00001 Cultivo:62000 PASTOS PERMANENTES DE 5 O MAS AÑOS-SIN VARIEDAD Secano Recinto:21-048-001-00273-00001 Cultivo:62000 PASTOS PERMANENTES DE 5 O MAS AÑOS-SIN VARIEDAD Secano Recinto:21-048-001-00147-00005 Cultivo:62000 PASTOS PERMANENTES DE 5 O MAS AÑOS-SIN VARIEDAD Secano Recinto:21-048-001-00056-00001 Cultivo:62000 PASTOS PERMANENTES DE 5 O MAS AÑOS-SIN VARIEDAD Secano Recinto:21-048-001-00057-00003 Cultivo:62000 PASTOS PERMANENTES DE 5 O MAS AÑOS-SIN VARIEDAD Secano Recinto:21-048-001-00057-00004 Cultivo:62000 PASTOS PERMANENTES DE 5 O MAS AÑOS-SIN VARIEDAD Secano Recinto:21-048-001-00145-00001 Cultivo:62000 PASTOS PERMANENTES DE 5 O MAS AÑOS-SIN VARIEDAD Secano Recinto:21-048-001-00147-00003 Cultivo:62000 PASTOS PERMANENTES DE 5 O MAS AÑOS-SIN VARIEDAD Secano
86128	Recinto de Forrajeras que no ha contabilizado para Carga Ganadera por no tener una explotación válida para el cálculo de la Carga Ganadera Recinto:21-026-004-00292-00001 Cultivo:62 PASTOS PERMANENTES DE 5 O MAS AÑOS-

(1) Con incidencias que retienen pago o deniegan el expediente.  
(2) Se calcula sobre superficie declarada admisible.  
(3) Aplicación del artículo 16 bis del RD 147/2023.

Puede verificar la integridad de una copia de este documento mediante la lectura del código QR adjunto o mediante el acceso a la dirección <a href="https://ws050.juntadeandalucia.es/verificarFirma">https://ws050.juntadeandalucia.es/verificarFirma</a> indicando el código de VERIFICACIÓN					
FIRMADO POR	RAQUEL MARIA ESPIN CRESPO		FECHA		26/06/2024
VERIFICACIÓN	Pk2jmMQ72K8YCCE9EQ8LU85ENJJ6M		PÁGINA		5378/8857





Recinto:21-048-001-00273-00001 Cultivo:62 PASTOS PERMANENTES DE 5 O MAS AÑOS-  
Recinto:21-048-001-00147-00005 Cultivo:62 PASTOS PERMANENTES DE 5 O MAS AÑOS-  
Recinto:21-048-001-00056-00001 Cultivo:62 PASTOS PERMANENTES DE 5 O MAS AÑOS-  
Recinto:21-048-001-00057-00003 Cultivo:62 PASTOS PERMANENTES DE 5 O MAS AÑOS-  
Recinto:21-048-001-00057-00004 Cultivo:62 PASTOS PERMANENTES DE 5 O MAS AÑOS-  
Recinto:21-048-001-00145-00001 Cultivo:62 PASTOS PERMANENTES DE 5 O MAS AÑOS-  
Recinto:21-048-001-00147-00003 Cultivo:62 PASTOS PERMANENTES DE 5 O MAS AÑOS-

(1) Con incidencias que retienen pago o deniegan el expediente.  
(2) Se calcula sobre superficie declarada admisible.  
(3) Aplicación del artículo 16 bis del RD 147/2023.

Puede verificar la integridad de una copia de este documento mediante la lectura del código QR adjunto o mediante el acceso a la dirección <https://ws050.juntadeandalucia.es/verificarFirma> indicando el código de VERIFICACIÓN

FIRMADO POR	RAQUEL MARIA ESPIN CRESPO	FECHA	26/06/2024
VERIFICACIÓN	Pk2jmMQ72K8YCCE9EQ8LU85ENJJ6M	PÁGINA	5379/8857





**APELLIDOS Y NOMBRE / RAZÓN SOCIAL**

SANTANA GOMEZ ANA

**NIF**

\*\*\*\*3088\*

**EXPEDIENTE**

1115291

**RESOLUCIÓN**

CONCESIÓN DE LA AYUDA

**DATOS DE MANTENIMIENTO UNIDADES**

**GRUPO DE PAGO**

ZONAS DE LIMITACIONES NATURALES

**Sup. Dec. Admisible**

44,60

**Sup. Resuelta**

44,60

**Sobredecl.**

0,00

**% Sobredecl.**

0,00

**RESUMEN DE PAGOS**

	<b>IMPORTE ( Euros )</b>			
	<b>RESUELTO</b>	<b>FEADER</b>	<b>MAPA</b>	<b>CAPADR</b>
Pago realizado	1.081,20	919,02	106,06	56,12
A pagar	106,80	90,78	10,48	5,54
<b>TOTAL</b>	<b>1.188,00</b>	<b>1.009,80</b>	<b>116,54</b>	<b>61,66</b>

**APLICACIÓN DE REDUCCIONES Y PENALIZACIONES (%)**

<b>Criterios de subvencionabilidad (1)</b>	<b>Presentación tardía</b>	<b>Omisión declaración</b>	<b>Condicionalidad</b>
0,00	0,00	0,00	0,00

**IMPORTE ( Euros )**

Calculado(2)	Reducción	Penalización	Reducción Penalización (3)	Penalización adicional	Resuelto	FEADER	MAPA	CAPADR
1.188,00 €	0,00 €	0,00 €	0,00 €	0,00 €	1.188,00 €	1.009,80 €	116,54 €	61,66 €
Importe Unitario:	54,00 €	Nuevo Importe Unitario:	26,64 €					

**RECINTOS PROPUESTOS**

REF.	REFERENCIA SIGPAC	CULTIVO	USO SIGPAC	Sup. Dec. admisible	Sup. Campo	Sup. Determ.	Sup. Resuelta
5799286	21-017-035-00034-0004	PASTOS PERMANENTES DE 5 O MAS AÑOS	S	8,98		8,98	8,98
1700000006092198	21-017-017-00006-0001	PASTOS PERMANENTES DE 5 O MAS AÑOS	S	22,28		22,28	22,28
1700000006092199	21-017-017-00007-0001	PASTOS PERMANENTES DE 5 O MAS AÑOS	S	13,34		13,34	13,34

**Datos considerados para el Cálculo de la Carga Ganadera del expediente**

Superficie determinada para Cálculo Carga Ganadera: 44,60 ha

Carga Ganadera del Expediente: 0,60 ugm/ha

Explotación	Especie	Ugm Calculada para CG
ES210170000477	OVINA	11,39
ES210170000477	PORCINO	15,22

**Recintos Determinados para el Cálculo de Garga Ganadera**

REF.	REFERENCIA SIGPAC	CULTIVO	DESCRIPCIÓN CULTIVO	S/R	SUP. RESUELTA (ha)
5799286	21-017-035-00034-00004	62000	PASTOS PERMANENTES DE 5 O MAS AÑOS-SIN VARIEDAD	S	8,98
1700000006092198	21-017-017-00006-00001	62000	PASTOS PERMANENTES DE 5 O MAS AÑOS-SIN VARIEDAD	S	22,28
1700000006092199	21-017-017-00007-00001	62000	PASTOS PERMANENTES DE 5 O MAS AÑOS-SIN VARIEDAD	S	13,34

(1) Con incidencias que retienen pago o deniegan el expediente.  
 (2) Se calcula sobre superficie declarada admisible.  
 (3) Aplicación del artículo 16 bis del RD 147/2023.

Puede verificar la integridad de una copia de este documento mediante la lectura del código QR adjunto o mediante el acceso a la dirección <a href="https://ws050.juntadeandalucia.es/verificarFirma">https://ws050.juntadeandalucia.es/verificarFirma</a> indicando el código de VERIFICACIÓN					
FIRMADO POR	RAQUEL MARIA ESPIN CRESPO		FECHA		26/06/2024
VERIFICACIÓN	Pk2jmMQ72K8YCCE9EQ8LU85ENJJ6M		PÁGINA		5380/8857



**APELLIDOS Y NOMBRE / RAZÓN SOCIAL**

SEGUIN ROQUE RAFAEL

**NIF**

\*\*\*2084\*

**EXPEDIENTE**

1163272

**RESOLUCIÓN**

CONCESIÓN DE LA AYUDA

**DATOS DE MANTENIMIENTO UNIDADES**

<b>GRUPO DE PAGO</b>	<b>Sup. Dec. Admisible</b>	<b>Sup. Resuelta</b>	<b>Sobredecl.</b>	<b>% Sobredecl.</b>
ZONAS DE LIMITACIONES NATURALES	82,01	82,01	0,00	0,00

**RESUMEN DE PAGOS**

	<b>IMPORTE ( Euros )</b>			
	<b>RESUELTO</b>	<b>FEADER</b>	<b>MAPA</b>	<b>CAPADR</b>
A pagar	1.188,00	1.009,80	116,54	61,66

**APLICACIÓN DE REDUCCIONES Y PENALIZACIONES (%)**

<b>Criterios de subvencionabilidad (1)</b>	<b>Presentación tardía</b>	<b>Omisión declaración</b>	<b>Condicionabilidad</b>
0,00	0,00	0,00	0,00

**IMPORTE ( Euros )**

<b>Calculado(2)</b>	<b>Reducción</b>	<b>Penalización</b>	<b>Reducción Penalización (3)</b>	<b>Penalización adicional</b>	<b>Resuelto</b>	<b>FEADER</b>	<b>MAPA</b>	<b>CAPADR</b>
1.188,00 €	0,00 €	0,00 €	0,00 €	0,00 €	1.188,00 €	1.009,80 €	116,54 €	61,66 €
<b>Importe Unitario:</b>	54,00 €	<b>Nuevo Importe Unitario:</b>	14,49 €					

**RECINTOS PROPUESTOS**

<b>REF.</b>	<b>REFERENCIA SIGPAC</b>	<b>CULTIVO</b>	<b>S/R</b>	<b>USO SIGPAC</b>	<b>Sup. Dec. admisible</b>	<b>Sup. Campo</b>	<b>Sup. Determ.</b>	<b>Sup. Resuelta</b>
4794705	21-028-011-00007-0022	PASTOS PERMANENTES DE 5 O MAS AÑOS	S		49,55		49,55	49,55
4794706	21-028-011-00007-0031	PASTOS PERMANENTES DE 5 O MAS AÑOS	S		4,98		4,98	4,98
5506275	21-028-011-00007-0032	PASTOS PERMANENTES DE 5 O MAS AÑOS	S		24,45		24,45	24,45
5506295	21-028-011-00007-0033	PASTOS PERMANENTES DE 5 O MAS AÑOS	S		0,06		0,06	0,06
5506296	21-028-011-00007-0034	PASTOS PERMANENTES DE 5 O MAS AÑOS	S		0,12		0,12	0,12
1700000006207245	21-028-011-00007-0021	PASTOS PERMANENTES DE 5 O MAS AÑOS	S		0,00		0,00	0,00
1700000006207246	21-028-011-00007-0005	PASTOS PERMANENTES DE 5 O MAS AÑOS	S		0,53		0,53	0,53
1700000006207248	21-028-011-00007-0006	PASTOS PERMANENTES DE 5 O MAS AÑOS	S		1,25		1,25	1,25
1700000006207250	21-028-011-00007-0002	PASTOS DE MENOS DE 5 AÑOS	S		1,07		1,07	1,07

(1) Con incidencias que retienen pago o deniegan el expediente.  
 (2) Se calcula sobre superficie declarada admisible.  
 (3) Aplicación del artículo 16 bis del RD 147/2023.

Puede verificar la integridad de una copia de este documento mediante la lectura del código QR adjunto o mediante el acceso a la dirección <a href="https://ws050.juntadeandalucia.es/verificarFirma">https://ws050.juntadeandalucia.es/verificarFirma</a> indicando el código de VERIFICACIÓN				
FIRMADO POR	RAQUEL MARIA ESPIN CRESPO	FECHA	26/06/2024	
VERIFICACIÓN	Pk2jmMQ72K8YCCE9EQ8LU85ENJJ6M	PÁGINA	5381/8857	



**Datos considerados para el Cálculo de la Carga Ganadera del expediente**

Superficie determinada para Cálculo Carga Ganadera: 84,70 ha  
Carga Ganadera del Expediente: 0,63 ugm/ha

Explotación	Especie	Ugm Calculada para CG
ES210280000086	BOVINA	31,64
ES210510000089	BOVINA	10,48
ES210510000089	PORCINO	11,03

**Recintos Determinados para el Cálculo de Garga Ganadera**

REF.	REFERENCIA SIGPAC	CULTIVO	DESCRIPCIÓN CULTIVO	S/R	SUP. RESUELTA (ha)
4794705	21-028-011-00007-00022	62000	PASTOS PERMANENTES DE 5 O MAS AÑOS-SIN VARIEDAD	S	49,55
4794706	21-028-011-00007-00031	62000	PASTOS PERMANENTES DE 5 O MAS AÑOS-SIN VARIEDAD	S	4,98
5506275	21-028-011-00007-00032	62000	PASTOS PERMANENTES DE 5 O MAS AÑOS-SIN VARIEDAD	S	24,45
5506295	21-028-011-00007-00033	62000	PASTOS PERMANENTES DE 5 O MAS AÑOS-SIN VARIEDAD	S	0,06
5506296	21-028-011-00007-00034	62000	PASTOS PERMANENTES DE 5 O MAS AÑOS-SIN VARIEDAD	S	0,12
1700000006207245	21-028-011-00007-00021	62000	PASTOS PERMANENTES DE 5 O MAS AÑOS-SIN VARIEDAD	S	0,00
1700000006207246	21-028-011-00007-00005	62000	PASTOS PERMANENTES DE 5 O MAS AÑOS-SIN VARIEDAD	S	0,53
1700000006207248	21-028-011-00007-00006	62000	PASTOS PERMANENTES DE 5 O MAS AÑOS-SIN VARIEDAD	S	1,25
1700000006207249	21-051-002-00097-00002	62000	PASTOS PERMANENTES DE 5 O MAS AÑOS-SIN VARIEDAD	S	2,69
1700000006207250	21-028-011-00007-00002	63000	PASTOS DE MENOS DE 5 AÑOS-SIN VARIEDAD	S	1,07

(1) Con incidencias que retienen pago o deniegan el expediente.  
(2) Se calcula sobre superficie declarada admisible.  
(3) Aplicación del artículo 16 bis del RD 147/2023.

Puede verificar la integridad de una copia de este documento mediante la lectura del código QR adjunto o mediante el acceso a la dirección <a href="https://ws050.juntadeandalucia.es/verificarFirma">https://ws050.juntadeandalucia.es/verificarFirma</a> indicando el código de VERIFICACIÓN				
FIRMADO POR	RAQUEL MARIA ESPIN CRESPO	FECHA	26/06/2024	
VERIFICACIÓN	Pk2jmMQ72K8YCCE9EQ8LU85ENJJ6M	PÁGINA	5382/8857	

**APELLIDOS Y NOMBRE / RAZÓN SOCIAL**

SORIA LEON ELOISA

**NIF**

\*\*\*\*7872\*

**EXPEDIENTE**

1001490

**RESOLUCIÓN**

CONCESIÓN DE LA AYUDA

**DATOS DE MANTENIMIENTO UNIDADES****GRUPO DE PAGO**

ZONAS DE LIMITACIONES NATURALES

**Sup. Dec.  
Admisible**

235,03

**Sup.  
Resuelta**

235,03

**Sobredecl.**

0,00

**% Sobredecl.**

0,00

**RESUMEN DE PAGOS**

	<b>IMPORTE ( Euros )</b>			
	<b>RESUELTO</b>	<b>FEADER</b>	<b>MAPA</b>	<b>CAPADR</b>
Pago realizado	1.081,20	919,02	106,06	56,12
A pagar	106,80	90,78	10,48	5,54
<b>TOTAL</b>	<b>1.188,00</b>	<b>1.009,80</b>	<b>116,54</b>	<b>61,66</b>

**APLICACIÓN DE REDUCCIONES Y PENALIZACIONES (%)**

<b>Criterios de subvencionabilidad (1)</b>	<b>Presentación tardía</b>	<b>Omisión declaración</b>	<b>Condicionalidad</b>
0,00	0,00	0,00	0,00

**IMPORTE ( Euros )**

Calculado(2)	Reducción	Penalización	Reducción Penalización (3)	Penalización adicional	Resuelto	FEADER	MAPA	CAPADR
1.188,00 €	0,00 €	0,00 €	0,00 €	0,00 €	1.188,00 €	1.009,80 €	116,54 €	61,66 €
<b>Importe Unitario:</b>	54,00 €	<b>Nuevo Importe Unitario:</b>	5,05 €					

**RECINTOS PROPUESTOS**

<b>REF.</b>	<b>REFERENCIA SIGPAC</b>	<b>CULTIVO</b>	<b>S/R</b>	<b>USO SIGPAC</b>	<b>Sup. Dec. admisible</b>	<b>Sup. Campo</b>	<b>Sup. Determ.</b>	<b>Sup. Resuelta</b>
170000003559194	21-068-013-00008-0003	PASTOS PERMANENTES DE 5 O MAS AÑOS	S		144,46		144,46	144,46
170000003559195	21-068-014-00006-0001	PASTOS PERMANENTES DE 5 O MAS AÑOS	S		0,07		0,07	0,07
170000003559196	21-068-013-00012-0001	PASTOS PERMANENTES DE 5 O MAS AÑOS	S		0,30		0,30	0,30
170000003559197	21-068-013-00008-0004	PASTOS PERMANENTES DE 5 O MAS AÑOS	S		1,46		1,46	1,46
170000003559198	21-068-013-00008-0005	PASTOS PERMANENTES DE 5 O MAS AÑOS	S		0,47		0,47	0,47
170000003559199	21-068-013-00010-0003	PASTOS PERMANENTES DE 5 O MAS AÑOS	S		62,68		62,68	62,68
170000003559200	21-068-013-00011-0001	PASTOS PERMANENTES DE 5 O MAS AÑOS	S		0,42		0,42	0,42
170000003559201	21-068-013-00009-0003	PASTOS PERMANENTES DE 5 O MAS AÑOS	S		13,32		13,32	13,32
170000003559202	21-068-013-00009-0008	PASTOS PERMANENTES DE 5 O MAS AÑOS	S		11,85		11,85	11,85

(1) Con incidencias que retienen pago o deniegan el expediente.

(2) Se calcula sobre superficie declarada admisible.

(3) Aplicación del artículo 16 bis del RD 147/2023.

Puede verificar la integridad de una copia de este documento mediante la lectura del código QR adjunto o mediante el acceso a la dirección <https://ws050.juntadeandalucia.es/verificarFirma> indicando el código de VERIFICACIÓN

FIRMADO POR	RAQUEL MARIA ESPIN CRESPO	FECHA	26/06/2024
VERIFICACIÓN	Pk2jmMQ72K8YCCE9EQ8LU85ENJJ6M	PÁGINA	5383/8857



**Datos considerados para el Cálculo de la Carga Ganadera del expediente**

Superficie determinada para Cálculo Carga Ganadera: 235,03 ha

Carga Ganadera del Expediente: 0,47 ugm/ha

<u>Explotación</u>	<u>Especie</u>	<u>Ugm Calculada para CG</u>
ES210690000068	BOVINA	52,12
ES210690000068	PORCINO	58,92


**Recintos Determinados para el Cálculo de Garga Ganadera**

<u>REF.</u>	<u>REFERENCIA SIGPAC</u>	<u>CULTIVO</u>	<u>DESCRIPCIÓN CULTIVO</u>	<u>S/R</u>	<u>SUP. RESUELTA (ha)</u>
170000003559194	21-068-013-00008-00003	62000	PASTOS PERMANENTES DE 5 O MAS AÑOS-SIN VARIEDAD	S	144,46
170000003559195	21-068-014-00006-00001	62000	PASTOS PERMANENTES DE 5 O MAS AÑOS-SIN VARIEDAD	S	0,07
170000003559196	21-068-013-00012-00001	62000	PASTOS PERMANENTES DE 5 O MAS AÑOS-SIN VARIEDAD	S	0,30
170000003559197	21-068-013-00008-00004	62000	PASTOS PERMANENTES DE 5 O MAS AÑOS-SIN VARIEDAD	S	1,46
170000003559198	21-068-013-00008-00005	62000	PASTOS PERMANENTES DE 5 O MAS AÑOS-SIN VARIEDAD	S	0,47
170000003559199	21-068-013-00010-00003	62000	PASTOS PERMANENTES DE 5 O MAS AÑOS-SIN VARIEDAD	S	62,68
170000003559200	21-068-013-00011-00001	62000	PASTOS PERMANENTES DE 5 O MAS AÑOS-SIN VARIEDAD	S	0,42
170000003559201	21-068-013-00009-00003	62000	PASTOS PERMANENTES DE 5 O MAS AÑOS-SIN VARIEDAD	S	13,32
170000003559202	21-068-013-00009-00008	62000	PASTOS PERMANENTES DE 5 O MAS AÑOS-SIN VARIEDAD	S	11,85

(1) Con incidencias que retienen pago o deniegan el expediente.  
(2) Se calcula sobre superficie declarada admisible.  
(3) Aplicación del artículo 16 bis del RD 147/2023.

Puede verificar la integridad de una copia de este documento mediante la lectura del código QR adjunto o mediante el acceso a la dirección <https://ws050.juntadeandalucia.es/verificarFirma> indicando el código de VERIFICACIÓN

FIRMADO POR	RAQUEL MARIA ESPIN CRESPO	FECHA	26/06/2024
VERIFICACIÓN	Pk2jmMQ72K8YCCE9EQ8LU85ENJJ6M	PÁGINA	5384/8857





**APellidos y nombre / RAZÓN SOCIAL**

SOTO MARTIN SANTIAGO

**NIF**

\*\*\*6853\*

**EXPEDIENTE**

1058298

**RESOLUCIÓN**

CONCESIÓN DE LA AYUDA

**DATOS DE MANTENIMIENTO UNIDADES**

<b>GRUPO DE PAGO</b>	<b>Sup. Dec. Admisible</b>	<b>Sup. Resuelta</b>	<b>Sobredecl.</b>	<b>% Sobredecl.</b>
ZONAS DE LIMITACIONES NATURALES	196,19	196,19	0,00	0,00

**RESUMEN DE PAGOS**

	<b>IMPORTE ( Euros )</b>			
	<b>RESUELTO</b>	<b>FEADER</b>	<b>MAPA</b>	<b>CAPADR</b>
Pago realizado	1.081,20	919,02	106,06	56,12
A pagar	106,80	90,78	10,48	5,54
<b>TOTAL</b>	<b>1.188,00</b>	<b>1.009,80</b>	<b>116,54</b>	<b>61,66</b>

**APLICACIÓN DE REDUCCIONES Y PENALIZACIONES (%)**

<b>Criterios de subvencionabilidad (1)</b>	<b>Presentación tardía</b>	<b>Omisión declaración</b>	<b>Condicionabilidad</b>
0,00	0,00	0,00	0,00

**IMPORTE ( Euros )**

<b>Calculado(2)</b>	<b>Reducción</b>	<b>Penalización</b>	<b>Reducción Penalización (3)</b>	<b>Penalización adicional</b>	<b>Resuelto</b>	<b>FEADER</b>	<b>MAPA</b>	<b>CAPADR</b>
1.188,00 €	0,00 €	0,00 €	0,00 €	0,00 €	1.188,00 €	1.009,80 €	116,54 €	61,66 €
<b>Importe Unitario:</b>	<b>54,00 €</b>	<b>Nuevo Importe Unitario:</b>	<b>6,06 €</b>					

**RECINTOS PROPUESTOS**

<b>REF.</b>	<b>REFERENCIA SIGPAC</b>	<b>CULTIVO</b>	<b>S/R</b>	<b>USO SIGPAC</b>	<b>Sup. Dec. admisible</b>	<b>Sup. Campo</b>	<b>Sup. Determ.</b>	<b>Sup. Resuelta</b>
-529327	21-068-001-00014-0002	PASTOS PERMANENTES DE 5 O MAS AÑOS	S		1,17		1,17	1,17
-529326	21-068-001-00014-0003	PASTOS PERMANENTES DE 5 O MAS AÑOS	S		1,31		1,31	1,31
-46452	21-068-001-00015-0015	PASTOS PERMANENTES DE 5 O MAS AÑOS	S		5,02		5,02	5,02
-46445	21-068-001-00015-0004	PASTOS PERMANENTES DE 5 O MAS AÑOS	S		0,55		0,55	0,55
170000005863214	21-016-008-00008-0001	PASTOS PERMANENTES DE 5 O MAS AÑOS	S		44,21		44,21	44,21
170000005863215	21-068-001-00021-0002	PASTOS PERMANENTES DE 5 O MAS AÑOS	S		0,19		0,19	0,19
170000005863216	21-016-008-00008-0002	PASTOS PERMANENTES DE 5 O MAS AÑOS	R		0,30		0,30	0,30
170000005863217	21-068-001-00015-0001	PASTOS PERMANENTES DE 5 O MAS AÑOS	S		10,18		10,18	10,18
170000005863218	21-068-001-00015-0017	PASTOS PERMANENTES DE 5 O MAS AÑOS	S		3,38		3,38	3,38
170000005863220	21-068-001-00011-0001	PASTOS PERMANENTES DE 5 O MAS AÑOS	S		7,57		7,57	7,57
170000005863221	21-068-001-00014-0001	PASTOS PERMANENTES DE 5 O MAS AÑOS	S		11,12		11,12	11,12
170000005863222	21-068-001-00018-0002	PASTOS PERMANENTES DE 5 O MAS AÑOS	S		10,94		10,94	10,94
170000005863223	21-068-001-00021-0001	PASTOS PERMANENTES DE 5 O MAS AÑOS	S		3,41		3,41	3,41
170000005863224	21-068-001-00004-0006	PASTOS PERMANENTES DE 5 O MAS AÑOS	S		14,98		14,98	14,98
170000005863225	21-068-001-00023-0004	PASTOS PERMANENTES DE 5 O MAS AÑOS	S		12,50		12,50	12,50
170000005863226	21-068-001-00022-0001	PASTOS PERMANENTES DE 5 O MAS AÑOS	S		16,91		16,91	16,91
170000005863227	21-068-001-00023-0001	PASTOS PERMANENTES DE 5 O MAS AÑOS	S		17,36		17,36	17,36
170000005863228	21-068-001-00013-0001	PASTOS PERMANENTES DE 5 O MAS AÑOS	S		10,81		10,81	10,81
170000005863229	21-068-001-00004-0002	PASTOS PERMANENTES DE 5 O MAS AÑOS	S		0,32		0,32	0,32
170000005863230	21-068-001-00004-0001	PASTOS PERMANENTES DE 5 O MAS AÑOS	S		16,28		16,28	16,28
170000005863231	21-068-001-00015-0016	PASTOS PERMANENTES DE 5 O MAS AÑOS	S		1,06		1,06	1,06
170000005863235	21-068-001-00018-0006	PASTOS PERMANENTES DE 5 O MAS AÑOS	S		6,62		6,62	6,62

(1) Con incidencias que retienen pago o deniegan el expediente.  
 (2) Se calcula sobre superficie declarada admisible.  
 (3) Aplicación del artículo 16 bis del RD 147/2023.

Puede verificar la integridad de una copia de este documento mediante la lectura del código QR adjunto o mediante el acceso a la dirección <a href="https://ws050.juntadeandalucia.es/verificarFirma">https://ws050.juntadeandalucia.es/verificarFirma</a> indicando el código de VERIFICACIÓN					
FIRMADO POR	RAQUEL MARIA ESPIN CRESPO		FECHA		26/06/2024
VERIFICACIÓN	Pk2jmMQ72K8YCCE9EQ8LU85ENJJ6M		PÁGINA		5385/8857

**Datos considerados para el Cálculo de la Carga Ganadera del expediente**

Superficie determinada para Cálculo Carga Ganadera: 196,19 ha

Carga Ganadera del Expediente: 0,38 ugm/ha

Explotación	Especie	Ugm Calculada para CG
ES210690000123	BOVINA	43,50
ES210690000123	PORCINO	30,77

**Recintos Determinados para el Cálculo de Garga Ganadera**

REF.	REFERENCIA SIGPAC	CULTIVO	DESCRIPCIÓN CULTIVO	S/R	SUP. RESUELTA (ha)
-529327	21-068-001-00014-00002	62000	PASTOS PERMANENTES DE 5 O MAS AÑOS-SIN VARIEDAD	S	1,17
-529326	21-068-001-00014-00003	62000	PASTOS PERMANENTES DE 5 O MAS AÑOS-SIN VARIEDAD	S	1,31
-46452	21-068-001-00015-00015	62000	PASTOS PERMANENTES DE 5 O MAS AÑOS-SIN VARIEDAD	S	5,02
-46445	21-068-001-00015-00004	62000	PASTOS PERMANENTES DE 5 O MAS AÑOS-SIN VARIEDAD	S	0,55
1700000005863214	21-016-008-00008-00001	62000	PASTOS PERMANENTES DE 5 O MAS AÑOS-SIN VARIEDAD	S	44,21
1700000005863215	21-068-001-00021-00002	62000	PASTOS PERMANENTES DE 5 O MAS AÑOS-SIN VARIEDAD	S	0,19
1700000005863216	21-016-008-00008-00002	62000	PASTOS PERMANENTES DE 5 O MAS AÑOS-SIN VARIEDAD	R	0,30
1700000005863217	21-068-001-00015-00001	62000	PASTOS PERMANENTES DE 5 O MAS AÑOS-SIN VARIEDAD	S	10,18
1700000005863218	21-068-001-00015-00017	62000	PASTOS PERMANENTES DE 5 O MAS AÑOS-SIN VARIEDAD	S	3,38
1700000005863220	21-068-001-00011-00001	62000	PASTOS PERMANENTES DE 5 O MAS AÑOS-SIN VARIEDAD	S	7,57
1700000005863221	21-068-001-00014-00001	62000	PASTOS PERMANENTES DE 5 O MAS AÑOS-SIN VARIEDAD	S	11,12
1700000005863222	21-068-001-00018-00002	62000	PASTOS PERMANENTES DE 5 O MAS AÑOS-SIN VARIEDAD	S	10,94
1700000005863223	21-068-001-00021-00001	62000	PASTOS PERMANENTES DE 5 O MAS AÑOS-SIN VARIEDAD	S	3,41
1700000005863224	21-068-001-00004-00006	62000	PASTOS PERMANENTES DE 5 O MAS AÑOS-SIN VARIEDAD	S	14,98
1700000005863225	21-068-001-00023-00004	62000	PASTOS PERMANENTES DE 5 O MAS AÑOS-SIN VARIEDAD	S	12,50
1700000005863226	21-068-001-00022-00001	62000	PASTOS PERMANENTES DE 5 O MAS AÑOS-SIN VARIEDAD	S	16,91
1700000005863227	21-068-001-00023-00001	62000	PASTOS PERMANENTES DE 5 O MAS AÑOS-SIN VARIEDAD	S	17,36
1700000005863228	21-068-001-00013-00001	62000	PASTOS PERMANENTES DE 5 O MAS AÑOS-SIN VARIEDAD	S	10,81
1700000005863229	21-068-001-00004-00002	62000	PASTOS PERMANENTES DE 5 O MAS AÑOS-SIN VARIEDAD	S	0,32
1700000005863230	21-068-001-00004-00001	62000	PASTOS PERMANENTES DE 5 O MAS AÑOS-SIN VARIEDAD	S	16,28
1700000005863231	21-068-001-00015-00016	62000	PASTOS PERMANENTES DE 5 O MAS AÑOS-SIN VARIEDAD	S	1,06
1700000005863235	21-068-001-00018-00006	62000	PASTOS PERMANENTES DE 5 O MAS AÑOS-SIN VARIEDAD	S	6,62

(1) Con incidencias que retienen pago o deniegan el expediente.  
(2) Se calcula sobre superficie declarada admisible.  
(3) Aplicación del artículo 16 bis del RD 147/2023.

Puede verificar la integridad de una copia de este documento mediante la lectura del código QR adjunto o mediante el acceso a la dirección <a href="https://ws050.juntadeandalucia.es/verificarFirma">https://ws050.juntadeandalucia.es/verificarFirma</a> indicando el código de VERIFICACIÓN				
FIRMADO POR	RAQUEL MARIA ESPIN CRESPO	FECHA	26/06/2024	
VERIFICACIÓN	Pk2jmMQ72K8YCCE9EQ8LU85ENJJ6M	PÁGINA	5386/8857	





**APELLIDOS Y NOMBRE / RAZÓN SOCIAL**

SUAREZ TEJEIRO JOSE JOAQUIN

**NIF**

\*\*\*\*7933\*

**EXPEDIENTE**

1037916

**RESOLUCIÓN**

CONCESIÓN DE LA AYUDA

**DATOS DE MANTENIMIENTO UNIDADES**

<b>GRUPO DE PAGO</b>	<b>Sup. Dec. Admisible</b>	<b>Sup. Resuelta</b>	<b>Sobredecl.</b>	<b>% Sobredecl.</b>
ZONAS DE LIMITACIONES NATURALES	322,74	322,74	0,00	0,00

**RESUMEN DE PAGOS**

	<b>IMPORTE ( Euros )</b>			
	<b>RESUELTO</b>	<b>FEADER</b>	<b>MAPA</b>	<b>CAPADR</b>
Pago realizado	1.081,20	919,02	106,06	56,12
A pagar	106,73	90,72	10,47	5,54
<b>TOTAL</b>	<b>1.187,93</b>	<b>1.009,74</b>	<b>116,53</b>	<b>61,66</b>

**APLICACIÓN DE REDUCCIONES Y PENALIZACIONES (%)**

<b>Criterios de subvencionabilidad (1)</b>	<b>Presentación tardía</b>	<b>Omisión declaración</b>	<b>Condicionabilidad</b>
0,00	0,00	0,00	0,00

**IMPORTE ( Euros )**

Calculado(2)	Reducción	Penalización	Reducción Penalización (3)	Penalización adicional	Resuelto	FEADER	MAPA	CAPADR
1.187,93 €	0,00 €	0,00 €	0,00 €	0,00 €	1.187,93 €	1.009,74 €	116,54 €	61,65 €
Importe Unitario:	54,00 €	Nuevo Importe Unitario:	3,68 €					

**RECINTOS PROPUESTOS**

<b>REF.</b>	<b>REFERENCIA SIGPAC</b>	<b>CULTIVO</b>	<b>USO S/R SIGPAC</b>	<b>Sup. Dec. admisible</b>	<b>Sup. Campo</b>	<b>Sup. Determ.</b>	<b>Sup. Resuelta</b>
-1498424	21-068-003-00001-0001	PASTOS PERMANENTES DE 5 O MAS AÑOS	S	124,61	124,61	124,61	124,61
1700000005023495	21-068-003-00010-0001	PASTOS PERMANENTES DE 5 O MAS AÑOS	S	13,06	13,06	13,06	13,06
1700000005023496	21-068-002-00011-0001	PASTOS PERMANENTES DE 5 O MAS AÑOS	S	29,93	29,93	29,93	29,93
1700000005023497	21-068-003-00003-0001	PASTOS PERMANENTES DE 5 O MAS AÑOS	S	135,20	135,20	135,20	135,20
1700000006066130	21-016-005-00011-0002	PASTOS PERMANENTES DE 5 O MAS AÑOS	S	5,98	5,98	5,98	5,98
1700000006066132	21-068-003-00001-0003	PASTOS PERMANENTES DE 5 O MAS AÑOS	S	0,61	0,61	0,61	0,61
1700000006066133	21-068-003-00001-0002	PASTOS PERMANENTES DE 5 O MAS AÑOS	S	0,05	0,08	0,05	0,05
1700000006066134	21-068-003-00009-0001	PASTOS PERMANENTES DE 5 O MAS AÑOS	S	12,31	12,31	12,31	12,31
1700000006066135	21-068-003-00001-0013	PASTOS PERMANENTES DE 5 O MAS AÑOS	S	1,01	0,99	1,01	0,99

(1) Con incidencias que retienen pago o deniegan el expediente.  
 (2) Se calcula sobre superficie declarada admisible.  
 (3) Aplicación del artículo 16 bis del RD 147/2023.

Puede verificar la integridad de una copia de este documento mediante la lectura del código QR adjunto o mediante el acceso a la dirección <a href="https://ws050.juntadeandalucia.es/verificarFirma">https://ws050.juntadeandalucia.es/verificarFirma</a> indicando el código de VERIFICACIÓN					
FIRMADO POR	RAQUEL MARIA ESPIN CRESPO		FECHA		26/06/2024
VERIFICACIÓN	Pk2jmMQ72K8YCCE9EQ8LU85ENJJ6M		PÁGINA		5387/8857

**Datos considerados para el Cálculo de la Carga Ganadera del expediente**

Superficie determinada para Cálculo Carga Ganadera: 322,74 ha

Carga Ganadera del Expediente: 0,60 ugm/ha

<u>Explotación</u>	<u>Especie</u>	<u>Ugm Calculada para CG</u>
ES210690000006	BOVINA	81,20
ES210690000006	PORCINO	113,79


**Recintos Determinados para el Cálculo de Garga Ganadera**

<u>REF.</u>	<u>REFERENCIA SIGPAC</u>	<u>CULTIVO</u>	<u>DESCRIPCIÓN CULTIVO</u>	<u>S/R</u>	<u>SUP. RESUELTA (ha)</u>
-1498424	21-068-003-00001-00001	62000	PASTOS PERMANENTES DE 5 O MAS AÑOS-SIN VARIEDAD	S	124,61
170000005023495	21-068-003-00010-00001	62000	PASTOS PERMANENTES DE 5 O MAS AÑOS-SIN VARIEDAD	S	13,06
170000005023496	21-068-002-00011-00001	62000	PASTOS PERMANENTES DE 5 O MAS AÑOS-SIN VARIEDAD	S	29,93
170000005023497	21-068-003-00003-00001	62000	PASTOS PERMANENTES DE 5 O MAS AÑOS-SIN VARIEDAD	S	135,20
170000006066130	21-016-005-00011-00002	62000	PASTOS PERMANENTES DE 5 O MAS AÑOS-SIN VARIEDAD	S	5,98
170000006066132	21-068-003-00001-00003	62000	PASTOS PERMANENTES DE 5 O MAS AÑOS-SIN VARIEDAD	S	0,61
170000006066133	21-068-003-00001-00002	62000	PASTOS PERMANENTES DE 5 O MAS AÑOS-SIN VARIEDAD	S	0,05
170000006066134	21-068-003-00009-00001	62000	PASTOS PERMANENTES DE 5 O MAS AÑOS-SIN VARIEDAD	S	12,31
170000006066135	21-068-003-00001-00013	62000	PASTOS PERMANENTES DE 5 O MAS AÑOS-SIN VARIEDAD	S	0,99

(1) Con incidencias que retienen pago o deniegan el expediente.  
(2) Se calcula sobre superficie declarada admisible.  
(3) Aplicación del artículo 16 bis del RD 147/2023.

Puede verificar la integridad de una copia de este documento mediante la lectura del código QR adjunto o mediante el acceso a la dirección <https://ws050.juntadeandalucia.es/verificarFirma> indicando el código de VERIFICACIÓN

FIRMADO POR	RAQUEL MARIA ESPIN CRESPO	FECHA	26/06/2024
VERIFICACIÓN	Pk2jmMQ72K8YCCE9EQ8LU85ENJJ6M	PÁGINA	5388/8857



**APELLIDOS Y NOMBRE / RAZÓN SOCIAL**

SUAREZ TEJEIRO MIGUEL ANGEL

**NIF**

\*\*\*0741\*

**EXPEDIENTE**

1037972

**RESOLUCIÓN**

CONCESIÓN DE LA AYUDA

**DATOS DE MANTENIMIENTO UNIDADES****GRUPO DE PAGO**

ZONAS DE LIMITACIONES NATURALES

**Sup. Dec.  
Admisible**

197,01

**Sup.  
Resuelta**

197,01

**Sobredecl.**

0,00

**% Sobredecl.**

0,00

**RESUMEN DE PAGOS**

	<b>IMPORTE ( Euros )</b>			
	<b>RESUELTO</b>	<b>FEADER</b>	<b>MAPA</b>	<b>CAPADR</b>
Pago realizado	1.081,20	919,02	106,06	56,12
A pagar	106,80	90,78	10,48	5,54
<b>TOTAL</b>	<b>1.188,00</b>	<b>1.009,80</b>	<b>116,54</b>	<b>61,66</b>

**APLICACIÓN DE REDUCCIONES Y PENALIZACIONES (%)**

<b>Criterios de subvencionabilidad (1)</b>	<b>Presentación tardía</b>	<b>Omisión declaración</b>	<b>Condicionabilidad</b>
0,00	0,00	0,00	0,00

**IMPORTE ( Euros )**

Calculado(2)	Reducción	Penalización	Reducción Penalización (3)	Penalización adicional	Resuelto	FEADER	MAPA	CAPADR
1.188,00 €	0,00 €	0,00 €	0,00 €	0,00 €	1.188,00 €	1.009,80 €	116,54 €	61,66 €
Importe Unitario:	54,00 €	Nuevo Importe Unitario:	6,03 €					

(1) Con incidencias que retienen pago o deniegan el expediente.  
(2) Se calcula sobre superficie declarada admisible.  
(3) Aplicación del artículo 16 bis del RD 147/2023.

Puede verificar la integridad de una copia de este documento mediante la lectura del código QR adjunto o mediante el acceso a la dirección <https://ws050.juntadeandalucia.es/verificarFirma> indicando el código de VERIFICACIÓN

FIRMADO POR	RAQUEL MARIA ESPIN CRESPO	FECHA	26/06/2024
VERIFICACIÓN	Pk2jmMQ72K8YCCE9EQ8LU85ENJJ6M	PÁGINA	5389/8857



**RECINTOS PROPUESTOS**

REF.	REFERENCIA SIGPAC	CULTIVO	S/R	USO SIGPAC	Sup. Dec. admisible	Sup. Campo	Sup. Determ.	Sup. Resuelta
-929241	21-016-006-00100-0005	OLIVAR	S		0,63		0,63	0,63
-929240	21-016-006-00100-0004	OLIVAR	S		0,67		0,67	0,67
170000005023490	21-016-006-00100-0002	OLIVAR	S		1,27		1,27	1,27
170000005023491	21-068-020-00454-0024	PASTOS PERMANENTES DE 5 O MAS AÑOS	S		0,46		0,46	0,46
170000005023492	21-068-020-00454-0002	PASTOS PERMANENTES DE 5 O MAS AÑOS	S		17,65		17,65	17,65
170000005023493	21-068-020-00454-0025	PASTOS PERMANENTES DE 5 O MAS AÑOS	S		12,35		12,35	12,35
170000005023498	21-068-020-00454-0010	OLIVAR	S		0,01		0,01	0,01
170000005023499	21-068-020-00454-0007	OLIVAR	S		0,04		0,04	0,04
170000005023500	21-068-020-00454-0006	OLIVAR	S		3,33		3,33	3,33
170000005023501	21-068-020-00454-0005	OLIVAR	S		0,03		0,03	0,03
170000005023502	21-068-002-00038-0002	OLIVAR	S		1,04		1,04	1,04
170000005023503	21-068-002-00033-0001	OLIVAR	S		4,12		4,12	4,12
170000005023505	21-068-001-00006-0009	OLIVAR	S		22,20		22,20	22,20
170000005023507	21-068-020-00454-0020	OLIVAR	S		0,09		0,09	0,09
170000005023508	21-068-020-00454-0019	OLIVAR	S		0,01		0,01	0,01
170000005023509	21-068-020-00454-0018	OLIVAR	S		0,62		0,62	0,62
170000005023510	21-068-020-00454-0015	OLIVAR	S		0,16		0,16	0,16
170000005023511	21-068-020-00454-0012	OLIVAR	S		0,09		0,09	0,09
170000006065456	21-016-006-00045-0002	PASTOS PERMANENTES DE 5 O MAS AÑOS	S		2,06		2,06	2,06
170000006065457	21-016-006-00090-0001	PASTOS PERMANENTES DE 5 O MAS AÑOS	S		4,10		4,10	4,10
170000006065458	21-016-006-00100-0001	PASTOS PERMANENTES DE 5 O MAS AÑOS	S		1,93		1,93	1,93
170000006065459	21-016-007-00154-0003	PASTOS PERMANENTES DE 5 O MAS AÑOS	S		0,06		0,06	0,06
170000006065460	21-016-007-00154-0001	PASTOS PERMANENTES DE 5 O MAS AÑOS	S		0,01		0,01	0,01
170000006065461	21-016-007-00154-0006	PASTOS PERMANENTES DE 5 O MAS AÑOS	S		0,00		0,00	0,00
170000006065462	21-016-007-00156-0001	PASTOS PERMANENTES DE 5 O MAS AÑOS	S		0,00		0,00	0,00
170000006065463	21-016-007-00148-0003	PASTOS PERMANENTES DE 5 O MAS AÑOS	S		41,32		41,32	41,32
170000006065464	21-016-007-00158-0001	PASTOS PERMANENTES DE 5 O MAS AÑOS	S		6,24		6,24	6,24
170000006065465	21-068-002-00032-0001	PASTOS PERMANENTES DE 5 O MAS AÑOS	S		46,28		46,28	46,28
170000006065472	21-068-001-00006-0004	PASTOS PERMANENTES DE 5 O MAS AÑOS	S		10,73		10,73	10,73
170000006065473	21-068-001-00006-0004	PASTOS PERMANENTES DE 5 O MAS AÑOS	S		7,46		7,46	7,46
170000006065474	21-068-002-00033-0002	PASTOS PERMANENTES DE 5 O MAS AÑOS	S		12,05		12,05	12,05

**Datos considerados para el Cálculo de la Carga Ganadera del expediente**

Superficie determinada para Cálculo Carga Ganadera: 162,70 ha

Carga Ganadera del Expediente: 0,25 ugm/ha

Explotación	Especie	Ugm Calculada para CG
ES2106900000007	BOVINA	40,94

**Recintos Determinados para el Cálculo de Garga Ganadera**

REF.	REFERENCIA SIGPAC	CULTIVO	DESCRIPCIÓN CULTIVO	S/R	SUP. RESUELTA (ha)
170000005023491	21-068-020-00454-00024	62000	PASTOS PERMANENTES DE 5 O MAS AÑOS-SIN VARIEDAD	S	0,46
170000005023492	21-068-020-00454-00002	62000	PASTOS PERMANENTES DE 5 O MAS AÑOS-SIN VARIEDAD	S	17,65
170000005023493	21-068-020-00454-00025	62000	PASTOS PERMANENTES DE 5 O MAS AÑOS-SIN VARIEDAD	S	12,35
170000006065456	21-016-006-00045-00002	62000	PASTOS PERMANENTES DE 5 O MAS AÑOS-SIN VARIEDAD	S	2,06
170000006065457	21-016-006-00090-00001	62000	PASTOS PERMANENTES DE 5 O MAS AÑOS-SIN VARIEDAD	S	4,10
170000006065458	21-016-006-00100-00001	62000	PASTOS PERMANENTES DE 5 O MAS AÑOS-SIN VARIEDAD	S	1,93

(1) Con incidencias que retienen pago o deniegan el expediente.  
(2) Se calcula sobre superficie declarada admisible.  
(3) Aplicación del artículo 16 bis del RD 147/2023.

Puede verificar la integridad de una copia de este documento mediante la lectura del código QR adjunto o mediante el acceso a la dirección <https://ws050.juntadeandalucia.es/verificarFirma> indicando el código de VERIFICACIÓN

FIRMADO POR	RAQUEL MARIA ESPIN CRESPO	FECHA	26/06/2024
VERIFICACIÓN	Pk2jmMQ72K8YCCE9EQ8LU85ENJJJ6M	PÁGINA	5390/8857





**Recintos Determinados para el Cálculo de Garga Ganadera**

REF.	REFERENCIA SIGPAC	CULTIVO	DESCRIPCIÓN CULTIVO	S/R	SUP. RESUELTA (ha)
			VARIEDAD		
1700000006065459	21-016-007-00154-00003	62000	PASTOS PERMANENTES DE 5 O MAS AÑOS-SIN VARIEDAD	S	0,06
1700000006065460	21-016-007-00154-00001	62000	PASTOS PERMANENTES DE 5 O MAS AÑOS-SIN VARIEDAD	S	0,01
1700000006065461	21-016-007-00154-00006	62000	PASTOS PERMANENTES DE 5 O MAS AÑOS-SIN VARIEDAD	S	0,00
1700000006065462	21-016-007-00156-00001	62000	PASTOS PERMANENTES DE 5 O MAS AÑOS-SIN VARIEDAD	S	0,00
1700000006065463	21-016-007-00148-00003	62000	PASTOS PERMANENTES DE 5 O MAS AÑOS-SIN VARIEDAD	S	41,32
1700000006065464	21-016-007-00158-00001	62000	PASTOS PERMANENTES DE 5 O MAS AÑOS-SIN VARIEDAD	S	6,24
1700000006065465	21-068-002-00032-00001	62000	PASTOS PERMANENTES DE 5 O MAS AÑOS-SIN VARIEDAD	S	46,28
1700000006065472	21-068-001-00006-00004	62000	PASTOS PERMANENTES DE 5 O MAS AÑOS-SIN VARIEDAD	S	10,73
1700000006065473	21-068-001-00006-00004	62000	PASTOS PERMANENTES DE 5 O MAS AÑOS-SIN VARIEDAD	S	7,46
1700000006065474	21-068-002-00033-00002	62000	PASTOS PERMANENTES DE 5 O MAS AÑOS-SIN VARIEDAD	S	12,05

(1) Con incidencias que retienen pago o deniegan el expediente.  
(2) Se calcula sobre superficie declarada admisible.  
(3) Aplicación del artículo 16 bis del RD 147/2023.

Puede verificar la integridad de una copia de este documento mediante la lectura del código QR adjunto o mediante el acceso a la dirección <https://ws050.juntadeandalucia.es/verificarFirma> indicando el código de VERIFICACIÓN

FIRMADO POR	RAQUEL MARIA ESPIN CRESPO	FECHA	26/06/2024
VERIFICACIÓN	Pk2jmMQ72K8YCCE9EQ8LU85ENJJ6M	PÁGINA	5391/8857





**APELLIDOS Y NOMBRE / RAZÓN SOCIAL**

TASCONE ORTEGA RAFAEL JUAN

**NIF**

\*\*\*6474\*

**EXPEDIENTE**

1216271

**RESOLUCIÓN**

CONCESIÓN DE LA AYUDA

**DATOS DE MANTENIMIENTO UNIDADES**

**GRUPO DE PAGO**

ZONAS DE LIMITACIONES NATURALES

**Sup. Dec. Admisible**

93,90

**Sup. Resuelta**

93,90

**Sobredecl.**

0,00

**% Sobredecl.**

0,00

**RESUMEN DE PAGOS**

	<b>IMPORTE ( Euros )</b>			
	<b>RESUELTO</b>	<b>FEADER</b>	<b>MAPA</b>	<b>CAPADR</b>
Pago realizado	1.081,20	919,02	106,06	56,12
A pagar	106,80	90,78	10,48	5,54
<b>TOTAL</b>	<b>1.188,00</b>	<b>1.009,80</b>	<b>116,54</b>	<b>61,66</b>

**APLICACIÓN DE REDUCCIONES Y PENALIZACIONES (%)**

<b>Criterios de subvencionabilidad (1)</b>	<b>Presentación tardía</b>	<b>Omisión declaración</b>	<b>Condicionalidad</b>
0,00	0,00	0,00	0,00

**IMPORTE ( Euros )**

Calculado(2)	Reducción	Penalización	Reducción Penalización (3)	Penalización adicional	Resuelto	FEADER	MAPA	CAPADR
1.188,00 €	0,00 €	0,00 €	0,00 €	0,00 €	1.188,00 €	1.009,80 €	116,54 €	61,66 €
<b>Importe Unitario:</b>	<b>54,00 €</b>	<b>Nuevo Importe Unitario:</b>			<b>12,65 €</b>			

**RECINTOS PROPUESTOS**

<b>REF.</b>	<b>REFERENCIA SIGPAC</b>	<b>CULTIVO</b>	<b>S/R</b>	<b>USO SIGPAC</b>	<b>Sup. Dec. admisible</b>	<b>Sup. Campo</b>	<b>Sup. Determ.</b>	<b>Sup. Resuelta</b>
5295137	21-016-014-00031-0003	PASTOS PERMANENTES DE 5 O MAS AÑOS	S		46,97		46,97	46,97
1700000007238854	21-016-015-00008-0009	PASTOS PERMANENTES DE 5 O MAS AÑOS	S		38,36		38,36	38,36
1700000007238855	21-016-015-00010-0001	PASTOS PERMANENTES DE 5 O MAS AÑOS	S		8,57		8,57	8,57

**INCIDENCIAS**

**INCIDENCIA DESCRIPCIÓN**

86126	Recinto de forrajera para Cálculo de Carga Ganadera que No pertenece a Explotación con UGM válida. Recinto:06-021-014-00368-00001 Cultivo:62000 PASTOS PERMANENTES DE 5 O MAS AÑOS-SIN VARIEDAD Secano Explotacion:ES060210000438 Recinto:06-021-014-00369-00001 Cultivo:62000 PASTOS PERMANENTES DE 5 O MAS AÑOS-SIN VARIEDAD Secano Explotacion:ES060210000438 Recinto:06-021-014-00370-00001 Cultivo:62000 PASTOS PERMANENTES DE 5 O MAS AÑOS-SIN VARIEDAD Secano Explotacion:ES060210000438 Recinto:06-124-002-00325-00001 Cultivo:62000 PASTOS PERMANENTES DE 5 O MAS AÑOS-SIN VARIEDAD Secano Explotacion:ES060210000438 Recinto:06-124-002-00327-00001 Cultivo:62000 PASTOS PERMANENTES DE 5 O MAS AÑOS-SIN VARIEDAD Secano Explotacion:ES060210000438
-------	--

(1) Con incidencias que retienen pago o deniegan el expediente.  
(2) Se calcula sobre superficie declarada admisible.  
(3) Aplicación del artículo 16 bis del RD 147/2023.

Puede verificar la integridad de una copia de este documento mediante la lectura del código QR adjunto o mediante el acceso a la dirección <a href="https://ws050.juntadeandalucia.es/verificarFirma">https://ws050.juntadeandalucia.es/verificarFirma</a> indicando el código de VERIFICACIÓN				
FIRMADO POR	RAQUEL MARIA ESPIN CRESPO	FECHA	26/06/2024	
VERIFICACIÓN	Pk2jmMQ72K8YCCE9EQ8LU85ENJJ6M	PÁGINA	5392/8857	

**Datos considerados para el Cálculo de la Carga Ganadera del expediente**

Superficie determinada para Cálculo Carga Ganadera: 93,90 ha  
Carga Ganadera del Expediente: 0,16 ugm/ha

Explotación	Especie	Ugm Calculada para CG
ES210160000047	PORCINO	15,40

**Recintos Determinados para el Cálculo de Garga Ganadera**

REF.	REFERENCIA SIGPAC	CULTIVO	DESCRIPCIÓN CULTIVO	S/R	SUP. RESUELTA (ha)
5295137	21-016-014-00031-00003	62000	PASTOS PERMANENTES DE 5 O MAS AÑOS-SIN VARIEDAD	S	46,97
1700000007238854	21-016-015-00008-00009	62000	PASTOS PERMANENTES DE 5 O MAS AÑOS-SIN VARIEDAD	S	38,36
1700000007238855	21-016-015-00010-00001	62000	PASTOS PERMANENTES DE 5 O MAS AÑOS-SIN VARIEDAD	S	8,57

**Incidencias de carga ganadera****INCIDENCIA DESCRIPCIÓN**

86126	Recinto de forrajera para Cálculo de Carga Ganadera que No pertenece a Explotación con UGM válida. Recinto:06-021-014-00368-00001 Cultivo:62000 PASTOS PERMANENTES DE 5 O MAS AÑOS-SIN VARIEDAD Secano Explotacion:ES060210000438 Recinto:06-021-014-00370-00001 Cultivo:62000 PASTOS PERMANENTES DE 5 O MAS AÑOS-SIN VARIEDAD Secano Explotacion:ES060210000438 Recinto:06-124-002-00325-00001 Cultivo:62000 PASTOS PERMANENTES DE 5 O MAS AÑOS-SIN VARIEDAD Secano Explotacion:ES060210000438 Recinto:06-021-014-00369-00001 Cultivo:62000 PASTOS PERMANENTES DE 5 O MAS AÑOS-SIN VARIEDAD Secano Explotacion:ES060210000438 Recinto:06-124-002-00327-00001 Cultivo:62000 PASTOS PERMANENTES DE 5 O MAS AÑOS-SIN VARIEDAD Secano Explotacion:ES060210000438
86128	Recinto de Forrajeras que no ha contabilizado para Carga Ganadera por no tener una explotación válida para el cálculo de la Carga Ganadera Recinto:06-021-014-00368-00001 Cultivo:62 PASTOS PERMANENTES DE 5 O MAS AÑOS- Recinto:06-021-014-00370-00001 Cultivo:62 PASTOS PERMANENTES DE 5 O MAS AÑOS- Recinto:06-124-002-00325-00001 Cultivo:62 PASTOS PERMANENTES DE 5 O MAS AÑOS- Recinto:06-021-014-00369-00001 Cultivo:62 PASTOS PERMANENTES DE 5 O MAS AÑOS- Recinto:06-124-002-00327-00001 Cultivo:62 PASTOS PERMANENTES DE 5 O MAS AÑOS-

(1) Con incidencias que retienen pago o deniegan el expediente.  
(2) Se calcula sobre superficie declarada admisible.  
(3) Aplicación del artículo 16 bis del RD 147/2023.

Puede verificar la integridad de una copia de este documento mediante la lectura del código QR adjunto o mediante el acceso a la dirección <https://ws050.juntadeandalucia.es/verificarFirma> indicando el código de VERIFICACIÓN

FIRMADO POR	RAQUEL MARIA ESPIN CRESPO	FECHA	26/06/2024
VERIFICACIÓN	Pk2jmMQ72K8YCCE9EQ8LU85ENJJ6M	PÁGINA	5393/8857



**APELLIDOS Y NOMBRE / RAZÓN SOCIAL**

TORREJON JIMENEZ JOSE MARIA

**NIF**

\*\*\*8354\*

**EXPEDIENTE**

1204185

**RESOLUCIÓN**

CONCESIÓN DE LA AYUDA

**DATOS DE MANTENIMIENTO UNIDADES****GRUPO DE PAGO**

ZONAS DE LIMITACIONES NATURALES

**Sup. Dec.  
Admisible**

73,89

**Sup.  
Resuelta**

73,89

**Sobredecl.**

0,00

**% Sobredecl.**

0,00

**RESUMEN DE PAGOS**

	<b>IMPORTE ( Euros )</b>			
	<b>RESUELTO</b>	<b>FEADER</b>	<b>MAPA</b>	<b>CAPADR</b>
Pago realizado	1.081,20	919,02	106,06	56,12
A pagar	106,80	90,78	10,48	5,54
<b>TOTAL</b>	<b>1.188,00</b>	<b>1.009,80</b>	<b>116,54</b>	<b>61,66</b>

**APLICACIÓN DE REDUCCIONES Y PENALIZACIONES (%)**

<b>Criterios de subvencionabilidad (1)</b>	<b>Presentación tardía</b>	<b>Omisión declaración</b>	<b>Condicionabilidad</b>
0,00	0,00	0,00	0,00

**IMPORTE ( Euros )**

<b>Calculado(2)</b>	<b>Reducción</b>	<b>Penalización</b>	<b>Reducción Penalización (3)</b>	<b>Penalización adicional</b>	<b>Resuelto</b>	<b>FEADER</b>	<b>MAPA</b>	<b>CAPADR</b>
1.188,00 €	0,00 €	0,00 €	0,00 €	0,00 €	1.188,00 €	1.009,80 €	116,54 €	61,66 €
<b>Importe Unitario:</b>	<b>54,00 €</b>	<b>Nuevo Importe Unitario:</b>	<b>16,08 €</b>					

**RECINTOS PROPUESTOS**

<b>REF.</b>	<b>REFERENCIA SIGPAC</b>	<b>CULTIVO</b>	<b>S/R</b>	<b>USO SIGPAC</b>	<b>Sup. Dec. admisible</b>	<b>Sup. Campo</b>	<b>Sup. Determ.</b>	<b>Sup. Resuelta</b>
170000005932311	21-031-008-00322-0004	PASTOS PERMANENTES DE 5 O MAS AÑOS	S		1,43		1,43	1,43
170000005932315	21-031-008-00370-0003	PASTOS PERMANENTES DE 5 O MAS AÑOS	S		52,90		52,90	52,90
170000005932318	21-031-008-00322-0002	PASTOS PERMANENTES DE 5 O MAS AÑOS	S		18,70		18,70	18,70
170000005932320	21-031-008-00370-0008	PASTOS PERMANENTES DE 5 O MAS AÑOS	S		0,86		0,86	0,86

**Datos considerados para el Cálculo de la Carga Ganadera del expediente**

Superficie determinada para Cálculo Carga Ganadera: 73,89 ha

Carga Ganadera del Expediente: 0,40 ugm/ha

<b>Explotación</b>	<b>Especie</b>	<b>Ugm Calculada para CG</b>
ES210310000017	BOVINA	23,78
ES210310000017	PORCINO	6,09

**Recintos Determinados para el Cálculo de Garga Ganadera**

<b>REF.</b>	<b>REFERENCIA SIGPAC</b>	<b>CULTIVO</b>	<b>DESCRIPCIÓN CULTIVO</b>	<b>S/R</b>	<b>SUP. RESUELTA (ha)</b>
170000005932311	21-031-008-00322-00004	62000	PASTOS PERMANENTES DE 5 O MAS AÑOS-SIN VARIEDAD	S	1,43
170000005932315	21-031-008-00370-00003	62000	PASTOS PERMANENTES DE 5 O MAS AÑOS-SIN VARIEDAD	S	52,90
170000005932318	21-031-008-00322-00002	62000	PASTOS PERMANENTES DE 5 O MAS AÑOS-SIN VARIEDAD	S	18,70
170000005932320	21-031-008-00370-00008	62000	PASTOS PERMANENTES DE 5 O MAS AÑOS-SIN VARIEDAD	S	0,86

(1) Con incidencias que retienen pago o deniegan el expediente.  
 (2) Se calcula sobre superficie declarada admisible.  
 (3) Aplicación del artículo 16 bis del RD 147/2023.

Puede verificar la integridad de una copia de este documento mediante la lectura del código QR adjunto o mediante el acceso a la dirección <https://ws050.juntadeandalucia.es/verificarFirma> indicando el código de VERIFICACIÓN

FIRMADO POR	RAQUEL MARIA ESPIN CRESPO	FECHA	26/06/2024
VERIFICACIÓN	Pk2jmMQ72K8YCCE9EQ8LU85ENJJ6M	PÁGINA	5394/8857





**APELLIDOS Y NOMBRE / RAZÓN SOCIAL**

TORRESCUSA GOMEZ IGNACIO

**NIF**

\*\*\*\*7319\*

**EXPEDIENTE**

1130286

**RESOLUCIÓN**

CONCESIÓN DE LA AYUDA

**DATOS DE MANTENIMIENTO UNIDADES****GRUPO DE PAGO**

ZONAS DE LIMITACIONES NATURALES

**Sup. Dec.  
Admisible**

16,61

**Sup.  
Resuelta**

16,61

**Sobredecl.**

0,00

**% Sobredecl.**

0,00

**RESUMEN DE PAGOS**

	<b>IMPORTE ( Euros )</b>			
	<b>RESUELTO</b>	<b>FEADER</b>	<b>MAPA</b>	<b>CAPADR</b>
Pago realizado	798,07	678,36	78,29	41,42
A pagar	81,48	69,26	7,99	4,23
<b>TOTAL</b>	<b>879,55</b>	<b>747,62</b>	<b>86,28</b>	<b>45,65</b>

**APLICACIÓN DE REDUCCIONES Y PENALIZACIONES (%)**

<b>Criterios de subvencionabilidad (1)</b>	<b>Presentación tardía</b>	<b>Omisión declaración</b>	<b>Condicionalidad</b>
0,00	0,00	0,00	0,00

**IMPORTE ( Euros )**

Calculado(2)	Reducción	Penalización	Reducción Penalización (3)	Penalización adicional	Resuelto	FEADER	MAPA	CAPADR
879,55 €	0,00 €	0,00 €	0,00 €	0,00 €	879,55 €	747,62 €	86,28 €	45,65 €
Importe Unitario:	54,00 €	Nuevo Importe Unitario:	52,95 €					

**RECINTOS PROPUESTOS**

<b>REF.</b>	<b>REFERENCIA SIGPAC</b>	<b>CULTIVO</b>	<b>USO S/R SIGPAC</b>	<b>Sup. Dec. admisible</b>	<b>Sup. Campo</b>	<b>Sup. Determ.</b>	<b>Sup. Resuelta</b>
4134843	21-035-001-00005-0001	AVENA	S	0,56		0,56	0,56
5254241	21-035-001-00182-0001	OLIVAR	S	0,41		0,41	0,41
5254242	21-035-001-00182-0002	OLIVAR	S	0,11		0,11	0,11
5254247	21-035-001-00182-0003	OLIVAR	S	0,02		0,02	0,02
5254248	21-035-001-00182-0004	OTROS FRUTALES	S	0,05		0,05	0,05
5506385	21-035-001-00208-0005	AVENA	S	0,13		0,13	0,13
6833648	21-035-028-00282-0001	OLIVAR	S	4,21		4,21	4,21
6833656	21-035-001-00208-0001	OLIVAR	S	0,43		0,43	0,43
6833658	21-035-027-00280-0002	OLIVAR	S	0,40		0,40	0,40
1700000002216347	21-035-001-00064-0001	OLIVAR	S	0,96		0,96	0,96
1700000002216348	21-035-001-00065-0002	OLIVAR	S	1,88		1,88	1,88
1700000002216349	21-035-001-00064-0005	OLIVAR	S	0,37		0,37	0,37
1700000002216350	21-035-001-00064-0009	BARBECHO TRADICIONAL	S	0,05		0,05	0,05
1700000002216351	21-035-001-00064-0008	OLIVAR	S	0,01		0,01	0,01
1700000002217502	21-035-004-00009-0001	AVENA	S	0,46		0,46	0,46
1700000002217503	21-035-005-00005-0001	BARBECHO TRADICIONAL	S	0,16		0,16	0,16
1700000002217504	21-035-001-00208-0003	AVENA	S	0,14		0,14	0,14
1700000002217505	21-035-001-00125-0001	OLIVAR	S	0,95		0,95	0,95
1700000002217507	21-035-001-00061-0001	OLIVAR	S	0,22		0,22	0,22
1700000002217514	21-035-018-00114-0002	OLIVAR	S	4,29		4,29	4,29
1700000002217516	21-035-018-00118-0001	OLIVAR	S	0,80		0,80	0,80

(1) Con incidencias que retienen pago o deniegan el expediente.

(2) Se calcula sobre superficie declarada admisible.

(3) Aplicación del artículo 16 bis del RD 147/2023.

Puede verificar la integridad de una copia de este documento mediante la lectura del código QR adjunto o mediante el acceso a la dirección <https://ws050.juntadeandalucia.es/verificarFirma> indicando el código de VERIFICACIÓN

FIRMADO POR	RAQUEL MARIA ESPIN CRESPO	FECHA	26/06/2024
VERIFICACIÓN	Pk2jmMQ72K8YCC9EQ8LU85ENJJ6M	PÁGINA	5395/8857





### INCIDENCIAS

#### INCIDENCIA DESCRIPCIÓN

- 3795 Recinto declarado con una situación de riesgo de abandono.  
Recinto:21-035-001-00064-00009 Cultivo: -
- 86124 Recinto de forrajera para Cálculo de Carga Ganadera que No pertenece a Explotación.  
Recinto:21-063-003-00018-00005 Cultivo:62000 PASTOS PERMANENTES DE 5 O MAS AÑOS-SIN VARIEDAD Secano  
Recinto:21-063-003-00018-00006 Cultivo:62000 PASTOS PERMANENTES DE 5 O MAS AÑOS-SIN VARIEDAD Secano

#### Datos considerados para el Cálculo de la Carga Ganadera del expediente

Superficie determinada para Cálculo Carga Ganadera: 0,00 ha

Carga Ganadera del Expediente: 0,00 ugm/ha

#### Incidenias de carga ganadera

#### INCIDENCIA DESCRIPCIÓN

- 3795 Recinto declarado con una situación de riesgo de abandono.  
Recinto:21-035-001-00064-00009 Cultivo: -
- 86124 Recinto de forrajera para Cálculo de Carga Ganadera que No pertenece a Explotación.  
Recinto:21-063-003-00018-00006 Cultivo:62000 PASTOS PERMANENTES DE 5 O MAS AÑOS-SIN VARIEDAD Secano  
Recinto:21-063-003-00018-00005 Cultivo:62000 PASTOS PERMANENTES DE 5 O MAS AÑOS-SIN VARIEDAD Secano
- 86128 Recinto de Forrajeras que no ha contabilizado para Carga Ganadera por no tener una explotación válida para el cálculo de la Carga Ganadera  
Recinto:21-063-003-00018-00006 Cultivo:62 PASTOS PERMANENTES DE 5 O MAS AÑOS-  
Recinto:21-063-003-00018-00005 Cultivo:62 PASTOS PERMANENTES DE 5 O MAS AÑOS-
- 86132 Recinto superficie forrajera que no realiza la actividad de producción de pastoreo.  
Recinto:21-035-001-00064-00009 Cultivo:20000 BARBECHO TRADICIONAL-SIN VARIEDAD Secano  
Recinto:21-035-005-00005-00001 Cultivo:20000 BARBECHO TRADICIONAL-SIN VARIEDAD Secano

(1) Con incidencias que retienen pago o deniegan el expediente.  
(2) Se calcula sobre superficie declarada admisible.  
(3) Aplicación del artículo 16 bis del RD 147/2023.

Puede verificar la integridad de una copia de este documento mediante la lectura del código QR adjunto o mediante el acceso a la dirección <a href="https://ws050.juntadeandalucia.es/verificarFirma">https://ws050.juntadeandalucia.es/verificarFirma</a> indicando el código de VERIFICACIÓN				
FIRMADO POR	RAQUEL MARIA ESPIN CRESPO	FECHA	26/06/2024	
VERIFICACIÓN	Pk2jmMQ72K8YCCE9EQ8LU85ENJJ6M	PÁGINA	5396/8857	

**APELLIDOS Y NOMBRE / RAZÓN SOCIAL**

TOVAR SANCHEZ JULIAN

**NIF**

\*\*\*\*7538\*

**EXPEDIENTE**

1215488

**RESOLUCIÓN**

CONCESIÓN DE LA AYUDA

**DATOS DE MANTENIMIENTO UNIDADES****GRUPO DE PAGO**

ZONAS DE LIMITACIONES NATURALES

**Sup. Dec.  
Admisible**

228,46

**Sup.  
Resuelta**

228,46

**Sobredecl.**

0,00

**% Sobredecl.**

0,00

**RESUMEN DE PAGOS**

	<b>IMPORTE ( Euros )</b>			
	<b>RESUELTO</b>	<b>FEADER</b>	<b>MAPA</b>	<b>CAPADR</b>
Pago realizado	1.070,39	909,83	105,01	55,55
A pagar	105,52	89,69	10,35	5,48
<b>TOTAL</b>	<b>1.175,91</b>	<b>999,52</b>	<b>115,36</b>	<b>61,03</b>

**APLICACIÓN DE REDUCCIONES Y PENALIZACIONES (%)**

<b>Criterios de subvencionabilidad (1)</b>	<b>Presentación tardía</b>	<b>Omisión declaración</b>	<b>Condicionabilidad</b>
0,00	0,00	1,00	0,00

**IMPORTE ( Euros )**

Calculado(2)	Reducción	Penalización	Reducción Penalización (3)	Penalización adicional	Resuelto	FEADER	MAPA	CAPADR
1.187,79 €	0,00 €	0,00 €	0,00 €	0,00 €	1.175,91 €	999,52 €	115,36 €	61,03 €
Importe Unitario:	54,00 €	Nuevo Importe Unitario:	5,20 €					

(1) Con incidencias que retienen pago o deniegan el expediente.  
(2) Se calcula sobre superficie declarada admisible.  
(3) Aplicación del artículo 16 bis del RD 147/2023.

Puede verificar la integridad de una copia de este documento mediante la lectura del código QR adjunto o mediante el acceso a la dirección <https://ws050.juntadeandalucia.es/verificarFirma> indicando el código de VERIFICACIÓN

FIRMADO POR	RAQUEL MARIA ESPIN CRESPO	FECHA	26/06/2024
VERIFICACIÓN	Pk2jmMQ72K8YCCE9EQ8LU85ENJJJ6M	PÁGINA	5397/8857





**RECINTOS PROPUESTOS**

REF.	REFERENCIA SIGPAC	CULTIVO	S/R	USO SIGPAC	Sup._Dec. admisible	Sup. Campo	Sup. Determ.	Sup. Resuelta
-1570094	21-061-004-00065-0001	PASTOS PERMANENTES DE 5 O MAS AÑOS	S		7,30		7,30	7,30
-1570093	21-061-004-00065-0004	OLIVAR	S		10,31		10,31	10,31
-575933	21-061-004-00137-0027	PASTOS PERMANENTES DE 5 O MAS AÑOS	S		5,18		5,18	5,18
-164822	21-061-004-00045-0007	OLIVAR	S		0,03		0,03	0,03
-164821	21-061-004-00045-0004	OLIVAR	S		0,12		0,12	0,12
-164820	21-061-004-00045-0002	PASTOS PERMANENTES DE 5 O MAS AÑOS	S		0,93		0,93	0,93
-164819	21-061-004-00045-0005	OLIVAR	S		4,63		4,63	4,63
-164818	21-061-004-00066-0004	OLIVAR	S		2,95		2,95	2,95
-164817	21-061-004-00066-0001	PASTOS PERMANENTES DE 5 O MAS AÑOS	S		2,18		2,18	2,18
-164816	21-061-004-00190-0001	PASTOS PERMANENTES DE 5 O MAS AÑOS	S		0,28		0,28	0,28
4656514	21-061-004-00047-0002	PASTOS PERMANENTES DE 5 O MAS AÑOS	S		8,14		8,14	8,14
4656515	21-061-004-00047-0003	PASTOS PERMANENTES DE 5 O MAS AÑOS	S		0,83		0,83	0,83
4656516	21-061-004-00047-0027	PASTOS PERMANENTES DE 5 O MAS AÑOS	S		2,59		2,59	2,59
4656517	21-061-004-00047-0028	PASTOS PERMANENTES DE 5 O MAS AÑOS	S		1,19		1,19	1,19
4656518	21-061-004-00047-0029	PASTOS PERMANENTES DE 5 O MAS AÑOS	S		0,17		0,17	0,17
4656519	21-061-004-00047-0031	PASTOS PERMANENTES DE 5 O MAS AÑOS	S		0,02		0,02	0,02
4656526	21-061-004-00047-0026	OLIVAR	S		2,01		2,01	2,01
4656538	21-061-004-00186-0001	PASTOS PERMANENTES DE 5 O MAS AÑOS	S		0,29		0,29	0,29
6857848	21-061-008-00026-0002	PASTOS PERMANENTES DE 5 O MAS AÑOS	S		24,70		24,70	24,70
6857849	21-061-008-00026-0003	PASTOS PERMANENTES DE 5 O MAS AÑOS	S		17,77		17,77	17,77
6857850	21-061-008-00026-0004	PASTOS PERMANENTES DE 5 O MAS AÑOS	S		1,51		1,51	1,51
1700000006709723	21-061-004-00048-0001	PASTOS PERMANENTES DE 5 O MAS AÑOS	S		15,65		15,65	15,65
1700000006709725	21-061-004-00185-0004	PASTOS PERMANENTES DE 5 O MAS AÑOS	S		0,40		0,40	0,40
1700000006709726	21-061-004-00185-0005	PASTOS PERMANENTES DE 5 O MAS AÑOS	S		0,56		0,56	0,56
1700000006709727	21-061-004-00048-0003	PASTOS PERMANENTES DE 5 O MAS AÑOS	R		0,21		0,21	0,21
1700000006709728	21-061-004-00185-0001	PASTOS PERMANENTES DE 5 O MAS AÑOS	S		0,67		0,67	0,67
1700000006709729	21-061-004-00054-0002	PASTOS PERMANENTES DE 5 O MAS AÑOS	S		6,04		6,04	6,00
1700000006709731	21-061-004-00135-0010	PASTOS PERMANENTES DE 5 O MAS AÑOS	S		1,75		1,75	1,75
1700000006709732	21-061-004-00056-0003	PASTOS PERMANENTES DE 5 O MAS AÑOS	S		0,25		0,25	0,25
1700000006709733	21-061-004-00056-0005	PASTOS PERMANENTES DE 5 O MAS AÑOS	S		6,30		6,30	6,30
1700000006709734	21-061-004-00135-0003	PASTOS PERMANENTES DE 5 O MAS AÑOS	S		22,56		22,56	22,56
1700000006709735	21-061-004-00137-0017	PASTOS PERMANENTES DE 5 O MAS AÑOS	S		16,60		16,60	16,60
1700000006709736	21-061-004-00136-0002	PASTOS PERMANENTES DE 5 O MAS AÑOS	S		19,33		19,33	19,33
1700000006709737	21-061-004-00137-0011	PASTOS PERMANENTES DE 5 O MAS AÑOS	S		0,67		0,67	0,67
1700000006709739	21-061-004-00137-0019	PASTOS PERMANENTES DE 5 O MAS AÑOS	S		28,97		28,97	28,97
1700000006709740	21-061-004-00137-0020	PASTOS PERMANENTES DE 5 O MAS AÑOS	S		11,45		11,45	11,45
1700000006709741	21-061-004-00137-0018	PASTOS PERMANENTES DE 5 O MAS AÑOS	S		3,96		3,96	3,96

**INCIDENCIAS**

**INCIDENCIA DESCRIPCIÓN**

- 256 Solicitud con recintos no declarados en campaña actual con una reducción por omisión de superficie superior al 3%  
CÓDIGO PARA EL PORCENTAJE DE REDUCCIÓN POR OMISIÓN QUE CORRESPONDE A LA SOLICITUD:1
- 4272 Verifica que las líneas de declaración de las Solicitudes Únicas no tienen solapes con la capa de Retroactividad Gráfica (ambas de la misma campaña) a nivel de expediente/línea de declaración gráfica de la solicitud.  
Recinto:21-061-004-00054-00002 Cultivo: - Agregado de la referencia del recinto.:0 Zona de la referencia del recinto.:0 Superficie solapada.:0,04 Id. Incid.:95153382

**Datos considerados para el Cálculo de la Carga Ganadera del expediente**

Superficie determinada para Cálculo Carga Ganadera: 208,41 ha  
Carga Ganadera del Expediente: 0,40 ugm/ha

**Explotación Especie Ugm Calculada para CG**

(1) Con incidencias que retienen pago o deniegan el expediente.  
(2) Se calcula sobre superficie declarada admisible.  
(3) Aplicación del artículo 16 bis del RD 147/2023.

Puede verificar la integridad de una copia de este documento mediante la lectura del código QR adjunto o mediante el acceso a la dirección <a href="https://ws050.juntadeandalucia.es/verificarFirma">https://ws050.juntadeandalucia.es/verificarFirma</a> indicando el código de VERIFICACIÓN					
FIRMADO POR	RAQUEL MARIA ESPIN CRESPO		FECHA		26/06/2024
VERIFICACIÓN	Pk2jmMQ72K8YCCE9EQ8LU85ENJJ6M		PÁGINA		5398/8857

**Datos considerados para el Cálculo de la Carga Ganadera del expediente**

Explotación	Especie	Ugm Calculada para CG
ES210620000070	OVINA	24,93
ES210620000427	BOVINA	25,25
ES210620000427	PORCINO	27,71
ES210620000433	BOVINA	5,72

**Recintos Determinados para el Cálculo de Garga Ganadera**

REF.	REFERENCIA SIGPAC	CULTIVO	DESCRIPCIÓN CULTIVO	S/R	SUP. RESUELTA (ha)
-1570094	21-061-004-00065-00001	62000	PASTOS PERMANENTES DE 5 O MAS AÑOS-SIN VARIEDAD	S	7,30
-575933	21-061-004-00137-00027	62000	PASTOS PERMANENTES DE 5 O MAS AÑOS-SIN VARIEDAD	S	5,18
-164820	21-061-004-00045-00002	62000	PASTOS PERMANENTES DE 5 O MAS AÑOS-SIN VARIEDAD	S	0,93
-164817	21-061-004-00066-00001	62000	PASTOS PERMANENTES DE 5 O MAS AÑOS-SIN VARIEDAD	S	2,18
-164816	21-061-004-00190-00001	62000	PASTOS PERMANENTES DE 5 O MAS AÑOS-SIN VARIEDAD	S	0,28
4656514	21-061-004-00047-00002	62000	PASTOS PERMANENTES DE 5 O MAS AÑOS-SIN VARIEDAD	S	8,14
4656515	21-061-004-00047-00003	62000	PASTOS PERMANENTES DE 5 O MAS AÑOS-SIN VARIEDAD	S	0,83
4656516	21-061-004-00047-00027	62000	PASTOS PERMANENTES DE 5 O MAS AÑOS-SIN VARIEDAD	S	2,59
4656517	21-061-004-00047-00028	62000	PASTOS PERMANENTES DE 5 O MAS AÑOS-SIN VARIEDAD	S	1,19
4656518	21-061-004-00047-00029	62000	PASTOS PERMANENTES DE 5 O MAS AÑOS-SIN VARIEDAD	S	0,17
4656519	21-061-004-00047-00031	62000	PASTOS PERMANENTES DE 5 O MAS AÑOS-SIN VARIEDAD	S	0,02
4656538	21-061-004-00186-00001	62000	PASTOS PERMANENTES DE 5 O MAS AÑOS-SIN VARIEDAD	S	0,29
6857848	21-061-008-00026-00002	62000	PASTOS PERMANENTES DE 5 O MAS AÑOS-SIN VARIEDAD	S	24,70
6857849	21-061-008-00026-00003	62000	PASTOS PERMANENTES DE 5 O MAS AÑOS-SIN VARIEDAD	S	17,77
6857850	21-061-008-00026-00004	62000	PASTOS PERMANENTES DE 5 O MAS AÑOS-SIN VARIEDAD	S	1,51
1700000006709723	21-061-004-00048-00001	62000	PASTOS PERMANENTES DE 5 O MAS AÑOS-SIN VARIEDAD	S	15,65
1700000006709725	21-061-004-00185-00004	62000	PASTOS PERMANENTES DE 5 O MAS AÑOS-SIN VARIEDAD	S	0,40
1700000006709726	21-061-004-00185-00005	62000	PASTOS PERMANENTES DE 5 O MAS AÑOS-SIN VARIEDAD	S	0,56
1700000006709727	21-061-004-00048-00003	62000	PASTOS PERMANENTES DE 5 O MAS AÑOS-SIN VARIEDAD	R	0,21
1700000006709728	21-061-004-00185-00001	62000	PASTOS PERMANENTES DE 5 O MAS AÑOS-SIN VARIEDAD	S	0,67
1700000006709729	21-061-004-00054-00002	62000	PASTOS PERMANENTES DE 5 O MAS AÑOS-SIN VARIEDAD	S	6,00
1700000006709731	21-061-004-00135-00010	62000	PASTOS PERMANENTES DE 5 O MAS AÑOS-SIN VARIEDAD	S	1,75
1700000006709732	21-061-004-00056-00003	62000	PASTOS PERMANENTES DE 5 O MAS AÑOS-SIN VARIEDAD	S	0,25
1700000006709733	21-061-004-00056-00005	62000	PASTOS PERMANENTES DE 5 O MAS AÑOS-SIN VARIEDAD	S	6,30
1700000006709734	21-061-004-00135-00003	62000	PASTOS PERMANENTES DE 5 O MAS AÑOS-SIN VARIEDAD	S	22,56
1700000006709735	21-061-004-00137-00017	62000	PASTOS PERMANENTES DE 5 O MAS AÑOS-SIN VARIEDAD	S	16,60
1700000006709736	21-061-004-00136-00002	62000	PASTOS PERMANENTES DE 5 O MAS AÑOS-SIN VARIEDAD	S	19,33
1700000006709737	21-061-004-00137-00011	62000	PASTOS PERMANENTES DE 5 O MAS AÑOS-SIN VARIEDAD	S	0,67
1700000006709739	21-061-004-00137-00019	62000	PASTOS PERMANENTES DE 5 O MAS AÑOS-SIN VARIEDAD	S	28,97
1700000006709740	21-061-004-00137-00020	62000	PASTOS PERMANENTES DE 5 O MAS AÑOS-SIN VARIEDAD	S	11,45

(1) Con incidencias que retienen pago o deniegan el expediente.  
(2) Se calcula sobre superficie declarada admisible.  
(3) Aplicación del artículo 16 bis del RD 147/2023.

Puede verificar la integridad de una copia de este documento mediante la lectura del código QR adjunto o mediante el acceso a la dirección <a href="https://ws050.juntadeandalucia.es/verificarFirma">https://ws050.juntadeandalucia.es/verificarFirma</a> indicando el código de VERIFICACIÓN				
FIRMADO POR	RAQUEL MARIA ESPIN CRESPO	FECHA	26/06/2024	
VERIFICACIÓN	Pk2jmMQ72K8YCCE9EQ8LU85ENJJ6M	PÁGINA	5399/8857	



**Recintos Determinados para el Cálculo de Garga Ganadera**

<b>REF.</b>	<b>REFERENCIA SIGPAC</b>	<b>CULTIVO</b>	<b>DESCRIPCIÓN CULTIVO</b>	<b>S/R</b>	<b>SUP. RESUELTA (ha)</b>
1700000006709741	21-061-004-00137-00018	62000	PASTOS PERMANENTES DE 5 O MAS AÑOS-SIN VARIEDAD	S	3,96

(1) Con incidencias que retienen pago o deniegan el expediente.  
(2) Se calcula sobre superficie declarada admisible.  
(3) Aplicación del artículo 16 bis del RD 147/2023.

Puede verificar la integridad de una copia de este documento mediante la lectura del código QR adjunto o mediante el acceso a la dirección <https://ws050.juntadeandalucia.es/verificarFirma> indicando el código de VERIFICACIÓN

FIRMADO POR	RAQUEL MARIA ESPIN CRESCO	FECHA	26/06/2024
VERIFICACIÓN	Pk2jmMQ72K8YCCE9EQ8LU85ENJJJ6M	PÁGINA	5400/8857



**APELLIDOS Y NOMBRE / RAZÓN SOCIAL**

TOVAR SANCHEZ TERESA

**NIF**

\*\*\*\*8220\*

**EXPEDIENTE**

1016681

**RESOLUCIÓN**

CONCESIÓN DE LA AYUDA

**DATOS DE MANTENIMIENTO UNIDADES****GRUPO DE PAGO**

ZONAS DE LIMITACIONES NATURALES

**Sup. Dec.  
Admisible**

137,34

**Sup.  
Resuelta**

137,34

**Sobredecl.**

0,00

**% Sobredecl.**

0,00

**RESUMEN DE PAGOS**

	<b>IMPORTE ( Euros )</b>			
	<b>RESUELTO</b>	<b>FEADER</b>	<b>MAPA</b>	<b>CAPADR</b>
Pago realizado	1.081,20	919,02	106,06	56,12
A pagar	106,80	90,78	10,48	5,54
<b>TOTAL</b>	<b>1.188,00</b>	<b>1.009,80</b>	<b>116,54</b>	<b>61,66</b>

**APLICACIÓN DE REDUCCIONES Y PENALIZACIONES (%)**

<b>Criterios de subvencionabilidad (1)</b>	<b>Presentación tardía</b>	<b>Omisión declaración</b>	<b>Condicionabilidad</b>
0,00	0,00	0,00	0,00

**IMPORTE ( Euros )**

Calculado(2)	Reducción	Penalización	Reducción Penalización (3)	Penalización adicional	Resuelto	FEADER	MAPA	CAPADR
1.188,00 €	0,00 €	0,00 €	0,00 €	0,00 €	1.188,00 €	1.009,80 €	116,54 €	61,66 €
<b>Importe Unitario:</b>	<b>54,00 €</b>	<b>Nuevo Importe Unitario:</b>	<b>8,65 €</b>					

**RECINTOS PROPUESTOS**

<b>REF.</b>	<b>REFERENCIA SIGPAC</b>	<b>CULTIVO</b>	<b>USO S/R SIGPAC</b>	<b>Sup. Dec. admisible</b>	<b>Sup. Campo</b>	<b>Sup. Determ.</b>	<b>Sup. Resuelta</b>
-702737	21-061-004-00195-0001	PASTOS PERMANENTES DE 5 O MAS AÑOS	S	1,68		1,68	1,68
-702736	21-061-004-00122-0001	PASTOS PERMANENTES DE 5 O MAS AÑOS	S	8,35		8,35	8,35
1700000005471219	21-061-004-00125-0001	PASTOS PERMANENTES DE 5 O MAS AÑOS	S	39,43		39,43	39,43
1700000005471220	21-061-004-00138-0002	PASTOS PERMANENTES DE 5 O MAS AÑOS	S	14,55		14,55	14,55
1700000005471221	21-061-004-00138-0013	PASTOS PERMANENTES DE 5 O MAS AÑOS	S	14,85		14,85	14,85
1700000005471222	21-061-004-00138-0003	PASTOS PERMANENTES DE 5 O MAS AÑOS	S	20,12		20,12	20,12
1700000005471225	21-061-006-00089-0002	PASTOS PERMANENTES DE 5 O MAS AÑOS	S	16,81		16,81	16,81
1700000005471226	21-061-008-00004-0003	PASTOS PERMANENTES DE 5 O MAS AÑOS	S	21,55		21,55	21,55

(1) Con incidencias que retienen pago o deniegan el expediente.

(2) Se calcula sobre superficie declarada admisible.

(3) Aplicación del artículo 16 bis del RD 147/2023.

Puede verificar la integridad de una copia de este documento mediante la lectura del código QR adjunto o mediante el acceso a la dirección <https://ws050.juntadeandalucia.es/verificarFirma> indicando el código de VERIFICACIÓN

FIRMADO POR

RAQUEL MARIA ESPIN CRESPO

FECHA

26/06/2024

VERIFICACIÓN

Pk2jmMQ72K8YCCE9EQ8LU85ENJJ6M

PÁGINA

5401/8857



**Datos considerados para el Cálculo de la Carga Ganadera del expediente**

Superficie determinada para Cálculo Carga Ganadera: 137,34 ha

Carga Ganadera del Expediente: 0,77 ugm/ha

<u>Explotación</u>	<u>Especie</u>	<u>Ugm Calculada para CG</u>
ES210620000183	BOVINA	16,16
ES210620000183	PORCINO	2,54
ES210620000222	BOVINA	55,43
ES210620000222	PORCINO	31,57

**Recintos Determinados para el Cálculo de Garga Ganadera**

<u>REF.</u>	<u>REFERENCIA SIGPAC</u>	<u>CULTIVO</u>	<u>DESCRIPCIÓN CULTIVO</u>	<u>S/R</u>	<u>SUP. RESUELTA (ha)</u>
-702737	21-061-004-00195-00001	62000	PASTOS PERMANENTES DE 5 O MAS AÑOS-SIN VARIEDAD	S	1,68
-702736	21-061-004-00122-00001	62000	PASTOS PERMANENTES DE 5 O MAS AÑOS-SIN VARIEDAD	S	8,35
1700000005471219	21-061-004-00125-00001	62000	PASTOS PERMANENTES DE 5 O MAS AÑOS-SIN VARIEDAD	S	39,43
1700000005471220	21-061-004-00138-00002	62000	PASTOS PERMANENTES DE 5 O MAS AÑOS-SIN VARIEDAD	S	14,55
1700000005471221	21-061-004-00138-00013	62000	PASTOS PERMANENTES DE 5 O MAS AÑOS-SIN VARIEDAD	S	14,85
1700000005471222	21-061-004-00138-00003	62000	PASTOS PERMANENTES DE 5 O MAS AÑOS-SIN VARIEDAD	S	20,12
1700000005471225	21-061-006-00089-00002	62000	PASTOS PERMANENTES DE 5 O MAS AÑOS-SIN VARIEDAD	S	16,81
1700000005471226	21-061-008-00004-00003	62000	PASTOS PERMANENTES DE 5 O MAS AÑOS-SIN VARIEDAD	S	21,55

(1) Con incidencias que retienen pago o deniegan el expediente.  
(2) Se calcula sobre superficie declarada admisible.  
(3) Aplicación del artículo 16 bis del RD 147/2023.

Puede verificar la integridad de una copia de este documento mediante la lectura del código QR adjunto o mediante el acceso a la dirección <https://ws050.juntadeandalucia.es/verificarFirma> indicando el código de VERIFICACIÓN

FIRMADO POR	RAQUEL MARIA ESPIN CRESPO	FECHA	26/06/2024
-------------	---------------------------	-------	------------

VERIFICACIÓN	Pk2jmMQ72K8YCCE9EQ8LU85ENJJ6M	PÁGINA	5402/8857
--------------	-------------------------------	--------	-----------





**APELLIDOS Y NOMBRE / RAZÓN SOCIAL**

TRINIDAD TRINIDAD JOSEFA

**NIF**

\*\*\*\*2165\*

**EXPEDIENTE**

1099908

**RESOLUCIÓN**

CONCESIÓN DE LA AYUDA

**DATOS DE MANTENIMIENTO UNIDADES****GRUPO DE PAGO**

ZONAS DE LIMITACIONES NATURALES

**Sup. Dec.  
Admisible**

51,95

**Sup.  
Resuelta**

51,95

**Sobredecl.**

0,00

**% Sobredecl.**

0,00

**RESUMEN DE PAGOS**

	<b>IMPORTE ( Euros )</b>			
	<b>RESUELTO</b>	<b>FEADER</b>	<b>MAPA</b>	<b>CAPADR</b>
Pago realizado	1.081,20	919,02	106,06	56,12
A pagar	104,52	88,84	10,25	5,43
<b>TOTAL</b>	<b>1.185,72</b>	<b>1.007,86</b>	<b>116,31</b>	<b>61,55</b>

**APLICACIÓN DE REDUCCIONES Y PENALIZACIONES (%)**

<b>Criterios de subvencionabilidad (1)</b>	<b>Presentación tardía</b>	<b>Omisión declaración</b>	<b>Condicionalidad</b>
0,00	0,00	0,00	0,00

**IMPORTE ( Euros )**

<b>Calculado(2)</b>	<b>Reducción</b>	<b>Penalización</b>	<b>Reducción Penalización (3)</b>	<b>Penalización adicional</b>	<b>Resuelto</b>	<b>FEADER</b>	<b>MAPA</b>	<b>CAPADR</b>
1.185,72 €	0,00 €	0,00 €	0,00 €	0,00 €	1.185,72 €	1.007,86 €	116,32 €	61,54 €
<b>Importe Unitario:</b>	<b>54,00 €</b>	<b>Nuevo Importe Unitario:</b>	<b>22,82 €</b>					

**RECINTOS PROPUESTOS**

<b>REF.</b>	<b>REFERENCIA SIGPAC</b>	<b>CULTIVO</b>	<b>S/R</b>	<b>USO SIGPAC</b>	<b>Sup. Dec. admisible</b>	<b>Sup. Campo</b>	<b>Sup. Determ.</b>	<b>Sup. Resuelta</b>
170000005595812	21-067-008-00039-0003	PASTOS PERMANENTES DE 5 O MAS AÑOS	S		3,93		3,93	3,93
170000005595813	21-067-011-00093-0003	PASTOS PERMANENTES DE 5 O MAS AÑOS	S		2,69		2,69	2,69
170000005595814	21-067-009-00026-0002	PASTOS PERMANENTES DE 5 O MAS AÑOS	S		7,74		7,74	7,70
170000005595815	21-067-011-00095-0001	PASTOS PERMANENTES DE 5 O MAS AÑOS	S		0,99		0,99	0,99
170000005595816	21-067-012-00350-0001	PASTOS PERMANENTES DE 5 O MAS AÑOS	S		5,01		5,01	5,01
170000005595817	21-067-012-00350-0001	PASTOS PERMANENTES DE 5 O MAS AÑOS	S		14,32		14,32	14,26
170000005595818	21-067-012-00350-0006	PASTOS PERMANENTES DE 5 O MAS AÑOS	S		4,99		4,99	4,99
170000005595819	21-067-012-00350-0005	PASTOS PERMANENTES DE 5 O MAS AÑOS	S		0,41		0,41	0,41
170000005595820	21-067-008-00258-0003	PASTOS PERMANENTES DE 5 O MAS AÑOS	S		0,61		0,61	0,61
170000005595821	21-067-008-00258-0001	PASTOS PERMANENTES DE 5 O MAS AÑOS	S		2,86		2,86	2,86
170000005595822	21-067-012-00249-0004	PASTOS PERMANENTES DE 5 O MAS AÑOS	S		5,28		5,28	5,28
170000005595823	21-067-011-00081-0005	PASTOS PERMANENTES DE 5 O MAS AÑOS	S		3,22		3,22	3,22

**INCIDENCIAS****INCIDENCIA DESCRIPCIÓN**

4272	<p>Verifica que las líneas de declaración de las Solicitudes Únicas no tienen solapes con la capa de Retroactividad Gráfica (ambas de la misma campaña) a nivel de expediente/línea de declaración gráfica de la solicitud.</p> <p>Recinto:21-067-009-00026-00002 Cultivo: - Agregado de la referencia del recinto.:0 Zona de la referencia del recinto.:0 Superficie solapada.:0,02 Id. Incid.:95145569</p> <p>Recinto:21-067-009-00026-00002 Cultivo: - Agregado de la referencia del recinto.:0 Zona de la referencia del recinto.:0 Superficie solapada.:0,02 Id. Incid.:95145570</p> <p>Recinto:21-067-012-00350-00001 Cultivo: - Agregado de la referencia del recinto.:0 Zona de la referencia del recinto.:0 Superficie solapada.:0,06 Id. Incid.:95145571</p>
------	--

(1) Con incidencias que retienen pago o deniegan el expediente.

(2) Se calcula sobre superficie declarada admisible.

(3) Aplicación del artículo 16 bis del RD 147/2023.

Puede verificar la integridad de una copia de este documento mediante la lectura del código QR adjunto o mediante el acceso a la dirección <https://ws050.juntadeandalucia.es/verificarFirma> indicando el código de VERIFICACIÓN

FIRMADO POR

RAQUEL MARIA ESPIN CRESPO

FECHA

26/06/2024

VERIFICACIÓN

Pk2jmMQ72K8YCC9E9Q8LU85ENJJ6M

PÁGINA

5403/8857



**Datos considerados para el Cálculo de la Carga Ganadera del expediente**

Superficie determinada para Cálculo Carga Ganadera: 51,95 ha

Carga Ganadera del Expediente: 0,34 ugm/ha

Explotación	Especie	Ugm Calculada para CG
ES210680000002	OVINA	14,34
ES210680000002	PORCINO	3,14

**Recintos Determinados para el Cálculo de Garga Ganadera**

REF.	REFERENCIA SIGPAC	CULTIVO	DESCRIPCIÓN CULTIVO	S/R	SUP. RESUELTA (ha)
170000005595812	21-067-008-00039-00003	62000	PASTOS PERMANENTES DE 5 O MAS AÑOS-SIN VARIEDAD	S	3,93
170000005595813	21-067-011-00093-00003	62000	PASTOS PERMANENTES DE 5 O MAS AÑOS-SIN VARIEDAD	S	2,69
170000005595814	21-067-009-00026-00002	62000	PASTOS PERMANENTES DE 5 O MAS AÑOS-SIN VARIEDAD	S	7,70
170000005595815	21-067-011-00095-00001	62000	PASTOS PERMANENTES DE 5 O MAS AÑOS-SIN VARIEDAD	S	0,99
170000005595816	21-067-012-00350-00001	62000	PASTOS PERMANENTES DE 5 O MAS AÑOS-SIN VARIEDAD	S	5,01
170000005595817	21-067-012-00350-00001	62000	PASTOS PERMANENTES DE 5 O MAS AÑOS-SIN VARIEDAD	S	14,26
170000005595818	21-067-012-00350-00006	62000	PASTOS PERMANENTES DE 5 O MAS AÑOS-SIN VARIEDAD	S	4,99
170000005595819	21-067-012-00350-00005	62000	PASTOS PERMANENTES DE 5 O MAS AÑOS-SIN VARIEDAD	S	0,41
170000005595820	21-067-008-00258-00003	62000	PASTOS PERMANENTES DE 5 O MAS AÑOS-SIN VARIEDAD	S	0,61
170000005595821	21-067-008-00258-00001	62000	PASTOS PERMANENTES DE 5 O MAS AÑOS-SIN VARIEDAD	S	2,86
170000005595822	21-067-012-00249-00004	62000	PASTOS PERMANENTES DE 5 O MAS AÑOS-SIN VARIEDAD	S	5,28
170000005595823	21-067-011-00081-00005	62000	PASTOS PERMANENTES DE 5 O MAS AÑOS-SIN VARIEDAD	S	3,22

(1) Con incidencias que retienen pago o deniegan el expediente.

(2) Se calcula sobre superficie declarada admisible.

(3) Aplicación del artículo 16 bis del RD 147/2023.

Puede verificar la integridad de una copia de este documento mediante la lectura del código QR adjunto o mediante el acceso a la dirección <https://ws050.juntadeandalucia.es/verificarFirma> indicando el código de VERIFICACIÓN

FIRMADO POR	RAQUEL MARIA ESPIN CRESPO	FECHA	26/06/2024
VERIFICACIÓN	Pk2jmMQ72K8YCCE9EQ8LU85ENJJ6M	PÁGINA	5404/8857





**APELLIDOS Y NOMBRE / RAZÓN SOCIAL**

UCEDA LEAL FRANCISCO JAVIER

**NIF**  
\*\*\*0206\*

**EXPEDIENTE**  
1028079

**RESOLUCIÓN**  
CONCESIÓN DE LA AYUDA

**DATOS DE MANTENIMIENTO UNIDADES**

<b>GRUPO DE PAGO</b>	<b>Sup. Dec. Admisible</b>	<b>Sup. Resuelta</b>	<b>Sobredecl.</b>	<b>% Sobredecl.</b>
ZONAS DE LIMITACIONES NATURALES	188,63	188,63	0,00	0,00

**RESUMEN DE PAGOS**

	<b>IMPORTE ( Euros )</b>			
	<b>RESUELTO</b>	<b>FEADER</b>	<b>MAPA</b>	<b>CAPADR</b>
Pago realizado	1.080,17	918,15	105,96	56,06
A pagar	106,70	90,70	10,47	5,53
<b>TOTAL</b>	<b>1.186,87</b>	<b>1.008,85</b>	<b>116,43</b>	<b>61,59</b>

**APLICACIÓN DE REDUCCIONES Y PENALIZACIONES (%)**

<b>Criterios de subvencionabilidad (1)</b>	<b>Presentación tardía</b>	<b>Omisión declaración</b>	<b>Condicionalidad</b>
0,00	0,00	0,00	0,00

**IMPORTE ( Euros )**

Calculado(2)	Reducción	Penalización	Reducción Penalización (3)	Penalización adicional	Resuelto	FEADER	MAPA	CAPADR
1.186,87 €	0,00 €	0,00 €	0,00 €	0,00 €	1.186,87 €	1.008,84 €	116,43 €	61,60 €
Importe Unitario:	54,00 €	Nuevo Importe Unitario:	6,29 €					

**RECINTOS PROPUESTOS**

<b>REF.</b>	<b>REFERENCIA SIGPAC</b>	<b>CULTIVO</b>	<b>S/R</b>	<b>USO SIGPAC</b>	<b>Sup. Dec. admisible</b>	<b>Sup. Campo</b>	<b>Sup. Determ.</b>	<b>Sup. Resuelta</b>
6015364	21-068-004-00036-0001	PASTOS PERMANENTES DE 5 O MAS AÑOS	S		10,96		10,96	10,96
1700000005143933	21-068-005-00100-0001	PASTOS PERMANENTES DE 5 O MAS AÑOS	S		0,85		0,85	0,85
1700000005143934	21-068-002-00061-0001	PASTOS PERMANENTES DE 5 O MAS AÑOS	S		6,43		6,43	6,43
1700000005143935	21-068-002-00071-0002	PASTOS PERMANENTES DE 5 O MAS AÑOS	S		22,27		22,27	22,27
1700000005143936	21-068-002-00067-0001	PASTOS PERMANENTES DE 5 O MAS AÑOS	S		25,44		25,44	25,44
1700000005143937	21-068-002-00060-0001	PASTOS PERMANENTES DE 5 O MAS AÑOS	S		2,47		2,47	2,47
1700000005143938	21-068-004-00035-0001	PASTOS PERMANENTES DE 5 O MAS AÑOS	S		5,18		5,18	5,18
1700000005143939	21-068-004-00033-0001	PASTOS PERMANENTES DE 5 O MAS AÑOS	S		31,95		31,95	31,95
1700000005143940	21-068-002-00065-0001	PASTOS PERMANENTES DE 5 O MAS AÑOS	S		8,41		8,41	8,41
1700000005143941	21-068-002-00073-0001	PASTOS PERMANENTES DE 5 O MAS AÑOS	S		11,19		11,19	11,19
1700000005143942	21-068-005-00014-0001	PASTOS PERMANENTES DE 5 O MAS AÑOS	S		0,18		0,18	0,00
1700000005143945	21-068-005-00028-0001	PASTOS PERMANENTES DE 5 O MAS AÑOS	S		0,11		0,11	0,11
1700000005143946	21-068-004-00053-0001	PASTOS PERMANENTES DE 5 O MAS AÑOS	S		2,22		2,22	2,22
1700000005143947	21-068-005-00028-0001	PASTOS PERMANENTES DE 5 O MAS AÑOS	S		0,01		0,01	0,01
1700000005143948	21-068-005-00019-0002	PASTOS PERMANENTES DE 5 O MAS AÑOS	S		21,86		21,86	21,86
1700000005143949	21-068-005-00019-0004	PASTOS PERMANENTES DE 5 O MAS AÑOS	S		0,24		0,24	0,24
1700000005143950	21-068-005-00019-0005	PASTOS PERMANENTES DE 5 O MAS AÑOS	S		0,21		0,21	0,21
1700000005143951	21-068-005-00019-0006	PASTOS PERMANENTES DE 5 O MAS AÑOS	S		0,96		0,96	0,96
1700000005143952	21-068-005-00023-0002	PASTOS PERMANENTES DE 5 O MAS AÑOS	S		7,86		7,86	7,86
1700000005143953	21-068-005-00025-0001	PASTOS PERMANENTES DE 5 O MAS AÑOS	S		11,95		11,95	11,95
1700000005143954	21-068-005-00026-0001	PASTOS PERMANENTES DE 5 O MAS AÑOS	S		5,58		5,58	5,58
1700000005143955	21-068-005-00099-0001	PASTOS PERMANENTES DE 5 O MAS AÑOS	S		3,82		3,82	3,82
1700000005143956	21-068-002-00059-0001	PASTOS PERMANENTES DE 5 O MAS AÑOS	S		1,25		1,25	1,25
1700000005143957	21-068-004-00037-0001	PASTOS PERMANENTES DE 5 O MAS AÑOS	S		7,41		7,41	7,41

(1) Con incidencias que retienen pago o deniegan el expediente.  
(2) Se calcula sobre superficie declarada admisible.  
(3) Aplicación del artículo 16 bis del RD 147/2023.

Puede verificar la integridad de una copia de este documento mediante la lectura del código QR adjunto o mediante el acceso a la dirección <a href="https://ws050.juntadeandalucia.es/verificarFirma">https://ws050.juntadeandalucia.es/verificarFirma</a> indicando el código de VERIFICACIÓN					
FIRMADO POR	RAQUEL MARIA ESPIN CRESPO		FECHA		26/06/2024
VERIFICACIÓN	Pk2jmMQ72K8YCCE9EQ8LU85ENJJ6M		PÁGINA		5405/8857

**INCIDENCIAS****INCIDENCIA DESCRIPCIÓN**

242 Recinto pendiente de acreditación de titularidad.

Recinto:21-068-005-00014-00001 Cultivo:62000 PASTOS PERMANENTES DE 5 O MAS AÑOS-SIN VARIEDAD Secano

**Datos considerados para el Cálculo de la Carga Ganadera del expediente**

Superficie determinada para Cálculo Carga Ganadera: 188,63 ha

Carga Ganadera del Expediente: 0,35 ugm/ha

Explotación	Especie	Ugm Calculada para CG
ES210690000045	PORCINO	3,73
ES210690000078	BOVINA	55,84
ES210690000078	PORCINO	6,20
ES210690000079	PORCINO	0,17

**Recintos Determinados para el Cálculo de Garga Ganadera**

REF.	REFERENCIA SIGPAC	CULTIVO	DESCRIPCIÓN CULTIVO	S/R	SUP. RESUELTA (ha)
6015364	21-068-004-00036-00001	62000	PASTOS PERMANENTES DE 5 O MAS AÑOS-SIN VARIEDAD	S	10,96
170000005143933	21-068-005-00100-00001	62000	PASTOS PERMANENTES DE 5 O MAS AÑOS-SIN VARIEDAD	S	0,85
170000005143934	21-068-002-00061-00001	62000	PASTOS PERMANENTES DE 5 O MAS AÑOS-SIN VARIEDAD	S	6,43
170000005143935	21-068-002-00071-00002	62000	PASTOS PERMANENTES DE 5 O MAS AÑOS-SIN VARIEDAD	S	22,27
170000005143936	21-068-002-00067-00001	62000	PASTOS PERMANENTES DE 5 O MAS AÑOS-SIN VARIEDAD	S	25,44
170000005143937	21-068-002-00060-00001	62000	PASTOS PERMANENTES DE 5 O MAS AÑOS-SIN VARIEDAD	S	2,47
170000005143938	21-068-004-00035-00001	62000	PASTOS PERMANENTES DE 5 O MAS AÑOS-SIN VARIEDAD	S	5,18
170000005143939	21-068-004-00033-00001	62000	PASTOS PERMANENTES DE 5 O MAS AÑOS-SIN VARIEDAD	S	31,95
170000005143940	21-068-002-00065-00001	62000	PASTOS PERMANENTES DE 5 O MAS AÑOS-SIN VARIEDAD	S	8,41
170000005143941	21-068-002-00073-00001	62000	PASTOS PERMANENTES DE 5 O MAS AÑOS-SIN VARIEDAD	S	11,19
170000005143942	21-068-005-00014-00001	62000	PASTOS PERMANENTES DE 5 O MAS AÑOS-SIN VARIEDAD	S	0,00
170000005143945	21-068-005-00028-00001	62000	PASTOS PERMANENTES DE 5 O MAS AÑOS-SIN VARIEDAD	S	0,11
170000005143946	21-068-004-00053-00001	62000	PASTOS PERMANENTES DE 5 O MAS AÑOS-SIN VARIEDAD	S	2,22
170000005143947	21-068-005-00028-00001	62000	PASTOS PERMANENTES DE 5 O MAS AÑOS-SIN VARIEDAD	S	0,01
170000005143948	21-068-005-00019-00002	62000	PASTOS PERMANENTES DE 5 O MAS AÑOS-SIN VARIEDAD	S	21,86
170000005143949	21-068-005-00019-00004	62000	PASTOS PERMANENTES DE 5 O MAS AÑOS-SIN VARIEDAD	S	0,24
170000005143950	21-068-005-00019-00005	62000	PASTOS PERMANENTES DE 5 O MAS AÑOS-SIN VARIEDAD	S	0,21
170000005143951	21-068-005-00019-00006	62000	PASTOS PERMANENTES DE 5 O MAS AÑOS-SIN VARIEDAD	S	0,96
170000005143952	21-068-005-00023-00002	62000	PASTOS PERMANENTES DE 5 O MAS AÑOS-SIN VARIEDAD	S	7,86
170000005143953	21-068-005-00025-00001	62000	PASTOS PERMANENTES DE 5 O MAS AÑOS-SIN VARIEDAD	S	11,95
170000005143954	21-068-005-00026-00001	62000	PASTOS PERMANENTES DE 5 O MAS AÑOS-SIN VARIEDAD	S	5,58
170000005143955	21-068-005-00099-00001	62000	PASTOS PERMANENTES DE 5 O MAS AÑOS-SIN VARIEDAD	S	3,82
170000005143956	21-068-002-00059-00001	62000	PASTOS PERMANENTES DE 5 O MAS AÑOS-SIN VARIEDAD	S	1,25
170000005143957	21-068-004-00037-00001	62000	PASTOS PERMANENTES DE 5 O MAS AÑOS-SIN VARIEDAD	S	7,41

(1) Con incidencias que retienen pago o deniegan el expediente.  
(2) Se calcula sobre superficie declarada admisible.  
(3) Aplicación del artículo 16 bis del RD 147/2023.

Puede verificar la integridad de una copia de este documento mediante la lectura del código QR adjunto o mediante el acceso a la dirección <https://ws050.juntadeandalucia.es/verificarFirma> indicando el código de VERIFICACIÓN

FIRMADO POR	RAQUEL MARIA ESPIN CRESPO	FECHA	26/06/2024
VERIFICACIÓN	Pk2jmMQ72K8YCCE9EQ8LU85ENJJ6M	PÁGINA	5406/8857





**Incidencias de carga ganadera**

**INCIDENCIA DESCRIPCIÓN**

242 Recinto pendiente de acreditación de titularidad.  
Recinto:21-068-005-00014-00001 Cultivo:62000 PASTOS PERMANENTES DE 5 O MAS AÑOS-SIN VARIEDAD Secano

(1) Con incidencias que retienen pago o deniegan el expediente.  
(2) Se calcula sobre superficie declarada admisible.  
(3) Aplicación del artículo 16 bis del RD 147/2023.

Puede verificar la integridad de una copia de este documento mediante la lectura del código QR adjunto o mediante el acceso a la dirección <https://ws050.juntadeandalucia.es/verificarFirma> indicando el código de VERIFICACIÓN

FIRMADO POR	RAQUEL MARIA ESPIN CRESCO	FECHA	26/06/2024
VERIFICACIÓN	Pk2jmMQ72K8YCCE9EQ8LU85ENJJ6M	PÁGINA	5407/8857





**APELLIDOS Y NOMBRE / RAZÓN SOCIAL**

VALENCIA CARBALLAR ESTELA

**NIF**

\*\*\*\*7183\*

**EXPEDIENTE**

1104230

**RESOLUCIÓN**

CONCESIÓN DE LA AYUDA

**DATOS DE MANTENIMIENTO UNIDADES**

**GRUPO DE PAGO**

ZONAS DE LIMITACIONES NATURALES

**Sup. Dec. Admisible**

269,80

**Sup. Resuelta**

269,80

**Sobredecl.**

0,00

**% Sobredecl.**

0,00

**RESUMEN DE PAGOS**

	<b>IMPORTE ( Euros )</b>			
	<b>RESUELTO</b>	<b>FEADER</b>	<b>MAPA</b>	<b>CAPADR</b>
Pago realizado	1.081,20	919,02	106,06	56,12
A pagar	106,80	90,78	10,48	5,54
<b>TOTAL</b>	<b>1.188,00</b>	<b>1.009,80</b>	<b>116,54</b>	<b>61,66</b>

**APLICACIÓN DE REDUCCIONES Y PENALIZACIONES (%)**

<b>Criterios de subvencionabilidad (1)</b>	<b>Presentación tardía</b>	<b>Omisión declaración</b>	<b>Condicionalidad</b>
0,00	0,00	0,00	0,00

**IMPORTE ( Euros )**

Calculado(2)	Reducción	Penalización	Reducción Penalización (3)	Penalización adicional	Resuelto	FEADER	MAPA	CAPADR
1.188,00 €	0,00 €	0,00 €	0,00 €	0,00 €	1.188,00 €	1.009,80 €	116,54 €	61,66 €
Importe Unitario:	54,00 €	Nuevo Importe Unitario:	4,40 €					

**RECINTOS PROPUESTOS**

REF.	REFERENCIA SIGPAC	CULTIVO	S/R	USO SIGPAC	Sup. Dec. admisible	Sup. Campo	Sup. Determ.	Sup. Resuelta
5484682	21-068-013-00039-0018	PASTOS PERMANENTES DE 5 O MAS AÑOS	S		26,77		26,77	26,77
5484683	21-068-013-00039-0007	PASTOS PERMANENTES DE 5 O MAS AÑOS	S		41,58		41,58	41,58
5484684	21-068-013-00039-0021	PASTOS PERMANENTES DE 5 O MAS AÑOS	S		6,62		6,62	6,62
5484685	21-068-013-00039-0020	PASTOS PERMANENTES DE 5 O MAS AÑOS	S		9,95		9,95	9,95
5484686	21-068-013-00053-0001	PASTOS PERMANENTES DE 5 O MAS AÑOS	S		51,71		51,71	51,71
5484687	21-068-013-00039-0004	PASTOS PERMANENTES DE 5 O MAS AÑOS	S		3,64		3,64	3,64
5484688	21-068-013-00039-0006	PASTOS PERMANENTES DE 5 O MAS AÑOS	S		0,59		0,59	0,59
5484689	21-068-013-00039-0005	PASTOS PERMANENTES DE 5 O MAS AÑOS	S		13,70		13,70	13,70
1700000007183457	21-068-013-00016-0003	PASTOS PERMANENTES DE 5 O MAS AÑOS	S		35,54		35,54	35,54
1700000007183459	21-068-013-00016-0008	PASTOS PERMANENTES DE 5 O MAS AÑOS	S		29,29		29,29	29,29
1700000007183460	21-068-013-00014-0001	PASTOS PERMANENTES DE 5 O MAS AÑOS	S		9,55		9,55	9,55
1700000007183461	21-068-013-00039-0008	PASTOS PERMANENTES DE 5 O MAS AÑOS	S		0,07		0,07	0,07
1700000007183466	21-068-013-00039-0003	PASTOS PERMANENTES DE 5 O MAS AÑOS	S		12,66		12,66	12,66
1700000007183467	21-068-013-00017-0001	PASTOS PERMANENTES DE 5 O MAS AÑOS	S		1,84		1,84	1,84
1700000007183468	21-068-013-00018-0002	PASTOS PERMANENTES DE 5 O MAS AÑOS	S		26,29		26,29	26,29

**INCIDENCIAS**

**INCIDENCIA DESCRIPCIÓN**

74336 Recinto con uso declarado o cultivo declarado NO válido  
 Recinto:21-068-013-00039-00012 Cultivo:358000 MEZCLA DE FORESTALES-SIN VARIEDAD Secano Uso Sigpac:FO  
 Recinto:21-068-014-00009-00008 Cultivo:358000 MEZCLA DE FORESTALES-SIN VARIEDAD Secano Uso Sigpac:FO

(1) Con incidencias que retienen pago o deniegan el expediente.  
 (2) Se calcula sobre superficie declarada admisible.  
 (3) Aplicación del artículo 16 bis del RD 147/2023.

Puede verificar la integridad de una copia de este documento mediante la lectura del código QR adjunto o mediante el acceso a la dirección <a href="https://ws050.juntadeandalucia.es/verificarFirma">https://ws050.juntadeandalucia.es/verificarFirma</a> indicando el código de VERIFICACIÓN					
FIRMADO POR	RAQUEL MARIA ESPIN CRESPO		FECHA		26/06/2024
VERIFICACIÓN	Pk2jmMQ72K8YCCE9EQ8LU85ENJJ6M		PÁGINA		5408/8857

**Datos considerados para el Cálculo de la Carga Ganadera del expediente**

Superficie determinada para Cálculo Carga Ganadera: 269,80 ha

Carga Ganadera del Expediente: 0,61 ugm/ha

Explotación	Especie	Ugm Calculada para CG
ES210690000073	BOVINA	63,16
ES210690000073	OVINA	13,12
ES210690000073	PORCINO	89,56

**Recintos Determinados para el Cálculo de Garga Ganadera**

REF.	REFERENCIA SIGPAC	CULTIVO	DESCRIPCIÓN CULTIVO	S/R	SUP. RESUELTA (ha)
5484682	21-068-013-00039-00018	62000	PASTOS PERMANENTES DE 5 O MAS AÑOS-SIN VARIEDAD	S	26,77
5484683	21-068-013-00039-00007	62000	PASTOS PERMANENTES DE 5 O MAS AÑOS-SIN VARIEDAD	S	41,58
5484684	21-068-013-00039-00021	62000	PASTOS PERMANENTES DE 5 O MAS AÑOS-SIN VARIEDAD	S	6,62
5484685	21-068-013-00039-00020	62000	PASTOS PERMANENTES DE 5 O MAS AÑOS-SIN VARIEDAD	S	9,95
5484686	21-068-013-00053-00001	62000	PASTOS PERMANENTES DE 5 O MAS AÑOS-SIN VARIEDAD	S	51,71
5484687	21-068-013-00039-00004	62000	PASTOS PERMANENTES DE 5 O MAS AÑOS-SIN VARIEDAD	S	3,64
5484688	21-068-013-00039-00006	62000	PASTOS PERMANENTES DE 5 O MAS AÑOS-SIN VARIEDAD	S	0,59
5484689	21-068-013-00039-00005	62000	PASTOS PERMANENTES DE 5 O MAS AÑOS-SIN VARIEDAD	S	13,70
1700000007183457	21-068-013-00016-00003	62000	PASTOS PERMANENTES DE 5 O MAS AÑOS-SIN VARIEDAD	S	35,54
1700000007183459	21-068-013-00016-00008	62000	PASTOS PERMANENTES DE 5 O MAS AÑOS-SIN VARIEDAD	S	29,29
1700000007183460	21-068-013-00014-00001	62000	PASTOS PERMANENTES DE 5 O MAS AÑOS-SIN VARIEDAD	S	9,55
1700000007183461	21-068-013-00039-00008	62000	PASTOS PERMANENTES DE 5 O MAS AÑOS-SIN VARIEDAD	S	0,07
1700000007183466	21-068-013-00039-00003	62000	PASTOS PERMANENTES DE 5 O MAS AÑOS-SIN VARIEDAD	S	12,66
1700000007183467	21-068-013-00017-00001	62000	PASTOS PERMANENTES DE 5 O MAS AÑOS-SIN VARIEDAD	S	1,84
1700000007183468	21-068-013-00018-00002	62000	PASTOS PERMANENTES DE 5 O MAS AÑOS-SIN VARIEDAD	S	26,29

(1) Con incidencias que retienen pago o deniegan el expediente.  
(2) Se calcula sobre superficie declarada admisible.  
(3) Aplicación del artículo 16 bis del RD 147/2023.

Puede verificar la integridad de una copia de este documento mediante la lectura del código QR adjunto o mediante el acceso a la dirección <https://ws050.juntadeandalucia.es/verificarFirma> indicando el código de VERIFICACIÓN

FIRMADO POR	RAQUEL MARIA ESPIN CRESPO	FECHA	26/06/2024
VERIFICACIÓN	Pk2jmMQ72K8YCCE9EQ8LU85ENJJ6M	PÁGINA	5409/8857



**APELLIDOS Y NOMBRE / RAZÓN SOCIAL**

VALLADARES MOYO JUAN

**NIF**

\*\*\*\*2454\*

**EXPEDIENTE**

1242872

**RESOLUCIÓN**

CONCESIÓN DE LA AYUDA

**DATOS DE MANTENIMIENTO UNIDADES****GRUPO DE PAGO**

ZONAS DE LIMITACIONES NATURALES

**Sup. Dec.  
Admisible**

317,38

**Sup.  
Resuelta**

303,01

**Sobredecl.**

14,37

**% Sobredecl.**

4,53

**RESUMEN DE PAGOS**

	<b>IMPORTE ( Euros )</b>			
	<b>RESUELTO</b>	<b>FEADER</b>	<b>MAPA</b>	<b>CAPADR</b>
Pago realizado	1.027,36	873,25	100,78	53,32
A pagar	4,14	3,52	0,41	0,21
<b>TOTAL</b>	<b>1.031,50</b>	<b>876,77</b>	<b>101,19</b>	<b>53,53</b>

**APLICACIÓN DE REDUCCIONES Y PENALIZACIONES (%)**

<b>Criterios de subvencionabilidad (1)</b>	<b>Presentación tardía</b>	<b>Omisión declaración</b>	<b>Condicionabilidad</b>
0,00	0,00	0,00	0,00

**IMPORTE ( Euros )**

<b>Calculado(2)</b>	<b>Reducción</b>	<b>Penalización</b>	<b>Reducción Penalización (3)</b>	<b>Penalización adicional</b>	<b>Resuelto</b>	<b>FEADER</b>	<b>MAPA</b>	<b>CAPADR</b>
1.188,00 €	53,79 €	102,71 €	0,00 €	0,00 €	1.031,50 €	876,78 €	101,19 €	53,53 €
<b>Importe Unitario:</b>	<b>54,00 €</b>	<b>Nuevo Importe Unitario:</b>	<b>3,74 €</b>					

(1) Con incidencias que retienen pago o deniegan el expediente.  
(2) Se calcula sobre superficie declarada admisible.  
(3) Aplicación del artículo 16 bis del RD 147/2023.

Puede verificar la integridad de una copia de este documento mediante la lectura del código QR adjunto o mediante el acceso a la dirección <https://ws050.juntadeandalucia.es/verificarFirma> indicando el código de VERIFICACIÓN

FIRMADO POR	RAQUEL MARIA ESPIN CRESPO	FECHA	26/06/2024
VERIFICACIÓN	Pk2jmMQ72K8YCCE9EQ8LU85ENJJ6M	PÁGINA	5410/8857







**RECINTOS PROPUESTOS**

REF.	REFERENCIA SIGPAC	CULTIVO	S/R	USO SIGPAC	Sup. Dec. admisible	Sup. Campo	Sup. Determ.	Sup. Resuelta
-1600466	21-074-002-00018-0009	PASTOS PERMANENTES DE 5 O MAS AÑOS	S		4,47		4,47	4,47
-1600446	21-074-002-00018-0004	PASTOS PERMANENTES DE 5 O MAS AÑOS	S		3,80		3,80	3,80
-1600442	21-074-002-00018-0007	PASTOS PERMANENTES DE 5 O MAS AÑOS	S		2,38		2,38	2,38
-1600433	21-074-002-00017-0006	PASTOS PERMANENTES DE 5 O MAS AÑOS	S		5,25		5,25	5,25
-1600430	21-074-002-00016-0001	PASTOS PERMANENTES DE 5 O MAS AÑOS	S		0,71		0,71	0,71
-1600423	21-074-002-00015-0013	PASTOS PERMANENTES DE 5 O MAS AÑOS	S		3,86		3,86	3,86
-1600345	21-074-003-00026-0020	PASTOS PERMANENTES DE 5 O MAS AÑOS	S		0,09		0,09	0,09
-1600344	21-074-003-00026-0018	PASTOS PERMANENTES DE 5 O MAS AÑOS	S		9,88		9,88	7,09
-1006283	21-074-002-00072-0006	PASTOS PERMANENTES DE 5 O MAS AÑOS	S		0,01		0,01	0,01
-1006282	21-074-002-00072-0001	PASTOS PERMANENTES DE 5 O MAS AÑOS	S		0,01		0,01	0,01
-1006281	21-074-002-00072-0001	PASTOS PERMANENTES DE 5 O MAS AÑOS	S		0,01		0,01	0,01
-1006280	21-074-002-00072-0001	PASTOS PERMANENTES DE 5 O MAS AÑOS	S		0,01		0,01	0,01
4632548	21-074-002-00021-0003	PASTOS PERMANENTES DE 5 O MAS AÑOS	S		4,53		4,53	4,53
4632556	21-074-002-00077-0039	PASTOS PERMANENTES DE 5 O MAS AÑOS	S		0,16		0,16	0,16
4632557	21-074-002-00077-0038	PASTOS PERMANENTES DE 5 O MAS AÑOS	S		0,27		0,27	0,27
4632558	21-074-002-00077-0046	PASTOS PERMANENTES DE 5 O MAS AÑOS	S		0,83		0,83	0,83
4632559	21-074-002-00077-0045	PASTOS PERMANENTES DE 5 O MAS AÑOS	S		2,42		2,42	2,42
4632560	21-074-002-00077-0047	PASTOS PERMANENTES DE 5 O MAS AÑOS	S		0,51		0,51	0,51
4632561	21-074-003-00026-0019	PASTOS PERMANENTES DE 5 O MAS AÑOS	S		2,64		2,64	2,64
4632562	21-074-002-00076-0001	PASTOS PERMANENTES DE 5 O MAS AÑOS	S		4,13		4,13	4,13
4632563	21-074-003-00026-0025	PASTOS PERMANENTES DE 5 O MAS AÑOS	S		0,98		0,98	0,98
4632564	21-074-003-00026-0022	PASTOS PERMANENTES DE 5 O MAS AÑOS	S		1,84		1,84	1,84
4632565	21-074-002-00077-0001	PASTOS PERMANENTES DE 5 O MAS AÑOS	S		1,22		1,22	1,22
4632566	21-074-003-00048-0004	PASTOS PERMANENTES DE 5 O MAS AÑOS	S		0,19		0,19	0,19
4632567	21-074-002-00077-0025	PASTOS PERMANENTES DE 5 O MAS AÑOS	S		2,39		2,39	2,39
4632568	21-074-003-00048-0001	PASTOS PERMANENTES DE 5 O MAS AÑOS	S		7,99		7,99	7,99
4632569	21-074-002-00077-0032	PASTOS PERMANENTES DE 5 O MAS AÑOS	S		0,17		0,17	0,17
4632570	21-074-002-00077-0031	PASTOS PERMANENTES DE 5 O MAS AÑOS	S		13,11		13,11	13,11
4632571	21-074-003-00049-0001	PASTOS PERMANENTES DE 5 O MAS AÑOS	S		2,12		2,12	2,12
4632573	21-074-003-00025-0009	PASTOS PERMANENTES DE 5 O MAS AÑOS	S		8,90		8,90	8,86
4632575	21-074-003-00024-0001	PASTOS PERMANENTES DE 5 O MAS AÑOS	S		0,68		0,68	0,68
4632576	21-074-002-00072-0006	PASTOS PERMANENTES DE 5 O MAS AÑOS	S		8,31		8,31	8,21
4632577	21-074-003-00026-0009	PASTOS PERMANENTES DE 5 O MAS AÑOS	S		1,67		1,67	1,67
4632578	21-074-002-00072-0001	PASTOS PERMANENTES DE 5 O MAS AÑOS	S		16,58		16,58	16,55
4632579	21-074-003-00025-0010	PASTOS PERMANENTES DE 5 O MAS AÑOS	S		1,45		1,45	1,45
4632580	21-074-002-00075-0001	PASTOS PERMANENTES DE 5 O MAS AÑOS	S		0,09		0,09	0,09
4632581	21-074-002-00073-0001	PASTOS PERMANENTES DE 5 O MAS AÑOS	S		2,84		2,84	2,84
4632582	21-074-002-00079-0001	PASTOS PERMANENTES DE 5 O MAS AÑOS	S		0,12		0,12	0,12
4632583	21-074-002-00078-0001	PASTOS PERMANENTES DE 5 O MAS AÑOS	S		0,59		0,59	0,59
4632584	21-074-002-00034-0001	PASTOS PERMANENTES DE 5 O MAS AÑOS	S		0,03		0,03	0,03
4632585	21-074-002-00080-0002	PASTOS PERMANENTES DE 5 O MAS AÑOS	S		18,32		18,32	18,32
4632586	21-074-002-00080-0001	PASTOS PERMANENTES DE 5 O MAS AÑOS	S		13,91		13,91	13,91
4632587	21-074-002-00047-0001	PASTOS PERMANENTES DE 5 O MAS AÑOS	S		0,13		0,13	0,13
4632588	21-074-003-00022-0001	PASTOS PERMANENTES DE 5 O MAS AÑOS	S		0,14		0,14	0,14
4632589	21-074-002-00034-0002	PASTOS PERMANENTES DE 5 O MAS AÑOS	S		0,26		0,26	0,26
4632590	21-074-002-00089-0001	PASTOS PERMANENTES DE 5 O MAS AÑOS	S		2,25		2,25	2,25
4812490	21-074-003-00025-0011	PASTOS PERMANENTES DE 5 O MAS AÑOS	S		7,43		7,43	7,43
4812491	21-074-003-00026-0018	PASTOS PERMANENTES DE 5 O MAS AÑOS	S		11,41		11,41	0,00
4812492	21-074-003-00048-0002	PASTOS PERMANENTES DE 5 O MAS AÑOS	S		1,72		1,72	1,72
4812494	21-074-002-00021-0001	PASTOS PERMANENTES DE 5 O MAS AÑOS	S		7,98		7,98	7,98
4812495	21-074-002-00077-0037	PASTOS PERMANENTES DE 5 O MAS AÑOS	S		0,97		0,97	0,97
4812496	21-074-002-00077-0026	PASTOS PERMANENTES DE 5 O MAS AÑOS	S		15,39		15,39	15,39

(1) Con incidencias que retienen pago o deniegan el expediente.  
 (2) Se calcula sobre superficie declarada admisible.  
 (3) Aplicación del artículo 16 bis del RD 147/2023.

Puede verificar la integridad de una copia de este documento mediante la lectura del código QR adjunto o mediante el acceso a la dirección <a href="https://ws050.juntadeandalucia.es/verificarFirma">https://ws050.juntadeandalucia.es/verificarFirma</a> indicando el código de VERIFICACIÓN				
FIRMADO POR	RAQUEL MARIA ESPIN CRESPO	FECHA	26/06/2024	
VERIFICACIÓN	Pk2jmMQ72K8YCCE9EQ8LU85ENJJ6M	PÁGINA	5411/8857	

**RECINTOS PROPUESTOS**

REF.	REFERENCIA SIGPAC	CULTIVO	S/R	USO SIGPAC	Sup. Dec. admisible	Sup. Campo	Sup. Determ.	Sup. Resuelta
5243415	21-074-002-00013-0016	PASTOS PERMANENTES DE 5 O MAS AÑOS	S		9,30		9,30	9,30
5243416	21-074-002-00013-0014	PASTOS PERMANENTES DE 5 O MAS AÑOS	S		10,95		10,95	10,95
5243417	21-074-002-00013-0019	PASTOS PERMANENTES DE 5 O MAS AÑOS	S		8,58		8,58	8,58
5243418	21-074-002-00013-0010	PASTOS PERMANENTES DE 5 O MAS AÑOS	S		7,07		7,07	7,07
5243419	21-074-002-00013-0012	PASTOS PERMANENTES DE 5 O MAS AÑOS	S		4,72		4,72	4,72
5243420	21-074-002-00013-0011	PASTOS PERMANENTES DE 5 O MAS AÑOS	S		7,83		7,83	7,83
6914039	21-074-001-00039-0004	PASTOS PERMANENTES DE 5 O MAS AÑOS	S		9,77		9,77	9,77
6914040	21-074-001-00033-0001	PASTOS PERMANENTES DE 5 O MAS AÑOS	S		19,15		19,15	19,15
6914041	21-074-001-00042-0002	PASTOS PERMANENTES DE 5 O MAS AÑOS	S		2,00		2,00	2,00
6914042	21-074-001-00026-0002	PASTOS PERMANENTES DE 5 O MAS AÑOS	S		1,01		1,01	1,01
6914043	21-074-001-00029-0002	PASTOS PERMANENTES DE 5 O MAS AÑOS	S		1,21		1,21	1,21
6914044	21-074-001-00029-0001	PASTOS PERMANENTES DE 5 O MAS AÑOS	S		3,62		3,62	3,62
6914052	21-074-001-00048-0001	PASTOS PERMANENTES DE 5 O MAS AÑOS	S		5,93		5,93	5,93
6914053	21-074-001-00057-0001	PASTOS PERMANENTES DE 5 O MAS AÑOS	S		1,60		1,60	1,60
6914153	21-023-013-00076-0001	PASTOS PERMANENTES DE 5 O MAS AÑOS	S		1,17		1,17	1,17
6914154	21-023-013-00077-0001	PASTOS PERMANENTES DE 5 O MAS AÑOS	S		18,24		18,24	18,24
6914155	21-023-013-00076-0002	PASTOS PERMANENTES DE 5 O MAS AÑOS	S		8,08		8,08	8,08

**INCIDENCIAS****INCIDENCIA DESCRIPCIÓN**

4272	Verifica que las líneas de declaración de las Solicitudes Únicas no tienen solapes con la capa de Retroactividad Gráfica (ambas de la misma campaña) a nivel de expediente/línea de declaración gráfica de la solicitud. Recinto:21-074-002-00072-00001 Cultivo: - Agregado de la referencia del recinto.:0 Zona de la referencia del recinto.:0 Superficie solapada.:0,03 Id. Incid.:95158323 Recinto:21-074-002-00072-00006 Cultivo: - Agregado de la referencia del recinto.:0 Zona de la referencia del recinto.:0 Superficie solapada.:0,04 Id. Incid.:95158321 Recinto:21-074-002-00072-00006 Cultivo: - Agregado de la referencia del recinto.:0 Zona de la referencia del recinto.:0 Superficie solapada.:0,06 Id. Incid.:95158322 Recinto:21-074-003-00025-00009 Cultivo: - Agregado de la referencia del recinto.:0 Zona de la referencia del recinto.:0 Superficie solapada.:0,04 Id. Incid.:95158320 Recinto:21-074-003-00026-00018 Cultivo: - Agregado de la referencia del recinto.:0 Zona de la referencia del recinto.:0 Superficie solapada.:13,33 Id. Incid.:95158324 Recinto:21-074-003-00026-00018 Cultivo: - Agregado de la referencia del recinto.:0 Zona de la referencia del recinto.:0 Superficie solapada.:2,79 Id. Incid.:95158319
86123	Recinto superficie forrajera que en REGA no tiene clasificación zootécnica permitida. Recinto:21-015-013-00003-00003 Cultivo:62000 PASTOS PERMANENTES DE 5 O MAS AÑOS-SIN VARIEDAD Secano Explotacion:ES210150000119 Recinto:21-015-013-00003-00011 Cultivo:62000 PASTOS PERMANENTES DE 5 O MAS AÑOS-SIN VARIEDAD Secano Explotacion:ES210150000119 Recinto:21-015-013-00003-00014 Cultivo:62000 PASTOS PERMANENTES DE 5 O MAS AÑOS-SIN VARIEDAD Secano Explotacion:ES210150000119 Recinto:21-015-013-00003-00015 Cultivo:62000 PASTOS PERMANENTES DE 5 O MAS AÑOS-SIN VARIEDAD Secano Explotacion:ES210150000119

**Datos considerados para el Cálculo de la Carga Ganadera del expediente**

Superficie determinada para Cálculo Carga Ganadera: 303,25 ha

Carga Ganadera del Expediente: 0,25 ugm/ha

Explotación	Especie	Ugm Calculada para CG
ES210750000029	BOVINA	3,01
ES210750000104	CAPRINA	28,97
ES210750000104	OVINA	42,34

(1) Con incidencias que retienen pago o deniegan el expediente.  
(2) Se calcula sobre superficie declarada admisible.  
(3) Aplicación del artículo 16 bis del RD 147/2023.

Puede verificar la integridad de una copia de este documento mediante la lectura del código QR adjunto o mediante el acceso a la dirección <https://ws050.juntadeandalucia.es/verificarFirma> indicando el código de VERIFICACIÓN

FIRMADO POR	RAQUEL MARIA ESPIN CRESPO	FECHA	26/06/2024
VERIFICACIÓN	Pk2jmMQ72K8YCCCE9EQ8LU85ENJJ6M	PÁGINA	5412/8857



**Recintos Determinados para el Cálculo de Garga Ganadera**

REF.	REFERENCIA SIGPAC	CULTIVO	DESCRIPCIÓN CULTIVO	S/R	SUP. RESUELTA (ha)
-1600466	21-074-002-00018-00009	62000	PASTOS PERMANENTES DE 5 O MAS AÑOS-SIN VARIEDAD	S	4,47
-1600446	21-074-002-00018-00004	62000	PASTOS PERMANENTES DE 5 O MAS AÑOS-SIN VARIEDAD	S	3,80
-1600442	21-074-002-00018-00007	62000	PASTOS PERMANENTES DE 5 O MAS AÑOS-SIN VARIEDAD	S	2,38
-1600433	21-074-002-00017-00006	62000	PASTOS PERMANENTES DE 5 O MAS AÑOS-SIN VARIEDAD	S	5,25
-1600430	21-074-002-00016-00001	62000	PASTOS PERMANENTES DE 5 O MAS AÑOS-SIN VARIEDAD	S	0,71
-1600423	21-074-002-00015-00013	62000	PASTOS PERMANENTES DE 5 O MAS AÑOS-SIN VARIEDAD	S	3,86
-1600345	21-074-003-00026-00020	62000	PASTOS PERMANENTES DE 5 O MAS AÑOS-SIN VARIEDAD	S	0,09
-1600344	21-074-003-00026-00018	62000	PASTOS PERMANENTES DE 5 O MAS AÑOS-SIN VARIEDAD	S	7,09
-1006283	21-074-002-00072-00006	62000	PASTOS PERMANENTES DE 5 O MAS AÑOS-SIN VARIEDAD	S	0,01
-1006282	21-074-002-00072-00001	62000	PASTOS PERMANENTES DE 5 O MAS AÑOS-SIN VARIEDAD	S	0,01
-1006281	21-074-002-00072-00001	62000	PASTOS PERMANENTES DE 5 O MAS AÑOS-SIN VARIEDAD	S	0,01
-1006280	21-074-002-00072-00001	62000	PASTOS PERMANENTES DE 5 O MAS AÑOS-SIN VARIEDAD	S	0,01
4632548	21-074-002-00021-00003	62000	PASTOS PERMANENTES DE 5 O MAS AÑOS-SIN VARIEDAD	S	4,53
4632556	21-074-002-00077-00039	62000	PASTOS PERMANENTES DE 5 O MAS AÑOS-SIN VARIEDAD	S	0,16
4632557	21-074-002-00077-00038	62000	PASTOS PERMANENTES DE 5 O MAS AÑOS-SIN VARIEDAD	S	0,27
4632558	21-074-002-00077-00046	62000	PASTOS PERMANENTES DE 5 O MAS AÑOS-SIN VARIEDAD	S	0,83
4632559	21-074-002-00077-00045	62000	PASTOS PERMANENTES DE 5 O MAS AÑOS-SIN VARIEDAD	S	2,42
4632560	21-074-002-00077-00047	62000	PASTOS PERMANENTES DE 5 O MAS AÑOS-SIN VARIEDAD	S	0,51
4632561	21-074-003-00026-00019	62000	PASTOS PERMANENTES DE 5 O MAS AÑOS-SIN VARIEDAD	S	2,64
4632562	21-074-002-00076-00001	62000	PASTOS PERMANENTES DE 5 O MAS AÑOS-SIN VARIEDAD	S	4,13
4632563	21-074-003-00026-00025	62000	PASTOS PERMANENTES DE 5 O MAS AÑOS-SIN VARIEDAD	S	0,98
4632564	21-074-003-00026-00022	62000	PASTOS PERMANENTES DE 5 O MAS AÑOS-SIN VARIEDAD	S	1,84
4632565	21-074-002-00077-00001	62000	PASTOS PERMANENTES DE 5 O MAS AÑOS-SIN VARIEDAD	S	1,22
4632566	21-074-003-00048-00004	62000	PASTOS PERMANENTES DE 5 O MAS AÑOS-SIN VARIEDAD	S	0,19
4632567	21-074-002-00077-00025	62000	PASTOS PERMANENTES DE 5 O MAS AÑOS-SIN VARIEDAD	S	2,39
4632568	21-074-003-00048-00001	62000	PASTOS PERMANENTES DE 5 O MAS AÑOS-SIN VARIEDAD	S	7,99
4632569	21-074-002-00077-00032	62000	PASTOS PERMANENTES DE 5 O MAS AÑOS-SIN VARIEDAD	S	0,17
4632570	21-074-002-00077-00031	62000	PASTOS PERMANENTES DE 5 O MAS AÑOS-SIN VARIEDAD	S	13,11
4632571	21-074-003-00049-00001	62000	PASTOS PERMANENTES DE 5 O MAS AÑOS-SIN VARIEDAD	S	2,12
4632572	21-074-002-00069-00001	62000	PASTOS PERMANENTES DE 5 O MAS AÑOS-SIN VARIEDAD	S	0,24
4632573	21-074-003-00025-00009	62000	PASTOS PERMANENTES DE 5 O MAS AÑOS-SIN VARIEDAD	S	8,86
4632575	21-074-003-00024-00001	62000	PASTOS PERMANENTES DE 5 O MAS AÑOS-SIN VARIEDAD	S	0,68
4632576	21-074-002-00072-00006	62000	PASTOS PERMANENTES DE 5 O MAS AÑOS-SIN VARIEDAD	S	8,21
4632577	21-074-003-00026-00009	62000	PASTOS PERMANENTES DE 5 O MAS AÑOS-SIN VARIEDAD	S	1,67
4632578	21-074-002-00072-00001	62000	PASTOS PERMANENTES DE 5 O MAS AÑOS-SIN VARIEDAD	S	16,55
4632579	21-074-003-00025-00010	62000	PASTOS PERMANENTES DE 5 O MAS AÑOS-SIN VARIEDAD	S	1,45
4632580	21-074-002-00075-00001	62000	PASTOS PERMANENTES DE 5 O MAS AÑOS-SIN VARIEDAD	S	0,09

(1) Con incidencias que retienen pago o deniegan el expediente.  
(2) Se calcula sobre superficie declarada admisible.  
(3) Aplicación del artículo 16 bis del RD 147/2023.

Puede verificar la integridad de una copia de este documento mediante la lectura del código QR adjunto o mediante el acceso a la dirección <https://ws050.juntadeandalucia.es/verificarFirma> indicando el código de VERIFICACIÓN

FIRMADO POR	RAQUEL MARIA ESPIN CRESPO	FECHA	26/06/2024
VERIFICACIÓN	Pk2jmMQ72K8YCCE9EQ8LU85ENJJ6M	PÁGINA	5413/8857





**Recintos Determinados para el Cálculo de Garga Ganadera**

REF.	REFERENCIA SIGPAC	CULTIVO	DESCRIPCIÓN CULTIVO	S/R	SUP. RESUELTA (ha)
4632581	21-074-002-00073-00001	62000	PASTOS PERMANENTES DE 5 O MAS AÑOS-SIN VARIEDAD	S	2,84
4632582	21-074-002-00079-00001	62000	PASTOS PERMANENTES DE 5 O MAS AÑOS-SIN VARIEDAD	S	0,12
4632583	21-074-002-00078-00001	62000	PASTOS PERMANENTES DE 5 O MAS AÑOS-SIN VARIEDAD	S	0,59
4632584	21-074-002-00034-00001	62000	PASTOS PERMANENTES DE 5 O MAS AÑOS-SIN VARIEDAD	S	0,03
4632585	21-074-002-00080-00002	62000	PASTOS PERMANENTES DE 5 O MAS AÑOS-SIN VARIEDAD	S	18,32
4632586	21-074-002-00080-00001	62000	PASTOS PERMANENTES DE 5 O MAS AÑOS-SIN VARIEDAD	S	13,91
4632587	21-074-002-00047-00001	62000	PASTOS PERMANENTES DE 5 O MAS AÑOS-SIN VARIEDAD	S	0,13
4632588	21-074-003-00022-00001	62000	PASTOS PERMANENTES DE 5 O MAS AÑOS-SIN VARIEDAD	S	0,14
4632589	21-074-002-00034-00002	62000	PASTOS PERMANENTES DE 5 O MAS AÑOS-SIN VARIEDAD	S	0,26
4632590	21-074-002-00089-00001	62000	PASTOS PERMANENTES DE 5 O MAS AÑOS-SIN VARIEDAD	S	2,25
4812490	21-074-003-00025-00011	62000	PASTOS PERMANENTES DE 5 O MAS AÑOS-SIN VARIEDAD	S	7,43
4812491	21-074-003-00026-00018	62000	PASTOS PERMANENTES DE 5 O MAS AÑOS-SIN VARIEDAD	S	0,00
4812492	21-074-003-00048-00002	62000	PASTOS PERMANENTES DE 5 O MAS AÑOS-SIN VARIEDAD	S	1,72
4812494	21-074-002-00021-00001	62000	PASTOS PERMANENTES DE 5 O MAS AÑOS-SIN VARIEDAD	S	7,98
4812495	21-074-002-00077-00037	62000	PASTOS PERMANENTES DE 5 O MAS AÑOS-SIN VARIEDAD	S	0,97
4812496	21-074-002-00077-00026	62000	PASTOS PERMANENTES DE 5 O MAS AÑOS-SIN VARIEDAD	S	15,39
5243415	21-074-002-00013-00016	62000	PASTOS PERMANENTES DE 5 O MAS AÑOS-SIN VARIEDAD	S	9,30
5243416	21-074-002-00013-00014	62000	PASTOS PERMANENTES DE 5 O MAS AÑOS-SIN VARIEDAD	S	10,95
5243417	21-074-002-00013-00019	62000	PASTOS PERMANENTES DE 5 O MAS AÑOS-SIN VARIEDAD	S	8,58
5243418	21-074-002-00013-00010	62000	PASTOS PERMANENTES DE 5 O MAS AÑOS-SIN VARIEDAD	S	7,07
5243419	21-074-002-00013-00012	62000	PASTOS PERMANENTES DE 5 O MAS AÑOS-SIN VARIEDAD	S	4,72
5243420	21-074-002-00013-00011	62000	PASTOS PERMANENTES DE 5 O MAS AÑOS-SIN VARIEDAD	S	7,83
6914039	21-074-001-00039-00004	62000	PASTOS PERMANENTES DE 5 O MAS AÑOS-SIN VARIEDAD	S	9,77
6914040	21-074-001-00033-00001	62000	PASTOS PERMANENTES DE 5 O MAS AÑOS-SIN VARIEDAD	S	19,15
6914041	21-074-001-00042-00002	62000	PASTOS PERMANENTES DE 5 O MAS AÑOS-SIN VARIEDAD	S	2,00
6914042	21-074-001-00026-00002	62000	PASTOS PERMANENTES DE 5 O MAS AÑOS-SIN VARIEDAD	S	1,01
6914043	21-074-001-00029-00002	62000	PASTOS PERMANENTES DE 5 O MAS AÑOS-SIN VARIEDAD	S	1,21
6914044	21-074-001-00029-00001	62000	PASTOS PERMANENTES DE 5 O MAS AÑOS-SIN VARIEDAD	S	3,62
6914052	21-074-001-00048-00001	62000	PASTOS PERMANENTES DE 5 O MAS AÑOS-SIN VARIEDAD	S	5,93
6914053	21-074-001-00057-00001	62000	PASTOS PERMANENTES DE 5 O MAS AÑOS-SIN VARIEDAD	S	1,60
6914153	21-023-013-00076-00001	62000	PASTOS PERMANENTES DE 5 O MAS AÑOS-SIN VARIEDAD	S	1,17
6914154	21-023-013-00077-00001	62000	PASTOS PERMANENTES DE 5 O MAS AÑOS-SIN VARIEDAD	S	18,24
6914155	21-023-013-00076-00002	62000	PASTOS PERMANENTES DE 5 O MAS AÑOS-SIN VARIEDAD	S	8,08

**Incidencias de carga ganadera**

**INCIDENCIA DESCRIPCIÓN**

86123 Recinto superficie forrajera que en REGA no tiene clasificación zootécnica permitida.  
 Recinto:21-015-013-00003-00015 Cultivo:62000 PASTOS PERMANENTES DE 5 O MAS AÑOS-SIN VARIEDAD Secano  
 Explotacion:ES210150000119

(1) Con incidencias que retienen pago o deniegan el expediente.  
 (2) Se calcula sobre superficie declarada admisible.  
 (3) Aplicación del artículo 16 bis del RD 147/2023.

Puede verificar la integridad de una copia de este documento mediante la lectura del código QR adjunto o mediante el acceso a la dirección <a href="https://ws050.juntadeandalucia.es/verificarFirma">https://ws050.juntadeandalucia.es/verificarFirma</a> indicando el código de VERIFICACIÓN					
FIRMADO POR	RAQUEL MARIA ESPIN CRESPO		FECHA		26/06/2024
VERIFICACIÓN	Pk2jmMQ72K8YCCE9EQ8LU85ENJJ6M		PÁGINA		5414/8857



- Recinto:21-015-013-00003-00003 Cultivo:62000 PASTOS PERMANENTES DE 5 O MAS AÑOS-SIN VARIEDAD Secano  
Explotacion:ES210150000119
- Recinto:21-015-013-00003-00014 Cultivo:62000 PASTOS PERMANENTES DE 5 O MAS AÑOS-SIN VARIEDAD Secano  
Explotacion:ES210150000119
- Recinto:21-015-013-00003-00011 Cultivo:62000 PASTOS PERMANENTES DE 5 O MAS AÑOS-SIN VARIEDAD Secano  
Explotacion:ES210150000119
- 86128 Recinto de Forrajes que no ha contabilizado para Carga Ganadera por no tener una explotación válida para el cálculo de la Carga Ganadera  
Recinto:21-015-013-00003-00015 Cultivo:62 PASTOS PERMANENTES DE 5 O MAS AÑOS-  
Recinto:21-015-013-00003-00003 Cultivo:62 PASTOS PERMANENTES DE 5 O MAS AÑOS-  
Recinto:21-015-013-00003-00014 Cultivo:62 PASTOS PERMANENTES DE 5 O MAS AÑOS-  
Recinto:21-015-013-00003-00011 Cultivo:62 PASTOS PERMANENTES DE 5 O MAS AÑOS-
- 86131 Recinto superficie forrajera con explotación ganadera según VAG que en REGA no tiene clasificación zootécnica permitida.  
Recinto:21-015-013-00003-00015 Cultivo:62000 PASTOS PERMANENTES DE 5 O MAS AÑOS-SIN VARIEDAD Secano  
Explotacion:ES210150000119  
Recinto:21-015-013-00003-00003 Cultivo:62000 PASTOS PERMANENTES DE 5 O MAS AÑOS-SIN VARIEDAD Secano  
Explotacion:ES210150000119  
Recinto:21-015-013-00003-00014 Cultivo:62000 PASTOS PERMANENTES DE 5 O MAS AÑOS-SIN VARIEDAD Secano  
Explotacion:ES210150000119  
Recinto:21-015-013-00003-00011 Cultivo:62000 PASTOS PERMANENTES DE 5 O MAS AÑOS-SIN VARIEDAD Secano  
Explotacion:ES210150000119

(1) Con incidencias que retienen pago o deniegan el expediente.  
(2) Se calcula sobre superficie declarada admisible.  
(3) Aplicación del artículo 16 bis del RD 147/2023.

Puede verificar la integridad de una copia de este documento mediante la lectura del código QR adjunto o mediante el acceso a la dirección <a href="https://ws050.juntadeandalucia.es/verificarFirma">https://ws050.juntadeandalucia.es/verificarFirma</a> indicando el código de VERIFICACIÓN				
FIRMADO POR	RAQUEL MARIA ESPIN CRESPO	FECHA	26/06/2024	
VERIFICACIÓN	Pk2jmMQ72K8YCCE9EQ8LU85ENJJ6M	PÁGINA	5415/8857	

**APELLIDOS Y NOMBRE / RAZÓN SOCIAL**

VARGAS CALERO JUAN JOSE

**NIF**

\*\*\*\*3992\*

**EXPEDIENTE**

1254943

**RESOLUCIÓN**

CONCESIÓN DE LA AYUDA

**DATOS DE MANTENIMIENTO UNIDADES****GRUPO DE PAGO**

ZONAS DE LIMITACIONES NATURALES

**Sup. Dec.  
Admisible**

222,56

**Sup.  
Resuelta**

222,56

**Sobredecl.**

0,00

**% Sobredecl.**

0,00

**RESUMEN DE PAGOS**

	<b>IMPORTE ( Euros )</b>			
	<b>RESUELTO</b>	<b>FEADER</b>	<b>MAPA</b>	<b>CAPADR</b>
Pago realizado	1.081,20	919,02	106,06	56,12
A pagar	106,53	90,55	10,45	5,53
<b>TOTAL</b>	<b>1.187,73</b>	<b>1.009,57</b>	<b>116,51</b>	<b>61,65</b>

**APLICACIÓN DE REDUCCIONES Y PENALIZACIONES (%)**

<b>Criterios de subvencionabilidad (1)</b>	<b>Presentación tardía</b>	<b>Omisión declaración</b>	<b>Condicionabilidad</b>
0,00	0,00	0,00	0,00

**IMPORTE ( Euros )**

Calculado(2)	Reducción	Penalización	Reducción Penalización (3)	Penalización adicional	Resuelto	FEADER	MAPA	CAPADR
1.187,73 €	0,00 €	0,00 €	0,00 €	0,00 €	1.187,73 €	1.009,57 €	116,52 €	61,64 €
Importe Unitario:	54,00 €	Nuevo Importe Unitario:	5,34 €					

(1) Con incidencias que retienen pago o deniegan el expediente.  
(2) Se calcula sobre superficie declarada admisible.  
(3) Aplicación del artículo 16 bis del RD 147/2023.

Puede verificar la integridad de una copia de este documento mediante la lectura del código QR adjunto o mediante el acceso a la dirección <https://ws050.juntadeandalucia.es/verificarFirma> indicando el código de VERIFICACIÓN

FIRMADO POR	RAQUEL MARIA ESPIN CRESPO	FECHA	26/06/2024
VERIFICACIÓN	Pk2jmMQ72K8YCCE9EQ8LU85ENJJJ6M	PÁGINA	5416/8857





**RECINTOS PROPUESTOS**

REF.	REFERENCIA SIGPAC	CULTIVO	S/R	USO SIGPAC	Sup._Dec. admisible	Sup. Campo	Sup. Determ.	Sup. Resuelta
-170416	21-028-003-00057-0003	PASTOS PERMANENTES DE 5 O MAS AÑOS	S		7,03		7,03	7,03
-170415	21-028-003-00051-0006	PASTOS PERMANENTES DE 5 O MAS AÑOS	S		0,10		0,10	0,10
-170413	21-028-003-00017-0002	PASTOS PERMANENTES DE 5 O MAS AÑOS	S		0,26		0,26	0,26
4210383	21-028-003-00045-0001	PASTOS PERMANENTES DE 5 O MAS AÑOS	S		27,88		27,88	27,88
4210409	21-028-005-00096-0007	PASTOS PERMANENTES DE 5 O MAS AÑOS	S		7,07		7,07	7,02
4210414	21-028-005-00096-0008	PASTOS PERMANENTES DE 5 O MAS AÑOS	S		1,41		1,41	1,41
4210424	21-028-005-00096-0009	PASTOS PERMANENTES DE 5 O MAS AÑOS	S		0,76		0,76	0,76
4210449	21-028-005-00098-0004	PASTOS PERMANENTES DE 5 O MAS AÑOS	S		0,61		0,61	0,61
5316542	21-028-002-00044-0003	OLIVAR	S		0,64		0,64	0,64
5316543	21-028-001-00049-0007	OLIVAR	S		0,48		0,48	0,48
1700000006636624	21-028-001-00024-0001	OLIVAR	S		0,86		0,86	0,86
1700000006636625	21-028-003-00017-0001	PASTOS PERMANENTES DE 5 O MAS AÑOS	S		0,87		0,87	0,87
1700000006636627	21-028-002-00057-0003	PASTOS PERMANENTES DE 5 O MAS AÑOS	S		13,96		13,96	13,96
1700000006636628	21-028-003-00031-0001	PASTOS PERMANENTES DE 5 O MAS AÑOS	S		0,51		0,51	0,51
1700000006636629	21-028-003-00049-0001	PASTOS PERMANENTES DE 5 O MAS AÑOS	S		6,37		6,37	6,37
1700000006636630	21-028-003-00049-0002	PASTOS PERMANENTES DE 5 O MAS AÑOS	S		1,67		1,67	1,67
1700000006636631	21-028-003-00045-0002	PASTOS PERMANENTES DE 5 O MAS AÑOS	S		9,08		9,08	9,08
1700000006636632	21-028-003-00035-0001	PASTOS PERMANENTES DE 5 O MAS AÑOS	S		1,97		1,97	1,97
1700000006636634	21-028-002-00044-0002	OLIVAR	S		0,15		0,15	0,15
1700000006636635	21-028-005-00096-0002	PASTOS PERMANENTES DE 5 O MAS AÑOS	S		20,93		20,93	20,93
1700000006636637	21-028-005-00103-0001	PASTOS PERMANENTES DE 5 O MAS AÑOS	S		0,09		0,09	0,09
1700000006636638	21-028-005-00102-0001	PASTOS PERMANENTES DE 5 O MAS AÑOS	S		2,62		2,62	2,62
1700000006636639	21-028-002-00044-0001	OLIVAR	S		0,21		0,21	0,21
1700000006636640	21-028-001-00049-0011	OLIVAR	S		0,02		0,02	0,02
1700000006636641	21-028-001-00049-0010	OLIVAR	S		0,01		0,01	0,01
1700000006636642	21-028-001-00049-0009	OLIVAR	S		0,04		0,04	0,04
1700000006636643	21-028-005-00098-0002	PASTOS PERMANENTES DE 5 O MAS AÑOS	S		6,15		6,15	6,15
1700000006636644	21-028-004-00001-0001	PASTOS PERMANENTES DE 5 O MAS AÑOS	S		10,19		10,19	10,19
1700000006636645	21-028-005-00099-0001	PASTOS PERMANENTES DE 5 O MAS AÑOS	S		3,89		3,89	3,89
1700000006636646	21-028-005-00099-0002	PASTOS PERMANENTES DE 5 O MAS AÑOS	S		0,43		0,43	0,43
1700000006636648	21-028-005-00101-0002	PASTOS PERMANENTES DE 5 O MAS AÑOS	S		0,36		0,36	0,36
1700000006636649	21-028-005-00093-0002	PASTOS PERMANENTES DE 5 O MAS AÑOS	S		24,15		24,15	24,15
1700000006636650	21-028-005-00100-0001	PASTOS PERMANENTES DE 5 O MAS AÑOS	S		1,56		1,56	1,56
1700000006636651	21-028-003-00051-0002	PASTOS PERMANENTES DE 5 O MAS AÑOS	S		0,82		0,82	0,82
1700000006636652	21-028-003-00046-0002	PASTOS PERMANENTES DE 5 O MAS AÑOS	S		26,04		26,04	26,04
1700000006636653	21-028-003-00050-0001	PASTOS PERMANENTES DE 5 O MAS AÑOS	S		1,67		1,67	1,67
1700000006636654	21-028-003-00051-0004	PASTOS PERMANENTES DE 5 O MAS AÑOS	S		0,35		0,35	0,35
1700000006636655	21-028-005-00090-0001	PASTOS PERMANENTES DE 5 O MAS AÑOS	S		2,32		2,32	2,32
1700000006636656	21-028-003-00050-0002	PASTOS PERMANENTES DE 5 O MAS AÑOS	S		0,48		0,48	0,48
1700000006636657	21-028-003-00057-0002	PASTOS PERMANENTES DE 5 O MAS AÑOS	S		9,15		9,15	9,15
1700000006636658	21-028-005-00092-0001	PASTOS PERMANENTES DE 5 O MAS AÑOS	S		29,45		29,45	29,45

**INCIDENCIAS**

**INCIDENCIA DESCRIPCIÓN**

4272 Verifica que las líneas de declaración de las Solicitudes Únicas no tienen solapes con la capa de Retroactividad Gráfica (ambas de la misma campaña) a nivel de expediente/línea de declaración gráfica de la solicitud.  
 Recinto:21-028-005-00096-00007 Cultivo: - Agregado de la referencia del recinto.:0 Zona de la referencia del recinto.:0 Superficie solapada.:0,05 Id. Incid.:95158566

**Datos considerados para el Cálculo de la Carga Ganadera del expediente**

Superficie determinada para Cálculo Carga Ganadera: 220,15 ha  
 Carga Ganadera del Expediente: 0,44 ugm/ha

(1) Con incidencias que retienen pago o deniegan el expediente.  
 (2) Se calcula sobre superficie declarada admisible.  
 (3) Aplicación del artículo 16 bis del RD 147/2023.

Puede verificar la integridad de una copia de este documento mediante la lectura del código QR adjunto o mediante el acceso a la dirección <a href="https://ws050.juntadeandalucia.es/verificarFirma">https://ws050.juntadeandalucia.es/verificarFirma</a> indicando el código de VERIFICACIÓN					
FIRMADO POR	RAQUEL MARIA ESPIN CRESPO		FECHA		26/06/2024
VERIFICACIÓN	Pk2jmMQ72K8YCCE9EQ8LU85ENJJ6M		PÁGINA		5417/8857



**Datos considerados para el Cálculo de la Carga Ganadera del expediente**

Explotación	Especie	Ugm Calculada para CG
ES210280000036	BOVINA	66,23
ES210280000036	CAPRINA	1,31
ES210280000036	OVINA	5,47
ES210280000036	PORCINO	3,40
ES210280000037	BOVINA	20,17

**Recintos Determinados para el Cálculo de Garga Ganadera**

REF.	REFERENCIA SIGPAC	CULTIVO	DESCRIPCIÓN CULTIVO	S/R	SUP. RESUELTA (ha)
-170416	21-028-003-00057-00003	62000	PASTOS PERMANENTES DE 5 O MAS AÑOS-SIN VARIEDAD	S	7,03
-170415	21-028-003-00051-00006	62000	PASTOS PERMANENTES DE 5 O MAS AÑOS-SIN VARIEDAD	S	0,10
-170413	21-028-003-00017-00002	62000	PASTOS PERMANENTES DE 5 O MAS AÑOS-SIN VARIEDAD	S	0,26
4210383	21-028-003-00045-00001	62000	PASTOS PERMANENTES DE 5 O MAS AÑOS-SIN VARIEDAD	S	27,88
4210409	21-028-005-00096-00007	62000	PASTOS PERMANENTES DE 5 O MAS AÑOS-SIN VARIEDAD	S	7,02
4210414	21-028-005-00096-00008	62000	PASTOS PERMANENTES DE 5 O MAS AÑOS-SIN VARIEDAD	S	1,41
4210424	21-028-005-00096-00009	62000	PASTOS PERMANENTES DE 5 O MAS AÑOS-SIN VARIEDAD	S	0,76
4210449	21-028-005-00098-00004	62000	PASTOS PERMANENTES DE 5 O MAS AÑOS-SIN VARIEDAD	S	0,61
170000006636625	21-028-003-00017-00001	62000	PASTOS PERMANENTES DE 5 O MAS AÑOS-SIN VARIEDAD	S	0,87
170000006636627	21-028-002-00057-00003	62000	PASTOS PERMANENTES DE 5 O MAS AÑOS-SIN VARIEDAD	S	13,96
170000006636628	21-028-003-00031-00001	62000	PASTOS PERMANENTES DE 5 O MAS AÑOS-SIN VARIEDAD	S	0,51
170000006636629	21-028-003-00049-00001	62000	PASTOS PERMANENTES DE 5 O MAS AÑOS-SIN VARIEDAD	S	6,37
170000006636630	21-028-003-00049-00002	62000	PASTOS PERMANENTES DE 5 O MAS AÑOS-SIN VARIEDAD	S	1,67
170000006636631	21-028-003-00045-00002	62000	PASTOS PERMANENTES DE 5 O MAS AÑOS-SIN VARIEDAD	S	9,08
170000006636632	21-028-003-00035-00001	62000	PASTOS PERMANENTES DE 5 O MAS AÑOS-SIN VARIEDAD	S	1,97
170000006636635	21-028-005-00096-00002	62000	PASTOS PERMANENTES DE 5 O MAS AÑOS-SIN VARIEDAD	S	20,93
170000006636637	21-028-005-00103-00001	62000	PASTOS PERMANENTES DE 5 O MAS AÑOS-SIN VARIEDAD	S	0,09
170000006636638	21-028-005-00102-00001	62000	PASTOS PERMANENTES DE 5 O MAS AÑOS-SIN VARIEDAD	S	2,62
170000006636643	21-028-005-00098-00002	62000	PASTOS PERMANENTES DE 5 O MAS AÑOS-SIN VARIEDAD	S	6,15
170000006636644	21-028-004-00001-00001	62000	PASTOS PERMANENTES DE 5 O MAS AÑOS-SIN VARIEDAD	S	10,19
170000006636645	21-028-005-00099-00001	62000	PASTOS PERMANENTES DE 5 O MAS AÑOS-SIN VARIEDAD	S	3,89
170000006636646	21-028-005-00099-00002	62000	PASTOS PERMANENTES DE 5 O MAS AÑOS-SIN VARIEDAD	S	0,43
170000006636647	21-028-005-00101-00001	62000	PASTOS PERMANENTES DE 5 O MAS AÑOS-SIN VARIEDAD	S	0,00
170000006636648	21-028-005-00101-00002	62000	PASTOS PERMANENTES DE 5 O MAS AÑOS-SIN VARIEDAD	S	0,36
170000006636649	21-028-005-00093-00002	62000	PASTOS PERMANENTES DE 5 O MAS AÑOS-SIN VARIEDAD	S	24,15
170000006636650	21-028-005-00100-00001	62000	PASTOS PERMANENTES DE 5 O MAS AÑOS-SIN VARIEDAD	S	1,56
170000006636651	21-028-003-00051-00002	62000	PASTOS PERMANENTES DE 5 O MAS AÑOS-SIN VARIEDAD	S	0,82
170000006636652	21-028-003-00046-00002	62000	PASTOS PERMANENTES DE 5 O MAS AÑOS-SIN VARIEDAD	S	26,04
170000006636653	21-028-003-00050-00001	62000	PASTOS PERMANENTES DE 5 O MAS AÑOS-SIN VARIEDAD	S	1,67

(1) Con incidencias que retienen pago o deniegan el expediente.  
 (2) Se calcula sobre superficie declarada admisible.  
 (3) Aplicación del artículo 16 bis del RD 147/2023.

Puede verificar la integridad de una copia de este documento mediante la lectura del código QR adjunto o mediante el acceso a la dirección <a href="https://ws050.juntadeandalucia.es/verificarFirma">https://ws050.juntadeandalucia.es/verificarFirma</a> indicando el código de VERIFICACIÓN					
FIRMADO POR	RAQUEL MARIA ESPIN CRESPO		FECHA		26/06/2024
VERIFICACIÓN	Pk2jmMQ72K8YCCE9EQ8LU85ENJJ6M		PÁGINA		5418/8857





**Recintos Determinados para el Cálculo de Garga Ganadera**

REF.	REFERENCIA SIGPAC	CULTIVO	DESCRIPCIÓN CULTIVO	S/R	SUP.
					RESUELTA (ha)
1700000006636654	21-028-003-00051-00004	62000	PASTOS PERMANENTES DE 5 O MAS AÑOS-SIN VARIEDAD	S	0,35
1700000006636655	21-028-005-00090-00001	62000	PASTOS PERMANENTES DE 5 O MAS AÑOS-SIN VARIEDAD	S	2,32
1700000006636656	21-028-003-00050-00002	62000	PASTOS PERMANENTES DE 5 O MAS AÑOS-SIN VARIEDAD	S	0,48
1700000006636657	21-028-003-00057-00002	62000	PASTOS PERMANENTES DE 5 O MAS AÑOS-SIN VARIEDAD	S	9,15
1700000006636658	21-028-005-00092-00001	62000	PASTOS PERMANENTES DE 5 O MAS AÑOS-SIN VARIEDAD	S	29,45

(1) Con incidencias que retienen pago o deniegan el expediente.  
(2) Se calcula sobre superficie declarada admisible.  
(3) Aplicación del artículo 16 bis del RD 147/2023.

Puede verificar la integridad de una copia de este documento mediante la lectura del código QR adjunto o mediante el acceso a la dirección <https://ws050.juntadeandalucia.es/verificarFirma> indicando el código de VERIFICACIÓN

FIRMADO POR	RAQUEL MARIA ESPIN CRESPO	FECHA	26/06/2024
VERIFICACIÓN	Pk2jmMQ72K8YCCCE9EQ8LU85ENJJJ6M	PÁGINA	5419/8857



**APELLIDOS Y NOMBRE / RAZÓN SOCIAL**

VAZ PARRILLA SEBASTIAN

**NIF**

\*\*\*8854\*

**EXPEDIENTE**

1183569

**RESOLUCIÓN**

CONCESIÓN DE LA AYUDA

**DATOS DE MANTENIMIENTO UNIDADES****GRUPO DE PAGO**

ZONAS DE LIMITACIONES NATURALES

**Sup. Dec.  
Admisible**

209,76

**Sup.  
Resuelta**

209,76

**Sobredecl.**

0,00

**% Sobredecl.**

0,00

**RESUMEN DE PAGOS**

	<b>IMPORTE ( Euros )</b>			
	<b>RESUELTO</b>	<b>FEADER</b>	<b>MAPA</b>	<b>CAPADR</b>
Pago realizado	1.081,20	919,02	106,06	56,12
A pagar	106,80	90,78	10,48	5,54
<b>TOTAL</b>	<b>1.188,00</b>	<b>1.009,80</b>	<b>116,54</b>	<b>61,66</b>

**APLICACIÓN DE REDUCCIONES Y PENALIZACIONES (%)**

<b>Criterios de subvencionabilidad (1)</b>	<b>Presentación tardía</b>	<b>Omisión declaración</b>	<b>Condicionalidad</b>
0,00	0,00	0,00	0,00

**IMPORTE ( Euros )**

Calculado(2)	Reducción	Penalización	Reducción Penalización (3)	Penalización adicional	Resuelto	FEADER	MAPA	CAPADR
1.188,00 €	0,00 €	0,00 €	0,00 €	0,00 €	1.188,00 €	1.009,80 €	116,54 €	61,66 €
Importe Unitario:	54,00 €	Nuevo Importe Unitario:	5,66 €					

(1) Con incidencias que retienen pago o deniegan el expediente.  
(2) Se calcula sobre superficie declarada admisible.  
(3) Aplicación del artículo 16 bis del RD 147/2023.

Puede verificar la integridad de una copia de este documento mediante la lectura del código QR adjunto o mediante el acceso a la dirección <https://ws050.juntadeandalucia.es/verificarFirma> indicando el código de VERIFICACIÓN

FIRMADO POR

RAQUEL MARIA ESPIN CRESPO

FECHA

26/06/2024

VERIFICACIÓN

Pk2jmMQ72K8YCCE9EQ8LU85ENJJJ6M

PÁGINA

5420/8857





**RECINTOS PROPUESTOS**

REF.	REFERENCIA SIGPAC	CULTIVO	S/R	USO SIGPAC	Sup. Dec. admisible	Sup. Campo	Sup. Determ.	Sup. Resuelta
-1093389	21-023-011-00030-0048	PASTOS PERMANENTES DE 5 O MAS AÑOS	S		0,19		0,19	0,19
-1093388	21-023-011-00030-0044	PASTOS PERMANENTES DE 5 O MAS AÑOS	S		0,67		0,67	0,67
-1093387	21-023-011-00030-0042	PASTOS PERMANENTES DE 5 O MAS AÑOS	S		7,54		7,54	7,54
-1093386	21-023-011-00030-0041	PASTOS PERMANENTES DE 5 O MAS AÑOS	S		5,53		5,53	5,53
-1093385	21-023-011-00030-0036	PASTOS PERMANENTES DE 5 O MAS AÑOS	S		1,25		1,25	1,25
-1093383	21-023-011-00030-0035	PASTOS PERMANENTES DE 5 O MAS AÑOS	S		4,04		4,04	4,04
-1093382	21-023-011-00030-0034	PASTOS PERMANENTES DE 5 O MAS AÑOS	S		10,81		10,81	10,81
-1093380	21-023-011-00030-0033	PASTOS PERMANENTES DE 5 O MAS AÑOS	S		0,02		0,02	0,02
-1093379	21-023-011-00030-0029	PASTOS PERMANENTES DE 5 O MAS AÑOS	S		0,23		0,23	0,23
-1093378	21-023-011-00030-0025	PASTOS PERMANENTES DE 5 O MAS AÑOS	S		0,13		0,13	0,13
-1093377	21-023-011-00030-0019	PASTOS PERMANENTES DE 5 O MAS AÑOS	S		0,02		0,02	0,02
-1093376	21-023-011-00030-0007	PASTOS PERMANENTES DE 5 O MAS AÑOS	S		0,00		0,00	0,00
-1093375	21-023-011-00030-0006	PASTOS PERMANENTES DE 5 O MAS AÑOS	S		0,05		0,05	0,05
-1093374	21-023-011-00030-0005	PASTOS PERMANENTES DE 5 O MAS AÑOS	S		0,01		0,01	0,01
-1093373	21-023-011-00030-0003	PASTOS PERMANENTES DE 5 O MAS AÑOS	S		0,05		0,05	0,05
-1093372	21-023-011-00030-0002	PASTOS PERMANENTES DE 5 O MAS AÑOS	S		3,78		3,78	3,78
-1093371	21-023-011-00030-0001	RAYGRAS ANUAL (Lolium multiflorum LAM.	S		5,58		5,58	5,58
-1093369	21-023-011-00011-0004	PASTOS PERMANENTES DE 5 O MAS AÑOS	S		0,03		0,03	0,03
-1093368	21-023-011-00011-0002	PASTOS PERMANENTES DE 5 O MAS AÑOS	S		0,35		0,35	0,35
-1093367	21-023-011-00011-0001	PASTOS PERMANENTES DE 5 O MAS AÑOS	S		0,06		0,06	0,06
-817017	21-023-011-00005-0015	PASTOS PERMANENTES DE 5 O MAS AÑOS	S		0,11		0,11	0,11
-817016	21-023-011-00011-0022	PASTOS PERMANENTES DE 5 O MAS AÑOS	S		0,05		0,05	0,05
-817015	21-023-011-00011-0024	PASTOS PERMANENTES DE 5 O MAS AÑOS	S		0,05		0,05	0,05
-817010	21-023-011-00011-0029	PASTOS PERMANENTES DE 5 O MAS AÑOS	S		0,08		0,08	0,08
-817008	21-023-011-00011-0036	PASTOS PERMANENTES DE 5 O MAS AÑOS	S		0,22		0,22	0,22
-817006	21-023-011-00005-0020	OLIVAR	S		0,25		0,25	0,25
-817004	21-023-011-00005-0011	PASTOS PERMANENTES DE 5 O MAS AÑOS	S		0,03		0,03	0,03
-817000	21-023-011-00005-0005	PASTOS PERMANENTES DE 5 O MAS AÑOS	S		0,01		0,01	0,01
-816998	21-023-011-00005-0007	PASTOS PERMANENTES DE 5 O MAS AÑOS	S		0,01		0,01	0,01
-816997	21-023-011-00005-0013	PASTOS PERMANENTES DE 5 O MAS AÑOS	S		0,03		0,03	0,03
-816996	21-023-011-00005-0032	PASTOS PERMANENTES DE 5 O MAS AÑOS	S		0,05		0,05	0,05
-816988	21-023-011-00005-0016	PASTOS PERMANENTES DE 5 O MAS AÑOS	S		0,08		0,08	0,08
-816987	21-023-011-00005-0006	PASTOS PERMANENTES DE 5 O MAS AÑOS	S		0,00		0,00	0,00
-816986	21-023-011-00005-0009	PASTOS PERMANENTES DE 5 O MAS AÑOS	S		0,00		0,00	0,00
-816985	21-023-011-00005-0010	PASTOS PERMANENTES DE 5 O MAS AÑOS	S		0,02		0,02	0,02
-816974	21-023-011-00005-0001	PASTOS PERMANENTES DE 5 O MAS AÑOS	S		0,10		0,10	0,10
-816973	21-023-011-00005-0029	PASTOS PERMANENTES DE 5 O MAS AÑOS	S		1,13		1,13	1,13
-816972	21-023-011-00011-0037	PASTOS PERMANENTES DE 5 O MAS AÑOS	S		1,13		1,13	1,13
-816971	21-023-011-00005-0021	OLIVAR	S		0,31		0,31	0,31
-816970	21-023-011-00005-0003	PASTOS PERMANENTES DE 5 O MAS AÑOS	S		1,55		1,55	1,55
-816969	21-023-011-00006-0004	PASTOS PERMANENTES DE 5 O MAS AÑOS	S		1,69		1,69	1,69
-816968	21-023-011-00005-0035	PASTOS PERMANENTES DE 5 O MAS AÑOS	S		12,67		12,67	12,67
-816967	21-023-011-00006-0006	PASTOS PERMANENTES DE 5 O MAS AÑOS	S		0,28		0,28	0,28
-816965	21-023-011-00008-0002	PASTOS PERMANENTES DE 5 O MAS AÑOS	S		0,15		0,15	0,15
-816964	21-023-011-00007-0001	PASTOS PERMANENTES DE 5 O MAS AÑOS	S		3,50		3,50	3,50
-816963	21-023-011-00011-0014	PASTOS PERMANENTES DE 5 O MAS AÑOS	S		11,18		11,18	11,18
-816957	21-023-011-00011-0033	PASTOS PERMANENTES DE 5 O MAS AÑOS	S		25,07		25,07	25,07
-816883	21-023-011-00009-0002	PASTOS PERMANENTES DE 5 O MAS AÑOS	S		0,20		0,20	0,20
-816862	21-023-011-00009-0001	PASTOS PERMANENTES DE 5 O MAS AÑOS	S		0,12		0,12	0,12
-816861	21-023-011-00010-0001	PASTOS PERMANENTES DE 5 O MAS AÑOS	S		0,19		0,19	0,19
-816860	21-023-011-00010-0002	PASTOS PERMANENTES DE 5 O MAS AÑOS	S		0,70		0,70	0,70
-816850	21-023-011-00011-0035	PASTOS PERMANENTES DE 5 O MAS AÑOS	S		0,06		0,06	0,06

(1) Con incidencias que retienen pago o deniegan el expediente.  
 (2) Se calcula sobre superficie declarada admisible.  
 (3) Aplicación del artículo 16 bis del RD 147/2023.

Puede verificar la integridad de una copia de este documento mediante la lectura del código QR adjunto o mediante el acceso a la dirección <a href="https://ws050.juntadeandalucia.es/verificarFirma">https://ws050.juntadeandalucia.es/verificarFirma</a> indicando el código de VERIFICACIÓN					
FIRMADO POR	RAQUEL MARIA ESPIN CRESPO		FECHA		26/06/2024
VERIFICACIÓN	Pk2jmMQ72K8YCCE9EQ8LU85ENJJ6M		PÁGINA		5421/8857



**RECINTOS PROPUESTOS**

REF.	REFERENCIA SIGPAC	CULTIVO	S/R	USO SIGPAC	Sup. Dec. admisible	Sup. Campo	Sup. Determ.	Sup. Resuelta
-816848	21-023-011-00012-0003	PASTOS PERMANENTES DE 5 O MAS AÑOS	S		17,26		17,26	17,26
-816847	21-023-012-00008-0002	PASTOS PERMANENTES DE 5 O MAS AÑOS	S		0,87		0,87	0,87
-816846	21-023-012-00008-0003	PASTOS PERMANENTES DE 5 O MAS AÑOS	S		0,01		0,01	0,01
-816823	21-023-012-00017-0001	PASTOS PERMANENTES DE 5 O MAS AÑOS	S		0,03		0,03	0,03
-816797	21-023-011-00018-0001	PASTOS PERMANENTES DE 5 O MAS AÑOS	S		0,25		0,25	0,25
-816796	21-023-012-00018-0002	PASTOS PERMANENTES DE 5 O MAS AÑOS	S		2,61		2,61	2,61
-816795	21-023-012-00014-0013	PASTOS PERMANENTES DE 5 O MAS AÑOS	S		1,21		1,21	1,21
-816794	21-023-012-00014-0016	PASTOS PERMANENTES DE 5 O MAS AÑOS	S		4,81		4,81	4,81
-816792	21-023-012-00014-0002	PASTOS PERMANENTES DE 5 O MAS AÑOS	S		1,07		1,07	1,07
-816790	21-023-012-00014-0009	PASTOS PERMANENTES DE 5 O MAS AÑOS	S		22,46		22,46	22,46
5283425	21-017-028-00018-0003	OLIVAR	S		1,51		1,51	1,51
1700000006463193	21-023-012-00048-0001	PASTOS PERMANENTES DE 5 O MAS AÑOS	S		0,92		0,92	0,92
1700000006463194	21-023-012-00048-0002	PASTOS PERMANENTES DE 5 O MAS AÑOS	S		0,47		0,47	0,47
1700000006463195	21-023-012-00049-0001	PASTOS PERMANENTES DE 5 O MAS AÑOS	S		0,56		0,56	0,56
1700000006463196	21-023-012-00050-0001	PASTOS PERMANENTES DE 5 O MAS AÑOS	S		12,28		12,28	12,28
1700000006463197	21-023-012-00051-0004	PASTOS PERMANENTES DE 5 O MAS AÑOS	S		0,57		0,57	0,57
1700000006463198	21-023-012-00052-0001	PASTOS PERMANENTES DE 5 O MAS AÑOS	S		2,04		2,04	2,04
1700000006463199	21-023-012-00052-0002	PASTOS PERMANENTES DE 5 O MAS AÑOS	S		0,91		0,91	0,91
1700000006463200	21-023-012-00055-0005	PASTOS PERMANENTES DE 5 O MAS AÑOS	S		0,83		0,83	0,83
1700000006463201	21-023-012-00052-0005	PASTOS PERMANENTES DE 5 O MAS AÑOS	S		2,59		2,59	2,59
1700000006463202	21-023-012-00055-0002	PASTOS PERMANENTES DE 5 O MAS AÑOS	S		1,55		1,55	1,55
1700000006463203	21-023-012-00055-0003	PASTOS PERMANENTES DE 5 O MAS AÑOS	S		4,82		4,82	4,82
1700000006463204	21-023-012-00054-0001	PASTOS PERMANENTES DE 5 O MAS AÑOS	S		0,78		0,78	0,78
1700000006463205	21-023-012-00056-0003	PASTOS PERMANENTES DE 5 O MAS AÑOS	S		1,30		1,30	1,30
1700000006463206	21-023-012-00056-0001	PASTOS PERMANENTES DE 5 O MAS AÑOS	S		0,63		0,63	0,63
1700000006463207	21-023-013-00061-0011	PASTOS PERMANENTES DE 5 O MAS AÑOS	S		1,89		1,89	1,89
1700000006463208	21-023-013-00061-0009	PASTOS PERMANENTES DE 5 O MAS AÑOS	S		0,25		0,25	0,25
1700000006463209	21-023-013-00061-0010	PASTOS PERMANENTES DE 5 O MAS AÑOS	S		0,71		0,71	0,71
1700000006463210	21-023-013-00061-0007	PASTOS PERMANENTES DE 5 O MAS AÑOS	S		1,91		1,91	1,91
1700000006463211	21-023-013-00061-0008	PASTOS PERMANENTES DE 5 O MAS AÑOS	S		18,23		18,23	18,23
1700000006463212	21-023-013-00061-0012	PASTOS PERMANENTES DE 5 O MAS AÑOS	S		0,58		0,58	0,58
1700000006463214	21-023-013-00061-0014	PASTOS PERMANENTES DE 5 O MAS AÑOS	S		0,62		0,62	0,62
1700000006463215	21-023-012-00051-0005	BARBECHO TRADICIONAL	R		0,06		0,06	0,06
1700000006463216	21-023-012-00055-0004	PASTOS PERMANENTES DE 5 O MAS AÑOS	R		0,02		0,02	0,02
1700000006463217	21-023-012-00056-0002	PASTOS PERMANENTES DE 5 O MAS AÑOS	S		1,79		1,79	1,79

**Datos considerados para el Cálculo de la Carga Ganadera del expediente**

Superficie determinada para Cálculo Carga Ganadera: 207,63 ha

Carga Ganadera del Expediente: 0,20 ugm/ha

Explotación	Especie	Ugm Calculada para CG
ES210230000635	OVINA	13,55
ES210230000847	OVINA	13,79
ES210230000865	OVINA	13,28

**Recintos Determinados para el Cálculo de Garga Ganadera**

REF.	REFERENCIA SIGPAC	CULTIVO	DESCRIPCIÓN CULTIVO	S/R	SUP. RESUELTA (ha)
-1093389	21-023-011-00030-00048	62000	PASTOS PERMANENTES DE 5 O MAS AÑOS-SIN VARIEDAD	S	0,19

(1) Con incidencias que retienen pago o deniegan el expediente.  
 (2) Se calcula sobre superficie declarada admisible.  
 (3) Aplicación del artículo 16 bis del RD 147/2023.

Puede verificar la integridad de una copia de este documento mediante la lectura del código QR adjunto o mediante el acceso a la dirección <a href="https://ws050.juntadeandalucia.es/verificarFirma">https://ws050.juntadeandalucia.es/verificarFirma</a> indicando el código de VERIFICACIÓN					
FIRMADO POR	RAQUEL MARIA ESPIN CRESPO		FECHA		26/06/2024
VERIFICACIÓN	Pk2jmMQ72K8YCCE9EQ8LU85ENJJ6M		PÁGINA		5422/8857



**Recintos Determinados para el Cálculo de Garga Ganadera**

REF.	REFERENCIA SIGPAC	CULTIVO	DESCRIPCIÓN CULTIVO	S/R	SUP. RESUELTA (ha)
-1093388	21-023-011-00030-00044	62000	PASTOS PERMANENTES DE 5 O MAS AÑOS-SIN VARIEDAD	S	0,67
-1093387	21-023-011-00030-00042	62000	PASTOS PERMANENTES DE 5 O MAS AÑOS-SIN VARIEDAD	S	7,54
-1093386	21-023-011-00030-00041	62000	PASTOS PERMANENTES DE 5 O MAS AÑOS-SIN VARIEDAD	S	5,53
-1093385	21-023-011-00030-00036	62000	PASTOS PERMANENTES DE 5 O MAS AÑOS-SIN VARIEDAD	S	1,25
-1093383	21-023-011-00030-00035	62000	PASTOS PERMANENTES DE 5 O MAS AÑOS-SIN VARIEDAD	S	4,04
-1093382	21-023-011-00030-00034	62000	PASTOS PERMANENTES DE 5 O MAS AÑOS-SIN VARIEDAD	S	10,81
-1093380	21-023-011-00030-00033	62000	PASTOS PERMANENTES DE 5 O MAS AÑOS-SIN VARIEDAD	S	0,02
-1093379	21-023-011-00030-00029	62000	PASTOS PERMANENTES DE 5 O MAS AÑOS-SIN VARIEDAD	S	0,23
-1093378	21-023-011-00030-00025	62000	PASTOS PERMANENTES DE 5 O MAS AÑOS-SIN VARIEDAD	S	0,13
-1093377	21-023-011-00030-00019	62000	PASTOS PERMANENTES DE 5 O MAS AÑOS-SIN VARIEDAD	S	0,02
-1093376	21-023-011-00030-00007	62000	PASTOS PERMANENTES DE 5 O MAS AÑOS-SIN VARIEDAD	S	0,00
-1093375	21-023-011-00030-00006	62000	PASTOS PERMANENTES DE 5 O MAS AÑOS-SIN VARIEDAD	S	0,05
-1093374	21-023-011-00030-00005	62000	PASTOS PERMANENTES DE 5 O MAS AÑOS-SIN VARIEDAD	S	0,01
-1093373	21-023-011-00030-00003	62000	PASTOS PERMANENTES DE 5 O MAS AÑOS-SIN VARIEDAD	S	0,05
-1093372	21-023-011-00030-00002	62000	PASTOS PERMANENTES DE 5 O MAS AÑOS-SIN VARIEDAD	S	3,78
-1093371	21-023-011-00030-00001	78000	RAYGRAS ANUAL (Lolium multiflorum LAM. And hybrids)-SIN VARIEDAD	S	5,58
-1093369	21-023-011-00011-00004	62000	PASTOS PERMANENTES DE 5 O MAS AÑOS-SIN VARIEDAD	S	0,03
-1093368	21-023-011-00011-00002	62000	PASTOS PERMANENTES DE 5 O MAS AÑOS-SIN VARIEDAD	S	0,35
-1093367	21-023-011-00011-00001	62000	PASTOS PERMANENTES DE 5 O MAS AÑOS-SIN VARIEDAD	S	0,06
-817017	21-023-011-00005-00015	62000	PASTOS PERMANENTES DE 5 O MAS AÑOS-SIN VARIEDAD	S	0,11
-817016	21-023-011-00011-00022	62000	PASTOS PERMANENTES DE 5 O MAS AÑOS-SIN VARIEDAD	S	0,05
-817015	21-023-011-00011-00024	62000	PASTOS PERMANENTES DE 5 O MAS AÑOS-SIN VARIEDAD	S	0,05
-817010	21-023-011-00011-00029	62000	PASTOS PERMANENTES DE 5 O MAS AÑOS-SIN VARIEDAD	S	0,08
-817008	21-023-011-00011-00036	62000	PASTOS PERMANENTES DE 5 O MAS AÑOS-SIN VARIEDAD	S	0,22
-817004	21-023-011-00005-00011	62000	PASTOS PERMANENTES DE 5 O MAS AÑOS-SIN VARIEDAD	S	0,03
-817000	21-023-011-00005-00005	62000	PASTOS PERMANENTES DE 5 O MAS AÑOS-SIN VARIEDAD	S	0,01
-816998	21-023-011-00005-00007	62000	PASTOS PERMANENTES DE 5 O MAS AÑOS-SIN VARIEDAD	S	0,01
-816997	21-023-011-00005-00013	62000	PASTOS PERMANENTES DE 5 O MAS AÑOS-SIN VARIEDAD	S	0,03
-816996	21-023-011-00005-00032	62000	PASTOS PERMANENTES DE 5 O MAS AÑOS-SIN VARIEDAD	S	0,05
-816988	21-023-011-00005-00016	62000	PASTOS PERMANENTES DE 5 O MAS AÑOS-SIN VARIEDAD	S	0,08
-816987	21-023-011-00005-00006	62000	PASTOS PERMANENTES DE 5 O MAS AÑOS-SIN VARIEDAD	S	0,00
-816986	21-023-011-00005-00009	62000	PASTOS PERMANENTES DE 5 O MAS AÑOS-SIN VARIEDAD	S	0,00
-816985	21-023-011-00005-00010	62000	PASTOS PERMANENTES DE 5 O MAS AÑOS-SIN VARIEDAD	S	0,02
-816974	21-023-011-00005-00001	62000	PASTOS PERMANENTES DE 5 O MAS AÑOS-SIN VARIEDAD	S	0,10
-816973	21-023-011-00005-00029	62000	PASTOS PERMANENTES DE 5 O MAS AÑOS-SIN VARIEDAD	S	1,13
-816972	21-023-011-00011-00037	62000	PASTOS PERMANENTES DE 5 O MAS AÑOS-SIN VARIEDAD	S	1,13
-816970	21-023-011-00005-00003	62000	PASTOS PERMANENTES DE 5 O MAS AÑOS-SIN VARIEDAD	S	1,55

(1) Con incidencias que retienen pago o deniegan el expediente.  
 (2) Se calcula sobre superficie declarada admisible.  
 (3) Aplicación del artículo 16 bis del RD 147/2023.

Puede verificar la integridad de una copia de este documento mediante la lectura del código QR adjunto o mediante el acceso a la dirección <a href="https://ws050.juntadeandalucia.es/verificarFirma">https://ws050.juntadeandalucia.es/verificarFirma</a> indicando el código de VERIFICACIÓN					
FIRMADO POR	RAQUEL MARIA ESPIN CRESPO		FECHA		26/06/2024
VERIFICACIÓN	Pk2jmMQ72K8YCCE9EQ8LU85ENJJ6M		PÁGINA		5423/8857



**Recintos Determinados para el Cálculo de Garga Ganadera**

REF.	REFERENCIA SIGPAC	CULTIVO	DESCRIPCIÓN CULTIVO	S/R	SUP. RESUELTA (ha)
-816969	21-023-011-00006-00004	62000	PASTOS PERMANENTES DE 5 O MAS AÑOS-SIN VARIEDAD	S	1,69
-816968	21-023-011-00005-00035	62000	PASTOS PERMANENTES DE 5 O MAS AÑOS-SIN VARIEDAD	S	12,67
-816967	21-023-011-00006-00006	62000	PASTOS PERMANENTES DE 5 O MAS AÑOS-SIN VARIEDAD	S	0,28
-816965	21-023-011-00008-00002	62000	PASTOS PERMANENTES DE 5 O MAS AÑOS-SIN VARIEDAD	S	0,15
-816964	21-023-011-00007-00001	62000	PASTOS PERMANENTES DE 5 O MAS AÑOS-SIN VARIEDAD	S	3,50
-816963	21-023-011-00011-00014	62000	PASTOS PERMANENTES DE 5 O MAS AÑOS-SIN VARIEDAD	S	11,18
-816957	21-023-011-00011-00033	62000	PASTOS PERMANENTES DE 5 O MAS AÑOS-SIN VARIEDAD	S	25,07
-816883	21-023-011-00009-00002	62000	PASTOS PERMANENTES DE 5 O MAS AÑOS-SIN VARIEDAD	S	0,20
-816862	21-023-011-00009-00001	62000	PASTOS PERMANENTES DE 5 O MAS AÑOS-SIN VARIEDAD	S	0,12
-816861	21-023-011-00010-00001	62000	PASTOS PERMANENTES DE 5 O MAS AÑOS-SIN VARIEDAD	S	0,19
-816860	21-023-011-00010-00002	62000	PASTOS PERMANENTES DE 5 O MAS AÑOS-SIN VARIEDAD	S	0,70
-816850	21-023-011-00011-00035	62000	PASTOS PERMANENTES DE 5 O MAS AÑOS-SIN VARIEDAD	S	0,06
-816848	21-023-011-00012-00003	62000	PASTOS PERMANENTES DE 5 O MAS AÑOS-SIN VARIEDAD	S	17,26
-816847	21-023-012-00008-00002	62000	PASTOS PERMANENTES DE 5 O MAS AÑOS-SIN VARIEDAD	S	0,87
-816846	21-023-012-00008-00003	62000	PASTOS PERMANENTES DE 5 O MAS AÑOS-SIN VARIEDAD	S	0,01
-816823	21-023-012-00017-00001	62000	PASTOS PERMANENTES DE 5 O MAS AÑOS-SIN VARIEDAD	S	0,03
-816797	21-023-011-00018-00001	62000	PASTOS PERMANENTES DE 5 O MAS AÑOS-SIN VARIEDAD	S	0,25
-816796	21-023-012-00018-00002	62000	PASTOS PERMANENTES DE 5 O MAS AÑOS-SIN VARIEDAD	S	2,61
-816795	21-023-012-00014-00013	62000	PASTOS PERMANENTES DE 5 O MAS AÑOS-SIN VARIEDAD	S	1,21
-816794	21-023-012-00014-00016	62000	PASTOS PERMANENTES DE 5 O MAS AÑOS-SIN VARIEDAD	S	4,81
-816792	21-023-012-00014-00002	62000	PASTOS PERMANENTES DE 5 O MAS AÑOS-SIN VARIEDAD	S	1,07
-816790	21-023-012-00014-00009	62000	PASTOS PERMANENTES DE 5 O MAS AÑOS-SIN VARIEDAD	S	22,46
1700000006463193	21-023-012-00048-00001	62000	PASTOS PERMANENTES DE 5 O MAS AÑOS-SIN VARIEDAD	S	0,92
1700000006463194	21-023-012-00048-00002	62000	PASTOS PERMANENTES DE 5 O MAS AÑOS-SIN VARIEDAD	S	0,47
1700000006463195	21-023-012-00049-00001	62000	PASTOS PERMANENTES DE 5 O MAS AÑOS-SIN VARIEDAD	S	0,56
1700000006463196	21-023-012-00050-00001	62000	PASTOS PERMANENTES DE 5 O MAS AÑOS-SIN VARIEDAD	S	12,28
1700000006463197	21-023-012-00051-00004	62000	PASTOS PERMANENTES DE 5 O MAS AÑOS-SIN VARIEDAD	S	0,57
1700000006463198	21-023-012-00052-00001	62000	PASTOS PERMANENTES DE 5 O MAS AÑOS-SIN VARIEDAD	S	2,04
1700000006463199	21-023-012-00052-00002	62000	PASTOS PERMANENTES DE 5 O MAS AÑOS-SIN VARIEDAD	S	0,91
1700000006463200	21-023-012-00055-00005	62000	PASTOS PERMANENTES DE 5 O MAS AÑOS-SIN VARIEDAD	S	0,83
1700000006463201	21-023-012-00052-00005	62000	PASTOS PERMANENTES DE 5 O MAS AÑOS-SIN VARIEDAD	S	2,59
1700000006463202	21-023-012-00055-00002	62000	PASTOS PERMANENTES DE 5 O MAS AÑOS-SIN VARIEDAD	S	1,55
1700000006463203	21-023-012-00055-00003	62000	PASTOS PERMANENTES DE 5 O MAS AÑOS-SIN VARIEDAD	S	4,82
1700000006463204	21-023-012-00054-00001	62000	PASTOS PERMANENTES DE 5 O MAS AÑOS-SIN VARIEDAD	S	0,78
1700000006463205	21-023-012-00056-00003	62000	PASTOS PERMANENTES DE 5 O MAS AÑOS-SIN VARIEDAD	S	1,30
1700000006463206	21-023-012-00056-00001	62000	PASTOS PERMANENTES DE 5 O MAS AÑOS-SIN VARIEDAD	S	0,63
1700000006463207	21-023-013-00061-00011	62000	PASTOS PERMANENTES DE 5 O MAS AÑOS-SIN VARIEDAD	S	1,89

(1) Con incidencias que retienen pago o deniegan el expediente.  
 (2) Se calcula sobre superficie declarada admisible.  
 (3) Aplicación del artículo 16 bis del RD 147/2023.

Puede verificar la integridad de una copia de este documento mediante la lectura del código QR adjunto o mediante el acceso a la dirección <a href="https://ws050.juntadeandalucia.es/verificarFirma">https://ws050.juntadeandalucia.es/verificarFirma</a> indicando el código de VERIFICACIÓN					
FIRMADO POR	RAQUEL MARIA ESPIN CRESPO		FECHA		26/06/2024
VERIFICACIÓN	Pk2jmMQ72K8YCCE9EQ8LU85ENJJJ6M		PÁGINA		5424/8857



**Recintos Determinados para el Cálculo de Garga Ganadera**

REF.	REFERENCIA SIGPAC	CULTIVO	DESCRIPCIÓN CULTIVO	S/R	SUP. RESUELTA (ha)
170000006463208	21-023-013-00061-00009	62000	PASTOS PERMANENTES DE 5 O MAS AÑOS-SIN VARIEDAD	S	0,25
170000006463209	21-023-013-00061-00010	62000	PASTOS PERMANENTES DE 5 O MAS AÑOS-SIN VARIEDAD	S	0,71
170000006463210	21-023-013-00061-00007	62000	PASTOS PERMANENTES DE 5 O MAS AÑOS-SIN VARIEDAD	S	1,91
170000006463211	21-023-013-00061-00008	62000	PASTOS PERMANENTES DE 5 O MAS AÑOS-SIN VARIEDAD	S	18,23
170000006463212	21-023-013-00061-00012	62000	PASTOS PERMANENTES DE 5 O MAS AÑOS-SIN VARIEDAD	S	0,58
170000006463214	21-023-013-00061-00014	62000	PASTOS PERMANENTES DE 5 O MAS AÑOS-SIN VARIEDAD	S	0,62
170000006463216	21-023-012-00055-00004	62000	PASTOS PERMANENTES DE 5 O MAS AÑOS-SIN VARIEDAD	R	0,02
170000006463217	21-023-012-00056-00002	62000	PASTOS PERMANENTES DE 5 O MAS AÑOS-SIN VARIEDAD	S	1,79

**Incidencias de carga ganadera**

**INCIDENCIA DESCRIPCIÓN**

86132 Recinto superficie forrajera que no realiza la actividad de producción de pastoreo.  
Recinto:21-023-012-00051-00005 Cultivo:20000 BARBECHO TRADICIONAL-SIN VARIEDAD Regadío

(1) Con incidencias que retienen pago o deniegan el expediente.  
(2) Se calcula sobre superficie declarada admisible.  
(3) Aplicación del artículo 16 bis del RD 147/2023.

Puede verificar la integridad de una copia de este documento mediante la lectura del código QR adjunto o mediante el acceso a la dirección <a href="https://ws050.juntadeandalucia.es/verificarFirma">https://ws050.juntadeandalucia.es/verificarFirma</a> indicando el código de VERIFICACIÓN				
FIRMADO POR	RAQUEL MARIA ESPIN CRESPO	FECHA	26/06/2024	
VERIFICACIÓN	Pk2jmMQ72K8YCCE9EQ8LU85ENJJ6M	PÁGINA	5425/8857	

**APELLIDOS Y NOMBRE / RAZÓN SOCIAL**

VAZQUEZ FERNANDEZ JOSEFA

**NIF**

\*\*\*\*7052\*

**EXPEDIENTE**

1075254

**RESOLUCIÓN**

CONCESIÓN DE LA AYUDA

**DATOS DE MANTENIMIENTO UNIDADES****GRUPO DE PAGO**

ZONAS DE LIMITACIONES NATURALES

**Sup. Dec.  
Admisible**

82,20

**Sup.  
Resuelta**

82,20

**Sobredecl.**

0,00

**% Sobredecl.**

0,00

**RESUMEN DE PAGOS**

	<b>IMPORTE ( Euros )</b>			
	<b>RESUELTO</b>	<b>FEADER</b>	<b>MAPA</b>	<b>CAPADR</b>
Pago realizado	1.081,20	919,02	106,06	56,12
A pagar	106,80	90,78	10,48	5,54
<b>TOTAL</b>	<b>1.188,00</b>	<b>1.009,80</b>	<b>116,54</b>	<b>61,66</b>

**APLICACIÓN DE REDUCCIONES Y PENALIZACIONES (%)**

<b>Criterios de subvencionabilidad (1)</b>	<b>Presentación tardía</b>	<b>Omisión declaración</b>	<b>Condicionalidad</b>
0,00	0,00	0,00	0,00

**IMPORTE ( Euros )**

Calculado(2)	Reducción	Penalización	Reducción Penalización (3)	Penalización adicional	Resuelto	FEADER	MAPA	CAPADR
1.188,00 €	0,00 €	0,00 €	0,00 €	0,00 €	1.188,00 €	1.009,80 €	116,54 €	61,66 €
<b>Importe Unitario:</b>	<b>54,00 €</b>	<b>Nuevo Importe Unitario:</b>	<b>14,45 €</b>					

**RECINTOS PROPUESTOS**

<b>REF.</b>	<b>REFERENCIA SIGPAC</b>	<b>CULTIVO</b>	<b>S/R</b>	<b>USO SIGPAC</b>	<b>Sup. Dec. admisible</b>	<b>Sup. Campo</b>	<b>Sup. Determ.</b>	<b>Sup. Resuelta</b>
-911127	21-023-005-00070-0001	PASTOS PERMANENTES DE 5 O MAS AÑOS	S		5,07		5,07	5,07
-483566	21-023-003-00010-0020	PASTOS PERMANENTES DE 5 O MAS AÑOS	S		0,79		0,79	0,79
-56705	21-023-003-00012-0002	PASTOS PERMANENTES DE 5 O MAS AÑOS	S		0,05		0,05	0,05
170000005396284	21-023-003-00010-0001	PASTOS PERMANENTES DE 5 O MAS AÑOS	S		40,52		40,52	40,52
170000005396285	21-023-003-00011-0001	PASTOS PERMANENTES DE 5 O MAS AÑOS	S		6,87		6,87	6,87
170000005396286	21-023-003-00012-0001	PASTOS PERMANENTES DE 5 O MAS AÑOS	S		4,25		4,25	4,25
170000005396287	21-023-005-00051-0004	PASTOS PERMANENTES DE 5 O MAS AÑOS	S		10,40		10,40	10,40
170000005396288	21-023-003-00013-0002	PASTOS PERMANENTES DE 5 O MAS AÑOS	S		5,73		5,73	5,73
170000005396289	21-023-003-00022-0006	PASTOS DE MENOS DE 5 AÑOS	S		8,52		8,52	8,52

(1) Con incidencias que retienen pago o deniegan el expediente.

(2) Se calcula sobre superficie declarada admisible.

(3) Aplicación del artículo 16 bis del RD 147/2023.

Puede verificar la integridad de una copia de este documento mediante la lectura del código QR adjunto o mediante el acceso a la dirección <https://ws050.juntadeandalucia.es/verificarFirma> indicando el código de VERIFICACIÓN

FIRMADO POR	RAQUEL MARIA ESPIN CRESPO	FECHA	26/06/2024
VERIFICACIÓN	Pk2jmMQ72K8YCCE9EQ8LU85ENJJJ6M	PÁGINA	5426/8857





**Datos considerados para el Cálculo de la Carga Ganadera del expediente**

Superficie determinada para Cálculo Carga Ganadera: 82,20 ha

Carga Ganadera del Expediente: 0,27 ugm/ha

<u>Explotación</u>	<u>Especie</u>	<u>Ugm Calculada para CG</u>
ES210230000325	CAPRINA	1,32
ES210230000325	OVINA	20,71

**Recintos Determinados para el Cálculo de Garga Ganadera**

<u>REF.</u>	<u>REFERENCIA SIGPAC</u>	<u>CULTIVO</u>	<u>DESCRIPCIÓN CULTIVO</u>	<u>S/R</u>	<u>SUP. RESUELTA (ha)</u>
-911127	21-023-005-00070-00001	62000	PASTOS PERMANENTES DE 5 O MAS AÑOS-SIN VARIEDAD	S	5,07
-483566	21-023-003-00010-00020	62000	PASTOS PERMANENTES DE 5 O MAS AÑOS-SIN VARIEDAD	S	0,79
-56705	21-023-003-00012-00002	62000	PASTOS PERMANENTES DE 5 O MAS AÑOS-SIN VARIEDAD	S	0,05
1700000005396284	21-023-003-00010-00001	62000	PASTOS PERMANENTES DE 5 O MAS AÑOS-SIN VARIEDAD	S	40,52
1700000005396285	21-023-003-00011-00001	62000	PASTOS PERMANENTES DE 5 O MAS AÑOS-SIN VARIEDAD	S	6,87
1700000005396286	21-023-003-00012-00001	62000	PASTOS PERMANENTES DE 5 O MAS AÑOS-SIN VARIEDAD	S	4,25
1700000005396287	21-023-005-00051-00004	62000	PASTOS PERMANENTES DE 5 O MAS AÑOS-SIN VARIEDAD	S	10,40
1700000005396288	21-023-003-00013-00002	62000	PASTOS PERMANENTES DE 5 O MAS AÑOS-SIN VARIEDAD	S	5,73
1700000005396289	21-023-003-00022-00006	63000	PASTOS DE MENOS DE 5 AÑOS-SIN VARIEDAD	S	8,52

(1) Con incidencias que retienen pago o deniegan el expediente.  
(2) Se calcula sobre superficie declarada admisible.  
(3) Aplicación del artículo 16 bis del RD 147/2023.

Puede verificar la integridad de una copia de este documento mediante la lectura del código QR adjunto o mediante el acceso a la dirección <https://ws050.juntadeandalucia.es/verificarFirma> indicando el código de VERIFICACIÓN

FIRMADO POR	RAQUEL MARIA ESPIN CRESPO	FECHA	26/06/2024
VERIFICACIÓN	Pk2jmMQ72K8YCCE9EQ8LU85ENJJ6M	PÁGINA	5427/8857





**APellidos y nombre / Razón social**

VAZQUEZ MARTIN ANTONIA

**NIF**

\*\*\*0918\*

**EXPEDIENTE**

1162435

**RESOLUCIÓN**

CONCESIÓN DE LA AYUDA

**DATOS DE MANTENIMIENTO UNIDADES**

**GRUPO DE PAGO**

ZONAS DE LIMITACIONES NATURALES

**Sup. Dec. Admisible**

27,91

**Sup. Resuelta**

27,91

**Sobredecl.**

0,00

**% Sobredecl.**

0,00

**RESUMEN DE PAGOS**

	<b>IMPORTE ( Euros )</b>			
	<b>RESUELTO</b>	<b>FEADER</b>	<b>MAPA</b>	<b>CAPADR</b>
Pago realizado	1.081,20	919,02	106,06	56,12
A pagar	106,80	90,78	10,48	5,54
<b>TOTAL</b>	<b>1.188,00</b>	<b>1.009,80</b>	<b>116,54</b>	<b>61,66</b>

**APLICACIÓN DE REDUCCIONES Y PENALIZACIONES (%)**

<b>Criterios de subvencionabilidad (1)</b>	<b>Presentación tardía</b>	<b>Omisión declaración</b>	<b>Condicionabilidad</b>
0,00	0,00	0,00	0,00

**IMPORTE ( Euros )**

<b>Calculado(2)</b>	<b>Reducción</b>	<b>Penalización</b>	<b>Reducción Penalización (3)</b>	<b>Penalización adicional</b>	<b>Resuelto</b>	<b>FEADER</b>	<b>MAPA</b>	<b>CAPADR</b>
1.188,00 €	0,00 €	0,00 €	0,00 €	0,00 €	1.188,00 €	1.009,80 €	116,54 €	61,66 €
<b>Importe Unitario:</b>	<b>54,00 €</b>	<b>Nuevo Importe Unitario:</b>	<b>42,57 €</b>					

**RECINTOS PROPUESTOS**

<b>REF.</b>	<b>REFERENCIA SIGPAC</b>	<b>CULTIVO</b>	<b>S/R</b>	<b>USO SIGPAC</b>	<b>Sup. Dec. admisible</b>	<b>Sup. Campo</b>	<b>Sup. Determ.</b>	<b>Sup. Resuelta</b>
-456593	21-023-006-00048-0002	PASTOS PERMANENTES DE 5 O MAS AÑOS	S		0,37		0,37	0,37
-118128	21-023-006-00039-0008	PASTOS PERMANENTES DE 5 O MAS AÑOS	S		1,10		1,10	1,10
170000005461446	21-023-006-00047-0003	PASTOS PERMANENTES DE 5 O MAS AÑOS	S		0,28		0,28	0,28
170000005461449	21-023-006-00047-0002	PASTOS PERMANENTES DE 5 O MAS AÑOS	S		1,48		1,48	1,48
170000005461450	21-023-006-00037-0002	PASTOS PERMANENTES DE 5 O MAS AÑOS	S		1,53		1,53	1,53
170000005461451	21-023-006-00037-0005	PASTOS PERMANENTES DE 5 O MAS AÑOS	S		1,18		1,18	1,18
170000005461452	21-023-006-00037-0007	PASTOS PERMANENTES DE 5 O MAS AÑOS	S		0,32		0,32	0,32
170000005461453	21-023-006-00037-0001	PASTOS PERMANENTES DE 5 O MAS AÑOS	S		2,31		2,31	2,31
170000005461454	21-023-006-00048-0001	PASTOS PERMANENTES DE 5 O MAS AÑOS	S		0,86		0,86	0,86
170000005461455	21-023-006-00049-0001	PASTOS PERMANENTES DE 5 O MAS AÑOS	S		2,50		2,50	2,50
170000005461456	21-023-006-00041-0001	PASTOS PERMANENTES DE 5 O MAS AÑOS	S		0,14		0,14	0,14
170000005461457	21-023-006-00047-0001	PASTOS PERMANENTES DE 5 O MAS AÑOS	S		5,81		5,81	5,81
170000005461458	21-023-006-00039-0001	PASTOS PERMANENTES DE 5 O MAS AÑOS	S		4,18		4,18	4,18
170000005461459	21-023-006-00040-0001	PASTOS PERMANENTES DE 5 O MAS AÑOS	S		0,45		0,45	0,45
170000005461461	21-023-006-00036-0001	PASTOS PERMANENTES DE 5 O MAS AÑOS	S		5,40		5,40	5,40

(1) Con incidencias que retienen pago o deniegan el expediente.  
 (2) Se calcula sobre superficie declarada admisible.  
 (3) Aplicación del artículo 16 bis del RD 147/2023.

Puede verificar la integridad de una copia de este documento mediante la lectura del código QR adjunto o mediante el acceso a la dirección <a href="https://ws050.juntadeandalucia.es/verificarFirma">https://ws050.juntadeandalucia.es/verificarFirma</a> indicando el código de VERIFICACIÓN				
FIRMADO POR	RAQUEL MARIA ESPIN CRESPO	FECHA	26/06/2024	
VERIFICACIÓN	Pk2jmMQ72K8YCCE9EQ8LU85ENJJ6M	PÁGINA	5428/8857	

**Datos considerados para el Cálculo de la Carga Ganadera del expediente**

Superficie determinada para Cálculo Carga Ganadera: 51,91 ha

Carga Ganadera del Expediente: 0,24 ugm/ha

Explotación	Especie	Ugm Calculada para CG
ES210080000126	CAPRINA	9,88
ES210230000688	CAPRINA	2,40

**Recintos Determinados para el Cálculo de Garga Ganadera**

REF.	REFERENCIA SIGPAC	CULTIVO	DESCRIPCIÓN CULTIVO	S/R	SUP. RESUELTA (ha)
-456593	21-023-006-00048-00002	62000	PASTOS PERMANENTES DE 5 O MAS AÑOS-SIN VARIEDAD	S	0,37
-456592	21-023-006-00039-00010	62000	PASTOS PERMANENTES DE 5 O MAS AÑOS-SIN VARIEDAD	S	0,06
-118128	21-023-006-00039-00008	62000	PASTOS PERMANENTES DE 5 O MAS AÑOS-SIN VARIEDAD	S	1,10
5500939	21-023-006-00044-00009	62000	PASTOS PERMANENTES DE 5 O MAS AÑOS-SIN VARIEDAD	S	1,35
1700000005461445	21-008-009-00103-00004	62000	PASTOS PERMANENTES DE 5 O MAS AÑOS-SIN VARIEDAD	S	22,33
1700000005461446	21-023-006-00047-00003	62000	PASTOS PERMANENTES DE 5 O MAS AÑOS-SIN VARIEDAD	S	0,28
1700000005461449	21-023-006-00047-00002	62000	PASTOS PERMANENTES DE 5 O MAS AÑOS-SIN VARIEDAD	S	1,48
1700000005461450	21-023-006-00037-00002	62000	PASTOS PERMANENTES DE 5 O MAS AÑOS-SIN VARIEDAD	S	1,53
1700000005461451	21-023-006-00037-00005	62000	PASTOS PERMANENTES DE 5 O MAS AÑOS-SIN VARIEDAD	S	1,18
1700000005461452	21-023-006-00037-00007	62000	PASTOS PERMANENTES DE 5 O MAS AÑOS-SIN VARIEDAD	S	0,32
1700000005461453	21-023-006-00037-00001	62000	PASTOS PERMANENTES DE 5 O MAS AÑOS-SIN VARIEDAD	S	2,31
1700000005461454	21-023-006-00048-00001	62000	PASTOS PERMANENTES DE 5 O MAS AÑOS-SIN VARIEDAD	S	0,86
1700000005461455	21-023-006-00049-00001	62000	PASTOS PERMANENTES DE 5 O MAS AÑOS-SIN VARIEDAD	S	2,50
1700000005461456	21-023-006-00041-00001	62000	PASTOS PERMANENTES DE 5 O MAS AÑOS-SIN VARIEDAD	S	0,14
1700000005461457	21-023-006-00047-00001	62000	PASTOS PERMANENTES DE 5 O MAS AÑOS-SIN VARIEDAD	S	5,81
1700000005461458	21-023-006-00039-00001	62000	PASTOS PERMANENTES DE 5 O MAS AÑOS-SIN VARIEDAD	S	4,18
1700000005461459	21-023-006-00040-00001	62000	PASTOS PERMANENTES DE 5 O MAS AÑOS-SIN VARIEDAD	S	0,45
1700000005461460	21-008-009-00103-00005	62000	PASTOS PERMANENTES DE 5 O MAS AÑOS-SIN VARIEDAD	S	0,26
1700000005461461	21-023-006-00036-00001	62000	PASTOS PERMANENTES DE 5 O MAS AÑOS-SIN VARIEDAD	S	5,40

(1) Con incidencias que retienen pago o deniegan el expediente.  
(2) Se calcula sobre superficie declarada admisible.  
(3) Aplicación del artículo 16 bis del RD 147/2023.

Puede verificar la integridad de una copia de este documento mediante la lectura del código QR adjunto o mediante el acceso a la dirección <https://ws050.juntadeandalucia.es/verificarFirma> indicando el código de VERIFICACIÓN

FIRMADO POR	RAQUEL MARIA ESPIN CRESPO	FECHA	26/06/2024
VERIFICACIÓN	Pk2jmMQ72K8YCCE9EQ8LU85ENJJ6M	PÁGINA	5429/8857





**APELLIDOS Y NOMBRE / RAZÓN SOCIAL**

VAZQUEZ ROMERO ANA MARIA

**NIF**

\*\*\*8051\*

**EXPEDIENTE**

1212312

**RESOLUCIÓN**

CONCESIÓN DE LA AYUDA

**DATOS DE MANTENIMIENTO UNIDADES**

<b>GRUPO DE PAGO</b>	<b>Sup. Dec. Admisible</b>	<b>Sup. Resuelta</b>	<b>Sobredecl.</b>	<b>% Sobredecl.</b>
ZONAS DE LIMITACIONES NATURALES	70,28	70,28	0,00	0,00

**RESUMEN DE PAGOS**

	<b>IMPORTE ( Euros )</b>			
	<b>RESUELTO</b>	<b>FEADER</b>	<b>MAPA</b>	<b>CAPADR</b>
Pago realizado	1.081,20	919,02	106,06	56,12
A pagar	106,80	90,78	10,48	5,54
<b>TOTAL</b>	<b>1.188,00</b>	<b>1.009,80</b>	<b>116,54</b>	<b>61,66</b>

**APLICACIÓN DE REDUCCIONES Y PENALIZACIONES (%)**

<b>Criterios de subvencionabilidad (1)</b>	<b>Presentación tardía</b>	<b>Omisión declaración</b>	<b>Condicionalidad</b>
0,00	0,00	0,00	0,00

**IMPORTE ( Euros )**

Calculado(2)	Reducción	Penalización	Reducción Penalización (3)	Penalización adicional	Resuelto	FEADER	MAPA	CAPADR
1.188,00 €	0,00 €	0,00 €	0,00 €	0,00 €	1.188,00 €	1.009,80 €	116,54 €	61,66 €
Importe Unitario:	54,00 €	Nuevo Importe Unitario:	16,90 €					

**RECINTOS PROPUESTOS**

<b>REF.</b>	<b>REFERENCIA SIGPAC</b>	<b>CULTIVO</b>	<b>S/R</b>	<b>USO SIGPAC</b>	<b>Sup. Dec. admisible</b>	<b>Sup. Campo</b>	<b>Sup. Determ.</b>	<b>Sup. Resuelta</b>
-1152164	21-023-005-00069-0004	PASTOS PERMANENTES DE 5 O MAS AÑOS	S		0,25		0,25	0,25
-1009167	21-023-005-00069-0012	PASTOS PERMANENTES DE 5 O MAS AÑOS	S		0,06		0,06	0,06
-1009166	21-023-005-00069-0011	PASTOS PERMANENTES DE 5 O MAS AÑOS	S		0,03		0,03	0,03
-453994	21-023-005-00031-0006	PASTOS DE MENOS DE 5 AÑOS	S		5,64		5,64	5,64
-61584	21-023-005-00069-0010	PASTOS PERMANENTES DE 5 O MAS AÑOS	S		2,90		2,90	2,90
1700000005512218	21-023-005-00003-0001	PASTOS PERMANENTES DE 5 O MAS AÑOS	S		13,36		13,36	13,36
1700000005512219	21-023-005-00030-0001	PASTOS DE MENOS DE 5 AÑOS	S		0,63		0,63	0,63
1700000005512220	21-023-005-00069-0002	PASTOS PERMANENTES DE 5 O MAS AÑOS	S		0,42		0,42	0,42
1700000005512221	21-023-005-00032-0004	PASTOS PERMANENTES DE 5 O MAS AÑOS	S		6,29		6,29	6,29
1700000005512223	21-023-005-00069-0008	PASTOS PERMANENTES DE 5 O MAS AÑOS	S		0,02		0,02	0,02
1700000005512225	21-023-041-00148-0001	PASTOS PERMANENTES DE 5 O MAS AÑOS	S		1,15		1,15	1,15
1700000005512226	21-023-040-00152-0001	PASTOS PERMANENTES DE 5 O MAS AÑOS	S		12,08		12,08	12,08
1700000005512228	21-023-005-00031-0001	PASTOS PERMANENTES DE 5 O MAS AÑOS	S		6,98		6,98	6,98
1700000005512230	21-023-005-00004-0005	PASTOS PERMANENTES DE 5 O MAS AÑOS	S		1,45		1,45	1,45
1700000005512231	21-023-005-00005-0002	PASTOS PERMANENTES DE 5 O MAS AÑOS	S		0,58		0,58	0,58
1700000005512284	21-023-005-00005-0001	PASTOS PERMANENTES DE 5 O MAS AÑOS	S		1,07		1,07	1,07
1700000005512285	21-023-005-00069-0009	PASTOS PERMANENTES DE 5 O MAS AÑOS	S		1,48		1,48	1,48
1700000005512286	21-023-005-00004-0003	PASTOS PERMANENTES DE 5 O MAS AÑOS	S		1,78		1,78	1,78
1700000005512287	21-023-005-00069-0007	PASTOS PERMANENTES DE 5 O MAS AÑOS	S		0,24		0,24	0,24
1700000005512288	21-023-005-00032-0002	PASTOS DE MENOS DE 5 AÑOS	R		0,13		0,13	0,13
1700000005512289	21-023-005-00069-0003	PASTOS DE MENOS DE 5 AÑOS	S		10,76		10,76	10,76
1700000005512290	21-023-005-00032-0005	GRANADO	S		0,11		0,11	0,11
1700000005512291	21-023-005-00003-0003	PASTOS PERMANENTES DE 5 O MAS AÑOS	S		0,11		0,11	0,11
1700000005512292	21-023-005-00004-0004	PASTOS PERMANENTES DE 5 O MAS AÑOS	S		2,76		2,76	2,76

(1) Con incidencias que retienen pago o deniegan el expediente.  
 (2) Se calcula sobre superficie declarada admisible.  
 (3) Aplicación del artículo 16 bis del RD 147/2023.

Puede verificar la integridad de una copia de este documento mediante la lectura del código QR adjunto o mediante el acceso a la dirección <a href="https://ws050.juntadeandalucia.es/verificarFirma">https://ws050.juntadeandalucia.es/verificarFirma</a> indicando el código de VERIFICACIÓN					
FIRMADO POR	RAQUEL MARIA ESPIN CRESPO		FECHA		26/06/2024
VERIFICACIÓN	Pk2jmMQ72K8YCCE9EQ8LU85ENJJ6M		PÁGINA		5430/8857

**Datos considerados para el Cálculo de la Carga Ganadera del expediente**

Superficie determinada para Cálculo Carga Ganadera: 70,17 ha

Carga Ganadera del Expediente: 0,59 ugm/ha

Explotación	Especie	Ugm Calculada para CG
ES210230000678	BOVINA	29,96
ES210230000685	BOVINA	9,76
ES210230000866	CABALLAR	1,60

**Recintos Determinados para el Cálculo de Garga Ganadera**

REF.	REFERENCIA SIGPAC	CULTIVO	DESCRIPCIÓN CULTIVO	S/R	SUP. RESUELTA (ha)
-1152164	21-023-005-00069-00004	62000	PASTOS PERMANENTES DE 5 O MAS AÑOS-SIN VARIEDAD	S	0,25
-1009167	21-023-005-00069-00012	62000	PASTOS PERMANENTES DE 5 O MAS AÑOS-SIN VARIEDAD	S	0,06
-1009166	21-023-005-00069-00011	62000	PASTOS PERMANENTES DE 5 O MAS AÑOS-SIN VARIEDAD	S	0,03
-453994	21-023-005-00031-00006	63000	PASTOS DE MENOS DE 5 AÑOS-SIN VARIEDAD	S	5,64
-61584	21-023-005-00069-00010	62000	PASTOS PERMANENTES DE 5 O MAS AÑOS-SIN VARIEDAD	S	2,90
1700000005512218	21-023-005-00003-00001	62000	PASTOS PERMANENTES DE 5 O MAS AÑOS-SIN VARIEDAD	S	13,36
1700000005512219	21-023-005-00030-00001	63000	PASTOS DE MENOS DE 5 AÑOS-SIN VARIEDAD	S	0,63
1700000005512220	21-023-005-00069-00002	62000	PASTOS PERMANENTES DE 5 O MAS AÑOS-SIN VARIEDAD	S	0,42
1700000005512221	21-023-005-00032-00004	62000	PASTOS PERMANENTES DE 5 O MAS AÑOS-SIN VARIEDAD	S	6,29
1700000005512223	21-023-005-00069-00008	62000	PASTOS PERMANENTES DE 5 O MAS AÑOS-SIN VARIEDAD	S	0,02
1700000005512225	21-023-041-00148-00001	62000	PASTOS PERMANENTES DE 5 O MAS AÑOS-SIN VARIEDAD	S	1,15
1700000005512226	21-023-040-00152-00001	62000	PASTOS PERMANENTES DE 5 O MAS AÑOS-SIN VARIEDAD	S	12,08
1700000005512228	21-023-005-00031-00001	62000	PASTOS PERMANENTES DE 5 O MAS AÑOS-SIN VARIEDAD	S	6,98
1700000005512230	21-023-005-00004-00005	62000	PASTOS PERMANENTES DE 5 O MAS AÑOS-SIN VARIEDAD	S	1,45
1700000005512231	21-023-005-00005-00002	62000	PASTOS PERMANENTES DE 5 O MAS AÑOS-SIN VARIEDAD	S	0,58
1700000005512284	21-023-005-00005-00001	62000	PASTOS PERMANENTES DE 5 O MAS AÑOS-SIN VARIEDAD	S	1,07
1700000005512285	21-023-005-00069-00009	62000	PASTOS PERMANENTES DE 5 O MAS AÑOS-SIN VARIEDAD	S	1,48
1700000005512286	21-023-005-00004-00003	62000	PASTOS PERMANENTES DE 5 O MAS AÑOS-SIN VARIEDAD	S	1,78
1700000005512287	21-023-005-00069-00007	62000	PASTOS PERMANENTES DE 5 O MAS AÑOS-SIN VARIEDAD	S	0,24
1700000005512288	21-023-005-00032-00002	63000	PASTOS DE MENOS DE 5 AÑOS-SIN VARIEDAD	R	0,13
1700000005512289	21-023-005-00069-00003	63000	PASTOS DE MENOS DE 5 AÑOS-SIN VARIEDAD	S	10,76
1700000005512291	21-023-005-00003-00003	62000	PASTOS PERMANENTES DE 5 O MAS AÑOS-SIN VARIEDAD	S	0,11
1700000005512292	21-023-005-00004-00004	62000	PASTOS PERMANENTES DE 5 O MAS AÑOS-SIN VARIEDAD	S	2,76

(1) Con incidencias que retienen pago o deniegan el expediente.  
(2) Se calcula sobre superficie declarada admisible.  
(3) Aplicación del artículo 16 bis del RD 147/2023.

Puede verificar la integridad de una copia de este documento mediante la lectura del código QR adjunto o mediante el acceso a la dirección <https://ws050.juntadeandalucia.es/verificarFirma> indicando el código de VERIFICACIÓN

FIRMADO POR	RAQUEL MARIA ESPIN CRESPO	FECHA	26/06/2024
VERIFICACIÓN	Pk2jmMQ72K8YCCE9EQ8LU85ENJJ6M	PÁGINA	5431/8857



**APELLIDOS Y NOMBRE / RAZÓN SOCIAL**

VAZQUEZ SUAREZ FERNANDO

**NIF**

\*\*\*\*7478\*

**EXPEDIENTE**

1238862

**RESOLUCIÓN**

CONCESIÓN DE LA AYUDA

**DATOS DE MANTENIMIENTO UNIDADES****GRUPO DE PAGO**

ZONAS DE LIMITACIONES NATURALES

**Sup. Dec.  
Admisible**

38,85

**Sup.  
Resuelta**

38,85

**Sobredecl.**

0,00

**% Sobredecl.**

0,00

**RESUMEN DE PAGOS**

	<b>IMPORTE ( Euros )</b>			
	<b>RESUELTO</b>	<b>FEADER</b>	<b>MAPA</b>	<b>CAPADR</b>
Pago realizado	1.081,20	919,02	106,06	56,12
A pagar	106,80	90,78	10,48	5,54
<b>TOTAL</b>	<b>1.188,00</b>	<b>1.009,80</b>	<b>116,54</b>	<b>61,66</b>

**APLICACIÓN DE REDUCCIONES Y PENALIZACIONES (%)**

<b>Criterios de subvencionabilidad (1)</b>	<b>Presentación tardía</b>	<b>Omisión declaración</b>	<b>Condicionalidad</b>
0,00	0,00	0,00	0,00

**IMPORTE ( Euros )**

Calculado(2)	Reducción	Penalización	Reducción Penalización (3)	Penalización adicional	Resuelto	FEADER	MAPA	CAPADR
1.188,00 €	0,00 €	0,00 €	0,00 €	0,00 €	1.188,00 €	1.009,80 €	116,54 €	61,66 €
<b>Importe Unitario:</b>	<b>54,00 €</b>	<b>Nuevo Importe Unitario:</b>	<b>30,58 €</b>					

**RECINTOS PROPUESTOS**

<b>REF.</b>	<b>REFERENCIA SIGPAC</b>	<b>CULTIVO</b>	<b>USO S/R SIGPAC</b>	<b>Sup. Dec. admisible</b>	<b>Sup. Campo</b>	<b>Sup. Determ.</b>	<b>Sup. Resuelta</b>
4563638	21-068-002-00008-0002	PASTOS PERMANENTES DE 5 O MAS AÑOS	S	3,62		3,62	3,62
4563639	21-068-002-00063-0001	PASTOS PERMANENTES DE 5 O MAS AÑOS	S	6,75		6,75	6,75
4563640	21-068-002-00062-0001	PASTOS PERMANENTES DE 5 O MAS AÑOS	S	18,20		18,20	18,20
1700000004934919	21-068-020-00011-0001	OLIVAR	S	0,55		0,55	0,55
1700000004934920	21-068-020-00020-0001	OLIVAR	S	0,55		0,55	0,55
1700000004934921	21-068-020-00047-0002	OLIVAR	S	0,64		0,64	0,64
1700000004934922	21-068-020-00058-0001	OLIVAR	S	0,81		0,81	0,81
1700000004934923	21-068-020-00060-0001	OLIVAR	S	0,24		0,24	0,24
1700000004934924	21-068-020-00103-0003	OLIVAR	S	1,02		1,02	1,02
1700000004934925	21-068-020-00105-0001	OLIVAR	S	0,20		0,20	0,20
1700000004934926	21-068-020-00409-0003	OLIVAR	S	0,88		0,88	0,88
1700000005507054	21-068-020-00386-0002	OLIVAR	S	0,31		0,31	0,31
1700000005507055	21-068-020-00402-0007	OLIVAR	S	0,22		0,22	0,22
1700000005507056	21-068-020-00434-0006	OLIVAR	S	0,04		0,04	0,04
1700000005507057	21-068-020-00434-0005	OLIVAR	S	0,03		0,03	0,03
1700000005507058	21-068-020-00434-0008	OLIVAR	S	0,93		0,93	0,93
1700000005507059	21-068-020-00434-0002	OLIVAR	S	0,05		0,05	0,05
1700000005507060	21-068-020-00403-0014	OLIVAR	S	3,81		3,81	3,81

(1) Con incidencias que retienen pago o deniegan el expediente.

(2) Se calcula sobre superficie declarada admisible.

(3) Aplicación del artículo 16 bis del RD 147/2023.

Puede verificar la integridad de una copia de este documento mediante la lectura del código QR adjunto o mediante el acceso a la dirección <https://ws050.juntadeandalucia.es/verificarFirma> indicando el código de VERIFICACIÓN

FIRMADO POR

RAQUEL MARIA ESPIN CRESPO

FECHA

26/06/2024

VERIFICACIÓN

Pk2jmMQ72K8YCCE9EQ8LU85ENJJ6M

PÁGINA

5432/8857



**INCIDENCIAS****INCIDENCIA DESCRIPCIÓN**

- 86123 Recinto superficie forrajera que en REGA no tiene clasificación zootécnica permitida.  
 Recinto:21-068-020-00103-00002 Cultivo:62000 PASTOS PERMANENTES DE 5 O MAS AÑOS-SIN VARIEDAD Secano  
 Explotacion:ES210690000411  
 Recinto:21-068-020-00402-00002 Cultivo:62000 PASTOS PERMANENTES DE 5 O MAS AÑOS-SIN VARIEDAD Secano  
 Explotacion:ES210690000411  
 Recinto:21-068-020-00403-00001 Cultivo:62000 PASTOS PERMANENTES DE 5 O MAS AÑOS-SIN VARIEDAD Secano  
 Explotacion:ES210690000411  
 Recinto:21-068-020-00409-00001 Cultivo:62000 PASTOS PERMANENTES DE 5 O MAS AÑOS-SIN VARIEDAD Secano  
 Explotacion:ES210690000411

**Datos considerados para el Cálculo de la Carga Ganadera del expediente**

Superficie determinada para Cálculo Carga Ganadera: 28,57 ha  
 Carga Ganadera del Expediente: 0,36 ugm/ha

Explotación	Especie	Ugm Calculada para CG
ES210690000076	BOVINA	10,18

**Recintos Determinados para el Cálculo de Garga Ganadera**

REF.	REFERENCIA SIGPAC	CULTIVO	DESCRIPCIÓN CULTIVO	S/R	SUP. RESUELTA (ha)
4563638	21-068-002-00008-00002	62000	PASTOS PERMANENTES DE 5 O MAS AÑOS-SIN VARIEDAD	S	3,62
4563639	21-068-002-00063-00001	62000	PASTOS PERMANENTES DE 5 O MAS AÑOS-SIN VARIEDAD	S	6,75
4563640	21-068-002-00062-00001	62000	PASTOS PERMANENTES DE 5 O MAS AÑOS-SIN VARIEDAD	S	18,20

**Incidenias de carga ganadera****INCIDENCIA DESCRIPCIÓN**

- 86123 Recinto superficie forrajera que en REGA no tiene clasificación zootécnica permitida.  
 Recinto:21-068-020-00402-00002 Cultivo:62000 PASTOS PERMANENTES DE 5 O MAS AÑOS-SIN VARIEDAD Secano  
 Explotacion:ES210690000411  
 Recinto:21-068-020-00103-00002 Cultivo:62000 PASTOS PERMANENTES DE 5 O MAS AÑOS-SIN VARIEDAD Secano  
 Explotacion:ES210690000411  
 Recinto:21-068-020-00409-00001 Cultivo:62000 PASTOS PERMANENTES DE 5 O MAS AÑOS-SIN VARIEDAD Secano  
 Explotacion:ES210690000411  
 Recinto:21-068-020-00403-00001 Cultivo:62000 PASTOS PERMANENTES DE 5 O MAS AÑOS-SIN VARIEDAD Secano  
 Explotacion:ES210690000411
- 86128 Recinto de Forrajeras que no ha contabilizado para Carga Ganadera por no tener una explotación válida para el cálculo de la Carga Ganadera  
 Recinto:21-068-020-00402-00002 Cultivo:62 PASTOS PERMANENTES DE 5 O MAS AÑOS-  
 Recinto:21-068-020-00103-00002 Cultivo:62 PASTOS PERMANENTES DE 5 O MAS AÑOS-  
 Recinto:21-068-020-00409-00001 Cultivo:62 PASTOS PERMANENTES DE 5 O MAS AÑOS-  
 Recinto:21-068-020-00403-00001 Cultivo:62 PASTOS PERMANENTES DE 5 O MAS AÑOS-
- 86131 Recinto superficie forrajera con explotación ganadera según VAG que en REGA no tiene clasificación zootécnica permitida.  
 Recinto:21-068-020-00402-00002 Cultivo:62000 PASTOS PERMANENTES DE 5 O MAS AÑOS-SIN VARIEDAD Secano  
 Explotacion:ES210690000411  
 Recinto:21-068-020-00103-00002 Cultivo:62000 PASTOS PERMANENTES DE 5 O MAS AÑOS-SIN VARIEDAD Secano  
 Explotacion:ES210690000411  
 Recinto:21-068-020-00409-00001 Cultivo:62000 PASTOS PERMANENTES DE 5 O MAS AÑOS-SIN VARIEDAD Secano  
 Explotacion:ES210690000411  
 Recinto:21-068-020-00403-00001 Cultivo:62000 PASTOS PERMANENTES DE 5 O MAS AÑOS-SIN VARIEDAD Secano  
 Explotacion:ES210690000411

(1) Con incidencias que retienen pago o deniegan el expediente.  
 (2) Se calcula sobre superficie declarada admisible.  
 (3) Aplicación del artículo 16 bis del RD 147/2023.

Puede verificar la integridad de una copia de este documento mediante la lectura del código QR adjunto o mediante el acceso a la dirección <a href="https://ws050.juntadeandalucia.es/verificarFirma">https://ws050.juntadeandalucia.es/verificarFirma</a> indicando el código de VERIFICACIÓN				
FIRMADO POR	RAQUEL MARIA ESPIN CRESPO	FECHA	26/06/2024	
VERIFICACIÓN	Pk2jmMQ72K8YCC9E9EQ8LU85ENJJ6M	PÁGINA	5433/8857	

**APELLIDOS Y NOMBRE / RAZÓN SOCIAL**

VAZQUEZ VAZQUEZ LUCIO

**NIF**

\*\*\*\*2830\*

**EXPEDIENTE**

1049804

**RESOLUCIÓN**

CONCESIÓN DE LA AYUDA

**DATOS DE MANTENIMIENTO UNIDADES****GRUPO DE PAGO**

ZONAS DE LIMITACIONES NATURALES

**Sup. Dec.  
Admisible**

149,19

**Sup.  
Resuelta**

149,19

**Sobredecl.**

0,00

**% Sobredecl.**

0,00

**RESUMEN DE PAGOS**

	<b>IMPORTE ( Euros )</b>			
	<b>RESUELTO</b>	<b>FEADER</b>	<b>MAPA</b>	<b>CAPADR</b>
Pago realizado	1.070,39	909,83	105,01	55,55
A pagar	117,61	99,97	11,54	6,10
<b>TOTAL</b>	<b>1.188,00</b>	<b>1.009,80</b>	<b>116,55</b>	<b>61,65</b>

**APLICACIÓN DE REDUCCIONES Y PENALIZACIONES (%)**

<b>Criterios de subvencionabilidad (1)</b>	<b>Presentación tardía</b>	<b>Omisión declaración</b>	<b>Condicionabilidad</b>
0,00	0,00	0,00	0,00

**IMPORTE ( Euros )**

Calculado(2)	Reducción	Penalización	Reducción Penalización (3)	Penalización adicional	Resuelto	FEADER	MAPA	CAPADR
1.188,00 €	0,00 €	0,00 €	0,00 €	0,00 €	1.188,00 €	1.009,80 €	116,54 €	61,66 €
Importe Unitario:	54,00 €	Nuevo Importe Unitario:	7,96 €					

(1) Con incidencias que retienen pago o deniegan el expediente.  
(2) Se calcula sobre superficie declarada admisible.  
(3) Aplicación del artículo 16 bis del RD 147/2023.

Puede verificar la integridad de una copia de este documento mediante la lectura del código QR adjunto o mediante el acceso a la dirección <https://ws050.juntadeandalucia.es/verificarFirma> indicando el código de VERIFICACIÓN

FIRMADO POR	RAQUEL MARIA ESPIN CRESPO	FECHA	26/06/2024
VERIFICACIÓN	Pk2jmMQ72K8YCCE9EQ8LU85ENJJJ6M	PÁGINA	5434/8857







**RECINTOS PROPUESTOS**

REF.	REFERENCIA SIGPAC	CULTIVO	S/R	USO SIGPAC	Sup. Dec. admisible	Sup. Campo	Sup. Determ.	Sup. Resuelta
-960050	21-023-021-00073-0003	PASTOS PERMANENTES DE 5 O MAS AÑOS	S		0,00		0,00	0,00
-960049	21-023-021-00010-0004	PASTOS PERMANENTES DE 5 O MAS AÑOS	S		0,92		0,92	0,92
-960048	21-023-021-00010-0002	PASTOS PERMANENTES DE 5 O MAS AÑOS	S		0,54		0,54	0,54
-960047	21-023-021-00004-0003	PASTOS PERMANENTES DE 5 O MAS AÑOS	S		7,84		7,84	7,84
-960046	21-023-021-00003-0004	PASTOS PERMANENTES DE 5 O MAS AÑOS	S		0,01		0,01	0,01
-960045	21-023-021-00003-0003	PASTOS PERMANENTES DE 5 O MAS AÑOS	S		0,01		0,01	0,01
-960044	21-023-021-00003-0003	PASTOS PERMANENTES DE 5 O MAS AÑOS	S		0,01		0,01	0,01
-960043	21-023-021-00003-0001	PASTOS PERMANENTES DE 5 O MAS AÑOS	S		2,86		2,86	2,86
1700000005846963	21-023-020-00001-0001	PASTOS PERMANENTES DE 5 O MAS AÑOS	S		18,98		18,98	18,98
1700000005846964	21-023-020-00028-0001	PASTOS PERMANENTES DE 5 O MAS AÑOS	S		0,22		0,22	0,22
1700000005846965	21-023-020-00028-0002	PASTOS PERMANENTES DE 5 O MAS AÑOS	S		5,75		5,75	5,75
1700000005846966	21-023-021-00003-0001	PASTOS PERMANENTES DE 5 O MAS AÑOS	S		8,04		8,04	8,04
1700000005846967	21-023-021-00003-0003	PASTOS PERMANENTES DE 5 O MAS AÑOS	S		0,40		0,40	0,40
1700000005846968	21-023-021-00003-0004	PASTOS PERMANENTES DE 5 O MAS AÑOS	S		0,35		0,35	0,35
1700000005846973	21-023-021-00072-0002	PASTOS PERMANENTES DE 5 O MAS AÑOS	S		4,35		4,35	4,35
1700000005846974	21-023-021-00060-0004	PASTOS PERMANENTES DE 5 O MAS AÑOS	S		7,68		7,68	7,68
1700000005846975	21-023-021-00060-0005	PASTOS PERMANENTES DE 5 O MAS AÑOS	S		34,34		34,34	34,34
1700000005846976	21-023-021-00063-0001	PASTOS PERMANENTES DE 5 O MAS AÑOS	S		0,22		0,22	0,22
1700000005846977	21-023-021-00064-0001	PASTOS PERMANENTES DE 5 O MAS AÑOS	S		0,35		0,35	0,35
1700000005846979	21-023-021-00065-0001	PASTOS PERMANENTES DE 5 O MAS AÑOS	S		4,22		4,22	4,22
1700000005846980	21-023-020-00004-0001	PASTOS PERMANENTES DE 5 O MAS AÑOS	S		3,71		3,71	3,71
1700000005846982	21-023-021-00004-0001	PASTOS PERMANENTES DE 5 O MAS AÑOS	S		1,24		1,24	1,24
1700000005846983	21-023-020-00001-0009	PASTOS PERMANENTES DE 5 O MAS AÑOS	S		3,65		3,65	3,65
1700000005846984	21-023-021-00072-0003	PASTOS PERMANENTES DE 5 O MAS AÑOS	S		3,45		3,45	3,45
1700000005846985	21-023-020-00001-0006	PASTOS PERMANENTES DE 5 O MAS AÑOS	S		7,43		7,43	7,43
1700000005846986	21-023-022-00042-0002	PASTOS PERMANENTES DE 5 O MAS AÑOS	S		6,85		6,85	6,85
1700000005846987	21-023-022-00041-0002	PASTOS PERMANENTES DE 5 O MAS AÑOS	S		11,66		11,66	11,66
1700000005846988	21-023-023-00027-0003	PASTOS PERMANENTES DE 5 O MAS AÑOS	S		0,53		0,53	0,53
1700000005846989	21-023-023-00027-0002	PASTOS PERMANENTES DE 5 O MAS AÑOS	S		7,36		7,36	7,36
1700000005846991	21-023-023-00029-0002	PASTOS PERMANENTES DE 5 O MAS AÑOS	S		6,22		6,22	6,22

**Datos considerados para el Cálculo de la Carga Ganadera del expediente**

Superficie determinada para Cálculo Carga Ganadera: 149,19 ha

Carga Ganadera del Expediente: 0,37 ugm/ha

Explotación	Especie	Ugm Calculada para CG
ES210230000321	OVINA	32,54
ES210230000321	PORCINO	22,00

**Recintos Determinados para el Cálculo de Garga Ganadera**

REF.	REFERENCIA SIGPAC	CULTIVO	DESCRIPCIÓN CULTIVO	S/R	SUP. RESUELTA (ha)
-960050	21-023-021-00073-00003	62000	PASTOS PERMANENTES DE 5 O MAS AÑOS-SIN VARIEDAD	S	0,00
-960049	21-023-021-00010-00004	62000	PASTOS PERMANENTES DE 5 O MAS AÑOS-SIN VARIEDAD	S	0,92
-960048	21-023-021-00010-00002	62000	PASTOS PERMANENTES DE 5 O MAS AÑOS-SIN VARIEDAD	S	0,54
-960047	21-023-021-00004-00003	62000	PASTOS PERMANENTES DE 5 O MAS AÑOS-SIN VARIEDAD	S	7,84
-960046	21-023-021-00003-00004	62000	PASTOS PERMANENTES DE 5 O MAS AÑOS-SIN VARIEDAD	S	0,01
-960045	21-023-021-00003-00003	62000	PASTOS PERMANENTES DE 5 O MAS AÑOS-SIN VARIEDAD	S	0,01

(1) Con incidencias que retienen pago o deniegan el expediente.  
 (2) Se calcula sobre superficie declarada admisible.  
 (3) Aplicación del artículo 16 bis del RD 147/2023.

Puede verificar la integridad de una copia de este documento mediante la lectura del código QR adjunto o mediante el acceso a la dirección <a href="https://ws050.juntadeandalucia.es/verificarFirma">https://ws050.juntadeandalucia.es/verificarFirma</a> indicando el código de VERIFICACIÓN					
FIRMADO POR	RAQUEL MARIA ESPIN CRESPO		FECHA		26/06/2024
VERIFICACIÓN	Pk2jmMQ72K8YCCE9EQ8LU85ENJJ6M		PÁGINA		5435/8857



**Recintos Determinados para el Cálculo de Garga Ganadera**

REF.	REFERENCIA SIGPAC	CULTIVO	DESCRIPCIÓN CULTIVO	S/R	SUP.
					RESUELTA (ha)
			VARIEDAD		
-960044	21-023-021-00003-00003	62000	PASTOS PERMANENTES DE 5 O MAS AÑOS-SIN VARIEDAD	S	0,01
-960043	21-023-021-00003-00001	62000	PASTOS PERMANENTES DE 5 O MAS AÑOS-SIN VARIEDAD	S	2,86
1700000005846963	21-023-020-00001-00001	62000	PASTOS PERMANENTES DE 5 O MAS AÑOS-SIN VARIEDAD	S	18,98
1700000005846964	21-023-020-00028-00001	62000	PASTOS PERMANENTES DE 5 O MAS AÑOS-SIN VARIEDAD	S	0,22
1700000005846965	21-023-020-00028-00002	62000	PASTOS PERMANENTES DE 5 O MAS AÑOS-SIN VARIEDAD	S	5,75
1700000005846966	21-023-021-00003-00001	62000	PASTOS PERMANENTES DE 5 O MAS AÑOS-SIN VARIEDAD	S	8,04
1700000005846967	21-023-021-00003-00003	62000	PASTOS PERMANENTES DE 5 O MAS AÑOS-SIN VARIEDAD	S	0,40
1700000005846968	21-023-021-00003-00004	62000	PASTOS PERMANENTES DE 5 O MAS AÑOS-SIN VARIEDAD	S	0,35
1700000005846973	21-023-021-00072-00002	62000	PASTOS PERMANENTES DE 5 O MAS AÑOS-SIN VARIEDAD	S	4,35
1700000005846974	21-023-021-00060-00004	62000	PASTOS PERMANENTES DE 5 O MAS AÑOS-SIN VARIEDAD	S	7,68
1700000005846975	21-023-021-00060-00005	62000	PASTOS PERMANENTES DE 5 O MAS AÑOS-SIN VARIEDAD	S	34,34
1700000005846976	21-023-021-00063-00001	62000	PASTOS PERMANENTES DE 5 O MAS AÑOS-SIN VARIEDAD	S	0,22
1700000005846977	21-023-021-00064-00001	62000	PASTOS PERMANENTES DE 5 O MAS AÑOS-SIN VARIEDAD	S	0,35
1700000005846979	21-023-021-00065-00001	62000	PASTOS PERMANENTES DE 5 O MAS AÑOS-SIN VARIEDAD	S	4,22
1700000005846980	21-023-020-00004-00001	62000	PASTOS PERMANENTES DE 5 O MAS AÑOS-SIN VARIEDAD	S	3,71
1700000005846982	21-023-021-00004-00001	62000	PASTOS PERMANENTES DE 5 O MAS AÑOS-SIN VARIEDAD	S	1,24
1700000005846983	21-023-020-00001-00009	62000	PASTOS PERMANENTES DE 5 O MAS AÑOS-SIN VARIEDAD	S	3,65
1700000005846984	21-023-021-00072-00003	62000	PASTOS PERMANENTES DE 5 O MAS AÑOS-SIN VARIEDAD	S	3,45
1700000005846985	21-023-020-00001-00006	62000	PASTOS PERMANENTES DE 5 O MAS AÑOS-SIN VARIEDAD	S	7,43
1700000005846986	21-023-022-00042-00002	62000	PASTOS PERMANENTES DE 5 O MAS AÑOS-SIN VARIEDAD	S	6,85
1700000005846987	21-023-022-00041-00002	62000	PASTOS PERMANENTES DE 5 O MAS AÑOS-SIN VARIEDAD	S	11,66
1700000005846988	21-023-023-00027-00003	62000	PASTOS PERMANENTES DE 5 O MAS AÑOS-SIN VARIEDAD	S	0,53
1700000005846989	21-023-023-00027-00002	62000	PASTOS PERMANENTES DE 5 O MAS AÑOS-SIN VARIEDAD	S	7,36
1700000005846991	21-023-023-00029-00002	62000	PASTOS PERMANENTES DE 5 O MAS AÑOS-SIN VARIEDAD	S	6,22

(1) Con incidencias que retienen pago o deniegan el expediente.  
 (2) Se calcula sobre superficie declarada admisible.  
 (3) Aplicación del artículo 16 bis del RD 147/2023.

Puede verificar la integridad de una copia de este documento mediante la lectura del código QR adjunto o mediante el acceso a la dirección <a href="https://ws050.juntadeandalucia.es/verificarFirma">https://ws050.juntadeandalucia.es/verificarFirma</a> indicando el código de VERIFICACIÓN					
FIRMADO POR	RAQUEL MARIA ESPIN CRESPO		FECHA		26/06/2024
VERIFICACIÓN	Pk2jmMQ72K8YCCE9EQ8LU85ENJJJ6M		PÁGINA		5436/8857

**APELLIDOS Y NOMBRE / RAZÓN SOCIAL**

VELA RAMON ALICIA

**NIF**

\*\*\*\*3634\*

**EXPEDIENTE**

1254641

**RESOLUCIÓN**

CONCESIÓN DE LA AYUDA

**DATOS DE MANTENIMIENTO UNIDADES****GRUPO DE PAGO**

ZONAS DE LIMITACIONES NATURALES

**Sup. Dec.  
Admisible**

2,36

**Sup.  
Resuelta**

2,36

**Sobredecl.**

0,00

**% Sobredecl.**

0,00

**RESUMEN DE PAGOS**

	<b>IMPORTE ( Euros )</b>			
	<b>RESUELTO</b>	<b>FEADER</b>	<b>MAPA</b>	<b>CAPADR</b>
Pago realizado	122,86	104,43	12,05	6,38
A pagar	4,58	3,89	0,45	0,24
<b>TOTAL</b>	<b>127,44</b>	<b>108,32</b>	<b>12,50</b>	<b>6,62</b>

**APLICACIÓN DE REDUCCIONES Y PENALIZACIONES (%)**

<b>Crterios de subvencionabilidad (1)</b>	<b>Presentación tardía</b>	<b>Omisión declaración</b>	<b>Condicionalidad</b>
0,00	0,00	0,00	0,00

**IMPORTE ( Euros )**

<b>Calculado(2)</b>	<b>Reducción</b>	<b>Penalización</b>	<b>Reducción Penalización (3)</b>	<b>Penalización adicional</b>	<b>Resuelto</b>	<b>FEADER</b>	<b>MAPA</b>	<b>CAPADR</b>
127,44 €	0,00 €	0,00 €	0,00 €	0,00 €	127,44 €	108,32 €	12,50 €	6,62 €
<b>Importe Unitario:</b>	<b>54,00 €</b>	<b>Nuevo Importe Unitario:</b>	<b>54,00 €</b>					

**RECINTOS PROPUESTOS**

<b>REF.</b>	<b>REFERENCIA SIGPAC</b>	<b>CULTIVO</b>	<b>USO S/R SIGPAC</b>	<b>Sup. Dec. admisible</b>	<b>Sup. Campo</b>	<b>Sup. Determ.</b>	<b>Sup. Resuelta</b>
-1359922	21-044-005-00329-0005	FRESAS	R	0,62		0,62	0,54
-1359921	21-044-005-00329-0004	ARÁNDANO	R	0,61		0,61	0,61
-1153181	21-044-005-00335-0003	FRESAS	R	0,16		0,16	0,16
-1153180	21-044-005-00335-0003	FRAMBUESAS	R	0,22		0,22	0,20
-1153179	21-044-005-00334-0002	FRESAS	R	0,18		0,18	0,18
-1153178	21-044-005-00334-0002	FRAMBUESAS	R	0,28		0,28	0,24
-1127896	21-044-005-00335-0003	FRAMBUESAS	R	0,22		0,22	0,22
-1127895	21-044-005-00334-0002	FRAMBUESAS	R	0,21		0,21	0,21

**INCIDENCIAS****INCIDENCIA DESCRIPCIÓN**

4272	Verifica que las líneas de declaración de las Solicitudes Únicas no tienen solapes con la capa de Retroactividad Gráfica (ambas de la misma campaña) a nivel de expediente/línea de declaración gráfica de la solicitud. Recinto:21-044-005-00329-00005 Cultivo: - Agregado de la referencia del recinto.:0 Zona de la referencia del recinto.:0 Superficie solapada.:0,08 Id. Incid.:95158547 Recinto:21-044-005-00334-00002 Cultivo: - Agregado de la referencia del recinto.:0 Zona de la referencia del recinto.:0 Superficie solapada.:0,04 Id. Incid.:95158549 Recinto:21-044-005-00335-00003 Cultivo: - Agregado de la referencia del recinto.:0 Zona de la referencia del recinto.:0 Superficie solapada.:0,02 Id. Incid.:95158548
------	---

(1) Con incidencias que retienen pago o deniegan el expediente.  
(2) Se calcula sobre superficie declarada admisible.  
(3) Aplicación del artículo 16 bis del RD 147/2023.

Puede verificar la integridad de una copia de este documento mediante la lectura del código QR adjunto o mediante el acceso a la dirección <https://ws050.juntadeandalucia.es/verificarFirma> indicando el código de VERIFICACIÓN

FIRMADO POR	RAQUEL MARIA ESPIN CRESPO	FECHA	26/06/2024
VERIFICACIÓN	Pk2jmMQ72K8YCCE9EQ8LU85ENJJ6M	PÁGINA	5437/8857



**APELLIDOS Y NOMBRE / RAZÓN SOCIAL**

VELASCO MARQUEZ JOSE MIGUEL

**NIF**

\*\*\*5440\*

**EXPEDIENTE**

1222919

**RESOLUCIÓN**

CONCESIÓN DE LA AYUDA

**DATOS DE MANTENIMIENTO UNIDADES****GRUPO DE PAGO**

ZONAS DE LIMITACIONES NATURALES

**Sup. Dec.  
Admisible**

193,46

**Sup.  
Resuelta**

193,12

**Sobredecl.**

0,34

**% Sobredecl.**

0,18

**RESUMEN DE PAGOS**

	<b>IMPORTE ( Euros )</b>			
	<b>RESUELTO</b>	<b>FEADER</b>	<b>MAPA</b>	<b>CAPADR</b>
Pago realizado	1.079,30	917,40	105,88	56,02
A pagar	106,61	90,62	10,46	5,53
<b>TOTAL</b>	<b>1.185,91</b>	<b>1.008,02</b>	<b>116,34</b>	<b>61,55</b>

**APLICACIÓN DE REDUCCIONES Y PENALIZACIONES (%)**

<b>Criterios de subvencionabilidad (1)</b>	<b>Presentación tardía</b>	<b>Omisión declaración</b>	<b>Condicionabilidad</b>
0,00	0,00	0,00	0,00

**IMPORTE ( Euros )**

Calculado(2)	Reducción	Penalización	Reducción Penalización (3)	Penalización adicional	Resuelto	FEADER	MAPA	CAPADR
1.188,00 €	2,09 €	0,00 €	0,00 €	0,00 €	1.185,91 €	1.008,02 €	116,34 €	61,55 €
Importe Unitario:	54,00 €	Nuevo Importe Unitario:	6,14 €					

(1) Con incidencias que retienen pago o deniegan el expediente.

(2) Se calcula sobre superficie declarada admisible.

(3) Aplicación del artículo 16 bis del RD 147/2023.

Puede verificar la integridad de una copia de este documento mediante la lectura del código QR adjunto o mediante el acceso a la dirección <https://ws050.juntadeandalucia.es/verificarFirma> indicando el código de VERIFICACIÓN

FIRMADO POR

RAQUEL MARIA ESPIN CRESPO

FECHA

26/06/2024

VERIFICACIÓN

Pk2jmMQ72K8YCCE9EQ8LU85ENJJ6M

PÁGINA

5438/8857





**RECINTOS PROPUESTOS**

REF.	REFERENCIA SIGPAC	CULTIVO	S/R	USO SIGPAC	Sup. Dec. admisible	Sup. Campo	Sup. Determ.	Sup. Resuelta
-1482068	21-031-001-00136-0007	PASTOS PERMANENTES DE 5 O MAS AÑOS	S		1,23		1,23	1,23
-1482067	21-031-001-00133-0003	PASTOS PERMANENTES DE 5 O MAS AÑOS	S		0,15		0,15	0,15
-959763	21-031-002-00453-0004	PASTOS PERMANENTES DE 5 O MAS AÑOS	S		0,01		0,01	0,00
-959762	21-031-002-00453-0004	PASTOS PERMANENTES DE 5 O MAS AÑOS	S		0,01		0,01	0,00
-959761	21-031-002-00453-0004	PASTOS PERMANENTES DE 5 O MAS AÑOS	S		0,01		0,01	0,00
-959760	21-031-002-00453-0004	PASTOS PERMANENTES DE 5 O MAS AÑOS	S		0,08		0,08	0,00
-959759	21-031-002-00453-0004	PASTOS PERMANENTES DE 5 O MAS AÑOS	S		0,03		0,03	0,00
-959758	21-031-002-00453-0003	PASTOS PERMANENTES DE 5 O MAS AÑOS	S		0,20		0,20	0,00
1700000005366180	21-031-001-00117-0001	PASTOS PERMANENTES DE 5 O MAS AÑOS	S		20,11		20,11	20,11
1700000005366181	21-031-001-00117-0002	PASTOS PERMANENTES DE 5 O MAS AÑOS	S		3,77		3,77	3,77
1700000005366182	21-031-001-00117-0003	PASTOS PERMANENTES DE 5 O MAS AÑOS	S		0,83		0,83	0,83
1700000005366183	21-031-001-00117-0004	PASTOS PERMANENTES DE 5 O MAS AÑOS	S		0,28		0,28	0,28
1700000005366184	21-031-001-00117-0005	PASTOS PERMANENTES DE 5 O MAS AÑOS	S		0,54		0,54	0,54
1700000005366185	21-031-001-00120-0003	PASTOS PERMANENTES DE 5 O MAS AÑOS	S		16,13		16,13	16,13
1700000005366186	21-031-001-00120-0004	PASTOS PERMANENTES DE 5 O MAS AÑOS	S		1,91		1,91	1,91
1700000005366187	21-031-001-00120-0005	PASTOS PERMANENTES DE 5 O MAS AÑOS	S		1,21		1,21	1,21
1700000005366188	21-031-001-00120-0006	PASTOS PERMANENTES DE 5 O MAS AÑOS	S		0,45		0,45	0,45
1700000005366189	21-031-001-00120-0007	PASTOS PERMANENTES DE 5 O MAS AÑOS	S		6,17		6,17	6,17
1700000005366190	21-031-001-00117-0009	PASTOS PERMANENTES DE 5 O MAS AÑOS	S		0,98		0,98	0,98
1700000005366191	21-031-001-00120-0002	PASTOS PERMANENTES DE 5 O MAS AÑOS	S		0,27		0,27	0,27
1700000005366192	21-031-001-00118-0001	PASTOS PERMANENTES DE 5 O MAS AÑOS	S		0,89		0,89	0,89
1700000005366193	21-031-001-00118-0002	PASTOS PERMANENTES DE 5 O MAS AÑOS	S		23,78		23,78	23,78
1700000005366194	21-031-001-00118-0004	PASTOS PERMANENTES DE 5 O MAS AÑOS	S		0,64		0,64	0,64
1700000005366195	21-031-001-00118-0005	PASTOS PERMANENTES DE 5 O MAS AÑOS	S		0,49		0,49	0,49
1700000005366196	21-031-001-00118-0006	PASTOS PERMANENTES DE 5 O MAS AÑOS	S		1,49		1,49	1,49
1700000005366197	21-031-001-00118-0007	PASTOS PERMANENTES DE 5 O MAS AÑOS	S		0,36		0,36	0,36
1700000005366198	21-031-001-00118-0008	PASTOS PERMANENTES DE 5 O MAS AÑOS	S		0,65		0,65	0,65
1700000005366199	21-031-001-00135-0003	PASTOS PERMANENTES DE 5 O MAS AÑOS	S		14,75		14,75	14,75
1700000005366200	21-031-001-00134-0001	PASTOS PERMANENTES DE 5 O MAS AÑOS	S		8,25		8,25	8,25
1700000005366201	21-031-001-00135-0002	PASTOS PERMANENTES DE 5 O MAS AÑOS	S		4,50		4,50	4,50
1700000005366202	21-031-001-00135-0004	PASTOS PERMANENTES DE 5 O MAS AÑOS	S		0,32		0,32	0,32
1700000005366203	21-031-001-00136-0003	PASTOS PERMANENTES DE 5 O MAS AÑOS	S		0,49		0,49	0,49
1700000005366204	21-031-001-00136-0004	PASTOS PERMANENTES DE 5 O MAS AÑOS	S		0,04		0,04	0,04
1700000005366206	21-031-001-00136-0008	PASTOS PERMANENTES DE 5 O MAS AÑOS	S		0,92		0,92	0,92
1700000005366207	21-031-001-00139-0004	PASTOS PERMANENTES DE 5 O MAS AÑOS	S		0,61		0,61	0,61
1700000005366208	21-031-001-00139-0003	PASTOS PERMANENTES DE 5 O MAS AÑOS	S		0,59		0,59	0,59
1700000005366209	21-031-001-00136-0002	PASTOS PERMANENTES DE 5 O MAS AÑOS	S		16,33		16,33	16,33
1700000005366210	21-031-001-00139-0002	PASTOS PERMANENTES DE 5 O MAS AÑOS	S		7,69		7,69	7,69
1700000005366215	21-031-002-00455-0002	PASTOS PERMANENTES DE 5 O MAS AÑOS	S		45,93		45,93	45,93
1700000005366216	21-031-002-00456-0001	PASTOS PERMANENTES DE 5 O MAS AÑOS	S		0,73		0,73	0,73
1700000005366217	21-031-001-00136-0005	PASTOS PERMANENTES DE 5 O MAS AÑOS	S		3,26		3,26	3,26
1700000005366218	21-031-001-00136-0006	PASTOS PERMANENTES DE 5 O MAS AÑOS	S		3,07		3,07	3,07
1700000005366219	21-031-001-00118-0003	OLIVAR	S		0,42		0,42	0,42
1700000005366222	21-031-002-00200-0007	PASTOS PERMANENTES DE 5 O MAS AÑOS	S		0,07		0,07	0,07
1700000005366223	21-031-002-00200-0002	PASTOS PERMANENTES DE 5 O MAS AÑOS	S		0,06		0,06	0,06
1700000005366227	21-031-008-00216-0005	OLIVAR	S		0,01		0,01	0,01
1700000005366228	21-031-008-00216-0004	OLIVAR	S		0,36		0,36	0,36
1700000005366229	21-031-008-00107-0002	OLIVAR	S		0,78		0,78	0,78
1700000005366230	21-031-002-00200-0003	OLIVAR	S		0,07		0,07	0,07
1700000005366231	21-031-002-00200-0004	OLIVAR	S		0,04		0,04	0,04
1700000005366232	21-031-002-00201-0001	OLIVAR	S		0,47		0,47	0,47
1700000005366233	21-031-002-00188-0001	OLIVAR	S		0,36		0,36	0,36

(1) Con incidencias que retienen pago o deniegan el expediente.  
 (2) Se calcula sobre superficie declarada admisible.  
 (3) Aplicación del artículo 16 bis del RD 147/2023.

Puede verificar la integridad de una copia de este documento mediante la lectura del código QR adjunto o mediante el acceso a la dirección <a href="https://ws050.juntadeandalucia.es/verificarFirma">https://ws050.juntadeandalucia.es/verificarFirma</a> indicando el código de VERIFICACIÓN					
FIRMADO POR	RAQUEL MARIA ESPIN CRESPO		FECHA		26/06/2024
VERIFICACIÓN	Pk2jmMQ72K8YCCE9EQ8LU85ENJJ6M		PÁGINA		5439/8857



**RECINTOS PROPUESTOS**

REF.	REFERENCIA SIGPAC	CULTIVO	USO S/R	Sup. Dec. admisible	Sup. Campo	Sup. Determ.	Sup. Resuelta
170000005366234	21-031-002-00135-0001	OLIVAR	S	0,67		0,67	0,67

**INCIDENCIAS**

**INCIDENCIA DESCRIPCIÓN**

- 225 Superficie neta de cruce en un recinto en el conjunto de solicitudes supera superficie admisible que SIGPAC establece para él.  
 Recinto:21-031-002-00453-00003 Cultivo:62000 PASTOS PERMANENTES DE 5 O MAS AÑOS-SIN VARIEDAD Secano Superficie admisible de pastos del recinto según SIGPAC.:15218 Suma de superficies de cruce netas declaradas para este recinto por todos los solicitantes.:15238 Exceso de superficie (Hectáreas):0,2  
 Recinto:21-031-002-00453-00004 Cultivo:62000 PASTOS PERMANENTES DE 5 O MAS AÑOS-SIN VARIEDAD Secano Superficie admisible de pastos del recinto según SIGPAC.:446 Suma de superficies de cruce netas declaradas para este recinto por todos los solicitantes.:460 Exceso de superficie (Hectáreas):0,14  
 Recinto:21-031-002-00453-00004 Cultivo:62000 PASTOS PERMANENTES DE 5 O MAS AÑOS-SIN VARIEDAD Secano Superficie admisible de pastos del recinto según SIGPAC.:446 Suma de superficies de cruce netas declaradas para este recinto por todos los solicitantes.:460 Exceso de superficie (Hectáreas):0,14  
 Recinto:21-031-002-00453-00004 Cultivo:62000 PASTOS PERMANENTES DE 5 O MAS AÑOS-SIN VARIEDAD Secano Superficie admisible de pastos del recinto según SIGPAC.:446 Suma de superficies de cruce netas declaradas para este recinto por todos los solicitantes.:460 Exceso de superficie (Hectáreas):0,14
- 243 Superficie bruta de cruce total en un mismo recinto en el conjunto de las solicitudes supera superficie total que SIGPAC establece para él.  
 Recinto:21-031-002-00453-00003 Cultivo:62000 PASTOS PERMANENTES DE 5 O MAS AÑOS-SIN VARIEDAD Secano SUMAS SUPERFICIE DE CRUCE:20  
 Recinto:21-031-002-00453-00004 Cultivo:62000 PASTOS PERMANENTES DE 5 O MAS AÑOS-SIN VARIEDAD Secano SUMAS SUPERFICIE DE CRUCE:14  
 Recinto:21-031-002-00453-00004 Cultivo:62000 PASTOS PERMANENTES DE 5 O MAS AÑOS-SIN VARIEDAD Secano SUMAS SUPERFICIE DE CRUCE:14  
 Recinto:21-031-002-00453-00004 Cultivo:62000 PASTOS PERMANENTES DE 5 O MAS AÑOS-SIN VARIEDAD Secano SUMAS SUPERFICIE DE CRUCE:14
- 3795 Recinto declarado con una situación de riesgo de abandono.  
 Recinto:21-031-008-00216-00006 Cultivo: -  
 Recinto:21-031-008-00216-00010 Cultivo: -  
 Recinto:21-031-008-00216-00011 Cultivo: -  
 Recinto:21-031-008-00298-00001 Cultivo: -  
 Recinto:21-031-008-00298-00012 Cultivo: -  
 Recinto:21-031-008-00298-00013 Cultivo: -  
 Recinto:21-031-008-00298-00014 Cultivo: -  
 Recinto:21-031-008-00299-00001 Cultivo: -  
 Recinto:21-031-008-00300-00002 Cultivo: -  
 Recinto:21-031-008-00413-00006 Cultivo: -  
 Recinto:21-031-008-00413-00010 Cultivo: -
- 86121 Recinto superficie forrajera que no realiza la actividad de producción de pastoreo.  
 Recinto:21-031-008-00216-00006 Cultivo:62000 PASTOS PERMANENTES DE 5 O MAS AÑOS-SIN VARIEDAD Secano Actividad Agraria del recinto:2  
 Recinto:21-031-008-00216-00010 Cultivo:62000 PASTOS PERMANENTES DE 5 O MAS AÑOS-SIN VARIEDAD Secano Actividad Agraria del recinto:2  
 Recinto:21-031-008-00216-00011 Cultivo:62000 PASTOS PERMANENTES DE 5 O MAS AÑOS-SIN VARIEDAD Secano Actividad Agraria del recinto:2  
 Recinto:21-031-008-00298-00001 Cultivo:62000 PASTOS PERMANENTES DE 5 O MAS AÑOS-SIN VARIEDAD Secano Actividad Agraria del recinto:2  
 Recinto:21-031-008-00298-00012 Cultivo:62000 PASTOS PERMANENTES DE 5 O MAS AÑOS-SIN VARIEDAD Secano Actividad Agraria del recinto:2  
 Recinto:21-031-008-00298-00013 Cultivo:62000 PASTOS PERMANENTES DE 5 O MAS AÑOS-SIN VARIEDAD Secano Actividad Agraria del recinto:2  
 Recinto:21-031-008-00298-00014 Cultivo:62000 PASTOS PERMANENTES DE 5 O MAS AÑOS-SIN VARIEDAD Secano Actividad Agraria del recinto:2  
 Recinto:21-031-008-00299-00001 Cultivo:62000 PASTOS PERMANENTES DE 5 O MAS AÑOS-SIN VARIEDAD Secano Actividad Agraria del recinto:2  
 Recinto:21-031-008-00300-00002 Cultivo:62000 PASTOS PERMANENTES DE 5 O MAS AÑOS-SIN VARIEDAD Secano Actividad Agraria del recinto:2  
 Recinto:21-031-008-00413-00006 Cultivo:62000 PASTOS PERMANENTES DE 5 O MAS AÑOS-SIN VARIEDAD Secano Actividad Agraria del recinto:2  
 Recinto:21-031-008-00413-00010 Cultivo:62000 PASTOS PERMANENTES DE 5 O MAS AÑOS-SIN VARIEDAD Secano Actividad Agraria del recinto:2

(1) Con incidencias que retienen pago o deniegan el expediente.  
 (2) Se calcula sobre superficie declarada admisible.  
 (3) Aplicación del artículo 16 bis del RD 147/2023.

Puede verificar la integridad de una copia de este documento mediante la lectura del código QR adjunto o mediante el acceso a la dirección <a href="https://ws050.juntadeandalucia.es/verificarFirma">https://ws050.juntadeandalucia.es/verificarFirma</a> indicando el código de VERIFICACIÓN				
FIRMADO POR	RAQUEL MARIA ESPIN CRESPO	FECHA	26/06/2024	
VERIFICACIÓN	Pk2jmMQ72K8YCC9E9Q8LU85ENJJ6M	PÁGINA	5440/8857	



**Datos considerados para el Cálculo de la Carga Ganadera del expediente**

Superficie determinada para Cálculo Carga Ganadera: 189,94 ha  
Carga Ganadera del Expediente: 0,31 ugm/ha

Explotación	Especie	Ugm Calculada para CG
ES210310000008	BOVINA	24,95
ES210310000008	PORCINO	19,09
ES210310000057	PORCINO	15,75

**Recintos Determinados para el Cálculo de Garga Ganadera**

REF.	REFERENCIA SIGPAC	CULTIVO	DESCRIPCIÓN CULTIVO	S/R	SUP. RESUELTA (ha)
-1482068	21-031-001-00136-00007	62000	PASTOS PERMANENTES DE 5 O MAS AÑOS-SIN VARIEDAD	S	1,23
-1482067	21-031-001-00133-00003	62000	PASTOS PERMANENTES DE 5 O MAS AÑOS-SIN VARIEDAD	S	0,15
-959763	21-031-002-00453-00004	62000	PASTOS PERMANENTES DE 5 O MAS AÑOS-SIN VARIEDAD	S	0,00
-959762	21-031-002-00453-00004	62000	PASTOS PERMANENTES DE 5 O MAS AÑOS-SIN VARIEDAD	S	0,00
-959761	21-031-002-00453-00004	62000	PASTOS PERMANENTES DE 5 O MAS AÑOS-SIN VARIEDAD	S	0,00
-959760	21-031-002-00453-00004	62000	PASTOS PERMANENTES DE 5 O MAS AÑOS-SIN VARIEDAD	S	0,00
-959759	21-031-002-00453-00004	62000	PASTOS PERMANENTES DE 5 O MAS AÑOS-SIN VARIEDAD	S	0,00
-959758	21-031-002-00453-00003	62000	PASTOS PERMANENTES DE 5 O MAS AÑOS-SIN VARIEDAD	S	0,00
170000005366180	21-031-001-00117-00001	62000	PASTOS PERMANENTES DE 5 O MAS AÑOS-SIN VARIEDAD	S	20,11
170000005366181	21-031-001-00117-00002	62000	PASTOS PERMANENTES DE 5 O MAS AÑOS-SIN VARIEDAD	S	3,77
170000005366182	21-031-001-00117-00003	62000	PASTOS PERMANENTES DE 5 O MAS AÑOS-SIN VARIEDAD	S	0,83
170000005366183	21-031-001-00117-00004	62000	PASTOS PERMANENTES DE 5 O MAS AÑOS-SIN VARIEDAD	S	0,28
170000005366184	21-031-001-00117-00005	62000	PASTOS PERMANENTES DE 5 O MAS AÑOS-SIN VARIEDAD	S	0,54
170000005366185	21-031-001-00120-00003	62000	PASTOS PERMANENTES DE 5 O MAS AÑOS-SIN VARIEDAD	S	16,13
170000005366186	21-031-001-00120-00004	62000	PASTOS PERMANENTES DE 5 O MAS AÑOS-SIN VARIEDAD	S	1,91
170000005366187	21-031-001-00120-00005	62000	PASTOS PERMANENTES DE 5 O MAS AÑOS-SIN VARIEDAD	S	1,21
170000005366188	21-031-001-00120-00006	62000	PASTOS PERMANENTES DE 5 O MAS AÑOS-SIN VARIEDAD	S	0,45
170000005366189	21-031-001-00120-00007	62000	PASTOS PERMANENTES DE 5 O MAS AÑOS-SIN VARIEDAD	S	6,17
170000005366190	21-031-001-00117-00009	62000	PASTOS PERMANENTES DE 5 O MAS AÑOS-SIN VARIEDAD	S	0,98
170000005366191	21-031-001-00120-00002	62000	PASTOS PERMANENTES DE 5 O MAS AÑOS-SIN VARIEDAD	S	0,27
170000005366192	21-031-001-00118-00001	62000	PASTOS PERMANENTES DE 5 O MAS AÑOS-SIN VARIEDAD	S	0,89
170000005366193	21-031-001-00118-00002	62000	PASTOS PERMANENTES DE 5 O MAS AÑOS-SIN VARIEDAD	S	23,78
170000005366194	21-031-001-00118-00004	62000	PASTOS PERMANENTES DE 5 O MAS AÑOS-SIN VARIEDAD	S	0,64
170000005366195	21-031-001-00118-00005	62000	PASTOS PERMANENTES DE 5 O MAS AÑOS-SIN VARIEDAD	S	0,49
170000005366196	21-031-001-00118-00006	62000	PASTOS PERMANENTES DE 5 O MAS AÑOS-SIN VARIEDAD	S	1,49
170000005366197	21-031-001-00118-00007	62000	PASTOS PERMANENTES DE 5 O MAS AÑOS-SIN VARIEDAD	S	0,36
170000005366198	21-031-001-00118-00008	62000	PASTOS PERMANENTES DE 5 O MAS AÑOS-SIN VARIEDAD	S	0,65
170000005366199	21-031-001-00135-00003	62000	PASTOS PERMANENTES DE 5 O MAS AÑOS-SIN VARIEDAD	S	14,75
170000005366200	21-031-001-00134-00001	62000	PASTOS PERMANENTES DE 5 O MAS AÑOS-SIN VARIEDAD	S	8,25

(1) Con incidencias que retienen pago o deniegan el expediente.  
(2) Se calcula sobre superficie declarada admisible.  
(3) Aplicación del artículo 16 bis del RD 147/2023.

Puede verificar la integridad de una copia de este documento mediante la lectura del código QR adjunto o mediante el acceso a la dirección <a href="https://ws050.juntadeandalucia.es/verificarFirma">https://ws050.juntadeandalucia.es/verificarFirma</a> indicando el código de VERIFICACIÓN					
FIRMADO POR	RAQUEL MARIA ESPIN CRESPO		FECHA		26/06/2024
VERIFICACIÓN	Pk2jmMQ72K8YCCE9EQ8LU85ENJJ6M		PÁGINA		5441/8857



**Recintos Determinados para el Cálculo de Garga Ganadera**

REF.	REFERENCIA SIGPAC	CULTIVO	DESCRIPCIÓN CULTIVO	S/R	SUP. RESUELTA (ha)
170000005366201	21-031-001-00135-00002	62000	PASTOS PERMANENTES DE 5 O MAS AÑOS-SIN VARIEDAD	S	4,50
170000005366202	21-031-001-00135-00004	62000	PASTOS PERMANENTES DE 5 O MAS AÑOS-SIN VARIEDAD	S	0,32
170000005366203	21-031-001-00136-00003	62000	PASTOS PERMANENTES DE 5 O MAS AÑOS-SIN VARIEDAD	S	0,49
170000005366204	21-031-001-00136-00004	62000	PASTOS PERMANENTES DE 5 O MAS AÑOS-SIN VARIEDAD	S	0,04
170000005366206	21-031-001-00136-00008	62000	PASTOS PERMANENTES DE 5 O MAS AÑOS-SIN VARIEDAD	S	0,92
170000005366207	21-031-001-00139-00004	62000	PASTOS PERMANENTES DE 5 O MAS AÑOS-SIN VARIEDAD	S	0,61
170000005366208	21-031-001-00139-00003	62000	PASTOS PERMANENTES DE 5 O MAS AÑOS-SIN VARIEDAD	S	0,59
170000005366209	21-031-001-00136-00002	62000	PASTOS PERMANENTES DE 5 O MAS AÑOS-SIN VARIEDAD	S	16,33
170000005366210	21-031-001-00139-00002	62000	PASTOS PERMANENTES DE 5 O MAS AÑOS-SIN VARIEDAD	S	7,69
170000005366215	21-031-002-00455-00002	62000	PASTOS PERMANENTES DE 5 O MAS AÑOS-SIN VARIEDAD	S	45,93
170000005366216	21-031-002-00456-00001	62000	PASTOS PERMANENTES DE 5 O MAS AÑOS-SIN VARIEDAD	S	0,73
170000005366217	21-031-001-00136-00005	62000	PASTOS PERMANENTES DE 5 O MAS AÑOS-SIN VARIEDAD	S	3,26
170000005366218	21-031-001-00136-00006	62000	PASTOS PERMANENTES DE 5 O MAS AÑOS-SIN VARIEDAD	S	3,07
170000005366222	21-031-002-00200-00007	62000	PASTOS PERMANENTES DE 5 O MAS AÑOS-SIN VARIEDAD	S	0,07
170000005366223	21-031-002-00200-00002	62000	PASTOS PERMANENTES DE 5 O MAS AÑOS-SIN VARIEDAD	S	0,06

**Incidencias de carga ganadera**

**INCIDENCIA DESCRIPCIÓN**

- 225 Superficie neta de cruce en un recinto en el conjunto de solicitudes supera superficie admisible que SIGPAC establece para él.  
 Recinto:21-031-002-00453-00004 Cultivo:62000 PASTOS PERMANENTES DE 5 O MAS AÑOS-SIN VARIEDAD Secano Superficie admisible de pastos del recinto según SIGPAC.:446 Suma de superficies de cruce netas declaradas para este recinto por todos los solicitantes.:460 Exceso de superficie (Hectáreas):0,14  
 Recinto:21-031-002-00453-00004 Cultivo:62000 PASTOS PERMANENTES DE 5 O MAS AÑOS-SIN VARIEDAD Secano Superficie admisible de pastos del recinto según SIGPAC.:446 Suma de superficies de cruce netas declaradas para este recinto por todos los solicitantes.:460 Exceso de superficie (Hectáreas):0,14  
 Recinto:21-031-002-00453-00004 Cultivo:62000 PASTOS PERMANENTES DE 5 O MAS AÑOS-SIN VARIEDAD Secano Superficie admisible de pastos del recinto según SIGPAC.:446 Suma de superficies de cruce netas declaradas para este recinto por todos los solicitantes.:460 Exceso de superficie (Hectáreas):0,14  
 Recinto:21-031-002-00453-00004 Cultivo:62000 PASTOS PERMANENTES DE 5 O MAS AÑOS-SIN VARIEDAD Secano Superficie admisible de pastos del recinto según SIGPAC.:446 Suma de superficies de cruce netas declaradas para este recinto por todos los solicitantes.:460 Exceso de superficie (Hectáreas):0,14  
 Recinto:21-031-002-00453-00004 Cultivo:62000 PASTOS PERMANENTES DE 5 O MAS AÑOS-SIN VARIEDAD Secano Superficie admisible de pastos del recinto según SIGPAC.:446 Suma de superficies de cruce netas declaradas para este recinto por todos los solicitantes.:460 Exceso de superficie (Hectáreas):0,14  
 Recinto:21-031-002-00453-00003 Cultivo:62000 PASTOS PERMANENTES DE 5 O MAS AÑOS-SIN VARIEDAD Secano Superficie admisible de pastos del recinto según SIGPAC.:15218 Suma de superficies de cruce netas declaradas para este recinto por todos los solicitantes.:15238 Exceso de superficie (Hectáreas):0,2
- 3795 Recinto declarado con una situación de riesgo de abandono.  
 Recinto:21-031-008-00413-00010 Cultivo: -  
 Recinto:21-031-008-00413-00006 Cultivo: -  
 Recinto:21-031-008-00216-00011 Cultivo: -  
 Recinto:21-031-008-00299-00001 Cultivo: -  
 Recinto:21-031-008-00216-00006 Cultivo: -  
 Recinto:21-031-008-00216-00010 Cultivo: -  
 Recinto:21-031-008-00298-00014 Cultivo: -  
 Recinto:21-031-008-00298-00013 Cultivo: -  
 Recinto:21-031-008-00298-00012 Cultivo: -  
 Recinto:21-031-008-00300-00002 Cultivo: -  
 Recinto:21-031-008-00298-00001 Cultivo: -
- 86128 Recinto de Forrajeras que no ha contabilizado para Carga Ganadera por no tener una explotación válida para el cálculo de la Carga Ganadera  
 Recinto:21-031-008-00413-00010 Cultivo:62 PASTOS PERMANENTES DE 5 O MAS AÑOS-

(1) Con incidencias que retienen pago o deniegan el expediente.  
 (2) Se calcula sobre superficie declarada admisible.  
 (3) Aplicación del artículo 16 bis del RD 147/2023.

Puede verificar la integridad de una copia de este documento mediante la lectura del código QR adjunto o mediante el acceso a la dirección <a href="https://ws050.juntadeandalucia.es/verificarFirma">https://ws050.juntadeandalucia.es/verificarFirma</a> indicando el código de VERIFICACIÓN					
FIRMADO POR	RAQUEL MARIA ESPIN CRESPO		FECHA		26/06/2024
VERIFICACIÓN	Pk2jmMQ72K8YCC9E9Q8LU85ENJJ6M		PÁGINA		5442/8857





	Recinto:21-031-008-00413-00006	Cultivo:62	PASTOS PERMANENTES DE 5 O MAS AÑOS-
	Recinto:21-031-008-00216-00011	Cultivo:62	PASTOS PERMANENTES DE 5 O MAS AÑOS-
	Recinto:21-031-008-00299-00001	Cultivo:62	PASTOS PERMANENTES DE 5 O MAS AÑOS-
	Recinto:21-031-008-00216-00006	Cultivo:62	PASTOS PERMANENTES DE 5 O MAS AÑOS-
	Recinto:21-031-008-00216-00010	Cultivo:62	PASTOS PERMANENTES DE 5 O MAS AÑOS-
	Recinto:21-031-008-00298-00014	Cultivo:62	PASTOS PERMANENTES DE 5 O MAS AÑOS-
	Recinto:21-031-008-00298-00013	Cultivo:62	PASTOS PERMANENTES DE 5 O MAS AÑOS-
	Recinto:21-031-008-00298-00012	Cultivo:62	PASTOS PERMANENTES DE 5 O MAS AÑOS-
	Recinto:21-031-008-00300-00002	Cultivo:62	PASTOS PERMANENTES DE 5 O MAS AÑOS-
	Recinto:21-031-008-00298-00001	Cultivo:62	PASTOS PERMANENTES DE 5 O MAS AÑOS-
86132	Recinto superficie forrajera que no realiza la actividad de producción de pastoreo.		
	Recinto:21-031-008-00413-00010	Cultivo:62000	PASTOS PERMANENTES DE 5 O MAS AÑOS-SIN VARIEDAD Secano
	Recinto:21-031-008-00413-00006	Cultivo:62000	PASTOS PERMANENTES DE 5 O MAS AÑOS-SIN VARIEDAD Secano
	Recinto:21-031-008-00216-00011	Cultivo:62000	PASTOS PERMANENTES DE 5 O MAS AÑOS-SIN VARIEDAD Secano
	Recinto:21-031-008-00299-00001	Cultivo:62000	PASTOS PERMANENTES DE 5 O MAS AÑOS-SIN VARIEDAD Secano
	Recinto:21-031-008-00216-00006	Cultivo:62000	PASTOS PERMANENTES DE 5 O MAS AÑOS-SIN VARIEDAD Secano
	Recinto:21-031-008-00216-00010	Cultivo:62000	PASTOS PERMANENTES DE 5 O MAS AÑOS-SIN VARIEDAD Secano
	Recinto:21-031-008-00298-00014	Cultivo:62000	PASTOS PERMANENTES DE 5 O MAS AÑOS-SIN VARIEDAD Secano
	Recinto:21-031-008-00298-00013	Cultivo:62000	PASTOS PERMANENTES DE 5 O MAS AÑOS-SIN VARIEDAD Secano
	Recinto:21-031-008-00298-00012	Cultivo:62000	PASTOS PERMANENTES DE 5 O MAS AÑOS-SIN VARIEDAD Secano
	Recinto:21-031-008-00300-00002	Cultivo:62000	PASTOS PERMANENTES DE 5 O MAS AÑOS-SIN VARIEDAD Secano
	Recinto:21-031-008-00298-00001	Cultivo:62000	PASTOS PERMANENTES DE 5 O MAS AÑOS-SIN VARIEDAD Secano

(1) Con incidencias que retienen pago o deniegan el expediente.  
 (2) Se calcula sobre superficie declarada admisible.  
 (3) Aplicación del artículo 16 bis del RD 147/2023.

Puede verificar la integridad de una copia de este documento mediante la lectura del código QR adjunto o mediante el acceso a la dirección <a href="https://ws050.juntadeandalucia.es/verificarFirma">https://ws050.juntadeandalucia.es/verificarFirma</a> indicando el código de VERIFICACIÓN				
FIRMADO POR	RAQUEL MARIA ESPIN CRESPO	FECHA	26/06/2024	
VERIFICACIÓN	Pk2jmMQ72K8YCCCE9EQ8LU85ENJJ6M	PÁGINA	5443/8857	

**APELLIDOS Y NOMBRE / RAZÓN SOCIAL**

VIDES PEÑATE VIDAL

**NIF**

\*\*\*\*5860\*

**EXPEDIENTE**

1049297

**RESOLUCIÓN**

CONCESIÓN DE LA AYUDA

**DATOS DE MANTENIMIENTO UNIDADES****GRUPO DE PAGO**

ZONAS DE LIMITACIONES NATURALES

**Sup. Dec. Admisible**

5,97

**Sup. Resuelta**

5,97

**Sobredecl.**

0,00

**% Sobredecl.**

0,00

**RESUMEN DE PAGOS**

	<b>IMPORTE ( Euros )</b>			
	<b>RESUELTO</b>	<b>FEADER</b>	<b>MAPA</b>	<b>CAPADR</b>
Pago realizado	294,87	250,64	28,92	15,31
A pagar	27,51	23,38	2,70	1,43
<b>TOTAL</b>	<b>322,38</b>	<b>274,02</b>	<b>31,62</b>	<b>16,74</b>

**APLICACIÓN DE REDUCCIONES Y PENALIZACIONES (%)**

<b>Criterios de subvencionabilidad (1)</b>	<b>Presentación tardía</b>	<b>Omisión declaración</b>	<b>Condicionalidad</b>
0,00	0,00	0,00	0,00

**IMPORTE ( Euros )**

Calculado(2)	Reducción	Penalización	Reducción Penalización (3)	Penalización adicional	Resuelto	FEADER	MAPA	CAPADR
322,38 €	0,00 €	0,00 €	0,00 €	0,00 €	322,38 €	274,02 €	31,63 €	16,73 €
Importe Unitario:	54,00 €	Nuevo Importe Unitario:	54,00 €					

**RECINTOS PROPUESTOS**

<b>REF.</b>	<b>REFERENCIA SIGPAC</b>	<b>CULTIVO</b>	<b>S/R</b>	<b>USO SIGPAC</b>	<b>Sup. Dec. admisible</b>	<b>Sup. Campo</b>	<b>Sup. Determ.</b>	<b>Sup. Resuelta</b>
1700000004825348	21-035-028-00299-0001	ALMENDROS	S		4,55		4,55	4,55
1700000004825351	21-035-028-00370-0003	ALMENDROS	S		1,45		1,45	1,42

**INCIDENCIAS****INCIDENCIA DESCRIPCIÓN**

4272 Verifica que las líneas de declaración de las Solicitudes Únicas no tienen solapes con la capa de Retroactividad Gráfica (ambas de la misma campaña) a nivel de expediente/línea de declaración gráfica de la solicitud.  
 Recinto:21-035-028-00370-00003 Cultivo: - Agregado de la referencia del recinto.:0 Zona de la referencia del recinto.:0 Superficie solapada.:0,03 Id. Incid.:95142784

(1) Con incidencias que retienen pago o deniegan el expediente.

(2) Se calcula sobre superficie declarada admisible.

(3) Aplicación del artículo 16 bis del RD 147/2023.

Puede verificar la integridad de una copia de este documento mediante la lectura del código QR adjunto o mediante el acceso a la dirección <https://ws050.juntadeandalucia.es/verificarFirma> indicando el código de VERIFICACIÓN

FIRMADO POR	RAQUEL MARIA ESPIN CRESPO	FECHA	26/06/2024
VERIFICACIÓN	Pk2jmMQ72K8YCCE9EQ8LU85ENJJ6M	PÁGINA	5444/8857



**APELLIDOS Y NOMBRE / RAZÓN SOCIAL**

VILLEGAS ESCOBAR GABRIEL

**NIF**

\*\*\*\*4559\*

**EXPEDIENTE**

1213228

**RESOLUCIÓN**

CONCESIÓN DE LA AYUDA

**DATOS DE MANTENIMIENTO UNIDADES****GRUPO DE PAGO**

ZONAS DE LIMITACIONES NATURALES

**Sup. Dec.  
Admisible**  
16,49**Sup.  
Resuelta**  
16,49**Sobredecl.**  
0,00**% Sobredecl.**  
0,00**RESUMEN DE PAGOS**

	<b>IMPORTE ( Euros )</b>			
	<b>RESUELTO</b>	<b>FEADER</b>	<b>MAPA</b>	<b>CAPADR</b>
Pago realizado	795,76	676,40	78,07	41,30
A pagar	78,61	66,82	7,71	4,08
<b>TOTAL</b>	<b>874,37</b>	<b>743,22</b>	<b>85,78</b>	<b>45,38</b>

**APLICACIÓN DE REDUCCIONES Y PENALIZACIONES (%)**

<b>Criterios de subvencionabilidad (1)</b>	<b>Presentación tardía</b>	<b>Omisión declaración</b>	<b>Condicionalidad</b>
0,00	0,00	0,00	0,00

**IMPORTE ( Euros )**

Calculado(2)	Reducción	Penalización	Reducción Penalización (3)	Penalización adicional	Resuelto	FEADER	MAPA	CAPADR
874,37 €	0,00 €	0,00 €	0,00 €	0,00 €	874,37 €	743,21 €	85,78 €	45,38 €
Importe Unitario:	54,00 €	Nuevo Importe Unitario:	53,02 €					

**RECINTOS PROPUESTOS**

<b>REF.</b>	<b>REFERENCIA SIGPAC</b>	<b>CULTIVO</b>	<b>S/R</b>	<b>USO SIGPAC</b>	<b>Sup. Dec. admisible</b>	<b>Sup. Campo</b>	<b>Sup. Determ.</b>	<b>Sup. Resuelta</b>
4201698	21-900-006-00105-0001	TRIGO DURO	S		0,39		0,39	0,39
4201716	21-900-006-00111-0001	TRIGO DURO	S		1,72		1,72	1,72
1700000007019395	21-900-006-00103-0001	TRIGO DURO	S		0,56		0,56	0,56
1700000007019396	21-900-006-00104-0001	TRIGO DURO	S		0,43		0,43	0,43
1700000007019434	21-900-012-00026-0002	TRIGO DURO	S		8,25		8,25	8,25
1700000007019446	21-900-006-00006-0001	GIRASOL	S		5,14		5,14	5,14

**INCIDENCIAS****INCIDENCIA DESCRIPCIÓN**

86124	Recinto de forrajera para Cálculo de Carga Ganadera que No pertenece a Explotación. Recinto:21-063-012-00011-00002 Cultivo:62000 PASTOS PERMANENTES DE 5 O MAS AÑOS-SIN VARIEDAD Secano Recinto:21-063-012-00015-00002 Cultivo:62000 PASTOS PERMANENTES DE 5 O MAS AÑOS-SIN VARIEDAD Secano Recinto:21-063-012-00017-00004 Cultivo:62000 PASTOS PERMANENTES DE 5 O MAS AÑOS-SIN VARIEDAD Secano Recinto:21-063-019-00107-00011 Cultivo:62000 PASTOS PERMANENTES DE 5 O MAS AÑOS-SIN VARIEDAD Secano
-------	---

(1) Con incidencias que retienen pago o deniegan el expediente.  
(2) Se calcula sobre superficie declarada admisible.  
(3) Aplicación del artículo 16 bis del RD 147/2023.

Puede verificar la integridad de una copia de este documento mediante la lectura del código QR adjunto o mediante el acceso a la dirección <https://ws050.juntadeandalucia.es/verificarFirma> indicando el código de VERIFICACIÓN

FIRMADO POR	RAQUEL MARIA ESPIN CRESPO	FECHA	26/06/2024
VERIFICACIÓN	Pk2jmMQ72K8YCCE9EQ8LU85ENJJJ6M	PÁGINA	5445/8857





**JAEN**

**APELLIDOS Y NOMBRE / RAZÓN SOCIAL**  
 ABRIL RUIZ JUAN ENRIQUE

**NIF**  
 \*\*\*\*6312\*

**EXPEDIENTE**  
 1178373

**RESOLUCIÓN**  
 CONCESIÓN DE LA AYUDA

**DATOS DE MANTENIMIENTO UNIDADES**

GRUPO DE PAGO	Sup. Dec. Admisible	Sup. Resuelta	Sobredecl.	% Sobredecl.
ZONAS DE LIMITACIONES NATURALES	55,73	55,73	0,00	0,00

**RESUMEN DE PAGOS**

	IMPORTE ( Euros )			
	RESUELTO	FEADER	MAPA	CAPADR
Pago realizado	1.081,20	919,02	106,06	56,12
A pagar	106,16	90,24	10,41	5,51
<b>TOTAL</b>	<b>1.187,36</b>	<b>1.009,26</b>	<b>116,47</b>	<b>61,63</b>

**APLICACIÓN DE REDUCCIONES Y PENALIZACIONES (%)**

Criterios de subvencionabilidad (1)	Presentación tardía	Omisión declaración	Condicionalidad
0,00	0,00	0,00	0,00

**IMPORTE ( Euros )**

Calculado(2)	Reducción	Penalización	Reducción Penalización (3)	Penalización adicional	Resuelto	FEADER	MAPA	CAPADR
1.187,36 €	0,00 €	0,00 €	0,00 €	0,00 €	1.187,36 €	1.009,26 €	116,48 €	61,62 €
<b>Importe Unitario:</b>	54,00 €	<b>Nuevo Importe Unitario:</b>	21,31 €					

**RECINTOS PROPUESTOS**

REF.	REFERENCIA SIGPAC	CULTIVO	S/R	USO SIGPAC	Sup. Dec. admisible	Sup. Campo	Sup. Determ.	Sup. Resuelta
-571742	23-063-016-00181-0001	OLIVAR	S		0,01		0,01	0,01
-571741	23-063-016-00180-0002	OLIVAR	S		0,01		0,01	0,01
-571740	23-063-016-00180-0003	OLIVAR	S		0,02		0,02	0,02
4159647	23-008-013-00119-0001	OLIVAR	R		1,83		1,83	1,83
4159651	23-063-016-00007-0003	OLIVAR	S		1,35		1,35	1,35
4165298	23-008-026-00002-0001	OLIVAR	S		15,14		15,14	15,14
4165394	23-063-016-00001-0001	OLIVAR	S		18,00		18,00	17,97
6822660	23-008-010-00001-0001	OLIVAR	S		19,40		19,40	19,40

**INCIDENCIAS**

**INCIDENCIA DESCRIPCIÓN**

- 218 Superficie bruta de cruce en un recinto en el conjunto de las solicitudes supera superficie total que SIGPAC establece para él.  
 Recinto:23-063-016-00001-00001 Cultivo:101010 OLIVAR-PICUAL Secano Suma de superficies declaradas para este recinto por todos los solicitantes (Áreas):1805 Superficie SIGPAC medida para este recinto (Áreas):1802 Exceso de superficie declarada (Hectáreas):0,03 Suma de superficies declaradas para este recinto por el solicitante (Áreas):1800

(1) Con incidencias que retienen pago o deniegan el expediente.  
 (2) Se calcula sobre superficie declarada admisible.  
 (3) Aplicación del artículo 16 bis del RD 147/2023.

Puede verificar la integridad de una copia de este documento mediante la lectura del código QR adjunto o mediante el acceso a la dirección <a href="https://ws050.juntadeandalucia.es/verificarFirma">https://ws050.juntadeandalucia.es/verificarFirma</a> indicando el código de VERIFICACIÓN					
FIRMADO POR	RAQUEL MARIA ESPIN CRESPO		FECHA		26/06/2024
VERIFICACIÓN	Pk2jmMQ72K8YCCE9EQ8LU85ENJJ6M		PÁGINA		5446/8857

**APELLIDOS Y NOMBRE / RAZÓN SOCIAL**

ACEITUNO ORTEGA PEDRO MANUEL

**NIF**

\*\*\*\*4204\*

**EXPEDIENTE**

1030141

**RESOLUCIÓN**

CONCESIÓN DE LA AYUDA

**DATOS DE MANTENIMIENTO UNIDADES**

<b>GRUPO DE PAGO</b>	<b>Sup. Dec. Admisible</b>	<b>Sup. Resuelta</b>	<b>Sobredecl.</b>	<b>% Sobredecl.</b>
ZONAS DE LIMITACIONES NATURALES	12,77	12,77	0,00	0,00

**RESUMEN DE PAGOS**

	<b>IMPORTE ( Euros )</b>			
	<b>RESUELTO</b>	<b>FEADER</b>	<b>MAPA</b>	<b>CAPADR</b>
Pago realizado	627,59	533,45	61,57	32,57
A pagar	61,99	52,69	6,08	3,22
<b>TOTAL</b>	<b>689,58</b>	<b>586,14</b>	<b>67,65</b>	<b>35,79</b>

**APLICACIÓN DE REDUCCIONES Y PENALIZACIONES (%)**

<b>Criterios de subvencionabilidad (1)</b>	<b>Presentación tardía</b>	<b>Omisión declaración</b>	<b>Condicionalidad</b>
0,00	0,00	0,00	0,00

**IMPORTE ( Euros )**

Calculado(2)	Reducción	Penalización	Reducción Penalización (3)	Penalización adicional	Resuelto	FEADER	MAPA	CAPADR
689,58 €	0,00 €	0,00 €	0,00 €	0,00 €	689,58 €	586,14 €	67,65 €	35,79 €
Importe Unitario:	54,00 €	Nuevo Importe Unitario:	54,00 €					

**RECINTOS PROPUESTOS**

<b>REF.</b>	<b>REFERENCIA SIGPAC</b>	<b>CULTIVO</b>	<b>S/R</b>	<b>USO SIGPAC</b>	<b>Sup. Dec. admisible</b>	<b>Sup. Campo</b>	<b>Sup. Determ.</b>	<b>Sup. Resuelta</b>
-1244873	23-041-004-00142-0001	OLIVAR	S		2,57		2,57	2,57
-1244847	23-041-004-00139-0002	OLIVAR	S		1,95		1,95	1,95
-1244775	23-041-004-00139-0001	OLIVAR	S		1,34		1,34	1,34
-1244463	23-041-007-00049-0001	OLIVAR	S		2,38		2,38	2,38
-1244462	23-041-007-09011-0012	OLIVAR	S		0,24		0,24	0,24
5477636	23-041-005-00071-0001	OLIVAR	S		0,79		0,79	0,79
6859353	23-041-005-00269-0001	OLIVAR	S		2,01		2,01	2,01
1700000004678510	23-041-007-00022-0001	OLIVAR	S		0,39		0,39	0,39
1700000004678511	23-041-007-00046-0001	OLIVAR	S		0,76		0,76	0,76
1700000004678512	23-041-007-00046-0001	OLIVAR	S		0,34		0,34	0,34

(1) Con incidencias que retienen pago o deniegan el expediente.

(2) Se calcula sobre superficie declarada admisible.

(3) Aplicación del artículo 16 bis del RD 147/2023.

Puede verificar la integridad de una copia de este documento mediante la lectura del código QR adjunto o mediante el acceso a la dirección <https://ws050.juntadeandalucia.es/verificarFirma> indicando el código de VERIFICACIÓN

FIRMADO POR	RAQUEL MARIA ESPIN CRESPO	FECHA	26/06/2024
VERIFICACIÓN	Pk2jmMQ72K8YCCE9EQ8LU85ENJJJ6M	PÁGINA	5447/8857



**APELLIDOS Y NOMBRE / RAZÓN SOCIAL**

ACERO GUERRERO TOMAS

**NIF**

\*\*\*\*0271\*

**EXPEDIENTE**

1095448

**RESOLUCIÓN**

CONCESIÓN DE LA AYUDA

**DATOS DE MANTENIMIENTO UNIDADES****GRUPO DE PAGO**

ZONAS DE LIMITACIONES NATURALES

**Sup. Dec.  
Admisible**

7,00

**Sup.  
Resuelta**

7,00

**Sobredecl.**

0,00

**% Sobredecl.**

0,00

**RESUMEN DE PAGOS**

	<b>IMPORTE ( Euros )</b>			
	<b>RESUELTO</b>	<b>FEADER</b>	<b>MAPA</b>	<b>CAPADR</b>
Pago realizado	344,02	292,42	33,75	17,86
A pagar	33,98	28,88	3,33	1,77
<b>TOTAL</b>	<b>378,00</b>	<b>321,30</b>	<b>37,08</b>	<b>19,63</b>

**APLICACIÓN DE REDUCCIONES Y PENALIZACIONES (%)**

<b>Crterios de subvencionabilidad (1)</b>	<b>Presentación tardía</b>	<b>Omisión declaración</b>	<b>Condicionalidad</b>
0,00	0,00	0,00	0,00

**IMPORTE ( Euros )**

Calculado(2)	Reducción	Penalización	Reducción Penalización (3)	Penalización adicional	Resuelto	FEADER	MAPA	CAPADR
378,00 €	0,00 €	0,00 €	0,00 €	0,00 €	378,00 €	321,30 €	37,08 €	19,62 €
Importe Unitario:	54,00 €	Nuevo Importe Unitario:	54,00 €					

**RECINTOS PROPUESTOS**

<b>REF.</b>	<b>REFERENCIA SIGPAC</b>	<b>CULTIVO</b>	<b>S/R</b>	<b>USO SIGPAC</b>	<b>Sup. Dec. admisible</b>	<b>Sup. Campo</b>	<b>Sup. Determ.</b>	<b>Sup. Resuelta</b>
5551100	23-009-029-00206-0001	OLIVAR	R		0,20		0,20	0,20
5551101	23-009-029-00204-0001	OLIVAR	S		0,03		0,03	0,03
5551129	23-009-032-00245-0002	OLIVAR	R		0,27		0,27	0,27
5551139	23-092-096-00100-0001	OLIVAR	S		0,62		0,62	0,62
5551140	23-092-096-00101-0001	OLIVAR	S		0,29		0,29	0,29
5551145	23-009-027-00279-0001	OLIVAR	R		0,23		0,23	0,23
5551146	23-009-003-00479-0001	OLIVAR	R		0,14		0,14	0,14
5551147	23-009-018-00441-0001	OLIVAR	S		0,18		0,18	0,18
5551148	23-009-016-00243-0001	OLIVAR	S		0,25		0,25	0,25
6815682	23-009-024-00174-0001	OLIVAR	R		1,93		1,93	1,93
1700000005242049	23-009-002-00093-0001	OLIVAR	S		0,41		0,41	0,41
1700000005242050	23-009-025-00310-0001	OLIVAR	R		0,18		0,18	0,18
1700000005242051	23-009-045-00141-0001	OLIVAR	R		0,84		0,84	0,84
1700000005242052	23-009-025-00691-0001	OLIVAR	R		0,25		0,25	0,25
1700000005242054	23-009-006-00221-0001	OLIVAR	S		0,17		0,17	0,17
1700000005242056	23-009-007-00007-0002	OLIVAR	S		0,96		0,96	0,96
1700000005242057	23-009-025-00687-0002	OLIVAR	R		0,05		0,05	0,05

**INCIDENCIAS****INCIDENCIA DESCRIPCIÓN**

86021 Verifica que determinados recintos declarados por el expte para la operación, no se corresponde con la ZONA DESFAVORECIDA. Y no ha sido solicitada la operación análoga o correspondiente.  
Recinto:23-013-022-00123-00001 Cultivo:101010 OLIVAR-PICUAL Regadío Operación correcta del recinto:6613.1

(1) Con incidencias que retienen pago o deniegan el expediente.

(2) Se calcula sobre superficie declarada admisible.

(3) Aplicación del artículo 16 bis del RD 147/2023.

Puede verificar la integridad de una copia de este documento mediante la lectura del código QR adjunto o mediante el acceso a la dirección <https://ws050.juntadeandalucia.es/verificarFirma> indicando el código de VERIFICACIÓN

FIRMADO POR	RAQUEL MARIA ESPIN CRESPO	FECHA	26/06/2024
VERIFICACIÓN	Pk2jmMQ72K8YCCE9EQ8LU85ENJJ6M	PÁGINA	5448/8857



**APELLIDOS Y NOMBRE / RAZÓN SOCIAL**

ADAN MOLINA MANUEL

**NIF**

\*\*\*6381\*

**EXPEDIENTE**

1131559

**RESOLUCIÓN**

CONCESIÓN DE LA AYUDA

**DATOS DE MANTENIMIENTO UNIDADES****GRUPO DE PAGO**

ZONAS DE LIMITACIONES NATURALES

**Sup. Dec.  
Admisible**

45,83

**Sup.  
Resuelta**

45,83

**Sobredecl.**

0,00

**% Sobredecl.**

0,00

**RESUMEN DE PAGOS**

	<b>IMPORTE ( Euros )</b>			
	<b>RESUELTO</b>	<b>FEADER</b>	<b>MAPA</b>	<b>CAPADR</b>
Pago realizado	1.081,20	919,02	106,06	56,12
A pagar	106,80	90,78	10,48	5,54
<b>TOTAL</b>	<b>1.188,00</b>	<b>1.009,80</b>	<b>116,54</b>	<b>61,66</b>

**APLICACIÓN DE REDUCCIONES Y PENALIZACIONES (%)**

<b>Criterios de subvencionabilidad (1)</b>	<b>Presentación tardía</b>	<b>Omisión declaración</b>	<b>Condicionabilidad</b>
0,00	0,00	0,00	0,00

**IMPORTE ( Euros )**

Calculado(2)	Reducción	Penalización	Reducción Penalización (3)	Penalización adicional	Resuelto	FEADER	MAPA	CAPADR
1.188,00 €	0,00 €	0,00 €	0,00 €	0,00 €	1.188,00 €	1.009,80 €	116,54 €	61,66 €
<b>Importe Unitario:</b>	<b>54,00 €</b>	<b>Nuevo Importe Unitario:</b>	<b>25,92 €</b>					

(1) Con incidencias que retienen pago o deniegan el expediente.

(2) Se calcula sobre superficie declarada admisible.

(3) Aplicación del artículo 16 bis del RD 147/2023.

Puede verificar la integridad de una copia de este documento mediante la lectura del código QR adjunto o mediante el acceso a la dirección <https://ws050.juntadeandalucia.es/verificarFirma> indicando el código de VERIFICACIÓN

FIRMADO POR	RAQUEL MARIA ESPIN CRESPO	FECHA	26/06/2024
VERIFICACIÓN	Pk2jmMQ72K8YCCE9EQ8LU85ENJJ6M	PÁGINA	5449/8857





**RECINTOS PROPUESTOS**

REF.	REFERENCIA SIGPAC	CULTIVO	S/R	USO SIGPAC	Sup. Dec. admisible	Sup. Campo	Sup. Determ.	Sup. Resuelta
5511868	23-092-089-00411-0001	OLIVAR	S		0,13		0,13	0,13
6834291	23-092-082-00149-0001	OLIVAR	R		0,50		0,50	0,50
6834292	23-092-082-00284-0001	OLIVAR	R		0,83		0,83	0,83
6834293	23-092-082-00164-0001	OLIVAR	S		0,45		0,45	0,45
6834294	23-092-087-00093-0002	OLIVAR	R		9,44		9,44	9,44
6864455	23-092-079-00027-0001	OLIVAR	S		0,41		0,41	0,41
6864457	23-092-096-00157-0001	OLIVAR	S		0,29		0,29	0,29
1700000006093456	23-009-036-00023-0002	OLIVAR	R		5,18		5,18	5,18
1700000006093457	23-092-049-00118-0001	OLIVAR	R		0,62		0,62	0,62
1700000006093458	23-092-049-00097-0001	OLIVAR	S		0,32		0,32	0,32
1700000006093459	23-092-048-00024-0001	OLIVAR	S		0,24		0,24	0,24
1700000006093461	23-092-078-00128-0001	OLIVAR	R		0,22		0,22	0,22
1700000006093462	23-092-078-00112-0001	OLIVAR	S		0,86		0,86	0,86
1700000006093463	23-092-054-00190-0001	OLIVAR	S		0,56		0,56	0,56
1700000006093464	23-092-051-00363-0002	OLIVAR	S		0,66		0,66	0,66
1700000006093465	23-092-082-00312-0001	OLIVAR	R		0,27		0,27	0,27
1700000006093466	23-092-082-00305-0001	OLIVAR	R		0,69		0,69	0,69
1700000006093467	23-092-085-00048-0001	OLIVAR	S		0,45		0,45	0,45
1700000006093468	23-092-082-00474-0001	OLIVAR	S		0,92		0,92	0,92
1700000006093469	23-092-085-00069-0001	OLIVAR	S		0,75		0,75	0,75
1700000006093470	23-092-085-00054-0001	OLIVAR	S		0,32		0,32	0,32
1700000006093471	23-092-085-00080-0001	OLIVAR	R		0,14		0,14	0,14
1700000006093472	23-092-085-00068-0002	OLIVAR	S		1,50		1,50	1,50
1700000006093473	23-092-008-00088-0001	OLIVAR	S		0,64		0,64	0,64
1700000006093475	23-092-090-00558-0001	OLIVAR	S		0,08		0,08	0,08
1700000006093476	23-092-090-00557-0001	OLIVAR	S		0,28		0,28	0,28
1700000006093477	23-092-090-00323-0001	OLIVAR	S		0,30		0,30	0,30
1700000006093478	23-092-089-00162-0001	OLIVAR	S		0,20		0,20	0,20
1700000006093479	23-092-089-00163-0001	OLIVAR	S		0,24		0,24	0,24
1700000006093480	23-092-085-00214-0001	OLIVAR	R		0,39		0,39	0,39
1700000006093481	23-092-085-00227-0001	OLIVAR	R		0,30		0,30	0,30
1700000006093482	23-092-085-00190-0001	OLIVAR	R		0,89		0,89	0,89
1700000006093483	23-092-085-00207-0001	OLIVAR	R		0,35		0,35	0,35
1700000006093484	23-092-085-00183-0004	OLIVAR	R		0,44		0,44	0,44
1700000006093485	23-092-085-00184-0001	OLIVAR	R		0,43		0,43	0,43
1700000006093486	23-092-085-00156-0002	OLIVAR	R		0,17		0,17	0,17
1700000006093487	23-092-085-00155-0002	OLIVAR	R		0,46		0,46	0,46
1700000006093489	23-092-089-00146-0001	OLIVAR	S		0,43		0,43	0,43
1700000006093490	23-092-086-00014-0001	OLIVAR	S		0,27		0,27	0,27
1700000006093491	23-092-087-00094-0002	OLIVAR	R		4,10		4,10	4,10
1700000006093492	23-092-085-00260-0001	OLIVAR	R		0,19		0,19	0,19
1700000006093493	23-092-085-00346-0001	OLIVAR	S		0,46		0,46	0,46
1700000006093494	23-092-085-00232-0001	OLIVAR	R		0,29		0,29	0,29
1700000006093495	23-092-085-00471-0001	OLIVAR	R		0,22		0,22	0,22
1700000006093496	23-092-085-00132-0002	OLIVAR	R		0,92		0,92	0,92
1700000006093497	23-092-085-00110-0002	OLIVAR	R		0,32		0,32	0,32
1700000006093498	23-092-085-00132-0003	OLIVAR	R		0,03		0,03	0,03
1700000006093499	23-092-085-00470-0002	OLIVAR	R		1,01		1,01	1,01
1700000006093500	23-092-085-00148-0001	OLIVAR	R		0,27		0,27	0,27
1700000006093501	23-092-085-00144-0002	OLIVAR	S		0,42		0,42	0,42
1700000006093502	23-092-085-00153-0002	OLIVAR	R		0,31		0,31	0,31
1700000006093503	23-092-085-00147-0001	OLIVAR	R		0,33		0,33	0,33

(1) Con incidencias que retienen pago o deniegan el expediente.  
 (2) Se calcula sobre superficie declarada admisible.  
 (3) Aplicación del artículo 16 bis del RD 147/2023.

Puede verificar la integridad de una copia de este documento mediante la lectura del código QR adjunto o mediante el acceso a la dirección <a href="https://ws050.juntadeandalucia.es/verificarFirma">https://ws050.juntadeandalucia.es/verificarFirma</a> indicando el código de VERIFICACIÓN					
FIRMADO POR	RAQUEL MARIA ESPIN CRESPO		FECHA		26/06/2024
VERIFICACIÓN	Pk2jmMQ72K8YCCE9EQ8LU85ENJJ6M		PÁGINA		5450/8857





**RECINTOS PROPUESTOS**

<u>REF.</u>	<u>REFERENCIA SIGPAC</u>	<u>CULTIVO</u>	<u>S/R</u>	<u>USO SIGPAC</u>	<u>Sup. Dec. admisible</u>	<u>Sup. Campo</u>	<u>Sup. Determ.</u>	<u>Sup. Resuelta</u>
1700000006093504	23-092-078-00127-0002	OLIVAR	R		0,42		0,42	0,42
1700000006093505	23-092-078-00175-0002	OLIVAR	R		0,56		0,56	0,56
1700000006093506	23-092-078-00167-0001	OLIVAR	R		0,38		0,38	0,38
1700000006093507	23-092-078-00166-0001	OLIVAR	R		0,32		0,32	0,32
1700000006093508	23-092-082-00020-0001	OLIVAR	S		0,22		0,22	0,22
1700000006093509	23-092-082-00025-0001	OLIVAR	S		0,40		0,40	0,40
1700000006093510	23-092-082-00027-0001	OLIVAR	S		0,56		0,56	0,56
1700000006093511	23-092-082-00029-0001	OLIVAR	S		0,64		0,64	0,64
1700000006093512	23-092-082-00066-0001	OLIVAR	R		0,16		0,16	0,16
1700000006093516	23-092-082-00165-0001	OLIVAR	R		0,55		0,55	0,55
1700000006093517	23-092-082-00226-0002	OLIVAR	R		0,39		0,39	0,39
1700000006093519	23-092-082-00285-0001	OLIVAR	R		0,74		0,74	0,74

(1) Con incidencias que retienen pago o deniegan el expediente.  
(2) Se calcula sobre superficie declarada admisible.  
(3) Aplicación del artículo 16 bis del RD 147/2023.

Puede verificar la integridad de una copia de este documento mediante la lectura del código QR adjunto o mediante el acceso a la dirección <https://ws050.juntadeandalucia.es/verificarFirma> indicando el código de VERIFICACIÓN

FIRMADO POR	RAQUEL MARIA ESPIN CRESPO	FECHA	26/06/2024	
VERIFICACIÓN	Pk2jmMQ72K8YCCE9EQ8LU85ENJJ6M	PÁGINA	5451/8857	

**APELLIDOS Y NOMBRE / RAZÓN SOCIAL**

AFAN CABRERA MARIA LUISA

**NIF**

\*\*\*\*2779\*

**EXPEDIENTE**

1031193

**RESOLUCIÓN**

CONCESIÓN DE LA AYUDA

**DATOS DE MANTENIMIENTO UNIDADES****GRUPO DE PAGO**

ZONAS DE LIMITACIONES NATURALES

**Sup. Dec.  
Admisible**

9,81

**Sup.  
Resuelta**

9,81

**Sobredecl.**

0,00

**% Sobredecl.**

0,00

**RESUMEN DE PAGOS**

	<b>IMPORTE ( Euros )</b>			
	<b>RESUELTO</b>	<b>FEADER</b>	<b>MAPA</b>	<b>CAPADR</b>
Pago realizado	482,12	409,80	47,30	25,02
A pagar	47,62	40,48	4,67	2,47
<b>TOTAL</b>	<b>529,74</b>	<b>450,28</b>	<b>51,97</b>	<b>27,49</b>

**APLICACIÓN DE REDUCCIONES Y PENALIZACIONES (%)**

<b>Criterios de subvencionabilidad (1)</b>	<b>Presentación tardía</b>	<b>Omisión declaración</b>	<b>Condicionabilidad</b>
0,00	0,00	0,00	0,00

**IMPORTE ( Euros )**

Calculado(2)	Reducción	Penalización	Reducción Penalización (3)	Penalización adicional	Resuelto	FEADER	MAPA	CAPADR
529,74 €	0,00 €	0,00 €	0,00 €	0,00 €	529,74 €	450,28 €	51,97 €	27,49 €
Importe Unitario:	54,00 €	Nuevo Importe Unitario:	54,00 €					

**RECINTOS PROPUESTOS**

<b>REF.</b>	<b>REFERENCIA SIGPAC</b>	<b>CULTIVO</b>	<b>S/R</b>	<b>USO SIGPAC</b>	<b>Sup. Dec. admisible</b>	<b>Sup. Campo</b>	<b>Sup. Determ.</b>	<b>Sup. Resuelta</b>
-597029	23-092-101-00059-0001	OLIVAR	S		0,11		0,11	0,11
1700000005400569	23-088-007-00016-0001	OLIVAR	S		0,35		0,35	0,35
1700000005400570	23-092-101-00048-0001	OLIVAR	S		9,35		9,35	9,35

(1) Con incidencias que retienen pago o deniegan el expediente.

(2) Se calcula sobre superficie declarada admisible.

(3) Aplicación del artículo 16 bis del RD 147/2023.

Puede verificar la integridad de una copia de este documento mediante la lectura del código QR adjunto o mediante el acceso a la dirección <https://ws050.juntadeandalucia.es/verificarFirma> indicando el código de VERIFICACIÓN

FIRMADO POR	RAQUEL MARIA ESPIN CRESPO	FECHA	26/06/2024
VERIFICACIÓN	Pk2jmMQ72K8YCCE9EQ8LU85ENJJ6M	PÁGINA	5452/8857



**APELLIDOS Y NOMBRE / RAZÓN SOCIAL**

AFAN RUIZ JUAN VICENTE

**NIF**

\*\*\*6178\*

**EXPEDIENTE**

1010160

**RESOLUCIÓN**

CONCESIÓN DE LA AYUDA

**DATOS DE MANTENIMIENTO UNIDADES**

<b>GRUPO DE PAGO</b>	<b>Sup. Dec. Admisible</b>	<b>Sup. Resuelta</b>	<b>Sobredecl.</b>	<b>% Sobredecl.</b>
ZONAS DE LIMITACIONES NATURALES	18,85	18,85	0,00	0,00

**RESUMEN DE PAGOS**

	<b>IMPORTE ( Euros )</b>			
	<b>RESUELTO</b>	<b>FEADER</b>	<b>MAPA</b>	<b>CAPADR</b>
Pago realizado	888,55	755,26	87,17	46,11
A pagar	87,77	74,60	8,61	4,56
<b>TOTAL</b>	<b>976,32</b>	<b>829,86</b>	<b>95,78</b>	<b>50,67</b>

**APLICACIÓN DE REDUCCIONES Y PENALIZACIONES (%)**

<b>Criterios de subvencionabilidad (1)</b>	<b>Presentación tardía</b>	<b>Omisión declaración</b>	<b>Condicionalidad</b>
0,00	0,00	0,00	0,00

**IMPORTE ( Euros )**

Calculado(2)	Reducción	Penalización	Reducción Penalización (3)	Penalización adicional	Resuelto	FEADER	MAPA	CAPADR
976,32 €	0,00 €	0,00 €	0,00 €	0,00 €	976,32 €	829,87 €	95,78 €	50,67 €
Importe Unitario:	54,00 €	Nuevo Importe Unitario:	51,79 €					

**RECINTOS PROPUESTOS**

<b>REF.</b>	<b>REFERENCIA SIGPAC</b>	<b>CULTIVO</b>	<b>S/R</b>	<b>USO SIGPAC</b>	<b>Sup. Dec. admisible</b>	<b>Sup. Campo</b>	<b>Sup. Determ.</b>	<b>Sup. Resuelta</b>
170000005357881	23-075-008-00317-0002	OLIVAR	S		5,04		5,04	5,04
170000005357882	23-075-009-00061-0004	OLIVAR	S		11,52		11,52	11,52
170000005357884	23-092-101-00012-0002	OLIVAR	S		2,29		2,29	2,29

(1) Con incidencias que retienen pago o deniegan el expediente.

(2) Se calcula sobre superficie declarada admisible.

(3) Aplicación del artículo 16 bis del RD 147/2023.

Puede verificar la integridad de una copia de este documento mediante la lectura del código QR adjunto o mediante el acceso a la dirección <https://ws050.juntadeandalucia.es/verificarFirma> indicando el código de VERIFICACIÓN

FIRMADO POR	RAQUEL MARIA ESPIN CRESPO	FECHA	26/06/2024
VERIFICACIÓN	Pk2jmMQ72K8YCCE9EQ8LU85ENJJ6M	PÁGINA	5453/8857



**APELLIDOS Y NOMBRE / RAZÓN SOCIAL**

AGUILAR ALVAREZ FRANCISCO JOSE

**NIF**

\*\*\*\*3164\*

**EXPEDIENTE**

1210489

**RESOLUCIÓN**

CONCESIÓN DE LA AYUDA

**DATOS DE MANTENIMIENTO UNIDADES****GRUPO DE PAGO**

ZONAS DE LIMITACIONES NATURALES

**Sup. Dec.  
Admisible**

4,90

**Sup.  
Resuelta**

4,90

**Sobredecl.**

0,00

**% Sobredecl.**

0,00

**RESUMEN DE PAGOS**

	<b>IMPORTE ( Euros )</b>			
	<b>RESUELTO</b>	<b>FEADER</b>	<b>MAPA</b>	<b>CAPADR</b>
Pago realizado	240,81	204,69	23,63	12,50
A pagar	23,79	20,22	2,33	1,24
<b>TOTAL</b>	<b>264,60</b>	<b>224,91</b>	<b>25,96</b>	<b>13,74</b>

**APLICACIÓN DE REDUCCIONES Y PENALIZACIONES (%)**

<b>Crterios de subvencionabilidad (1)</b>	<b>Presentación tardía</b>	<b>Omisión declaración</b>	<b>Condicionalidad</b>
0,00	0,00	0,00	0,00

**IMPORTE ( Euros )**

Calculado(2)	Reducción	Penalización	Reducción Penalización (3)	Penalización adicional	Resuelto	FEADER	MAPA	CAPADR
264,60 €	0,00 €	0,00 €	0,00 €	0,00 €	264,60 €	224,91 €	25,96 €	13,73 €
Importe Unitario:	54,00 €	Nuevo Importe Unitario:	54,00 €					

**RECINTOS PROPUESTOS**

<b>REF.</b>	<b>REFERENCIA SIGPAC</b>	<b>CULTIVO</b>	<b>S/R</b>	<b>USO SIGPAC</b>	<b>Sup. Dec. admisible</b>	<b>Sup. Campo</b>	<b>Sup. Determ.</b>	<b>Sup. Resuelta</b>
-1244166	23-003-004-00078-0004	OLIVAR	R		0,01		0,01	0,01
-47733	23-003-005-00015-0001	OLIVAR	S		0,11		0,11	0,11
4587606	23-003-005-00116-0001	OLIVAR	S		0,36		0,36	0,36
5477479	23-003-002-00259-0002	OLIVAR	S		0,12		0,12	0,12
5477480	23-003-003-00119-0001	OLIVAR	S		0,60		0,60	0,60
5477481	23-003-003-00118-0001	OLIVAR	S		0,42		0,42	0,42
170000002953736	23-003-005-00117-0001	OLIVAR	S		0,88		0,88	0,88
1700000006851792	23-003-004-00076-0002	OLIVAR	R		2,37		2,37	2,37
1700000006851793	23-003-004-00077-0002	OLIVAR	R		0,02		0,02	0,02
1700000006851794	23-003-004-09020-0029	OLIVAR	S		0,01		0,01	0,01

(1) Con incidencias que retienen pago o deniegan el expediente.

(2) Se calcula sobre superficie declarada admisible.

(3) Aplicación del artículo 16 bis del RD 147/2023.

Puede verificar la integridad de una copia de este documento mediante la lectura del código QR adjunto o mediante el acceso a la dirección <https://ws050.juntadeandalucia.es/verificarFirma> indicando el código de VERIFICACIÓN

FIRMADO POR	RAQUEL MARIA ESPIN CRESPO	FECHA	26/06/2024
VERIFICACIÓN	Pk2jmMQ72K8YCCE9EQ8LU85ENJJ6M	PÁGINA	5454/8857



**APELLIDOS Y NOMBRE / RAZÓN SOCIAL**

AGUILAR GUTIERREZ ALFONSO MANUEL

**NIF**

\*\*\*9279\*

**EXPEDIENTE**

1202594

**RESOLUCIÓN**

CONCESIÓN DE LA AYUDA

**DATOS DE MANTENIMIENTO UNIDADES****GRUPO DE PAGO**

ZONAS DE LIMITACIONES NATURALES

**Sup. Dec.  
Admisible**

2,85

**Sup.  
Resuelta**

2,85

**Sobredecl.**

0,00

**% Sobredecl.**

0,00

**RESUMEN DE PAGOS**

	<b>IMPORTE ( Euros )</b>			
	<b>RESUELTO</b>	<b>FEADER</b>	<b>MAPA</b>	<b>CAPADR</b>
Pago realizado	140,06	119,06	13,74	7,26
A pagar	13,84	11,76	1,36	0,72
<b>TOTAL</b>	<b>153,90</b>	<b>130,82</b>	<b>15,10</b>	<b>7,98</b>

**APLICACIÓN DE REDUCCIONES Y PENALIZACIONES (%)**

<b>Criterios de subvencionabilidad (1)</b>	<b>Presentación tardía</b>	<b>Omisión declaración</b>	<b>Condicionalidad</b>
0,00	0,00	0,00	0,00

**IMPORTE ( Euros )**

Calculado(2)	Reducción	Penalización	Reducción Penalización (3)	Penalización adicional	Resuelto	FEADER	MAPA	CAPADR
153,90 €	0,00 €	0,00 €	0,00 €	0,00 €	153,90 €	130,82 €	15,10 €	7,98 €
Importe Unitario:	54,00 €	Nuevo Importe Unitario:	54,00 €					

**RECINTOS PROPUESTOS**

<b>REF.</b>	<b>REFERENCIA SIGPAC</b>	<b>CULTIVO</b>	<b>S/R</b>	<b>USO SIGPAC</b>	<b>Sup. Dec. admisible</b>	<b>Sup. Campo</b>	<b>Sup. Determ.</b>	<b>Sup. Resuelta</b>
1700000006924834	23-058-015-00178-0001	OLIVAR	R		1,90		1,90	1,90
1700000006924838	23-058-022-00031-0001	OLIVAR	S		0,95		0,95	0,95

(1) Con incidencias que retienen pago o deniegan el expediente.

(2) Se calcula sobre superficie declarada admisible.

(3) Aplicación del artículo 16 bis del RD 147/2023.

Puede verificar la integridad de una copia de este documento mediante la lectura del código QR adjunto o mediante el acceso a la dirección <https://ws050.juntadeandalucia.es/verificarFirma> indicando el código de VERIFICACIÓN

FIRMADO POR	RAQUEL MARIA ESPIN CRESPO	FECHA	26/06/2024
VERIFICACIÓN	Pk2jmMQ72K8YCCE9EQ8LU85ENJJ6M	PÁGINA	5455/8857



**APELLIDOS Y NOMBRE / RAZÓN SOCIAL**

AGUILERA PADILLA FRANCISCO JAVIER

**NIF**

\*\*\*\*5241\*

**EXPEDIENTE**

1089000

**RESOLUCIÓN**

CONCESIÓN DE LA AYUDA

**DATOS DE MANTENIMIENTO UNIDADES****GRUPO DE PAGO**

ZONAS DE LIMITACIONES NATURALES

**Sup. Dec.  
Admisible**

6,96

**Sup.  
Resuelta**

6,96

**Sobredecl.**

0,00

**% Sobredecl.**

0,00

**RESUMEN DE PAGOS**

	<b>IMPORTE ( Euros )</b>			
	<b>RESUELTO</b>	<b>FEADER</b>	<b>MAPA</b>	<b>CAPADR</b>
Pago realizado	342,05	290,74	33,56	17,76
A pagar	33,79	28,72	3,31	1,76
<b>TOTAL</b>	<b>375,84</b>	<b>319,46</b>	<b>36,87</b>	<b>19,52</b>

**APLICACIÓN DE REDUCCIONES Y PENALIZACIONES (%)**

<b>Crterios de subvencionabilidad (1)</b>	<b>Presentación tardía</b>	<b>Omisión declaración</b>	<b>Condicionalidad</b>
0,00	0,00	0,00	0,00

**IMPORTE ( Euros )**

Calculado(2)	Reducción	Penalización	Reducción Penalización (3)	Penalización adicional	Resuelto	FEADER	MAPA	CAPADR
375,84 €	0,00 €	0,00 €	0,00 €	0,00 €	375,84 €	319,46 €	36,87 €	19,51 €
Importe Unitario:	54,00 €	Nuevo Importe Unitario:	54,00 €					

**RECINTOS PROPUESTOS**

<b>REF.</b>	<b>REFERENCIA SIGPAC</b>	<b>CULTIVO</b>	<b>USO S/R SIGPAC</b>	<b>Sup. Dec. admisible</b>	<b>Sup. Campo</b>	<b>Sup. Determ.</b>	<b>Sup. Resuelta</b>
-510284	23-003-003-00042-0002	OLIVAR	S	0,27		0,27	0,27
-510283	23-003-003-00042-0001	OLIVAR	S	0,01		0,01	0,01
4614074	23-003-006-00009-0001	OLIVAR	R	0,38		0,38	0,38
4614083	23-003-002-00102-0001	OLIVAR	S	0,40		0,40	0,40
4614205	23-003-002-00134-0002	OLIVAR	S	0,03		0,03	0,03
4811501	23-003-006-00127-0004	OLIVAR	S	1,26		1,26	1,26
4811502	23-003-006-00128-0002	OLIVAR	S	0,10		0,10	0,10
5246340	23-003-006-00130-0001	OLIVAR	S	0,85		0,85	0,85
5246379	23-003-003-00041-0001	OLIVAR	S	0,19		0,19	0,19
5246385	23-003-003-00037-0001	OLIVAR	S	0,03		0,03	0,03
5246541	23-003-003-00232-0001	OLIVAR	S	0,08		0,08	0,08
5246575	23-003-006-00129-0002	OLIVAR	S	0,04		0,04	0,04
1700000006432751	23-003-003-00039-0001	OLIVAR	S	0,03		0,03	0,03
1700000006432752	23-003-003-00096-0001	OLIVAR	S	1,06		1,06	1,06
1700000006432753	23-003-003-00094-0002	OLIVAR	S	1,20		1,20	1,20
1700000006432754	23-003-003-00152-0001	OLIVAR	S	0,44		0,44	0,44
1700000006432755	23-003-003-00157-0001	OLIVAR	S	0,02		0,02	0,02
1700000006432756	23-003-003-00158-0002	OLIVAR	S	0,04		0,04	0,04
1700000006432757	23-003-003-00151-0002	OLIVAR	S	0,04		0,04	0,04
1700000006432758	23-003-003-00159-0001	OLIVAR	S	0,49		0,49	0,49

(1) Con incidencias que retienen pago o deniegan el expediente.

(2) Se calcula sobre superficie declarada admisible.

(3) Aplicación del artículo 16 bis del RD 147/2023.

Puede verificar la integridad de una copia de este documento mediante la lectura del código QR adjunto o mediante el acceso a la dirección <https://ws050.juntadeandalucia.es/verificarFirma> indicando el código de VERIFICACIÓN

FIRMADO POR	RAQUEL MARIA ESPIN CRESPO	FECHA	26/06/2024
VERIFICACIÓN	Pk2jmMQ72K8YCCE9EQ8LU85ENJJ6M	PÁGINA	5456/8857



**APELLIDOS Y NOMBRE / RAZÓN SOCIAL**

AGUILERA RUIZ JOSEFA

**NIF**

\*\*\*\*8495\*

**EXPEDIENTE**

1131206

**RESOLUCIÓN**

CONCESIÓN DE LA AYUDA

**DATOS DE MANTENIMIENTO UNIDADES****GRUPO DE PAGO**

ZONAS DE LIMITACIONES NATURALES

**Sup. Dec.  
Admisible**

2,18

**Sup.  
Resuelta**

2,18

**Sobredecl.**

0,00

**% Sobredecl.**

0,00

**RESUMEN DE PAGOS**

	<b>IMPORTE ( Euros )</b>			
	<b>RESUELTO</b>	<b>FEADER</b>	<b>MAPA</b>	<b>CAPADR</b>
Pago realizado	107,14	91,06	10,51	5,56
A pagar	10,58	8,99	1,04	0,55
<b>TOTAL</b>	<b>117,72</b>	<b>100,05</b>	<b>11,55</b>	<b>6,11</b>

**APLICACIÓN DE REDUCCIONES Y PENALIZACIONES (%)**

<b>Criterios de subvencionabilidad (1)</b>	<b>Presentación tardía</b>	<b>Omisión declaración</b>	<b>Condicionalidad</b>
0,00	0,00	0,00	0,00

**IMPORTE ( Euros )**

Calculado(2)	Reducción	Penalización	Reducción Penalización (3)	Penalización adicional	Resuelto	FEADER	MAPA	CAPADR
117,72 €	0,00 €	0,00 €	0,00 €	0,00 €	117,72 €	100,06 €	11,55 €	6,11 €
Importe Unitario:	54,00 €	Nuevo Importe Unitario:	54,00 €					

**RECINTOS PROPUESTOS**

<b>REF.</b>	<b>REFERENCIA SIGPAC</b>	<b>CULTIVO</b>	<b>S/R</b>	<b>USO SIGPAC</b>	<b>Sup. Dec. admisible</b>	<b>Sup. Campo</b>	<b>Sup. Determ.</b>	<b>Sup. Resuelta</b>
-1219233	23-003-033-00405-0004	OLIVAR	R		0,04		0,04	0,04
-1219164	23-003-016-09000-0036	OLIVAR	S		0,38		0,38	0,38
170000002290096	23-003-033-00405-0001	OLIVAR	R		1,76		1,76	1,76

(1) Con incidencias que retienen pago o deniegan el expediente.

(2) Se calcula sobre superficie declarada admisible.

(3) Aplicación del artículo 16 bis del RD 147/2023.

Puede verificar la integridad de una copia de este documento mediante la lectura del código QR adjunto o mediante el acceso a la dirección <https://ws050.juntadeandalucia.es/verificarFirma> indicando el código de VERIFICACIÓN

FIRMADO POR	RAQUEL MARIA ESPIN CRESPO	FECHA	26/06/2024
VERIFICACIÓN	Pk2jmMQ72K8YCCE9EQ8LU85ENJJ6M	PÁGINA	5457/8857



**APELLIDOS Y NOMBRE / RAZÓN SOCIAL**

AGUILERA VILLEN FRANCISCO

**NIF**

\*\*\*\*6425\*

**EXPEDIENTE**

1024619

**RESOLUCIÓN**

CONCESIÓN DE LA AYUDA

**DATOS DE MANTENIMIENTO UNIDADES****GRUPO DE PAGO**

ZONAS DE LIMITACIONES NATURALES

**Sup. Dec.  
Admisible**

4,17

**Sup.  
Resuelta**

4,17

**Sobredecl.**

0,00

**% Sobredecl.**

0,00

**RESUMEN DE PAGOS**

	<b>IMPORTE ( Euros )</b>			
	<b>RESUELTO</b>	<b>FEADER</b>	<b>MAPA</b>	<b>CAPADR</b>
Pago realizado	204,94	174,19	20,10	10,64
A pagar	20,24	17,20	1,99	1,05
<b>TOTAL</b>	<b>225,18</b>	<b>191,39</b>	<b>22,09</b>	<b>11,69</b>

**APLICACIÓN DE REDUCCIONES Y PENALIZACIONES (%)**

<b>Criterios de subvencionabilidad (1)</b>	<b>Presentación tardía</b>	<b>Omisión declaración</b>	<b>Condicionalidad</b>
0,00	0,00	0,00	0,00

**IMPORTE ( Euros )**

Calculado(2)	Reducción	Penalización	Reducción Penalización (3)	Penalización adicional	Resuelto	FEADER	MAPA	CAPADR
225,18 €	0,00 €	0,00 €	0,00 €	0,00 €	225,18 €	191,40 €	22,09 €	11,69 €
Importe Unitario:	54,00 €	Nuevo Importe Unitario:	54,00 €					

**RECINTOS PROPUESTOS**

<b>REF.</b>	<b>REFERENCIA SIGPAC</b>	<b>CULTIVO</b>	<b>S/R</b>	<b>USO</b>	<b>Sup. Dec. admisible</b>	<b>Sup. Campo</b>	<b>Sup. Determ.</b>	<b>Sup. Resuelta</b>
				<b>SIGPAC</b>				
1700000006162018	23-003-015-00003-0002	OLIVAR	R		0,04		0,04	0,04
1700000006162019	23-003-015-00006-0002	OLIVAR	S		4,05		4,05	4,05
1700000006162020	23-003-015-00007-0007	OLIVAR	S		0,01		0,01	0,01
1700000006162021	23-003-015-00007-0004	OLIVAR	S		0,05		0,05	0,05
1700000006162022	23-003-015-00005-0003	OLIVAR	R		0,01		0,01	0,01
1700000006162023	23-003-015-00005-0001	OLIVAR	R		0,01		0,01	0,01

(1) Con incidencias que retienen pago o deniegan el expediente.

(2) Se calcula sobre superficie declarada admisible.

(3) Aplicación del artículo 16 bis del RD 147/2023.

Puede verificar la integridad de una copia de este documento mediante la lectura del código QR adjunto o mediante el acceso a la dirección <https://ws050.juntadeandalucia.es/verificarFirma> indicando el código de VERIFICACIÓN

FIRMADO POR	RAQUEL MARIA ESPIN CRESPO	FECHA	26/06/2024
VERIFICACIÓN	Pk2jmMQ72K8YCCE9EQ8LU85ENJJ6M	PÁGINA	5458/8857





**APELLIDOS Y NOMBRE / RAZÓN SOCIAL**

ALAMINOS PAREDES ANDRES

**NIF**

\*\*\*\*1987\*

**EXPEDIENTE**

1069425

**RESOLUCIÓN**

CONCESIÓN DE LA AYUDA

**DATOS DE MANTENIMIENTO UNIDADES****GRUPO DE PAGO**

ZONAS DE LIMITACIONES NATURALES

**Sup. Dec.  
Admisible**

8,77

**Sup.  
Resuelta**

8,77

**Sobredecl.**

0,00

**% Sobredecl.**

0,00

**RESUMEN DE PAGOS**

	<b>IMPORTE ( Euros )</b>			
	<b>RESUELTO</b>	<b>FEADER</b>	<b>MAPA</b>	<b>CAPADR</b>
Pago realizado	431,01	366,35	42,28	22,37
A pagar	42,57	36,18	4,18	2,21
<b>TOTAL</b>	<b>473,58</b>	<b>402,53</b>	<b>46,46</b>	<b>24,58</b>

**APLICACIÓN DE REDUCCIONES Y PENALIZACIONES (%)**

<b>Criterios de subvencionabilidad (1)</b>	<b>Presentación tardía</b>	<b>Omisión declaración</b>	<b>Condicionalidad</b>
0,00	0,00	0,00	0,00

**IMPORTE ( Euros )**

Calculado(2)	Reducción	Penalización	Reducción Penalización (3)	Penalización adicional	Resuelto	FEADER	MAPA	CAPADR
473,58 €	0,00 €	0,00 €	0,00 €	0,00 €	473,58 €	402,54 €	46,46 €	24,58 €
Importe Unitario:	54,00 €	Nuevo Importe Unitario:	54,00 €					

**RECINTOS PROPUESTOS**

<b>REF.</b>	<b>REFERENCIA SIGPAC</b>	<b>CULTIVO</b>	<b>S/R</b>	<b>USO SIGPAC</b>	<b>Sup. Dec. admisible</b>	<b>Sup. Campo</b>	<b>Sup. Determ.</b>	<b>Sup. Resuelta</b>
-1386915	23-063-037-00055-0003	OLIVAR	S		0,05		0,05	0,05
1700000007180651	23-063-037-00053-0001	OLIVAR	S		0,02		0,02	0,02
1700000007180653	23-063-037-00056-0002	OLIVAR	S		0,01		0,01	0,01
1700000007180654	23-063-037-00060-0001	OLIVAR	S		1,20		1,20	1,20
1700000007180655	23-092-062-00024-0002	OLIVAR	S		6,99		6,99	6,99
1700000007180687	23-063-022-00083-0001	OLIVAR	S		0,50		0,50	0,50

(1) Con incidencias que retienen pago o deniegan el expediente.

(2) Se calcula sobre superficie declarada admisible.

(3) Aplicación del artículo 16 bis del RD 147/2023.

Puede verificar la integridad de una copia de este documento mediante la lectura del código QR adjunto o mediante el acceso a la dirección <https://ws050.juntadeandalucia.es/verificarFirma> indicando el código de VERIFICACIÓN

FIRMADO POR	RAQUEL MARIA ESPIN CRESPO	FECHA	26/06/2024
VERIFICACIÓN	Pk2jmMQ72K8YCCE9EQ8LU85ENJJ6M	PÁGINA	5459/8857





**APELLIDOS Y NOMBRE / RAZÓN SOCIAL**

ALARCON OCHOA ANA JULIA

**NIF**

\*\*\*0403\*

**EXPEDIENTE**

1069555

**RESOLUCIÓN**

CONCESIÓN DE LA AYUDA

**DATOS DE MANTENIMIENTO UNIDADES**

**GRUPO DE PAGO**

ZONAS DE LIMITACIONES NATURALES

**Sup. Dec.  
Admisible**

14,12

**Sup.  
Resuelta**

14,12

**Sobredecl.**

0,00

**% Sobredecl.**

0,00

**RESUMEN DE PAGOS**

	<b>IMPORTE ( Euros )</b>			
	<b>RESUELTO</b>	<b>FEADER</b>	<b>MAPA</b>	<b>CAPADR</b>
Pago realizado	694,92	590,68	68,18	36,06
A pagar	67,56	57,43	6,63	3,50
<b>TOTAL</b>	<b>762,48</b>	<b>648,11</b>	<b>74,81</b>	<b>39,56</b>

**APLICACIÓN DE REDUCCIONES Y PENALIZACIONES (%)**

<b>Crterios de subvencionabilidad (1)</b>	<b>Presentación tardía</b>	<b>Omisión declaración</b>	<b>Condicionalidad</b>
0,00	0,00	0,00	0,00

**IMPORTE ( Euros )**

Calculado(2)	Reducción	Penalización	Reducción Penalización (3)	Penalización adicional	Resuelto	FEADER	MAPA	CAPADR
762,48 €	0,00 €	0,00 €	0,00 €	0,00 €	762,48 €	648,11 €	74,80 €	39,57 €
<b>Importe Unitario:</b>	<b>54,00 €</b>	<b>Nuevo Importe Unitario:</b>	<b>54,00 €</b>					

**RECINTOS PROPUESTOS**

<b>REF.</b>	<b>REFERENCIA SIGPAC</b>	<b>CULTIVO</b>	<b>USO S/R SIGPAC</b>	<b>Sup. Dec. admisible</b>	<b>Sup. Campo</b>	<b>Sup. Determ.</b>	<b>Sup. Resuelta</b>
-558851	23-003-037-09011-0084	OLIVAR	S	0,08		0,08	0,08
-558850	23-003-037-09011-0039	OLIVAR	S	0,13		0,13	0,13
-558840	23-003-037-00030-0002	OLIVAR	S	1,01		1,01	1,01
5296901	23-003-037-00148-0002	OLIVAR	S	0,72		0,72	0,72
5296907	23-003-039-00165-0001	OLIVAR	S	0,55		0,55	0,55
170000005335445	14-007-028-00005-0018	OLIVAR	S	0,03		0,03	0,03
170000005335447	23-003-039-00019-0001	OLIVAR	S	0,02		0,02	0,02
170000005335448	23-003-039-00020-0001	OLIVAR	S	2,20		2,20	2,20
170000005335449	23-003-039-00021-0002	OLIVAR	S	0,01		0,01	0,01
170000005335450	23-003-039-00027-0001	OLIVAR	S	0,01		0,01	0,01
170000005335451	23-003-039-00028-0001	OLIVAR	S	0,03		0,03	0,03
170000005335452	14-007-028-00015-0001	OLIVAR	R	0,08		0,08	0,06
170000005335453	14-007-028-00019-0001	OLIVAR	S	2,21		2,21	2,21
170000005335455	23-003-038-00014-0001	OLIVAR	S	0,95		0,95	0,95
170000005335456	23-003-039-00103-0004	OLIVAR	S	0,03		0,03	0,03
170000005335457	23-003-039-00099-0002	OLIVAR	S	0,27		0,27	0,27
170000005335458	23-003-037-00109-0002	OLIVAR	S	0,09		0,09	0,09
170000005335459	23-003-037-00110-0001	OLIVAR	S	0,75		0,75	0,75
170000005335460	23-003-038-00013-0001	OLIVAR	S	0,69		0,69	0,69
170000005335462	23-003-037-00188-0001	OLIVAR	S	1,93		1,93	1,93
170000005335463	23-003-037-00191-0003	OLIVAR	S	0,04		0,04	0,04
170000005335464	23-003-037-00202-0003	OLIVAR	S	0,02		0,02	0,02
170000005335465	23-003-037-00315-0002	OLIVAR	S	0,04		0,04	0,04
170000005945642	23-003-035-00356-0001	OLIVAR	S	1,88		1,88	1,88
170000005945647	23-003-035-00678-0001	OLIVAR	S	0,37		0,37	0,37

(1) Con incidencias que retienen pago o deniegan el expediente.  
 (2) Se calcula sobre superficie declarada admisible.  
 (3) Aplicación del artículo 16 bis del RD 147/2023.

Puede verificar la integridad de una copia de este documento mediante la lectura del código QR adjunto o mediante el acceso a la dirección <a href="https://ws050.juntadeandalucia.es/verificarFirma">https://ws050.juntadeandalucia.es/verificarFirma</a> indicando el código de VERIFICACIÓN					
FIRMADO POR	RAQUEL MARIA ESPIN CRESPO		FECHA		26/06/2024
VERIFICACIÓN	Pk2jmMQ72K8YCCE9EQ8LU85ENJJ6M		PÁGINA		5460/8857



**INCIDENCIAS**

**INCIDENCIA DESCRIPCIÓN**

4272 Verifica que las líneas de declaración de las Solicitudes Únicas no tienen solapes con la capa de Retroactividad Gráfica (ambas de la misma campaña) a nivel de expediente/línea de declaración gráfica de la solicitud.  
Recinto:14-007-028-00015-00001 Cultivo: - Agregado de la referencia del recinto.:0 Zona de la referencia del recinto.:0 Superficie solapada.:0,02 Id. Incid.:95142922

(1) Con incidencias que retienen pago o deniegan el expediente.  
(2) Se calcula sobre superficie declarada admisible.  
(3) Aplicación del artículo 16 bis del RD 147/2023.

Puede verificar la integridad de una copia de este documento mediante la lectura del código QR adjunto o mediante el acceso a la dirección <https://ws050.juntadeandalucia.es/verificarFirma> indicando el código de VERIFICACIÓN

FIRMADO POR	RAQUEL MARIA ESPIN CRESPO	FECHA	26/06/2024
VERIFICACIÓN	Pk2jmMQ72K8YCCE9EQ8LU85ENJJ6M	PÁGINA	5461/8857



**APELLIDOS Y NOMBRE / RAZÓN SOCIAL**

ALBACETE MORAL TOMAS

**NIF**

\*\*\*\*1763\*

**EXPEDIENTE**

1198810

**RESOLUCIÓN**

CONCESIÓN DE LA AYUDA

**DATOS DE MANTENIMIENTO UNIDADES**

<b>GRUPO DE PAGO</b>	<b>Sup. Dec. Admisible</b>	<b>Sup. Resuelta</b>	<b>Sobredecl.</b>	<b>% Sobredecl.</b>
ZONAS DE LIMITACIONES NATURALES	26,47	26,47	0,00	0,00

**RESUMEN DE PAGOS**

	<b>IMPORTE ( Euros )</b>			
	<b>RESUELTO</b>	<b>FEADER</b>	<b>MAPA</b>	<b>CAPADR</b>
Pago realizado	1.081,20	919,02	106,06	56,12
A pagar	106,80	90,78	10,48	5,54
<b>TOTAL</b>	<b>1.188,00</b>	<b>1.009,80</b>	<b>116,54</b>	<b>61,66</b>

**APLICACIÓN DE REDUCCIONES Y PENALIZACIONES (%)**

<b>Criterios de subvencionabilidad (1)</b>	<b>Presentación tardía</b>	<b>Omisión declaración</b>	<b>Condicionabilidad</b>
0,00	0,00	0,00	0,00

**IMPORTE ( Euros )**

Calculado(2)	Reducción	Penalización	Reducción Penalización (3)	Penalización adicional	Resuelto	FEADER	MAPA	CAPADR
1.188,00 €	0,00 €	0,00 €	0,00 €	0,00 €	1.188,00 €	1.009,80 €	116,54 €	61,66 €
Importe Unitario:	54,00 €	Nuevo Importe Unitario:	44,88 €					

**RECINTOS PROPUESTOS**

<b>REF.</b>	<b>REFERENCIA SIGPAC</b>	<b>CULTIVO</b>	<b>S/R</b>	<b>USO SIGPAC</b>	<b>Sup. Dec. admisible</b>	<b>Sup. Campo</b>	<b>Sup. Determ.</b>	<b>Sup. Resuelta</b>
-898726	23-086-013-00093-0006	OLIVAR	S		0,77		0,77	0,77
-898725	23-086-007-00321-0004	OLIVAR	S		0,11		0,11	0,11
-560614	23-086-011-00016-0002	OLIVAR	S		6,07		6,07	6,07
4175897	23-086-008-00275-0002	OLIVAR	S		0,89		0,89	0,89
4175943	23-086-008-00276-0003	OLIVAR	S		0,81		0,81	0,81
4175957	23-086-028-00599-0001	OLIVAR	S		0,03		0,03	0,03
4188343	23-086-007-00321-0002	OLIVAR	S		0,84		0,84	0,84
1700000006705194	23-086-012-00034-0001	OLIVAR	S		0,64		0,64	0,64
1700000006705195	23-086-013-00142-0001	OLIVAR	S		0,33		0,33	0,33
1700000006705196	23-086-019-00208-0001	OLIVAR	S		10,54		10,54	10,54
1700000006705197	23-086-013-00093-0001	OLIVAR	S		2,23		2,23	2,23
1700000006705199	23-086-024-00084-0002	OLIVAR	S		3,21		3,21	3,21

(1) Con incidencias que retienen pago o deniegan el expediente.

(2) Se calcula sobre superficie declarada admisible.

(3) Aplicación del artículo 16 bis del RD 147/2023.

Puede verificar la integridad de una copia de este documento mediante la lectura del código QR adjunto o mediante el acceso a la dirección <https://ws050.juntadeandalucia.es/verificarFirma> indicando el código de VERIFICACIÓN

FIRMADO POR	RAQUEL MARIA ESPIN CRESPO	FECHA	26/06/2024
VERIFICACIÓN	Pk2jmMQ72K8YCCE9EQ8LU85ENJJ6M	PÁGINA	5462/8857



**APELLIDOS Y NOMBRE / RAZÓN SOCIAL**

ALCAIDE ORTEGA VICENTE

**NIF**

\*\*\*6284\*

**EXPEDIENTE**

1165557

**RESOLUCIÓN**

CONCESIÓN DE LA AYUDA

**DATOS DE MANTENIMIENTO UNIDADES****GRUPO DE PAGO**

ZONAS DE LIMITACIONES NATURALES

**Sup. Dec.  
Admisible**

18,33

**Sup.  
Resuelta**

18,33

**Sobredecl.**

0,00

**% Sobredecl.**

0,00

**RESUMEN DE PAGOS**

	<b>IMPORTE ( Euros )</b>			
	<b>RESUELTO</b>	<b>FEADER</b>	<b>MAPA</b>	<b>CAPADR</b>
Pago realizado	868,11	737,89	85,16	45,06
A pagar	85,75	72,89	8,41	4,45
<b>TOTAL</b>	<b>953,86</b>	<b>810,78</b>	<b>93,57</b>	<b>49,51</b>

**APLICACIÓN DE REDUCCIONES Y PENALIZACIONES (%)**

<b>Crterios de subvencionabilidad (1)</b>	<b>Presentación tardía</b>	<b>Omisión declaración</b>	<b>Condicionalidad</b>
0,00	0,00	0,00	0,00

**IMPORTE ( Euros )**

Calculado(2)	Reducción	Penalización	Reducción Penalización (3)	Penalización adicional	Resuelto	FEADER	MAPA	CAPADR
953,86 €	0,00 €	0,00 €	0,00 €	0,00 €	953,86 €	810,78 €	93,57 €	49,51 €
<b>Importe Unitario:</b>	<b>54,00 €</b>	<b>Nuevo Importe Unitario:</b>	<b>52,04 €</b>					

**RECINTOS PROPUESTOS**

<b>REF.</b>	<b>REFERENCIA SIGPAC</b>	<b>CULTIVO</b>	<b>S/R</b>	<b>USO SIGPAC</b>	<b>Sup. Dec. admisible</b>	<b>Sup. Campo</b>	<b>Sup. Determ.</b>	<b>Sup. Resuelta</b>
4240329	23-046-011-00148-0001	OLIVAR	R		1,29		1,29	1,29
1700000005430474	23-046-001-00063-0001	OLIVAR	R		0,79		0,79	0,79
1700000005430475	23-057-008-00002-0001	OLIVAR	R		0,13		0,13	0,13
1700000005430476	23-057-008-00176-0001	OLIVAR	R		0,16		0,16	0,16
1700000005430477	23-057-008-09005-0009	OLIVAR	R		0,02		0,02	0,02
1700000005430478	23-057-009-00107-0001	OLIVAR	R		2,54		2,54	2,54
1700000005430479	23-074-004-00074-0001	OLIVAR	R		1,46		1,46	1,46
1700000005430480	23-074-005-00434-0002	OLIVAR	R		1,20		1,20	1,20
1700000005430481	23-085-008-00076-0001	OLIVAR	R		1,57		1,57	1,57
1700000005430482	23-046-011-00160-0001	OLIVAR	R		1,02		1,02	1,02
1700000005430483	23-046-013-00084-0001	OLIVAR	R		5,32		5,32	5,32
1700000005430486	23-074-005-00437-0002	OLIVAR	R		0,85		0,85	0,85
1700000005430487	23-085-007-00025-0003	OLIVAR	R		0,16		0,16	0,16
1700000005430488	23-085-007-00026-0003	OLIVAR	R		1,15		1,15	1,15
1700000005430489	23-046-002-00094-0001	OLIVAR	R		0,67		0,67	0,67

(1) Con incidencias que retienen pago o deniegan el expediente.

(2) Se calcula sobre superficie declarada admisible.

(3) Aplicación del artículo 16 bis del RD 147/2023.

Puede verificar la integridad de una copia de este documento mediante la lectura del código QR adjunto o mediante el acceso a la dirección <https://ws050.juntadeandalucia.es/verificarFirma> indicando el código de VERIFICACIÓN

FIRMADO POR	RAQUEL MARIA ESPIN CRESPO	FECHA	26/06/2024
VERIFICACIÓN	Pk2jmMQ72K8YCCE9EQ8LU85ENJJ6M	PÁGINA	5463/8857



**APELLIDOS Y NOMBRE / RAZÓN SOCIAL**

ALCAIDE RODRIGUEZ YESICA

**NIF**

\*\*\*\*8462\*

**EXPEDIENTE**

1210609

**RESOLUCIÓN**

CONCESIÓN DE LA AYUDA

**DATOS DE MANTENIMIENTO UNIDADES****GRUPO DE PAGO**

ZONAS DE LIMITACIONES NATURALES

**Sup. Dec.  
Admisible**

19,07

**Sup.  
Resuelta**

19,07

**Sobredecl.**

0,00

**% Sobredecl.**

0,00

**RESUMEN DE PAGOS**

	<b>IMPORTE ( Euros )</b>			
	<b>RESUELTO</b>	<b>FEADER</b>	<b>MAPA</b>	<b>CAPADR</b>
Pago realizado	897,19	762,62	88,02	46,56
A pagar	88,63	75,34	8,69	4,60
<b>TOTAL</b>	<b>985,82</b>	<b>837,96</b>	<b>96,71</b>	<b>51,16</b>

**APLICACIÓN DE REDUCCIONES Y PENALIZACIONES (%)**

<b>Criterios de subvencionabilidad (1)</b>	<b>Presentación tardía</b>	<b>Omisión declaración</b>	<b>Condicionalidad</b>
0,00	0,00	0,00	0,00

**IMPORTE ( Euros )**

Calculado(2)	Reducción	Penalización	Reducción Penalización (3)	Penalización adicional	Resuelto	FEADER	MAPA	CAPADR
985,82 €	0,00 €	0,00 €	0,00 €	0,00 €	985,82 €	837,95 €	96,71 €	51,16 €
Importe Unitario:	54,00 €	Nuevo Importe Unitario:	51,70 €					

**RECINTOS PROPUESTOS**

<b>REF.</b>	<b>REFERENCIA SIGPAC</b>	<b>CULTIVO</b>	<b>S/R</b>	<b>USO SIGPAC</b>	<b>Sup. Dec. admisible</b>	<b>Sup. Campo</b>	<b>Sup. Determ.</b>	<b>Sup. Resuelta</b>
1700000006940711	14-004-010-00079-0001	OLIVAR	S		5,82		5,82	5,82
1700000006940715	14-004-010-00101-0001	OLIVAR	S		0,33		0,33	0,33
1700000006940718	14-004-010-00105-0001	OLIVAR	S		1,93		1,93	1,93
1700000006940721	14-004-010-00106-0001	OLIVAR	S		8,85		8,85	8,85
1700000006940723	14-004-010-00126-0001	OLIVAR	S		1,46		1,46	1,46
1700000006940725	14-004-011-00017-0001	OLIVAR	S		0,54		0,54	0,54
1700000006940761	14-004-010-00079-0002	OLIVAR	S		0,14		0,14	0,14

(1) Con incidencias que retienen pago o deniegan el expediente.

(2) Se calcula sobre superficie declarada admisible.

(3) Aplicación del artículo 16 bis del RD 147/2023.

Puede verificar la integridad de una copia de este documento mediante la lectura del código QR adjunto o mediante el acceso a la dirección <https://ws050.juntadeandalucia.es/verificarFirma> indicando el código de VERIFICACIÓN

FIRMADO POR	RAQUEL MARIA ESPIN CRESPO	FECHA	26/06/2024
VERIFICACIÓN	Pk2jmMQ72K8YCCE9EQ8LU85ENJJ6M	PÁGINA	5464/8857



**APELLIDOS Y NOMBRE / RAZÓN SOCIAL**

ALCALA LOPEZ NICOLAS

**NIF**

\*\*\*\*8670\*

**EXPEDIENTE**

1278813

**RESOLUCIÓN**

CONCESIÓN DE LA AYUDA

**DATOS DE MANTENIMIENTO UNIDADES****GRUPO DE PAGO**

ZONAS DE LIMITACIONES NATURALES

**Sup. Dec.  
Admisible**

4,47

**Sup.  
Resuelta**

4,47

**Sobredecl.**

0,00

**% Sobredecl.**

0,00

**RESUMEN DE PAGOS**

	<b>IMPORTE ( Euros )</b>			
	<b>RESUELTO</b>	<b>FEADER</b>	<b>MAPA</b>	<b>CAPADR</b>
Pago realizado	219,68	186,73	21,55	11,40
A pagar	21,70	18,45	2,13	1,12
<b>TOTAL</b>	<b>241,38</b>	<b>205,18</b>	<b>23,68</b>	<b>12,52</b>

**APLICACIÓN DE REDUCCIONES Y PENALIZACIONES (%)**

<b>Criterios de subvencionabilidad (1)</b>	<b>Presentación tardía</b>	<b>Omisión declaración</b>	<b>Condicionabilidad</b>
0,00	0,00	0,00	0,00

**IMPORTE ( Euros )**

Calculado(2)	Reducción	Penalización	Reducción Penalización (3)	Penalización adicional	Resuelto	FEADER	MAPA	CAPADR
241,38 €	0,00 €	0,00 €	0,00 €	0,00 €	241,38 €	205,17 €	23,68 €	12,53 €
Importe Unitario:	54,00 €	Nuevo Importe Unitario:	54,00 €					

**RECINTOS PROPUESTOS**

<b>REF.</b>	<b>REFERENCIA SIGPAC</b>	<b>CULTIVO</b>	<b>S/R</b>	<b>USO SIGPAC</b>	<b>Sup. Dec. admisible</b>	<b>Sup. Campo</b>	<b>Sup. Determ.</b>	<b>Sup. Resuelta</b>
1700000006741370	23-092-045-00021-0022	OLIVAR	R		3,90		3,90	3,90
1700000006741371	23-092-045-00021-0014	PIMIENTO	R		0,57		0,57	0,57

(1) Con incidencias que retienen pago o deniegan el expediente.

(2) Se calcula sobre superficie declarada admisible.

(3) Aplicación del artículo 16 bis del RD 147/2023.

Puede verificar la integridad de una copia de este documento mediante la lectura del código QR adjunto o mediante el acceso a la dirección <https://ws050.juntadeandalucia.es/verificarFirma> indicando el código de VERIFICACIÓN

FIRMADO POR	RAQUEL MARIA ESPIN CRESPO	FECHA	26/06/2024
VERIFICACIÓN	Pk2jmMQ72K8YCCE9EQ8LU85ENJJ6M	PÁGINA	5465/8857



**APELLIDOS Y NOMBRE / RAZÓN SOCIAL**

ALCALA RAMOS FRANCISCO

**NIF**

\*\*\*\*2714\*

**EXPEDIENTE**

1137484

**RESOLUCIÓN**

CONCESIÓN DE LA AYUDA

**DATOS DE MANTENIMIENTO UNIDADES****GRUPO DE PAGO**

ZONAS DE LIMITACIONES NATURALES

**Sup. Dec.  
Admisible**

10,47

**Sup.  
Resuelta**

10,47

**Sobredecl.**

0,00

**% Sobredecl.**

0,00

**RESUMEN DE PAGOS**

	<b>IMPORTE ( Euros )</b>			
	<b>RESUELTO</b>	<b>FEADER</b>	<b>MAPA</b>	<b>CAPADR</b>
Pago realizado	514,55	437,37	50,47	26,71
A pagar	50,83	43,21	4,99	2,63
<b>TOTAL</b>	<b>565,38</b>	<b>480,58</b>	<b>55,46</b>	<b>29,34</b>

**APLICACIÓN DE REDUCCIONES Y PENALIZACIONES (%)**

<b>Criterios de subvencionabilidad (1)</b>	<b>Presentación tardía</b>	<b>Omisión declaración</b>	<b>Condicionalidad</b>
0,00	0,00	0,00	0,00

**IMPORTE ( Euros )**

Calculado(2)	Reducción	Penalización	Reducción Penalización (3)	Penalización adicional	Resuelto	FEADER	MAPA	CAPADR
565,38 €	0,00 €	0,00 €	0,00 €	0,00 €	565,38 €	480,57 €	55,46 €	29,35 €
Importe Unitario:	54,00 €	Nuevo Importe Unitario:	54,00 €					

**RECINTOS PROPUESTOS**

<b>REF.</b>	<b>REFERENCIA SIGPAC</b>	<b>CULTIVO</b>	<b>S/R</b>	<b>USO SIGPAC</b>	<b>Sup. Dec. admisible</b>	<b>Sup. Campo</b>	<b>Sup. Determ.</b>	<b>Sup. Resuelta</b>
-1004913	23-092-046-00227-0008	OLIVAR	S		0,03		0,03	0,03
1700000005677011	23-092-046-00227-0001	OLIVAR	S		4,75		4,75	4,75
1700000005677012	23-092-046-00229-0002	OLIVAR	S		5,69		5,69	5,69

**INCIDENCIAS****INCIDENCIA DESCRIPCIÓN**

- 86021 Verifica que determinados recintos declarados por el expte para la operación, no se corresponde con la ZONA DESFAVORECIDA. Y no ha sido solicitada la operación análoga o correspondiente.  
 Recinto:23-053-029-00235-00001 Cultivo:101010 OLIVAR-PICUAL Secano Operación correcta del recinto:6613.1  
 Recinto:23-053-029-00235-00002 Cultivo:101010 OLIVAR-PICUAL Secano Operación correcta del recinto:6613.1

(1) Con incidencias que retienen pago o deniegan el expediente.  
 (2) Se calcula sobre superficie declarada admisible.  
 (3) Aplicación del artículo 16 bis del RD 147/2023.

Puede verificar la integridad de una copia de este documento mediante la lectura del código QR adjunto o mediante el acceso a la dirección <https://ws050.juntadeandalucia.es/verificarFirma> indicando el código de VERIFICACIÓN

FIRMADO POR	RAQUEL MARIA ESPIN CRESPO	FECHA	26/06/2024
VERIFICACIÓN	Pk2jmMQ72K8YCCE9EQ8LU85ENJJJ6M	PÁGINA	5466/8857





**APELLIDOS Y NOMBRE / RAZÓN SOCIAL**

ALCALDE PARRA JOSE MANUEL

**NIF**

\*\*\*\*2027\*

**EXPEDIENTE**

1192438

**RESOLUCIÓN**

CONCESIÓN DE LA AYUDA

**DATOS DE MANTENIMIENTO UNIDADES****GRUPO DE PAGO**

ZONAS DE LIMITACIONES NATURALES

**Sup. Dec.  
Admisible**

11,13

**Sup.  
Resuelta**

11,13

**Sobredecl.**

0,00

**% Sobredecl.**

0,00

**RESUMEN DE PAGOS**

	<b>IMPORTE ( Euros )</b>			
	<b>RESUELTO</b>	<b>FEADER</b>	<b>MAPA</b>	<b>CAPADR</b>
Pago realizado	546,99	464,94	53,66	28,39
A pagar	54,03	45,93	5,30	2,80
<b>TOTAL</b>	<b>601,02</b>	<b>510,87</b>	<b>58,96</b>	<b>31,19</b>

**APLICACIÓN DE REDUCCIONES Y PENALIZACIONES (%)**

<b>Criterios de subvencionabilidad (1)</b>	<b>Presentación tardía</b>	<b>Omisión declaración</b>	<b>Condicionalidad</b>
0,00	0,00	0,00	0,00

**IMPORTE ( Euros )**

Calculado(2)	Reducción	Penalización	Reducción Penalización (3)	Penalización adicional	Resuelto	FEADER	MAPA	CAPADR
601,02 €	0,00 €	0,00 €	0,00 €	0,00 €	601,02 €	510,87 €	58,96 €	31,19 €
Importe Unitario:	54,00 €	Nuevo Importe Unitario:	54,00 €					

**RECINTOS PROPUESTOS**

<b>REF.</b>	<b>REFERENCIA SIGPAC</b>	<b>CULTIVO</b>	<b>S/R</b>	<b>USO SIGPAC</b>	<b>Sup. Dec. admisible</b>	<b>Sup. Campo</b>	<b>Sup. Determ.</b>	<b>Sup. Resuelta</b>
-975930	23-060-021-00149-0004	OLIVAR	S		0,04		0,04	0,04
-975929	23-060-021-00148-0006	OLIVAR	S		0,26		0,26	0,26
-482543	23-060-076-00030-0002	OLIVAR	R		3,66		3,66	3,66
4183327	23-060-084-00002-0001	OLIVAR	S		1,34		1,34	1,34
5555681	23-060-022-00030-0001	OLIVAR	S		0,59		0,59	0,59
6832037	23-060-021-00034-0002	OLIVAR	S		0,95		0,95	0,95
1700000006493202	23-060-084-00009-0002	OLIVAR	S		2,16		2,16	2,16
1700000006493209	23-060-021-00118-0001	OLIVAR	S		0,02		0,02	0,02
1700000006493210	23-060-021-00148-0002	OLIVAR	S		0,40		0,40	0,40
1700000006493211	23-060-021-00148-0003	OLIVAR	S		0,02		0,02	0,02
1700000006493212	23-060-021-00149-0003	OLIVAR	S		0,88		0,88	0,88
1700000006493213	23-060-021-00151-0002	OLIVAR	S		0,04		0,04	0,04
1700000006493214	23-060-021-00151-0003	OLIVAR	S		0,04		0,04	0,04
1700000006493215	23-060-021-00118-0002	OLIVAR	S		0,01		0,01	0,01
1700000006493218	23-060-022-00027-0002	OLIVAR	S		0,72		0,72	0,72

(1) Con incidencias que retienen pago o deniegan el expediente.

(2) Se calcula sobre superficie declarada admisible.

(3) Aplicación del artículo 16 bis del RD 147/2023.

Puede verificar la integridad de una copia de este documento mediante la lectura del código QR adjunto o mediante el acceso a la dirección <https://ws050.juntadeandalucia.es/verificarFirma> indicando el código de VERIFICACIÓN

FIRMADO POR

RAQUEL MARIA ESPIN CRESPO

FECHA

26/06/2024

VERIFICACIÓN

Pk2jmMQ72K8YCCE9EQ8LU85ENJJ6M

PÁGINA

5467/8857



**APELLIDOS Y NOMBRE / RAZÓN SOCIAL**

ALCANTARA VILLAR RAUL

**NIF**

\*\*\*\*3427\*

**EXPEDIENTE**

1248423

**RESOLUCIÓN**

CONCESIÓN DE LA AYUDA

**DATOS DE MANTENIMIENTO UNIDADES**

<b>GRUPO DE PAGO</b>	<b>Sup. Dec. Admisible</b>	<b>Sup. Resuelta</b>	<b>Sobredecl.</b>	<b>% Sobredecl.</b>
ZONAS DE LIMITACIONES NATURALES	10,89	10,89	0,00	0,00

**RESUMEN DE PAGOS**

	<b>IMPORTE ( Euros )</b>			
	<b>RESUELTO</b>	<b>FEADER</b>	<b>MAPA</b>	<b>CAPADR</b>
A pagar	588,06	499,85	57,69	30,52

**APLICACIÓN DE REDUCCIONES Y PENALIZACIONES (%)**

<b>Criterios de subvencionabilidad (1)</b>	<b>Presentación tardía</b>	<b>Omisión declaración</b>	<b>Condicionabilidad</b>
0,00	0,00	0,00	0,00

**IMPORTE ( Euros )**

<b>Calculado(2)</b>	<b>Reducción</b>	<b>Penalización</b>	<b>Reducción Penalización (3)</b>	<b>Penalización adicional</b>	<b>Resuelto</b>	<b>FEADER</b>	<b>MAPA</b>	<b>CAPADR</b>
588,06 €	0,00 €	0,00 €	0,00 €	0,00 €	588,06 €	499,85 €	57,69 €	30,52 €
<b>Importe Unitario:</b>	54,00 €	<b>Nuevo Importe Unitario:</b>		54,00 €				

**RECINTOS PROPUESTOS**

<b>REF.</b>	<b>REFERENCIA SIGPAC</b>	<b>CULTIVO</b>	<b>S/R</b>	<b>USO SIGPAC</b>	<b>Sup. Dec. admisible</b>	<b>Sup. Campo</b>	<b>Sup. Determ.</b>	<b>Sup. Resuelta</b>
-1045389	23-027-003-00033-0002	OLIVAR	S		0,17		0,17	0,17
4765562	23-027-003-00032-0001	OLIVAR	S		2,65		2,65	2,65
4765565	23-027-003-00033-0001	OLIVAR	S		1,22		1,22	1,22
4765567	23-027-003-00098-0006	OLIVAR	S		0,05		0,05	0,05
5258689	23-027-003-00034-0001	OLIVAR	S		3,48		3,48	3,48
170000005283733	23-035-004-00013-0001	OLIVAR	S		2,00		2,00	2,00
170000005283736	23-035-004-00013-0008	OLIVAR	S		0,01		0,01	0,01
170000005283738	23-035-004-00013-0007	OLIVAR	S		0,01		0,01	0,01
170000005283739	23-086-015-00063-0003	OLIVAR	S		1,19		1,19	1,19
170000005283740	23-035-004-00013-0009	OLIVAR	S		0,02		0,02	0,02
170000005283741	23-035-004-00013-0006	OLIVAR	S		0,03		0,03	0,03
170000005283742	23-035-004-00013-0005	OLIVAR	S		0,06		0,06	0,06

**INCIDENCIAS****INCIDENCIA DESCRIPCIÓN**

- 86124 Recinto de forrajera para Cálculo de Carga Ganadera que No pertenece a Explotación.  
 Recinto:23-900-015-00016-00004 Cultivo:62000 PASTOS PERMANENTES DE 5 O MAS AÑOS-SIN VARIEDAD Secano

(1) Con incidencias que retienen pago o deniegan el expediente.  
 (2) Se calcula sobre superficie declarada admisible.  
 (3) Aplicación del artículo 16 bis del RD 147/2023.

Puede verificar la integridad de una copia de este documento mediante la lectura del código QR adjunto o mediante el acceso a la dirección <https://ws050.juntadeandalucia.es/verificarFirma> indicando el código de VERIFICACIÓN

<b>FIRMADO POR</b>	RAQUEL MARIA ESPIN CRESPO	<b>FECHA</b>	26/06/2024
<b>VERIFICACIÓN</b>	Pk2jmMQ72K8YCCE9EQ8LU85ENJJJ6M	<b>PÁGINA</b>	5468/8857



**APELLIDOS Y NOMBRE / RAZÓN SOCIAL**

ALDARIAS CAHUCHOLA RAMÓN

**NIF**

\*\*\*\*5023\*

**EXPEDIENTE**

1235961

**RESOLUCIÓN**

CONCESIÓN DE LA AYUDA

**DATOS DE MANTENIMIENTO UNIDADES****GRUPO DE PAGO**

ZONAS DE LIMITACIONES NATURALES

**Sup. Dec.  
Admisible**

6,57

**Sup.  
Resuelta**

6,57

**Sobredecl.**

0,00

**% Sobredecl.**

0,00

**RESUMEN DE PAGOS**

	<b>IMPORTE ( Euros )</b>			
	<b>RESUELTO</b>	<b>FEADER</b>	<b>MAPA</b>	<b>CAPADR</b>
Pago realizado	322,89	274,45	31,67	16,76
A pagar	31,89	27,11	3,13	1,65
<b>TOTAL</b>	<b>354,78</b>	<b>301,56</b>	<b>34,80</b>	<b>18,41</b>

**APLICACIÓN DE REDUCCIONES Y PENALIZACIONES (%)**

<b>Criterios de subvencionabilidad (1)</b>	<b>Presentación tardía</b>	<b>Omisión declaración</b>	<b>Condicionalidad</b>
0,00	0,00	0,00	0,00

**IMPORTE ( Euros )**

Calculado(2)	Reducción	Penalización	Reducción Penalización (3)	Penalización adicional	Resuelto	FEADER	MAPA	CAPADR
354,78 €	0,00 €	0,00 €	0,00 €	0,00 €	354,78 €	301,56 €	34,80 €	18,42 €
Importe Unitario:	54,00 €	Nuevo Importe Unitario:	54,00 €					

**RECINTOS PROPUESTOS**

<b>REF.</b>	<b>REFERENCIA SIGPAC</b>	<b>CULTIVO</b>	<b>S/R</b>	<b>USO SIGPAC</b>	<b>Sup. Dec. admisible</b>	<b>Sup. Campo</b>	<b>Sup. Determ.</b>	<b>Sup. Resuelta</b>
-587248	23-074-006-01057-0004	OLIVAR	S		2,98		2,98	2,98
-587223	23-074-006-00456-0004	OLIVAR	S		0,02		0,02	0,02
170000006921944	23-074-006-01056-0004	OLIVAR	S		3,57		3,57	3,57

(1) Con incidencias que retienen pago o deniegan el expediente.

(2) Se calcula sobre superficie declarada admisible.

(3) Aplicación del artículo 16 bis del RD 147/2023.

Puede verificar la integridad de una copia de este documento mediante la lectura del código QR adjunto o mediante el acceso a la dirección <https://ws050.juntadeandalucia.es/verificarFirma> indicando el código de VERIFICACIÓN

FIRMADO POR	RAQUEL MARIA ESPIN CRESPO	FECHA	26/06/2024
VERIFICACIÓN	Pk2jmMQ72K8YCCE9EQ8LU85ENJJ6M	PÁGINA	5469/8857



**APELLIDOS Y NOMBRE / RAZÓN SOCIAL**

ALDARIAS MELGARES JOSE

**NIF**

\*\*\*\*2678\*

**EXPEDIENTE**

1151158

**RESOLUCIÓN**

CONCESIÓN DE LA AYUDA

**DATOS DE MANTENIMIENTO UNIDADES****GRUPO DE PAGO**

ZONAS DE LIMITACIONES NATURALES

**Sup. Dec.  
Admisible**

7,01

**Sup.  
Resuelta**

7,01

**Sobredecl.**

0,00

**% Sobredecl.**

0,00

**RESUMEN DE PAGOS**

	<b>IMPORTE ( Euros )</b>			
	<b>RESUELTO</b>	<b>FEADER</b>	<b>MAPA</b>	<b>CAPADR</b>
Pago realizado	344,51	292,83	33,79	17,88
A pagar	34,03	28,93	3,34	1,76
<b>TOTAL</b>	<b>378,54</b>	<b>321,76</b>	<b>37,13</b>	<b>19,64</b>

**APLICACIÓN DE REDUCCIONES Y PENALIZACIONES (%)**

<b>Crterios de subvencionabilidad (1)</b>	<b>Presentación tardía</b>	<b>Omisión declaración</b>	<b>Condicionalidad</b>
0,00	0,00	0,00	0,00

**IMPORTE ( Euros )**

Calculado(2)	Reducción	Penalización	Reducción Penalización (3)	Penalización adicional	Resuelto	FEADER	MAPA	CAPADR
378,54 €	0,00 €	0,00 €	0,00 €	0,00 €	378,54 €	321,76 €	37,13 €	19,65 €
Importe Unitario:	54,00 €	Nuevo Importe Unitario:	54,00 €					

**RECINTOS PROPUESTOS**

<b>REF.</b>	<b>REFERENCIA SIGPAC</b>	<b>CULTIVO</b>	<b>S/R</b>	<b>USO SIGPAC</b>	<b>Sup. Dec. admisible</b>	<b>Sup. Campo</b>	<b>Sup. Determ.</b>	<b>Sup. Resuelta</b>
-431268	23-074-006-00456-0004	OLIVAR	S		0,43		0,43	0,43
-431267	23-009-016-09000-0030	OLIVAR	S		0,06		0,06	0,06
-108702	23-074-006-00444-0001	OLIVAR	S		1,17		1,17	1,17
4149068	23-009-006-00210-0001	OLIVAR	S		0,67		0,67	0,67
1700000005540911	23-009-004-00178-0001	OLIVAR	S		0,23		0,23	0,23
1700000005540912	23-074-006-01058-0001	OLIVAR	S		0,74		0,74	0,74
1700000005540913	23-074-006-01059-0004	OLIVAR	S		0,69		0,69	0,69
1700000005540914	23-074-006-01034-0005	OLIVAR	S		0,27		0,27	0,27
1700000005540915	23-009-006-00245-0002	OLIVAR	S		0,28		0,28	0,28
1700000005540916	23-009-009-00025-0001	OLIVAR	S		0,37		0,37	0,37
1700000005540917	23-009-006-00012-0001	OLIVAR	S		0,38		0,38	0,38
1700000005540920	23-009-018-00579-0001	OLIVAR	S		0,30		0,30	0,30
1700000005540921	23-009-013-00189-0002	OLIVAR	S		0,25		0,25	0,25
1700000005540924	23-074-006-00460-0003	OLIVAR	S		0,35		0,35	0,35
1700000005540925	23-074-006-00455-0001	OLIVAR	S		0,82		0,82	0,82

(1) Con incidencias que retienen pago o deniegan el expediente.

(2) Se calcula sobre superficie declarada admisible.

(3) Aplicación del artículo 16 bis del RD 147/2023.

Puede verificar la integridad de una copia de este documento mediante la lectura del código QR adjunto o mediante el acceso a la dirección <https://ws050.juntadeandalucia.es/verificarFirma> indicando el código de VERIFICACIÓN

FIRMADO POR	RAQUEL MARIA ESPIN CRESPO	FECHA	26/06/2024
VERIFICACIÓN	Pk2jmMQ72K8YCCE9EQ8LU85ENJJJ6M	PÁGINA	5470/8857



**APELLIDOS Y NOMBRE / RAZÓN SOCIAL**

ALDARIAS MORENO JOSE LUIS

**NIF**

\*\*\*\*7359\*

**EXPEDIENTE**

1096041

**RESOLUCIÓN**

CONCESIÓN DE LA AYUDA

**DATOS DE MANTENIMIENTO UNIDADES****GRUPO DE PAGO**

ZONAS DE LIMITACIONES NATURALES

**Sup. Dec.  
Admisible**

2,45

**Sup.  
Resuelta**

2,45

**Sobredecl.**

0,00

**% Sobredecl.**

0,00

**RESUMEN DE PAGOS**

	<b>IMPORTE ( Euros )</b>			
	<b>RESUELTO</b>	<b>FEADER</b>	<b>MAPA</b>	<b>CAPADR</b>
Pago realizado	120,41	102,35	11,81	6,24
A pagar	11,89	10,11	1,17	0,61
<b>TOTAL</b>	<b>132,30</b>	<b>112,46</b>	<b>12,98</b>	<b>6,85</b>

**APLICACIÓN DE REDUCCIONES Y PENALIZACIONES (%)**

<b>Criterios de subvencionabilidad (1)</b>	<b>Presentación tardía</b>	<b>Omisión declaración</b>	<b>Condicionalidad</b>
0,00	0,00	0,00	0,00

**IMPORTE ( Euros )**

Calculado(2)	Reducción	Penalización	Reducción Penalización (3)	Penalización adicional	Resuelto	FEADER	MAPA	CAPADR
132,30 €	0,00 €	0,00 €	0,00 €	0,00 €	132,30 €	112,46 €	12,98 €	6,86 €
Importe Unitario:	54,00 €	Nuevo Importe Unitario:	54,00 €					

**RECINTOS PROPUESTOS**

<b>REF.</b>	<b>REFERENCIA SIGPAC</b>	<b>CULTIVO</b>	<b>S/R</b>	<b>USO SIGPAC</b>	<b>Sup. Dec. admisible</b>	<b>Sup. Campo</b>	<b>Sup. Determ.</b>	<b>Sup. Resuelta</b>
-178639	23-009-007-00248-0001	OLIVAR	S		0,02		0,02	0,02
5321576	23-009-027-00080-0002	OLIVAR	S		0,27		0,27	0,27
5321577	23-009-030-00175-0001	OLIVAR	S		0,41		0,41	0,41
5321578	23-009-027-00104-0001	OLIVAR	S		0,20		0,20	0,20
170000005534521	23-009-007-00249-0001	OLIVAR	S		0,12		0,12	0,12
170000005534529	23-009-029-00464-0001	OLIVAR	R		1,11		1,11	1,11
170000005534530	23-009-016-00395-0001	OLIVAR	S		0,18		0,18	0,18
170000005534531	23-009-016-00357-0001	OLIVAR	S		0,14		0,14	0,14

**INCIDENCIAS****INCIDENCIA DESCRIPCIÓN**

86124	Recinto de forrajera para Cálculo de Carga Ganadera que No pertenece a Explotación. Recinto:23-013-006-00366-00003 Cultivo:62000 PASTOS PERMANENTES DE 5 O MAS AÑOS-SIN VARIEDAD Secano Recinto:23-013-006-00366-00006 Cultivo:62000 PASTOS PERMANENTES DE 5 O MAS AÑOS-SIN VARIEDAD Secano Recinto:23-013-006-00366-00007 Cultivo:62000 PASTOS PERMANENTES DE 5 O MAS AÑOS-SIN VARIEDAD Secano
-------	--

(1) Con incidencias que retienen pago o deniegan el expediente.  
(2) Se calcula sobre superficie declarada admisible.  
(3) Aplicación del artículo 16 bis del RD 147/2023.

Puede verificar la integridad de una copia de este documento mediante la lectura del código QR adjunto o mediante el acceso a la dirección <https://ws050.juntadeandalucia.es/verificarFirma> indicando el código de VERIFICACIÓN

FIRMADO POR	RAQUEL MARIA ESPIN CRESPO	FECHA	26/06/2024
VERIFICACIÓN	Pk2jmMQ72K8YCCE9EQ8LU85ENJJ6M	PÁGINA	5471/8857



**APELLIDOS Y NOMBRE / RAZÓN SOCIAL**

ALDARIAS MORENO JUAN CARLOS

**NIF**

\*\*\*\*1151\*

**EXPEDIENTE**

1096022

**RESOLUCIÓN**

CONCESIÓN DE LA AYUDA

**DATOS DE MANTENIMIENTO UNIDADES****GRUPO DE PAGO**

ZONAS DE LIMITACIONES NATURALES

**Sup. Dec.  
Admisible**

7,39

**Sup.  
Resuelta**

7,39

**Sobredecl.**

0,00

**% Sobredecl.**

0,00

**RESUMEN DE PAGOS**

	<b>IMPORTE ( Euros )</b>			
	<b>RESUELTO</b>	<b>FEADER</b>	<b>MAPA</b>	<b>CAPADR</b>
Pago realizado	363,18	308,71	35,63	18,85
A pagar	35,88	30,50	3,52	1,86
<b>TOTAL</b>	<b>399,06</b>	<b>339,21</b>	<b>39,15</b>	<b>20,71</b>

**APLICACIÓN DE REDUCCIONES Y PENALIZACIONES (%)**

<b>Criterios de subvencionabilidad (1)</b>	<b>Presentación tardía</b>	<b>Omisión declaración</b>	<b>Condicionalidad</b>
0,00	0,00	0,00	0,00

**IMPORTE ( Euros )**

Calculado(2)	Reducción	Penalización	Reducción Penalización (3)	Penalización adicional	Resuelto	FEADER	MAPA	CAPADR
399,06 €	0,00 €	0,00 €	0,00 €	0,00 €	399,06 €	339,20 €	39,15 €	20,71 €
<b>Importe Unitario:</b>	<b>54,00 €</b>	<b>Nuevo Importe Unitario:</b>	<b>54,00 €</b>					

**RECINTOS PROPUESTOS**

<b>REF.</b>	<b>REFERENCIA SIGPAC</b>	<b>CULTIVO</b>	<b>S/R</b>	<b>USO SIGPAC</b>	<b>Sup. Dec. admisible</b>	<b>Sup. Campo</b>	<b>Sup. Determ.</b>	<b>Sup. Resuelta</b>
5327957	23-009-016-00398-0002	OLIVAR	S		0,25		0,25	0,25
5327958	23-009-029-00024-0001	OLIVAR	S		1,08		1,08	1,08
5499439	23-055-002-00264-0001	OLIVAR	S		1,51		1,51	1,51
5499447	23-055-004-00090-0001	OLIVAR	S		0,85		0,85	0,85
5499449	23-055-004-00242-0019	OLIVAR	R		3,23		3,23	3,23
1700000005534496	23-009-007-00248-0001	OLIVAR	S		0,02		0,02	0,02
1700000005534497	23-009-007-00249-0001	OLIVAR	S		0,12		0,12	0,12
1700000005534499	23-009-016-00357-0001	OLIVAR	S		0,15		0,15	0,15
1700000005534509	23-009-016-00395-0001	OLIVAR	S		0,18		0,18	0,18

(1) Con incidencias que retienen pago o deniegan el expediente.

(2) Se calcula sobre superficie declarada admisible.

(3) Aplicación del artículo 16 bis del RD 147/2023.

Puede verificar la integridad de una copia de este documento mediante la lectura del código QR adjunto o mediante el acceso a la dirección <https://ws050.juntadeandalucia.es/verificarFirma> indicando el código de VERIFICACIÓN

FIRMADO POR	RAQUEL MARIA ESPIN CRESPO	FECHA	26/06/2024
VERIFICACIÓN	Pk2jmMQ72K8YCCE9EQ8LU85ENJJ6M	PÁGINA	5472/8857





**APELLIDOS Y NOMBRE / RAZÓN SOCIAL**

ALDARIAS SANCHEZ FRANCISCO

**NIF**

\*\*\*\*7080\*

**EXPEDIENTE**

1172067

**RESOLUCIÓN**

CONCESIÓN DE LA AYUDA

**DATOS DE MANTENIMIENTO UNIDADES**

**GRUPO DE PAGO**

ZONAS DE LIMITACIONES NATURALES

**Sup. Dec.  
Admisible**

14,28

**Sup.  
Resuelta**

14,28

**Sobredecl.**

0,00

**% Sobredecl.**

0,00

**RESUMEN DE PAGOS**

	<b><u>IMPORTE ( Euros )</u></b>			
	<b><u>RESUELTO</u></b>	<b><u>FEADER</u></b>	<b><u>MAPA</u></b>	<b><u>CAPADR</u></b>
Pago realizado	701,80	596,53	68,85	36,42
A pagar	69,32	58,92	6,80	3,60
<b>TOTAL</b>	<b>771,12</b>	<b>655,45</b>	<b>75,65</b>	<b>40,02</b>

**APLICACIÓN DE REDUCCIONES Y PENALIZACIONES (%)**

<b><u>Criterios de subvencionabilidad (1)</u></b>	<b><u>Presentación tardía</u></b>	<b><u>Omisión declaración</u></b>	<b><u>Condicionalidad</u></b>
0,00	0,00	0,00	0,00

**IMPORTE ( Euros )**

Calculado(2)	Reducción	Penalización	Reducción Penalización (3)	Penalización adicional	Resuelto	FEADER	MAPA	CAPADR
771,12 €	0,00 €	0,00 €	0,00 €	0,00 €	771,12 €	655,45 €	75,65 €	40,02 €
Importe Unitario:	54,00 €	Nuevo Importe Unitario:	54,00 €					

(1) Con incidencias que retienen pago o deniegan el expediente.

(2) Se calcula sobre superficie declarada admisible.

(3) Aplicación del artículo 16 bis del RD 147/2023.

Puede verificar la integridad de una copia de este documento mediante la lectura del código QR adjunto o mediante el acceso a la dirección <https://ws050.juntadeandalucia.es/verificarFirma> indicando el código de VERIFICACIÓN

FIRMADO POR	RAQUEL MARIA ESPIN CRESPO	FECHA	26/06/2024
VERIFICACIÓN	Pk2jmMQ72K8YCCE9EQ8LU85ENJJJ6M	PÁGINA	5473/8857



**RECINTOS PROPUESTOS**

REF.	REFERENCIA SIGPAC	CULTIVO	S/R	USO SIGPAC	Sup. Dec. admisible	Sup. Campo	Sup. Determ.	Sup. Resuelta
-437675	23-009-027-00242-0001	OLIVAR	S		0,01		0,01	0,01
1700000004886943	23-009-003-00121-0001	OLIVAR	S		0,43		0,43	0,43
1700000004886944	23-009-018-00142-0002	OLIVAR	S		0,38		0,38	0,38
1700000004886945	23-009-018-00143-0001	OLIVAR	S		0,53		0,53	0,53
1700000004886946	23-009-018-00144-0001	OLIVAR	S		0,49		0,49	0,49
1700000004886947	23-009-018-00166-0001	OLIVAR	R		0,01		0,01	0,01
1700000004886948	23-009-015-00270-0001	OLIVAR	S		0,01		0,01	0,01
1700000004886949	23-009-015-00276-0002	OLIVAR	S		0,32		0,32	0,32
1700000004886950	23-009-016-00198-0001	OLIVAR	S		0,02		0,02	0,02
1700000004886951	23-009-016-00198-0001	OLIVAR	S		0,12		0,12	0,12
1700000004886952	23-009-027-00225-0001	OLIVAR	R		0,34		0,34	0,34
1700000004886954	23-009-027-00653-0001	OLIVAR	R		2,54		2,54	2,54
1700000004886955	23-009-027-00241-0001	OLIVAR	S		0,01		0,01	0,01
1700000004886956	23-009-027-00247-0001	OLIVAR	R		0,44		0,44	0,44
1700000004886957	23-009-027-00248-0001	OLIVAR	S		0,01		0,01	0,01
1700000004886958	23-009-018-00170-0001	OLIVAR	S		0,51		0,51	0,51
1700000004886959	23-009-018-00171-0001	OLIVAR	S		0,27		0,27	0,27
1700000004886962	23-009-029-00110-0002	OLIVAR	S		0,02		0,02	0,02
1700000004886963	23-009-029-00127-0001	OLIVAR	R		0,37		0,37	0,37
1700000004886964	23-009-029-00133-0001	OLIVAR	S		0,03		0,03	0,03
1700000004886965	23-009-029-00138-0001	OLIVAR	R		1,18		1,18	1,18
1700000004886966	23-009-025-00296-0001	OLIVAR	S		0,34		0,34	0,34
1700000004886967	23-009-027-00653-0002	OLIVAR	S		0,03		0,03	0,03
1700000004886969	23-009-003-00124-0001	OLIVAR	S		0,92		0,92	0,92
1700000004886970	23-009-029-00313-0001	OLIVAR	R		0,37		0,37	0,37
1700000004886971	23-009-029-00367-0002	OLIVAR	R		0,03		0,03	0,03
1700000004886972	23-009-007-00237-0001	OLIVAR	S		0,35		0,35	0,35
1700000004886973	23-009-007-00331-0001	OLIVAR	S		0,24		0,24	0,24
1700000004886974	23-009-007-00139-0008	OLIVAR	S		0,01		0,01	0,01
1700000004886977	23-009-007-00139-0003	OLIVAR	S		0,19		0,19	0,19
1700000005164112	23-009-035-00181-0001	OLIVAR	R		0,02		0,02	0,02
1700000005164114	23-009-035-00415-0001	OLIVAR	R		3,74		3,74	3,74

(1) Con incidencias que retienen pago o deniegan el expediente.

(2) Se calcula sobre superficie declarada admisible.

(3) Aplicación del artículo 16 bis del RD 147/2023.

Puede verificar la integridad de una copia de este documento mediante la lectura del código QR adjunto o mediante el acceso a la dirección <a href="https://ws050.juntadeandalucia.es/verificarFirma">https://ws050.juntadeandalucia.es/verificarFirma</a> indicando el código de VERIFICACIÓN				
FIRMADO POR	RAQUEL MARIA ESPIN CRESPO	FECHA	26/06/2024	
VERIFICACIÓN	Pk2jmMQ72K8YCCCE9EQ8LU85ENJJ6M	PÁGINA	5474/8857	



**APELLIDOS Y NOMBRE / RAZÓN SOCIAL**

ALDEHUELA SALAS MANUEL MARIA

**NIF**

\*\*\*\*8250\*

**EXPEDIENTE**

1065867

**RESOLUCIÓN**

CONCESIÓN DE LA AYUDA

**DATOS DE MANTENIMIENTO UNIDADES****GRUPO DE PAGO**

ZONAS DE LIMITACIONES NATURALES

**Sup. Dec.  
Admisible**

47,52

**Sup.  
Resuelta**

47,52

**Sobredecl.**

0,00

**% Sobredecl.**

0,00

**RESUMEN DE PAGOS**

	<b>IMPORTE ( Euros )</b>			
	<b>RESUELTO</b>	<b>FEADER</b>	<b>MAPA</b>	<b>CAPADR</b>
Pago realizado	1.081,20	919,02	106,06	56,12
A pagar	106,80	90,78	10,48	5,54
<b>TOTAL</b>	<b>1.188,00</b>	<b>1.009,80</b>	<b>116,54</b>	<b>61,66</b>

**APLICACIÓN DE REDUCCIONES Y PENALIZACIONES (%)**

<b>Criterios de subvencionabilidad (1)</b>	<b>Presentación tardía</b>	<b>Omisión declaración</b>	<b>Condicionabilidad</b>
0,00	0,00	0,00	0,00

**IMPORTE ( Euros )**

Calculado(2)	Reducción	Penalización	Reducción Penalización (3)	Penalización adicional	Resuelto	FEADER	MAPA	CAPADR
1.188,00 €	0,00 €	0,00 €	0,00 €	0,00 €	1.188,00 €	1.009,80 €	116,54 €	61,66 €
Importe Unitario:	54,00 €	Nuevo Importe Unitario:	25,00 €					

**RECINTOS PROPUESTOS**

<b>REF.</b>	<b>REFERENCIA SIGPAC</b>	<b>CULTIVO</b>	<b>USO SIGPAC</b>	<b>Sup. Dec. admisible</b>	<b>Sup. Campo</b>	<b>Sup. Determ.</b>	<b>Sup. Resuelta</b>
170000005243747	23-059-004-00151-0004	OLIVAR	S	15,99		15,99	15,99
170000005243748	23-059-004-00151-0013	OLIVAR	S	4,36		4,36	4,36
170000005243749	23-059-004-00151-0011	OLIVAR	S	15,84		15,84	15,84
170000005243750	23-059-004-00151-0007	OLIVAR	S	11,33		11,33	11,33

**INCIDENCIAS****INCIDENCIA DESCRIPCIÓN**

452	Actividad agraria declarada en un recinto no compatible con el uso PA, PR o PS asignado en SIGPAC para ese recinto. Recinto:23-059-004-00151-00015 Cultivo:62000 PASTOS PERMANENTES DE 5 O MAS AÑOS-SIN VARIEDAD Secano USO ASIGNADO EN SIGPAC:PR
3795	Recinto declarado con una situación de riesgo de abandono. Recinto:23-059-004-00151-00015 Cultivo: -
86119	Carga ganadera NO cumple con el valor mínimo de 0,2 UGM/ha. Recinto:23-059-004-00151-00015 Cultivo:62000 PASTOS PERMANENTES DE 5 O MAS AÑOS-SIN VARIEDAD Secano Carga Ganadera:0
86121	Recinto superficie forrajera que no realiza la actividad de producción de pastoreo. Recinto:23-059-004-00151-00015 Cultivo:62000 PASTOS PERMANENTES DE 5 O MAS AÑOS-SIN VARIEDAD Secano Actividad Agraria del recinto:2
86122	Recinto superficie forrajera que realiza la actividad de producción de pastoreo y no declara el o los códigos del Registro de Explotaciones Ganaderas de Andalucía, REGA. Recinto:23-059-004-00151-00015 Cultivo:62000 PASTOS PERMANENTES DE 5 O MAS AÑOS-SIN VARIEDAD Secano
86124	Recinto de forrajera para Cálculo de Carga Ganadera que No pertenece a Explotación. Recinto:23-059-004-00151-00015 Cultivo:62000 PASTOS PERMANENTES DE 5 O MAS AÑOS-SIN VARIEDAD Secano

(1) Con incidencias que retienen pago o deniegan el expediente.

(2) Se calcula sobre superficie declarada admisible.

(3) Aplicación del artículo 16 bis del RD 147/2023.

Puede verificar la integridad de una copia de este documento mediante la lectura del código QR adjunto o mediante el acceso a la dirección <https://ws050.juntadeandalucia.es/verificarFirma> indicando el código de VERIFICACIÓN

FIRMADO POR	RAQUEL MARIA ESPIN CRESPO	FECHA	26/06/2024
-------------	---------------------------	-------	------------

VERIFICACIÓN	Pk2jmMQ72K8YCCE9EQ8LU85ENJJ6M	PÁGINA	5475/8857
--------------	-------------------------------	--------	-----------





**Datos considerados para el Cálculo de la Carga Ganadera del expediente**

Superficie determinada para Cálculo Carga Ganadera: 0,00 ha  
Carga Ganadera del Expediente: 0,00 ugm/ha

**Incidencias de carga ganadera**

**INCIDENCIA DESCRIPCIÓN**

- 452 Actividad agraria declarada en un recinto no compatible con el uso PA, PR o PS asignado en SIGPAC para ese recinto.  
Recinto:23-059-004-00151-00015 Cultivo:62000 PASTOS PERMANENTES DE 5 O MAS AÑOS-SIN VARIEDAD Secano USO ASIGNADO EN SIGPAC:PR
- 3795 Recinto declarado con una situación de riesgo de abandono.  
Recinto:23-059-004-00151-00015 Cultivo: -
- 86122 Recinto superficie forrajera que realiza la actividad de producción de pastoreo y no declara el o los códigos del Registro de Explotaciones Ganaderas de Andalucía, REGA.  
Recinto:23-059-004-00151-00015 Cultivo:62000 PASTOS PERMANENTES DE 5 O MAS AÑOS-SIN VARIEDAD Secano
- 86124 Recinto de forrajera para Cálculo de Carga Ganadera que No pertenece a Explotación.  
Recinto:23-059-004-00151-00015 Cultivo:62000 PASTOS PERMANENTES DE 5 O MAS AÑOS-SIN VARIEDAD Secano
- 86128 Recinto de Forrajeras que no ha contabilizado para Carga Ganadera por no tener una explotación válida para el cálculo de la Carga Ganadera  
Recinto:23-059-004-00151-00015 Cultivo:62 PASTOS PERMANENTES DE 5 O MAS AÑOS-
- 86132 Recinto superficie forrajera que no realiza la actividad de producción de pastoreo.  
Recinto:23-059-004-00151-00015 Cultivo:62000 PASTOS PERMANENTES DE 5 O MAS AÑOS-SIN VARIEDAD Secano

(1) Con incidencias que retienen pago o deniegan el expediente.  
(2) Se calcula sobre superficie declarada admisible.  
(3) Aplicación del artículo 16 bis del RD 147/2023.

Puede verificar la integridad de una copia de este documento mediante la lectura del código QR adjunto o mediante el acceso a la dirección <https://ws050.juntadeandalucia.es/verificarFirma> indicando el código de VERIFICACIÓN

FIRMADO POR	RAQUEL MARIA ESPIN CRESPO	FECHA	26/06/2024
VERIFICACIÓN	Pk2jmMQ72K8YCCE9EQ8LU85ENJJ6M	PÁGINA	5476/8857



**APELLIDOS Y NOMBRE / RAZÓN SOCIAL**

ALMAGRO MORAL ANA

**NIF**

\*\*\*\*8488\*

**EXPEDIENTE**

1013226

**RESOLUCIÓN**

CONCESIÓN DE LA AYUDA

**DATOS DE MANTENIMIENTO UNIDADES****GRUPO DE PAGO**

ZONAS DE LIMITACIONES NATURALES

**Sup. Dec.  
Admisible**

25,62

**Sup.  
Resuelta**

25,62

**Sobredecl.**

0,00

**% Sobredecl.**

0,00

**RESUMEN DE PAGOS**

	<b>IMPORTE ( Euros )</b>			
	<b>RESUELTO</b>	<b>FEADER</b>	<b>MAPA</b>	<b>CAPADR</b>
Pago realizado	1.081,20	919,02	106,06	56,12
A pagar	106,80	90,78	10,48	5,54
<b>TOTAL</b>	<b>1.188,00</b>	<b>1.009,80</b>	<b>116,54</b>	<b>61,66</b>

**APLICACIÓN DE REDUCCIONES Y PENALIZACIONES (%)**

<b>Criterios de subvencionabilidad (1)</b>	<b>Presentación tardía</b>	<b>Omisión declaración</b>	<b>Condicionalidad</b>
0,00	0,00	0,00	0,00

**IMPORTE ( Euros )**

Calculado(2)	Reducción	Penalización	Reducción Penalización (3)	Penalización adicional	Resuelto	FEADER	MAPA	CAPADR
1.188,00 €	0,00 €	0,00 €	0,00 €	0,00 €	1.188,00 €	1.009,80 €	116,54 €	61,66 €
<b>Importe Unitario:</b>	<b>54,00 €</b>	<b>Nuevo Importe Unitario:</b>			<b>46,37 €</b>			

**RECINTOS PROPUESTOS**

<b>REF.</b>	<b>REFERENCIA SIGPAC</b>	<b>CULTIVO</b>	<b>S/R</b>	<b>USO SIGPAC</b>	<b>Sup. Dec. admisible</b>	<b>Sup. Campo</b>	<b>Sup. Determ.</b>	<b>Sup. Resuelta</b>
170000005385656	23-027-018-00004-0001	OLIVAR	S		21,13		21,13	21,13
170000005385657	23-086-018-00345-0001	OLIVAR	S		4,49		4,49	4,49

(1) Con incidencias que retienen pago o deniegan el expediente.

(2) Se calcula sobre superficie declarada admisible.

(3) Aplicación del artículo 16 bis del RD 147/2023.

Puede verificar la integridad de una copia de este documento mediante la lectura del código QR adjunto o mediante el acceso a la dirección <https://ws050.juntadeandalucia.es/verificarFirma> indicando el código de VERIFICACIÓN

FIRMADO POR	RAQUEL MARIA ESPIN CRESPO	FECHA	26/06/2024	
VERIFICACIÓN	Pk2jmMQ72K8YCCE9EQ8LU85ENJJ6M	PÁGINA	5477/8857	



**APELLIDOS Y NOMBRE / RAZÓN SOCIAL**

ALMAGRO OCAÑA JUAN ANTONIO

**NIF**

\*\*\*\*7886\*

**EXPEDIENTE**

1224954

**RESOLUCIÓN**

CONCESIÓN DE LA AYUDA

**DATOS DE MANTENIMIENTO UNIDADES**

**GRUPO DE PAGO**

ZONAS DE LIMITACIONES NATURALES

**Sup. Dec.  
Admisible**

31,82

**Sup.  
Resuelta**

31,82

**Sobredecl.**

0,00

**% Sobredecl.**

0,00

**RESUMEN DE PAGOS**

	<b><u>IMPORTE ( Euros )</u></b>			
	<b><u>RESUELTO</u></b>	<b><u>FEADER</u></b>	<b><u>MAPA</u></b>	<b><u>CAPADR</u></b>
Pago realizado	885,79	752,93	86,90	45,97
A pagar	300,35	255,30	29,46	15,59
<b>TOTAL</b>	<b>1.186,14</b>	<b>1.008,23</b>	<b>116,36</b>	<b>61,56</b>

**APLICACIÓN DE REDUCCIONES Y PENALIZACIONES (%)**

<b><u>Criterios de subvencionabilidad (1)</u></b>	<b><u>Presentación tardía</u></b>	<b><u>Omisión declaración</u></b>	<b><u>Condicionidad</u></b>
0,00	0,00	0,00	0,00

**IMPORTE ( Euros )**

<b><u>Calculado(2)</u></b>	<b><u>Reducción</u></b>	<b><u>Penalización</u></b>	<b><u>Reducción Penalización (3)</u></b>	<b><u>Penalización adicional</u></b>	<b><u>Resuelto</u></b>	<b><u>FEADER</u></b>	<b><u>MAPA</u></b>	<b><u>CAPADR</u></b>
1.186,14 €	0,00 €	0,00 €	0,00 €	0,00 €	1.186,14 €	1.008,22 €	116,36 €	61,56 €
<b>Importe Unitario:</b>	<b>54,00 €</b>	<b>Nuevo Importe Unitario:</b>	<b>37,28 €</b>					

(1) Con incidencias que retienen pago o deniegan el expediente.

(2) Se calcula sobre superficie declarada admisible.

(3) Aplicación del artículo 16 bis del RD 147/2023.

Puede verificar la integridad de una copia de este documento mediante la lectura del código QR adjunto o mediante el acceso a la dirección <a href="https://ws050.juntadeandalucia.es/verificarFirma">https://ws050.juntadeandalucia.es/verificarFirma</a> indicando el código de VERIFICACIÓN				
FIRMADO POR	RAQUEL MARIA ESPIN CRESPO	FECHA	26/06/2024	
VERIFICACIÓN	Pk2jmMQ72K8YCCE9EQ8LU85ENJJ6M	PÁGINA	5478/8857	



**RECINTOS PROPUESTOS**

REF.	REFERENCIA SIGPAC	CULTIVO	S/R	USO SIGPAC	Sup. Dec. admisible	Sup. Campo	Sup. Determ.	Sup. Resuelta
-1262529	23-087-023-00037-0001	OLIVAR	S		0,65		0,65	0,65
-1262508	23-087-037-00059-0001	OLIVAR	S		0,01		0,01	0,01
4811272	23-086-028-00163-0002	OLIVAR	S		0,37		0,37	0,37
4811275	23-087-029-00450-0002	OLIVAR	S		0,15		0,15	0,15
6928432	23-087-027-00052-0001	OLIVAR	S		1,87		1,87	1,87
6928434	23-087-029-00375-0002	OLIVAR	S		0,06		0,06	0,06
6928436	23-087-029-00379-0002	OLIVAR	S		0,07		0,07	0,07
6928462	23-087-029-00380-0001	OLIVAR	S		0,53		0,53	0,53
6928467	23-087-030-00323-0001	OLIVAR	S		0,53		0,53	0,53
6928474	23-087-030-00324-0001	OLIVAR	S		0,03		0,03	0,03
6928477	23-087-030-00328-0001	OLIVAR	S		0,02		0,02	0,00
6928482	23-087-030-00357-0001	OLIVAR	S		2,85		2,85	2,85
6928491	23-087-030-00357-0003	OLIVAR	S		0,01		0,01	0,01
6928501	23-087-031-00012-0001	OLIVAR	S		1,09		1,09	1,09
6928504	23-087-031-00014-0005	OLIVAR	S		0,03		0,03	0,03
6928508	23-087-040-00163-0001	OLIVAR	S		1,46		1,46	1,46
6931019	23-087-042-00124-0002	OLIVAR	S		0,11		0,11	0,11
6931033	23-087-042-00125-0002	OLIVAR	S		0,03		0,03	0,03
6931034	23-087-042-00127-0001	OLIVAR	S		0,58		0,58	0,58
6931036	23-087-042-00134-0003	OLIVAR	S		0,17		0,17	0,17
6931041	23-087-042-00337-0003	OLIVAR	S		1,99		1,99	1,99
6938273	23-087-024-00145-0003	OLIVAR	S		0,41		0,41	0,41
6938277	23-087-024-00146-0001	OLIVAR	S		0,39		0,39	0,39
6938285	23-087-024-00149-0001	OLIVAR	S		0,27		0,27	0,27
6938290	23-087-024-00157-0001	OLIVAR	S		0,02		0,02	0,02
6938295	23-087-024-00158-0001	OLIVAR	S		0,65		0,65	0,65
6938360	23-087-024-00159-0001	OLIVAR	S		0,03		0,03	0,03
6938365	23-087-024-00161-0001	OLIVAR	S		0,04		0,04	0,04
6938371	23-087-024-09025-0005	OLIVAR	S		0,04		0,04	0,04
6938376	23-087-029-00005-0003	OLIVAR	S		1,33		1,33	1,33
6939866	23-087-029-00006-0001	OLIVAR	R		0,03		0,03	0,00
6939871	23-087-031-00011-0002	OLIVAR	S		1,13		1,13	1,13
6939875	23-087-031-00016-0001	OLIVAR	S		0,03		0,03	0,03
6939889	23-087-031-00017-0001	OLIVAR	S		0,02		0,02	0,02
6939930	23-087-031-00024-0001	OLIVAR	S		0,36		0,36	0,36
6939936	23-087-031-00027-0001	OLIVAR	S		0,72		0,72	0,72
6939937	23-087-031-00028-0002	OLIVAR	S		0,01		0,01	0,01
6939947	23-087-031-00259-0001	OLIVAR	S		0,40		0,40	0,40
6939949	23-087-031-00260-0002	OLIVAR	S		0,11		0,11	0,11
6939956	23-098-006-00127-0008	OLIVAR	S		1,42		1,42	1,42
1700000005818655	23-087-031-00091-0001	OLIVAR	S		0,38		0,38	0,38
1700000005818656	23-087-032-00132-0001	OLIVAR	S		0,21		0,21	0,21
1700000005818657	23-087-032-00114-0001	OLIVAR	S		0,74		0,74	0,74
1700000005818659	23-087-032-00131-0001	OLIVAR	S		0,01		0,01	0,01
1700000005818660	23-087-037-00040-0002	OLIVAR	S		0,12		0,12	0,12
1700000005818661	23-087-037-00041-0003	OLIVAR	S		0,04		0,04	0,04
1700000005818664	23-087-037-00059-0001	OLIVAR	S		2,14		2,14	2,14
1700000005818665	23-087-029-00053-0001	OLIVAR	S		0,16		0,16	0,16
1700000005818666	23-087-029-00054-0001	OLIVAR	S		0,01		0,01	0,01
1700000005818667	23-087-029-00090-0003	OLIVAR	S		0,63		0,63	0,63
1700000005818668	23-087-029-00093-0001	OLIVAR	S		0,14		0,14	0,14
1700000005818669	23-087-029-00094-0001	OLIVAR	S		0,55		0,55	0,55

(1) Con incidencias que retienen pago o deniegan el expediente.  
 (2) Se calcula sobre superficie declarada admisible.  
 (3) Aplicación del artículo 16 bis del RD 147/2023.

Puede verificar la integridad de una copia de este documento mediante la lectura del código QR adjunto o mediante el acceso a la dirección <a href="https://ws050.juntadeandalucia.es/verificarFirma">https://ws050.juntadeandalucia.es/verificarFirma</a> indicando el código de VERIFICACIÓN					
FIRMADO POR	RAQUEL MARIA ESPIN CRESPO		FECHA		26/06/2024
VERIFICACIÓN	Pk2jmMQ72K8YCCE9EQ8LU85ENJJ6M		PÁGINA		5479/8857

**RECINTOS PROPUESTOS**

REF.	REFERENCIA SIGPAC	CULTIVO	S/R	USO SIGPAC	Sup. Dec. admisible	Sup. Campo	Sup. Determ.	Sup. Resuelta
170000005818670	23-087-030-00072-0001	OLIVAR	S		1,58		1,58	1,58
170000005818671	23-087-029-00092-0002	OLIVAR	S		0,01		0,01	0,01
170000005818672	23-087-030-00069-0002	OLIVAR	S		0,02		0,02	0,02
170000005818674	23-087-029-00040-0001	OLIVAR	S		0,32		0,32	0,32
170000005818675	23-087-028-00004-0001	OLIVAR	S		0,37		0,37	0,37
170000005818676	23-087-029-00032-0001	OLIVAR	S		0,01		0,01	0,01
170000005818677	23-087-029-00038-0002	OLIVAR	S		0,56		0,56	0,56
170000005818680	23-087-042-00082-0002	OLIVAR	S		0,09		0,09	0,09
170000005818681	23-087-042-00083-0001	OLIVAR	S		0,88		0,88	0,88
170000005818682	23-087-042-00085-0005	OLIVAR	S		0,03		0,03	0,03
170000005818683	23-087-042-00039-0001	OLIVAR	S		0,01		0,01	0,01
170000005818684	23-087-013-00084-0003	OLIVAR	S		0,02		0,02	0,02
170000005818685	23-087-042-00028-0001	OLIVAR	S		0,02		0,02	0,02
170000005818686	23-087-042-00029-0001	OLIVAR	S		1,15		1,15	1,15
170000005818687	23-087-042-00030-0001	OLIVAR	S		0,04		0,04	0,04
170000005818688	23-087-042-00040-0001	OLIVAR	S		0,02		0,02	0,02
170000005818689	23-087-029-00037-0002	OLIVAR	S		0,01		0,01	0,01
170000005818690	23-087-029-00039-0001	OLIVAR	S		0,03		0,03	0,03
170000005818691	23-087-040-00237-0001	OLIVAR	S		0,02		0,02	0,02
170000005818692	23-087-040-00184-0001	OLIVAR	S		0,35		0,35	0,35
170000005818693	23-087-016-00044-0001	OLIVAR	S		0,45		0,45	0,45
170000005818694	23-087-013-00085-0001	OLIVAR	S		0,39		0,39	0,39
170000005818697	23-087-016-00343-0001	OLIVAR	S		0,33		0,33	0,33
170000005818700	23-087-037-00058-0001	OLIVAR	S		0,01		0,01	0,01

**INCIDENCIAS****INCIDENCIA DESCRIPCIÓN**

242	Recinto pendiente de acreditación de titularidad. Recinto:23-087-030-00328-00001 Cultivo:101010 OLIVAR-PICUAL Secano
3790	Recinto declarado inactivo Recinto:23-087-029-00006-00001 Cultivo: - Recinto:23-087-030-00328-00001 Cultivo: -

(1) Con incidencias que retienen pago o deniegan el expediente.  
(2) Se calcula sobre superficie declarada admisible.  
(3) Aplicación del artículo 16 bis del RD 147/2023.

Puede verificar la integridad de una copia de este documento mediante la lectura del código QR adjunto o mediante el acceso a la dirección <https://ws050.juntadeandalucia.es/verificarFirma> indicando el código de VERIFICACIÓN

FIRMADO POR	RAQUEL MARIA ESPIN CRESPO	FECHA	26/06/2024	
VERIFICACIÓN	Pk2jmMQ72K8YCCE9EQ8LU85ENJJ6M	PÁGINA	5480/8857	

**APELLIDOS Y NOMBRE / RAZÓN SOCIAL**

ALMAGRO TELLO PEDRO

**NIF**

\*\*\*\*8337\*

**EXPEDIENTE**

1050813

**RESOLUCIÓN**

CONCESIÓN DE LA AYUDA

**DATOS DE MANTENIMIENTO UNIDADES****GRUPO DE PAGO**

ZONAS DE LIMITACIONES NATURALES

**Sup. Dec.  
Admisible**

57,00

**Sup.  
Resuelta**

57,00

**Sobredecl.**

0,00

**% Sobredecl.**

0,00

**RESUMEN DE PAGOS**

	<b>IMPORTE ( Euros )</b>			
	<b>RESUELTO</b>	<b>FEADER</b>	<b>MAPA</b>	<b>CAPADR</b>
Pago realizado	1.081,20	919,02	106,06	56,12
A pagar	106,80	90,78	10,48	5,54
<b>TOTAL</b>	<b>1.188,00</b>	<b>1.009,80</b>	<b>116,54</b>	<b>61,66</b>

**APLICACIÓN DE REDUCCIONES Y PENALIZACIONES (%)**

<b>Crterios de subvencionabilidad (1)</b>	<b>Presentación tardía</b>	<b>Omisión declaración</b>	<b>Condicionalidad</b>
0,00	0,00	0,00	0,00

**IMPORTE ( Euros )**

Calculado(2)	Reducción	Penalización	Reducción Penalización (3)	Penalización adicional	Resuelto	FEADER	MAPA	CAPADR
1.188,00 €	0,00 €	0,00 €	0,00 €	0,00 €	1.188,00 €	1.009,80 €	116,54 €	61,66 €
Importe Unitario:	54,00 €	Nuevo Importe Unitario:	20,84 €					

**RECINTOS PROPUESTOS**

<b>REF.</b>	<b>REFERENCIA SIGPAC</b>	<b>CULTIVO</b>	<b>S/R</b>	<b>USO SIGPAC</b>	<b>Sup. Dec. admisible</b>	<b>Sup. Campo</b>	<b>Sup. Determ.</b>	<b>Sup. Resuelta</b>
-1289264	23-086-023-00025-0001	OLIVAR	S		0,04		0,04	0,04
-1289262	23-086-021-00889-0001	OLIVAR	S		15,88		15,88	15,88
-1289261	23-086-021-00889-0001	OLIVAR	S		6,73		6,73	6,73
1700000005305974	23-086-018-00369-0003	OLIVAR	S		6,77		6,77	6,77
1700000005305975	23-086-019-00075-0001	OLIVAR	S		4,88		4,88	4,88
1700000005305976	23-086-020-00435-0002	OLIVAR	S		0,33		0,33	0,33
1700000005305977	23-086-020-00443-0003	OLIVAR	S		8,02		8,02	8,02
1700000005305978	23-086-020-00450-0001	OLIVAR	S		0,93		0,93	0,93
1700000005305979	23-086-020-09020-0010	OLIVAR	S		0,02		0,02	0,02
1700000005305980	23-086-023-00005-0001	OLIVAR	S		2,36		2,36	2,36
1700000005305981	23-086-023-00026-0001	OLIVAR	S		5,62		5,62	5,62
1700000005305982	23-086-023-00350-0001	OLIVAR	S		2,35		2,35	2,35
1700000005385660	23-086-020-00429-0002	OLIVAR	S		3,07		3,07	3,07

(1) Con incidencias que retienen pago o deniegan el expediente.

(2) Se calcula sobre superficie declarada admisible.

(3) Aplicación del artículo 16 bis del RD 147/2023.

Puede verificar la integridad de una copia de este documento mediante la lectura del código QR adjunto o mediante el acceso a la dirección <https://ws050.juntadeandalucia.es/verificarFirma> indicando el código de VERIFICACIÓN

FIRMADO POR	RAQUEL MARIA ESPIN CRESPO	FECHA	26/06/2024
VERIFICACIÓN	Pk2jmMQ72K8YCCE9EQ8LU85ENJJJ6M	PÁGINA	5481/8857





**INCIDENCIAS**

**INCIDENCIA DESCRIPCIÓN**

- 86119 Carga ganadera NO cumple con el valor mínimo de 0,2 UGM/ha.  
 Recinto:23-086-020-00429-00003 Cultivo:62000 PASTOS PERMANENTES DE 5 O MAS AÑOS-SIN VARIEDAD Secano Carga Ganadera:0  
 Recinto:23-086-021-00889-00004 Cultivo:62000 PASTOS PERMANENTES DE 5 O MAS AÑOS-SIN VARIEDAD Secano Carga Ganadera:0
- 86121 Recinto superficie forrajera que no realiza la actividad de producción de pastoreo.  
 Recinto:23-086-020-00429-00003 Cultivo:62000 PASTOS PERMANENTES DE 5 O MAS AÑOS-SIN VARIEDAD Secano Actividad Agraria del recinto:5  
 Recinto:23-086-021-00889-00004 Cultivo:62000 PASTOS PERMANENTES DE 5 O MAS AÑOS-SIN VARIEDAD Secano Actividad Agraria del recinto:5
- 86122 Recinto superficie forrajera que realiza la actividad de producción de pastoreo y no declara el o los códigos del Registro de Explotaciones Ganaderas de Andalucía, REGA.  
 Recinto:23-086-020-00429-00003 Cultivo:62000 PASTOS PERMANENTES DE 5 O MAS AÑOS-SIN VARIEDAD Secano  
 Recinto:23-086-021-00889-00004 Cultivo:62000 PASTOS PERMANENTES DE 5 O MAS AÑOS-SIN VARIEDAD Secano
- 86124 Recinto de forrajera para Cálculo de Carga Ganadera que No pertenece a Explotación.  
 Recinto:23-086-020-00429-00003 Cultivo:62000 PASTOS PERMANENTES DE 5 O MAS AÑOS-SIN VARIEDAD Secano  
 Recinto:23-086-021-00889-00004 Cultivo:62000 PASTOS PERMANENTES DE 5 O MAS AÑOS-SIN VARIEDAD Secano

**Datos considerados para el Cálculo de la Carga Ganadera del expediente**

**Superficie determinada para Cálculo Carga Ganadera:** 0,00 ha  
**Carga Ganadera del Expediente:** 0,00 ugm/ha

**Incidenias de carga ganadera**

**INCIDENCIA DESCRIPCIÓN**

- 86122 Recinto superficie forrajera que realiza la actividad de producción de pastoreo y no declara el o los códigos del Registro de Explotaciones Ganaderas de Andalucía, REGA.  
 Recinto:23-086-021-00889-00004 Cultivo:62000 PASTOS PERMANENTES DE 5 O MAS AÑOS-SIN VARIEDAD Secano  
 Recinto:23-086-020-00429-00003 Cultivo:62000 PASTOS PERMANENTES DE 5 O MAS AÑOS-SIN VARIEDAD Secano
- 86124 Recinto de forrajera para Cálculo de Carga Ganadera que No pertenece a Explotación.  
 Recinto:23-086-021-00889-00004 Cultivo:62000 PASTOS PERMANENTES DE 5 O MAS AÑOS-SIN VARIEDAD Secano  
 Recinto:23-086-020-00429-00003 Cultivo:62000 PASTOS PERMANENTES DE 5 O MAS AÑOS-SIN VARIEDAD Secano
- 86128 Recinto de Forrajeras que no ha contabilizado para Carga Ganadera por no tener una explotación válida para el cálculo de la Carga Ganadera  
 Recinto:23-086-021-00889-00004 Cultivo:62 PASTOS PERMANENTES DE 5 O MAS AÑOS-  
 Recinto:23-086-020-00429-00003 Cultivo:62 PASTOS PERMANENTES DE 5 O MAS AÑOS-
- 86132 Recinto superficie forrajera que no realiza la actividad de producción de pastoreo.  
 Recinto:23-086-021-00889-00004 Cultivo:62000 PASTOS PERMANENTES DE 5 O MAS AÑOS-SIN VARIEDAD Secano  
 Recinto:23-086-020-00429-00003 Cultivo:62000 PASTOS PERMANENTES DE 5 O MAS AÑOS-SIN VARIEDAD Secano

(1) Con incidencias que retienen pago o deniegan el expediente.  
 (2) Se calcula sobre superficie declarada admisible.  
 (3) Aplicación del artículo 16 bis del RD 147/2023.

Puede verificar la integridad de una copia de este documento mediante la lectura del código QR adjunto o mediante el acceso a la dirección <a href="https://ws050.juntadeandalucia.es/verificarFirma">https://ws050.juntadeandalucia.es/verificarFirma</a> indicando el código de VERIFICACIÓN				
FIRMADO POR	RAQUEL MARIA ESPIN CRESPO	FECHA	26/06/2024	
VERIFICACIÓN	Pk2jmMQ72K8YCCE9EQ8LU85ENJJ6M	PÁGINA	5482/8857	



**APELLIDOS Y NOMBRE / RAZÓN SOCIAL**

ALMAGRO TORO ANTONIO FRANCISCO

**NIF**

\*\*\*\*1568\*

**EXPEDIENTE**

1189275

**RESOLUCIÓN**

CONCESIÓN DE LA AYUDA

**DATOS DE MANTENIMIENTO UNIDADES****GRUPO DE PAGO**

ZONAS DE LIMITACIONES NATURALES

**Sup. Dec.  
Admisible**

20,02

**Sup.  
Resuelta**

20,02

**Sobredecl.**

0,00

**% Sobredecl.**

0,00

**RESUMEN DE PAGOS**

	<b>IMPORTE ( Euros )</b>			
	<b>RESUELTO</b>	<b>FEADER</b>	<b>MAPA</b>	<b>CAPADR</b>
Pago realizado	928,92	789,58	91,13	48,21
A pagar	93,62	79,58	9,18	4,86
<b>TOTAL</b>	<b>1.022,54</b>	<b>869,16</b>	<b>100,31</b>	<b>53,07</b>

**APLICACIÓN DE REDUCCIONES Y PENALIZACIONES (%)**

<b>Crterios de subvencionabilidad (1)</b>	<b>Presentación tardía</b>	<b>Omisión declaración</b>	<b>Condicionalidad</b>
0,00	0,00	0,00	0,00

**IMPORTE ( Euros )**

Calculado(2)	Reducción	Penalización	Reducción Penalización (3)	Penalización adicional	Resuelto	FEADER	MAPA	CAPADR
1.022,54 €	0,00 €	0,00 €	0,00 €	0,00 €	1.022,54 €	869,16 €	100,31 €	53,07 €
Importe Unitario:	54,00 €	Nuevo Importe Unitario:	51,08 €					

**RECINTOS PROPUESTOS**

<b>REF.</b>	<b>REFERENCIA SIGPAC</b>	<b>CULTIVO</b>	<b>USO S/R SIGPAC</b>	<b>Sup. Dec. admisible</b>	<b>Sup. Campo</b>	<b>Sup. Determ.</b>	<b>Sup. Resuelta</b>
-1515762	23-035-005-00574-0001	OLIVAR	S	0,22		0,22	0,00
-1305912	23-035-005-00546-0018	OLIVAR	S	0,41		0,41	0,41
-1305911	23-035-005-00545-0014	OLIVAR	S	0,28		0,28	0,28
-1126515	23-035-005-00033-0001	OLIVAR	S	0,61		0,61	0,61
7501342	23-035-005-00574-0002	OLIVAR	S	0,04		0,04	0,04
1700000005284043	23-035-005-00084-0001	OLIVAR	S	2,80		2,80	2,80
1700000005284044	23-035-005-00033-0001	OLIVAR	S	1,82		1,82	1,82
1700000005284045	23-035-005-00468-0006	OLIVAR	S	0,12		0,12	0,12
1700000005284046	23-035-005-00546-0018	OLIVAR	S	4,56		4,56	4,56
1700000005284048	23-035-005-00420-0001	OLIVAR	S	0,50		0,50	0,50
1700000005284049	23-035-005-00423-0001	OLIVAR	S	2,43		2,43	2,43
1700000005284051	23-086-018-00370-0003	OLIVAR	S	6,45		6,45	6,45

**INCIDENCIAS****INCIDENCIA DESCRIPCIÓN**

3790 Recinto declarado inactivo  
Recinto:23-035-005-00574-00001 Cultivo: -

(1) Con incidencias que retienen pago o deniegan el expediente.

(2) Se calcula sobre superficie declarada admisible.

(3) Aplicación del artículo 16 bis del RD 147/2023.

Puede verificar la integridad de una copia de este documento mediante la lectura del código QR adjunto o mediante el acceso a la dirección <https://ws050.juntadeandalucia.es/verificarFirma> indicando el código de VERIFICACIÓN

FIRMADO POR	RAQUEL MARIA ESPIN CRESPO	FECHA	26/06/2024
VERIFICACIÓN	Pk2jmMQ72K8YCCE9EQ8LU85ENJJJ6M	PÁGINA	5483/8857



**APELLIDOS Y NOMBRE / RAZÓN SOCIAL**

ALMAZAN BARRERO DIEGO

**NIF**

\*\*\*\*6014\*

**EXPEDIENTE**

1195869

**RESOLUCIÓN**

CONCESIÓN DE LA AYUDA

**DATOS DE MANTENIMIENTO UNIDADES****GRUPO DE PAGO**

ZONAS DE LIMITACIONES NATURALES

**Sup. Dec.  
Admisible**

21,66

**Sup.  
Resuelta**

21,66

**Sobredecl.**

0,00

**% Sobredecl.**

0,00

**RESUMEN DE PAGOS**

	<b>IMPORTE ( Euros )</b>			
	<b>RESUELTO</b>	<b>FEADER</b>	<b>MAPA</b>	<b>CAPADR</b>
Pago realizado	982,71	835,30	96,41	51,00
A pagar	97,07	82,51	9,52	5,04
<b>TOTAL</b>	<b>1.079,78</b>	<b>917,81</b>	<b>105,93</b>	<b>56,04</b>

**APLICACIÓN DE REDUCCIONES Y PENALIZACIONES (%)**

<b>Criterios de subvencionabilidad (1)</b>	<b>Presentación tardía</b>	<b>Omisión declaración</b>	<b>Condicionalidad</b>
0,00	0,00	0,00	0,00

**IMPORTE ( Euros )**

Calculado(2)	Reducción	Penalización	Reducción Penalización (3)	Penalización adicional	Resuelto	FEADER	MAPA	CAPADR
1.079,78 €	0,00 €	0,00 €	0,00 €	0,00 €	1.079,78 €	917,81 €	105,93 €	56,04 €
<b>Importe Unitario:</b>	<b>54,00 €</b>	<b>Nuevo Importe Unitario:</b>	<b>49,85 €</b>					

**RECINTOS PROPUESTOS**

<b>REF.</b>	<b>REFERENCIA SIGPAC</b>	<b>CULTIVO</b>	<b>S/R</b>	<b>USO SIGPAC</b>	<b>Sup. Dec. admisible</b>	<b>Sup. Campo</b>	<b>Sup. Determ.</b>	<b>Sup. Resuelta</b>
-534287	23-075-005-00086-0003	OLIVAR	R		0,02		0,02	0,02
-534286	23-075-005-00084-0003	OLIVAR	R		0,01		0,01	0,01
1700000005855621	23-075-005-00085-0003	OLIVAR	R		0,26		0,26	0,26
1700000005855622	23-075-017-00033-0001	OLIVAR	S		0,87		0,87	0,87
1700000005855623	23-075-011-00335-0001	OLIVAR	S		5,96		5,96	5,96
1700000005855624	23-092-104-00024-0002	OLIVAR	R		14,32		14,32	14,32
1700000005855625	23-075-019-00125-0001	OLIVAR	S		0,22		0,22	0,22

(1) Con incidencias que retienen pago o deniegan el expediente.

(2) Se calcula sobre superficie declarada admisible.

(3) Aplicación del artículo 16 bis del RD 147/2023.

Puede verificar la integridad de una copia de este documento mediante la lectura del código QR adjunto o mediante el acceso a la dirección <https://ws050.juntadeandalucia.es/verificarFirma> indicando el código de VERIFICACIÓN

FIRMADO POR	RAQUEL MARIA ESPIN CRESPO	FECHA	26/06/2024
VERIFICACIÓN	Pk2jmMQ72K8YCCE9EQ8LU85ENJJ6M	PÁGINA	5484/8857



**APELLIDOS Y NOMBRE / RAZÓN SOCIAL**

ALMAZAN TALAVERA DIEGO

**NIF**

\*\*\*\*6905\*

**EXPEDIENTE**

1181894

**RESOLUCIÓN**

CONCESIÓN DE LA AYUDA

**DATOS DE MANTENIMIENTO UNIDADES****GRUPO DE PAGO**

ZONAS DE LIMITACIONES NATURALES

**Sup. Dec.  
Admisible**

26,07

**Sup.  
Resuelta**

26,07

**Sobredecl.**

0,00

**% Sobredecl.**

0,00

**RESUMEN DE PAGOS**

	<b>IMPORTE ( Euros )</b>			
	<b>RESUELTO</b>	<b>FEADER</b>	<b>MAPA</b>	<b>CAPADR</b>
Pago realizado	1.081,20	919,02	106,06	56,12
A pagar	106,80	90,78	10,48	5,54
<b>TOTAL</b>	<b>1.188,00</b>	<b>1.009,80</b>	<b>116,54</b>	<b>61,66</b>

**APLICACIÓN DE REDUCCIONES Y PENALIZACIONES (%)**

<b>Criterios de subvencionabilidad (1)</b>	<b>Presentación tardía</b>	<b>Omisión declaración</b>	<b>Condicionalidad</b>
0,00	0,00	0,00	0,00

**IMPORTE ( Euros )**

Calculado(2)	Reducción	Penalización	Reducción Penalización (3)	Penalización adicional	Resuelto	FEADER	MAPA	CAPADR
1.188,00 €	0,00 €	0,00 €	0,00 €	0,00 €	1.188,00 €	1.009,80 €	116,54 €	61,66 €
<b>Importe Unitario:</b>	<b>54,00 €</b>	<b>Nuevo Importe Unitario:</b>	<b>45,57 €</b>					

**RECINTOS PROPUESTOS**

<b>REF.</b>	<b>REFERENCIA SIGPAC</b>	<b>CULTIVO</b>	<b>S/R</b>	<b>USO SIGPAC</b>	<b>Sup. Dec. admisible</b>	<b>Sup. Campo</b>	<b>Sup. Determ.</b>	<b>Sup. Resuelta</b>
-1352182	23-075-008-00175-0001	OLIVAR	S		7,45		7,45	7,45
7516065	23-075-011-00336-0004	OLIVAR	R		0,08		0,08	0,08
1700000005535079	23-075-009-00079-0002	OLIVAR	R		8,60		8,60	8,60
1700000005535080	23-075-011-00336-0002	OLIVAR	R		5,93		5,93	5,93
1700000005535081	23-075-019-00006-0003	OLIVAR	R		0,62		0,62	0,62
1700000005535082	23-075-027-00396-0001	OLIVAR	S		0,40		0,40	0,40
1700000005535084	23-092-008-00003-0001	OLIVAR	R		2,99		2,99	2,99

(1) Con incidencias que retienen pago o deniegan el expediente.

(2) Se calcula sobre superficie declarada admisible.

(3) Aplicación del artículo 16 bis del RD 147/2023.

Puede verificar la integridad de una copia de este documento mediante la lectura del código QR adjunto o mediante el acceso a la dirección <https://ws050.juntadeandalucia.es/verificarFirma> indicando el código de VERIFICACIÓN

FIRMADO POR	RAQUEL MARIA ESPIN CRESPO	FECHA	26/06/2024
VERIFICACIÓN	Pk2jmMQ72K8YCCE9EQ8LU85ENJJ6M	PÁGINA	5485/8857





**APELLIDOS Y NOMBRE / RAZÓN SOCIAL**

ALONSO SANCHEZ GABRIEL JOSE

**NIF**

\*\*\*8567\*

**EXPEDIENTE**

1171262

**RESOLUCIÓN**

CONCESIÓN DE LA AYUDA

**DATOS DE MANTENIMIENTO UNIDADES**

**GRUPO DE PAGO**

ZONAS DE LIMITACIONES NATURALES

**Sup. Dec. Admisible**

67,93

**Sup. Resuelta**

67,93

**Sobredecl.**

0,00

**% Sobredecl.**

0,00

**RESUMEN DE PAGOS**

	<b><u>IMPORTE ( Euros )</u></b>			
	<b><u>RESUELTO</u></b>	<b><u>FEADER</u></b>	<b><u>MAPA</u></b>	<b><u>CAPADR</u></b>
Pago realizado	1.081,20	919,02	106,06	56,12
A pagar	106,80	90,78	10,48	5,54
<b>TOTAL</b>	<b>1.188,00</b>	<b>1.009,80</b>	<b>116,54</b>	<b>61,66</b>

**APLICACIÓN DE REDUCCIONES Y PENALIZACIONES (%)**

<b><u>Criterios de subvencionabilidad (1)</u></b>	<b><u>Presentación tardía</u></b>	<b><u>Omisión declaración</u></b>	<b><u>Condicionabilidad</u></b>
0,00	0,00	0,00	0,00

**IMPORTE ( Euros )**

<b><u>Calculado(2)</u></b>	<b><u>Reducción</u></b>	<b><u>Penalización</u></b>	<b><u>Reducción Penalización (3)</u></b>	<b><u>Penalización adicional</u></b>	<b><u>Resuelto</u></b>	<b><u>FEADER</u></b>	<b><u>MAPA</u></b>	<b><u>CAPADR</u></b>
1.188,00 €	0,00 €	0,00 €	0,00 €	0,00 €	1.188,00 €	1.009,80 €	116,54 €	61,66 €
<b>Importe Unitario:</b>	<b>54,00 €</b>	<b>Nuevo Importe Unitario:</b>	<b>17,49 €</b>					

(1) Con incidencias que retienen pago o deniegan el expediente.  
 (2) Se calcula sobre superficie declarada admisible.  
 (3) Aplicación del artículo 16 bis del RD 147/2023.

Puede verificar la integridad de una copia de este documento mediante la lectura del código QR adjunto o mediante el acceso a la dirección <a href="https://ws050.juntadeandalucia.es/verificarFirma">https://ws050.juntadeandalucia.es/verificarFirma</a> indicando el código de VERIFICACIÓN				
FIRMADO POR	RAQUEL MARIA ESPIN CRESPO	FECHA	26/06/2024	
VERIFICACIÓN	Pk2jmMQ72K8YCCE9EQ8LU85ENJJJ6M	PÁGINA	5486/8857	



**RECINTOS PROPUESTOS**

REF.	REFERENCIA SIGPAC	CULTIVO	S/R	USO SIGPAC	Sup. Dec. admisible	Sup. Campo	Sup. Determ.	Sup. Resuelta
-1580540	23-010-029-00011-0002	OLIVAR	S		0,04		0,04	0,04
-1403674	23-010-032-00002-0006	OLIVAR	R		0,23		0,23	0,23
-1223886	23-010-029-00019-0002	OLIVAR	S		0,05		0,05	0,05
-1059658	23-010-028-00053-0003	OLIVAR	R		0,10		0,10	0,10
-118378	23-010-015-00164-0001	OLIVAR	S		0,15		0,15	0,15
4154258	23-010-029-00013-0001	OLIVAR	R		1,34		1,34	1,34
4165239	23-010-008-00227-0002	OLIVAR	S		0,07		0,07	0,07
6866644	23-010-027-00064-0001	OLIVAR	S		0,37		0,37	0,37
6866657	23-010-029-00011-0001	OLIVAR	S		0,55		0,55	0,55
1700000006078415	23-010-003-00188-0001	OLIVAR	S		2,02		2,02	2,02
1700000006078416	23-010-026-00176-0002	OLIVAR	S		1,50		1,50	1,50
1700000006078417	23-010-026-00169-0001	OLIVAR	S		0,62		0,62	0,62
1700000006078418	23-010-026-00118-0001	OLIVAR	S		0,31		0,31	0,31
1700000006078419	23-010-026-00114-0001	OLIVAR	S		0,76		0,76	0,76
1700000006078420	23-010-027-00016-0001	OLIVAR	S		0,95		0,95	0,95
1700000006078421	23-010-027-00011-0001	OLIVAR	S		0,35		0,35	0,35
1700000006078422	23-010-026-00291-0002	OLIVAR	S		3,69		3,69	3,69
1700000006078423	23-010-026-00408-0002	OLIVAR	S		0,72		0,72	0,72
1700000006078424	23-010-027-00042-0001	OLIVAR	R		0,55		0,55	0,55
1700000006078425	23-010-027-00044-0001	OLIVAR	R		0,42		0,42	0,42
1700000006078426	23-010-027-00045-0001	OLIVAR	R		0,87		0,87	0,87
1700000006078427	23-010-027-00033-0002	OLIVAR	S		0,48		0,48	0,48
1700000006078428	23-010-027-00109-0001	OLIVAR	S		0,37		0,37	0,37
1700000006078429	23-010-027-00110-0003	OLIVAR	S		0,68		0,68	0,68
1700000006078430	23-010-027-01002-0003	OLIVAR	S		2,70		2,70	2,70
1700000006078431	23-010-027-00078-0001	OLIVAR	R		0,35		0,35	0,35
1700000006078432	23-010-027-00054-0001	OLIVAR	R		1,11		1,11	1,11
1700000006078433	23-010-016-00478-0001	OLIVAR	S		0,41		0,41	0,41
1700000006078434	23-010-018-00105-0001	OLIVAR	S		2,55		2,55	2,55
1700000006078435	23-010-016-00672-0002	OLIVAR	S		0,94		0,94	0,94
1700000006078436	23-010-016-00332-0002	OLIVAR	S		0,42		0,42	0,42
1700000006078439	23-010-019-00032-0001	OLIVAR	S		0,45		0,45	0,45
1700000006078440	23-010-020-00125-0001	OLIVAR	S		1,89		1,89	1,89
1700000006078441	23-010-021-00193-0002	OLIVAR	S		0,14		0,14	0,14
1700000006078442	23-010-021-00210-0002	OLIVAR	S		1,66		1,66	1,66
1700000006078444	23-010-021-00081-0004	OLIVAR	S		2,14		2,14	2,14
1700000006078445	23-010-021-00301-0001	OLIVAR	S		0,04		0,04	0,04
1700000006078446	23-010-026-00042-0002	OLIVAR	S		0,30		0,30	0,30
1700000006078453	23-010-014-00080-0001	OLIVAR	S		1,07		1,07	1,07
1700000006078455	23-010-014-00039-0001	OLIVAR	S		1,21		1,21	1,21
1700000006078457	23-010-010-00209-0001	OLIVAR	S		0,61		0,61	0,61
1700000006078459	23-010-010-00073-0001	OLIVAR	S		1,56		1,56	1,56
1700000006078460	23-010-009-00207-0001	OLIVAR	S		0,53		0,53	0,53
1700000006078461	23-010-008-00227-0001	OLIVAR	S		3,56		3,56	3,56
1700000006078463	23-010-008-00056-0001	OLIVAR	S		4,09		4,09	4,09
1700000006078464	23-010-004-00102-0002	OLIVAR	S		1,19		1,19	1,19
1700000006078465	23-010-004-00094-0001	OLIVAR	S		0,79		0,79	0,79
1700000006078466	23-010-003-00281-0001	OLIVAR	S		0,45		0,45	0,45
1700000006078467	23-010-016-00247-0001	OLIVAR	S		0,35		0,35	0,35
1700000006078468	23-010-028-00053-0001	OLIVAR	S		1,06		1,06	1,06
1700000006078471	23-010-016-00086-0001	OLIVAR	S		0,02		0,02	0,02
1700000006078472	23-010-016-00270-0002	OLIVAR	S		4,55		4,55	4,55

(1) Con incidencias que retienen pago o deniegan el expediente.  
 (2) Se calcula sobre superficie declarada admisible.  
 (3) Aplicación del artículo 16 bis del RD 147/2023.

Puede verificar la integridad de una copia de este documento mediante la lectura del código QR adjunto o mediante el acceso a la dirección <a href="https://ws050.juntadeandalucia.es/verificarFirma">https://ws050.juntadeandalucia.es/verificarFirma</a> indicando el código de VERIFICACIÓN					
FIRMADO POR	RAQUEL MARIA ESPIN CRESPO		FECHA		26/06/2024
VERIFICACIÓN	Pk2jmMQ72K8YCCE9EQ8LU85ENJJ6M		PÁGINA		5487/8857

**RECINTOS PROPUESTOS**

REF.	REFERENCIA SIGPAC	CULTIVO	S/R	USO SIGPAC	Sup. Dec. admisible	Sup. Campo	Sup. Determ.	Sup. Resuelta
1700000006078473	23-010-029-00014-0001	OLIVAR	R		1,70		1,70	1,70
1700000006078475	23-010-015-00165-0001	OLIVAR	S		0,13		0,13	0,13
1700000006078476	23-010-029-00014-0003	OLIVAR	R		0,17		0,17	0,17
1700000006078479	23-010-015-00123-0001	OLIVAR	S		1,75		1,75	1,75
1700000006078480	23-010-032-00001-0002	OLIVAR	R		3,25		3,25	3,25
1700000006078481	23-010-032-00003-0001	OLIVAR	R		0,60		0,60	0,60
1700000006078482	23-010-015-00163-0002	OLIVAR	S		0,10		0,10	0,10
1700000006078483	23-010-015-00054-0001	OLIVAR	S		0,38		0,38	0,38
1700000006078484	23-010-015-00055-0001	OLIVAR	S		0,03		0,03	0,03
1700000006078485	23-010-015-00070-0001	OLIVAR	S		0,84		0,84	0,84
1700000006078486	23-010-032-00001-0008	OLIVAR	R		0,08		0,08	0,08
1700000006078488	23-010-015-00045-0003	OLIVAR	S		1,59		1,59	1,59
1700000006078489	23-010-032-00010-0001	OLIVAR	S		0,71		0,71	0,71
1700000006078491	23-010-015-00015-0001	OLIVAR	S		0,17		0,17	0,17
1700000006078492	23-010-034-00196-0001	OLIVAR	S		0,16		0,16	0,16
1700000006078493	23-010-015-00016-0001	OLIVAR	S		0,08		0,08	0,08
1700000006078494	23-010-014-00115-0001	OLIVAR	S		1,93		1,93	1,93
1700000006078495	23-096-008-00044-0003	OLIVAR	S		0,22		0,22	0,22
1700000006078496	23-096-008-09011-0002	OLIVAR	S		0,12		0,12	0,12
1700000006078497	23-010-015-00014-0002	OLIVAR	S		0,59		0,59	0,59

(1) Con incidencias que retienen pago o deniegan el expediente.  
(2) Se calcula sobre superficie declarada admisible.  
(3) Aplicación del artículo 16 bis del RD 147/2023.

Puede verificar la integridad de una copia de este documento mediante la lectura del código QR adjunto o mediante el acceso a la dirección <https://ws050.juntadeandalucia.es/verificarFirma> indicando el código de VERIFICACIÓN

FIRMADO POR	RAQUEL MARIA ESPIN CRESPO	FECHA	26/06/2024
VERIFICACIÓN	Pk2jmMQ72K8YCCCE9EQ8LU85ENJJJ6M	PÁGINA	5488/8857





**APELLIDOS Y NOMBRE / RAZÓN SOCIAL**

ALTAREJOS RAMÍREZ MIGUEL ÁNGEL

**NIF**

\*\*\*\*3903\*

**EXPEDIENTE**

1033955

**RESOLUCIÓN**

CONCESIÓN DE LA AYUDA

**DATOS DE MANTENIMIENTO UNIDADES**

**GRUPO DE PAGO**

ZONAS DE LIMITACIONES NATURALES

**Sup. Dec. Admisible**

17,94

**Sup. Resuelta**

17,94

**Sobredecl.**

0,00

**% Sobredecl.**

0,00

**RESUMEN DE PAGOS**

	<b>IMPORTE ( Euros )</b>			
	<b>RESUELTO</b>	<b>FEADER</b>	<b>MAPA</b>	<b>CAPADR</b>
Pago realizado	852,77	724,86	83,66	44,26
A pagar	84,24	71,60	8,26	4,38
<b>TOTAL</b>	<b>937,01</b>	<b>796,46</b>	<b>91,92</b>	<b>48,64</b>

**APLICACIÓN DE REDUCCIONES Y PENALIZACIONES (%)**

<b>Criterios de subvencionabilidad (1)</b>	<b>Presentación tardía</b>	<b>Omisión declaración</b>	<b>Condicionabilidad</b>
0,00	0,00	0,00	0,00

**IMPORTE ( Euros )**

Calculado(2)	Reducción	Penalización	Reducción Penalización (3)	Penalización adicional	Resuelto	FEADER	MAPA	CAPADR
937,01 €	0,00 €	0,00 €	0,00 €	0,00 €	937,01 €	796,46 €	91,92 €	48,63 €
<b>Importe Unitario:</b>	<b>54,00 €</b>	<b>Nuevo Importe Unitario:</b>	<b>52,23 €</b>					

**RECINTOS PROPUESTOS**

<b>REF.</b>	<b>REFERENCIA SIGPAC</b>	<b>CULTIVO</b>	<b>S/R</b>	<b>USO SIGPAC</b>	<b>Sup. Dec. admisible</b>	<b>Sup. Campo</b>	<b>Sup. Determ.</b>	<b>Sup. Resuelta</b>
1700000006132344	23-075-009-00019-0001	OLIVAR	R		12,49		12,49	12,49
1700000006132346	23-075-009-00020-0002	OLIVAR	R		5,45		5,45	5,45

(1) Con incidencias que retienen pago o deniegan el expediente.

(2) Se calcula sobre superficie declarada admisible.

(3) Aplicación del artículo 16 bis del RD 147/2023.

Puede verificar la integridad de una copia de este documento mediante la lectura del código QR adjunto o mediante el acceso a la dirección <https://ws050.juntadeandalucia.es/verificarFirma> indicando el código de VERIFICACIÓN

FIRMADO POR	RAQUEL MARIA ESPIN CRESPO	FECHA	26/06/2024
VERIFICACIÓN	Pk2jmMQ72K8YCCE9EQ8LU85ENJJ6M	PÁGINA	5489/8857



**APELLIDOS Y NOMBRE / RAZÓN SOCIAL**

ALVAREZ CORDON MARIA ANGELES

**NIF**

\*\*\*\*4811\*

**EXPEDIENTE**

1025754

**RESOLUCIÓN**

CONCESIÓN DE LA AYUDA

**DATOS DE MANTENIMIENTO UNIDADES****GRUPO DE PAGO**

ZONAS DE LIMITACIONES NATURALES

**Sup. Dec.  
Admisible**

3,05

**Sup.  
Resuelta**

3,05

**Sobredecl.**

0,00

**% Sobredecl.**

0,00

**RESUMEN DE PAGOS**

	<b>IMPORTE ( Euros )</b>			
	<b>RESUELTO</b>	<b>FEADER</b>	<b>MAPA</b>	<b>CAPADR</b>
Pago realizado	149,89	127,41	14,71	7,77
A pagar	14,81	12,59	1,45	0,77
<b>TOTAL</b>	<b>164,70</b>	<b>140,00</b>	<b>16,16</b>	<b>8,54</b>

**APLICACIÓN DE REDUCCIONES Y PENALIZACIONES (%)**

<b>Criterios de subvencionabilidad (1)</b>	<b>Presentación tardía</b>	<b>Omisión declaración</b>	<b>Condicionidad</b>
0,00	0,00	0,00	0,00

**IMPORTE ( Euros )**

Calculado(2)	Reducción	Penalización	Reducción Penalización (3)	Penalización adicional	Resuelto	FEADER	MAPA	CAPADR
164,70 €	0,00 €	0,00 €	0,00 €	0,00 €	164,70 €	140,00 €	16,16 €	8,54 €
Importe Unitario:	54,00 €	Nuevo Importe Unitario:	54,00 €					

**RECINTOS PROPUESTOS**

<b>REF.</b>	<b>REFERENCIA SIGPAC</b>	<b>CULTIVO</b>	<b>S/R</b>	<b>USO</b>	<b>Sup. Dec. admisible</b>	<b>Sup. Campo</b>	<b>Sup. Determ.</b>	<b>Sup. Resuelta</b>
				<b>SIGPAC</b>				
1700000006291174	23-003-015-00003-0002	OLIVAR	R		0,05		0,05	0,05
1700000006291175	23-003-015-00004-0001	OLIVAR	R		1,79		1,79	1,79
1700000006291180	23-003-015-00001-0005	OLIVAR	S		0,02		0,02	0,02
1700000006291186	23-003-015-00001-0005	OLIVAR	S		0,02		0,02	0,02
1700000006291190	23-003-015-00004-0002	OLIVAR	R		1,06		1,06	1,06
1700000006291191	23-003-015-00005-0003	OLIVAR	R		0,11		0,11	0,11

(1) Con incidencias que retienen pago o deniegan el expediente.

(2) Se calcula sobre superficie declarada admisible.

(3) Aplicación del artículo 16 bis del RD 147/2023.

Puede verificar la integridad de una copia de este documento mediante la lectura del código QR adjunto o mediante el acceso a la dirección <https://ws050.juntadeandalucia.es/verificarFirma> indicando el código de VERIFICACIÓN

FIRMADO POR	RAQUEL MARIA ESPIN CRESPO	FECHA	26/06/2024
VERIFICACIÓN	Pk2jmMQ72K8YCCE9EQ8LU85ENJJ6M	PÁGINA	5490/8857





**APELLIDOS Y NOMBRE / RAZÓN SOCIAL**

AMARO AGUILERA JUANA MARIA

**NIF**

\*\*\*9879\*

**EXPEDIENTE**

1227005

**RESOLUCIÓN**

CONCESIÓN DE LA AYUDA

**DATOS DE MANTENIMIENTO UNIDADES****GRUPO DE PAGO**

ZONAS DE LIMITACIONES NATURALES

**Sup. Dec.  
Admisible**

2,99

**Sup.  
Resuelta**

2,99

**Sobredecl.**

0,00

**% Sobredecl.**

0,00

**RESUMEN DE PAGOS**

	<b>IMPORTE ( Euros )</b>			
	<b>RESUELTO</b>	<b>FEADER</b>	<b>MAPA</b>	<b>CAPADR</b>
Pago realizado	146,94	124,90	14,42	7,63
A pagar	14,52	12,34	1,42	0,76
<b>TOTAL</b>	<b>161,46</b>	<b>137,24</b>	<b>15,84</b>	<b>8,39</b>

**APLICACIÓN DE REDUCCIONES Y PENALIZACIONES (%)**

<b>Criterios de subvencionabilidad (1)</b>	<b>Presentación tardía</b>	<b>Omisión declaración</b>	<b>Condicionabilidad</b>
0,00	0,00	0,00	0,00

**IMPORTE ( Euros )**

Calculado(2)	Reducción	Penalización	Reducción Penalización (3)	Penalización adicional	Resuelto	FEADER	MAPA	CAPADR
161,46 €	0,00 €	0,00 €	0,00 €	0,00 €	161,46 €	137,24 €	15,84 €	8,38 €
Importe Unitario:	54,00 €	Nuevo Importe Unitario:	54,00 €					

**RECINTOS PROPUESTOS**

<b>REF.</b>	<b>REFERENCIA SIGPAC</b>	<b>CULTIVO</b>	<b>S/R</b>	<b>USO SIGPAC</b>	<b>Sup. Dec. admisible</b>	<b>Sup. Campo</b>	<b>Sup. Determ.</b>	<b>Sup. Resuelta</b>
-1256699	14-007-027-00163-0004	OLIVAR	S		0,78		0,78	0,78
5323821	23-003-041-00830-0001	OLIVAR	S		0,19		0,19	0,19
1700000005419353	23-003-038-00388-0001	OLIVAR	S		0,86		0,86	0,86
1700000005419354	23-003-038-00389-0002	OLIVAR	S		0,02		0,02	0,02
1700000005419355	23-003-040-00257-0001	OLIVAR	S		1,14		1,14	1,14

(1) Con incidencias que retienen pago o deniegan el expediente.

(2) Se calcula sobre superficie declarada admisible.

(3) Aplicación del artículo 16 bis del RD 147/2023.

Puede verificar la integridad de una copia de este documento mediante la lectura del código QR adjunto o mediante el acceso a la dirección <https://ws050.juntadeandalucia.es/verificarFirma> indicando el código de VERIFICACIÓN

FIRMADO POR	RAQUEL MARIA ESPIN CRESPO	FECHA	26/06/2024
VERIFICACIÓN	Pk2jmMQ72K8YCCE9EQ8LU85ENJJ6M	PÁGINA	5491/8857



**APELLIDOS Y NOMBRE / RAZÓN SOCIAL**

AMARO GARCIA JOSE ANTONIO

**NIF**

\*\*\*\*2306\*

**EXPEDIENTE**

1083192

**RESOLUCIÓN**

CONCESIÓN DE LA AYUDA

**DATOS DE MANTENIMIENTO UNIDADES****GRUPO DE PAGO**

ZONAS DE LIMITACIONES NATURALES

**Sup. Dec.  
Admisible**

3,00

**Sup.  
Resuelta**

3,00

**Sobredecl.**

0,00

**% Sobredecl.**

0,00

**RESUMEN DE PAGOS**

	<b>IMPORTE ( Euros )</b>			
	<b>RESUELTO</b>	<b>FEADER</b>	<b>MAPA</b>	<b>CAPADR</b>
Pago realizado	147,44	125,32	14,46	7,65
A pagar	14,56	12,38	1,43	0,75
<b>TOTAL</b>	<b>162,00</b>	<b>137,70</b>	<b>15,89</b>	<b>8,40</b>

**APLICACIÓN DE REDUCCIONES Y PENALIZACIONES (%)**

<b>Criterios de subvencionabilidad (1)</b>	<b>Presentación tardía</b>	<b>Omisión declaración</b>	<b>Condicionabilidad</b>
0,00	0,00	0,00	0,00

**IMPORTE ( Euros )**

Calculado(2)	Reducción	Penalización	Reducción Penalización (3)	Penalización adicional	Resuelto	FEADER	MAPA	CAPADR
162,00 €	0,00 €	0,00 €	0,00 €	0,00 €	162,00 €	137,70 €	15,89 €	8,41 €
Importe Unitario:	54,00 €	Nuevo Importe Unitario:	54,00 €					

**RECINTOS PROPUESTOS**

<b>REF.</b>	<b>REFERENCIA SIGPAC</b>	<b>CULTIVO</b>	<b>S/R</b>	<b>USO SIGPAC</b>	<b>Sup. Dec. admisible</b>	<b>Sup. Campo</b>	<b>Sup. Determ.</b>	<b>Sup. Resuelta</b>
5239536	23-003-038-00071-0002	OLIVAR	S		1,24		1,24	1,24
1700000005401256	23-003-039-00328-0002	OLIVAR	S		0,07		0,07	0,07
1700000005407560	23-003-038-00478-0001	OLIVAR	S		0,59		0,59	0,59
1700000005407561	23-003-038-00487-0002	OLIVAR	S		1,10		1,10	1,10

(1) Con incidencias que retienen pago o deniegan el expediente.

(2) Se calcula sobre superficie declarada admisible.

(3) Aplicación del artículo 16 bis del RD 147/2023.

Puede verificar la integridad de una copia de este documento mediante la lectura del código QR adjunto o mediante el acceso a la dirección <https://ws050.juntadeandalucia.es/verificarFirma> indicando el código de VERIFICACIÓN

FIRMADO POR	RAQUEL MARIA ESPIN CRESPO	FECHA	26/06/2024
VERIFICACIÓN	Pk2jmMQ72K8YCCE9EQ8LU85ENJJJ6M	PÁGINA	5492/8857



**APELLIDOS Y NOMBRE / RAZÓN SOCIAL**

AMARO SANCHEZ MARIA DEL CARMEN

**NIF**

\*\*\*0140\*

**EXPEDIENTE**

1090491

**RESOLUCIÓN**

CONCESIÓN DE LA AYUDA

**DATOS DE MANTENIMIENTO UNIDADES****GRUPO DE PAGO**

ZONAS DE LIMITACIONES NATURALES

**Sup. Dec.  
Admisible**

2,28

**Sup.  
Resuelta**

2,28

**Sobredecl.**

0,00

**% Sobredecl.**

0,00

**RESUMEN DE PAGOS**

	<b>IMPORTE ( Euros )</b>			
	<b>RESUELTO</b>	<b>FEADER</b>	<b>MAPA</b>	<b>CAPADR</b>
Pago realizado	112,05	95,24	10,99	5,82
A pagar	11,07	9,41	1,09	0,57
<b>TOTAL</b>	<b>123,12</b>	<b>104,65</b>	<b>12,08</b>	<b>6,39</b>

**APLICACIÓN DE REDUCCIONES Y PENALIZACIONES (%)**

<b>Criterios de subvencionabilidad (1)</b>	<b>Presentación tardía</b>	<b>Omisión declaración</b>	<b>Condicionalidad</b>
0,00	0,00	0,00	0,00

**IMPORTE ( Euros )**

Calculado(2)	Reducción	Penalización	Reducción Penalización (3)	Penalización adicional	Resuelto	FEADER	MAPA	CAPADR
123,12 €	0,00 €	0,00 €	0,00 €	0,00 €	123,12 €	104,65 €	12,08 €	6,39 €
Importe Unitario:	54,00 €	Nuevo Importe Unitario:	54,00 €					

**RECINTOS PROPUESTOS**

<b>REF.</b>	<b>REFERENCIA SIGPAC</b>	<b>CULTIVO</b>	<b>S/R</b>	<b>USO SIGPAC</b>	<b>Sup. Dec. admisible</b>	<b>Sup. Campo</b>	<b>Sup. Determ.</b>	<b>Sup. Resuelta</b>
-1402934	23-003-037-00167-0046	OLIVAR	S		0,01		0,01	0,01
1700000005491079	23-003-037-00142-0001	OLIVAR	S		1,00		1,00	1,00
1700000005491080	23-003-037-00143-0003	OLIVAR	S		0,01		0,01	0,01
1700000005491081	23-003-037-00143-0003	OLIVAR	S		0,02		0,02	0,02
1700000005491083	23-003-039-00279-0005	OLIVAR	S		0,53		0,53	0,53
1700000005491084	23-003-039-00280-0001	OLIVAR	S		0,06		0,06	0,06
1700000005491086	23-003-039-00296-0002	OLIVAR	S		0,02		0,02	0,02
1700000005491087	23-003-039-00280-0001	OLIVAR	S		0,06		0,06	0,06
1700000005491088	23-003-039-00292-0001	OLIVAR	S		0,55		0,55	0,55
1700000005491089	23-003-039-00293-0004	OLIVAR	S		0,02		0,02	0,02

(1) Con incidencias que retienen pago o deniegan el expediente.

(2) Se calcula sobre superficie declarada admisible.

(3) Aplicación del artículo 16 bis del RD 147/2023.

Puede verificar la integridad de una copia de este documento mediante la lectura del código QR adjunto o mediante el acceso a la dirección <https://ws050.juntadeandalucia.es/verificarFirma> indicando el código de VERIFICACIÓN

FIRMADO POR	RAQUEL MARIA ESPIN CRESPO	FECHA	26/06/2024
VERIFICACIÓN	Pk2jmMQ72K8YCCE9EQ8LU85ENJJ6M	PÁGINA	5493/8857



**APELLIDOS Y NOMBRE / RAZÓN SOCIAL**

ANDUJAR CORDOBA JOSE

**NIF**

\*\*\*\*8933\*

**EXPEDIENTE**

1218933

**RESOLUCIÓN**

CONCESIÓN DE LA AYUDA

**DATOS DE MANTENIMIENTO UNIDADES****GRUPO DE PAGO**

ZONAS DE LIMITACIONES NATURALES

**Sup. Dec.  
Admisible**

6,41

**Sup.  
Resuelta**

6,41

**Sobredecl.**

0,00

**% Sobredecl.**

0,00

**RESUMEN DE PAGOS**

	<b>IMPORTE ( Euros )</b>			
	<b>RESUELTO</b>	<b>FEADER</b>	<b>MAPA</b>	<b>CAPADR</b>
Pago realizado	315,02	267,77	30,91	16,35
A pagar	31,12	26,45	3,05	1,62
<b>TOTAL</b>	<b>346,14</b>	<b>294,22</b>	<b>33,96</b>	<b>17,97</b>

**APLICACIÓN DE REDUCCIONES Y PENALIZACIONES (%)**

<b>Criterios de subvencionabilidad (1)</b>	<b>Presentación tardía</b>	<b>Omisión declaración</b>	<b>Condicionabilidad</b>
0,00	0,00	0,00	0,00

**IMPORTE ( Euros )**

Calculado(2)	Reducción	Penalización	Reducción Penalización (3)	Penalización adicional	Resuelto	FEADER	MAPA	CAPADR
346,14 €	0,00 €	0,00 €	0,00 €	0,00 €	346,14 €	294,22 €	33,96 €	17,96 €
Importe Unitario:	54,00 €	Nuevo Importe Unitario:	54,00 €					

**RECINTOS PROPUESTOS**

<b>REF.</b>	<b>REFERENCIA SIGPAC</b>	<b>CULTIVO</b>	<b>S/R</b>	<b>USO SIGPAC</b>	<b>Sup. Dec. admisible</b>	<b>Sup. Campo</b>	<b>Sup. Determ.</b>	<b>Sup. Resuelta</b>
6841626	23-007-002-00699-0001	ALGODÓN	R		1,63		1,63	1,63
1700000007257515	23-007-003-00610-0001	ALGODÓN	R		4,78		4,78	4,78

(1) Con incidencias que retienen pago o deniegan el expediente.

(2) Se calcula sobre superficie declarada admisible.

(3) Aplicación del artículo 16 bis del RD 147/2023.

Puede verificar la integridad de una copia de este documento mediante la lectura del código QR adjunto o mediante el acceso a la dirección <https://ws050.juntadeandalucia.es/verificarFirma> indicando el código de VERIFICACIÓN

FIRMADO POR	RAQUEL MARIA ESPIN CRESPO	FECHA	26/06/2024
VERIFICACIÓN	Pk2jmMQ72K8YCCE9EQ8LU85ENJJ6M	PÁGINA	5494/8857



**APELLIDOS Y NOMBRE / RAZÓN SOCIAL**

ANGUIS CEACERO ANTONIO

**NIF**

\*\*\*\*1354\*

**EXPEDIENTE**

1252214

**RESOLUCIÓN**

CONCESIÓN DE LA AYUDA

**DATOS DE MANTENIMIENTO UNIDADES****GRUPO DE PAGO**

ZONAS DE LIMITACIONES NATURALES

**Sup. Dec.  
Admisible**

28,41

**Sup.  
Resuelta**

28,41

**Sobredecl.**

0,00

**% Sobredecl.**

0,00

**RESUMEN DE PAGOS**

	<b>IMPORTE ( Euros )</b>			
	<b>RESUELTO</b>	<b>FEADER</b>	<b>MAPA</b>	<b>CAPADR</b>
Pago realizado	1.081,20	919,02	106,06	56,12
A pagar	106,80	90,78	10,48	5,54
<b>TOTAL</b>	<b>1.188,00</b>	<b>1.009,80</b>	<b>116,54</b>	<b>61,66</b>

**APLICACIÓN DE REDUCCIONES Y PENALIZACIONES (%)**

<b>Criterios de subvencionabilidad (1)</b>	<b>Presentación tardía</b>	<b>Omisión declaración</b>	<b>Condicionabilidad</b>
0,00	0,00	0,00	0,00

**IMPORTE ( Euros )**

Calculado(2)	Reducción	Penalización	Reducción Penalización (3)	Penalización adicional	Resuelto	FEADER	MAPA	CAPADR
1.188,00 €	0,00 €	0,00 €	0,00 €	0,00 €	1.188,00 €	1.009,80 €	116,54 €	61,66 €
Importe Unitario:	54,00 €	Nuevo Importe Unitario:	41,82 €					

**RECINTOS PROPUESTOS**

<b>REF.</b>	<b>REFERENCIA SIGPAC</b>	<b>CULTIVO</b>	<b>S/R</b>	<b>USO SIGPAC</b>	<b>Sup. Dec. admisible</b>	<b>Sup. Campo</b>	<b>Sup. Determ.</b>	<b>Sup. Resuelta</b>
4642119	23-046-008-00207-0001	OLIVAR	S		0,75		0,75	0,75
4642148	23-009-001-00069-0001	OLIVAR	S		1,90		1,90	1,90
4642159	23-009-001-00415-0001	OLIVAR	S		0,67		0,67	0,67
4642170	23-046-008-00204-0001	OLIVAR	S		0,48		0,48	0,48
4642181	23-009-001-00032-0001	OLIVAR	S		2,28		2,28	2,28
5075291	23-058-001-00194-0001	OLIVAR	R		1,83		1,83	1,83
5075292	23-009-018-00682-0001	OLIVAR	R		14,55		14,55	14,55
5075293	23-057-005-00143-0001	OLIVAR	R		1,41		1,41	1,41
5075294	23-057-004-00162-0001	OLIVAR	S		4,54		4,54	4,54

(1) Con incidencias que retienen pago o deniegan el expediente.

(2) Se calcula sobre superficie declarada admisible.

(3) Aplicación del artículo 16 bis del RD 147/2023.

Puede verificar la integridad de una copia de este documento mediante la lectura del código QR adjunto o mediante el acceso a la dirección <https://ws050.juntadeandalucia.es/verificarFirma> indicando el código de VERIFICACIÓN

FIRMADO POR	RAQUEL MARIA ESPIN CRESPO	FECHA	26/06/2024
VERIFICACIÓN	Pk2jmMQ72K8YCCE9EQ8LU85ENJJ6M	PÁGINA	5495/8857



**APELLIDOS Y NOMBRE / RAZÓN SOCIAL**

ANGUIS CEACERO JOSE LUIS

**NIF**

\*\*\*\*1352\*

**EXPEDIENTE**

1252247

**RESOLUCIÓN**

CONCESIÓN DE LA AYUDA

**DATOS DE MANTENIMIENTO UNIDADES**

<b>GRUPO DE PAGO</b>	<b>Sup. Dec. Admisible</b>	<b>Sup. Resuelta</b>	<b>Sobredecl.</b>	<b>% Sobredecl.</b>
ZONAS DE LIMITACIONES NATURALES	22,80	22,80	0,00	0,00

**RESUMEN DE PAGOS**

	<b>IMPORTE ( Euros )</b>			
	<b>RESUELTO</b>	<b>FEADER</b>	<b>MAPA</b>	<b>CAPADR</b>
Pago realizado	1.016,33	863,88	99,70	52,75
A pagar	100,39	85,33	9,85	5,21
<b>TOTAL</b>	<b>1.116,72</b>	<b>949,21</b>	<b>109,55</b>	<b>57,96</b>

**APLICACIÓN DE REDUCCIONES Y PENALIZACIONES (%)**

<b>Criterios de subvencionabilidad (1)</b>	<b>Presentación tardía</b>	<b>Omisión declaración</b>	<b>Condicionalidad</b>
0,00	0,00	0,00	0,00

**IMPORTE ( Euros )**

Calculado(2)	Reducción	Penalización	Reducción Penalización (3)	Penalización adicional	Resuelto	FEADER	MAPA	CAPADR
1.116,72 €	0,00 €	0,00 €	0,00 €	0,00 €	1.116,72 €	949,21 €	109,55 €	57,96 €
Importe Unitario:	54,00 €	Nuevo Importe Unitario:	48,98 €					

**RECINTOS PROPUESTOS**

<b>REF.</b>	<b>REFERENCIA SIGPAC</b>	<b>CULTIVO</b>	<b>S/R</b>	<b>USO SIGPAC</b>	<b>Sup. Dec. admisible</b>	<b>Sup. Campo</b>	<b>Sup. Determ.</b>	<b>Sup. Resuelta</b>
5075581	23-009-045-00182-0001	OLIVAR	R		0,67		0,67	0,67
5075582	23-009-045-00180-0001	OLIVAR	R		1,82		1,82	1,82
5075583	23-009-045-00184-0001	OLIVAR	R		2,17		2,17	2,17
5075584	23-009-045-00183-0001	OLIVAR	R		2,15		2,15	2,15
5075585	23-057-009-00103-0001	OLIVAR	R		2,20		2,20	2,20
5075586	23-057-009-00102-0001	OLIVAR	R		0,48		0,48	0,48
5075587	23-009-027-00582-0001	OLIVAR	R		0,95		0,95	0,95
5075588	23-009-027-00585-0001	OLIVAR	R		2,14		2,14	2,14
5075589	23-009-027-00578-0002	OLIVAR	R		7,74		7,74	7,74
5289316	23-009-027-00581-0003	OLIVAR	S		1,09		1,09	1,09
5289317	23-009-027-00583-0001	OLIVAR	R		0,12		0,12	0,12
5499007	23-009-008-00080-0001	OLIVAR	S		0,39		0,39	0,39
5499008	23-009-045-00032-0002	OLIVAR	R		0,88		0,88	0,88

(1) Con incidencias que retienen pago o deniegan el expediente.

(2) Se calcula sobre superficie declarada admisible.

(3) Aplicación del artículo 16 bis del RD 147/2023.

Puede verificar la integridad de una copia de este documento mediante la lectura del código QR adjunto o mediante el acceso a la dirección <https://ws050.juntadeandalucia.es/verificarFirma> indicando el código de VERIFICACIÓN

FIRMADO POR	RAQUEL MARIA ESPIN CRESPO	FECHA	26/06/2024
VERIFICACIÓN	Pk2jmMQ72K8YCCE9EQ8LU85ENJJ6M	PÁGINA	5496/8857



**APELLIDOS Y NOMBRE / RAZÓN SOCIAL**

ANGUIS CRUZ JERONIMO

**NIF**

\*\*\*\*7073\*

**EXPEDIENTE**

1221423

**RESOLUCIÓN**

CONCESIÓN DE LA AYUDA

**DATOS DE MANTENIMIENTO UNIDADES****GRUPO DE PAGO**

ZONAS DE LIMITACIONES NATURALES

**Sup. Dec.  
Admisible**

18,98

**Sup.  
Resuelta**

18,98

**Sobredecl.**

0,00

**% Sobredecl.**

0,00

**RESUMEN DE PAGOS**

	<b>IMPORTE ( Euros )</b>			
	<b>RESUELTO</b>	<b>FEADER</b>	<b>MAPA</b>	<b>CAPADR</b>
Pago realizado	893,66	759,61	87,67	46,38
A pagar	88,28	75,04	8,66	4,58
<b>TOTAL</b>	<b>981,94</b>	<b>834,65</b>	<b>96,33</b>	<b>50,96</b>

**APLICACIÓN DE REDUCCIONES Y PENALIZACIONES (%)**

<b>Criterios de subvencionabilidad (1)</b>	<b>Presentación tardía</b>	<b>Omisión declaración</b>	<b>Condicionabilidad</b>
0,00	0,00	0,00	0,00

**IMPORTE ( Euros )**

Calculado(2)	Reducción	Penalización	Reducción Penalización (3)	Penalización adicional	Resuelto	FEADER	MAPA	CAPADR
981,94 €	0,00 €	0,00 €	0,00 €	0,00 €	981,94 €	834,65 €	96,33 €	50,96 €
<b>Importe Unitario:</b>	<b>54,00 €</b>	<b>Nuevo Importe Unitario:</b>	<b>51,74 €</b>					

(1) Con incidencias que retienen pago o deniegan el expediente.

(2) Se calcula sobre superficie declarada admisible.

(3) Aplicación del artículo 16 bis del RD 147/2023.

Puede verificar la integridad de una copia de este documento mediante la lectura del código QR adjunto o mediante el acceso a la dirección <https://ws050.juntadeandalucia.es/verificarFirma> indicando el código de VERIFICACIÓN

FIRMADO POR	RAQUEL MARIA ESPIN CRESPO	FECHA	26/06/2024
VERIFICACIÓN	Pk2jmMQ72K8YCCE9EQ8LU85ENJJJ6M	PÁGINA	5497/8857





**RECINTOS PROPUESTOS**

REF.	REFERENCIA SIGPAC	CULTIVO	S/R	USO SIGPAC	Sup. Dec. admisible	Sup. Campo	Sup. Determ.	Sup. Resuelta
5273239	23-009-001-00067-0002	OLIVAR	S		0,11		0,11	0,11
1700000006067534	23-009-001-00007-0002	OLIVAR	S		0,70		0,70	0,70
1700000006067535	23-057-005-00140-0001	OLIVAR	S		0,08		0,08	0,08
1700000006067536	23-074-006-00522-0002	OLIVAR	S		0,37		0,37	0,37
1700000006067537	23-009-001-00020-0001	OLIVAR	S		0,41		0,41	0,41
1700000006067538	23-057-005-00154-0001	OLIVAR	S		0,35		0,35	0,35
1700000006067539	23-009-001-00019-0002	OLIVAR	S		0,59		0,59	0,59
1700000006067540	23-009-001-00067-0001	OLIVAR	S		0,40		0,40	0,40
1700000006067541	23-009-001-00103-0001	OLIVAR	S		0,81		0,81	0,81
1700000006067542	23-009-001-00221-0001	OLIVAR	S		0,17		0,17	0,17
1700000006067543	23-009-001-00254-0001	OLIVAR	S		0,44		0,44	0,44
1700000006067544	23-009-001-00016-0001	OLIVAR	S		0,16		0,16	0,16
1700000006067545	23-009-006-00191-0002	OLIVAR	S		0,21		0,21	0,21
1700000006067546	23-009-006-00364-0006	OLIVAR	S		0,03		0,03	0,03
1700000006067547	23-009-006-00363-0005	OLIVAR	S		0,02		0,02	0,02
1700000006067548	23-009-007-00064-0001	OLIVAR	S		1,06		1,06	1,06
1700000006067549	23-009-007-00128-0002	OLIVAR	S		0,54		0,54	0,54
1700000006067550	23-009-038-00196-0001	OLIVAR	R		1,73		1,73	1,73
1700000006067551	23-009-016-00358-0001	OLIVAR	S		0,66		0,66	0,66
1700000006067552	23-009-016-00362-0001	OLIVAR	S		0,01		0,01	0,01
1700000006067554	23-009-007-00256-0001	OLIVAR	S		1,33		1,33	1,33
1700000006067555	23-009-027-00171-0001	OLIVAR	S		0,29		0,29	0,29
1700000006067556	23-009-025-00121-0001	OLIVAR	S		0,72		0,72	0,72
1700000006067557	23-009-038-00275-0001	OLIVAR	R		2,18		2,18	2,18
1700000006067558	23-009-030-00169-0001	OLIVAR	S		0,42		0,42	0,42
1700000006067559	23-009-045-00028-0002	OLIVAR	R		2,55		2,55	2,55
1700000006067560	23-009-045-00029-0003	OLIVAR	R		0,03		0,03	0,03
1700000006067561	23-057-005-00091-0001	OLIVAR	S		0,07		0,07	0,07
1700000006067562	23-046-008-00195-0002	OLIVAR	S		0,56		0,56	0,56
1700000006067563	23-074-006-00399-0001	OLIVAR	S		0,38		0,38	0,38
1700000006067564	23-057-005-00348-0001	OLIVAR	S		0,53		0,53	0,53
1700000006067565	23-057-005-00090-0001	OLIVAR	S		0,45		0,45	0,45
1700000006067566	23-074-006-00400-0001	OLIVAR	S		0,62		0,62	0,62

(1) Con incidencias que retienen pago o deniegan el expediente.  
 (2) Se calcula sobre superficie declarada admisible.  
 (3) Aplicación del artículo 16 bis del RD 147/2023.

Puede verificar la integridad de una copia de este documento mediante la lectura del código QR adjunto o mediante el acceso a la dirección <a href="https://ws050.juntadeandalucia.es/verificarFirma">https://ws050.juntadeandalucia.es/verificarFirma</a> indicando el código de VERIFICACIÓN					
FIRMADO POR	RAQUEL MARIA ESPIN CRESPO		FECHA		26/06/2024
VERIFICACIÓN	Pk2jmMQ72K8YCCCE9EQ8LU85ENJJ6M		PÁGINA		5498/8857



**APELLIDOS Y NOMBRE / RAZÓN SOCIAL**

ANGUIS CRUZ MARIA FRANCISCA

**NIF**

\*\*\*\*5824\*

**EXPEDIENTE**

1109544

**RESOLUCIÓN**

CONCESIÓN DE LA AYUDA

**DATOS DE MANTENIMIENTO UNIDADES****GRUPO DE PAGO**

ZONAS DE LIMITACIONES NATURALES

**Sup. Dec.  
Admisible**

5,34

**Sup.  
Resuelta**

5,34

**Sobredecl.**

0,00

**% Sobredecl.**

0,00

**RESUMEN DE PAGOS**

	<b>IMPORTE ( Euros )</b>			
	<b>RESUELTO</b>	<b>FEADER</b>	<b>MAPA</b>	<b>CAPADR</b>
Pago realizado	262,44	223,07	25,75	13,62
A pagar	25,92	22,03	2,54	1,35
<b>TOTAL</b>	<b>288,36</b>	<b>245,10</b>	<b>28,29</b>	<b>14,97</b>

**APLICACIÓN DE REDUCCIONES Y PENALIZACIONES (%)**

<b>Crterios de subvencionabilidad (1)</b>	<b>Presentación tardía</b>	<b>Omisión declaración</b>	<b>Condicionalidad</b>
0,00	0,00	0,00	0,00

**IMPORTE ( Euros )**

Calculado(2)	Reducción	Penalización	Reducción Penalización (3)	Penalización adicional	Resuelto	FEADER	MAPA	CAPADR
288,36 €	0,00 €	0,00 €	0,00 €	0,00 €	288,36 €	245,11 €	28,29 €	14,96 €
Importe Unitario:	54,00 €	Nuevo Importe Unitario:	54,00 €					

**RECINTOS PROPUESTOS**

REF.	REFERENCIA SIGPAC	CULTIVO	S/R	USO	Sup. Dec. admisible	Sup. Campo	Sup. Determ.	Sup. Resuelta
				SIGPAC				
170000002820335	23-009-008-00150-0002	OLIVAR	S		0,03		0,03	0,03
170000002820336	23-074-006-00525-0003	OLIVAR	S		0,25		0,25	0,25
170000002820337	23-074-006-00526-0002	OLIVAR	S		0,27		0,27	0,27
170000002820339	23-014-004-00260-0001	OLIVAR	S		0,60		0,60	0,60
170000002820341	23-014-004-00280-0001	OLIVAR	S		0,31		0,31	0,31
170000002820343	23-020-007-00372-0002	OLIVAR	S		0,62		0,62	0,62
170000002820350	23-020-007-00419-0001	OLIVAR	S		0,07		0,07	0,07
170000002820353	23-020-007-00371-0002	OLIVAR	S		0,16		0,16	0,16
170000002820354	23-092-046-00001-0002	OLIVAR	R		1,04		1,04	1,04
170000002820356	23-014-004-00215-0001	OLIVAR	S		0,27		0,27	0,27
170000002820357	23-014-004-00181-0001	OLIVAR	S		0,56		0,56	0,56
170000002820358	23-009-021-00018-0001	OLIVAR	R		0,39		0,39	0,39
170000002820359	23-009-018-00498-0001	OLIVAR	S		0,15		0,15	0,15
170000002820360	23-009-018-00499-0001	OLIVAR	S		0,19		0,19	0,19
170000002820361	23-009-018-00447-0001	OLIVAR	S		0,43		0,43	0,43

(1) Con incidencias que retienen pago o deniegan el expediente.

(2) Se calcula sobre superficie declarada admisible.

(3) Aplicación del artículo 16 bis del RD 147/2023.

Puede verificar la integridad de una copia de este documento mediante la lectura del código QR adjunto o mediante el acceso a la dirección <https://ws050.juntadeandalucia.es/verificarFirma> indicando el código de VERIFICACIÓN

FIRMADO POR	RAQUEL MARIA ESPIN CRESPO	FECHA	26/06/2024
VERIFICACIÓN	Pk2jmMQ72K8YCCE9EQ8LU85ENJJ6M	PÁGINA	5499/8857



**APELLIDOS Y NOMBRE / RAZÓN SOCIAL**

ANGUIS CRUZ RAMON

**NIF**

\*\*\*\*4661\*

**EXPEDIENTE**

1221474

**RESOLUCIÓN**

CONCESIÓN DE LA AYUDA

**DATOS DE MANTENIMIENTO UNIDADES****GRUPO DE PAGO**

ZONAS DE LIMITACIONES NATURALES

**Sup. Dec.  
Admisible**

18,75

**Sup.  
Resuelta**

18,75

**Sobredecl.**

0,00

**% Sobredecl.**

0,00

**RESUMEN DE PAGOS**

	<b>IMPORTE ( Euros )</b>			
	<b>RESUELTO</b>	<b>FEADER</b>	<b>MAPA</b>	<b>CAPADR</b>
Pago realizado	884,62	751,92	86,78	45,91
A pagar	87,38	74,27	8,57	4,54
<b>TOTAL</b>	<b>972,00</b>	<b>826,19</b>	<b>95,35</b>	<b>50,45</b>

**APLICACIÓN DE REDUCCIONES Y PENALIZACIONES (%)**

<b>Criterios de subvencionabilidad (1)</b>	<b>Presentación tardía</b>	<b>Omisión declaración</b>	<b>Condicionidad</b>
0,00	0,00	0,00	0,00

**IMPORTE ( Euros )**

Calculado(2)	Reducción	Penalización	Reducción Penalización (3)	Penalización adicional	Resuelto	FEADER	MAPA	CAPADR
972,00 €	0,00 €	0,00 €	0,00 €	0,00 €	972,00 €	826,20 €	95,35 €	50,45 €
Importe Unitario:	54,00 €	Nuevo Importe Unitario:	51,84 €					

(1) Con incidencias que retienen pago o deniegan el expediente.

(2) Se calcula sobre superficie declarada admisible.

(3) Aplicación del artículo 16 bis del RD 147/2023.

Puede verificar la integridad de una copia de este documento mediante la lectura del código QR adjunto o mediante el acceso a la dirección <https://ws050.juntadeandalucia.es/verificarFirma> indicando el código de VERIFICACIÓN

FIRMADO POR

RAQUEL MARIA ESPIN CRESPO

FECHA

26/06/2024

VERIFICACIÓN

Pk2jmMQ72K8YCCE9EQ8LU85ENJJ6M

PÁGINA

5500/8857





**RECINTOS PROPUESTOS**

REF.	REFERENCIA SIGPAC	CULTIVO	S/R	USO SIGPAC	Sup. Dec. admisible	Sup. Campo	Sup. Determ.	Sup. Resuelta
5273252	23-009-001-00067-0002	OLIVAR	S		0,11		0,11	0,11
1700000006067309	23-009-001-00007-0002	OLIVAR	S		0,70		0,70	0,70
1700000006067310	23-057-005-00140-0001	OLIVAR	S		0,08		0,08	0,08
1700000006067311	23-009-013-00023-0001	OLIVAR	S		0,43		0,43	0,43
1700000006067312	23-009-001-00016-0001	OLIVAR	S		0,17		0,17	0,17
1700000006067313	23-009-001-00221-0001	OLIVAR	S		0,16		0,16	0,16
1700000006067314	23-009-018-00372-0001	OLIVAR	S		0,46		0,46	0,46
1700000006067315	23-057-005-00348-0001	OLIVAR	S		0,53		0,53	0,53
1700000006067316	23-009-001-00103-0001	OLIVAR	S		0,97		0,97	0,97
1700000006067317	23-009-011-00041-0001	OLIVAR	S		0,64		0,64	0,64
1700000006067318	23-009-007-00256-0001	OLIVAR	S		1,29		1,29	1,29
1700000006067319	23-009-001-00020-0001	OLIVAR	S		0,39		0,39	0,39
1700000006067320	23-009-001-00067-0001	OLIVAR	S		0,40		0,40	0,40
1700000006067321	23-009-001-00019-0002	OLIVAR	S		0,59		0,59	0,59
1700000006067322	23-046-008-00195-0002	OLIVAR	S		0,55		0,55	0,55
1700000006067323	23-057-005-00091-0001	OLIVAR	S		0,06		0,06	0,06
1700000006067324	23-057-005-00157-0001	OLIVAR	S		0,86		0,86	0,86
1700000006067325	23-009-027-00201-0001	OLIVAR	R		0,72		0,72	0,72
1700000006067326	23-009-027-00411-0001	OLIVAR	S		0,02		0,02	0,02
1700000006067327	23-057-005-00090-0001	OLIVAR	S		0,44		0,44	0,44
1700000006067328	23-046-014-00208-0001	OLIVAR	S		2,90		2,90	2,90
1700000006067329	23-009-045-00022-0001	OLIVAR	R		0,01		0,01	0,01
1700000006067330	23-009-045-00023-0001	OLIVAR	R		0,01		0,01	0,01
1700000006067331	23-009-045-00028-0002	OLIVAR	R		2,70		2,70	2,70
1700000006067333	23-009-038-00196-0001	OLIVAR	R		0,25		0,25	0,25
1700000006067334	23-009-027-00171-0001	OLIVAR	R		0,29		0,29	0,29
1700000006067335	23-009-025-00627-0001	OLIVAR	R		0,45		0,45	0,45
1700000006067336	23-009-030-00142-0002	OLIVAR	R		1,03		1,03	1,03
1700000006067337	23-009-001-00254-0001	OLIVAR	S		0,40		0,40	0,40
1700000006067338	23-009-006-00191-0002	OLIVAR	S		0,04		0,04	0,04
1700000006067339	23-009-006-00364-0006	OLIVAR	S		0,16		0,16	0,16
1700000006067340	23-009-030-00158-0002	OLIVAR	R		0,94		0,94	0,94

(1) Con incidencias que retienen pago o deniegan el expediente.  
 (2) Se calcula sobre superficie declarada admisible.  
 (3) Aplicación del artículo 16 bis del RD 147/2023.

Puede verificar la integridad de una copia de este documento mediante la lectura del código QR adjunto o mediante el acceso a la dirección <a href="https://ws050.juntadeandalucia.es/verificarFirma">https://ws050.juntadeandalucia.es/verificarFirma</a> indicando el código de VERIFICACIÓN				
FIRMADO POR	RAQUEL MARIA ESPIN CRESPO	FECHA	26/06/2024	
VERIFICACIÓN	Pk2jmMQ72K8YCCCE9EQ8LU85ENJJ6M	PÁGINA	5501/8857	



**APELLIDOS Y NOMBRE / RAZÓN SOCIAL**

ANGUIS CRUZ SALVADOR

**NIF**  
\*\*\*\*1384\*

**EXPEDIENTE**  
1149659

**RESOLUCIÓN**  
CONCESIÓN DE LA AYUDA

**DATOS DE MANTENIMIENTO UNIDADES**

<b><u>GRUPO DE PAGO</u></b>	<b><u>Sup. Dec. Admisible</u></b>	<b><u>Sup. Resuelta</u></b>	<b><u>Sobredecl.</u></b>	<b><u>% Sobredecl.</u></b>
ZONAS DE LIMITACIONES NATURALES	16,57	15,55	1,02	6,16

**RESUMEN DE PAGOS**

	<b><u>IMPORTE ( Euros )</u></b>			
	<b><u>RESUELTO</u></b>	<b><u>FEADER</u></b>	<b><u>MAPA</u></b>	<b><u>CAPADR</u></b>
A pagar	722,37	614,01	70,86	37,50

**APLICACIÓN DE REDUCCIONES Y PENALIZACIONES (%)**

<b><u>Criterios de subvencionabilidad (1)</u></b>	<b><u>Presentación tardía</u></b>	<b><u>Omisión declaración</u></b>	<b><u>Condicionabilidad</u></b>
0,00	0,00	0,00	0,00

**IMPORTE ( Euros )**

<b><u>Calculado(2)</u></b>	<b><u>Reducción</u></b>	<b><u>Penalización</u></b>	<b><u>Reducción Penalización (3)</u></b>	<b><u>Penalización adicional</u></b>	<b><u>Resuelto</u></b>	<b><u>FEADER</u></b>	<b><u>MAPA</u></b>	<b><u>CAPADR</u></b>
877,82 €	54,04 €	101,42 €	0,00 €	0,00 €	722,37 €	614,01 €	70,86 €	37,50 €
<b>Importe Unitario:</b>	54,00 €	<b>Nuevo Importe Unitario:</b>	52,98 €					

(1) Con incidencias que retienen pago o deniegan el expediente.  
(2) Se calcula sobre superficie declarada admisible.  
(3) Aplicación del artículo 16 bis del RD 147/2023.

Puede verificar la integridad de una copia de este documento mediante la lectura del código QR adjunto o mediante el acceso a la dirección <a href="https://ws050.juntadeandalucia.es/verificarFirma">https://ws050.juntadeandalucia.es/verificarFirma</a> indicando el código de VERIFICACIÓN				
FIRMADO POR	RAQUEL MARIA ESPIN CRESPO	FECHA	26/06/2024	
VERIFICACIÓN	Pk2jmMQ72K8YCCE9EQ8LU85ENJJJ6M	PÁGINA	5502/8857	



**RECINTOS PROPUESTOS**

REF.	REFERENCIA SIGPAC	CULTIVO	S/R	USO SIGPAC	Sup. Dec. admisible	Sup. Campo	Sup. Determ.	Sup. Resuelta
-1591544	23-009-014-00056-0002	OLIVAR	S		0,22		0,22	0,22
-1591542	23-009-014-00054-0001	OLIVAR	S		0,31		0,31	0,00
-1591541	23-009-014-00054-0003	OLIVAR	S		0,14		0,14	0,00
-1591432	23-009-014-00003-0001	OLIVAR	S		0,08		0,08	0,08
-1591431	23-009-009-00127-0002	OLIVAR	S		0,02		0,02	0,02
-1591430	23-009-014-00096-0003	OLIVAR	S		0,05		0,05	0,05
-1591428	23-009-015-00313-0014	ALMENDROS	S		0,07		0,07	0,07
-1591427	23-009-015-00313-0013	OLIVAR	S		0,26		0,26	0,26
-1394786	23-009-015-00313-0007	OLIVAR	S		0,09		0,09	0,09
-1336217	23-009-014-00056-0004	OLIVAR	S		0,03		0,03	0,00
-1336216	23-009-014-00056-0005	OLIVAR	S		0,01		0,01	0,00
-1336207	23-009-014-00131-0001	OLIVAR	S		0,03		0,03	0,00
-1336202	23-009-014-00131-0001	OLIVAR	S		0,07		0,07	0,00
-1336199	23-009-014-00074-0001	OLIVAR	S		0,04		0,04	0,04
-1336194	23-009-014-00073-0001	OLIVAR	S		0,06		0,06	0,06
-1336193	23-009-014-00072-0001	OLIVAR	S		0,33		0,33	0,33
-778454	23-009-008-00017-0001	OLIVAR	S		0,03		0,03	0,03
-778451	23-014-004-00073-0001	OLIVAR	S		0,04		0,04	0,04
-778446	23-009-008-00023-0002	OLIVAR	S		0,07		0,07	0,07
-778441	23-009-001-00291-0002	OLIVAR	S		0,05		0,05	0,05
-515856	23-014-004-00084-0001	OLIVAR	S		0,03		0,03	0,03
-192548	23-009-014-00032-0001	OLIVAR	S		0,04		0,04	0,00
-107448	23-009-014-00036-0001	OLIVAR	S		0,09		0,09	0,09
4147876	23-009-014-00005-0001	OLIVAR	S		0,39		0,39	0,00
4147877	23-009-014-00081-0002	OLIVAR	S		0,13		0,13	0,13
4147879	23-009-014-00005-0002	OLIVAR	S		0,01		0,01	0,01
4147880	23-009-014-00054-0005	OLIVAR	S		3,22		3,22	3,22
4147881	23-009-014-00054-0004	OLIVAR	S		1,74		1,74	1,74
4147882	23-009-014-00034-0001	OLIVAR	S		1,35		1,35	1,35
4147883	23-009-014-00081-0001	OLIVAR	S		0,26		0,26	0,26
4147884	23-009-014-00078-0001	OLIVAR	S		0,16		0,16	0,16
5512970	23-009-016-00255-0001	OLIVAR	S		0,16		0,16	0,16
5512971	23-009-014-00095-0001	OLIVAR	S		1,13		1,13	1,13
5565378	23-009-015-00313-0009	OLIVAR	S		1,12		1,12	1,12
1700000002948059	23-009-001-00292-0001	OLIVAR	S		0,24		0,24	0,24
1700000002948060	23-009-001-00293-0002	OLIVAR	S		0,07		0,07	0,07
1700000002948061	23-009-008-00007-0001	OLIVAR	S		0,31		0,31	0,31
1700000002948062	23-009-008-00008-0002	OLIVAR	S		0,35		0,35	0,35
1700000002948063	23-009-009-00082-0001	OLIVAR	S		0,31		0,31	0,31
1700000002948064	23-009-016-00256-0001	OLIVAR	S		1,00		1,00	1,00
1700000002948065	23-014-004-00072-0001	OLIVAR	S		0,46		0,46	0,46
1700000002948066	23-014-006-00088-0001	OLIVAR	R		0,62		0,62	0,62
1700000002948067	23-014-006-00089-0001	OLIVAR	R		0,59		0,59	0,59
1700000002948069	23-074-006-00600-0001	OLIVAR	S		0,47		0,47	0,47
1700000002948070	23-020-006-00078-0001	OLIVAR	R		0,32		0,32	0,32

**INCIDENCIAS**

**INCIDENCIA DESCRIPCIÓN**

218 Superficie bruta de cruce en un recinto en el conjunto de las solicitudes supera superficie total que SIGPAC establece para él.  
 Recinto:23-009-014-00131-00001 Cultivo:101010 OLIVAR-PICUAL Secano Suma de superficies declaradas para este recinto por todos los solicitantes (Áreas):456 Superficie SIGPAC medida para este recinto (Áreas):261 Exceso de superficie declarada (Hectáreas):0,59 Suma de superficies declaradas para este recinto por el solicitante (Áreas):10

(1) Con incidencias que retienen pago o deniegan el expediente.  
 (2) Se calcula sobre superficie declarada admisible.  
 (3) Aplicación del artículo 16 bis del RD 147/2023.

Puede verificar la integridad de una copia de este documento mediante la lectura del código QR adjunto o mediante el acceso a la dirección <a href="https://ws050.juntadeandalucia.es/verificarFirma">https://ws050.juntadeandalucia.es/verificarFirma</a> indicando el código de VERIFICACIÓN					
FIRMADO POR	RAQUEL MARIA ESPIN CRESPO		FECHA		26/06/2024
VERIFICACIÓN	Pk2jmMQ72K8YCCE9EQ8LU85ENJJ6M		PÁGINA		5503/8857



**INCIDENCIAS**


**INCIDENCIA DESCRIPCIÓN**

	Recinto:23-009-014-00131-00001 Cultivo:101010 OLIVAR-PICUAL Secano Suma de superficies declaradas para este recinto por todos los solicitantes (Áreas):456 Superficie SIGPAC medida para este recinto (Áreas):261 Exceso de superficie declarada (Hectáreas):1,37 Suma de superficies declaradas para este recinto por el solicitante (Áreas):10
242	Recinto pendiente de acreditación de titularidad. Recinto:23-009-014-00005-00001 Cultivo:101010 OLIVAR-PICUAL Secano Recinto:23-009-014-00032-00001 Cultivo:101010 OLIVAR-PICUAL Secano Recinto:23-009-014-00056-00004 Cultivo:101010 OLIVAR-PICUAL Secano Recinto:23-009-014-00056-00005 Cultivo:101010 OLIVAR-PICUAL Secano Recinto:23-009-014-00131-00001 Cultivo:101010 OLIVAR-PICUAL Secano
3790	Recinto declarado inactivo Recinto:23-009-014-00054-00001 Cultivo: - Recinto:23-009-014-00054-00003 Cultivo: -

(1) Con incidencias que retienen pago o deniegan el expediente.  
(2) Se calcula sobre superficie declarada admisible.  
(3) Aplicación del artículo 16 bis del RD 147/2023.

Puede verificar la integridad de una copia de este documento mediante la lectura del código QR adjunto o mediante el acceso a la dirección <https://ws050.juntadeandalucia.es/verificarFirma> indicando el código de VERIFICACIÓN

FIRMADO POR	RAQUEL MARIA ESPIN CRESPO	FECHA	26/06/2024
VERIFICACIÓN	Pk2jmMQ72K8YCCCE9EQ8LU85ENJJ6M	PÁGINA	5504/8857



**APELLIDOS Y NOMBRE / RAZÓN SOCIAL**

ANGUIS PERALES ANTONIO MANUEL

**NIF**

\*\*\*9200\*

**EXPEDIENTE**

1280820

**RESOLUCIÓN**

CONCESIÓN DE LA AYUDA

**DATOS DE MANTENIMIENTO UNIDADES**

<b>GRUPO DE PAGO</b>	<b>Sup. Dec. Admisible</b>	<b>Sup. Resuelta</b>	<b>Sobredecl.</b>	<b>% Sobredecl.</b>
ZONAS DE LIMITACIONES NATURALES	13,31	13,31	0,00	0,00

**RESUMEN DE PAGOS**

	<b>IMPORTE ( Euros )</b>			
	<b>RESUELTO</b>	<b>FEADER</b>	<b>MAPA</b>	<b>CAPADR</b>
Pago realizado	644,79	548,07	63,25	33,46
A pagar	73,95	62,86	7,25	3,84
<b>TOTAL</b>	<b>718,74</b>	<b>610,93</b>	<b>70,50</b>	<b>37,30</b>

**APLICACIÓN DE REDUCCIONES Y PENALIZACIONES (%)**

<b>Crterios de subvencionabilidad (1)</b>	<b>Presentación tardía</b>	<b>Omisión declaración</b>	<b>Condicionalidad</b>
0,00	0,00	0,00	0,00

**IMPORTE ( Euros )**

Calculado(2)	Reducción	Penalización	Reducción Penalización (3)	Penalización adicional	Resuelto	FEADER	MAPA	CAPADR
718,74 €	0,00 €	0,00 €	0,00 €	0,00 €	718,74 €	610,93 €	70,51 €	37,30 €
Importe Unitario:	54,00 €	Nuevo Importe Unitario:	54,00 €					

**RECINTOS PROPUESTOS**

<b>REF.</b>	<b>REFERENCIA SIGPAC</b>	<b>CULTIVO</b>	<b>USO S/R SIGPAC</b>	<b>Sup. Dec. admisible</b>	<b>Sup. Campo</b>	<b>Sup. Determ.</b>	<b>Sup. Resuelta</b>
-437687	23-092-051-00417-0002	OLIVAR	R	0,63		0,63	0,63
-437686	23-009-035-00510-0001	OLIVAR	R	2,23		2,23	2,23
5387244	23-009-031-00337-0002	OLIVAR	R	0,40		0,40	0,40
6880488	23-009-024-00169-0004	OLIVAR	R	1,41		1,41	1,41
1700000005007362	23-009-031-00336-0001	OLIVAR	S	0,01		0,01	0,01
1700000005007364	23-009-031-00346-0001	OLIVAR	S	0,02		0,02	0,02
1700000005007365	23-009-031-00354-0001	OLIVAR	S	0,05		0,05	0,05
1700000005241245	23-009-011-00098-0001	OLIVAR	S	0,19		0,19	0,19
1700000005241246	23-009-020-00038-0001	OLIVAR	R	0,99		0,99	0,99
1700000005241247	23-009-020-00013-0001	OLIVAR	S	0,01		0,01	0,01
1700000005241248	23-092-092-00006-0001	OLIVAR	S	0,61		0,61	0,61
1700000005241249	23-009-020-00374-0001	OLIVAR	R	2,55		2,55	2,55
1700000005241250	23-009-025-01194-0001	OLIVAR	S	0,28		0,28	0,28
1700000005241251	23-009-025-00933-0001	OLIVAR	R	0,89		0,89	0,89
1700000005241252	23-009-031-00355-0001	OLIVAR	R	0,80		0,80	0,80
1700000005241253	23-009-028-00133-0001	OLIVAR	R	0,26		0,26	0,26
1700000005241254	23-092-051-00074-0002	OLIVAR	R	0,75		0,75	0,75
1700000005241256	23-009-020-00012-0001	OLIVAR	R	1,23		1,23	1,23

(1) Con incidencias que retienen pago o deniegan el expediente.

(2) Se calcula sobre superficie declarada admisible.

(3) Aplicación del artículo 16 bis del RD 147/2023.

Puede verificar la integridad de una copia de este documento mediante la lectura del código QR adjunto o mediante el acceso a la dirección <https://ws050.juntadeandalucia.es/verificarFirma> indicando el código de VERIFICACIÓN

FIRMADO POR	RAQUEL MARIA ESPIN CRESPO	FECHA	26/06/2024
VERIFICACIÓN	Pk2jmMQ72K8YCCE9EQ8LU85ENJJJ6M	PÁGINA	5505/8857





**APELLIDOS Y NOMBRE / RAZÓN SOCIAL**

ANGUIS ROSALES JOSE MANUEL

**NIF**  
\*\*\*\*9067\*

**EXPEDIENTE**  
1249504

**RESOLUCIÓN**  
CONCESIÓN DE LA AYUDA

**DATOS DE MANTENIMIENTO UNIDADES**

**GRUPO DE PAGO**

ZONAS DE LIMITACIONES NATURALES

Sup. Dec. Admisible	Sup. Resuelta	Sobredecl.	% Sobredecl.
21,17	21,17	0,00	0,00

**RESUMEN DE PAGOS**

	IMPORTE ( Euros )			
	RESUELTO	FEADER	MAPA	CAPADR
Pago realizado	968,26	823,02	94,99	50,26
A pagar	95,65	81,30	9,38	4,97
<b>TOTAL</b>	<b>1.063,91</b>	<b>904,32</b>	<b>104,37</b>	<b>55,23</b>

**APLICACIÓN DE REDUCCIONES Y PENALIZACIONES (%)**

Criterios de subvencionabilidad (1)	Presentación tardía	Omisión declaración	Condicionalidad
0,00	0,00	0,00	0,00

**IMPORTE ( Euros )**

Calculado(2)	Reducción	Penalización	Reducción Penalización (3)	Penalización adicional	Resuelto	FEADER	MAPA	CAPADR
1.063,91 €	0,00 €	0,00 €	0,00 €	0,00 €	1.063,91 €	904,32 €	104,37 €	55,22 €
Importe Unitario:	54,00 €	Nuevo Importe Unitario:	50,26 €					

**RECINTOS PROPUESTOS**

REF.	REFERENCIA SIGPAC	CULTIVO	USO S/R	Sup. Dec. admisible	Sup. Campo	Sup. Determ.	Sup. Resuelta
4788946	23-009-015-00341-0001	OLIVAR	S	0,40		0,40	0,40
4788947	23-092-084-00122-0002	OLIVAR	S	0,17		0,17	0,17
4788948	23-092-049-00498-0001	OLIVAR	R	0,43		0,43	0,43
6930226	23-092-054-00205-0001	OLIVAR	S	1,04		1,04	1,04
6930227	23-092-046-00017-0001	OLIVAR	R	3,17		3,17	3,17
6951645	23-092-081-00119-0001	OLIVAR	S	0,44		0,44	0,44
6951646	23-092-085-00042-0001	OLIVAR	S	0,33		0,33	0,33
1700000006965754	23-009-015-00222-0001	OLIVAR	S	0,86		0,86	0,86
1700000006965755	23-009-015-00225-0001	OLIVAR	S	0,45		0,45	0,45
1700000006965757	23-088-010-00117-0001	OLIVAR	S	1,25		1,25	1,25
1700000006965761	23-088-010-00118-0002	OLIVAR	S	0,14		0,14	0,14
1700000006965769	23-092-049-00550-0001	OLIVAR	S	0,48		0,48	0,48
1700000006965774	23-092-075-00140-0001	OLIVAR	S	0,49		0,49	0,49
1700000006965775	23-092-083-00227-0001	OLIVAR	S	2,78		2,78	2,78
1700000006965779	23-092-084-00120-0001	OLIVAR	R	4,93		4,93	4,93
1700000006965780	23-092-089-00292-0001	OLIVAR	S	0,47		0,47	0,47
1700000006965782	23-092-089-00295-0001	OLIVAR	S	0,73		0,73	0,73
1700000006965784	23-092-090-00170-0001	OLIVAR	S	0,39		0,39	0,39
1700000006965785	23-092-101-00049-0002	OLIVAR	S	1,96		1,96	1,96
1700000006965786	23-092-096-00175-0001	OLIVAR	S	0,26		0,26	0,26

(1) Con incidencias que retienen pago o deniegan el expediente.  
 (2) Se calcula sobre superficie declarada admisible.  
 (3) Aplicación del artículo 16 bis del RD 147/2023.

Puede verificar la integridad de una copia de este documento mediante la lectura del código QR adjunto o mediante el acceso a la dirección <https://ws050.juntadeandalucia.es/verificarFirma> indicando el código de VERIFICACIÓN

FIRMADO POR	RAQUEL MARIA ESPIN CRESPO	FECHA	26/06/2024
VERIFICACIÓN	Pk2jmMQ72K8YCCE9EQ8LU85ENJJ6M	PÁGINA	5506/8857







**APELLIDOS Y NOMBRE / RAZÓN SOCIAL**

ANGUITA JIMENEZ SERAFIN

**NIF**

\*\*\*8582\*

**EXPEDIENTE**

1092274

**RESOLUCIÓN**

CONCESIÓN DE LA AYUDA

**DATOS DE MANTENIMIENTO UNIDADES**

**GRUPO DE PAGO**

ZONAS DE LIMITACIONES NATURALES

**Sup. Dec.  
Admisible**

66,76

**Sup.  
Resuelta**

66,76

**Sobredecl.**

0,00

**% Sobredecl.**

0,00

**RESUMEN DE PAGOS**

	<b>IMPORTE ( Euros )</b>			
	<b>RESUELTO</b>	<b>FEADER</b>	<b>MAPA</b>	<b>CAPADR</b>
Pago realizado	1.055,77	897,40	103,57	54,80
A pagar	132,23	112,40	12,97	6,86
<b>TOTAL</b>	<b>1.188,00</b>	<b>1.009,80</b>	<b>116,54</b>	<b>61,66</b>

**APLICACIÓN DE REDUCCIONES Y PENALIZACIONES (%)**

<b>Criterios de subvencionabilidad (1)</b>	<b>Presentación tardía</b>	<b>Omisión declaración</b>	<b>Condicionabilidad</b>
0,00	0,00	0,00	0,00

**IMPORTE ( Euros )**

Calculado(2)	Reducción	Penalización	Reducción Penalización (3)	Penalización adicional	Resuelto	FEADER	MAPA	CAPADR
1.188,00 €	0,00 €	0,00 €	0,00 €	0,00 €	1.188,00 €	1.009,80 €	116,54 €	61,66 €
<b>Importe Unitario:</b>	<b>54,00 €</b>	<b>Nuevo Importe Unitario:</b>	<b>17,80 €</b>					

(1) Con incidencias que retienen pago o deniegan el expediente.

(2) Se calcula sobre superficie declarada admisible.

(3) Aplicación del artículo 16 bis del RD 147/2023.

Puede verificar la integridad de una copia de este documento mediante la lectura del código QR adjunto o mediante el acceso a la dirección <https://ws050.juntadeandalucia.es/verificarFirma> indicando el código de VERIFICACIÓN

FIRMADO POR	RAQUEL MARIA ESPIN CRESPO	FECHA	26/06/2024
VERIFICACIÓN	Pk2jmMQ72K8YCCE9EQ8LU85ENJJ6M	PÁGINA	5507/8857





**RECINTOS PROPUESTOS**

REF.	REFERENCIA SIGPAC	CULTIVO	S/R	USO SIGPAC	Sup. Dec. admisible	Sup. Campo	Sup. Determ.	Sup. Resuelta
-746799	23-031-006-00124-0006	TRIGO DURO	S		0,12		0,12	0,12
-476929	23-031-002-00064-0001	OLIVAR	S		0,01		0,01	0,01
5239173	23-031-004-00054-0001	OLIVAR	S		0,91		0,91	0,91
5265175	23-031-006-00059-0001	OLIVAR	S		0,33		0,33	0,33
1700000003607972	23-006-008-00111-0001	OLIVAR	S		0,60		0,60	0,60
1700000003607973	23-087-006-00084-0001	OLIVAR	S		2,32		2,32	2,32
1700000003607974	23-031-001-00069-0001	OLIVAR	S		0,58		0,58	0,58
1700000003607975	23-031-004-00017-0001	OLIVAR	S		0,32		0,32	0,32
1700000003607976	23-031-003-00127-0001	OLIVAR	S		0,71		0,71	0,71
1700000003607977	23-031-006-00054-0001	OLIVAR	S		3,93		3,93	3,93
1700000003607978	23-031-006-00066-0001	OLIVAR	S		0,01		0,01	0,01
1700000003607979	23-031-006-00010-0001	OLIVAR	S		0,29		0,29	0,29
1700000003607980	23-031-002-00062-0001	OLIVAR	S		0,27		0,27	0,27
1700000003607981	23-031-002-00063-0001	OLIVAR	S		0,30		0,30	0,30
1700000003607982	23-006-016-00249-0001	OLIVAR	S		3,20		3,20	3,20
1700000003607983	23-006-008-00115-0001	OLIVAR	S		0,43		0,43	0,43
1700000005062152	23-006-008-00107-0001	OLIVAR	S		2,02		2,02	2,02
1700000005062153	23-006-008-00108-0001	OLIVAR	S		0,05		0,05	0,05
1700000005062154	23-031-003-00023-0001	OLIVAR	S		0,08		0,08	0,08
1700000005062155	23-031-003-00024-0001	OLIVAR	S		0,02		0,02	0,02
1700000005062156	23-031-003-00072-0003	OLIVAR	S		3,28		3,28	3,28
1700000005062157	23-031-003-00074-0001	OLIVAR	S		0,03		0,03	0,03
1700000005062158	23-031-003-00079-0001	OLIVAR	S		0,01		0,01	0,01
1700000005062159	23-031-003-00082-0001	OLIVAR	S		2,16		2,16	2,16
1700000005062160	23-031-006-00060-0001	OLIVAR	S		0,34		0,34	0,34
1700000005062161	23-031-006-00061-0001	OLIVAR	S		0,35		0,35	0,35
1700000005062162	23-031-006-00062-0001	OLIVAR	S		0,31		0,31	0,31
1700000005062163	23-031-006-00063-0001	OLIVAR	S		0,30		0,30	0,30
1700000005062164	23-031-006-00064-0001	OLIVAR	S		0,30		0,30	0,30
1700000005062165	23-031-006-00108-0001	OLIVAR	S		0,21		0,21	0,21
1700000005062166	23-031-006-00109-0001	OLIVAR	S		0,37		0,37	0,37
1700000005062167	23-006-008-00162-0001	OLIVAR	S		0,93		0,93	0,93
1700000005062168	23-006-008-00163-0001	OLIVAR	S		2,77		2,77	2,77
1700000005062169	23-006-008-00164-0001	OLIVAR	S		0,02		0,02	0,02
1700000005062170	23-031-005-00080-0001	OLIVAR	S		0,10		0,10	0,10
1700000005062171	23-031-005-00081-0001	OLIVAR	S		0,55		0,55	0,55
1700000005062172	23-031-005-00082-0001	OLIVAR	S		0,48		0,48	0,48
1700000005062173	23-031-005-00083-0001	OLIVAR	S		0,65		0,65	0,65
1700000005062174	23-031-005-00084-0001	OLIVAR	S		0,40		0,40	0,40
1700000005062175	23-031-005-00094-0001	OLIVAR	S		0,01		0,01	0,01
1700000005062176	23-031-005-00097-0001	OLIVAR	S		0,01		0,01	0,01
1700000005062177	23-031-005-00011-0001	OLIVAR	S		2,71		2,71	2,71
1700000005062178	23-031-005-00012-0001	OLIVAR	S		0,26		0,26	0,26
1700000005062179	23-031-005-00038-0001	OLIVAR	S		0,03		0,03	0,03
1700000005062180	23-031-003-00115-0001	OLIVAR	S		1,46		1,46	1,46
1700000005062181	23-031-003-00116-0001	OLIVAR	S		1,08		1,08	1,08
1700000005062182	23-031-006-00057-0001	OLIVAR	S		0,31		0,31	0,31
1700000005062183	23-031-006-00124-0001	OLIVAR	S		10,23		10,23	10,23
1700000005062184	23-031-003-00130-0002	OLIVAR	S		0,94		0,94	0,94
1700000005062185	23-031-003-00131-0001	OLIVAR	S		1,09		1,09	1,09
1700000005062206	23-031-004-00076-0001	OLIVAR	S		0,32		0,32	0,32
1700000005062207	23-098-007-00074-0001	OLIVAR	S		2,17		2,17	2,17

(1) Con incidencias que retienen pago o deniegan el expediente.  
 (2) Se calcula sobre superficie declarada admisible.  
 (3) Aplicación del artículo 16 bis del RD 147/2023.

Puede verificar la integridad de una copia de este documento mediante la lectura del código QR adjunto o mediante el acceso a la dirección <a href="https://ws050.juntadeandalucia.es/verificarFirma">https://ws050.juntadeandalucia.es/verificarFirma</a> indicando el código de VERIFICACIÓN					
FIRMADO POR	RAQUEL MARIA ESPIN CRESPO		FECHA		26/06/2024
VERIFICACIÓN	Pk2jmMQ72K8YCCE9EQ8LU85ENJJ6M		PÁGINA		5508/8857



**RECINTOS PROPUESTOS**

<u>REF.</u>	<u>REFERENCIA SIGPAC</u>	<u>CULTIVO</u>	<u>S/R</u>	<u>USO SIGPAC</u>	<u>Sup. Dec. admisible</u>	<u>Sup. Campo</u>	<u>Sup. Determ.</u>	<u>Sup. Resuelta</u>
170000005062208	23-098-008-00139-0002	OLIVAR	S		2,46		2,46	2,46
170000005062210	23-031-006-00125-0002	TRIGO DURO	S		0,08		0,08	0,08
170000005062211	23-031-006-00124-0003	TRIGO DURO	S		1,57		1,57	1,57
170000005062212	23-031-006-00125-0001	TRIGO DURO	S		1,57	1,57	1,57	1,57
170000005323925	23-031-002-00068-0001	OLIVAR	S		0,85		0,85	0,85
170000005323928	23-031-003-00023-0001	OLIVAR	S		7,19		7,19	7,19
170000005323931	23-031-006-00012-0001	OLIVAR	S		0,34		0,34	0,34
170000005323933	23-031-004-00044-0001	OLIVAR	S		1,99		1,99	1,99
170000005323934	23-031-004-00047-0002	OLIVAR	S		0,03		0,03	0,03

(1) Con incidencias que retienen pago o deniegan el expediente.  
(2) Se calcula sobre superficie declarada admisible.  
(3) Aplicación del artículo 16 bis del RD 147/2023.

Puede verificar la integridad de una copia de este documento mediante la lectura del código QR adjunto o mediante el acceso a la dirección <https://ws050.juntadeandalucia.es/verificarFirma> indicando el código de VERIFICACIÓN

FIRMADO POR	RAQUEL MARIA ESPIN CRESPO	FECHA	26/06/2024
VERIFICACIÓN	Pk2jmMQ72K8YCCE9EQ8LU85ENJJ6M	PÁGINA	5509/8857



**APELLIDOS Y NOMBRE / RAZÓN SOCIAL**

ANGUITA LUQUE JOSE MANUEL

**NIF**

\*\*\*9630\*

**EXPEDIENTE**

1206530

**RESOLUCIÓN**

CONCESIÓN DE LA AYUDA

**DATOS DE MANTENIMIENTO UNIDADES****GRUPO DE PAGO**

ZONAS DE LIMITACIONES NATURALES

**Sup. Dec.  
Admisible**

4,86

**Sup.  
Resuelta**

4,86

**Sobredecl.**

0,00

**% Sobredecl.**

0,00

**RESUMEN DE PAGOS**

	<b>IMPORTE ( Euros )</b>			
	<b>RESUELTO</b>	<b>FEADER</b>	<b>MAPA</b>	<b>CAPADR</b>
Pago realizado	238,85	203,02	23,44	12,40
A pagar	23,59	20,05	2,31	1,23
<b>TOTAL</b>	<b>262,44</b>	<b>223,07</b>	<b>25,75</b>	<b>13,63</b>

**APLICACIÓN DE REDUCCIONES Y PENALIZACIONES (%)**

<b>Criterios de subvencionabilidad (1)</b>	<b>Presentación tardía</b>	<b>Omisión declaración</b>	<b>Condicionabilidad</b>
0,00	0,00	0,00	0,00

**IMPORTE ( Euros )**

Calculado(2)	Reducción	Penalización	Reducción Penalización (3)	Penalización adicional	Resuelto	FEADER	MAPA	CAPADR
262,44 €	0,00 €	0,00 €	0,00 €	0,00 €	262,44 €	223,07 €	25,75 €	13,62 €
Importe Unitario:	54,00 €	Nuevo Importe Unitario:	54,00 €					

**RECINTOS PROPUESTOS**

<b>REF.</b>	<b>REFERENCIA SIGPAC</b>	<b>CULTIVO</b>	<b>S/R</b>	<b>USO SIGPAC</b>	<b>Sup. Dec. admisible</b>	<b>Sup. Campo</b>	<b>Sup. Determ.</b>	<b>Sup. Resuelta</b>
-562009	23-060-019-00400-0003	OLIVAR	S		0,02		0,02	0,02
-562008	23-060-019-00400-0003	OLIVAR	S		0,02		0,02	0,02
-562007	23-060-019-00400-0003	OLIVAR	S		0,10		0,10	0,10
-156456	23-060-021-09023-0001	OLIVAR	S		0,12		0,12	0,12
1700000005701905	23-060-019-00072-0003	OLIVAR	S		4,01		4,01	4,01
1700000005701906	23-060-021-00088-0001	OLIVAR	S		0,25		0,25	0,25
1700000005701910	23-060-021-00112-0001	OLIVAR	S		0,34		0,34	0,34

(1) Con incidencias que retienen pago o deniegan el expediente.

(2) Se calcula sobre superficie declarada admisible.

(3) Aplicación del artículo 16 bis del RD 147/2023.

Puede verificar la integridad de una copia de este documento mediante la lectura del código QR adjunto o mediante el acceso a la dirección <https://ws050.juntadeandalucia.es/verificarFirma> indicando el código de VERIFICACIÓN

FIRMADO POR	RAQUEL MARIA ESPIN CRESPO	FECHA	26/06/2024
VERIFICACIÓN	Pk2jmMQ72K8YCCE9EQ8LU85ENJJ6M	PÁGINA	5510/8857



**APELLIDOS Y NOMBRE / RAZÓN SOCIAL**

ANGUITA MARTOS JOSE

**NIF**

\*\*\*0331\*

**EXPEDIENTE**

1206306

**RESOLUCIÓN**

CONCESIÓN DE LA AYUDA

**DATOS DE MANTENIMIENTO UNIDADES****GRUPO DE PAGO**

ZONAS DE LIMITACIONES NATURALES

**Sup. Dec.  
Admisible**

4,58

**Sup.  
Resuelta**

4,58

**Sobredecl.**

0,00

**% Sobredecl.**

0,00

**RESUMEN DE PAGOS**

	<b>IMPORTE ( Euros )</b>			
	<b>RESUELTO</b>	<b>FEADER</b>	<b>MAPA</b>	<b>CAPADR</b>
Pago realizado	225,09	191,32	22,08	11,69
A pagar	22,23	18,90	2,18	1,15
<b>TOTAL</b>	<b>247,32</b>	<b>210,22</b>	<b>24,26</b>	<b>12,84</b>

**APLICACIÓN DE REDUCCIONES Y PENALIZACIONES (%)**

<b>Criterios de subvencionabilidad (1)</b>	<b>Presentación tardía</b>	<b>Omisión declaración</b>	<b>Condicionalidad</b>
0,00	0,00	0,00	0,00

**IMPORTE ( Euros )**

Calculado(2)	Reducción	Penalización	Reducción Penalización (3)	Penalización adicional	Resuelto	FEADER	MAPA	CAPADR
247,32 €	0,00 €	0,00 €	0,00 €	0,00 €	247,32 €	210,22 €	24,26 €	12,84 €
Importe Unitario:	54,00 €	Nuevo Importe Unitario:	54,00 €					

**RECINTOS PROPUESTOS**

<b>REF.</b>	<b>REFERENCIA SIGPAC</b>	<b>CULTIVO</b>	<b>S/R</b>	<b>USO SIGPAC</b>	<b>Sup. Dec. admisible</b>	<b>Sup. Campo</b>	<b>Sup. Determ.</b>	<b>Sup. Resuelta</b>
-1344871	23-060-025-00011-0001	OLIVAR	S		0,43		0,43	0,43
4194945	23-060-019-00185-0001	OLIVAR	S		0,62		0,62	0,62
4194949	23-060-019-00188-0001	OLIVAR	S		0,61		0,61	0,61
4194951	23-060-019-00187-0001	OLIVAR	S		0,49		0,49	0,49
5519815	23-060-021-00020-0001	OLIVAR	S		2,12		2,12	2,12
5519825	23-060-021-00021-0002	OLIVAR	S		0,02		0,02	0,02
5519828	23-060-021-00026-0001	OLIVAR	S		0,02		0,02	0,02
1700000005624417	23-060-024-00198-0003	OLIVAR	S		0,02		0,02	0,02
1700000005624418	23-060-024-00213-0002	OLIVAR	S		0,05		0,05	0,05
1700000005624419	23-060-024-00214-0001	OLIVAR	S		0,20		0,20	0,20

(1) Con incidencias que retienen pago o deniegan el expediente.

(2) Se calcula sobre superficie declarada admisible.

(3) Aplicación del artículo 16 bis del RD 147/2023.

Puede verificar la integridad de una copia de este documento mediante la lectura del código QR adjunto o mediante el acceso a la dirección <https://ws050.juntadeandalucia.es/verificarFirma> indicando el código de VERIFICACIÓN

FIRMADO POR	RAQUEL MARIA ESPIN CRESPO	FECHA	26/06/2024
VERIFICACIÓN	Pk2jmMQ72K8YCCE9EQ8LU85ENJJ6M	PÁGINA	5511/8857





**APELLIDOS Y NOMBRE / RAZÓN SOCIAL**

ANTON GARCIA FRANCISCA

**NIF**  
\*\*\*0705\*

**EXPEDIENTE**  
1144576

**RESOLUCIÓN**  
CONCESIÓN DE LA AYUDA

**DATOS DE MANTENIMIENTO UNIDADES**

<b>GRUPO DE PAGO</b>	<b>Sup. Dec. Admisible</b>	<b>Sup. Resuelta</b>	<b>Sobredecl.</b>	<b>% Sobredecl.</b>
ZONAS DE LIMITACIONES NATURALES	15,30	15,30	0,00	0,00

**RESUMEN DE PAGOS**

	<b>IMPORTE ( Euros )</b>			
	<b>RESUELTO</b>	<b>FEADER</b>	<b>MAPA</b>	<b>CAPADR</b>
Pago realizado	748,98	636,63	73,47	38,87
A pagar	73,98	62,88	7,26	3,84
<b>TOTAL</b>	<b>822,96</b>	<b>699,51</b>	<b>80,73</b>	<b>42,71</b>

**APLICACIÓN DE REDUCCIONES Y PENALIZACIONES (%)**

<b>Crterios de subvencionabilidad (1)</b>	<b>Presentación tardía</b>	<b>Omisión declaración</b>	<b>Condicionalidad</b>
0,00	0,00	0,00	0,00

**IMPORTE ( Euros )**

Calculado(2)	Reducción	Penalización	Reducción Penalización (3)	Penalización adicional	Resuelto	FEADER	MAPA	CAPADR
822,96 €	0,00 €	0,00 €	0,00 €	0,00 €	822,96 €	699,52 €	80,73 €	42,71 €
Importe Unitario:	54,00 €	Nuevo Importe Unitario:	53,79 €					

**RECINTOS PROPUESTOS**

<b>REF.</b>	<b>REFERENCIA SIGPAC</b>	<b>CULTIVO</b>	<b>USO S/R SIGPAC</b>	<b>Sup. Dec. admisible</b>	<b>Sup. Campo</b>	<b>Sup. Determ.</b>	<b>Sup. Resuelta</b>
170000005481962	23-020-006-00386-0002	OLIVAR	S	0,44		0,44	0,44
170000005481963	23-046-002-00142-0002	OLIVAR	R	1,81		1,81	1,81
170000005481964	23-020-009-00003-0001	OLIVAR	R	0,50		0,50	0,50
170000005481965	23-020-009-00009-0001	OLIVAR	R	2,80		2,80	2,80
170000005481966	23-020-009-00010-0001	OLIVAR	R	0,28		0,28	0,28
170000005481967	23-020-009-00062-0001	OLIVAR	R	0,89		0,89	0,89
170000005481968	23-020-009-00075-0001	OLIVAR	R	0,01		0,01	0,01
170000005481969	23-020-009-00079-0001	OLIVAR	R	0,01		0,01	0,01
170000005481970	23-020-008-00080-0002	OLIVAR	S	0,02		0,02	0,02
170000005481971	23-020-008-00078-0001	OLIVAR	S	0,07		0,07	0,07
170000005481972	23-020-008-00066-0001	OLIVAR	S	0,04		0,04	0,04
170000005481973	23-020-008-00067-0001	OLIVAR	S	0,90		0,90	0,90
170000005481974	23-046-002-00106-0001	BARBECHO TRADICIONAL	R	0,91		0,91	0,91
170000005481975	23-046-002-00106-0002	BARBECHO TRADICIONAL	R	0,02		0,02	0,02
170000005481976	23-020-009-00053-0001	OLIVAR	R	2,22		2,22	2,22
170000005481977	23-020-008-00077-0001	OLIVAR	S	3,19		3,19	3,19
170000005481978	23-020-008-00076-0001	OLIVAR	S	1,00		1,00	1,00
170000005481979	23-020-008-00068-0001	OLIVAR	S	0,19		0,19	0,19

**Datos considerados para el Cálculo de la Carga Ganadera del expediente**

Superficie determinada para Cálculo Carga Ganadera: 0,00 ha  
Carga Ganadera del Expediente: 0,00 ugm/ha

(1) Con incidencias que retienen pago o deniegan el expediente.  
(2) Se calcula sobre superficie declarada admisible.  
(3) Aplicación del artículo 16 bis del RD 147/2023.

Puede verificar la integridad de una copia de este documento mediante la lectura del código QR adjunto o mediante el acceso a la dirección <a href="https://ws050.juntadeandalucia.es/verificarFirma">https://ws050.juntadeandalucia.es/verificarFirma</a> indicando el código de VERIFICACIÓN					
FIRMADO POR	RAQUEL MARIA ESPIN CRESPO		FECHA		26/06/2024
VERIFICACIÓN	Pk2jmMQ72K8YCCE9EQ8LU85ENJJ6M		PÁGINA		5512/8857



**Incidencias de carga ganadera**

**INCIDENCIA DESCRIPCIÓN**

86132 Recinto superficie forrajera que no realiza la actividad de producción de pastoreo.  
Recinto:23-046-002-00106-00001 Cultivo:20000 BARBECHO TRADICIONAL-SIN VARIEDAD Regadío  
Recinto:23-046-002-00106-00002 Cultivo:20000 BARBECHO TRADICIONAL-SIN VARIEDAD Regadío

(1) Con incidencias que retienen pago o deniegan el expediente.  
(2) Se calcula sobre superficie declarada admisible.  
(3) Aplicación del artículo 16 bis del RD 147/2023.

Puede verificar la integridad de una copia de este documento mediante la lectura del código QR adjunto o mediante el acceso a la dirección <https://ws050.juntadeandalucia.es/verificarFirma> indicando el código de VERIFICACIÓN

FIRMADO POR	RAQUEL MARIA ESPIN CRESCO	FECHA	26/06/2024
VERIFICACIÓN	Pk2jmMQ72K8YCCE9EQ8LU85ENJJ6M	PÁGINA	5513/8857





**APELLIDOS Y NOMBRE / RAZÓN SOCIAL**

ARANCE MORA FRANCISCO JAVIER

**NIF**

\*\*\*\*7817\*

**EXPEDIENTE**

1249707

**RESOLUCIÓN**

CONCESIÓN DE LA AYUDA

**DATOS DE MANTENIMIENTO UNIDADES**

**GRUPO DE PAGO**

ZONAS DE LIMITACIONES NATURALES

**Sup. Dec. Admisible**

8,30

**Sup. Resuelta**

8,30

**Sobredecl.**

0,00

**% Sobredecl.**

0,00

**RESUMEN DE PAGOS**

	<b>IMPORTE ( Euros )</b>			
	<b>RESUELTO</b>	<b>FEADER</b>	<b>MAPA</b>	<b>CAPADR</b>
Pago realizado	407,91	346,72	40,02	21,17
A pagar	40,29	34,25	3,95	2,09
<b>TOTAL</b>	<b>448,20</b>	<b>380,97</b>	<b>43,97</b>	<b>23,26</b>

**APLICACIÓN DE REDUCCIONES Y PENALIZACIONES (%)**

<b>Crterios de subvencionabilidad (1)</b>	<b>Presentación tardía</b>	<b>Omisión declaración</b>	<b>Condicionalidad</b>
0,00	0,00	0,00	0,00

**IMPORTE ( Euros )**

Calculado(2)	Reducción	Penalización	Reducción Penalización (3)	Penalización adicional	Resuelto	FEADER	MAPA	CAPADR
448,20 €	0,00 €	0,00 €	0,00 €	0,00 €	448,20 €	380,97 €	43,97 €	23,26 €
Importe Unitario:	54,00 €	Nuevo Importe Unitario:	54,00 €					

**RECINTOS PROPUESTOS**

<b>REF.</b>	<b>REFERENCIA SIGPAC</b>	<b>CULTIVO</b>	<b>S/R</b>	<b>USO SIGPAC</b>	<b>Sup. Dec. admisible</b>	<b>Sup. Campo</b>	<b>Sup. Determ.</b>	<b>Sup. Resuelta</b>
5475199	23-061-018-00053-0003	BARBECHO TRADICIONAL	S		0,01		0,01	0,01
5475201	23-061-018-00053-0005	BARBECHO TRADICIONAL	S		1,78		1,78	1,78
5475202	23-061-018-00053-0006	OLIVAR	S		0,04		0,04	0,04
5475203	23-061-018-00049-0001	BARBECHO TRADICIONAL	S		4,18		4,18	4,18
5475204	23-061-018-00049-0010	OLIVAR	S		2,29		2,29	2,29

**Datos considerados para el Cálculo de la Carga Ganadera del expediente**

Superficie determinada para Cálculo Carga Ganadera: 0,00 ha

Carga Ganadera del Expediente: 0,00 ugm/ha

**Incidencias de carga ganadera**

**INCIDENCIA DESCRIPCIÓN**

86132	Recinto superficie forrajera que no realiza la actividad de producción de pastoreo.
	Recinto:23-061-018-00053-00003 Cultivo:20000 BARBECHO TRADICIONAL-SIN VARIEDAD Secano
	Recinto:23-061-018-00053-00005 Cultivo:20000 BARBECHO TRADICIONAL-SIN VARIEDAD Secano
	Recinto:23-061-018-00049-00001 Cultivo:20000 BARBECHO TRADICIONAL-SIN VARIEDAD Secano

(1) Con incidencias que retienen pago o deniegan el expediente.

(2) Se calcula sobre superficie declarada admisible.

(3) Aplicación del artículo 16 bis del RD 147/2023.

Puede verificar la integridad de una copia de este documento mediante la lectura del código QR adjunto o mediante el acceso a la dirección <https://ws050.juntadeandalucia.es/verificarFirma> indicando el código de VERIFICACIÓN

FIRMADO POR	RAQUEL MARIA ESPIN CRESPO	FECHA	26/06/2024
VERIFICACIÓN	Pk2jmMQ72K8YCCE9EQ8LU85ENJJ6M	PÁGINA	5514/8857





**APELLIDOS Y NOMBRE / RAZÓN SOCIAL**

ARANCE SANCHEZ FRANCISCO

**NIF**

\*\*\*\*4081\*

**EXPEDIENTE**

1077147

**RESOLUCIÓN**

CONCESIÓN DE LA AYUDA

**DATOS DE MANTENIMIENTO UNIDADES**

<b>GRUPO DE PAGO</b>	<b>Sup. Dec. Admisible</b>	<b>Sup. Resuelta</b>	<b>Sobredecl.</b>	<b>% Sobredecl.</b>
ZONAS DE LIMITACIONES NATURALES	18,18	18,18	0,00	0,00

**RESUMEN DE PAGOS**

	<b>IMPORTE ( Euros )</b>			
	<b>RESUELTO</b>	<b>FEADER</b>	<b>MAPA</b>	<b>CAPADR</b>
Pago realizado	862,21	732,88	84,58	44,75
A pagar	85,17	72,39	8,36	4,42
<b>TOTAL</b>	<b>947,38</b>	<b>805,27</b>	<b>92,94</b>	<b>49,17</b>

**APLICACIÓN DE REDUCCIONES Y PENALIZACIONES (%)**

<b>Criterios de subvencionabilidad (1)</b>	<b>Presentación tardía</b>	<b>Omisión declaración</b>	<b>Condicionalidad</b>
0,00	0,00	0,00	0,00

**IMPORTE ( Euros )**

Calculado(2)	Reducción	Penalización	Reducción Penalización (3)	Penalización adicional	Resuelto	FEADER	MAPA	CAPADR
947,38 €	0,00 €	0,00 €	0,00 €	0,00 €	947,38 €	805,27 €	92,94 €	49,17 €
Importe Unitario:	54,00 €	Nuevo Importe Unitario:	52,11 €					

**RECINTOS PROPUESTOS**

<b>REF.</b>	<b>REFERENCIA SIGPAC</b>	<b>CULTIVO</b>	<b>USO S/R SIGPAC</b>	<b>Sup. Dec. admisible</b>	<b>Sup. Campo</b>	<b>Sup. Determ.</b>	<b>Sup. Resuelta</b>
4580294	23-010-001-00069-0001	OLIVAR	S	1,35		1,35	1,35
5086401	23-010-008-00036-0001	OLIVAR	S	0,66		0,66	0,66
5086435	23-010-008-00068-0005	OLIVAR	S	0,05		0,05	0,05
5086441	23-010-008-00070-0002	OLIVAR	S	4,00		4,00	4,00
5086450	23-010-009-00154-0001	OLIVAR	S	0,94		0,94	0,94
5086453	23-010-014-00047-0001	OLIVAR	S	1,04		1,04	1,04
5086454	23-010-018-00178-0002	OLIVAR	S	0,29		0,29	0,29
5086455	23-010-018-00180-0001	OLIVAR	S	0,30		0,30	0,30
5086456	23-010-020-00053-0001	OLIVAR	S	0,54		0,54	0,54
5086457	23-010-020-00160-0001	OLIVAR	S	0,64		0,64	0,64
5086459	23-010-020-00187-0001	OLIVAR	S	2,05		2,05	2,05
5086460	23-010-026-00257-0003	OLIVAR	S	0,04		0,04	0,04
5086461	23-010-026-00258-0001	OLIVAR	S	2,11		2,11	2,11
5086462	23-010-031-00089-0002	OLIVAR	S	0,92		0,92	0,92
5086464	23-010-034-00090-0002	OLIVAR	S	0,32		0,32	0,32
5086467	23-010-034-00148-0002	OLIVAR	S	0,31		0,31	0,31
6850096	23-010-009-00154-0002	OLIVAR	S	0,13		0,13	0,13
170000004914119	23-010-022-00035-0003	OLIVAR	S	2,49		2,49	2,49

(1) Con incidencias que retienen pago o deniegan el expediente.

(2) Se calcula sobre superficie declarada admisible.

(3) Aplicación del artículo 16 bis del RD 147/2023.

Puede verificar la integridad de una copia de este documento mediante la lectura del código QR adjunto o mediante el acceso a la dirección <https://ws050.juntadeandalucia.es/verificarFirma> indicando el código de VERIFICACIÓN

FIRMADO POR	RAQUEL MARIA ESPIN CRESPO	FECHA	26/06/2024
VERIFICACIÓN	Pk2jmMQ72K8YCCE9EQ8LU85ENJJJ6M	PÁGINA	5515/8857





**APELLIDOS Y NOMBRE / RAZÓN SOCIAL**

ARANCA SANCHEZ LUIS

**NIF**

\*\*\*\*4082\*

**EXPEDIENTE**

1077224

**RESOLUCIÓN**

CONCESIÓN DE LA AYUDA

**DATOS DE MANTENIMIENTO UNIDADES**

**GRUPO DE PAGO**

ZONAS DE LIMITACIONES NATURALES

**Sup. Dec. Admisible**

6,53

**Sup. Resuelta**

6,53

**Sobredecl.**

0,00

**% Sobredecl.**

0,00

**RESUMEN DE PAGOS**

	<b>IMPORTE ( Euros )</b>			
	<b>RESUELTO</b>	<b>FEADER</b>	<b>MAPA</b>	<b>CAPADR</b>
Pago realizado	320,92	272,78	31,48	16,65
A pagar	31,70	26,95	3,11	1,64
<b>TOTAL</b>	<b>352,62</b>	<b>299,73</b>	<b>34,59</b>	<b>18,29</b>

**APLICACIÓN DE REDUCCIONES Y PENALIZACIONES (%)**

<b>Criterios de subvencionabilidad (1)</b>	<b>Presentación tardía</b>	<b>Omisión declaración</b>	<b>Condicionalidad</b>
0,00	0,00	0,00	0,00

**IMPORTE ( Euros )**

Calculado(2)	Reducción	Penalización	Reducción Penalización (3)	Penalización adicional	Resuelto	FEADER	MAPA	CAPADR
352,62 €	0,00 €	0,00 €	0,00 €	0,00 €	352,62 €	299,73 €	34,59 €	18,30 €
Importe Unitario:	54,00 €	Nuevo Importe Unitario:	54,00 €					

**RECINTOS PROPUESTOS**

<b>REF.</b>	<b>REFERENCIA SIGPAC</b>	<b>CULTIVO</b>	<b>S/R</b>	<b>USO SIGPAC</b>	<b>Sup. Dec. admisible</b>	<b>Sup. Campo</b>	<b>Sup. Determ.</b>	<b>Sup. Resuelta</b>
6850056	23-010-009-00154-0001	OLIVAR	S		0,95		0,95	0,95
6850139	23-010-009-00154-0002	OLIVAR	S		0,12		0,12	0,12
1700000004940120	23-010-016-00631-0002	OLIVAR	S		1,60		1,60	1,60
1700000004940121	23-010-016-00661-0001	OLIVAR	S		0,38		0,38	0,38
1700000004940122	23-010-016-00669-0001	OLIVAR	S		0,29		0,29	0,29
1700000004940123	23-010-016-00670-0004	OLIVAR	S		0,29		0,29	0,29
1700000004940124	23-010-019-00128-0001	OLIVAR	S		0,27		0,27	0,27
1700000004940125	23-010-019-00129-0001	OLIVAR	S		1,31		1,31	1,31
1700000004940126	23-010-019-00130-0003	OLIVAR	S		0,15		0,15	0,15
1700000004940127	23-010-029-00127-0001	OLIVAR	S		1,17		1,17	1,17

(1) Con incidencias que retienen pago o deniegan el expediente.

(2) Se calcula sobre superficie declarada admisible.

(3) Aplicación del artículo 16 bis del RD 147/2023.

Puede verificar la integridad de una copia de este documento mediante la lectura del código QR adjunto o mediante el acceso a la dirección <https://ws050.juntadeandalucia.es/verificarFirma> indicando el código de VERIFICACIÓN

FIRMADO POR	RAQUEL MARIA ESPIN CRESPO	FECHA	26/06/2024
VERIFICACIÓN	Pk2jmMQ72K8YCCE9EQ8LU85ENJJ6M	PÁGINA	5516/8857





**APELLIDOS Y NOMBRE / RAZÓN SOCIAL**

ARANDA ARANDA MARIA DEL CARMEN

**NIF**

\*\*\*0997\*

**EXPEDIENTE**

1021201

**RESOLUCIÓN**

CONCESIÓN DE LA AYUDA

**DATOS DE MANTENIMIENTO UNIDADES**

**GRUPO DE PAGO**

ZONAS DE LIMITACIONES NATURALES

**Sup. Dec.  
Admisible**

24,92

**Sup.  
Resuelta**

24,16

**Sobredecl.**

0,76

**% Sobredecl.**

3,05

**RESUMEN DE PAGOS**

	<b>IMPORTE ( Euros )</b>			
	<b>RESUELTO</b>	<b>FEADER</b>	<b>MAPA</b>	<b>CAPADR</b>
Pago realizado	910,00	773,50	89,27	47,23
A pagar	204,21	173,58	20,03	10,60
<b>TOTAL</b>	<b>1.114,21</b>	<b>947,08</b>	<b>109,30</b>	<b>57,83</b>

**APLICACIÓN DE REDUCCIONES Y PENALIZACIONES (%)**

<b>Criterios de subvencionabilidad (1)</b>	<b>Presentación tardía</b>	<b>Omisión declaración</b>	<b>Condicionabilidad</b>
0,00	0,00	0,00	0,00

**IMPORTE ( Euros )**

Calculado(2)	Reducción	Penalización	Reducción Penalización (3)	Penalización adicional	Resuelto	FEADER	MAPA	CAPADR
1.185,41 €	36,15 €	35,05 €	0,00 €	0,00 €	1.114,21 €	947,08 €	109,30 €	57,83 €
<b>Importe Unitario:</b>	<b>54,00 €</b>	<b>Nuevo Importe Unitario:</b>	<b>47,57 €</b>					

(1) Con incidencias que retienen pago o deniegan el expediente.

(2) Se calcula sobre superficie declarada admisible.

(3) Aplicación del artículo 16 bis del RD 147/2023.

Puede verificar la integridad de una copia de este documento mediante la lectura del código QR adjunto o mediante el acceso a la dirección <https://ws050.juntadeandalucia.es/verificarFirma> indicando el código de VERIFICACIÓN

FIRMADO POR	RAQUEL MARIA ESPIN CRESPO	FECHA	26/06/2024
VERIFICACIÓN	Pk2jmMQ72K8YCC9EQ8LU85ENJJ6M	PÁGINA	5517/8857





**RECINTOS PROPUESTOS**

REF.	REFERENCIA SIGPAC	CULTIVO	S/R	USO SIGPAC	Sup. Dec. admisible	Sup. Campo	Sup. Determ.	Sup. Resuelta
-1211833	23-003-012-00317-0003	OLIVAR	S		2,90		2,90	2,90
-1211831	23-003-012-00330-0003	OLIVAR	S		0,59		0,59	0,59
-952223	23-003-012-00316-0003	OLIVAR	S		0,15		0,15	0,15
-548612	23-003-032-00404-0006	OLIVAR	S		0,01		0,01	0,01
-548611	23-003-032-00402-0018	OLIVAR	S		0,01		0,01	0,01
-548584	23-003-032-00402-0022	OLIVAR	S		0,14		0,14	0,14
-548484	23-003-012-00317-0005	OLIVAR	S		1,40		1,40	1,40
1700000002964245	23-003-012-00125-0003	OLIVAR	S		0,04		0,04	0,04
1700000002964246	23-003-042-00375-0002	OLIVAR	S		0,11		0,11	0,11
1700000002964247	23-003-042-00314-0009	OLIVAR	S		0,73	0,54	0,73	0,54
1700000002964248	23-003-042-00372-0002	OLIVAR	S		0,06		0,06	0,06
1700000002964249	23-003-042-00373-0002	OLIVAR	S		1,95		1,95	1,95
1700000002964250	23-003-042-00779-0002	OLIVAR	S		0,12		0,12	0,12
1700000002964251	23-003-012-00301-0002	OLIVAR	S		0,02		0,02	0,02
1700000002964252	23-003-012-00312-0001	OLIVAR	S		6,08		6,08	6,08
1700000002964253	23-003-012-00316-0002	OLIVAR	S		0,47		0,47	0,47
1700000002964255	23-003-012-00339-0001	OLIVAR	R		0,26		0,26	0,26
1700000002964256	23-003-012-00331-0002	OLIVAR	R		0,13		0,13	0,13
1700000002964258	23-003-013-00057-0005	OLIVAR	S		0,05		0,05	0,05
1700000002964259	23-003-013-00058-0003	OLIVAR	S		3,48		3,48	3,48
1700000002964260	23-003-013-00058-0004	OLIVAR	S		0,76		0,76	0,76
1700000002964261	23-003-013-00055-0006	OLIVAR	S		0,13		0,13	0,13
1700000002964262	23-003-026-00283-0001	OLIVAR	S		0,26		0,26	0,26
1700000002964263	23-003-026-00285-0001	OLIVAR	S		0,04		0,04	0,04
1700000002964264	23-003-026-00283-0002	OLIVAR	S		0,13		0,13	0,13
1700000002964265	23-003-026-00285-0003	OLIVAR	S		0,04		0,04	0,04
1700000002964266	23-003-018-00105-0001	OLIVAR	S		0,36		0,36	0,36
1700000002964267	23-003-031-00148-0002	OLIVAR	S		1,70		1,70	1,70
1700000002964269	23-003-031-00103-0003	OLIVAR	S		0,21		0,21	0,21
1700000002964270	23-003-031-00103-0002	OLIVAR	S		0,57		0,57	0,57
1700000002964271	23-003-032-00411-0001	OLIVAR	S		0,23	0,00	0,23	0,00
1700000002964272	23-003-032-00412-0004	OLIVAR	S		0,05	0,00	0,05	0,00
1700000002964273	23-003-032-00405-0004	OLIVAR	S		0,68		0,68	0,68
1700000002964274	23-003-032-00404-0004	OLIVAR	S		0,08		0,08	0,08
1700000002964275	23-003-042-00314-0002	OLIVAR	S		0,07	0,00	0,07	0,00
1700000002964276	23-003-042-00289-0001	OLIVAR	S		0,18		0,18	0,18
1700000002964277	23-003-032-00411-0010	OLIVAR	S		0,08	0,00	0,08	0,00
1700000002964278	23-003-042-00314-0005	OLIVAR	S		0,48		0,48	0,48
1700000002964279	23-003-042-00375-0009	OLIVAR	S		0,03		0,03	0,03
1700000002964280	23-003-042-00314-0004	OLIVAR	S		0,12	0,00	0,12	0,00
1700000002964281	23-003-042-00314-0003	OLIVAR	S		0,02	0,00	0,02	0,00

(1) Con incidencias que retienen pago o deniegan el expediente.  
 (2) Se calcula sobre superficie declarada admisible.  
 (3) Aplicación del artículo 16 bis del RD 147/2023.

Puede verificar la integridad de una copia de este documento mediante la lectura del código QR adjunto o mediante el acceso a la dirección <a href="https://ws050.juntadeandalucia.es/verificarFirma">https://ws050.juntadeandalucia.es/verificarFirma</a> indicando el código de VERIFICACIÓN				
FIRMADO POR	RAQUEL MARIA ESPIN CRESPO	FECHA	26/06/2024	
VERIFICACIÓN	Pk2jmMQ72K8YCCCE9EQ8LU85ENJJ6M	PÁGINA	5518/8857	

**APELLIDOS Y NOMBRE / RAZÓN SOCIAL**

ARANDA ARENAS BALBINA

**NIF**

\*\*\*0628\*

**EXPEDIENTE**

1108655

**RESOLUCIÓN**

CONCESIÓN DE LA AYUDA

**DATOS DE MANTENIMIENTO UNIDADES****GRUPO DE PAGO**

ZONAS DE LIMITACIONES NATURALES

**Sup. Dec.  
Admisible**

9,16

**Sup.  
Resuelta**

9,16

**Sobredecl.**

0,00

**% Sobredecl.**

0,00

**RESUMEN DE PAGOS**

	<b>IMPORTE ( Euros )</b>			
	<b>RESUELTO</b>	<b>FEADER</b>	<b>MAPA</b>	<b>CAPADR</b>
Pago realizado	450,17	382,64	44,16	23,37
A pagar	44,47	37,80	4,36	2,31
<b>TOTAL</b>	<b>494,64</b>	<b>420,44</b>	<b>48,52</b>	<b>25,68</b>

**APLICACIÓN DE REDUCCIONES Y PENALIZACIONES (%)**

<b>Criterios de subvencionabilidad (1)</b>	<b>Presentación tardía</b>	<b>Omisión declaración</b>	<b>Condicionalidad</b>
0,00	0,00	0,00	0,00

**IMPORTE ( Euros )**

Calculado(2)	Reducción	Penalización	Reducción Penalización (3)	Penalización adicional	Resuelto	FEADER	MAPA	CAPADR
494,64 €	0,00 €	0,00 €	0,00 €	0,00 €	494,64 €	420,44 €	48,52 €	25,68 €
Importe Unitario:	54,00 €	Nuevo Importe Unitario:	54,00 €					

**RECINTOS PROPUESTOS**

<b>REF.</b>	<b>REFERENCIA SIGPAC</b>	<b>CULTIVO</b>	<b>USO S/R</b>	<b>Sup. Dec. admisible</b>	<b>Sup. Campo</b>	<b>Sup. Determ.</b>	<b>Sup. Resuelta</b>
-1213591	23-003-042-00806-0001	OLIVAR	S	0,60		0,60	0,60
-1213589	23-003-042-00329-0001	OLIVAR	S	0,01		0,01	0,01
-77803	23-003-041-00205-0001	OLIVAR	S	0,06		0,06	0,06
-77686	23-003-041-00201-0001	OLIVAR	S	0,04		0,04	0,04
-77685	23-003-041-00206-0004	OLIVAR	S	0,09		0,09	0,09
-77662	23-003-041-00199-0002	OLIVAR	S	0,07		0,07	0,07
4124151	23-003-041-00200-0001	OLIVAR	S	0,36		0,36	0,36
1700000006112262	23-003-040-00112-0004	OLIVAR	S	2,70		2,70	2,70
1700000006112264	23-003-042-00332-0001	OLIVAR	S	0,01		0,01	0,01
1700000006112266	23-003-045-00026-0001	OLIVAR	S	0,56		0,56	0,56
1700000006112267	23-003-045-00027-0001	OLIVAR	S	0,02		0,02	0,02
1700000006112268	23-003-045-00027-0001	OLIVAR	S	0,50		0,50	0,50
1700000006112269	23-003-045-00180-0001	OLIVAR	S	0,01		0,01	0,01
1700000006112270	23-003-042-00669-0001	OLIVAR	S	0,01		0,01	0,01
1700000006112271	23-003-042-00670-0001	OLIVAR	S	0,62		0,62	0,62
1700000006112272	23-003-042-00672-0001	OLIVAR	S	0,02		0,02	0,02
1700000006112273	23-003-044-00225-0001	OLIVAR	R	1,35		1,35	1,35
1700000006112274	23-003-044-00120-0002	OLIVAR	S	0,73		0,73	0,73
1700000006112275	23-003-044-00157-0001	OLIVAR	S	0,02		0,02	0,02
1700000006112276	23-003-044-00158-0001	OLIVAR	S	0,57		0,57	0,57
1700000006112277	23-003-044-00209-0001	OLIVAR	S	0,81		0,81	0,81

(1) Con incidencias que retienen pago o deniegan el expediente.

(2) Se calcula sobre superficie declarada admisible.

(3) Aplicación del artículo 16 bis del RD 147/2023.

Puede verificar la integridad de una copia de este documento mediante la lectura del código QR adjunto o mediante el acceso a la dirección <https://ws050.juntadeandalucia.es/verificarFirma> indicando el código de VERIFICACIÓN

FIRMADO POR	RAQUEL MARIA ESPIN CRESPO	FECHA	26/06/2024
VERIFICACIÓN	Pk2jmMQ72K8YCCE9EQ8LU85ENJJ6M	PÁGINA	5519/8857





**APELLIDOS Y NOMBRE / RAZÓN SOCIAL**

ARANDA CANO MATILDE

**NIF**

\*\*\*0694\*

**EXPEDIENTE**

1213862

**RESOLUCIÓN**

CONCESIÓN DE LA AYUDA

**DATOS DE MANTENIMIENTO UNIDADES**

**GRUPO DE PAGO**

ZONAS DE LIMITACIONES NATURALES

**Sup. Dec. Admisible**

3,23

**Sup. Resuelta**

3,23

**Sobredecl.**

0,00

**% Sobredecl.**

0,00

**RESUMEN DE PAGOS**

	<b>IMPORTE ( Euros )</b>			
	<b>RESUELTO</b>	<b>FEADER</b>	<b>MAPA</b>	<b>CAPADR</b>
Pago realizado	158,74	134,93	15,57	8,24
A pagar	15,68	13,33	1,54	0,81
<b>TOTAL</b>	<b>174,42</b>	<b>148,26</b>	<b>17,11</b>	<b>9,05</b>

**APLICACIÓN DE REDUCCIONES Y PENALIZACIONES (%)**

<b>Criterios de subvencionabilidad (1)</b>	<b>Presentación tardía</b>	<b>Omisión declaración</b>	<b>Condicionalidad</b>
0,00	0,00	0,00	0,00

**IMPORTE ( Euros )**

Calculado(2)	Reducción	Penalización	Reducción Penalización (3)	Penalización adicional	Resuelto	FEADER	MAPA	CAPADR
174,42 €	0,00 €	0,00 €	0,00 €	0,00 €	174,42 €	148,26 €	17,11 €	9,05 €
<b>Importe Unitario:</b>	<b>54,00 €</b>	<b>Nuevo Importe Unitario:</b>	<b>54,00 €</b>					

**RECINTOS PROPUESTOS**

<b>REF.</b>	<b>REFERENCIA SIGPAC</b>	<b>CULTIVO</b>	<b>S/R</b>	<b>USO SIGPAC</b>	<b>Sup. Dec. admisible</b>	<b>Sup. Campo</b>	<b>Sup. Determ.</b>	<b>Sup. Resuelta</b>
-143519	23-003-040-00409-0001	OLIVAR	S		0,93		0,93	0,93
1700000005839497	23-003-040-00402-0001	OLIVAR	S		0,82		0,82	0,82
1700000005839498	23-003-041-00150-0019	OLIVAR	S		0,01		0,01	0,01
1700000005839499	23-003-041-00151-0003	OLIVAR	S		0,59		0,59	0,59
1700000005839500	23-003-041-00169-0002	OLIVAR	S		0,01		0,01	0,01
1700000005839502	23-003-042-00039-0001	OLIVAR	S		0,01		0,01	0,01
1700000005839503	23-003-042-00040-0001	OLIVAR	S		0,33		0,33	0,33
1700000005839504	23-003-042-00041-0001	OLIVAR	S		0,01		0,01	0,01
1700000005839505	23-003-042-00045-0001	OLIVAR	S		0,44		0,44	0,44
1700000005839506	23-003-041-00166-0001	OLIVAR	S		0,02		0,02	0,02
1700000005839507	23-003-041-00167-0002	OLIVAR	S		0,03		0,03	0,03
1700000005839509	23-003-040-00407-0003	OLIVAR	S		0,01		0,01	0,01
1700000005839510	23-003-040-00408-0001	OLIVAR	S		0,02		0,02	0,02

(1) Con incidencias que retienen pago o deniegan el expediente.  
 (2) Se calcula sobre superficie declarada admisible.  
 (3) Aplicación del artículo 16 bis del RD 147/2023.

Puede verificar la integridad de una copia de este documento mediante la lectura del código QR adjunto o mediante el acceso a la dirección <https://ws050.juntadeandalucia.es/verificarFirma> indicando el código de VERIFICACIÓN

FIRMADO POR	RAQUEL MARIA ESPIN CRESPO	FECHA	26/06/2024
VERIFICACIÓN	Pk2jmMQ72K8YCCE9EQ8LU85ENJJ6M	PÁGINA	5520/8857





**APELLIDOS Y NOMBRE / RAZÓN SOCIAL**

ARANDA CEREZO INES MARIA

**NIF**

\*\*\*3186\*

**EXPEDIENTE**

1233926

**RESOLUCIÓN**

CONCESIÓN DE LA AYUDA

**DATOS DE MANTENIMIENTO UNIDADES**

**GRUPO DE PAGO**

ZONAS DE LIMITACIONES NATURALES

**Sup. Dec. Admisible**

8,00

**Sup. Resuelta**

8,00

**Sobredecl.**

0,00

**% Sobredecl.**

0,00

**RESUMEN DE PAGOS**

	<b>IMPORTE ( Euros )</b>			
	<b>RESUELTO</b>	<b>FEADER</b>	<b>MAPA</b>	<b>CAPADR</b>
Pago realizado	393,16	334,19	38,57	20,40
A pagar	38,84	33,01	3,81	2,02
<b>TOTAL</b>	<b>432,00</b>	<b>367,20</b>	<b>42,38</b>	<b>22,42</b>

**APLICACIÓN DE REDUCCIONES Y PENALIZACIONES (%)**

<b>Criterios de subvencionabilidad (1)</b>	<b>Presentación tardía</b>	<b>Omisión declaración</b>	<b>Condicionabilidad</b>
0,00	0,00	0,00	0,00

**IMPORTE ( Euros )**

Calculado(2)	Reducción	Penalización	Reducción Penalización (3)	Penalización adicional	Resuelto	FEADER	MAPA	CAPADR
432,00 €	0,00 €	0,00 €	0,00 €	0,00 €	432,00 €	367,20 €	42,38 €	22,42 €
Importe Unitario:	54,00 €	Nuevo Importe Unitario:	54,00 €					

**RECINTOS PROPUESTOS**

<b>REF.</b>	<b>REFERENCIA SIGPAC</b>	<b>CULTIVO</b>	<b>S/R</b>	<b>USO SIGPAC</b>	<b>Sup. Dec. admisible</b>	<b>Sup. Campo</b>	<b>Sup. Determ.</b>	<b>Sup. Resuelta</b>
-13598	23-092-089-00362-0005	ALMENDROS	R		8,00		8,00	8,00

(1) Con incidencias que retienen pago o deniegan el expediente.

(2) Se calcula sobre superficie declarada admisible.

(3) Aplicación del artículo 16 bis del RD 147/2023.

Puede verificar la integridad de una copia de este documento mediante la lectura del código QR adjunto o mediante el acceso a la dirección <https://ws050.juntadeandalucia.es/verificarFirma> indicando el código de VERIFICACIÓN

FIRMADO POR	RAQUEL MARIA ESPIN CRESPO	FECHA	26/06/2024
VERIFICACIÓN	Pk2jmMQ72K8YCCE9EQ8LU85ENJJ6M	PÁGINA	5521/8857



**APELLIDOS Y NOMBRE / RAZÓN SOCIAL**

ARANDA DOMENECH ANTONIO JESUS

**NIF**

\*\*\*9118\*

**EXPEDIENTE**

1158894

**RESOLUCIÓN**

CONCESIÓN DE LA AYUDA

**DATOS DE MANTENIMIENTO UNIDADES****GRUPO DE PAGO**

ZONAS DE LIMITACIONES NATURALES

**Sup. Dec.  
Admisible**

15,77

**Sup.  
Resuelta**

15,77

**Sobredecl.**

0,00

**% Sobredecl.**

0,00

**RESUMEN DE PAGOS**

	<b>IMPORTE ( Euros )</b>			
	<b>RESUELTO</b>	<b>FEADER</b>	<b>MAPA</b>	<b>CAPADR</b>
Pago realizado	767,45	652,33	75,28	39,84
A pagar	75,81	64,44	7,44	3,93
<b>TOTAL</b>	<b>843,26</b>	<b>716,77</b>	<b>82,72</b>	<b>43,77</b>

**APLICACIÓN DE REDUCCIONES Y PENALIZACIONES (%)**

<b>Criterios de subvencionabilidad (1)</b>	<b>Presentación tardía</b>	<b>Omisión declaración</b>	<b>Condicionalidad</b>
0,00	0,00	0,00	0,00

**IMPORTE ( Euros )**

Calculado(2)	Reducción	Penalización	Reducción Penalización (3)	Penalización adicional	Resuelto	FEADER	MAPA	CAPADR
843,26 €	0,00 €	0,00 €	0,00 €	0,00 €	843,26 €	716,77 €	82,72 €	43,77 €
Importe Unitario:	54,00 €	Nuevo Importe Unitario:	53,47 €					

**RECINTOS PROPUESTOS**

<b>REF.</b>	<b>REFERENCIA SIGPAC</b>	<b>CULTIVO</b>	<b>S/R</b>	<b>USO SIGPAC</b>	<b>Sup. Dec. admisible</b>	<b>Sup. Campo</b>	<b>Sup. Determ.</b>	<b>Sup. Resuelta</b>
-568873	23-100-504-00094-0001	OLIVAR	R		2,91		2,91	2,91
5517326	23-100-032-00001-0002	OLIVAR	R		0,26		0,26	0,26
5517327	23-100-032-00001-0006	ALMENDROS	R		0,89		0,89	0,89
5517330	23-100-032-00003-0002	OLIVAR	R		5,70		5,70	5,70
5517332	23-100-032-00003-0005	ALMENDROS	R		0,15		0,15	0,15
1700000006800326	23-061-016-00031-0001	OLIVAR	R		2,03		2,03	2,03
1700000006800327	23-061-016-00093-0001	OLIVAR	R		0,15		0,15	0,15
1700000006800328	23-061-016-00094-0001	OLIVAR	R		0,68		0,68	0,68
1700000006800329	23-061-016-00227-0003	OLIVAR	R		0,02		0,02	0,02
1700000006800331	23-100-011-00103-0001	OLIVAR	R		2,92		2,92	2,92
1700000006800332	23-100-504-00041-0001	OLIVAR	R		0,06		0,06	0,06

(1) Con incidencias que retienen pago o deniegan el expediente.

(2) Se calcula sobre superficie declarada admisible.

(3) Aplicación del artículo 16 bis del RD 147/2023.

Puede verificar la integridad de una copia de este documento mediante la lectura del código QR adjunto o mediante el acceso a la dirección <https://ws050.juntadeandalucia.es/verificarFirma> indicando el código de VERIFICACIÓN

FIRMADO POR	RAQUEL MARIA ESPIN CRESPO	FECHA	26/06/2024
VERIFICACIÓN	Pk2jmMQ72K8YCCE9EQ8LU85ENJJ6M	PÁGINA	5522/8857





**APELLIDOS Y NOMBRE / RAZÓN SOCIAL**

ARANDA HERRERA ANTONIO

**NIF**

\*\*\*\*4915\*

**EXPEDIENTE**

1230471

**RESOLUCIÓN**

CONCESIÓN DE LA AYUDA

**DATOS DE MANTENIMIENTO UNIDADES****GRUPO DE PAGO**

ZONAS DE LIMITACIONES NATURALES

**Sup. Dec.  
Admisible**

21,49

**Sup.  
Resuelta**

21,49

**Sobredecl.**

0,00

**% Sobredecl.**

0,00

**RESUMEN DE PAGOS**

	<b>IMPORTE ( Euros )</b>			
	<b>RESUELTO</b>	<b>FEADER</b>	<b>MAPA</b>	<b>CAPADR</b>
Pago realizado	977,70	831,05	95,92	50,74
A pagar	96,58	82,09	9,47	5,02
<b>TOTAL</b>	<b>1.074,28</b>	<b>913,14</b>	<b>105,39</b>	<b>55,76</b>

**APLICACIÓN DE REDUCCIONES Y PENALIZACIONES (%)**

<b>Crterios de subvencionabilidad (1)</b>	<b>Presentación tardía</b>	<b>Omisión declaración</b>	<b>Condicionalidad</b>
0,00	0,00	0,00	0,00

**IMPORTE ( Euros )**

Calculado(2)	Reducción	Penalización	Reducción Penalización (3)	Penalización adicional	Resuelto	FEADER	MAPA	CAPADR
1.074,28 €	0,00 €	0,00 €	0,00 €	0,00 €	1.074,28 €	913,14 €	105,39 €	55,75 €
<b>Importe Unitario:</b>	<b>54,00 €</b>	<b>Nuevo Importe Unitario:</b>	<b>49,99 €</b>					

**RECINTOS PROPUESTOS**

<b>REF.</b>	<b>REFERENCIA SIGPAC</b>	<b>CULTIVO</b>	<b>S/R</b>	<b>USO SIGPAC</b>	<b>Sup. Dec. admisible</b>	<b>Sup. Campo</b>	<b>Sup. Determ.</b>	<b>Sup. Resuelta</b>
-427556	23-008-007-00084-0004	OLIVAR	S		0,06		0,06	0,06
-427555	23-008-007-00084-0004	OLIVAR	S		0,02		0,02	0,02
1700000007115260	23-008-007-00003-0003	OLIVAR	S		4,10		4,10	4,10
1700000007115261	23-008-007-09003-0036	OLIVAR	S		0,06		0,06	0,06
1700000007115262	23-063-012-00022-0005	OLIVAR	S		1,16		1,16	1,16
1700000007115263	23-063-013-00012-0001	OLIVAR	S		0,24		0,24	0,24
1700000007115264	23-063-013-00028-0001	OLIVAR	S		1,59		1,59	1,59
1700000007115265	23-063-013-00036-0002	OLIVAR	S		0,25		0,25	0,25
1700000007115266	23-063-012-00016-0002	OLIVAR	S		5,15		5,15	5,15
1700000007115267	23-063-012-00018-0001	OLIVAR	S		1,10		1,10	1,10
1700000007115268	23-063-012-00015-0001	OLIVAR	S		2,62		2,62	2,62
1700000007115269	23-063-013-00037-0001	OLIVAR	S		0,19		0,19	0,19
1700000007115270	23-008-009-00043-0002	OLIVAR	S		1,36		1,36	1,36
1700000007115271	23-063-013-00016-0002	OLIVAR	S		0,17		0,17	0,17
1700000007115272	23-008-009-00032-0001	OLIVAR	S		2,03		2,03	2,03
1700000007115273	23-063-012-00022-0005	OLIVAR	S		1,29		1,29	1,29
1700000007115274	23-063-013-00014-0005	OLIVAR	S		0,10		0,10	0,10

(1) Con incidencias que retienen pago o deniegan el expediente.

(2) Se calcula sobre superficie declarada admisible.

(3) Aplicación del artículo 16 bis del RD 147/2023.

Puede verificar la integridad de una copia de este documento mediante la lectura del código QR adjunto o mediante el acceso a la dirección <https://ws050.juntadeandalucia.es/verificarFirma> indicando el código de VERIFICACIÓN

FIRMADO POR

RAQUEL MARIA ESPIN CRESPO

FECHA

26/06/2024

VERIFICACIÓN

Pk2jmMQ72K8YCC9EQ8LU85ENJJ6M

PÁGINA

5523/8857





**APELLIDOS Y NOMBRE / RAZÓN SOCIAL**

ARANDA HERRERA FRANCISCO

**NIF**

\*\*\*\*1545\*

**EXPEDIENTE**

1079472

**RESOLUCIÓN**

CONCESIÓN DE LA AYUDA

**DATOS DE MANTENIMIENTO UNIDADES**

<b>GRUPO DE PAGO</b>	<b>Sup. Dec. Admisible</b>	<b>Sup. Resuelta</b>	<b>Sobredecl.</b>	<b>% Sobredecl.</b>
ZONAS DE LIMITACIONES NATURALES	23,53	23,53	0,00	0,00

**RESUMEN DE PAGOS**

	<b>IMPORTE ( Euros )</b>			
	<b>RESUELTO</b>	<b>FEADER</b>	<b>MAPA</b>	<b>CAPADR</b>
Pago realizado	1.037,85	882,17	101,81	53,87
A pagar	102,52	87,14	10,06	5,32
<b>TOTAL</b>	<b>1.140,37</b>	<b>969,31</b>	<b>111,87</b>	<b>59,19</b>

**APLICACIÓN DE REDUCCIONES Y PENALIZACIONES (%)**

<b>Crterios de subvencionabilidad (1)</b>	<b>Presentación tardía</b>	<b>Omisión declaración</b>	<b>Condicionalidad</b>
0,00	0,00	0,00	0,00

**IMPORTE ( Euros )**

Calculado(2)	Reducción	Penalización	Reducción Penalización (3)	Penalización adicional	Resuelto	FEADER	MAPA	CAPADR
1.140,37 €	0,00 €	0,00 €	0,00 €	0,00 €	1.140,37 €	969,31 €	111,87 €	59,19 €
Importe Unitario:	54,00 €	Nuevo Importe Unitario:	48,46 €					

**RECINTOS PROPUESTOS**

<b>REF.</b>	<b>REFERENCIA SIGPAC</b>	<b>CULTIVO</b>	<b>USO S/R SIGPAC</b>	<b>Sup. Dec. admisible</b>	<b>Sup. Campo</b>	<b>Sup. Determ.</b>	<b>Sup. Resuelta</b>
-429631	23-063-008-00059-0001	OLIVAR	S	0,01		0,01	0,01
6867591	23-092-002-00008-0001	OLIVAR	S	0,47		0,47	0,47
1700000005190509	23-008-014-00046-0001	OLIVAR	S	0,03		0,03	0,03
1700000005190510	23-008-014-00047-0001	OLIVAR	S	0,20		0,20	0,20
1700000005190512	23-008-014-00066-0001	OLIVAR	S	1,11		1,11	1,11
1700000005190513	23-008-014-00067-0001	OLIVAR	S	0,01		0,01	0,01
1700000005190514	23-008-014-00068-0001	OLIVAR	S	1,74		1,74	1,74
1700000005190515	23-008-014-00071-0001	OLIVAR	S	0,11		0,11	0,11
1700000005190516	23-008-015-00059-0001	OLIVAR	R	1,03		1,03	1,03
1700000005190517	23-008-015-00448-0002	OLIVAR	S	2,22		2,22	2,22
1700000005190519	23-063-008-00007-0001	OLIVAR	S	2,20		2,20	2,20
1700000005190521	23-063-008-00066-0001	OLIVAR	S	0,23		0,23	0,23
1700000005190522	23-063-008-00061-0003	OLIVAR	S	0,14		0,14	0,14
1700000005190523	23-063-008-00067-0003	OLIVAR	S	0,06		0,06	0,06
1700000005190524	23-092-002-00010-0001	OLIVAR	S	1,09		1,09	1,09
1700000005190525	23-063-008-00064-0002	OLIVAR	S	0,03		0,03	0,03
1700000005190527	23-063-008-00069-0003	OLIVAR	S	4,19		4,19	4,19
1700000005190528	23-063-009-00032-0001	OLIVAR	S	0,49		0,49	0,49
1700000005190529	23-063-009-00035-0001	OLIVAR	S	1,08		1,08	1,08
1700000005190530	23-063-008-00010-0003	OLIVAR	S	6,53		6,53	6,53
1700000005190531	23-063-032-00050-0001	OLIVAR	S	0,56		0,56	0,56

(1) Con incidencias que retienen pago o deniegan el expediente.

(2) Se calcula sobre superficie declarada admisible.

(3) Aplicación del artículo 16 bis del RD 147/2023.

Puede verificar la integridad de una copia de este documento mediante la lectura del código QR adjunto o mediante el acceso a la dirección <https://ws050.juntadeandalucia.es/verificarFirma> indicando el código de VERIFICACIÓN

FIRMADO POR	RAQUEL MARIA ESPIN CRESPO	FECHA	26/06/2024
VERIFICACIÓN	Pk2jmMQ72K8YCC9EQ8LU85ENJJ6M	PÁGINA	5524/8857



**APELLIDOS Y NOMBRE / RAZÓN SOCIAL**

ARANDA QUESADA JOSE

**NIF**

\*\*\*\*3939\*

**EXPEDIENTE**

1187410

**RESOLUCIÓN**

CONCESIÓN DE LA AYUDA

**DATOS DE MANTENIMIENTO UNIDADES****GRUPO DE PAGO**

ZONAS DE LIMITACIONES NATURALES

**Sup. Dec.  
Admisible**

30,87

**Sup.  
Resuelta**

30,87

**Sobredecl.**

0,00

**% Sobredecl.**

0,00

**RESUMEN DE PAGOS**

	<b>IMPORTE ( Euros )</b>			
	<b>RESUELTO</b>	<b>FEADER</b>	<b>MAPA</b>	<b>CAPADR</b>
Pago realizado	1.081,20	919,02	106,06	56,12
A pagar	106,80	90,78	10,48	5,54
<b>TOTAL</b>	<b>1.188,00</b>	<b>1.009,80</b>	<b>116,54</b>	<b>61,66</b>

**APLICACIÓN DE REDUCCIONES Y PENALIZACIONES (%)**

<b>Criterios de subvencionabilidad (1)</b>	<b>Presentación tardía</b>	<b>Omisión declaración</b>	<b>Condicionalidad</b>
0,00	0,00	0,00	0,00

**IMPORTE ( Euros )**

Calculado(2)	Reducción	Penalización	Reducción Penalización (3)	Penalización adicional	Resuelto	FEADER	MAPA	CAPADR
1.188,00 €	0,00 €	0,00 €	0,00 €	0,00 €	1.188,00 €	1.009,80 €	116,54 €	61,66 €
<b>Importe Unitario:</b>	<b>54,00 €</b>	<b>Nuevo Importe Unitario:</b>	<b>38,48 €</b>					

**RECINTOS PROPUESTOS**

<b>REF.</b>	<b>REFERENCIA SIGPAC</b>	<b>CULTIVO</b>	<b>S/R</b>	<b>USO SIGPAC</b>	<b>Sup. Dec. admisible</b>	<b>Sup. Campo</b>	<b>Sup. Determ.</b>	<b>Sup. Resuelta</b>
-1608817	23-100-509-00168-0002	OLIVAR	R		0,21		0,21	0,21
-138850	23-100-507-00009-0001	OLIVAR	S		7,17		7,17	7,17
4179576	23-100-509-00168-0001	OLIVAR	S		9,72		9,72	9,72
4179583	23-100-011-00074-0001	OLIVAR	S		3,74		3,74	3,74
4179589	23-100-509-00167-0001	OLIVAR	S		10,03		10,03	10,03

(1) Con incidencias que retienen pago o deniegan el expediente.

(2) Se calcula sobre superficie declarada admisible.

(3) Aplicación del artículo 16 bis del RD 147/2023.

Puede verificar la integridad de una copia de este documento mediante la lectura del código QR adjunto o mediante el acceso a la dirección <https://ws050.juntadeandalucia.es/verificarFirma> indicando el código de VERIFICACIÓN

FIRMADO POR	RAQUEL MARIA ESPIN CRESPO	FECHA	26/06/2024
VERIFICACIÓN	Pk2jmMQ72K8YCCCE9EQ8LU85ENJJJ6M	PÁGINA	5525/8857



**APELLIDOS Y NOMBRE / RAZÓN SOCIAL**

ARANDA QUINTERO YOLANDA

**NIF**

\*\*\*\*2211\*

**EXPEDIENTE**

1088526

**RESOLUCIÓN**

CONCESIÓN DE LA AYUDA

**DATOS DE MANTENIMIENTO UNIDADES****GRUPO DE PAGO**

ZONAS DE LIMITACIONES NATURALES

**Sup. Dec.  
Admisible**

2,62

**Sup.  
Resuelta**

2,62

**Sobredecl.**

0,00

**% Sobredecl.**

0,00

**RESUMEN DE PAGOS**

	<b>IMPORTE ( Euros )</b>			
	<b>RESUELTO</b>	<b>FEADER</b>	<b>MAPA</b>	<b>CAPADR</b>
Pago realizado	128,76	109,45	12,63	6,68
A pagar	12,72	10,81	1,25	0,66
<b>TOTAL</b>	<b>141,48</b>	<b>120,26</b>	<b>13,88</b>	<b>7,34</b>

**APLICACIÓN DE REDUCCIONES Y PENALIZACIONES (%)**

<b>Criterios de subvencionabilidad (1)</b>	<b>Presentación tardía</b>	<b>Omisión declaración</b>	<b>Condicionabilidad</b>
0,00	0,00	0,00	0,00

**IMPORTE ( Euros )**

Calculado(2)	Reducción	Penalización	Reducción Penalización (3)	Penalización adicional	Resuelto	FEADER	MAPA	CAPADR
141,48 €	0,00 €	0,00 €	0,00 €	0,00 €	141,48 €	120,26 €	13,88 €	7,34 €
Importe Unitario:	54,00 €	Nuevo Importe Unitario:	54,00 €					

**RECINTOS PROPUESTOS**

<b>REF.</b>	<b>REFERENCIA SIGPAC</b>	<b>CULTIVO</b>	<b>S/R</b>	<b>USO SIGPAC</b>	<b>Sup. Dec. admisible</b>	<b>Sup. Campo</b>	<b>Sup. Determ.</b>	<b>Sup. Resuelta</b>
-1268301	23-060-069-00075-0001	OLIVAR	S		0,03		0,03	0,03
-1268300	23-060-040-00292-0004	OLIVAR	S		0,44		0,44	0,44
4116496	23-060-069-00078-0002	OLIVAR	S		0,45		0,45	0,45
1700000006037809	23-060-035-00262-0019	OLIVAR	S		0,02		0,02	0,02
1700000006037810	23-060-035-00264-0004	OLIVAR	S		0,07		0,07	0,07
1700000006037811	23-060-035-00265-0001	OLIVAR	S		0,32		0,32	0,32
1700000006037812	23-060-035-00290-0002	OLIVAR	S		0,80		0,80	0,80
1700000006037822	23-060-024-00070-0001	OLIVAR	S		0,49		0,49	0,49

(1) Con incidencias que retienen pago o deniegan el expediente.

(2) Se calcula sobre superficie declarada admisible.

(3) Aplicación del artículo 16 bis del RD 147/2023.

Puede verificar la integridad de una copia de este documento mediante la lectura del código QR adjunto o mediante el acceso a la dirección <https://ws050.juntadeandalucia.es/verificarFirma> indicando el código de VERIFICACIÓN

FIRMADO POR	RAQUEL MARIA ESPIN CRESPO	FECHA	26/06/2024
VERIFICACIÓN	Pk2jmMQ72K8YCCE9EQ8LU85ENJJ6M	PÁGINA	5526/8857



**APELLIDOS Y NOMBRE / RAZÓN SOCIAL**

ARANDA SANCHEZ VIRGILIO MANUEL

**NIF**

\*\*\*0594\*

**EXPEDIENTE**

1054725

**RESOLUCIÓN**

CONCESIÓN DE LA AYUDA

**DATOS DE MANTENIMIENTO UNIDADES**

<b>GRUPO DE PAGO</b>	<b>Sup. Dec. Admisible</b>	<b>Sup. Resuelta</b>	<b>Sobredecl.</b>	<b>% Sobredecl.</b>
ZONAS DE LIMITACIONES NATURALES	15,25	15,25	0,00	0,00

**RESUMEN DE PAGOS**

	<b>IMPORTE ( Euros )</b>			
	<b>RESUELTO</b>	<b>FEADER</b>	<b>MAPA</b>	<b>CAPADR</b>
Pago realizado	747,01	634,96	73,28	38,77
A pagar	73,79	62,72	7,24	3,83
<b>TOTAL</b>	<b>820,80</b>	<b>697,68</b>	<b>80,52</b>	<b>42,60</b>

**APLICACIÓN DE REDUCCIONES Y PENALIZACIONES (%)**

<b>Crterios de subvencionabilidad (1)</b>	<b>Presentación tardía</b>	<b>Omisión declaración</b>	<b>Condicionalidad</b>
0,00	0,00	0,00	0,00

**IMPORTE ( Euros )**

Calculado(2)	Reducción	Penalización	Reducción Penalización (3)	Penalización adicional	Resuelto	FEADER	MAPA	CAPADR
820,80 €	0,00 €	0,00 €	0,00 €	0,00 €	820,80 €	697,68 €	80,52 €	42,60 €
Importe Unitario:	54,00 €	Nuevo Importe Unitario:	53,82 €					

**RECINTOS PROPUESTOS**

<b>REF.</b>	<b>REFERENCIA SIGPAC</b>	<b>CULTIVO</b>	<b>USO S/R</b>	<b>Sup. Dec. admisible</b>	<b>Sup. Campo</b>	<b>Sup. Determ.</b>	<b>Sup. Resuelta</b>
-1298758	23-003-031-00225-0002	OLIVAR	S	0,89		0,89	0,89
-1298757	23-003-031-00225-0001	OLIVAR	S	0,13		0,13	0,13
1700000004867301	23-003-040-00479-0002	OLIVAR	S	0,01		0,01	0,01
1700000004867302	23-003-040-00481-0001	OLIVAR	S	1,03		1,03	1,03
1700000005884521	23-003-031-00113-0004	OLIVAR	S	0,23		0,23	0,23
1700000005884522	23-003-044-00154-0001	OLIVAR	S	1,11		1,11	1,11
1700000005884523	23-003-044-00157-0001	OLIVAR	S	0,91		0,91	0,91
1700000005884524	23-003-044-00142-0001	OLIVAR	S	1,00		1,00	1,00
1700000005884525	23-003-044-00176-0002	OLIVAR	S	1,47		1,47	1,47
1700000005884526	23-003-032-00414-0001	OLIVAR	S	0,44		0,44	0,44
1700000005884527	23-003-032-00415-0002	OLIVAR	S	0,32		0,32	0,32
1700000005884528	23-003-032-00415-0010	OLIVAR	S	0,12		0,12	0,12
1700000005884529	23-003-041-00369-0001	OLIVAR	S	1,10		1,10	1,10
1700000005884530	23-003-041-00375-0001	OLIVAR	S	0,01		0,01	0,01
1700000005884531	23-003-045-00207-0001	OLIVAR	S	2,76		2,76	2,76
1700000005884534	23-003-042-00278-0001	OLIVAR	S	1,62		1,62	1,62
1700000005884535	23-003-042-00279-0001	OLIVAR	S	0,03		0,03	0,03
1700000005884538	23-003-042-00533-0001	OLIVAR	S	0,72		0,72	0,72
1700000005884539	23-003-042-09000-0028	OLIVAR	S	0,02		0,02	0,02
1700000005884540	23-003-044-00220-0002	OLIVAR	S	0,80		0,80	0,80
1700000005884541	23-003-044-00126-0002	OLIVAR	S	0,01		0,01	0,01
1700000005884542	23-003-044-00221-0001	OLIVAR	S	0,52		0,52	0,52

(1) Con incidencias que retienen pago o deniegan el expediente.

(2) Se calcula sobre superficie declarada admisible.

(3) Aplicación del artículo 16 bis del RD 147/2023.

Puede verificar la integridad de una copia de este documento mediante la lectura del código QR adjunto o mediante el acceso a la dirección <https://ws050.juntadeandalucia.es/verificarFirma> indicando el código de VERIFICACIÓN

FIRMADO POR	RAQUEL MARIA ESPIN CRESPO	FECHA	26/06/2024
VERIFICACIÓN	Pk2jmMQ72K8YCCE9EQ8LU85ENJJ6M	PÁGINA	5527/8857





**APELLIDOS Y NOMBRE / RAZÓN SOCIAL**

ARANDA TORRES JUAN MANUEL

**NIF**  
\*\*\*\*5070\*

**EXPEDIENTE**  
1108189

**RESOLUCIÓN**  
CONCESIÓN DE LA AYUDA

**DATOS DE MANTENIMIENTO UNIDADES**

<b>GRUPO DE PAGO</b>	<b>Sup. Dec. Admisible</b>	<b>Sup. Resuelta</b>	<b>Sobredecl.</b>	<b>% Sobredecl.</b>
ZONAS DE LIMITACIONES NATURALES	9,09	9,09	0,00	0,00

**RESUMEN DE PAGOS**

	<b>IMPORTE ( Euros )</b>			
	<b>RESUELTO</b>	<b>FEADER</b>	<b>MAPA</b>	<b>CAPADR</b>
Pago realizado	446,73	379,72	43,82	23,19
A pagar	44,13	37,51	4,33	2,29
<b>TOTAL</b>	<b>490,86</b>	<b>417,23</b>	<b>48,15</b>	<b>25,48</b>

**APLICACIÓN DE REDUCCIONES Y PENALIZACIONES (%)**

<b>Criterios de subvencionabilidad (1)</b>	<b>Presentación tardía</b>	<b>Omisión declaración</b>	<b>Condicionalidad</b>
0,00	0,00	0,00	0,00

**IMPORTE ( Euros )**

Calculado(2)	Reducción	Penalización	Reducción Penalización (3)	Penalización adicional	Resuelto	FEADER	MAPA	CAPADR
490,86 €	0,00 €	0,00 €	0,00 €	0,00 €	490,86 €	417,23 €	48,15 €	25,48 €
Importe Unitario:	54,00 €	Nuevo Importe Unitario:	54,00 €					

**RECINTOS PROPUESTOS**

<b>REF.</b>	<b>REFERENCIA SIGPAC</b>	<b>CULTIVO</b>	<b>S/R</b>	<b>USO SIGPAC</b>	<b>Sup. Dec. admisible</b>	<b>Sup. Campo</b>	<b>Sup. Determ.</b>	<b>Sup. Resuelta</b>
-944761	23-003-012-00361-0005	OLIVAR	S		0,10		0,10	0,10
5067206	23-003-012-00092-0001	OLIVAR	S		0,24		0,24	0,24
5067207	23-003-012-00092-0002	OLIVAR	S		0,08		0,08	0,08
5067210	23-003-012-00093-0002	OLIVAR	S		0,05		0,05	0,05
5067212	23-003-012-00361-0001	OLIVAR	S		0,10		0,10	0,10
5067218	23-003-012-00361-0004	OLIVAR	S		0,05		0,05	0,05
5067221	23-003-012-09011-0002	OLIVAR	S		0,01		0,01	0,01
1700000006793647	23-003-004-00104-0001	OLIVAR	S		0,24		0,24	0,24
1700000006793648	23-003-004-00105-0002	OLIVAR	S		0,02		0,02	0,02
1700000006793649	23-003-004-00157-0002	OLIVAR	S		0,38		0,38	0,38
1700000006793650	23-003-004-00315-0004	OLIVAR	S		1,14		1,14	1,14
1700000006793651	23-003-004-09015-0002	OLIVAR	S		0,06		0,06	0,06
1700000006793655	23-003-012-00137-0001	OLIVAR	S		0,08		0,08	0,08
1700000006793656	23-003-012-00142-0002	OLIVAR	R		2,05		2,05	2,05
1700000006793657	23-003-012-00080-0001	OLIVAR	S		1,08		1,08	1,08
1700000006793659	23-003-012-00081-0001	OLIVAR	S		0,04		0,04	0,04
1700000006793661	23-003-005-00227-0001	OLIVAR	S		0,40		0,40	0,40
1700000006793662	23-003-005-00103-0001	OLIVAR	S		0,74		0,74	0,74
1700000006793663	23-003-011-00097-0001	OLIVAR	S		0,36		0,36	0,36
1700000006793664	23-003-011-00100-0003	OLIVAR	S		0,42		0,42	0,42
1700000006793666	23-003-013-00262-0002	OLIVAR	S		0,10		0,10	0,10
1700000006793667	23-003-013-00263-0001	OLIVAR	S		0,39		0,39	0,39
1700000006793668	23-003-013-00393-0002	OLIVAR	S		0,12		0,12	0,12
1700000006793669	23-003-012-00026-0001	OLIVAR	R		0,32		0,32	0,32
1700000006793670	23-003-012-00027-0004	OLIVAR	R		0,41		0,41	0,41
1700000006793671	23-003-011-00100-0002	OLIVAR	S		0,11		0,11	0,11

(1) Con incidencias que retienen pago o deniegan el expediente.  
(2) Se calcula sobre superficie declarada admisible.  
(3) Aplicación del artículo 16 bis del RD 147/2023.

Puede verificar la integridad de una copia de este documento mediante la lectura del código QR adjunto o mediante el acceso a la dirección <a href="https://ws050.juntadeandalucia.es/verificarFirma">https://ws050.juntadeandalucia.es/verificarFirma</a> indicando el código de VERIFICACIÓN					
FIRMADO POR	RAQUEL MARIA ESPIN CRESPO		FECHA		26/06/2024
VERIFICACIÓN	Pk2jmMQ72K8YCCE9EQ8LU85ENJJ6M		PÁGINA		5528/8857



(1) Con incidencias que retienen pago o deniegan el expediente.  
(2) Se calcula sobre superficie declarada admisible.  
(3) Aplicación del artículo 16 bis del RD 147/2023.

Puede verificar la integridad de una copia de este documento mediante la lectura del código QR adjunto o mediante el acceso a la dirección <https://ws050.juntadeandalucia.es/verificarFirma> indicando el código de VERIFICACIÓN

FIRMADO POR	RAQUEL MARIA ESPIN CRESCO	FECHA	26/06/2024
VERIFICACIÓN	Pk2jmMQ72K8YCCE9EQ8LU85ENJJJ6M	PÁGINA	5529/8857



**APELLIDOS Y NOMBRE / RAZÓN SOCIAL**

ARANDA VILLENA JOSE

**NIF**

\*\*\*\*8939\*

**EXPEDIENTE**

1196062

**RESOLUCIÓN**

CONCESIÓN DE LA AYUDA

**DATOS DE MANTENIMIENTO UNIDADES****GRUPO DE PAGO**

ZONAS DE LIMITACIONES NATURALES

**Sup. Dec.  
Admisible**

8,87

**Sup.  
Resuelta**

8,87

**Sobredecl.**

0,00

**% Sobredecl.**

0,00

**RESUMEN DE PAGOS**

	<b>IMPORTE ( Euros )</b>			
	<b>RESUELTO</b>	<b>FEADER</b>	<b>MAPA</b>	<b>CAPADR</b>
Pago realizado	435,92	370,53	42,77	22,63
A pagar	43,06	36,60	4,22	2,24
<b>TOTAL</b>	<b>478,98</b>	<b>407,13</b>	<b>46,99</b>	<b>24,87</b>

**APLICACIÓN DE REDUCCIONES Y PENALIZACIONES (%)**

<b>Crterios de subvencionabilidad (1)</b>	<b>Presentación tardía</b>	<b>Omisión declaración</b>	<b>Condicionalidad</b>
0,00	0,00	0,00	0,00

**IMPORTE ( Euros )**

Calculado(2)	Reducción	Penalización	Reducción Penalización (3)	Penalización adicional	Resuelto	FEADER	MAPA	CAPADR
478,98 €	0,00 €	0,00 €	0,00 €	0,00 €	478,98 €	407,13 €	46,99 €	24,86 €
Importe Unitario:	54,00 €	Nuevo Importe Unitario:	54,00 €					

**RECINTOS PROPUESTOS**

<b>REF.</b>	<b>REFERENCIA SIGPAC</b>	<b>CULTIVO</b>	<b>USO S/R SIGPAC</b>	<b>Sup. Dec. admisible</b>	<b>Sup. Campo</b>	<b>Sup. Determ.</b>	<b>Sup. Resuelta</b>
1700000006557674	23-003-040-00138-0001	OLIVAR	S	0,32		0,32	0,32
1700000006557675	23-003-040-00525-0001	OLIVAR	S	0,28		0,28	0,28
1700000006557676	23-003-041-09002-0002	OLIVAR	S	0,06		0,06	0,06
1700000006557677	23-003-042-00095-0001	OLIVAR	S	0,38		0,38	0,38
1700000006557678	23-003-042-00106-0001	OLIVAR	S	1,17		1,17	1,17
1700000006557679	23-003-042-00765-0003	OLIVAR	S	0,08		0,08	0,08
1700000006557680	23-060-051-00406-0001	OLIVAR	S	0,35		0,35	0,35
1700000006557681	23-060-051-00435-0002	OLIVAR	S	0,03		0,03	0,03
1700000006557682	23-060-050-00022-0001	OLIVAR	S	0,54		0,54	0,54
1700000006557683	23-003-041-00572-0003	OLIVAR	S	0,13		0,13	0,13
1700000006557684	23-003-041-00573-0003	OLIVAR	S	1,33		1,33	1,33
1700000006557685	23-003-042-00110-0001	OLIVAR	S	0,03		0,03	0,03
1700000006557686	23-003-043-00038-0002	OLIVAR	S	0,39		0,39	0,39
1700000006557687	23-003-043-00039-0002	OLIVAR	S	0,47		0,47	0,47
1700000006557688	23-060-051-00395-0001	OLIVAR	S	0,02		0,02	0,02
1700000006557689	23-060-051-00396-0001	OLIVAR	S	0,40		0,40	0,40
1700000006557690	23-060-051-00397-0001	OLIVAR	S	0,02		0,02	0,02
1700000006557691	23-060-051-00421-0001	OLIVAR	S	0,06		0,06	0,06
1700000006557692	23-003-041-00570-0002	OLIVAR	S	1,23		1,23	1,23
1700000006557693	23-060-051-00411-0001	OLIVAR	S	0,31		0,31	0,31
1700000006557694	23-060-051-00415-0001	OLIVAR	S	0,80		0,80	0,80
1700000006557695	23-060-051-00435-0002	OLIVAR	S	0,04		0,04	0,04
1700000006557697	23-003-043-00040-0002	OLIVAR	S	0,43		0,43	0,43

(1) Con incidencias que retienen pago o deniegan el expediente.

(2) Se calcula sobre superficie declarada admisible.

(3) Aplicación del artículo 16 bis del RD 147/2023.

Puede verificar la integridad de una copia de este documento mediante la lectura del código QR adjunto o mediante el acceso a la dirección <https://ws050.juntadeandalucia.es/verificarFirma> indicando el código de VERIFICACIÓN

FIRMADO POR

RAQUEL MARIA ESPIN CRESPO

FECHA

26/06/2024

VERIFICACIÓN

Pk2jmMQ72K8YCCE9EQ8LU85ENJJ6M

PÁGINA

5530/8857







**INCIDENCIAS**

**INCIDENCIA DESCRIPCIÓN**

75022 No Autoriza a que, en caso de la devolución por la entidad financiera (retrocesión bancaria) del pago en la cuenta corriente consignada en la solicitud y que está debidamente registrada en el sistema contable GIRO de la Junta de Andalucía, se proceda al pago en cualquier otra cuenta corriente de la titularidad del solicitante vigente en dicho sistema contable.

(1) Con incidencias que retienen pago o deniegan el expediente.  
(2) Se calcula sobre superficie declarada admisible.  
(3) Aplicación del artículo 16 bis del RD 147/2023.

Puede verificar la integridad de una copia de este documento mediante la lectura del código QR adjunto o mediante el acceso a la dirección <https://ws050.juntadeandalucia.es/verificarFirma> indicando el código de VERIFICACIÓN

FIRMADO POR	RAQUEL MARIA ESPIN CRESPO	FECHA	26/06/2024
VERIFICACIÓN	Pk2jmMQ72K8YCCE9EQ8LU85ENJJ6M	PÁGINA	5531/8857



**APELLIDOS Y NOMBRE / RAZÓN SOCIAL**

ARAUJO ESTRADA ANTONIO

**NIF**

\*\*\*\*4102\*

**EXPEDIENTE**

1207308

**RESOLUCIÓN**

CONCESIÓN DE LA AYUDA

**DATOS DE MANTENIMIENTO UNIDADES**

<b>GRUPO DE PAGO</b>	<b>Sup. Dec. Admisible</b>	<b>Sup. Resuelta</b>	<b>Sobredecl.</b>	<b>% Sobredecl.</b>
ZONAS DE LIMITACIONES NATURALES	12,91	12,91	0,00	0,00

**RESUMEN DE PAGOS**

	<b>IMPORTE ( Euros )</b>			
	<b>RESUELTO</b>	<b>FEADER</b>	<b>MAPA</b>	<b>CAPADR</b>
Pago realizado	634,47	539,30	62,24	32,93
A pagar	62,67	53,27	6,15	3,25
<b>TOTAL</b>	<b>697,14</b>	<b>592,57</b>	<b>68,39</b>	<b>36,18</b>

**APLICACIÓN DE REDUCCIONES Y PENALIZACIONES (%)**

<b>Criterios de subvencionabilidad (1)</b>	<b>Presentación tardía</b>	<b>Omisión declaración</b>	<b>Condicionabilidad</b>
0,00	0,00	0,00	0,00

**IMPORTE ( Euros )**

Calculado(2)	Reducción	Penalización	Reducción Penalización (3)	Penalización adicional	Resuelto	FEADER	MAPA	CAPADR
697,14 €	0,00 €	0,00 €	0,00 €	0,00 €	697,14 €	592,57 €	68,39 €	36,18 €
Importe Unitario:	54,00 €	Nuevo Importe Unitario:	54,00 €					

**RECINTOS PROPUESTOS**

<b>REF.</b>	<b>REFERENCIA SIGPAC</b>	<b>CULTIVO</b>	<b>S/R</b>	<b>USO SIGPAC</b>	<b>Sup. Dec. admisible</b>	<b>Sup. Campo</b>	<b>Sup. Determ.</b>	<b>Sup. Resuelta</b>
4146172	23-021-020-00061-0002	OLIVAR	S		1,09		1,09	1,09
4755034	23-021-020-00012-0002	OLIVAR	S		2,66		2,66	2,66
5309631	23-021-004-00020-0001	OLIVAR	S		7,27		7,27	7,27
5503176	23-021-020-00055-0001	OLIVAR	S		1,89		1,89	1,89

(1) Con incidencias que retienen pago o deniegan el expediente.

(2) Se calcula sobre superficie declarada admisible.

(3) Aplicación del artículo 16 bis del RD 147/2023.

Puede verificar la integridad de una copia de este documento mediante la lectura del código QR adjunto o mediante el acceso a la dirección <https://ws050.juntadeandalucia.es/verificarFirma> indicando el código de VERIFICACIÓN

FIRMADO POR	RAQUEL MARIA ESPIN CRESPO	FECHA	26/06/2024
VERIFICACIÓN	Pk2jmMQ72K8YCCE9EQ8LU85ENJJ6M	PÁGINA	5532/8857





**APELLIDOS Y NOMBRE / RAZÓN SOCIAL**

ARCO GARCIA CRISTOBAL

**NIF**

\*\*\*\*7204\*

**EXPEDIENTE**

1208375

**RESOLUCIÓN**

CONCESIÓN DE LA AYUDA

**DATOS DE MANTENIMIENTO UNIDADES**

**GRUPO DE PAGO**

ZONAS DE LIMITACIONES NATURALES

**Sup. Dec.  
Admisible**

14,80

**Sup.  
Resuelta**

13,94

**Sobredecl.**

0,86

**% Sobredecl.**

5,81

**RESUMEN DE PAGOS**

	<b><u>IMPORTE ( Euros )</u></b>			
	<b><u>RESUELTO</u></b>	<b><u>FEADER</u></b>	<b><u>MAPA</u></b>	<b><u>CAPADR</u></b>
Pago realizado	606,45	515,49	59,49	31,47
A pagar	58,83	50,01	5,77	3,05
<b>TOTAL</b>	<b>665,28</b>	<b>565,50</b>	<b>65,26</b>	<b>34,52</b>

**APLICACIÓN DE REDUCCIONES Y PENALIZACIONES (%)**

<b><u>Criterios de subvencionabilidad (1)</u></b>	<b><u>Presentación tardía</u></b>	<b><u>Omisión declaración</u></b>	<b><u>Condicionalidad</u></b>
0,00	0,00	0,00	0,00

**IMPORTE ( Euros )**

<b><u>Calculado(2)</u></b>	<b><u>Reducción</u></b>	<b><u>Penalización</u></b>	<b><u>Reducción Penalización (3)</u></b>	<b><u>Penalización adicional</u></b>	<b><u>Resuelto</u></b>	<b><u>FEADER</u></b>	<b><u>MAPA</u></b>	<b><u>CAPADR</u></b>
799,20 €	46,44 €	87,48 €	0,00 €	0,00 €	665,28 €	565,49 €	65,26 €	34,53 €
<b>Importe Unitario:</b>	<b>54,00 €</b>	<b>Nuevo Importe Unitario:</b>	<b>54,00 €</b>					

(1) Con incidencias que retienen pago o deniegan el expediente.

(2) Se calcula sobre superficie declarada admisible.

(3) Aplicación del artículo 16 bis del RD 147/2023.

Puede verificar la integridad de una copia de este documento mediante la lectura del código QR adjunto o mediante el acceso a la dirección <https://ws050.juntadeandalucia.es/verificarFirma> indicando el código de VERIFICACIÓN

FIRMADO POR	RAQUEL MARIA ESPIN CRESPO	FECHA	26/06/2024
VERIFICACIÓN	Pk2jmMQ72K8YCC9EQ8LU85ENJJJ6M	PÁGINA	5533/8857





**RECINTOS PROPUESTOS**

REF.	REFERENCIA SIGPAC	CULTIVO	S/R	USO SIGPAC	Sup. Dec. admisible	Sup. Campo	Sup. Determ.	Sup. Resuelta
-153387	23-003-031-00026-0001	OLIVAR	S		0,01		0,01	0,01
4196310	23-003-007-00131-0001	OLIVAR	S		0,16		0,16	0,16
6891647	23-003-001-00179-0001	OLIVAR	S		0,65		0,65	0,65
6891655	23-003-001-00193-0001	OLIVAR	S		0,19		0,19	0,19
6891659	23-003-001-00194-0001	OLIVAR	S		0,20		0,20	0,20
6891678	23-003-001-00195-0001	OLIVAR	S		0,44		0,44	0,44
6896312	23-003-001-00427-0003	OLIVAR	S		0,06		0,06	0,06
6896316	23-003-001-00481-0004	OLIVAR	S		0,82		0,82	0,00
6896320	23-003-001-00481-0015	OLIVAR	S		0,93		0,93	0,93
1700000006553781	23-003-031-00024-0001	OLIVAR	S		0,26		0,26	0,26
1700000006553782	23-003-031-00025-0001	OLIVAR	S		0,17		0,17	0,17
1700000006553783	23-003-031-00026-0001	OLIVAR	S		0,01		0,01	0,01
1700000006553784	23-003-031-00029-0001	OLIVAR	S		0,01		0,01	0,01
1700000006553785	23-003-031-00032-0002	OLIVAR	S		1,20		1,20	1,20
1700000006553786	23-003-031-00032-0006	OLIVAR	S		0,21		0,21	0,21
1700000006553787	23-003-031-00215-0001	OLIVAR	S		0,01		0,01	0,01
1700000006553788	23-003-031-00237-0001	OLIVAR	S		0,02		0,02	0,02
1700000006553789	23-003-031-00238-0001	OLIVAR	S		0,05		0,05	0,05
1700000006553793	23-003-001-00172-0001	OLIVAR	S		1,50		1,50	1,50
1700000006553794	23-003-001-00173-0001	OLIVAR	S		0,09		0,09	0,09
1700000006553795	23-003-001-00178-0001	OLIVAR	S		0,42		0,42	0,42
1700000006553796	23-003-001-00152-0001	OLIVAR	S		0,04		0,04	0,04
1700000006553797	23-003-001-00160-0001	OLIVAR	S		0,03		0,03	0,03
1700000006553798	23-003-001-00162-0001	OLIVAR	S		1,17		1,17	1,17
1700000006553799	23-003-001-00512-0001	OLIVAR	S		0,20		0,20	0,20
1700000006553800	23-003-031-00213-0005	OLIVAR	S		0,02		0,02	0,02
1700000006553801	23-003-007-00128-0001	OLIVAR	S		0,13		0,13	0,13
1700000006553802	23-003-007-00130-0001	OLIVAR	S		0,24		0,24	0,24
1700000006553804	23-003-007-00210-0004	OLIVAR	S		0,01		0,01	0,01
1700000006553805	23-003-001-00209-0001	OLIVAR	S		0,23		0,23	0,23
1700000006553806	23-003-001-00210-0001	OLIVAR	S		0,02		0,02	0,02
1700000006553807	23-003-001-00442-0001	OLIVAR	S		0,03		0,03	0,03
1700000006553808	23-003-001-00180-0001	OLIVAR	R		0,51		0,51	0,51
1700000006553809	23-003-008-00127-0003	OLIVAR	S		0,21		0,21	0,21
1700000006553810	23-003-008-00230-0003	OLIVAR	S		0,31		0,31	0,31
1700000006553811	23-003-031-00004-0002	OLIVAR	S		0,04		0,04	0,00
1700000006553812	23-003-031-00017-0006	OLIVAR	S		0,04		0,04	0,04
1700000006553813	23-003-031-00221-0002	OLIVAR	S		0,42		0,42	0,42
1700000006553814	23-003-031-00016-0006	OLIVAR	S		0,02		0,02	0,02
1700000006553815	23-003-031-00017-0005	OLIVAR	S		0,06		0,06	0,06
1700000006553816	23-003-031-00017-0005	OLIVAR	S		0,11		0,11	0,11
1700000006553817	23-003-031-00221-0001	OLIVAR	S		1,60		1,60	1,60
1700000006553818	23-003-031-00052-0001	OLIVAR	S		0,01		0,01	0,01
1700000006553819	23-003-031-00053-0006	OLIVAR	S		0,44		0,44	0,44
1700000006553820	23-003-031-00054-0003	OLIVAR	S		0,49		0,49	0,49
1700000006553822	23-003-008-00124-0001	OLIVAR	S		0,07		0,07	0,07
1700000006553823	23-003-008-00125-0001	OLIVAR	S		0,34		0,34	0,34
1700000006553824	23-003-008-00126-0002	OLIVAR	S		0,01		0,01	0,01
1700000006553825	23-003-008-00127-0007	OLIVAR	S		0,12		0,12	0,12
1700000006553826	23-003-031-00094-0001	OLIVAR	S		0,01		0,01	0,01
1700000006553827	23-003-031-00095-0001	OLIVAR	S		0,24		0,24	0,24
1700000006553828	23-003-008-00121-0005	OLIVAR	S		0,01		0,01	0,01

(1) Con incidencias que retienen pago o deniegan el expediente.  
 (2) Se calcula sobre superficie declarada admisible.  
 (3) Aplicación del artículo 16 bis del RD 147/2023.

<p>                 Puede verificar la integridad de una copia de este documento mediante la lectura del código QR adjunto o mediante el acceso a la dirección <a href="https://ws050.juntadeandalucia.es/verificarFirma">https://ws050.juntadeandalucia.es/verificarFirma</a> indicando el código de VERIFICACIÓN             </p>				
FIRMADO POR	RAQUEL MARIA ESPIN CRESPO	FECHA	26/06/2024	
VERIFICACIÓN	Pk2jmMQ72K8YCCE9EQ8LU85ENJJ6M	PÁGINA	5534/8857	



### RECINTOS PROPUESTOS

REF.	REFERENCIA SIGPAC	CULTIVO	S/R	USO SIGPAC	Sup. Dec. admisible	Sup. Campo	Sup. Determ.	Sup. Resuelta
170000006553829	23-003-031-00213-0003	OLIVAR	S		0,21		0,21	0,21

### INCIDENCIAS

#### INCIDENCIA DESCRIPCIÓN

- 218 Superficie bruta de cruce en un recinto en el conjunto de las solicitudes supera superficie total que SIGPAC establece para él.  
Recinto:23-003-031-00004-00002 Cultivo:101010 OLIVAR-PICUAL Secano Suma de superficies declaradas para este recinto por todos los solicitantes (Áreas):392 Superficie SIGPAC medida para este recinto (Áreas):10 Exceso de superficie declarada (Hectáreas):3,82 Suma de superficies declaradas para este recinto por el solicitante (Áreas):4
- 242 Recinto pendiente de acreditación de titularidad.  
Recinto:23-003-001-00481-00004 Cultivo:101010 OLIVAR-PICUAL Secano

(1) Con incidencias que retienen pago o deniegan el expediente.  
(2) Se calcula sobre superficie declarada admisible.  
(3) Aplicación del artículo 16 bis del RD 147/2023.

Puede verificar la integridad de una copia de este documento mediante la lectura del código QR adjunto o mediante el acceso a la dirección <https://ws050.juntadeandalucia.es/verificarFirma> indicando el código de VERIFICACIÓN

FIRMADO POR	RAQUEL MARIA ESPIN CRESPO	FECHA	26/06/2024	
VERIFICACIÓN	Pk2jmMQ72K8YCCE9EQ8LU85ENJJ6M	PÁGINA	5535/8857	



**APELLIDOS Y NOMBRE / RAZÓN SOCIAL**

ARCOS RUIZ DIEGO

**NIF**

\*\*\*0610\*

**EXPEDIENTE**

1098568

**RESOLUCIÓN**

CONCESIÓN DE LA AYUDA

**DATOS DE MANTENIMIENTO UNIDADES**

**GRUPO DE PAGO**

ZONAS DE LIMITACIONES NATURALES

**Sup. Dec. Admisible**

12,47

**Sup. Resuelta**

12,47

**Sobredecl.**

0,00

**% Sobredecl.**

0,00

**RESUMEN DE PAGOS**

	<b><u>IMPORTE ( Euros )</u></b>			
	<b><u>RESUELTO</u></b>	<b><u>FEADER</u></b>	<b><u>MAPA</u></b>	<b><u>CAPADR</u></b>
Pago realizado	612,84	520,91	60,12	31,81
A pagar	60,54	51,46	5,94	3,14
<b>TOTAL</b>	<b>673,38</b>	<b>572,37</b>	<b>66,06</b>	<b>34,95</b>

**APLICACIÓN DE REDUCCIONES Y PENALIZACIONES (%)**

<b><u>Criterios de subvencionabilidad (1)</u></b>	<b><u>Presentación tardía</u></b>	<b><u>Omisión declaración</u></b>	<b><u>Condicionabilidad</u></b>
0,00	0,00	0,00	0,00

**IMPORTE ( Euros )**

<b><u>Calculado(2)</u></b>	<b><u>Reducción</u></b>	<b><u>Penalización</u></b>	<b><u>Reducción Penalización (3)</u></b>	<b><u>Penalización adicional</u></b>	<b><u>Resuelto</u></b>	<b><u>FEADER</u></b>	<b><u>MAPA</u></b>	<b><u>CAPADR</u></b>
673,38 €	0,00 €	0,00 €	0,00 €	0,00 €	673,38 €	572,37 €	66,06 €	34,95 €
<b>Importe Unitario:</b>	<b>54,00 €</b>	<b>Nuevo Importe Unitario:</b>	<b>54,00 €</b>					

(1) Con incidencias que retienen pago o deniegan el expediente.  
 (2) Se calcula sobre superficie declarada admisible.  
 (3) Aplicación del artículo 16 bis del RD 147/2023.

Puede verificar la integridad de una copia de este documento mediante la lectura del código QR adjunto o mediante el acceso a la dirección <a href="https://ws050.juntadeandalucia.es/verificarFirma">https://ws050.juntadeandalucia.es/verificarFirma</a> indicando el código de VERIFICACIÓN				
FIRMADO POR	RAQUEL MARIA ESPIN CRESPO	FECHA	26/06/2024	
VERIFICACIÓN	Pk2jmMQ72K8YCCE9EQ8LU85ENJJ6M	PÁGINA	5536/8857	

**RECINTOS PROPUESTOS**

REF.	REFERENCIA SIGPAC	CULTIVO	S/R	USO SIGPAC	Sup._Dec. admisible	Sup. Campo	Sup. Determ.	Sup. Resuelta
-455657	23-092-050-00002-0001	OLIVAR	S		0,02		0,02	0,02
4119784	23-092-050-00004-0001	OLIVAR	S		0,05		0,05	0,05
1700000005257246	23-009-017-00470-0001	OLIVAR	R		0,01		0,01	0,01
1700000005257247	23-009-028-00464-0001	OLIVAR	S		0,01		0,01	0,01
1700000005257248	23-009-028-00464-0001	OLIVAR	S		0,02		0,02	0,02
1700000005257249	23-009-028-00638-0001	OLIVAR	S		0,04		0,04	0,04
1700000005257250	23-009-028-00644-0001	OLIVAR	S		0,46		0,46	0,46
1700000005257251	23-009-025-00573-0001	OLIVAR	S		0,09		0,09	0,09
1700000005257252	23-009-025-00387-0001	OLIVAR	S		0,08		0,08	0,08
1700000005257253	23-009-045-00049-0003	OLIVAR	R		4,56		4,56	4,56
1700000005257254	23-009-045-00058-0002	OLIVAR	R		0,01		0,01	0,01
1700000005257256	23-092-051-00090-0001	OLIVAR	S		0,64		0,64	0,64
1700000005257257	23-092-050-00002-0001	OLIVAR	S		0,01		0,01	0,01
1700000005257258	23-092-050-00003-0001	OLIVAR	S		0,61		0,61	0,61
1700000005257259	23-092-051-00164-0001	OLIVAR	S		0,36		0,36	0,36
1700000005257260	23-092-051-00165-0001	OLIVAR	S		0,48		0,48	0,48
1700000005257261	23-009-017-00528-0015	OLIVAR	S		0,28		0,28	0,28
1700000005257262	23-009-017-00528-0016	OLIVAR	S		0,58		0,58	0,58
1700000005257263	23-009-017-00528-0013	OLIVAR	S		0,04		0,04	0,04
1700000005257264	23-009-017-00528-0014	OLIVAR	S		0,28		0,28	0,28
1700000005257265	23-009-018-00402-0001	OLIVAR	S		0,98		0,98	0,98
1700000005257266	23-009-018-00691-0001	OLIVAR	S		1,05		1,05	1,05
1700000005257267	23-009-018-00105-0001	OLIVAR	S		0,58		0,58	0,58
1700000005257268	23-009-018-00130-0001	OLIVAR	S		0,17		0,17	0,17
1700000005257269	23-009-018-00405-0001	OLIVAR	S		0,05		0,05	0,05
1700000005257270	23-009-018-00407-0001	OLIVAR	S		0,23		0,23	0,23
1700000005257271	23-009-018-00404-0001	OLIVAR	S		0,76		0,76	0,76
1700000005257272	23-009-018-00420-0001	OLIVAR	S		0,02		0,02	0,02

**INCIDENCIAS****INCIDENCIA DESCRIPCIÓN**

75022 No Autoriza a que, en caso de la devolución por la entidad financiera (retrocesión bancaria) del pago en la cuenta corriente consignada en la solicitud y que está debidamente registrada en el sistema contable GIRO de la Junta de Andalucía, se proceda al pago en cualquier otra cuenta corriente de la titularidad del solicitante vigente en dicho sistema contable.

(1) Con incidencias que retienen pago o deniegan el expediente.  
(2) Se calcula sobre superficie declarada admisible.  
(3) Aplicación del artículo 16 bis del RD 147/2023.

Puede verificar la integridad de una copia de este documento mediante la lectura del código QR adjunto o mediante el acceso a la dirección <a href="https://ws050.juntadeandalucia.es/verificarFirma">https://ws050.juntadeandalucia.es/verificarFirma</a> indicando el código de VERIFICACIÓN				
FIRMADO POR	RAQUEL MARIA ESPIN CRESPO	FECHA	26/06/2024	
VERIFICACIÓN	Pk2jmMQ72K8YCCE9EQ8LU85ENJJ6M	PÁGINA	5537/8857	



**APELLIDOS Y NOMBRE / RAZÓN SOCIAL**

ARDOY ORTEGA GONZALO BONOSO

**NIF**

\*\*\*\*7528\*

**EXPEDIENTE**

1195098

**RESOLUCIÓN**

CONCESIÓN DE LA AYUDA

**DATOS DE MANTENIMIENTO UNIDADES**

**GRUPO DE PAGO**

ZONAS DE LIMITACIONES NATURALES

**Sup. Dec.  
Admisible**

88,90

**Sup.  
Resuelta**

88,90

**Sobredecl.**

0,00

**% Sobredecl.**

0,00

**RESUMEN DE PAGOS**

	<b>IMPORTE ( Euros )</b>			
	<b>RESUELTO</b>	<b>FEADER</b>	<b>MAPA</b>	<b>CAPADR</b>
Pago realizado	1.081,20	919,02	106,06	56,12
A pagar	106,80	90,78	10,48	5,54
<b>TOTAL</b>	<b>1.188,00</b>	<b>1.009,80</b>	<b>116,54</b>	<b>61,66</b>

**APLICACIÓN DE REDUCCIONES Y PENALIZACIONES (%)**

<b>Criterios de subvencionabilidad (1)</b>	<b>Presentación tardía</b>	<b>Omisión declaración</b>	<b>Condicionabilidad</b>
0,00	0,00	0,00	0,00

**IMPORTE ( Euros )**

Calculado(2)	Reducción	Penalización	Reducción Penalización (3)	Penalización adicional	Resuelto	FEADER	MAPA	CAPADR
1.188,00 €	0,00 €	0,00 €	0,00 €	0,00 €	1.188,00 €	1.009,80 €	116,54 €	61,66 €
<b>Importe Unitario:</b>	<b>54,00 €</b>	<b>Nuevo Importe Unitario:</b>	<b>13,36 €</b>					

(1) Con incidencias que retienen pago o deniegan el expediente.

(2) Se calcula sobre superficie declarada admisible.

(3) Aplicación del artículo 16 bis del RD 147/2023.

Puede verificar la integridad de una copia de este documento mediante la lectura del código QR adjunto o mediante el acceso a la dirección <a href="https://ws050.juntadeandalucia.es/verificarFirma">https://ws050.juntadeandalucia.es/verificarFirma</a> indicando el código de VERIFICACIÓN				
FIRMADO POR	RAQUEL MARIA ESPIN CRESPO	FECHA	26/06/2024	
VERIFICACIÓN	Pk2jmMQ72K8YCCE9EQ8LU85ENJJ6M	PÁGINA	5538/8857	





**RECINTOS PROPUESTOS**

REF.	REFERENCIA SIGPAC	CULTIVO	S/R	USO SIGPAC	Sup. Dec. admisible	Sup. Campo	Sup. Determ.	Sup. Resuelta
-793157	23-086-020-00122-0015	OLIVAR	S		6,18		6,18	6,18
-793019	23-086-020-00122-0013	OLIVAR	S		15,66		15,66	15,66
-793018	23-035-005-00454-0006	OLIVAR	S		0,02		0,02	0,02
-793017	23-035-005-00454-0004	OLIVAR	S		0,30		0,30	0,30
-793016	23-035-005-00454-0003	BARBECHO TRADICIONAL	S		0,10		0,10	0,10
-507680	23-086-020-00559-0004	OLIVAR	S		10,69		10,69	10,69
-144869	23-086-020-00303-0004	OLIVAR	S		0,01		0,01	0,01
-144742	23-027-009-09004-0009	OLIVAR	S		0,05		0,05	0,05
-144737	23-027-009-00076-0002	OLIVAR	R		0,03		0,03	0,03
-144734	23-027-009-00076-0001	OLIVAR	R		0,27		0,27	0,27
-144717	23-027-013-00060-0001	OLIVAR	R		0,13		0,13	0,13
-144694	23-027-014-00016-0005	OLIVAR	S		0,19		0,19	0,19
1700000007170857	23-027-008-00043-0001	OLIVAR	R		1,65		1,65	1,65
1700000007170860	23-086-020-00120-0001	OLIVAR	S		1,92		1,92	1,92
1700000007170862	23-035-005-00454-0001	OLIVAR	S		1,92		1,92	1,92
1700000007170863	23-035-005-00457-0001	OLIVAR	S		2,10		2,10	2,10
1700000007170864	23-035-005-00461-0001	OLIVAR	S		1,87		1,87	1,87
1700000007170865	23-035-005-00462-0002	OLIVAR	S		1,85		1,85	1,85
1700000007170866	23-086-020-00122-0009	OLIVAR	S		14,86		14,86	14,86
1700000007170868	23-027-015-00034-0002	OLIVAR	S		0,14		0,14	0,14
1700000007170869	23-027-015-09001-0008	OLIVAR	S		0,73		0,73	0,73
1700000007170870	23-035-005-00464-0001	OLIVAR	S		10,94		10,94	10,94
1700000007170871	23-027-015-00029-0001	OLIVAR	R		5,22		5,22	5,22
1700000007170872	23-027-015-00033-0001	OLIVAR	R		3,01		3,01	3,01
1700000007170873	23-027-015-00033-0003	OLIVAR	R		0,07		0,07	0,07
1700000007170874	23-027-015-00034-0001	OLIVAR	S		3,15		3,15	3,15
1700000007170875	23-027-014-00016-0002	OLIVAR	R		5,31		5,31	5,31
1700000007170876	23-027-014-09001-0011	OLIVAR	S		0,31		0,31	0,31
1700000007170877	23-027-014-00016-0004	OLIVAR	R		0,22		0,22	0,22

**Datos considerados para el Cálculo de la Carga Ganadera del expediente**

Superficie determinada para Cálculo Carga Ganadera: 0,00 ha  
 Carga Ganadera del Expediente: 0,00 ugm/ha

**Incidencias de carga ganadera**

**INCIDENCIA DESCRIPCIÓN**

86132 Recinto superficie forrajera que no realiza la actividad de producción de pastoreo.  
 Recinto:23-035-005-00454-00003 Cultivo:20000 BARBECHO TRADICIONAL-SIN VARIEDAD Secano

(1) Con incidencias que retienen pago o deniegan el expediente.  
 (2) Se calcula sobre superficie declarada admisible.  
 (3) Aplicación del artículo 16 bis del RD 147/2023.

Puede verificar la integridad de una copia de este documento mediante la lectura del código QR adjunto o mediante el acceso a la dirección <a href="https://ws050.juntadeandalucia.es/verificarFirma">https://ws050.juntadeandalucia.es/verificarFirma</a> indicando el código de VERIFICACIÓN				
FIRMADO POR	RAQUEL MARIA ESPIN CRESPO	FECHA	26/06/2024	
VERIFICACIÓN	Pk2jmMQ72K8YCCCE9EQ8LU85ENJJ6M	PÁGINA	5539/8857	

**APELLIDOS Y NOMBRE / RAZÓN SOCIAL**

ARENAS AMARO SIXTO

**NIF**

\*\*\*\*5248\*

**EXPEDIENTE**

1213867

**RESOLUCIÓN**

CONCESIÓN DE LA AYUDA

**DATOS DE MANTENIMIENTO UNIDADES****GRUPO DE PAGO**

ZONAS DE LIMITACIONES NATURALES

**Sup. Dec.  
Admisible**

5,17

**Sup.  
Resuelta**

5,17

**Sobredecl.**

0,00

**% Sobredecl.**

0,00

**RESUMEN DE PAGOS**

	<b>IMPORTE ( Euros )</b>			
	<b>RESUELTO</b>	<b>FEADER</b>	<b>MAPA</b>	<b>CAPADR</b>
Pago realizado	254,08	215,97	24,93	13,19
A pagar	25,10	21,34	2,46	1,30
<b>TOTAL</b>	<b>279,18</b>	<b>237,31</b>	<b>27,39</b>	<b>14,49</b>

**APLICACIÓN DE REDUCCIONES Y PENALIZACIONES (%)**

<b>Crterios de subvencionabilidad (1)</b>	<b>Presentación tardía</b>	<b>Omisión declaración</b>	<b>Condicionalidad</b>
0,00	0,00	0,00	0,00

**IMPORTE ( Euros )**

Calculado(2)	Reducción	Penalización	Reducción Penalización (3)	Penalización adicional	Resuelto	FEADER	MAPA	CAPADR
279,18 €	0,00 €	0,00 €	0,00 €	0,00 €	279,18 €	237,30 €	27,39 €	14,49 €
Importe Unitario:	54,00 €	Nuevo Importe Unitario:	54,00 €					

**RECINTOS PROPUESTOS**

<b>REF.</b>	<b>REFERENCIA SIGPAC</b>	<b>CULTIVO</b>	<b>USO S/R SIGPAC</b>	<b>Sup. Dec. admisible</b>	<b>Sup. Campo</b>	<b>Sup. Determ.</b>	<b>Sup. Resuelta</b>
-513227	23-003-045-00221-0001	OLIVAR	S	2,40		2,40	2,40
1700000004689367	23-003-040-00375-0001	OLIVAR	S	0,02		0,02	0,02
1700000004689368	23-003-040-00378-0002	OLIVAR	S	1,19		1,19	1,19
1700000004689369	23-003-040-00379-0001	OLIVAR	S	0,04		0,04	0,04
1700000004689370	23-003-040-00380-0001	OLIVAR	S	0,03		0,03	0,03
1700000004689371	23-003-045-00112-0002	OLIVAR	S	0,81		0,81	0,81
1700000004689373	23-003-045-00083-0003	OLIVAR	S	0,21		0,21	0,21
1700000004689374	23-003-045-00085-0002	OLIVAR	S	0,02		0,02	0,02
1700000004689375	23-003-042-00641-0001	OLIVAR	S	0,07		0,07	0,07
1700000004689376	23-003-042-00642-0001	OLIVAR	S	0,38		0,38	0,38
1700000004689377	23-003-042-00624-0001	OLIVAR	S	0,02		0,02	0,00
1700000004689378	23-003-042-00625-0001	OLIVAR	S	0,01		0,01	0,00

**INCIDENCIAS****INCIDENCIA DESCRIPCIÓN**

242	Recinto pendiente de acreditación de titularidad. Recinto:23-003-042-00624-00001 Cultivo:101010 OLIVAR-PICUAL Secano Recinto:23-003-042-00625-00001 Cultivo:101010 OLIVAR-PICUAL Secano
-----	---

(1) Con incidencias que retienen pago o deniegan el expediente.

(2) Se calcula sobre superficie declarada admisible.

(3) Aplicación del artículo 16 bis del RD 147/2023.

Puede verificar la integridad de una copia de este documento mediante la lectura del código QR adjunto o mediante el acceso a la dirección <https://ws050.juntadeandalucia.es/verificarFirma> indicando el código de VERIFICACIÓN

FIRMADO POR	RAQUEL MARIA ESPIN CRESPO	FECHA	26/06/2024
VERIFICACIÓN	Pk2jmMQ72K8YCCE9EQ8LU85ENJJ6M	PÁGINA	5540/8857





**APELLIDOS Y NOMBRE / RAZÓN SOCIAL**

ARENAS GARCIA MARIA JOSEFA

**NIF**

\*\*\*\*5096\*

**EXPEDIENTE**

1110985

**RESOLUCIÓN**

CONCESIÓN DE LA AYUDA

**DATOS DE MANTENIMIENTO UNIDADES**

**GRUPO DE PAGO**

ZONAS DE LIMITACIONES NATURALES

**Sup. Dec. Admisible**

8,89

**Sup. Resuelta**

8,89

**Sobredecl.**

0,00

**% Sobredecl.**

0,00

**RESUMEN DE PAGOS**

	<b>IMPORTE ( Euros )</b>			
	<b>RESUELTO</b>	<b>FEADER</b>	<b>MAPA</b>	<b>CAPADR</b>
Pago realizado	436,90	371,37	42,86	22,68
A pagar	43,16	36,69	4,23	2,24
<b>TOTAL</b>	<b>480,06</b>	<b>408,06</b>	<b>47,09</b>	<b>24,92</b>

**APLICACIÓN DE REDUCCIONES Y PENALIZACIONES (%)**

<b>Crterios de subvencionabilidad (1)</b>	<b>Presentación tardía</b>	<b>Omisión declaración</b>	<b>Condicionalidad</b>
0,00	0,00	0,00	0,00

**IMPORTE ( Euros )**

Calculado(2)	Reducción	Penalización	Reducción Penalización (3)	Penalización adicional	Resuelto	FEADER	MAPA	CAPADR
480,06 €	0,00 €	0,00 €	0,00 €	0,00 €	480,06 €	408,05 €	47,09 €	24,92 €
Importe Unitario:	54,00 €	Nuevo Importe Unitario:	54,00 €					

**RECINTOS PROPUESTOS**

<b>REF.</b>	<b>REFERENCIA SIGPAC</b>	<b>CULTIVO</b>	<b>USO S/R</b>	<b>Sup. Dec. admisible</b>	<b>Sup. Campo</b>	<b>Sup. Determ.</b>	<b>Sup. Resuelta</b>
-1403831	23-003-005-00077-0003	OLIVAR	R	1,68		1,68	1,68
-173180	23-003-034-00047-0001	OLIVAR	R	1,45		1,45	1,45
1700000002701157	23-003-005-00077-0002	OLIVAR	S	0,05		0,05	0,05
1700000002701158	23-003-003-00162-0001	OLIVAR	S	0,01		0,01	0,01
1700000002701159	23-003-003-00163-0002	OLIVAR	S	0,24		0,24	0,24
1700000002701160	23-003-005-00079-0001	OLIVAR	R	0,90		0,90	0,90
1700000002701161	23-003-005-00078-0003	OLIVAR	S	0,09		0,09	0,09
1700000002701162	23-003-005-00080-0003	OLIVAR	R	0,26		0,26	0,26
1700000002701163	23-003-005-00081-0002	OLIVAR	S	0,28		0,28	0,28
1700000002701164	23-003-005-00079-0005	OLIVAR	R	0,33		0,33	0,33
1700000002701165	23-003-005-00079-0002	OLIVAR	R	0,03		0,03	0,03
1700000002701168	23-003-006-00060-0002	OLIVAR	S	3,42		3,42	3,42
1700000002701169	23-003-005-00080-0007	OLIVAR	R	0,04		0,04	0,04
1700000002701170	23-003-005-00080-0005	OLIVAR	R	0,11		0,11	0,11

**INCIDENCIAS**

**INCIDENCIA DESCRIPCIÓN**

- 86021 Verifica que determinados recintos declarados por el expte para la operación, no se corresponde con la ZONA DESFAVORECIDA. Y no ha sido solicitada la operación análoga o correspondiente.  
 Recinto:23-002-030-00049-00002 Cultivo:101010 OLIVAR-PICUAL Secano Operación correcta del recinto:6613.1  
 Recinto:23-002-030-00253-00001 Cultivo:101010 OLIVAR-PICUAL Secano Operación correcta del recinto:6613.1  
 Recinto:23-002-030-00253-00003 Cultivo:101010 OLIVAR-PICUAL Secano Operación correcta del recinto:6613.1  
 Recinto:23-002-030-00255-00002 Cultivo:101010 OLIVAR-PICUAL Secano Operación correcta del recinto:6613.1

(1) Con incidencias que retienen pago o deniegan el expediente.  
 (2) Se calcula sobre superficie declarada admisible.  
 (3) Aplicación del artículo 16 bis del RD 147/2023.

Puede verificar la integridad de una copia de este documento mediante la lectura del código QR adjunto o mediante el acceso a la dirección <a href="https://ws050.juntadeandalucia.es/verificarFirma">https://ws050.juntadeandalucia.es/verificarFirma</a> indicando el código de VERIFICACIÓN					
FIRMADO POR	RAQUEL MARIA ESPIN CRESPO		FECHA		26/06/2024
VERIFICACIÓN	Pk2jmMQ72K8YCC9EQ8LU85ENJJ6M		PÁGINA		5541/8857

**APELLIDOS Y NOMBRE / RAZÓN SOCIAL**

ARIAS BELIZ ELECTRA

**NIF**

\*\*\*\*2782\*

**EXPEDIENTE**

1276429

**RESOLUCIÓN**

CONCESIÓN DE LA AYUDA

**DATOS DE MANTENIMIENTO UNIDADES****GRUPO DE PAGO**

ZONAS DE LIMITACIONES NATURALES

**Sup. Dec.  
Admisible**

27,70

**Sup.  
Resuelta**

27,70

**Sobredecl.**

0,00

**% Sobredecl.**

0,00

**RESUMEN DE PAGOS****IMPORTE ( Euros )**

	<b>RESUELTO</b>	<b>FEADER</b>	<b>MAPA</b>	<b>CAPADR</b>
A pagar	1.185,86	1.007,98	116,33	61,55

**APLICACIÓN DE REDUCCIONES Y PENALIZACIONES (%)**

Criterios de subvencionabilidad (1)	Presentación tardía	Omisión declaración	Condicionabilidad
0,00	0,00	0,00	0,00

**IMPORTE ( Euros )**

Calculado(2)	Reducción	Penalización	Reducción Penalización (3)	Penalización adicional	Resuelto	FEADER	MAPA	CAPADR
1.185,86 €	0,00 €	0,00 €	0,00 €	0,00 €	1.185,86 €	1.007,98 €	116,33 €	61,55 €
Importe Unitario:	54,00 €	Nuevo Importe Unitario:		42,81 €				

**RECINTOS PROPUESTOS**

REF.	REFERENCIA SIGPAC	CULTIVO	S/R	USO SIGPAC	Sup. Dec. admisible	Sup. Campo	Sup. Determ.	Sup. Resuelta
-1204487	23-061-015-00054-0017	OLIVAR	S		0,20		0,20	0,20
6818228	23-061-015-00054-0015	OLIVAR	S		0,05		0,05	0,00
1700000004626740	23-061-015-00053-0001	OLIVAR	R		7,67		7,67	7,67
1700000004626741	23-061-015-00053-0002	OLIVAR	R		13,72		13,72	13,72
1700000004626750	23-061-015-00054-0004	OLIVAR	S		3,50		3,50	3,50
1700000004626751	23-061-015-00054-0005	OLIVAR	S		2,61		2,61	2,61

**INCIDENCIAS****INCIDENCIA DESCRIPCIÓN**

3790 Recinto declarado inactivo  
 Recinto:23-061-015-00054-00015 Cultivo: -

(1) Con incidencias que retienen pago o deniegan el expediente.

(2) Se calcula sobre superficie declarada admisible.

(3) Aplicación del artículo 16 bis del RD 147/2023.

Puede verificar la integridad de una copia de este documento mediante la lectura del código QR adjunto o mediante el acceso a la dirección <https://ws050.juntadeandalucia.es/verificarFirma> indicando el código de VERIFICACIÓN

FIRMADO POR	RAQUEL MARIA ESPIN CRESPO	FECHA	26/06/2024
VERIFICACIÓN	Pk2jmMQ72K8YCCE9EQ8LU85ENJJ6M	PÁGINA	5542/8857





**APELLIDOS Y NOMBRE / RAZÓN SOCIAL**

ARIZA ARROYO EMETERIO

**NIF**

\*\*\*\*7955\*

**EXPEDIENTE**

1051226

**RESOLUCIÓN**

CONCESIÓN DE LA AYUDA

**DATOS DE MANTENIMIENTO UNIDADES**

**GRUPO DE PAGO**

ZONAS DE LIMITACIONES NATURALES

**Sup. Dec. Admisible**

9,78

**Sup. Resuelta**

9,78

**Sobredecl.**

0,00

**% Sobredecl.**

0,00

**RESUMEN DE PAGOS**

	<b>IMPORTE ( Euros )</b>			
	<b>RESUELTO</b>	<b>FEADER</b>	<b>MAPA</b>	<b>CAPADR</b>
Pago realizado	480,64	408,54	47,15	24,95
A pagar	47,48	40,36	4,66	2,46
<b>TOTAL</b>	<b>528,12</b>	<b>448,90</b>	<b>51,81</b>	<b>27,41</b>

**APLICACIÓN DE REDUCCIONES Y PENALIZACIONES (%)**

<b>Criterios de subvencionabilidad (1)</b>	<b>Presentación tardía</b>	<b>Omisión declaración</b>	<b>Condicionalidad</b>
0,00	0,00	0,00	0,00

**IMPORTE ( Euros )**

Calculado(2)	Reducción	Penalización	Reducción Penalización (3)	Penalización adicional	Resuelto	FEADER	MAPA	CAPADR
528,12 €	0,00 €	0,00 €	0,00 €	0,00 €	528,12 €	448,90 €	51,81 €	27,41 €
Importe Unitario:	54,00 €	Nuevo Importe Unitario:	54,00 €					

**RECINTOS PROPUESTOS**

<b>REF.</b>	<b>REFERENCIA SIGPAC</b>	<b>CULTIVO</b>	<b>S/R</b>	<b>USO SIGPAC</b>	<b>Sup. Dec. admisible</b>	<b>Sup. Campo</b>	<b>Sup. Determ.</b>	<b>Sup. Resuelta</b>
-1403492	23-085-001-00200-0005	OLIVAR	R		0,95		0,95	0,95
-1323103	23-085-002-00015-0002	OLIVAR	R		0,09		0,09	0,09
-1323096	23-085-002-00016-0001	OLIVAR	R		0,08		0,08	0,08
-1323095	23-085-002-00014-0001	OLIVAR	R		0,12		0,12	0,12
-1296784	23-055-014-09021-0001	OLIVAR	S		0,92		0,92	0,92
6815418	23-085-015-00136-0001	OLIVAR	R		0,28		0,28	0,28
1700000005447647	23-055-014-00056-0001	OLIVAR	S		0,53		0,53	0,53
1700000005447649	23-085-001-00197-0001	OLIVAR	R		0,79		0,79	0,79
1700000005447650	23-085-001-00199-0002	OLIVAR	R		0,24		0,24	0,24
1700000005447652	23-085-002-00013-0001	OLIVAR	R		0,36		0,36	0,36
1700000005447654	23-085-001-00201-0001	OLIVAR	R		0,32		0,32	0,32
1700000005447655	23-085-002-00023-0001	OLIVAR	R		0,24		0,24	0,24
1700000005447656	23-085-015-00137-0001	OLIVAR	S		1,76		1,76	1,76
1700000005447657	23-057-001-00006-0002	OLIVAR	R		2,17		2,17	2,17
1700000005447658	23-085-001-00238-0001	OLIVAR	R		0,93		0,93	0,93

(1) Con incidencias que retienen pago o deniegan el expediente.

(2) Se calcula sobre superficie declarada admisible.

(3) Aplicación del artículo 16 bis del RD 147/2023.

Puede verificar la integridad de una copia de este documento mediante la lectura del código QR adjunto o mediante el acceso a la dirección <https://ws050.juntadeandalucia.es/verificarFirma> indicando el código de VERIFICACIÓN

FIRMADO POR	RAQUEL MARIA ESPIN CRESPO	FECHA	26/06/2024
VERIFICACIÓN	Pk2jmMQ72K8YCCE9EQ8LU85ENJJ6M	PÁGINA	5543/8857



**APELLIDOS Y NOMBRE / RAZÓN SOCIAL**

ARJONA CANO ENRIQUE JESUS

**NIF**

\*\*\*\*4030\*

**EXPEDIENTE**

1113676

**RESOLUCIÓN**

CONCESIÓN DE LA AYUDA

**DATOS DE MANTENIMIENTO UNIDADES**

<b>GRUPO DE PAGO</b>	<b>Sup. Dec. Admisible</b>	<b>Sup. Resuelta</b>	<b>Sobredecl.</b>	<b>% Sobredecl.</b>
ZONAS DE LIMITACIONES NATURALES	3,38	3,38	0,00	0,00

**RESUMEN DE PAGOS**

	<b>IMPORTE ( Euros )</b>			
	<b>RESUELTO</b>	<b>FEADER</b>	<b>MAPA</b>	<b>CAPADR</b>
Pago realizado	166,11	141,19	16,30	8,62
A pagar	16,41	13,95	1,61	0,85
<b>TOTAL</b>	<b>182,52</b>	<b>155,14</b>	<b>17,91</b>	<b>9,47</b>

**APLICACIÓN DE REDUCCIONES Y PENALIZACIONES (%)**

<b>Crterios de subvencionabilidad (1)</b>	<b>Presentación tardía</b>	<b>Omisión declaración</b>	<b>Condicionalidad</b>
0,00	0,00	0,00	0,00

**IMPORTE ( Euros )**

Calculado(2)	Reducción	Penalización	Reducción Penalización (3)	Penalización adicional	Resuelto	FEADER	MAPA	CAPADR
182,52 €	0,00 €	0,00 €	0,00 €	0,00 €	182,52 €	155,14 €	17,91 €	9,47 €
Importe Unitario:	54,00 €	Nuevo Importe Unitario:	54,00 €					

**RECINTOS PROPUESTOS**

<b>REF.</b>	<b>REFERENCIA SIGPAC</b>	<b>CULTIVO</b>	<b>USO S/R SIGPAC</b>	<b>Sup. Dec. admisible</b>	<b>Sup. Campo</b>	<b>Sup. Determ.</b>	<b>Sup. Resuelta</b>
4126637	23-003-003-00077-0002	OLIVAR	S	0,45		0,45	0,45
5066810	23-003-003-00099-0002	OLIVAR	S	0,30		0,30	0,30
5066813	23-003-003-00099-0003	OLIVAR	S	0,04		0,04	0,04
5253785	23-003-003-00077-0001	OLIVAR	S	0,46		0,46	0,46
1700000006443049	23-003-002-00267-0002	OLIVAR	S	0,14		0,14	0,14
1700000006443050	23-003-002-00224-0001	OLIVAR	S	0,09		0,09	0,09
1700000006443051	23-003-003-00088-0002	OLIVAR	S	0,01		0,01	0,01
1700000006443052	23-003-003-00078-0009	OLIVAR	S	0,01		0,01	0,01
1700000006443054	23-003-002-00217-0002	OLIVAR	S	0,01		0,01	0,01
1700000006443055	23-003-002-00225-0006	OLIVAR	S	1,00		1,00	1,00
1700000006443057	23-003-002-00180-0001	OLIVAR	S	0,11		0,11	0,11
1700000006472126	23-003-003-00078-0006	OLIVAR	S	0,01		0,01	0,01
1700000006472127	23-003-003-00088-0011	OLIVAR	S	0,01		0,01	0,01
1700000006557409	23-003-002-00102-0003	OLIVAR	S	0,34		0,34	0,34
1700000006557410	23-003-002-00103-0001	OLIVAR	S	0,01		0,01	0,01
1700000006557411	23-003-002-00134-0002	OLIVAR	S	0,01		0,01	0,01
1700000006557412	23-003-003-00027-0003	OLIVAR	S	0,10		0,10	0,10
1700000006557413	23-003-003-00033-0001	OLIVAR	S	0,01		0,01	0,01
1700000006557417	23-003-003-00027-0001	OLIVAR	S	0,27		0,27	0,27

(1) Con incidencias que retienen pago o deniegan el expediente.

(2) Se calcula sobre superficie declarada admisible.

(3) Aplicación del artículo 16 bis del RD 147/2023.

Puede verificar la integridad de una copia de este documento mediante la lectura del código QR adjunto o mediante el acceso a la dirección <https://ws050.juntadeandalucia.es/verificarFirma> indicando el código de VERIFICACIÓN

FIRMADO POR	RAQUEL MARIA ESPIN CRESPO	FECHA	26/06/2024
VERIFICACIÓN	Pk2jmMQ72K8YCC9EQ8LU85ENJJ6M	PÁGINA	5544/8857





**APELLIDOS Y NOMBRE / RAZÓN SOCIAL**

ARMENTEROS OJEDA ENCARNACION

**NIF**

\*\*\*9194\*

**EXPEDIENTE**

1111313

**RESOLUCIÓN**

CONCESIÓN DE LA AYUDA

**DATOS DE MANTENIMIENTO UNIDADES**

**GRUPO DE PAGO**

ZONAS DE LIMITACIONES NATURALES

**Sup. Dec. Admisible**

4,30

**Sup. Resuelta**

4,30

**Sobredecl.**

0,00

**% Sobredecl.**

0,00

**RESUMEN DE PAGOS**

	<b>IMPORTE ( Euros )</b>			
	<b>RESUELTO</b>	<b>FEADER</b>	<b>MAPA</b>	<b>CAPADR</b>
Pago realizado	211,33	179,63	20,73	10,97
A pagar	20,87	17,74	2,05	1,08
<b>TOTAL</b>	<b>232,20</b>	<b>197,37</b>	<b>22,78</b>	<b>12,05</b>

**APLICACIÓN DE REDUCCIONES Y PENALIZACIONES (%)**

<b>Criterios de subvencionabilidad (1)</b>	<b>Presentación tardía</b>	<b>Omisión declaración</b>	<b>Condicionalidad</b>
0,00	0,00	0,00	0,00

**IMPORTE ( Euros )**

Calculado(2)	Reducción	Penalización	Reducción Penalización (3)	Penalización adicional	Resuelto	FEADER	MAPA	CAPADR
232,20 €	0,00 €	0,00 €	0,00 €	0,00 €	232,20 €	197,37 €	22,78 €	12,05 €
Importe Unitario:	54,00 €	Nuevo Importe Unitario:	54,00 €					

**RECINTOS PROPUESTOS**

<b>REF.</b>	<b>REFERENCIA SIGPAC</b>	<b>CULTIVO</b>	<b>S/R</b>	<b>USO SIGPAC</b>	<b>Sup. Dec. admisible</b>	<b>Sup. Campo</b>	<b>Sup. Determ.</b>	<b>Sup. Resuelta</b>
170000005606607	23-060-022-00102-0002	OLIVAR	S		1,04		1,04	1,04
1700000005606608	23-060-022-00103-0003	OLIVAR	S		2,61		2,61	2,61
1700000005606609	23-060-022-00104-0003	OLIVAR	S		0,14		0,14	0,14
1700000005606610	23-060-022-09010-0003	OLIVAR	S		0,03		0,03	0,03
1700000005606625	23-060-022-00128-0001	OLIVAR	S		0,48		0,48	0,48

(1) Con incidencias que retienen pago o deniegan el expediente.

(2) Se calcula sobre superficie declarada admisible.

(3) Aplicación del artículo 16 bis del RD 147/2023.

Puede verificar la integridad de una copia de este documento mediante la lectura del código QR adjunto o mediante el acceso a la dirección <https://ws050.juntadeandalucia.es/verificarFirma> indicando el código de VERIFICACIÓN

FIRMADO POR	RAQUEL MARIA ESPIN CRESPO	FECHA	26/06/2024
VERIFICACIÓN	Pk2jmMQ72K8YCCE9EQ8LU85ENJJ6M	PÁGINA	5545/8857





**APELLIDOS Y NOMBRE / RAZÓN SOCIAL**

ARROYO GARCIA ANTONIO JOSE

**NIF**

\*\*\*\*1508\*

**EXPEDIENTE**

1127597

**RESOLUCIÓN**

CONCESIÓN DE LA AYUDA

**DATOS DE MANTENIMIENTO UNIDADES**

**GRUPO DE PAGO**

ZONAS DE LIMITACIONES NATURALES

**Sup. Dec. Admisible**

2,46

**Sup. Resuelta**

2,46

**Sobredecl.**

0,00

**% Sobredecl.**

0,00

**RESUMEN DE PAGOS**

	<b>IMPORTE ( Euros )</b>			
	<b>RESUELTO</b>	<b>FEADER</b>	<b>MAPA</b>	<b>CAPADR</b>
Pago realizado	120,90	102,76	11,86	6,28
A pagar	11,94	10,15	1,17	0,62
<b>TOTAL</b>	<b>132,84</b>	<b>112,91</b>	<b>13,03</b>	<b>6,90</b>

**APLICACIÓN DE REDUCCIONES Y PENALIZACIONES (%)**

<b>Criterios de subvencionabilidad (1)</b>	<b>Presentación tardía</b>	<b>Omisión declaración</b>	<b>Condicionalidad</b>
0,00	0,00	0,00	0,00

**IMPORTE ( Euros )**

Calculado(2)	Reducción	Penalización	Reducción Penalización (3)	Penalización adicional	Resuelto	FEADER	MAPA	CAPADR
132,84 €	0,00 €	0,00 €	0,00 €	0,00 €	132,84 €	112,91 €	13,03 €	6,90 €
Importe Unitario:	54,00 €	Nuevo Importe Unitario:	54,00 €					

**RECINTOS PROPUESTOS**

<b>REF.</b>	<b>REFERENCIA SIGPAC</b>	<b>CULTIVO</b>	<b>S/R</b>	<b>USO SIGPAC</b>	<b>Sup. Dec. admisible</b>	<b>Sup. Campo</b>	<b>Sup. Determ.</b>	<b>Sup. Resuelta</b>
-597802	23-003-039-00129-0002	OLIVAR	S		0,49		0,49	0,49
-597767	23-003-038-00277-0001	OLIVAR	S		0,34		0,34	0,34
-597765	23-003-038-00275-0004	OLIVAR	S		0,61		0,61	0,61
-597764	23-003-035-00045-0001	OLIVAR	S		0,40		0,40	0,40
1700000005582470	23-003-039-00423-0001	OLIVAR	S		0,62		0,62	0,62

(1) Con incidencias que retienen pago o deniegan el expediente.

(2) Se calcula sobre superficie declarada admisible.

(3) Aplicación del artículo 16 bis del RD 147/2023.

Puede verificar la integridad de una copia de este documento mediante la lectura del código QR adjunto o mediante el acceso a la dirección <https://ws050.juntadeandalucia.es/verificarFirma> indicando el código de VERIFICACIÓN

FIRMADO POR	RAQUEL MARIA ESPIN CRESPO	FECHA	26/06/2024
VERIFICACIÓN	Pk2jmMQ72K8YCCE9EQ8LU85ENJJJ6M	PÁGINA	5546/8857





**APELLIDOS Y NOMBRE / RAZÓN SOCIAL**

ARROYO GARCIA VICTOR MANUEL

**NIF**

\*\*\*\*9945\*

**EXPEDIENTE**

1239014

**RESOLUCIÓN**

CONCESIÓN DE LA AYUDA

**DATOS DE MANTENIMIENTO UNIDADES**

<b>GRUPO DE PAGO</b>	<b>Sup. Dec. Admisible</b>	<b>Sup. Resuelta</b>	<b>Sobredecl.</b>	<b>% Sobredecl.</b>
ZONAS DE LIMITACIONES NATURALES	18,14	18,14	0,00	0,00

**RESUMEN DE PAGOS**

	<b>IMPORTE ( Euros )</b>			
	<b>RESUELTO</b>	<b>FEADER</b>	<b>MAPA</b>	<b>CAPADR</b>
Pago realizado	860,64	731,54	84,43	44,67
A pagar	85,01	72,26	8,34	4,41
<b>TOTAL</b>	<b>945,65</b>	<b>803,80</b>	<b>92,77</b>	<b>49,08</b>

**APLICACIÓN DE REDUCCIONES Y PENALIZACIONES (%)**

<b>Crterios de subvencionabilidad (1)</b>	<b>Presentación tardía</b>	<b>Omisión declaración</b>	<b>Condicionalidad</b>
0,00	0,00	0,00	0,00

**IMPORTE ( Euros )**

Calculado(2)	Reducción	Penalización	Reducción Penalización (3)	Penalización adicional	Resuelto	FEADER	MAPA	CAPADR
945,65 €	0,00 €	0,00 €	0,00 €	0,00 €	945,65 €	803,80 €	92,77 €	49,08 €
Importe Unitario:	54,00 €	Nuevo Importe Unitario:	52,13 €					

**RECINTOS PROPUESTOS**

<b>REF.</b>	<b>REFERENCIA SIGPAC</b>	<b>CULTIVO</b>	<b>USO S/R SIGPAC</b>	<b>Sup. Dec. admisible</b>	<b>Sup. Campo</b>	<b>Sup. Determ.</b>	<b>Sup. Resuelta</b>
-725751	23-061-018-00043-0004	OLIVAR	R	0,94		0,94	0,94
4558354	23-035-005-00043-0001	OLIVAR	S	2,03		2,03	2,03
4558355	23-086-021-00192-0001	OLIVAR	S	2,11		2,11	2,11
4755490	23-086-005-00062-0001	OLIVAR	S	0,32		0,32	0,32
4755498	23-086-005-00253-0001	OLIVAR	S	0,99		0,99	0,99
4755499	23-086-015-00061-0001	OLIVAR	S	0,78		0,78	0,78
4755503	23-086-015-00074-0002	OLIVAR	S	1,35		1,35	1,35
4755505	23-086-023-00168-0001	OLIVAR	S	1,01		1,01	1,01
4755506	23-086-024-00124-0001	OLIVAR	S	0,74		0,74	0,74
5498263	23-086-028-00548-0001	OLIVAR	S	1,13		1,13	1,13
5498266	23-086-028-00538-0001	OLIVAR	S	1,11		1,11	1,11
5499810	23-086-028-00550-0001	OLIVAR	S	0,96		0,96	0,96
6854898	23-086-017-00304-0001	OLIVAR	S	1,33		1,33	1,33
6854908	23-086-017-00305-0002	OLIVAR	S	0,22		0,22	0,22
6854910	23-086-017-00307-0001	OLIVAR	S	0,21		0,21	0,21
6854923	23-086-017-00301-0001	OLIVAR	S	0,87		0,87	0,87
6854930	23-086-017-00141-0001	OLIVAR	S	0,27		0,27	0,27
1700000004853766	23-086-006-00220-0002	OLIVAR	S	0,14		0,14	0,14
1700000004853767	23-086-006-00220-0004	OLIVAR	S	0,09		0,09	0,09
1700000004853768	23-086-006-00221-0001	OLIVAR	S	0,51		0,51	0,51
1700000004853769	23-086-006-00248-0002	OLIVAR	S	0,15		0,15	0,15
1700000004853775	23-086-008-00189-0001	OLIVAR	S	0,68		0,68	0,68
1700000004853776	23-086-007-00345-0001	OLIVAR	S	0,20		0,20	0,20

(1) Con incidencias que retienen pago o deniegan el expediente.

(2) Se calcula sobre superficie declarada admisible.

(3) Aplicación del artículo 16 bis del RD 147/2023.

Puede verificar la integridad de una copia de este documento mediante la lectura del código QR adjunto o mediante el acceso a la dirección <https://ws050.juntadeandalucia.es/verificarFirma> indicando el código de VERIFICACIÓN

FIRMADO POR	RAQUEL MARIA ESPIN CRESPO	FECHA	26/06/2024
VERIFICACIÓN	Pk2jmMQ72K8YCCE9EQ8LU85ENJJJ6M	PÁGINA	5547/8857



**APELLIDOS Y NOMBRE / RAZÓN SOCIAL**

ARROYO JIMENEZ JULIAN

**NIF**

\*\*\*0652\*

**EXPEDIENTE**

1112060

**RESOLUCIÓN**

CONCESIÓN DE LA AYUDA

**DATOS DE MANTENIMIENTO UNIDADES****GRUPO DE PAGO**

ZONAS DE LIMITACIONES NATURALES

**Sup. Dec.  
Admisible**

25,67

**Sup.  
Resuelta**

25,67

**Sobredecl.**

0,00

**% Sobredecl.**

0,00

**RESUMEN DE PAGOS**

	<b>IMPORTE ( Euros )</b>			
	<b>RESUELTO</b>	<b>FEADER</b>	<b>MAPA</b>	<b>CAPADR</b>
Pago realizado	954,84	811,62	93,67	49,55
A pagar	233,16	198,19	22,87	12,10
<b>TOTAL</b>	<b>1.188,00</b>	<b>1.009,81</b>	<b>116,54</b>	<b>61,65</b>

**APLICACIÓN DE REDUCCIONES Y PENALIZACIONES (%)**

<b>Crterios de subvencionabilidad (1)</b>	<b>Presentación tardía</b>	<b>Omisión declaración</b>	<b>Condicionalidad</b>
0,00	0,00	0,00	0,00

**IMPORTE ( Euros )**

Calculado(2)	Reducción	Penalización	Reducción Penalización (3)	Penalización adicional	Resuelto	FEADER	MAPA	CAPADR
1.188,00 €	0,00 €	0,00 €	0,00 €	0,00 €	1.188,00 €	1.009,80 €	116,54 €	61,66 €
<b>Importe Unitario:</b>	<b>54,00 €</b>	<b>Nuevo Importe Unitario:</b>	<b>46,28 €</b>					

**RECINTOS PROPUESTOS**

<b>REF.</b>	<b>REFERENCIA SIGPAC</b>	<b>CULTIVO</b>	<b>USO S/R SIGPAC</b>	<b>Sup. Dec. admisible</b>	<b>Sup. Campo</b>	<b>Sup. Determ.</b>	<b>Sup. Resuelta</b>
-1000720	23-035-004-00070-0002	OLIVAR	S	0,02		0,02	0,02
-519969	23-035-004-00070-0005	BARBECHO TRADICIONAL	S	0,22		0,22	0,22
-519968	23-035-004-00070-0004	BARBECHO TRADICIONAL	S	0,59		0,59	0,59
-80447	23-035-004-00063-0003	OLIVAR	S	0,12		0,12	0,12
-80446	23-035-004-00063-0002	BARBECHO TRADICIONAL	S	0,19		0,19	0,19
1700000006098038	23-035-001-00334-0001	OLIVAR	S	0,43		0,43	0,43
1700000006098039	23-086-018-00154-0004	OLIVAR	S	0,01		0,01	0,01
1700000006098040	23-086-018-00154-0002	OLIVAR	S	0,13		0,13	0,13
1700000006098043	23-035-005-00486-0001	OLIVAR	S	7,22		7,22	7,22
1700000006098044	23-035-005-00460-0001	OLIVAR	S	0,48		0,48	0,48
1700000006098045	23-086-018-00153-0002	OLIVAR	S	0,69		0,69	0,69
1700000006098046	23-035-005-00487-0001	OLIVAR	S	0,12		0,12	0,12
1700000006098047	23-035-005-00195-0001	OLIVAR	S	1,09		1,09	1,09
1700000006098048	23-035-005-00167-0001	OLIVAR	S	0,20		0,20	0,20
1700000006098049	23-035-005-00271-0001	OLIVAR	S	0,85		0,85	0,85
1700000006098050	23-035-005-00227-0001	OLIVAR	S	4,42		4,42	4,42
1700000006098051	23-035-004-00073-0001	OLIVAR	S	2,80		2,80	2,80
1700000006098052	23-035-004-00063-0001	OLIVAR	S	1,15		1,15	1,15
1700000006098053	23-035-004-00070-0001	OLIVAR	S	1,74		1,74	1,74
1700000006098054	23-035-004-00067-0001	OLIVAR	S	2,33		2,33	2,33
1700000006098055	23-035-004-00070-0002	OLIVAR	S	0,57		0,57	0,57
1700000006098057	23-035-005-00166-0001	OLIVAR	S	0,17		0,17	0,17
1700000006098058	23-035-004-80008-0004	OLIVAR	S	0,13		0,13	0,13

(1) Con incidencias que retienen pago o deniegan el expediente.

(2) Se calcula sobre superficie declarada admisible.

(3) Aplicación del artículo 16 bis del RD 147/2023.

Puede verificar la integridad de una copia de este documento mediante la lectura del código QR adjunto o mediante el acceso a la dirección <https://ws050.juntadeandalucia.es/verificarFirma> indicando el código de VERIFICACIÓN

FIRMADO POR

RAQUEL MARIA ESPIN CRESPO

FECHA

26/06/2024

VERIFICACIÓN

Pk2jmMQ72K8YCCE9EQ8LU85ENJJ6M

PÁGINA

5548/8857





### INCIDENCIAS

#### INCIDENCIA DESCRIPCIÓN

- 3795 Recinto declarado con una situación de riesgo de abandono.  
Recinto:23-035-004-00063-00002 Cultivo: -  
Recinto:23-035-004-00070-00004 Cultivo: -  
Recinto:23-035-004-00070-00005 Cultivo: -
- 86021 Verifica que determinados recintos declarados por el expte para la operación, no se corresponde con la ZONA DESFAVORECIDA. Y no ha sido solicitada la operación análoga o correspondiente.  
Recinto:23-900-002-00127-00002 Cultivo:101010 OLIVAR-PICUAL Secano Operación correcta del recinto:6613.1

#### Datos considerados para el Cálculo de la Carga Ganadera del expediente

Superficie determinada para Cálculo Carga Ganadera: 0,00 ha  
Carga Ganadera del Expediente: 0,00 ugm/ha

#### Incidenias de carga ganadera

#### INCIDENCIA DESCRIPCIÓN

- 3795 Recinto declarado con una situación de riesgo de abandono.  
Recinto:23-035-004-00070-00005 Cultivo: -  
Recinto:23-035-004-00070-00004 Cultivo: -  
Recinto:23-035-004-00063-00002 Cultivo: -
- 86132 Recinto superficie forrajera que no realiza la actividad de producción de pastoreo.  
Recinto:23-035-004-00070-00005 Cultivo:20000 BARBECHO TRADICIONAL-SIN VARIEDAD Secano  
Recinto:23-035-004-00070-00004 Cultivo:20000 BARBECHO TRADICIONAL-SIN VARIEDAD Secano  
Recinto:23-035-004-00063-00002 Cultivo:20000 BARBECHO TRADICIONAL-SIN VARIEDAD Secano

(1) Con incidencias que retienen pago o deniegan el expediente.  
(2) Se calcula sobre superficie declarada admisible.  
(3) Aplicación del artículo 16 bis del RD 147/2023.

Puede verificar la integridad de una copia de este documento mediante la lectura del código QR adjunto o mediante el acceso a la dirección <a href="https://ws050.juntadeandalucia.es/verificarFirma">https://ws050.juntadeandalucia.es/verificarFirma</a> indicando el código de VERIFICACIÓN				
FIRMADO POR	RAQUEL MARIA ESPIN CRESPO	FECHA	26/06/2024	
VERIFICACIÓN	Pk2jmMQ72K8YCCCE9EQ8LU85ENJJ6M	PÁGINA	5549/8857	



**APELLIDOS Y NOMBRE / RAZÓN SOCIAL**

ARROYO MORENO JESUS

**NIF**

\*\*\*3070\*

**EXPEDIENTE**

1132309

**RESOLUCIÓN**

CONCESIÓN DE LA AYUDA

**DATOS DE MANTENIMIENTO UNIDADES**

**GRUPO DE PAGO**

ZONAS DE LIMITACIONES NATURALES

**Sup. Dec. Admisible**

50,09

**Sup. Resuelta**

50,09

**Sobredecl.**

0,00

**% Sobredecl.**

0,00

**RESUMEN DE PAGOS**

	<b>IMPORTE ( Euros )</b>			
	<b>RESUELTO</b>	<b>FEADER</b>	<b>MAPA</b>	<b>CAPADR</b>
Pago realizado	1.081,20	919,02	106,06	56,12
A pagar	106,80	90,78	10,48	5,54
<b>TOTAL</b>	<b>1.188,00</b>	<b>1.009,80</b>	<b>116,54</b>	<b>61,66</b>

**APLICACIÓN DE REDUCCIONES Y PENALIZACIONES (%)**

<b>Criterios de subvencionabilidad (1)</b>	<b>Presentación tardía</b>	<b>Omisión declaración</b>	<b>Condicionabilidad</b>
0,00	0,00	0,00	0,00

**IMPORTE ( Euros )**

Calculado(2)	Reducción	Penalización	Reducción Penalización (3)	Penalización adicional	Resuelto	FEADER	MAPA	CAPADR
1.188,00 €	0,00 €	0,00 €	0,00 €	0,00 €	1.188,00 €	1.009,80 €	116,54 €	61,66 €
<b>Importe Unitario:</b>	<b>54,00 €</b>	<b>Nuevo Importe Unitario:</b>	<b>23,72 €</b>					

(1) Con incidencias que retienen pago o deniegan el expediente.  
 (2) Se calcula sobre superficie declarada admisible.  
 (3) Aplicación del artículo 16 bis del RD 147/2023.

Puede verificar la integridad de una copia de este documento mediante la lectura del código QR adjunto o mediante el acceso a la dirección <a href="https://ws050.juntadeandalucia.es/verificarFirma">https://ws050.juntadeandalucia.es/verificarFirma</a> indicando el código de VERIFICACIÓN				
FIRMADO POR	RAQUEL MARIA ESPIN CRESPO	FECHA	26/06/2024	
VERIFICACIÓN	Pk2jmMQ72K8YCCE9EQ8LU85ENJJ6M	PÁGINA	5550/8857	



**RECINTOS PROPUESTOS**

REF.	REFERENCIA SIGPAC	CULTIVO	S/R	USO SIGPAC	Sup. Dec. admisible	Sup. Campo	Sup. Determ.	Sup. Resuelta
-1576092	23-040-005-00463-0001	OLIVAR	R		0,17		0,17	0,17
-1576091	23-040-005-00460-0001	OLIVAR	R		0,06		0,06	0,06
-1239374	23-040-005-00463-0001	OLIVAR	R		1,52		1,52	1,52
-1239373	23-040-005-00462-0001	OLIVAR	R		1,26		1,26	1,26
-1239372	23-040-005-00461-0001	OLIVAR	R		1,19		1,19	1,19
-1239370	23-035-004-00141-0004	BARBECHO TRADICIONAL	R		0,04		0,04	0,04
-1239369	23-035-004-00083-0002	BARBECHO TRADICIONAL	S		0,08		0,08	0,08
-977101	23-035-005-00384-0001	OLIVAR	S		2,56		2,56	2,56
-812249	23-086-020-09003-0004	BARBECHO TRADICIONAL	S		0,01		0,01	0,01
-770684	23-006-004-00433-0005	ALMENDROS	R		1,60		1,60	1,60
-442661	23-086-020-00136-0001	ALMENDROS	R		4,68		4,68	4,68
-442580	23-040-005-00460-0001	OLIVAR	R		0,49		0,49	0,49
-442577	23-040-005-00459-0001	OLIVAR	R		0,54		0,54	0,54
-442576	23-040-005-00275-0001	OLIVAR	R		0,54		0,54	0,54
-121549	23-086-018-00445-0006	OLIVAR	S		0,01		0,01	0,01
5515401	23-006-004-00433-0003	ALMENDROS	R		8,08		8,08	8,08
1700000006384454	23-035-001-00004-0001	OLIVAR	S		0,72		0,72	0,72
1700000006384455	23-086-018-00449-0003	OLIVAR	S		0,01		0,01	0,01
1700000006384456	23-086-018-00450-0005	OLIVAR	S		0,12		0,12	0,12
1700000006384457	23-086-018-00585-0002	OLIVAR	S		0,56		0,56	0,56
1700000006384458	23-086-018-00449-0001	OLIVAR	S		0,36		0,36	0,36
1700000006384459	23-086-018-00450-0004	OLIVAR	S		1,03		1,03	1,03
1700000006384460	23-086-018-00585-0003	OLIVAR	S		0,23		0,23	0,23
1700000006384461	23-035-005-00285-0001	OLIVAR	S		0,50		0,50	0,50
1700000006384462	23-035-001-09000-0034	OLIVAR	S		0,78		0,78	0,78
1700000006384463	23-035-001-00006-0001	OLIVAR	S		0,10		0,10	0,10
1700000006384464	23-035-001-00265-0001	OLIVAR	S		1,20		1,20	1,20
1700000006384465	23-035-001-00100-0001	OLIVAR	S		0,47		0,47	0,47
1700000006384466	23-035-001-00416-0001	OLIVAR	S		0,90		0,90	0,90
1700000006384467	23-086-018-00302-0001	OLIVAR	S		1,52		1,52	1,52
1700000006384468	23-035-005-00383-0001	OLIVAR	S		3,98		3,98	3,98
1700000006384469	23-035-005-00253-0001	OLIVAR	S		1,93		1,93	1,93
1700000006384470	23-035-005-00267-0001	OLIVAR	S		1,25		1,25	1,25
1700000006384471	23-035-005-00145-0001	OLIVAR	S		0,67		0,67	0,67
1700000006384472	23-035-005-00204-0001	OLIVAR	S		0,55		0,55	0,55
1700000006384473	23-035-005-00041-0001	OLIVAR	S		1,15		1,15	1,15
1700000006384474	23-035-005-00051-0002	OLIVAR	S		0,25		0,25	0,25
1700000006384475	23-086-018-00445-0005	OLIVAR	S		1,28		1,28	1,28
1700000006384476	23-086-018-00445-0006	OLIVAR	S		1,06		1,06	1,06
1700000006384477	23-086-018-00357-0001	OLIVAR	S		1,29		1,29	1,29
1700000006384478	23-086-018-00357-0006	OLIVAR	S		0,26		0,26	0,26
1700000006384479	23-035-005-00445-0002	OLIVAR	S		2,83		2,83	2,83
1700000006384480	23-035-005-00446-0001	OLIVAR	S		0,89		0,89	0,89
1700000006384481	23-086-018-00171-0001	OLIVAR	S		1,37		1,37	1,37

**Datos considerados para el Cálculo de la Carga Ganadera del expediente**

Superficie determinada para Cálculo Carga Ganadera: 0,00 ha  
 Carga Ganadera del Expediente: 0,00 ugm/ha

(1) Con incidencias que retienen pago o deniegan el expediente.  
 (2) Se calcula sobre superficie declarada admisible.  
 (3) Aplicación del artículo 16 bis del RD 147/2023.

Puede verificar la integridad de una copia de este documento mediante la lectura del código QR adjunto o mediante el acceso a la dirección <a href="https://ws050.juntadeandalucia.es/verificarFirma">https://ws050.juntadeandalucia.es/verificarFirma</a> indicando el código de VERIFICACIÓN					
FIRMADO POR	RAQUEL MARIA ESPIN CRESPO		FECHA		26/06/2024
VERIFICACIÓN	Pk2jmMQ72K8YCCE9EQ8LU85ENJJ6M		PÁGINA		5551/8857



**Incidencias de carga ganadera**

**INCIDENCIA DESCRIPCIÓN**

86132 Recinto superficie forrajera que no realiza la actividad de producción de pastoreo.  
Recinto:23-035-004-00141-00004 Cultivo:20000 BARBECHO TRADICIONAL-SIN VARIEDAD Regadío  
Recinto:23-035-004-00083-00002 Cultivo:20000 BARBECHO TRADICIONAL-SIN VARIEDAD Secano  
Recinto:23-086-020-09003-00004 Cultivo:20000 BARBECHO TRADICIONAL-SIN VARIEDAD Secano

(1) Con incidencias que retienen pago o deniegan el expediente.  
(2) Se calcula sobre superficie declarada admisible.  
(3) Aplicación del artículo 16 bis del RD 147/2023.

Puede verificar la integridad de una copia de este documento mediante la lectura del código QR adjunto o mediante el acceso a la dirección <https://ws050.juntadeandalucia.es/verificarFirma> indicando el código de VERIFICACIÓN

FIRMADO POR	RAQUEL MARIA ESPIN CRESCO	FECHA	26/06/2024
VERIFICACIÓN	Pk2jmMQ72K8YCCE9EQ8LU85ENJJ6M	PÁGINA	5552/8857



**APELLIDOS Y NOMBRE / RAZÓN SOCIAL**

ARROYO MORENO JUAN ANTONIO

**NIF**

\*\*\*8237\*

**EXPEDIENTE**

1132448

**RESOLUCIÓN**

CONCESIÓN DE LA AYUDA

**DATOS DE MANTENIMIENTO UNIDADES****GRUPO DE PAGO**

ZONAS DE LIMITACIONES NATURALES

**Sup. Dec.  
Admisible**

66,60

**Sup.  
Resuelta**

66,60

**Sobredecl.**

0,00

**% Sobredecl.**

0,00

**RESUMEN DE PAGOS**

	<b>IMPORTE ( Euros )</b>			
	<b>RESUELTO</b>	<b>FEADER</b>	<b>MAPA</b>	<b>CAPADR</b>
Pago realizado	1.081,20	919,02	106,06	56,12
A pagar	106,44	90,47	10,44	5,53
<b>TOTAL</b>	<b>1.187,64</b>	<b>1.009,49</b>	<b>116,50</b>	<b>61,65</b>

**APLICACIÓN DE REDUCCIONES Y PENALIZACIONES (%)**

<b>Criterios de subvencionabilidad (1)</b>	<b>Presentación tardía</b>	<b>Omisión declaración</b>	<b>Condicionidad</b>
0,00	0,00	0,00	0,00

**IMPORTE ( Euros )**

Calculado(2)	Reducción	Penalización	Reducción Penalización (3)	Penalización adicional	Resuelto	FEADER	MAPA	CAPADR
1.187,64 €	0,00 €	0,00 €	0,00 €	0,00 €	1.187,64 €	1.009,49 €	116,51 €	61,64 €
Importe Unitario:	54,00 €	Nuevo Importe Unitario:	17,83 €					

(1) Con incidencias que retienen pago o deniegan el expediente.  
(2) Se calcula sobre superficie declarada admisible.  
(3) Aplicación del artículo 16 bis del RD 147/2023.

Puede verificar la integridad de una copia de este documento mediante la lectura del código QR adjunto o mediante el acceso a la dirección <https://ws050.juntadeandalucia.es/verificarFirma> indicando el código de VERIFICACIÓN

FIRMADO POR	RAQUEL MARIA ESPIN CRESPO	FECHA	26/06/2024
VERIFICACIÓN	Pk2jmMQ72K8YCCE9EQ8LU85ENJJ6M	PÁGINA	5553/8857





**RECINTOS PROPUESTOS**

REF.	REFERENCIA SIGPAC	CULTIVO	S/R	USO SIGPAC	Sup. Dec. admisible	Sup. Campo	Sup. Determ.	Sup. Resuelta
-1246453	23-035-001-09000-0055	BARBECHO TRADICIONAL	S		0,26		0,26	0,26
-1246399	23-035-005-00388-0002	OLIVAR	S		4,09		4,09	4,09
-1246262	23-035-005-00389-0002	OLIVAR	S		0,03		0,03	0,03
-1246255	23-035-002-00182-0001	OLIVAR	S		0,36		0,36	0,36
-1246254	23-035-002-00182-0001	OLIVAR	S		0,09		0,09	0,09
-1246253	23-035-001-00104-0001	OLIVAR	S		0,06		0,06	0,06
-1246251	23-027-017-00024-0005	OLIVAR	S		0,02		0,02	0,02
-812327	23-086-018-00306-0006	OLIVAR	S		0,04		0,04	0,04
-812278	23-035-005-00388-0011	BARBECHO TRADICIONAL	S		0,01		0,01	0,01
-770700	23-006-004-00433-0003	ALMENDROS	R		8,10		8,10	8,10
-770699	23-006-004-00433-0005	ALMENDROS	R		1,59		1,59	1,59
-442825	23-035-002-00182-0003	OLIVAR	S		0,89		0,89	0,89
-442815	23-035-001-09000-0053	BARBECHO TRADICIONAL	S		0,27		0,27	0,27
-442776	23-027-017-09002-0004	OLIVAR	S		0,04		0,04	0,04
-442775	23-027-017-00015-0001	OLIVAR	R		6,43		6,43	6,43
-442774	23-027-017-09002-0012	OLIVAR	S		0,01		0,01	0,01
-442771	23-027-017-00013-0001	OLIVAR	R		3,21		3,21	3,21
-442769	23-027-017-09002-0010	OLIVAR	S		0,03		0,03	0,03
-96897	23-086-018-00584-0004	OLIVAR	S		0,01		0,01	0,01
-67350	23-035-002-00182-0001	OLIVAR	S		1,53		1,53	1,53
-67205	23-086-018-00355-0006	OLIVAR	S		0,04		0,04	0,04
-13120	23-035-001-09000-0052	OLIVAR	S		0,07		0,07	0,07
4117759	23-040-005-00266-0001	OLIVAR	R		1,01		1,01	1,01
1700000006380107	23-035-001-00118-0001	ALMENDROS	S		0,31		0,31	0,31
1700000006380112	23-035-002-00212-0001	OLIVAR	S		1,89		1,89	1,89
1700000006380115	23-086-018-00356-0005	BARBECHO TRADICIONAL	S		0,09		0,09	0,09
1700000006380117	23-035-002-00216-0001	OLIVAR	S		1,85		1,85	1,83
1700000006380118	23-035-003-00121-0001	OLIVAR	S		0,09		0,09	0,09
1700000006380119	23-035-001-00049-0001	OLIVAR	S		0,96		0,96	0,96
1700000006380122	23-035-005-00450-0002	OLIVAR	S		1,41		1,41	1,41
1700000006380123	23-086-018-00087-0002	OLIVAR	S		0,95		0,95	0,95
1700000006380124	23-086-018-00087-0003	OLIVAR	S		1,05		1,05	1,05
1700000006380125	23-086-018-00183-0001	OLIVAR	S		0,58		0,58	0,58
1700000006380128	23-035-005-00196-0001	OLIVAR	S		1,02		1,02	1,02
1700000006380129	23-035-005-00223-0001	OLIVAR	S		1,06		1,06	1,06
1700000006380133	23-035-005-00004-0003	OLIVAR	S		6,93		6,93	6,93
1700000006380135	23-086-018-00356-0001	OLIVAR	S		0,10		0,10	0,10
1700000006380136	23-086-018-00356-0002	OLIVAR	S		2,05		2,05	2,05
1700000006380137	23-086-018-00582-0001	OLIVAR	S		1,42		1,42	1,42
1700000006380138	23-086-018-00584-0004	OLIVAR	S		2,79		2,79	2,79
1700000006380144	23-035-001-00049-0002	OLIVAR	S		0,17		0,17	0,17
1700000006380145	23-035-001-00007-0002	OLIVAR	S		0,08		0,08	0,08
1700000006380146	23-035-001-00022-0001	OLIVAR	S		0,68		0,68	0,68
1700000006380147	23-035-001-00101-0001	OLIVAR	S		0,58		0,58	0,58
1700000006380149	23-035-001-00073-0001	OLIVAR	S		1,31		1,31	1,31
1700000006380150	23-035-001-00073-0002	OLIVAR	S		0,36		0,36	0,36
1700000006380151	23-035-001-00270-0001	OLIVAR	S		0,15		0,15	0,15
1700000006380152	23-035-001-09007-0001	OLIVAR	S		0,04		0,04	0,04
1700000006380153	23-035-002-00134-0001	OLIVAR	S		0,93		0,93	0,93
1700000006380154	23-035-002-00261-0001	OLIVAR	S		0,53		0,53	0,53
1700000006380156	23-035-001-00418-0002	OLIVAR	S		1,06		1,06	1,06
1700000006380157	23-086-018-00583-0004	OLIVAR	S		1,00		1,00	1,00

(1) Con incidencias que retienen pago o deniegan el expediente.  
 (2) Se calcula sobre superficie declarada admisible.  
 (3) Aplicación del artículo 16 bis del RD 147/2023.

Puede verificar la integridad de una copia de este documento mediante la lectura del código QR adjunto o mediante el acceso a la dirección <a href="https://ws050.juntadeandalucia.es/verificarFirma">https://ws050.juntadeandalucia.es/verificarFirma</a> indicando el código de VERIFICACIÓN					
FIRMADO POR	RAQUEL MARIA ESPIN CRESPO		FECHA		26/06/2024
VERIFICACIÓN	Pk2jmMQ72K8YCCE9EQ8LU85ENJJ6M		PÁGINA		5554/8857



**RECINTOS PROPUESTOS**

REF.	REFERENCIA SIGPAC	CULTIVO	S/R	USO SIGPAC	Sup. Dec. admisible	Sup. Campo	Sup. Determ.	Sup. Resuelta
170000006380158	23-035-001-00417-0003	OLIVAR	S		0,37		0,37	0,37
170000006380159	23-086-018-00301-0002	OLIVAR	S		0,89		0,89	0,89
170000006380160	23-035-001-00378-0001	OLIVAR	S		0,52		0,52	0,52
170000006380161	23-035-001-00425-0001	OLIVAR	S		1,39		1,39	1,39
170000006380162	23-035-001-00418-0003	OLIVAR	S		2,48		2,48	2,48
170000006380163	23-086-018-00583-0003	OLIVAR	S		0,15		0,15	0,15
170000006380167	23-035-002-00104-0001	OLIVAR	S		1,19		1,19	1,19

**INCIDENCIAS****INCIDENCIA DESCRIPCIÓN**

- 4272 Verifica que las líneas de declaración de las Solicitudes Únicas no tienen solapes con la capa de Retroactividad Gráfica (ambas de la misma campaña) a nivel de expediente/línea de declaración gráfica de la solicitud.  
 Recinto:23-035-002-00216-00001 Cultivo: - Agregado de la referencia del recinto.:0 Zona de la referencia del recinto.:0 Superficie solapada.:0,02 Id. Incid.:95145969

**Datos considerados para el Cálculo de la Carga Ganadera del expediente**

Superficie determinada para Cálculo Carga Ganadera: 0,00 ha  
 Carga Ganadera del Expediente: 0,00 ugm/ha

**Incidenias de carga ganadera****INCIDENCIA DESCRIPCIÓN**

- 86132 Recinto superficie forrajera que no realiza la actividad de producción de pastoreo.  
 Recinto:23-035-001-09000-00055 Cultivo:20000 BARBECHO TRADICIONAL-SIN VARIEDAD Secano  
 Recinto:23-035-005-00388-00011 Cultivo:20000 BARBECHO TRADICIONAL-SIN VARIEDAD Secano  
 Recinto:23-035-001-09000-00053 Cultivo:20000 BARBECHO TRADICIONAL-SIN VARIEDAD Secano  
 Recinto:23-086-018-00356-00005 Cultivo:20000 BARBECHO TRADICIONAL-SIN VARIEDAD Secano

(1) Con incidencias que retienen pago o deniegan el expediente.  
 (2) Se calcula sobre superficie declarada admisible.  
 (3) Aplicación del artículo 16 bis del RD 147/2023.

Puede verificar la integridad de una copia de este documento mediante la lectura del código QR adjunto o mediante el acceso a la dirección <a href="https://ws050.juntadeandalucia.es/verificarFirma">https://ws050.juntadeandalucia.es/verificarFirma</a> indicando el código de VERIFICACIÓN				
FIRMADO POR	RAQUEL MARIA ESPIN CRESPO	FECHA	26/06/2024	
VERIFICACIÓN	Pk2jmMQ72K8YCCCE9EQ8LU85ENJJ6M	PÁGINA	5555/8857	

**APELLIDOS Y NOMBRE / RAZÓN SOCIAL**

ARROYO ORTIZ MANUEL

**NIF**

\*\*\*\*6459\*

**EXPEDIENTE**

1025598

**RESOLUCIÓN**

CONCESIÓN DE LA AYUDA

**DATOS DE MANTENIMIENTO UNIDADES****GRUPO DE PAGO**

ZONAS DE LIMITACIONES NATURALES

**Sup. Dec.  
Admisible**

10,71

**Sup.  
Resuelta**

10,71

**Sobredecl.**

0,00

**% Sobredecl.**

0,00

**RESUMEN DE PAGOS**

	<b>IMPORTE ( Euros )</b>			
	<b>RESUELTO</b>	<b>FEADER</b>	<b>MAPA</b>	<b>CAPADR</b>
Pago realizado	515,82	438,44	50,60	26,78
A pagar	50,95	43,31	5,00	2,64
<b>TOTAL</b>	<b>566,77</b>	<b>481,75</b>	<b>55,60</b>	<b>29,42</b>

**APLICACIÓN DE REDUCCIONES Y PENALIZACIONES (%)**

<b>Criterios de subvencionabilidad (1)</b>	<b>Presentación tardía</b>	<b>Omisión declaración</b>	<b>Condicionalidad</b>
0,00	0,00	2,00	0,00

**IMPORTE ( Euros )**

Calculado(2)	Reducción	Penalización	Reducción Penalización (3)	Penalización adicional	Resuelto	FEADER	MAPA	CAPADR
578,34 €	0,00 €	0,00 €	0,00 €	0,00 €	566,77 €	481,75 €	55,60 €	29,42 €
Importe Unitario:	54,00 €	Nuevo Importe Unitario:	54,00 €					

**RECINTOS PROPUESTOS**

<b>REF.</b>	<b>REFERENCIA SIGPAC</b>	<b>CULTIVO</b>	<b>USO S/R SIGPAC</b>	<b>Sup. Dec. admisible</b>	<b>Sup. Campo</b>	<b>Sup. Determ.</b>	<b>Sup. Resuelta</b>
4791119	23-085-002-00046-0001	OLIVAR	R	1,40		1,40	1,40
4791132	23-085-002-00086-0001	OLIVAR	R	0,41		0,41	0,41
4791138	23-085-008-00254-0001	OLIVAR	R	0,86		0,86	0,86
4791142	23-085-009-00070-0002	OLIVAR	S	0,93		0,93	0,93
4791146	23-085-012-00061-0003	OLIVAR	R	4,10		4,10	4,10
4791151	23-085-015-00077-0001	OLIVAR	R	0,53		0,53	0,53
4791153	23-085-016-00020-0002	OLIVAR	R	0,14		0,14	0,14
4791154	23-085-016-00028-0001	OLIVAR	R	0,14		0,14	0,14
1700000005115215	23-085-010-00076-0002	OLIVAR	S	0,30		0,30	0,30
1700000005115221	23-085-010-00088-0001	OLIVAR	S	0,21		0,21	0,21
1700000005115222	23-085-010-00081-0001	OLIVAR	S	0,22		0,22	0,22
1700000005115223	23-085-010-00224-0001	OLIVAR	S	0,63		0,63	0,63
1700000005115228	23-085-010-00237-0001	OLIVAR	S	0,59		0,59	0,59
1700000005115230	23-085-010-00232-0003	OLIVAR	S	0,25		0,25	0,25

**INCIDENCIAS****INCIDENCIA DESCRIPCIÓN**

256 Solicitud con recintos no declarados en campaña actual con una reducción por omisión de superficie superior al 3%  
CÓDIGO PARA EL PORCENTAJE DE REDUCCIÓN POR OMISIÓN QUE CORRESPONDE A LA SOLICITUD:2

(1) Con incidencias que retienen pago o deniegan el expediente.

(2) Se calcula sobre superficie declarada admisible.

(3) Aplicación del artículo 16 bis del RD 147/2023.

Puede verificar la integridad de una copia de este documento mediante la lectura del código QR adjunto o mediante el acceso a la dirección <https://ws050.juntadeandalucia.es/verificarFirma> indicando el código de VERIFICACIÓN

FIRMADO POR	RAQUEL MARIA ESPIN CRESPO	FECHA	26/06/2024
VERIFICACIÓN	Pk2jmMQ72K8YCCE9EQ8LU85ENJJ6M	PÁGINA	5556/8857



**APELLIDOS Y NOMBRE / RAZÓN SOCIAL**

ARROYO PUERTA JOSE MANUEL

**NIF**

\*\*\*0914\*

**EXPEDIENTE**

1064454

**RESOLUCIÓN**

CONCESIÓN DE LA AYUDA

**DATOS DE MANTENIMIENTO UNIDADES****GRUPO DE PAGO**

ZONAS DE LIMITACIONES NATURALES

**Sup. Dec.  
Admisible**

29,65

**Sup.  
Resuelta**

29,65

**Sobredecl.**

0,00

**% Sobredecl.**

0,00

**RESUMEN DE PAGOS**

	<b>IMPORTE ( Euros )</b>			
	<b>RESUELTO</b>	<b>FEADER</b>	<b>MAPA</b>	<b>CAPADR</b>
Pago realizado	1.081,20	919,02	106,06	56,12
A pagar	106,80	90,78	10,48	5,54
<b>TOTAL</b>	<b>1.188,00</b>	<b>1.009,80</b>	<b>116,54</b>	<b>61,66</b>

**APLICACIÓN DE REDUCCIONES Y PENALIZACIONES (%)**

<b>Criterios de subvencionabilidad (1)</b>	<b>Presentación tardía</b>	<b>Omisión declaración</b>	<b>Condicionabilidad</b>
0,00	0,00	0,00	0,00

**IMPORTE ( Euros )**

Calculado(2)	Reducción	Penalización	Reducción Penalización (3)	Penalización adicional	Resuelto	FEADER	MAPA	CAPADR
1.188,00 €	0,00 €	0,00 €	0,00 €	0,00 €	1.188,00 €	1.009,80 €	116,54 €	61,66 €
<b>Importe Unitario:</b>	<b>54,00 €</b>	<b>Nuevo Importe Unitario:</b>	<b>40,07 €</b>					

**RECINTOS PROPUESTOS**

<b>REF.</b>	<b>REFERENCIA SIGPAC</b>	<b>CULTIVO</b>	<b>S/R</b>	<b>USO SIGPAC</b>	<b>Sup. Dec. admisible</b>	<b>Sup. Campo</b>	<b>Sup. Determ.</b>	<b>Sup. Resuelta</b>
4092524	23-035-003-09006-0006	OLIVAR	S		0,09		0,09	0,09
1700000003592930	23-027-020-00012-0001	OLIVAR	S		0,92		0,92	0,92
1700000003592931	23-035-003-00029-0001	OLIVAR	S		1,05		1,05	1,05
1700000003592932	23-027-020-00026-0001	OLIVAR	S		1,12		1,12	1,12
1700000003592933	23-027-020-00024-0001	OLIVAR	S		2,42		2,42	2,42
1700000005921669	23-035-003-00016-0001	OLIVAR	S		1,91		1,91	1,91
1700000005921670	23-035-003-00017-0001	OLIVAR	S		0,58		0,58	0,58
1700000005921671	23-035-003-00022-0001	OLIVAR	S		10,46		10,46	10,46
1700000005921672	23-035-003-00022-0003	OLIVAR	S		9,34		9,34	9,34
1700000005921673	23-035-005-00305-0001	OLIVAR	S		1,76		1,76	1,76

(1) Con incidencias que retienen pago o deniegan el expediente.  
(2) Se calcula sobre superficie declarada admisible.  
(3) Aplicación del artículo 16 bis del RD 147/2023.

Puede verificar la integridad de una copia de este documento mediante la lectura del código QR adjunto o mediante el acceso a la dirección <https://ws050.juntadeandalucia.es/verificarFirma> indicando el código de VERIFICACIÓN

FIRMADO POR	RAQUEL MARIA ESPIN CRESPO	FECHA	26/06/2024
VERIFICACIÓN	Pk2jmMQ72K8YCCE9EQ8LU85ENJJ6M	PÁGINA	5557/8857



**APELLIDOS Y NOMBRE / RAZÓN SOCIAL**

ARROYO RAMIREZ NARCISO

**NIF**

\*\*\*\*8478\*

**EXPEDIENTE**

1058680

**RESOLUCIÓN**

CONCESIÓN DE LA AYUDA

**DATOS DE MANTENIMIENTO UNIDADES****GRUPO DE PAGO**

ZONAS DE LIMITACIONES NATURALES

**Sup. Dec.  
Admisible**

10,85

**Sup.  
Resuelta**

10,85

**Sobredecl.**

0,00

**% Sobredecl.**

0,00

**RESUMEN DE PAGOS**

	<b>IMPORTE ( Euros )</b>			
	<b>RESUELTO</b>	<b>FEADER</b>	<b>MAPA</b>	<b>CAPADR</b>
Pago realizado	533,23	453,25	52,31	27,67
A pagar	52,67	44,77	5,17	2,73
<b>TOTAL</b>	<b>585,90</b>	<b>498,02</b>	<b>57,48</b>	<b>30,40</b>

**APLICACIÓN DE REDUCCIONES Y PENALIZACIONES (%)**

<b>Criterios de subvencionabilidad (1)</b>	<b>Presentación tardía</b>	<b>Omisión declaración</b>	<b>Condicionalidad</b>
0,00	0,00	0,00	0,00

**IMPORTE ( Euros )**

Calculado(2)	Reducción	Penalización	Reducción Penalización (3)	Penalización adicional	Resuelto	FEADER	MAPA	CAPADR
585,90 €	0,00 €	0,00 €	0,00 €	0,00 €	585,90 €	498,02 €	57,48 €	30,40 €
Importe Unitario:	54,00 €	Nuevo Importe Unitario:	54,00 €					

**RECINTOS PROPUESTOS**

<b>REF.</b>	<b>REFERENCIA SIGPAC</b>	<b>CULTIVO</b>	<b>S/R</b>	<b>USO SIGPAC</b>	<b>Sup. Dec. admisible</b>	<b>Sup. Campo</b>	<b>Sup. Determ.</b>	<b>Sup. Resuelta</b>
-518670	23-086-020-00518-0004	OLIVAR	S		7,28		7,28	7,28
1700000005628449	23-035-005-00025-0001	OLIVAR	S		3,52		3,52	3,52
1700000005631980	23-086-020-00517-0002	OLIVAR	S		0,05		0,05	0,05

(1) Con incidencias que retienen pago o deniegan el expediente.

(2) Se calcula sobre superficie declarada admisible.

(3) Aplicación del artículo 16 bis del RD 147/2023.

Puede verificar la integridad de una copia de este documento mediante la lectura del código QR adjunto o mediante el acceso a la dirección <https://ws050.juntadeandalucia.es/verificarFirma> indicando el código de VERIFICACIÓN

FIRMADO POR	RAQUEL MARIA ESPIN CRESPO	FECHA	26/06/2024
VERIFICACIÓN	Pk2jmMQ72K8YCCE9EQ8LU85ENJJ6M	PÁGINA	5558/8857



**APELLIDOS Y NOMBRE / RAZÓN SOCIAL**

ARZA BARRAGAN ALVARO

**NIF**

\*\*\*\*1602\*

**EXPEDIENTE**

1200451

**RESOLUCIÓN**

CONCESIÓN DE LA AYUDA

**DATOS DE MANTENIMIENTO UNIDADES****GRUPO DE PAGO**

ZONAS DE LIMITACIONES NATURALES

**Sup. Dec.  
Admisible**

6,54

**Sup.  
Resuelta**

6,54

**Sobredecl.**

0,00

**% Sobredecl.**

0,00

**RESUMEN DE PAGOS**

	<b>IMPORTE ( Euros )</b>			
	<b>RESUELTO</b>	<b>FEADER</b>	<b>MAPA</b>	<b>CAPADR</b>
Pago realizado	321,41	273,20	31,53	16,68
A pagar	31,75	26,99	3,11	1,65
<b>TOTAL</b>	<b>353,16</b>	<b>300,19</b>	<b>34,64</b>	<b>18,33</b>

**APLICACIÓN DE REDUCCIONES Y PENALIZACIONES (%)**

<b>Criterios de subvencionabilidad (1)</b>	<b>Presentación tardía</b>	<b>Omisión declaración</b>	<b>Condicionalidad</b>
0,00	0,00	0,00	0,00

**IMPORTE ( Euros )**

Calculado(2)	Reducción	Penalización	Reducción Penalización (3)	Penalización adicional	Resuelto	FEADER	MAPA	CAPADR
353,16 €	0,00 €	0,00 €	0,00 €	0,00 €	353,16 €	300,19 €	34,64 €	18,33 €
Importe Unitario:	54,00 €	Nuevo Importe Unitario:	54,00 €					

**RECINTOS PROPUESTOS**

<b>REF.</b>	<b>REFERENCIA SIGPAC</b>	<b>CULTIVO</b>	<b>S/R</b>	<b>USO SIGPAC</b>	<b>Sup. Dec. admisible</b>	<b>Sup. Campo</b>	<b>Sup. Determ.</b>	<b>Sup. Resuelta</b>
-149753	23-055-006-00094-0001	OLIVAR	S		1,18		1,18	1,18
-149704	23-055-009-00167-0004	OLIVAR	S		2,83		2,83	2,83
1700000006819231	23-055-006-00094-0001	OLIVAR	S		2,53		2,53	2,53

(1) Con incidencias que retienen pago o deniegan el expediente.

(2) Se calcula sobre superficie declarada admisible.

(3) Aplicación del artículo 16 bis del RD 147/2023.

Puede verificar la integridad de una copia de este documento mediante la lectura del código QR adjunto o mediante el acceso a la dirección <https://ws050.juntadeandalucia.es/verificarFirma> indicando el código de VERIFICACIÓN

FIRMADO POR	RAQUEL MARIA ESPIN CRESPO	FECHA	26/06/2024
VERIFICACIÓN	Pk2jmMQ72K8YCCE9EQ8LU85ENJJJ6M	PÁGINA	5559/8857



**APELLIDOS Y NOMBRE / RAZÓN SOCIAL**

ATIENZA RAYA MIGUEL

**NIF**

\*\*\*6839\*

**EXPEDIENTE**

1115755

**RESOLUCIÓN**

CONCESIÓN DE LA AYUDA

**DATOS DE MANTENIMIENTO UNIDADES****GRUPO DE PAGO**

ZONAS DE LIMITACIONES NATURALES

**Sup. Dec.  
Admisible**

9,54

**Sup.  
Resuelta**

9,54

**Sobredecl.**

0,00

**% Sobredecl.**

0,00

**RESUMEN DE PAGOS**

	<b>IMPORTE ( Euros )</b>			
	<b>RESUELTO</b>	<b>FEADER</b>	<b>MAPA</b>	<b>CAPADR</b>
Pago realizado	468,85	398,52	46,00	24,33
A pagar	46,31	39,36	4,54	2,41
<b>TOTAL</b>	<b>515,16</b>	<b>437,88</b>	<b>50,54</b>	<b>26,74</b>

**APLICACIÓN DE REDUCCIONES Y PENALIZACIONES (%)**

<b>Crterios de subvencionabilidad (1)</b>	<b>Presentación tardía</b>	<b>Omisión declaración</b>	<b>Condicionalidad</b>
0,00	0,00	0,00	0,00

**IMPORTE ( Euros )**

Calculado(2)	Reducción	Penalización	Reducción Penalización (3)	Penalización adicional	Resuelto	FEADER	MAPA	CAPADR
515,16 €	0,00 €	0,00 €	0,00 €	0,00 €	515,16 €	437,89 €	50,54 €	26,73 €
Importe Unitario:	54,00 €	Nuevo Importe Unitario:	54,00 €					

**RECINTOS PROPUESTOS**

<b>REF.</b>	<b>REFERENCIA SIGPAC</b>	<b>CULTIVO</b>	<b>USO S/R SIGPAC</b>	<b>Sup. Dec. admisible</b>	<b>Sup. Campo</b>	<b>Sup. Determ.</b>	<b>Sup. Resuelta</b>
5235896	23-092-052-00117-0001	OLIVAR	S	0,36		0,36	0,36
5235897	23-092-052-00120-0001	OLIVAR	S	0,28		0,28	0,28
5235898	23-092-048-00405-0001	OLIVAR	S	0,25		0,25	0,25
5235899	23-092-083-00195-0001	OLIVAR	S	0,47		0,47	0,47
5235900	23-092-066-00199-0001	OLIVAR	S	0,30		0,30	0,30
5235901	23-092-071-00071-0001	OLIVAR	S	0,28		0,28	0,28
1700000005855937	23-092-011-00060-0001	OLIVAR	S	0,47		0,47	0,47
1700000005855938	23-092-083-00165-0001	OLIVAR	S	0,47		0,47	0,47
1700000005855939	23-092-076-00022-0001	OLIVAR	S	0,24		0,24	0,24
1700000005855940	23-092-076-00219-0001	OLIVAR	S	0,08		0,08	0,08
1700000005855941	23-092-083-00017-0001	OLIVAR	S	0,19		0,19	0,19
1700000005855942	23-092-085-00455-0001	OLIVAR	S	0,32		0,32	0,32
1700000005855943	23-092-047-00266-0001	OLIVAR	S	1,65		1,65	1,65
1700000005855944	23-092-081-00412-0001	OLIVAR	S	0,79		0,79	0,79
1700000005855945	23-092-015-00253-0001	OLIVAR	S	0,92		0,92	0,92
1700000005855946	23-092-017-00005-0002	OLIVAR	S	1,63		1,63	1,63
1700000005855947	23-092-017-00032-0001	OLIVAR	S	0,84		0,84	0,84

(1) Con incidencias que retienen pago o deniegan el expediente.

(2) Se calcula sobre superficie declarada admisible.

(3) Aplicación del artículo 16 bis del RD 147/2023.

Puede verificar la integridad de una copia de este documento mediante la lectura del código QR adjunto o mediante el acceso a la dirección <https://ws050.juntadeandalucia.es/verificarFirma> indicando el código de VERIFICACIÓN

FIRMADO POR

RAQUEL MARIA ESPIN CRESPO

FECHA

26/06/2024

VERIFICACIÓN

Pk2jmMQ72K8YCCE9EQ8LU85ENJJ6M

PÁGINA

5560/8857





**APELLIDOS Y NOMBRE / RAZÓN SOCIAL**

ATIENZA RUIZ ANTONIO

**NIF**

\*\*\*0780\*

**EXPEDIENTE**

1065367

**RESOLUCIÓN**

CONCESIÓN DE LA AYUDA

**DATOS DE MANTENIMIENTO UNIDADES**

**GRUPO DE PAGO**

ZONAS DE LIMITACIONES NATURALES

**Sup. Dec.  
Admisible**

15,01

**Sup.  
Resuelta**

15,01

**Sobredecl.**

0,00

**% Sobredecl.**

0,00

**RESUMEN DE PAGOS**

	<b><u>IMPORTE ( Euros )</u></b>			
	<b><u>RESUELTO</u></b>	<b><u>FEADER</u></b>	<b><u>MAPA</u></b>	<b><u>CAPADR</u></b>
Pago realizado	737,57	626,94	72,35	38,28
A pagar	72,86	61,93	7,15	3,78
<b>TOTAL</b>	<b>810,43</b>	<b>688,87</b>	<b>79,50</b>	<b>42,06</b>

**APLICACIÓN DE REDUCCIONES Y PENALIZACIONES (%)**

<b><u>Criterios de subvencionabilidad (1)</u></b>	<b><u>Presentación tardía</u></b>	<b><u>Omisión declaración</u></b>	<b><u>Condicionabilidad</u></b>
0,00	0,00	0,00	0,00

**IMPORTE ( Euros )**

Calculado(2)	Reducción	Penalización	Reducción Penalización (3)	Penalización adicional	Resuelto	FEADER	MAPA	CAPADR
810,43 €	0,00 €	0,00 €	0,00 €	0,00 €	810,43 €	688,87 €	79,50 €	42,06 €
Importe Unitario:	54,00 €	Nuevo Importe Unitario:	53,99 €					

(1) Con incidencias que retienen pago o deniegan el expediente.

(2) Se calcula sobre superficie declarada admisible.

(3) Aplicación del artículo 16 bis del RD 147/2023.

Puede verificar la integridad de una copia de este documento mediante la lectura del código QR adjunto o mediante el acceso a la dirección <a href="https://ws050.juntadeandalucia.es/verificarFirma">https://ws050.juntadeandalucia.es/verificarFirma</a> indicando el código de VERIFICACIÓN					
FIRMADO POR	RAQUEL MARIA ESPIN CRESPO		FECHA		26/06/2024
VERIFICACIÓN	Pk2jmMQ72K8YCCE9EQ8LU85ENJJ6M		PÁGINA		5561/8857



**RECINTOS PROPUESTOS**

REF.	REFERENCIA SIGPAC	CULTIVO	S/R	USO SIGPAC	Sup. Dec. admisible	Sup. Campo	Sup. Determ.	Sup. Resuelta
5232574	23-092-078-00048-0001	OLIVAR	S		0,64		0,64	0,64
5232575	23-092-078-00050-0002	OLIVAR	S		0,61		0,61	0,61
5232576	23-092-078-00049-0001	OLIVAR	S		0,07		0,07	0,07
5486746	23-092-066-00049-0001	OLIVAR	S		0,18		0,18	0,18
5486747	23-092-066-00042-0001	OLIVAR	S		0,70		0,70	0,70
5486748	23-092-009-00033-0001	OLIVAR	S		1,25		1,25	1,25
5486749	23-092-009-00034-0002	OLIVAR	S		2,33		2,33	2,33
5486750	23-092-009-00036-0001	OLIVAR	S		0,20		0,20	0,20
5486751	23-092-066-00070-0003	OLIVAR	S		0,82		0,82	0,82
1700000005286997	23-092-015-00249-0001	OLIVAR	S		0,89		0,89	0,89
1700000005286998	23-092-090-00412-0001	OLIVAR	S		0,14		0,14	0,14
1700000005286999	23-092-090-00515-0001	OLIVAR	S		0,73		0,73	0,73
1700000005287000	23-092-082-00105-0002	OLIVAR	R		0,09		0,09	0,09
1700000005287001	23-092-082-00315-0002	OLIVAR	S		0,37		0,37	0,37
1700000005287002	23-092-082-00495-0001	OLIVAR	S		0,59		0,59	0,59
1700000005287003	23-092-090-00353-0001	OLIVAR	S		0,37		0,37	0,37
1700000005287004	23-092-072-00089-0001	OLIVAR	S		0,82		0,82	0,82
1700000005287005	23-092-073-00058-0001	OLIVAR	S		0,40		0,40	0,40
1700000005287007	23-092-052-00115-0001	OLIVAR	S		0,45		0,45	0,45
1700000005287008	23-092-052-00116-0001	OLIVAR	S		0,50		0,50	0,50
1700000005287009	23-092-049-00353-0004	OLIVAR	R		0,22		0,22	0,22
1700000005287010	23-092-053-00121-0001	OLIVAR	S		0,36		0,36	0,36
1700000005287011	23-092-047-00076-0001	OLIVAR	S		0,27		0,27	0,27
1700000005287012	23-092-017-00044-0001	OLIVAR	S		0,31		0,31	0,31
1700000005287013	23-092-017-00046-0001	OLIVAR	S		0,38		0,38	0,38
1700000005287014	23-092-017-00047-0001	OLIVAR	S		0,36		0,36	0,36
1700000005287015	23-092-048-00170-0001	OLIVAR	S		0,48		0,48	0,48
1700000005287016	23-092-048-00096-0002	OLIVAR	R		0,37		0,37	0,37
1700000005287017	23-092-082-00106-0001	OLIVAR	R		0,11		0,11	0,11

(1) Con incidencias que retienen pago o deniegan el expediente.  
 (2) Se calcula sobre superficie declarada admisible.  
 (3) Aplicación del artículo 16 bis del RD 147/2023.

Puede verificar la integridad de una copia de este documento mediante la lectura del código QR adjunto o mediante el acceso a la dirección <a href="https://ws050.juntadeandalucia.es/verificarFirma">https://ws050.juntadeandalucia.es/verificarFirma</a> indicando el código de VERIFICACIÓN				
FIRMADO POR	RAQUEL MARIA ESPIN CRESPO	FECHA	26/06/2024	
VERIFICACIÓN	Pk2jmMQ72K8YCCCE9EQ8LU85ENJJ6M	PÁGINA	5562/8857	





**APELLIDOS Y NOMBRE / RAZÓN SOCIAL**

AVILA CASTRO JUAN LUIS

**NIF**

\*\*\*\*7811\*

**EXPEDIENTE**

1219180

**RESOLUCIÓN**

CONCESIÓN DE LA AYUDA

**DATOS DE MANTENIMIENTO UNIDADES**

**GRUPO DE PAGO**

ZONAS DE LIMITACIONES NATURALES

**Sup. Dec.  
Admisible**

59,62

**Sup.  
Resuelta**

59,62

**Sobredecl.**

0,00

**% Sobredecl.**

0,00

**RESUMEN DE PAGOS**

	<b><u>IMPORTE ( Euros )</u></b>			
	<b><u>RESUELTO</u></b>	<b><u>FEADER</u></b>	<b><u>MAPA</u></b>	<b><u>CAPADR</u></b>
Pago realizado	1.080,65	918,55	106,01	56,09
A pagar	105,56	89,73	10,36	5,47
<b>TOTAL</b>	<b>1.186,21</b>	<b>1.008,28</b>	<b>116,37</b>	<b>61,56</b>

**APLICACIÓN DE REDUCCIONES Y PENALIZACIONES (%)**

<b><u>Criterios de subvencionabilidad (1)</u></b>	<b><u>Presentación tardía</u></b>	<b><u>Omisión declaración</u></b>	<b><u>Condicionabilidad</u></b>
0,00	0,00	0,00	0,00

**IMPORTE ( Euros )**

<b><u>Calculado(2)</u></b>	<b><u>Reducción</u></b>	<b><u>Penalización</u></b>	<b><u>Reducción Penalización (3)</u></b>	<b><u>Penalización adicional</u></b>	<b><u>Resuelto</u></b>	<b><u>FEADER</u></b>	<b><u>MAPA</u></b>	<b><u>CAPADR</u></b>
1.186,21 €	0,00 €	0,00 €	0,00 €	0,00 €	1.186,21 €	1.008,28 €	116,37 €	61,56 €
<b>Importe Unitario:</b>	<b>54,00 €</b>	<b>Nuevo Importe Unitario:</b>	<b>19,90 €</b>					

(1) Con incidencias que retienen pago o deniegan el expediente.

(2) Se calcula sobre superficie declarada admisible.

(3) Aplicación del artículo 16 bis del RD 147/2023.

Puede verificar la integridad de una copia de este documento mediante la lectura del código QR adjunto o mediante el acceso a la dirección <a href="https://ws050.juntadeandalucia.es/verificarFirma">https://ws050.juntadeandalucia.es/verificarFirma</a> indicando el código de VERIFICACIÓN					
FIRMADO POR	RAQUEL MARIA ESPIN CRESPO		FECHA		26/06/2024
VERIFICACIÓN	Pk2jmMQ72K8YCCE9EQ8LU85ENJJJ6M		PÁGINA		5563/8857



**RECINTOS PROPUESTOS**

REF.	REFERENCIA SIGPAC	CULTIVO	S/R	USO SIGPAC	Sup. Dec. admisible	Sup. Campo	Sup. Determ.	Sup. Resuelta
-1626912	23-100-026-00060-0002	OLIVAR	S		0,10		0,10	0,10
-1538659	23-061-015-00035-0006	OLIVAR	S		0,03		0,03	0,03
-1538643	23-061-015-00037-0011	OLIVAR	R		0,23		0,23	0,23
-1513338	23-061-015-00171-0001	OLIVAR	R		5,39		5,39	5,36
-1513337	23-061-015-00037-0001	OLIVAR	R		12,40		12,40	12,40
-1377576	23-032-001-00034-0003	ALMENDROS	R		0,02		0,02	0,02
-1377573	23-032-001-00038-0001	ALMENDROS	R		12,77		12,77	12,77
-1309745	23-032-001-00038-0002	ALMENDROS	R		0,25		0,25	0,25
-1309732	23-032-001-00038-0005	ALMENDROS	R		1,97		1,97	1,97
-1309731	23-032-001-00038-0004	ALMENDROS	R		2,56		2,56	2,56
-1309721	23-100-020-00016-0001	OLIVAR	R		0,01		0,01	0,01
-1309712	23-061-015-00033-0002	OLIVAR	R		0,03		0,03	0,03
-990166	23-061-015-00036-0005	ALMENDROS	R		0,16		0,16	0,16
-990135	23-061-015-00035-0008	ALMENDROS	R		0,17		0,17	0,17
-990023	23-061-015-00045-0007	ALMENDROS	R		0,04		0,04	0,04
-990002	23-100-023-00072-0002	OLIVAR	R		0,58		0,58	0,58
4221838	23-032-001-00034-0001	ALMENDROS	R		1,05		1,05	1,05
4667275	23-100-023-00081-0001	OLIVAR	R		0,38		0,38	0,38
5101051	23-061-015-00036-0004	OLIVAR	R		0,11		0,11	0,11
5101068	23-061-015-00036-0002	ALMENDROS	R		0,87		0,87	0,87
5101072	23-061-015-00035-0004	OLIVAR	R		0,11		0,11	0,11
5101073	23-061-015-00035-0005	ALMENDROS	R		1,95		1,95	1,95
5101074	23-061-015-00045-0004	ALMENDROS	R		0,43		0,43	0,43
6840033	23-061-015-00037-0005	OLIVAR	S		0,01		0,01	0,01
6864525	23-061-015-00045-0006	OLIVAR	S		0,04		0,04	0,04
6864526	23-061-015-00046-0005	OLIVAR	R		0,05		0,05	0,05
1700000007253498	23-100-026-00115-0001	OLIVAR	R		9,29		9,29	9,23
1700000007253499	23-100-026-00064-0001	OLIVAR	R		3,82		3,82	3,82
1700000007253500	23-100-023-00072-0001	OLIVAR	R		2,32		2,32	2,32
1700000007253501	23-100-022-00024-0001	OLIVAR	R		1,93		1,93	1,93
1700000007253503	23-100-025-00047-0001	OLIVAR	R		0,64		0,64	0,64

**INCIDENCIAS**

**INCIDENCIA DESCRIPCIÓN**

4272	<p>Verifica que las líneas de declaración de las Solicitudes Únicas no tienen solapes con la capa de Retroactividad Gráfica (ambas de la misma campaña) a nivel de expediente/línea de declaración gráfica de la solicitud.</p> <p>Recinto:23-061-015-00171-00001 Cultivo: - Agregado de la referencia del recinto.:0 Zona de la referencia del recinto.:0 Superficie solapada.:0,03 Id. Incid.:95153464</p> <p>Recinto:23-100-026-00115-00001 Cultivo: - Agregado de la referencia del recinto.:0 Zona de la referencia del recinto.:0 Superficie solapada.:0,06 Id. Incid.:95153465</p>
------	---

(1) Con incidencias que retienen pago o deniegan el expediente.  
 (2) Se calcula sobre superficie declarada admisible.  
 (3) Aplicación del artículo 16 bis del RD 147/2023.

<p>Puede verificar la integridad de una copia de este documento mediante la lectura del código QR adjunto o mediante el acceso a la dirección <a href="https://ws050.juntadeandalucia.es/verificarFirma">https://ws050.juntadeandalucia.es/verificarFirma</a> indicando el código de VERIFICACIÓN</p>				
FIRMADO POR	RAQUEL MARIA ESPIN CRESPO	FECHA	26/06/2024	
VERIFICACIÓN	Pk2jmMQ72K8YCCE9EQ8LU85ENJJ6M	PÁGINA	5564/8857	

**APELLIDOS Y NOMBRE / RAZÓN SOCIAL**

AVILA GALLARDO MANUEL

**NIF**

\*\*\*8169\*

**EXPEDIENTE**

1100911

**RESOLUCIÓN**

CONCESIÓN DE LA AYUDA

**DATOS DE MANTENIMIENTO UNIDADES****GRUPO DE PAGO**

ZONAS DE LIMITACIONES NATURALES

**Sup. Dec.  
Admisible**

2,79

**Sup.  
Resuelta**

2,79

**Sobredecl.**

0,00

**% Sobredecl.**

0,00

**RESUMEN DE PAGOS**

	<b>IMPORTE ( Euros )</b>			
	<b>RESUELTO</b>	<b>FEADER</b>	<b>MAPA</b>	<b>CAPADR</b>
Pago realizado	137,12	116,55	13,45	7,12
A pagar	13,54	11,51	1,33	0,70
<b>TOTAL</b>	<b>150,66</b>	<b>128,06</b>	<b>14,78</b>	<b>7,82</b>

**APLICACIÓN DE REDUCCIONES Y PENALIZACIONES (%)**

<b>Criterios de subvencionabilidad (1)</b>	<b>Presentación tardía</b>	<b>Omisión declaración</b>	<b>Condicionalidad</b>
0,00	0,00	0,00	0,00

**IMPORTE ( Euros )**

Calculado(2)	Reducción	Penalización	Reducción Penalización (3)	Penalización adicional	Resuelto	FEADER	MAPA	CAPADR
150,66 €	0,00 €	0,00 €	0,00 €	0,00 €	150,66 €	128,06 €	14,78 €	7,82 €
Importe Unitario:	54,00 €	Nuevo Importe Unitario:	54,00 €					

**RECINTOS PROPUESTOS**

<b>REF.</b>	<b>REFERENCIA SIGPAC</b>	<b>CULTIVO</b>	<b>S/R</b>	<b>USO</b>	<b>Sup. Dec. admisible</b>	<b>Sup. Campo</b>	<b>Sup. Determ.</b>	<b>Sup. Resuelta</b>
				<b>SIGPAC</b>				
1700000005604421	23-060-024-00304-0001	OLIVAR	S		0,08		0,08	0,08
1700000005604423	23-060-024-00305-0001	OLIVAR	S		0,47		0,47	0,47
1700000005604424	23-060-024-00306-0001	OLIVAR	S		0,51		0,51	0,51
1700000005604425	23-060-024-00307-0002	OLIVAR	S		0,05		0,05	0,05
1700000005604426	23-060-024-00328-0001	OLIVAR	S		0,01		0,01	0,01
1700000005604428	23-060-024-00332-0001	OLIVAR	S		0,50		0,50	0,50
1700000005604429	23-060-024-00330-0003	OLIVAR	S		0,62		0,62	0,62
1700000005604430	23-060-024-00331-0001	OLIVAR	S		0,52		0,52	0,52
1700000005604431	23-060-024-00333-0001	OLIVAR	S		0,03		0,03	0,03

(1) Con incidencias que retienen pago o deniegan el expediente.

(2) Se calcula sobre superficie declarada admisible.

(3) Aplicación del artículo 16 bis del RD 147/2023.

Puede verificar la integridad de una copia de este documento mediante la lectura del código QR adjunto o mediante el acceso a la dirección <https://ws050.juntadeandalucia.es/verificarFirma> indicando el código de VERIFICACIÓN

FIRMADO POR	RAQUEL MARIA ESPIN CRESPO	FECHA	26/06/2024
VERIFICACIÓN	Pk2jmMQ72K8YCCE9EQ8LU85ENJJ6M	PÁGINA	5565/8857



**APELLIDOS Y NOMBRE / RAZÓN SOCIAL**

AVILA HIGUERAS PEDRO JESUS

**NIF**

\*\*\*\*2367\*

**EXPEDIENTE**

1105872

**RESOLUCIÓN**

CONCESIÓN DE LA AYUDA

**DATOS DE MANTENIMIENTO UNIDADES****GRUPO DE PAGO**

ZONAS DE LIMITACIONES NATURALES

**Sup. Dec.  
Admisible**

5,03

**Sup.  
Resuelta**

5,03

**Sobredecl.**

0,00

**% Sobredecl.**

0,00

**RESUMEN DE PAGOS**

	<b>IMPORTE ( Euros )</b>			
	<b>RESUELTO</b>	<b>FEADER</b>	<b>MAPA</b>	<b>CAPADR</b>
Pago realizado	247,20	210,12	24,25	12,82
A pagar	24,42	20,76	2,40	1,26
<b>TOTAL</b>	<b>271,62</b>	<b>230,88</b>	<b>26,65</b>	<b>14,08</b>

**APLICACIÓN DE REDUCCIONES Y PENALIZACIONES (%)**

<b>Crterios de subvencionabilidad (1)</b>	<b>Presentación tardía</b>	<b>Omisión declaración</b>	<b>Condicionalidad</b>
0,00	0,00	0,00	0,00

**IMPORTE ( Euros )**

Calculado(2)	Reducción	Penalización	Reducción Penalización (3)	Penalización adicional	Resuelto	FEADER	MAPA	CAPADR
271,62 €	0,00 €	0,00 €	0,00 €	0,00 €	271,62 €	230,88 €	26,65 €	14,09 €
Importe Unitario:	54,00 €	Nuevo Importe Unitario:	54,00 €					

**RECINTOS PROPUESTOS**

<b>REF.</b>	<b>REFERENCIA SIGPAC</b>	<b>CULTIVO</b>	<b>S/R</b>	<b>USO SIGPAC</b>	<b>Sup. Dec. admisible</b>	<b>Sup. Campo</b>	<b>Sup. Determ.</b>	<b>Sup. Resuelta</b>
-190558	23-060-022-00035-0001	OLIVAR	S		0,67		0,67	0,67
4757527	23-060-022-00041-0001	OLIVAR	S		0,26		0,26	0,26
4757528	23-060-022-00039-0002	OLIVAR	S		0,14		0,14	0,14
5208953	23-060-022-00042-0001	OLIVAR	S		0,01		0,01	0,01
5470714	23-060-022-00040-0002	OLIVAR	S		0,96		0,96	0,96
1700000005104599	23-060-020-00067-0002	OLIVAR	S		0,77		0,77	0,77
1700000005104600	23-060-048-00116-0001	OLIVAR	S		1,09		1,09	1,09
1700000005104601	23-060-048-00119-0002	OLIVAR	S		0,02		0,02	0,02
1700000005606938	23-060-048-00119-0002	OLIVAR	S		1,04		1,04	1,04
1700000005995545	23-060-022-00032-0001	OLIVAR	S		0,03		0,03	0,03
1700000005995557	23-060-022-00033-0002	OLIVAR	S		0,04		0,04	0,04

(1) Con incidencias que retienen pago o deniegan el expediente.

(2) Se calcula sobre superficie declarada admisible.

(3) Aplicación del artículo 16 bis del RD 147/2023.

Puede verificar la integridad de una copia de este documento mediante la lectura del código QR adjunto o mediante el acceso a la dirección <https://ws050.juntadeandalucia.es/verificarFirma> indicando el código de VERIFICACIÓN

FIRMADO POR	RAQUEL MARIA ESPIN CRESPO	FECHA	26/06/2024
VERIFICACIÓN	Pk2jmMQ72K8YCCE9EQ8LU85ENJJJ6M	PÁGINA	5566/8857



**APELLIDOS Y NOMBRE / RAZÓN SOCIAL**

AVILA MORAL JOSÉ ANTONIO

**NIF**

\*\*\*\*5762\*

**EXPEDIENTE**

1104231

**RESOLUCIÓN**

CONCESIÓN DE LA AYUDA

**DATOS DE MANTENIMIENTO UNIDADES****GRUPO DE PAGO**

ZONAS DE LIMITACIONES NATURALES

**Sup. Dec.  
Admisible**

16,40

**Sup.  
Resuelta**

16,40

**Sobredecl.**

0,00

**% Sobredecl.**

0,00

**RESUMEN DE PAGOS**

	<b>IMPORTE ( Euros )</b>			
	<b>RESUELTO</b>	<b>FEADER</b>	<b>MAPA</b>	<b>CAPADR</b>
Pago realizado	792,22	673,39	77,71	41,12
A pagar	78,26	66,52	7,68	4,06
<b>TOTAL</b>	<b>870,48</b>	<b>739,91</b>	<b>85,39</b>	<b>45,18</b>

**APLICACIÓN DE REDUCCIONES Y PENALIZACIONES (%)**

<b>Criterios de subvencionabilidad (1)</b>	<b>Presentación tardía</b>	<b>Omisión declaración</b>	<b>Condicionabilidad</b>
0,00	0,00	0,00	0,00

**IMPORTE ( Euros )**

Calculado(2)	Reducción	Penalización	Reducción Penalización (3)	Penalización adicional	Resuelto	FEADER	MAPA	CAPADR
870,48 €	0,00 €	0,00 €	0,00 €	0,00 €	870,48 €	739,91 €	85,39 €	45,18 €
Importe Unitario:	54,00 €	Nuevo Importe Unitario:	53,08 €					

**RECINTOS PROPUESTOS**

<b>REF.</b>	<b>REFERENCIA SIGPAC</b>	<b>CULTIVO</b>	<b>S/R</b>	<b>USO SIGPAC</b>	<b>Sup. Dec. admisible</b>	<b>Sup. Campo</b>	<b>Sup. Determ.</b>	<b>Sup. Resuelta</b>
-1381921	23-100-020-00018-0004	OLIVAR	R		0,07		0,07	0,07
-1381920	23-100-020-00017-0008	OLIVAR	R		0,01		0,01	0,01
-1381919	23-100-020-00017-0006	OLIVAR	R		0,03		0,03	0,03
-821110	23-100-020-00012-0016	OLIVAR	R		7,75		7,75	7,75
4122454	23-100-025-00058-0001	OLIVAR	R		8,42		8,42	8,42
4241369	23-100-020-00011-0001	OLIVAR	R		0,12		0,12	0,12

(1) Con incidencias que retienen pago o deniegan el expediente.

(2) Se calcula sobre superficie declarada admisible.

(3) Aplicación del artículo 16 bis del RD 147/2023.

Puede verificar la integridad de una copia de este documento mediante la lectura del código QR adjunto o mediante el acceso a la dirección <https://ws050.juntadeandalucia.es/verificarFirma> indicando el código de VERIFICACIÓN

FIRMADO POR	RAQUEL MARIA ESPIN CRESPO	FECHA	26/06/2024
VERIFICACIÓN	Pk2jmMQ72K8YCCE9EQ8LU85ENJJ6M	PÁGINA	5567/8857





**APELLIDOS Y NOMBRE / RAZÓN SOCIAL**

AVILA ORTEGA MARIA EUGENIA

**NIF**

\*\*\*9710\*

**EXPEDIENTE**

1256403

**RESOLUCIÓN**

CONCESIÓN DE LA AYUDA

**DATOS DE MANTENIMIENTO UNIDADES**

**GRUPO DE PAGO**

ZONAS DE LIMITACIONES NATURALES

**Sup. Dec. Admisible**

1,99

**Sup. Resuelta**

1,99

**Sobredecl.**

0,00

**% Sobredecl.**

0,00

**RESUMEN DE PAGOS**

	<b>IMPORTE ( Euros )</b>			
	<b>RESUELTO</b>	<b>FEADER</b>	<b>MAPA</b>	<b>CAPADR</b>
Pago realizado	97,80	83,13	9,59	5,08
A pagar	9,66	8,21	0,95	0,50
<b>TOTAL</b>	<b>107,46</b>	<b>91,34</b>	<b>10,54</b>	<b>5,58</b>

**APLICACIÓN DE REDUCCIONES Y PENALIZACIONES (%)**

<b>Criterios de subvencionabilidad (1)</b>	<b>Presentación tardía</b>	<b>Omisión declaración</b>	<b>Condicionalidad</b>
0,00	0,00	0,00	0,00

**IMPORTE ( Euros )**

Calculado(2)	Reducción	Penalización	Reducción Penalización (3)	Penalización adicional	Resuelto	FEADER	MAPA	CAPADR
107,46 €	0,00 €	0,00 €	0,00 €	0,00 €	107,46 €	91,34 €	10,54 €	5,58 €
Importe Unitario:	54,00 €	Nuevo Importe Unitario:	54,00 €					

**RECINTOS PROPUESTOS**

<b>REF.</b>	<b>REFERENCIA SIGPAC</b>	<b>CULTIVO</b>	<b>S/R</b>	<b>USO SIGPAC</b>	<b>Sup. Dec. admisible</b>	<b>Sup. Campo</b>	<b>Sup. Determ.</b>	<b>Sup. Resuelta</b>
1700000006016614	23-003-037-00018-0002	OLIVAR	S		1,94		1,94	1,94
1700000006016615	23-003-037-00344-0002	OLIVAR	S		0,04		0,04	0,04
1700000006016616	23-003-037-00050-0002	OLIVAR	S		0,01		0,01	0,01

(1) Con incidencias que retienen pago o deniegan el expediente.

(2) Se calcula sobre superficie declarada admisible.

(3) Aplicación del artículo 16 bis del RD 147/2023.

Puede verificar la integridad de una copia de este documento mediante la lectura del código QR adjunto o mediante el acceso a la dirección <https://ws050.juntadeandalucia.es/verificarFirma> indicando el código de VERIFICACIÓN

FIRMADO POR	RAQUEL MARIA ESPIN CRESPO	FECHA	26/06/2024
VERIFICACIÓN	Pk2jmMQ72K8YCCE9EQ8LU85ENJJJ6M	PÁGINA	5568/8857



**APELLIDOS Y NOMBRE / RAZÓN SOCIAL**

BAENA SANCHEZ JUAN LUIS

**NIF**

\*\*\*\*9601\*

**EXPEDIENTE**

1230958

**RESOLUCIÓN**

CONCESIÓN DE LA AYUDA

**DATOS DE MANTENIMIENTO UNIDADES****GRUPO DE PAGO**

ZONAS DE LIMITACIONES NATURALES

**Sup. Dec.  
Admisible**

4,37

**Sup.  
Resuelta**

4,37

**Sobredecl.**

0,00

**% Sobredecl.**

0,00

**RESUMEN DE PAGOS**

	<b>IMPORTE ( Euros )</b>			
	<b>RESUELTO</b>	<b>FEADER</b>	<b>MAPA</b>	<b>CAPADR</b>
Pago realizado	214,77	182,55	21,07	11,15
A pagar	21,21	18,03	2,08	1,10
<b>TOTAL</b>	<b>235,98</b>	<b>200,58</b>	<b>23,15</b>	<b>12,25</b>

**APLICACIÓN DE REDUCCIONES Y PENALIZACIONES (%)**

<b>Criterios de subvencionabilidad (1)</b>	<b>Presentación tardía</b>	<b>Omisión declaración</b>	<b>Condicionalidad</b>
0,00	0,00	0,00	0,00

**IMPORTE ( Euros )**

Calculado(2)	Reducción	Penalización	Reducción Penalización (3)	Penalización adicional	Resuelto	FEADER	MAPA	CAPADR
235,98 €	0,00 €	0,00 €	0,00 €	0,00 €	235,98 €	200,58 €	23,15 €	12,25 €
<b>Importe Unitario:</b>	<b>54,00 €</b>	<b>Nuevo Importe Unitario:</b>	<b>54,00 €</b>					

**RECINTOS PROPUESTOS**

<b>REF.</b>	<b>REFERENCIA SIGPAC</b>	<b>CULTIVO</b>	<b>S/R</b>	<b>USO SIGPAC</b>	<b>Sup. Dec. admisible</b>	<b>Sup. Campo</b>	<b>Sup. Determ.</b>	<b>Sup. Resuelta</b>
1700000005232077	23-092-012-00097-0001	OLIVAR	S		0,86		0,86	0,86
1700000005232078	23-092-057-00250-0001	OLIVAR	S		0,79		0,79	0,79
1700000005232079	23-092-057-00251-0001	OLIVAR	S		0,31		0,31	0,31
1700000005232080	23-092-012-00312-0002	OLIVAR	S		0,94		0,94	0,94
1700000005232082	23-092-097-00082-0002	OLIVAR	S		0,46		0,46	0,46
1700000005232083	23-092-096-00108-0001	OLIVAR	S		0,31		0,31	0,31
1700000005232084	23-092-079-00245-0001	OLIVAR	S		0,28		0,28	0,28
1700000005232085	23-092-057-00250-0002	OLIVAR	S		0,03		0,03	0,03
1700000005232086	23-092-079-00327-0001	OLIVAR	S		0,32		0,32	0,32
1700000005232087	23-092-079-00246-0001	OLIVAR	S		0,07		0,07	0,07

(1) Con incidencias que retienen pago o deniegan el expediente.

(2) Se calcula sobre superficie declarada admisible.

(3) Aplicación del artículo 16 bis del RD 147/2023.

Puede verificar la integridad de una copia de este documento mediante la lectura del código QR adjunto o mediante el acceso a la dirección <https://ws050.juntadeandalucia.es/verificarFirma> indicando el código de VERIFICACIÓN

FIRMADO POR	RAQUEL MARIA ESPIN CRESPO	FECHA	26/06/2024
VERIFICACIÓN	Pk2jmMQ72K8YCCE9EQ8LU85ENJJ6M	PÁGINA	5569/8857



**APELLIDOS Y NOMBRE / RAZÓN SOCIAL**

BAEZA CONTRERAS ANTONIO

**NIF**

\*\*\*\*2060\*

**EXPEDIENTE**

1216317

**RESOLUCIÓN**

CONCESIÓN DE LA AYUDA

**DATOS DE MANTENIMIENTO UNIDADES****GRUPO DE PAGO**

ZONAS DE LIMITACIONES NATURALES

**Sup. Dec.  
Admisible**

19,04

**Sup.  
Resuelta**

19,04

**Sobredecl.**

0,00

**% Sobredecl.**

0,00

**RESUMEN DE PAGOS**

	<b>IMPORTE ( Euros )</b>			
	<b>RESUELTO</b>	<b>FEADER</b>	<b>MAPA</b>	<b>CAPADR</b>
Pago realizado	901,13	765,96	88,40	46,77
A pagar	82,30	69,96	8,07	4,27
<b>TOTAL</b>	<b>983,43</b>	<b>835,92</b>	<b>96,47</b>	<b>51,04</b>

**APLICACIÓN DE REDUCCIONES Y PENALIZACIONES (%)**

<b>Criterios de subvencionabilidad (1)</b>	<b>Presentación tardía</b>	<b>Omisión declaración</b>	<b>Condicionabilidad</b>
0,00	0,00	0,00	0,00

**IMPORTE ( Euros )**

Calculado(2)	Reducción	Penalización	Reducción Penalización (3)	Penalización adicional	Resuelto	FEADER	MAPA	CAPADR
983,43 €	0,00 €	0,00 €	0,00 €	0,00 €	983,43 €	835,92 €	96,47 €	51,04 €
Importe Unitario:	54,00 €	Nuevo Importe Unitario:	51,65 €					

(1) Con incidencias que retienen pago o deniegan el expediente.  
(2) Se calcula sobre superficie declarada admisible.  
(3) Aplicación del artículo 16 bis del RD 147/2023.

Puede verificar la integridad de una copia de este documento mediante la lectura del código QR adjunto o mediante el acceso a la dirección <https://ws050.juntadeandalucia.es/verificarFirma> indicando el código de VERIFICACIÓN

FIRMADO POR	RAQUEL MARIA ESPIN CRESPO	FECHA	26/06/2024
VERIFICACIÓN	Pk2jmMQ72K8YCCE9EQ8LU85ENJJJ6M	PÁGINA	5570/8857







**RECINTOS PROPUESTOS**

REF.	REFERENCIA SIGPAC	CULTIVO	S/R	USO SIGPAC	Sup. Dec. admisible	Sup. Campo	Sup. Determ.	Sup. Resuelta
-1583511	23-003-030-00082-0001	OLIVAR	S		0,07		0,07	0,07
-1583358	23-003-019-00174-0001	OLIVAR	R		0,71		0,71	0,71
-1583356	23-003-019-00006-0002	OLIVAR	S		0,39		0,39	0,39
-1583352	23-003-017-00157-0001	OLIVAR	S		1,91		1,91	1,91
-1583348	23-003-010-00261-0002	OLIVAR	S		0,39		0,39	0,39
-1264109	23-003-024-00131-0014	OLIVAR	S		0,01		0,01	0,01
-1264108	23-003-024-00130-0001	OLIVAR	S		0,01		0,01	0,01
-1264107	23-003-024-00127-0001	OLIVAR	S		0,02		0,02	0,02
-1264106	23-003-024-00126-0001	OLIVAR	S		0,01		0,01	0,01
-1264105	23-003-024-00108-0008	OLIVAR	S		0,10		0,10	0,10
-1264104	23-003-024-00083-0001	OLIVAR	S		0,04		0,04	0,04
-502510	23-003-016-00296-0007	OLIVAR	S		0,08		0,08	0,08
-449766	23-003-010-00255-0002	OLIVAR	S		0,07		0,07	0,07
6876229	23-003-018-00099-0001	OLIVAR	S		0,01		0,01	0,01
6876234	23-003-018-00104-0003	OLIVAR	S		0,36		0,36	0,36
6876235	23-003-011-00010-0001	OLIVAR	S		0,36		0,36	0,36
6876236	23-003-011-00015-0002	OLIVAR	S		0,01		0,01	0,01
6876237	23-003-019-00174-0002	OLIVAR	R		0,11		0,11	0,11
6876266	23-003-011-00129-0001	OLIVAR	S		2,90		2,90	2,77
1700000006109286	23-003-024-00108-0001	OLIVAR	S		3,40		3,40	3,40
1700000006114118	23-003-024-00108-0001	OLIVAR	S		3,30		3,30	3,30
1700000006251024	23-003-016-00106-0006	OLIVAR	S		1,86		1,86	1,86
1700000006420599	23-003-026-00060-0001	OLIVAR	S		0,86		0,86	0,86
1700000006420606	23-003-030-00082-0001	OLIVAR	S		1,38		1,38	1,38
1700000006550712	23-003-010-00290-0003	OLIVAR	S		0,12		0,12	0,12
1700000006550713	23-003-010-00290-0001	OLIVAR	S		0,27		0,27	0,27
1700000006550714	23-003-010-00261-0003	OLIVAR	S		0,02		0,02	0,02
1700000006550715	23-003-010-00262-0006	OLIVAR	S		0,20		0,20	0,20
1700000006550716	23-003-019-00166-0002	OLIVAR	R		0,01		0,01	0,01
1700000006550718	23-003-019-00003-0003	OLIVAR	S		0,02		0,02	0,02
1700000006550722	23-003-019-00176-0001	OLIVAR	S		0,01		0,01	0,01
1700000006550724	23-003-017-00158-0001	OLIVAR	S		0,01		0,01	0,01
1700000006557433	23-003-011-00122-0001	OLIVAR	S		0,07		0,07	0,07
1700000006557434	23-003-011-00129-0003	OLIVAR	S		0,08		0,08	0,08

**INCIDENCIAS**

**INCIDENCIA DESCRIPCIÓN**

4272 Verifica que las líneas de declaración de las Solicitudes Únicas no tienen solapes con la capa de Retroactividad Gráfica (ambas de la misma campaña) a nivel de expediente/línea de declaración gráfica de la solicitud.  
 Recinto:23-003-011-00129-00001 Cultivo: - Agregado de la referencia del recinto.:0 Zona de la referencia del recinto.:0 Superficie solapada.:0,13 Id. Incid.:95153403

(1) Con incidencias que retienen pago o deniegan el expediente.  
 (2) Se calcula sobre superficie declarada admisible.  
 (3) Aplicación del artículo 16 bis del RD 147/2023.

Puede verificar la integridad de una copia de este documento mediante la lectura del código QR adjunto o mediante el acceso a la dirección <a href="https://ws050.juntadeandalucia.es/verificarFirma">https://ws050.juntadeandalucia.es/verificarFirma</a> indicando el código de VERIFICACIÓN				
FIRMADO POR	RAQUEL MARIA ESPIN CRESPO	FECHA	26/06/2024	
VERIFICACIÓN	Pk2jmMQ72K8YCCE9EQ8LU85ENJJ6M	PÁGINA	5571/8857	

**APELLIDOS Y NOMBRE / RAZÓN SOCIAL**

BAEZA ESCOZ FRANCISCO JAVIER

**NIF**

\*\*\*\*2147\*

**EXPEDIENTE**

1226338

**RESOLUCIÓN**

CONCESIÓN DE LA AYUDA

**DATOS DE MANTENIMIENTO UNIDADES****GRUPO DE PAGO**

ZONAS DE LIMITACIONES NATURALES

**Sup. Dec.  
Admisible**

21,23

**Sup.  
Resuelta**

21,23

**Sobredecl.**

0,00

**% Sobredecl.**

0,00

**RESUMEN DE PAGOS**

	<b>IMPORTE ( Euros )</b>			
	<b>RESUELTO</b>	<b>FEADER</b>	<b>MAPA</b>	<b>CAPADR</b>
Pago realizado	969,07	823,70	95,07	50,29
A pagar	96,78	82,26	9,49	5,03
<b>TOTAL</b>	<b>1.065,85</b>	<b>905,96</b>	<b>104,56</b>	<b>55,32</b>

**APLICACIÓN DE REDUCCIONES Y PENALIZACIONES (%)**

<b>Criterios de subvencionabilidad (1)</b>	<b>Presentación tardía</b>	<b>Omisión declaración</b>	<b>Condicionalidad</b>
0,00	0,00	0,00	0,00

**IMPORTE ( Euros )**

<b>Calculado(2)</b>	<b>Reducción</b>	<b>Penalización</b>	<b>Reducción Penalización (3)</b>	<b>Penalización adicional</b>	<b>Resuelto</b>	<b>FEADER</b>	<b>MAPA</b>	<b>CAPADR</b>
1.065,85 €	0,00 €	0,00 €	0,00 €	0,00 €	1.065,85 €	905,97 €	104,56 €	55,32 €
<b>Importe Unitario:</b>	54,00 €	<b>Nuevo Importe Unitario:</b>	50,20 €					

(1) Con incidencias que retienen pago o deniegan el expediente.

(2) Se calcula sobre superficie declarada admisible.

(3) Aplicación del artículo 16 bis del RD 147/2023.

Puede verificar la integridad de una copia de este documento mediante la lectura del código QR adjunto o mediante el acceso a la dirección <https://ws050.juntadeandalucia.es/verificarFirma> indicando el código de VERIFICACIÓN

FIRMADO POR	RAQUEL MARIA ESPIN CRESPO	FECHA	26/06/2024
VERIFICACIÓN	Pk2jmMQ72K8YCCE9EQ8LU85ENJJJ6M	PÁGINA	5572/8857





**RECINTOS PROPUESTOS**

REF.	REFERENCIA SIGPAC	CULTIVO	S/R	USO SIGPAC	Sup. Dec. admisible	Sup. Campo	Sup. Determ.	Sup. Resuelta
4589402	23-092-074-00010-0001	OLIVAR	S		0,26		0,26	0,26
4757160	23-092-096-00268-0001	OLIVAR	S		0,43		0,43	0,43
4757161	23-092-069-00362-0001	OLIVAR	S		0,32		0,32	0,32
4757162	23-092-096-00269-0001	OLIVAR	S		0,89		0,89	0,89
5234926	23-092-051-00333-0001	OLIVAR	S		0,54		0,54	0,54
5234927	23-092-012-00009-0002	OLIVAR	S		0,08		0,08	0,08
5234928	23-009-014-00109-0001	OLIVAR	S		0,92		0,92	0,92
5234929	23-092-096-00248-0001	OLIVAR	S		0,15		0,15	0,15
5234930	23-092-071-00047-0001	OLIVAR	S		0,22		0,22	0,22
5234932	23-092-011-00094-0001	OLIVAR	S		0,29		0,29	0,29
5234933	23-092-082-00184-0001	OLIVAR	R		0,80		0,80	0,80
5234934	23-092-081-00251-0002	OLIVAR	S		0,57		0,57	0,57
5234935	23-092-057-00200-0001	OLIVAR	S		0,45		0,45	0,45
5234936	23-092-078-00059-0001	OLIVAR	S		0,65		0,65	0,65
6839538	23-092-083-00080-0001	OLIVAR	S		0,54		0,54	0,54
6839539	23-092-082-00419-0001	OLIVAR	S		0,19		0,19	0,19
6839540	23-092-085-00173-0001	OLIVAR	R		0,02		0,02	0,02
6839541	23-092-083-00144-0001	OLIVAR	S		0,26		0,26	0,26
6839542	23-092-089-00234-0001	OLIVAR	S		0,02		0,02	0,02
6839543	23-092-089-00230-0002	OLIVAR	S		0,30		0,30	0,30
6839544	23-092-082-00411-0001	OLIVAR	S		0,11		0,11	0,11
6839545	23-092-082-00417-0001	OLIVAR	S		0,08		0,08	0,08
6839546	23-092-082-00414-0002	OLIVAR	S		0,14		0,14	0,14
6839571	23-092-095-00145-0001	OLIVAR	S		0,29		0,29	0,29
1700000005647415	23-092-012-00010-0001	OLIVAR	S		0,16		0,16	0,16
1700000005647418	23-092-076-00133-0001	OLIVAR	S		0,24		0,24	0,24
1700000005647419	23-092-076-00136-0001	OLIVAR	S		0,24		0,24	0,24
1700000005647420	23-092-081-00241-0001	OLIVAR	S		0,24		0,24	0,24
1700000005647421	23-092-069-00333-0001	OLIVAR	S		0,32		0,32	0,32
1700000005647422	23-092-069-00334-0001	OLIVAR	S		0,24		0,24	0,24
1700000005647423	23-092-069-00335-0001	OLIVAR	S		0,50		0,50	0,50
1700000005647424	23-092-085-00037-0001	OLIVAR	S		0,42		0,42	0,42
1700000005647425	23-092-085-00240-0001	OLIVAR	S		0,50		0,50	0,50
1700000005647426	23-092-085-00447-0001	OLIVAR	S		0,28		0,28	0,28
1700000005647427	23-092-094-00062-0001	OLIVAR	S		0,90		0,90	0,90
1700000005647428	23-092-082-00109-0001	OLIVAR	R		0,35		0,35	0,35
1700000005647429	23-092-082-00112-0001	OLIVAR	R		1,87		1,87	1,87
1700000005647430	23-092-082-00178-0001	OLIVAR	R		0,21		0,21	0,21
1700000005647431	23-092-082-00190-0001	OLIVAR	R		0,06		0,06	0,06
1700000005647432	23-092-096-00267-0001	OLIVAR	S		0,33		0,33	0,33
1700000005647434	23-092-049-00318-0001	OLIVAR	R		0,57		0,57	0,57
1700000005647436	23-092-094-00068-0001	OLIVAR	S		0,30		0,30	0,30
1700000005647437	23-092-048-00133-0001	OLIVAR	S		0,46		0,46	0,46
1700000005647438	23-092-095-00272-0001	OLIVAR	S		1,66		1,66	1,66
1700000005647439	23-092-049-00441-0001	OLIVAR	R		0,35		0,35	0,35
1700000005647440	23-092-049-00422-0001	OLIVAR	R		0,27		0,27	0,27
1700000005647441	23-092-049-00416-0001	OLIVAR	R		0,44		0,44	0,44
1700000005647442	23-092-049-00335-0001	OLIVAR	R		0,28		0,28	0,28
1700000005647443	23-092-069-00316-0001	OLIVAR	S		0,87		0,87	0,87
1700000005647444	23-092-056-00209-0001	OLIVAR	S		0,33		0,33	0,33
1700000005647446	23-092-050-00148-0001	OLIVAR	S		0,32		0,32	0,32

(1) Con incidencias que retienen pago o deniegan el expediente.  
 (2) Se calcula sobre superficie declarada admisible.  
 (3) Aplicación del artículo 16 bis del RD 147/2023.

Puede verificar la integridad de una copia de este documento mediante la lectura del código QR adjunto o mediante el acceso a la dirección <a href="https://ws050.juntadeandalucia.es/verificarFirma">https://ws050.juntadeandalucia.es/verificarFirma</a> indicando el código de VERIFICACIÓN				
FIRMADO POR	RAQUEL MARIA ESPIN CRESPO	FECHA	26/06/2024	
VERIFICACIÓN	Pk2jmMQ72K8YCCE9EQ8LU85ENJJ6M	PÁGINA	5573/8857	



(1) Con incidencias que retienen pago o deniegan el expediente.  
(2) Se calcula sobre superficie declarada admisible.  
(3) Aplicación del artículo 16 bis del RD 147/2023.

Puede verificar la integridad de una copia de este documento mediante la lectura del código QR adjunto o mediante el acceso a la dirección <https://ws050.juntadeandalucia.es/verificarFirma> indicando el código de VERIFICACIÓN

FIRMADO POR	RAQUEL MARIA ESPIN CRESCO	FECHA	26/06/2024
VERIFICACIÓN	Pk2jmMQ72K8YCCE9EQ8LU85ENJJJ6M	PÁGINA	5574/8857





**APELLIDOS Y NOMBRE / RAZÓN SOCIAL**

BAEZA RUIZ ANTONIO EDUARDO

**NIF**

\*\*\*\*1371\*

**EXPEDIENTE**

1185398

**RESOLUCIÓN**

CONCESIÓN DE LA AYUDA

**DATOS DE MANTENIMIENTO UNIDADES**

**GRUPO DE PAGO**

ZONAS DE LIMITACIONES NATURALES

**Sup. Dec. Admisible**

63,28

**Sup. Resuelta**

63,28

**Sobredecl.**

0,00

**% Sobredecl.**

0,00

**RESUMEN DE PAGOS**

	<b>IMPORTE ( Euros )</b>			
	<b>RESUELTO</b>	<b>FEADER</b>	<b>MAPA</b>	<b>CAPADR</b>
Pago realizado	1.081,20	919,02	106,06	56,12
A pagar	106,80	90,78	10,48	5,54
<b>TOTAL</b>	<b>1.188,00</b>	<b>1.009,80</b>	<b>116,54</b>	<b>61,66</b>

**APLICACIÓN DE REDUCCIONES Y PENALIZACIONES (%)**

<b>Criterios de subvencionabilidad (1)</b>	<b>Presentación tardía</b>	<b>Omisión declaración</b>	<b>Condicionalidad</b>
0,00	0,00	0,00	0,00

**IMPORTE ( Euros )**

Calculado(2)	Reducción	Penalización	Reducción Penalización (3)	Penalización adicional	Resuelto	FEADER	MAPA	CAPADR
1.188,00 €	0,00 €	0,00 €	0,00 €	0,00 €	1.188,00 €	1.009,80 €	116,54 €	61,66 €
<b>Importe Unitario:</b>	<b>54,00 €</b>	<b>Nuevo Importe Unitario:</b>	<b>18,77 €</b>					

**RECINTOS PROPUESTOS**

<b>REF.</b>	<b>REFERENCIA SIGPAC</b>	<b>CULTIVO</b>	<b>S/R</b>	<b>USO SIGPAC</b>	<b>Sup. Dec. admisible</b>	<b>Sup. Campo</b>	<b>Sup. Determ.</b>	<b>Sup. Resuelta</b>
-137249	23-069-012-00113-0005	OLIVAR	S		0,34		0,34	0,34
5479888	23-069-031-00153-0002	OLIVAR	S		9,20		9,20	9,20
1700000006968108	23-069-012-00116-0001	OLIVAR	S		5,50		5,50	5,50
1700000006968109	23-069-021-00294-0002	OLIVAR	S		6,85		6,85	6,85
1700000006968110	23-069-012-00122-0001	OLIVAR	S		6,20		6,20	6,20
1700000006968111	23-069-031-00150-0002	OLIVAR	S		1,91		1,91	1,91
1700000006968112	23-069-031-00151-0002	OLIVAR	S		10,04		10,04	10,04
1700000006968113	23-069-031-00148-0002	OLIVAR	S		0,23		0,23	0,23
1700000006968114	23-069-031-00152-0001	OLIVAR	S		6,77		6,77	6,77
1700000006968115	23-069-031-00159-0004	OLIVAR	S		8,19		8,19	8,19
1700000006968116	23-069-031-00155-0001	OLIVAR	S		8,05		8,05	8,05

(1) Con incidencias que retienen pago o deniegan el expediente.

(2) Se calcula sobre superficie declarada admisible.

(3) Aplicación del artículo 16 bis del RD 147/2023.

Puede verificar la integridad de una copia de este documento mediante la lectura del código QR adjunto o mediante el acceso a la dirección <https://ws050.juntadeandalucia.es/verificarFirma> indicando el código de VERIFICACIÓN

FIRMADO POR	RAQUEL MARIA ESPIN CRESPO	FECHA	26/06/2024
VERIFICACIÓN	Pk2jmMQ72K8YCCE9EQ8LU85ENJJ6M	PÁGINA	5575/8857



**APELLIDOS Y NOMBRE / RAZÓN SOCIAL**

BAEZA RUIZ MANUEL JESUS

**NIF**

\*\*\*\*4539\*

**EXPEDIENTE**

1185094

**RESOLUCIÓN**

CONCESIÓN DE LA AYUDA

**DATOS DE MANTENIMIENTO UNIDADES**

<b>GRUPO DE PAGO</b>	<b>Sup. Dec. Admisible</b>	<b>Sup. Resuelta</b>	<b>Sobredecl.</b>	<b>% Sobredecl.</b>
ZONAS DE LIMITACIONES NATURALES	50,00	50,00	0,00	0,00

**RESUMEN DE PAGOS**

	<b>IMPORTE ( Euros )</b>			
	<b>RESUELTO</b>	<b>FEADER</b>	<b>MAPA</b>	<b>CAPADR</b>
Pago realizado	1.081,20	919,02	106,06	56,12
A pagar	106,80	90,78	10,48	5,54
<b>TOTAL</b>	<b>1.188,00</b>	<b>1.009,80</b>	<b>116,54</b>	<b>61,66</b>

**APLICACIÓN DE REDUCCIONES Y PENALIZACIONES (%)**

<b>Criterios de subvencionabilidad (1)</b>	<b>Presentación tardía</b>	<b>Omisión declaración</b>	<b>Condicionabilidad</b>
0,00	0,00	0,00	0,00

**IMPORTE ( Euros )**

Calculado(2)	Reducción	Penalización	Reducción Penalización (3)	Penalización adicional	Resuelto	FEADER	MAPA	CAPADR
1.188,00 €	0,00 €	0,00 €	0,00 €	0,00 €	1.188,00 €	1.009,80 €	116,54 €	61,66 €
Importe Unitario:	54,00 €	Nuevo Importe Unitario:	23,76 €					

**RECINTOS PROPUESTOS**

<b>REF.</b>	<b>REFERENCIA SIGPAC</b>	<b>CULTIVO</b>	<b>S/R</b>	<b>USO SIGPAC</b>	<b>Sup. Dec. admisible</b>	<b>Sup. Campo</b>	<b>Sup. Determ.</b>	<b>Sup. Resuelta</b>
-1251542	23-069-012-00158-0001	OLIVAR	S		0,01		0,01	0,01
-1251541	23-069-012-00056-0001	OLIVAR	S		0,05		0,05	0,05
-137439	23-069-012-00113-0005	OLIVAR	S		0,06		0,06	0,06
-137056	23-069-012-00114-0003	OLIVAR	S		0,07		0,07	0,07
-137053	23-069-012-09005-0029	OLIVAR	S		0,08		0,08	0,08
5479853	23-069-031-00153-0002	OLIVAR	S		11,35		11,35	11,35
1700000006968420	23-069-004-00185-0001	OLIVAR	S		4,49		4,49	4,49
1700000006968421	23-069-004-00427-0001	OLIVAR	S		0,15		0,15	0,15
1700000006968422	23-069-006-00089-0001	OLIVAR	S		1,56		1,56	1,56
1700000006968423	23-069-007-00027-0001	OLIVAR	S		1,57		1,57	1,57
1700000006968424	23-069-012-00156-0001	OLIVAR	S		2,05		2,05	2,05
1700000006968425	23-069-012-00115-0001	OLIVAR	S		12,04		12,04	12,04
1700000006968426	23-069-031-00156-0001	OLIVAR	S		8,46		8,46	8,46
1700000006968427	23-069-031-00157-0002	OLIVAR	S		8,06		8,06	8,06

(1) Con incidencias que retienen pago o deniegan el expediente.

(2) Se calcula sobre superficie declarada admisible.

(3) Aplicación del artículo 16 bis del RD 147/2023.

Puede verificar la integridad de una copia de este documento mediante la lectura del código QR adjunto o mediante el acceso a la dirección <https://ws050.juntadeandalucia.es/verificarFirma> indicando el código de VERIFICACIÓN

FIRMADO POR	RAQUEL MARIA ESPIN CRESPO	FECHA	26/06/2024
VERIFICACIÓN	Pk2jmMQ72K8YCCE9EQ8LU85ENJJ6M	PÁGINA	5576/8857



**APELLIDOS Y NOMBRE / RAZÓN SOCIAL**

BAILEN ORTEGA FRANCISCO JOSÉ

**NIF**

\*\*\*\*1239\*

**EXPEDIENTE**

1251481

**RESOLUCIÓN**

CONCESIÓN DE LA AYUDA

**DATOS DE MANTENIMIENTO UNIDADES****GRUPO DE PAGO**

ZONAS DE LIMITACIONES NATURALES

**Sup. Dec.  
Admisible**

22,16

**Sup.  
Resuelta**

22,16

**Sobredecl.**

0,00

**% Sobredecl.**

0,00

**RESUMEN DE PAGOS**

	<b>IMPORTE ( Euros )</b>			
	<b>RESUELTO</b>	<b>FEADER</b>	<b>MAPA</b>	<b>CAPADR</b>
Pago realizado	997,45	847,83	97,85	51,77
A pagar	98,53	83,75	9,67	5,11
<b>TOTAL</b>	<b>1.095,98</b>	<b>931,58</b>	<b>107,52</b>	<b>56,88</b>

**APLICACIÓN DE REDUCCIONES Y PENALIZACIONES (%)**

<b>Criterios de subvencionabilidad (1)</b>	<b>Presentación tardía</b>	<b>Omisión declaración</b>	<b>Condicionalidad</b>
0,00	0,00	0,00	0,00

**IMPORTE ( Euros )**

Calculado(2)	Reducción	Penalización	Reducción Penalización (3)	Penalización adicional	Resuelto	FEADER	MAPA	CAPADR
1.095,98 €	0,00 €	0,00 €	0,00 €	0,00 €	1.095,98 €	931,58 €	107,52 €	56,88 €
Importe Unitario:	54,00 €	Nuevo Importe Unitario:	49,46 €					

**RECINTOS PROPUESTOS**

<b>REF.</b>	<b>REFERENCIA SIGPAC</b>	<b>CULTIVO</b>	<b>S/R</b>	<b>USO SIGPAC</b>	<b>Sup. Dec. admisible</b>	<b>Sup. Campo</b>	<b>Sup. Determ.</b>	<b>Sup. Resuelta</b>
-1339813	23-035-001-00436-0001	OLIVAR	S		0,20		0,20	0,20
-785987	23-027-017-09003-0003	OLIVAR	S		0,15		0,15	0,15
5066352	23-035-001-00200-0002	OLIVAR	S		0,77		0,77	0,77
5066353	23-035-001-00434-0001	OLIVAR	S		5,66		5,66	5,66
5066355	23-035-001-00103-0001	OLIVAR	S		0,33		0,33	0,33
5066356	23-086-018-00104-0002	OLIVAR	S		0,97		0,97	0,97
5066358	23-027-018-00002-0001	OLIVAR	S		6,56		6,56	6,56
5066359	23-035-001-00435-0001	OLIVAR	S		0,21		0,21	0,21
5066360	23-035-005-00062-0001	OLIVAR	S		1,43		1,43	1,43
5066362	23-035-005-00270-0001	OLIVAR	S		0,80		0,80	0,80
5066363	23-035-005-00293-0001	OLIVAR	S		0,79		0,79	0,79
5066364	23-086-020-00066-0001	OLIVAR	S		4,12		4,12	4,12
5066406	23-027-017-09003-0002	OLIVAR	S		0,11		0,11	0,11
5066407	23-027-017-09002-0002	OLIVAR	S		0,06		0,06	0,06

(1) Con incidencias que retienen pago o deniegan el expediente.

(2) Se calcula sobre superficie declarada admisible.

(3) Aplicación del artículo 16 bis del RD 147/2023.

Puede verificar la integridad de una copia de este documento mediante la lectura del código QR adjunto o mediante el acceso a la dirección <https://ws050.juntadeandalucia.es/verificarFirma> indicando el código de VERIFICACIÓN

FIRMADO POR

RAQUEL MARIA ESPIN CRESPO

FECHA

26/06/2024

VERIFICACIÓN

Pk2jmMQ72K8YCCE9EQ8LU85ENJJ6M

PÁGINA

5577/8857



**APELLIDOS Y NOMBRE / RAZÓN SOCIAL**

BAÑON NOVEL JOSE MARIA

**NIF**

\*\*\*6768\*

**EXPEDIENTE**

1221024

**RESOLUCIÓN**

CONCESIÓN DE LA AYUDA

**DATOS DE MANTENIMIENTO UNIDADES****GRUPO DE PAGO**

ZONAS DE LIMITACIONES NATURALES

**Sup. Dec.  
Admisible**

13,48

**Sup.  
Resuelta**

13,48

**Sobredecl.**

0,00

**% Sobredecl.**

0,00

**RESUMEN DE PAGOS**

	<b>IMPORTE ( Euros )</b>			
	<b>RESUELTO</b>	<b>FEADER</b>	<b>MAPA</b>	<b>CAPADR</b>
Pago realizado	662,48	563,11	64,99	34,38
A pagar	65,44	55,62	6,42	3,40
<b>TOTAL</b>	<b>727,92</b>	<b>618,73</b>	<b>71,41</b>	<b>37,78</b>

**APLICACIÓN DE REDUCCIONES Y PENALIZACIONES (%)**

<b>Criterios de subvencionabilidad (1)</b>	<b>Presentación tardía</b>	<b>Omisión declaración</b>	<b>Condicionalidad</b>
0,00	0,00	0,00	0,00

**IMPORTE ( Euros )**

Calculado(2)	Reducción	Penalización	Reducción Penalización (3)	Penalización adicional	Resuelto	FEADER	MAPA	CAPADR
727,92 €	0,00 €	0,00 €	0,00 €	0,00 €	727,92 €	618,73 €	71,41 €	37,78 €
Importe Unitario:	54,00 €	Nuevo Importe Unitario:	54,00 €					

**RECINTOS PROPUESTOS**

<b>REF.</b>	<b>REFERENCIA SIGPAC</b>	<b>CULTIVO</b>	<b>S/R</b>	<b>USO SIGPAC</b>	<b>Sup. Dec. admisible</b>	<b>Sup. Campo</b>	<b>Sup. Determ.</b>	<b>Sup. Resuelta</b>
-967574	23-092-105-00162-0019	ALMENDROS	R		2,55		2,55	2,55
170000006872940	23-092-105-00162-0012	ALMENDROS	R		10,93		10,93	10,93

(1) Con incidencias que retienen pago o deniegan el expediente.

(2) Se calcula sobre superficie declarada admisible.

(3) Aplicación del artículo 16 bis del RD 147/2023.

Puede verificar la integridad de una copia de este documento mediante la lectura del código QR adjunto o mediante el acceso a la dirección <https://ws050.juntadeandalucia.es/verificarFirma> indicando el código de VERIFICACIÓN

FIRMADO POR	RAQUEL MARIA ESPIN CRESPO	FECHA	26/06/2024
VERIFICACIÓN	Pk2jmMQ72K8YCCE9EQ8LU85ENJJ6M	PÁGINA	5578/8857





**APELLIDOS Y NOMBRE / RAZÓN SOCIAL**

BARBERO RAEZ FRANCISCO

**NIF**

\*\*\*\*3427\*

**EXPEDIENTE**

1148049

**RESOLUCIÓN**

CONCESIÓN DE LA AYUDA

**DATOS DE MANTENIMIENTO UNIDADES**

<b>GRUPO DE PAGO</b>	<b>Sup. Dec. Admisible</b>	<b>Sup. Resuelta</b>	<b>Sobredecl.</b>	<b>% Sobredecl.</b>
ZONAS DE LIMITACIONES NATURALES	9,59	9,59	0,00	0,00

**RESUMEN DE PAGOS**

	<b>IMPORTE ( Euros )</b>			
	<b>RESUELTO</b>	<b>FEADER</b>	<b>MAPA</b>	<b>CAPADR</b>
Pago realizado	471,30	400,61	46,23	24,46
A pagar	46,56	39,58	4,57	2,41
<b>TOTAL</b>	<b>517,86</b>	<b>440,19</b>	<b>50,80</b>	<b>26,87</b>

**APLICACIÓN DE REDUCCIONES Y PENALIZACIONES (%)**

<b>Crterios de subvencionabilidad (1)</b>	<b>Presentación tardía</b>	<b>Omisión declaración</b>	<b>Condicionalidad</b>
0,00	0,00	0,00	0,00

**IMPORTE ( Euros )**

Calculado(2)	Reducción	Penalización	Reducción Penalización (3)	Penalización adicional	Resuelto	FEADER	MAPA	CAPADR
517,86 €	0,00 €	0,00 €	0,00 €	0,00 €	517,86 €	440,18 €	50,80 €	26,88 €
Importe Unitario:	54,00 €	Nuevo Importe Unitario:	54,00 €					

**RECINTOS PROPUESTOS**

<b>REF.</b>	<b>REFERENCIA SIGPAC</b>	<b>CULTIVO</b>	<b>USO S/R SIGPAC</b>	<b>Sup. Dec. admisible</b>	<b>Sup. Campo</b>	<b>Sup. Determ.</b>	<b>Sup. Resuelta</b>
1700000005949319	23-092-085-00213-0001	OLIVAR	R	0,12		0,12	0,12
1700000005949322	23-092-085-00213-0002	OLIVAR	R	0,08		0,08	0,08
1700000007152426	23-092-046-00147-0001	OLIVAR	R	0,67		0,67	0,67
1700000007152427	23-092-048-00182-0001	OLIVAR	R	0,34		0,34	0,34
1700000007152428	23-092-048-00268-0001	OLIVAR	R	0,31		0,31	0,31
1700000007152429	23-092-049-00106-0001	OLIVAR	R	0,07		0,07	0,07
1700000007152430	23-092-050-00132-0001	OLIVAR	S	0,53		0,53	0,53
1700000007152431	23-092-052-00040-0001	OLIVAR	S	0,34		0,34	0,34
1700000007152432	23-092-078-00042-0001	OLIVAR	R	0,13		0,13	0,13
1700000007152433	23-092-078-00070-0001	OLIVAR	R	0,50		0,50	0,50
1700000007152434	23-092-079-00176-0001	OLIVAR	R	0,31		0,31	0,31
1700000007152436	23-092-081-00382-0001	OLIVAR	R	0,21		0,21	0,21
1700000007152437	23-092-082-00097-0001	OLIVAR	R	0,21		0,21	0,21
1700000007152438	23-092-082-00186-0003	OLIVAR	R	0,30		0,30	0,30
1700000007152439	23-092-082-00187-0001	OLIVAR	R	0,58		0,58	0,58
1700000007152440	23-092-085-00212-0001	OLIVAR	R	0,43		0,43	0,43
1700000007152441	23-092-082-00316-0001	OLIVAR	R	0,30		0,30	0,30
1700000007152442	23-092-089-00055-0001	OLIVAR	R	0,51		0,51	0,51
1700000007152443	23-092-085-00219-0001	OLIVAR	R	0,67		0,67	0,67
1700000007152444	23-092-090-00150-0001	OLIVAR	R	0,29		0,29	0,29
1700000007152445	23-092-090-00151-0001	OLIVAR	R	0,24		0,24	0,24
1700000007152446	23-092-089-00076-0001	OLIVAR	R	0,69		0,69	0,69
1700000007152447	23-092-090-00350-0001	OLIVAR	R	0,32		0,32	0,32
1700000007152448	23-092-094-00163-0001	OLIVAR	S	0,87		0,87	0,87
1700000007152449	23-092-096-00300-0001	OLIVAR	S	0,40		0,40	0,40
1700000007152450	23-092-095-00236-0001	OLIVAR	S	0,17		0,17	0,17

(1) Con incidencias que retienen pago o deniegan el expediente.

(2) Se calcula sobre superficie declarada admisible.

(3) Aplicación del artículo 16 bis del RD 147/2023.

Puede verificar la integridad de una copia de este documento mediante la lectura del código QR adjunto o mediante el acceso a la dirección <https://ws050.juntadeandalucia.es/verificarFirma> indicando el código de VERIFICACIÓN

FIRMADO POR	RAQUEL MARIA ESPIN CRESPO	FECHA	26/06/2024
VERIFICACIÓN	Pk2jmMQ72K8YCCE9EQ8LU85ENJJ6M	PÁGINA	5579/8857





(1) Con incidencias que retienen pago o deniegan el expediente.  
(2) Se calcula sobre superficie declarada admisible.  
(3) Aplicación del artículo 16 bis del RD 147/2023.

Puede verificar la integridad de una copia de este documento mediante la lectura del código QR adjunto o mediante el acceso a la dirección <https://ws050.juntadeandalucia.es/verificarFirma> indicando el código de VERIFICACIÓN

FIRMADO POR	RAQUEL MARIA ESPIN CRESCO	FECHA	26/06/2024
VERIFICACIÓN	Pk2jmMQ72K8YCCE9EQ8LU85ENJJJ6M	PÁGINA	5580/8857



**APELLIDOS Y NOMBRE / RAZÓN SOCIAL**

BARRAGAN BUITRAGO ANGEL

**NIF**

\*\*\*0280\*

**EXPEDIENTE**

1229014

**RESOLUCIÓN**

CONCESIÓN DE LA AYUDA

**DATOS DE MANTENIMIENTO UNIDADES**

<b>GRUPO DE PAGO</b>	<b>Sup. Dec. Admisible</b>	<b>Sup. Resuelta</b>	<b>Sobredecl.</b>	<b>% Sobredecl.</b>
ZONAS DE LIMITACIONES NATURALES	33,67	33,67	0,00	0,00

**RESUMEN DE PAGOS**

	<b>IMPORTE ( Euros )</b>			
	<b>RESUELTO</b>	<b>FEADER</b>	<b>MAPA</b>	<b>CAPADR</b>
Pago realizado	1.081,20	919,02	106,06	56,12
A pagar	106,80	90,78	10,48	5,54
<b>TOTAL</b>	<b>1.188,00</b>	<b>1.009,80</b>	<b>116,54</b>	<b>61,66</b>

**APLICACIÓN DE REDUCCIONES Y PENALIZACIONES (%)**

<b>Criterios de subvencionabilidad (1)</b>	<b>Presentación tardía</b>	<b>Omisión declaración</b>	<b>Condicionabilidad</b>
0,00	0,00	0,00	0,00

**IMPORTE ( Euros )**

Calculado(2)	Reducción	Penalización	Reducción Penalización (3)	Penalización adicional	Resuelto	FEADER	MAPA	CAPADR
1.188,00 €	0,00 €	0,00 €	0,00 €	0,00 €	1.188,00 €	1.009,80 €	116,54 €	61,66 €
<b>Importe Unitario:</b>	<b>54,00 €</b>	<b>Nuevo Importe Unitario:</b>	<b>35,28 €</b>					

**RECINTOS PROPUESTOS**

<b>REF.</b>	<b>REFERENCIA SIGPAC</b>	<b>CULTIVO</b>	<b>S/R</b>	<b>USO SIGPAC</b>	<b>Sup. Dec. admisible</b>	<b>Sup. Campo</b>	<b>Sup. Determ.</b>	<b>Sup. Resuelta</b>
-1323930	23-059-021-00179-0051	OLIVAR	S		0,08		0,08	0,08
4218342	23-059-002-00006-0016	OLIVAR	S		24,72		24,72	24,72
4218343	23-059-002-00006-0005	BARBECHO TRADICIONAL	S		0,56		0,56	0,56
4218344	23-059-002-00006-0021	OLIVAR	S		0,05		0,05	0,05
4218355	23-059-002-00006-0026	OLIVAR	S		0,03		0,03	0,03
4218356	23-059-002-00006-0025	OLIVAR	S		7,30		7,30	7,30
5309782	23-059-012-00177-0001	OLIVAR	S		0,40		0,40	0,40
5309783	23-059-012-00178-0001	OLIVAR	S		0,10		0,10	0,10
5309833	23-059-021-00179-0042	MELOCOTONEROS	S		0,43		0,43	0,43

(1) Con incidencias que retienen pago o deniegan el expediente.

(2) Se calcula sobre superficie declarada admisible.

(3) Aplicación del artículo 16 bis del RD 147/2023.

Puede verificar la integridad de una copia de este documento mediante la lectura del código QR adjunto o mediante el acceso a la dirección <https://ws050.juntadeandalucia.es/verificarFirma> indicando el código de VERIFICACIÓN

FIRMADO POR	RAQUEL MARIA ESPIN CRESPO	FECHA	26/06/2024
VERIFICACIÓN	Pk2jmMQ72K8YCCE9EQ8LU85ENJJ6M	PÁGINA	5581/8857






**INCIDENCIAS**

**INCIDENCIA DESCRIPCIÓN**

4272	<p>Verifica que las líneas de declaración de las Solicitudes Únicas no tienen solapes con la capa de Retroactividad Gráfica (ambas de la misma campaña) a nivel de expediente/línea de declaración gráfica de la solicitud.</p> <p>Recinto:23-059-002-00005-00004 Cultivo: - Agregado de la referencia del recinto.:0 Zona de la referencia del recinto.:0 Superficie solapada.:0,02 Id. Incid.:95157844</p> <p>Recinto:23-059-002-00005-00025 Cultivo: - Agregado de la referencia del recinto.:0 Zona de la referencia del recinto.:0 Superficie solapada.:0,08 Id. Incid.:95157845</p> <p>Recinto:23-059-002-00226-00027 Cultivo: - Agregado de la referencia del recinto.:0 Zona de la referencia del recinto.:0 Superficie solapada.:0,04 Id. Incid.:95157843</p>
74336	<p>Recinto con uso declarado o cultivo declarado NO válido</p> <p>Recinto:23-059-002-00006-00011 Cultivo:358000 MEZCLA DE FORESTALES-SIN VARIEDAD Secano Uso Sigpac:FO</p> <p>Recinto:23-059-002-00006-00012 Cultivo:358000 MEZCLA DE FORESTALES-SIN VARIEDAD Secano Uso Sigpac:FO</p> <p>Recinto:23-059-002-00006-00015 Cultivo:358000 MEZCLA DE FORESTALES-SIN VARIEDAD Secano Uso Sigpac:FO</p>
86119	<p>Carga ganadera NO cumple con el valor mínimo de 0,2 UGM/ha.</p> <p>Recinto:23-059-002-00005-00001 Cultivo:62000 PASTOS PERMANENTES DE 5 O MAS AÑOS-SIN VARIEDAD Secano Carga Ganadera:0,09</p> <p>Recinto:23-059-002-00005-00003 Cultivo:62000 PASTOS PERMANENTES DE 5 O MAS AÑOS-SIN VARIEDAD Secano Carga Ganadera:0,09</p> <p>Recinto:23-059-002-00005-00004 Cultivo:62000 PASTOS PERMANENTES DE 5 O MAS AÑOS-SIN VARIEDAD Secano Carga Ganadera:0,09</p> <p>Recinto:23-059-002-00005-00005 Cultivo:62000 PASTOS PERMANENTES DE 5 O MAS AÑOS-SIN VARIEDAD Secano Carga Ganadera:0,09</p> <p>Recinto:23-059-002-00005-00006 Cultivo:62000 PASTOS PERMANENTES DE 5 O MAS AÑOS-SIN VARIEDAD Secano Carga Ganadera:0,09</p> <p>Recinto:23-059-002-00005-00007 Cultivo:62000 PASTOS PERMANENTES DE 5 O MAS AÑOS-SIN VARIEDAD Secano Carga Ganadera:0,09</p> <p>Recinto:23-059-002-00005-00020 Cultivo:62000 PASTOS PERMANENTES DE 5 O MAS AÑOS-SIN VARIEDAD Secano Carga Ganadera:0,09</p> <p>Recinto:23-059-002-00005-00025 Cultivo:62000 PASTOS PERMANENTES DE 5 O MAS AÑOS-SIN VARIEDAD Secano Carga Ganadera:0,09</p> <p>Recinto:23-059-002-00005-00027 Cultivo:62000 PASTOS PERMANENTES DE 5 O MAS AÑOS-SIN VARIEDAD Secano Carga Ganadera:0,09</p> <p>Recinto:23-059-002-00005-00032 Cultivo:62000 PASTOS PERMANENTES DE 5 O MAS AÑOS-SIN VARIEDAD Secano Carga Ganadera:0,09</p> <p>Recinto:23-059-002-00006-00003 Cultivo:62000 PASTOS PERMANENTES DE 5 O MAS AÑOS-SIN VARIEDAD Secano Carga Ganadera:0,09</p> <p>Recinto:23-059-002-00006-00024 Cultivo:62000 PASTOS PERMANENTES DE 5 O MAS AÑOS-SIN VARIEDAD Secano Carga Ganadera:0,09</p> <p>Recinto:23-059-002-00226-00008 Cultivo:62000 PASTOS PERMANENTES DE 5 O MAS AÑOS-SIN VARIEDAD Secano Carga Ganadera:0,09</p> <p>Recinto:23-059-002-00226-00011 Cultivo:62000 PASTOS PERMANENTES DE 5 O MAS AÑOS-SIN VARIEDAD Secano Carga Ganadera:0,09</p> <p>Recinto:23-059-002-00226-00017 Cultivo:62000 PASTOS PERMANENTES DE 5 O MAS AÑOS-SIN VARIEDAD Secano Carga Ganadera:0,09</p> <p>Recinto:23-059-002-00226-00020 Cultivo:62000 PASTOS PERMANENTES DE 5 O MAS AÑOS-SIN VARIEDAD Secano Carga Ganadera:0,09</p> <p>Recinto:23-059-002-00226-00021 Cultivo:62000 PASTOS PERMANENTES DE 5 O MAS AÑOS-SIN VARIEDAD Secano Carga Ganadera:0,09</p> <p>Recinto:23-059-002-00226-00022 Cultivo:62000 PASTOS PERMANENTES DE 5 O MAS AÑOS-SIN VARIEDAD Secano Carga Ganadera:0,09</p> <p>Recinto:23-059-002-00226-00024 Cultivo:62000 PASTOS PERMANENTES DE 5 O MAS AÑOS-SIN VARIEDAD Secano Carga Ganadera:0,09</p> <p>Recinto:23-059-002-00226-00025 Cultivo:62000 PASTOS PERMANENTES DE 5 O MAS AÑOS-SIN VARIEDAD Secano Carga Ganadera:0,09</p> <p>Recinto:23-059-002-00226-00027 Cultivo:62000 PASTOS PERMANENTES DE 5 O MAS AÑOS-SIN VARIEDAD Secano Carga Ganadera:0,09</p> <p>Recinto:23-059-002-00226-00028 Cultivo:62000 PASTOS PERMANENTES DE 5 O MAS AÑOS-SIN VARIEDAD Secano Carga Ganadera:0,09</p> <p>Recinto:23-059-002-00226-00029 Cultivo:62000 PASTOS PERMANENTES DE 5 O MAS AÑOS-SIN VARIEDAD Secano Carga Ganadera:0,09</p> <p>Recinto:23-059-002-00226-00030 Cultivo:62000 PASTOS PERMANENTES DE 5 O MAS AÑOS-SIN VARIEDAD Secano Carga Ganadera:0,09</p> <p>Recinto:23-059-002-00226-00031 Cultivo:62000 PASTOS PERMANENTES DE 5 O MAS AÑOS-SIN VARIEDAD Secano Carga Ganadera:0,09</p> <p>Recinto:23-059-002-00226-00032 Cultivo:62000 PASTOS PERMANENTES DE 5 O MAS AÑOS-SIN VARIEDAD Secano Carga Ganadera:0,09</p>

(1) Con incidencias que retienen pago o deniegan el expediente.  
 (2) Se calcula sobre superficie declarada admisible.  
 (3) Aplicación del artículo 16 bis del RD 147/2023.

Puede verificar la integridad de una copia de este documento mediante la lectura del código QR adjunto o mediante el acceso a la dirección <a href="https://ws050.juntadeandalucia.es/verificarFirma">https://ws050.juntadeandalucia.es/verificarFirma</a> indicando el código de VERIFICACIÓN				
FIRMADO POR	RAQUEL MARIA ESPIN CRESPO	FECHA	26/06/2024	
VERIFICACIÓN	Pk2jmMQ72K8YCC9E9EQ8LU85ENJJ6M	PÁGINA	5582/8857	



**INCIDENCIAS**

**INCIDENCIA DESCRIPCIÓN**

	Recinto:23-059-002-00226-00033	Cultivo:62000	PASTOS PERMANENTES DE 5 O MAS AÑOS-SIN VARIEDAD	Secano	Carga Ganadera:0,09
	Recinto:23-059-002-00226-00034	Cultivo:62000	PASTOS PERMANENTES DE 5 O MAS AÑOS-SIN VARIEDAD	Secano	Carga Ganadera:0,09
	Recinto:23-059-002-00226-00035	Cultivo:62000	PASTOS PERMANENTES DE 5 O MAS AÑOS-SIN VARIEDAD	Secano	Carga Ganadera:0,09
	Recinto:23-059-002-00226-00038	Cultivo:62000	PASTOS PERMANENTES DE 5 O MAS AÑOS-SIN VARIEDAD	Secano	Carga Ganadera:0,09
	Recinto:23-059-002-00226-00039	Cultivo:62000	PASTOS PERMANENTES DE 5 O MAS AÑOS-SIN VARIEDAD	Secano	Carga Ganadera:0,09
	Recinto:23-059-021-00001-00002	Cultivo:62000	PASTOS PERMANENTES DE 5 O MAS AÑOS-SIN VARIEDAD	Secano	Carga Ganadera:0,09
	Recinto:23-059-021-00001-00007	Cultivo:62000	PASTOS PERMANENTES DE 5 O MAS AÑOS-SIN VARIEDAD	Secano	Carga Ganadera:0,09
	Recinto:23-059-021-00179-00010	Cultivo:62000	PASTOS PERMANENTES DE 5 O MAS AÑOS-SIN VARIEDAD	Secano	Carga Ganadera:0,09
	Recinto:23-059-021-00179-00019	Cultivo:62000	PASTOS PERMANENTES DE 5 O MAS AÑOS-SIN VARIEDAD	Secano	Carga Ganadera:0,09
	Recinto:23-059-021-00179-00026	Cultivo:62000	PASTOS PERMANENTES DE 5 O MAS AÑOS-SIN VARIEDAD	Secano	Carga Ganadera:0,09
	Recinto:23-059-021-00179-00043	Cultivo:62000	PASTOS PERMANENTES DE 5 O MAS AÑOS-SIN VARIEDAD	Secano	Carga Ganadera:0,09
	Recinto:23-059-021-00179-00048	Cultivo:62000	PASTOS PERMANENTES DE 5 O MAS AÑOS-SIN VARIEDAD	Secano	Carga Ganadera:0,09
	Recinto:23-059-021-00179-00050	Cultivo:62000	PASTOS PERMANENTES DE 5 O MAS AÑOS-SIN VARIEDAD	Secano	Carga Ganadera:0,09
86120	Para explotaciones de pastos permanentes ubicadas en espacios protegidos la carga ganadera mínima será 0,1 UGM/ha.				
	Recinto:23-059-002-00226-00026	Cultivo:62000	PASTOS PERMANENTES DE 5 O MAS AÑOS-SIN VARIEDAD	Secano	Carga Ganadera:0,09

**Datos considerados para el Cálculo de la Carga Ganadera del expediente**

Superficie determinada para Cálculo Carga Ganadera: 188,80 ha

Carga Ganadera del Expediente: 0,09 ugm/ha

Explotación	Especie	Ugm Calculada para CG
ES230590000593	OVINA	17,43
ES230590000593	PORCINO	0,20

**Recintos Determinados para el Cálculo de Garga Ganadera**

REF.	REFERENCIA SIGPAC	CULTIVO	DESCRIPCIÓN CULTIVO	S/R	SUP. RESUELTA (ha)
-800190	23-059-002-00005-00032	62000	PASTOS PERMANENTES DE 5 O MAS AÑOS-SIN VARIEDAD	S	2,60
4218345	23-059-021-00001-00002	62000	PASTOS PERMANENTES DE 5 O MAS AÑOS-SIN VARIEDAD	S	2,00
4218346	23-059-002-00006-00003	62000	PASTOS PERMANENTES DE 5 O MAS AÑOS-SIN VARIEDAD	S	79,64
4218347	23-059-021-00001-00007	62000	PASTOS PERMANENTES DE 5 O MAS AÑOS-SIN VARIEDAD	S	3,22
4218350	23-059-021-00179-00010	62000	PASTOS PERMANENTES DE 5 O MAS AÑOS-SIN VARIEDAD	S	1,69
4218354	23-059-002-00006-00024	62000	PASTOS PERMANENTES DE 5 O MAS AÑOS-SIN VARIEDAD	S	0,15
5309807	23-059-002-00226-00017	62000	PASTOS PERMANENTES DE 5 O MAS AÑOS-SIN VARIEDAD	S	0,08
5309808	23-059-002-00226-00031	62000	PASTOS PERMANENTES DE 5 O MAS AÑOS-SIN VARIEDAD	S	2,83
5309810	23-059-002-00226-00030	62000	PASTOS PERMANENTES DE 5 O MAS AÑOS-SIN VARIEDAD	S	2,79
5309811	23-059-002-00226-00021	62000	PASTOS PERMANENTES DE 5 O MAS AÑOS-SIN VARIEDAD	S	7,43
5309812	23-059-002-00226-00033	62000	PASTOS PERMANENTES DE 5 O MAS AÑOS-SIN VARIEDAD	S	0,07
5309813	23-059-002-00226-00020	62000	PASTOS PERMANENTES DE 5 O MAS AÑOS-SIN VARIEDAD	S	1,59

(1) Con incidencias que retienen pago o deniegan el expediente.  
 (2) Se calcula sobre superficie declarada admisible.  
 (3) Aplicación del artículo 16 bis del RD 147/2023.

Puede verificar la integridad de una copia de este documento mediante la lectura del código QR adjunto o mediante el acceso a la dirección <a href="https://ws050.juntadeandalucia.es/verificarFirma">https://ws050.juntadeandalucia.es/verificarFirma</a> indicando el código de VERIFICACIÓN					
FIRMADO POR	RAQUEL MARIA ESPIN CRESPO		FECHA		26/06/2024
VERIFICACIÓN	Pk2jmMQ72K8YCC9E9Q8LU85ENJJ6M		PÁGINA		5583/8857



**Recintos Determinados para el Cálculo de Garga Ganadera**

REF.	REFERENCIA SIGPAC	CULTIVO	DESCRIPCIÓN CULTIVO	S/R	SUP. RESUELTA (ha)
			VARIEDAD		
5309814	23-059-002-00226-00032	62000	PASTOS PERMANENTES DE 5 O MAS AÑOS-SIN VARIEDAD	S	0,27
5309815	23-059-002-00226-00024	62000	PASTOS PERMANENTES DE 5 O MAS AÑOS-SIN VARIEDAD	S	6,74
5309816	23-059-002-00226-00022	62000	PASTOS PERMANENTES DE 5 O MAS AÑOS-SIN VARIEDAD	S	2,58
5309817	23-059-002-00226-00034	62000	PASTOS PERMANENTES DE 5 O MAS AÑOS-SIN VARIEDAD	S	0,10
5309818	23-059-002-00226-00025	62000	PASTOS PERMANENTES DE 5 O MAS AÑOS-SIN VARIEDAD	S	0,32
5309819	23-059-002-00226-00038	62000	PASTOS PERMANENTES DE 5 O MAS AÑOS-SIN VARIEDAD	S	0,08
5309820	23-059-002-00226-00035	62000	PASTOS PERMANENTES DE 5 O MAS AÑOS-SIN VARIEDAD	S	0,15
5309821	23-059-002-00226-00027	62000	PASTOS PERMANENTES DE 5 O MAS AÑOS-SIN VARIEDAD	S	5,59
5309822	23-059-002-00226-00026	62000	PASTOS PERMANENTES DE 5 O MAS AÑOS-SIN VARIEDAD	S	15,97
5309823	23-059-002-00226-00039	62000	PASTOS PERMANENTES DE 5 O MAS AÑOS-SIN VARIEDAD	S	0,09
5309824	23-059-002-00226-00011	62000	PASTOS PERMANENTES DE 5 O MAS AÑOS-SIN VARIEDAD	S	2,29
5309825	23-059-002-00226-00029	62000	PASTOS PERMANENTES DE 5 O MAS AÑOS-SIN VARIEDAD	S	2,68
5309826	23-059-002-00226-00008	62000	PASTOS PERMANENTES DE 5 O MAS AÑOS-SIN VARIEDAD	S	0,54
5309827	23-059-002-00226-00028	62000	PASTOS PERMANENTES DE 5 O MAS AÑOS-SIN VARIEDAD	S	0,78
5309832	23-059-021-00179-00043	62000	PASTOS PERMANENTES DE 5 O MAS AÑOS-SIN VARIEDAD	S	0,16
5309834	23-059-021-00179-00050	62000	PASTOS PERMANENTES DE 5 O MAS AÑOS-SIN VARIEDAD	S	0,06
5309835	23-059-021-00179-00048	62000	PASTOS PERMANENTES DE 5 O MAS AÑOS-SIN VARIEDAD	S	0,07
5309837	23-059-021-00179-00026	62000	PASTOS PERMANENTES DE 5 O MAS AÑOS-SIN VARIEDAD	S	1,42
5309838	23-059-021-00179-00019	62000	PASTOS PERMANENTES DE 5 O MAS AÑOS-SIN VARIEDAD	S	0,00
1700000007043153	23-059-002-00005-00001	62000	PASTOS PERMANENTES DE 5 O MAS AÑOS-SIN VARIEDAD	S	2,09
1700000007043155	23-059-002-00005-00027	62000	PASTOS PERMANENTES DE 5 O MAS AÑOS-SIN VARIEDAD	S	23,37
1700000007043156	23-059-002-00005-00004	62000	PASTOS PERMANENTES DE 5 O MAS AÑOS-SIN VARIEDAD	S	0,21
1700000007043157	23-059-002-00005-00005	62000	PASTOS PERMANENTES DE 5 O MAS AÑOS-SIN VARIEDAD	S	1,89
1700000007043158	23-059-002-00005-00007	62000	PASTOS PERMANENTES DE 5 O MAS AÑOS-SIN VARIEDAD	S	0,52
1700000007043159	23-059-002-00005-00006	62000	PASTOS PERMANENTES DE 5 O MAS AÑOS-SIN VARIEDAD	S	13,36
1700000007043160	23-059-002-00005-00003	62000	PASTOS PERMANENTES DE 5 O MAS AÑOS-SIN VARIEDAD	S	2,02
1700000007043161	23-059-002-00005-00020	62000	PASTOS PERMANENTES DE 5 O MAS AÑOS-SIN VARIEDAD	S	0,41
1700000007043162	23-059-002-00005-00025	62000	PASTOS PERMANENTES DE 5 O MAS AÑOS-SIN VARIEDAD	S	0,95

**Incidencias de carga ganadera**

**INCIDENCIA DESCRIPCIÓN**

86132 Recinto superficie forrajera que no realiza la actividad de producción de pastoreo.  
 Recinto:23-059-002-00006-00005 Cultivo:20000 BARBECHO TRADICIONAL-SIN VARIEDAD Secano

(1) Con incidencias que retienen pago o deniegan el expediente.  
 (2) Se calcula sobre superficie declarada admisible.  
 (3) Aplicación del artículo 16 bis del RD 147/2023.

Puede verificar la integridad de una copia de este documento mediante la lectura del código QR adjunto o mediante el acceso a la dirección <a href="https://ws050.juntadeandalucia.es/verificarFirma">https://ws050.juntadeandalucia.es/verificarFirma</a> indicando el código de VERIFICACIÓN				
FIRMADO POR	RAQUEL MARIA ESPIN CRESPO	FECHA	26/06/2024	
VERIFICACIÓN	Pk2jmMQ72K8YCCE9EQ8LU85ENJJ6M	PÁGINA	5584/8857	



**APELLIDOS Y NOMBRE / RAZÓN SOCIAL**

BARRANCO ARROYO ANTONIO

**NIF**

\*\*\*9241\*

**EXPEDIENTE**

1201031

**RESOLUCIÓN**

CONCESIÓN DE LA AYUDA

**DATOS DE MANTENIMIENTO UNIDADES**

**GRUPO DE PAGO**

ZONAS DE LIMITACIONES NATURALES

**Sup. Dec.  
Admisible**

106,04

**Sup.  
Resuelta**

106,04

**Sobredecl.**

0,00

**% Sobredecl.**

0,00

**RESUMEN DE PAGOS**

	<b><u>IMPORTE ( Euros )</u></b>			
	<b><u>RESUELTO</u></b>	<b><u>FEADER</u></b>	<b><u>MAPA</u></b>	<b><u>CAPADR</u></b>
Pago realizado	1.081,20	919,02	106,06	56,12
A pagar	106,80	90,78	10,48	5,54
<b>TOTAL</b>	<b>1.188,00</b>	<b>1.009,80</b>	<b>116,54</b>	<b>61,66</b>

**APLICACIÓN DE REDUCCIONES Y PENALIZACIONES (%)**

<b><u>Criterios de subvencionabilidad (1)</u></b>	<b><u>Presentación tardía</u></b>	<b><u>Omisión declaración</u></b>	<b><u>Condicionabilidad</u></b>
0,00	0,00	0,00	0,00

**IMPORTE ( Euros )**

<b><u>Calculado(2)</u></b>	<b><u>Reducción</u></b>	<b><u>Penalización</u></b>	<b><u>Reducción Penalización (3)</u></b>	<b><u>Penalización adicional</u></b>	<b><u>Resuelto</u></b>	<b><u>FEADER</u></b>	<b><u>MAPA</u></b>	<b><u>CAPADR</u></b>
1.188,00 €	0,00 €	0,00 €	0,00 €	0,00 €	1.188,00 €	1.009,80 €	116,54 €	61,66 €
<b>Importe Unitario:</b>	<b>54,00 €</b>	<b>Nuevo Importe Unitario:</b>	<b>11,20 €</b>					

(1) Con incidencias que retienen pago o deniegan el expediente.

(2) Se calcula sobre superficie declarada admisible.

(3) Aplicación del artículo 16 bis del RD 147/2023.

<p>Puede verificar la integridad de una copia de este documento mediante la lectura del código QR adjunto o mediante el acceso a la dirección <a href="https://ws050.juntadeandalucia.es/verificarFirma">https://ws050.juntadeandalucia.es/verificarFirma</a> indicando el código de VERIFICACIÓN</p>					
FIRMADO POR	RAQUEL MARIA ESPIN CRESPO		FECHA		26/06/2024
VERIFICACIÓN	Pk2jmMQ72K8YCCE9EQ8LU85ENJJJ6M		PÁGINA		5585/8857



**RECINTOS PROPUESTOS**

REF.	REFERENCIA SIGPAC	CULTIVO	S/R	USO SIGPAC	Sup. Dec. admisible	Sup. Campo	Sup. Determ.	Sup. Resuelta
-1009603	23-086-018-00220-0003	OLIVAR	S		0,50		0,50	0,50
4621153	23-035-005-00339-0008	OLIVAR	S		0,16		0,16	0,16
4621655	23-035-005-00340-0002	OLIVAR	S		0,19		0,19	0,19
4673292	23-086-020-00554-0002	OLIVAR	S		2,98		2,98	2,98
4673296	23-086-020-00555-0002	OLIVAR	S		3,86		3,86	3,86
4673299	23-086-020-00556-0002	OLIVAR	S		2,92		2,92	2,92
4769206	23-035-001-00193-0001	OLIVAR	S		0,63		0,63	0,63
5486804	23-035-001-00433-0001	OLIVAR	S		2,39		2,39	2,39
5486813	23-035-002-00290-0001	OLIVAR	S		0,94		0,94	0,94
5486815	23-035-002-00291-0001	OLIVAR	S		1,00		1,00	1,00
170000005286873	23-035-001-00008-0001	OLIVAR	S		0,02		0,02	0,02
170000005286874	23-035-005-00208-0001	OLIVAR	S		0,09		0,09	0,09
170000005286875	23-035-005-00138-0001	OLIVAR	S		2,38		2,38	2,38
170000005286876	23-035-005-00292-0001	OLIVAR	S		0,17		0,17	0,17
170000005286877	23-035-005-00252-0001	OLIVAR	S		0,66		0,66	0,66
170000005286878	23-035-005-00340-0001	OLIVAR	S		1,17		1,17	1,17
170000005286879	23-035-005-00327-0001	OLIVAR	S		0,20		0,20	0,20
170000005286880	23-035-005-00357-0001	OLIVAR	S		0,76		0,76	0,76
170000005286881	23-035-005-00339-0002	OLIVAR	S		1,35		1,35	1,35
170000005286882	23-035-003-00082-0001	OLIVAR	S		0,27		0,27	0,27
170000005286883	23-035-002-00263-0001	OLIVAR	S		0,12		0,12	0,12
170000005286885	23-035-003-00090-0001	OLIVAR	S		0,15		0,15	0,15
170000005286888	23-035-003-00131-0002	OLIVAR	S		0,95		0,95	0,95
170000005286890	23-086-018-00090-0001	OLIVAR	S		0,53		0,53	0,53
170000005286891	23-086-018-00091-0001	OLIVAR	S		0,69		0,69	0,69
170000005286892	23-086-018-00215-0002	OLIVAR	S		0,34		0,34	0,34
170000005286893	23-086-018-00220-0002	OLIVAR	S		1,18		1,18	1,18
170000005286894	23-086-018-00348-0001	OLIVAR	S		0,42		0,42	0,42
170000005286895	23-086-020-00085-0001	OLIVAR	S		5,18		5,18	5,18
170000005286896	23-086-020-00086-0001	OLIVAR	S		0,47		0,47	0,47
170000005286897	23-086-020-00088-0002	OLIVAR	S		8,11		8,11	8,11
170000005286898	23-086-020-00088-0003	OLIVAR	S		1,85		1,85	1,85
170000005286899	23-035-005-00358-0001	OLIVAR	S		1,15		1,15	1,15
170000005286900	23-035-005-00360-0001	OLIVAR	S		1,54		1,54	1,54
170000005286901	23-035-005-00362-0002	OLIVAR	S		0,91		0,91	0,91
170000005286902	23-035-005-00367-0003	OLIVAR	S		0,18		0,18	0,18
170000005286903	23-035-005-00379-0001	OLIVAR	S		0,85		0,85	0,85
170000005286904	23-035-005-00380-0001	OLIVAR	S		0,52		0,52	0,52
170000005286905	23-040-004-00315-0001	OLIVAR	S		2,30		2,30	2,30
170000005286906	23-035-001-00009-0003	OLIVAR	S		0,27		0,27	0,27
170000005286907	23-035-001-00010-0002	OLIVAR	S		0,16		0,16	0,16
170000005286911	23-035-001-00026-0001	OLIVAR	S		0,14		0,14	0,14
170000005286912	23-035-001-00023-0001	OLIVAR	S		0,98		0,98	0,98
170000005286913	23-035-001-00025-0001	OLIVAR	S		1,05		1,05	1,05
170000005286915	23-086-020-00510-0001	OLIVAR	S		1,94		1,94	1,94
170000005286916	23-086-020-00118-0003	OLIVAR	S		15,12		15,12	15,12
170000005286917	23-086-020-00511-0002	OLIVAR	S		2,11		2,11	2,11
170000005286918	23-086-020-00470-0002	OLIVAR	S		1,68		1,68	1,68
170000005286919	23-086-020-00512-0002	OLIVAR	S		1,96		1,96	1,96
170000005286920	23-086-020-00509-0001	OLIVAR	S		2,10		2,10	2,10
170000005286921	23-035-002-00092-0001	OLIVAR	S		3,55		3,55	3,55
170000005286922	23-035-002-00026-0001	OLIVAR	S		0,93		0,93	0,93

(1) Con incidencias que retienen pago o deniegan el expediente.  
 (2) Se calcula sobre superficie declarada admisible.  
 (3) Aplicación del artículo 16 bis del RD 147/2023.

Puede verificar la integridad de una copia de este documento mediante la lectura del código QR adjunto o mediante el acceso a la dirección <a href="https://ws050.juntadeandalucia.es/verificarFirma">https://ws050.juntadeandalucia.es/verificarFirma</a> indicando el código de VERIFICACIÓN					
FIRMADO POR	RAQUEL MARIA ESPIN CRESPO		FECHA		26/06/2024
VERIFICACIÓN	Pk2jmMQ72K8YCCE9EQ8LU85ENJJ6M		PÁGINA		5586/8857



**RECINTOS PROPUESTOS**

REF.	REFERENCIA SIGPAC	CULTIVO	S/R	USO SIGPAC	Sup. Dec. admisible	Sup. Campo	Sup. Determ.	Sup. Resuelta
170000005286923	23-035-002-00025-0001	OLIVAR	S		1,39		1,39	1,39
170000005286924	23-035-001-00446-0003	OLIVAR	S		1,66		1,66	1,66
170000005286925	23-035-002-00018-0001	OLIVAR	S		2,35		2,35	2,35
170000005286926	23-035-002-00230-0001	OLIVAR	S		2,56		2,56	2,56
170000005286927	23-035-002-00018-0003	OLIVAR	S		0,02		0,02	0,02
170000005286928	23-035-002-00019-0002	OLIVAR	S		2,01		2,01	2,01
170000005286930	23-035-002-00260-0001	OLIVAR	S		0,73		0,73	0,73
170000005286931	23-035-002-00234-0001	OLIVAR	S		1,75		1,75	1,75
170000005286932	23-035-001-00234-0001	OLIVAR	S		0,70		0,70	0,70
170000005286933	23-035-002-00219-0001	OLIVAR	S		2,97		2,97	2,97
170000005286934	23-035-002-00220-0001	OLIVAR	S		3,25		3,25	3,25
170000005286935	23-035-001-00159-0001	OLIVAR	S		0,83		0,83	0,83
170000005286937	23-035-001-00333-0001	OLIVAR	S		1,26		1,26	1,26
170000005286938	23-035-002-00146-0001	OLIVAR	S		0,63		0,63	0,63
170000005286940	23-035-002-00138-0001	OLIVAR	S		0,38		0,38	0,38
170000005286941	23-035-002-00115-0001	OLIVAR	S		0,39		0,39	0,39
170000005286942	23-035-001-00232-0001	OLIVAR	S		0,32		0,32	0,32
170000005286944	23-035-001-00244-0002	OLIVAR	S		0,77		0,77	0,77

(1) Con incidencias que retienen pago o deniegan el expediente.  
(2) Se calcula sobre superficie declarada admisible.  
(3) Aplicación del artículo 16 bis del RD 147/2023.

Puede verificar la integridad de una copia de este documento mediante la lectura del código QR adjunto o mediante el acceso a la dirección <https://ws050.juntadeandalucia.es/verificarFirma> indicando el código de VERIFICACIÓN

FIRMADO POR	RAQUEL MARIA ESPIN CRESPO	FECHA	26/06/2024
VERIFICACIÓN	Pk2jmMQ72K8YCCCE9EQ8LU85ENJJJ6M	PÁGINA	5587/8857





**APELLIDOS Y NOMBRE / RAZÓN SOCIAL**

BARRANCO GODINO JOSE

**NIF**

\*\*\*\*5619\*

**EXPEDIENTE**

1043393

**RESOLUCIÓN**

CONCESIÓN DE LA AYUDA

**DATOS DE MANTENIMIENTO UNIDADES**

**GRUPO DE PAGO**

ZONAS DE LIMITACIONES NATURALES

**Sup. Dec.  
Admisible**

24,87

**Sup.  
Resuelta**

24,87

**Sobredecl.**

0,00

**% Sobredecl.**

0,00

**RESUMEN DE PAGOS**

	<b>IMPORTE ( Euros )</b>			
	<b>RESUELTO</b>	<b>FEADER</b>	<b>MAPA</b>	<b>CAPADR</b>
Pago realizado	1.077,37	915,76	105,69	55,92
A pagar	106,42	90,46	10,44	5,52
<b>TOTAL</b>	<b>1.183,79</b>	<b>1.006,22</b>	<b>116,13</b>	<b>61,44</b>

**APLICACIÓN DE REDUCCIONES Y PENALIZACIONES (%)**

<b>Criterios de subvencionabilidad (1)</b>	<b>Presentación tardía</b>	<b>Omisión declaración</b>	<b>Condicionabilidad</b>
0,00	0,00	0,00	0,00

**IMPORTE ( Euros )**

<b>Calculado(2)</b>	<b>Reducción</b>	<b>Penalización</b>	<b>Reducción Penalización (3)</b>	<b>Penalización adicional</b>	<b>Resuelto</b>	<b>FEADER</b>	<b>MAPA</b>	<b>CAPADR</b>
1.183,79 €	0,00 €	0,00 €	0,00 €	0,00 €	1.183,79 €	1.006,22 €	116,13 €	61,44 €
<b>Importe Unitario:</b>	<b>54,00 €</b>	<b>Nuevo Importe Unitario:</b>	<b>47,60 €</b>					

(1) Con incidencias que retienen pago o deniegan el expediente.  
 (2) Se calcula sobre superficie declarada admisible.  
 (3) Aplicación del artículo 16 bis del RD 147/2023.

Puede verificar la integridad de una copia de este documento mediante la lectura del código QR adjunto o mediante el acceso a la dirección <a href="https://ws050.juntadeandalucia.es/verificarFirma">https://ws050.juntadeandalucia.es/verificarFirma</a> indicando el código de VERIFICACIÓN				
FIRMADO POR	RAQUEL MARIA ESPIN CRESPO	FECHA	26/06/2024	
VERIFICACIÓN	Pk2jmMQ72K8YCCE9EQ8LU85ENJJ6M	PÁGINA	5588/8857	



**RECINTOS PROPUESTOS**

REF.	REFERENCIA SIGPAC	CULTIVO	S/R	USO SIGPAC	Sup. Dec. admisible	Sup. Campo	Sup. Determ.	Sup. Resuelta
-1474807	23-006-016-00047-0001	OLIVAR	S		0,28		0,28	0,28
-1474804	23-006-016-00046-0001	OLIVAR	S		0,78		0,78	0,78
4793823	23-006-007-00371-0001	OLIVAR	S		0,04		0,04	0,04
4793890	23-006-007-00373-0001	OLIVAR	S		1,64		1,64	1,64
4793894	23-006-007-00372-0001	OLIVAR	S		0,05		0,05	0,05
4793901	23-006-016-00245-0001	OLIVAR	S		5,36		5,36	5,36
4793917	23-006-007-00374-0001	OLIVAR	S		0,01		0,01	0,01
4793927	23-006-006-00267-0001	OLIVAR	S		0,03		0,03	0,03
4793963	23-006-004-00207-0001	OLIVAR	R		1,20		1,20	1,20
4793977	23-006-014-00306-0001	OLIVAR	R		0,49		0,49	0,49
4793979	23-006-014-00308-0001	OLIVAR	R		0,08		0,08	0,08
4793998	23-006-001-00758-0001	OLIVAR	S		0,44		0,44	0,44
4793999	23-006-004-00206-0001	OLIVAR	S		0,06		0,06	0,06
4794002	23-006-004-09007-0001	OLIVAR	S		0,05		0,05	0,05
4794018	23-006-006-00188-0001	OLIVAR	S		0,50		0,50	0,50
4794022	23-006-006-00189-0001	OLIVAR	S		0,02		0,02	0,02
4794040	23-006-018-00020-0002	OLIVAR	S		0,46		0,46	0,46
4794043	23-006-018-00213-0001	OLIVAR	S		0,14		0,14	0,14
5080546	23-006-001-00751-0001	OLIVAR	S		0,14		0,14	0,14
5228281	23-006-014-00025-0001	OLIVAR	S		1,24		1,24	1,24
5228282	23-006-014-00026-0001	OLIVAR	S		0,38		0,38	0,38
5228290	23-006-014-00027-0001	OLIVAR	S		0,25		0,25	0,25
5228291	23-006-014-00305-0001	OLIVAR	R		0,29		0,29	0,29
5228293	23-006-006-00352-0001	OLIVAR	S		1,19		1,19	1,19
5228295	23-006-006-00352-0003	OLIVAR	S		0,43		0,43	0,43
5228339	23-006-006-00531-0001	OLIVAR	S		0,56		0,56	0,56
5228342	23-006-006-00736-0001	OLIVAR	S		0,57		0,57	0,57
5228345	23-006-006-00738-0002	OLIVAR	S		0,86		0,86	0,86
5228347	23-006-006-00737-0002	OLIVAR	S		0,32		0,32	0,32
5228350	23-006-006-00532-0001	OLIVAR	S		0,61		0,61	0,61
5228352	23-006-016-00079-0001	OLIVAR	S		0,35		0,35	0,35
5228357	23-006-018-00182-0001	OLIVAR	R		0,35		0,35	0,35
1700000005077606	23-006-001-00913-0001	OLIVAR	S		1,05		1,05	1,05
1700000005077607	23-006-018-00316-0001	OLIVAR	R		0,05		0,05	0,05
1700000005077608	23-006-018-00317-0001	OLIVAR	R		0,24		0,24	0,24
1700000005077609	23-006-018-00318-0001	OLIVAR	R		0,16		0,16	0,16
1700000005077610	23-006-009-00292-0001	OLIVAR	S		2,03		2,03	2,03
1700000005077611	23-006-009-00293-0001	OLIVAR	S		2,17		2,17	2,17

(1) Con incidencias que retienen pago o deniegan el expediente.  
 (2) Se calcula sobre superficie declarada admisible.  
 (3) Aplicación del artículo 16 bis del RD 147/2023.

Puede verificar la integridad de una copia de este documento mediante la lectura del código QR adjunto o mediante el acceso a la dirección <a href="https://ws050.juntadeandalucia.es/verificarFirma">https://ws050.juntadeandalucia.es/verificarFirma</a> indicando el código de VERIFICACIÓN					
FIRMADO POR	RAQUEL MARIA ESPIN CRESPO		FECHA		26/06/2024
VERIFICACIÓN	Pk2jmMQ72K8YCCCE9EQ8LU85ENJJ6M		PÁGINA		5589/8857

**APELLIDOS Y NOMBRE / RAZÓN SOCIAL**

BARRERA CARMONA ANTONIO

**NIF**

\*\*\*0937\*

**EXPEDIENTE**

1260024

**RESOLUCIÓN**

CONCESIÓN DE LA AYUDA

**DATOS DE MANTENIMIENTO UNIDADES**

<b>GRUPO DE PAGO</b>	<b>Sup. Dec. Admisible</b>	<b>Sup. Resuelta</b>	<b>Sobredecl.</b>	<b>% Sobredecl.</b>
ZONAS DE LIMITACIONES NATURALES	3,00	3,00	0,00	0,00

**RESUMEN DE PAGOS**

	<b>IMPORTE ( Euros )</b>			
	<b>RESUELTO</b>	<b>FEADER</b>	<b>MAPA</b>	<b>CAPADR</b>
Pago realizado	147,44	125,32	14,46	7,65
A pagar	14,56	12,38	1,43	0,75
<b>TOTAL</b>	<b>162,00</b>	<b>137,70</b>	<b>15,89</b>	<b>8,40</b>

**APLICACIÓN DE REDUCCIONES Y PENALIZACIONES (%)**

<b>Criterios de subvencionabilidad (1)</b>	<b>Presentación tardía</b>	<b>Omisión declaración</b>	<b>Condicionabilidad</b>
0,00	0,00	0,00	0,00

**IMPORTE ( Euros )**

Calculado(2)	Reducción	Penalización	Reducción Penalización (3)	Penalización adicional	Resuelto	FEADER	MAPA	CAPADR
162,00 €	0,00 €	0,00 €	0,00 €	0,00 €	162,00 €	137,70 €	15,89 €	8,41 €
Importe Unitario:	54,00 €	Nuevo Importe Unitario:	54,00 €					

**RECINTOS PROPUESTOS**

<b>REF.</b>	<b>REFERENCIA SIGPAC</b>	<b>CULTIVO</b>	<b>S/R</b>	<b>USO</b>	<b>Sup. Dec. admisible</b>	<b>Sup. Campo</b>	<b>Sup. Determ.</b>	<b>Sup. Resuelta</b>
				<b>SIGPAC</b>				
-1360343	23-006-011-00083-0001	OLIVAR	S		0,31		0,31	0,31
-512180	23-006-001-00487-0002	OLIVAR	S		0,21		0,21	0,21
-512179	23-006-001-00489-0002	OLIVAR	S		0,04		0,04	0,04
-512178	23-006-001-00488-0001	OLIVAR	S		0,02		0,02	0,02
-512169	23-007-006-00151-0001	OLIVAR	S		0,37		0,37	0,37
5209799	23-007-001-00077-0001	OLIVAR	S		0,74		0,74	0,74
5209800	23-007-001-00078-0001	OLIVAR	S		0,63		0,63	0,63
5286633	23-007-005-00313-0001	OLIVAR	S		0,68		0,68	0,68

(1) Con incidencias que retienen pago o deniegan el expediente.

(2) Se calcula sobre superficie declarada admisible.

(3) Aplicación del artículo 16 bis del RD 147/2023.

Puede verificar la integridad de una copia de este documento mediante la lectura del código QR adjunto o mediante el acceso a la dirección <https://ws050.juntadeandalucia.es/verificarFirma> indicando el código de VERIFICACIÓN

FIRMADO POR	RAQUEL MARIA ESPIN CRESPO	FECHA	26/06/2024
VERIFICACIÓN	Pk2jmMQ72K8YCCE9EQ8LU85ENJJ6M	PÁGINA	5590/8857





**APELLIDOS Y NOMBRE / RAZÓN SOCIAL**

BARRERA RODRIGUEZ ANTONIO

**NIF**

\*\*\*\*8411\*

**EXPEDIENTE**

1091258

**RESOLUCIÓN**

CONCESIÓN DE LA AYUDA

**DATOS DE MANTENIMIENTO UNIDADES**

<b>GRUPO DE PAGO</b>	<b>Sup. Dec. Admisible</b>	<b>Sup. Resuelta</b>	<b>Sobredecl.</b>	<b>% Sobredecl.</b>
ZONAS DE LIMITACIONES NATURALES	21,73	20,67	1,06	4,88

**RESUMEN DE PAGOS**

	<b>IMPORTE ( Euros )</b>			
	<b>RESUELTO</b>	<b>FEADER</b>	<b>MAPA</b>	<b>CAPADR</b>
A pagar	928,85	789,52	91,12	48,21

**APLICACIÓN DE REDUCCIONES Y PENALIZACIONES (%)**

<b>Criterios de subvencionabilidad (1)</b>	<b>Presentación tardía</b>	<b>Omisión declaración</b>	<b>Condicionalidad</b>
0,00	0,00	0,00	0,00

**IMPORTE ( Euros )**

<b>Calculado(2)</b>	<b>Reducción</b>	<b>Penalización</b>	<b>Reducción Penalización (3)</b>	<b>Penalización adicional</b>	<b>Resuelto</b>	<b>FEADER</b>	<b>MAPA</b>	<b>CAPADR</b>
1.082,05 €	52,78 €	100,42 €	0,00 €	0,00 €	928,85 €	789,52 €	91,12 €	48,21 €
<b>Importe Unitario:</b>	54,00 €	<b>Nuevo Importe Unitario:</b>	49,80 €					

**RECINTOS PROPUESTOS**

<b>REF.</b>	<b>REFERENCIA SIGPAC</b>	<b>CULTIVO</b>	<b>S/R</b>	<b>USO SIGPAC</b>	<b>Sup. Dec. admisible</b>	<b>Sup. Campo</b>	<b>Sup. Determ.</b>	<b>Sup. Resuelta</b>
-1469137	23-006-003-00076-0001	OLIVAR	R		0,99		0,99	0,00
-1211069	23-007-008-00052-0001	OLIVAR	S		1,58		1,58	1,58
-1208340	23-006-003-00650-0001	OLIVAR	R		0,04		0,04	0,00
-1208339	23-006-003-00649-0001	OLIVAR	R		0,06		0,06	0,06
-564817	23-006-011-00010-0002	OLIVAR	S		0,18		0,18	0,18
-564815	23-006-011-00012-0001	OLIVAR	S		2,44		2,44	2,44
1700000002749386	23-006-001-00206-0002	OLIVAR	S		0,54		0,54	0,54
1700000002749392	23-007-003-00317-0001	OLIVAR	S		0,62		0,62	0,62
1700000002749393	23-007-003-00318-0002	OLIVAR	S		1,61		1,61	1,61
1700000002749396	23-007-009-00212-0001	OLIVAR	S		0,91		0,91	0,91
1700000002749397	23-007-005-00194-0001	OLIVAR	S		0,03		0,03	0,03
1700000002749398	23-007-005-00195-0001	OLIVAR	S		0,63		0,63	0,63
1700000005007600	23-007-006-00228-0001	OLIVAR	S		0,83		0,83	0,83
1700000005195809	23-006-003-00016-0003	OLIVAR	R		0,05		0,05	0,05
1700000005195810	23-006-003-00026-0002	OLIVAR	R		1,67		1,67	1,67
1700000005195811	23-007-002-00585-0001	OLIVAR	R		2,26		2,26	2,26
1700000005195813	23-007-006-00034-0001	OLIVAR	S		1,14		1,14	1,14
1700000005195814	23-007-006-00039-0002	OLIVAR	S		0,01		0,01	0,01
1700000005195816	23-007-007-00243-0001	OLIVAR	S		0,36		0,36	0,36
1700000005195818	23-006-003-00091-0001	OLIVAR	R		0,03		0,03	0,00
1700000005195819	23-006-003-00102-0001	OLIVAR	R		1,38		1,38	1,38
1700000005195820	23-006-003-00103-0001	OLIVAR	R		2,05		2,05	2,05
1700000005195821	23-006-003-00104-0001	OLIVAR	R		2,31		2,31	2,31
1700000005195822	23-006-003-00106-0001	OLIVAR	R		0,01		0,01	0,01

(1) Con incidencias que retienen pago o deniegan el expediente.  
 (2) Se calcula sobre superficie declarada admisible.  
 (3) Aplicación del artículo 16 bis del RD 147/2023.

Puede verificar la integridad de una copia de este documento mediante la lectura del código QR adjunto o mediante el acceso a la dirección <a href="https://ws050.juntadeandalucia.es/verificarFirma">https://ws050.juntadeandalucia.es/verificarFirma</a> indicando el código de VERIFICACIÓN					
FIRMADO POR	RAQUEL MARIA ESPIN CRESPO		FECHA		26/06/2024
VERIFICACIÓN	Pk2jmMQ72K8YCCE9EQ8LU85ENJJ6M		PÁGINA		5591/8857



**INCIDENCIAS**

**INCIDENCIA DESCRIPCIÓN**

242	Recinto pendiente de acreditación de titularidad. Recinto:23-006-003-00076-00001 Cultivo:101010 OLIVAR-PICUAL Regadío Recinto:23-006-003-00091-00001 Cultivo:101010 OLIVAR-PICUAL Regadío Recinto:23-006-003-00650-00001 Cultivo:101010 OLIVAR-PICUAL Regadío
3790	Recinto declarado inactivo Recinto:23-006-003-00076-00001 Cultivo: -

(1) Con incidencias que retienen pago o deniegan el expediente.  
(2) Se calcula sobre superficie declarada admisible.  
(3) Aplicación del artículo 16 bis del RD 147/2023.

Puede verificar la integridad de una copia de este documento mediante la lectura del código QR adjunto o mediante el acceso a la dirección <https://ws050.juntadeandalucia.es/verificarFirma> indicando el código de VERIFICACIÓN

FIRMADO POR	RAQUEL MARIA ESPIN CRESPO	FECHA	26/06/2024	
VERIFICACIÓN	Pk2jmMQ72K8YCCE9EQ8LU85ENJJ6M	PÁGINA	5592/8857	

**APELLIDOS Y NOMBRE / RAZÓN SOCIAL**

BARRERA SERRANO MARIA GRACIA

**NIF**

\*\*\*8458\*

**EXPEDIENTE**

1212169

**RESOLUCIÓN**

CONCESIÓN DE LA AYUDA

**DATOS DE MANTENIMIENTO UNIDADES****GRUPO DE PAGO**

ZONAS DE LIMITACIONES NATURALES

**Sup. Dec.  
Admisible**

23,16

**Sup.  
Resuelta**

23,16

**Sobredecl.**

0,00

**% Sobredecl.**

0,00

**RESUMEN DE PAGOS**

	<b>IMPORTE ( Euros )</b>			
	<b>RESUELTO</b>	<b>FEADER</b>	<b>MAPA</b>	<b>CAPADR</b>
Pago realizado	1.026,94	872,90	100,74	53,30
A pagar	101,44	86,22	9,95	5,27
<b>TOTAL</b>	<b>1.128,38</b>	<b>959,12</b>	<b>110,69</b>	<b>58,57</b>

**APLICACIÓN DE REDUCCIONES Y PENALIZACIONES (%)**

<b>Criterios de subvencionabilidad (1)</b>	<b>Presentación tardía</b>	<b>Omisión declaración</b>	<b>Condicionabilidad</b>
0,00	0,00	0,00	0,00

**IMPORTE ( Euros )**

<b>Calculado(2)</b>	<b>Reducción</b>	<b>Penalización</b>	<b>Reducción Penalización (3)</b>	<b>Penalización adicional</b>	<b>Resuelto</b>	<b>FEADER</b>	<b>MAPA</b>	<b>CAPADR</b>
1.128,38 €	0,00 €	0,00 €	0,00 €	0,00 €	1.128,38 €	959,12 €	110,69 €	58,57 €
<b>Importe Unitario:</b>	<b>54,00 €</b>	<b>Nuevo Importe Unitario:</b>	<b>48,72 €</b>					

(1) Con incidencias que retienen pago o deniegan el expediente.

(2) Se calcula sobre superficie declarada admisible.

(3) Aplicación del artículo 16 bis del RD 147/2023.

Puede verificar la integridad de una copia de este documento mediante la lectura del código QR adjunto o mediante el acceso a la dirección <https://ws050.juntadeandalucia.es/verificarFirma> indicando el código de VERIFICACIÓN

FIRMADO POR

RAQUEL MARIA ESPIN CRESPO

FECHA

26/06/2024

VERIFICACIÓN

Pk2jmMQ72K8YCCE9EQ8LU85ENJJ6M

PÁGINA

5593/8857





**RECINTOS PROPUESTOS**

REF.	REFERENCIA SIGPAC	CULTIVO	S/R	USO SIGPAC	Sup. Dec. admisible	Sup. Campo	Sup. Determ.	Sup. Resuelta
-162088	23-006-016-00028-0001	OLIVAR	S		0,14		0,14	0,14
4200804	23-006-001-00716-0001	OLIVAR	S		0,52		0,52	0,52
4200809	23-006-006-00155-0001	OLIVAR	S		2,67		2,67	2,67
4200810	23-006-009-00381-0001	OLIVAR	S		0,95		0,95	0,95
1700000004736399	23-006-004-00248-0001	OLIVAR	S		0,17		0,17	0,17
1700000004736400	23-006-004-00249-0001	OLIVAR	S		0,20		0,20	0,20
1700000004736401	23-006-004-00250-0001	OLIVAR	S		0,10		0,10	0,10
1700000004736402	23-006-004-00251-0001	OLIVAR	S		2,31		2,31	2,31
1700000004736403	23-006-004-00255-0001	OLIVAR	S		0,04		0,04	0,04
1700000006790443	23-006-003-00035-0001	OLIVAR	R		0,74		0,74	0,74
1700000006790444	23-006-018-00453-0001	OLIVAR	S		0,62		0,62	0,62
1700000006790445	23-040-007-00466-0001	OLIVAR	R		1,19		1,19	1,19
1700000006790446	23-006-007-00347-0001	OLIVAR	S		0,15		0,15	0,15
1700000006790447	23-006-007-00348-0001	OLIVAR	S		0,04		0,04	0,04
1700000006790448	23-006-007-00354-0001	OLIVAR	S		1,27		1,27	1,27
1700000006790449	23-006-007-00356-0001	OLIVAR	S		0,01		0,01	0,01
1700000006790450	23-006-007-00358-0001	OLIVAR	S		0,01		0,01	0,01
1700000006790451	23-006-014-00045-0001	OLIVAR	S		0,35		0,35	0,35
1700000006790452	23-006-003-00112-0001	OLIVAR	R		4,06		4,06	4,06
1700000006790453	23-006-016-00027-0001	OLIVAR	S		4,30		4,30	4,30
1700000006790454	23-006-006-00197-0003	OLIVAR	S		0,03		0,03	0,03
1700000006790455	23-006-006-00198-0001	OLIVAR	S		0,21		0,21	0,21
1700000006790456	23-006-006-00199-0001	OLIVAR	S		0,52		0,52	0,52
1700000006933616	23-006-001-00584-0001	OLIVAR	S		0,01		0,01	0,01
1700000006933617	23-006-001-00585-0001	OLIVAR	S		0,14		0,14	0,14
1700000006933618	23-006-001-00592-0001	OLIVAR	S		0,22		0,22	0,22
1700000006933619	23-006-001-00593-0001	OLIVAR	S		0,65		0,65	0,65
1700000006933620	23-006-010-00105-0001	OLIVAR	S		0,25		0,25	0,25
1700000006933621	23-006-017-00053-0002	OLIVAR	S		0,12		0,12	0,12
1700000006933623	23-006-017-00053-0001	OLIVAR	S		1,10		1,10	1,10
1700000006933624	23-006-001-00601-0002	OLIVAR	S		0,07		0,07	0,07

(1) Con incidencias que retienen pago o deniegan el expediente.  
 (2) Se calcula sobre superficie declarada admisible.  
 (3) Aplicación del artículo 16 bis del RD 147/2023.

Puede verificar la integridad de una copia de este documento mediante la lectura del código QR adjunto o mediante el acceso a la dirección <a href="https://ws050.juntadeandalucia.es/verificarFirma">https://ws050.juntadeandalucia.es/verificarFirma</a> indicando el código de VERIFICACIÓN				
FIRMADO POR	RAQUEL MARIA ESPIN CRESPO	FECHA	26/06/2024	
VERIFICACIÓN	Pk2jmMQ72K8YCCCE9EQ8LU85ENJJ6M	PÁGINA	5594/8857	





**APELLIDOS Y NOMBRE / RAZÓN SOCIAL**

BARRIO DIEZ JUANA ANTONIA

**NIF**

\*\*\*\*5729\*

**EXPEDIENTE**

1178860

**RESOLUCIÓN**

CONCESIÓN DE LA AYUDA

**DATOS DE MANTENIMIENTO UNIDADES**

**GRUPO DE PAGO**

ZONAS DE LIMITACIONES NATURALES

**Sup. Dec. Admisible**

4,63

**Sup. Resuelta**

4,63

**Sobredecl.**

0,00

**% Sobredecl.**

0,00

**RESUMEN DE PAGOS**

	<b>IMPORTE ( Euros )</b>			
	<b>RESUELTO</b>	<b>FEADER</b>	<b>MAPA</b>	<b>CAPADR</b>
Pago realizado	227,54	193,41	22,32	11,80
A pagar	22,48	19,11	2,21	1,16
<b>TOTAL</b>	<b>250,02</b>	<b>212,52</b>	<b>24,53</b>	<b>12,96</b>

**APLICACIÓN DE REDUCCIONES Y PENALIZACIONES (%)**

<b>Criterios de subvencionabilidad (1)</b>	<b>Presentación tardía</b>	<b>Omisión declaración</b>	<b>Condicionalidad</b>
0,00	0,00	0,00	0,00

**IMPORTE ( Euros )**

Calculado(2)	Reducción	Penalización	Reducción Penalización (3)	Penalización adicional	Resuelto	FEADER	MAPA	CAPADR
250,02 €	0,00 €	0,00 €	0,00 €	0,00 €	250,02 €	212,52 €	24,53 €	12,97 €
Importe Unitario:	54,00 €	Nuevo Importe Unitario:	54,00 €					

**RECINTOS PROPUESTOS**

<b>REF.</b>	<b>REFERENCIA SIGPAC</b>	<b>CULTIVO</b>	<b>S/R</b>	<b>USO SIGPAC</b>	<b>Sup. Dec. admisible</b>	<b>Sup. Campo</b>	<b>Sup. Determ.</b>	<b>Sup. Resuelta</b>
1700000006191350	23-058-016-00018-0001	OLIVAR	S		0,01		0,01	0,01
1700000006191351	23-058-016-00019-0001	OLIVAR	S		0,16		0,16	0,16
1700000006191352	23-058-016-00176-0003	OLIVAR	S		0,01		0,01	0,01
1700000006191353	23-058-016-00178-0001	OLIVAR	S		0,06		0,06	0,06
1700000006191354	23-058-015-00190-0004	OLIVAR	R		0,01		0,01	0,01
1700000006191355	23-058-015-00193-0001	OLIVAR	R		0,02		0,02	0,02
1700000006191356	23-058-015-00195-0001	OLIVAR	R		0,52		0,52	0,52
1700000006191357	23-058-023-00092-0001	OLIVAR	S		0,22		0,22	0,22
1700000006191358	23-058-003-00007-0001	OLIVAR	S		0,01		0,01	0,01
1700000006191359	23-058-016-00020-0001	OLIVAR	S		0,17		0,17	0,17
1700000006191360	23-058-016-00132-0001	OLIVAR	S		0,21		0,21	0,21
1700000006191361	23-058-016-00400-0002	OLIVAR	S		0,04		0,04	0,04
1700000006191362	23-058-003-00006-0001	OLIVAR	R		3,19		3,19	3,19

(1) Con incidencias que retienen pago o deniegan el expediente.

(2) Se calcula sobre superficie declarada admisible.

(3) Aplicación del artículo 16 bis del RD 147/2023.

Puede verificar la integridad de una copia de este documento mediante la lectura del código QR adjunto o mediante el acceso a la dirección <https://ws050.juntadeandalucia.es/verificarFirma> indicando el código de VERIFICACIÓN

FIRMADO POR	RAQUEL MARIA ESPIN CRESPO	FECHA	26/06/2024
VERIFICACIÓN	Pk2jmMQ72K8YCCE9EQ8LU85ENJJ6M	PÁGINA	5595/8857





**APELLIDOS Y NOMBRE / RAZÓN SOCIAL** **NIF** **EXPEDIENTE** **RESOLUCIÓN**  
 BARRIONUEVO GARZÓN ALFONSO MANUEL \*\*\*\*8538\* 1146179 CONCESIÓN DE LA AYUDA

**DATOS DE MANTENIMIENTO UNIDADES**

<b>GRUPO DE PAGO</b>	<b>Sup. Dec. Admisible</b>	<b>Sup. Resuelta</b>	<b>Sobredecl.</b>	<b>% Sobredecl.</b>
ZONAS DE LIMITACIONES NATURALES	6,33	6,33	0,00	0,00

**RESUMEN DE PAGOS**

	<b>IMPORTE ( Euros )</b>			
	<b>RESUELTO</b>	<b>FEADER</b>	<b>MAPA</b>	<b>CAPADR</b>
Pago realizado	307,98	261,78	30,22	15,98
A pagar	30,42	25,86	2,98	1,58
<b>TOTAL</b>	<b>338,40</b>	<b>287,64</b>	<b>33,20</b>	<b>17,56</b>

**APLICACIÓN DE REDUCCIONES Y PENALIZACIONES (%)**

<b>Criterios de subvencionabilidad (1)</b>	<b>Presentación tardía</b>	<b>Omisión declaración</b>	<b>Condicionabilidad</b>
0,00	0,00	1,00	0,00

**IMPORTE ( Euros )**

<b>Calculado(2)</b>	<b>Reducción</b>	<b>Penalización</b>	<b>Reducción Penalización (3)</b>	<b>Penalización adicional</b>	<b>Resuelto</b>	<b>FEADER</b>	<b>MAPA</b>	<b>CAPADR</b>
341,82 €	0,00 €	0,00 €	0,00 €	0,00 €	338,40 €	287,64 €	33,20 €	17,56 €
<b>Importe Unitario:</b>	<b>54,00 €</b>	<b>Nuevo Importe Unitario:</b>	<b>54,00 €</b>					

**RECINTOS PROPUESTOS**

<b>REF.</b>	<b>REFERENCIA SIGPAC</b>	<b>CULTIVO</b>	<b>S/R</b>	<b>USO SIGPAC</b>	<b>Sup. Dec. admisible</b>	<b>Sup. Campo</b>	<b>Sup. Determ.</b>	<b>Sup. Resuelta</b>
-567397	23-009-040-00331-0001	OLIVAR	R		1,19		1,19	1,19
4145330	23-009-040-00231-0001	OLIVAR	R		3,89		3,89	3,89
4145503	23-009-040-00231-0001	OLIVAR	R		1,25		1,25	1,25

**INCIDENCIAS****INCIDENCIA DESCRIPCIÓN**

256	Solicitud con recintos no declarados en campaña actual con una reducción por omisión de superficie superior al 3% CÓDIGO PARA EL PORCENTAJE DE REDUCCIÓN POR OMISIÓN QUE CORRESPONDE A LA SOLICITUD:1
86124	Recinto de forrajera para Cálculo de Carga Ganadera que No pertenece a Explotación. Recinto:23-052-007-00369-00001 Cultivo:62000 PASTOS PERMANENTES DE 5 O MAS AÑOS-SIN VARIEDAD Secano

(1) Con incidencias que retienen pago o deniegan el expediente.

(2) Se calcula sobre superficie declarada admisible.

(3) Aplicación del artículo 16 bis del RD 147/2023.

Puede verificar la integridad de una copia de este documento mediante la lectura del código QR adjunto o mediante el acceso a la dirección <https://ws050.juntadeandalucia.es/verificarFirma> indicando el código de VERIFICACIÓN

FIRMADO POR	RAQUEL MARIA ESPIN CRESPO	FECHA	26/06/2024
VERIFICACIÓN	Pk2jmMQ72K8YCCE9EQ8LU85ENJJ6M	PÁGINA	5596/8857



**APELLIDOS Y NOMBRE / RAZÓN SOCIAL**

BARRIONUEVO SALCEDO ANA MARIA

**NIF**

\*\*\*\*5862\*

**EXPEDIENTE**

1168537

**RESOLUCIÓN**

CONCESIÓN DE LA AYUDA

**DATOS DE MANTENIMIENTO UNIDADES****GRUPO DE PAGO**

ZONAS DE LIMITACIONES NATURALES

**Sup. Dec.  
Admisible**

21,15

**Sup.  
Resuelta**

21,15

**Sobredecl.**

0,00

**% Sobredecl.**

0,00

**RESUMEN DE PAGOS**

	<b>IMPORTE ( Euros )</b>			
	<b>RESUELTO</b>	<b>FEADER</b>	<b>MAPA</b>	<b>CAPADR</b>
Pago realizado	967,67	822,52	94,93	50,22
A pagar	95,59	81,25	9,38	4,96
<b>TOTAL</b>	<b>1.063,26</b>	<b>903,77</b>	<b>104,31</b>	<b>55,18</b>

**APLICACIÓN DE REDUCCIONES Y PENALIZACIONES (%)**

<b>Crterios de subvencionabilidad (1)</b>	<b>Presentación tardía</b>	<b>Omisión declaración</b>	<b>Condicionalidad</b>
0,00	0,00	0,00	0,00

**IMPORTE ( Euros )**

Calculado(2)	Reducción	Penalización	Reducción Penalización (3)	Penalización adicional	Resuelto	FEADER	MAPA	CAPADR
1.063,26 €	0,00 €	0,00 €	0,00 €	0,00 €	1.063,26 €	903,77 €	104,31 €	55,18 €
<b>Importe Unitario:</b>	54,00 €	<b>Nuevo Importe Unitario:</b>	50,27 €					

**RECINTOS PROPUESTOS**

<b>REF.</b>	<b>REFERENCIA SIGPAC</b>	<b>CULTIVO</b>	<b>S/R</b>	<b>USO SIGPAC</b>	<b>Sup. Dec. admisible</b>	<b>Sup. Campo</b>	<b>Sup. Determ.</b>	<b>Sup. Resuelta</b>
4619876	23-020-001-00294-0002	OLIVAR	R		0,25		0,25	0,25
4619879	23-020-001-00293-0002	OLIVAR	R		0,08		0,08	0,08
5502244	23-074-004-00047-0001	OLIVAR	S		0,28		0,28	0,28
1700000005488844	23-020-001-00296-0002	OLIVAR	R		0,20		0,20	0,20
1700000005488845	23-020-003-00163-0002	OLIVAR	R		0,62		0,62	0,62
1700000005488847	23-020-009-00184-0005	OLIVAR	R		0,67		0,67	0,67
1700000005488850	23-020-011-00111-0001	OLIVAR	R		0,14		0,14	0,14
1700000005488852	23-046-014-00599-0001	OLIVAR	R		2,47		2,47	2,47
1700000005488853	23-055-021-00046-0001	OLIVAR	R		12,43		12,43	12,43
1700000005488854	23-074-003-00001-0001	OLIVAR	S		4,01		4,01	4,01

(1) Con incidencias que retienen pago o deniegan el expediente.

(2) Se calcula sobre superficie declarada admisible.

(3) Aplicación del artículo 16 bis del RD 147/2023.

Puede verificar la integridad de una copia de este documento mediante la lectura del código QR adjunto o mediante el acceso a la dirección <https://ws050.juntadeandalucia.es/verificarFirma> indicando el código de VERIFICACIÓN

FIRMADO POR	RAQUEL MARIA ESPIN CRESPO	FECHA	26/06/2024
VERIFICACIÓN	Pk2jmMQ72K8YCCE9EQ8LU85ENJJ6M	PÁGINA	5597/8857



**APELLIDOS Y NOMBRE / RAZÓN SOCIAL**

BAUTISTA MARTINEZ EDUARDO

**NIF**

\*\*\*0490\*

**EXPEDIENTE**

1232227

**RESOLUCIÓN**

CONCESIÓN DE LA AYUDA

**DATOS DE MANTENIMIENTO UNIDADES**

<b>GRUPO DE PAGO</b>	<b>Sup. Dec. Admisible</b>	<b>Sup. Resuelta</b>	<b>Sobredecl.</b>	<b>% Sobredecl.</b>
ZONAS DE LIMITACIONES NATURALES	142,79	142,37	0,42	0,29

**RESUMEN DE PAGOS**

	<b>IMPORTE ( Euros )</b>			
	<b>RESUELTO</b>	<b>FEADER</b>	<b>MAPA</b>	<b>CAPADR</b>
Pago realizado	1.081,20	919,02	106,06	56,12
A pagar	103,31	87,81	10,13	5,37
<b>TOTAL</b>	<b>1.184,51</b>	<b>1.006,83</b>	<b>116,19</b>	<b>61,49</b>

**APLICACIÓN DE REDUCCIONES Y PENALIZACIONES (%)**

<b>Criterios de subvencionabilidad (1)</b>	<b>Presentación tardía</b>	<b>Omisión declaración</b>	<b>Condicionalidad</b>
0,00	0,00	0,00	0,00

**IMPORTE ( Euros )**

<b>Calculado(2)</b>	<b>Reducción</b>	<b>Penalización</b>	<b>Reducción Penalización (3)</b>	<b>Penalización adicional</b>	<b>Resuelto</b>	<b>FEADER</b>	<b>MAPA</b>	<b>CAPADR</b>
1.188,00 €	3,49 €	0,00 €	0,00 €	0,00 €	1.184,51 €	1.006,83 €	116,20 €	61,48 €
<b>Importe Unitario:</b>	<b>54,00 €</b>	<b>Nuevo Importe Unitario:</b>	<b>8,32 €</b>					

**RECINTOS PROPUESTOS**

<b>REF.</b>	<b>REFERENCIA SIGPAC</b>	<b>CULTIVO</b>	<b>USO SIGPAC</b>	<b>S/R</b>	<b>Sup. Dec. admisible</b>	<b>Sup. Campo</b>	<b>Sup. Determ.</b>	<b>Sup. Resuelta</b>
-1373167	23-092-025-00001-0002	PASTOS PERMANENTES DE 5 O MAS AÑOS	S	S	1,29		1,29	1,29
-1373166	23-092-025-00001-0001	PASTOS PERMANENTES DE 5 O MAS AÑOS	S	S	9,94		9,94	9,94
-500198	23-092-025-00003-0009	PASTOS PERMANENTES DE 5 O MAS AÑOS	S	S	0,33		0,33	0,33
-500197	23-092-025-00001-0039	PASTOS PERMANENTES DE 5 O MAS AÑOS	S	S	8,81		8,81	8,81
-500196	23-092-025-00001-0038	PASTOS PERMANENTES DE 5 O MAS AÑOS	S	S	15,15		15,15	15,15
-180328	23-092-027-00001-0008	PASTOS PERMANENTES DE 5 O MAS AÑOS	S	S	0,17		0,17	0,17
-180316	23-092-025-00005-0003	PASTOS PERMANENTES DE 5 O MAS AÑOS	S	S	0,42		0,42	0,00
-180250	23-092-025-00003-0006	PASTOS PERMANENTES DE 5 O MAS AÑOS	S	S	5,23		5,23	5,23
-180241	23-092-037-00003-0041	PASTOS PERMANENTES DE 5 O MAS AÑOS	S	S	1,17		1,17	1,17
-180238	23-092-037-00003-0040	PASTOS PERMANENTES DE 5 O MAS AÑOS	S	S	0,42		0,42	0,42
-180236	23-092-037-00003-0038	PASTOS PERMANENTES DE 5 O MAS AÑOS	S	S	0,62		0,62	0,62
-180227	23-092-025-00002-0012	PASTOS PERMANENTES DE 5 O MAS AÑOS	S	S	23,41		23,41	23,41
-180211	23-092-023-00023-0037	PASTOS PERMANENTES DE 5 O MAS AÑOS	S	S	3,23		3,23	3,23
-180210	23-092-023-00023-0043	PASTOS PERMANENTES DE 5 O MAS AÑOS	S	S	0,29		0,29	0,29
-180204	23-092-027-00006-0018	PASTOS PERMANENTES DE 5 O MAS AÑOS	S	S	0,23		0,23	0,23
-180201	23-092-027-00004-0009	PASTOS PERMANENTES DE 5 O MAS AÑOS	S	S	0,34		0,34	0,34
-180185	23-092-027-00007-0052	PASTOS PERMANENTES DE 5 O MAS AÑOS	S	S	0,44		0,44	0,44
-180177	23-092-023-00023-0009	PASTOS PERMANENTES DE 5 O MAS AÑOS	S	S	4,11		4,11	4,11
-180173	23-092-025-00001-0010	PASTOS PERMANENTES DE 5 O MAS AÑOS	S	S	3,57		3,57	3,57
-180171	23-092-025-00001-0037	PASTOS PERMANENTES DE 5 O MAS AÑOS	S	S	1,12		1,12	1,12
-180169	23-092-025-00001-0004	PASTOS PERMANENTES DE 5 O MAS AÑOS	S	S	4,92		4,92	4,92
-180155	23-092-025-00001-0015	PASTOS PERMANENTES DE 5 O MAS AÑOS	S	S	28,11		28,11	28,11
-180148	23-092-025-00001-0017	PASTOS PERMANENTES DE 5 O MAS AÑOS	S	S	4,93		4,93	4,93
-180146	23-092-025-00001-0019	PASTOS PERMANENTES DE 5 O MAS AÑOS	S	S	0,99		0,99	0,99
-180144	23-092-025-00001-0018	PASTOS PERMANENTES DE 5 O MAS AÑOS	S	S	5,33		5,33	5,33
-180137	23-092-025-00001-0011	PASTOS PERMANENTES DE 5 O MAS AÑOS	S	S	18,22		18,22	18,22

(1) Con incidencias que retienen pago o deniegan el expediente.  
(2) Se calcula sobre superficie declarada admisible.  
(3) Aplicación del artículo 16 bis del RD 147/2023.

Puede verificar la integridad de una copia de este documento mediante la lectura del código QR adjunto o mediante el acceso a la dirección <https://ws050.juntadeandalucia.es/verificarFirma> indicando el código de VERIFICACIÓN

<b>FIRMADO POR</b>	RAQUEL MARIA ESPIN CRESPO	<b>FECHA</b>	26/06/2024
<b>VERIFICACIÓN</b>	Pk2jmMQ72K8YCC9E9Q8LU85ENJJ6M	<b>PÁGINA</b>	5598/8857



**INCIDENCIAS****INCIDENCIA DESCRIPCIÓN**

- 238 Recinto cuyo CAP declarado es mayor al CAP prevalente y no presenta alegación al SIGPAC.  
Recinto:23-092-025-00005-00003 Cultivo:62000 PASTOS PERMANENTES DE 5 O MAS AÑOS-SIN VARIEDAD Secano CAP prevalente:0 CAP declarado:100 Exceso de superficie (Hectáreas):0,42
- 75022 No Autoriza a que, en caso de la devolución por la entidad financiera (retrocesión bancaria) del pago en la cuenta corriente consignada en la solicitud y que está debidamente registrada en el sistema contable GIRO de la Junta de Andalucía, se proceda al pago en cualquier otra cuenta corriente de la titularidad del solicitante vigente en dicho sistema contable.

**Datos considerados para el Cálculo de la Carga Ganadera del expediente**

Superficie determinada para Cálculo Carga Ganadera: 199,73 ha  
Carga Ganadera del Expediente: 0,28 ugm/ha

Explotación	Especie	Ugm Calculada para CG
ES230730000503	CAPRINA	1,34
ES230730000503	OVINA	2,86
ES230920000579	CAPRINA	0,98
ES230920000579	OVINA	51,00

**Recintos Determinados para el Cálculo de Garga Ganadera**

REF.	REFERENCIA SIGPAC	CULTIVO	DESCRIPCIÓN CULTIVO	S/R	SUP. RESUELTA (ha)
-1373167	23-092-025-00001-00002	62000	PASTOS PERMANENTES DE 5 O MAS AÑOS-SIN VARIEDAD	S	1,29
-1373166	23-092-025-00001-00001	62000	PASTOS PERMANENTES DE 5 O MAS AÑOS-SIN VARIEDAD	S	9,94
-500198	23-092-025-00003-00009	62000	PASTOS PERMANENTES DE 5 O MAS AÑOS-SIN VARIEDAD	S	0,33
-500197	23-092-025-00001-00039	62000	PASTOS PERMANENTES DE 5 O MAS AÑOS-SIN VARIEDAD	S	8,81
-500196	23-092-025-00001-00038	62000	PASTOS PERMANENTES DE 5 O MAS AÑOS-SIN VARIEDAD	S	15,15
-180328	23-092-027-00001-00008	62000	PASTOS PERMANENTES DE 5 O MAS AÑOS-SIN VARIEDAD	S	0,17
-180316	23-092-025-00005-00003	62000	PASTOS PERMANENTES DE 5 O MAS AÑOS-SIN VARIEDAD	S	0,00
-180250	23-092-025-00003-00006	62000	PASTOS PERMANENTES DE 5 O MAS AÑOS-SIN VARIEDAD	S	5,23
-180241	23-092-037-00003-00041	62000	PASTOS PERMANENTES DE 5 O MAS AÑOS-SIN VARIEDAD	S	1,17
-180238	23-092-037-00003-00040	62000	PASTOS PERMANENTES DE 5 O MAS AÑOS-SIN VARIEDAD	S	0,42
-180236	23-092-037-00003-00038	62000	PASTOS PERMANENTES DE 5 O MAS AÑOS-SIN VARIEDAD	S	0,62
-180227	23-092-025-00002-00012	62000	PASTOS PERMANENTES DE 5 O MAS AÑOS-SIN VARIEDAD	S	23,41
-180211	23-092-023-00023-00037	62000	PASTOS PERMANENTES DE 5 O MAS AÑOS-SIN VARIEDAD	S	3,23
-180210	23-092-023-00023-00043	62000	PASTOS PERMANENTES DE 5 O MAS AÑOS-SIN VARIEDAD	S	0,29
-180204	23-092-027-00006-00018	62000	PASTOS PERMANENTES DE 5 O MAS AÑOS-SIN VARIEDAD	S	0,23
-180201	23-092-027-00004-00009	62000	PASTOS PERMANENTES DE 5 O MAS AÑOS-SIN VARIEDAD	S	0,34
-180185	23-092-027-00007-00052	62000	PASTOS PERMANENTES DE 5 O MAS AÑOS-SIN VARIEDAD	S	0,44
-180177	23-092-023-00023-00009	62000	PASTOS PERMANENTES DE 5 O MAS AÑOS-SIN VARIEDAD	S	4,11
-180173	23-092-025-00001-00010	62000	PASTOS PERMANENTES DE 5 O MAS AÑOS-SIN VARIEDAD	S	3,57
-180171	23-092-025-00001-00037	62000	PASTOS PERMANENTES DE 5 O MAS AÑOS-SIN VARIEDAD	S	1,12
-180169	23-092-025-00001-00004	62000	PASTOS PERMANENTES DE 5 O MAS AÑOS-SIN VARIEDAD	S	4,92
-180155	23-092-025-00001-00015	62000	PASTOS PERMANENTES DE 5 O MAS AÑOS-SIN VARIEDAD	S	28,11
-180148	23-092-025-00001-00017	62000	PASTOS PERMANENTES DE 5 O MAS AÑOS-SIN VARIEDAD	S	4,93

(1) Con incidencias que retienen pago o deniegan el expediente.

(2) Se calcula sobre superficie declarada admisible.

(3) Aplicación del artículo 16 bis del RD 147/2023.

Puede verificar la integridad de una copia de este documento mediante la lectura del código QR adjunto o mediante el acceso a la dirección <https://ws050.juntadeandalucia.es/verificarFirma> indicando el código de VERIFICACIÓN

FIRMADO POR	RAQUEL MARIA ESPIN CRESPO	FECHA	26/06/2024
VERIFICACIÓN	Pk2jmMQ72K8YCCE9EQ8LU85ENJJ6M	PÁGINA	5599/8857



**Recintos Determinados para el Cálculo de Garga Ganadera**

REF.	REFERENCIA SIGPAC	CULTIVO	DESCRIPCIÓN CULTIVO	S/R	SUP.
					RESUELTA (ha)
-180146	23-092-025-00001-00019	62000	PASTOS PERMANENTES DE 5 O MAS AÑOS-SIN VARIEDAD	S	0,99
-180144	23-092-025-00001-00018	62000	PASTOS PERMANENTES DE 5 O MAS AÑOS-SIN VARIEDAD	S	5,33
-180137	23-092-025-00001-00011	62000	PASTOS PERMANENTES DE 5 O MAS AÑOS-SIN VARIEDAD	S	18,22
1700000006558629	23-073-003-00152-00002	62000	PASTOS PERMANENTES DE 5 O MAS AÑOS-SIN VARIEDAD	S	57,36

**Incidencias de carga ganadera****INCIDENCIA DESCRIPCIÓN**

- 238 Recinto cuyo CAP declarado es mayor al CAP prevalente y no presenta alegación al SIGPAC.  
Recinto:23-092-025-00005-00003 Cultivo:62000 PASTOS PERMANENTES DE 5 O MAS AÑOS-SIN VARIEDAD Secano CAP prevalente:0 CAP declarado:100 Exceso de superficie (Hectáreas):0,42

(1) Con incidencias que retienen pago o deniegan el expediente.  
(2) Se calcula sobre superficie declarada admisible.  
(3) Aplicación del artículo 16 bis del RD 147/2023.

Puede verificar la integridad de una copia de este documento mediante la lectura del código QR adjunto o mediante el acceso a la dirección <https://ws050.juntadeandalucia.es/verificarFirma> indicando el código de VERIFICACIÓN

FIRMADO POR	RAQUEL MARIA ESPIN CRESPO	FECHA	26/06/2024	
VERIFICACIÓN	Pk2jmMQ72K8YCCE9EQ8LU85ENJJ6M	PÁGINA	5600/8857	

**APELLIDOS Y NOMBRE / RAZÓN SOCIAL**

BAUTISTA RAMOS AGUSTIN RAMON

**NIF**

\*\*\*\*4804\*

**EXPEDIENTE**

1214005

**RESOLUCIÓN**

CONCESIÓN DE LA AYUDA

**DATOS DE MANTENIMIENTO UNIDADES****GRUPO DE PAGO**

ZONAS DE LIMITACIONES NATURALES

**Sup. Dec.  
Admisible**

4,79

**Sup.  
Resuelta**

4,79

**Sobredecl.**

0,00

**% Sobredecl.**

0,00

**RESUMEN DE PAGOS**

	<b>IMPORTE ( Euros )</b>			
	<b>RESUELTO</b>	<b>FEADER</b>	<b>MAPA</b>	<b>CAPADR</b>
Pago realizado	230,70	196,10	22,63	11,97
A pagar	22,79	19,37	2,24	1,18
<b>TOTAL</b>	<b>253,49</b>	<b>215,47</b>	<b>24,87</b>	<b>13,15</b>

**APLICACIÓN DE REDUCCIONES Y PENALIZACIONES (%)**

<b>Criterios de subvencionabilidad (1)</b>	<b>Presentación tardía</b>	<b>Omisión declaración</b>	<b>Condicionalidad</b>
0,00	0,00	2,00	0,00

**IMPORTE ( Euros )**

Calculado(2)	Reducción	Penalización	Reducción Penalización (3)	Penalización adicional	Resuelto	FEADER	MAPA	CAPADR
258,66 €	0,00 €	0,00 €	0,00 €	0,00 €	253,49 €	215,47 €	24,87 €	13,15 €
Importe Unitario:	54,00 €	Nuevo Importe Unitario:	54,00 €					

**RECINTOS PROPUESTOS**

<b>REF.</b>	<b>REFERENCIA SIGPAC</b>	<b>CULTIVO</b>	<b>USO S/R</b>	<b>Sup. Dec. admisible</b>	<b>Sup. Campo</b>	<b>Sup. Determ.</b>	<b>Sup. Resuelta</b>
-1386574	23-088-015-09031-0015	OLIVAR	S	0,08		0,08	0,08
1700000007238873	23-088-015-00323-0001	OLIVAR	S	2,20		2,20	2,20
1700000007238874	23-088-015-00322-0001	OLIVAR	S	2,51		2,51	2,51

**INCIDENCIAS****INCIDENCIA DESCRIPCIÓN**

256	Solicitud con recintos no declarados en campaña actual con una reducción por omisión de superficie superior al 3% CÓDIGO PARA EL PORCENTAJE DE REDUCCIÓN POR OMISIÓN QUE CORRESPONDE A LA SOLICITUD:2
86124	Recinto de forrajera para Cálculo de Carga Ganadera que No pertenece a Explotación. Recinto:23-028-005-00181-00001 Cultivo:247000 CULTIVOS MIXTOS DE ESPECIES PRATENSES-SIN VARIEDAD Secano

(1) Con incidencias que retienen pago o deniegan el expediente.

(2) Se calcula sobre superficie declarada admisible.

(3) Aplicación del artículo 16 bis del RD 147/2023.

Puede verificar la integridad de una copia de este documento mediante la lectura del código QR adjunto o mediante el acceso a la dirección <https://ws050.juntadeandalucia.es/verificarFirma> indicando el código de VERIFICACIÓN

FIRMADO POR	RAQUEL MARIA ESPIN CRESPO	FECHA	26/06/2024
VERIFICACIÓN	Pk2jmMQ72K8YCCE9EQ8LU85ENJJJ6M	PÁGINA	5601/8857





**APELLIDOS Y NOMBRE / RAZÓN SOCIAL**

BEJAR GARCIA RAMON

**NIF**

\*\*\*\*7850\*

**EXPEDIENTE**

1111314

**RESOLUCIÓN**

CONCESIÓN DE LA AYUDA

**DATOS DE MANTENIMIENTO UNIDADES**

**GRUPO DE PAGO**

ZONAS DE LIMITACIONES NATURALES

**Sup. Dec.  
Admisible**

66,26

**Sup.  
Resuelta**

66,26

**Sobredecl.**

0,00

**% Sobredecl.**

0,00

**RESUMEN DE PAGOS**

	<b><u>IMPORTE ( Euros )</u></b>			
	<b><u>RESUELTO</u></b>	<b><u>FEADER</u></b>	<b><u>MAPA</u></b>	<b><u>CAPADR</u></b>
Pago realizado	1.081,20	919,02	106,06	56,12
A pagar	106,80	90,78	10,48	5,54
<b>TOTAL</b>	<b>1.188,00</b>	<b>1.009,80</b>	<b>116,54</b>	<b>61,66</b>

**APLICACIÓN DE REDUCCIONES Y PENALIZACIONES (%)**

<b><u>Criterios de subvencionabilidad (1)</u></b>	<b><u>Presentación tardía</u></b>	<b><u>Omisión declaración</u></b>	<b><u>Condicionabilidad</u></b>
0,00	0,00	0,00	0,00

**IMPORTE ( Euros )**

<b><u>Calculado(2)</u></b>	<b><u>Reducción</u></b>	<b><u>Penalización</u></b>	<b><u>Reducción Penalización (3)</u></b>	<b><u>Penalización adicional</u></b>	<b><u>Resuelto</u></b>	<b><u>FEADER</u></b>	<b><u>MAPA</u></b>	<b><u>CAPADR</u></b>
1.188,00 €	0,00 €	0,00 €	0,00 €	0,00 €	1.188,00 €	1.009,80 €	116,54 €	61,66 €
<b>Importe Unitario:</b>	<b>54,00 €</b>	<b>Nuevo Importe Unitario:</b>	<b>17,93 €</b>					

(1) Con incidencias que retienen pago o deniegan el expediente.  
 (2) Se calcula sobre superficie declarada admisible.  
 (3) Aplicación del artículo 16 bis del RD 147/2023.

Puede verificar la integridad de una copia de este documento mediante la lectura del código QR adjunto o mediante el acceso a la dirección <a href="https://ws050.juntadeandalucia.es/verificarFirma">https://ws050.juntadeandalucia.es/verificarFirma</a> indicando el código de VERIFICACIÓN					
FIRMADO POR	RAQUEL MARIA ESPIN CRESPO		FECHA		26/06/2024
VERIFICACIÓN	Pk2jmMQ72K8YCCE9EQ8LU85ENJJ6M		PÁGINA		5602/8857





**RECINTOS PROPUESTOS**

REF.	REFERENCIA SIGPAC	CULTIVO	S/R	USO SIGPAC	Sup. Dec. admisible	Sup. Campo	Sup. Determ.	Sup. Resuelta
-1321431	23-098-008-00144-0002	OLIVAR	S		0,08		0,08	0,08
-1321430	23-098-008-00143-0001	OLIVAR	S		0,02		0,02	0,02
-1321429	23-098-008-00143-0001	OLIVAR	S		0,06		0,06	0,06
-1321428	23-098-008-00142-0002	OLIVAR	S		0,02		0,02	0,02
-1321424	23-087-008-00151-0001	OLIVAR	S		0,01		0,01	0,01
-1038992	23-086-022-00095-0006	OLIVAR	S		1,71		1,71	1,71
-1038991	23-086-022-00095-0003	BARBECHO TRADICIONAL	S		0,20		0,20	0,20
-530429	23-098-008-00093-0001	OLIVAR	S		0,05		0,05	0,05
-530409	23-087-008-00148-0003	OLIVAR	S		0,01		0,01	0,01
-529912	23-098-006-00412-0002	OLIVAR	S		0,04		0,04	0,04
-450894	23-086-022-00096-0003	OLIVAR	S		0,09		0,09	0,09
-450892	23-086-001-09028-0022	OLIVAR	S		0,13		0,13	0,13
-80033	23-087-008-00181-0001	OLIVAR	S		0,41		0,41	0,41
-80015	23-087-008-00180-0001	OLIVAR	S		1,09		1,09	1,09
4623838	23-098-006-00471-0001	OLIVAR	S		0,98		0,98	0,98
1700000003524880	23-087-008-00151-0001	OLIVAR	S		0,41		0,41	0,41
1700000003524881	23-087-012-00053-0001	OLIVAR	S		0,29		0,29	0,29
1700000003524882	23-098-008-00144-0002	OLIVAR	S		1,01		1,01	1,01
1700000003524883	23-098-008-00094-0001	OLIVAR	S		0,19		0,19	0,19
1700000003524884	23-098-007-00238-0001	OLIVAR	S		0,45		0,45	0,45
1700000003524885	23-098-007-00245-0001	OLIVAR	S		0,04		0,04	0,04
1700000003524887	23-098-002-00144-0001	OLIVAR	S		2,41		2,41	2,41
1700000003524888	23-098-002-00158-0001	OLIVAR	S		0,03		0,03	0,03
1700000003524889	23-098-002-00159-0001	OLIVAR	S		0,01		0,01	0,01
1700000003524898	23-098-006-00413-0001	OLIVAR	S		0,03		0,03	0,03
1700000004479329	23-086-001-00183-0009	OLIVAR	S		0,45		0,45	0,45
1700000004479331	23-086-022-00091-0001	OLIVAR	S		2,52		2,52	2,52
1700000004479332	23-086-022-00096-0003	OLIVAR	S		28,85		28,85	28,85
1700000004479333	23-086-022-00097-0002	OLIVAR	S		5,77		5,77	5,77
1700000004479334	23-086-022-00124-0003	OLIVAR	S		0,44		0,44	0,44
1700000004479335	23-086-022-09003-0013	OLIVAR	S		2,49		2,49	2,49
1700000004479336	23-086-021-00721-0001	OLIVAR	S		1,55		1,55	1,55
1700000004479337	23-086-001-00187-0001	OLIVAR	S		0,57		0,57	0,57
1700000004479338	23-086-022-00095-0003	BARBECHO TRADICIONAL	S		0,36		0,36	0,36
1700000004479339	23-086-022-00094-0006	OLIVAR	S		0,96		0,96	0,96
1700000004479340	23-086-022-00095-0002	OLIVAR	S		2,69		2,69	2,69
1700000004479341	23-086-022-00093-0003	OLIVAR	S		1,79		1,79	1,79
1700000004479342	23-086-022-00094-0003	OLIVAR	S		4,60		4,60	4,60
1700000004479343	23-086-022-09003-0020	OLIVAR	S		0,21		0,21	0,21
1700000004479344	23-086-022-00094-0005	OLIVAR	S		0,22		0,22	0,22
1700000007256974	23-098-003-00072-0001	OLIVAR	S		0,32		0,32	0,32
1700000007256975	23-098-005-00289-0001	OLIVAR	S		0,26		0,26	0,26
1700000007256977	23-098-008-00142-0002	OLIVAR	S		0,50		0,50	0,50
1700000007256978	23-098-008-00143-0001	OLIVAR	S		0,21		0,21	0,21
1700000007256979	23-098-005-00390-0002	OLIVAR	S		0,04		0,04	0,04
1700000007256980	23-098-002-00230-0002	OLIVAR	S		0,99		0,99	0,99
1700000007256981	23-098-006-00362-0001	OLIVAR	S		0,70		0,70	0,70

**Datos considerados para el Cálculo de la Carga Ganadera del expediente**

Superficie determinada para Cálculo Carga Ganadera: 0,00 ha

Carga Ganadera del Expediente: 0,00 ugm/ha

(1) Con incidencias que retienen pago o deniegan el expediente.  
 (2) Se calcula sobre superficie declarada admisible.  
 (3) Aplicación del artículo 16 bis del RD 147/2023.

Puede verificar la integridad de una copia de este documento mediante la lectura del código QR adjunto o mediante el acceso a la dirección <a href="https://ws050.juntadeandalucia.es/verificarFirma">https://ws050.juntadeandalucia.es/verificarFirma</a> indicando el código de VERIFICACIÓN					
FIRMADO POR	RAQUEL MARIA ESPIN CRESPO		FECHA		26/06/2024
VERIFICACIÓN	Pk2jmMQ72K8YCCE9EQ8LU85ENJJ6M		PÁGINA		5603/8857



**Datos considerados para el Cálculo de la Carga Ganadera del expediente**

**Incidencias de carga ganadera**

**INCIDENCIA DESCRIPCIÓN**

86132 Recinto superficie forrajera que no realiza la actividad de producción de pastoreo.  
Recinto:23-086-022-00095-00003 Cultivo:20000 BARBECHO TRADICIONAL-SIN VARIEDAD Secano  
Recinto:23-086-022-00095-00003 Cultivo:20000 BARBECHO TRADICIONAL-SIN VARIEDAD Secano

(1) Con incidencias que retienen pago o deniegan el expediente.  
(2) Se calcula sobre superficie declarada admisible.  
(3) Aplicación del artículo 16 bis del RD 147/2023.

Puede verificar la integridad de una copia de este documento mediante la lectura del código QR adjunto o mediante el acceso a la dirección <https://ws050.juntadeandalucia.es/verificarFirma> indicando el código de VERIFICACIÓN

FIRMADO POR	RAQUEL MARIA ESPIN CRESCO	FECHA	26/06/2024
VERIFICACIÓN	Pk2jmMQ72K8YCCCE9EQ8LU85ENJJ6M	PÁGINA	5604/8857



**APELLIDOS Y NOMBRE / RAZÓN SOCIAL**

BELLIDO CABEZA ANTONIO

**NIF**

\*\*\*\*8189\*

**EXPEDIENTE**

1026306

**RESOLUCIÓN**

CONCESIÓN DE LA AYUDA

**DATOS DE MANTENIMIENTO UNIDADES****GRUPO DE PAGO**

ZONAS DE LIMITACIONES NATURALES

**Sup. Dec.  
Admisible**

5,68

**Sup.  
Resuelta**

5,68

**Sobredecl.**

0,00

**% Sobredecl.**

0,00

**RESUMEN DE PAGOS**

	<b>IMPORTE ( Euros )</b>			
	<b>RESUELTO</b>	<b>FEADER</b>	<b>MAPA</b>	<b>CAPADR</b>
Pago realizado	279,15	237,27	27,38	14,49
A pagar	27,57	23,43	2,70	1,44
<b>TOTAL</b>	<b>306,72</b>	<b>260,70</b>	<b>30,08</b>	<b>15,93</b>

**APLICACIÓN DE REDUCCIONES Y PENALIZACIONES (%)**

<b>Criterios de subvencionabilidad (1)</b>	<b>Presentación tardía</b>	<b>Omisión declaración</b>	<b>Condicionalidad</b>
0,00	0,00	0,00	0,00

**IMPORTE ( Euros )**

Calculado(2)	Reducción	Penalización	Reducción Penalización (3)	Penalización adicional	Resuelto	FEADER	MAPA	CAPADR
306,72 €	0,00 €	0,00 €	0,00 €	0,00 €	306,72 €	260,71 €	30,09 €	15,92 €
Importe Unitario:	54,00 €	Nuevo Importe Unitario:	54,00 €					

**RECINTOS PROPUESTOS**

<b>REF.</b>	<b>REFERENCIA SIGPAC</b>	<b>CULTIVO</b>	<b>S/R</b>	<b>USO SIGPAC</b>	<b>Sup. Dec. admisible</b>	<b>Sup. Campo</b>	<b>Sup. Determ.</b>	<b>Sup. Resuelta</b>
-1301093	23-069-029-00314-0002	OLIVAR	S		1,13		1,13	1,13
-1300972	23-069-005-00310-0002	OLIVAR	S		0,11		0,11	0,11
-1300971	23-069-005-00309-0001	OLIVAR	S		0,11		0,11	0,11
-1300970	23-069-005-00308-0001	OLIVAR	S		0,01		0,01	0,01
-1300968	23-069-005-00308-0001	OLIVAR	S		0,01		0,01	0,01
5498836	23-069-029-00313-0001	OLIVAR	S		1,10		1,10	1,10
1700000005209421	23-069-024-00080-0001	OLIVAR	S		0,17		0,17	0,17
1700000005209422	23-069-005-00435-0003	OLIVAR	S		0,19		0,19	0,19
1700000005209423	23-069-029-00230-0001	OLIVAR	S		2,61		2,61	2,61
1700000005209424	23-069-029-00231-0001	OLIVAR	S		0,24		0,24	0,24

(1) Con incidencias que retienen pago o deniegan el expediente.

(2) Se calcula sobre superficie declarada admisible.

(3) Aplicación del artículo 16 bis del RD 147/2023.

Puede verificar la integridad de una copia de este documento mediante la lectura del código QR adjunto o mediante el acceso a la dirección <https://ws050.juntadeandalucia.es/verificarFirma> indicando el código de VERIFICACIÓN

FIRMADO POR	RAQUEL MARIA ESPIN CRESPO	FECHA	26/06/2024
VERIFICACIÓN	Pk2jmMQ72K8YCCE9EQ8LU85ENJJJ6M	PÁGINA	5605/8857



**APELLIDOS Y NOMBRE / RAZÓN SOCIAL**

BELLON MARTINEZ NICOLAS

**NIF**

\*\*\*\*9780\*

**EXPEDIENTE**

1143708

**RESOLUCIÓN**

CONCESIÓN DE LA AYUDA

**DATOS DE MANTENIMIENTO UNIDADES****GRUPO DE PAGO**

ZONAS DE LIMITACIONES NATURALES

**Sup. Dec.  
Admisible**

6,80

**Sup.  
Resuelta**

6,80

**Sobredecl.**

0,00

**% Sobredecl.**

0,00

**RESUMEN DE PAGOS**

	<b>IMPORTE ( Euros )</b>			
	<b>RESUELTO</b>	<b>FEADER</b>	<b>MAPA</b>	<b>CAPADR</b>
Pago realizado	334,19	284,06	32,78	17,35
A pagar	33,01	28,06	3,24	1,71
<b>TOTAL</b>	<b>367,20</b>	<b>312,12</b>	<b>36,02</b>	<b>19,06</b>

**APLICACIÓN DE REDUCCIONES Y PENALIZACIONES (%)**

<b>Criterios de subvencionabilidad (1)</b>	<b>Presentación tardía</b>	<b>Omisión declaración</b>	<b>Condicionalidad</b>
0,00	0,00	0,00	0,00

**IMPORTE ( Euros )**

Calculado(2)	Reducción	Penalización	Reducción Penalización (3)	Penalización adicional	Resuelto	FEADER	MAPA	CAPADR
367,20 €	0,00 €	0,00 €	0,00 €	0,00 €	367,20 €	312,12 €	36,02 €	19,06 €
Importe Unitario:	54,00 €	Nuevo Importe Unitario:	54,00 €					

**RECINTOS PROPUESTOS**

<b>REF.</b>	<b>REFERENCIA SIGPAC</b>	<b>CULTIVO</b>	<b>S/R</b>	<b>USO SIGPAC</b>	<b>Sup. Dec. admisible</b>	<b>Sup. Campo</b>	<b>Sup. Determ.</b>	<b>Sup. Resuelta</b>
1700000006248588	23-092-048-00056-0001	OLIVAR	S		0,85		0,85	0,85
1700000006248593	23-092-048-00070-0001	OLIVAR	S		0,33		0,33	0,33
1700000006248595	23-092-051-00159-0001	OLIVAR	S		0,90		0,90	0,90
1700000006248597	23-092-051-00254-0001	OLIVAR	S		0,87		0,87	0,87
1700000006248606	23-092-081-00117-0001	OLIVAR	S		0,32		0,32	0,32
1700000006248607	23-092-079-00111-0001	OLIVAR	R		0,50		0,50	0,50
1700000006248610	23-092-089-00099-0001	OLIVAR	R		0,70		0,70	0,70
1700000006248611	23-092-089-00100-0001	OLIVAR	R		0,38		0,38	0,38
1700000006248612	23-092-086-00002-0001	OLIVAR	S		0,87		0,87	0,87

(1) Con incidencias que retienen pago o deniegan el expediente.

(2) Se calcula sobre superficie declarada admisible.

(3) Aplicación del artículo 16 bis del RD 147/2023.

Puede verificar la integridad de una copia de este documento mediante la lectura del código QR adjunto o mediante el acceso a la dirección <https://ws050.juntadeandalucia.es/verificarFirma> indicando el código de VERIFICACIÓN

FIRMADO POR

RAQUEL MARIA ESPIN CRESPO

FECHA

26/06/2024

VERIFICACIÓN

Pk2jmMQ72K8YCCE9EQ8LU85ENJJ6M

PÁGINA

5606/8857





**APELLIDOS Y NOMBRE / RAZÓN SOCIAL**

BELLON MORILLO BENITO

**NIF**

\*\*\*\*4420\*

**EXPEDIENTE**

1163929

**RESOLUCIÓN**

CONCESIÓN DE LA AYUDA

**DATOS DE MANTENIMIENTO UNIDADES**

**GRUPO DE PAGO**

ZONAS DE LIMITACIONES NATURALES

**Sup. Dec.  
Admisible**

19,86

**Sup.  
Resuelta**

19,86

**Sobredecl.**

0,00

**% Sobredecl.**

0,00

**RESUMEN DE PAGOS**

	<b><u>IMPORTE ( Euros )</u></b>			
	<b><u>RESUELTO</u></b>	<b><u>FEADER</u></b>	<b><u>MAPA</u></b>	<b><u>CAPADR</u></b>
Pago realizado	928,26	789,02	91,06	48,17
A pagar	91,69	77,94	8,99	4,76
<b>TOTAL</b>	<b>1.019,95</b>	<b>866,96</b>	<b>100,05</b>	<b>52,93</b>

**APLICACIÓN DE REDUCCIONES Y PENALIZACIONES (%)**

<b><u>Criterios de subvencionabilidad (1)</u></b>	<b><u>Presentación tardía</u></b>	<b><u>Omisión declaración</u></b>	<b><u>Condicionabilidad</u></b>
0,00	0,00	0,00	0,00

**IMPORTE ( Euros )**

<b><u>Calculado(2)</u></b>	<b><u>Reducción</u></b>	<b><u>Penalización</u></b>	<b><u>Reducción Penalización (3)</u></b>	<b><u>Penalización adicional</u></b>	<b><u>Resuelto</u></b>	<b><u>FEADER</u></b>	<b><u>MAPA</u></b>	<b><u>CAPADR</u></b>
1.019,95 €	0,00 €	0,00 €	0,00 €	0,00 €	1.019,95 €	866,96 €	100,06 €	52,93 €
<b>Importe Unitario:</b>	<b>54,00 €</b>	<b>Nuevo Importe Unitario:</b>	<b>51,36 €</b>					

(1) Con incidencias que retienen pago o deniegan el expediente.

(2) Se calcula sobre superficie declarada admisible.

(3) Aplicación del artículo 16 bis del RD 147/2023.

Puede verificar la integridad de una copia de este documento mediante la lectura del código QR adjunto o mediante el acceso a la dirección <https://ws050.juntadeandalucia.es/verificarFirma> indicando el código de VERIFICACIÓN

FIRMADO POR	RAQUEL MARIA ESPIN CRESPO	FECHA	26/06/2024
VERIFICACIÓN	Pk2jmMQ72K8YCCE9EQ8LU85ENJJJ6M	PÁGINA	5607/8857





**RECINTOS PROPUESTOS**

REF.	REFERENCIA SIGPAC	CULTIVO	S/R	USO SIGPAC	Sup. Dec. admisible	Sup. Campo	Sup. Determ.	Sup. Resuelta
4766315	23-092-048-00418-0001	OLIVAR	R		0,29		0,29	0,29
4766316	23-092-089-00381-0001	OLIVAR	S		0,57		0,57	0,57
4766317	23-092-048-00416-0001	OLIVAR	R		0,27		0,27	0,27
4766318	23-092-089-00232-0001	OLIVAR	S		0,19		0,19	0,19
4766319	23-092-049-00391-0001	OLIVAR	R		0,03		0,03	0,03
4766320	23-092-090-00372-0001	OLIVAR	R		2,21		2,21	2,21
4766321	23-092-049-00241-0001	OLIVAR	R		0,41		0,41	0,41
4766322	23-092-090-00084-0001	OLIVAR	R		0,50		0,50	0,50
4766323	23-092-049-00552-0001	OLIVAR	S		0,89		0,89	0,89
4766324	23-092-049-00508-0001	OLIVAR	S		0,65		0,65	0,65
4766325	23-092-090-00461-0001	OLIVAR	S		0,81		0,81	0,81
4766326	23-092-083-00040-0001	OLIVAR	S		0,87		0,87	0,87
4766327	23-092-048-00168-0001	OLIVAR	S		0,27		0,27	0,27
4766328	23-092-089-00113-0001	OLIVAR	S		0,54		0,54	0,54
4766329	23-092-085-00322-0001	OLIVAR	S		0,43		0,43	0,43
4766330	23-092-048-00394-0001	OLIVAR	S		1,59		1,59	1,59
4766331	23-092-089-00154-0001	OLIVAR	S		0,27		0,27	0,27
4766332	23-092-048-00256-0001	OLIVAR	R		0,36		0,36	0,36
4766333	23-092-089-00149-0001	OLIVAR	S		2,03		2,03	2,03
1700000006848824	23-074-009-00015-0001	OLIVAR	S		1,33		1,33	1,33
1700000006848825	23-074-009-00129-0001	OLIVAR	S		0,08		0,08	0,08
1700000006848826	23-074-009-00130-0001	OLIVAR	S		0,28		0,28	0,28
1700000006848827	23-074-009-00329-0001	OLIVAR	S		0,11		0,11	0,11
1700000006848828	23-074-009-00016-0001	OLIVAR	S		3,24		3,24	3,24
1700000006848829	23-092-090-00466-0001	OLIVAR	S		0,30		0,30	0,30
1700000006848830	23-092-083-00039-0001	OLIVAR	S		0,48		0,48	0,48
1700000006848831	23-092-094-00190-0001	OLIVAR	S		0,86		0,86	0,86

(1) Con incidencias que retienen pago o deniegan el expediente.  
 (2) Se calcula sobre superficie declarada admisible.  
 (3) Aplicación del artículo 16 bis del RD 147/2023.

Puede verificar la integridad de una copia de este documento mediante la lectura del código QR adjunto o mediante el acceso a la dirección <a href="https://ws050.juntadeandalucia.es/verificarFirma">https://ws050.juntadeandalucia.es/verificarFirma</a> indicando el código de VERIFICACIÓN					
FIRMADO POR	RAQUEL MARIA ESPIN CRESPO		FECHA		26/06/2024
VERIFICACIÓN	Pk2jmMQ72K8YCCE9EQ8LU85ENJJ6M		PÁGINA		5608/8857



**APELLIDOS Y NOMBRE / RAZÓN SOCIAL**

BELLON MORILLO JOSE

**NIF**

\*\*\*\*419\*

**EXPEDIENTE**

1163698

**RESOLUCIÓN**

CONCESIÓN DE LA AYUDA

**DATOS DE MANTENIMIENTO UNIDADES**

**GRUPO DE PAGO**

ZONAS DE LIMITACIONES NATURALES

**Sup. Dec.  
Admisible**

20,66

**Sup.  
Resuelta**

20,66

**Sobredecl.**

0,00

**% Sobredecl.**

0,00

**RESUMEN DE PAGOS**

	<b><u>IMPORTE ( Euros )</u></b>			
	<b><u>RESUELTO</u></b>	<b><u>FEADER</u></b>	<b><u>MAPA</u></b>	<b><u>CAPADR</u></b>
Pago realizado	953,22	810,23	93,51	49,47
A pagar	94,16	80,04	9,24	4,88
<b>TOTAL</b>	<b>1.047,38</b>	<b>890,27</b>	<b>102,75</b>	<b>54,35</b>

**APLICACIÓN DE REDUCCIONES Y PENALIZACIONES (%)**

<b><u>Criterios de subvencionabilidad (1)</u></b>	<b><u>Presentación tardía</u></b>	<b><u>Omisión declaración</u></b>	<b><u>Condicionabilidad</u></b>
0,00	0,00	0,00	0,00

**IMPORTE ( Euros )**

<b><u>Calculado(2)</u></b>	<b><u>Reducción</u></b>	<b><u>Penalización</u></b>	<b><u>Reducción Penalización (3)</u></b>	<b><u>Penalización adicional</u></b>	<b><u>Resuelto</u></b>	<b><u>FEADER</u></b>	<b><u>MAPA</u></b>	<b><u>CAPADR</u></b>
1.047,38 €	0,00 €	0,00 €	0,00 €	0,00 €	1.047,38 €	890,27 €	102,75 €	54,36 €
<b>Importe Unitario:</b>	<b>54,00 €</b>	<b>Nuevo Importe Unitario:</b>	<b>50,70 €</b>					

(1) Con incidencias que retienen pago o deniegan el expediente.

(2) Se calcula sobre superficie declarada admisible.

(3) Aplicación del artículo 16 bis del RD 147/2023.

Puede verificar la integridad de una copia de este documento mediante la lectura del código QR adjunto o mediante el acceso a la dirección <https://ws050.juntadeandalucia.es/verificarFirma> indicando el código de VERIFICACIÓN

FIRMADO POR	RAQUEL MARIA ESPIN CRESPO	FECHA	26/06/2024
VERIFICACIÓN	Pk2jmMQ72K8YCCE9EQ8LU85ENJJJ6M	PÁGINA	5609/8857



**RECINTOS PROPUESTOS**

REF.	REFERENCIA SIGPAC	CULTIVO	S/R	USO SIGPAC	Sup. Dec. admisible	Sup. Campo	Sup. Determ.	Sup. Resuelta
-1339351	23-092-050-00180-0001	OLIVAR	S		0,14		0,14	0,14
4770710	23-092-048-00075-0001	OLIVAR	R		0,51		0,51	0,51
4770711	23-092-048-00073-0001	OLIVAR	S		0,46		0,46	0,46
4770712	23-092-048-00088-0001	OLIVAR	R		8,27		8,27	8,27
4770713	23-092-047-00020-0001	OLIVAR	S		0,35		0,35	0,35
4770714	23-092-048-00072-0001	OLIVAR	S		0,65		0,65	0,65
4770715	23-092-047-00221-0001	OLIVAR	R		0,74		0,74	0,74
5260734	23-092-055-00083-0001	OLIVAR	S		0,20		0,20	0,20
5260735	23-092-090-00140-0001	OLIVAR	S		0,52		0,52	0,52
5260736	23-092-049-00208-0001	OLIVAR	S		0,13		0,13	0,13
5260737	23-092-055-00079-0001	OLIVAR	S		0,14		0,14	0,14
5260738	23-092-055-00222-0001	OLIVAR	S		0,21		0,21	0,21
5260739	23-092-015-00246-0001	OLIVAR	S		0,16		0,16	0,16
5260740	23-092-079-00060-0001	OLIVAR	S		0,27		0,27	0,27
5260741	23-092-011-00038-0001	OLIVAR	S		0,17		0,17	0,17
5260742	23-092-055-00084-0002	OLIVAR	S		0,09		0,09	0,09
5260743	23-092-081-00388-0001	OLIVAR	S		0,14		0,14	0,14
5260744	23-092-050-00157-0001	OLIVAR	S		0,34		0,34	0,34
6855395	23-092-070-00212-0001	OLIVAR	S		1,07		1,07	1,07
6855396	23-092-070-00211-0003	OLIVAR	S		0,52		0,52	0,52
6855397	23-092-070-00200-0005	OLIVAR	S		0,51		0,51	0,51
6855400	23-092-089-00077-0001	OLIVAR	S		1,33		1,33	1,33
6855579	23-092-055-00069-0002	OLIVAR	S		1,18		1,18	1,18
6855580	23-092-094-00192-0002	OLIVAR	S		0,98		0,98	0,98
6855581	23-092-055-00085-0001	OLIVAR	S		0,19		0,19	0,19
1700000006851989	23-092-050-00142-0001	OLIVAR	S		0,29		0,29	0,29
1700000006851990	23-092-050-00160-0001	OLIVAR	S		0,35		0,35	0,35
1700000006851991	23-092-050-00161-0001	OLIVAR	S		0,23		0,23	0,23
1700000006851992	23-092-050-00162-0001	OLIVAR	S		0,17		0,17	0,17
1700000006851993	23-092-050-00180-0001	OLIVAR	S		0,35		0,35	0,35

(1) Con incidencias que retienen pago o deniegan el expediente.  
(2) Se calcula sobre superficie declarada admisible.  
(3) Aplicación del artículo 16 bis del RD 147/2023.

Puede verificar la integridad de una copia de este documento mediante la lectura del código QR adjunto o mediante el acceso a la dirección <https://ws050.juntadeandalucia.es/verificarFirma> indicando el código de VERIFICACIÓN

FIRMADO POR	RAQUEL MARIA ESPIN CRESPO	FECHA	26/06/2024
VERIFICACIÓN	Pk2jmMQ72K8YCCCE9EQ8LU85ENJJ6M	PÁGINA	5610/8857







**APELLIDOS Y NOMBRE / RAZÓN SOCIAL**

BENAVIDES SALAS IGNACIO

**NIF**

\*\*\*\*5828\*

**EXPEDIENTE**

1170022

**RESOLUCIÓN**

CONCESIÓN DE LA AYUDA

**DATOS DE MANTENIMIENTO UNIDADES**

**GRUPO DE PAGO**

ZONAS DE LIMITACIONES NATURALES

**Sup. Dec. Admisible**

25,54

**Sup. Resuelta**

25,54

**Sobredecl.**

0,00

**% Sobredecl.**

0,00

**RESUMEN DE PAGOS**

	<b>IMPORTE ( Euros )</b>			
	<b>RESUELTO</b>	<b>FEADER</b>	<b>MAPA</b>	<b>CAPADR</b>
Pago realizado	1.081,20	919,02	106,06	56,12
A pagar	105,87	89,99	10,39	5,49
<b>TOTAL</b>	<b>1.187,07</b>	<b>1.009,01</b>	<b>116,45</b>	<b>61,61</b>

**APLICACIÓN DE REDUCCIONES Y PENALIZACIONES (%)**

<b>Criterios de subvencionabilidad (1)</b>	<b>Presentación tardía</b>	<b>Omisión declaración</b>	<b>Condicionalidad</b>
0,00	0,00	0,00	0,00

**IMPORTE ( Euros )**

Calculado(2)	Reducción	Penalización	Reducción Penalización (3)	Penalización adicional	Resuelto	FEADER	MAPA	CAPADR
1.187,07 €	0,00 €	0,00 €	0,00 €	0,00 €	1.187,07 €	1.009,01 €	116,45 €	61,61 €
<b>Importe Unitario:</b>	<b>54,00 €</b>	<b>Nuevo Importe Unitario:</b>	<b>46,48 €</b>					

**RECINTOS PROPUESTOS**

<b>REF.</b>	<b>REFERENCIA SIGPAC</b>	<b>CULTIVO</b>	<b>S/R</b>	<b>USO SIGPAC</b>	<b>Sup. Dec. admisible</b>	<b>Sup. Campo</b>	<b>Sup. Determ.</b>	<b>Sup. Resuelta</b>
1700000005427020	23-092-018-00031-0001	OLIVAR	R		0,06		0,06	0,06
1700000005427029	23-092-018-00051-0003	OLIVAR	R		1,40		1,40	1,38
1700000005427034	23-092-018-00055-0001	OLIVAR	R		24,10		24,10	24,10

**INCIDENCIAS**

**INCIDENCIA DESCRIPCIÓN**

4272 Verifica que las líneas de declaración de las Solicitudes Únicas no tienen solapes con la capa de Retroactividad Gráfica (ambas de la misma campaña) a nivel de expediente/línea de declaración gráfica de la solicitud.  
 Recinto:23-092-018-00051-00003 Cultivo: - Agregado de la referencia del recinto.:0 Zona de la referencia del recinto.:0 Superficie solapada.:0,02 Id. Incid.:95149237

(1) Con incidencias que retienen pago o deniegan el expediente.  
 (2) Se calcula sobre superficie declarada admisible.  
 (3) Aplicación del artículo 16 bis del RD 147/2023.

Puede verificar la integridad de una copia de este documento mediante la lectura del código QR adjunto o mediante el acceso a la dirección <a href="https://ws050.juntadeandalucia.es/verificarFirma">https://ws050.juntadeandalucia.es/verificarFirma</a> indicando el código de VERIFICACIÓN					
FIRMADO POR	RAQUEL MARIA ESPIN CRESPO		FECHA		26/06/2024
VERIFICACIÓN	Pk2jmMQ72K8YCCE9EQ8LU85ENJJJ6M		PÁGINA		5611/8857



**APELLIDOS Y NOMBRE / RAZÓN SOCIAL**

BENITEZ CASTRO JUAN FRANCISCO

**NIF**

\*\*\*0177\*

**EXPEDIENTE**

1154208

**RESOLUCIÓN**

CONCESIÓN DE LA AYUDA

**DATOS DE MANTENIMIENTO UNIDADES**

**GRUPO DE PAGO**

ZONAS DE LIMITACIONES NATURALES

**Sup. Dec.  
Admisible**

51,02

**Sup.  
Resuelta**

51,02

**Sobredecl.**

0,00

**% Sobredecl.**

0,00

**RESUMEN DE PAGOS**

	<b><u>IMPORTE ( Euros )</u></b>			
	<b><u>RESUELTO</u></b>	<b><u>FEADER</u></b>	<b><u>MAPA</u></b>	<b><u>CAPADR</u></b>
Pago realizado	712,70	605,80	69,91	36,99
A pagar	472,51	401,63	46,35	24,53
<b>TOTAL</b>	<b>1.185,21</b>	<b>1.007,43</b>	<b>116,26</b>	<b>61,52</b>

**APLICACIÓN DE REDUCCIONES Y PENALIZACIONES (%)**

<b><u>Criterios de subvencionabilidad (1)</u></b>	<b><u>Presentación tardía</u></b>	<b><u>Omisión declaración</u></b>	<b><u>Condicionabilidad</u></b>
0,00	0,00	0,00	0,00

**IMPORTE ( Euros )**

<b><u>Calculado(2)</u></b>	<b><u>Reducción</u></b>	<b><u>Penalización</u></b>	<b><u>Reducción Penalización (3)</u></b>	<b><u>Penalización adicional</u></b>	<b><u>Resuelto</u></b>	<b><u>FEADER</u></b>	<b><u>MAPA</u></b>	<b><u>CAPADR</u></b>
1.185,21 €	0,00 €	0,00 €	0,00 €	0,00 €	1.185,21 €	1.007,43 €	116,27 €	61,51 €
<b>Importe Unitario:</b>	<b>54,00 €</b>	<b>Nuevo Importe Unitario:</b>	<b>23,23 €</b>					

(1) Con incidencias que retienen pago o deniegan el expediente.  
 (2) Se calcula sobre superficie declarada admisible.  
 (3) Aplicación del artículo 16 bis del RD 147/2023.

Puede verificar la integridad de una copia de este documento mediante la lectura del código QR adjunto o mediante el acceso a la dirección <a href="https://ws050.juntadeandalucia.es/verificarFirma">https://ws050.juntadeandalucia.es/verificarFirma</a> indicando el código de VERIFICACIÓN				
FIRMADO POR	RAQUEL MARIA ESPIN CRESPO	FECHA	26/06/2024	
VERIFICACIÓN	Pk2jmMQ72K8YCCE9EQ8LU85ENJJ6M	PÁGINA	5612/8857	



**RECINTOS PROPUESTOS**

REF.	REFERENCIA SIGPAC	CULTIVO	S/R	USO SIGPAC	Sup. Dec. admisible	Sup. Campo	Sup. Determ.	Sup. Resuelta
-1526977	23-035-002-00006-0002	OLIVAR	S		0,08		0,08	0,08
-1526976	23-035-002-00006-0003	OLIVAR	S		0,29		0,29	0,29
-1526958	23-035-005-00048-0001	OLIVAR	S		0,30		0,30	0,30
-1526921	23-035-005-00391-0002	OLIVAR	S		0,02		0,02	0,02
-1526901	23-035-005-00161-0001	OLIVAR	S		0,36		0,36	0,36
-1526900	23-035-005-00160-0002	OLIVAR	S		0,31		0,31	0,31
-1277459	23-035-003-00054-0001	OLIVAR	S		0,03		0,03	0,03
6829174	23-035-002-00009-0001	OLIVAR	S		1,73		1,73	1,65
6829178	23-035-005-00160-0001	OLIVAR	S		1,64		1,64	1,60
6829179	23-035-003-00094-0001	OLIVAR	S		1,36		1,36	1,36
6829184	23-035-001-00225-0001	OLIVAR	S		0,77		0,77	0,77
6829185	23-035-005-00391-0001	OLIVAR	S		2,60		2,60	2,60
6829188	23-035-005-00385-0001	OLIVAR	S		1,58		1,58	1,58
6829192	23-035-001-00245-0001	OLIVAR	S		0,33		0,33	0,33
6829209	23-035-002-00006-0001	OLIVAR	S		2,46		2,46	2,46
6850854	23-035-001-00227-0001	OLIVAR	S		0,66		0,66	0,66
6850855	23-035-003-00093-0001	OLIVAR	S		1,49		1,49	1,49
6850859	23-035-003-00113-0001	OLIVAR	S		0,24		0,24	0,24
6850860	23-086-020-00042-0002	OLIVAR	S		5,70		5,70	5,70
6850861	23-035-003-00165-0001	OLIVAR	S		0,35		0,35	0,35
6850862	23-035-003-00098-0001	OLIVAR	S		1,04		1,04	1,04
1700000005483299	23-035-001-00336-0001	OLIVAR	S		0,34		0,34	0,34
1700000005483300	23-035-002-00015-0001	OLIVAR	S		0,08		0,08	0,08
1700000005483301	23-035-002-00015-0002	OLIVAR	S		0,97		0,97	0,97
1700000005483302	23-035-002-00054-0001	OLIVAR	S		0,68		0,68	0,68
1700000005483306	23-035-002-00085-0001	OLIVAR	S		0,97		0,97	0,97
1700000005483307	23-035-002-00085-0002	OLIVAR	S		0,30		0,30	0,30
1700000005483308	23-035-002-00099-0001	OLIVAR	S		1,22		1,22	1,22
1700000005483311	23-086-018-00212-0001	OLIVAR	S		0,65		0,65	0,65
1700000005483312	23-035-005-00374-0001	OLIVAR	S		0,82		0,82	0,82
1700000005483314	23-086-018-00277-0001	OLIVAR	S		0,31		0,31	0,31
1700000005483315	23-086-020-00054-0001	OLIVAR	S		1,27		1,27	1,27
1700000005483318	23-035-003-00002-0003	OLIVAR	S		0,53		0,53	0,53
1700000005483319	23-035-003-00002-0002	OLIVAR	S		9,91		9,91	9,91
1700000005483321	23-035-003-00053-0001	OLIVAR	S		0,68		0,68	0,68
1700000005483323	23-035-005-00053-0002	OLIVAR	S		0,95		0,95	0,95
1700000005483324	23-035-005-00187-0002	OLIVAR	S		0,42		0,42	0,42
1700000005483325	23-035-005-00178-0001	OLIVAR	S		1,39		1,39	1,39
1700000005483326	23-035-005-00184-0001	OLIVAR	S		1,35		1,35	1,35
1700000005483327	23-035-005-00185-0001	OLIVAR	S		1,23		1,23	1,23
1700000005483328	23-035-005-00322-0001	OLIVAR	S		1,09		1,09	1,09
1700000005483329	23-035-005-00220-0001	OLIVAR	S		0,91		0,91	0,91
1700000005483330	23-035-005-00361-0001	OLIVAR	S		0,52		0,52	0,52
1700000005483331	23-035-005-00333-0001	OLIVAR	S		1,21		1,21	1,21

**INCIDENCIAS**

**INCIDENCIA DESCRIPCIÓN**

- 218 Superficie bruta de cruce en un recinto en el conjunto de las solicitudes supera superficie total que SIGPAC establece para él.  
Recinto:23-035-002-00009-00001 Cultivo:101010 OLIVAR-PICUAL Secano Suma de superficies declaradas para este recinto por todos los solicitantes (Áreas):181 Superficie SIGPAC medida para este recinto (Áreas):173 Exceso de superficie declarada (Hectáreas):0,08 Suma de superficies declaradas para este recinto por el solicitante (Áreas):173
- 4272 Verifica que las líneas de declaración de las Solicitudes Únicas no tienen solapes con la capa de Retroactividad Gráfica (ambas de la misma

(1) Con incidencias que retienen pago o deniegan el expediente.  
(2) Se calcula sobre superficie declarada admisible.  
(3) Aplicación del artículo 16 bis del RD 147/2023.

Puede verificar la integridad de una copia de este documento mediante la lectura del código QR adjunto o mediante el acceso a la dirección <a href="https://ws050.juntadeandalucia.es/verificarFirma">https://ws050.juntadeandalucia.es/verificarFirma</a> indicando el código de VERIFICACIÓN					
FIRMADO POR	RAQUEL MARIA ESPIN CRESPO		FECHA		26/06/2024
VERIFICACIÓN	Pk2jmMQ72K8YCCE9EQ8LU85ENJJ6M		PÁGINA		5613/8857



**INCIDENCIAS**

**INCIDENCIA DESCRIPCIÓN**

75024 campaña) a nivel de expediente/línea de declaración gráfica de la solicitud.  
Recinto:23-035-005-00160-00001 Cultivo: - Agregado de la referencia del recinto.:0 Zona de la referencia del recinto.:0 Superficie solapada.:0,04 Id. Incid.:95148831  
La cuenta corriente declarada no se encuentra en el sistema GIRO, se realiza el pago a la cuenta principal designada en GIRO.

(1) Con incidencias que retienen pago o deniegan el expediente.  
(2) Se calcula sobre superficie declarada admisible.  
(3) Aplicación del artículo 16 bis del RD 147/2023.

Puede verificar la integridad de una copia de este documento mediante la lectura del código QR adjunto o mediante el acceso a la dirección <https://ws050.juntadeandalucia.es/verificarFirma> indicando el código de VERIFICACIÓN

FIRMADO POR	RAQUEL MARIA ESPIN CRESCO	FECHA	26/06/2024
VERIFICACIÓN	Pk2jmMQ72K8YCCE9EQ8LU85ENJJ6M	PÁGINA	5614/8857



**APELLIDOS Y NOMBRE / RAZÓN SOCIAL**

BERLANGA FERNANDEZ LORENZO

**NIF**

\*\*\*\*4474\*

**EXPEDIENTE**

1148168

**RESOLUCIÓN**

CONCESIÓN DE LA AYUDA

**DATOS DE MANTENIMIENTO UNIDADES****GRUPO DE PAGO**

ZONAS DE LIMITACIONES NATURALES

**Sup. Dec.  
Admisible**

41,21

**Sup.  
Resuelta**

41,21

**Sobredecl.**

0,00

**% Sobredecl.**

0,00

**RESUMEN DE PAGOS**

	<b>IMPORTE ( Euros )</b>			
	<b>RESUELTO</b>	<b>FEADER</b>	<b>MAPA</b>	<b>CAPADR</b>
Pago realizado	1.081,20	919,02	106,06	56,12
A pagar	106,80	90,78	10,48	5,54
<b>TOTAL</b>	<b>1.188,00</b>	<b>1.009,80</b>	<b>116,54</b>	<b>61,66</b>

**APLICACIÓN DE REDUCCIONES Y PENALIZACIONES (%)**

<b>Criterios de subvencionabilidad (1)</b>	<b>Presentación tardía</b>	<b>Omisión declaración</b>	<b>Condicionalidad</b>
0,00	0,00	0,00	0,00

**IMPORTE ( Euros )**

<b>Calculado(2)</b>	<b>Reducción</b>	<b>Penalización</b>	<b>Reducción Penalización (3)</b>	<b>Penalización adicional</b>	<b>Resuelto</b>	<b>FEADER</b>	<b>MAPA</b>	<b>CAPADR</b>
1.188,00 €	0,00 €	0,00 €	0,00 €	0,00 €	1.188,00 €	1.009,80 €	116,54 €	61,66 €
<b>Importe Unitario:</b>	<b>54,00 €</b>	<b>Nuevo Importe Unitario:</b>	<b>28,83 €</b>					

**RECINTOS PROPUESTOS**

<b>REF.</b>	<b>REFERENCIA SIGPAC</b>	<b>CULTIVO</b>	<b>S/R</b>	<b>USO SIGPAC</b>	<b>Sup. Dec. admisible</b>	<b>Sup. Campo</b>	<b>Sup. Determ.</b>	<b>Sup. Resuelta</b>
4598077	23-092-065-00024-0001	OLIVAR	S		6,98		6,98	6,98
1700000006900356	23-088-011-00090-0001	OLIVAR	S		27,95		27,95	27,95
1700000006900359	23-092-090-00500-0001	OLIVAR	R		6,28		6,28	6,28

(1) Con incidencias que retienen pago o deniegan el expediente.

(2) Se calcula sobre superficie declarada admisible.

(3) Aplicación del artículo 16 bis del RD 147/2023.

Puede verificar la integridad de una copia de este documento mediante la lectura del código QR adjunto o mediante el acceso a la dirección <https://ws050.juntadeandalucia.es/verificarFirma> indicando el código de VERIFICACIÓN

FIRMADO POR	RAQUEL MARIA ESPIN CRESPO	FECHA	26/06/2024
VERIFICACIÓN	Pk2jmMQ72K8YCCE9EQ8LU85ENJJ6M	PÁGINA	5615/8857



**APELLIDOS Y NOMBRE / RAZÓN SOCIAL**

BERLANGA FERNANDEZ MANUELA

**NIF**

\*\*\*6568\*

**EXPEDIENTE**

1153648

**RESOLUCIÓN**

CONCESIÓN DE LA AYUDA

**DATOS DE MANTENIMIENTO UNIDADES****GRUPO DE PAGO**

ZONAS DE LIMITACIONES NATURALES

**Sup. Dec.  
Admisible**

63,48

**Sup.  
Resuelta**

63,48

**Sobredecl.**

0,00

**% Sobredecl.**

0,00

**RESUMEN DE PAGOS**

	<b>IMPORTE ( Euros )</b>			
	<b>RESUELTO</b>	<b>FEADER</b>	<b>MAPA</b>	<b>CAPADR</b>
Pago realizado	1.081,20	919,02	106,06	56,12
A pagar	47,40	40,29	4,65	2,46
<b>TOTAL</b>	<b>1.128,60</b>	<b>959,31</b>	<b>110,71</b>	<b>58,58</b>

**APLICACIÓN DE REDUCCIONES Y PENALIZACIONES (%)**

<b>Criterios de subvencionabilidad (1)</b>	<b>Presentación tardía</b>	<b>Omisión declaración</b>	<b>Condicionalidad</b>
0,00	0,00	0,00	5,00

**IMPORTE ( Euros )**

Calculado(2)	Reducción	Penalización	Reducción Penalización (3)	Penalización adicional	Resuelto	FEADER	MAPA	CAPADR
1.188,00 €	0,00 €	0,00 €	0,00 €	0,00 €	1.128,60 €	959,31 €	110,72 €	58,57 €
<b>Importe Unitario:</b>	<b>54,00 €</b>	<b>Nuevo Importe Unitario:</b>	<b>18,71 €</b>					

**RECINTOS PROPUESTOS**

<b>REF.</b>	<b>REFERENCIA SIGPAC</b>	<b>CULTIVO</b>	<b>S/R</b>	<b>USO SIGPAC</b>	<b>Sup. Dec. admisible</b>	<b>Sup. Campo</b>	<b>Sup. Determ.</b>	<b>Sup. Resuelta</b>
-481787	23-092-035-00016-0002	OLIVAR	R		6,09		6,09	6,09
-481743	23-092-035-00046-0002	OLIVAR	S		0,66		0,66	0,66
4597712	23-092-001-00009-0001	OLIVAR	R		4,46		4,46	4,46
4597713	23-092-001-00008-0002	OLIVAR	R		12,22		12,22	12,22
4597714	23-092-001-00009-0002	OLIVAR	R		2,50		2,50	2,50
4622992	23-092-089-00081-0001	OLIVAR	S		1,00		1,00	1,00
1700000007225976	23-092-035-00031-0001	OLIVAR	R		35,20		35,20	35,20
1700000007225977	23-092-035-00031-0014	OLIVAR	R		0,03		0,03	0,03
1700000007225979	23-092-035-00048-0002	OLIVAR	R		0,33		0,33	0,33
1700000007225981	23-092-047-00153-0001	OLIVAR	S		0,34		0,34	0,34
1700000007225982	23-092-049-00454-0001	OLIVAR	R		0,49		0,49	0,49
1700000007225985	23-092-096-00271-0001	OLIVAR	S		0,16		0,16	0,16

(1) Con incidencias que retienen pago o deniegan el expediente.

(2) Se calcula sobre superficie declarada admisible.

(3) Aplicación del artículo 16 bis del RD 147/2023.

Puede verificar la integridad de una copia de este documento mediante la lectura del código QR adjunto o mediante el acceso a la dirección <https://ws050.juntadeandalucia.es/verificarFirma> indicando el código de VERIFICACIÓN

FIRMADO POR	RAQUEL MARIA ESPIN CRESPO	FECHA	26/06/2024
VERIFICACIÓN	Pk2jmMQ72K8YCCE9EQ8LU85ENJJ6M	PÁGINA	5616/8857





**APELLIDOS Y NOMBRE / RAZÓN SOCIAL**

BERLANGA POVEDA JOSEFA

**NIF**

\*\*\*9675\*

**EXPEDIENTE**

1126151

**RESOLUCIÓN**

CONCESIÓN DE LA AYUDA

**DATOS DE MANTENIMIENTO UNIDADES**

**GRUPO DE PAGO**

ZONAS DE LIMITACIONES NATURALES

**Sup. Dec.  
Admisible**

20,34

**Sup.  
Resuelta**

20,34

**Sobredecl.**

0,00

**% Sobredecl.**

0,00

**RESUMEN DE PAGOS**

	<b><u>IMPORTE ( Euros )</u></b>			
	<b><u>RESUELTO</u></b>	<b><u>FEADER</u></b>	<b><u>MAPA</u></b>	<b><u>CAPADR</u></b>
Pago realizado	943,79	802,23	92,58	48,98
A pagar	93,23	79,25	9,15	4,83
<b>TOTAL</b>	<b>1.037,02</b>	<b>881,48</b>	<b>101,73</b>	<b>53,81</b>

**APLICACIÓN DE REDUCCIONES Y PENALIZACIONES (%)**

<b><u>Criterios de subvencionabilidad (1)</u></b>	<b><u>Presentación tardía</u></b>	<b><u>Omisión declaración</u></b>	<b><u>Condicionidad</u></b>
0,00	0,00	0,00	0,00

**IMPORTE ( Euros )**

<b><u>Calculado(2)</u></b>	<b><u>Reducción</u></b>	<b><u>Penalización</u></b>	<b><u>Reducción Penalización (3)</u></b>	<b><u>Penalización adicional</u></b>	<b><u>Resuelto</u></b>	<b><u>FEADER</u></b>	<b><u>MAPA</u></b>	<b><u>CAPADR</u></b>
1.037,02 €	0,00 €	0,00 €	0,00 €	0,00 €	1.037,02 €	881,47 €	101,73 €	53,82 €
<b>Importe Unitario:</b>	<b>54,00 €</b>	<b>Nuevo Importe Unitario:</b>	<b>50,98 €</b>					

(1) Con incidencias que retienen pago o deniegan el expediente.

(2) Se calcula sobre superficie declarada admisible.

(3) Aplicación del artículo 16 bis del RD 147/2023.

Puede verificar la integridad de una copia de este documento mediante la lectura del código QR adjunto o mediante el acceso a la dirección <https://ws050.juntadeandalucia.es/verificarFirma> indicando el código de VERIFICACIÓN

FIRMADO POR	RAQUEL MARIA ESPIN CRESPO	FECHA	26/06/2024
VERIFICACIÓN	Pk2jmMQ72K8YCCE9EQ8LU85ENJJ6M	PÁGINA	5617/8857





**RECINTOS PROPUESTOS**

REF.	REFERENCIA SIGPAC	CULTIVO	S/R	USO SIGPAC	Sup. Dec. admisible	Sup. Campo	Sup. Determ.	Sup. Resuelta
4604123	23-092-083-00200-0002	OLIVAR	R		0,16		0,16	0,16
5276226	23-092-046-00030-0001	OLIVAR	R		3,09		3,09	3,09
5798445	23-092-091-00108-0001	OLIVAR	S		0,61		0,61	0,61
6829637	23-092-049-00470-0001	OLIVAR	R		0,40		0,40	0,40
6829639	23-092-055-00096-0001	OLIVAR	S		0,60		0,60	0,60
1700000005406943	23-088-010-00317-0002	OLIVAR	S		3,97		3,97	3,97
1700000005406944	23-092-083-00186-0001	OLIVAR	R		0,92		0,92	0,92
1700000005406945	23-092-083-00186-0001	OLIVAR	R		0,07		0,07	0,07
1700000005406946	23-092-048-00304-0001	OLIVAR	R		0,14		0,14	0,14
1700000005406947	23-092-048-00305-0001	OLIVAR	R		0,08		0,08	0,08
1700000005406948	23-092-048-00306-0001	OLIVAR	R		0,14		0,14	0,14
1700000005406949	23-092-055-00158-0001	OLIVAR	S		0,34		0,34	0,34
1700000005406950	23-092-075-00091-0001	OLIVAR	S		0,48		0,48	0,48
1700000005406951	23-092-048-00310-0001	OLIVAR	R		0,15		0,15	0,15
1700000005406952	23-092-051-00294-0001	OLIVAR	S		1,04		1,04	1,04
1700000005406953	23-092-051-00297-0001	OLIVAR	S		1,04		1,04	1,04
1700000005406955	23-092-048-00062-0001	OLIVAR	R		0,47		0,47	0,47
1700000005406956	23-092-089-00152-0001	OLIVAR	R		0,17		0,17	0,17
1700000005406957	23-092-089-00153-0001	OLIVAR	R		0,17		0,17	0,17
1700000005406958	23-092-048-00291-0001	OLIVAR	R		1,04		1,04	1,04
1700000005406959	23-092-047-00212-0001	OLIVAR	R		0,72		0,72	0,72
1700000005406960	23-092-047-00293-0001	OLIVAR	R		0,44		0,44	0,44
1700000005406961	23-092-083-00199-0001	OLIVAR	R		0,40		0,40	0,40
1700000005406962	23-092-090-00381-0001	OLIVAR	R		1,47		1,47	1,47
1700000005406963	23-092-090-00585-0001	OLIVAR	R		0,61		0,61	0,61
1700000005406964	23-092-011-00142-0001	OLIVAR	S		0,35		0,35	0,35
1700000005406965	23-092-090-00380-0001	OLIVAR	R		0,75		0,75	0,75
1700000005406966	23-092-091-00104-0003	OLIVAR	S		0,52		0,52	0,52

(1) Con incidencias que retienen pago o deniegan el expediente.  
 (2) Se calcula sobre superficie declarada admisible.  
 (3) Aplicación del artículo 16 bis del RD 147/2023.

Puede verificar la integridad de una copia de este documento mediante la lectura del código QR adjunto o mediante el acceso a la dirección <a href="https://ws050.juntadeandalucia.es/verificarFirma">https://ws050.juntadeandalucia.es/verificarFirma</a> indicando el código de VERIFICACIÓN				
FIRMADO POR	RAQUEL MARIA ESPIN CRESPO	FECHA	26/06/2024	
VERIFICACIÓN	Pk2jmMQ72K8YCCCE9EQ8LU85ENJJ6M	PÁGINA	5618/8857	





**APELLIDOS Y NOMBRE / RAZÓN SOCIAL**  
BERLANGA POVEDA NICOLAS

**NIF**  
\*\*\*0111\*

**EXPEDIENTE**  
1028862

**RESOLUCIÓN**  
CONCESIÓN DE LA AYUDA

**DATOS DE MANTENIMIENTO UNIDADES**

<b>GRUPO DE PAGO</b>	<b>Sup. Dec. Admisible</b>	<b>Sup. Resuelta</b>	<b>Sobredecl.</b>	<b>% Sobredecl.</b>
ZONAS DE LIMITACIONES NATURALES	40,00	40,00	0,00	0,00

**RESUMEN DE PAGOS**

	<b>IMPORTE ( Euros )</b>			
	<b>RESUELTO</b>	<b>FEADER</b>	<b>MAPA</b>	<b>CAPADR</b>
Pago realizado	730,60	621,01	71,67	37,92
A pagar	455,62	387,28	44,70	23,64
<b>TOTAL</b>	<b>1.186,22</b>	<b>1.008,29</b>	<b>116,37</b>	<b>61,56</b>

**APLICACIÓN DE REDUCCIONES Y PENALIZACIONES (%)**

<b>Crterios de subvencionabilidad (1)</b>	<b>Presentación tardía</b>	<b>Omisión declaración</b>	<b>Condicionalidad</b>
0,00	0,00	0,00	0,00

**IMPORTE ( Euros )**

Calculado(2)	Reducción	Penalización	Reducción Penalización (3)	Penalización adicional	Resuelto	FEADER	MAPA	CAPADR
1.186,22 €	0,00 €	0,00 €	0,00 €	0,00 €	1.186,22 €	1.008,29 €	116,37 €	61,56 €
<b>Importe Unitario:</b>	<b>54,00 €</b>	<b>Nuevo Importe Unitario:</b>	<b>29,66 €</b>					

**RECINTOS PROPUESTOS**

<b>REF.</b>	<b>REFERENCIA SIGPAC</b>	<b>CULTIVO</b>	<b>USO S/R SIGPAC</b>	<b>Sup. Dec. admisible</b>	<b>Sup. Campo</b>	<b>Sup. Determ.</b>	<b>Sup. Resuelta</b>
-544887	23-092-004-00064-0003	OLIVAR	R	1,80		1,80	1,80
5798592	23-092-004-00052-0008	OLIVAR	R	4,86		4,86	4,86
1700000005489750	23-088-010-00590-0001	OLIVAR	S	12,43		12,43	12,43
1700000005489753	23-092-075-00018-0002	OLIVAR	S	0,31		0,31	0,31
1700000005489754	23-092-071-00240-0004	OLIVAR	S	1,47		1,47	1,47
1700000005489755	23-092-076-00056-0001	OLIVAR	S	0,18		0,18	0,18
1700000005489756	23-092-075-00020-0001	OLIVAR	S	0,12		0,12	0,12
1700000005489757	23-092-079-00237-0001	OLIVAR	S	0,91		0,91	0,85
1700000005489758	23-092-079-00238-0001	OLIVAR	S	0,17		0,17	0,17
1700000005489759	23-092-083-00186-0001	OLIVAR	S	0,95		0,95	0,95
1700000005489760	23-092-083-00186-0001	OLIVAR	R	0,07		0,07	0,07
1700000005489762	23-092-082-00002-0001	OLIVAR	S	1,72		1,72	1,72
1700000005489763	23-092-082-00563-0001	OLIVAR	S	0,38		0,38	0,38
1700000005489765	23-092-069-00368-0001	OLIVAR	S	0,22		0,22	0,22
1700000005489766	23-092-005-00021-0004	OLIVAR	R	3,33		3,33	3,33
1700000005489767	23-092-005-00021-0004	OLIVAR	R	1,00		1,00	1,00
1700000005489770	23-092-004-00056-0002	OLIVAR	R	1,55		1,55	1,55
1700000005489772	23-092-084-00153-0001	OLIVAR	S	3,30		3,30	3,30
1700000005489773	23-092-084-00113-0001	OLIVAR	S	5,11		5,11	5,11
1700000005489774	23-092-075-00019-0001	OLIVAR	S	0,18		0,18	0,18

(1) Con incidencias que retienen pago o deniegan el expediente.  
(2) Se calcula sobre superficie declarada admisible.  
(3) Aplicación del artículo 16 bis del RD 147/2023.

Puede verificar la integridad de una copia de este documento mediante la lectura del código QR adjunto o mediante el acceso a la dirección <a href="https://ws050.juntadeandalucia.es/verificarFirma">https://ws050.juntadeandalucia.es/verificarFirma</a> indicando el código de VERIFICACIÓN					
FIRMADO POR	RAQUEL MARIA ESPIN CRESPO		FECHA		26/06/2024
VERIFICACIÓN	Pk2jmMQ72K8YCCE9EQ8LU85ENJJ6M		PÁGINA		5619/8857



**INCIDENCIAS**

**INCIDENCIA DESCRIPCIÓN**

4272 Verifica que las líneas de declaración de las Solicitudes Únicas no tienen solapes con la capa de Retroactividad Gráfica (ambas de la misma campaña) a nivel de expediente/línea de declaración gráfica de la solicitud.  
Recinto:23-092-079-00237-00001 Cultivo: - Agregado de la referencia del recinto.:0 Zona de la referencia del recinto.:0 Superficie solapada.:0,06 Id. Incid.:95142644

(1) Con incidencias que retienen pago o deniegan el expediente.  
(2) Se calcula sobre superficie declarada admisible.  
(3) Aplicación del artículo 16 bis del RD 147/2023.

Puede verificar la integridad de una copia de este documento mediante la lectura del código QR adjunto o mediante el acceso a la dirección <https://ws050.juntadeandalucia.es/verificarFirma> indicando el código de VERIFICACIÓN

FIRMADO POR	RAQUEL MARIA ESPIN CRESPO	FECHA	26/06/2024
VERIFICACIÓN	Pk2jmMQ72K8YCCE9EQ8LU85ENJJ6M	PÁGINA	5620/8857





**APellidos y nombre / Razón social**

BERLANGA POVEDA VICTOR MANUEL

**NIF**

\*\*\*\*4903\*

**EXPEDIENTE**

1029078

**RESOLUCIÓN**

CONCESIÓN DE LA AYUDA

**DATOS DE MANTENIMIENTO UNIDADES**

**GRUPO DE PAGO**

ZONAS DE LIMITACIONES NATURALES

**Sup. Dec. Admisible**

49,07

**Sup. Resuelta**

44,73

**Sobredecl.**

4,34

**% Sobredecl.**

8,84

**RESUMEN DE PAGOS**

	<b>IMPORTE ( Euros )</b>			
	<b>RESUELTO</b>	<b>FEADER</b>	<b>MAPA</b>	<b>CAPADR</b>
Pago realizado	794,32	675,17	77,92	41,23
A pagar	97,05	82,49	9,52	5,04
<b>TOTAL</b>	<b>891,37</b>	<b>757,66</b>	<b>87,44</b>	<b>46,27</b>

**APLICACIÓN DE REDUCCIONES Y PENALIZACIONES (%)**

<b>Crterios de subvencionabilidad (1)</b>	<b>Presentación tardía</b>	<b>Omisión declaración</b>	<b>Condicionalidad</b>
0,00	0,00	0,00	0,00

**IMPORTE ( Euros )**

Calculado(2)	Reducción	Penalización	Reducción Penalización (3)	Penalización adicional	Resuelto	FEADER	MAPA	CAPADR
1.188,00 €	105,07 €	191,56 €	0,00 €	0,00 €	891,37 €	757,66 €	87,44 €	46,27 €
<b>Importe Unitario:</b>	<b>54,00 €</b>	<b>Nuevo Importe Unitario:</b>	<b>24,21 €</b>					

**RECINTOS PROPUESTOS**

<b>REF.</b>	<b>REFERENCIA SIGPAC</b>	<b>CULTIVO</b>	<b>USO S/R SIGPAC</b>	<b>Sup. Dec. admisible</b>	<b>Sup. Campo</b>	<b>Sup. Determ.</b>	<b>Sup. Resuelta</b>
-487465	23-092-096-00330-0002	OLIVAR	S	0,48		0,48	0,48
-487464	23-092-071-00288-0004	OLIVAR	S	0,88		0,88	0,88
4600359	23-092-004-00052-0008	OLIVAR	R	4,75		4,75	4,75
4632401	23-092-004-00043-0004	OLIVAR	R	0,65		0,65	0,65
1700000005488804	23-088-010-00588-0001	OLIVAR	S	12,17		12,17	12,17
1700000005488805	23-092-089-00228-0001	OLIVAR	S	1,14		1,14	1,14
1700000005488806	23-092-004-00044-0001	OLIVAR	R	1,89		1,89	1,89
1700000005488807	23-092-004-00043-0003	OLIVAR	R	2,28		2,28	2,28
1700000005488808	23-092-096-00281-0002	OLIVAR	S	0,51		0,51	0,51
1700000005488809	23-092-004-00059-0008	OLIVAR	R	1,65		1,65	1,65
1700000005488810	23-092-084-00034-0001	OLIVAR	S	1,00		1,00	1,00
1700000005488812	23-092-084-00152-0001	OLIVAR	S	3,30		3,30	3,30
1700000005488813	23-092-084-00113-0001	OLIVAR	S	4,52		4,52	4,52
1700000005488814	23-092-005-00021-0004	OLIVAR	R	1,00		1,00	0,00
1700000005488815	23-092-004-00057-0002	OLIVAR	R	1,69		1,69	1,69
1700000005488816	23-092-005-00040-0001	OLIVAR	R	1,21		1,21	1,21
1700000005488817	23-092-005-00021-0004	OLIVAR	R	3,34		3,34	0,00
1700000005488818	23-092-071-00240-0004	OLIVAR	S	0,01		0,01	0,01
1700000005488819	23-092-051-00025-0001	OLIVAR	S	0,33		0,33	0,33
1700000005488820	23-092-005-00065-0006	OLIVAR	R	3,09		3,09	3,09
1700000005488821	23-092-005-00055-0001	OLIVAR	R	1,77		1,77	1,77
1700000005488822	23-092-083-00200-0001	OLIVAR	S	0,72		0,72	0,72
1700000005488823	23-092-082-00502-0001	OLIVAR	S	0,34		0,34	0,34
1700000005488824	23-092-079-00046-0002	OLIVAR	S	0,15		0,15	0,15
1700000005488825	23-092-071-00254-0001	OLIVAR	S	0,20		0,20	0,20

(1) Con incidencias que retienen pago o deniegan el expediente.  
 (2) Se calcula sobre superficie declarada admisible.  
 (3) Aplicación del artículo 16 bis del RD 147/2023.

Puede verificar la integridad de una copia de este documento mediante la lectura del código QR adjunto o mediante el acceso a la dirección <a href="https://ws050.juntadeandalucia.es/verificarFirma">https://ws050.juntadeandalucia.es/verificarFirma</a> indicando el código de VERIFICACIÓN					
FIRMADO POR	RAQUEL MARIA ESPIN CRESPO		FECHA		26/06/2024
VERIFICACIÓN	Pk2jmMQ72K8YCCE9EQ8LU85ENJJ6M		PÁGINA		5621/8857



**INCIDENCIAS**

**INCIDENCIA DESCRIPCIÓN**

242 Recinto pendiente de acreditación de titularidad.  
Recinto:23-092-005-00021-00004 Cultivo:101010 OLIVAR-PICUAL Regadío

(1) Con incidencias que retienen pago o deniegan el expediente.  
(2) Se calcula sobre superficie declarada admisible.  
(3) Aplicación del artículo 16 bis del RD 147/2023.

Puede verificar la integridad de una copia de este documento mediante la lectura del código QR adjunto o mediante el acceso a la dirección <https://ws050.juntadeandalucia.es/verificarFirma> indicando el código de VERIFICACIÓN

FIRMADO POR	RAQUEL MARIA ESPIN CRESCO	FECHA	26/06/2024
VERIFICACIÓN	Pk2jmMQ72K8YCCE9EQ8LU85ENJJ6M	PÁGINA	5622/8857



**APELLIDOS Y NOMBRE / RAZÓN SOCIAL**

BERMUDEZ AGUILAR MARIA ANGELES

**NIF**

\*\*\*\*3944\*

**EXPEDIENTE**

1014367

**RESOLUCIÓN**

CONCESIÓN DE LA AYUDA

**DATOS DE MANTENIMIENTO UNIDADES****GRUPO DE PAGO**

ZONAS DE LIMITACIONES NATURALES

**Sup. Dec.  
Admisible**

2,35

**Sup.  
Resuelta**

2,35

**Sobredecl.**

0,00

**% Sobredecl.**

0,00

**RESUMEN DE PAGOS**

	<b>IMPORTE ( Euros )</b>			
	<b>RESUELTO</b>	<b>FEADER</b>	<b>MAPA</b>	<b>CAPADR</b>
Pago realizado	115,49	98,17	11,33	5,99
A pagar	11,41	9,70	1,12	0,59
<b>TOTAL</b>	<b>126,90</b>	<b>107,87</b>	<b>12,45</b>	<b>6,58</b>

**APLICACIÓN DE REDUCCIONES Y PENALIZACIONES (%)**

<b>Criterios de subvencionabilidad (1)</b>	<b>Presentación tardía</b>	<b>Omisión declaración</b>	<b>Condicionalidad</b>
0,00	0,00	0,00	0,00

**IMPORTE ( Euros )**

Calculado(2)	Reducción	Penalización	Reducción Penalización (3)	Penalización adicional	Resuelto	FEADER	MAPA	CAPADR
126,90 €	0,00 €	0,00 €	0,00 €	0,00 €	126,90 €	107,87 €	12,45 €	6,58 €
Importe Unitario:	54,00 €	Nuevo Importe Unitario:	54,00 €					

**RECINTOS PROPUESTOS**

<b>REF.</b>	<b>REFERENCIA SIGPAC</b>	<b>CULTIVO</b>	<b>S/R</b>	<b>USO</b>	<b>Sup. Dec.</b>	<b>Sup.</b>	<b>Sup.</b>	<b>Sup.</b>
				<b>SIGPAC</b>	<b>admisible</b>	<b>Campo</b>	<b>Determ.</b>	<b>Resuelta</b>
-492042	23-003-006-00148-0003	OLIVAR	R		0,40		0,40	0,40
-492041	23-003-006-00026-0003	OLIVAR	R		0,12		0,12	0,12
1700000005177867	23-003-003-00071-0001	OLIVAR	S		1,09		1,09	1,09
1700000005177868	23-003-006-00026-0003	OLIVAR	R		0,34		0,34	0,34
1700000005177869	23-003-006-00027-0001	OLIVAR	R		0,03		0,03	0,03
1700000005177870	23-003-003-00023-0001	OLIVAR	S		0,20		0,20	0,20
1700000005177871	23-003-003-00024-0002	OLIVAR	S		0,01		0,01	0,01
1700000005177872	23-003-003-00208-0001	OLIVAR	S		0,16		0,16	0,16

(1) Con incidencias que retienen pago o deniegan el expediente.

(2) Se calcula sobre superficie declarada admisible.

(3) Aplicación del artículo 16 bis del RD 147/2023.

Puede verificar la integridad de una copia de este documento mediante la lectura del código QR adjunto o mediante el acceso a la dirección <https://ws050.juntadeandalucia.es/verificarFirma> indicando el código de VERIFICACIÓN

FIRMADO POR	RAQUEL MARIA ESPIN CRESPO	FECHA	26/06/2024
VERIFICACIÓN	Pk2jmMQ72K8YCCE9EQ8LU85ENJJ6M	PÁGINA	5623/8857





**APELLIDOS Y NOMBRE / RAZÓN SOCIAL**  
BERMUDEZ BERMUDEZ DIOS PABLO

**NIF**  
\*\*\*\*3955\*

**EXPEDIENTE**  
1195654

**RESOLUCIÓN**  
CONCESIÓN DE LA AYUDA

**DATOS DE MANTENIMIENTO UNIDADES**

<b>GRUPO DE PAGO</b>	<b>Sup. Dec. Admisible</b>	<b>Sup. Resuelta</b>	<b>Sobredecl.</b>	<b>% Sobredecl.</b>
ZONAS DE LIMITACIONES NATURALES	12,41	11,05	1,36	10,96

**RESUMEN DE PAGOS**

	<b>IMPORTE ( Euros )</b>			
	<b>RESUELTO</b>	<b>FEADER</b>	<b>MAPA</b>	<b>CAPADR</b>
Pago realizado	409,38	347,98	40,16	21,24
A pagar	56,54	48,06	5,55	2,93
<b>TOTAL</b>	<b>465,92</b>	<b>396,04</b>	<b>45,71</b>	<b>24,17</b>

**APLICACIÓN DE REDUCCIONES Y PENALIZACIONES (%)**

<b>Crterios de subvencionabilidad (1)</b>	<b>Presentación tardía</b>	<b>Omisión declaración</b>	<b>Condicionalidad</b>
0,00	0,00	0,00	0,00

**IMPORTE ( Euros )**

Calculado(2)	Reducción	Penalización	Reducción Penalización (3)	Penalización adicional	Resuelto	FEADER	MAPA	CAPADR
670,14 €	73,44 €	130,78 €	0,00 €	0,00 €	465,92 €	396,03 €	45,71 €	24,18 €
Importe Unitario:	54,00 €	Nuevo Importe Unitario:	54,00 €					

**RECINTOS PROPUESTOS**

<b>REF.</b>	<b>REFERENCIA SIGPAC</b>	<b>CULTIVO</b>	<b>USO S/R SIGPAC</b>	<b>Sup. Dec. admisible</b>	<b>Sup. Campo</b>	<b>Sup. Determ.</b>	<b>Sup. Resuelta</b>
1700000006485599	23-003-004-00015-0001	OLIVAR	R	0,10		0,10	0,10
1700000006485600	23-003-008-00085-0001	OLIVAR	S	1,23		1,23	1,23
1700000006485601	23-003-008-00087-0001	OLIVAR	S	0,03		0,03	0,03
1700000006485602	23-003-004-00030-0001	OLIVAR	R	1,60		1,60	1,60
1700000006485603	23-003-004-00039-0002	OLIVAR	S	0,03		0,03	0,03
1700000006485604	23-003-004-00040-0002	OLIVAR	S	0,03		0,03	0,03
1700000006485605	23-003-008-00063-0001	OLIVAR	S	0,11		0,11	0,11
1700000006485606	23-003-008-00111-0001	OLIVAR	S	1,65		1,65	1,65
1700000006485607	23-003-008-00117-0001	OLIVAR	S	0,11		0,11	0,11
1700000006485608	23-003-004-00043-0001	OLIVAR	R	0,83		0,83	0,83
1700000006485609	23-003-008-00103-0001	OLIVAR	S	0,47		0,47	0,47
1700000006485610	23-003-008-00097-0001	OLIVAR	S	1,33		1,33	0,00
1700000006485611	23-003-008-00094-0003	OLIVAR	S	0,03		0,03	0,00
1700000006485612	23-003-008-00095-0001	OLIVAR	S	0,37		0,37	0,37
1700000006485613	23-003-008-00103-0002	OLIVAR	S	0,46		0,46	0,46
1700000006485616	23-003-008-00083-0001	OLIVAR	S	1,24		1,24	1,24
1700000006742801	23-003-001-00037-0002	OLIVAR	S	0,77		0,77	0,77
1700000006742802	23-003-001-00043-0001	OLIVAR	S	0,58		0,58	0,58
1700000006742807	23-003-002-00103-0001	OLIVAR	R	0,51		0,51	0,51
1700000006742810	23-003-006-00024-0001	OLIVAR	R	0,93		0,93	0,93

**INCIDENCIAS**

**INCIDENCIA DESCRIPCIÓN**

242 Recinto pendiente de acreditación de titularidad.  
 Recinto:23-003-008-00094-00003 Cultivo:101010 OLIVAR-PICUAL Secano  
 Recinto:23-003-008-00097-00001 Cultivo:101010 OLIVAR-PICUAL Secano

(1) Con incidencias que retienen pago o deniegan el expediente.  
 (2) Se calcula sobre superficie declarada admisible.  
 (3) Aplicación del artículo 16 bis del RD 147/2023.

Puede verificar la integridad de una copia de este documento mediante la lectura del código QR adjunto o mediante el acceso a la dirección <a href="https://ws050.juntadeandalucia.es/verificarFirma">https://ws050.juntadeandalucia.es/verificarFirma</a> indicando el código de VERIFICACIÓN					
FIRMADO POR	RAQUEL MARIA ESPIN CRESPO		FECHA		26/06/2024
VERIFICACIÓN	Pk2jmMQ72K8YCC9EQ8LU85ENJJ6M		PÁGINA		5624/8857



**APELLIDOS Y NOMBRE / RAZÓN SOCIAL**

BERMUDEZ BERMUDEZ MANUEL

**NIF**

\*\*\*\*2746\*

**EXPEDIENTE**

1242970

**RESOLUCIÓN**

CONCESIÓN DE LA AYUDA

**DATOS DE MANTENIMIENTO UNIDADES**

**GRUPO DE PAGO**

ZONAS DE LIMITACIONES NATURALES

**Sup. Dec.  
Admisible**

29,47

**Sup.  
Resuelta**

28,94

**Sobredecl.**

0,53

**% Sobredecl.**

1,80

**RESUMEN DE PAGOS**

	<b><u>IMPORTE ( Euros )</u></b>			
	<b><u>RESUELTO</u></b>	<b><u>FEADER</u></b>	<b><u>MAPA</u></b>	<b><u>CAPADR</u></b>
Pago realizado	1.070,23	909,70	104,99	55,54
A pagar	96,40	81,94	9,46	5,00
<b>TOTAL</b>	<b>1.166,63</b>	<b>991,64</b>	<b>114,45</b>	<b>60,54</b>

**APLICACIÓN DE REDUCCIONES Y PENALIZACIONES (%)**

<b><u>Criterios de subvencionabilidad (1)</u></b>	<b><u>Presentación tardía</u></b>	<b><u>Omisión declaración</u></b>	<b><u>Condicionalidad</u></b>
0,00	0,00	0,00	0,00

**IMPORTE ( Euros )**

<b><u>Calculado(2)</u></b>	<b><u>Reducción</u></b>	<b><u>Penalización</u></b>	<b><u>Reducción Penalización (3)</u></b>	<b><u>Penalización adicional</u></b>	<b><u>Resuelto</u></b>	<b><u>FEADER</u></b>	<b><u>MAPA</u></b>	<b><u>CAPADR</u></b>
1.188,00 €	21,37 €	0,00 €	0,00 €	0,00 €	1.166,63 €	991,64 €	114,45 €	60,54 €
<b>Importe Unitario:</b>	<b>54,00 €</b>	<b>Nuevo Importe Unitario:</b>	<b>40,31 €</b>					

(1) Con incidencias que retienen pago o deniegan el expediente.

(2) Se calcula sobre superficie declarada admisible.

(3) Aplicación del artículo 16 bis del RD 147/2023.

Puede verificar la integridad de una copia de este documento mediante la lectura del código QR adjunto o mediante el acceso a la dirección <a href="https://ws050.juntadeandalucia.es/verificarFirma">https://ws050.juntadeandalucia.es/verificarFirma</a> indicando el código de VERIFICACIÓN				
FIRMADO POR	RAQUEL MARIA ESPIN CRESPO	FECHA	26/06/2024	
VERIFICACIÓN	Pk2jmMQ72K8YCCE9EQ8LU85ENJJ6M	PÁGINA	5625/8857	



**RECINTOS PROPUESTOS**

REF.	REFERENCIA SIGPAC	CULTIVO	S/R	USO SIGPAC	Sup. Dec. admisible	Sup. Campo	Sup. Determ.	Sup. Resuelta
-549093	23-003-010-00330-0001	OLIVAR	S		0,03		0,03	0,03
-549092	23-003-005-00338-0005	OLIVAR	R		0,01		0,01	0,01
-549091	23-003-005-00338-0005	OLIVAR	R		0,01		0,01	0,01
-549090	23-003-005-00337-0002	OLIVAR	R		0,01		0,01	0,01
-549089	23-003-005-00337-0002	OLIVAR	R		0,01		0,01	0,01
-549087	23-003-005-00336-0002	OLIVAR	R		3,09		3,09	3,09
-549086	23-003-005-00333-0005	OLIVAR	R		0,03		0,03	0,03
-549085	23-003-005-00332-0002	OLIVAR	R		0,05		0,05	0,05
-549084	23-003-005-00332-0002	OLIVAR	R		0,01		0,01	0,01
-549083	23-003-005-00330-0005	OLIVAR	R		2,99		2,99	2,99
-549082	23-003-005-00327-0002	OLIVAR	R		1,82		1,82	1,82
-549081	23-003-001-09000-0024	OLIVAR	S		0,01		0,01	0,00
-549080	23-003-001-09000-0024	OLIVAR	S		0,01		0,01	0,00
5272057	23-003-010-00321-0003	OLIVAR	R		0,18		0,18	0,18
5272059	23-003-010-00321-0001	OLIVAR	R		0,66		0,66	0,66
5272131	23-003-007-00165-0001	OLIVAR	S		0,14		0,14	0,14
5272138	23-003-007-00165-0004	OLIVAR	S		0,03		0,03	0,03
5289927	23-003-007-00166-0002	OLIVAR	S		1,09		1,09	1,09
5289928	23-003-007-00166-0001	OLIVAR	S		0,01		0,01	0,00
6817472	23-003-001-00396-0001	OLIVAR	S		0,02		0,02	0,02
6907861	23-003-001-09018-0015	OLIVAR	S		0,05		0,05	0,05
6908007	23-003-001-00469-0007	OLIVAR	S		0,06		0,06	0,00
6908017	23-003-001-00519-0001	OLIVAR	S		0,03		0,03	0,03
6908021	23-003-001-00519-0002	OLIVAR	S		0,01		0,01	0,00
6908110	23-003-001-00468-0002	OLIVAR	S		0,01		0,01	0,00
1700000007075402	23-003-010-00390-0004	OLIVAR	S		0,63		0,63	0,63
1700000007075403	23-003-001-00263-0004	OLIVAR	S		0,36		0,36	0,36
1700000007075404	23-003-001-00264-0001	OLIVAR	S		0,60		0,60	0,60
1700000007075406	23-003-002-00212-0001	OLIVAR	S		0,75		0,75	0,75
1700000007075407	23-003-002-00157-0001	OLIVAR	S		0,35		0,35	0,35
1700000007075410	23-003-002-00212-0002	OLIVAR	S		0,12		0,12	0,12
1700000007075411	23-003-002-09007-0007	OLIVAR	S		0,05		0,05	0,05
1700000007075412	23-003-007-00023-0001	OLIVAR	R		0,69		0,69	0,69
1700000007075413	23-003-007-00024-0002	OLIVAR	R		0,34		0,34	0,34
1700000007075414	23-003-007-00026-0003	OLIVAR	S		0,02		0,02	0,02
1700000007075415	23-003-001-00392-0001	OLIVAR	S		0,56		0,56	0,56
1700000007075418	23-003-002-00103-0003	OLIVAR	S		0,01		0,01	0,01
1700000007075419	23-003-001-00356-0002	OLIVAR	R		0,80		0,80	0,80
1700000007075420	23-003-001-00359-0002	OLIVAR	R		0,09		0,09	0,09
1700000007075421	23-003-001-09000-0017	OLIVAR	R		0,12		0,12	0,12
1700000007075422	23-003-010-00322-0001	OLIVAR	S		0,47		0,47	0,47
1700000007075424	23-003-001-00397-0001	OLIVAR	S		0,10		0,10	0,10
1700000007075425	23-003-002-00099-0006	OLIVAR	S		0,33		0,33	0,33
1700000007075426	23-003-001-00459-0002	OLIVAR	R		0,23		0,23	0,23
1700000007075427	23-003-001-00460-0002	OLIVAR	R		0,27		0,27	0,27
1700000007075428	23-003-002-00099-0001	OLIVAR	S		0,50		0,50	0,50
1700000007075429	23-003-001-00316-0006	OLIVAR	R		0,50		0,50	0,50
1700000007075430	23-003-001-00434-0006	OLIVAR	R		0,01		0,01	0,01
1700000007075431	23-003-001-00435-0003	OLIVAR	R		0,01		0,01	0,01
1700000007075432	23-003-007-00136-0001	OLIVAR	S		0,52		0,52	0,52
1700000007075433	23-003-001-00346-0005	OLIVAR	R		0,31		0,31	0,31
1700000007075434	23-003-001-00347-0002	OLIVAR	R		0,47		0,47	0,47

(1) Con incidencias que retienen pago o deniegan el expediente.  
 (2) Se calcula sobre superficie declarada admisible.  
 (3) Aplicación del artículo 16 bis del RD 147/2023.

Puede verificar la integridad de una copia de este documento mediante la lectura del código QR adjunto o mediante el acceso a la dirección <a href="https://ws050.juntadeandalucia.es/verificarFirma">https://ws050.juntadeandalucia.es/verificarFirma</a> indicando el código de VERIFICACIÓN					
FIRMADO POR	RAQUEL MARIA ESPIN CRESPO		FECHA		26/06/2024
VERIFICACIÓN	Pk2jmMQ72K8YCCE9EQ8LU85ENJJ6M		PÁGINA		5626/8857





**RECINTOS PROPUESTOS**

REF.	REFERENCIA SIGPAC	CULTIVO	S/R	USO SIGPAC	Sup. Dec. admisible	Sup. Campo	Sup. Determ.	Sup. Resuelta
170000007075435	23-003-001-00349-0001	OLIVAR	S		0,01		0,01	0,01
170000007075436	23-003-001-09000-0017	OLIVAR	R		0,03		0,03	0,03
170000007075437	23-003-007-00165-0002	OLIVAR	S		0,06		0,06	0,06
170000007075439	23-003-001-00412-0001	OLIVAR	S		0,02		0,02	0,02
170000007075441	23-003-001-00415-0001	OLIVAR	S		0,48		0,48	0,48
170000007075442	23-003-010-00154-0001	OLIVAR	S		2,24		2,24	2,24
170000007075443	23-003-010-00155-0001	OLIVAR	S		0,09		0,09	0,09
170000007075444	23-003-010-00156-0001	OLIVAR	S		0,90		0,90	0,90
170000007075445	23-003-001-00403-0001	OLIVAR	S		0,20		0,20	0,00
170000007075446	23-003-007-09000-0012	OLIVAR	S		0,02		0,02	0,02
170000007075447	23-003-007-00147-0001	OLIVAR	S		0,02		0,02	0,02
170000007075448	23-003-007-00167-0003	OLIVAR	S		1,18		1,18	1,18
170000007075449	23-003-007-00168-0001	OLIVAR	S		1,41		1,41	1,41
170000007075450	23-003-010-00151-0001	OLIVAR	S		0,03		0,03	0,03
170000007075451	23-003-007-09000-0012	OLIVAR	S		0,03		0,03	0,03
170000007075453	23-003-007-00170-0002	OLIVAR	S		0,22		0,22	0,22
170000007075454	23-003-010-00304-0001	OLIVAR	R		0,73		0,73	0,73
170000007075455	23-003-010-00317-0001	OLIVAR	R		0,27		0,27	0,27
170000007075456	23-003-010-00331-0001	OLIVAR	S		0,48		0,48	0,48
170000007075457	23-003-010-00332-0001	OLIVAR	S		0,04		0,04	0,04
170000007075458	23-003-010-00157-0001	OLIVAR	S		0,42		0,42	0,42
170000007075460	23-003-010-00304-0002	OLIVAR	R		0,25		0,25	0,03
170000007075461	23-003-010-00317-0002	OLIVAR	R		0,23		0,23	0,23
170000007075462	23-003-001-00469-0001	OLIVAR	S		0,53		0,53	0,53

**INCIDENCIAS**

**INCIDENCIA DESCRIPCIÓN**

- 219 Superficie bruta de cruce en un recinto en una misma solicitud supera superficie total que el SIGPAC establece para él.  
Recinto:23-003-010-00304-00002 Cultivo:101010 OLIVAR-PICUAL Regadío Suma de superficies declaradas para este recinto por el solicitante (Áreas):25 Superficie SIGPAC total para el recinto (Áreas):3 Exceso de superficie declarada (Hectáreas):0,22
- 242 Recinto pendiente de acreditación de titularidad.  
Recinto:23-003-001-00403-00001 Cultivo:101010 OLIVAR-PICUAL Secano  
Recinto:23-003-001-00468-00002 Cultivo:101010 OLIVAR-PICUAL Secano  
Recinto:23-003-001-00469-00007 Cultivo:101010 OLIVAR-PICUAL Secano  
Recinto:23-003-001-00519-00002 Cultivo:101010 OLIVAR-PICUAL Secano  
Recinto:23-003-001-09000-00024 Cultivo:101010 OLIVAR-PICUAL Secano  
Recinto:23-003-007-00166-00001 Cultivo:101010 OLIVAR-PICUAL Secano
- 3790 Recinto declarado inactivo  
Recinto:23-003-001-00469-00007 Cultivo: -

(1) Con incidencias que retienen pago o deniegan el expediente.  
(2) Se calcula sobre superficie declarada admisible.  
(3) Aplicación del artículo 16 bis del RD 147/2023.

Puede verificar la integridad de una copia de este documento mediante la lectura del código QR adjunto o mediante el acceso a la dirección <a href="https://ws050.juntadeandalucia.es/verificarFirma">https://ws050.juntadeandalucia.es/verificarFirma</a> indicando el código de VERIFICACIÓN				
FIRMADO POR	RAQUEL MARIA ESPIN CRESPO	FECHA	26/06/2024	
VERIFICACIÓN	Pk2jmMQ72K8YCCCE9EQ8LU85ENJJ6M	PÁGINA	5627/8857	



**APELLIDOS Y NOMBRE / RAZÓN SOCIAL**

BERMUDEZ BERMUDEZ NICOLAS

**NIF**

\*\*\*\*1490\*

**EXPEDIENTE**

1052742

**RESOLUCIÓN**

CONCESIÓN DE LA AYUDA

**DATOS DE MANTENIMIENTO UNIDADES**

**GRUPO DE PAGO**

ZONAS DE LIMITACIONES NATURALES

**Sup. Dec.  
Admisible**

14,76

**Sup.  
Resuelta**

14,76

**Sobredecl.**

0,00

**% Sobredecl.**

0,00

**RESUMEN DE PAGOS**

	<b><u>IMPORTE ( Euros )</u></b>			
	<b><u>RESUELTO</u></b>	<b><u>FEADER</u></b>	<b><u>MAPA</u></b>	<b><u>CAPADR</u></b>
Pago realizado	720,96	612,82	70,72	37,42
A pagar	76,08	64,67	7,46	3,95
<b>TOTAL</b>	<b>797,04</b>	<b>677,49</b>	<b>78,18</b>	<b>41,37</b>

**APLICACIÓN DE REDUCCIONES Y PENALIZACIONES (%)**

<b><u>Criterios de subvencionabilidad (1)</u></b>	<b><u>Presentación tardía</u></b>	<b><u>Omisión declaración</u></b>	<b><u>Condicionabilidad</u></b>
0,00	0,00	0,00	0,00

**IMPORTE ( Euros )**

<b><u>Calculado(2)</u></b>	<b><u>Reducción</u></b>	<b><u>Penalización</u></b>	<b><u>Reducción Penalización (3)</u></b>	<b><u>Penalización adicional</u></b>	<b><u>Resuelto</u></b>	<b><u>FEADER</u></b>	<b><u>MAPA</u></b>	<b><u>CAPADR</u></b>
797,04 €	0,00 €	0,00 €	0,00 €	0,00 €	797,04 €	677,48 €	78,19 €	41,37 €
<b>Importe Unitario:</b>	<b>54,00 €</b>	<b>Nuevo Importe Unitario:</b>	<b>54,00 €</b>					

(1) Con incidencias que retienen pago o deniegan el expediente.

(2) Se calcula sobre superficie declarada admisible.

(3) Aplicación del artículo 16 bis del RD 147/2023.

Puede verificar la integridad de una copia de este documento mediante la lectura del código QR adjunto o mediante el acceso a la dirección <https://ws050.juntadeandalucia.es/verificarFirma> indicando el código de VERIFICACIÓN

FIRMADO POR	RAQUEL MARIA ESPIN CRESPO	FECHA	26/06/2024
VERIFICACIÓN	Pk2jmMQ72K8YCCE9EQ8LU85ENJJ6M	PÁGINA	5628/8857





**RECINTOS PROPUESTOS**

REF.	REFERENCIA SIGPAC	CULTIVO	S/R	USO SIGPAC	Sup. Dec. admisible	Sup. Campo	Sup. Determ.	Sup. Resuelta
-469926	23-003-001-00402-0001	OLIVAR	R		0,62		0,62	0,62
-469925	23-003-001-00401-0001	OLIVAR	S		0,01		0,01	0,01
1700000005932396	23-003-001-00163-0001	OLIVAR	S		0,02		0,02	0,02
1700000005932397	23-003-001-00164-0001	OLIVAR	S		0,05		0,05	0,05
1700000005932398	23-003-001-00165-0001	OLIVAR	S		0,41		0,41	0,41
1700000005932399	23-003-001-00169-0003	OLIVAR	S		0,02		0,02	0,02
1700000005932400	23-003-001-00211-0001	OLIVAR	S		0,36		0,36	0,36
1700000005932401	23-003-010-00122-0004	OLIVAR	S		0,01		0,01	0,01
1700000005932402	23-003-010-00123-0001	OLIVAR	S		0,68		0,68	0,68
1700000005932403	23-003-001-00438-0001	OLIVAR	S		0,33		0,33	0,33
1700000005932404	23-003-001-09018-0037	OLIVAR	S		0,05		0,05	0,05
1700000005937856	23-003-001-00487-0001	OLIVAR	S		0,02		0,02	0,02
1700000005937857	23-003-001-00493-0001	OLIVAR	S		0,51		0,51	0,51
1700000005937858	23-003-001-00493-0003	OLIVAR	S		0,04		0,04	0,04
1700000005937859	23-003-021-00057-0001	OLIVAR	S		1,48		1,48	1,48
1700000005937860	23-003-021-00059-0005	OLIVAR	S		0,20		0,20	0,00
1700000006525012	23-003-002-00029-0003	OLIVAR	S		0,81		0,81	0,81
1700000006525014	23-003-004-00021-0001	OLIVAR	R		0,19		0,19	0,19
1700000006525015	23-003-002-00130-0002	OLIVAR	S		0,56		0,56	0,56
1700000006525016	23-003-002-00127-0001	OLIVAR	S		0,01		0,01	0,01
1700000006525018	23-003-004-00017-0001	OLIVAR	R		0,01		0,01	0,01
1700000006554109	23-003-001-00398-0001	OLIVAR	S		0,59		0,59	0,59
1700000006554111	23-003-001-00417-0002	OLIVAR	S		0,01		0,01	0,01
1700000006554112	23-003-001-00418-0001	OLIVAR	S		0,01		0,01	0,01
1700000006554113	23-003-007-09000-0012	OLIVAR	S		0,06		0,06	0,06
1700000006744206	23-003-006-00052-0001	OLIVAR	S		0,86		0,86	0,86
1700000006744207	23-003-006-00053-0001	OLIVAR	S		0,02		0,02	0,02
1700000006744208	23-003-010-00297-0001	OLIVAR	S		0,78		0,78	0,78
1700000006744209	23-003-010-00303-0001	OLIVAR	S		1,37		1,37	1,37
1700000006744210	23-003-012-00236-0003	OLIVAR	S		1,25		1,25	1,25
1700000007077329	23-003-001-00340-0002	OLIVAR	S		0,29		0,29	0,29
1700000007077330	23-003-001-00341-0005	OLIVAR	S		0,42		0,42	0,42
1700000007077334	23-003-007-00203-0001	OLIVAR	S		0,50		0,50	0,50
1700000007077335	23-003-007-00224-0001	OLIVAR	S		1,22		1,22	1,22
1700000007077339	23-003-001-00415-0001	OLIVAR	S		0,01		0,01	0,01
1700000007077340	23-003-001-00416-0001	OLIVAR	S		0,01		0,01	0,01
1700000007077342	23-003-002-00013-0001	OLIVAR	S		0,59		0,59	0,59
1700000007077343	23-003-002-00014-0001	OLIVAR	S		0,09		0,09	0,09
1700000007077346	23-003-008-00138-0001	OLIVAR	S		0,32		0,32	0,32
1700000007077347	23-003-002-00273-0003	OLIVAR	S		0,17		0,17	0,17

**INCIDENCIAS**

**INCIDENCIA DESCRIPCIÓN**

242 Recinto pendiente de acreditación de titularidad.  
 Recinto:23-003-021-00059-00005 Cultivo:101010 OLIVAR-PICUAL Secano

(1) Con incidencias que retienen pago o deniegan el expediente.  
 (2) Se calcula sobre superficie declarada admisible.  
 (3) Aplicación del artículo 16 bis del RD 147/2023.

Puede verificar la integridad de una copia de este documento mediante la lectura del código QR adjunto o mediante el acceso a la dirección <a href="https://ws050.juntadeandalucia.es/verificarFirma">https://ws050.juntadeandalucia.es/verificarFirma</a> indicando el código de VERIFICACIÓN					
FIRMADO POR	RAQUEL MARIA ESPIN CRESPO		FECHA		26/06/2024
VERIFICACIÓN	Pk2jmMQ72K8YCCE9EQ8LU85ENJJ6M		PÁGINA		5629/8857

**APELLIDOS Y NOMBRE / RAZÓN SOCIAL**

BERMUDEZ CONTRERAS JESUS

**NIF**

\*\*\*\*2138\*

**EXPEDIENTE**

1088416

**RESOLUCIÓN**

CONCESIÓN DE LA AYUDA

**DATOS DE MANTENIMIENTO UNIDADES**

<b>GRUPO DE PAGO</b>	<b>Sup. Dec. Admisible</b>	<b>Sup. Resuelta</b>	<b>Sobredecl.</b>	<b>% Sobredecl.</b>
ZONAS DE LIMITACIONES NATURALES	5,91	5,91	0,00	0,00

**RESUMEN DE PAGOS**

	<b>IMPORTE ( Euros )</b>			
	<b>RESUELTO</b>	<b>FEADER</b>	<b>MAPA</b>	<b>CAPADR</b>
Pago realizado	290,45	246,88	28,50	15,07
A pagar	28,69	24,39	2,81	1,49
<b>TOTAL</b>	<b>319,14</b>	<b>271,27</b>	<b>31,31</b>	<b>16,56</b>

**APLICACIÓN DE REDUCCIONES Y PENALIZACIONES (%)**

<b>Crterios de subvencionabilidad (1)</b>	<b>Presentación tardía</b>	<b>Omisión declaración</b>	<b>Condicionalidad</b>
0,00	0,00	0,00	0,00

**IMPORTE ( Euros )**

Calculado(2)	Reducción	Penalización	Reducción Penalización (3)	Penalización adicional	Resuelto	FEADER	MAPA	CAPADR
319,14 €	0,00 €	0,00 €	0,00 €	0,00 €	319,14 €	271,27 €	31,31 €	16,56 €
Importe Unitario:	54,00 €	Nuevo Importe Unitario:	54,00 €					

**RECINTOS PROPUESTOS**

<b>REF.</b>	<b>REFERENCIA SIGPAC</b>	<b>CULTIVO</b>	<b>USO S/R SIGPAC</b>	<b>Sup. Dec. admisible</b>	<b>Sup. Campo</b>	<b>Sup. Determ.</b>	<b>Sup. Resuelta</b>
4116380	23-060-087-00183-0001	OLIVAR	S	0,49		0,49	0,49
4116381	23-060-079-00029-0001	OLIVAR	S	0,61		0,61	0,61
1700000006037785	23-060-035-00349-0003	OLIVAR	S	0,17		0,17	0,17
1700000006037786	23-060-035-00350-0001	OLIVAR	S	0,01		0,01	0,01
1700000006037787	23-060-037-00031-0001	OLIVAR	S	0,02		0,02	0,02
1700000006037788	23-060-037-00032-0001	OLIVAR	S	0,02		0,02	0,02
1700000006037789	23-060-037-00036-0002	OLIVAR	S	0,03		0,03	0,03
1700000006037790	23-060-037-00037-0001	OLIVAR	S	1,04		1,04	1,04
1700000006037791	23-060-035-00404-0003	OLIVAR	S	0,09		0,09	0,09
1700000006037792	23-060-035-00408-0002	OLIVAR	S	0,26		0,26	0,26
1700000006037793	23-060-035-00410-0002	OLIVAR	S	0,08		0,08	0,08
1700000006037795	23-060-035-00407-0001	OLIVAR	S	0,99		0,99	0,99
1700000006037796	23-060-035-00409-0004	OLIVAR	S	0,84		0,84	0,84
1700000006037797	23-060-035-00412-0001	OLIVAR	S	0,01		0,01	0,01
1700000006037798	23-060-035-00413-0002	OLIVAR	S	0,07		0,07	0,07
1700000006037799	23-060-035-00459-0005	OLIVAR	S	0,01		0,01	0,01
1700000006037800	23-060-037-00042-0004	OLIVAR	S	0,23		0,23	0,23
1700000006037801	23-060-035-00349-0002	OLIVAR	S	0,04		0,04	0,04
1700000006037803	23-060-035-00348-0001	OLIVAR	S	0,05		0,05	0,05
1700000006037804	23-060-035-00347-0002	OLIVAR	S	0,01		0,01	0,01
1700000006037805	23-060-035-00349-0004	OLIVAR	S	0,27		0,27	0,27
1700000006037806	23-060-023-00409-0001	OLIVAR	S	0,57		0,57	0,57

(1) Con incidencias que retienen pago o deniegan el expediente.

(2) Se calcula sobre superficie declarada admisible.

(3) Aplicación del artículo 16 bis del RD 147/2023.

Puede verificar la integridad de una copia de este documento mediante la lectura del código QR adjunto o mediante el acceso a la dirección <https://ws050.juntadeandalucia.es/verificarFirma> indicando el código de VERIFICACIÓN

FIRMADO POR	RAQUEL MARIA ESPIN CRESPO	FECHA	26/06/2024
VERIFICACIÓN	Pk2jmMQ72K8YCCE9EQ8LU85ENJJ6M	PÁGINA	5630/8857



**APELLIDOS Y NOMBRE / RAZÓN SOCIAL**

BERMUDEZ GALAN MARIA DOLORES

**NIF**

\*\*\*\*9193\*

**EXPEDIENTE**

1111561

**RESOLUCIÓN**

CONCESIÓN DE LA AYUDA

**DATOS DE MANTENIMIENTO UNIDADES****GRUPO DE PAGO**

ZONAS DE LIMITACIONES NATURALES

**Sup. Dec.  
Admisible**

3,63

**Sup.  
Resuelta**

3,63

**Sobredecl.**

0,00

**% Sobredecl.**

0,00

**RESUMEN DE PAGOS**

	<b>IMPORTE ( Euros )</b>			
	<b>RESUELTO</b>	<b>FEADER</b>	<b>MAPA</b>	<b>CAPADR</b>
Pago realizado	178,40	151,64	17,50	9,26
A pagar	17,62	14,98	1,73	0,91
<b>TOTAL</b>	<b>196,02</b>	<b>166,62</b>	<b>19,23</b>	<b>10,17</b>

**APLICACIÓN DE REDUCCIONES Y PENALIZACIONES (%)**

<b>Crterios de subvencionabilidad (1)</b>	<b>Presentación tardía</b>	<b>Omisión declaración</b>	<b>Condicionalidad</b>
0,00	0,00	0,00	0,00

**IMPORTE ( Euros )**

Calculado(2)	Reducción	Penalización	Reducción Penalización (3)	Penalización adicional	Resuelto	FEADER	MAPA	CAPADR
196,02 €	0,00 €	0,00 €	0,00 €	0,00 €	196,02 €	166,62 €	19,23 €	10,17 €
<b>Importe Unitario:</b>	<b>54,00 €</b>	<b>Nuevo Importe Unitario:</b>	<b>54,00 €</b>					

**RECINTOS PROPUESTOS**

<b>REF.</b>	<b>REFERENCIA SIGPAC</b>	<b>CULTIVO</b>	<b>USO S/R SIGPAC</b>	<b>Sup. Dec. admisible</b>	<b>Sup. Campo</b>	<b>Sup. Determ.</b>	<b>Sup. Resuelta</b>
-1206560	23-060-037-00063-0002	OLIVAR	S	0,02		0,02	0,02
-1206559	23-060-037-00062-0002	OLIVAR	S	0,05		0,05	0,05
-1206558	23-060-037-00060-0004	OLIVAR	S	0,26		0,26	0,26
-438129	23-060-037-00229-0004	OLIVAR	S	0,02		0,02	0,02
4578849	23-060-037-00060-0003	OLIVAR	S	0,35		0,35	0,35
1700000005575225	23-060-035-00237-0001	OLIVAR	S	0,27		0,27	0,27
1700000005575226	23-060-035-00238-0003	OLIVAR	S	0,03		0,03	0,03
1700000005575227	23-060-036-00139-0006	OLIVAR	S	0,01		0,01	0,00
1700000005575228	23-060-036-00141-0003	OLIVAR	S	0,35		0,35	0,35
1700000005575229	23-060-036-00143-0001	OLIVAR	S	0,85		0,85	0,85
1700000005575230	23-060-037-00229-0002	OLIVAR	S	0,27		0,27	0,27
1700000005575231	23-060-037-00232-0003	OLIVAR	S	0,02		0,02	0,02
1700000005575232	23-060-036-00125-0001	OLIVAR	S	0,06		0,06	0,06
1700000005575234	23-060-036-00097-0001	OLIVAR	S	0,02		0,02	0,02
1700000005575235	23-060-036-00098-0001	OLIVAR	S	0,29		0,29	0,29
1700000005575236	23-060-037-00162-0001	OLIVAR	S	0,21		0,21	0,21
1700000005575237	23-060-037-00163-0003	OLIVAR	S	0,01		0,01	0,01
1700000005575238	23-060-036-00161-0002	OLIVAR	S	0,05		0,05	0,05
1700000005575239	23-060-037-00234-0005	OLIVAR	S	0,48		0,48	0,48
1700000005575240	23-060-037-00236-0002	OLIVAR	S	0,01		0,01	0,01
1700000005575241	23-060-037-00267-0001	OLIVAR	S	0,01		0,01	0,01

(1) Con incidencias que retienen pago o deniegan el expediente.

(2) Se calcula sobre superficie declarada admisible.

(3) Aplicación del artículo 16 bis del RD 147/2023.

Puede verificar la integridad de una copia de este documento mediante la lectura del código QR adjunto o mediante el acceso a la dirección <https://ws050.juntadeandalucia.es/verificarFirma> indicando el código de VERIFICACIÓN

FIRMADO POR

RAQUEL MARIA ESPIN CRESPO

FECHA

26/06/2024

VERIFICACIÓN

Pk2jmMQ72K8YCC9EQ8LU85ENJJ6M

PÁGINA

5631/8857





**INCIDENCIAS**

**INCIDENCIA DESCRIPCIÓN**

242 Recinto pendiente de acreditación de titularidad.  
Recinto:23-060-036-00139-00006 Cultivo:101010 OLIVAR-PICUAL Secano

(1) Con incidencias que retienen pago o deniegan el expediente.  
(2) Se calcula sobre superficie declarada admisible.  
(3) Aplicación del artículo 16 bis del RD 147/2023.

Puede verificar la integridad de una copia de este documento mediante la lectura del código QR adjunto o mediante el acceso a la dirección <https://ws050.juntadeandalucia.es/verificarFirma> indicando el código de VERIFICACIÓN

FIRMADO POR	RAQUEL MARIA ESPIN CRESCO	FECHA	26/06/2024
VERIFICACIÓN	Pk2jmMQ72K8YCCE9EQ8LU85ENJJ6M	PÁGINA	5632/8857





**APELLIDOS Y NOMBRE / RAZÓN SOCIAL**

BERMUDEZ GALAN TRINIDAD

**NIF**

\*\*\*\*6578\*

**EXPEDIENTE**

1109742

**RESOLUCIÓN**

CONCESIÓN DE LA AYUDA

**DATOS DE MANTENIMIENTO UNIDADES**

**GRUPO DE PAGO**

ZONAS DE LIMITACIONES NATURALES

**Sup. Dec. Admisible**

2,28

**Sup. Resuelta**

2,28

**Sobredecl.**

0,00

**% Sobredecl.**

0,00

**RESUMEN DE PAGOS**

	<b>IMPORTE ( Euros )</b>			
	<b>RESUELTO</b>	<b>FEADER</b>	<b>MAPA</b>	<b>CAPADR</b>
Pago realizado	112,05	95,24	10,99	5,82
A pagar	11,07	9,41	1,09	0,57
<b>TOTAL</b>	<b>123,12</b>	<b>104,65</b>	<b>12,08</b>	<b>6,39</b>

**APLICACIÓN DE REDUCCIONES Y PENALIZACIONES (%)**

<b>Criterios de subvencionabilidad (1)</b>	<b>Presentación tardía</b>	<b>Omisión declaración</b>	<b>Condicionalidad</b>
0,00	0,00	0,00	0,00

**IMPORTE ( Euros )**

Calculado(2)	Reducción	Penalización	Reducción Penalización (3)	Penalización adicional	Resuelto	FEADER	MAPA	CAPADR
123,12 €	0,00 €	0,00 €	0,00 €	0,00 €	123,12 €	104,65 €	12,08 €	6,39 €
<b>Importe Unitario:</b>	<b>54,00 €</b>	<b>Nuevo Importe Unitario:</b>	<b>54,00 €</b>					

**RECINTOS PROPUESTOS**

<b>REF.</b>	<b>REFERENCIA SIGPAC</b>	<b>CULTIVO</b>	<b>S/R</b>	<b>USO SIGPAC</b>	<b>Sup. Dec. admisible</b>	<b>Sup. Campo</b>	<b>Sup. Determ.</b>	<b>Sup. Resuelta</b>
-1007157	23-060-036-00159-0004	OLIVAR	S		0,11		0,11	0,11
-498980	23-060-036-00158-0004	OLIVAR	S		0,03		0,03	0,03
-498979	23-060-036-00158-0001	OLIVAR	S		0,09		0,09	0,09
1700000005010574	23-060-035-00155-0002	OLIVAR	S		0,02		0,02	0,02
1700000005010575	23-060-036-00159-0002	OLIVAR	S		0,47		0,47	0,47
1700000005010576	23-060-033-00131-0002	OLIVAR	S		0,41		0,41	0,41
1700000005010578	23-060-035-00154-0002	OLIVAR	S		0,02		0,02	0,02
1700000005010579	23-060-035-00155-0001	OLIVAR	S		0,65		0,65	0,65
1700000005010581	23-060-033-00124-0001	OLIVAR	R		0,40		0,40	0,40
1700000005010582	23-060-033-00125-0002	OLIVAR	R		0,08		0,08	0,08

(1) Con incidencias que retienen pago o deniegan el expediente.  
 (2) Se calcula sobre superficie declarada admisible.  
 (3) Aplicación del artículo 16 bis del RD 147/2023.

Puede verificar la integridad de una copia de este documento mediante la lectura del código QR adjunto o mediante el acceso a la dirección <a href="https://ws050.juntadeandalucia.es/verificarFirma">https://ws050.juntadeandalucia.es/verificarFirma</a> indicando el código de VERIFICACIÓN					
FIRMADO POR	RAQUEL MARIA ESPIN CRESPO		FECHA		26/06/2024
VERIFICACIÓN	Pk2jmMQ72K8YCCE9EQ8LU85ENJJ6M		PÁGINA		5633/8857



**APELLIDOS Y NOMBRE / RAZÓN SOCIAL**

BERMUDEZ MORENO MARIA DEL CARMEN

**NIF**

\*\*\*\*7112\*

**EXPEDIENTE**

1262841

**RESOLUCIÓN**

CONCESIÓN DE LA AYUDA

**DATOS DE MANTENIMIENTO UNIDADES**

**GRUPO DE PAGO**

ZONAS DE LIMITACIONES NATURALES

**Sup. Dec.  
Admisible**

28,33

**Sup.  
Resuelta**

28,33

**Sobredecl.**

0,00

**% Sobredecl.**

0,00

**RESUMEN DE PAGOS**

	<b>IMPORTE ( Euros )</b>			
	<b>RESUELTO</b>	<b>FEADER</b>	<b>MAPA</b>	<b>CAPADR</b>
Pago realizado	980,76	833,64	96,22	50,90
A pagar	203,48	172,96	19,96	10,56
<b>TOTAL</b>	<b>1.184,24</b>	<b>1.006,60</b>	<b>116,18</b>	<b>61,46</b>

**APLICACIÓN DE REDUCCIONES Y PENALIZACIONES (%)**

<b>Criterios de subvencionabilidad (1)</b>	<b>Presentación tardía</b>	<b>Omisión declaración</b>	<b>Condicionabilidad</b>
0,00	0,00	0,00	0,00

**IMPORTE ( Euros )**

Calculado(2)	Reducción	Penalización	Reducción Penalización (3)	Penalización adicional	Resuelto	FEADER	MAPA	CAPADR
1.184,24 €	0,00 €	0,00 €	0,00 €	0,00 €	1.184,24 €	1.006,60 €	116,17 €	61,47 €
<b>Importe Unitario:</b>	<b>54,00 €</b>	<b>Nuevo Importe Unitario:</b>	<b>41,80 €</b>					

(1) Con incidencias que retienen pago o deniegan el expediente.

(2) Se calcula sobre superficie declarada admisible.

(3) Aplicación del artículo 16 bis del RD 147/2023.

Puede verificar la integridad de una copia de este documento mediante la lectura del código QR adjunto o mediante el acceso a la dirección <a href="https://ws050.juntadeandalucia.es/verificarFirma">https://ws050.juntadeandalucia.es/verificarFirma</a> indicando el código de VERIFICACIÓN				
FIRMADO POR	RAQUEL MARIA ESPIN CRESPO	FECHA	26/06/2024	
VERIFICACIÓN	Pk2jmMQ72K8YCCE9EQ8LU85ENJJ6M	PÁGINA	5634/8857	





**RECINTOS PROPUESTOS**

REF.	REFERENCIA SIGPAC	CULTIVO	S/R	USO SIGPAC	Sup. Dec. admisible	Sup. Campo	Sup. Determ.	Sup. Resuelta
-1401110	23-060-080-00008-0006	OLIVAR	S		0,01		0,01	0,01
-1350605	23-003-040-00541-0002	OLIVAR	S		0,11		0,11	0,11
-1332053	23-060-072-00270-0023	OLIVAR	R		0,68		0,68	0,68
-1332052	23-060-072-00270-0023	OLIVAR	R		6,78		6,78	6,78
-1332051	23-060-023-00416-0001	OLIVAR	S		0,01		0,01	0,01
-1116459	23-060-023-00408-0001	OLIVAR	S		0,32		0,32	0,32
-1116444	23-060-072-09016-0002	OLIVAR	R		0,02		0,02	0,02
-462107	23-003-040-00170-0004	OLIVAR	S		0,39		0,39	0,39
-462071	23-060-051-00562-0004	OLIVAR	R		0,01		0,01	0,01
-83138	23-003-040-00261-0003	OLIVAR	S		0,03		0,03	0,03
5527234	23-003-041-00417-0001	OLIVAR	S		0,94		0,94	0,94
6913092	23-003-040-00507-0001	OLIVAR	S		0,98		0,98	0,98
1700000004457415	23-060-072-00270-0023	OLIVAR	R		7,30		7,30	7,30
1700000005391204	23-003-038-00105-0003	OLIVAR	R		1,36		1,36	1,36
1700000005391205	23-003-038-00116-0001	OLIVAR	S		0,01		0,01	0,01
1700000005391206	23-003-041-00104-0003	OLIVAR	R		0,01		0,01	0,01
1700000005391207	23-003-041-00105-0002	OLIVAR	R		0,23		0,23	0,23
1700000005391209	23-003-040-00243-0004	OLIVAR	S		0,12		0,12	0,12
1700000005391210	23-060-051-00558-0001	OLIVAR	S		0,04		0,04	0,04
1700000005391211	23-060-051-00562-0001	OLIVAR	S		0,36		0,36	0,36
1700000005391212	23-003-040-00241-0003	OLIVAR	S		0,02		0,02	0,00
1700000005391213	23-003-040-00243-0003	OLIVAR	S		1,76		1,76	1,76
1700000005391214	23-003-040-00244-0002	OLIVAR	S		0,01		0,01	0,01
1700000005391216	23-003-040-00265-0002	OLIVAR	S		0,03		0,03	0,00
1700000005391220	23-003-040-00194-0001	OLIVAR	S		0,01		0,01	0,01
1700000005391221	23-003-040-00195-0002	OLIVAR	S		0,34		0,34	0,34
1700000005391222	23-003-040-00196-0002	OLIVAR	S		0,45		0,45	0,45
1700000005391224	23-003-040-00118-0001	OLIVAR	S		0,61		0,61	0,61
1700000005391225	23-003-040-00119-0001	OLIVAR	S		0,01		0,01	0,01
1700000005391226	23-003-040-00130-0002	OLIVAR	S		0,03		0,03	0,03
1700000005391228	23-003-043-00064-0001	OLIVAR	S		0,29		0,29	0,29
1700000005391229	23-003-043-00066-0001	OLIVAR	S		0,01		0,01	0,01
1700000005391230	23-003-043-00075-0001	OLIVAR	S		0,01		0,01	0,01
1700000005391231	23-003-038-00245-0001	OLIVAR	R		1,00		1,00	1,00
1700000005391232	23-003-040-00518-0001	OLIVAR	S		0,21		0,21	0,21
1700000005391236	23-003-040-00308-0001	OLIVAR	S		0,21		0,21	0,21
1700000005391237	23-003-040-00267-0007	OLIVAR	S		0,01		0,01	0,01
1700000005391238	23-003-040-00265-0002	OLIVAR	S		0,01		0,01	0,00
1700000005391239	23-003-040-00266-0002	OLIVAR	S		0,98		0,98	0,98
1700000006660501	23-060-013-00135-0003	OLIVAR	S		0,22		0,22	0,22
1700000006660502	23-060-023-00034-0001	OLIVAR	S		0,02		0,02	0,00
1700000006660503	23-060-023-00035-0001	OLIVAR	S		0,01		0,01	0,00
1700000006660504	23-060-023-00038-0001	OLIVAR	S		0,24		0,24	0,24
1700000006660508	23-060-023-00068-0001	OLIVAR	S		0,56		0,56	0,56
1700000006660509	23-060-023-00069-0002	OLIVAR	S		0,04		0,04	0,04
1700000006660511	23-060-080-00017-0001	OLIVAR	S		0,01		0,01	0,01
1700000006660512	23-060-080-00018-0002	OLIVAR	S		0,82		0,82	0,82
1700000006660513	23-060-080-00020-0001	OLIVAR	S		0,01		0,01	0,01
1700000006660514	23-060-023-00086-0001	OLIVAR	S		0,35		0,35	0,35
1700000006660515	23-060-087-00146-0001	OLIVAR	S		0,40		0,40	0,40
1700000006660516	23-060-087-00151-0001	OLIVAR	S		0,03		0,03	0,03

(1) Con incidencias que retienen pago o deniegan el expediente.  
 (2) Se calcula sobre superficie declarada admisible.  
 (3) Aplicación del artículo 16 bis del RD 147/2023.

Puede verificar la integridad de una copia de este documento mediante la lectura del código QR adjunto o mediante el acceso a la dirección <a href="https://ws050.juntadeandalucia.es/verificarFirma">https://ws050.juntadeandalucia.es/verificarFirma</a> indicando el código de VERIFICACIÓN					
FIRMADO POR	RAQUEL MARIA ESPIN CRESPO		FECHA		26/06/2024
VERIFICACIÓN	Pk2jmMQ72K8YCCE9EQ8LU85ENJJ6M		PÁGINA		5635/8857



**INCIDENCIAS**

**INCIDENCIA DESCRIPCIÓN**

242	Recinto pendiente de acreditación de titularidad. Recinto:23-003-040-00241-00003 Cultivo:101010 OLIVAR-PICUAL Secano Recinto:23-003-040-00265-00002 Cultivo:101010 OLIVAR-PICUAL Secano Recinto:23-060-023-00034-00001 Cultivo:101010 OLIVAR-PICUAL Secano Recinto:23-060-023-00035-00001 Cultivo:101010 OLIVAR-PICUAL Secano
-----	---

(1) Con incidencias que retienen pago o deniegan el expediente.  
(2) Se calcula sobre superficie declarada admisible.  
(3) Aplicación del artículo 16 bis del RD 147/2023.

Puede verificar la integridad de una copia de este documento mediante la lectura del código QR adjunto o mediante el acceso a la dirección <https://ws050.juntadeandalucia.es/verificarFirma> indicando el código de VERIFICACIÓN

FIRMADO POR	RAQUEL MARIA ESPIN CRESPO	FECHA	26/06/2024
VERIFICACIÓN	Pk2jmMQ72K8YCCE9EQ8LU85ENJJ6M	PÁGINA	5636/8857



**APELLIDOS Y NOMBRE / RAZÓN SOCIAL**

BERMUDEZ TORRES ALBERTO

**NIF**

\*\*\*\*1999\*

**EXPEDIENTE**

1087475

**RESOLUCIÓN**

CONCESIÓN DE LA AYUDA

**DATOS DE MANTENIMIENTO UNIDADES****GRUPO DE PAGO**

ZONAS DE LIMITACIONES NATURALES

**Sup. Dec.  
Admisible**

3,17

**Sup.  
Resuelta**

3,17

**Sobredecl.**

0,00

**% Sobredecl.**

0,00

**RESUMEN DE PAGOS**

	<b>IMPORTE ( Euros )</b>			
	<b>RESUELTO</b>	<b>FEADER</b>	<b>MAPA</b>	<b>CAPADR</b>
Pago realizado	155,79	132,42	15,28	8,09
A pagar	15,39	13,08	1,51	0,80
<b>TOTAL</b>	<b>171,18</b>	<b>145,50</b>	<b>16,79</b>	<b>8,89</b>

**APLICACIÓN DE REDUCCIONES Y PENALIZACIONES (%)**

<b>Criterios de subvencionabilidad (1)</b>	<b>Presentación tardía</b>	<b>Omisión declaración</b>	<b>Condicionalidad</b>
0,00	0,00	0,00	0,00

**IMPORTE ( Euros )**

Calculado(2)	Reducción	Penalización	Reducción Penalización (3)	Penalización adicional	Resuelto	FEADER	MAPA	CAPADR
171,18 €	0,00 €	0,00 €	0,00 €	0,00 €	171,18 €	145,50 €	16,79 €	8,89 €
Importe Unitario:	54,00 €	Nuevo Importe Unitario:	54,00 €					

**RECINTOS PROPUESTOS**

<b>REF.</b>	<b>REFERENCIA SIGPAC</b>	<b>CULTIVO</b>	<b>S/R</b>	<b>USO SIGPAC</b>	<b>Sup. Dec. admisible</b>	<b>Sup. Campo</b>	<b>Sup. Determ.</b>	<b>Sup. Resuelta</b>
170000005386057	14-004-007-00072-0003	OLIVAR	S		0,51		0,51	0,51
170000005386062	14-004-010-00039-0005	OLIVAR	S		1,43		1,43	1,43
170000005386063	14-004-010-00105-0001	OLIVAR	S		0,16		0,16	0,16
170000005386064	14-004-010-00107-0001	OLIVAR	S		0,27		0,27	0,27
170000005386065	14-004-010-00039-0004	OLIVAR	S		0,38		0,38	0,38
170000005386066	14-004-010-00040-0001	OLIVAR	S		0,13		0,13	0,13
170000005386070	14-004-007-00494-0001	OLIVAR	S		0,29		0,29	0,29

(1) Con incidencias que retienen pago o deniegan el expediente.

(2) Se calcula sobre superficie declarada admisible.

(3) Aplicación del artículo 16 bis del RD 147/2023.

Puede verificar la integridad de una copia de este documento mediante la lectura del código QR adjunto o mediante el acceso a la dirección <https://ws050.juntadeandalucia.es/verificarFirma> indicando el código de VERIFICACIÓN

FIRMADO POR	RAQUEL MARIA ESPIN CRESPO	FECHA	26/06/2024
VERIFICACIÓN	Pk2jmMQ72K8YCCE9EQ8LU85ENJJ6M	PÁGINA	5637/8857



**APELLIDOS Y NOMBRE / RAZÓN SOCIAL**

BLANCO AMARO RAMON

**NIF**

\*\*\*\*2212\*

**EXPEDIENTE**

1080550

**RESOLUCIÓN**

CONCESIÓN DE LA AYUDA

**DATOS DE MANTENIMIENTO UNIDADES****GRUPO DE PAGO**

ZONAS DE LIMITACIONES NATURALES

**Sup. Dec.  
Admisible**

4,55

**Sup.  
Resuelta**

4,55

**Sobredecl.**

0,00

**% Sobredecl.**

0,00

**RESUMEN DE PAGOS**

	<b>IMPORTE ( Euros )</b>			
	<b>RESUELTO</b>	<b>FEADER</b>	<b>MAPA</b>	<b>CAPADR</b>
Pago realizado	223,61	190,07	21,93	11,60
A pagar	22,09	18,78	2,17	1,14
<b>TOTAL</b>	<b>245,70</b>	<b>208,85</b>	<b>24,10</b>	<b>12,74</b>

**APLICACIÓN DE REDUCCIONES Y PENALIZACIONES (%)**

<b>Crterios de subvencionabilidad (1)</b>	<b>Presentación tardía</b>	<b>Omisión declaración</b>	<b>Condicionalidad</b>
0,00	0,00	0,00	0,00

**IMPORTE ( Euros )**

Calculado(2)	Reducción	Penalización	Reducción Penalización (3)	Penalización adicional	Resuelto	FEADER	MAPA	CAPADR
245,70 €	0,00 €	0,00 €	0,00 €	0,00 €	245,70 €	208,85 €	24,10 €	12,75 €
Importe Unitario:	54,00 €	Nuevo Importe Unitario:	54,00 €					

**RECINTOS PROPUESTOS**

<b>REF.</b>	<b>REFERENCIA SIGPAC</b>	<b>CULTIVO</b>	<b>S/R</b>	<b>USO SIGPAC</b>	<b>Sup. Dec. admisible</b>	<b>Sup. Campo</b>	<b>Sup. Determ.</b>	<b>Sup. Resuelta</b>
-1364545	23-003-035-00103-0002	OLIVAR	S		0,10		0,10	0,10
-1364544	23-003-035-00103-0001	OLIVAR	S		0,19		0,19	0,19
6937415	23-003-038-00218-0001	OLIVAR	S		0,31		0,31	0,31
1700000005812372	23-003-035-00101-0004	OLIVAR	S		0,10		0,10	0,10
1700000005812373	23-003-035-00102-0003	OLIVAR	S		1,10		1,10	1,10
1700000005812374	23-003-035-09024-0003	OLIVAR	S		0,04		0,04	0,04
1700000005812375	23-003-035-00117-0002	OLIVAR	S		0,11		0,11	0,11
1700000005812376	23-003-035-00118-0001	OLIVAR	S		0,02		0,02	0,02
1700000005812377	23-003-035-00117-0002	OLIVAR	S		0,06		0,06	0,06
1700000005812378	23-003-036-00139-0003	OLIVAR	S		1,03		1,03	1,03
1700000005812379	23-003-035-00102-0011	OLIVAR	S		1,00		1,00	1,00
1700000005812380	23-003-035-00117-0001	OLIVAR	S		0,30		0,30	0,30
1700000005812381	23-003-035-00118-0004	OLIVAR	S		0,02		0,02	0,02
1700000005812382	23-003-035-00116-0001	OLIVAR	S		0,02		0,02	0,02
1700000005812383	23-003-035-00101-0009	OLIVAR	S		0,10		0,10	0,10
1700000005812384	23-003-036-00140-0001	OLIVAR	S		0,05		0,05	0,05

(1) Con incidencias que retienen pago o deniegan el expediente.

(2) Se calcula sobre superficie declarada admisible.

(3) Aplicación del artículo 16 bis del RD 147/2023.

Puede verificar la integridad de una copia de este documento mediante la lectura del código QR adjunto o mediante el acceso a la dirección <https://ws050.juntadeandalucia.es/verificarFirma> indicando el código de VERIFICACIÓN

FIRMADO POR

RAQUEL MARIA ESPIN CRESPO

FECHA

26/06/2024

VERIFICACIÓN

Pk2jmMQ72K8YCCE9EQ8LU85ENJJ6M

PÁGINA

5638/8857



**APELLIDOS Y NOMBRE / RAZÓN SOCIAL**

BLANCO AMARO VALENTIN

**NIF**

\*\*\*\*1423\*

**EXPEDIENTE**

1069305

**RESOLUCIÓN**

CONCESIÓN DE LA AYUDA

**DATOS DE MANTENIMIENTO UNIDADES****GRUPO DE PAGO**

ZONAS DE LIMITACIONES NATURALES

**Sup. Dec.  
Admisible**

12,91

**Sup.  
Resuelta**

12,91

**Sobredecl.**

0,00

**% Sobredecl.**

0,00

**RESUMEN DE PAGOS**

	<b>IMPORTE ( Euros )</b>			
	<b>RESUELTO</b>	<b>FEADER</b>	<b>MAPA</b>	<b>CAPADR</b>
Pago realizado	634,47	539,30	62,24	32,93
A pagar	62,67	53,27	6,15	3,25
<b>TOTAL</b>	<b>697,14</b>	<b>592,57</b>	<b>68,39</b>	<b>36,18</b>

**APLICACIÓN DE REDUCCIONES Y PENALIZACIONES (%)**

<b>Criterios de subvencionabilidad (1)</b>	<b>Presentación tardía</b>	<b>Omisión declaración</b>	<b>Condicionalidad</b>
0,00	0,00	0,00	0,00

**IMPORTE ( Euros )**

Calculado(2)	Reducción	Penalización	Reducción Penalización (3)	Penalización adicional	Resuelto	FEADER	MAPA	CAPADR
697,14 €	0,00 €	0,00 €	0,00 €	0,00 €	697,14 €	592,57 €	68,39 €	36,18 €
Importe Unitario:	54,00 €	Nuevo Importe Unitario:	54,00 €					

**RECINTOS PROPUESTOS**

<b>REF.</b>	<b>REFERENCIA SIGPAC</b>	<b>CULTIVO</b>	<b>S/R</b>	<b>USO SIGPAC</b>	<b>Sup. Dec. admisible</b>	<b>Sup. Campo</b>	<b>Sup. Determ.</b>	<b>Sup. Resuelta</b>
4604231	23-003-035-00559-0001	OLIVAR	S		2,05		2,05	2,05
5490283	23-003-014-00315-0001	OLIVAR	S		2,17		2,17	2,17
1700000006033936	23-003-014-00175-0005	OLIVAR	S		1,74		1,74	1,74
1700000006033938	23-003-035-00666-0001	OLIVAR	S		0,53		0,53	0,53
1700000006033939	23-003-014-00319-0001	OLIVAR	S		3,09		3,09	3,09
1700000006033940	23-003-035-00223-0001	OLIVAR	S		2,24		2,24	2,24
1700000006033941	23-003-035-00679-0006	OLIVAR	S		0,01		0,01	0,01
1700000006033943	23-003-035-00229-0001	OLIVAR	R		1,08		1,08	1,08

(1) Con incidencias que retienen pago o deniegan el expediente.

(2) Se calcula sobre superficie declarada admisible.

(3) Aplicación del artículo 16 bis del RD 147/2023.

Puede verificar la integridad de una copia de este documento mediante la lectura del código QR adjunto o mediante el acceso a la dirección <https://ws050.juntadeandalucia.es/verificarFirma> indicando el código de VERIFICACIÓN

FIRMADO POR	RAQUEL MARIA ESPIN CRESPO	FECHA	26/06/2024
VERIFICACIÓN	Pk2jmMQ72K8YCCE9EQ8LU85ENJJ6M	PÁGINA	5639/8857



**APELLIDOS Y NOMBRE / RAZÓN SOCIAL**

BLANCO QUESADA MANUEL JESUS

**NIF**

\*\*\*\*4061\*

**EXPEDIENTE**

1005572

**RESOLUCIÓN**

CONCESIÓN DE LA AYUDA

**DATOS DE MANTENIMIENTO UNIDADES**

<b>GRUPO DE PAGO</b>	<b>Sup. Dec. Admisible</b>	<b>Sup. Resuelta</b>	<b>Sobredecl.</b>	<b>% Sobredecl.</b>
ZONAS DE LIMITACIONES NATURALES	11,60	11,60	0,00	0,00

**RESUMEN DE PAGOS**

	<b>IMPORTE ( Euros )</b>			
	<b>RESUELTO</b>	<b>FEADER</b>	<b>MAPA</b>	<b>CAPADR</b>
Pago realizado	570,09	484,57	55,93	29,59
A pagar	56,31	47,86	5,52	2,93
<b>TOTAL</b>	<b>626,40</b>	<b>532,43</b>	<b>61,45</b>	<b>32,52</b>

**APLICACIÓN DE REDUCCIONES Y PENALIZACIONES (%)**

<b>Criterios de subvencionabilidad (1)</b>	<b>Presentación tardía</b>	<b>Omisión declaración</b>	<b>Condicionalidad</b>
0,00	0,00	0,00	0,00

**IMPORTE ( Euros )**

Calculado(2)	Reducción	Penalización	Reducción Penalización (3)	Penalización adicional	Resuelto	FEADER	MAPA	CAPADR
626,40 €	0,00 €	0,00 €	0,00 €	0,00 €	626,40 €	532,44 €	61,45 €	32,51 €
Importe Unitario:	54,00 €	Nuevo Importe Unitario:	54,00 €					

**RECINTOS PROPUESTOS**

<b>REF.</b>	<b>REFERENCIA SIGPAC</b>	<b>CULTIVO</b>	<b>S/R</b>	<b>USO SIGPAC</b>	<b>Sup. Dec. admisible</b>	<b>Sup. Campo</b>	<b>Sup. Determ.</b>	<b>Sup. Resuelta</b>
-105402	23-086-013-00102-0001	OLIVAR	S		1,42		1,42	1,42
6914534	23-061-005-00048-0004	OLIVAR	R		3,10		3,10	3,10
6914535	23-061-005-00049-0004	OLIVAR	R		1,68		1,68	1,68
6914536	23-061-009-00103-0001	OLIVAR	R		3,45		3,45	3,45
1700000004603001	23-086-005-00106-0001	OLIVAR	S		0,36		0,36	0,36
1700000004603002	23-086-009-00289-0002	OLIVAR	S		0,48		0,48	0,48
1700000004603003	23-086-009-00290-0002	OLIVAR	S		0,27		0,27	0,27
1700000004603004	23-086-009-00291-0002	OLIVAR	S		0,45		0,45	0,45
1700000004603005	23-086-009-00292-0001	OLIVAR	S		0,24		0,24	0,24
1700000004603006	23-086-009-00421-0003	OLIVAR	S		0,15		0,15	0,15

(1) Con incidencias que retienen pago o deniegan el expediente.

(2) Se calcula sobre superficie declarada admisible.

(3) Aplicación del artículo 16 bis del RD 147/2023.

Puede verificar la integridad de una copia de este documento mediante la lectura del código QR adjunto o mediante el acceso a la dirección <https://ws050.juntadeandalucia.es/verificarFirma> indicando el código de VERIFICACIÓN

FIRMADO POR	RAQUEL MARIA ESPIN CRESPO	FECHA	26/06/2024
VERIFICACIÓN	Pk2jmMQ72K8YCCE9EQ8LU85ENJJJ6M	PÁGINA	5640/8857





**APELLIDOS Y NOMBRE / RAZÓN SOCIAL**

BLANCO RIVILLA PEDRO JESUS

**NIF**  
\*\*\*0196\*

**EXPEDIENTE**  
1015705

**RESOLUCIÓN**  
CONCESIÓN DE LA AYUDA

**DATOS DE MANTENIMIENTO UNIDADES**

**GRUPO DE PAGO**

ZONAS DE LIMITACIONES NATURALES

Sup. Dec. Admisible	Sup. Resuelta	Sobredecl.	% Sobredecl.
12,77	12,77	0,00	0,00

**RESUMEN DE PAGOS**

	IMPORTE ( Euros )			
	RESUELTO	FEADER	MAPA	CAPADR
Pago realizado	627,59	533,45	61,57	32,57
A pagar	61,99	52,69	6,08	3,22
<b>TOTAL</b>	<b>689,58</b>	<b>586,14</b>	<b>67,65</b>	<b>35,79</b>

**APLICACIÓN DE REDUCCIONES Y PENALIZACIONES (%)**

Criterios de subvencionabilidad (1)	Presentación tardía	Omisión declaración	Condicionalidad
0,00	0,00	0,00	0,00

**IMPORTE ( Euros )**

Calculado(2)	Reducción	Penalización	Reducción Penalización (3)	Penalización adicional	Resuelto	FEADER	MAPA	CAPADR
689,58 €	0,00 €	0,00 €	0,00 €	0,00 €	689,58 €	586,14 €	67,65 €	35,79 €
Importe Unitario:	54,00 €	Nuevo Importe Unitario:	54,00 €					

**RECINTOS PROPUESTOS**

REF.	REFERENCIA SIGPAC	CULTIVO	S/R	USO SIGPAC	Sup. Dec. admisible	Sup. Campo	Sup. Determ.	Sup. Resuelta
170000005287361	23-035-005-00020-0004	OLIVAR	S		6,02		6,02	6,02
170000005287363	23-035-005-00021-0001	OLIVAR	S		0,44		0,44	0,44
170000005287364	23-086-011-00018-0001	OLIVAR	S		3,93		3,93	3,93
170000005287365	23-086-019-00229-0001	OLIVAR	S		2,38		2,38	2,38

(1) Con incidencias que retienen pago o deniegan el expediente.  
 (2) Se calcula sobre superficie declarada admisible.  
 (3) Aplicación del artículo 16 bis del RD 147/2023.

Puede verificar la integridad de una copia de este documento mediante la lectura del código QR adjunto o mediante el acceso a la dirección <https://ws050.juntadeandalucia.es/verificarFirma> indicando el código de VERIFICACIÓN

FIRMADO POR	RAQUEL MARIA ESPIN CRESPO	FECHA	26/06/2024
VERIFICACIÓN	Pk2jmMQ72K8YCCE9EQ8LU85ENJJ6M	PÁGINA	5641/8857



**APELLIDOS Y NOMBRE / RAZÓN SOCIAL**

BLANCO SANCHEZ ANTONIO

**NIF**

\*\*\*0508\*

**EXPEDIENTE**

1109512

**RESOLUCIÓN**

CONCESIÓN DE LA AYUDA

**DATOS DE MANTENIMIENTO UNIDADES**

<b>GRUPO DE PAGO</b>	<b>Sup. Dec. Admisible</b>	<b>Sup. Resuelta</b>	<b>Sobredecl.</b>	<b>% Sobredecl.</b>
ZONAS DE LIMITACIONES NATURALES	16,71	16,71	0,00	0,00

**RESUMEN DE PAGOS**

	<b>IMPORTE ( Euros )</b>			
	<b>RESUELTO</b>	<b>FEADER</b>	<b>MAPA</b>	<b>CAPADR</b>
Pago realizado	804,41	683,75	78,91	41,75
A pagar	79,46	67,54	7,80	4,12
<b>TOTAL</b>	<b>883,87</b>	<b>751,29</b>	<b>86,71</b>	<b>45,87</b>

**APLICACIÓN DE REDUCCIONES Y PENALIZACIONES (%)**

<b>Criterios de subvencionabilidad (1)</b>	<b>Presentación tardía</b>	<b>Omisión declaración</b>	<b>Condicionalidad</b>
0,00	0,00	0,00	0,00

**IMPORTE ( Euros )**

Calculado(2)	Reducción	Penalización	Reducción Penalización (3)	Penalización adicional	Resuelto	FEADER	MAPA	CAPADR
883,87 €	0,00 €	0,00 €	0,00 €	0,00 €	883,87 €	751,29 €	86,71 €	45,87 €
Importe Unitario:	54,00 €	Nuevo Importe Unitario:	52,89 €					

**RECINTOS PROPUESTOS**

<b>REF.</b>	<b>REFERENCIA SIGPAC</b>	<b>CULTIVO</b>	<b>USO S/R SIGPAC</b>	<b>Sup. Dec. admisible</b>	<b>Sup. Campo</b>	<b>Sup. Determ.</b>	<b>Sup. Resuelta</b>
4764630	23-086-021-00632-0001	OLIVAR	S	2,34		2,34	2,34
4764636	23-086-026-00514-0001	OLIVAR	S	0,38		0,38	0,38
4766841	23-086-014-00157-0001	OLIVAR	S	0,97		0,97	0,97
4766845	23-086-025-00453-0001	OLIVAR	S	0,57		0,57	0,57
4766917	23-086-028-00485-0001	OLIVAR	S	0,52		0,52	0,52
4766919	23-086-028-00510-0001	OLIVAR	S	0,11		0,11	0,11
170000004699802	23-086-021-00225-0002	OLIVAR	S	1,84		1,84	1,84
170000005234496	23-035-004-00010-0001	OLIVAR	S	2,23		2,23	2,23
170000005234497	23-086-010-00177-0001	OLIVAR	S	0,40		0,40	0,40
170000005234498	23-086-028-00356-0002	OLIVAR	S	2,08		2,08	2,08
170000005234499	23-086-028-00606-0001	OLIVAR	S	0,44		0,44	0,44
170000005234500	23-086-025-00312-0001	OLIVAR	S	0,24		0,24	0,24
170000005234501	23-086-025-00314-0001	OLIVAR	S	0,19		0,19	0,19
170000005234502	23-086-028-00107-0001	OLIVAR	S	0,69		0,69	0,69
170000005234503	23-086-026-00336-0001	OLIVAR	S	0,50		0,50	0,50
170000005234504	23-086-026-00344-0001	OLIVAR	S	0,53		0,53	0,53
170000005234505	23-086-028-00572-0002	OLIVAR	S	1,42		1,42	1,42
170000005234506	23-086-028-00355-0001	OLIVAR	S	1,26		1,26	1,26

(1) Con incidencias que retienen pago o deniegan el expediente.

(2) Se calcula sobre superficie declarada admisible.

(3) Aplicación del artículo 16 bis del RD 147/2023.

Puede verificar la integridad de una copia de este documento mediante la lectura del código QR adjunto o mediante el acceso a la dirección <https://ws050.juntadeandalucia.es/verificarFirma> indicando el código de VERIFICACIÓN

FIRMADO POR	RAQUEL MARIA ESPIN CRESPO	FECHA	26/06/2024
VERIFICACIÓN	Pk2jmMQ72K8YCCE9EQ8LU85ENJJ6M	PÁGINA	5642/8857





**APELLIDOS Y NOMBRE / RAZÓN SOCIAL**

BLANCO VILLAR MARIA

**NIF**

\*\*\*\*8763\*

**EXPEDIENTE**

1068755

**RESOLUCIÓN**

CONCESIÓN DE LA AYUDA

**DATOS DE MANTENIMIENTO UNIDADES**

<b>GRUPO DE PAGO</b>	<b>Sup. Dec. Admisible</b>	<b>Sup. Resuelta</b>	<b>Sobredecl.</b>	<b>% Sobredecl.</b>
ZONAS DE LIMITACIONES NATURALES	18,88	18,88	0,00	0,00

**RESUMEN DE PAGOS**

	<b>IMPORTE ( Euros )</b>			
	<b>RESUELTO</b>	<b>FEADER</b>	<b>MAPA</b>	<b>CAPADR</b>
Pago realizado	889,73	756,27	87,28	46,18
A pagar	87,89	74,71	8,62	4,56
<b>TOTAL</b>	<b>977,62</b>	<b>830,98</b>	<b>95,90</b>	<b>50,74</b>

**APLICACIÓN DE REDUCCIONES Y PENALIZACIONES (%)**

<b>Criterios de subvencionabilidad (1)</b>	<b>Presentación tardía</b>	<b>Omisión declaración</b>	<b>Condicionalidad</b>
0,00	0,00	0,00	0,00

**IMPORTE ( Euros )**

Calculado(2)	Reducción	Penalización	Reducción Penalización (3)	Penalización adicional	Resuelto	FEADER	MAPA	CAPADR
977,62 €	0,00 €	0,00 €	0,00 €	0,00 €	977,62 €	830,98 €	95,90 €	50,74 €
Importe Unitario:	54,00 €	Nuevo Importe Unitario:	51,78 €					

**RECINTOS PROPUESTOS**

<b>REF.</b>	<b>REFERENCIA SIGPAC</b>	<b>CULTIVO</b>	<b>S/R</b>	<b>USO SIGPAC</b>	<b>Sup. Dec. admisible</b>	<b>Sup. Campo</b>	<b>Sup. Determ.</b>	<b>Sup. Resuelta</b>
-472805	23-035-005-00021-0005	OTROS FRUTALES	S		0,08		0,08	0,08
4590956	23-087-022-00182-0001	OLIVAR	S		0,57		0,57	0,57
1700000006631977	23-035-005-00545-0006	OLIVAR	S		0,06		0,06	0,06
1700000006631978	23-035-005-00546-0006	OLIVAR	S		0,05		0,05	0,05
1700000006631980	23-087-030-00130-0001	OLIVAR	S		2,84		2,84	2,84
1700000006631981	23-086-011-00018-0001	OLIVAR	S		3,94		3,94	3,94
1700000006631982	23-086-019-00229-0001	OLIVAR	S		2,37		2,37	2,37
1700000006631983	23-087-013-00231-0001	OLIVAR	S		0,02		0,02	0,02
1700000006631984	23-087-013-00232-0001	OLIVAR	S		2,36		2,36	2,36
1700000006631985	23-087-013-00261-0001	OLIVAR	S		0,02		0,02	0,02
1700000006631988	23-035-005-00020-0004	OLIVAR	S		6,03		6,03	6,03
1700000006631989	23-035-005-09012-0014	OLIVAR	S		0,11		0,11	0,11
1700000006631990	23-035-005-00021-0001	OLIVAR	S		0,43		0,43	0,43

(1) Con incidencias que retienen pago o deniegan el expediente.

(2) Se calcula sobre superficie declarada admisible.

(3) Aplicación del artículo 16 bis del RD 147/2023.

Puede verificar la integridad de una copia de este documento mediante la lectura del código QR adjunto o mediante el acceso a la dirección <https://ws050.juntadeandalucia.es/verificarFirma> indicando el código de VERIFICACIÓN

FIRMADO POR	RAQUEL MARIA ESPIN CRESPO	FECHA	26/06/2024
VERIFICACIÓN	Pk2jmMQ72K8YCCE9EQ8LU85ENJJ6M	PÁGINA	5643/8857



**APELLIDOS Y NOMBRE / RAZÓN SOCIAL**

BLAZQUEZ LOPEZ FRANCISCO JAVIER

**NIF**

\*\*\*\*4524\*

**EXPEDIENTE**

1266230

**RESOLUCIÓN**

CONCESIÓN DE LA AYUDA

**DATOS DE MANTENIMIENTO UNIDADES**

<b>GRUPO DE PAGO</b>	<b>Sup. Dec. Admisible</b>	<b>Sup. Resuelta</b>	<b>Sobredecl.</b>	<b>% Sobredecl.</b>
ZONAS DE LIMITACIONES NATURALES	105,89	105,89	0,00	0,00

**RESUMEN DE PAGOS**

	<b>IMPORTE ( Euros )</b>			
	<b>RESUELTO</b>	<b>FEADER</b>	<b>MAPA</b>	<b>CAPADR</b>
Pago realizado	1.081,20	919,02	106,06	56,12
A pagar	105,90	90,02	10,39	5,49
<b>TOTAL</b>	<b>1.187,10</b>	<b>1.009,04</b>	<b>116,45</b>	<b>61,61</b>

**APLICACIÓN DE REDUCCIONES Y PENALIZACIONES (%)**

<b>Crterios de subvencionabilidad (1)</b>	<b>Presentación tardía</b>	<b>Omisión declaración</b>	<b>Condicionalidad</b>
0,00	0,00	0,00	0,00

**IMPORTE ( Euros )**

Calculado(2)	Reducción	Penalización	Reducción Penalización (3)	Penalización adicional	Resuelto	FEADER	MAPA	CAPADR
1.187,10 €	0,00 €	0,00 €	0,00 €	0,00 €	1.187,10 €	1.009,04 €	116,45 €	61,61 €
Importe Unitario:	54,00 €	Nuevo Importe Unitario:	11,21 €					

**RECINTOS PROPUESTOS**

<b>REF.</b>	<b>REFERENCIA SIGPAC</b>	<b>CULTIVO</b>	<b>S/R</b>	<b>USO SIGPAC</b>	<b>Sup. Dec. admisible</b>	<b>Sup. Campo</b>	<b>Sup. Determ.</b>	<b>Sup. Resuelta</b>
-1365022	23-055-022-00009-0001	PASTOS PERMANENTES DE 5 O MAS AÑOS	R		12,63		12,63	12,63
-1364123	23-055-021-00059-0009	PASTOS DE MENOS DE 5 AÑOS	R		4,22		4,22	4,22
170000005061527	23-055-021-00056-0001	PASTOS PERMANENTES DE 5 O MAS AÑOS	S		10,87		10,87	10,87
170000005061528	23-055-022-00011-0011	PASTOS PERMANENTES DE 5 O MAS AÑOS	S		1,30		1,30	1,30
170000005061529	23-055-022-00009-0004	PASTOS PERMANENTES DE 5 O MAS AÑOS	R		1,43		1,43	1,43
170000005061530	23-055-022-00009-0007	PASTOS PERMANENTES DE 5 O MAS AÑOS	S		0,53		0,53	0,53
170000005061532	23-055-022-00008-0001	PASTOS PERMANENTES DE 5 O MAS AÑOS	S		3,43		3,43	3,43
170000005061533	23-055-021-00057-0001	PASTOS PERMANENTES DE 5 O MAS AÑOS	S		10,79		10,79	10,75
170000005061534	23-055-022-00011-0003	PASTOS PERMANENTES DE 5 O MAS AÑOS	S		14,58		14,58	14,58
170000005061535	23-055-022-00011-0010	PASTOS PERMANENTES DE 5 O MAS AÑOS	S		6,70		6,70	6,70
170000005061537	23-055-021-00059-0005	PASTOS DE MENOS DE 5 AÑOS	R		1,79		1,79	1,79
170000005061538	23-055-022-00009-0005	PASTOS PERMANENTES DE 5 O MAS AÑOS	R		0,84		0,84	0,84
170000005061539	23-055-022-00009-0010	PASTOS PERMANENTES DE 5 O MAS AÑOS	S		21,50		21,50	21,50
170000005061540	23-055-022-00009-0011	PASTOS PERMANENTES DE 5 O MAS AÑOS	S		5,46		5,46	5,46
170000005061541	23-055-022-00009-0012	PASTOS PERMANENTES DE 5 O MAS AÑOS	S		1,53		1,53	1,53
170000005061542	23-055-022-00009-0009	PASTOS DE MENOS DE 5 AÑOS	R		4,29		4,29	4,29
170000005061543	23-055-021-00059-0004	PASTOS PERMANENTES DE 5 O MAS AÑOS	S		3,82		3,82	3,78
170000005061544	23-055-021-00056-0002	PASTOS PERMANENTES DE 5 O MAS AÑOS	S		0,26		0,26	0,26

(1) Con incidencias que retienen pago o deniegan el expediente.

(2) Se calcula sobre superficie declarada admisible.

(3) Aplicación del artículo 16 bis del RD 147/2023.

Puede verificar la integridad de una copia de este documento mediante la lectura del código QR adjunto o mediante el acceso a la dirección <https://ws050.juntadeandalucia.es/verificarFirma> indicando el código de VERIFICACIÓN

FIRMADO POR	RAQUEL MARIA ESPIN CRESPO	FECHA	26/06/2024
VERIFICACIÓN	Pk2jmMQ72K8YCCE9EQ8LU85ENJJ6M	PÁGINA	5644/8857



**INCIDENCIAS****INCIDENCIA DESCRIPCIÓN**

- 4272 Verifica que las líneas de declaración de las Solicitudes Únicas no tienen solapes con la capa de Retroactividad Gráfica (ambas de la misma campaña) a nivel de expediente/línea de declaración gráfica de la solicitud.  
 Recinto:23-055-021-00057-00001 Cultivo: - Agregado de la referencia del recinto.:0 Zona de la referencia del recinto.:0 Superficie solapada.:0,04 Id. Incid.:95158695  
 Recinto:23-055-021-00059-00004 Cultivo: - Agregado de la referencia del recinto.:0 Zona de la referencia del recinto.:0 Superficie solapada.:0,02 Id. Incid.:95158696  
 Recinto:23-055-021-00059-00004 Cultivo: - Agregado de la referencia del recinto.:0 Zona de la referencia del recinto.:0 Superficie solapada.:0,02 Id. Incid.:95158697

**Datos considerados para el Cálculo de la Carga Ganadera del expediente**

Superficie determinada para Cálculo Carga Ganadera: 403,37 ha

Carga Ganadera del Expediente: 0,37 ugm/ha

Explotación	Especie	Ugm Calculada para CG
ES230550006180	BOVINA	93,75
ES239040000232	BOVINA	56,00

**Recintos Determinados para el Cálculo de Garga Ganadera**

REF.	REFERENCIA SIGPAC	CULTIVO	DESCRIPCIÓN CULTIVO	S/R	SUP. RESUELTA (ha)
-1613339	23-078-030-00715-00001	62000	PASTOS PERMANENTES DE 5 O MAS AÑOS-SIN VARIEDAD	S	0,56
-1613338	23-078-030-00717-00001	62000	PASTOS PERMANENTES DE 5 O MAS AÑOS-SIN VARIEDAD	S	0,64
-1613026	23-078-030-00709-00004	62000	PASTOS PERMANENTES DE 5 O MAS AÑOS-SIN VARIEDAD	S	0,16
-1613025	23-078-030-00709-00002	62000	PASTOS PERMANENTES DE 5 O MAS AÑOS-SIN VARIEDAD	S	0,20
-1613024	23-078-030-00709-00003	62000	PASTOS PERMANENTES DE 5 O MAS AÑOS-SIN VARIEDAD	S	0,42
-1613023	23-078-030-10709-00004	62000	PASTOS PERMANENTES DE 5 O MAS AÑOS-SIN VARIEDAD	S	0,26
-1613022	23-078-030-00706-00001	62000	PASTOS PERMANENTES DE 5 O MAS AÑOS-SIN VARIEDAD	S	1,50
-1613021	23-078-030-10706-00001	62000	PASTOS PERMANENTES DE 5 O MAS AÑOS-SIN VARIEDAD	S	0,03
-1613020	23-078-030-00707-00001	62000	PASTOS PERMANENTES DE 5 O MAS AÑOS-SIN VARIEDAD	S	0,17
-1613019	23-078-030-00708-00003	62000	PASTOS PERMANENTES DE 5 O MAS AÑOS-SIN VARIEDAD	S	0,24
-1613018	23-078-030-00708-00004	62000	PASTOS PERMANENTES DE 5 O MAS AÑOS-SIN VARIEDAD	S	0,77
-1613005	23-078-030-10716-00001	62000	PASTOS PERMANENTES DE 5 O MAS AÑOS-SIN VARIEDAD	S	1,25
-1613004	23-078-030-00716-00001	62000	PASTOS PERMANENTES DE 5 O MAS AÑOS-SIN VARIEDAD	S	1,27
-1365022	23-055-022-00009-00001	62000	PASTOS PERMANENTES DE 5 O MAS AÑOS-SIN VARIEDAD	R	12,63
-1364123	23-055-021-00059-00009	63000	PASTOS DE MENOS DE 5 AÑOS-SIN VARIEDAD	R	4,22
-1364095	23-078-030-00535-00001	62000	PASTOS PERMANENTES DE 5 O MAS AÑOS-SIN VARIEDAD	S	0,12
-1364094	23-078-030-00534-00001	62000	PASTOS PERMANENTES DE 5 O MAS AÑOS-SIN VARIEDAD	S	1,05
-1364093	23-078-030-00533-00001	62000	PASTOS PERMANENTES DE 5 O MAS AÑOS-SIN VARIEDAD	S	0,89
-1364080	23-078-030-00532-00001	62000	PASTOS PERMANENTES DE 5 O MAS AÑOS-SIN VARIEDAD	S	1,96
-1364079	23-078-030-00532-00002	62000	PASTOS PERMANENTES DE 5 O MAS AÑOS-SIN VARIEDAD	S	0,67
-1364076	23-078-030-00531-00001	62000	PASTOS PERMANENTES DE 5 O MAS AÑOS-SIN VARIEDAD	S	0,22
-1364073	23-078-030-00530-00001	62000	PASTOS PERMANENTES DE 5 O MAS AÑOS-SIN VARIEDAD	S	0,96
-1364068	23-078-030-00529-00001	62000	PASTOS PERMANENTES DE 5 O MAS AÑOS-SIN VARIEDAD	S	1,65
-1363962	23-078-030-00668-00001	62000	PASTOS PERMANENTES DE 5 O MAS AÑOS-SIN	S	0,18

(1) Con incidencias que retienen pago o deniegan el expediente.  
 (2) Se calcula sobre superficie declarada admisible.  
 (3) Aplicación del artículo 16 bis del RD 147/2023.

Puede verificar la integridad de una copia de este documento mediante la lectura del código QR adjunto o mediante el acceso a la dirección <https://ws050.juntadeandalucia.es/verificarFirma> indicando el código de VERIFICACIÓN

FIRMADO POR	RAQUEL MARIA ESPIN CRESPO	FECHA	26/06/2024
VERIFICACIÓN	Pk2jmMQ72K8YCC9EQ8LU85ENJJ6M	PÁGINA	5645/8857





**Recintos Determinados para el Cálculo de Garga Ganadera**

REF.	REFERENCIA SIGPAC	CULTIVO	DESCRIPCIÓN CULTIVO	S/R	SUP. RESUELTA (ha)
			VARIEDAD		
-1363960	23-078-030-00667-00002	62000	PASTOS PERMANENTES DE 5 O MAS AÑOS-SIN VARIEDAD	S	2,25
-1363927	23-078-030-00666-00001	62000	PASTOS PERMANENTES DE 5 O MAS AÑOS-SIN VARIEDAD	S	0,04
-1363922	23-078-030-00665-00001	62000	PASTOS PERMANENTES DE 5 O MAS AÑOS-SIN VARIEDAD	S	3,12
-1363915	23-078-030-00664-00004	62000	PASTOS PERMANENTES DE 5 O MAS AÑOS-SIN VARIEDAD	S	2,52
-1363913	23-078-030-00663-00001	62000	PASTOS PERMANENTES DE 5 O MAS AÑOS-SIN VARIEDAD	S	2,89
-1363912	23-078-030-00656-00001	62000	PASTOS PERMANENTES DE 5 O MAS AÑOS-SIN VARIEDAD	S	1,07
-1363872	23-078-030-00655-00003	62000	PASTOS PERMANENTES DE 5 O MAS AÑOS-SIN VARIEDAD	S	0,64
-1363871	23-078-030-00655-00002	62000	PASTOS PERMANENTES DE 5 O MAS AÑOS-SIN VARIEDAD	S	0,19
-1363850	23-078-030-00654-00001	62000	PASTOS PERMANENTES DE 5 O MAS AÑOS-SIN VARIEDAD	S	0,64
-1363841	23-078-030-00653-00001	62000	PASTOS PERMANENTES DE 5 O MAS AÑOS-SIN VARIEDAD	S	0,16
-1363685	23-078-030-00652-00001	62000	PASTOS PERMANENTES DE 5 O MAS AÑOS-SIN VARIEDAD	S	0,37
-1363549	23-078-030-20723-00001	62000	PASTOS PERMANENTES DE 5 O MAS AÑOS-SIN VARIEDAD	S	0,98
-1363548	23-078-030-10723-00001	62000	PASTOS PERMANENTES DE 5 O MAS AÑOS-SIN VARIEDAD	S	1,23
-1363547	23-078-030-10718-00001	62000	PASTOS PERMANENTES DE 5 O MAS AÑOS-SIN VARIEDAD	S	0,88
5333419	23-078-030-00669-00001	62000	PASTOS PERMANENTES DE 5 O MAS AÑOS-SIN VARIEDAD	S	1,03
5333420	23-078-030-00670-00001	62000	PASTOS PERMANENTES DE 5 O MAS AÑOS-SIN VARIEDAD	S	1,55
5333421	23-078-030-00672-00003	62000	PASTOS PERMANENTES DE 5 O MAS AÑOS-SIN VARIEDAD	S	1,11
5333422	23-078-030-00672-00004	62000	PASTOS PERMANENTES DE 5 O MAS AÑOS-SIN VARIEDAD	S	0,08
5333423	23-078-030-00673-00001	62000	PASTOS PERMANENTES DE 5 O MAS AÑOS-SIN VARIEDAD	S	2,65
5333425	23-078-030-00674-00001	62000	PASTOS PERMANENTES DE 5 O MAS AÑOS-SIN VARIEDAD	S	1,10
5333426	23-078-030-00675-00002	62000	PASTOS PERMANENTES DE 5 O MAS AÑOS-SIN VARIEDAD	S	2,85
5333429	23-078-030-00675-00001	62000	PASTOS PERMANENTES DE 5 O MAS AÑOS-SIN VARIEDAD	S	2,87
5333432	23-078-030-00676-00001	62000	PASTOS PERMANENTES DE 5 O MAS AÑOS-SIN VARIEDAD	S	2,12
5333434	23-078-030-00704-00004	62000	PASTOS PERMANENTES DE 5 O MAS AÑOS-SIN VARIEDAD	S	0,87
5333606	23-078-030-00718-00001	62000	PASTOS PERMANENTES DE 5 O MAS AÑOS-SIN VARIEDAD	S	0,91
5333621	23-078-030-00721-00001	62000	PASTOS PERMANENTES DE 5 O MAS AÑOS-SIN VARIEDAD	S	6,54
5333632	23-078-030-00721-00003	62000	PASTOS PERMANENTES DE 5 O MAS AÑOS-SIN VARIEDAD	S	0,38
5333634	23-078-030-00722-00001	62000	PASTOS PERMANENTES DE 5 O MAS AÑOS-SIN VARIEDAD	S	0,38
5333638	23-078-030-00723-00001	62000	PASTOS PERMANENTES DE 5 O MAS AÑOS-SIN VARIEDAD	S	7,02
5333640	23-078-030-00724-00001	62000	PASTOS PERMANENTES DE 5 O MAS AÑOS-SIN VARIEDAD	S	0,38
5333642	23-078-030-00726-00002	62000	PASTOS PERMANENTES DE 5 O MAS AÑOS-SIN VARIEDAD	S	0,80
5333643	23-078-030-00725-00001	62000	PASTOS PERMANENTES DE 5 O MAS AÑOS-SIN VARIEDAD	S	2,61
5333645	23-078-030-00726-00003	62000	PASTOS PERMANENTES DE 5 O MAS AÑOS-SIN VARIEDAD	S	0,25
5333646	23-078-030-00727-00001	62000	PASTOS PERMANENTES DE 5 O MAS AÑOS-SIN VARIEDAD	S	0,42
5333647	23-078-030-00728-00001	62000	PASTOS PERMANENTES DE 5 O MAS AÑOS-SIN VARIEDAD	S	0,53
5333882	23-078-030-00528-00010	62000	PASTOS PERMANENTES DE 5 O MAS AÑOS-SIN VARIEDAD	S	147,95

(1) Con incidencias que retienen pago o deniegan el expediente.  
 (2) Se calcula sobre superficie declarada admisible.  
 (3) Aplicación del artículo 16 bis del RD 147/2023.

Puede verificar la integridad de una copia de este documento mediante la lectura del código QR adjunto o mediante el acceso a la dirección <a href="https://ws050.juntadeandalucia.es/verificarFirma">https://ws050.juntadeandalucia.es/verificarFirma</a> indicando el código de VERIFICACIÓN					
FIRMADO POR	RAQUEL MARIA ESPIN CRESPO		FECHA		26/06/2024
VERIFICACIÓN	Pk2jmMQ72K8YCCE9EQ8LU85ENJJ6M		PÁGINA		5646/8857



**Recintos Determinados para el Cálculo de Garga Ganadera**

REF.	REFERENCIA SIGPAC	CULTIVO	DESCRIPCIÓN CULTIVO	S/R	SUP. RESUELTA (ha)
5333982	23-078-030-00528-00009	62000	PASTOS PERMANENTES DE 5 O MAS AÑOS-SIN VARIEDAD	S	80,46
5333986	23-078-030-00528-00009	62000	PASTOS PERMANENTES DE 5 O MAS AÑOS-SIN VARIEDAD	S	0,47
1700000005061527	23-055-021-00056-00001	62000	PASTOS PERMANENTES DE 5 O MAS AÑOS-SIN VARIEDAD	S	10,87
1700000005061528	23-055-022-00011-00011	62000	PASTOS PERMANENTES DE 5 O MAS AÑOS-SIN VARIEDAD	S	1,30
1700000005061529	23-055-022-00009-00004	62000	PASTOS PERMANENTES DE 5 O MAS AÑOS-SIN VARIEDAD	R	1,43
1700000005061530	23-055-022-00009-00007	62000	PASTOS PERMANENTES DE 5 O MAS AÑOS-SIN VARIEDAD	S	0,53
1700000005061532	23-055-022-00008-00001	62000	PASTOS PERMANENTES DE 5 O MAS AÑOS-SIN VARIEDAD	S	3,43
1700000005061533	23-055-021-00057-00001	62000	PASTOS PERMANENTES DE 5 O MAS AÑOS-SIN VARIEDAD	S	10,75
1700000005061534	23-055-022-00011-00003	62000	PASTOS PERMANENTES DE 5 O MAS AÑOS-SIN VARIEDAD	S	14,58
1700000005061535	23-055-022-00011-00010	62000	PASTOS PERMANENTES DE 5 O MAS AÑOS-SIN VARIEDAD	S	6,70
1700000005061537	23-055-021-00059-00005	63000	PASTOS DE MENOS DE 5 AÑOS-SIN VARIEDAD	R	1,79
1700000005061538	23-055-022-00009-00005	62000	PASTOS PERMANENTES DE 5 O MAS AÑOS-SIN VARIEDAD	R	0,84
1700000005061539	23-055-022-00009-00010	62000	PASTOS PERMANENTES DE 5 O MAS AÑOS-SIN VARIEDAD	S	21,50
1700000005061540	23-055-022-00009-00011	62000	PASTOS PERMANENTES DE 5 O MAS AÑOS-SIN VARIEDAD	S	5,46
1700000005061541	23-055-022-00009-00012	62000	PASTOS PERMANENTES DE 5 O MAS AÑOS-SIN VARIEDAD	S	1,53
1700000005061542	23-055-022-00009-00009	63000	PASTOS DE MENOS DE 5 AÑOS-SIN VARIEDAD	R	4,29
1700000005061543	23-055-021-00059-00004	62000	PASTOS PERMANENTES DE 5 O MAS AÑOS-SIN VARIEDAD	S	3,78
1700000005061544	23-055-021-00056-00002	62000	PASTOS PERMANENTES DE 5 O MAS AÑOS-SIN VARIEDAD	S	0,26

(1) Con incidencias que retienen pago o deniegan el expediente.  
 (2) Se calcula sobre superficie declarada admisible.  
 (3) Aplicación del artículo 16 bis del RD 147/2023.

Puede verificar la integridad de una copia de este documento mediante la lectura del código QR adjunto o mediante el acceso a la dirección <https://ws050.juntadeandalucia.es/verificarFirma> indicando el código de VERIFICACIÓN

FIRMADO POR	RAQUEL MARIA ESPIN CRESPO	FECHA	26/06/2024
VERIFICACIÓN	Pk2jmMQ72K8YCCE9EQ8LU85ENJJ6M	PÁGINA	5647/8857



**APELLIDOS Y NOMBRE / RAZÓN SOCIAL**

BOLIVAR GUTIERREZ JUAN CARLOS

**NIF**

\*\*\*\*9002\*

**EXPEDIENTE**

1282810

**RESOLUCIÓN**

CONCESIÓN DE LA AYUDA

**DATOS DE MANTENIMIENTO UNIDADES****GRUPO DE PAGO**

ZONAS DE LIMITACIONES NATURALES

**Sup. Dec.  
Admisible**

9,34

**Sup.  
Resuelta**

9,34

**Sobredecl.**

0,00

**% Sobredecl.**

0,00

**RESUMEN DE PAGOS**

	<b>IMPORTE ( Euros )</b>			
	<b>RESUELTO</b>	<b>FEADER</b>	<b>MAPA</b>	<b>CAPADR</b>
Pago realizado	459,02	390,17	45,03	23,82
A pagar	45,34	38,54	4,45	2,35
<b>TOTAL</b>	<b>504,36</b>	<b>428,71</b>	<b>49,48</b>	<b>26,17</b>

**APLICACIÓN DE REDUCCIONES Y PENALIZACIONES (%)**

<b>Criterios de subvencionabilidad (1)</b>	<b>Presentación tardía</b>	<b>Omisión declaración</b>	<b>Condicionalidad</b>
0,00	0,00	0,00	0,00

**IMPORTE ( Euros )**

Calculado(2)	Reducción	Penalización	Reducción Penalización (3)	Penalización adicional	Resuelto	FEADER	MAPA	CAPADR
504,36 €	0,00 €	0,00 €	0,00 €	0,00 €	504,36 €	428,71 €	49,48 €	26,17 €
Importe Unitario:	54,00 €	Nuevo Importe Unitario:	54,00 €					

**RECINTOS PROPUESTOS**

<b>REF.</b>	<b>REFERENCIA SIGPAC</b>	<b>CULTIVO</b>	<b>S/R</b>	<b>USO SIGPAC</b>	<b>Sup. Dec. admisible</b>	<b>Sup. Campo</b>	<b>Sup. Determ.</b>	<b>Sup. Resuelta</b>
-1375695	23-085-004-00108-0001	TOMATE	R		0,99		0,99	0,99
-1075455	23-085-005-00052-0001	ALGODÓN	R		1,00		1,00	1,00
-1075436	23-085-005-00052-0001	ALGODÓN	R		1,09		1,09	1,09
-782770	23-085-004-00108-0001	ALGODÓN	R		1,21		1,21	1,21
-457072	23-085-005-00117-0001	HUERTA	R		1,20		1,20	1,20
4151125	23-058-001-00016-0002	OLIVAR	R		1,58		1,58	1,58
4803282	23-085-004-00108-0003	ALGODÓN	R		0,40		0,40	0,40
170000006375984	23-085-005-00007-0001	ALGODÓN	R		1,87		1,87	1,87

**INCIDENCIAS****INCIDENCIA DESCRIPCIÓN**

74336 Recinto con uso declarado o cultivo declarado NO válido

Recinto:23-085-004-00108-00002 Cultivo:197000 TOMATE-SIN VARIEDAD Regadío Uso Sigpac:IM

(1) Con incidencias que retienen pago o deniegan el expediente.  
 (2) Se calcula sobre superficie declarada admisible.  
 (3) Aplicación del artículo 16 bis del RD 147/2023.

Puede verificar la integridad de una copia de este documento mediante la lectura del código QR adjunto o mediante el acceso a la dirección <https://ws050.juntadeandalucia.es/verificarFirma> indicando el código de VERIFICACIÓN

FIRMADO POR	RAQUEL MARIA ESPIN CRESPO	FECHA	26/06/2024
VERIFICACIÓN	Pk2jmMQ72K8YCCE9EQ8LU85ENJJ6M	PÁGINA	5648/8857





**APELLIDOS Y NOMBRE / RAZÓN SOCIAL**

BOLIVAR ROMAN JUAN ANTONIO

**NIF**

\*\*\*\*5429\*

**EXPEDIENTE**

1157222

**RESOLUCIÓN**

CONCESIÓN DE LA AYUDA

**DATOS DE MANTENIMIENTO UNIDADES**

**GRUPO DE PAGO**

ZONAS DE LIMITACIONES NATURALES

**Sup. Dec. Admisible**  
11,32

**Sup. Resuelta**  
11,32

**Sobredecl.**  
0,00

**% Sobredecl.**  
0,00

**RESUMEN DE PAGOS**

	<b>IMPORTE ( Euros )</b>			
	<b>RESUELTO</b>	<b>FEADER</b>	<b>MAPA</b>	<b>CAPADR</b>
Pago realizado	556,33	472,88	54,58	28,87
A pagar	54,95	46,71	5,39	2,85
<b>TOTAL</b>	<b>611,28</b>	<b>519,59</b>	<b>59,97</b>	<b>31,72</b>

**APLICACIÓN DE REDUCCIONES Y PENALIZACIONES (%)**

<b>Criterios de subvencionabilidad (1)</b>	<b>Presentación tardía</b>	<b>Omisión declaración</b>	<b>Condicionalidad</b>
0,00	0,00	0,00	0,00

**IMPORTE ( Euros )**

Calculado(2)	Reducción	Penalización	Reducción Penalización (3)	Penalización adicional	Resuelto	FEADER	MAPA	CAPADR
611,28 €	0,00 €	0,00 €	0,00 €	0,00 €	611,28 €	519,59 €	59,97 €	31,72 €
Importe Unitario:	54,00 €	Nuevo Importe Unitario:	54,00 €					

**RECINTOS PROPUESTOS**

<b>REF.</b>	<b>REFERENCIA SIGPAC</b>	<b>CULTIVO</b>	<b>S/R</b>	<b>USO SIGPAC</b>	<b>Sup. Dec. admisible</b>	<b>Sup. Campo</b>	<b>Sup. Determ.</b>	<b>Sup. Resuelta</b>
-1477394	23-085-004-00190-0003	OLIVAR	R		0,02		0,02	0,02
-1477393	23-085-004-00078-0004	OLIVAR	R		0,72		0,72	0,72
4151131	23-058-001-00151-0002	OLIVAR	R		4,45		4,45	4,45
4153047	23-085-004-00079-0002	OLIVAR	R		3,31		3,31	3,31
5544961	23-085-007-00099-0001	OLIVAR	R		2,82		2,82	2,82

(1) Con incidencias que retienen pago o deniegan el expediente.

(2) Se calcula sobre superficie declarada admisible.

(3) Aplicación del artículo 16 bis del RD 147/2023.

Puede verificar la integridad de una copia de este documento mediante la lectura del código QR adjunto o mediante el acceso a la dirección <https://ws050.juntadeandalucia.es/verificarFirma> indicando el código de VERIFICACIÓN

FIRMADO POR	RAQUEL MARIA ESPIN CRESPO	FECHA	26/06/2024
VERIFICACIÓN	Pk2jmMQ72K8YCCE9EQ8LU85ENJJ6M	PÁGINA	5649/8857





**APELLIDOS Y NOMBRE / RAZÓN SOCIAL**

BONILLA CASTRO MANUEL

**NIF**

\*\*\*6519\*

**EXPEDIENTE**

1250861

**RESOLUCIÓN**

CONCESIÓN DE LA AYUDA

**DATOS DE MANTENIMIENTO UNIDADES**

**GRUPO DE PAGO**

ZONAS DE LIMITACIONES NATURALES

**Sup. Dec. Admisible**

2,87

**Sup. Resuelta**

2,87

**Sobredecl.**

0,00

**% Sobredecl.**

0,00

**RESUMEN DE PAGOS**

	<b>IMPORTE ( Euros )</b>			
	<b>RESUELTO</b>	<b>FEADER</b>	<b>MAPA</b>	<b>CAPADR</b>
A pagar	154,98	131,73	15,20	8,05

**APLICACIÓN DE REDUCCIONES Y PENALIZACIONES (%)**

Criterios de subvencionabilidad (1)	Presentación tardía	Omisión declaración	Condicionalidad
0,00	0,00	0,00	0,00

**IMPORTE ( Euros )**

Calculado(2)	Reducción	Penalización	Reducción adicional (3)	Penalización adicional	Resuelto	FEADER	MAPA	CAPADR
154,98 €	0,00 €	0,00 €	0,00 €	0,00 €	154,98 €	131,73 €	15,20 €	8,05 €
Importe Unitario:	54,00 €	Nuevo Importe Unitario:		54,00 €				

**RECINTOS PROPUESTOS**

REF.	REFERENCIA SIGPAC	CULTIVO	S/R	USO SIGPAC	Sup. Dec. admisible	Sup. Campo	Sup. Determ.	Sup. Resuelta
-758876	23-060-028-00120-0001	OLIVAR	S		0,63		0,63	0,63
6840196	23-060-032-00327-0001	OLIVAR	S		0,14		0,14	0,14
1700000002962745	23-060-032-00325-0002	OLIVAR	S		0,01		0,01	0,01
1700000002962746	23-060-032-00326-0001	OLIVAR	S		0,01		0,01	0,01
1700000002962747	23-060-032-00327-0001	OLIVAR	S		0,13		0,13	0,13
1700000002962748	23-060-028-00120-0001	OLIVAR	S		0,62		0,62	0,62
1700000002962749	23-060-032-00328-0001	OLIVAR	S		0,34		0,34	0,34
1700000002962750	23-060-033-00052-0001	OLIVAR	S		0,02		0,02	0,02
1700000004476866	23-060-030-00010-0001	OLIVAR	S		0,94		0,94	0,94
1700000004476867	23-060-030-00011-0002	OLIVAR	S		0,03		0,03	0,03

(1) Con incidencias que retienen pago o deniegan el expediente.

(2) Se calcula sobre superficie declarada admisible.

(3) Aplicación del artículo 16 bis del RD 147/2023.

Puede verificar la integridad de una copia de este documento mediante la lectura del código QR adjunto o mediante el acceso a la dirección <https://ws050.juntadeandalucia.es/verificarFirma> indicando el código de VERIFICACIÓN

FIRMADO POR	RAQUEL MARIA ESPIN CRESPO	FECHA	26/06/2024
VERIFICACIÓN	Pk2jmMQ72K8YCCE9EQ8LU85ENJJJ6M	PÁGINA	5650/8857







**APELLIDOS Y NOMBRE / RAZÓN SOCIAL**  
 BONILLA GARRIDO ANTONIO JESUS

**NIF**  
 \*\*\*\*3102\*

**EXPEDIENTE**  
 1150214

**RESOLUCIÓN**  
 CONCESIÓN DE LA AYUDA

**DATOS DE MANTENIMIENTO UNIDADES**

**GRUPO DE PAGO**

ZONAS DE LIMITACIONES NATURALES

**Sup. Dec.  
 Admisible**  
 12,87

**Sup.  
 Resuelta**  
 12,87

**Sobredecl.**  
 0,00

**% Sobredecl.**  
 0,00

**RESUMEN DE PAGOS**

	<b>IMPORTE ( Euros )</b>			
	<b>RESUELTO</b>	<b>FEADER</b>	<b>MAPA</b>	<b>CAPADR</b>
Pago realizado	632,50	537,62	62,05	32,83
A pagar	62,48	53,11	6,13	3,24
<b>TOTAL</b>	<b>694,98</b>	<b>590,73</b>	<b>68,18</b>	<b>36,07</b>

**APLICACIÓN DE REDUCCIONES Y PENALIZACIONES (%)**

<b>Criterios de    subvencionabilidad (1)</b>	<b>Presentación    tardía</b>	<b>Omisión    declaración</b>	<b>Condicionidad</b>
0,00	0,00	0,00	0,00

**IMPORTE ( Euros )**

Calculado(2)	Reducción	Penalización	Reducción Penalización (3)	Penalización adicional	Resuelto	FEADER	MAPA	CAPADR
694,98 €	0,00 €	0,00 €	0,00 €	0,00 €	694,98 €	590,73 €	68,18 €	36,07 €
<b>Importe Unitario:</b>	<b>54,00 €</b>	<b>Nuevo Importe Unitario:</b>	<b>54,00 €</b>					

(1) Con incidencias que retienen pago o deniegan el expediente.  
 (2) Se calcula sobre superficie declarada admisible.  
 (3) Aplicación del artículo 16 bis del RD 147/2023.

Puede verificar la integridad de una copia de este documento mediante la lectura del código QR adjunto o mediante el acceso a la dirección <a href="https://ws050.juntadeandalucia.es/verificarFirma">https://ws050.juntadeandalucia.es/verificarFirma</a> indicando el código de VERIFICACIÓN					
FIRMADO POR	RAQUEL MARIA ESPIN CRESPO		FECHA		26/06/2024
VERIFICACIÓN	Pk2jmMQ72K8YCCE9EQ8LU85ENJJ6M		PÁGINA		5651/8857



**RECINTOS PROPUESTOS**

REF.	REFERENCIA SIGPAC	CULTIVO	S/R	USO SIGPAC	Sup. Dec. admisible	Sup. Campo	Sup. Determ.	Sup. Resuelta
-1335744	23-060-089-00088-0001	OLIVAR	S		0,02		0,02	0,02
-1335743	23-060-032-00225-0002	OLIVAR	S		0,04		0,04	0,04
-1335742	23-060-032-00225-0002	OLIVAR	S		1,55		1,55	1,55
-1095572	23-060-089-00182-0003	OLIVAR	S		0,29		0,29	0,29
-1095546	23-060-033-00150-0002	MELOCOTONEROS	R		0,47		0,47	0,47
-824762	23-060-032-00227-0004	OLIVAR	S		0,36		0,36	0,36
-508034	23-060-083-00038-0001	OLIVAR	S		0,01		0,01	0,01
-75752	23-060-034-00303-0007	OLIVAR	S		0,23		0,23	0,23
5101963	23-060-033-00143-0002	MELOCOTONEROS	R		0,14		0,14	0,14
5101964	23-060-033-00142-0003	SANDÍA	R		0,09		0,09	0,09
5101965	23-060-033-00143-0004	SANDÍA	R		0,13		0,13	0,13
5101966	23-060-033-00143-0005	MELOCOTONEROS	R		0,01		0,01	0,01
5101967	23-060-033-00144-0001	SANDÍA	R		0,03		0,03	0,03
5101968	23-060-033-00141-0002	MELOCOTONEROS	R		0,21		0,21	0,21
5101969	23-060-033-00142-0002	MELOCOTONEROS	R		0,12		0,12	0,12
5101970	23-060-033-00141-0004	SANDÍA	R		0,01		0,01	0,01
5132159	23-060-032-00225-0004	OLIVAR	S		0,10		0,10	0,10
5132161	23-060-032-00380-0001	OLIVAR	S		0,05		0,05	0,05
5132162	23-060-033-00103-0001	OLIVAR	S		0,22		0,22	0,22
5132163	23-060-087-00130-0001	OLIVAR	S		1,26		1,26	1,26
5132164	23-060-070-00018-0001	OLIVAR	S		0,83		0,83	0,83
5132165	23-060-032-00227-0001	OLIVAR	S		0,01		0,01	0,01
5132166	23-060-032-00227-0002	OLIVAR	S		0,02		0,02	0,02
5132170	23-060-070-00017-0001	OLIVAR	S		0,05		0,05	0,05
5132176	23-060-087-00131-0002	OLIVAR	S		0,04		0,04	0,01
5515068	23-060-033-00078-0002	MELOCOTONEROS	R		0,41		0,41	0,41
1700000006154178	23-060-034-00303-0003	OLIVAR	S		0,42		0,42	0,42
1700000006154179	23-060-089-00081-0004	OLIVAR	S		0,04		0,04	0,04
1700000006154180	23-060-069-00168-0002	OLIVAR	S		0,01		0,01	0,01
1700000006154181	23-060-069-00176-0001	OLIVAR	S		0,72		0,72	0,72
1700000006154182	23-060-083-00038-0001	OLIVAR	S		0,94		0,94	0,94
1700000006154184	23-060-089-00080-0004	OLIVAR	S		0,16		0,16	0,16
1700000006154185	23-060-060-00125-0003	OLIVAR	S		0,08		0,08	0,08
1700000006154186	23-060-060-00126-0001	OLIVAR	S		0,60		0,60	0,60
1700000006154187	23-060-060-00131-0001	OLIVAR	S		0,01		0,01	0,01
1700000006154188	23-060-032-00378-0001	OLIVAR	S		0,03		0,03	0,03
1700000006154189	23-060-032-00379-0001	OLIVAR	S		0,17		0,17	0,17
1700000006154190	23-060-032-00380-0001	OLIVAR	S		0,20		0,20	0,20
1700000006154191	23-060-032-00381-0001	OLIVAR	S		0,01		0,01	0,01
1700000006154192	23-060-032-00383-0008	OLIVAR	S		0,01		0,01	0,01
1700000006154193	23-060-060-00128-0001	OLIVAR	S		0,22		0,22	0,22
1700000006154194	23-060-089-00092-0001	OLIVAR	S		0,24		0,24	0,24
1700000006154196	23-060-033-00134-0001	OLIVAR	S		0,76		0,76	0,76
1700000006361506	23-060-060-00129-0001	OLIVAR	S		0,03		0,03	0,03
1700000006361507	23-060-060-00130-0001	OLIVAR	S		0,72		0,72	0,72
1700000006361508	23-060-069-00194-0009	OLIVAR	S		0,01		0,01	0,01
1700000006361509	23-060-069-00180-0001	OLIVAR	S		0,02		0,02	0,02
1700000006361510	23-060-069-00194-0001	OLIVAR	S		0,80		0,80	0,80

**INCIDENCIAS**

**INCIDENCIA DESCRIPCIÓN**

(1) Con incidencias que retienen pago o deniegan el expediente.  
 (2) Se calcula sobre superficie declarada admisible.  
 (3) Aplicación del artículo 16 bis del RD 147/2023.

Puede verificar la integridad de una copia de este documento mediante la lectura del código QR adjunto o mediante el acceso a la dirección <a href="https://ws050.juntadeandalucia.es/verificarFirma">https://ws050.juntadeandalucia.es/verificarFirma</a> indicando el código de VERIFICACIÓN					
FIRMADO POR	RAQUEL MARIA ESPIN CRESPO		FECHA		26/06/2024
VERIFICACIÓN	Pk2jmMQ72K8YCCE9EQ8LU85ENJJ6M		PÁGINA		5652/8857



**INCIDENCIAS**

**INCIDENCIA DESCRIPCIÓN**

4012 Existen líneas de declaración de la solicitud que presentan solapes de superficie gráfica con líneas de declaración de otras solicitudes.  
Recinto:23-060-087-00131-00002 Cultivo:101010 OLIVAR-PICUAL Secano Superficie solapada (Hectáreas):0,03

(1) Con incidencias que retienen pago o deniegan el expediente.  
(2) Se calcula sobre superficie declarada admisible.  
(3) Aplicación del artículo 16 bis del RD 147/2023.

Puede verificar la integridad de una copia de este documento mediante la lectura del código QR adjunto o mediante el acceso a la dirección <https://ws050.juntadeandalucia.es/verificarFirma> indicando el código de VERIFICACIÓN

FIRMADO POR	RAQUEL MARIA ESPIN CRESCO	FECHA	26/06/2024
VERIFICACIÓN	Pk2jmMQ72K8YCCE9EQ8LU85ENJJ6M	PÁGINA	5653/8857



**APELLIDOS Y NOMBRE / RAZÓN SOCIAL**

BONILLA LARA JOSE ANTONIO

**NIF**

\*\*\*\*4454\*

**EXPEDIENTE**

1191289

**RESOLUCIÓN**

CONCESIÓN DE LA AYUDA

**DATOS DE MANTENIMIENTO UNIDADES**

<b>GRUPO DE PAGO</b>	<b>Sup. Dec. Admisible</b>	<b>Sup. Resuelta</b>	<b>Sobredecl.</b>	<b>% Sobredecl.</b>
ZONAS DE LIMITACIONES NATURALES	37,35	37,35	0,00	0,00

**RESUMEN DE PAGOS**

	<b>IMPORTE ( Euros )</b>			
	<b>RESUELTO</b>	<b>FEADER</b>	<b>MAPA</b>	<b>CAPADR</b>
Pago realizado	1.081,20	919,02	106,06	56,12
A pagar	106,80	90,78	10,48	5,54
<b>TOTAL</b>	<b>1.188,00</b>	<b>1.009,80</b>	<b>116,54</b>	<b>61,66</b>

**APLICACIÓN DE REDUCCIONES Y PENALIZACIONES (%)**

<b>Crterios de subvencionabilidad (1)</b>	<b>Presentación tardía</b>	<b>Omisión declaración</b>	<b>Condicionalidad</b>
0,00	0,00	0,00	0,00

**IMPORTE ( Euros )**

Calculado(2)	Reducción	Penalización	Reducción Penalización (3)	Penalización adicional	Resuelto	FEADER	MAPA	CAPADR
1.188,00 €	0,00 €	0,00 €	0,00 €	0,00 €	1.188,00 €	1.009,80 €	116,54 €	61,66 €
Importe Unitario:	54,00 €	Nuevo Importe Unitario:	31,81 €					

**RECINTOS PROPUESTOS**

<b>REF.</b>	<b>REFERENCIA SIGPAC</b>	<b>CULTIVO</b>	<b>USO S/R</b>	<b>Sup. Dec. admisible</b>	<b>Sup. Campo</b>	<b>Sup. Determ.</b>	<b>Sup. Resuelta</b>
-1527320	23-069-012-00077-0002	OLIVAR	S	0,01		0,01	0,01
-1527317	23-069-012-00078-0001	OLIVAR	S	0,08		0,08	0,08
-141735	14-063-004-00135-0001	OLIVAR	S	0,01		0,01	0,01
1700000003577785	14-063-003-00147-0001	OLIVAR	S	2,91		2,91	2,91
1700000003577786	14-063-004-00022-0001	OLIVAR	S	1,20		1,20	1,20
1700000003577787	14-063-004-00024-0001	OLIVAR	S	0,03		0,03	0,03
1700000003577789	23-069-013-00003-0001	OLIVAR	S	5,97		5,97	5,97
1700000003577790	14-063-004-00031-0001	OLIVAR	S	2,43		2,43	2,43
1700000003577791	23-069-012-00076-0001	OLIVAR	S	0,01		0,01	0,01
1700000003577792	23-069-012-00079-0001	OLIVAR	S	0,29		0,29	0,29
1700000003577793	23-069-012-00081-0002	OLIVAR	S	0,01		0,01	0,01
1700000003577794	14-063-004-00028-0001	OLIVAR	S	5,21		5,21	5,21
1700000003577830	23-041-008-00003-0001	OLIVAR	S	0,92		0,92	0,92
1700000003577831	23-041-008-00004-0001	OLIVAR	S	1,53		1,53	1,53
1700000003577833	23-077-005-00007-0002	OLIVAR	S	0,01		0,01	0,01
1700000003577834	23-077-005-00008-0001	OLIVAR	S	0,11		0,11	0,11
1700000003577835	23-077-006-00114-0001	OLIVAR	S	0,25		0,25	0,25
1700000003577836	23-077-006-00115-0001	OLIVAR	S	0,83		0,83	0,83
1700000003577837	23-077-004-09001-0006	OLIVAR	S	0,13		0,13	0,13
1700000003577838	23-077-006-00111-0001	OLIVAR	S	1,90		1,90	1,90
1700000003577839	23-077-006-00112-0002	OLIVAR	S	2,26		2,26	2,26
1700000003577840	23-077-008-00101-0002	OLIVAR	S	10,83		10,83	10,83
1700000003577841	23-077-008-00102-0001	OLIVAR	S	0,42		0,42	0,42

(1) Con incidencias que retienen pago o deniegan el expediente.

(2) Se calcula sobre superficie declarada admisible.

(3) Aplicación del artículo 16 bis del RD 147/2023.

Puede verificar la integridad de una copia de este documento mediante la lectura del código QR adjunto o mediante el acceso a la dirección <https://ws050.juntadeandalucia.es/verificarFirma> indicando el código de VERIFICACIÓN

FIRMADO POR	RAQUEL MARIA ESPIN CRESPO	FECHA	26/06/2024
VERIFICACIÓN	Pk2jmMQ72K8YCCE9EQ8LU85ENJJ6M	PÁGINA	5654/8857



**APELLIDOS Y NOMBRE / RAZÓN SOCIAL**

BONILLA LOPEZ JOSE ANTONIO

**NIF**

\*\*\*\*2882\*

**EXPEDIENTE**

1085864

**RESOLUCIÓN**

CONCESIÓN DE LA AYUDA

**DATOS DE MANTENIMIENTO UNIDADES****GRUPO DE PAGO**

ZONAS DE LIMITACIONES NATURALES

**Sup. Dec.  
Admisible**

5,71

**Sup.  
Resuelta**

5,71

**Sobredecl.**

0,00

**% Sobredecl.**

0,00

**RESUMEN DE PAGOS**

	<b>IMPORTE ( Euros )</b>			
	<b>RESUELTO</b>	<b>FEADER</b>	<b>MAPA</b>	<b>CAPADR</b>
Pago realizado	280,62	238,53	27,53	14,56
A pagar	27,72	23,56	2,72	1,44
<b>TOTAL</b>	<b>308,34</b>	<b>262,09</b>	<b>30,25</b>	<b>16,00</b>

**APLICACIÓN DE REDUCCIONES Y PENALIZACIONES (%)**

<b>Criterios de subvencionabilidad (1)</b>	<b>Presentación tardía</b>	<b>Omisión declaración</b>	<b>Condicionalidad</b>
0,00	0,00	0,00	0,00

**IMPORTE ( Euros )**

Calculado(2)	Reducción	Penalización	Reducción Penalización (3)	Penalización adicional	Resuelto	FEADER	MAPA	CAPADR
308,34 €	0,00 €	0,00 €	0,00 €	0,00 €	308,34 €	262,09 €	30,25 €	16,00 €
Importe Unitario:	54,00 €	Nuevo Importe Unitario:	54,00 €					

**RECINTOS PROPUESTOS**

<b>REF.</b>	<b>REFERENCIA SIGPAC</b>	<b>CULTIVO</b>	<b>S/R</b>	<b>USO SIGPAC</b>	<b>Sup. Dec. admisible</b>	<b>Sup. Campo</b>	<b>Sup. Determ.</b>	<b>Sup. Resuelta</b>
4115412	23-060-028-00030-0001	OLIVAR	S		3,23		3,23	3,23
1700000005140077	23-060-026-00240-0001	OLIVAR	S		0,94		0,94	0,94
1700000005140078	23-060-026-00270-0001	OLIVAR	S		0,47		0,47	0,47
1700000005140079	23-060-026-00272-0002	OLIVAR	S		1,00		1,00	1,00
1700000005140092	23-060-026-00240-0003	OLIVAR	S		0,07		0,07	0,07

(1) Con incidencias que retienen pago o deniegan el expediente.

(2) Se calcula sobre superficie declarada admisible.

(3) Aplicación del artículo 16 bis del RD 147/2023.

Puede verificar la integridad de una copia de este documento mediante la lectura del código QR adjunto o mediante el acceso a la dirección <https://ws050.juntadeandalucia.es/verificarFirma> indicando el código de VERIFICACIÓN

FIRMADO POR	RAQUEL MARIA ESPIN CRESPO	FECHA	26/06/2024
VERIFICACIÓN	Pk2jmMQ72K8YCCE9EQ8LU85ENJJ6M	PÁGINA	5655/8857



**APELLIDOS Y NOMBRE / RAZÓN SOCIAL**

BONILLA PAREJA JUAN CARLOS

**NIF**

\*\*\*\*0223\*

**EXPEDIENTE**

1043114

**RESOLUCIÓN**

CONCESIÓN DE LA AYUDA

**DATOS DE MANTENIMIENTO UNIDADES**

<b>GRUPO DE PAGO</b>	<b>Sup. Dec. Admisible</b>	<b>Sup. Resuelta</b>	<b>Sobredecl.</b>	<b>% Sobredecl.</b>
ZONAS DE LIMITACIONES NATURALES	11,06	11,06	0,00	0,00

**RESUMEN DE PAGOS**

	<b>IMPORTE ( Euros )</b>			
	<b>RESUELTO</b>	<b>FEADER</b>	<b>MAPA</b>	<b>CAPADR</b>
Pago realizado	543,55	462,01	53,32	28,21
A pagar	53,69	45,64	5,27	2,78
<b>TOTAL</b>	<b>597,24</b>	<b>507,65</b>	<b>58,59</b>	<b>30,99</b>

**APLICACIÓN DE REDUCCIONES Y PENALIZACIONES (%)**

<b>Crterios de subvencionabilidad (1)</b>	<b>Presentación tardía</b>	<b>Omisión declaración</b>	<b>Condicionalidad</b>
0,00	0,00	0,00	0,00

**IMPORTE ( Euros )**

Calculado(2)	Reducción	Penalización	Reducción Penalización (3)	Penalización adicional	Resuelto	FEADER	MAPA	CAPADR
597,24 €	0,00 €	0,00 €	0,00 €	0,00 €	597,24 €	507,65 €	58,59 €	31,00 €
Importe Unitario:	54,00 €	Nuevo Importe Unitario:	54,00 €					

**RECINTOS PROPUESTOS**

<b>REF.</b>	<b>REFERENCIA SIGPAC</b>	<b>CULTIVO</b>	<b>S/R</b>	<b>USO SIGPAC</b>	<b>Sup. Dec. admisible</b>	<b>Sup. Campo</b>	<b>Sup. Determ.</b>	<b>Sup. Resuelta</b>
170000003559926	23-060-070-00126-0001	OLIVAR	S		0,82		0,82	0,82
1700000003559927	23-060-070-00127-0001	OLIVAR	S		0,07		0,07	0,07
1700000003559928	23-060-070-00125-0002	OLIVAR	S		0,05		0,05	0,05
1700000005448641	23-060-077-00061-0001	OLIVAR	S		0,74		0,74	0,74
1700000005448642	23-060-077-00063-0001	OLIVAR	S		2,61		2,61	2,61
1700000005448643	23-060-077-00188-0004	OLIVAR	S		0,10		0,10	0,10
1700000005448644	23-060-086-00051-0001	OLIVAR	S		0,04		0,04	0,04
1700000005448645	23-060-086-00052-0001	OLIVAR	S		0,32		0,32	0,32
1700000005448646	23-060-091-00103-0002	OLIVAR	S		3,32		3,32	3,32
1700000005448647	23-060-091-00096-0001	OLIVAR	S		0,40		0,40	0,40
1700000005525293	23-060-011-00022-0001	OLIVAR	S		0,14		0,14	0,00
1700000005525294	23-060-011-00031-0001	OLIVAR	S		0,02		0,02	0,00
1700000005525295	23-060-011-00054-0003	OLIVAR	R		1,04		1,04	1,04
1700000005525296	23-060-091-00061-0002	OLIVAR	S		0,29		0,29	0,29
1700000005525297	23-060-075-00049-0001	OLIVAR	S		1,26		1,26	1,26

**INCIDENCIAS****INCIDENCIA DESCRIPCIÓN**

- 242 Recinto pendiente de acreditación de titularidad.  
 Recinto:23-060-011-00022-00001 Cultivo:101010 OLIVAR-PICUAL Secano  
 Recinto:23-060-011-00031-00001 Cultivo:101010 OLIVAR-PICUAL Secano

(1) Con incidencias que retienen pago o deniegan el expediente.  
 (2) Se calcula sobre superficie declarada admisible.  
 (3) Aplicación del artículo 16 bis del RD 147/2023.

Puede verificar la integridad de una copia de este documento mediante la lectura del código QR adjunto o mediante el acceso a la dirección <https://ws050.juntadeandalucia.es/verificarFirma> indicando el código de VERIFICACIÓN

FIRMADO POR	RAQUEL MARIA ESPIN CRESPO	FECHA	26/06/2024
VERIFICACIÓN	Pk2jmMQ72K8YCCE9EQ8LU85ENJJ6M	PÁGINA	5656/8857



**APELLIDOS Y NOMBRE / RAZÓN SOCIAL**

BUENO CASADO MARIA LUISA

**NIF**

\*\*\*0172\*

**EXPEDIENTE**

1063746

**RESOLUCIÓN**

CONCESIÓN DE LA AYUDA

**DATOS DE MANTENIMIENTO UNIDADES****GRUPO DE PAGO**

ZONAS DE LIMITACIONES NATURALES

**Sup. Dec.  
Admisible**

8,58

**Sup.  
Resuelta**

8,58

**Sobredecl.**

0,00

**% Sobredecl.**

0,00

**RESUMEN DE PAGOS**

	<b>IMPORTE ( Euros )</b>			
	<b>RESUELTO</b>	<b>FEADER</b>	<b>MAPA</b>	<b>CAPADR</b>
Pago realizado	409,02	347,67	40,13	21,22
A pagar	40,40	34,34	3,96	2,10
<b>TOTAL</b>	<b>449,42</b>	<b>382,01</b>	<b>44,09</b>	<b>23,32</b>

**APLICACIÓN DE REDUCCIONES Y PENALIZACIONES (%)**

<b>Criterios de subvencionabilidad (1)</b>	<b>Presentación tardía</b>	<b>Omisión declaración</b>	<b>Condicionabilidad</b>
0,00	0,00	3,00	0,00

**IMPORTE ( Euros )**

Calculado(2)	Reducción	Penalización	Reducción Penalización (3)	Penalización adicional	Resuelto	FEADER	MAPA	CAPADR
463,32 €	0,00 €	0,00 €	0,00 €	0,00 €	449,42 €	382,01 €	44,09 €	23,32 €
Importe Unitario:	54,00 €	Nuevo Importe Unitario:	54,00 €					

**RECINTOS PROPUESTOS**

<b>REF.</b>	<b>REFERENCIA SIGPAC</b>	<b>CULTIVO</b>	<b>S/R</b>	<b>USO SIGPAC</b>	<b>Sup. Dec. admisible</b>	<b>Sup. Campo</b>	<b>Sup. Determ.</b>	<b>Sup. Resuelta</b>
5234381	23-056-009-00030-0001	OLIVAR	R		1,65		1,65	1,65
1700000006163187	23-056-001-00074-0001	OLIVAR	S		0,59		0,59	0,59
1700000006163188	23-056-001-00075-0001	OLIVAR	S		1,25		1,25	1,25
1700000006163189	23-056-001-00076-0001	OLIVAR	S		1,35		1,35	1,35
1700000006163190	23-056-001-00077-0001	OLIVAR	S		0,35		0,35	0,35
1700000006163194	23-056-009-00031-0001	OLIVAR	R		1,47		1,47	1,47
1700000006163195	23-056-009-00032-0002	OLIVAR	R		1,92		1,92	1,92

**INCIDENCIAS****INCIDENCIA DESCRIPCIÓN**

256 Solicitud con recintos no declarados en campaña actual con una reducción por omisión de superficie superior al 3%  
CÓDIGO PARA EL PORCENTAJE DE REDUCCIÓN POR OMISIÓN QUE CORRESPONDE A LA SOLICITUD:3

(1) Con incidencias que retienen pago o deniegan el expediente.  
(2) Se calcula sobre superficie declarada admisible.  
(3) Aplicación del artículo 16 bis del RD 147/2023.

Puede verificar la integridad de una copia de este documento mediante la lectura del código QR adjunto o mediante el acceso a la dirección <https://ws050.juntadeandalucia.es/verificarFirma> indicando el código de VERIFICACIÓN

FIRMADO POR	RAQUEL MARIA ESPIN CRESPO	FECHA	26/06/2024
VERIFICACIÓN	Pk2jmMQ72K8YCCE9EQ8LU85ENJJ6M	PÁGINA	5657/8857



**APELLIDOS Y NOMBRE / RAZÓN SOCIAL**

BUENO MELERO JOSE

**NIF**

\*\*\*\*8124\*

**EXPEDIENTE**

1013542

**RESOLUCIÓN**

CONCESIÓN DE LA AYUDA

**DATOS DE MANTENIMIENTO UNIDADES****GRUPO DE PAGO**

ZONAS DE LIMITACIONES NATURALES

**Sup. Dec.  
Admisible**

9,17

**Sup.  
Resuelta**

9,17

**Sobredecl.**

0,00

**% Sobredecl.**

0,00

**RESUMEN DE PAGOS**

	<b>IMPORTE ( Euros )</b>			
	<b>RESUELTO</b>	<b>FEADER</b>	<b>MAPA</b>	<b>CAPADR</b>
Pago realizado	450,66	383,06	44,21	23,39
A pagar	44,52	37,84	4,37	2,31
<b>TOTAL</b>	<b>495,18</b>	<b>420,90</b>	<b>48,58</b>	<b>25,70</b>

**APLICACIÓN DE REDUCCIONES Y PENALIZACIONES (%)**

<b>Criterios de subvencionabilidad (1)</b>	<b>Presentación tardía</b>	<b>Omisión declaración</b>	<b>Condicionalidad</b>
0,00	0,00	0,00	0,00

**IMPORTE ( Euros )**

Calculado(2)	Reducción	Penalización	Reducción Penalización (3)	Penalización adicional	Resuelto	FEADER	MAPA	CAPADR
495,18 €	0,00 €	0,00 €	0,00 €	0,00 €	495,18 €	420,90 €	48,58 €	25,70 €
<b>Importe Unitario:</b>	<b>54,00 €</b>	<b>Nuevo Importe Unitario:</b>	<b>54,00 €</b>					

**RECINTOS PROPUESTOS**

<b>REF.</b>	<b>REFERENCIA SIGPAC</b>	<b>CULTIVO</b>	<b>S/R</b>	<b>USO SIGPAC</b>	<b>Sup. Dec. admisible</b>	<b>Sup. Campo</b>	<b>Sup. Determ.</b>	<b>Sup. Resuelta</b>
170000005908590	23-056-010-00021-0002	OLIVAR	S		0,04		0,04	0,04
1700000005908591	23-056-010-00022-0003	OLIVAR	S		0,02		0,02	0,02
1700000005908592	23-056-010-00179-0003	OLIVAR	S		0,12		0,12	0,12
1700000005908593	23-069-004-00178-0001	OLIVAR	S		0,59		0,59	0,59
1700000005908594	23-056-010-00178-0001	OLIVAR	R		2,53		2,53	2,53
1700000005908595	23-056-010-00180-0001	OLIVAR	R		1,03		1,03	1,03
1700000005908596	23-056-010-00136-0001	OLIVAR	S		0,02		0,02	0,02
1700000005908597	23-056-010-00021-0002	OLIVAR	S		0,02		0,02	0,02
1700000005908598	23-056-005-00018-0001	OLIVAR	S		0,93		0,93	0,93
1700000005908599	23-056-010-00020-0001	OLIVAR	R		0,17		0,17	0,17
1700000005908600	23-056-010-00019-0001	OLIVAR	S		0,07		0,07	0,07
1700000005908601	23-056-013-00098-0001	OLIVAR	S		2,10		2,10	2,10
1700000005908602	23-056-007-00061-0001	OLIVAR	S		1,53		1,53	1,53

(1) Con incidencias que retienen pago o deniegan el expediente.

(2) Se calcula sobre superficie declarada admisible.

(3) Aplicación del artículo 16 bis del RD 147/2023.

Puede verificar la integridad de una copia de este documento mediante la lectura del código QR adjunto o mediante el acceso a la dirección <https://ws050.juntadeandalucia.es/verificarFirma> indicando el código de VERIFICACIÓN

FIRMADO POR

RAQUEL MARIA ESPIN CRESPO

FECHA

26/06/2024

VERIFICACIÓN

Pk2jmMQ72K8YCCE9EQ8LU85ENJJ6M

PÁGINA

5658/8857





**APELLIDOS Y NOMBRE / RAZÓN SOCIAL**

BUENO RIVAS FERNANDO VICTOR

**NIF**

\*\*\*\*7231\*

**EXPEDIENTE**

1121791

**RESOLUCIÓN**

CONCESIÓN DE LA AYUDA

**DATOS DE MANTENIMIENTO UNIDADES****GRUPO DE PAGO**

ZONAS DE LIMITACIONES NATURALES

**Sup. Dec.  
Admisible**

31,15

**Sup.  
Resuelta**

31,15

**Sobredecl.**

0,00

**% Sobredecl.**

0,00

**RESUMEN DE PAGOS**

	<b>IMPORTE ( Euros )</b>			
	<b>RESUELTO</b>	<b>FEADER</b>	<b>MAPA</b>	<b>CAPADR</b>
Pago realizado	1.081,20	919,02	106,06	56,12
A pagar	106,80	90,78	10,48	5,54
<b>TOTAL</b>	<b>1.188,00</b>	<b>1.009,80</b>	<b>116,54</b>	<b>61,66</b>

**APLICACIÓN DE REDUCCIONES Y PENALIZACIONES (%)**

<b>Criterios de subvencionabilidad (1)</b>	<b>Presentación tardía</b>	<b>Omisión declaración</b>	<b>Condicionalidad</b>
0,00	0,00	0,00	0,00

**IMPORTE ( Euros )**

Calculado(2)	Reducción	Penalización	Reducción Penalización (3)	Penalización adicional	Resuelto	FEADER	MAPA	CAPADR
1.188,00 €	0,00 €	0,00 €	0,00 €	0,00 €	1.188,00 €	1.009,80 €	116,54 €	61,66 €
<b>Importe Unitario:</b>	<b>54,00 €</b>	<b>Nuevo Importe Unitario:</b>	<b>38,14 €</b>					

**RECINTOS PROPUESTOS**

<b>REF.</b>	<b>REFERENCIA SIGPAC</b>	<b>CULTIVO</b>	<b>S/R</b>	<b>USO SIGPAC</b>	<b>Sup. Dec. admisible</b>	<b>Sup. Campo</b>	<b>Sup. Determ.</b>	<b>Sup. Resuelta</b>
170000006830846	23-009-040-00010-0001	OLIVAR	R		29,80		29,80	29,80
170000006830847	23-087-020-00075-0002	OLIVAR	R		0,92		0,92	0,92
170000006830848	23-087-020-00075-0001	AVENA	R		0,43		0,43	0,43

(1) Con incidencias que retienen pago o deniegan el expediente.

(2) Se calcula sobre superficie declarada admisible.

(3) Aplicación del artículo 16 bis del RD 147/2023.

Puede verificar la integridad de una copia de este documento mediante la lectura del código QR adjunto o mediante el acceso a la dirección <https://ws050.juntadeandalucia.es/verificarFirma> indicando el código de VERIFICACIÓN

FIRMADO POR	RAQUEL MARIA ESPIN CRESPO	FECHA	26/06/2024
VERIFICACIÓN	Pk2jmMQ72K8YCCE9EQ8LU85ENJJ6M	PÁGINA	5659/8857



**APELLIDOS Y NOMBRE / RAZÓN SOCIAL**

BUENO RUZ MARIA LUISA

**NIF**

\*\*\*6245\*

**EXPEDIENTE**

1053261

**RESOLUCIÓN**

CONCESIÓN DE LA AYUDA

**DATOS DE MANTENIMIENTO UNIDADES****GRUPO DE PAGO**

ZONAS DE LIMITACIONES NATURALES

**Sup. Dec.  
Admisible**

16,81

**Sup.  
Resuelta**

16,81

**Sobredecl.**

0,00

**% Sobredecl.**

0,00

**RESUMEN DE PAGOS**

	<b>IMPORTE ( Euros )</b>			
	<b>RESUELTO</b>	<b>FEADER</b>	<b>MAPA</b>	<b>CAPADR</b>
Pago realizado	808,34	687,09	79,30	41,96
A pagar	79,85	67,87	7,83	4,15
<b>TOTAL</b>	<b>888,19</b>	<b>754,96</b>	<b>87,13</b>	<b>46,11</b>

**APLICACIÓN DE REDUCCIONES Y PENALIZACIONES (%)**

<b>Criterios de subvencionabilidad (1)</b>	<b>Presentación tardía</b>	<b>Omisión declaración</b>	<b>Condicionabilidad</b>
0,00	0,00	0,00	0,00

**IMPORTE ( Euros )**

Calculado(2)	Reducción	Penalización	Reducción Penalización (3)	Penalización adicional	Resuelto	FEADER	MAPA	CAPADR
888,19 €	0,00 €	0,00 €	0,00 €	0,00 €	888,19 €	754,96 €	87,13 €	46,10 €
Importe Unitario:	54,00 €	Nuevo Importe Unitario:	52,84 €					

**RECINTOS PROPUESTOS**

<b>REF.</b>	<b>REFERENCIA SIGPAC</b>	<b>CULTIVO</b>	<b>S/R</b>	<b>USO SIGPAC</b>	<b>Sup. Dec. admisible</b>	<b>Sup. Campo</b>	<b>Sup. Determ.</b>	<b>Sup. Resuelta</b>
-1235250	23-006-002-10023-0001	OLIVAR	R		1,84		1,84	1,84
-1235249	23-006-002-00023-0001	OLIVAR	R		1,88		1,88	1,88
4213123	23-007-003-00700-0002	OLIVAR	S		0,47		0,47	0,47
1700000005205497	23-007-003-00211-0001	OLIVAR	S		3,50		3,50	3,50
1700000005205498	23-007-009-00215-0001	OLIVAR	S		0,24		0,24	0,24
1700000005205499	23-056-001-00244-0001	OLIVAR	S		5,03		5,03	5,03
1700000005205503	23-006-001-00124-0001	OLIVAR	S		1,45		1,45	1,45
1700000005205508	23-006-001-00516-0001	OLIVAR	S		1,22		1,22	1,22
1700000005205509	23-006-001-00526-0001	OLIVAR	S		0,06		0,06	0,06
1700000005205510	23-007-001-00171-0001	OLIVAR	R		1,12		1,12	1,12

(1) Con incidencias que retienen pago o deniegan el expediente.

(2) Se calcula sobre superficie declarada admisible.

(3) Aplicación del artículo 16 bis del RD 147/2023.

Puede verificar la integridad de una copia de este documento mediante la lectura del código QR adjunto o mediante el acceso a la dirección <https://ws050.juntadeandalucia.es/verificarFirma> indicando el código de VERIFICACIÓN

FIRMADO POR	RAQUEL MARIA ESPIN CRESPO	FECHA	26/06/2024
VERIFICACIÓN	Pk2jmMQ72K8YCCE9EQ8LU85ENJJ6M	PÁGINA	5660/8857



**APELLIDOS Y NOMBRE / RAZÓN SOCIAL**

BURGOS PARRAS JUAN DE MATA

**NIF**

\*\*\*\*7449\*

**EXPEDIENTE**

1072609

**RESOLUCIÓN**

CONCESIÓN DE LA AYUDA

**DATOS DE MANTENIMIENTO UNIDADES****GRUPO DE PAGO**

ZONAS DE LIMITACIONES NATURALES

**Sup. Dec.  
Admisible**

27,87

**Sup.  
Resuelta**

27,87

**Sobredecl.**

0,00

**% Sobredecl.**

0,00

**RESUMEN DE PAGOS**

	<b>IMPORTE ( Euros )</b>			
	<b>RESUELTO</b>	<b>FEADER</b>	<b>MAPA</b>	<b>CAPADR</b>
Pago realizado	1.081,20	919,02	106,06	56,12
A pagar	106,80	90,78	10,48	5,54
<b>TOTAL</b>	<b>1.188,00</b>	<b>1.009,80</b>	<b>116,54</b>	<b>61,66</b>

**APLICACIÓN DE REDUCCIONES Y PENALIZACIONES (%)**

<b>Criterios de subvencionabilidad (1)</b>	<b>Presentación tardía</b>	<b>Omisión declaración</b>	<b>Condicionabilidad</b>
0,00	0,00	0,00	0,00

**IMPORTE ( Euros )**

Calculado(2)	Reducción	Penalización	Reducción Penalización (3)	Penalización adicional	Resuelto	FEADER	MAPA	CAPADR
1.188,00 €	0,00 €	0,00 €	0,00 €	0,00 €	1.188,00 €	1.009,80 €	116,54 €	61,66 €
<b>Importe Unitario:</b>	<b>54,00 €</b>	<b>Nuevo Importe Unitario:</b>	<b>42,63 €</b>					

**RECINTOS PROPUESTOS**

<b>REF.</b>	<b>REFERENCIA SIGPAC</b>	<b>CULTIVO</b>	<b>S/R</b>	<b>USO SIGPAC</b>	<b>Sup. Dec. admisible</b>	<b>Sup. Campo</b>	<b>Sup. Determ.</b>	<b>Sup. Resuelta</b>
170000005483687	23-027-001-00111-0001	OLIVAR	R		17,09		17,09	17,09
170000005483688	23-096-019-00400-0002	OLIVAR	S		1,30		1,30	1,30
170000005483689	23-096-019-00402-0001	OLIVAR	R		1,18		1,18	1,18
170000005483690	23-096-019-00448-0002	OLIVAR	R		4,50		4,50	4,50
170000005483692	23-096-019-00509-0002	OLIVAR	R		3,80		3,80	3,80

**INCIDENCIAS****INCIDENCIA DESCRIPCIÓN**

226 Recinto abandonado según SIGPAC por el que solicita alguna ayuda/práctica.  
Recinto:23-096-019-00449-00002 Cultivo:101010 OLIVAR-PICUAL Regadío

(1) Con incidencias que retienen pago o deniegan el expediente.

(2) Se calcula sobre superficie declarada admisible.

(3) Aplicación del artículo 16 bis del RD 147/2023.

Puede verificar la integridad de una copia de este documento mediante la lectura del código QR adjunto o mediante el acceso a la dirección <https://ws050.juntadeandalucia.es/verificarFirma> indicando el código de VERIFICACIÓN

FIRMADO POR	RAQUEL MARIA ESPIN CRESPO	FECHA	26/06/2024
VERIFICACIÓN	Pk2jmMQ72K8YCCE9EQ8LU85ENJJ6M	PÁGINA	5661/8857



**APELLIDOS Y NOMBRE / RAZÓN SOCIAL**

BURGOS PARRAS MATILDE

**NIF**

\*\*\*\*7473\*

**EXPEDIENTE**

1072521

**RESOLUCIÓN**

CONCESIÓN DE LA AYUDA

**DATOS DE MANTENIMIENTO UNIDADES****GRUPO DE PAGO**

ZONAS DE LIMITACIONES NATURALES

**Sup. Dec.  
Admisible**

31,21

**Sup.  
Resuelta**

31,21

**Sobredecl.**

0,00

**% Sobredecl.**

0,00

**RESUMEN DE PAGOS**

	<b>IMPORTE ( Euros )</b>			
	<b>RESUELTO</b>	<b>FEADER</b>	<b>MAPA</b>	<b>CAPADR</b>
Pago realizado	1.081,20	919,02	106,06	56,12
A pagar	106,80	90,78	10,48	5,54
<b>TOTAL</b>	<b>1.188,00</b>	<b>1.009,80</b>	<b>116,54</b>	<b>61,66</b>

**APLICACIÓN DE REDUCCIONES Y PENALIZACIONES (%)**

<b>Crterios de subvencionabilidad (1)</b>	<b>Presentación tardía</b>	<b>Omisión declaración</b>	<b>Condicionalidad</b>
0,00	0,00	0,00	0,00

**IMPORTE ( Euros )**

<b>Calculado(2)</b>	<b>Reducción</b>	<b>Penalización</b>	<b>Reducción Penalización (3)</b>	<b>Penalización adicional</b>	<b>Resuelto</b>	<b>FEADER</b>	<b>MAPA</b>	<b>CAPADR</b>
1.188,00 €	0,00 €	0,00 €	0,00 €	0,00 €	1.188,00 €	1.009,80 €	116,54 €	61,66 €
<b>Importe Unitario:</b>	<b>54,00 €</b>	<b>Nuevo Importe Unitario:</b>	<b>38,06 €</b>					

**RECINTOS PROPUESTOS**

<b>REF.</b>	<b>REFERENCIA SIGPAC</b>	<b>CULTIVO</b>	<b>S/R</b>	<b>USO SIGPAC</b>	<b>Sup. Dec. admisible</b>	<b>Sup. Campo</b>	<b>Sup. Determ.</b>	<b>Sup. Resuelta</b>
-1397513	23-027-001-00192-0001	ALGODÓN	R		1,00		1,00	1,00
-1254478	23-027-002-00213-0001	TRIGO DURO	S		1,48		1,48	1,48
-1254370	23-027-002-00213-0001	TRIGO DURO	S		8,76		8,76	8,76
-963385	23-096-019-00375-0002	OLIVAR	S		0,06		0,06	0,06
-461339	23-027-002-00213-0005	OLIVAR	R		0,18		0,18	0,18
1700000005485670	23-027-001-00065-0001	OLIVAR	S		2,55		2,55	2,55
1700000005485671	23-096-019-00387-0001	OLIVAR	S		0,61		0,61	0,61
1700000005485672	23-096-019-00509-0001	OLIVAR	S		2,82		2,82	2,82
1700000005485673	23-027-001-00161-0001	OLIVAR	S		0,20		0,20	0,20
1700000005485674	23-027-001-00199-0001	OLIVAR	S		0,26		0,26	0,26
1700000005485676	23-027-001-00192-0001	ALGODÓN	R		2,72		2,72	2,72
1700000005485677	23-027-002-00213-0001	BARBECHO TRADICIONAL	S		3,58		3,58	3,58
1700000005485678	23-027-002-00212-0005	HABAS	S		2,53		2,53	2,53
1700000005485679	23-096-019-00375-0001	OLIVAR	S		1,35		1,35	1,35
1700000005485680	23-027-002-00213-0001	BARBECHO TRADICIONAL	S		3,11		3,11	3,11

**Datos considerados para el Cálculo de la Carga Ganadera del expediente**

Superficie determinada para Cálculo Carga Ganadera: 0,00 ha

Carga Ganadera del Expediente: 0,00 ugm/ha

(1) Con incidencias que retienen pago o deniegan el expediente.  
(2) Se calcula sobre superficie declarada admisible.  
(3) Aplicación del artículo 16 bis del RD 147/2023.

Puede verificar la integridad de una copia de este documento mediante la lectura del código QR adjunto o mediante el acceso a la dirección <https://ws050.juntadeandalucia.es/verificarFirma> indicando el código de VERIFICACIÓN

FIRMADO POR	RAQUEL MARIA ESPIN CRESPO	FECHA	26/06/2024
VERIFICACIÓN	Pk2jmMQ72K8YCCE9EQ8LU85ENJJ6M	PÁGINA	5662/8857





**Incidencias de carga ganadera**

**INCIDENCIA DESCRIPCIÓN**

86132 Recinto superficie forrajera que no realiza la actividad de producción de pastoreo.  
Recinto:23-027-002-00213-00001 Cultivo:20000 BARBECHO TRADICIONAL-SIN VARIEDAD Secano  
Recinto:23-027-002-00213-00001 Cultivo:20000 BARBECHO TRADICIONAL-SIN VARIEDAD Secano

(1) Con incidencias que retienen pago o deniegan el expediente.  
(2) Se calcula sobre superficie declarada admisible.  
(3) Aplicación del artículo 16 bis del RD 147/2023.

Puede verificar la integridad de una copia de este documento mediante la lectura del código QR adjunto o mediante el acceso a la dirección <https://ws050.juntadeandalucia.es/verificarFirma> indicando el código de VERIFICACIÓN

FIRMADO POR	RAQUEL MARIA ESPIN CRESCO	FECHA	26/06/2024
VERIFICACIÓN	Pk2jmMQ72K8YCCE9EQ8LU85ENJJJ6M	PÁGINA	5663/8857



**APELLIDOS Y NOMBRE / RAZÓN SOCIAL**

BURGOS PRIETO ISABEL

**NIF**

\*\*\*\*2044\*

**EXPEDIENTE**

1015012

**RESOLUCIÓN**

CONCESIÓN DE LA AYUDA

**DATOS DE MANTENIMIENTO UNIDADES****GRUPO DE PAGO**

ZONAS DE LIMITACIONES NATURALES

**Sup. Dec.  
Admisible**

20,81

**Sup.  
Resuelta**

20,81

**Sobredecl.**

0,00

**% Sobredecl.**

0,00

**RESUMEN DE PAGOS**

	<b>IMPORTE ( Euros )</b>			
	<b>RESUELTO</b>	<b>FEADER</b>	<b>MAPA</b>	<b>CAPADR</b>
Pago realizado	957,64	813,99	93,94	49,71
A pagar	94,60	80,41	9,28	4,91
<b>TOTAL</b>	<b>1.052,24</b>	<b>894,40</b>	<b>103,22</b>	<b>54,62</b>

**APLICACIÓN DE REDUCCIONES Y PENALIZACIONES (%)**

<b>Criterios de subvencionabilidad (1)</b>	<b>Presentación tardía</b>	<b>Omisión declaración</b>	<b>Condicionalidad</b>
0,00	0,00	0,00	0,00

**IMPORTE ( Euros )**

Calculado(2)	Reducción	Penalización	Reducción Penalización (3)	Penalización adicional	Resuelto	FEADER	MAPA	CAPADR
1.052,24 €	0,00 €	0,00 €	0,00 €	0,00 €	1.052,24 €	894,40 €	103,22 €	54,62 €
<b>Importe Unitario:</b>	<b>54,00 €</b>	<b>Nuevo Importe Unitario:</b>	<b>50,56 €</b>					

**RECINTOS PROPUESTOS**

<b>REF.</b>	<b>REFERENCIA SIGPAC</b>	<b>CULTIVO</b>	<b>S/R</b>	<b>USO SIGPAC</b>	<b>Sup. Dec. admisible</b>	<b>Sup. Campo</b>	<b>Sup. Determ.</b>	<b>Sup. Resuelta</b>
-1229740	23-096-013-00350-0004	OLIVAR	R		0,05		0,05	0,05
-1229739	23-096-013-00350-0002	OLIVAR	R		0,03		0,03	0,03
-1229738	23-096-013-00123-0001	OLIVAR	R		0,01		0,01	0,01
170000005822293	23-096-013-00124-0001	OLIVAR	R		0,13		0,13	0,13
170000005822294	23-096-013-00125-0002	OLIVAR	R		2,77		2,77	2,77
170000005822295	23-096-023-00150-0001	OLIVAR	R		0,82		0,82	0,82
170000005822296	23-096-019-00514-0002	OLIVAR	R		6,76		6,76	6,76
170000005822297	23-096-019-00504-0001	OLIVAR	R		7,97		7,97	7,97
170000005822298	23-096-019-00505-0001	OLIVAR	R		0,52		0,52	0,52
170000005822299	23-096-019-00360-0001	OLIVAR	R		1,75		1,75	1,75

(1) Con incidencias que retienen pago o deniegan el expediente.

(2) Se calcula sobre superficie declarada admisible.

(3) Aplicación del artículo 16 bis del RD 147/2023.

Puede verificar la integridad de una copia de este documento mediante la lectura del código QR adjunto o mediante el acceso a la dirección <https://ws050.juntadeandalucia.es/verificarFirma> indicando el código de VERIFICACIÓN

FIRMADO POR	RAQUEL MARIA ESPIN CRESPO	FECHA	26/06/2024
VERIFICACIÓN	Pk2jmMQ72K8YCCE9EQ8LU85ENJJJ6M	PÁGINA	5664/8857





**APELLIDOS Y NOMBRE / RAZÓN SOCIAL**  
**CABALLERO CASTILLO JESUS FRANCISCO**  
**DATOS DE MANTENIMIENTO UNIDADES**

**NIF** \*\*\*\*2406\*      **EXPEDIENTE** 1023532      **RESOLUCIÓN** CONCESIÓN DE LA AYUDA

<b>GRUPO DE PAGO</b>	<b>Sup. Dec. Admisible</b>	<b>Sup. Resuelta</b>	<b>Sobredecl.</b>	<b>% Sobredecl.</b>
ZONAS DE LIMITACIONES NATURALES	26,72	26,72	0,00	0,00

**RESUMEN DE PAGOS**

	<b>IMPORTE ( Euros )</b>			
	<b>RESUELTO</b>	<b>FEADER</b>	<b>MAPA</b>	<b>CAPADR</b>
Pago realizado	1.081,20	919,02	106,06	56,12
A pagar	106,80	90,78	10,48	5,54
<b>TOTAL</b>	<b>1.188,00</b>	<b>1.009,80</b>	<b>116,54</b>	<b>61,66</b>

**APLICACIÓN DE REDUCCIONES Y PENALIZACIONES (%)**

<b>Criterios de subvencionabilidad (1)</b>	<b>Presentación tardía</b>	<b>Omisión declaración</b>	<b>Condicionalidad</b>
0,00	0,00	0,00	0,00

**IMPORTE ( Euros )**

Calculado(2)	Reducción	Penalización	Reducción Penalización (3)	Penalización adicional	Resuelto	FEADER	MAPA	CAPADR
1.188,00 €	0,00 €	0,00 €	0,00 €	0,00 €	1.188,00 €	1.009,80 €	116,54 €	61,66 €
Importe Unitario:	54,00 €	Nuevo Importe Unitario:	44,46 €					

**RECINTOS PROPUESTOS**

<b>REF.</b>	<b>REFERENCIA SIGPAC</b>	<b>CULTIVO</b>	<b>USO S/R SIGPAC</b>	<b>Sup. Dec. admisible</b>	<b>Sup. Campo</b>	<b>Sup. Determ.</b>	<b>Sup. Resuelta</b>
-1214382	23-039-021-09013-0001	OLIVAR	S	0,02		0,02	0,02
-1214381	23-039-021-00014-0001	OLIVAR	S	0,02		0,02	0,02
-1214380	23-039-021-00013-0002	OLIVAR	S	0,16		0,16	0,16
-883196	23-039-004-09007-0008	OLIVAR	S	0,70		0,70	0,70
-699841	23-039-021-09002-0003	OLIVAR	S	0,01		0,01	0,01
-491038	23-039-004-09003-0011	OLIVAR	S	0,34		0,34	0,34
4206859	23-039-034-00050-0002	OLIVAR	R	2,72		2,72	2,72
4206862	23-039-034-00050-0003	OLIVAR	R	0,05		0,05	0,05
4206864	23-039-005-00002-0002	OLIVAR	R	2,52		2,52	2,52
4206866	23-039-005-00043-0001	OLIVAR	R	1,96		1,96	1,96
4206868	23-039-005-00028-0001	OLIVAR	S	0,40		0,40	0,40
4206870	23-039-005-00003-0002	OLIVAR	R	0,48		0,48	0,48
4206873	23-039-005-00001-0003	OLIVAR	R	0,08		0,08	0,08
4206881	23-039-005-00049-0001	OLIVAR	R	0,03		0,03	0,03
4206885	23-039-005-09001-0007	OLIVAR	S	0,09		0,09	0,09
1700000005187871	23-039-004-00014-0001	OLIVAR	S	3,50		3,50	3,50
1700000005187873	23-039-021-00001-0001	OLIVAR	S	3,66		3,66	3,66
1700000005187875	23-039-021-00016-0002	OLIVAR	S	0,17		0,17	0,17
1700000005187877	23-039-021-09002-0002	OLIVAR	S	0,06		0,06	0,06
1700000005187879	23-039-004-00018-0001	OLIVAR	S	0,43		0,43	0,43
1700000005187880	23-039-004-00029-0002	OLIVAR	S	2,60		2,60	2,60
1700000005187881	23-039-004-00015-0001	OLIVAR	R	5,47		5,47	5,47
1700000005187882	23-039-036-00030-0002	OLIVAR	R	0,98		0,98	0,98
1700000005187883	23-039-022-09006-0002	OLIVAR	S	0,27		0,27	0,27

(1) Con incidencias que retienen pago o deniegan el expediente.

(2) Se calcula sobre superficie declarada admisible.

(3) Aplicación del artículo 16 bis del RD 147/2023.

Puede verificar la integridad de una copia de este documento mediante la lectura del código QR adjunto o mediante el acceso a la dirección <https://ws050.juntadeandalucia.es/verificarFirma> indicando el código de VERIFICACIÓN

<b>FIRMADO POR</b>	RAQUEL MARIA ESPIN CRESPO	<b>FECHA</b>	26/06/2024
<b>VERIFICACIÓN</b>	Pk2jmMQ72K8YCCE9EQ8LU85ENJJ6M	<b>PÁGINA</b>	5665/8857





**APELLIDOS Y NOMBRE / RAZÓN SOCIAL**

CABALLERO MARTINEZ MELANIA

**NIF**

\*\*\*9700\*

**EXPEDIENTE**

1253374

**RESOLUCIÓN**

CONCESIÓN DE LA AYUDA

**DATOS DE MANTENIMIENTO UNIDADES**

**GRUPO DE PAGO**

ZONAS DE LIMITACIONES NATURALES

**Sup. Dec. Admisible**

8,36

**Sup. Resuelta**

8,36

**Sobredecl.**

0,00

**% Sobredecl.**

0,00

**RESUMEN DE PAGOS**

	<b>IMPORTE ( Euros )</b>			
	<b>RESUELTO</b>	<b>FEADER</b>	<b>MAPA</b>	<b>CAPADR</b>
Pago realizado	410,86	349,22	40,31	21,32
A pagar	40,58	34,49	3,98	2,11
<b>TOTAL</b>	<b>451,44</b>	<b>383,71</b>	<b>44,29</b>	<b>23,43</b>

**APLICACIÓN DE REDUCCIONES Y PENALIZACIONES (%)**

<b>Criterios de subvencionabilidad (1)</b>	<b>Presentación tardía</b>	<b>Omisión declaración</b>	<b>Condicionabilidad</b>
0,00	0,00	0,00	0,00

**IMPORTE ( Euros )**

Calculado(2)	Reducción	Penalización	Reducción Penalización (3)	Penalización adicional	Resuelto	FEADER	MAPA	CAPADR
451,44 €	0,00 €	0,00 €	0,00 €	0,00 €	451,44 €	383,72 €	44,29 €	23,43 €
Importe Unitario:	54,00 €	Nuevo Importe Unitario:	54,00 €					

**RECINTOS PROPUESTOS**

<b>REF.</b>	<b>REFERENCIA SIGPAC</b>	<b>CULTIVO</b>	<b>S/R</b>	<b>USO SIGPAC</b>	<b>Sup. Dec. admisible</b>	<b>Sup. Campo</b>	<b>Sup. Determ.</b>	<b>Sup. Resuelta</b>
5090151	23-092-041-00024-0002	OLIVAR	R		8,36		8,36	8,36

(1) Con incidencias que retienen pago o deniegan el expediente.  
 (2) Se calcula sobre superficie declarada admisible.  
 (3) Aplicación del artículo 16 bis del RD 147/2023.

Puede verificar la integridad de una copia de este documento mediante la lectura del código QR adjunto o mediante el acceso a la dirección <https://ws050.juntadeandalucia.es/verificarFirma> indicando el código de VERIFICACIÓN

FIRMADO POR	RAQUEL MARIA ESPIN CRESPO	FECHA	26/06/2024
VERIFICACIÓN	Pk2jmMQ72K8YCCE9EQ8LU85ENJJJ6M	PÁGINA	5666/8857







**APELLIDOS Y NOMBRE / RAZÓN SOCIAL**

CABALLERO RUIZ RAQUEL

**NIF**

\*\*\*\*4745\*

**EXPEDIENTE**

1250302

**RESOLUCIÓN**

CONCESIÓN DE LA AYUDA

**DATOS DE MANTENIMIENTO UNIDADES**

**GRUPO DE PAGO**

ZONAS DE LIMITACIONES NATURALES

**Sup. Dec. Admisible**

3,66

**Sup. Resuelta**

3,66

**Sobredecl.**

0,00

**% Sobredecl.**

0,00

**RESUMEN DE PAGOS**

	<b>IMPORTE ( Euros )</b>			
	<b>RESUELTO</b>	<b>FEADER</b>	<b>MAPA</b>	<b>CAPADR</b>
Pago realizado	179,87	152,89	17,65	9,34
A pagar	17,77	15,10	1,74	0,93
<b>TOTAL</b>	<b>197,64</b>	<b>167,99</b>	<b>19,39</b>	<b>10,27</b>

**APLICACIÓN DE REDUCCIONES Y PENALIZACIONES (%)**

<b>Criterios de subvencionabilidad (1)</b>	<b>Presentación tardía</b>	<b>Omisión declaración</b>	<b>Condicionalidad</b>
0,00	0,00	0,00	0,00

**IMPORTE ( Euros )**

Calculado(2)	Reducción	Penalización	Reducción Penalización (3)	Penalización adicional	Resuelto	FEADER	MAPA	CAPADR
197,64 €	0,00 €	0,00 €	0,00 €	0,00 €	197,64 €	167,99 €	19,39 €	10,26 €
Importe Unitario:	54,00 €	Nuevo Importe Unitario:	54,00 €					

**RECINTOS PROPUESTOS**

<b>REF.</b>	<b>REFERENCIA SIGPAC</b>	<b>CULTIVO</b>	<b>S/R</b>	<b>USO SIGPAC</b>	<b>Sup. Dec. admisible</b>	<b>Sup. Campo</b>	<b>Sup. Determ.</b>	<b>Sup. Resuelta</b>
-1258110	23-003-039-00243-0001	OLIVAR	S		0,06		0,06	0,06
-1258109	23-003-039-00241-0001	OLIVAR	S		0,02		0,02	0,02
-1258108	23-003-039-00240-0001	OLIVAR	S		0,02		0,02	0,02
-1258107	23-003-039-00239-0002	OLIVAR	S		0,01		0,01	0,01
-1258106	23-003-039-00239-0002	OLIVAR	S		0,01		0,01	0,01
6935872	23-003-039-00426-0002	OLIVAR	S		0,07		0,07	0,07
6935878	23-003-039-00114-0001	OLIVAR	S		1,39		1,39	1,39
170000005221428	23-003-039-00241-0001	OLIVAR	S		0,96		0,96	0,96
170000005836617	23-003-039-00242-0003	OLIVAR	S		1,12		1,12	1,12

(1) Con incidencias que retienen pago o deniegan el expediente.

(2) Se calcula sobre superficie declarada admisible.

(3) Aplicación del artículo 16 bis del RD 147/2023.

Puede verificar la integridad de una copia de este documento mediante la lectura del código QR adjunto o mediante el acceso a la dirección <https://ws050.juntadeandalucia.es/verificarFirma> indicando el código de VERIFICACIÓN

FIRMADO POR	RAQUEL MARIA ESPIN CRESPO	FECHA	26/06/2024
VERIFICACIÓN	Pk2jmMQ72K8YCCE9EQ8LU85ENJJ6M	PÁGINA	5667/8857





**APELLIDOS Y NOMBRE / RAZÓN SOCIAL**

CABALLERO SANCHEZ ESTEBAN

**NIF**  
\*\*\*0173\*

**EXPEDIENTE**  
1282341

**RESOLUCIÓN**  
CONCESIÓN DE LA AYUDA

**DATOS DE MANTENIMIENTO UNIDADES**

**GRUPO DE PAGO**

ZONAS DE LIMITACIONES NATURALES

<b>Sup. Dec. Admisible</b>	<b>Sup. Resuelta</b>	<b>Sobredecl.</b>	<b>% Sobredecl.</b>
11,57	11,57	0,00	0,00

**RESUMEN DE PAGOS**

	<b>IMPORTE ( Euros )</b>			
	<b>RESUELTO</b>	<b>FEADER</b>	<b>MAPA</b>	<b>CAPADR</b>
A pagar	624,78	531,06	61,29	32,43

**APLICACIÓN DE REDUCCIONES Y PENALIZACIONES (%)**

<b>Criterios de subvencionabilidad (1)</b>	<b>Presentación tardía</b>	<b>Omisión declaración</b>	<b>Condicionabilidad</b>
0,00	0,00	0,00	0,00

**IMPORTE ( Euros )**

<b>Calculado(2)</b>	<b>Reducción</b>	<b>Penalización</b>	<b>Reducción Penalización (3)</b>	<b>Penalización adicional</b>	<b>Resuelto</b>	<b>FEADER</b>	<b>MAPA</b>	<b>CAPADR</b>
624,78 €	0,00 €	0,00 €	0,00 €	0,00 €	624,78 €	531,06 €	61,29 €	32,43 €
<b>Importe Unitario:</b>	54,00 €	<b>Nuevo Importe Unitario:</b>		54,00 €				

**RECINTOS PROPUESTOS**

<b>REF.</b>	<b>REFERENCIA SIGPAC</b>	<b>CULTIVO</b>	<b>S/R</b>	<b>USO SIGPAC</b>	<b>Sup. Dec. admisible</b>	<b>Sup. Campo</b>	<b>Sup. Determ.</b>	<b>Sup. Resuelta</b>
6925524	23-049-023-00357-0001	OLIVAR	R		2,81		2,81	2,81
6925525	23-049-011-00491-0001	OLIVAR	S		1,49		1,49	1,49
6925531	23-049-012-00095-0001	OLIVAR	R		1,13		1,13	1,13
6925539	23-049-023-00500-0001	OLIVAR	R		4,02		4,02	4,02
6925551	23-049-023-00508-0001	OLIVAR	R		0,08		0,08	0,08
6929103	23-049-023-00605-0001	OLIVAR	R		2,04		2,04	2,04

(1) Con incidencias que retienen pago o deniegan el expediente.  
 (2) Se calcula sobre superficie declarada admisible.  
 (3) Aplicación del artículo 16 bis del RD 147/2023.

Puede verificar la integridad de una copia de este documento mediante la lectura del código QR adjunto o mediante el acceso a la dirección <a href="https://ws050.juntadeandalucia.es/verificarFirma">https://ws050.juntadeandalucia.es/verificarFirma</a> indicando el código de VERIFICACIÓN					
FIRMADO POR	RAQUEL MARIA ESPIN CRESPO		FECHA		26/06/2024
VERIFICACIÓN	Pk2jmMQ72K8YCCE9EQ8LU85ENJJ6M		PÁGINA		5668/8857

**APELLIDOS Y NOMBRE / RAZÓN SOCIAL**

CABELLO BLANCO JUAN ANTONIO

**NIF**

\*\*\*\*2499\*

**EXPEDIENTE**

1165123

**RESOLUCIÓN**

CONCESIÓN DE LA AYUDA

**DATOS DE MANTENIMIENTO UNIDADES****GRUPO DE PAGO**

ZONAS DE LIMITACIONES NATURALES

**Sup. Dec.  
Admisible**

31,73

**Sup.  
Resuelta**

31,73

**Sobredecl.**

0,00

**% Sobredecl.**

0,00

**RESUMEN DE PAGOS**

	<b>IMPORTE ( Euros )</b>			
	<b>RESUELTO</b>	<b>FEADER</b>	<b>MAPA</b>	<b>CAPADR</b>
Pago realizado	1.080,86	918,74	106,04	56,09
A pagar	106,02	90,12	10,40	5,50
<b>TOTAL</b>	<b>1.186,88</b>	<b>1.008,86</b>	<b>116,44</b>	<b>61,59</b>

**APLICACIÓN DE REDUCCIONES Y PENALIZACIONES (%)**

<b>Criterios de subvencionabilidad (1)</b>	<b>Presentación tardía</b>	<b>Omisión declaración</b>	<b>Condicionabilidad</b>
0,00	0,00	0,00	0,00

**IMPORTE ( Euros )**

Calculado(2)	Reducción	Penalización	Reducción Penalización (3)	Penalización adicional	Resuelto	FEADER	MAPA	CAPADR
1.186,88 €	0,00 €	0,00 €	0,00 €	0,00 €	1.186,88 €	1.008,85 €	116,43 €	61,60 €
Importe Unitario:	54,00 €	Nuevo Importe Unitario:	37,41 €					

(1) Con incidencias que retienen pago o deniegan el expediente.

(2) Se calcula sobre superficie declarada admisible.

(3) Aplicación del artículo 16 bis del RD 147/2023.

Puede verificar la integridad de una copia de este documento mediante la lectura del código QR adjunto o mediante el acceso a la dirección <https://ws050.juntadeandalucia.es/verificarFirma> indicando el código de VERIFICACIÓN

FIRMADO POR	RAQUEL MARIA ESPIN CRESPO	FECHA	26/06/2024
VERIFICACIÓN	Pk2jmMQ72K8YCCE9EQ8LU85ENJJ6M	PÁGINA	5669/8857





**RECINTOS PROPUESTOS**

REF.	REFERENCIA SIGPAC	CULTIVO	S/R	USO SIGPAC	Sup. Dec. admisible	Sup. Campo	Sup. Determ.	Sup. Resuelta
-437692	23-009-023-00158-0020	OLIVAR	R		4,74		4,74	4,74
-437691	23-009-023-00155-0020	OLIVAR	S		0,03		0,03	0,03
4625480	23-009-045-00141-0001	OLIVAR	R		1,85		1,85	1,85
5228118	23-009-023-00154-0009	OLIVAR	R		1,45		1,45	1,45
1700000005163634	23-009-017-00272-0001	OLIVAR	S		0,41		0,41	0,41
1700000005163635	23-009-017-00273-0001	OLIVAR	S		0,27		0,27	0,27
1700000005163636	23-009-023-00107-0001	OLIVAR	R		7,04		7,04	7,04
1700000005163637	23-009-023-00137-0001	OLIVAR	R		3,41		3,41	3,41
1700000005163638	23-009-031-00164-0002	OLIVAR	R		3,09		3,09	3,09
1700000005163639	23-009-025-00027-0001	OLIVAR	R		0,39		0,39	0,39
1700000005163641	23-009-025-00031-0001	OLIVAR	S		0,04		0,04	0,04
1700000005163642	23-009-025-00032-0001	OLIVAR	R		1,44		1,44	1,44
1700000005163643	23-009-025-00034-0001	OLIVAR	S		0,01		0,01	0,01
1700000005163645	23-009-031-00460-0001	OLIVAR	R		1,58		1,58	1,58
1700000005163647	23-009-029-00019-0001	OLIVAR	S		0,01		0,01	0,01
1700000005163648	23-009-023-00118-0001	OLIVAR	S		0,05		0,05	0,05
1700000005163650	23-009-030-00156-0001	OLIVAR	S		0,01		0,01	0,00
1700000005163652	23-009-025-00026-0001	OLIVAR	R		0,90		0,90	0,90
1700000005163654	23-009-031-00478-0002	OLIVAR	R		0,75		0,75	0,75
1700000005163655	23-009-017-00352-0001	OLIVAR	S		0,52		0,52	0,52
1700000005163657	23-009-031-00167-0001	OLIVAR	R		0,42		0,42	0,42
1700000005163658	23-009-031-00129-0001	OLIVAR	S		0,01		0,01	0,01
1700000005163661	23-009-032-00382-0001	OLIVAR	S		0,02		0,02	0,00
1700000005163662	23-009-032-00385-0001	OLIVAR	R		0,62		0,62	0,62
1700000005163664	23-009-045-00128-0001	OLIVAR	R		1,23		1,23	1,23
1700000005163665	23-009-032-00388-0001	OLIVAR	R		0,44		0,44	0,44
1700000005163669	23-009-045-00099-0001	OLIVAR	R		1,03		1,03	1,03

**INCIDENCIAS**

**INCIDENCIA DESCRIPCIÓN**

- 218 Superficie bruta de cruce en un recinto en el conjunto de las solicitudes supera superficie total que SIGPAC establece para él.  
Recinto:23-009-032-00382-00001 Cultivo:101010 OLIVAR-PICUAL Secano Suma de superficies declaradas para este recinto por todos los solicitantes (Áreas):86 Superficie SIGPAC medida para este recinto (Áreas):84 Exceso de superficie declarada (Hectáreas):0,02 Suma de superficies declaradas para este recinto por el solicitante (Áreas):2
- 242 Recinto pendiente de acreditación de titularidad.  
Recinto:23-009-030-00156-00001 Cultivo:101010 OLIVAR-PICUAL Secano

(1) Con incidencias que retienen pago o deniegan el expediente.  
(2) Se calcula sobre superficie declarada admisible.  
(3) Aplicación del artículo 16 bis del RD 147/2023.

Puede verificar la integridad de una copia de este documento mediante la lectura del código QR adjunto o mediante el acceso a la dirección <a href="https://ws050.juntadeandalucia.es/verificarFirma">https://ws050.juntadeandalucia.es/verificarFirma</a> indicando el código de VERIFICACIÓN					
FIRMADO POR	RAQUEL MARIA ESPIN CRESPO		FECHA		26/06/2024
VERIFICACIÓN	Pk2jmMQ72K8YCCE9EQ8LU85ENJJJ6M		PÁGINA		5670/8857



**APELLIDOS Y NOMBRE / RAZÓN SOCIAL**

CABELLO MARTINEZ ANTONIO JESUS

**NIF**

\*\*\*\*1924\*

**EXPEDIENTE**

1172082

**RESOLUCIÓN**

CONCESIÓN DE LA AYUDA

**DATOS DE MANTENIMIENTO UNIDADES**

**GRUPO DE PAGO**

ZONAS DE LIMITACIONES NATURALES

**Sup. Dec.  
Admisible**

25,56

**Sup.  
Resuelta**

25,56

**Sobredecl.**

0,00

**% Sobredecl.**

0,00

**RESUMEN DE PAGOS**

	<b>IMPORTE ( Euros )</b>			
	<b>RESUELTO</b>	<b>FEADER</b>	<b>MAPA</b>	<b>CAPADR</b>
Pago realizado	1.079,51	917,58	105,90	56,03
A pagar	106,63	90,64	10,46	5,53
<b>TOTAL</b>	<b>1.186,14</b>	<b>1.008,22</b>	<b>116,36</b>	<b>61,56</b>

**APLICACIÓN DE REDUCCIONES Y PENALIZACIONES (%)**

<b>Criterios de subvencionabilidad (1)</b>	<b>Presentación tardía</b>	<b>Omisión declaración</b>	<b>Condicionabilidad</b>
0,00	0,00	0,00	0,00

**IMPORTE ( Euros )**

Calculado(2)	Reducción	Penalización	Reducción Penalización (3)	Penalización adicional	Resuelto	FEADER	MAPA	CAPADR
1.186,14 €	0,00 €	0,00 €	0,00 €	0,00 €	1.186,14 €	1.008,22 €	116,36 €	61,56 €
<b>Importe Unitario:</b>	<b>54,00 €</b>	<b>Nuevo Importe Unitario:</b>	<b>46,41 €</b>					

(1) Con incidencias que retienen pago o deniegan el expediente.

(2) Se calcula sobre superficie declarada admisible.

(3) Aplicación del artículo 16 bis del RD 147/2023.

Puede verificar la integridad de una copia de este documento mediante la lectura del código QR adjunto o mediante el acceso a la dirección <a href="https://ws050.juntadeandalucia.es/verificarFirma">https://ws050.juntadeandalucia.es/verificarFirma</a> indicando el código de VERIFICACIÓN				
FIRMADO POR	RAQUEL MARIA ESPIN CRESPO	FECHA	26/06/2024	
VERIFICACIÓN	Pk2jmMQ72K8YCCE9EQ8LU85ENJJ6M	PÁGINA	5671/8857	



**RECINTOS PROPUESTOS**

REF.	REFERENCIA SIGPAC	CULTIVO	S/R	USO SIGPAC	Sup. Dec. admisible	Sup. Campo	Sup. Determ.	Sup. Resuelta
-437693	23-009-024-00173-0001	OLIVAR	R		0,42		0,42	0,42
-28631	23-009-025-00899-0004	OLIVAR	S		0,04		0,04	0,00
4117973	23-009-031-00240-0001	OLIVAR	R		0,47		0,47	0,47
4771210	23-009-031-00239-0001	OLIVAR	R		0,48		0,48	0,48
5069426	23-009-003-00139-0001	OLIVAR	S		0,70		0,70	0,70
5069427	23-009-010-00159-0001	OLIVAR	S		0,22		0,22	0,22
5069429	23-009-018-00192-0001	OLIVAR	S		0,37		0,37	0,37
5069430	23-009-018-00202-0001	OLIVAR	S		0,52		0,52	0,52
5069432	23-009-019-00120-0002	OLIVAR	S		0,21		0,21	0,21
5069435	23-009-019-00121-0002	OLIVAR	S		0,06		0,06	0,06
5069437	23-009-019-00129-0001	OLIVAR	S		0,31		0,31	0,31
5069438	23-009-025-00024-0002	OLIVAR	R		0,51		0,51	0,51
5069440	23-009-026-00083-0001	OLIVAR	S		0,06		0,06	0,06
5069443	23-009-028-00217-0001	OLIVAR	R		1,30		1,30	1,30
5069444	23-009-028-00464-0001	OLIVAR	R		0,62		0,62	0,62
5069445	23-009-029-00576-0001	OLIVAR	R		2,30		2,30	2,30
5069446	23-009-029-00631-0001	OLIVAR	R		0,38		0,38	0,38
5069447	23-009-031-00087-0001	OLIVAR	R		0,35		0,35	0,35
5069449	23-009-031-00091-0001	OLIVAR	R		1,04		1,04	1,04
5069451	23-009-031-00108-0001	OLIVAR	R		0,58		0,58	0,58
5069464	23-009-038-00036-0002	OLIVAR	S		0,68		0,68	0,68
5224475	23-009-034-00023-0001	OLIVAR	R		1,28		1,28	1,28
5226261	23-009-017-00136-0001	OLIVAR	S		0,40		0,40	0,40
5226262	23-009-018-00460-0001	OLIVAR	S		0,44		0,44	0,44
5226263	23-009-018-00112-0001	OLIVAR	S		1,17		1,17	1,17
5226264	23-009-020-00236-0001	OLIVAR	S		0,12		0,12	0,12
5226265	23-009-027-00062-0001	OLIVAR	R		0,29		0,29	0,29
5226266	23-009-029-00711-0001	OLIVAR	R		2,26		2,26	2,26
5226268	23-009-033-00065-0001	OLIVAR	R		0,70		0,70	0,70
5229380	23-046-007-00275-0001	OLIVAR	S		0,39		0,39	0,39
5229382	23-074-006-00499-0002	OLIVAR	S		0,29		0,29	0,29
5229383	23-074-006-00498-0001	OLIVAR	S		0,27		0,27	0,27
5229384	23-074-007-00809-0001	OLIVAR	S		0,12		0,12	0,12
5229385	23-009-004-00071-0001	OLIVAR	S		0,25		0,25	0,25
5229386	23-009-032-00440-0001	OLIVAR	R		0,24		0,24	0,24
5229387	23-009-032-00436-0001	OLIVAR	R		0,16		0,16	0,16
5248581	23-009-031-00241-0001	OLIVAR	R		0,39		0,39	0,39
5780463	23-009-033-00031-0007	OLIVAR	R		0,39		0,39	0,39
1700000005164185	23-009-003-00347-0001	OLIVAR	S		0,01		0,01	0,01
1700000005164186	23-009-003-00348-0001	OLIVAR	S		0,15		0,15	0,15
1700000005164187	23-009-025-00875-0001	OLIVAR	R		1,52		1,52	1,52
1700000005164188	23-009-025-00894-0001	OLIVAR	R		0,31		0,31	0,31
1700000005164189	23-009-025-00895-0003	OLIVAR	R		0,31		0,31	0,31
1700000005164190	23-009-025-00896-0001	OLIVAR	S		0,01		0,01	0,01
1700000005164191	23-009-025-00897-0002	OLIVAR	S		0,01		0,01	0,01
1700000005164195	23-009-025-00897-0002	OLIVAR	S		0,04		0,04	0,04
1700000005164198	23-009-030-00223-0003	OLIVAR	S		0,04		0,04	0,04
1700000005164199	23-009-030-00222-0001	OLIVAR	R		1,04		1,04	1,04
1700000005164200	23-009-007-00084-0001	OLIVAR	S		0,29		0,29	0,29
1700000005164202	23-009-026-00105-0001	OLIVAR	R		0,75		0,75	0,75
1700000005164204	23-009-027-00433-0001	OLIVAR	R		0,21		0,21	0,21
1700000005164205	23-009-027-00434-0001	OLIVAR	R		0,13		0,13	0,13

(1) Con incidencias que retienen pago o deniegan el expediente.  
 (2) Se calcula sobre superficie declarada admisible.  
 (3) Aplicación del artículo 16 bis del RD 147/2023.

Puede verificar la integridad de una copia de este documento mediante la lectura del código QR adjunto o mediante el acceso a la dirección <a href="https://ws050.juntadeandalucia.es/verificarFirma">https://ws050.juntadeandalucia.es/verificarFirma</a> indicando el código de VERIFICACIÓN					
FIRMADO POR	RAQUEL MARIA ESPIN CRESPO		FECHA		26/06/2024
VERIFICACIÓN	Pk2jmMQ72K8YCCE9EQ8LU85ENJJ6M		PÁGINA		5672/8857



**INCIDENCIAS**

**INCIDENCIA DESCRIPCIÓN**

242 Recinto pendiente de acreditación de titularidad.  
Recinto:23-009-025-00899-00004 Cultivo:101010 OLIVAR-PICUAL Secano

(1) Con incidencias que retienen pago o deniegan el expediente.  
(2) Se calcula sobre superficie declarada admisible.  
(3) Aplicación del artículo 16 bis del RD 147/2023.

Puede verificar la integridad de una copia de este documento mediante la lectura del código QR adjunto o mediante el acceso a la dirección <https://ws050.juntadeandalucia.es/verificarFirma> indicando el código de VERIFICACIÓN

FIRMADO POR	RAQUEL MARIA ESPIN CRESCO	FECHA	26/06/2024
VERIFICACIÓN	Pk2jmMQ72K8YCCE9EQ8LU85ENJJ6M	PÁGINA	5673/8857



**APELLIDOS Y NOMBRE / RAZÓN SOCIAL**

CABEZA CASADO MARIA DEL CARMEN

**NIF**

\*\*\*\*1509\*

**EXPEDIENTE**

1053702

**RESOLUCIÓN**

CONCESIÓN DE LA AYUDA

**DATOS DE MANTENIMIENTO UNIDADES****GRUPO DE PAGO**

ZONAS DE LIMITACIONES NATURALES

**Sup. Dec.  
Admisible**

6,87

**Sup.  
Resuelta**

6,87

**Sobredecl.**

0,00

**% Sobredecl.**

0,00

**RESUMEN DE PAGOS**

	<b>IMPORTE ( Euros )</b>			
	<b>RESUELTO</b>	<b>FEADER</b>	<b>MAPA</b>	<b>CAPADR</b>
Pago realizado	337,63	286,98	33,12	17,53
A pagar	33,35	28,35	3,27	1,73
<b>TOTAL</b>	<b>370,98</b>	<b>315,33</b>	<b>36,39</b>	<b>19,26</b>

**APLICACIÓN DE REDUCCIONES Y PENALIZACIONES (%)**

<b>Crterios de subvencionabilidad (1)</b>	<b>Presentación tardía</b>	<b>Omisión declaración</b>	<b>Condicionalidad</b>
0,00	0,00	0,00	0,00

**IMPORTE ( Euros )**

Calculado(2)	Reducción	Penalización	Reducción Penalización (3)	Penalización adicional	Resuelto	FEADER	MAPA	CAPADR
370,98 €	0,00 €	0,00 €	0,00 €	0,00 €	370,98 €	315,33 €	36,39 €	19,26 €
Importe Unitario:	54,00 €	Nuevo Importe Unitario:	54,00 €					

**RECINTOS PROPUESTOS**

<b>REF.</b>	<b>REFERENCIA SIGPAC</b>	<b>CULTIVO</b>	<b>USO S/R SIGPAC</b>	<b>Sup. Dec. admisible</b>	<b>Sup. Campo</b>	<b>Sup. Determ.</b>	<b>Sup. Resuelta</b>
-892184	23-069-009-00609-0001	OLIVAR	S	0,68		0,68	0,68
5210409	23-069-023-00185-0001	OLIVAR	S	0,18		0,18	0,18
5210411	23-069-023-00184-0002	OLIVAR	S	0,12		0,12	0,12
5210421	23-069-009-00608-0001	OLIVAR	S	0,61		0,61	0,61
5315354	23-069-024-00257-0001	OLIVAR	S	0,53		0,53	0,53
1700000005242678	23-069-008-00149-0002	OLIVAR	S	0,01		0,01	0,01
1700000005242679	23-069-008-00152-0002	OLIVAR	S	0,07		0,07	0,07
1700000005242680	23-069-008-00245-0003	OLIVAR	S	0,59		0,59	0,59
1700000005242681	23-069-009-00018-0001	OLIVAR	S	0,30		0,30	0,30
1700000005242682	23-069-032-00020-0001	OLIVAR	S	0,67		0,67	0,67
1700000005242683	23-069-009-00487-0001	OLIVAR	S	0,56		0,56	0,56
1700000005242684	23-069-009-00488-0001	OLIVAR	S	0,53		0,53	0,53
1700000005242685	23-069-009-00489-0001	OLIVAR	S	0,02		0,02	0,02
1700000005242686	23-069-010-00565-0001	OLIVAR	S	0,65		0,65	0,65
1700000005242687	23-069-032-00018-0001	OLIVAR	S	0,08		0,08	0,08
1700000005242688	23-069-028-00145-0001	OLIVAR	S	0,25		0,25	0,25
1700000005242689	23-069-021-00787-0001	OLIVAR	S	1,02		1,02	1,02

(1) Con incidencias que retienen pago o deniegan el expediente.

(2) Se calcula sobre superficie declarada admisible.

(3) Aplicación del artículo 16 bis del RD 147/2023.

Puede verificar la integridad de una copia de este documento mediante la lectura del código QR adjunto o mediante el acceso a la dirección <https://ws050.juntadeandalucia.es/verificarFirma> indicando el código de VERIFICACIÓN

FIRMADO POR

RAQUEL MARIA ESPIN CRESPO

FECHA

26/06/2024

VERIFICACIÓN

Pk2jmMQ72K8YCCE9EQ8LU85ENJJJ6M

PÁGINA

5674/8857







**APELLIDOS Y NOMBRE / RAZÓN SOCIAL**

CABRERA CABRERA ESTEBAN

**NIF**

\*\*\*\*9538\*

**EXPEDIENTE**

1145235

**RESOLUCIÓN**

CONCESIÓN DE LA AYUDA

**DATOS DE MANTENIMIENTO UNIDADES**

**GRUPO DE PAGO**

ZONAS DE LIMITACIONES NATURALES

**Sup. Dec. Admisible**

11,20

**Sup. Resuelta**

11,20

**Sobredecl.**

0,00

**% Sobredecl.**

0,00

**RESUMEN DE PAGOS**

	<b>IMPORTE ( Euros )</b>			
	<b>RESUELTO</b>	<b>FEADER</b>	<b>MAPA</b>	<b>CAPADR</b>
Pago realizado	550,43	467,86	54,00	28,57
A pagar	54,37	46,21	5,33	2,83
<b>TOTAL</b>	<b>604,80</b>	<b>514,07</b>	<b>59,33</b>	<b>31,40</b>

**APLICACIÓN DE REDUCCIONES Y PENALIZACIONES (%)**

<b>Crterios de subvencionabilidad (1)</b>	<b>Presentación tardía</b>	<b>Omisión declaración</b>	<b>Condicionalidad</b>
0,00	0,00	0,00	0,00

**IMPORTE ( Euros )**

Calculado(2)	Reducción	Penalización	Reducción Penalización (3)	Penalización adicional	Resuelto	FEADER	MAPA	CAPADR
604,80 €	0,00 €	0,00 €	0,00 €	0,00 €	604,80 €	514,08 €	59,33 €	31,39 €
Importe Unitario:	54,00 €	Nuevo Importe Unitario:	54,00 €					

**RECINTOS PROPUESTOS**

<b>REF.</b>	<b>REFERENCIA SIGPAC</b>	<b>CULTIVO</b>	<b>USO S/R SIGPAC</b>	<b>Sup. Dec. admisible</b>	<b>Sup. Campo</b>	<b>Sup. Determ.</b>	<b>Sup. Resuelta</b>
-984857	23-060-025-00130-0004	OLIVAR	S	0,01		0,01	0,01
1700000005378753	23-060-025-00129-0001	OLIVAR	S	0,02		0,02	0,02
1700000005378755	23-060-025-00131-0001	OLIVAR	S	0,85		0,85	0,85
1700000005378757	23-060-091-00136-0001	OLIVAR	S	0,20		0,20	0,20
1700000005378758	23-086-027-00154-0001	OLIVAR	S	0,48		0,48	0,48
1700000005378759	23-086-027-00156-0001	OLIVAR	S	0,44		0,44	0,44
1700000005378760	23-086-027-00158-0001	OLIVAR	S	0,61		0,61	0,61
1700000005378761	23-086-027-00159-0001	OLIVAR	S	0,35		0,35	0,35
1700000005378762	23-086-027-00160-0002	OLIVAR	S	0,14		0,14	0,14
1700000005378764	23-060-026-00110-0001	OLIVAR	S	0,01		0,01	0,01
1700000005378765	23-060-026-00111-0004	OLIVAR	S	4,16		4,16	4,16
1700000005378766	23-060-026-00115-0002	OLIVAR	S	0,03		0,03	0,03
1700000005378767	23-060-026-00129-0002	OLIVAR	S	0,14		0,14	0,14
1700000005378768	23-060-091-00135-0003	OLIVAR	S	0,01		0,01	0,01
1700000005378769	23-060-091-00137-0001	OLIVAR	S	3,11		3,11	3,11
1700000005378770	23-060-091-00150-0001	OLIVAR	S	0,01		0,01	0,01
1700000005378771	23-060-026-00106-0002	OLIVAR	S	0,01		0,01	0,01
1700000005378774	23-060-026-09013-0009	OLIVAR	S	0,02		0,02	0,02
1700000005378780	23-060-026-00113-0001	OLIVAR	S	0,60		0,60	0,60

(1) Con incidencias que retienen pago o deniegan el expediente.

(2) Se calcula sobre superficie declarada admisible.

(3) Aplicación del artículo 16 bis del RD 147/2023.

Puede verificar la integridad de una copia de este documento mediante la lectura del código QR adjunto o mediante el acceso a la dirección <https://ws050.juntadeandalucia.es/verificarFirma> indicando el código de VERIFICACIÓN

FIRMADO POR	RAQUEL MARIA ESPIN CRESPO	FECHA	26/06/2024
VERIFICACIÓN	Pk2jmMQ72K8YCCCE9EQ8LU85ENJJ6M	PÁGINA	5675/8857



**APELLIDOS Y NOMBRE / RAZÓN SOCIAL**

CABRERA CHECA FRANCISCA MONICA

**NIF**

\*\*\*\*4137\*

**EXPEDIENTE**

1172084

**RESOLUCIÓN**

CONCESIÓN DE LA AYUDA

**DATOS DE MANTENIMIENTO UNIDADES****GRUPO DE PAGO**

ZONAS DE LIMITACIONES NATURALES

**Sup. Dec.  
Admisible**

15,02

**Sup.  
Resuelta**

15,02

**Sobredecl.**

0,00

**% Sobredecl.**

0,00

**RESUMEN DE PAGOS**

	<b>IMPORTE ( Euros )</b>			
	<b>RESUELTO</b>	<b>FEADER</b>	<b>MAPA</b>	<b>CAPADR</b>
Pago realizado	737,96	627,27	72,40	38,30
A pagar	72,90	61,97	7,15	3,78
<b>TOTAL</b>	<b>810,86</b>	<b>689,24</b>	<b>79,55</b>	<b>42,08</b>

**APLICACIÓN DE REDUCCIONES Y PENALIZACIONES (%)**

<b>Criterios de subvencionabilidad (1)</b>	<b>Presentación tardía</b>	<b>Omisión declaración</b>	<b>Condicionalidad</b>
0,00	0,00	0,00	0,00

**IMPORTE ( Euros )**

Calculado(2)	Reducción	Penalización	Reducción Penalización (3)	Penalización adicional	Resuelto	FEADER	MAPA	CAPADR
810,86 €	0,00 €	0,00 €	0,00 €	0,00 €	810,86 €	689,23 €	79,55 €	42,08 €
Importe Unitario:	54,00 €	Nuevo Importe Unitario:	53,99 €					

**RECINTOS PROPUESTOS**

<b>REF.</b>	<b>REFERENCIA SIGPAC</b>	<b>CULTIVO</b>	<b>S/R</b>	<b>USO SIGPAC</b>	<b>Sup. Dec. admisible</b>	<b>Sup. Campo</b>	<b>Sup. Determ.</b>	<b>Sup. Resuelta</b>
-1447120	23-009-018-00080-0001	OLIVAR	S		0,16		0,16	0,16
-437699	23-014-009-00158-0001	OLIVAR	R		0,04		0,04	0,04
-437698	23-009-032-10249-0002	OLIVAR	R		0,16		0,16	0,16
-437697	23-009-032-09035-0009	OLIVAR	R		0,02		0,02	0,02
-52907	23-009-018-00081-0001	OLIVAR	S		0,02		0,02	0,02
4106934	23-014-009-00156-0001	OLIVAR	R		0,02		0,02	0,02
4106935	23-014-009-00157-0001	OLIVAR	R		0,23		0,23	0,23
4106936	23-009-033-00091-0001	OLIVAR	R		0,20		0,20	0,20
4106937	23-009-025-00807-0001	OLIVAR	R		0,88		0,88	0,88
4106938	23-009-018-00080-0001	OLIVAR	S		0,69		0,69	0,69
4809561	23-009-032-00421-0001	OLIVAR	R		1,18		1,18	1,18
4809564	23-009-032-00478-0002	OLIVAR	R		1,21		1,21	1,21
4809565	23-014-010-00422-0001	OLIVAR	R		1,46		1,46	1,46
1700000006181135	23-009-029-00601-0001	OLIVAR	R		1,96		1,96	1,96
1700000006181137	23-009-032-00351-0001	OLIVAR	R		1,19		1,19	1,19
1700000006181141	23-009-032-00033-0001	OLIVAR	S		0,43		0,43	0,43
1700000006181142	23-009-018-00028-0001	OLIVAR	S		0,83		0,83	0,83
1700000006181143	23-009-032-00249-0001	OLIVAR	R		0,40		0,40	0,40
1700000006181144	23-009-030-00093-0001	OLIVAR	R		0,13		0,13	0,13
1700000006181146	23-009-022-00126-0001	OLIVAR	R		3,39		3,39	3,39
1700000006181147	23-009-030-00062-0001	OLIVAR	R		0,42		0,42	0,42

(1) Con incidencias que retienen pago o deniegan el expediente.

(2) Se calcula sobre superficie declarada admisible.

(3) Aplicación del artículo 16 bis del RD 147/2023.

Puede verificar la integridad de una copia de este documento mediante la lectura del código QR adjunto o mediante el acceso a la dirección <https://ws050.juntadeandalucia.es/verificarFirma> indicando el código de VERIFICACIÓN

FIRMADO POR	RAQUEL MARIA ESPIN CRESPO	FECHA	26/06/2024
VERIFICACIÓN	Pk2jmMQ72K8YCCCE9EQ8LU85ENJJ6M	PÁGINA	5676/8857





**APELLIDOS Y NOMBRE / RAZÓN SOCIAL**

CABRERA GAMEZ JUAN CARLOS

**NIF**

\*\*\*\*8121\*

**EXPEDIENTE**

1262608

**RESOLUCIÓN**

CONCESIÓN DE LA AYUDA

**DATOS DE MANTENIMIENTO UNIDADES**

**GRUPO DE PAGO**

ZONAS DE LIMITACIONES NATURALES

**Sup. Dec.  
Admisible**

30,59

**Sup.  
Resuelta**

30,59

**Sobredecl.**

0,00

**% Sobredecl.**

0,00

**RESUMEN DE PAGOS**

	<b><u>IMPORTE ( Euros )</u></b>			
	<b><u>RESUELTO</u></b>	<b><u>FEADER</u></b>	<b><u>MAPA</u></b>	<b><u>CAPADR</u></b>
Pago realizado	1.079,79	917,82	105,93	56,04
A pagar	106,66	90,66	10,46	5,54
<b>TOTAL</b>	<b>1.186,45</b>	<b>1.008,48</b>	<b>116,39</b>	<b>61,58</b>

**APLICACIÓN DE REDUCCIONES Y PENALIZACIONES (%)**

<b><u>Criterios de subvencionabilidad (1)</u></b>	<b><u>Presentación tardía</u></b>	<b><u>Omisión declaración</u></b>	<b><u>Condicionalidad</u></b>
0,00	0,00	0,00	0,00

**IMPORTE ( Euros )**

<b><u>Calculado(2)</u></b>	<b><u>Reducción</u></b>	<b><u>Penalización</u></b>	<b><u>Reducción Penalización (3)</u></b>	<b><u>Penalización adicional</u></b>	<b><u>Resuelto</u></b>	<b><u>FEADER</u></b>	<b><u>MAPA</u></b>	<b><u>CAPADR</u></b>
1.186,45 €	0,00 €	0,00 €	0,00 €	0,00 €	1.186,45 €	1.008,48 €	116,39 €	61,58 €
<b>Importe Unitario:</b>	<b>54,00 €</b>	<b>Nuevo Importe Unitario:</b>	<b>38,79 €</b>					

(1) Con incidencias que retienen pago o deniegan el expediente.  
 (2) Se calcula sobre superficie declarada admisible.  
 (3) Aplicación del artículo 16 bis del RD 147/2023.

Puede verificar la integridad de una copia de este documento mediante la lectura del código QR adjunto o mediante el acceso a la dirección <a href="https://ws050.juntadeandalucia.es/verificarFirma">https://ws050.juntadeandalucia.es/verificarFirma</a> indicando el código de VERIFICACIÓN				
FIRMADO POR	RAQUEL MARIA ESPIN CRESPO	FECHA	26/06/2024	
VERIFICACIÓN	Pk2jmMQ72K8YCCE9EQ8LU85ENJJJ6M	PÁGINA	5677/8857	

**RECINTOS PROPUESTOS**

REF.	REFERENCIA SIGPAC	CULTIVO	S/R	USO SIGPAC	Sup. Dec. admisible	Sup. Campo	Sup. Determ.	Sup. Resuelta
6852649	23-058-001-00165-0001	OLIVAR	R		1,54		1,54	1,54
6852660	23-063-038-00337-0001	OLIVAR	S		5,35		5,35	5,35
6852661	23-063-038-00328-0001	OLIVAR	S		0,08		0,08	0,08
6852662	23-063-038-00364-0003	OLIVAR	S		0,01		0,01	0,01
6852663	23-063-037-00184-0004	OLIVAR	S		0,12		0,12	0,12
6852664	23-063-038-00335-0001	OLIVAR	S		0,07		0,07	0,07
6852665	23-063-037-00198-0007	OLIVAR	S		0,73		0,73	0,73
6852666	23-063-038-00336-0001	OLIVAR	S		0,10		0,10	0,10
6852667	23-063-037-00201-0002	OLIVAR	S		0,70		0,70	0,70
6852668	23-063-037-00184-0008	OLIVAR	S		0,04		0,04	0,04
6852669	23-063-038-00330-0001	OLIVAR	S		0,04		0,04	0,04
6852670	23-063-038-00329-0001	OLIVAR	S		0,12		0,12	0,12
6852671	23-063-038-09003-0004	OLIVAR	S		0,02		0,02	0,00
6852672	23-063-037-00200-0001	OLIVAR	S		1,76		1,76	1,76
6852673	23-063-037-00184-0010	OLIVAR	S		0,01		0,01	0,01
6852674	23-063-038-00367-0001	OLIVAR	S		0,02		0,02	0,02
6852675	23-063-037-00184-0003	OLIVAR	S		4,06		4,06	4,06
6852676	23-063-038-00373-0010	OLIVAR	S		0,02		0,02	0,02
6852677	23-063-037-00197-0005	OLIVAR	S		0,07		0,07	0,07
6852712	23-063-038-00367-0001	OLIVAR	S		0,02		0,02	0,02
6852713	23-063-037-00200-0001	OLIVAR	S		1,76		1,76	1,76
6852714	23-063-038-00373-0010	OLIVAR	S		0,01		0,01	0,01
6852715	23-063-037-00184-0010	OLIVAR	S		0,01		0,01	0,01
6852716	23-063-038-00337-0001	OLIVAR	S		5,34		5,34	5,34
6852717	23-063-037-00184-0003	OLIVAR	S		4,08		4,08	4,08
6852718	23-063-038-00364-0003	OLIVAR	S		0,01		0,01	0,01
6852719	23-063-037-00197-0005	OLIVAR	S		0,02		0,02	0,02
6852720	23-063-038-00335-0001	OLIVAR	S		0,07		0,07	0,07
6852721	23-063-038-00336-0001	OLIVAR	S		0,10		0,10	0,10
6852722	23-063-037-00184-0004	OLIVAR	S		0,15		0,15	0,15
6852723	23-063-038-00330-0001	OLIVAR	S		0,04		0,04	0,04
6852724	23-063-037-00184-0008	OLIVAR	S		0,07		0,07	0,07
6852725	23-063-037-00207-0004	OLIVAR	S		0,01		0,01	0,01
6852726	23-063-038-00329-0001	OLIVAR	S		0,15		0,15	0,15
6852727	23-063-038-09003-0004	OLIVAR	S		0,02		0,02	0,00
6852728	23-063-038-00328-0001	OLIVAR	S		0,10		0,10	0,10
6852729	23-063-037-00198-0007	OLIVAR	S		0,74		0,74	0,74
6852730	23-063-037-00201-0002	OLIVAR	S		0,70		0,70	0,70
1700000002205558	23-009-001-00210-0001	OLIVAR	S		0,57		0,57	0,57
1700000002205559	23-009-018-00650-0001	OLIVAR	S		0,86		0,86	0,86
1700000002205560	23-057-005-00323-0001	OLIVAR	S		0,06		0,06	0,06
1700000002205561	23-057-005-00324-0001	OLIVAR	S		0,41		0,41	0,41
1700000002205562	23-014-004-00271-0001	OLIVAR	S		0,47		0,47	0,47

**INCIDENCIAS****INCIDENCIA DESCRIPCIÓN**

- 242 Recinto pendiente de acreditación de titularidad.  
Recinto:23-063-038-09003-00004 Cultivo:101010 OLIVAR-PICUAL Secano
- 3790 Recinto declarado inactivo  
Recinto:23-063-038-09003-00004 Cultivo: -

(1) Con incidencias que retienen pago o deniegan el expediente.  
(2) Se calcula sobre superficie declarada admisible.  
(3) Aplicación del artículo 16 bis del RD 147/2023.

Puede verificar la integridad de una copia de este documento mediante la lectura del código QR adjunto o mediante el acceso a la dirección <https://ws050.juntadeandalucia.es/verificarFirma> indicando el código de VERIFICACIÓN

FIRMADO POR	RAQUEL MARIA ESPIN CRESPO	FECHA	26/06/2024
VERIFICACIÓN	Pk2jmMQ72K8YCCE9EQ8LU85ENJJ6M	PÁGINA	5678/8857



**APELLIDOS Y NOMBRE / RAZÓN SOCIAL**

CABRERA GARRIDO ANTONIO ÁNGEL

**NIF**

\*\*\*\*4057\*

**EXPEDIENTE**

1278439

**RESOLUCIÓN**

CONCESIÓN DE LA AYUDA

**DATOS DE MANTENIMIENTO UNIDADES****GRUPO DE PAGO**

ZONAS DE LIMITACIONES NATURALES

**Sup. Dec. Admisible**

18,18

**Sup. Resuelta**

18,18

**Sobredecl.**

0,00

**% Sobredecl.**

0,00

**RESUMEN DE PAGOS**

	<b>IMPORTE ( Euros )</b>			
	<b>RESUELTO</b>	<b>FEADER</b>	<b>MAPA</b>	<b>CAPADR</b>
Pago realizado	845,92	719,03	82,98	43,90
A pagar	100,75	85,64	9,88	5,23
<b>TOTAL</b>	<b>946,67</b>	<b>804,67</b>	<b>92,86</b>	<b>49,13</b>

**APLICACIÓN DE REDUCCIONES Y PENALIZACIONES (%)**

<b>Crterios de subvencionabilidad (1)</b>	<b>Presentación tardía</b>	<b>Omisión declaración</b>	<b>Condicionalidad</b>
0,00	0,00	0,00	0,00

**IMPORTE ( Euros )**

Calculado(2)	Reducción	Penalización	Reducción Penalización (3)	Penalización adicional	Resuelto	FEADER	MAPA	CAPADR
946,67 €	0,00 €	0,00 €	0,00 €	0,00 €	946,67 €	804,67 €	92,87 €	49,13 €
Importe Unitario:	54,00 €	Nuevo Importe Unitario:	52,07 €					

**RECINTOS PROPUESTOS**

<b>REF.</b>	<b>REFERENCIA SIGPAC</b>	<b>CULTIVO</b>	<b>USO S/R</b>	<b>Sup. Dec. admisible</b>	<b>Sup. Campo</b>	<b>Sup. Determ.</b>	<b>Sup. Resuelta</b>
-1561253	23-009-032-00293-0001	OLIVAR	S	1,40		1,40	1,40
-1339727	23-092-051-00048-0001	OLIVAR	S	0,02		0,02	0,02
-130672	23-009-032-00332-0001	OLIVAR	R	0,06		0,06	0,06
-130639	23-009-032-00329-0001	OLIVAR	R	0,80		0,80	0,80
7516205	23-009-031-00264-0002	OLIVAR	R	0,32		0,32	0,32
1700000004620873	23-009-001-00253-0001	OLIVAR	S	0,57		0,57	0,57
1700000004620874	23-092-051-00049-0001	OLIVAR	S	0,52		0,52	0,52
1700000004620876	23-009-019-00125-0002	OLIVAR	S	0,36		0,36	0,36
1700000004620877	23-009-013-00233-0001	OLIVAR	S	0,06		0,06	0,06
1700000004620878	23-009-013-00234-0001	OLIVAR	S	0,29		0,29	0,29
1700000005547522	23-009-003-00019-0002	OLIVAR	S	0,09		0,09	0,09
1700000005547523	23-009-003-00020-0001	OLIVAR	S	2,30		2,30	2,30
1700000005547525	23-085-006-00108-0002	OLIVAR	R	0,27		0,27	0,27
1700000005547526	23-085-006-00108-0001	OLIVAR	S	3,14		3,14	3,14
1700000005547527	23-014-008-00112-0001	OLIVAR	S	1,72		1,72	1,72
1700000005547530	23-009-032-00298-0001	OLIVAR	S	1,44		1,44	1,44
1700000005547531	23-009-031-00264-0001	OLIVAR	R	0,37		0,37	0,37
1700000005547532	23-014-008-00042-0001	OLIVAR	S	0,38		0,38	0,38
1700000005547533	23-014-006-00149-0001	OLIVAR	S	0,10		0,10	0,10
1700000005547535	23-009-032-00355-0001	OLIVAR	S	1,23		1,23	1,23
1700000005547537	23-009-025-00103-0001	OLIVAR	S	0,72		0,72	0,72
1700000005547538	23-009-026-00143-0001	OLIVAR	S	0,55		0,55	0,55
1700000005547539	23-009-026-00146-0001	OLIVAR	S	0,24		0,24	0,24
1700000005547540	23-009-028-00097-0001	OLIVAR	S	0,41		0,41	0,33
1700000005547541	23-009-030-00033-0001	OLIVAR	S	0,35		0,35	0,35
1700000005547547	23-009-018-00043-0001	OLIVAR	S	0,55		0,55	0,55

(1) Con incidencias que retienen pago o deniegan el expediente.

(2) Se calcula sobre superficie declarada admisible.

(3) Aplicación del artículo 16 bis del RD 147/2023.

Puede verificar la integridad de una copia de este documento mediante la lectura del código QR adjunto o mediante el acceso a la dirección <https://ws050.juntadeandalucia.es/verificarFirma> indicando el código de VERIFICACIÓN

FIRMADO POR

RAQUEL MARIA ESPIN CRESPO

FECHA

26/06/2024

VERIFICACIÓN

Pk2jmMQ72K8YCCE9EQ8LU85ENJJ6M

PÁGINA

5679/8857





**INCIDENCIAS**

**INCIDENCIA DESCRIPCIÓN**

218 Superficie bruta de cruce en un recinto en el conjunto de las solicitudes supera superficie total que SIGPAC establece para él.  
Recinto:23-009-028-00097-00001 Cultivo:101010 OLIVAR-PICUAL Secano Suma de superficies declaradas para este recinto por todos los solicitantes (Áreas):49 Superficie SIGPAC medida para este recinto (Áreas):41 Exceso de superficie declarada (Hectáreas):0,08 Suma de superficies declaradas para este recinto por el solicitante (Áreas):41

(1) Con incidencias que retienen pago o deniegan el expediente.  
(2) Se calcula sobre superficie declarada admisible.  
(3) Aplicación del artículo 16 bis del RD 147/2023.

Puede verificar la integridad de una copia de este documento mediante la lectura del código QR adjunto o mediante el acceso a la dirección <https://ws050.juntadeandalucia.es/verificarFirma> indicando el código de VERIFICACIÓN

FIRMADO POR	RAQUEL MARIA ESPIN CRESPO	FECHA	26/06/2024
VERIFICACIÓN	Pk2jmMQ72K8YCCE9EQ8LU85ENJJJ6M	PÁGINA	5680/8857





**APELLIDOS Y NOMBRE / RAZÓN SOCIAL**  
CABRERA HERGUETA ALFONSO

**NIF**  
\*\*\*\*5701\*

**EXPEDIENTE**  
1011771

**RESOLUCIÓN**  
CONCESIÓN DE LA AYUDA

**DATOS DE MANTENIMIENTO UNIDADES**

<b>GRUPO DE PAGO</b>	<b>Sup. Dec. Admisible</b>	<b>Sup. Resuelta</b>	<b>Sobredecl.</b>	<b>% Sobredecl.</b>
ZONAS DE LIMITACIONES NATURALES	31,12	31,12	0,00	0,00

**RESUMEN DE PAGOS**

	<b>IMPORTE ( Euros )</b>			
	<b>RESUELTO</b>	<b>FEADER</b>	<b>MAPA</b>	<b>CAPADR</b>
Pago realizado	1.081,20	919,02	106,06	56,12
A pagar	106,80	90,78	10,48	5,54
<b>TOTAL</b>	<b>1.188,00</b>	<b>1.009,80</b>	<b>116,54</b>	<b>61,66</b>

**APLICACIÓN DE REDUCCIONES Y PENALIZACIONES (%)**

<b>Crterios de subvencionabilidad (1)</b>	<b>Presentación tardía</b>	<b>Omisión declaración</b>	<b>Condicionalidad</b>
0,00	0,00	0,00	0,00

**IMPORTE ( Euros )**

Calculado(2)	Reducción	Penalización	Reducción Penalización (3)	Penalización adicional	Resuelto	FEADER	MAPA	CAPADR
1.188,00 €	0,00 €	0,00 €	0,00 €	0,00 €	1.188,00 €	1.009,80 €	116,54 €	61,66 €
Importe Unitario:	54,00 €	Nuevo Importe Unitario:	38,17 €					

**RECINTOS PROPUESTOS**

<b>REF.</b>	<b>REFERENCIA SIGPAC</b>	<b>CULTIVO</b>	<b>USO S/R SIGPAC</b>	<b>Sup. Dec. admisible</b>	<b>Sup. Campo</b>	<b>Sup. Determ.</b>	<b>Sup. Resuelta</b>
5807161	23-010-016-00067-0003	OLIVAR	S	0,66		0,66	0,66
1700000005171421	23-010-001-00115-0001	OLIVAR	S	1,32		1,32	1,32
1700000005171422	23-010-003-00083-0001	OLIVAR	S	0,12		0,12	0,12
1700000005171423	23-010-003-00084-0001	OLIVAR	S	0,42		0,42	0,42
1700000005171424	23-010-003-00085-0003	OLIVAR	S	0,52		0,52	0,52
1700000005171425	23-010-003-00086-0002	OLIVAR	S	1,83		1,83	1,83
1700000005171426	23-010-003-00087-0002	OLIVAR	S	0,08		0,08	0,08
1700000005171427	23-010-003-00553-0001	OLIVAR	S	3,35		3,35	3,35
1700000005171428	23-010-003-00467-0001	OLIVAR	S	0,52		0,52	0,52
1700000005171429	23-010-003-00313-0001	OLIVAR	S	3,07		3,07	3,07
1700000005171430	23-039-045-00033-0001	OLIVAR	R	0,43		0,43	0,43
1700000005171431	23-039-045-00034-0002	OLIVAR	R	1,92		1,92	1,92
1700000005171432	23-010-034-00244-0001	OLIVAR	S	1,33		1,33	1,33
1700000005171433	23-010-030-00126-0001	OLIVAR	S	1,16		1,16	1,16
1700000005171434	23-010-031-00019-0001	OLIVAR	S	1,43		1,43	1,43
1700000005171435	23-010-027-00024-0001	OLIVAR	S	0,55		0,55	0,55
1700000005171436	23-010-030-00032-0001	OLIVAR	S	0,83		0,83	0,83
1700000005171437	23-010-022-00019-0002	OLIVAR	S	1,03		1,03	1,03
1700000005171438	23-010-022-00048-0001	OLIVAR	S	2,38		2,38	2,38
1700000005171439	23-010-021-00005-0001	OLIVAR	S	0,88		0,88	0,88
1700000005171440	23-010-021-00225-0001	OLIVAR	S	0,55		0,55	0,55
1700000005171441	23-010-016-00068-0001	OLIVAR	S	1,69		1,69	1,69
1700000005171442	23-010-020-00176-0001	OLIVAR	S	0,89		0,89	0,89
1700000005171443	23-010-010-00078-0001	OLIVAR	S	1,36		1,36	1,36
1700000005171445	23-010-004-00113-0001	OLIVAR	S	1,57		1,57	1,57
1700000005171446	23-010-007-00072-0001	OLIVAR	S	1,23		1,23	1,23

(1) Con incidencias que retienen pago o deniegan el expediente.  
(2) Se calcula sobre superficie declarada admisible.  
(3) Aplicación del artículo 16 bis del RD 147/2023.

Puede verificar la integridad de una copia de este documento mediante la lectura del código QR adjunto o mediante el acceso a la dirección <a href="https://ws050.juntadeandalucia.es/verificarFirma">https://ws050.juntadeandalucia.es/verificarFirma</a> indicando el código de VERIFICACIÓN					
FIRMADO POR	RAQUEL MARIA ESPIN CRESPO		FECHA		26/06/2024
VERIFICACIÓN	Pk2jmMQ72K8YCCE9EQ8LU85ENJJ6M		PÁGINA		5681/8857



(1) Con incidencias que retienen pago o deniegan el expediente.  
(2) Se calcula sobre superficie declarada admisible.  
(3) Aplicación del artículo 16 bis del RD 147/2023.

Puede verificar la integridad de una copia de este documento mediante la lectura del código QR adjunto o mediante el acceso a la dirección <https://ws050.juntadeandalucia.es/verificarFirma> indicando el código de VERIFICACIÓN

FIRMADO POR	RAQUEL MARIA ESPIN CRESCO	FECHA	26/06/2024
VERIFICACIÓN	Pk2jmMQ72K8YCCE9EQ8LU85ENJJJ6M	PÁGINA	5682/8857





**APELLIDOS Y NOMBRE / RAZÓN SOCIAL**

CABRERA HIGUERAS MARIA LORENZA

**NIF**

\*\*\*0918\*

**EXPEDIENTE**

1105248

**RESOLUCIÓN**

CONCESIÓN DE LA AYUDA

**DATOS DE MANTENIMIENTO UNIDADES****GRUPO DE PAGO**

ZONAS DE LIMITACIONES NATURALES

**Sup. Dec.  
Admisible**

2,38

**Sup.  
Resuelta**

2,38

**Sobredecl.**

0,00

**% Sobredecl.**

0,00

**RESUMEN DE PAGOS**

	<b>IMPORTE ( Euros )</b>			
	<b>RESUELTO</b>	<b>FEADER</b>	<b>MAPA</b>	<b>CAPADR</b>
Pago realizado	116,97	99,42	11,48	6,07
A pagar	11,55	9,82	1,13	0,60
<b>TOTAL</b>	<b>128,52</b>	<b>109,24</b>	<b>12,61</b>	<b>6,67</b>

**APLICACIÓN DE REDUCCIONES Y PENALIZACIONES (%)**

<b>Criterios de subvencionabilidad (1)</b>	<b>Presentación tardía</b>	<b>Omisión declaración</b>	<b>Condicionalidad</b>
0,00	0,00	0,00	0,00

**IMPORTE ( Euros )**

Calculado(2)	Reducción	Penalización	Reducción Penalización (3)	Penalización adicional	Resuelto	FEADER	MAPA	CAPADR
128,52 €	0,00 €	0,00 €	0,00 €	0,00 €	128,52 €	109,24 €	12,61 €	6,67 €
Importe Unitario:	54,00 €	Nuevo Importe Unitario:	54,00 €					

**RECINTOS PROPUESTOS**

<b>REF.</b>	<b>REFERENCIA SIGPAC</b>	<b>CULTIVO</b>	<b>S/R</b>	<b>USO</b>	<b>Sup. Dec.</b>	<b>Sup.</b>	<b>Sup.</b>	<b>Sup.</b>
				<b>SIGPAC</b>	<b>admisible</b>	<b>Campo</b>	<b>Determ.</b>	<b>Resuelta</b>
170000005659985	23-060-020-00136-0002	OLIVAR	S		1,34		1,34	1,34
170000006882893	23-058-020-00229-0001	OLIVAR	S		0,01		0,01	0,01
170000006882894	23-058-020-00230-0001	OLIVAR	S		0,60		0,60	0,60
170000006882910	23-058-020-00247-0001	OLIVAR	S		0,43		0,43	0,43

(1) Con incidencias que retienen pago o deniegan el expediente.

(2) Se calcula sobre superficie declarada admisible.

(3) Aplicación del artículo 16 bis del RD 147/2023.

Puede verificar la integridad de una copia de este documento mediante la lectura del código QR adjunto o mediante el acceso a la dirección <https://ws050.juntadeandalucia.es/verificarFirma> indicando el código de VERIFICACIÓN

FIRMADO POR	RAQUEL MARIA ESPIN CRESPO	FECHA	26/06/2024
VERIFICACIÓN	Pk2jmMQ72K8YCCE9EQ8LU85ENJJ6M	PÁGINA	5683/8857



**APELLIDOS Y NOMBRE / RAZÓN SOCIAL**

CABRERA JIMENEZ JOSE

**NIF**

\*\*\*\*5673\*

**EXPEDIENTE**

1129193

**RESOLUCIÓN**

CONCESIÓN DE LA AYUDA

**DATOS DE MANTENIMIENTO UNIDADES****GRUPO DE PAGO**

ZONAS DE LIMITACIONES NATURALES

**Sup. Dec.  
Admisible**

2,68

**Sup.  
Resuelta**

2,68

**Sobredecl.**

0,00

**% Sobredecl.**

0,00

**RESUMEN DE PAGOS**

	<b>IMPORTE ( Euros )</b>			
	<b>RESUELTO</b>	<b>FEADER</b>	<b>MAPA</b>	<b>CAPADR</b>
Pago realizado	131,71	111,95	12,92	6,83
A pagar	13,01	11,06	1,28	0,67
<b>TOTAL</b>	<b>144,72</b>	<b>123,01</b>	<b>14,20</b>	<b>7,50</b>

**APLICACIÓN DE REDUCCIONES Y PENALIZACIONES (%)**

<b>Crterios de subvencionabilidad (1)</b>	<b>Presentación tardía</b>	<b>Omisión declaración</b>	<b>Condicionalidad</b>
0,00	0,00	0,00	0,00

**IMPORTE ( Euros )**

Calculado(2)	Reducción	Penalización	Reducción Penalización (3)	Penalización adicional	Resuelto	FEADER	MAPA	CAPADR
144,72 €	0,00 €	0,00 €	0,00 €	0,00 €	144,72 €	123,01 €	14,20 €	7,51 €
Importe Unitario:	54,00 €	Nuevo Importe Unitario:	54,00 €					

**RECINTOS PROPUESTOS**

<b>REF.</b>	<b>REFERENCIA SIGPAC</b>	<b>CULTIVO</b>	<b>S/R</b>	<b>USO SIGPAC</b>	<b>Sup. Dec. admisible</b>	<b>Sup. Campo</b>	<b>Sup. Determ.</b>	<b>Sup. Resuelta</b>
-479709	23-009-032-00503-0001	OLIVAR	R		0,63		0,63	0,63
4213154	23-009-003-00327-0001	OLIVAR	S		0,04		0,04	0,04
6851672	23-009-032-00292-0001	OLIVAR	S		0,27		0,27	0,27
1700000005547524	23-009-020-00046-0001	OLIVAR	S		0,46		0,46	0,46
1700000005547536	23-009-024-00167-0004	OLIVAR	S		0,30		0,30	0,30
1700000005547542	23-009-030-00077-0001	OLIVAR	S		0,18		0,18	0,18
1700000005547543	23-009-003-00328-0002	OLIVAR	S		0,27		0,27	0,27
1700000005547544	23-009-003-00329-0001	OLIVAR	S		0,03		0,03	0,03
1700000005547545	23-009-003-00434-0001	OLIVAR	S		0,32		0,32	0,32
1700000005547546	23-009-011-00022-0001	OLIVAR	S		0,18		0,18	0,18

(1) Con incidencias que retienen pago o deniegan el expediente.

(2) Se calcula sobre superficie declarada admisible.

(3) Aplicación del artículo 16 bis del RD 147/2023.

Puede verificar la integridad de una copia de este documento mediante la lectura del código QR adjunto o mediante el acceso a la dirección <https://ws050.juntadeandalucia.es/verificarFirma> indicando el código de VERIFICACIÓN

FIRMADO POR	RAQUEL MARIA ESPIN CRESPO	FECHA	26/06/2024
VERIFICACIÓN	Pk2jmMQ72K8YCCE9EQ8LU85ENJJ6M	PÁGINA	5684/8857





**APELLIDOS Y NOMBRE / RAZÓN SOCIAL**

CABRERA JIMENEZ MANUEL

**NIF**

\*\*\*6701\*

**EXPEDIENTE**

1222765

**RESOLUCIÓN**

CONCESIÓN DE LA AYUDA

**DATOS DE MANTENIMIENTO UNIDADES**

**GRUPO DE PAGO**

ZONAS DE LIMITACIONES NATURALES

**Sup. Dec. Admisible**

22,14

**Sup. Resuelta**

21,77

**Sobredecl.**

0,37

**% Sobredecl.**

1,67

**RESUMEN DE PAGOS**

	<b><u>IMPORTE ( Euros )</u></b>			
	<b><u>RESUELTO</u></b>	<b><u>FEADER</u></b>	<b><u>MAPA</u></b>	<b><u>CAPADR</u></b>
Pago realizado	884,75	752,04	86,80	45,91
A pagar	192,28	163,44	18,86	9,98
<b>TOTAL</b>	<b>1.077,03</b>	<b>915,48</b>	<b>105,66</b>	<b>55,89</b>

**APLICACIÓN DE REDUCCIONES Y PENALIZACIONES (%)**

<b><u>Criterios de subvencionabilidad (1)</u></b>	<b><u>Presentación tardía</u></b>	<b><u>Omisión declaración</u></b>	<b><u>Condicionabilidad</u></b>
0,00	0,00	0,00	0,00

**IMPORTE ( Euros )**

<b><u>Calculado(2)</u></b>	<b><u>Reducción</u></b>	<b><u>Penalización</u></b>	<b><u>Reducción Penalización (3)</u></b>	<b><u>Penalización adicional</u></b>	<b><u>Resuelto</u></b>	<b><u>FEADER</u></b>	<b><u>MAPA</u></b>	<b><u>CAPADR</u></b>
1.095,34 €	18,31 €	0,00 €	0,00 €	0,00 €	1.077,03 €	915,48 €	105,66 €	55,89 €
<b>Importe Unitario:</b>	<b>54,00 €</b>	<b>Nuevo Importe Unitario:</b>	<b>49,47 €</b>					

(1) Con incidencias que retienen pago o deniegan el expediente.  
 (2) Se calcula sobre superficie declarada admisible.  
 (3) Aplicación del artículo 16 bis del RD 147/2023.

Puede verificar la integridad de una copia de este documento mediante la lectura del código QR adjunto o mediante el acceso a la dirección <a href="https://ws050.juntadeandalucia.es/verificarFirma">https://ws050.juntadeandalucia.es/verificarFirma</a> indicando el código de VERIFICACIÓN				
FIRMADO POR	RAQUEL MARIA ESPIN CRESPO	FECHA	26/06/2024	
VERIFICACIÓN	Pk2jmMQ72K8YCCE9EQ8LU85ENJJ6M	PÁGINA	5685/8857	



**RECINTOS PROPUESTOS**

REF.	REFERENCIA SIGPAC	CULTIVO	S/R	USO SIGPAC	Sup. Dec. admisible	Sup. Campo	Sup. Determ.	Sup. Resuelta
-559936	23-009-032-00504-0001	OLIVAR	R		0,37		0,37	0,37
-559935	23-009-032-00503-0001	OLIVAR	R		0,02		0,02	0,02
-559934	23-009-026-00145-0001	OLIVAR	S		0,17		0,17	0,17
5250140	23-009-001-00355-0001	OLIVAR	S		0,37		0,37	0,37
5250141	23-009-001-00162-0001	OLIVAR	S		0,76		0,76	0,76
5250149	23-009-002-00105-0001	OLIVAR	S		0,37		0,37	0,37
5250152	23-014-016-00025-0002	OLIVAR	S		0,20		0,20	0,20
5250154	23-014-016-00026-0001	OLIVAR	R		0,03		0,03	0,03
5250163	23-014-016-00027-0001	OLIVAR	R		1,48		1,48	1,48
5250166	23-014-016-00028-0001	OLIVAR	R		0,06		0,06	0,06
5250168	23-014-016-00029-0001	OLIVAR	R		1,38		1,38	1,38
5250170	23-046-012-00092-0001	OLIVAR	S		1,28		1,28	1,28
5250332	23-009-007-00321-0001	OLIVAR	S		0,37		0,37	0,00
5256146	23-009-020-00102-0001	OLIVAR	S		0,59		0,59	0,59
5256152	23-009-025-00252-0001	OLIVAR	S		0,28		0,28	0,28
6859879	23-009-032-10293-0003	OLIVAR	R		0,46		0,46	0,46
1700000005375399	23-009-002-00131-0001	OLIVAR	S		0,35		0,35	0,35
1700000005375401	23-009-027-00263-0001	OLIVAR	S		0,19		0,19	0,19
1700000005375402	23-009-025-00400-0001	OLIVAR	S		0,05		0,05	0,05
1700000005375403	23-009-026-00043-0001	OLIVAR	S		0,50		0,50	0,50
1700000005375404	23-009-032-00328-0001	OLIVAR	R		0,05		0,05	0,05
1700000005375405	23-009-032-00352-0001	OLIVAR	R		0,65		0,65	0,65
1700000005375406	23-009-028-00097-0003	OLIVAR	R		0,46		0,46	0,46
1700000005375407	23-009-032-00329-0001	OLIVAR	R		1,22		1,22	1,22
1700000005375408	23-009-003-00326-0001	OLIVAR	S		0,26		0,26	0,26
1700000005375409	23-009-003-00327-0001	OLIVAR	S		0,09		0,09	0,09
1700000005375411	23-009-025-00011-0001	OLIVAR	S		0,59		0,59	0,59
1700000005375412	23-014-004-00094-0002	OLIVAR	S		0,10		0,10	0,10
1700000005375413	23-014-004-00095-0001	OLIVAR	S		0,14		0,14	0,14
1700000005375414	23-009-032-00355-0003	OLIVAR	R		0,96		0,96	0,96
1700000005375415	23-014-008-00121-0001	OLIVAR	R		0,75		0,75	0,75
1700000005375416	23-058-001-00046-0001	OLIVAR	R		2,05		2,05	2,05
1700000005375417	23-014-008-00338-0001	OLIVAR	R		0,75		0,75	0,75
1700000005375418	23-009-025-00397-0001	OLIVAR	S		0,18		0,18	0,18
1700000005375419	23-092-052-00111-0001	OLIVAR	S		0,89		0,89	0,89
1700000005375420	23-009-007-00081-0004	OLIVAR	S		0,31		0,31	0,31
1700000005375421	23-085-006-00119-0001	OLIVAR	S		3,41		3,41	3,41

**INCIDENCIAS**

**INCIDENCIA DESCRIPCIÓN**

4251 Línea de declaración de la solicitud con solape de superficie gráfica con recintos de declaraciones de aparcerías comunales ya registradas.  
 Recinto:23-009-007-00321-00001 Cultivo:101010 OLIVAR-PICUAL Secano Superficie solapada (Hectáreas):0,37

(1) Con incidencias que retienen pago o deniegan el expediente.  
 (2) Se calcula sobre superficie declarada admisible.  
 (3) Aplicación del artículo 16 bis del RD 147/2023.

Puede verificar la integridad de una copia de este documento mediante la lectura del código QR adjunto o mediante el acceso a la dirección <a href="https://ws050.juntadeandalucia.es/verificarFirma">https://ws050.juntadeandalucia.es/verificarFirma</a> indicando el código de VERIFICACIÓN					
FIRMADO POR	RAQUEL MARIA ESPIN CRESPO		FECHA		26/06/2024
VERIFICACIÓN	Pk2jmMQ72K8YCCCE9EQ8LU85ENJJ6M		PÁGINA		5686/8857



**APELLIDOS Y NOMBRE / RAZÓN SOCIAL**

CABRERA LOPEZ GREGORIO

**NIF**

\*\*\*\*5584\*

**EXPEDIENTE**

1159804

**RESOLUCIÓN**

CONCESIÓN DE LA AYUDA

**DATOS DE MANTENIMIENTO UNIDADES**

**GRUPO DE PAGO**

ZONAS DE LIMITACIONES NATURALES

**Sup. Dec.  
Admisible**

17,59

**Sup.  
Resuelta**

17,59

**Sobredecl.**

0,00

**% Sobredecl.**

0,00

**RESUMEN DE PAGOS**

	<b><u>IMPORTE ( Euros )</u></b>			
	<b><u>RESUELTO</u></b>	<b><u>FEADER</u></b>	<b><u>MAPA</u></b>	<b><u>CAPADR</u></b>
Pago realizado	839,01	713,16	82,31	43,54
A pagar	82,88	70,45	8,13	4,30
<b>TOTAL</b>	<b>921,89</b>	<b>783,61</b>	<b>90,44</b>	<b>47,84</b>

**APLICACIÓN DE REDUCCIONES Y PENALIZACIONES (%)**

<b><u>Criterios de subvencionabilidad (1)</u></b>	<b><u>Presentación tardía</u></b>	<b><u>Omisión declaración</u></b>	<b><u>Condicionalidad</u></b>
0,00	0,00	0,00	0,00

**IMPORTE ( Euros )**

<b><u>Calculado(2)</u></b>	<b><u>Reducción</u></b>	<b><u>Penalización</u></b>	<b><u>Reducción Penalización (3)</u></b>	<b><u>Penalización adicional</u></b>	<b><u>Resuelto</u></b>	<b><u>FEADER</u></b>	<b><u>MAPA</u></b>	<b><u>CAPADR</u></b>
921,89 €	0,00 €	0,00 €	0,00 €	0,00 €	921,89 €	783,61 €	90,44 €	47,84 €
<b>Importe Unitario:</b>	<b>54,00 €</b>	<b>Nuevo Importe Unitario:</b>	<b>52,41 €</b>					

(1) Con incidencias que retienen pago o deniegan el expediente.

(2) Se calcula sobre superficie declarada admisible.

(3) Aplicación del artículo 16 bis del RD 147/2023.

Puede verificar la integridad de una copia de este documento mediante la lectura del código QR adjunto o mediante el acceso a la dirección <https://ws050.juntadeandalucia.es/verificarFirma> indicando el código de VERIFICACIÓN

FIRMADO POR	RAQUEL MARIA ESPIN CRESPO	FECHA	26/06/2024
VERIFICACIÓN	Pk2jmMQ72K8YCCE9EQ8LU85ENJJ6M	PÁGINA	5687/8857





**RECINTOS PROPUESTOS**

REF.	REFERENCIA SIGPAC	CULTIVO	S/R	USO SIGPAC	Sup._Dec. admisible	Sup. Campo	Sup. Determ.	Sup. Resuelta
-455259	23-009-022-00356-0005	OLIVAR	R		0,26		0,26	0,26
-455258	23-009-022-00355-0005	OLIVAR	R		1,77		1,77	1,77
1700000005817489	23-009-001-00330-0001	OLIVAR	R		0,07		0,07	0,07
1700000005817490	23-009-001-00371-0001	OLIVAR	R		0,04		0,04	0,04
1700000005817491	23-009-015-00080-0001	OLIVAR	S		0,17		0,17	0,17
1700000005817492	23-009-001-00394-0001	OLIVAR	S		0,02		0,02	0,02
1700000005817493	23-009-021-00172-0001	OLIVAR	R		0,12		0,12	0,12
1700000005817495	23-009-015-00099-0001	OLIVAR	S		0,07		0,07	0,07
1700000005817496	23-009-018-00686-0002	OLIVAR	R		0,23		0,23	0,23
1700000005817497	23-009-029-00206-0001	OLIVAR	R		0,26		0,26	0,26
1700000005817498	23-009-029-00446-0001	OLIVAR	R		1,42		1,42	1,42
1700000005817499	23-009-025-00128-0001	OLIVAR	R		0,07		0,07	0,07
1700000005817500	23-009-029-00171-0001	OLIVAR	R		0,05		0,05	0,05
1700000005817501	23-009-032-00034-0001	OLIVAR	S		0,11		0,11	0,11
1700000005817502	23-009-045-00003-0001	OLIVAR	R		1,77		1,77	1,77
1700000005817503	23-009-030-00122-0001	OLIVAR	R		0,70		0,70	0,70
1700000005817504	23-009-030-00123-0001	OLIVAR	R		0,69		0,69	0,69
1700000005817505	23-014-010-00441-0001	OLIVAR	R		0,15		0,15	0,15
1700000005817506	23-057-004-00416-0001	OLIVAR	R		1,84		1,84	1,84
1700000005817507	23-057-004-00417-0001	OLIVAR	R		0,58		0,58	0,58
1700000005817508	23-092-046-00010-0003	OLIVAR	R		0,02		0,02	0,02
1700000005817509	23-092-046-00013-0001	OLIVAR	R		0,69		0,69	0,69
1700000005817510	23-057-004-00456-0001	OLIVAR	R		3,07		3,07	3,07
1700000005817511	23-092-049-00060-0001	OLIVAR	R		0,03		0,03	0,03
1700000005817512	23-092-049-00049-0001	OLIVAR	R		0,60		0,60	0,60
1700000005817513	23-092-048-00421-0001	OLIVAR	R		0,29		0,29	0,29
1700000005817514	23-092-048-00400-0001	OLIVAR	R		0,06		0,06	0,06
1700000005817515	23-092-049-00069-0001	OLIVAR	R		0,06		0,06	0,06
1700000005817516	23-009-045-00118-0001	OLIVAR	R		2,38		2,38	2,38

(1) Con incidencias que retienen pago o deniegan el expediente.  
 (2) Se calcula sobre superficie declarada admisible.  
 (3) Aplicación del artículo 16 bis del RD 147/2023.

Puede verificar la integridad de una copia de este documento mediante la lectura del código QR adjunto o mediante el acceso a la dirección <a href="https://ws050.juntadeandalucia.es/verificarFirma">https://ws050.juntadeandalucia.es/verificarFirma</a> indicando el código de VERIFICACIÓN				
FIRMADO POR	RAQUEL MARIA ESPIN CRESPO	FECHA	26/06/2024	
VERIFICACIÓN	Pk2jmMQ72K8YCCCE9EQ8LU85ENJJ6M	PÁGINA	5688/8857	



**APELLIDOS Y NOMBRE / RAZÓN SOCIAL**

CABRERA MARTINEZ JOSÉ ANTONIO

**NIF**  
\*\*\*6608\*

**EXPEDIENTE**  
1252370

**RESOLUCIÓN**  
CONCESIÓN DE LA AYUDA

**DATOS DE MANTENIMIENTO UNIDADES**

<b>GRUPO DE PAGO</b>	<b>Sup. Dec. Admisible</b>	<b>Sup. Resuelta</b>	<b>Sobredecl.</b>	<b>% Sobredecl.</b>
ZONAS DE LIMITACIONES NATURALES	25,30	25,30	0,00	0,00

**RESUMEN DE PAGOS**

	<b>IMPORTE ( Euros )</b>			
	<b>RESUELTO</b>	<b>FEADER</b>	<b>MAPA</b>	<b>CAPADR</b>
Pago realizado	1.081,20	919,02	106,06	56,12
A pagar	106,80	90,78	10,48	5,54
<b>TOTAL</b>	<b>1.188,00</b>	<b>1.009,80</b>	<b>116,54</b>	<b>61,66</b>

**APLICACIÓN DE REDUCCIONES Y PENALIZACIONES (%)**

<b>Criterios de subvencionabilidad (1)</b>	<b>Presentación tardía</b>	<b>Omisión declaración</b>	<b>Condicionabilidad</b>
0,00	0,00	0,00	0,00

**IMPORTE ( Euros )**

Calculado(2)	Reducción	Penalización	Reducción Penalización (3)	Penalización adicional	Resuelto	FEADER	MAPA	CAPADR
1.188,00 €	0,00 €	0,00 €	0,00 €	0,00 €	1.188,00 €	1.009,80 €	116,54 €	61,66 €
<b>Importe Unitario:</b>	<b>54,00 €</b>	<b>Nuevo Importe Unitario:</b>	<b>46,96 €</b>					

**RECINTOS PROPUESTOS**

<b>REF.</b>	<b>REFERENCIA SIGPAC</b>	<b>CULTIVO</b>	<b>S/R</b>	<b>USO SIGPAC</b>	<b>Sup. Dec. admisible</b>	<b>Sup. Campo</b>	<b>Sup. Determ.</b>	<b>Sup. Resuelta</b>
-1349853	23-009-040-00280-0002	OLIVAR	R		3,05		3,05	3,05
-796645	23-009-040-00233-0002	OLIVAR	R		0,15		0,15	0,15
5526776	23-009-040-00281-0005	OLIVAR	R		3,56		3,56	3,56
170000003484318	23-009-040-00233-0002	OLIVAR	R		6,05		6,05	6,05
170000003484319	23-009-044-00073-0001	OLIVAR	R		5,78		5,78	5,78
170000003484320	23-009-040-00255-0004	OLIVAR	R		5,22		5,22	5,22
170000003484321	23-009-040-00255-0003	OLIVAR	R		1,11		1,11	1,11
170000003484322	23-009-040-00255-0002	OLIVAR	S		0,38		0,38	0,38

(1) Con incidencias que retienen pago o deniegan el expediente.  
(2) Se calcula sobre superficie declarada admisible.  
(3) Aplicación del artículo 16 bis del RD 147/2023.

Puede verificar la integridad de una copia de este documento mediante la lectura del código QR adjunto o mediante el acceso a la dirección <a href="https://ws050.juntadeandalucia.es/verificarFirma">https://ws050.juntadeandalucia.es/verificarFirma</a> indicando el código de VERIFICACIÓN				
FIRMADO POR	RAQUEL MARIA ESPIN CRESPO	FECHA	26/06/2024	
VERIFICACIÓN	Pk2jmMQ72K8YCCE9EQ8LU85ENJJ6M	PÁGINA	5689/8857	



**APELLIDOS Y NOMBRE / RAZÓN SOCIAL**

CABRERA NAJERA FRANCISCO JOSE

**NIF**

\*\*\*\*7570\*

**EXPEDIENTE**

1166998

**RESOLUCIÓN**

CONCESIÓN DE LA AYUDA

**DATOS DE MANTENIMIENTO UNIDADES**

**GRUPO DE PAGO**

ZONAS DE LIMITACIONES NATURALES

**Sup. Dec.  
Admisible**

20,42

**Sup.  
Resuelta**

20,42

**Sobredecl.**

0,00

**% Sobredecl.**

0,00

**RESUMEN DE PAGOS**

	<b><u>IMPORTE ( Euros )</u></b>			
	<b><u>RESUELTO</u></b>	<b><u>FEADER</u></b>	<b><u>MAPA</u></b>	<b><u>CAPADR</u></b>
Pago realizado	946,15	804,23	92,82	49,10
A pagar	93,46	79,44	9,17	4,85
<b>TOTAL</b>	<b>1.039,61</b>	<b>883,67</b>	<b>101,99</b>	<b>53,95</b>

**APLICACIÓN DE REDUCCIONES Y PENALIZACIONES (%)**

<b><u>Criterios de subvencionabilidad (1)</u></b>	<b><u>Presentación tardía</u></b>	<b><u>Omisión declaración</u></b>	<b><u>Condicionalidad</u></b>
0,00	0,00	0,00	0,00

**IMPORTE ( Euros )**

<b><u>Calculado(2)</u></b>	<b><u>Reducción</u></b>	<b><u>Penalización</u></b>	<b><u>Reducción Penalización (3)</u></b>	<b><u>Penalización adicional</u></b>	<b><u>Resuelto</u></b>	<b><u>FEADER</u></b>	<b><u>MAPA</u></b>	<b><u>CAPADR</u></b>
1.039,61 €	0,00 €	0,00 €	0,00 €	0,00 €	1.039,61 €	883,67 €	101,99 €	53,95 €
<b>Importe Unitario:</b>	<b>54,00 €</b>	<b>Nuevo Importe Unitario:</b>	<b>50,91 €</b>					

(1) Con incidencias que retienen pago o deniegan el expediente.

(2) Se calcula sobre superficie declarada admisible.

(3) Aplicación del artículo 16 bis del RD 147/2023.

Puede verificar la integridad de una copia de este documento mediante la lectura del código QR adjunto o mediante el acceso a la dirección <https://ws050.juntadeandalucia.es/verificarFirma> indicando el código de VERIFICACIÓN

FIRMADO POR	RAQUEL MARIA ESPIN CRESPO	FECHA	26/06/2024
VERIFICACIÓN	Pk2jmMQ72K8YCCE9EQ8LU85ENJJ6M	PÁGINA	5690/8857







**RECINTOS PROPUESTOS**

REF.	REFERENCIA SIGPAC	CULTIVO	S/R	USO SIGPAC	Sup. Dec. admisible	Sup. Campo	Sup. Determ.	Sup. Resuelta
5233762	23-009-038-00226-0001	OLIVAR	S		1,28		1,28	1,28
5233763	23-009-038-00226-0002	OLIVAR	S		0,28		0,28	0,28
5233764	23-009-028-00138-0001	OLIVAR	S		0,30		0,30	0,30
5233765	23-009-038-00147-0001	OLIVAR	R		0,61		0,61	0,61
5233766	23-009-018-00632-0001	OLIVAR	S		0,50		0,50	0,50
5233767	23-009-018-00635-0001	OLIVAR	R		0,56		0,56	0,56
5233768	23-009-018-00550-0002	OLIVAR	S		0,03		0,03	0,03
5233769	23-014-003-00173-0001	OLIVAR	S		0,07		0,07	0,07
5233770	23-009-018-00351-0001	OLIVAR	S		0,25		0,25	0,25
5233771	23-009-018-00550-0001	OLIVAR	S		0,09		0,09	0,09
5233772	23-009-045-00008-0002	OLIVAR	R		0,74		0,74	0,74
5233773	23-014-003-00170-0001	OLIVAR	S		0,29		0,29	0,29
5233774	23-009-015-00125-0001	OLIVAR	S		0,23		0,23	0,23
5304325	23-009-015-00122-0001	OLIVAR	S		0,15		0,15	0,15
5304326	23-009-015-00307-0001	OLIVAR	S		0,30		0,30	0,30
5304327	23-009-025-00920-0001	OLIVAR	S		0,42		0,42	0,42
5304328	23-009-025-01014-0001	OLIVAR	S		0,56		0,56	0,56
5304330	23-009-028-00295-0001	OLIVAR	R		0,21		0,21	0,21
5304331	23-009-034-00018-0002	OLIVAR	R		0,47		0,47	0,47
5304332	23-009-034-00019-0006	OLIVAR	R		1,87		1,87	1,87
5304333	23-009-034-00239-0002	OLIVAR	R		0,06		0,06	0,06
5304334	23-046-007-00450-0001	OLIVAR	S		0,15		0,15	0,15
5304335	23-046-007-00452-0001	OLIVAR	S		0,12		0,12	0,12
5304336	23-057-005-00398-0001	OLIVAR	S		0,30		0,30	0,30
5340357	23-009-038-00067-0001	OLIVAR	R		0,77		0,77	0,77
5340358	23-009-038-00067-0002	OLIVAR	R		0,28		0,28	0,28
5340359	23-009-003-00320-0001	OLIVAR	S		0,64		0,64	0,64
5340360	23-009-038-00204-0001	OLIVAR	S		1,25		1,25	1,25
5340361	23-009-032-00069-0001	OLIVAR	R		0,28		0,28	0,28
5511587	23-009-028-00296-0001	OLIVAR	R		0,19		0,19	0,19
1700000006225805	23-009-009-00024-0001	OLIVAR	S		0,16		0,16	0,16
1700000006225806	23-009-015-00123-0001	OLIVAR	S		0,01		0,01	0,01
1700000006225807	23-074-007-01033-0001	OLIVAR	S		0,09		0,09	0,09
1700000006225808	23-057-006-00035-0001	OLIVAR	S		0,51		0,51	0,51
1700000006225809	23-009-045-00006-0001	OLIVAR	R		1,58		1,58	1,58
1700000006225810	23-009-045-00007-0001	OLIVAR	R		1,45		1,45	1,45
1700000006225811	23-014-010-00003-0001	OLIVAR	R		2,27		2,27	2,27
1700000006225814	23-009-025-00942-0002	OLIVAR	R		0,92		0,92	0,92
1700000006225815	23-009-015-00123-0001	OLIVAR	S		0,18		0,18	0,18

(1) Con incidencias que retienen pago o deniegan el expediente.  
 (2) Se calcula sobre superficie declarada admisible.  
 (3) Aplicación del artículo 16 bis del RD 147/2023.

Puede verificar la integridad de una copia de este documento mediante la lectura del código QR adjunto o mediante el acceso a la dirección <a href="https://ws050.juntadeandalucia.es/verificarFirma">https://ws050.juntadeandalucia.es/verificarFirma</a> indicando el código de VERIFICACIÓN				
FIRMADO POR	RAQUEL MARIA ESPIN CRESPO	FECHA	26/06/2024	
VERIFICACIÓN	Pk2jmMQ72K8YCCCE9EQ8LU85ENJJ6M	PÁGINA	5691/8857	



**APELLIDOS Y NOMBRE / RAZÓN SOCIAL**

CABRERA RASCON ANTONIO JOSE

**NIF**  
\*\*\*\*4242\*

**EXPEDIENTE**  
1175063

**RESOLUCIÓN**  
CONCESIÓN DE LA AYUDA

**DATOS DE MANTENIMIENTO UNIDADES**

<b>GRUPO DE PAGO</b>	<b>Sup. Dec. Admisible</b>	<b>Sup. Resuelta</b>	<b>Sobredecl.</b>	<b>% Sobredecl.</b>
ZONAS DE LIMITACIONES NATURALES	22,00	22,00	0,00	0,00

**RESUMEN DE PAGOS**

	<b>IMPORTE ( Euros )</b>			
	<b>RESUELTO</b>	<b>FEADER</b>	<b>MAPA</b>	<b>CAPADR</b>
Pago realizado	992,74	843,83	97,39	51,52
A pagar	98,06	83,35	9,62	5,09
<b>TOTAL</b>	<b>1.090,80</b>	<b>927,18</b>	<b>107,01</b>	<b>56,61</b>

**APLICACIÓN DE REDUCCIONES Y PENALIZACIONES (%)**

<b>Crterios de subvencionabilidad (1)</b>	<b>Presentación tardía</b>	<b>Omisión declaración</b>	<b>Condicionalidad</b>
0,00	0,00	0,00	0,00

**IMPORTE ( Euros )**

Calculado(2)	Reducción	Penalización	Reducción Penalización (3)	Penalización adicional	Resuelto	FEADER	MAPA	CAPADR
1.090,80 €	0,00 €	0,00 €	0,00 €	0,00 €	1.090,80 €	927,18 €	107,01 €	56,61 €
Importe Unitario:	54,00 €	Nuevo Importe Unitario:	49,58 €					

**RECINTOS PROPUESTOS**

<b>REF.</b>	<b>REFERENCIA SIGPAC</b>	<b>CULTIVO</b>	<b>USO S/R SIGPAC</b>	<b>Sup. Dec. admisible</b>	<b>Sup. Campo</b>	<b>Sup. Determ.</b>	<b>Sup. Resuelta</b>
-1478882	23-009-034-00265-0002	OLIVAR	R	0,09		0,09	0,09
-471961	23-092-048-00536-0002	OLIVAR	R	0,65		0,65	0,65
-132810	23-009-034-00104-0001	OLIVAR	R	1,39		1,39	1,39
1700000004740557	23-009-013-00090-0001	OLIVAR	S	1,55		1,55	1,55
1700000004740559	23-009-034-00071-0001	OLIVAR	R	1,97		1,97	1,97
1700000004740565	23-014-019-00090-0001	OLIVAR	R	1,72		1,72	1,72
1700000004740567	23-014-009-00056-0001	OLIVAR	R	0,16		0,16	0,16
1700000004740568	23-014-008-00240-0003	OLIVAR	R	0,51		0,51	0,51
1700000004975093	23-014-009-00263-0001	OLIVAR	R	0,10		0,10	0,10
1700000004975094	23-014-009-00055-0001	OLIVAR	R	0,45		0,45	0,45
1700000004975095	23-014-009-00253-0002	OLIVAR	R	0,15		0,15	0,15
1700000004976687	23-009-007-00267-0001	OLIVAR	S	0,37		0,37	0,37
1700000004976688	23-009-028-00246-0001	OLIVAR	R	0,68		0,68	0,68
1700000004976689	23-009-028-00247-0001	OLIVAR	R	0,03		0,03	0,03
1700000004976690	23-009-021-00152-0001	OLIVAR	R	0,65		0,65	0,65
1700000004976691	23-009-027-00084-0001	OLIVAR	R	0,79		0,79	0,79
1700000004976692	23-009-018-00655-0001	OLIVAR	R	0,37		0,37	0,37
1700000004976693	23-009-021-00038-0001	OLIVAR	R	1,23		1,23	1,23
1700000004976694	23-009-013-00016-0001	OLIVAR	R	0,48		0,48	0,48
1700000004976695	23-009-017-00226-0001	OLIVAR	S	0,43		0,43	0,43
1700000004976696	23-092-049-00599-0001	OLIVAR	R	2,73		2,73	2,73
1700000004976698	23-092-048-00423-0002	OLIVAR	R	0,65		0,65	0,65
1700000004976699	23-009-028-00540-0001	OLIVAR	R	0,41		0,41	0,41
1700000005566441	23-046-013-00191-0001	OLIVAR	R	2,36		2,36	2,36
1700000005566442	23-014-012-00044-0001	OLIVAR	R	0,59		0,59	0,59
1700000005566451	23-009-034-00070-0001	OLIVAR	R	1,49		1,49	1,49

(1) Con incidencias que retienen pago o deniegan el expediente.  
 (2) Se calcula sobre superficie declarada admisible.  
 (3) Aplicación del artículo 16 bis del RD 147/2023.

Puede verificar la integridad de una copia de este documento mediante la lectura del código QR adjunto o mediante el acceso a la dirección <a href="https://ws050.juntadeandalucia.es/verificarFirma">https://ws050.juntadeandalucia.es/verificarFirma</a> indicando el código de VERIFICACIÓN				
FIRMADO POR	RAQUEL MARIA ESPIN CRESPO	FECHA	26/06/2024	
VERIFICACIÓN	Pk2jmMQ72K8YCCE9EQ8LU85ENJJ6M	PÁGINA	5692/8857	



(1) Con incidencias que retienen pago o deniegan el expediente.  
(2) Se calcula sobre superficie declarada admisible.  
(3) Aplicación del artículo 16 bis del RD 147/2023.

Puede verificar la integridad de una copia de este documento mediante la lectura del código QR adjunto o mediante el acceso a la dirección <https://ws050.juntadeandalucia.es/verificarFirma> indicando el código de VERIFICACIÓN

FIRMADO POR	RAQUEL MARIA ESPIN CRESCO	FECHA	26/06/2024
VERIFICACIÓN	Pk2jmMQ72K8YCCE9EQ8LU85ENJJ6M	PÁGINA	5693/8857



**APELLIDOS Y NOMBRE / RAZÓN SOCIAL**

CABRERA RUIZ PEDRO

**NIF**

\*\*\*\*2484\*

**EXPEDIENTE**

1081524

**RESOLUCIÓN**

CONCESIÓN DE LA AYUDA

**DATOS DE MANTENIMIENTO UNIDADES****GRUPO DE PAGO**

ZONAS DE LIMITACIONES NATURALES

**Sup. Dec.  
Admisible**

5,98

**Sup.  
Resuelta**

5,98

**Sobredecl.**

0,00

**% Sobredecl.**

0,00

**RESUMEN DE PAGOS**

	<b>IMPORTE ( Euros )</b>			
	<b>RESUELTO</b>	<b>FEADER</b>	<b>MAPA</b>	<b>CAPADR</b>
Pago realizado	293,89	249,80	28,83	15,25
A pagar	29,03	24,68	2,85	1,50
<b>TOTAL</b>	<b>322,92</b>	<b>274,48</b>	<b>31,68</b>	<b>16,75</b>

**APLICACIÓN DE REDUCCIONES Y PENALIZACIONES (%)**

<b>Criterios de subvencionabilidad (1)</b>	<b>Presentación tardía</b>	<b>Omisión declaración</b>	<b>Condicionabilidad</b>
0,00	0,00	0,00	0,00

**IMPORTE ( Euros )**

Calculado(2)	Reducción	Penalización	Reducción Penalización (3)	Penalización adicional	Resuelto	FEADER	MAPA	CAPADR
322,92 €	0,00 €	0,00 €	0,00 €	0,00 €	322,92 €	274,48 €	31,68 €	16,76 €
Importe Unitario:	54,00 €	Nuevo Importe Unitario:	54,00 €					

**RECINTOS PROPUESTOS**

<b>REF.</b>	<b>REFERENCIA SIGPAC</b>	<b>CULTIVO</b>	<b>S/R</b>	<b>USO SIGPAC</b>	<b>Sup. Dec. admisible</b>	<b>Sup. Campo</b>	<b>Sup. Determ.</b>	<b>Sup. Resuelta</b>
-702340	23-009-027-09022-0016	OLIVAR	S		0,01		0,01	0,01
-465195	23-009-027-09024-0001	OLIVAR	S		0,01		0,01	0,01
1700000005292688	23-009-024-00037-0001	OLIVAR	R		0,52		0,52	0,52
1700000005292689	23-009-025-00618-0001	OLIVAR	R		0,61		0,61	0,61
1700000005292690	23-009-045-00026-0002	OLIVAR	R		0,74		0,74	0,74
1700000005292691	23-009-034-00118-0001	OLIVAR	R		1,41		1,41	1,41
1700000005292692	23-009-027-00544-0002	OLIVAR	R		0,47		0,47	0,47
1700000005292693	23-009-027-00533-0001	OLIVAR	R		0,25		0,25	0,25
1700000005292700	23-046-014-00591-0001	OLIVAR	R		1,96		1,96	1,96

(1) Con incidencias que retienen pago o deniegan el expediente.

(2) Se calcula sobre superficie declarada admisible.

(3) Aplicación del artículo 16 bis del RD 147/2023.

Puede verificar la integridad de una copia de este documento mediante la lectura del código QR adjunto o mediante el acceso a la dirección <https://ws050.juntadeandalucia.es/verificarFirma> indicando el código de VERIFICACIÓN

FIRMADO POR	RAQUEL MARIA ESPIN CRESPO	FECHA	26/06/2024
VERIFICACIÓN	Pk2jmMQ72K8YCCE9EQ8LU85ENJJ6M	PÁGINA	5694/8857



**APELLIDOS Y NOMBRE / RAZÓN SOCIAL**

CABRERO FERNANDEZ MARIA DOLORES

**NIF**

\*\*\*6179\*

**EXPEDIENTE**

1178126

**RESOLUCIÓN**

CONCESIÓN DE LA AYUDA

**DATOS DE MANTENIMIENTO UNIDADES****GRUPO DE PAGO**

ZONAS DE LIMITACIONES NATURALES

**Sup. Dec.  
Admisible**

35,17

**Sup.  
Resuelta**

35,17

**Sobredecl.**

0,00

**% Sobredecl.**

0,00

**RESUMEN DE PAGOS**

	<b>IMPORTE ( Euros )</b>			
	<b>RESUELTO</b>	<b>FEADER</b>	<b>MAPA</b>	<b>CAPADR</b>
Pago realizado	1.081,20	919,02	106,06	56,12
A pagar	106,80	90,78	10,48	5,54
<b>TOTAL</b>	<b>1.188,00</b>	<b>1.009,80</b>	<b>116,54</b>	<b>61,66</b>

**APLICACIÓN DE REDUCCIONES Y PENALIZACIONES (%)**

<b>Criterios de subvencionabilidad (1)</b>	<b>Presentación tardía</b>	<b>Omisión declaración</b>	<b>Condicionalidad</b>
0,00	0,00	0,00	0,00

**IMPORTE ( Euros )**

Calculado(2)	Reducción	Penalización	Reducción Penalización (3)	Penalización adicional	Resuelto	FEADER	MAPA	CAPADR
1.188,00 €	0,00 €	0,00 €	0,00 €	0,00 €	1.188,00 €	1.009,80 €	116,54 €	61,66 €
<b>Importe Unitario:</b>	<b>54,00 €</b>	<b>Nuevo Importe Unitario:</b>	<b>33,78 €</b>					

**RECINTOS PROPUESTOS**

<b>REF.</b>	<b>REFERENCIA SIGPAC</b>	<b>CULTIVO</b>	<b>S/R</b>	<b>USO SIGPAC</b>	<b>Sup. Dec. admisible</b>	<b>Sup. Campo</b>	<b>Sup. Determ.</b>	<b>Sup. Resuelta</b>
-1113047	23-055-009-00232-0004	OLIVAR	S		3,85		3,85	3,85
1700000006537653	23-020-003-00260-0001	OLIVAR	R		0,35		0,35	0,35
1700000006537654	23-020-012-00060-0001	OLIVAR	R		0,62		0,62	0,62
1700000006537655	23-055-009-00232-0002	OLIVAR	S		4,58		4,58	4,58
1700000006537656	23-092-003-00021-0001	OLIVAR	S		0,67		0,67	0,67
1700000006537657	23-092-003-00022-0005	OLIVAR	S		10,98		10,98	10,98
1700000006537661	23-074-002-00010-0007	OLIVAR	S		5,62		5,62	5,62
1700000006537662	23-074-002-00013-0009	OLIVAR	S		1,96		1,96	1,96
1700000006537663	23-020-009-00044-0001	OLIVAR	R		0,37		0,37	0,37
1700000006537664	23-020-009-00045-0001	OLIVAR	R		0,02		0,02	0,02
1700000006537683	23-074-002-00013-0012	OLIVAR	S		3,99		3,99	3,99
1700000006537685	23-092-003-00020-0002	OLIVAR	R		2,16		2,16	2,16

(1) Con incidencias que retienen pago o deniegan el expediente.

(2) Se calcula sobre superficie declarada admisible.

(3) Aplicación del artículo 16 bis del RD 147/2023.

Puede verificar la integridad de una copia de este documento mediante la lectura del código QR adjunto o mediante el acceso a la dirección <https://ws050.juntadeandalucia.es/verificarFirma> indicando el código de VERIFICACIÓN

FIRMADO POR	RAQUEL MARIA ESPIN CRESPO	FECHA	26/06/2024
VERIFICACIÓN	Pk2jmMQ72K8YCCE9EQ8LU85ENJJ6M	PÁGINA	5695/8857



**APELLIDOS Y NOMBRE / RAZÓN SOCIAL**

CALABRUS CHACON ESTEBAN

**NIF**

\*\*\*\*4278\*

**EXPEDIENTE**

1138425

**RESOLUCIÓN**

CONCESIÓN DE LA AYUDA

**DATOS DE MANTENIMIENTO UNIDADES****GRUPO DE PAGO**

ZONAS DE LIMITACIONES NATURALES

**Sup. Dec.  
Admisible**

9,47

**Sup.  
Resuelta**

9,47

**Sobredecl.**

0,00

**% Sobredecl.**

0,00

**RESUMEN DE PAGOS**

	<b>IMPORTE ( Euros )</b>			
	<b>RESUELTO</b>	<b>FEADER</b>	<b>MAPA</b>	<b>CAPADR</b>
Pago realizado	465,41	395,59	45,66	24,15
A pagar	45,97	39,07	4,51	2,39
<b>TOTAL</b>	<b>511,38</b>	<b>434,66</b>	<b>50,17</b>	<b>26,54</b>

**APLICACIÓN DE REDUCCIONES Y PENALIZACIONES (%)**

<b>Crterios de subvencionabilidad (1)</b>	<b>Presentación tardía</b>	<b>Omisión declaración</b>	<b>Condicionalidad</b>
0,00	0,00	0,00	0,00

**IMPORTE ( Euros )**

Calculado(2)	Reducción	Penalización	Reducción Penalización (3)	Penalización adicional	Resuelto	FEADER	MAPA	CAPADR
511,38 €	0,00 €	0,00 €	0,00 €	0,00 €	511,38 €	434,67 €	50,17 €	26,54 €
Importe Unitario:	54,00 €	Nuevo Importe Unitario:	54,00 €					

**RECINTOS PROPUESTOS**

<b>REF.</b>	<b>REFERENCIA SIGPAC</b>	<b>CULTIVO</b>	<b>S/R</b>	<b>USO SIGPAC</b>	<b>Sup. Dec. admisible</b>	<b>Sup. Campo</b>	<b>Sup. Determ.</b>	<b>Sup. Resuelta</b>
-539005	23-006-003-00055-0001	OLIVAR	R		1,57		1,57	1,57
-88223	23-006-003-00055-0003	OLIVAR	R		0,38		0,38	0,38
-88219	23-006-003-00055-0002	OLIVAR	R		2,02		2,02	2,02
4756897	23-006-003-00023-0001	OLIVAR	R		0,09		0,09	0,09
4756900	23-088-019-09027-0002	OLIVAR	S		0,04		0,04	0,04
5484696	23-092-082-00503-0001	OLIVAR	S		0,39		0,39	0,39
1700000005691629	23-006-003-00024-0001	OLIVAR	R		1,13		1,13	1,13
1700000005691630	23-006-003-00025-0001	OLIVAR	R		2,35		2,35	2,35
1700000005691631	23-088-020-00209-0001	OLIVAR	S		0,31		0,31	0,31
1700000005691632	23-092-097-00102-0002	OLIVAR	S		1,19		1,19	1,19

(1) Con incidencias que retienen pago o deniegan el expediente.

(2) Se calcula sobre superficie declarada admisible.

(3) Aplicación del artículo 16 bis del RD 147/2023.

Puede verificar la integridad de una copia de este documento mediante la lectura del código QR adjunto o mediante el acceso a la dirección <https://ws050.juntadeandalucia.es/verificarFirma> indicando el código de VERIFICACIÓN

FIRMADO POR	RAQUEL MARIA ESPIN CRESPO	FECHA	26/06/2024
VERIFICACIÓN	Pk2jmMQ72K8YCCE9EQ8LU85ENJJ6M	PÁGINA	5696/8857



**APELLIDOS Y NOMBRE / RAZÓN SOCIAL**

CALERO ORTI JOSE ANTONIO

**NIF**

\*\*\*\*3339\*

**EXPEDIENTE**

1022023

**RESOLUCIÓN**

CONCESIÓN DE LA AYUDA

**DATOS DE MANTENIMIENTO UNIDADES****GRUPO DE PAGO**

ZONAS DE LIMITACIONES NATURALES

**Sup. Dec.  
Admisible**

39,74

**Sup.  
Resuelta**

39,74

**Sobredecl.**

0,00

**% Sobredecl.**

0,00

**RESUMEN DE PAGOS**

	<b>IMPORTE ( Euros )</b>			
	<b>RESUELTO</b>	<b>FEADER</b>	<b>MAPA</b>	<b>CAPADR</b>
Pago realizado	1.081,20	919,02	106,06	56,12
A pagar	106,80	90,78	10,48	5,54
<b>TOTAL</b>	<b>1.188,00</b>	<b>1.009,80</b>	<b>116,54</b>	<b>61,66</b>

**APLICACIÓN DE REDUCCIONES Y PENALIZACIONES (%)**

<b>Criterios de subvencionabilidad (1)</b>	<b>Presentación tardía</b>	<b>Omisión declaración</b>	<b>Condicionabilidad</b>
0,00	0,00	0,00	0,00

**IMPORTE ( Euros )**

Calculado(2)	Reducción	Penalización	Reducción Penalización (3)	Penalización adicional	Resuelto	FEADER	MAPA	CAPADR
1.188,00 €	0,00 €	0,00 €	0,00 €	0,00 €	1.188,00 €	1.009,80 €	116,54 €	61,66 €
<b>Importe Unitario:</b>	<b>54,00 €</b>	<b>Nuevo Importe Unitario:</b>	<b>29,89 €</b>					

**RECINTOS PROPUESTOS**

<b>REF.</b>	<b>REFERENCIA SIGPAC</b>	<b>CULTIVO</b>	<b>S/R</b>	<b>USO SIGPAC</b>	<b>Sup. Dec. admisible</b>	<b>Sup. Campo</b>	<b>Sup. Determ.</b>	<b>Sup. Resuelta</b>
-1576552	23-010-010-00001-0004	OLIVAR	S		18,99		18,99	18,99
-1235033	23-010-010-00343-0001	OLIVAR	S		0,34		0,34	0,34
-1235032	23-010-010-00343-0001	OLIVAR	S		0,01		0,01	0,01
-25488	23-010-010-00031-0013	OLIVAR	S		0,09		0,09	0,09
1700000005639604	23-010-010-00031-0001	OLIVAR	S		0,07		0,07	0,07
1700000005639605	23-010-010-00031-0002	OLIVAR	S		20,22		20,22	20,22
1700000005639609	23-010-010-00031-0010	OLIVAR	S		0,02		0,02	0,02

(1) Con incidencias que retienen pago o deniegan el expediente.

(2) Se calcula sobre superficie declarada admisible.

(3) Aplicación del artículo 16 bis del RD 147/2023.

Puede verificar la integridad de una copia de este documento mediante la lectura del código QR adjunto o mediante el acceso a la dirección <https://ws050.juntadeandalucia.es/verificarFirma> indicando el código de VERIFICACIÓN

FIRMADO POR	RAQUEL MARIA ESPIN CRESPO	FECHA	26/06/2024
VERIFICACIÓN	Pk2jmMQ72K8YCCE9EQ8LU85ENJJJ6M	PÁGINA	5697/8857



**APELLIDOS Y NOMBRE / RAZÓN SOCIAL**

CALLE OCAÑA MARIA DE FATIMA

**NIF**

\*\*\*\*4591\*

**EXPEDIENTE**

1106855

**RESOLUCIÓN**

CONCESIÓN DE LA AYUDA

**DATOS DE MANTENIMIENTO UNIDADES****GRUPO DE PAGO**

ZONAS DE LIMITACIONES NATURALES

**Sup. Dec.  
Admisible**

36,68

**Sup.  
Resuelta**

36,68

**Sobredecl.**

0,00

**% Sobredecl.**

0,00

**RESUMEN DE PAGOS**

	<b>IMPORTE ( Euros )</b>			
	<b>RESUELTO</b>	<b>FEADER</b>	<b>MAPA</b>	<b>CAPADR</b>
Pago realizado	1.080,91	918,77	106,04	56,10
A pagar	106,77	90,75	10,47	5,55
<b>TOTAL</b>	<b>1.187,68</b>	<b>1.009,52</b>	<b>116,51</b>	<b>61,65</b>

**APLICACIÓN DE REDUCCIONES Y PENALIZACIONES (%)**

<b>Criterios de subvencionabilidad (1)</b>	<b>Presentación tardía</b>	<b>Omisión declaración</b>	<b>Condicionabilidad</b>
0,00	0,00	0,00	0,00

**IMPORTE ( Euros )**

Calculado(2)	Reducción	Penalización	Reducción Penalización (3)	Penalización adicional	Resuelto	FEADER	MAPA	CAPADR
1.187,68 €	0,00 €	0,00 €	0,00 €	0,00 €	1.187,68 €	1.009,53 €	116,51 €	61,64 €
<b>Importe Unitario:</b>	<b>54,00 €</b>	<b>Nuevo Importe Unitario:</b>	<b>32,38 €</b>					

(1) Con incidencias que retienen pago o deniegan el expediente.  
 (2) Se calcula sobre superficie declarada admisible.  
 (3) Aplicación del artículo 16 bis del RD 147/2023.

Puede verificar la integridad de una copia de este documento mediante la lectura del código QR adjunto o mediante el acceso a la dirección <a href="https://ws050.juntadeandalucia.es/verificarFirma">https://ws050.juntadeandalucia.es/verificarFirma</a> indicando el código de VERIFICACIÓN				
FIRMADO POR	RAQUEL MARIA ESPIN CRESPO	FECHA	26/06/2024	
VERIFICACIÓN	Pk2jmMQ72K8YCCE9EQ8LU85ENJJ6M	PÁGINA	5698/8857	





**RECINTOS PROPUESTOS**

REF.	REFERENCIA SIGPAC	CULTIVO	S/R	USO SIGPAC	Sup. Dec. admisible	Sup. Campo	Sup. Determ.	Sup. Resuelta
-1240653	23-087-040-00124-0001	OLIVAR	S		0,01		0,01	0,01
-951941	23-086-024-00077-0002	OLIVAR	S		0,75		0,75	0,75
-951940	23-086-024-00076-0002	OLIVAR	S		0,73		0,73	0,73
-951939	23-086-024-00075-0002	OLIVAR	S		0,94		0,94	0,94
-951937	23-086-024-00074-0002	OLIVAR	S		0,39		0,39	0,39
-951935	23-086-024-00073-0002	OLIVAR	S		0,28		0,28	0,28
1700000007149736	23-086-024-00073-0001	OLIVAR	S		0,44		0,44	0,44
1700000007149737	23-086-024-00074-0001	OLIVAR	S		0,51		0,51	0,51
1700000007149738	23-087-040-00244-0002	OLIVAR	S		0,03		0,03	0,03
1700000007149739	23-087-040-00245-0001	OLIVAR	S		1,12		1,12	1,12
1700000007149740	23-087-040-00246-0003	OLIVAR	S		0,10		0,10	0,10
1700000007149741	23-087-040-00281-0002	OLIVAR	S		0,01		0,01	0,01
1700000007149742	23-087-040-00283-0001	OLIVAR	S		1,49		1,49	1,49
1700000007149743	23-087-030-00162-0001	OLIVAR	S		0,57		0,57	0,57
1700000007149744	23-087-018-00204-0001	OLIVAR	S		0,44		0,44	0,44
1700000007149745	23-087-039-00088-0001	OLIVAR	S		1,11		1,11	1,11
1700000007149746	23-087-026-00149-0001	OLIVAR	S		0,36		0,36	0,36
1700000007149747	23-087-039-00120-0001	OLIVAR	S		0,03		0,03	0,03
1700000007149748	23-087-019-00283-0001	OLIVAR	S		0,36		0,36	0,36
1700000007149749	23-087-019-00284-0001	OLIVAR	S		0,03		0,03	0,03
1700000007149750	23-087-039-00087-0001	OLIVAR	S		0,67		0,67	0,67
1700000007149751	23-087-031-00105-0001	OLIVAR	S		0,39		0,39	0,39
1700000007149752	23-087-030-00258-0001	OLIVAR	S		1,38		1,38	1,38
1700000007149753	23-087-040-00285-0001	OLIVAR	S		0,73		0,73	0,73
1700000007149754	23-087-020-00073-0001	OLIVAR	S		0,14		0,14	0,14
1700000007149755	23-087-040-00295-0001	OLIVAR	S		0,30		0,30	0,30
1700000007149756	23-087-040-00294-0001	OLIVAR	S		1,43		1,43	1,43
1700000007149757	23-087-040-00192-0001	OLIVAR	S		1,32		1,32	1,32
1700000007149758	23-087-040-00111-0001	OLIVAR	S		0,26		0,26	0,26
1700000007149759	23-087-040-00208-0001	OLIVAR	S		0,11		0,11	0,11
1700000007149761	23-087-019-00290-0001	OLIVAR	S		0,60		0,60	0,60
1700000007149763	23-087-040-00110-0001	OLIVAR	S		0,26		0,26	0,26
1700000007149764	23-087-040-00253-0002	OLIVAR	S		0,17		0,17	0,17
1700000007149765	23-087-040-00079-0002	OLIVAR	S		0,02		0,02	0,02
1700000007149766	23-087-040-00152-0002	OLIVAR	S		0,01		0,01	0,01
1700000007149767	23-087-030-00178-0001	OLIVAR	S		0,36		0,36	0,36
1700000007149768	23-087-030-00180-0002	OLIVAR	S		0,01		0,01	0,01
1700000007149769	23-087-030-00181-0001	OLIVAR	S		0,02		0,02	0,02
1700000007149770	23-087-040-00296-0003	OLIVAR	S		0,07		0,07	0,07
1700000007149771	23-087-040-00114-0001	OLIVAR	S		0,01		0,01	0,01
1700000007149772	23-087-040-00115-0001	OLIVAR	S		0,02		0,02	0,02
1700000007149773	23-087-040-00116-0001	OLIVAR	S		0,02		0,02	0,02
1700000007149774	23-087-040-00117-0001	OLIVAR	S		0,01		0,01	0,01
1700000007149775	23-087-040-00122-0001	OLIVAR	S		2,65		2,65	2,65
1700000007149777	23-087-040-00126-0001	OLIVAR	S		0,03		0,03	0,03
1700000007149778	23-087-040-00254-0002	OLIVAR	S		1,14		1,14	1,14
1700000007149779	23-087-040-00315-0001	OLIVAR	S		1,29		1,29	1,29
1700000007149780	23-087-040-00316-0002	OLIVAR	S		0,01		0,01	0,01
1700000007149781	23-087-040-00121-0001	OLIVAR	S		0,02		0,02	0,02
1700000007149782	23-087-040-00121-0001	OLIVAR	S		0,02		0,02	0,02
1700000007149783	23-087-040-00126-0001	OLIVAR	S		2,17		2,17	2,17
1700000007149784	23-087-040-00314-0002	OLIVAR	S		4,91		4,91	4,91

(1) Con incidencias que retienen pago o deniegan el expediente.  
 (2) Se calcula sobre superficie declarada admisible.  
 (3) Aplicación del artículo 16 bis del RD 147/2023.

Puede verificar la integridad de una copia de este documento mediante la lectura del código QR adjunto o mediante el acceso a la dirección <a href="https://ws050.juntadeandalucia.es/verificarFirma">https://ws050.juntadeandalucia.es/verificarFirma</a> indicando el código de VERIFICACIÓN					
FIRMADO POR	RAQUEL MARIA ESPIN CRESPO		FECHA		26/06/2024
VERIFICACIÓN	Pk2jmMQ72K8YCCE9EQ8LU85ENJJ6M		PÁGINA		5699/8857

**RECINTOS PROPUESTOS**

REF.	REFERENCIA SIGPAC	CULTIVO	S/R	USO SIGPAC	Sup. Dec. admisible	Sup. Campo	Sup. Determ.	Sup. Resuelta
170000007149786	23-087-040-00154-0001	OLIVAR	S		0,01		0,01	0,01
170000007149787	23-087-040-00156-0001	OLIVAR	S		1,07		1,07	1,07
170000007149788	23-087-040-00119-0002	OLIVAR	S		2,34		2,34	2,34
170000007149789	23-087-040-00165-0001	OLIVAR	S		0,21		0,21	0,21
170000007149790	23-087-031-00106-0001	OLIVAR	S		0,01		0,01	0,01
170000007149791	23-087-017-00058-0001	OLIVAR	S		0,53		0,53	0,53
170000007149792	23-087-017-00075-0001	OLIVAR	S		0,01		0,01	0,01
170000007149793	23-087-017-00077-0001	OLIVAR	S		0,01		0,01	0,01
170000007149794	23-087-019-00283-0002	OLIVAR	S		0,01		0,01	0,01
170000007149795	23-087-019-00284-0005	OLIVAR	S		0,02		0,02	0,02
170000007149796	23-087-022-00178-0001	OLIVAR	S		0,38		0,38	0,38
170000007149797	23-087-030-00236-0004	OLIVAR	S		0,02		0,02	0,02
170000007149798	23-087-040-00109-0001	OLIVAR	S		0,98		0,98	0,98
170000007149799	23-087-040-00252-0002	OLIVAR	S		0,01		0,01	0,00
170000007149800	23-087-040-00254-0002	OLIVAR	S		0,02		0,02	0,02
170000007149802	23-087-040-00168-0001	OLIVAR	S		0,22		0,22	0,22
170000007149803	23-087-040-00169-0002	OLIVAR	S		0,01		0,01	0,01
170000007149806	23-086-024-00083-0005	OLIVAR	S		0,06		0,06	0,06
170000007149807	23-087-040-00219-0001	OLIVAR	S		0,01		0,01	0,01
170000007149808	23-087-040-00166-0001	OLIVAR	S		0,26		0,26	0,26
170000007149809	23-087-040-00134-0002	OLIVAR	S		0,22		0,22	0,22
170000007149810	23-087-040-00159-0003	OLIVAR	S		0,03		0,03	0,03

**INCIDENCIAS****INCIDENCIA DESCRIPCIÓN**

242 Recinto pendiente de acreditación de titularidad.  
 Recinto:23-087-040-00252-00002 Cultivo:101010 OLIVAR-PICUAL Secano

(1) Con incidencias que retienen pago o deniegan el expediente.  
 (2) Se calcula sobre superficie declarada admisible.  
 (3) Aplicación del artículo 16 bis del RD 147/2023.

Puede verificar la integridad de una copia de este documento mediante la lectura del código QR adjunto o mediante el acceso a la dirección <a href="https://ws050.juntadeandalucia.es/verificarFirma">https://ws050.juntadeandalucia.es/verificarFirma</a> indicando el código de VERIFICACIÓN				
FIRMADO POR	RAQUEL MARIA ESPIN CRESPO	FECHA	26/06/2024	
VERIFICACIÓN	Pk2jmMQ72K8YCCCE9EQ8LU85ENJJ6M	PÁGINA	5700/8857	



**APELLIDOS Y NOMBRE / RAZÓN SOCIAL**

CALLES CALLES ANA MARIA

**NIF**  
\*\*\*\*2431\*

**EXPEDIENTE**  
1128249

**RESOLUCIÓN**  
CONCESIÓN DE LA AYUDA

**DATOS DE MANTENIMIENTO UNIDADES**

**GRUPO DE PAGO**

ZONAS DE LIMITACIONES NATURALES

Sup. Dec. Admisible	Sup. Resuelta	Sobredecl.	% Sobredecl.
7,00	7,00	0,00	0,00

**RESUMEN DE PAGOS**

	IMPORTE ( Euros )			
	RESUELTO	FEADER	MAPA	CAPADR
Pago realizado	344,02	292,42	33,75	17,86
A pagar	33,98	28,88	3,33	1,77
<b>TOTAL</b>	<b>378,00</b>	<b>321,30</b>	<b>37,08</b>	<b>19,63</b>

**APLICACIÓN DE REDUCCIONES Y PENALIZACIONES (%)**

Criterios de subvencionabilidad (1)	Presentación tardía	Omisión declaración	Condicionalidad
0,00	0,00	0,00	0,00

**IMPORTE ( Euros )**

Calculado(2)	Reducción	Penalización	Reducción Penalización (3)	Penalización adicional	Resuelto	FEADER	MAPA	CAPADR
378,00 €	0,00 €	0,00 €	0,00 €	0,00 €	378,00 €	321,30 €	37,08 €	19,62 €
Importe Unitario:	54,00 €	Nuevo Importe Unitario:	54,00 €					

**RECINTOS PROPUESTOS**

REF.	REFERENCIA SIGPAC	CULTIVO	USO S/R SIGPAC	Sup. Dec. admisible	Sup. Campo	Sup. Determ.	Sup. Resuelta
-1387497	23-061-016-00110-0004	OLIVAR	R	0,02		0,02	0,02
-1387496	23-061-016-00110-0003	OLIVAR	R	0,03		0,03	0,03
5097510	23-061-016-00290-0005	OLIVAR	R	0,32		0,32	0,32
1700000005199092	23-100-036-00116-0001	OLIVAR	R	1,30		1,30	1,30
1700000005199093	23-100-036-00117-0001	OLIVAR	R	0,60		0,60	0,60
1700000005199094	23-100-036-00118-0001	OLIVAR	S	0,09		0,09	0,09
1700000005199095	23-100-036-00123-0003	OLIVAR	R	0,09		0,09	0,09
1700000005199096	23-100-036-00124-0002	OLIVAR	R	0,15		0,15	0,15
1700000005199097	23-100-036-00135-0001	OLIVAR	R	0,44		0,44	0,44
1700000005199098	23-100-036-00143-0001	OLIVAR	R	1,88		1,88	1,88
1700000005199099	23-100-037-00310-0002	OLIVAR	R	0,89		0,89	0,89
1700000005822850	23-061-016-00110-0001	OLIVAR	R	1,19		1,19	1,19

(1) Con incidencias que retienen pago o deniegan el expediente.

(2) Se calcula sobre superficie declarada admisible.

(3) Aplicación del artículo 16 bis del RD 147/2023.

Puede verificar la integridad de una copia de este documento mediante la lectura del código QR adjunto o mediante el acceso a la dirección <https://ws050.juntadeandalucia.es/verificarFirma> indicando el código de VERIFICACIÓN

FIRMADO POR	RAQUEL MARIA ESPIN CRESPO	FECHA	26/06/2024
VERIFICACIÓN	Pk2jmMQ72K8YCCE9EQ8LU85ENJJ6M	PÁGINA	5701/8857



**APELLIDOS Y NOMBRE / RAZÓN SOCIAL**

CALLES DOMENECH JOSE MANUEL

**NIF**

\*\*\*\*7154\*

**EXPEDIENTE**

1158972

**RESOLUCIÓN**

CONCESIÓN DE LA AYUDA

**DATOS DE MANTENIMIENTO UNIDADES****GRUPO DE PAGO**

ZONAS DE LIMITACIONES NATURALES

**Sup. Dec.  
Admisible**

63,52

**Sup.  
Resuelta**

63,52

**Sobredecl.**

0,00

**% Sobredecl.**

0,00

**RESUMEN DE PAGOS**

	<b>IMPORTE ( Euros )</b>			
	<b>RESUELTO</b>	<b>FEADER</b>	<b>MAPA</b>	<b>CAPADR</b>
Pago realizado	1.081,20	919,02	106,06	56,12
A pagar	106,80	90,78	10,48	5,54
<b>TOTAL</b>	<b>1.188,00</b>	<b>1.009,80</b>	<b>116,54</b>	<b>61,66</b>

**APLICACIÓN DE REDUCCIONES Y PENALIZACIONES (%)**

<b>Criterios de subvencionabilidad (1)</b>	<b>Presentación tardía</b>	<b>Omisión declaración</b>	<b>Condicionalidad</b>
0,00	0,00	0,00	0,00

**IMPORTE ( Euros )**

Calculado(2)	Reducción	Penalización	Reducción Penalización (3)	Penalización adicional	Resuelto	FEADER	MAPA	CAPADR
1.188,00 €	0,00 €	0,00 €	0,00 €	0,00 €	1.188,00 €	1.009,80 €	116,54 €	61,66 €
<b>Importe Unitario:</b>	<b>54,00 €</b>	<b>Nuevo Importe Unitario:</b>	<b>18,70 €</b>					

**RECINTOS PROPUESTOS**

<b>REF.</b>	<b>REFERENCIA SIGPAC</b>	<b>CULTIVO</b>	<b>S/R</b>	<b>USO SIGPAC</b>	<b>Sup. Dec. admisible</b>	<b>Sup. Campo</b>	<b>Sup. Determ.</b>	<b>Sup. Resuelta</b>
-1616514	23-049-017-00069-0003	OLIVAR	S		4,65		4,65	4,65
-1616510	23-049-017-00069-0003	OLIVAR	S		49,81		49,81	49,81
-1144652	23-100-034-00201-0004	ALMENDROS	R		0,91		0,91	0,91
1700000005159375	23-049-015-00245-0001	OLIVAR	S		7,12		7,12	7,12
1700000005159376	23-100-034-00201-0002	OLIVAR	R		1,03		1,03	1,03

(1) Con incidencias que retienen pago o deniegan el expediente.

(2) Se calcula sobre superficie declarada admisible.

(3) Aplicación del artículo 16 bis del RD 147/2023.

Puede verificar la integridad de una copia de este documento mediante la lectura del código QR adjunto o mediante el acceso a la dirección <https://ws050.juntadeandalucia.es/verificarFirma> indicando el código de VERIFICACIÓN

FIRMADO POR	RAQUEL MARIA ESPIN CRESPO	FECHA	26/06/2024
VERIFICACIÓN	Pk2jmMQ72K8YCCE9EQ8LU85ENJJJ6M	PÁGINA	5702/8857



**APELLIDOS Y NOMBRE / RAZÓN SOCIAL**

CALLES TIRADO FRANCISCO JAVIER

**NIF**

\*\*\*\*1539\*

**EXPEDIENTE**

1254085

**RESOLUCIÓN**

CONCESIÓN DE LA AYUDA

**DATOS DE MANTENIMIENTO UNIDADES****GRUPO DE PAGO**

ZONAS DE LIMITACIONES NATURALES

**Sup. Dec.  
Admisible**

59,25

**Sup.  
Resuelta**

59,25

**Sobredecl.**

0,00

**% Sobredecl.**

0,00

**RESUMEN DE PAGOS**

	<b>IMPORTE ( Euros )</b>			
	<b>RESUELTO</b>	<b>FEADER</b>	<b>MAPA</b>	<b>CAPADR</b>
Pago realizado	1.081,20	919,02	106,06	56,12
A pagar	106,80	90,78	10,48	5,54
<b>TOTAL</b>	<b>1.188,00</b>	<b>1.009,80</b>	<b>116,54</b>	<b>61,66</b>

**APLICACIÓN DE REDUCCIONES Y PENALIZACIONES (%)**

<b>Criterios de subvencionabilidad (1)</b>	<b>Presentación tardía</b>	<b>Omisión declaración</b>	<b>Condicionalidad</b>
0,00	0,00	0,00	0,00

**IMPORTE ( Euros )**

Calculado(2)	Reducción	Penalización	Reducción Penalización (3)	Penalización adicional	Resuelto	FEADER	MAPA	CAPADR
1.188,00 €	0,00 €	0,00 €	0,00 €	0,00 €	1.188,00 €	1.009,80 €	116,54 €	61,66 €
Importe Unitario:	54,00 €	Nuevo Importe Unitario:	20,05 €					

**RECINTOS PROPUESTOS**

<b>REF.</b>	<b>REFERENCIA SIGPAC</b>	<b>CULTIVO</b>	<b>S/R</b>	<b>USO</b>	<b>Sup. Dec. admisible</b>	<b>Sup. Campo</b>	<b>Sup. Determ.</b>	<b>Sup. Resuelta</b>
				<b>SIGPAC</b>				
-1019699	23-049-017-00066-0012	OLIVAR	S		1,34		1,34	1,34
1700000005822845	23-049-015-00270-0001	OLIVAR	S		12,60		12,60	12,60
1700000005822851	23-049-017-00066-0005	OLIVAR	S		43,38		43,38	43,38
1700000005822855	23-100-502-00047-0001	OLIVAR	R		1,93		1,93	1,93

(1) Con incidencias que retienen pago o deniegan el expediente.

(2) Se calcula sobre superficie declarada admisible.

(3) Aplicación del artículo 16 bis del RD 147/2023.

Puede verificar la integridad de una copia de este documento mediante la lectura del código QR adjunto o mediante el acceso a la dirección <https://ws050.juntadeandalucia.es/verificarFirma> indicando el código de VERIFICACIÓN

FIRMADO POR	RAQUEL MARIA ESPIN CRESPO	FECHA	26/06/2024
VERIFICACIÓN	Pk2jmMQ72K8YCCE9EQ8LU85ENJJ6M	PÁGINA	5703/8857





**APELLIDOS Y NOMBRE / RAZÓN SOCIAL**

CALVACHE AMOR FRANCISCO JESÚS

**NIF**

\*\*\*\*5937\*

**EXPEDIENTE**

1269679

**RESOLUCIÓN**

CONCESIÓN DE LA AYUDA

**DATOS DE MANTENIMIENTO UNIDADES**

**GRUPO DE PAGO**

ZONAS DE LIMITACIONES NATURALES

**Sup. Dec. Admisible**

19,24

**Sup. Resuelta**

19,24

**Sobredecl.**

0,00

**% Sobredecl.**

0,00

**RESUMEN DE PAGOS**

	<b>IMPORTE ( Euros )</b>			
	<b>RESUELTO</b>	<b>FEADER</b>	<b>MAPA</b>	<b>CAPADR</b>
Pago realizado	903,88	768,30	88,67	46,92
A pagar	89,29	75,90	8,76	4,63
<b>TOTAL</b>	<b>993,17</b>	<b>844,20</b>	<b>97,43</b>	<b>51,55</b>

**APLICACIÓN DE REDUCCIONES Y PENALIZACIONES (%)**

<b>Criterios de subvencionabilidad (1)</b>	<b>Presentación tardía</b>	<b>Omisión declaración</b>	<b>Condicionalidad</b>
0,00	0,00	0,00	0,00

**IMPORTE ( Euros )**

Calculado(2)	Reducción	Penalización	Reducción Penalización (3)	Penalización adicional	Resuelto	FEADER	MAPA	CAPADR
993,17 €	0,00 €	0,00 €	0,00 €	0,00 €	993,17 €	844,19 €	97,43 €	51,55 €
Importe Unitario:	54,00 €	Nuevo Importe Unitario:	51,62 €					

**RECINTOS PROPUESTOS**

<b>REF.</b>	<b>REFERENCIA SIGPAC</b>	<b>CULTIVO</b>	<b>USO S/R SIGPAC</b>	<b>Sup. Dec. admisible</b>	<b>Sup. Campo</b>	<b>Sup. Determ.</b>	<b>Sup. Resuelta</b>
-735754	23-098-006-00369-0004	OLIVAR	S	0,04		0,04	0,04
-517433	23-098-006-00318-0002	OLIVAR	S	0,29		0,29	0,29
-517432	23-098-006-00318-0003	OLIVAR	S	0,08		0,08	0,08
-489526	23-098-007-00029-0001	OLIVAR	S	0,01		0,01	0,01
-489525	23-098-007-00028-0001	OLIVAR	S	0,01		0,01	0,01
5508632	23-098-003-00151-0002	OLIVAR	S	4,06		4,06	4,06
6839637	23-087-013-00051-0001	OLIVAR	S	4,14		4,14	4,14
1700000005447539	23-098-002-00167-0001	OLIVAR	S	0,46		0,46	0,46
1700000005447755	23-098-002-00227-0003	OLIVAR	S	0,09		0,09	0,09
1700000005447757	23-087-008-00072-0002	OLIVAR	S	1,30		1,30	1,30
1700000005447768	23-087-008-00073-0001	OLIVAR	S	0,01		0,01	0,01
1700000005581278	23-087-031-00520-0001	OLIVAR	S	0,48		0,48	0,48
1700000005832695	23-098-002-00200-0003	OLIVAR	S	1,31		1,31	1,31
1700000005832698	23-098-007-00032-0001	OLIVAR	S	0,39		0,39	0,39
1700000005832699	23-098-007-00033-0001	OLIVAR	S	0,03		0,03	0,03
1700000006625057	23-098-003-00192-0001	OLIVAR	S	0,33		0,33	0,33
1700000006625058	23-098-007-00161-0001	OLIVAR	S	0,70		0,70	0,70
1700000006625059	23-098-006-00317-0001	OLIVAR	S	0,29		0,29	0,29
1700000006625060	23-098-007-00201-0001	OLIVAR	S	0,06		0,06	0,06
1700000006654752	23-098-004-00232-0003	OLIVAR	S	2,80		2,80	2,80
1700000006654753	23-098-005-00176-0001	OLIVAR	S	1,31		1,31	1,31
1700000006654754	23-098-006-00369-0001	OLIVAR	S	1,05		1,05	1,05

(1) Con incidencias que retienen pago o deniegan el expediente.

(2) Se calcula sobre superficie declarada admisible.

(3) Aplicación del artículo 16 bis del RD 147/2023.

Puede verificar la integridad de una copia de este documento mediante la lectura del código QR adjunto o mediante el acceso a la dirección <https://ws050.juntadeandalucia.es/verificarFirma> indicando el código de VERIFICACIÓN

FIRMADO POR	RAQUEL MARIA ESPIN CRESPO	FECHA	26/06/2024
VERIFICACIÓN	Pk2jmMQ72K8YCC9EQ8LU85ENJJ6M	PÁGINA	5704/8857





**APELLIDOS Y NOMBRE / RAZÓN SOCIAL**

CALVO CANO MIGUEL ANGEL

**NIF**

\*\*\*\*7641\*

**EXPEDIENTE**

1247085

**RESOLUCIÓN**

CONCESIÓN DE LA AYUDA

**DATOS DE MANTENIMIENTO UNIDADES**

**GRUPO DE PAGO**

ZONAS DE LIMITACIONES NATURALES

**Sup. Dec. Admisible**

18,16

**Sup. Resuelta**

18,16

**Sobredecl.**

0,00

**% Sobredecl.**

0,00

**RESUMEN DE PAGOS**

	<b>IMPORTE ( Euros )</b>			
	<b>RESUELTO</b>	<b>FEADER</b>	<b>MAPA</b>	<b>CAPADR</b>
Pago realizado	861,42	732,20	84,50	44,71
A pagar	85,09	72,33	8,35	4,41
<b>TOTAL</b>	<b>946,51</b>	<b>804,53</b>	<b>92,85</b>	<b>49,12</b>

**APLICACIÓN DE REDUCCIONES Y PENALIZACIONES (%)**

<b>Criterios de subvencionabilidad (1)</b>	<b>Presentación tardía</b>	<b>Omisión declaración</b>	<b>Condicionabilidad</b>
0,00	0,00	0,00	0,00

**IMPORTE ( Euros )**

Calculado(2)	Reducción	Penalización	Reducción Penalización (3)	Penalización adicional	Resuelto	FEADER	MAPA	CAPADR
946,51 €	0,00 €	0,00 €	0,00 €	0,00 €	946,51 €	804,53 €	92,85 €	49,13 €
Importe Unitario:	54,00 €	Nuevo Importe Unitario:	52,12 €					

**RECINTOS PROPUESTOS**

<b>REF.</b>	<b>REFERENCIA SIGPAC</b>	<b>CULTIVO</b>	<b>S/R</b>	<b>USO SIGPAC</b>	<b>Sup. Dec. admisible</b>	<b>Sup. Campo</b>	<b>Sup. Determ.</b>	<b>Sup. Resuelta</b>
170000006261661	23-055-013-00119-0001	OLIVAR	S		18,16		18,16	18,16

(1) Con incidencias que retienen pago o deniegan el expediente.  
 (2) Se calcula sobre superficie declarada admisible.  
 (3) Aplicación del artículo 16 bis del RD 147/2023.

Puede verificar la integridad de una copia de este documento mediante la lectura del código QR adjunto o mediante el acceso a la dirección <a href="https://ws050.juntadeandalucia.es/verificarFirma">https://ws050.juntadeandalucia.es/verificarFirma</a> indicando el código de VERIFICACIÓN					
FIRMADO POR	RAQUEL MARIA ESPIN CRESPO		FECHA		26/06/2024
VERIFICACIÓN	Pk2jmMQ72K8YCCE9EQ8LU85ENJJ6M		PÁGINA		5705/8857

**APELLIDOS Y NOMBRE / RAZÓN SOCIAL**

CALVO CUESTA CONSUELO

**NIF**

\*\*\*\*5708\*

**EXPEDIENTE**

1090967

**RESOLUCIÓN**

CONCESIÓN DE LA AYUDA

**DATOS DE MANTENIMIENTO UNIDADES****GRUPO DE PAGO**

ZONAS DE LIMITACIONES NATURALES

**Sup. Dec.  
Admisible**

3,56

**Sup.  
Resuelta**

3,56

**Sobredecl.**

0,00

**% Sobredecl.**

0,00

**RESUMEN DE PAGOS**

	<b>IMPORTE ( Euros )</b>			
	<b>RESUELTO</b>	<b>FEADER</b>	<b>MAPA</b>	<b>CAPADR</b>
Pago realizado	174,96	148,71	17,16	9,08
A pagar	17,28	14,69	1,70	0,89
<b>TOTAL</b>	<b>192,24</b>	<b>163,40</b>	<b>18,86</b>	<b>9,97</b>

**APLICACIÓN DE REDUCCIONES Y PENALIZACIONES (%)**

<b>Criterios de subvencionabilidad (1)</b>	<b>Presentación tardía</b>	<b>Omisión declaración</b>	<b>Condicionalidad</b>
0,00	0,00	0,00	0,00

**IMPORTE ( Euros )**

Calculado(2)	Reducción	Penalización	Reducción Penalización (3)	Penalización adicional	Resuelto	FEADER	MAPA	CAPADR
192,24 €	0,00 €	0,00 €	0,00 €	0,00 €	192,24 €	163,40 €	18,86 €	9,98 €
Importe Unitario:	54,00 €	Nuevo Importe Unitario:	54,00 €					

**RECINTOS PROPUESTOS**

<b>REF.</b>	<b>REFERENCIA SIGPAC</b>	<b>CULTIVO</b>	<b>S/R</b>	<b>USO SIGPAC</b>	<b>Sup. Dec. admisible</b>	<b>Sup. Campo</b>	<b>Sup. Determ.</b>	<b>Sup. Resuelta</b>
-1270991	23-003-037-00159-0001	OLIVAR	S		0,01		0,01	0,01
1700000006260848	23-003-036-00137-0001	OLIVAR	S		0,46		0,46	0,46
1700000006260849	23-003-036-00138-0001	OLIVAR	S		0,01		0,01	0,01
1700000006260850	23-003-038-00233-0002	OLIVAR	S		0,07		0,07	0,07
1700000006260851	23-003-038-00247-0001	OLIVAR	S		0,89		0,89	0,89
1700000006260852	23-003-038-00339-0001	OLIVAR	S		0,21		0,21	0,21
1700000006260853	23-003-038-00250-0001	OLIVAR	S		0,43		0,43	0,43
1700000006260854	23-060-040-00151-0001	OLIVAR	S		0,64		0,64	0,64
1700000006260855	23-060-040-00156-0001	OLIVAR	S		0,57		0,57	0,57
1700000006260856	23-060-040-00158-0003	OLIVAR	S		0,04		0,04	0,04
1700000006260857	23-060-040-00180-0001	OLIVAR	S		0,01		0,01	0,01
1700000006260858	23-003-037-00159-0001	OLIVAR	S		0,02		0,02	0,02
1700000006260859	23-003-037-00160-0001	OLIVAR	S		0,01		0,01	0,01
1700000006260860	23-003-037-00161-0001	OLIVAR	S		0,18		0,18	0,18
1700000006260861	23-003-037-00162-0002	OLIVAR	S		0,01		0,01	0,01

(1) Con incidencias que retienen pago o deniegan el expediente.

(2) Se calcula sobre superficie declarada admisible.

(3) Aplicación del artículo 16 bis del RD 147/2023.

Puede verificar la integridad de una copia de este documento mediante la lectura del código QR adjunto o mediante el acceso a la dirección <https://ws050.juntadeandalucia.es/verificarFirma> indicando el código de VERIFICACIÓN

FIRMADO POR	RAQUEL MARIA ESPIN CRESPO	FECHA	26/06/2024
VERIFICACIÓN	Pk2jmMQ72K8YCCE9EQ8LU85ENJJJ6M	PÁGINA	5706/8857







**APELLIDOS Y NOMBRE / RAZÓN SOCIAL**

CALVO QUINTERO JESUS

**NIF**

\*\*\*\*5925\*

**EXPEDIENTE**

1016048

**RESOLUCIÓN**

CONCESIÓN DE LA AYUDA

**DATOS DE MANTENIMIENTO UNIDADES**

**GRUPO DE PAGO**

ZONAS DE LIMITACIONES NATURALES

**Sup. Dec. Admisible**

1,92

**Sup. Resuelta**

1,92

**Sobredecl.**

0,00

**% Sobredecl.**

0,00

**RESUMEN DE PAGOS**

	<b>IMPORTE ( Euros )</b>			
	<b>RESUELTO</b>	<b>FEADER</b>	<b>MAPA</b>	<b>CAPADR</b>
Pago realizado	94,36	80,21	9,26	4,90
A pagar	9,32	7,92	0,91	0,49
<b>TOTAL</b>	<b>103,68</b>	<b>88,13</b>	<b>10,17</b>	<b>5,39</b>

**APLICACIÓN DE REDUCCIONES Y PENALIZACIONES (%)**

<b>Criterios de subvencionabilidad (1)</b>	<b>Presentación tardía</b>	<b>Omisión declaración</b>	<b>Condicionalidad</b>
0,00	0,00	0,00	0,00

**IMPORTE ( Euros )**

Calculado(2)	Reducción	Penalización	Reducción Penalización (3)	Penalización adicional	Resuelto	FEADER	MAPA	CAPADR
103,68 €	0,00 €	0,00 €	0,00 €	0,00 €	103,68 €	88,13 €	10,17 €	5,38 €
Importe Unitario:	54,00 €	Nuevo Importe Unitario:	54,00 €					

**RECINTOS PROPUESTOS**

<b>REF.</b>	<b>REFERENCIA SIGPAC</b>	<b>CULTIVO</b>	<b>S/R</b>	<b>USO</b>	<b>Sup. Dec. admisible</b>	<b>Sup. Campo</b>	<b>Sup. Determ.</b>	<b>Sup. Resuelta</b>
				<b>SIGPAC</b>				
1700000005275179	23-060-036-00115-0002	OLIVAR	S		0,41		0,41	0,41
1700000005275180	23-060-074-00120-0001	OLIVAR	S		0,04		0,04	0,04
1700000005275181	23-060-074-00123-0001	OLIVAR	S		1,42		1,42	1,42
1700000005275182	23-060-074-00124-0001	OLIVAR	S		0,01		0,01	0,01
1700000005275183	23-060-074-00126-0001	OLIVAR	S		0,02		0,02	0,02
1700000005275184	23-060-074-00127-0001	OLIVAR	S		0,02		0,02	0,02

(1) Con incidencias que retienen pago o deniegan el expediente.

(2) Se calcula sobre superficie declarada admisible.

(3) Aplicación del artículo 16 bis del RD 147/2023.

Puede verificar la integridad de una copia de este documento mediante la lectura del código QR adjunto o mediante el acceso a la dirección <https://ws050.juntadeandalucia.es/verificarFirma> indicando el código de VERIFICACIÓN

FIRMADO POR	RAQUEL MARIA ESPIN CRESPO	FECHA	26/06/2024
VERIFICACIÓN	Pk2jmMQ72K8YCCE9EQ8LU85ENJJ6M	PÁGINA	5707/8857



**APELLIDOS Y NOMBRE / RAZÓN SOCIAL**

CALVO RAMIREZ GREGORIO

**NIF**

\*\*\*9660\*

**EXPEDIENTE**

1152535

**RESOLUCIÓN**

CONCESIÓN DE LA AYUDA

**DATOS DE MANTENIMIENTO UNIDADES****GRUPO DE PAGO**

ZONAS DE LIMITACIONES NATURALES

**Sup. Dec.  
Admisible**

12,19

**Sup.  
Resuelta**

12,19

**Sobredecl.**

0,00

**% Sobredecl.**

0,00

**RESUMEN DE PAGOS**

	<b>IMPORTE ( Euros )</b>			
	<b>RESUELTO</b>	<b>FEADER</b>	<b>MAPA</b>	<b>CAPADR</b>
Pago realizado	599,08	509,22	58,77	31,09
A pagar	59,18	50,30	5,81	3,07
<b>TOTAL</b>	<b>658,26</b>	<b>559,52</b>	<b>64,58</b>	<b>34,16</b>

**APLICACIÓN DE REDUCCIONES Y PENALIZACIONES (%)**

<b>Criterios de subvencionabilidad (1)</b>	<b>Presentación tardía</b>	<b>Omisión declaración</b>	<b>Condicionalidad</b>
0,00	0,00	0,00	0,00

**IMPORTE ( Euros )**

Calculado(2)	Reducción	Penalización	Reducción Penalización (3)	Penalización adicional	Resuelto	FEADER	MAPA	CAPADR
658,26 €	0,00 €	0,00 €	0,00 €	0,00 €	658,26 €	559,52 €	64,58 €	34,16 €
Importe Unitario:	54,00 €	Nuevo Importe Unitario:	54,00 €					

**RECINTOS PROPUESTOS**

<b>REF.</b>	<b>REFERENCIA SIGPAC</b>	<b>CULTIVO</b>	<b>S/R</b>	<b>USO SIGPAC</b>	<b>Sup. Dec. admisible</b>	<b>Sup. Campo</b>	<b>Sup. Determ.</b>	<b>Sup. Resuelta</b>
4621181	23-041-007-00310-0004	OLIVAR	S		0,89		0,89	0,89
4621183	23-041-007-00309-0001	OLIVAR	S		0,54		0,54	0,54
5389057	23-041-007-00163-0001	OLIVAR	S		0,87		0,87	0,87
5389058	23-041-008-00069-0001	OLIVAR	S		0,89		0,89	0,89
5478585	23-041-008-00080-0001	OLIVAR	S		0,74		0,74	0,74
5478617	23-041-007-00161-0001	OLIVAR	S		1,93		1,93	1,93
5478618	23-041-007-00165-0002	OLIVAR	S		1,27		1,27	1,27
5478620	23-041-008-00070-0001	OLIVAR	S		1,15		1,15	1,15
1700000005266698	23-041-005-00058-0001	AVENA	S		0,39		0,39	0,39
1700000005266700	23-041-005-00174-0001	OLIVAR	S		2,72		2,72	2,72
1700000005266701	23-041-005-00175-0001	OLIVAR	S		0,17		0,17	0,17
1700000005266702	23-041-005-00168-0002	AVENA	S		0,63		0,63	0,63

(1) Con incidencias que retienen pago o deniegan el expediente.

(2) Se calcula sobre superficie declarada admisible.

(3) Aplicación del artículo 16 bis del RD 147/2023.

Puede verificar la integridad de una copia de este documento mediante la lectura del código QR adjunto o mediante el acceso a la dirección <https://ws050.juntadeandalucia.es/verificarFirma> indicando el código de VERIFICACIÓN

FIRMADO POR	RAQUEL MARIA ESPIN CRESPO	FECHA	26/06/2024
VERIFICACIÓN	Pk2jmMQ72K8YCCE9EQ8LU85ENJJJ6M	PÁGINA	5708/8857



**APELLIDOS Y NOMBRE / RAZÓN SOCIAL**

CAMACHO MEDINA SIMON

**NIF**

\*\*\*\*4605\*

**EXPEDIENTE**

1142787

**RESOLUCIÓN**

CONCESIÓN DE LA AYUDA

**DATOS DE MANTENIMIENTO UNIDADES****GRUPO DE PAGO**

ZONAS DE LIMITACIONES NATURALES

**Sup. Dec.  
Admisible**

2,92

**Sup.  
Resuelta**

2,92

**Sobredecl.**

0,00

**% Sobredecl.**

0,00

**RESUMEN DE PAGOS**

	<b>IMPORTE ( Euros )</b>			
	<b>RESUELTO</b>	<b>FEADER</b>	<b>MAPA</b>	<b>CAPADR</b>
Pago realizado	140,64	119,54	13,80	7,30
A pagar	13,89	11,81	1,36	0,72
<b>TOTAL</b>	<b>154,53</b>	<b>131,35</b>	<b>15,16</b>	<b>8,02</b>

**APLICACIÓN DE REDUCCIONES Y PENALIZACIONES (%)**

<b>Criterios de subvencionabilidad (1)</b>	<b>Presentación tardía</b>	<b>Omisión declaración</b>	<b>Condicionabilidad</b>
0,00	0,00	2,00	0,00

**IMPORTE ( Euros )**

Calculado(2)	Reducción	Penalización	Reducción Penalización (3)	Penalización adicional	Resuelto	FEADER	MAPA	CAPADR
157,68 €	0,00 €	0,00 €	0,00 €	0,00 €	154,53 €	131,35 €	15,16 €	8,02 €
Importe Unitario:	54,00 €	Nuevo Importe Unitario:	54,00 €					

**RECINTOS PROPUESTOS**

<b>REF.</b>	<b>REFERENCIA SIGPAC</b>	<b>CULTIVO</b>	<b>USO S/R</b>	<b>Sup. Dec. admisible</b>	<b>Sup. Campo</b>	<b>Sup. Determ.</b>	<b>Sup. Resuelta</b>
-1010288	23-010-026-00146-0001	OLIVAR	S	0,07		0,07	0,07
4076151	23-010-020-00208-0003	OLIVAR	S	0,92		0,92	0,92
5244486	23-010-026-00150-0001	OLIVAR	S	1,42		1,42	1,42
170000007206322	23-010-009-00213-0002	OLIVAR	S	0,51		0,51	0,51

**INCIDENCIAS****INCIDENCIA DESCRIPCIÓN**

256 Solicitud con recintos no declarados en campaña actual con una reducción por omisión de superficie superior al 3%  
CÓDIGO PARA EL PORCENTAJE DE REDUCCIÓN POR OMISIÓN QUE CORRESPONDE A LA SOLICITUD:2

(1) Con incidencias que retienen pago o deniegan el expediente.  
(2) Se calcula sobre superficie declarada admisible.  
(3) Aplicación del artículo 16 bis del RD 147/2023.

Puede verificar la integridad de una copia de este documento mediante la lectura del código QR adjunto o mediante el acceso a la dirección <https://ws050.juntadeandalucia.es/verificarFirma> indicando el código de VERIFICACIÓN

FIRMADO POR	RAQUEL MARIA ESPIN CRESPO	FECHA	26/06/2024
VERIFICACIÓN	Pk2jmMQ72K8YCCE9EQ8LU85ENJJ6M	PÁGINA	5709/8857





**APELLIDOS Y NOMBRE / RAZÓN SOCIAL**

CAMARA ANASTASIO ANTONIO

**NIF**

\*\*\*9641\*

**EXPEDIENTE**

1170718

**RESOLUCIÓN**

CONCESIÓN DE LA AYUDA

**DATOS DE MANTENIMIENTO UNIDADES**

**GRUPO DE PAGO**

ZONAS DE LIMITACIONES NATURALES

**Sup. Dec.  
Admisible**

26,92

**Sup.  
Resuelta**

26,92

**Sobredecl.**

0,00

**% Sobredecl.**

0,00

**RESUMEN DE PAGOS**

	<b><u>IMPORTE ( Euros )</u></b>			
	<b><u>RESUELTO</u></b>	<b><u>FEADER</u></b>	<b><u>MAPA</u></b>	<b><u>CAPADR</u></b>
Pago realizado	1.081,20	919,02	106,06	56,12
A pagar	106,80	90,78	10,48	5,54
<b>TOTAL</b>	<b>1.188,00</b>	<b>1.009,80</b>	<b>116,54</b>	<b>61,66</b>

**APLICACIÓN DE REDUCCIONES Y PENALIZACIONES (%)**

<b><u>Criterios de subvencionabilidad (1)</u></b>	<b><u>Presentación tardía</u></b>	<b><u>Omisión declaración</u></b>	<b><u>Condicionalidad</u></b>
0,00	0,00	0,00	0,00

**IMPORTE ( Euros )**

<b><u>Calculado(2)</u></b>	<b><u>Reducción</u></b>	<b><u>Penalización</u></b>	<b><u>Reducción Penalización (3)</u></b>	<b><u>Penalización adicional</u></b>	<b><u>Resuelto</u></b>	<b><u>FEADER</u></b>	<b><u>MAPA</u></b>	<b><u>CAPADR</u></b>
1.188,00 €	0,00 €	0,00 €	0,00 €	0,00 €	1.188,00 €	1.009,80 €	116,54 €	61,66 €
<b>Importe Unitario:</b>	<b>54,00 €</b>	<b>Nuevo Importe Unitario:</b>	<b>44,13 €</b>					

(1) Con incidencias que retienen pago o deniegan el expediente.

(2) Se calcula sobre superficie declarada admisible.

(3) Aplicación del artículo 16 bis del RD 147/2023.

Puede verificar la integridad de una copia de este documento mediante la lectura del código QR adjunto o mediante el acceso a la dirección <a href="https://ws050.juntadeandalucia.es/verificarFirma">https://ws050.juntadeandalucia.es/verificarFirma</a> indicando el código de VERIFICACIÓN				
FIRMADO POR	RAQUEL MARIA ESPIN CRESPO	FECHA	26/06/2024	
VERIFICACIÓN	Pk2jmMQ72K8YCCE9EQ8LU85ENJJ6M	PÁGINA	5710/8857	



**RECINTOS PROPUESTOS**

REF.	REFERENCIA SIGPAC	CULTIVO	S/R	USO SIGPAC	Sup. Dec. admisible	Sup. Campo	Sup. Determ.	Sup. Resuelta
-1236274	23-060-024-00436-0001	OLIVAR	S		0,11		0,11	0,11
-532092	23-060-026-00133-0003	OLIVAR	S		0,05		0,05	0,05
-532078	23-060-026-00133-0002	OLIVAR	S		0,40		0,40	0,40
-491133	23-060-026-00351-0001	OLIVAR	S		0,57		0,57	0,57
-491132	23-060-026-00196-0001	OLIVAR	S		0,01		0,01	0,01
-491131	23-060-026-00194-0001	OLIVAR	S		0,01		0,01	0,01
-491130	23-060-026-00149-0001	OLIVAR	S		0,23		0,23	0,23
-491124	23-060-026-00133-0013	OLIVAR	S		0,04		0,04	0,04
-491123	23-060-013-00242-0001	OLIVAR	S		0,07		0,07	0,07
-491122	23-060-013-00242-0001	OLIVAR	S		0,05		0,05	0,05
-491113	23-003-045-00222-0001	OLIVAR	S		3,46		3,46	3,46
4601544	23-060-026-00352-0002	OLIVAR	S		1,46		1,46	1,46
4644793	23-060-026-00136-0001	OLIVAR	S		0,59		0,59	0,59
1700000005279835	23-003-045-00011-0001	OLIVAR	S		1,36		1,36	1,36
1700000005279837	23-003-045-00015-0002	OLIVAR	S		0,03		0,03	0,03
1700000005279838	23-003-045-00192-0001	OLIVAR	S		1,50		1,50	1,50
1700000005279839	23-060-026-00196-0001	OLIVAR	S		0,03		0,03	0,03
1700000005279842	23-060-013-00237-0001	OLIVAR	S		0,34		0,34	0,34
1700000005279843	23-060-013-00240-0003	OLIVAR	S		0,44		0,44	0,44
1700000005279846	23-060-026-00155-0002	OLIVAR	S		0,58		0,58	0,58
1700000005279847	23-060-026-00199-0005	OLIVAR	S		0,20		0,20	0,20
1700000005279848	23-060-026-00199-0004	OLIVAR	S		1,13		1,13	1,13
1700000005279851	23-060-028-00079-0001	OLIVAR	S		1,45		1,45	1,45
1700000005279855	23-060-026-00143-0001	OLIVAR	S		0,42		0,42	0,42
1700000005279856	23-060-026-00144-0001	OLIVAR	S		0,50		0,50	0,50
1700000005279857	23-060-026-00145-0001	OLIVAR	S		0,41		0,41	0,41
1700000005279858	23-060-026-00146-0001	OLIVAR	S		0,57		0,57	0,57
1700000005279859	23-060-026-00147-0001	OLIVAR	S		0,88		0,88	0,88
1700000005279860	23-060-026-00148-0001	OLIVAR	S		0,87		0,87	0,87
1700000005279862	23-060-026-00133-0004	OLIVAR	S		3,79		3,79	3,79
1700000005279863	23-060-026-00134-0003	OLIVAR	S		0,98		0,98	0,98
1700000005279864	23-060-026-00135-0001	OLIVAR	S		0,54		0,54	0,54
1700000005279865	23-060-026-00139-0001	OLIVAR	S		2,86		2,86	2,86
1700000005279877	23-060-024-00170-0002	OLIVAR	S		0,97		0,97	0,97
1700000005279880	23-060-024-00173-0001	OLIVAR	S		0,01		0,01	0,01
1700000005279881	23-060-024-00174-0001	OLIVAR	S		0,01		0,01	0,01

(1) Con incidencias que retienen pago o deniegan el expediente.  
 (2) Se calcula sobre superficie declarada admisible.  
 (3) Aplicación del artículo 16 bis del RD 147/2023.

Puede verificar la integridad de una copia de este documento mediante la lectura del código QR adjunto o mediante el acceso a la dirección <a href="https://ws050.juntadeandalucia.es/verificarFirma">https://ws050.juntadeandalucia.es/verificarFirma</a> indicando el código de VERIFICACIÓN					
FIRMADO POR	RAQUEL MARIA ESPIN CRESPO		FECHA		26/06/2024
VERIFICACIÓN	Pk2jmMQ72K8YCCCE9EQ8LU85ENJJ6M		PÁGINA		5711/8857

**APELLIDOS Y NOMBRE / RAZÓN SOCIAL**

CAMARA BUENO FRANCISCO JOSE

**NIF**

\*\*\*\*7326\*

**EXPEDIENTE**

1197066

**RESOLUCIÓN**

CONCESIÓN DE LA AYUDA

**DATOS DE MANTENIMIENTO UNIDADES****GRUPO DE PAGO**

ZONAS DE LIMITACIONES NATURALES

**Sup. Dec.  
Admisible**

4,74

**Sup.  
Resuelta**

4,74

**Sobredecl.**

0,00

**% Sobredecl.**

0,00

**RESUMEN DE PAGOS**

	<b>IMPORTE ( Euros )</b>			
	<b>RESUELTO</b>	<b>FEADER</b>	<b>MAPA</b>	<b>CAPADR</b>
Pago realizado	232,95	198,01	22,85	12,09
A pagar	23,01	19,56	2,26	1,19
<b>TOTAL</b>	<b>255,96</b>	<b>217,57</b>	<b>25,11</b>	<b>13,28</b>

**APLICACIÓN DE REDUCCIONES Y PENALIZACIONES (%)**

<b>Crterios de subvencionabilidad (1)</b>	<b>Presentación tardía</b>	<b>Omisión declaración</b>	<b>Condicionalidad</b>
0,00	0,00	0,00	0,00

**IMPORTE ( Euros )**

Calculado(2)	Reducción	Penalización	Reducción Penalización (3)	Penalización adicional	Resuelto	FEADER	MAPA	CAPADR
255,96 €	0,00 €	0,00 €	0,00 €	0,00 €	255,96 €	217,57 €	25,11 €	13,28 €
Importe Unitario:	54,00 €	Nuevo Importe Unitario:	54,00 €					

**RECINTOS PROPUESTOS**

<b>REF.</b>	<b>REFERENCIA SIGPAC</b>	<b>CULTIVO</b>	<b>S/R</b>	<b>USO SIGPAC</b>	<b>Sup. Dec. admisible</b>	<b>Sup. Campo</b>	<b>Sup. Determ.</b>	<b>Sup. Resuelta</b>
170000005703908	23-060-010-00073-0001	OLIVAR	R		0,22		0,22	0,22
1700000005703909	23-086-027-00058-0001	OLIVAR	S		0,23		0,23	0,23
1700000005703910	23-087-029-00042-0001	OLIVAR	S		0,08		0,08	0,08
1700000005703911	23-087-029-00044-0001	OLIVAR	S		0,12		0,12	0,12
1700000005703912	23-087-029-00045-0002	OLIVAR	S		0,05		0,05	0,05
1700000005703913	23-087-022-00335-0001	OLIVAR	S		0,30		0,30	0,30
1700000005703914	23-087-022-00336-0001	OLIVAR	S		0,10		0,10	0,10
1700000005703915	23-087-023-00094-0001	OLIVAR	S		0,10		0,10	0,10
1700000005703916	23-087-032-00226-0003	OLIVAR	S		0,61		0,61	0,61
1700000005703917	23-087-032-00271-0002	OLIVAR	S		1,77		1,77	1,77
1700000005703918	23-087-031-00225-0001	OLIVAR	S		0,35		0,35	0,35
1700000005703919	23-087-031-00229-0001	OLIVAR	S		0,17		0,17	0,17
1700000005703920	23-087-032-00238-0001	OLIVAR	R		0,26		0,26	0,26
1700000005703921	23-087-016-00060-0001	OLIVAR	S		0,10		0,10	0,10
1700000005703922	23-087-019-00001-0001	OLIVAR	S		0,19		0,19	0,19
1700000005703923	23-087-032-00240-0001	OLIVAR	S		0,09		0,09	0,09

(1) Con incidencias que retienen pago o deniegan el expediente.

(2) Se calcula sobre superficie declarada admisible.

(3) Aplicación del artículo 16 bis del RD 147/2023.

Puede verificar la integridad de una copia de este documento mediante la lectura del código QR adjunto o mediante el acceso a la dirección <https://ws050.juntadeandalucia.es/verificarFirma> indicando el código de VERIFICACIÓN

FIRMADO POR	RAQUEL MARIA ESPIN CRESPO	FECHA	26/06/2024
VERIFICACIÓN	Pk2jmMQ72K8YCCE9EQ8LU85ENJJ6M	PÁGINA	5712/8857



**APELLIDOS Y NOMBRE / RAZÓN SOCIAL**

CAMARA HERRADOR MARGARITA

**NIF**

\*\*\*\*4751\*

**EXPEDIENTE**

1239849

**RESOLUCIÓN**

CONCESIÓN DE LA AYUDA

**DATOS DE MANTENIMIENTO UNIDADES****GRUPO DE PAGO**

ZONAS DE LIMITACIONES NATURALES

**Sup. Dec.  
Admisible**

7,23

**Sup.  
Resuelta**

7,23

**Sobredecl.**

0,00

**% Sobredecl.**

0,00

**RESUMEN DE PAGOS**

	<b>IMPORTE ( Euros )</b>			
	<b>RESUELTO</b>	<b>FEADER</b>	<b>MAPA</b>	<b>CAPADR</b>
Pago realizado	355,32	302,03	34,86	18,44
A pagar	35,10	29,84	3,44	1,82
<b>TOTAL</b>	<b>390,42</b>	<b>331,87</b>	<b>38,30</b>	<b>20,26</b>

**APLICACIÓN DE REDUCCIONES Y PENALIZACIONES (%)**

<b>Criterios de subvencionabilidad (1)</b>	<b>Presentación tardía</b>	<b>Omisión declaración</b>	<b>Condicionabilidad</b>
0,00	0,00	0,00	0,00

**IMPORTE ( Euros )**

Calculado(2)	Reducción	Penalización	Reducción Penalización (3)	Penalización adicional	Resuelto	FEADER	MAPA	CAPADR
390,42 €	0,00 €	0,00 €	0,00 €	0,00 €	390,42 €	331,86 €	38,30 €	20,26 €
Importe Unitario:	54,00 €	Nuevo Importe Unitario:	54,00 €					

**RECINTOS PROPUESTOS**

<b>REF.</b>	<b>REFERENCIA SIGPAC</b>	<b>CULTIVO</b>	<b>S/R</b>	<b>USO SIGPAC</b>	<b>Sup. Dec. admisible</b>	<b>Sup. Campo</b>	<b>Sup. Determ.</b>	<b>Sup. Resuelta</b>
4164221	23-077-004-00103-0001	OLIVAR	S		6,24		6,24	6,24
4164223	23-077-004-00098-0001	OLIVAR	S		0,99		0,99	0,99

(1) Con incidencias que retienen pago o deniegan el expediente.

(2) Se calcula sobre superficie declarada admisible.

(3) Aplicación del artículo 16 bis del RD 147/2023.

Puede verificar la integridad de una copia de este documento mediante la lectura del código QR adjunto o mediante el acceso a la dirección <https://ws050.juntadeandalucia.es/verificarFirma> indicando el código de VERIFICACIÓN

FIRMADO POR	RAQUEL MARIA ESPIN CRESPO	FECHA	26/06/2024
VERIFICACIÓN	Pk2jmMQ72K8YCCE9EQ8LU85ENJJ6M	PÁGINA	5713/8857



**APELLIDOS Y NOMBRE / RAZÓN SOCIAL**

CAMARA RODRIGUEZ PEDRO IGNACIO

**NIF**

\*\*\*\*8960\*

**EXPEDIENTE**

1121342

**RESOLUCIÓN**

CONCESIÓN DE LA AYUDA

**DATOS DE MANTENIMIENTO UNIDADES****GRUPO DE PAGO**

ZONAS DE LIMITACIONES NATURALES

**Sup. Dec.  
Admisible**

15,13

**Sup.  
Resuelta**

15,13

**Sobredecl.**

0,00

**% Sobredecl.**

0,00

**RESUMEN DE PAGOS**

	<b>IMPORTE ( Euros )</b>			
	<b>RESUELTO</b>	<b>FEADER</b>	<b>MAPA</b>	<b>CAPADR</b>
Pago realizado	742,30	630,95	72,82	38,52
A pagar	73,32	62,32	7,19	3,81
<b>TOTAL</b>	<b>815,62</b>	<b>693,27</b>	<b>80,01</b>	<b>42,33</b>

**APLICACIÓN DE REDUCCIONES Y PENALIZACIONES (%)**

<b>Criterios de subvencionabilidad (1)</b>	<b>Presentación tardía</b>	<b>Omisión declaración</b>	<b>Condicionalidad</b>
0,00	0,00	0,00	0,00

**IMPORTE ( Euros )**

Calculado(2)	Reducción	Penalización	Reducción Penalización (3)	Penalización adicional	Resuelto	FEADER	MAPA	CAPADR
815,62 €	0,00 €	0,00 €	0,00 €	0,00 €	815,62 €	693,28 €	80,01 €	42,33 €
Importe Unitario:	54,00 €	Nuevo Importe Unitario:	53,91 €					

**RECINTOS PROPUESTOS**

<b>REF.</b>	<b>REFERENCIA SIGPAC</b>	<b>CULTIVO</b>	<b>S/R</b>	<b>USO SIGPAC</b>	<b>Sup. Dec. admisible</b>	<b>Sup. Campo</b>	<b>Sup. Determ.</b>	<b>Sup. Resuelta</b>
1700000005627302	23-055-013-00007-0001	OLIVAR	S		3,35		3,35	3,35
1700000005627303	23-055-013-00008-0002	OLIVAR	S		2,32		2,32	2,32
1700000005627304	23-055-013-00010-0001	OLIVAR	S		9,46		9,46	9,46

(1) Con incidencias que retienen pago o deniegan el expediente.

(2) Se calcula sobre superficie declarada admisible.

(3) Aplicación del artículo 16 bis del RD 147/2023.

Puede verificar la integridad de una copia de este documento mediante la lectura del código QR adjunto o mediante el acceso a la dirección <https://ws050.juntadeandalucia.es/verificarFirma> indicando el código de VERIFICACIÓN

FIRMADO POR	RAQUEL MARIA ESPIN CRESPO	FECHA	26/06/2024
VERIFICACIÓN	Pk2jmMQ72K8YCCE9EQ8LU85ENJJ6M	PÁGINA	5714/8857







**APELLIDOS Y NOMBRE / RAZÓN SOCIAL**

CAMARA SANCHEZ JESUS

**NIF**  
\*\*\*\*8015\*

**EXPEDIENTE**  
1253565

**RESOLUCIÓN**  
CONCESIÓN DE LA AYUDA

**DATOS DE MANTENIMIENTO UNIDADES**

<b>GRUPO DE PAGO</b>	<b>Sup. Dec. Admisible</b>	<b>Sup. Resuelta</b>	<b>Sobredecl.</b>	<b>% Sobredecl.</b>
ZONAS DE LIMITACIONES NATURALES	9,07	9,07	0,00	0,00

**RESUMEN DE PAGOS**

	<b>IMPORTE ( Euros )</b>			
	<b>RESUELTO</b>	<b>FEADER</b>	<b>MAPA</b>	<b>CAPADR</b>
A pagar	489,78	416,31	48,05	25,42

**APLICACIÓN DE REDUCCIONES Y PENALIZACIONES (%)**

<b>Criterios de subvencionabilidad (1)</b>	<b>Presentación tardía</b>	<b>Omisión declaración</b>	<b>Condicionabilidad</b>
0,00	0,00	0,00	0,00

**IMPORTE ( Euros )**

<b>Calculado(2)</b>	<b>Reducción</b>	<b>Penalización</b>	<b>Reducción Penalización (3)</b>	<b>Penalización adicional</b>	<b>Resuelto</b>	<b>FEADER</b>	<b>MAPA</b>	<b>CAPADR</b>
489,78 €	0,00 €	0,00 €	0,00 €	0,00 €	489,78 €	416,31 €	48,05 €	25,42 €
<b>Importe Unitario:</b>	54,00 €	<b>Nuevo Importe Unitario:</b>	54,00 €					

**RECINTOS PROPUESTOS**

<b>REF.</b>	<b>REFERENCIA SIGPAC</b>	<b>CULTIVO</b>	<b>S/R</b>	<b>USO SIGPAC</b>	<b>Sup. Dec. admisible</b>	<b>Sup. Campo</b>	<b>Sup. Determ.</b>	<b>Sup. Resuelta</b>
-1397570	23-096-018-00186-0001	ALGODÓN	R		0,55		0,55	0,55
-1397569	23-096-018-00187-0002	ALGODÓN	R		0,04		0,04	0,04
-1397568	23-096-018-00316-0001	ALGODÓN	R		0,64		0,64	0,64
5092504	23-096-018-00186-0001	ALGODÓN	R		0,68		0,68	0,68
5092508	23-096-018-00187-0002	ALGODÓN	R		1,30		1,30	1,30
5092510	23-096-018-00316-0001	ALGODÓN	R		0,75		0,75	0,75
5092512	23-096-018-00317-0001	ALGODÓN	R		1,38		1,38	1,38
5092578	23-096-014-00110-0001	ALGODÓN	R		0,14		0,14	0,14
5092580	23-096-014-00111-0001	ALGODÓN	R		3,59		3,59	3,59

(1) Con incidencias que retienen pago o deniegan el expediente.  
(2) Se calcula sobre superficie declarada admisible.  
(3) Aplicación del artículo 16 bis del RD 147/2023.

Puede verificar la integridad de una copia de este documento mediante la lectura del código QR adjunto o mediante el acceso a la dirección <https://ws050.juntadeandalucia.es/verificarFirma> indicando el código de VERIFICACIÓN

<b>FIRMADO POR</b>	RAQUEL MARIA ESPIN CRESPO	<b>FECHA</b>	26/06/2024
<b>VERIFICACIÓN</b>	Pk2jmMQ72K8YCCE9EQ8LU85ENJJ6M	<b>PÁGINA</b>	5715/8857



**APELLIDOS Y NOMBRE / RAZÓN SOCIAL**

CAMARERO SANCHEZ ANTONIO

**NIF**

\*\*\*\*3855\*

**EXPEDIENTE**

1117189

**RESOLUCIÓN**

CONCESIÓN DE LA AYUDA

**DATOS DE MANTENIMIENTO UNIDADES****GRUPO DE PAGO**

ZONAS DE LIMITACIONES NATURALES

**Sup. Dec.  
Admisible**

8,35

**Sup.  
Resuelta**

8,35

**Sobredecl.**

0,00

**% Sobredecl.**

0,00

**RESUMEN DE PAGOS**

	<b>IMPORTE ( Euros )</b>			
	<b>RESUELTO</b>	<b>FEADER</b>	<b>MAPA</b>	<b>CAPADR</b>
Pago realizado	410,36	348,81	40,25	21,30
A pagar	40,54	34,46	3,98	2,10
<b>TOTAL</b>	<b>450,90</b>	<b>383,27</b>	<b>44,23</b>	<b>23,40</b>

**APLICACIÓN DE REDUCCIONES Y PENALIZACIONES (%)**

<b>Crterios de subvencionabilidad (1)</b>	<b>Presentación tardía</b>	<b>Omisión declaración</b>	<b>Condicionalidad</b>
0,00	0,00	0,00	0,00

**IMPORTE ( Euros )**

Calculado(2)	Reducción	Penalización	Reducción Penalización (3)	Penalización adicional	Resuelto	FEADER	MAPA	CAPADR
450,90 €	0,00 €	0,00 €	0,00 €	0,00 €	450,90 €	383,27 €	44,23 €	23,40 €
Importe Unitario:	54,00 €	Nuevo Importe Unitario:	54,00 €					

**RECINTOS PROPUESTOS**

<b>REF.</b>	<b>REFERENCIA SIGPAC</b>	<b>CULTIVO</b>	<b>S/R</b>	<b>USO SIGPAC</b>	<b>Sup. Dec. admisible</b>	<b>Sup. Campo</b>	<b>Sup. Determ.</b>	<b>Sup. Resuelta</b>
-1246904	23-055-019-09019-0021	OLIVAR	S		0,09		0,09	0,09
5212171	23-055-019-00048-0003	OLIVAR	R		0,04		0,04	0,04
5478388	23-055-019-00045-0001	OLIVAR	R		0,61		0,61	0,61
170000005223518	23-055-019-00028-0002	OLIVAR	R		1,71		1,71	1,71
170000005223519	23-055-019-00044-0001	OLIVAR	R		0,06		0,06	0,06
170000005223521	23-055-019-00046-0001	OLIVAR	R		0,74		0,74	0,74
170000005223522	23-055-019-00153-0002	OLIVAR	R		0,66		0,66	0,66
170000005223523	23-055-019-00182-0001	OLIVAR	R		0,19		0,19	0,19
170000005223524	23-055-019-00059-0001	OLIVAR	R		0,54		0,54	0,54
170000005223525	23-055-019-00060-0001	OLIVAR	R		0,75		0,75	0,75
170000005223526	23-055-019-00048-0001	OLIVAR	R		1,47		1,47	1,47
170000005223527	23-055-019-00190-0001	OLIVAR	R		0,15		0,15	0,15
170000005223528	23-055-019-00187-0001	OLIVAR	R		0,24		0,24	0,24
170000005223529	23-055-019-00184-0001	OLIVAR	R		0,02		0,02	0,02
170000005223530	23-055-019-00183-0001	OLIVAR	R		0,11		0,11	0,11
170000005223531	23-055-019-00156-0001	OLIVAR	R		0,68		0,68	0,68
170000005223532	23-055-019-00061-0002	OLIVAR	R		0,29		0,29	0,29

(1) Con incidencias que retienen pago o deniegan el expediente.

(2) Se calcula sobre superficie declarada admisible.

(3) Aplicación del artículo 16 bis del RD 147/2023.

Puede verificar la integridad de una copia de este documento mediante la lectura del código QR adjunto o mediante el acceso a la dirección <https://ws050.juntadeandalucia.es/verificarFirma> indicando el código de VERIFICACIÓN

FIRMADO POR	RAQUEL MARIA ESPIN CRESPO	FECHA	26/06/2024
VERIFICACIÓN	Pk2jmMQ72K8YCCE9EQ8LU85ENJJ6M	PÁGINA	5716/8857



**APELLIDOS Y NOMBRE / RAZÓN SOCIAL**

CAMPELLO GARCIA TATIANA MARIA

**NIF**

\*\*\*0730\*

**EXPEDIENTE**

1137326

**RESOLUCIÓN**

CONCESIÓN DE LA AYUDA

**DATOS DE MANTENIMIENTO UNIDADES****GRUPO DE PAGO**

ZONAS DE LIMITACIONES NATURALES

**Sup. Dec.  
Admisible**

14,18

**Sup.  
Resuelta**

14,18

**Sobredecl.**

0,00

**% Sobredecl.**

0,00

**RESUMEN DE PAGOS**

	<b>IMPORTE ( Euros )</b>			
	<b>RESUELTO</b>	<b>FEADER</b>	<b>MAPA</b>	<b>CAPADR</b>
Pago realizado	696,88	592,35	68,37	36,17
A pagar	68,84	58,51	6,75	3,58
<b>TOTAL</b>	<b>765,72</b>	<b>650,86</b>	<b>75,12</b>	<b>39,75</b>

**APLICACIÓN DE REDUCCIONES Y PENALIZACIONES (%)**

<b>Criterios de subvencionabilidad (1)</b>	<b>Presentación tardía</b>	<b>Omisión declaración</b>	<b>Condicionabilidad</b>
0,00	0,00	0,00	0,00

**IMPORTE ( Euros )**

Calculado(2)	Reducción	Penalización	Reducción Penalización (3)	Penalización adicional	Resuelto	FEADER	MAPA	CAPADR
765,72 €	0,00 €	0,00 €	0,00 €	0,00 €	765,72 €	650,86 €	75,12 €	39,74 €
Importe Unitario:	54,00 €	Nuevo Importe Unitario:	54,00 €					

**RECINTOS PROPUESTOS**

<b>REF.</b>	<b>REFERENCIA SIGPAC</b>	<b>CULTIVO</b>	<b>S/R</b>	<b>USO SIGPAC</b>	<b>Sup. Dec. admisible</b>	<b>Sup. Campo</b>	<b>Sup. Determ.</b>	<b>Sup. Resuelta</b>
170000005331102	23-039-027-00028-0001	OLIVAR	S		8,67		8,67	8,67
1700000005331104	23-039-028-00004-0001	OLIVAR	R		1,56		1,56	1,56
1700000005331105	23-039-028-00003-0001	OLIVAR	R		3,95		3,95	3,95

(1) Con incidencias que retienen pago o deniegan el expediente.

(2) Se calcula sobre superficie declarada admisible.

(3) Aplicación del artículo 16 bis del RD 147/2023.

Puede verificar la integridad de una copia de este documento mediante la lectura del código QR adjunto o mediante el acceso a la dirección <https://ws050.juntadeandalucia.es/verificarFirma> indicando el código de VERIFICACIÓN

FIRMADO POR	RAQUEL MARIA ESPIN CRESPO	FECHA	26/06/2024
VERIFICACIÓN	Pk2jmMQ72K8YCCE9EQ8LU85ENJJ6M	PÁGINA	5717/8857



**APELLIDOS Y NOMBRE / RAZÓN SOCIAL**

CAMPOS MARTINEZ JUAN ANTONIO

**NIF**

\*\*\*0239\*

**EXPEDIENTE**

1032033

**RESOLUCIÓN**

CONCESIÓN DE LA AYUDA

**DATOS DE MANTENIMIENTO UNIDADES****GRUPO DE PAGO**

ZONAS DE LIMITACIONES NATURALES

**Sup. Dec.  
Admisible**

20,20

**Sup.  
Resuelta**

19,66

**Sobredecl.**

0,54

**% Sobredecl.**

2,67

**RESUMEN DE PAGOS**

	<b>IMPORTE ( Euros )</b>			
	<b>RESUELTO</b>	<b>FEADER</b>	<b>MAPA</b>	<b>CAPADR</b>
Pago realizado	643,80	547,23	63,16	33,41
A pagar	361,08	306,92	35,42	18,74
<b>TOTAL</b>	<b>1.004,88</b>	<b>854,15</b>	<b>98,58</b>	<b>52,15</b>

**APLICACIÓN DE REDUCCIONES Y PENALIZACIONES (%)**

<b>Criterios de subvencionabilidad (1)</b>	<b>Presentación tardía</b>	<b>Omisión declaración</b>	<b>Condicionabilidad</b>
0,00	0,00	0,00	0,00

**IMPORTE ( Euros )**

<b>Calculado(2)</b>	<b>Reducción</b>	<b>Penalización</b>	<b>Reducción Penalización (3)</b>	<b>Penalización adicional</b>	<b>Resuelto</b>	<b>FEADER</b>	<b>MAPA</b>	<b>CAPADR</b>
1.032,48 €	27,60 €	0,00 €	0,00 €	0,00 €	1.004,88 €	854,15 €	98,58 €	52,15 €
<b>Importe Unitario:</b>	<b>54,00 €</b>	<b>Nuevo Importe Unitario:</b>	<b>51,11 €</b>					

(1) Con incidencias que retienen pago o deniegan el expediente.  
(2) Se calcula sobre superficie declarada admisible.  
(3) Aplicación del artículo 16 bis del RD 147/2023.

Puede verificar la integridad de una copia de este documento mediante la lectura del código QR adjunto o mediante el acceso a la dirección <https://ws050.juntadeandalucia.es/verificarFirma> indicando el código de VERIFICACIÓN

FIRMADO POR	RAQUEL MARIA ESPIN CRESPO	FECHA	26/06/2024	
VERIFICACIÓN	Pk2jmMQ72K8YCCE9EQ8LU85ENJJ6M	PÁGINA	5718/8857	

**RECINTOS PROPUESTOS**

REF.	REFERENCIA SIGPAC	CULTIVO	S/R	USO SIGPAC	Sup. Dec. admisible	Sup. Campo	Sup. Determ.	Sup. Resuelta
-1272464	23-075-016-00723-0001	OLIVAR	S		0,17		0,17	0,17
-1272463	23-075-016-00722-0001	OLIVAR	S		0,11		0,11	0,11
-479673	23-075-027-00576-0001	OLIVAR	R		0,34		0,34	0,34
-73100	23-075-027-00507-0001	OLIVAR	R		0,15		0,15	0,15
-73058	23-075-011-00226-0001	OLIVAR	S		0,43		0,43	0,43
5546352	23-075-006-00017-0002	PISTACHO	S		0,99		0,99	0,99
5546358	23-075-006-00020-0001	PISTACHO	S		3,81		3,81	3,81
5546361	23-075-006-00020-0004	PISTACHO	S		0,64		0,64	0,64
5562657	23-075-006-00021-0005	PISTACHO	S		0,04		0,04	0,04
5562661	23-075-006-00021-0002	OLIVAR	S		0,21		0,21	0,21
5562667	23-075-006-00017-0008	OLIVAR	S		0,17		0,17	0,17
5562955	23-075-006-00017-0003	OLIVAR	S		0,02		0,02	0,02
6860854	23-075-004-00094-0001	OLIVAR	S		0,28		0,28	0,00
1700000004566039	23-075-004-00093-0001	OLIVAR	S		0,27		0,27	0,27
1700000004566040	23-075-027-00344-0001	OLIVAR	R		0,37		0,37	0,37
1700000004566041	23-075-027-00349-0001	OLIVAR	R		0,41		0,41	0,41
1700000004619100	23-075-012-00078-0001	OLIVAR	S		0,26		0,26	0,00
1700000004619101	23-075-029-00140-0003	OLIVAR	S		0,20		0,20	0,20
1700000004619102	23-075-029-00144-0001	OLIVAR	S		0,22		0,22	0,22
1700000004619104	23-075-029-00077-0001	OLIVAR	S		0,39		0,39	0,39
1700000004619105	23-075-021-00025-0001	OLIVAR	S		0,17		0,17	0,17
1700000004619106	23-075-019-00339-0001	OLIVAR	S		0,15		0,15	0,15
1700000004790687	23-075-008-00073-0001	OLIVAR	S		2,82		2,82	2,82
1700000004790688	23-075-012-00219-0001	OLIVAR	S		0,29		0,29	0,29
1700000004790689	23-075-012-00220-0001	OLIVAR	S		0,30		0,30	0,30
1700000004790690	23-075-011-00228-0003	OLIVAR	S		0,11		0,11	0,11
1700000004790691	23-075-020-00065-0001	OLIVAR	S		0,16		0,16	0,16
1700000004790692	23-075-027-00121-0001	OLIVAR	R		0,83		0,83	0,83
1700000004790693	23-075-027-00149-0001	OLIVAR	S		0,39		0,39	0,39
1700000004790694	23-075-011-00225-0001	OLIVAR	S		1,36		1,36	1,36
1700000004790695	23-075-011-00229-0001	OLIVAR	S		0,45		0,45	0,45
1700000004790696	23-075-024-00148-0002	OLIVAR	S		2,88		2,88	2,88
1700000004790697	23-075-027-00120-0001	OLIVAR	R		0,81		0,81	0,81

**INCIDENCIAS****INCIDENCIA DESCRIPCIÓN**

- 242 Recinto pendiente de acreditación de titularidad.  
 Recinto:23-075-004-00094-00001 Cultivo:101010 OLIVAR-PICUAL Secano  
 Recinto:23-075-012-00078-00001 Cultivo:101010 OLIVAR-PICUAL Secano
- 3790 Recinto declarado inactivo  
 Recinto:23-075-004-00094-00001 Cultivo: -

(1) Con incidencias que retienen pago o deniegan el expediente.  
 (2) Se calcula sobre superficie declarada admisible.  
 (3) Aplicación del artículo 16 bis del RD 147/2023.

Puede verificar la integridad de una copia de este documento mediante la lectura del código QR adjunto o mediante el acceso a la dirección <https://ws050.juntadeandalucia.es/verificarFirma> indicando el código de VERIFICACIÓN

FIRMADO POR	RAQUEL MARIA ESPIN CRESPO	FECHA	26/06/2024
VERIFICACIÓN	Pk2jmMQ72K8YCCCE9EQ8LU85ENJJ6M	PÁGINA	5719/8857



**APELLIDOS Y NOMBRE / RAZÓN SOCIAL**

CAMPOS MORENO JUAN

**NIF**

\*\*\*\*7621\*

**EXPEDIENTE**

1096973

**RESOLUCIÓN**

CONCESIÓN DE LA AYUDA

**DATOS DE MANTENIMIENTO UNIDADES****GRUPO DE PAGO**

ZONAS DE LIMITACIONES NATURALES

**Sup. Dec.  
Admisible**

11,81

**Sup.  
Resuelta**

11,81

**Sobredecl.**

0,00

**% Sobredecl.**

0,00

**RESUMEN DE PAGOS**

	<b>IMPORTE ( Euros )</b>			
	<b>RESUELTO</b>	<b>FEADER</b>	<b>MAPA</b>	<b>CAPADR</b>
Pago realizado	580,41	493,35	56,94	30,12
A pagar	57,33	48,73	5,62	2,98
<b>TOTAL</b>	<b>637,74</b>	<b>542,08</b>	<b>62,56</b>	<b>33,10</b>

**APLICACIÓN DE REDUCCIONES Y PENALIZACIONES (%)**

<b>Criterios de subvencionabilidad (1)</b>	<b>Presentación tardía</b>	<b>Omisión declaración</b>	<b>Condicionalidad</b>
0,00	0,00	0,00	0,00

**IMPORTE ( Euros )**

Calculado(2)	Reducción	Penalización	Reducción Penalización (3)	Penalización adicional	Resuelto	FEADER	MAPA	CAPADR
637,74 €	0,00 €	0,00 €	0,00 €	0,00 €	637,74 €	542,08 €	62,56 €	33,10 €
Importe Unitario:	54,00 €	Nuevo Importe Unitario:	54,00 €					

**RECINTOS PROPUESTOS**

<b>REF.</b>	<b>REFERENCIA SIGPAC</b>	<b>CULTIVO</b>	<b>S/R</b>	<b>USO SIGPAC</b>	<b>Sup. Dec. admisible</b>	<b>Sup. Campo</b>	<b>Sup. Determ.</b>	<b>Sup. Resuelta</b>
5209600	23-056-016-00113-0001	OLIVAR	S		2,35		2,35	2,35
1700000006163229	23-056-007-00051-0003	OLIVAR	S		4,87		4,87	4,87
1700000006163230	23-056-016-00034-0001	OLIVAR	S		0,70		0,70	0,70
1700000006163233	23-056-008-00048-0002	OLIVAR	S		0,56		0,56	0,56
1700000006163234	23-056-013-00324-0001	OLIVAR	S		1,51		1,51	1,51
1700000006163235	23-056-008-00146-0001	OLIVAR	S		1,35		1,35	1,35
1700000006163236	23-056-011-00014-0001	OLIVAR	S		0,47		0,47	0,47

(1) Con incidencias que retienen pago o deniegan el expediente.

(2) Se calcula sobre superficie declarada admisible.

(3) Aplicación del artículo 16 bis del RD 147/2023.

Puede verificar la integridad de una copia de este documento mediante la lectura del código QR adjunto o mediante el acceso a la dirección <https://ws050.juntadeandalucia.es/verificarFirma> indicando el código de VERIFICACIÓN

FIRMADO POR	RAQUEL MARIA ESPIN CRESPO	FECHA	26/06/2024
VERIFICACIÓN	Pk2jmMQ72K8YCCE9EQ8LU85ENJJ6M	PÁGINA	5720/8857



**APELLIDOS Y NOMBRE / RAZÓN SOCIAL**

CAMPOS MOYA ISABEL

**NIF**

\*\*\*\*2729\*

**EXPEDIENTE**

1206144

**RESOLUCIÓN**

CONCESIÓN DE LA AYUDA

**DATOS DE MANTENIMIENTO UNIDADES****GRUPO DE PAGO**

ZONAS DE LIMITACIONES NATURALES

**Sup. Dec.  
Admisible**

9,10

**Sup.  
Resuelta**

9,10

**Sobredecl.**

0,00

**% Sobredecl.**

0,00

**RESUMEN DE PAGOS**

	<b>IMPORTE ( Euros )</b>			
	<b>RESUELTO</b>	<b>FEADER</b>	<b>MAPA</b>	<b>CAPADR</b>
Pago realizado	447,22	380,14	43,88	23,21
A pagar	44,18	37,55	4,33	2,30
<b>TOTAL</b>	<b>491,40</b>	<b>417,69</b>	<b>48,21</b>	<b>25,51</b>

**APLICACIÓN DE REDUCCIONES Y PENALIZACIONES (%)**

<b>Criterios de subvencionabilidad (1)</b>	<b>Presentación tardía</b>	<b>Omisión declaración</b>	<b>Condicionalidad</b>
0,00	0,00	0,00	0,00

**IMPORTE ( Euros )**

Calculado(2)	Reducción	Penalización	Reducción Penalización (3)	Penalización adicional	Resuelto	FEADER	MAPA	CAPADR
491,40 €	0,00 €	0,00 €	0,00 €	0,00 €	491,40 €	417,69 €	48,21 €	25,50 €
Importe Unitario:	54,00 €	Nuevo Importe Unitario:	54,00 €					

**RECINTOS PROPUESTOS**

<b>REF.</b>	<b>REFERENCIA SIGPAC</b>	<b>CULTIVO</b>	<b>S/R</b>	<b>USO SIGPAC</b>	<b>Sup. Dec. admisible</b>	<b>Sup. Campo</b>	<b>Sup. Determ.</b>	<b>Sup. Resuelta</b>
1700000005140201	23-088-009-00113-0001	OLIVAR	S		0,82		0,82	0,82
1700000005140202	23-088-009-00114-0001	OLIVAR	S		1,87		1,87	1,87
1700000005140204	23-088-009-00105-0001	OLIVAR	S		1,63		1,63	1,63
1700000005140212	23-088-009-00101-0001	OLIVAR	S		3,94		3,94	3,94
1700000005140213	23-088-009-00067-0002	OLIVAR	S		0,84		0,84	0,84

(1) Con incidencias que retienen pago o deniegan el expediente.

(2) Se calcula sobre superficie declarada admisible.

(3) Aplicación del artículo 16 bis del RD 147/2023.

Puede verificar la integridad de una copia de este documento mediante la lectura del código QR adjunto o mediante el acceso a la dirección <https://ws050.juntadeandalucia.es/verificarFirma> indicando el código de VERIFICACIÓN

FIRMADO POR	RAQUEL MARIA ESPIN CRESPO	FECHA	26/06/2024
VERIFICACIÓN	Pk2jmMQ72K8YCCE9EQ8LU85ENJJ6M	PÁGINA	5721/8857





**APELLIDOS Y NOMBRE / RAZÓN SOCIAL**  
CAMPOS PAEZ TITULARIDAD COMPARTIDA

**DATOS DE MANTENIMIENTO UNIDADES**

**NIF**  
\*\*\*9226\*

**EXPEDIENTE**  
1284554

**RESOLUCIÓN**  
CONCESIÓN DE LA AYUDA

**GRUPO DE PAGO**  
ZONAS DE LIMITACIONES NATURALES

Sup. Dec. Admisible	Sup. Resuelta	Sobredecl.	% Sobredecl.
38,45	37,73	0,72	1,87

**RESUMEN DE PAGOS**

	IMPORTE ( Euros )			
	RESUELTO	FEADER	MAPA	CAPADR
Pago realizado	1.060,95	901,81	104,08	55,06
A pagar	104,80	89,08	10,28	5,44
<b>TOTAL</b>	<b>1.165,75</b>	<b>990,89</b>	<b>114,36</b>	<b>60,50</b>

**APLICACIÓN DE REDUCCIONES Y PENALIZACIONES (%)**

Criterios de subvencionabilidad (1)	Presentación tardía	Omisión declaración	Condicionalidad
0,00	0,00	0,00	0,00

**IMPORTE ( Euros )**

Calculado(2)	Reducción	Penalización	Reducción Penalización (3)	Penalización adicional	Resuelto	FEADER	MAPA	CAPADR
1.188,00 €	22,25 €	0,00 €	0,00 €	0,00 €	1.165,75 €	990,89 €	114,36 €	60,50 €
Importe Unitario:	54,00 €	Nuevo Importe Unitario:	30,90 €					

(1) Con incidencias que retienen pago o deniegan el expediente.  
(2) Se calcula sobre superficie declarada admisible.  
(3) Aplicación del artículo 16 bis del RD 147/2023.

Puede verificar la integridad de una copia de este documento mediante la lectura del código QR adjunto o mediante el acceso a la dirección <a href="https://ws050.juntadeandalucia.es/verificarFirma">https://ws050.juntadeandalucia.es/verificarFirma</a> indicando el código de VERIFICACIÓN				
FIRMADO POR	RAQUEL MARIA ESPIN CRESPO	FECHA	26/06/2024	
VERIFICACIÓN	Pk2jmMQ72K8YCCE9EQ8LU85ENJJ6M	PÁGINA	5722/8857	





**RECINTOS PROPUESTOS**

REF.	REFERENCIA SIGPAC	CULTIVO	S/R	USO SIGPAC	Sup. Dec. admisible	Sup. Campo	Sup. Determ.	Sup. Resuelta
-1385909	23-088-004-00360-0001	OLIVAR	S		6,31		6,31	6,31
-1385908	23-088-004-00298-0003	OLIVAR	S		0,02		0,02	0,02
-1066813	23-088-004-00307-0004	OLIVAR	S		1,19		1,19	1,19
5554133	23-092-011-00110-0001	OLIVAR	S		2,93		2,93	2,93
5554134	23-092-011-00109-0001	OLIVAR	S		0,64		0,64	0,64
5554135	23-075-005-00119-0001	OLIVAR	S		1,25		1,25	1,25
5554136	23-092-011-00111-0001	OLIVAR	S		0,56		0,56	0,56
5554137	23-092-008-00047-0001	OLIVAR	S		1,80		1,80	1,80
5554138	23-075-016-00644-0001	OLIVAR	S		0,42		0,42	0,42
6956219	23-075-027-00026-0001	OLIVAR	S		0,60		0,60	0,60
6956220	23-075-027-00525-0001	OLIVAR	S		0,35		0,35	0,35
6956221	23-092-049-00575-0001	OLIVAR	S		0,26		0,26	0,26
6956222	23-092-044-00046-0001	OLIVAR	S		2,88		2,88	2,88
6956223	23-092-054-00005-0001	OLIVAR	S		0,12		0,12	0,12
6956224	23-092-069-00404-0001	OLIVAR	S		0,72		0,72	0,00
6956225	23-092-054-00007-0001	OLIVAR	S		0,93		0,93	0,93
6956226	23-075-017-00137-0001	OLIVAR	S		1,25		1,25	1,25
6956227	23-092-090-00083-0001	OLIVAR	S		0,08		0,08	0,08
6956228	23-075-005-00135-0001	OLIVAR	S		1,23		1,23	1,23
6956229	23-075-017-00139-0001	OLIVAR	S		1,91		1,91	1,91
6956279	23-075-027-00433-0002	OLIVAR	S		0,08		0,08	0,08
6956280	23-075-017-00088-0003	OLIVAR	S		0,32		0,32	0,32
1700000006641988	23-075-006-00093-0002	OLIVAR	S		1,23		1,23	1,23
1700000006641989	23-088-009-00025-0001	OLIVAR	R		5,96		5,96	5,96
1700000006641990	23-088-004-00307-0001	OLIVAR	S		1,55		1,55	1,55
1700000006641991	23-088-004-00321-0001	OLIVAR	R		1,37		1,37	1,37
1700000006641992	23-075-017-00087-0001	OLIVAR	S		0,45		0,45	0,45
1700000006641993	23-075-006-00164-0002	OLIVAR	S		0,60		0,60	0,60
1700000006641994	23-075-006-00153-0001	OLIVAR	S		1,19		1,19	1,19
1700000006641995	23-075-006-00127-0001	OLIVAR	S		0,25		0,25	0,25

**INCIDENCIAS**

**INCIDENCIA DESCRIPCIÓN**

- 242 Recinto pendiente de acreditación de titularidad.  
Recinto:23-092-069-00404-00001 Cultivo:101010 OLIVAR-PICUAL Secano
- 3790 Recinto declarado inactivo  
Recinto:23-092-069-00404-00001 Cultivo: -

(1) Con incidencias que retienen pago o deniegan el expediente.  
(2) Se calcula sobre superficie declarada admisible.  
(3) Aplicación del artículo 16 bis del RD 147/2023.

Puede verificar la integridad de una copia de este documento mediante la lectura del código QR adjunto o mediante el acceso a la dirección <a href="https://ws050.juntadeandalucia.es/verificarFirma">https://ws050.juntadeandalucia.es/verificarFirma</a> indicando el código de VERIFICACIÓN				
FIRMADO POR	RAQUEL MARIA ESPIN CRESPO	FECHA	26/06/2024	
VERIFICACIÓN	Pk2jmMQ72K8YCCE9EQ8LU85ENJJ6M	PÁGINA	5723/8857	

**APELLIDOS Y NOMBRE / RAZÓN SOCIAL**

CANDELARIO CANTERO JUAN MANUEL

**NIF**

\*\*\*\*3046\*

**EXPEDIENTE**

1154875

**RESOLUCIÓN**

CONCESIÓN DE LA AYUDA

**DATOS DE MANTENIMIENTO UNIDADES****GRUPO DE PAGO**

ZONAS DE LIMITACIONES NATURALES

**Sup. Dec.  
Admisible**

41,37

**Sup.  
Resuelta**

41,37

**Sobredecl.**

0,00

**% Sobredecl.**

0,00

**RESUMEN DE PAGOS**

	<b>IMPORTE ( Euros )</b>			
	<b>RESUELTO</b>	<b>FEADER</b>	<b>MAPA</b>	<b>CAPADR</b>
Pago realizado	1.081,20	919,02	106,06	56,12
A pagar	103,65	88,10	10,17	5,38
<b>TOTAL</b>	<b>1.184,85</b>	<b>1.007,12</b>	<b>116,23</b>	<b>61,50</b>

**APLICACIÓN DE REDUCCIONES Y PENALIZACIONES (%)**

<b>Criterios de subvencionabilidad (1)</b>	<b>Presentación tardía</b>	<b>Omisión declaración</b>	<b>Condicionalidad</b>
0,00	0,00	0,00	0,00

**IMPORTE ( Euros )**

Calculado(2)	Reducción	Penalización	Reducción Penalización (3)	Penalización adicional	Resuelto	FEADER	MAPA	CAPADR
1.184,85 €	0,00 €	0,00 €	0,00 €	0,00 €	1.184,85 €	1.007,12 €	116,23 €	61,50 €
Importe Unitario:	54,00 €	Nuevo Importe Unitario:	28,64 €					

**RECINTOS PROPUESTOS**

<b>REF.</b>	<b>REFERENCIA SIGPAC</b>	<b>CULTIVO</b>	<b>S/R</b>	<b>USO SIGPAC</b>	<b>Sup. Dec. admisible</b>	<b>Sup. Campo</b>	<b>Sup. Determ.</b>	<b>Sup. Resuelta</b>
4620654	23-006-013-00179-0006	OLIVAR	S		5,67		5,67	5,60
4620666	23-006-013-00178-0006	OLIVAR	S		0,29		0,29	0,29
5256876	23-056-017-00026-0002	OLIVAR	S		2,69		2,69	2,69
5279882	23-056-017-00026-0003	OLIVAR	S		1,58		1,58	1,58
6854719	23-006-012-00026-0002	OLIVAR	S		14,85		14,85	14,85
6854720	23-006-012-00105-0001	OLIVAR	S		5,51		5,51	5,51
6862572	23-056-012-00037-0001	OLIVAR	R		2,76		2,76	2,72
6910527	23-006-012-00004-0002	OLIVAR	S		0,07		0,07	0,07
6910535	23-006-012-00004-0002	OLIVAR	S		0,03		0,03	0,03
6914973	23-006-012-00005-0001	OLIVAR	S		0,02		0,02	0,02
6914974	23-006-012-00030-0001	OLIVAR	S		8,01		8,01	8,01

**INCIDENCIAS****INCIDENCIA DESCRIPCIÓN**

- 219 Superficie bruta de cruce en un recinto en una misma solicitud supera superficie total que el SIGPAC establece para él.  
Recinto:23-056-012-00037-00001 Cultivo:101003 OLIVAR-ARBEQUINA Regadío Suma de superficies declaradas para este recinto por el solicitante (Áreas):282 Superficie SIGPAC total para el recinto (Áreas):278 Exceso de superficie declarada (Hectáreas):0,04
- 4272 Verifica que las líneas de declaración de las Solicitudes Únicas no tienen solapes con la capa de Retroactividad Gráfica (ambas de la misma campaña) a nivel de expediente/línea de declaración gráfica de la solicitud.  
Recinto:23-006-013-00179-00006 Cultivo: - Agregado de la referencia del recinto.:0 Zona de la referencia del recinto.:0 Superficie solapada.:0,07 Id. Incid.:95148837

(1) Con incidencias que retienen pago o deniegan el expediente.  
(2) Se calcula sobre superficie declarada admisible.  
(3) Aplicación del artículo 16 bis del RD 147/2023.

Puede verificar la integridad de una copia de este documento mediante la lectura del código QR adjunto o mediante el acceso a la dirección <https://ws050.juntadeandalucia.es/verificarFirma> indicando el código de VERIFICACIÓN

FIRMADO POR	RAQUEL MARIA ESPIN CRESPO	FECHA	26/06/2024
VERIFICACIÓN	Pk2jmMQ72K8YCCE9EQ8LU85ENJJ6M	PÁGINA	5724/8857





**APELLIDOS Y NOMBRE / RAZÓN SOCIAL**

CANO FUENTES MARIA DEL CARMEN

**NIF**

\*\*\*\*7672\*

**EXPEDIENTE**

1159967

**RESOLUCIÓN**

CONCESIÓN DE LA AYUDA

**DATOS DE MANTENIMIENTO UNIDADES**

**GRUPO DE PAGO**

ZONAS DE LIMITACIONES NATURALES

**Sup. Dec. Admisible**  
8,55

**Sup. Resuelta**  
8,55

**Sobredecl.**  
0,00

**% Sobredecl.**  
0,00

**RESUMEN DE PAGOS**

	<b>IMPORTE ( Euros )</b>			
	<b>RESUELTO</b>	<b>FEADER</b>	<b>MAPA</b>	<b>CAPADR</b>
Pago realizado	420,19	357,17	41,22	21,81
A pagar	41,51	35,28	4,07	2,16
<b>TOTAL</b>	<b>461,70</b>	<b>392,45</b>	<b>45,29</b>	<b>23,97</b>

**APLICACIÓN DE REDUCCIONES Y PENALIZACIONES (%)**

<b>Criterios de subvencionabilidad (1)</b>	<b>Presentación tardía</b>	<b>Omisión declaración</b>	<b>Condicionalidad</b>
0,00	0,00	0,00	0,00

**IMPORTE ( Euros )**

Calculado(2)	Reducción	Penalización	Reducción Penalización (3)	Penalización adicional	Resuelto	FEADER	MAPA	CAPADR
461,70 €	0,00 €	0,00 €	0,00 €	0,00 €	461,70 €	392,45 €	45,29 €	23,96 €
Importe Unitario:	54,00 €	Nuevo Importe Unitario:	54,00 €					

**RECINTOS PROPUESTOS**

REF.	REFERENCIA SIGPAC	CULTIVO	USO S/R	Sup. Dec. admisible	Sup. Campo	Sup. Determ.	Sup. Resuelta
-1128605	23-003-022-00124-0017	OLIVAR	S	0,01		0,01	0,01
1700000007110888	23-003-022-00121-0001	OLIVAR	S	0,28		0,28	0,28
1700000007110889	23-003-022-00124-0016	OLIVAR	S	0,21		0,21	0,21
1700000007110890	23-003-026-00023-0006	OLIVAR	S	0,01		0,01	0,01
1700000007110891	23-003-026-00023-0006	OLIVAR	S	0,03		0,03	0,03
1700000007110892	23-003-026-00023-0006	OLIVAR	S	0,09		0,09	0,09
1700000007110893	23-003-026-00025-0002	OLIVAR	S	1,03		1,03	1,03
1700000007110894	23-003-026-00027-0001	OLIVAR	S	0,01		0,01	0,01
1700000007110895	23-003-022-00255-0001	OLIVAR	S	0,35		0,35	0,35
1700000007110896	23-003-025-00046-0003	OLIVAR	S	0,04		0,04	0,04
1700000007110897	23-003-025-00047-0001	OLIVAR	S	1,85		1,85	1,85
1700000007110898	23-003-023-00229-0003	OLIVAR	S	0,03		0,03	0,03
1700000007110899	23-003-022-00121-0003	OLIVAR	S	0,04		0,04	0,04
1700000007110900	23-003-023-00244-0001	OLIVAR	S	0,72		0,72	0,72
1700000007110901	23-003-023-00245-0002	OLIVAR	S	0,05		0,05	0,05
1700000007110902	23-003-022-00248-0006	OLIVAR	S	0,05		0,05	0,05
1700000007110903	23-003-023-00232-0001	OLIVAR	S	0,02		0,02	0,02
1700000007110905	23-003-023-00234-0001	OLIVAR	S	0,23		0,23	0,23
1700000007110906	23-003-023-00235-0001	OLIVAR	S	1,33		1,33	1,33
1700000007110907	23-003-023-00236-0001	OLIVAR	S	0,34		0,34	0,34
1700000007110908	23-003-023-00237-0001	OLIVAR	S	0,30		0,30	0,30
1700000007110909	23-003-026-00026-0001	OLIVAR	S	0,60		0,60	0,60
1700000007110910	23-003-022-00248-0005	OLIVAR	S	0,73		0,73	0,73
1700000007110911	23-003-023-00239-0003	OLIVAR	S	0,04		0,04	0,04
1700000007110912	23-003-023-00242-0003	OLIVAR	S	0,02		0,02	0,02
1700000007110913	23-003-023-00237-0002	OLIVAR	S	0,14		0,14	0,14

(1) Con incidencias que retienen pago o deniegan el expediente.

(2) Se calcula sobre superficie declarada admisible.

(3) Aplicación del artículo 16 bis del RD 147/2023.

Puede verificar la integridad de una copia de este documento mediante la lectura del código QR adjunto o mediante el acceso a la dirección <https://ws050.juntadeandalucia.es/verificarFirma> indicando el código de VERIFICACIÓN

FIRMADO POR	RAQUEL MARIA ESPIN CRESPO	FECHA	26/06/2024
VERIFICACIÓN	Pk2jmMQ72K8YCCE9EQ8LU85ENJJ6M	PÁGINA	5725/8857





(1) Con incidencias que retienen pago o deniegan el expediente.  
(2) Se calcula sobre superficie declarada admisible.  
(3) Aplicación del artículo 16 bis del RD 147/2023.

Puede verificar la integridad de una copia de este documento mediante la lectura del código QR adjunto o mediante el acceso a la dirección <https://ws050.juntadeandalucia.es/verificarFirma> indicando el código de VERIFICACIÓN

FIRMADO POR	RAQUEL MARIA ESPIN CRESCO	FECHA	26/06/2024
VERIFICACIÓN	Pk2jmMQ72K8YCCE9EQ8LU85ENJJJ6M	PÁGINA	5726/8857



**APELLIDOS Y NOMBRE / RAZÓN SOCIAL**

CANO LOPEZ ANTONIO LORENZO

**NIF**

\*\*\*6785\*

**EXPEDIENTE**

1192334

**RESOLUCIÓN**

CONCESIÓN DE LA AYUDA

**DATOS DE MANTENIMIENTO UNIDADES****GRUPO DE PAGO**

ZONAS DE LIMITACIONES NATURALES

**Sup. Dec.  
Admisible**

9,91

**Sup.  
Resuelta**

9,91

**Sobredecl.**

0,00

**% Sobredecl.**

0,00

**RESUMEN DE PAGOS**

	<b>IMPORTE ( Euros )</b>			
	<b>RESUELTO</b>	<b>FEADER</b>	<b>MAPA</b>	<b>CAPADR</b>
Pago realizado	487,03	413,98	47,78	25,27
A pagar	48,11	40,89	4,72	2,50
<b>TOTAL</b>	<b>535,14</b>	<b>454,87</b>	<b>52,50</b>	<b>27,77</b>

**APLICACIÓN DE REDUCCIONES Y PENALIZACIONES (%)**

<b>Criterios de subvencionabilidad (1)</b>	<b>Presentación tardía</b>	<b>Omisión declaración</b>	<b>Condicionabilidad</b>
0,00	0,00	0,00	0,00

**IMPORTE ( Euros )**

Calculado(2)	Reducción	Penalización	Reducción Penalización (3)	Penalización adicional	Resuelto	FEADER	MAPA	CAPADR
535,14 €	0,00 €	0,00 €	0,00 €	0,00 €	535,14 €	454,87 €	52,50 €	27,77 €
Importe Unitario:	54,00 €	Nuevo Importe Unitario:	54,00 €					

**RECINTOS PROPUESTOS**

<b>REF.</b>	<b>REFERENCIA SIGPAC</b>	<b>CULTIVO</b>	<b>S/R</b>	<b>USO SIGPAC</b>	<b>Sup. Dec. admisible</b>	<b>Sup. Campo</b>	<b>Sup. Determ.</b>	<b>Sup. Resuelta</b>
-580918	18-107-010-00088-0005	OLIVAR	S		1,04		1,04	1,04
-580916	18-107-010-00089-0005	OLIVAR	S		1,06		1,06	1,06
-142265	18-107-009-00094-0001	OLIVAR	R		7,81		7,81	7,81

(1) Con incidencias que retienen pago o deniegan el expediente.

(2) Se calcula sobre superficie declarada admisible.

(3) Aplicación del artículo 16 bis del RD 147/2023.

Puede verificar la integridad de una copia de este documento mediante la lectura del código QR adjunto o mediante el acceso a la dirección <https://ws050.juntadeandalucia.es/verificarFirma> indicando el código de VERIFICACIÓN

FIRMADO POR	RAQUEL MARIA ESPIN CRESPO	FECHA	26/06/2024
VERIFICACIÓN	Pk2jmMQ72K8YCCE9EQ8LU85ENJJ6M	PÁGINA	5727/8857



**APELLIDOS Y NOMBRE / RAZÓN SOCIAL**

CANO RAMIREZ JUAN FRANCISCO

**NIF**

\*\*\*\*7664\*

**EXPEDIENTE**

1225168

**RESOLUCIÓN**

CONCESIÓN DE LA AYUDA

**DATOS DE MANTENIMIENTO UNIDADES****GRUPO DE PAGO**

ZONAS DE LIMITACIONES NATURALES

**Sup. Dec.  
Admisible**

31,26

**Sup.  
Resuelta**

31,26

**Sobredecl.**

0,00

**% Sobredecl.**

0,00

**RESUMEN DE PAGOS**

	<b>IMPORTE ( Euros )</b>			
	<b>RESUELTO</b>	<b>FEADER</b>	<b>MAPA</b>	<b>CAPADR</b>
Pago realizado	1.081,20	919,02	106,06	56,12
A pagar	106,80	90,78	10,48	5,54
<b>TOTAL</b>	<b>1.188,00</b>	<b>1.009,80</b>	<b>116,54</b>	<b>61,66</b>

**APLICACIÓN DE REDUCCIONES Y PENALIZACIONES (%)**

<b>Criterios de subvencionabilidad (1)</b>	<b>Presentación tardía</b>	<b>Omisión declaración</b>	<b>Condicionalidad</b>
0,00	0,00	0,00	0,00

**IMPORTE ( Euros )**

Calculado(2)	Reducción	Penalización	Reducción Penalización (3)	Penalización adicional	Resuelto	FEADER	MAPA	CAPADR
1.188,00 €	0,00 €	0,00 €	0,00 €	0,00 €	1.188,00 €	1.009,80 €	116,54 €	61,66 €
<b>Importe Unitario:</b>	<b>54,00 €</b>	<b>Nuevo Importe Unitario:</b>	<b>38,00 €</b>					

**RECINTOS PROPUESTOS**

<b>REF.</b>	<b>REFERENCIA SIGPAC</b>	<b>CULTIVO</b>	<b>S/R</b>	<b>USO SIGPAC</b>	<b>Sup. Dec. admisible</b>	<b>Sup. Campo</b>	<b>Sup. Determ.</b>	<b>Sup. Resuelta</b>
1700000006815753	14-007-013-00043-0003	TRIGO DURO	S		9,83		9,83	9,83
1700000006815756	14-007-013-00045-0001	OLIVAR	S		2,96		2,96	2,96
1700000006815763	14-007-013-00043-0010	OLIVAR	S		17,31		17,31	17,31
1700000006815772	14-007-013-00044-0002	OLIVAR	S		0,81		0,81	0,81
1700000006815782	14-007-013-00043-0002	ALMENDROS	S		0,35		0,35	0,35

(1) Con incidencias que retienen pago o deniegan el expediente.

(2) Se calcula sobre superficie declarada admisible.

(3) Aplicación del artículo 16 bis del RD 147/2023.

Puede verificar la integridad de una copia de este documento mediante la lectura del código QR adjunto o mediante el acceso a la dirección <https://ws050.juntadeandalucia.es/verificarFirma> indicando el código de VERIFICACIÓN

FIRMADO POR	RAQUEL MARIA ESPIN CRESPO	FECHA	26/06/2024
VERIFICACIÓN	Pk2jmMQ72K8YCCE9EQ8LU85ENJJ6M	PÁGINA	5728/8857





**APELLIDOS Y NOMBRE / RAZÓN SOCIAL**

CANO RUIZ MIGUEL ANGEL

**NIF**  
\*\*\*\*1860\*

**EXPEDIENTE**  
1276467

**RESOLUCIÓN**  
CONCESIÓN DE LA AYUDA

**DATOS DE MANTENIMIENTO UNIDADES**

<b>GRUPO DE PAGO</b>	<b>Sup. Dec. Admisible</b>	<b>Sup. Resuelta</b>	<b>Sobredecl.</b>	<b>% Sobredecl.</b>
ZONAS DE LIMITACIONES NATURALES	2,85	2,85	0,00	0,00

**RESUMEN DE PAGOS**

	<b>IMPORTE ( Euros )</b>			
	<b>RESUELTO</b>	<b>FEADER</b>	<b>MAPA</b>	<b>CAPADR</b>
A pagar	153,90	130,82	15,10	7,98

**APLICACIÓN DE REDUCCIONES Y PENALIZACIONES (%)**

<b>Criterios de subvencionabilidad (1)</b>	<b>Presentación tardía</b>	<b>Omisión declaración</b>	<b>Condicionabilidad</b>
0,00	0,00	0,00	0,00

**IMPORTE ( Euros )**

<b>Calculado(2)</b>	<b>Reducción</b>	<b>Penalización</b>	<b>Reducción Penalización (3)</b>	<b>Penalización adicional</b>	<b>Resuelto</b>	<b>FEADER</b>	<b>MAPA</b>	<b>CAPADR</b>
153,90 €	0,00 €	0,00 €	0,00 €	0,00 €	153,90 €	130,82 €	15,10 €	7,98 €
<b>Importe Unitario:</b>	54,00 €	<b>Nuevo Importe Unitario:</b>		54,00 €				

**RECINTOS PROPUESTOS**

<b>REF.</b>	<b>REFERENCIA SIGPAC</b>	<b>CULTIVO</b>	<b>S/R</b>	<b>USO SIGPAC</b>	<b>Sup. Dec. admisible</b>	<b>Sup. Campo</b>	<b>Sup. Determ.</b>	<b>Sup. Resuelta</b>
5533910	23-035-001-00309-0004	OLIVAR	S		0,09		0,09	0,09
5533911	23-035-001-00309-0002	OLIVAR	S		0,49		0,49	0,49
5533913	23-035-001-00455-0001	OLIVAR	S		0,18		0,18	0,18
5533916	23-035-001-00015-0001	OLIVAR	S		0,74		0,74	0,74
5533917	23-035-001-00309-0001	OLIVAR	S		0,55		0,55	0,55
5533918	23-035-001-00036-0001	OLIVAR	S		0,80		0,80	0,80

(1) Con incidencias que retienen pago o deniegan el expediente.

(2) Se calcula sobre superficie declarada admisible.

(3) Aplicación del artículo 16 bis del RD 147/2023.

Puede verificar la integridad de una copia de este documento mediante la lectura del código QR adjunto o mediante el acceso a la dirección <https://ws050.juntadeandalucia.es/verificarFirma> indicando el código de VERIFICACIÓN

<b>FIRMADO POR</b>	RAQUEL MARIA ESPIN CRESPO	<b>FECHA</b>	26/06/2024
<b>VERIFICACIÓN</b>	Pk2jmMQ72K8YCCE9EQ8LU85ENJJ6M	<b>PÁGINA</b>	5729/8857





**APELLIDOS Y NOMBRE / RAZÓN SOCIAL**

CANO VERGARA JENNIFER

**NIF**

\*\*\*\*5519\*

**EXPEDIENTE**

1097736

**RESOLUCIÓN**

CONCESIÓN DE LA AYUDA

**DATOS DE MANTENIMIENTO UNIDADES**

**GRUPO DE PAGO**

ZONAS DE LIMITACIONES NATURALES

**Sup. Dec. Admisible**

8,65

**Sup. Resuelta**

8,65

**Sobredecl.**

0,00

**% Sobredecl.**

0,00

**RESUMEN DE PAGOS**

	<b>IMPORTE ( Euros )</b>			
	<b>RESUELTO</b>	<b>FEADER</b>	<b>MAPA</b>	<b>CAPADR</b>
Pago realizado	425,11	361,35	41,70	22,06
A pagar	41,99	35,69	4,12	2,18
<b>TOTAL</b>	<b>467,10</b>	<b>397,04</b>	<b>45,82</b>	<b>24,24</b>

**APLICACIÓN DE REDUCCIONES Y PENALIZACIONES (%)**

<b>Criterios de subvencionabilidad (1)</b>	<b>Presentación tardía</b>	<b>Omisión declaración</b>	<b>Condicionabilidad</b>
0,00	0,00	0,00	0,00

**IMPORTE ( Euros )**

Calculado(2)	Reducción	Penalización	Reducción Penalización (3)	Penalización adicional	Resuelto	FEADER	MAPA	CAPADR
467,10 €	0,00 €	0,00 €	0,00 €	0,00 €	467,10 €	397,04 €	45,82 €	24,24 €
Importe Unitario:	54,00 €	Nuevo Importe Unitario:	54,00 €					

**RECINTOS PROPUESTOS**

<b>REF.</b>	<b>REFERENCIA SIGPAC</b>	<b>CULTIVO</b>	<b>S/R</b>	<b>USO SIGPAC</b>	<b>Sup. Dec. admisible</b>	<b>Sup. Campo</b>	<b>Sup. Determ.</b>	<b>Sup. Resuelta</b>
170000006039090	23-055-015-00310-0001	ALGODÓN	R		8,65		8,65	8,65

(1) Con incidencias que retienen pago o deniegan el expediente.  
 (2) Se calcula sobre superficie declarada admisible.  
 (3) Aplicación del artículo 16 bis del RD 147/2023.

Puede verificar la integridad de una copia de este documento mediante la lectura del código QR adjunto o mediante el acceso a la dirección <https://ws050.juntadeandalucia.es/verificarFirma> indicando el código de VERIFICACIÓN

FIRMADO POR	RAQUEL MARIA ESPIN CRESPO	FECHA	26/06/2024
VERIFICACIÓN	Pk2jmMQ72K8YCCE9EQ8LU85ENJJ6M	PÁGINA	5730/8857





**APELLIDOS Y NOMBRE / RAZÓN SOCIAL**

CANTERO LABRADOR ADORACION

**NIF**

\*\*\*9459\*

**EXPEDIENTE**

1087628

**RESOLUCIÓN**

CONCESIÓN DE LA AYUDA

**DATOS DE MANTENIMIENTO UNIDADES**

<b>GRUPO DE PAGO</b>	<b>Sup. Dec. Admisible</b>	<b>Sup. Resuelta</b>	<b>Sobredecl.</b>	<b>% Sobredecl.</b>
ZONAS DE LIMITACIONES NATURALES	47,38	47,38	0,00	0,00

**RESUMEN DE PAGOS**

	<b>IMPORTE ( Euros )</b>			
	<b>RESUELTO</b>	<b>FEADER</b>	<b>MAPA</b>	<b>CAPADR</b>
Pago realizado	1.081,20	919,02	106,06	56,12
A pagar	106,80	90,78	10,48	5,54
<b>TOTAL</b>	<b>1.188,00</b>	<b>1.009,80</b>	<b>116,54</b>	<b>61,66</b>

**APLICACIÓN DE REDUCCIONES Y PENALIZACIONES (%)**

<b>Crterios de subvencionabilidad (1)</b>	<b>Presentación tardía</b>	<b>Omisión declaración</b>	<b>Condicionalidad</b>
0,00	0,00	0,00	0,00

**IMPORTE ( Euros )**

Calculado(2)	Reducción	Penalización	Reducción Penalización (3)	Penalización adicional	Resuelto	FEADER	MAPA	CAPADR
1.188,00 €	0,00 €	0,00 €	0,00 €	0,00 €	1.188,00 €	1.009,80 €	116,54 €	61,66 €
Importe Unitario:	54,00 €	Nuevo Importe Unitario:	25,07 €					

**RECINTOS PROPUESTOS**

<b>REF.</b>	<b>REFERENCIA SIGPAC</b>	<b>CULTIVO</b>	<b>S/R</b>	<b>USO SIGPAC</b>	<b>Sup. Dec. admisible</b>	<b>Sup. Campo</b>	<b>Sup. Determ.</b>	<b>Sup. Resuelta</b>
1700000004702456	23-075-011-00243-0001	OLIVAR	S		11,38		11,38	11,38
1700000004702457	23-075-011-00245-0001	OLIVAR	S		4,54		4,54	4,54
1700000004702458	23-075-011-00244-0001	OLIVAR	S		2,15		2,15	2,15
1700000004702459	23-075-011-00339-0004	OLIVAR	S		3,74		3,74	3,74
1700000004702460	23-075-012-00308-0001	OLIVAR	S		12,32		12,32	12,32
1700000004702461	23-075-012-00309-0002	OLIVAR	S		6,42		6,42	6,42
1700000004702462	23-075-011-00251-0001	OLIVAR	S		2,11		2,11	2,11
1700000004702463	23-075-011-00260-0001	OLIVAR	S		4,72		4,72	4,72

(1) Con incidencias que retienen pago o deniegan el expediente.

(2) Se calcula sobre superficie declarada admisible.

(3) Aplicación del artículo 16 bis del RD 147/2023.

Puede verificar la integridad de una copia de este documento mediante la lectura del código QR adjunto o mediante el acceso a la dirección <https://ws050.juntadeandalucia.es/verificarFirma> indicando el código de VERIFICACIÓN

FIRMADO POR	RAQUEL MARIA ESPIN CRESPO	FECHA	26/06/2024
VERIFICACIÓN	Pk2jmMQ72K8YCCE9EQ8LU85ENJJJ6M	PÁGINA	5731/8857



**APELLIDOS Y NOMBRE / RAZÓN SOCIAL**

CANTON CASTILLO CARLOS ANTONIO

**NIF**

\*\*\*\*8827\*

**EXPEDIENTE**

1225222

**RESOLUCIÓN**

CONCESIÓN DE LA AYUDA

**DATOS DE MANTENIMIENTO UNIDADES****GRUPO DE PAGO**

ZONAS DE LIMITACIONES NATURALES

**Sup. Dec.  
Admisible**

24,00

**Sup.  
Resuelta**

24,00

**Sobredecl.**

0,00

**% Sobredecl.**

0,00

**RESUMEN DE PAGOS**

	<b>IMPORTE ( Euros )</b>			
	<b>RESUELTO</b>	<b>FEADER</b>	<b>MAPA</b>	<b>CAPADR</b>
Pago realizado	1.052,30	894,46	103,23	54,62
A pagar	102,99	87,54	10,10	5,35
<b>TOTAL</b>	<b>1.155,29</b>	<b>982,00</b>	<b>113,33</b>	<b>59,97</b>

**APLICACIÓN DE REDUCCIONES Y PENALIZACIONES (%)**

<b>Crterios de subvencionabilidad (1)</b>	<b>Presentación tardía</b>	<b>Omisión declaración</b>	<b>Condicionalidad</b>
0,00	0,00	0,00	0,00

**IMPORTE ( Euros )**

<b>Calculado(2)</b>	<b>Reducción</b>	<b>Penalización</b>	<b>Reducción Penalización (3)</b>	<b>Penalización adicional</b>	<b>Resuelto</b>	<b>FEADER</b>	<b>MAPA</b>	<b>CAPADR</b>
1.155,29 €	0,00 €	0,00 €	0,00 €	0,00 €	1.155,29 €	982,00 €	113,33 €	59,96 €
<b>Importe Unitario:</b>	<b>54,00 €</b>	<b>Nuevo Importe Unitario:</b>	<b>48,14 €</b>					

**RECINTOS PROPUESTOS**

<b>REF.</b>	<b>REFERENCIA SIGPAC</b>	<b>CULTIVO</b>	<b>USO S/R SIGPAC</b>	<b>Sup. Dec. admisible</b>	<b>Sup. Campo</b>	<b>Sup. Determ.</b>	<b>Sup. Resuelta</b>
-1551743	23-059-017-00018-0008	OLIVAR	S	2,09		2,09	2,09
-897050	23-059-017-00018-0001	OLIVAR	S	5,34		5,34	5,34
1700000006961727	23-059-012-00200-0001	OLIVAR	S	0,10		0,10	0,10
1700000006961728	23-059-012-09021-0005	OLIVAR	S	0,02		0,02	0,02
1700000006961729	23-059-017-00035-0001	OLIVAR	S	1,39		1,39	1,39
1700000006961732	23-059-017-00018-0008	OLIVAR	S	6,15		6,15	6,15
1700000006961734	23-059-010-00387-0001	TRIGO DURO	R	0,59		0,59	0,59
1700000006961735	23-059-015-00001-0003	MEZCLA AVENA-CEBADA	R	1,27		1,27	1,27
1700000006961736	23-059-015-00069-0002	ALGODÓN	R	3,38		3,38	3,38
1700000006961740	23-059-010-00388-0001	TRIGO DURO	R	1,80		1,80	1,80
1700000006961741	23-059-010-00390-0002	TRIGO DURO	R	1,89		1,89	1,87

**INCIDENCIAS****INCIDENCIA DESCRIPCIÓN**

4272 Verifica que las líneas de declaración de las Solicitudes Únicas no tienen solapes con la capa de Retroactividad Gráfica (ambas de la misma campaña) a nivel de expediente/línea de declaración gráfica de la solicitud.  
Recinto:23-059-010-00390-00002 Cultivo: - Agregado de la referencia del recinto.:0 Zona de la referencia del recinto.:0 Superficie solapada.:0,02 Id. Incid.:95712509

(1) Con incidencias que retienen pago o deniegan el expediente.

(2) Se calcula sobre superficie declarada admisible.

(3) Aplicación del artículo 16 bis del RD 147/2023.

Puede verificar la integridad de una copia de este documento mediante la lectura del código QR adjunto o mediante el acceso a la dirección <https://ws050.juntadeandalucia.es/verificarFirma> indicando el código de VERIFICACIÓN

FIRMADO POR	RAQUEL MARIA ESPIN CRESPO	FECHA	26/06/2024
VERIFICACIÓN	Pk2jmMQ72K8YCCE9EQ8LU85ENJJ6M	PÁGINA	5732/8857





**APELLIDOS Y NOMBRE / RAZÓN SOCIAL**

CAÑADA CARRILLO JUAN ANTONIO

**NIF**  
\*\*\*\*4248\*

**EXPEDIENTE**  
1099910

**RESOLUCIÓN**  
CONCESIÓN DE LA AYUDA

**DATOS DE MANTENIMIENTO UNIDADES**

**GRUPO DE PAGO**

ZONAS DE LIMITACIONES NATURALES

<b>Sup. Dec. Admisible</b>	<b>Sup. Resuelta</b>	<b>Sobredecl.</b>	<b>% Sobredecl.</b>
19,03	19,03	0,00	0,00

**RESUMEN DE PAGOS**

	<b>IMPORTE ( Euros )</b>			
	<b>RESUELTO</b>	<b>FEADER</b>	<b>MAPA</b>	<b>CAPADR</b>
Pago realizado	895,63	761,29	87,86	46,48
A pagar	88,47	75,20	8,68	4,59
<b>TOTAL</b>	<b>984,10</b>	<b>836,49</b>	<b>96,54</b>	<b>51,07</b>

**APLICACIÓN DE REDUCCIONES Y PENALIZACIONES (%)**

<b>Criterios de subvencionabilidad (1)</b>	<b>Presentación tardía</b>	<b>Omisión declaración</b>	<b>Condicionabilidad</b>
0,00	0,00	0,00	0,00

**IMPORTE ( Euros )**

Calculado(2)	Reducción	Penalización	Reducción Penalización (3)	Penalización adicional	Resuelto	FEADER	MAPA	CAPADR
984,10 €	0,00 €	0,00 €	0,00 €	0,00 €	984,10 €	836,49 €	96,54 €	51,07 €
Importe Unitario:	54,00 €	Nuevo Importe Unitario:	51,71 €					

(1) Con incidencias que retienen pago o deniegan el expediente.  
 (2) Se calcula sobre superficie declarada admisible.  
 (3) Aplicación del artículo 16 bis del RD 147/2023.

Puede verificar la integridad de una copia de este documento mediante la lectura del código QR adjunto o mediante el acceso a la dirección <a href="https://ws050.juntadeandalucia.es/verificarFirma">https://ws050.juntadeandalucia.es/verificarFirma</a> indicando el código de VERIFICACIÓN					
FIRMADO POR	RAQUEL MARIA ESPIN CRESPO		FECHA		26/06/2024
VERIFICACIÓN	Pk2jmMQ72K8YCCE9EQ8LU85ENJJJ6M		PÁGINA		5733/8857



**RECINTOS PROPUESTOS**

REF.	REFERENCIA SIGPAC	CULTIVO	S/R	USO SIGPAC	Sup. Dec. admisible	Sup. Campo	Sup. Determ.	Sup. Resuelta
-1611044	23-060-032-00209-0004	OLIVAR	S		0,10		0,10	0,10
-1306806	23-060-032-00390-0001	OLIVAR	S		0,05		0,05	0,05
-1306805	23-060-032-00209-0004	OLIVAR	S		0,19		0,19	0,19
-1306804	23-060-032-00204-0003	OLIVAR	S		0,02		0,02	0,02
-1306803	23-060-032-00204-0001	OLIVAR	S		0,03		0,03	0,03
-1306802	23-060-032-00204-0001	OLIVAR	S		0,09		0,09	0,09
-1306801	23-060-032-00204-0001	OLIVAR	S		0,19		0,19	0,19
-1306800	23-060-032-00200-0002	OLIVAR	S		0,03		0,03	0,03
4633317	23-060-032-00204-0001	OLIVAR	S		0,62		0,62	0,62
4633321	23-060-032-00204-0003	OLIVAR	S		0,09		0,09	0,09
4781130	23-060-028-00343-0002	OLIVAR	S		0,36		0,36	0,36
4781133	23-060-028-00152-0001	OLIVAR	S		0,20		0,20	0,20
4781134	23-060-028-00151-0001	OLIVAR	S		0,04		0,04	0,04
1700000005124630	23-060-028-00151-0002	OLIVAR	S		0,12		0,12	0,12
1700000005124631	23-060-028-09029-0035	OLIVAR	S		0,07		0,07	0,07
1700000005124633	23-060-028-00151-0001	OLIVAR	S		0,43		0,43	0,43
1700000005390304	23-060-076-09011-0008	OLIVAR	S		0,01		0,01	0,01
1700000005390322	23-060-032-00185-0001	OLIVAR	S		1,06		1,06	1,06
1700000005390323	23-060-032-00184-0001	OLIVAR	S		7,41		7,41	7,41
1700000005390347	23-060-076-00014-0008	OLIVAR	S		6,22		6,22	6,22
1700000005390348	23-060-076-09011-0008	OLIVAR	S		0,01		0,01	0,01
1700000005390349	23-060-076-09011-0008	OLIVAR	S		0,06		0,06	0,06
1700000005390350	23-060-076-09011-0037	OLIVAR	S		0,01		0,01	0,01
1700000005390351	23-060-076-09011-0039	OLIVAR	S		0,06		0,06	0,06
1700000005390352	23-060-076-09011-0043	OLIVAR	S		0,01		0,01	0,01
1700000005606079	23-060-032-00203-0002	OLIVAR	S		0,50		0,50	0,50
1700000005606080	23-060-032-00209-0001	OLIVAR	S		0,44		0,44	0,44
1700000005606081	23-060-032-00203-0001	OLIVAR	S		0,61		0,61	0,61

(1) Con incidencias que retienen pago o deniegan el expediente.  
 (2) Se calcula sobre superficie declarada admisible.  
 (3) Aplicación del artículo 16 bis del RD 147/2023.

Puede verificar la integridad de una copia de este documento mediante la lectura del código QR adjunto o mediante el acceso a la dirección <a href="https://ws050.juntadeandalucia.es/verificarFirma">https://ws050.juntadeandalucia.es/verificarFirma</a> indicando el código de VERIFICACIÓN				
FIRMADO POR	RAQUEL MARIA ESPIN CRESPO	FECHA	26/06/2024	
VERIFICACIÓN	Pk2jmMQ72K8YCCE9EQ8LU85ENJJ6M	PÁGINA	5734/8857	

**APELLIDOS Y NOMBRE / RAZÓN SOCIAL**

CAÑADA CARRILLO MANUEL

**NIF**

\*\*\*\*4247\*

**EXPEDIENTE**

1171438

**RESOLUCIÓN**

CONCESIÓN DE LA AYUDA

**DATOS DE MANTENIMIENTO UNIDADES**

<b>GRUPO DE PAGO</b>	<b>Sup. Dec. Admisible</b>	<b>Sup. Resuelta</b>	<b>Sobredecl.</b>	<b>% Sobredecl.</b>
ZONAS DE LIMITACIONES NATURALES	74,27	74,27	0,00	0,00

**RESUMEN DE PAGOS**

	<b>IMPORTE ( Euros )</b>			
	<b>RESUELTO</b>	<b>FEADER</b>	<b>MAPA</b>	<b>CAPADR</b>
A pagar	1.185,29	1.007,50	116,28	61,51

**APLICACIÓN DE REDUCCIONES Y PENALIZACIONES (%)**

<b>Criterios de subvencionabilidad (1)</b>	<b>Presentación tardía</b>	<b>Omisión declaración</b>	<b>Condicionabilidad</b>
0,00	0,00	0,00	0,00

**IMPORTE ( Euros )**

<b>Calculado(2)</b>	<b>Reducción</b>	<b>Penalización</b>	<b>Reducción Penalización (3)</b>	<b>Penalización adicional</b>	<b>Resuelto</b>	<b>FEADER</b>	<b>MAPA</b>	<b>CAPADR</b>
1.185,29 €	0,00 €	0,00 €	0,00 €	0,00 €	1.185,29 €	1.007,50 €	116,28 €	61,51 €
<b>Importe Unitario:</b>	54,00 €	<b>Nuevo Importe Unitario:</b>	15,96 €					

(1) Con incidencias que retienen pago o deniegan el expediente.

(2) Se calcula sobre superficie declarada admisible.

(3) Aplicación del artículo 16 bis del RD 147/2023.

Puede verificar la integridad de una copia de este documento mediante la lectura del código QR adjunto o mediante el acceso a la dirección <https://ws050.juntadeandalucia.es/verificarFirma> indicando el código de VERIFICACIÓN

FIRMADO POR	RAQUEL MARIA ESPIN CRESPO	FECHA	26/06/2024
VERIFICACIÓN	Pk2jmMQ72K8YCCE9EQ8LU85ENJJJ6M	PÁGINA	5735/8857





**RECINTOS PROPUESTOS**

REF.	REFERENCIA SIGPAC	CULTIVO	S/R	USO SIGPAC	Sup. Dec. admisible	Sup. Campo	Sup. Determ.	Sup. Resuelta
-1319621	23-060-032-00231-0001	OLIVAR	S		0,17		0,17	0,17
-1319620	23-060-032-00225-0002	OLIVAR	S		0,24		0,24	0,24
-743046	23-060-006-00319-0005	OLIVAR	S		0,02		0,02	0,02
-521092	23-060-006-00332-0002	OLIVAR	S		0,04		0,04	0,04
-520952	23-060-006-00372-0002	OLIVAR	S		11,76		11,76	11,76
-520950	23-003-043-00138-0001	OLIVAR	S		0,03		0,03	0,03
-520949	23-003-043-00138-0001	OLIVAR	S		0,02		0,02	0,02
4165110	23-060-032-00231-0001	OLIVAR	S		0,74		0,74	0,74
4165122	23-060-032-00236-0002	OLIVAR	S		0,21		0,21	0,21
4165127	23-060-035-00015-0003	OLIVAR	S		2,76		2,76	2,76
4165136	23-060-032-00357-0001	OLIVAR	S		0,65		0,65	0,65
4165174	23-060-032-00358-0002	OLIVAR	S		0,98		0,98	0,98
4165181	23-060-032-00213-0002	OLIVAR	S		1,07		1,07	1,07
4165185	23-060-032-00213-0004	OLIVAR	S		0,13		0,13	0,13
6865154	23-060-032-00246-0001	OLIVAR	S		1,67		1,67	1,67
6865190	23-060-034-00022-0003	OLIVAR	R		1,68		1,68	1,68
6865191	23-060-034-00022-0005	OLIVAR	R		0,95		0,95	0,95
1700000005379489	23-060-032-00121-0002	OLIVAR	S		0,01		0,01	0,00
1700000005379490	23-060-032-00130-0001	OLIVAR	S		0,77		0,77	0,77
1700000005379491	23-060-032-00132-0002	OLIVAR	S		0,86		0,86	0,86
1700000005379492	23-060-041-00269-0002	OLIVAR	S		0,21		0,21	0,21
1700000005379493	23-060-041-00258-0001	OLIVAR	S		0,05		0,05	0,05
1700000005379494	23-060-072-00096-0001	OLIVAR	S		4,47		4,47	4,47
1700000005379495	23-060-072-09012-0004	OLIVAR	S		0,01		0,01	0,00
1700000005379496	23-060-072-09012-0004	OLIVAR	S		0,01		0,01	0,01
1700000005379497	23-060-041-00266-0002	OLIVAR	S		0,01		0,01	0,01
1700000005526061	23-060-070-00098-0003	OLIVAR	S		2,50		2,50	2,50
1700000005526062	23-060-070-00109-0004	OLIVAR	S		0,04		0,04	0,04
1700000005526063	23-060-070-00098-0006	OLIVAR	S		0,01	0,00	0,01	0,00
1700000005526064	23-060-070-00099-0001	OLIVAR	S		3,36		3,36	3,36
1700000005526065	23-060-070-09014-0001	OLIVAR	S		0,06		0,06	0,06
1700000005526066	23-060-070-00102-0003	OLIVAR	S		0,06		0,06	0,06
1700000005526067	23-060-070-00103-0001	OLIVAR	S		1,22		1,22	1,22
1700000005526068	23-060-070-00112-0005	OLIVAR	S		2,21		2,21	2,21
1700000005526069	23-060-074-00116-0001	OLIVAR	S		0,03		0,03	0,03
1700000005526071	23-060-074-00118-0002	OLIVAR	S		0,10		0,10	0,10
1700000005526072	23-060-074-00119-0001	OLIVAR	S		0,43		0,43	0,43
1700000005526073	23-060-074-00120-0001	OLIVAR	S		1,64		1,64	1,64
1700000005526074	23-060-071-00368-0001	OLIVAR	S		0,29		0,29	0,29
1700000005526075	23-060-089-00144-0001	OLIVAR	S		0,06		0,06	0,06
1700000005526076	23-060-089-00146-0001	OLIVAR	S		0,47		0,47	0,47
1700000006647449	23-003-043-00129-0001	OLIVAR	S		0,03		0,03	0,00
1700000006647451	23-060-045-00023-0001	OLIVAR	S		0,01		0,01	0,00
1700000006647453	23-060-045-00025-0002	OLIVAR	S		7,44		7,44	7,44
1700000006647454	23-060-045-00026-0001	OLIVAR	S		0,08		0,08	0,00
1700000006647455	23-060-045-00039-0002	OLIVAR	S		10,21		10,21	10,21
1700000006647456	23-060-045-09002-0003	OLIVAR	S		0,01		0,01	0,00
1700000006647457	23-060-045-09002-0003	OLIVAR	S		0,01		0,01	0,00
1700000006647458	23-060-006-00322-0002	OLIVAR	S		0,48		0,48	0,48
1700000006647459	23-060-006-00323-0001	OLIVAR	S		0,03		0,03	0,03
1700000006647460	23-060-006-00323-0001	OLIVAR	S		0,03		0,03	0,03
1700000006647471	23-060-006-00323-0001	OLIVAR	S		0,02		0,02	0,02

(1) Con incidencias que retienen pago o deniegan el expediente.  
 (2) Se calcula sobre superficie declarada admisible.  
 (3) Aplicación del artículo 16 bis del RD 147/2023.

Puede verificar la integridad de una copia de este documento mediante la lectura del código QR adjunto o mediante el acceso a la dirección <a href="https://ws050.juntadeandalucia.es/verificarFirma">https://ws050.juntadeandalucia.es/verificarFirma</a> indicando el código de VERIFICACIÓN					
FIRMADO POR	RAQUEL MARIA ESPIN CRESPO		FECHA		26/06/2024
VERIFICACIÓN	Pk2jmMQ72K8YCCE9EQ8LU85ENJJ6M		PÁGINA		5736/8857



**RECINTOS PROPUESTOS**

REF.	REFERENCIA SIGPAC	CULTIVO	S/R	USO SIGPAC	Sup. Dec. admisible	Sup. Campo	Sup. Determ.	Sup. Resuelta
170000006914221	23-060-032-00363-0003	OLIVAR	S		0,01		0,01	0,01
170000006914222	23-060-032-00363-0003	OLIVAR	S		0,04		0,04	0,04
170000006914223	23-060-032-00364-0004	OLIVAR	S		4,36		4,36	4,36
170000006914230	23-060-070-00129-0001	OLIVAR	S		0,02		0,02	0,02
170000006914231	23-060-032-00341-0001	OLIVAR	S		0,27		0,27	0,27
170000006914233	23-060-070-00129-0001	OLIVAR	S		3,33		3,33	3,33
170000006914234	23-060-070-00131-0001	OLIVAR	S		0,02		0,02	0,02
170000006914235	23-060-070-00133-0001	OLIVAR	S		0,40		0,40	0,40
170000006914236	23-060-070-00134-0001	OLIVAR	S		0,01		0,01	0,01
170000006914237	23-060-070-00135-0001	OLIVAR	S		0,11		0,11	0,11
170000006914238	23-060-070-00136-0001	OLIVAR	S		0,07		0,07	0,07
170000006914239	23-060-070-00137-0001	OLIVAR	S		0,48		0,48	0,48
170000006914240	23-060-070-00159-0001	OLIVAR	S		0,02		0,02	0,02
170000006914243	23-060-026-00042-0001	OLIVAR	S		0,01		0,01	0,01
170000006914244	23-060-026-00172-0003	OLIVAR	S		0,03		0,03	0,03
170000006914245	23-060-026-00173-0001	OLIVAR	S		0,97		0,97	0,97
170000006914252	23-060-035-00019-0004	OLIVAR	S		1,77		1,77	1,77
170000006914254	23-060-032-00212-0002	OLIVAR	S		1,46		1,46	1,46
170000006914255	23-060-032-00216-0002	OLIVAR	S		0,71		0,71	0,71

**INCIDENCIAS**

**INCIDENCIA DESCRIPCIÓN**

242	Recinto pendiente de acreditación de titularidad. Recinto:23-003-043-00129-00001 Cultivo:101010 OLIVAR-PICUAL Secano Recinto:23-060-032-00121-00002 Cultivo:101010 OLIVAR-PICUAL Secano Recinto:23-060-045-00026-00001 Cultivo:101010 OLIVAR-PICUAL Secano Recinto:23-060-045-09002-00003 Cultivo:101010 OLIVAR-PICUAL Secano
3790	Recinto declarado inactivo Recinto:23-060-072-09012-00004 Cultivo: -

(1) Con incidencias que retienen pago o deniegan el expediente.  
(2) Se calcula sobre superficie declarada admisible.  
(3) Aplicación del artículo 16 bis del RD 147/2023.

Puede verificar la integridad de una copia de este documento mediante la lectura del código QR adjunto o mediante el acceso a la dirección <a href="https://ws050.juntadeandalucia.es/verificarFirma">https://ws050.juntadeandalucia.es/verificarFirma</a> indicando el código de VERIFICACIÓN				
FIRMADO POR	RAQUEL MARIA ESPIN CRESPO	FECHA	26/06/2024	
VERIFICACIÓN	Pk2jmMQ72K8YCCE9EQ8LU85ENJJ6M	PÁGINA	5737/8857	



**APELLIDOS Y NOMBRE / RAZÓN SOCIAL**  
CAÑADA CONTRERAS MARIA MERCEDES  
**DATOS DE MANTENIMIENTO UNIDADES**

**NIF**  
\*\*\*9006\*

**EXPEDIENTE**  
1109948

**RESOLUCIÓN**  
CONCESIÓN DE LA AYUDA

**GRUPO DE PAGO**  
ZONAS DE LIMITACIONES NATURALES

<b>Sup. Dec. Admisible</b>	<b>Sup. Resuelta</b>	<b>Sobredecl.</b>	<b>% Sobredecl.</b>
28,23	27,67	0,56	1,98

**RESUMEN DE PAGOS**

	<b>IMPORTE ( Euros )</b>			
	<b>RESUELTO</b>	<b>FEADER</b>	<b>MAPA</b>	<b>CAPADR</b>
Pago realizado	1.059,75	900,79	103,96	55,00
A pagar	104,68	88,98	10,27	5,43
<b>TOTAL</b>	<b>1.164,43</b>	<b>989,77</b>	<b>114,23</b>	<b>60,43</b>

**APLICACIÓN DE REDUCCIONES Y PENALIZACIONES (%)**

<b>Criterios de subvencionabilidad (1)</b>	<b>Presentación tardía</b>	<b>Omisión declaración</b>	<b>Condicionabilidad</b>
0,00	0,00	0,00	0,00

**IMPORTE ( Euros )**

<b>Calculado(2)</b>	<b>Reducción</b>	<b>Penalización</b>	<b>Reducción Penalización (3)</b>	<b>Penalización adicional</b>	<b>Resuelto</b>	<b>FEADER</b>	<b>MAPA</b>	<b>CAPADR</b>
1.188,00 €	23,57 €	0,00 €	0,00 €	0,00 €	1.164,43 €	989,77 €	114,23 €	60,43 €
<b>Importe Unitario:</b>	<b>54,00 €</b>	<b>Nuevo Importe Unitario:</b>	<b>42,08 €</b>					

(1) Con incidencias que retienen pago o deniegan el expediente.  
(2) Se calcula sobre superficie declarada admisible.  
(3) Aplicación del artículo 16 bis del RD 147/2023.

Puede verificar la integridad de una copia de este documento mediante la lectura del código QR adjunto o mediante el acceso a la dirección <a href="https://ws050.juntadeandalucia.es/verificarFirma">https://ws050.juntadeandalucia.es/verificarFirma</a> indicando el código de VERIFICACIÓN				
FIRMADO POR	RAQUEL MARIA ESPIN CRESPO	FECHA	26/06/2024	
VERIFICACIÓN	Pk2jmMQ72K8YCCE9EQ8LU85ENJJ6M	PÁGINA	5738/8857	





**RECINTOS PROPUESTOS**

REF.	REFERENCIA SIGPAC	CULTIVO	S/R	USO SIGPAC	Sup. Dec. admisible	Sup. Campo	Sup. Determ.	Sup. Resuelta
-1322523	23-087-039-00092-0007	OLIVAR	S		0,09		0,09	0,09
-1322522	23-086-024-00279-0002	OLIVAR	S		0,01		0,01	0,01
-1322521	23-086-024-00279-0002	OLIVAR	S		0,01		0,01	0,01
1700000005228356	23-060-070-00024-0002	OLIVAR	S		0,02		0,02	0,02
1700000005228357	23-060-070-00052-0001	OLIVAR	S		4,22		4,22	4,22
1700000005228358	23-060-070-00071-0001	OLIVAR	S		0,02		0,02	0,02
1700000005228359	23-086-024-00058-0001	OLIVAR	S		5,90		5,90	5,90
1700000005228360	23-086-024-00279-0002	OLIVAR	S		0,01		0,01	0,01
1700000005228361	23-087-017-00003-0001	OLIVAR	S		0,03		0,03	0,03
1700000005228362	23-087-017-00004-0001	OLIVAR	S		0,01		0,01	0,01
1700000005228363	23-087-017-00007-0003	OLIVAR	S		1,04		1,04	1,04
1700000005228364	23-087-040-00140-0002	OLIVAR	S		0,08		0,08	0,08
1700000005228366	23-087-040-00234-0001	OLIVAR	S		0,32		0,32	0,32
1700000005228367	23-087-040-00137-0001	OLIVAR	S		0,99		0,99	0,99
1700000005228368	23-087-040-00141-0001	OLIVAR	S		4,53		4,53	4,53
1700000005228369	23-087-040-00142-0002	OLIVAR	S		0,18		0,18	0,18
1700000005228370	23-087-040-00143-0008	OLIVAR	S		0,06		0,06	0,06
1700000005228371	23-087-040-00073-0001	OLIVAR	S		0,05		0,05	0,00
1700000005228372	23-087-040-00074-0002	OLIVAR	S		0,25		0,25	0,25
1700000005228373	23-087-031-00292-0001	OLIVAR	S		0,02		0,02	0,02
1700000005228374	23-087-031-00293-0001	OLIVAR	S		0,02		0,02	0,00
1700000005228375	23-087-031-00294-0001	OLIVAR	S		0,49		0,49	0,00
1700000005228376	23-087-039-00074-0001	OLIVAR	S		1,88		1,88	1,88
1700000005228377	23-087-039-00107-0001	OLIVAR	S		0,10		0,10	0,10
1700000005228378	23-087-040-00316-0002	OLIVAR	S		0,11		0,11	0,11
1700000005228379	23-087-040-00320-0001	OLIVAR	S		0,67		0,67	0,67
1700000005228380	23-087-030-00163-0001	OLIVAR	S		0,06		0,06	0,06
1700000005228381	23-087-030-00168-0001	OLIVAR	S		0,52		0,52	0,52
1700000005228382	23-087-040-00140-0004	OLIVAR	S		0,05		0,05	0,05
1700000005228383	23-087-029-00419-0001	OLIVAR	S		1,21		1,21	1,21
1700000005228384	23-087-040-00173-0001	OLIVAR	S		1,82		1,82	1,82
1700000005228385	23-087-040-00116-0001	OLIVAR	S		1,52		1,52	1,52
1700000005228386	23-087-040-00170-0001	OLIVAR	S		0,02		0,02	0,02
1700000005228387	23-087-040-00220-0001	OLIVAR	S		1,92		1,92	1,92

**INCIDENCIAS**

**INCIDENCIA DESCRIPCIÓN**

- 218 Superficie bruta de cruce en un recinto en el conjunto de las solicitudes supera superficie total que SIGPAC establece para él.  
 Recinto:23-087-031-00293-00001 Cultivo:101010 OLIVAR-PICUAL Secano Suma de superficies declaradas para este recinto por todos los solicitantes (Áreas):20 Superficie SIGPAC medida para este recinto (Áreas):18 Exceso de superficie declarada (Hectáreas):0,02 Suma de superficies declaradas para este recinto por el solicitante (Áreas):2  
 Recinto:23-087-031-00294-00001 Cultivo:101010 OLIVAR-PICUAL Secano Suma de superficies declaradas para este recinto por todos los solicitantes (Áreas):58 Superficie SIGPAC medida para este recinto (Áreas):53 Exceso de superficie declarada (Hectáreas):0,05 Suma de superficies declaradas para este recinto por el solicitante (Áreas):49
- 242 Recinto pendiente de acreditación de titularidad.  
 Recinto:23-087-031-00294-00001 Cultivo:101010 OLIVAR-PICUAL Secano  
 Recinto:23-087-040-00073-00001 Cultivo:101010 OLIVAR-PICUAL Secano

(1) Con incidencias que retienen pago o deniegan el expediente.  
 (2) Se calcula sobre superficie declarada admisible.  
 (3) Aplicación del artículo 16 bis del RD 147/2023.

Puede verificar la integridad de una copia de este documento mediante la lectura del código QR adjunto o mediante el acceso a la dirección <a href="https://ws050.juntadeandalucia.es/verificarFirma">https://ws050.juntadeandalucia.es/verificarFirma</a> indicando el código de VERIFICACIÓN					
FIRMADO POR	RAQUEL MARIA ESPIN CRESPO		FECHA		26/06/2024
VERIFICACIÓN	Pk2jmMQ72K8YCC9EQ8LU85ENJJ6M		PÁGINA		5739/8857

**APELLIDOS Y NOMBRE / RAZÓN SOCIAL**

CAÑADA GUTIERREZ MANUEL

**NIF**

\*\*\*\*2444\*

**EXPEDIENTE**

1188753

**RESOLUCIÓN**

CONCESIÓN DE LA AYUDA

**DATOS DE MANTENIMIENTO UNIDADES****GRUPO DE PAGO**

ZONAS DE LIMITACIONES NATURALES

**Sup. Dec.  
Admisible**

12,71

**Sup.  
Resuelta**

12,71

**Sobredecl.**

0,00

**% Sobredecl.**

0,00

**RESUMEN DE PAGOS**

	<b>IMPORTE ( Euros )</b>			
	<b>RESUELTO</b>	<b>FEADER</b>	<b>MAPA</b>	<b>CAPADR</b>
Pago realizado	624,64	530,94	61,28	32,42
A pagar	61,70	52,45	6,05	3,20
<b>TOTAL</b>	<b>686,34</b>	<b>583,39</b>	<b>67,33</b>	<b>35,62</b>

**APLICACIÓN DE REDUCCIONES Y PENALIZACIONES (%)**

<b>Crterios de subvencionabilidad (1)</b>	<b>Presentación tardía</b>	<b>Omisión declaración</b>	<b>Condicionalidad</b>
0,00	0,00	0,00	0,00

**IMPORTE ( Euros )**

Calculado(2)	Reducción	Penalización	Reducción Penalización (3)	Penalización adicional	Resuelto	FEADER	MAPA	CAPADR
686,34 €	0,00 €	0,00 €	0,00 €	0,00 €	686,34 €	583,39 €	67,33 €	35,62 €
Importe Unitario:	54,00 €	Nuevo Importe Unitario:	54,00 €					

**RECINTOS PROPUESTOS**

<b>REF.</b>	<b>REFERENCIA SIGPAC</b>	<b>CULTIVO</b>	<b>USO S/R SIGPAC</b>	<b>Sup. Dec. admisible</b>	<b>Sup. Campo</b>	<b>Sup. Determ.</b>	<b>Sup. Resuelta</b>
170000005390320	23-060-028-00338-0001	OLIVAR	S	0,42		0,42	0,42
1700000005390321	23-060-028-09013-0002	OLIVAR	S	0,03		0,03	0,03
1700000005390326	23-060-032-00227-0004	OLIVAR	S	0,09		0,09	0,09
1700000005390327	23-060-032-00228-0003	OLIVAR	S	2,50		2,50	2,50
1700000005390328	23-060-032-00406-0001	OLIVAR	S	0,02		0,02	0,02
1700000005390329	23-060-032-00217-0002	OLIVAR	S	0,02		0,02	0,00
1700000005390330	23-060-032-00240-0002	OLIVAR	S	0,04		0,04	0,04
1700000005390331	23-060-032-00229-0003	OLIVAR	S	0,09		0,09	0,09
1700000005390332	23-060-032-00242-0001	OLIVAR	S	1,82		1,82	1,82
1700000005390333	23-060-032-00243-0002	OLIVAR	S	3,84		3,84	3,84
1700000005390334	23-060-032-00244-0005	OLIVAR	S	0,01		0,01	0,01
1700000005390335	23-060-032-00244-0005	OLIVAR	S	0,05		0,05	0,05
1700000005390336	23-060-032-00243-0002	OLIVAR	S	0,04		0,04	0,04
1700000005390337	23-060-032-00356-0001	OLIVAR	S	0,48		0,48	0,48
1700000005390340	23-060-032-00243-0002	OLIVAR	S	0,03		0,03	0,03
1700000005390341	23-060-032-00248-0002	OLIVAR	S	1,36		1,36	1,36
1700000005390342	23-060-032-00251-0001	OLIVAR	S	0,01		0,01	0,01
1700000005390343	23-060-032-00252-0004	OLIVAR	S	0,03		0,03	0,03
1700000005390344	23-060-032-00250-0001	OLIVAR	S	0,02		0,02	0,02
1700000005390345	23-060-032-00252-0001	OLIVAR	S	1,15		1,15	1,15
1700000005390346	23-060-032-00355-0003	OLIVAR	S	0,49		0,49	0,49
1700000005390355	23-060-032-00252-0003	OLIVAR	S	0,14		0,14	0,14
1700000005390356	23-060-032-00260-0007	OLIVAR	S	0,05		0,05	0,05

(1) Con incidencias que retienen pago o deniegan el expediente.

(2) Se calcula sobre superficie declarada admisible.

(3) Aplicación del artículo 16 bis del RD 147/2023.

Puede verificar la integridad de una copia de este documento mediante la lectura del código QR adjunto o mediante el acceso a la dirección <https://ws050.juntadeandalucia.es/verificarFirma> indicando el código de VERIFICACIÓN

FIRMADO POR	RAQUEL MARIA ESPIN CRESPO	FECHA	26/06/2024
VERIFICACIÓN	Pk2jmMQ72K8YCCE9EQ8LU85ENJJ6M	PÁGINA	5740/8857





**INCIDENCIAS**

**INCIDENCIA DESCRIPCIÓN**

218 Superficie bruta de cruce en un recinto en el conjunto de las solicitudes supera superficie total que SIGPAC establece para él.  
Recinto:23-060-032-00217-00002 Cultivo:101010 OLIVAR-PICUAL Secano Suma de superficies declaradas para este recinto por todos los solicitantes (Áreas):82 Superficie SIGPAC medida para este recinto (Áreas):79 Exceso de superficie declarada (Hectáreas):0,03 Suma de superficies declaradas para este recinto por el solicitante (Áreas):2

(1) Con incidencias que retienen pago o deniegan el expediente.  
(2) Se calcula sobre superficie declarada admisible.  
(3) Aplicación del artículo 16 bis del RD 147/2023.

Puede verificar la integridad de una copia de este documento mediante la lectura del código QR adjunto o mediante el acceso a la dirección <https://ws050.juntadeandalucia.es/verificarFirma> indicando el código de VERIFICACIÓN

FIRMADO POR	RAQUEL MARIA ESPIN CRESPO	FECHA	26/06/2024
VERIFICACIÓN	Pk2jmMQ72K8YCCE9EQ8LU85ENJJ6M	PÁGINA	5741/8857



**APELLIDOS Y NOMBRE / RAZÓN SOCIAL**

CAÑADAS RUÍZ FRANCISCO JOSÉ

**NIF**

\*\*\*\*6417\*

**EXPEDIENTE**

1275920

**RESOLUCIÓN**

CONCESIÓN DE LA AYUDA

**DATOS DE MANTENIMIENTO UNIDADES**

<b>GRUPO DE PAGO</b>	<b>Sup. Dec. Admisible</b>	<b>Sup. Resuelta</b>	<b>Sobredecl.</b>	<b>% Sobredecl.</b>
ZONAS DE LIMITACIONES NATURALES	24,89	24,89	0,00	0,00

**RESUMEN DE PAGOS**

	<b>IMPORTE ( Euros )</b>			
	<b>RESUELTO</b>	<b>FEADER</b>	<b>MAPA</b>	<b>CAPADR</b>
A pagar	1.184,44	1.006,77	116,19	61,48

**APLICACIÓN DE REDUCCIONES Y PENALIZACIONES (%)**

<b>Criterios de subvencionabilidad (1)</b>	<b>Presentación tardía</b>	<b>Omisión declaración</b>	<b>Condicionalidad</b>
0,00	0,00	0,00	0,00

**IMPORTE ( Euros )**

<b>Calculado(2)</b>	<b>Reducción</b>	<b>Penalización</b>	<b>Reducción Penalización (3)</b>	<b>Penalización adicional</b>	<b>Resuelto</b>	<b>FEADER</b>	<b>MAPA</b>	<b>CAPADR</b>
1.184,44 €	0,00 €	0,00 €	0,00 €	0,00 €	1.184,44 €	1.006,77 €	116,19 €	61,48 €
<b>Importe Unitario:</b>	54,00 €	<b>Nuevo Importe Unitario:</b>	47,59 €					

**RECINTOS PROPUESTOS**

<b>REF.</b>	<b>REFERENCIA SIGPAC</b>	<b>CULTIVO</b>	<b>S/R</b>	<b>USO SIGPAC</b>	<b>Sup. Dec. admisible</b>	<b>Sup. Campo</b>	<b>Sup. Determ.</b>	<b>Sup. Resuelta</b>
-1501477	23-087-006-00068-0001	OLIVAR	S		0,07		0,07	0,07
-1501475	23-087-006-00068-0003	OLIVAR	S		0,14		0,14	0,14
-1501472	23-087-006-00067-0002	OLIVAR	S		1,23		1,23	1,23
5270226	23-040-007-00348-0002	OLIVAR	S		2,38		2,38	2,38
1700000003565695	23-040-007-00341-0001	OLIVAR	S		0,12		0,12	0,12
1700000003565696	23-040-007-00342-0001	OLIVAR	S		2,42		2,42	2,42
1700000003565697	23-040-007-00344-0002	OLIVAR	S		0,01		0,01	0,01
1700000003565698	23-040-007-00340-0002	OLIVAR	S		6,13		6,13	6,13
1700000005233580	23-040-007-00426-0001	OLIVAR	S		7,50		7,50	7,50
1700000005233581	23-087-006-00067-0003	OLIVAR	S		4,89		4,89	4,89

**INCIDENCIAS****INCIDENCIA DESCRIPCIÓN**

74336 Recinto con uso declarado o cultivo declarado NO válido  
 Recinto:23-087-006-09012-00002 Cultivo:101010 OLIVAR-PICUAL Secano Uso Sigpac:IM

(1) Con incidencias que retienen pago o deniegan el expediente.

(2) Se calcula sobre superficie declarada admisible.

(3) Aplicación del artículo 16 bis del RD 147/2023.

Puede verificar la integridad de una copia de este documento mediante la lectura del código QR adjunto o mediante el acceso a la dirección <https://ws050.juntadeandalucia.es/verificarFirma> indicando el código de VERIFICACIÓN

FIRMADO POR	RAQUEL MARIA ESPIN CRESPO	FECHA	26/06/2024
VERIFICACIÓN	Pk2jmMQ72K8YCCE9EQ8LU85ENJJJ6M	PÁGINA	5742/8857



**APELLIDOS Y NOMBRE / RAZÓN SOCIAL**

CAÑO ARANDA MARIA REGINA

**NIF**

\*\*\*\*1796\*

**EXPEDIENTE**

1054429

**RESOLUCIÓN**

CONCESIÓN DE LA AYUDA

**DATOS DE MANTENIMIENTO UNIDADES****GRUPO DE PAGO**

ZONAS DE LIMITACIONES NATURALES

**Sup. Dec.  
Admisible**

6,54

**Sup.  
Resuelta**

6,54

**Sobredecl.**

0,00

**% Sobredecl.**

0,00

**RESUMEN DE PAGOS**

	<b>IMPORTE ( Euros )</b>			
	<b>RESUELTO</b>	<b>FEADER</b>	<b>MAPA</b>	<b>CAPADR</b>
Pago realizado	321,41	273,20	31,53	16,68
A pagar	31,75	26,99	3,11	1,65
<b>TOTAL</b>	<b>353,16</b>	<b>300,19</b>	<b>34,64</b>	<b>18,33</b>

**APLICACIÓN DE REDUCCIONES Y PENALIZACIONES (%)**

<b>Criterios de subvencionabilidad (1)</b>	<b>Presentación tardía</b>	<b>Omisión declaración</b>	<b>Condicionabilidad</b>
0,00	0,00	0,00	0,00

**IMPORTE ( Euros )**

Calculado(2)	Reducción	Penalización	Reducción Penalización (3)	Penalización adicional	Resuelto	FEADER	MAPA	CAPADR
353,16 €	0,00 €	0,00 €	0,00 €	0,00 €	353,16 €	300,19 €	34,64 €	18,33 €
Importe Unitario:	54,00 €	Nuevo Importe Unitario:	54,00 €					

**RECINTOS PROPUESTOS**

<b>REF.</b>	<b>REFERENCIA SIGPAC</b>	<b>CULTIVO</b>	<b>S/R</b>	<b>USO SIGPAC</b>	<b>Sup. Dec. admisible</b>	<b>Sup. Campo</b>	<b>Sup. Determ.</b>	<b>Sup. Resuelta</b>
-503222	23-003-043-00122-0001	OLIVAR	S		0,01		0,01	0,01
1700000005860037	23-003-041-00171-0001	OLIVAR	S		0,33		0,33	0,33
1700000005860038	23-003-043-00002-0001	OLIVAR	S		3,49		3,49	3,49
1700000005860043	23-003-041-00683-0002	OLIVAR	S		0,80		0,80	0,80
1700000005860044	23-003-041-00545-0001	OLIVAR	S		1,16		1,16	1,16
1700000005860045	23-003-041-00657-0001	OLIVAR	S		0,37		0,37	0,37
1700000005860046	23-003-041-00742-0003	OLIVAR	R		0,36		0,36	0,36
1700000005860047	23-003-041-00743-0001	OLIVAR	S		0,02		0,02	0,02

(1) Con incidencias que retienen pago o deniegan el expediente.

(2) Se calcula sobre superficie declarada admisible.

(3) Aplicación del artículo 16 bis del RD 147/2023.

Puede verificar la integridad de una copia de este documento mediante la lectura del código QR adjunto o mediante el acceso a la dirección <https://ws050.juntadeandalucia.es/verificarFirma> indicando el código de VERIFICACIÓN

FIRMADO POR	RAQUEL MARIA ESPIN CRESPO	FECHA	26/06/2024
VERIFICACIÓN	Pk2jmMQ72K8YCCE9EQ8LU85ENJJ6M	PÁGINA	5743/8857



**APELLIDOS Y NOMBRE / RAZÓN SOCIAL**

CAÑO BONILLA MANUEL

**NIF**

\*\*\*\*3125\*

**EXPEDIENTE**

1115057

**RESOLUCIÓN**

CONCESIÓN DE LA AYUDA

**DATOS DE MANTENIMIENTO UNIDADES****GRUPO DE PAGO**

ZONAS DE LIMITACIONES NATURALES

**Sup. Dec.  
Admisible**

5,26

**Sup.  
Resuelta**

5,26

**Sobredecl.**

0,00

**% Sobredecl.**

0,00

**RESUMEN DE PAGOS**

	<b>IMPORTE ( Euros )</b>			
	<b>RESUELTO</b>	<b>FEADER</b>	<b>MAPA</b>	<b>CAPADR</b>
Pago realizado	258,50	219,73	25,36	13,42
A pagar	25,54	21,71	2,51	1,32
<b>TOTAL</b>	<b>284,04</b>	<b>241,44</b>	<b>27,87</b>	<b>14,74</b>

**APLICACIÓN DE REDUCCIONES Y PENALIZACIONES (%)**

<b>Criterios de subvencionabilidad (1)</b>	<b>Presentación tardía</b>	<b>Omisión declaración</b>	<b>Condicionalidad</b>
0,00	0,00	0,00	0,00

**IMPORTE ( Euros )**

Calculado(2)	Reducción	Penalización	Reducción Penalización (3)	Penalización adicional	Resuelto	FEADER	MAPA	CAPADR
284,04 €	0,00 €	0,00 €	0,00 €	0,00 €	284,04 €	241,43 €	27,86 €	14,75 €
Importe Unitario:	54,00 €	Nuevo Importe Unitario:	54,00 €					

**RECINTOS PROPUESTOS**

<b>REF.</b>	<b>REFERENCIA SIGPAC</b>	<b>CULTIVO</b>	<b>S/R</b>	<b>USO SIGPAC</b>	<b>Sup. Dec. admisible</b>	<b>Sup. Campo</b>	<b>Sup. Determ.</b>	<b>Sup. Resuelta</b>
170000005304756	23-060-034-00192-0002	OLIVAR	S		0,24		0,24	0,24
1700000005304757	23-060-034-00266-0002	OLIVAR	S		0,91		0,91	0,91
1700000005304761	23-060-033-00114-0001	OLIVAR	S		0,18		0,18	0,18
1700000005304762	23-060-034-00120-0006	OLIVAR	S		1,30		1,30	1,30
1700000005304763	23-060-034-00131-0002	OLIVAR	S		0,29		0,29	0,29
1700000005304764	23-060-034-00183-0001	OLIVAR	S		0,20		0,20	0,20
1700000005304765	23-060-071-00045-0001	OLIVAR	S		0,46		0,46	0,46
1700000005304766	23-060-071-00054-0003	OLIVAR	S		0,14		0,14	0,14
1700000005304776	23-060-089-00089-0004	OLIVAR	S		0,62		0,62	0,62
1700000005304781	23-060-032-00212-0002	OLIVAR	S		0,02		0,02	0,02
1700000005304782	23-060-032-00206-0001	OLIVAR	S		0,72		0,72	0,72
1700000005304783	23-060-032-00207-0002	OLIVAR	S		0,18		0,18	0,18

(1) Con incidencias que retienen pago o deniegan el expediente.

(2) Se calcula sobre superficie declarada admisible.

(3) Aplicación del artículo 16 bis del RD 147/2023.

Puede verificar la integridad de una copia de este documento mediante la lectura del código QR adjunto o mediante el acceso a la dirección <https://ws050.juntadeandalucia.es/verificarFirma> indicando el código de VERIFICACIÓN

FIRMADO POR	RAQUEL MARIA ESPIN CRESPO	FECHA	26/06/2024
VERIFICACIÓN	Pk2jmMQ72K8YCCCE9EQ8LU85ENJJ6M	PÁGINA	5744/8857





**APELLIDOS Y NOMBRE / RAZÓN SOCIAL**

CAÑO MUÑOZ JUAN ANTONIO

**NIF**  
\*\*\*6220\*

**EXPEDIENTE**  
1224046

**RESOLUCIÓN**  
CONCESIÓN DE LA AYUDA

**DATOS DE MANTENIMIENTO UNIDADES**

**GRUPO DE PAGO**

ZONAS DE LIMITACIONES NATURALES

Sup. Dec. Admisible	Sup. Resuelta	Sobredecl.	% Sobredecl.
78,50	78,50	0,00	0,00

**RESUMEN DE PAGOS**

	IMPORTE ( Euros )			
	RESUELTO	FEADER	MAPA	CAPADR
Pago realizado	1.081,20	919,02	106,06	56,12
A pagar	105,74	89,88	10,37	5,49
<b>TOTAL</b>	<b>1.186,94</b>	<b>1.008,90</b>	<b>116,43</b>	<b>61,61</b>

**APLICACIÓN DE REDUCCIONES Y PENALIZACIONES (%)**

Criterios de subvencionabilidad (1)	Presentación tardía	Omisión declaración	Condicionalidad
0,00	0,00	0,00	0,00

**IMPORTE ( Euros )**

Calculado(2)	Reducción	Penalización	Reducción Penalización (3)	Penalización adicional	Resuelto	FEADER	MAPA	CAPADR
1.186,94 €	0,00 €	0,00 €	0,00 €	0,00 €	1.186,94 €	1.008,90 €	116,44 €	61,60 €
Importe Unitario:	54,00 €	Nuevo Importe Unitario:	15,12 €					

**RECINTOS PROPUESTOS**

REF.	REFERENCIA SIGPAC	CULTIVO	USO S/R	Sup. Dec. admisible	Sup. Campo	Sup. Determ.	Sup. Resuelta
-1510366	23-075-008-00260-0001	OLIVAR	S	0,03		0,03	0,03
-485464	23-075-006-00040-0027	OLIVAR	R	8,63		8,63	8,63
1700000007248448	23-075-006-00039-0001	OLIVAR	R	11,35		11,35	11,35
1700000007248449	23-075-006-00040-0001	OLIVAR	R	10,96		10,96	10,93
1700000007248450	23-075-006-00067-0002	OLIVAR	R	6,19		6,19	6,19
1700000007248451	23-075-008-00278-0002	OLIVAR	S	15,03		15,03	14,99
1700000007248453	23-075-008-00221-0001	OLIVAR	R	5,54		5,54	5,54
1700000007248454	23-075-008-00261-0001	OLIVAR	S	4,67		4,67	4,67
1700000007248455	23-075-008-00280-0001	OLIVAR	S	4,67		4,67	4,67
1700000007248456	23-075-008-00170-0001	OLIVAR	S	11,50		11,50	11,50

**INCIDENCIAS**

**INCIDENCIA DESCRIPCIÓN**

- 4272 Verifica que las líneas de declaración de las Solicitudes Únicas no tienen solapes con la capa de Retroactividad Gráfica (ambas de la misma campaña) a nivel de expediente/línea de declaración gráfica de la solicitud.  
 Recinto:23-075-006-00040-00001 Cultivo: - Agregado de la referencia del recinto.:0 Zona de la referencia del recinto.:0 Superficie solapada.:0,03 Id. Incid.:95712485  
 Recinto:23-075-008-00278-00002 Cultivo: - Agregado de la referencia del recinto.:0 Zona de la referencia del recinto.:0 Superficie solapada.:0,04 Id. Incid.:95712486

(1) Con incidencias que retienen pago o deniegan el expediente.  
 (2) Se calcula sobre superficie declarada admisible.  
 (3) Aplicación del artículo 16 bis del RD 147/2023.

Puede verificar la integridad de una copia de este documento mediante la lectura del código QR adjunto o mediante el acceso a la dirección <a href="https://ws050.juntadeandalucia.es/verificarFirma">https://ws050.juntadeandalucia.es/verificarFirma</a> indicando el código de VERIFICACIÓN				
FIRMADO POR	RAQUEL MARIA ESPIN CRESPO	FECHA	26/06/2024	
VERIFICACIÓN	Pk2jmMQ72K8YCC9EQ8LU85ENJJ6M	PÁGINA	5745/8857	

**APELLIDOS Y NOMBRE / RAZÓN SOCIAL**

CAÑO RESA FÁTIMA

**NIF**

\*\*\*4663\*

**EXPEDIENTE**

1139497

**RESOLUCIÓN**

CONCESIÓN DE LA AYUDA

**DATOS DE MANTENIMIENTO UNIDADES****GRUPO DE PAGO**

ZONAS DE LIMITACIONES NATURALES

**Sup. Dec.  
Admisible**

36,24

**Sup.  
Resuelta**

36,24

**Sobredecl.**

0,00

**% Sobredecl.**

0,00

**RESUMEN DE PAGOS**

	<b>IMPORTE ( Euros )</b>			
	<b>RESUELTO</b>	<b>FEADER</b>	<b>MAPA</b>	<b>CAPADR</b>
Pago realizado	1.081,20	919,02	106,06	56,12
A pagar	106,80	90,78	10,48	5,54
<b>TOTAL</b>	<b>1.188,00</b>	<b>1.009,80</b>	<b>116,54</b>	<b>61,66</b>

**APLICACIÓN DE REDUCCIONES Y PENALIZACIONES (%)**

<b>Criterios de subvencionabilidad (1)</b>	<b>Presentación tardía</b>	<b>Omisión declaración</b>	<b>Condicionabilidad</b>
0,00	0,00	0,00	0,00

**IMPORTE ( Euros )**

Calculado(2)	Reducción	Penalización	Reducción Penalización (3)	Penalización adicional	Resuelto	FEADER	MAPA	CAPADR
1.188,00 €	0,00 €	0,00 €	0,00 €	0,00 €	1.188,00 €	1.009,80 €	116,54 €	61,66 €
<b>Importe Unitario:</b>	<b>54,00 €</b>	<b>Nuevo Importe Unitario:</b>	<b>32,78 €</b>					

**RECINTOS PROPUESTOS**

<b>REF.</b>	<b>REFERENCIA SIGPAC</b>	<b>CULTIVO</b>	<b>S/R</b>	<b>USO SIGPAC</b>	<b>Sup. Dec. admisible</b>	<b>Sup. Campo</b>	<b>Sup. Determ.</b>	<b>Sup. Resuelta</b>
5564652	23-075-006-00059-0001	OLIVAR	S		3,55		3,55	3,55
1700000005423661	23-075-006-00055-0003	OLIVAR	S		4,27		4,27	4,27
1700000005423663	23-075-008-00152-0001	OLIVAR	S		3,13		3,13	3,13
1700000005423664	23-075-008-00272-0001	OLIVAR	S		11,55		11,55	11,55
1700000005423665	23-075-008-00282-0001	OLIVAR	S		11,42		11,42	11,42
1700000005423666	23-075-006-00058-0005	OLIVAR	S		2,32		2,32	2,32

(1) Con incidencias que retienen pago o deniegan el expediente.

(2) Se calcula sobre superficie declarada admisible.

(3) Aplicación del artículo 16 bis del RD 147/2023.

Puede verificar la integridad de una copia de este documento mediante la lectura del código QR adjunto o mediante el acceso a la dirección <https://ws050.juntadeandalucia.es/verificarFirma> indicando el código de VERIFICACIÓN

FIRMADO POR	RAQUEL MARIA ESPIN CRESPO	FECHA	26/06/2024
VERIFICACIÓN	Pk2jmMQ72K8YCCE9EQ8LU85ENJJ6M	PÁGINA	5746/8857





**APELLIDOS Y NOMBRE / RAZÓN SOCIAL**

CARBALLO SANTIAGO ANTONIO JESUS

**NIF**

\*\*\*\*5431\*

**EXPEDIENTE**

1250430

**RESOLUCIÓN**

CONCESIÓN DE LA AYUDA

**DATOS DE MANTENIMIENTO UNIDADES****GRUPO DE PAGO**

ZONAS DE LIMITACIONES NATURALES

**Sup. Dec.  
Admisible**

2,51

**Sup.  
Resuelta**

2,51

**Sobredecl.**

0,00

**% Sobredecl.**

0,00

**RESUMEN DE PAGOS**

	<b>IMPORTE ( Euros )</b>			
	<b>RESUELTO</b>	<b>FEADER</b>	<b>MAPA</b>	<b>CAPADR</b>
Pago realizado	123,35	104,85	12,10	6,40
A pagar	12,19	10,36	1,20	0,63
<b>TOTAL</b>	<b>135,54</b>	<b>115,21</b>	<b>13,30</b>	<b>7,03</b>

**APLICACIÓN DE REDUCCIONES Y PENALIZACIONES (%)**

<b>Criterios de subvencionabilidad (1)</b>	<b>Presentación tardía</b>	<b>Omisión declaración</b>	<b>Condicionabilidad</b>
0,00	0,00	0,00	0,00

**IMPORTE ( Euros )**

Calculado(2)	Reducción	Penalización	Reducción Penalización (3)	Penalización adicional	Resuelto	FEADER	MAPA	CAPADR
135,54 €	0,00 €	0,00 €	0,00 €	0,00 €	135,54 €	115,21 €	13,30 €	7,03 €
Importe Unitario:	54,00 €	Nuevo Importe Unitario:	54,00 €					

**RECINTOS PROPUESTOS**

<b>REF.</b>	<b>REFERENCIA SIGPAC</b>	<b>CULTIVO</b>	<b>S/R</b>	<b>USO SIGPAC</b>	<b>Sup. Dec. admisible</b>	<b>Sup. Campo</b>	<b>Sup. Determ.</b>	<b>Sup. Resuelta</b>
1700000004441086	23-060-028-00230-0002	OLIVAR	S		0,74		0,74	0,74
1700000004441087	23-060-028-00173-0001	OLIVAR	S		1,77		1,77	1,77

(1) Con incidencias que retienen pago o deniegan el expediente.

(2) Se calcula sobre superficie declarada admisible.

(3) Aplicación del artículo 16 bis del RD 147/2023.

Puede verificar la integridad de una copia de este documento mediante la lectura del código QR adjunto o mediante el acceso a la dirección <https://ws050.juntadeandalucia.es/verificarFirma> indicando el código de VERIFICACIÓN

FIRMADO POR	RAQUEL MARIA ESPIN CRESPO	FECHA	26/06/2024	
VERIFICACIÓN	Pk2jmMQ72K8YCCE9EQ8LU85ENJJ6M	PÁGINA	5747/8857	

**APELLIDOS Y NOMBRE / RAZÓN SOCIAL**

CARDENAS AVILA JOSE

**NIF**

\*\*\*\*7855\*

**EXPEDIENTE**

1143774

**RESOLUCIÓN**

CONCESIÓN DE LA AYUDA

**DATOS DE MANTENIMIENTO UNIDADES****GRUPO DE PAGO**

ZONAS DE LIMITACIONES NATURALES

**Sup. Dec.  
Admisible**

2,65

**Sup.  
Resuelta**

2,65

**Sobredecl.**

0,00

**% Sobredecl.**

0,00

**RESUMEN DE PAGOS**

	<b>IMPORTE ( Euros )</b>			
	<b>RESUELTO</b>	<b>FEADER</b>	<b>MAPA</b>	<b>CAPADR</b>
Pago realizado	130,24	110,70	12,78	6,75
A pagar	12,86	10,93	1,26	0,67
<b>TOTAL</b>	<b>143,10</b>	<b>121,63</b>	<b>14,04</b>	<b>7,42</b>

**APLICACIÓN DE REDUCCIONES Y PENALIZACIONES (%)**

<b>Criterios de subvencionabilidad (1)</b>	<b>Presentación tardía</b>	<b>Omisión declaración</b>	<b>Condicionabilidad</b>
0,00	0,00	0,00	0,00

**IMPORTE ( Euros )**

Calculado(2)	Reducción	Penalización	Reducción Penalización (3)	Penalización adicional	Resuelto	FEADER	MAPA	CAPADR
143,10 €	0,00 €	0,00 €	0,00 €	0,00 €	143,10 €	121,64 €	14,04 €	7,42 €
Importe Unitario:	54,00 €	Nuevo Importe Unitario:	54,00 €					

**RECINTOS PROPUESTOS**

<b>REF.</b>	<b>REFERENCIA SIGPAC</b>	<b>CULTIVO</b>	<b>S/R</b>	<b>USO</b>	<b>Sup. Dec. admisible</b>	<b>Sup. Campo</b>	<b>Sup. Determ.</b>	<b>Sup. Resuelta</b>
				<b>SIGPAC</b>				
-1002011	23-060-020-00175-0003	OLIVAR	S		0,05		0,05	0,05
1700000005607043	23-060-020-00175-0002	OLIVAR	S		0,72		0,72	0,72
1700000005607044	23-060-020-00180-0001	OLIVAR	S		0,02		0,02	0,02
1700000005607045	23-060-020-00181-0001	OLIVAR	S		0,89		0,89	0,89
1700000005607046	23-060-020-00182-0002	OLIVAR	S		0,02		0,02	0,02
1700000005607047	23-060-020-00183-0001	OLIVAR	S		0,02		0,02	0,02
1700000005607048	23-060-020-00220-0002	OLIVAR	S		0,16		0,16	0,16
1700000005607054	23-087-029-00256-0002	OLIVAR	S		0,77		0,77	0,77

(1) Con incidencias que retienen pago o deniegan el expediente.

(2) Se calcula sobre superficie declarada admisible.

(3) Aplicación del artículo 16 bis del RD 147/2023.

Puede verificar la integridad de una copia de este documento mediante la lectura del código QR adjunto o mediante el acceso a la dirección <https://ws050.juntadeandalucia.es/verificarFirma> indicando el código de VERIFICACIÓN

FIRMADO POR	RAQUEL MARIA ESPIN CRESPO	FECHA	26/06/2024
VERIFICACIÓN	Pk2jmMQ72K8YCCE9EQ8LU85ENJJ6M	PÁGINA	5748/8857



**APELLIDOS Y NOMBRE / RAZÓN SOCIAL**

CARDENAS CASTILLO MANUEL ANGEL

**NIF**

\*\*\*\*1317\*

**EXPEDIENTE**

1129171

**RESOLUCIÓN**

CONCESIÓN DE LA AYUDA

**DATOS DE MANTENIMIENTO UNIDADES****GRUPO DE PAGO**

ZONAS DE LIMITACIONES NATURALES

**Sup. Dec.  
Admisible**

5,80

**Sup.  
Resuelta**

5,80

**Sobredecl.**

0,00

**% Sobredecl.**

0,00

**RESUMEN DE PAGOS**

	<b>IMPORTE ( Euros )</b>			
	<b>RESUELTO</b>	<b>FEADER</b>	<b>MAPA</b>	<b>CAPADR</b>
Pago realizado	285,04	242,29	27,96	14,80
A pagar	28,16	23,94	2,76	1,46
<b>TOTAL</b>	<b>313,20</b>	<b>266,23</b>	<b>30,72</b>	<b>16,26</b>

**APLICACIÓN DE REDUCCIONES Y PENALIZACIONES (%)**

<b>Crterios de subvencionabilidad (1)</b>	<b>Presentación tardía</b>	<b>Omisión declaración</b>	<b>Condicionalidad</b>
0,00	0,00	0,00	0,00

**IMPORTE ( Euros )**

Calculado(2)	Reducción	Penalización	Reducción Penalización (3)	Penalización adicional	Resuelto	FEADER	MAPA	CAPADR
313,20 €	0,00 €	0,00 €	0,00 €	0,00 €	313,20 €	266,22 €	30,72 €	16,26 €
Importe Unitario:	54,00 €	Nuevo Importe Unitario:	54,00 €					

**RECINTOS PROPUESTOS**

<b>REF.</b>	<b>REFERENCIA SIGPAC</b>	<b>CULTIVO</b>	<b>S/R</b>	<b>USO SIGPAC</b>	<b>Sup. Dec. admisible</b>	<b>Sup. Campo</b>	<b>Sup. Determ.</b>	<b>Sup. Resuelta</b>
170000007028235	23-060-012-00094-0001	OLIVAR	S		0,22		0,22	0,22
170000007028236	23-060-042-00257-0010	OLIVAR	S		0,05		0,05	0,05
170000007028237	23-060-042-00258-0003	OLIVAR	S		0,71		0,71	0,71
170000007028238	23-060-042-00259-0001	OLIVAR	S		0,01		0,01	0,01
170000007028239	23-060-041-00138-0003	OLIVAR	S		0,34		0,34	0,34
170000007028240	23-060-041-00141-0003	OLIVAR	S		0,04		0,04	0,04
170000007028241	23-060-041-00142-0001	OLIVAR	S		0,73		0,73	0,73
170000007028242	23-060-035-00255-0002	OLIVAR	S		0,01		0,01	0,01
170000007028243	23-060-035-00256-0002	OLIVAR	S		0,36		0,36	0,36
170000007028244	23-060-040-00046-0005	OLIVAR	S		0,01		0,01	0,01
170000007028245	23-060-041-00069-0001	OLIVAR	S		0,32		0,32	0,32
170000007028247	23-060-012-00140-0001	OLIVAR	S		0,24		0,24	0,24
170000007028248	23-060-040-00285-0001	OLIVAR	S		2,76		2,76	2,76

(1) Con incidencias que retienen pago o deniegan el expediente.

(2) Se calcula sobre superficie declarada admisible.

(3) Aplicación del artículo 16 bis del RD 147/2023.

Puede verificar la integridad de una copia de este documento mediante la lectura del código QR adjunto o mediante el acceso a la dirección <https://ws050.juntadeandalucia.es/verificarFirma> indicando el código de VERIFICACIÓN

FIRMADO POR

RAQUEL MARIA ESPIN CRESPO

FECHA

26/06/2024

VERIFICACIÓN

Pk2jmMQ72K8YCCE9EQ8LU85ENJJ6M

PÁGINA

5749/8857





**APELLIDOS Y NOMBRE / RAZÓN SOCIAL**

CARMONA DIAZ PEDRO

**NIF**

\*\*\*\*1919\*

**EXPEDIENTE**

1091340

**RESOLUCIÓN**

CONCESIÓN DE LA AYUDA

**DATOS DE MANTENIMIENTO UNIDADES**

**GRUPO DE PAGO**

ZONAS DE LIMITACIONES NATURALES

**Sup. Dec. Admisible**

26,25

**Sup. Resuelta**

26,25

**Sobredecl.**

0,00

**% Sobredecl.**

0,00

**RESUMEN DE PAGOS**

	<b><u>IMPORTE ( Euros )</u></b>			
	<b><u>RESUELTO</u></b>	<b><u>FEADER</u></b>	<b><u>MAPA</u></b>	<b><u>CAPADR</u></b>
Pago realizado	1.079,96	917,96	105,94	56,05
A pagar	106,68	90,68	10,47	5,53
<b>TOTAL</b>	<b>1.186,64</b>	<b>1.008,64</b>	<b>116,41</b>	<b>61,58</b>

**APLICACIÓN DE REDUCCIONES Y PENALIZACIONES (%)**

<b><u>Criterios de subvencionabilidad (1)</u></b>	<b><u>Presentación tardía</u></b>	<b><u>Omisión declaración</u></b>	<b><u>Condicionabilidad</u></b>
0,00	0,00	0,00	0,00

**IMPORTE ( Euros )**

<b><u>Calculado(2)</u></b>	<b><u>Reducción</u></b>	<b><u>Penalización</u></b>	<b><u>Reducción Penalización (3)</u></b>	<b><u>Penalización adicional</u></b>	<b><u>Resuelto</u></b>	<b><u>FEADER</u></b>	<b><u>MAPA</u></b>	<b><u>CAPADR</u></b>
1.186,64 €	0,00 €	0,00 €	0,00 €	0,00 €	1.186,64 €	1.008,64 €	116,41 €	61,59 €
<b>Importe Unitario:</b>	<b>54,00 €</b>	<b>Nuevo Importe Unitario:</b>	<b>45,21 €</b>					

(1) Con incidencias que retienen pago o deniegan el expediente.

(2) Se calcula sobre superficie declarada admisible.

(3) Aplicación del artículo 16 bis del RD 147/2023.

<p>Puede verificar la integridad de una copia de este documento mediante la lectura del código QR adjunto o mediante el acceso a la dirección <a href="https://ws050.juntadeandalucia.es/verificarFirma">https://ws050.juntadeandalucia.es/verificarFirma</a> indicando el código de VERIFICACIÓN</p>				
FIRMADO POR	RAQUEL MARIA ESPIN CRESPO	FECHA	26/06/2024	
VERIFICACIÓN	Pk2jmMQ72K8YCCE9EQ8LU85ENJJ6M	PÁGINA	5750/8857	



**RECINTOS PROPUESTOS**

REF.	REFERENCIA SIGPAC	CULTIVO	S/R	USO SIGPAC	Sup. Dec. admisible	Sup. Campo	Sup. Determ.	Sup. Resuelta
-1208207	23-007-009-09009-0001	OLIVAR	S		0,09		0,09	0,09
-1208206	23-007-009-00406-0001	OLIVAR	S		0,91		0,91	0,91
-1208205	23-007-009-00405-0001	OLIVAR	S		0,46		0,46	0,46
1700000005196634	23-006-001-00109-0001	OLIVAR	S		2,61		2,61	2,61
1700000005196635	23-007-001-00176-0001	OLIVAR	R		2,28		2,28	2,28
1700000005196636	23-007-001-00222-0002	OLIVAR	R		0,10		0,10	0,10
1700000005196637	23-006-001-00109-0002	OLIVAR	S		1,30		1,30	1,30
1700000005890283	23-006-002-00058-0001	OLIVAR	R		0,02		0,02	0,02
1700000005890284	23-006-002-00064-0001	OLIVAR	R		0,01		0,01	0,01
1700000005890285	23-006-002-00065-0001	OLIVAR	R		0,03		0,03	0,00
1700000005890286	23-006-002-00066-0001	OLIVAR	R		1,07		1,07	1,07
1700000005890287	23-007-002-00600-0001	OLIVAR	R		0,05		0,05	0,05
1700000005890288	23-007-002-00616-0001	OLIVAR	R		0,92		0,92	0,92
1700000005890289	23-007-001-00110-0001	OLIVAR	R		0,59		0,59	0,59
1700000005890290	23-007-001-00111-0001	OLIVAR	R		0,06		0,06	0,06
1700000005890291	23-007-001-00113-0001	OLIVAR	R		0,01		0,01	0,01
1700000005890292	23-007-001-00156-0001	OLIVAR	R		0,01		0,01	0,01
1700000005890293	23-007-001-00165-0001	OLIVAR	R		1,09		1,09	1,09
1700000005890294	23-007-001-00166-0001	OLIVAR	R		0,01		0,01	0,01
1700000005890295	23-007-001-00167-0001	OLIVAR	R		0,02		0,02	0,02
1700000005890296	23-007-009-00285-0001	OLIVAR	S		0,29		0,29	0,29
1700000005890297	23-007-002-00228-0001	OLIVAR	R		0,59		0,59	0,59
1700000005890298	23-007-002-00229-0001	OLIVAR	R		0,04		0,04	0,04
1700000005890299	23-007-001-00110-0002	OLIVAR	S		0,03		0,03	0,03
1700000005890300	23-007-002-00616-0002	AVENA	R		0,60		0,60	0,60
1700000005890301	23-007-002-00617-0002	AVENA	R		0,30		0,30	0,30
1700000005890303	23-007-002-00685-0002	AVENA	R		0,47		0,47	0,47
1700000005890304	23-007-002-00396-0001	OLIVAR	S		0,75		0,75	0,75
1700000005890306	23-007-003-00158-0001	OLIVAR	S		0,29		0,29	0,29
1700000005890307	23-007-002-00616-0001	OLIVAR	R		0,18		0,18	0,18
1700000005890308	23-007-002-00617-0001	OLIVAR	R		1,22		1,22	1,22
1700000005890309	23-007-003-00160-0001	OLIVAR	S		0,44		0,44	0,44
1700000005890310	23-007-005-00107-0002	OLIVAR	S		0,97		0,97	0,97
1700000005890312	23-007-001-00060-0003	OLIVAR	S		0,80		0,80	0,80
1700000005890313	23-007-001-00237-0001	OLIVAR	S		0,01		0,01	0,01
1700000005890314	23-007-009-00074-0001	OLIVAR	S		0,55		0,55	0,55
1700000005890315	23-007-009-00265-0001	OLIVAR	S		0,02		0,02	0,02
1700000005890316	23-007-009-00136-0001	OLIVAR	S		1,26		1,26	1,26
1700000005890317	23-007-009-00139-0001	OLIVAR	S		0,01		0,01	0,01
1700000005890318	23-007-009-00139-0001	OLIVAR	S		0,01		0,01	0,01
1700000005890319	23-007-006-00021-0002	OLIVAR	R		0,04		0,04	0,04
1700000005890320	23-007-005-00090-0001	OLIVAR	S		0,72		0,72	0,72
1700000005890321	23-007-007-00087-0001	OLIVAR	S		0,01		0,01	0,01
1700000005890322	23-007-007-00088-0001	OLIVAR	S		0,77		0,77	0,77
1700000005890323	23-007-004-00069-0002	OLIVAR	S		0,29		0,29	0,29
1700000005890324	23-007-004-00009-0001	OLIVAR	S		0,67		0,67	0,67
1700000005890325	23-007-004-00010-0001	OLIVAR	S		0,02		0,02	0,02
1700000005890326	23-007-004-00013-0001	OLIVAR	S		0,09		0,09	0,09
1700000005890327	23-007-004-00014-0001	OLIVAR	S		0,01		0,01	0,01
1700000005890328	23-007-006-00021-0001	OLIVAR	S		1,39		1,39	1,39
1700000005890329	23-007-006-00020-0001	OLIVAR	R		0,01		0,01	0,01
1700000005890330	23-007-004-00137-0001	OLIVAR	S		0,02		0,02	0,02

(1) Con incidencias que retienen pago o deniegan el expediente.  
 (2) Se calcula sobre superficie declarada admisible.  
 (3) Aplicación del artículo 16 bis del RD 147/2023.

Puede verificar la integridad de una copia de este documento mediante la lectura del código QR adjunto o mediante el acceso a la dirección <a href="https://ws050.juntadeandalucia.es/verificarFirma">https://ws050.juntadeandalucia.es/verificarFirma</a> indicando el código de VERIFICACIÓN					
FIRMADO POR	RAQUEL MARIA ESPIN CRESPO		FECHA		26/06/2024
VERIFICACIÓN	Pk2jmMQ72K8YCCE9EQ8LU85ENJJ6M		PÁGINA		5751/8857



### RECINTOS PROPUESTOS

REF.	REFERENCIA SIGPAC	CULTIVO	S/R	USO SIGPAC	Sup. Dec. admisible	Sup. Campo	Sup. Determ.	Sup. Resuelta
170000005890331	23-007-004-00139-0001	OLIVAR	S		1,08		1,08	1,08
170000005890332	23-007-001-00090-0001	OLIVAR	R		0,01		0,01	0,01
170000005890333	23-007-001-00112-0001	OLIVAR	R		0,68		0,68	0,68

### INCIDENCIAS

#### INCIDENCIA DESCRIPCIÓN

242 Recinto pendiente de acreditación de titularidad.  
Recinto:23-006-002-00065-00001 Cultivo:101010 OLIVAR-PICUAL Regadío

(1) Con incidencias que retienen pago o deniegan el expediente.  
(2) Se calcula sobre superficie declarada admisible.  
(3) Aplicación del artículo 16 bis del RD 147/2023.

Puede verificar la integridad de una copia de este documento mediante la lectura del código QR adjunto o mediante el acceso a la dirección <a href="https://ws050.juntadeandalucia.es/verificarFirma">https://ws050.juntadeandalucia.es/verificarFirma</a> indicando el código de VERIFICACIÓN				
FIRMADO POR	RAQUEL MARIA ESPIN CRESPO	FECHA	26/06/2024	
VERIFICACIÓN	Pk2jmMQ72K8YCCE9EQ8LU85ENJJJ6M	PÁGINA	5752/8857	

**APELLIDOS Y NOMBRE / RAZÓN SOCIAL**

CARMONA HERNANDEZ JOSE CARLOS

**NIF**

\*\*\*\*3218\*

**EXPEDIENTE**

1093895

**RESOLUCIÓN**

CONCESIÓN DE LA AYUDA

**DATOS DE MANTENIMIENTO UNIDADES****GRUPO DE PAGO**

ZONAS DE LIMITACIONES NATURALES

**Sup. Dec.  
Admisible**

14,12

**Sup.  
Resuelta**

14,12

**Sobredecl.**

0,00

**% Sobredecl.**

0,00

**RESUMEN DE PAGOS**

	<b>IMPORTE ( Euros )</b>			
	<b>RESUELTO</b>	<b>FEADER</b>	<b>MAPA</b>	<b>CAPADR</b>
Pago realizado	693,93	589,84	68,08	36,01
A pagar	68,55	58,27	6,72	3,56
<b>TOTAL</b>	<b>762,48</b>	<b>648,11</b>	<b>74,80</b>	<b>39,57</b>

**APLICACIÓN DE REDUCCIONES Y PENALIZACIONES (%)**

<b>Criterios de subvencionabilidad (1)</b>	<b>Presentación tardía</b>	<b>Omisión declaración</b>	<b>Condicionalidad</b>
0,00	0,00	0,00	0,00

**IMPORTE ( Euros )**

Calculado(2)	Reducción	Penalización	Reducción Penalización (3)	Penalización adicional	Resuelto	FEADER	MAPA	CAPADR
762,48 €	0,00 €	0,00 €	0,00 €	0,00 €	762,48 €	648,11 €	74,80 €	39,57 €
Importe Unitario:	54,00 €	Nuevo Importe Unitario:	54,00 €					

**RECINTOS PROPUESTOS**

<b>REF.</b>	<b>REFERENCIA SIGPAC</b>	<b>CULTIVO</b>	<b>S/R</b>	<b>USO SIGPAC</b>	<b>Sup. Dec. admisible</b>	<b>Sup. Campo</b>	<b>Sup. Determ.</b>	<b>Sup. Resuelta</b>
-1266381	23-010-017-00195-0003	OLIVAR	S		0,72		0,72	0,72
-1266380	23-010-017-00195-0003	OLIVAR	S		2,05		2,05	2,05
-1266379	23-010-016-00754-0001	OLIVAR	S		0,17		0,17	0,17
-1266378	23-010-016-00754-0001	OLIVAR	S		0,33		0,33	0,33
4118448	23-010-013-00008-0001	OLIVAR	S		3,06		3,06	3,06
5484842	23-010-014-00132-0001	OLIVAR	S		1,47		1,47	1,47
1700000006303654	23-010-004-00123-0001	OLIVAR	S		0,29		0,29	0,29
1700000006303655	23-010-030-00036-0001	OLIVAR	S		1,54		1,54	1,54
1700000006303656	23-010-030-00036-0003	OLIVAR	S		1,42		1,42	1,42
1700000006303657	23-010-021-00266-0002	OLIVAR	S		0,42		0,42	0,42
1700000006303658	23-010-029-00080-0001	OLIVAR	S		0,36		0,36	0,36
1700000006303659	23-010-015-00207-0001	OLIVAR	S		0,77		0,77	0,77
1700000006303660	23-010-016-00325-0001	OLIVAR	S		0,47		0,47	0,47
1700000006303662	23-010-014-00026-0002	OLIVAR	S		1,05		1,05	1,05

(1) Con incidencias que retienen pago o deniegan el expediente.

(2) Se calcula sobre superficie declarada admisible.

(3) Aplicación del artículo 16 bis del RD 147/2023.

Puede verificar la integridad de una copia de este documento mediante la lectura del código QR adjunto o mediante el acceso a la dirección <https://ws050.juntadeandalucia.es/verificarFirma> indicando el código de VERIFICACIÓN

FIRMADO POR	RAQUEL MARIA ESPIN CRESPO	FECHA	26/06/2024
VERIFICACIÓN	Pk2jmMQ72K8YCCE9EQ8LU85ENJJ6M	PÁGINA	5753/8857





**APELLIDOS Y NOMBRE / RAZÓN SOCIAL**

CARMONA HURTADO FRANCISCO

**NIF**

\*\*\*0696\*

**EXPEDIENTE**

1251183

**RESOLUCIÓN**

CONCESIÓN DE LA AYUDA

**DATOS DE MANTENIMIENTO UNIDADES**

**GRUPO DE PAGO**

ZONAS DE LIMITACIONES NATURALES

**Sup. Dec. Admisible**  
41,78

**Sup. Resuelta**  
41,78

**Sobredecl.**  
0,00

**% Sobredecl.**  
0,00

**RESUMEN DE PAGOS**

	<b>IMPORTE ( Euros )</b>			
	<b>RESUELTO</b>	<b>FEADER</b>	<b>MAPA</b>	<b>CAPADR</b>
Pago realizado	1.081,20	919,02	106,06	56,12
A pagar	106,80	90,78	10,48	5,54
<b>TOTAL</b>	<b>1.188,00</b>	<b>1.009,80</b>	<b>116,54</b>	<b>61,66</b>

**APLICACIÓN DE REDUCCIONES Y PENALIZACIONES (%)**

<b>Criterios de subvencionabilidad (1)</b>	<b>Presentación tardía</b>	<b>Omisión declaración</b>	<b>Condicionalidad</b>
0,00	0,00	0,00	0,00

**IMPORTE ( Euros )**

Calculado(2)	Reducción	Penalización	Reducción Penalización (3)	Penalización adicional	Resuelto	FEADER	MAPA	CAPADR
1.188,00 €	0,00 €	0,00 €	0,00 €	0,00 €	1.188,00 €	1.009,80 €	116,54 €	61,66 €
<b>Importe Unitario:</b>	<b>54,00 €</b>	<b>Nuevo Importe Unitario:</b>	<b>28,43 €</b>					

**RECINTOS PROPUESTOS**

<b>REF.</b>	<b>REFERENCIA SIGPAC</b>	<b>CULTIVO</b>	<b>S/R</b>	<b>USO SIGPAC</b>	<b>Sup. Dec. admisible</b>	<b>Sup. Campo</b>	<b>Sup. Determ.</b>	<b>Sup. Resuelta</b>
-1577034	23-075-008-00170-0001	OLIVAR	S		0,26		0,26	0,26
-1370408	23-092-100-00033-0006	OLIVAR	S		0,01		0,01	0,01
-577051	23-092-100-00034-0006	OLIVAR	S		4,30		4,30	4,30
-576098	23-075-011-01010-0001	OLIVAR	R		0,54		0,54	0,54
-576068	23-092-007-00034-0001	OLIVAR	S		0,04		0,04	0,04
-576067	23-075-008-00323-0001	OLIVAR	S		5,65		5,65	5,65
-576065	23-075-008-00321-0002	OLIVAR	S		5,94		5,94	5,94
5540879	23-075-008-00175-0001	OLIVAR	S		3,33		3,33	3,33
1700000006219426	23-088-008-00030-0001	OLIVAR	S		2,50		2,50	2,50
1700000006219431	23-092-007-00030-0001	OLIVAR	S		5,23		5,23	5,23
1700000006219432	23-092-007-00021-0001	OLIVAR	S		8,18		8,18	8,18
1700000007198359	23-075-008-00169-0001	OLIVAR	S		3,53		3,53	3,53
1700000007198440	23-075-008-00169-0001	OLIVAR	S		1,82		1,82	1,82
1700000007198445	23-075-023-00140-0001	OLIVAR	S		0,45		0,45	0,45

(1) Con incidencias que retienen pago o deniegan el expediente.  
(2) Se calcula sobre superficie declarada admisible.  
(3) Aplicación del artículo 16 bis del RD 147/2023.

Puede verificar la integridad de una copia de este documento mediante la lectura del código QR adjunto o mediante el acceso a la dirección <a href="https://ws050.juntadeandalucia.es/verificarFirma">https://ws050.juntadeandalucia.es/verificarFirma</a> indicando el código de VERIFICACIÓN					
FIRMADO POR	RAQUEL MARIA ESPIN CRESPO		FECHA		26/06/2024
VERIFICACIÓN	Pk2jmMQ72K8YCCE9EQ8LU85ENJJ6M		PÁGINA		5754/8857



**APELLIDOS Y NOMBRE / RAZÓN SOCIAL**

CARMONA HURTADO JOSÉ CARLOS

**NIF**

\*\*\*\*4864\*

**EXPEDIENTE**

1251142

**RESOLUCIÓN**

CONCESIÓN DE LA AYUDA

**DATOS DE MANTENIMIENTO UNIDADES****GRUPO DE PAGO**

ZONAS DE LIMITACIONES NATURALES

**Sup. Dec.  
Admisible**

22,37

**Sup.  
Resuelta**

22,37

**Sobredecl.**

0,00

**% Sobredecl.**

0,00

**RESUMEN DE PAGOS**

	<b>IMPORTE ( Euros )</b>			
	<b>RESUELTO</b>	<b>FEADER</b>	<b>MAPA</b>	<b>CAPADR</b>
Pago realizado	1.003,65	853,10	98,45	52,09
A pagar	99,14	84,27	9,73	5,14
<b>TOTAL</b>	<b>1.102,79</b>	<b>937,37</b>	<b>108,18</b>	<b>57,23</b>

**APLICACIÓN DE REDUCCIONES Y PENALIZACIONES (%)**

<b>Criterios de subvencionabilidad (1)</b>	<b>Presentación tardía</b>	<b>Omisión declaración</b>	<b>Condicionalidad</b>
0,00	0,00	0,00	0,00

**IMPORTE ( Euros )**

Calculado(2)	Reducción	Penalización	Reducción Penalización (3)	Penalización adicional	Resuelto	FEADER	MAPA	CAPADR
1.102,79 €	0,00 €	0,00 €	0,00 €	0,00 €	1.102,79 €	937,37 €	108,18 €	57,24 €
<b>Importe Unitario:</b>	<b>54,00 €</b>	<b>Nuevo Importe Unitario:</b>	<b>49,30 €</b>					

**RECINTOS PROPUESTOS**

<b>REF.</b>	<b>REFERENCIA SIGPAC</b>	<b>CULTIVO</b>	<b>S/R</b>	<b>USO SIGPAC</b>	<b>Sup. Dec. admisible</b>	<b>Sup. Campo</b>	<b>Sup. Determ.</b>	<b>Sup. Resuelta</b>
-1370585	23-075-008-00175-0008	OLIVAR	S		0,43		0,43	0,43
-576101	23-092-007-00033-0007	OLIVAR	S		0,29		0,29	0,29
-576100	23-092-007-00032-0007	OLIVAR	S		3,00		3,00	3,00
-576099	23-092-007-00032-0001	OLIVAR	S		5,05		5,05	5,05
-576096	23-075-008-00322-0002	OLIVAR	S		6,67		6,67	6,67
5540964	23-075-008-00175-0001	OLIVAR	S		3,22		3,22	3,22
170000007198447	23-092-007-00020-0001	OLIVAR	S		3,71		3,71	3,71

(1) Con incidencias que retienen pago o deniegan el expediente.

(2) Se calcula sobre superficie declarada admisible.

(3) Aplicación del artículo 16 bis del RD 147/2023.

Puede verificar la integridad de una copia de este documento mediante la lectura del código QR adjunto o mediante el acceso a la dirección <https://ws050.juntadeandalucia.es/verificarFirma> indicando el código de VERIFICACIÓN

FIRMADO POR	RAQUEL MARIA ESPIN CRESPO	FECHA	26/06/2024
VERIFICACIÓN	Pk2jmMQ72K8YCCE9EQ8LU85ENJJ6M	PÁGINA	5755/8857



**APELLIDOS Y NOMBRE / RAZÓN SOCIAL**

CARMONA MEDINA MARIA DEL CARMEN

**NIF**

\*\*\*0438\*

**EXPEDIENTE**

1085949

**RESOLUCIÓN**

CONCESIÓN DE LA AYUDA

**DATOS DE MANTENIMIENTO UNIDADES****GRUPO DE PAGO**

ZONAS DE LIMITACIONES NATURALES

**Sup. Dec.  
Admisible**

13,01

**Sup.  
Resuelta**

13,01

**Sobredecl.**

0,00

**% Sobredecl.**

0,00

**RESUMEN DE PAGOS**

	<b>IMPORTE ( Euros )</b>			
	<b>RESUELTO</b>	<b>FEADER</b>	<b>MAPA</b>	<b>CAPADR</b>
Pago realizado	639,38	543,48	62,72	33,18
A pagar	63,16	53,69	6,20	3,27
<b>TOTAL</b>	<b>702,54</b>	<b>597,17</b>	<b>68,92</b>	<b>36,45</b>

**APLICACIÓN DE REDUCCIONES Y PENALIZACIONES (%)**

<b>Criterios de subvencionabilidad (1)</b>	<b>Presentación tardía</b>	<b>Omisión declaración</b>	<b>Condicionabilidad</b>
0,00	0,00	0,00	0,00

**IMPORTE ( Euros )**

Calculado(2)	Reducción	Penalización	Reducción Penalización (3)	Penalización adicional	Resuelto	FEADER	MAPA	CAPADR
702,54 €	0,00 €	0,00 €	0,00 €	0,00 €	702,54 €	597,16 €	68,92 €	36,46 €
Importe Unitario:	54,00 €	Nuevo Importe Unitario:	54,00 €					

**RECINTOS PROPUESTOS**

<b>REF.</b>	<b>REFERENCIA SIGPAC</b>	<b>CULTIVO</b>	<b>S/R</b>	<b>USO SIGPAC</b>	<b>Sup. Dec. admisible</b>	<b>Sup. Campo</b>	<b>Sup. Determ.</b>	<b>Sup. Resuelta</b>
-432617	23-092-007-00034-0001	OLIVAR	S		8,14		8,14	8,14
1700000004565918	23-092-007-00027-0001	OLIVAR	S		3,37		3,37	3,37
1700000004565919	23-092-100-00036-0006	OLIVAR	S		1,50		1,50	1,50

(1) Con incidencias que retienen pago o deniegan el expediente.

(2) Se calcula sobre superficie declarada admisible.

(3) Aplicación del artículo 16 bis del RD 147/2023.

Puede verificar la integridad de una copia de este documento mediante la lectura del código QR adjunto o mediante el acceso a la dirección <https://ws050.juntadeandalucia.es/verificarFirma> indicando el código de VERIFICACIÓN

FIRMADO POR	RAQUEL MARIA ESPIN CRESPO	FECHA	26/06/2024
VERIFICACIÓN	Pk2jmMQ72K8YCCE9EQ8LU85ENJJ6M	PÁGINA	5756/8857





**APELLIDOS Y NOMBRE / RAZÓN SOCIAL**

CARMONA MEDINA MATIAS

**NIF**

\*\*\*0650\*

**EXPEDIENTE**

1206877

**RESOLUCIÓN**

CONCESIÓN DE LA AYUDA

**DATOS DE MANTENIMIENTO UNIDADES**

**GRUPO DE PAGO**

ZONAS DE LIMITACIONES NATURALES

**Sup. Dec. Admisible**

32,92

**Sup. Resuelta**

32,92

**Sobredecl.**

0,00

**% Sobredecl.**

0,00

**RESUMEN DE PAGOS**

	<b>IMPORTE ( Euros )</b>			
	<b>RESUELTO</b>	<b>FEADER</b>	<b>MAPA</b>	<b>CAPADR</b>
Pago realizado	1.081,20	919,02	106,06	56,12
A pagar	106,80	90,78	10,48	5,54
<b>TOTAL</b>	<b>1.188,00</b>	<b>1.009,80</b>	<b>116,54</b>	<b>61,66</b>

**APLICACIÓN DE REDUCCIONES Y PENALIZACIONES (%)**

<b>Crterios de subvencionabilidad (1)</b>	<b>Presentación tardía</b>	<b>Omisión declaración</b>	<b>Condicionalidad</b>
0,00	0,00	0,00	0,00

**IMPORTE ( Euros )**

Calculado(2)	Reducción	Penalización	Reducción Penalización (3)	Penalización adicional	Resuelto	FEADER	MAPA	CAPADR
1.188,00 €	0,00 €	0,00 €	0,00 €	0,00 €	1.188,00 €	1.009,80 €	116,54 €	61,66 €
<b>Importe Unitario:</b>	<b>54,00 €</b>	<b>Nuevo Importe Unitario:</b>	<b>36,09 €</b>					

**RECINTOS PROPUESTOS**

<b>REF.</b>	<b>REFERENCIA SIGPAC</b>	<b>CULTIVO</b>	<b>S/R</b>	<b>USO SIGPAC</b>	<b>Sup. Dec. admisible</b>	<b>Sup. Campo</b>	<b>Sup. Determ.</b>	<b>Sup. Resuelta</b>
-576467	23-092-100-00036-0006	OLIVAR	S		0,30		0,30	0,30
-576420	23-092-007-00033-0007	OLIVAR	S		7,59		7,59	7,59
-576123	23-075-008-00321-0002	OLIVAR	S		0,37		0,37	0,37
-576122	23-075-008-00320-0002	OLIVAR	S		6,30		6,30	6,30
1700000007198357	23-075-008-00078-0001	OLIVAR	S		0,64		0,64	0,64
1700000007198358	23-092-100-00033-0006	OLIVAR	S		4,88		4,88	4,88
1700000007198360	23-092-100-00016-0006	OLIVAR	S		4,34		4,34	4,34
1700000007198361	23-092-007-00029-0001	OLIVAR	S		5,66		5,66	5,66
1700000007198363	23-092-007-00019-0001	TRIGO DURO	S		2,68		2,68	2,68
1700000007198365	23-075-008-00170-0001	OLIVAR	S		0,16		0,16	0,16

(1) Con incidencias que retienen pago o deniegan el expediente.

(2) Se calcula sobre superficie declarada admisible.

(3) Aplicación del artículo 16 bis del RD 147/2023.

Puede verificar la integridad de una copia de este documento mediante la lectura del código QR adjunto o mediante el acceso a la dirección <https://ws050.juntadeandalucia.es/verificarFirma> indicando el código de VERIFICACIÓN

FIRMADO POR	RAQUEL MARIA ESPIN CRESPO	FECHA	26/06/2024
VERIFICACIÓN	Pk2jmMQ72K8YCCE9EQ8LU85ENJJ6M	PÁGINA	5757/8857



**APELLIDOS Y NOMBRE / RAZÓN SOCIAL**

CARMONA SANCHEZ MIGUEL FELIX

**NIF**

\*\*\*\*7584\*

**EXPEDIENTE**

1226413

**RESOLUCIÓN**

CONCESIÓN DE LA AYUDA

**DATOS DE MANTENIMIENTO UNIDADES****GRUPO DE PAGO**

ZONAS DE LIMITACIONES NATURALES

**Sup. Dec.  
Admisible**

23,21

**Sup.  
Resuelta**

23,21

**Sobredecl.**

0,00

**% Sobredecl.**

0,00

**RESUMEN DE PAGOS**

	<b>IMPORTE ( Euros )</b>			
	<b>RESUELTO</b>	<b>FEADER</b>	<b>MAPA</b>	<b>CAPADR</b>
Pago realizado	1.028,41	874,15	100,88	53,38
A pagar	101,59	86,35	9,97	5,27
<b>TOTAL</b>	<b>1.130,00</b>	<b>960,50</b>	<b>110,85</b>	<b>58,65</b>

**APLICACIÓN DE REDUCCIONES Y PENALIZACIONES (%)**

<b>Criterios de subvencionabilidad (1)</b>	<b>Presentación tardía</b>	<b>Omisión declaración</b>	<b>Condicionabilidad</b>
0,00	0,00	0,00	0,00

**IMPORTE ( Euros )**

Calculado(2)	Reducción	Penalización	Reducción Penalización (3)	Penalización adicional	Resuelto	FEADER	MAPA	CAPADR
1.130,00 €	0,00 €	0,00 €	0,00 €	0,00 €	1.130,00 €	960,50 €	110,85 €	58,65 €
<b>Importe Unitario:</b>	<b>54,00 €</b>	<b>Nuevo Importe Unitario:</b>	<b>48,69 €</b>					

**RECINTOS PROPUESTOS**

<b>REF.</b>	<b>REFERENCIA SIGPAC</b>	<b>CULTIVO</b>	<b>S/R</b>	<b>USO</b>	<b>Sup. Dec. admisible</b>	<b>Sup. Campo</b>	<b>Sup. Determ.</b>	<b>Sup. Resuelta</b>
				<b>SIGPAC</b>				
1700000005951529	23-092-105-00003-0001	OLIVAR	S		7,41		7,41	7,41
1700000005951532	23-092-105-00015-0001	OLIVAR	S		13,12		13,12	13,12
1700000005951533	23-092-106-00039-0004	OLIVAR	R		0,05		0,05	0,05
1700000005951534	23-092-108-00026-0001	OLIVAR	S		0,88		0,88	0,88
1700000005951535	23-092-105-00015-0002	OLIVAR	S		0,12		0,12	0,12
1700000005951536	23-092-105-00015-0004	OLIVAR	S		1,41		1,41	1,41
1700000005951537	23-092-107-00153-0008	OLIVAR	R		0,11		0,11	0,11
1700000005951539	23-092-107-00153-0004	OLIVAR	R		0,11		0,11	0,11

(1) Con incidencias que retienen pago o deniegan el expediente.

(2) Se calcula sobre superficie declarada admisible.

(3) Aplicación del artículo 16 bis del RD 147/2023.

Puede verificar la integridad de una copia de este documento mediante la lectura del código QR adjunto o mediante el acceso a la dirección <https://ws050.juntadeandalucia.es/verificarFirma> indicando el código de VERIFICACIÓN

FIRMADO POR	RAQUEL MARIA ESPIN CRESPO	FECHA	26/06/2024
VERIFICACIÓN	Pk2jmMQ72K8YCCE9EQ8LU85ENJJJ6M	PÁGINA	5758/8857



**APELLIDOS Y NOMBRE / RAZÓN SOCIAL**

CARNERERO CORTES JUAN

**NIF**

\*\*\*\*2301\*

**EXPEDIENTE**

1066443

**RESOLUCIÓN**

CONCESIÓN DE LA AYUDA

**DATOS DE MANTENIMIENTO UNIDADES****GRUPO DE PAGO**

ZONAS DE LIMITACIONES NATURALES

**Sup. Dec.  
Admisible**  
11,24**Sup.  
Resuelta**  
11,24**Sobredecl.**  
0,00**% Sobredecl.**  
0,00**RESUMEN DE PAGOS**

	<b>IMPORTE ( Euros )</b>			
	<b>RESUELTO</b>	<b>FEADER</b>	<b>MAPA</b>	<b>CAPADR</b>
Pago realizado	552,39	469,54	54,19	28,67
A pagar	54,57	46,38	5,35	2,84
<b>TOTAL</b>	<b>606,96</b>	<b>515,92</b>	<b>59,54</b>	<b>31,51</b>

**APLICACIÓN DE REDUCCIONES Y PENALIZACIONES (%)**

<b>Criterios de subvencionabilidad (1)</b>	<b>Presentación tardía</b>	<b>Omisión declaración</b>	<b>Condicionalidad</b>
0,00	0,00	0,00	0,00

**IMPORTE ( Euros )**

Calculado(2)	Reducción	Penalización	Reducción Penalización (3)	Penalización adicional	Resuelto	FEADER	MAPA	CAPADR
606,96 €	0,00 €	0,00 €	0,00 €	0,00 €	606,96 €	515,92 €	59,54 €	31,50 €
Importe Unitario:	54,00 €	Nuevo Importe Unitario:	54,00 €					

**RECINTOS PROPUESTOS**

<b>REF.</b>	<b>REFERENCIA SIGPAC</b>	<b>CULTIVO</b>	<b>S/R</b>	<b>USO</b>	<b>Sup. Dec.</b>	<b>Sup.</b>	<b>Sup.</b>	<b>Sup.</b>
				<b>SIGPAC</b>	<b>admisible</b>	<b>Campo</b>	<b>Determ.</b>	<b>Resuelta</b>
4105982	23-055-014-00135-0002	OLIVAR	S		2,89		2,89	2,89
5807118	23-085-011-00238-0001	OLIVAR	R		2,84		2,84	2,84
5807119	23-014-017-00105-0001	OLIVAR	R		2,18		2,18	2,18
5807120	23-014-017-00122-0001	OLIVAR	R		2,66		2,66	2,66
5807121	23-014-018-00032-0001	OLIVAR	R		0,67		0,67	0,67

(1) Con incidencias que retienen pago o deniegan el expediente.

(2) Se calcula sobre superficie declarada admisible.

(3) Aplicación del artículo 16 bis del RD 147/2023.

Puede verificar la integridad de una copia de este documento mediante la lectura del código QR adjunto o mediante el acceso a la dirección <https://ws050.juntadeandalucia.es/verificarFirma> indicando el código de VERIFICACIÓN

FIRMADO POR	RAQUEL MARIA ESPIN CRESPO	FECHA	26/06/2024
VERIFICACIÓN	Pk2jmMQ72K8YCCE9EQ8LU85ENJJJ6M	PÁGINA	5759/8857





**APELLIDOS Y NOMBRE / RAZÓN SOCIAL**

CARPIO MENGIBAR ANTONIO JOSE

**NIF**

\*\*\*6893\*

**EXPEDIENTE**

1235965

**RESOLUCIÓN**

CONCESIÓN DE LA AYUDA

**DATOS DE MANTENIMIENTO UNIDADES**

**GRUPO DE PAGO**

ZONAS DE LIMITACIONES NATURALES

**Sup. Dec.  
Admisible**

26,10

**Sup.  
Resuelta**

26,10

**Sobredecl.**

0,00

**% Sobredecl.**

0,00

**RESUMEN DE PAGOS**

	<b><u>IMPORTE ( Euros )</u></b>			
	<b><u>RESUELTO</u></b>	<b><u>FEADER</u></b>	<b><u>MAPA</u></b>	<b><u>CAPADR</u></b>
Pago realizado	1.080,37	918,32	105,98	56,07
A pagar	106,72	90,71	10,47	5,54
<b>TOTAL</b>	<b>1.187,09</b>	<b>1.009,03</b>	<b>116,45</b>	<b>61,61</b>

**APLICACIÓN DE REDUCCIONES Y PENALIZACIONES (%)**

<b><u>Criterios de subvencionabilidad (1)</u></b>	<b><u>Presentación tardía</u></b>	<b><u>Omisión declaración</u></b>	<b><u>Condicionabilidad</u></b>
0,00	0,00	0,00	0,00

**IMPORTE ( Euros )**

<b><u>Calculado(2)</u></b>	<b><u>Reducción</u></b>	<b><u>Penalización</u></b>	<b><u>Reducción Penalización (3)</u></b>	<b><u>Penalización adicional</u></b>	<b><u>Resuelto</u></b>	<b><u>FEADER</u></b>	<b><u>MAPA</u></b>	<b><u>CAPADR</u></b>
1.187,09 €	0,00 €	0,00 €	0,00 €	0,00 €	1.187,09 €	1.009,03 €	116,45 €	61,61 €
<b>Importe Unitario:</b>	<b>54,00 €</b>	<b>Nuevo Importe Unitario:</b>	<b>45,48 €</b>					

(1) Con incidencias que retienen pago o deniegan el expediente.  
 (2) Se calcula sobre superficie declarada admisible.  
 (3) Aplicación del artículo 16 bis del RD 147/2023.

Puede verificar la integridad de una copia de este documento mediante la lectura del código QR adjunto o mediante el acceso a la dirección <a href="https://ws050.juntadeandalucia.es/verificarFirma">https://ws050.juntadeandalucia.es/verificarFirma</a> indicando el código de VERIFICACIÓN				
FIRMADO POR	RAQUEL MARIA ESPIN CRESPO	FECHA	26/06/2024	
VERIFICACIÓN	Pk2jmMQ72K8YCCE9EQ8LU85ENJJ6M	PÁGINA	5760/8857	

**RECINTOS PROPUESTOS**

REF.	REFERENCIA SIGPAC	CULTIVO	S/R	USO SIGPAC	Sup._Dec. admisible	Sup. Campo	Sup. Determ.	Sup. Resuelta
-1535348	23-087-009-00040-0006	OLIVAR	S		0,12		0,12	0,12
-556407	23-087-007-00002-0001	OLIVAR	S		0,03		0,03	0,03
-555519	23-087-025-00112-0001	OLIVAR	S		0,01		0,01	0,01
-555506	23-087-025-00115-0002	OLIVAR	S		0,07		0,07	0,05
-555452	23-087-030-00185-0001	OLIVAR	S		0,05		0,05	0,05
-544184	23-087-018-00096-0002	OLIVAR	S		0,11		0,11	0,11
5328033	23-087-027-00105-0001	OLIVAR	S		0,19		0,19	0,19
5328034	23-087-028-00195-0001	OLIVAR	S		0,23		0,23	0,23
5328035	23-087-031-00382-0001	OLIVAR	S		0,36		0,36	0,36
5328036	23-087-032-00282-0001	OLIVAR	S		0,77		0,77	0,77
5500156	23-087-040-00323-0001	OLIVAR	S		1,04		1,04	1,04
1700000005611032	23-087-009-00006-0004	OLIVAR	S		5,10		5,10	5,10
1700000005611034	23-087-030-00180-0002	OLIVAR	S		0,01		0,01	0,01
1700000005611036	23-087-030-00184-0001	OLIVAR	S		0,73		0,73	0,73
1700000005611037	23-087-031-00197-0001	OLIVAR	S		2,08		2,08	2,08
1700000005611038	23-087-031-00217-0001	OLIVAR	S		0,06		0,06	0,06
1700000005611039	23-087-031-00218-0001	OLIVAR	S		0,10		0,10	0,10
1700000005611040	23-087-031-00710-0002	OLIVAR	S		0,49		0,49	0,49
1700000005611041	23-087-030-00032-0001	OLIVAR	S		0,22		0,22	0,22
1700000005611042	23-087-013-00020-0001	OLIVAR	S		0,23		0,23	0,23
1700000005611043	23-087-013-00021-0001	OLIVAR	S		0,35		0,35	0,35
1700000005611165	23-087-007-00001-0001	OLIVAR	S		1,20		1,20	1,20
1700000005611166	23-087-007-00002-0001	OLIVAR	S		0,01		0,01	0,01
1700000005611167	23-087-031-00009-0001	OLIVAR	S		0,01		0,01	0,01
1700000005611168	23-087-031-00010-0003	OLIVAR	S		0,04		0,04	0,04
1700000005611169	23-087-031-00017-0001	OLIVAR	S		0,03		0,03	0,03
1700000005611170	23-087-031-00018-0001	OLIVAR	S		1,07		1,07	1,07
1700000005611171	23-087-007-00011-0001	OLIVAR	S		0,11		0,11	0,11
1700000005611172	23-087-007-00012-0001	OLIVAR	S		0,45		0,45	0,45
1700000005611173	23-087-011-00005-0001	OLIVAR	S		1,94		1,94	1,94
1700000005611175	23-087-013-00029-0001	OLIVAR	S		0,41		0,41	0,41
1700000005611176	23-087-011-00017-0003	OLIVAR	S		0,01		0,01	0,01
1700000005611179	23-087-011-00020-0001	OLIVAR	S		1,36		1,36	1,36
1700000006531980	23-087-018-00087-0001	OLIVAR	S		0,02		0,02	0,02
1700000006531981	23-087-018-00094-0002	OLIVAR	S		0,11		0,11	0,11
1700000006531982	23-087-018-00095-0002	OLIVAR	S		1,34		1,34	1,34
1700000006531983	23-087-018-00100-0001	OLIVAR	S		0,02		0,02	0,02
1700000006630667	23-087-006-00050-0001	OLIVAR	S		2,20		2,20	2,20
1700000006630668	23-087-025-00130-0003	OLIVAR	S		0,46		0,46	0,46
1700000006630669	23-087-019-00233-0001	OLIVAR	S		0,01		0,01	0,01
1700000006630670	23-087-019-00234-0001	OLIVAR	S		0,39		0,39	0,39
1700000006630671	23-087-019-00235-0001	OLIVAR	S		0,06		0,06	0,06
1700000006630672	23-087-025-00111-0001	OLIVAR	S		2,30		2,30	2,30
1700000006630673	23-087-025-00116-0002	OLIVAR	S		0,22		0,22	0,22

**INCIDENCIAS****INCIDENCIA DESCRIPCIÓN**

- 218 Superficie bruta de cruce en un recinto en el conjunto de las solicitudes supera superficie total que SIGPAC establece para él.  
 Recinto:23-087-025-00115-00002 Cultivo:101010 OLIVAR-PICUAL Secano Suma de superficies declaradas para este recinto por todos los solicitantes (Áreas):76 Superficie SIGPAC medida para este recinto (Áreas):74 Exceso de superficie declarada (Hectáreas):0,02 Suma de superficies declaradas para este recinto por el solicitante (Áreas):7

(1) Con incidencias que retienen pago o deniegan el expediente.  
 (2) Se calcula sobre superficie declarada admisible.  
 (3) Aplicación del artículo 16 bis del RD 147/2023.

Puede verificar la integridad de una copia de este documento mediante la lectura del código QR adjunto o mediante el acceso a la dirección <a href="https://ws050.juntadeandalucia.es/verificarFirma">https://ws050.juntadeandalucia.es/verificarFirma</a> indicando el código de VERIFICACIÓN					
FIRMADO POR	RAQUEL MARIA ESPIN CRESPO		FECHA		26/06/2024
VERIFICACIÓN	Pk2jmMQ72K8YCCE9EQ8LU85ENJJ6M		PÁGINA		5761/8857

**APELLIDOS Y NOMBRE / RAZÓN SOCIAL**

CARRASCO CAÑADA LUIS FERNANDO

**NIF**

\*\*\*3480\*

**EXPEDIENTE**

1167753

**RESOLUCIÓN**

CONCESIÓN DE LA AYUDA

**DATOS DE MANTENIMIENTO UNIDADES****GRUPO DE PAGO**

ZONAS DE LIMITACIONES NATURALES

**Sup. Dec.  
Admisible**

69,48

**Sup.  
Resuelta**

69,48

**Sobredecl.**

0,00

**% Sobredecl.**

0,00

**RESUMEN DE PAGOS**

	<b>IMPORTE ( Euros )</b>			
	<b>RESUELTO</b>	<b>FEADER</b>	<b>MAPA</b>	<b>CAPADR</b>
Pago realizado	1.080,43	918,36	105,99	56,07
A pagar	105,86	89,98	10,38	5,50
<b>TOTAL</b>	<b>1.186,29</b>	<b>1.008,34</b>	<b>116,37</b>	<b>61,57</b>

**APLICACIÓN DE REDUCCIONES Y PENALIZACIONES (%)**

<b>Criterios de subvencionabilidad (1)</b>	<b>Presentación tardía</b>	<b>Omisión declaración</b>	<b>Condicionabilidad</b>
0,00	0,00	0,00	0,00

**IMPORTE ( Euros )**

Calculado(2)	Reducción	Penalización	Reducción Penalización (3)	Penalización adicional	Resuelto	FEADER	MAPA	CAPADR
1.186,29 €	0,00 €	0,00 €	0,00 €	0,00 €	1.186,29 €	1.008,35 €	116,38 €	61,56 €
Importe Unitario:	54,00 €	Nuevo Importe Unitario:	17,07 €					

(1) Con incidencias que retienen pago o deniegan el expediente.

(2) Se calcula sobre superficie declarada admisible.

(3) Aplicación del artículo 16 bis del RD 147/2023.

Puede verificar la integridad de una copia de este documento mediante la lectura del código QR adjunto o mediante el acceso a la dirección <https://ws050.juntadeandalucia.es/verificarFirma> indicando el código de VERIFICACIÓN

FIRMADO POR

RAQUEL MARIA ESPIN CRESPO

FECHA

26/06/2024

VERIFICACIÓN

Pk2jmMQ72K8YCCE9EQ8LU85ENJJJ6M

PÁGINA

5762/8857







**RECINTOS PROPUESTOS**

REF.	REFERENCIA SIGPAC	CULTIVO	S/R	USO SIGPAC	Sup. Dec. admisible	Sup. Campo	Sup. Determ.	Sup. Resuelta
-1311848	23-086-024-00312-0001	OLIVAR	S		0,03		0,03	0,03
-1311847	23-086-024-00279-0002	OLIVAR	S		0,15		0,15	0,15
-1311846	23-086-024-00060-0003	OLIVAR	S		0,01		0,01	0,01
-510526	23-087-016-00206-0002	OLIVAR	S		0,02		0,02	0,02
-510525	23-087-016-00205-0001	OLIVAR	S		0,01		0,01	0,01
4154524	23-086-024-00279-0002	OLIVAR	S		5,23		5,23	5,23
4154623	23-086-024-00060-0003	OLIVAR	S		0,01		0,01	0,01
4154631	23-098-005-00003-0002	OLIVAR	S		0,03		0,03	0,03
4154633	23-098-005-00005-0002	OLIVAR	S		0,02		0,02	0,02
4154634	23-098-005-00004-0003	OLIVAR	S		0,03		0,03	0,03
4154646	23-098-005-00002-0002	OLIVAR	S		0,02		0,02	0,02
5326187	23-087-026-00100-0001	OLIVAR	S		0,01		0,01	0,01
5330391	23-087-026-00100-0006	OLIVAR	S		0,72		0,72	0,72
5330393	23-087-026-00100-0008	OLIVAR	S		0,03		0,03	0,03
5330395	23-087-026-00100-0007	OLIVAR	S		0,03		0,03	0,03
1700000006124552	23-086-024-00050-0001	OLIVAR	S		4,16		4,16	4,16
1700000006124553	23-087-041-00095-0002	OLIVAR	S		0,01		0,01	0,01
1700000006124555	23-086-024-00051-0001	OLIVAR	S		0,94		0,94	0,94
1700000006124556	23-086-024-00052-0002	OLIVAR	S		0,21		0,21	0,21
1700000006124557	23-098-005-00025-0004	OLIVAR	S		0,04		0,04	0,04
1700000006124558	23-087-041-00010-0004	OLIVAR	S		0,21		0,21	0,21
1700000006124559	23-087-041-00010-0002	OLIVAR	S		0,03		0,03	0,03
1700000006124560	23-087-041-00010-0003	OLIVAR	S		0,05		0,05	0,05
1700000006124562	23-086-024-00196-0002	OLIVAR	S		0,01		0,01	0,01
1700000006124563	23-086-024-00197-0001	OLIVAR	S		2,45		2,45	2,45
1700000006124564	23-086-024-00198-0004	OLIVAR	S		0,13		0,13	0,13
1700000006124565	23-086-024-00198-0005	OLIVAR	S		0,02		0,02	0,02
1700000006124566	23-086-024-00199-0001	OLIVAR	S		2,71		2,71	2,71
1700000006124567	23-087-016-00206-0002	OLIVAR	S		0,35		0,35	0,35
1700000006124568	23-087-016-00207-0001	OLIVAR	S		0,87		0,87	0,87
1700000006124569	23-087-016-00236-0001	OLIVAR	S		0,49		0,49	0,49
1700000006124570	23-087-016-00237-0001	OLIVAR	S		0,16		0,16	0,16
1700000006124575	23-086-024-00195-0004	OLIVAR	S		0,04		0,04	0,04
1700000006124577	23-087-014-00064-0001	OLIVAR	S		0,02		0,02	0,02
1700000006124578	23-087-014-00194-0001	OLIVAR	S		0,56		0,56	0,56
1700000006124579	23-098-006-00037-0001	OLIVAR	S		0,69		0,69	0,69
1700000006124580	23-098-006-00038-0002	OLIVAR	S		0,07		0,07	0,07
1700000006124581	23-087-026-00444-0004	OLIVAR	S		0,05		0,05	0,05
1700000006124582	23-087-026-09013-0002	OLIVAR	S		0,02		0,02	0,02
1700000006124583	23-086-024-00058-0001	OLIVAR	S		0,01		0,01	0,01
1700000006124584	23-086-024-00183-0002	OLIVAR	S		0,01		0,01	0,01
1700000006124585	23-086-024-00184-0001	OLIVAR	S		3,90		3,90	3,90
1700000006124586	23-087-033-00017-0001	OLIVAR	S		0,04		0,04	0,04
1700000006124587	23-087-033-00020-0001	OLIVAR	S		2,16		2,16	2,16
1700000006124588	23-087-033-00021-0001	OLIVAR	S		6,14		6,14	6,14
1700000006124589	23-087-033-00033-0002	OLIVAR	S		13,37		13,37	13,37
1700000006124590	23-087-033-00034-0002	OLIVAR	S		6,04		6,04	6,04
1700000006124591	23-087-026-00086-0001	OLIVAR	S		0,82		0,82	0,82
1700000006124592	23-087-026-00094-0003	OLIVAR	S		1,45		1,45	1,45
1700000006124593	23-087-026-00095-0001	OLIVAR	S		0,05	0,00	0,05	0,00
1700000006124594	23-087-040-00028-0002	OLIVAR	S		0,01		0,01	0,01
1700000006124595	23-087-040-00028-0002	OLIVAR	S		0,22		0,22	0,22

(1) Con incidencias que retienen pago o deniegan el expediente.  
 (2) Se calcula sobre superficie declarada admisible.  
 (3) Aplicación del artículo 16 bis del RD 147/2023.

Puede verificar la integridad de una copia de este documento mediante la lectura del código QR adjunto o mediante el acceso a la dirección <a href="https://ws050.juntadeandalucia.es/verificarFirma">https://ws050.juntadeandalucia.es/verificarFirma</a> indicando el código de VERIFICACIÓN					
FIRMADO POR	RAQUEL MARIA ESPIN CRESPO		FECHA		26/06/2024
VERIFICACIÓN	Pk2jmMQ72K8YCCE9EQ8LU85ENJJ6M		PÁGINA		5763/8857

**RECINTOS PROPUESTOS**

REF.	REFERENCIA SIGPAC	CULTIVO	S/R	USO SIGPAC	Sup. Dec. admisible	Sup. Campo	Sup. Determ.	Sup. Resuelta
1700000006124596	23-087-040-00029-0001	OLIVAR	S		0,01		0,01	0,01
1700000006124597	23-087-040-00030-0001	OLIVAR	S		2,68		2,68	2,63
1700000006124598	23-087-040-00032-0003	OLIVAR	S		0,36		0,36	0,36
1700000006124599	23-087-033-00017-0001	OLIVAR	S		0,08		0,08	0,08
1700000006124600	23-087-041-00010-0001	OLIVAR	S		6,81		6,81	6,81
1700000006124601	23-087-041-00015-0001	OLIVAR	S		0,02		0,02	0,02
1700000006124602	23-087-041-00015-0001	OLIVAR	S		0,05		0,05	0,05
1700000006124603	23-087-040-00067-0011	OLIVAR	S		0,10		0,10	0,10
1700000006124604	23-087-040-00129-0003	OLIVAR	S		4,50		4,50	4,50
1700000006124605	23-087-040-00346-0002	OLIVAR	S		0,01		0,01	0,01
1700000006124606	23-087-040-00128-0002	OLIVAR	S		0,10		0,10	0,10

**INCIDENCIAS****INCIDENCIA DESCRIPCIÓN**

4272 Verifica que las líneas de declaración de las Solicitudes Únicas no tienen solapes con la capa de Retroactividad Gráfica (ambas de la misma campaña) a nivel de expediente/línea de declaración gráfica de la solicitud.  
Recinto:23-087-040-00030-00001 Cultivo: - Agregado de la referencia del recinto.:0 Zona de la referencia del recinto.:0 Superficie solapada.:0,05 Id. Incid.:95149184

(1) Con incidencias que retienen pago o deniegan el expediente.  
(2) Se calcula sobre superficie declarada admisible.  
(3) Aplicación del artículo 16 bis del RD 147/2023.

Puede verificar la integridad de una copia de este documento mediante la lectura del código QR adjunto o mediante el acceso a la dirección <https://ws050.juntadeandalucia.es/verificarFirma> indicando el código de VERIFICACIÓN

FIRMADO POR	RAQUEL MARIA ESPIN CRESPO	FECHA	26/06/2024
VERIFICACIÓN	Pk2jmMQ72K8YCCE9EQ8LU85ENJJ6M	PÁGINA	5764/8857





**APELLIDOS Y NOMBRE / RAZÓN SOCIAL**

CARRASCO CLAVIJO LUIS MIGUEL

**NIF**  
\*\*\*\*8613\*

**EXPEDIENTE**  
1232129

**RESOLUCIÓN**  
CONCESIÓN DE LA AYUDA

**DATOS DE MANTENIMIENTO UNIDADES**

**GRUPO DE PAGO**

ZONAS DE LIMITACIONES NATURALES

<b>Sup. Dec. Admisible</b>	<b>Sup. Resuelta</b>	<b>Sobredecl.</b>	<b>% Sobredecl.</b>
25,77	24,01	1,76	6,83

**RESUMEN DE PAGOS**

	<b>IMPORTE ( Euros )</b>			
	<b>RESUELTO</b>	<b>FEADER</b>	<b>MAPA</b>	<b>CAPADR</b>
A pagar	946,12	804,20	92,81	49,11

**APLICACIÓN DE REDUCCIONES Y PENALIZACIONES (%)**

<b>Criterios de subvencionabilidad (1)</b>	<b>Presentación tardía</b>	<b>Omisión declaración</b>	<b>Condicionabilidad</b>
0,00	0,00	1,00	0,00

**IMPORTE ( Euros )**

<b>Calculado(2)</b>	<b>Reducción</b>	<b>Penalización</b>	<b>Reducción Penalización (3)</b>	<b>Penalización adicional</b>	<b>Resuelto</b>	<b>FEADER</b>	<b>MAPA</b>	<b>CAPADR</b>
1.188,00 €	81,14 €	151,19 €	0,00 €	0,00 €	946,11 €	804,19 €	92,81 €	49,11 €
<b>Importe Unitario:</b>	54,00 €	<b>Nuevo Importe Unitario:</b>	46,10 €					

(1) Con incidencias que retienen pago o deniegan el expediente.  
(2) Se calcula sobre superficie declarada admisible.  
(3) Aplicación del artículo 16 bis del RD 147/2023.

Puede verificar la integridad de una copia de este documento mediante la lectura del código QR adjunto o mediante el acceso a la dirección <a href="https://ws050.juntadeandalucia.es/verificarFirma">https://ws050.juntadeandalucia.es/verificarFirma</a> indicando el código de VERIFICACIÓN				
FIRMADO POR	RAQUEL MARIA ESPIN CRESPO	FECHA	26/06/2024	
VERIFICACIÓN	Pk2jmMQ72K8YCCE9EQ8LU85ENJJJ6M	PÁGINA	5765/8857	



**RECINTOS PROPUESTOS**

REF.	REFERENCIA SIGPAC	CULTIVO	S/R	USO SIGPAC	Sup. Dec. admisible	Sup. Campo	Sup. Determ.	Sup. Resuelta
-1119098	23-063-028-00081-0004	OLIVAR	S		0,01		0,01	0,01
-1119097	23-063-025-00252-0002	OLIVAR	S		0,04		0,04	0,04
-1119096	23-063-025-00250-0002	OLIVAR	S		0,47		0,47	0,47
-1119095	23-063-015-00204-0008	PASTOS PERMANENTES DE 5 O MAS AÑOS	S		0,05		0,05	0,05
-182463	23-063-032-00478-0004	OLIVAR	S		0,01		0,01	0,01
5518178	23-063-032-00479-0001	OLIVAR	S		1,88		1,88	1,88
6915049	23-063-026-00069-0001	OLIVAR	S		0,85		0,85	0,85
6915050	23-063-033-00211-0001	OLIVAR	R		1,29		1,29	1,29
6915051	23-063-026-00077-0001	OLIVAR	S		1,07		1,07	1,07
6915052	23-063-034-00065-0001	OLIVAR	S		0,46		0,46	0,00
6915054	23-063-035-00533-0001	OLIVAR	S		1,27		1,27	0,00
6915120	23-063-026-00078-0001	OLIVAR	R		0,01		0,01	0,01
6915132	23-063-032-00120-0003	OLIVAR	S		0,17		0,17	0,17
6915137	23-063-032-00119-0001	OLIVAR	S		0,03		0,03	0,03
6915191	23-063-032-00119-0001	OLIVAR	S		0,02		0,02	0,02
6915324	23-063-033-00164-0001	OLIVAR	S		0,01		0,01	0,01
6915344	23-063-033-00168-0002	OLIVAR	S		0,01		0,01	0,01
6915351	23-063-035-00516-0001	OLIVAR	S		0,02		0,02	0,00
6915356	23-063-035-00517-0001	OLIVAR	S		0,01		0,01	0,00
1700000007002569	23-063-022-00014-0001	AVENA	S		0,54		0,54	0,54
1700000007002572	23-063-033-00213-0001	BARBECHO TRADICIONAL	S		0,43		0,43	0,43
1700000007002573	23-063-033-00214-0001	BARBECHO TRADICIONAL	S		0,43		0,43	0,43
1700000007002595	23-063-035-00485-0002	OLIVAR	S		0,01		0,01	0,01
1700000007002596	23-063-035-00535-0001	OLIVAR	S		0,01		0,01	0,01
1700000007002597	23-063-035-00538-0001	OLIVAR	S		1,10		1,10	1,10
1700000007002598	23-063-035-00539-0001	OLIVAR	S		0,03		0,03	0,03
1700000007002599	23-063-035-00551-0001	OLIVAR	S		0,42		0,42	0,42
1700000007002600	23-063-038-00076-0001	OLIVAR	R		1,23		1,23	1,23
1700000007002601	23-063-038-00077-0003	OLIVAR	S		0,02		0,02	0,02
1700000007002611	23-063-022-00026-0001	OLIVAR	S		0,10		0,10	0,10
1700000007002615	23-063-033-00333-0001	OLIVAR	S		0,01		0,01	0,01
1700000007002616	23-063-033-00335-0002	OLIVAR	R		0,64		0,64	0,64
1700000007002617	23-063-033-00012-0001	OLIVAR	S		0,21		0,21	0,21
1700000007002618	23-063-033-00435-0001	OLIVAR	S		0,01		0,01	0,01
1700000007002620	23-063-032-00477-0002	OLIVAR	S		0,01		0,01	0,01
1700000007002621	23-063-032-00478-0001	OLIVAR	S		0,20		0,20	0,20
1700000007002622	23-063-031-00177-0001	OLIVAR	S		0,02		0,02	0,02
1700000007002623	23-063-031-00179-0001	OLIVAR	S		0,41		0,41	0,41
1700000007002624	23-063-030-00675-0001	OLIVAR	S		0,05		0,05	0,05
1700000007002625	23-063-030-00686-0002	OLIVAR	S		1,05		1,05	1,05
1700000007002626	23-063-030-00687-0001	OLIVAR	S		0,03		0,03	0,03
1700000007002627	23-063-030-00688-0001	OLIVAR	S		0,01		0,01	0,01
1700000007002628	23-063-030-00317-0001	OLIVAR	S		0,48		0,48	0,48
1700000007002629	23-063-022-00336-0001	OLIVAR	S		0,89		0,89	0,89
1700000007002630	23-063-030-00304-0001	OLIVAR	S		0,42		0,42	0,42
1700000007002634	23-063-025-00097-0001	OLIVAR	S		0,16		0,16	0,16
1700000007002635	23-063-025-00248-0003	OLIVAR	S		0,01		0,01	0,01
1700000007002636	23-063-025-00250-0001	OLIVAR	S		0,88		0,88	0,88
1700000007002637	23-063-025-00251-0001	OLIVAR	S		0,35		0,35	0,35
1700000007002638	23-063-025-00252-0001	OLIVAR	S		0,01		0,01	0,01
1700000007002640	23-063-028-00081-0001	OLIVAR	S		0,46		0,46	0,46
1700000007002652	23-063-015-00204-0002	PASTOS PERMANENTES DE 5 O MAS AÑOS	S		0,27		0,27	0,27

(1) Con incidencias que retienen pago o deniegan el expediente.  
 (2) Se calcula sobre superficie declarada admisible.  
 (3) Aplicación del artículo 16 bis del RD 147/2023.

Puede verificar la integridad de una copia de este documento mediante la lectura del código QR adjunto o mediante el acceso a la dirección <a href="https://ws050.juntadeandalucia.es/verificarFirma">https://ws050.juntadeandalucia.es/verificarFirma</a> indicando el código de VERIFICACIÓN					
FIRMADO POR	RAQUEL MARIA ESPIN CRESPO		FECHA		26/06/2024
VERIFICACIÓN	Pk2jmMQ72K8YCCE9EQ8LU85ENJJ6M		PÁGINA		5766/8857

**RECINTOS PROPUESTOS**

REF.	REFERENCIA SIGPAC	CULTIVO	S/R	USO SIGPAC	Sup. Dec. admisible	Sup. Campo	Sup. Determ.	Sup. Resuelta
170000007002662	23-063-011-00002-0002	PASTOS PERMANENTES DE 5 O MAS AÑOS	S		1,37		1,37	1,37
170000007002663	23-063-011-00002-0001	PASTOS PERMANENTES DE 5 O MAS AÑOS	S		0,35		0,35	0,35
170000007002664	23-063-015-00204-0004	PASTOS PERMANENTES DE 5 O MAS AÑOS	S		0,49		0,49	0,49
170000007002665	23-063-015-00204-0003	PASTOS PERMANENTES DE 5 O MAS AÑOS	S		0,38		0,38	0,38
170000007002666	23-063-015-00204-0001	PASTOS PERMANENTES DE 5 O MAS AÑOS	S		4,60		4,60	4,60

**INCIDENCIAS****INCIDENCIA DESCRIPCIÓN**

242	Recinto pendiente de acreditación de titularidad. Recinto:23-063-034-00065-00001 Cultivo:101010 OLIVAR-PICUAL Secano Recinto:23-063-035-00516-00001 Cultivo:101010 OLIVAR-PICUAL Secano Recinto:23-063-035-00517-00001 Cultivo:101010 OLIVAR-PICUAL Secano Recinto:23-063-035-00533-00001 Cultivo:101010 OLIVAR-PICUAL Secano
256	Solicitud con recintos no declarados en campaña actual con una reducción por omisión de superficie superior al 3% CÓDIGO PARA EL PORCENTAJE DE REDUCCIÓN POR OMISIÓN QUE CORRESPONDE A LA SOLICITUD:1
3795	Recinto declarado con una situación de riesgo de abandono. Recinto:23-063-033-00213-00001 Cultivo: - Recinto:23-063-033-00214-00001 Cultivo: -
75022	No Autoriza a que, en caso de la devolución por la entidad financiera (retrocesión bancaria) del pago en la cuenta corriente consignada en la solicitud y que está debidamente registrada en el sistema contable GIRO de la Junta de Andalucía, se proceda al pago en cualquier otra cuenta corriente de la titularidad del solicitante vigente en dicho sistema contable.

**Datos considerados para el Cálculo de la Carga Ganadera del expediente**

Superficie determinada para Cálculo Carga Ganadera: 237,38 ha  
Carga Ganadera del Expediente: 0,68 ugm/ha

Explotación	Especie	Ugm Calculada para CG
ES230630000224	CAPRINA	0,20
ES230630000224	OVINA	0,40
ES230790000234	BOVINA	9,10
ES230790007064	BOVINA	134,89
ES230790007116	BOVINA	16,44

**Recintos Determinados para el Cálculo de Garga Ganadera**

REF.	REFERENCIA SIGPAC	CULTIVO	DESCRIPCIÓN CULTIVO	S/R	SUP. RESUELTA (ha)
-1564144	23-079-045-00048-00009	62000	PASTOS PERMANENTES DE 5 O MAS AÑOS-SIN VARIEDAD	S	0,00
-1119095	23-063-015-00204-00008	62000	PASTOS PERMANENTES DE 5 O MAS AÑOS-SIN VARIEDAD	S	0,05
-570009	23-079-049-00021-00007	62000	PASTOS PERMANENTES DE 5 O MAS AÑOS-SIN VARIEDAD	S	0,31
6888152	23-079-069-00017-00002	62000	PASTOS PERMANENTES DE 5 O MAS AÑOS-SIN VARIEDAD	S	3,09
6888153	23-079-069-00017-00001	62000	PASTOS PERMANENTES DE 5 O MAS AÑOS-SIN VARIEDAD	S	12,32
6888154	23-079-066-00003-00002	62000	PASTOS PERMANENTES DE 5 O MAS AÑOS-SIN VARIEDAD	S	1,66
6888155	23-079-066-00001-00002	62000	PASTOS PERMANENTES DE 5 O MAS AÑOS-SIN VARIEDAD	S	8,00
6888156	23-079-067-00004-00001	62000	PASTOS PERMANENTES DE 5 O MAS AÑOS-SIN VARIEDAD	S	29,23
6888157	23-079-069-00018-00001	62000	PASTOS PERMANENTES DE 5 O MAS AÑOS-SIN VARIEDAD	S	9,40
6888158	23-079-067-00004-00002	62000	PASTOS PERMANENTES DE 5 O MAS AÑOS-SIN VARIEDAD	S	0,30
6888159	23-079-067-00004-00004	62000	PASTOS PERMANENTES DE 5 O MAS AÑOS-SIN VARIEDAD	S	25,88

(1) Con incidencias que retienen pago o deniegan el expediente.  
(2) Se calcula sobre superficie declarada admisible.  
(3) Aplicación del artículo 16 bis del RD 147/2023.

Puede verificar la integridad de una copia de este documento mediante la lectura del código QR adjunto o mediante el acceso a la dirección <https://ws050.juntadeandalucia.es/verificarFirma> indicando el código de VERIFICACIÓN

FIRMADO POR	RAQUEL MARIA ESPIN CRESPO	FECHA	26/06/2024
VERIFICACIÓN	Pk2jmMQ72K8YCCE9EQ8LU85ENJJ6M	PÁGINA	5767/8857





**Recintos Determinados para el Cálculo de Garga Ganadera**

REF.	REFERENCIA SIGPAC	CULTIVO	DESCRIPCIÓN CULTIVO	S/R	SUP. RESUELTA (ha)
170000007002577	23-079-049-00008-00001	62000	PASTOS PERMANENTES DE 5 O MAS AÑOS-SIN VARIEDAD	S	14,17
170000007002578	23-079-049-00008-00002	62000	PASTOS PERMANENTES DE 5 O MAS AÑOS-SIN VARIEDAD	S	0,26
170000007002579	23-079-049-00008-00010	62000	PASTOS PERMANENTES DE 5 O MAS AÑOS-SIN VARIEDAD	S	0,07
170000007002581	23-079-049-00008-00011	62000	PASTOS PERMANENTES DE 5 O MAS AÑOS-SIN VARIEDAD	S	0,80
170000007002646	23-079-044-00006-00002	62000	PASTOS PERMANENTES DE 5 O MAS AÑOS-SIN VARIEDAD	S	2,87
170000007002647	23-079-045-00020-00006	62000	PASTOS PERMANENTES DE 5 O MAS AÑOS-SIN VARIEDAD	S	0,01
170000007002649	23-079-045-00019-00001	62000	PASTOS PERMANENTES DE 5 O MAS AÑOS-SIN VARIEDAD	S	1,52
170000007002650	23-079-045-00019-00002	62000	PASTOS PERMANENTES DE 5 O MAS AÑOS-SIN VARIEDAD	S	4,01
170000007002651	23-079-045-00020-00005	62000	PASTOS PERMANENTES DE 5 O MAS AÑOS-SIN VARIEDAD	S	0,04
170000007002652	23-063-015-00204-00002	62000	PASTOS PERMANENTES DE 5 O MAS AÑOS-SIN VARIEDAD	S	0,27
170000007002656	23-079-049-00018-00001	62000	PASTOS PERMANENTES DE 5 O MAS AÑOS-SIN VARIEDAD	S	2,53
170000007002657	23-079-049-00019-00003	62000	PASTOS PERMANENTES DE 5 O MAS AÑOS-SIN VARIEDAD	S	4,62
170000007002658	23-079-049-00019-00006	62000	PASTOS PERMANENTES DE 5 O MAS AÑOS-SIN VARIEDAD	S	0,17
170000007002659	23-079-049-00021-00010	62000	PASTOS PERMANENTES DE 5 O MAS AÑOS-SIN VARIEDAD	S	54,35
170000007002660	23-079-049-00021-00009	62000	PASTOS PERMANENTES DE 5 O MAS AÑOS-SIN VARIEDAD	S	31,29
170000007002661	23-079-049-00021-00007	62000	PASTOS PERMANENTES DE 5 O MAS AÑOS-SIN VARIEDAD	S	16,56
170000007002662	23-063-011-00002-00002	62000	PASTOS PERMANENTES DE 5 O MAS AÑOS-SIN VARIEDAD	S	1,37
170000007002663	23-063-011-00002-00001	62000	PASTOS PERMANENTES DE 5 O MAS AÑOS-SIN VARIEDAD	S	0,35
170000007002664	23-063-015-00204-00004	62000	PASTOS PERMANENTES DE 5 O MAS AÑOS-SIN VARIEDAD	S	0,49
170000007002665	23-063-015-00204-00003	62000	PASTOS PERMANENTES DE 5 O MAS AÑOS-SIN VARIEDAD	S	0,38
170000007002666	23-063-015-00204-00001	62000	PASTOS PERMANENTES DE 5 O MAS AÑOS-SIN VARIEDAD	S	4,60
170000007002667	23-079-045-00020-00001	62000	PASTOS PERMANENTES DE 5 O MAS AÑOS-SIN VARIEDAD	S	0,36
170000007002668	23-079-045-00020-00002	62000	PASTOS PERMANENTES DE 5 O MAS AÑOS-SIN VARIEDAD	S	3,42
170000007002669	23-079-045-00021-00001	62000	PASTOS PERMANENTES DE 5 O MAS AÑOS-SIN VARIEDAD	S	0,64
170000007002670	23-079-045-00021-00002	62000	PASTOS PERMANENTES DE 5 O MAS AÑOS-SIN VARIEDAD	S	1,99

**Incidencias de carga ganadera**

**INCIDENCIA DESCRIPCIÓN**

238	Recinto cuyo CAP declarado es mayor al CAP prevalente y no presenta alegación al SIGPAC. Recinto:23-079-045-00048-00009 Cultivo:62000 PASTOS PERMANENTES DE 5 O MAS AÑOS-SIN VARIEDAD Secano CAP prevalente: CAP declarado:100 Exceso de superficie (Hectáreas):0,18
3795	Recinto declarado con una situación de riesgo de abandono. Recinto:23-029-020-00015-00021 Cultivo: - Recinto:23-063-033-00213-00001 Cultivo: - Recinto:23-063-033-00214-00001 Cultivo: -
86132	Recinto superficie forrajera que no realiza la actividad de producción de pastoreo. Recinto:23-063-033-00213-00001 Cultivo:20000 BARBECHO TRADICIONAL-SIN VARIEDAD Secano Recinto:23-063-033-00214-00001 Cultivo:20000 BARBECHO TRADICIONAL-SIN VARIEDAD Secano

(1) Con incidencias que retienen pago o deniegan el expediente.  
(2) Se calcula sobre superficie declarada admisible.  
(3) Aplicación del artículo 16 bis del RD 147/2023.

Puede verificar la integridad de una copia de este documento mediante la lectura del código QR adjunto o mediante el acceso a la dirección <a href="https://ws050.juntadeandalucia.es/verificarFirma">https://ws050.juntadeandalucia.es/verificarFirma</a> indicando el código de VERIFICACIÓN				
FIRMADO POR	RAQUEL MARIA ESPIN CRESPO	FECHA	26/06/2024	
VERIFICACIÓN	Pk2jmMQ72K8YCCE9EQ8LU85ENJJ6M	PÁGINA	5768/8857	

**APELLIDOS Y NOMBRE / RAZÓN SOCIAL**

CARRASCO GOMEZ RAFAEL JAVIER

**NIF**

\*\*\*\*3647\*

**EXPEDIENTE**

1187475

**RESOLUCIÓN**

CONCESIÓN DE LA AYUDA

**DATOS DE MANTENIMIENTO UNIDADES****GRUPO DE PAGO**

ZONAS DE LIMITACIONES NATURALES

**Sup. Dec.  
Admisible**

39,73

**Sup.  
Resuelta**

39,73

**Sobredecl.**

0,00

**% Sobredecl.**

0,00

**RESUMEN DE PAGOS**

	<b>IMPORTE ( Euros )</b>			
	<b>RESUELTO</b>	<b>FEADER</b>	<b>MAPA</b>	<b>CAPADR</b>
Pago realizado	1.081,20	919,02	106,06	56,12
A pagar	106,80	90,78	10,48	5,54
<b>TOTAL</b>	<b>1.188,00</b>	<b>1.009,80</b>	<b>116,54</b>	<b>61,66</b>

**APLICACIÓN DE REDUCCIONES Y PENALIZACIONES (%)**

<b>Criterios de subvencionabilidad (1)</b>	<b>Presentación tardía</b>	<b>Omisión declaración</b>	<b>Condicionalidad</b>
0,00	0,00	0,00	0,00

**IMPORTE ( Euros )**

Calculado(2)	Reducción	Penalización	Reducción Penalización (3)	Penalización adicional	Resuelto	FEADER	MAPA	CAPADR
1.188,00 €	0,00 €	0,00 €	0,00 €	0,00 €	1.188,00 €	1.009,80 €	116,54 €	61,66 €
<b>Importe Unitario:</b>	<b>54,00 €</b>	<b>Nuevo Importe Unitario:</b>	<b>29,90 €</b>					

**RECINTOS PROPUESTOS**

<b>REF.</b>	<b>REFERENCIA SIGPAC</b>	<b>CULTIVO</b>	<b>S/R</b>	<b>USO SIGPAC</b>	<b>Sup. Dec. admisible</b>	<b>Sup. Campo</b>	<b>Sup. Determ.</b>	<b>Sup. Resuelta</b>
5116250	23-075-008-00312-0001	OLIVAR	S		4,95		4,95	4,95
5116251	23-075-008-00228-0001	OLIVAR	S		4,92		4,92	4,92
1700000005666094	23-075-006-00063-0001	OLIVAR	R		15,24		15,24	15,24
1700000005666095	23-075-008-00238-0001	OLIVAR	S		3,03		3,03	3,03
1700000005666096	23-075-006-00064-0001	OLIVAR	R		8,04		8,04	8,04
1700000005666097	23-075-008-00274-0002	OLIVAR	R		3,55		3,55	3,55

(1) Con incidencias que retienen pago o deniegan el expediente.

(2) Se calcula sobre superficie declarada admisible.

(3) Aplicación del artículo 16 bis del RD 147/2023.

Puede verificar la integridad de una copia de este documento mediante la lectura del código QR adjunto o mediante el acceso a la dirección <https://ws050.juntadeandalucia.es/verificarFirma> indicando el código de VERIFICACIÓN

FIRMADO POR	RAQUEL MARIA ESPIN CRESPO	FECHA	26/06/2024
VERIFICACIÓN	Pk2jmMQ72K8YCCE9EQ8LU85ENJJJ6M	PÁGINA	5769/8857



**APELLIDOS Y NOMBRE / RAZÓN SOCIAL**

CARRASCO MERCADO FRANCISCO

**NIF**

\*\*\*\*4054\*

**EXPEDIENTE**

1228768

**RESOLUCIÓN**

CONCESIÓN DE LA AYUDA

**DATOS DE MANTENIMIENTO UNIDADES****GRUPO DE PAGO**

ZONAS DE LIMITACIONES NATURALES

**Sup. Dec.  
Admisible**

46,24

**Sup.  
Resuelta**

46,24

**Sobredecl.**

0,00

**% Sobredecl.**

0,00

**RESUMEN DE PAGOS**

	<b>IMPORTE ( Euros )</b>			
	<b>RESUELTO</b>	<b>FEADER</b>	<b>MAPA</b>	<b>CAPADR</b>
Pago realizado	667,10	567,04	65,45	34,62
A pagar	515,53	438,20	50,57	26,76
<b>TOTAL</b>	<b>1.182,63</b>	<b>1.005,24</b>	<b>116,02</b>	<b>61,38</b>

**APLICACIÓN DE REDUCCIONES Y PENALIZACIONES (%)**

<b>Criterios de subvencionabilidad (1)</b>	<b>Presentación tardía</b>	<b>Omisión declaración</b>	<b>Condicionabilidad</b>
0,00	0,00	0,00	0,00

**IMPORTE ( Euros )**

Calculado(2)	Reducción	Penalización	Reducción Penalización (3)	Penalización adicional	Resuelto	FEADER	MAPA	CAPADR
1.182,63 €	0,00 €	0,00 €	0,00 €	0,00 €	1.182,63 €	1.005,24 €	116,02 €	61,37 €
<b>Importe Unitario:</b>	<b>54,00 €</b>	<b>Nuevo Importe Unitario:</b>	<b>25,58 €</b>					

(1) Con incidencias que retienen pago o deniegan el expediente.  
(2) Se calcula sobre superficie declarada admisible.  
(3) Aplicación del artículo 16 bis del RD 147/2023.

Puede verificar la integridad de una copia de este documento mediante la lectura del código QR adjunto o mediante el acceso a la dirección <https://ws050.juntadeandalucia.es/verificarFirma> indicando el código de VERIFICACIÓN

FIRMADO POR	RAQUEL MARIA ESPIN CRESPO	FECHA	26/06/2024	
VERIFICACIÓN	Pk2jmMQ72K8YCCE9EQ8LU85ENJJ6M	PÁGINA	5770/8857	





**RECINTOS PROPUESTOS**

REF.	REFERENCIA SIGPAC	CULTIVO	S/R	USO SIGPAC	Sup. Dec. admisible	Sup. Campo	Sup. Determ.	Sup. Resuelta
-1556919	23-075-006-00021-0002	OLIVAR	S		5,93		5,93	5,72
-1556918	23-075-006-00021-0004	OLIVAR	S		0,40		0,40	0,40
-1245422	23-063-038-00044-0002	OLIVAR	R		0,32		0,32	0,32
-1245421	23-063-038-00043-0001	OLIVAR	R		0,37		0,37	0,37
-1100137	23-063-016-00067-0004	OLIVAR	S		0,01		0,01	0,01
-1100136	23-063-016-00065-0003	OLIVAR	S		0,02		0,02	0,02
-1011583	23-063-038-00023-0001	OLIVAR	S		0,09		0,09	0,09
-921253	23-063-038-00028-0006	OLIVAR	S		0,16		0,16	0,16
-916278	23-063-022-00529-0002	OLIVAR	S		0,69		0,69	0,69
-178906	23-063-024-00224-0003	OLIVAR	S		2,01		2,01	2,01
-178834	23-063-024-00224-0003	OLIVAR	S		0,63		0,63	0,63
4604808	23-063-031-00358-0001	OLIVAR	S		1,65		1,65	1,65
1700000005061062	23-063-022-00536-0003	OLIVAR	S		1,16		1,16	1,16
1700000005061063	23-063-038-00007-0002	OLIVAR	S		1,35		1,35	1,35
1700000005061064	23-063-038-00006-0001	OLIVAR	S		0,50		0,50	0,50
1700000005615172	23-063-033-00278-0001	OLIVAR	S		0,46		0,46	0,46
1700000005615173	23-063-038-00028-0003	OLIVAR	S		0,01		0,01	0,01
1700000005615174	23-063-024-00225-0002	OLIVAR	S		0,99		0,99	0,99
1700000005615175	23-063-024-00245-0001	OLIVAR	S		0,67		0,67	0,67
1700000005615176	23-063-024-00250-0002	OLIVAR	S		2,66		2,66	2,66
1700000005615177	23-063-024-00251-0002	OLIVAR	S		0,12		0,12	0,12
1700000005615183	23-063-030-00736-0003	OLIVAR	S		0,99		0,99	0,99
1700000005615184	23-063-038-00027-0008	OLIVAR	S		3,60		3,60	3,60
1700000005615185	23-063-038-00030-0002	OLIVAR	S		0,19		0,19	0,19
1700000005615187	23-063-038-00028-0005	OLIVAR	S		0,48		0,48	0,48
1700000005615188	23-063-038-09005-0001	OLIVAR	S		0,01		0,01	0,01
1700000005615201	23-063-038-00027-0010	OLIVAR	S		0,02		0,02	0,02
1700000005823120	23-063-022-00107-0001	OLIVAR	S		0,01		0,01	0,01
1700000005823121	23-063-022-00108-0001	OLIVAR	S		0,02		0,02	0,02
1700000005823122	23-063-022-00109-0001	OLIVAR	S		0,97		0,97	0,97
1700000005823126	23-063-031-00354-0001	OLIVAR	S		1,01		1,01	1,01
1700000005823127	23-063-031-00355-0001	OLIVAR	S		3,10		3,10	3,10
1700000005823128	23-063-031-00356-0002	OLIVAR	S		1,18		1,18	1,18
1700000005823129	23-063-031-00357-0002	OLIVAR	S		0,09		0,09	0,09
1700000005823130	23-063-022-00607-0001	OLIVAR	S		0,54		0,54	0,54
1700000005823140	23-063-022-00529-0001	OLIVAR	S		1,05		1,05	1,05
1700000005823141	23-063-022-00535-0001	OLIVAR	S		0,02		0,02	0,02
1700000005823145	23-063-024-00252-0001	OLIVAR	S		1,76		1,76	1,76
1700000005823146	23-063-024-00254-0001	OLIVAR	S		2,33		2,33	2,33
1700000005979604	23-063-016-00065-0002	OLIVAR	S		1,72		1,72	1,72
1700000005979605	23-063-035-00043-0001	OLIVAR	S		0,29		0,29	0,29
1700000005979606	23-063-035-00044-0001	OLIVAR	S		0,02		0,02	0,02
1700000005979619	23-063-022-00092-0001	OLIVAR	S		4,24		4,24	4,24
1700000005979630	23-063-035-00064-0001	OLIVAR	S		0,75		0,75	0,75
1700000005979631	23-063-035-00040-0001	OLIVAR	S		1,23		1,23	1,23
1700000006925401	23-063-030-00737-0001	OLIVAR	S		0,55		0,55	0,55
1700000006925402	23-063-030-00738-0001	OLIVAR	S		0,02		0,02	0,02
1700000006925403	23-063-030-00738-0001	OLIVAR	S		0,06		0,06	0,06

**INCIDENCIAS**

**INCIDENCIA DESCRIPCIÓN**

(1) Con incidencias que retienen pago o deniegan el expediente.  
 (2) Se calcula sobre superficie declarada admisible.  
 (3) Aplicación del artículo 16 bis del RD 147/2023.

Puede verificar la integridad de una copia de este documento mediante la lectura del código QR adjunto o mediante el acceso a la dirección <a href="https://ws050.juntadeandalucia.es/verificarFirma">https://ws050.juntadeandalucia.es/verificarFirma</a> indicando el código de VERIFICACIÓN					
FIRMADO POR	RAQUEL MARIA ESPIN CRESPO		FECHA		26/06/2024
VERIFICACIÓN	Pk2jmMQ72K8YCCE9EQ8LU85ENJJ6M		PÁGINA		5771/8857



**INCIDENCIAS**

**INCIDENCIA DESCRIPCIÓN**

86124 Recinto de forrajera para Cálculo de Carga Ganadera que No pertenece a Explotación.  
Recinto:23-063-038-00044-00003 Cultivo:62000 PASTOS PERMANENTES DE 5 O MAS AÑOS-SIN VARIEDAD Secano

(1) Con incidencias que retienen pago o deniegan el expediente.  
(2) Se calcula sobre superficie declarada admisible.  
(3) Aplicación del artículo 16 bis del RD 147/2023.

Puede verificar la integridad de una copia de este documento mediante la lectura del código QR adjunto o mediante el acceso a la dirección <https://ws050.juntadeandalucia.es/verificarFirma> indicando el código de VERIFICACIÓN

FIRMADO POR	RAQUEL MARIA ESPIN CRESCO	FECHA	26/06/2024
VERIFICACIÓN	Pk2jmMQ72K8YCCE9EQ8LU85ENJJ6M	PÁGINA	5772/8857





**APELLIDOS Y NOMBRE / RAZÓN SOCIAL**

CARRASCO SALMERON FRANCISCO

**NIF**

\*\*\*\*8406\*

**EXPEDIENTE**

1225984

**RESOLUCIÓN**

CONCESIÓN DE LA AYUDA

**DATOS DE MANTENIMIENTO UNIDADES**

**GRUPO DE PAGO**

ZONAS DE LIMITACIONES NATURALES

**Sup. Dec.  
Admisible**

36,32

**Sup.  
Resuelta**

36,32

**Sobredecl.**

0,00

**% Sobredecl.**

0,00

**RESUMEN DE PAGOS**

	<b>IMPORTE ( Euros )</b>			
	<b>RESUELTO</b>	<b>FEADER</b>	<b>MAPA</b>	<b>CAPADR</b>
Pago realizado	1.081,20	919,02	106,06	56,12
A pagar	106,15	90,23	10,41	5,51
<b>TOTAL</b>	<b>1.187,35</b>	<b>1.009,25</b>	<b>116,47</b>	<b>61,63</b>

**APLICACIÓN DE REDUCCIONES Y PENALIZACIONES (%)**

<b>Criterios de subvencionabilidad (1)</b>	<b>Presentación tardía</b>	<b>Omisión declaración</b>	<b>Condicionabilidad</b>
0,00	0,00	0,00	0,00

**IMPORTE ( Euros )**

Calculado(2)	Reducción	Penalización	Reducción Penalización (3)	Penalización adicional	Resuelto	FEADER	MAPA	CAPADR
1.187,35 €	0,00 €	0,00 €	0,00 €	0,00 €	1.187,35 €	1.009,25 €	116,48 €	61,62 €
<b>Importe Unitario:</b>	<b>54,00 €</b>	<b>Nuevo Importe Unitario:</b>	<b>32,69 €</b>					

(1) Con incidencias que retienen pago o deniegan el expediente.  
 (2) Se calcula sobre superficie declarada admisible.  
 (3) Aplicación del artículo 16 bis del RD 147/2023.

Puede verificar la integridad de una copia de este documento mediante la lectura del código QR adjunto o mediante el acceso a la dirección <a href="https://ws050.juntadeandalucia.es/verificarFirma">https://ws050.juntadeandalucia.es/verificarFirma</a> indicando el código de VERIFICACIÓN					
FIRMADO POR	RAQUEL MARIA ESPIN CRESPO		FECHA		26/06/2024
VERIFICACIÓN	Pk2jmMQ72K8YCCE9EQ8LU85ENJJ6M		PÁGINA		5773/8857

**RECINTOS PROPUESTOS**

REF.	REFERENCIA SIGPAC	CULTIVO	S/R	USO SIGPAC	Sup._Dec. admisible	Sup. Campo	Sup. Determ.	Sup. Resuelta
4643628	23-008-012-00001-0001	OLIVAR	S		2,44		2,44	2,42
4643630	23-008-021-00030-0001	OLIVAR	S		1,14		1,14	1,14
4804994	23-008-015-00123-0001	OLIVAR	S		0,44		0,44	0,44
6815540	23-008-022-00037-0001	OLIVAR	S		0,96		0,96	0,96
1700000004682778	23-008-012-00003-0001	OLIVAR	S		3,19		3,19	3,19
1700000004682780	23-008-021-00037-0001	OLIVAR	S		1,42		1,42	1,42
1700000004682971	23-008-016-00015-0001	OLIVAR	S		1,81		1,81	1,81
1700000004682973	23-008-020-00110-0001	OLIVAR	S		1,18		1,18	1,18
1700000004682974	23-008-020-00109-0001	OLIVAR	S		0,05		0,05	0,05
1700000006644643	23-008-011-00081-0001	OLIVAR	S		0,69		0,69	0,69
1700000006644644	23-008-020-00097-0003	OLIVAR	S		0,20		0,20	0,20
1700000006644645	23-008-020-00065-0001	OLIVAR	S		0,45		0,45	0,45
1700000006644647	23-008-015-00173-0001	OLIVAR	S		0,44		0,44	0,44
1700000006644648	23-008-023-00132-0001	OLIVAR	R		1,21		1,21	1,21
1700000006644649	23-008-015-00189-0001	OLIVAR	S		0,09		0,09	0,09
1700000006644650	23-008-015-00190-0001	OLIVAR	S		0,01		0,01	0,01
1700000006644651	23-008-015-00200-0001	OLIVAR	S		1,26		1,26	1,26
1700000006644653	23-008-016-00029-0001	OLIVAR	R		0,10		0,10	0,10
1700000006644654	23-008-016-00030-0001	OLIVAR	R		0,40		0,40	0,40
1700000006644655	23-008-015-00201-0001	OLIVAR	S		1,90		1,90	1,90
1700000006644657	23-008-021-00029-0001	OLIVAR	S		0,71		0,71	0,71
1700000006644661	23-008-015-00128-0002	OLIVAR	S		0,14		0,14	0,14
1700000006644662	23-008-015-00198-0001	OLIVAR	S		0,95		0,95	0,95
1700000006644663	23-008-020-00024-0001	OLIVAR	S		1,19		1,19	1,19
1700000006644664	23-008-023-00060-0001	OLIVAR	S		0,74		0,74	0,74
1700000006644665	23-008-023-00071-0001	OLIVAR	S		0,02		0,02	0,02
1700000006644667	23-008-022-00079-0001	OLIVAR	S		0,19		0,19	0,19
1700000006644668	23-008-015-00486-0001	OLIVAR	S		0,55		0,55	0,55
1700000006644669	23-008-015-00562-0003	OLIVAR	S		0,07		0,07	0,07
1700000006644671	23-008-016-00025-0001	OLIVAR	S		0,59		0,59	0,59
1700000006644672	23-008-015-00387-0001	OLIVAR	S		0,04		0,04	0,04
1700000006644673	23-008-015-00563-0002	OLIVAR	S		1,16		1,16	1,16
1700000006644674	23-008-012-00002-0001	OLIVAR	S		3,42		3,42	3,42
1700000006644675	23-008-012-00005-0001	OLIVAR	S		4,12		4,12	4,12
1700000006644678	23-008-023-00131-0001	OLIVAR	R		2,69		2,69	2,69
1700000006644813	23-008-015-00199-0001	OLIVAR	S		0,38		0,38	0,38

**INCIDENCIAS****INCIDENCIA DESCRIPCIÓN**

4272 Verifica que las líneas de declaración de las Solicitudes Únicas no tienen solapes con la capa de Retroactividad Gráfica (ambas de la misma campaña) a nivel de expediente/línea de declaración gráfica de la solicitud.  
 Recinto:23-008-012-00001-00001 Cultivo: - Agregado de la referencia del recinto.:0 Zona de la referencia del recinto.:0 Superficie solapada.:0,02 Id. Incid.:95712520

(1) Con incidencias que retienen pago o deniegan el expediente.  
 (2) Se calcula sobre superficie declarada admisible.  
 (3) Aplicación del artículo 16 bis del RD 147/2023.

Puede verificar la integridad de una copia de este documento mediante la lectura del código QR adjunto o mediante el acceso a la dirección <a href="https://ws050.juntadeandalucia.es/verificarFirma">https://ws050.juntadeandalucia.es/verificarFirma</a> indicando el código de VERIFICACIÓN					
FIRMADO POR	RAQUEL MARIA ESPIN CRESPO		FECHA		26/06/2024
VERIFICACIÓN	Pk2jmMQ72K8YCC9EQ8LU85ENJJ6M		PÁGINA		5774/8857

**APELLIDOS Y NOMBRE / RAZÓN SOCIAL**

CARRASCOSA LINARES PEDRO

**NIF**

\*\*\*\*3663\*

**EXPEDIENTE**

1020523

**RESOLUCIÓN**

CONCESIÓN DE LA AYUDA

**DATOS DE MANTENIMIENTO UNIDADES****GRUPO DE PAGO**

ZONAS DE LIMITACIONES NATURALES

**Sup. Dec.  
Admisible**

4,02

**Sup.  
Resuelta**

4,02

**Sobredecl.**

0,00

**% Sobredecl.**

0,00

**RESUMEN DE PAGOS**

	<b>IMPORTE ( Euros )</b>			
	<b>RESUELTO</b>	<b>FEADER</b>	<b>MAPA</b>	<b>CAPADR</b>
Pago realizado	197,56	167,93	19,39	10,25
A pagar	19,52	16,59	1,91	1,02
<b>TOTAL</b>	<b>217,08</b>	<b>184,52</b>	<b>21,30</b>	<b>11,27</b>

**APLICACIÓN DE REDUCCIONES Y PENALIZACIONES (%)**

<b>Crterios de subvencionabilidad (1)</b>	<b>Presentación tardía</b>	<b>Omisión declaración</b>	<b>Condicionalidad</b>
0,00	0,00	0,00	0,00

**IMPORTE ( Euros )**

Calculado(2)	Reducción	Penalización	Reducción Penalización (3)	Penalización adicional	Resuelto	FEADER	MAPA	CAPADR
217,08 €	0,00 €	0,00 €	0,00 €	0,00 €	217,08 €	184,52 €	21,30 €	11,26 €
Importe Unitario:	54,00 €	Nuevo Importe Unitario:	54,00 €					

**RECINTOS PROPUESTOS**

<b>REF.</b>	<b>REFERENCIA SIGPAC</b>	<b>CULTIVO</b>	<b>S/R</b>	<b>USO SIGPAC</b>	<b>Sup. Dec. admisible</b>	<b>Sup. Campo</b>	<b>Sup. Determ.</b>	<b>Sup. Resuelta</b>
-474824	23-092-046-00242-0001	OLIVAR	S		3,51		3,51	3,51
-474690	23-092-046-00242-0002	BARBECHO TRADICIONAL	R		0,32		0,32	0,32
4591645	23-092-046-00242-0004	OLIVAR	S		0,19		0,19	0,19

**INCIDENCIAS****INCIDENCIA DESCRIPCIÓN**

86124	Recinto de forrajera para Cálculo de Carga Ganadera que No pertenece a Explotación. Recinto:23-053-035-00027-00003 Cultivo:63000 PASTOS DE MENOS DE 5 AÑOS-SIN VARIEDAD Secano Recinto:23-053-035-00027-00004 Cultivo:63000 PASTOS DE MENOS DE 5 AÑOS-SIN VARIEDAD Secano Recinto:23-053-035-00027-00005 Cultivo:63000 PASTOS DE MENOS DE 5 AÑOS-SIN VARIEDAD Secano
-------	---

**Datos considerados para el Cálculo de la Carga Ganadera del expediente**

Superficie determinada para Cálculo Carga Ganadera: 0,00 ha  
Carga Ganadera del Expediente: 0,00 ugm/ha

(1) Con incidencias que retienen pago o deniegan el expediente.

(2) Se calcula sobre superficie declarada admisible.

(3) Aplicación del artículo 16 bis del RD 147/2023.

Puede verificar la integridad de una copia de este documento mediante la lectura del código QR adjunto o mediante el acceso a la dirección <https://ws050.juntadeandalucia.es/verificarFirma> indicando el código de VERIFICACIÓN

FIRMADO POR	RAQUEL MARIA ESPIN CRESPO	FECHA	26/06/2024
VERIFICACIÓN	Pk2jmMQ72K8YCCE9EQ8LU85ENJJ6M	PÁGINA	5775/8857





**Incidencias de carga ganadera**

**INCIDENCIA DESCRIPCIÓN**

- 86124 Recinto de forrajera para Cálculo de Carga Ganadera que No pertenece a Explotación.  
Recinto:23-053-035-00027-00005 Cultivo:63000 PASTOS DE MENOS DE 5 AÑOS-SIN VARIEDAD Secano  
Recinto:23-053-035-00027-00004 Cultivo:63000 PASTOS DE MENOS DE 5 AÑOS-SIN VARIEDAD Secano  
Recinto:23-053-035-00027-00003 Cultivo:63000 PASTOS DE MENOS DE 5 AÑOS-SIN VARIEDAD Secano
- 86128 Recinto de Forrajeras que no ha contabilizado para Carga Ganadera por no tener una explotación válida para el cálculo de la Carga Ganadera  
Recinto:23-053-035-00027-00005 Cultivo:63 PASTOS DE MENOS DE 5 AÑOS-  
Recinto:23-053-035-00027-00004 Cultivo:63 PASTOS DE MENOS DE 5 AÑOS-  
Recinto:23-053-035-00027-00003 Cultivo:63 PASTOS DE MENOS DE 5 AÑOS-
- 86132 Recinto superficie forrajera que no realiza la actividad de producción de pastoreo.  
Recinto:23-092-046-00242-00002 Cultivo:20000 BARBECHO TRADICIONAL-SIN VARIEDAD Regadío

(1) Con incidencias que retienen pago o deniegan el expediente.  
(2) Se calcula sobre superficie declarada admisible.  
(3) Aplicación del artículo 16 bis del RD 147/2023.

Puede verificar la integridad de una copia de este documento mediante la lectura del código QR adjunto o mediante el acceso a la dirección <https://ws050.juntadeandalucia.es/verificarFirma> indicando el código de VERIFICACIÓN

FIRMADO POR	RAQUEL MARIA ESPIN CRESPO	FECHA	26/06/2024
VERIFICACIÓN	Pk2jmMQ72K8YCCE9EQ8LU85ENJJ6M	PÁGINA	5776/8857



**APELLIDOS Y NOMBRE / RAZÓN SOCIAL**

CARRASCOSA LOPEZ PEDRO

**NIF**

\*\*\*\*2789\*

**EXPEDIENTE**

1016758

**RESOLUCIÓN**

CONCESIÓN DE LA AYUDA

**DATOS DE MANTENIMIENTO UNIDADES****GRUPO DE PAGO**

ZONAS DE LIMITACIONES NATURALES

**Sup. Dec.  
Admisible**

12,02

**Sup.  
Resuelta**

12,02

**Sobredecl.**

0,00

**% Sobredecl.**

0,00

**RESUMEN DE PAGOS**

	<b>IMPORTE ( Euros )</b>			
	<b>RESUELTO</b>	<b>FEADER</b>	<b>MAPA</b>	<b>CAPADR</b>
Pago realizado	590,73	502,12	57,95	30,66
A pagar	58,35	49,60	5,72	3,03
<b>TOTAL</b>	<b>649,08</b>	<b>551,72</b>	<b>63,67</b>	<b>33,69</b>

**APLICACIÓN DE REDUCCIONES Y PENALIZACIONES (%)**

<b>Criterios de subvencionabilidad (1)</b>	<b>Presentación tardía</b>	<b>Omisión declaración</b>	<b>Condicionabilidad</b>
0,00	0,00	0,00	0,00

**IMPORTE ( Euros )**

Calculado(2)	Reducción	Penalización	Reducción Penalización (3)	Penalización adicional	Resuelto	FEADER	MAPA	CAPADR
649,08 €	0,00 €	0,00 €	0,00 €	0,00 €	649,08 €	551,72 €	63,67 €	33,69 €
Importe Unitario:	54,00 €	Nuevo Importe Unitario:	54,00 €					

**RECINTOS PROPUESTOS**

<b>REF.</b>	<b>REFERENCIA SIGPAC</b>	<b>CULTIVO</b>	<b>S/R</b>	<b>USO SIGPAC</b>	<b>Sup. Dec. admisible</b>	<b>Sup. Campo</b>	<b>Sup. Determ.</b>	<b>Sup. Resuelta</b>
-1495472	23-092-046-00222-0004	ALGODÓN	R		6,00		6,00	6,00
-891654	23-092-046-00221-0004	ALGODÓN	R		3,00		3,00	3,00
170000007009938	23-092-046-00221-0004	CEBOLLA	R		3,02		3,02	3,02

(1) Con incidencias que retienen pago o deniegan el expediente.

(2) Se calcula sobre superficie declarada admisible.

(3) Aplicación del artículo 16 bis del RD 147/2023.

Puede verificar la integridad de una copia de este documento mediante la lectura del código QR adjunto o mediante el acceso a la dirección <https://ws050.juntadeandalucia.es/verificarFirma> indicando el código de VERIFICACIÓN

FIRMADO POR	RAQUEL MARIA ESPIN CRESPO	FECHA	26/06/2024
VERIFICACIÓN	Pk2jmMQ72K8YCCE9EQ8LU85ENJJ6M	PÁGINA	5777/8857





**APELLIDOS Y NOMBRE / RAZÓN SOCIAL**

CARRILLO CARRILLO JOSE

**NIF**

\*\*\*\*5720\*

**EXPEDIENTE**

1197250

**RESOLUCIÓN**

CONCESIÓN DE LA AYUDA

**DATOS DE MANTENIMIENTO UNIDADES**

**GRUPO DE PAGO**

ZONAS DE LIMITACIONES NATURALES

**Sup. Dec. Admisible**

50,70

**Sup. Resuelta**

50,70

**Sobredecl.**

0,00

**% Sobredecl.**

0,00

**RESUMEN DE PAGOS**

	<b>IMPORTE ( Euros )</b>			
	<b>RESUELTO</b>	<b>FEADER</b>	<b>MAPA</b>	<b>CAPADR</b>
Pago realizado	1.081,20	919,02	106,06	56,12
A pagar	106,80	90,78	10,48	5,54
<b>TOTAL</b>	<b>1.188,00</b>	<b>1.009,80</b>	<b>116,54</b>	<b>61,66</b>

**APLICACIÓN DE REDUCCIONES Y PENALIZACIONES (%)**

<b>Criterios de subvencionabilidad (1)</b>	<b>Presentación tardía</b>	<b>Omisión declaración</b>	<b>Condicionalidad</b>
0,00	0,00	0,00	0,00

**IMPORTE ( Euros )**

Calculado(2)	Reducción	Penalización	Reducción Penalización (3)	Penalización adicional	Resuelto	FEADER	MAPA	CAPADR
1.188,00 €	0,00 €	0,00 €	0,00 €	0,00 €	1.188,00 €	1.009,80 €	116,54 €	61,66 €
<b>Importe Unitario:</b>	<b>54,00 €</b>	<b>Nuevo Importe Unitario:</b>	<b>23,43 €</b>					

**RECINTOS PROPUESTOS**

<b>REF.</b>	<b>REFERENCIA SIGPAC</b>	<b>CULTIVO</b>	<b>S/R</b>	<b>USO SIGPAC</b>	<b>Sup. Dec. admisible</b>	<b>Sup. Campo</b>	<b>Sup. Determ.</b>	<b>Sup. Resuelta</b>
-1570340	23-100-018-00007-0002	HABAS	S		2,51		2,51	2,51
-1346516	23-100-027-00055-0003	CEBADA	S		13,93		13,93	13,93
-1346390	23-100-018-00007-0008	CEBADA	S		0,02		0,02	0,02
-1028044	23-100-018-00007-0002	CEBADA	S		6,94		6,94	6,94
-146544	23-100-026-00058-0003	OLIVAR	S		0,08		0,08	0,08
1700000006273409	23-085-015-00015-0001	OLIVAR	S		8,52		8,52	8,52
1700000006273415	23-100-026-00058-0001	OLIVAR	S		16,80		16,80	16,80
1700000007246187	23-058-024-00094-0001	OLIVAR	R		0,86		0,86	0,86
1700000007246188	23-058-024-00095-0001	OLIVAR	R		0,11		0,11	0,11
1700000007246189	23-058-019-00169-0001	OLIVAR	S		0,93		0,93	0,93

(1) Con incidencias que retienen pago o deniegan el expediente.

(2) Se calcula sobre superficie declarada admisible.

(3) Aplicación del artículo 16 bis del RD 147/2023.

Puede verificar la integridad de una copia de este documento mediante la lectura del código QR adjunto o mediante el acceso a la dirección <https://ws050.juntadeandalucia.es/verificarFirma> indicando el código de VERIFICACIÓN

<b>FIRMADO POR</b>	RAQUEL MARIA ESPIN CRESPO	<b>FECHA</b>	26/06/2024
<b>VERIFICACIÓN</b>	Pk2jmMQ72K8YCCE9EQ8LU85ENJJ6M	<b>PÁGINA</b>	5778/8857







**APELLIDOS Y NOMBRE / RAZÓN SOCIAL**

CARRILLO CARRILLO JUAN LUIS

**NIF**

\*\*\*0477\*

**EXPEDIENTE**

1197312

**RESOLUCIÓN**

CONCESIÓN DE LA AYUDA

**DATOS DE MANTENIMIENTO UNIDADES**

**GRUPO DE PAGO**

ZONAS DE LIMITACIONES NATURALES

**Sup. Dec. Admisible**

56,90

**Sup. Resuelta**

56,90

**Sobredecl.**

0,00

**% Sobredecl.**

0,00

**RESUMEN DE PAGOS**

	<b>IMPORTE ( Euros )</b>			
	<b>RESUELTO</b>	<b>FEADER</b>	<b>MAPA</b>	<b>CAPADR</b>
Pago realizado	1.081,20	919,02	106,06	56,12
A pagar	106,80	90,78	10,48	5,54
<b>TOTAL</b>	<b>1.188,00</b>	<b>1.009,80</b>	<b>116,54</b>	<b>61,66</b>

**APLICACIÓN DE REDUCCIONES Y PENALIZACIONES (%)**

<b>Criterios de subvencionabilidad (1)</b>	<b>Presentación tardía</b>	<b>Omisión declaración</b>	<b>Condicionalidad</b>
0,00	0,00	0,00	0,00

**IMPORTE ( Euros )**

Calculado(2)	Reducción	Penalización	Reducción Penalización (3)	Penalización adicional	Resuelto	FEADER	MAPA	CAPADR
1.188,00 €	0,00 €	0,00 €	0,00 €	0,00 €	1.188,00 €	1.009,80 €	116,54 €	61,66 €
Importe Unitario:	54,00 €	Nuevo Importe Unitario:	20,88 €					

**RECINTOS PROPUESTOS**

REF.	REFERENCIA SIGPAC	CULTIVO	S/R	USO SIGPAC	Sup. Dec. admisible	Sup. Campo	Sup. Determ.	Sup. Resuelta
-1570554	23-100-018-00008-0002	BARBECHO TRADICIONAL	S		0,48		0,48	0,48
-1570492	23-100-018-00004-0001	CEBADA	S		2,34		2,34	2,34
-1570490	23-100-018-00004-0001	HABAS	S		2,75		2,75	2,75
-1346823	23-100-018-00006-0002	BARBECHO TRADICIONAL	S		1,07		1,07	1,07
-1346778	23-085-015-00302-0002	OLIVAR	S		0,02		0,02	0,02
-757065	23-100-018-00008-0002	BARBECHO TRADICIONAL	S		10,20		10,20	10,20
-466466	23-100-027-00055-0003	CEBADA	S		10,67		10,67	10,67
1700000006272577	23-085-015-00014-0001	OLIVAR	S		8,75		8,75	8,75
1700000006272578	23-085-015-00015-0001	OLIVAR	S		4,74		4,74	4,74
1700000006272580	23-085-015-00013-0002	OLIVAR	S		0,07		0,07	0,07
1700000006272585	23-100-026-00057-0001	OLIVAR	S		15,81		15,81	15,81

**Datos considerados para el Cálculo de la Carga Ganadera del expediente**

Superficie determinada para Cálculo Carga Ganadera: 0,00 ha

Carga Ganadera del Expediente: 0,00 ugm/ha

**Incidencias de carga ganadera**

**INCIDENCIA DESCRIPCIÓN**

86132	Recinto superficie forrajera que no realiza la actividad de producción de pastoreo. Recinto:23-100-018-00008-00002 Cultivo:20000 BARBECHO TRADICIONAL-SIN VARIEDAD Secano Recinto:23-100-018-00006-00002 Cultivo:20000 BARBECHO TRADICIONAL-SIN VARIEDAD Secano Recinto:23-100-018-00008-00002 Cultivo:20000 BARBECHO TRADICIONAL-SIN VARIEDAD Secano
-------	--

(1) Con incidencias que retienen pago o deniegan el expediente.  
(2) Se calcula sobre superficie declarada admisible.  
(3) Aplicación del artículo 16 bis del RD 147/2023.

Puede verificar la integridad de una copia de este documento mediante la lectura del código QR adjunto o mediante el acceso a la dirección <a href="https://ws050.juntadeandalucia.es/verificarFirma">https://ws050.juntadeandalucia.es/verificarFirma</a> indicando el código de VERIFICACIÓN				
FIRMADO POR	RAQUEL MARIA ESPIN CRESPO	FECHA	26/06/2024	
VERIFICACIÓN	Pk2jmMQ72K8YCCE9EQ8LU85ENJJ6M	PÁGINA	5779/8857	

**APELLIDOS Y NOMBRE / RAZÓN SOCIAL**

CARRILLO LOPEZ MARIA JOSE

**NIF**

\*\*\*\*1440\*

**EXPEDIENTE**

1146805

**RESOLUCIÓN**

CONCESIÓN DE LA AYUDA

**DATOS DE MANTENIMIENTO UNIDADES****GRUPO DE PAGO**

ZONAS DE LIMITACIONES NATURALES

**Sup. Dec.  
Admisible**

5,08

**Sup.  
Resuelta**

5,08

**Sobredecl.**

0,00

**% Sobredecl.**

0,00

**RESUMEN DE PAGOS**

	<b>IMPORTE ( Euros )</b>			
	<b>RESUELTO</b>	<b>FEADER</b>	<b>MAPA</b>	<b>CAPADR</b>
Pago realizado	249,66	212,21	24,49	12,96
A pagar	24,66	20,96	2,42	1,28
<b>TOTAL</b>	<b>274,32</b>	<b>233,17</b>	<b>26,91</b>	<b>14,24</b>

**APLICACIÓN DE REDUCCIONES Y PENALIZACIONES (%)**

<b>Crterios de subvencionabilidad (1)</b>	<b>Presentación tardía</b>	<b>Omisión declaración</b>	<b>Condicionalidad</b>
0,00	0,00	0,00	0,00

**IMPORTE ( Euros )**

Calculado(2)	Reducción	Penalización	Reducción Penalización (3)	Penalización adicional	Resuelto	FEADER	MAPA	CAPADR
274,32 €	0,00 €	0,00 €	0,00 €	0,00 €	274,32 €	233,17 €	26,91 €	14,24 €
Importe Unitario:	54,00 €	Nuevo Importe Unitario:	54,00 €					

**RECINTOS PROPUESTOS**

<b>REF.</b>	<b>REFERENCIA SIGPAC</b>	<b>CULTIVO</b>	<b>S/R</b>	<b>USO SIGPAC</b>	<b>Sup. Dec. admisible</b>	<b>Sup. Campo</b>	<b>Sup. Determ.</b>	<b>Sup. Resuelta</b>
1700000005598688	23-069-014-00182-0004	OLIVAR	S		3,16		3,16	3,16
1700000005598689	23-069-014-00419-0001	OLIVAR	S		1,63		1,63	1,63
1700000005598690	23-069-014-00420-0002	OLIVAR	S		0,14		0,14	0,14
1700000005598691	23-069-014-00421-0001	OLIVAR	S		0,02		0,02	0,02
1700000005598692	23-069-014-00421-0001	OLIVAR	S		0,06		0,06	0,06
1700000005598693	23-069-014-00493-0002	OLIVAR	S		0,06		0,06	0,06
1700000005598694	23-069-014-00493-0003	OLIVAR	S		0,01		0,01	0,01

(1) Con incidencias que retienen pago o deniegan el expediente.

(2) Se calcula sobre superficie declarada admisible.

(3) Aplicación del artículo 16 bis del RD 147/2023.

Puede verificar la integridad de una copia de este documento mediante la lectura del código QR adjunto o mediante el acceso a la dirección <https://ws050.juntadeandalucia.es/verificarFirma> indicando el código de VERIFICACIÓN

FIRMADO POR	RAQUEL MARIA ESPIN CRESPO	FECHA	26/06/2024
VERIFICACIÓN	Pk2jmMQ72K8YCCE9EQ8LU85ENJJ6M	PÁGINA	5780/8857



**APELLIDOS Y NOMBRE / RAZÓN SOCIAL**

CARRILLO MESA JUAN MANUEL

**NIF**

\*\*\*9542\*

**EXPEDIENTE**

1187936

**RESOLUCIÓN**

CONCESIÓN DE LA AYUDA

**DATOS DE MANTENIMIENTO UNIDADES****GRUPO DE PAGO**

ZONAS DE LIMITACIONES NATURALES

**Sup. Dec.  
Admisible**

11,24

**Sup.  
Resuelta**

11,24

**Sobredecl.**

0,00

**% Sobredecl.**

0,00

**RESUMEN DE PAGOS**

	<b>IMPORTE ( Euros )</b>			
	<b>RESUELTO</b>	<b>FEADER</b>	<b>MAPA</b>	<b>CAPADR</b>
Pago realizado	552,39	469,54	54,19	28,67
A pagar	54,57	46,38	5,35	2,84
<b>TOTAL</b>	<b>606,96</b>	<b>515,92</b>	<b>59,54</b>	<b>31,51</b>

**APLICACIÓN DE REDUCCIONES Y PENALIZACIONES (%)**

<b>Criterios de subvencionabilidad (1)</b>	<b>Presentación tardía</b>	<b>Omisión declaración</b>	<b>Condicionabilidad</b>
0,00	0,00	0,00	0,00

**IMPORTE ( Euros )**

Calculado(2)	Reducción	Penalización	Reducción Penalización (3)	Penalización adicional	Resuelto	FEADER	MAPA	CAPADR
606,96 €	0,00 €	0,00 €	0,00 €	0,00 €	606,96 €	515,92 €	59,54 €	31,50 €
Importe Unitario:	54,00 €	Nuevo Importe Unitario:	54,00 €					

**RECINTOS PROPUESTOS**

<b>REF.</b>	<b>REFERENCIA SIGPAC</b>	<b>CULTIVO</b>	<b>S/R</b>	<b>USO SIGPAC</b>	<b>Sup. Dec. admisible</b>	<b>Sup. Campo</b>	<b>Sup. Determ.</b>	<b>Sup. Resuelta</b>
-1366811	23-059-009-00161-0002	OLIVAR	R		11,10		11,10	11,10
-1269981	23-059-009-00321-0001	OLIVAR	R		0,14		0,14	0,14

(1) Con incidencias que retienen pago o deniegan el expediente.

(2) Se calcula sobre superficie declarada admisible.

(3) Aplicación del artículo 16 bis del RD 147/2023.

Puede verificar la integridad de una copia de este documento mediante la lectura del código QR adjunto o mediante el acceso a la dirección <https://ws050.juntadeandalucia.es/verificarFirma> indicando el código de VERIFICACIÓN

FIRMADO POR	RAQUEL MARIA ESPIN CRESPO	FECHA	26/06/2024
VERIFICACIÓN	Pk2jmMQ72K8YCCE9EQ8LU85ENJJ6M	PÁGINA	5781/8857



**APELLIDOS Y NOMBRE / RAZÓN SOCIAL**

CARRILLO PELADO ALVARO

**NIF**

\*\*\*6464\*

**EXPEDIENTE**

1264349

**RESOLUCIÓN**

CONCESIÓN DE LA AYUDA

**DATOS DE MANTENIMIENTO UNIDADES****GRUPO DE PAGO**

ZONAS DE LIMITACIONES NATURALES

**Sup. Dec.  
Admisible**

2,03

**Sup.  
Resuelta**

2,03

**Sobredecl.**

0,00

**% Sobredecl.**

0,00

**RESUMEN DE PAGOS**

	<b>IMPORTE ( Euros )</b>			
	<b>RESUELTO</b>	<b>FEADER</b>	<b>MAPA</b>	<b>CAPADR</b>
Pago realizado	99,77	84,80	9,78	5,18
A pagar	9,85	8,37	0,97	0,51
<b>TOTAL</b>	<b>109,62</b>	<b>93,17</b>	<b>10,75</b>	<b>5,69</b>

**APLICACIÓN DE REDUCCIONES Y PENALIZACIONES (%)**

<b>Criterios de subvencionabilidad (1)</b>	<b>Presentación tardía</b>	<b>Omisión declaración</b>	<b>Condicionalidad</b>
0,00	0,00	0,00	0,00

**IMPORTE ( Euros )**

Calculado(2)	Reducción	Penalización	Reducción Penalización (3)	Penalización adicional	Resuelto	FEADER	MAPA	CAPADR
109,62 €	0,00 €	0,00 €	0,00 €	0,00 €	109,62 €	93,18 €	10,75 €	5,69 €
Importe Unitario:	54,00 €	Nuevo Importe Unitario:	54,00 €					

**RECINTOS PROPUESTOS**

<b>REF.</b>	<b>REFERENCIA SIGPAC</b>	<b>CULTIVO</b>	<b>S/R</b>	<b>USO SIGPAC</b>	<b>Sup. Dec. admisible</b>	<b>Sup. Campo</b>	<b>Sup. Determ.</b>	<b>Sup. Resuelta</b>
-1608839	23-055-009-00269-0005	OLIVAR	R		2,03		2,03	2,03

**INCIDENCIAS****INCIDENCIA DESCRIPCIÓN**

75022 No Autoriza a que, en caso de la devolución por la entidad financiera (retrocesión bancaria) del pago en la cuenta corriente consignada en la solicitud y que está debidamente registrada en el sistema contable GIRO de la Junta de Andalucía, se proceda al pago en cualquier otra cuenta corriente de la titularidad del solicitante vigente en dicho sistema contable.

(1) Con incidencias que retienen pago o deniegan el expediente.

(2) Se calcula sobre superficie declarada admisible.

(3) Aplicación del artículo 16 bis del RD 147/2023.

Puede verificar la integridad de una copia de este documento mediante la lectura del código QR adjunto o mediante el acceso a la dirección <https://ws050.juntadeandalucia.es/verificarFirma> indicando el código de VERIFICACIÓN

FIRMADO POR	RAQUEL MARIA ESPIN CRESPO	FECHA	26/06/2024
VERIFICACIÓN	Pk2jmMQ72K8YCCE9EQ8LU85ENJJ6M	PÁGINA	5782/8857



**APELLIDOS Y NOMBRE / RAZÓN SOCIAL**

CARRILLO SERRANO ANTONIO

**NIF**

\*\*\*\*7276\*

**EXPEDIENTE**

1117550

**RESOLUCIÓN**

CONCESIÓN DE LA AYUDA

**DATOS DE MANTENIMIENTO UNIDADES****GRUPO DE PAGO**

ZONAS DE LIMITACIONES NATURALES

**Sup. Dec.  
Admisible**

3,41

**Sup.  
Resuelta**

3,41

**Sobredecl.**

0,00

**% Sobredecl.**

0,00

**RESUMEN DE PAGOS**

	<b>IMPORTE ( Euros )</b>			
	<b>RESUELTO</b>	<b>FEADER</b>	<b>MAPA</b>	<b>CAPADR</b>
Pago realizado	167,59	142,45	16,44	8,70
A pagar	16,55	14,07	1,62	0,86
<b>TOTAL</b>	<b>184,14</b>	<b>156,52</b>	<b>18,06</b>	<b>9,56</b>

**APLICACIÓN DE REDUCCIONES Y PENALIZACIONES (%)**

<b>Criterios de subvencionabilidad (1)</b>	<b>Presentación tardía</b>	<b>Omisión declaración</b>	<b>Condicionalidad</b>
0,00	0,00	0,00	0,00

**IMPORTE ( Euros )**

Calculado(2)	Reducción	Penalización	Reducción Penalización (3)	Penalización adicional	Resuelto	FEADER	MAPA	CAPADR
184,14 €	0,00 €	0,00 €	0,00 €	0,00 €	184,14 €	156,52 €	18,06 €	9,56 €
Importe Unitario:	54,00 €	Nuevo Importe Unitario:	54,00 €					

**RECINTOS PROPUESTOS**

<b>REF.</b>	<b>REFERENCIA SIGPAC</b>	<b>CULTIVO</b>	<b>S/R</b>	<b>USO SIGPAC</b>	<b>Sup. Dec. admisible</b>	<b>Sup. Campo</b>	<b>Sup. Determ.</b>	<b>Sup. Resuelta</b>
-510905	18-204-041-00100-0001	OLIVAR	S		3,25		3,25	3,25
-510904	18-204-041-00099-0001	OLIVAR	S		0,16		0,16	0,16

(1) Con incidencias que retienen pago o deniegan el expediente.

(2) Se calcula sobre superficie declarada admisible.

(3) Aplicación del artículo 16 bis del RD 147/2023.

Puede verificar la integridad de una copia de este documento mediante la lectura del código QR adjunto o mediante el acceso a la dirección <https://ws050.juntadeandalucia.es/verificarFirma> indicando el código de VERIFICACIÓN

FIRMADO POR	RAQUEL MARIA ESPIN CRESPO	FECHA	26/06/2024
VERIFICACIÓN	Pk2jmMQ72K8YCCE9EQ8LU85ENJJ6M	PÁGINA	5783/8857



**APELLIDOS Y NOMBRE / RAZÓN SOCIAL**

CARRILLO VICO MIGUEL ANGEL

**NIF**

\*\*\*\*2922\*

**EXPEDIENTE**

1023657

**RESOLUCIÓN**

CONCESIÓN DE LA AYUDA

**DATOS DE MANTENIMIENTO UNIDADES****GRUPO DE PAGO**

ZONAS DE LIMITACIONES NATURALES

**Sup. Dec.  
Admisible**

47,51

**Sup.  
Resuelta**

47,51

**Sobredecl.**

0,00

**% Sobredecl.**

0,00

**RESUMEN DE PAGOS**

	<b>IMPORTE ( Euros )</b>			
	<b>RESUELTO</b>	<b>FEADER</b>	<b>MAPA</b>	<b>CAPADR</b>
Pago realizado	1.081,20	919,02	106,06	56,12
A pagar	106,30	90,36	10,43	5,51
<b>TOTAL</b>	<b>1.187,50</b>	<b>1.009,38</b>	<b>116,49</b>	<b>61,63</b>

**APLICACIÓN DE REDUCCIONES Y PENALIZACIONES (%)**

<b>Crterios de subvencionabilidad (1)</b>	<b>Presentación tardía</b>	<b>Omisión declaración</b>	<b>Condicionalidad</b>
0,00	0,00	0,00	0,00

**IMPORTE ( Euros )**

Calculado(2)	Reducción	Penalización	Reducción Penalización (3)	Penalización adicional	Resuelto	FEADER	MAPA	CAPADR
1.187,50 €	0,00 €	0,00 €	0,00 €	0,00 €	1.187,50 €	1.009,38 €	116,49 €	61,63 €
Importe Unitario:	54,00 €	Nuevo Importe Unitario:	24,99 €					

**RECINTOS PROPUESTOS**

<b>REF.</b>	<b>REFERENCIA SIGPAC</b>	<b>CULTIVO</b>	<b>USO S/R SIGPAC</b>	<b>Sup. Dec. admisible</b>	<b>Sup. Campo</b>	<b>Sup. Determ.</b>	<b>Sup. Resuelta</b>
-1250338	23-055-010-00180-0001	OLIVAR	S	0,76		0,76	0,76
-3487	23-010-010-00340-0004	OLIVAR	S	0,74		0,74	0,74
-3486	23-010-010-00338-0008	OLIVAR	S	5,04		5,04	5,04
5479432	23-092-087-00122-0001	OLIVAR	R	7,28		7,28	7,28
5479433	23-092-087-00062-0001	OLIVAR	R	0,04		0,04	0,04
5536995	23-055-010-00180-0001	OLIVAR	S	3,21		3,21	3,21
6958188	23-055-002-00003-0003	OLIVAR	S	1,13		1,13	1,13
6958189	23-055-002-00002-0017	OLIVAR	S	1,14		1,14	1,14
6958190	23-010-010-00032-0030	OLIVAR	S	0,56		0,56	0,56
6958191	23-055-002-00002-0009	OLIVAR	S	1,30		1,30	1,28
6958192	23-010-010-00032-0014	OLIVAR	S	2,68		2,68	2,68
1700000007171092	23-010-010-00340-0003	OLIVAR	S	1,22		1,22	1,22
1700000007171094	23-010-010-00338-0001	OLIVAR	S	8,32		8,32	8,32
1700000007171096	23-010-010-00339-0015	OLIVAR	S	4,41		4,41	4,41
1700000007171097	23-010-010-00339-0017	OLIVAR	S	1,60		1,60	1,60
1700000007171098	23-010-010-00341-0003	OLIVAR	S	8,10		8,10	8,10

**INCIDENCIAS****INCIDENCIA DESCRIPCIÓN**

4272 Verifica que las líneas de declaración de las Solicitudes Únicas no tienen solapes con la capa de Retroactividad Gráfica (ambas de la misma campaña) a nivel de expediente/línea de declaración gráfica de la solicitud.  
Recinto:23-055-002-00002-00009 Cultivo: - Agregado de la referencia del recinto.:0 Zona de la referencia del recinto.:0 Superficie solapada.:0,02 Id. Incid.:95142623

(1) Con incidencias que retienen pago o deniegan el expediente.

(2) Se calcula sobre superficie declarada admisible.

(3) Aplicación del artículo 16 bis del RD 147/2023.

Puede verificar la integridad de una copia de este documento mediante la lectura del código QR adjunto o mediante el acceso a la dirección <https://ws050.juntadeandalucia.es/verificarFirma> indicando el código de VERIFICACIÓN

FIRMADO POR	RAQUEL MARIA ESPIN CRESPO	FECHA	26/06/2024
VERIFICACIÓN	Pk2jmMQ72K8YCCE9EQ8LU85ENJJ6M	PÁGINA	5784/8857



**APELLIDOS Y NOMBRE / RAZÓN SOCIAL**

CARTAS MORENO MARIA ANTONIA

**NIF**

\*\*\*6762\*

**EXPEDIENTE**

1149936

**RESOLUCIÓN**

CONCESIÓN DE LA AYUDA

**DATOS DE MANTENIMIENTO UNIDADES****GRUPO DE PAGO**

ZONAS DE LIMITACIONES NATURALES

**Sup. Dec.  
Admisible**

15,16

**Sup.  
Resuelta**

15,16

**Sobredecl.**

0,00

**% Sobredecl.**

0,00

**RESUMEN DE PAGOS**

	<b>IMPORTE ( Euros )</b>			
	<b>RESUELTO</b>	<b>FEADER</b>	<b>MAPA</b>	<b>CAPADR</b>
Pago realizado	743,47	631,95	72,94	38,59
A pagar	73,44	62,42	7,20	3,82
<b>TOTAL</b>	<b>816,91</b>	<b>694,37</b>	<b>80,14</b>	<b>42,41</b>

**APLICACIÓN DE REDUCCIONES Y PENALIZACIONES (%)**

<b>Criterios de subvencionabilidad (1)</b>	<b>Presentación tardía</b>	<b>Omisión declaración</b>	<b>Condicionidad</b>
0,00	0,00	0,00	0,00

**IMPORTE ( Euros )**

Calculado(2)	Reducción	Penalización	Reducción Penalización (3)	Penalización adicional	Resuelto	FEADER	MAPA	CAPADR
816,91 €	0,00 €	0,00 €	0,00 €	0,00 €	816,91 €	694,37 €	80,14 €	42,40 €
Importe Unitario:	54,00 €	Nuevo Importe Unitario:	53,89 €					

(1) Con incidencias que retienen pago o deniegan el expediente.

(2) Se calcula sobre superficie declarada admisible.

(3) Aplicación del artículo 16 bis del RD 147/2023.

Puede verificar la integridad de una copia de este documento mediante la lectura del código QR adjunto o mediante el acceso a la dirección <https://ws050.juntadeandalucia.es/verificarFirma> indicando el código de VERIFICACIÓN

FIRMADO POR	RAQUEL MARIA ESPIN CRESPO	FECHA	26/06/2024
VERIFICACIÓN	Pk2jmMQ72K8YCCE9EQ8LU85ENJJ6M	PÁGINA	5785/8857





**RECINTOS PROPUESTOS**

REF.	REFERENCIA SIGPAC	CULTIVO	S/R	USO SIGPAC	Sup._Dec. admisible	Sup. Campo	Sup. Determ.	Sup. Resuelta
-1199623	23-074-009-00395-0001	OLIVAR	R		0,05		0,05	0,05
-1113053	23-092-057-00074-0001	OLIVAR	S		0,69		0,69	0,69
-889563	23-074-004-00282-0002	OLIVAR	S		0,05		0,05	0,05
1700000004745454	23-074-004-00044-0001	OLIVAR	S		0,01		0,01	0,01
1700000004745456	23-092-058-00172-0002	OLIVAR	R		0,57		0,57	0,57
1700000004745457	23-092-057-00074-0002	OLIVAR	R		0,40		0,40	0,40
1700000004745458	23-092-057-00075-0001	OLIVAR	R		1,11		1,11	1,11
1700000004745459	23-092-057-00076-0001	OLIVAR	S		0,06		0,06	0,06
1700000004745460	23-074-004-00386-0001	OLIVAR	R		0,38		0,38	0,38
1700000004745461	23-074-007-00087-0002	OLIVAR	S		0,52		0,52	0,52
1700000004745462	23-074-008-00451-0001	OLIVAR	R		0,62		0,62	0,62
1700000004745463	23-074-006-00925-0001	OLIVAR	S		0,68		0,68	0,68
1700000004745464	23-074-006-00929-0003	OLIVAR	S		0,01		0,01	0,01
1700000004745465	23-074-006-00930-0001	OLIVAR	S		0,01		0,01	0,01
1700000004745466	23-074-006-00930-0001	OLIVAR	S		0,01		0,01	0,01
1700000004745467	23-074-005-00081-0001	OLIVAR	R		1,01		1,01	1,01
1700000004745468	23-074-005-00082-0002	OLIVAR	S		0,01		0,01	0,01
1700000004745469	23-092-058-00152-0002	OLIVAR	R		0,26		0,26	0,26
1700000004745470	23-074-004-00282-0001	OLIVAR	R		0,84		0,84	0,84
1700000004745472	23-074-008-00543-0002	OLIVAR	R		0,26		0,26	0,26
1700000004745473	23-074-008-00546-0002	OLIVAR	R		0,01		0,01	0,01
1700000004745474	23-074-009-00173-0004	OLIVAR	R		0,45		0,45	0,45
1700000004745475	23-092-057-00110-0002	OLIVAR	R		0,55		0,55	0,55
1700000004745476	23-074-009-00168-0004	OLIVAR	R		0,01		0,01	0,01
1700000004745477	23-092-058-00025-0001	OLIVAR	R		1,27		1,27	1,27
1700000004745478	23-092-058-00150-0002	OLIVAR	R		0,10		0,10	0,10
1700000004745479	23-092-058-00151-0001	OLIVAR	R		0,22		0,22	0,22
1700000004745480	23-074-007-00087-0001	OLIVAR	S		0,56		0,56	0,56
1700000004745481	23-092-058-00072-0001	OLIVAR	R		1,00		1,00	1,00
1700000004745482	23-074-009-00171-0004	OLIVAR	R		0,19		0,19	0,19
1700000005151623	23-074-007-00277-0001	OLIVAR	S		0,94		0,94	0,94
1700000005151624	23-092-058-00081-0002	OLIVAR	R		0,91		0,91	0,91
1700000005151625	23-074-009-00123-0001	OLIVAR	R		0,14		0,14	0,14
1700000005151626	23-074-009-00025-0003	OLIVAR	R		1,26		1,26	1,26

(1) Con incidencias que retienen pago o deniegan el expediente.  
 (2) Se calcula sobre superficie declarada admisible.  
 (3) Aplicación del artículo 16 bis del RD 147/2023.

Puede verificar la integridad de una copia de este documento mediante la lectura del código QR adjunto o mediante el acceso a la dirección <a href="https://ws050.juntadeandalucia.es/verificarFirma">https://ws050.juntadeandalucia.es/verificarFirma</a> indicando el código de VERIFICACIÓN					
FIRMADO POR	RAQUEL MARIA ESPIN CRESPO		FECHA		26/06/2024
VERIFICACIÓN	Pk2jmMQ72K8YCCE9EQ8LU85ENJJ6M		PÁGINA		5786/8857





**APELLIDOS Y NOMBRE / RAZÓN SOCIAL**

CASADO CASADO ANA

**NIF**

\*\*\*\*8930\*

**EXPEDIENTE**

1067462

**RESOLUCIÓN**

CONCESIÓN DE LA AYUDA

**DATOS DE MANTENIMIENTO UNIDADES**

**GRUPO DE PAGO**

ZONAS DE LIMITACIONES NATURALES

**Sup. Dec. Admisible**

12,83

**Sup. Resuelta**

12,83

**Sobredecl.**

0,00

**% Sobredecl.**

0,00

**RESUMEN DE PAGOS**

	<b>IMPORTE ( Euros )</b>			
	<b>RESUELTO</b>	<b>FEADER</b>	<b>MAPA</b>	<b>CAPADR</b>
Pago realizado	630,54	535,96	61,86	32,72
A pagar	62,28	52,94	6,11	3,23
<b>TOTAL</b>	<b>692,82</b>	<b>588,90</b>	<b>67,97</b>	<b>35,95</b>

**APLICACIÓN DE REDUCCIONES Y PENALIZACIONES (%)**

<b>Criterios de subvencionabilidad (1)</b>	<b>Presentación tardía</b>	<b>Omisión declaración</b>	<b>Condicionabilidad</b>
0,00	0,00	0,00	0,00

**IMPORTE ( Euros )**

Calculado(2)	Reducción	Penalización	Reducción Penalización (3)	Penalización adicional	Resuelto	FEADER	MAPA	CAPADR
692,82 €	0,00 €	0,00 €	0,00 €	0,00 €	692,82 €	588,90 €	67,97 €	35,95 €
Importe Unitario:	54,00 €	Nuevo Importe Unitario:	54,00 €					

(1) Con incidencias que retienen pago o deniegan el expediente.

(2) Se calcula sobre superficie declarada admisible.

(3) Aplicación del artículo 16 bis del RD 147/2023.

Puede verificar la integridad de una copia de este documento mediante la lectura del código QR adjunto o mediante el acceso a la dirección <https://ws050.juntadeandalucia.es/verificarFirma> indicando el código de VERIFICACIÓN

FIRMADO POR	RAQUEL MARIA ESPIN CRESPO	FECHA	26/06/2024
VERIFICACIÓN	Pk2jmMQ72K8YCCE9EQ8LU85ENJJJ6M	PÁGINA	5787/8857





**RECINTOS PROPUESTOS**

REF.	REFERENCIA SIGPAC	CULTIVO	S/R	USO SIGPAC	Sup. Dec. admisible	Sup. Campo	Sup. Determ.	Sup. Resuelta
-1290247	23-069-018-01029-0001	OLIVAR	S		0,70		0,70	0,70
-1290246	23-069-018-00997-0001	OLIVAR	S		0,02		0,02	0,02
-1290245	23-069-018-00211-0001	OLIVAR	S		0,01		0,01	0,01
-1290244	23-069-018-00206-0001	OLIVAR	S		0,01		0,01	0,01
-1290243	23-069-018-00204-0001	OLIVAR	S		0,02		0,02	0,02
-1290242	23-069-018-00204-0001	OLIVAR	S		0,01		0,01	0,01
-1076048	23-069-032-00042-0002	OLIVAR	S		0,21		0,21	0,21
-1073204	23-069-002-00141-0002	OLIVAR	S		0,21		0,21	0,21
-480018	23-069-001-00533-0004	OLIVAR	S		0,03		0,03	0,03
4596865	23-069-001-00209-0001	OLIVAR	S		2,48		2,48	2,48
5271705	23-069-002-00141-0001	OLIVAR	S		0,37		0,37	0,37
5271733	23-069-032-00325-0001	OLIVAR	S		0,99		0,99	0,99
1700000002656725	23-069-018-00205-0001	OLIVAR	S		0,71		0,71	0,71
1700000002656726	23-069-026-00561-0001	OLIVAR	S		1,49		1,49	1,49
1700000003547436	23-069-001-00196-0001	OLIVAR	S		0,16		0,16	0,16
1700000003547437	23-069-001-00504-0005	OLIVAR	S		0,03		0,03	0,03
1700000004567730	23-069-001-00194-0001	OLIVAR	S		0,60		0,60	0,60
1700000004567731	23-069-001-00195-0001	OLIVAR	S		0,75		0,75	0,75
1700000004567733	23-069-001-00484-0005	OLIVAR	S		0,02		0,02	0,02
1700000005213400	23-069-032-00039-0001	OLIVAR	S		0,02		0,02	0,02
1700000005213401	23-069-032-00040-0001	OLIVAR	S		0,45		0,45	0,45
1700000005213402	23-069-032-00042-0001	OLIVAR	S		0,68		0,68	0,68
1700000005213404	23-069-032-00041-0001	OLIVAR	S		0,41		0,41	0,41
1700000005260860	23-069-001-00206-0002	OLIVAR	S		0,02		0,02	0,02
1700000005260861	23-069-001-00208-0002	OLIVAR	S		0,94		0,94	0,94
1700000005260863	23-069-001-00207-0002	OLIVAR	S		1,41		1,41	1,41
1700000005260864	23-069-001-00491-0002	OLIVAR	S		0,08		0,08	0,08

(1) Con incidencias que retienen pago o deniegan el expediente.  
 (2) Se calcula sobre superficie declarada admisible.  
 (3) Aplicación del artículo 16 bis del RD 147/2023.

Puede verificar la integridad de una copia de este documento mediante la lectura del código QR adjunto o mediante el acceso a la dirección <a href="https://ws050.juntadeandalucia.es/verificarFirma">https://ws050.juntadeandalucia.es/verificarFirma</a> indicando el código de VERIFICACIÓN				
FIRMADO POR	RAQUEL MARIA ESPIN CRESPO	FECHA	26/06/2024	
VERIFICACIÓN	Pk2jmMQ72K8YCCCE9EQ8LU85ENJJ6M	PÁGINA	5788/8857	

**APELLIDOS Y NOMBRE / RAZÓN SOCIAL**

CASADO DE LA ROSA ESTRELLA

**NIF**

\*\*\*9218\*

**EXPEDIENTE**

1061651

**RESOLUCIÓN**

CONCESIÓN DE LA AYUDA

**DATOS DE MANTENIMIENTO UNIDADES****GRUPO DE PAGO**

ZONAS DE LIMITACIONES NATURALES

**Sup. Dec.  
Admisible**

2,07

**Sup.  
Resuelta**

2,07

**Sobredecl.**

0,00

**% Sobredecl.**

0,00

**RESUMEN DE PAGOS**

	<b>IMPORTE ( Euros )</b>			
	<b>RESUELTO</b>	<b>FEADER</b>	<b>MAPA</b>	<b>CAPADR</b>
Pago realizado	101,73	86,47	9,98	5,28
A pagar	10,05	8,54	0,99	0,52
<b>TOTAL</b>	<b>111,78</b>	<b>95,01</b>	<b>10,97</b>	<b>5,80</b>

**APLICACIÓN DE REDUCCIONES Y PENALIZACIONES (%)**

<b>Criterios de subvencionabilidad (1)</b>	<b>Presentación tardía</b>	<b>Omisión declaración</b>	<b>Condicionabilidad</b>
0,00	0,00	0,00	0,00

**IMPORTE ( Euros )**

Calculado(2)	Reducción	Penalización	Reducción Penalización (3)	Penalización adicional	Resuelto	FEADER	MAPA	CAPADR
111,78 €	0,00 €	0,00 €	0,00 €	0,00 €	111,78 €	95,01 €	10,97 €	5,80 €
Importe Unitario:	54,00 €	Nuevo Importe Unitario:	54,00 €					

**RECINTOS PROPUESTOS**

<b>REF.</b>	<b>REFERENCIA SIGPAC</b>	<b>CULTIVO</b>	<b>S/R</b>	<b>USO SIGPAC</b>	<b>Sup. Dec. admisible</b>	<b>Sup. Campo</b>	<b>Sup. Determ.</b>	<b>Sup. Resuelta</b>
-1227489	23-069-025-00233-0002	OLIVAR	S		0,01		0,01	0,01
1700000004756553	23-069-004-00244-0001	OLIVAR	S		0,60		0,60	0,60
1700000004756554	23-069-004-00278-0001	OLIVAR	S		0,02		0,02	0,02
1700000004756555	23-069-028-00192-0001	OLIVAR	S		0,02		0,02	0,02
1700000004756556	23-069-028-00193-0001	OLIVAR	S		0,71		0,71	0,71
1700000004756557	23-069-025-00231-0001	OLIVAR	S		0,05		0,05	0,05
1700000004756558	23-069-025-00232-0001	OLIVAR	S		0,66		0,66	0,66

(1) Con incidencias que retienen pago o deniegan el expediente.

(2) Se calcula sobre superficie declarada admisible.

(3) Aplicación del artículo 16 bis del RD 147/2023.

Puede verificar la integridad de una copia de este documento mediante la lectura del código QR adjunto o mediante el acceso a la dirección <https://ws050.juntadeandalucia.es/verificarFirma> indicando el código de VERIFICACIÓN

FIRMADO POR	RAQUEL MARIA ESPIN CRESPO	FECHA	26/06/2024
VERIFICACIÓN	Pk2jmMQ72K8YCCE9EQ8LU85ENJJ6M	PÁGINA	5789/8857





**APELLIDOS Y NOMBRE / RAZÓN SOCIAL**

CASADO DE LA TORRE JOSE ANTONIO

**NIF**  
\*\*\*\*3089\*

**EXPEDIENTE**  
1210274

**RESOLUCIÓN**  
CONCESIÓN DE LA AYUDA

**DATOS DE MANTENIMIENTO UNIDADES**

**GRUPO DE PAGO**

ZONAS DE LIMITACIONES NATURALES

Sup. Dec. Admisible	Sup. Resuelta	Sobredecl.	% Sobredecl.
9,47	9,47	0,00	0,00

**RESUMEN DE PAGOS**

	IMPORTE ( Euros )			
	RESUELTO	FEADER	MAPA	CAPADR
Pago realizado	465,41	395,59	45,66	24,15
A pagar	45,97	39,07	4,51	2,39
<b>TOTAL</b>	<b>511,38</b>	<b>434,66</b>	<b>50,17</b>	<b>26,54</b>

**APLICACIÓN DE REDUCCIONES Y PENALIZACIONES (%)**

Criterios de subvencionabilidad (1)	Presentación tardía	Omisión declaración	Condicionabilidad
0,00	0,00	0,00	0,00

**IMPORTE ( Euros )**

Calculado(2)	Reducción	Penalización	Reducción Penalización (3)	Penalización adicional	Resuelto	FEADER	MAPA	CAPADR
511,38 €	0,00 €	0,00 €	0,00 €	0,00 €	511,38 €	434,67 €	50,17 €	26,54 €
Importe Unitario:	54,00 €	Nuevo Importe Unitario:	54,00 €					

**RECINTOS PROPUESTOS**

REF.	REFERENCIA SIGPAC	CULTIVO	USO S/R SIGPAC	Sup. Dec. admisible	Sup. Campo	Sup. Determ.	Sup. Resuelta
-1488541	23-069-018-00175-0001	OLIVAR	S	0,06		0,06	0,06
-1245867	23-069-022-00113-0001	OLIVAR	S	0,01		0,01	0,01
-1245866	23-069-022-00117-0001	OLIVAR	S	0,02		0,02	0,02
-1245864	23-069-022-00116-0001	OLIVAR	S	0,08		0,08	0,08
1700000004958260	23-069-022-00115-0001	OLIVAR	S	1,05		1,05	1,05
1700000005811218	23-069-001-00507-0001	OLIVAR	S	5,66		5,66	5,66
1700000005811219	23-069-017-00053-0001	OLIVAR	S	0,75		0,75	0,75
1700000005811221	23-069-018-00175-0001	OLIVAR	S	1,84		1,84	1,84

(1) Con incidencias que retienen pago o deniegan el expediente.  
(2) Se calcula sobre superficie declarada admisible.  
(3) Aplicación del artículo 16 bis del RD 147/2023.

Puede verificar la integridad de una copia de este documento mediante la lectura del código QR adjunto o mediante el acceso a la dirección <a href="https://ws050.juntadeandalucia.es/verificarFirma">https://ws050.juntadeandalucia.es/verificarFirma</a> indicando el código de VERIFICACIÓN				
FIRMADO POR	RAQUEL MARIA ESPIN CRESPO	FECHA	26/06/2024	
VERIFICACIÓN	Pk2jmMQ72K8YCCE9EQ8LU85ENJJ6M	PÁGINA	5790/8857	



**APELLIDOS Y NOMBRE / RAZÓN SOCIAL**

CASADO GALLO CONCEPCION

**NIF**

\*\*\*\*3780\*

**EXPEDIENTE**

1183639

**RESOLUCIÓN**

CONCESIÓN DE LA AYUDA

**DATOS DE MANTENIMIENTO UNIDADES**

**GRUPO DE PAGO**

ZONAS DE LIMITACIONES NATURALES

**Sup. Dec. Admisible**

10,85

**Sup. Resuelta**

10,85

**Sobredecl.**

0,00

**% Sobredecl.**

0,00

**RESUMEN DE PAGOS**

	<b>IMPORTE ( Euros )</b>			
	<b>RESUELTO</b>	<b>FEADER</b>	<b>MAPA</b>	<b>CAPADR</b>
Pago realizado	533,23	453,25	52,31	27,67
A pagar	52,67	44,77	5,17	2,73
<b>TOTAL</b>	<b>585,90</b>	<b>498,02</b>	<b>57,48</b>	<b>30,40</b>

**APLICACIÓN DE REDUCCIONES Y PENALIZACIONES (%)**

<b>Criterios de subvencionabilidad (1)</b>	<b>Presentación tardía</b>	<b>Omisión declaración</b>	<b>Condicionalidad</b>
0,00	0,00	0,00	0,00

**IMPORTE ( Euros )**

Calculado(2)	Reducción	Penalización	Reducción Penalización (3)	Penalización adicional	Resuelto	FEADER	MAPA	CAPADR
585,90 €	0,00 €	0,00 €	0,00 €	0,00 €	585,90 €	498,02 €	57,48 €	30,40 €
Importe Unitario:	54,00 €	Nuevo Importe Unitario:	54,00 €					

**RECINTOS PROPUESTOS**

REF.	REFERENCIA SIGPAC	CULTIVO	S/R	USO	Sup. Dec.	Sup.	Sup.	Sup.
				SIGPAC	admisible	Campo	Determ.	Resuelta
1700000005256556	23-069-009-00094-0001	OLIVAR	S		0,72		0,72	0,72
1700000005256557	23-069-018-00404-0001	OLIVAR	S		0,50		0,50	0,50
1700000005256558	23-069-018-00970-0001	OLIVAR	S		0,50		0,50	0,50
1700000005256560	23-069-018-00980-0002	OLIVAR	S		2,54		2,54	2,54
1700000005256561	23-069-009-00522-0001	OLIVAR	S		1,24		1,24	1,24
1700000005256562	23-069-009-00524-0001	OLIVAR	S		0,01		0,01	0,01
1700000005256563	23-069-009-00675-0001	OLIVAR	S		0,01		0,01	0,01
1700000005256564	23-069-009-09013-0002	OLIVAR	S		0,02		0,02	0,02
1700000005256565	23-069-009-00505-0001	OLIVAR	S		0,06		0,06	0,06
1700000005256566	23-069-009-00502-0001	OLIVAR	S		0,52		0,52	0,52
1700000005256567	23-069-017-00030-0001	OLIVAR	S		3,99		3,99	3,99
1700000005256568	23-069-009-00095-0002	OLIVAR	S		0,02		0,02	0,02
1700000005256569	23-069-009-00096-0001	OLIVAR	S		0,72		0,72	0,72

(1) Con incidencias que retienen pago o deniegan el expediente.  
 (2) Se calcula sobre superficie declarada admisible.  
 (3) Aplicación del artículo 16 bis del RD 147/2023.

Puede verificar la integridad de una copia de este documento mediante la lectura del código QR adjunto o mediante el acceso a la dirección <a href="https://ws050.juntadeandalucia.es/verificarFirma">https://ws050.juntadeandalucia.es/verificarFirma</a> indicando el código de VERIFICACIÓN					
FIRMADO POR	RAQUEL MARIA ESPIN CRESPO		FECHA		26/06/2024
VERIFICACIÓN	Pk2jmMQ72K8YCCE9EQ8LU85ENJJ6M		PÁGINA		5791/8857



**APELLIDOS Y NOMBRE / RAZÓN SOCIAL**

CASADO GALLO MIGUEL ANGEL

**NIF**

\*\*\*\*2635\*

**EXPEDIENTE**

1112986

**RESOLUCIÓN**

CONCESIÓN DE LA AYUDA

**DATOS DE MANTENIMIENTO UNIDADES**

**GRUPO DE PAGO**

ZONAS DE LIMITACIONES NATURALES

**Sup. Dec.  
Admisible**

24,75

**Sup.  
Resuelta**

24,75

**Sobredecl.**

0,00

**% Sobredecl.**

0,00

**RESUMEN DE PAGOS**

	<b><u>IMPORTE ( Euros )</u></b>			
	<b><u>RESUELTO</u></b>	<b><u>FEADER</u></b>	<b><u>MAPA</u></b>	<b><u>CAPADR</u></b>
Pago realizado	1.073,83	912,76	105,34	55,73
A pagar	106,07	90,16	10,41	5,50
<b>TOTAL</b>	<b>1.179,90</b>	<b>1.002,92</b>	<b>115,75</b>	<b>61,23</b>

**APLICACIÓN DE REDUCCIONES Y PENALIZACIONES (%)**

<b><u>Criterios de subvencionabilidad (1)</u></b>	<b><u>Presentación tardía</u></b>	<b><u>Omisión declaración</u></b>	<b><u>Condicionabilidad</u></b>
0,00	0,00	0,00	0,00

**IMPORTE ( Euros )**

Calculado(2)	Reducción	Penalización	Reducción Penalización (3)	Penalización adicional	Resuelto	FEADER	MAPA	CAPADR
1.179,90 €	0,00 €	0,00 €	0,00 €	0,00 €	1.179,90 €	1.002,92 €	115,75 €	61,23 €
Importe Unitario:	54,00 €	Nuevo Importe Unitario:	47,67 €					

(1) Con incidencias que retienen pago o deniegan el expediente.

(2) Se calcula sobre superficie declarada admisible.

(3) Aplicación del artículo 16 bis del RD 147/2023.

Puede verificar la integridad de una copia de este documento mediante la lectura del código QR adjunto o mediante el acceso a la dirección <https://ws050.juntadeandalucia.es/verificarFirma> indicando el código de VERIFICACIÓN

FIRMADO POR	RAQUEL MARIA ESPIN CRESPO	FECHA	26/06/2024
VERIFICACIÓN	Pk2jmMQ72K8YCCE9EQ8LU85ENJJ6M	PÁGINA	5792/8857





**RECINTOS PROPUESTOS**

REF.	REFERENCIA SIGPAC	CULTIVO	S/R	USO SIGPAC	Sup. Dec. admisible	Sup. Campo	Sup. Determ.	Sup. Resuelta
-1486021	23-069-009-00268-0004	OLIVAR	S		0,15		0,15	0,15
-1030797	23-069-009-00296-0003	OLIVAR	S		0,97		0,97	0,97
-436470	23-006-001-00918-0004	OLIVAR	S		1,34		1,34	1,34
-436469	23-006-001-00918-0001	OLIVAR	S		1,80		1,80	1,80
-18434	23-006-009-00160-0001	OLIVAR	S		0,69		0,69	0,69
4126291	23-006-011-00301-0001	OLIVAR	S		1,65		1,65	1,65
4206991	23-069-008-00156-0001	OLIVAR	S		0,42		0,42	0,42
4206992	23-069-008-00163-0002	OLIVAR	S		0,71		0,71	0,71
1700000005942357	23-006-001-00770-0001	OLIVAR	S		0,19		0,19	0,19
1700000005942358	23-006-001-00771-0001	OLIVAR	S		0,18		0,18	0,18
1700000005942360	23-087-043-00029-0001	OLIVAR	S		1,58		1,58	1,58
1700000005942361	23-006-009-00164-0001	OLIVAR	S		1,67		1,67	1,67
1700000005942362	23-069-007-00081-0001	OLIVAR	S		1,54		1,54	1,54
1700000005942363	23-006-009-00161-0001	OLIVAR	S		0,48		0,48	0,48
1700000005942364	23-006-009-00162-0001	OLIVAR	S		0,10		0,10	0,10
1700000005942365	23-069-009-00261-0001	OLIVAR	S		0,78		0,78	0,78
1700000005942366	23-069-009-00266-0002	OLIVAR	S		0,72		0,72	0,72
1700000005942368	23-069-008-00157-0004	OLIVAR	S		0,15		0,15	0,15
1700000005942369	23-069-008-00159-0001	OLIVAR	S		0,02		0,02	0,02
1700000005942370	23-069-009-00267-0003	OLIVAR	S		0,15		0,15	0,15
1700000005942371	23-069-009-00297-0002	OLIVAR	S		0,81		0,81	0,81
1700000005942372	23-069-009-00298-0001	OLIVAR	S		0,01		0,01	0,01
1700000005942373	23-069-009-00261-0002	OLIVAR	S		0,25		0,25	0,25
1700000005942374	23-069-010-00414-0002	OLIVAR	S		0,33		0,33	0,33
1700000005942375	23-069-010-00415-0002	OLIVAR	S		0,52		0,52	0,52
1700000005942376	23-069-010-00258-0003	OLIVAR	S		0,36		0,36	0,36
1700000005942377	23-069-009-00380-0002	OLIVAR	S		1,08		1,08	1,08
1700000005942378	23-069-010-00375-0001	OLIVAR	S		0,75		0,75	0,75
1700000005942379	23-069-026-00230-0001	OLIVAR	S		0,39		0,39	0,39
1700000005942380	23-069-026-00031-0002	OLIVAR	S		0,34		0,34	0,34
1700000005942381	23-069-028-00098-0001	OLIVAR	S		0,40		0,40	0,40
1700000005942382	23-069-028-00099-0001	OLIVAR	S		0,76		0,76	0,76
1700000005942383	23-069-026-00250-0001	OLIVAR	S		2,30		2,30	2,30
1700000005942384	23-069-026-00251-0001	OLIVAR	S		0,69		0,69	0,69
1700000005942385	23-069-026-00253-0001	OLIVAR	S		0,47		0,47	0,47

(1) Con incidencias que retienen pago o deniegan el expediente.  
 (2) Se calcula sobre superficie declarada admisible.  
 (3) Aplicación del artículo 16 bis del RD 147/2023.

Puede verificar la integridad de una copia de este documento mediante la lectura del código QR adjunto o mediante el acceso a la dirección <a href="https://ws050.juntadeandalucia.es/verificarFirma">https://ws050.juntadeandalucia.es/verificarFirma</a> indicando el código de VERIFICACIÓN					
FIRMADO POR	RAQUEL MARIA ESPIN CRESPO		FECHA		26/06/2024
VERIFICACIÓN	Pk2jmMQ72K8YCCCE9EQ8LU85ENJJ6M		PÁGINA		5793/8857

**APELLIDOS Y NOMBRE / RAZÓN SOCIAL**

CASADO GARCIA MANUEL

**NIF**

\*\*\*\*1178\*

**EXPEDIENTE**

1152357

**RESOLUCIÓN**

CONCESIÓN DE LA AYUDA

**DATOS DE MANTENIMIENTO UNIDADES****GRUPO DE PAGO**

ZONAS DE LIMITACIONES NATURALES

**Sup. Dec.  
Admisible**

13,41

**Sup.  
Resuelta**

13,41

**Sobredecl.**

0,00

**% Sobredecl.**

0,00

**RESUMEN DE PAGOS**

	<b>IMPORTE ( Euros )</b>			
	<b>RESUELTO</b>	<b>FEADER</b>	<b>MAPA</b>	<b>CAPADR</b>
Pago realizado	659,04	560,18	64,65	34,20
A pagar	65,10	55,34	6,39	3,37
<b>TOTAL</b>	<b>724,14</b>	<b>615,52</b>	<b>71,04</b>	<b>37,57</b>

**APLICACIÓN DE REDUCCIONES Y PENALIZACIONES (%)**

<b>Crterios de subvencionabilidad (1)</b>	<b>Presentación tardía</b>	<b>Omisión declaración</b>	<b>Condicionalidad</b>
0,00	0,00	0,00	0,00

**IMPORTE ( Euros )**

Calculado(2)	Reducción	Penalización	Reducción Penalización (3)	Penalización adicional	Resuelto	FEADER	MAPA	CAPADR
724,14 €	0,00 €	0,00 €	0,00 €	0,00 €	724,14 €	615,52 €	71,04 €	37,58 €
Importe Unitario:	54,00 €	Nuevo Importe Unitario:	54,00 €					

**RECINTOS PROPUESTOS**

<b>REF.</b>	<b>REFERENCIA SIGPAC</b>	<b>CULTIVO</b>	<b>S/R</b>	<b>USO SIGPAC</b>	<b>Sup. Dec. admisible</b>	<b>Sup. Campo</b>	<b>Sup. Determ.</b>	<b>Sup. Resuelta</b>
6831183	23-069-023-00355-0001	OLIVAR	R		0,15		0,15	0,15
6831205	23-069-023-00356-0003	OLIVAR	S		0,38		0,38	0,38
1700000006000986	23-056-004-00084-0001	OLIVAR	S		1,34		1,34	1,34
1700000006000989	23-069-028-00345-0002	OLIVAR	S		0,84		0,84	0,84
1700000006000990	23-069-028-00294-0001	OLIVAR	S		0,19		0,19	0,19
1700000006000991	23-069-022-00031-0001	OLIVAR	S		0,67		0,67	0,67
1700000006000992	23-087-043-00106-0002	OLIVAR	S		2,66		2,66	2,66
1700000006000993	23-069-003-00149-0006	OLIVAR	S		3,70		3,70	3,70
1700000006000994	23-069-001-00418-0001	OLIVAR	S		1,12		1,12	1,12
1700000006000995	23-069-008-00241-0001	OLIVAR	S		0,70		0,70	0,70
1700000006000996	23-069-008-00242-0001	OLIVAR	S		0,04		0,04	0,04
1700000006000997	23-056-016-00036-0001	OLIVAR	S		0,07		0,07	0,07
1700000006000998	23-056-016-00037-0001	OLIVAR	S		0,93		0,93	0,93
1700000006000999	23-087-043-00106-0003	OLIVAR	S		0,13		0,13	0,13
1700000006001000	23-069-010-00068-0001	OLIVAR	S		0,49		0,49	0,49

(1) Con incidencias que retienen pago o deniegan el expediente.

(2) Se calcula sobre superficie declarada admisible.

(3) Aplicación del artículo 16 bis del RD 147/2023.

Puede verificar la integridad de una copia de este documento mediante la lectura del código QR adjunto o mediante el acceso a la dirección <https://ws050.juntadeandalucia.es/verificarFirma> indicando el código de VERIFICACIÓN

FIRMADO POR	RAQUEL MARIA ESPIN CRESPO	FECHA	26/06/2024
VERIFICACIÓN	Pk2jmMQ72K8YCCE9EQ8LU85ENJJ6M	PÁGINA	5794/8857







**APELLIDOS Y NOMBRE / RAZÓN SOCIAL**

CASADO GONZALEZ REGINA MARIA

**NIF**

\*\*\*\*6496\*

**EXPEDIENTE**

1162641

**RESOLUCIÓN**

CONCESIÓN DE LA AYUDA

**DATOS DE MANTENIMIENTO UNIDADES**

**GRUPO DE PAGO**

ZONAS DE LIMITACIONES NATURALES

**Sup. Dec. Admisible**

28,79

**Sup. Resuelta**

28,79

**Sobredecl.**

0,00

**% Sobredecl.**

0,00

**RESUMEN DE PAGOS**

	<b>IMPORTE ( Euros )</b>			
	<b>RESUELTO</b>	<b>FEADER</b>	<b>MAPA</b>	<b>CAPADR</b>
Pago realizado	1.081,20	919,02	106,06	56,12
A pagar	106,80	90,78	10,48	5,54
<b>TOTAL</b>	<b>1.188,00</b>	<b>1.009,80</b>	<b>116,54</b>	<b>61,66</b>

**APLICACIÓN DE REDUCCIONES Y PENALIZACIONES (%)**

<b>Criterios de subvencionabilidad (1)</b>	<b>Presentación tardía</b>	<b>Omisión declaración</b>	<b>Condicionalidad</b>
0,00	0,00	0,00	0,00

**IMPORTE ( Euros )**

Calculado(2)	Reducción	Penalización	Reducción Penalización (3)	Penalización adicional	Resuelto	FEADER	MAPA	CAPADR
1.188,00 €	0,00 €	0,00 €	0,00 €	0,00 €	1.188,00 €	1.009,80 €	116,54 €	61,66 €
<b>Importe Unitario:</b>	<b>54,00 €</b>	<b>Nuevo Importe Unitario:</b>	<b>41,26 €</b>					

**RECINTOS PROPUESTOS**

<b>REF.</b>	<b>REFERENCIA SIGPAC</b>	<b>CULTIVO</b>	<b>S/R</b>	<b>USO SIGPAC</b>	<b>Sup. Dec. admisible</b>	<b>Sup. Campo</b>	<b>Sup. Determ.</b>	<b>Sup. Resuelta</b>
-1302857	23-059-020-00390-0001	OLIVAR	S		0,01		0,01	0,01
-1302856	23-059-019-00127-0001	OLIVAR	S		4,61		4,61	4,61
-1302855	23-059-019-00125-0001	OLIVAR	S		5,08		5,08	5,08
1700000003615031	23-059-010-00026-0001	OLIVAR	S		1,10		1,10	1,10
1700000003615032	23-059-011-00110-0001	OLIVAR	S		0,65		0,65	0,65
1700000003615034	23-059-019-00050-0001	OLIVAR	S		0,85		0,85	0,85
1700000003615035	23-059-019-00051-0001	OLIVAR	S		0,87		0,87	0,87
1700000003615036	23-059-019-00052-0001	OLIVAR	S		1,98		1,98	1,98
1700000003615037	23-059-010-00363-0001	OLIVAR	S		1,90		1,90	1,90
1700000003615038	23-059-020-00396-0001	OLIVAR	S		1,07		1,07	1,07
1700000003615039	23-059-020-00390-0001	OLIVAR	S		0,84		0,84	0,84
1700000003615040	23-059-020-09000-0007	OLIVAR	S		0,68		0,68	0,68
1700000003615041	23-059-011-00107-0001	OLIVAR	S		0,57		0,57	0,57
1700000003615043	23-059-019-00113-0001	OLIVAR	S		5,25		5,25	5,25
1700000003615044	23-059-022-00056-0001	OLIVAR	S		3,33		3,33	3,33

(1) Con incidencias que retienen pago o deniegan el expediente.

(2) Se calcula sobre superficie declarada admisible.

(3) Aplicación del artículo 16 bis del RD 147/2023.

Puede verificar la integridad de una copia de este documento mediante la lectura del código QR adjunto o mediante el acceso a la dirección <https://ws050.juntadeandalucia.es/verificarFirma> indicando el código de VERIFICACIÓN

FIRMADO POR RAQUEL MARIA ESPIN CRESPO FECHA 26/06/2024

VERIFICACIÓN Pk2jmMQ72K8YCCE9EQ8LU85ENJJ6M PÁGINA 5795/8857





**APELLIDOS Y NOMBRE / RAZÓN SOCIAL**

CASADO HERRERA PABLO

**NIF**

\*\*\*\*1217\*

**EXPEDIENTE**

1149008

**RESOLUCIÓN**

CONCESIÓN DE LA AYUDA

**DATOS DE MANTENIMIENTO UNIDADES**

**GRUPO DE PAGO**

ZONAS DE LIMITACIONES NATURALES

**Sup. Dec. Admisible**

36,20

**Sup. Resuelta**

36,20

**Sobredecl.**

0,00

**% Sobredecl.**

0,00

**RESUMEN DE PAGOS**

	<b>IMPORTE ( Euros )</b>			
	<b>RESUELTO</b>	<b>FEADER</b>	<b>MAPA</b>	<b>CAPADR</b>
Pago realizado	1.081,20	919,02	106,06	56,12
A pagar	106,80	90,78	10,48	5,54
<b>TOTAL</b>	<b>1.188,00</b>	<b>1.009,80</b>	<b>116,54</b>	<b>61,66</b>

**APLICACIÓN DE REDUCCIONES Y PENALIZACIONES (%)**

<b>Crterios de subvencionabilidad (1)</b>	<b>Presentación tardía</b>	<b>Omisión declaración</b>	<b>Condicionalidad</b>
0,00	0,00	0,00	0,00

**IMPORTE ( Euros )**

Calculado(2)	Reducción	Penalización	Reducción Penalización (3)	Penalización adicional	Resuelto	FEADER	MAPA	CAPADR
1.188,00 €	0,00 €	0,00 €	0,00 €	0,00 €	1.188,00 €	1.009,80 €	116,54 €	61,66 €
<b>Importe Unitario:</b>	<b>54,00 €</b>	<b>Nuevo Importe Unitario:</b>	<b>32,82 €</b>					

**RECINTOS PROPUESTOS**

<b>REF.</b>	<b>REFERENCIA SIGPAC</b>	<b>CULTIVO</b>	<b>USO S/R SIGPAC</b>	<b>Sup. Dec. admisible</b>	<b>Sup. Campo</b>	<b>Sup. Determ.</b>	<b>Sup. Resuelta</b>
-1536571	23-056-013-00211-0001	OLIVAR	S	1,52		1,52	1,52
-1107835	23-069-010-00142-0006	OLIVAR	S	0,04		0,04	0,04
-731996	23-069-030-00037-0001	OLIVAR	S	1,42		1,42	1,42
4627298	23-056-013-00208-0001	OLIVAR	S	6,24		6,24	6,24
5485918	23-069-002-00202-0001	OLIVAR	S	0,97		0,97	0,97
6831547	23-056-013-00210-0001	OLIVAR	S	3,78		3,78	3,78
6831548	23-069-002-00200-0001	OLIVAR	S	0,45		0,45	0,45
6831549	23-069-002-00199-0001	OLIVAR	S	0,49		0,49	0,49
6862804	23-056-013-00250-0002	OLIVAR	S	1,02		1,02	1,02
1700000006279353	23-069-032-00089-0001	OLIVAR	S	0,97		0,97	0,97
1700000006279357	23-069-021-00348-0001	OLIVAR	S	1,06		1,06	1,06
1700000006279358	23-069-021-00352-0001	OLIVAR	S	0,05		0,05	0,05
1700000006279359	23-069-021-00347-0001	OLIVAR	S	0,05		0,05	0,05
1700000006279360	23-069-021-00716-0001	OLIVAR	S	0,81		0,81	0,81
1700000006279361	23-056-006-00078-0001	OLIVAR	S	2,17		2,17	2,17
1700000006279362	23-069-026-00365-0001	OLIVAR	S	2,41		2,41	2,41
1700000006279363	23-069-025-00249-0001	OLIVAR	S	0,96		0,96	0,96
1700000006279366	23-069-010-00142-0001	OLIVAR	S	1,00		1,00	1,00
1700000006279367	23-069-004-00062-0001	OLIVAR	S	2,49		2,49	2,49
1700000006279368	23-069-012-00001-0004	OLIVAR	S	2,04		2,04	2,04
1700000006279369	23-069-012-00013-0001	OLIVAR	S	4,04		4,04	4,04
1700000006279370	23-069-010-00142-0004	OLIVAR	S	2,22		2,22	2,22

(1) Con incidencias que retienen pago o deniegan el expediente.  
 (2) Se calcula sobre superficie declarada admisible.  
 (3) Aplicación del artículo 16 bis del RD 147/2023.

Puede verificar la integridad de una copia de este documento mediante la lectura del código QR adjunto o mediante el acceso a la dirección <a href="https://ws050.juntadeandalucia.es/verificarFirma">https://ws050.juntadeandalucia.es/verificarFirma</a> indicando el código de VERIFICACIÓN					
FIRMADO POR	RAQUEL MARIA ESPIN CRESPO		FECHA		26/06/2024
VERIFICACIÓN	Pk2jmMQ72K8YCCE9EQ8LU85ENJJ6M		PÁGINA		5796/8857



**APELLIDOS Y NOMBRE / RAZÓN SOCIAL**

CASADO MOLINA MIGUEL JESUS

**NIF**  
\*\*\*\*8079\*

**EXPEDIENTE**  
1127525

**RESOLUCIÓN**  
CONCESIÓN DE LA AYUDA

**DATOS DE MANTENIMIENTO UNIDADES**

**GRUPO DE PAGO**

ZONAS DE LIMITACIONES NATURALES

Sup. Dec. Admisible	Sup. Resuelta	Sobredecl.	% Sobredecl.
9,76	9,76	0,00	0,00

**RESUMEN DE PAGOS**

	IMPORTE ( Euros )			
	RESUELTO	FEADER	MAPA	CAPADR
Pago realizado	479,66	407,71	47,05	24,90
A pagar	47,38	40,27	4,65	2,46
<b>TOTAL</b>	<b>527,04</b>	<b>447,98</b>	<b>51,70</b>	<b>27,36</b>

**APLICACIÓN DE REDUCCIONES Y PENALIZACIONES (%)**

Crterios de subvencionabilidad (1)	Presentación tardía	Omisión declaración	Condicionalidad
0,00	0,00	0,00	0,00

**IMPORTE ( Euros )**

Calculado(2)	Reducción	Penalización	Reducción Penalización (3)	Penalización adicional	Resuelto	FEADER	MAPA	CAPADR
527,04 €	0,00 €	0,00 €	0,00 €	0,00 €	527,04 €	447,98 €	51,70 €	27,36 €
Importe Unitario:	54,00 €	Nuevo Importe Unitario:	54,00 €					

**RECINTOS PROPUESTOS**

REF.	REFERENCIA SIGPAC	CULTIVO	USO S/R SIGPAC	Sup. Dec. admisible	Sup. Campo	Sup. Determ.	Sup. Resuelta
-511441	23-020-003-00275-0002	OLIVAR	R	0,05		0,05	0,05
-501352	23-046-001-00097-0001	OLIVAR	R	0,38		0,38	0,38
-501341	23-020-010-00013-0001	OLIVAR	R	0,24		0,24	0,24
-501338	23-020-003-00274-0001	OLIVAR	R	0,13		0,13	0,13
-501303	23-046-001-00321-0003	OLIVAR	R	0,45		0,45	0,45
1700000006059125	23-046-001-00294-0002	OLIVAR	R	0,92		0,92	0,92
1700000006059126	23-046-001-00295-0001	OLIVAR	R	0,14		0,14	0,14
1700000006059135	23-020-005-00310-0001	OLIVAR	S	0,64		0,64	0,64
1700000006059153	23-046-001-00200-0001	OLIVAR	R	0,84		0,84	0,84
1700000006541678	23-020-001-00242-0001	OLIVAR	R	0,45		0,45	0,45
1700000006541679	23-088-012-00015-0002	OLIVAR	S	0,03		0,03	0,03
1700000006541680	23-088-012-00016-0001	OLIVAR	S	0,13		0,13	0,13
1700000006541681	23-046-001-00295-0001	OLIVAR	R	0,64		0,64	0,64
1700000006541682	23-046-011-00141-0001	OLIVAR	S	0,96		0,96	0,96
1700000006541683	23-020-010-00155-0001	OLIVAR	R	0,25		0,25	0,25
1700000006541684	23-088-011-00002-0001	OLIVAR	S	2,17		2,17	2,17
1700000006541685	23-088-012-00015-0001	OLIVAR	S	0,06		0,06	0,06
1700000006541686	23-088-010-00424-0002	OLIVAR	S	0,89		0,89	0,89
1700000006541687	23-088-011-00001-0001	OLIVAR	S	0,39		0,39	0,39

(1) Con incidencias que retienen pago o deniegan el expediente.  
 (2) Se calcula sobre superficie declarada admisible.  
 (3) Aplicación del artículo 16 bis del RD 147/2023.

Puede verificar la integridad de una copia de este documento mediante la lectura del código QR adjunto o mediante el acceso a la dirección <https://ws050.juntadeandalucia.es/verificarFirma> indicando el código de VERIFICACIÓN

FIRMADO POR	RAQUEL MARIA ESPIN CRESPO	FECHA	26/06/2024
VERIFICACIÓN	Pk2jmMQ72K8YCCE9EQ8LU85ENJJ6M	PÁGINA	5797/8857



**APELLIDOS Y NOMBRE / RAZÓN SOCIAL**

CASADO ROMERO JUAN DE MATA

**NIF**

\*\*\*\*4517\*

**EXPEDIENTE**

1206495

**RESOLUCIÓN**

CONCESIÓN DE LA AYUDA

**DATOS DE MANTENIMIENTO UNIDADES****GRUPO DE PAGO**

ZONAS DE LIMITACIONES NATURALES

**Sup. Dec.  
Admisible**

11,55

**Sup.  
Resuelta**

11,55

**Sobredecl.**

0,00

**% Sobredecl.**

0,00

**RESUMEN DE PAGOS**

	<b>IMPORTE ( Euros )</b>			
	<b>RESUELTO</b>	<b>FEADER</b>	<b>MAPA</b>	<b>CAPADR</b>
Pago realizado	567,63	482,49	55,68	29,46
A pagar	56,07	47,66	5,50	2,91
<b>TOTAL</b>	<b>623,70</b>	<b>530,15</b>	<b>61,18</b>	<b>32,37</b>

**APLICACIÓN DE REDUCCIONES Y PENALIZACIONES (%)**

<b>Criterios de subvencionabilidad (1)</b>	<b>Presentación tardía</b>	<b>Omisión declaración</b>	<b>Condicionabilidad</b>
0,00	0,00	0,00	0,00

**IMPORTE ( Euros )**

Calculado(2)	Reducción	Penalización	Reducción Penalización (3)	Penalización adicional	Resuelto	FEADER	MAPA	CAPADR
623,70 €	0,00 €	0,00 €	0,00 €	0,00 €	623,70 €	530,15 €	61,18 €	32,37 €
Importe Unitario:	54,00 €	Nuevo Importe Unitario:	54,00 €					

**RECINTOS PROPUESTOS**

<b>REF.</b>	<b>REFERENCIA SIGPAC</b>	<b>CULTIVO</b>	<b>S/R</b>	<b>USO SIGPAC</b>	<b>Sup. Dec. admisible</b>	<b>Sup. Campo</b>	<b>Sup. Determ.</b>	<b>Sup. Resuelta</b>
-1321684	23-059-019-00126-0001	OLIVAR	S		4,55		4,55	4,55
-1321682	23-059-002-00233-0003	OLIVAR	S		2,48		2,48	2,48
-1321681	23-059-002-00232-0001	OLIVAR	S		1,04		1,04	1,04
-1321680	23-059-002-00231-0002	OLIVAR	S		0,22		0,22	0,22
-1321679	23-059-002-00231-0001	OLIVAR	S		1,26		1,26	1,26
170000005288684	23-059-020-00109-0001	OLIVAR	S		1,58		1,58	1,58
170000005288686	23-059-002-00099-0001	OLIVAR	S		0,42		0,42	0,42

(1) Con incidencias que retienen pago o deniegan el expediente.

(2) Se calcula sobre superficie declarada admisible.

(3) Aplicación del artículo 16 bis del RD 147/2023.

Puede verificar la integridad de una copia de este documento mediante la lectura del código QR adjunto o mediante el acceso a la dirección <https://ws050.juntadeandalucia.es/verificarFirma> indicando el código de VERIFICACIÓN

FIRMADO POR	RAQUEL MARIA ESPIN CRESPO	FECHA	26/06/2024
VERIFICACIÓN	Pk2jmMQ72K8YCCE9EQ8LU85ENJJJ6M	PÁGINA	5798/8857



**APELLIDOS Y NOMBRE / RAZÓN SOCIAL**

CASALILLA RIOBOO MARIA CONCEPCION

**NIF**

\*\*\*\*8743\*

**EXPEDIENTE**

1194121

**RESOLUCIÓN**

CONCESIÓN DE LA AYUDA

**DATOS DE MANTENIMIENTO UNIDADES**

<b>GRUPO DE PAGO</b>	<b>Sup. Dec. Admisible</b>	<b>Sup. Resuelta</b>	<b>Sobredecl.</b>	<b>% Sobredecl.</b>
ZONAS DE LIMITACIONES NATURALES	43,40	43,40	0,00	0,00

**RESUMEN DE PAGOS**

	<b>IMPORTE ( Euros )</b>			
	<b>RESUELTO</b>	<b>FEADER</b>	<b>MAPA</b>	<b>CAPADR</b>
Pago realizado	1.081,20	919,02	106,06	56,12
A pagar	104,61	88,92	10,26	5,43
<b>TOTAL</b>	<b>1.185,81</b>	<b>1.007,94</b>	<b>116,32</b>	<b>61,55</b>

**APLICACIÓN DE REDUCCIONES Y PENALIZACIONES (%)**

<b>Criterios de subvencionabilidad (1)</b>	<b>Presentación tardía</b>	<b>Omisión declaración</b>	<b>Condicionalidad</b>
0,00	0,00	0,00	0,00

**IMPORTE ( Euros )**

Calculado(2)	Reducción	Penalización	Reducción Penalización (3)	Penalización adicional	Resuelto	FEADER	MAPA	CAPADR
1.185,81 €	0,00 €	0,00 €	0,00 €	0,00 €	1.185,81 €	1.007,94 €	116,33 €	61,54 €
<b>Importe Unitario:</b>	<b>54,00 €</b>	<b>Nuevo Importe Unitario:</b>	<b>27,32 €</b>					

**RECINTOS PROPUESTOS**

<b>REF.</b>	<b>REFERENCIA SIGPAC</b>	<b>CULTIVO</b>	<b>S/R</b>	<b>USO SIGPAC</b>	<b>Sup. Dec. admisible</b>	<b>Sup. Campo</b>	<b>Sup. Determ.</b>	<b>Sup. Resuelta</b>
-1403325	23-056-011-00064-0003	OLIVAR	S		0,02		0,02	0,02
-1068955	23-056-011-00068-0001	OLIVAR	S		3,54		3,54	3,54
-1068894	23-056-011-00067-0001	OLIVAR	R		3,18		3,18	3,18
1700000006464316	23-006-013-00082-0002	OLIVAR	S		22,48		22,48	22,48
1700000006464317	23-056-001-00138-0001	OLIVAR	S		4,61		4,61	4,61
1700000006464318	23-056-012-00010-0001	OLIVAR	R		2,36		2,36	2,36
1700000006464319	23-056-011-00067-0001	OLIVAR	R		1,54		1,54	1,54
1700000006464320	23-056-011-09003-0002	OLIVAR	S		0,07		0,07	0,07
1700000006464321	23-056-001-00138-0001	OLIVAR	S		4,17		4,17	4,09
1700000006464323	23-056-011-00068-0001	OLIVAR	S		1,51		1,51	1,51

**INCIDENCIAS****INCIDENCIA DESCRIPCIÓN**

4272 Verifica que las líneas de declaración de las Solicitudes Únicas no tienen solapes con la capa de Retroactividad Gráfica (ambas de la misma campaña) a nivel de expediente/línea de declaración gráfica de la solicitud.  
 Recinto:23-056-001-00138-00001 Cultivo: - Agregado de la referencia del recinto.:0 Zona de la referencia del recinto.:0 Superficie solapada.:0,08 Id. Incid.:95152788

(1) Con incidencias que retienen pago o deniegan el expediente.  
 (2) Se calcula sobre superficie declarada admisible.  
 (3) Aplicación del artículo 16 bis del RD 147/2023.

Puede verificar la integridad de una copia de este documento mediante la lectura del código QR adjunto o mediante el acceso a la dirección <https://ws050.juntadeandalucia.es/verificarFirma> indicando el código de VERIFICACIÓN

FIRMADO POR	RAQUEL MARIA ESPIN CRESPO	FECHA	26/06/2024
VERIFICACIÓN	Pk2jmMQ72K8YCCE9EQ8LU85ENJJJ6M	PÁGINA	5799/8857



**APELLIDOS Y NOMBRE / RAZÓN SOCIAL**

CASAS GARRIDO FERNANDO

**NIF**

\*\*\*\*4564\*

**EXPEDIENTE**

1079591

**RESOLUCIÓN**

CONCESIÓN DE LA AYUDA

**DATOS DE MANTENIMIENTO UNIDADES****GRUPO DE PAGO**

ZONAS DE LIMITACIONES NATURALES

**Sup. Dec.  
Admisible**

8,76

**Sup.  
Resuelta**

8,76

**Sobredecl.**

0,00

**% Sobredecl.**

0,00

**RESUMEN DE PAGOS**

	<b>IMPORTE ( Euros )</b>			
	<b>RESUELTO</b>	<b>FEADER</b>	<b>MAPA</b>	<b>CAPADR</b>
Pago realizado	430,51	365,93	42,24	22,34
A pagar	42,53	36,15	4,17	2,21
<b>TOTAL</b>	<b>473,04</b>	<b>402,08</b>	<b>46,41</b>	<b>24,55</b>

**APLICACIÓN DE REDUCCIONES Y PENALIZACIONES (%)**

<b>Criterios de subvencionabilidad (1)</b>	<b>Presentación tardía</b>	<b>Omisión declaración</b>	<b>Condicionabilidad</b>
0,00	0,00	0,00	0,00

**IMPORTE ( Euros )**

Calculado(2)	Reducción	Penalización	Reducción Penalización (3)	Penalización adicional	Resuelto	FEADER	MAPA	CAPADR
473,04 €	0,00 €	0,00 €	0,00 €	0,00 €	473,04 €	402,08 €	46,41 €	24,55 €
Importe Unitario:	54,00 €	Nuevo Importe Unitario:	54,00 €					

**RECINTOS PROPUESTOS**

<b>REF.</b>	<b>REFERENCIA SIGPAC</b>	<b>CULTIVO</b>	<b>S/R</b>	<b>USO SIGPAC</b>	<b>Sup. Dec. admisible</b>	<b>Sup. Campo</b>	<b>Sup. Determ.</b>	<b>Sup. Resuelta</b>
5513099	23-008-013-00047-0001	OLIVAR	S		0,27		0,27	0,27
5513100	23-008-013-00083-0002	OLIVAR	S		0,15		0,15	0,15
1700000005190532	23-008-022-00028-0001	OLIVAR	R		0,89		0,89	0,89
1700000005190533	23-008-022-00029-0001	OLIVAR	R		0,53		0,53	0,53
1700000005190534	23-063-023-00023-0001	OLIVAR	R		6,91		6,91	6,91
1700000005190535	23-063-023-00002-0003	OLIVAR	R		0,01		0,01	0,01

(1) Con incidencias que retienen pago o deniegan el expediente.

(2) Se calcula sobre superficie declarada admisible.

(3) Aplicación del artículo 16 bis del RD 147/2023.

Puede verificar la integridad de una copia de este documento mediante la lectura del código QR adjunto o mediante el acceso a la dirección <https://ws050.juntadeandalucia.es/verificarFirma> indicando el código de VERIFICACIÓN

FIRMADO POR	RAQUEL MARIA ESPIN CRESPO	FECHA	26/06/2024
VERIFICACIÓN	Pk2jmMQ72K8YCCE9EQ8LU85ENJJ6M	PÁGINA	5800/8857





**APELLIDOS Y NOMBRE / RAZÓN SOCIAL**

CASAS GUTIERREZ BALTASAR

**NIF**

\*\*\*\*2620\*

**EXPEDIENTE**

1081349

**RESOLUCIÓN**

CONCESIÓN DE LA AYUDA

**DATOS DE MANTENIMIENTO UNIDADES**

**GRUPO DE PAGO**

ZONAS DE LIMITACIONES NATURALES

**Sup. Dec. Admisible**

12,91

**Sup. Resuelta**

12,91

**Sobredecl.**

0,00

**% Sobredecl.**

0,00

**RESUMEN DE PAGOS**

	<b>IMPORTE ( Euros )</b>			
	<b>RESUELTO</b>	<b>FEADER</b>	<b>MAPA</b>	<b>CAPADR</b>
Pago realizado	634,47	539,30	62,24	32,93
A pagar	62,67	53,27	6,15	3,25
<b>TOTAL</b>	<b>697,14</b>	<b>592,57</b>	<b>68,39</b>	<b>36,18</b>

**APLICACIÓN DE REDUCCIONES Y PENALIZACIONES (%)**

<b>Crterios de subvencionabilidad (1)</b>	<b>Presentación tardía</b>	<b>Omisión declaración</b>	<b>Condicionalidad</b>
0,00	0,00	0,00	0,00

**IMPORTE ( Euros )**

Calculado(2)	Reducción	Penalización	Reducción Penalización (3)	Penalización adicional	Resuelto	FEADER	MAPA	CAPADR
697,14 €	0,00 €	0,00 €	0,00 €	0,00 €	697,14 €	592,57 €	68,39 €	36,18 €
<b>Importe Unitario:</b>	<b>54,00 €</b>	<b>Nuevo Importe Unitario:</b>	<b>54,00 €</b>					

**RECINTOS PROPUESTOS**

<b>REF.</b>	<b>REFERENCIA SIGPAC</b>	<b>CULTIVO</b>	<b>USO S/R</b>	<b>Sup. Dec. admisible</b>	<b>Sup. Campo</b>	<b>Sup. Determ.</b>	<b>Sup. Resuelta</b>
1700000005163670	23-009-001-00129-0002	OLIVAR	S	0,12		0,12	0,12
1700000005163671	23-009-018-00183-0001	OLIVAR	S	0,34		0,34	0,34
1700000005163672	23-009-018-00184-0001	OLIVAR	S	0,32		0,32	0,32
1700000005163673	23-009-008-00130-0001	OLIVAR	S	0,80		0,80	0,80
1700000005163674	23-009-003-00067-0001	OLIVAR	S	0,31		0,31	0,31
1700000005163675	23-009-028-00001-0001	OLIVAR	S	0,10		0,10	0,10
1700000005163676	23-009-030-00225-0001	OLIVAR	S	0,01		0,01	0,01
1700000005163677	23-009-030-00229-0001	OLIVAR	R	0,95		0,95	0,95
1700000005163678	23-009-018-00679-0001	OLIVAR	R	2,38		2,38	2,38
1700000005163679	23-009-018-00680-0001	OLIVAR	R	2,76		2,76	2,76
1700000005163680	23-009-018-00681-0001	OLIVAR	R	0,37		0,37	0,37
1700000005163683	23-009-031-00292-0001	OLIVAR	R	0,05		0,05	0,05
1700000005163684	23-009-031-00137-0001	OLIVAR	R	1,05		1,05	1,05
1700000005163685	23-009-031-00138-0001	OLIVAR	S	0,01		0,01	0,01
1700000005163688	23-046-012-00151-0006	OLIVAR	S	0,28		0,28	0,28
1700000005163690	23-009-003-00060-0001	OLIVAR	R	0,06		0,06	0,06
1700000005163691	23-009-020-00416-0001	OLIVAR	R	0,46		0,46	0,46
1700000005163692	23-092-092-00006-0001	OLIVAR	S	0,02		0,02	0,02
1700000005163693	23-092-092-00007-0001	OLIVAR	S	2,52		2,52	2,52

(1) Con incidencias que retienen pago o deniegan el expediente.  
 (2) Se calcula sobre superficie declarada admisible.  
 (3) Aplicación del artículo 16 bis del RD 147/2023.

Puede verificar la integridad de una copia de este documento mediante la lectura del código QR adjunto o mediante el acceso a la dirección <a href="https://ws050.juntadeandalucia.es/verificarFirma">https://ws050.juntadeandalucia.es/verificarFirma</a> indicando el código de VERIFICACIÓN					
FIRMADO POR	RAQUEL MARIA ESPIN CRESPO		FECHA		26/06/2024
VERIFICACIÓN	Pk2jmMQ72K8YCC9EQ8LU85ENJJ6M		PÁGINA		5801/8857

**APELLIDOS Y NOMBRE / RAZÓN SOCIAL**

CASAS VALCARCEL FRANCISCO JOSE

**NIF**

\*\*\*\*7147\*

**EXPEDIENTE**

1088539

**RESOLUCIÓN**

CONCESIÓN DE LA AYUDA

**DATOS DE MANTENIMIENTO UNIDADES****GRUPO DE PAGO**

ZONAS DE LIMITACIONES NATURALES

**Sup. Dec.  
Admisible**

19,09

**Sup.  
Resuelta**

19,09

**Sobredecl.**

0,00

**% Sobredecl.**

0,00

**RESUMEN DE PAGOS**

	<b>IMPORTE ( Euros )</b>			
	<b>RESUELTO</b>	<b>FEADER</b>	<b>MAPA</b>	<b>CAPADR</b>
Pago realizado	897,99	763,29	88,09	46,61
A pagar	88,70	75,40	8,70	4,60
<b>TOTAL</b>	<b>986,69</b>	<b>838,69</b>	<b>96,79</b>	<b>51,21</b>

**APLICACIÓN DE REDUCCIONES Y PENALIZACIONES (%)**

<b>Criterios de subvencionabilidad (1)</b>	<b>Presentación tardía</b>	<b>Omisión declaración</b>	<b>Condicionalidad</b>
0,00	0,00	0,00	0,00

**IMPORTE ( Euros )**

Calculado(2)	Reducción	Penalización	Reducción Penalización (3)	Penalización adicional	Resuelto	FEADER	MAPA	CAPADR
986,69 €	0,00 €	0,00 €	0,00 €	0,00 €	986,69 €	838,69 €	96,79 €	51,21 €
Importe Unitario:	54,00 €	Nuevo Importe Unitario:	51,69 €					

**RECINTOS PROPUESTOS**

<b>REF.</b>	<b>REFERENCIA SIGPAC</b>	<b>CULTIVO</b>	<b>S/R</b>	<b>USO SIGPAC</b>	<b>Sup. Dec. admisible</b>	<b>Sup. Campo</b>	<b>Sup. Determ.</b>	<b>Sup. Resuelta</b>
170000005940730	23-021-013-00002-0001	OLIVAR	S		0,10		0,10	0,10
170000005940731	23-021-013-00028-0001	OLIVAR	S		0,52		0,52	0,52
170000005940737	23-021-010-00014-0001	OLIVAR	S		0,69		0,69	0,69
170000005940738	23-021-010-00079-0001	OLIVAR	S		0,37		0,37	0,37
170000005940739	23-039-032-00034-0003	OLIVAR	S		0,41		0,41	0,41
170000005940745	23-021-013-00038-0002	PASTOS PERMANENTES DE 5 O MAS AÑOS	S		1,95		1,95	1,95
170000005940748	23-021-011-00002-0004	PASTOS PERMANENTES DE 5 O MAS AÑOS	S		8,97		8,97	8,97
170000005940749	23-021-011-00024-0001	PASTOS PERMANENTES DE 5 O MAS AÑOS	S		4,61		4,61	4,61
170000005940750	23-021-011-00002-0012	PASTOS PERMANENTES DE 5 O MAS AÑOS	S		0,09		0,09	0,09
170000005940751	23-021-010-00071-0001	OLIVAR	S		1,01		1,01	1,01
170000005940752	23-039-032-00045-0001	OLIVAR	S		0,37		0,37	0,37

**INCIDENCIAS****INCIDENCIA DESCRIPCIÓN**

75022 No Autoriza a que, en caso de la devolución por la entidad financiera (retrocesión bancaria) del pago en la cuenta corriente consignada en la solicitud y que está debidamente registrada en el sistema contable GIRO de la Junta de Andalucía, se proceda al pago en cualquier otra cuenta corriente de la titularidad del solicitante vigente en dicho sistema contable.

(1) Con incidencias que retienen pago o deniegan el expediente.  
(2) Se calcula sobre superficie declarada admisible.  
(3) Aplicación del artículo 16 bis del RD 147/2023.

Puede verificar la integridad de una copia de este documento mediante la lectura del código QR adjunto o mediante el acceso a la dirección <https://ws050.juntadeandalucia.es/verificarFirma> indicando el código de VERIFICACIÓN

FIRMADO POR	RAQUEL MARIA ESPIN CRESPO	FECHA	26/06/2024
VERIFICACIÓN	Pk2jmMQ72K8YCCE9EQ8LU85ENJJ6M	PÁGINA	5802/8857





**Datos considerados para el Cálculo de la Carga Ganadera del expediente**

Superficie determinada para Cálculo Carga Ganadera: 30,95 ha

Carga Ganadera del Expediente: 0,45 ugm/ha

Explotación	Especie	Ugm Calculada para CG
ES230240000560	CAPRINA	0,23
ES230240000560	OVINA	13,71

**Recintos Determinados para el Cálculo de Garga Ganadera**

REF.	REFERENCIA SIGPAC	CULTIVO	DESCRIPCIÓN CULTIVO	S/R	SUP. RESUELTA (ha)
-762973	23-024-026-00151-00003	62000	PASTOS PERMANENTES DE 5 O MAS AÑOS-SIN VARIEDAD	S	5,53
1700000005940741	23-024-026-00191-00001	62000	PASTOS PERMANENTES DE 5 O MAS AÑOS-SIN VARIEDAD	S	1,98
1700000005940742	23-024-023-00040-00002	62000	PASTOS PERMANENTES DE 5 O MAS AÑOS-SIN VARIEDAD	S	0,74
1700000005940743	23-024-023-00040-00003	62000	PASTOS PERMANENTES DE 5 O MAS AÑOS-SIN VARIEDAD	S	0,68
1700000005940744	23-024-023-00058-00002	62000	PASTOS PERMANENTES DE 5 O MAS AÑOS-SIN VARIEDAD	S	0,42
1700000005940745	23-021-013-00038-00002	62000	PASTOS PERMANENTES DE 5 O MAS AÑOS-SIN VARIEDAD	S	1,95
1700000005940746	23-024-023-00040-00004	62000	PASTOS PERMANENTES DE 5 O MAS AÑOS-SIN VARIEDAD	S	5,13
1700000005940747	23-024-023-00058-00003	62000	PASTOS PERMANENTES DE 5 O MAS AÑOS-SIN VARIEDAD	S	0,85
1700000005940748	23-021-011-00002-00004	62000	PASTOS PERMANENTES DE 5 O MAS AÑOS-SIN VARIEDAD	S	8,97
1700000005940749	23-021-011-00024-00001	62000	PASTOS PERMANENTES DE 5 O MAS AÑOS-SIN VARIEDAD	S	4,61
1700000005940750	23-021-011-00002-00012	62000	PASTOS PERMANENTES DE 5 O MAS AÑOS-SIN VARIEDAD	S	0,09

(1) Con incidencias que retienen pago o deniegan el expediente.  
(2) Se calcula sobre superficie declarada admisible.  
(3) Aplicación del artículo 16 bis del RD 147/2023.

Puede verificar la integridad de una copia de este documento mediante la lectura del código QR adjunto o mediante el acceso a la dirección <https://ws050.juntadeandalucia.es/verificarFirma> indicando el código de VERIFICACIÓN

FIRMADO POR	RAQUEL MARIA ESPIN CRESPO	FECHA	26/06/2024
VERIFICACIÓN	Pk2jmMQ72K8YCCE9EQ8LU85ENJJ6M	PÁGINA	5803/8857





**APELLIDOS Y NOMBRE / RAZÓN SOCIAL**

CASTELLANO MONTORO CARMELO

**NIF**  
\*\*\*\*5060\*

**EXPEDIENTE**  
1218689

**RESOLUCIÓN**  
CONCESIÓN DE LA AYUDA

**DATOS DE MANTENIMIENTO UNIDADES**

<b>GRUPO DE PAGO</b>	<b>Sup. Dec. Admisible</b>	<b>Sup. Resuelta</b>	<b>Sobredecl.</b>	<b>% Sobredecl.</b>
ZONAS DE LIMITACIONES NATURALES	16,06	16,06	0,00	0,00

**RESUMEN DE PAGOS**

	<b>IMPORTE ( Euros )</b>			
	<b>RESUELTO</b>	<b>FEADER</b>	<b>MAPA</b>	<b>CAPADR</b>
Pago realizado	779,65	662,70	76,48	40,46
A pagar	75,94	64,55	7,45	3,94
<b>TOTAL</b>	<b>855,59</b>	<b>727,25</b>	<b>83,93</b>	<b>44,40</b>

**APLICACIÓN DE REDUCCIONES Y PENALIZACIONES (%)**

<b>Criterios de subvencionabilidad (1)</b>	<b>Presentación tardía</b>	<b>Omisión declaración</b>	<b>Condicionalidad</b>
0,00	0,00	0,00	0,00

**IMPORTE ( Euros )**

Calculado(2)	Reducción	Penalización	Reducción Penalización (3)	Penalización adicional	Resuelto	FEADER	MAPA	CAPADR
855,59 €	0,00 €	0,00 €	0,00 €	0,00 €	855,59 €	727,25 €	83,93 €	44,41 €
Importe Unitario:	54,00 €	Nuevo Importe Unitario:	53,27 €					

**RECINTOS PROPUESTOS**

<b>REF.</b>	<b>REFERENCIA SIGPAC</b>	<b>CULTIVO</b>	<b>USO S/R</b>	<b>Sup. Dec. admisible</b>	<b>Sup. Campo</b>	<b>Sup. Determ.</b>	<b>Sup. Resuelta</b>
-1362726	23-086-018-00274-0002	OLIVAR	S	0,09		0,09	0,09
-1362724	23-086-018-00272-0001	OLIVAR	S	0,98		0,98	0,98
-1107675	23-035-001-00427-0001	OLIVAR	S	0,54		0,54	0,54
-1107668	23-086-020-00464-0002	OLIVAR	S	0,99		0,99	0,99
-1107599	23-035-005-00394-0001	OLIVAR	S	0,25		0,25	0,25
-1107510	23-035-001-80001-0002	OLIVAR	S	0,03		0,03	0,03
-1107471	23-035-001-00092-0002	OLIVAR	S	0,13		0,13	0,13
-1107462	23-035-001-09000-0058	OLIVAR	S	0,05		0,05	0,05
-738269	23-035-005-00395-0004	OLIVAR	S	0,03		0,03	0,03
-738188	23-086-020-00464-0001	OLIVAR	S	2,44		2,44	2,44
-738178	23-035-005-00395-0001	OLIVAR	S	0,90		0,90	0,90
-737900	23-086-020-00463-0001	OLIVAR	S	2,58		2,58	2,58
-737898	23-086-020-00458-0002	OLIVAR	S	1,27		1,27	1,25
-166096	23-035-005-00395-0002	OLIVAR	S	0,06		0,06	0,06
4205622	23-035-001-09000-0048	OLIVAR	S	0,09		0,09	0,09
4209706	23-035-003-00110-0003	BARBECHO TRADICIONAL	S	0,08		0,08	0,08
5293750	23-035-004-00034-0002	OLIVAR	S	0,93		0,93	0,93
1700000006426895	23-035-001-00153-0001	OLIVAR	S	0,06		0,06	0,06
1700000006426896	23-035-001-00154-0001	OLIVAR	S	0,17		0,17	0,17
1700000007168487	23-035-005-00186-0001	OLIVAR	S	0,46		0,46	0,46
1700000007168488	23-035-005-00148-0001	OLIVAR	S	0,56		0,56	0,56
1700000007168492	23-035-005-00190-0001	OLIVAR	S	0,08		0,08	0,08
1700000007168493	23-035-003-00106-0001	OLIVAR	S	1,06		1,06	1,06
1700000007168498	23-086-020-00062-0001	OLIVAR	S	1,54		1,54	1,54
1700000007168499	23-035-001-00206-0001	OLIVAR	S	0,71		0,71	0,71

(1) Con incidencias que retienen pago o deniegan el expediente.  
 (2) Se calcula sobre superficie declarada admisible.  
 (3) Aplicación del artículo 16 bis del RD 147/2023.

Puede verificar la integridad de una copia de este documento mediante la lectura del código QR adjunto o mediante el acceso a la dirección <a href="https://ws050.juntadeandalucia.es/verificarFirma">https://ws050.juntadeandalucia.es/verificarFirma</a> indicando el código de VERIFICACIÓN					
FIRMADO POR	RAQUEL MARIA ESPIN CRESPO		FECHA		26/06/2024
VERIFICACIÓN	Pk2jmMQ72K8YCCE9EQ8LU85ENJJJ6M		PÁGINA		5804/8857



### INCIDENCIAS

#### INCIDENCIA DESCRIPCIÓN

4272 Verifica que las líneas de declaración de las Solicitudes Únicas no tienen solapes con la capa de Retroactividad Gráfica (ambas de la misma campaña) a nivel de expediente/línea de declaración gráfica de la solicitud.  
Recinto:23-086-020-00458-00002 Cultivo: - Agregado de la referencia del recinto.:0 Zona de la referencia del recinto.:0 Superficie solapada.:0,02 Id. Incid.:95153453

#### Datos considerados para el Cálculo de la Carga Ganadera del expediente

Superficie determinada para Cálculo Carga Ganadera: 0,00 ha  
Carga Ganadera del Expediente: 0,00 ugm/ha

#### Incidentes de carga ganadera

#### INCIDENCIA DESCRIPCIÓN

86132 Recinto superficie forrajera que no realiza la actividad de producción de pastoreo.  
Recinto:23-035-003-00110-00003 Cultivo:20000 BARBECHO TRADICIONAL-SIN VARIEDAD Secano

(1) Con incidencias que retienen pago o deniegan el expediente.  
(2) Se calcula sobre superficie declarada admisible.  
(3) Aplicación del artículo 16 bis del RD 147/2023.

Puede verificar la integridad de una copia de este documento mediante la lectura del código QR adjunto o mediante el acceso a la dirección <https://ws050.juntadeandalucia.es/verificarFirma> indicando el código de VERIFICACIÓN

FIRMADO POR	RAQUEL MARIA ESPIN CRESPO	FECHA	26/06/2024
VERIFICACIÓN	Pk2jmMQ72K8YCCE9EQ8LU85ENJJ6M	PÁGINA	5805/8857



**APELLIDOS Y NOMBRE / RAZÓN SOCIAL**

CASTELLANO MONTORO JUAN MANUEL

**NIF**

\*\*\*0429\*

**EXPEDIENTE**

1216816

**RESOLUCIÓN**

CONCESIÓN DE LA AYUDA

**DATOS DE MANTENIMIENTO UNIDADES****GRUPO DE PAGO**

ZONAS DE LIMITACIONES NATURALES

**Sup. Dec.  
Admisible**

11,70

**Sup.  
Resuelta**

11,70

**Sobredecl.**

0,00

**% Sobredecl.**

0,00

**RESUMEN DE PAGOS**

	<b>IMPORTE ( Euros )</b>			
	<b>RESUELTO</b>	<b>FEADER</b>	<b>MAPA</b>	<b>CAPADR</b>
Pago realizado	575,98	489,59	56,51	29,89
A pagar	55,82	47,45	5,48	2,89
<b>TOTAL</b>	<b>631,80</b>	<b>537,04</b>	<b>61,99</b>	<b>32,78</b>

**APLICACIÓN DE REDUCCIONES Y PENALIZACIONES (%)**

<b>Criterios de subvencionabilidad (1)</b>	<b>Presentación tardía</b>	<b>Omisión declaración</b>	<b>Condicionalidad</b>
0,00	0,00	0,00	0,00

**IMPORTE ( Euros )**

Calculado(2)	Reducción	Penalización	Reducción Penalización (3)	Penalización adicional	Resuelto	FEADER	MAPA	CAPADR
631,80 €	0,00 €	0,00 €	0,00 €	0,00 €	631,80 €	537,03 €	61,98 €	32,79 €
Importe Unitario:	54,00 €	Nuevo Importe Unitario:	54,00 €					

**RECINTOS PROPUESTOS**

<b>REF.</b>	<b>REFERENCIA SIGPAC</b>	<b>CULTIVO</b>	<b>USO S/R</b>	<b>Sup. Dec. admisible</b>	<b>Sup. Campo</b>	<b>Sup. Determ.</b>	<b>Sup. Resuelta</b>
-1108052	23-086-020-00463-0001	OLIVAR	S	2,58		2,58	2,58
-1108040	23-035-001-00154-0001	OLIVAR	S	0,18		0,18	0,18
-1108029	23-035-005-00395-0004	OLIVAR	S	0,04		0,04	0,04
-1108004	23-035-001-00153-0001	OLIVAR	S	0,06		0,06	0,06
-1107995	23-035-001-80001-0002	OLIVAR	S	0,03		0,03	0,03
-1107987	23-035-001-00092-0002	OLIVAR	S	0,12		0,12	0,12
-1107950	23-086-020-00464-0002	OLIVAR	S	0,99		0,99	0,99
-1107896	23-035-005-00395-0001	OLIVAR	S	0,90		0,90	0,90
-1107797	23-035-001-00059-0001	OLIVAR	S	1,32		1,32	1,32
-166312	23-035-005-00395-0002	OLIVAR	S	0,06		0,06	0,06
5293920	23-035-005-00394-0001	OLIVAR	S	0,25		0,25	0,25
1700000006432788	23-086-020-00464-0001	OLIVAR	S	2,45		2,45	2,45
1700000006432789	23-086-020-00458-0002	OLIVAR	S	1,27		1,27	1,25
1700000006432793	23-035-001-00427-0001	OLIVAR	S	0,54		0,54	0,54
1700000006432796	23-035-004-00034-0002	OLIVAR	S	0,93		0,93	0,93

**INCIDENCIAS****INCIDENCIA DESCRIPCIÓN**

4272 Verifica que las líneas de declaración de las Solicitudes Únicas no tienen solapes con la capa de Retroactividad Gráfica (ambas de la misma campaña) a nivel de expediente/línea de declaración gráfica de la solicitud.  
 Recinto:23-086-020-00458-00002 Cultivo: - Agregado de la referencia del recinto.:0 Zona de la referencia del recinto.:0 Superficie solapada.:0,02 Id. Incid.:95153413

(1) Con incidencias que retienen pago o deniegan el expediente.

(2) Se calcula sobre superficie declarada admisible.

(3) Aplicación del artículo 16 bis del RD 147/2023.

Puede verificar la integridad de una copia de este documento mediante la lectura del código QR adjunto o mediante el acceso a la dirección <https://ws050.juntadeandalucia.es/verificarFirma> indicando el código de VERIFICACIÓN

FIRMADO POR	RAQUEL MARIA ESPIN CRESPO	FECHA	26/06/2024
VERIFICACIÓN	Pk2jmMQ72K8YCC9EQ8LU85ENJJ6M	PÁGINA	5806/8857



**APELLIDOS Y NOMBRE / RAZÓN SOCIAL**

CASTELLANO PALACIOS JACINTO

**NIF**

\*\*\*\*3096\*

**EXPEDIENTE**

1105935

**RESOLUCIÓN**

CONCESIÓN DE LA AYUDA

**DATOS DE MANTENIMIENTO UNIDADES****GRUPO DE PAGO**

ZONAS DE LIMITACIONES NATURALES

**Sup. Dec.  
Admisible**

3,32

**Sup.  
Resuelta**

2,97

**Sobredecl.**

0,35

**% Sobredecl.**

10,54

**RESUMEN DE PAGOS**

	<b>IMPORTE ( Euros )</b>			
	<b>RESUELTO</b>	<b>FEADER</b>	<b>MAPA</b>	<b>CAPADR</b>
Pago realizado	111,56	94,82	10,95	5,79
A pagar	15,00	12,75	1,47	0,78
<b>TOTAL</b>	<b>126,56</b>	<b>107,57</b>	<b>12,42</b>	<b>6,57</b>

**APLICACIÓN DE REDUCCIONES Y PENALIZACIONES (%)**

<b>Criterios de subvencionabilidad (1)</b>	<b>Presentación tardía</b>	<b>Omisión declaración</b>	<b>Condicionalidad</b>
0,00	0,00	0,00	0,00

**IMPORTE ( Euros )**

Calculado(2)	Reducción	Penalización	Reducción Penalización (3)	Penalización adicional	Resuelto	FEADER	MAPA	CAPADR
179,28 €	18,90 €	33,82 €	0,00 €	0,00 €	126,56 €	107,58 €	12,42 €	6,56 €
<b>Importe Unitario:</b>	<b>54,00 €</b>	<b>Nuevo Importe Unitario:</b>	<b>54,00 €</b>					

**RECINTOS PROPUESTOS**

<b>REF.</b>	<b>REFERENCIA SIGPAC</b>	<b>CULTIVO</b>	<b>S/R</b>	<b>USO SIGPAC</b>	<b>Sup. Dec. admisible</b>	<b>Sup. Campo</b>	<b>Sup. Determ.</b>	<b>Sup. Resuelta</b>
-971261	23-086-001-00150-0002	OLIVAR	S		0,05		0,05	0,05
1700000005230351	23-060-019-00112-0001	OLIVAR	S		0,89		0,89	0,89
1700000005230352	23-060-019-00120-0001	OLIVAR	S		0,03		0,03	0,03
1700000005230357	23-086-001-00150-0001	OLIVAR	S		1,17		1,17	1,17
1700000005230358	23-086-001-00408-0001	OLIVAR	S		0,05		0,05	0,05
1700000006787502	23-087-021-00188-0002	OLIVAR	S		0,34		0,34	0,00
1700000006791052	23-087-022-00097-0001	OLIVAR	S		0,01		0,01	0,00
1700000006791053	23-087-022-00098-0001	OLIVAR	S		0,78		0,78	0,78

**INCIDENCIAS****INCIDENCIA DESCRIPCIÓN**

- 218 Superficie bruta de cruce en un recinto en el conjunto de las solicitudes supera superficie total que SIGPAC establece para él.  
Recinto:23-087-021-00188-00002 Cultivo:101010 OLIVAR-PICUAL Secano Suma de superficies declaradas para este recinto por todos los solicitantes (Áreas):68 Superficie SIGPAC medida para este recinto (Áreas):34 Exceso de superficie declarada (Hectáreas):0,34 Suma de superficies declaradas para este recinto por el solicitante (Áreas):34
- 242 Recinto pendiente de acreditación de titularidad.  
Recinto:23-087-022-00097-00001 Cultivo:101010 OLIVAR-PICUAL Secano

(1) Con incidencias que retienen pago o deniegan el expediente.  
(2) Se calcula sobre superficie declarada admisible.  
(3) Aplicación del artículo 16 bis del RD 147/2023.

Puede verificar la integridad de una copia de este documento mediante la lectura del código QR adjunto o mediante el acceso a la dirección <https://ws050.juntadeandalucia.es/verificarFirma> indicando el código de VERIFICACIÓN

FIRMADO POR	RAQUEL MARIA ESPIN CRESPO	FECHA	26/06/2024
VERIFICACIÓN	Pk2jmMQ72K8YCCE9EQ8LU85ENJJJ6M	PÁGINA	5807/8857





**APELLIDOS Y NOMBRE / RAZÓN SOCIAL**

CASTILLO CASTILLO MARIA RAMONA

**NIF**

\*\*\*6779\*

**EXPEDIENTE**

1171168

**RESOLUCIÓN**

CONCESIÓN DE LA AYUDA

**DATOS DE MANTENIMIENTO UNIDADES**

**GRUPO DE PAGO**

ZONAS DE LIMITACIONES NATURALES

**Sup. Dec.  
Admisible**

12,52

**Sup.  
Resuelta**

12,52

**Sobredecl.**

0,00

**% Sobredecl.**

0,00

**RESUMEN DE PAGOS**

	<b>IMPORTE ( Euros )</b>			
	<b>RESUELTO</b>	<b>FEADER</b>	<b>MAPA</b>	<b>CAPADR</b>
Pago realizado	615,30	523,01	60,36	31,94
A pagar	60,78	51,66	5,96	3,16
<b>TOTAL</b>	<b>676,08</b>	<b>574,67</b>	<b>66,32</b>	<b>35,10</b>

**APLICACIÓN DE REDUCCIONES Y PENALIZACIONES (%)**

<b>Criterios de subvencionabilidad (1)</b>	<b>Presentación tardía</b>	<b>Omisión declaración</b>	<b>Condicionabilidad</b>
0,00	0,00	0,00	0,00

**IMPORTE ( Euros )**

Calculado(2)	Reducción	Penalización	Reducción Penalización (3)	Penalización adicional	Resuelto	FEADER	MAPA	CAPADR
676,08 €	0,00 €	0,00 €	0,00 €	0,00 €	676,08 €	574,67 €	66,32 €	35,09 €
Importe Unitario:	54,00 €	Nuevo Importe Unitario:	54,00 €					

(1) Con incidencias que retienen pago o deniegan el expediente.

(2) Se calcula sobre superficie declarada admisible.

(3) Aplicación del artículo 16 bis del RD 147/2023.

Puede verificar la integridad de una copia de este documento mediante la lectura del código QR adjunto o mediante el acceso a la dirección <a href="https://ws050.juntadeandalucia.es/verificarFirma">https://ws050.juntadeandalucia.es/verificarFirma</a> indicando el código de VERIFICACIÓN					
FIRMADO POR	RAQUEL MARIA ESPIN CRESPO		FECHA		26/06/2024
VERIFICACIÓN	Pk2jmMQ72K8YCCE9EQ8LU85ENJJ6M		PÁGINA		5808/8857

**RECINTOS PROPUESTOS**

REF.	REFERENCIA SIGPAC	CULTIVO	S/R	USO SIGPAC	Sup. Dec. admisible	Sup. Campo	Sup. Determ.	Sup. Resuelta
1700000006354117	23-060-034-00023-0004	OLIVAR	S		0,62		0,62	0,62
1700000006354118	23-060-034-00024-0004	OLIVAR	S		0,01		0,01	0,01
1700000006354119	23-060-034-00271-0002	OLIVAR	S		0,03		0,03	0,03
1700000006354120	23-060-071-00307-0002	OLIVAR	S		0,06		0,06	0,06
1700000006354121	23-060-071-00308-0001	OLIVAR	S		0,36		0,36	0,36
1700000006354122	23-060-071-00310-0001	OLIVAR	S		0,40		0,40	0,40
1700000006354123	23-060-071-00325-0001	OLIVAR	S		0,01		0,01	0,01
1700000006354124	23-060-071-00326-0001	OLIVAR	S		0,02		0,02	0,02
1700000006354125	23-060-071-00327-0001	OLIVAR	S		0,02		0,02	0,02
1700000006354126	23-060-071-00328-0001	OLIVAR	S		0,01		0,01	0,01
1700000006354127	23-060-071-00309-0001	OLIVAR	S		0,01		0,01	0,01
1700000006354128	23-060-071-00311-0001	OLIVAR	S		0,04		0,04	0,04
1700000006354129	23-060-034-00178-0003	OLIVAR	S		0,66		0,66	0,66
1700000006354130	23-060-034-00178-0005	OLIVAR	S		0,06		0,06	0,06
1700000006354131	23-060-034-00184-0001	OLIVAR	S		0,16		0,16	0,16
1700000006354132	23-060-034-00184-0002	OLIVAR	S		0,06		0,06	0,06
1700000006354133	23-060-074-00144-0001	OLIVAR	S		0,02		0,02	0,02
1700000006354134	23-060-074-00146-0001	OLIVAR	S		1,09		1,09	1,09
1700000006354135	23-060-041-00354-0010	OLIVAR	S		0,02		0,02	0,02
1700000006439352	23-060-072-00099-0003	OLIVAR	S		2,70		2,70	2,70
1700000006439353	23-060-072-00270-0027	OLIVAR	S		0,01		0,01	0,01
1700000006439354	23-060-072-00270-0028	OLIVAR	S		0,01		0,01	0,01
1700000006439355	23-060-072-00270-0026	OLIVAR	S		0,03		0,03	0,03
1700000006439356	23-087-031-00046-0004	OLIVAR	S		4,19		4,19	4,19
1700000007088865	23-060-071-00265-0002	OLIVAR	S		0,01		0,01	0,01
1700000007088866	23-060-071-00266-0001	OLIVAR	S		0,49		0,49	0,49
1700000007088867	23-060-071-00278-0001	OLIVAR	S		0,46		0,46	0,46
1700000007088868	23-060-071-00352-0002	OLIVAR	S		0,45		0,45	0,45
1700000007088869	23-060-071-00353-0001	OLIVAR	S		0,01		0,01	0,01
1700000007088870	23-060-072-00036-0001	OLIVAR	S		0,18		0,18	0,18
1700000007088871	23-060-072-00037-0002	OLIVAR	S		0,01		0,01	0,01
1700000007088872	23-060-072-00175-0001	OLIVAR	S		0,10		0,10	0,10
1700000007088873	23-060-072-00179-0002	OLIVAR	S		0,21		0,21	0,21

**INCIDENCIAS****INCIDENCIA DESCRIPCIÓN**

75022 No Autoriza a que, en caso de la devolución por la entidad financiera (retrocesión bancaria) del pago en la cuenta corriente consignada en la solicitud y que está debidamente registrada en el sistema contable GIRO de la Junta de Andalucía, se proceda al pago en cualquier otra cuenta corriente de la titularidad del solicitante vigente en dicho sistema contable.

(1) Con incidencias que retienen pago o deniegan el expediente.  
(2) Se calcula sobre superficie declarada admisible.  
(3) Aplicación del artículo 16 bis del RD 147/2023.

Puede verificar la integridad de una copia de este documento mediante la lectura del código QR adjunto o mediante el acceso a la dirección <a href="https://ws050.juntadeandalucia.es/verificarFirma">https://ws050.juntadeandalucia.es/verificarFirma</a> indicando el código de VERIFICACIÓN				
FIRMADO POR	RAQUEL MARIA ESPIN CRESPO	FECHA	26/06/2024	
VERIFICACIÓN	Pk2jmMQ72K8YCCE9EQ8LU85ENJJ6M	PÁGINA	5809/8857	



**APELLIDOS Y NOMBRE / RAZÓN SOCIAL**

CASTILLO CASTILLO MIRIAN

**NIF**  
\*\*\*\*6960\*

**EXPEDIENTE**  
1062925

**RESOLUCIÓN**  
CONCESIÓN DE LA AYUDA

**DATOS DE MANTENIMIENTO UNIDADES**

**GRUPO DE PAGO**

ZONAS DE LIMITACIONES NATURALES

Sup. Dec. Admisible	Sup. Resuelta	Sobredecl.	% Sobredecl.
13,77	13,77	0,00	0,00

**RESUMEN DE PAGOS**

	IMPORTE ( Euros )			
	RESUELTO	FEADER	MAPA	CAPADR
Pago realizado	658,55	559,77	64,61	34,17
A pagar	85,03	72,28	8,34	4,41
<b>TOTAL</b>	<b>743,58</b>	<b>632,05</b>	<b>72,95</b>	<b>38,58</b>

**APLICACIÓN DE REDUCCIONES Y PENALIZACIONES (%)**

Crterios de subvencionabilidad (1)	Presentación tardía	Omisión declaración	Condicionalidad
0,00	0,00	0,00	0,00

**IMPORTE ( Euros )**

Calculado(2)	Reducción	Penalización	Reducción Penalización (3)	Penalización adicional	Resuelto	FEADER	MAPA	CAPADR
743,58 €	0,00 €	0,00 €	0,00 €	0,00 €	743,58 €	632,04 €	72,95 €	38,59 €
Importe Unitario:	54,00 €	Nuevo Importe Unitario:	54,00 €					

**RECINTOS PROPUESTOS**

REF.	REFERENCIA SIGPAC	CULTIVO	USO S/R	Sup. Dec. admisible	Sup. Campo	Sup. Determ.	Sup. Resuelta
-974309	23-060-089-00081-0006	OLIVAR	S	0,01		0,01	0,01
6945877	23-060-070-00149-0002	OLIVAR	S	0,38		0,38	0,38
6945894	23-060-071-00181-0001	OLIVAR	S	0,63		0,63	0,63
1700000005078732	23-060-072-00295-0009	OLIVAR	S	0,02		0,02	0,02
1700000005078734	23-060-089-00081-0004	OLIVAR	S	0,01		0,01	0,01
1700000005078739	23-060-070-00129-0001	OLIVAR	S	0,01		0,01	0,01
1700000005078741	23-060-070-00134-0001	OLIVAR	S	0,10		0,10	0,10
1700000005078743	23-060-089-00157-0001	OLIVAR	S	0,06		0,06	0,06
1700000005078744	23-060-089-00158-0001	OLIVAR	S	0,01		0,01	0,00
1700000005078747	23-060-089-00157-0001	OLIVAR	S	0,04		0,04	0,04
1700000005078748	23-060-072-00295-0008	OLIVAR	S	0,01		0,01	0,01
1700000005096754	23-060-089-00093-0002	OLIVAR	S	1,69		1,69	1,69
1700000005096757	23-060-070-00135-0001	OLIVAR	S	0,24		0,24	0,24
1700000005096759	23-060-041-00098-0001	OLIVAR	S	0,43		0,43	0,43
1700000005096760	23-060-042-00053-0004	OLIVAR	S	0,04		0,04	0,04
1700000005096761	23-060-042-00055-0004	OLIVAR	S	8,60		8,60	8,60
1700000005096762	23-060-072-00295-0003	OLIVAR	S	1,39		1,39	1,39
1700000005096763	23-060-042-00049-0003	OLIVAR	S	0,04		0,04	0,04
1700000005096764	23-060-042-00047-0001	OLIVAR	S	0,01		0,01	0,01
1700000005096765	23-060-042-00055-0004	OLIVAR	S	0,06		0,06	0,06

**INCIDENCIAS**

**INCIDENCIA DESCRIPCIÓN**

3790 Recinto declarado inactivo  
Recinto:23-060-089-00158-00001 Cultivo: -

(1) Con incidencias que retienen pago o deniegan el expediente.  
(2) Se calcula sobre superficie declarada admisible.  
(3) Aplicación del artículo 16 bis del RD 147/2023.

Puede verificar la integridad de una copia de este documento mediante la lectura del código QR adjunto o mediante el acceso a la dirección <a href="https://ws050.juntadeandalucia.es/verificarFirma">https://ws050.juntadeandalucia.es/verificarFirma</a> indicando el código de VERIFICACIÓN					
FIRMADO POR	RAQUEL MARIA ESPIN CRESPO		FECHA		26/06/2024
VERIFICACIÓN	Pk2jmMQ72K8YCCE9EQ8LU85ENJJ6M		PÁGINA		5810/8857



**APELLIDOS Y NOMBRE / RAZÓN SOCIAL**

CASTILLO COBO MIGUEL JESUS

**NIF**

\*\*\*\*6409\*

**EXPEDIENTE**

1205944

**RESOLUCIÓN**

CONCESIÓN DE LA AYUDA

**DATOS DE MANTENIMIENTO UNIDADES****GRUPO DE PAGO**

ZONAS DE LIMITACIONES NATURALES

**Sup. Dec.  
Admisible**

27,39

**Sup.  
Resuelta**

27,39

**Sobredecl.**

0,00

**% Sobredecl.**

0,00

**RESUMEN DE PAGOS**

	<b>IMPORTE ( Euros )</b>			
	<b>RESUELTO</b>	<b>FEADER</b>	<b>MAPA</b>	<b>CAPADR</b>
Pago realizado	1.081,20	919,02	106,06	56,12
A pagar	105,07	89,31	10,31	5,45
<b>TOTAL</b>	<b>1.186,27</b>	<b>1.008,33</b>	<b>116,37</b>	<b>61,57</b>

**APLICACIÓN DE REDUCCIONES Y PENALIZACIONES (%)**

<b>Crterios de subvencionabilidad (1)</b>	<b>Presentación tardía</b>	<b>Omisión declaración</b>	<b>Condicionalidad</b>
0,00	0,00	0,00	0,00

**IMPORTE ( Euros )**

Calculado(2)	Reducción	Penalización	Reducción Penalización (3)	Penalización adicional	Resuelto	FEADER	MAPA	CAPADR
1.186,27 €	0,00 €	0,00 €	0,00 €	0,00 €	1.186,27 €	1.008,33 €	116,37 €	61,57 €
<b>Importe Unitario:</b>	<b>54,00 €</b>	<b>Nuevo Importe Unitario:</b>	<b>43,31 €</b>					

**RECINTOS PROPUESTOS**

<b>REF.</b>	<b>REFERENCIA SIGPAC</b>	<b>CULTIVO</b>	<b>USO S/R SIGPAC</b>	<b>Sup. Dec. admisible</b>	<b>Sup. Campo</b>	<b>Sup. Determ.</b>	<b>Sup. Resuelta</b>
-152389	23-069-013-00039-0001	OLIVAR	S	19,93		19,93	19,93
4188272	23-069-013-00041-0001	OLIVAR	S	0,57		0,57	0,57
1700000005627482	23-069-013-00066-0001	OLIVAR	S	2,53		2,53	2,49
1700000005627483	23-069-013-00067-0001	OLIVAR	S	0,01		0,01	0,01
1700000005627484	23-069-013-00032-0001	OLIVAR	S	0,47		0,47	0,47
1700000005627485	23-069-013-00040-0001	OLIVAR	S	0,01		0,01	0,01
1700000005627486	23-069-013-00042-0002	OLIVAR	S	1,29		1,29	1,29
1700000005627487	23-069-013-00074-0001	OLIVAR	S	1,55		1,55	1,55
1700000005627488	23-069-013-00075-0001	OLIVAR	S	0,02		0,02	0,02
1700000005627489	23-069-013-00076-0002	OLIVAR	S	0,05		0,05	0,05
1700000005627491	23-069-026-00449-0001	OLIVAR	S	1,00		1,00	1,00

**INCIDENCIAS****INCIDENCIA DESCRIPCIÓN**

4272 Verifica que las líneas de declaración de las Solicitudes Únicas no tienen solapes con la capa de Retroactividad Gráfica (ambas de la misma campaña) a nivel de expediente/línea de declaración gráfica de la solicitud.  
Recinto:23-069-013-00066-00001 Cultivo: - Agregado de la referencia del recinto.:0 Zona de la referencia del recinto.:0 Superficie solapada.:0,04 Id. Incid.:95153083

(1) Con incidencias que retienen pago o deniegan el expediente.

(2) Se calcula sobre superficie declarada admisible.

(3) Aplicación del artículo 16 bis del RD 147/2023.

Puede verificar la integridad de una copia de este documento mediante la lectura del código QR adjunto o mediante el acceso a la dirección <https://ws050.juntadeandalucia.es/verificarFirma> indicando el código de VERIFICACIÓN

FIRMADO POR	RAQUEL MARIA ESPIN CRESPO	FECHA	26/06/2024
VERIFICACIÓN	Pk2jmMQ72K8YCCE9EQ8LU85ENJJ6M	PÁGINA	5811/8857



**APELLIDOS Y NOMBRE / RAZÓN SOCIAL**

CASTILLO DORADO NATIVIDAD

**NIF**

\*\*\*6966\*

**EXPEDIENTE**

1197116

**RESOLUCIÓN**

CONCESIÓN DE LA AYUDA

**DATOS DE MANTENIMIENTO UNIDADES****GRUPO DE PAGO**

ZONAS DE LIMITACIONES NATURALES

**Sup. Dec.  
Admisible**

8,36

**Sup.  
Resuelta**

8,36

**Sobredecl.**

0,00

**% Sobredecl.**

0,00

**RESUMEN DE PAGOS**

	<b>IMPORTE ( Euros )</b>			
	<b>RESUELTO</b>	<b>FEADER</b>	<b>MAPA</b>	<b>CAPADR</b>
Pago realizado	410,86	349,22	40,31	21,32
A pagar	40,58	34,49	3,98	2,11
<b>TOTAL</b>	<b>451,44</b>	<b>383,71</b>	<b>44,29</b>	<b>23,43</b>

**APLICACIÓN DE REDUCCIONES Y PENALIZACIONES (%)**

<b>Crterios de subvencionabilidad (1)</b>	<b>Presentación tardía</b>	<b>Omisión declaración</b>	<b>Condicionalidad</b>
0,00	0,00	0,00	0,00

**IMPORTE ( Euros )**

Calculado(2)	Reducción	Penalización	Reducción Penalización (3)	Penalización adicional	Resuelto	FEADER	MAPA	CAPADR
451,44 €	0,00 €	0,00 €	0,00 €	0,00 €	451,44 €	383,72 €	44,29 €	23,43 €
Importe Unitario:	54,00 €	Nuevo Importe Unitario:	54,00 €					

**RECINTOS PROPUESTOS**

<b>REF.</b>	<b>REFERENCIA SIGPAC</b>	<b>CULTIVO</b>	<b>USO S/R SIGPAC</b>	<b>Sup. Dec. admisible</b>	<b>Sup. Campo</b>	<b>Sup. Determ.</b>	<b>Sup. Resuelta</b>
-795662	23-060-041-00023-0002	OLIVAR	S	0,05		0,05	0,05
-795661	23-060-042-00173-0001	OLIVAR	S	0,01		0,01	0,01
-795660	23-060-042-00171-0001	OLIVAR	S	0,02		0,02	0,02
-795659	23-060-042-00175-0002	OLIVAR	S	0,02		0,02	0,02
1700000005611634	23-060-041-00022-0001	OLIVAR	S	0,25		0,25	0,25
1700000005611635	23-060-041-00023-0002	OLIVAR	S	0,05		0,05	0,05
1700000005611636	23-060-041-00026-0001	OLIVAR	S	0,48		0,48	0,48
1700000005611637	23-060-041-00019-0003	OLIVAR	S	0,01		0,01	0,01
1700000005611638	23-060-041-00020-0001	OLIVAR	S	0,16		0,16	0,16
1700000005611639	23-060-041-00044-0001	OLIVAR	S	0,02		0,02	0,02
1700000005611640	23-060-042-00100-0001	OLIVAR	S	0,55		0,55	0,55
1700000005611641	23-060-042-00212-0001	OLIVAR	S	0,67		0,67	0,67
1700000005611642	23-060-042-00213-0001	OLIVAR	S	0,59		0,59	0,59
1700000005611643	23-060-042-00214-0001	OLIVAR	S	0,49		0,49	0,49
1700000005611644	23-060-042-00215-0003	OLIVAR	S	0,03		0,03	0,03
1700000005611645	23-060-042-00181-0005	OLIVAR	S	1,17		1,17	1,17
1700000005611648	23-060-043-00004-0001	OLIVAR	S	1,82		1,82	1,82
1700000005611649	23-060-043-00051-0004	OLIVAR	S	0,01		0,01	0,01
1700000005611651	23-060-041-00309-0001	OLIVAR	S	0,46		0,46	0,46
1700000005611652	23-060-041-00082-0001	OLIVAR	S	1,13		1,13	1,13
1700000005611653	23-060-072-00278-0001	OLIVAR	S	0,37		0,37	0,37

(1) Con incidencias que retienen pago o deniegan el expediente.

(2) Se calcula sobre superficie declarada admisible.

(3) Aplicación del artículo 16 bis del RD 147/2023.

Puede verificar la integridad de una copia de este documento mediante la lectura del código QR adjunto o mediante el acceso a la dirección <https://ws050.juntadeandalucia.es/verificarFirma> indicando el código de VERIFICACIÓN

FIRMADO POR	RAQUEL MARIA ESPIN CRESPO	FECHA	26/06/2024
VERIFICACIÓN	Pk2jmMQ72K8YCC9EQ8LU85ENJJ6M	PÁGINA	5812/8857



**APELLIDOS Y NOMBRE / RAZÓN SOCIAL**

CASTILLO LOPEZ FRANCISCO

**NIF**

\*\*\*6988\*

**EXPEDIENTE**

1041943

**RESOLUCIÓN**

CONCESIÓN DE LA AYUDA

**DATOS DE MANTENIMIENTO UNIDADES****GRUPO DE PAGO**

ZONAS DE LIMITACIONES NATURALES

**Sup. Dec.  
Admisible**

2,83

**Sup.  
Resuelta**

2,83

**Sobredecl.**

0,00

**% Sobredecl.**

0,00

**RESUMEN DE PAGOS**

	<b>IMPORTE ( Euros )</b>			
	<b>RESUELTO</b>	<b>FEADER</b>	<b>MAPA</b>	<b>CAPADR</b>
Pago realizado	139,08	118,22	13,64	7,22
A pagar	13,74	11,68	1,35	0,71
<b>TOTAL</b>	<b>152,82</b>	<b>129,90</b>	<b>14,99</b>	<b>7,93</b>

**APLICACIÓN DE REDUCCIONES Y PENALIZACIONES (%)**

<b>Criterios de subvencionabilidad (1)</b>	<b>Presentación tardía</b>	<b>Omisión declaración</b>	<b>Condicionalidad</b>
0,00	0,00	0,00	0,00

**IMPORTE ( Euros )**

Calculado(2)	Reducción	Penalización	Reducción Penalización (3)	Penalización adicional	Resuelto	FEADER	MAPA	CAPADR
152,82 €	0,00 €	0,00 €	0,00 €	0,00 €	152,82 €	129,90 €	14,99 €	7,93 €
Importe Unitario:	54,00 €	Nuevo Importe Unitario:	54,00 €					

**RECINTOS PROPUESTOS**

<b>REF.</b>	<b>REFERENCIA SIGPAC</b>	<b>CULTIVO</b>	<b>S/R</b>	<b>USO SIGPAC</b>	<b>Sup. Dec. admisible</b>	<b>Sup. Campo</b>	<b>Sup. Determ.</b>	<b>Sup. Resuelta</b>
-1550071	23-003-023-09043-0001	OLIVAR	S		0,01		0,01	0,01
1700000006625640	23-003-023-00032-0001	OLIVAR	S		2,04		2,04	2,04
1700000006625641	23-003-023-00033-0001	OLIVAR	S		0,03		0,03	0,00
1700000006625642	23-003-023-00039-0001	OLIVAR	S		0,01		0,01	0,01
1700000006625643	23-003-023-00660-0001	OLIVAR	S		0,06		0,06	0,06
1700000006625644	23-003-023-00695-0001	OLIVAR	S		0,71		0,71	0,71

**INCIDENCIAS****INCIDENCIA DESCRIPCIÓN**

- 242 Recinto pendiente de acreditación de titularidad.  
Recinto:23-003-023-00033-00001 Cultivo:101010 OLIVAR-PICUAL Secano

(1) Con incidencias que retienen pago o deniegan el expediente.  
(2) Se calcula sobre superficie declarada admisible.  
(3) Aplicación del artículo 16 bis del RD 147/2023.

Puede verificar la integridad de una copia de este documento mediante la lectura del código QR adjunto o mediante el acceso a la dirección <https://ws050.juntadeandalucia.es/verificarFirma> indicando el código de VERIFICACIÓN

FIRMADO POR	RAQUEL MARIA ESPIN CRESPO	FECHA	26/06/2024
VERIFICACIÓN	Pk2jmMQ72K8YCCE9EQ8LU85ENJJ6M	PÁGINA	5813/8857



**APELLIDOS Y NOMBRE / RAZÓN SOCIAL**

CASTILLO MARCHAL JUAN ANTONIO DEL

**NIF**

\*\*\*\*8613\*

**EXPEDIENTE**

1211836

**RESOLUCIÓN**

CONCESIÓN DE LA AYUDA

**DATOS DE MANTENIMIENTO UNIDADES****GRUPO DE PAGO**

ZONAS DE LIMITACIONES NATURALES

**Sup. Dec.  
Admisible**

22,14

**Sup.  
Resuelta**

22,14

**Sobredecl.**

0,00

**% Sobredecl.**

0,00

**RESUMEN DE PAGOS**

	<b>IMPORTE ( Euros )</b>			
	<b>RESUELTO</b>	<b>FEADER</b>	<b>MAPA</b>	<b>CAPADR</b>
Pago realizado	996,87	847,34	97,79	51,74
A pagar	98,47	83,70	9,66	5,11
<b>TOTAL</b>	<b>1.095,34</b>	<b>931,04</b>	<b>107,45</b>	<b>56,85</b>

**APLICACIÓN DE REDUCCIONES Y PENALIZACIONES (%)**

<b>Criterios de subvencionabilidad (1)</b>	<b>Presentación tardía</b>	<b>Omisión declaración</b>	<b>Condicionalidad</b>
0,00	0,00	0,00	0,00

**IMPORTE ( Euros )**

Calculado(2)	Reducción	Penalización	Reducción Penalización (3)	Penalización adicional	Resuelto	FEADER	MAPA	CAPADR
1.095,34 €	0,00 €	0,00 €	0,00 €	0,00 €	1.095,34 €	931,04 €	107,45 €	56,85 €
<b>Importe Unitario:</b>	<b>54,00 €</b>	<b>Nuevo Importe Unitario:</b>	<b>49,47 €</b>					

**RECINTOS PROPUESTOS**

<b>REF.</b>	<b>REFERENCIA SIGPAC</b>	<b>CULTIVO</b>	<b>S/R</b>	<b>USO SIGPAC</b>	<b>Sup. Dec. admisible</b>	<b>Sup. Campo</b>	<b>Sup. Determ.</b>	<b>Sup. Resuelta</b>
4164844	23-056-016-00008-0001	OLIVAR	S		0,31		0,31	0,31
4164875	23-056-016-00104-0001	OLIVAR	S		1,26		1,26	1,26
4164883	23-056-016-00091-0001	OLIVAR	S		1,01		1,01	1,01
4164896	23-059-016-00008-0001	OLIVAR	S		0,38		0,38	0,38
4164903	23-056-016-00095-0001	OLIVAR	S		2,51		2,51	2,51
4164911	23-059-016-00003-0001	OLIVAR	S		10,03		10,03	10,03
4164943	23-056-016-00096-0001	OLIVAR	S		0,49		0,49	0,49
1700000005045413	23-056-016-00007-0001	OLIVAR	S		0,16		0,16	0,16
1700000005045416	23-059-017-00046-0001	OLIVAR	S		5,99		5,99	5,99

(1) Con incidencias que retienen pago o deniegan el expediente.

(2) Se calcula sobre superficie declarada admisible.

(3) Aplicación del artículo 16 bis del RD 147/2023.

Puede verificar la integridad de una copia de este documento mediante la lectura del código QR adjunto o mediante el acceso a la dirección <https://ws050.juntadeandalucia.es/verificarFirma> indicando el código de VERIFICACIÓN

FIRMADO POR	RAQUEL MARIA ESPIN CRESPO	FECHA	26/06/2024
VERIFICACIÓN	Pk2jmMQ72K8YCCE9EQ8LU85ENJJ6M	PÁGINA	5814/8857





**APELLIDOS Y NOMBRE / RAZÓN SOCIAL**

CASTILLO MARTOS ANTONIO

**NIF**  
\*\*\*\*4973\*

**EXPEDIENTE**  
1097652

**RESOLUCIÓN**  
CONCESIÓN DE LA AYUDA

**DATOS DE MANTENIMIENTO UNIDADES**

**GRUPO DE PAGO**

ZONAS DE LIMITACIONES NATURALES

Sup. Dec. Admisible	Sup. Resuelta	Sobredecl.	% Sobredecl.
2,55	2,55	0,00	0,00

**RESUMEN DE PAGOS**

	IMPORTE ( Euros )			
	RESUELTO	FEADER	MAPA	CAPADR
Pago realizado	125,32	106,53	12,30	6,50
A pagar	12,38	10,52	1,21	0,65
<b>TOTAL</b>	<b>137,70</b>	<b>117,05</b>	<b>13,51</b>	<b>7,15</b>

**APLICACIÓN DE REDUCCIONES Y PENALIZACIONES (%)**

Criterios de subvencionabilidad (1)	Presentación tardía	Omisión declaración	Condicionalidad
0,00	0,00	0,00	0,00

**IMPORTE ( Euros )**

Calculado(2)	Reducción	Penalización	Reducción Penalización (3)	Penalización adicional	Resuelto	FEADER	MAPA	CAPADR
137,70 €	0,00 €	0,00 €	0,00 €	0,00 €	137,70 €	117,05 €	13,51 €	7,14 €
Importe Unitario:	54,00 €	Nuevo Importe Unitario:	54,00 €					

**RECINTOS PROPUESTOS**

REF.	REFERENCIA SIGPAC	CULTIVO	S/R	USO SIGPAC	Sup. Dec. admisible	Sup. Campo	Sup. Determ.	Sup. Resuelta
-1002187	23-060-025-00114-0014	OLIVAR	S		0,27		0,27	0,27
-1002185	23-060-025-00114-0012	OLIVAR	S		0,03		0,03	0,03
1700000005606683	23-060-025-00172-0002	OLIVAR	S		0,01		0,01	0,01
1700000005606685	23-060-025-00208-0002	OLIVAR	S		1,05		1,05	1,05
1700000005606686	23-060-025-00114-0003	OLIVAR	S		1,19		1,19	1,19

(1) Con incidencias que retienen pago o deniegan el expediente.  
(2) Se calcula sobre superficie declarada admisible.  
(3) Aplicación del artículo 16 bis del RD 147/2023.

Puede verificar la integridad de una copia de este documento mediante la lectura del código QR adjunto o mediante el acceso a la dirección <https://ws050.juntadeandalucia.es/verificarFirma> indicando el código de VERIFICACIÓN

FIRMADO POR	RAQUEL MARIA ESPIN CRESPO	FECHA	26/06/2024
VERIFICACIÓN	Pk2jmMQ72K8YCCE9EQ8LU85ENJJ6M	PÁGINA	5815/8857





**APELLIDOS Y NOMBRE / RAZÓN SOCIAL**

CASTILLO MEZCUA CRISTOBAL

**NIF**

\*\*\*\*2925\*

**EXPEDIENTE**

1134391

**RESOLUCIÓN**

CONCESIÓN DE LA AYUDA

**DATOS DE MANTENIMIENTO UNIDADES**

**GRUPO DE PAGO**

ZONAS DE LIMITACIONES NATURALES

**Sup. Dec. Admisible**

15,13

**Sup. Resuelta**

15,13

**Sobredecl.**

0,00

**% Sobredecl.**

0,00

**RESUMEN DE PAGOS**

	<b><u>IMPORTE ( Euros )</u></b>			
	<b><u>RESUELTO</u></b>	<b><u>FEADER</u></b>	<b><u>MAPA</u></b>	<b><u>CAPADR</u></b>
Pago realizado	742,30	630,95	72,82	38,52
A pagar	73,32	62,32	7,19	3,81
<b>TOTAL</b>	<b>815,62</b>	<b>693,27</b>	<b>80,01</b>	<b>42,33</b>

**APLICACIÓN DE REDUCCIONES Y PENALIZACIONES (%)**

<b><u>Criterios de subvencionabilidad (1)</u></b>	<b><u>Presentación tardía</u></b>	<b><u>Omisión declaración</u></b>	<b><u>Condicionalidad</u></b>
0,00	0,00	0,00	0,00

**IMPORTE ( Euros )**

Calculado(2)	Reducción	Penalización	Reducción Penalización (3)	Penalización adicional	Resuelto	FEADER	MAPA	CAPADR
815,62 €	0,00 €	0,00 €	0,00 €	0,00 €	815,62 €	693,28 €	80,01 €	42,33 €
Importe Unitario:	54,00 €	Nuevo Importe Unitario:	53,91 €					

**RECINTOS PROPUESTOS**

<b><u>REF.</u></b>	<b><u>REFERENCIA SIGPAC</u></b>	<b><u>CULTIVO</u></b>	<b><u>S/R</u></b>	<b><u>USO SIGPAC</u></b>	<b><u>Sup. Dec. admisible</u></b>	<b><u>Sup. Campo</u></b>	<b><u>Sup. Determ.</u></b>	<b><u>Sup. Resuelta</u></b>
170000005339623	23-008-024-00052-0001	OLIVAR	S		8,44		8,44	8,44
1700000005339624	23-008-024-00119-0001	OLIVAR	S		6,69		6,69	6,69

(1) Con incidencias que retienen pago o deniegan el expediente.

(2) Se calcula sobre superficie declarada admisible.

(3) Aplicación del artículo 16 bis del RD 147/2023.

Puede verificar la integridad de una copia de este documento mediante la lectura del código QR adjunto o mediante el acceso a la dirección <https://ws050.juntadeandalucia.es/verificarFirma> indicando el código de VERIFICACIÓN

FIRMADO POR	RAQUEL MARIA ESPIN CRESPO	FECHA	26/06/2024
VERIFICACIÓN	Pk2jmMQ72K8YCCE9EQ8LU85ENJJ6M	PÁGINA	5816/8857



**APELLIDOS Y NOMBRE / RAZÓN SOCIAL**

CASTILLO RODRIGUEZ MANUEL

**NIF**

\*\*\*\*3273\*

**EXPEDIENTE**

1176028

**RESOLUCIÓN**

CONCESIÓN DE LA AYUDA

**DATOS DE MANTENIMIENTO UNIDADES**

<b>GRUPO DE PAGO</b>	<b>Sup. Dec. Admisible</b>	<b>Sup. Resuelta</b>	<b>Sobredecl.</b>	<b>% Sobredecl.</b>
ZONAS DE LIMITACIONES NATURALES	15,88	15,88	0,00	0,00

**RESUMEN DE PAGOS**

	<b>IMPORTE ( Euros )</b>			
	<b>RESUELTO</b>	<b>FEADER</b>	<b>MAPA</b>	<b>CAPADR</b>
Pago realizado	771,78	656,02	75,71	40,05
A pagar	76,24	64,80	7,48	3,96
<b>TOTAL</b>	<b>848,02</b>	<b>720,82</b>	<b>83,19</b>	<b>44,01</b>

**APLICACIÓN DE REDUCCIONES Y PENALIZACIONES (%)**

<b>Crterios de subvencionabilidad (1)</b>	<b>Presentación tardía</b>	<b>Omisión declaración</b>	<b>Condicionalidad</b>
0,00	0,00	0,00	0,00

**IMPORTE ( Euros )**

Calculado(2)	Reducción	Penalización	Reducción Penalización (3)	Penalización adicional	Resuelto	FEADER	MAPA	CAPADR
848,02 €	0,00 €	0,00 €	0,00 €	0,00 €	848,02 €	720,82 €	83,19 €	44,01 €
Importe Unitario:	54,00 €	Nuevo Importe Unitario:	53,40 €					

**RECINTOS PROPUESTOS**

<b>REF.</b>	<b>REFERENCIA SIGPAC</b>	<b>CULTIVO</b>	<b>USO S/R</b>	<b>Sup. Dec. admisible</b>	<b>Sup. Campo</b>	<b>Sup. Determ.</b>	<b>Sup. Resuelta</b>
-1243742	23-077-008-00211-0001	OLIVAR	S	0,04		0,04	0,04
-1243741	23-077-007-00012-0001	OLIVAR	S	0,10		0,10	0,10
-1243740	23-077-007-00011-0002	OLIVAR	S	0,13		0,13	0,13
-1243739	14-063-004-00164-0002	OLIVAR	S	1,18		1,18	1,18
-1243738	14-063-004-00010-0001	OLIVAR	S	0,01		0,01	0,01
4588636	23-077-007-00010-0001	OLIVAR	S	1,47		1,47	1,47
1700000005957148	14-063-003-00234-0001	OLIVAR	S	1,25		1,25	1,25
1700000005957150	23-069-012-00057-0001	OLIVAR	S	0,01		0,01	0,01
1700000005957151	23-069-012-00061-0001	OLIVAR	S	3,25		3,25	3,25
1700000005957152	23-069-012-00114-0008	OLIVAR	S	0,06		0,06	0,06
1700000005957153	23-077-009-00040-0001	OLIVAR	S	0,42		0,42	0,42
1700000005957154	23-077-007-00012-0001	OLIVAR	S	1,44		1,44	1,44
1700000005957156	23-077-007-00014-0001	OLIVAR	S	3,97		3,97	3,97
1700000005957159	23-077-009-00012-0001	OLIVAR	S	0,02		0,02	0,02
1700000005957160	23-077-009-00016-0001	OLIVAR	S	1,27		1,27	1,27
1700000005957161	23-077-009-00124-0002	OLIVAR	S	0,96		0,96	0,96
1700000005957162	23-077-008-00210-0001	OLIVAR	S	0,01		0,01	0,01
1700000005957163	23-077-008-00211-0001	OLIVAR	S	0,29		0,29	0,29

**INCIDENCIAS****INCIDENCIA DESCRIPCIÓN**

75022 No Autoriza a que, en caso de la devolución por la entidad financiera (retrocesión bancaria) del pago en la cuenta corriente consignada en la solicitud y que está debidamente registrada en el sistema contable GIRO de la Junta de Andalucía, se proceda al pago en cualquier otra cuenta corriente de la titularidad del solicitante vigente en dicho sistema contable.

(1) Con incidencias que retienen pago o deniegan el expediente.

(2) Se calcula sobre superficie declarada admisible.

(3) Aplicación del artículo 16 bis del RD 147/2023.

Puede verificar la integridad de una copia de este documento mediante la lectura del código QR adjunto o mediante el acceso a la dirección <https://ws050.juntadeandalucia.es/verificarFirma> indicando el código de VERIFICACIÓN

FIRMADO POR	RAQUEL MARIA ESPIN CRESPO	FECHA	26/06/2024
VERIFICACIÓN	Pk2jmMQ72K8YCCE9EQ8LU85ENJJ6M	PÁGINA	5817/8857



**APELLIDOS Y NOMBRE / RAZÓN SOCIAL**

CASTILLO RUEDA ENRIQUETA

**NIF**

\*\*\*\*4174\*

**EXPEDIENTE**

1210113

**RESOLUCIÓN**

CONCESIÓN DE LA AYUDA

**DATOS DE MANTENIMIENTO UNIDADES****GRUPO DE PAGO**

ZONAS DE LIMITACIONES NATURALES

**Sup. Dec.  
Admisible**

4,14

**Sup.  
Resuelta**

4,14

**Sobredecl.**

0,00

**% Sobredecl.**

0,00

**RESUMEN DE PAGOS**

	<b>IMPORTE ( Euros )</b>			
	<b>RESUELTO</b>	<b>FEADER</b>	<b>MAPA</b>	<b>CAPADR</b>
Pago realizado	203,46	172,95	19,96	10,56
A pagar	20,10	17,09	1,97	1,04
<b>TOTAL</b>	<b>223,56</b>	<b>190,04</b>	<b>21,93</b>	<b>11,60</b>

**APLICACIÓN DE REDUCCIONES Y PENALIZACIONES (%)**

<b>Criterios de subvencionabilidad (1)</b>	<b>Presentación tardía</b>	<b>Omisión declaración</b>	<b>Condicionabilidad</b>
0,00	0,00	0,00	0,00

**IMPORTE ( Euros )**

Calculado(2)	Reducción	Penalización	Reducción Penalización (3)	Penalización adicional	Resuelto	FEADER	MAPA	CAPADR
223,56 €	0,00 €	0,00 €	0,00 €	0,00 €	223,56 €	190,03 €	21,93 €	11,60 €
Importe Unitario:	54,00 €	Nuevo Importe Unitario:	54,00 €					

**RECINTOS PROPUESTOS**

<b>REF.</b>	<b>REFERENCIA SIGPAC</b>	<b>CULTIVO</b>	<b>S/R</b>	<b>USO</b>	<b>Sup. Dec.</b>	<b>Sup.</b>	<b>Sup.</b>	<b>Sup.</b>
				<b>SIGPAC</b>	<b>admisible</b>	<b>Campo</b>	<b>Determ.</b>	<b>Resuelta</b>
170000005358351	23-003-020-00040-0001	OLIVAR	S		0,04		0,04	0,04
1700000005358356	23-003-020-00039-0002	OLIVAR	S		3,36		3,36	3,36
1700000006527140	23-003-020-00040-0001	OLIVAR	S		0,08		0,08	0,08
1700000006527141	23-003-020-00042-0002	OLIVAR	S		0,01		0,01	0,01
1700000006527142	23-003-020-00182-0001	OLIVAR	S		0,59		0,59	0,59
1700000006527143	23-003-020-00039-0002	OLIVAR	S		0,06		0,06	0,06

(1) Con incidencias que retienen pago o deniegan el expediente.

(2) Se calcula sobre superficie declarada admisible.

(3) Aplicación del artículo 16 bis del RD 147/2023.

Puede verificar la integridad de una copia de este documento mediante la lectura del código QR adjunto o mediante el acceso a la dirección <https://ws050.juntadeandalucia.es/verificarFirma> indicando el código de VERIFICACIÓN

FIRMADO POR	RAQUEL MARIA ESPIN CRESPO	FECHA	26/06/2024
VERIFICACIÓN	Pk2jmMQ72K8YCCE9EQ8LU85ENJJ6M	PÁGINA	5818/8857





**APELLIDOS Y NOMBRE / RAZÓN SOCIAL**

CASTILLO RUIZ FRANCISCO

**NIF**

\*\*\*9536\*

**EXPEDIENTE**

1011833

**RESOLUCIÓN**

CONCESIÓN DE LA AYUDA

**DATOS DE MANTENIMIENTO UNIDADES****GRUPO DE PAGO**

ZONAS DE LIMITACIONES NATURALES

**Sup. Dec.  
Admisible**

10,52

**Sup.  
Resuelta**

10,52

**Sobredecl.**

0,00

**% Sobredecl.**

0,00

**RESUMEN DE PAGOS**

	<b>IMPORTE ( Euros )</b>			
	<b>RESUELTO</b>	<b>FEADER</b>	<b>MAPA</b>	<b>CAPADR</b>
Pago realizado	517,01	439,46	50,72	26,83
A pagar	51,07	43,41	5,01	2,65
<b>TOTAL</b>	<b>568,08</b>	<b>482,87</b>	<b>55,73</b>	<b>29,48</b>

**APLICACIÓN DE REDUCCIONES Y PENALIZACIONES (%)**

<b>Criterios de subvencionabilidad (1)</b>	<b>Presentación tardía</b>	<b>Omisión declaración</b>	<b>Condicionalidad</b>
0,00	0,00	0,00	0,00

**IMPORTE ( Euros )**

Calculado(2)	Reducción	Penalización	Reducción Penalización (3)	Penalización adicional	Resuelto	FEADER	MAPA	CAPADR
568,08 €	0,00 €	0,00 €	0,00 €	0,00 €	568,08 €	482,87 €	55,73 €	29,48 €
Importe Unitario:	54,00 €	Nuevo Importe Unitario:	54,00 €					

**RECINTOS PROPUESTOS**

<b>REF.</b>	<b>REFERENCIA SIGPAC</b>	<b>CULTIVO</b>	<b>S/R</b>	<b>USO SIGPAC</b>	<b>Sup. Dec. admisible</b>	<b>Sup. Campo</b>	<b>Sup. Determ.</b>	<b>Sup. Resuelta</b>
-1522684	23-085-008-00004-0001	OLIVAR	R		0,14		0,14	0,14
5524552	23-085-002-00393-0001	OLIVAR	R		1,97		1,97	1,97
5524555	23-085-008-00015-0002	OLIVAR	R		0,48		0,48	0,48
5524556	23-085-008-00016-0003	OLIVAR	R		0,14		0,14	0,14
1700000005271958	23-085-002-00383-0001	OLIVAR	R		4,09		4,09	4,09
1700000005271959	23-085-008-00006-0001	OLIVAR	R		0,15		0,15	0,15
1700000005271960	23-085-008-00315-0001	OLIVAR	R		0,14		0,14	0,14
1700000005271961	23-085-008-00008-0001	OLIVAR	R		0,71		0,71	0,71
1700000005271962	23-085-008-00009-0001	OLIVAR	R		0,52		0,52	0,52
1700000005271963	23-085-002-00391-0001	OLIVAR	R		1,04		1,04	1,04
1700000005271964	23-085-006-00048-0001	OLIVAR	R		1,14		1,14	1,14

(1) Con incidencias que retienen pago o deniegan el expediente.

(2) Se calcula sobre superficie declarada admisible.

(3) Aplicación del artículo 16 bis del RD 147/2023.

Puede verificar la integridad de una copia de este documento mediante la lectura del código QR adjunto o mediante el acceso a la dirección <https://ws050.juntadeandalucia.es/verificarFirma> indicando el código de VERIFICACIÓN

FIRMADO POR	RAQUEL MARIA ESPIN CRESPO	FECHA	26/06/2024
VERIFICACIÓN	Pk2jmMQ72K8YCCE9EQ8LU85ENJJ6M	PÁGINA	5819/8857



**APELLIDOS Y NOMBRE / RAZÓN SOCIAL**

CASTILLO RUIZ JOSE MANUEL

**NIF**

\*\*\*\*3837\*

**EXPEDIENTE**

1233711

**RESOLUCIÓN**

CONCESIÓN DE LA AYUDA

**DATOS DE MANTENIMIENTO UNIDADES****GRUPO DE PAGO**

ZONAS DE LIMITACIONES NATURALES

**Sup. Dec.  
Admisible**

1,93

**Sup.  
Resuelta**

1,93

**Sobredecl.**

0,00

**% Sobredecl.**

0,00

**RESUMEN DE PAGOS**

	<b>IMPORTE ( Euros )</b>			
	<b>RESUELTO</b>	<b>FEADER</b>	<b>MAPA</b>	<b>CAPADR</b>
Pago realizado	94,85	80,63	9,30	4,92
A pagar	9,37	7,96	0,92	0,49
<b>TOTAL</b>	<b>104,22</b>	<b>88,59</b>	<b>10,22</b>	<b>5,41</b>

**APLICACIÓN DE REDUCCIONES Y PENALIZACIONES (%)**

<b>Criterios de subvencionabilidad (1)</b>	<b>Presentación tardía</b>	<b>Omisión declaración</b>	<b>Condicionalidad</b>
0,00	0,00	0,00	0,00

**IMPORTE ( Euros )**

Calculado(2)	Reducción	Penalización	Reducción Penalización (3)	Penalización adicional	Resuelto	FEADER	MAPA	CAPADR
104,22 €	0,00 €	0,00 €	0,00 €	0,00 €	104,22 €	88,59 €	10,22 €	5,41 €
Importe Unitario:	54,00 €	Nuevo Importe Unitario:	54,00 €					

**RECINTOS PROPUESTOS**

<b>REF.</b>	<b>REFERENCIA SIGPAC</b>	<b>CULTIVO</b>	<b>S/R</b>	<b>USO SIGPAC</b>	<b>Sup. Dec. admisible</b>	<b>Sup. Campo</b>	<b>Sup. Determ.</b>	<b>Sup. Resuelta</b>
5519956	23-003-038-00312-0001	OLIVAR	S		1,48		1,48	1,48
1700000006403305	23-003-037-00133-0001	OLIVAR	S		0,44		0,44	0,44
1700000006403306	23-003-037-00138-0001	OLIVAR	S		0,01		0,01	0,01

(1) Con incidencias que retienen pago o deniegan el expediente.

(2) Se calcula sobre superficie declarada admisible.

(3) Aplicación del artículo 16 bis del RD 147/2023.

Puede verificar la integridad de una copia de este documento mediante la lectura del código QR adjunto o mediante el acceso a la dirección <https://ws050.juntadeandalucia.es/verificarFirma> indicando el código de VERIFICACIÓN

FIRMADO POR	RAQUEL MARIA ESPIN CRESPO	FECHA	26/06/2024
VERIFICACIÓN	Pk2jmMQ72K8YCCE9EQ8LU85ENJJ6M	PÁGINA	5820/8857



**APELLIDOS Y NOMBRE / RAZÓN SOCIAL**

CASTILLO SILES TELESFORA

**NIF**

\*\*\*\*3458\*

**EXPEDIENTE**

1055336

**RESOLUCIÓN**

CONCESIÓN DE LA AYUDA

**DATOS DE MANTENIMIENTO UNIDADES****GRUPO DE PAGO**

ZONAS DE LIMITACIONES NATURALES

**Sup. Dec.  
Admisible**

2,52

**Sup.  
Resuelta**

2,52

**Sobredecl.**

0,00

**% Sobredecl.**

0,00

**RESUMEN DE PAGOS**

	<b>IMPORTE ( Euros )</b>			
	<b>RESUELTO</b>	<b>FEADER</b>	<b>MAPA</b>	<b>CAPADR</b>
Pago realizado	123,85	105,27	12,15	6,43
A pagar	12,23	10,40	1,20	0,63
<b>TOTAL</b>	<b>136,08</b>	<b>115,67</b>	<b>13,35</b>	<b>7,06</b>

**APLICACIÓN DE REDUCCIONES Y PENALIZACIONES (%)**

<b>Criterios de subvencionabilidad (1)</b>	<b>Presentación tardía</b>	<b>Omisión declaración</b>	<b>Condicionalidad</b>
0,00	0,00	0,00	0,00

**IMPORTE ( Euros )**

Calculado(2)	Reducción	Penalización	Reducción Penalización (3)	Penalización adicional	Resuelto	FEADER	MAPA	CAPADR
136,08 €	0,00 €	0,00 €	0,00 €	0,00 €	136,08 €	115,67 €	13,35 €	7,06 €
Importe Unitario:	54,00 €	Nuevo Importe Unitario:	54,00 €					

**RECINTOS PROPUESTOS**

<b>REF.</b>	<b>REFERENCIA SIGPAC</b>	<b>CULTIVO</b>	<b>S/R</b>	<b>USO SIGPAC</b>	<b>Sup. Dec. admisible</b>	<b>Sup. Campo</b>	<b>Sup. Determ.</b>	<b>Sup. Resuelta</b>
170000005367645	23-003-001-00526-0001	OLIVAR	S		0,33		0,33	0,33
1700000005367653	23-003-001-00009-0001	OLIVAR	S		0,56		0,56	0,56
1700000005367654	23-003-001-00009-0002	OLIVAR	S		0,07		0,07	0,07
1700000005367655	23-003-001-00502-0001	OLIVAR	S		0,02		0,02	0,02
1700000005367656	23-003-008-00149-0001	OLIVAR	S		0,02		0,02	0,02
1700000005367657	23-003-008-00150-0002	OLIVAR	S		0,73		0,73	0,73
1700000005367658	23-003-008-00151-0002	OLIVAR	S		0,11		0,11	0,11
1700000005367659	23-003-001-00092-0001	OLIVAR	S		0,48		0,48	0,48
1700000005367667	23-003-001-00092-0007	OLIVAR	S		0,19		0,19	0,19
1700000005367669	23-003-001-00092-0008	OLIVAR	S		0,01		0,01	0,01

(1) Con incidencias que retienen pago o deniegan el expediente.

(2) Se calcula sobre superficie declarada admisible.

(3) Aplicación del artículo 16 bis del RD 147/2023.

Puede verificar la integridad de una copia de este documento mediante la lectura del código QR adjunto o mediante el acceso a la dirección <https://ws050.juntadeandalucia.es/verificarFirma> indicando el código de VERIFICACIÓN

FIRMADO POR	RAQUEL MARIA ESPIN CRESPO	FECHA	26/06/2024
VERIFICACIÓN	Pk2jmMQ72K8YCCE9EQ8LU85ENJJ6M	PÁGINA	5821/8857





**APELLIDOS Y NOMBRE / RAZÓN SOCIAL**

CASTILLO ZAPATA MARIA TRINIDAD

**NIF**

\*\*\*8778\*

**EXPEDIENTE**

1228488

**RESOLUCIÓN**

CONCESIÓN DE LA AYUDA

**DATOS DE MANTENIMIENTO UNIDADES**

**GRUPO DE PAGO**

ZONAS DE LIMITACIONES NATURALES

**Sup. Dec.  
Admisible**

29,33

**Sup.  
Resuelta**

29,33

**Sobredecl.**

0,00

**% Sobredecl.**

0,00

**RESUMEN DE PAGOS**

	<b><u>IMPORTE ( Euros )</u></b>			
	<b><u>RESUELTO</u></b>	<b><u>FEADER</u></b>	<b><u>MAPA</u></b>	<b><u>CAPADR</u></b>
Pago realizado	1.081,20	919,02	106,06	56,12
A pagar	106,80	90,78	10,48	5,54
<b>TOTAL</b>	<b>1.188,00</b>	<b>1.009,80</b>	<b>116,54</b>	<b>61,66</b>

**APLICACIÓN DE REDUCCIONES Y PENALIZACIONES (%)**

<b><u>Criterios de subvencionabilidad (1)</u></b>	<b><u>Presentación tardía</u></b>	<b><u>Omisión declaración</u></b>	<b><u>Condicionabilidad</u></b>
0,00	0,00	0,00	0,00

**IMPORTE ( Euros )**

<b><u>Calculado(2)</u></b>	<b><u>Reducción</u></b>	<b><u>Penalización</u></b>	<b><u>Reducción Penalización (3)</u></b>	<b><u>Penalización adicional</u></b>	<b><u>Resuelto</u></b>	<b><u>FEADER</u></b>	<b><u>MAPA</u></b>	<b><u>CAPADR</u></b>
1.188,00 €	0,00 €	0,00 €	0,00 €	0,00 €	1.188,00 €	1.009,80 €	116,54 €	61,66 €
<b>Importe Unitario:</b>	<b>54,00 €</b>	<b>Nuevo Importe Unitario:</b>	<b>40,50 €</b>					

(1) Con incidencias que retienen pago o deniegan el expediente.

(2) Se calcula sobre superficie declarada admisible.

(3) Aplicación del artículo 16 bis del RD 147/2023.

Puede verificar la integridad de una copia de este documento mediante la lectura del código QR adjunto o mediante el acceso a la dirección <a href="https://ws050.juntadeandalucia.es/verificarFirma">https://ws050.juntadeandalucia.es/verificarFirma</a> indicando el código de VERIFICACIÓN				
FIRMADO POR	RAQUEL MARIA ESPIN CRESPO	FECHA	26/06/2024	
VERIFICACIÓN	Pk2jmMQ72K8YCCE9EQ8LU85ENJJ6M	PÁGINA	5822/8857	



**RECINTOS PROPUESTOS**

REF.	REFERENCIA SIGPAC	CULTIVO	S/R	USO SIGPAC	Sup. Dec. admisible	Sup. Campo	Sup. Determ.	Sup. Resuelta
170000006900487	23-003-025-00040-0001	OLIVAR	S		1,03		1,03	1,03
170000006900488	23-003-025-00128-0004	OLIVAR	S		0,49		0,49	0,49
170000006900490	23-003-025-00130-0001	OLIVAR	S		0,03		0,03	0,03
170000006900491	23-003-025-00128-0002	OLIVAR	S		1,70		1,70	1,70
170000006900492	23-003-025-00058-0001	OLIVAR	S		0,01		0,01	0,01
170000006900493	23-003-025-00056-0002	OLIVAR	S		0,01		0,01	0,01
170000006900494	23-003-025-00059-0001	OLIVAR	S		2,82		2,82	2,82
170000006900495	23-003-025-00049-0003	OLIVAR	S		0,02		0,02	0,02
170000006900496	23-003-025-00050-0001	OLIVAR	S		0,01		0,01	0,01
170000006900497	23-003-025-00053-0001	OLIVAR	S		0,86		0,86	0,86
170000006900498	23-003-025-00053-0002	OLIVAR	S		0,38		0,38	0,38
170000006900499	23-003-025-00054-0002	OLIVAR	S		0,08		0,08	0,08
170000006900500	23-003-025-00242-0002	OLIVAR	S		0,06		0,06	0,06
170000006900501	23-060-071-00253-0001	OLIVAR	S		0,01		0,01	0,01
170000006900502	23-060-071-00256-0001	OLIVAR	S		0,03		0,03	0,03
170000006900503	23-060-071-00257-0003	OLIVAR	S		0,81		0,81	0,81
170000006900504	23-003-025-00052-0001	OLIVAR	S		0,03		0,03	0,03
170000006900505	23-060-041-00156-0001	OLIVAR	S		0,30		0,30	0,30
170000006900506	23-060-041-00157-0003	OLIVAR	S		0,81		0,81	0,81
170000006900507	23-060-041-00159-0002	OLIVAR	S		0,18		0,18	0,18
170000006900508	23-060-041-00162-0003	OLIVAR	S		0,12		0,12	0,12
170000006900509	23-060-041-00162-0004	OLIVAR	S		1,22		1,22	1,22
170000006900510	23-060-042-00251-0001	OLIVAR	S		0,14		0,14	0,14
170000006900511	23-060-041-00049-0001	OLIVAR	S		1,01		1,01	1,01
170000006900512	23-003-025-00055-0002	OLIVAR	S		1,48		1,48	1,48
170000006900513	23-060-040-00097-0001	OLIVAR	S		0,02		0,02	0,02
170000006900514	23-060-041-00301-0001	OLIVAR	S		0,25		0,25	0,25
170000006900515	23-003-025-00042-0005	OLIVAR	S		0,06		0,06	0,06
170000006900516	23-003-025-00040-0002	OLIVAR	S		0,33		0,33	0,33
170000006900517	23-060-040-00097-0001	OLIVAR	S		0,02		0,02	0,02
170000006900518	23-060-041-00050-0003	OLIVAR	S		0,87		0,87	0,87
170000006900519	23-060-041-00050-0003	OLIVAR	S		0,87		0,87	0,87
170000006900520	23-060-072-00139-0003	OLIVAR	S		0,24		0,24	0,24
170000006900521	23-060-040-00096-0001	OLIVAR	S		0,62		0,62	0,62
170000006900522	23-060-041-00049-0001	OLIVAR	S		1,05		1,05	1,05
170000006900523	23-060-041-00051-0002	OLIVAR	S		0,13		0,13	0,13
170000006900524	23-060-040-00096-0001	OLIVAR	S		0,68		0,68	0,68
170000006900525	23-060-042-00281-0004	OLIVAR	S		1,98		1,98	1,98
170000006900526	23-003-025-00057-0002	OLIVAR	S		0,14		0,14	0,14
170000006900527	23-060-041-00165-0001	OLIVAR	S		0,62		0,62	0,62
170000006900528	23-060-041-00096-0002	OLIVAR	S		0,54		0,54	0,54
170000006900529	23-060-041-00099-0003	OLIVAR	S		0,02		0,02	0,02
170000006900530	23-060-041-00053-0001	OLIVAR	S		1,04		1,04	1,04
170000006900531	23-060-041-00150-0001	OLIVAR	S		0,38		0,38	0,38
170000006900532	23-060-041-00151-0001	OLIVAR	S		0,01		0,01	0,01
170000006900533	23-060-072-00139-0003	OLIVAR	S		0,24		0,24	0,24
170000006900534	23-060-041-00149-0001	OLIVAR	S		0,18		0,18	0,18
170000006900535	23-060-041-00170-0005	OLIVAR	S		0,03		0,03	0,03
170000006900536	23-060-041-00093-0001	OLIVAR	S		1,44		1,44	1,44
170000006900537	23-060-041-00051-0002	OLIVAR	S		0,10		0,10	0,10
170000006900538	23-060-041-00055-0004	OLIVAR	S		0,02		0,02	0,02
170000006900539	23-060-040-00096-0004	OLIVAR	S		0,01		0,01	0,01

(1) Con incidencias que retienen pago o deniegan el expediente.  
 (2) Se calcula sobre superficie declarada admisible.  
 (3) Aplicación del artículo 16 bis del RD 147/2023.

Puede verificar la integridad de una copia de este documento mediante la lectura del código QR adjunto o mediante el acceso a la dirección <a href="https://ws050.juntadeandalucia.es/verificarFirma">https://ws050.juntadeandalucia.es/verificarFirma</a> indicando el código de VERIFICACIÓN				
FIRMADO POR	RAQUEL MARIA ESPIN CRESPO	FECHA	26/06/2024	
VERIFICACIÓN	Pk2jmMQ72K8YCCE9EQ8LU85ENJJ6M	PÁGINA	5823/8857	



**RECINTOS PROPUESTOS**

<u>REF.</u>	<u>REFERENCIA SIGPAC</u>	<u>CULTIVO</u>	<u>S/R</u>	<u>USO SIGPAC</u>	<u>Sup. Dec. admisible</u>	<u>Sup. Campo</u>	<u>Sup. Determ.</u>	<u>Sup. Resuelta</u>
1700000006900540	23-060-041-00046-0003	OLIVAR	S		0,01		0,01	0,01
1700000006900541	23-060-041-00063-0003	OLIVAR	S		0,08		0,08	0,08
1700000006900542	23-060-041-00148-0002	OLIVAR	S		0,01		0,01	0,01
1700000006900543	23-060-041-00305-0001	OLIVAR	S		0,06		0,06	0,06
1700000006900544	23-060-041-00066-0001	OLIVAR	S		1,02		1,02	1,02
1700000006900545	23-060-041-00068-0002	OLIVAR	S		0,59		0,59	0,59
1700000006900546	23-003-025-00055-0002	OLIVAR	S		1,42		1,42	1,42
1700000006900548	23-060-041-00046-0003	OLIVAR	S		0,01		0,01	0,01
1700000006900550	23-060-042-00250-0001	OLIVAR	S		0,10		0,10	0,10
1700000006900551	23-060-041-00054-0003	OLIVAR	S		0,50		0,50	0,50

(1) Con incidencias que retienen pago o deniegan el expediente.  
(2) Se calcula sobre superficie declarada admisible.  
(3) Aplicación del artículo 16 bis del RD 147/2023.

Puede verificar la integridad de una copia de este documento mediante la lectura del código QR adjunto o mediante el acceso a la dirección <https://ws050.juntadeandalucia.es/verificarFirma> indicando el código de VERIFICACIÓN

FIRMADO POR	RAQUEL MARIA ESPIN CRESPO	FECHA	26/06/2024
VERIFICACIÓN	Pk2jmMQ72K8YCCCE9EQ8LU85ENJJJ6M	PÁGINA	5824/8857





**APELLIDOS Y NOMBRE / RAZÓN SOCIAL**

CASTRO GARCIA FRANCISCO JAVIER

**NIF**  
\*\*\*\*5210\*

**EXPEDIENTE**  
1034695

**RESOLUCIÓN**  
CONCESIÓN DE LA AYUDA

**DATOS DE MANTENIMIENTO UNIDADES**

<b>GRUPO DE PAGO</b>	<b>Sup. Dec. Admisible</b>	<b>Sup. Resuelta</b>	<b>Sobredecl.</b>	<b>% Sobredecl.</b>
ZONAS DE LIMITACIONES NATURALES	21,94	21,94	0,00	0,00

**RESUMEN DE PAGOS**

	<b>IMPORTE ( Euros )</b>			
	<b>RESUELTO</b>	<b>FEADER</b>	<b>MAPA</b>	<b>CAPADR</b>
A pagar	1.088,86	925,53	106,82	56,51

**APLICACIÓN DE REDUCCIONES Y PENALIZACIONES (%)**

<b>Criterios de subvencionabilidad (1)</b>	<b>Presentación tardía</b>	<b>Omisión declaración</b>	<b>Condicionabilidad</b>
0,00	0,00	0,00	0,00

**IMPORTE ( Euros )**

<b>Calculado(2)</b>	<b>Reducción</b>	<b>Penalización</b>	<b>Reducción Penalización (3)</b>	<b>Penalización adicional</b>	<b>Resuelto</b>	<b>FEADER</b>	<b>MAPA</b>	<b>CAPADR</b>
1.088,86 €	0,00 €	0,00 €	0,00 €	0,00 €	1.088,86 €	925,53 €	106,82 €	56,51 €
<b>Importe Unitario:</b>	54,00 €	<b>Nuevo Importe Unitario:</b>	49,63 €					

**RECINTOS PROPUESTOS**

<b>REF.</b>	<b>REFERENCIA SIGPAC</b>	<b>CULTIVO</b>	<b>S/R</b>	<b>USO SIGPAC</b>	<b>Sup. Dec. admisible</b>	<b>Sup. Campo</b>	<b>Sup. Determ.</b>	<b>Sup. Resuelta</b>
-1584595	23-006-012-00024-0001	OLIVAR	S		3,17		3,17	3,17
6877405	23-006-012-00024-0001	OLIVAR	S		3,16		3,16	3,16
1700000002953561	23-069-009-00575-0001	OLIVAR	S		1,10		1,10	1,10
1700000002955595	23-069-018-00568-0001	OLIVAR	S		1,20		1,20	1,20
1700000002955596	23-069-018-00651-0001	OLIVAR	S		0,59		0,59	0,59
1700000002955597	23-069-018-00653-0004	OLIVAR	S		3,29		3,29	3,29
1700000002955598	23-069-018-00636-0001	OLIVAR	S		0,60		0,60	0,60
1700000002956196	23-069-005-00317-0001	OLIVAR	S		1,24		1,24	1,24
1700000002956197	23-069-005-00323-0003	OLIVAR	S		0,08		0,08	0,08
1700000002956198	23-069-006-00081-0001	OLIVAR	S		0,06		0,06	0,06
1700000002956199	23-069-006-00082-0001	OLIVAR	S		2,53		2,53	2,53
1700000002956200	23-069-009-00405-0001	OLIVAR	S		0,55		0,55	0,55
1700000002956201	23-069-020-00063-0001	OLIVAR	S		2,19		2,19	2,19
1700000002956202	23-069-010-00088-0002	OLIVAR	S		1,21		1,21	1,21
1700000002956203	23-069-023-00095-0003	OLIVAR	S		0,97		0,97	0,97

(1) Con incidencias que retienen pago o deniegan el expediente.  
 (2) Se calcula sobre superficie declarada admisible.  
 (3) Aplicación del artículo 16 bis del RD 147/2023.

Puede verificar la integridad de una copia de este documento mediante la lectura del código QR adjunto o mediante el acceso a la dirección <https://ws050.juntadeandalucia.es/verificarFirma> indicando el código de VERIFICACIÓN

<b>FIRMADO POR</b>	RAQUEL MARIA ESPIN CRESPO	<b>FECHA</b>	26/06/2024
<b>VERIFICACIÓN</b>	Pk2jmMQ72K8YCCE9EQ8LU85ENJJ6M	<b>PÁGINA</b>	5825/8857



**APELLIDOS Y NOMBRE / RAZÓN SOCIAL**

CASTRO LORITE BIBIAN

**NIF**

\*\*\*\*7226\*

**EXPEDIENTE**

1259462

**RESOLUCIÓN**

CONCESIÓN DE LA AYUDA

**DATOS DE MANTENIMIENTO UNIDADES****GRUPO DE PAGO**

ZONAS DE LIMITACIONES NATURALES

**Sup. Dec.  
Admisible**

24,55

**Sup.  
Resuelta**

24,55

**Sobredecl.**

0,00

**% Sobredecl.**

0,00

**RESUMEN DE PAGOS**

	<b>IMPORTE ( Euros )</b>			
	<b>RESUELTO</b>	<b>FEADER</b>	<b>MAPA</b>	<b>CAPADR</b>
Pago realizado	1.067,93	907,74	104,76	55,43
A pagar	105,49	89,67	10,35	5,47
<b>TOTAL</b>	<b>1.173,42</b>	<b>997,41</b>	<b>115,11</b>	<b>60,90</b>

**APLICACIÓN DE REDUCCIONES Y PENALIZACIONES (%)**

<b>Criterios de subvencionabilidad (1)</b>	<b>Presentación tardía</b>	<b>Omisión declaración</b>	<b>Condicionalidad</b>
0,00	0,00	0,00	0,00

**IMPORTE ( Euros )**

Calculado(2)	Reducción	Penalización	Reducción Penalización (3)	Penalización adicional	Resuelto	FEADER	MAPA	CAPADR
1.173,42 €	0,00 €	0,00 €	0,00 €	0,00 €	1.173,42 €	997,41 €	115,11 €	60,90 €
<b>Importe Unitario:</b>	<b>54,00 €</b>	<b>Nuevo Importe Unitario:</b>	<b>47,80 €</b>					

**RECINTOS PROPUESTOS**

<b>REF.</b>	<b>REFERENCIA SIGPAC</b>	<b>CULTIVO</b>	<b>S/R</b>	<b>USO SIGPAC</b>	<b>Sup. Dec. admisible</b>	<b>Sup. Campo</b>	<b>Sup. Determ.</b>	<b>Sup. Resuelta</b>
-1042692	23-096-011-00229-0001	OLIVAR	S		0,03		0,03	0,03
-964524	23-096-012-00207-0004	OLIVAR	S		8,04		8,04	8,04
-953528	23-096-011-00232-0001	OLIVAR	S		0,08		0,08	0,08
5257595	23-096-008-00098-0001	OLIVAR	S		1,35		1,35	1,35
1700000005950310	23-096-011-00226-0001	OLIVAR	S		0,78		0,78	0,78
1700000005950311	23-096-011-00228-0002	OLIVAR	S		1,19		1,19	1,19
1700000005950313	23-096-011-00225-0001	OLIVAR	S		0,48		0,48	0,48
1700000005950317	23-096-008-00100-0002	OLIVAR	S		6,57		6,57	6,57
1700000006487255	23-096-012-00203-0002	OLIVAR	S		4,93		4,93	4,93
1700000006487257	23-096-011-00231-0002	OLIVAR	S		0,14		0,14	0,14
1700000006487260	23-096-011-00230-0003	OLIVAR	S		0,96		0,96	0,96

(1) Con incidencias que retienen pago o deniegan el expediente.

(2) Se calcula sobre superficie declarada admisible.

(3) Aplicación del artículo 16 bis del RD 147/2023.

Puede verificar la integridad de una copia de este documento mediante la lectura del código QR adjunto o mediante el acceso a la dirección <https://ws050.juntadeandalucia.es/verificarFirma> indicando el código de VERIFICACIÓN

FIRMADO POR	RAQUEL MARIA ESPIN CRESPO	FECHA	26/06/2024
VERIFICACIÓN	Pk2jmMQ72K8YCCE9EQ8LU85ENJJJ6M	PÁGINA	5826/8857





**APELLIDOS Y NOMBRE / RAZÓN SOCIAL**

CASTRO LORITE JESUS ALBERTO

**NIF**

\*\*\*\*7516\*

**EXPEDIENTE**

1256732

**RESOLUCIÓN**

CONCESIÓN DE LA AYUDA

**DATOS DE MANTENIMIENTO UNIDADES**

<b>GRUPO DE PAGO</b>	<b>Sup. Dec. Admisible</b>	<b>Sup. Resuelta</b>	<b>Sobredecl.</b>	<b>% Sobredecl.</b>
ZONAS DE LIMITACIONES NATURALES	20,83	20,83	0,00	0,00

**RESUMEN DE PAGOS**

	<b>IMPORTE ( Euros )</b>			
	<b>RESUELTO</b>	<b>FEADER</b>	<b>MAPA</b>	<b>CAPADR</b>
Pago realizado	958,24	814,50	94,00	49,73
A pagar	94,65	80,45	9,29	4,91
<b>TOTAL</b>	<b>1.052,89</b>	<b>894,95</b>	<b>103,29</b>	<b>54,64</b>

**APLICACIÓN DE REDUCCIONES Y PENALIZACIONES (%)**

<b>Criterios de subvencionabilidad (1)</b>	<b>Presentación tardía</b>	<b>Omisión declaración</b>	<b>Condicionalidad</b>
0,00	0,00	0,00	0,00

**IMPORTE ( Euros )**

Calculado(2)	Reducción	Penalización	Reducción Penalización (3)	Penalización adicional	Resuelto	FEADER	MAPA	CAPADR
1.052,89 €	0,00 €	0,00 €	0,00 €	0,00 €	1.052,89 €	894,96 €	103,29 €	54,64 €
<b>Importe Unitario:</b>	<b>54,00 €</b>	<b>Nuevo Importe Unitario:</b>	<b>50,55 €</b>					

**RECINTOS PROPUESTOS**

<b>REF.</b>	<b>REFERENCIA SIGPAC</b>	<b>CULTIVO</b>	<b>S/R</b>	<b>USO SIGPAC</b>	<b>Sup. Dec. admisible</b>	<b>Sup. Campo</b>	<b>Sup. Determ.</b>	<b>Sup. Resuelta</b>
170000005950316	23-096-008-00228-0002	OLIVAR	S		0,03		0,03	0,03
170000005950318	23-096-008-00227-0002	OLIVAR	S		2,60		2,60	2,60
170000005950319	23-096-008-00228-0001	OLIVAR	S		0,98		0,98	0,98
170000005950320	23-096-008-00086-0004	OLIVAR	S		0,72		0,72	0,72
170000005950321	23-096-008-00058-0001	OLIVAR	S		2,26		2,26	2,26
170000005950322	23-096-008-00059-0002	OLIVAR	S		1,08		1,08	1,08
170000005950323	23-096-008-00060-0001	OLIVAR	S		1,66		1,66	1,66
170000005950324	23-096-008-00085-0001	OLIVAR	S		0,79		0,79	0,79
170000005950325	23-096-008-00086-0002	OLIVAR	S		6,94		6,94	6,94
170000005950326	23-096-008-00087-0001	OLIVAR	S		1,35		1,35	1,35
170000005950327	23-096-008-00088-0001	OLIVAR	S		0,50		0,50	0,50
170000005950328	23-096-008-00089-0001	OLIVAR	S		0,97		0,97	0,97
170000005950329	23-096-008-00228-0004	OLIVAR	S		0,15		0,15	0,15
170000006487259	23-096-008-00101-0001	OLIVAR	S		0,80		0,80	0,80

(1) Con incidencias que retienen pago o deniegan el expediente.

(2) Se calcula sobre superficie declarada admisible.

(3) Aplicación del artículo 16 bis del RD 147/2023.

Puede verificar la integridad de una copia de este documento mediante la lectura del código QR adjunto o mediante el acceso a la dirección <https://ws050.juntadeandalucia.es/verificarFirma> indicando el código de VERIFICACIÓN

FIRMADO POR	RAQUEL MARIA ESPIN CRESPO	FECHA	26/06/2024
VERIFICACIÓN	Pk2jmMQ72K8YCCE9EQ8LU85ENJJ6M	PÁGINA	5827/8857





**APELLIDOS Y NOMBRE / RAZÓN SOCIAL**

CASTRO LORITE LORENZO

**NIF**

\*\*\*\*2198\*

**EXPEDIENTE**

1154211

**RESOLUCIÓN**

CONCESIÓN DE LA AYUDA

**DATOS DE MANTENIMIENTO UNIDADES**

**GRUPO DE PAGO**

ZONAS DE LIMITACIONES NATURALES

**Sup. Dec.  
Admisible**

30,87

**Sup.  
Resuelta**

30,87

**Sobredecl.**

0,00

**% Sobredecl.**

0,00

**RESUMEN DE PAGOS**

	<b>IMPORTE ( Euros )</b>			
	<b>RESUELTO</b>	<b>FEADER</b>	<b>MAPA</b>	<b>CAPADR</b>
Pago realizado	1.072,52	911,64	105,22	55,66
A pagar	105,94	90,05	10,39	5,50
<b>TOTAL</b>	<b>1.178,46</b>	<b>1.001,69</b>	<b>115,61</b>	<b>61,16</b>

**APLICACIÓN DE REDUCCIONES Y PENALIZACIONES (%)**

<b>Criterios de subvencionabilidad (1)</b>	<b>Presentación tardía</b>	<b>Omisión declaración</b>	<b>Condicionabilidad</b>
0,00	0,00	0,00	0,00

**IMPORTE ( Euros )**

<b>Calculado(2)</b>	<b>Reducción</b>	<b>Penalización</b>	<b>Reducción Penalización (3)</b>	<b>Penalización adicional</b>	<b>Resuelto</b>	<b>FEADER</b>	<b>MAPA</b>	<b>CAPADR</b>
1.178,46 €	0,00 €	0,00 €	0,00 €	0,00 €	1.178,46 €	1.001,69 €	115,61 €	61,16 €
<b>Importe Unitario:</b>	<b>54,00 €</b>	<b>Nuevo Importe Unitario:</b>	<b>38,17 €</b>					

(1) Con incidencias que retienen pago o deniegan el expediente.

(2) Se calcula sobre superficie declarada admisible.

(3) Aplicación del artículo 16 bis del RD 147/2023.

Puede verificar la integridad de una copia de este documento mediante la lectura del código QR adjunto o mediante el acceso a la dirección <a href="https://ws050.juntadeandalucia.es/verificarFirma">https://ws050.juntadeandalucia.es/verificarFirma</a> indicando el código de VERIFICACIÓN					
FIRMADO POR	RAQUEL MARIA ESPIN CRESPO		FECHA		26/06/2024
VERIFICACIÓN	Pk2jmMQ72K8YCCE9EQ8LU85ENJJJ6M		PÁGINA		5828/8857



**RECINTOS PROPUESTOS**

REF.	REFERENCIA SIGPAC	CULTIVO	S/R	USO SIGPAC	Sup._Dec. admisible	Sup. Campo	Sup. Determ.	Sup. Resuelta
-1568347	23-096-016-00018-0001	ALGODÓN	R		0,88		0,88	0,88
-1568323	23-096-016-00014-0001	ALGODÓN	R		0,70		0,70	0,70
-1376921	23-096-012-00197-0001	OLIVAR	S		0,30		0,30	0,30
-1376713	23-096-011-00154-0002	OLIVAR	S		0,25		0,25	0,25
-1125797	23-096-011-00139-0001	OLIVAR	S		0,44		0,44	0,44
-1125787	23-096-010-00041-0003	OLIVAR	S		0,03		0,03	0,03
-1125784	23-096-010-00145-0005	OLIVAR	S		0,05		0,05	0,05
-700731	23-096-011-09012-0005	OLIVAR	S		0,01		0,01	0,01
-700730	23-096-011-00165-0002	OLIVAR	S		0,06		0,06	0,06
4151966	23-096-011-00168-0001	OLIVAR	S		0,12		0,12	0,12
4152000	23-096-011-09012-0004	OLIVAR	S		0,05		0,05	0,05
5307238	23-096-010-00120-0002	OLIVAR	R		4,96		4,96	4,96
5545886	23-096-010-00119-0002	OLIVAR	S		0,21		0,21	0,00
5546055	23-096-012-00184-0005	OLIVAR	S		0,22		0,22	0,22
1700000006500807	23-096-008-00102-0004	OLIVAR	S		0,01		0,01	0,01
1700000006500808	23-096-008-00210-0007	OLIVAR	S		0,08		0,08	0,04
1700000006500809	23-096-010-00037-0002	OLIVAR	S		1,24		1,24	1,24
1700000006500811	23-096-010-00156-0001	OLIVAR	R		1,63		1,63	1,63
1700000006500814	23-096-016-00018-0001	ALGODÓN	R		2,63		2,63	2,63
1700000006500816	23-096-011-00160-0001	OLIVAR	S		2,81		2,81	2,81
1700000006500817	23-096-011-00161-0002	OLIVAR	S		2,70		2,70	2,70
1700000006500818	23-096-011-00162-0002	OLIVAR	S		0,57		0,57	0,57
1700000006500819	23-096-011-00163-0001	OLIVAR	S		0,42		0,42	0,42
1700000006500820	23-096-011-00164-0001	OLIVAR	S		0,15		0,15	0,15
1700000006500821	23-096-011-00165-0001	OLIVAR	S		0,18		0,18	0,18
1700000006500822	23-096-011-09012-0002	OLIVAR	S		0,01		0,01	0,01
1700000006500823	23-096-011-09013-0007	OLIVAR	S		0,23		0,23	0,23
1700000006500825	23-096-016-00013-0001	ALGODÓN	R		2,95		2,95	2,95
1700000006500826	23-096-016-00007-0001	TRIGO DURO	R		2,99		2,99	2,99
1700000006500853	23-006-003-00028-0001	OLIVAR	R		0,07		0,07	0,07
1700000006500854	23-006-003-00087-0001	OLIVAR	R		0,45		0,45	0,45
1700000006500857	23-006-003-00086-0001	OLIVAR	R		0,09		0,09	0,09
1700000006500858	23-096-016-00014-0001	ALGODÓN	R		2,63		2,63	2,63
1700000006500859	23-096-016-00086-0002	TRIGO DURO	R		0,48		0,48	0,48
1700000006500861	23-006-014-00375-0001	OLIVAR	R		0,52		0,52	0,52

**INCIDENCIAS**

**INCIDENCIA DESCRIPCIÓN**

- 218 Superficie bruta de cruce en un recinto en el conjunto de las solicitudes supera superficie total que SIGPAC establece para él.  
 Recinto:23-096-008-00210-00007 Cultivo:101010 OLIVAR-PICUAL Secano Suma de superficies declaradas para este recinto por todos los solicitantes (Áreas):12 Superficie SIGPAC medida para este recinto (Áreas):8 Exceso de superficie declarada (Hectáreas):0,04 Suma de superficies declaradas para este recinto por el solicitante (Áreas):8

(1) Con incidencias que retienen pago o deniegan el expediente.  
 (2) Se calcula sobre superficie declarada admisible.  
 (3) Aplicación del artículo 16 bis del RD 147/2023.

Puede verificar la integridad de una copia de este documento mediante la lectura del código QR adjunto o mediante el acceso a la dirección <a href="https://ws050.juntadeandalucia.es/verificarFirma">https://ws050.juntadeandalucia.es/verificarFirma</a> indicando el código de VERIFICACIÓN				
FIRMADO POR	RAQUEL MARIA ESPIN CRESPO	FECHA	26/06/2024	
VERIFICACIÓN	Pk2jmMQ72K8YCCE9EQ8LU85ENJJ6M	PÁGINA	5829/8857	

**APELLIDOS Y NOMBRE / RAZÓN SOCIAL**

CASTRO PELAEZ RAUL

**NIF**

\*\*\*\*4598\*

**EXPEDIENTE**

1251002

**RESOLUCIÓN**

CONCESIÓN DE LA AYUDA

**DATOS DE MANTENIMIENTO UNIDADES****GRUPO DE PAGO**

ZONAS DE LIMITACIONES NATURALES

**Sup. Dec.  
Admisible**

4,20

**Sup.  
Resuelta**

4,20

**Sobredecl.**

0,00

**% Sobredecl.**

0,00

**RESUMEN DE PAGOS**

	<b>IMPORTE ( Euros )</b>			
	<b>RESUELTO</b>	<b>FEADER</b>	<b>MAPA</b>	<b>CAPADR</b>
Pago realizado	206,41	175,45	20,25	10,71
A pagar	20,39	17,33	2,00	1,06
<b>TOTAL</b>	<b>226,80</b>	<b>192,78</b>	<b>22,25</b>	<b>11,77</b>

**APLICACIÓN DE REDUCCIONES Y PENALIZACIONES (%)**

<b>Criterios de subvencionabilidad (1)</b>	<b>Presentación tardía</b>	<b>Omisión declaración</b>	<b>Condicionabilidad</b>
0,00	0,00	0,00	0,00

**IMPORTE ( Euros )**

Calculado(2)	Reducción	Penalización	Reducción Penalización (3)	Penalización adicional	Resuelto	FEADER	MAPA	CAPADR
226,80 €	0,00 €	0,00 €	0,00 €	0,00 €	226,80 €	192,78 €	22,25 €	11,77 €
Importe Unitario:	54,00 €	Nuevo Importe Unitario:	54,00 €					

**RECINTOS PROPUESTOS**

<b>REF.</b>	<b>REFERENCIA SIGPAC</b>	<b>CULTIVO</b>	<b>S/R</b>	<b>USO SIGPAC</b>	<b>Sup. Dec. admisible</b>	<b>Sup. Campo</b>	<b>Sup. Determ.</b>	<b>Sup. Resuelta</b>
170000005303528	18-161-002-00072-0001	OLIVAR	S		4,16		4,16	4,16
170000005303550	18-161-002-00072-0004	OLIVAR	S		0,04		0,04	0,04

(1) Con incidencias que retienen pago o deniegan el expediente.

(2) Se calcula sobre superficie declarada admisible.

(3) Aplicación del artículo 16 bis del RD 147/2023.

Puede verificar la integridad de una copia de este documento mediante la lectura del código QR adjunto o mediante el acceso a la dirección <https://ws050.juntadeandalucia.es/verificarFirma> indicando el código de VERIFICACIÓN

FIRMADO POR	RAQUEL MARIA ESPIN CRESPO	FECHA	26/06/2024
VERIFICACIÓN	Pk2jmMQ72K8YCCE9EQ8LU85ENJJ6M	PÁGINA	5830/8857





**APELLIDOS Y NOMBRE / RAZÓN SOCIAL**

CASTRO TORO ANTONIO

**NIF**

\*\*\*\*9668\*

**EXPEDIENTE**

1069992

**RESOLUCIÓN**

CONCESIÓN DE LA AYUDA

**DATOS DE MANTENIMIENTO UNIDADES**

<b>GRUPO DE PAGO</b>	<b>Sup. Dec. Admisible</b>	<b>Sup. Resuelta</b>	<b>Sobredecl.</b>	<b>% Sobredecl.</b>
ZONAS DE LIMITACIONES NATURALES	44,57	44,57	0,00	0,00

**RESUMEN DE PAGOS**

	<b>IMPORTE ( Euros )</b>			
	<b>RESUELTO</b>	<b>FEADER</b>	<b>MAPA</b>	<b>CAPADR</b>
Pago realizado	1.081,20	919,02	106,06	56,12
A pagar	106,80	90,78	10,48	5,54
<b>TOTAL</b>	<b>1.188,00</b>	<b>1.009,80</b>	<b>116,54</b>	<b>61,66</b>

**APLICACIÓN DE REDUCCIONES Y PENALIZACIONES (%)**

<b>Criterios de subvencionabilidad (1)</b>	<b>Presentación tardía</b>	<b>Omisión declaración</b>	<b>Condicionalidad</b>
0,00	0,00	0,00	0,00

**IMPORTE ( Euros )**

Calculado(2)	Reducción	Penalización	Reducción Penalización (3)	Penalización adicional	Resuelto	FEADER	MAPA	CAPADR
1.188,00 €	0,00 €	0,00 €	0,00 €	0,00 €	1.188,00 €	1.009,80 €	116,54 €	61,66 €
<b>Importe Unitario:</b>	<b>54,00 €</b>	<b>Nuevo Importe Unitario:</b>	<b>26,65 €</b>					

**RECINTOS PROPUESTOS**

<b>REF.</b>	<b>REFERENCIA SIGPAC</b>	<b>CULTIVO</b>	<b>USO S/R SIGPAC</b>	<b>Sup. Dec. admisible</b>	<b>Sup. Campo</b>	<b>Sup. Determ.</b>	<b>Sup. Resuelta</b>
5259426	23-035-005-00264-0001	OLIVAR	S	0,86		0,86	0,86
5259448	23-035-005-00265-0001	OLIVAR	S	1,94		1,94	1,94
5259459	23-035-005-00273-0001	OLIVAR	S	0,70		0,70	0,70
5259467	23-035-005-00494-0001	OLIVAR	S	0,57		0,57	0,57
5259487	23-035-005-00031-0001	OLIVAR	S	5,89		5,89	5,89
5259496	23-035-005-00266-0001	OLIVAR	S	1,41		1,41	1,41
1700000005259673	23-035-003-00149-0001	OLIVAR	S	1,54		1,54	1,54
1700000005259674	23-035-005-00474-0001	OLIVAR	S	1,31		1,31	1,31
1700000005259675	23-086-018-00246-0002	OLIVAR	S	0,59		0,59	0,59
1700000005259676	23-035-004-00044-0001	OLIVAR	S	1,98		1,98	1,98
1700000005259677	23-035-004-00035-0001	OLIVAR	S	2,71		2,71	2,71
1700000005259678	23-035-004-00037-0001	OLIVAR	S	2,47		2,47	2,47
1700000005259679	23-035-004-00038-0001	OLIVAR	S	2,81		2,81	2,81
1700000005259680	23-035-004-00049-0001	OLIVAR	S	6,95		6,95	6,95
1700000005259681	23-035-004-00053-0001	OLIVAR	S	6,14		6,14	6,14
1700000005259682	23-035-004-00082-0001	OLIVAR	S	2,05		2,05	2,05
1700000005259683	23-035-005-00125-0001	OLIVAR	S	3,12		3,12	3,12
1700000005259684	23-086-020-00106-0001	OLIVAR	S	1,53		1,53	1,53

(1) Con incidencias que retienen pago o deniegan el expediente.

(2) Se calcula sobre superficie declarada admisible.

(3) Aplicación del artículo 16 bis del RD 147/2023.

Puede verificar la integridad de una copia de este documento mediante la lectura del código QR adjunto o mediante el acceso a la dirección <a href="https://ws050.juntadeandalucia.es/verificarFirma">https://ws050.juntadeandalucia.es/verificarFirma</a> indicando el código de VERIFICACIÓN					
FIRMADO POR	RAQUEL MARIA ESPIN CRESPO		FECHA		26/06/2024
VERIFICACIÓN	Pk2jmMQ72K8YCCE9EQ8LU85ENJJ6M		PÁGINA		5831/8857

**APELLIDOS Y NOMBRE / RAZÓN SOCIAL**

CASTRO TORRES JUANA MARIA

**NIF**

\*\*\*\*7330\*

**EXPEDIENTE**

1206963

**RESOLUCIÓN**

CONCESIÓN DE LA AYUDA

**DATOS DE MANTENIMIENTO UNIDADES****GRUPO DE PAGO**

ZONAS DE LIMITACIONES NATURALES

**Sup. Dec.  
Admisible**

12,83

**Sup.  
Resuelta**

12,83

**Sobredecl.**

0,00

**% Sobredecl.**

0,00

**RESUMEN DE PAGOS**

	<b>IMPORTE ( Euros )</b>			
	<b>RESUELTO</b>	<b>FEADER</b>	<b>MAPA</b>	<b>CAPADR</b>
Pago realizado	631,03	536,38	61,91	32,75
A pagar	61,79	52,52	6,06	3,21
<b>TOTAL</b>	<b>692,82</b>	<b>588,90</b>	<b>67,97</b>	<b>35,96</b>

**APLICACIÓN DE REDUCCIONES Y PENALIZACIONES (%)**

<b>Criterios de subvencionabilidad (1)</b>	<b>Presentación tardía</b>	<b>Omisión declaración</b>	<b>Condicionalidad</b>
0,00	0,00	0,00	0,00

**IMPORTE ( Euros )**

Calculado(2)	Reducción	Penalización	Reducción Penalización (3)	Penalización adicional	Resuelto	FEADER	MAPA	CAPADR
692,82 €	0,00 €	0,00 €	0,00 €	0,00 €	692,82 €	588,90 €	67,97 €	35,95 €
Importe Unitario:	54,00 €	Nuevo Importe Unitario:	54,00 €					

**RECINTOS PROPUESTOS**

<b>REF.</b>	<b>REFERENCIA SIGPAC</b>	<b>CULTIVO</b>	<b>S/R</b>	<b>USO SIGPAC</b>	<b>Sup. Dec. admisible</b>	<b>Sup. Campo</b>	<b>Sup. Determ.</b>	<b>Sup. Resuelta</b>
-1327561	23-058-004-09007-0003	OLIVAR	R		0,41		0,41	0,41
-1327560	23-058-004-00059-0001	OLIVAR	S		0,13		0,13	0,13
-740810	23-009-044-00047-0002	OLIVAR	R		4,57		4,57	4,57
-740612	23-058-004-00061-0001	OLIVAR	R		1,55		1,55	1,55
1700000006436640	23-058-003-00113-0001	OLIVAR	R		2,94		2,94	2,94
1700000006436642	23-058-004-00060-0001	OLIVAR	R		3,23		3,23	3,23

(1) Con incidencias que retienen pago o deniegan el expediente.

(2) Se calcula sobre superficie declarada admisible.

(3) Aplicación del artículo 16 bis del RD 147/2023.

Puede verificar la integridad de una copia de este documento mediante la lectura del código QR adjunto o mediante el acceso a la dirección <https://ws050.juntadeandalucia.es/verificarFirma> indicando el código de VERIFICACIÓN

FIRMADO POR	RAQUEL MARIA ESPIN CRESPO	FECHA	26/06/2024
VERIFICACIÓN	Pk2jmMQ72K8YCCE9EQ8LU85ENJJ6M	PÁGINA	5832/8857



**APELLIDOS Y NOMBRE / RAZÓN SOCIAL**

CATEDRA CERON FRANCISCO FIDEL

**NIF**

\*\*\*\*4853\*

**EXPEDIENTE**

1097197

**RESOLUCIÓN**

CONCESIÓN DE LA AYUDA

**DATOS DE MANTENIMIENTO UNIDADES****GRUPO DE PAGO**

ZONAS DE LIMITACIONES NATURALES

**Sup. Dec.  
Admisible**

5,52

**Sup.  
Resuelta**

5,52

**Sobredecl.**

0,00

**% Sobredecl.**

0,00

**RESUMEN DE PAGOS**

	<b>IMPORTE ( Euros )</b>			
	<b>RESUELTO</b>	<b>FEADER</b>	<b>MAPA</b>	<b>CAPADR</b>
Pago realizado	271,28	230,59	26,61	14,08
A pagar	26,80	22,78	2,63	1,39
<b>TOTAL</b>	<b>298,08</b>	<b>253,37</b>	<b>29,24</b>	<b>15,47</b>

**APLICACIÓN DE REDUCCIONES Y PENALIZACIONES (%)**

<b>Criterios de subvencionabilidad (1)</b>	<b>Presentación tardía</b>	<b>Omisión declaración</b>	<b>Condicionabilidad</b>
0,00	0,00	0,00	0,00

**IMPORTE ( Euros )**

Calculado(2)	Reducción	Penalización	Reducción Penalización (3)	Penalización adicional	Resuelto	FEADER	MAPA	CAPADR
298,08 €	0,00 €	0,00 €	0,00 €	0,00 €	298,08 €	253,37 €	29,24 €	15,47 €
Importe Unitario:	54,00 €	Nuevo Importe Unitario:	54,00 €					

**RECINTOS PROPUESTOS**

<b>REF.</b>	<b>REFERENCIA SIGPAC</b>	<b>CULTIVO</b>	<b>S/R</b>	<b>USO SIGPAC</b>	<b>Sup. Dec. admisible</b>	<b>Sup. Campo</b>	<b>Sup. Determ.</b>	<b>Sup. Resuelta</b>
-1198896	23-059-008-00261-0001	OLIVAR	S		0,02		0,02	0,02
-1198895	23-059-008-00261-0001	OLIVAR	S		0,01		0,01	0,01
-1198894	23-059-008-00214-0001	OLIVAR	S		5,46		5,46	5,46
-1198893	23-059-008-00213-0001	OLIVAR	S		0,01		0,01	0,01
-1198892	23-059-008-00213-0001	OLIVAR	S		0,02		0,02	0,02

(1) Con incidencias que retienen pago o deniegan el expediente.

(2) Se calcula sobre superficie declarada admisible.

(3) Aplicación del artículo 16 bis del RD 147/2023.

Puede verificar la integridad de una copia de este documento mediante la lectura del código QR adjunto o mediante el acceso a la dirección <https://ws050.juntadeandalucia.es/verificarFirma> indicando el código de VERIFICACIÓN

FIRMADO POR	RAQUEL MARIA ESPIN CRESPO	FECHA	26/06/2024
VERIFICACIÓN	Pk2jmMQ72K8YCCE9EQ8LU85ENJJJ6M	PÁGINA	5833/8857



**APELLIDOS Y NOMBRE / RAZÓN SOCIAL**

CATEDRA MORENO SOFIA

**NIF**

\*\*\*\*5349\*

**EXPEDIENTE**

1226311

**RESOLUCIÓN**

CONCESIÓN DE LA AYUDA

**DATOS DE MANTENIMIENTO UNIDADES****GRUPO DE PAGO**

ZONAS DE LIMITACIONES NATURALES

**Sup. Dec.  
Admisible**

21,59

**Sup.  
Resuelta**

21,59

**Sobredecl.**

0,00

**% Sobredecl.**

0,00

**RESUMEN DE PAGOS**

	<b>IMPORTE ( Euros )</b>			
	<b>RESUELTO</b>	<b>FEADER</b>	<b>MAPA</b>	<b>CAPADR</b>
Pago realizado	980,65	833,55	96,20	50,90
A pagar	96,87	82,34	9,50	5,03
<b>TOTAL</b>	<b>1.077,52</b>	<b>915,89</b>	<b>105,70</b>	<b>55,93</b>

**APLICACIÓN DE REDUCCIONES Y PENALIZACIONES (%)**

<b>Criterios de subvencionabilidad (1)</b>	<b>Presentación tardía</b>	<b>Omisión declaración</b>	<b>Condicionabilidad</b>
0,00	0,00	0,00	0,00

**IMPORTE ( Euros )**

Calculado(2)	Reducción	Penalización	Reducción Penalización (3)	Penalización adicional	Resuelto	FEADER	MAPA	CAPADR
1.077,52 €	0,00 €	0,00 €	0,00 €	0,00 €	1.077,52 €	915,89 €	105,70 €	55,93 €
<b>Importe Unitario:</b>	<b>54,00 €</b>	<b>Nuevo Importe Unitario:</b>	<b>49,91 €</b>					

**RECINTOS PROPUESTOS**

<b>REF.</b>	<b>REFERENCIA SIGPAC</b>	<b>CULTIVO</b>	<b>S/R</b>	<b>USO</b>	<b>Sup. Dec. admisible</b>	<b>Sup. Campo</b>	<b>Sup. Determ.</b>	<b>Sup. Resuelta</b>
				<b>SIGPAC</b>				
170000006034082	23-088-004-00187-0001	OLIVAR	S		0,39		0,39	0,39
170000006034083	23-092-004-00045-0001	OLIVAR	R		1,62		1,62	1,62
170000006034084	23-092-004-00026-0022	OLIVAR	S		13,40		13,40	13,40
170000006034085	23-092-004-00026-0042	OLIVAR	S		2,81		2,81	2,81
170000006034086	23-092-004-00045-0002	OLIVAR	R		0,06		0,06	0,06
170000006034087	23-092-013-00283-0001	OLIVAR	S		1,65		1,65	1,65
170000006034088	23-092-004-00026-0022	OLIVAR	S		1,66		1,66	1,66

(1) Con incidencias que retienen pago o deniegan el expediente.

(2) Se calcula sobre superficie declarada admisible.

(3) Aplicación del artículo 16 bis del RD 147/2023.

Puede verificar la integridad de una copia de este documento mediante la lectura del código QR adjunto o mediante el acceso a la dirección <https://ws050.juntadeandalucia.es/verificarFirma> indicando el código de VERIFICACIÓN

FIRMADO POR

RAQUEL MARIA ESPIN CRESPO

FECHA

26/06/2024

VERIFICACIÓN

Pk2jmMQ72K8YCCE9EQ8LU85ENJJ6M

PÁGINA

5834/8857





**APELLIDOS Y NOMBRE / RAZÓN SOCIAL**

CAZALILLA LOPEZ JUAN

**NIF**

\*\*\*\*4608\*

**EXPEDIENTE**

1180181

**RESOLUCIÓN**

CONCESIÓN DE LA AYUDA

**DATOS DE MANTENIMIENTO UNIDADES****GRUPO DE PAGO**

ZONAS DE LIMITACIONES NATURALES

**Sup. Dec.  
Admisible**

21,18

**Sup.  
Resuelta**

21,18

**Sobredecl.**

0,00

**% Sobredecl.**

0,00

**RESUMEN DE PAGOS**

	<b>IMPORTE ( Euros )</b>			
	<b>RESUELTO</b>	<b>FEADER</b>	<b>MAPA</b>	<b>CAPADR</b>
Pago realizado	968,56	823,28	95,01	50,26
A pagar	95,67	81,32	9,39	4,96
<b>TOTAL</b>	<b>1.064,23</b>	<b>904,60</b>	<b>104,40</b>	<b>55,22</b>

**APLICACIÓN DE REDUCCIONES Y PENALIZACIONES (%)**

<b>Criterios de subvencionabilidad (1)</b>	<b>Presentación tardía</b>	<b>Omisión declaración</b>	<b>Condicionalidad</b>
0,00	0,00	0,00	0,00

**IMPORTE ( Euros )**

Calculado(2)	Reducción	Penalización	Reducción Penalización (3)	Penalización adicional	Resuelto	FEADER	MAPA	CAPADR
1.064,23 €	0,00 €	0,00 €	0,00 €	0,00 €	1.064,23 €	904,60 €	104,40 €	55,23 €
<b>Importe Unitario:</b>	<b>54,00 €</b>	<b>Nuevo Importe Unitario:</b>	<b>50,25 €</b>					

**RECINTOS PROPUESTOS**

<b>REF.</b>	<b>REFERENCIA SIGPAC</b>	<b>CULTIVO</b>	<b>S/R</b>	<b>USO SIGPAC</b>	<b>Sup. Dec. admisible</b>	<b>Sup. Campo</b>	<b>Sup. Determ.</b>	<b>Sup. Resuelta</b>
170000003034691	23-086-004-00028-0002	OLIVAR	S		0,09		0,09	0,09
170000003034692	23-086-004-00030-0002	OLIVAR	S		0,25		0,25	0,25
170000003034693	23-086-017-00145-0002	OLIVAR	S		0,56		0,56	0,56
170000003034694	23-086-020-00334-0002	OLIVAR	S		3,07		3,07	3,07
170000003034695	23-086-018-00080-0001	OLIVAR	S		1,99		1,99	1,99
170000003034696	23-086-020-00246-0002	OLIVAR	S		2,67		2,67	2,67
1700000005211674	23-035-003-00179-0001	OLIVAR	S		6,78		6,78	6,78
1700000005211675	23-086-019-00182-0001	OLIVAR	S		0,73		0,73	0,73
1700000005211676	23-086-019-00184-0003	OLIVAR	S		0,34		0,34	0,34
1700000005211677	23-086-021-00633-0001	OLIVAR	S		4,26		4,26	4,26
1700000005211678	23-086-007-00236-0002	OLIVAR	S		0,23		0,23	0,23
1700000005211679	23-086-008-00289-0001	OLIVAR	S		0,21		0,21	0,21

(1) Con incidencias que retienen pago o deniegan el expediente.

(2) Se calcula sobre superficie declarada admisible.

(3) Aplicación del artículo 16 bis del RD 147/2023.

Puede verificar la integridad de una copia de este documento mediante la lectura del código QR adjunto o mediante el acceso a la dirección <https://ws050.juntadeandalucia.es/verificarFirma> indicando el código de VERIFICACIÓN

FIRMADO POR	RAQUEL MARIA ESPIN CRESPO	FECHA	26/06/2024
VERIFICACIÓN	Pk2jmMQ72K8YCCE9EQ8LU85ENJJ6M	PÁGINA	5835/8857



**APELLIDOS Y NOMBRE / RAZÓN SOCIAL**

CEACERO CARMONA MARIA DEL CARMEN

**NIF**

\*\*\*\*5263\*

**EXPEDIENTE**

1054729

**RESOLUCIÓN**

CONCESIÓN DE LA AYUDA

**DATOS DE MANTENIMIENTO UNIDADES**

<b>GRUPO DE PAGO</b>	<b>Sup. Dec. Admisible</b>	<b>Sup. Resuelta</b>	<b>Sobredecl.</b>	<b>% Sobredecl.</b>
ZONAS DE LIMITACIONES NATURALES	33,32	33,32	0,00	0,00

**RESUMEN DE PAGOS**

	<b>IMPORTE ( Euros )</b>			
	<b>RESUELTO</b>	<b>FEADER</b>	<b>MAPA</b>	<b>CAPADR</b>
Pago realizado	1.081,20	919,02	106,06	56,12
A pagar	106,80	90,78	10,48	5,54
<b>TOTAL</b>	<b>1.188,00</b>	<b>1.009,80</b>	<b>116,54</b>	<b>61,66</b>

**APLICACIÓN DE REDUCCIONES Y PENALIZACIONES (%)**

<b>Crterios de subvencionabilidad (1)</b>	<b>Presentación tardía</b>	<b>Omisión declaración</b>	<b>Condicionalidad</b>
0,00	0,00	0,00	0,00

**IMPORTE ( Euros )**

Calculado(2)	Reducción	Penalización	Reducción Penalización (3)	Penalización adicional	Resuelto	FEADER	MAPA	CAPADR
1.188,00 €	0,00 €	0,00 €	0,00 €	0,00 €	1.188,00 €	1.009,80 €	116,54 €	61,66 €
Importe Unitario:	54,00 €	Nuevo Importe Unitario:	35,65 €					

**RECINTOS PROPUESTOS**

<b>REF.</b>	<b>REFERENCIA SIGPAC</b>	<b>CULTIVO</b>	<b>S/R</b>	<b>USO SIGPAC</b>	<b>Sup. Dec. admisible</b>	<b>Sup. Campo</b>	<b>Sup. Determ.</b>	<b>Sup. Resuelta</b>
-1069329	23-061-011-00041-0005	BARBECHO TRADICIONAL	R		0,08		0,08	0,08
-776685	23-061-015-00156-0001	OLIVAR	S		0,79		0,79	0,79
-450245	23-061-015-00156-0001	OLIVAR	S		8,53		8,53	8,53
-31336	23-061-011-00042-0005	OLIVAR	R		0,06		0,06	0,06
-31335	23-061-011-00040-0008	OLIVAR	R		0,44		0,44	0,44
1700000005893192	23-010-022-00033-0001	OLIVAR	S		0,29		0,29	0,29
1700000005893193	23-061-011-00041-0001	OLIVAR	R		0,29		0,29	0,29
1700000005893194	23-061-011-00071-0001	OLIVAR	R		0,37		0,37	0,37
1700000005893195	23-061-011-00045-0004	OLIVAR	R		0,08		0,08	0,08
1700000005893196	23-061-011-00070-0004	OLIVAR	R		0,11		0,11	0,11
1700000005893197	23-061-011-00006-0001	OLIVAR	R		0,27		0,27	0,27
1700000005893198	23-061-011-00004-0008	OLIVAR	R		7,37		7,37	7,37
1700000005893199	23-061-011-00069-0008	OLIVAR	R		0,20		0,20	0,20
1700000005893203	23-027-005-00100-0001	OLIVAR	R		2,06		2,06	2,06
1700000005893205	23-061-011-00006-0001	OLIVAR	R		0,26		0,26	0,26
1700000005893206	23-010-022-00055-0001	OLIVAR	S		0,58		0,58	0,58
1700000005893207	23-027-002-00164-0002	OLIVAR	R		0,06		0,06	0,06
1700000005893208	23-027-002-00170-0002	OLIVAR	R		1,76		1,76	1,76
1700000005893210	23-061-008-00001-0001	ALGODÓN	R		1,85		1,85	1,85
1700000005893211	23-061-020-00260-0001	ALGODÓN	R		0,55		0,55	0,55
1700000005893212	23-061-011-00040-0004	ALGODÓN	R		4,86		4,86	4,86
1700000005893213	23-061-011-00042-0003	ALGODÓN	R		2,46		2,46	2,46

(1) Con incidencias que retienen pago o deniegan el expediente.

(2) Se calcula sobre superficie declarada admisible.

(3) Aplicación del artículo 16 bis del RD 147/2023.

Puede verificar la integridad de una copia de este documento mediante la lectura del código QR adjunto o mediante el acceso a la dirección <https://ws050.juntadeandalucia.es/verificarFirma> indicando el código de VERIFICACIÓN

FIRMADO POR	RAQUEL MARIA ESPIN CRESPO	FECHA	26/06/2024
VERIFICACIÓN	Pk2jmMQ72K8YCCE9EQ8LU85ENJJ6M	PÁGINA	5836/8857





**Datos considerados para el Cálculo de la Carga Ganadera del expediente**

Superficie determinada para Cálculo Carga Ganadera: 0,00 ha  
Carga Ganadera del Expediente: 0,00 ugm/ha

**Incidencias de carga ganadera**

**INCIDENCIA DESCRIPCIÓN**

86132 Recinto superficie forrajera que no realiza la actividad de producción de pastoreo.  
Recinto:23-061-011-00041-00005 Cultivo:20000 BARBECHO TRADICIONAL-SIN VARIEDAD Regadío

(1) Con incidencias que retienen pago o deniegan el expediente.  
(2) Se calcula sobre superficie declarada admisible.  
(3) Aplicación del artículo 16 bis del RD 147/2023.

Puede verificar la integridad de una copia de este documento mediante la lectura del código QR adjunto o mediante el acceso a la dirección <a href="https://ws050.juntadeandalucia.es/verificarFirma">https://ws050.juntadeandalucia.es/verificarFirma</a> indicando el código de VERIFICACIÓN				
FIRMADO POR	RAQUEL MARIA ESPIN CRESPO	FECHA	26/06/2024	
VERIFICACIÓN	Pk2jmMQ72K8YCCE9EQ8LU85ENJJJ6M	PÁGINA	5837/8857	

**APELLIDOS Y NOMBRE / RAZÓN SOCIAL**

CEACERO CASAS BALTASAR

**NIF**

\*\*\*\*8932\*

**EXPEDIENTE**

1101864

**RESOLUCIÓN**

CONCESIÓN DE LA AYUDA

**DATOS DE MANTENIMIENTO UNIDADES**

<b>GRUPO DE PAGO</b>	<b>Sup. Dec. Admisible</b>	<b>Sup. Resuelta</b>	<b>Sobredecl.</b>	<b>% Sobredecl.</b>
ZONAS DE LIMITACIONES NATURALES	23,45	23,45	0,00	0,00

**RESUMEN DE PAGOS**

	<b>IMPORTE ( Euros )</b>			
	<b>RESUELTO</b>	<b>FEADER</b>	<b>MAPA</b>	<b>CAPADR</b>
Pago realizado	1.032,89	877,96	101,33	53,60
A pagar	101,06	85,90	9,91	5,25
<b>TOTAL</b>	<b>1.133,95</b>	<b>963,86</b>	<b>111,24</b>	<b>58,85</b>

**APLICACIÓN DE REDUCCIONES Y PENALIZACIONES (%)**

<b>Crterios de subvencionabilidad (1)</b>	<b>Presentación tardía</b>	<b>Omisión declaración</b>	<b>Condicionalidad</b>
0,00	0,00	0,00	0,00

**IMPORTE ( Euros )**

Calculado(2)	Reducción	Penalización	Reducción Penalización (3)	Penalización adicional	Resuelto	FEADER	MAPA	CAPADR
1.133,95 €	0,00 €	0,00 €	0,00 €	0,00 €	1.133,95 €	963,86 €	111,24 €	58,85 €
Importe Unitario:	54,00 €	Nuevo Importe Unitario:	48,36 €					

**RECINTOS PROPUESTOS**

<b>REF.</b>	<b>REFERENCIA SIGPAC</b>	<b>CULTIVO</b>	<b>USO S/R</b>	<b>Sup. Dec. admisible</b>	<b>Sup. Campo</b>	<b>Sup. Determ.</b>	<b>Sup. Resuelta</b>
5798327	23-009-022-00104-0001	OLIVAR	S	0,46		0,46	0,46
5798328	23-009-022-00363-0001	OLIVAR	S	0,22		0,22	0,22
5798329	23-009-022-00106-0002	OLIVAR	S	0,22		0,22	0,00
1700000007244218	23-009-018-00161-0001	OLIVAR	S	0,25		0,25	0,25
1700000007244221	23-009-024-00071-0001	OLIVAR	R	3,78		3,78	3,78
1700000007244223	23-009-028-00286-0002	OLIVAR	R	1,33		1,33	1,33
1700000007244224	23-009-020-00417-0001	OLIVAR	R	1,30		1,30	1,28
1700000007244225	23-009-033-00039-0002	OLIVAR	R	0,12		0,12	0,12
1700000007244226	23-009-030-00210-0001	OLIVAR	S	0,03		0,03	0,03
1700000007244227	23-009-030-00211-0001	OLIVAR	R	1,53		1,53	1,53
1700000007244228	23-009-030-00212-0002	OLIVAR	S	0,08		0,08	0,08
1700000007244229	23-009-031-00082-0001	OLIVAR	R	1,76		1,76	1,76
1700000007244230	23-009-031-00013-0001	OLIVAR	R	0,34		0,34	0,34
1700000007244231	23-009-031-00014-0001	OLIVAR	R	0,69		0,69	0,69
1700000007244232	23-057-009-00268-0001	OLIVAR	R	1,40		1,40	1,40
1700000007244234	23-057-005-00207-0001	OLIVAR	R	0,09		0,09	0,09
1700000007244235	23-057-003-00067-0001	OLIVAR	R	0,34		0,34	0,34
1700000007244236	23-046-014-00581-0001	OLIVAR	R	2,17		2,17	2,17
1700000007244237	23-009-024-00068-0001	OLIVAR	R	0,04		0,04	0,04
1700000007244238	23-009-028-00296-0001	OLIVAR	R	0,01		0,01	0,01
1700000007244239	23-009-022-00276-0001	OLIVAR	R	3,99		3,99	3,99
1700000007244240	23-009-022-00275-0004	OLIVAR	S	0,01		0,01	0,01
1700000007244241	23-009-022-00292-0001	OLIVAR	R	2,76		2,76	2,76
1700000007244242	23-009-025-00566-0001	OLIVAR	R	0,40		0,40	0,40
1700000007244243	23-057-005-00227-0001	OLIVAR	R	0,37		0,37	0,37

(1) Con incidencias que retienen pago o deniegan el expediente.

(2) Se calcula sobre superficie declarada admisible.

(3) Aplicación del artículo 16 bis del RD 147/2023.

Puede verificar la integridad de una copia de este documento mediante la lectura del código QR adjunto o mediante el acceso a la dirección <https://ws050.juntadeandalucia.es/verificarFirma> indicando el código de VERIFICACIÓN

FIRMADO POR	RAQUEL MARIA ESPIN CRESPO	FECHA	26/06/2024
VERIFICACIÓN	Pk2jmMQ72K8YCCE9EQ8LU85ENJJ6M	PÁGINA	5838/8857





**INCIDENCIAS**

**INCIDENCIA DESCRIPCIÓN**

- 218 Superficie bruta de cruce en un recinto en el conjunto de las solicitudes supera superficie total que SIGPAC establece para él.  
Recinto:23-009-020-00417-00001 Cultivo:101010 OLIVAR-PICUAL Regadío Suma de superficies declaradas para este recinto por todos los solicitantes (Áreas):133 Superficie SIGPAC medida para este recinto (Áreas):131 Exceso de superficie declarada (Hectáreas):0,02 Suma de superficies declaradas para este recinto por el solicitante (Áreas):130
- 3790 Recinto declarado inactivo  
Recinto:23-009-022-00106-00002 Cultivo: -

(1) Con incidencias que retienen pago o deniegan el expediente.  
(2) Se calcula sobre superficie declarada admisible.  
(3) Aplicación del artículo 16 bis del RD 147/2023.

Puede verificar la integridad de una copia de este documento mediante la lectura del código QR adjunto o mediante el acceso a la dirección <https://ws050.juntadeandalucia.es/verificarFirma> indicando el código de VERIFICACIÓN

FIRMADO POR	RAQUEL MARIA ESPIN CRESPO	FECHA	26/06/2024
VERIFICACIÓN	Pk2jmMQ72K8YCCE9EQ8LU85ENJJ6M	PÁGINA	5839/8857





**APELLIDOS Y NOMBRE / RAZÓN SOCIAL**

CEACERO COBO ANDRES

**NIF**  
\*\*\*\*2405\*

**EXPEDIENTE**  
1192225

**RESOLUCIÓN**  
CONCESIÓN DE LA AYUDA

**DATOS DE MANTENIMIENTO UNIDADES**

**GRUPO DE PAGO**

ZONAS DE LIMITACIONES NATURALES

Sup. Dec. Admisible	Sup. Resuelta	Sobredecl.	% Sobredecl.
2,19	2,19	0,00	0,00

**RESUMEN DE PAGOS**

	IMPORTE ( Euros )			
	RESUELTO	FEADER	MAPA	CAPADR
Pago realizado	107,63	91,48	10,56	5,59
A pagar	10,63	9,04	1,04	0,55
<b>TOTAL</b>	<b>118,26</b>	<b>100,52</b>	<b>11,60</b>	<b>6,14</b>

**APLICACIÓN DE REDUCCIONES Y PENALIZACIONES (%)**

Criterios de subvencionabilidad (1)	Presentación tardía	Omisión declaración	Condicionalidad
0,00	0,00	0,00	0,00

**IMPORTE ( Euros )**

Calculado(2)	Reducción	Penalización	Reducción Penalización (3)	Penalización adicional	Resuelto	FEADER	MAPA	CAPADR
118,26 €	0,00 €	0,00 €	0,00 €	0,00 €	118,26 €	100,52 €	11,60 €	6,14 €
Importe Unitario:	54,00 €	Nuevo Importe Unitario:	54,00 €					

**RECINTOS PROPUESTOS**

REF.	REFERENCIA SIGPAC	CULTIVO	USO S/R SIGPAC	Sup. Dec. admisible	Sup. Campo	Sup. Determ.	Sup. Resuelta
-142432	23-074-006-00441-0002	OLIVAR	S	0,04		0,04	0,04
1700000006497453	23-009-012-00072-0001	OLIVAR	S	0,24		0,24	0,24
1700000006497455	23-074-006-00442-0001	OLIVAR	S	0,32		0,32	0,32
1700000006497457	23-009-028-00382-0002	OLIVAR	R	0,02		0,02	0,02
1700000006497458	23-009-028-00369-0001	OLIVAR	R	0,49		0,49	0,49
1700000006497459	23-092-046-00185-0001	OLIVAR	R	1,08		1,08	1,08

(1) Con incidencias que retienen pago o deniegan el expediente.

(2) Se calcula sobre superficie declarada admisible.

(3) Aplicación del artículo 16 bis del RD 147/2023.

Puede verificar la integridad de una copia de este documento mediante la lectura del código QR adjunto o mediante el acceso a la dirección <https://ws050.juntadeandalucia.es/verificarFirma> indicando el código de VERIFICACIÓN

FIRMADO POR	RAQUEL MARIA ESPIN CRESPO	FECHA	26/06/2024
VERIFICACIÓN	Pk2jmMQ72K8YCCE9EQ8LU85ENJJ6M	PÁGINA	5840/8857



**APELLIDOS Y NOMBRE / RAZÓN SOCIAL**

CEACERO FERNANDEZ MELCHOR

**NIF**

\*\*\*\*7550\*

**EXPEDIENTE**

1057006

**RESOLUCIÓN**

CONCESIÓN DE LA AYUDA

**DATOS DE MANTENIMIENTO UNIDADES**

<b>GRUPO DE PAGO</b>	<b>Sup. Dec. Admisible</b>	<b>Sup. Resuelta</b>	<b>Sobredecl.</b>	<b>% Sobredecl.</b>
ZONAS DE LIMITACIONES NATURALES	8,00	8,00	0,00	0,00

**RESUMEN DE PAGOS**

	<b>IMPORTE ( Euros )</b>			
	<b>RESUELTO</b>	<b>FEADER</b>	<b>MAPA</b>	<b>CAPADR</b>
Pago realizado	393,16	334,19	38,57	20,40
A pagar	38,84	33,01	3,81	2,02
<b>TOTAL</b>	<b>432,00</b>	<b>367,20</b>	<b>42,38</b>	<b>22,42</b>

**APLICACIÓN DE REDUCCIONES Y PENALIZACIONES (%)**

<b>Crterios de subvencionabilidad (1)</b>	<b>Presentación tardía</b>	<b>Omisión declaración</b>	<b>Condicionalidad</b>
0,00	0,00	0,00	0,00

**IMPORTE ( Euros )**

Calculado(2)	Reducción	Penalización	Reducción Penalización (3)	Penalización adicional	Resuelto	FEADER	MAPA	CAPADR
432,00 €	0,00 €	0,00 €	0,00 €	0,00 €	432,00 €	367,20 €	42,38 €	22,42 €
Importe Unitario:	54,00 €	Nuevo Importe Unitario:	54,00 €					

**RECINTOS PROPUESTOS**

<b>REF.</b>	<b>REFERENCIA SIGPAC</b>	<b>CULTIVO</b>	<b>USO S/R SIGPAC</b>	<b>Sup. Dec. admisible</b>	<b>Sup. Campo</b>	<b>Sup. Determ.</b>	<b>Sup. Resuelta</b>
1700000005018466	23-009-003-00233-0002	OLIVAR	S	0,46		0,46	0,46
1700000005018469	23-092-051-00102-0001	OLIVAR	S	0,42		0,42	0,42
1700000005018470	23-046-005-00223-0001	OLIVAR	S	0,40		0,40	0,40
1700000005018475	23-046-007-00459-0001	OLIVAR	S	0,52		0,52	0,52
1700000005018476	23-009-016-00123-0001	OLIVAR	S	0,18		0,18	0,18
1700000005018477	23-009-006-00178-0001	OLIVAR	S	0,52		0,52	0,52
1700000005018480	23-009-028-00007-0001	OLIVAR	S	0,22		0,22	0,22
1700000005018482	23-009-004-00170-0001	OLIVAR	S	0,24		0,24	0,24
1700000005018483	23-009-018-00241-0001	OLIVAR	S	0,27		0,27	0,27
1700000005018485	23-009-016-00368-0001	OLIVAR	S	0,20		0,20	0,20
1700000005018486	23-009-018-00238-0002	OLIVAR	S	0,08		0,08	0,08
1700000006054268	23-009-009-00042-0001	OLIVAR	R	0,58		0,58	0,58
1700000006054269	23-009-027-00310-0001	OLIVAR	R	0,22		0,22	0,22
1700000006054270	23-009-025-00170-0001	OLIVAR	R	0,26		0,26	0,26
1700000006054271	23-009-035-00093-0001	OLIVAR	S	2,58		2,58	2,58
1700000006054272	23-009-026-00127-0001	OLIVAR	S	0,10		0,10	0,10
1700000006054273	23-009-025-01204-0001	OLIVAR	S	0,25		0,25	0,25
1700000006054275	23-014-007-00009-0001	OLIVAR	S	0,13		0,13	0,13
1700000006054276	23-009-032-00320-0001	OLIVAR	R	0,05		0,05	0,05
1700000006054277	23-009-027-00156-0001	OLIVAR	S	0,10		0,10	0,10
1700000006054278	23-009-025-00823-0001	OLIVAR	S	0,22		0,22	0,22

(1) Con incidencias que retienen pago o deniegan el expediente.

(2) Se calcula sobre superficie declarada admisible.

(3) Aplicación del artículo 16 bis del RD 147/2023.

Puede verificar la integridad de una copia de este documento mediante la lectura del código QR adjunto o mediante el acceso a la dirección <https://ws050.juntadeandalucia.es/verificarFirma> indicando el código de VERIFICACIÓN

FIRMADO POR	RAQUEL MARIA ESPIN CRESPO	FECHA	26/06/2024
VERIFICACIÓN	Pk2jmMQ72K8YCC9EQ8LU85ENJJ6M	PÁGINA	5841/8857



**APELLIDOS Y NOMBRE / RAZÓN SOCIAL**

CEACERO SANCHEZ MATIAS

**NIF**

\*\*\*0139\*

**EXPEDIENTE**

1102030

**RESOLUCIÓN**

CONCESIÓN DE LA AYUDA

**DATOS DE MANTENIMIENTO UNIDADES****GRUPO DE PAGO**

ZONAS DE LIMITACIONES NATURALES

**Sup. Dec.  
Admisible**

7,45

**Sup.  
Resuelta**

7,45

**Sobredecl.**

0,00

**% Sobredecl.**

0,00

**RESUMEN DE PAGOS**

	<b>IMPORTE ( Euros )</b>			
	<b>RESUELTO</b>	<b>FEADER</b>	<b>MAPA</b>	<b>CAPADR</b>
Pago realizado	366,13	311,22	35,92	18,99
A pagar	36,17	30,74	3,55	1,88
<b>TOTAL</b>	<b>402,30</b>	<b>341,96</b>	<b>39,47</b>	<b>20,87</b>

**APLICACIÓN DE REDUCCIONES Y PENALIZACIONES (%)**

<b>Crterios de subvencionabilidad (1)</b>	<b>Presentación tardía</b>	<b>Omisión declaración</b>	<b>Condicionalidad</b>
0,00	0,00	0,00	0,00

**IMPORTE ( Euros )**

Calculado(2)	Reducción	Penalización	Reducción Penalización (3)	Penalización adicional	Resuelto	FEADER	MAPA	CAPADR
402,30 €	0,00 €	0,00 €	0,00 €	0,00 €	402,30 €	341,96 €	39,47 €	20,87 €
Importe Unitario:	54,00 €	Nuevo Importe Unitario:	54,00 €					

**RECINTOS PROPUESTOS**

<b>REF.</b>	<b>REFERENCIA SIGPAC</b>	<b>CULTIVO</b>	<b>S/R</b>	<b>USO SIGPAC</b>	<b>Sup. Dec. admisible</b>	<b>Sup. Campo</b>	<b>Sup. Determ.</b>	<b>Sup. Resuelta</b>
5243462	23-009-029-00258-0003	OLIVAR	R		0,03		0,03	0,03
5243463	23-009-028-00281-0001	OLIVAR	R		0,11		0,11	0,11
5243464	23-009-032-00056-0001	OLIVAR	R		0,50		0,50	0,50
5243465	23-009-029-00260-0001	OLIVAR	R		0,30		0,30	0,30
5243466	23-092-051-00002-0002	OLIVAR	S		0,06		0,06	0,06
5243467	23-092-051-00001-0001	OLIVAR	S		0,64		0,64	0,64
5243468	23-009-014-00077-0001	OLIVAR	S		0,27		0,27	0,27
5243469	23-009-027-00342-0001	OLIVAR	R		0,93		0,93	0,93
5243470	23-009-027-00340-0002	OLIVAR	S		0,07		0,07	0,07
5268996	23-092-053-00015-0001	OLIVAR	S		0,18		0,18	0,18
5268997	23-092-075-00077-0001	OLIVAR	S		0,58		0,58	0,58
5268998	23-092-095-00303-0001	OLIVAR	S		0,38		0,38	0,38
5268999	23-009-032-00110-0001	OLIVAR	R		1,54		1,54	1,54
5269000	23-092-073-00011-0001	OLIVAR	S		0,24		0,24	0,24
5269001	23-092-054-00035-0001	OLIVAR	S		0,29		0,29	0,29
1700000005163311	23-009-017-00144-0001	OLIVAR	S		0,10		0,10	0,10
1700000005163316	23-009-027-00054-0002	OLIVAR	S		0,59		0,59	0,59
1700000005163317	23-009-025-00059-0001	OLIVAR	R		0,20		0,20	0,20
1700000005163318	23-009-019-00163-0001	OLIVAR	S		0,44		0,44	0,44

(1) Con incidencias que retienen pago o deniegan el expediente.

(2) Se calcula sobre superficie declarada admisible.

(3) Aplicación del artículo 16 bis del RD 147/2023.

Puede verificar la integridad de una copia de este documento mediante la lectura del código QR adjunto o mediante el acceso a la dirección <https://ws050.juntadeandalucia.es/verificarFirma> indicando el código de VERIFICACIÓN

FIRMADO POR	RAQUEL MARIA ESPIN CRESPO	FECHA	26/06/2024
VERIFICACIÓN	Pk2jmMQ72K8YCCE9EQ8LU85ENJJ6M	PÁGINA	5842/8857





**APELLIDOS Y NOMBRE / RAZÓN SOCIAL**

CEJUDO GARRIDO JUAN ANTONIO

**NIF**

\*\*\*\*3788\*

**EXPEDIENTE**

1220030

**RESOLUCIÓN**

CONCESIÓN DE LA AYUDA

**DATOS DE MANTENIMIENTO UNIDADES**

<b>GRUPO DE PAGO</b>	<b>Sup. Dec. Admisible</b>	<b>Sup. Resuelta</b>	<b>Sobredecl.</b>	<b>% Sobredecl.</b>
ZONAS DE LIMITACIONES NATURALES	20,75	20,75	0,00	0,00

**RESUMEN DE PAGOS**

	<b>IMPORTE ( Euros )</b>			
	<b>RESUELTO</b>	<b>FEADER</b>	<b>MAPA</b>	<b>CAPADR</b>
Pago realizado	955,88	812,50	93,77	49,61
A pagar	94,42	80,26	9,26	4,90
<b>TOTAL</b>	<b>1.050,30</b>	<b>892,76</b>	<b>103,03</b>	<b>54,51</b>

**APLICACIÓN DE REDUCCIONES Y PENALIZACIONES (%)**

<b>Crterios de subvencionabilidad (1)</b>	<b>Presentación tardía</b>	<b>Omisión declaración</b>	<b>Condicionalidad</b>
0,00	0,00	0,00	0,00

**IMPORTE ( Euros )**

Calculado(2)	Reducción	Penalización	Reducción Penalización (3)	Penalización adicional	Resuelto	FEADER	MAPA	CAPADR
1.050,30 €	0,00 €	0,00 €	0,00 €	0,00 €	1.050,30 €	892,76 €	103,03 €	54,51 €
Importe Unitario:	54,00 €	Nuevo Importe Unitario:	50,62 €					

**RECINTOS PROPUESTOS**

<b>REF.</b>	<b>REFERENCIA SIGPAC</b>	<b>CULTIVO</b>	<b>S/R</b>	<b>USO SIGPAC</b>	<b>Sup. Dec. admisible</b>	<b>Sup. Campo</b>	<b>Sup. Determ.</b>	<b>Sup. Resuelta</b>
6936203	23-009-024-00061-0001	OLIVAR	R		0,05		0,05	0,05
6936204	23-009-024-00067-0001	OLIVAR	S		1,86		1,86	1,86
6936205	23-009-022-00129-0001	OLIVAR	R		0,10		0,10	0,10
6936206	23-009-004-00104-0002	OLIVAR	S		1,52		1,52	1,52
6936207	23-046-004-00025-0001	OLIVAR	S		2,57		2,57	2,57
6936208	23-046-004-00034-0001	OLIVAR	S		0,15		0,15	0,15
1700000006251888	23-009-014-00075-0001	OLIVAR	S		0,33		0,33	0,33
1700000006251889	23-009-035-00330-0001	OLIVAR	R		0,19		0,19	0,19
1700000006251890	23-009-045-00170-0001	OLIVAR	R		1,69		1,69	1,69
1700000006251891	23-009-035-00292-0001	OLIVAR	R		3,80		3,80	3,80
1700000006251892	23-009-035-00295-0001	OLIVAR	R		2,98		2,98	2,98
1700000006251893	23-009-014-00084-0001	OLIVAR	S		0,32		0,32	0,32
1700000006251894	23-009-014-00079-0001	OLIVAR	S		0,06		0,06	0,06
1700000006251895	23-009-014-00078-0001	OLIVAR	S		0,02		0,02	0,02
1700000006251896	23-009-024-00065-0001	OLIVAR	R		0,06		0,06	0,06
1700000006251897	23-009-024-00066-0001	OLIVAR	R		0,14		0,14	0,14
1700000006251898	23-009-024-00068-0001	OLIVAR	R		2,70		2,70	2,70
1700000006251899	23-009-024-00062-0001	OLIVAR	R		0,08		0,08	0,08
1700000006251900	23-009-016-00408-0001	OLIVAR	S		0,61		0,61	0,61
1700000006251901	23-009-024-00059-0001	OLIVAR	R		0,10		0,10	0,10
1700000006251902	23-009-016-00361-0001	OLIVAR	S		0,39		0,39	0,39
1700000006251903	23-009-016-00378-0001	OLIVAR	S		1,03		1,03	1,03

(1) Con incidencias que retienen pago o deniegan el expediente.

(2) Se calcula sobre superficie declarada admisible.

(3) Aplicación del artículo 16 bis del RD 147/2023.

Puede verificar la integridad de una copia de este documento mediante la lectura del código QR adjunto o mediante el acceso a la dirección <https://ws050.juntadeandalucia.es/verificarFirma> indicando el código de VERIFICACIÓN

FIRMADO POR	RAQUEL MARIA ESPIN CRESPO	FECHA	26/06/2024
VERIFICACIÓN	Pk2jmMQ72K8YCCE9EQ8LU85ENJJ6M	PÁGINA	5843/8857





### INCIDENCIAS

#### INCIDENCIA DESCRIPCIÓN

- 86021 Verifica que determinados recintos declarados por el expte para la operación, no se corresponde con la ZONA DESFAVORECIDA. Y no ha sido solicitada la operación análoga o correspondiente.
- Recinto:23-013-003-00086-00001 Cultivo:101010 OLIVAR-PICUAL Secano Operación correcta del recinto:6613.1
- Recinto:23-013-003-00086-00002 Cultivo:101010 OLIVAR-PICUAL Secano Operación correcta del recinto:6613.1
- Recinto:23-013-003-00087-00001 Cultivo:101010 OLIVAR-PICUAL Secano Operación correcta del recinto:6613.1
- Recinto:23-013-003-00088-00002 Cultivo:101010 OLIVAR-PICUAL Secano Operación correcta del recinto:6613.1

(1) Con incidencias que retienen pago o deniegan el expediente.  
(2) Se calcula sobre superficie declarada admisible.  
(3) Aplicación del artículo 16 bis del RD 147/2023.

Puede verificar la integridad de una copia de este documento mediante la lectura del código QR adjunto o mediante el acceso a la dirección <https://ws050.juntadeandalucia.es/verificarFirma> indicando el código de VERIFICACIÓN

FIRMADO POR	RAQUEL MARIA ESPIN CRESPO	FECHA	26/06/2024
VERIFICACIÓN	Pk2jmMQ72K8YCCE9EQ8LU85ENJJ6M	PÁGINA	5844/8857





**APELLIDOS Y NOMBRE / RAZÓN SOCIAL**

CERVERA PEREZ GABRIEL FRANCISCO

**NIF**

\*\*\*\*7150\*

**EXPEDIENTE**

1231342

**RESOLUCIÓN**

CONCESIÓN DE LA AYUDA

**DATOS DE MANTENIMIENTO UNIDADES**

**GRUPO DE PAGO**

ZONAS DE LIMITACIONES NATURALES

**Sup. Dec. Admisible**

2,84

**Sup. Resuelta**

2,84

**Sobredecl.**

0,00

**% Sobredecl.**

0,00

**RESUMEN DE PAGOS**

	<b>IMPORTE ( Euros )</b>			
	<b>RESUELTO</b>	<b>FEADER</b>	<b>MAPA</b>	<b>CAPADR</b>
Pago realizado	139,57	118,64	13,69	7,24
A pagar	13,79	11,72	1,35	0,72
<b>TOTAL</b>	<b>153,36</b>	<b>130,36</b>	<b>15,04</b>	<b>7,96</b>

**APLICACIÓN DE REDUCCIONES Y PENALIZACIONES (%)**

<b>Criterios de subvencionabilidad (1)</b>	<b>Presentación tardía</b>	<b>Omisión declaración</b>	<b>Condicionabilidad</b>
0,00	0,00	0,00	0,00

**IMPORTE ( Euros )**

Calculado(2)	Reducción	Penalización	Reducción Penalización (3)	Penalización adicional	Resuelto	FEADER	MAPA	CAPADR
153,36 €	0,00 €	0,00 €	0,00 €	0,00 €	153,36 €	130,36 €	15,04 €	7,96 €
Importe Unitario:	54,00 €	Nuevo Importe Unitario:	54,00 €					

**RECINTOS PROPUESTOS**

<b>REF.</b>	<b>REFERENCIA SIGPAC</b>	<b>CULTIVO</b>	<b>S/R</b>	<b>USO SIGPAC</b>	<b>Sup. Dec. admisible</b>	<b>Sup. Campo</b>	<b>Sup. Determ.</b>	<b>Sup. Resuelta</b>
-1110911	23-096-016-00036-0002	ALGODÓN	R		0,07		0,07	0,07
-771035	23-096-016-00037-0003	ALGODÓN	R		0,06		0,06	0,06
170000007138567	23-096-016-00035-0002	ALGODÓN	R		2,71		2,71	2,71

(1) Con incidencias que retienen pago o deniegan el expediente.  
 (2) Se calcula sobre superficie declarada admisible.  
 (3) Aplicación del artículo 16 bis del RD 147/2023.

Puede verificar la integridad de una copia de este documento mediante la lectura del código QR adjunto o mediante el acceso a la dirección <https://ws050.juntadeandalucia.es/verificarFirma> indicando el código de VERIFICACIÓN

FIRMADO POR	RAQUEL MARIA ESPIN CRESPO	FECHA	26/06/2024
VERIFICACIÓN	Pk2jmMQ72K8YCCE9EQ8LU85ENJJJ6M	PÁGINA	5845/8857



**APELLIDOS Y NOMBRE / RAZÓN SOCIAL**  
CESPEDES DE LA TORRE FRANCISCO VICENTE**NIF**  
\*\*\*\*1240\***EXPEDIENTE**  
1117510**RESOLUCIÓN**  
CONCESIÓN DE LA AYUDA**DATOS DE MANTENIMIENTO UNIDADES**

<b>GRUPO DE PAGO</b>	<b>Sup. Dec. Admisible</b>	<b>Sup. Resuelta</b>	<b>Sobredecl.</b>	<b>% Sobredecl.</b>
ZONAS DE LIMITACIONES NATURALES	24,93	24,93	0,00	0,00

**RESUMEN DE PAGOS**

	<b>IMPORTE ( Euros )</b>			
	<b>RESUELTO</b>	<b>FEADER</b>	<b>MAPA</b>	<b>CAPADR</b>
Pago realizado	1.079,13	917,26	105,86	56,01
A pagar	106,60	90,61	10,46	5,53
<b>TOTAL</b>	<b>1.185,73</b>	<b>1.007,87</b>	<b>116,32</b>	<b>61,54</b>

**APLICACIÓN DE REDUCCIONES Y PENALIZACIONES (%)**

<b>Criterios de subvencionabilidad (1)</b>	<b>Presentación tardía</b>	<b>Omisión declaración</b>	<b>Condicionalidad</b>
0,00	0,00	0,00	0,00

**IMPORTE ( Euros )**

Calculado(2)	Reducción	Penalización	Reducción Penalización (3)	Penalización adicional	Resuelto	FEADER	MAPA	CAPADR
1.185,73 €	0,00 €	0,00 €	0,00 €	0,00 €	1.185,73 €	1.007,87 €	116,32 €	61,54 €
<b>Importe Unitario:</b>	<b>54,00 €</b>	<b>Nuevo Importe Unitario:</b>	<b>47,56 €</b>					

**RECINTOS PROPUESTOS**

<b>REF.</b>	<b>REFERENCIA SIGPAC</b>	<b>CULTIVO</b>	<b>S/R</b>	<b>USO SIGPAC</b>	<b>Sup. Dec. admisible</b>	<b>Sup. Campo</b>	<b>Sup. Determ.</b>	<b>Sup. Resuelta</b>
1700000005193120	23-092-102-00011-0001	OLIVAR	S		0,47		0,47	0,47
1700000005193121	23-092-102-00013-0004	OLIVAR	S		10,95		10,95	10,95
1700000005193123	23-092-102-00021-0001	OLIVAR	S		13,51		13,51	13,51

(1) Con incidencias que retienen pago o deniegan el expediente.

(2) Se calcula sobre superficie declarada admisible.

(3) Aplicación del artículo 16 bis del RD 147/2023.

Puede verificar la integridad de una copia de este documento mediante la lectura del código QR adjunto o mediante el acceso a la dirección <https://ws050.juntadeandalucia.es/verificarFirma> indicando el código de VERIFICACIÓN

FIRMADO POR	RAQUEL MARIA ESPIN CRESPO	FECHA	26/06/2024
VERIFICACIÓN	Pk2jmMQ72K8YCCE9EQ8LU85ENJJ6M	PÁGINA	5846/8857



**APELLIDOS Y NOMBRE / RAZÓN SOCIAL**

CHAVARRÍA FRANCISCO AMPARO

**NIF**

\*\*\*6097\*

**EXPEDIENTE**

1204091

**RESOLUCIÓN**

CONCESIÓN DE LA AYUDA

**DATOS DE MANTENIMIENTO UNIDADES****GRUPO DE PAGO**

ZONAS DE LIMITACIONES NATURALES

**Sup. Dec.  
Admisible**

301,99

**Sup.  
Resuelta**

301,99

**Sobredecl.**

0,00

**% Sobredecl.**

0,00

**RESUMEN DE PAGOS**

	<b>IMPORTE ( Euros )</b>			
	<b>RESUELTO</b>	<b>FEADER</b>	<b>MAPA</b>	<b>CAPADR</b>
Pago realizado	1.081,20	919,02	106,06	56,12
A pagar	106,80	90,78	10,48	5,54
<b>TOTAL</b>	<b>1.188,00</b>	<b>1.009,80</b>	<b>116,54</b>	<b>61,66</b>

**APLICACIÓN DE REDUCCIONES Y PENALIZACIONES (%)**

<b>Crterios de subvencionabilidad (1)</b>	<b>Presentación tardía</b>	<b>Omisión declaración</b>	<b>Condicionalidad</b>
0,00	0,00	0,00	0,00

**IMPORTE ( Euros )**

Calculado(2)	Reducción	Penalización	Reducción Penalización (3)	Penalización adicional	Resuelto	FEADER	MAPA	CAPADR
1.188,00 €	0,00 €	0,00 €	0,00 €	0,00 €	1.188,00 €	1.009,80 €	116,54 €	61,66 €
Importe Unitario:	54,00 €	Nuevo Importe Unitario:	3,93 €					

**RECINTOS PROPUESTOS**

REF.	REFERENCIA SIGPAC	CULTIVO	USO S/R SIGPAC	Sup. Dec. admisible	Sup. Campo	Sup. Determ.	Sup. Resuelta
170000007043789	23-021-012-00005-0002	PASTOS PERMANENTES DE 5 O MAS AÑOS	S	120,38		120,38	120,38
170000007043790	23-021-015-00001-0001	PASTOS PERMANENTES DE 5 O MAS AÑOS	S	6,58		6,58	6,58
170000007043791	23-021-015-00001-0002	PASTOS PERMANENTES DE 5 O MAS AÑOS	S	63,33		63,33	63,33
170000007043792	23-021-014-00001-0001	PASTOS PERMANENTES DE 5 O MAS AÑOS	S	76,60		76,60	76,60
170000007043793	23-021-014-00001-0009	PASTOS PERMANENTES DE 5 O MAS AÑOS	S	35,10		35,10	35,10

**Datos considerados para el Cálculo de la Carga Ganadera del expediente**

Superficie determinada para Cálculo Carga Ganadera: 301,99 ha

Carga Ganadera del Expediente: 0,30 ugm/ha

Explotación	Especie	Ugm Calculada para CG
ES230210000128	OVINA	92,03

**Recintos Determinados para el Cálculo de Garga Ganadera**

REF.	REFERENCIA SIGPAC	CULTIVO	DESCRIPCIÓN CULTIVO	S/R	SUP. RESUELTA (ha)
170000007043789	23-021-012-00005-00002	62000	PASTOS PERMANENTES DE 5 O MAS AÑOS-SIN VARIEDAD	S	120,38
170000007043790	23-021-015-00001-00001	62000	PASTOS PERMANENTES DE 5 O MAS AÑOS-SIN VARIEDAD	S	6,58
170000007043791	23-021-015-00001-00002	62000	PASTOS PERMANENTES DE 5 O MAS AÑOS-SIN VARIEDAD	S	63,33
170000007043792	23-021-014-00001-00001	62000	PASTOS PERMANENTES DE 5 O MAS AÑOS-SIN VARIEDAD	S	76,60
170000007043793	23-021-014-00001-00009	62000	PASTOS PERMANENTES DE 5 O MAS AÑOS-SIN VARIEDAD	S	35,10

(1) Con incidencias que retienen pago o deniegan el expediente.  
(2) Se calcula sobre superficie declarada admisible.  
(3) Aplicación del artículo 16 bis del RD 147/2023.

Puede verificar la integridad de una copia de este documento mediante la lectura del código QR adjunto o mediante el acceso a la dirección <https://ws050.juntadeandalucia.es/verificarFirma> indicando el código de VERIFICACIÓN

FIRMADO POR	RAQUEL MARIA ESPIN CRESPO	FECHA	26/06/2024
VERIFICACIÓN	Pk2jmMQ72K8YCCE9EQ8LU85ENJJ6M	PÁGINA	5847/8857



**APELLIDOS Y NOMBRE / RAZÓN SOCIAL**

CHECA ARMENTEROS ANTONIA

**NIF**

\*\*\*\*7522\*

**EXPEDIENTE**

1221018

**RESOLUCIÓN**

CONCESIÓN DE LA AYUDA

**DATOS DE MANTENIMIENTO UNIDADES****GRUPO DE PAGO**

ZONAS DE LIMITACIONES NATURALES

**Sup. Dec.  
Admisible**

24,94

**Sup.  
Resuelta**

24,94

**Sobredecl.**

0,00

**% Sobredecl.**

0,00

**RESUMEN DE PAGOS**

	<b>IMPORTE ( Euros )</b>			
	<b>RESUELTO</b>	<b>FEADER</b>	<b>MAPA</b>	<b>CAPADR</b>
Pago realizado	1.079,43	917,52	105,89	56,03
A pagar	106,63	90,64	10,46	5,53
<b>TOTAL</b>	<b>1.186,06</b>	<b>1.008,16</b>	<b>116,35</b>	<b>61,56</b>

**APLICACIÓN DE REDUCCIONES Y PENALIZACIONES (%)**

<b>Criterios de subvencionabilidad (1)</b>	<b>Presentación tardía</b>	<b>Omisión declaración</b>	<b>Condicionabilidad</b>
0,00	0,00	0,00	0,00

**IMPORTE ( Euros )**

Calculado(2)	Reducción	Penalización	Reducción Penalización (3)	Penalización adicional	Resuelto	FEADER	MAPA	CAPADR
1.186,06 €	0,00 €	0,00 €	0,00 €	0,00 €	1.186,06 €	1.008,15 €	116,35 €	61,56 €
<b>Importe Unitario:</b>	<b>54,00 €</b>	<b>Nuevo Importe Unitario:</b>	<b>47,56 €</b>					

**RECINTOS PROPUESTOS**

<b>REF.</b>	<b>REFERENCIA SIGPAC</b>	<b>CULTIVO</b>	<b>S/R</b>	<b>USO SIGPAC</b>	<b>Sup. Dec. admisible</b>	<b>Sup. Campo</b>	<b>Sup. Determ.</b>	<b>Sup. Resuelta</b>
1700000006584463	23-039-049-00030-0002	OLIVAR	S		7,93		7,93	7,93
1700000006584464	23-039-049-00049-0002	OLIVAR	R		9,77		9,77	9,77
1700000006584465	23-039-049-00050-0004	OLIVAR	R		7,24		7,24	7,24

(1) Con incidencias que retienen pago o deniegan el expediente.

(2) Se calcula sobre superficie declarada admisible.

(3) Aplicación del artículo 16 bis del RD 147/2023.

Puede verificar la integridad de una copia de este documento mediante la lectura del código QR adjunto o mediante el acceso a la dirección <https://ws050.juntadeandalucia.es/verificarFirma> indicando el código de VERIFICACIÓN

FIRMADO POR	RAQUEL MARIA ESPIN CRESPO	FECHA	26/06/2024
VERIFICACIÓN	Pk2jmMQ72K8YCCE9EQ8LU85ENJJ6M	PÁGINA	5848/8857



**APELLIDOS Y NOMBRE / RAZÓN SOCIAL**

CHECA ARMENTEROS ISIDRO

**NIF**

\*\*\*\*6140\*

**EXPEDIENTE**

1238131

**RESOLUCIÓN**

CONCESIÓN DE LA AYUDA

**DATOS DE MANTENIMIENTO UNIDADES****GRUPO DE PAGO**

ZONAS DE LIMITACIONES NATURALES

**Sup. Dec.  
Admisible**

9,17

**Sup.  
Resuelta**

9,17

**Sobredecl.**

0,00

**% Sobredecl.**

0,00

**RESUMEN DE PAGOS**

	<b>IMPORTE ( Euros )</b>			
	<b>RESUELTO</b>	<b>FEADER</b>	<b>MAPA</b>	<b>CAPADR</b>
Pago realizado	450,66	383,06	44,21	23,39
A pagar	44,52	37,84	4,37	2,31
<b>TOTAL</b>	<b>495,18</b>	<b>420,90</b>	<b>48,58</b>	<b>25,70</b>

**APLICACIÓN DE REDUCCIONES Y PENALIZACIONES (%)**

<b>Criterios de subvencionabilidad (1)</b>	<b>Presentación tardía</b>	<b>Omisión declaración</b>	<b>Condicionalidad</b>
0,00	0,00	0,00	0,00

**IMPORTE ( Euros )**

Calculado(2)	Reducción	Penalización	Reducción Penalización (3)	Penalización adicional	Resuelto	FEADER	MAPA	CAPADR
495,18 €	0,00 €	0,00 €	0,00 €	0,00 €	495,18 €	420,90 €	48,58 €	25,70 €
Importe Unitario:	54,00 €	Nuevo Importe Unitario:	54,00 €					

**RECINTOS PROPUESTOS**

<b>REF.</b>	<b>REFERENCIA SIGPAC</b>	<b>CULTIVO</b>	<b>S/R</b>	<b>USO</b>	<b>Sup. Dec. admisible</b>	<b>Sup. Campo</b>	<b>Sup. Determ.</b>	<b>Sup. Resuelta</b>
				<b>SIGPAC</b>				
-1397810	23-059-012-00264-0006	ALGODÓN	R		0,79		0,79	0,79
1700000006256248	23-059-012-00250-0001	TRIGO DURO	R		0,60		0,60	0,60
1700000006256249	23-059-012-00263-0001	ALGODÓN	R		1,26		1,26	1,26
1700000006256250	23-059-012-00264-0006	TRIGO DURO	R		4,44		4,44	4,44
1700000006256252	23-059-012-00261-0003	ALGODÓN	R		1,48		1,48	1,48
1700000006256253	23-059-012-00262-0001	ALGODÓN	R		0,60		0,60	0,60

(1) Con incidencias que retienen pago o deniegan el expediente.

(2) Se calcula sobre superficie declarada admisible.

(3) Aplicación del artículo 16 bis del RD 147/2023.

Puede verificar la integridad de una copia de este documento mediante la lectura del código QR adjunto o mediante el acceso a la dirección <https://ws050.juntadeandalucia.es/verificarFirma> indicando el código de VERIFICACIÓN

FIRMADO POR	RAQUEL MARIA ESPIN CRESPO	FECHA	26/06/2024
VERIFICACIÓN	Pk2jmMQ72K8YCCE9EQ8LU85ENJJJ6M	PÁGINA	5849/8857



**APELLIDOS Y NOMBRE / RAZÓN SOCIAL**

CHECA ARMENTEROS JOSE

**NIF**

\*\*\*\*2991\*

**EXPEDIENTE**

1208322

**RESOLUCIÓN**

CONCESIÓN DE LA AYUDA

**DATOS DE MANTENIMIENTO UNIDADES****GRUPO DE PAGO**

ZONAS DE LIMITACIONES NATURALES

**Sup. Dec.  
Admisible**

17,42

**Sup.  
Resuelta**

17,42

**Sobredecl.**

0,00

**% Sobredecl.**

0,00

**RESUMEN DE PAGOS**

	<b>IMPORTE ( Euros )</b>			
	<b>RESUELTO</b>	<b>FEADER</b>	<b>MAPA</b>	<b>CAPADR</b>
Pago realizado	832,32	707,48	81,65	43,19
A pagar	82,22	69,89	8,07	4,26
<b>TOTAL</b>	<b>914,54</b>	<b>777,37</b>	<b>89,72</b>	<b>47,45</b>

**APLICACIÓN DE REDUCCIONES Y PENALIZACIONES (%)**

<b>Criterios de subvencionabilidad (1)</b>	<b>Presentación tardía</b>	<b>Omisión declaración</b>	<b>Condicionalidad</b>
0,00	0,00	0,00	0,00

**IMPORTE ( Euros )**

Calculado(2)	Reducción	Penalización	Reducción Penalización (3)	Penalización adicional	Resuelto	FEADER	MAPA	CAPADR
914,54 €	0,00 €	0,00 €	0,00 €	0,00 €	914,54 €	777,36 €	89,72 €	47,46 €
Importe Unitario:	54,00 €	Nuevo Importe Unitario:	52,50 €					

**RECINTOS PROPUESTOS**

<b>REF.</b>	<b>REFERENCIA SIGPAC</b>	<b>CULTIVO</b>	<b>S/R</b>	<b>USO SIGPAC</b>	<b>Sup. Dec. admisible</b>	<b>Sup. Campo</b>	<b>Sup. Determ.</b>	<b>Sup. Resuelta</b>
-1056912	23-040-004-00464-0005	OLIVAR	R		0,02		0,02	0,02
-155879	23-059-005-00040-0003	OLIVAR	R		0,06		0,06	0,06
1700000007263421	23-059-005-00056-0001	OLIVAR	R		4,89		4,89	4,89
1700000007263422	23-059-005-00052-0001	OLIVAR	R		4,72		4,72	4,72
1700000007263425	23-059-005-00057-0001	OLIVAR	R		0,73		0,73	0,73
1700000007263431	23-040-004-00464-0002	OLIVAR	R		0,89		0,89	0,89
1700000007263433	23-059-005-00039-0002	OLIVAR	R		6,11		6,11	6,11

(1) Con incidencias que retienen pago o deniegan el expediente.

(2) Se calcula sobre superficie declarada admisible.

(3) Aplicación del artículo 16 bis del RD 147/2023.

Puede verificar la integridad de una copia de este documento mediante la lectura del código QR adjunto o mediante el acceso a la dirección <https://ws050.juntadeandalucia.es/verificarFirma> indicando el código de VERIFICACIÓN

FIRMADO POR	RAQUEL MARIA ESPIN CRESPO	FECHA	26/06/2024
VERIFICACIÓN	Pk2jmMQ72K8YCCE9EQ8LU85ENJJJ6M	PÁGINA	5850/8857





**APELLIDOS Y NOMBRE / RAZÓN SOCIAL**

CHECA LOPEZ ISIDRO JESUS

**NIF**

\*\*\*\*4061\*

**EXPEDIENTE**

1255967

**RESOLUCIÓN**

CONCESIÓN DE LA AYUDA

**DATOS DE MANTENIMIENTO UNIDADES**

<b>GRUPO DE PAGO</b>	<b>Sup. Dec. Admisible</b>	<b>Sup. Resuelta</b>	<b>Sobredecl.</b>	<b>% Sobredecl.</b>
ZONAS DE LIMITACIONES NATURALES	12,48	12,48	0,00	0,00

**RESUMEN DE PAGOS**

	<b>IMPORTE ( Euros )</b>			
	<b>RESUELTO</b>	<b>FEADER</b>	<b>MAPA</b>	<b>CAPADR</b>
Pago realizado	613,33	521,33	60,17	31,84
A pagar	60,59	51,50	5,94	3,15
<b>TOTAL</b>	<b>673,92</b>	<b>572,83</b>	<b>66,11</b>	<b>34,99</b>

**APLICACIÓN DE REDUCCIONES Y PENALIZACIONES (%)**

<b>Crterios de subvencionabilidad (1)</b>	<b>Presentación tardía</b>	<b>Omisión declaración</b>	<b>Condicionalidad</b>
0,00	0,00	0,00	0,00

**IMPORTE ( Euros )**

Calculado(2)	Reducción	Penalización	Reducción Penalización (3)	Penalización adicional	Resuelto	FEADER	MAPA	CAPADR
673,92 €	0,00 €	0,00 €	0,00 €	0,00 €	673,92 €	572,83 €	66,11 €	34,98 €
Importe Unitario:	54,00 €	Nuevo Importe Unitario:	54,00 €					

**RECINTOS PROPUESTOS**

<b>REF.</b>	<b>REFERENCIA SIGPAC</b>	<b>CULTIVO</b>	<b>S/R</b>	<b>USO SIGPAC</b>	<b>Sup. Dec. admisible</b>	<b>Sup. Campo</b>	<b>Sup. Determ.</b>	<b>Sup. Resuelta</b>
-1333547	23-059-012-00280-0001	TRIGO DURO	R		0,99		0,99	0,99
-1333546	23-059-012-00279-0001	TRIGO DURO	R		0,38		0,38	0,38
-1333545	23-059-012-00278-0001	TRIGO DURO	R		0,86		0,86	0,86
-1089025	23-059-012-00140-0003	OLIVAR	R		0,13		0,13	0,13
-1088999	23-059-006-00481-0002	BARBECHO TRADICIONAL	R		1,12		1,12	1,12
-1088989	23-059-006-00481-0002	PATATA	R		0,57		0,57	0,57
4766291	23-059-006-00481-0002	ALGODÓN	R		1,55		1,55	1,55
4766295	23-059-012-00086-0001	ALGODÓN	R		2,04		2,04	2,04
4766296	23-059-012-00104-0001	ALGODÓN	R		0,29		0,29	0,29
4766298	23-059-012-00138-0001	OLIVAR	R		0,96		0,96	0,96
4766299	23-059-012-00139-0002	OLIVAR	R		1,14		1,14	1,14
4766300	23-059-012-00195-0001	TRIGO DURO	R		0,86		0,86	0,86
4766301	23-059-013-00036-0001	OLIVAR	R		1,59		1,59	1,59

**Datos considerados para el Cálculo de la Carga Ganadera del expediente**

Superficie determinada para Cálculo Carga Ganadera: 0,00 ha

Carga Ganadera del Expediente: 0,00 ugm/ha

**Incidencias de carga ganadera****INCIDENCIA DESCRIPCIÓN**

- 86132 Recinto superficie forrajera que no realiza la actividad de producción de pastoreo.  
 Recinto:23-059-006-00481-00002 Cultivo:20000 BARBECHO TRADICIONAL-SIN VARIEDAD Regadío

(1) Con incidencias que retienen pago o deniegan el expediente.  
 (2) Se calcula sobre superficie declarada admisible.  
 (3) Aplicación del artículo 16 bis del RD 147/2023.

Puede verificar la integridad de una copia de este documento mediante la lectura del código QR adjunto o mediante el acceso a la dirección <https://ws050.juntadeandalucia.es/verificarFirma> indicando el código de VERIFICACIÓN

FIRMADO POR	RAQUEL MARIA ESPIN CRESPO	FECHA	26/06/2024
VERIFICACIÓN	Pk2jmMQ72K8YCCE9EQ8LU85ENJJJ6M	PÁGINA	5851/8857



**APELLIDOS Y NOMBRE / RAZÓN SOCIAL**

CHECA LOPEZ JUANA

**NIF**

\*\*\*\*8557\*

**EXPEDIENTE**

1269220

**RESOLUCIÓN**

CONCESIÓN DE LA AYUDA

**DATOS DE MANTENIMIENTO UNIDADES**

<b>GRUPO DE PAGO</b>	<b>Sup. Dec. Admisible</b>	<b>Sup. Resuelta</b>	<b>Sobredecl.</b>	<b>% Sobredecl.</b>
ZONAS DE LIMITACIONES NATURALES	28,39	28,39	0,00	0,00

**RESUMEN DE PAGOS**

	<b>IMPORTE ( Euros )</b>			
	<b>RESUELTO</b>	<b>FEADER</b>	<b>MAPA</b>	<b>CAPADR</b>
Pago realizado	1.081,20	919,02	106,06	56,12
A pagar	106,80	90,78	10,48	5,54
<b>TOTAL</b>	<b>1.188,00</b>	<b>1.009,80</b>	<b>116,54</b>	<b>61,66</b>

**APLICACIÓN DE REDUCCIONES Y PENALIZACIONES (%)**

<b>Crterios de subvencionabilidad (1)</b>	<b>Presentación tardía</b>	<b>Omisión declaración</b>	<b>Condicionalidad</b>
0,00	0,00	0,00	0,00

**IMPORTE ( Euros )**

Calculado(2)	Reducción	Penalización	Reducción Penalización (3)	Penalización adicional	Resuelto	FEADER	MAPA	CAPADR
1.188,00 €	0,00 €	0,00 €	0,00 €	0,00 €	1.188,00 €	1.009,80 €	116,54 €	61,66 €
Importe Unitario:	54,00 €	Nuevo Importe Unitario:	41,85 €					

**RECINTOS PROPUESTOS**

<b>REF.</b>	<b>REFERENCIA SIGPAC</b>	<b>CULTIVO</b>	<b>S/R</b>	<b>USO SIGPAC</b>	<b>Sup. Dec. admisible</b>	<b>Sup. Campo</b>	<b>Sup. Determ.</b>	<b>Sup. Resuelta</b>
5519628	23-086-012-00009-0001	OLIVAR	S		1,14		1,14	1,14
6811043	23-086-007-00030-0002	OLIVAR	S		1,39		1,39	1,39
6811055	23-086-007-00025-0001	OLIVAR	S		0,69		0,69	0,69
6811058	23-086-007-00049-0001	OLIVAR	S		1,13		1,13	1,13
6811456	23-086-006-00257-0001	OLIVAR	S		2,34		2,34	2,34
6811508	23-086-006-00254-0001	OLIVAR	S		1,83		1,83	1,83
6811510	23-086-006-00261-0001	OLIVAR	S		0,26		0,26	0,26
6811525	23-086-006-00263-0001	OLIVAR	S		0,27		0,27	0,27
6816870	23-086-006-00259-0001	OLIVAR	S		0,38		0,38	0,38
6816872	23-086-006-00265-0001	OLIVAR	S		0,63		0,63	0,63
6841449	23-086-006-00264-0001	OLIVAR	S		0,29		0,29	0,29
1700000006042282	23-086-001-00327-0003	OLIVAR	S		0,25		0,25	0,25
1700000006042283	23-086-001-00327-0004	OLIVAR	S		0,76		0,76	0,76
1700000006042284	23-086-012-00013-0002	OLIVAR	S		3,83		3,83	3,83
1700000006042285	23-086-012-00094-0001	OLIVAR	S		7,32		7,32	7,32
1700000006042286	23-086-012-00093-0001	OLIVAR	S		2,87		2,87	2,87
1700000006042287	23-086-006-00256-0001	OLIVAR	S		3,01		3,01	3,01

(1) Con incidencias que retienen pago o deniegan el expediente.

(2) Se calcula sobre superficie declarada admisible.

(3) Aplicación del artículo 16 bis del RD 147/2023.

Puede verificar la integridad de una copia de este documento mediante la lectura del código QR adjunto o mediante el acceso a la dirección <https://ws050.juntadeandalucia.es/verificarFirma> indicando el código de VERIFICACIÓN

FIRMADO POR	RAQUEL MARIA ESPIN CRESPO	FECHA	26/06/2024
VERIFICACIÓN	Pk2jmMQ72K8YCCE9EQ8LU85ENJJ6M	PÁGINA	5852/8857





**APELLIDOS Y NOMBRE / RAZÓN SOCIAL**

CHECA MARTOS CASIANO

**NIF**  
\*\*\*6418\*

**EXPEDIENTE**  
1281084

**RESOLUCIÓN**  
CONCESIÓN DE LA AYUDA

**DATOS DE MANTENIMIENTO UNIDADES**

**GRUPO DE PAGO**

ZONAS DE LIMITACIONES NATURALES

<b>Sup. Dec. Admisible</b>	<b>Sup. Resuelta</b>	<b>Sobredecl.</b>	<b>% Sobredecl.</b>
10,72	10,72	0,00	0,00

**RESUMEN DE PAGOS**

	<b>IMPORTE ( Euros )</b>			
	<b>RESUELTO</b>	<b>FEADER</b>	<b>MAPA</b>	<b>CAPADR</b>
Pago realizado	376,95	320,40	36,98	19,57
A pagar	201,93	171,64	19,81	10,48
<b>TOTAL</b>	<b>578,88</b>	<b>492,04</b>	<b>56,79</b>	<b>30,05</b>

**APLICACIÓN DE REDUCCIONES Y PENALIZACIONES (%)**

<b>Criterios de subvencionabilidad (1)</b>	<b>Presentación tardía</b>	<b>Omisión declaración</b>	<b>Condicionabilidad</b>
0,00	0,00	0,00	0,00

**IMPORTE ( Euros )**

Calculado(2)	Reducción	Penalización	Reducción Penalización (3)	Penalización adicional	Resuelto	FEADER	MAPA	CAPADR
578,88 €	0,00 €	0,00 €	0,00 €	0,00 €	578,88 €	492,05 €	56,79 €	30,04 €
<b>Importe Unitario:</b>	<b>54,00 €</b>	<b>Nuevo Importe Unitario:</b>	<b>54,00 €</b>					

(1) Con incidencias que retienen pago o deniegan el expediente.  
 (2) Se calcula sobre superficie declarada admisible.  
 (3) Aplicación del artículo 16 bis del RD 147/2023.

Puede verificar la integridad de una copia de este documento mediante la lectura del código QR adjunto o mediante el acceso a la dirección <https://ws050.juntadeandalucia.es/verificarFirma> indicando el código de VERIFICACIÓN

FIRMADO POR	RAQUEL MARIA ESPIN CRESPO	FECHA	26/06/2024
VERIFICACIÓN	Pk2jmMQ72K8YCCE9EQ8LU85ENJJJ6M	PÁGINA	5853/8857



**RECINTOS PROPUESTOS**

REF.	REFERENCIA SIGPAC	CULTIVO	S/R	USO SIGPAC	Sup._Dec. admisible	Sup. Campo	Sup. Determ.	Sup. Resuelta
-451629	23-009-016-00298-0001	OLIVAR	S		0,01		0,01	0,00
-451626	23-009-016-00310-0001	OLIVAR	S		0,02		0,02	0,00
-451404	23-014-006-00135-0002	OLIVAR	S		0,03		0,03	0,03
1700000005531039	23-009-009-00076-0003	OLIVAR	S		0,02		0,02	0,00
1700000005531040	23-074-006-00886-0003	OLIVAR	S		0,61		0,61	0,61
1700000005531041	23-074-006-00638-0002	OLIVAR	S		0,93		0,93	0,93
1700000005531042	23-009-017-00253-0001	OLIVAR	S		0,44		0,44	0,44
1700000005531043	23-009-017-00305-0002	OLIVAR	S		0,43		0,43	0,43
1700000005531044	23-009-020-00414-0001	OLIVAR	R		0,33		0,33	0,33
1700000005531045	23-009-020-00414-0001	OLIVAR	R		0,31		0,31	0,31
1700000005531046	23-009-025-00813-0001	OLIVAR	R		0,03		0,03	0,00
1700000005531047	23-009-025-00814-0001	OLIVAR	R		0,52		0,52	0,52
1700000005531048	23-009-025-00815-0001	OLIVAR	R		0,44		0,44	0,44
1700000005531049	23-009-025-00816-0002	OLIVAR	R		0,04		0,04	0,00
1700000005531050	23-009-027-00105-0001	OLIVAR	R		0,40		0,40	0,40
1700000005531051	23-014-006-00135-0001	OLIVAR	R		0,41		0,41	0,41
1700000005531052	23-014-006-00138-0002	OLIVAR	S		0,01		0,01	0,00
1700000005531053	23-046-003-00059-0001	OLIVAR	R		0,85		0,85	0,85
1700000005531054	23-046-003-00209-0001	OLIVAR	R		0,55		0,55	0,55
1700000005531055	23-046-003-00068-0001	OLIVAR	R		0,93		0,93	0,93
1700000005531056	23-074-006-00631-0003	OLIVAR	S		0,45		0,45	0,45
1700000005531057	23-046-003-00217-0003	OLIVAR	R		0,82		0,82	0,82
1700000005531059	23-046-005-00170-0001	OLIVAR	S		0,43		0,43	0,43
1700000005531060	23-046-005-00299-0001	OLIVAR	S		0,45		0,45	0,45
1700000005531061	23-074-006-00630-0001	OLIVAR	S		0,37		0,37	0,37
1700000005531064	23-009-016-00313-0001	OLIVAR	S		0,66		0,66	0,66
1700000005531065	23-046-006-00121-0001	OLIVAR	S		0,36		0,36	0,36

**INCIDENCIAS****INCIDENCIA DESCRIPCIÓN**

242	Recinto pendiente de acreditación de titularidad.
	Recinto:23-009-009-00076-00003 Cultivo:101010 OLIVAR-PICUAL Secano
	Recinto:23-009-016-00298-00001 Cultivo:101010 OLIVAR-PICUAL Secano
	Recinto:23-009-016-00310-00001 Cultivo:101010 OLIVAR-PICUAL Secano
	Recinto:23-009-025-00813-00001 Cultivo:101010 OLIVAR-PICUAL Regadío
	Recinto:23-009-025-00816-00002 Cultivo:101010 OLIVAR-PICUAL Regadío
	Recinto:23-014-006-00138-00002 Cultivo:101010 OLIVAR-PICUAL Secano

(1) Con incidencias que retienen pago o deniegan el expediente.  
(2) Se calcula sobre superficie declarada admisible.  
(3) Aplicación del artículo 16 bis del RD 147/2023.

Puede verificar la integridad de una copia de este documento mediante la lectura del código QR adjunto o mediante el acceso a la dirección <a href="https://ws050.juntadeandalucia.es/verificarFirma">https://ws050.juntadeandalucia.es/verificarFirma</a> indicando el código de VERIFICACIÓN					
FIRMADO POR	RAQUEL MARIA ESPIN CRESPO		FECHA		26/06/2024
VERIFICACIÓN	Pk2jmMQ72K8YCCE9EQ8LU85ENJJ6M		PÁGINA		5854/8857



**APELLIDOS Y NOMBRE / RAZÓN SOCIAL**

CHECA MORENO GREGORIO

**NIF**

\*\*\*6717\*

**EXPEDIENTE**

1102210

**RESOLUCIÓN**

CONCESIÓN DE LA AYUDA

**DATOS DE MANTENIMIENTO UNIDADES**

**GRUPO DE PAGO**

ZONAS DE LIMITACIONES NATURALES

**Sup. Dec. Admisible**

15,01

**Sup. Resuelta**

15,01

**Sobredecl.**

0,00

**% Sobredecl.**

0,00

**RESUMEN DE PAGOS**

	<b>IMPORTE ( Euros )</b>			
	<b>RESUELTO</b>	<b>FEADER</b>	<b>MAPA</b>	<b>CAPADR</b>
Pago realizado	737,57	626,94	72,35	38,28
A pagar	72,86	61,93	7,15	3,78
<b>TOTAL</b>	<b>810,43</b>	<b>688,87</b>	<b>79,50</b>	<b>42,06</b>

**APLICACIÓN DE REDUCCIONES Y PENALIZACIONES (%)**

<b>Crterios de subvencionabilidad (1)</b>	<b>Presentación tardía</b>	<b>Omisión declaración</b>	<b>Condicionalidad</b>
0,00	0,00	0,00	0,00

**IMPORTE ( Euros )**

Calculado(2)	Reducción	Penalización	Reducción Penalización (3)	Penalización adicional	Resuelto	FEADER	MAPA	CAPADR
810,43 €	0,00 €	0,00 €	0,00 €	0,00 €	810,43 €	688,87 €	79,50 €	42,06 €
Importe Unitario:	54,00 €	Nuevo Importe Unitario:	53,99 €					

**RECINTOS PROPUESTOS**

<b>REF.</b>	<b>REFERENCIA SIGPAC</b>	<b>CULTIVO</b>	<b>USO S/R SIGPAC</b>	<b>Sup. Dec. admisible</b>	<b>Sup. Campo</b>	<b>Sup. Determ.</b>	<b>Sup. Resuelta</b>
5477526	23-009-035-00153-0001	OLIVAR	R	0,74		0,74	0,74
5477527	23-009-035-00121-0002	OLIVAR	R	1,25		1,25	1,25
1700000007244536	23-009-003-00471-0001	OLIVAR	R	1,16		1,16	1,16
1700000007244537	23-009-009-00167-0002	OLIVAR	S	0,11		0,11	0,11
1700000007244539	23-009-009-80001-0001	OLIVAR	S	0,38		0,38	0,38
1700000007244540	23-009-035-00396-0001	OLIVAR	R	0,18		0,18	0,18
1700000007244541	23-009-024-00047-0001	OLIVAR	R	0,15		0,15	0,15
1700000007244542	23-009-017-00284-0001	OLIVAR	S	1,56		1,56	1,56
1700000007244543	23-009-022-00284-0001	OLIVAR	R	0,96		0,96	0,96
1700000007244544	23-009-021-00344-0001	OLIVAR	R	0,51		0,51	0,51
1700000007244546	23-009-019-00043-0001	OLIVAR	S	0,56		0,56	0,56
1700000007244547	23-009-035-00371-0001	OLIVAR	R	1,67		1,67	1,67
1700000007244548	23-009-017-00069-0001	OLIVAR	S	0,82		0,82	0,82
1700000007244549	23-009-035-00138-0001	OLIVAR	R	0,26		0,26	0,26
1700000007244554	23-009-010-00186-0001	OLIVAR	S	2,24		2,24	2,24
1700000007244555	23-009-035-00175-0005	OLIVAR	R	1,21		1,21	1,21
1700000007244556	23-009-035-00127-0001	OLIVAR	R	0,67		0,67	0,67
1700000007244557	23-009-025-00392-0002	OLIVAR	R	0,54		0,54	0,54
1700000007244558	23-009-035-00131-0001	OLIVAR	R	0,04		0,04	0,04

(1) Con incidencias que retienen pago o deniegan el expediente.  
 (2) Se calcula sobre superficie declarada admisible.  
 (3) Aplicación del artículo 16 bis del RD 147/2023.

Puede verificar la integridad de una copia de este documento mediante la lectura del código QR adjunto o mediante el acceso a la dirección <a href="https://ws050.juntadeandalucia.es/verificarFirma">https://ws050.juntadeandalucia.es/verificarFirma</a> indicando el código de VERIFICACIÓN					
FIRMADO POR	RAQUEL MARIA ESPIN CRESPO		FECHA		26/06/2024
VERIFICACIÓN	Pk2jmMQ72K8YCCE9EQ8LU85ENJJ6M		PÁGINA		5855/8857



**APELLIDOS Y NOMBRE / RAZÓN SOCIAL**

CHECA MORENO MIGUEL ANGEL

**NIF**  
\*\*\*\*5414\*

**EXPEDIENTE**  
1102229

**RESOLUCIÓN**  
CONCESIÓN DE LA AYUDA

**DATOS DE MANTENIMIENTO UNIDADES**

**GRUPO DE PAGO**

ZONAS DE LIMITACIONES NATURALES

<b><u>Sup. Dec. Admisible</u></b>	<b><u>Sup. Resuelta</u></b>	<b><u>Sobredecl.</u></b>	<b><u>% Sobredecl.</u></b>
20,26	20,26	0,00	0,00

**RESUMEN DE PAGOS**

	<b><u>IMPORTE ( Euros )</u></b>			
	<b><u>RESUELTO</u></b>	<b><u>FEADER</u></b>	<b><u>MAPA</u></b>	<b><u>CAPADR</u></b>
Pago realizado	941,43	800,21	92,36	48,85
A pagar	92,99	79,04	9,12	4,83
<b>TOTAL</b>	<b>1.034,42</b>	<b>879,25</b>	<b>101,48</b>	<b>53,68</b>

**APLICACIÓN DE REDUCCIONES Y PENALIZACIONES (%)**

<b><u>Criterios de subvencionabilidad (1)</u></b>	<b><u>Presentación tardía</u></b>	<b><u>Omisión declaración</u></b>	<b><u>Condicionabilidad</u></b>
0,00	0,00	0,00	0,00

**IMPORTE ( Euros )**

<b><u>Calculado(2)</u></b>	<b><u>Reducción</u></b>	<b><u>Penalización</u></b>	<b><u>Reducción Penalización (3)</u></b>	<b><u>Penalización adicional</u></b>	<b><u>Resuelto</u></b>	<b><u>FEADER</u></b>	<b><u>MAPA</u></b>	<b><u>CAPADR</u></b>
1.034,42 €	0,00 €	0,00 €	0,00 €	0,00 €	1.034,42 €	879,26 €	101,48 €	53,68 €
<b>Importe Unitario:</b>	<b>54,00 €</b>	<b>Nuevo Importe Unitario:</b>	<b>51,06 €</b>					

(1) Con incidencias que retienen pago o deniegan el expediente.  
(2) Se calcula sobre superficie declarada admisible.  
(3) Aplicación del artículo 16 bis del RD 147/2023.

Puede verificar la integridad de una copia de este documento mediante la lectura del código QR adjunto o mediante el acceso a la dirección <https://ws050.juntadeandalucia.es/verificarFirma> indicando el código de VERIFICACIÓN

FIRMADO POR	RAQUEL MARIA ESPIN CRESPO	FECHA	26/06/2024
VERIFICACIÓN	Pk2jmMQ72K8YCCE9EQ8LU85ENJJJ6M	PÁGINA	5856/8857





**RECINTOS PROPUESTOS**

REF.	REFERENCIA SIGPAC	CULTIVO	S/R	USO SIGPAC	Sup._Dec. admisible	Sup. Campo	Sup. Determ.	Sup. Resuelta
-567240	23-009-025-01122-0002	OLIVAR	S		0,08		0,08	0,08
-567235	23-009-025-01122-0003	OLIVAR	S		0,07		0,07	0,07
5231291	23-009-024-00079-0001	OLIVAR	R		1,99		1,99	1,99
5231292	23-009-024-00094-0001	OLIVAR	R		2,23		2,23	2,23
1700000005182615	23-009-001-00149-0002	OLIVAR	S		0,50		0,50	0,50
1700000005182616	23-009-021-00285-0001	OLIVAR	R		0,22		0,22	0,22
1700000005182617	23-009-002-00055-0004	OLIVAR	S		0,22		0,22	0,22
1700000005182618	23-009-015-00074-0002	OLIVAR	S		0,34		0,34	0,34
1700000005182619	23-009-015-00075-0001	OLIVAR	S		0,20		0,20	0,20
1700000005182620	23-009-018-00373-0001	OLIVAR	S		0,46		0,46	0,46
1700000005182621	23-009-018-00374-0001	OLIVAR	S		0,02		0,02	0,02
1700000005182622	23-009-016-00440-0001	OLIVAR	S		0,19		0,19	0,19
1700000005182623	23-009-018-00486-0001	OLIVAR	S		0,49		0,49	0,49
1700000005182624	23-046-007-00440-0001	OLIVAR	S		0,47		0,47	0,47
1700000005182625	23-009-035-00106-0001	OLIVAR	R		0,95		0,95	0,95
1700000005182626	23-009-035-00110-0001	OLIVAR	R		0,80		0,80	0,80
1700000005182628	23-046-006-00252-0001	OLIVAR	S		0,25		0,25	0,25
1700000005182629	23-009-025-00624-0001	OLIVAR	R		0,10		0,10	0,10
1700000005182630	23-046-007-00320-0001	OLIVAR	S		0,31		0,31	0,31
1700000005182632	23-009-003-00343-0001	OLIVAR	S		0,26		0,26	0,26
1700000005182633	23-009-021-00077-0001	OLIVAR	R		0,76		0,76	0,76
1700000005182634	23-009-018-00339-0001	OLIVAR	S		0,31		0,31	0,31
1700000005182635	23-046-007-00346-0002	OLIVAR	S		0,50		0,50	0,50
1700000005182637	23-009-035-00137-0001	OLIVAR	R		0,23		0,23	0,23
1700000005182638	23-046-007-00344-0001	OLIVAR	S		0,02		0,02	0,02
1700000005182639	23-009-035-00122-0002	OLIVAR	R		1,08		1,08	1,08
1700000005182640	23-009-016-00084-0001	OLIVAR	S		0,21		0,21	0,21
1700000005182641	23-009-015-00071-0002	OLIVAR	S		0,31		0,31	0,31
1700000005182642	23-009-016-00069-0001	OLIVAR	S		0,57		0,57	0,57
1700000005182643	23-009-028-00678-0002	OLIVAR	S		0,23		0,23	0,23
1700000005182644	23-009-020-00254-0001	OLIVAR	S		0,49		0,49	0,49
1700000005182645	23-009-025-00730-0001	OLIVAR	R		0,29		0,29	0,29
1700000005182646	23-009-025-00482-0001	OLIVAR	R		0,27		0,27	0,27
1700000005182648	23-014-006-00096-0001	OLIVAR	S		0,11		0,11	0,11
1700000005182649	23-046-014-00494-0001	OLIVAR	S		0,29		0,29	0,29
1700000005182650	23-009-035-00371-0001	OLIVAR	S		1,66		1,66	1,66
1700000005182651	23-009-035-00396-0001	OLIVAR	R		0,18		0,18	0,18
1700000005182652	23-009-035-00175-0005	OLIVAR	R		1,21		1,21	1,21
1700000005182653	23-009-017-00132-0001	OLIVAR	S		0,40		0,40	0,40
1700000005182654	23-009-017-00308-0001	OLIVAR	S		0,79		0,79	0,79
1700000005182655	23-009-003-00411-0001	OLIVAR	S		0,20		0,20	0,20

(1) Con incidencias que retienen pago o deniegan el expediente.  
 (2) Se calcula sobre superficie declarada admisible.  
 (3) Aplicación del artículo 16 bis del RD 147/2023.

Puede verificar la integridad de una copia de este documento mediante la lectura del código QR adjunto o mediante el acceso a la dirección <a href="https://ws050.juntadeandalucia.es/verificarFirma">https://ws050.juntadeandalucia.es/verificarFirma</a> indicando el código de VERIFICACIÓN				
FIRMADO POR	RAQUEL MARIA ESPIN CRESPO	FECHA	26/06/2024	
VERIFICACIÓN	Pk2jmMQ72K8YCCCE9EQ8LU85ENJJ6M	PÁGINA	5857/8857	



**APELLIDOS Y NOMBRE / RAZÓN SOCIAL**

CHIACHIO MORENTE MARCIAL

**NIF**

\*\*\*1165\*

**EXPEDIENTE**

1179223

**RESOLUCIÓN**

CONCESIÓN DE LA AYUDA

**DATOS DE MANTENIMIENTO UNIDADES**

**GRUPO DE PAGO**

ZONAS DE LIMITACIONES NATURALES

**Sup. Dec. Admisible**  
42,77

**Sup. Resuelta**  
42,77

**Sobredecl.**  
0,00

**% Sobredecl.**  
0,00

**RESUMEN DE PAGOS**

	<b><u>IMPORTE ( Euros )</u></b>			
	<b><u>RESUELTO</u></b>	<b><u>FEADER</u></b>	<b><u>MAPA</u></b>	<b><u>CAPADR</u></b>
Pago realizado	1.081,20	919,02	106,06	56,12
A pagar	105,14	89,37	10,31	5,46
<b>TOTAL</b>	<b>1.186,34</b>	<b>1.008,39</b>	<b>116,37</b>	<b>61,58</b>

**APLICACIÓN DE REDUCCIONES Y PENALIZACIONES (%)**

<b><u>Criterios de subvencionabilidad (1)</u></b>	<b><u>Presentación tardía</u></b>	<b><u>Omisión declaración</u></b>	<b><u>Condicionabilidad</u></b>
0,00	0,00	0,00	0,00

**IMPORTE ( Euros )**

<b><u>Calculado(2)</u></b>	<b><u>Reducción</u></b>	<b><u>Penalización</u></b>	<b><u>Reducción Penalización (3)</u></b>	<b><u>Penalización adicional</u></b>	<b><u>Resuelto</u></b>	<b><u>FEADER</u></b>	<b><u>MAPA</u></b>	<b><u>CAPADR</u></b>
1.186,34 €	0,00 €	0,00 €	0,00 €	0,00 €	1.186,34 €	1.008,39 €	116,38 €	61,57 €
<b>Importe Unitario:</b>	<b>54,00 €</b>	<b>Nuevo Importe Unitario:</b>	<b>27,74 €</b>					

(1) Con incidencias que retienen pago o deniegan el expediente.

(2) Se calcula sobre superficie declarada admisible.

(3) Aplicación del artículo 16 bis del RD 147/2023.

Puede verificar la integridad de una copia de este documento mediante la lectura del código QR adjunto o mediante el acceso a la dirección <a href="https://ws050.juntadeandalucia.es/verificarFirma">https://ws050.juntadeandalucia.es/verificarFirma</a> indicando el código de VERIFICACIÓN				
FIRMADO POR	RAQUEL MARIA ESPIN CRESPO	FECHA	26/06/2024	
VERIFICACIÓN	Pk2jmMQ72K8YCCE9EQ8LU85ENJJ6M	PÁGINA	5858/8857	



**RECINTOS PROPUESTOS**

REF.	REFERENCIA SIGPAC	CULTIVO	S/R	USO SIGPAC	Sup. Dec. admisible	Sup. Campo	Sup. Determ.	Sup. Resuelta
-1313933	23-040-005-80002-0001	AVENA	S		0,17		0,17	0,17
-1028741	23-040-005-00405-0001	TRIGO DURO	R		2,72		2,72	2,72
-129272	23-069-018-00443-0001	OLIVAR	S		1,28		1,28	1,28
4802955	23-069-032-00282-0001	OLIVAR	S		0,89		0,89	0,89
5252067	23-069-009-00016-0001	OLIVAR	S		1,47		1,47	1,47
170000006400114	23-040-005-00384-0002	OLIVAR	R		0,32		0,32	0,32
170000006400115	23-040-005-00381-0001	OLIVAR	R		0,05		0,05	0,05
170000006400116	23-056-007-00028-0001	OLIVAR	S		1,84		1,84	1,84
170000006400117	23-056-007-00044-0001	OLIVAR	S		2,04		2,04	2,04
170000006400118	23-056-007-00045-0001	OLIVAR	S		0,02		0,02	0,02
170000006400119	23-056-007-00047-0001	OLIVAR	S		0,76		0,76	0,76
170000006400120	23-056-007-00052-0001	OLIVAR	S		0,51		0,51	0,51
170000006400121	23-040-005-00384-0003	OLIVAR	R		0,21		0,21	0,21
170000006400125	23-069-005-00024-0001	OLIVAR	S		0,65		0,65	0,65
170000006400126	23-069-018-00350-0001	OLIVAR	S		1,04		1,04	1,04
170000006400127	23-069-018-00351-0001	OLIVAR	S		0,03		0,03	0,03
170000006400128	23-069-018-00352-0003	OLIVAR	S		0,04		0,04	0,04
170000006400129	23-069-018-00592-0001	OLIVAR	S		0,01		0,01	0,01
170000006400130	23-069-018-00442-0001	OLIVAR	S		0,03		0,03	0,03
170000006400132	23-069-021-00288-0005	OLIVAR	S		0,01		0,01	0,01
170000006400133	23-069-021-00290-0001	OLIVAR	S		6,38		6,38	6,38
170000006400134	23-069-021-00291-0001	OLIVAR	S		0,01		0,01	0,01
170000006400135	23-056-007-00036-0001	OLIVAR	S		0,51		0,51	0,51
170000006400138	23-086-020-00147-0002	HABAS	R		8,31		8,31	8,31
170000006400142	23-040-005-00407-0002	TRIGO DURO	R		2,73		2,73	2,73
170000006400143	23-040-005-00408-0004	TRIGO DURO	R		0,04		0,04	0,04
170000006400144	23-040-005-00454-0003	TRIGO DURO	R		2,55		2,55	2,55
170000006400146	23-041-002-00084-0002	AVENA	S		2,22		2,22	2,22
170000006400147	23-040-005-00383-0003	AVENA	R		1,41		1,41	1,35
170000006400148	23-040-005-00383-0002	AVENA	R		1,70		1,70	1,70
170000006400149	23-040-005-00382-0001	AVENA	R		0,88		0,88	0,88
170000006400150	23-069-004-00033-0001	OLIVAR	S		0,09		0,09	0,09
170000006400151	23-069-004-00034-0001	OLIVAR	S		0,40		0,40	0,40
170000006400152	23-069-004-00037-0001	OLIVAR	S		0,01		0,01	0,01
170000006400156	23-069-004-00326-0002	OLIVAR	S		0,87		0,87	0,87
170000006400157	23-069-004-00372-0001	OLIVAR	S		0,02		0,02	0,02
170000006400158	23-069-029-00347-0001	GARBANZOS	S		0,61		0,61	0,61

**INCIDENCIAS****INCIDENCIA DESCRIPCIÓN**

4272 Verifica que las líneas de declaración de las Solicitudes Únicas no tienen solapes con la capa de Retroactividad Gráfica (ambas de la misma campaña) a nivel de expediente/línea de declaración gráfica de la solicitud.  
 Recinto:23-040-005-00383-00003 Cultivo: - Agregado de la referencia del recinto.:0 Zona de la referencia del recinto.:0 Superficie solapada.:0,06 Id. Incid.:95149406

(1) Con incidencias que retienen pago o deniegan el expediente.  
 (2) Se calcula sobre superficie declarada admisible.  
 (3) Aplicación del artículo 16 bis del RD 147/2023.

Puede verificar la integridad de una copia de este documento mediante la lectura del código QR adjunto o mediante el acceso a la dirección <a href="https://ws050.juntadeandalucia.es/verificarFirma">https://ws050.juntadeandalucia.es/verificarFirma</a> indicando el código de VERIFICACIÓN				
FIRMADO POR	RAQUEL MARIA ESPIN CRESPO	FECHA	26/06/2024	
VERIFICACIÓN	Pk2jmMQ72K8YCCE9EQ8LU85ENJJ6M	PÁGINA	5859/8857	

**APELLIDOS Y NOMBRE / RAZÓN SOCIAL**

CHICA BELTRAN MARIA DOLORES

**NIF**

\*\*\*\*2644\*

**EXPEDIENTE**

1044596

**RESOLUCIÓN**

CONCESIÓN DE LA AYUDA

**DATOS DE MANTENIMIENTO UNIDADES****GRUPO DE PAGO**

ZONAS DE LIMITACIONES NATURALES

**Sup. Dec.  
Admisible**

9,59

**Sup.  
Resuelta**

9,59

**Sobredecl.**

0,00

**% Sobredecl.**

0,00

**RESUMEN DE PAGOS**

	<b>IMPORTE ( Euros )</b>			
	<b>RESUELTO</b>	<b>FEADER</b>	<b>MAPA</b>	<b>CAPADR</b>
Pago realizado	471,30	400,61	46,23	24,46
A pagar	46,56	39,58	4,57	2,41
<b>TOTAL</b>	<b>517,86</b>	<b>440,19</b>	<b>50,80</b>	<b>26,87</b>

**APLICACIÓN DE REDUCCIONES Y PENALIZACIONES (%)**

<b>Criterios de subvencionabilidad (1)</b>	<b>Presentación tardía</b>	<b>Omisión declaración</b>	<b>Condicionalidad</b>
0,00	0,00	0,00	0,00

**IMPORTE ( Euros )**

Calculado(2)	Reducción	Penalización	Reducción Penalización (3)	Penalización adicional	Resuelto	FEADER	MAPA	CAPADR
517,86 €	0,00 €	0,00 €	0,00 €	0,00 €	517,86 €	440,18 €	50,80 €	26,88 €
Importe Unitario:	54,00 €	Nuevo Importe Unitario:	54,00 €					

**RECINTOS PROPUESTOS**

<b>REF.</b>	<b>REFERENCIA SIGPAC</b>	<b>CULTIVO</b>	<b>S/R</b>	<b>USO</b>	<b>Sup. Dec. admisible</b>	<b>Sup. Campo</b>	<b>Sup. Determ.</b>	<b>Sup. Resuelta</b>
				<b>SIGPAC</b>				
-441994	23-061-003-00063-0001	OLIVAR	R		4,55		4,55	4,55
4098880	23-061-003-00062-0001	OLIVAR	R		2,24		2,24	2,24
4269059	23-061-003-00080-0001	OLIVAR	R		0,98		0,98	0,98
5240066	23-061-003-00057-0001	OLIVAR	R		0,41		0,41	0,41
5799869	23-061-003-00071-0001	OLIVAR	R		0,77		0,77	0,77
5799870	23-061-003-00086-0001	OLIVAR	R		0,64		0,64	0,64

(1) Con incidencias que retienen pago o deniegan el expediente.

(2) Se calcula sobre superficie declarada admisible.

(3) Aplicación del artículo 16 bis del RD 147/2023.

Puede verificar la integridad de una copia de este documento mediante la lectura del código QR adjunto o mediante el acceso a la dirección <https://ws050.juntadeandalucia.es/verificarFirma> indicando el código de VERIFICACIÓN

FIRMADO POR	RAQUEL MARIA ESPIN CRESPO	FECHA	26/06/2024
VERIFICACIÓN	Pk2jmMQ72K8YCCE9EQ8LU85ENJJJ6M	PÁGINA	5860/8857





**APELLIDOS Y NOMBRE / RAZÓN SOCIAL**

CHICA CHICA SERGIO

**NIF**

\*\*\*9185\*

**EXPEDIENTE**

1228246

**RESOLUCIÓN**

CONCESIÓN DE LA AYUDA

**DATOS DE MANTENIMIENTO UNIDADES**

**GRUPO DE PAGO**

ZONAS DE LIMITACIONES NATURALES

**Sup. Dec.  
Admisible**

24,17

**Sup.  
Resuelta**

24,17

**Sobredecl.**

0,00

**% Sobredecl.**

0,00

**RESUMEN DE PAGOS**

	<b>IMPORTE ( Euros )</b>			
	<b>RESUELTO</b>	<b>FEADER</b>	<b>MAPA</b>	<b>CAPADR</b>
A pagar	1.161,11	986,94	113,90	60,27

**APLICACIÓN DE REDUCCIONES Y PENALIZACIONES (%)**

Criterios de subvencionabilidad (1)	Presentación tardía	Omisión declaración	Condicionabilidad
0,00	0,00	0,00	0,00

**IMPORTE ( Euros )**

Calculado(2)	Reducción	Penalización	Reducción Penalización (3)	Penalización adicional	Resuelto	FEADER	MAPA	CAPADR
1.161,11 €	0,00 €	0,00 €	0,00 €	0,00 €	1.161,11 €	986,94 €	113,90 €	60,27 €
<b>Importe Unitario:</b>	54,00 €	<b>Nuevo Importe Unitario:</b>	48,04 €					

(1) Con incidencias que retienen pago o deniegan el expediente.

(2) Se calcula sobre superficie declarada admisible.

(3) Aplicación del artículo 16 bis del RD 147/2023.

Puede verificar la integridad de una copia de este documento mediante la lectura del código QR adjunto o mediante el acceso a la dirección <https://ws050.juntadeandalucia.es/verificarFirma> indicando el código de VERIFICACIÓN

FIRMADO POR	RAQUEL MARIA ESPIN CRESPO	FECHA	26/06/2024
VERIFICACIÓN	Pk2jmMQ72K8YCCE9EQ8LU85ENJJJ6M	PÁGINA	5861/8857





**RECINTOS PROPUESTOS**

REF.	REFERENCIA SIGPAC	CULTIVO	S/R	USO SIGPAC	Sup._Dec. admisible	Sup. Campo	Sup. Determ.	Sup. Resuelta
-955670	23-086-028-00541-0004	OLIVAR	S		0,83		0,83	0,83
-817650	23-087-028-00009-0001	OLIVAR	S		0,79		0,79	0,79
-817626	23-086-007-00116-0001	OLIVAR	S		0,79		0,79	0,79
-817592	23-086-006-00159-0001	OLIVAR	S		0,22		0,22	0,22
-173649	23-086-023-00198-0002	OLIVAR	S		0,24		0,24	0,24
-173645	23-086-023-00197-0003	OLIVAR	S		0,13		0,13	0,13
-173630	23-086-020-00132-0002	OLIVAR	S		3,18		3,18	3,18
4214638	23-086-008-00394-0001	OLIVAR	S		0,94		0,94	0,94
4214646	23-086-026-00028-0002	OLIVAR	S		0,22		0,22	0,22
4214652	23-087-015-00156-0001	OLIVAR	S		0,40		0,40	0,40
4214696	23-087-017-00068-0001	OLIVAR	S		0,26		0,26	0,26
4214708	23-087-016-00269-0001	OLIVAR	S		0,21		0,21	0,21
4214716	23-087-016-00266-0002	OLIVAR	S		0,30		0,30	0,30
4214720	23-087-016-00270-0002	OLIVAR	S		0,19		0,19	0,19
4214724	23-087-016-00271-0001	OLIVAR	S		0,17		0,17	0,17
4214727	23-087-023-00197-0002	OLIVAR	S		0,55		0,55	0,55
4214818	23-060-069-00254-0001	OLIVAR	S		1,86		1,86	1,86
4214825	23-087-012-00073-0001	OLIVAR	S		0,41		0,41	0,41
4214828	23-087-013-00080-0001	OLIVAR	S		0,20		0,20	0,20
4214834	23-087-024-00073-0001	OLIVAR	S		0,43		0,43	0,43
4214836	23-087-013-00259-0001	OLIVAR	S		0,38		0,38	0,38
4214852	23-087-014-00128-0001	OLIVAR	S		0,52		0,52	0,52
4214855	23-087-013-00081-0001	OLIVAR	S		0,42		0,42	0,42
4214857	23-087-013-00233-0001	OLIVAR	S		0,80		0,80	0,80
4222469	23-086-026-00030-0003	OLIVAR	S		0,72		0,72	0,72
5110807	23-086-006-00158-0001	OLIVAR	S		0,05		0,05	0,05
5110833	23-086-007-00382-0001	OLIVAR	S		0,16		0,16	0,16
5110835	23-086-015-00013-0001	OLIVAR	S		0,66		0,66	0,66
5110839	23-086-019-00709-0001	OLIVAR	S		0,50		0,50	0,50
5110846	23-086-028-00068-0003	OLIVAR	S		1,65		1,65	1,65
5111140	23-086-007-00133-0005	OLIVAR	S		0,26		0,26	0,26
5482827	23-086-007-00342-0001	OLIVAR	S		0,74		0,74	0,74
5482828	23-086-021-00489-0001	OLIVAR	S		1,64		1,64	1,64
5482927	23-086-007-00341-0001	OLIVAR	S		0,91		0,91	0,91
1700000004751770	23-086-028-00541-0003	OLIVAR	S		1,14		1,14	1,14
1700000004751771	23-086-028-00544-0003	OLIVAR	S		0,37		0,37	0,37
1700000004751772	23-086-028-00631-0002	OLIVAR	S		0,13		0,13	0,13
1700000004874171	23-086-023-00197-0002	OLIVAR	S		0,27		0,27	0,27
1700000004874173	23-086-021-00615-0001	OLIVAR	S		0,53		0,53	0,53

(1) Con incidencias que retienen pago o deniegan el expediente.  
 (2) Se calcula sobre superficie declarada admisible.  
 (3) Aplicación del artículo 16 bis del RD 147/2023.

Puede verificar la integridad de una copia de este documento mediante la lectura del código QR adjunto o mediante el acceso a la dirección <a href="https://ws050.juntadeandalucia.es/verificarFirma">https://ws050.juntadeandalucia.es/verificarFirma</a> indicando el código de VERIFICACIÓN					
FIRMADO POR	RAQUEL MARIA ESPIN CRESPO		FECHA		26/06/2024
VERIFICACIÓN	Pk2jmMQ72K8YCCCE9EQ8LU85ENJJ6M		PÁGINA		5862/8857

**APELLIDOS Y NOMBRE / RAZÓN SOCIAL**

CHICA JAEN JUAN FELIX

**NIF**

\*\*\*\*1794\*

**EXPEDIENTE**

1056050

**RESOLUCIÓN**

CONCESIÓN DE LA AYUDA

**DATOS DE MANTENIMIENTO UNIDADES****GRUPO DE PAGO**

ZONAS DE LIMITACIONES NATURALES

**Sup. Dec.  
Admisible**

4,23

**Sup.  
Resuelta**

4,23

**Sobredecl.**

0,00

**% Sobredecl.**

0,00

**RESUMEN DE PAGOS**

	<b>IMPORTE ( Euros )</b>			
	<b>RESUELTO</b>	<b>FEADER</b>	<b>MAPA</b>	<b>CAPADR</b>
Pago realizado	207,89	176,71	20,40	10,78
A pagar	20,53	17,45	2,01	1,07
<b>TOTAL</b>	<b>228,42</b>	<b>194,16</b>	<b>22,41</b>	<b>11,85</b>

**APLICACIÓN DE REDUCCIONES Y PENALIZACIONES (%)**

<b>Criterios de subvencionabilidad (1)</b>	<b>Presentación tardía</b>	<b>Omisión declaración</b>	<b>Condicionalidad</b>
0,00	0,00	0,00	0,00

**IMPORTE ( Euros )**

Calculado(2)	Reducción	Penalización	Reducción Penalización (3)	Penalización adicional	Resuelto	FEADER	MAPA	CAPADR
228,42 €	0,00 €	0,00 €	0,00 €	0,00 €	228,42 €	194,16 €	22,41 €	11,85 €
Importe Unitario:	54,00 €	Nuevo Importe Unitario:	54,00 €					

**RECINTOS PROPUESTOS**

<b>REF.</b>	<b>REFERENCIA SIGPAC</b>	<b>CULTIVO</b>	<b>S/R</b>	<b>USO SIGPAC</b>	<b>Sup. Dec. admisible</b>	<b>Sup. Campo</b>	<b>Sup. Determ.</b>	<b>Sup. Resuelta</b>
-1218152	23-060-009-00114-0004	OLIVAR	S		0,11		0,11	0,11
-1218151	23-060-009-00090-0002	OLIVAR	S		0,03		0,03	0,03
4585009	23-060-028-00087-0001	OLIVAR	S		0,21		0,21	0,21
4585010	23-060-028-00086-0001	OLIVAR	S		0,40		0,40	0,40
1700000003014839	23-060-028-00093-0002	OLIVAR	S		0,15		0,15	0,15
1700000003014840	23-060-028-00094-0002	OLIVAR	S		0,72		0,72	0,72
1700000005038235	23-060-028-00340-0001	OLIVAR	S		0,25		0,25	0,25
1700000005322424	23-060-009-00090-0002	OLIVAR	S		0,04		0,04	0,04
1700000005322429	23-060-009-00114-0004	OLIVAR	S		0,51		0,51	0,51
1700000005322432	23-060-028-00339-0001	OLIVAR	S		0,22		0,22	0,22
1700000005322438	23-060-026-00207-0004	OLIVAR	S		0,81		0,81	0,81
1700000005322440	23-060-026-00210-0001	OLIVAR	S		0,78		0,78	0,78

(1) Con incidencias que retienen pago o deniegan el expediente.

(2) Se calcula sobre superficie declarada admisible.

(3) Aplicación del artículo 16 bis del RD 147/2023.

Puede verificar la integridad de una copia de este documento mediante la lectura del código QR adjunto o mediante el acceso a la dirección <https://ws050.juntadeandalucia.es/verificarFirma> indicando el código de VERIFICACIÓN

FIRMADO POR	RAQUEL MARIA ESPIN CRESPO	FECHA	26/06/2024
VERIFICACIÓN	Pk2jmMQ72K8YCCE9EQ8LU85ENJJ6M	PÁGINA	5863/8857



**APELLIDOS Y NOMBRE / RAZÓN SOCIAL**

CHICA MORAL ANTONIO

**NIF**

\*\*\*\*4908\*

**EXPEDIENTE**

1214213

**RESOLUCIÓN**

CONCESIÓN DE LA AYUDA

**DATOS DE MANTENIMIENTO UNIDADES****GRUPO DE PAGO**

ZONAS DE LIMITACIONES NATURALES

**Sup. Dec.  
Admisible**

24,78

**Sup.  
Resuelta**

24,78

**Sobredecl.**

0,00

**% Sobredecl.**

0,00

**RESUMEN DE PAGOS**

	<b>IMPORTE ( Euros )</b>			
	<b>RESUELTO</b>	<b>FEADER</b>	<b>MAPA</b>	<b>CAPADR</b>
Pago realizado	1.074,71	913,50	105,43	55,78
A pagar	106,16	90,24	10,41	5,51
<b>TOTAL</b>	<b>1.180,87</b>	<b>1.003,74</b>	<b>115,84</b>	<b>61,29</b>

**APLICACIÓN DE REDUCCIONES Y PENALIZACIONES (%)**

<b>Criterios de subvencionabilidad (1)</b>	<b>Presentación tardía</b>	<b>Omisión declaración</b>	<b>Condicionalidad</b>
0,00	0,00	0,00	0,00

**IMPORTE ( Euros )**

Calculado(2)	Reducción	Penalización	Reducción Penalización (3)	Penalización adicional	Resuelto	FEADER	MAPA	CAPADR
1.180,87 €	0,00 €	0,00 €	0,00 €	0,00 €	1.180,87 €	1.003,74 €	115,84 €	61,29 €
<b>Importe Unitario:</b>	<b>54,00 €</b>	<b>Nuevo Importe Unitario:</b>	<b>47,65 €</b>					

**RECINTOS PROPUESTOS**

<b>REF.</b>	<b>REFERENCIA SIGPAC</b>	<b>CULTIVO</b>	<b>S/R</b>	<b>USO SIGPAC</b>	<b>Sup. Dec. admisible</b>	<b>Sup. Campo</b>	<b>Sup. Determ.</b>	<b>Sup. Resuelta</b>
-1610996	23-086-020-00573-0012	OLIVAR	S		5,95		5,95	5,95
-448478	23-086-001-00366-0004	OLIVAR	S		0,02		0,02	0,02
-448477	23-086-001-00072-0004	OLIVAR	S		0,12		0,12	0,12
1700000006628679	23-035-005-00035-0002	OLIVAR	S		2,75		2,75	2,75
1700000006628691	23-086-020-00075-0001	OLIVAR	S		10,65		10,65	10,65
1700000006630137	23-027-020-00025-0001	OLIVAR	S		0,81		0,81	0,81
1700000006630138	23-086-020-00506-0001	OLIVAR	S		0,58		0,58	0,58
1700000006630139	23-035-001-00021-0002	OLIVAR	S		2,41		2,41	2,41
1700000006630140	23-035-004-00075-0003	OLIVAR	S		0,02		0,02	0,02
1700000006630141	23-035-004-00079-0001	OLIVAR	S		1,31		1,31	1,31
1700000006630142	23-035-004-00076-0001	OLIVAR	S		0,16		0,16	0,16

(1) Con incidencias que retienen pago o deniegan el expediente.

(2) Se calcula sobre superficie declarada admisible.

(3) Aplicación del artículo 16 bis del RD 147/2023.

Puede verificar la integridad de una copia de este documento mediante la lectura del código QR adjunto o mediante el acceso a la dirección <https://ws050.juntadeandalucia.es/verificarFirma> indicando el código de VERIFICACIÓN

FIRMADO POR

RAQUEL MARIA ESPIN CRESPO

FECHA

26/06/2024

VERIFICACIÓN

Pk2jmMQ72K8YCCE9EQ8LU85ENJJ6M

PÁGINA

5864/8857



**APELLIDOS Y NOMBRE / RAZÓN SOCIAL**

CHICA VALDERAS GABRIEL

**NIF**

\*\*\*\*8621\*

**EXPEDIENTE**

1042678

**RESOLUCIÓN**

CONCESIÓN DE LA AYUDA

**DATOS DE MANTENIMIENTO UNIDADES****GRUPO DE PAGO**

ZONAS DE LIMITACIONES NATURALES

**Sup. Dec.  
Admisible**

3,02

**Sup.  
Resuelta**

3,02

**Sobredecl.**

0,00

**% Sobredecl.**

0,00

**RESUMEN DE PAGOS**

	<b>IMPORTE ( Euros )</b>			
	<b>RESUELTO</b>	<b>FEADER</b>	<b>MAPA</b>	<b>CAPADR</b>
Pago realizado	148,42	126,16	14,56	7,70
A pagar	14,66	12,46	1,44	0,76
<b>TOTAL</b>	<b>163,08</b>	<b>138,62</b>	<b>16,00</b>	<b>8,46</b>

**APLICACIÓN DE REDUCCIONES Y PENALIZACIONES (%)**

<b>Criterios de subvencionabilidad (1)</b>	<b>Presentación tardía</b>	<b>Omisión declaración</b>	<b>Condicionalidad</b>
0,00	0,00	0,00	0,00

**IMPORTE ( Euros )**

Calculado(2)	Reducción	Penalización	Reducción Penalización (3)	Penalización adicional	Resuelto	FEADER	MAPA	CAPADR
163,08 €	0,00 €	0,00 €	0,00 €	0,00 €	163,08 €	138,62 €	16,00 €	8,46 €
Importe Unitario:	54,00 €	Nuevo Importe Unitario:	54,00 €					

**RECINTOS PROPUESTOS**

<b>REF.</b>	<b>REFERENCIA SIGPAC</b>	<b>CULTIVO</b>	<b>S/R</b>	<b>USO SIGPAC</b>	<b>Sup. Dec. admisible</b>	<b>Sup. Campo</b>	<b>Sup. Determ.</b>	<b>Sup. Resuelta</b>
1700000005369309	23-086-020-00412-0002	OLIVAR	S		2,97		2,97	2,97
1700000005369310	23-086-020-00478-0011	OLIVAR	S		0,05		0,05	0,05

(1) Con incidencias que retienen pago o deniegan el expediente.

(2) Se calcula sobre superficie declarada admisible.

(3) Aplicación del artículo 16 bis del RD 147/2023.

Puede verificar la integridad de una copia de este documento mediante la lectura del código QR adjunto o mediante el acceso a la dirección <https://ws050.juntadeandalucia.es/verificarFirma> indicando el código de VERIFICACIÓN

FIRMADO POR	RAQUEL MARIA ESPIN CRESPO	FECHA	26/06/2024	
VERIFICACIÓN	Pk2jmMQ72K8YCCE9EQ8LU85ENJJ6M	PÁGINA	5865/8857	

**APELLIDOS Y NOMBRE / RAZÓN SOCIAL**

CHINCHILLA MORCILLO JOSE

**NIF**

\*\*\*\*7608\*

**EXPEDIENTE**

1106574

**RESOLUCIÓN**

CONCESIÓN DE LA AYUDA

**DATOS DE MANTENIMIENTO UNIDADES****GRUPO DE PAGO**

ZONAS DE LIMITACIONES NATURALES

**Sup. Dec.  
Admisible**

345,02

**Sup.  
Resuelta**

326,80

**Sobredecl.**

18,22

**% Sobredecl.**

5,28

**RESUMEN DE PAGOS**

	<b>IMPORTE ( Euros )</b>			
	<b>RESUELTO</b>	<b>FEADER</b>	<b>MAPA</b>	<b>CAPADR</b>
Pago realizado	909,91	773,42	89,26	47,23
A pagar	96,51	82,03	9,47	5,01
<b>TOTAL</b>	<b>1.006,42</b>	<b>855,45</b>	<b>98,73</b>	<b>52,24</b>

**APLICACIÓN DE REDUCCIONES Y PENALIZACIONES (%)**

<b>Crterios de subvencionabilidad (1)</b>	<b>Presentación tardía</b>	<b>Omisión declaración</b>	<b>Condicionalidad</b>
0,00	0,00	0,00	0,00

**IMPORTE ( Euros )**

Calculado(2)	Reducción	Penalización	Reducción Penalización (3)	Penalización adicional	Resuelto	FEADER	MAPA	CAPADR
1.188,00 €	62,74 €	118,85 €	0,00 €	0,00 €	1.006,42 €	855,46 €	98,73 €	52,23 €
<b>Importe Unitario:</b>	54,00 €	<b>Nuevo Importe Unitario:</b>	3,44 €					

**RECINTOS PROPUESTOS**

<b>REF.</b>	<b>REFERENCIA SIGPAC</b>	<b>CULTIVO</b>	<b>S/R</b>	<b>USO SIGPAC</b>	<b>Sup. Dec. admisible</b>	<b>Sup. Campo</b>	<b>Sup. Determ.</b>	<b>Sup. Resuelta</b>
-1370908	23-021-002-00002-0024	PASTOS PERMANENTES DE 5 O MAS AÑOS	S		0,51		0,51	0,51
-1370907	23-021-002-00001-0006	PASTOS PERMANENTES DE 5 O MAS AÑOS	S		73,98		73,98	73,98
-1370906	23-021-002-00001-0005	PASTOS PERMANENTES DE 5 O MAS AÑOS	S		70,18		70,18	70,18
-1136401	23-021-002-00001-0022	PASTOS PERMANENTES DE 5 O MAS AÑOS	S		1,90		1,90	1,90
-1136392	23-021-002-00001-0021	PASTOS PERMANENTES DE 5 O MAS AÑOS	S		4,55		4,55	4,55
-1136380	23-021-002-00001-0009	PASTOS PERMANENTES DE 5 O MAS AÑOS	S		0,21		0,21	0,21
6861884	23-021-002-00001-0008	PASTOS PERMANENTES DE 5 O MAS AÑOS	S		1,11		1,11	1,11
6861885	23-021-002-00001-0007	PASTOS PERMANENTES DE 5 O MAS AÑOS	S		5,15		5,15	0,00
6861886	23-021-026-00003-0001	PASTOS PERMANENTES DE 5 O MAS AÑOS	S		3,25		3,25	3,25
6861887	23-021-002-00001-0015	PASTOS PERMANENTES DE 5 O MAS AÑOS	S		0,56		0,56	0,00
6861888	23-021-026-00003-0004	PASTOS PERMANENTES DE 5 O MAS AÑOS	S		0,03		0,03	0,03
6861889	23-021-026-00003-0002	PASTOS PERMANENTES DE 5 O MAS AÑOS	S		0,81		0,81	0,81
6861891	23-021-001-00001-0002	PASTOS PERMANENTES DE 5 O MAS AÑOS	S		1,37		1,37	0,00
6861892	23-021-001-00001-0004	PASTOS PERMANENTES DE 5 O MAS AÑOS	S		0,25		0,25	0,00
6861893	23-021-001-00001-0003	PASTOS PERMANENTES DE 5 O MAS AÑOS	S		10,89		10,89	0,00
6946364	23-021-002-00001-0016	PASTOS PERMANENTES DE 5 O MAS AÑOS	S		89,34		89,34	89,34
170000006443042	23-021-002-00001-0018	PASTOS PERMANENTES DE 5 O MAS AÑOS	S		80,93		80,93	80,93

(1) Con incidencias que retienen pago o deniegan el expediente.

(2) Se calcula sobre superficie declarada admisible.

(3) Aplicación del artículo 16 bis del RD 147/2023.

Puede verificar la integridad de una copia de este documento mediante la lectura del código QR adjunto o mediante el acceso a la dirección <https://ws050.juntadeandalucia.es/verificarFirma> indicando el código de VERIFICACIÓN

FIRMADO POR	RAQUEL MARIA ESPIN CRESPO	FECHA	26/06/2024
VERIFICACIÓN	Pk2jmMQ72K8YCCE9EQ8LU85ENJJ6M	PÁGINA	5866/8857







**INCIDENCIAS**

**INCIDENCIA DESCRIPCIÓN**

3790	Recinto declarado inactivo Recinto:23-021-001-00001-00002 Cultivo: - Recinto:23-021-001-00001-00003 Cultivo: - Recinto:23-021-001-00001-00004 Cultivo: - Recinto:23-021-002-00001-00007 Cultivo: - Recinto:23-021-002-00001-00015 Cultivo: -
86124	Recinto de forrajera para Cálculo de Carga Ganadera que No pertenece a Explotación. Recinto:23-078-013-00678-00001 Cultivo:20000 BARBECHO TRADICIONAL-SIN VARIEDAD Secano Recinto:23-078-013-00679-00001 Cultivo:20000 BARBECHO TRADICIONAL-SIN VARIEDAD Secano Recinto:23-078-013-00690-00002 Cultivo:20000 BARBECHO TRADICIONAL-SIN VARIEDAD Secano Recinto:23-078-013-00696-00002 Cultivo:20000 BARBECHO TRADICIONAL-SIN VARIEDAD Secano Recinto:23-078-013-00697-00002 Cultivo:20000 BARBECHO TRADICIONAL-SIN VARIEDAD Secano Recinto:23-078-013-00737-00001 Cultivo:20000 BARBECHO TRADICIONAL-SIN VARIEDAD Regadío Recinto:23-078-013-00738-00001 Cultivo:20000 BARBECHO TRADICIONAL-SIN VARIEDAD Regadío Recinto:23-078-013-00739-00001 Cultivo:20000 BARBECHO TRADICIONAL-SIN VARIEDAD Regadío Recinto:23-078-013-00775-00002 Cultivo:20000 BARBECHO TRADICIONAL-SIN VARIEDAD Secano Recinto:23-078-013-00776-00002 Cultivo:20000 BARBECHO TRADICIONAL-SIN VARIEDAD Secano Recinto:23-078-013-00783-00003 Cultivo:20000 BARBECHO TRADICIONAL-SIN VARIEDAD Secano Recinto:23-078-013-00784-00001 Cultivo:20000 BARBECHO TRADICIONAL-SIN VARIEDAD Secano Recinto:23-078-013-01025-00001 Cultivo:20000 BARBECHO TRADICIONAL-SIN VARIEDAD Secano Recinto:23-078-015-00418-00003 Cultivo:20000 BARBECHO TRADICIONAL-SIN VARIEDAD Secano Recinto:23-078-030-00697-00001 Cultivo:20000 BARBECHO TRADICIONAL-SIN VARIEDAD Secano

**Datos considerados para el Cálculo de la Carga Ganadera del expediente**

Superficie determinada para Cálculo Carga Ganadera: 576,82 ha  
Carga Ganadera del Expediente: 0,24 ugm/ha

Explotación	Especie	Ugm Calculada para CG
ES230210006064	BOVINA	66,81
ES239040000201	BOVINA	73,40

**Recintos Determinados para el Cálculo de Garga Ganadera**

REF.	REFERENCIA SIGPAC	CULTIVO	DESCRIPCIÓN CULTIVO	S/R	SUP. RESUELTA (ha)
-1370908	23-021-002-00002-00024	62000	PASTOS PERMANENTES DE 5 O MAS AÑOS-SIN VARIEDAD	S	0,51
-1370907	23-021-002-00001-00006	62000	PASTOS PERMANENTES DE 5 O MAS AÑOS-SIN VARIEDAD	S	73,98
-1370906	23-021-002-00001-00005	62000	PASTOS PERMANENTES DE 5 O MAS AÑOS-SIN VARIEDAD	S	70,18
-1136401	23-021-002-00001-00022	62000	PASTOS PERMANENTES DE 5 O MAS AÑOS-SIN VARIEDAD	S	1,90
-1136392	23-021-002-00001-00021	62000	PASTOS PERMANENTES DE 5 O MAS AÑOS-SIN VARIEDAD	S	4,55
-1136380	23-021-002-00001-00009	62000	PASTOS PERMANENTES DE 5 O MAS AÑOS-SIN VARIEDAD	S	0,21
5341025	23-078-030-00528-00009	62000	PASTOS PERMANENTES DE 5 O MAS AÑOS-SIN VARIEDAD	S	4,95
5341026	23-078-030-00528-00009	62000	PASTOS PERMANENTES DE 5 O MAS AÑOS-SIN VARIEDAD	S	1,48
6861884	23-021-002-00001-00008	62000	PASTOS PERMANENTES DE 5 O MAS AÑOS-SIN VARIEDAD	S	1,11
6861885	23-021-002-00001-00007	62000	PASTOS PERMANENTES DE 5 O MAS AÑOS-SIN VARIEDAD	S	0,00
6861886	23-021-026-00003-00001	62000	PASTOS PERMANENTES DE 5 O MAS AÑOS-SIN VARIEDAD	S	3,25
6861887	23-021-002-00001-00015	62000	PASTOS PERMANENTES DE 5 O MAS AÑOS-SIN VARIEDAD	S	0,00
6861888	23-021-026-00003-00004	62000	PASTOS PERMANENTES DE 5 O MAS AÑOS-SIN VARIEDAD	S	0,03

(1) Con incidencias que retienen pago o deniegan el expediente.  
(2) Se calcula sobre superficie declarada admisible.  
(3) Aplicación del artículo 16 bis del RD 147/2023.

Puede verificar la integridad de una copia de este documento mediante la lectura del código QR adjunto o mediante el acceso a la dirección <https://ws050.juntadeandalucia.es/verificarFirma> indicando el código de VERIFICACIÓN

FIRMADO POR	RAQUEL MARIA ESPIN CRESPO	FECHA	26/06/2024
VERIFICACIÓN	Pk2jmMQ72K8YCCE9EQ8LU85ENJJ6M	PÁGINA	5867/8857





**Recintos Determinados para el Cálculo de Garga Ganadera**

REF.	REFERENCIA SIGPAC	CULTIVO	DESCRIPCIÓN CULTIVO	S/R	SUP. RESUELTA (ha)
6861889	23-021-026-00003-00002	62000	PASTOS PERMANENTES DE 5 O MAS AÑOS-SIN VARIEDAD	S	0,81
6861891	23-021-001-00001-00002	62000	PASTOS PERMANENTES DE 5 O MAS AÑOS-SIN VARIEDAD	S	0,00
6861892	23-021-001-00001-00004	62000	PASTOS PERMANENTES DE 5 O MAS AÑOS-SIN VARIEDAD	S	0,00
6861893	23-021-001-00001-00003	62000	PASTOS PERMANENTES DE 5 O MAS AÑOS-SIN VARIEDAD	S	0,00
6933745	23-078-030-00645-00001	62000	PASTOS PERMANENTES DE 5 O MAS AÑOS-SIN VARIEDAD	S	51,12
6946364	23-021-002-00001-00016	62000	PASTOS PERMANENTES DE 5 O MAS AÑOS-SIN VARIEDAD	S	89,34
170000006442945	23-078-030-00693-00001	62000	PASTOS PERMANENTES DE 5 O MAS AÑOS-SIN VARIEDAD	S	0,10
170000006442946	23-078-030-00692-00001	62000	PASTOS PERMANENTES DE 5 O MAS AÑOS-SIN VARIEDAD	S	1,40
170000006442947	23-078-030-00694-00001	62000	PASTOS PERMANENTES DE 5 O MAS AÑOS-SIN VARIEDAD	S	0,43
170000006442959	23-078-030-00674-00001	62000	PASTOS PERMANENTES DE 5 O MAS AÑOS-SIN VARIEDAD	S	0,19
170000006442961	23-078-013-00651-00001	62000	PASTOS PERMANENTES DE 5 O MAS AÑOS-SIN VARIEDAD	S	0,17
170000006442962	23-078-030-00528-00010	62000	PASTOS PERMANENTES DE 5 O MAS AÑOS-SIN VARIEDAD	S	0,96
170000006442966	23-078-030-00685-00001	62000	PASTOS PERMANENTES DE 5 O MAS AÑOS-SIN VARIEDAD	S	0,63
170000006442967	23-078-030-00686-00001	62000	PASTOS PERMANENTES DE 5 O MAS AÑOS-SIN VARIEDAD	S	0,55
170000006442968	23-078-030-00650-00001	62000	PASTOS PERMANENTES DE 5 O MAS AÑOS-SIN VARIEDAD	S	0,13
170000006442969	23-078-030-00691-00001	62000	PASTOS PERMANENTES DE 5 O MAS AÑOS-SIN VARIEDAD	S	0,58
170000006442970	23-078-013-00653-00002	62000	PASTOS PERMANENTES DE 5 O MAS AÑOS-SIN VARIEDAD	S	0,32
170000006442975	23-078-030-00723-00001	62000	PASTOS PERMANENTES DE 5 O MAS AÑOS-SIN VARIEDAD	S	0,24
170000006442976	23-078-030-00729-00001	62000	PASTOS PERMANENTES DE 5 O MAS AÑOS-SIN VARIEDAD	S	0,41
170000006442977	23-078-013-00671-00001	62000	PASTOS PERMANENTES DE 5 O MAS AÑOS-SIN VARIEDAD	S	0,22
170000006442978	23-078-013-00672-00001	62000	PASTOS PERMANENTES DE 5 O MAS AÑOS-SIN VARIEDAD	S	0,19
170000006442979	23-078-013-00677-00001	62000	PASTOS PERMANENTES DE 5 O MAS AÑOS-SIN VARIEDAD	S	0,24
170000006442982	23-078-013-00670-00006	20000	BARBECHO TRADICIONAL-SIN VARIEDAD	S	1,03
170000006442983	23-078-013-00673-00001	20000	BARBECHO TRADICIONAL-SIN VARIEDAD	S	0,19
170000006442984	23-078-013-00674-00001	20000	BARBECHO TRADICIONAL-SIN VARIEDAD	S	0,20
170000006442985	23-078-013-00675-00001	20000	BARBECHO TRADICIONAL-SIN VARIEDAD	S	0,44
170000006442986	23-078-013-00676-00002	20000	BARBECHO TRADICIONAL-SIN VARIEDAD	S	0,29
170000006442990	23-078-030-00701-00001	62000	PASTOS PERMANENTES DE 5 O MAS AÑOS-SIN VARIEDAD	S	0,37
170000006442991	23-078-030-00702-00001	62000	PASTOS PERMANENTES DE 5 O MAS AÑOS-SIN VARIEDAD	S	0,46
170000006442992	23-078-030-00697-00002	62000	PASTOS PERMANENTES DE 5 O MAS AÑOS-SIN VARIEDAD	S	1,13
170000006442993	23-078-030-00698-00001	62000	PASTOS PERMANENTES DE 5 O MAS AÑOS-SIN VARIEDAD	S	0,30
170000006442994	23-078-030-00699-00001	62000	PASTOS PERMANENTES DE 5 O MAS AÑOS-SIN VARIEDAD	S	0,12
170000006442995	23-078-030-00700-00001	62000	PASTOS PERMANENTES DE 5 O MAS AÑOS-SIN VARIEDAD	S	0,09
170000006442996	23-078-030-00528-00009	62000	PASTOS PERMANENTES DE 5 O MAS AÑOS-SIN VARIEDAD	S	165,72
170000006443004	23-078-030-00661-00001	62000	PASTOS PERMANENTES DE 5 O MAS AÑOS-SIN VARIEDAD	S	1,14
170000006443005	23-078-030-00684-00001	62000	PASTOS PERMANENTES DE 5 O MAS AÑOS-SIN VARIEDAD	S	0,51
170000006443006	23-078-030-00675-00002	62000	PASTOS PERMANENTES DE 5 O MAS AÑOS-SIN VARIEDAD	S	0,14
170000006443007	23-078-030-00677-00001	62000	PASTOS PERMANENTES DE 5 O MAS AÑOS-SIN VARIEDAD	S	2,33

(1) Con incidencias que retienen pago o deniegan el expediente.  
 (2) Se calcula sobre superficie declarada admisible.  
 (3) Aplicación del artículo 16 bis del RD 147/2023.

Puede verificar la integridad de una copia de este documento mediante la lectura del código QR adjunto o mediante el acceso a la dirección <a href="https://ws050.juntadeandalucia.es/verificarFirma">https://ws050.juntadeandalucia.es/verificarFirma</a> indicando el código de VERIFICACIÓN					
FIRMADO POR	RAQUEL MARIA ESPIN CRESPO		FECHA		26/06/2024
VERIFICACIÓN	Pk2jmMQ72K8YCCE9EQ8LU85ENJJ6M		PÁGINA		5868/8857

**Recintos Determinados para el Cálculo de Garga Ganadera**

REF.	REFERENCIA SIGPAC	CULTIVO	DESCRIPCIÓN CULTIVO	S/R	SUP. RESUELTA (ha)
170000006443008	23-078-030-00695-00001	62000	PASTOS PERMANENTES DE 5 O MAS AÑOS-SIN VARIEDAD	S	0,23
170000006443009	23-078-030-00696-00001	62000	PASTOS PERMANENTES DE 5 O MAS AÑOS-SIN VARIEDAD	S	0,22
170000006443011	23-078-030-00680-00001	62000	PASTOS PERMANENTES DE 5 O MAS AÑOS-SIN VARIEDAD	S	0,46
170000006443012	23-078-030-00681-00001	62000	PASTOS PERMANENTES DE 5 O MAS AÑOS-SIN VARIEDAD	S	0,30
170000006443013	23-078-030-00678-00001	62000	PASTOS PERMANENTES DE 5 O MAS AÑOS-SIN VARIEDAD	S	0,13
170000006443014	23-078-030-00679-00001	62000	PASTOS PERMANENTES DE 5 O MAS AÑOS-SIN VARIEDAD	S	0,20
170000006443015	23-078-030-00682-00001	62000	PASTOS PERMANENTES DE 5 O MAS AÑOS-SIN VARIEDAD	S	0,41
170000006443024	23-078-030-00729-00002	62000	PASTOS PERMANENTES DE 5 O MAS AÑOS-SIN VARIEDAD	S	0,01
170000006443025	23-078-013-00652-00002	62000	PASTOS PERMANENTES DE 5 O MAS AÑOS-SIN VARIEDAD	S	0,46
170000006443026	23-078-013-00648-00001	62000	PASTOS PERMANENTES DE 5 O MAS AÑOS-SIN VARIEDAD	S	0,18
170000006443031	23-078-030-00657-00001	62000	PASTOS PERMANENTES DE 5 O MAS AÑOS-SIN VARIEDAD	S	1,76
170000006443032	23-078-030-00658-00001	62000	PASTOS PERMANENTES DE 5 O MAS AÑOS-SIN VARIEDAD	S	0,58
170000006443033	23-078-030-00660-00001	62000	PASTOS PERMANENTES DE 5 O MAS AÑOS-SIN VARIEDAD	S	0,86
170000006443034	23-078-030-00649-00001	62000	PASTOS PERMANENTES DE 5 O MAS AÑOS-SIN VARIEDAD	S	2,74
170000006443036	23-078-013-00637-00001	62000	PASTOS PERMANENTES DE 5 O MAS AÑOS-SIN VARIEDAD	S	0,16
170000006443037	23-078-030-00659-00001	62000	PASTOS PERMANENTES DE 5 O MAS AÑOS-SIN VARIEDAD	S	0,25
170000006443038	23-078-030-00651-00001	62000	PASTOS PERMANENTES DE 5 O MAS AÑOS-SIN VARIEDAD	S	0,08
170000006443039	23-078-013-00603-00001	62000	PASTOS PERMANENTES DE 5 O MAS AÑOS-SIN VARIEDAD	S	2,22
170000006443042	23-021-002-00001-00018	62000	PASTOS PERMANENTES DE 5 O MAS AÑOS-SIN VARIEDAD	S	80,93

**Incidencias de carga ganadera****INCIDENCIA DESCRIPCIÓN**

3790	Recinto declarado inactivo Recinto:23-021-002-00001-00007 Cultivo: - Recinto:23-021-002-00001-00015 Cultivo: - Recinto:23-021-001-00001-00002 Cultivo: - Recinto:23-021-001-00001-00004 Cultivo: - Recinto:23-021-001-00001-00003 Cultivo: -
3795	Recinto declarado con una situación de riesgo de abandono. Recinto:23-078-013-00698-00001 Cultivo: - Recinto:23-078-013-00699-00004 Cultivo: - Recinto:23-078-015-00418-00003 Cultivo: - Recinto:23-078-013-00783-00003 Cultivo: - Recinto:23-078-013-00784-00001 Cultivo: -
86124	Recinto de forrajera para Cálculo de Carga Ganadera que No pertenece a Explotación. Recinto:23-078-015-00418-00003 Cultivo:20000 BARBECHO TRADICIONAL-SIN VARIEDAD Secano Recinto:23-078-013-00776-00002 Cultivo:20000 BARBECHO TRADICIONAL-SIN VARIEDAD Secano Recinto:23-078-013-00783-00003 Cultivo:20000 BARBECHO TRADICIONAL-SIN VARIEDAD Secano Recinto:23-078-013-00784-00001 Cultivo:20000 BARBECHO TRADICIONAL-SIN VARIEDAD Secano Recinto:23-078-013-00737-00001 Cultivo:20000 BARBECHO TRADICIONAL-SIN VARIEDAD Regadío Recinto:23-078-013-00738-00001 Cultivo:20000 BARBECHO TRADICIONAL-SIN VARIEDAD Regadío Recinto:23-078-013-00739-00001 Cultivo:20000 BARBECHO TRADICIONAL-SIN VARIEDAD Regadío Recinto:23-078-013-00696-00002 Cultivo:20000 BARBECHO TRADICIONAL-SIN VARIEDAD Secano Recinto:23-078-013-00697-00002 Cultivo:20000 BARBECHO TRADICIONAL-SIN VARIEDAD Secano Recinto:23-078-030-00697-00001 Cultivo:20000 BARBECHO TRADICIONAL-SIN VARIEDAD Secano Recinto:23-078-013-00678-00001 Cultivo:20000 BARBECHO TRADICIONAL-SIN VARIEDAD Secano

(1) Con incidencias que retienen pago o deniegan el expediente.  
(2) Se calcula sobre superficie declarada admisible.  
(3) Aplicación del artículo 16 bis del RD 147/2023.

Puede verificar la integridad de una copia de este documento mediante la lectura del código QR adjunto o mediante el acceso a la dirección <https://ws050.juntadeandalucia.es/verificarFirma> indicando el código de VERIFICACIÓN

FIRMADO POR	RAQUEL MARIA ESPIN CRESPO	FECHA	26/06/2024
VERIFICACIÓN	Pk2jmMQ72K8YCCE9EQ8LU85ENJJ6M	PÁGINA	5869/8857





	Recinto:23-078-013-00679-00001	Cultivo:20000	BARBECHO TRADICIONAL-SIN VARIEDAD	Secano
	Recinto:23-078-013-01025-00001	Cultivo:20000	BARBECHO TRADICIONAL-SIN VARIEDAD	Secano
	Recinto:23-078-013-00775-00002	Cultivo:20000	BARBECHO TRADICIONAL-SIN VARIEDAD	Secano
	Recinto:23-078-013-00690-00002	Cultivo:20000	BARBECHO TRADICIONAL-SIN VARIEDAD	Secano
86128	Recinto de Forrajerías que no ha contabilizado para Carga Ganadera por no tener una explotación válida para el cálculo de la Carga Ganadera			
	Recinto:23-078-015-00418-00003	Cultivo:20	BARBECHO TRADICIONAL-	
	Recinto:23-078-013-00776-00002	Cultivo:20	BARBECHO TRADICIONAL-	
	Recinto:23-078-013-00783-00003	Cultivo:20	BARBECHO TRADICIONAL-	
	Recinto:23-078-013-00784-00001	Cultivo:20	BARBECHO TRADICIONAL-	
	Recinto:23-078-013-00737-00001	Cultivo:20	BARBECHO TRADICIONAL-	
	Recinto:23-078-013-00738-00001	Cultivo:20	BARBECHO TRADICIONAL-	
	Recinto:23-078-013-00739-00001	Cultivo:20	BARBECHO TRADICIONAL-	
	Recinto:23-078-013-00696-00002	Cultivo:20	BARBECHO TRADICIONAL-	
	Recinto:23-078-013-00697-00002	Cultivo:20	BARBECHO TRADICIONAL-	
	Recinto:23-078-030-00697-00001	Cultivo:20	BARBECHO TRADICIONAL-	
	Recinto:23-078-013-00678-00001	Cultivo:20	BARBECHO TRADICIONAL-	
	Recinto:23-078-013-00679-00001	Cultivo:20	BARBECHO TRADICIONAL-	
	Recinto:23-078-013-01025-00001	Cultivo:20	BARBECHO TRADICIONAL-	
	Recinto:23-078-013-00775-00002	Cultivo:20	BARBECHO TRADICIONAL-	
	Recinto:23-078-013-00690-00002	Cultivo:20	BARBECHO TRADICIONAL-	

(1) Con incidencias que retienen pago o deniegan el expediente.  
(2) Se calcula sobre superficie declarada admisible.  
(3) Aplicación del artículo 16 bis del RD 147/2023.

Puede verificar la integridad de una copia de este documento mediante la lectura del código QR adjunto o mediante el acceso a la dirección <a href="https://ws050.juntadeandalucia.es/verificarFirma">https://ws050.juntadeandalucia.es/verificarFirma</a> indicando el código de VERIFICACIÓN				
FIRMADO POR	RAQUEL MARIA ESPIN CRESPO	FECHA	26/06/2024	
VERIFICACIÓN	Pk2jmMQ72K8YCCE9EQ8LU85ENJJ6M	PÁGINA	5870/8857	



**APELLIDOS Y NOMBRE / RAZÓN SOCIAL**

CIVANTOS NIETO JULIO ALBERTO

**NIF**

\*\*\*\*5829\*

**EXPEDIENTE**

1222385

**RESOLUCIÓN**

CONCESIÓN DE LA AYUDA

**DATOS DE MANTENIMIENTO UNIDADES**

<b>GRUPO DE PAGO</b>	<b>Sup. Dec. Admisible</b>	<b>Sup. Resuelta</b>	<b>Sobredecl.</b>	<b>% Sobredecl.</b>
ZONAS DE LIMITACIONES NATURALES	24,68	24,68	0,00	0,00

**RESUMEN DE PAGOS**

	<b>IMPORTE ( Euros )</b>			
	<b>RESUELTO</b>	<b>FEADER</b>	<b>MAPA</b>	<b>CAPADR</b>
Pago realizado	1.071,76	911,00	105,14	55,62
A pagar	105,87	89,99	10,39	5,49
<b>TOTAL</b>	<b>1.177,63</b>	<b>1.000,99</b>	<b>115,53</b>	<b>61,11</b>

**APLICACIÓN DE REDUCCIONES Y PENALIZACIONES (%)**

<b>Crterios de subvencionabilidad (1)</b>	<b>Presentación tardía</b>	<b>Omisión declaración</b>	<b>Condicionalidad</b>
0,00	0,00	0,00	0,00

**IMPORTE ( Euros )**

Calculado(2)	Reducción	Penalización	Reducción Penalización (3)	Penalización adicional	Resuelto	FEADER	MAPA	CAPADR
1.177,63 €	0,00 €	0,00 €	0,00 €	0,00 €	1.177,63 €	1.000,99 €	115,53 €	61,11 €
Importe Unitario:	54,00 €	Nuevo Importe Unitario:	47,72 €					

**RECINTOS PROPUESTOS**

<b>REF.</b>	<b>REFERENCIA SIGPAC</b>	<b>CULTIVO</b>	<b>S/R</b>	<b>USO SIGPAC</b>	<b>Sup. Dec. admisible</b>	<b>Sup. Campo</b>	<b>Sup. Determ.</b>	<b>Sup. Resuelta</b>
-1626932	23-085-005-00086-0001	BARBECHO TRADICIONAL	R		0,08		0,08	0,08
-1611208	23-014-016-00025-0002	OLIVAR	S		0,52		0,52	0,52
-1593915	23-085-005-00086-0002	BARBECHO TRADICIONAL	R		0,06		0,06	0,06
-1593914	23-085-005-00086-0001	BARBECHO TRADICIONAL	R		0,07		0,07	0,07
-1593905	23-085-005-00086-0001	TOMATE	R		0,50		0,50	0,50
-1593894	23-085-005-00086-0001	BARBECHO TRADICIONAL	R		0,09		0,09	0,09
-1593766	23-085-005-00086-0001	CALABACÍN	R		0,26		0,26	0,26
-1151847	23-085-005-00111-0001	TOMATE	R		2,02		2,02	2,02
-170077	23-085-004-00061-0001	BARBECHO TRADICIONAL	R		0,33		0,33	0,33
4667589	23-085-006-00086-0001	OLIVAR	S		2,02		2,02	2,02
6907061	23-085-005-00086-0001	CEBOLLA	R		1,57		1,57	1,57
6907062	23-085-005-00086-0002	CALABACÍN	R		0,74		0,74	0,74
6926478	23-014-016-00022-0001	OLIVAR	S		0,94		0,94	0,94
1700000006650557	23-014-018-00164-0002	OLIVAR	S		2,08		2,08	2,08
1700000006650558	23-085-005-00054-0003	BARBECHO TRADICIONAL	R		0,50		0,50	0,50
1700000006650560	23-085-005-00027-0001	OLIVAR	S		0,47		0,47	0,47
1700000006650561	23-085-008-00063-0001	OLIVAR	S		2,05		2,05	2,05
1700000006650562	23-085-008-00062-0001	OLIVAR	S		2,01		2,01	2,01
1700000006650564	23-085-005-00055-0002	OLIVAR	R		0,29		0,29	0,29
1700000006650568	23-085-005-00055-0001	BARBECHO TRADICIONAL	R		0,48		0,48	0,48
1700000006650569	23-085-005-00055-0003	BARBECHO TRADICIONAL	R		0,48		0,48	0,48
1700000006650570	23-085-008-00066-0001	OLIVAR	S		1,28		1,28	1,28
1700000006650571	23-085-008-00067-0003	OLIVAR	S		1,05		1,05	1,05
1700000006650574	23-085-005-00054-0002	BARBECHO TRADICIONAL	R		0,39		0,39	0,39
1700000006650575	23-085-005-00054-0001	BARBECHO TRADICIONAL	R		0,63		0,63	0,63
1700000006650577	23-085-005-00087-0001	ALMENDROS	R		3,77		3,77	3,77

(1) Con incidencias que retienen pago o deniegan el expediente.  
 (2) Se calcula sobre superficie declarada admisible.  
 (3) Aplicación del artículo 16 bis del RD 147/2023.

Puede verificar la integridad de una copia de este documento mediante la lectura del código QR adjunto o mediante el acceso a la dirección <https://ws050.juntadeandalucia.es/verificarFirma> indicando el código de VERIFICACIÓN

FIRMADO POR	RAQUEL MARIA ESPIN CRESPO	FECHA	26/06/2024
VERIFICACIÓN	Pk2jmMQ72K8YCCE9EQ8LU85ENJJ6M	PÁGINA	5871/8857





**Datos considerados para el Cálculo de la Carga Ganadera del expediente**

Superficie determinada para Cálculo Carga Ganadera: 0,00 ha

Carga Ganadera del Expediente: 0,00 ugm/ha

**Incidencias de carga ganadera**


**INCIDENCIA DESCRIPCIÓN**

86132	Recinto superficie forrajera que no realiza la actividad de producción de pastoreo.
	Recinto:23-085-005-00086-00001 Cultivo:20000 BARBECHO TRADICIONAL-SIN VARIEDAD Regadío
	Recinto:23-085-005-00086-00002 Cultivo:20000 BARBECHO TRADICIONAL-SIN VARIEDAD Regadío
	Recinto:23-085-005-00086-00001 Cultivo:20000 BARBECHO TRADICIONAL-SIN VARIEDAD Regadío
	Recinto:23-085-005-00086-00001 Cultivo:20000 BARBECHO TRADICIONAL-SIN VARIEDAD Regadío
	Recinto:23-085-004-00061-00001 Cultivo:20000 BARBECHO TRADICIONAL-SIN VARIEDAD Regadío
	Recinto:23-085-005-00054-00003 Cultivo:20000 BARBECHO TRADICIONAL-SIN VARIEDAD Regadío
	Recinto:23-085-005-00055-00001 Cultivo:20000 BARBECHO TRADICIONAL-SIN VARIEDAD Regadío
	Recinto:23-085-005-00055-00003 Cultivo:20000 BARBECHO TRADICIONAL-SIN VARIEDAD Regadío
	Recinto:23-085-005-00054-00002 Cultivo:20000 BARBECHO TRADICIONAL-SIN VARIEDAD Regadío
	Recinto:23-085-005-00054-00001 Cultivo:20000 BARBECHO TRADICIONAL-SIN VARIEDAD Regadío

(1) Con incidencias que retienen pago o deniegan el expediente.  
(2) Se calcula sobre superficie declarada admisible.  
(3) Aplicación del artículo 16 bis del RD 147/2023.

Puede verificar la integridad de una copia de este documento mediante la lectura del código QR adjunto o mediante el acceso a la dirección <https://ws050.juntadeandalucia.es/verificarFirma> indicando el código de VERIFICACIÓN

FIRMADO POR	RAQUEL MARIA ESPIN CRESPO	FECHA	26/06/2024
VERIFICACIÓN	Pk2jmMQ72K8YCCCE9EQ8LU85ENJJ6M	PÁGINA	5872/8857



**APELLIDOS Y NOMBRE / RAZÓN SOCIAL**

CLEMENTE RIDAO PEDRO ANTONIO

**NIF**

\*\*\*\*8336\*

**EXPEDIENTE**

1114919

**RESOLUCIÓN**

CONCESIÓN DE LA AYUDA

**DATOS DE MANTENIMIENTO UNIDADES****GRUPO DE PAGO**

ZONAS DE LIMITACIONES NATURALES

**Sup. Dec.  
Admisible**

40,61

**Sup.  
Resuelta**

40,61

**Sobredecl.**

0,00

**% Sobredecl.**

0,00

**RESUMEN DE PAGOS**

	<b>IMPORTE ( Euros )</b>			
	<b>RESUELTO</b>	<b>FEADER</b>	<b>MAPA</b>	<b>CAPADR</b>
Pago realizado	1.081,20	919,02	106,06	56,12
A pagar	106,80	90,78	10,48	5,54
<b>TOTAL</b>	<b>1.188,00</b>	<b>1.009,80</b>	<b>116,54</b>	<b>61,66</b>

**APLICACIÓN DE REDUCCIONES Y PENALIZACIONES (%)**

<b>Crterios de subvencionabilidad (1)</b>	<b>Presentación tardía</b>	<b>Omisión declaración</b>	<b>Condicionalidad</b>
0,00	0,00	0,00	0,00

**IMPORTE ( Euros )**

Calculado(2)	Reducción	Penalización	Reducción Penalización (3)	Penalización adicional	Resuelto	FEADER	MAPA	CAPADR
1.188,00 €	0,00 €	0,00 €	0,00 €	0,00 €	1.188,00 €	1.009,80 €	116,54 €	61,66 €
Importe Unitario:	54,00 €	Nuevo Importe Unitario:	29,25 €					

**RECINTOS PROPUESTOS**

<b>REF.</b>	<b>REFERENCIA SIGPAC</b>	<b>CULTIVO</b>	<b>S/R</b>	<b>USO SIGPAC</b>	<b>Sup. Dec. admisible</b>	<b>Sup. Campo</b>	<b>Sup. Determ.</b>	<b>Sup. Resuelta</b>
-497050	23-096-007-00252-0001	OLIVAR	S		5,77		5,77	5,77
-497036	23-096-007-00237-0001	OLIVAR	S		3,34		3,34	3,34
1700000005045717	23-096-005-00125-0001	OLIVAR	S		9,63		9,63	9,63
1700000005045718	23-096-005-00132-0001	OLIVAR	S		4,93		4,93	4,93
1700000006307813	23-096-007-00075-0001	OLIVAR	S		1,28		1,28	1,28
1700000006307814	23-096-007-00080-0001	OLIVAR	S		0,61		0,61	0,61
1700000006307815	23-096-007-00073-0001	OLIVAR	S		4,09		4,09	4,09
1700000006307816	23-096-007-00074-0001	OLIVAR	S		0,14		0,14	0,14
1700000006307817	23-096-007-00054-0001	OLIVAR	S		1,48		1,48	1,48
1700000006307818	23-096-007-00246-0002	OLIVAR	S		5,89		5,89	5,89
1700000006307819	23-096-007-00054-0003	OLIVAR	S		0,02		0,02	0,02
1700000006307823	23-096-007-00071-0003	OLIVAR	S		0,67		0,67	0,67
1700000006307824	23-096-007-00067-0001	OLIVAR	S		2,76		2,76	2,76

(1) Con incidencias que retienen pago o deniegan el expediente.

(2) Se calcula sobre superficie declarada admisible.

(3) Aplicación del artículo 16 bis del RD 147/2023.

Puede verificar la integridad de una copia de este documento mediante la lectura del código QR adjunto o mediante el acceso a la dirección <https://ws050.juntadeandalucia.es/verificarFirma> indicando el código de VERIFICACIÓN

FIRMADO POR	RAQUEL MARIA ESPIN CRESPO	FECHA	26/06/2024
VERIFICACIÓN	Pk2jmMQ72K8YCCE9EQ8LU85ENJJ6M	PÁGINA	5873/8857





**APELLIDOS Y NOMBRE / RAZÓN SOCIAL**

COBA CORREAS JUAN

**NIF**  
\*\*\*\*1036\*

**EXPEDIENTE**  
1224595

**RESOLUCIÓN**  
CONCESIÓN DE LA AYUDA

**DATOS DE MANTENIMIENTO UNIDADES**

**GRUPO DE PAGO**

ZONAS DE LIMITACIONES NATURALES

<b>Sup. Dec. Admisible</b>	<b>Sup. Resuelta</b>	<b>Sobredecl.</b>	<b>% Sobredecl.</b>
26,12	26,12	0,00	0,00

**RESUMEN DE PAGOS**

	<b>IMPORTE ( Euros )</b>			
	<b>RESUELTO</b>	<b>FEADER</b>	<b>MAPA</b>	<b>CAPADR</b>
Pago realizado	1.081,20	919,02	106,06	56,12
A pagar	106,80	90,78	10,48	5,54
<b>TOTAL</b>	<b>1.188,00</b>	<b>1.009,80</b>	<b>116,54</b>	<b>61,66</b>

**APLICACIÓN DE REDUCCIONES Y PENALIZACIONES (%)**

<b>Criterios de subvencionabilidad (1)</b>	<b>Presentación tardía</b>	<b>Omisión declaración</b>	<b>Condicionalidad</b>
0,00	0,00	0,00	0,00

**IMPORTE ( Euros )**

<b>Calculado(2)</b>	<b>Reducción</b>	<b>Penalización</b>	<b>Reducción Penalización (3)</b>	<b>Penalización adicional</b>	<b>Resuelto</b>	<b>FEADER</b>	<b>MAPA</b>	<b>CAPADR</b>
1.188,00 €	0,00 €	0,00 €	0,00 €	0,00 €	1.188,00 €	1.009,80 €	116,54 €	61,66 €
<b>Importe Unitario:</b>	<b>54,00 €</b>	<b>Nuevo Importe Unitario:</b>	<b>45,48 €</b>					

**RECINTOS PROPUESTOS**

<b>REF.</b>	<b>REFERENCIA SIGPAC</b>	<b>CULTIVO</b>	<b>S/R</b>	<b>USO SIGPAC</b>	<b>Sup. Dec. admisible</b>	<b>Sup. Campo</b>	<b>Sup. Determ.</b>	<b>Sup. Resuelta</b>
1700000005502144	23-059-017-00016-0001	OLIVAR	S		26,12		26,12	26,12

(1) Con incidencias que retienen pago o deniegan el expediente.  
 (2) Se calcula sobre superficie declarada admisible.  
 (3) Aplicación del artículo 16 bis del RD 147/2023.

Puede verificar la integridad de una copia de este documento mediante la lectura del código QR adjunto o mediante el acceso a la dirección <https://ws050.juntadeandalucia.es/verificarFirma> indicando el código de VERIFICACIÓN

FIRMADO POR	RAQUEL MARIA ESPIN CRESPO	FECHA	26/06/2024
VERIFICACIÓN	Pk2jmMQ72K8YCCE9EQ8LU85ENJJ6M	PÁGINA	5874/8857





**APELLIDOS Y NOMBRE / RAZÓN SOCIAL**

COBO BLANCA BLAS

**NIF**

\*\*\*Q553\*

**EXPEDIENTE**

1117326

**RESOLUCIÓN**

CONCESIÓN DE LA AYUDA

**DATOS DE MANTENIMIENTO UNIDADES****GRUPO DE PAGO**

ZONAS DE LIMITACIONES NATURALES

**Sup. Dec.  
Admisible**

13,46

**Sup.  
Resuelta**

13,46

**Sobredecl.**

0,00

**% Sobredecl.**

0,00

**RESUMEN DE PAGOS**

	<b>IMPORTE ( Euros )</b>			
	<b>RESUELTO</b>	<b>FEADER</b>	<b>MAPA</b>	<b>CAPADR</b>
Pago realizado	661,50	562,27	64,89	34,34
A pagar	65,34	55,54	6,41	3,39
<b>TOTAL</b>	<b>726,84</b>	<b>617,81</b>	<b>71,30</b>	<b>37,73</b>

**APLICACIÓN DE REDUCCIONES Y PENALIZACIONES (%)**

<b>Criterios de subvencionabilidad (1)</b>	<b>Presentación tardía</b>	<b>Omisión declaración</b>	<b>Condicionabilidad</b>
0,00	0,00	0,00	0,00

**IMPORTE ( Euros )**

Calculado(2)	Reducción	Penalización	Reducción Penalización (3)	Penalización adicional	Resuelto	FEADER	MAPA	CAPADR
726,84 €	0,00 €	0,00 €	0,00 €	0,00 €	726,84 €	617,81 €	71,30 €	37,73 €
Importe Unitario:	54,00 €	Nuevo Importe Unitario:	54,00 €					

**RECINTOS PROPUESTOS**

<b>REF.</b>	<b>REFERENCIA SIGPAC</b>	<b>CULTIVO</b>	<b>S/R</b>	<b>USO SIGPAC</b>	<b>Sup. Dec. admisible</b>	<b>Sup. Campo</b>	<b>Sup. Determ.</b>	<b>Sup. Resuelta</b>
-1349425	23-086-018-00007-0002	OLIVAR	S		0,03		0,03	0,03
1700000006979930	23-035-005-00181-0001	OLIVAR	S		4,29		4,29	4,29
1700000006979931	23-035-005-00197-0001	OLIVAR	S		2,02		2,02	2,02
1700000006979936	23-086-021-00793-0002	OLIVAR	S		0,85		0,85	0,85
1700000006979944	23-086-019-00499-0001	OLIVAR	S		0,59		0,59	0,59
1700000006979945	23-087-031-00052-0001	OLIVAR	S		3,34		3,34	3,34
1700000006979946	23-086-028-00245-0002	OLIVAR	S		1,16		1,16	1,16
1700000006979947	23-086-018-00008-0001	OLIVAR	S		0,42		0,42	0,42
1700000006979949	23-086-014-00065-0002	OLIVAR	S		0,76		0,76	0,76

(1) Con incidencias que retienen pago o deniegan el expediente.

(2) Se calcula sobre superficie declarada admisible.

(3) Aplicación del artículo 16 bis del RD 147/2023.

Puede verificar la integridad de una copia de este documento mediante la lectura del código QR adjunto o mediante el acceso a la dirección <https://ws050.juntadeandalucia.es/verificarFirma> indicando el código de VERIFICACIÓN

FIRMADO POR	RAQUEL MARIA ESPIN CRESPO	FECHA	26/06/2024
VERIFICACIÓN	Pk2jmMQ72K8YCCE9EQ8LU85ENJJ6M	PÁGINA	5875/8857





**APELLIDOS Y NOMBRE / RAZÓN SOCIAL**

COBO COLMENERO GUILLERMO JESUS

**NIF**  
\*\*\*8299\*

**EXPEDIENTE**  
1087088

**RESOLUCIÓN**  
CONCESIÓN DE LA AYUDA

**DATOS DE MANTENIMIENTO UNIDADES**

**GRUPO DE PAGO**

ZONAS DE LIMITACIONES NATURALES

<b><u>Sup. Dec. Admisible</u></b>	<b><u>Sup. Resuelta</u></b>	<b><u>Sobredecl.</u></b>	<b><u>% Sobredecl.</u></b>
63,05	63,05	0,00	0,00

**RESUMEN DE PAGOS**

	<b><u>IMPORTE ( Euros )</u></b>			
	<b><u>RESUELTO</u></b>	<b><u>FEADER</u></b>	<b><u>MAPA</u></b>	<b><u>CAPADR</u></b>
Pago realizado	1.081,20	919,02	106,06	56,12
A pagar	106,80	90,78	10,48	5,54
<b>TOTAL</b>	<b>1.188,00</b>	<b>1.009,80</b>	<b>116,54</b>	<b>61,66</b>

**APLICACIÓN DE REDUCCIONES Y PENALIZACIONES (%)**

<b><u>Criterios de subvencionabilidad (1)</u></b>	<b><u>Presentación tardía</u></b>	<b><u>Omisión declaración</u></b>	<b><u>Condicionalidad</u></b>
0,00	0,00	0,00	0,00

**IMPORTE ( Euros )**

<b><u>Calculado(2)</u></b>	<b><u>Reducción</u></b>	<b><u>Penalización</u></b>	<b><u>Reducción Penalización (3)</u></b>	<b><u>Penalización adicional</u></b>	<b><u>Resuelto</u></b>	<b><u>FEADER</u></b>	<b><u>MAPA</u></b>	<b><u>CAPADR</u></b>
1.188,00 €	0,00 €	0,00 €	0,00 €	0,00 €	1.188,00 €	1.009,80 €	116,54 €	61,66 €
<b>Importe Unitario:</b>	<b>54,00 €</b>	<b>Nuevo Importe Unitario:</b>	<b>18,84 €</b>					

(1) Con incidencias que retienen pago o deniegan el expediente.  
(2) Se calcula sobre superficie declarada admisible.  
(3) Aplicación del artículo 16 bis del RD 147/2023.

Puede verificar la integridad de una copia de este documento mediante la lectura del código QR adjunto o mediante el acceso a la dirección <a href="https://ws050.juntadeandalucia.es/verificarFirma">https://ws050.juntadeandalucia.es/verificarFirma</a> indicando el código de VERIFICACIÓN					
FIRMADO POR	RAQUEL MARIA ESPIN CRESPO		FECHA		26/06/2024
VERIFICACIÓN	Pk2jmMQ72K8YCCE9EQ8LU85ENJJ6M		PÁGINA		5876/8857



**RECINTOS PROPUESTOS**

REF.	REFERENCIA SIGPAC	CULTIVO	S/R	USO SIGPAC	Sup. Dec. admisible	Sup. Campo	Sup. Determ.	Sup. Resuelta
-1479496	23-086-016-00042-0001	OLIVAR	S		0,70		0,70	0,70
-1208787	23-086-015-00098-0004	OLIVAR	S		0,23		0,23	0,23
-1208721	23-086-015-00187-0005	OLIVAR	S		0,03		0,03	0,03
-1208717	23-086-015-00098-0005	OLIVAR	S		0,41		0,41	0,41
-1208716	23-086-015-00098-0001	OLIVAR	S		5,45		5,45	5,45
-1208715	23-086-015-00040-0001	OLIVAR	S		6,63		6,63	6,63
-63869	23-086-016-00090-0003	OLIVAR	S		0,01		0,01	0,01
4582403	23-086-018-00023-0003	OLIVAR	S		1,12		1,12	1,12
1700000004769523	23-086-005-00194-0001	OLIVAR	S		0,09		0,09	0,09
1700000004769524	23-086-010-00145-0001	OLIVAR	S		9,78		9,78	9,78
1700000004769527	23-086-028-00427-0003	OLIVAR	S		3,91		3,91	3,91
1700000004769528	23-086-017-00082-0001	OLIVAR	S		5,96		5,96	5,96
1700000004769529	23-086-016-00153-0001	OLIVAR	S		0,64		0,64	0,64
1700000004769530	23-086-016-00120-0002	OLIVAR	S		0,42		0,42	0,42
1700000004769531	23-086-016-00113-0002	OLIVAR	S		9,14		9,14	9,14
1700000004769532	23-086-016-00120-0001	OLIVAR	S		2,00		2,00	2,00
1700000004769533	23-086-016-00124-0003	OLIVAR	S		1,72		1,72	1,72
1700000004769534	23-086-016-00125-0001	OLIVAR	S		1,36		1,36	1,36
1700000004769535	23-086-016-00090-0001	OLIVAR	S		0,61		0,61	0,61
1700000004769538	23-086-016-00023-0001	OLIVAR	S		1,16		1,16	1,16
1700000004769539	23-086-016-00026-0001	OLIVAR	S		1,17		1,17	1,17
1700000004769540	23-086-016-00043-0001	OLIVAR	S		0,61		0,61	0,61
1700000004769542	23-086-010-00150-0005	OLIVAR	S		0,05		0,05	0,05
1700000004769543	23-086-016-00061-0001	OLIVAR	S		3,10		3,10	3,10
1700000005248559	23-086-013-00131-0001	OLIVAR	S		0,55		0,55	0,55
1700000005248564	23-086-018-00040-0001	OLIVAR	S		1,27		1,27	1,27
1700000005248565	23-086-016-00252-0001	OLIVAR	S		0,29		0,29	0,29
1700000005248567	23-086-016-00232-0001	OLIVAR	S		1,99		1,99	1,99
1700000005248571	23-086-018-00606-0002	OLIVAR	S		1,25		1,25	1,25
1700000005248572	23-086-018-00006-0001	OLIVAR	S		0,89		0,89	0,89
1700000005248573	23-086-018-00042-0001	OLIVAR	S		0,33		0,33	0,33
1700000005248574	23-086-018-00043-0001	OLIVAR	S		0,18		0,18	0,18

(1) Con incidencias que retienen pago o deniegan el expediente.  
 (2) Se calcula sobre superficie declarada admisible.  
 (3) Aplicación del artículo 16 bis del RD 147/2023.

Puede verificar la integridad de una copia de este documento mediante la lectura del código QR adjunto o mediante el acceso a la dirección <a href="https://ws050.juntadeandalucia.es/verificarFirma">https://ws050.juntadeandalucia.es/verificarFirma</a> indicando el código de VERIFICACIÓN				
FIRMADO POR	RAQUEL MARIA ESPIN CRESPO	FECHA	26/06/2024	
VERIFICACIÓN	Pk2jmMQ72K8YCCCE9EQ8LU85ENJJ6M	PÁGINA	5877/8857	

**APELLIDOS Y NOMBRE / RAZÓN SOCIAL**

COBO DELGADO MARIA DEL CARMEN

**NIF**

\*\*\*\*2712\*

**EXPEDIENTE**

1214126

**RESOLUCIÓN**

CONCESIÓN DE LA AYUDA

**DATOS DE MANTENIMIENTO UNIDADES****GRUPO DE PAGO**

ZONAS DE LIMITACIONES NATURALES

**Sup. Dec.  
Admisible**

18,19

**Sup.  
Resuelta**

18,19

**Sobredecl.**

0,00

**% Sobredecl.**

0,00

**RESUMEN DE PAGOS**

	<b>IMPORTE ( Euros )</b>			
	<b>RESUELTO</b>	<b>FEADER</b>	<b>MAPA</b>	<b>CAPADR</b>
Pago realizado	862,60	733,21	84,62	44,77
A pagar	85,21	72,43	8,36	4,42
<b>TOTAL</b>	<b>947,81</b>	<b>805,64</b>	<b>92,98</b>	<b>49,19</b>

**APLICACIÓN DE REDUCCIONES Y PENALIZACIONES (%)**

<b>Criterios de subvencionabilidad (1)</b>	<b>Presentación tardía</b>	<b>Omisión declaración</b>	<b>Condicionalidad</b>
0,00	0,00	0,00	0,00

**IMPORTE ( Euros )**

Calculado(2)	Reducción	Penalización	Reducción Penalización (3)	Penalización adicional	Resuelto	FEADER	MAPA	CAPADR
947,81 €	0,00 €	0,00 €	0,00 €	0,00 €	947,81 €	805,64 €	92,98 €	49,19 €
Importe Unitario:	54,00 €	Nuevo Importe Unitario:	52,11 €					

**RECINTOS PROPUESTOS**

<b>REF.</b>	<b>REFERENCIA SIGPAC</b>	<b>CULTIVO</b>	<b>S/R</b>	<b>USO SIGPAC</b>	<b>Sup. Dec. admisible</b>	<b>Sup. Campo</b>	<b>Sup. Determ.</b>	<b>Sup. Resuelta</b>
-1627130	23-058-009-00019-0001	OLIVAR	S		0,94		0,94	0,94
-1626972	23-058-009-00046-0001	OLIVAR	S		6,22		6,22	6,22
-1626971	23-058-009-00046-0002	OLIVAR	S		2,14		2,14	2,14
-1626959	23-058-002-00033-0004	OLIVAR	S		0,04		0,04	0,04
-1626958	23-058-002-00006-0001	OLIVAR	R		0,59		0,59	0,59
-494631	23-058-003-00129-0001	OLIVAR	S		1,77		1,77	1,77
-494627	23-058-003-00101-0003	OLIVAR	S		1,94		1,94	1,94
1700000006527947	23-058-002-00005-0001	OLIVAR	R		0,52		0,52	0,52
1700000006527948	23-058-011-00536-0001	OLIVAR	S		0,30		0,30	0,30
1700000006527949	23-058-003-00001-0002	OLIVAR	R		2,83		2,83	2,83
1700000006527950	23-058-024-00162-0001	OLIVAR	S		0,43		0,43	0,43
1700000006527951	23-058-024-00163-0001	OLIVAR	S		0,47		0,47	0,47

(1) Con incidencias que retienen pago o deniegan el expediente.

(2) Se calcula sobre superficie declarada admisible.

(3) Aplicación del artículo 16 bis del RD 147/2023.

Puede verificar la integridad de una copia de este documento mediante la lectura del código QR adjunto o mediante el acceso a la dirección <https://ws050.juntadeandalucia.es/verificarFirma> indicando el código de VERIFICACIÓN

FIRMADO POR	RAQUEL MARIA ESPIN CRESPO	FECHA	26/06/2024
VERIFICACIÓN	Pk2jmMQ72K8YCCE9EQ8LU85ENJJ6M	PÁGINA	5878/8857





**APELLIDOS Y NOMBRE / RAZÓN SOCIAL**

COBO HERRERA SEBASTIAN JOSE

**NIF**

\*\*\*\*8078\*

**EXPEDIENTE**

1227067

**RESOLUCIÓN**

CONCESIÓN DE LA AYUDA

**DATOS DE MANTENIMIENTO UNIDADES**

**GRUPO DE PAGO**

ZONAS DE LIMITACIONES NATURALES

**Sup. Dec. Admisible**

22,70

**Sup. Resuelta**

22,70

**Sobredecl.**

0,00

**% Sobredecl.**

0,00

**RESUMEN DE PAGOS**

	<b>IMPORTE ( Euros )</b>			
	<b>RESUELTO</b>	<b>FEADER</b>	<b>MAPA</b>	<b>CAPADR</b>
Pago realizado	1.013,38	861,37	99,41	52,59
A pagar	100,10	85,09	9,82	5,19
<b>TOTAL</b>	<b>1.113,48</b>	<b>946,46</b>	<b>109,23</b>	<b>57,78</b>

**APLICACIÓN DE REDUCCIONES Y PENALIZACIONES (%)**

<b>Criterios de subvencionabilidad (1)</b>	<b>Presentación tardía</b>	<b>Omisión declaración</b>	<b>Condicionalidad</b>
0,00	0,00	0,00	0,00

**IMPORTE ( Euros )**

Calculado(2)	Reducción	Penalización	Reducción Penalización (3)	Penalización adicional	Resuelto	FEADER	MAPA	CAPADR
1.113,48 €	0,00 €	0,00 €	0,00 €	0,00 €	1.113,48 €	946,46 €	109,23 €	57,79 €
<b>Importe Unitario:</b>	<b>54,00 €</b>	<b>Nuevo Importe Unitario:</b>	<b>49,05 €</b>					

**RECINTOS PROPUESTOS**

<b>REF.</b>	<b>REFERENCIA SIGPAC</b>	<b>CULTIVO</b>	<b>S/R</b>	<b>USO SIGPAC</b>	<b>Sup. Dec. admisible</b>	<b>Sup. Campo</b>	<b>Sup. Determ.</b>	<b>Sup. Resuelta</b>
-1495898	23-055-006-00096-0006	OLIVAR	S		0,04		0,04	0,04
-1367506	23-055-006-00096-0002	OLIVAR	S		3,74		3,74	3,74
-1124650	23-055-006-00095-0001	OLIVAR	S		10,00		10,00	10,00
4179258	23-055-009-00211-0001	OLIVAR	S		6,49		6,49	6,49
1700000005540698	23-055-006-00089-0001	OLIVAR	S		2,43		2,43	2,43

(1) Con incidencias que retienen pago o deniegan el expediente.

(2) Se calcula sobre superficie declarada admisible.

(3) Aplicación del artículo 16 bis del RD 147/2023.

Puede verificar la integridad de una copia de este documento mediante la lectura del código QR adjunto o mediante el acceso a la dirección <https://ws050.juntadeandalucia.es/verificarFirma> indicando el código de VERIFICACIÓN

FIRMADO POR	RAQUEL MARIA ESPIN CRESPO	FECHA	26/06/2024
VERIFICACIÓN	Pk2jmMQ72K8YCCE9EQ8LU85ENJJJ6M	PÁGINA	5879/8857



**APELLIDOS Y NOMBRE / RAZÓN SOCIAL**

COBO LERMA GREGORIO

**NIF**

\*\*\*6498\*

**EXPEDIENTE**

1051188

**RESOLUCIÓN**

CONCESIÓN DE LA AYUDA

**DATOS DE MANTENIMIENTO UNIDADES**

<b>GRUPO DE PAGO</b>	<b>Sup. Dec. Admisible</b>	<b>Sup. Resuelta</b>	<b>Sobredecl.</b>	<b>% Sobredecl.</b>
ZONAS DE LIMITACIONES NATURALES	3,76	3,76	0,00	0,00

**RESUMEN DE PAGOS**

	<b>IMPORTE ( Euros )</b>			
	<b>RESUELTO</b>	<b>FEADER</b>	<b>MAPA</b>	<b>CAPADR</b>
Pago realizado	184,79	157,07	18,13	9,59
A pagar	18,25	15,51	1,79	0,95
<b>TOTAL</b>	<b>203,04</b>	<b>172,58</b>	<b>19,92</b>	<b>10,54</b>

**APLICACIÓN DE REDUCCIONES Y PENALIZACIONES (%)**

<b>Criterios de subvencionabilidad (1)</b>	<b>Presentación tardía</b>	<b>Omisión declaración</b>	<b>Condicionabilidad</b>
0,00	0,00	0,00	0,00

**IMPORTE ( Euros )**

Calculado(2)	Reducción	Penalización	Reducción Penalización (3)	Penalización adicional	Resuelto	FEADER	MAPA	CAPADR
203,04 €	0,00 €	0,00 €	0,00 €	0,00 €	203,04 €	172,58 €	19,92 €	10,54 €
Importe Unitario:	54,00 €	Nuevo Importe Unitario:	54,00 €					

**RECINTOS PROPUESTOS**

<b>REF.</b>	<b>REFERENCIA SIGPAC</b>	<b>CULTIVO</b>	<b>S/R</b>	<b>USO</b>	<b>Sup. Dec. admisible</b>	<b>Sup. Campo</b>	<b>Sup. Determ.</b>	<b>Sup. Resuelta</b>
				<b>SIGPAC</b>				
170000005245424	23-100-012-00218-0001	OLIVAR	S		0,78		0,78	0,78
170000005245425	23-100-033-00024-0001	OLIVAR	R		0,57		0,57	0,57
170000005245427	23-100-501-00092-0002	OLIVAR	S		0,02		0,02	0,02
170000005245428	23-100-501-00093-0002	OLIVAR	S		0,71		0,71	0,71
170000005245429	23-100-501-00091-0002	OLIVAR	R		0,03		0,03	0,03
170000005245430	23-100-501-00015-0001	OLIVAR	S		0,73		0,73	0,73
170000005245431	23-100-507-00102-0001	OLIVAR	S		0,72		0,72	0,72
170000005245432	23-100-033-00051-0001	OLIVAR	R		0,20		0,20	0,20

(1) Con incidencias que retienen pago o deniegan el expediente.

(2) Se calcula sobre superficie declarada admisible.

(3) Aplicación del artículo 16 bis del RD 147/2023.

Puede verificar la integridad de una copia de este documento mediante la lectura del código QR adjunto o mediante el acceso a la dirección <https://ws050.juntadeandalucia.es/verificarFirma> indicando el código de VERIFICACIÓN

FIRMADO POR	RAQUEL MARIA ESPIN CRESPO	FECHA	26/06/2024
VERIFICACIÓN	Pk2jmMQ72K8YCCE9EQ8LU85ENJJ6M	PÁGINA	5880/8857



**APELLIDOS Y NOMBRE / RAZÓN SOCIAL**

COBO LORITE JOSEFA RAMONA

**NIF**

\*\*\*\*8967\*

**EXPEDIENTE**

1082716

**RESOLUCIÓN**

CONCESIÓN DE LA AYUDA

**DATOS DE MANTENIMIENTO UNIDADES**

<b>GRUPO DE PAGO</b>	<b>Sup. Dec. Admisible</b>	<b>Sup. Resuelta</b>	<b>Sobredecl.</b>	<b>% Sobredecl.</b>
ZONAS DE LIMITACIONES NATURALES	12,32	12,32	0,00	0,00

**RESUMEN DE PAGOS**

	<b>IMPORTE ( Euros )</b>			
	<b>RESUELTO</b>	<b>FEADER</b>	<b>MAPA</b>	<b>CAPADR</b>
Pago realizado	605,47	514,65	59,39	31,43
A pagar	59,81	50,84	5,87	3,10
<b>TOTAL</b>	<b>665,28</b>	<b>565,49</b>	<b>65,26</b>	<b>34,53</b>

**APLICACIÓN DE REDUCCIONES Y PENALIZACIONES (%)**

<b>Criterios de subvencionabilidad (1)</b>	<b>Presentación tardía</b>	<b>Omisión declaración</b>	<b>Condicionalidad</b>
0,00	0,00	0,00	0,00

**IMPORTE ( Euros )**

Calculado(2)	Reducción	Penalización	Reducción Penalización (3)	Penalización adicional	Resuelto	FEADER	MAPA	CAPADR
665,28 €	0,00 €	0,00 €	0,00 €	0,00 €	665,28 €	565,49 €	65,26 €	34,53 €
Importe Unitario:	54,00 €	Nuevo Importe Unitario:	54,00 €					

**RECINTOS PROPUESTOS**

<b>REF.</b>	<b>REFERENCIA SIGPAC</b>	<b>CULTIVO</b>	<b>USO S/R SIGPAC</b>	<b>Sup. Dec. admisible</b>	<b>Sup. Campo</b>	<b>Sup. Determ.</b>	<b>Sup. Resuelta</b>
-1402008	23-055-006-00083-0003	OLIVAR	R	5,86		5,86	5,86
-1402007	23-055-008-00017-0002	OLIVAR	R	1,61		1,61	1,61
-552911	23-020-012-00079-0001	OLIVAR	R	0,32		0,32	0,32
1700000005601746	23-020-002-00124-0001	OLIVAR	R	0,69		0,69	0,69
1700000005601747	23-055-006-00079-0001	OLIVAR	R	0,56		0,56	0,56
1700000005601750	23-055-007-00118-0001	OLIVAR	S	0,03		0,03	0,03
1700000005601751	23-020-012-00052-0001	OLIVAR	R	0,72		0,72	0,72
1700000005601753	23-055-006-00087-0001	OLIVAR	R	2,53		2,53	2,53

(1) Con incidencias que retienen pago o deniegan el expediente.

(2) Se calcula sobre superficie declarada admisible.

(3) Aplicación del artículo 16 bis del RD 147/2023.

Puede verificar la integridad de una copia de este documento mediante la lectura del código QR adjunto o mediante el acceso a la dirección <https://ws050.juntadeandalucia.es/verificarFirma> indicando el código de VERIFICACIÓN

FIRMADO POR	RAQUEL MARIA ESPIN CRESPO	FECHA	26/06/2024
VERIFICACIÓN	Pk2jmMQ72K8YCCE9EQ8LU85ENJJ6M	PÁGINA	5881/8857



**APELLIDOS Y NOMBRE / RAZÓN SOCIAL**

COBO LORITE SEBASTIAN

**NIF**

\*\*\*\*8966\*

**EXPEDIENTE**

1173979

**RESOLUCIÓN**

CONCESIÓN DE LA AYUDA

**DATOS DE MANTENIMIENTO UNIDADES****GRUPO DE PAGO**

ZONAS DE LIMITACIONES NATURALES

**Sup. Dec.  
Admisible**

21,04

**Sup.  
Resuelta**

21,04

**Sobredecl.**

0,00

**% Sobredecl.**

0,00

**RESUMEN DE PAGOS**

	<b>IMPORTE ( Euros )</b>			
	<b>RESUELTO</b>	<b>FEADER</b>	<b>MAPA</b>	<b>CAPADR</b>
Pago realizado	964,43	819,77	94,61	50,05
A pagar	95,27	80,98	9,35	4,94
<b>TOTAL</b>	<b>1.059,70</b>	<b>900,75</b>	<b>103,96</b>	<b>54,99</b>

**APLICACIÓN DE REDUCCIONES Y PENALIZACIONES (%)**

<b>Crterios de subvencionabilidad (1)</b>	<b>Presentación tardía</b>	<b>Omisión declaración</b>	<b>Condicionalidad</b>
0,00	0,00	0,00	0,00

**IMPORTE ( Euros )**

Calculado(2)	Reducción	Penalización	Reducción Penalización (3)	Penalización adicional	Resuelto	FEADER	MAPA	CAPADR
1.059,70 €	0,00 €	0,00 €	0,00 €	0,00 €	1.059,70 €	900,75 €	103,96 €	54,99 €
<b>Importe Unitario:</b>	<b>54,00 €</b>	<b>Nuevo Importe Unitario:</b>	<b>50,37 €</b>					

**RECINTOS PROPUESTOS**

<b>REF.</b>	<b>REFERENCIA SIGPAC</b>	<b>CULTIVO</b>	<b>S/R</b>	<b>USO SIGPAC</b>	<b>Sup. Dec. admisible</b>	<b>Sup. Campo</b>	<b>Sup. Determ.</b>	<b>Sup. Resuelta</b>
-127907	23-020-012-00052-0001	OLIVAR	R		0,77		0,77	0,77
-127808	23-055-008-00019-0001	OLIVAR	S		0,08		0,08	0,08
1700000005499576	23-020-005-00185-0001	OLIVAR	R		0,15		0,15	0,15
1700000005499577	23-020-010-00254-0002	OLIVAR	R		0,29		0,29	0,29
1700000005499578	23-020-009-00209-0001	OLIVAR	R		0,23		0,23	0,23
1700000005499579	23-055-008-00017-0001	OLIVAR	R		1,61		1,61	1,61
1700000005499580	23-046-001-00014-0001	ALGODÓN	R		3,18		3,18	3,18
1700000005499581	23-055-007-00118-0001	OLIVAR	R		0,03		0,03	0,03
1700000005499582	23-074-007-00556-0001	OLIVAR	S		0,51		0,51	0,51
1700000005499583	23-046-003-00071-0001	OLIVAR	S		1,40		1,40	1,40
1700000005499585	23-055-006-00083-0001	OLIVAR	R		5,75		5,75	5,75
1700000005499586	23-020-012-00079-0001	OLIVAR	R		0,33		0,33	0,33
1700000005499587	23-046-003-00206-0001	OLIVAR	S		0,88		0,88	0,88
1700000005499588	23-055-009-00151-0001	OLIVAR	S		2,61		2,61	2,61
1700000005499589	23-055-006-00133-0002	OLIVAR	S		3,22		3,22	3,22

(1) Con incidencias que retienen pago o deniegan el expediente.

(2) Se calcula sobre superficie declarada admisible.

(3) Aplicación del artículo 16 bis del RD 147/2023.

Puede verificar la integridad de una copia de este documento mediante la lectura del código QR adjunto o mediante el acceso a la dirección <https://ws050.juntadeandalucia.es/verificarFirma> indicando el código de VERIFICACIÓN

FIRMADO POR

RAQUEL MARIA ESPIN CRESPO

FECHA

26/06/2024

VERIFICACIÓN

Pk2jmMQ72K8YCCE9EQ8LU85ENJJ6M

PÁGINA

5882/8857





**APELLIDOS Y NOMBRE / RAZÓN SOCIAL**

COBO MEDINA JUAN MANUEL

**NIF**

\*\*\*\*1499\*

**EXPEDIENTE**

1201089

**RESOLUCIÓN**

CONCESIÓN DE LA AYUDA

**DATOS DE MANTENIMIENTO UNIDADES**

<b>GRUPO DE PAGO</b>	<b>Sup. Dec. Admisible</b>	<b>Sup. Resuelta</b>	<b>Sobredecl.</b>	<b>% Sobredecl.</b>
ZONAS DE LIMITACIONES NATURALES	13,89	13,89	0,00	0,00

**RESUMEN DE PAGOS**

	<b>IMPORTE ( Euros )</b>			
	<b>RESUELTO</b>	<b>FEADER</b>	<b>MAPA</b>	<b>CAPADR</b>
Pago realizado	682,63	580,23	66,97	35,43
A pagar	67,43	57,32	6,61	3,50
<b>TOTAL</b>	<b>750,06</b>	<b>637,55</b>	<b>73,58</b>	<b>38,93</b>

**APLICACIÓN DE REDUCCIONES Y PENALIZACIONES (%)**

<b>Criterios de subvencionabilidad (1)</b>	<b>Presentación tardía</b>	<b>Omisión declaración</b>	<b>Condicionalidad</b>
0,00	0,00	0,00	0,00

**IMPORTE ( Euros )**

Calculado(2)	Reducción	Penalización	Reducción Penalización (3)	Penalización adicional	Resuelto	FEADER	MAPA	CAPADR
750,06 €	0,00 €	0,00 €	0,00 €	0,00 €	750,06 €	637,55 €	73,58 €	38,93 €
Importe Unitario:	54,00 €	Nuevo Importe Unitario:	54,00 €					

**RECINTOS PROPUESTOS**

<b>REF.</b>	<b>REFERENCIA SIGPAC</b>	<b>CULTIVO</b>	<b>USO S/R SIGPAC</b>	<b>Sup. Dec. admisible</b>	<b>Sup. Campo</b>	<b>Sup. Determ.</b>	<b>Sup. Resuelta</b>
-1561688	23-010-013-00137-0006	OLIVAR	R	0,06		0,06	0,00
-1561684	23-010-013-00137-0008	OLIVAR	R	0,88		0,88	0,88
-1561647	23-010-013-00107-0002	OLIVAR	S	0,14		0,14	0,00
-1561595	23-010-013-00137-0009	OLIVAR	S	0,12		0,12	0,12
-1561593	23-010-013-00137-0003	OLIVAR	R	0,31		0,31	0,31
-1561592	23-010-013-00137-0002	OLIVAR	S	1,16		1,16	1,16
-1561590	23-010-013-00137-0001	OLIVAR	R	2,03		2,03	2,03
-1307582	23-010-006-00086-0001	OLIVAR	S	0,21		0,21	0,21
-585738	23-010-007-00090-0001	OLIVAR	S	0,01		0,01	0,01
-585690	23-010-007-00104-0002	OLIVAR	S	0,13		0,13	0,13
4186037	23-010-013-00117-0001	OLIVAR	S	1,90		1,90	1,90
4186038	23-010-013-00117-0003	OLIVAR	R	4,09		4,09	4,09
4186040	23-010-013-00111-0003	OLIVAR	R	1,17		1,17	1,17
4186045	23-010-013-00092-0003	OLIVAR	R	0,02		0,02	0,02
4658459	23-010-026-00226-0001	OLIVAR	S	0,32		0,32	0,32
4658526	23-010-012-00034-0001	OLIVAR	S	0,58		0,58	0,58
4658532	23-010-010-00080-0001	OLIVAR	S	0,47		0,47	0,47
4658615	23-010-026-00059-0001	OLIVAR	S	0,49		0,49	0,49

**INCIDENCIAS****INCIDENCIA DESCRIPCIÓN**

3790 Recinto declarado inactivo  
 Recinto:23-010-013-00107-00002 Cultivo: -  
 Recinto:23-010-013-00137-00006 Cultivo: -

(1) Con incidencias que retienen pago o deniegan el expediente.

(2) Se calcula sobre superficie declarada admisible.

(3) Aplicación del artículo 16 bis del RD 147/2023.

Puede verificar la integridad de una copia de este documento mediante la lectura del código QR adjunto o mediante el acceso a la dirección <https://ws050.juntadeandalucia.es/verificarFirma> indicando el código de VERIFICACIÓN

FIRMADO POR	RAQUEL MARIA ESPIN CRESPO	FECHA	26/06/2024
VERIFICACIÓN	Pk2jmMQ72K8YCCE9EQ8LU85ENJJ6M	PÁGINA	5883/8857





**APELLIDOS Y NOMBRE / RAZÓN SOCIAL**

COBO MOLINA MARIA DOLORES

**NIF**

\*\*\*3529\*

**EXPEDIENTE**

1227333

**RESOLUCIÓN**

CONCESIÓN DE LA AYUDA

**DATOS DE MANTENIMIENTO UNIDADES**

**GRUPO DE PAGO**

ZONAS DE LIMITACIONES NATURALES

**Sup. Dec. Admisible**

10,99

**Sup. Resuelta**

10,99

**Sobredecl.**

0,00

**% Sobredecl.**

0,00

**RESUMEN DE PAGOS**

	<b><u>IMPORTE ( Euros )</u></b>			
	<b><u>RESUELTO</u></b>	<b><u>FEADER</u></b>	<b><u>MAPA</u></b>	<b><u>CAPADR</u></b>
Pago realizado	540,11	459,09	52,99	28,03
A pagar	53,35	45,35	5,23	2,77
<b>TOTAL</b>	<b>593,46</b>	<b>504,44</b>	<b>58,22</b>	<b>30,80</b>

**APLICACIÓN DE REDUCCIONES Y PENALIZACIONES (%)**

<b><u>Criterios de subvencionabilidad (1)</u></b>	<b><u>Presentación tardía</u></b>	<b><u>Omisión declaración</u></b>	<b><u>Condicionabilidad</u></b>
0,00	0,00	0,00	0,00

**IMPORTE ( Euros )**

Calculado(2)	Reducción	Penalización	Reducción Penalización (3)	Penalización adicional	Resuelto	FEADER	MAPA	CAPADR
593,46 €	0,00 €	0,00 €	0,00 €	0,00 €	593,46 €	504,44 €	58,22 €	30,80 €
Importe Unitario:	54,00 €	Nuevo Importe Unitario:	54,00 €					

(1) Con incidencias que retienen pago o deniegan el expediente.  
 (2) Se calcula sobre superficie declarada admisible.  
 (3) Aplicación del artículo 16 bis del RD 147/2023.

Puede verificar la integridad de una copia de este documento mediante la lectura del código QR adjunto o mediante el acceso a la dirección <a href="https://ws050.juntadeandalucia.es/verificarFirma">https://ws050.juntadeandalucia.es/verificarFirma</a> indicando el código de VERIFICACIÓN				
FIRMADO POR	RAQUEL MARIA ESPIN CRESPO	FECHA	26/06/2024	
VERIFICACIÓN	Pk2jmMQ72K8YCCE9EQ8LU85ENJJ6M	PÁGINA	5884/8857	



**RECINTOS PROPUESTOS**

REF.	REFERENCIA SIGPAC	CULTIVO	S/R	USO SIGPAC	Sup. Dec. admisible	Sup. Campo	Sup. Determ.	Sup. Resuelta
-512161	23-058-017-00266-0001	OLIVAR	R		0,02		0,02	0,02
-512146	23-058-015-00274-0001	OLIVAR	R		0,05		0,05	0,05
1700000006661768	23-058-024-00253-0001	OLIVAR	S		0,30		0,30	0,30
1700000006661769	23-058-015-00154-0001	OLIVAR	R		0,48		0,48	0,48
1700000006661770	23-058-011-00098-0002	OLIVAR	S		0,27		0,27	0,27
1700000006661772	23-058-013-00081-0001	OLIVAR	S		0,40		0,40	0,40
1700000006661773	23-058-014-00028-0001	OLIVAR	R		0,16		0,16	0,16
1700000006661778	23-058-017-00272-0001	OLIVAR	R		0,52		0,52	0,52
1700000006661779	23-058-011-00161-0002	OLIVAR	S		0,18		0,18	0,18
1700000006661780	23-058-021-00030-0001	OLIVAR	S		0,17		0,17	0,17
1700000006661782	23-058-017-00213-0001	OLIVAR	S		0,40		0,40	0,40
1700000006661783	23-058-017-00214-0001	OLIVAR	S		0,45		0,45	0,45
1700000006661786	23-058-017-00219-0001	OLIVAR	S		0,71		0,71	0,71
1700000006661789	23-058-017-00265-0002	OLIVAR	R		0,27		0,27	0,27
1700000006661791	23-058-022-00621-0001	OLIVAR	S		0,09		0,09	0,09
1700000006661792	23-058-021-00217-0001	OLIVAR	S		0,10		0,10	0,10
1700000006661793	23-058-017-00194-0001	OLIVAR	R		0,14		0,14	0,14
1700000006661796	23-058-017-00172-0001	OLIVAR	R		0,18		0,18	0,18
1700000006661797	23-058-017-00208-0001	OLIVAR	R		0,41		0,41	0,41
1700000006661798	23-058-017-00195-0001	OLIVAR	R		1,19		1,19	1,19
1700000006661799	23-058-017-00209-0001	OLIVAR	R		0,09		0,09	0,09
1700000006661800	23-058-016-00304-0001	OLIVAR	R		0,52		0,52	0,52
1700000006661801	23-058-016-00305-0001	OLIVAR	R		0,51		0,51	0,51
1700000006661802	23-058-016-00307-0001	OLIVAR	R		0,69		0,69	0,69
1700000006661803	23-058-016-00309-0001	OLIVAR	R		0,18		0,18	0,18
1700000006661805	23-058-015-00275-0001	OLIVAR	R		0,34		0,34	0,34
1700000006661806	23-058-017-00196-0001	OLIVAR	R		0,34		0,34	0,34
1700000006661807	23-058-015-00356-0001	OLIVAR	R		0,32		0,32	0,32
1700000006661809	23-058-016-00005-0001	OLIVAR	S		0,24		0,24	0,24
1700000006661812	23-058-012-00173-0001	OLIVAR	S		0,46		0,46	0,46
1700000006661813	23-058-012-00023-0001	OLIVAR	S		0,55		0,55	0,55
1700000006661814	23-058-011-00522-0002	OLIVAR	S		0,06		0,06	0,06
1700000006661815	23-058-011-00396-0002	OLIVAR	S		0,20		0,20	0,20

(1) Con incidencias que retienen pago o deniegan el expediente.  
 (2) Se calcula sobre superficie declarada admisible.  
 (3) Aplicación del artículo 16 bis del RD 147/2023.

Puede verificar la integridad de una copia de este documento mediante la lectura del código QR adjunto o mediante el acceso a la dirección <a href="https://ws050.juntadeandalucia.es/verificarFirma">https://ws050.juntadeandalucia.es/verificarFirma</a> indicando el código de VERIFICACIÓN					
FIRMADO POR	RAQUEL MARIA ESPIN CRESPO		FECHA		26/06/2024
VERIFICACIÓN	Pk2jmMQ72K8YCCCE9EQ8LU85ENJJ6M		PÁGINA		5885/8857



**APELLIDOS Y NOMBRE / RAZÓN SOCIAL**

COBO MOLINA PEDRO

**NIF**

\*\*\*3910\*

**EXPEDIENTE**

1214230

**RESOLUCIÓN**

CONCESIÓN DE LA AYUDA

**DATOS DE MANTENIMIENTO UNIDADES**

**GRUPO DE PAGO**

ZONAS DE LIMITACIONES NATURALES

**Sup. Dec.  
Admisible**

32,97

**Sup.  
Resuelta**

32,97

**Sobredecl.**

0,00

**% Sobredecl.**

0,00

**RESUMEN DE PAGOS**

	<b><u>IMPORTE ( Euros )</u></b>			
	<b><u>RESUELTO</u></b>	<b><u>FEADER</u></b>	<b><u>MAPA</u></b>	<b><u>CAPADR</u></b>
Pago realizado	1.081,20	919,02	106,06	56,12
A pagar	99,28	84,39	9,74	5,15
<b>TOTAL</b>	<b>1.180,48</b>	<b>1.003,41</b>	<b>115,80</b>	<b>61,27</b>

**APLICACIÓN DE REDUCCIONES Y PENALIZACIONES (%)**

<b><u>Criterios de subvencionabilidad (1)</u></b>	<b><u>Presentación tardía</u></b>	<b><u>Omisión declaración</u></b>	<b><u>Condicionabilidad</u></b>
0,00	0,00	0,00	0,00

**IMPORTE ( Euros )**

<b><u>Calculado(2)</u></b>	<b><u>Reducción</u></b>	<b><u>Penalización</u></b>	<b><u>Reducción Penalización (3)</u></b>	<b><u>Penalización adicional</u></b>	<b><u>Resuelto</u></b>	<b><u>FEADER</u></b>	<b><u>MAPA</u></b>	<b><u>CAPADR</u></b>
1.180,48 €	0,00 €	0,00 €	0,00 €	0,00 €	1.180,48 €	1.003,41 €	115,81 €	61,26 €
<b>Importe Unitario:</b>	<b>54,00 €</b>	<b>Nuevo Importe Unitario:</b>	<b>35,80 €</b>					

(1) Con incidencias que retienen pago o deniegan el expediente.  
 (2) Se calcula sobre superficie declarada admisible.  
 (3) Aplicación del artículo 16 bis del RD 147/2023.

Puede verificar la integridad de una copia de este documento mediante la lectura del código QR adjunto o mediante el acceso a la dirección <a href="https://ws050.juntadeandalucia.es/verificarFirma">https://ws050.juntadeandalucia.es/verificarFirma</a> indicando el código de VERIFICACIÓN				
FIRMADO POR	RAQUEL MARIA ESPIN CRESPO	FECHA	26/06/2024	
VERIFICACIÓN	Pk2jmMQ72K8YCCE9EQ8LU85ENJJ6M	PÁGINA	5886/8857	



**RECINTOS PROPUESTOS**

REF.	REFERENCIA SIGPAC	CULTIVO	S/R	USO SIGPAC	Sup. Dec. admisible	Sup. Campo	Sup. Determ.	Sup. Resuelta
-1605333	23-058-007-00066-0001	OLIVAR	S		0,13		0,13	0,00
-1078934	23-058-010-00094-0003	OLIVAR	S		0,07		0,07	0,07
-818586	23-058-011-00006-0001	OLIVAR	S		1,11		1,11	1,06
-818500	23-058-011-00006-0003	OLIVAR	R		2,16		2,16	2,13
-547986	23-058-018-00211-0001	OLIVAR	S		0,48		0,48	0,48
-190212	23-058-018-00157-0001	OLIVAR	S		0,51		0,51	0,51
-130845	23-058-022-00038-0001	OLIVAR	S		0,04		0,04	0,04
-130841	23-058-022-00039-0001	OLIVAR	S		0,37		0,37	0,37
-130789	23-058-022-00001-0002	OLIVAR	S		2,13		2,13	2,13
-101631	23-058-012-00309-0001	OLIVAR	S		2,68		2,68	2,68
4171489	23-058-015-00309-0001	OLIVAR	R		0,41		0,41	0,41
1700000007215734	23-058-010-00144-0001	OLIVAR	S		0,19		0,19	0,19
1700000007215735	23-058-010-00150-0002	OLIVAR	S		1,53		1,53	1,53
1700000007215736	23-058-010-00151-0001	OLIVAR	S		1,72		1,72	1,72
1700000007215740	23-058-018-00168-0001	OLIVAR	S		1,01		1,01	1,01
1700000007215741	23-058-018-00161-0001	OLIVAR	S		0,15		0,15	0,15
1700000007215742	23-058-018-00185-0001	OLIVAR	S		0,61		0,61	0,61
1700000007215743	23-058-024-00167-0001	OLIVAR	S		0,56		0,56	0,56
1700000007215744	23-058-024-00167-0003	OLIVAR	S		0,06		0,06	0,06
1700000007215746	23-058-018-09007-0001	OLIVAR	S		0,02		0,02	0,02
1700000007215747	23-058-010-00159-0003	OLIVAR	S		0,59		0,59	0,59
1700000007215748	23-058-011-00115-0001	OLIVAR	S		0,61		0,61	0,61
1700000007215749	23-058-011-00020-0002	OLIVAR	S		7,56		7,56	7,56
1700000007215750	23-058-018-00164-0001	OLIVAR	R		0,14		0,14	0,14
1700000007215751	23-058-018-00165-0001	OLIVAR	R		0,14		0,14	0,14
1700000007215752	23-058-018-00151-0001	OLIVAR	S		0,34		0,34	0,34
1700000007215753	23-058-018-00148-0001	OLIVAR	R		0,74		0,74	0,74
1700000007215759	23-058-012-00333-0001	OLIVAR	S		0,42		0,42	0,42
1700000007215763	23-058-014-00092-0004	OLIVAR	R		0,25		0,25	0,25
1700000007215764	23-058-014-00093-0002	OLIVAR	R		0,30		0,30	0,30
1700000007215765	23-058-014-00098-0002	OLIVAR	R		0,06		0,06	0,06
1700000007215769	23-058-024-00216-0001	OLIVAR	S		0,22		0,22	0,22
1700000007215773	23-058-022-00105-0001	OLIVAR	S		0,44		0,44	0,44
1700000007215777	23-058-018-00158-0001	OLIVAR	S		0,35		0,35	0,35
1700000007215778	23-058-018-00156-0001	OLIVAR	S		0,51		0,51	0,51
1700000007215779	23-058-018-00155-0001	OLIVAR	S		0,13		0,13	0,13
1700000007215783	23-058-022-00444-0001	OLIVAR	S		0,20		0,20	0,20
1700000007215790	23-058-010-00094-0001	OLIVAR	S		0,25		0,25	0,25
1700000007215791	23-058-008-00016-0001	OLIVAR	S		2,23		2,23	2,23
1700000007215793	23-058-024-00169-0001	OLIVAR	S		0,23		0,23	0,23
1700000007215795	23-058-024-00169-0002	OLIVAR	S		0,03		0,03	0,03
1700000007215797	23-058-010-00106-0001	OLIVAR	S		0,25		0,25	0,25
1700000007215799	23-058-010-00023-0001	OLIVAR	S		1,25		1,25	1,25

**INCIDENCIAS**

**INCIDENCIA DESCRIPCIÓN**

- 218 Superficie bruta de cruce en un recinto en el conjunto de las solicitudes supera superficie total que SIGPAC establece para él.  
Recinto:23-058-007-00066-00001 Cultivo:101010 OLIVAR-PICUAL Secano Suma de superficies declaradas para este recinto por todos los solicitantes (Áreas):619 Superficie SIGPAC medida para este recinto (Áreas):603 Exceso de superficie declarada (Hectáreas):0,16 Suma de superficies declaradas para este recinto por el solicitante (Áreas):13
- 4272 Verifica que las líneas de declaración de las Solicitudes Únicas no tienen solapes con la capa de Retroactividad Gráfica (ambas de la misma campaña) a nivel de expediente/línea de declaración gráfica de la solicitud.  
Recinto:23-058-011-00006-00001 Cultivo: - Agregado de la referencia del recinto.:0 Zona de la referencia del recinto.:0 Superficie

(1) Con incidencias que retienen pago o deniegan el expediente.  
(2) Se calcula sobre superficie declarada admisible.  
(3) Aplicación del artículo 16 bis del RD 147/2023.

Puede verificar la integridad de una copia de este documento mediante la lectura del código QR adjunto o mediante el acceso a la dirección <a href="https://ws050.juntadeandalucia.es/verificarFirma">https://ws050.juntadeandalucia.es/verificarFirma</a> indicando el código de VERIFICACIÓN					
FIRMADO POR	RAQUEL MARIA ESPIN CRESPO		FECHA		26/06/2024
VERIFICACIÓN	Pk2jmMQ72K8YCCE9EQ8LU85ENJJ6M		PÁGINA		5887/8857



**INCIDENCIAS**

**INCIDENCIA DESCRIPCIÓN**

solapada.:0,05 Id. Incid.:95153350

Recinto:23-058-011-00006-00003 Cultivo: - Agregado de la referencia del recinto.:0 Zona de la referencia del recinto.:0 Superficie

solapada.:0,03 Id. Incid.:95153351

(1) Con incidencias que retienen pago o deniegan el expediente.  
(2) Se calcula sobre superficie declarada admisible.  
(3) Aplicación del artículo 16 bis del RD 147/2023.

Puede verificar la integridad de una copia de este documento mediante la lectura del código QR adjunto o mediante el acceso a la dirección <https://ws050.juntadeandalucia.es/verificarFirma> indicando el código de VERIFICACIÓN

FIRMADO POR	RAQUEL MARIA ESPIN CRESCO	FECHA	26/06/2024
VERIFICACIÓN	Pk2jmMQ72K8YCCE9EQ8LU85ENJJ6M	PÁGINA	5888/8857





**APellidos y nombre / RAZÓN SOCIAL**

COBO MORALES SEBASTIAN

**NIF**  
\*\*\*9052\*

**EXPEDIENTE**  
1220469

**RESOLUCIÓN**  
CONCESIÓN DE LA AYUDA

**DATOS DE MANTENIMIENTO UNIDADES**

<b>GRUPO DE PAGO</b>	<b>Sup. Dec. Admisible</b>	<b>Sup. Resuelta</b>	<b>Sobredecl.</b>	<b>% Sobredecl.</b>
ZONAS DE LIMITACIONES NATURALES	6,16	6,16	0,00	0,00

**RESUMEN DE PAGOS**

	<b>IMPORTE ( Euros )</b>			
	<b>RESUELTO</b>	<b>FEADER</b>	<b>MAPA</b>	<b>CAPADR</b>
Pago realizado	302,74	257,32	29,70	15,72
A pagar	29,90	25,42	2,93	1,55
<b>TOTAL</b>	<b>332,64</b>	<b>282,74</b>	<b>32,63</b>	<b>17,27</b>

**APLICACIÓN DE REDUCCIONES Y PENALIZACIONES (%)**

<b>Criterios de subvencionabilidad (1)</b>	<b>Presentación tardía</b>	<b>Omisión declaración</b>	<b>Condicionalidad</b>
0,00	0,00	0,00	0,00

**IMPORTE ( Euros )**

Calculado(2)	Reducción	Penalización	Reducción Penalización (3)	Penalización adicional	Resuelto	FEADER	MAPA	CAPADR
332,64 €	0,00 €	0,00 €	0,00 €	0,00 €	332,64 €	282,74 €	32,63 €	17,27 €
Importe Unitario:	54,00 €	Nuevo Importe Unitario:	54,00 €					

**RECINTOS PROPUESTOS**

<b>REF.</b>	<b>REFERENCIA SIGPAC</b>	<b>CULTIVO</b>	<b>USO S/R SIGPAC</b>	<b>Sup. Dec. admisible</b>	<b>Sup. Campo</b>	<b>Sup. Determ.</b>	<b>Sup. Resuelta</b>
-579781	23-058-021-00006-0001	OLIVAR	S	0,05		0,05	0,05
-579603	23-058-025-09000-0089	OLIVAR	S	0,02		0,02	0,02
-579602	23-058-024-00247-0001	OLIVAR	S	0,04		0,04	0,04
-579601	23-058-024-00248-0001	OLIVAR	S	0,02		0,02	0,02
-579600	23-058-024-00182-0002	OLIVAR	R	0,02		0,02	0,02
4653669	23-058-024-00362-0001	OLIVAR	S	0,31		0,31	0,31
4653680	23-058-024-00182-0001	OLIVAR	R	0,53		0,53	0,53
4653749	23-058-021-00195-0003	OLIVAR	S	0,46		0,46	0,46
1700000005156174	23-058-011-00506-0001	OLIVAR	S	0,46		0,46	0,46
1700000005156175	23-058-011-00511-0001	OLIVAR	S	1,50		1,50	1,50
1700000005156176	23-058-021-00072-0001	OLIVAR	S	1,68		1,68	1,68
1700000005156177	23-058-021-00073-0001	OLIVAR	S	1,07		1,07	1,07

**INCIDENCIAS**

**INCIDENCIA DESCRIPCIÓN**

226 Recinto abandonado según SIGPAC por el que solicita alguna ayuda/práctica.  
Recinto:23-058-021-00345-00001 Cultivo:101010 OLIVAR-PICUAL Secano

(1) Con incidencias que retienen pago o deniegan el expediente.  
(2) Se calcula sobre superficie declarada admisible.  
(3) Aplicación del artículo 16 bis del RD 147/2023.

Puede verificar la integridad de una copia de este documento mediante la lectura del código QR adjunto o mediante el acceso a la dirección <a href="https://ws050.juntadeandalucia.es/verificarFirma">https://ws050.juntadeandalucia.es/verificarFirma</a> indicando el código de VERIFICACIÓN					
FIRMADO POR	RAQUEL MARIA ESPIN CRESPO		FECHA		26/06/2024
VERIFICACIÓN	Pk2jmMQ72K8YCCE9EQ8LU85ENJJ6M		PÁGINA		5889/8857



**APELLIDOS Y NOMBRE / RAZÓN SOCIAL**

COBO PARRA FRANCISCO

**NIF**

\*\*\*\*5456\*

**EXPEDIENTE**

1230911

**RESOLUCIÓN**

CONCESIÓN DE LA AYUDA

**DATOS DE MANTENIMIENTO UNIDADES**

**GRUPO DE PAGO**

ZONAS DE LIMITACIONES NATURALES

**Sup. Dec. Admisible**

19,01

**Sup. Resuelta**

19,01

**Sobredecl.**

0,00

**% Sobredecl.**

0,00

**RESUMEN DE PAGOS**

	<b><u>IMPORTE ( Euros )</u></b>			
	<b><u>RESUELTO</u></b>	<b><u>FEADER</u></b>	<b><u>MAPA</u></b>	<b><u>CAPADR</u></b>
Pago realizado	895,63	761,29	87,86	46,48
A pagar	87,43	74,32	8,58	4,53
<b>TOTAL</b>	<b>983,06</b>	<b>835,61</b>	<b>96,44</b>	<b>51,01</b>

**APLICACIÓN DE REDUCCIONES Y PENALIZACIONES (%)**

<b><u>Criterios de subvencionabilidad (1)</u></b>	<b><u>Presentación tardía</u></b>	<b><u>Omisión declaración</u></b>	<b><u>Condicionabilidad</u></b>
0,00	0,00	0,00	0,00

**IMPORTE ( Euros )**

Calculado(2)	Reducción	Penalización	Reducción Penalización (3)	Penalización adicional	Resuelto	FEADER	MAPA	CAPADR
983,06 €	0,00 €	0,00 €	0,00 €	0,00 €	983,06 €	835,60 €	96,44 €	51,02 €
Importe Unitario:	54,00 €	Nuevo Importe Unitario:	51,71 €					

(1) Con incidencias que retienen pago o deniegan el expediente.  
 (2) Se calcula sobre superficie declarada admisible.  
 (3) Aplicación del artículo 16 bis del RD 147/2023.

Puede verificar la integridad de una copia de este documento mediante la lectura del código QR adjunto o mediante el acceso a la dirección <a href="https://ws050.juntadeandalucia.es/verificarFirma">https://ws050.juntadeandalucia.es/verificarFirma</a> indicando el código de VERIFICACIÓN					
FIRMADO POR	RAQUEL MARIA ESPIN CRESPO		FECHA		26/06/2024
VERIFICACIÓN	Pk2jmMQ72K8YCCE9EQ8LU85ENJJJ6M		PÁGINA		5890/8857





**RECINTOS PROPUESTOS**

REF.	REFERENCIA SIGPAC	CULTIVO	S/R	USO SIGPAC	Sup. Dec. admisible	Sup. Campo	Sup. Determ.	Sup. Resuelta
-1624348	23-058-022-00403-0001	OLIVAR	S		0,04		0,04	0,04
-1624347	23-058-022-00403-0001	OLIVAR	S		0,14		0,14	0,14
-1386930	23-058-021-00276-0001	OLIVAR	S		0,10		0,10	0,10
-1386928	23-058-016-00238-0002	OLIVAR	S		0,04		0,04	0,04
-1386927	23-058-013-00140-0001	OLIVAR	S		0,03		0,03	0,03
-1386926	23-058-013-00129-0006	OLIVAR	S		0,01		0,01	0,01
-1386925	23-058-013-00129-0005	OLIVAR	S		0,02		0,02	0,02
-598611	23-058-004-00023-0001	OLIVAR	S		2,51		2,51	2,51
-190893	23-058-016-00238-0002	OLIVAR	S		0,10		0,10	0,10
-182009	23-058-025-09000-0008	OLIVAR	S		0,25		0,25	0,25
1700000006971328	23-058-011-00327-0001	OLIVAR	S		0,49		0,49	0,49
1700000006971333	23-058-023-00034-0001	OLIVAR	S		0,21		0,21	0,21
1700000006971334	23-058-023-00044-0001	OLIVAR	S		0,20		0,20	0,20
1700000006971335	23-058-022-00498-0001	OLIVAR	S		0,50		0,50	0,50
1700000006971336	23-058-013-00153-0002	OLIVAR	S		0,05		0,05	0,05
1700000006971337	23-058-022-00450-0001	OLIVAR	S		0,21		0,21	0,21
1700000006971338	23-058-022-00492-0001	OLIVAR	S		0,20		0,20	0,20
1700000006971339	23-058-013-00153-0001	OLIVAR	S		0,51		0,51	0,51
1700000006971343	23-058-023-00134-0001	OLIVAR	S		0,21		0,21	0,21
1700000006971347	23-058-013-00140-0001	OLIVAR	S		0,24		0,24	0,24
1700000006971350	23-058-013-00129-0001	OLIVAR	S		0,16		0,16	0,16
1700000006971351	23-058-012-00341-0001	OLIVAR	S		0,59		0,59	0,59
1700000006971352	23-058-012-00342-0001	OLIVAR	S		0,59		0,59	0,59
1700000006971353	23-058-012-00147-0001	OLIVAR	S		1,67		1,67	1,67
1700000006971354	23-058-012-00239-0001	OLIVAR	S		0,19		0,19	0,19
1700000006971355	23-058-022-00203-0001	OLIVAR	S		0,28		0,28	0,28
1700000006971357	23-058-022-00443-0001	OLIVAR	S		0,22		0,22	0,22
1700000006971358	23-058-022-00136-0001	OLIVAR	S		1,96		1,96	1,96
1700000006971361	23-058-017-00260-0001	OLIVAR	R		0,27		0,27	0,27
1700000006971364	23-058-017-00261-0001	OLIVAR	R		0,32		0,32	0,32
1700000006971365	23-058-017-00038-0001	OLIVAR	S		0,34		0,34	0,34
1700000006971366	23-058-021-00275-0001	OLIVAR	S		0,02		0,02	0,02
1700000006971367	23-058-021-00276-0001	OLIVAR	S		0,22		0,22	0,22
1700000006971371	23-058-021-00001-0001	OLIVAR	S		0,39		0,39	0,39
1700000006971372	23-058-019-00203-0001	OLIVAR	S		0,41		0,41	0,41
1700000006971373	23-058-021-00074-0001	OLIVAR	S		0,37		0,37	0,37
1700000006971375	23-058-021-00081-0001	OLIVAR	S		0,89		0,89	0,89
1700000006971376	23-058-013-00150-0001	OLIVAR	S		0,20		0,20	0,20
1700000006971377	23-058-013-00151-0001	OLIVAR	S		0,17		0,17	0,17
1700000006971378	23-058-014-00017-0001	OLIVAR	R		0,31		0,31	0,31
1700000006971379	23-058-013-00249-0001	OLIVAR	S		0,28		0,28	0,28
1700000006971380	23-058-013-00218-0001	OLIVAR	S		0,11		0,11	0,11
1700000006971382	23-058-013-00151-0005	OLIVAR	S		0,03		0,03	0,01
1700000006971383	23-058-013-00150-0002	OLIVAR	S		0,03		0,03	0,03
1700000006971384	23-058-014-00025-0001	OLIVAR	R		0,33		0,33	0,33
1700000006971386	23-058-015-00254-0001	OLIVAR	R		0,49		0,49	0,49
1700000006971387	23-058-015-00252-0001	OLIVAR	R		1,36		1,36	1,36
1700000006971388	23-058-014-00168-0001	OLIVAR	R		0,42		0,42	0,42
1700000006971389	23-058-014-00167-0002	OLIVAR	R		0,12		0,12	0,12
1700000006971390	23-058-014-00031-0001	OLIVAR	R		0,23		0,23	0,23

(1) Con incidencias que retienen pago o deniegan el expediente.  
 (2) Se calcula sobre superficie declarada admisible.  
 (3) Aplicación del artículo 16 bis del RD 147/2023.

Puede verificar la integridad de una copia de este documento mediante la lectura del código QR adjunto o mediante el acceso a la dirección <a href="https://ws050.juntadeandalucia.es/verificarFirma">https://ws050.juntadeandalucia.es/verificarFirma</a> indicando el código de VERIFICACIÓN					
FIRMADO POR	RAQUEL MARIA ESPIN CRESPO		FECHA		26/06/2024
VERIFICACIÓN	Pk2jmMQ72K8YCCE9EQ8LU85ENJJ6M		PÁGINA		5891/8857

**APELLIDOS Y NOMBRE / RAZÓN SOCIAL**

COBO REYES MIGUEL ANGEL

**NIF**

\*\*\*\*5841\*

**EXPEDIENTE**

1175580

**RESOLUCIÓN**

CONCESIÓN DE LA AYUDA

**DATOS DE MANTENIMIENTO UNIDADES****GRUPO DE PAGO**

ZONAS DE LIMITACIONES NATURALES

**Sup. Dec.  
Admisible**

15,29

**Sup.  
Resuelta**

15,29

**Sobredecl.**

0,00

**% Sobredecl.**

0,00

**RESUMEN DE PAGOS**

	<b>IMPORTE ( Euros )</b>			
	<b>RESUELTO</b>	<b>FEADER</b>	<b>MAPA</b>	<b>CAPADR</b>
Pago realizado	748,58	636,30	73,44	38,85
A pagar	73,95	62,86	7,25	3,84
<b>TOTAL</b>	<b>822,53</b>	<b>699,16</b>	<b>80,69</b>	<b>42,69</b>

**APLICACIÓN DE REDUCCIONES Y PENALIZACIONES (%)**

<b>Crterios de subvencionabilidad (1)</b>	<b>Presentación tardía</b>	<b>Omisión declaración</b>	<b>Condicionalidad</b>
0,00	0,00	0,00	0,00

**IMPORTE ( Euros )**

Calculado(2)	Reducción	Penalización	Reducción Penalización (3)	Penalización adicional	Resuelto	FEADER	MAPA	CAPADR
822,53 €	0,00 €	0,00 €	0,00 €	0,00 €	822,53 €	699,15 €	80,69 €	42,69 €
Importe Unitario:	54,00 €	Nuevo Importe Unitario:	53,80 €					

**RECINTOS PROPUESTOS**

<b>REF.</b>	<b>REFERENCIA SIGPAC</b>	<b>CULTIVO</b>	<b>USO S/R SIGPAC</b>	<b>Sup. Dec. admisible</b>	<b>Sup. Campo</b>	<b>Sup. Determ.</b>	<b>Sup. Resuelta</b>
-129475	23-055-006-00097-0001	OLIVAR	R	5,08		5,08	5,08
-129431	23-055-006-00088-0002	OLIVAR	R	1,17		1,17	1,17
-129412	23-055-006-00084-0001	OLIVAR	R	5,56		5,56	5,56
-129366	23-055-006-00080-0001	OLIVAR	S	0,28		0,28	0,28
7516218	23-055-006-00084-0002	OLIVAR	R	0,01		0,01	0,01
1700000005611314	23-055-007-00116-0002	OLIVAR	S	0,05		0,05	0,05
1700000005611315	23-055-006-00134-0001	OLIVAR	S	1,59		1,59	1,59
1700000005611316	23-055-008-00012-0001	OLIVAR	S	1,55		1,55	1,55

(1) Con incidencias que retienen pago o deniegan el expediente.

(2) Se calcula sobre superficie declarada admisible.

(3) Aplicación del artículo 16 bis del RD 147/2023.

Puede verificar la integridad de una copia de este documento mediante la lectura del código QR adjunto o mediante el acceso a la dirección <https://ws050.juntadeandalucia.es/verificarFirma> indicando el código de VERIFICACIÓN

FIRMADO POR

RAQUEL MARIA ESPIN CRESPO

FECHA

26/06/2024

VERIFICACIÓN

Pk2jmMQ72K8YCCE9EQ8LU85ENJJ6M

PÁGINA

5892/8857



**APELLIDOS Y NOMBRE / RAZÓN SOCIAL**

COBO TORRES SERGIO

**NIF**

\*\*\*8365\*

**EXPEDIENTE**

1189684

**RESOLUCIÓN**

CONCESIÓN DE LA AYUDA

**DATOS DE MANTENIMIENTO UNIDADES****GRUPO DE PAGO**

ZONAS DE LIMITACIONES NATURALES

**Sup. Dec.  
Admisible**

9,32

**Sup.  
Resuelta**

9,32

**Sobredecl.**

0,00

**% Sobredecl.**

0,00

**RESUMEN DE PAGOS**

	<b>IMPORTE ( Euros )</b>			
	<b>RESUELTO</b>	<b>FEADER</b>	<b>MAPA</b>	<b>CAPADR</b>
Pago realizado	470,81	400,19	46,19	24,44
A pagar	32,47	27,60	3,19	1,68
<b>TOTAL</b>	<b>503,28</b>	<b>427,79</b>	<b>49,38</b>	<b>26,12</b>

**APLICACIÓN DE REDUCCIONES Y PENALIZACIONES (%)**

<b>Criterios de subvencionabilidad (1)</b>	<b>Presentación tardía</b>	<b>Omisión declaración</b>	<b>Condicionabilidad</b>
0,00	0,00	0,00	0,00

**IMPORTE ( Euros )**

Calculado(2)	Reducción	Penalización	Reducción Penalización (3)	Penalización adicional	Resuelto	FEADER	MAPA	CAPADR
503,28 €	0,00 €	0,00 €	0,00 €	0,00 €	503,28 €	427,79 €	49,37 €	26,12 €
Importe Unitario:	54,00 €	Nuevo Importe Unitario:	54,00 €					

(1) Con incidencias que retienen pago o deniegan el expediente.

(2) Se calcula sobre superficie declarada admisible.

(3) Aplicación del artículo 16 bis del RD 147/2023.

Puede verificar la integridad de una copia de este documento mediante la lectura del código QR adjunto o mediante el acceso a la dirección <https://ws050.juntadeandalucia.es/verificarFirma> indicando el código de VERIFICACIÓN

FIRMADO POR

RAQUEL MARIA ESPIN CRESPO

FECHA

26/06/2024

VERIFICACIÓN

Pk2jmMQ72K8YCCE9EQ8LU85ENJJ6M

PÁGINA

5893/8857





**RECINTOS PROPUESTOS**

REF.	REFERENCIA SIGPAC	CULTIVO	S/R	USO SIGPAC	Sup. Dec. admisible	Sup. Campo	Sup. Determ.	Sup. Resuelta
-1618034	23-058-015-00056-0002	OLIVAR	R		0,01		0,01	0,01
-1199509	23-058-017-00373-0001	OLIVAR	R		0,01		0,01	0,01
4181132	23-058-022-00128-0001	OLIVAR	R		0,57		0,57	0,56
4181161	23-058-022-00146-0001	OLIVAR	R		0,20		0,20	0,20
170000005403664	23-058-010-00145-0001	OLIVAR	R		0,20		0,20	0,20
170000005403665	23-058-010-00146-0001	OLIVAR	R		0,01		0,01	0,01
170000005403666	23-058-022-00128-0001	OLIVAR	R		0,01		0,01	0,00
170000005403667	23-058-022-00131-0001	OLIVAR	R		0,17		0,17	0,17
170000005403669	23-058-022-00117-0001	OLIVAR	S		0,02		0,02	0,02
170000005403670	23-058-022-00118-0001	OLIVAR	R		0,44		0,44	0,44
170000005403671	23-058-022-00119-0003	OLIVAR	R		0,18		0,18	0,18
170000005403672	23-058-022-00123-0001	OLIVAR	R		0,97		0,97	0,97
170000005403673	23-058-014-00023-0002	OLIVAR	R		0,22		0,22	0,22
170000005403676	23-058-014-00022-0002	OLIVAR	R		0,06		0,06	0,06
170000005403678	23-058-022-00659-0001	OLIVAR	R		0,24		0,24	0,24
170000005403679	23-058-022-00660-0001	OLIVAR	R		0,06		0,06	0,00
170000005403680	23-058-012-00212-0001	OLIVAR	S		0,22		0,22	0,22
170000005403681	23-058-011-00449-0001	OLIVAR	S		0,01		0,01	0,01
170000005403683	23-058-011-00363-0001	OLIVAR	S		0,18		0,18	0,18
170000005403684	23-058-011-00364-0002	OLIVAR	S		0,06		0,06	0,06
170000005403685	23-058-013-00062-0001	OLIVAR	S		0,52		0,52	0,52
170000005403686	23-058-013-00234-0001	OLIVAR	S		0,01		0,01	0,01
170000005403687	23-058-013-00239-0001	OLIVAR	S		0,37		0,37	0,37
170000005403688	23-058-011-00450-0001	OLIVAR	S		0,23		0,23	0,23
170000005403696	23-058-024-00117-0001	OLIVAR	S		0,09		0,09	0,09
170000005403697	23-058-024-00118-0002	OLIVAR	S		0,03		0,03	0,03
170000005403698	23-058-014-00309-0002	OLIVAR	R		0,08		0,08	0,00
170000005403699	23-058-014-00392-0001	OLIVAR	R		0,17		0,17	0,17
170000005403700	23-058-014-00393-0001	OLIVAR	R		0,11		0,11	0,11
170000005403704	23-058-014-00305-0003	OLIVAR	R		0,10		0,10	0,00
170000005403705	23-058-014-00104-0001	OLIVAR	R		0,24		0,24	0,24
170000005403706	23-058-014-00105-0001	OLIVAR	R		0,05		0,05	0,05
170000005403707	23-058-016-00199-0002	OLIVAR	S		0,07		0,07	0,07
170000005403708	23-058-016-00200-0001	OLIVAR	S		0,79		0,79	0,79
170000005403709	23-058-016-00345-0001	OLIVAR	R		0,69		0,69	0,69
170000005403712	23-058-015-00057-0003	OLIVAR	R		0,22		0,22	0,22
170000005403713	23-058-017-00278-0001	OLIVAR	R		0,01		0,01	0,01
170000005403714	23-058-017-00280-0001	OLIVAR	R		0,31		0,31	0,31
170000005403715	23-058-017-00281-0001	OLIVAR	R		0,44		0,44	0,44
170000005403717	23-058-017-00282-0001	OLIVAR	R		0,73		0,73	0,73
170000005403718	23-058-017-00363-0003	OLIVAR	R		0,01		0,01	0,01
170000005403721	23-058-017-00011-0001	OLIVAR	S		0,44		0,44	0,44
170000005403724	23-058-017-00013-0001	OLIVAR	S		0,03		0,03	0,03

**INCIDENCIAS**

**INCIDENCIA DESCRIPCIÓN**

- 218 Superficie bruta de cruce en un recinto en el conjunto de las solicitudes supera superficie total que SIGPAC establece para él.  
 Recinto:23-058-014-00305-00003 Cultivo:101010 OLIVAR-PICUAL Regadío Suma de superficies declaradas para este recinto por todos los solicitantes (Áreas):28 Superficie SIGPAC medida para este recinto (Áreas):18 Exceso de superficie declarada (Hectáreas):0,1 Suma de superficies declaradas para este recinto por el solicitante (Áreas):10  
 Recinto:23-058-022-00660-00001 Cultivo:101010 OLIVAR-PICUAL Regadío Suma de superficies declaradas para este recinto por todos los solicitantes (Áreas):46 Superficie SIGPAC medida para este recinto (Áreas):40 Exceso de superficie declarada (Hectáreas):0,06 Suma de superficies declaradas para este recinto por el solicitante (Áreas):6

(1) Con incidencias que retienen pago o deniegan el expediente.  
 (2) Se calcula sobre superficie declarada admisible.  
 (3) Aplicación del artículo 16 bis del RD 147/2023.

Puede verificar la integridad de una copia de este documento mediante la lectura del código QR adjunto o mediante el acceso a la dirección <a href="https://ws050.juntadeandalucia.es/verificarFirma">https://ws050.juntadeandalucia.es/verificarFirma</a> indicando el código de VERIFICACIÓN					
FIRMADO POR	RAQUEL MARIA ESPIN CRESPO		FECHA		26/06/2024
VERIFICACIÓN	Pk2jmMQ72K8YCCE9EQ8LU85ENJJ6M		PÁGINA		5894/8857



### INCIDENCIAS

#### INCIDENCIA DESCRIPCIÓN

- 219 Superficie bruta de cruce en un recinto en una misma solicitud supera superficie total que el SIGPAC establece para él.  
Recinto:23-058-014-00309-00002 Cultivo:101010 OLIVAR-PICUAL Regadío Suma de superficies declaradas para este recinto por el solicitante (Áreas):8 Superficie SIGPAC total para el recinto (Áreas):7 Exceso de superficie declarada (Hectáreas):0,01  
Recinto:23-058-022-00128-00001 Cultivo:101010 OLIVAR-PICUAL Regadío Suma de superficies declaradas para este recinto por el solicitante (Áreas):58 Superficie SIGPAC total para el recinto (Áreas):57 Exceso de superficie declarada (Hectáreas):0,01  
Recinto:23-058-022-00128-00001 Cultivo:101010 OLIVAR-PICUAL Regadío Suma de superficies declaradas para este recinto por el solicitante (Áreas):58 Superficie SIGPAC total para el recinto (Áreas):57 Exceso de superficie declarada (Hectáreas):0,01
- 3790 Recinto declarado inactivo  
Recinto:23-058-014-00309-00002 Cultivo: -

(1) Con incidencias que retienen pago o deniegan el expediente.  
(2) Se calcula sobre superficie declarada admisible.  
(3) Aplicación del artículo 16 bis del RD 147/2023.

Puede verificar la integridad de una copia de este documento mediante la lectura del código QR adjunto o mediante el acceso a la dirección <https://ws050.juntadeandalucia.es/verificarFirma> indicando el código de VERIFICACIÓN

FIRMADO POR	RAQUEL MARIA ESPIN CRESPO	FECHA	26/06/2024
VERIFICACIÓN	Pk2jmMQ72K8YCCE9EQ8LU85ENJJ6M	PÁGINA	5895/8857





**APELLIDOS Y NOMBRE / RAZÓN SOCIAL**

CODES ROJAS JOSE MANUEL

**NIF**  
\*\*\*\*5967\*

**EXPEDIENTE**  
1037126

**RESOLUCIÓN**  
CONCESIÓN DE LA AYUDA

**DATOS DE MANTENIMIENTO UNIDADES**

**GRUPO DE PAGO**

ZONAS DE LIMITACIONES NATURALES

Sup. Dec. Admisible	Sup. Resuelta	Sobredecl.	% Sobredecl.
9,45	9,45	0,00	0,00

**RESUMEN DE PAGOS**

	IMPORTE ( Euros )			
	RESUELTO	FEADER	MAPA	CAPADR
Pago realizado	464,42	394,76	45,56	24,10
A pagar	45,88	39,00	4,50	2,38
<b>TOTAL</b>	<b>510,30</b>	<b>433,76</b>	<b>50,06</b>	<b>26,48</b>

**APLICACIÓN DE REDUCCIONES Y PENALIZACIONES (%)**

Criterios de subvencionabilidad (1)	Presentación tardía	Omisión declaración	Condicionalidad
0,00	0,00	0,00	0,00

**IMPORTE ( Euros )**

Calculado(2)	Reducción	Penalización	Reducción Penalización (3)	Penalización adicional	Resuelto	FEADER	MAPA	CAPADR
510,30 €	0,00 €	0,00 €	0,00 €	0,00 €	510,30 €	433,76 €	50,06 €	26,48 €
Importe Unitario:	54,00 €	Nuevo Importe Unitario:	54,00 €					

**RECINTOS PROPUESTOS**

REF.	REFERENCIA SIGPAC	CULTIVO	S/R	USO SIGPAC	Sup. Dec. admisible	Sup. Campo	Sup. Determ.	Sup. Resuelta
-1500642	23-060-046-00007-0005	OLIVAR	S		0,04		0,04	0,04
-1250002	23-060-046-00029-0005	OLIVAR	S		0,03		0,03	0,03
-1250000	23-060-046-00007-0001	OLIVAR	S		0,48		0,48	0,48
-939497	23-060-046-00007-0016	OLIVAR	S		5,22		5,22	5,22
-455457	23-060-046-00007-0015	OLIVAR	S		0,02		0,02	0,02
-455456	23-060-046-00007-0005	OLIVAR	S		3,66		3,66	3,66

(1) Con incidencias que retienen pago o deniegan el expediente.

(2) Se calcula sobre superficie declarada admisible.

(3) Aplicación del artículo 16 bis del RD 147/2023.

Puede verificar la integridad de una copia de este documento mediante la lectura del código QR adjunto o mediante el acceso a la dirección <https://ws050.juntadeandalucia.es/verificarFirma> indicando el código de VERIFICACIÓN

FIRMADO POR	RAQUEL MARIA ESPIN CRESPO	FECHA	26/06/2024
VERIFICACIÓN	Pk2jmMQ72K8YCCE9EQ8LU85ENJJ6M	PÁGINA	5896/8857





**APELLIDOS Y NOMBRE / RAZÓN SOCIAL**

COLLADO GONZALEZ ISABEL

**NIF**

\*\*\*\*1098\*

**EXPEDIENTE**

1151936

**RESOLUCIÓN**

CONCESIÓN DE LA AYUDA

**DATOS DE MANTENIMIENTO UNIDADES**

**GRUPO DE PAGO**

ZONAS DE LIMITACIONES NATURALES

**Sup. Dec.  
Admisible**

10,09

**Sup.  
Resuelta**

10,09

**Sobredecl.**

0,00

**% Sobredecl.**

0,00

**RESUMEN DE PAGOS**

	<b>IMPORTE ( Euros )</b>			
	<b>RESUELTO</b>	<b>FEADER</b>	<b>MAPA</b>	<b>CAPADR</b>
Pago realizado	443,78	377,22	43,54	23,03
A pagar	101,08	85,92	9,92	5,24
<b>TOTAL</b>	<b>544,86</b>	<b>463,14</b>	<b>53,46</b>	<b>28,27</b>

**APLICACIÓN DE REDUCCIONES Y PENALIZACIONES (%)**

<b>Criterios de subvencionabilidad (1)</b>	<b>Presentación tardía</b>	<b>Omisión declaración</b>	<b>Condicionabilidad</b>
0,00	0,00	0,00	0,00

**IMPORTE ( Euros )**

Calculado(2)	Reducción	Penalización	Reducción Penalización (3)	Penalización adicional	Resuelto	FEADER	MAPA	CAPADR
544,86 €	0,00 €	0,00 €	0,00 €	0,00 €	544,86 €	463,13 €	53,45 €	28,28 €
<b>Importe Unitario:</b>	<b>54,00 €</b>	<b>Nuevo Importe Unitario:</b>	<b>54,00 €</b>					

(1) Con incidencias que retienen pago o deniegan el expediente.

(2) Se calcula sobre superficie declarada admisible.

(3) Aplicación del artículo 16 bis del RD 147/2023.

Puede verificar la integridad de una copia de este documento mediante la lectura del código QR adjunto o mediante el acceso a la dirección <https://ws050.juntadeandalucia.es/verificarFirma> indicando el código de VERIFICACIÓN

FIRMADO POR	RAQUEL MARIA ESPIN CRESPO	FECHA	26/06/2024
VERIFICACIÓN	Pk2jmMQ72K8YCCE9EQ8LU85ENJJJ6M	PÁGINA	5897/8857





**RECINTOS PROPUESTOS**

REF.	REFERENCIA SIGPAC	CULTIVO	S/R	USO SIGPAC	Sup. Dec. admisible	Sup. Campo	Sup. Determ.	Sup. Resuelta
-1585131	23-063-037-00254-0001	OLIVAR	S		0,34		0,34	0,34
-1298267	23-063-026-09003-0002	OLIVAR	S		0,04		0,04	0,04
-1298266	23-063-026-09003-0002	OLIVAR	S		0,01		0,01	0,01
-975905	23-063-022-09001-0002	OLIVAR	S		0,01		0,01	0,00
1700000005609559	23-063-017-00033-0002	OLIVAR	S		0,91		0,91	0,91
1700000005609561	23-063-021-00020-0002	OLIVAR	S		0,12		0,12	0,12
1700000005609562	23-063-021-00022-0001	OLIVAR	S		0,22		0,22	0,22
1700000005609564	23-063-022-00009-0001	OLIVAR	S		0,81		0,81	0,81
1700000005609565	23-063-022-00010-0001	OLIVAR	S		0,06		0,06	0,06
1700000005609566	23-063-022-00126-0001	OLIVAR	S		0,03		0,03	0,03
1700000005609567	23-063-022-00127-0001	OLIVAR	S		0,90		0,90	0,90
1700000005609568	23-063-022-00128-0001	OLIVAR	S		0,01		0,01	0,01
1700000005609569	23-063-022-00138-0001	OLIVAR	S		0,02		0,02	0,02
1700000005609570	23-063-022-00262-0001	OLIVAR	S		0,04		0,04	0,04
1700000005609572	23-063-017-00042-0001	OLIVAR	S		0,34		0,34	0,34
1700000005609573	23-063-035-00248-0001	OLIVAR	S		0,46		0,46	0,46
1700000005609574	23-063-035-00391-0001	OLIVAR	S		0,95		0,95	0,95
1700000005609575	23-063-026-00037-0001	OLIVAR	S		0,01		0,01	0,01
1700000005609576	23-063-026-00038-0002	OLIVAR	S		0,04		0,04	0,04
1700000005609578	23-063-030-00025-0001	OLIVAR	S		0,02		0,02	0,02
1700000005609579	23-063-030-00026-0001	OLIVAR	S		0,01		0,01	0,01
1700000005609580	23-063-030-00027-0001	OLIVAR	S		0,50		0,50	0,50
1700000005609581	23-063-030-00031-0002	OLIVAR	S		0,30		0,30	0,30
1700000005609582	23-063-030-00061-0001	OLIVAR	S		0,72		0,72	0,72
1700000005609583	23-063-031-00078-0001	OLIVAR	S		0,01		0,01	0,01
1700000005609584	23-063-031-00080-0001	OLIVAR	S		0,01		0,01	0,01
1700000005609585	23-063-031-00150-0001	OLIVAR	S		1,90		1,90	1,90
1700000005609586	23-063-031-00151-0004	OLIVAR	S		0,02		0,02	0,02
1700000005609587	23-063-031-00496-0001	OLIVAR	S		0,02		0,02	0,02
1700000005609588	23-063-031-00577-0001	OLIVAR	S		0,01		0,01	0,00
1700000005609589	23-063-031-00578-0003	OLIVAR	S		0,58		0,58	0,58
1700000005609590	23-063-035-00243-0001	OLIVAR	S		0,18		0,18	0,18
1700000005609591	23-063-032-00090-0001	OLIVAR	S		0,51		0,51	0,51

**INCIDENCIAS**

**INCIDENCIA DESCRIPCIÓN**

- 242 Recinto pendiente de acreditación de titularidad.  
 Recinto:23-063-022-09001-00002 Cultivo:101010 OLIVAR-PICUAL Secano  
 Recinto:23-063-031-00577-00001 Cultivo:101010 OLIVAR-PICUAL Secano
- 3790 Recinto declarado inactivo  
 Recinto:23-063-022-09001-00002 Cultivo: -

(1) Con incidencias que retienen pago o deniegan el expediente.  
 (2) Se calcula sobre superficie declarada admisible.  
 (3) Aplicación del artículo 16 bis del RD 147/2023.

Puede verificar la integridad de una copia de este documento mediante la lectura del código QR adjunto o mediante el acceso a la dirección <a href="https://ws050.juntadeandalucia.es/verificarFirma">https://ws050.juntadeandalucia.es/verificarFirma</a> indicando el código de VERIFICACIÓN				
FIRMADO POR	RAQUEL MARIA ESPIN CRESPO	FECHA	26/06/2024	
VERIFICACIÓN	Pk2jmMQ72K8YCCE9EQ8LU85ENJJ6M	PÁGINA	5898/8857	



**APELLIDOS Y NOMBRE / RAZÓN SOCIAL**

COLLADO GONZALEZ MATEO

**NIF**

\*\*\*\*5718\*

**EXPEDIENTE**

1164231

**RESOLUCIÓN**

CONCESIÓN DE LA AYUDA

**DATOS DE MANTENIMIENTO UNIDADES****GRUPO DE PAGO**

ZONAS DE LIMITACIONES NATURALES

**Sup. Dec.  
Admisible**

28,52

**Sup.  
Resuelta**

28,52

**Sobredecl.**

0,00

**% Sobredecl.**

0,00

**RESUMEN DE PAGOS**

	<b>IMPORTE ( Euros )</b>			
	<b>RESUELTO</b>	<b>FEADER</b>	<b>MAPA</b>	<b>CAPADR</b>
Pago realizado	1.077,80	916,12	105,74	55,93
A pagar	106,46	90,49	10,44	5,53
<b>TOTAL</b>	<b>1.184,26</b>	<b>1.006,61</b>	<b>116,18</b>	<b>61,46</b>

**APLICACIÓN DE REDUCCIONES Y PENALIZACIONES (%)**

<b>Criterios de subvencionabilidad (1)</b>	<b>Presentación tardía</b>	<b>Omisión declaración</b>	<b>Condicionabilidad</b>
0,00	0,00	0,00	0,00

**IMPORTE ( Euros )**

Calculado(2)	Reducción	Penalización	Reducción Penalización (3)	Penalización adicional	Resuelto	FEADER	MAPA	CAPADR
1.184,26 €	0,00 €	0,00 €	0,00 €	0,00 €	1.184,26 €	1.006,62 €	116,18 €	61,46 €
Importe Unitario:	54,00 €	Nuevo Importe Unitario:	41,52 €					

(1) Con incidencias que retienen pago o deniegan el expediente.

(2) Se calcula sobre superficie declarada admisible.

(3) Aplicación del artículo 16 bis del RD 147/2023.

Puede verificar la integridad de una copia de este documento mediante la lectura del código QR adjunto o mediante el acceso a la dirección <https://ws050.juntadeandalucia.es/verificarFirma> indicando el código de VERIFICACIÓN

FIRMADO POR

RAQUEL MARIA ESPIN CRESPO

FECHA

26/06/2024

VERIFICACIÓN

Pk2jmMQ72K8YCCE9EQ8LU85ENJJ6M

PÁGINA

5899/8857





**RECINTOS PROPUESTOS**

REF.	REFERENCIA SIGPAC	CULTIVO	S/R	USO SIGPAC	Sup. Dec. admisible	Sup. Campo	Sup. Determ.	Sup. Resuelta
-1296190	23-063-034-00022-0001	OLIVAR	R		0,08		0,08	0,00
-1216112	23-063-031-00789-0001	OLIVAR	R		0,49		0,49	0,49
-971049	23-063-030-00350-0002	OLIVAR	S		2,28		2,28	2,28
4624293	23-063-022-00595-0001	OLIVAR	S		1,17		1,17	1,17
4624294	23-063-032-00258-0001	OLIVAR	S		1,12		1,12	1,12
1700000004627014	23-063-031-00229-0002	OLIVAR	S		0,08		0,08	0,08
1700000004627015	23-063-031-00231-0001	OLIVAR	S		0,26		0,26	0,26
1700000004627016	23-063-034-00232-0001	OLIVAR	R		1,29		1,29	1,29
1700000004627017	23-063-034-00233-0001	OLIVAR	R		0,03		0,03	0,03
1700000004627019	23-063-033-00345-0001	OLIVAR	R		1,80		1,80	1,80
1700000004627020	23-063-033-00346-0001	OLIVAR	R		0,01		0,01	0,01
1700000004627021	23-063-033-00398-0001	OLIVAR	R		0,95		0,95	0,95
1700000004627022	23-063-031-00232-0003	OLIVAR	S		0,62		0,62	0,62
1700000004627024	23-063-031-00230-0001	OLIVAR	S		0,04		0,04	0,04
1700000004627179	23-063-016-00008-0007	OLIVAR	S		0,02		0,02	0,02
1700000004627180	23-063-038-00064-0002	OLIVAR	S		0,01		0,01	0,01
1700000004627181	23-063-038-00066-0001	OLIVAR	R		0,04		0,04	0,04
1700000004627182	23-063-038-00067-0001	OLIVAR	R		0,70		0,70	0,70
1700000004627183	23-063-016-00012-0001	OLIVAR	S		0,04		0,04	0,04
1700000004627184	23-063-016-00013-0002	OLIVAR	R		0,40		0,40	0,40
1700000004627185	23-063-017-00006-0001	OLIVAR	S		0,47		0,47	0,47
1700000006746893	23-063-014-00037-0002	OLIVAR	R		0,50		0,50	0,50
1700000006746895	23-063-015-00076-0002	OLIVAR	S		0,08		0,08	0,08
1700000006746896	23-063-016-00084-0002	OLIVAR	S		0,45		0,45	0,45
1700000006746897	23-063-017-00018-0001	OLIVAR	S		0,49		0,49	0,49
1700000006746898	23-063-017-00019-0001	OLIVAR	S		0,01		0,01	0,01
1700000006746899	23-063-017-00040-0001	OLIVAR	S		0,39		0,39	0,39
1700000006746900	23-063-017-00057-0001	OLIVAR	S		0,01		0,01	0,01
1700000006746901	23-063-017-00116-0002	OLIVAR	S		0,01		0,01	0,01
1700000006746902	23-063-017-00153-0001	OLIVAR	S		0,02		0,02	0,02
1700000006746903	23-063-017-00154-0002	OLIVAR	S		2,56		2,56	2,56
1700000006746904	23-063-018-00229-0001	OLIVAR	S		0,19		0,19	0,19
1700000006746905	23-063-022-00593-0001	OLIVAR	S		0,32		0,32	0,32
1700000006746906	23-063-024-00219-0001	OLIVAR	S		0,59		0,59	0,59
1700000006746907	23-063-030-00247-0001	OLIVAR	S		1,19		1,19	1,19
1700000006746908	23-063-030-00348-0001	OLIVAR	S		0,05		0,05	0,05
1700000006746909	23-063-030-00349-0001	OLIVAR	S		2,53		2,53	2,53
1700000006746910	23-063-030-00402-0001	OLIVAR	S		0,01		0,01	0,01
1700000006746911	23-063-030-00410-0001	OLIVAR	S		0,01		0,01	0,00
1700000006746912	23-063-030-00417-0001	OLIVAR	S		0,03		0,03	0,03
1700000006746913	23-063-030-00376-0001	OLIVAR	S		1,32		1,32	1,32
1700000006746914	23-063-030-00377-0001	OLIVAR	S		1,04		1,04	1,04
1700000006746915	23-063-030-00378-0001	OLIVAR	S		0,02		0,02	0,02
1700000006746916	23-063-034-00020-0001	OLIVAR	R		0,06		0,06	0,06
1700000006746917	23-063-034-00023-0001	OLIVAR	R		0,28		0,28	0,28
1700000006746919	23-063-034-00024-0001	OLIVAR	R		0,07		0,07	0,07
1700000006746920	23-063-033-00295-0002	OLIVAR	S		0,01		0,01	0,01
1700000006746921	23-063-015-00076-0001	OLIVAR	S		0,27		0,27	0,27
1700000006746922	23-063-037-00157-0001	OLIVAR	S		0,94		0,94	0,94
1700000006746923	23-063-038-00318-0001	OLIVAR	S		0,32		0,32	0,32
1700000006746924	23-063-031-00045-0001	OLIVAR	S		0,03		0,03	0,03
1700000006746925	23-063-031-00067-0001	OLIVAR	S		0,01		0,01	0,01

(1) Con incidencias que retienen pago o deniegan el expediente.  
 (2) Se calcula sobre superficie declarada admisible.  
 (3) Aplicación del artículo 16 bis del RD 147/2023.

Puede verificar la integridad de una copia de este documento mediante la lectura del código QR adjunto o mediante el acceso a la dirección <a href="https://ws050.juntadeandalucia.es/verificarFirma">https://ws050.juntadeandalucia.es/verificarFirma</a> indicando el código de VERIFICACIÓN					
FIRMADO POR	RAQUEL MARIA ESPIN CRESPO		FECHA		26/06/2024
VERIFICACIÓN	Pk2jmMQ72K8YCCE9EQ8LU85ENJJ6M		PÁGINA		5900/8857



### RECINTOS PROPUESTOS

REF.	REFERENCIA SIGPAC	CULTIVO	S/R	USO SIGPAC	Sup. Dec. admisible	Sup. Campo	Sup. Determ.	Sup. Resuelta
1700000006746926	23-063-031-00068-0003	OLIVAR	S		0,21		0,21	0,21
1700000006746927	23-063-031-00069-0001	OLIVAR	S		0,46		0,46	0,46
1700000006746928	23-063-030-00411-0001	OLIVAR	S		0,48		0,48	0,48
1700000006746929	23-063-030-00388-0001	OLIVAR	S		1,22		1,22	1,22
1700000006746930	23-063-033-00259-0003	OLIVAR	S		0,02		0,02	0,02
1700000006746931	23-063-033-00296-0001	OLIVAR	S		0,50		0,50	0,50
1700000006746932	23-063-033-00297-0001	OLIVAR	S		0,01		0,01	0,01

### INCIDENCIAS

#### INCIDENCIA DESCRIPCIÓN

- 242 Recinto pendiente de acreditación de titularidad.  
Recinto:23-063-030-00410-00001 Cultivo:101010 OLIVAR-PICUAL Secano  
Recinto:23-063-034-00022-00001 Cultivo:101010 OLIVAR-PICUAL Regadío

(1) Con incidencias que retienen pago o deniegan el expediente.  
(2) Se calcula sobre superficie declarada admisible.  
(3) Aplicación del artículo 16 bis del RD 147/2023.

Puede verificar la integridad de una copia de este documento mediante la lectura del código QR adjunto o mediante el acceso a la dirección <https://ws050.juntadeandalucia.es/verificarFirma> indicando el código de VERIFICACIÓN

FIRMADO POR	RAQUEL MARIA ESPIN CRESPO	FECHA	26/06/2024
VERIFICACIÓN	Pk2jmMQ72K8YCCCE9EQ8LU85ENJJ6M	PÁGINA	5901/8857





**APELLIDOS Y NOMBRE / RAZÓN SOCIAL**

COLLADO RUIZ ESTRELLA MARIA

**NIF**

\*\*\*\*4726\*

**EXPEDIENTE**

1154917

**RESOLUCIÓN**

CONCESIÓN DE LA AYUDA

**DATOS DE MANTENIMIENTO UNIDADES**

**GRUPO DE PAGO**

ZONAS DE LIMITACIONES NATURALES

**Sup. Dec.  
Admisible**

49,91

**Sup.  
Resuelta**

48,62

**Sobredecl.**

1,29

**% Sobredecl.**

2,58

**RESUMEN DE PAGOS**

	<b><u>IMPORTE ( Euros )</u></b>			
	<b><u>RESUELTO</u></b>	<b><u>FEADER</u></b>	<b><u>MAPA</u></b>	<b><u>CAPADR</u></b>
Pago realizado	786,15	668,23	77,12	40,80
A pagar	371,14	315,47	36,41	19,26
<b>TOTAL</b>	<b>1.157,29</b>	<b>983,70</b>	<b>113,53</b>	<b>60,06</b>

**APLICACIÓN DE REDUCCIONES Y PENALIZACIONES (%)**

<b><u>Criterios de subvencionabilidad (1)</u></b>	<b><u>Presentación tardía</u></b>	<b><u>Omisión declaración</u></b>	<b><u>Condicionabilidad</u></b>
0,00	0,00	0,00	0,00

**IMPORTE ( Euros )**

<b><u>Calculado(2)</u></b>	<b><u>Reducción</u></b>	<b><u>Penalización</u></b>	<b><u>Reducción Penalización (3)</u></b>	<b><u>Penalización adicional</u></b>	<b><u>Resuelto</u></b>	<b><u>FEADER</u></b>	<b><u>MAPA</u></b>	<b><u>CAPADR</u></b>
1.188,00 €	30,71 €	0,00 €	0,00 €	0,00 €	1.157,29 €	983,70 €	113,53 €	60,06 €
<b>Importe Unitario:</b>	<b>54,00 €</b>	<b>Nuevo Importe Unitario:</b>	<b>23,80 €</b>					

(1) Con incidencias que retienen pago o deniegan el expediente.

(2) Se calcula sobre superficie declarada admisible.

(3) Aplicación del artículo 16 bis del RD 147/2023.

<p>Puede verificar la integridad de una copia de este documento mediante la lectura del código QR adjunto o mediante el acceso a la dirección <a href="https://ws050.juntadeandalucia.es/verificarFirma">https://ws050.juntadeandalucia.es/verificarFirma</a> indicando el código de VERIFICACIÓN</p>					
FIRMADO POR	RAQUEL MARIA ESPIN CRESPO		FECHA		26/06/2024
VERIFICACIÓN	Pk2jmMQ72K8YCCE9EQ8LU85ENJJJ6M		PÁGINA		5902/8857



**RECINTOS PROPUESTOS**

REF.	REFERENCIA SIGPAC	CULTIVO	S/R	USO SIGPAC	Sup. Dec. admisible	Sup. Campo	Sup. Determ.	Sup. Resuelta
-1625583	23-063-037-00217-0001	OLIVAR	S		0,01		0,01	0,01
-1625281	23-063-031-00460-0002	OLIVAR	S		0,01		0,01	0,01
-1625253	23-063-034-00209-0001	OLIVAR	S		0,01		0,01	0,01
-1345620	23-092-098-00081-0003	OLIVAR	S		0,06		0,06	0,06
-1345619	23-092-098-00081-0002	OLIVAR	S		0,05		0,05	0,05
-1345618	23-092-098-00001-0003	OLIVAR	S		1,80		1,80	1,80
-1345617	23-092-098-00001-0002	OLIVAR	S		2,41		2,41	2,41
-774862	23-063-025-00062-0002	OLIVAR	S		0,06		0,06	0,06
-697680	23-063-025-00315-0001	OLIVAR	S		0,19		0,19	0,19
-483189	23-092-098-00001-0006	OLIVAR	S		0,40		0,40	0,40
-181796	23-063-038-00200-0001	OLIVAR	S		0,28		0,28	0,28
-181789	23-063-039-00069-0001	OLIVAR	S		0,03		0,03	0,03
-181785	23-063-039-00068-0001	OLIVAR	S		0,10		0,10	0,10
-181779	23-063-038-00192-0001	OLIVAR	S		0,12		0,12	0,12
-181773	23-063-038-00188-0001	OLIVAR	S		0,11		0,11	0,11
6949535	23-063-031-00181-0001	OLIVAR	S		0,68		0,68	0,68
6949551	23-063-031-00768-0001	OLIVAR	S		0,02		0,02	0,02
6949567	23-063-034-00208-0001	OLIVAR	S		0,60		0,60	0,60
6949631	23-063-032-00164-0001	OLIVAR	S		0,83		0,83	0,83
6949644	23-063-031-00464-0001	OLIVAR	S		0,46		0,46	0,46
6949721	23-063-031-00458-0001	OLIVAR	S		0,10		0,10	0,10
6949991	23-063-031-00524-0004	OLIVAR	S		0,04		0,04	0,04
6950008	23-063-031-00249-0001	OLIVAR	S		0,72		0,72	0,72
6950082	23-063-037-00216-0002	OLIVAR	S		1,66		1,66	1,66
1700000005098144	23-063-024-00056-0002	OLIVAR	S		0,44		0,44	0,44
1700000005098145	23-063-025-00062-0002	OLIVAR	S		0,04		0,04	0,04
1700000005098146	23-063-025-00310-0001	OLIVAR	S		0,02		0,02	0,02
1700000005098148	23-063-025-00314-0001	OLIVAR	S		0,35		0,35	0,35
1700000005098149	23-063-024-00057-0002	OLIVAR	S		0,06		0,06	0,06
1700000005098150	23-063-033-00134-0001	OLIVAR	S		0,24		0,24	0,24
1700000005098151	23-063-030-00330-0001	OLIVAR	S		0,17		0,17	0,17
1700000005098152	23-063-030-00331-0002	OLIVAR	S		0,01		0,01	0,01
1700000005098153	23-063-030-00332-0001	OLIVAR	S		0,03		0,03	0,03
1700000005098154	23-063-031-00596-0001	OLIVAR	S		0,09		0,09	0,09
1700000005098155	23-063-031-00597-0002	OLIVAR	S		0,31		0,31	0,31
1700000005098156	23-063-031-00598-0002	OLIVAR	S		0,02		0,02	0,02
1700000005098157	23-063-027-00066-0001	OLIVAR	S		0,01		0,01	0,01
1700000005098158	23-063-027-00079-0001	OLIVAR	S		0,01		0,01	0,01
1700000005098159	23-063-027-00080-0001	OLIVAR	S		0,12		0,12	0,12
1700000006727220	23-063-017-00015-0001	OLIVAR	S		0,22		0,22	0,22
1700000006727221	23-063-031-00462-0001	OLIVAR	S		0,29		0,29	0,29
1700000006727222	23-063-038-00144-0003	OLIVAR	S		0,01		0,01	0,01
1700000006727223	23-063-038-00151-0001	OLIVAR	S		0,10		0,10	0,10
1700000006727224	23-063-038-00175-0001	OLIVAR	S		0,01		0,01	0,01
1700000006727225	23-063-037-00021-0001	OLIVAR	S		0,17		0,17	0,17
1700000006727226	23-063-037-00023-0001	OLIVAR	S		0,01		0,01	0,01
1700000006727227	23-063-025-00069-0001	OLIVAR	S		0,03		0,03	0,03
1700000006727228	23-063-025-00070-0001	OLIVAR	S		0,01		0,01	0,01
1700000006727229	23-063-025-00074-0001	OLIVAR	S		0,35		0,35	0,35
1700000006727230	23-063-020-00028-0001	OLIVAR	S		0,40		0,40	0,40
1700000006727231	23-063-025-00076-0001	OLIVAR	S		0,34		0,34	0,34
1700000006727232	23-063-025-00077-0001	OLIVAR	S		0,37		0,37	0,37

(1) Con incidencias que retienen pago o deniegan el expediente.  
 (2) Se calcula sobre superficie declarada admisible.  
 (3) Aplicación del artículo 16 bis del RD 147/2023.

Puede verificar la integridad de una copia de este documento mediante la lectura del código QR adjunto o mediante el acceso a la dirección <a href="https://ws050.juntadeandalucia.es/verificarFirma">https://ws050.juntadeandalucia.es/verificarFirma</a> indicando el código de VERIFICACIÓN					
FIRMADO POR	RAQUEL MARIA ESPIN CRESPO		FECHA		26/06/2024
VERIFICACIÓN	Pk2jmMQ72K8YCCE9EQ8LU85ENJJ6M		PÁGINA		5903/8857



**RECINTOS PROPUESTOS**

REF.	REFERENCIA SIGPAC	CULTIVO	S/R	USO SIGPAC	Sup. Dec. admisible	Sup. Campo	Sup. Determ.	Sup. Resuelta
170000006727233	23-063-038-00151-0001	OLIVAR	S		0,06		0,06	0,06
170000006727234	23-063-037-00166-0002	OLIVAR	S		0,11		0,11	0,11
170000006727235	23-063-037-00167-0002	OLIVAR	S		0,09		0,09	0,09
170000006727236	23-063-037-00236-0001	OLIVAR	S		0,01		0,01	0,01
170000006793192	23-063-025-00130-0001	OLIVAR	S		0,69		0,69	0,69
170000006793193	23-063-025-00131-0001	OLIVAR	S		0,01		0,01	0,01
170000006793194	23-063-026-00120-0001	OLIVAR	S		0,50		0,50	0,50
170000006793195	23-063-026-00122-0001	OLIVAR	S		0,01		0,01	0,01
170000006793196	23-063-026-00132-0003	OLIVAR	S		0,02		0,02	0,02
170000006793199	23-063-035-00263-0002	OLIVAR	S		0,28		0,28	0,28
170000006793203	23-063-035-00215-0002	OLIVAR	S		0,68		0,68	0,68
170000006793204	23-063-035-00037-0001	OLIVAR	S		0,36		0,36	0,36
170000006793205	23-063-031-00502-0001	OLIVAR	S		1,05		1,05	1,05
170000006793206	23-063-034-00073-0001	OLIVAR	S		0,36		0,36	0,36
170000006793207	23-063-034-00210-0001	OLIVAR	S		0,69		0,69	0,69
170000007010773	23-063-015-00189-0001	BARBECHO TRADICIONAL	S		1,42		1,42	1,42
170000007010774	23-063-031-00180-0002	OLIVAR	S		0,32		0,32	0,32
170000007010775	23-063-031-00183-0001	OLIVAR	S		0,02		0,02	0,02
170000007010776	23-063-022-00194-0001	OLIVAR	S		0,03		0,03	0,03
170000007010777	23-063-022-00303-0001	OLIVAR	S		0,01		0,01	0,01
170000007010778	23-063-022-00304-0001	OLIVAR	S		0,03		0,03	0,03
170000007010780	23-063-022-00307-0001	OLIVAR	S		7,65		7,65	7,65
170000007010781	23-063-032-00442-0001	OLIVAR	R		1,90		1,90	1,90
170000007010783	23-092-098-00066-0003	OLIVAR	S		0,01		0,01	0,01
170000007010784	23-063-039-00131-0002	OLIVAR	S		0,15		0,15	0,15
170000007010786	23-063-035-00403-0001	OLIVAR	S		0,01		0,01	0,01
170000007010787	23-063-035-00481-0001	OLIVAR	S		0,51		0,51	0,51
170000007010788	23-063-035-00481-0001	OLIVAR	S		0,01		0,01	0,01
170000007010789	23-063-035-00482-0001	OLIVAR	S		0,22		0,22	0,22
170000007010790	23-063-035-00483-0001	OLIVAR	S		0,27		0,27	0,27
170000007010791	23-063-038-00035-0003	OLIVAR	S		0,01		0,01	0,01
170000007010792	23-063-038-00040-0002	OLIVAR	S		0,02		0,02	0,02
170000007010793	23-063-038-00041-0001	OLIVAR	R		4,61		4,61	4,61
170000007260068	23-063-016-00053-0001	OLIVAR	S		0,46		0,46	0,46
170000007260069	23-063-016-00054-0001	OLIVAR	S		0,05		0,05	0,05
170000007260070	23-063-039-00142-0005	OLIVAR	S		4,83		4,83	4,83
170000007260071	23-063-030-00365-0004	OLIVAR	S		0,01		0,01	0,01
170000007260072	23-063-030-00366-0001	OLIVAR	S		0,33		0,33	0,00
170000007260073	23-063-030-00367-0001	OLIVAR	S		0,01		0,01	0,00
170000007260074	23-063-030-00794-0001	OLIVAR	S		0,28		0,28	0,00
170000007260075	23-063-030-00537-0001	OLIVAR	S		0,03		0,03	0,03
170000007260076	23-063-030-00606-0001	OLIVAR	S		0,83		0,83	0,83
170000007260077	23-063-035-00128-0001	OLIVAR	S		0,44		0,44	0,44
170000007260078	23-063-035-00129-0001	OLIVAR	S		0,01		0,01	0,01
170000007260079	23-063-031-00652-0002	OLIVAR	S		0,26		0,26	0,00
170000007260080	23-063-028-00124-0001	OLIVAR	S		0,26		0,26	0,26
170000007260081	23-063-041-00076-0001	OLIVAR	S		1,43		1,43	1,43
170000007260082	23-063-030-00093-0001	OLIVAR	S		0,44		0,44	0,44
170000007260083	23-063-030-00096-0001	OLIVAR	S		0,62		0,62	0,62
170000007260084	23-063-035-00124-0001	OLIVAR	S		0,24		0,24	0,24
170000007260085	23-063-032-00062-0001	OLIVAR	S		0,16		0,16	0,16
170000007260086	23-063-027-00155-0001	OLIVAR	S		1,44		1,44	1,44

(1) Con incidencias que retienen pago o deniegan el expediente.  
 (2) Se calcula sobre superficie declarada admisible.  
 (3) Aplicación del artículo 16 bis del RD 147/2023.

Puede verificar la integridad de una copia de este documento mediante la lectura del código QR adjunto o mediante el acceso a la dirección <a href="https://ws050.juntadeandalucia.es/verificarFirma">https://ws050.juntadeandalucia.es/verificarFirma</a> indicando el código de VERIFICACIÓN				
FIRMADO POR	RAQUEL MARIA ESPIN CRESPO	FECHA	26/06/2024	
VERIFICACIÓN	Pk2jmMQ72K8YCCE9EQ8LU85ENJJ6M	PÁGINA	5904/8857	

**RECINTOS PROPUESTOS**

REF.	REFERENCIA SIGPAC	CULTIVO	S/R	USO SIGPAC	Sup. Dec. admisible	Sup. Campo	Sup. Determ.	Sup. Resuelta
170000007260087	23-063-022-00673-0001	OLIVAR	S		0,63		0,63	0,63
170000007260088	23-063-022-00676-0002	OLIVAR	S		0,05		0,05	0,05

**INCIDENCIAS****INCIDENCIA DESCRIPCIÓN**

218	Superficie bruta de cruce en un recinto en el conjunto de las solicitudes supera superficie total que SIGPAC establece para él. Recinto:23-063-038-00144-00003 Cultivo:101010 OLIVAR-PICUAL Secano Suma de superficies declaradas para este recinto por todos los solicitantes (Áreas):235 Superficie SIGPAC medida para este recinto (Áreas):233 Exceso de superficie declarada (Hectáreas):0,02 Suma de superficies declaradas para este recinto por el solicitante (Áreas):1
242	Recinto pendiente de acreditación de titularidad. Recinto:23-063-030-00366-00001 Cultivo:101010 OLIVAR-PICUAL Secano Recinto:23-063-030-00367-00001 Cultivo:101010 OLIVAR-PICUAL Secano Recinto:23-063-030-00794-00001 Cultivo:101010 OLIVAR-PICUAL Secano Recinto:23-063-031-00596-00001 Cultivo:101010 OLIVAR-PICUAL Secano Recinto:23-063-031-00597-00002 Cultivo:101010 OLIVAR-PICUAL Secano Recinto:23-063-031-00652-00002 Cultivo:101010 OLIVAR-PICUAL Secano
3795	Recinto declarado con una situación de riesgo de abandono. Recinto:23-063-015-00189-00001 Cultivo: -

**Datos considerados para el Cálculo de la Carga Ganadera del expediente**

Superficie determinada para Cálculo Carga Ganadera: 0,00 ha  
Carga Ganadera del Expediente: 0,00 ugm/ha

**Incidenias de carga ganadera****INCIDENCIA DESCRIPCIÓN**

3795	Recinto declarado con una situación de riesgo de abandono. Recinto:23-063-015-00189-00001 Cultivo: -
86132	Recinto superficie forrajera que no realiza la actividad de producción de pastoreo. Recinto:23-063-015-00189-00001 Cultivo:20000 BARBECHO TRADICIONAL-SIN VARIEDAD Secano

(1) Con incidencias que retienen pago o deniegan el expediente.  
(2) Se calcula sobre superficie declarada admisible.  
(3) Aplicación del artículo 16 bis del RD 147/2023.

Puede verificar la integridad de una copia de este documento mediante la lectura del código QR adjunto o mediante el acceso a la dirección <a href="https://ws050.juntadeandalucia.es/verificarFirma">https://ws050.juntadeandalucia.es/verificarFirma</a> indicando el código de VERIFICACIÓN				
FIRMADO POR	RAQUEL MARIA ESPIN CRESPO	FECHA	26/06/2024	
VERIFICACIÓN	Pk2jmMQ72K8YCC9EQ8LU85ENJJ6M	PÁGINA	5905/8857	



**APELLIDOS Y NOMBRE / RAZÓN SOCIAL**

COLMENERO VALDERRAMA JOSE

**NIF**

\*\*\*6388\*

**EXPEDIENTE**

1117853

**RESOLUCIÓN**

CONCESIÓN DE LA AYUDA

**DATOS DE MANTENIMIENTO UNIDADES**

**GRUPO DE PAGO**

ZONAS DE LIMITACIONES NATURALES

**Sup. Dec. Admisible**

12,09

**Sup. Resuelta**

12,09

**Sobredecl.**

0,00

**% Sobredecl.**

0,00

**RESUMEN DE PAGOS**

	<b>IMPORTE ( Euros )</b>			
	<b>RESUELTO</b>	<b>FEADER</b>	<b>MAPA</b>	<b>CAPADR</b>
Pago realizado	594,17	505,04	58,29	30,83
A pagar	58,69	49,89	5,76	3,04
<b>TOTAL</b>	<b>652,86</b>	<b>554,93</b>	<b>64,05</b>	<b>33,87</b>

**APLICACIÓN DE REDUCCIONES Y PENALIZACIONES (%)**

<b>Criterios de subvencionabilidad (1)</b>	<b>Presentación tardía</b>	<b>Omisión declaración</b>	<b>Condicionalidad</b>
0,00	0,00	0,00	0,00

**IMPORTE ( Euros )**

Calculado(2)	Reducción	Penalización	Reducción Penalización (3)	Penalización adicional	Resuelto	FEADER	MAPA	CAPADR
652,86 €	0,00 €	0,00 €	0,00 €	0,00 €	652,86 €	554,93 €	64,05 €	33,88 €
Importe Unitario:	54,00 €	Nuevo Importe Unitario:	54,00 €					

**RECINTOS PROPUESTOS**

<b>REF.</b>	<b>REFERENCIA SIGPAC</b>	<b>CULTIVO</b>	<b>S/R</b>	<b>USO</b>	<b>Sup. Dec. admisible</b>	<b>Sup. Campo</b>	<b>Sup. Determ.</b>	<b>Sup. Resuelta</b>
				<b>SIGPAC</b>				
1700000004943381	23-027-006-00047-0001	OLIVAR	R		3,05		3,05	3,05
1700000004943383	23-035-004-00083-0001	OLIVAR	S		2,17		2,17	2,17
1700000004943384	23-086-002-00242-0001	OLIVAR	S		0,36		0,36	0,36
1700000004943385	23-086-005-00069-0001	OLIVAR	S		0,43		0,43	0,43
1700000004943386	23-086-007-00393-0002	OLIVAR	S		0,20		0,20	0,20
1700000004943387	23-086-017-00118-0001	OLIVAR	S		0,62		0,62	0,62
1700000004943388	23-086-017-00119-0001	OLIVAR	S		0,53		0,53	0,53
1700000004943390	23-086-018-00024-0003	OLIVAR	S		0,48		0,48	0,48
1700000004943391	23-086-018-00025-0002	OLIVAR	S		0,15		0,15	0,15
1700000004943392	23-086-019-00230-0001	OLIVAR	S		2,40		2,40	2,40
1700000004943393	23-086-028-00365-0002	OLIVAR	S		1,36		1,36	1,36
1700000004943404	23-027-006-00047-0003	OLIVAR	R		0,34		0,34	0,34

(1) Con incidencias que retienen pago o deniegan el expediente.

(2) Se calcula sobre superficie declarada admisible.

(3) Aplicación del artículo 16 bis del RD 147/2023.

Puede verificar la integridad de una copia de este documento mediante la lectura del código QR adjunto o mediante el acceso a la dirección <https://ws050.juntadeandalucia.es/verificarFirma> indicando el código de VERIFICACIÓN

FIRMADO POR	RAQUEL MARIA ESPIN CRESPO	FECHA	26/06/2024
VERIFICACIÓN	Pk2jmMQ72K8YCCE9EQ8LU85ENJJ6M	PÁGINA	5906/8857





**APELLIDOS Y NOMBRE / RAZÓN SOCIAL**

COLOMO ESTRELLA MANUELA

**NIF**

\*\*\*\*2453\*

**EXPEDIENTE**

1011683

**RESOLUCIÓN**

CONCESIÓN DE LA AYUDA

**DATOS DE MANTENIMIENTO UNIDADES****GRUPO DE PAGO**

ZONAS DE LIMITACIONES NATURALES

**Sup. Dec.  
Admisible**

3,21

**Sup.  
Resuelta**

3,21

**Sobredecl.**

0,00

**% Sobredecl.**

0,00

**RESUMEN DE PAGOS**

	<b>IMPORTE ( Euros )</b>			
	<b>RESUELTO</b>	<b>FEADER</b>	<b>MAPA</b>	<b>CAPADR</b>
Pago realizado	157,76	134,09	15,47	8,19
A pagar	15,58	13,24	1,53	0,81
<b>TOTAL</b>	<b>173,34</b>	<b>147,33</b>	<b>17,00</b>	<b>9,00</b>

**APLICACIÓN DE REDUCCIONES Y PENALIZACIONES (%)**

<b>Criterios de subvencionabilidad (1)</b>	<b>Presentación tardía</b>	<b>Omisión declaración</b>	<b>Condicionabilidad</b>
0,00	0,00	0,00	0,00

**IMPORTE ( Euros )**

Calculado(2)	Reducción	Penalización	Reducción Penalización (3)	Penalización adicional	Resuelto	FEADER	MAPA	CAPADR
173,34 €	0,00 €	0,00 €	0,00 €	0,00 €	173,34 €	147,34 €	17,00 €	9,00 €
Importe Unitario:	54,00 €	Nuevo Importe Unitario:	54,00 €					

**RECINTOS PROPUESTOS**

<b>REF.</b>	<b>REFERENCIA SIGPAC</b>	<b>CULTIVO</b>	<b>S/R</b>	<b>USO</b>	<b>Sup. Dec. admisible</b>	<b>Sup. Campo</b>	<b>Sup. Determ.</b>	<b>Sup. Resuelta</b>
				<b>SIGPAC</b>				
170000005238503	23-086-006-00035-0003	OLIVAR	S		0,28		0,28	0,28
170000005238504	23-086-006-00036-0001	OLIVAR	S		0,66		0,66	0,66
170000005238506	23-086-008-00327-0004	OLIVAR	S		0,12		0,12	0,12
170000005238507	23-086-008-00328-0002	OLIVAR	S		0,05		0,05	0,05
170000005238508	23-086-008-00329-0001	OLIVAR	S		0,37		0,37	0,37
170000005238509	23-086-008-00077-0003	OLIVAR	S		0,91		0,91	0,91
170000005238510	23-086-026-00434-0001	OLIVAR	S		0,82		0,82	0,82

(1) Con incidencias que retienen pago o deniegan el expediente.

(2) Se calcula sobre superficie declarada admisible.

(3) Aplicación del artículo 16 bis del RD 147/2023.

Puede verificar la integridad de una copia de este documento mediante la lectura del código QR adjunto o mediante el acceso a la dirección <https://ws050.juntadeandalucia.es/verificarFirma> indicando el código de VERIFICACIÓN

FIRMADO POR	RAQUEL MARIA ESPIN CRESPO	FECHA	26/06/2024
VERIFICACIÓN	Pk2jmMQ72K8YCCE9EQ8LU85ENJJ6M	PÁGINA	5907/8857





**APELLIDOS Y NOMBRE / RAZÓN SOCIAL**

CONDE GALVEZ MARIA SOLEDAD

**NIF**

\*\*\*\*5994\*

**EXPEDIENTE**

1129140

**RESOLUCIÓN**

CONCESIÓN DE LA AYUDA

**DATOS DE MANTENIMIENTO UNIDADES**

**GRUPO DE PAGO**

ZONAS DE LIMITACIONES NATURALES

**Sup. Dec. Admisible**

5,34

**Sup. Resuelta**

5,34

**Sobredecl.**

0,00

**% Sobredecl.**

0,00

**RESUMEN DE PAGOS**

	<b>IMPORTE ( Euros )</b>			
	<b>RESUELTO</b>	<b>FEADER</b>	<b>MAPA</b>	<b>CAPADR</b>
Pago realizado	262,44	223,07	25,75	13,62
A pagar	25,92	22,03	2,54	1,35
<b>TOTAL</b>	<b>288,36</b>	<b>245,10</b>	<b>28,29</b>	<b>14,97</b>

**APLICACIÓN DE REDUCCIONES Y PENALIZACIONES (%)**

<b>Crterios de subvencionabilidad (1)</b>	<b>Presentación tardía</b>	<b>Omisión declaración</b>	<b>Condicionalidad</b>
0,00	0,00	0,00	0,00

**IMPORTE ( Euros )**

Calculado(2)	Reducción	Penalización	Reducción Penalización (3)	Penalización adicional	Resuelto	FEADER	MAPA	CAPADR
288,36 €	0,00 €	0,00 €	0,00 €	0,00 €	288,36 €	245,11 €	28,29 €	14,96 €
<b>Importe Unitario:</b>	<b>54,00 €</b>	<b>Nuevo Importe Unitario:</b>	<b>54,00 €</b>					

**RECINTOS PROPUESTOS**

<b>REF.</b>	<b>REFERENCIA SIGPAC</b>	<b>CULTIVO</b>	<b>USO S/R SIGPAC</b>	<b>Sup. Dec. admisible</b>	<b>Sup. Campo</b>	<b>Sup. Determ.</b>	<b>Sup. Resuelta</b>
-1256191	23-060-034-00148-0011	OLIVAR	S	0,02		0,02	0,02
1700000006434079	23-060-034-00060-0003	OLIVAR	S	0,23		0,23	0,23
1700000006434080	23-060-042-00256-0001	OLIVAR	S	0,02		0,02	0,02
1700000006434081	23-060-042-00425-0002	OLIVAR	S	0,20		0,20	0,20
1700000006434082	23-060-041-00084-0002	OLIVAR	S	0,01		0,01	0,01
1700000006434084	23-060-034-00060-0004	OLIVAR	S	0,30		0,30	0,30
1700000006434085	23-060-034-00148-0012	OLIVAR	S	0,06		0,06	0,06
1700000006434086	23-060-035-00227-0002	OLIVAR	S	0,26		0,26	0,26
1700000006434087	23-060-035-00214-0008	OLIVAR	S	0,95		0,95	0,95
1700000006434088	23-060-035-00214-0009	OLIVAR	S	0,09		0,09	0,09
1700000006434090	23-060-035-00102-0001	OLIVAR	S	0,04		0,04	0,04
1700000006434091	23-060-035-00104-0002	OLIVAR	S	0,07		0,07	0,07
1700000006434092	23-060-035-00214-0001	OLIVAR	S	0,96		0,96	0,96
1700000006434094	23-060-034-00061-0005	OLIVAR	S	0,01		0,01	0,01
1700000006434095	23-060-034-00211-0004	OLIVAR	S	0,03		0,03	0,03
1700000006434096	23-060-034-00212-0002	OLIVAR	S	0,01		0,01	0,01
1700000006434097	23-060-034-00251-0001	OLIVAR	S	0,01		0,01	0,01
1700000006434098	23-060-034-00292-0002	OLIVAR	S	0,01		0,01	0,01
1700000006434099	23-060-034-00293-0002	OLIVAR	S	0,01		0,01	0,01
1700000006434100	23-060-034-00294-0002	OLIVAR	S	0,83		0,83	0,83
1700000006434101	23-060-040-00034-0001	OLIVAR	S	1,10		1,10	1,10
1700000006434102	23-060-040-00036-0003	OLIVAR	S	0,09		0,09	0,09
1700000006434103	23-060-041-00083-0002	OLIVAR	S	0,03		0,03	0,03

(1) Con incidencias que retienen pago o deniegan el expediente.  
 (2) Se calcula sobre superficie declarada admisible.  
 (3) Aplicación del artículo 16 bis del RD 147/2023.

Puede verificar la integridad de una copia de este documento mediante la lectura del código QR adjunto o mediante el acceso a la dirección <a href="https://ws050.juntadeandalucia.es/verificarFirma">https://ws050.juntadeandalucia.es/verificarFirma</a> indicando el código de VERIFICACIÓN					
FIRMADO POR	RAQUEL MARIA ESPIN CRESPO		FECHA		26/06/2024
VERIFICACIÓN	Pk2jmMQ72K8YCCE9EQ8LU85ENJJ6M		PÁGINA		5908/8857

**APELLIDOS Y NOMBRE / RAZÓN SOCIAL**

CONDE GARCIA JOSE

**NIF**

\*\*\*\*1428\*

**EXPEDIENTE**

1132624

**RESOLUCIÓN**

CONCESIÓN DE LA AYUDA

**DATOS DE MANTENIMIENTO UNIDADES****GRUPO DE PAGO**

ZONAS DE LIMITACIONES NATURALES

**Sup. Dec.  
Admisible**

41,42

**Sup.  
Resuelta**

41,42

**Sobredecl.**

0,00

**% Sobredecl.**

0,00

**RESUMEN DE PAGOS**

	<b>IMPORTE ( Euros )</b>			
	<b>RESUELTO</b>	<b>FEADER</b>	<b>MAPA</b>	<b>CAPADR</b>
Pago realizado	1.081,20	919,02	106,06	56,12
A pagar	106,80	90,78	10,48	5,54
<b>TOTAL</b>	<b>1.188,00</b>	<b>1.009,80</b>	<b>116,54</b>	<b>61,66</b>

**APLICACIÓN DE REDUCCIONES Y PENALIZACIONES (%)**

<b>Criterios de subvencionabilidad (1)</b>	<b>Presentación tardía</b>	<b>Omisión declaración</b>	<b>Condicionabilidad</b>
0,00	0,00	0,00	0,00

**IMPORTE ( Euros )**

<b>Calculado(2)</b>	<b>Reducción</b>	<b>Penalización</b>	<b>Reducción Penalización (3)</b>	<b>Penalización adicional</b>	<b>Resuelto</b>	<b>FEADER</b>	<b>MAPA</b>	<b>CAPADR</b>
1.188,00 €	0,00 €	0,00 €	0,00 €	0,00 €	1.188,00 €	1.009,80 €	116,54 €	61,66 €
<b>Importe Unitario:</b>	<b>54,00 €</b>	<b>Nuevo Importe Unitario:</b>	<b>28,68 €</b>					

**RECINTOS PROPUESTOS**

<b>REF.</b>	<b>REFERENCIA SIGPAC</b>	<b>CULTIVO</b>	<b>S/R</b>	<b>USO SIGPAC</b>	<b>Sup. Dec. admisible</b>	<b>Sup. Campo</b>	<b>Sup. Determ.</b>	<b>Sup. Resuelta</b>
170000005339235	23-010-010-00029-0008	PASTOS PERMANENTES DE 5 O MAS AÑOS	S		16,77		16,77	16,77
170000005339236	23-010-010-00029-0016	PASTOS PERMANENTES DE 5 O MAS AÑOS	S		13,18		13,18	13,18
170000005339237	23-010-010-00029-0019	PASTOS PERMANENTES DE 5 O MAS AÑOS	S		1,78		1,78	1,78
170000005339238	23-010-010-00029-0012	PASTOS PERMANENTES DE 5 O MAS AÑOS	S		3,98		3,98	3,98
170000005339239	23-010-010-00029-0013	PASTOS PERMANENTES DE 5 O MAS AÑOS	S		5,71		5,71	5,71

**INCIDENCIAS****INCIDENCIA DESCRIPCIÓN**

75022 No Autoriza a que, en caso de la devolución por la entidad financiera (retrocesión bancaria) del pago en la cuenta corriente consignada en la solicitud y que está debidamente registrada en el sistema contable GIRO de la Junta de Andalucía, se proceda al pago en cualquier otra cuenta corriente de la titularidad del solicitante vigente en dicho sistema contable.

(1) Con incidencias que retienen pago o deniegan el expediente.

(2) Se calcula sobre superficie declarada admisible.

(3) Aplicación del artículo 16 bis del RD 147/2023.

Puede verificar la integridad de una copia de este documento mediante la lectura del código QR adjunto o mediante el acceso a la dirección <https://ws050.juntadeandalucia.es/verificarFirma> indicando el código de VERIFICACIÓN

FIRMADO POR	RAQUEL MARIA ESPIN CRESPO	FECHA	26/06/2024
VERIFICACIÓN	Pk2jmMQ72K8YCCE9EQ8LU85ENJJ6M	PÁGINA	5909/8857





**Datos considerados para el Cálculo de la Carga Ganadera del expediente**

Superficie determinada para Cálculo Carga Ganadera: 41,42 ha  
Carga Ganadera del Expediente: 0,67 ugm/ha

<u>Explotación</u>	<u>Especie</u>	<u>Ugm Calculada para CG</u>
ES230100000520	CAPRINA	1,28
ES230100000520	OVINA	26,48


**Recintos Determinados para el Cálculo de Garga Ganadera**

<u>REF.</u>	<u>REFERENCIA SIGPAC</u>	<u>CULTIVO</u>	<u>DESCRIPCIÓN CULTIVO</u>	<u>S/R</u>	<u>SUP. RESUELTA (ha)</u>
1700000005339235	23-010-010-00029-00008	62000	PASTOS PERMANENTES DE 5 O MAS AÑOS-SIN VARIEDAD	S	16,77
1700000005339236	23-010-010-00029-00016	62000	PASTOS PERMANENTES DE 5 O MAS AÑOS-SIN VARIEDAD	S	13,18
1700000005339237	23-010-010-00029-00019	62000	PASTOS PERMANENTES DE 5 O MAS AÑOS-SIN VARIEDAD	S	1,78
1700000005339238	23-010-010-00029-00012	62000	PASTOS PERMANENTES DE 5 O MAS AÑOS-SIN VARIEDAD	S	3,98
1700000005339239	23-010-010-00029-00013	62000	PASTOS PERMANENTES DE 5 O MAS AÑOS-SIN VARIEDAD	S	5,71

(1) Con incidencias que retienen pago o deniegan el expediente.  
(2) Se calcula sobre superficie declarada admisible.  
(3) Aplicación del artículo 16 bis del RD 147/2023.

Puede verificar la integridad de una copia de este documento mediante la lectura del código QR adjunto o mediante el acceso a la dirección <https://ws050.juntadeandalucia.es/verificarFirma> indicando el código de VERIFICACIÓN

FIRMADO POR	RAQUEL MARIA ESPIN CRESPO	FECHA	26/06/2024
VERIFICACIÓN	Pk2jmMQ72K8YCCE9EQ8LU85ENJJ6M	PÁGINA	5910/8857



**APELLIDOS Y NOMBRE / RAZÓN SOCIAL**

CONDE MILLA MARIA DELIA

**NIF**

\*\*\*\*1076\*

**EXPEDIENTE**

1201586

**RESOLUCIÓN**

CONCESIÓN DE LA AYUDA

**DATOS DE MANTENIMIENTO UNIDADES****GRUPO DE PAGO**

ZONAS DE LIMITACIONES NATURALES

**Sup. Dec.  
Admisible**

2,67

**Sup.  
Resuelta**

2,67

**Sobredecl.**

0,00

**% Sobredecl.**

0,00

**RESUMEN DE PAGOS**

	<b>IMPORTE ( Euros )</b>			
	<b>RESUELTO</b>	<b>FEADER</b>	<b>MAPA</b>	<b>CAPADR</b>
Pago realizado	131,22	111,53	12,87	6,82
A pagar	12,96	11,02	1,27	0,67
<b>TOTAL</b>	<b>144,18</b>	<b>122,55</b>	<b>14,14</b>	<b>7,49</b>

**APLICACIÓN DE REDUCCIONES Y PENALIZACIONES (%)**

<b>Criterios de subvencionabilidad (1)</b>	<b>Presentación tardía</b>	<b>Omisión declaración</b>	<b>Condicionabilidad</b>
0,00	0,00	0,00	0,00

**IMPORTE ( Euros )**

Calculado(2)	Reducción	Penalización	Reducción Penalización (3)	Penalización adicional	Resuelto	FEADER	MAPA	CAPADR
144,18 €	0,00 €	0,00 €	0,00 €	0,00 €	144,18 €	122,55 €	14,14 €	7,49 €
Importe Unitario:	54,00 €	Nuevo Importe Unitario:	54,00 €					

**RECINTOS PROPUESTOS**

<b>REF.</b>	<b>REFERENCIA SIGPAC</b>	<b>CULTIVO</b>	<b>S/R</b>	<b>USO</b>	<b>Sup. Dec.</b>	<b>Sup.</b>	<b>Sup.</b>	<b>Sup.</b>
				<b>SIGPAC</b>	<b>admisible</b>	<b>Campo</b>	<b>Determ.</b>	<b>Resuelta</b>
1700000006204359	23-060-035-00220-0004	OLIVAR	S		0,01		0,01	0,01
1700000006204360	23-060-035-00223-0007	OLIVAR	S		0,54		0,54	0,54
1700000006204361	23-060-035-00221-0002	OLIVAR	S		0,06		0,06	0,06
1700000006204362	23-060-035-00223-0006	OLIVAR	S		1,79		1,79	1,79
1700000006204365	23-060-035-00223-0002	OLIVAR	S		0,11		0,11	0,11
1700000006204366	23-060-035-00223-0005	OLIVAR	S		0,16		0,16	0,16

(1) Con incidencias que retienen pago o deniegan el expediente.

(2) Se calcula sobre superficie declarada admisible.

(3) Aplicación del artículo 16 bis del RD 147/2023.

Puede verificar la integridad de una copia de este documento mediante la lectura del código QR adjunto o mediante el acceso a la dirección <https://ws050.juntadeandalucia.es/verificarFirma> indicando el código de VERIFICACIÓN

FIRMADO POR	RAQUEL MARIA ESPIN CRESPO	FECHA	26/06/2024
VERIFICACIÓN	Pk2jmMQ72K8YCCE9EQ8LU85ENJJ6M	PÁGINA	5911/8857



**APELLIDOS Y NOMBRE / RAZÓN SOCIAL**

CONDE PALOMO DOLORES

**NIF**

\*\*\*\*3092\*

**EXPEDIENTE**

1153642

**RESOLUCIÓN**

CONCESIÓN DE LA AYUDA

**DATOS DE MANTENIMIENTO UNIDADES****GRUPO DE PAGO**

ZONAS DE LIMITACIONES NATURALES

**Sup. Dec.  
Admisible**

3,59

**Sup.  
Resuelta**

3,59

**Sobredecl.**

0,00

**% Sobredecl.**

0,00

**RESUMEN DE PAGOS**

	<b>IMPORTE ( Euros )</b>			
	<b>RESUELTO</b>	<b>FEADER</b>	<b>MAPA</b>	<b>CAPADR</b>
Pago realizado	176,43	149,97	17,31	9,16
A pagar	17,43	14,82	1,71	0,90
<b>TOTAL</b>	<b>193,86</b>	<b>164,79</b>	<b>19,02</b>	<b>10,06</b>

**APLICACIÓN DE REDUCCIONES Y PENALIZACIONES (%)**

<b>Criterios de subvencionabilidad (1)</b>	<b>Presentación tardía</b>	<b>Omisión declaración</b>	<b>Condicionabilidad</b>
0,00	0,00	0,00	0,00

**IMPORTE ( Euros )**

Calculado(2)	Reducción	Penalización	Reducción Penalización (3)	Penalización adicional	Resuelto	FEADER	MAPA	CAPADR
193,86 €	0,00 €	0,00 €	0,00 €	0,00 €	193,86 €	164,78 €	19,02 €	10,06 €
<b>Importe Unitario:</b>	<b>54,00 €</b>	<b>Nuevo Importe Unitario:</b>	<b>54,00 €</b>					

**RECINTOS PROPUESTOS**

<b>REF.</b>	<b>REFERENCIA SIGPAC</b>	<b>CULTIVO</b>	<b>S/R</b>	<b>USO SIGPAC</b>	<b>Sup. Dec. admisible</b>	<b>Sup. Campo</b>	<b>Sup. Determ.</b>	<b>Sup. Resuelta</b>
4644343	23-060-090-00099-0001	OLIVAR	S		0,78		0,78	0,78
1700000005436581	23-060-090-00079-0005	OLIVAR	S		0,53		0,53	0,53
1700000005436582	23-060-090-00079-0006	OLIVAR	S		0,13		0,13	0,13
1700000005436583	23-060-072-00097-0001	OLIVAR	S		2,07		2,07	2,07
1700000005436584	23-060-072-00098-0005	OLIVAR	S		0,08		0,08	0,08

(1) Con incidencias que retienen pago o deniegan el expediente.

(2) Se calcula sobre superficie declarada admisible.

(3) Aplicación del artículo 16 bis del RD 147/2023.

Puede verificar la integridad de una copia de este documento mediante la lectura del código QR adjunto o mediante el acceso a la dirección <https://ws050.juntadeandalucia.es/verificarFirma> indicando el código de VERIFICACIÓN

FIRMADO POR	RAQUEL MARIA ESPIN CRESPO	FECHA	26/06/2024
VERIFICACIÓN	Pk2jmMQ72K8YCCE9EQ8LU85ENJJ6M	PÁGINA	5912/8857





**APELLIDOS Y NOMBRE / RAZÓN SOCIAL**

CONSUEGRA MOLINA MIGUEL ANGEL

**NIF**

\*\*\*\*5114\*

**EXPEDIENTE**

1124366

**RESOLUCIÓN**

CONCESIÓN DE LA AYUDA

**DATOS DE MANTENIMIENTO UNIDADES**

**GRUPO DE PAGO**

ZONAS DE LIMITACIONES NATURALES

**Sup. Dec. Admisible**

15,98

**Sup. Resuelta**

15,98

**Sobredecl.**

0,00

**% Sobredecl.**

0,00

**RESUMEN DE PAGOS**

	<b>IMPORTE ( Euros )</b>			
	<b>RESUELTO</b>	<b>FEADER</b>	<b>MAPA</b>	<b>CAPADR</b>
Pago realizado	775,71	659,36	76,09	40,26
A pagar	76,63	65,14	7,52	3,97
<b>TOTAL</b>	<b>852,34</b>	<b>724,50</b>	<b>83,61</b>	<b>44,23</b>

**APLICACIÓN DE REDUCCIONES Y PENALIZACIONES (%)**

<b>Criterios de subvencionabilidad (1)</b>	<b>Presentación tardía</b>	<b>Omisión declaración</b>	<b>Condicionabilidad</b>
0,00	0,00	0,00	0,00

**IMPORTE ( Euros )**

Calculado(2)	Reducción	Penalización	Reducción Penalización (3)	Penalización adicional	Resuelto	FEADER	MAPA	CAPADR
852,34 €	0,00 €	0,00 €	0,00 €	0,00 €	852,34 €	724,49 €	83,61 €	44,24 €
<b>Importe Unitario:</b>	<b>54,00 €</b>	<b>Nuevo Importe Unitario:</b>	<b>53,34 €</b>					

(1) Con incidencias que retienen pago o deniegan el expediente.

(2) Se calcula sobre superficie declarada admisible.

(3) Aplicación del artículo 16 bis del RD 147/2023.

Puede verificar la integridad de una copia de este documento mediante la lectura del código QR adjunto o mediante el acceso a la dirección <https://ws050.juntadeandalucia.es/verificarFirma> indicando el código de VERIFICACIÓN

FIRMADO POR	RAQUEL MARIA ESPIN CRESPO	FECHA	26/06/2024
VERIFICACIÓN	Pk2jmMQ72K8YCCE9EQ8LU85ENJJJ6M	PÁGINA	5913/8857





**RECINTOS PROPUESTOS**

REF.	REFERENCIA SIGPAC	CULTIVO	S/R	USO SIGPAC	Sup. Dec. admisible	Sup. Campo	Sup. Determ.	Sup. Resuelta
1700000005695386	23-092-049-00259-0001	OLIVAR	S		0,40		0,40	0,40
1700000005695387	23-092-049-00260-0001	OLIVAR	S		0,84		0,84	0,84
1700000005695388	23-092-079-00294-0001	OLIVAR	S		0,15		0,15	0,15
1700000005695389	23-092-079-00253-0001	OLIVAR	S		0,46		0,46	0,46
1700000005695390	23-092-083-00249-0001	OLIVAR	S		0,69		0,69	0,69
1700000005695391	23-092-084-00033-0001	OLIVAR	S		0,10		0,10	0,10
1700000005695392	23-092-084-00041-0001	OLIVAR	S		0,31		0,31	0,31
1700000005695393	23-092-084-00042-0001	OLIVAR	S		0,37		0,37	0,37
1700000005695394	23-092-084-00043-0001	OLIVAR	S		0,48		0,48	0,48
1700000005695395	23-092-084-00044-0001	OLIVAR	S		0,20		0,20	0,20
1700000005695396	23-092-089-00093-0002	OLIVAR	S		1,11		1,11	1,11
1700000005695397	23-092-089-00094-0001	OLIVAR	S		0,57		0,57	0,57
1700000005695398	23-092-089-00155-0001	OLIVAR	S		0,92		0,92	0,92
1700000005695399	23-092-089-00251-0001	OLIVAR	S		0,66		0,66	0,66
1700000005695400	23-092-089-00253-0001	OLIVAR	S		0,27		0,27	0,27
1700000005695401	23-092-090-00273-0001	OLIVAR	S		0,39		0,39	0,39
1700000005695402	23-092-090-00331-0001	OLIVAR	S		0,49		0,49	0,49
1700000005695403	23-092-090-00332-0005	OLIVAR	S		0,74		0,74	0,74
1700000005695404	23-092-083-00229-0001	OLIVAR	S		1,91		1,91	1,91
1700000005695405	23-092-083-00215-0001	OLIVAR	S		0,87		0,87	0,87
1700000005695406	23-092-082-00268-0001	OLIVAR	S		0,23		0,23	0,23
1700000005695407	23-092-081-00074-0001	OLIVAR	R		0,36		0,36	0,36
1700000005695408	23-092-081-00081-0002	OLIVAR	R		0,55		0,55	0,55
1700000005695409	23-092-081-00481-0001	OLIVAR	R		0,28		0,28	0,28
1700000005695410	23-092-090-00476-0001	OLIVAR	S		0,67		0,67	0,67
1700000005695411	23-092-095-00180-0001	OLIVAR	S		0,76		0,76	0,76
1700000005695412	23-092-081-00003-0001	OLIVAR	R		0,65		0,65	0,65
1700000005695413	23-092-096-00122-0005	OLIVAR	S		0,55		0,55	0,55

(1) Con incidencias que retienen pago o deniegan el expediente.  
 (2) Se calcula sobre superficie declarada admisible.  
 (3) Aplicación del artículo 16 bis del RD 147/2023.

Puede verificar la integridad de una copia de este documento mediante la lectura del código QR adjunto o mediante el acceso a la dirección <a href="https://ws050.juntadeandalucia.es/verificarFirma">https://ws050.juntadeandalucia.es/verificarFirma</a> indicando el código de VERIFICACIÓN				
FIRMADO POR	RAQUEL MARIA ESPIN CRESPO	FECHA	26/06/2024	
VERIFICACIÓN	Pk2jmMQ72K8YCCE9EQ8LU85ENJJ6M	PÁGINA	5914/8857	



**APELLIDOS Y NOMBRE / RAZÓN SOCIAL**

CONSUEGRA MOLINA NURIA MARIA

**NIF**

\*\*\*6022\*

**EXPEDIENTE**

1068648

**RESOLUCIÓN**

CONCESIÓN DE LA AYUDA

**DATOS DE MANTENIMIENTO UNIDADES**

<b>GRUPO DE PAGO</b>	<b>Sup. Dec. Admisible</b>	<b>Sup. Resuelta</b>	<b>Sobredecl.</b>	<b>% Sobredecl.</b>
ZONAS DE LIMITACIONES NATURALES	16,92	16,92	0,00	0,00

**RESUMEN DE PAGOS**

	<b>IMPORTE ( Euros )</b>			
	<b>RESUELTO</b>	<b>FEADER</b>	<b>MAPA</b>	<b>CAPADR</b>
Pago realizado	812,66	690,77	79,72	42,17
A pagar	80,28	68,24	7,88	4,16
<b>TOTAL</b>	<b>892,94</b>	<b>759,01</b>	<b>87,60</b>	<b>46,33</b>

**APLICACIÓN DE REDUCCIONES Y PENALIZACIONES (%)**

<b>Crterios de subvencionabilidad (1)</b>	<b>Presentación tardía</b>	<b>Omisión declaración</b>	<b>Condicionalidad</b>
0,00	0,00	0,00	0,00

**IMPORTE ( Euros )**

Calculado(2)	Reducción	Penalización	Reducción Penalización (3)	Penalización adicional	Resuelto	FEADER	MAPA	CAPADR
892,94 €	0,00 €	0,00 €	0,00 €	0,00 €	892,94 €	759,00 €	87,60 €	46,34 €
Importe Unitario:	54,00 €	Nuevo Importe Unitario:	52,77 €					

**RECINTOS PROPUESTOS**

<b>REF.</b>	<b>REFERENCIA SIGPAC</b>	<b>CULTIVO</b>	<b>USO S/R SIGPAC</b>	<b>Sup. Dec. admisible</b>	<b>Sup. Campo</b>	<b>Sup. Determ.</b>	<b>Sup. Resuelta</b>
-482096	23-092-090-00641-0001	OLIVAR	S	0,42		0,42	0,42
4149935	23-092-079-00181-0001	OLIVAR	S	0,38		0,38	0,38
4149955	23-092-082-00303-0001	OLIVAR	S	1,16		1,16	1,16
4149980	23-092-089-00307-0002	OLIVAR	S	0,86		0,86	0,86
4149994	23-092-011-00076-0001	OLIVAR	S	0,17		0,17	0,17
4150001	23-092-085-00129-0001	OLIVAR	R	0,75		0,75	0,75
1700000005702694	23-092-079-00180-0001	OLIVAR	S	2,15		2,15	2,15
1700000005702695	23-092-082-00056-0001	OLIVAR	R	0,64		0,64	0,64
1700000005702696	23-092-083-00212-0002	OLIVAR	S	0,01		0,01	0,01
1700000005702697	23-092-090-00436-0001	OLIVAR	S	0,32		0,32	0,32
1700000005702698	23-092-083-00212-0001	OLIVAR	S	0,69		0,69	0,69
1700000005702699	23-092-079-00182-0001	OLIVAR	S	0,30		0,30	0,30
1700000005702700	23-092-095-00189-0001	OLIVAR	S	0,90		0,90	0,90
1700000005702702	23-092-081-00140-0001	OLIVAR	S	0,41		0,41	0,41
1700000005702703	23-092-085-00382-0001	OLIVAR	S	0,44		0,44	0,44
1700000005702704	23-092-085-00384-0001	OLIVAR	S	0,29		0,29	0,29
1700000005702705	23-092-085-00385-0001	OLIVAR	S	0,27		0,27	0,27
1700000005702706	23-092-085-00454-0003	OLIVAR	S	1,41		1,41	1,41
1700000005702707	23-092-085-00434-0001	OLIVAR	S	2,84		2,84	2,84
1700000005702708	23-092-090-00399-0001	OLIVAR	S	0,40		0,40	0,40
1700000005702709	23-092-083-00213-0002	OLIVAR	R	0,20		0,20	0,20
1700000005702710	23-092-084-00031-0001	OLIVAR	S	1,91		1,91	1,91

(1) Con incidencias que retienen pago o deniegan el expediente.

(2) Se calcula sobre superficie declarada admisible.

(3) Aplicación del artículo 16 bis del RD 147/2023.

Puede verificar la integridad de una copia de este documento mediante la lectura del código QR adjunto o mediante el acceso a la dirección <https://ws050.juntadeandalucia.es/verificarFirma> indicando el código de VERIFICACIÓN

FIRMADO POR	RAQUEL MARIA ESPIN CRESPO	FECHA	26/06/2024
VERIFICACIÓN	Pk2jmMQ72K8YCCE9EQ8LU85ENJJ6M	PÁGINA	5915/8857



**APELLIDOS Y NOMBRE / RAZÓN SOCIAL**

CONTRERAS BONILLA CARMEN

**NIF**

\*\*\*\*3338\*

**EXPEDIENTE**

1068837

**RESOLUCIÓN**

CONCESIÓN DE LA AYUDA

**DATOS DE MANTENIMIENTO UNIDADES****GRUPO DE PAGO**

ZONAS DE LIMITACIONES NATURALES

**Sup. Dec.  
Admisible**

2,45

**Sup.  
Resuelta**

2,45

**Sobredecl.**

0,00

**% Sobredecl.**

0,00

**RESUMEN DE PAGOS**

	<b>IMPORTE ( Euros )</b>			
	<b>RESUELTO</b>	<b>FEADER</b>	<b>MAPA</b>	<b>CAPADR</b>
Pago realizado	120,41	102,35	11,81	6,24
A pagar	11,89	10,11	1,17	0,61
<b>TOTAL</b>	<b>132,30</b>	<b>112,46</b>	<b>12,98</b>	<b>6,85</b>

**APLICACIÓN DE REDUCCIONES Y PENALIZACIONES (%)**

<b>Criterios de subvencionabilidad (1)</b>	<b>Presentación tardía</b>	<b>Omisión declaración</b>	<b>Condicionalidad</b>
0,00	0,00	0,00	0,00

**IMPORTE ( Euros )**

Calculado(2)	Reducción	Penalización	Reducción Penalización (3)	Penalización adicional	Resuelto	FEADER	MAPA	CAPADR
132,30 €	0,00 €	0,00 €	0,00 €	0,00 €	132,30 €	112,46 €	12,98 €	6,86 €
Importe Unitario:	54,00 €	Nuevo Importe Unitario:	54,00 €					

**RECINTOS PROPUESTOS**

<b>REF.</b>	<b>REFERENCIA SIGPAC</b>	<b>CULTIVO</b>	<b>S/R</b>	<b>USO SIGPAC</b>	<b>Sup. Dec. admisible</b>	<b>Sup. Campo</b>	<b>Sup. Determ.</b>	<b>Sup. Resuelta</b>
1700000005890238	23-060-032-00353-0002	OLIVAR	S		0,26		0,26	0,26
1700000005890244	23-060-028-00073-0004	OLIVAR	S		0,03		0,03	0,03
1700000005890245	23-060-028-00074-0002	OLIVAR	S		1,03		1,03	1,03
1700000005890246	23-060-032-00352-0001	OLIVAR	S		0,78		0,78	0,78
1700000005890247	23-060-032-00353-0001	OLIVAR	S		0,35		0,35	0,35

(1) Con incidencias que retienen pago o deniegan el expediente.

(2) Se calcula sobre superficie declarada admisible.

(3) Aplicación del artículo 16 bis del RD 147/2023.

Puede verificar la integridad de una copia de este documento mediante la lectura del código QR adjunto o mediante el acceso a la dirección <https://ws050.juntadeandalucia.es/verificarFirma> indicando el código de VERIFICACIÓN

FIRMADO POR	RAQUEL MARIA ESPIN CRESPO	FECHA	26/06/2024
VERIFICACIÓN	Pk2jmMQ72K8YCCE9EQ8LU85ENJJ6M	PÁGINA	5916/8857



**APELLIDOS Y NOMBRE / RAZÓN SOCIAL**

CONTRERAS GALVEZ JUAN ANTONIO

**NIF**

\*\*\*\*2802\*

**EXPEDIENTE**

1112892

**RESOLUCIÓN**

CONCESIÓN DE LA AYUDA

**DATOS DE MANTENIMIENTO UNIDADES****GRUPO DE PAGO**

ZONAS DE LIMITACIONES NATURALES

**Sup. Dec.  
Admisible**

5,87

**Sup.  
Resuelta**

5,87

**Sobredecl.**

0,00

**% Sobredecl.**

0,00

**RESUMEN DE PAGOS**

	<b>IMPORTE ( Euros )</b>			
	<b>RESUELTO</b>	<b>FEADER</b>	<b>MAPA</b>	<b>CAPADR</b>
Pago realizado	288,48	245,21	28,30	14,97
A pagar	28,50	24,23	2,80	1,47
<b>TOTAL</b>	<b>316,98</b>	<b>269,44</b>	<b>31,10</b>	<b>16,44</b>

**APLICACIÓN DE REDUCCIONES Y PENALIZACIONES (%)**

<b>Criterios de subvencionabilidad (1)</b>	<b>Presentación tardía</b>	<b>Omisión declaración</b>	<b>Condicionalidad</b>
0,00	0,00	0,00	0,00

**IMPORTE ( Euros )**

Calculado(2)	Reducción	Penalización	Reducción Penalización (3)	Penalización adicional	Resuelto	FEADER	MAPA	CAPADR
316,98 €	0,00 €	0,00 €	0,00 €	0,00 €	316,98 €	269,43 €	31,10 €	16,45 €
Importe Unitario:	54,00 €	Nuevo Importe Unitario:	54,00 €					

**RECINTOS PROPUESTOS**

<b>REF.</b>	<b>REFERENCIA SIGPAC</b>	<b>CULTIVO</b>	<b>USO S/R SIGPAC</b>	<b>Sup. Dec. admisible</b>	<b>Sup. Campo</b>	<b>Sup. Determ.</b>	<b>Sup. Resuelta</b>
-1312655	23-060-072-00250-0001	OLIVAR	S	0,53		0,53	0,53
1700000005142949	23-060-035-00228-0003	OLIVAR	S	0,02		0,02	0,02
1700000005142950	23-060-035-00239-0002	OLIVAR	S	0,72		0,72	0,72
1700000005142957	23-060-072-00242-0001	OLIVAR	S	0,56		0,56	0,56
1700000005142958	23-060-071-00229-0001	OLIVAR	S	1,18		1,18	1,18
1700000005142959	23-060-072-00262-0001	OLIVAR	S	0,94		0,94	0,94
1700000005142962	23-060-072-00251-0001	OLIVAR	S	0,29		0,29	0,29
1700000005142963	23-060-035-00240-0007	CEREZOS	S	0,04		0,04	0,04
1700000005142964	23-060-035-00275-0002	OLIVAR	S	0,53		0,53	0,53
1700000005142965	23-060-035-00385-0003	OLIVAR	S	0,17		0,17	0,17
1700000005142966	23-060-035-00278-0003	OLIVAR	S	0,89		0,89	0,89

(1) Con incidencias que retienen pago o deniegan el expediente.

(2) Se calcula sobre superficie declarada admisible.

(3) Aplicación del artículo 16 bis del RD 147/2023.

Puede verificar la integridad de una copia de este documento mediante la lectura del código QR adjunto o mediante el acceso a la dirección <https://ws050.juntadeandalucia.es/verificarFirma> indicando el código de VERIFICACIÓN

FIRMADO POR	RAQUEL MARIA ESPIN CRESPO	FECHA	26/06/2024
VERIFICACIÓN	Pk2jmMQ72K8YCCE9EQ8LU85ENJJ6M	PÁGINA	5917/8857





**APPELLIDOS Y NOMBRE / RAZÓN SOCIAL**

CONTRERAS GARCIA MARIA VICTORIA

**NIF**

\*\*\*\*7374\*

**EXPEDIENTE**

1052973

**RESOLUCIÓN**

CONCESIÓN DE LA AYUDA

**DATOS DE MANTENIMIENTO UNIDADES**

**GRUPO DE PAGO**

ZONAS DE LIMITACIONES NATURALES

**Sup. Dec. Admisible**

91,66

**Sup. Resuelta**

91,66

**Sobredecl.**

0,00

**% Sobredecl.**

0,00

**RESUMEN DE PAGOS**

	<b>IMPORTE ( Euros )</b>			
	<b>RESUELTO</b>	<b>FEADER</b>	<b>MAPA</b>	<b>CAPADR</b>
Pago realizado	1.081,20	919,02	106,06	56,12
A pagar	105,76	89,90	10,38	5,48
<b>TOTAL</b>	<b>1.186,96</b>	<b>1.008,92</b>	<b>116,44</b>	<b>61,60</b>

**APLICACIÓN DE REDUCCIONES Y PENALIZACIONES (%)**

<b>Crterios de subvencionabilidad (1)</b>	<b>Presentación tardía</b>	<b>Omisión declaración</b>	<b>Condicionalidad</b>
0,00	0,00	0,00	0,00

**IMPORTE ( Euros )**

Calculado(2)	Reducción	Penalización	Reducción Penalización (3)	Penalización adicional	Resuelto	FEADER	MAPA	CAPADR
1.186,96 €	0,00 €	0,00 €	0,00 €	0,00 €	1.186,96 €	1.008,92 €	116,44 €	61,60 €
<b>Importe Unitario:</b>	<b>54,00 €</b>	<b>Nuevo Importe Unitario:</b>	<b>12,95 €</b>					

**RECINTOS PROPUESTOS**

<b>REF.</b>	<b>REFERENCIA SIGPAC</b>	<b>CULTIVO</b>	<b>S/R</b>	<b>USO SIGPAC</b>	<b>Sup. Dec. admisible</b>	<b>Sup. Campo</b>	<b>Sup. Determ.</b>	<b>Sup. Resuelta</b>
-1506006	23-055-010-00050-0002	BARBECHO TRADICIONAL	S		1,10		1,10	1,10
-1506002	23-055-010-00050-0002	TRIGO DURO	S		4,69		4,69	4,69
-1506001	23-055-010-00049-0001	BARBECHO TRADICIONAL	S		16,25		16,25	16,25
-1506000	23-055-010-00049-0001	CEBADA	S		10,21		10,21	10,21
-1247702	23-055-010-10049-0002	BARBECHO TRADICIONAL	S		1,40		1,40	1,40
-1247701	23-055-010-09028-0018	BARBECHO TRADICIONAL	S		0,75		0,75	0,75
-1247698	23-055-010-00049-0001	GUISANTES	S		6,00		6,00	6,00
-740335	23-055-010-00103-0001	BARBECHO TRADICIONAL	S		17,39		17,39	17,39
-43817	23-055-010-00099-0001	TRIGO DURO	S		6,09		6,09	6,09
-43763	23-055-010-00050-0001	TRIGO DURO	S		9,84		9,84	9,84
1700000003013615	23-055-009-00053-0001	BARBECHO TRADICIONAL	S		4,68		4,68	4,60
1700000003013618	23-055-010-00187-0001	AVENA	S		5,76		5,76	5,76
1700000003013621	23-055-010-00188-0001	TRIGO DURO	S		5,79		5,79	5,79
1700000003013622	23-055-010-00228-0002	TRIGO DURO	S		1,79		1,79	1,79

**INCIDENCIAS**

**INCIDENCIA DESCRIPCIÓN**

- 4272 Verifica que las líneas de declaración de las Solicitudes Únicas no tienen solapes con la capa de Retroactividad Gráfica (ambas de la misma campaña) a nivel de expediente/línea de declaración gráfica de la solicitud.  
 Recinto:23-055-009-00053-00001 Cultivo: - Agregado de la referencia del recinto.:0 Zona de la referencia del recinto.:0 Superficie solapada.:0,03 Id. Incid.:95142801  
 Recinto:23-055-009-00053-00001 Cultivo: - Agregado de la referencia del recinto.:0 Zona de la referencia del recinto.:0 Superficie solapada.:0,05 Id. Incid.:95142800

(1) Con incidencias que retienen pago o deniegan el expediente.  
 (2) Se calcula sobre superficie declarada admisible.  
 (3) Aplicación del artículo 16 bis del RD 147/2023.

Puede verificar la integridad de una copia de este documento mediante la lectura del código QR adjunto o mediante el acceso a la dirección <a href="https://ws050.juntadeandalucia.es/verificarFirma">https://ws050.juntadeandalucia.es/verificarFirma</a> indicando el código de VERIFICACIÓN					
FIRMADO POR	RAQUEL MARIA ESPIN CRESPO		FECHA		26/06/2024
VERIFICACIÓN	Pk2jmMQ72K8YCC9EQ8LU85ENJJ6M		PÁGINA		5918/8857



**Datos considerados para el Cálculo de la Carga Ganadera del expediente**

Superficie determinada para Cálculo Carga Ganadera: 0,00 ha  
Carga Ganadera del Expediente: 0,00 ugm/ha

**Incidencias de carga ganadera**


**INCIDENCIA DESCRIPCIÓN**

86132 Recinto superficie forrajera que no realiza la actividad de producción de pastoreo.  
Recinto:23-055-010-00050-00002 Cultivo:20000 BARBECHO TRADICIONAL-SIN VARIEDAD Secano  
Recinto:23-055-010-00049-00001 Cultivo:20000 BARBECHO TRADICIONAL-SIN VARIEDAD Secano  
Recinto:23-055-010-10049-00002 Cultivo:20000 BARBECHO TRADICIONAL-SIN VARIEDAD Secano  
Recinto:23-055-010-09028-00018 Cultivo:20000 BARBECHO TRADICIONAL-SIN VARIEDAD Secano  
Recinto:23-055-010-00103-00001 Cultivo:20000 BARBECHO TRADICIONAL-SIN VARIEDAD Secano  
Recinto:23-055-009-00053-00001 Cultivo:20000 BARBECHO TRADICIONAL-SIN VARIEDAD Secano

(1) Con incidencias que retienen pago o deniegan el expediente.  
(2) Se calcula sobre superficie declarada admisible.  
(3) Aplicación del artículo 16 bis del RD 147/2023.

Puede verificar la integridad de una copia de este documento mediante la lectura del código QR adjunto o mediante el acceso a la dirección <https://ws050.juntadeandalucia.es/verificarFirma> indicando el código de VERIFICACIÓN

FIRMADO POR	RAQUEL MARIA ESPIN CRESPO	FECHA	26/06/2024
VERIFICACIÓN	Pk2jmMQ72K8YCCCE9EQ8LU85ENJJ6M	PÁGINA	5919/8857



**APELLIDOS Y NOMBRE / RAZÓN SOCIAL**  
CONTRERAS LOPEZ ANTONIO**NIF**  
\*\*\*\*1416\***EXPEDIENTE**  
1133402**RESOLUCIÓN**  
CONCESIÓN DE LA AYUDA**DATOS DE MANTENIMIENTO UNIDADES**

<b>GRUPO DE PAGO</b>	<b>Sup. Dec. Admisible</b>	<b>Sup. Resuelta</b>	<b>Sobredecl.</b>	<b>% Sobredecl.</b>
ZONAS DE LIMITACIONES NATURALES	6,65	6,65	0,00	0,00

**RESUMEN DE PAGOS**

	<b>IMPORTE ( Euros )</b>			
	<b>RESUELTO</b>	<b>FEADER</b>	<b>MAPA</b>	<b>CAPADR</b>
Pago realizado	326,82	277,80	32,06	16,96
A pagar	32,28	27,44	3,17	1,67
<b>TOTAL</b>	<b>359,10</b>	<b>305,24</b>	<b>35,23</b>	<b>18,63</b>

**APLICACIÓN DE REDUCCIONES Y PENALIZACIONES (%)**

<b>Crterios de subvencionabilidad (1)</b>	<b>Presentación tardía</b>	<b>Omisión declaración</b>	<b>Condicionalidad</b>
0,00	0,00	0,00	0,00

**IMPORTE ( Euros )**

Calculado(2)	Reducción	Penalización	Reducción Penalización (3)	Penalización adicional	Resuelto	FEADER	MAPA	CAPADR
359,10 €	0,00 €	0,00 €	0,00 €	0,00 €	359,10 €	305,24 €	35,23 €	18,63 €
Importe Unitario:	54,00 €	Nuevo Importe Unitario:	54,00 €					

**RECINTOS PROPUESTOS**

<b>REF.</b>	<b>REFERENCIA SIGPAC</b>	<b>CULTIVO</b>	<b>USO S/R</b>	<b>Sup. Dec. admisible</b>	<b>Sup. Campo</b>	<b>Sup. Determ.</b>	<b>Sup. Resuelta</b>
1700000004709071	23-086-009-00193-0002	OLIVAR	S	0,04		0,04	0,04
1700000004709072	23-086-009-00194-0003	OLIVAR	S	0,07		0,07	0,07
1700000004709073	23-086-009-00199-0001	OLIVAR	S	0,37		0,37	0,37
1700000004709074	23-087-019-00223-0001	OLIVAR	S	0,03		0,03	0,03
1700000004709075	23-087-019-00244-0001	OLIVAR	S	0,02		0,02	0,02
1700000004709076	23-087-019-00247-0001	OLIVAR	S	0,04		0,04	0,04
1700000004709077	23-087-019-00248-0001	OLIVAR	S	0,45		0,45	0,45
1700000004709078	23-087-019-00249-0001	OLIVAR	S	0,01		0,01	0,01
1700000004709079	23-087-019-00250-0001	OLIVAR	S	0,05		0,05	0,05
1700000004709080	23-087-019-00251-0001	OLIVAR	S	0,05		0,05	0,05
1700000004709081	23-087-017-00106-0001	OLIVAR	S	0,04		0,04	0,04
1700000004709082	23-087-017-00107-0001	OLIVAR	S	0,56		0,56	0,56
1700000004709083	23-087-017-00113-0002	OLIVAR	S	0,47		0,47	0,47
1700000004709084	23-087-017-00121-0001	OLIVAR	S	0,22		0,22	0,22
1700000004709085	23-087-017-00084-0001	OLIVAR	S	0,54		0,54	0,54
1700000004709086	23-087-017-00114-0001	OLIVAR	S	0,02		0,02	0,02
1700000004709087	23-087-017-00135-0001	OLIVAR	S	0,07		0,07	0,07
1700000004709088	23-086-026-00306-0001	OLIVAR	S	0,01		0,01	0,01
1700000004709089	23-086-026-00308-0001	OLIVAR	S	2,28		2,28	2,28
1700000004709090	23-086-026-00254-0002	OLIVAR	S	0,04		0,04	0,04
1700000004709091	23-086-026-00255-0002	OLIVAR	S	0,58		0,58	0,58
1700000004709094	23-087-029-00151-0001	OLIVAR	S	0,69		0,69	0,69

(1) Con incidencias que retienen pago o deniegan el expediente.

(2) Se calcula sobre superficie declarada admisible.

(3) Aplicación del artículo 16 bis del RD 147/2023.

Puede verificar la integridad de una copia de este documento mediante la lectura del código QR adjunto o mediante el acceso a la dirección <https://ws050.juntadeandalucia.es/verificarFirma> indicando el código de VERIFICACIÓN

FIRMADO POR	RAQUEL MARIA ESPIN CRESPO	FECHA	26/06/2024
VERIFICACIÓN	Pk2jmMQ72K8YCCE9EQ8LU85ENJJ6M	PÁGINA	5920/8857



**APELLIDOS Y NOMBRE / RAZÓN SOCIAL**  
CONTRERAS LOPEZ MANUEL**NIF**  
\*\*\*\*2665\***EXPEDIENTE**  
1066665**RESOLUCIÓN**  
CONCESIÓN DE LA AYUDA**DATOS DE MANTENIMIENTO UNIDADES**

<b>GRUPO DE PAGO</b>	<b>Sup. Dec. Admisible</b>	<b>Sup. Resuelta</b>	<b>Sobredecl.</b>	<b>% Sobredecl.</b>
ZONAS DE LIMITACIONES NATURALES	5,04	5,04	0,00	0,00

**RESUMEN DE PAGOS**

	<b>IMPORTE ( Euros )</b>			
	<b>RESUELTO</b>	<b>FEADER</b>	<b>MAPA</b>	<b>CAPADR</b>
Pago realizado	247,69	210,54	24,30	12,85
A pagar	24,47	20,80	2,40	1,27
<b>TOTAL</b>	<b>272,16</b>	<b>231,34</b>	<b>26,70</b>	<b>14,12</b>

**APLICACIÓN DE REDUCCIONES Y PENALIZACIONES (%)**

<b>Criterios de subvencionabilidad (1)</b>	<b>Presentación tardía</b>	<b>Omisión declaración</b>	<b>Condicionalidad</b>
0,00	0,00	0,00	0,00

**IMPORTE ( Euros )**

Calculado(2)	Reducción	Penalización	Reducción Penalización (3)	Penalización adicional	Resuelto	FEADER	MAPA	CAPADR
272,16 €	0,00 €	0,00 €	0,00 €	0,00 €	272,16 €	231,34 €	26,70 €	14,12 €
Importe Unitario:	54,00 €	Nuevo Importe Unitario:	54,00 €					

**RECINTOS PROPUESTOS**

<b>REF.</b>	<b>REFERENCIA SIGPAC</b>	<b>CULTIVO</b>	<b>USO S/R SIGPAC</b>	<b>Sup. Dec. admisible</b>	<b>Sup. Campo</b>	<b>Sup. Determ.</b>	<b>Sup. Resuelta</b>
170000005504227	23-060-035-00058-0002	OLIVAR	S	0,08		0,08	0,08
1700000005504228	23-060-035-00065-0001	OLIVAR	S	0,55		0,55	0,55
1700000005504229	23-060-035-00063-0003	OLIVAR	S	1,01		1,01	1,01
1700000005504230	23-060-035-00080-0005	OLIVAR	S	1,55		1,55	1,55
1700000005504231	23-060-035-00062-0001	OLIVAR	S	0,01		0,01	0,01
1700000005504232	23-060-035-00082-0008	OLIVAR	S	0,01		0,01	0,01
1700000005504233	23-060-036-00027-0001	OLIVAR	S	0,04		0,04	0,04
1700000005504234	23-060-036-00031-0001	OLIVAR	S	0,19		0,19	0,19
1700000005504235	23-060-036-00032-0003	OLIVAR	S	0,20		0,20	0,20
1700000005504236	23-060-035-00436-0004	OLIVAR	S	0,37		0,37	0,37
1700000005504238	23-060-035-00435-0003	OLIVAR	S	0,10		0,10	0,10
1700000005504239	23-060-036-00104-0001	OLIVAR	S	0,28		0,28	0,28
1700000005504240	23-060-036-00105-0001	OLIVAR	S	0,06		0,06	0,06
1700000005504241	23-060-035-00080-0013	OLIVAR	S	0,59		0,59	0,59

(1) Con incidencias que retienen pago o deniegan el expediente.

(2) Se calcula sobre superficie declarada admisible.

(3) Aplicación del artículo 16 bis del RD 147/2023.

Puede verificar la integridad de una copia de este documento mediante la lectura del código QR adjunto o mediante el acceso a la dirección <https://ws050.juntadeandalucia.es/verificarFirma> indicando el código de VERIFICACIÓN

FIRMADO POR	RAQUEL MARIA ESPIN CRESPO	FECHA	26/06/2024
VERIFICACIÓN	Pk2jmMQ72K8YCCE9EQ8LU85ENJJ6M	PÁGINA	5921/8857



**APELLIDOS Y NOMBRE / RAZÓN SOCIAL**

CONTRERAS LOPEZ SERAFINA

**NIF**

\*\*\*6892\*

**EXPEDIENTE**

1068220

**RESOLUCIÓN**

CONCESIÓN DE LA AYUDA

**DATOS DE MANTENIMIENTO UNIDADES****GRUPO DE PAGO**

ZONAS DE LIMITACIONES NATURALES

**Sup. Dec.  
Admisible**

3,83

**Sup.  
Resuelta**

3,83

**Sobredecl.**

0,00

**% Sobredecl.**

0,00

**RESUMEN DE PAGOS**

	<b>IMPORTE ( Euros )</b>			
	<b>RESUELTO</b>	<b>FEADER</b>	<b>MAPA</b>	<b>CAPADR</b>
Pago realizado	188,23	160,00	18,47	9,77
A pagar	18,59	15,80	1,82	0,97
<b>TOTAL</b>	<b>206,82</b>	<b>175,80</b>	<b>20,29</b>	<b>10,74</b>

**APLICACIÓN DE REDUCCIONES Y PENALIZACIONES (%)**

<b>Crterios de subvencionabilidad (1)</b>	<b>Presentación tardía</b>	<b>Omisión declaración</b>	<b>Condicionalidad</b>
0,00	0,00	0,00	0,00

**IMPORTE ( Euros )**

Calculado(2)	Reducción	Penalización	Reducción Penalización (3)	Penalización adicional	Resuelto	FEADER	MAPA	CAPADR
206,82 €	0,00 €	0,00 €	0,00 €	0,00 €	206,82 €	175,80 €	20,29 €	10,73 €
Importe Unitario:	54,00 €	Nuevo Importe Unitario:	54,00 €					

**RECINTOS PROPUESTOS**

REF.	REFERENCIA SIGPAC	CULTIVO	S/R	USO	Sup. Dec. admisible	Sup. Campo	Sup. Determ.	Sup. Resuelta
				SIGPAC				
170000005622900	23-060-035-00148-0001	OLIVAR	S		0,37		0,37	0,37
1700000005622901	23-060-035-00433-0004	OLIVAR	S		0,02		0,02	0,02
1700000005622902	23-060-035-00229-0006	OLIVAR	S		0,07		0,07	0,07
1700000005622903	23-060-035-00434-0004	OLIVAR	S		0,14		0,14	0,14
1700000005622904	23-060-023-00287-0001	OLIVAR	S		0,97		0,97	0,97
1700000005622905	23-060-036-00049-0001	OLIVAR	S		0,01		0,01	0,01
1700000005622906	23-060-036-00069-0002	OLIVAR	S		0,79		0,79	0,79
1700000005622907	23-060-036-00070-0002	OLIVAR	S		0,01		0,01	0,01
1700000005622908	23-060-036-00072-0004	OLIVAR	S		0,03		0,03	0,03
1700000005622909	23-060-088-00066-0001	OLIVAR	S		0,01		0,01	0,01
1700000005622910	23-060-088-00068-0002	OLIVAR	S		0,23		0,23	0,23
1700000005622911	23-060-088-00069-0002	OLIVAR	S		0,17		0,17	0,17
1700000005622912	23-060-088-00145-0002	OLIVAR	S		0,41		0,41	0,41
1700000005622913	23-060-023-00129-0001	OLIVAR	S		0,54		0,54	0,54
1700000005622914	23-060-035-00079-0003	OLIVAR	S		0,06		0,06	0,06

(1) Con incidencias que retienen pago o deniegan el expediente.

(2) Se calcula sobre superficie declarada admisible.

(3) Aplicación del artículo 16 bis del RD 147/2023.

Puede verificar la integridad de una copia de este documento mediante la lectura del código QR adjunto o mediante el acceso a la dirección <https://ws050.juntadeandalucia.es/verificarFirma> indicando el código de VERIFICACIÓN

FIRMADO POR

RAQUEL MARIA ESPIN CRESPO

FECHA

26/06/2024

VERIFICACIÓN

Pk2jmMQ72K8YCCE9EQ8LU85ENJJ6M

PÁGINA

5922/8857







**APELLIDOS Y NOMBRE / RAZÓN SOCIAL**  
CONTRERAS MELLADO ANTONIO

**NIF**  
\*\*\*6863\*

**EXPEDIENTE**  
1213818

**RESOLUCIÓN**  
CONCESIÓN DE LA AYUDA

**DATOS DE MANTENIMIENTO UNIDADES**

<b>GRUPO DE PAGO</b>	<b>Sup. Dec. Admisible</b>	<b>Sup. Resuelta</b>	<b>Sobredecl.</b>	<b>% Sobredecl.</b>
ZONAS DE LIMITACIONES NATURALES	4,14	4,14	0,00	0,00

**RESUMEN DE PAGOS**

	<b>IMPORTE ( Euros )</b>			
	<b>RESUELTO</b>	<b>FEADER</b>	<b>MAPA</b>	<b>CAPADR</b>
Pago realizado	203,46	172,95	19,96	10,56
A pagar	20,10	17,09	1,97	1,04
<b>TOTAL</b>	<b>223,56</b>	<b>190,04</b>	<b>21,93</b>	<b>11,60</b>

**APLICACIÓN DE REDUCCIONES Y PENALIZACIONES (%)**

<b>Criterios de subvencionabilidad (1)</b>	<b>Presentación tardía</b>	<b>Omisión declaración</b>	<b>Condicionabilidad</b>
0,00	0,00	0,00	0,00

**IMPORTE ( Euros )**

Calculado(2)	Reducción	Penalización	Reducción Penalización (3)	Penalización adicional	Resuelto	FEADER	MAPA	CAPADR
223,56 €	0,00 €	0,00 €	0,00 €	0,00 €	223,56 €	190,03 €	21,93 €	11,60 €
Importe Unitario:	54,00 €	Nuevo Importe Unitario:	54,00 €					

**RECINTOS PROPUESTOS**

<b>REF.</b>	<b>REFERENCIA SIGPAC</b>	<b>CULTIVO</b>	<b>S/R</b>	<b>USO SIGPAC</b>	<b>Sup. Dec. admisible</b>	<b>Sup. Campo</b>	<b>Sup. Determ.</b>	<b>Sup. Resuelta</b>
170000005421514	23-003-037-00175-0001	OLIVAR	S		1,97		1,97	1,97
1700000005421515	23-003-037-00177-0001	OLIVAR	S		0,01		0,01	0,01
1700000005421516	23-003-037-00178-0002	OLIVAR	S		0,03		0,03	0,03
1700000005421517	23-003-037-00217-0001	OLIVAR	S		0,13		0,13	0,13
1700000005421518	23-003-036-00041-0003	OLIVAR	S		1,95		1,95	1,95
1700000005421519	23-003-036-00283-0014	OLIVAR	S		0,05		0,05	0,05

(1) Con incidencias que retienen pago o deniegan el expediente.  
(2) Se calcula sobre superficie declarada admisible.  
(3) Aplicación del artículo 16 bis del RD 147/2023.

Puede verificar la integridad de una copia de este documento mediante la lectura del código QR adjunto o mediante el acceso a la dirección <https://ws050.juntadeandalucia.es/verificarFirma> indicando el código de VERIFICACIÓN

<b>FIRMADO POR</b>	RAQUEL MARIA ESPIN CRESPO	<b>FECHA</b>	26/06/2024
<b>VERIFICACIÓN</b>	Pk2jmMQ72K8YCCE9EQ8LU85ENJJ6M	<b>PÁGINA</b>	5923/8857



**APELLIDOS Y NOMBRE / RAZÓN SOCIAL**

CONTRERAS MORENO JOSE

**NIF**

\*\*\*\*5175\*

**EXPEDIENTE**

1102257

**RESOLUCIÓN**

CONCESIÓN DE LA AYUDA

**DATOS DE MANTENIMIENTO UNIDADES****GRUPO DE PAGO**

ZONAS DE LIMITACIONES NATURALES

**Sup. Dec.  
Admisible**

2,97

**Sup.  
Resuelta**

2,97

**Sobredecl.**

0,00

**% Sobredecl.**

0,00

**RESUMEN DE PAGOS**

	<b>IMPORTE ( Euros )</b>			
	<b>RESUELTO</b>	<b>FEADER</b>	<b>MAPA</b>	<b>CAPADR</b>
Pago realizado	145,96	124,06	14,32	7,58
A pagar	14,42	12,26	1,41	0,75
<b>TOTAL</b>	<b>160,38</b>	<b>136,32</b>	<b>15,73</b>	<b>8,33</b>

**APLICACIÓN DE REDUCCIONES Y PENALIZACIONES (%)**

<b>Criterios de subvencionabilidad (1)</b>	<b>Presentación tardía</b>	<b>Omisión declaración</b>	<b>Condicionabilidad</b>
0,00	0,00	0,00	0,00

**IMPORTE ( Euros )**

Calculado(2)	Reducción	Penalización	Reducción Penalización (3)	Penalización adicional	Resuelto	FEADER	MAPA	CAPADR
160,38 €	0,00 €	0,00 €	0,00 €	0,00 €	160,38 €	136,32 €	15,73 €	8,33 €
Importe Unitario:	54,00 €	Nuevo Importe Unitario:	54,00 €					

**RECINTOS PROPUESTOS**

<b>REF.</b>	<b>REFERENCIA SIGPAC</b>	<b>CULTIVO</b>	<b>S/R</b>	<b>USO</b>	<b>Sup. Dec. admisible</b>	<b>Sup. Campo</b>	<b>Sup. Determ.</b>	<b>Sup. Resuelta</b>
				<b>SIGPAC</b>				
170000007244311	23-009-029-00517-0001	OLIVAR	R		0,69		0,69	0,69
1700000007244312	23-014-020-00041-0001	OLIVAR	S		2,27		2,27	2,27
1700000007244313	23-014-020-00042-0001	OLIVAR	S		0,01		0,01	0,01

(1) Con incidencias que retienen pago o deniegan el expediente.

(2) Se calcula sobre superficie declarada admisible.

(3) Aplicación del artículo 16 bis del RD 147/2023.

Puede verificar la integridad de una copia de este documento mediante la lectura del código QR adjunto o mediante el acceso a la dirección <https://ws050.juntadeandalucia.es/verificarFirma> indicando el código de VERIFICACIÓN

FIRMADO POR	RAQUEL MARIA ESPIN CRESPO	FECHA	26/06/2024
VERIFICACIÓN	Pk2jmMQ72K8YCCE9EQ8LU85ENJJ6M	PÁGINA	5924/8857





**APELLIDOS Y NOMBRE / RAZÓN SOCIAL**

CONTRERAS MORENO JOSÉ MANUEL

**NIF**  
\*\*\*\*4835\*

**EXPEDIENTE**  
1102272

**RESOLUCIÓN**  
CONCESIÓN DE LA AYUDA

**DATOS DE MANTENIMIENTO UNIDADES**

<b>GRUPO DE PAGO</b>	<b>Sup. Dec. Admisible</b>	<b>Sup. Resuelta</b>	<b>Sobredecl.</b>	<b>% Sobredecl.</b>
ZONAS DE LIMITACIONES NATURALES	20,93	20,93	0,00	0,00

**RESUMEN DE PAGOS**

	<b>IMPORTE ( Euros )</b>			
	<b>RESUELTO</b>	<b>FEADER</b>	<b>MAPA</b>	<b>CAPADR</b>
Pago realizado	961,18	817,01	94,30	49,88
A pagar	94,95	80,71	9,31	4,93
<b>TOTAL</b>	<b>1.056,13</b>	<b>897,72</b>	<b>103,61</b>	<b>54,81</b>

**APLICACIÓN DE REDUCCIONES Y PENALIZACIONES (%)**

<b>Crterios de subvencionabilidad (1)</b>	<b>Presentación tardía</b>	<b>Omisión declaración</b>	<b>Condicionalidad</b>
0,00	0,00	0,00	0,00

**IMPORTE ( Euros )**

Calculado(2)	Reducción	Penalización	Reducción Penalización (3)	Penalización adicional	Resuelto	FEADER	MAPA	CAPADR
1.056,13 €	0,00 €	0,00 €	0,00 €	0,00 €	1.056,13 €	897,71 €	103,61 €	54,81 €
Importe Unitario:	54,00 €	Nuevo Importe Unitario:	50,46 €					

**RECINTOS PROPUESTOS**

<b>REF.</b>	<b>REFERENCIA SIGPAC</b>	<b>CULTIVO</b>	<b>S/R</b>	<b>USO SIGPAC</b>	<b>Sup. Dec. admisible</b>	<b>Sup. Campo</b>	<b>Sup. Determ.</b>	<b>Sup. Resuelta</b>
5224740	23-009-016-00317-0001	OLIVAR	R		0,71		0,71	0,71
6923053	23-055-015-00312-0001	OLIVAR	R		5,20		5,20	5,20
6923054	23-055-015-00018-0001	OLIVAR	R		5,03		5,03	5,03
6923055	23-055-015-00311-0001	OLIVAR	R		5,26		5,26	5,26
1700000007244480	23-009-028-00266-0001	OLIVAR	R		0,04		0,04	0,04
1700000007244481	23-009-013-00040-0002	OLIVAR	S		0,29		0,29	0,29
1700000007244483	23-009-016-00342-0001	OLIVAR	R		0,42		0,42	0,42
1700000007244484	23-009-016-00343-0001	OLIVAR	S		0,01		0,01	0,01
1700000007244488	23-009-030-00031-0001	OLIVAR	R		0,66		0,66	0,66
1700000007244489	23-014-019-00092-0001	OLIVAR	R		0,93		0,93	0,93
1700000007244490	23-009-029-00258-0003	OLIVAR	R		0,25		0,25	0,25
1700000007244492	23-009-029-00254-0001	OLIVAR	R		0,22		0,22	0,22
1700000007244493	23-009-029-00255-0001	OLIVAR	R		0,01		0,01	0,01
1700000007244494	23-009-029-00255-0001	OLIVAR	R		0,01		0,01	0,01
1700000007244497	23-009-019-00163-0001	OLIVAR	S		0,44		0,44	0,44
1700000007244498	23-009-016-00342-0004	OLIVAR	S		0,01		0,01	0,01
1700000007244499	23-009-028-00272-0001	OLIVAR	R		0,03		0,03	0,03
1700000007244500	23-009-027-00331-0003	OLIVAR	R		0,46		0,46	0,46
1700000007244501	23-009-027-00340-0002	OLIVAR	R		0,85		0,85	0,85
1700000007244502	23-009-013-00132-0001	OLIVAR	S		0,10		0,10	0,10

(1) Con incidencias que retienen pago o deniegan el expediente.  
(2) Se calcula sobre superficie declarada admisible.  
(3) Aplicación del artículo 16 bis del RD 147/2023.

Puede verificar la integridad de una copia de este documento mediante la lectura del código QR adjunto o mediante el acceso a la dirección <https://ws050.juntadeandalucia.es/verificarFirma> indicando el código de VERIFICACIÓN

FIRMADO POR	RAQUEL MARIA ESPIN CRESPO	FECHA	26/06/2024
VERIFICACIÓN	Pk2jmMQ72K8YCCE9EQ8LU85ENJJ6M	PÁGINA	5925/8857



**APELLIDOS Y NOMBRE / RAZÓN SOCIAL**

CONTRERAS MORENO MARÍA JESÚS

**NIF**

\*\*\*\*9876\*

**EXPEDIENTE**

1172099

**RESOLUCIÓN**

CONCESIÓN DE LA AYUDA

**DATOS DE MANTENIMIENTO UNIDADES****GRUPO DE PAGO**

ZONAS DE LIMITACIONES NATURALES

**Sup. Dec.  
Admisible**

6,57

**Sup.  
Resuelta**

6,57

**Sobredecl.**

0,00

**% Sobredecl.**

0,00

**RESUMEN DE PAGOS**

	<b>IMPORTE ( Euros )</b>			
	<b>RESUELTO</b>	<b>FEADER</b>	<b>MAPA</b>	<b>CAPADR</b>
Pago realizado	323,38	274,87	31,73	16,78
A pagar	31,40	26,69	3,08	1,63
<b>TOTAL</b>	<b>354,78</b>	<b>301,56</b>	<b>34,81</b>	<b>18,41</b>

**APLICACIÓN DE REDUCCIONES Y PENALIZACIONES (%)**

<b>Crterios de subvencionabilidad (1)</b>	<b>Presentación tardía</b>	<b>Omisión declaración</b>	<b>Condicionalidad</b>
0,00	0,00	0,00	0,00

**IMPORTE ( Euros )**

Calculado(2)	Reducción	Penalización	Reducción Penalización (3)	Penalización adicional	Resuelto	FEADER	MAPA	CAPADR
354,78 €	0,00 €	0,00 €	0,00 €	0,00 €	354,78 €	301,56 €	34,80 €	18,42 €
Importe Unitario:	54,00 €	Nuevo Importe Unitario:	54,00 €					

**RECINTOS PROPUESTOS**

<b>REF.</b>	<b>REFERENCIA SIGPAC</b>	<b>CULTIVO</b>	<b>USO S/R SIGPAC</b>	<b>Sup. Dec. admisible</b>	<b>Sup. Campo</b>	<b>Sup. Determ.</b>	<b>Sup. Resuelta</b>
-1447306	23-014-021-09000-0003	OLIVAR	R	0,53		0,53	0,53
5224718	23-009-027-00335-0003	OLIVAR	R	1,99		1,99	1,99
5224720	23-009-030-00082-0001	OLIVAR	R	0,96		0,96	0,96
5224737	23-009-030-00100-0001	OLIVAR	R	0,09		0,09	0,09
5226260	23-009-001-00293-0002	OLIVAR	S	0,74		0,74	0,74
5780627	23-014-021-09000-0012	OLIVAR	R	0,40		0,40	0,40
1700000005163427	23-014-009-00181-0002	OLIVAR	S	0,01		0,01	0,01
1700000005163428	23-009-031-00491-0001	OLIVAR	S	0,01		0,01	0,00
1700000005163435	23-092-051-00402-0001	OLIVAR	S	0,88		0,88	0,88
1700000005163436	23-009-031-00380-0001	OLIVAR	R	0,18		0,18	0,18
1700000005163439	23-009-031-00384-0001	OLIVAR	R	0,44		0,44	0,44
1700000005163440	23-009-031-00462-0001	OLIVAR	R	0,35		0,35	0,35

**INCIDENCIAS****INCIDENCIA DESCRIPCIÓN**

- 218 Superficie bruta de cruce en un recinto en el conjunto de las solicitudes supera superficie total que SIGPAC establece para él.  
 Recinto:23-009-031-00491-00001 Cultivo:101010 OLIVAR-PICUAL Secano Suma de superficies declaradas para este recinto por todos los solicitantes (Áreas):48 Superficie SIGPAC medida para este recinto (Áreas):9 Exceso de superficie declarada (Hectáreas):0,39 Suma de superficies declaradas para este recinto por el solicitante (Áreas):1

(1) Con incidencias que retienen pago o deniegan el expediente.  
 (2) Se calcula sobre superficie declarada admisible.  
 (3) Aplicación del artículo 16 bis del RD 147/2023.

Puede verificar la integridad de una copia de este documento mediante la lectura del código QR adjunto o mediante el acceso a la dirección <https://ws050.juntadeandalucia.es/verificarFirma> indicando el código de VERIFICACIÓN

FIRMADO POR	RAQUEL MARIA ESPIN CRESPO	FECHA	26/06/2024
VERIFICACIÓN	Pk2jmMQ72K8YCCE9EQ8LU85ENJJ6M	PÁGINA	5926/8857



**APELLIDOS Y NOMBRE / RAZÓN SOCIAL**

CONTRERAS SANCHEZ JOSE

**NIF**

\*\*\*\*9126\*

**EXPEDIENTE**

1096103

**RESOLUCIÓN**

CONCESIÓN DE LA AYUDA

**DATOS DE MANTENIMIENTO UNIDADES****GRUPO DE PAGO**

ZONAS DE LIMITACIONES NATURALES

**Sup. Dec.  
Admisible**

3,98

**Sup.  
Resuelta**

3,98

**Sobredecl.**

0,00

**% Sobredecl.**

0,00

**RESUMEN DE PAGOS**

	<b>IMPORTE ( Euros )</b>			
	<b>RESUELTO</b>	<b>FEADER</b>	<b>MAPA</b>	<b>CAPADR</b>
Pago realizado	195,60	166,26	19,18	10,16
A pagar	19,32	16,42	1,90	1,00
<b>TOTAL</b>	<b>214,92</b>	<b>182,68</b>	<b>21,08</b>	<b>11,16</b>

**APLICACIÓN DE REDUCCIONES Y PENALIZACIONES (%)**

<b>Criterios de subvencionabilidad (1)</b>	<b>Presentación tardía</b>	<b>Omisión declaración</b>	<b>Condicionalidad</b>
0,00	0,00	0,00	0,00

**IMPORTE ( Euros )**

Calculado(2)	Reducción	Penalización	Reducción Penalización (3)	Penalización adicional	Resuelto	FEADER	MAPA	CAPADR
214,92 €	0,00 €	0,00 €	0,00 €	0,00 €	214,92 €	182,68 €	21,08 €	11,16 €
Importe Unitario:	54,00 €	Nuevo Importe Unitario:	54,00 €					

**RECINTOS PROPUESTOS**

<b>REF.</b>	<b>REFERENCIA SIGPAC</b>	<b>CULTIVO</b>	<b>S/R</b>	<b>USO</b>	<b>Sup. Dec.</b>	<b>Sup.</b>	<b>Sup.</b>	<b>Sup.</b>
				<b>SIGPAC</b>	<b>admisible</b>	<b>Campo</b>	<b>Determ.</b>	<b>Resuelta</b>
1700000005436571	23-060-060-00105-0001	OLIVAR	S		0,92		0,92	0,92
1700000005436572	23-060-080-00127-0004	OLIVAR	S		0,06		0,06	0,06
1700000005436573	23-060-080-00129-0002	OLIVAR	S		0,58		0,58	0,58
1700000005436574	23-060-062-00132-0001	OLIVAR	S		2,42		2,42	2,42

(1) Con incidencias que retienen pago o deniegan el expediente.

(2) Se calcula sobre superficie declarada admisible.

(3) Aplicación del artículo 16 bis del RD 147/2023.

Puede verificar la integridad de una copia de este documento mediante la lectura del código QR adjunto o mediante el acceso a la dirección <https://ws050.juntadeandalucia.es/verificarFirma> indicando el código de VERIFICACIÓN

FIRMADO POR	RAQUEL MARIA ESPIN CRESPO	FECHA	26/06/2024
VERIFICACIÓN	Pk2jmMQ72K8YCCE9EQ8LU85ENJJ6M	PÁGINA	5927/8857





**APELLIDOS Y NOMBRE / RAZÓN SOCIAL**  
**CONTRERAS SANCHEZ JOSE ANTONIO**  
**DATOS DE MANTENIMIENTO UNIDADES**

**NIF** \*\*\*\*5698\*      **EXPEDIENTE** 1192250      **RESOLUCIÓN** CONCESIÓN DE LA AYUDA

<b>GRUPO DE PAGO</b>	<b>Sup. Dec. Admisible</b>	<b>Sup. Resuelta</b>	<b>Sobredecl.</b>	<b>% Sobredecl.</b>
ZONAS DE LIMITACIONES NATURALES	8,58	8,58	0,00	0,00

**RESUMEN DE PAGOS**

	<b>IMPORTE ( Euros )</b>			
	<b>RESUELTO</b>	<b>FEADER</b>	<b>MAPA</b>	<b>CAPADR</b>
Pago realizado	421,67	358,42	41,36	21,89
A pagar	41,65	35,40	4,09	2,16
<b>TOTAL</b>	<b>463,32</b>	<b>393,82</b>	<b>45,45</b>	<b>24,05</b>

**APLICACIÓN DE REDUCCIONES Y PENALIZACIONES (%)**

<b>Crterios de subvencionabilidad (1)</b>	<b>Presentación tardía</b>	<b>Omisión declaración</b>	<b>Condicionalidad</b>
0,00	0,00	0,00	0,00

**IMPORTE ( Euros )**

Calculado(2)	Reducción	Penalización	Reducción Penalización (3)	Penalización adicional	Resuelto	FEADER	MAPA	CAPADR
463,32 €	0,00 €	0,00 €	0,00 €	0,00 €	463,32 €	393,82 €	45,45 €	24,05 €
Importe Unitario:	54,00 €	Nuevo Importe Unitario:	54,00 €					

**RECINTOS PROPUESTOS**

<b>REF.</b>	<b>REFERENCIA SIGPAC</b>	<b>CULTIVO</b>	<b>S/R</b>	<b>USO SIGPAC</b>	<b>Sup. Dec. admisible</b>	<b>Sup. Campo</b>	<b>Sup. Determ.</b>	<b>Sup. Resuelta</b>
-586065	23-009-032-10375-0006	OLIVAR	R		0,20		0,20	0,20
5815907	23-009-018-00717-0002	OLIVAR	S		0,10		0,10	0,10
1700000006251904	23-009-003-00259-0001	OLIVAR	S		0,41		0,41	0,41
1700000006251905	23-046-004-00277-0002	OLIVAR	S		0,01		0,01	0,01
1700000006251906	23-046-004-00278-0002	OLIVAR	S		0,70		0,70	0,70
1700000006251907	23-046-004-00280-0001	OLIVAR	S		0,02		0,02	0,02
1700000006251908	23-009-011-00129-0001	OLIVAR	S		0,33		0,33	0,33
1700000006251909	23-009-011-00129-0005	OLIVAR	S		0,33		0,33	0,33
1700000006251910	23-009-011-00130-0001	OLIVAR	S		0,45		0,45	0,45
1700000006251911	23-074-006-00447-0001	OLIVAR	S		0,62		0,62	0,62
1700000006251912	23-074-006-01059-0004	OLIVAR	S		0,02		0,02	0,02
1700000006251914	23-009-016-00333-0001	OLIVAR	S		0,21		0,21	0,21
1700000006251915	23-009-017-00407-0001	OLIVAR	S		0,25		0,25	0,25
1700000006251916	23-009-032-00507-0003	OLIVAR	S		0,28		0,28	0,28
1700000006251917	23-009-025-01021-0001	OLIVAR	R		0,31		0,31	0,31
1700000006251919	23-009-032-00374-0001	OLIVAR	S		1,02		1,02	1,02
1700000006251920	23-014-009-00223-0002	OLIVAR	R		0,63		0,63	0,63
1700000006251921	23-014-009-00222-0001	OLIVAR	R		0,64		0,64	0,64
1700000006251922	23-009-018-00122-0001	OLIVAR	S		0,29		0,29	0,29
1700000006251923	23-009-017-00408-0001	OLIVAR	S		1,00		1,00	1,00
1700000006251925	23-009-018-00155-0001	OLIVAR	S		0,33		0,33	0,33
1700000006251926	23-009-019-00187-0001	OLIVAR	S		0,37		0,37	0,37
1700000006251929	23-009-020-00134-0001	OLIVAR	S		0,06		0,06	0,06

(1) Con incidencias que retienen pago o deniegan el expediente.  
 (2) Se calcula sobre superficie declarada admisible.  
 (3) Aplicación del artículo 16 bis del RD 147/2023.

Puede verificar la integridad de una copia de este documento mediante la lectura del código QR adjunto o mediante el acceso a la dirección <a href="https://ws050.juntadeandalucia.es/verificarFirma">https://ws050.juntadeandalucia.es/verificarFirma</a> indicando el código de VERIFICACIÓN					
FIRMADO POR	RAQUEL MARIA ESPIN CRESPO		FECHA		26/06/2024
VERIFICACIÓN	Pk2jmMQ72K8YCCE9EQ8LU85ENJJ6M		PÁGINA		5928/8857

**APELLIDOS Y NOMBRE / RAZÓN SOCIAL**  
CONTRERAS TORRES MIGUEL**NIF**  
\*\*\*\*1250\***EXPEDIENTE**  
1079958**RESOLUCIÓN**  
CONCESIÓN DE LA AYUDA**DATOS DE MANTENIMIENTO UNIDADES**

<b>GRUPO DE PAGO</b>	<b>Sup. Dec. Admisible</b>	<b>Sup. Resuelta</b>	<b>Sobredecl.</b>	<b>% Sobredecl.</b>
ZONAS DE LIMITACIONES NATURALES	4,82	4,82	0,00	0,00

**RESUMEN DE PAGOS**

	<b>IMPORTE ( Euros )</b>			
	<b>RESUELTO</b>	<b>FEADER</b>	<b>MAPA</b>	<b>CAPADR</b>
Pago realizado	236,88	201,35	23,23	12,30
A pagar	23,40	19,89	2,30	1,21
<b>TOTAL</b>	<b>260,28</b>	<b>221,24</b>	<b>25,53</b>	<b>13,51</b>

**APLICACIÓN DE REDUCCIONES Y PENALIZACIONES (%)**

<b>Criterios de subvencionabilidad (1)</b>	<b>Presentación tardía</b>	<b>Omisión declaración</b>	<b>Condicionalidad</b>
0,00	0,00	0,00	0,00

**IMPORTE ( Euros )**

Calculado(2)	Reducción	Penalización	Reducción Penalización (3)	Penalización adicional	Resuelto	FEADER	MAPA	CAPADR
260,28 €	0,00 €	0,00 €	0,00 €	0,00 €	260,28 €	221,24 €	25,53 €	13,51 €
Importe Unitario:	54,00 €	Nuevo Importe Unitario:	54,00 €					

**RECINTOS PROPUESTOS**

<b>REF.</b>	<b>REFERENCIA SIGPAC</b>	<b>CULTIVO</b>	<b>S/R</b>	<b>USO SIGPAC</b>	<b>Sup. Dec. admisible</b>	<b>Sup. Campo</b>	<b>Sup. Determ.</b>	<b>Sup. Resuelta</b>
1700000006162100	23-077-002-00206-0001	OLIVAR	S		0,03		0,03	0,03
1700000006162101	23-077-002-00207-0001	OLIVAR	S		0,06		0,06	0,06
1700000006162102	23-077-002-00208-0001	OLIVAR	S		0,02		0,02	0,02
1700000006162103	23-077-002-00209-0001	OLIVAR	S		1,47		1,47	1,47
1700000006162106	23-041-005-00302-0001	OLIVAR	S		0,15		0,15	0,15
1700000006162107	23-077-004-00013-0001	OLIVAR	S		2,13		2,13	2,13
1700000006162108	23-041-005-00301-0001	OLIVAR	S		0,96		0,96	0,96

(1) Con incidencias que retienen pago o deniegan el expediente.

(2) Se calcula sobre superficie declarada admisible.

(3) Aplicación del artículo 16 bis del RD 147/2023.

Puede verificar la integridad de una copia de este documento mediante la lectura del código QR adjunto o mediante el acceso a la dirección <https://ws050.juntadeandalucia.es/verificarFirma> indicando el código de VERIFICACIÓN

FIRMADO POR	RAQUEL MARIA ESPIN CRESPO	FECHA	26/06/2024
VERIFICACIÓN	Pk2jmMQ72K8YCCE9EQ8LU85ENJJ6M	PÁGINA	5929/8857



**APELLIDOS Y NOMBRE / RAZÓN SOCIAL**

CORDOBA GONZALEZ FRANCISCO JAVIER

**NIF**

\*\*\*9956\*

**EXPEDIENTE**

1147835

**RESOLUCIÓN**

CONCESIÓN DE LA AYUDA

**DATOS DE MANTENIMIENTO UNIDADES****GRUPO DE PAGO**

ZONAS DE LIMITACIONES NATURALES

**Sup. Dec.  
Admisible**

7,22

**Sup.  
Resuelta**

7,22

**Sobredecl.**

0,00

**% Sobredecl.**

0,00

**RESUMEN DE PAGOS**

	<b>IMPORTE ( Euros )</b>			
	<b>RESUELTO</b>	<b>FEADER</b>	<b>MAPA</b>	<b>CAPADR</b>
Pago realizado	354,83	301,61	34,81	18,41
A pagar	35,05	29,79	3,44	1,82
<b>TOTAL</b>	<b>389,88</b>	<b>331,40</b>	<b>38,25</b>	<b>20,23</b>

**APLICACIÓN DE REDUCCIONES Y PENALIZACIONES (%)**

<b>Criterios de subvencionabilidad (1)</b>	<b>Presentación tardía</b>	<b>Omisión declaración</b>	<b>Condicionabilidad</b>
0,00	0,00	0,00	0,00

**IMPORTE ( Euros )**

Calculado(2)	Reducción	Penalización	Reducción Penalización (3)	Penalización adicional	Resuelto	FEADER	MAPA	CAPADR
389,88 €	0,00 €	0,00 €	0,00 €	0,00 €	389,88 €	331,40 €	38,25 €	20,23 €
Importe Unitario:	54,00 €	Nuevo Importe Unitario:	54,00 €					

**RECINTOS PROPUESTOS**

<b>REF.</b>	<b>REFERENCIA SIGPAC</b>	<b>CULTIVO</b>	<b>S/R</b>	<b>USO SIGPAC</b>	<b>Sup. Dec. admisible</b>	<b>Sup. Campo</b>	<b>Sup. Determ.</b>	<b>Sup. Resuelta</b>
1700000004875110	23-096-010-00123-0001	OLIVAR	S		3,35		3,35	3,35
1700000004875111	23-096-010-00131-0001	OLIVAR	S		3,87		3,87	3,87

(1) Con incidencias que retienen pago o deniegan el expediente.

(2) Se calcula sobre superficie declarada admisible.

(3) Aplicación del artículo 16 bis del RD 147/2023.

Puede verificar la integridad de una copia de este documento mediante la lectura del código QR adjunto o mediante el acceso a la dirección <https://ws050.juntadeandalucia.es/verificarFirma> indicando el código de VERIFICACIÓN

FIRMADO POR	RAQUEL MARIA ESPIN CRESPO	FECHA	26/06/2024
VERIFICACIÓN	Pk2jmMQ72K8YCCE9EQ8LU85ENJJ6M	PÁGINA	5930/8857







**APELLIDOS Y NOMBRE / RAZÓN SOCIAL**

CORONADO GARCIA FRANCISCO JAVIER

**NIF**

\*\*\*6876\*

**EXPEDIENTE**

1255999

**RESOLUCIÓN**

CONCESIÓN DE LA AYUDA

**DATOS DE MANTENIMIENTO UNIDADES**

**GRUPO DE PAGO**

ZONAS DE LIMITACIONES NATURALES

**Sup. Dec. Admisible**

4,50

**Sup. Resuelta**

4,50

**Sobredecl.**

0,00

**% Sobredecl.**

0,00

**RESUMEN DE PAGOS**

	<b>IMPORTE ( Euros )</b>			
	<b>RESUELTO</b>	<b>FEADER</b>	<b>MAPA</b>	<b>CAPADR</b>
Pago realizado	221,15	187,98	21,70	11,48
A pagar	21,85	18,57	2,14	1,14
<b>TOTAL</b>	<b>243,00</b>	<b>206,55</b>	<b>23,84</b>	<b>12,62</b>

**APLICACIÓN DE REDUCCIONES Y PENALIZACIONES (%)**

<b>Criterios de subvencionabilidad (1)</b>	<b>Presentación tardía</b>	<b>Omisión declaración</b>	<b>Condicionabilidad</b>
0,00	0,00	0,00	0,00

**IMPORTE ( Euros )**

Calculado(2)	Reducción	Penalización	Reducción Penalización (3)	Penalización adicional	Resuelto	FEADER	MAPA	CAPADR
243,00 €	0,00 €	0,00 €	0,00 €	0,00 €	243,00 €	206,55 €	23,84 €	12,61 €
Importe Unitario:	54,00 €	Nuevo Importe Unitario:	54,00 €					

**RECINTOS PROPUESTOS**

<b>REF.</b>	<b>REFERENCIA SIGPAC</b>	<b>CULTIVO</b>	<b>S/R</b>	<b>USO</b>	<b>Sup. Dec. admisible</b>	<b>Sup. Campo</b>	<b>Sup. Determ.</b>	<b>Sup. Resuelta</b>
				<b>SIGPAC</b>				
170000006043190	23-075-012-00190-0002	OLIVAR	S		3,41		3,41	3,41
170000006043202	23-075-012-00191-0002	OLIVAR	S		1,09		1,09	1,09

(1) Con incidencias que retienen pago o deniegan el expediente.  
 (2) Se calcula sobre superficie declarada admisible.  
 (3) Aplicación del artículo 16 bis del RD 147/2023.

Puede verificar la integridad de una copia de este documento mediante la lectura del código QR adjunto o mediante el acceso a la dirección <https://ws050.juntadeandalucia.es/verificarFirma> indicando el código de VERIFICACIÓN

FIRMADO POR	RAQUEL MARIA ESPIN CRESPO	FECHA	26/06/2024
VERIFICACIÓN	Pk2jmMQ72K8YCCE9EQ8LU85ENJJ6M	PÁGINA	5931/8857



**APELLIDOS Y NOMBRE / RAZÓN SOCIAL**

CORRAL GOMEZ ANDRES

**NIF**

\*\*\*\*4003\*

**EXPEDIENTE**

1190407

**RESOLUCIÓN**

CONCESIÓN DE LA AYUDA

**DATOS DE MANTENIMIENTO UNIDADES****GRUPO DE PAGO**

ZONAS DE LIMITACIONES NATURALES

**Sup. Dec.  
Admisible**

58,77

**Sup.  
Resuelta**

58,77

**Sobredecl.**

0,00

**% Sobredecl.**

0,00

**RESUMEN DE PAGOS**

	<b>IMPORTE ( Euros )</b>			
	<b>RESUELTO</b>	<b>FEADER</b>	<b>MAPA</b>	<b>CAPADR</b>
Pago realizado	1.081,20	919,02	106,06	56,12
A pagar	106,80	90,78	10,48	5,54
<b>TOTAL</b>	<b>1.188,00</b>	<b>1.009,80</b>	<b>116,54</b>	<b>61,66</b>

**APLICACIÓN DE REDUCCIONES Y PENALIZACIONES (%)**

<b>Crterios de subvencionabilidad (1)</b>	<b>Presentación tardía</b>	<b>Omisión declaración</b>	<b>Condicionalidad</b>
0,00	0,00	0,00	0,00

**IMPORTE ( Euros )**

Calculado(2)	Reducción	Penalización	Reducción Penalización (3)	Penalización adicional	Resuelto	FEADER	MAPA	CAPADR
1.188,00 €	0,00 €	0,00 €	0,00 €	0,00 €	1.188,00 €	1.009,80 €	116,54 €	61,66 €
Importe Unitario:	54,00 €	Nuevo Importe Unitario:	20,21 €					

**RECINTOS PROPUESTOS**

<b>REF.</b>	<b>REFERENCIA SIGPAC</b>	<b>CULTIVO</b>	<b>USO S/R SIGPAC</b>	<b>Sup. Dec. admisible</b>	<b>Sup. Campo</b>	<b>Sup. Determ.</b>	<b>Sup. Resuelta</b>
-1553050	23-014-015-00014-0005	ALMENDROS	R	0,04		0,04	0,04
-1553049	23-014-015-00013-0003	ALMENDROS	R	0,02		0,02	0,02
-1396124	23-014-015-00013-0001	TRIGO DURO	R	1,91		1,91	1,91
-1361372	23-014-014-00034-0004	TRIGO DURO	S	0,02		0,02	0,02
-1361309	23-014-014-00034-0003	TRIGO DURO	R	0,33		0,33	0,33
-810818	23-009-034-00231-0004	ALMENDROS	R	30,93		30,93	30,93
-570153	23-014-015-00051-0002	ALMENDROS	R	1,07		1,07	1,07
-570145	23-014-015-00049-0002	ALMENDROS	R	2,28		2,28	2,28
-570127	23-014-015-00014-0004	ALMENDROS	R	1,56		1,56	1,56
-570123	23-014-015-00013-0002	ALMENDROS	R	1,06		1,06	1,06
-570101	23-009-035-00037-0011	ALMENDROS	R	1,41		1,41	1,41
5331210	23-009-034-00231-0003	ALMENDROS	R	0,12		0,12	0,12
1700000007185939	23-014-015-00014-0002	TRIGO DURO	R	2,54		2,54	2,54
1700000007185941	23-014-015-00049-0001	TRIGO DURO	R	3,82		3,82	3,82
1700000007185942	23-014-015-00051-0001	TRIGO DURO	R	1,92		1,92	1,92
1700000007185943	23-009-035-00037-0010	ALGODÓN	R	0,84		0,84	0,84
1700000007185948	23-014-014-00034-0001	TRIGO DURO	R	0,44		0,44	0,44
1700000007185949	23-014-014-00024-0003	TRIGO DURO	R	2,17		2,17	2,17
1700000007185950	23-014-014-09005-0001	TRIGO DURO	R	0,32		0,32	0,32
1700000007185951	23-009-035-00043-0001	AJO	R	5,97		5,97	5,97

(1) Con incidencias que retienen pago o deniegan el expediente.

(2) Se calcula sobre superficie declarada admisible.

(3) Aplicación del artículo 16 bis del RD 147/2023.

Puede verificar la integridad de una copia de este documento mediante la lectura del código QR adjunto o mediante el acceso a la dirección <https://ws050.juntadeandalucia.es/verificarFirma> indicando el código de VERIFICACIÓN

FIRMADO POR	RAQUEL MARIA ESPIN CRESPO	FECHA	26/06/2024
VERIFICACIÓN	Pk2jmMQ72K8YCC9EQ8LU85ENJJ6M	PÁGINA	5932/8857



**APELLIDOS Y NOMBRE / RAZÓN SOCIAL**

CORRAL GOMEZ JUAN ANTONIO

**NIF**

\*\*\*\*7290\*

**EXPEDIENTE**

1189903

**RESOLUCIÓN**

CONCESIÓN DE LA AYUDA

**DATOS DE MANTENIMIENTO UNIDADES**

<b>GRUPO DE PAGO</b>	<b>Sup. Dec. Admisible</b>	<b>Sup. Resuelta</b>	<b>Sobredecl.</b>	<b>% Sobredecl.</b>
ZONAS DE LIMITACIONES NATURALES	47,35	47,35	0,00	0,00

**RESUMEN DE PAGOS**

	<b>IMPORTE ( Euros )</b>			
	<b>RESUELTO</b>	<b>FEADER</b>	<b>MAPA</b>	<b>CAPADR</b>
Pago realizado	1.081,20	919,02	106,06	56,12
A pagar	106,80	90,78	10,48	5,54
<b>TOTAL</b>	<b>1.188,00</b>	<b>1.009,80</b>	<b>116,54</b>	<b>61,66</b>

**APLICACIÓN DE REDUCCIONES Y PENALIZACIONES (%)**

<b>Criterios de subvencionabilidad (1)</b>	<b>Presentación tardía</b>	<b>Omisión declaración</b>	<b>Condicionalidad</b>
0,00	0,00	0,00	0,00

**IMPORTE ( Euros )**

Calculado(2)	Reducción	Penalización	Reducción Penalización (3)	Penalización adicional	Resuelto	FEADER	MAPA	CAPADR
1.188,00 €	0,00 €	0,00 €	0,00 €	0,00 €	1.188,00 €	1.009,80 €	116,54 €	61,66 €
Importe Unitario:	54,00 €	Nuevo Importe Unitario:	25,09 €					

**RECINTOS PROPUESTOS**

<b>REF.</b>	<b>REFERENCIA SIGPAC</b>	<b>CULTIVO</b>	<b>S/R</b>	<b>USO SIGPAC</b>	<b>Sup. Dec. admisible</b>	<b>Sup. Campo</b>	<b>Sup. Determ.</b>	<b>Sup. Resuelta</b>
-1396035	23-092-046-00220-0004	TRIGO DURO	R		1,48		1,48	1,48
-1361218	23-014-014-00020-0001	TRIGO DURO	R		3,11		3,11	3,11
-1090411	23-092-046-00220-0004	TRIGO DURO	R		4,35		4,35	4,35
-810610	23-014-015-00012-0002	TRIGO DURO	R		4,01		4,01	4,01
-569946	23-014-015-00011-0002	ALMENDROS	R		1,42		1,42	1,42
-569942	23-014-015-00012-0003	ALMENDROS	R		3,29		3,29	3,29
-569690	23-009-035-00434-0008	ALGODÓN	S		0,18		0,18	0,18
5281200	23-009-035-00043-0001	AJO	R		2,50		2,50	2,50
5281283	23-092-046-00220-0001	TRIGO DURO	R		0,11		0,11	0,11
5327253	23-014-015-00055-0002	TRIGO DURO	R		8,31		8,31	8,31
5327261	23-014-015-00055-0004	ALMENDROS	R		6,85		6,85	6,85
170000007185912	23-014-012-00021-0001	TRIGO DURO	R		6,74		6,74	6,74
170000007185913	23-014-015-00011-0001	TRIGO DURO	R		1,35		1,35	1,35
170000007185916	23-009-035-00434-0007	ALGODÓN	R		1,12		1,12	1,12
170000007185917	23-009-035-00434-0001	ALGODÓN	R		2,53		2,53	2,53

(1) Con incidencias que retienen pago o deniegan el expediente.

(2) Se calcula sobre superficie declarada admisible.

(3) Aplicación del artículo 16 bis del RD 147/2023.

Puede verificar la integridad de una copia de este documento mediante la lectura del código QR adjunto o mediante el acceso a la dirección <https://ws050.juntadeandalucia.es/verificarFirma> indicando el código de VERIFICACIÓN

FIRMADO POR	RAQUEL MARIA ESPIN CRESPO	FECHA	26/06/2024
VERIFICACIÓN	Pk2jmMQ72K8YCCE9EQ8LU85ENJJ6M	PÁGINA	5933/8857





**APELLIDOS Y NOMBRE / RAZÓN SOCIAL**

CORRAL GOMEZ PILAR

**NIF**

\*\*\*\*4318\*

**EXPEDIENTE**

1191101

**RESOLUCIÓN**

CONCESIÓN DE LA AYUDA

**DATOS DE MANTENIMIENTO UNIDADES**

**GRUPO DE PAGO**

ZONAS DE LIMITACIONES NATURALES

**Sup. Dec. Admisible**

9,83

**Sup. Resuelta**

9,83

**Sobredecl.**

0,00

**% Sobredecl.**

0,00

**RESUMEN DE PAGOS**

	<b>IMPORTE ( Euros )</b>			
	<b>RESUELTO</b>	<b>FEADER</b>	<b>MAPA</b>	<b>CAPADR</b>
Pago realizado	483,10	410,64	47,39	25,07
A pagar	47,72	40,56	4,68	2,48
<b>TOTAL</b>	<b>530,82</b>	<b>451,20</b>	<b>52,07</b>	<b>27,55</b>

**APLICACIÓN DE REDUCCIONES Y PENALIZACIONES (%)**

<b>Criterios de subvencionabilidad (1)</b>	<b>Presentación tardía</b>	<b>Omisión declaración</b>	<b>Condicionabilidad</b>
0,00	0,00	0,00	0,00

**IMPORTE ( Euros )**

Calculado(2)	Reducción	Penalización	Reducción Penalización (3)	Penalización adicional	Resuelto	FEADER	MAPA	CAPADR
530,82 €	0,00 €	0,00 €	0,00 €	0,00 €	530,82 €	451,20 €	52,07 €	27,55 €
Importe Unitario:	54,00 €	Nuevo Importe Unitario:	54,00 €					

**RECINTOS PROPUESTOS**

<b>REF.</b>	<b>REFERENCIA SIGPAC</b>	<b>CULTIVO</b>	<b>S/R</b>	<b>USO SIGPAC</b>	<b>Sup. Dec. admisible</b>	<b>Sup. Campo</b>	<b>Sup. Determ.</b>	<b>Sup. Resuelta</b>
1700000007225995	23-009-035-00044-0006	ALMENDROS	R		9,83		9,83	9,83

(1) Con incidencias que retienen pago o deniegan el expediente.  
 (2) Se calcula sobre superficie declarada admisible.  
 (3) Aplicación del artículo 16 bis del RD 147/2023.

Puede verificar la integridad de una copia de este documento mediante la lectura del código QR adjunto o mediante el acceso a la dirección <a href="https://ws050.juntadeandalucia.es/verificarFirma">https://ws050.juntadeandalucia.es/verificarFirma</a> indicando el código de VERIFICACIÓN					
FIRMADO POR	RAQUEL MARIA ESPIN CRESPO		FECHA		26/06/2024
VERIFICACIÓN	Pk2jmMQ72K8YCCE9EQ8LU85ENJJ6M		PÁGINA		5934/8857

**APELLIDOS Y NOMBRE / RAZÓN SOCIAL**

CORRAL GOMEZ ROGELIO

**NIF**

\*\*\*\*1333\*

**EXPEDIENTE**

1190817

**RESOLUCIÓN**

CONCESIÓN DE LA AYUDA

**DATOS DE MANTENIMIENTO UNIDADES****GRUPO DE PAGO**

ZONAS DE LIMITACIONES NATURALES

**Sup. Dec.  
Admisible**

24,33

**Sup.  
Resuelta**

24,33

**Sobredecl.**

0,00

**% Sobredecl.**

0,00

**RESUMEN DE PAGOS**

	<b>IMPORTE ( Euros )</b>			
	<b>RESUELTO</b>	<b>FEADER</b>	<b>MAPA</b>	<b>CAPADR</b>
Pago realizado	1.061,44	902,23	104,12	55,09
A pagar	104,85	89,12	10,29	5,44
<b>TOTAL</b>	<b>1.166,29</b>	<b>991,35</b>	<b>114,41</b>	<b>60,53</b>

**APLICACIÓN DE REDUCCIONES Y PENALIZACIONES (%)**

<b>Criterios de subvencionabilidad (1)</b>	<b>Presentación tardía</b>	<b>Omisión declaración</b>	<b>Condicionalidad</b>
0,00	0,00	0,00	0,00

**IMPORTE ( Euros )**

Calculado(2)	Reducción	Penalización	Reducción Penalización (3)	Penalización adicional	Resuelto	FEADER	MAPA	CAPADR
1.166,29 €	0,00 €	0,00 €	0,00 €	0,00 €	1.166,29 €	991,35 €	114,41 €	60,53 €
<b>Importe Unitario:</b>	<b>54,00 €</b>	<b>Nuevo Importe Unitario:</b>	<b>47,94 €</b>					

**RECINTOS PROPUESTOS**

<b>REF.</b>	<b>REFERENCIA SIGPAC</b>	<b>CULTIVO</b>	<b>S/R</b>	<b>USO SIGPAC</b>	<b>Sup. Dec. admisible</b>	<b>Sup. Campo</b>	<b>Sup. Determ.</b>	<b>Sup. Resuelta</b>
-1105502	23-092-043-00007-0005	ALMENDROS	R		10,54		10,54	10,54
5291939	23-092-043-00007-0007	ALMENDROS	R		8,25		8,25	8,25
1700000007185932	18-054-004-00035-0008	ALMENDROS	S		5,54		5,54	5,54

(1) Con incidencias que retienen pago o deniegan el expediente.

(2) Se calcula sobre superficie declarada admisible.

(3) Aplicación del artículo 16 bis del RD 147/2023.

Puede verificar la integridad de una copia de este documento mediante la lectura del código QR adjunto o mediante el acceso a la dirección <https://ws050.juntadeandalucia.es/verificarFirma> indicando el código de VERIFICACIÓN

FIRMADO POR	RAQUEL MARIA ESPIN CRESPO	FECHA	26/06/2024
VERIFICACIÓN	Pk2jmMQ72K8YCCE9EQ8LU85ENJJ6M	PÁGINA	5935/8857



**APELLIDOS Y NOMBRE / RAZÓN SOCIAL**

CORRAL MAESTRA ÁNGEL

**NIF**

\*\*\*\*Q555\*

**EXPEDIENTE**

1191164

**RESOLUCIÓN**

CONCESIÓN DE LA AYUDA

**DATOS DE MANTENIMIENTO UNIDADES****GRUPO DE PAGO**

ZONAS DE LIMITACIONES NATURALES

**Sup. Dec.  
Admisible**

51,54

**Sup.  
Resuelta**

51,54

**Sobredecl.**

0,00

**% Sobredecl.**

0,00

**RESUMEN DE PAGOS**

	<b>IMPORTE ( Euros )</b>			
	<b>RESUELTO</b>	<b>FEADER</b>	<b>MAPA</b>	<b>CAPADR</b>
Pago realizado	1.081,20	919,02	106,06	56,12
A pagar	106,80	90,78	10,48	5,54
<b>TOTAL</b>	<b>1.188,00</b>	<b>1.009,80</b>	<b>116,54</b>	<b>61,66</b>

**APLICACIÓN DE REDUCCIONES Y PENALIZACIONES (%)**

<b>Criterios de subvencionabilidad (1)</b>	<b>Presentación tardía</b>	<b>Omisión declaración</b>	<b>Condicionalidad</b>
0,00	0,00	0,00	0,00

**IMPORTE ( Euros )**

Calculado(2)	Reducción	Penalización	Reducción Penalización (3)	Penalización adicional	Resuelto	FEADER	MAPA	CAPADR
1.188,00 €	0,00 €	0,00 €	0,00 €	0,00 €	1.188,00 €	1.009,80 €	116,54 €	61,66 €
Importe Unitario:	54,00 €	Nuevo Importe Unitario:	23,05 €					

**RECINTOS PROPUESTOS**

<b>REF.</b>	<b>REFERENCIA SIGPAC</b>	<b>CULTIVO</b>	<b>S/R</b>	<b>USO SIGPAC</b>	<b>Sup. Dec. admisible</b>	<b>Sup. Campo</b>	<b>Sup. Determ.</b>	<b>Sup. Resuelta</b>
-1538539	23-092-046-00209-0001	BARBECHO TRADICIONAL	R		0,71		0,71	0,71
-1538465	23-009-035-00038-0003	TRIGO DURO	R		1,44		1,44	1,44
5292181	23-009-035-00037-0005	AJO	R		1,67		1,67	1,67
5292187	23-009-035-00038-0003	AJO	R		2,12		2,12	2,12
5292197	23-092-046-00178-0002	TRIGO DURO	R		12,34		12,34	12,34
5292204	23-092-043-00007-0005	ALMENDROS	R		25,54		25,54	25,54
6835813	23-092-046-00209-0001	TRIGO DURO	R		2,88		2,88	2,88
6835814	23-092-046-00209-0005	TRIGO DURO	R		0,20		0,20	0,20
170000007205310	23-009-035-00435-0002	AJO	R		4,64		4,64	4,64

**Datos considerados para el Cálculo de la Carga Ganadera del expediente**

Superficie determinada para Cálculo Carga Ganadera: 0,00 ha

Carga Ganadera del Expediente: 0,00 ugm/ha

**Incidencias de carga ganadera****INCIDENCIA DESCRIPCIÓN**

86132 Recinto superficie forrajera que no realiza la actividad de producción de pastoreo.  
 Recinto:23-092-046-00209-00001 Cultivo:20000 BARBECHO TRADICIONAL-SIN VARIEDAD Regadío

(1) Con incidencias que retienen pago o deniegan el expediente.  
 (2) Se calcula sobre superficie declarada admisible.  
 (3) Aplicación del artículo 16 bis del RD 147/2023.

Puede verificar la integridad de una copia de este documento mediante la lectura del código QR adjunto o mediante el acceso a la dirección <https://ws050.juntadeandalucia.es/verificarFirma> indicando el código de VERIFICACIÓN

FIRMADO POR	RAQUEL MARIA ESPIN CRESPO	FECHA	26/06/2024
VERIFICACIÓN	Pk2jmMQ72K8YCCE9EQ8LU85ENJJJ6M	PÁGINA	5936/8857



**APELLIDOS Y NOMBRE / RAZÓN SOCIAL**

CORTES CORTES PILAR

**NIF**

\*\*\*\*2790\*

**EXPEDIENTE**

1229630

**RESOLUCIÓN**

CONCESIÓN DE LA AYUDA

**DATOS DE MANTENIMIENTO UNIDADES****GRUPO DE PAGO**

ZONAS DE LIMITACIONES NATURALES

**Sup. Dec.  
Admisible**

47,51

**Sup.  
Resuelta**

47,51

**Sobredecl.**

0,00

**% Sobredecl.**

0,00

**RESUMEN DE PAGOS**

	<b>IMPORTE ( Euros )</b>			
	<b>RESUELTO</b>	<b>FEADER</b>	<b>MAPA</b>	<b>CAPADR</b>
Pago realizado	1.081,20	919,02	106,06	56,12
A pagar	106,80	90,78	10,48	5,54
<b>TOTAL</b>	<b>1.188,00</b>	<b>1.009,80</b>	<b>116,54</b>	<b>61,66</b>

**APLICACIÓN DE REDUCCIONES Y PENALIZACIONES (%)**

<b>Criterios de subvencionabilidad (1)</b>	<b>Presentación tardía</b>	<b>Omisión declaración</b>	<b>Condicionalidad</b>
0,00	0,00	0,00	0,00

**IMPORTE ( Euros )**

Calculado(2)	Reducción	Penalización	Reducción Penalización (3)	Penalización adicional	Resuelto	FEADER	MAPA	CAPADR
1.188,00 €	0,00 €	0,00 €	0,00 €	0,00 €	1.188,00 €	1.009,80 €	116,54 €	61,66 €
Importe Unitario:	54,00 €	Nuevo Importe Unitario:	25,01 €					

**RECINTOS PROPUESTOS**

<b>REF.</b>	<b>REFERENCIA SIGPAC</b>	<b>CULTIVO</b>	<b>S/R</b>	<b>USO SIGPAC</b>	<b>Sup. Dec. admisible</b>	<b>Sup. Campo</b>	<b>Sup. Determ.</b>	<b>Sup. Resuelta</b>
-180751	23-055-013-00218-0002	OLIVAR	S		0,02		0,02	0,02
-180750	23-055-013-00218-0002	OLIVAR	S		0,01		0,01	0,01
5340644	23-085-003-00006-0007	OLIVAR	R		12,52		12,52	12,52
5340649	23-085-003-00005-0001	OLIVAR	R		1,79		1,79	1,79
1700000007118277	23-055-013-00189-0002	OLIVAR	S		17,26		17,26	17,26
1700000007118278	23-055-013-00195-0001	OLIVAR	S		0,72		0,72	0,72
1700000007118287	23-085-014-00004-0002	OLIVAR	S		4,15		4,15	4,15
1700000007118288	23-055-014-00031-0003	OLIVAR	S		2,76		2,76	2,76
1700000007118289	23-085-015-00030-0001	OLIVAR	S		2,75		2,75	2,75
1700000007118291	23-085-014-00005-0001	OLIVAR	S		0,11		0,11	0,11
1700000007118293	23-055-014-00031-0002	OLIVAR	S		5,42		5,42	5,42

(1) Con incidencias que retienen pago o deniegan el expediente.

(2) Se calcula sobre superficie declarada admisible.

(3) Aplicación del artículo 16 bis del RD 147/2023.

Puede verificar la integridad de una copia de este documento mediante la lectura del código QR adjunto o mediante el acceso a la dirección <https://ws050.juntadeandalucia.es/verificarFirma> indicando el código de VERIFICACIÓN

FIRMADO POR	RAQUEL MARIA ESPIN CRESPO	FECHA	26/06/2024
VERIFICACIÓN	Pk2jmMQ72K8YCCE9EQ8LU85ENJJ6M	PÁGINA	5937/8857





**APELLIDOS Y NOMBRE / RAZÓN SOCIAL**

CORTES GARRIDO ALCAZAR

**NIF**

\*\*\*6140\*

**EXPEDIENTE**

1093430

**RESOLUCIÓN**

CONCESIÓN DE LA AYUDA

**DATOS DE MANTENIMIENTO UNIDADES**

**GRUPO DE PAGO**

ZONAS DE LIMITACIONES NATURALES

**Sup. Dec. Admisible**

2,10

**Sup. Resuelta**

2,10

**Sobredecl.**

0,00

**% Sobredecl.**

0,00

**RESUMEN DE PAGOS**

	<b>IMPORTE ( Euros )</b>			
	<b>RESUELTO</b>	<b>FEADER</b>	<b>MAPA</b>	<b>CAPADR</b>
Pago realizado	103,21	87,72	10,12	5,36
A pagar	10,19	8,66	1,00	0,53
<b>TOTAL</b>	<b>113,40</b>	<b>96,38</b>	<b>11,12</b>	<b>5,89</b>

**APLICACIÓN DE REDUCCIONES Y PENALIZACIONES (%)**

<b>Criterios de subvencionabilidad (1)</b>	<b>Presentación tardía</b>	<b>Omisión declaración</b>	<b>Condicionabilidad</b>
0,00	0,00	0,00	0,00

**IMPORTE ( Euros )**

Calculado(2)	Reducción	Penalización	Reducción Penalización (3)	Penalización adicional	Resuelto	FEADER	MAPA	CAPADR
113,40 €	0,00 €	0,00 €	0,00 €	0,00 €	113,40 €	96,39 €	11,12 €	5,89 €
Importe Unitario:	54,00 €	Nuevo Importe Unitario:	54,00 €					

**RECINTOS PROPUESTOS**

<b>REF.</b>	<b>REFERENCIA SIGPAC</b>	<b>CULTIVO</b>	<b>S/R</b>	<b>USO SIGPAC</b>	<b>Sup. Dec. admisible</b>	<b>Sup. Campo</b>	<b>Sup. Determ.</b>	<b>Sup. Resuelta</b>
170000005680463	23-009-035-00430-0001	PISTACHO	R		2,10		2,10	2,10

(1) Con incidencias que retienen pago o deniegan el expediente.  
 (2) Se calcula sobre superficie declarada admisible.  
 (3) Aplicación del artículo 16 bis del RD 147/2023.

Puede verificar la integridad de una copia de este documento mediante la lectura del código QR adjunto o mediante el acceso a la dirección <https://ws050.juntadeandalucia.es/verificarFirma> indicando el código de VERIFICACIÓN

FIRMADO POR	RAQUEL MARIA ESPIN CRESPO	FECHA	26/06/2024
VERIFICACIÓN	Pk2jmMQ72K8YCCE9EQ8LU85ENJJ6M	PÁGINA	5938/8857







**APELLIDOS Y NOMBRE / RAZÓN SOCIAL**

CRESPO ESPINOSA FRANCISCO

**NIF**

\*\*\*\*5719\*

**EXPEDIENTE**

1018371

**RESOLUCIÓN**

CONCESIÓN DE LA AYUDA

**DATOS DE MANTENIMIENTO UNIDADES**

**GRUPO DE PAGO**

ZONAS DE LIMITACIONES NATURALES

**Sup. Dec. Admisible**

3,99

**Sup. Resuelta**

3,99

**Sobredecl.**

0,00

**% Sobredecl.**

0,00

**RESUMEN DE PAGOS**

	<b>IMPORTE ( Euros )</b>			
	<b>RESUELTO</b>	<b>FEADER</b>	<b>MAPA</b>	<b>CAPADR</b>
Pago realizado	196,09	166,68	19,24	10,17
A pagar	19,37	16,46	1,90	1,01
<b>TOTAL</b>	<b>215,46</b>	<b>183,14</b>	<b>21,14</b>	<b>11,18</b>

**APLICACIÓN DE REDUCCIONES Y PENALIZACIONES (%)**

<b>Criterios de subvencionabilidad (1)</b>	<b>Presentación tardía</b>	<b>Omisión declaración</b>	<b>Condicionalidad</b>
0,00	0,00	0,00	0,00

**IMPORTE ( Euros )**

Calculado(2)	Reducción	Penalización	Reducción Penalización (3)	Penalización adicional	Resuelto	FEADER	MAPA	CAPADR
215,46 €	0,00 €	0,00 €	0,00 €	0,00 €	215,46 €	183,14 €	21,14 €	11,18 €
Importe Unitario:	54,00 €	Nuevo Importe Unitario:	54,00 €					

**RECINTOS PROPUESTOS**

<b>REF.</b>	<b>REFERENCIA SIGPAC</b>	<b>CULTIVO</b>	<b>S/R</b>	<b>USO SIGPAC</b>	<b>Sup. Dec. admisible</b>	<b>Sup. Campo</b>	<b>Sup. Determ.</b>	<b>Sup. Resuelta</b>
1700000005622120	23-056-002-00071-0001	OLIVAR	S		0,84		0,84	0,84
1700000005622121	23-056-002-00101-0001	OLIVAR	S		0,02		0,02	0,02
1700000005622122	23-056-007-00041-0002	OLIVAR	S		0,01		0,01	0,01
1700000005622123	23-056-007-00081-0001	OLIVAR	S		2,63		2,63	2,63
1700000005622124	23-056-007-00040-0001	OLIVAR	S		0,49		0,49	0,49

(1) Con incidencias que retienen pago o deniegan el expediente.

(2) Se calcula sobre superficie declarada admisible.

(3) Aplicación del artículo 16 bis del RD 147/2023.

Puede verificar la integridad de una copia de este documento mediante la lectura del código QR adjunto o mediante el acceso a la dirección <https://ws050.juntadeandalucia.es/verificarFirma> indicando el código de VERIFICACIÓN

FIRMADO POR	RAQUEL MARIA ESPIN CRESPO	FECHA	26/06/2024
VERIFICACIÓN	Pk2jmMQ72K8YCCE9EQ8LU85ENJJ6M	PÁGINA	5939/8857



**APELLIDOS Y NOMBRE / RAZÓN SOCIAL**

CRESPO ESPINOSA PABLO

**NIF**

\*\*\*\*1542\*

**EXPEDIENTE**

1091091

**RESOLUCIÓN**

CONCESIÓN DE LA AYUDA

**DATOS DE MANTENIMIENTO UNIDADES****GRUPO DE PAGO**

ZONAS DE LIMITACIONES NATURALES

**Sup. Dec.  
Admisible**

7,39

**Sup.  
Resuelta**

7,39

**Sobredecl.**

0,00

**% Sobredecl.**

0,00

**RESUMEN DE PAGOS**

	<b>IMPORTE ( Euros )</b>			
	<b>RESUELTO</b>	<b>FEADER</b>	<b>MAPA</b>	<b>CAPADR</b>
Pago realizado	363,18	308,71	35,63	18,85
A pagar	35,88	30,50	3,52	1,86
<b>TOTAL</b>	<b>399,06</b>	<b>339,21</b>	<b>39,15</b>	<b>20,71</b>

**APLICACIÓN DE REDUCCIONES Y PENALIZACIONES (%)**

<b>Crterios de subvencionabilidad (1)</b>	<b>Presentación tardía</b>	<b>Omisión declaración</b>	<b>Condicionalidad</b>
0,00	0,00	0,00	0,00

**IMPORTE ( Euros )**

Calculado(2)	Reducción	Penalización	Reducción Penalización (3)	Penalización adicional	Resuelto	FEADER	MAPA	CAPADR
399,06 €	0,00 €	0,00 €	0,00 €	0,00 €	399,06 €	339,20 €	39,15 €	20,71 €
Importe Unitario:	54,00 €	Nuevo Importe Unitario:	54,00 €					

**RECINTOS PROPUESTOS**

<b>REF.</b>	<b>REFERENCIA SIGPAC</b>	<b>CULTIVO</b>	<b>S/R</b>	<b>USO SIGPAC</b>	<b>Sup. Dec. admisible</b>	<b>Sup. Campo</b>	<b>Sup. Determ.</b>	<b>Sup. Resuelta</b>
-531996	23-056-008-00028-0004	ALCACHOFA	S		0,09		0,09	0,09
4625023	23-056-008-00028-0004	HUERTA	S		0,06		0,06	0,06
4625024	23-056-008-00028-0004	PATATA	S		0,04		0,04	0,04
4625027	23-056-008-00028-0008	ALMENDROS	S		0,09		0,09	0,09
5067826	23-056-008-00028-0005	ALCACHOFA	S		0,12		0,12	0,12
5272235	23-056-008-00028-0007	ALMENDROS	S		0,96		0,96	0,96
5272242	23-056-008-00028-0002	ALMENDROS	S		0,11		0,11	0,11
1700000005051377	23-006-013-00026-0002	OLIVAR	S		0,07		0,07	0,07
1700000005051378	23-006-013-00026-0002	OLIVAR	S		0,11		0,11	0,11
1700000005051379	23-006-013-00027-0001	OLIVAR	S		2,54		2,54	2,54
1700000005051384	23-056-008-00245-0001	OLIVAR	S		1,64		1,64	1,64
1700000005051385	23-056-008-00028-0006	OLIVAR	S		0,09		0,09	0,09
1700000005051389	23-056-008-00278-0001	OLIVAR	S		1,23		1,23	1,23
1700000005051390	23-056-008-00279-0001	OLIVAR	S		0,24		0,24	0,24

(1) Con incidencias que retienen pago o deniegan el expediente.

(2) Se calcula sobre superficie declarada admisible.

(3) Aplicación del artículo 16 bis del RD 147/2023.

Puede verificar la integridad de una copia de este documento mediante la lectura del código QR adjunto o mediante el acceso a la dirección <https://ws050.juntadeandalucia.es/verificarFirma> indicando el código de VERIFICACIÓN

FIRMADO POR	RAQUEL MARIA ESPIN CRESPO	FECHA	26/06/2024
VERIFICACIÓN	Pk2jmMQ72K8YCCE9EQ8LU85ENJJ6M	PÁGINA	5940/8857





**APELLIDOS Y NOMBRE / RAZÓN SOCIAL**

CRUZ CÓZAR ANTONIO

**NIF**

\*\*\*\*1676\*

**EXPEDIENTE**

1222841

**RESOLUCIÓN**

CONCESIÓN DE LA AYUDA

**DATOS DE MANTENIMIENTO UNIDADES**

**GRUPO DE PAGO**

ZONAS DE LIMITACIONES NATURALES

**Sup. Dec. Admisible**

31,70

**Sup. Resuelta**

31,70

**Sobredecl.**

0,00

**% Sobredecl.**

0,00

**RESUMEN DE PAGOS**

	<b>IMPORTE ( Euros )</b>			
	<b>RESUELTO</b>	<b>FEADER</b>	<b>MAPA</b>	<b>CAPADR</b>
Pago realizado	1.081,20	919,02	106,06	56,12
A pagar	106,80	90,78	10,48	5,54
<b>TOTAL</b>	<b>1.188,00</b>	<b>1.009,80</b>	<b>116,54</b>	<b>61,66</b>

**APLICACIÓN DE REDUCCIONES Y PENALIZACIONES (%)**

<b>Crterios de subvencionabilidad (1)</b>	<b>Presentación tardía</b>	<b>Omisión declaración</b>	<b>Condicionalidad</b>
0,00	0,00	0,00	0,00

**IMPORTE ( Euros )**

Calculado(2)	Reducción	Penalización	Reducción Penalización (3)	Penalización adicional	Resuelto	FEADER	MAPA	CAPADR
1.188,00 €	0,00 €	0,00 €	0,00 €	0,00 €	1.188,00 €	1.009,80 €	116,54 €	61,66 €
<b>Importe Unitario:</b>	<b>54,00 €</b>	<b>Nuevo Importe Unitario:</b>	<b>37,48 €</b>					

**RECINTOS PROPUESTOS**

<b>REF.</b>	<b>REFERENCIA SIGPAC</b>	<b>CULTIVO</b>	<b>S/R</b>	<b>USO SIGPAC</b>	<b>Sup. Dec. admisible</b>	<b>Sup. Campo</b>	<b>Sup. Determ.</b>	<b>Sup. Resuelta</b>
-520595	23-009-016-00517-0001	OLIVAR	S		0,67		0,67	0,67
1700000006634513	23-009-035-00079-0001	OLIVAR	R		1,43		1,43	1,43
1700000006634514	23-009-035-00281-0002	OLIVAR	R		0,46		0,46	0,46
1700000006634515	23-009-035-00281-0003	OLIVAR	R		3,36		3,36	3,36
1700000006634516	23-009-035-00304-0001	OLIVAR	R		13,04		13,04	13,04
1700000006634517	23-009-035-00322-0001	OLIVAR	R		1,41		1,41	1,41
1700000006634518	23-009-035-00323-0002	OLIVAR	R		0,98		0,98	0,98
1700000006634519	23-009-035-00331-0001	OLIVAR	R		0,46		0,46	0,46
1700000006634520	23-009-039-00034-0001	OLIVAR	R		0,04		0,04	0,04
1700000006634521	23-009-039-00041-0001	OLIVAR	R		1,58		1,58	1,58
1700000006634522	23-009-039-00042-0001	OLIVAR	R		0,65		0,65	0,65
1700000006634523	23-092-043-00023-0008	OLIVAR	R		7,62		7,62	7,62

(1) Con incidencias que retienen pago o deniegan el expediente.

(2) Se calcula sobre superficie declarada admisible.

(3) Aplicación del artículo 16 bis del RD 147/2023.

Puede verificar la integridad de una copia de este documento mediante la lectura del código QR adjunto o mediante el acceso a la dirección <https://ws050.juntadeandalucia.es/verificarFirma> indicando el código de VERIFICACIÓN

FIRMADO POR	RAQUEL MARIA ESPIN CRESPO	FECHA	26/06/2024
VERIFICACIÓN	Pk2jmMQ72K8YCCE9EQ8LU85ENJJ6M	PÁGINA	5941/8857



**APELLIDOS Y NOMBRE / RAZÓN SOCIAL**

CRUZ COZAR JOSE LUIS

**NIF**

\*\*\*\*2307\*

**EXPEDIENTE**

1150022

**RESOLUCIÓN**

CONCESIÓN DE LA AYUDA

**DATOS DE MANTENIMIENTO UNIDADES****GRUPO DE PAGO**

ZONAS DE LIMITACIONES NATURALES

**Sup. Dec.  
Admisible**

8,36

**Sup.  
Resuelta**

8,36

**Sobredecl.**

0,00

**% Sobredecl.**

0,00

**RESUMEN DE PAGOS**

	<b>IMPORTE ( Euros )</b>			
	<b>RESUELTO</b>	<b>FEADER</b>	<b>MAPA</b>	<b>CAPADR</b>
Pago realizado	410,86	349,22	40,31	21,32
A pagar	40,58	34,49	3,98	2,11
<b>TOTAL</b>	<b>451,44</b>	<b>383,71</b>	<b>44,29</b>	<b>23,43</b>

**APLICACIÓN DE REDUCCIONES Y PENALIZACIONES (%)**

<b>Criterios de subvencionabilidad (1)</b>	<b>Presentación tardía</b>	<b>Omisión declaración</b>	<b>Condicionalidad</b>
0,00	0,00	0,00	0,00

**IMPORTE ( Euros )**

Calculado(2)	Reducción	Penalización	Reducción Penalización (3)	Penalización adicional	Resuelto	FEADER	MAPA	CAPADR
451,44 €	0,00 €	0,00 €	0,00 €	0,00 €	451,44 €	383,72 €	44,29 €	23,43 €
Importe Unitario:	54,00 €	Nuevo Importe Unitario:	54,00 €					

**RECINTOS PROPUESTOS**

<b>REF.</b>	<b>REFERENCIA SIGPAC</b>	<b>CULTIVO</b>	<b>S/R</b>	<b>USO SIGPAC</b>	<b>Sup. Dec. admisible</b>	<b>Sup. Campo</b>	<b>Sup. Determ.</b>	<b>Sup. Resuelta</b>
4783024	23-009-007-00156-0003	OLIVAR	S		0,18		0,18	0,18
1700000005298062	23-092-043-00025-0008	OLIVAR	R		8,18		8,18	8,18

(1) Con incidencias que retienen pago o deniegan el expediente.

(2) Se calcula sobre superficie declarada admisible.

(3) Aplicación del artículo 16 bis del RD 147/2023.

Puede verificar la integridad de una copia de este documento mediante la lectura del código QR adjunto o mediante el acceso a la dirección <https://ws050.juntadeandalucia.es/verificarFirma> indicando el código de VERIFICACIÓN

FIRMADO POR	RAQUEL MARIA ESPIN CRESPO	FECHA	26/06/2024
VERIFICACIÓN	Pk2jmMQ72K8YCCE9EQ8LU85ENJJJ6M	PÁGINA	5942/8857



**APELLIDOS Y NOMBRE / RAZÓN SOCIAL**

CRUZ GARRIDO JOSE MARIA

**NIF**

\*\*\*6780\*

**EXPEDIENTE**

1149677

**RESOLUCIÓN**

CONCESIÓN DE LA AYUDA

**DATOS DE MANTENIMIENTO UNIDADES****GRUPO DE PAGO**

ZONAS DE LIMITACIONES NATURALES

**Sup. Dec.  
Admisible**

6,63

**Sup.  
Resuelta**

5,99

**Sobredecl.**

0,64

**% Sobredecl.**

9,65

**RESUMEN DE PAGOS**

	<b>IMPORTE ( Euros )</b>			
	<b>RESUELTO</b>	<b>FEADER</b>	<b>MAPA</b>	<b>CAPADR</b>
Pago realizado	231,47	196,75	22,71	12,01
A pagar	29,54	25,11	2,90	1,53
<b>TOTAL</b>	<b>261,01</b>	<b>221,86</b>	<b>25,61</b>	<b>13,54</b>

**APLICACIÓN DE REDUCCIONES Y PENALIZACIONES (%)**

<b>Crterios de subvencionabilidad (1)</b>	<b>Presentación tardía</b>	<b>Omisión declaración</b>	<b>Condicionalidad</b>
0,00	0,00	0,00	0,00

**IMPORTE ( Euros )**

Calculado(2)	Reducción	Penalización	Reducción Penalización (3)	Penalización adicional	Resuelto	FEADER	MAPA	CAPADR
358,02 €	34,56 €	62,45 €	0,00 €	0,00 €	261,01 €	221,86 €	25,61 €	13,54 €
<b>Importe Unitario:</b>	54,00 €	<b>Nuevo Importe Unitario:</b>	54,00 €					

**RECINTOS PROPUESTOS**

<b>REF.</b>	<b>REFERENCIA SIGPAC</b>	<b>CULTIVO</b>	<b>USO S/R SIGPAC</b>	<b>Sup. Dec. admisible</b>	<b>Sup. Campo</b>	<b>Sup. Determ.</b>	<b>Sup. Resuelta</b>
170000005530026	23-009-001-00203-0001	OLIVAR	S	1,00		1,00	1,00
170000005530027	23-009-008-00193-0001	OLIVAR	S	0,01		0,01	0,01
170000005530028	23-009-008-00194-0003	OLIVAR	S	0,97		0,97	0,97
170000005530030	23-009-013-00220-0002	OLIVAR	S	1,08		1,08	1,08
170000005530031	23-009-007-00026-0002	OLIVAR	S	0,28		0,28	0,28
170000005530032	23-009-007-00028-0002	OLIVAR	S	0,02		0,02	0,02
170000005530033	23-009-025-01123-0001	OLIVAR	R	0,30		0,30	0,30
170000005530034	23-009-013-00080-0001	OLIVAR	S	0,51		0,51	0,51
170000005530036	23-009-013-00084-0001	OLIVAR	S	0,01		0,01	0,01
170000005530037	23-009-013-00098-0002	OLIVAR	S	0,01		0,01	0,01
170000005530038	23-009-013-00220-0001	OLIVAR	S	0,36		0,36	0,36
170000005530039	23-009-007-00008-0001	OLIVAR	S	0,39		0,39	0,39
170000005530040	23-009-007-00325-0001	OLIVAR	S	0,64		0,64	0,00
170000005531786	23-009-003-00280-0001	OLIVAR	S	0,74		0,74	0,74
170000005531787	23-009-013-00106-0001	OLIVAR	S	0,31		0,31	0,31

**INCIDENCIAS****INCIDENCIA DESCRIPCIÓN**

242 Recinto pendiente de acreditación de titularidad.  
 Recinto:23-009-007-00325-00001 Cultivo:101010 OLIVAR-PICUAL Secano

(1) Con incidencias que retienen pago o deniegan el expediente.  
 (2) Se calcula sobre superficie declarada admisible.  
 (3) Aplicación del artículo 16 bis del RD 147/2023.

Puede verificar la integridad de una copia de este documento mediante la lectura del código QR adjunto o mediante el acceso a la dirección <https://ws050.juntadeandalucia.es/verificarFirma> indicando el código de VERIFICACIÓN

FIRMADO POR	RAQUEL MARIA ESPIN CRESPO	FECHA	26/06/2024
VERIFICACIÓN	Pk2jmMQ72K8YCCE9EQ8LU85ENJJ6M	PÁGINA	5943/8857



**APELLIDOS Y NOMBRE / RAZÓN SOCIAL**

CRUZ GARRIDO LORENZA

**NIF**

\*\*\*\*2972\*

**EXPEDIENTE**

1028919

**RESOLUCIÓN**

CONCESIÓN DE LA AYUDA

**DATOS DE MANTENIMIENTO UNIDADES****GRUPO DE PAGO**

ZONAS DE LIMITACIONES NATURALES

**Sup. Dec. Admisible**

15,94

**Sup. Resuelta**

15,94

**Sobredecl.**

0,00

**% Sobredecl.**

0,00

**RESUMEN DE PAGOS**

	<b>IMPORTE ( Euros )</b>			
	<b>RESUELTO</b>	<b>FEADER</b>	<b>MAPA</b>	<b>CAPADR</b>
Pago realizado	774,14	658,02	75,94	40,18
A pagar	76,47	65,00	7,50	3,97
<b>TOTAL</b>	<b>850,61</b>	<b>723,02</b>	<b>83,44</b>	<b>44,15</b>

**APLICACIÓN DE REDUCCIONES Y PENALIZACIONES (%)**

<b>Crterios de subvencionabilidad (1)</b>	<b>Presentación tardía</b>	<b>Omisión declaración</b>	<b>Condicionalidad</b>
0,00	0,00	0,00	0,00

**IMPORTE ( Euros )**

Calculado(2)	Reducción	Penalización	Reducción Penalización (3)	Penalización adicional	Resuelto	FEADER	MAPA	CAPADR
850,61 €	0,00 €	0,00 €	0,00 €	0,00 €	850,61 €	723,02 €	83,44 €	44,15 €
Importe Unitario:	54,00 €	Nuevo Importe Unitario:	53,36 €					

**RECINTOS PROPUESTOS**

<b>REF.</b>	<b>REFERENCIA SIGPAC</b>	<b>CULTIVO</b>	<b>USO S/R SIGPAC</b>	<b>Sup. Dec. admisible</b>	<b>Sup. Campo</b>	<b>Sup. Determ.</b>	<b>Sup. Resuelta</b>
4626327	23-046-011-00121-0001	OLIVAR	R	0,60		0,60	0,60
4626329	23-046-012-00077-0003	OLIVAR	R	1,33		1,33	1,33
4626336	23-046-005-00215-0003	OLIVAR	S	0,47		0,47	0,47
4626338	23-046-007-00184-0001	OLIVAR	S	0,16		0,16	0,16
1700000004747590	23-046-007-00044-0001	OLIVAR	S	0,69		0,69	0,69
1700000004747591	23-046-013-00475-0001	OLIVAR	S	1,97		1,97	1,97
1700000004747592	23-046-013-00373-0001	OLIVAR	R	1,12		1,12	1,12
1700000004747593	23-046-013-00453-0001	OLIVAR	R	0,39		0,39	0,39
1700000004747594	23-046-013-00024-0001	OLIVAR	R	0,51		0,51	0,51
1700000004747595	23-046-013-00034-0001	OLIVAR	R	0,70		0,70	0,70
1700000004747596	23-046-013-00035-0001	OLIVAR	R	0,60		0,60	0,60
1700000004747597	23-046-011-00124-0002	OLIVAR	R	0,05		0,05	0,05
1700000004747598	23-046-012-00181-0002	OLIVAR	R	0,40		0,40	0,40
1700000004747599	23-046-013-00081-0002	OLIVAR	S	1,09		1,09	1,09
1700000004747600	23-046-013-00117-0001	OLIVAR	R	0,78		0,78	0,78
1700000004747601	23-046-013-00069-0001	OLIVAR	R	0,72		0,72	0,72
1700000004747603	23-046-011-00110-0001	OLIVAR	R	0,54		0,54	0,54
1700000004747604	23-046-011-00102-0002	OLIVAR	R	0,64		0,64	0,64
1700000004747605	23-046-008-00265-0001	OLIVAR	S	0,64		0,64	0,64
1700000004747606	23-046-011-00124-0001	OLIVAR	R	0,33		0,33	0,33
1700000004747607	23-046-011-00119-0002	OLIVAR	R	0,02		0,02	0,02
1700000004747608	23-046-011-00119-0001	OLIVAR	R	0,72		0,72	0,72
1700000004747609	23-046-011-00113-0001	OLIVAR	R	0,57		0,57	0,57
1700000004747610	23-046-008-00177-0002	OLIVAR	R	0,67		0,67	0,67
1700000004747611	23-046-008-00178-0001	OLIVAR	R	0,13		0,13	0,13
1700000004747612	23-046-007-00186-0001	OLIVAR	S	0,10		0,10	0,10

(1) Con incidencias que retienen pago o deniegan el expediente.

(2) Se calcula sobre superficie declarada admisible.

(3) Aplicación del artículo 16 bis del RD 147/2023.

Puede verificar la integridad de una copia de este documento mediante la lectura del código QR adjunto o mediante el acceso a la dirección <https://ws050.juntadeandalucia.es/verificarFirma> indicando el código de VERIFICACIÓN

FIRMADO POR

RAQUEL MARIA ESPIN CRESPO

FECHA

26/06/2024

VERIFICACIÓN

Pk2jmMQ72K8YCCE9EQ8LU85ENJJ6M

PÁGINA

5944/8857





(1) Con incidencias que retienen pago o deniegan el expediente.  
(2) Se calcula sobre superficie declarada admisible.  
(3) Aplicación del artículo 16 bis del RD 147/2023.

Puede verificar la integridad de una copia de este documento mediante la lectura del código QR adjunto o mediante el acceso a la dirección <https://ws050.juntadeandalucia.es/verificarFirma> indicando el código de VERIFICACIÓN

FIRMADO POR	RAQUEL MARIA ESPIN CRESCO	FECHA	26/06/2024
VERIFICACIÓN	Pk2jmMQ72K8YCCE9EQ8LU85ENJJ6M	PÁGINA	5945/8857





**APELLIDOS Y NOMBRE / RAZÓN SOCIAL**

CRUZ GUTIERREZ MIGUEL

**NIF**  
\*\*\*\*4045\*

**EXPEDIENTE**  
1129011

**RESOLUCIÓN**  
CONCESIÓN DE LA AYUDA

**DATOS DE MANTENIMIENTO UNIDADES**

<b>GRUPO DE PAGO</b>	<b>Sup. Dec. Admisible</b>	<b>Sup. Resuelta</b>	<b>Sobredecl.</b>	<b>% Sobredecl.</b>
ZONAS DE LIMITACIONES NATURALES	7,94	7,94	0,00	0,00

**RESUMEN DE PAGOS**

	<b>IMPORTE ( Euros )</b>			
	<b>RESUELTO</b>	<b>FEADER</b>	<b>MAPA</b>	<b>CAPADR</b>
Pago realizado	390,21	331,69	38,28	20,25
A pagar	38,55	32,77	3,78	2,00
<b>TOTAL</b>	<b>428,76</b>	<b>364,46</b>	<b>42,06</b>	<b>22,25</b>

**APLICACIÓN DE REDUCCIONES Y PENALIZACIONES (%)**

<b>Criterios de subvencionabilidad (1)</b>	<b>Presentación tardía</b>	<b>Omisión declaración</b>	<b>Condicionabilidad</b>
0,00	0,00	0,00	0,00

**IMPORTE ( Euros )**

Calculado(2)	Reducción	Penalización	Reducción Penalización (3)	Penalización adicional	Resuelto	FEADER	MAPA	CAPADR
428,76 €	0,00 €	0,00 €	0,00 €	0,00 €	428,76 €	364,45 €	42,06 €	22,25 €
Importe Unitario:	54,00 €	Nuevo Importe Unitario:	54,00 €					

**RECINTOS PROPUESTOS**

<b>REF.</b>	<b>REFERENCIA SIGPAC</b>	<b>CULTIVO</b>	<b>S/R</b>	<b>USO SIGPAC</b>	<b>Sup. Dec. admisible</b>	<b>Sup. Campo</b>	<b>Sup. Determ.</b>	<b>Sup. Resuelta</b>
-1373393	23-009-009-00184-0002	OLIVAR	S		0,08		0,08	0,08
-740967	23-009-022-00259-0013	OLIVAR	R		0,16		0,16	0,16
-93311	23-009-028-00116-0001	OLIVAR	S		0,82		0,82	0,82
4639138	23-009-022-00259-0004	OLIVAR	R		3,29		3,29	3,29
4639139	23-009-022-00259-0009	OLIVAR	R		1,44		1,44	1,44
5543008	23-009-009-00058-0002	OLIVAR	S		0,77		0,77	0,77
5543009	23-009-007-00036-0001	OLIVAR	S		0,40		0,40	0,40
5543010	23-046-006-00105-0001	OLIVAR	S		0,14		0,14	0,14
5543012	23-046-008-00199-0001	OLIVAR	S		0,13		0,13	0,13
5543013	23-046-006-00105-0002	OLIVAR	S		0,02		0,02	0,02
5543014	23-009-001-00175-0001	OLIVAR	S		0,22		0,22	0,22
5543015	23-009-004-00248-0001	OLIVAR	S		0,25		0,25	0,25
5543016	23-009-002-00049-0001	OLIVAR	S		0,22		0,22	0,22

(1) Con incidencias que retienen pago o deniegan el expediente.  
 (2) Se calcula sobre superficie declarada admisible.  
 (3) Aplicación del artículo 16 bis del RD 147/2023.

Puede verificar la integridad de una copia de este documento mediante la lectura del código QR adjunto o mediante el acceso a la dirección <https://ws050.juntadeandalucia.es/verificarFirma> indicando el código de VERIFICACIÓN

FIRMADO POR	RAQUEL MARIA ESPIN CRESPO	FECHA	26/06/2024
VERIFICACIÓN	Pk2jmMQ72K8YCCE9EQ8LU85ENJJ6M	PÁGINA	5946/8857







**APELLIDOS Y NOMBRE / RAZÓN SOCIAL**

CRUZ LEIVA JOSE

**NIF**

\*\*\*9044\*

**EXPEDIENTE**

1230818

**RESOLUCIÓN**

CONCESIÓN DE LA AYUDA

**DATOS DE MANTENIMIENTO UNIDADES**

**GRUPO DE PAGO**

ZONAS DE LIMITACIONES NATURALES

**Sup. Dec. Admisible**  
46,32

**Sup. Resuelta**  
46,32

**Sobredecl.**  
0,00

**% Sobredecl.**  
0,00

**RESUMEN DE PAGOS**

	<b>IMPORTE ( Euros )</b>			
	<b>RESUELTO</b>	<b>FEADER</b>	<b>MAPA</b>	<b>CAPADR</b>
Pago realizado	1.081,20	919,02	106,06	56,12
A pagar	106,80	90,78	10,48	5,54
<b>TOTAL</b>	<b>1.188,00</b>	<b>1.009,80</b>	<b>116,54</b>	<b>61,66</b>

**APLICACIÓN DE REDUCCIONES Y PENALIZACIONES (%)**

<b>Criterios de subvencionabilidad (1)</b>	<b>Presentación tardía</b>	<b>Omisión declaración</b>	<b>Condicionabilidad</b>
0,00	0,00	0,00	0,00

**IMPORTE ( Euros )**

Calculado(2)	Reducción	Penalización	Reducción Penalización (3)	Penalización adicional	Resuelto	FEADER	MAPA	CAPADR
1.188,00 €	0,00 €	0,00 €	0,00 €	0,00 €	1.188,00 €	1.009,80 €	116,54 €	61,66 €
<b>Importe Unitario:</b>	<b>54,00 €</b>	<b>Nuevo Importe Unitario:</b>	<b>25,65 €</b>					

(1) Con incidencias que retienen pago o deniegan el expediente.  
 (2) Se calcula sobre superficie declarada admisible.  
 (3) Aplicación del artículo 16 bis del RD 147/2023.

Puede verificar la integridad de una copia de este documento mediante la lectura del código QR adjunto o mediante el acceso a la dirección <a href="https://ws050.juntadeandalucia.es/verificarFirma">https://ws050.juntadeandalucia.es/verificarFirma</a> indicando el código de VERIFICACIÓN					
FIRMADO POR	RAQUEL MARIA ESPIN CRESPO		FECHA		26/06/2024
VERIFICACIÓN	Pk2jmMQ72K8YCCE9EQ8LU85ENJJ6M		PÁGINA		5947/8857



**RECINTOS PROPUESTOS**

REF.	REFERENCIA SIGPAC	CULTIVO	S/R	USO SIGPAC	Sup. Dec. admisible	Sup. Campo	Sup. Determ.	Sup. Resuelta
-1619696	23-009-013-00231-0002	PATATA	S		0,41		0,41	0,41
-1388786	23-009-013-00231-0005	PEPINO	S		0,28		0,28	0,28
-1388778	23-009-013-00231-0002	PATATA	S		0,31		0,31	0,31
-1354851	23-055-007-09029-0016	OLIVAR	S		1,06		1,06	1,06
-1354850	23-055-007-09029-0004	OLIVAR	R		3,58		3,58	3,58
-577967	23-058-001-00122-0001	OLIVAR	R		1,63		1,63	1,63
-577965	23-009-003-00486-0001	OLIVAR	S		0,20		0,20	0,20
-181935	23-009-004-00113-0001	OLIVAR	R		0,66		0,66	0,66
-181927	23-055-007-00047-0004	OLIVAR	R		5,40		5,40	5,40
5557530	23-009-013-00231-0002	TOMATE	S		0,56		0,56	0,56
1700000006417782	23-009-003-00250-0001	OLIVAR	S		1,10		1,10	1,10
1700000006417783	23-009-011-00124-0003	OLIVAR	R		0,25		0,25	0,25
1700000006417784	23-009-013-00069-0001	OLIVAR	S		1,12		1,12	1,12
1700000006417785	23-009-035-00092-0002	OLIVAR	R		0,92		0,92	0,92
1700000006417786	23-009-035-00093-0001	OLIVAR	S		0,03		0,03	0,03
1700000006417787	23-009-035-00414-0002	OLIVAR	R		0,89		0,89	0,89
1700000006417788	23-009-007-00316-0005	OLIVAR	S		0,15		0,15	0,15
1700000006417789	23-014-011-00009-0001	OLIVAR	R		0,15		0,15	0,15
1700000006417790	23-009-018-00350-0001	OLIVAR	S		0,20		0,20	0,20
1700000006417791	23-055-007-00046-0001	OLIVAR	R		16,99		16,99	16,99
1700000006417792	23-055-007-00045-0002	OLIVAR	R		6,90		6,90	6,90
1700000006417793	23-009-011-00124-0001	OLIVAR	R		0,08		0,08	0,08
1700000006417794	23-014-020-00034-0002	OLIVAR	R		0,69		0,69	0,69
1700000006417797	23-009-003-00282-0001	OLIVAR	S		0,21		0,21	0,21
1700000006417798	23-009-011-00086-0001	OLIVAR	S		0,21		0,21	0,21
1700000006417800	23-009-003-00354-0001	OLIVAR	S		0,46		0,46	0,46
1700000006417801	23-009-013-00231-0002	CEBOLLA	S		0,27		0,27	0,27
1700000006417803	23-014-010-00404-0001	OLIVAR	S		0,58		0,58	0,58
1700000006417805	23-009-029-00385-0001	OLIVAR	R		0,05		0,05	0,05
1700000006417807	23-009-033-00044-0001	OLIVAR	R		0,50		0,50	0,50
1700000006417808	23-009-029-00383-0001	OLIVAR	R		0,05		0,05	0,05
1700000006417809	23-009-029-00409-0003	OLIVAR	R		0,01		0,01	0,01
1700000006417811	23-058-001-00205-0002	OLIVAR	S		0,02		0,02	0,02
1700000006417814	23-009-013-00231-0004	OLIVAR	S		0,03		0,03	0,03
1700000006417816	23-009-028-00044-0001	OLIVAR	R		0,37		0,37	0,37

(1) Con incidencias que retienen pago o deniegan el expediente.  
 (2) Se calcula sobre superficie declarada admisible.  
 (3) Aplicación del artículo 16 bis del RD 147/2023.

Puede verificar la integridad de una copia de este documento mediante la lectura del código QR adjunto o mediante el acceso a la dirección <a href="https://ws050.juntadeandalucia.es/verificarFirma">https://ws050.juntadeandalucia.es/verificarFirma</a> indicando el código de VERIFICACIÓN					
FIRMADO POR	RAQUEL MARIA ESPIN CRESPO		FECHA		26/06/2024
VERIFICACIÓN	Pk2jmMQ72K8YCCE9EQ8LU85ENJJ6M		PÁGINA		5948/8857

**APELLIDOS Y NOMBRE / RAZÓN SOCIAL**

CRUZ LOZANO JOSÉ MIGUEL

**NIF**

\*\*\*\*6837\*

**EXPEDIENTE**

1282343

**RESOLUCIÓN**

CONCESIÓN DE LA AYUDA

**DATOS DE MANTENIMIENTO UNIDADES**

<b>GRUPO DE PAGO</b>	<b>Sup. Dec. Admisible</b>	<b>Sup. Resuelta</b>	<b>Sobredecl.</b>	<b>% Sobredecl.</b>
ZONAS DE LIMITACIONES NATURALES	35,18	35,18	0,00	0,00

**RESUMEN DE PAGOS**

	<b>IMPORTE ( Euros )</b>			
	<b>RESUELTO</b>	<b>FEADER</b>	<b>MAPA</b>	<b>CAPADR</b>
Pago realizado	1.081,20	919,02	106,06	56,12
A pagar	106,80	90,78	10,48	5,54
<b>TOTAL</b>	<b>1.188,00</b>	<b>1.009,80</b>	<b>116,54</b>	<b>61,66</b>

**APLICACIÓN DE REDUCCIONES Y PENALIZACIONES (%)**

<b>Criterios de subvencionabilidad (1)</b>	<b>Presentación tardía</b>	<b>Omisión declaración</b>	<b>Condicionabilidad</b>
0,00	0,00	0,00	0,00

**IMPORTE ( Euros )**

Calculado(2)	Reducción	Penalización	Reducción Penalización (3)	Penalización adicional	Resuelto	FEADER	MAPA	CAPADR
1.188,00 €	0,00 €	0,00 €	0,00 €	0,00 €	1.188,00 €	1.009,80 €	116,54 €	61,66 €
<b>Importe Unitario:</b>	<b>54,00 €</b>	<b>Nuevo Importe Unitario:</b>	<b>33,77 €</b>					

**RECINTOS PROPUESTOS**

<b>REF.</b>	<b>REFERENCIA SIGPAC</b>	<b>CULTIVO</b>	<b>S/R</b>	<b>USO SIGPAC</b>	<b>Sup. Dec. admisible</b>	<b>Sup. Campo</b>	<b>Sup. Determ.</b>	<b>Sup. Resuelta</b>
6925463	23-088-012-00118-0001	OLIVAR	S		0,15		0,15	0,15
6925465	23-088-012-00037-0001	OLIVAR	S		0,45		0,45	0,45
6925468	23-088-015-00160-0002	OLIVAR	S		4,30		4,30	4,30
6925471	23-088-012-00117-0001	OLIVAR	S		0,38		0,38	0,38
6925473	23-088-012-00036-0001	OLIVAR	S		29,90		29,90	29,90

(1) Con incidencias que retienen pago o deniegan el expediente.

(2) Se calcula sobre superficie declarada admisible.

(3) Aplicación del artículo 16 bis del RD 147/2023.

Puede verificar la integridad de una copia de este documento mediante la lectura del código QR adjunto o mediante el acceso a la dirección <https://ws050.juntadeandalucia.es/verificarFirma> indicando el código de VERIFICACIÓN

FIRMADO POR	RAQUEL MARIA ESPIN CRESPO	FECHA	26/06/2024
VERIFICACIÓN	Pk2jmMQ72K8YCCE9EQ8LU85ENJJ6M	PÁGINA	5949/8857



**APELLIDOS Y NOMBRE / RAZÓN SOCIAL**

CRUZ MARTIN MARIA ANTONIA

**NIF**

\*\*\*\*4820\*

**EXPEDIENTE**

1167019

**RESOLUCIÓN**

CONCESIÓN DE LA AYUDA

**DATOS DE MANTENIMIENTO UNIDADES**

<b>GRUPO DE PAGO</b>	<b>Sup. Dec. Admisible</b>	<b>Sup. Resuelta</b>	<b>Sobredecl.</b>	<b>% Sobredecl.</b>
ZONAS DE LIMITACIONES NATURALES	12,88	12,88	0,00	0,00

**RESUMEN DE PAGOS**

	<b>IMPORTE ( Euros )</b>			
	<b>RESUELTO</b>	<b>FEADER</b>	<b>MAPA</b>	<b>CAPADR</b>
Pago realizado	632,99	538,04	62,10	32,85
A pagar	62,53	53,15	6,13	3,25
<b>TOTAL</b>	<b>695,52</b>	<b>591,19</b>	<b>68,23</b>	<b>36,10</b>

**APLICACIÓN DE REDUCCIONES Y PENALIZACIONES (%)**

<b>Criterios de subvencionabilidad (1)</b>	<b>Presentación tardía</b>	<b>Omisión declaración</b>	<b>Condicionalidad</b>
0,00	0,00	0,00	0,00

**IMPORTE ( Euros )**

Calculado(2)	Reducción	Penalización	Reducción Penalización (3)	Penalización adicional	Resuelto	FEADER	MAPA	CAPADR
695,52 €	0,00 €	0,00 €	0,00 €	0,00 €	695,52 €	591,19 €	68,23 €	36,10 €
Importe Unitario:	54,00 €	Nuevo Importe Unitario:	54,00 €					

**RECINTOS PROPUESTOS**

<b>REF.</b>	<b>REFERENCIA SIGPAC</b>	<b>CULTIVO</b>	<b>S/R</b>	<b>USO SIGPAC</b>	<b>Sup. Dec. admisible</b>	<b>Sup. Campo</b>	<b>Sup. Determ.</b>	<b>Sup. Resuelta</b>
-1288109	23-009-025-01073-0001	OLIVAR	R		3,24		3,24	3,24
4625057	23-009-032-00333-0001	OLIVAR	R		0,38		0,38	0,38
1700000005364070	23-009-020-00024-0001	OLIVAR	R		0,44		0,44	0,44
1700000005364071	23-009-038-00160-0001	OLIVAR	R		0,29		0,29	0,29
1700000005364072	23-009-038-00115-0001	OLIVAR	R		0,69		0,69	0,69
1700000005364073	23-009-038-00223-0001	OLIVAR	R		0,96		0,96	0,96
1700000005364074	23-009-038-00175-0001	OLIVAR	R		0,03		0,03	0,03
1700000005364075	23-009-034-00074-0001	OLIVAR	R		1,65		1,65	1,65
1700000005364078	23-009-038-00178-0001	OLIVAR	R		0,33		0,33	0,33
1700000005364079	23-009-038-00056-0003	OLIVAR	R		1,65		1,65	1,65
1700000005364080	23-009-031-00291-0001	OLIVAR	R		0,53		0,53	0,53
1700000005364082	23-009-038-00046-0001	OLIVAR	R		0,91		0,91	0,91
1700000005364083	23-009-021-00293-0001	OLIVAR	R		0,97		0,97	0,97
1700000005364084	23-009-021-00309-0001	OLIVAR	R		0,81		0,81	0,81

(1) Con incidencias que retienen pago o deniegan el expediente.

(2) Se calcula sobre superficie declarada admisible.

(3) Aplicación del artículo 16 bis del RD 147/2023.

Puede verificar la integridad de una copia de este documento mediante la lectura del código QR adjunto o mediante el acceso a la dirección <https://ws050.juntadeandalucia.es/verificarFirma> indicando el código de VERIFICACIÓN

FIRMADO POR	RAQUEL MARIA ESPIN CRESPO	FECHA	26/06/2024
VERIFICACIÓN	Pk2jmMQ72K8YCCE9EQ8LU85ENJJJ6M	PÁGINA	5950/8857



**APELLIDOS Y NOMBRE / RAZÓN SOCIAL**

CRUZ MERINO JUAN FRANCISCO

**NIF**

\*\*\*\*7761\*

**EXPEDIENTE**

1219188

**RESOLUCIÓN**

CONCESIÓN DE LA AYUDA

**DATOS DE MANTENIMIENTO UNIDADES****GRUPO DE PAGO**

ZONAS DE LIMITACIONES NATURALES

**Sup. Dec.  
Admisible**

13,76

**Sup.  
Resuelta**

13,76

**Sobredecl.**

0,00

**% Sobredecl.**

0,00

**RESUMEN DE PAGOS**

	<b>IMPORTE ( Euros )</b>			
	<b>RESUELTO</b>	<b>FEADER</b>	<b>MAPA</b>	<b>CAPADR</b>
Pago realizado	676,24	574,80	66,34	35,10
A pagar	66,80	56,78	6,55	3,47
<b>TOTAL</b>	<b>743,04</b>	<b>631,58</b>	<b>72,89</b>	<b>38,57</b>

**APLICACIÓN DE REDUCCIONES Y PENALIZACIONES (%)**

<b>Criterios de subvencionabilidad (1)</b>	<b>Presentación tardía</b>	<b>Omisión declaración</b>	<b>Condicionalidad</b>
0,00	0,00	0,00	0,00

**IMPORTE ( Euros )**

Calculado(2)	Reducción	Penalización	Reducción Penalización (3)	Penalización adicional	Resuelto	FEADER	MAPA	CAPADR
743,04 €	0,00 €	0,00 €	0,00 €	0,00 €	743,04 €	631,58 €	72,89 €	38,57 €
Importe Unitario:	54,00 €	Nuevo Importe Unitario:	54,00 €					

**RECINTOS PROPUESTOS**

REF.	REFERENCIA SIGPAC	CULTIVO	S/R	USO SIGPAC	Sup. Dec. admisible	Sup. Campo	Sup. Determ.	Sup. Resuelta
-1581161	23-046-004-00532-0002	OLIVAR	S		0,03		0,03	0,00
-719561	23-055-013-00079-0002	OLIVAR	R		0,17		0,17	0,17
4208700	23-046-012-00031-0002	OLIVAR	R		3,13		3,13	3,13
4634191	23-055-013-00089-0002	OLIVAR	R		1,01		1,01	1,01
4634192	23-055-013-00088-0001	OLIVAR	S		1,06		1,06	1,06
4634193	23-055-013-00090-0001	OLIVAR	R		0,66		0,66	0,66
4634194	23-055-013-00078-0001	OLIVAR	R		1,30		1,30	1,30
4634195	23-055-013-00080-0001	OLIVAR	R		0,60		0,60	0,60
4634196	23-055-013-00080-0003	OLIVAR	R		0,43		0,43	0,43
1700000002952693	23-046-008-00097-0001	OLIVAR	S		1,02		1,02	1,02
1700000002952694	23-046-013-00387-0004	OLIVAR	S		0,15		0,15	0,15
1700000002952695	23-046-009-00069-0002	OLIVAR	R		0,91		0,91	0,91
1700000002952696	23-046-009-00070-0001	OLIVAR	R		0,82		0,82	0,82
1700000002952697	23-046-008-00142-0002	OLIVAR	S		0,49		0,49	0,49
1700000002952698	23-046-010-00079-0002	OLIVAR	R		2,01		2,01	2,01

**INCIDENCIAS****INCIDENCIA DESCRIPCIÓN**

4251 Línea de declaración de la solicitud con solape de superficie gráfica con recintos de declaraciones de aparcerías comunales ya registradas.  
 Recinto:23-046-004-00532-00002 Cultivo:101010 OLIVAR-PICUAL Secano Superficie solapada (Hectáreas):0,03

(1) Con incidencias que retienen pago o deniegan el expediente.

(2) Se calcula sobre superficie declarada admisible.

(3) Aplicación del artículo 16 bis del RD 147/2023.

Puede verificar la integridad de una copia de este documento mediante la lectura del código QR adjunto o mediante el acceso a la dirección <https://ws050.juntadeandalucia.es/verificarFirma> indicando el código de VERIFICACIÓN

FIRMADO POR	RAQUEL MARIA ESPIN CRESPO	FECHA	26/06/2024
VERIFICACIÓN	Pk2jmMQ72K8YCCE9EQ8LU85ENJJ6M	PÁGINA	5951/8857





**APELLIDOS Y NOMBRE / RAZÓN SOCIAL**

CRUZ MUÑOZ MARIA FELIPA

**NIF**  
\*\*\*6860\*

**EXPEDIENTE**  
1210229

**RESOLUCIÓN**  
CONCESIÓN DE LA AYUDA

**DATOS DE MANTENIMIENTO UNIDADES**

<b>GRUPO DE PAGO</b>	<b>Sup. Dec. Admisible</b>	<b>Sup. Resuelta</b>	<b>Sobredecl.</b>	<b>% Sobredecl.</b>
ZONAS DE LIMITACIONES NATURALES	6,83	6,83	0,00	0,00

**RESUMEN DE PAGOS**

	<b>IMPORTE ( Euros )</b>			
	<b>RESUELTO</b>	<b>FEADER</b>	<b>MAPA</b>	<b>CAPADR</b>
Pago realizado	335,66	285,32	32,93	17,42
A pagar	33,16	28,19	3,25	1,72
<b>TOTAL</b>	<b>368,82</b>	<b>313,51</b>	<b>36,18</b>	<b>19,14</b>

**APLICACIÓN DE REDUCCIONES Y PENALIZACIONES (%)**

<b>Crterios de subvencionabilidad (1)</b>	<b>Presentación tardía</b>	<b>Omisión declaración</b>	<b>Condicionalidad</b>
0,00	0,00	0,00	0,00

**IMPORTE ( Euros )**

Calculado(2)	Reducción	Penalización	Reducción Penalización (3)	Penalización adicional	Resuelto	FEADER	MAPA	CAPADR
368,82 €	0,00 €	0,00 €	0,00 €	0,00 €	368,82 €	313,50 €	36,18 €	19,14 €
Importe Unitario:	54,00 €	Nuevo Importe Unitario:	54,00 €					

**RECINTOS PROPUESTOS**

<b>REF.</b>	<b>REFERENCIA SIGPAC</b>	<b>CULTIVO</b>	<b>USO S/R SIGPAC</b>	<b>Sup. Dec. admisible</b>	<b>Sup. Campo</b>	<b>Sup. Determ.</b>	<b>Sup. Resuelta</b>
-517907	23-009-031-00286-0002	OLIVAR	S	0,01		0,01	0,01
-517906	23-009-027-00666-0001	OLIVAR	R	0,12		0,12	0,12
-517905	23-009-027-00123-0001	OLIVAR	S	0,06		0,06	0,06
1700000006321635	23-009-003-00378-0001	OLIVAR	R	0,41		0,41	0,41
1700000006321636	23-009-032-00404-0002	OLIVAR	R	1,05		1,05	1,05
1700000006321637	23-009-004-00007-0001	OLIVAR	S	0,56		0,56	0,56
1700000006321638	23-009-008-00176-0001	OLIVAR	S	0,23		0,23	0,23
1700000006321640	23-009-027-00122-0001	OLIVAR	R	0,16		0,16	0,16
1700000006321641	23-009-027-00073-0001	OLIVAR	R	0,47		0,47	0,47
1700000006321642	23-009-025-00501-0001	OLIVAR	R	0,24		0,24	0,24
1700000006321643	23-009-025-00498-0001	OLIVAR	R	0,46		0,46	0,46
1700000006321644	23-009-029-00395-0001	OLIVAR	R	0,36		0,36	0,36
1700000006321645	23-009-029-00360-0001	OLIVAR	R	0,23		0,23	0,23
1700000006321646	23-009-029-00229-0002	OLIVAR	S	0,06		0,06	0,06
1700000006321647	23-009-031-00310-0001	OLIVAR	S	0,01		0,01	0,01
1700000006321648	23-009-031-00332-0001	OLIVAR	R	1,03		1,03	1,03
1700000006321649	23-009-031-00285-0001	OLIVAR	R	0,36		0,36	0,36
1700000006321651	23-009-031-00331-0001	OLIVAR	S	0,06		0,06	0,06
1700000006321652	23-009-031-00332-0002	OLIVAR	R	0,02		0,02	0,02
1700000006321653	23-009-031-09005-0005	OLIVAR	S	0,01		0,01	0,01
1700000006321654	23-009-031-00329-0001	OLIVAR	S	0,12		0,12	0,12
1700000006434861	23-009-003-00122-0001	OLIVAR	R	0,42		0,42	0,42
1700000006434863	23-009-003-00157-0001	OLIVAR	R	0,38		0,38	0,38

(1) Con incidencias que retienen pago o deniegan el expediente.  
(2) Se calcula sobre superficie declarada admisible.  
(3) Aplicación del artículo 16 bis del RD 147/2023.

Puede verificar la integridad de una copia de este documento mediante la lectura del código QR adjunto o mediante el acceso a la dirección <https://ws050.juntadeandalucia.es/verificarFirma> indicando el código de VERIFICACIÓN

<b>FIRMADO POR</b>	RAQUEL MARIA ESPIN CRESPO	<b>FECHA</b>	26/06/2024
<b>VERIFICACIÓN</b>	Pk2jmMQ72K8YCCE9EQ8LU85ENJJ6M	<b>PÁGINA</b>	5952/8857





**APELLIDOS Y NOMBRE / RAZÓN SOCIAL**

CRUZ OLIVERA ANTONIO

**NIF**  
\*\*\*\*2315\*

**EXPEDIENTE**  
1097053

**RESOLUCIÓN**  
CONCESIÓN DE LA AYUDA

**DATOS DE MANTENIMIENTO UNIDADES**

**GRUPO DE PAGO**

ZONAS DE LIMITACIONES NATURALES

Sup. Dec. Admisible	Sup. Resuelta	Sobredecl.	% Sobredecl.
3,59	3,59	0,00	0,00

**RESUMEN DE PAGOS**

	IMPORTE ( Euros )			
	RESUELTO	FEADER	MAPA	CAPADR
Pago realizado	176,43	149,97	17,31	9,16
A pagar	17,43	14,82	1,71	0,90
<b>TOTAL</b>	<b>193,86</b>	<b>164,79</b>	<b>19,02</b>	<b>10,06</b>

**APLICACIÓN DE REDUCCIONES Y PENALIZACIONES (%)**

Criterios de subvencionabilidad (1)	Presentación tardía	Omisión declaración	Condicionalidad
0,00	0,00	0,00	0,00

**IMPORTE ( Euros )**

Calculado(2)	Reducción	Penalización	Reducción Penalización (3)	Penalización adicional	Resuelto	FEADER	MAPA	CAPADR
193,86 €	0,00 €	0,00 €	0,00 €	0,00 €	193,86 €	164,78 €	19,02 €	10,06 €
Importe Unitario:	54,00 €	Nuevo Importe Unitario:	54,00 €					

**RECINTOS PROPUESTOS**

REF.	REFERENCIA SIGPAC	CULTIVO	S/R	USO SIGPAC	Sup. Dec. admisible	Sup. Campo	Sup. Determ.	Sup. Resuelta
170000005981327	23-009-009-00173-0001	OLIVAR	S		0,48		0,48	0,48
170000005981330	23-009-013-00256-0001	OLIVAR	S		0,57		0,57	0,57
170000005981333	23-009-014-00129-0001	OLIVAR	S		0,96		0,96	0,96
170000006925830	23-074-007-00979-0001	OLIVAR	S		1,58		1,58	1,58

(1) Con incidencias que retienen pago o deniegan el expediente.

(2) Se calcula sobre superficie declarada admisible.

(3) Aplicación del artículo 16 bis del RD 147/2023.

Puede verificar la integridad de una copia de este documento mediante la lectura del código QR adjunto o mediante el acceso a la dirección <https://ws050.juntadeandalucia.es/verificarFirma> indicando el código de VERIFICACIÓN

FIRMADO POR	RAQUEL MARIA ESPIN CRESPO	FECHA	26/06/2024
VERIFICACIÓN	Pk2jmMQ72K8YCCE9EQ8LU85ENJJJ6M	PÁGINA	5953/8857



**APELLIDOS Y NOMBRE / RAZÓN SOCIAL**

CRUZ POZA ANA MARIA

**NIF**

\*\*\*\*1738\*

**EXPEDIENTE**

1167025

**RESOLUCIÓN**

CONCESIÓN DE LA AYUDA

**DATOS DE MANTENIMIENTO UNIDADES****GRUPO DE PAGO**

ZONAS DE LIMITACIONES NATURALES

**Sup. Dec.  
Admisible**

2,11

**Sup.  
Resuelta**

2,11

**Sobredecl.**

0,00

**% Sobredecl.**

0,00

**RESUMEN DE PAGOS**

	<b>IMPORTE ( Euros )</b>			
	<b>RESUELTO</b>	<b>FEADER</b>	<b>MAPA</b>	<b>CAPADR</b>
Pago realizado	103,70	88,14	10,17	5,38
A pagar	10,24	8,70	1,00	0,54
<b>TOTAL</b>	<b>113,94</b>	<b>96,84</b>	<b>11,17</b>	<b>5,92</b>

**APLICACIÓN DE REDUCCIONES Y PENALIZACIONES (%)**

<b>Crterios de subvencionabilidad (1)</b>	<b>Presentación tardía</b>	<b>Omisión declaración</b>	<b>Condicionalidad</b>
0,00	0,00	0,00	0,00

**IMPORTE ( Euros )**

Calculado(2)	Reducción	Penalización	Reducción Penalización (3)	Penalización adicional	Resuelto	FEADER	MAPA	CAPADR
113,94 €	0,00 €	0,00 €	0,00 €	0,00 €	113,94 €	96,85 €	11,18 €	5,91 €
Importe Unitario:	54,00 €	Nuevo Importe Unitario:	54,00 €					

**RECINTOS PROPUESTOS**

<b>REF.</b>	<b>REFERENCIA SIGPAC</b>	<b>CULTIVO</b>	<b>USO S/R SIGPAC</b>	<b>Sup. Dec. admisible</b>	<b>Sup. Campo</b>	<b>Sup. Determ.</b>	<b>Sup. Resuelta</b>
-512477	23-009-027-00448-0002	OLIVAR	R	0,20		0,20	0,20
1700000006853955	23-009-006-00132-0001	OLIVAR	S	0,04		0,00	0,00
1700000006853956	23-009-006-00133-0001	OLIVAR	S	0,19		0,19	0,19
1700000006853957	23-009-006-00134-0001	OLIVAR	S	0,17		0,17	0,17
1700000006853958	23-009-006-00136-0002	OLIVAR	S	0,11		0,11	0,11
1700000006853959	23-009-006-00162-0001	OLIVAR	S	0,07		0,07	0,07
1700000006853961	23-009-025-00876-0001	OLIVAR	R	0,18		0,18	0,18
1700000006853962	23-009-025-00877-0001	OLIVAR	S	0,03		0,03	0,03
1700000006853963	23-009-025-00581-0001	OLIVAR	R	0,20		0,20	0,20
1700000006853964	23-009-025-00797-0002	OLIVAR	R	0,07		0,07	0,07
1700000006853965	23-009-013-00179-0001	OLIVAR	S	0,12		0,12	0,12
1700000006853966	23-009-018-00586-0001	OLIVAR	R	0,18		0,18	0,18
1700000006853970	23-009-006-00154-0002	OLIVAR	S	0,11		0,11	0,11
1700000006853971	23-009-006-00154-0001	OLIVAR	S	0,10		0,10	0,10
1700000006853972	23-009-006-00153-0001	OLIVAR	S	0,23		0,23	0,23
1700000006853973	23-009-006-00150-0002	OLIVAR	S	0,03		0,03	0,03
1700000006853974	23-009-013-00209-0003	OLIVAR	S	0,11		0,11	0,11
1700000006853975	23-009-013-00220-0001	OLIVAR	S	0,01		0,01	0,01

**INCIDENCIAS****INCIDENCIA DESCRIPCIÓN**

3933	La suma de la superficie de cruce total declarada con régimen de tenencia Aparcería comunal en un recinto supera la superficie total que se define en la declaración de aparcería comunal para ese recinto. Recinto:23-009-006-00132-00001 Cultivo:101010 OLIVAR-PICUAL Secano Sup. Cruce PDR (Áreas):25 Sup. Total (Áreas):20 Exceso de superficie declarada (Hectáreas):0,05
------	---

(1) Con incidencias que retienen pago o deniegan el expediente.

(2) Se calcula sobre superficie declarada admisible.

(3) Aplicación del artículo 16 bis del RD 147/2023.

Puede verificar la integridad de una copia de este documento mediante la lectura del código QR adjunto o mediante el acceso a la dirección <https://ws050.juntadeandalucia.es/verificarFirma> indicando el código de VERIFICACIÓN

FIRMADO POR	RAQUEL MARIA ESPIN CRESPO	FECHA	26/06/2024
VERIFICACIÓN	Pk2jmMQ72K8YCCE9EQ8LU85ENJJ6M	PÁGINA	5954/8857







**APELLIDOS Y NOMBRE / RAZÓN SOCIAL**

CRUZ RAYA FRANCISCO JAVIER

**NIF**

\*\*\*6534\*

**EXPEDIENTE**

1172114

**RESOLUCIÓN**

CONCESIÓN DE LA AYUDA

**DATOS DE MANTENIMIENTO UNIDADES**

<b>GRUPO DE PAGO</b>	<b>Sup. Dec. Admisible</b>	<b>Sup. Resuelta</b>	<b>Sobredecl.</b>	<b>% Sobredecl.</b>
ZONAS DE LIMITACIONES NATURALES	26,63	26,63	0,00	0,00

**RESUMEN DE PAGOS**

	<b>IMPORTE ( Euros )</b>			
	<b>RESUELTO</b>	<b>FEADER</b>	<b>MAPA</b>	<b>CAPADR</b>
Pago realizado	1.081,20	919,02	106,06	56,12
A pagar	94,88	80,65	9,31	4,92
<b>TOTAL</b>	<b>1.176,08</b>	<b>999,67</b>	<b>115,37</b>	<b>61,04</b>

**APLICACIÓN DE REDUCCIONES Y PENALIZACIONES (%)**

<b>Criterios de subvencionabilidad (1)</b>	<b>Presentación tardía</b>	<b>Omisión declaración</b>	<b>Condicionalidad</b>
0,00	0,00	0,00	0,00

**IMPORTE ( Euros )**

Calculado(2)	Reducción	Penalización	Reducción Penalización (3)	Penalización adicional	Resuelto	FEADER	MAPA	CAPADR
1.176,08 €	0,00 €	0,00 €	0,00 €	0,00 €	1.176,08 €	999,67 €	115,37 €	61,04 €
Importe Unitario:	54,00 €	Nuevo Importe Unitario:	44,16 €					

**RECINTOS PROPUESTOS**

<b>REF.</b>	<b>REFERENCIA SIGPAC</b>	<b>CULTIVO</b>	<b>USO S/R SIGPAC</b>	<b>Sup. Dec. admisible</b>	<b>Sup. Campo</b>	<b>Sup. Determ.</b>	<b>Sup. Resuelta</b>
-1200557	23-055-010-09028-0001	OLIVAR	S	0,04		0,04	0,04
4106924	23-009-032-00480-0001	OLIVAR	R	0,61		0,61	0,61
4117963	23-009-028-00043-0001	OLIVAR	R	0,74		0,74	0,74
4769238	23-009-028-00041-0001	OLIVAR	R	0,29		0,29	0,29
5243763	23-055-010-00085-0001	OLIVAR	S	1,98		1,98	1,98
5247559	23-009-032-00463-0003	OLIVAR	R	0,25		0,25	0,25
5247560	23-009-032-00413-0001	OLIVAR	R	0,45		0,45	0,45
5247561	23-014-007-00056-0001	OLIVAR	R	0,89		0,89	0,89
5247562	23-014-007-00052-0001	OLIVAR	R	0,21		0,21	0,21
5526789	23-055-012-00081-0001	OLIVAR	S	2,34		2,34	2,34
5532839	23-057-004-00037-0001	OLIVAR	R	3,73		3,73	3,73
5787298	23-009-042-00013-0001	OLIVAR	R	2,69		2,69	2,69
1700000004948790	23-009-023-00117-0001	OLIVAR	R	0,58		0,58	0,58
1700000004948791	23-009-042-00013-0001	OLIVAR	R	3,15		3,15	3,15
1700000004948792	23-009-042-00014-0002	OLIVAR	S	0,14		0,14	0,00
1700000004948793	23-009-042-00023-0004	OLIVAR	S	0,13		0,13	0,00
1700000004948818	23-055-010-00100-0001	OLIVAR	S	1,40		1,40	1,40
1700000004948820	23-009-028-00040-0001	OLIVAR	R	1,34		1,34	1,34
1700000004948821	23-057-005-00164-0002	OLIVAR	S	0,11		0,11	0,11
1700000004948822	23-057-005-00162-0001	OLIVAR	R	0,46		0,46	0,46
1700000005513929	23-046-008-00077-0001	OLIVAR	R	2,93		2,93	2,93
1700000007244605	23-055-010-00101-0001	OLIVAR	S	1,45		1,45	1,45
1700000007244607	23-085-011-00111-0001	OLIVAR	R	0,99		0,99	0,99

(1) Con incidencias que retienen pago o deniegan el expediente.  
 (2) Se calcula sobre superficie declarada admisible.  
 (3) Aplicación del artículo 16 bis del RD 147/2023.

Puede verificar la integridad de una copia de este documento mediante la lectura del código QR adjunto o mediante el acceso a la dirección <a href="https://ws050.juntadeandalucia.es/verificarFirma">https://ws050.juntadeandalucia.es/verificarFirma</a> indicando el código de VERIFICACIÓN					
FIRMADO POR	RAQUEL MARIA ESPIN CRESPO		FECHA		26/06/2024
VERIFICACIÓN	Pk2jmMQ72K8YCC9EQ8LU85ENJJ6M		PÁGINA		5955/8857



**INCIDENCIAS**

**INCIDENCIA DESCRIPCIÓN**

- 218 Superficie bruta de cruce en un recinto en el conjunto de las solicitudes supera superficie total que SIGPAC establece para él.  
Recinto:23-009-042-00014-00002 Cultivo:101010 OLIVAR-PICUAL Secano Suma de superficies declaradas para este recinto por todos los solicitantes (Áreas):562 Superficie SIGPAC medida para este recinto (Áreas):270 Exceso de superficie declarada (Hectáreas):2,92 Suma de superficies declaradas para este recinto por el solicitante (Áreas):14  
Recinto:23-009-042-00023-00004 Cultivo:101010 OLIVAR-PICUAL Secano Suma de superficies declaradas para este recinto por todos los solicitantes (Áreas):528 Superficie SIGPAC medida para este recinto (Áreas):13 Exceso de superficie declarada (Hectáreas):5,15 Suma de superficies declaradas para este recinto por el solicitante (Áreas):13

(1) Con incidencias que retienen pago o deniegan el expediente.  
(2) Se calcula sobre superficie declarada admisible.  
(3) Aplicación del artículo 16 bis del RD 147/2023.

Puede verificar la integridad de una copia de este documento mediante la lectura del código QR adjunto o mediante el acceso a la dirección <https://ws050.juntadeandalucia.es/verificarFirma> indicando el código de VERIFICACIÓN

FIRMADO POR	RAQUEL MARIA ESPIN CRESPO	FECHA	26/06/2024
VERIFICACIÓN	Pk2jmMQ72K8YCCE9EQ8LU85ENJJ6M	PÁGINA	5956/8857



**APELLIDOS Y NOMBRE / RAZÓN SOCIAL**

CRUZ RODRIGUEZ JOSE IGNACIO

**NIF**

\*\*\*\*4526\*

**EXPEDIENTE**

1165272

**RESOLUCIÓN**

CONCESIÓN DE LA AYUDA

**DATOS DE MANTENIMIENTO UNIDADES**

<b>GRUPO DE PAGO</b>	<b>Sup. Dec. Admisible</b>	<b>Sup. Resuelta</b>	<b>Sobredecl.</b>	<b>% Sobredecl.</b>
ZONAS DE LIMITACIONES NATURALES	10,83	10,83	0,00	0,00

**RESUMEN DE PAGOS**

	<b>IMPORTE ( Euros )</b>			
	<b>RESUELTO</b>	<b>FEADER</b>	<b>MAPA</b>	<b>CAPADR</b>
Pago realizado	533,23	453,25	52,31	27,67
A pagar	51,59	43,85	5,06	2,68
<b>TOTAL</b>	<b>584,82</b>	<b>497,10</b>	<b>57,37</b>	<b>30,35</b>

**APLICACIÓN DE REDUCCIONES Y PENALIZACIONES (%)**

<b>Crterios de subvencionabilidad (1)</b>	<b>Presentación tardía</b>	<b>Omisión declaración</b>	<b>Condicionalidad</b>
0,00	0,00	0,00	0,00

**IMPORTE ( Euros )**

Calculado(2)	Reducción	Penalización	Reducción Penalización (3)	Penalización adicional	Resuelto	FEADER	MAPA	CAPADR
584,82 €	0,00 €	0,00 €	0,00 €	0,00 €	584,82 €	497,10 €	57,37 €	30,35 €
Importe Unitario:	54,00 €	Nuevo Importe Unitario:	54,00 €					

**RECINTOS PROPUESTOS**

<b>REF.</b>	<b>REFERENCIA SIGPAC</b>	<b>CULTIVO</b>	<b>USO S/R SIGPAC</b>	<b>Sup. Dec. admisible</b>	<b>Sup. Campo</b>	<b>Sup. Determ.</b>	<b>Sup. Resuelta</b>
-440793	23-009-032-10247-0003	OLIVAR	R	0,08		0,08	0,08
-440792	23-009-032-09035-0004	OLIVAR	R	0,02		0,02	0,02
1700000005295252	23-009-004-00175-0001	OLIVAR	S	0,24		0,24	0,24
1700000005295253	23-009-032-00247-0001	OLIVAR	R	0,34		0,34	0,34
1700000005295254	23-046-012-00143-0002	OLIVAR	R	0,63		0,63	0,63
1700000005295255	23-046-007-00382-0001	OLIVAR	S	0,81		0,81	0,81
1700000005295256	23-009-029-00143-0001	OLIVAR	R	0,34		0,34	0,34
1700000005295257	23-009-029-00145-0001	OLIVAR	S	0,03		0,03	0,03
1700000005295258	23-009-027-00266-0001	OLIVAR	R	0,13		0,13	0,13
1700000005295259	23-009-027-00256-0001	OLIVAR	R	0,28		0,28	0,28
1700000005295260	23-009-031-00214-0001	OLIVAR	R	0,63		0,63	0,63
1700000005295261	23-009-031-00215-0002	OLIVAR	S	0,04		0,04	0,04
1700000005295262	23-009-031-00217-0001	OLIVAR	S	0,01		0,01	0,01
1700000005295264	23-057-004-00053-0001	OLIVAR	R	0,73		0,73	0,73
1700000005295265	23-009-022-00229-0001	OLIVAR	R	1,62		1,62	1,62
1700000005295266	23-009-022-00231-0002	OLIVAR	S	0,02		0,02	0,00
1700000005295267	23-046-003-00031-0001	OLIVAR	R	1,06		1,06	1,06
1700000005295268	23-046-003-00032-0002	OLIVAR	R	0,96		0,96	0,96
1700000005295269	23-009-038-00291-0001	OLIVAR	R	1,96		1,96	1,96
1700000005295270	23-009-038-00292-0001	OLIVAR	S	0,07		0,07	0,07
1700000005295271	23-009-038-00319-0001	OLIVAR	R	0,58		0,58	0,58
1700000005295272	23-009-032-00250-0004	OLIVAR	R	0,27		0,27	0,27

(1) Con incidencias que retienen pago o deniegan el expediente.

(2) Se calcula sobre superficie declarada admisible.

(3) Aplicación del artículo 16 bis del RD 147/2023.

Puede verificar la integridad de una copia de este documento mediante la lectura del código QR adjunto o mediante el acceso a la dirección <https://ws050.juntadeandalucia.es/verificarFirma> indicando el código de VERIFICACIÓN

FIRMADO POR	RAQUEL MARIA ESPIN CRESPO	FECHA	26/06/2024
VERIFICACIÓN	Pk2jmMQ72K8YCCE9EQ8LU85ENJJ6M	PÁGINA	5957/8857





**INCIDENCIAS**

**INCIDENCIA DESCRIPCIÓN**

218 Superficie bruta de cruce en un recinto en el conjunto de las solicitudes supera superficie total que SIGPAC establece para él.  
Recinto:23-009-022-00231-00002 Cultivo:101010 OLIVAR-PICUAL Secano Suma de superficies declaradas para este recinto por todos los solicitantes (Áreas):143 Superficie SIGPAC medida para este recinto (Áreas):141 Exceso de superficie declarada (Hectáreas):0,02 Suma de superficies declaradas para este recinto por el solicitante (Áreas):2

(1) Con incidencias que retienen pago o deniegan el expediente.  
(2) Se calcula sobre superficie declarada admisible.  
(3) Aplicación del artículo 16 bis del RD 147/2023.

Puede verificar la integridad de una copia de este documento mediante la lectura del código QR adjunto o mediante el acceso a la dirección <https://ws050.juntadeandalucia.es/verificarFirma> indicando el código de VERIFICACIÓN

FIRMADO POR	RAQUEL MARIA ESPIN CRESPO	FECHA	26/06/2024
VERIFICACIÓN	Pk2jmMQ72K8YCCE9EQ8LU85ENJJJ6M	PÁGINA	5958/8857





**APELLIDOS Y NOMBRE / RAZÓN SOCIAL**

CRUZ RUS PEDRO ANTONIO

**NIF**

\*\*\*\*7766\*

**EXPEDIENTE**

1190064

**RESOLUCIÓN**

CONCESIÓN DE LA AYUDA

**DATOS DE MANTENIMIENTO UNIDADES**

**GRUPO DE PAGO**

ZONAS DE LIMITACIONES NATURALES

**Sup. Dec.  
Admisible**

21,09

**Sup.  
Resuelta**

21,09

**Sobredecl.**

0,00

**% Sobredecl.**

0,00

**RESUMEN DE PAGOS**

	<b>IMPORTE ( Euros )</b>			
	<b>RESUELTO</b>	<b>FEADER</b>	<b>MAPA</b>	<b>CAPADR</b>
Pago realizado	965,74	820,88	94,74	50,12
A pagar	95,40	81,09	9,36	4,95
<b>TOTAL</b>	<b>1.061,14</b>	<b>901,97</b>	<b>104,10</b>	<b>55,07</b>

**APLICACIÓN DE REDUCCIONES Y PENALIZACIONES (%)**

<b>Criterios de subvencionabilidad (1)</b>	<b>Presentación tardía</b>	<b>Omisión declaración</b>	<b>Condicionabilidad</b>
0,00	0,00	0,00	0,00

**IMPORTE ( Euros )**

Calculado(2)	Reducción	Penalización	Reducción Penalización (3)	Penalización adicional	Resuelto	FEADER	MAPA	CAPADR
1.061,14 €	0,00 €	0,00 €	0,00 €	0,00 €	1.061,14 €	901,97 €	104,10 €	55,07 €
<b>Importe Unitario:</b>	<b>54,00 €</b>	<b>Nuevo Importe Unitario:</b>	<b>50,31 €</b>					

(1) Con incidencias que retienen pago o deniegan el expediente.

(2) Se calcula sobre superficie declarada admisible.

(3) Aplicación del artículo 16 bis del RD 147/2023.

Puede verificar la integridad de una copia de este documento mediante la lectura del código QR adjunto o mediante el acceso a la dirección <https://ws050.juntadeandalucia.es/verificarFirma> indicando el código de VERIFICACIÓN

FIRMADO POR	RAQUEL MARIA ESPIN CRESPO	FECHA	26/06/2024
VERIFICACIÓN	Pk2jmMQ72K8YCCE9EQ8LU85ENJJ6M	PÁGINA	5959/8857





**RECINTOS PROPUESTOS**

REF.	REFERENCIA SIGPAC	CULTIVO	S/R	USO SIGPAC	Sup. Dec. admisible	Sup. Campo	Sup. Determ.	Sup. Resuelta
-1534295	23-009-004-00104-0002	OLIVAR	S		0,01		0,01	0,00
-1534204	23-009-004-00244-0004	OLIVAR	S		0,04		0,04	0,04
-1024372	23-009-029-00598-0002	OLIVAR	R		0,09		0,09	0,09
-481761	23-009-031-00032-0001	OLIVAR	S		0,03		0,03	0,03
4181546	23-009-020-00109-0001	OLIVAR	S		0,53		0,53	0,53
4181552	23-009-022-00121-0002	OLIVAR	R		2,86		2,86	2,86
4761718	23-009-022-00117-0002	OLIVAR	R		1,44		1,44	1,44
1700000004621023	23-009-016-00315-0001	OLIVAR	S		0,03		0,03	0,03
1700000004621024	23-009-016-00327-0001	OLIVAR	S		1,21		1,21	1,21
1700000005527128	23-009-002-00123-0001	OLIVAR	R		0,43		0,43	0,43
1700000005527129	23-009-004-00093-0001	OLIVAR	R		0,53		0,53	0,53
1700000005527130	23-009-004-00244-0001	OLIVAR	R		0,10		0,10	0,10
1700000005527131	23-009-017-00359-0001	OLIVAR	S		0,35		0,35	0,35
1700000005527132	23-009-022-00122-0001	OLIVAR	R		2,38		2,38	2,38
1700000005527133	23-009-024-00069-0001	OLIVAR	R		0,55		0,55	0,55
1700000005527134	23-092-046-00016-0001	OLIVAR	R		2,41		2,41	2,41
1700000005527135	23-009-029-00598-0001	OLIVAR	R		1,51		1,51	1,51
1700000005527136	23-009-030-00209-0001	OLIVAR	R		1,62		1,62	1,62
1700000005527137	23-009-031-00033-0001	OLIVAR	R		0,42		0,42	0,42
1700000005527138	23-009-032-00299-0001	OLIVAR	R		1,61		1,61	1,61
1700000005527139	23-009-032-00324-0001	OLIVAR	R		0,21		0,21	0,21
1700000005527140	23-014-007-00022-0002	OLIVAR	R		0,15		0,15	0,15
1700000005527141	23-009-029-00266-0001	OLIVAR	R		0,98		0,98	0,98
1700000007244471	23-009-003-00073-0001	OLIVAR	S		0,01		0,01	0,01
1700000007244472	23-009-003-00074-0001	OLIVAR	R		0,58		0,58	0,58
1700000007244473	23-009-021-00304-0003	OLIVAR	S		0,02		0,02	0,02
1700000007244474	23-009-021-00334-0002	OLIVAR	S		0,03		0,03	0,03
1700000007244477	23-009-021-00333-0001	OLIVAR	R		0,62		0,62	0,62
1700000007244478	23-009-032-00368-0001	OLIVAR	R		0,35		0,35	0,35

**INCIDENCIAS**

**INCIDENCIA DESCRIPCIÓN**

242 Recinto pendiente de acreditación de titularidad.  
 Recinto:23-009-004-00104-00002 Cultivo:101010 OLIVAR-PICUAL Secano

(1) Con incidencias que retienen pago o deniegan el expediente.  
 (2) Se calcula sobre superficie declarada admisible.  
 (3) Aplicación del artículo 16 bis del RD 147/2023.

Puede verificar la integridad de una copia de este documento mediante la lectura del código QR adjunto o mediante el acceso a la dirección <a href="https://ws050.juntadeandalucia.es/verificarFirma">https://ws050.juntadeandalucia.es/verificarFirma</a> indicando el código de VERIFICACIÓN				
FIRMADO POR	RAQUEL MARIA ESPIN CRESPO	FECHA	26/06/2024	
VERIFICACIÓN	Pk2jmMQ72K8YCCE9EQ8LU85ENJJ6M	PÁGINA	5960/8857	



**APELLIDOS Y NOMBRE / RAZÓN SOCIAL**

CRUZ RUS SEBASTIAN

**NIF**

\*\*\*9855\*

**EXPEDIENTE**

1217002

**RESOLUCIÓN**

CONCESIÓN DE LA AYUDA

**DATOS DE MANTENIMIENTO UNIDADES**

**GRUPO DE PAGO**

ZONAS DE LIMITACIONES NATURALES

**Sup. Dec. Admisible**

39,27

**Sup. Resuelta**

39,27

**Sobredecl.**

0,00

**% Sobredecl.**

0,00

**RESUMEN DE PAGOS**

	<b>IMPORTE ( Euros )</b>			
	<b>RESUELTO</b>	<b>FEADER</b>	<b>MAPA</b>	<b>CAPADR</b>
Pago realizado	1.078,72	916,92	105,83	55,98
A pagar	106,56	90,58	10,45	5,53
<b>TOTAL</b>	<b>1.185,28</b>	<b>1.007,50</b>	<b>116,28</b>	<b>61,51</b>

**APLICACIÓN DE REDUCCIONES Y PENALIZACIONES (%)**

<b>Criterios de subvencionabilidad (1)</b>	<b>Presentación tardía</b>	<b>Omisión declaración</b>	<b>Condicionabilidad</b>
0,00	0,00	0,00	0,00

**IMPORTE ( Euros )**

Calculado(2)	Reducción	Penalización	Reducción Penalización (3)	Penalización adicional	Resuelto	FEADER	MAPA	CAPADR
1.185,28 €	0,00 €	0,00 €	0,00 €	0,00 €	1.185,28 €	1.007,49 €	116,28 €	61,51 €
<b>Importe Unitario:</b>	<b>54,00 €</b>	<b>Nuevo Importe Unitario:</b>	<b>30,18 €</b>					

(1) Con incidencias que retienen pago o deniegan el expediente.

(2) Se calcula sobre superficie declarada admisible.

(3) Aplicación del artículo 16 bis del RD 147/2023.

Puede verificar la integridad de una copia de este documento mediante la lectura del código QR adjunto o mediante el acceso a la dirección <a href="https://ws050.juntadeandalucia.es/verificarFirma">https://ws050.juntadeandalucia.es/verificarFirma</a> indicando el código de VERIFICACIÓN				
FIRMADO POR	RAQUEL MARIA ESPIN CRESPO	FECHA	26/06/2024	
VERIFICACIÓN	Pk2jmMQ72K8YCCE9EQ8LU85ENJJ6M	PÁGINA	5961/8857	



**RECINTOS PROPUESTOS**

REF.	REFERENCIA SIGPAC	CULTIVO	S/R	USO SIGPAC	Sup. Dec. admisible	Sup. Campo	Sup. Determ.	Sup. Resuelta
-605152	23-009-029-00712-0001	OLIVAR	R		0,21		0,21	0,21
-605150	23-009-027-00568-0001	OLIVAR	R		0,07		0,07	0,07
5274914	23-009-020-00087-0001	OLIVAR	S		0,27		0,27	0,27
5274915	23-009-032-00058-0002	OLIVAR	R		0,69		0,69	0,69
5274916	23-009-013-00238-0001	OLIVAR	S		0,19		0,19	0,19
5274917	23-009-016-00252-0001	OLIVAR	S		0,18		0,18	0,18
5274918	23-009-018-00641-0001	OLIVAR	R		0,18		0,18	0,18
5274919	23-092-083-00273-0002	OLIVAR	R		6,05		6,05	6,05
5274920	23-009-018-00640-0002	OLIVAR	R		0,20		0,20	0,20
5274923	23-009-029-00495-0001	OLIVAR	R		0,64		0,64	0,64
5274924	23-009-038-00192-0001	OLIVAR	S		0,73		0,73	0,73
5274926	23-009-029-00269-0001	OLIVAR	R		0,18		0,18	0,18
5274927	23-009-038-00262-0001	OLIVAR	S		0,66		0,66	0,66
5274928	23-009-038-00230-0001	OLIVAR	S		1,47		1,47	1,47
5274929	23-009-038-00231-0001	OLIVAR	S		0,86		0,86	0,86
5516097	23-058-002-00040-0001	OLIVAR	R		5,80		5,80	5,80
5516098	23-058-001-00182-0001	OLIVAR	R		1,73		1,73	1,73
5516099	23-009-035-00213-0001	OLIVAR	R		2,20		2,20	2,20
5516119	23-009-035-00213-0001	OLIVAR	R		2,66		2,66	2,66
5516121	23-058-002-00040-0001	OLIVAR	R		5,91		5,91	5,91
5516123	23-058-001-00182-0001	OLIVAR	R		1,73		1,73	1,73
6917616	23-009-025-01026-0001	OLIVAR	R		0,20		0,20	0,20
1700000006215268	23-009-003-00433-0001	OLIVAR	R		0,39		0,39	0,39
1700000006215269	23-009-038-00259-0001	OLIVAR	R		1,06		1,06	1,06
1700000006215270	23-009-038-00061-0001	OLIVAR	R		0,80		0,80	0,80
1700000006215271	23-009-010-00065-0001	OLIVAR	S		0,41		0,41	0,41
1700000006215272	23-009-010-00066-0001	OLIVAR	S		0,47		0,47	0,47
1700000006215273	23-057-006-00068-0002	OLIVAR	S		0,16		0,16	0,16
1700000006215274	23-009-029-00294-0001	OLIVAR	R		0,49		0,49	0,40
1700000006215275	23-009-027-00569-0001	OLIVAR	R		0,20		0,20	0,20
1700000006215278	23-009-030-00188-0001	OLIVAR	R		0,42		0,42	0,42
1700000006215279	23-009-016-00366-0002	OLIVAR	S		0,07		0,07	0,07
1700000006215280	23-009-016-00367-0001	OLIVAR	S		0,25		0,25	0,25
1700000006215282	23-009-018-00460-0001	OLIVAR	S		0,02		0,02	0,02
1700000006215283	23-009-019-00204-0001	OLIVAR	R		0,62		0,62	0,62
1700000006215284	23-009-025-01025-0001	OLIVAR	R		0,57		0,57	0,57
1700000006215287	23-009-030-00187-0001	OLIVAR	R		0,02		0,02	0,02
1700000006215289	23-009-015-00233-0002	OLIVAR	S		0,60		0,60	0,60

**INCIDENCIAS**

**INCIDENCIA DESCRIPCIÓN**

- 218 Superficie bruta de cruce en un recinto en el conjunto de las solicitudes supera superficie total que SIGPAC establece para él.  
 Recinto:23-009-029-00294-00001 Cultivo:101010 OLIVAR-PICUAL Regadío Suma de superficies declaradas para este recinto por todos los solicitantes (Áreas):58 Superficie SIGPAC medida para este recinto (Áreas):49 Exceso de superficie declarada (Hectáreas):0,09 Suma de superficies declaradas para este recinto por el solicitante (Áreas):49

(1) Con incidencias que retienen pago o deniegan el expediente.  
 (2) Se calcula sobre superficie declarada admisible.  
 (3) Aplicación del artículo 16 bis del RD 147/2023.

Puede verificar la integridad de una copia de este documento mediante la lectura del código QR adjunto o mediante el acceso a la dirección <a href="https://ws050.juntadeandalucia.es/verificarFirma">https://ws050.juntadeandalucia.es/verificarFirma</a> indicando el código de VERIFICACIÓN				
FIRMADO POR	RAQUEL MARIA ESPIN CRESPO	FECHA	26/06/2024	
VERIFICACIÓN	Pk2jmMQ72K8YCCE9EQ8LU85ENJJ6M	PÁGINA	5962/8857	





**APELLIDOS Y NOMBRE / RAZÓN SOCIAL**  
CRUZ SÁNCHEZ FRANCISCO

**NIF**  
\*\*\*0747\*

**EXPEDIENTE**  
1102470

**RESOLUCIÓN**  
CONCESIÓN DE LA AYUDA

**DATOS DE MANTENIMIENTO UNIDADES**

<b>GRUPO DE PAGO</b>	<b>Sup. Dec. Admisible</b>	<b>Sup. Resuelta</b>	<b>Sobredecl.</b>	<b>% Sobredecl.</b>
ZONAS DE LIMITACIONES NATURALES	15,95	15,95	0,00	0,00

**RESUMEN DE PAGOS**

	<b>IMPORTE ( Euros )</b>			
	<b>RESUELTO</b>	<b>FEADER</b>	<b>MAPA</b>	<b>CAPADR</b>
Pago realizado	776,41	659,95	76,17	40,29
A pagar	74,02	62,92	7,26	3,84
<b>TOTAL</b>	<b>850,43</b>	<b>722,87</b>	<b>83,43</b>	<b>44,13</b>

**APLICACIÓN DE REDUCCIONES Y PENALIZACIONES (%)**

<b>Criterios de subvencionabilidad (1)</b>	<b>Presentación tardía</b>	<b>Omisión declaración</b>	<b>Condicionalidad</b>
0,00	0,00	0,00	0,00

**IMPORTE ( Euros )**

Calculado(2)	Reducción	Penalización	Reducción Penalización (3)	Penalización adicional	Resuelto	FEADER	MAPA	CAPADR
850,43 €	0,00 €	0,00 €	0,00 €	0,00 €	850,43 €	722,87 €	83,43 €	44,13 €
Importe Unitario:	54,00 €	Nuevo Importe Unitario:	53,32 €					

**RECINTOS PROPUESTOS**

<b>REF.</b>	<b>REFERENCIA SIGPAC</b>	<b>CULTIVO</b>	<b>USO S/R</b>	<b>Sup. Dec. admisible</b>	<b>Sup. Campo</b>	<b>Sup. Determ.</b>	<b>Sup. Resuelta</b>
-1200579	23-014-004-00204-0001	OLIVAR	S	0,05		0,05	0,05
-441570	23-058-002-00216-0002	OLIVAR	R	2,06		2,06	2,06
-441569	23-009-032-09035-0003	OLIVAR	S	0,01		0,01	0,00
-441568	23-009-025-00448-0001	OLIVAR	S	0,01		0,01	0,01
-441567	23-009-025-00447-0002	OLIVAR	S	0,02		0,02	0,02
4600511	23-085-010-00162-0001	OLIVAR	R	0,56		0,56	0,56
4600512	23-085-010-00125-0001	OLIVAR	R	0,48		0,48	0,48
1700000005295202	23-009-001-00088-0001	OLIVAR	S	0,86		0,86	0,86
1700000005295203	23-009-003-00251-0001	OLIVAR	S	1,17		1,17	1,17
1700000005295204	23-009-011-00015-0001	OLIVAR	S	2,93		2,93	2,93
1700000005295205	23-009-032-00382-0001	OLIVAR	R	0,84		0,84	0,82
1700000005295206	23-009-017-00027-0001	OLIVAR	S	0,75		0,75	0,75
1700000005295208	23-009-025-00443-0001	OLIVAR	R	0,49		0,49	0,49
1700000005295209	23-009-032-00266-0001	OLIVAR	R	0,30		0,30	0,30
1700000005295210	23-009-031-00461-0001	OLIVAR	R	0,26		0,26	0,23
1700000005295212	23-057-007-00055-0001	OLIVAR	S	0,04		0,04	0,04
1700000005295213	23-009-032-00122-0001	OLIVAR	R	1,81		1,81	1,81
1700000005295215	23-009-030-00202-0001	OLIVAR	R	0,52		0,52	0,52
1700000005295216	23-057-007-00056-0001	OLIVAR	S	1,86		1,86	1,86
1700000005295217	23-009-030-00191-0001	OLIVAR	S	0,01		0,01	0,01
1700000005295222	23-057-004-00070-0001	OLIVAR	R	0,60		0,60	0,60
1700000005295223	23-057-004-00413-0003	OLIVAR	R	0,09		0,09	0,09
1700000005295224	23-057-004-00413-0003	OLIVAR	R	0,12		0,12	0,12
1700000005295225	23-014-004-00205-0001	OLIVAR	S	0,17		0,17	0,17

(1) Con incidencias que retienen pago o deniegan el expediente.

(2) Se calcula sobre superficie declarada admisible.

(3) Aplicación del artículo 16 bis del RD 147/2023.

Puede verificar la integridad de una copia de este documento mediante la lectura del código QR adjunto o mediante el acceso a la dirección <https://ws050.juntadeandalucia.es/verificarFirma> indicando el código de VERIFICACIÓN

FIRMADO POR	RAQUEL MARIA ESPIN CRESPO	FECHA	26/06/2024
VERIFICACIÓN	Pk2jmMQ72K8YCCE9EQ8LU85ENJJ6M	PÁGINA	5963/8857





### INCIDENCIAS

#### INCIDENCIA DESCRIPCIÓN

- 218 Superficie bruta de cruce en un recinto en el conjunto de las solicitudes supera superficie total que SIGPAC establece para él.  
Recinto:23-009-031-00461-00001 Cultivo:101010 OLIVAR-PICUAL Regadío Suma de superficies declaradas para este recinto por todos los solicitantes (Áreas):29 Superficie SIGPAC medida para este recinto (Áreas):26 Exceso de superficie declarada (Hectáreas):0,03 Suma de superficies declaradas para este recinto por el solicitante (Áreas):26  
Recinto:23-009-032-00382-00001 Cultivo:101010 OLIVAR-PICUAL Regadío Suma de superficies declaradas para este recinto por todos los solicitantes (Áreas):86 Superficie SIGPAC medida para este recinto (Áreas):84 Exceso de superficie declarada (Hectáreas):0,02 Suma de superficies declaradas para este recinto por el solicitante (Áreas):84
- 242 Recinto pendiente de acreditación de titularidad.  
Recinto:23-009-032-09035-00003 Cultivo:101010 OLIVAR-PICUAL Secano

(1) Con incidencias que retienen pago o deniegan el expediente.  
(2) Se calcula sobre superficie declarada admisible.  
(3) Aplicación del artículo 16 bis del RD 147/2023.

Puede verificar la integridad de una copia de este documento mediante la lectura del código QR adjunto o mediante el acceso a la dirección <https://ws050.juntadeandalucia.es/verificarFirma> indicando el código de VERIFICACIÓN

FIRMADO POR	RAQUEL MARIA ESPIN CRESPO	FECHA	26/06/2024
VERIFICACIÓN	Pk2jmMQ72K8YCCCE9EQ8LU85ENJJ6M	PÁGINA	5964/8857



**APELLIDOS Y NOMBRE / RAZÓN SOCIAL**

CRUZ SANCHEZ MANUEL

**NIF**

\*\*\*\*4677\*

**EXPEDIENTE**

1040814

**RESOLUCIÓN**

CONCESIÓN DE LA AYUDA

**DATOS DE MANTENIMIENTO UNIDADES****GRUPO DE PAGO**

ZONAS DE LIMITACIONES NATURALES

**Sup. Dec.  
Admisible**

5,72

**Sup.  
Resuelta**

5,72

**Sobredecl.**

0,00

**% Sobredecl.**

0,00

**RESUMEN DE PAGOS**

	<b>IMPORTE ( Euros )</b>			
	<b>RESUELTO</b>	<b>FEADER</b>	<b>MAPA</b>	<b>CAPADR</b>
Pago realizado	281,11	238,95	27,58	14,59
A pagar	27,77	23,60	2,72	1,45
<b>TOTAL</b>	<b>308,88</b>	<b>262,55</b>	<b>30,30</b>	<b>16,04</b>

**APLICACIÓN DE REDUCCIONES Y PENALIZACIONES (%)**

<b>Criterios de subvencionabilidad (1)</b>	<b>Presentación tardía</b>	<b>Omisión declaración</b>	<b>Condicionabilidad</b>
0,00	0,00	0,00	0,00

**IMPORTE ( Euros )**

Calculado(2)	Reducción	Penalización	Reducción Penalización (3)	Penalización adicional	Resuelto	FEADER	MAPA	CAPADR
308,88 €	0,00 €	0,00 €	0,00 €	0,00 €	308,88 €	262,55 €	30,30 €	16,03 €
Importe Unitario:	54,00 €	Nuevo Importe Unitario:	54,00 €					

**RECINTOS PROPUESTOS**

<b>REF.</b>	<b>REFERENCIA SIGPAC</b>	<b>CULTIVO</b>	<b>S/R</b>	<b>USO SIGPAC</b>	<b>Sup. Dec. admisible</b>	<b>Sup. Campo</b>	<b>Sup. Determ.</b>	<b>Sup. Resuelta</b>
170000006093723	23-009-028-00080-0002	OLIVAR	S		0,01		0,01	0,01
170000006093724	23-009-028-00081-0001	OLIVAR	S		0,01		0,01	0,01
170000006093725	23-009-029-00212-0001	OLIVAR	R		0,51		0,51	0,51
170000006093726	23-009-029-00145-0001	OLIVAR	S		0,36		0,36	0,36
170000006093727	23-009-029-00222-0001	OLIVAR	R		2,22		2,22	2,22
170000006093728	23-009-029-00223-0001	OLIVAR	R		0,25		0,25	0,25
170000006093729	23-009-029-00142-0001	OLIVAR	R		0,01		0,01	0,01
170000006093730	23-009-029-00168-0003	OLIVAR	R		1,35		1,35	1,35
170000006093732	23-009-028-00172-0001	OLIVAR	R		1,00		1,00	1,00

(1) Con incidencias que retienen pago o deniegan el expediente.

(2) Se calcula sobre superficie declarada admisible.

(3) Aplicación del artículo 16 bis del RD 147/2023.

Puede verificar la integridad de una copia de este documento mediante la lectura del código QR adjunto o mediante el acceso a la dirección <https://ws050.juntadeandalucia.es/verificarFirma> indicando el código de VERIFICACIÓN

FIRMADO POR	RAQUEL MARIA ESPIN CRESPO	FECHA	26/06/2024
VERIFICACIÓN	Pk2jmMQ72K8YCCE9EQ8LU85ENJJ6M	PÁGINA	5965/8857





**APELLIDOS Y NOMBRE / RAZÓN SOCIAL**

CRUZ SERRANO JUAN JOSE

**NIF**

\*\*\*6504\*

**EXPEDIENTE**

1221210

**RESOLUCIÓN**

CONCESIÓN DE LA AYUDA

**DATOS DE MANTENIMIENTO UNIDADES**

**GRUPO DE PAGO**

ZONAS DE LIMITACIONES NATURALES

**Sup. Dec. Admisible**

6,67

**Sup. Resuelta**

6,67

**Sobredecl.**

0,00

**% Sobredecl.**

0,00

**RESUMEN DE PAGOS**

	<b>IMPORTE ( Euros )</b>			
	<b>RESUELTO</b>	<b>FEADER</b>	<b>MAPA</b>	<b>CAPADR</b>
Pago realizado	327,80	278,63	32,15	17,02
A pagar	32,38	27,52	3,18	1,68
<b>TOTAL</b>	<b>360,18</b>	<b>306,15</b>	<b>35,33</b>	<b>18,70</b>

**APLICACIÓN DE REDUCCIONES Y PENALIZACIONES (%)**

<b>Criterios de subvencionabilidad (1)</b>	<b>Presentación tardía</b>	<b>Omisión declaración</b>	<b>Condicionalidad</b>
0,00	0,00	0,00	0,00

**IMPORTE ( Euros )**

Calculado(2)	Reducción	Penalización	Reducción Penalización (3)	Penalización adicional	Resuelto	FEADER	MAPA	CAPADR
360,18 €	0,00 €	0,00 €	0,00 €	0,00 €	360,18 €	306,15 €	35,33 €	18,70 €
Importe Unitario:	54,00 €	Nuevo Importe Unitario:	54,00 €					

**RECINTOS PROPUESTOS**

<b>REF.</b>	<b>REFERENCIA SIGPAC</b>	<b>CULTIVO</b>	<b>S/R</b>	<b>USO SIGPAC</b>	<b>Sup. Dec. admisible</b>	<b>Sup. Campo</b>	<b>Sup. Determ.</b>	<b>Sup. Resuelta</b>
-441574	23-009-001-00216-0001	OLIVAR	S		0,24		0,24	0,24
1700000005163358	23-009-001-00216-0001	OLIVAR	S		0,33		0,33	0,33
1700000005163360	23-057-005-00251-0001	OLIVAR	R		0,36		0,36	0,36
1700000005163361	23-057-005-00252-0002	OLIVAR	R		0,17		0,17	0,17
1700000005163367	23-009-038-00082-0001	OLIVAR	R		1,45		1,45	1,45
1700000005163369	23-009-034-00122-0001	OLIVAR	R		1,74		1,74	1,74
1700000005163371	23-085-010-00317-0001	OLIVAR	R		0,81		0,81	0,81
1700000005163372	23-009-045-00051-0001	OLIVAR	R		0,12		0,12	0,12
1700000005163373	23-009-045-00209-0001	OLIVAR	R		0,60		0,60	0,60
1700000005163374	23-092-052-00008-0001	OLIVAR	S		0,85		0,85	0,85

(1) Con incidencias que retienen pago o deniegan el expediente.  
 (2) Se calcula sobre superficie declarada admisible.  
 (3) Aplicación del artículo 16 bis del RD 147/2023.

Puede verificar la integridad de una copia de este documento mediante la lectura del código QR adjunto o mediante el acceso a la dirección <a href="https://ws050.juntadeandalucia.es/verificarFirma">https://ws050.juntadeandalucia.es/verificarFirma</a> indicando el código de VERIFICACIÓN					
FIRMADO POR	RAQUEL MARIA ESPIN CRESPO		FECHA		26/06/2024
VERIFICACIÓN	Pk2jmMQ72K8YCCE9EQ8LU85ENJJ6M		PÁGINA		5966/8857



**APELLIDOS Y NOMBRE / RAZÓN SOCIAL**

CRUZ VILLA JUSTO

**NIF**

\*\*\*9678\*

**EXPEDIENTE**

1079266

**RESOLUCIÓN**

CONCESIÓN DE LA AYUDA

**DATOS DE MANTENIMIENTO UNIDADES**

**GRUPO DE PAGO**

ZONAS DE LIMITACIONES NATURALES

**Sup. Dec.  
Admisible**

247,03

**Sup.  
Resuelta**

247,03

**Sobredecl.**

0,00

**% Sobredecl.**

0,00

**RESUMEN DE PAGOS**

	<b>IMPORTE ( Euros )</b>			
	<b>RESUELTO</b>	<b>FEADER</b>	<b>MAPA</b>	<b>CAPADR</b>
Pago realizado	1.081,20	919,02	106,06	56,12
A pagar	106,37	90,41	10,43	5,53
<b>TOTAL</b>	<b>1.187,57</b>	<b>1.009,43</b>	<b>116,49</b>	<b>61,65</b>

**APLICACIÓN DE REDUCCIONES Y PENALIZACIONES (%)**

<b>Criterios de subvencionabilidad (1)</b>	<b>Presentación tardía</b>	<b>Omisión declaración</b>	<b>Condicionabilidad</b>
0,00	0,00	0,00	0,00

**IMPORTE ( Euros )**

Calculado(2)	Reducción	Penalización	Reducción Penalización (3)	Penalización adicional	Resuelto	FEADER	MAPA	CAPADR
1.187,57 €	0,00 €	0,00 €	0,00 €	0,00 €	1.187,57 €	1.009,43 €	116,50 €	61,64 €
<b>Importe Unitario:</b>	<b>54,00 €</b>	<b>Nuevo Importe Unitario:</b>	<b>4,81 €</b>					

(1) Con incidencias que retienen pago o deniegan el expediente.

(2) Se calcula sobre superficie declarada admisible.

(3) Aplicación del artículo 16 bis del RD 147/2023.

Puede verificar la integridad de una copia de este documento mediante la lectura del código QR adjunto o mediante el acceso a la dirección <a href="https://ws050.juntadeandalucia.es/verificarFirma">https://ws050.juntadeandalucia.es/verificarFirma</a> indicando el código de VERIFICACIÓN				
FIRMADO POR	RAQUEL MARIA ESPIN CRESPO	FECHA	26/06/2024	
VERIFICACIÓN	Pk2jmMQ72K8YCCE9EQ8LU85ENJJ6M	PÁGINA	5967/8857	



**RECINTOS PROPUESTOS**

REF.	REFERENCIA SIGPAC	CULTIVO	S/R	USO SIGPAC	Sup._Dec. admisible	Sup. Campo	Sup. Determ.	Sup. Resuelta
-1577106	23-077-004-00168-0002	TRITICALE	S		0,22		0,22	0,22
-1338600	23-077-005-00081-0003	TRIGO DURO	S		8,88		8,88	8,83
-1338599	23-077-005-00081-0001	TRIGO DURO	S		2,03		2,03	2,03
-1338598	23-077-005-00080-0003	TRIGO DURO	S		0,08		0,08	0,08
-1338597	23-077-005-00080-0001	TRIGO DURO	S		11,20		11,20	11,20
-1338596	23-077-005-00079-0002	HABAS	S		3,70		3,70	3,70
-1338595	23-077-005-00079-0001	HABAS	S		11,18		11,18	11,18
-1338594	23-077-005-00079-0001	TRIGO DURO	S		10,28		10,28	10,28
-1338593	23-077-005-00001-0007	TRIGO DURO	S		0,02		0,02	0,02
-1338592	23-077-004-00168-0006	TRITICALE	S		0,57		0,57	0,57
-1338591	23-077-004-00168-0001	TRITICALE	S		17,03		17,03	17,03
-1338590	23-077-004-00167-0003	TRITICALE	S		0,04		0,04	0,04
-1338589	23-077-004-00166-0009	TRITICALE	S		0,04		0,04	0,04
-1338588	23-077-004-00163-0006	TRIGO DURO	S		0,84		0,84	0,84
-1338587	23-077-004-00163-0002	TRIGO DURO	S		0,25		0,25	0,25
-1338586	23-077-004-00163-0001	OLIVAR	S		3,62		3,62	3,62
-1338585	23-077-004-00162-0007	OLIVAR	S		0,08		0,08	0,08
-1338584	23-077-004-00162-0002	OLIVAR	S		1,56		1,56	1,56
-1338582	23-077-004-00161-0001	OLIVAR	S		1,47		1,47	1,47
-1338581	23-077-004-00160-0001	OLIVAR	S		4,00		4,00	4,00
-941239	23-077-004-00116-0004	TRIGO DURO	S		0,02		0,02	0,02
-785389	23-077-004-00126-0005	TRIGO DURO	S		4,02		4,02	4,00
1700000004519461	14-007-012-00031-0003	BARBECHO TRADICIONAL	S		3,93		3,93	3,93
1700000004519462	14-007-019-00045-0014	CEBADA	S		39,74		39,74	39,74
1700000004519465	23-077-004-00126-0004	TRIGO DURO	S		24,62		24,62	24,62
1700000004519469	23-077-005-00001-0003	TRIGO DURO	S		23,72		23,72	23,72
1700000004519470	14-007-019-00045-0013	CEBADA	S		14,06		14,06	14,06
1700000004519472	14-007-019-00045-0014	BARBECHO TRADICIONAL	S		13,12		13,12	13,10
1700000004519473	14-007-012-00032-0002	BARBECHO TRADICIONAL	S		2,89		2,89	2,89
1700000004519477	23-077-004-00115-0001	TRIGO DURO	S		6,91		6,91	6,91
1700000004519484	14-007-019-00045-0015	OLIVAR	S		1,39		1,39	1,39
1700000004519486	23-077-005-00001-0003	HABAS	S		34,30		34,30	34,30
1700000004519487	14-007-038-00467-0001	OLIVAR	S		1,31		1,31	1,31

**INCIDENCIAS**

**INCIDENCIA DESCRIPCIÓN**

- 4272 Verifica que las líneas de declaración de las Solicitudes Únicas no tienen solapes con la capa de Retroactividad Gráfica (ambas de la misma campaña) a nivel de expediente/línea de declaración gráfica de la solicitud.  
 Recinto:14-007-019-00045-00014 Cultivo: - Agregado de la referencia del recinto.:0 Zona de la referencia del recinto.:0 Superficie solapada.:0,02 Id. Incid.:95142986  
 Recinto:23-077-004-00126-00005 Cultivo: - Agregado de la referencia del recinto.:0 Zona de la referencia del recinto.:0 Superficie solapada.:0,02 Id. Incid.:95142985  
 Recinto:23-077-005-00081-00003 Cultivo: - Agregado de la referencia del recinto.:0 Zona de la referencia del recinto.:0 Superficie solapada.:0,05 Id. Incid.:95142984

**Datos considerados para el Cálculo de la Carga Ganadera del expediente**

Superficie determinada para Cálculo Carga Ganadera: 0,00 ha  
 Carga Ganadera del Expediente: 0,00 ugm/ha

**Incidencias de carga ganadera**

**INCIDENCIA DESCRIPCIÓN**

(1) Con incidencias que retienen pago o deniegan el expediente.  
 (2) Se calcula sobre superficie declarada admisible.  
 (3) Aplicación del artículo 16 bis del RD 147/2023.

Puede verificar la integridad de una copia de este documento mediante la lectura del código QR adjunto o mediante el acceso a la dirección <a href="https://ws050.juntadeandalucia.es/verificarFirma">https://ws050.juntadeandalucia.es/verificarFirma</a> indicando el código de VERIFICACIÓN				
FIRMADO POR	RAQUEL MARIA ESPIN CRESPO	FECHA	26/06/2024	
VERIFICACIÓN	Pk2jmMQ72K8YCCE9EQ8LU85ENJJ6M	PÁGINA	5968/8857	



86132 Recinto superficie forrajera que no realiza la actividad de producción de pastoreo.  
Recinto:14-007-012-00031-00003 Cultivo:20000 BARBECHO TRADICIONAL-SIN VARIEDAD Secano  
Recinto:14-007-019-00045-00014 Cultivo:20000 BARBECHO TRADICIONAL-SIN VARIEDAD Secano  
Recinto:14-007-012-00032-00002 Cultivo:20000 BARBECHO TRADICIONAL-SIN VARIEDAD Secano

(1) Con incidencias que retienen pago o deniegan el expediente.  
(2) Se calcula sobre superficie declarada admisible.  
(3) Aplicación del artículo 16 bis del RD 147/2023.

Puede verificar la integridad de una copia de este documento mediante la lectura del código QR adjunto o mediante el acceso a la dirección <https://ws050.juntadeandalucia.es/verificarFirma> indicando el código de VERIFICACIÓN

FIRMADO POR	RAQUEL MARIA ESPIN CRESPO	FECHA	26/06/2024
VERIFICACIÓN	Pk2jmMQ72K8YCCCE9EQ8LU85ENJJ6M	PÁGINA	5969/8857



**APELLIDOS Y NOMBRE / RAZÓN SOCIAL**

CRUZ ZAFRA ANGEL

**NIF**

\*\*\*0648\*

**EXPEDIENTE**

1039379

**RESOLUCIÓN**

CONCESIÓN DE LA AYUDA

**DATOS DE MANTENIMIENTO UNIDADES****GRUPO DE PAGO**

ZONAS DE LIMITACIONES NATURALES

**Sup. Dec.  
Admisible**

6,33

**Sup.  
Resuelta**

6,33

**Sobredecl.**

0,00

**% Sobredecl.**

0,00

**RESUMEN DE PAGOS**

	<b>IMPORTE ( Euros )</b>			
	<b>RESUELTO</b>	<b>FEADER</b>	<b>MAPA</b>	<b>CAPADR</b>
Pago realizado	311,09	264,43	30,52	16,15
A pagar	30,73	26,12	3,01	1,60
<b>TOTAL</b>	<b>341,82</b>	<b>290,55</b>	<b>33,53</b>	<b>17,75</b>

**APLICACIÓN DE REDUCCIONES Y PENALIZACIONES (%)**

<b>Crterios de subvencionabilidad (1)</b>	<b>Presentación tardía</b>	<b>Omisión declaración</b>	<b>Condicionalidad</b>
0,00	0,00	0,00	0,00

**IMPORTE ( Euros )**

Calculado(2)	Reducción	Penalización	Reducción Penalización (3)	Penalización adicional	Resuelto	FEADER	MAPA	CAPADR
341,82 €	0,00 €	0,00 €	0,00 €	0,00 €	341,82 €	290,55 €	33,53 €	17,74 €
Importe Unitario:	54,00 €	Nuevo Importe Unitario:	54,00 €					

**RECINTOS PROPUESTOS**

<b>REF.</b>	<b>REFERENCIA SIGPAC</b>	<b>CULTIVO</b>	<b>S/R</b>	<b>USO SIGPAC</b>	<b>Sup. Dec. admisible</b>	<b>Sup. Campo</b>	<b>Sup. Determ.</b>	<b>Sup. Resuelta</b>
-35645	23-035-005-00347-0003	OLIVAR	S		0,23		0,23	0,23
1700000002699232	23-035-003-00085-0001	OLIVAR	S		1,01		1,01	1,01
1700000002699233	23-035-005-00347-0001	OLIVAR	S		0,49		0,49	0,49
1700000002699234	23-035-003-00096-0001	OLIVAR	S		1,11		1,11	1,11
1700000002699235	23-035-005-00370-0001	OLIVAR	S		0,29		0,29	0,29
1700000002699236	23-035-005-00368-0001	OLIVAR	S		0,61		0,61	0,61
1700000002699237	23-035-005-00368-0002	OLIVAR	S		0,55		0,55	0,55
1700000002699238	23-035-005-00369-0001	OLIVAR	S		2,04		2,04	2,04

(1) Con incidencias que retienen pago o deniegan el expediente.

(2) Se calcula sobre superficie declarada admisible.

(3) Aplicación del artículo 16 bis del RD 147/2023.

Puede verificar la integridad de una copia de este documento mediante la lectura del código QR adjunto o mediante el acceso a la dirección <https://ws050.juntadeandalucia.es/verificarFirma> indicando el código de VERIFICACIÓN

FIRMADO POR

RAQUEL MARIA ESPIN CRESPO

FECHA

26/06/2024

VERIFICACIÓN

Pk2jmMQ72K8YCCE9EQ8LU85ENJJ6M

PÁGINA

5970/8857





**APELLIDOS Y NOMBRE / RAZÓN SOCIAL**

CRUZ ZAFRA ASCENSION

**NIF**

\*\*\*\*5517\*

**EXPEDIENTE**

1194224

**RESOLUCIÓN**

CONCESIÓN DE LA AYUDA

**DATOS DE MANTENIMIENTO UNIDADES****GRUPO DE PAGO**

ZONAS DE LIMITACIONES NATURALES

**Sup. Dec.  
Admisible**

13,87

**Sup.  
Resuelta**

13,87

**Sobredecl.**

0,00

**% Sobredecl.**

0,00

**RESUMEN DE PAGOS**

	<b>IMPORTE ( Euros )</b>			
	<b>RESUELTO</b>	<b>FEADER</b>	<b>MAPA</b>	<b>CAPADR</b>
Pago realizado	683,12	580,65	67,01	35,46
A pagar	65,86	55,98	6,46	3,42
<b>TOTAL</b>	<b>748,98</b>	<b>636,63</b>	<b>73,47</b>	<b>38,88</b>

**APLICACIÓN DE REDUCCIONES Y PENALIZACIONES (%)**

<b>Criterios de subvencionabilidad (1)</b>	<b>Presentación tardía</b>	<b>Omisión declaración</b>	<b>Condicionalidad</b>
0,00	0,00	0,00	0,00

**IMPORTE ( Euros )**

Calculado(2)	Reducción	Penalización	Reducción Penalización (3)	Penalización adicional	Resuelto	FEADER	MAPA	CAPADR
748,98 €	0,00 €	0,00 €	0,00 €	0,00 €	748,98 €	636,63 €	73,47 €	38,88 €
Importe Unitario:	54,00 €	Nuevo Importe Unitario:	54,00 €					

**RECINTOS PROPUESTOS**

<b>REF.</b>	<b>REFERENCIA SIGPAC</b>	<b>CULTIVO</b>	<b>S/R</b>	<b>USO SIGPAC</b>	<b>Sup. Dec. admisible</b>	<b>Sup. Campo</b>	<b>Sup. Determ.</b>	<b>Sup. Resuelta</b>
170000005823183	23-035-001-00185-0001	OLIVAR	S		1,37		1,37	1,37
170000005823184	23-035-003-00071-0001	OLIVAR	S		1,49		1,49	1,49
170000005823185	23-035-003-00159-0001	OLIVAR	S		0,13		0,13	0,13
170000005823186	23-035-003-00057-0003	OLIVAR	S		0,04		0,04	0,04
170000005823187	23-035-003-00158-0001	OLIVAR	S		4,84		4,84	4,84
170000005823188	23-035-005-00123-0002	OLIVAR	S		1,33		1,33	1,30
170000005823189	23-035-003-00132-0001	OLIVAR	S		0,61		0,61	0,61
170000005823190	23-035-003-00133-0001	OLIVAR	S		0,54		0,54	0,54
170000005823191	23-035-003-00097-0001	OLIVAR	S		0,97		0,97	0,97
170000005823192	23-035-005-00123-0001	OLIVAR	S		2,58		2,58	2,58

**INCIDENCIAS****INCIDENCIA DESCRIPCIÓN**

4272 Verifica que las líneas de declaración de las Solicitudes Únicas no tienen solapes con la capa de Retroactividad Gráfica (ambas de la misma campaña) a nivel de expediente/línea de declaración gráfica de la solicitud.  
 Recinto:23-035-005-00123-00002 Cultivo: - Agregado de la referencia del recinto.:0 Zona de la referencia del recinto.:0 Superficie solapada.:0,03 Id. Incid.:95152794

(1) Con incidencias que retienen pago o deniegan el expediente.  
 (2) Se calcula sobre superficie declarada admisible.  
 (3) Aplicación del artículo 16 bis del RD 147/2023.

Puede verificar la integridad de una copia de este documento mediante la lectura del código QR adjunto o mediante el acceso a la dirección <a href="https://ws050.juntadeandalucia.es/verificarFirma">https://ws050.juntadeandalucia.es/verificarFirma</a> indicando el código de VERIFICACIÓN					
FIRMADO POR	RAQUEL MARIA ESPIN CRESPO		FECHA		26/06/2024
VERIFICACIÓN	Pk2jmMQ72K8YCCE9EQ8LU85ENJJ6M		PÁGINA		5971/8857



**APELLIDOS Y NOMBRE / RAZÓN SOCIAL** CUARTARA GONZALEZ BLANCO ANTONIO JOSE **NIF** \*\*\*\*9931\* **EXPEDIENTE** 1184029 **RESOLUCIÓN** CONCESIÓN DE LA AYUDA

**DATOS DE MANTENIMIENTO UNIDADES**

<b>GRUPO DE PAGO</b>	<b>Sup. Dec. Admisible</b>	<b>Sup. Resuelta</b>	<b>Sobredecl.</b>	<b>% Sobredecl.</b>
ZONAS DE LIMITACIONES NATURALES	68,79	68,79	0,00	0,00

**RESUMEN DE PAGOS**

	<b>IMPORTE ( Euros )</b>			
	<b>RESUELTO</b>	<b>FEADER</b>	<b>MAPA</b>	<b>CAPADR</b>
Pago realizado	1.081,20	919,02	106,06	56,12
A pagar	106,80	90,78	10,48	5,54
<b>TOTAL</b>	<b>1.188,00</b>	<b>1.009,80</b>	<b>116,54</b>	<b>61,66</b>

**APLICACIÓN DE REDUCCIONES Y PENALIZACIONES (%)**

<b>Criterios de subvencionabilidad (1)</b>	<b>Presentación tardía</b>	<b>Omisión declaración</b>	<b>Condicionalidad</b>
0,00	0,00	0,00	0,00

**IMPORTE ( Euros )**

Calculado(2)	Reducción	Penalización	Reducción Penalización (3)	Penalización adicional	Resuelto	FEADER	MAPA	CAPADR
1.188,00 €	0,00 €	0,00 €	0,00 €	0,00 €	1.188,00 €	1.009,80 €	116,54 €	61,66 €
Importe Unitario:	54,00 €	Nuevo Importe Unitario:	17,27 €					

**RECINTOS PROPUESTOS**

<b>REF.</b>	<b>REFERENCIA SIGPAC</b>	<b>CULTIVO</b>	<b>S/R</b>	<b>USO SIGPAC</b>	<b>Sup. Dec. admisible</b>	<b>Sup. Campo</b>	<b>Sup. Determ.</b>	<b>Sup. Resuelta</b>
-696049	23-049-022-00010-0006	OLIVAR	S		0,04		0,04	0,04
-696048	23-049-022-00010-0001	OLIVAR	S		2,91		2,91	2,91
-696043	23-049-022-00009-0002	OLIVAR	S		58,15		58,15	58,15
-696030	23-049-017-00040-0002	OLIVAR	S		6,53		6,53	6,53
-696027	23-049-017-00036-0002	OLIVAR	R		0,92		0,92	0,92
-190491	23-049-022-00009-0017	OLIVAR	S		0,24		0,24	0,24

(1) Con incidencias que retienen pago o deniegan el expediente.

(2) Se calcula sobre superficie declarada admisible.

(3) Aplicación del artículo 16 bis del RD 147/2023.

Puede verificar la integridad de una copia de este documento mediante la lectura del código QR adjunto o mediante el acceso a la dirección <https://ws050.juntadeandalucia.es/verificarFirma> indicando el código de VERIFICACIÓN

FIRMADO POR	RAQUEL MARIA ESPIN CRESPO	FECHA	26/06/2024
VERIFICACIÓN	Pk2jmMQ72K8YCCE9EQ8LU85ENJJ6M	PÁGINA	5972/8857





**INCIDENCIAS**

**INCIDENCIA DESCRIPCIÓN**

- 452 Actividad agraria declarada en un recinto no compatible con el uso PA, PR o PS asignado en SIGPAC para ese recinto.  
 Recinto:23-049-022-00009-00019 Cultivo:62000 PASTOS PERMANENTES DE 5 O MAS AÑOS-SIN VARIEDAD Secano USO ASIGNADO EN SIGPAC:PR  
 Recinto:23-049-022-00009-00021 Cultivo:62000 PASTOS PERMANENTES DE 5 O MAS AÑOS-SIN VARIEDAD Secano USO ASIGNADO EN SIGPAC:PR
- 3795 Recinto declarado con una situación de riesgo de abandono.  
 Recinto:23-049-022-00009-00019 Cultivo: -  
 Recinto:23-049-022-00009-00021 Cultivo: -
- 86119 Carga ganadera NO cumple con el valor mínimo de 0,2 UGM/ha.  
 Recinto:23-049-022-00009-00019 Cultivo:62000 PASTOS PERMANENTES DE 5 O MAS AÑOS-SIN VARIEDAD Secano Carga Ganadera:0  
 Recinto:23-049-022-00009-00021 Cultivo:62000 PASTOS PERMANENTES DE 5 O MAS AÑOS-SIN VARIEDAD Secano Carga Ganadera:0
- 86121 Recinto superficie forrajera que no realiza la actividad de producción de pastoreo.  
 Recinto:23-049-022-00009-00019 Cultivo:62000 PASTOS PERMANENTES DE 5 O MAS AÑOS-SIN VARIEDAD Secano Actividad Agraria del recinto:2  
 Recinto:23-049-022-00009-00021 Cultivo:62000 PASTOS PERMANENTES DE 5 O MAS AÑOS-SIN VARIEDAD Secano Actividad Agraria del recinto:2
- 86122 Recinto superficie forrajera que realiza la actividad de producción de pastoreo y no declara el o los códigos del Registro de Explotaciones Ganaderas de Andalucía, REGA.  
 Recinto:23-049-022-00009-00019 Cultivo:62000 PASTOS PERMANENTES DE 5 O MAS AÑOS-SIN VARIEDAD Secano  
 Recinto:23-049-022-00009-00021 Cultivo:62000 PASTOS PERMANENTES DE 5 O MAS AÑOS-SIN VARIEDAD Secano
- 86124 Recinto de forrajera para Cálculo de Carga Ganadera que No pertenece a Explotación.  
 Recinto:23-049-022-00009-00019 Cultivo:62000 PASTOS PERMANENTES DE 5 O MAS AÑOS-SIN VARIEDAD Secano  
 Recinto:23-049-022-00009-00021 Cultivo:62000 PASTOS PERMANENTES DE 5 O MAS AÑOS-SIN VARIEDAD Secano

**Datos considerados para el Cálculo de la Carga Ganadera del expediente**

**Superficie determinada para Cálculo Carga Ganadera:** 0,00 ha

**Carga Ganadera del Expediente:** 0,00 ugm/ha

**Incidenias de carga ganadera**

**INCIDENCIA DESCRIPCIÓN**

- 452 Actividad agraria declarada en un recinto no compatible con el uso PA, PR o PS asignado en SIGPAC para ese recinto.  
 Recinto:23-049-022-00009-00021 Cultivo:62000 PASTOS PERMANENTES DE 5 O MAS AÑOS-SIN VARIEDAD Secano USO ASIGNADO EN SIGPAC:PR  
 Recinto:23-049-022-00009-00019 Cultivo:62000 PASTOS PERMANENTES DE 5 O MAS AÑOS-SIN VARIEDAD Secano USO ASIGNADO EN SIGPAC:PR
- 3795 Recinto declarado con una situación de riesgo de abandono.  
 Recinto:23-049-022-00009-00021 Cultivo: -  
 Recinto:23-049-022-00009-00019 Cultivo: -
- 86122 Recinto superficie forrajera que realiza la actividad de producción de pastoreo y no declara el o los códigos del Registro de Explotaciones Ganaderas de Andalucía, REGA.  
 Recinto:23-049-022-00009-00021 Cultivo:62000 PASTOS PERMANENTES DE 5 O MAS AÑOS-SIN VARIEDAD Secano  
 Recinto:23-049-022-00009-00019 Cultivo:62000 PASTOS PERMANENTES DE 5 O MAS AÑOS-SIN VARIEDAD Secano
- 86124 Recinto de forrajera para Cálculo de Carga Ganadera que No pertenece a Explotación.  
 Recinto:23-049-022-00009-00021 Cultivo:62000 PASTOS PERMANENTES DE 5 O MAS AÑOS-SIN VARIEDAD Secano  
 Recinto:23-049-022-00009-00019 Cultivo:62000 PASTOS PERMANENTES DE 5 O MAS AÑOS-SIN VARIEDAD Secano
- 86128 Recinto de Forrajeras que no ha contabilizado para Carga Ganadera por no tener una explotación válida para el cálculo de la Carga Ganadera  
 Recinto:23-049-022-00009-00021 Cultivo:62 PASTOS PERMANENTES DE 5 O MAS AÑOS-  
 Recinto:23-049-022-00009-00019 Cultivo:62 PASTOS PERMANENTES DE 5 O MAS AÑOS-
- 86132 Recinto superficie forrajera que no realiza la actividad de producción de pastoreo.  
 Recinto:23-049-022-00009-00021 Cultivo:62000 PASTOS PERMANENTES DE 5 O MAS AÑOS-SIN VARIEDAD Secano  
 Recinto:23-049-022-00009-00019 Cultivo:62000 PASTOS PERMANENTES DE 5 O MAS AÑOS-SIN VARIEDAD Secano

(1) Con incidencias que retienen pago o deniegan el expediente.  
 (2) Se calcula sobre superficie declarada admisible.  
 (3) Aplicación del artículo 16 bis del RD 147/2023.

Puede verificar la integridad de una copia de este documento mediante la lectura del código QR adjunto o mediante el acceso a la dirección <a href="https://ws050.juntadeandalucia.es/verificarFirma">https://ws050.juntadeandalucia.es/verificarFirma</a> indicando el código de VERIFICACIÓN				
FIRMADO POR	RAQUEL MARIA ESPIN CRESPO	FECHA	26/06/2024	
VERIFICACIÓN	Pk2jmMQ72K8YCC9EQ8LU85ENJJ6M	PÁGINA	5973/8857	

**APELLIDOS Y NOMBRE / RAZÓN SOCIAL**

CUBILLAS LOPEZ JUAN

**NIF**

\*\*\*6555\*

**EXPEDIENTE**

1165781

**RESOLUCIÓN**

CONCESIÓN DE LA AYUDA

**DATOS DE MANTENIMIENTO UNIDADES**

<b>GRUPO DE PAGO</b>	<b>Sup. Dec. Admisible</b>	<b>Sup. Resuelta</b>	<b>Sobredecl.</b>	<b>% Sobredecl.</b>
ZONAS DE LIMITACIONES NATURALES	15,45	15,45	0,00	0,00

**RESUMEN DE PAGOS**

	<b>IMPORTE ( Euros )</b>			
	<b>RESUELTO</b>	<b>FEADER</b>	<b>MAPA</b>	<b>CAPADR</b>
Pago realizado	756,84	643,31	74,25	39,28
A pagar	72,08	61,27	7,07	3,74
<b>TOTAL</b>	<b>828,92</b>	<b>704,58</b>	<b>81,32</b>	<b>43,02</b>

**APLICACIÓN DE REDUCCIONES Y PENALIZACIONES (%)**

<b>Criterios de subvencionabilidad (1)</b>	<b>Presentación tardía</b>	<b>Omisión declaración</b>	<b>Condicionalidad</b>
0,00	0,00	0,00	0,00

**IMPORTE ( Euros )**

Calculado(2)	Reducción	Penalización	Reducción Penalización (3)	Penalización adicional	Resuelto	FEADER	MAPA	CAPADR
828,92 €	0,00 €	0,00 €	0,00 €	0,00 €	828,92 €	704,58 €	81,32 €	43,02 €
Importe Unitario:	54,00 €	Nuevo Importe Unitario:	53,65 €					

**RECINTOS PROPUESTOS**

<b>REF.</b>	<b>REFERENCIA SIGPAC</b>	<b>CULTIVO</b>	<b>USO S/R SIGPAC</b>	<b>Sup. Dec. admisible</b>	<b>Sup. Campo</b>	<b>Sup. Determ.</b>	<b>Sup. Resuelta</b>
-1497936	23-040-005-00262-0001	TRIGO DURO	R	1,46		1,46	1,46
-1273254	23-040-005-00368-0002	NOGALES	R	0,09		0,09	0,04
-1273253	23-040-005-00368-0001	NOGALES	R	0,24		0,24	0,24
-120810	23-040-005-00234-0005	PISTACHO	R	0,48		0,48	0,48
-120781	23-040-005-00234-0002	PISTACHO	R	0,06		0,06	0,06
-120780	23-040-005-00234-0004	PISTACHO	R	0,39		0,39	0,39
4159098	23-040-005-00395-0002	PISTACHO	R	1,63		1,63	1,63
4159099	23-040-005-00234-0001	PISTACHO	R	1,44		1,44	1,44
1700000004882476	23-040-002-00214-0003	OLIVAR	S	0,02		0,02	0,02
1700000004882477	23-040-002-00334-0002	OLIVAR	S	0,95		0,95	0,95
1700000004882478	23-040-002-00335-0002	OLIVAR	S	0,01		0,01	0,01
1700000004882479	23-040-004-00113-0002	OLIVAR	S	0,12		0,12	0,12
1700000004882480	23-040-005-00232-0002	BARBECHO TRADICIONAL	R	2,54		2,54	2,54
1700000004882481	23-040-004-00113-0001	OLIVAR	S	0,68		0,68	0,68
1700000004882482	23-040-002-00402-0001	OLIVAR	S	0,82		0,82	0,82
1700000004882483	23-040-005-00232-0001	OLIVAR	R	1,58		1,58	1,58
1700000004882484	23-040-005-00232-0003	OLIVAR	R	0,86		0,86	0,86
1700000005824199	23-040-003-00434-0001	OLIVAR	S	2,13		2,13	2,13

**INCIDENCIAS****INCIDENCIA DESCRIPCIÓN**

- 219 Superficie bruta de cruce en un recinto en una misma solicitud supera superficie total que el SIGPAC establece para él.  
 Recinto:23-040-005-00368-00002 Cultivo:112015 NOGALES-ADAMS 10 Regadío Suma de superficies declaradas para este recinto por el solicitante (Áreas):9 Superficie SIGPAC total para el recinto (Áreas):4 Exceso de superficie declarada (Hectáreas):0,05

(1) Con incidencias que retienen pago o deniegan el expediente.  
 (2) Se calcula sobre superficie declarada admisible.  
 (3) Aplicación del artículo 16 bis del RD 147/2023.

Puede verificar la integridad de una copia de este documento mediante la lectura del código QR adjunto o mediante el acceso a la dirección <https://ws050.juntadeandalucia.es/verificarFirma> indicando el código de VERIFICACIÓN

FIRMADO POR	RAQUEL MARIA ESPIN CRESPO	FECHA	26/06/2024
VERIFICACIÓN	Pk2jmMQ72K8YCCE9EQ8LU85ENJJ6M	PÁGINA	5974/8857





**Datos considerados para el Cálculo de la Carga Ganadera del expediente**

Superficie determinada para Cálculo Carga Ganadera: 0,00 ha

Carga Ganadera del Expediente: 0,00 ugm/ha

**Incidencias de carga ganadera**

**INCIDENCIA DESCRIPCIÓN**

86132 Recinto superficie forrajera que no realiza la actividad de producción de pastoreo.  
Recinto:23-040-005-00232-00002 Cultivo:20000 BARBECHO TRADICIONAL-SIN VARIEDAD Regadío

(1) Con incidencias que retienen pago o deniegan el expediente.  
(2) Se calcula sobre superficie declarada admisible.  
(3) Aplicación del artículo 16 bis del RD 147/2023.

Puede verificar la integridad de una copia de este documento mediante la lectura del código QR adjunto o mediante el acceso a la dirección <a href="https://ws050.juntadeandalucia.es/verificarFirma">https://ws050.juntadeandalucia.es/verificarFirma</a> indicando el código de VERIFICACIÓN				
FIRMADO POR	RAQUEL MARIA ESPIN CRESPO	FECHA	26/06/2024	
VERIFICACIÓN	Pk2jmMQ72K8YCCE9EQ8LU85ENJJ6M	PÁGINA	5975/8857	



**APellidos y nombre / RAZÓN SOCIAL**

CUBILLO BLANCA ANTONIO JOSE

**NIF**  
\*\*\*\*5453\*

**EXPEDIENTE**  
1078656

**RESOLUCIÓN**  
CONCESIÓN DE LA AYUDA

**DATOS DE MANTENIMIENTO UNIDADES**

**GRUPO DE PAGO**

ZONAS DE LIMITACIONES NATURALES

Sup. Dec. Admisible	Sup. Resuelta	Sobredecl.	% Sobredecl.
6,64	6,64	0,00	0,00

**RESUMEN DE PAGOS**

	IMPORTE ( Euros )			
	RESUELTO	FEADER	MAPA	CAPADR
Pago realizado	326,33	277,38	32,01	16,94
A pagar	32,23	27,40	3,16	1,67
<b>TOTAL</b>	<b>358,56</b>	<b>304,78</b>	<b>35,17</b>	<b>18,61</b>

**APLICACIÓN DE REDUCCIONES Y PENALIZACIONES (%)**

Criterios de subvencionabilidad (1)	Presentación tardía	Omisión declaración	Condicionalidad
0,00	0,00	0,00	0,00

**IMPORTE ( Euros )**

Calculado(2)	Reducción	Penalización	Reducción Penalización (3)	Penalización adicional	Resuelto	FEADER	MAPA	CAPADR
358,56 €	0,00 €	0,00 €	0,00 €	0,00 €	358,56 €	304,78 €	35,17 €	18,61 €
Importe Unitario:	54,00 €	Nuevo Importe Unitario:	54,00 €					

**RECINTOS PROPUESTOS**

REF.	REFERENCIA SIGPAC	CULTIVO	USO S/R SIGPAC	Sup. Dec. admisible	Sup. Campo	Sup. Determ.	Sup. Resuelta
-1479734	23-058-011-00554-0005	OLIVAR	S	0,01		0,01	0,01
-1479733	23-058-011-00447-0001	OLIVAR	S	0,01		0,01	0,01
4112881	23-058-016-00313-0001	OLIVAR	R	0,97		0,97	0,97
4589817	23-058-016-00314-0001	OLIVAR	R	0,71		0,71	0,71
4589819	23-058-022-00614-0001	OLIVAR	S	0,32		0,32	0,32
1700000005010680	23-058-011-00446-0001	OLIVAR	S	0,10		0,10	0,10
1700000005010683	23-058-017-00183-0001	OLIVAR	S	1,34		1,34	1,34
1700000005010684	23-058-017-00192-0002	OLIVAR	R	0,05		0,05	0,05
1700000005010688	23-058-017-00211-0001	OLIVAR	R	0,29		0,29	0,29
1700000005010691	23-058-022-00564-0001	OLIVAR	S	0,12		0,12	0,12
1700000005010692	23-058-022-00457-0001	OLIVAR	S	0,22		0,22	0,22
1700000005010693	23-058-022-00569-0001	OLIVAR	S	0,89		0,89	0,89
1700000006400364	23-058-003-00097-0001	OLIVAR	S	1,61		1,61	1,61

**INCIDENCIAS**

**INCIDENCIA DESCRIPCIÓN**

- 218 Superficie bruta de cruce en un recinto en el conjunto de las solicitudes supera superficie total que SIGPAC establece para él.  
 Recinto:23-900-011-00085-00001 Cultivo:101010 OLIVAR-PICUAL Secano Suma de superficies declaradas para este recinto por todos los solicitantes (Áreas):99 Superficie SIGPAC medida para este recinto (Áreas):88 Exceso de superficie declarada (Hectáreas):0,11 Suma de superficies declaradas para este recinto por el solicitante (Áreas):11

(1) Con incidencias que retienen pago o deniegan el expediente.  
 (2) Se calcula sobre superficie declarada admisible.  
 (3) Aplicación del artículo 16 bis del RD 147/2023.

Puede verificar la integridad de una copia de este documento mediante la lectura del código QR adjunto o mediante el acceso a la dirección <a href="https://ws050.juntadeandalucia.es/verificarFirma">https://ws050.juntadeandalucia.es/verificarFirma</a> indicando el código de VERIFICACIÓN					
FIRMADO POR	RAQUEL MARIA ESPIN CRESPO		FECHA		26/06/2024
VERIFICACIÓN	Pk2jmMQ72K8YCCE9EQ8LU85ENJJ6M		PÁGINA		5976/8857

**APELLIDOS Y NOMBRE / RAZÓN SOCIAL**

CUBILLO CASAS ILDEFONSO

**NIF**

\*\*\*\*1894\*

**EXPEDIENTE**

1014651

**RESOLUCIÓN**

CONCESIÓN DE LA AYUDA

**DATOS DE MANTENIMIENTO UNIDADES****GRUPO DE PAGO**

ZONAS DE LIMITACIONES NATURALES

**Sup. Dec.  
Admisible**

15,37

**Sup.  
Resuelta**

15,37

**Sobredecl.**

0,00

**% Sobredecl.**

0,00

**RESUMEN DE PAGOS**

	<b>IMPORTE ( Euros )</b>			
	<b>RESUELTO</b>	<b>FEADER</b>	<b>MAPA</b>	<b>CAPADR</b>
Pago realizado	751,72	638,96	73,75	39,02
A pagar	74,26	63,12	7,28	3,86
<b>TOTAL</b>	<b>825,98</b>	<b>702,08</b>	<b>81,03</b>	<b>42,88</b>

**APLICACIÓN DE REDUCCIONES Y PENALIZACIONES (%)**

<b>Criterios de subvencionabilidad (1)</b>	<b>Presentación tardía</b>	<b>Omisión declaración</b>	<b>Condicionalidad</b>
0,00	0,00	0,00	0,00

**IMPORTE ( Euros )**

Calculado(2)	Reducción	Penalización	Reducción Penalización (3)	Penalización adicional	Resuelto	FEADER	MAPA	CAPADR
825,98 €	0,00 €	0,00 €	0,00 €	0,00 €	825,98 €	702,08 €	81,03 €	42,87 €
<b>Importe Unitario:</b>	<b>54,00 €</b>	<b>Nuevo Importe Unitario:</b>	<b>53,74 €</b>					

**RECINTOS PROPUESTOS**

<b>REF.</b>	<b>REFERENCIA SIGPAC</b>	<b>CULTIVO</b>	<b>S/R</b>	<b>USO SIGPAC</b>	<b>Sup. Dec. admisible</b>	<b>Sup. Campo</b>	<b>Sup. Determ.</b>	<b>Sup. Resuelta</b>
-940339	23-058-022-00063-0002	OLIVAR	S		0,02		0,02	0,02
5225989	23-058-001-00143-0001	OLIVAR	R		1,31		1,31	1,31
5225991	23-058-001-00189-0001	OLIVAR	R		1,79		1,79	1,79
5225998	23-058-001-00217-0002	OLIVAR	R		0,28		0,28	0,28
1700000005320344	23-058-001-00148-0001	OLIVAR	R		6,49		6,49	6,49
1700000005320345	23-058-001-00189-0001	OLIVAR	R		0,12		0,12	0,12
1700000005320347	23-058-022-00094-0001	OLIVAR	S		0,24		0,24	0,24
1700000005320348	23-058-022-00478-0001	OLIVAR	S		0,16		0,16	0,16
1700000005320349	23-058-001-09021-0002	OLIVAR	S		0,04		0,04	0,04
1700000005320350	23-058-002-00084-0003	OLIVAR	R		2,59		2,59	2,59
1700000005320351	23-058-001-00178-0002	OLIVAR	R		1,10		1,10	1,10
1700000005320353	23-058-003-00127-0001	OLIVAR	R		1,23		1,23	1,23

(1) Con incidencias que retienen pago o deniegan el expediente.

(2) Se calcula sobre superficie declarada admisible.

(3) Aplicación del artículo 16 bis del RD 147/2023.

Puede verificar la integridad de una copia de este documento mediante la lectura del código QR adjunto o mediante el acceso a la dirección <https://ws050.juntadeandalucia.es/verificarFirma> indicando el código de VERIFICACIÓN

FIRMADO POR	RAQUEL MARIA ESPIN CRESPO	FECHA	26/06/2024
VERIFICACIÓN	Pk2jmMQ72K8YCCE9EQ8LU85ENJJ6M	PÁGINA	5977/8857





**APELLIDOS Y NOMBRE / RAZÓN SOCIAL**

CUENCA MARTINEZ JUAN

**NIF**  
\*\*\*\*1820\*

**EXPEDIENTE**  
1166367

**RESOLUCIÓN**  
CONCESIÓN DE LA AYUDA

**DATOS DE MANTENIMIENTO UNIDADES**

<b>GRUPO DE PAGO</b>	<b>Sup. Dec. Admisible</b>	<b>Sup. Resuelta</b>	<b>Sobredecl.</b>	<b>% Sobredecl.</b>
ZONAS DE LIMITACIONES NATURALES	37,50	37,50	0,00	0,00

**RESUMEN DE PAGOS**

	<b>IMPORTE ( Euros )</b>			
	<b>RESUELTO</b>	<b>FEADER</b>	<b>MAPA</b>	<b>CAPADR</b>
Pago realizado	1.081,20	919,02	106,06	56,12
A pagar	106,80	90,78	10,48	5,54
<b>TOTAL</b>	<b>1.188,00</b>	<b>1.009,80</b>	<b>116,54</b>	<b>61,66</b>

**APLICACIÓN DE REDUCCIONES Y PENALIZACIONES (%)**

<b>Criterios de subvencionabilidad (1)</b>	<b>Presentación tardía</b>	<b>Omisión declaración</b>	<b>Condicionalidad</b>
0,00	0,00	0,00	0,00

**IMPORTE ( Euros )**

Calculado(2)	Reducción	Penalización	Reducción Penalización (3)	Penalización adicional	Resuelto	FEADER	MAPA	CAPADR
1.188,00 €	0,00 €	0,00 €	0,00 €	0,00 €	1.188,00 €	1.009,80 €	116,54 €	61,66 €
<b>Importe Unitario:</b>	<b>54,00 €</b>	<b>Nuevo Importe Unitario:</b>	<b>31,68 €</b>					

**RECINTOS PROPUESTOS**

<b>REF.</b>	<b>REFERENCIA SIGPAC</b>	<b>CULTIVO</b>	<b>USO S/R SIGPAC</b>	<b>Sup. Dec. admisible</b>	<b>Sup. Campo</b>	<b>Sup. Determ.</b>	<b>Sup. Resuelta</b>
4665324	23-092-086-00059-0001	OLIVAR	S	2,64		2,64	2,64
4665333	23-088-012-00024-0002	OLIVAR	S	0,13		0,13	0,13
4665334	23-092-012-00042-0001	OLIVAR	S	0,41		0,41	0,41
4665335	23-092-046-00144-0001	OLIVAR	S	0,55		0,55	0,55
4665336	23-092-090-00455-0001	OLIVAR	S	0,42		0,42	0,42
4665338	23-092-094-00202-0001	OLIVAR	S	0,66		0,66	0,66
5137991	23-092-087-00092-0001	OLIVAR	R	0,11		0,11	0,11
1700000005014356	23-088-012-00113-0001	OLIVAR	S	1,97		1,97	1,97
1700000005014357	23-092-019-00032-0001	OLIVAR	S	1,96		1,96	1,96
1700000005014358	23-088-021-00310-0001	OLIVAR	S	0,62		0,62	0,62
1700000005630841	23-075-026-00132-0002	OLIVAR	R	1,92		1,92	1,92
1700000005630842	23-088-011-00013-0001	OLIVAR	S	1,51		1,51	1,51
1700000005630843	23-088-011-00003-0001	OLIVAR	S	2,66		2,66	2,66
1700000005630845	23-092-050-00203-0001	OLIVAR	R	1,47		1,47	1,47
1700000005630846	23-092-049-00445-0002	OLIVAR	R	2,32		2,32	2,32
1700000005630847	23-092-012-00044-0001	OLIVAR	S	0,21		0,21	0,21
1700000005630850	23-092-074-00103-0001	OLIVAR	S	0,41		0,41	0,41
1700000005630851	23-092-089-00064-0001	OLIVAR	S	1,25		1,25	1,25
1700000005630853	23-092-089-00359-0001	OLIVAR	S	1,16		1,16	1,16
1700000005630854	23-092-090-00583-0001	OLIVAR	S	2,33		2,33	2,33
1700000005630855	23-092-090-00584-0001	OLIVAR	R	1,24		1,24	1,24
1700000005630857	23-092-073-00119-0001	OLIVAR	S	1,93		1,93	1,93
1700000005630858	23-092-087-00096-0001	OLIVAR	S	3,70		3,70	3,70
1700000005630859	23-092-087-00091-0001	OLIVAR	S	5,92		5,92	5,92

(1) Con incidencias que retienen pago o deniegan el expediente.  
(2) Se calcula sobre superficie declarada admisible.  
(3) Aplicación del artículo 16 bis del RD 147/2023.

Puede verificar la integridad de una copia de este documento mediante la lectura del código QR adjunto o mediante el acceso a la dirección <a href="https://ws050.juntadeandalucia.es/verificarFirma">https://ws050.juntadeandalucia.es/verificarFirma</a> indicando el código de VERIFICACIÓN					
FIRMADO POR	RAQUEL MARIA ESPIN CRESPO		FECHA		26/06/2024
VERIFICACIÓN	Pk2jmMQ72K8YCCE9EQ8LU85ENJJ6M		PÁGINA		5978/8857



**APELLIDOS Y NOMBRE / RAZÓN SOCIAL**

CUEVAS ÁVILA JUAN MANUEL

**NIF**

\*\*\*\*5944\*

**EXPEDIENTE**

1250626

**RESOLUCIÓN**

CONCESIÓN DE LA AYUDA

**DATOS DE MANTENIMIENTO UNIDADES****GRUPO DE PAGO**

ZONAS DE LIMITACIONES NATURALES

**Sup. Dec.  
Admisible**

10,58

**Sup.  
Resuelta**

10,58

**Sobredecl.**

0,00

**% Sobredecl.**

0,00

**RESUMEN DE PAGOS**

	<b>IMPORTE ( Euros )</b>			
	<b>RESUELTO</b>	<b>FEADER</b>	<b>MAPA</b>	<b>CAPADR</b>
Pago realizado	519,96	441,96	51,01	26,98
A pagar	51,36	43,66	5,04	2,66
<b>TOTAL</b>	<b>571,32</b>	<b>485,62</b>	<b>56,05</b>	<b>29,64</b>

**APLICACIÓN DE REDUCCIONES Y PENALIZACIONES (%)**

<b>Criterios de subvencionabilidad (1)</b>	<b>Presentación tardía</b>	<b>Omisión declaración</b>	<b>Condicionalidad</b>
0,00	0,00	0,00	0,00

**IMPORTE ( Euros )**

Calculado(2)	Reducción	Penalización	Reducción Penalización (3)	Penalización adicional	Resuelto	FEADER	MAPA	CAPADR
571,32 €	0,00 €	0,00 €	0,00 €	0,00 €	571,32 €	485,62 €	56,05 €	29,65 €
Importe Unitario:	54,00 €	Nuevo Importe Unitario:	54,00 €					

**RECINTOS PROPUESTOS**

<b>REF.</b>	<b>REFERENCIA SIGPAC</b>	<b>CULTIVO</b>	<b>S/R</b>	<b>USO</b>	<b>Sup. Dec. admisible</b>	<b>Sup. Campo</b>	<b>Sup. Determ.</b>	<b>Sup. Resuelta</b>
				<b>SIGPAC</b>				
1700000004667933	23-057-003-00079-0001	OLIVAR	R		0,29		0,29	0,29
1700000004667934	23-057-003-00080-0001	OLIVAR	R		2,77		2,77	2,77
1700000004667935	23-057-008-00065-0001	OLIVAR	R		0,01		0,01	0,01
1700000004667936	23-057-008-00065-0003	OLIVAR	R		0,03		0,03	0,03
1700000004667937	23-057-004-00315-0001	OLIVAR	R		3,79		3,79	3,79
1700000004667938	23-057-004-00315-0003	OLIVAR	R		3,57		3,57	3,57
1700000004667939	23-057-008-00065-0007	OLIVAR	R		0,12		0,12	0,12

(1) Con incidencias que retienen pago o deniegan el expediente.

(2) Se calcula sobre superficie declarada admisible.

(3) Aplicación del artículo 16 bis del RD 147/2023.

Puede verificar la integridad de una copia de este documento mediante la lectura del código QR adjunto o mediante el acceso a la dirección <https://ws050.juntadeandalucia.es/verificarFirma> indicando el código de VERIFICACIÓN

FIRMADO POR

RAQUEL MARIA ESPIN CRESPO

FECHA

26/06/2024

VERIFICACIÓN

Pk2jmMQ72K8YCCE9EQ8LU85ENJJ6M

PÁGINA

5979/8857





**APELLIDOS Y NOMBRE / RAZÓN SOCIAL**

CUEVAS GONZALEZ MANUEL

**NIF**

\*\*\*\*7772\*

**EXPEDIENTE**

1026055

**RESOLUCIÓN**

CONCESIÓN DE LA AYUDA

**DATOS DE MANTENIMIENTO UNIDADES**

**GRUPO DE PAGO**

ZONAS DE LIMITACIONES NATURALES

**Sup. Dec.  
Admisible**

30,26

**Sup.  
Resuelta**

30,26

**Sobredecl.**

0,00

**% Sobredecl.**

0,00

**RESUMEN DE PAGOS**

	<b>IMPORTE ( Euros )</b>			
	<b>RESUELTO</b>	<b>FEADER</b>	<b>MAPA</b>	<b>CAPADR</b>
Pago realizado	1.081,20	919,02	106,06	56,12
A pagar	106,80	90,78	10,48	5,54
<b>TOTAL</b>	<b>1.188,00</b>	<b>1.009,80</b>	<b>116,54</b>	<b>61,66</b>

**APLICACIÓN DE REDUCCIONES Y PENALIZACIONES (%)**

<b>Criterios de subvencionabilidad (1)</b>	<b>Presentación tardía</b>	<b>Omisión declaración</b>	<b>Condicionalidad</b>
0,00	0,00	0,00	0,00

**IMPORTE ( Euros )**

Calculado(2)	Reducción	Penalización	Reducción Penalización (3)	Penalización adicional	Resuelto	FEADER	MAPA	CAPADR
1.188,00 €	0,00 €	0,00 €	0,00 €	0,00 €	1.188,00 €	1.009,80 €	116,54 €	61,66 €
<b>Importe Unitario:</b>	<b>54,00 €</b>	<b>Nuevo Importe Unitario:</b>	<b>39,26 €</b>					

(1) Con incidencias que retienen pago o deniegan el expediente.

(2) Se calcula sobre superficie declarada admisible.

(3) Aplicación del artículo 16 bis del RD 147/2023.

Puede verificar la integridad de una copia de este documento mediante la lectura del código QR adjunto o mediante el acceso a la dirección <a href="https://ws050.juntadeandalucia.es/verificarFirma">https://ws050.juntadeandalucia.es/verificarFirma</a> indicando el código de VERIFICACIÓN				
FIRMADO POR	RAQUEL MARIA ESPIN CRESPO	FECHA	26/06/2024	
VERIFICACIÓN	Pk2jmMQ72K8YCCE9EQ8LU85ENJJ6M	PÁGINA	5980/8857	



**RECINTOS PROPUESTOS**

REF.	REFERENCIA SIGPAC	CULTIVO	S/R	USO SIGPAC	Sup. Dec. admisible	Sup. Campo	Sup. Determ.	Sup. Resuelta
-1310349	23-049-012-00337-0002	PEPINO	S		0,19		0,19	0,19
-1310307	23-049-012-00337-0002	TOMATE	S		0,27		0,27	0,27
-1016012	23-049-012-00337-0002	SANDÍA	S		0,65		0,65	0,65
-1012814	23-049-012-00337-0002	SANDÍA	S		0,09		0,09	0,09
-515030	23-049-011-00254-0001	OLIVAR	S		0,05		0,05	0,05
-515021	23-049-011-00253-0002	OLIVAR	S		0,04		0,04	0,04
-473246	23-049-009-00329-0003	OLIVAR	S		0,01		0,01	0,01
-27831	23-049-009-00034-0001	OLIVAR	S		0,12		0,12	0,12
170000002998232	23-049-011-00251-0005	OLIVAR	S		1,75		1,75	1,75
170000002998233	23-049-013-00204-0004	OLIVAR	R		0,44		0,44	0,44
170000002998235	23-049-013-00204-0001	OLIVAR	R		8,49		8,49	8,49
170000002998236	23-055-015-00027-0001	OLIVAR	R		0,77		0,77	0,77
170000002998238	23-049-013-00203-0004	OLIVAR	R		0,88		0,88	0,88
170000002998239	23-049-011-00256-0001	OLIVAR	R		2,98		2,98	2,98
170000002998240	23-049-011-00257-0001	OLIVAR	R		1,38		1,38	1,38
170000002998242	23-049-013-00203-0007	OLIVAR	R		0,14		0,14	0,14
1700000004625618	23-049-009-00006-0001	OLIVAR	S		0,58		0,58	0,58
1700000004625619	23-049-023-00067-0001	OLIVAR	S		0,02		0,02	0,02
1700000004625620	23-049-023-00070-0001	OLIVAR	S		0,29		0,29	0,29
1700000004625621	23-049-023-00072-0002	OLIVAR	S		0,03		0,03	0,03
1700000004625622	23-049-009-00006-0002	OLIVAR	S		0,01		0,01	0,01
1700000006221022	23-049-009-00033-0001	OLIVAR	S		0,38		0,38	0,38
1700000006221023	23-049-023-00468-0001	OLIVAR	S		1,25		1,25	1,25
1700000006221024	23-049-009-00261-0001	OLIVAR	R		3,29		3,29	3,29
1700000006221025	23-049-010-00037-0001	OLIVAR	S		0,15		0,15	0,15
1700000006221026	23-049-010-00038-0001	OLIVAR	S		0,39		0,39	0,39
1700000006221027	23-049-010-00039-0001	OLIVAR	S		0,90		0,90	0,90
1700000006221028	23-049-009-00215-0003	OLIVAR	R		4,37		4,37	4,37
1700000006221030	23-049-009-00053-0001	OLIVAR	S		0,35		0,35	0,35

**INCIDENCIAS**

**INCIDENCIA DESCRIPCIÓN**

- 452 Actividad agraria declarada en un recinto no compatible con el uso PA, PR o PS asignado en SIGPAC para ese recinto.  
Recinto:23-049-011-00251-00006 Cultivo:62000 PASTOS PERMANENTES DE 5 O MAS AÑOS-SIN VARIEDAD Secano USO ASIGNADO EN SIGPAC:PR
- 86119 Carga ganadera NO cumple con el valor mínimo de 0,2 UGM/ha.  
Recinto:23-049-011-00251-00006 Cultivo:62000 PASTOS PERMANENTES DE 5 O MAS AÑOS-SIN VARIEDAD Secano Carga Ganadera:0
- 86121 Recinto superficie forrajera que no realiza la actividad de producción de pastoreo.  
Recinto:23-049-011-00251-00006 Cultivo:62000 PASTOS PERMANENTES DE 5 O MAS AÑOS-SIN VARIEDAD Secano Actividad Agraria del recinto:2
- 86122 Recinto superficie forrajera que realiza la actividad de producción de pastoreo y no declara el o los códigos del Registro de Explotaciones Ganaderas de Andalucía, REGA.  
Recinto:23-049-011-00251-00006 Cultivo:62000 PASTOS PERMANENTES DE 5 O MAS AÑOS-SIN VARIEDAD Secano
- 86124 Recinto de forrajera para Cálculo de Carga Ganadera que No pertenece a Explotación.  
Recinto:23-049-011-00251-00006 Cultivo:62000 PASTOS PERMANENTES DE 5 O MAS AÑOS-SIN VARIEDAD Secano

**Datos considerados para el Cálculo de la Carga Ganadera del expediente**

Superficie determinada para Cálculo Carga Ganadera: 0,00 ha  
Carga Ganadera del Expediente: 0,00 ugm/ha

(1) Con incidencias que retienen pago o deniegan el expediente.  
(2) Se calcula sobre superficie declarada admisible.  
(3) Aplicación del artículo 16 bis del RD 147/2023.

Puede verificar la integridad de una copia de este documento mediante la lectura del código QR adjunto o mediante el acceso a la dirección <a href="https://ws050.juntadeandalucia.es/verificarFirma">https://ws050.juntadeandalucia.es/verificarFirma</a> indicando el código de VERIFICACIÓN					
FIRMADO POR	RAQUEL MARIA ESPIN CRESPO		FECHA		26/06/2024
VERIFICACIÓN	Pk2jmMQ72K8YCCE9EQ8LU85ENJJ6M		PÁGINA		5981/8857



**Incidencias de carga ganadera**

**INCIDENCIA DESCRIPCIÓN**

- 452 Actividad agraria declarada en un recinto no compatible con el uso PA, PR o PS asignado en SIGPAC para ese recinto.  
Recinto:23-049-011-00251-00006 Cultivo:62000 PASTOS PERMANENTES DE 5 O MAS AÑOS-SIN VARIEDAD Secano USO ASIGNADO EN SIGPAC:PR
- 86122 Recinto superficie forrajera que realiza la actividad de producción de pastoreo y no declara el o los códigos del Registro de Explotaciones Ganaderas de Andalucía, REGA.  
Recinto:23-049-011-00251-00006 Cultivo:62000 PASTOS PERMANENTES DE 5 O MAS AÑOS-SIN VARIEDAD Secano
- 86124 Recinto de forrajera para Cálculo de Carga Ganadera que No pertenece a Explotación.  
Recinto:23-049-011-00251-00006 Cultivo:62000 PASTOS PERMANENTES DE 5 O MAS AÑOS-SIN VARIEDAD Secano
- 86128 Recinto de Forrajeras que no ha contabilizado para Carga Ganadera por no tener una explotación válida para el cálculo de la Carga Ganadera  
Recinto:23-049-011-00251-00006 Cultivo:62 PASTOS PERMANENTES DE 5 O MAS AÑOS-
- 86132 Recinto superficie forrajera que no realiza la actividad de producción de pastoreo.  
Recinto:23-049-011-00251-00006 Cultivo:62000 PASTOS PERMANENTES DE 5 O MAS AÑOS-SIN VARIEDAD Secano

(1) Con incidencias que retienen pago o deniegan el expediente.  
(2) Se calcula sobre superficie declarada admisible.  
(3) Aplicación del artículo 16 bis del RD 147/2023.

Puede verificar la integridad de una copia de este documento mediante la lectura del código QR adjunto o mediante el acceso a la dirección <https://ws050.juntadeandalucia.es/verificarFirma> indicando el código de VERIFICACIÓN

FIRMADO POR	RAQUEL MARIA ESPIN CRESPO	FECHA	26/06/2024
VERIFICACIÓN	Pk2jmMQ72K8YCCCE9EQ8LU85ENJJ6M	PÁGINA	5982/8857



**APELLIDOS Y NOMBRE / RAZÓN SOCIAL**

CUEVAS LERMA JUAN BLAS

**NIF**

\*\*\*\*8540\*

**EXPEDIENTE**

1202414

**RESOLUCIÓN**

CONCESIÓN DE LA AYUDA

**DATOS DE MANTENIMIENTO UNIDADES****GRUPO DE PAGO**

ZONAS DE LIMITACIONES NATURALES

**Sup. Dec.  
Admisible**

4,12

**Sup.  
Resuelta**

4,12

**Sobredecl.**

0,00

**% Sobredecl.**

0,00

**RESUMEN DE PAGOS**

	<b>IMPORTE ( Euros )</b>			
	<b>RESUELTO</b>	<b>FEADER</b>	<b>MAPA</b>	<b>CAPADR</b>
Pago realizado	202,48	172,11	19,87	10,50
A pagar	20,00	17,00	1,96	1,04
<b>TOTAL</b>	<b>222,48</b>	<b>189,11</b>	<b>21,83</b>	<b>11,54</b>

**APLICACIÓN DE REDUCCIONES Y PENALIZACIONES (%)**

<b>Criterios de subvencionabilidad (1)</b>	<b>Presentación tardía</b>	<b>Omisión declaración</b>	<b>Condicionalidad</b>
0,00	0,00	0,00	0,00

**IMPORTE ( Euros )**

Calculado(2)	Reducción	Penalización	Reducción Penalización (3)	Penalización adicional	Resuelto	FEADER	MAPA	CAPADR
222,48 €	0,00 €	0,00 €	0,00 €	0,00 €	222,48 €	189,11 €	21,83 €	11,54 €
Importe Unitario:	54,00 €	Nuevo Importe Unitario:	54,00 €					

**RECINTOS PROPUESTOS**

<b>REF.</b>	<b>REFERENCIA SIGPAC</b>	<b>CULTIVO</b>	<b>S/R</b>	<b>USO SIGPAC</b>	<b>Sup. Dec. admisible</b>	<b>Sup. Campo</b>	<b>Sup. Determ.</b>	<b>Sup. Resuelta</b>
-151807	23-061-003-00023-0001	OLIVAR	R		0,20		0,20	0,20
-151802	23-061-003-00022-0001	OLIVAR	R		1,34		1,34	1,34
1700000005936004	23-061-003-00144-0003	ALGODÓN	R		2,15		2,15	2,15
1700000005936005	23-061-017-00262-0001	ALGODÓN	R		0,43		0,43	0,43

(1) Con incidencias que retienen pago o deniegan el expediente.

(2) Se calcula sobre superficie declarada admisible.

(3) Aplicación del artículo 16 bis del RD 147/2023.

Puede verificar la integridad de una copia de este documento mediante la lectura del código QR adjunto o mediante el acceso a la dirección <https://ws050.juntadeandalucia.es/verificarFirma> indicando el código de VERIFICACIÓN

FIRMADO POR	RAQUEL MARIA ESPIN CRESPO	FECHA	26/06/2024
VERIFICACIÓN	Pk2jmMQ72K8YCCE9EQ8LU85ENJJ6M	PÁGINA	5983/8857





**APELLIDOS Y NOMBRE / RAZÓN SOCIAL**

CUEVAS ORTEGA FRANCISCO MARIANO

**NIF**  
\*\*\*6619\*

**EXPEDIENTE**  
1067562

**RESOLUCIÓN**  
CONCESIÓN DE LA AYUDA

**DATOS DE MANTENIMIENTO UNIDADES**

**GRUPO DE PAGO**

ZONAS DE LIMITACIONES NATURALES

Sup. Dec. Admisible	Sup. Resuelta	Sobredecl.	% Sobredecl.
57,59	57,59	0,00	0,00

**RESUMEN DE PAGOS**

	IMPORTE ( Euros )			
	RESUELTO	FEADER	MAPA	CAPADR
Pago realizado	1.081,20	919,02	106,06	56,12
A pagar	106,80	90,78	10,48	5,54
<b>TOTAL</b>	<b>1.188,00</b>	<b>1.009,80</b>	<b>116,54</b>	<b>61,66</b>

**APLICACIÓN DE REDUCCIONES Y PENALIZACIONES (%)**

Criterios de subvencionabilidad (1)	Presentación tardía	Omisión declaración	Condicionalidad
0,00	0,00	0,00	0,00

**IMPORTE ( Euros )**

Calculado(2)	Reducción	Penalización	Reducción Penalización (3)	Penalización adicional	Resuelto	FEADER	MAPA	CAPADR
1.188,00 €	0,00 €	0,00 €	0,00 €	0,00 €	1.188,00 €	1.009,80 €	116,54 €	61,66 €
Importe Unitario:	54,00 €	Nuevo Importe Unitario:	20,63 €					

**RECINTOS PROPUESTOS**

REF.	REFERENCIA SIGPAC	CULTIVO	USO SIGPAC	Sup. Dec. admisible	Sup. Campo	Sup. Determ.	Sup. Resuelta
-1287327	23-049-017-00077-0002	OLIVAR	R	0,12		0,12	0,12
-1287326	23-049-017-00043-0002	OLIVAR	R	16,17		16,17	16,17
-534754	23-049-017-00041-0004	OLIVAR	S	0,08		0,08	0,08
-532377	23-049-017-00044-0006	OLIVAR	R	0,67		0,67	0,67
-532376	23-049-017-00044-0005	OLIVAR	R	1,59		1,59	1,59
-532375	23-049-017-00034-0005	OLIVAR	R	0,29		0,29	0,29
-190807	23-049-017-00045-0016	OLIVAR	R	4,27		4,27	4,27
5492688	23-049-007-00041-0001	OLIVAR	S	0,03		0,03	0,03
5492689	23-049-006-00029-0001	OLIVAR	S	1,69		1,69	1,69
5492690	23-049-007-00040-0001	OLIVAR	S	2,57		2,57	2,57
5492691	23-049-006-00036-0001	OLIVAR	S	0,04		0,04	0,04
5492699	23-049-009-00171-0001	OLIVAR	S	1,85		1,85	1,85
5492700	23-049-009-00170-0001	OLIVAR	S	3,13		3,13	3,13
1700000005874514	23-049-017-00041-0001	OLIVAR	R	0,10		0,10	0,10
1700000005874517	23-049-017-00045-0002	OLIVAR	R	18,27		18,27	18,27
1700000005874518	23-049-017-00049-0002	OLIVAR	R	6,72		6,72	6,72

(1) Con incidencias que retienen pago o deniegan el expediente.  
 (2) Se calcula sobre superficie declarada admisible.  
 (3) Aplicación del artículo 16 bis del RD 147/2023.

Puede verificar la integridad de una copia de este documento mediante la lectura del código QR adjunto o mediante el acceso a la dirección <a href="https://ws050.juntadeandalucia.es/verificarFirma">https://ws050.juntadeandalucia.es/verificarFirma</a> indicando el código de VERIFICACIÓN					
FIRMADO POR	RAQUEL MARIA ESPIN CRESPO		FECHA		26/06/2024
VERIFICACIÓN	Pk2jmMQ72K8YCCE9EQ8LU85ENJJ6M		PÁGINA		5984/8857



**APELLIDOS Y NOMBRE / RAZÓN SOCIAL**  
DE CASTRO MARTIN MANUEL

**NIF**  
\*\*\*9934\*

**EXPEDIENTE**  
1207827

**RESOLUCIÓN**  
CONCESIÓN DE LA AYUDA

**DATOS DE MANTENIMIENTO UNIDADES**

<b>GRUPO DE PAGO</b>	<b>Sup. Dec. Admisible</b>	<b>Sup. Resuelta</b>	<b>Sobredecl.</b>	<b>% Sobredecl.</b>
ZONAS DE LIMITACIONES NATURALES	71,17	71,17	0,00	0,00

**RESUMEN DE PAGOS**

	<b>IMPORTE ( Euros )</b>			
	<b>RESUELTO</b>	<b>FEADER</b>	<b>MAPA</b>	<b>CAPADR</b>
Pago realizado	1.081,20	919,02	106,06	56,12
A pagar	106,80	90,78	10,48	5,54
<b>TOTAL</b>	<b>1.188,00</b>	<b>1.009,80</b>	<b>116,54</b>	<b>61,66</b>

**APLICACIÓN DE REDUCCIONES Y PENALIZACIONES (%)**

<b>Criterios de subvencionabilidad (1)</b>	<b>Presentación tardía</b>	<b>Omisión declaración</b>	<b>Condicionalidad</b>
0,00	0,00	0,00	0,00

**IMPORTE ( Euros )**

Calculado(2)	Reducción	Penalización	Reducción Penalización (3)	Penalización adicional	Resuelto	FEADER	MAPA	CAPADR
1.188,00 €	0,00 €	0,00 €	0,00 €	0,00 €	1.188,00 €	1.009,80 €	116,54 €	61,66 €
Importe Unitario:	54,00 €	Nuevo Importe Unitario:	16,69 €					

**RECINTOS PROPUESTOS**

<b>REF.</b>	<b>REFERENCIA SIGPAC</b>	<b>CULTIVO</b>	<b>S/R</b>	<b>USO SIGPAC</b>	<b>Sup. Dec. admisible</b>	<b>Sup. Campo</b>	<b>Sup. Determ.</b>	<b>Sup. Resuelta</b>
4181298	23-010-032-00048-0001	OLIVAR	S		59,06		59,06	59,06
4181299	23-010-030-00037-0001	OLIVAR	S		6,57		6,57	6,57
4181300	23-010-032-00040-0001	OLIVAR	S		2,52		2,52	2,52
4181301	23-010-030-00038-0001	OLIVAR	S		3,02		3,02	3,02

(1) Con incidencias que retienen pago o deniegan el expediente.  
(2) Se calcula sobre superficie declarada admisible.  
(3) Aplicación del artículo 16 bis del RD 147/2023.

Puede verificar la integridad de una copia de este documento mediante la lectura del código QR adjunto o mediante el acceso a la dirección <a href="https://ws050.juntadeandalucia.es/verificarFirma">https://ws050.juntadeandalucia.es/verificarFirma</a> indicando el código de VERIFICACIÓN					
FIRMADO POR	RAQUEL MARIA ESPIN CRESPO		FECHA		26/06/2024
VERIFICACIÓN	Pk2jmMQ72K8YCCE9EQ8LU85ENJJ6M		PÁGINA		5985/8857



**APELLIDOS Y NOMBRE / RAZÓN SOCIAL**  
DE JUAN SOLER ANA MARIA

**NIF**  
\*\*\*0403\*

**EXPEDIENTE**  
1233853

**RESOLUCIÓN**  
CONCESIÓN DE LA AYUDA

**DATOS DE MANTENIMIENTO UNIDADES**

<b>GRUPO DE PAGO</b>	<b>Sup. Dec. Admisible</b>	<b>Sup. Resuelta</b>	<b>Sobredecl.</b>	<b>% Sobredecl.</b>
ZONAS DE LIMITACIONES NATURALES	132,91	132,91	0,00	0,00

**RESUMEN DE PAGOS**

	<b>IMPORTE ( Euros )</b>			
	<b>RESUELTO</b>	<b>FEADER</b>	<b>MAPA</b>	<b>CAPADR</b>
Pago realizado	1.081,20	919,02	106,06	56,12
A pagar	106,62	90,63	10,46	5,53
<b>TOTAL</b>	<b>1.187,82</b>	<b>1.009,65</b>	<b>116,52</b>	<b>61,65</b>

**APLICACIÓN DE REDUCCIONES Y PENALIZACIONES (%)**

<b>Criterios de subvencionabilidad (1)</b>	<b>Presentación tardía</b>	<b>Omisión declaración</b>	<b>Condicionabilidad</b>
0,00	0,00	0,00	0,00

**IMPORTE ( Euros )**

Calculado(2)	Reducción	Penalización	Reducción Penalización (3)	Penalización adicional	Resuelto	FEADER	MAPA	CAPADR
1.187,82 €	0,00 €	0,00 €	0,00 €	0,00 €	1.187,82 €	1.009,65 €	116,53 €	61,64 €
<b>Importe Unitario:</b>	<b>54,00 €</b>	<b>Nuevo Importe Unitario:</b>	<b>8,94 €</b>					

(1) Con incidencias que retienen pago o deniegan el expediente.  
(2) Se calcula sobre superficie declarada admisible.  
(3) Aplicación del artículo 16 bis del RD 147/2023.

Puede verificar la integridad de una copia de este documento mediante la lectura del código QR adjunto o mediante el acceso a la dirección <a href="https://ws050.juntadeandalucia.es/verificarFirma">https://ws050.juntadeandalucia.es/verificarFirma</a> indicando el código de VERIFICACIÓN				
FIRMADO POR	RAQUEL MARIA ESPIN CRESPO	FECHA	26/06/2024	
VERIFICACIÓN	Pk2jmMQ72K8YCCE9EQ8LU85ENJJ6M	PÁGINA	5986/8857	



**RECINTOS PROPUESTOS**

REF.	REFERENCIA SIGPAC	CULTIVO	S/R	USO SIGPAC	Sup. Dec. admisible	Sup. Campo	Sup. Determ.	Sup. Resuelta
-1360043	23-003-035-00314-0001	OLIVAR	S		0,01		0,01	0,01
-597741	23-003-013-00070-0001	OLIVAR	S		0,07		0,07	0,07
-597677	23-003-013-00072-0001	OLIVAR	R		0,45		0,45	0,45
-597676	23-003-013-00070-0010	OLIVAR	R		7,12		7,12	7,12
-597675	23-003-013-00070-0009	OLIVAR	R		0,67		0,67	0,67
-597674	23-003-013-00070-0006	OLIVAR	R		5,19		5,19	5,19
-597673	23-003-013-00070-0003	OLIVAR	R		1,76		1,76	1,76
-597672	23-003-013-00070-0002	OLIVAR	R		10,32		10,32	10,30
-597671	23-003-013-00060-0022	OLIVAR	R		0,05		0,05	0,05
-597670	23-003-013-00060-0022	OLIVAR	R		0,11		0,11	0,11
-597669	23-003-013-00060-0005	OLIVAR	R		0,21		0,21	0,21
4230776	23-003-035-00663-0006	ALMENDROS	S		0,39		0,39	0,39
1700000005408514	23-003-035-00311-0009	OLIVAR	S		4,48		4,48	4,48
1700000005408515	23-003-035-00662-0001	OLIVAR	R		0,41		0,41	0,41
1700000005408517	23-003-035-00311-0018	OLIVAR	S		1,19		1,19	1,19
1700000005408518	23-003-035-00663-0005	OLIVAR	S		3,45		3,45	3,45
1700000005408519	23-003-035-09015-0004	OLIVAR	S		0,01		0,01	0,01
1700000005408520	23-003-035-09015-0005	OLIVAR	S		0,01		0,01	0,01
1700000005408524	23-003-035-09015-0005	OLIVAR	S		0,02		0,02	0,02
1700000005410938	23-003-009-00042-0002	OLIVAR	S		7,18		7,18	7,18
1700000005410939	23-003-009-00106-0001	OLIVAR	S		1,05		1,05	1,05
1700000005410940	23-003-013-00084-0001	OLIVAR	R		0,45		0,45	0,45
1700000005410941	23-003-009-00042-0009	OLIVAR	S		0,69		0,69	0,69
1700000005410942	23-003-035-00310-0001	OLIVAR	R		2,55		2,55	2,55
1700000005410943	23-003-013-00081-0007	OLIVAR	R		3,78		3,78	3,78
1700000005410944	23-003-035-00309-0001	OLIVAR	R		2,75		2,75	2,75
1700000005410945	23-003-013-00081-0004	OLIVAR	R		0,17		0,17	0,17
1700000005410947	23-003-013-00081-0013	OLIVAR	R		1,94		1,94	1,94
1700000006562190	23-003-021-00004-0008	BARBECHO TRADICIONAL	S		0,01		0,01	0,01
1700000006562191	23-003-021-00004-0008	BARBECHO TRADICIONAL	S		0,01		0,01	0,01
1700000006562195	23-003-021-00004-0048	OLIVAR	R		14,95		14,95	14,95
1700000006562197	23-003-021-00004-0008	BARBECHO TRADICIONAL	S		0,25		0,25	0,25
1700000006562199	23-003-021-00004-0003	OLIVAR	R		15,74		15,74	15,74
1700000006562202	23-003-021-00004-0046	OLIVAR	R		0,65		0,65	0,65
1700000006562203	23-003-021-00003-0003	OLIVAR	S		41,07		41,07	41,07
1700000006562204	23-003-021-00004-0008	BARBECHO TRADICIONAL	S		0,02		0,02	0,02
1700000006562207	23-003-035-00312-0001	ALMENDROS	S		3,75		3,75	3,75

**INCIDENCIAS****INCIDENCIA DESCRIPCIÓN**

452	Actividad agraria declarada en un recinto no compatible con el uso PA, PR o PS asignado en SIGPAC para ese recinto. Recinto:23-003-013-00070-00007 Cultivo:62000 PASTOS PERMANENTES DE 5 O MAS AÑOS-SIN VARIEDAD Secano USO ASIGNADO EN SIGPAC:PS Recinto:23-003-013-00070-00048 Cultivo:62000 PASTOS PERMANENTES DE 5 O MAS AÑOS-SIN VARIEDAD Secano USO ASIGNADO EN SIGPAC:PS Recinto:23-003-013-00072-00006 Cultivo:62000 PASTOS PERMANENTES DE 5 O MAS AÑOS-SIN VARIEDAD Secano USO ASIGNADO EN SIGPAC:PR Recinto:23-003-035-00310-00004 Cultivo:62000 PASTOS PERMANENTES DE 5 O MAS AÑOS-SIN VARIEDAD Secano USO ASIGNADO EN SIGPAC:PS Recinto:23-003-035-00312-00003 Cultivo:62000 PASTOS PERMANENTES DE 5 O MAS AÑOS-SIN VARIEDAD Secano USO ASIGNADO EN SIGPAC:PS Recinto:23-003-035-00312-00004 Cultivo:62000 PASTOS PERMANENTES DE 5 O MAS AÑOS-SIN VARIEDAD Secano USO ASIGNADO EN SIGPAC:PS
4272	Verifica que las líneas de declaración de las Solicitudes Únicas no tienen solapes con la capa de Retroactividad Gráfica (ambas de la misma

(1) Con incidencias que retienen pago o deniegan el expediente.  
(2) Se calcula sobre superficie declarada admisible.  
(3) Aplicación del artículo 16 bis del RD 147/2023.

Puede verificar la integridad de una copia de este documento mediante la lectura del código QR adjunto o mediante el acceso a la dirección <a href="https://ws050.juntadeandalucia.es/verificarFirma">https://ws050.juntadeandalucia.es/verificarFirma</a> indicando el código de VERIFICACIÓN			
FIRMADO POR	RAQUEL MARIA ESPIN CRESPO	FECHA	26/06/2024
VERIFICACIÓN	Pk2jmMQ72K8YCC9E9EQ8LU85ENJJ6M	PÁGINA	5987/8857





**INCIDENCIAS**

**INCIDENCIA DESCRIPCIÓN**

- campaña) a nivel de expediente/línea de declaración gráfica de la solicitud.  
 Recinto:23-003-013-00070-00002 Cultivo: - Agregado de la referencia del recinto.:0 Zona de la referencia del recinto.:0 Superficie solapada.:0,02 Id. Incid.:95158072
- 86119 Carga ganadera NO cumple con el valor mínimo de 0,2 UGM/ha.  
 Recinto:23-003-013-00070-00007 Cultivo:62000 PASTOS PERMANENTES DE 5 O MAS AÑOS-SIN VARIEDAD Secano Carga Ganadera:0  
 Recinto:23-003-013-00070-00048 Cultivo:62000 PASTOS PERMANENTES DE 5 O MAS AÑOS-SIN VARIEDAD Secano Carga Ganadera:0  
 Recinto:23-003-013-00072-00006 Cultivo:62000 PASTOS PERMANENTES DE 5 O MAS AÑOS-SIN VARIEDAD Secano Carga Ganadera:0  
 Recinto:23-003-035-00310-00004 Cultivo:62000 PASTOS PERMANENTES DE 5 O MAS AÑOS-SIN VARIEDAD Secano Carga Ganadera:0  
 Recinto:23-003-035-00312-00003 Cultivo:62000 PASTOS PERMANENTES DE 5 O MAS AÑOS-SIN VARIEDAD Secano Carga Ganadera:0  
 Recinto:23-003-035-00312-00004 Cultivo:62000 PASTOS PERMANENTES DE 5 O MAS AÑOS-SIN VARIEDAD Secano Carga Ganadera:0
- 86121 Recinto superficie forrajera que no realiza la actividad de producción de pastoreo.  
 Recinto:23-003-013-00070-00007 Cultivo:62000 PASTOS PERMANENTES DE 5 O MAS AÑOS-SIN VARIEDAD Secano Actividad Agraria del recinto:2  
 Recinto:23-003-013-00070-00048 Cultivo:62000 PASTOS PERMANENTES DE 5 O MAS AÑOS-SIN VARIEDAD Secano Actividad Agraria del recinto:2  
 Recinto:23-003-013-00072-00006 Cultivo:62000 PASTOS PERMANENTES DE 5 O MAS AÑOS-SIN VARIEDAD Secano Actividad Agraria del recinto:2  
 Recinto:23-003-035-00310-00004 Cultivo:62000 PASTOS PERMANENTES DE 5 O MAS AÑOS-SIN VARIEDAD Secano Actividad Agraria del recinto:2  
 Recinto:23-003-035-00312-00003 Cultivo:62000 PASTOS PERMANENTES DE 5 O MAS AÑOS-SIN VARIEDAD Secano Actividad Agraria del recinto:2  
 Recinto:23-003-035-00312-00004 Cultivo:62000 PASTOS PERMANENTES DE 5 O MAS AÑOS-SIN VARIEDAD Secano Actividad Agraria del recinto:2
- 86122 Recinto superficie forrajera que realiza la actividad de producción de pastoreo y no declara el o los códigos del Registro de Explotaciones Ganaderas de Andalucía, REGA.  
 Recinto:23-003-013-00070-00007 Cultivo:62000 PASTOS PERMANENTES DE 5 O MAS AÑOS-SIN VARIEDAD Secano  
 Recinto:23-003-013-00070-00048 Cultivo:62000 PASTOS PERMANENTES DE 5 O MAS AÑOS-SIN VARIEDAD Secano  
 Recinto:23-003-013-00072-00006 Cultivo:62000 PASTOS PERMANENTES DE 5 O MAS AÑOS-SIN VARIEDAD Secano  
 Recinto:23-003-035-00310-00004 Cultivo:62000 PASTOS PERMANENTES DE 5 O MAS AÑOS-SIN VARIEDAD Secano  
 Recinto:23-003-035-00312-00003 Cultivo:62000 PASTOS PERMANENTES DE 5 O MAS AÑOS-SIN VARIEDAD Secano  
 Recinto:23-003-035-00312-00004 Cultivo:62000 PASTOS PERMANENTES DE 5 O MAS AÑOS-SIN VARIEDAD Secano
- 86124 Recinto de forrajera para Cálculo de Carga Ganadera que No pertenece a Explotación.  
 Recinto:23-003-013-00070-00007 Cultivo:62000 PASTOS PERMANENTES DE 5 O MAS AÑOS-SIN VARIEDAD Secano  
 Recinto:23-003-013-00070-00048 Cultivo:62000 PASTOS PERMANENTES DE 5 O MAS AÑOS-SIN VARIEDAD Secano  
 Recinto:23-003-013-00072-00006 Cultivo:62000 PASTOS PERMANENTES DE 5 O MAS AÑOS-SIN VARIEDAD Secano  
 Recinto:23-003-035-00310-00004 Cultivo:62000 PASTOS PERMANENTES DE 5 O MAS AÑOS-SIN VARIEDAD Secano  
 Recinto:23-003-035-00312-00003 Cultivo:62000 PASTOS PERMANENTES DE 5 O MAS AÑOS-SIN VARIEDAD Secano  
 Recinto:23-003-035-00312-00004 Cultivo:62000 PASTOS PERMANENTES DE 5 O MAS AÑOS-SIN VARIEDAD Secano

**Datos considerados para el Cálculo de la Carga Ganadera del expediente**

Superficie determinada para Cálculo Carga Ganadera: 0,00 ha  
 Carga Ganadera del Expediente: 0,00 ugm/ha

**Incidenias de carga ganadera**

**INCIDENCIA DESCRIPCIÓN**

- 452 Actividad agraria declarada en un recinto no compatible con el uso PA, PR o PS asignado en SIGPAC para ese recinto.  
 Recinto:23-003-013-00070-00048 Cultivo:62000 PASTOS PERMANENTES DE 5 O MAS AÑOS-SIN VARIEDAD Secano USO ASIGNADO EN SIGPAC:PS  
 Recinto:23-003-035-00312-00004 Cultivo:62000 PASTOS PERMANENTES DE 5 O MAS AÑOS-SIN VARIEDAD Secano USO ASIGNADO EN SIGPAC:PS  
 Recinto:23-003-035-00310-00004 Cultivo:62000 PASTOS PERMANENTES DE 5 O MAS AÑOS-SIN VARIEDAD Secano USO ASIGNADO EN SIGPAC:PS

(1) Con incidencias que retienen pago o deniegan el expediente.  
 (2) Se calcula sobre superficie declarada admisible.  
 (3) Aplicación del artículo 16 bis del RD 147/2023.

Puede verificar la integridad de una copia de este documento mediante la lectura del código QR adjunto o mediante el acceso a la dirección <a href="https://ws050.juntadeandalucia.es/verificarFirma">https://ws050.juntadeandalucia.es/verificarFirma</a> indicando el código de VERIFICACIÓN				
FIRMADO POR	RAQUEL MARIA ESPIN CRESPO	FECHA	26/06/2024	
VERIFICACIÓN	Pk2jmMQ72K8YCC9E9Q8LU85ENJJ6M	PÁGINA	5988/8857	



	Recinto:23-003-013-00070-00007	Cultivo:62000	PASTOS PERMANENTES DE 5 O MAS AÑOS-SIN VARIEDAD	Secano	USO
	ASIGNADO EN SIGPAC:PS				
	Recinto:23-003-035-00312-00003	Cultivo:62000	PASTOS PERMANENTES DE 5 O MAS AÑOS-SIN VARIEDAD	Secano	USO
	ASIGNADO EN SIGPAC:PS				
	Recinto:23-003-013-00072-00006	Cultivo:62000	PASTOS PERMANENTES DE 5 O MAS AÑOS-SIN VARIEDAD	Secano	USO
	ASIGNADO EN SIGPAC:PR				
86122	Recinto superficie forrajera que realiza la actividad de producción de pastoreo y no declara el o los códigos del Registro de Explotaciones Ganaderas de Andalucía, REGA.				
	Recinto:23-003-013-00070-00048	Cultivo:62000	PASTOS PERMANENTES DE 5 O MAS AÑOS-SIN VARIEDAD	Secano	
	Recinto:23-003-035-00312-00004	Cultivo:62000	PASTOS PERMANENTES DE 5 O MAS AÑOS-SIN VARIEDAD	Secano	
	Recinto:23-003-035-00310-00004	Cultivo:62000	PASTOS PERMANENTES DE 5 O MAS AÑOS-SIN VARIEDAD	Secano	
	Recinto:23-003-013-00070-00007	Cultivo:62000	PASTOS PERMANENTES DE 5 O MAS AÑOS-SIN VARIEDAD	Secano	
	Recinto:23-003-035-00312-00003	Cultivo:62000	PASTOS PERMANENTES DE 5 O MAS AÑOS-SIN VARIEDAD	Secano	
	Recinto:23-003-013-00072-00006	Cultivo:62000	PASTOS PERMANENTES DE 5 O MAS AÑOS-SIN VARIEDAD	Secano	
86124	Recinto de forrajera para Cálculo de Carga Ganadera que No pertenece a Explotación.				
	Recinto:23-003-013-00070-00048	Cultivo:62000	PASTOS PERMANENTES DE 5 O MAS AÑOS-SIN VARIEDAD	Secano	
	Recinto:23-003-035-00312-00004	Cultivo:62000	PASTOS PERMANENTES DE 5 O MAS AÑOS-SIN VARIEDAD	Secano	
	Recinto:23-003-035-00310-00004	Cultivo:62000	PASTOS PERMANENTES DE 5 O MAS AÑOS-SIN VARIEDAD	Secano	
	Recinto:23-003-013-00070-00007	Cultivo:62000	PASTOS PERMANENTES DE 5 O MAS AÑOS-SIN VARIEDAD	Secano	
	Recinto:23-003-035-00312-00003	Cultivo:62000	PASTOS PERMANENTES DE 5 O MAS AÑOS-SIN VARIEDAD	Secano	
	Recinto:23-003-013-00072-00006	Cultivo:62000	PASTOS PERMANENTES DE 5 O MAS AÑOS-SIN VARIEDAD	Secano	
86128	Recinto de Forrajeras que no ha contabilizado para Carga Ganadera por no tener una explotación válida para el cálculo de la Carga Ganadera				
	Recinto:23-003-013-00070-00048	Cultivo:62	PASTOS PERMANENTES DE 5 O MAS AÑOS-		
	Recinto:23-003-035-00312-00004	Cultivo:62	PASTOS PERMANENTES DE 5 O MAS AÑOS-		
	Recinto:23-003-035-00310-00004	Cultivo:62	PASTOS PERMANENTES DE 5 O MAS AÑOS-		
	Recinto:23-003-013-00070-00007	Cultivo:62	PASTOS PERMANENTES DE 5 O MAS AÑOS-		
	Recinto:23-003-035-00312-00003	Cultivo:62	PASTOS PERMANENTES DE 5 O MAS AÑOS-		
	Recinto:23-003-013-00072-00006	Cultivo:62	PASTOS PERMANENTES DE 5 O MAS AÑOS-		
86132	Recinto superficie forrajera que no realiza la actividad de producción de pastoreo.				
	Recinto:23-003-013-00070-00048	Cultivo:62000	PASTOS PERMANENTES DE 5 O MAS AÑOS-SIN VARIEDAD	Secano	
	Recinto:23-003-035-00312-00004	Cultivo:62000	PASTOS PERMANENTES DE 5 O MAS AÑOS-SIN VARIEDAD	Secano	
	Recinto:23-003-035-00310-00004	Cultivo:62000	PASTOS PERMANENTES DE 5 O MAS AÑOS-SIN VARIEDAD	Secano	
	Recinto:23-003-021-00004-00008	Cultivo:20000	BARBECHO TRADICIONAL-SIN VARIEDAD	Secano	
	Recinto:23-003-021-00004-00008	Cultivo:20000	BARBECHO TRADICIONAL-SIN VARIEDAD	Secano	
	Recinto:23-003-013-00070-00007	Cultivo:62000	PASTOS PERMANENTES DE 5 O MAS AÑOS-SIN VARIEDAD	Secano	
	Recinto:23-003-035-00312-00003	Cultivo:62000	PASTOS PERMANENTES DE 5 O MAS AÑOS-SIN VARIEDAD	Secano	
	Recinto:23-003-021-00004-00008	Cultivo:20000	BARBECHO TRADICIONAL-SIN VARIEDAD	Secano	
	Recinto:23-003-013-00072-00006	Cultivo:62000	PASTOS PERMANENTES DE 5 O MAS AÑOS-SIN VARIEDAD	Secano	
	Recinto:23-003-021-00004-00008	Cultivo:20000	BARBECHO TRADICIONAL-SIN VARIEDAD	Secano	

(1) Con incidencias que retienen pago o deniegan el expediente.  
 (2) Se calcula sobre superficie declarada admisible.  
 (3) Aplicación del artículo 16 bis del RD 147/2023.

Puede verificar la integridad de una copia de este documento mediante la lectura del código QR adjunto o mediante el acceso a la dirección <a href="https://ws050.juntadeandalucia.es/verificarFirma">https://ws050.juntadeandalucia.es/verificarFirma</a> indicando el código de VERIFICACIÓN				
FIRMADO POR	RAQUEL MARIA ESPIN CRESPO	FECHA	26/06/2024	
VERIFICACIÓN	Pk2jmMQ72K8YCC9EQ8LU85ENJJ6M	PÁGINA	5989/8857	



**APELLIDOS Y NOMBRE / RAZÓN SOCIAL**  
DE JUAN SOLER MANUEL JOSE

**NIF**  
\*\*\*\*7278\*

**EXPEDIENTE**  
1234262

**RESOLUCIÓN**  
CONCESIÓN DE LA AYUDA

**DATOS DE MANTENIMIENTO UNIDADES**

<b>GRUPO DE PAGO</b>	<b>Sup. Dec. Admisible</b>	<b>Sup. Resuelta</b>	<b>Sobredecl.</b>	<b>% Sobredecl.</b>
ZONAS DE LIMITACIONES NATURALES	136,05	136,05	0,00	0,00

**RESUMEN DE PAGOS**

	<b>IMPORTE ( Euros )</b>			
	<b>RESUELTO</b>	<b>FEADER</b>	<b>MAPA</b>	<b>CAPADR</b>
Pago realizado	1.081,20	919,02	106,06	56,12
A pagar	106,80	90,78	10,48	5,54
<b>TOTAL</b>	<b>1.188,00</b>	<b>1.009,80</b>	<b>116,54</b>	<b>61,66</b>

**APLICACIÓN DE REDUCCIONES Y PENALIZACIONES (%)**

<b>Criterios de subvencionabilidad (1)</b>	<b>Presentación tardía</b>	<b>Omisión declaración</b>	<b>Condicionabilidad</b>
0,00	0,00	0,00	0,00

**IMPORTE ( Euros )**

<b>Calculado(2)</b>	<b>Reducción</b>	<b>Penalización</b>	<b>Reducción Penalización (3)</b>	<b>Penalización adicional</b>	<b>Resuelto</b>	<b>FEADER</b>	<b>MAPA</b>	<b>CAPADR</b>
1.188,00 €	0,00 €	0,00 €	0,00 €	0,00 €	1.188,00 €	1.009,80 €	116,54 €	61,66 €
<b>Importe Unitario:</b>	<b>54,00 €</b>	<b>Nuevo Importe Unitario:</b>	<b>8,73 €</b>					

(1) Con incidencias que retienen pago o deniegan el expediente.  
(2) Se calcula sobre superficie declarada admisible.  
(3) Aplicación del artículo 16 bis del RD 147/2023.

Puede verificar la integridad de una copia de este documento mediante la lectura del código QR adjunto o mediante el acceso a la dirección <a href="https://ws050.juntadeandalucia.es/verificarFirma">https://ws050.juntadeandalucia.es/verificarFirma</a> indicando el código de VERIFICACIÓN				
FIRMADO POR	RAQUEL MARIA ESPIN CRESPO	FECHA	26/06/2024	
VERIFICACIÓN	Pk2jmMQ72K8YCCE9EQ8LU85ENJJ6M	PÁGINA	5990/8857	



**RECINTOS PROPUESTOS**

REF.	REFERENCIA SIGPAC	CULTIVO	S/R	USO SIGPAC	Sup. Dec. admisible	Sup. Campo	Sup. Determ.	Sup. Resuelta
-597947	23-003-021-00002-0011	OLIVAR	S		0,33		0,33	0,33
-184760	23-003-013-00060-0003	OLIVAR	S		0,12		0,12	0,12
4231332	23-003-035-00663-0006	ALMENDROS	S		0,39		0,39	0,39
1700000005408513	23-003-035-00306-0001	OLIVAR	S		0,03		0,03	0,03
1700000005408514	23-003-035-00311-0009	OLIVAR	S		4,48		4,48	4,48
1700000005408515	23-003-035-00662-0001	OLIVAR	R		0,41		0,41	0,41
1700000005408517	23-003-035-00311-0018	OLIVAR	S		1,19		1,19	1,19
1700000005408518	23-003-035-00663-0005	OLIVAR	S		3,45		3,45	3,45
1700000005410940	23-003-013-00084-0001	OLIVAR	R		0,45		0,45	0,45
1700000005410942	23-003-035-00310-0001	OLIVAR	R		2,55		2,55	2,55
1700000005410943	23-003-013-00081-0007	OLIVAR	R		3,78		3,78	3,78
1700000005410944	23-003-035-00309-0001	OLIVAR	R		2,75		2,75	2,75
1700000005410945	23-003-013-00081-0004	OLIVAR	R		0,17		0,17	0,17
1700000005410947	23-003-013-00081-0013	OLIVAR	R		1,94		1,94	1,94
1700000006562403	23-003-013-00060-0003	OLIVAR	S		0,10		0,10	0,10
1700000006562404	23-003-013-00070-0041	OLIVAR	S		5,16		5,16	5,16
1700000006562405	23-003-013-00070-0011	OLIVAR	S		10,33		10,33	10,33
1700000006562406	23-003-013-00070-0040	OLIVAR	S		1,76		1,76	1,76
1700000006562409	23-003-013-00070-0045	OLIVAR	S		7,09		7,09	7,09
1700000006562411	23-003-013-00070-0044	OLIVAR	S		0,66		0,66	0,66
1700000006562412	23-003-013-00072-0002	OLIVAR	S		0,46		0,46	0,46
1700000006562415	23-003-021-00002-0011	OLIVAR	S		57,94		57,94	57,94
1700000006562416	23-003-021-00002-0057	OLIVAR	S		25,29		25,29	25,29
1700000006562418	23-003-021-09008-0009	OLIVAR	S		0,03		0,03	0,03
1700000006562419	23-003-021-00002-0014	MEZCLA AVENA-CEBADA	S		1,43		1,43	1,43
1700000006562420	23-003-013-00060-0017	OLIVAR	S		0,21		0,21	0,21
1700000006562421	23-003-035-00312-0001	ALMENDROS	S		3,55		3,55	3,55

**INCIDENCIAS**

**INCIDENCIA DESCRIPCIÓN**

452	Actividad agraria declarada en un recinto no compatible con el uso PA, PR o PS asignado en SIGPAC para ese recinto. Recinto:23-003-013-00070-00007 Cultivo:62000 PASTOS PERMANENTES DE 5 O MAS AÑOS-SIN VARIEDAD Secano USO ASIGNADO EN SIGPAC:PS Recinto:23-003-013-00081-00015 Cultivo:62000 PASTOS PERMANENTES DE 5 O MAS AÑOS-SIN VARIEDAD Secano USO ASIGNADO EN SIGPAC:PA Recinto:23-003-021-00002-00001 Cultivo:62000 PASTOS PERMANENTES DE 5 O MAS AÑOS-SIN VARIEDAD Secano USO ASIGNADO EN SIGPAC:PS Recinto:23-003-035-00312-00002 Cultivo:62000 PASTOS PERMANENTES DE 5 O MAS AÑOS-SIN VARIEDAD Secano USO ASIGNADO EN SIGPAC:PS Recinto:23-003-035-00312-00004 Cultivo:62000 PASTOS PERMANENTES DE 5 O MAS AÑOS-SIN VARIEDAD Secano USO ASIGNADO EN SIGPAC:PS Recinto:23-003-035-00312-00007 Cultivo:62000 PASTOS PERMANENTES DE 5 O MAS AÑOS-SIN VARIEDAD Secano USO ASIGNADO EN SIGPAC:PR Recinto:23-003-035-00312-00008 Cultivo:62000 PASTOS PERMANENTES DE 5 O MAS AÑOS-SIN VARIEDAD Secano USO ASIGNADO EN SIGPAC:PR Recinto:23-003-035-00663-00001 Cultivo:62000 PASTOS PERMANENTES DE 5 O MAS AÑOS-SIN VARIEDAD Secano USO ASIGNADO EN SIGPAC:PR
3795	Recinto declarado con una situación de riesgo de abandono. Recinto:23-003-013-00081-00015 Cultivo: - Recinto:23-003-035-00312-00007 Cultivo: - Recinto:23-003-035-00312-00008 Cultivo: -
86119	Carga ganadera NO cumple con el valor mínimo de 0,2 UGM/ha. Recinto:23-003-013-00070-00007 Cultivo:62000 PASTOS PERMANENTES DE 5 O MAS AÑOS-SIN VARIEDAD Secano Carga Ganadera:0 Recinto:23-003-013-00081-00015 Cultivo:62000 PASTOS PERMANENTES DE 5 O MAS AÑOS-SIN VARIEDAD Secano Carga Ganadera:0

(1) Con incidencias que retienen pago o deniegan el expediente.  
(2) Se calcula sobre superficie declarada admisible.  
(3) Aplicación del artículo 16 bis del RD 147/2023.

Puede verificar la integridad de una copia de este documento mediante la lectura del código QR adjunto o mediante el acceso a la dirección <a href="https://ws050.juntadeandalucia.es/verificarFirma">https://ws050.juntadeandalucia.es/verificarFirma</a> indicando el código de VERIFICACIÓN				
FIRMADO POR	RAQUEL MARIA ESPIN CRESPO	FECHA	26/06/2024	
VERIFICACIÓN	Pk2jmMQ72K8YCCE9EQ8LU85ENJJ6M	PÁGINA	5991/8857	



**INCIDENCIAS**

**INCIDENCIA DESCRIPCIÓN**

	Recinto:23-003-021-00002-00001	Cultivo:62000	PASTOS PERMANENTES DE 5 O MAS AÑOS-SIN VARIEDAD	Secano	Carga Ganadera:0
	Recinto:23-003-035-00312-00002	Cultivo:62000	PASTOS PERMANENTES DE 5 O MAS AÑOS-SIN VARIEDAD	Secano	Carga Ganadera:0
	Recinto:23-003-035-00312-00004	Cultivo:62000	PASTOS PERMANENTES DE 5 O MAS AÑOS-SIN VARIEDAD	Secano	Carga Ganadera:0
	Recinto:23-003-035-00312-00007	Cultivo:62000	PASTOS PERMANENTES DE 5 O MAS AÑOS-SIN VARIEDAD	Secano	Carga Ganadera:0
	Recinto:23-003-035-00312-00008	Cultivo:62000	PASTOS PERMANENTES DE 5 O MAS AÑOS-SIN VARIEDAD	Secano	Carga Ganadera:0
	Recinto:23-003-035-00663-00001	Cultivo:62000	PASTOS PERMANENTES DE 5 O MAS AÑOS-SIN VARIEDAD	Secano	Carga Ganadera:0
86121	Recinto superficie forrajera que no realiza la actividad de producción de pastoreo.				
	Recinto:23-003-013-00070-00007	Cultivo:62000	PASTOS PERMANENTES DE 5 O MAS AÑOS-SIN VARIEDAD	Secano	Actividad Agraria del recinto:2
	Recinto:23-003-013-00081-00015	Cultivo:62000	PASTOS PERMANENTES DE 5 O MAS AÑOS-SIN VARIEDAD	Secano	Actividad Agraria del recinto:2
	Recinto:23-003-021-00002-00001	Cultivo:62000	PASTOS PERMANENTES DE 5 O MAS AÑOS-SIN VARIEDAD	Secano	Actividad Agraria del recinto:2
	Recinto:23-003-035-00312-00002	Cultivo:62000	PASTOS PERMANENTES DE 5 O MAS AÑOS-SIN VARIEDAD	Secano	Actividad Agraria del recinto:2
	Recinto:23-003-035-00312-00004	Cultivo:62000	PASTOS PERMANENTES DE 5 O MAS AÑOS-SIN VARIEDAD	Secano	Actividad Agraria del recinto:2
	Recinto:23-003-035-00312-00007	Cultivo:62000	PASTOS PERMANENTES DE 5 O MAS AÑOS-SIN VARIEDAD	Secano	Actividad Agraria del recinto:2
	Recinto:23-003-035-00312-00008	Cultivo:62000	PASTOS PERMANENTES DE 5 O MAS AÑOS-SIN VARIEDAD	Secano	Actividad Agraria del recinto:2
	Recinto:23-003-035-00663-00001	Cultivo:62000	PASTOS PERMANENTES DE 5 O MAS AÑOS-SIN VARIEDAD	Secano	Actividad Agraria del recinto:2
86122	Recinto superficie forrajera que realiza la actividad de producción de pastoreo y no declara el o los códigos del Registro de Explotaciones Ganaderas de Andalucía, REGA.				
	Recinto:23-003-013-00070-00007	Cultivo:62000	PASTOS PERMANENTES DE 5 O MAS AÑOS-SIN VARIEDAD	Secano	
	Recinto:23-003-013-00081-00015	Cultivo:62000	PASTOS PERMANENTES DE 5 O MAS AÑOS-SIN VARIEDAD	Secano	
	Recinto:23-003-021-00002-00001	Cultivo:62000	PASTOS PERMANENTES DE 5 O MAS AÑOS-SIN VARIEDAD	Secano	
	Recinto:23-003-035-00312-00002	Cultivo:62000	PASTOS PERMANENTES DE 5 O MAS AÑOS-SIN VARIEDAD	Secano	
	Recinto:23-003-035-00312-00004	Cultivo:62000	PASTOS PERMANENTES DE 5 O MAS AÑOS-SIN VARIEDAD	Secano	
	Recinto:23-003-035-00312-00007	Cultivo:62000	PASTOS PERMANENTES DE 5 O MAS AÑOS-SIN VARIEDAD	Secano	
	Recinto:23-003-035-00312-00008	Cultivo:62000	PASTOS PERMANENTES DE 5 O MAS AÑOS-SIN VARIEDAD	Secano	
	Recinto:23-003-035-00663-00001	Cultivo:62000	PASTOS PERMANENTES DE 5 O MAS AÑOS-SIN VARIEDAD	Secano	
86124	Recinto de forrajera para Cálculo de Carga Ganadera que No pertenece a Explotación.				
	Recinto:23-003-013-00070-00007	Cultivo:62000	PASTOS PERMANENTES DE 5 O MAS AÑOS-SIN VARIEDAD	Secano	
	Recinto:23-003-013-00081-00015	Cultivo:62000	PASTOS PERMANENTES DE 5 O MAS AÑOS-SIN VARIEDAD	Secano	
	Recinto:23-003-021-00002-00001	Cultivo:62000	PASTOS PERMANENTES DE 5 O MAS AÑOS-SIN VARIEDAD	Secano	
	Recinto:23-003-035-00312-00002	Cultivo:62000	PASTOS PERMANENTES DE 5 O MAS AÑOS-SIN VARIEDAD	Secano	
	Recinto:23-003-035-00312-00004	Cultivo:62000	PASTOS PERMANENTES DE 5 O MAS AÑOS-SIN VARIEDAD	Secano	
	Recinto:23-003-035-00312-00007	Cultivo:62000	PASTOS PERMANENTES DE 5 O MAS AÑOS-SIN VARIEDAD	Secano	
	Recinto:23-003-035-00312-00008	Cultivo:62000	PASTOS PERMANENTES DE 5 O MAS AÑOS-SIN VARIEDAD	Secano	
	Recinto:23-003-035-00663-00001	Cultivo:62000	PASTOS PERMANENTES DE 5 O MAS AÑOS-SIN VARIEDAD	Secano	

**Datos considerados para el Cálculo de la Carga Ganadera del expediente**

**Superficie determinada para Cálculo Carga Ganadera:** 0,00 ha  
**Carga Ganadera del Expediente:** 0,00 ugm/ha

**Incidenias de carga ganadera**

**INCIDENCIA DESCRIPCIÓN**

452	Actividad agraria declarada en un recinto no compatible con el uso PA, PR o PS asignado en SIGPAC para ese recinto.				
	Recinto:23-003-035-00312-00008	Cultivo:62000	PASTOS PERMANENTES DE 5 O MAS AÑOS-SIN VARIEDAD	Secano	USO ASIGNADO EN SIGPAC:PR

(1) Con incidencias que retienen pago o deniegan el expediente.  
 (2) Se calcula sobre superficie declarada admisible.  
 (3) Aplicación del artículo 16 bis del RD 147/2023.

Puede verificar la integridad de una copia de este documento mediante la lectura del código QR adjunto o mediante el acceso a la dirección <a href="https://ws050.juntadeandalucia.es/verificarFirma">https://ws050.juntadeandalucia.es/verificarFirma</a> indicando el código de VERIFICACIÓN				
FIRMADO POR	RAQUEL MARIA ESPIN CRESPO	FECHA	26/06/2024	
VERIFICACIÓN	Pk2jmMQ72K8YCC9E9EQ8LU85ENJJ6M	PÁGINA	5992/8857	



	Recinto:23-003-035-00312-00007	Cultivo:62000	PASTOS PERMANENTES DE 5 O MAS AÑOS-SIN VARIEDAD	Secano	USO ASIGNADO EN SIGPAC:PR
	Recinto:23-003-013-00081-00015	Cultivo:62000	PASTOS PERMANENTES DE 5 O MAS AÑOS-SIN VARIEDAD	Secano	USO ASIGNADO EN SIGPAC:PA
	Recinto:23-003-013-00070-00007	Cultivo:62000	PASTOS PERMANENTES DE 5 O MAS AÑOS-SIN VARIEDAD	Secano	USO ASIGNADO EN SIGPAC:PS
	Recinto:23-003-035-00663-00001	Cultivo:62000	PASTOS PERMANENTES DE 5 O MAS AÑOS-SIN VARIEDAD	Secano	USO ASIGNADO EN SIGPAC:PR
	Recinto:23-003-021-00002-00001	Cultivo:62000	PASTOS PERMANENTES DE 5 O MAS AÑOS-SIN VARIEDAD	Secano	USO ASIGNADO EN SIGPAC:PS
	Recinto:23-003-035-00312-00002	Cultivo:62000	PASTOS PERMANENTES DE 5 O MAS AÑOS-SIN VARIEDAD	Secano	USO ASIGNADO EN SIGPAC:PS
	Recinto:23-003-035-00312-00004	Cultivo:62000	PASTOS PERMANENTES DE 5 O MAS AÑOS-SIN VARIEDAD	Secano	USO ASIGNADO EN SIGPAC:PS
3795	Recinto declarado con una situación de riesgo de abandono.				
	Recinto:23-003-035-00312-00008	Cultivo: -			
	Recinto:23-003-035-00312-00007	Cultivo: -			
	Recinto:23-003-013-00081-00015	Cultivo: -			
86122	Recinto superficie forrajera que realiza la actividad de producción de pastoreo y no declara el o los códigos del Registro de Explotaciones Ganaderas de Andalucía, REGA.				
	Recinto:23-003-035-00312-00008	Cultivo:62000	PASTOS PERMANENTES DE 5 O MAS AÑOS-SIN VARIEDAD	Secano	
	Recinto:23-003-035-00312-00007	Cultivo:62000	PASTOS PERMANENTES DE 5 O MAS AÑOS-SIN VARIEDAD	Secano	
	Recinto:23-003-013-00081-00015	Cultivo:62000	PASTOS PERMANENTES DE 5 O MAS AÑOS-SIN VARIEDAD	Secano	
	Recinto:23-003-013-00070-00007	Cultivo:62000	PASTOS PERMANENTES DE 5 O MAS AÑOS-SIN VARIEDAD	Secano	
	Recinto:23-003-035-00663-00001	Cultivo:62000	PASTOS PERMANENTES DE 5 O MAS AÑOS-SIN VARIEDAD	Secano	
	Recinto:23-003-021-00002-00001	Cultivo:62000	PASTOS PERMANENTES DE 5 O MAS AÑOS-SIN VARIEDAD	Secano	
	Recinto:23-003-035-00312-00002	Cultivo:62000	PASTOS PERMANENTES DE 5 O MAS AÑOS-SIN VARIEDAD	Secano	
	Recinto:23-003-035-00312-00004	Cultivo:62000	PASTOS PERMANENTES DE 5 O MAS AÑOS-SIN VARIEDAD	Secano	
86124	Recinto de forrajera para Cálculo de Carga Ganadera que No pertenece a Explotación.				
	Recinto:23-003-035-00312-00008	Cultivo:62000	PASTOS PERMANENTES DE 5 O MAS AÑOS-SIN VARIEDAD	Secano	
	Recinto:23-003-035-00312-00007	Cultivo:62000	PASTOS PERMANENTES DE 5 O MAS AÑOS-SIN VARIEDAD	Secano	
	Recinto:23-003-013-00081-00015	Cultivo:62000	PASTOS PERMANENTES DE 5 O MAS AÑOS-SIN VARIEDAD	Secano	
	Recinto:23-003-013-00070-00007	Cultivo:62000	PASTOS PERMANENTES DE 5 O MAS AÑOS-SIN VARIEDAD	Secano	
	Recinto:23-003-035-00663-00001	Cultivo:62000	PASTOS PERMANENTES DE 5 O MAS AÑOS-SIN VARIEDAD	Secano	
	Recinto:23-003-021-00002-00001	Cultivo:62000	PASTOS PERMANENTES DE 5 O MAS AÑOS-SIN VARIEDAD	Secano	
	Recinto:23-003-035-00312-00002	Cultivo:62000	PASTOS PERMANENTES DE 5 O MAS AÑOS-SIN VARIEDAD	Secano	
	Recinto:23-003-035-00312-00004	Cultivo:62000	PASTOS PERMANENTES DE 5 O MAS AÑOS-SIN VARIEDAD	Secano	
86128	Recinto de Forrajeras que no ha contabilizado para Carga Ganadera por no tener una explotación válida para el cálculo de la Carga Ganadera				
	Recinto:23-003-035-00312-00008	Cultivo:62	PASTOS PERMANENTES DE 5 O MAS AÑOS-		
	Recinto:23-003-035-00312-00007	Cultivo:62	PASTOS PERMANENTES DE 5 O MAS AÑOS-		
	Recinto:23-003-013-00081-00015	Cultivo:62	PASTOS PERMANENTES DE 5 O MAS AÑOS-		
	Recinto:23-003-013-00070-00007	Cultivo:62	PASTOS PERMANENTES DE 5 O MAS AÑOS-		
	Recinto:23-003-035-00663-00001	Cultivo:62	PASTOS PERMANENTES DE 5 O MAS AÑOS-		
	Recinto:23-003-021-00002-00001	Cultivo:62	PASTOS PERMANENTES DE 5 O MAS AÑOS-		
	Recinto:23-003-035-00312-00002	Cultivo:62	PASTOS PERMANENTES DE 5 O MAS AÑOS-		
	Recinto:23-003-035-00312-00004	Cultivo:62	PASTOS PERMANENTES DE 5 O MAS AÑOS-		
86132	Recinto superficie forrajera que no realiza la actividad de producción de pastoreo.				
	Recinto:23-003-035-00312-00008	Cultivo:62000	PASTOS PERMANENTES DE 5 O MAS AÑOS-SIN VARIEDAD	Secano	
	Recinto:23-003-035-00312-00007	Cultivo:62000	PASTOS PERMANENTES DE 5 O MAS AÑOS-SIN VARIEDAD	Secano	
	Recinto:23-003-013-00081-00015	Cultivo:62000	PASTOS PERMANENTES DE 5 O MAS AÑOS-SIN VARIEDAD	Secano	
	Recinto:23-003-013-00070-00007	Cultivo:62000	PASTOS PERMANENTES DE 5 O MAS AÑOS-SIN VARIEDAD	Secano	
	Recinto:23-003-035-00663-00001	Cultivo:62000	PASTOS PERMANENTES DE 5 O MAS AÑOS-SIN VARIEDAD	Secano	
	Recinto:23-003-021-00002-00001	Cultivo:62000	PASTOS PERMANENTES DE 5 O MAS AÑOS-SIN VARIEDAD	Secano	
	Recinto:23-003-035-00312-00002	Cultivo:62000	PASTOS PERMANENTES DE 5 O MAS AÑOS-SIN VARIEDAD	Secano	
	Recinto:23-003-035-00312-00004	Cultivo:62000	PASTOS PERMANENTES DE 5 O MAS AÑOS-SIN VARIEDAD	Secano	

(1) Con incidencias que retienen pago o deniegan el expediente.  
 (2) Se calcula sobre superficie declarada admisible.  
 (3) Aplicación del artículo 16 bis del RD 147/2023.

Puede verificar la integridad de una copia de este documento mediante la lectura del código QR adjunto o mediante el acceso a la dirección <a href="https://ws050.juntadeandalucia.es/verificarFirma">https://ws050.juntadeandalucia.es/verificarFirma</a> indicando el código de VERIFICACIÓN					
FIRMADO POR	RAQUEL MARIA ESPIN CRESPO		FECHA		26/06/2024
VERIFICACIÓN	Pk2jmMQ72K8YCC9E9EQ8LU85ENJJ6M		PÁGINA		5993/8857





**APELLIDOS Y NOMBRE / RAZÓN SOCIAL**

DE LA BLANCA COPADO FRANCISCO

**NIF**

\*\*\*\*4334\*

**EXPEDIENTE**

1225010

**RESOLUCIÓN**

CONCESIÓN DE LA AYUDA

**DATOS DE MANTENIMIENTO UNIDADES**

**GRUPO DE PAGO**

ZONAS DE LIMITACIONES NATURALES

**Sup. Dec. Admisible**

36,43

**Sup. Resuelta**

36,43

**Sobredecl.**

0,00

**% Sobredecl.**

0,00

**RESUMEN DE PAGOS**

	<b>IMPORTE ( Euros )</b>			
	<b>RESUELTO</b>	<b>FEADER</b>	<b>MAPA</b>	<b>CAPADR</b>
Pago realizado	1.075,00	913,75	105,45	55,80
A pagar	106,19	90,26	10,42	5,51
<b>TOTAL</b>	<b>1.181,19</b>	<b>1.004,01</b>	<b>115,87</b>	<b>61,31</b>

**APLICACIÓN DE REDUCCIONES Y PENALIZACIONES (%)**

<b>Criterios de subvencionabilidad (1)</b>	<b>Presentación tardía</b>	<b>Omisión declaración</b>	<b>Condicionabilidad</b>
0,00	0,00	0,00	0,00

**IMPORTE ( Euros )**

Calculado(2)	Reducción	Penalización	Reducción Penalización (3)	Penalización adicional	Resuelto	FEADER	MAPA	CAPADR
1.181,19 €	0,00 €	0,00 €	0,00 €	0,00 €	1.181,19 €	1.004,01 €	115,87 €	61,31 €
<b>Importe Unitario:</b>	<b>54,00 €</b>	<b>Nuevo Importe Unitario:</b>	<b>32,42 €</b>					

(1) Con incidencias que retienen pago o deniegan el expediente.

(2) Se calcula sobre superficie declarada admisible.

(3) Aplicación del artículo 16 bis del RD 147/2023.

Puede verificar la integridad de una copia de este documento mediante la lectura del código QR adjunto o mediante el acceso a la dirección <https://ws050.juntadeandalucia.es/verificarFirma> indicando el código de VERIFICACIÓN

FIRMADO POR	RAQUEL MARIA ESPIN CRESPO	FECHA	26/06/2024
VERIFICACIÓN	Pk2jmMQ72K8YCCE9EQ8LU85ENJJ6M	PÁGINA	5994/8857







**RECINTOS PROPUESTOS**

REF.	REFERENCIA SIGPAC	CULTIVO	S/R	USO SIGPAC	Sup. Dec. admisible	Sup. Campo	Sup. Determ.	Sup. Resuelta
-1337669	23-092-047-00265-0004	OLIVAR	S		0,01		0,01	0,01
-490155	23-092-095-01009-0001	OLIVAR	S		0,34		0,34	0,34
-490154	23-092-047-00303-0001	OLIVAR	S		0,20		0,20	0,20
-490153	23-092-047-00302-0004	OLIVAR	S		4,52		4,52	4,52
4136809	23-092-095-00106-0001	OLIVAR	S		0,39		0,39	0,39
4216588	23-092-016-00042-0001	OLIVAR	S		1,02		1,02	1,02
4601319	23-092-096-00062-0001	OLIVAR	S		0,48		0,48	0,48
4601320	23-092-096-00060-0001	OLIVAR	S		0,33		0,33	0,33
4601321	23-092-096-00061-0001	OLIVAR	S		0,47		0,47	0,47
4813416	23-092-069-00349-0001	OLIVAR	S		0,40		0,40	0,40
4813418	23-092-017-00027-0001	OLIVAR	S		0,40		0,40	0,40
4813419	23-092-049-00368-0001	OLIVAR	R		0,27		0,27	0,27
4813420	23-092-017-00043-0001	OLIVAR	S		0,12		0,12	0,12
4813516	23-092-081-00329-0001	OLIVAR	S		0,42		0,42	0,42
4813518	23-092-081-00502-0001	OLIVAR	S		0,34		0,34	0,34
4813519	23-092-081-00271-0001	OLIVAR	S		0,40		0,40	0,40
4813520	23-092-095-00103-0001	OLIVAR	S		0,33		0,33	0,33
4813522	23-092-095-00102-0001	OLIVAR	S		0,46		0,46	0,46
5516071	23-092-090-00086-0001	OLIVAR	S		0,05		0,05	0,05
5516072	23-092-089-00238-0001	OLIVAR	S		2,07		2,07	2,07
5516073	23-092-096-00189-0001	OLIVAR	S		0,55		0,55	0,55
5516074	23-092-090-00087-0001	OLIVAR	S		0,39		0,39	0,39
5516075	23-092-049-00516-0001	OLIVAR	S		0,76		0,76	0,76
6867117	23-092-070-00186-0001	OLIVAR	S		1,14		1,14	1,14
6867118	23-092-070-00195-0001	OLIVAR	S		0,81		0,81	0,81
6867119	23-092-081-00173-0001	OLIVAR	S		0,21		0,21	0,00
1700000005841904	23-088-010-00386-0001	OLIVAR	S		1,31		1,31	1,31
1700000005841905	23-092-016-00041-0001	OLIVAR	S		0,21		0,21	0,21
1700000005841907	23-092-047-00028-0001	OLIVAR	S		0,45		0,45	0,45
1700000005841908	23-092-047-00032-0001	OLIVAR	S		0,21		0,21	0,21
1700000005841909	23-092-047-00034-0001	OLIVAR	S		0,35		0,35	0,35
1700000005841910	23-088-010-00568-0001	OLIVAR	S		1,03		1,03	1,03
1700000005841911	23-092-015-00050-0001	OLIVAR	S		0,15		0,15	0,15
1700000005841912	23-092-056-00043-0001	OLIVAR	S		0,30		0,30	0,30
1700000005841913	23-092-069-00319-0001	OLIVAR	S		0,25		0,25	0,25
1700000005841914	23-092-070-00184-0001	OLIVAR	S		1,87		1,87	1,87
1700000005841915	23-092-096-00172-0001	OLIVAR	S		0,50		0,50	0,50
1700000005841916	23-092-096-00173-0001	OLIVAR	S		0,30		0,30	0,30
1700000005841917	23-092-095-00107-0001	OLIVAR	S		1,90		1,90	1,90
1700000005841918	23-092-095-00192-0001	OLIVAR	S		1,01		1,01	1,01
1700000005841919	23-092-047-00228-0002	OLIVAR	R		3,48		3,48	3,48
1700000005841921	23-092-048-00126-0001	OLIVAR	S		0,44		0,44	0,44
1700000005841922	23-092-081-00255-0001	OLIVAR	S		0,40		0,40	0,40
1700000005841923	23-092-081-00158-0001	OLIVAR	S		0,24		0,24	0,24
1700000005841924	23-092-082-00041-0001	OLIVAR	R		0,32		0,32	0,32
1700000005841925	23-092-081-00272-0001	OLIVAR	S		0,20		0,20	0,20
1700000005841926	23-092-070-00187-0001	OLIVAR	S		0,46		0,46	0,46
1700000005841927	23-092-070-00164-0001	OLIVAR	S		0,66		0,66	0,66
1700000005841928	23-092-071-00227-0001	OLIVAR	S		0,17		0,17	0,17
1700000005841929	23-092-096-00203-0001	OLIVAR	S		0,65		0,65	0,65
1700000005841930	23-092-071-00115-0001	OLIVAR	S		0,50		0,50	0,50
1700000005841931	23-092-091-00067-0001	OLIVAR	S		0,28		0,28	0,28

(1) Con incidencias que retienen pago o deniegan el expediente.  
 (2) Se calcula sobre superficie declarada admisible.  
 (3) Aplicación del artículo 16 bis del RD 147/2023.

Puede verificar la integridad de una copia de este documento mediante la lectura del código QR adjunto o mediante el acceso a la dirección <a href="https://ws050.juntadeandalucia.es/verificarFirma">https://ws050.juntadeandalucia.es/verificarFirma</a> indicando el código de VERIFICACIÓN					
FIRMADO POR	RAQUEL MARIA ESPIN CRESPO		FECHA		26/06/2024
VERIFICACIÓN	Pk2jmMQ72K8YCCE9EQ8LU85ENJJ6M		PÁGINA		5995/8857



### RECINTOS PROPUESTOS

REF.	REFERENCIA SIGPAC	CULTIVO	S/R	USO SIGPAC	Sup. Dec. admisible	Sup. Campo	Sup. Determ.	Sup. Resuelta
170000005841932	23-092-090-00511-0001	OLIVAR	S		0,17		0,17	0,17
170000005841933	23-092-095-00087-0001	OLIVAR	S		0,35		0,35	0,35
170000005841934	23-092-094-00035-0001	OLIVAR	S		0,56		0,56	0,56
170000005841935	23-092-082-00072-0001	OLIVAR	R		0,52		0,52	0,52
170000005841936	23-092-082-00047-0001	OLIVAR	R		0,26		0,26	0,26
170000005841937	23-092-090-00497-0001	OLIVAR	S		0,26		0,26	0,26

### INCIDENCIAS

#### INCIDENCIA DESCRIPCIÓN

3790 Recinto declarado inactivo  
Recinto:23-092-081-00173-00001 Cultivo: -

(1) Con incidencias que retienen pago o deniegan el expediente.  
(2) Se calcula sobre superficie declarada admisible.  
(3) Aplicación del artículo 16 bis del RD 147/2023.

Puede verificar la integridad de una copia de este documento mediante la lectura del código QR adjunto o mediante el acceso a la dirección <https://ws050.juntadeandalucia.es/verificarFirma> indicando el código de VERIFICACIÓN

FIRMADO POR	RAQUEL MARIA ESPIN CRESPO	FECHA	26/06/2024
VERIFICACIÓN	Pk2jmMQ72K8YCCE9EQ8LU85ENJJ6M	PÁGINA	5996/8857





**APELLIDOS Y NOMBRE / RAZÓN SOCIAL**  
DE LA BLANCA DE LA PAZ FRANCISCO

**NIF**  
\*\*\*\*5340\*

**EXPEDIENTE**  
1114417

**RESOLUCIÓN**  
CONCESIÓN DE LA AYUDA

**DATOS DE MANTENIMIENTO UNIDADES**

<b>GRUPO DE PAGO</b>	<b>Sup. Dec. Admisible</b>	<b>Sup. Resuelta</b>	<b>Sobredecl.</b>	<b>% Sobredecl.</b>
ZONAS DE LIMITACIONES NATURALES	31,49	31,49	0,00	0,00

**RESUMEN DE PAGOS**

	<b>IMPORTE ( Euros )</b>			
	<b>RESUELTO</b>	<b>FEADER</b>	<b>MAPA</b>	<b>CAPADR</b>
Pago realizado	1.081,20	919,02	106,06	56,12
A pagar	106,80	90,78	10,48	5,54
<b>TOTAL</b>	<b>1.188,00</b>	<b>1.009,80</b>	<b>116,54</b>	<b>61,66</b>

**APLICACIÓN DE REDUCCIONES Y PENALIZACIONES (%)**

<b>Criterios de subvencionabilidad (1)</b>	<b>Presentación tardía</b>	<b>Omisión declaración</b>	<b>Condicionabilidad</b>
0,00	0,00	0,00	0,00

**IMPORTE ( Euros )**

Calculado(2)	Reducción	Penalización	Reducción Penalización (3)	Penalización adicional	Resuelto	FEADER	MAPA	CAPADR
1.188,00 €	0,00 €	0,00 €	0,00 €	0,00 €	1.188,00 €	1.009,80 €	116,54 €	61,66 €
<b>Importe Unitario:</b>	<b>54,00 €</b>	<b>Nuevo Importe Unitario:</b>	<b>37,73 €</b>					

**RECINTOS PROPUESTOS**

<b>REF.</b>	<b>REFERENCIA SIGPAC</b>	<b>CULTIVO</b>	<b>S/R</b>	<b>USO SIGPAC</b>	<b>Sup. Dec. admisible</b>	<b>Sup. Campo</b>	<b>Sup. Determ.</b>	<b>Sup. Resuelta</b>
-1557863	23-009-014-00053-0002	OLIVAR	S		14,19		14,19	14,19
1700000005357783	23-009-014-00049-0001	OLIVAR	S		4,59		4,59	4,59
1700000005357784	23-009-014-00052-0001	OLIVAR	S		0,35		0,35	0,35
1700000005357785	23-074-009-00373-0002	OLIVAR	S		1,34		1,34	1,34
1700000005357786	23-009-014-00053-0002	OLIVAR	S		4,16		4,16	4,16
1700000005357787	23-074-008-00219-0003	OLIVAR	S		1,74		1,74	1,74
1700000005357788	23-092-049-00551-0001	OLIVAR	S		3,34		3,34	3,34
1700000005357789	23-092-057-00136-0001	OLIVAR	S		0,23		0,23	0,23
1700000005357790	23-092-057-00144-0002	OLIVAR	S		0,78		0,78	0,78
1700000005362875	23-009-014-00047-0002	OLIVAR	S		0,44		0,44	0,44
1700000005362876	23-009-015-00214-0001	OLIVAR	S		0,24		0,24	0,24
1700000005362878	23-009-014-00047-0003	OLIVAR	S		0,09		0,09	0,09

(1) Con incidencias que retienen pago o deniegan el expediente.

(2) Se calcula sobre superficie declarada admisible.

(3) Aplicación del artículo 16 bis del RD 147/2023.

Puede verificar la integridad de una copia de este documento mediante la lectura del código QR adjunto o mediante el acceso a la dirección <https://ws050.juntadeandalucia.es/verificarFirma> indicando el código de VERIFICACIÓN

FIRMADO POR	RAQUEL MARIA ESPIN CRESPO	FECHA	26/06/2024
VERIFICACIÓN	Pk2jmMQ72K8YCCE9EQ8LU85ENJJ6M	PÁGINA	5997/8857





**APELLIDOS Y NOMBRE / RAZÓN SOCIAL**  
DE LA BLANCA MARTIN VICENTE

**NIF**  
\*\*\*3838\*

**EXPEDIENTE**  
1218162

**RESOLUCIÓN**  
CONCESIÓN DE LA AYUDA

**DATOS DE MANTENIMIENTO UNIDADES**

<b>GRUPO DE PAGO</b>	<b>Sup. Dec. Admisible</b>	<b>Sup. Resuelta</b>	<b>Sobredecl.</b>	<b>% Sobredecl.</b>
ZONAS DE LIMITACIONES NATURALES	30,95	30,95	0,00	0,00

**RESUMEN DE PAGOS**

	<b>IMPORTE ( Euros )</b>			
	<b>RESUELTO</b>	<b>FEADER</b>	<b>MAPA</b>	<b>CAPADR</b>
Pago realizado	1.080,50	918,43	106,00	56,07
A pagar	106,73	90,72	10,47	5,54
<b>TOTAL</b>	<b>1.187,23</b>	<b>1.009,15</b>	<b>116,47</b>	<b>61,61</b>

**APLICACIÓN DE REDUCCIONES Y PENALIZACIONES (%)**

<b>Criterios de subvencionabilidad (1)</b>	<b>Presentación tardía</b>	<b>Omisión declaración</b>	<b>Condicionabilidad</b>
0,00	0,00	0,00	0,00

**IMPORTE ( Euros )**

Calculado(2)	Reducción	Penalización	Reducción Penalización (3)	Penalización adicional	Resuelto	FEADER	MAPA	CAPADR
1.187,23 €	0,00 €	0,00 €	0,00 €	0,00 €	1.187,23 €	1.009,15 €	116,47 €	61,61 €
<b>Importe Unitario:</b>	<b>54,00 €</b>	<b>Nuevo Importe Unitario:</b>	<b>38,36 €</b>					

(1) Con incidencias que retienen pago o deniegan el expediente.  
(2) Se calcula sobre superficie declarada admisible.  
(3) Aplicación del artículo 16 bis del RD 147/2023.

Puede verificar la integridad de una copia de este documento mediante la lectura del código QR adjunto o mediante el acceso a la dirección <a href="https://ws050.juntadeandalucia.es/verificarFirma">https://ws050.juntadeandalucia.es/verificarFirma</a> indicando el código de VERIFICACIÓN				
FIRMADO POR	RAQUEL MARIA ESPIN CRESPO	FECHA	26/06/2024	
VERIFICACIÓN	Pk2jmMQ72K8YCCE9EQ8LU85ENJJJ6M	PÁGINA	5998/8857	



**RECINTOS PROPUESTOS**

REF.	REFERENCIA SIGPAC	CULTIVO	S/R	USO SIGPAC	Sup. Dec. admisible	Sup. Campo	Sup. Determ.	Sup. Resuelta
5232211	23-092-012-00077-0001	OLIVAR	S		0,48		0,48	0,48
5497840	23-092-082-00505-0001	OLIVAR	S		0,44		0,44	0,44
5497842	23-092-047-00253-0003	OLIVAR	R		0,36		0,36	0,36
5497844	23-092-081-00338-0001	OLIVAR	S		0,31		0,31	0,31
5497846	23-092-083-00142-0001	OLIVAR	S		0,48		0,48	0,48
5497848	23-092-079-00285-0001	OLIVAR	S		0,27		0,27	0,27
5497849	23-092-082-00016-0001	OLIVAR	S		0,84		0,84	0,84
5497850	23-092-079-00291-0001	OLIVAR	S		0,55		0,55	0,55
5497851	23-092-056-00015-0001	OLIVAR	S		0,71		0,71	0,71
5497852	23-092-071-00183-0001	OLIVAR	S		0,24		0,24	0,24
5497853	23-092-075-00067-0001	OLIVAR	S		0,85		0,85	0,85
5497854	23-092-047-00052-0001	OLIVAR	S		0,71		0,71	0,71
5497856	23-092-094-00060-0001	OLIVAR	S		0,31		0,31	0,31
5497857	23-092-069-00037-0002	OLIVAR	S		0,88		0,88	0,88
1700000006838126	23-092-089-00216-0001	OLIVAR	S		0,50		0,50	0,50
1700000006838127	23-092-089-00386-0001	OLIVAR	S		0,25		0,25	0,25
1700000006838128	23-092-089-00218-0001	OLIVAR	S		0,79		0,79	0,79
1700000006838129	23-092-089-00244-0001	OLIVAR	S		0,66		0,66	0,66
1700000006838130	23-092-085-00273-0002	OLIVAR	R		0,76		0,76	0,76
1700000006838131	23-092-085-00360-0001	OLIVAR	S		0,33		0,33	0,33
1700000006838132	23-092-086-00026-0001	OLIVAR	R		0,48		0,48	0,48
1700000006838133	23-092-089-00122-0001	OLIVAR	S		0,27		0,27	0,27
1700000006838134	23-092-095-00077-0001	OLIVAR	S		0,26		0,26	0,26
1700000006838136	23-092-049-00456-0001	OLIVAR	R		0,53		0,53	0,53
1700000006838137	23-092-049-00526-0001	OLIVAR	R		0,13		0,13	0,13
1700000006838142	23-092-047-00110-0001	OLIVAR	S		0,15		0,15	0,15
1700000006838144	23-092-044-00016-0001	OLIVAR	S		0,41		0,41	0,41
1700000006838146	23-092-082-00535-0001	OLIVAR	S		0,24		0,24	0,24
1700000006838147	23-092-082-00532-0002	OLIVAR	S		0,78		0,78	0,78
1700000006838148	23-092-085-00274-0002	OLIVAR	R		0,51		0,51	0,51
1700000006838149	23-092-085-00191-0001	OLIVAR	R		0,45		0,45	0,45
1700000006838150	23-092-082-00449-0001	OLIVAR	S		0,38		0,38	0,38
1700000006838151	23-092-081-00371-0001	OLIVAR	S		1,08		1,08	1,08
1700000006838152	23-092-082-00501-0001	OLIVAR	S		0,61		0,61	0,61
1700000006838153	23-092-082-00451-0001	OLIVAR	S		0,75		0,75	0,75
1700000006838156	23-092-081-00089-0001	OLIVAR	R		0,73		0,73	0,73
1700000006838157	23-092-081-00221-0001	OLIVAR	S		0,12		0,12	0,12
1700000006838159	23-092-049-00533-0002	OLIVAR	R		0,08		0,08	0,06
1700000006838160	23-092-090-00239-0001	OLIVAR	S		0,51		0,51	0,51
1700000006838161	23-092-074-00026-0001	OLIVAR	S		0,28		0,28	0,28
1700000006838163	23-092-071-00062-0001	OLIVAR	S		0,70		0,70	0,70
1700000006838164	23-092-078-00152-0001	OLIVAR	R		0,62		0,62	0,62
1700000006838166	23-092-075-00161-0001	OLIVAR	S		0,31		0,31	0,31
1700000006838167	23-092-090-00427-0001	OLIVAR	S		0,30		0,30	0,30
1700000006838168	23-092-069-00395-0001	OLIVAR	S		0,15		0,15	0,15
1700000006838169	23-092-069-00345-0001	OLIVAR	S		0,28		0,28	0,28
1700000006838170	23-092-056-00122-0001	OLIVAR	S		2,42		2,42	2,42
1700000006838171	23-092-056-00091-0002	OLIVAR	S		0,93		0,93	0,93
1700000006838172	23-092-051-00008-0001	OLIVAR	S		0,31		0,31	0,31
1700000006838173	23-092-051-00009-0001	OLIVAR	S		1,75		1,75	1,75
1700000006838174	23-092-051-00010-0001	OLIVAR	S		0,49		0,49	0,49
1700000006838175	23-092-085-00326-0002	OLIVAR	S		0,52		0,52	0,52

(1) Con incidencias que retienen pago o deniegan el expediente.  
 (2) Se calcula sobre superficie declarada admisible.  
 (3) Aplicación del artículo 16 bis del RD 147/2023.

Puede verificar la integridad de una copia de este documento mediante la lectura del código QR adjunto o mediante el acceso a la dirección <a href="https://ws050.juntadeandalucia.es/verificarFirma">https://ws050.juntadeandalucia.es/verificarFirma</a> indicando el código de VERIFICACIÓN					
FIRMADO POR	RAQUEL MARIA ESPIN CRESPO		FECHA		26/06/2024
VERIFICACIÓN	Pk2jmMQ72K8YCCE9EQ8LU85ENJJ6M		PÁGINA		5999/8857



### RECINTOS PROPUESTOS

REF.	REFERENCIA SIGPAC	CULTIVO	S/R	USO SIGPAC	Sup. Dec. admisible	Sup. Campo	Sup. Determ.	Sup. Resuelta
170000006838177	23-092-055-00095-0001	OLIVAR	S		0,26		0,26	0,26
170000006838179	23-092-051-00113-0001	OLIVAR	S		0,14		0,14	0,14
170000006838180	23-092-051-00293-0002	OLIVAR	S		1,27		1,27	1,27
170000006838181	23-092-050-00218-0001	OLIVAR	S		1,03		1,03	1,03
170000006838182	23-092-050-00200-0001	OLIVAR	S		0,02		0,02	0,02

### INCIDENCIAS

#### INCIDENCIA DESCRIPCIÓN

- 218 Superficie bruta de cruce en un recinto en el conjunto de las solicitudes supera superficie total que SIGPAC establece para él.  
Recinto:23-092-049-00533-00002 Cultivo:101010 OLIVAR-PICUAL Regadío Suma de superficies declaradas para este recinto por todos los solicitantes (Áreas):10 Superficie SIGPAC medida para este recinto (Áreas):8 Exceso de superficie declarada (Hectáreas):0,02 Suma de superficies declaradas para este recinto por el solicitante (Áreas):8

(1) Con incidencias que retienen pago o deniegan el expediente.  
(2) Se calcula sobre superficie declarada admisible.  
(3) Aplicación del artículo 16 bis del RD 147/2023.

Puede verificar la integridad de una copia de este documento mediante la lectura del código QR adjunto o mediante el acceso a la dirección <a href="https://ws050.juntadeandalucia.es/verificarFirma">https://ws050.juntadeandalucia.es/verificarFirma</a> indicando el código de VERIFICACIÓN				
FIRMADO POR	RAQUEL MARIA ESPIN CRESPO	FECHA	26/06/2024	
VERIFICACIÓN	Pk2jmMQ72K8YCCCE9EQ8LU85ENJJ6M	PÁGINA	6000/8857	



**APELLIDOS Y NOMBRE / RAZÓN SOCIAL**  
DE LA BLANCA OLIVARES PEDRO ANGEL

**NIF**  
\*\*\*\*1520\*

**EXPEDIENTE**  
1028389

**RESOLUCIÓN**  
CONCESIÓN DE LA AYUDA

**DATOS DE MANTENIMIENTO UNIDADES**

<b>GRUPO DE PAGO</b>	<b>Sup. Dec. Admisible</b>	<b>Sup. Resuelta</b>	<b>Sobredecl.</b>	<b>% Sobredecl.</b>
ZONAS DE LIMITACIONES NATURALES	30,59	30,59	0,00	0,00

**RESUMEN DE PAGOS**

	<b>IMPORTE ( Euros )</b>			
	<b>RESUELTO</b>	<b>FEADER</b>	<b>MAPA</b>	<b>CAPADR</b>
Pago realizado	1.081,20	919,02	106,06	56,12
A pagar	106,80	90,78	10,48	5,54
<b>TOTAL</b>	<b>1.188,00</b>	<b>1.009,80</b>	<b>116,54</b>	<b>61,66</b>

**APLICACIÓN DE REDUCCIONES Y PENALIZACIONES (%)**

<b>Criterios de subvencionabilidad (1)</b>	<b>Presentación tardía</b>	<b>Omisión declaración</b>	<b>Condicionalidad</b>
0,00	0,00	0,00	0,00

**IMPORTE ( Euros )**

Calculado(2)	Reducción	Penalización	Reducción Penalización (3)	Penalización adicional	Resuelto	FEADER	MAPA	CAPADR
1.188,00 €	0,00 €	0,00 €	0,00 €	0,00 €	1.188,00 €	1.009,80 €	116,54 €	61,66 €
<b>Importe Unitario:</b>	<b>54,00 €</b>	<b>Nuevo Importe Unitario:</b>	<b>38,84 €</b>					

**RECINTOS PROPUESTOS**

<b>REF.</b>	<b>REFERENCIA SIGPAC</b>	<b>CULTIVO</b>	<b>S/R</b>	<b>USO SIGPAC</b>	<b>Sup. Dec. admisible</b>	<b>Sup. Campo</b>	<b>Sup. Determ.</b>	<b>Sup. Resuelta</b>
4090125	23-092-057-00267-0001	OLIVAR	S		0,40		0,40	0,40
4090135	23-092-073-00035-0001	OLIVAR	S		0,55		0,55	0,55
4090151	23-092-090-00470-0001	OLIVAR	S		0,79		0,79	0,79
4090157	23-092-090-00477-0002	OLIVAR	S		0,08		0,08	0,08
4759006	23-092-090-00572-0002	OLIVAR	S		3,50		3,50	3,50
4759007	23-092-090-00582-0001	OLIVAR	S		1,23		1,23	1,23
4759009	23-092-090-00581-0001	OLIVAR	S		0,36		0,36	0,36
4759011	23-092-090-00573-0001	OLIVAR	S		0,07		0,07	0,07
5324832	23-092-055-00040-0002	OLIVAR	S		1,60		1,60	1,60
1700000006604489	23-092-001-00007-0001	OLIVAR	R		3,46		3,46	3,46
1700000006604490	23-092-001-00023-0001	OLIVAR	R		4,39		4,39	4,39
1700000006604492	23-092-049-00249-0001	OLIVAR	S		0,06		0,06	0,06
1700000006604493	23-092-048-00127-0001	OLIVAR	S		0,53		0,53	0,53
1700000006604496	23-092-001-00022-0002	OLIVAR	R		3,31		3,31	3,31
1700000006604497	23-092-001-00031-0002	OLIVAR	R		0,41		0,41	0,41
1700000006604498	23-092-044-00034-0002	OLIVAR	S		2,09		2,09	2,09
1700000006604499	23-092-044-00031-0002	OLIVAR	S		0,13		0,13	0,13
1700000006604500	23-092-089-00328-0001	OLIVAR	S		2,42		2,42	2,42
1700000006604502	23-092-090-00571-0003	OLIVAR	S		2,34		2,34	2,34
1700000006604504	23-092-072-00043-0001	OLIVAR	S		0,77		0,77	0,77
1700000006604505	23-092-056-00174-0001	OLIVAR	S		1,42		1,42	1,42
1700000006604506	23-092-080-00263-0001	OLIVAR	S		0,68		0,68	0,68

(1) Con incidencias que retienen pago o deniegan el expediente.  
(2) Se calcula sobre superficie declarada admisible.  
(3) Aplicación del artículo 16 bis del RD 147/2023.

Puede verificar la integridad de una copia de este documento mediante la lectura del código QR adjunto o mediante el acceso a la dirección <a href="https://ws050.juntadeandalucia.es/verificarFirma">https://ws050.juntadeandalucia.es/verificarFirma</a> indicando el código de VERIFICACIÓN					
FIRMADO POR	RAQUEL MARIA ESPIN CRESPO		FECHA		26/06/2024
VERIFICACIÓN	Pk2jmMQ72K8YCCE9EQ8LU85ENJJ6M		PÁGINA		6001/8857

**APELLIDOS Y NOMBRE / RAZÓN SOCIAL**  
DE LA BLANCA RODRIGUEZ BERNARDO**NIF**  
\*\*\*9574\***EXPEDIENTE**  
1093357**RESOLUCIÓN**  
CONCESIÓN DE LA AYUDA**DATOS DE MANTENIMIENTO UNIDADES**

<b>GRUPO DE PAGO</b>	<b>Sup. Dec. Admisible</b>	<b>Sup. Resuelta</b>	<b>Sobredecl.</b>	<b>% Sobredecl.</b>
ZONAS DE LIMITACIONES NATURALES	48,80	48,80	0,00	0,00

**RESUMEN DE PAGOS**

	<b>IMPORTE ( Euros )</b>			
	<b>RESUELTO</b>	<b>FEADER</b>	<b>MAPA</b>	<b>CAPADR</b>
Pago realizado	1.081,20	919,02	106,06	56,12
A pagar	106,80	90,78	10,48	5,54
<b>TOTAL</b>	<b>1.188,00</b>	<b>1.009,80</b>	<b>116,54</b>	<b>61,66</b>

**APLICACIÓN DE REDUCCIONES Y PENALIZACIONES (%)**

<b>Criterios de subvencionabilidad (1)</b>	<b>Presentación tardía</b>	<b>Omisión declaración</b>	<b>Condicionalidad</b>
0,00	0,00	0,00	0,00

**IMPORTE ( Euros )**

Calculado(2)	Reducción	Penalización	Reducción Penalización (3)	Penalización adicional	Resuelto	FEADER	MAPA	CAPADR
1.188,00 €	0,00 €	0,00 €	0,00 €	0,00 €	1.188,00 €	1.009,80 €	116,54 €	61,66 €
Importe Unitario:	54,00 €	Nuevo Importe Unitario:	24,34 €					

**RECINTOS PROPUESTOS**

<b>REF.</b>	<b>REFERENCIA SIGPAC</b>	<b>CULTIVO</b>	<b>S/R</b>	<b>USO SIGPAC</b>	<b>Sup. Dec. admisible</b>	<b>Sup. Campo</b>	<b>Sup. Determ.</b>	<b>Sup. Resuelta</b>
5504527	23-092-044-00041-0001	OLIVAR	R		0,52		0,52	0,52
5504528	23-092-044-00043-0001	OLIVAR	R		4,82		4,82	4,82
5504529	23-092-044-00040-0001	OLIVAR	R		4,84		4,84	4,84
5504530	23-092-044-00096-0001	OLIVAR	R		0,14		0,14	0,14
5504531	23-092-044-00097-0001	OLIVAR	R		0,40		0,40	0,40
5504532	23-092-047-00258-0002	OLIVAR	R		4,63		4,63	4,63
5504533	23-092-047-00307-0001	OLIVAR	R		1,36		1,36	1,36
5504534	23-092-047-00306-0001	OLIVAR	R		4,53		4,53	4,53
6832073	23-092-104-00056-0001	OLIVAR	S		1,93		1,93	1,93
6832074	23-092-104-00055-0002	OLIVAR	S		1,25		1,25	1,25
6832075	23-092-104-00054-0001	OLIVAR	S		4,29		4,29	4,29
6832076	23-092-104-00007-0001	OLIVAR	S		16,45		16,45	16,45
6832077	23-092-104-00004-0005	OLIVAR	S		3,17		3,17	3,17
6832078	23-092-104-00014-0001	OLIVAR	S		0,47		0,47	0,47

(1) Con incidencias que retienen pago o deniegan el expediente.

(2) Se calcula sobre superficie declarada admisible.

(3) Aplicación del artículo 16 bis del RD 147/2023.

Puede verificar la integridad de una copia de este documento mediante la lectura del código QR adjunto o mediante el acceso a la dirección <https://ws050.juntadeandalucia.es/verificarFirma> indicando el código de VERIFICACIÓN

FIRMADO POR	RAQUEL MARIA ESPIN CRESPO	FECHA	26/06/2024
VERIFICACIÓN	Pk2jmMQ72K8YCCE9EQ8LU85ENJJ6M	PÁGINA	6002/8857







**APELLIDOS Y NOMBRE / RAZÓN SOCIAL**  
DE LA BLANCA UTRERA ANTONIO

**NIF**  
\*\*\*\*3695\*

**EXPEDIENTE**  
1220390

**RESOLUCIÓN**  
CONCESIÓN DE LA AYUDA

**DATOS DE MANTENIMIENTO UNIDADES**

<b>GRUPO DE PAGO</b>	<b>Sup. Dec. Admisible</b>	<b>Sup. Resuelta</b>	<b>Sobredecl.</b>	<b>% Sobredecl.</b>
ZONAS DE LIMITACIONES NATURALES	43,10	42,50	0,60	1,39

**RESUMEN DE PAGOS**

	<b>IMPORTE ( Euros )</b>			
	<b>RESUELTO</b>	<b>FEADER</b>	<b>MAPA</b>	<b>CAPADR</b>
Pago realizado	1.066,90	906,87	104,66	55,37
A pagar	104,56	88,88	10,26	5,42
<b>TOTAL</b>	<b>1.171,46</b>	<b>995,75</b>	<b>114,92</b>	<b>60,79</b>

**APLICACIÓN DE REDUCCIONES Y PENALIZACIONES (%)**

<b>Criterios de subvencionabilidad (1)</b>	<b>Presentación tardía</b>	<b>Omisión declaración</b>	<b>Condicionalidad</b>
0,00	0,00	0,00	0,00

**IMPORTE ( Euros )**

Calculado(2)	Reducción	Penalización	Reducción Penalización (3)	Penalización adicional	Resuelto	FEADER	MAPA	CAPADR
1.188,00 €	16,54 €	0,00 €	0,00 €	0,00 €	1.171,46 €	995,74 €	114,92 €	60,80 €
<b>Importe Unitario:</b>	<b>54,00 €</b>	<b>Nuevo Importe Unitario:</b>	<b>27,56 €</b>					

**RECINTOS PROPUESTOS**

<b>REF.</b>	<b>REFERENCIA SIGPAC</b>	<b>CULTIVO</b>	<b>S/R</b>	<b>USO SIGPAC</b>	<b>Sup. Dec. admisible</b>	<b>Sup. Campo</b>	<b>Sup. Determ.</b>	<b>Sup. Resuelta</b>
170000005455927	23-088-004-00292-0001	OLIVAR	S		9,79		9,79	9,79
1700000005455930	23-088-004-00311-0001	OLIVAR	S		1,45		1,45	1,45
1700000005455931	23-088-004-00294-0001	OLIVAR	S		8,22		8,22	8,22
1700000005455935	23-088-004-00292-0003	OLIVAR	S		0,05		0,05	0,05
1700000005455936	23-088-010-00179-0003	OLIVAR	S		10,15		10,15	10,15
1700000005455937	23-088-010-00321-0003	OLIVAR	S		0,03		0,03	0,03
1700000005455938	23-088-010-00321-0008	OLIVAR	S		0,19		0,19	0,00
1700000005455939	23-088-010-00587-0001	OLIVAR	S		11,79		11,79	11,79
1700000005455940	23-088-010-09015-0042	OLIVAR	S		0,38		0,38	0,00
1700000005455942	23-088-004-00294-0004	OLIVAR	S		0,13		0,13	0,13
1700000005455946	23-088-010-09017-0002	OLIVAR	S		0,07		0,07	0,07
1700000005455947	23-088-010-09017-0005	OLIVAR	S		0,05		0,05	0,05
1700000005455948	23-088-004-00294-0005	OLIVAR	S		0,05		0,05	0,05
1700000005455951	23-088-004-00312-0001	OLIVAR	S		0,72		0,72	0,69
1700000005455952	23-088-004-00311-0003	OLIVAR	S		0,03		0,03	0,03

**INCIDENCIAS**

**INCIDENCIA DESCRIPCIÓN**

- 242 Recinto pendiente de acreditación de titularidad.  
 Recinto:23-088-010-00321-00008 Cultivo:101010 OLIVAR-PICUAL Secano  
 Recinto:23-088-010-09015-00042 Cultivo:101010 OLIVAR-PICUAL Secano
- 4272 Verifica que las líneas de declaración de las Solicitudes Únicas no tienen solapes con la capa de Retroactividad Gráfica (ambas de la misma campaña) a nivel de expediente/línea de declaración gráfica de la solicitud.  
 Recinto:23-088-004-00312-00001 Cultivo: - Agregado de la referencia del recinto.:0 Zona de la referencia del recinto.:0 Superficie solapada.:0,03 Id. Incid.:95153563

(1) Con incidencias que retienen pago o deniegan el expediente.  
 (2) Se calcula sobre superficie declarada admisible.  
 (3) Aplicación del artículo 16 bis del RD 147/2023.

Puede verificar la integridad de una copia de este documento mediante la lectura del código QR adjunto o mediante el acceso a la dirección <a href="https://ws050.juntadeandalucia.es/verificarFirma">https://ws050.juntadeandalucia.es/verificarFirma</a> indicando el código de VERIFICACIÓN					
FIRMADO POR	RAQUEL MARIA ESPIN CRESPO		FECHA		26/06/2024
VERIFICACIÓN	Pk2jmMQ72K8YCC9EQ8LU85ENJJ6M		PÁGINA		6003/8857

**APELLIDOS Y NOMBRE / RAZÓN SOCIAL**  
DE LA CRUZ FLORES JUAN ANTONIO**NIF**  
\*\*\*\*5666\***EXPEDIENTE**  
1152348**RESOLUCIÓN**  
CONCESIÓN DE LA AYUDA**DATOS DE MANTENIMIENTO UNIDADES**

<b>GRUPO DE PAGO</b>	<b>Sup. Dec. Admisible</b>	<b>Sup. Resuelta</b>	<b>Sobredecl.</b>	<b>% Sobredecl.</b>
ZONAS DE LIMITACIONES NATURALES	19,35	18,78	0,57	2,95

**RESUMEN DE PAGOS**

	<b>IMPORTE ( Euros )</b>			
	<b>RESUELTO</b>	<b>FEADER</b>	<b>MAPA</b>	<b>CAPADR</b>
Pago realizado	827,95	703,75	81,22	42,97
A pagar	140,57	119,48	13,79	7,30
<b>TOTAL</b>	<b>968,52</b>	<b>823,23</b>	<b>95,01</b>	<b>50,27</b>

**APLICACIÓN DE REDUCCIONES Y PENALIZACIONES (%)**

<b>Crterios de subvencionabilidad (1)</b>	<b>Presentación tardía</b>	<b>Omisión declaración</b>	<b>Condicionalidad</b>
0,00	0,00	0,00	0,00

**IMPORTE ( Euros )**

Calculado(2)	Reducción	Penalización	Reducción Penalización (3)	Penalización adicional	Resuelto	FEADER	MAPA	CAPADR
997,92 €	29,40 €	0,00 €	0,00 €	0,00 €	968,52 €	823,24 €	95,01 €	50,27 €
Importe Unitario:	54,00 €	Nuevo Importe Unitario:	51,57 €					

**RECINTOS PROPUESTOS**

<b>REF.</b>	<b>REFERENCIA SIGPAC</b>	<b>CULTIVO</b>	<b>USO S/R SIGPAC</b>	<b>Sup. Dec. admisible</b>	<b>Sup. Campo</b>	<b>Sup. Determ.</b>	<b>Sup. Resuelta</b>
-819863	23-096-012-00086-0001	OLIVAR	S	0,57		0,57	0,00
1700000005072149	23-096-012-00266-0001	OLIVAR	S	8,19		8,19	8,19
1700000005072150	23-096-012-00266-0002	OLIVAR	S	0,13		0,13	0,13
1700000005072151	23-096-012-00266-0004	OLIVAR	S	5,02		5,02	5,02
1700000005072152	23-096-012-00266-0005	OLIVAR	S	3,17		3,17	3,17
1700000005072153	23-096-012-00267-0002	OLIVAR	S	0,06		0,06	0,06
1700000005072154	23-096-012-09014-0015	OLIVAR	S	0,05		0,05	0,05
1700000005072155	23-096-012-80003-0001	OLIVAR	S	0,05		0,05	0,05
1700000005072158	23-096-012-00266-0006	OLIVAR	R	1,14		1,14	1,14
1700000005072159	23-096-012-00268-0002	OLIVAR	R	0,11		0,11	0,11
1700000005072160	23-096-012-00268-0002	OLIVAR	R	0,03		0,03	0,03
1700000005072161	23-096-012-00266-0010	OLIVAR	R	0,83		0,83	0,83

**INCIDENCIAS****INCIDENCIA DESCRIPCIÓN**

242 Recinto pendiente de acreditación de titularidad.  
Recinto:23-096-012-00086-00001 Cultivo:101010 OLIVAR-PICUAL Secano

(1) Con incidencias que retienen pago o deniegan el expediente.  
(2) Se calcula sobre superficie declarada admisible.  
(3) Aplicación del artículo 16 bis del RD 147/2023.

Puede verificar la integridad de una copia de este documento mediante la lectura del código QR adjunto o mediante el acceso a la dirección <https://ws050.juntadeandalucia.es/verificarFirma> indicando el código de VERIFICACIÓN

FIRMADO POR	RAQUEL MARIA ESPIN CRESPO	FECHA	26/06/2024
VERIFICACIÓN	Pk2jmMQ72K8YCC9EQ8LU85ENJJ6M	PÁGINA	6004/8857



**APELLIDOS Y NOMBRE / RAZÓN SOCIAL**  
DE LA ROSA ESCUDERO SILVIA**NIF**  
\*\*\*\*5042\***EXPEDIENTE**  
1224352**RESOLUCIÓN**  
CONCESIÓN DE LA AYUDA**DATOS DE MANTENIMIENTO UNIDADES**

<b>GRUPO DE PAGO</b>	<b>Sup. Dec. Admisible</b>	<b>Sup. Resuelta</b>	<b>Sobredecl.</b>	<b>% Sobredecl.</b>
ZONAS DE LIMITACIONES NATURALES	48,57	48,57	0,00	0,00

**RESUMEN DE PAGOS**

	<b>IMPORTE ( Euros )</b>			
	<b>RESUELTO</b>	<b>FEADER</b>	<b>MAPA</b>	<b>CAPADR</b>
Pago realizado	1.081,20	919,02	106,06	56,12
A pagar	106,80	90,78	10,48	5,54
<b>TOTAL</b>	<b>1.188,00</b>	<b>1.009,80</b>	<b>116,54</b>	<b>61,66</b>

**APLICACIÓN DE REDUCCIONES Y PENALIZACIONES (%)**

<b>Criterios de subvencionabilidad (1)</b>	<b>Presentación tardía</b>	<b>Omisión declaración</b>	<b>Condicionabilidad</b>
0,00	0,00	0,00	0,00

**IMPORTE ( Euros )**

Calculado(2)	Reducción	Penalización	Reducción Penalización (3)	Penalización adicional	Resuelto	FEADER	MAPA	CAPADR
1.188,00 €	0,00 €	0,00 €	0,00 €	0,00 €	1.188,00 €	1.009,80 €	116,54 €	61,66 €
Importe Unitario:	54,00 €	Nuevo Importe Unitario:	24,46 €					

**RECINTOS PROPUESTOS**

<b>REF.</b>	<b>REFERENCIA SIGPAC</b>	<b>CULTIVO</b>	<b>S/R</b>	<b>USO SIGPAC</b>	<b>Sup. Dec. admisible</b>	<b>Sup. Campo</b>	<b>Sup. Determ.</b>	<b>Sup. Resuelta</b>
-1298799	23-075-008-00330-0009	OLIVAR	R		3,95		3,95	3,95
-1298796	23-075-008-00327-0008	OLIVAR	R		1,10		1,10	1,10
5498102	23-075-008-00257-0005	OLIVAR	R		0,16		0,16	0,16
5498175	23-075-013-00097-0001	OLIVAR	R		2,01		2,01	2,01
5498198	23-092-001-00030-0003	OLIVAR	S		12,33		12,33	12,33
6852172	23-092-083-00320-0003	OLIVAR	S		4,40		4,40	4,40
6852173	23-092-083-00323-0001	OLIVAR	S		7,08		7,08	7,08
170000006743155	23-075-008-00259-0001	OLIVAR	R		17,54		17,54	17,54

(1) Con incidencias que retienen pago o deniegan el expediente.

(2) Se calcula sobre superficie declarada admisible.

(3) Aplicación del artículo 16 bis del RD 147/2023.

Puede verificar la integridad de una copia de este documento mediante la lectura del código QR adjunto o mediante el acceso a la dirección <https://ws050.juntadeandalucia.es/verificarFirma> indicando el código de VERIFICACIÓN

FIRMADO POR	RAQUEL MARIA ESPIN CRESPO	FECHA	26/06/2024
VERIFICACIÓN	Pk2jmMQ72K8YCCE9EQ8LU85ENJJ6M	PÁGINA	6005/8857





**APELLIDOS Y NOMBRE / RAZÓN SOCIAL**  
DE LA ROSA SANTIAGO JUAN MANUEL  
**DATOS DE MANTENIMIENTO UNIDADES**

**NIF**  
\*\*\*0967\*

**EXPEDIENTE**  
1116583

**RESOLUCIÓN**  
CONCESIÓN DE LA AYUDA

**GRUPO DE PAGO**  
ZONAS DE LIMITACIONES NATURALES

Sup. Dec. Admisible	Sup. Resuelta	Sobredecl.	% Sobredecl.
20,62	19,75	0,87	4,22

**RESUMEN DE PAGOS**

	IMPORTE ( Euros )			
	RESUELTO	FEADER	MAPA	CAPADR
Pago realizado	789,99	671,49	77,50	41,00
A pagar	127,41	108,30	12,50	6,61
<b>TOTAL</b>	<b>917,40</b>	<b>779,79</b>	<b>90,00</b>	<b>47,61</b>

**APLICACIÓN DE REDUCCIONES Y PENALIZACIONES (%)**

Criterios de subvencionabilidad (1)	Presentación tardía	Omisión declaración	Condicionalidad
0,00	0,00	0,00	0,00

**IMPORTE ( Euros )**

Calculado(2)	Reducción	Penalización	Reducción Penalización (3)	Penalización adicional	Resuelto	FEADER	MAPA	CAPADR
1.046,09 €	44,14 €	84,55 €	0,00 €	0,00 €	917,40 €	779,79 €	90,00 €	47,61 €
Importe Unitario:	54,00 €	Nuevo Importe Unitario:	50,73 €					

(1) Con incidencias que retienen pago o deniegan el expediente.  
(2) Se calcula sobre superficie declarada admisible.  
(3) Aplicación del artículo 16 bis del RD 147/2023.

Puede verificar la integridad de una copia de este documento mediante la lectura del código QR adjunto o mediante el acceso a la dirección <a href="https://ws050.juntadeandalucia.es/verificarFirma">https://ws050.juntadeandalucia.es/verificarFirma</a> indicando el código de VERIFICACIÓN				
FIRMADO POR	RAQUEL MARIA ESPIN CRESPO	FECHA	26/06/2024	
VERIFICACIÓN	Pk2jmMQ72K8YCCE9EQ8LU85ENJJ6M	PÁGINA	6006/8857	



**RECINTOS PROPUESTOS**

REF.	REFERENCIA SIGPAC	CULTIVO	S/R	USO SIGPAC	Sup. Dec. admisible	Sup. Campo	Sup. Determ.	Sup. Resuelta
-1352185	23-069-027-00384-0002	OLIVAR	S		0,54		0,54	0,54
-1352184	23-069-027-00239-0001	OLIVAR	S		0,52		0,52	0,52
-1352183	23-069-018-00869-0001	OLIVAR	S		0,15		0,15	0,15
4127722	23-069-028-00119-0001	OLIVAR	S		0,32		0,32	0,32
4127723	23-069-028-00315-0002	OLIVAR	S		0,08		0,08	0,08
5535848	23-069-004-00125-0001	OLIVAR	S		0,32		0,32	0,32
5535864	23-069-004-00442-0001	OLIVAR	S		0,15		0,15	0,15
5535865	23-069-004-00443-0001	OLIVAR	S		0,21		0,21	0,21
1700000002593594	23-069-018-00418-0001	OLIVAR	S		3,55		3,55	3,55
1700000002593596	23-069-004-00405-0001	OLIVAR	S		0,26		0,26	0,26
1700000002593598	23-069-004-00232-0001	OLIVAR	S		0,45		0,45	0,45
1700000002593599	23-069-004-00251-0001	OLIVAR	S		0,05		0,05	0,05
1700000002593600	23-069-004-00402-0001	OLIVAR	S		0,02		0,02	0,02
1700000002593601	23-069-028-00194-0001	OLIVAR	S		0,81		0,81	0,81
1700000002593602	23-069-018-00776-0001	OLIVAR	S		0,56		0,56	0,56
1700000002593606	23-069-019-00199-0001	OLIVAR	S		0,75		0,75	0,75
1700000002593683	23-069-005-00159-0001	OLIVAR	S		0,04		0,04	0,04
1700000002593684	23-069-005-00167-0003	OLIVAR	S		1,93		1,93	1,93
1700000002593685	23-069-005-00172-0003	OLIVAR	S		0,03		0,03	0,03
1700000002593686	23-069-028-00222-0001	OLIVAR	S		0,60		0,60	0,60
1700000002593687	23-069-024-00238-0002	OLIVAR	S		0,27		0,27	0,27
1700000002593689	23-069-018-00249-0001	OLIVAR	S		2,14		2,14	2,14
1700000005448243	23-069-004-00400-0001	OLIVAR	S		0,04		0,04	0,00
1700000005448244	23-069-004-00401-0001	OLIVAR	S		0,32		0,32	0,32
1700000005448245	23-069-004-00406-0001	OLIVAR	S		0,05		0,05	0,00
1700000005448246	23-069-018-00870-0001	OLIVAR	S		0,39		0,39	0,39
1700000005448247	23-069-006-00045-0001	OLIVAR	S		0,71		0,71	0,00
1700000005448248	23-069-006-00046-0001	OLIVAR	S		0,01		0,01	0,00
1700000005448249	23-069-006-00046-0001	OLIVAR	S		0,04		0,04	0,00
1700000005448250	23-069-021-00284-0001	OLIVAR	S		0,66		0,66	0,64
1700000005448251	23-069-027-00123-0001	OLIVAR	S		0,68		0,68	0,68
1700000005448252	23-069-029-00056-0002	OLIVAR	S		1,07		1,07	1,07
1700000005448253	23-069-023-00152-0002	OLIVAR	S		0,62		0,62	0,62
1700000005448254	23-069-018-00822-0001	OLIVAR	S		1,06		1,06	1,06
1700000005448255	23-069-027-00124-0001	OLIVAR	S		0,57		0,57	0,57
1700000005448256	23-069-029-00292-0001	OLIVAR	S		0,65		0,65	0,65

**INCIDENCIAS**

**INCIDENCIA DESCRIPCIÓN**

- 242 Recinto pendiente de acreditación de titularidad.  
 Recinto:23-069-004-00400-00001 Cultivo:101010 OLIVAR-PICUAL Secano  
 Recinto:23-069-004-00406-00001 Cultivo:101010 OLIVAR-PICUAL Secano  
 Recinto:23-069-006-00046-00001 Cultivo:101010 OLIVAR-PICUAL Secano
- 4272 Verifica que las líneas de declaración de las Solicitudes Únicas no tienen solapes con la capa de Retroactividad Gráfica (ambas de la misma campaña) a nivel de expediente/línea de declaración gráfica de la solicitud.  
 Recinto:23-069-021-00284-00001 Cultivo: - Agregado de la referencia del recinto.:0 Zona de la referencia del recinto.:0 Superficie solapada.:0,02 Id. Incid.:95145716

(1) Con incidencias que retienen pago o deniegan el expediente.  
 (2) Se calcula sobre superficie declarada admisible.  
 (3) Aplicación del artículo 16 bis del RD 147/2023.

Puede verificar la integridad de una copia de este documento mediante la lectura del código QR adjunto o mediante el acceso a la dirección <a href="https://ws050.juntadeandalucia.es/verificarFirma">https://ws050.juntadeandalucia.es/verificarFirma</a> indicando el código de VERIFICACIÓN					
FIRMADO POR	RAQUEL MARIA ESPIN CRESPO		FECHA		26/06/2024
VERIFICACIÓN	Pk2jmMQ72K8YCCE9EQ8LU85ENJJ6M		PÁGINA		6007/8857

**APELLIDOS Y NOMBRE / RAZÓN SOCIAL**

DE LA TORRE AROCA ANTONIO RAMON

**NIF**

\*\*\*\*3506\*

**EXPEDIENTE**

1001153

**RESOLUCIÓN**

CONCESIÓN DE LA AYUDA

**DATOS DE MANTENIMIENTO UNIDADES****GRUPO DE PAGO**

ZONAS DE LIMITACIONES NATURALES

**Sup. Dec.  
Admisible**

5,43

**Sup.  
Resuelta**

5,43

**Sobredecl.**

0,00

**% Sobredecl.**

0,00

**RESUMEN DE PAGOS**

	<b>IMPORTE ( Euros )</b>			
	<b>RESUELTO</b>	<b>FEADER</b>	<b>MAPA</b>	<b>CAPADR</b>
Pago realizado	266,86	226,83	26,17	13,85
A pagar	26,36	22,41	2,59	1,36
<b>TOTAL</b>	<b>293,22</b>	<b>249,24</b>	<b>28,76</b>	<b>15,21</b>

**APLICACIÓN DE REDUCCIONES Y PENALIZACIONES (%)**

<b>Criterios de subvencionabilidad (1)</b>	<b>Presentación tardía</b>	<b>Omisión declaración</b>	<b>Condicionabilidad</b>
0,00	0,00	0,00	0,00

**IMPORTE ( Euros )**

Calculado(2)	Reducción	Penalización	Reducción Penalización (3)	Penalización adicional	Resuelto	FEADER	MAPA	CAPADR
293,22 €	0,00 €	0,00 €	0,00 €	0,00 €	293,22 €	249,24 €	28,76 €	15,22 €
Importe Unitario:	54,00 €	Nuevo Importe Unitario:	54,00 €					

**RECINTOS PROPUESTOS**

<b>REF.</b>	<b>REFERENCIA SIGPAC</b>	<b>CULTIVO</b>	<b>S/R</b>	<b>USO SIGPAC</b>	<b>Sup. Dec. admisible</b>	<b>Sup. Campo</b>	<b>Sup. Determ.</b>	<b>Sup. Resuelta</b>
-1214396	23-021-003-09002-0009	OLIVAR	S		0,13		0,13	0,13
4552241	23-021-007-00091-0001	OLIVAR	S		0,85		0,85	0,85
5471698	23-021-003-00011-0001	OLIVAR	S		1,93		1,93	1,93
5471699	23-021-023-00018-0001	OLIVAR	S		0,76		0,76	0,76
1700000002263448	23-021-007-00013-0001	OLIVAR	S		0,60		0,60	0,60
1700000002263449	23-021-007-00014-0001	OLIVAR	S		0,11		0,11	0,11
1700000002263450	23-021-007-00016-0001	OLIVAR	S		0,97		0,97	0,97
1700000002263451	23-021-007-09005-0009	OLIVAR	S		0,08		0,08	0,08

(1) Con incidencias que retienen pago o deniegan el expediente.

(2) Se calcula sobre superficie declarada admisible.

(3) Aplicación del artículo 16 bis del RD 147/2023.

Puede verificar la integridad de una copia de este documento mediante la lectura del código QR adjunto o mediante el acceso a la dirección <https://ws050.juntadeandalucia.es/verificarFirma> indicando el código de VERIFICACIÓN

FIRMADO POR	RAQUEL MARIA ESPIN CRESPO	FECHA	26/06/2024
VERIFICACIÓN	Pk2jmMQ72K8YCCE9EQ8LU85ENJJ6M	PÁGINA	6008/8857



**APELLIDOS Y NOMBRE / RAZÓN SOCIAL**  
DE LA TORRE NAVARRETE JERONIMO  
**DATOS DE MANTENIMIENTO UNIDADES****NIF** \*\*\*\*3303\*      **EXPEDIENTE** 1201769      **RESOLUCIÓN** CONCESIÓN DE LA AYUDA

<b>GRUPO DE PAGO</b>	<b>Sup. Dec. Admisible</b>	<b>Sup. Resuelta</b>	<b>Sobredecl.</b>	<b>% Sobredecl.</b>
ZONAS DE LIMITACIONES NATURALES	26,08	26,08	0,00	0,00

**RESUMEN DE PAGOS**

	<b>IMPORTE ( Euros )</b>			
	<b>RESUELTO</b>	<b>FEADER</b>	<b>MAPA</b>	<b>CAPADR</b>
Pago realizado	1.081,20	919,02	106,06	56,12
A pagar	106,80	90,78	10,48	5,54
<b>TOTAL</b>	<b>1.188,00</b>	<b>1.009,80</b>	<b>116,54</b>	<b>61,66</b>

**APLICACIÓN DE REDUCCIONES Y PENALIZACIONES (%)**

<b>Criterios de subvencionabilidad (1)</b>	<b>Presentación tardía</b>	<b>Omisión declaración</b>	<b>Condicionalidad</b>
0,00	0,00	0,00	0,00

**IMPORTE ( Euros )**

Calculado(2)	Reducción	Penalización	Reducción Penalización (3)	Penalización adicional	Resuelto	FEADER	MAPA	CAPADR
1.188,00 €	0,00 €	0,00 €	0,00 €	0,00 €	1.188,00 €	1.009,80 €	116,54 €	61,66 €
<b>Importe Unitario:</b>	<b>54,00 €</b>	<b>Nuevo Importe Unitario:</b>	<b>45,55 €</b>					

**RECINTOS PROPUESTOS**

<b>REF.</b>	<b>REFERENCIA SIGPAC</b>	<b>CULTIVO</b>	<b>S/R</b>	<b>USO SIGPAC</b>	<b>Sup. Dec. admisible</b>	<b>Sup. Campo</b>	<b>Sup. Determ.</b>	<b>Sup. Resuelta</b>
-523998	23-092-104-00179-0001	OLIVAR	S		13,80		13,80	13,80
1700000005284063	23-092-103-00007-0001	OLIVAR	S		2,38		2,38	2,38
1700000005284089	23-092-103-00016-0001	OLIVAR	S		9,90		9,90	9,90

(1) Con incidencias que retienen pago o deniegan el expediente.  
(2) Se calcula sobre superficie declarada admisible.  
(3) Aplicación del artículo 16 bis del RD 147/2023.

Puede verificar la integridad de una copia de este documento mediante la lectura del código QR adjunto o mediante el acceso a la dirección <https://ws050.juntadeandalucia.es/verificarFirma> indicando el código de VERIFICACIÓN

FIRMADO POR	RAQUEL MARIA ESPIN CRESPO	FECHA	26/06/2024	
VERIFICACIÓN	Pk2jmMQ72K8YCCE9EQ8LU85ENJJ6M	PÁGINA	6009/8857	



**APELLIDOS Y NOMBRE / RAZÓN SOCIAL** DE LA TORRE NAVARRETE MARIA ENCARNACION **NIF** \*\*\*\*2140\* **EXPEDIENTE** 1141442 **RESOLUCIÓN** CONCESIÓN DE LA AYUDA

**DATOS DE MANTENIMIENTO UNIDADES**

<b>GRUPO DE PAGO</b>	<b>Sup. Dec. Admisible</b>	<b>Sup. Resuelta</b>	<b>Sobredecl.</b>	<b>% Sobredecl.</b>
ZONAS DE LIMITACIONES NATURALES	3,32	3,32	0,00	0,00

**RESUMEN DE PAGOS**

	<b>IMPORTE ( Euros )</b>			
	<b>RESUELTO</b>	<b>FEADER</b>	<b>MAPA</b>	<b>CAPADR</b>
Pago realizado	163,16	138,69	16,01	8,46
A pagar	16,12	13,70	1,58	0,84
<b>TOTAL</b>	<b>179,28</b>	<b>152,39</b>	<b>17,59</b>	<b>9,30</b>

**APLICACIÓN DE REDUCCIONES Y PENALIZACIONES (%)**

<b>Criterios de subvencionabilidad (1)</b>	<b>Presentación tardía</b>	<b>Omisión declaración</b>	<b>Condicionabilidad</b>
0,00	0,00	0,00	0,00

**IMPORTE ( Euros )**

Calculado(2)	Reducción	Penalización	Reducción Penalización (3)	Penalización adicional	Resuelto	FEADER	MAPA	CAPADR
179,28 €	0,00 €	0,00 €	0,00 €	0,00 €	179,28 €	152,39 €	17,59 €	9,30 €
Importe Unitario:	54,00 €	Nuevo Importe Unitario:	54,00 €					

**RECINTOS PROPUESTOS**

<b>REF.</b>	<b>REFERENCIA SIGPAC</b>	<b>CULTIVO</b>	<b>S/R</b>	<b>USO SIGPAC</b>	<b>Sup. Dec. admisible</b>	<b>Sup. Campo</b>	<b>Sup. Determ.</b>	<b>Sup. Resuelta</b>
170000005280408	23-092-103-00007-0001	OLIVAR	S		2,92		2,92	2,92
170000005280409	23-092-103-00006-0001	OLIVAR	S		0,40		0,40	0,40

(1) Con incidencias que retienen pago o deniegan el expediente.  
 (2) Se calcula sobre superficie declarada admisible.  
 (3) Aplicación del artículo 16 bis del RD 147/2023.

Puede verificar la integridad de una copia de este documento mediante la lectura del código QR adjunto o mediante el acceso a la dirección <https://ws050.juntadeandalucia.es/verificarFirma> indicando el código de VERIFICACIÓN

FIRMADO POR	RAQUEL MARIA ESPIN CRESPO	FECHA	26/06/2024
VERIFICACIÓN	Pk2jmMQ72K8YCCE9EQ8LU85ENJJ6M	PÁGINA	6010/8857







**APELLIDOS Y NOMBRE / RAZÓN SOCIAL**  
DE PRADO RUIZ JUAN PABLO

**NIF**  
\*\*\*\*7531\*

**EXPEDIENTE**  
1214691

**RESOLUCIÓN**  
CONCESIÓN DE LA AYUDA

**DATOS DE MANTENIMIENTO UNIDADES**

<b>GRUPO DE PAGO</b>	<b>Sup. Dec. Admisible</b>	<b>Sup. Resuelta</b>	<b>Sobredecl.</b>	<b>% Sobredecl.</b>
ZONAS DE LIMITACIONES NATURALES	217,85	217,85	0,00	0,00

**RESUMEN DE PAGOS**

	<b>IMPORTE ( Euros )</b>			
	<b>RESUELTO</b>	<b>FEADER</b>	<b>MAPA</b>	<b>CAPADR</b>
Pago realizado	1.079,96	917,96	105,94	56,05
A pagar	106,68	90,68	10,47	5,53
<b>TOTAL</b>	<b>1.186,64</b>	<b>1.008,64</b>	<b>116,41</b>	<b>61,58</b>

**APLICACIÓN DE REDUCCIONES Y PENALIZACIONES (%)**

<b>Criterios de subvencionabilidad (1)</b>	<b>Presentación tardía</b>	<b>Omisión declaración</b>	<b>Condicionalidad</b>
0,00	0,00	0,00	0,00

**IMPORTE ( Euros )**

<b>Calculado(2)</b>	<b>Reducción</b>	<b>Penalización</b>	<b>Reducción Penalización (3)</b>	<b>Penalización adicional</b>	<b>Resuelto</b>	<b>FEADER</b>	<b>MAPA</b>	<b>CAPADR</b>
1.186,64 €	0,00 €	0,00 €	0,00 €	0,00 €	1.186,64 €	1.008,64 €	116,41 €	61,59 €
<b>Importe Unitario:</b>	<b>54,00 €</b>	<b>Nuevo Importe Unitario:</b>	<b>5,45 €</b>					

**RECINTOS PROPUESTOS**

<b>REF.</b>	<b>REFERENCIA SIGPAC</b>	<b>CULTIVO</b>	<b>USO SIGPAC</b>	<b>Sup. Dec. admisible</b>	<b>Sup. Campo</b>	<b>Sup. Determ.</b>	<b>Sup. Resuelta</b>
-1592179	14-007-032-00032-0001	OLIVAR	S	0,04		0,04	0,04
-1592178	14-007-032-00007-0001	OLIVAR	S	0,03		0,03	0,03
-1329863	14-039-015-00038-0001	OLIVAR	S	4,63		4,63	4,63
-762491	14-007-032-00005-0010	OLIVAR	S	3,25		3,25	3,25
-762490	14-007-032-00005-0006	OLIVAR	S	8,64		8,64	8,64
1700000006877462	14-039-015-00096-0001	OLIVAR	S	0,48		0,48	0,48
1700000006877463	14-039-015-00092-0003	OLIVAR	S	63,94		63,94	63,94
1700000006877464	23-086-027-00013-0003	OLIVAR	S	32,45		32,45	32,45
1700000006877465	23-086-027-00014-0001	OLIVAR	S	0,03		0,03	0,03
1700000006877466	23-086-027-00015-0001	OLIVAR	S	0,02		0,02	0,02
1700000006877467	23-086-027-00025-0009	OLIVAR	S	0,06		0,06	0,00
1700000006877468	23-086-027-00025-0009	OLIVAR	S	0,19		0,19	0,00
1700000006877469	23-086-027-00226-0001	OLIVAR	S	81,26		81,26	81,26
1700000006877470	23-086-027-00260-0001	OLIVAR	S	0,01		0,01	0,01
1700000006877476	14-039-001-00187-0001	OLIVAR	S	0,44		0,44	0,44
1700000006877478	14-039-015-00098-0004	OLIVAR	S	22,63		22,63	22,63

**INCIDENCIAS**

**INCIDENCIA DESCRIPCIÓN**

- 218 Superficie bruta de cruce en un recinto en el conjunto de las solicitudes supera superficie total que SIGPAC establece para él.  
 Recinto:23-086-027-00025-00009 Cultivo:101010 OLIVAR-PICUAL Secano Suma de superficies declaradas para este recinto por todos los solicitantes (Áreas):8179 Superficie SIGPAC medida para este recinto (Áreas):8146 Exceso de superficie declarada (Hectáreas):0,08 Suma de superficies declaradas para este recinto por el solicitante (Áreas):25  
 Recinto:23-086-027-00025-00009 Cultivo:101010 OLIVAR-PICUAL Secano Suma de superficies declaradas para este recinto por todos los solicitantes (Áreas):8179 Superficie SIGPAC medida para este recinto (Áreas):8146 Exceso de superficie declarada (Hectáreas):0,25 Suma de superficies declaradas para este recinto por el solicitante (Áreas):25

(1) Con incidencias que retienen pago o deniegan el expediente.  
 (2) Se calcula sobre superficie declarada admisible.  
 (3) Aplicación del artículo 16 bis del RD 147/2023.

Puede verificar la integridad de una copia de este documento mediante la lectura del código QR adjunto o mediante el acceso a la dirección <a href="https://ws050.juntadeandalucia.es/verificarFirma">https://ws050.juntadeandalucia.es/verificarFirma</a> indicando el código de VERIFICACIÓN					
FIRMADO POR	RAQUEL MARIA ESPIN CRESPO		FECHA		26/06/2024
VERIFICACIÓN	Pk2jmMQ72K8YCC9E9EQ8LU85ENJJ6M		PÁGINA		6011/8857

**APELLIDOS Y NOMBRE / RAZÓN SOCIAL**

DEL CASTILLO MARCHAL PEDRO JOSE

**NIF**

\*\*\*\*6510\*

**EXPEDIENTE**

1187537

**RESOLUCIÓN**

CONCESIÓN DE LA AYUDA

**DATOS DE MANTENIMIENTO UNIDADES****GRUPO DE PAGO**

ZONAS DE LIMITACIONES NATURALES

**Sup. Dec.  
Admisible**

24,89

**Sup.  
Resuelta**

24,89

**Sobredecl.**

0,00

**% Sobredecl.**

0,00

**RESUMEN DE PAGOS**

	<b>IMPORTE ( Euros )</b>			
	<b>RESUELTO</b>	<b>FEADER</b>	<b>MAPA</b>	<b>CAPADR</b>
Pago realizado	1.077,96	916,26	105,74	55,95
A pagar	106,48	90,51	10,45	5,52
<b>TOTAL</b>	<b>1.184,44</b>	<b>1.006,77</b>	<b>116,19</b>	<b>61,47</b>

**APLICACIÓN DE REDUCCIONES Y PENALIZACIONES (%)**

<b>Criterios de subvencionabilidad (1)</b>	<b>Presentación tardía</b>	<b>Omisión declaración</b>	<b>Condicionalidad</b>
0,00	0,00	0,00	0,00

**IMPORTE ( Euros )**

Calculado(2)	Reducción	Penalización	Reducción Penalización (3)	Penalización adicional	Resuelto	FEADER	MAPA	CAPADR
1.184,44 €	0,00 €	0,00 €	0,00 €	0,00 €	1.184,44 €	1.006,77 €	116,19 €	61,48 €
<b>Importe Unitario:</b>	<b>54,00 €</b>	<b>Nuevo Importe Unitario:</b>	<b>47,59 €</b>					

**RECINTOS PROPUESTOS**

<b>REF.</b>	<b>REFERENCIA SIGPAC</b>	<b>CULTIVO</b>	<b>S/R</b>	<b>USO SIGPAC</b>	<b>Sup. Dec. admisible</b>	<b>Sup. Campo</b>	<b>Sup. Determ.</b>	<b>Sup. Resuelta</b>
-1570626	23-056-016-00042-0001	OLIVAR	S		1,21		1,21	1,21
-1344255	23-056-016-00028-0001	OLIVAR	S		0,15		0,15	0,15
4165018	23-056-016-00043-0001	OLIVAR	S		15,01		15,01	15,01
1700000005677051	23-056-016-00046-0001	OLIVAR	S		0,77		0,77	0,77
1700000005677052	23-059-017-00065-0001	OLIVAR	S		6,02		6,02	6,02
1700000005677053	23-056-016-00045-0001	OLIVAR	S		1,73		1,73	1,73

(1) Con incidencias que retienen pago o deniegan el expediente.

(2) Se calcula sobre superficie declarada admisible.

(3) Aplicación del artículo 16 bis del RD 147/2023.

Puede verificar la integridad de una copia de este documento mediante la lectura del código QR adjunto o mediante el acceso a la dirección <https://ws050.juntadeandalucia.es/verificarFirma> indicando el código de VERIFICACIÓN

FIRMADO POR	RAQUEL MARIA ESPIN CRESPO	FECHA	26/06/2024
VERIFICACIÓN	Pk2jmMQ72K8YCCE9EQ8LU85ENJJJ6M	PÁGINA	6012/8857



**APELLIDOS Y NOMBRE / RAZÓN SOCIAL**  
DEL MORAL DEL MORAL JUAN ANTONIO  
**DATOS DE MANTENIMIENTO UNIDADES****NIF** \*\*\*\*2094\*      **EXPEDIENTE** 1109000      **RESOLUCIÓN** CONCESIÓN DE LA AYUDA

<b>GRUPO DE PAGO</b>	<b>Sup. Dec. Admisible</b>	<b>Sup. Resuelta</b>	<b>Sobredecl.</b>	<b>% Sobredecl.</b>
ZONAS DE LIMITACIONES NATURALES	23,79	23,79	0,00	0,00

**RESUMEN DE PAGOS**

	<b>IMPORTE ( Euros )</b>			
	<b>RESUELTO</b>	<b>FEADER</b>	<b>MAPA</b>	<b>CAPADR</b>
Pago realizado	1.045,52	888,69	102,57	54,26
A pagar	103,28	87,79	10,13	5,36
<b>TOTAL</b>	<b>1.148,80</b>	<b>976,48</b>	<b>112,70</b>	<b>59,62</b>

**APLICACIÓN DE REDUCCIONES Y PENALIZACIONES (%)**

<b>Criterios de subvencionabilidad (1)</b>	<b>Presentación tardía</b>	<b>Omisión declaración</b>	<b>Condicionalidad</b>
0,00	0,00	0,00	0,00

**IMPORTE ( Euros )**

Calculado(2)	Reducción	Penalización	Reducción Penalización (3)	Penalización adicional	Resuelto	FEADER	MAPA	CAPADR
1.148,80 €	0,00 €	0,00 €	0,00 €	0,00 €	1.148,80 €	976,48 €	112,70 €	59,62 €
<b>Importe Unitario:</b>	<b>54,00 €</b>	<b>Nuevo Importe Unitario:</b>	<b>48,29 €</b>					

**RECINTOS PROPUESTOS**

<b>REF.</b>	<b>REFERENCIA SIGPAC</b>	<b>CULTIVO</b>	<b>S/R</b>	<b>USO SIGPAC</b>	<b>Sup. Dec. admisible</b>	<b>Sup. Campo</b>	<b>Sup. Determ.</b>	<b>Sup. Resuelta</b>
-480882	23-049-015-09001-0047	OLIVAR	S		0,01		0,01	0,01
1700000006057335	23-049-015-00242-0002	OLIVAR	S		13,27		13,27	13,27
1700000006057345	23-049-017-00028-0001	OLIVAR	S		10,48		10,48	10,48
1700000006057348	23-049-017-00028-0004	OLIVAR	S		0,03		0,03	0,03

(1) Con incidencias que retienen pago o deniegan el expediente.

(2) Se calcula sobre superficie declarada admisible.

(3) Aplicación del artículo 16 bis del RD 147/2023.

Puede verificar la integridad de una copia de este documento mediante la lectura del código QR adjunto o mediante el acceso a la dirección <https://ws050.juntadeandalucia.es/verificarFirma> indicando el código de VERIFICACIÓN

FIRMADO POR	RAQUEL MARIA ESPIN CRESPO	FECHA	26/06/2024
VERIFICACIÓN	Pk2jmMQ72K8YCCE9EQ8LU85ENJJ6M	PÁGINA	6013/8857



**APELLIDOS Y NOMBRE / RAZÓN SOCIAL**  
DEL MORAL DEL MORAL MIGUEL**NIF**  
\*\*\*\*2093\***EXPEDIENTE**  
1145834**RESOLUCIÓN**  
CONCESIÓN DE LA AYUDA**DATOS DE MANTENIMIENTO UNIDADES**

<b>GRUPO DE PAGO</b>	<b>Sup. Dec. Admisible</b>	<b>Sup. Resuelta</b>	<b>Sobredecl.</b>	<b>% Sobredecl.</b>
ZONAS DE LIMITACIONES NATURALES	21,04	21,04	0,00	0,00

**RESUMEN DE PAGOS**

	<b>IMPORTE ( Euros )</b>			
	<b>RESUELTO</b>	<b>FEADER</b>	<b>MAPA</b>	<b>CAPADR</b>
Pago realizado	955,37	812,06	93,72	49,58
A pagar	103,97	88,37	10,20	5,40
<b>TOTAL</b>	<b>1.059,34</b>	<b>900,43</b>	<b>103,92</b>	<b>54,98</b>

**APLICACIÓN DE REDUCCIONES Y PENALIZACIONES (%)**

<b>Criterios de subvencionabilidad (1)</b>	<b>Presentación tardía</b>	<b>Omisión declaración</b>	<b>Condicionalidad</b>
0,00	0,00	0,00	0,00

**IMPORTE ( Euros )**

<b>Calculado(2)</b>	<b>Reducción</b>	<b>Penalización</b>	<b>Reducción Penalización (3)</b>	<b>Penalización adicional</b>	<b>Resuelto</b>	<b>FEADER</b>	<b>MAPA</b>	<b>CAPADR</b>
1.059,34 €	0,00 €	0,00 €	0,00 €	0,00 €	1.059,34 €	900,44 €	103,92 €	54,98 €
<b>Importe Unitario:</b>	<b>54,00 €</b>	<b>Nuevo Importe Unitario:</b>	<b>50,35 €</b>					

**RECINTOS PROPUESTOS**

<b>REF.</b>	<b>REFERENCIA SIGPAC</b>	<b>CULTIVO</b>	<b>S/R</b>	<b>USO SIGPAC</b>	<b>Sup. Dec. admisible</b>	<b>Sup. Campo</b>	<b>Sup. Determ.</b>	<b>Sup. Resuelta</b>
170000006060235	23-049-015-00241-0001	OLIVAR	S		14,33		14,33	14,33
170000006060236	23-049-015-09001-0045	OLIVAR	S		0,05		0,05	0,05
170000006060250	23-049-017-00027-0002	OLIVAR	S		6,68		6,68	6,66

**INCIDENCIAS****INCIDENCIA DESCRIPCIÓN**

4272 Verifica que las líneas de declaración de las Solicitudes Únicas no tienen solapes con la capa de Retroactividad Gráfica (ambas de la misma campaña) a nivel de expediente/línea de declaración gráfica de la solicitud.  
Recinto:23-049-017-00027-00002 Cultivo: - Agregado de la referencia del recinto.:0 Zona de la referencia del recinto.:0 Superficie solapada.:0,02 Id. Incid.:95148724

(1) Con incidencias que retienen pago o deniegan el expediente.

(2) Se calcula sobre superficie declarada admisible.

(3) Aplicación del artículo 16 bis del RD 147/2023.

Puede verificar la integridad de una copia de este documento mediante la lectura del código QR adjunto o mediante el acceso a la dirección <https://ws050.juntadeandalucia.es/verificarFirma> indicando el código de VERIFICACIÓN

FIRMADO POR	RAQUEL MARIA ESPIN CRESPO	FECHA	26/06/2024
VERIFICACIÓN	Pk2jmMQ72K8YCCE9EQ8LU85ENJJJ6M	PÁGINA	6014/8857



**APELLIDOS Y NOMBRE / RAZÓN SOCIAL****NIF**  
\*\*\*5273\***EXPEDIENTE**  
1173058**RESOLUCIÓN**  
CONCESIÓN DE LA AYUDA**DATOS DE MANTENIMIENTO UNIDADES****GRUPO DE PAGO**

ZONAS DE LIMITACIONES NATURALES

**Sup. Dec.  
Admisible**  
4,09**Sup.  
Resuelta**  
4,09**Sobredecl.**  
0,00**% Sobredecl.**  
0,00**RESUMEN DE PAGOS**

	<b>IMPORTE ( Euros )</b>			
	<b>RESUELTO</b>	<b>FEADER</b>	<b>MAPA</b>	<b>CAPADR</b>
Pago realizado	201,00	170,85	19,72	10,43
A pagar	19,86	16,88	1,95	1,03
<b>TOTAL</b>	<b>220,86</b>	<b>187,73</b>	<b>21,67</b>	<b>11,46</b>

**APLICACIÓN DE REDUCCIONES Y PENALIZACIONES (%)**

<b>Criterios de subvencionabilidad (1)</b>	<b>Presentación tardía</b>	<b>Omisión declaración</b>	<b>Condicionabilidad</b>
0,00	0,00	0,00	0,00

**IMPORTE ( Euros )**

Calculado(2)	Reducción	Penalización	Reducción Penalización (3)	Penalización adicional	Resuelto	FEADER	MAPA	CAPADR
220,86 €	0,00 €	0,00 €	0,00 €	0,00 €	220,86 €	187,73 €	21,67 €	11,46 €
Importe Unitario:	54,00 €	Nuevo Importe Unitario:	54,00 €					

**RECINTOS PROPUESTOS**

<b>REF.</b>	<b>REFERENCIA SIGPAC</b>	<b>CULTIVO</b>	<b>S/R</b>	<b>USO SIGPAC</b>	<b>Sup. Dec. admisible</b>	<b>Sup. Campo</b>	<b>Sup. Determ.</b>	<b>Sup. Resuelta</b>
170000005169124	23-096-007-00244-0009	OLIVAR	R		4,09		4,09	4,09

(1) Con incidencias que retienen pago o deniegan el expediente.

(2) Se calcula sobre superficie declarada admisible.

(3) Aplicación del artículo 16 bis del RD 147/2023.

Puede verificar la integridad de una copia de este documento mediante la lectura del código QR adjunto o mediante el acceso a la dirección <https://ws050.juntadeandalucia.es/verificarFirma> indicando el código de VERIFICACIÓN

FIRMADO POR	RAQUEL MARIA ESPIN CRESPO	FECHA	26/06/2024	
VERIFICACIÓN	Pk2jmMQ72K8YCCE9EQ8LU85ENJJ6M	PÁGINA	6015/8857	

**APELLIDOS Y NOMBRE / RAZÓN SOCIAL**  
DEL PINO GALAN ANA MARIA**NIF**  
\*\*\*3056\***EXPEDIENTE**  
1058900**RESOLUCIÓN**  
CONCESIÓN DE LA AYUDA**DATOS DE MANTENIMIENTO UNIDADES**

<b>GRUPO DE PAGO</b>	<b>Sup. Dec. Admisible</b>	<b>Sup. Resuelta</b>	<b>Sobredecl.</b>	<b>% Sobredecl.</b>
ZONAS DE LIMITACIONES NATURALES	4,53	4,53	0,00	0,00

**RESUMEN DE PAGOS**

	<b>IMPORTE ( Euros )</b>			
	<b>RESUELTO</b>	<b>FEADER</b>	<b>MAPA</b>	<b>CAPADR</b>
Pago realizado	222,63	189,24	21,84	11,55
A pagar	21,99	18,69	2,16	1,14
<b>TOTAL</b>	<b>244,62</b>	<b>207,93</b>	<b>24,00</b>	<b>12,69</b>

**APLICACIÓN DE REDUCCIONES Y PENALIZACIONES (%)**

<b>Criterios de subvencionabilidad (1)</b>	<b>Presentación tardía</b>	<b>Omisión declaración</b>	<b>Condicionabilidad</b>
0,00	0,00	0,00	0,00

**IMPORTE ( Euros )**

Calculado(2)	Reducción	Penalización	Reducción Penalización (3)	Penalización adicional	Resuelto	FEADER	MAPA	CAPADR
244,62 €	0,00 €	0,00 €	0,00 €	0,00 €	244,62 €	207,93 €	24,00 €	12,69 €
Importe Unitario:	54,00 €	Nuevo Importe Unitario:	54,00 €					

**RECINTOS PROPUESTOS**

<b>REF.</b>	<b>REFERENCIA SIGPAC</b>	<b>CULTIVO</b>	<b>S/R</b>	<b>USO SIGPAC</b>	<b>Sup. Dec. admisible</b>	<b>Sup. Campo</b>	<b>Sup. Determ.</b>	<b>Sup. Resuelta</b>
1700000005556994	23-069-005-00234-0001	OLIVAR	S		4,51		4,51	4,51
1700000005556995	23-069-005-09002-0001	OLIVAR	S		0,02		0,02	0,02

(1) Con incidencias que retienen pago o deniegan el expediente.

(2) Se calcula sobre superficie declarada admisible.

(3) Aplicación del artículo 16 bis del RD 147/2023.

Puede verificar la integridad de una copia de este documento mediante la lectura del código QR adjunto o mediante el acceso a la dirección <https://ws050.juntadeandalucia.es/verificarFirma> indicando el código de VERIFICACIÓN

FIRMADO POR	RAQUEL MARIA ESPIN CRESPO	FECHA	26/06/2024
VERIFICACIÓN	Pk2jmMQ72K8YCCE9EQ8LU85ENJJ6M	PÁGINA	6016/8857





**APELLIDOS Y NOMBRE / RAZÓN SOCIAL**  
DEL PINO TORRES ARTURO JOSE

**NIF**  
\*\*\*\*8929\*

**EXPEDIENTE**  
1064680

**RESOLUCIÓN**  
CONCESIÓN DE LA AYUDA

**DATOS DE MANTENIMIENTO UNIDADES**

<b>GRUPO DE PAGO</b>	<b>Sup. Dec. Admisible</b>	<b>Sup. Resuelta</b>	<b>Sobredecl.</b>	<b>% Sobredecl.</b>
ZONAS DE LIMITACIONES NATURALES	11,50	11,50	0,00	0,00

**RESUMEN DE PAGOS**

	<b>IMPORTE ( Euros )</b>			
	<b>RESUELTO</b>	<b>FEADER</b>	<b>MAPA</b>	<b>CAPADR</b>
Pago realizado	565,17	480,40	55,44	29,33
A pagar	55,83	47,46	5,48	2,89
<b>TOTAL</b>	<b>621,00</b>	<b>527,86</b>	<b>60,92</b>	<b>32,22</b>

**APLICACIÓN DE REDUCCIONES Y PENALIZACIONES (%)**

<b>Criterios de subvencionabilidad (1)</b>	<b>Presentación tardía</b>	<b>Omisión declaración</b>	<b>Condicionalidad</b>
0,00	0,00	0,00	0,00

**IMPORTE ( Euros )**

Calculado(2)	Reducción	Penalización	Reducción Penalización (3)	Penalización adicional	Resuelto	FEADER	MAPA	CAPADR
621,00 €	0,00 €	0,00 €	0,00 €	0,00 €	621,00 €	527,85 €	60,92 €	32,23 €
Importe Unitario:	54,00 €	Nuevo Importe Unitario:	54,00 €					

**RECINTOS PROPUESTOS**

<b>REF.</b>	<b>REFERENCIA SIGPAC</b>	<b>CULTIVO</b>	<b>USO S/R SIGPAC</b>	<b>Sup. Dec. admisible</b>	<b>Sup. Campo</b>	<b>Sup. Determ.</b>	<b>Sup. Resuelta</b>
-1199764	23-069-005-00144-0002	OLIVAR	S	0,03		0,03	0,03
-1199763	23-069-005-00168-0002	OLIVAR	S	0,08		0,08	0,08
-1199755	23-069-005-00142-0001	OLIVAR	S	0,02		0,02	0,02
5210888	23-069-004-00059-0001	OLIVAR	S	0,62		0,62	0,62
5210889	23-069-004-00058-0002	OLIVAR	S	0,06		0,06	0,06
5460158	23-069-005-00143-0001	OLIVAR	S	0,72		0,72	0,72
5780475	23-069-027-00263-0002	OLIVAR	S	0,22		0,22	0,22
1700000005342578	23-069-009-00461-0001	OLIVAR	S	0,33		0,33	0,33
1700000005342579	23-069-010-00449-0001	OLIVAR	S	2,53		2,53	2,53
1700000005342580	23-069-029-00241-0001	OLIVAR	S	0,82		0,82	0,82
1700000005342581	23-069-023-00211-0002	OLIVAR	S	0,65		0,65	0,65
1700000005342582	23-069-023-00212-0002	OLIVAR	S	0,04		0,04	0,04
1700000005342583	23-069-010-00052-0001	OLIVAR	S	2,59		2,59	2,59
1700000005342584	23-069-023-00138-0001	OLIVAR	S	0,45		0,45	0,45
1700000005342585	23-069-009-00669-0001	OLIVAR	S	0,20		0,20	0,20
1700000005342586	23-069-009-00670-0001	OLIVAR	S	0,03		0,03	0,03
1700000005342587	23-069-023-00129-0004	OLIVAR	S	2,11		2,11	2,11

(1) Con incidencias que retienen pago o deniegan el expediente.  
(2) Se calcula sobre superficie declarada admisible.  
(3) Aplicación del artículo 16 bis del RD 147/2023.

Puede verificar la integridad de una copia de este documento mediante la lectura del código QR adjunto o mediante el acceso a la dirección <a href="https://ws050.juntadeandalucia.es/verificarFirma">https://ws050.juntadeandalucia.es/verificarFirma</a> indicando el código de VERIFICACIÓN					
FIRMADO POR	RAQUEL MARIA ESPIN CRESPO		FECHA		26/06/2024
VERIFICACIÓN	Pk2jmMQ72K8YCC9EQ8LU85ENJJ6M		PÁGINA		6017/8857

**APELLIDOS Y NOMBRE / RAZÓN SOCIAL**

DELGADO BURGOS RAUL

**NIF**

\*\*\*\*8394\*

**EXPEDIENTE**

1159884

**RESOLUCIÓN**

CONCESIÓN DE LA AYUDA

**DATOS DE MANTENIMIENTO UNIDADES**

<b>GRUPO DE PAGO</b>	<b>Sup. Dec. Admisible</b>	<b>Sup. Resuelta</b>	<b>Sobredecl.</b>	<b>% Sobredecl.</b>
ZONAS DE LIMITACIONES NATURALES	41,49	41,49	0,00	0,00

**RESUMEN DE PAGOS**

	<b>IMPORTE ( Euros )</b>			
	<b>RESUELTO</b>	<b>FEADER</b>	<b>MAPA</b>	<b>CAPADR</b>
Pago realizado	1.081,20	919,02	106,06	56,12
A pagar	106,80	90,78	10,48	5,54
<b>TOTAL</b>	<b>1.188,00</b>	<b>1.009,80</b>	<b>116,54</b>	<b>61,66</b>

**APLICACIÓN DE REDUCCIONES Y PENALIZACIONES (%)**

<b>Criterios de subvencionabilidad (1)</b>	<b>Presentación tardía</b>	<b>Omisión declaración</b>	<b>Condicionalidad</b>
0,00	0,00	0,00	0,00

**IMPORTE ( Euros )**

Calculado(2)	Reducción	Penalización	Reducción Penalización (3)	Penalización adicional	Resuelto	FEADER	MAPA	CAPADR
1.188,00 €	0,00 €	0,00 €	0,00 €	0,00 €	1.188,00 €	1.009,80 €	116,54 €	61,66 €
Importe Unitario:	54,00 €	Nuevo Importe Unitario:	28,63 €					

**RECINTOS PROPUESTOS**

<b>REF.</b>	<b>REFERENCIA SIGPAC</b>	<b>CULTIVO</b>	<b>S/R</b>	<b>USO SIGPAC</b>	<b>Sup. Dec. admisible</b>	<b>Sup. Campo</b>	<b>Sup. Determ.</b>	<b>Sup. Resuelta</b>
-1598959	23-100-504-00033-0001	OLIVAR	R		1,89		1,89	1,89
-1598300	23-100-505-00141-0002	OLIVAR	R		2,05		2,05	2,05
-1598233	23-100-036-00389-0001	OLIVAR	S		0,94		0,94	0,94
-580139	23-100-504-00084-0001	OLIVAR	R		0,43		0,43	0,43
-115737	23-100-037-00187-0007	OLIVAR	S		0,03		0,03	0,03
-115595	23-100-507-00119-0001	OLIVAR	S		2,03		2,03	2,03
-115583	23-100-502-00191-0001	OLIVAR	S		1,86		1,86	1,86
-115576	23-100-502-00186-0001	OLIVAR	S		0,91		0,91	0,91
-115568	23-100-502-00179-0001	OLIVAR	S		0,30		0,30	0,30
-115560	23-100-501-00099-0002	OLIVAR	S		5,94		5,94	5,94
-115546	23-100-501-00047-0001	OLIVAR	S		2,83		2,83	2,83
5100761	23-100-504-00049-0001	OLIVAR	R		5,03		5,03	5,03
5100774	23-100-504-00033-0002	OLIVAR	S		0,21		0,21	0,21
1700000006660941	23-100-504-00034-0001	OLIVAR	S		8,20		8,20	8,20
1700000006660943	23-100-504-00003-0001	OLIVAR	R		1,65		1,65	1,65
1700000006660945	23-100-505-00141-0002	OLIVAR	R		2,05		2,05	2,05
1700000006660948	23-100-504-00060-0002	OLIVAR	S		0,17		0,17	0,17
1700000006662569	23-061-015-00048-0001	OLIVAR	S		4,97		4,97	4,97

(1) Con incidencias que retienen pago o deniegan el expediente.

(2) Se calcula sobre superficie declarada admisible.

(3) Aplicación del artículo 16 bis del RD 147/2023.

Puede verificar la integridad de una copia de este documento mediante la lectura del código QR adjunto o mediante el acceso a la dirección <https://ws050.juntadeandalucia.es/verificarFirma> indicando el código de VERIFICACIÓN

FIRMADO POR	RAQUEL MARIA ESPIN CRESPO	FECHA	26/06/2024
VERIFICACIÓN	Pk2jmMQ72K8YCCE9EQ8LU85ENJJ6M	PÁGINA	6018/8857





**APELLIDOS Y NOMBRE / RAZÓN SOCIAL**

DELGADO CALLES BLAS

**NIF**

\*\*\*\*3380\*

**EXPEDIENTE**

1077678

**RESOLUCIÓN**

CONCESIÓN DE LA AYUDA

**DATOS DE MANTENIMIENTO UNIDADES****GRUPO DE PAGO**

ZONAS DE LIMITACIONES NATURALES

**Sup. Dec.  
Admisible**

22,33

**Sup.  
Resuelta**

22,33

**Sobredecl.**

0,00

**% Sobredecl.**

0,00

**RESUMEN DE PAGOS**

	<b>IMPORTE ( Euros )</b>			
	<b>RESUELTO</b>	<b>FEADER</b>	<b>MAPA</b>	<b>CAPADR</b>
Pago realizado	1.002,47	852,10	98,35	52,02
A pagar	99,02	84,17	9,71	5,14
<b>TOTAL</b>	<b>1.101,49</b>	<b>936,27</b>	<b>108,06</b>	<b>57,16</b>

**APLICACIÓN DE REDUCCIONES Y PENALIZACIONES (%)**

<b>Crterios de subvencionabilidad (1)</b>	<b>Presentación tardía</b>	<b>Omisión declaración</b>	<b>Condicionalidad</b>
0,00	0,00	0,00	0,00

**IMPORTE ( Euros )**

Calculado(2)	Reducción	Penalización	Reducción Penalización (3)	Penalización adicional	Resuelto	FEADER	MAPA	CAPADR
1.101,49 €	0,00 €	0,00 €	0,00 €	0,00 €	1.101,49 €	936,27 €	108,06 €	57,16 €
Importe Unitario:	54,00 €	Nuevo Importe Unitario:	49,33 €					

**RECINTOS PROPUESTOS**

<b>REF.</b>	<b>REFERENCIA SIGPAC</b>	<b>CULTIVO</b>	<b>S/R</b>	<b>USO SIGPAC</b>	<b>Sup. Dec. admisible</b>	<b>Sup. Campo</b>	<b>Sup. Determ.</b>	<b>Sup. Resuelta</b>
-1504057	23-100-506-00061-0001	OLIVAR	R		1,21		1,21	1,21
-1503994	23-100-509-00081-0002	OLIVAR	R		1,49		1,49	1,49
-1237667	23-100-505-00203-0002	OLIVAR	S		0,29		0,29	0,29
-1237665	23-100-505-00202-0002	OLIVAR	S		2,26		2,26	2,26
-916262	23-061-016-00090-0001	OLIVAR	R		1,73		1,73	1,73
1700000005352732	23-100-504-00082-0001	OLIVAR	S		0,09		0,09	0,09
1700000005352735	23-100-502-00243-0001	OLIVAR	R		0,63		0,63	0,63
1700000005352736	23-100-503-00060-0001	OLIVAR	R		0,83		0,83	0,83
1700000005352737	23-100-503-00232-0001	OLIVAR	R		0,33		0,33	0,33
1700000005352742	23-100-506-00061-0001	OLIVAR	R		2,66		2,66	2,66
1700000005352743	23-100-028-00080-0007	OLIVAR	R		0,34		0,34	0,34
1700000005352745	23-100-019-00010-0005	OLIVAR	R		7,57		7,57	7,57
1700000005352746	23-100-506-00063-0001	OLIVAR	R		0,71		0,71	0,71
1700000005352747	23-100-011-00078-0001	OLIVAR	R		0,82		0,82	0,82
1700000005352748	23-100-507-00103-0001	OLIVAR	R		0,73		0,73	0,73
1700000005352749	23-100-011-00064-0001	OLIVAR	R		0,64		0,64	0,64

(1) Con incidencias que retienen pago o deniegan el expediente.

(2) Se calcula sobre superficie declarada admisible.

(3) Aplicación del artículo 16 bis del RD 147/2023.

Puede verificar la integridad de una copia de este documento mediante la lectura del código QR adjunto o mediante el acceso a la dirección <https://ws050.juntadeandalucia.es/verificarFirma> indicando el código de VERIFICACIÓN

FIRMADO POR	RAQUEL MARIA ESPIN CRESPO	FECHA	26/06/2024
VERIFICACIÓN	Pk2jmMQ72K8YCCE9EQ8LU85ENJJ6M	PÁGINA	6019/8857



**APELLIDOS Y NOMBRE / RAZÓN SOCIAL**

DELGADO CARRILLO JUAN

**NIF**

\*\*\*0801\*

**EXPEDIENTE**

1216644

**RESOLUCIÓN**

CONCESIÓN DE LA AYUDA

**DATOS DE MANTENIMIENTO UNIDADES****GRUPO DE PAGO**

ZONAS DE LIMITACIONES NATURALES

**Sup. Dec.  
Admisible**

3,17

**Sup.  
Resuelta**

3,17

**Sobredecl.**

0,00

**% Sobredecl.**

0,00

**RESUMEN DE PAGOS**

	<b>IMPORTE ( Euros )</b>			
	<b>RESUELTO</b>	<b>FEADER</b>	<b>MAPA</b>	<b>CAPADR</b>
Pago realizado	155,79	132,42	15,28	8,09
A pagar	15,39	13,08	1,51	0,80
<b>TOTAL</b>	<b>171,18</b>	<b>145,50</b>	<b>16,79</b>	<b>8,89</b>

**APLICACIÓN DE REDUCCIONES Y PENALIZACIONES (%)**

<b>Criterios de subvencionabilidad (1)</b>	<b>Presentación tardía</b>	<b>Omisión declaración</b>	<b>Condicionabilidad</b>
0,00	0,00	0,00	0,00

**IMPORTE ( Euros )**

Calculado(2)	Reducción	Penalización	Reducción Penalización (3)	Penalización adicional	Resuelto	FEADER	MAPA	CAPADR
171,18 €	0,00 €	0,00 €	0,00 €	0,00 €	171,18 €	145,50 €	16,79 €	8,89 €
Importe Unitario:	54,00 €	Nuevo Importe Unitario:	54,00 €					

**RECINTOS PROPUESTOS**

<b>REF.</b>	<b>REFERENCIA SIGPAC</b>	<b>CULTIVO</b>	<b>S/R</b>	<b>USO SIGPAC</b>	<b>Sup. Dec. admisible</b>	<b>Sup. Campo</b>	<b>Sup. Determ.</b>	<b>Sup. Resuelta</b>
4205123	23-060-026-00043-0002	OLIVAR	S		0,02		0,02	0,02
4205132	23-060-026-00046-0001	OLIVAR	S		1,42		1,42	1,42
4205140	23-060-026-00051-0001	OLIVAR	S		0,64		0,64	0,64
4205141	23-060-026-09008-0010	OLIVAR	S		0,05		0,05	0,05
1700000006724603	23-060-025-00024-0001	OLIVAR	S		0,04		0,04	0,04
1700000006724617	23-060-025-00024-0001	OLIVAR	S		0,05		0,05	0,05
1700000006724618	23-060-025-00238-0002	OLIVAR	S		0,37		0,37	0,37
1700000006724620	23-060-025-00232-0004	OLIVAR	S		0,58		0,58	0,58

(1) Con incidencias que retienen pago o deniegan el expediente.

(2) Se calcula sobre superficie declarada admisible.

(3) Aplicación del artículo 16 bis del RD 147/2023.

Puede verificar la integridad de una copia de este documento mediante la lectura del código QR adjunto o mediante el acceso a la dirección <https://ws050.juntadeandalucia.es/verificarFirma> indicando el código de VERIFICACIÓN

FIRMADO POR	RAQUEL MARIA ESPIN CRESPO	FECHA	26/06/2024
VERIFICACIÓN	Pk2jmMQ72K8YCCE9EQ8LU85ENJJ6M	PÁGINA	6020/8857





**APELLIDOS Y NOMBRE / RAZÓN SOCIAL**

DELGADO CARRILLO JULIAN

**NIF**

\*\*\*\*1154\*

**EXPEDIENTE**

1158195

**RESOLUCIÓN**

CONCESIÓN DE LA AYUDA

**DATOS DE MANTENIMIENTO UNIDADES**

**GRUPO DE PAGO**

ZONAS DE LIMITACIONES NATURALES

**Sup. Dec. Admisible**

3,87

**Sup. Resuelta**

3,87

**Sobredecl.**

0,00

**% Sobredecl.**

0,00

**RESUMEN DE PAGOS**

	<b>IMPORTE ( Euros )</b>			
	<b>RESUELTO</b>	<b>FEADER</b>	<b>MAPA</b>	<b>CAPADR</b>
Pago realizado	190,19	161,66	18,66	9,87
A pagar	18,79	15,97	1,84	0,98
<b>TOTAL</b>	<b>208,98</b>	<b>177,63</b>	<b>20,50</b>	<b>10,85</b>

**APLICACIÓN DE REDUCCIONES Y PENALIZACIONES (%)**

<b>Criterios de subvencionabilidad (1)</b>	<b>Presentación tardía</b>	<b>Omisión declaración</b>	<b>Condicionabilidad</b>
0,00	0,00	0,00	0,00

**IMPORTE ( Euros )**

Calculado(2)	Reducción	Penalización	Reducción Penalización (3)	Penalización adicional	Resuelto	FEADER	MAPA	CAPADR
208,98 €	0,00 €	0,00 €	0,00 €	0,00 €	208,98 €	177,63 €	20,50 €	10,85 €
Importe Unitario:	54,00 €	Nuevo Importe Unitario:	54,00 €					

**RECINTOS PROPUESTOS**

<b>REF.</b>	<b>REFERENCIA SIGPAC</b>	<b>CULTIVO</b>	<b>S/R</b>	<b>USO SIGPAC</b>	<b>Sup. Dec. admisible</b>	<b>Sup. Campo</b>	<b>Sup. Determ.</b>	<b>Sup. Resuelta</b>
-1602720	23-060-025-00196-0004	OLIVAR	S		0,01		0,01	0,01
-1345822	23-060-025-00195-0004	OLIVAR	S		0,01		0,01	0,01
5300379	23-060-026-00119-0002	OLIVAR	S		0,68		0,68	0,68
5300382	23-060-026-00120-0002	OLIVAR	S		0,02		0,02	0,02
5300417	23-060-025-00198-0002	OLIVAR	S		0,33		0,33	0,33
5300418	23-060-025-00197-0001	OLIVAR	S		0,01		0,01	0,01
5300419	23-060-025-00199-0001	OLIVAR	S		0,01		0,01	0,01
5300420	23-060-025-00204-0003	OLIVAR	S		0,01		0,01	0,01
6916734	23-060-025-00200-0001	OLIVAR	S		0,28		0,28	0,28
1700000005619033	23-060-025-00022-0001	OLIVAR	S		0,06		0,06	0,06
1700000005619039	23-060-025-00196-0004	OLIVAR	S		0,90		0,90	0,90
1700000005619040	23-060-025-00232-0004	OLIVAR	S		0,27		0,27	0,27
1700000005619041	23-060-025-00072-0001	OLIVAR	S		0,93		0,93	0,93
1700000005619042	23-060-025-00024-0001	OLIVAR	S		0,34		0,34	0,34
1700000005619043	23-060-025-00232-0004	OLIVAR	S		0,01		0,01	0,01

(1) Con incidencias que retienen pago o deniegan el expediente.

(2) Se calcula sobre superficie declarada admisible.

(3) Aplicación del artículo 16 bis del RD 147/2023.

Puede verificar la integridad de una copia de este documento mediante la lectura del código QR adjunto o mediante el acceso a la dirección <https://ws050.juntadeandalucia.es/verificarFirma> indicando el código de VERIFICACIÓN

FIRMADO POR RAQUEL MARIA ESPIN CRESPO FECHA 26/06/2024

VERIFICACIÓN Pk2jmMQ72K8YCCE9EQ8LU85ENJJ6M PÁGINA 6021/8857



**APELLIDOS Y NOMBRE / RAZÓN SOCIAL**

DELGADO CASTRO EUGENIA

**NIF**

\*\*\*\*1478\*

**EXPEDIENTE**

1110303

**RESOLUCIÓN**

CONCESIÓN DE LA AYUDA

**DATOS DE MANTENIMIENTO UNIDADES****GRUPO DE PAGO**

ZONAS DE LIMITACIONES NATURALES

**Sup. Dec.  
Admisible**

11,76

**Sup.  
Resuelta**

11,76

**Sobredecl.**

0,00

**% Sobredecl.**

0,00

**RESUMEN DE PAGOS**

	<b>IMPORTE ( Euros )</b>			
	<b>RESUELTO</b>	<b>FEADER</b>	<b>MAPA</b>	<b>CAPADR</b>
Pago realizado	577,95	491,25	56,70	30,00
A pagar	57,09	48,53	5,60	2,96
<b>TOTAL</b>	<b>635,04</b>	<b>539,78</b>	<b>62,30</b>	<b>32,96</b>

**APLICACIÓN DE REDUCCIONES Y PENALIZACIONES (%)**

<b>Crterios de subvencionabilidad (1)</b>	<b>Presentación tardía</b>	<b>Omisión declaración</b>	<b>Condicionalidad</b>
0,00	0,00	0,00	0,00

**IMPORTE ( Euros )**

Calculado(2)	Reducción	Penalización	Reducción Penalización (3)	Penalización adicional	Resuelto	FEADER	MAPA	CAPADR
635,04 €	0,00 €	0,00 €	0,00 €	0,00 €	635,04 €	539,78 €	62,30 €	32,96 €
Importe Unitario:	54,00 €	Nuevo Importe Unitario:	54,00 €					

**RECINTOS PROPUESTOS**

<b>REF.</b>	<b>REFERENCIA SIGPAC</b>	<b>CULTIVO</b>	<b>S/R</b>	<b>USO SIGPAC</b>	<b>Sup. Dec. admisible</b>	<b>Sup. Campo</b>	<b>Sup. Determ.</b>	<b>Sup. Resuelta</b>
1700000005400989	23-069-017-00092-0001	OLIVAR	S		0,15		0,15	0,15
1700000005400990	23-069-017-00140-0001	OLIVAR	S		1,65		1,65	1,65
1700000005400991	23-069-027-00053-0001	OLIVAR	S		0,05		0,05	0,05
1700000005400992	23-069-027-00054-0001	OLIVAR	S		1,14		1,14	1,14
1700000005400993	23-069-027-00055-0001	OLIVAR	S		1,30		1,30	1,30
1700000005400994	23-069-023-00121-0001	OLIVAR	S		1,31		1,31	1,31
1700000005400995	23-069-026-00322-0001	OLIVAR	S		0,89		0,89	0,89
1700000005400996	23-069-021-00677-0001	OLIVAR	S		0,34		0,34	0,34
1700000005400998	23-069-031-00060-0001	OLIVAR	S		0,07		0,07	0,07
1700000005400999	23-069-031-00062-0001	OLIVAR	S		1,49		1,49	1,49
1700000005401000	23-069-032-00098-0001	OLIVAR	S		0,88		0,88	0,88
1700000005401001	23-069-029-00233-0001	OLIVAR	S		0,02		0,02	0,02
1700000005401002	23-069-029-00235-0001	OLIVAR	S		2,47		2,47	2,47

(1) Con incidencias que retienen pago o deniegan el expediente.

(2) Se calcula sobre superficie declarada admisible.

(3) Aplicación del artículo 16 bis del RD 147/2023.

Puede verificar la integridad de una copia de este documento mediante la lectura del código QR adjunto o mediante el acceso a la dirección <https://ws050.juntadeandalucia.es/verificarFirma> indicando el código de VERIFICACIÓN

FIRMADO POR	RAQUEL MARIA ESPIN CRESPO	FECHA	26/06/2024
VERIFICACIÓN	Pk2jmMQ72K8YCCE9EQ8LU85ENJJ6M	PÁGINA	6022/8857



**APELLIDOS Y NOMBRE / RAZÓN SOCIAL**

DELGADO DELGADO MANUELA

**NIF**

\*\*\*\*4837\*

**EXPEDIENTE**

1150143

**RESOLUCIÓN**

CONCESIÓN DE LA AYUDA

**DATOS DE MANTENIMIENTO UNIDADES****GRUPO DE PAGO**

ZONAS DE LIMITACIONES NATURALES

**Sup. Dec.  
Admisible**

4,38

**Sup.  
Resuelta**

4,38

**Sobredecl.**

0,00

**% Sobredecl.**

0,00

**RESUMEN DE PAGOS**

	<b>IMPORTE ( Euros )</b>			
	<b>RESUELTO</b>	<b>FEADER</b>	<b>MAPA</b>	<b>CAPADR</b>
Pago realizado	215,26	182,97	21,11	11,18
A pagar	21,26	18,07	2,09	1,10
<b>TOTAL</b>	<b>236,52</b>	<b>201,04</b>	<b>23,20</b>	<b>12,28</b>

**APLICACIÓN DE REDUCCIONES Y PENALIZACIONES (%)**

<b>Crterios de subvencionabilidad (1)</b>	<b>Presentación tardía</b>	<b>Omisión declaración</b>	<b>Condicionalidad</b>
0,00	0,00	0,00	0,00

**IMPORTE ( Euros )**

Calculado(2)	Reducción	Penalización	Reducción Penalización (3)	Penalización adicional	Resuelto	FEADER	MAPA	CAPADR
236,52 €	0,00 €	0,00 €	0,00 €	0,00 €	236,52 €	201,04 €	23,20 €	12,28 €
<b>Importe Unitario:</b>	<b>54,00 €</b>	<b>Nuevo Importe Unitario:</b>	<b>54,00 €</b>					

**RECINTOS PROPUESTOS**

<b>REF.</b>	<b>REFERENCIA SIGPAC</b>	<b>CULTIVO</b>	<b>S/R</b>	<b>USO SIGPAC</b>	<b>Sup. Dec. admisible</b>	<b>Sup. Campo</b>	<b>Sup. Determ.</b>	<b>Sup. Resuelta</b>
-953745	23-069-004-00143-0002	OLIVAR	S		0,04		0,04	0,04
1700000005312661	23-069-004-00102-0001	OLIVAR	S		1,15		1,15	1,15
1700000005312662	23-069-032-00190-0001	OLIVAR	S		0,66		0,66	0,66
1700000005312663	23-069-032-00191-0001	OLIVAR	S		0,73		0,73	0,73
1700000005312664	23-069-032-00192-0002	OLIVAR	S		0,36		0,36	0,36
1700000005312665	23-069-012-00108-0003	OLIVAR	S		0,02		0,02	0,02
1700000005312666	23-069-012-00110-0001	OLIVAR	S		0,48		0,48	0,48
1700000005312667	23-069-004-00143-0001	OLIVAR	S		0,04		0,04	0,04
1700000005312668	23-069-005-00042-0003	OLIVAR	S		0,01		0,01	0,01
1700000005312669	23-069-005-00043-0002	OLIVAR	S		0,49		0,49	0,49
1700000005312670	23-069-005-00044-0002	OLIVAR	S		0,02		0,02	0,02
1700000005312671	23-069-029-00174-0001	OLIVAR	S		0,38		0,38	0,38

(1) Con incidencias que retienen pago o deniegan el expediente.

(2) Se calcula sobre superficie declarada admisible.

(3) Aplicación del artículo 16 bis del RD 147/2023.

Puede verificar la integridad de una copia de este documento mediante la lectura del código QR adjunto o mediante el acceso a la dirección <https://ws050.juntadeandalucia.es/verificarFirma> indicando el código de VERIFICACIÓN

FIRMADO POR

RAQUEL MARIA ESPIN CRESPO

FECHA

26/06/2024

VERIFICACIÓN

Pk2jmMQ72K8YCCE9EQ8LU85ENJJ6M

PÁGINA

6023/8857



**APELLIDOS Y NOMBRE / RAZÓN SOCIAL**

DELGADO GALLARDO MARIA DOLORES

**NIF**

\*\*\*\*9436\*

**EXPEDIENTE**

1096506

**RESOLUCIÓN**

CONCESIÓN DE LA AYUDA

**DATOS DE MANTENIMIENTO UNIDADES****GRUPO DE PAGO**

ZONAS DE LIMITACIONES NATURALES

**Sup. Dec.  
Admisible**

3,72

**Sup.  
Resuelta**

3,72

**Sobredecl.**

0,00

**% Sobredecl.**

0,00

**RESUMEN DE PAGOS**

	<b>IMPORTE ( Euros )</b>			
	<b>RESUELTO</b>	<b>FEADER</b>	<b>MAPA</b>	<b>CAPADR</b>
Pago realizado	182,82	155,40	17,94	9,48
A pagar	18,06	15,35	1,77	0,94
<b>TOTAL</b>	<b>200,88</b>	<b>170,75</b>	<b>19,71</b>	<b>10,42</b>

**APLICACIÓN DE REDUCCIONES Y PENALIZACIONES (%)**

<b>Criterios de subvencionabilidad (1)</b>	<b>Presentación tardía</b>	<b>Omisión declaración</b>	<b>Condicionabilidad</b>
0,00	0,00	0,00	0,00

**IMPORTE ( Euros )**

Calculado(2)	Reducción	Penalización	Reducción Penalización (3)	Penalización adicional	Resuelto	FEADER	MAPA	CAPADR
200,88 €	0,00 €	0,00 €	0,00 €	0,00 €	200,88 €	170,75 €	19,71 €	10,42 €
Importe Unitario:	54,00 €	Nuevo Importe Unitario:	54,00 €					

**RECINTOS PROPUESTOS**

<b>REF.</b>	<b>REFERENCIA SIGPAC</b>	<b>CULTIVO</b>	<b>S/R</b>	<b>USO SIGPAC</b>	<b>Sup. Dec. admisible</b>	<b>Sup. Campo</b>	<b>Sup. Determ.</b>	<b>Sup. Resuelta</b>
-1204494	23-060-082-00056-0001	OLIVAR	S		0,25		0,25	0,25
-967907	23-060-082-00072-0010	OLIVAR	S		0,02		0,02	0,02
-490008	23-060-082-00143-0001	OLIVAR	S		0,01		0,01	0,01
1700000005857250	23-060-082-00056-0001	OLIVAR	S		3,42		3,42	3,42
1700000005857252	23-060-082-00058-0001	OLIVAR	S		0,01		0,01	0,01
1700000005857253	23-060-082-00059-0001	OLIVAR	S		0,01		0,01	0,01
1700000005857254	23-060-082-00072-0004	OLIVAR	S		0,03		0,03	0,00

**INCIDENCIAS****INCIDENCIA DESCRIPCIÓN**

242 Recinto pendiente de acreditación de titularidad.  
 Recinto:23-060-082-00072-00004 Cultivo:101010 OLIVAR-PICUAL Secano

(1) Con incidencias que retienen pago o deniegan el expediente.  
 (2) Se calcula sobre superficie declarada admisible.  
 (3) Aplicación del artículo 16 bis del RD 147/2023.

Puede verificar la integridad de una copia de este documento mediante la lectura del código QR adjunto o mediante el acceso a la dirección <https://ws050.juntadeandalucia.es/verificarFirma> indicando el código de VERIFICACIÓN

FIRMADO POR	RAQUEL MARIA ESPIN CRESPO	FECHA	26/06/2024
VERIFICACIÓN	Pk2jmMQ72K8YCCE9EQ8LU85ENJJ6M	PÁGINA	6024/8857





**APELLIDOS Y NOMBRE / RAZÓN SOCIAL**

DELGADO MARFIL DAVID

**NIF**  
\*\*\*\*4111\*

**EXPEDIENTE**  
1183981

**RESOLUCIÓN**  
CONCESIÓN DE LA AYUDA

**DATOS DE MANTENIMIENTO UNIDADES**

**GRUPO DE PAGO**

ZONAS DE LIMITACIONES NATURALES

<b><u>Sup. Dec. Admisible</u></b>	<b><u>Sup. Resuelta</u></b>	<b><u>Sobredecl.</u></b>	<b><u>% Sobredecl.</u></b>
39,04	39,04	0,00	0,00

**RESUMEN DE PAGOS**

	<b><u>IMPORTE ( Euros )</u></b>			
	<b><u>RESUELTO</u></b>	<b><u>FEADER</u></b>	<b><u>MAPA</u></b>	<b><u>CAPADR</u></b>
Pago realizado	1.081,20	919,02	106,06	56,12
A pagar	106,80	90,78	10,48	5,54
<b>TOTAL</b>	<b>1.188,00</b>	<b>1.009,80</b>	<b>116,54</b>	<b>61,66</b>

**APLICACIÓN DE REDUCCIONES Y PENALIZACIONES (%)**

<b><u>Criterios de subvencionabilidad (1)</u></b>	<b><u>Presentación tardía</u></b>	<b><u>Omisión declaración</u></b>	<b><u>Condicionabilidad</u></b>
0,00	0,00	0,00	0,00

**IMPORTE ( Euros )**

<b><u>Calculado(2)</u></b>	<b><u>Reducción</u></b>	<b><u>Penalización</u></b>	<b><u>Reducción Penalización (3)</u></b>	<b><u>Penalización adicional</u></b>	<b><u>Resuelto</u></b>	<b><u>FEADER</u></b>	<b><u>MAPA</u></b>	<b><u>CAPADR</u></b>
1.188,00 €	0,00 €	0,00 €	0,00 €	0,00 €	1.188,00 €	1.009,80 €	116,54 €	61,66 €
<b>Importe Unitario:</b>	<b>54,00 €</b>	<b>Nuevo Importe Unitario:</b>	<b>30,43 €</b>					

(1) Con incidencias que retienen pago o deniegan el expediente.  
(2) Se calcula sobre superficie declarada admisible.  
(3) Aplicación del artículo 16 bis del RD 147/2023.

Puede verificar la integridad de una copia de este documento mediante la lectura del código QR adjunto o mediante el acceso a la dirección <a href="https://ws050.juntadeandalucia.es/verificarFirma">https://ws050.juntadeandalucia.es/verificarFirma</a> indicando el código de VERIFICACIÓN				
FIRMADO POR	RAQUEL MARIA ESPIN CRESPO	FECHA	26/06/2024	
VERIFICACIÓN	Pk2jmMQ72K8YCCE9EQ8LU85ENJJ6M	PÁGINA	6025/8857	



**RECINTOS PROPUESTOS**

REF.	REFERENCIA SIGPAC	CULTIVO	S/R	USO SIGPAC	Sup. Dec. admisible	Sup. Campo	Sup. Determ.	Sup. Resuelta
-1620000	23-100-506-00073-0002	BARBECHO TRADICIONAL	S		0,01		0,01	0,01
-1352924	23-100-506-00074-0002	OLIVAR	S		0,61		0,61	0,61
-1352817	23-100-504-00089-0002	OLIVAR	S		6,32		6,32	6,32
-586759	23-100-502-00260-0001	OLIVAR	S		1,74		1,74	1,74
-586750	23-100-502-00137-0001	OLIVAR	S		1,35		1,35	1,35
-586738	23-100-506-00041-0001	OLIVAR	R		0,02		0,02	0,02
-152213	23-100-509-00023-0001	OLIVAR	S		0,75		0,75	0,75
-152125	23-100-041-00110-0001	OLIVAR	S		0,66		0,66	0,66
-152114	23-100-502-00093-0002	OLIVAR	S		0,16		0,16	0,16
-152108	23-100-502-00092-0001	OLIVAR	S		0,70		0,70	0,70
4659499	23-100-506-00042-0001	OLIVAR	S		0,97		0,97	0,97
4659508	23-100-502-00120-0001	OLIVAR	S		3,80		3,80	3,80
5528520	23-100-506-00074-0001	OLIVAR	S		1,53		1,53	1,53
1700000004642808	23-061-016-00161-0002	OLIVAR	R		1,01		1,01	1,01
1700000004642810	23-100-507-00134-0001	OLIVAR	S		0,78		0,78	0,78
1700000004642811	23-100-506-00116-0001	OLIVAR	S		1,89		1,89	1,89
1700000004642812	23-100-504-00083-0004	OLIVAR	R		1,01		1,01	1,01
1700000004642813	23-100-501-00098-0001	OLIVAR	R		2,08		2,08	2,08
1700000004642814	23-100-036-00249-0001	OLIVAR	R		0,40		0,40	0,40
1700000004642815	23-100-502-00141-0001	OLIVAR	R		0,79		0,79	0,79
1700000004642816	23-100-501-00163-0001	OLIVAR	R		0,14		0,14	0,14
1700000004642817	23-100-031-00058-0001	OLIVAR	R		0,94		0,94	0,94
1700000004642818	23-100-036-00163-0001	OLIVAR	S		0,25		0,25	0,25
1700000004642819	23-100-036-00059-0001	OLIVAR	R		0,38		0,38	0,38
1700000006703648	23-061-016-00167-0001	OLIVAR	R		1,33		1,33	1,33
1700000006703651	23-100-509-00009-0001	OLIVAR	R		3,56		3,56	3,56
1700000006703652	23-100-506-00094-0001	OLIVAR	S		3,31		3,31	3,31
1700000006703653	23-100-506-00224-0001	OLIVAR	S		2,23		2,23	2,23
1700000006703655	23-100-501-00160-0001	OLIVAR	R		0,32		0,32	0,32

**INCIDENCIAS**

**INCIDENCIA DESCRIPCIÓN**

- 86119 Carga ganadera NO cumple con el valor mínimo de 0,2 UGM/ha.  
Recinto:23-100-041-00110-00002 Cultivo:62000 PASTOS PERMANENTES DE 5 O MAS AÑOS-SIN VARIEDAD Secano Carga Ganadera:0
- 86121 Recinto superficie forrajera que no realiza la actividad de producción de pastoreo.  
Recinto:23-100-041-00110-00002 Cultivo:62000 PASTOS PERMANENTES DE 5 O MAS AÑOS-SIN VARIEDAD Secano Actividad Agraria del recinto:5
- 86122 Recinto superficie forrajera que realiza la actividad de producción de pastoreo y no declara el o los códigos del Registro de Explotaciones Ganaderas de Andalucía, REGA.  
Recinto:23-100-041-00110-00002 Cultivo:62000 PASTOS PERMANENTES DE 5 O MAS AÑOS-SIN VARIEDAD Secano
- 86124 Recinto de forrajera para Cálculo de Carga Ganadera que No pertenece a Explotación.  
Recinto:23-100-041-00110-00002 Cultivo:62000 PASTOS PERMANENTES DE 5 O MAS AÑOS-SIN VARIEDAD Secano

**Datos considerados para el Cálculo de la Carga Ganadera del expediente**

Superficie determinada para Cálculo Carga Ganadera: 0,00 ha  
Carga Ganadera del Expediente: 0,00 ugm/ha

**Incidentes de carga ganadera**

**INCIDENCIA DESCRIPCIÓN**

- 86122 Recinto superficie forrajera que realiza la actividad de producción de pastoreo y no declara el o los códigos del Registro de Explotaciones

(1) Con incidencias que retienen pago o deniegan el expediente.  
(2) Se calcula sobre superficie declarada admisible.  
(3) Aplicación del artículo 16 bis del RD 147/2023.

Puede verificar la integridad de una copia de este documento mediante la lectura del código QR adjunto o mediante el acceso a la dirección <a href="https://ws050.juntadeandalucia.es/verificarFirma">https://ws050.juntadeandalucia.es/verificarFirma</a> indicando el código de VERIFICACIÓN					
FIRMADO POR	RAQUEL MARIA ESPIN CRESPO		FECHA		26/06/2024
VERIFICACIÓN	Pk2jmMQ72K8YCCE9EQ8LU85ENJJ6M		PÁGINA		6026/8857





- Ganaderas de Andalucía, REGA.
- 86124 Recinto:23-100-041-00110-00002 Cultivo:62000 PASTOS PERMANENTES DE 5 O MAS AÑOS-SIN VARIEDAD Secano  
Recinto de forrajera para Cálculo de Carga Ganadera que No pertenece a Explotación.
- 86128 Recinto de Forrajeras que no ha contabilizado para Carga Ganadera por no tener una explotación válida para el cálculo de la Carga Ganadera  
Recinto:23-100-041-00110-00002 Cultivo:62 PASTOS PERMANENTES DE 5 O MAS AÑOS-
- 86132 Recinto superficie forrajera que no realiza la actividad de producción de pastoreo.  
Recinto:23-100-506-00073-00002 Cultivo:20000 BARBECHO TRADICIONAL-SIN VARIEDAD Secano  
Recinto:23-100-041-00110-00002 Cultivo:62000 PASTOS PERMANENTES DE 5 O MAS AÑOS-SIN VARIEDAD Secano

(1) Con incidencias que retienen pago o deniegan el expediente.  
(2) Se calcula sobre superficie declarada admisible.  
(3) Aplicación del artículo 16 bis del RD 147/2023.

Puede verificar la integridad de una copia de este documento mediante la lectura del código QR adjunto o mediante el acceso a la dirección <https://ws050.juntadeandalucia.es/verificarFirma> indicando el código de VERIFICACIÓN

FIRMADO POR	RAQUEL MARIA ESPIN CRESPO	FECHA	26/06/2024
VERIFICACIÓN	Pk2jmMQ72K8YCCE9EQ8LU85ENJJ6M	PÁGINA	6027/8857



**APELLIDOS Y NOMBRE / RAZÓN SOCIAL**

DELGADO MORENTE JUAN LUIS

**NIF**

\*\*\*0146\*

**EXPEDIENTE**

1186423

**RESOLUCIÓN**

CONCESIÓN DE LA AYUDA

**DATOS DE MANTENIMIENTO UNIDADES****GRUPO DE PAGO**

ZONAS DE LIMITACIONES NATURALES

**Sup. Dec.  
Admisible**

30,31

**Sup.  
Resuelta**

30,31

**Sobredecl.**

0,00

**% Sobredecl.**

0,00

**RESUMEN DE PAGOS**

	<b>IMPORTE ( Euros )</b>			
	<b>RESUELTO</b>	<b>FEADER</b>	<b>MAPA</b>	<b>CAPADR</b>
Pago realizado	1.081,20	919,02	106,06	56,12
A pagar	106,80	90,78	10,48	5,54
<b>TOTAL</b>	<b>1.188,00</b>	<b>1.009,80</b>	<b>116,54</b>	<b>61,66</b>

**APLICACIÓN DE REDUCCIONES Y PENALIZACIONES (%)**

<b>Criterios de subvencionabilidad (1)</b>	<b>Presentación tardía</b>	<b>Omisión declaración</b>	<b>Condicionalidad</b>
0,00	0,00	0,00	0,00

**IMPORTE ( Euros )**

Calculado(2)	Reducción	Penalización	Reducción Penalización (3)	Penalización adicional	Resuelto	FEADER	MAPA	CAPADR
1.188,00 €	0,00 €	0,00 €	0,00 €	0,00 €	1.188,00 €	1.009,80 €	116,54 €	61,66 €
<b>Importe Unitario:</b>	<b>54,00 €</b>	<b>Nuevo Importe Unitario:</b>	<b>39,19 €</b>					

**RECINTOS PROPUESTOS**

<b>REF.</b>	<b>REFERENCIA SIGPAC</b>	<b>CULTIVO</b>	<b>S/R</b>	<b>USO SIGPAC</b>	<b>Sup. Dec. admisible</b>	<b>Sup. Campo</b>	<b>Sup. Determ.</b>	<b>Sup. Resuelta</b>
-1236041	23-069-012-00160-0001	OLIVAR	S		0,01		0,01	0,01
1700000006448664	23-006-008-00177-0001	OLIVAR	S		15,05		15,05	15,05
1700000006448665	23-006-016-00192-0001	OLIVAR	S		6,89		6,89	6,89
1700000006448666	23-069-012-00128-0002	OLIVAR	S		8,06		8,06	8,06
1700000006448667	23-006-016-00192-0002	OLIVAR	S		0,30		0,30	0,30

(1) Con incidencias que retienen pago o deniegan el expediente.

(2) Se calcula sobre superficie declarada admisible.

(3) Aplicación del artículo 16 bis del RD 147/2023.

Puede verificar la integridad de una copia de este documento mediante la lectura del código QR adjunto o mediante el acceso a la dirección <https://ws050.juntadeandalucia.es/verificarFirma> indicando el código de VERIFICACIÓN

FIRMADO POR	RAQUEL MARIA ESPIN CRESPO	FECHA	26/06/2024
VERIFICACIÓN	Pk2jmMQ72K8YCCE9EQ8LU85ENJJJ6M	PÁGINA	6028/8857





**APELLIDOS Y NOMBRE / RAZÓN SOCIAL**

DELGADO OLIVENCIA MIGUEL JESUS

**NIF**

\*\*\*\*2388\*

**EXPEDIENTE**

1181184

**RESOLUCIÓN**

CONCESIÓN DE LA AYUDA

**DATOS DE MANTENIMIENTO UNIDADES**

**GRUPO DE PAGO**

ZONAS DE LIMITACIONES NATURALES

**Sup. Dec.  
Admisible**

47,01

**Sup.  
Resuelta**

47,01

**Sobredecl.**

0,00

**% Sobredecl.**

0,00

**RESUMEN DE PAGOS**

	<b>IMPORTE ( Euros )</b>			
	<b>RESUELTO</b>	<b>FEADER</b>	<b>MAPA</b>	<b>CAPADR</b>
Pago realizado	1.081,20	919,02	106,06	56,12
A pagar	106,80	90,78	10,48	5,54
<b>TOTAL</b>	<b>1.188,00</b>	<b>1.009,80</b>	<b>116,54</b>	<b>61,66</b>

**APLICACIÓN DE REDUCCIONES Y PENALIZACIONES (%)**

<b>Criterios de subvencionabilidad (1)</b>	<b>Presentación tardía</b>	<b>Omisión declaración</b>	<b>Condicionabilidad</b>
0,00	0,00	0,00	0,00

**IMPORTE ( Euros )**

Calculado(2)	Reducción	Penalización	Reducción Penalización (3)	Penalización adicional	Resuelto	FEADER	MAPA	CAPADR
1.188,00 €	0,00 €	0,00 €	0,00 €	0,00 €	1.188,00 €	1.009,80 €	116,54 €	61,66 €
<b>Importe Unitario:</b>	<b>54,00 €</b>	<b>Nuevo Importe Unitario:</b>	<b>25,27 €</b>					

(1) Con incidencias que retienen pago o deniegan el expediente.

(2) Se calcula sobre superficie declarada admisible.

(3) Aplicación del artículo 16 bis del RD 147/2023.

Puede verificar la integridad de una copia de este documento mediante la lectura del código QR adjunto o mediante el acceso a la dirección <a href="https://ws050.juntadeandalucia.es/verificarFirma">https://ws050.juntadeandalucia.es/verificarFirma</a> indicando el código de VERIFICACIÓN					
FIRMADO POR	RAQUEL MARIA ESPIN CRESPO		FECHA		26/06/2024
VERIFICACIÓN	Pk2jmMQ72K8YCCE9EQ8LU85ENJJ6M		PÁGINA		6029/8857



**RECINTOS PROPUESTOS**

REF.	REFERENCIA SIGPAC	CULTIVO	S/R	USO SIGPAC	Sup. Dec. admisible	Sup. Campo	Sup. Determ.	Sup. Resuelta
-1578941	23-060-075-00085-0002	OLIVAR	S		0,40		0,40	0,40
-743213	23-060-006-00319-0002	OLIVAR	R		3,72		3,72	3,72
-517431	23-060-078-00111-0001	OLIVAR	S		4,64		4,64	4,64
-517430	23-060-078-00110-0001	OLIVAR	S		5,14		5,14	5,14
-517429	23-060-006-00372-0002	OLIVAR	S		0,09		0,09	0,09
1700000004658949	23-060-075-09012-0004	OLIVAR	S		0,08		0,08	0,08
1700000005283904	23-060-075-00087-0001	OLIVAR	S		2,26		2,26	2,26
1700000005283911	23-060-075-00022-0002	OLIVAR	S		0,91		0,91	0,91
1700000005984853	23-060-006-00280-0008	OLIVAR	S		0,02		0,02	0,02
1700000005984854	23-060-006-00283-0002	OLIVAR	S		0,06		0,06	0,06
1700000005984855	23-060-006-00283-0002	OLIVAR	S		0,03		0,03	0,03
1700000005984856	23-060-006-00319-0002	OLIVAR	R		10,31		10,31	10,31
1700000005984857	23-060-006-00320-0001	OLIVAR	S		0,01		0,01	0,01
1700000005984858	23-060-006-00321-0001	OLIVAR	S		0,01		0,01	0,01
1700000005984859	23-060-006-00322-0002	OLIVAR	S		12,47		12,47	12,47
1700000005984860	23-060-006-00359-0001	OLIVAR	S		0,17		0,17	0,17
1700000005984861	23-060-006-00360-0001	OLIVAR	S		0,17		0,17	0,17
1700000005984863	23-060-078-00039-0001	OLIVAR	S		0,01		0,01	0,01
1700000005984864	23-060-078-00040-0001	OLIVAR	S		0,01		0,01	0,01
1700000005984865	23-060-078-00045-0002	OLIVAR	S		0,01		0,01	0,01
1700000005984866	23-060-078-00046-0001	OLIVAR	S		0,01		0,01	0,01
1700000005984867	23-060-006-00318-0001	OLIVAR	R		1,05		1,05	1,05
1700000005984868	23-060-071-00103-0001	OLIVAR	S		0,75		0,75	0,75
1700000005984869	23-060-071-00388-0008	OLIVAR	S		0,35		0,35	0,35
1700000005984871	23-060-075-00085-0002	OLIVAR	R		2,52		2,52	2,52
1700000005984872	23-060-075-00088-0002	OLIVAR	R		0,70		0,70	0,70
1700000005984873	23-060-075-09012-0004	OLIVAR	S		0,08		0,08	0,08
1700000005984874	23-060-006-00293-0007	OLIVAR	S		0,01		0,01	0,01
1700000005984875	23-060-072-00046-0001	OLIVAR	S		1,02		1,02	1,02

(1) Con incidencias que retienen pago o deniegan el expediente.  
 (2) Se calcula sobre superficie declarada admisible.  
 (3) Aplicación del artículo 16 bis del RD 147/2023.

Puede verificar la integridad de una copia de este documento mediante la lectura del código QR adjunto o mediante el acceso a la dirección <a href="https://ws050.juntadeandalucia.es/verificarFirma">https://ws050.juntadeandalucia.es/verificarFirma</a> indicando el código de VERIFICACIÓN					
FIRMADO POR	RAQUEL MARIA ESPIN CRESPO		FECHA		26/06/2024
VERIFICACIÓN	Pk2jmMQ72K8YCCCE9EQ8LU85ENJJ6M		PÁGINA		6030/8857

**APELLIDOS Y NOMBRE / RAZÓN SOCIAL**

DELGADO ORTEGA ISABEL

**NIF**

\*\*\*\*1696\*

**EXPEDIENTE**

1116885

**RESOLUCIÓN**

CONCESIÓN DE LA AYUDA

**DATOS DE MANTENIMIENTO UNIDADES**

<b>GRUPO DE PAGO</b>	<b>Sup. Dec. Admisible</b>	<b>Sup. Resuelta</b>	<b>Sobredecl.</b>	<b>% Sobredecl.</b>
ZONAS DE LIMITACIONES NATURALES	38,57	38,57	0,00	0,00

**RESUMEN DE PAGOS**

	<b>IMPORTE ( Euros )</b>			
	<b>RESUELTO</b>	<b>FEADER</b>	<b>MAPA</b>	<b>CAPADR</b>
Pago realizado	870,96	740,31	85,44	45,20
A pagar	317,04	269,48	31,10	16,46
<b>TOTAL</b>	<b>1.188,00</b>	<b>1.009,79</b>	<b>116,54</b>	<b>61,66</b>

**APLICACIÓN DE REDUCCIONES Y PENALIZACIONES (%)**

<b>Criterios de subvencionabilidad (1)</b>	<b>Presentación tardía</b>	<b>Omisión declaración</b>	<b>Condicionalidad</b>
0,00	0,00	0,00	0,00

**IMPORTE ( Euros )**

Calculado(2)	Reducción	Penalización	Reducción Penalización (3)	Penalización adicional	Resuelto	FEADER	MAPA	CAPADR
1.188,00 €	0,00 €	0,00 €	0,00 €	0,00 €	1.188,00 €	1.009,80 €	116,54 €	61,66 €
<b>Importe Unitario:</b>	<b>54,00 €</b>	<b>Nuevo Importe Unitario:</b>	<b>30,80 €</b>					

**RECINTOS PROPUESTOS**

<b>REF.</b>	<b>REFERENCIA SIGPAC</b>	<b>CULTIVO</b>	<b>USO S/R</b>	<b>Sup. Dec. admisible</b>	<b>Sup. Campo</b>	<b>Sup. Determ.</b>	<b>Sup. Resuelta</b>
-1234500	23-086-015-00039-0007	OLIVAR	R	10,19		10,19	10,19
-1233809	23-086-015-00162-0001	OLIVAR	R	3,22		3,22	3,22
-921043	23-086-016-00255-0001	OLIVAR	S	1,83		1,83	1,83
4119458	23-086-017-00080-0001	OLIVAR	S	3,19		3,19	3,19
4119514	23-086-016-00114-0001	OLIVAR	S	3,08		3,08	3,08
5475938	23-086-015-00162-0002	OLIVAR	S	0,12		0,12	0,12
5475939	23-086-015-00162-0003	OLIVAR	S	0,02		0,02	0,02
5475960	23-086-015-00187-0002	OLIVAR	R	2,31		2,31	2,31
6828845	23-086-016-00155-0001	OLIVAR	S	1,78		1,78	1,78
6828846	23-086-016-00155-0002	OLIVAR	S	0,05		0,05	0,05
1700000005356564	23-086-016-00073-0001	OLIVAR	S	0,87		0,87	0,87
1700000005356566	23-086-016-00134-0001	OLIVAR	S	0,27		0,27	0,27
1700000005356567	23-086-016-00175-0001	OLIVAR	S	0,81		0,81	0,81
1700000005356568	23-086-016-00254-0001	OLIVAR	S	3,77		3,77	3,77
1700000005356569	23-086-017-00059-0001	OLIVAR	S	3,04		3,04	3,04
1700000005356570	23-086-018-00037-0001	OLIVAR	S	0,67		0,67	0,67
1700000005358784	23-086-018-00053-0001	OLIVAR	S	1,42		1,42	1,42
1700000005361972	23-086-016-00204-0001	OLIVAR	S	1,93		1,93	1,93

(1) Con incidencias que retienen pago o deniegan el expediente.

(2) Se calcula sobre superficie declarada admisible.

(3) Aplicación del artículo 16 bis del RD 147/2023.

Puede verificar la integridad de una copia de este documento mediante la lectura del código QR adjunto o mediante el acceso a la dirección <https://ws050.juntadeandalucia.es/verificarFirma> indicando el código de VERIFICACIÓN

FIRMADO POR	RAQUEL MARIA ESPIN CRESPO	FECHA	26/06/2024
VERIFICACIÓN	Pk2jmMQ72K8YCCCE9EQ8LU85ENJJJ6M	PÁGINA	6031/8857



**APELLIDOS Y NOMBRE / RAZÓN SOCIAL**

DELGADO SANCHEZ JOSE LUIS

**NIF**

\*\*\*\*4139\*

**EXPEDIENTE**

1187471

**RESOLUCIÓN**

CONCESIÓN DE LA AYUDA

**DATOS DE MANTENIMIENTO UNIDADES****GRUPO DE PAGO**

ZONAS DE LIMITACIONES NATURALES

**Sup. Dec.  
Admisible**

7,99

**Sup.  
Resuelta**

7,99

**Sobredecl.**

0,00

**% Sobredecl.**

0,00

**RESUMEN DE PAGOS**

	<b>IMPORTE ( Euros )</b>			
	<b>RESUELTO</b>	<b>FEADER</b>	<b>MAPA</b>	<b>CAPADR</b>
Pago realizado	392,67	333,77	38,52	20,38
A pagar	38,79	32,97	3,81	2,01
<b>TOTAL</b>	<b>431,46</b>	<b>366,74</b>	<b>42,33</b>	<b>22,39</b>

**APLICACIÓN DE REDUCCIONES Y PENALIZACIONES (%)**

<b>Criterios de subvencionabilidad (1)</b>	<b>Presentación tardía</b>	<b>Omisión declaración</b>	<b>Condicionalidad</b>
0,00	0,00	0,00	0,00

**IMPORTE ( Euros )**

Calculado(2)	Reducción	Penalización	Reducción Penalización (3)	Penalización adicional	Resuelto	FEADER	MAPA	CAPADR
431,46 €	0,00 €	0,00 €	0,00 €	0,00 €	431,46 €	366,74 €	42,33 €	22,39 €
Importe Unitario:	54,00 €	Nuevo Importe Unitario:	54,00 €					

**RECINTOS PROPUESTOS**

<b>REF.</b>	<b>REFERENCIA SIGPAC</b>	<b>CULTIVO</b>	<b>S/R</b>	<b>USO SIGPAC</b>	<b>Sup. Dec. admisible</b>	<b>Sup. Campo</b>	<b>Sup. Determ.</b>	<b>Sup. Resuelta</b>
-1315124	23-075-024-00046-0001	OLIVAR	S		0,36		0,36	0,36
1700000005925583	23-075-011-00148-0001	OLIVAR	S		0,59		0,59	0,59
1700000005925584	23-075-011-00149-0002	OLIVAR	S		0,12		0,12	0,12
1700000005925585	23-075-011-00151-0002	OLIVAR	S		0,02		0,02	0,02
1700000005925587	23-075-013-00092-0002	OLIVAR	S		0,81		0,81	0,81
1700000005925594	23-075-023-00003-0001	OLIVAR	S		0,23		0,23	0,23
1700000005925595	23-075-024-00035-0001	OLIVAR	S		0,35		0,35	0,35
1700000005925596	23-088-017-00459-0001	OLIVAR	S		1,49		1,49	1,49
1700000005925597	23-075-012-00182-0002	OLIVAR	S		1,18		1,18	1,18
1700000005925599	23-075-012-00195-0001	OLIVAR	S		0,74		0,74	0,74
1700000005925600	23-075-013-00022-0002	OLIVAR	S		0,41		0,41	0,41
1700000005925601	23-075-024-00050-0001	OLIVAR	S		0,39		0,39	0,39
1700000005925603	23-092-004-00009-0001	OLIVAR	S		1,30		1,30	1,30

(1) Con incidencias que retienen pago o deniegan el expediente.

(2) Se calcula sobre superficie declarada admisible.

(3) Aplicación del artículo 16 bis del RD 147/2023.

Puede verificar la integridad de una copia de este documento mediante la lectura del código QR adjunto o mediante el acceso a la dirección <https://ws050.juntadeandalucia.es/verificarFirma> indicando el código de VERIFICACIÓN

FIRMADO POR	RAQUEL MARIA ESPIN CRESPO	FECHA	26/06/2024
VERIFICACIÓN	Pk2jmMQ72K8YCCE9EQ8LU85ENJJ6M	PÁGINA	6032/8857



**APELLIDOS Y NOMBRE / RAZÓN SOCIAL**

DIAZ BERMUDEZ MANUEL JESUS

**NIF**

\*\*\*\*2252\*

**EXPEDIENTE**

1110870

**RESOLUCIÓN**

CONCESIÓN DE LA AYUDA

**DATOS DE MANTENIMIENTO UNIDADES****GRUPO DE PAGO**

ZONAS DE LIMITACIONES NATURALES

**Sup. Dec.  
Admisible**

6,02

**Sup.  
Resuelta**

6,02

**Sobredecl.**

0,00

**% Sobredecl.**

0,00

**RESUMEN DE PAGOS**

	<b>IMPORTE ( Euros )</b>			
	<b>RESUELTO</b>	<b>FEADER</b>	<b>MAPA</b>	<b>CAPADR</b>
Pago realizado	295,86	251,48	29,02	15,35
A pagar	29,22	24,84	2,87	1,51
<b>TOTAL</b>	<b>325,08</b>	<b>276,32</b>	<b>31,89</b>	<b>16,86</b>

**APLICACIÓN DE REDUCCIONES Y PENALIZACIONES (%)**

<b>Criterios de subvencionabilidad (1)</b>	<b>Presentación tardía</b>	<b>Omisión declaración</b>	<b>Condicionalidad</b>
0,00	0,00	0,00	0,00

**IMPORTE ( Euros )**

Calculado(2)	Reducción	Penalización	Reducción Penalización (3)	Penalización adicional	Resuelto	FEADER	MAPA	CAPADR
325,08 €	0,00 €	0,00 €	0,00 €	0,00 €	325,08 €	276,32 €	31,89 €	16,87 €
Importe Unitario:	54,00 €	Nuevo Importe Unitario:	54,00 €					

**RECINTOS PROPUESTOS**

<b>REF.</b>	<b>REFERENCIA SIGPAC</b>	<b>CULTIVO</b>	<b>S/R</b>	<b>USO SIGPAC</b>	<b>Sup. Dec. admisible</b>	<b>Sup. Campo</b>	<b>Sup. Determ.</b>	<b>Sup. Resuelta</b>
4639764	23-060-028-00061-0002	OLIVAR	S		0,50		0,50	0,50
4639779	23-060-028-00059-0002	OLIVAR	S		0,02		0,02	0,02
4639786	23-060-028-00060-0004	OLIVAR	S		0,04		0,04	0,04
1700000002281175	23-060-032-00334-0002	OLIVAR	S		0,59		0,59	0,59
1700000005137794	23-060-028-00299-0001	OLIVAR	S		2,18		2,18	2,18
1700000005137795	23-060-028-00287-0001	OLIVAR	S		2,69		2,69	2,69

(1) Con incidencias que retienen pago o deniegan el expediente.

(2) Se calcula sobre superficie declarada admisible.

(3) Aplicación del artículo 16 bis del RD 147/2023.

Puede verificar la integridad de una copia de este documento mediante la lectura del código QR adjunto o mediante el acceso a la dirección <https://ws050.juntadeandalucia.es/verificarFirma> indicando el código de VERIFICACIÓN

FIRMADO POR	RAQUEL MARIA ESPIN CRESPO	FECHA	26/06/2024
VERIFICACIÓN	Pk2jmMQ72K8YCCE9EQ8LU85ENJJJ6M	PÁGINA	6033/8857





**APELLIDOS Y NOMBRE / RAZÓN SOCIAL**

DIAZ CANO MARIA DE LA VILLA

**NIF**

\*\*\*\*7832\*

**EXPEDIENTE**

1277387

**RESOLUCIÓN**

CONCESIÓN DE LA AYUDA

**DATOS DE MANTENIMIENTO UNIDADES**

**GRUPO DE PAGO**

ZONAS DE LIMITACIONES NATURALES

**Sup. Dec. Admisible**

36,12

**Sup. Resuelta**

31,36

**Sobredecl.**

4,76

**% Sobredecl.**

13,18

**RESUMEN DE PAGOS**

	<b><u>IMPORTE ( Euros )</u></b>			
	<b><u>RESUELTO</u></b>	<b><u>FEADER</u></b>	<b><u>MAPA</u></b>	<b><u>CAPADR</u></b>
Pago realizado	653,75	555,69	64,13	33,93
A pagar	105,84	89,96	10,38	5,50
<b>TOTAL</b>	<b>759,59</b>	<b>645,65</b>	<b>74,51</b>	<b>39,43</b>

**APLICACIÓN DE REDUCCIONES Y PENALIZACIONES (%)**

<b><u>Criterios de subvencionabilidad (1)</u></b>	<b><u>Presentación tardía</u></b>	<b><u>Omisión declaración</u></b>	<b><u>Condicionabilidad</u></b>
0,00	0,00	0,00	0,00

**IMPORTE ( Euros )**

<b><u>Calculado(2)</u></b>	<b><u>Reducción</u></b>	<b><u>Penalización</u></b>	<b><u>Reducción Penalización (3)</u></b>	<b><u>Penalización adicional</u></b>	<b><u>Resuelto</u></b>	<b><u>FEADER</u></b>	<b><u>MAPA</u></b>	<b><u>CAPADR</u></b>
1.188,00 €	156,56 €	271,85 €	0,00 €	0,00 €	759,59 €	645,65 €	74,52 €	39,42 €
<b>Importe Unitario:</b>	<b>54,00 €</b>	<b>Nuevo Importe Unitario:</b>	<b>32,89 €</b>					

(1) Con incidencias que retienen pago o deniegan el expediente.

(2) Se calcula sobre superficie declarada admisible.

(3) Aplicación del artículo 16 bis del RD 147/2023.

Puede verificar la integridad de una copia de este documento mediante la lectura del código QR adjunto o mediante el acceso a la dirección <a href="https://ws050.juntadeandalucia.es/verificarFirma">https://ws050.juntadeandalucia.es/verificarFirma</a> indicando el código de VERIFICACIÓN				
FIRMADO POR	RAQUEL MARIA ESPIN CRESPO	FECHA	26/06/2024	
VERIFICACIÓN	Pk2jmMQ72K8YCCE9EQ8LU85ENJJJ6M	PÁGINA	6034/8857	



**RECINTOS PROPUESTOS**

REF.	REFERENCIA SIGPAC	CULTIVO	S/R	USO SIGPAC	Sup. Dec. admisible	Sup. Campo	Sup. Determ.	Sup. Resuelta
-1537300	23-060-058-00117-0003	OLIVAR	S		4,76		4,76	0,00
-1537198	23-060-006-00273-0006	OLIVAR	S		0,10		0,10	0,10
-1537196	23-060-006-00386-0002	OLIVAR	S		1,23		1,23	1,23
-1537195	23-060-006-00386-0001	OLIVAR	S		5,02		5,02	5,02
-1258170	23-060-006-00392-0001	OLIVAR	S		0,01		0,01	0,01
-1258169	23-060-006-00385-0001	OLIVAR	S		0,01		0,01	0,01
-1258168	23-060-006-00384-0001	OLIVAR	S		4,38		4,38	4,38
-1258167	23-060-006-00383-0002	OLIVAR	S		4,57		4,57	4,57
-482883	23-060-058-00127-0005	OLIVAR	S		0,15		0,15	0,15
1700000005245238	23-060-058-00096-0001	OLIVAR	S		1,74		1,74	1,74
1700000005245239	23-060-058-00098-0006	OLIVAR	S		0,02		0,02	0,02
1700000005245240	23-060-058-00152-0001	OLIVAR	S		0,19		0,19	0,19
1700000005245241	23-060-058-00111-0001	OLIVAR	S		0,05		0,05	0,05
1700000005245242	23-060-058-00115-0001	OLIVAR	S		1,54		1,54	1,54
1700000005245243	23-060-058-00116-0001	OLIVAR	S		3,30		3,30	3,30
1700000005245246	23-060-058-00155-0001	OLIVAR	S		0,02		0,02	0,02
1700000005245247	23-060-058-00156-0001	OLIVAR	S		0,02		0,02	0,02
1700000005245248	23-060-058-00157-0001	OLIVAR	S		0,02		0,02	0,02
1700000005245249	23-060-058-00128-0001	OLIVAR	S		2,93		2,93	2,93
1700000005245250	23-060-058-00159-0002	OLIVAR	S		0,03		0,03	0,03
1700000005245251	23-060-058-00160-0001	OLIVAR	S		0,09		0,09	0,09
1700000005245252	23-060-058-00117-0015	OLIVAR	S		0,21		0,21	0,21
1700000005245253	23-060-058-00125-0002	OLIVAR	S		3,78		3,78	3,78
1700000006686494	23-060-012-00062-0001	OLIVAR	S		0,49		0,49	0,49
1700000006686495	23-060-015-00081-0001	OLIVAR	S		0,46		0,46	0,46
1700000006686496	23-060-015-00085-0001	OLIVAR	S		0,01		0,01	0,01
1700000006686497	23-060-086-00112-0001	OLIVAR	S		0,01		0,01	0,01
1700000006686498	23-060-086-00113-0001	OLIVAR	S		0,30		0,30	0,30
1700000006686499	23-060-086-00216-0001	OLIVAR	S		0,02		0,02	0,02
1700000006686500	23-060-013-00163-0001	OLIVAR	S		0,66		0,66	0,66

**INCIDENCIAS****INCIDENCIA DESCRIPCIÓN**

242 Recinto pendiente de acreditación de titularidad.  
 Recinto:23-060-058-00117-00003 Cultivo:101010 OLIVAR-PICUAL Secano

(1) Con incidencias que retienen pago o deniegan el expediente.  
 (2) Se calcula sobre superficie declarada admisible.  
 (3) Aplicación del artículo 16 bis del RD 147/2023.

Puede verificar la integridad de una copia de este documento mediante la lectura del código QR adjunto o mediante el acceso a la dirección <a href="https://ws050.juntadeandalucia.es/verificarFirma">https://ws050.juntadeandalucia.es/verificarFirma</a> indicando el código de VERIFICACIÓN				
FIRMADO POR	RAQUEL MARIA ESPIN CRESPO	FECHA	26/06/2024	
VERIFICACIÓN	Pk2jmMQ72K8YCCCE9EQ8LU85ENJJ6M	PÁGINA	6035/8857	

**APELLIDOS Y NOMBRE / RAZÓN SOCIAL**

DIAZ DURAN GONZALO FERNANDO

**NIF**

\*\*\*\*1236\*

**EXPEDIENTE**

1142877

**RESOLUCIÓN**

CONCESIÓN DE LA AYUDA

**DATOS DE MANTENIMIENTO UNIDADES****GRUPO DE PAGO**

ZONAS DE LIMITACIONES NATURALES

**Sup. Dec.  
Admisible**

49,58

**Sup.  
Resuelta**

49,58

**Sobredecl.**

0,00

**% Sobredecl.**

0,00

**RESUMEN DE PAGOS**

	<b>IMPORTE ( Euros )</b>			
	<b>RESUELTO</b>	<b>FEADER</b>	<b>MAPA</b>	<b>CAPADR</b>
Pago realizado	1.081,20	919,02	106,06	56,12
A pagar	106,80	90,78	10,48	5,54
<b>TOTAL</b>	<b>1.188,00</b>	<b>1.009,80</b>	<b>116,54</b>	<b>61,66</b>

**APLICACIÓN DE REDUCCIONES Y PENALIZACIONES (%)**

<b>Criterios de subvencionabilidad (1)</b>	<b>Presentación tardía</b>	<b>Omisión declaración</b>	<b>Condicionabilidad</b>
0,00	0,00	0,00	0,00

**IMPORTE ( Euros )**

Calculado(2)	Reducción	Penalización	Reducción Penalización (3)	Penalización adicional	Resuelto	FEADER	MAPA	CAPADR
1.188,00 €	0,00 €	0,00 €	0,00 €	0,00 €	1.188,00 €	1.009,80 €	116,54 €	61,66 €
Importe Unitario:	54,00 €	Nuevo Importe Unitario:	23,96 €					

**RECINTOS PROPUESTOS**

<b>REF.</b>	<b>REFERENCIA SIGPAC</b>	<b>CULTIVO</b>	<b>S/R</b>	<b>USO</b>	<b>Sup. Dec. admisible</b>	<b>Sup. Campo</b>	<b>Sup. Determ.</b>	<b>Sup. Resuelta</b>
				<b>SIGPAC</b>				
1700000005630729	23-088-009-00034-0003	OLIVAR	S		35,02		35,02	35,02
1700000005630730	23-088-009-00061-0001	OLIVAR	S		10,08		10,08	10,08
1700000005630732	23-088-009-00060-0003	OLIVAR	S		4,48		4,48	4,48

(1) Con incidencias que retienen pago o deniegan el expediente.  
(2) Se calcula sobre superficie declarada admisible.  
(3) Aplicación del artículo 16 bis del RD 147/2023.

Puede verificar la integridad de una copia de este documento mediante la lectura del código QR adjunto o mediante el acceso a la dirección <https://ws050.juntadeandalucia.es/verificarFirma> indicando el código de VERIFICACIÓN

FIRMADO POR	RAQUEL MARIA ESPIN CRESPO	FECHA	26/06/2024
VERIFICACIÓN	Pk2jmMQ72K8YCCE9EQ8LU85ENJJ6M	PÁGINA	6036/8857



**APELLIDOS Y NOMBRE / RAZÓN SOCIAL**

DIAZ MARTOS ALFONSO

**NIF**

\*\*\*\*4201\*

**EXPEDIENTE**

1011888

**RESOLUCIÓN**

CONCESIÓN DE LA AYUDA

**DATOS DE MANTENIMIENTO UNIDADES****GRUPO DE PAGO**

ZONAS DE LIMITACIONES NATURALES

**Sup. Dec.  
Admisible**

21,25

**Sup.  
Resuelta**

21,25

**Sobredecl.**

0,00

**% Sobredecl.**

0,00

**RESUMEN DE PAGOS**

	<b>IMPORTE ( Euros )</b>			
	<b>RESUELTO</b>	<b>FEADER</b>	<b>MAPA</b>	<b>CAPADR</b>
Pago realizado	970,62	825,03	95,21	50,37
A pagar	95,88	81,50	9,41	4,97
<b>TOTAL</b>	<b>1.066,50</b>	<b>906,53</b>	<b>104,62</b>	<b>55,34</b>

**APLICACIÓN DE REDUCCIONES Y PENALIZACIONES (%)**

<b>Crterios de subvencionabilidad (1)</b>	<b>Presentación tardía</b>	<b>Omisión declaración</b>	<b>Condicionalidad</b>
0,00	0,00	0,00	0,00

**IMPORTE ( Euros )**

Calculado(2)	Reducción	Penalización	Reducción Penalización (3)	Penalización adicional	Resuelto	FEADER	MAPA	CAPADR
1.066,50 €	0,00 €	0,00 €	0,00 €	0,00 €	1.066,50 €	906,53 €	104,62 €	55,35 €
Importe Unitario:	54,00 €	Nuevo Importe Unitario:	50,19 €					

**RECINTOS PROPUESTOS**

<b>REF.</b>	<b>REFERENCIA SIGPAC</b>	<b>CULTIVO</b>	<b>USO S/R SIGPAC</b>	<b>Sup. Dec. admisible</b>	<b>Sup. Campo</b>	<b>Sup. Determ.</b>	<b>Sup. Resuelta</b>
-1548007	23-014-017-00086-0011	OLIVAR	R	3,04		3,04	3,04
1700000005181295	23-014-018-00151-0001	OLIVAR	R	2,51		2,51	2,51
1700000005181296	23-014-018-00152-0002	OLIVAR	R	0,25		0,25	0,25
1700000005181297	23-085-015-00095-0001	OLIVAR	R	0,01		0,01	0,01
1700000005181298	23-085-015-00096-0001	OLIVAR	R	1,60		1,60	1,60
1700000005181299	23-085-015-00107-0001	OLIVAR	R	0,04		0,04	0,04
1700000005181300	23-085-015-00059-0001	OLIVAR	R	0,90		0,90	0,90
1700000005181301	23-085-012-00065-0001	OLIVAR	R	0,10		0,10	0,10
1700000005181302	23-085-015-00292-0001	OLIVAR	R	0,06		0,06	0,06
1700000005181303	23-014-018-00151-0002	OLIVAR	R	0,36		0,36	0,36
1700000005181304	23-085-012-00176-0001	OLIVAR	R	1,21		1,21	1,21
1700000005181305	23-085-015-00105-0001	OLIVAR	R	1,90		1,90	1,90
1700000005333200	23-085-010-00215-0001	OLIVAR	R	1,31		1,31	1,31
1700000005333201	23-085-010-00215-0002	OLIVAR	R	1,05		1,05	1,05
1700000005333202	23-085-010-00252-0001	OLIVAR	R	0,78		0,78	0,78
1700000005333203	23-085-013-00160-0001	OLIVAR	R	0,19		0,19	0,19
1700000005333204	23-085-010-00360-0001	OLIVAR	R	3,41		3,41	3,41
1700000005333205	23-085-010-00378-0001	OLIVAR	R	0,29		0,29	0,29
1700000005333206	23-085-013-00081-0002	OLIVAR	R	2,05		2,05	2,05
1700000005333207	23-085-013-00082-0001	OLIVAR	R	0,04		0,04	0,04
1700000005333208	23-085-013-00119-0005	OLIVAR	R	0,02		0,02	0,02
1700000005333209	23-085-010-00253-0001	OLIVAR	R	0,13		0,13	0,13

(1) Con incidencias que retienen pago o deniegan el expediente.

(2) Se calcula sobre superficie declarada admisible.

(3) Aplicación del artículo 16 bis del RD 147/2023.

Puede verificar la integridad de una copia de este documento mediante la lectura del código QR adjunto o mediante el acceso a la dirección <https://ws050.juntadeandalucia.es/verificarFirma> indicando el código de VERIFICACIÓN

FIRMADO POR

RAQUEL MARIA ESPIN CRESPO

FECHA

26/06/2024

VERIFICACIÓN

Pk2jmMQ72K8YCCE9EQ8LU85ENJJ6M

PÁGINA

6037/8857





**APELLIDOS Y NOMBRE / RAZÓN SOCIAL**

DIAZ PALACIOS JUAN

**NIF**

\*\*\*\*4365\*

**EXPEDIENTE**

1085525

**RESOLUCIÓN**

CONCESIÓN DE LA AYUDA

**DATOS DE MANTENIMIENTO UNIDADES**

**GRUPO DE PAGO**

ZONAS DE LIMITACIONES NATURALES

**Sup. Dec.  
Admisible**

174,38

**Sup.  
Resuelta**

174,38

**Sobredecl.**

0,00

**% Sobredecl.**

0,00

**RESUMEN DE PAGOS**

	<b><u>IMPORTE ( Euros )</u></b>			
	<b><u>RESUELTO</u></b>	<b><u>FEADER</u></b>	<b><u>MAPA</u></b>	<b><u>CAPADR</u></b>
Pago realizado	1.081,20	919,02	106,06	56,12
A pagar	106,80	90,78	10,48	5,54
<b>TOTAL</b>	<b>1.188,00</b>	<b>1.009,80</b>	<b>116,54</b>	<b>61,66</b>

**APLICACIÓN DE REDUCCIONES Y PENALIZACIONES (%)**

<b><u>Criterios de subvencionabilidad (1)</u></b>	<b><u>Presentación tardía</u></b>	<b><u>Omisión declaración</u></b>	<b><u>Condicionabilidad</u></b>
0,00	0,00	0,00	0,00

**IMPORTE ( Euros )**

<b><u>Calculado(2)</u></b>	<b><u>Reducción</u></b>	<b><u>Penalización</u></b>	<b><u>Reducción Penalización (3)</u></b>	<b><u>Penalización adicional</u></b>	<b><u>Resuelto</u></b>	<b><u>FEADER</u></b>	<b><u>MAPA</u></b>	<b><u>CAPADR</u></b>
1.188,00 €	0,00 €	0,00 €	0,00 €	0,00 €	1.188,00 €	1.009,80 €	116,54 €	61,66 €
<b>Importe Unitario:</b>	<b>54,00 €</b>	<b>Nuevo Importe Unitario:</b>	<b>6,81 €</b>					

(1) Con incidencias que retienen pago o deniegan el expediente.

(2) Se calcula sobre superficie declarada admisible.

(3) Aplicación del artículo 16 bis del RD 147/2023.

Puede verificar la integridad de una copia de este documento mediante la lectura del código QR adjunto o mediante el acceso a la dirección <a href="https://ws050.juntadeandalucia.es/verificarFirma">https://ws050.juntadeandalucia.es/verificarFirma</a> indicando el código de VERIFICACIÓN				
FIRMADO POR	RAQUEL MARIA ESPIN CRESPO	FECHA	26/06/2024	
VERIFICACIÓN	Pk2jmMQ72K8YCCE9EQ8LU85ENJJ6M	PÁGINA	6038/8857	



**RECINTOS PROPUESTOS**

REF.	REFERENCIA SIGPAC	CULTIVO	S/R	USO SIGPAC	Sup. Dec. admisible	Sup. Campo	Sup. Determ.	Sup. Resuelta
5234517	23-009-035-00451-0001	OLIVAR	S		3,18		3,18	3,18
5234518	23-009-035-00451-0002	OLIVAR	S		8,52		8,52	8,52
5234519	23-009-035-00448-0001	OLIVAR	S		2,74		2,74	2,74
5234523	23-085-007-00019-0001	OLIVAR	R		16,05		16,05	16,05
5234526	23-085-001-00154-0001	OLIVAR	R		0,37		0,37	0,37
5234527	23-085-001-00155-0002	OLIVAR	R		0,91		0,91	0,91
5234528	23-085-014-00076-0002	OLIVAR	S		0,60		0,60	0,60
5234530	23-085-015-00001-0001	OLIVAR	R		12,95		12,95	12,95
5234531	23-085-015-00003-0003	OLIVAR	R		0,15		0,15	0,15
5234532	23-085-015-00003-0004	OLIVAR	R		0,72		0,72	0,72
5234533	23-085-012-00012-0001	OLIVAR	R		5,21		5,21	5,21
5234535	23-085-015-00241-0001	OLIVAR	R		0,42		0,42	0,42
5234536	23-085-010-00143-0001	OLIVAR	R		1,14		1,14	1,14
5234537	23-085-011-00007-0001	OLIVAR	R		2,34		2,34	2,34
5234538	23-085-007-00017-0002	OLIVAR	R		7,35		7,35	7,35
5234540	23-085-003-00032-0001	OLIVAR	R		1,85		1,85	1,85
5234541	23-085-007-00083-0001	OLIVAR	R		15,74		15,74	15,74
5234542	23-085-012-00013-0001	OLIVAR	R		1,22		1,22	1,22
5234543	23-085-012-00023-0001	OLIVAR	R		1,91		1,91	1,91
5234544	23-085-012-00042-0001	OLIVAR	R		3,24		3,24	3,24
5234548	23-085-008-00322-0002	OLIVAR	R		5,36		5,36	5,36
5234549	23-085-007-00015-0001	OLIVAR	R		0,79		0,79	0,79
5234550	23-085-007-00016-0001	OLIVAR	R		0,76		0,76	0,76
5234551	23-085-001-00241-0001	OLIVAR	R		1,23		1,23	1,23
5234552	23-085-006-00001-0001	OLIVAR	R		18,70		18,70	18,70
5234553	23-085-011-00263-0003	OLIVAR	R		2,00		2,00	2,00
5234554	23-085-013-00056-0002	OLIVAR	R		0,74		0,74	0,74
5234555	23-085-007-00018-0001	OLIVAR	R		6,44		6,44	6,44
5245437	23-085-007-00117-0001	OLIVAR	R		0,43		0,43	0,43
5245438	23-085-007-00118-0001	OLIVAR	R		0,10		0,10	0,10
5245445	23-085-008-00114-0001	OLIVAR	R		1,46		1,46	1,46
5245446	23-085-008-00228-0001	OLIVAR	R		1,35		1,35	1,35
5245447	23-085-009-00164-0002	OLIVAR	R		0,44		0,44	0,44
5245448	23-085-010-00032-0002	OLIVAR	R		0,38		0,38	0,38
5245449	23-085-010-00033-0001	OLIVAR	R		2,12		2,12	2,12
5245450	23-085-010-00053-0001	OLIVAR	R		1,20		1,20	1,20
5245451	23-085-012-00037-0002	OLIVAR	R		4,45		4,45	4,45
5245452	23-085-012-00046-0001	OLIVAR	R		0,06		0,06	0,06
5245453	23-085-013-00112-0002	OLIVAR	R		0,72		0,72	0,72
5245454	23-085-013-00122-0003	OLIVAR	R		5,61		5,61	5,61
5245455	23-085-015-00270-0001	OLIVAR	R		0,13		0,13	0,13
5245456	23-085-015-00271-0001	OLIVAR	R		0,17		0,17	0,17
5245457	23-085-015-00285-0002	OLIVAR	R		0,53		0,53	0,53
5303423	23-085-003-00033-0001	OLIVAR	R		4,07		4,07	4,07
5303425	23-085-003-00034-0001	OLIVAR	R		3,30		3,30	3,30
5305010	23-085-007-00070-0001	OLIVAR	R		13,14		13,14	13,14
6906345	23-085-010-00259-0001	OLIVAR	R		0,51		0,51	0,51
6906346	23-085-010-00048-0001	OLIVAR	R		0,52		0,52	0,52
1700000005141956	23-009-035-00452-0002	OLIVAR	S		11,06		11,06	11,06

(1) Con incidencias que retienen pago o deniegan el expediente.  
 (2) Se calcula sobre superficie declarada admisible.  
 (3) Aplicación del artículo 16 bis del RD 147/2023.

Puede verificar la integridad de una copia de este documento mediante la lectura del código QR adjunto o mediante el acceso a la dirección <a href="https://ws050.juntadeandalucia.es/verificarFirma">https://ws050.juntadeandalucia.es/verificarFirma</a> indicando el código de VERIFICACIÓN					
FIRMADO POR	RAQUEL MARIA ESPIN CRESPO		FECHA		26/06/2024
VERIFICACIÓN	Pk2jmMQ72K8YCCE9EQ8LU85ENJJ6M		PÁGINA		6039/8857

**APELLIDOS Y NOMBRE / RAZÓN SOCIAL**

DIAZ SORIANO RAMON

**NIF**

\*\*\*\*8518\*

**EXPEDIENTE**

1076107

**RESOLUCIÓN**

CONCESIÓN DE LA AYUDA

**DATOS DE MANTENIMIENTO UNIDADES**

<b>GRUPO DE PAGO</b>	<b>Sup. Dec. Admisible</b>	<b>Sup. Resuelta</b>	<b>Sobredecl.</b>	<b>% Sobredecl.</b>
ZONAS DE LIMITACIONES NATURALES	16,73	16,73	0,00	0,00

**RESUMEN DE PAGOS**

	<b>IMPORTE ( Euros )</b>			
	<b>RESUELTO</b>	<b>FEADER</b>	<b>MAPA</b>	<b>CAPADR</b>
Pago realizado	805,20	684,42	78,99	41,79
A pagar	79,54	67,61	7,80	4,13
<b>TOTAL</b>	<b>884,74</b>	<b>752,03</b>	<b>86,79</b>	<b>45,92</b>

**APLICACIÓN DE REDUCCIONES Y PENALIZACIONES (%)**

<b>Crterios de subvencionabilidad (1)</b>	<b>Presentación tardía</b>	<b>Omisión declaración</b>	<b>Condicionalidad</b>
0,00	0,00	0,00	0,00

**IMPORTE ( Euros )**

Calculado(2)	Reducción	Penalización	Reducción Penalización (3)	Penalización adicional	Resuelto	FEADER	MAPA	CAPADR
884,74 €	0,00 €	0,00 €	0,00 €	0,00 €	884,74 €	752,03 €	86,79 €	45,92 €
Importe Unitario:	54,00 €	Nuevo Importe Unitario:	52,88 €					

**RECINTOS PROPUESTOS**

<b>REF.</b>	<b>REFERENCIA SIGPAC</b>	<b>CULTIVO</b>	<b>S/R</b>	<b>USO SIGPAC</b>	<b>Sup. Dec. admisible</b>	<b>Sup. Campo</b>	<b>Sup. Determ.</b>	<b>Sup. Resuelta</b>
-1588122	23-061-008-00023-0001	ALGODÓN	R		1,50		1,50	1,50
-1588053	23-061-008-00023-0001	ALGODÓN	R		8,00		8,00	8,00
-1588052	23-061-008-00023-0001	CEBOLLA	R		2,28		2,28	2,28
-1588051	23-061-008-00023-0001	ALGODÓN	R		1,60		1,60	1,60
-1588036	23-061-008-00023-0001	GUISANTES	R		1,70		1,70	1,70
-887966	23-061-008-00017-0002	BARBECHO TRADICIONAL	R		1,65		1,65	1,65

**Datos considerados para el Cálculo de la Carga Ganadera del expediente**

Superficie determinada para Cálculo Carga Ganadera: 0,00 ha

Carga Ganadera del Expediente: 0,00 ugm/ha

**Incidencias de carga ganadera****INCIDENCIA DESCRIPCIÓN**

86132 Recinto superficie forrajera que no realiza la actividad de producción de pastoreo.  
 Recinto:23-061-008-00017-00002 Cultivo:20000 BARBECHO TRADICIONAL-SIN VARIEDAD Regadío

(1) Con incidencias que retienen pago o deniegan el expediente.

(2) Se calcula sobre superficie declarada admisible.

(3) Aplicación del artículo 16 bis del RD 147/2023.

Puede verificar la integridad de una copia de este documento mediante la lectura del código QR adjunto o mediante el acceso a la dirección <https://ws050.juntadeandalucia.es/verificarFirma> indicando el código de VERIFICACIÓN

FIRMADO POR	RAQUEL MARIA ESPIN CRESPO	FECHA	26/06/2024
VERIFICACIÓN	Pk2jmMQ72K8YCCE9EQ8LU85ENJJ6M	PÁGINA	6040/8857



**APELLIDOS Y NOMBRE / RAZÓN SOCIAL**

DIVOLS GARCIA MIGUEL ANGEL

**NIF**

\*\*\*6785\*

**EXPEDIENTE**

1080948

**RESOLUCIÓN**

CONCESIÓN DE LA AYUDA

**DATOS DE MANTENIMIENTO UNIDADES****GRUPO DE PAGO**

ZONAS DE LIMITACIONES NATURALES

**Sup. Dec.  
Admisible**

13,86

**Sup.  
Resuelta**

13,86

**Sobredecl.**

0,00

**% Sobredecl.**

0,00

**RESUMEN DE PAGOS**

	<b>IMPORTE ( Euros )</b>			
	<b>RESUELTO</b>	<b>FEADER</b>	<b>MAPA</b>	<b>CAPADR</b>
Pago realizado	681,16	578,98	66,82	35,36
A pagar	67,28	57,19	6,60	3,49
<b>TOTAL</b>	<b>748,44</b>	<b>636,17</b>	<b>73,42</b>	<b>38,85</b>

**APLICACIÓN DE REDUCCIONES Y PENALIZACIONES (%)**

<b>Criterios de subvencionabilidad (1)</b>	<b>Presentación tardía</b>	<b>Omisión declaración</b>	<b>Condicionalidad</b>
0,00	0,00	0,00	0,00

**IMPORTE ( Euros )**

Calculado(2)	Reducción	Penalización	Reducción Penalización (3)	Penalización adicional	Resuelto	FEADER	MAPA	CAPADR
748,44 €	0,00 €	0,00 €	0,00 €	0,00 €	748,44 €	636,17 €	73,42 €	38,85 €
Importe Unitario:	54,00 €	Nuevo Importe Unitario:	54,00 €					

**RECINTOS PROPUESTOS**

REF.	REFERENCIA SIGPAC	CULTIVO	S/R	USO	Sup. Dec. admisible	Sup. Campo	Sup. Determ.	Sup. Resuelta
				SIGPAC				
1700000006139208	23-021-010-00030-0001	OLIVAR	R		0,67		0,67	0,67
1700000006139209	23-021-013-00014-0002	OLIVAR	R		0,20		0,20	0,20
1700000006139210	23-021-013-00042-0002	OLIVAR	R		0,09		0,09	0,09
1700000006139211	23-021-013-00047-0002	OLIVAR	R		0,06		0,06	0,06
1700000006139212	23-021-013-00048-0003	OLIVAR	R		2,26		2,26	2,26
1700000006139215	23-021-020-00072-0001	OLIVAR	S		1,52		1,52	1,52
1700000006139218	23-021-010-00062-0003	OLIVAR	S		1,06		1,06	1,06
1700000006139219	23-021-013-00009-0002	OLIVAR	R		2,72		2,72	2,72
1700000006139220	23-021-010-00057-0001	OLIVAR	S		0,56		0,56	0,56
1700000006139228	23-039-032-00028-0001	OLIVAR	R		0,03		0,03	0,03
1700000006139229	23-039-032-00029-0001	OLIVAR	R		4,69		4,69	4,69

**INCIDENCIAS****INCIDENCIA DESCRIPCIÓN**

75022 No Autoriza a que, en caso de la devolución por la entidad financiera (retrocesión bancaria) del pago en la cuenta corriente consignada en la solicitud y que está debidamente registrada en el sistema contable GIRO de la Junta de Andalucía, se proceda al pago en cualquier otra cuenta corriente de la titularidad del solicitante vigente en dicho sistema contable.

(1) Con incidencias que retienen pago o deniegan el expediente.  
(2) Se calcula sobre superficie declarada admisible.  
(3) Aplicación del artículo 16 bis del RD 147/2023.

Puede verificar la integridad de una copia de este documento mediante la lectura del código QR adjunto o mediante el acceso a la dirección <https://ws050.juntadeandalucia.es/verificarFirma> indicando el código de VERIFICACIÓN

FIRMADO POR	RAQUEL MARIA ESPIN CRESPO	FECHA	26/06/2024
VERIFICACIÓN	Pk2jmMQ72K8YCCE9EQ8LU85ENJJ6M	PÁGINA	6041/8857



**APELLIDOS Y NOMBRE / RAZÓN SOCIAL**

DOMENECH GARCIA ALFREDO

**NIF**

\*\*\*\*7825\*

**EXPEDIENTE**

1061985

**RESOLUCIÓN**

CONCESIÓN DE LA AYUDA

**DATOS DE MANTENIMIENTO UNIDADES****GRUPO DE PAGO**

ZONAS DE LIMITACIONES NATURALES

**Sup. Dec.  
Admisible**

7,81

**Sup.  
Resuelta**

7,81

**Sobredecl.**

0,00

**% Sobredecl.**

0,00

**RESUMEN DE PAGOS**

	<b>IMPORTE ( Euros )</b>			
	<b>RESUELTO</b>	<b>FEADER</b>	<b>MAPA</b>	<b>CAPADR</b>
Pago realizado	385,30	327,51	37,80	19,99
A pagar	36,44	30,97	3,57	1,90
<b>TOTAL</b>	<b>421,74</b>	<b>358,48</b>	<b>41,37</b>	<b>21,89</b>

**APLICACIÓN DE REDUCCIONES Y PENALIZACIONES (%)**

<b>Criterios de subvencionabilidad (1)</b>	<b>Presentación tardía</b>	<b>Omisión declaración</b>	<b>Condicionalidad</b>
0,00	0,00	0,00	0,00

**IMPORTE ( Euros )**

Calculado(2)	Reducción	Penalización	Reducción Penalización (3)	Penalización adicional	Resuelto	FEADER	MAPA	CAPADR
421,74 €	0,00 €	0,00 €	0,00 €	0,00 €	421,74 €	358,48 €	41,37 €	21,89 €
Importe Unitario:	54,00 €	Nuevo Importe Unitario:	54,00 €					

**RECINTOS PROPUESTOS**

<b>REF.</b>	<b>REFERENCIA SIGPAC</b>	<b>CULTIVO</b>	<b>S/R</b>	<b>USO SIGPAC</b>	<b>Sup. Dec. admisible</b>	<b>Sup. Campo</b>	<b>Sup. Determ.</b>	<b>Sup. Resuelta</b>
1700000006875646	23-039-009-00017-0001	PASTOS PERMANENTES DE 5 O MAS AÑOS	S		5,48		5,48	5,45
1700000006875648	23-039-009-00029-0001	PASTOS PERMANENTES DE 5 O MAS AÑOS	S		2,36		2,36	2,36

**INCIDENCIAS****INCIDENCIA DESCRIPCIÓN**

4272	Verifica que las líneas de declaración de las Solicitudes Únicas no tienen solapes con la capa de Retroactividad Gráfica (ambas de la misma campaña) a nivel de expediente/línea de declaración gráfica de la solicitud. Recinto:23-039-009-00017-00001 Cultivo: - Agregado de la referencia del recinto.:0 Zona de la referencia del recinto.:0 Superficie solapada.:0,03 Id. Incid.:95142886
75022	No Autoriza a que, en caso de la devolución por la entidad financiera (retrocesión bancaria) del pago en la cuenta corriente consignada en la solicitud y que está debidamente registrada en el sistema contable GIRO de la Junta de Andalucía, se proceda al pago en cualquier otra cuenta corriente de la titularidad del solicitante vigente en dicho sistema contable.

(1) Con incidencias que retienen pago o deniegan el expediente.

(2) Se calcula sobre superficie declarada admisible.

(3) Aplicación del artículo 16 bis del RD 147/2023.

Puede verificar la integridad de una copia de este documento mediante la lectura del código QR adjunto o mediante el acceso a la dirección <https://ws050.juntadeandalucia.es/verificarFirma> indicando el código de VERIFICACIÓN

FIRMADO POR	RAQUEL MARIA ESPIN CRESPO	FECHA	26/06/2024
VERIFICACIÓN	Pk2jmMQ72K8YCCE9EQ8LU85ENJJ6M	PÁGINA	6042/8857







**Datos considerados para el Cálculo de la Carga Ganadera del expediente**

Superficie determinada para Cálculo Carga Ganadera: 7,81 ha

Carga Ganadera del Expediente: 4,13 ugm/ha

<u>Explotación</u>	<u>Especie</u>	<u>Ugm Calculada para CG</u>
ES230390000614	CAPRINA	0,20
ES230390000614	OVINA	32,09


**Recintos Determinados para el Cálculo de Garga Ganadera**

<u>REF.</u>	<u>REFERENCIA SIGPAC</u>	<u>CULTIVO</u>	<u>DESCRIPCIÓN CULTIVO</u>	<u>S/R</u>	<u>SUP. RESUELTA (ha)</u>
1700000006875646	23-039-009-00017-00001	62000	PASTOS PERMANENTES DE 5 O MAS AÑOS-SIN VARIEDAD	S	5,45
1700000006875648	23-039-009-00029-00001	62000	PASTOS PERMANENTES DE 5 O MAS AÑOS-SIN VARIEDAD	S	2,36

(1) Con incidencias que retienen pago o deniegan el expediente.  
(2) Se calcula sobre superficie declarada admisible.  
(3) Aplicación del artículo 16 bis del RD 147/2023.

Puede verificar la integridad de una copia de este documento mediante la lectura del código QR adjunto o mediante el acceso a la dirección <https://ws050.juntadeandalucia.es/verificarFirma> indicando el código de VERIFICACIÓN

FIRMADO POR	RAQUEL MARIA ESPIN CRESPO	FECHA	26/06/2024
VERIFICACIÓN	Pk2jmMQ72K8YCCE9EQ8LU85ENJJ6M	PÁGINA	6043/8857





**APELLIDOS Y NOMBRE / RAZÓN SOCIAL**

DOMINGUEZ GAY MARIA SOLEDAD

**NIF**

\*\*\*\*6220\*

**EXPEDIENTE**

1218471

**RESOLUCIÓN**

CONCESIÓN DE LA AYUDA

**DATOS DE MANTENIMIENTO UNIDADES**

<b>GRUPO DE PAGO</b>	<b>Sup. Dec. Admisible</b>	<b>Sup. Resuelta</b>	<b>Sobredecl.</b>	<b>% Sobredecl.</b>
ZONAS DE LIMITACIONES NATURALES	8,35	8,35	0,00	0,00

**RESUMEN DE PAGOS**

	<b>IMPORTE ( Euros )</b>			
	<b>RESUELTO</b>	<b>FEADER</b>	<b>MAPA</b>	<b>CAPADR</b>
Pago realizado	410,36	348,81	40,25	21,30
A pagar	40,54	34,46	3,98	2,10
<b>TOTAL</b>	<b>450,90</b>	<b>383,27</b>	<b>44,23</b>	<b>23,40</b>

**APLICACIÓN DE REDUCCIONES Y PENALIZACIONES (%)**

<b>Crterios de subvencionabilidad (1)</b>	<b>Presentación tardía</b>	<b>Omisión declaración</b>	<b>Condicionalidad</b>
0,00	0,00	0,00	0,00

**IMPORTE ( Euros )**

Calculado(2)	Reducción	Penalización	Reducción Penalización (3)	Penalización adicional	Resuelto	FEADER	MAPA	CAPADR
450,90 €	0,00 €	0,00 €	0,00 €	0,00 €	450,90 €	383,27 €	44,23 €	23,40 €
Importe Unitario:	54,00 €	Nuevo Importe Unitario:	54,00 €					

**RECINTOS PROPUESTOS**

<b>REF.</b>	<b>REFERENCIA SIGPAC</b>	<b>CULTIVO</b>	<b>USO S/R SIGPAC</b>	<b>Sup. Dec. admisible</b>	<b>Sup. Campo</b>	<b>Sup. Determ.</b>	<b>Sup. Resuelta</b>
4628294	23-098-004-00242-0002	OLIVAR	S	0,05		0,05	0,05
4628302	23-098-006-00344-0006	OLIVAR	S	0,04		0,04	0,04
1700000005523040	23-086-022-00009-0001	OLIVAR	S	0,02		0,02	0,02
1700000005523041	23-087-012-00028-0001	OLIVAR	S	2,73		2,73	2,73
1700000005523042	23-098-007-00043-0003	OLIVAR	S	0,10		0,10	0,10
1700000005523043	23-098-002-00166-0001	OLIVAR	S	0,77		0,77	0,77
1700000005523045	23-098-002-00168-0004	OLIVAR	S	0,02		0,02	0,02
1700000005523046	23-098-002-00306-0001	OLIVAR	S	0,02		0,02	0,02
1700000005523047	23-098-002-00093-0002	OLIVAR	S	0,38		0,38	0,38
1700000005523048	23-098-002-00094-0001	OLIVAR	S	0,05		0,05	0,05
1700000005523049	23-098-003-00150-0001	OLIVAR	S	1,21		1,21	1,21
1700000005523051	23-098-004-00004-0002	OLIVAR	S	0,10		0,10	0,10
1700000005523052	23-098-006-00297-0001	OLIVAR	S	0,34		0,34	0,34
1700000005523053	23-098-006-00298-0001	OLIVAR	S	0,02		0,02	0,02
1700000005523054	23-098-006-00344-0003	OLIVAR	S	0,18		0,18	0,18
1700000005523055	23-098-006-00372-0001	OLIVAR	S	0,02		0,02	0,02
1700000005523056	23-086-022-00012-0001	OLIVAR	S	0,87		0,87	0,87
1700000005523057	23-098-008-00165-0001	OLIVAR	S	0,38		0,38	0,38
1700000005523058	23-098-007-00211-0003	OLIVAR	S	0,02		0,02	0,02
1700000005523059	23-098-007-00215-0003	OLIVAR	S	0,07		0,07	0,07
1700000005523061	23-098-002-00067-0001	OLIVAR	S	0,74		0,74	0,74
1700000005523062	23-098-002-00082-0001	OLIVAR	S	0,02		0,02	0,02
1700000005523063	23-098-002-00083-0001	OLIVAR	S	0,01		0,01	0,01
1700000005523064	23-098-007-00044-0001	OLIVAR	S	0,13		0,13	0,13
1700000005523065	23-098-007-00045-0001	OLIVAR	S	0,06		0,06	0,06

(1) Con incidencias que retienen pago o deniegan el expediente.

(2) Se calcula sobre superficie declarada admisible.

(3) Aplicación del artículo 16 bis del RD 147/2023.

Puede verificar la integridad de una copia de este documento mediante la lectura del código QR adjunto o mediante el acceso a la dirección <https://ws050.juntadeandalucia.es/verificarFirma> indicando el código de VERIFICACIÓN

FIRMADO POR	RAQUEL MARIA ESPIN CRESPO	FECHA	26/06/2024
VERIFICACIÓN	Pk2jmMQ72K8YCCE9EQ8LU85ENJJ6M	PÁGINA	6044/8857





**INCIDENCIAS**

**INCIDENCIA DESCRIPCIÓN**

75022 No Autoriza a que, en caso de la devolución por la entidad financiera (retrocesión bancaria) del pago en la cuenta corriente consignada en la solicitud y que está debidamente registrada en el sistema contable GIRO de la Junta de Andalucía, se proceda al pago en cualquier otra cuenta corriente de la titularidad del solicitante vigente en dicho sistema contable.

(1) Con incidencias que retienen pago o deniegan el expediente.  
(2) Se calcula sobre superficie declarada admisible.  
(3) Aplicación del artículo 16 bis del RD 147/2023.

Puede verificar la integridad de una copia de este documento mediante la lectura del código QR adjunto o mediante el acceso a la dirección <https://ws050.juntadeandalucia.es/verificarFirma> indicando el código de VERIFICACIÓN

FIRMADO POR	RAQUEL MARIA ESPIN CRESPO	FECHA	26/06/2024
VERIFICACIÓN	Pk2jmMQ72K8YCCE9EQ8LU85ENJJ6M	PÁGINA	6045/8857





**APELLIDOS Y NOMBRE / RAZÓN SOCIAL**

DONAIRE MUÑOZ MARIA CARMEN

**NIF**

\*\*\*\*1843\*

**EXPEDIENTE**

1057467

**RESOLUCIÓN**

CONCESIÓN DE LA AYUDA

**DATOS DE MANTENIMIENTO UNIDADES**

**GRUPO DE PAGO**

ZONAS DE LIMITACIONES NATURALES

**Sup. Dec.  
Admisible**

57,98

**Sup.  
Resuelta**

57,98

**Sobredecl.**

0,00

**% Sobredecl.**

0,00

**RESUMEN DE PAGOS**

	<b><u>IMPORTE ( Euros )</u></b>			
	<b><u>RESUELTO</u></b>	<b><u>FEADER</u></b>	<b><u>MAPA</u></b>	<b><u>CAPADR</u></b>
Pago realizado	1.081,02	918,86	106,04	56,11
A pagar	105,34	89,54	10,33	5,47
<b>TOTAL</b>	<b>1.186,36</b>	<b>1.008,40</b>	<b>116,37</b>	<b>61,58</b>

**APLICACIÓN DE REDUCCIONES Y PENALIZACIONES (%)**

<b><u>Criterios de subvencionabilidad (1)</u></b>	<b><u>Presentación tardía</u></b>	<b><u>Omisión declaración</u></b>	<b><u>Condicionidad</u></b>
0,00	0,00	0,00	0,00

**IMPORTE ( Euros )**

<b><u>Calculado(2)</u></b>	<b><u>Reducción</u></b>	<b><u>Penalización</u></b>	<b><u>Reducción Penalización (3)</u></b>	<b><u>Penalización adicional</u></b>	<b><u>Resuelto</u></b>	<b><u>FEADER</u></b>	<b><u>MAPA</u></b>	<b><u>CAPADR</u></b>
1.186,36 €	0,00 €	0,00 €	0,00 €	0,00 €	1.186,36 €	1.008,41 €	116,38 €	61,57 €
<b>Importe Unitario:</b>	<b>54,00 €</b>	<b>Nuevo Importe Unitario:</b>	<b>20,46 €</b>					

(1) Con incidencias que retienen pago o deniegan el expediente.

(2) Se calcula sobre superficie declarada admisible.

(3) Aplicación del artículo 16 bis del RD 147/2023.

Puede verificar la integridad de una copia de este documento mediante la lectura del código QR adjunto o mediante el acceso a la dirección <a href="https://ws050.juntadeandalucia.es/verificarFirma">https://ws050.juntadeandalucia.es/verificarFirma</a> indicando el código de VERIFICACIÓN					
FIRMADO POR	RAQUEL MARIA ESPIN CRESPO		FECHA		26/06/2024
VERIFICACIÓN	Pk2jmMQ72K8YCCE9EQ8LU85ENJJJ6M		PÁGINA		6046/8857

**RECINTOS PROPUESTOS**

REF.	REFERENCIA SIGPAC	CULTIVO	S/R	USO SIGPAC	Sup. Dec. admisible	Sup. Campo	Sup. Determ.	Sup. Resuelta
-1251171	23-060-085-00233-0002	OLIVAR	S		0,05		0,05	0,05
-455430	23-060-009-00137-0002	OLIVAR	S		0,01		0,01	0,01
-455429	23-060-009-00135-0002	OLIVAR	S		0,55		0,55	0,55
4592196	23-060-063-00016-0001	OLIVAR	S		4,61		4,61	4,61
5115560	23-087-034-00026-0001	OLIVAR	S		7,78		7,78	7,78
5115563	23-087-035-00014-0001	OLIVAR	S		0,51		0,51	0,47
5321650	23-060-008-00308-0001	OLIVAR	S		3,40		3,40	3,40
5328500	23-060-008-00303-0003	OLIVAR	S		0,04		0,04	0,04
5509757	23-060-061-00030-0001	OLIVAR	S		1,14		1,14	1,14
1700000006423141	23-060-006-00130-0001	OLIVAR	S		0,63		0,63	0,63
1700000006423142	23-060-006-00342-0001	OLIVAR	S		0,58		0,58	0,58
1700000006423143	23-060-008-00109-0004	OLIVAR	S		10,62		10,62	10,62
1700000006423144	23-060-063-00007-0001	OLIVAR	S		2,59		2,59	2,59
1700000006423145	23-060-008-00026-0001	OLIVAR	S		0,54		0,54	0,54
1700000006423146	23-060-008-00028-0001	OLIVAR	S		4,72		4,72	4,72
1700000006423147	23-060-008-00029-0001	OLIVAR	S		0,62		0,62	0,62
1700000006423149	23-060-008-00030-0003	OLIVAR	S		0,01		0,01	0,01
1700000006423150	23-060-008-00129-0001	OLIVAR	S		0,01		0,01	0,00
1700000006423151	23-060-008-00298-0001	OLIVAR	S		0,17		0,17	0,17
1700000006423152	23-060-008-00067-0002	OLIVAR	S		4,33		4,33	4,33
1700000006423153	23-060-008-00068-0005	OLIVAR	S		2,88		2,88	2,88
1700000006423154	23-060-008-00069-0001	OLIVAR	S		0,02		0,02	0,02
1700000006423155	23-060-008-00072-0001	OLIVAR	S		0,02		0,02	0,02
1700000006423156	23-060-008-00294-0001	OLIVAR	S		0,01		0,01	0,01
1700000006423157	23-060-062-00094-0003	OLIVAR	S		0,01		0,01	0,01
1700000006423158	23-060-062-00094-0003	OLIVAR	S		0,01		0,01	0,01
1700000006423159	23-060-062-00095-0008	OLIVAR	S		4,16		4,16	4,16
1700000006423160	23-060-062-00096-0002	OLIVAR	S		0,01		0,01	0,01
1700000006423161	23-060-062-00096-0002	OLIVAR	S		0,06		0,06	0,06
1700000006423162	23-060-062-00106-0001	OLIVAR	S		0,01		0,01	0,01
1700000006423164	23-060-085-00004-0005	OLIVAR	S		0,02		0,02	0,02
1700000006423166	23-060-009-00039-0001	OLIVAR	S		0,03		0,03	0,03
1700000006423167	23-060-009-00040-0001	OLIVAR	S		2,07		2,07	2,04
1700000006423168	23-060-009-00078-0002	OLIVAR	S		0,01		0,01	0,01
1700000006423170	23-060-013-00025-0001	OLIVAR	S		0,01		0,01	0,01
1700000006423171	23-060-013-00028-0001	OLIVAR	S		1,24		1,24	1,24
1700000006423172	23-060-060-00011-0001	OLIVAR	S		3,11		3,11	3,11
1700000006423173	23-060-060-00006-0001	OLIVAR	R		0,07		0,07	0,07
1700000006423174	23-060-061-00029-0002	OLIVAR	S		1,21		1,21	1,21
1700000006423175	23-060-061-00057-0001	OLIVAR	S		0,01		0,01	0,01
1700000006423176	23-060-060-00013-0001	OLIVAR	S		0,18		0,18	0,18

**INCIDENCIAS****INCIDENCIA DESCRIPCIÓN**

- 218 Superficie bruta de cruce en un recinto en el conjunto de las solicitudes supera superficie total que SIGPAC establece para él.  
 Recinto:23-060-008-00129-00001 Cultivo:101010 OLIVAR-PICUAL Secano Suma de superficies declaradas para este recinto por todos los solicitantes (Áreas):274 Superficie SIGPAC medida para este recinto (Áreas):269 Exceso de superficie declarada (Hectáreas):0,05 Suma de superficies declaradas para este recinto por el solicitante (Áreas):1  
 Recinto:23-060-009-00040-00001 Cultivo:101010 OLIVAR-PICUAL Secano Suma de superficies declaradas para este recinto por todos los solicitantes (Áreas):210 Superficie SIGPAC medida para este recinto (Áreas):207 Exceso de superficie declarada (Hectáreas):0,03 Suma de superficies declaradas para este recinto por el solicitante (Áreas):207
- 4272 Verifica que las líneas de declaración de las Solicitudes Únicas no tienen solapes con la capa de Retroactividad Gráfica (ambas de la misma campaña) a nivel de expediente/línea de declaración gráfica de la solicitud.

(1) Con incidencias que retienen pago o deniegan el expediente.  
 (2) Se calcula sobre superficie declarada admisible.  
 (3) Aplicación del artículo 16 bis del RD 147/2023.

Puede verificar la integridad de una copia de este documento mediante la lectura del código QR adjunto o mediante el acceso a la dirección <a href="https://ws050.juntadeandalucia.es/verificarFirma">https://ws050.juntadeandalucia.es/verificarFirma</a> indicando el código de VERIFICACIÓN					
FIRMADO POR	RAQUEL MARIA ESPIN CRESPO		FECHA		26/06/2024
VERIFICACIÓN	Pk2jmMQ72K8YCCE9EQ8LU85ENJJ6M		PÁGINA		6047/8857



**INCIDENCIAS**

**INCIDENCIA DESCRIPCIÓN**

Recinto:23-087-035-00014-00001 Cultivo: - Agregado de la referencia del recinto.:0 Zona de la referencia del recinto.:0 Superficie solapada.:0,04 Id. Incid.:95142862

(1) Con incidencias que retienen pago o deniegan el expediente.  
(2) Se calcula sobre superficie declarada admisible.  
(3) Aplicación del artículo 16 bis del RD 147/2023.

Puede verificar la integridad de una copia de este documento mediante la lectura del código QR adjunto o mediante el acceso a la dirección <https://ws050.juntadeandalucia.es/verificarFirma> indicando el código de VERIFICACIÓN

FIRMADO POR	RAQUEL MARIA ESPIN CRESPO	FECHA	26/06/2024
VERIFICACIÓN	Pk2jmMQ72K8YCCE9EQ8LU85ENJJ6M	PÁGINA	6048/8857



**APELLIDOS Y NOMBRE / RAZÓN SOCIAL**

DONCEL BUTLER GUILLERMO JAIME

**NIF**

\*\*\*\*3920\*

**EXPEDIENTE**

1210866

**RESOLUCIÓN**

CONCESIÓN DE LA AYUDA

**DATOS DE MANTENIMIENTO UNIDADES****GRUPO DE PAGO**

ZONAS DE LIMITACIONES NATURALES

**Sup. Dec.  
Admisible**

34,18

**Sup.  
Resuelta**

34,18

**Sobredecl.**

0,00

**% Sobredecl.**

0,00

**RESUMEN DE PAGOS**

	<b>IMPORTE ( Euros )</b>			
	<b>RESUELTO</b>	<b>FEADER</b>	<b>MAPA</b>	<b>CAPADR</b>
Pago realizado	1.081,20	919,02	106,06	56,12
A pagar	106,80	90,78	10,48	5,54
<b>TOTAL</b>	<b>1.188,00</b>	<b>1.009,80</b>	<b>116,54</b>	<b>61,66</b>

**APLICACIÓN DE REDUCCIONES Y PENALIZACIONES (%)**

<b>Criterios de subvencionabilidad (1)</b>	<b>Presentación tardía</b>	<b>Omisión declaración</b>	<b>Condicionalidad</b>
0,00	0,00	0,00	0,00

**IMPORTE ( Euros )**

Calculado(2)	Reducción	Penalización	Reducción Penalización (3)	Penalización adicional	Resuelto	FEADER	MAPA	CAPADR
1.188,00 €	0,00 €	0,00 €	0,00 €	0,00 €	1.188,00 €	1.009,80 €	116,54 €	61,66 €
Importe Unitario:	54,00 €	Nuevo Importe Unitario:	34,76 €					

**RECINTOS PROPUESTOS**

<b>REF.</b>	<b>REFERENCIA SIGPAC</b>	<b>CULTIVO</b>	<b>S/R</b>	<b>USO SIGPAC</b>	<b>Sup. Dec. admisible</b>	<b>Sup. Campo</b>	<b>Sup. Determ.</b>	<b>Sup. Resuelta</b>
-160855	23-032-004-00047-0004	ALMENDROS	R		7,27		7,27	7,27
-160848	23-032-004-00045-0004	ALMENDROS	R		3,59		3,59	3,59
-160843	23-032-004-00010-0001	OLIVAR	R		6,72		6,72	6,72
-160836	23-032-004-00007-0006	OLIVAR	S		0,56		0,56	0,56
4199768	23-032-004-00011-0001	OLIVAR	R		10,02		10,02	10,02
4227444	23-032-004-00044-0001	ALMENDROS	R		6,02		6,02	6,02

(1) Con incidencias que retienen pago o deniegan el expediente.

(2) Se calcula sobre superficie declarada admisible.

(3) Aplicación del artículo 16 bis del RD 147/2023.

Puede verificar la integridad de una copia de este documento mediante la lectura del código QR adjunto o mediante el acceso a la dirección <https://ws050.juntadeandalucia.es/verificarFirma> indicando el código de VERIFICACIÓN

FIRMADO POR	RAQUEL MARIA ESPIN CRESPO	FECHA	26/06/2024
VERIFICACIÓN	Pk2jmMQ72K8YCCE9EQ8LU85ENJJ6M	PÁGINA	6049/8857



**APELLIDOS Y NOMBRE / RAZÓN SOCIAL**

DONCEL IRAIZOZ LUIS MARIA JOSE

**NIF**

\*\*\*\*3991\*

**EXPEDIENTE**

1146039

**RESOLUCIÓN**

CONCESIÓN DE LA AYUDA

**DATOS DE MANTENIMIENTO UNIDADES**

<b>GRUPO DE PAGO</b>	<b>Sup. Dec. Admisible</b>	<b>Sup. Resuelta</b>	<b>Sobredecl.</b>	<b>% Sobredecl.</b>
ZONAS DE LIMITACIONES NATURALES	229,53	229,53	0,00	0,00

**RESUMEN DE PAGOS**

	<b>IMPORTE ( Euros )</b>			
	<b>RESUELTO</b>	<b>FEADER</b>	<b>MAPA</b>	<b>CAPADR</b>
Pago realizado	1.081,20	919,02	106,06	56,12
A pagar	106,80	90,78	10,48	5,54
<b>TOTAL</b>	<b>1.188,00</b>	<b>1.009,80</b>	<b>116,54</b>	<b>61,66</b>

**APLICACIÓN DE REDUCCIONES Y PENALIZACIONES (%)**

<b>Criterios de subvencionabilidad (1)</b>	<b>Presentación tardía</b>	<b>Omisión declaración</b>	<b>Condicionalidad</b>
0,00	0,00	0,00	0,00

**IMPORTE ( Euros )**

Calculado(2)	Reducción	Penalización	Reducción Penalización (3)	Penalización adicional	Resuelto	FEADER	MAPA	CAPADR
1.188,00 €	0,00 €	0,00 €	0,00 €	0,00 €	1.188,00 €	1.009,80 €	116,54 €	61,66 €
Importe Unitario:	54,00 €	Nuevo Importe Unitario:	5,18 €					

**RECINTOS PROPUESTOS**

<b>REF.</b>	<b>REFERENCIA SIGPAC</b>	<b>CULTIVO</b>	<b>S/R</b>	<b>USO SIGPAC</b>	<b>Sup. Dec. admisible</b>	<b>Sup. Campo</b>	<b>Sup. Determ.</b>	<b>Sup. Resuelta</b>
1700000006694191	23-032-003-00012-0001	OLIVAR	S		1,73		1,73	1,73
1700000006694192	23-032-004-00012-0002	OLIVAR	R		14,64		14,64	14,64
1700000006694193	23-032-004-00013-0002	OLIVAR	R		10,48		10,48	10,48
1700000006694194	23-032-004-00055-0002	OLIVAR	R		47,10		47,10	47,10
1700000006694195	23-032-004-00021-0001	OLIVAR	R		49,67		49,67	49,67
1700000006694196	23-032-004-00039-0002	ALMENDROS	R		0,51		0,51	0,51
1700000006694197	23-032-004-00040-0001	ALMENDROS	R		2,17		2,17	2,17
1700000006694198	23-032-004-00041-0002	ALMENDROS	R		8,50		8,50	8,50
1700000006694199	23-032-004-00042-0001	ALMENDROS	R		5,82		5,82	5,82
1700000006694200	23-032-004-00043-0002	ALMENDROS	R		6,89		6,89	6,89
1700000006694202	23-032-004-00002-0019	OLIVAR	S		58,68		58,68	58,68
1700000006694203	23-032-004-00014-0001	OLIVAR	R		7,46		7,46	7,46
1700000006694204	23-032-004-00046-0002	ALMENDROS	R		15,88		15,88	15,88

(1) Con incidencias que retienen pago o deniegan el expediente.

(2) Se calcula sobre superficie declarada admisible.

(3) Aplicación del artículo 16 bis del RD 147/2023.

Puede verificar la integridad de una copia de este documento mediante la lectura del código QR adjunto o mediante el acceso a la dirección <https://ws050.juntadeandalucia.es/verificarFirma> indicando el código de VERIFICACIÓN

FIRMADO POR	RAQUEL MARIA ESPIN CRESPO	FECHA	26/06/2024
VERIFICACIÓN	Pk2jmMQ72K8YCCE9EQ8LU85ENJJ6M	PÁGINA	6050/8857





**APELLIDOS Y NOMBRE / RAZÓN SOCIAL**

DORADO CASTILLO FRANCISCO

**NIF**

\*\*\*\*6252\*

**EXPEDIENTE**

1107750

**RESOLUCIÓN**

CONCESIÓN DE LA AYUDA

**DATOS DE MANTENIMIENTO UNIDADES****GRUPO DE PAGO**

ZONAS DE LIMITACIONES NATURALES

**Sup. Dec.  
Admisible**

4,44

**Sup.  
Resuelta**

4,44

**Sobredecl.**

0,00

**% Sobredecl.**

0,00

**RESUMEN DE PAGOS**

	<b>IMPORTE ( Euros )</b>			
	<b>RESUELTO</b>	<b>FEADER</b>	<b>MAPA</b>	<b>CAPADR</b>
Pago realizado	218,21	185,48	21,41	11,32
A pagar	21,55	18,32	2,11	1,12
<b>TOTAL</b>	<b>239,76</b>	<b>203,80</b>	<b>23,52</b>	<b>12,44</b>

**APLICACIÓN DE REDUCCIONES Y PENALIZACIONES (%)**

<b>Crterios de subvencionabilidad (1)</b>	<b>Presentación tardía</b>	<b>Omisión declaración</b>	<b>Condicionalidad</b>
0,00	0,00	0,00	0,00

**IMPORTE ( Euros )**

Calculado(2)	Reducción	Penalización	Reducción Penalización (3)	Penalización adicional	Resuelto	FEADER	MAPA	CAPADR
239,76 €	0,00 €	0,00 €	0,00 €	0,00 €	239,76 €	203,80 €	23,52 €	12,44 €
<b>Importe Unitario:</b>	<b>54,00 €</b>	<b>Nuevo Importe Unitario:</b>	<b>54,00 €</b>					

**RECINTOS PROPUESTOS**

<b>REF.</b>	<b>REFERENCIA SIGPAC</b>	<b>CULTIVO</b>	<b>S/R</b>	<b>USO SIGPAC</b>	<b>Sup. Dec. admisible</b>	<b>Sup. Campo</b>	<b>Sup. Determ.</b>	<b>Sup. Resuelta</b>
170000007080113	23-060-041-00023-0002	OLIVAR	S		0,81		0,81	0,81
170000007080114	23-060-042-00264-0006	OLIVAR	S		0,03		0,03	0,03
170000007080115	23-060-041-00087-0001	OLIVAR	S		1,00		1,00	1,00
170000007080116	23-060-041-00091-0001	OLIVAR	S		0,66		0,66	0,66
170000007080117	23-060-041-00092-0001	OLIVAR	S		0,31		0,31	0,31
170000007080118	23-060-041-00089-0001	OLIVAR	S		0,40		0,40	0,40
170000007080119	23-060-041-00090-0001	OLIVAR	S		0,54		0,54	0,54
170000007080120	23-060-041-00094-0001	OLIVAR	S		0,55		0,55	0,55
170000007080121	23-060-042-00264-0001	OLIVAR	S		0,12		0,12	0,12
170000007080122	23-060-041-00348-0001	OLIVAR	S		0,02		0,02	0,02

(1) Con incidencias que retienen pago o deniegan el expediente.

(2) Se calcula sobre superficie declarada admisible.

(3) Aplicación del artículo 16 bis del RD 147/2023.

Puede verificar la integridad de una copia de este documento mediante la lectura del código QR adjunto o mediante el acceso a la dirección <https://ws050.juntadeandalucia.es/verificarFirma> indicando el código de VERIFICACIÓN

FIRMADO POR	RAQUEL MARIA ESPIN CRESPO	FECHA	26/06/2024
VERIFICACIÓN	Pk2jmMQ72K8YCCE9EQ8LU85ENJJ6M	PÁGINA	6051/8857



**APELLIDOS Y NOMBRE / RAZÓN SOCIAL**

DUQUE MARTINEZ BERNARDO

**NIF**

\*\*\*\*3895\*

**EXPEDIENTE**

1120211

**RESOLUCIÓN**

CONCESIÓN DE LA AYUDA

**DATOS DE MANTENIMIENTO UNIDADES**

<b>GRUPO DE PAGO</b>	<b>Sup. Dec. Admisible</b>	<b>Sup. Resuelta</b>	<b>Sobredecl.</b>	<b>% Sobredecl.</b>
ZONAS DE LIMITACIONES NATURALES	8,61	8,61	0,00	0,00

**RESUMEN DE PAGOS**

	<b>IMPORTE ( Euros )</b>			
	<b>RESUELTO</b>	<b>FEADER</b>	<b>MAPA</b>	<b>CAPADR</b>
Pago realizado	423,14	359,67	41,51	21,96
A pagar	41,80	35,53	4,10	2,17
<b>TOTAL</b>	<b>464,94</b>	<b>395,20</b>	<b>45,61</b>	<b>24,13</b>

**APLICACIÓN DE REDUCCIONES Y PENALIZACIONES (%)**

<b>Criterios de subvencionabilidad (1)</b>	<b>Presentación tardía</b>	<b>Omisión declaración</b>	<b>Condicionalidad</b>
0,00	0,00	0,00	0,00

**IMPORTE ( Euros )**

Calculado(2)	Reducción	Penalización	Reducción Penalización (3)	Penalización adicional	Resuelto	FEADER	MAPA	CAPADR
464,94 €	0,00 €	0,00 €	0,00 €	0,00 €	464,94 €	395,20 €	45,61 €	24,13 €
Importe Unitario:	54,00 €	Nuevo Importe Unitario:	54,00 €					

**RECINTOS PROPUESTOS**

<b>REF.</b>	<b>REFERENCIA SIGPAC</b>	<b>CULTIVO</b>	<b>S/R</b>	<b>USO SIGPAC</b>	<b>Sup. Dec. admisible</b>	<b>Sup. Campo</b>	<b>Sup. Determ.</b>	<b>Sup. Resuelta</b>
-1262621	23-010-033-00070-0001	OLIVAR	R		3,10		3,10	3,10
6820999	23-010-003-00557-0002	OLIVAR	S		0,14		0,14	0,14
1700000005174054	23-010-002-00060-0001	OLIVAR	S		0,32		0,32	0,32
1700000005174060	23-010-030-00148-0001	OLIVAR	R		0,88		0,88	0,88
1700000005174061	23-010-026-00242-0001	OLIVAR	S		0,08		0,08	0,08
1700000005174062	23-010-021-00102-0001	OLIVAR	S		0,07		0,07	0,07
1700000005174063	23-010-021-00109-0002	OLIVAR	S		0,27		0,27	0,27
1700000005174064	23-010-030-00093-0001	OLIVAR	S		0,30		0,30	0,30
1700000005174065	23-010-026-00246-0001	OLIVAR	S		0,04		0,04	0,04
1700000005174066	23-010-034-00135-0001	OLIVAR	S		0,29		0,29	0,29
1700000005174071	23-010-016-00317-0001	OLIVAR	S		0,51		0,51	0,51
1700000005174073	23-010-034-00159-0002	OLIVAR	S		0,85		0,85	0,85
1700000005174075	23-010-003-00320-0001	OLIVAR	S		1,03		1,03	1,03
1700000005174076	23-010-003-00408-0001	OLIVAR	S		0,44		0,44	0,44
1700000005174078	23-010-005-00073-0001	OLIVAR	S		0,29		0,29	0,29

(1) Con incidencias que retienen pago o deniegan el expediente.

(2) Se calcula sobre superficie declarada admisible.

(3) Aplicación del artículo 16 bis del RD 147/2023.

Puede verificar la integridad de una copia de este documento mediante la lectura del código QR adjunto o mediante el acceso a la dirección <https://ws050.juntadeandalucia.es/verificarFirma> indicando el código de VERIFICACIÓN

FIRMADO POR	RAQUEL MARIA ESPIN CRESPO	FECHA	26/06/2024
VERIFICACIÓN	Pk2jmMQ72K8YCCE9EQ8LU85ENJJ6M	PÁGINA	6052/8857



**APELLIDOS Y NOMBRE / RAZÓN SOCIAL**

ELICHE ARROYO FRANCISCO

**NIF**

\*\*\*\*3699\*

**EXPEDIENTE**

1175184

**RESOLUCIÓN**

CONCESIÓN DE LA AYUDA

**DATOS DE MANTENIMIENTO UNIDADES****GRUPO DE PAGO**

ZONAS DE LIMITACIONES NATURALES

**Sup. Dec.  
Admisible**

11,52

**Sup.  
Resuelta**

11,52

**Sobredecl.**

0,00

**% Sobredecl.**

0,00

**RESUMEN DE PAGOS**

	<b>IMPORTE ( Euros )</b>			
	<b>RESUELTO</b>	<b>FEADER</b>	<b>MAPA</b>	<b>CAPADR</b>
Pago realizado	566,16	481,23	55,54	29,38
A pagar	55,92	47,53	5,49	2,90
<b>TOTAL</b>	<b>622,08</b>	<b>528,76</b>	<b>61,03</b>	<b>32,28</b>

**APLICACIÓN DE REDUCCIONES Y PENALIZACIONES (%)**

<b>Criterios de subvencionabilidad (1)</b>	<b>Presentación tardía</b>	<b>Omisión declaración</b>	<b>Condicionabilidad</b>
0,00	0,00	0,00	0,00

**IMPORTE ( Euros )**

Calculado(2)	Reducción	Penalización	Reducción Penalización (3)	Penalización adicional	Resuelto	FEADER	MAPA	CAPADR
622,08 €	0,00 €	0,00 €	0,00 €	0,00 €	622,08 €	528,77 €	61,03 €	32,28 €
Importe Unitario:	54,00 €	Nuevo Importe Unitario:	54,00 €					

**RECINTOS PROPUESTOS**

<b>REF.</b>	<b>REFERENCIA SIGPAC</b>	<b>CULTIVO</b>	<b>S/R</b>	<b>USO SIGPAC</b>	<b>Sup. Dec. admisible</b>	<b>Sup. Campo</b>	<b>Sup. Determ.</b>	<b>Sup. Resuelta</b>
-889683	23-086-009-00134-0003	OLIVAR	S		0,42		0,42	0,42
4773603	23-086-008-00385-0002	OLIVAR	S		2,70		2,70	2,70
4773607	23-086-017-00108-0001	OLIVAR	S		0,58		0,58	0,58
4773612	23-086-017-00159-0001	OLIVAR	S		0,60		0,60	0,60
4773613	23-086-018-00420-0002	OLIVAR	S		2,12		2,12	2,12
5479254	23-086-015-00089-0001	OLIVAR	S		0,76		0,76	0,76
5479255	23-086-015-00090-0001	OLIVAR	S		0,75		0,75	0,75
6805725	23-086-008-00036-0001	OLIVAR	S		0,21		0,21	0,21
6805726	23-086-008-00135-0002	OLIVAR	S		0,32		0,32	0,32
6805729	23-086-019-00063-0001	OLIVAR	S		0,64		0,64	0,64
6805730	23-086-019-00671-0001	OLIVAR	S		0,56		0,56	0,56
6805731	23-086-025-00229-0002	OLIVAR	S		0,39		0,39	0,39
6805733	23-086-025-00230-0002	OLIVAR	S		0,68		0,68	0,68
1700000005554501	23-086-009-00134-0001	OLIVAR	S		0,79		0,79	0,79

(1) Con incidencias que retienen pago o deniegan el expediente.

(2) Se calcula sobre superficie declarada admisible.

(3) Aplicación del artículo 16 bis del RD 147/2023.

Puede verificar la integridad de una copia de este documento mediante la lectura del código QR adjunto o mediante el acceso a la dirección <https://ws050.juntadeandalucia.es/verificarFirma> indicando el código de VERIFICACIÓN

FIRMADO POR	RAQUEL MARIA ESPIN CRESPO	FECHA	26/06/2024
VERIFICACIÓN	Pk2jmMQ72K8YCCE9EQ8LU85ENJJJ6M	PÁGINA	6053/8857





**APELLIDOS Y NOMBRE / RAZÓN SOCIAL**

ELICHE ARROYO MANUEL

**NIF**

\*\*\*\*6443\*

**EXPEDIENTE**

1145719

**RESOLUCIÓN**

CONCESIÓN DE LA AYUDA

**DATOS DE MANTENIMIENTO UNIDADES**

**GRUPO DE PAGO**

ZONAS DE LIMITACIONES NATURALES

**Sup. Dec. Admisible**  
17,73

**Sup. Resuelta**  
17,73

**Sobredecl.**  
0,00

**% Sobredecl.**  
0,00

**RESUMEN DE PAGOS**

	<b>IMPORTE ( Euros )</b>			
	<b>RESUELTO</b>	<b>FEADER</b>	<b>MAPA</b>	<b>CAPADR</b>
Pago realizado	844,52	717,84	82,85	43,83
A pagar	83,42	70,91	8,18	4,33
<b>TOTAL</b>	<b>927,94</b>	<b>788,75</b>	<b>91,03</b>	<b>48,16</b>

**APLICACIÓN DE REDUCCIONES Y PENALIZACIONES (%)**

<b>Crterios de subvencionabilidad (1)</b>	<b>Presentación tardía</b>	<b>Omisión declaración</b>	<b>Condicionalidad</b>
0,00	0,00	0,00	0,00

**IMPORTE ( Euros )**

Calculado(2)	Reducción	Penalización	Reducción Penalización (3)	Penalización adicional	Resuelto	FEADER	MAPA	CAPADR
927,94 €	0,00 €	0,00 €	0,00 €	0,00 €	927,94 €	788,75 €	91,03 €	48,16 €
<b>Importe Unitario:</b>	<b>54,00 €</b>	<b>Nuevo Importe Unitario:</b>	<b>52,34 €</b>					

**RECINTOS PROPUESTOS**

<b>REF.</b>	<b>REFERENCIA SIGPAC</b>	<b>CULTIVO</b>	<b>USO S/R SIGPAC</b>	<b>Sup. Dec. admisible</b>	<b>Sup. Campo</b>	<b>Sup. Determ.</b>	<b>Sup. Resuelta</b>
-1300746	23-086-023-00236-0002	OLIVAR	S	0,93		0,93	0,93
4128970	23-086-023-00047-0001	OLIVAR	S	1,24		1,24	1,24
4628275	23-086-028-00028-0003	OLIVAR	S	0,87		0,87	0,87
6850450	23-086-019-00373-0001	OLIVAR	S	0,90		0,90	0,90
1700000003056316	23-086-023-00236-0004	OLIVAR	S	0,50		0,50	0,50
1700000003056317	23-086-023-00241-0002	OLIVAR	S	0,03		0,03	0,03
1700000003056318	23-086-023-00279-0001	OLIVAR	S	1,08		1,08	1,08
1700000003056319	23-086-023-00241-0001	OLIVAR	S	1,25		1,25	1,25
1700000003056325	23-086-023-00384-0001	OLIVAR	S	0,45		0,45	0,45
1700000003056353	23-086-004-00196-0001	OLIVAR	S	0,89		0,89	0,89
1700000005301197	23-086-004-00011-0003	OLIVAR	S	0,67		0,67	0,67
1700000005301200	23-086-011-00027-0001	OLIVAR	S	0,52		0,52	0,52
1700000005301203	23-086-016-00118-0003	OLIVAR	S	0,24		0,24	0,24
1700000005301204	23-086-016-00118-0004	OLIVAR	S	0,11		0,11	0,11
1700000005301205	23-086-018-00545-0001	OLIVAR	S	1,94		1,94	1,94
1700000005301206	23-086-023-00057-0001	OLIVAR	S	1,50		1,50	1,50
1700000005301207	23-086-023-00388-0001	OLIVAR	S	1,12		1,12	1,12
1700000005301208	23-086-025-00123-0002	OLIVAR	S	0,93		0,93	0,93
1700000005301210	23-086-026-00323-0001	OLIVAR	S	1,04		1,04	1,04
1700000005301211	23-086-028-00026-0001	OLIVAR	S	0,54		0,54	0,54
1700000005301212	23-086-028-00027-0002	OLIVAR	S	0,11		0,11	0,11
1700000005301214	23-086-028-00226-0001	OLIVAR	S	0,87		0,87	0,87

(1) Con incidencias que retienen pago o deniegan el expediente.  
(2) Se calcula sobre superficie declarada admisible.  
(3) Aplicación del artículo 16 bis del RD 147/2023.

Puede verificar la integridad de una copia de este documento mediante la lectura del código QR adjunto o mediante el acceso a la dirección <https://ws050.juntadeandalucia.es/verificarFirma> indicando el código de VERIFICACIÓN

FIRMADO POR	RAQUEL MARIA ESPIN CRESPO	FECHA	26/06/2024
VERIFICACIÓN	Pk2jmMQ72K8YCCE9EQ8LU85ENJJ6M	PÁGINA	6054/8857





**APELLIDOS Y NOMBRE / RAZÓN SOCIAL**

ELICHE SANCHEZ VICENTE

**NIF**

\*\*\*\*8214\*

**EXPEDIENTE**

1030602

**RESOLUCIÓN**

CONCESIÓN DE LA AYUDA

**DATOS DE MANTENIMIENTO UNIDADES**

<b>GRUPO DE PAGO</b>	<b>Sup. Dec. Admisible</b>	<b>Sup. Resuelta</b>	<b>Sobredecl.</b>	<b>% Sobredecl.</b>
ZONAS DE LIMITACIONES NATURALES	11,50	11,50	0,00	0,00

**RESUMEN DE PAGOS**

	<b>IMPORTE ( Euros )</b>			
	<b>RESUELTO</b>	<b>FEADER</b>	<b>MAPA</b>	<b>CAPADR</b>
Pago realizado	565,17	480,40	55,44	29,33
A pagar	55,83	47,46	5,48	2,89
<b>TOTAL</b>	<b>621,00</b>	<b>527,86</b>	<b>60,92</b>	<b>32,22</b>

**APLICACIÓN DE REDUCCIONES Y PENALIZACIONES (%)**

<b>Criterios de subvencionabilidad (1)</b>	<b>Presentación tardía</b>	<b>Omisión declaración</b>	<b>Condicionalidad</b>
0,00	0,00	0,00	0,00

**IMPORTE ( Euros )**

Calculado(2)	Reducción	Penalización	Reducción Penalización (3)	Penalización adicional	Resuelto	FEADER	MAPA	CAPADR
621,00 €	0,00 €	0,00 €	0,00 €	0,00 €	621,00 €	527,85 €	60,92 €	32,23 €
Importe Unitario:	54,00 €	Nuevo Importe Unitario:	54,00 €					

**RECINTOS PROPUESTOS**

<b>REF.</b>	<b>REFERENCIA SIGPAC</b>	<b>CULTIVO</b>	<b>USO S/R SIGPAC</b>	<b>Sup. Dec. admisible</b>	<b>Sup. Campo</b>	<b>Sup. Determ.</b>	<b>Sup. Resuelta</b>
-1044744	23-086-024-00289-0002	OLIVAR	S	0,25		0,25	0,25
4090487	23-086-008-00364-0003	OLIVAR	S	0,30		0,30	0,30
5482720	23-086-004-00236-0001	OLIVAR	S	0,23		0,23	0,23
5482721	23-086-004-00237-0002	OLIVAR	S	0,15		0,15	0,15
5482723	23-086-005-00198-0001	OLIVAR	S	0,15		0,15	0,15
5482726	23-086-019-00090-0001	OLIVAR	S	0,40		0,40	0,40
5482727	23-086-019-00637-0001	OLIVAR	S	0,59		0,59	0,59
5482729	23-086-019-00637-0002	OLIVAR	S	0,15		0,15	0,15
1700000006404831	23-086-004-00015-0002	OLIVAR	S	1,88		1,88	1,88
1700000006404832	23-086-024-00289-0001	OLIVAR	S	1,16		1,16	1,16
1700000006404833	23-086-025-00109-0001	OLIVAR	S	0,79		0,79	0,79
1700000006404834	23-086-008-00287-0001	OLIVAR	S	0,47		0,47	0,47
1700000006404836	23-086-011-00043-0002	OLIVAR	S	0,53		0,53	0,53
1700000006404838	23-086-008-00049-0001	OLIVAR	S	0,44		0,44	0,44
1700000006404839	23-086-025-00121-0002	OLIVAR	S	0,53		0,53	0,53
1700000006404840	23-086-019-00197-0001	OLIVAR	S	0,85		0,85	0,85
1700000006404841	23-086-024-00210-0001	OLIVAR	S	1,88		1,88	1,88
1700000006404842	23-086-008-00342-0001	OLIVAR	S	0,45		0,45	0,45
1700000006404844	23-086-008-00363-0001	OLIVAR	S	0,30		0,30	0,30

(1) Con incidencias que retienen pago o deniegan el expediente.

(2) Se calcula sobre superficie declarada admisible.

(3) Aplicación del artículo 16 bis del RD 147/2023.

Puede verificar la integridad de una copia de este documento mediante la lectura del código QR adjunto o mediante el acceso a la dirección <https://ws050.juntadeandalucia.es/verificarFirma> indicando el código de VERIFICACIÓN

FIRMADO POR	RAQUEL MARIA ESPIN CRESPO	FECHA	26/06/2024
VERIFICACIÓN	Pk2jmMQ72K8YCC9E9EQ8LU85ENJJ6M	PÁGINA	6055/8857





**APELLIDOS Y NOMBRE / RAZÓN SOCIAL**

ELVIRA ARROYO FRANCISCO

**NIF**

\*\*\*\*4027\*

**EXPEDIENTE**

1015457

**RESOLUCIÓN**

CONCESIÓN DE LA AYUDA

**DATOS DE MANTENIMIENTO UNIDADES**

**GRUPO DE PAGO**

ZONAS DE LIMITACIONES NATURALES

**Sup. Dec. Admisible**

20,63

**Sup. Resuelta**

20,63

**Sobredecl.**

0,00

**% Sobredecl.**

0,00

**RESUMEN DE PAGOS**

	<b>IMPORTE ( Euros )</b>			
	<b>RESUELTO</b>	<b>FEADER</b>	<b>MAPA</b>	<b>CAPADR</b>
Pago realizado	952,34	809,49	93,42	49,43
A pagar	94,07	79,96	9,23	4,88
<b>TOTAL</b>	<b>1.046,41</b>	<b>889,45</b>	<b>102,65</b>	<b>54,31</b>

**APLICACIÓN DE REDUCCIONES Y PENALIZACIONES (%)**

<b>Criterios de subvencionabilidad (1)</b>	<b>Presentación tardía</b>	<b>Omisión declaración</b>	<b>Condicionalidad</b>
0,00	0,00	0,00	0,00

**IMPORTE ( Euros )**

Calculado(2)	Reducción	Penalización	Reducción Penalización (3)	Penalización adicional	Resuelto	FEADER	MAPA	CAPADR
1.046,41 €	0,00 €	0,00 €	0,00 €	0,00 €	1.046,41 €	889,45 €	102,65 €	54,31 €
<b>Importe Unitario:</b>	<b>54,00 €</b>	<b>Nuevo Importe Unitario:</b>	<b>50,72 €</b>					

**RECINTOS PROPUESTOS**

<b>REF.</b>	<b>REFERENCIA SIGPAC</b>	<b>CULTIVO</b>	<b>S/R</b>	<b>USO SIGPAC</b>	<b>Sup. Dec. admisible</b>	<b>Sup. Campo</b>	<b>Sup. Determ.</b>	<b>Sup. Resuelta</b>
-581271	23-035-005-00554-0001	OLIVAR	S		1,25		1,25	1,25
1700000005495427	23-035-002-00036-0001	OLIVAR	S		1,64		1,64	1,64
1700000005495429	23-035-003-00033-0002	OLIVAR	S		7,89		7,89	7,89
1700000005495430	23-035-002-00117-0001	OLIVAR	S		0,82		0,82	0,82
1700000005495431	23-086-020-00095-0003	OLIVAR	S		0,25		0,25	0,25
1700000005495434	23-086-018-00336-0001	OLIVAR	S		2,10		2,10	2,10
1700000005495435	23-086-020-00032-0002	OLIVAR	S		0,75		0,75	0,75
1700000005495436	23-035-005-00262-0001	OLIVAR	S		1,79		1,79	1,79
1700000005495437	23-086-020-00095-0006	AVENA	S		0,11		0,11	0,11
1700000005495438	23-086-020-00013-0003	OLIVAR	S		0,08		0,08	0,08
1700000005495439	23-086-020-00013-0001	OLIVAR	S		0,12		0,12	0,12
1700000005495440	23-086-020-00053-0001	OLIVAR	S		2,17		2,17	2,17
1700000005495441	23-086-020-00095-0001	OLIVAR	S		0,60		0,60	0,60
1700000005495443	23-086-020-00095-0002	AVENA	S		1,06		1,06	1,06

(1) Con incidencias que retienen pago o deniegan el expediente.

(2) Se calcula sobre superficie declarada admisible.

(3) Aplicación del artículo 16 bis del RD 147/2023.

Puede verificar la integridad de una copia de este documento mediante la lectura del código QR adjunto o mediante el acceso a la dirección <https://ws050.juntadeandalucia.es/verificarFirma> indicando el código de VERIFICACIÓN

FIRMADO POR	RAQUEL MARIA ESPIN CRESPO	FECHA	26/06/2024
VERIFICACIÓN	Pk2jmMQ72K8YCCE9EQ8LU85ENJJ6M	PÁGINA	6056/8857



**APELLIDOS Y NOMBRE / RAZÓN SOCIAL**

ELVIRA LENDINEZ HELENA

**NIF**

\*\*\*\*4853\*

**EXPEDIENTE**

1058486

**RESOLUCIÓN**

CONCESIÓN DE LA AYUDA

**DATOS DE MANTENIMIENTO UNIDADES****GRUPO DE PAGO**

ZONAS DE LIMITACIONES NATURALES

**Sup. Dec.  
Admisible**

8,43

**Sup.  
Resuelta**

8,43

**Sobredecl.**

0,00

**% Sobredecl.**

0,00

**RESUMEN DE PAGOS**

	<b>IMPORTE ( Euros )</b>			
	<b>RESUELTO</b>	<b>FEADER</b>	<b>MAPA</b>	<b>CAPADR</b>
Pago realizado	414,30	352,15	40,65	21,50
A pagar	40,92	34,78	4,01	2,13
<b>TOTAL</b>	<b>455,22</b>	<b>386,93</b>	<b>44,66</b>	<b>23,63</b>

**APLICACIÓN DE REDUCCIONES Y PENALIZACIONES (%)**

<b>Criterios de subvencionabilidad (1)</b>	<b>Presentación tardía</b>	<b>Omisión declaración</b>	<b>Condicionalidad</b>
0,00	0,00	0,00	0,00

**IMPORTE ( Euros )**

Calculado(2)	Reducción	Penalización	Reducción Penalización (3)	Penalización adicional	Resuelto	FEADER	MAPA	CAPADR
455,22 €	0,00 €	0,00 €	0,00 €	0,00 €	455,22 €	386,94 €	44,66 €	23,62 €
Importe Unitario:	54,00 €	Nuevo Importe Unitario:	54,00 €					

**RECINTOS PROPUESTOS**

<b>REF.</b>	<b>REFERENCIA SIGPAC</b>	<b>CULTIVO</b>	<b>S/R</b>	<b>USO SIGPAC</b>	<b>Sup. Dec. admisible</b>	<b>Sup. Campo</b>	<b>Sup. Determ.</b>	<b>Sup. Resuelta</b>
-1071153	23-086-018-00346-0005	OLIVAR	S		0,69		0,69	0,69
1700000006310620	23-086-018-00337-0001	OLIVAR	S		4,85		4,85	4,85
1700000006310624	23-086-018-00346-0001	OLIVAR	S		2,89		2,89	2,89

(1) Con incidencias que retienen pago o deniegan el expediente.

(2) Se calcula sobre superficie declarada admisible.

(3) Aplicación del artículo 16 bis del RD 147/2023.

Puede verificar la integridad de una copia de este documento mediante la lectura del código QR adjunto o mediante el acceso a la dirección <https://ws050.juntadeandalucia.es/verificarFirma> indicando el código de VERIFICACIÓN

FIRMADO POR	RAQUEL MARIA ESPIN CRESPO	FECHA	26/06/2024
VERIFICACIÓN	Pk2jmMQ72K8YCCE9EQ8LU85ENJJ6M	PÁGINA	6057/8857





**APELLIDOS Y NOMBRE / RAZÓN SOCIAL**

ELVIRA LENDINEZ MIRIAM

**NIF**

\*\*\*\*8972\*

**EXPEDIENTE**

1058582

**RESOLUCIÓN**

CONCESIÓN DE LA AYUDA

**DATOS DE MANTENIMIENTO UNIDADES**

**GRUPO DE PAGO**

ZONAS DE LIMITACIONES NATURALES

**Sup. Dec. Admisible**

59,71

**Sup. Resuelta**

59,71

**Sobredecl.**

0,00

**% Sobredecl.**

0,00

**RESUMEN DE PAGOS**

	<b>IMPORTE ( Euros )</b>			
	<b>RESUELTO</b>	<b>FEADER</b>	<b>MAPA</b>	<b>CAPADR</b>
Pago realizado	1.081,20	919,02	106,06	56,12
A pagar	106,20	90,27	10,42	5,51
<b>TOTAL</b>	<b>1.187,40</b>	<b>1.009,29</b>	<b>116,48</b>	<b>61,63</b>

**APLICACIÓN DE REDUCCIONES Y PENALIZACIONES (%)**

<b>Crterios de subvencionabilidad (1)</b>	<b>Presentación tardía</b>	<b>Omisión declaración</b>	<b>Condicionalidad</b>
0,00	0,00	0,00	0,00

**IMPORTE ( Euros )**

Calculado(2)	Reducción	Penalización	Reducción Penalización (3)	Penalización adicional	Resuelto	FEADER	MAPA	CAPADR
1.187,40 €	0,00 €	0,00 €	0,00 €	0,00 €	1.187,40 €	1.009,29 €	116,48 €	61,63 €
<b>Importe Unitario:</b>	<b>54,00 €</b>	<b>Nuevo Importe Unitario:</b>	<b>19,89 €</b>					

**RECINTOS PROPUESTOS**

<b>REF.</b>	<b>REFERENCIA SIGPAC</b>	<b>CULTIVO</b>	<b>S/R</b>	<b>USO SIGPAC</b>	<b>Sup. Dec. admisible</b>	<b>Sup. Campo</b>	<b>Sup. Determ.</b>	<b>Sup. Resuelta</b>
-1071402	23-096-005-00055-0010	OLIVAR	R		0,02		0,02	0,02
-1071401	23-096-005-00055-0006	OLIVAR	R		0,01		0,01	0,01
-1071400	23-096-005-00055-0003	OLIVAR	R		0,02		0,02	0,02
-186393	23-096-008-00110-0001	OLIVAR	S		0,06		0,06	0,06
1700000006437073	23-039-041-00009-0001	OLIVAR	R		22,85		22,85	22,82
1700000006437074	23-096-005-00055-0001	OLIVAR	R		15,92		15,92	15,92
1700000006437075	23-096-005-00054-0001	OLIVAR	R		11,78		11,78	11,78
1700000006437076	23-096-005-00054-0007	OLIVAR	R		0,23		0,23	0,23
1700000006437077	23-086-018-00323-0003	OLIVAR	S		4,54		4,54	4,54
1700000006437078	23-086-018-00440-0001	OLIVAR	S		4,31		4,31	4,31

**INCIDENCIAS**

**INCIDENCIA DESCRIPCIÓN**

4272 Verifica que las líneas de declaración de las Solicitudes Únicas no tienen solapes con la capa de Retroactividad Gráfica (ambas de la misma campaña) a nivel de expediente/línea de declaración gráfica de la solicitud.  
 Recinto:23-039-041-00009-00001 Cultivo: - Agregado de la referencia del recinto.:0 Zona de la referencia del recinto.:0 Superficie solapada.:0,03 Id. Incid.:95142869

(1) Con incidencias que retienen pago o deniegan el expediente.  
 (2) Se calcula sobre superficie declarada admisible.  
 (3) Aplicación del artículo 16 bis del RD 147/2023.

Puede verificar la integridad de una copia de este documento mediante la lectura del código QR adjunto o mediante el acceso a la dirección <a href="https://ws050.juntadeandalucia.es/verificarFirma">https://ws050.juntadeandalucia.es/verificarFirma</a> indicando el código de VERIFICACIÓN					
FIRMADO POR	RAQUEL MARIA ESPIN CRESPO		FECHA		26/06/2024
VERIFICACIÓN	Pk2jmMQ72K8YCCE9EQ8LU85ENJJJ6M		PÁGINA		6058/8857



**APELLIDOS Y NOMBRE / RAZÓN SOCIAL**

ESCABIAS JIMENEZ FRANCISCO

**NIF**

\*\*\*9216\*

**EXPEDIENTE**

1197888

**RESOLUCIÓN**

CONCESIÓN DE LA AYUDA

**DATOS DE MANTENIMIENTO UNIDADES****GRUPO DE PAGO**

ZONAS DE LIMITACIONES NATURALES

**Sup. Dec.  
Admisible**

6,23

**Sup.  
Resuelta**

6,23

**Sobredecl.**

0,00

**% Sobredecl.**

0,00

**RESUMEN DE PAGOS**

	<b>IMPORTE ( Euros )</b>			
	<b>RESUELTO</b>	<b>FEADER</b>	<b>MAPA</b>	<b>CAPADR</b>
Pago realizado	306,18	260,25	30,03	15,89
A pagar	30,24	25,70	2,97	1,57
<b>TOTAL</b>	<b>336,42</b>	<b>285,95</b>	<b>33,00</b>	<b>17,46</b>

**APLICACIÓN DE REDUCCIONES Y PENALIZACIONES (%)**

<b>Crterios de subvencionabilidad (1)</b>	<b>Presentación tardía</b>	<b>Omisión declaración</b>	<b>Condicionalidad</b>
0,00	0,00	0,00	0,00

**IMPORTE ( Euros )**

Calculado(2)	Reducción	Penalización	Reducción Penalización (3)	Penalización adicional	Resuelto	FEADER	MAPA	CAPADR
336,42 €	0,00 €	0,00 €	0,00 €	0,00 €	336,42 €	285,96 €	33,00 €	17,46 €
Importe Unitario:	54,00 €	Nuevo Importe Unitario:	54,00 €					

**RECINTOS PROPUESTOS**

<b>REF.</b>	<b>REFERENCIA SIGPAC</b>	<b>CULTIVO</b>	<b>S/R</b>	<b>USO SIGPAC</b>	<b>Sup. Dec. admisible</b>	<b>Sup. Campo</b>	<b>Sup. Determ.</b>	<b>Sup. Resuelta</b>
5486054	23-058-009-00043-0002	OLIVAR	S		0,31		0,31	0,31
5486260	23-058-009-00021-0001	OLIVAR	R		1,56		1,56	1,56
1700000005287817	23-058-009-00021-0003	OLIVAR	S		0,11		0,11	0,11
1700000005287820	23-058-009-00040-0001	OLIVAR	R		0,21		0,21	0,21
1700000005287821	23-058-009-00041-0002	OLIVAR	R		0,12		0,12	0,12
1700000005287822	23-058-009-00042-0003	OLIVAR	R		2,04		2,04	2,04
1700000005287823	23-058-009-00043-0003	OLIVAR	R		1,49		1,49	1,49
1700000005287833	23-058-009-00038-0001	OLIVAR	R		0,35		0,35	0,35
1700000005287834	23-058-009-00039-0001	OLIVAR	R		0,04		0,04	0,04

**INCIDENCIAS****INCIDENCIA DESCRIPCIÓN**

- 86021 Verifica que determinados recintos declarados por el expte para la operación, no se corresponde con la ZONA DESFAVORECIDA. Y no ha sido solicitada la operación análoga o correspondiente.  
 Recinto:23-038-002-00165-00001 Cultivo:101010 OLIVAR-PICUAL Regadío Operación correcta del recinto:6613.1  
 Recinto:23-038-002-00166-00002 Cultivo:101010 OLIVAR-PICUAL Regadío Operación correcta del recinto:6613.1

(1) Con incidencias que retienen pago o deniegan el expediente.

(2) Se calcula sobre superficie declarada admisible.

(3) Aplicación del artículo 16 bis del RD 147/2023.

Puede verificar la integridad de una copia de este documento mediante la lectura del código QR adjunto o mediante el acceso a la dirección <https://ws050.juntadeandalucia.es/verificarFirma> indicando el código de VERIFICACIÓN

FIRMADO POR	RAQUEL MARIA ESPIN CRESPO	FECHA	26/06/2024
VERIFICACIÓN	Pk2jmMQ72K8YCCE9EQ8LU85ENJJ6M	PÁGINA	6059/8857



**APELLIDOS Y NOMBRE / RAZÓN SOCIAL**

ESCABIAS JIMENEZ MANUEL

**NIF**

\*\*\*6452\*

**EXPEDIENTE**

1121514

**RESOLUCIÓN**

CONCESIÓN DE LA AYUDA

**DATOS DE MANTENIMIENTO UNIDADES****GRUPO DE PAGO**

ZONAS DE LIMITACIONES NATURALES

**Sup. Dec.  
Admisible**

4,56

**Sup.  
Resuelta**

4,56

**Sobredecl.**

0,00

**% Sobredecl.**

0,00

**RESUMEN DE PAGOS**

	<b>IMPORTE ( Euros )</b>			
	<b>RESUELTO</b>	<b>FEADER</b>	<b>MAPA</b>	<b>CAPADR</b>
Pago realizado	224,10	190,48	21,99	11,63
A pagar	22,14	18,82	2,17	1,15
<b>TOTAL</b>	<b>246,24</b>	<b>209,30</b>	<b>24,16</b>	<b>12,78</b>

**APLICACIÓN DE REDUCCIONES Y PENALIZACIONES (%)**

<b>Criterios de subvencionabilidad (1)</b>	<b>Presentación tardía</b>	<b>Omisión declaración</b>	<b>Condicionidad</b>
0,00	0,00	0,00	0,00

**IMPORTE ( Euros )**

Calculado(2)	Reducción	Penalización	Reducción Penalización (3)	Penalización adicional	Resuelto	FEADER	MAPA	CAPADR
246,24 €	0,00 €	0,00 €	0,00 €	0,00 €	246,24 €	209,30 €	24,16 €	12,78 €
Importe Unitario:	54,00 €	Nuevo Importe Unitario:	54,00 €					

**RECINTOS PROPUESTOS**

<b>REF.</b>	<b>REFERENCIA SIGPAC</b>	<b>CULTIVO</b>	<b>S/R</b>	<b>USO</b>	<b>Sup. Dec.</b>	<b>Sup.</b>	<b>Sup.</b>	<b>Sup.</b>
				<b>SIGPAC</b>	<b>admisible</b>	<b>Campo</b>	<b>Determ.</b>	<b>Resuelta</b>
5486285	23-058-009-00043-0002	OLIVAR	S		0,31		0,31	0,31
1700000006996780	23-058-009-00040-0001	OLIVAR	R		0,21		0,21	0,21
1700000006996781	23-058-009-00041-0002	OLIVAR	R		0,12		0,12	0,12
1700000006996782	23-058-009-00042-0003	OLIVAR	R		2,04		2,04	2,04
1700000006996783	23-058-009-00043-0003	OLIVAR	R		1,49		1,49	1,49
1700000006996784	23-058-009-00038-0001	OLIVAR	R		0,35		0,35	0,35
1700000006996785	23-058-009-00039-0001	OLIVAR	R		0,04		0,04	0,04

(1) Con incidencias que retienen pago o deniegan el expediente.

(2) Se calcula sobre superficie declarada admisible.

(3) Aplicación del artículo 16 bis del RD 147/2023.

Puede verificar la integridad de una copia de este documento mediante la lectura del código QR adjunto o mediante el acceso a la dirección <https://ws050.juntadeandalucia.es/verificarFirma> indicando el código de VERIFICACIÓN

FIRMADO POR	RAQUEL MARIA ESPIN CRESPO	FECHA	26/06/2024
VERIFICACIÓN	Pk2jmMQ72K8YCCE9EQ8LU85ENJJ6M	PÁGINA	6060/8857



**APELLIDOS Y NOMBRE / RAZÓN SOCIAL**

ESCRIBANO PAEZ MARIA DOLORES

**NIF**

\*\*\*\*2298\*

**EXPEDIENTE**

1199284

**RESOLUCIÓN**

CONCESIÓN DE LA AYUDA

**DATOS DE MANTENIMIENTO UNIDADES****GRUPO DE PAGO**

ZONAS DE LIMITACIONES NATURALES

**Sup. Dec.  
Admisible**

2,65

**Sup.  
Resuelta**

2,65

**Sobredecl.**

0,00

**% Sobredecl.**

0,00

**RESUMEN DE PAGOS**

	<b>IMPORTE ( Euros )</b>			
	<b>RESUELTO</b>	<b>FEADER</b>	<b>MAPA</b>	<b>CAPADR</b>
Pago realizado	130,24	110,70	12,78	6,75
A pagar	12,86	10,93	1,26	0,67
<b>TOTAL</b>	<b>143,10</b>	<b>121,63</b>	<b>14,04</b>	<b>7,42</b>

**APLICACIÓN DE REDUCCIONES Y PENALIZACIONES (%)**

<b>Criterios de subvencionabilidad (1)</b>	<b>Presentación tardía</b>	<b>Omisión declaración</b>	<b>Condicionalidad</b>
0,00	0,00	0,00	0,00

**IMPORTE ( Euros )**

Calculado(2)	Reducción	Penalización	Reducción Penalización (3)	Penalización adicional	Resuelto	FEADER	MAPA	CAPADR
143,10 €	0,00 €	0,00 €	0,00 €	0,00 €	143,10 €	121,64 €	14,04 €	7,42 €
Importe Unitario:	54,00 €	Nuevo Importe Unitario:	54,00 €					

**RECINTOS PROPUESTOS**

<b>REF.</b>	<b>REFERENCIA SIGPAC</b>	<b>CULTIVO</b>	<b>USO S/R SIGPAC</b>	<b>Sup. Dec. admisible</b>	<b>Sup. Campo</b>	<b>Sup. Determ.</b>	<b>Sup. Resuelta</b>
1700000005588598	23-060-049-00083-0001	OLIVAR	S	0,31		0,31	0,31
1700000005588600	23-060-049-00075-0002	OLIVAR	S	0,71		0,71	0,71
1700000006193414	23-060-001-00021-0001	OLIVAR	S	0,25		0,25	0,25
1700000006193415	23-060-050-00188-0001	OLIVAR	S	0,01		0,01	0,01
1700000006193416	23-060-050-00189-0002	OLIVAR	S	0,01		0,01	0,01
1700000006193417	23-060-050-00221-0001	OLIVAR	S	0,18		0,18	0,18
1700000006193418	23-060-051-00235-0002	OLIVAR	S	0,46		0,46	0,46
1700000006193419	23-060-049-00028-0002	OLIVAR	S	0,02		0,02	0,02
1700000006193420	23-060-049-00029-0001	OLIVAR	S	0,70		0,70	0,70

(1) Con incidencias que retienen pago o deniegan el expediente.

(2) Se calcula sobre superficie declarada admisible.

(3) Aplicación del artículo 16 bis del RD 147/2023.

Puede verificar la integridad de una copia de este documento mediante la lectura del código QR adjunto o mediante el acceso a la dirección <https://ws050.juntadeandalucia.es/verificarFirma> indicando el código de VERIFICACIÓN

FIRMADO POR	RAQUEL MARIA ESPIN CRESPO	FECHA	26/06/2024
VERIFICACIÓN	Pk2jmMQ72K8YCCE9EQ8LU85ENJJ6M	PÁGINA	6061/8857





**APELLIDOS Y NOMBRE / RAZÓN SOCIAL**

ESPEJO CARDENAS JOSE MANUEL

**NIF**

\*\*\*\*5063\*

**EXPEDIENTE**

1046954

**RESOLUCIÓN**

CONCESIÓN DE LA AYUDA

**DATOS DE MANTENIMIENTO UNIDADES**

**GRUPO DE PAGO**

ZONAS DE LIMITACIONES NATURALES

**Sup. Dec.  
Admisible**

36,71

**Sup.  
Resuelta**

36,71

**Sobredecl.**

0,00

**% Sobredecl.**

0,00

**RESUMEN DE PAGOS**

	<b><u>IMPORTE ( Euros )</u></b>			
	<b><u>RESUELTO</u></b>	<b><u>FEADER</u></b>	<b><u>MAPA</u></b>	<b><u>CAPADR</u></b>
Pago realizado	1.078,26	916,52	105,78	55,96
A pagar	105,87	89,99	10,39	5,49
<b>TOTAL</b>	<b>1.184,13</b>	<b>1.006,51</b>	<b>116,17</b>	<b>61,45</b>

**APLICACIÓN DE REDUCCIONES Y PENALIZACIONES (%)**

<b><u>Criterios de subvencionabilidad (1)</u></b>	<b><u>Presentación tardía</u></b>	<b><u>Omisión declaración</u></b>	<b><u>Condicionidad</u></b>
0,00	0,00	0,00	0,00

**IMPORTE ( Euros )**

<b><u>Calculado(2)</u></b>	<b><u>Reducción</u></b>	<b><u>Penalización</u></b>	<b><u>Reducción Penalización (3)</u></b>	<b><u>Penalización adicional</u></b>	<b><u>Resuelto</u></b>	<b><u>FEADER</u></b>	<b><u>MAPA</u></b>	<b><u>CAPADR</u></b>
1.184,13 €	0,00 €	0,00 €	0,00 €	0,00 €	1.184,13 €	1.006,51 €	116,16 €	61,46 €
<b>Importe Unitario:</b>	<b>54,00 €</b>	<b>Nuevo Importe Unitario:</b>	<b>32,26 €</b>					

(1) Con incidencias que retienen pago o deniegan el expediente.

(2) Se calcula sobre superficie declarada admisible.

(3) Aplicación del artículo 16 bis del RD 147/2023.

<p>Puede verificar la integridad de una copia de este documento mediante la lectura del código QR adjunto o mediante el acceso a la dirección <a href="https://ws050.juntadeandalucia.es/verificarFirma">https://ws050.juntadeandalucia.es/verificarFirma</a> indicando el código de VERIFICACIÓN</p>				
FIRMADO POR	RAQUEL MARIA ESPIN CRESPO	FECHA	26/06/2024	
VERIFICACIÓN	Pk2jmMQ72K8YCCE9EQ8LU85ENJJ6M	PÁGINA	6062/8857	



**RECINTOS PROPUESTOS**

REF.	REFERENCIA SIGPAC	CULTIVO	S/R	USO SIGPAC	Sup. Dec. admisible	Sup. Campo	Sup. Determ.	Sup. Resuelta
-504906	23-087-030-00364-0002	OLIVAR	S		0,59		0,59	0,59
4099324	23-060-058-00072-0001	OLIVAR	S		0,29		0,29	0,29
4099328	23-060-049-00050-0001	OLIVAR	S		0,46		0,46	0,46
4099329	23-060-006-00025-0002	OLIVAR	S		0,95		0,95	0,95
4099343	23-060-085-00057-0001	OLIVAR	S		0,59		0,59	0,59
4099344	23-060-069-00035-0002	OLIVAR	S		0,49		0,49	0,49
4099345	23-060-085-00101-0002	OLIVAR	S		0,27		0,27	0,27
4099346	23-060-085-00090-0001	OLIVAR	S		0,40		0,40	0,40
4625438	23-060-065-00010-0004	OLIVAR	S		1,14		1,14	1,14
5292898	23-060-012-00052-0001	OLIVAR	R		0,23		0,23	0,23
5325571	23-060-010-00034-0001	OLIVAR	R		0,28		0,28	0,28
5325573	23-060-010-00047-0001	OLIVAR	R		0,46		0,46	0,46
5325575	23-060-061-00036-0001	OLIVAR	R		0,21		0,21	0,21
6860772	23-087-019-00045-0001	OLIVAR	S		0,34		0,34	0,34
6860773	23-087-024-00193-0001	OLIVAR	S		0,29		0,29	0,29
1700000004833114	23-060-006-00137-0001	OLIVAR	S		0,01		0,01	0,01
1700000004983500	23-060-016-00078-0001	OLIVAR	S		0,45		0,45	0,45
1700000004983501	23-060-016-00121-0001	OLIVAR	S		0,01		0,01	0,01
1700000004983503	23-087-031-00210-0001	OLIVAR	S		0,01		0,01	0,01
1700000004983504	23-087-031-00214-0001	OLIVAR	S		0,35		0,35	0,35
1700000004983505	23-087-031-00730-0001	OLIVAR	S		0,01		0,01	0,01
1700000004983508	23-087-017-00023-0001	OLIVAR	R		0,01		0,01	0,01
1700000004983510	23-087-017-00024-0001	OLIVAR	R		0,14		0,14	0,14
1700000004983511	23-087-017-00025-0001	OLIVAR	R		0,56		0,56	0,56
1700000004983512	23-087-019-00013-0001	OLIVAR	S		0,25		0,25	0,25
1700000004983515	23-087-030-00237-0001	OLIVAR	S		0,68		0,68	0,68
1700000004983519	23-087-015-00152-0002	OLIVAR	R		0,41		0,41	0,41
1700000006987916	23-060-013-00030-0001	OLIVAR	S		0,02		0,02	0,02
1700000006987917	23-060-013-00099-0002	OLIVAR	S		0,79		0,79	0,77
1700000006987918	23-060-013-00101-0001	OLIVAR	S		0,15		0,15	0,15
1700000006987919	23-060-023-00129-0001	OLIVAR	S		0,06		0,06	0,06
1700000006987920	23-060-023-00130-0001	OLIVAR	S		1,38		1,38	1,38
1700000006987921	23-087-035-00027-0001	OLIVAR	S		3,30		3,30	3,30
1700000006987922	23-060-091-00035-0001	OLIVAR	S		0,70		0,70	0,70
1700000006987923	23-060-091-00036-0001	OLIVAR	S		0,02		0,02	0,02
1700000006987924	23-060-091-00034-0001	OLIVAR	S		0,01		0,01	0,01
1700000006987925	23-060-024-00365-0004	OLIVAR	S		0,29		0,29	0,29
1700000006987926	23-060-062-00095-0008	OLIVAR	S		0,01		0,01	0,01
1700000006987927	23-060-062-00106-0001	OLIVAR	S		1,46		1,46	1,46
1700000006987928	23-060-062-00107-0002	OLIVAR	S		0,01		0,01	0,00
1700000006987929	23-060-062-00107-0002	OLIVAR	S		0,05		0,05	0,00
1700000006987930	23-060-023-00279-0001	OLIVAR	S		0,75		0,75	0,75
1700000006987931	23-060-065-00226-0001	OLIVAR	S		1,02		1,02	0,99
1700000006987932	23-060-027-00009-0002	OLIVAR	S		2,84		2,84	2,84
1700000006987933	23-060-027-00010-0001	OLIVAR	S		0,08		0,08	0,08
1700000006987934	23-060-024-00366-0001	OLIVAR	S		0,05		0,05	0,05
1700000006987936	23-060-023-00270-0001	OLIVAR	S		0,78		0,78	0,78
1700000006987938	23-060-023-00268-0003	OLIVAR	S		0,02		0,02	0,02
1700000006987939	23-060-023-00271-0001	OLIVAR	S		0,01		0,01	0,01
1700000006987940	23-060-086-00184-0001	OLIVAR	S		0,02		0,02	0,02
1700000006987941	23-060-086-00179-0002	OLIVAR	S		0,01		0,01	0,01
1700000006987942	23-060-086-00189-0001	OLIVAR	S		0,01		0,01	0,01

(1) Con incidencias que retienen pago o deniegan el expediente.  
 (2) Se calcula sobre superficie declarada admisible.  
 (3) Aplicación del artículo 16 bis del RD 147/2023.

Puede verificar la integridad de una copia de este documento mediante la lectura del código QR adjunto o mediante el acceso a la dirección <a href="https://ws050.juntadeandalucia.es/verificarFirma">https://ws050.juntadeandalucia.es/verificarFirma</a> indicando el código de VERIFICACIÓN					
FIRMADO POR	RAQUEL MARIA ESPIN CRESPO		FECHA		26/06/2024
VERIFICACIÓN	Pk2jmMQ72K8YCCE9EQ8LU85ENJJ6M		PÁGINA		6063/8857

**RECINTOS PROPUESTOS**

REF.	REFERENCIA SIGPAC	CULTIVO	S/R	USO SIGPAC	Sup. Dec. admisible	Sup. Campo	Sup. Determ.	Sup. Resuelta
170000006987943	23-060-013-00020-0002	OLIVAR	S		0,48		0,48	0,48
170000006987944	23-060-086-00133-0001	OLIVAR	S		0,12		0,12	0,12
170000006987945	23-060-091-00043-0001	OLIVAR	S		0,52		0,52	0,52
170000006987946	23-060-069-00153-0001	OLIVAR	S		0,45		0,45	0,45
170000006987947	23-060-069-00148-0001	OLIVAR	S		0,01		0,01	0,01
170000006987948	23-060-069-00150-0001	OLIVAR	S		0,01		0,01	0,01
170000006987949	23-060-069-00151-0001	OLIVAR	S		0,37		0,37	0,37
170000006987951	23-060-067-00199-0002	OLIVAR	S		0,02		0,02	0,02
170000006987952	23-060-067-00234-0001	OLIVAR	S		0,03		0,03	0,03
170000006987953	23-060-091-00037-0001	OLIVAR	S		0,58		0,58	0,58
170000006987954	23-060-067-00179-0001	OLIVAR	S		0,59		0,59	0,59
170000006987955	23-060-069-00142-0001	OLIVAR	S		0,61		0,61	0,61
170000006987956	23-060-082-00072-0004	OLIVAR	S		0,01		0,01	0,00
170000006987957	23-060-082-00068-0001	OLIVAR	S		0,55		0,55	0,55
170000006987958	23-060-082-00062-0001	OLIVAR	S		0,22		0,22	0,22
170000006987959	23-060-024-00389-0002	OLIVAR	S		0,28		0,28	0,28
170000006987960	23-060-024-00390-0001	OLIVAR	S		0,01		0,01	0,01
170000006987961	23-060-069-00154-0001	OLIVAR	S		0,09		0,09	0,09
170000006987962	23-060-084-00071-0001	OLIVAR	S		0,01		0,01	0,01
170000006987963	23-060-084-00046-0002	OLIVAR	S		0,39		0,39	0,39
170000006987964	23-060-084-00045-0002	OLIVAR	S		0,01		0,01	0,01
170000006987965	23-060-083-00109-0001	OLIVAR	S		0,08		0,08	0,08
170000006987966	23-060-086-00186-0002	OLIVAR	S		0,01		0,01	0,01
170000006987967	23-060-086-00185-0001	OLIVAR	S		0,91		0,91	0,91
170000006987969	23-060-086-00142-0001	OLIVAR	S		0,61		0,61	0,61
170000006987970	23-060-027-00033-0001	OLIVAR	S		0,01		0,01	0,01
170000006987971	23-060-027-00034-0001	OLIVAR	S		0,04		0,04	0,04
170000006987972	23-060-027-00041-0001	OLIVAR	S		0,38		0,38	0,38
170000006987973	23-060-062-00041-0002	OLIVAR	S		0,08		0,08	0,08
170000006987974	23-060-062-00048-0003	OLIVAR	S		0,01		0,01	0,01
170000006987975	23-060-058-00144-0005	OLIVAR	S		1,50		1,50	1,50
170000006987976	23-060-062-00040-0001	OLIVAR	S		2,35		2,35	2,35
170000006987979	23-060-065-00011-0001	OLIVAR	S		0,85		0,85	0,85
170000006987980	23-060-065-00318-0003	OLIVAR	S		0,26		0,26	0,26
170000006987981	23-060-062-00046-0002	OLIVAR	S		0,14		0,14	0,14
170000006987982	23-060-066-00101-0001	OLIVAR	S		0,21		0,21	0,21
170000006987983	23-060-066-00102-0001	OLIVAR	S		0,31		0,31	0,31

**INCIDENCIAS****INCIDENCIA DESCRIPCIÓN**

- 242 Recinto pendiente de acreditación de titularidad.  
 Recinto:23-060-062-00107-00002 Cultivo:101010 OLIVAR-PICUAL Secano  
 Recinto:23-060-082-00072-00004 Cultivo:101010 OLIVAR-PICUAL Secano
- 4272 Verifica que las líneas de declaración de las Solicitudes Únicas no tienen solapes con la capa de Retroactividad Gráfica (ambas de la misma campaña) a nivel de expediente/línea de declaración gráfica de la solicitud.  
 Recinto:23-060-013-00099-00002 Cultivo: - Agregado de la referencia del recinto.:0 Zona de la referencia del recinto.:0 Superficie solapada.:0,02 Id. Incid.:95142779  
 Recinto:23-060-065-00226-00001 Cultivo: - Agregado de la referencia del recinto.:0 Zona de la referencia del recinto.:0 Superficie solapada.:0,03 Id. Incid.:95142780

(1) Con incidencias que retienen pago o deniegan el expediente.  
 (2) Se calcula sobre superficie declarada admisible.  
 (3) Aplicación del artículo 16 bis del RD 147/2023.

Puede verificar la integridad de una copia de este documento mediante la lectura del código QR adjunto o mediante el acceso a la dirección <https://ws050.juntadeandalucia.es/verificarFirma> indicando el código de VERIFICACIÓN

FIRMADO POR	RAQUEL MARIA ESPIN CRESPO	FECHA	26/06/2024
VERIFICACIÓN	Pk2jmMQ72K8YCCCE9EQ8LU85ENJJ6M	PÁGINA	6064/8857



**APELLIDOS Y NOMBRE / RAZÓN SOCIAL**

ESPEJO MONTOYA FRANCISCO

**NIF**

\*\*\*\*3942\*

**EXPEDIENTE**

1043689

**RESOLUCIÓN**

CONCESIÓN DE LA AYUDA

**DATOS DE MANTENIMIENTO UNIDADES****GRUPO DE PAGO**

ZONAS DE LIMITACIONES NATURALES

**Sup. Dec.  
Admisible**  
10,85**Sup.  
Resuelta**  
10,85**Sobredecl.**  
0,00**% Sobredecl.**  
0,00**RESUMEN DE PAGOS**

	<b>IMPORTE ( Euros )</b>			
	<b>RESUELTO</b>	<b>FEADER</b>	<b>MAPA</b>	<b>CAPADR</b>
Pago realizado	533,23	453,25	52,31	27,67
A pagar	52,67	44,77	5,17	2,73
<b>TOTAL</b>	<b>585,90</b>	<b>498,02</b>	<b>57,48</b>	<b>30,40</b>

**APLICACIÓN DE REDUCCIONES Y PENALIZACIONES (%)**

<b>Criterios de subvencionabilidad (1)</b>	<b>Presentación tardía</b>	<b>Omisión declaración</b>	<b>Condicionalidad</b>
0,00	0,00	0,00	0,00

**IMPORTE ( Euros )**

Calculado(2)	Reducción	Penalización	Reducción Penalización (3)	Penalización adicional	Resuelto	FEADER	MAPA	CAPADR
585,90 €	0,00 €	0,00 €	0,00 €	0,00 €	585,90 €	498,02 €	57,48 €	30,40 €
Importe Unitario:	54,00 €	Nuevo Importe Unitario:	54,00 €					

**RECINTOS PROPUESTOS**

<b>REF.</b>	<b>REFERENCIA SIGPAC</b>	<b>CULTIVO</b>	<b>S/R</b>	<b>USO SIGPAC</b>	<b>Sup. Dec. admisible</b>	<b>Sup. Campo</b>	<b>Sup. Determ.</b>	<b>Sup. Resuelta</b>
4652952	23-006-009-00113-0002	OLIVAR	S		2,45		2,45	2,45
1700000002717233	23-069-023-00281-0002	OLIVAR	S		0,07		0,07	0,07
1700000002717235	23-069-023-00271-0001	OLIVAR	S		0,59		0,59	0,59
1700000002717236	23-069-023-00281-0001	OLIVAR	S		0,62		0,62	0,62
1700000005299122	23-069-009-00445-0001	OLIVAR	S		1,16		1,16	1,16
1700000005299123	23-069-034-00011-0001	OLIVAR	S		0,03		0,03	0,03
1700000005299124	23-069-030-00049-0002	OLIVAR	S		0,71		0,71	0,71
1700000005299125	23-069-030-00050-0001	OLIVAR	S		0,51		0,51	0,51
1700000005299126	23-069-030-00051-0001	OLIVAR	S		0,91		0,91	0,91
1700000005299127	23-069-009-00500-0001	OLIVAR	S		0,57		0,57	0,57
1700000005299128	23-006-009-00134-0001	OLIVAR	S		1,02		1,02	1,02
1700000005299129	23-069-034-00012-0001	OLIVAR	S		0,58		0,58	0,58
1700000005299130	23-006-009-00133-0001	OLIVAR	S		1,60		1,60	1,60
1700000005299131	23-006-009-00145-0001	OLIVAR	S		0,03		0,03	0,03

(1) Con incidencias que retienen pago o deniegan el expediente.

(2) Se calcula sobre superficie declarada admisible.

(3) Aplicación del artículo 16 bis del RD 147/2023.

Puede verificar la integridad de una copia de este documento mediante la lectura del código QR adjunto o mediante el acceso a la dirección <https://ws050.juntadeandalucia.es/verificarFirma> indicando el código de VERIFICACIÓN

FIRMADO POR	RAQUEL MARIA ESPIN CRESPO	FECHA	26/06/2024
VERIFICACIÓN	Pk2jmMQ72K8YCCE9EQ8LU85ENJJ6M	PÁGINA	6065/8857





**APELLIDOS Y NOMBRE / RAZÓN SOCIAL**

ESPEJO ORTI FRANCISCO

**NIF**

\*\*\*\*3946\*

**EXPEDIENTE**

1025934

**RESOLUCIÓN**

CONCESIÓN DE LA AYUDA

**DATOS DE MANTENIMIENTO UNIDADES**

**GRUPO DE PAGO**

ZONAS DE LIMITACIONES NATURALES

**Sup. Dec. Admisible**

55,67

**Sup. Resuelta**

55,67

**Sobredecl.**

0,00

**% Sobredecl.**

0,00

**RESUMEN DE PAGOS**

	<b>IMPORTE ( Euros )</b>			
	<b>RESUELTO</b>	<b>FEADER</b>	<b>MAPA</b>	<b>CAPADR</b>
Pago realizado	1.081,20	919,02	106,06	56,12
A pagar	105,52	89,69	10,35	5,48
<b>TOTAL</b>	<b>1.186,72</b>	<b>1.008,71</b>	<b>116,41</b>	<b>61,60</b>

**APLICACIÓN DE REDUCCIONES Y PENALIZACIONES (%)**

<b>Criterios de subvencionabilidad (1)</b>	<b>Presentación tardía</b>	<b>Omisión declaración</b>	<b>Condicionalidad</b>
0,00	0,00	0,00	0,00

**IMPORTE ( Euros )**

Calculado(2)	Reducción	Penalización	Reducción Penalización (3)	Penalización adicional	Resuelto	FEADER	MAPA	CAPADR
1.186,72 €	0,00 €	0,00 €	0,00 €	0,00 €	1.186,72 €	1.008,71 €	116,42 €	61,59 €
<b>Importe Unitario:</b>	<b>54,00 €</b>	<b>Nuevo Importe Unitario:</b>	<b>21,32 €</b>					

**RECINTOS PROPUESTOS**

<b>REF.</b>	<b>REFERENCIA SIGPAC</b>	<b>CULTIVO</b>	<b>S/R</b>	<b>USO SIGPAC</b>	<b>Sup. Dec. admisible</b>	<b>Sup. Campo</b>	<b>Sup. Determ.</b>	<b>Sup. Resuelta</b>
170000005115882	23-096-007-00189-0002	OLIVAR	S		3,71		3,71	3,65
170000005115883	23-096-007-00190-0001	OLIVAR	S		9,31		9,31	9,31
170000005115884	23-096-007-00191-0001	OLIVAR	S		3,64		3,64	3,64
170000005115885	23-096-007-00192-0002	OLIVAR	S		1,96		1,96	1,96
170000005115886	23-096-008-00114-0002	OLIVAR	S		0,04		0,04	0,04
170000005115887	23-096-005-00175-0001	OLIVAR	S		24,02		24,02	24,02
170000005115888	23-096-008-00114-0007	OLIVAR	S		13,05		13,05	13,05

**INCIDENCIAS**

**INCIDENCIA DESCRIPCIÓN**

4272 Verifica que las líneas de declaración de las Solicitudes Únicas no tienen solapes con la capa de Retroactividad Gráfica (ambas de la misma campaña) a nivel de expediente/línea de declaración gráfica de la solicitud.  
 Recinto:23-096-007-00189-00002 Cultivo: - Agregado de la referencia del recinto.:0 Zona de la referencia del recinto.:0 Superficie solapada.:0,02 Id. Incid.:95142633  
 Recinto:23-096-007-00189-00002 Cultivo: - Agregado de la referencia del recinto.:0 Zona de la referencia del recinto.:0 Superficie solapada.:0,04 Id. Incid.:95142632

(1) Con incidencias que retienen pago o deniegan el expediente.  
 (2) Se calcula sobre superficie declarada admisible.  
 (3) Aplicación del artículo 16 bis del RD 147/2023.

Puede verificar la integridad de una copia de este documento mediante la lectura del código QR adjunto o mediante el acceso a la dirección <a href="https://ws050.juntadeandalucia.es/verificarFirma">https://ws050.juntadeandalucia.es/verificarFirma</a> indicando el código de VERIFICACIÓN				
FIRMADO POR	RAQUEL MARIA ESPIN CRESPO	FECHA	26/06/2024	
VERIFICACIÓN	Pk2jmMQ72K8YCCE9EQ8LU85ENJJ6M	PÁGINA	6066/8857	



**APELLIDOS Y NOMBRE / RAZÓN SOCIAL**

ESPEJO ORTI JOSE LUIS

**NIF**

\*\*\*\*7651\*

**EXPEDIENTE**

1025960

**RESOLUCIÓN**

CONCESIÓN DE LA AYUDA

**DATOS DE MANTENIMIENTO UNIDADES****GRUPO DE PAGO**

ZONAS DE LIMITACIONES NATURALES

**Sup. Dec.  
Admisible**

61,45

**Sup.  
Resuelta**

61,45

**Sobredecl.**

0,00

**% Sobredecl.**

0,00

**RESUMEN DE PAGOS**

	<b>IMPORTE ( Euros )</b>			
	<b>RESUELTO</b>	<b>FEADER</b>	<b>MAPA</b>	<b>CAPADR</b>
Pago realizado	1.081,20	919,02	106,06	56,12
A pagar	106,80	90,78	10,48	5,54
<b>TOTAL</b>	<b>1.188,00</b>	<b>1.009,80</b>	<b>116,54</b>	<b>61,66</b>

**APLICACIÓN DE REDUCCIONES Y PENALIZACIONES (%)**

<b>Criterios de subvencionabilidad (1)</b>	<b>Presentación tardía</b>	<b>Omisión declaración</b>	<b>Condicionabilidad</b>
0,00	0,00	0,00	0,00

**IMPORTE ( Euros )**

Calculado(2)	Reducción	Penalización	Reducción Penalización (3)	Penalización adicional	Resuelto	FEADER	MAPA	CAPADR
1.188,00 €	0,00 €	0,00 €	0,00 €	0,00 €	1.188,00 €	1.009,80 €	116,54 €	61,66 €
<b>Importe Unitario:</b>	<b>54,00 €</b>	<b>Nuevo Importe Unitario:</b>	<b>19,33 €</b>					

**RECINTOS PROPUESTOS**

<b>REF.</b>	<b>REFERENCIA SIGPAC</b>	<b>CULTIVO</b>	<b>S/R</b>	<b>USO SIGPAC</b>	<b>Sup. Dec. admisible</b>	<b>Sup. Campo</b>	<b>Sup. Determ.</b>	<b>Sup. Resuelta</b>
1700000005864582	23-096-008-00115-0001	OLIVAR	R		28,32		28,32	28,32
1700000005864583	23-096-008-00116-0001	OLIVAR	R		14,91		14,91	14,91
1700000005864584	23-096-008-00117-0001	OLIVAR	R		4,92		4,92	4,92
1700000005864585	23-096-008-00118-0002	OLIVAR	R		3,84		3,84	3,84
1700000005864586	23-096-008-00119-0001	OLIVAR	R		9,46		9,46	9,46

(1) Con incidencias que retienen pago o deniegan el expediente.

(2) Se calcula sobre superficie declarada admisible.

(3) Aplicación del artículo 16 bis del RD 147/2023.

Puede verificar la integridad de una copia de este documento mediante la lectura del código QR adjunto o mediante el acceso a la dirección <https://ws050.juntadeandalucia.es/verificarFirma> indicando el código de VERIFICACIÓN

FIRMADO POR	RAQUEL MARIA ESPIN CRESPO	FECHA	26/06/2024
VERIFICACIÓN	Pk2jmMQ72K8YCCE9EQ8LU85ENJJ6M	PÁGINA	6067/8857



**APELLIDOS Y NOMBRE / RAZÓN SOCIAL**

ESPEJO ORTI MANUEL RAFAEL

**NIF**

\*\*\*\*5110\*

**EXPEDIENTE**

1025982

**RESOLUCIÓN**

CONCESIÓN DE LA AYUDA

**DATOS DE MANTENIMIENTO UNIDADES****GRUPO DE PAGO**

ZONAS DE LIMITACIONES NATURALES

**Sup. Dec.  
Admisible**

49,40

**Sup.  
Resuelta**

49,40

**Sobredecl.**

0,00

**% Sobredecl.**

0,00

**RESUMEN DE PAGOS**

	<b>IMPORTE ( Euros )</b>			
	<b>RESUELTO</b>	<b>FEADER</b>	<b>MAPA</b>	<b>CAPADR</b>
Pago realizado	1.081,20	919,02	106,06	56,12
A pagar	106,80	90,78	10,48	5,54
<b>TOTAL</b>	<b>1.188,00</b>	<b>1.009,80</b>	<b>116,54</b>	<b>61,66</b>

**APLICACIÓN DE REDUCCIONES Y PENALIZACIONES (%)**

<b>Criterios de subvencionabilidad (1)</b>	<b>Presentación tardía</b>	<b>Omisión declaración</b>	<b>Condicionalidad</b>
0,00	0,00	0,00	0,00

**IMPORTE ( Euros )**

Calculado(2)	Reducción	Penalización	Reducción Penalización (3)	Penalización adicional	Resuelto	FEADER	MAPA	CAPADR
1.188,00 €	0,00 €	0,00 €	0,00 €	0,00 €	1.188,00 €	1.009,80 €	116,54 €	61,66 €
<b>Importe Unitario:</b>	<b>54,00 €</b>	<b>Nuevo Importe Unitario:</b>	<b>24,05 €</b>					

**RECINTOS PROPUESTOS**

<b>REF.</b>	<b>REFERENCIA SIGPAC</b>	<b>CULTIVO</b>	<b>S/R</b>	<b>USO SIGPAC</b>	<b>Sup. Dec. admisible</b>	<b>Sup. Campo</b>	<b>Sup. Determ.</b>	<b>Sup. Resuelta</b>
1700000005116046	23-096-005-00045-0003	OLIVAR	S		6,11		6,11	6,11
1700000005116047	23-096-005-00046-0002	OLIVAR	S		6,85		6,85	6,85
1700000005116048	23-096-005-00047-0001	OLIVAR	S		17,85		17,85	17,85
1700000005116050	23-096-005-00174-0001	OLIVAR	S		18,59		18,59	18,59

(1) Con incidencias que retienen pago o deniegan el expediente.

(2) Se calcula sobre superficie declarada admisible.

(3) Aplicación del artículo 16 bis del RD 147/2023.

Puede verificar la integridad de una copia de este documento mediante la lectura del código QR adjunto o mediante el acceso a la dirección <https://ws050.juntadeandalucia.es/verificarFirma> indicando el código de VERIFICACIÓN

FIRMADO POR	RAQUEL MARIA ESPIN CRESPO	FECHA	26/06/2024
VERIFICACIÓN	Pk2jmMQ72K8YCCE9EQ8LU85ENJJ6M	PÁGINA	6068/8857





**APELLIDOS Y NOMBRE / RAZÓN SOCIAL**

ESPEJO RAMIREZ FRANCISCO

**NIF**

\*\*\*\*7355\*

**EXPEDIENTE**

1172639

**RESOLUCIÓN**

CONCESIÓN DE LA AYUDA

**DATOS DE MANTENIMIENTO UNIDADES**

**GRUPO DE PAGO**

ZONAS DE LIMITACIONES NATURALES

**Sup. Dec.  
Admisible**

26,21

**Sup.  
Resuelta**

26,21

**Sobredecl.**

0,00

**% Sobredecl.**

0,00

**RESUMEN DE PAGOS**

	<b><u>IMPORTE ( Euros )</u></b>			
	<b><u>RESUELTO</u></b>	<b><u>FEADER</u></b>	<b><u>MAPA</u></b>	<b><u>CAPADR</u></b>
Pago realizado	1.081,20	919,02	106,06	56,12
A pagar	105,44	89,62	10,34	5,48
<b>TOTAL</b>	<b>1.186,64</b>	<b>1.008,64</b>	<b>116,40</b>	<b>61,60</b>

**APLICACIÓN DE REDUCCIONES Y PENALIZACIONES (%)**

<b><u>Criterios de subvencionabilidad (1)</u></b>	<b><u>Presentación tardía</u></b>	<b><u>Omisión declaración</u></b>	<b><u>Condicionabilidad</u></b>
0,00	0,00	0,00	0,00

**IMPORTE ( Euros )**

<b><u>Calculado(2)</u></b>	<b><u>Reducción</u></b>	<b><u>Penalización</u></b>	<b><u>Reducción Penalización (3)</u></b>	<b><u>Penalización adicional</u></b>	<b><u>Resuelto</u></b>	<b><u>FEADER</u></b>	<b><u>MAPA</u></b>	<b><u>CAPADR</u></b>
1.186,64 €	0,00 €	0,00 €	0,00 €	0,00 €	1.186,64 €	1.008,64 €	116,41 €	61,59 €
<b>Importe Unitario:</b>	<b>54,00 €</b>	<b>Nuevo Importe Unitario:</b>	<b>45,27 €</b>					

(1) Con incidencias que retienen pago o deniegan el expediente.

(2) Se calcula sobre superficie declarada admisible.

(3) Aplicación del artículo 16 bis del RD 147/2023.

Puede verificar la integridad de una copia de este documento mediante la lectura del código QR adjunto o mediante el acceso a la dirección <a href="https://ws050.juntadeandalucia.es/verificarFirma">https://ws050.juntadeandalucia.es/verificarFirma</a> indicando el código de VERIFICACIÓN				
FIRMADO POR	RAQUEL MARIA ESPIN CRESPO	FECHA	26/06/2024	
VERIFICACIÓN	Pk2jmMQ72K8YCCE9EQ8LU85ENJJ6M	PÁGINA	6069/8857	

**RECINTOS PROPUESTOS**

REF.	REFERENCIA SIGPAC	CULTIVO	S/R	USO SIGPAC	Sup. Dec. admisible	Sup. Campo	Sup. Determ.	Sup. Resuelta
-1258747	23-087-042-00287-0002	OLIVAR	S		0,01		0,01	0,01
-1258746	23-087-042-00286-0001	OLIVAR	S		0,03		0,03	0,03
-1258745	23-087-042-00169-0001	OLIVAR	S		0,08		0,08	0,08
-1258743	23-069-024-00026-0001	OLIVAR	S		0,01		0,01	0,01
4166074	23-087-042-00292-0001	OLIVAR	S		5,86		5,86	5,86
1700000005210023	23-006-006-00316-0001	OLIVAR	S		2,69		2,69	2,69
1700000005210024	23-006-006-00333-0001	OLIVAR	S		0,17		0,17	0,17
1700000005210025	23-069-027-00021-0001	OLIVAR	S		0,44		0,44	0,44
1700000005210027	23-069-028-00212-0001	OLIVAR	S		0,28		0,28	0,28
1700000005210028	23-069-028-00213-0001	OLIVAR	S		0,17		0,17	0,17
1700000005210029	23-069-024-00077-0002	OLIVAR	S		0,79		0,79	0,76
1700000005210030	23-069-024-00078-0002	OLIVAR	S		0,09		0,09	0,09
1700000005210031	23-069-025-09001-0002	OLIVAR	S		0,07		0,07	0,07
1700000005210032	23-069-027-00014-0001	OLIVAR	S		1,00		1,00	1,00
1700000005210033	23-069-029-00317-0001	OLIVAR	S		0,03		0,03	0,03
1700000005210034	23-006-006-00591-0002	OLIVAR	S		0,02		0,02	0,02
1700000005210035	23-006-006-00595-0002	OLIVAR	S		3,32		3,32	3,32
1700000005210036	23-069-029-00318-0001	OLIVAR	S		0,55		0,55	0,55
1700000005210037	23-006-006-00595-0004	OLIVAR	S		0,04		0,04	0,04
1700000005210038	23-006-006-00589-0001	OLIVAR	S		0,01		0,01	0,01
1700000005210039	23-069-033-00108-0001	OLIVAR	S		0,23		0,23	0,23
1700000005210040	23-069-004-00163-0001	OLIVAR	S		1,80		1,80	1,80
1700000005210041	23-069-004-00164-0003	OLIVAR	S		0,02		0,02	0,02
1700000005210042	23-069-004-00168-0004	OLIVAR	S		0,49		0,49	0,49
1700000005210043	23-069-003-00052-0002	OLIVAR	S		0,30		0,30	0,30
1700000005210044	23-069-003-00053-0002	OLIVAR	S		0,05		0,05	0,05
1700000005210045	23-006-010-00173-0001	OLIVAR	S		3,92		3,92	3,92
1700000005210046	23-069-005-00121-0001	OLIVAR	S		0,18		0,18	0,18
1700000005210047	23-069-005-00122-0001	OLIVAR	S		0,22		0,22	0,22
1700000005210048	23-069-018-00245-0001	OLIVAR	S		0,87		0,87	0,87
1700000005210049	23-069-018-00246-0001	OLIVAR	S		0,33		0,33	0,33
1700000005210051	23-069-018-00202-0001	OLIVAR	S		1,17		1,17	1,17
1700000005210052	23-069-005-00123-0004	OLIVAR	S		0,03		0,03	0,03
1700000005210053	23-069-023-00233-0001	OLIVAR	S		0,04		0,04	0,04
1700000005210054	23-069-023-00272-0002	OLIVAR	S		0,90		0,90	0,90
1700000005210055	23-069-023-00274-0003	OLIVAR	S		0,03		0,03	0,03

**INCIDENCIAS****INCIDENCIA DESCRIPCIÓN**

4272 Verifica que las líneas de declaración de las Solicitudes Únicas no tienen solapes con la capa de Retroactividad Gráfica (ambas de la misma campaña) a nivel de expediente/línea de declaración gráfica de la solicitud.  
 Recinto:23-069-024-00077-00002 Cultivo: - Agregado de la referencia del recinto.:0 Zona de la referencia del recinto.:0 Superficie solapada.:0,03 Id. Incid.:95149301

(1) Con incidencias que retienen pago o deniegan el expediente.  
 (2) Se calcula sobre superficie declarada admisible.  
 (3) Aplicación del artículo 16 bis del RD 147/2023.

Puede verificar la integridad de una copia de este documento mediante la lectura del código QR adjunto o mediante el acceso a la dirección <a href="https://ws050.juntadeandalucia.es/verificarFirma">https://ws050.juntadeandalucia.es/verificarFirma</a> indicando el código de VERIFICACIÓN				
FIRMADO POR	RAQUEL MARIA ESPIN CRESPO	FECHA	26/06/2024	
VERIFICACIÓN	Pk2jmMQ72K8YCCCE9EQ8LU85ENJJ6M	PÁGINA	6070/8857	

**APELLIDOS Y NOMBRE / RAZÓN SOCIAL**

ESPINAR CARRION PABLO

**NIF**

\*\*\*\*2978\*

**EXPEDIENTE**

1203261

**RESOLUCIÓN**

CONCESIÓN DE LA AYUDA

**DATOS DE MANTENIMIENTO UNIDADES****GRUPO DE PAGO**

ZONAS DE LIMITACIONES NATURALES

**Sup. Dec.  
Admisible**

178,72

**Sup.  
Resuelta**

178,72

**Sobredecl.**

0,00

**% Sobredecl.**

0,00

**RESUMEN DE PAGOS**

	<b>IMPORTE ( Euros )</b>			
	<b>RESUELTO</b>	<b>FEADER</b>	<b>MAPA</b>	<b>CAPADR</b>
Pago realizado	1.081,20	919,02	106,06	56,12
A pagar	106,80	90,78	10,48	5,54
<b>TOTAL</b>	<b>1.188,00</b>	<b>1.009,80</b>	<b>116,54</b>	<b>61,66</b>

**APLICACIÓN DE REDUCCIONES Y PENALIZACIONES (%)**

<b>Criterios de subvencionabilidad (1)</b>	<b>Presentación tardía</b>	<b>Omisión declaración</b>	<b>Condicionalidad</b>
0,00	0,00	0,00	0,00

**IMPORTE ( Euros )**

Calculado(2)	Reducción	Penalización	Reducción Penalización (3)	Penalización adicional	Resuelto	FEADER	MAPA	CAPADR
1.188,00 €	0,00 €	0,00 €	0,00 €	0,00 €	1.188,00 €	1.009,80 €	116,54 €	61,66 €
<b>Importe Unitario:</b>	<b>54,00 €</b>	<b>Nuevo Importe Unitario:</b>	<b>6,65 €</b>					

**RECINTOS PROPUESTOS**

<b>REF.</b>	<b>REFERENCIA SIGPAC</b>	<b>CULTIVO</b>	<b>S/R</b>	<b>USO SIGPAC</b>	<b>Sup. Dec. admisible</b>	<b>Sup. Campo</b>	<b>Sup. Determ.</b>	<b>Sup. Resuelta</b>
5466332	23-063-004-00010-0024	PASTOS PERMANENTES DE 5 O MAS AÑOS	S		110,02		110,02	110,02
5466333	23-063-002-00005-0001	PASTOS PERMANENTES DE 5 O MAS AÑOS	S		20,11		20,11	20,11
5466334	23-063-002-00005-0002	PASTOS PERMANENTES DE 5 O MAS AÑOS	S		38,62		38,62	38,62
5466335	23-063-002-00005-0003	PASTOS PERMANENTES DE 5 O MAS AÑOS	S		5,67		5,67	5,67
5466336	23-063-002-00005-0009	PASTOS PERMANENTES DE 5 O MAS AÑOS	S		4,30		4,30	4,30

(1) Con incidencias que retienen pago o deniegan el expediente.

(2) Se calcula sobre superficie declarada admisible.

(3) Aplicación del artículo 16 bis del RD 147/2023.

Puede verificar la integridad de una copia de este documento mediante la lectura del código QR adjunto o mediante el acceso a la dirección <https://ws050.juntadeandalucia.es/verificarFirma> indicando el código de VERIFICACIÓN

FIRMADO POR	RAQUEL MARIA ESPIN CRESPO	FECHA	26/06/2024
VERIFICACIÓN	Pk2jmMQ72K8YCCE9EQ8LU85ENJJJ6M	PÁGINA	6071/8857



**Datos considerados para el Cálculo de la Carga Ganadera del expediente**

Superficie determinada para Cálculo Carga Ganadera: 336,69 ha

Carga Ganadera del Expediente: 0,37 ugm/ha

Explotación	Especie	Ugm Calculada para CG
ES230630007069	BOVINA	5,30
ES230630007069	CABALLAR	0,80
ES230630007069	CAPRINA	1,09
ES230630007069	OVINA	52,39
ES230950000509	BOVINA	6,52
ES230950000509	CAPRINA	1,13
ES230950000509	OVINA	57,74

**Recintos Determinados para el Cálculo de Garga Ganadera**

REF.	REFERENCIA SIGPAC	CULTIVO	DESCRIPCIÓN CULTIVO	S/R	SUP. RESUELTA (ha)
-795330	23-095-043-00031-00037	62000	PASTOS PERMANENTES DE 5 O MAS AÑOS-SIN VARIEDAD	S	86,83
-795329	23-095-043-00031-00035	62000	PASTOS PERMANENTES DE 5 O MAS AÑOS-SIN VARIEDAD	S	7,82
5466332	23-063-004-00010-00024	62000	PASTOS PERMANENTES DE 5 O MAS AÑOS-SIN VARIEDAD	S	110,02
5466333	23-063-002-00005-00001	62000	PASTOS PERMANENTES DE 5 O MAS AÑOS-SIN VARIEDAD	S	20,11
5466334	23-063-002-00005-00002	62000	PASTOS PERMANENTES DE 5 O MAS AÑOS-SIN VARIEDAD	S	38,62
5466335	23-063-002-00005-00003	62000	PASTOS PERMANENTES DE 5 O MAS AÑOS-SIN VARIEDAD	S	5,67
5466336	23-063-002-00005-00009	62000	PASTOS PERMANENTES DE 5 O MAS AÑOS-SIN VARIEDAD	S	4,30
6862852	23-095-043-00031-00022	62000	PASTOS PERMANENTES DE 5 O MAS AÑOS-SIN VARIEDAD	S	57,25
6862856	23-095-043-00031-00029	62000	PASTOS PERMANENTES DE 5 O MAS AÑOS-SIN VARIEDAD	S	0,00
6862858	23-095-043-00031-00034	62000	PASTOS PERMANENTES DE 5 O MAS AÑOS-SIN VARIEDAD	S	1,53
6862861	23-095-043-00031-00036	62000	PASTOS PERMANENTES DE 5 O MAS AÑOS-SIN VARIEDAD	S	3,69
6862870	23-095-045-00194-00011	62000	PASTOS PERMANENTES DE 5 O MAS AÑOS-SIN VARIEDAD	S	0,00
6862872	23-095-045-00194-00013	62000	PASTOS PERMANENTES DE 5 O MAS AÑOS-SIN VARIEDAD	S	0,00
6862885	23-095-045-00194-00029	62000	PASTOS PERMANENTES DE 5 O MAS AÑOS-SIN VARIEDAD	S	0,00
6862886	23-095-045-00194-00030	62000	PASTOS PERMANENTES DE 5 O MAS AÑOS-SIN VARIEDAD	S	0,00
6862896	23-095-045-00194-00033	62000	PASTOS PERMANENTES DE 5 O MAS AÑOS-SIN VARIEDAD	S	0,00
1700000007177903	23-095-043-00031-00033	62000	PASTOS PERMANENTES DE 5 O MAS AÑOS-SIN VARIEDAD	S	0,85

**Incidencias de carga ganadera****INCIDENCIA DESCRIPCIÓN**

3790 Recinto declarado inactivo  
 Recinto:23-095-043-00031-00029 Cultivo: -  
 Recinto:23-095-045-00194-00011 Cultivo: -  
 Recinto:23-095-045-00194-00013 Cultivo: -  
 Recinto:23-095-045-00194-00029 Cultivo: -  
 Recinto:23-095-045-00194-00030 Cultivo: -

(1) Con incidencias que retienen pago o deniegan el expediente.  
 (2) Se calcula sobre superficie declarada admisible.  
 (3) Aplicación del artículo 16 bis del RD 147/2023.

Puede verificar la integridad de una copia de este documento mediante la lectura del código QR adjunto o mediante el acceso a la dirección <https://ws050.juntadeandalucia.es/verificarFirma> indicando el código de VERIFICACIÓN

FIRMADO POR	RAQUEL MARIA ESPIN CRESPO	FECHA	26/06/2024
VERIFICACIÓN	Pk2jmMQ72K8YCC9E9Q8LU85ENJJ6M	PÁGINA	6072/8857





**APELLIDOS Y NOMBRE / RAZÓN SOCIAL**

ESPINO HERNÁNDEZ JUAN ANTONIO

**NIF**  
\*\*\*\*1998\*

**EXPEDIENTE**  
1248212

**RESOLUCIÓN**  
CONCESIÓN DE LA AYUDA

**DATOS DE MANTENIMIENTO UNIDADES**

**GRUPO DE PAGO**

ZONAS DE LIMITACIONES NATURALES

<b><u>Sup. Dec. Admisible</u></b>	<b><u>Sup. Resuelta</u></b>	<b><u>Sobredecl.</u></b>	<b><u>% Sobredecl.</u></b>
28,71	28,71	0,00	0,00

**RESUMEN DE PAGOS**

	<b><u>IMPORTE ( Euros )</u></b>			
	<b><u>RESUELTO</u></b>	<b><u>FEADER</u></b>	<b><u>MAPA</u></b>	<b><u>CAPADR</u></b>
Pago realizado	1.081,20	919,02	106,06	56,12
A pagar	105,97	90,07	10,40	5,50
<b>TOTAL</b>	<b>1.187,17</b>	<b>1.009,09</b>	<b>116,46</b>	<b>61,62</b>

**APLICACIÓN DE REDUCCIONES Y PENALIZACIONES (%)**

<b><u>Criterios de subvencionabilidad (1)</u></b>	<b><u>Presentación tardía</u></b>	<b><u>Omisión declaración</u></b>	<b><u>Condicionabilidad</u></b>
0,00	0,00	0,00	0,00

**IMPORTE ( Euros )**

<b><u>Calculado(2)</u></b>	<b><u>Reducción</u></b>	<b><u>Penalización</u></b>	<b><u>Reducción Penalización (3)</u></b>	<b><u>Penalización adicional</u></b>	<b><u>Resuelto</u></b>	<b><u>FEADER</u></b>	<b><u>MAPA</u></b>	<b><u>CAPADR</u></b>
1.187,17 €	0,00 €	0,00 €	0,00 €	0,00 €	1.187,17 €	1.009,09 €	116,46 €	61,62 €
<b>Importe Unitario:</b>	<b>54,00 €</b>	<b>Nuevo Importe Unitario:</b>	<b>41,35 €</b>					

(1) Con incidencias que retienen pago o deniegan el expediente.  
(2) Se calcula sobre superficie declarada admisible.  
(3) Aplicación del artículo 16 bis del RD 147/2023.

Puede verificar la integridad de una copia de este documento mediante la lectura del código QR adjunto o mediante el acceso a la dirección <a href="https://ws050.juntadeandalucia.es/verificarFirma">https://ws050.juntadeandalucia.es/verificarFirma</a> indicando el código de VERIFICACIÓN				
FIRMADO POR	RAQUEL MARIA ESPIN CRESPO	FECHA	26/06/2024	
VERIFICACIÓN	Pk2jmMQ72K8YCCE9EQ8LU85ENJJ6M	PÁGINA	6073/8857	



**RECINTOS PROPUESTOS**

REF.	REFERENCIA SIGPAC	CULTIVO	S/R	USO SIGPAC	Sup. Dec. admisible	Sup. Campo	Sup. Determ.	Sup. Resuelta
1700000005196779	23-007-002-00113-0001	OLIVAR	S		0,02		0,02	0,02
1700000005196781	23-007-007-00235-0002	OLIVAR	S		0,71		0,71	0,71
1700000005196783	23-007-003-00209-0001	OLIVAR	S		0,01		0,01	0,01
1700000005196784	23-007-003-00210-0001	OLIVAR	S		6,21		6,21	6,21
1700000005196785	23-007-003-00213-0001	OLIVAR	S		0,01		0,01	0,01
1700000005196786	23-007-005-00077-0002	OLIVAR	S		2,73		2,73	2,71
1700000005196787	23-007-005-00078-0002	OLIVAR	S		0,10		0,10	0,10
1700000005196788	23-007-005-00340-0001	OLIVAR	S		0,02		0,02	0,02
1700000005196789	23-007-007-00235-0003	OLIVAR	S		0,13		0,13	0,13
1700000005196791	23-007-002-00114-0001	OLIVAR	S		0,78		0,78	0,78
1700000005196792	23-007-009-00038-0001	OLIVAR	S		0,63		0,63	0,63
1700000005196793	23-007-002-00456-0002	OLIVAR	R		1,84		1,84	1,84
1700000005197174	23-007-002-00026-0001	OLIVAR	S		0,84		0,84	0,84
1700000005197175	23-007-002-00027-0001	OLIVAR	S		0,01		0,01	0,01
1700000005197176	23-007-002-00028-0001	OLIVAR	S		0,03		0,03	0,03
1700000005197177	23-007-003-00550-0001	OLIVAR	R		3,31		3,31	3,31
1700000005197178	23-007-007-00260-0001	OLIVAR	S		0,14		0,14	0,14
1700000005197179	23-007-007-00261-0001	OLIVAR	S		0,05		0,05	0,05
1700000005197180	23-007-004-00137-0001	OLIVAR	S		1,11		1,11	1,11
1700000005197181	23-007-003-00633-0001	OLIVAR	R		1,12		1,12	1,12
1700000005197182	23-007-006-00061-0001	OLIVAR	S		3,14		3,14	3,14
1700000005197183	23-007-006-00070-0002	OLIVAR	S		0,01		0,01	0,01
1700000005197184	23-007-007-00211-0001	OLIVAR	S		0,02		0,02	0,02
1700000005197185	23-007-007-00212-0001	OLIVAR	S		0,04		0,04	0,04
1700000005197186	23-007-007-00213-0001	OLIVAR	S		0,45		0,45	0,45
1700000005197187	23-007-007-00223-0001	OLIVAR	S		0,11		0,11	0,11
1700000005197188	23-007-007-00225-0002	OLIVAR	S		0,13		0,13	0,13
1700000005197189	23-007-007-00047-0001	OLIVAR	S		0,01		0,01	0,01
1700000005197190	23-007-007-00057-0001	OLIVAR	S		0,89		0,89	0,89
1700000005197191	23-007-007-00275-0001	OLIVAR	S		0,01		0,01	0,01
1700000005197192	23-007-006-00069-0001	OLIVAR	S		1,05		1,05	1,05
1700000005918108	23-056-015-00093-0006	OLIVAR	S		1,37		1,37	1,37
1700000005918112	23-056-015-00157-0003	OLIVAR	S		0,08		0,08	0,08
1700000005918117	23-056-015-00093-0004	OLIVAR	S		0,06		0,06	0,06
1700000005918119	23-056-015-00093-0002	OLIVAR	S		1,56		1,56	1,56

**INCIDENCIAS**

**INCIDENCIA DESCRIPCIÓN**

4272 Verifica que las líneas de declaración de las Solicitudes Únicas no tienen solapes con la capa de Retroactividad Gráfica (ambas de la misma campaña) a nivel de expediente/línea de declaración gráfica de la solicitud.  
 Recinto:23-007-005-00077-00002 Cultivo: - Agregado de la referencia del recinto.:0 Zona de la referencia del recinto.:0 Superficie solapada.:0,02 Id. Incid.:95158416

(1) Con incidencias que retienen pago o deniegan el expediente.  
 (2) Se calcula sobre superficie declarada admisible.  
 (3) Aplicación del artículo 16 bis del RD 147/2023.

Puede verificar la integridad de una copia de este documento mediante la lectura del código QR adjunto o mediante el acceso a la dirección <a href="https://ws050.juntadeandalucia.es/verificarFirma">https://ws050.juntadeandalucia.es/verificarFirma</a> indicando el código de VERIFICACIÓN					
FIRMADO POR	RAQUEL MARIA ESPIN CRESPO		FECHA		26/06/2024
VERIFICACIÓN	Pk2jmMQ72K8YCCE9EQ8LU85ENJJ6M		PÁGINA		6074/8857



**APELLIDOS Y NOMBRE / RAZÓN SOCIAL**

ESPINOSA OSUNA DIEGO

**NIF**

\*\*\*\*3559\*

**EXPEDIENTE**

1065327

**RESOLUCIÓN**

CONCESIÓN DE LA AYUDA

**DATOS DE MANTENIMIENTO UNIDADES****GRUPO DE PAGO**

ZONAS DE LIMITACIONES NATURALES

**Sup. Dec.  
Admisible**

2,24

**Sup.  
Resuelta**

2,24

**Sobredecl.**

0,00

**% Sobredecl.**

0,00

**RESUMEN DE PAGOS**

	<b>IMPORTE ( Euros )</b>			
	<b>RESUELTO</b>	<b>FEADER</b>	<b>MAPA</b>	<b>CAPADR</b>
Pago realizado	110,09	93,58	10,80	5,71
A pagar	10,87	9,24	1,07	0,56
<b>TOTAL</b>	<b>120,96</b>	<b>102,82</b>	<b>11,87</b>	<b>6,27</b>

**APLICACIÓN DE REDUCCIONES Y PENALIZACIONES (%)**

<b>Criterios de subvencionabilidad (1)</b>	<b>Presentación tardía</b>	<b>Omisión declaración</b>	<b>Condicionalidad</b>
0,00	0,00	0,00	0,00

**IMPORTE ( Euros )**

Calculado(2)	Reducción	Penalización	Reducción Penalización (3)	Penalización adicional	Resuelto	FEADER	MAPA	CAPADR
120,96 €	0,00 €	0,00 €	0,00 €	0,00 €	120,96 €	102,82 €	11,87 €	6,27 €
Importe Unitario:	54,00 €	Nuevo Importe Unitario:	54,00 €					

**RECINTOS PROPUESTOS**

<b>REF.</b>	<b>REFERENCIA SIGPAC</b>	<b>CULTIVO</b>	<b>S/R</b>	<b>USO SIGPAC</b>	<b>Sup. Dec. admisible</b>	<b>Sup. Campo</b>	<b>Sup. Determ.</b>	<b>Sup. Resuelta</b>
4196017	23-056-011-00049-0002	OLIVAR	S		0,55		0,55	0,55
1700000005378123	23-006-012-00119-0001	OLIVAR	S		0,60		0,60	0,60
1700000005378124	23-006-012-00120-0001	OLIVAR	S		0,60		0,60	0,60
1700000005378127	23-056-013-00073-0001	OLIVAR	S		0,23		0,23	0,23
1700000005378130	23-056-011-00051-0001	OLIVAR	S		0,26		0,26	0,26

(1) Con incidencias que retienen pago o deniegan el expediente.

(2) Se calcula sobre superficie declarada admisible.

(3) Aplicación del artículo 16 bis del RD 147/2023.

Puede verificar la integridad de una copia de este documento mediante la lectura del código QR adjunto o mediante el acceso a la dirección <https://ws050.juntadeandalucia.es/verificarFirma> indicando el código de VERIFICACIÓN

FIRMADO POR	RAQUEL MARIA ESPIN CRESPO	FECHA	26/06/2024
VERIFICACIÓN	Pk2jmMQ72K8YCCE9EQ8LU85ENJJ6M	PÁGINA	6075/8857



**APELLIDOS Y NOMBRE / RAZÓN SOCIAL**

EXPOSITO BLANCA CIRIACO

**NIF**

\*\*\*\*7096\*

**EXPEDIENTE**

1081059

**RESOLUCIÓN**

CONCESIÓN DE LA AYUDA

**DATOS DE MANTENIMIENTO UNIDADES****GRUPO DE PAGO**

ZONAS DE LIMITACIONES NATURALES

**Sup. Dec.  
Admisible**

17,25

**Sup.  
Resuelta**

17,25

**Sobredecl.**

0,00

**% Sobredecl.**

0,00

**RESUMEN DE PAGOS**

	<b>IMPORTE ( Euros )</b>			
	<b>RESUELTO</b>	<b>FEADER</b>	<b>MAPA</b>	<b>CAPADR</b>
Pago realizado	825,64	701,80	81,00	42,85
A pagar	81,56	69,33	8,00	4,23
<b>TOTAL</b>	<b>907,20</b>	<b>771,13</b>	<b>89,00</b>	<b>47,08</b>

**APLICACIÓN DE REDUCCIONES Y PENALIZACIONES (%)**

<b>Criterios de subvencionabilidad (1)</b>	<b>Presentación tardía</b>	<b>Omisión declaración</b>	<b>Condicionalidad</b>
0,00	0,00	0,00	0,00

**IMPORTE ( Euros )**

Calculado(2)	Reducción	Penalización	Reducción Penalización (3)	Penalización adicional	Resuelto	FEADER	MAPA	CAPADR
907,20 €	0,00 €	0,00 €	0,00 €	0,00 €	907,20 €	771,12 €	89,00 €	47,08 €
Importe Unitario:	54,00 €	Nuevo Importe Unitario:	52,59 €					

**RECINTOS PROPUESTOS**

<b>REF.</b>	<b>REFERENCIA SIGPAC</b>	<b>CULTIVO</b>	<b>S/R</b>	<b>USO SIGPAC</b>	<b>Sup. Dec. admisible</b>	<b>Sup. Campo</b>	<b>Sup. Determ.</b>	<b>Sup. Resuelta</b>
5480436	23-086-015-00037-0005	OLIVAR	S		9,38		9,38	9,38
1700000005924560	23-010-007-00087-0001	OLIVAR	S		4,47		4,47	4,47
1700000005924566	23-086-024-00107-0001	OLIVAR	S		3,40		3,40	3,40

(1) Con incidencias que retienen pago o deniegan el expediente.

(2) Se calcula sobre superficie declarada admisible.

(3) Aplicación del artículo 16 bis del RD 147/2023.

Puede verificar la integridad de una copia de este documento mediante la lectura del código QR adjunto o mediante el acceso a la dirección <https://ws050.juntadeandalucia.es/verificarFirma> indicando el código de VERIFICACIÓN

FIRMADO POR	RAQUEL MARIA ESPIN CRESPO	FECHA	26/06/2024
VERIFICACIÓN	Pk2jmMQ72K8YCCE9EQ8LU85ENJJ6M	PÁGINA	6076/8857



**APELLIDOS Y NOMBRE / RAZÓN SOCIAL**

EXPOSITO BLANCA MANUEL LUIS

**NIF**

\*\*\*\*7097\*

**EXPEDIENTE**

1081114

**RESOLUCIÓN**

CONCESIÓN DE LA AYUDA

**DATOS DE MANTENIMIENTO UNIDADES****GRUPO DE PAGO**

ZONAS DE LIMITACIONES NATURALES

**Sup. Dec.  
Admisible**

29,63

**Sup.  
Resuelta**

29,63

**Sobredecl.**

0,00

**% Sobredecl.**

0,00

**RESUMEN DE PAGOS**

	<b>IMPORTE ( Euros )</b>			
	<b>RESUELTO</b>	<b>FEADER</b>	<b>MAPA</b>	<b>CAPADR</b>
Pago realizado	1.081,20	919,02	106,06	56,12
A pagar	106,80	90,78	10,48	5,54
<b>TOTAL</b>	<b>1.188,00</b>	<b>1.009,80</b>	<b>116,54</b>	<b>61,66</b>

**APLICACIÓN DE REDUCCIONES Y PENALIZACIONES (%)**

<b>Criterios de subvencionabilidad (1)</b>	<b>Presentación tardía</b>	<b>Omisión declaración</b>	<b>Condicionalidad</b>
0,00	0,00	0,00	0,00

**IMPORTE ( Euros )**

<b>Calculado(2)</b>	<b>Reducción</b>	<b>Penalización</b>	<b>Reducción Penalización (3)</b>	<b>Penalización adicional</b>	<b>Resuelto</b>	<b>FEADER</b>	<b>MAPA</b>	<b>CAPADR</b>
1.188,00 €	0,00 €	0,00 €	0,00 €	0,00 €	1.188,00 €	1.009,80 €	116,54 €	61,66 €
<b>Importe Unitario:</b>	<b>54,00 €</b>	<b>Nuevo Importe Unitario:</b>	<b>40,09 €</b>					

**RECINTOS PROPUESTOS**

<b>REF.</b>	<b>REFERENCIA SIGPAC</b>	<b>CULTIVO</b>	<b>S/R</b>	<b>USO SIGPAC</b>	<b>Sup. Dec. admisible</b>	<b>Sup. Campo</b>	<b>Sup. Determ.</b>	<b>Sup. Resuelta</b>
4789986	23-010-007-00093-0001	OLIVAR	S		1,33		1,33	1,33
1700000005951888	23-010-007-00093-0001	OLIVAR	R		11,96		11,96	11,96
1700000005951889	23-010-011-00006-0001	OLIVAR	S		1,64		1,64	1,64
1700000005951890	23-010-011-00006-0001	OLIVAR	R		14,70		14,70	14,70

**INCIDENCIAS****INCIDENCIA DESCRIPCIÓN**

86119	Carga ganadera NO cumple con el valor mínimo de 0,2 UGM/ha. Recinto:23-010-011-00006-00002 Cultivo:62000 PASTOS PERMANENTES DE 5 O MAS AÑOS-SIN VARIEDAD Secano Carga Ganadera:0
86121	Recinto superficie forrajera que no realiza la actividad de producción de pastoreo. Recinto:23-010-011-00006-00002 Cultivo:62000 PASTOS PERMANENTES DE 5 O MAS AÑOS-SIN VARIEDAD Secano Actividad Agraria del recinto:5
86122	Recinto superficie forrajera que realiza la actividad de producción de pastoreo y no declara el o los códigos del Registro de Explotaciones Ganaderas de Andalucía, REGA. Recinto:23-010-011-00006-00002 Cultivo:62000 PASTOS PERMANENTES DE 5 O MAS AÑOS-SIN VARIEDAD Secano
86124	Recinto de forrajera para Cálculo de Carga Ganadera que No pertenece a Explotación. Recinto:23-010-011-00006-00002 Cultivo:62000 PASTOS PERMANENTES DE 5 O MAS AÑOS-SIN VARIEDAD Secano

**Datos considerados para el Cálculo de la Carga Ganadera del expediente**

**Superficie determinada para Cálculo Carga Ganadera:** 0,00 ha  
**Carga Ganadera del Expediente:** 0,00 ugm/ha

(1) Con incidencias que retienen pago o deniegan el expediente.  
(2) Se calcula sobre superficie declarada admisible.  
(3) Aplicación del artículo 16 bis del RD 147/2023.

Puede verificar la integridad de una copia de este documento mediante la lectura del código QR adjunto o mediante el acceso a la dirección <https://ws050.juntadeandalucia.es/verificarFirma> indicando el código de VERIFICACIÓN

FIRMADO POR	RAQUEL MARIA ESPIN CRESPO	FECHA	26/06/2024
VERIFICACIÓN	Pk2jmMQ72K8YCCE9EQ8LU85ENJJ6M	PÁGINA	6077/8857





**Incidencias de carga ganadera**

**INCIDENCIA DESCRIPCIÓN**

- 86122 Recinto superficie forrajera que realiza la actividad de producción de pastoreo y no declara el o los códigos del Registro de Explotaciones Ganaderas de Andalucía, REGA.  
Recinto:23-010-011-00006-00002 Cultivo:62000 PASTOS PERMANENTES DE 5 O MAS AÑOS-SIN VARIEDAD Secano
- 86124 Recinto de forrajera para Cálculo de Carga Ganadera que No pertenece a Explotación.  
Recinto:23-010-011-00006-00002 Cultivo:62000 PASTOS PERMANENTES DE 5 O MAS AÑOS-SIN VARIEDAD Secano
- 86128 Recinto de Forrajeras que no ha contabilizado para Carga Ganadera por no tener una explotación válida para el cálculo de la Carga Ganadera  
Recinto:23-010-011-00006-00002 Cultivo:62 PASTOS PERMANENTES DE 5 O MAS AÑOS-
- 86132 Recinto superficie forrajera que no realiza la actividad de producción de pastoreo.  
Recinto:23-010-011-00006-00002 Cultivo:62000 PASTOS PERMANENTES DE 5 O MAS AÑOS-SIN VARIEDAD Secano

(1) Con incidencias que retienen pago o deniegan el expediente.  
(2) Se calcula sobre superficie declarada admisible.  
(3) Aplicación del artículo 16 bis del RD 147/2023.

Puede verificar la integridad de una copia de este documento mediante la lectura del código QR adjunto o mediante el acceso a la dirección <https://ws050.juntadeandalucia.es/verificarFirma> indicando el código de VERIFICACIÓN

FIRMADO POR	RAQUEL MARIA ESPIN CRESPO	FECHA	26/06/2024
VERIFICACIÓN	Pk2jmMQ72K8YCCE9EQ8LU85ENJJ6M	PÁGINA	6078/8857





**APELLIDOS Y NOMBRE / RAZÓN SOCIAL**

EXPOSITO BLANCA PEDRO JESUS

**NIF**

\*\*\*\*7095\*

**EXPEDIENTE**

1084014

**RESOLUCIÓN**

CONCESIÓN DE LA AYUDA

**DATOS DE MANTENIMIENTO UNIDADES**

**GRUPO DE PAGO**

ZONAS DE LIMITACIONES NATURALES

**Sup. Dec. Admisible**

19,84

**Sup. Resuelta**

19,84

**Sobredecl.**

0,00

**% Sobredecl.**

0,00

**RESUMEN DE PAGOS**

	<b>IMPORTE ( Euros )</b>			
	<b>RESUELTO</b>	<b>FEADER</b>	<b>MAPA</b>	<b>CAPADR</b>
Pago realizado	927,47	788,36	90,98	48,14
A pagar	91,62	77,88	8,99	4,75
<b>TOTAL</b>	<b>1.019,09</b>	<b>866,24</b>	<b>99,97</b>	<b>52,89</b>

**APLICACIÓN DE REDUCCIONES Y PENALIZACIONES (%)**

<b>Criterios de subvencionabilidad (1)</b>	<b>Presentación tardía</b>	<b>Omisión declaración</b>	<b>Condicionabilidad</b>
0,00	0,00	0,00	0,00

**IMPORTE ( Euros )**

Calculado(2)	Reducción	Penalización	Reducción Penalización (3)	Penalización adicional	Resuelto	FEADER	MAPA	CAPADR
1.019,09 €	0,00 €	0,00 €	0,00 €	0,00 €	1.019,09 €	866,23 €	99,97 €	52,89 €
<b>Importe Unitario:</b>	<b>54,00 €</b>	<b>Nuevo Importe Unitario:</b>			<b>51,37 €</b>			

**RECINTOS PROPUESTOS**

<b>REF.</b>	<b>REFERENCIA SIGPAC</b>	<b>CULTIVO</b>	<b>S/R</b>	<b>USO SIGPAC</b>	<b>Sup. Dec. admisible</b>	<b>Sup. Campo</b>	<b>Sup. Determ.</b>	<b>Sup. Resuelta</b>
170000005471541	23-010-008-00121-0001	OLIVAR	R		19,59		19,59	19,59
170000005471542	23-039-025-00010-0003	OLIVAR	S		0,25		0,25	0,25

(1) Con incidencias que retienen pago o deniegan el expediente.

(2) Se calcula sobre superficie declarada admisible.

(3) Aplicación del artículo 16 bis del RD 147/2023.

Puede verificar la integridad de una copia de este documento mediante la lectura del código QR adjunto o mediante el acceso a la dirección <https://ws050.juntadeandalucia.es/verificarFirma> indicando el código de VERIFICACIÓN

FIRMADO POR	RAQUEL MARIA ESPIN CRESPO	FECHA	26/06/2024
VERIFICACIÓN	Pk2jmMQ72K8YCCE9EQ8LU85ENJJ6M	PÁGINA	6079/8857



**APELLIDOS Y NOMBRE / RAZÓN SOCIAL**

EXPOSITO LEIVA JUANA

**NIF**

\*\*\*\*4951\*

**EXPEDIENTE**

1156837

**RESOLUCIÓN**

CONCESIÓN DE LA AYUDA

**DATOS DE MANTENIMIENTO UNIDADES****GRUPO DE PAGO**

ZONAS DE LIMITACIONES NATURALES

**Sup. Dec.  
Admisible**

16,01

**Sup.  
Resuelta**

16,01

**Sobredecl.**

0,00

**% Sobredecl.**

0,00

**RESUMEN DE PAGOS**

	<b>IMPORTE ( Euros )</b>			
	<b>RESUELTO</b>	<b>FEADER</b>	<b>MAPA</b>	<b>CAPADR</b>
Pago realizado	776,89	660,36	76,21	40,32
A pagar	76,74	65,23	7,53	3,98
<b>TOTAL</b>	<b>853,63</b>	<b>725,59</b>	<b>83,74</b>	<b>44,30</b>

**APLICACIÓN DE REDUCCIONES Y PENALIZACIONES (%)**

<b>Criterios de subvencionabilidad (1)</b>	<b>Presentación tardía</b>	<b>Omisión declaración</b>	<b>Condicionalidad</b>
0,00	0,00	0,00	0,00

**IMPORTE ( Euros )**

Calculado(2)	Reducción	Penalización	Reducción Penalización (3)	Penalización adicional	Resuelto	FEADER	MAPA	CAPADR
853,63 €	0,00 €	0,00 €	0,00 €	0,00 €	853,63 €	725,59 €	83,74 €	44,30 €
Importe Unitario:	54,00 €	Nuevo Importe Unitario:	53,32 €					

**RECINTOS PROPUESTOS**

<b>REF.</b>	<b>REFERENCIA SIGPAC</b>	<b>CULTIVO</b>	<b>S/R</b>	<b>USO SIGPAC</b>	<b>Sup. Dec. admisible</b>	<b>Sup. Campo</b>	<b>Sup. Determ.</b>	<b>Sup. Resuelta</b>
-546088	23-092-051-00321-0001	OLIVAR	S		1,19		1,19	1,19
4633398	23-092-050-00227-0002	OLIVAR	S		3,35		3,35	3,35
4682315	23-092-049-00140-0001	OLIVAR	S		0,91		0,91	0,91
4682318	23-092-057-00210-0001	OLIVAR	S		0,60		0,60	0,60
4682319	23-092-096-00234-0001	OLIVAR	S		0,27		0,27	0,27
4682321	23-092-051-00314-0001	OLIVAR	S		0,24		0,24	0,24
4682325	23-092-050-00225-0003	OLIVAR	S		3,41		3,41	3,41
4682331	23-092-050-00221-0001	OLIVAR	S		2,20		2,20	2,20
4682334	23-092-050-00222-0001	OLIVAR	S		0,16		0,16	0,16
4682653	23-092-051-00311-0001	OLIVAR	S		1,15		1,15	1,15
5072869	23-092-051-00312-0001	OLIVAR	S		0,52		0,52	0,52
5081281	23-092-049-00100-0001	OLIVAR	S		1,10		1,10	1,10
6817594	23-092-089-00294-0001	OLIVAR	S		0,91		0,91	0,91

(1) Con incidencias que retienen pago o deniegan el expediente.

(2) Se calcula sobre superficie declarada admisible.

(3) Aplicación del artículo 16 bis del RD 147/2023.

Puede verificar la integridad de una copia de este documento mediante la lectura del código QR adjunto o mediante el acceso a la dirección <https://ws050.juntadeandalucia.es/verificarFirma> indicando el código de VERIFICACIÓN

FIRMADO POR	RAQUEL MARIA ESPIN CRESPO	FECHA	26/06/2024
VERIFICACIÓN	Pk2jmMQ72K8YCCE9EQ8LU85ENJJJ6M	PÁGINA	6080/8857



**APELLIDOS Y NOMBRE / RAZÓN SOCIAL**

EXTREMERA MARTINEZ ANTONIO

**NIF**

\*\*\*\*3521\*

**EXPEDIENTE**

1170805

**RESOLUCIÓN**

CONCESIÓN DE LA AYUDA

**DATOS DE MANTENIMIENTO UNIDADES****GRUPO DE PAGO**

ZONAS DE LIMITACIONES NATURALES

**Sup. Dec.  
Admisible**

9,07

**Sup.  
Resuelta**

9,07

**Sobredecl.**

0,00

**% Sobredecl.**

0,00

**RESUMEN DE PAGOS**

	<b>IMPORTE ( Euros )</b>			
	<b>RESUELTO</b>	<b>FEADER</b>	<b>MAPA</b>	<b>CAPADR</b>
Pago realizado	445,75	378,88	43,73	23,13
A pagar	44,03	37,43	4,32	2,28
<b>TOTAL</b>	<b>489,78</b>	<b>416,31</b>	<b>48,05</b>	<b>25,41</b>

**APLICACIÓN DE REDUCCIONES Y PENALIZACIONES (%)**

<b>Criterios de subvencionabilidad (1)</b>	<b>Presentación tardía</b>	<b>Omisión declaración</b>	<b>Condicionabilidad</b>
0,00	0,00	0,00	0,00

**IMPORTE ( Euros )**

Calculado(2)	Reducción	Penalización	Reducción Penalización (3)	Penalización adicional	Resuelto	FEADER	MAPA	CAPADR
489,78 €	0,00 €	0,00 €	0,00 €	0,00 €	489,78 €	416,31 €	48,05 €	25,42 €
Importe Unitario:	54,00 €	Nuevo Importe Unitario:	54,00 €					

**RECINTOS PROPUESTOS**

<b>REF.</b>	<b>REFERENCIA SIGPAC</b>	<b>CULTIVO</b>	<b>S/R</b>	<b>USO</b>	<b>Sup. Dec. admisible</b>	<b>Sup. Campo</b>	<b>Sup. Determ.</b>	<b>Sup. Resuelta</b>
				<b>SIGPAC</b>				
1700000006258979	23-010-003-00140-0001	OLIVAR	R		7,84		7,84	7,84
1700000006258980	23-010-003-00195-0002	OLIVAR	R		1,23		1,23	1,23

(1) Con incidencias que retienen pago o deniegan el expediente.

(2) Se calcula sobre superficie declarada admisible.

(3) Aplicación del artículo 16 bis del RD 147/2023.

Puede verificar la integridad de una copia de este documento mediante la lectura del código QR adjunto o mediante el acceso a la dirección <https://ws050.juntadeandalucia.es/verificarFirma> indicando el código de VERIFICACIÓN

FIRMADO POR	RAQUEL MARIA ESPIN CRESPO	FECHA	26/06/2024	
VERIFICACIÓN	Pk2jmMQ72K8YCCE9EQ8LU85ENJJ6M	PÁGINA	6081/8857	

**APELLIDOS Y NOMBRE / RAZÓN SOCIAL**

FELIX COCA DANIEL

**NIF**

\*\*\*\*6153\*

**EXPEDIENTE**

1278037

**RESOLUCIÓN**

CONCESIÓN DE LA AYUDA

**DATOS DE MANTENIMIENTO UNIDADES****GRUPO DE PAGO**

ZONAS DE LIMITACIONES NATURALES

**Sup. Dec.  
Admisible**

19,62

**Sup.  
Resuelta**

19,62

**Sobredecl.**

0,00

**% Sobredecl.**

0,00

**RESUMEN DE PAGOS**

	<b>IMPORTE ( Euros )</b>			
	<b>RESUELTO</b>	<b>FEADER</b>	<b>MAPA</b>	<b>CAPADR</b>
Pago realizado	918,82	780,99	90,14	47,69
A pagar	90,76	77,15	8,90	4,71
<b>TOTAL</b>	<b>1.009,58</b>	<b>858,14</b>	<b>99,04</b>	<b>52,40</b>

**APLICACIÓN DE REDUCCIONES Y PENALIZACIONES (%)**

<b>Criterios de subvencionabilidad (1)</b>	<b>Presentación tardía</b>	<b>Omisión declaración</b>	<b>Condicionabilidad</b>
0,00	0,00	0,00	0,00

**IMPORTE ( Euros )**

<b>Calculado(2)</b>	<b>Reducción</b>	<b>Penalización</b>	<b>Reducción Penalización (3)</b>	<b>Penalización adicional</b>	<b>Resuelto</b>	<b>FEADER</b>	<b>MAPA</b>	<b>CAPADR</b>
1.009,58 €	0,00 €	0,00 €	0,00 €	0,00 €	1.009,58 €	858,14 €	99,04 €	52,40 €
<b>Importe Unitario:</b>	<b>54,00 €</b>	<b>Nuevo Importe Unitario:</b>	<b>51,46 €</b>					

**RECINTOS PROPUESTOS**

<b>REF.</b>	<b>REFERENCIA SIGPAC</b>	<b>CULTIVO</b>	<b>S/R</b>	<b>USO SIGPAC</b>	<b>Sup. Dec. admisible</b>	<b>Sup. Campo</b>	<b>Sup. Determ.</b>	<b>Sup. Resuelta</b>
170000002706226	23-056-015-00108-0001	OLIVAR	S		19,62		19,62	19,62

(1) Con incidencias que retienen pago o deniegan el expediente.

(2) Se calcula sobre superficie declarada admisible.

(3) Aplicación del artículo 16 bis del RD 147/2023.

Puede verificar la integridad de una copia de este documento mediante la lectura del código QR adjunto o mediante el acceso a la dirección <https://ws050.juntadeandalucia.es/verificarFirma> indicando el código de VERIFICACIÓN

FIRMADO POR	RAQUEL MARIA ESPIN CRESPO	FECHA	26/06/2024	
VERIFICACIÓN	Pk2jmMQ72K8YCCE9EQ8LU85ENJJ6M	PÁGINA	6082/8857	





**APELLIDOS Y NOMBRE / RAZÓN SOCIAL**

FERNANDEZ CABRERA BLAS

**NIF**

\*\*\*\*7039\*

**EXPEDIENTE**

1123039

**RESOLUCIÓN**

CONCESIÓN DE LA AYUDA

**DATOS DE MANTENIMIENTO UNIDADES**

**GRUPO DE PAGO**

ZONAS DE LIMITACIONES NATURALES

**Sup. Dec.  
Admisible**

15,70

**Sup.  
Resuelta**

15,70

**Sobredecl.**

0,00

**% Sobredecl.**

0,00

**RESUMEN DE PAGOS**

	<b><u>IMPORTE ( Euros )</u></b>			
	<b><u>RESUELTO</u></b>	<b><u>FEADER</u></b>	<b><u>MAPA</u></b>	<b><u>CAPADR</u></b>
Pago realizado	764,70	649,99	75,02	39,69
A pagar	75,54	64,21	7,41	3,92
<b>TOTAL</b>	<b>840,24</b>	<b>714,20</b>	<b>82,43</b>	<b>43,61</b>

**APLICACIÓN DE REDUCCIONES Y PENALIZACIONES (%)**

<b><u>Criterios de subvencionabilidad (1)</u></b>	<b><u>Presentación tardía</u></b>	<b><u>Omisión declaración</u></b>	<b><u>Condicionabilidad</u></b>
0,00	0,00	0,00	0,00

**IMPORTE ( Euros )**

Calculado(2)	Reducción	Penalización	Reducción Penalización (3)	Penalización adicional	Resuelto	FEADER	MAPA	CAPADR
840,24 €	0,00 €	0,00 €	0,00 €	0,00 €	840,24 €	714,20 €	82,43 €	43,61 €
Importe Unitario:	54,00 €	Nuevo Importe Unitario:	53,52 €					

(1) Con incidencias que retienen pago o deniegan el expediente.

(2) Se calcula sobre superficie declarada admisible.

(3) Aplicación del artículo 16 bis del RD 147/2023.

Puede verificar la integridad de una copia de este documento mediante la lectura del código QR adjunto o mediante el acceso a la dirección <https://ws050.juntadeandalucia.es/verificarFirma> indicando el código de VERIFICACIÓN

FIRMADO POR	RAQUEL MARIA ESPIN CRESPO	FECHA	26/06/2024
VERIFICACIÓN	Pk2jmMQ72K8YCCE9EQ8LU85ENJJJ6M	PÁGINA	6083/8857





**RECINTOS PROPUESTOS**

REF.	REFERENCIA SIGPAC	CULTIVO	S/R	USO SIGPAC	Sup. Dec. admisible	Sup. Campo	Sup. Determ.	Sup. Resuelta
-1447383	23-009-029-00454-0001	OLIVAR	S		0,04		0,04	0,04
-1447382	23-009-015-00285-0001	OLIVAR	S		0,08		0,08	0,08
4117967	23-057-009-00154-0001	OLIVAR	R		0,74		0,74	0,74
4117968	23-057-009-00160-0001	OLIVAR	R		0,73		0,73	0,73
4117969	23-057-004-00421-0001	OLIVAR	R		0,30		0,30	0,30
4117970	23-057-004-00422-0001	OLIVAR	R		0,31		0,31	0,31
1700000005164083	23-009-003-00334-0001	OLIVAR	S		0,38		0,38	0,38
1700000005164084	23-009-028-00265-0001	OLIVAR	R		0,21		0,21	0,21
1700000005164085	23-009-028-00310-0001	OLIVAR	R		0,07		0,07	0,07
1700000005164087	23-009-029-00454-0001	OLIVAR	S		0,35		0,35	0,35
1700000005164088	23-009-038-00035-0001	OLIVAR	R		1,28		1,28	1,28
1700000005164090	23-009-025-00657-0001	OLIVAR	R		0,57		0,57	0,57
1700000005164091	23-009-025-01027-0001	OLIVAR	R		0,44		0,44	0,44
1700000005164092	23-009-032-00254-0001	OLIVAR	R		0,51		0,51	0,51
1700000005164093	23-009-034-00095-0001	OLIVAR	R		0,04		0,04	0,04
1700000005164094	23-009-034-00096-0001	OLIVAR	R		1,53		1,53	1,53
1700000005164095	23-057-004-00016-0002	OLIVAR	R		1,72		1,72	1,72
1700000005164096	23-057-004-00479-0002	OLIVAR	R		0,15		0,15	0,15
1700000005164097	23-009-015-00009-0001	OLIVAR	S		0,18		0,18	0,18
1700000005164099	23-009-025-00604-0002	OLIVAR	R		0,36		0,36	0,36
1700000005164100	23-009-015-00285-0001	OLIVAR	S		0,18		0,18	0,18
1700000005164102	23-009-029-00455-0001	OLIVAR	R		0,22		0,22	0,22
1700000005164104	23-009-024-00097-0001	OLIVAR	R		3,47		3,47	3,47
1700000005164105	23-014-009-00226-0002	OLIVAR	R		0,01		0,01	0,01
1700000005164106	23-014-009-00227-0002	OLIVAR	R		0,50		0,50	0,50
1700000005164107	23-009-025-00200-0001	OLIVAR	R		0,22		0,22	0,22
1700000005164108	23-009-015-00286-0002	OLIVAR	S		0,01		0,01	0,01
1700000005164109	23-009-021-00012-0001	OLIVAR	R		1,08		1,08	1,08
1700000005164111	23-009-021-00015-0001	OLIVAR	S		0,02		0,02	0,02

(1) Con incidencias que retienen pago o deniegan el expediente.  
 (2) Se calcula sobre superficie declarada admisible.  
 (3) Aplicación del artículo 16 bis del RD 147/2023.

Puede verificar la integridad de una copia de este documento mediante la lectura del código QR adjunto o mediante el acceso a la dirección <a href="https://ws050.juntadeandalucia.es/verificarFirma">https://ws050.juntadeandalucia.es/verificarFirma</a> indicando el código de VERIFICACIÓN				
FIRMADO POR	RAQUEL MARIA ESPIN CRESPO	FECHA	26/06/2024	
VERIFICACIÓN	Pk2jmMQ72K8YCCCE9EQ8LU85ENJJ6M	PÁGINA	6084/8857	



**APELLIDOS Y NOMBRE / RAZÓN SOCIAL**  
FERNANDEZ CABRERA SANTIAGO

**NIF**  
\*\*\*6115\*

**EXPEDIENTE**  
1172120

**RESOLUCIÓN**  
CONCESIÓN DE LA AYUDA

**DATOS DE MANTENIMIENTO UNIDADES**

<b>GRUPO DE PAGO</b>	<b>Sup. Dec. Admisible</b>	<b>Sup. Resuelta</b>	<b>Sobredecl.</b>	<b>% Sobredecl.</b>
ZONAS DE LIMITACIONES NATURALES	14,19	14,19	0,00	0,00

**RESUMEN DE PAGOS**

	<b>IMPORTE ( Euros )</b>			
	<b>RESUELTO</b>	<b>FEADER</b>	<b>MAPA</b>	<b>CAPADR</b>
Pago realizado	698,36	593,60	68,51	36,24
A pagar	67,90	57,72	6,66	3,52
<b>TOTAL</b>	<b>766,26</b>	<b>651,32</b>	<b>75,17</b>	<b>39,76</b>

**APLICACIÓN DE REDUCCIONES Y PENALIZACIONES (%)**

<b>Criterios de subvencionabilidad (1)</b>	<b>Presentación tardía</b>	<b>Omisión declaración</b>	<b>Condicionalidad</b>
0,00	0,00	0,00	0,00

**IMPORTE ( Euros )**

Calculado(2)	Reducción	Penalización	Reducción Penalización (3)	Penalización adicional	Resuelto	FEADER	MAPA	CAPADR
766,26 €	0,00 €	0,00 €	0,00 €	0,00 €	766,26 €	651,32 €	75,17 €	39,77 €
Importe Unitario:	54,00 €	Nuevo Importe Unitario:	54,00 €					

**RECINTOS PROPUESTOS**

<b>REF.</b>	<b>REFERENCIA SIGPAC</b>	<b>CULTIVO</b>	<b>USO S/R SIGPAC</b>	<b>Sup. Dec. admisible</b>	<b>Sup. Campo</b>	<b>Sup. Determ.</b>	<b>Sup. Resuelta</b>
-1447389	23-009-025-01250-0005	OLIVAR	S	0,46		0,46	0,46
-1447388	23-009-025-01249-0004	OLIVAR	S	0,45		0,45	0,45
-1447387	23-009-025-01248-0003	OLIVAR	S	0,41		0,41	0,41
-1447386	23-009-025-01247-0001	OLIVAR	S	0,98		0,98	0,98
-1224227	23-092-049-00368-0001	OLIVAR	R	0,18		0,18	0,18
-1224226	23-092-049-00605-0001	OLIVAR	R	0,14		0,14	0,14
170000007244503	23-009-008-00225-0001	OLIVAR	S	0,49		0,49	0,49
170000007244513	23-009-029-00182-0002	OLIVAR	R	1,04		1,04	1,04
170000007244514	23-009-029-00183-0001	OLIVAR	S	0,01		0,01	0,01
170000007244515	23-009-015-00263-0001	OLIVAR	S	0,36		0,36	0,36
170000007244516	23-009-012-00111-0002	MELOCOTONEROS	R	1,57		1,57	1,57
170000007244517	23-009-013-00188-0001	OLIVAR	S	0,62		0,62	0,62
170000007244518	23-009-016-00004-0001	OLIVAR	S	0,07		0,07	0,07
170000007244519	23-009-011-00013-0001	OLIVAR	S	1,29		1,29	1,29
170000007244520	23-074-006-00891-0007	OLIVAR	S	0,01		0,01	0,01
170000007244521	23-074-006-00893-0001	OLIVAR	S	0,35		0,35	0,35
170000007244522	23-009-017-00395-0001	OLIVAR	S	0,76		0,76	0,76
170000007244523	23-009-012-00084-0002	OLIVAR	S	0,43		0,43	0,43
170000007244524	23-009-020-00400-0001	OLIVAR	R	1,79		1,79	1,79
170000007244527	23-009-029-00455-0001	OLIVAR	S	0,30		0,30	0,30
170000007244529	23-009-012-00083-0001	OLIVAR	S	0,01		0,01	0,01
170000007244532	23-009-012-00078-0001	OLIVAR	S	0,61		0,61	0,61
170000007244533	23-092-049-00371-0001	OLIVAR	R	0,30		0,30	0,30
170000007244534	23-009-020-00367-0001	OLIVAR	R	0,12		0,12	0,10
170000007244535	23-009-012-00112-0001	OLIVAR	S	1,46		1,46	1,46

(1) Con incidencias que retienen pago o deniegan el expediente.  
(2) Se calcula sobre superficie declarada admisible.  
(3) Aplicación del artículo 16 bis del RD 147/2023.

Puede verificar la integridad de una copia de este documento mediante la lectura del código QR adjunto o mediante el acceso a la dirección <a href="https://ws050.juntadeandalucia.es/verificarFirma">https://ws050.juntadeandalucia.es/verificarFirma</a> indicando el código de VERIFICACIÓN					
FIRMADO POR	RAQUEL MARIA ESPIN CRESPO		FECHA		26/06/2024
VERIFICACIÓN	Pk2jmMQ72K8YCCE9EQ8LU85ENJJ6M		PÁGINA		6085/8857



**INCIDENCIAS**

**INCIDENCIA DESCRIPCIÓN**

218 Superficie bruta de cruce en un recinto en el conjunto de las solicitudes supera superficie total que SIGPAC establece para él.  
Recinto:23-009-020-00367-00001 Cultivo:101010 OLIVAR-PICUAL Regadío Suma de superficies declaradas para este recinto por todos los solicitantes (Áreas):24 Superficie SIGPAC medida para este recinto (Áreas):22 Exceso de superficie declarada (Hectáreas):0,02 Suma de superficies declaradas para este recinto por el solicitante (Áreas):12

(1) Con incidencias que retienen pago o deniegan el expediente.  
(2) Se calcula sobre superficie declarada admisible.  
(3) Aplicación del artículo 16 bis del RD 147/2023.

Puede verificar la integridad de una copia de este documento mediante la lectura del código QR adjunto o mediante el acceso a la dirección <https://ws050.juntadeandalucia.es/verificarFirma> indicando el código de VERIFICACIÓN

FIRMADO POR	RAQUEL MARIA ESPIN CRESPO	FECHA	26/06/2024
VERIFICACIÓN	Pk2jmMQ72K8YCCE9EQ8LU85ENJJJ6M	PÁGINA	6086/8857



**APELLIDOS Y NOMBRE / RAZÓN SOCIAL**

FERNANDEZ CARAVACA CATALINA

**NIF**

\*\*\*\*8456\*

**EXPEDIENTE**

1234461

**RESOLUCIÓN**

CONCESIÓN DE LA AYUDA

**DATOS DE MANTENIMIENTO UNIDADES****GRUPO DE PAGO**

ZONAS DE LIMITACIONES NATURALES

**Sup. Dec.  
Admisible**

7,47

**Sup.  
Resuelta**

7,47

**Sobredecl.**

0,00

**% Sobredecl.**

0,00

**RESUMEN DE PAGOS**

	<b>IMPORTE ( Euros )</b>			
	<b>RESUELTO</b>	<b>FEADER</b>	<b>MAPA</b>	<b>CAPADR</b>
Pago realizado	367,12	312,05	36,01	19,06
A pagar	36,26	30,82	3,56	1,88
<b>TOTAL</b>	<b>403,38</b>	<b>342,87</b>	<b>39,57</b>	<b>20,94</b>

**APLICACIÓN DE REDUCCIONES Y PENALIZACIONES (%)**

<b>Crterios de subvencionabilidad (1)</b>	<b>Presentación tardía</b>	<b>Omisión declaración</b>	<b>Condicionalidad</b>
0,00	0,00	0,00	0,00

**IMPORTE ( Euros )**

Calculado(2)	Reducción	Penalización	Reducción Penalización (3)	Penalización adicional	Resuelto	FEADER	MAPA	CAPADR
403,38 €	0,00 €	0,00 €	0,00 €	0,00 €	403,38 €	342,87 €	39,57 €	20,94 €
Importe Unitario:	54,00 €	Nuevo Importe Unitario:	54,00 €					

**RECINTOS PROPUESTOS**

<b>REF.</b>	<b>REFERENCIA SIGPAC</b>	<b>CULTIVO</b>	<b>S/R</b>	<b>USO SIGPAC</b>	<b>Sup. Dec. admisible</b>	<b>Sup. Campo</b>	<b>Sup. Determ.</b>	<b>Sup. Resuelta</b>
-1292128	23-009-039-00207-0001	OLIVAR	S		0,02		0,02	0,02
-184481	23-009-040-00171-0002	OLIVAR	R		0,23		0,23	0,23
-184480	23-009-039-00109-0001	OLIVAR	R		0,66		0,66	0,66
-184478	23-009-039-00120-0001	OLIVAR	R		0,39		0,39	0,39
-184477	23-009-039-00251-0001	OLIVAR	R		1,57		1,57	1,57
-184476	23-009-039-00264-0001	OLIVAR	R		1,45		1,45	1,45
-184475	23-009-039-00107-0001	OLIVAR	R		0,95		0,95	0,95
1700000005309396	23-009-038-00254-0001	OLIVAR	R		0,99		0,99	0,99
1700000005309397	23-009-039-00206-0001	OLIVAR	R		1,03		1,03	1,03
1700000005309399	23-009-039-00207-0003	OLIVAR	R		0,18		0,18	0,18

(1) Con incidencias que retienen pago o deniegan el expediente.

(2) Se calcula sobre superficie declarada admisible.

(3) Aplicación del artículo 16 bis del RD 147/2023.

Puede verificar la integridad de una copia de este documento mediante la lectura del código QR adjunto o mediante el acceso a la dirección <https://ws050.juntadeandalucia.es/verificarFirma> indicando el código de VERIFICACIÓN

FIRMADO POR	RAQUEL MARIA ESPIN CRESPO	FECHA	26/06/2024
VERIFICACIÓN	Pk2jmMQ72K8YCCE9EQ8LU85ENJJ6M	PÁGINA	6087/8857





**APELLIDOS Y NOMBRE / RAZÓN SOCIAL**

FERNÁNDEZ CASTILLÓN LUIS

**NIF**

\*\*\*\*4311\*

**EXPEDIENTE**

1273925

**RESOLUCIÓN**

CONCESIÓN DE LA AYUDA

**DATOS DE MANTENIMIENTO UNIDADES**

**GRUPO DE PAGO**

ZONAS DE LIMITACIONES NATURALES

**Sup. Dec. Admisible**

7,43

**Sup. Resuelta**

7,43

**Sobredecl.**

0,00

**% Sobredecl.**

0,00

**RESUMEN DE PAGOS**

	<b>IMPORTE ( Euros )</b>			
	<b>RESUELTO</b>	<b>FEADER</b>	<b>MAPA</b>	<b>CAPADR</b>
Pago realizado	365,15	310,38	35,82	18,95
A pagar	36,07	30,66	3,54	1,87
<b>TOTAL</b>	<b>401,22</b>	<b>341,04</b>	<b>39,36</b>	<b>20,82</b>

**APLICACIÓN DE REDUCCIONES Y PENALIZACIONES (%)**

<b>Criterios de subvencionabilidad (1)</b>	<b>Presentación tardía</b>	<b>Omisión declaración</b>	<b>Condicionabilidad</b>
0,00	0,00	0,00	0,00

**IMPORTE ( Euros )**

Calculado(2)	Reducción	Penalización	Reducción Penalización (3)	Penalización adicional	Resuelto	FEADER	MAPA	CAPADR
401,22 €	0,00 €	0,00 €	0,00 €	0,00 €	401,22 €	341,04 €	39,36 €	20,82 €
Importe Unitario:	54,00 €	Nuevo Importe Unitario:	54,00 €					

**RECINTOS PROPUESTOS**

<b>REF.</b>	<b>REFERENCIA SIGPAC</b>	<b>CULTIVO</b>	<b>S/R</b>	<b>USO SIGPAC</b>	<b>Sup. Dec. admisible</b>	<b>Sup. Campo</b>	<b>Sup. Determ.</b>	<b>Sup. Resuelta</b>
5560633	23-055-007-00041-0001	OLIVAR	R		0,43		0,43	0,43
5560634	23-055-007-00022-0002	OLIVAR	R		4,66		4,66	4,66
5560635	23-055-007-00024-0001	OLIVAR	R		1,17		1,17	1,17
5560636	23-055-007-00023-0001	OLIVAR	R		1,17		1,17	1,17

(1) Con incidencias que retienen pago o deniegan el expediente.

(2) Se calcula sobre superficie declarada admisible.

(3) Aplicación del artículo 16 bis del RD 147/2023.

Puede verificar la integridad de una copia de este documento mediante la lectura del código QR adjunto o mediante el acceso a la dirección <https://ws050.juntadeandalucia.es/verificarFirma> indicando el código de VERIFICACIÓN

FIRMADO POR	RAQUEL MARIA ESPIN CRESPO	FECHA	26/06/2024
VERIFICACIÓN	Pk2jmMQ72K8YCCE9EQ8LU85ENJJ6M	PÁGINA	6088/8857



**APELLIDOS Y NOMBRE / RAZÓN SOCIAL**

FERNANDEZ CASTILLON MIGUEL

**NIF**

\*\*\*\*2443\*

**EXPEDIENTE**

1274100

**RESOLUCIÓN**

CONCESIÓN DE LA AYUDA

**DATOS DE MANTENIMIENTO UNIDADES****GRUPO DE PAGO**

ZONAS DE LIMITACIONES NATURALES

**Sup. Dec.  
Admisible**

5,13

**Sup.  
Resuelta**

5,13

**Sobredecl.**

0,00

**% Sobredecl.**

0,00

**RESUMEN DE PAGOS**

	<b>IMPORTE ( Euros )</b>			
	<b>RESUELTO</b>	<b>FEADER</b>	<b>MAPA</b>	<b>CAPADR</b>
Pago realizado	252,12	214,30	24,74	13,08
A pagar	24,90	21,17	2,44	1,29
<b>TOTAL</b>	<b>277,02</b>	<b>235,47</b>	<b>27,18</b>	<b>14,37</b>

**APLICACIÓN DE REDUCCIONES Y PENALIZACIONES (%)**

<b>Criterios de subvencionabilidad (1)</b>	<b>Presentación tardía</b>	<b>Omisión declaración</b>	<b>Condicionalidad</b>
0,00	0,00	0,00	0,00

**IMPORTE ( Euros )**

Calculado(2)	Reducción	Penalización	Reducción Penalización (3)	Penalización adicional	Resuelto	FEADER	MAPA	CAPADR
277,02 €	0,00 €	0,00 €	0,00 €	0,00 €	277,02 €	235,47 €	27,18 €	14,37 €
Importe Unitario:	54,00 €	Nuevo Importe Unitario:	54,00 €					

**RECINTOS PROPUESTOS**

<b>REF.</b>	<b>REFERENCIA SIGPAC</b>	<b>CULTIVO</b>	<b>S/R</b>	<b>USO</b>	<b>Sup. Dec. admisible</b>	<b>Sup. Campo</b>	<b>Sup. Determ.</b>	<b>Sup. Resuelta</b>
				<b>SIGPAC</b>				
5556241	23-055-007-00042-0001	OLIVAR	R		0,24		0,24	0,24
5556243	23-055-007-00038-0001	OLIVAR	S		0,50		0,50	0,50
5556244	23-055-007-00040-0001	OLIVAR	R		1,38		1,38	1,38
5556245	23-055-007-00039-0001	OLIVAR	S		1,72		1,72	1,72
5561801	23-055-007-00043-0004	OLIVAR	R		0,54		0,54	0,54
5561802	23-055-007-00043-0001	OLIVAR	R		0,75		0,75	0,75

(1) Con incidencias que retienen pago o deniegan el expediente.

(2) Se calcula sobre superficie declarada admisible.

(3) Aplicación del artículo 16 bis del RD 147/2023.

Puede verificar la integridad de una copia de este documento mediante la lectura del código QR adjunto o mediante el acceso a la dirección <https://ws050.juntadeandalucia.es/verificarFirma> indicando el código de VERIFICACIÓN

FIRMADO POR	RAQUEL MARIA ESPIN CRESPO	FECHA	26/06/2024
VERIFICACIÓN	Pk2jmMQ72K8YCCE9EQ8LU85ENJJJ6M	PÁGINA	6089/8857





**APELLIDOS Y NOMBRE / RAZÓN SOCIAL**  
FERNÁNDEZ DE LA ROSA MARÍA FRANCISCA

**NIF**  
\*\*\*\*5034\*

**EXPEDIENTE**  
1236249

**RESOLUCIÓN**  
CONCESIÓN DE LA AYUDA

**DATOS DE MANTENIMIENTO UNIDADES**

<b>GRUPO DE PAGO</b>	<b>Sup. Dec. Admisible</b>	<b>Sup. Resuelta</b>	<b>Sobredecl.</b>	<b>% Sobredecl.</b>
ZONAS DE LIMITACIONES NATURALES	13,07	13,07	0,00	0,00

**RESUMEN DE PAGOS**

	<b>IMPORTE ( Euros )</b>			
	<b>RESUELTO</b>	<b>FEADER</b>	<b>MAPA</b>	<b>CAPADR</b>
Pago realizado	642,33	545,98	63,02	33,34
A pagar	63,45	53,93	6,22	3,30
<b>TOTAL</b>	<b>705,78</b>	<b>599,91</b>	<b>69,24</b>	<b>36,64</b>

**APLICACIÓN DE REDUCCIONES Y PENALIZACIONES (%)**

<b>Criterios de subvencionabilidad (1)</b>	<b>Presentación tardía</b>	<b>Omisión declaración</b>	<b>Condicionabilidad</b>
0,00	0,00	0,00	0,00

**IMPORTE ( Euros )**

Calculado(2)	Reducción	Penalización	Reducción Penalización (3)	Penalización adicional	Resuelto	FEADER	MAPA	CAPADR
705,78 €	0,00 €	0,00 €	0,00 €	0,00 €	705,78 €	599,91 €	69,24 €	36,63 €
Importe Unitario:	54,00 €	Nuevo Importe Unitario:	54,00 €					

**RECINTOS PROPUESTOS**

<b>REF.</b>	<b>REFERENCIA SIGPAC</b>	<b>CULTIVO</b>	<b>S/R</b>	<b>USO SIGPAC</b>	<b>Sup. Dec. admisible</b>	<b>Sup. Campo</b>	<b>Sup. Determ.</b>	<b>Sup. Resuelta</b>
-181645	23-009-035-00053-0002	OLIVAR	R		5,82		5,82	5,82
1700000006939015	23-009-035-00068-0001	OLIVAR	R		6,73		6,73	6,73
1700000006939016	23-009-035-00052-0003	ALMENDROS	R		0,45		0,45	0,45
1700000006939017	23-009-035-00422-0001	ALMENDROS	R		0,07		0,07	0,07

(1) Con incidencias que retienen pago o deniegan el expediente.  
(2) Se calcula sobre superficie declarada admisible.  
(3) Aplicación del artículo 16 bis del RD 147/2023.

Puede verificar la integridad de una copia de este documento mediante la lectura del código QR adjunto o mediante el acceso a la dirección <a href="https://ws050.juntadeandalucia.es/verificarFirma">https://ws050.juntadeandalucia.es/verificarFirma</a> indicando el código de VERIFICACIÓN				
FIRMADO POR	RAQUEL MARIA ESPIN CRESPO	FECHA	26/06/2024	
VERIFICACIÓN	Pk2jmMQ72K8YCCE9EQ8LU85ENJJ6M	PÁGINA	6090/8857	





**APELLIDOS Y NOMBRE / RAZÓN SOCIAL**

FERNANDEZ FERNANDEZ ROGELIO

**NIF**

\*\*\*\*3816\*

**EXPEDIENTE**

1022068

**RESOLUCIÓN**

CONCESIÓN DE LA AYUDA

**DATOS DE MANTENIMIENTO UNIDADES**

**GRUPO DE PAGO**

ZONAS DE LIMITACIONES NATURALES

**Sup. Dec. Admisible**  
8,18

**Sup. Resuelta**  
8,18

**Sobredecl.**  
0,00

**% Sobredecl.**  
0,00

**RESUMEN DE PAGOS**

	<b>IMPORTE ( Euros )</b>			
	<b>RESUELTO</b>	<b>FEADER</b>	<b>MAPA</b>	<b>CAPADR</b>
Pago realizado	402,01	341,71	39,43	20,87
A pagar	39,71	33,75	3,90	2,06
<b>TOTAL</b>	<b>441,72</b>	<b>375,46</b>	<b>43,33</b>	<b>22,93</b>

**APLICACIÓN DE REDUCCIONES Y PENALIZACIONES (%)**

<b>Criterios de subvencionabilidad (1)</b>	<b>Presentación tardía</b>	<b>Omisión declaración</b>	<b>Condicionabilidad</b>
0,00	0,00	0,00	0,00

**IMPORTE ( Euros )**

Calculado(2)	Reducción	Penalización	Reducción Penalización (3)	Penalización adicional	Resuelto	FEADER	MAPA	CAPADR
441,72 €	0,00 €	0,00 €	0,00 €	0,00 €	441,72 €	375,46 €	43,33 €	22,93 €
Importe Unitario:	54,00 €	Nuevo Importe Unitario:	54,00 €					

**RECINTOS PROPUESTOS**

<b>REF.</b>	<b>REFERENCIA SIGPAC</b>	<b>CULTIVO</b>	<b>USO S/R</b>	<b>Sup. Dec. admisible</b>	<b>Sup. Campo</b>	<b>Sup. Determ.</b>	<b>Sup. Resuelta</b>
-1595895	23-009-020-00154-0001	OLIVAR	S	0,03		0,03	0,03
-906769	23-009-001-00244-0001	OLIVAR	S	0,05		0,05	0,05
-906767	23-009-001-00246-0001	OLIVAR	S	0,02		0,02	0,02
4626654	23-009-001-00245-0001	OLIVAR	S	0,27		0,27	0,27
4626660	23-009-001-00338-0001	OLIVAR	S	0,34		0,34	0,34
4626665	23-009-020-00155-0001	OLIVAR	S	0,33		0,33	0,33
4626674	23-009-021-00062-0001	OLIVAR	R	0,34		0,34	0,34
4626681	23-009-026-00075-0001	OLIVAR	S	0,28		0,28	0,28
4626682	23-009-025-00926-0001	OLIVAR	R	0,37		0,37	0,37
4626687	23-009-032-00231-0001	OLIVAR	R	0,48		0,48	0,48
4626694	23-074-006-00642-0001	OLIVAR	S	0,68		0,68	0,68
1700000002199826	23-009-020-00171-0001	OLIVAR	S	0,35		0,35	0,35
1700000002199827	23-009-029-00132-0001	OLIVAR	R	0,38		0,38	0,38
1700000002199828	23-009-029-00406-0001	OLIVAR	R	0,59		0,59	0,59
1700000002199829	23-009-029-00407-0001	OLIVAR	R	0,30		0,30	0,30
1700000002199830	23-009-029-00077-0001	OLIVAR	R	0,36		0,36	0,36
1700000002199831	23-009-029-00090-0001	OLIVAR	R	0,65		0,65	0,65
1700000002199832	23-009-028-00113-0001	OLIVAR	R	0,36		0,36	0,36
1700000002199833	23-009-028-00115-0001	OLIVAR	R	0,09		0,09	0,09
1700000002199834	23-009-028-00565-0001	OLIVAR	R	0,81		0,81	0,81
1700000002199835	23-009-028-00066-0002	OLIVAR	R	0,45		0,45	0,45
1700000002199836	23-009-025-00610-0001	OLIVAR	R	0,38		0,38	0,38
1700000002199837	23-057-005-00318-0002	OLIVAR	S	0,27		0,27	0,27

(1) Con incidencias que retienen pago o deniegan el expediente.  
 (2) Se calcula sobre superficie declarada admisible.  
 (3) Aplicación del artículo 16 bis del RD 147/2023.

Puede verificar la integridad de una copia de este documento mediante la lectura del código QR adjunto o mediante el acceso a la dirección <a href="https://ws050.juntadeandalucia.es/verificarFirma">https://ws050.juntadeandalucia.es/verificarFirma</a> indicando el código de VERIFICACIÓN					
FIRMADO POR	RAQUEL MARIA ESPIN CRESPO		FECHA		26/06/2024
VERIFICACIÓN	Pk2jmMQ72K8YCCE9EQ8LU85ENJJ6M		PÁGINA		6091/8857

**APELLIDOS Y NOMBRE / RAZÓN SOCIAL**

FERNANDEZ GOMEZ JOSE LUIS

**NIF**

\*\*\*\*5216\*

**EXPEDIENTE**

1225228

**RESOLUCIÓN**

CONCESIÓN DE LA AYUDA

**DATOS DE MANTENIMIENTO UNIDADES**

<b>GRUPO DE PAGO</b>	<b>Sup. Dec. Admisible</b>	<b>Sup. Resuelta</b>	<b>Sobredecl.</b>	<b>% Sobredecl.</b>
ZONAS DE LIMITACIONES NATURALES	19,16	19,16	0,00	0,00

**RESUMEN DE PAGOS**

	<b>IMPORTE ( Euros )</b>			
	<b>RESUELTO</b>	<b>FEADER</b>	<b>MAPA</b>	<b>CAPADR</b>
Pago realizado	900,74	765,62	88,36	46,75
A pagar	88,97	75,62	8,73	4,62
<b>TOTAL</b>	<b>989,71</b>	<b>841,24</b>	<b>97,09</b>	<b>51,37</b>

**APLICACIÓN DE REDUCCIONES Y PENALIZACIONES (%)**

<b>Criterios de subvencionabilidad (1)</b>	<b>Presentación tardía</b>	<b>Omisión declaración</b>	<b>Condicionalidad</b>
0,00	0,00	0,00	0,00

**IMPORTE ( Euros )**

Calculado(2)	Reducción	Penalización	Reducción Penalización (3)	Penalización adicional	Resuelto	FEADER	MAPA	CAPADR
989,71 €	0,00 €	0,00 €	0,00 €	0,00 €	989,71 €	841,25 €	97,09 €	51,37 €
Importe Unitario:	54,00 €	Nuevo Importe Unitario:	51,66 €					

**RECINTOS PROPUESTOS**

<b>REF.</b>	<b>REFERENCIA SIGPAC</b>	<b>CULTIVO</b>	<b>USO S/R SIGPAC</b>	<b>Sup. Dec. admisible</b>	<b>Sup. Campo</b>	<b>Sup. Determ.</b>	<b>Sup. Resuelta</b>
-1105788	23-059-004-00064-0002	OLIVAR	S	2,49		2,49	2,49
-185090	23-059-020-00364-0001	OLIVAR	S	0,23		0,23	0,23
4231612	23-059-020-00363-0001	OLIVAR	S	0,48		0,48	0,48
1700000005422892	23-059-004-00086-0008	OLIVAR	S	0,62		0,62	0,62
1700000005422893	23-059-004-00086-0007	OLIVAR	S	0,92		0,92	0,92
1700000005422894	23-059-004-00087-0002	OLIVAR	S	0,05		0,05	0,05
1700000005422895	23-059-004-00087-0001	OLIVAR	S	0,68		0,68	0,68
1700000005422896	23-059-004-00064-0002	OLIVAR	S	5,22		5,22	5,22
1700000005422897	23-059-004-00064-0007	OLIVAR	S	7,00		7,00	7,00
1700000005422898	23-059-004-00064-0011	OLIVAR	S	0,62		0,62	0,62
1700000005422899	23-059-004-00086-0005	OLIVAR	S	0,05		0,05	0,05
1700000005422900	23-059-004-00086-0004	OLIVAR	S	0,76		0,76	0,76
1700000005422901	23-059-004-00086-0004	OLIVAR	S	0,04		0,04	0,04

(1) Con incidencias que retienen pago o deniegan el expediente.  
(2) Se calcula sobre superficie declarada admisible.  
(3) Aplicación del artículo 16 bis del RD 147/2023.

Puede verificar la integridad de una copia de este documento mediante la lectura del código QR adjunto o mediante el acceso a la dirección <https://ws050.juntadeandalucia.es/verificarFirma> indicando el código de VERIFICACIÓN

FIRMADO POR	RAQUEL MARIA ESPIN CRESPO	FECHA	26/06/2024
VERIFICACIÓN	Pk2jmMQ72K8YCCE9EQ8LU85ENJJ6M	PÁGINA	6092/8857



**APELLIDOS Y NOMBRE / RAZÓN SOCIAL**

FERNANDEZ GOMEZ JULIAN

**NIF**

\*\*\*\*5925\*

**EXPEDIENTE**

1117236

**RESOLUCIÓN**

CONCESIÓN DE LA AYUDA

**DATOS DE MANTENIMIENTO UNIDADES****GRUPO DE PAGO**

ZONAS DE LIMITACIONES NATURALES

**Sup. Dec.  
Admisible**

27,56

**Sup.  
Resuelta**

27,56

**Sobredecl.**

0,00

**% Sobredecl.**

0,00

**RESUMEN DE PAGOS**

	<b>IMPORTE ( Euros )</b>			
	<b>RESUELTO</b>	<b>FEADER</b>	<b>MAPA</b>	<b>CAPADR</b>
Pago realizado	1.081,20	919,02	106,06	56,12
A pagar	106,80	90,78	10,48	5,54
<b>TOTAL</b>	<b>1.188,00</b>	<b>1.009,80</b>	<b>116,54</b>	<b>61,66</b>

**APLICACIÓN DE REDUCCIONES Y PENALIZACIONES (%)**

<b>Criterios de subvencionabilidad (1)</b>	<b>Presentación tardía</b>	<b>Omisión declaración</b>	<b>Condicionalidad</b>
0,00	0,00	0,00	0,00

**IMPORTE ( Euros )**

Calculado(2)	Reducción	Penalización	Reducción Penalización (3)	Penalización adicional	Resuelto	FEADER	MAPA	CAPADR
1.188,00 €	0,00 €	0,00 €	0,00 €	0,00 €	1.188,00 €	1.009,80 €	116,54 €	61,66 €
<b>Importe Unitario:</b>	<b>54,00 €</b>	<b>Nuevo Importe Unitario:</b>	<b>43,11 €</b>					

**RECINTOS PROPUESTOS**

<b>REF.</b>	<b>REFERENCIA SIGPAC</b>	<b>CULTIVO</b>	<b>S/R</b>	<b>USO SIGPAC</b>	<b>Sup. Dec. admisible</b>	<b>Sup. Campo</b>	<b>Sup. Determ.</b>	<b>Sup. Resuelta</b>
4127953	23-092-016-00282-0001	OLIVAR	R		12,19		12,19	12,19
5082008	23-088-010-00522-0001	OLIVAR	S		7,45		7,45	7,45
5082014	23-088-004-00021-0001	OLIVAR	S		0,55		0,55	0,55
170000005813694	23-088-010-00561-0001	OLIVAR	R		2,95		2,95	2,95
170000005813696	23-088-009-00122-0001	OLIVAR	R		4,42		4,42	4,42

(1) Con incidencias que retienen pago o deniegan el expediente.

(2) Se calcula sobre superficie declarada admisible.

(3) Aplicación del artículo 16 bis del RD 147/2023.

Puede verificar la integridad de una copia de este documento mediante la lectura del código QR adjunto o mediante el acceso a la dirección <https://ws050.juntadeandalucia.es/verificarFirma> indicando el código de VERIFICACIÓN

FIRMADO POR	RAQUEL MARIA ESPIN CRESPO	FECHA	26/06/2024
VERIFICACIÓN	Pk2jmMQ72K8YCCE9EQ8LU85ENJJ6M	PÁGINA	6093/8857





**APELLIDOS Y NOMBRE / RAZÓN SOCIAL**

FERNANDEZ HERNANDEZ MIGUEL ANGEL

**NIF**

\*\*\*6197\*

**EXPEDIENTE**

1243632

**RESOLUCIÓN**

CONCESIÓN DE LA AYUDA

**DATOS DE MANTENIMIENTO UNIDADES**

**GRUPO DE PAGO**

ZONAS DE LIMITACIONES NATURALES

**Sup. Dec. Admisible**

18,73

**Sup. Resuelta**

18,73

**Sobredecl.**

0,00

**% Sobredecl.**

0,00

**RESUMEN DE PAGOS**

	<b>IMPORTE ( Euros )</b>			
	<b>RESUELTO</b>	<b>FEADER</b>	<b>MAPA</b>	<b>CAPADR</b>
Pago realizado	883,83	751,26	86,71	45,87
A pagar	87,31	74,21	8,57	4,53
<b>TOTAL</b>	<b>971,14</b>	<b>825,47</b>	<b>95,28</b>	<b>50,40</b>

**APLICACIÓN DE REDUCCIONES Y PENALIZACIONES (%)**

<b>Criterios de subvencionabilidad (1)</b>	<b>Presentación tardía</b>	<b>Omisión declaración</b>	<b>Condicionabilidad</b>
0,00	0,00	0,00	0,00

**IMPORTE ( Euros )**

Calculado(2)	Reducción	Penalización	Reducción Penalización (3)	Penalización adicional	Resuelto	FEADER	MAPA	CAPADR
971,14 €	0,00 €	0,00 €	0,00 €	0,00 €	971,14 €	825,47 €	95,27 €	50,40 €
<b>Importe Unitario:</b>	<b>54,00 €</b>	<b>Nuevo Importe Unitario:</b>	<b>51,85 €</b>					

(1) Con incidencias que retienen pago o deniegan el expediente.

(2) Se calcula sobre superficie declarada admisible.

(3) Aplicación del artículo 16 bis del RD 147/2023.

Puede verificar la integridad de una copia de este documento mediante la lectura del código QR adjunto o mediante el acceso a la dirección <https://ws050.juntadeandalucia.es/verificarFirma> indicando el código de VERIFICACIÓN

FIRMADO POR	RAQUEL MARIA ESPIN CRESPO	FECHA	26/06/2024
VERIFICACIÓN	Pk2jmMQ72K8YCCE9EQ8LU85ENJJ6M	PÁGINA	6094/8857





**RECINTOS PROPUESTOS**

REF.	REFERENCIA SIGPAC	CULTIVO	S/R	USO SIGPAC	Sup. Dec. admisible	Sup. Campo	Sup. Determ.	Sup. Resuelta
-1249812	23-007-004-00162-0001	OLIVAR	S		2,60		2,60	2,60
-1249811	23-007-003-00339-0002	OLIVAR	S		0,79		0,79	0,79
-1249730	23-007-004-00028-0001	OLIVAR	S		0,02		0,02	0,02
-1249729	23-007-004-00027-0001	OLIVAR	S		0,01		0,01	0,01
-1249728	23-007-004-00026-0002	OLIVAR	S		0,34		0,34	0,34
-1222405	23-007-009-00418-0003	OLIVAR	S		0,03		0,03	0,03
-1222404	23-007-009-00417-0003	OLIVAR	S		0,02		0,02	0,02
-1222403	23-007-009-00416-0003	OLIVAR	S		0,04		0,04	0,04
-503043	23-006-002-00122-0001	OLIVAR	R		0,81		0,81	0,81
1700000003581338	23-007-002-00371-0001	OLIVAR	S		0,27		0,27	0,27
1700000003581339	23-007-009-00174-0001	OLIVAR	S		0,09		0,09	0,09
1700000003581340	23-007-009-00175-0001	OLIVAR	S		0,02		0,02	0,02
1700000003581341	23-007-009-00387-0001	OLIVAR	S		0,02		0,02	0,02
1700000004557083	23-006-002-00211-0001	OLIVAR	S		0,17		0,17	0,17
1700000004557084	23-007-002-00085-0001	OLIVAR	S		0,09		0,09	0,09
1700000004557085	23-007-002-00086-0001	OLIVAR	S		0,02		0,02	0,02
1700000004557086	23-007-002-00265-0001	OLIVAR	R		0,53		0,53	0,53
1700000004557087	23-007-002-00266-0001	OLIVAR	R		0,02		0,02	0,02
1700000004557088	23-007-002-00196-0001	OLIVAR	S		0,55		0,55	0,55
1700000004666640	23-007-008-00151-0003	OLIVAR	S		1,43		1,43	1,43
1700000004673684	23-007-008-00151-0003	OLIVAR	S		0,67		0,67	0,67
1700000005188036	23-006-001-00262-0001	OLIVAR	S		0,01		0,01	0,01
1700000005188037	23-006-001-00263-0001	OLIVAR	S		0,02		0,02	0,02
1700000005188038	23-006-001-00264-0001	OLIVAR	S		0,58		0,58	0,58
1700000005188039	23-006-001-00265-0001	OLIVAR	S		0,01		0,01	0,01
1700000005188040	23-007-005-00096-0005	OLIVAR	S		0,01		0,01	0,01
1700000005188041	23-007-005-00106-0002	OLIVAR	S		0,51		0,51	0,51
1700000005188044	23-007-001-00062-0001	OLIVAR	S		0,23		0,23	0,23
1700000005188046	23-007-001-00064-0001	OLIVAR	S		0,01		0,01	0,01
1700000005188047	23-007-001-00065-0002	OLIVAR	S		1,30		1,30	1,30
1700000005188048	23-007-001-00066-0003	OLIVAR	S		0,08		0,08	0,08
1700000005188049	23-007-001-00084-0001	OLIVAR	R		0,58		0,58	0,58
1700000005188050	23-007-001-00085-0001	OLIVAR	R		0,05		0,05	0,05
1700000005188051	23-007-001-00089-0001	OLIVAR	R		0,48		0,48	0,48
1700000005188052	23-007-001-00116-0001	OLIVAR	R		0,03		0,03	0,03
1700000005188053	23-007-002-00413-0001	OLIVAR	S		0,63		0,63	0,63
1700000005188054	23-006-011-00019-0001	OLIVAR	S		0,01		0,01	0,01
1700000005188055	23-006-011-00022-0001	OLIVAR	S		1,37		1,37	1,37
1700000005188056	23-006-011-00023-0001	OLIVAR	S		0,01		0,01	0,01
1700000005188060	23-007-002-00491-0001	OLIVAR	R		0,41		0,41	0,41
1700000005188062	23-007-006-00231-0001	OLIVAR	S		0,57		0,57	0,57
1700000005188063	23-007-002-00412-0001	OLIVAR	S		1,20		1,20	1,20
1700000005620256	23-007-005-00055-0001	OLIVAR	S		0,34		0,34	0,34
1700000005620257	23-006-001-00361-0001	OLIVAR	S		1,75		1,75	1,75

(1) Con incidencias que retienen pago o deniegan el expediente.  
 (2) Se calcula sobre superficie declarada admisible.  
 (3) Aplicación del artículo 16 bis del RD 147/2023.

Puede verificar la integridad de una copia de este documento mediante la lectura del código QR adjunto o mediante el acceso a la dirección <a href="https://ws050.juntadeandalucia.es/verificarFirma">https://ws050.juntadeandalucia.es/verificarFirma</a> indicando el código de VERIFICACIÓN					
FIRMADO POR	RAQUEL MARIA ESPIN CRESPO		FECHA		26/06/2024
VERIFICACIÓN	Pk2jmMQ72K8YCC9EQ8LU85ENJJ6M		PÁGINA		6095/8857



**APELLIDOS Y NOMBRE / RAZÓN SOCIAL**

FERNANDEZ HERRERA CRISTOBAL

**NIF**

\*\*\*\*9468\*

**EXPEDIENTE**

1189263

**RESOLUCIÓN**

CONCESIÓN DE LA AYUDA

**DATOS DE MANTENIMIENTO UNIDADES**

**GRUPO DE PAGO**

ZONAS DE LIMITACIONES NATURALES

**Sup. Dec. Admisible**

46,11

**Sup. Resuelta**

46,11

**Sobredecl.**

0,00

**% Sobredecl.**

0,00

**RESUMEN DE PAGOS**

	<b>IMPORTE ( Euros )</b>			
	<b>RESUELTO</b>	<b>FEADER</b>	<b>MAPA</b>	<b>CAPADR</b>
Pago realizado	1.081,20	919,02	106,06	56,12
A pagar	106,80	90,78	10,48	5,54
<b>TOTAL</b>	<b>1.188,00</b>	<b>1.009,80</b>	<b>116,54</b>	<b>61,66</b>

**APLICACIÓN DE REDUCCIONES Y PENALIZACIONES (%)**

<b>Criterios de subvencionabilidad (1)</b>	<b>Presentación tardía</b>	<b>Omisión declaración</b>	<b>Condicionalidad</b>
0,00	0,00	0,00	0,00

**IMPORTE ( Euros )**

Calculado(2)	Reducción	Penalización	Reducción Penalización (3)	Penalización adicional	Resuelto	FEADER	MAPA	CAPADR
1.188,00 €	0,00 €	0,00 €	0,00 €	0,00 €	1.188,00 €	1.009,80 €	116,54 €	61,66 €
<b>Importe Unitario:</b>	<b>54,00 €</b>	<b>Nuevo Importe Unitario:</b>			<b>25,76 €</b>			

**RECINTOS PROPUESTOS**

<b>REF.</b>	<b>REFERENCIA SIGPAC</b>	<b>CULTIVO</b>	<b>S/R</b>	<b>USO SIGPAC</b>	<b>Sup. Dec. admisible</b>	<b>Sup. Campo</b>	<b>Sup. Determ.</b>	<b>Sup. Resuelta</b>
-449058	23-092-046-00066-0001	ALMENDROS	R		0,50		0,50	0,50
-448997	23-092-046-00066-0005	OLIVAR	R		0,14		0,14	0,14
4128319	23-092-104-00114-0001	OLIVAR	S		1,89		1,89	1,89
4128321	23-092-104-00115-0001	OLIVAR	S		0,11		0,11	0,11
4128324	23-092-104-00044-0001	OLIVAR	S		1,53		1,53	1,53
4591217	23-092-104-00181-0001	OLIVAR	S		8,33		8,33	8,33
4591219	23-092-104-00182-0001	OLIVAR	S		3,03		3,03	3,03
4591220	23-092-104-00183-0001	OLIVAR	S		7,13		7,13	7,13
4631048	23-092-104-00035-0006	OLIVAR	S		13,87		13,87	13,87
4631054	23-092-104-00035-0001	OLIVAR	S		9,58		9,58	9,58

(1) Con incidencias que retienen pago o deniegan el expediente.

(2) Se calcula sobre superficie declarada admisible.

(3) Aplicación del artículo 16 bis del RD 147/2023.

Puede verificar la integridad de una copia de este documento mediante la lectura del código QR adjunto o mediante el acceso a la dirección <https://ws050.juntadeandalucia.es/verificarFirma> indicando el código de VERIFICACIÓN

FIRMADO POR	RAQUEL MARIA ESPIN CRESPO	FECHA	26/06/2024
VERIFICACIÓN	Pk2jmMQ72K8YCCE9EQ8LU85ENJJJ6M	PÁGINA	6096/8857





**APELLIDOS Y NOMBRE / RAZÓN SOCIAL**

FERNANDEZ HIDALGO BALTASAR

**NIF**

\*\*\*6942\*

**EXPEDIENTE**

1217007

**RESOLUCIÓN**

CONCESIÓN DE LA AYUDA

**DATOS DE MANTENIMIENTO UNIDADES**

**GRUPO DE PAGO**

ZONAS DE LIMITACIONES NATURALES

**Sup. Dec. Admisible**

11,36

**Sup. Resuelta**

11,36

**Sobredecl.**

0,00

**% Sobredecl.**

0,00

**RESUMEN DE PAGOS**

	<b>IMPORTE ( Euros )</b>			
	<b>RESUELTO</b>	<b>FEADER</b>	<b>MAPA</b>	<b>CAPADR</b>
Pago realizado	558,29	474,54	54,77	28,98
A pagar	55,15	46,88	5,41	2,86
<b>TOTAL</b>	<b>613,44</b>	<b>521,42</b>	<b>60,18</b>	<b>31,84</b>

**APLICACIÓN DE REDUCCIONES Y PENALIZACIONES (%)**

<b>Crterios de subvencionabilidad (1)</b>	<b>Presentación tardía</b>	<b>Omisión declaración</b>	<b>Condicionalidad</b>
0,00	0,00	0,00	0,00

**IMPORTE ( Euros )**

Calculado(2)	Reducción	Penalización	Reducción Penalización (3)	Penalización adicional	Resuelto	FEADER	MAPA	CAPADR
613,44 €	0,00 €	0,00 €	0,00 €	0,00 €	613,44 €	521,42 €	60,18 €	31,84 €
<b>Importe Unitario:</b>	<b>54,00 €</b>	<b>Nuevo Importe Unitario:</b>	<b>54,00 €</b>					

**RECINTOS PROPUESTOS**

<b>REF.</b>	<b>REFERENCIA SIGPAC</b>	<b>CULTIVO</b>	<b>USO S/R</b>	<b>Sup. Dec. admisible</b>	<b>Sup. Campo</b>	<b>Sup. Determ.</b>	<b>Sup. Resuelta</b>
5293125	23-009-027-00071-0001	OLIVAR	R	1,04		1,04	1,04
5293126	23-009-027-00070-0001	OLIVAR	R	1,17		1,17	1,17
5479751	23-009-004-00199-0001	OLIVAR	S	0,55		0,55	0,55
1700000006544045	23-009-001-00337-0002	OLIVAR	S	0,31		0,31	0,31
1700000006544046	23-009-020-00135-0001	OLIVAR	S	0,22		0,22	0,22
1700000006544047	23-009-019-00188-0001	OLIVAR	S	0,18		0,18	0,18
1700000006544048	23-009-003-00036-0001	OLIVAR	R	0,59		0,59	0,59
1700000006544049	23-057-004-00026-0001	OLIVAR	R	0,70		0,70	0,70
1700000006544050	23-046-006-00078-0001	OLIVAR	S	0,36		0,36	0,36
1700000006544053	23-009-032-00226-0001	OLIVAR	R	0,29		0,29	0,29
1700000006544054	23-009-038-00041-0002	OLIVAR	R	1,85		1,85	1,85
1700000006544055	23-009-031-00310-0001	OLIVAR	R	0,33		0,33	0,33
1700000006544056	23-009-031-00311-0001	OLIVAR	R	0,59		0,59	0,59
1700000006544058	23-009-031-00183-0001	OLIVAR	S	0,76		0,76	0,76
1700000006544059	23-009-029-00079-0001	OLIVAR	R	0,60		0,60	0,60
1700000006544060	23-009-029-00249-0001	OLIVAR	S	0,34		0,34	0,34
1700000006544061	23-009-026-00074-0001	OLIVAR	S	0,31		0,31	0,31
1700000006544062	23-009-028-00005-0001	OLIVAR	S	0,40		0,40	0,40
1700000006544065	23-009-020-00154-0001	OLIVAR	S	0,37		0,37	0,37
1700000006544066	23-009-020-00182-0001	OLIVAR	S	0,40		0,40	0,40

(1) Con incidencias que retienen pago o deniegan el expediente.

(2) Se calcula sobre superficie declarada admisible.

(3) Aplicación del artículo 16 bis del RD 147/2023.

Puede verificar la integridad de una copia de este documento mediante la lectura del código QR adjunto o mediante el acceso a la dirección <https://ws050.juntadeandalucia.es/verificarFirma> indicando el código de VERIFICACIÓN

<b>FIRMADO POR</b>	RAQUEL MARIA ESPIN CRESPO	<b>FECHA</b>	26/06/2024
<b>VERIFICACIÓN</b>	Pk2jmMQ72K8YCC9EQ8LU85ENJJ6M	<b>PÁGINA</b>	6097/8857



**APELLIDOS Y NOMBRE / RAZÓN SOCIAL**

FERNANDEZ JIMENEZ FRANCISCO

**NIF**

\*\*\*\*6959\*

**EXPEDIENTE**

1208067

**RESOLUCIÓN**

CONCESIÓN DE LA AYUDA

**DATOS DE MANTENIMIENTO UNIDADES****GRUPO DE PAGO**

ZONAS DE LIMITACIONES NATURALES

**Sup. Dec.  
Admisible**

1,93

**Sup.  
Resuelta**

1,93

**Sobredecl.**

0,00

**% Sobredecl.**

0,00

**RESUMEN DE PAGOS**

	<b>IMPORTE ( Euros )</b>			
	<b>RESUELTO</b>	<b>FEADER</b>	<b>MAPA</b>	<b>CAPADR</b>
Pago realizado	94,85	80,63	9,30	4,92
A pagar	9,37	7,96	0,92	0,49
<b>TOTAL</b>	<b>104,22</b>	<b>88,59</b>	<b>10,22</b>	<b>5,41</b>

**APLICACIÓN DE REDUCCIONES Y PENALIZACIONES (%)**

<b>Criterios de subvencionabilidad (1)</b>	<b>Presentación tardía</b>	<b>Omisión declaración</b>	<b>Condicionalidad</b>
0,00	0,00	0,00	0,00

**IMPORTE ( Euros )**

Calculado(2)	Reducción	Penalización	Reducción Penalización (3)	Penalización adicional	Resuelto	FEADER	MAPA	CAPADR
104,22 €	0,00 €	0,00 €	0,00 €	0,00 €	104,22 €	88,59 €	10,22 €	5,41 €
Importe Unitario:	54,00 €	Nuevo Importe Unitario:	54,00 €					

**RECINTOS PROPUESTOS**

<b>REF.</b>	<b>REFERENCIA SIGPAC</b>	<b>CULTIVO</b>	<b>S/R</b>	<b>USO SIGPAC</b>	<b>Sup. Dec. admisible</b>	<b>Sup. Campo</b>	<b>Sup. Determ.</b>	<b>Sup. Resuelta</b>
-509916	23-055-020-00052-0001	OLIVAR	S		0,16		0,16	0,16
4552295	23-055-020-09015-0002	OLIVAR	S		0,39		0,39	0,39
4552297	23-055-020-09017-0005	OLIVAR	S		0,12		0,12	0,12
4552298	23-055-020-00051-0001	OLIVAR	S		1,26		1,26	1,26

(1) Con incidencias que retienen pago o deniegan el expediente.

(2) Se calcula sobre superficie declarada admisible.

(3) Aplicación del artículo 16 bis del RD 147/2023.

Puede verificar la integridad de una copia de este documento mediante la lectura del código QR adjunto o mediante el acceso a la dirección <https://ws050.juntadeandalucia.es/verificarFirma> indicando el código de VERIFICACIÓN

FIRMADO POR	RAQUEL MARIA ESPIN CRESPO	FECHA	26/06/2024
VERIFICACIÓN	Pk2jmMQ72K8YCCE9EQ8LU85ENJJ6M	PÁGINA	6098/8857





**APELLIDOS Y NOMBRE / RAZÓN SOCIAL**

FERNANDEZ LECHUGA MANUEL

**NIF**

\*\*\*\*4283\*

**EXPEDIENTE**

1125039

**RESOLUCIÓN**

CONCESIÓN DE LA AYUDA

**DATOS DE MANTENIMIENTO UNIDADES****GRUPO DE PAGO**

ZONAS DE LIMITACIONES NATURALES

**Sup. Dec.  
Admisible**

6,15

**Sup.  
Resuelta**

6,15

**Sobredecl.**

0,00

**% Sobredecl.**

0,00

**RESUMEN DE PAGOS**

	<b>IMPORTE ( Euros )</b>			
	<b>RESUELTO</b>	<b>FEADER</b>	<b>MAPA</b>	<b>CAPADR</b>
Pago realizado	302,24	256,91	29,65	15,68
A pagar	29,86	25,38	2,93	1,55
<b>TOTAL</b>	<b>332,10</b>	<b>282,29</b>	<b>32,58</b>	<b>17,23</b>

**APLICACIÓN DE REDUCCIONES Y PENALIZACIONES (%)**

<b>Criterios de subvencionabilidad (1)</b>	<b>Presentación tardía</b>	<b>Omisión declaración</b>	<b>Condicionalidad</b>
0,00	0,00	0,00	0,00

**IMPORTE ( Euros )**

Calculado(2)	Reducción	Penalización	Reducción Penalización (3)	Penalización adicional	Resuelto	FEADER	MAPA	CAPADR
332,10 €	0,00 €	0,00 €	0,00 €	0,00 €	332,10 €	282,29 €	32,58 €	17,23 €
Importe Unitario:	54,00 €	Nuevo Importe Unitario:	54,00 €					

**RECINTOS PROPUESTOS**

<b>REF.</b>	<b>REFERENCIA SIGPAC</b>	<b>CULTIVO</b>	<b>USO S/R SIGPAC</b>	<b>Sup. Dec. admisible</b>	<b>Sup. Campo</b>	<b>Sup. Determ.</b>	<b>Sup. Resuelta</b>
-90511	23-096-009-00106-0003	OLIVAR	R	0,15		0,15	0,00
1700000005486644	23-096-009-00106-0002	OLIVAR	S	6,11		6,11	6,11
1700000005486645	23-096-009-09007-0001	OLIVAR	S	0,04		0,04	0,04

**INCIDENCIAS****INCIDENCIA DESCRIPCIÓN**

- 218 Superficie bruta de cruce en un recinto en el conjunto de las solicitudes supera superficie total que SIGPAC establece para él.  
Recinto:23-096-009-00106-00003 Cultivo:101010 OLIVAR-PICUAL Regadío Suma de superficies declaradas para este recinto por todos los solicitantes (Áreas):30 Superficie SIGPAC medida para este recinto (Áreas):15 Exceso de superficie declarada (Hectáreas):0,15 Suma de superficies declaradas para este recinto por el solicitante (Áreas):15
- 242 Recinto pendiente de acreditación de titularidad.  
Recinto:23-096-009-00106-00003 Cultivo:101010 OLIVAR-PICUAL Regadío

(1) Con incidencias que retienen pago o deniegan el expediente.  
(2) Se calcula sobre superficie declarada admisible.  
(3) Aplicación del artículo 16 bis del RD 147/2023.

Puede verificar la integridad de una copia de este documento mediante la lectura del código QR adjunto o mediante el acceso a la dirección <https://ws050.juntadeandalucia.es/verificarFirma> indicando el código de VERIFICACIÓN

FIRMADO POR	RAQUEL MARIA ESPIN CRESPO	FECHA	26/06/2024
VERIFICACIÓN	Pk2jmMQ72K8YCCE9EQ8LU85ENJJ6M	PÁGINA	6099/8857



**APELLIDOS Y NOMBRE / RAZÓN SOCIAL**

FERNANDEZ LECHUGA MARGARITA

**NIF**

\*\*\*6143\*

**EXPEDIENTE**

1097213

**RESOLUCIÓN**

CONCESIÓN DE LA AYUDA

**DATOS DE MANTENIMIENTO UNIDADES****GRUPO DE PAGO**

ZONAS DE LIMITACIONES NATURALES

**Sup. Dec.  
Admisible**

7,50

**Sup.  
Resuelta**

7,50

**Sobredecl.**

0,00

**% Sobredecl.**

0,00

**RESUMEN DE PAGOS**

	<b>IMPORTE ( Euros )</b>			
	<b>RESUELTO</b>	<b>FEADER</b>	<b>MAPA</b>	<b>CAPADR</b>
Pago realizado	368,59	313,30	36,16	19,13
A pagar	36,41	30,95	3,57	1,89
<b>TOTAL</b>	<b>405,00</b>	<b>344,25</b>	<b>39,73</b>	<b>21,02</b>

**APLICACIÓN DE REDUCCIONES Y PENALIZACIONES (%)**

<b>Criterios de subvencionabilidad (1)</b>	<b>Presentación tardía</b>	<b>Omisión declaración</b>	<b>Condicionalidad</b>
0,00	0,00	0,00	0,00

**IMPORTE ( Euros )**

Calculado(2)	Reducción	Penalización	Reducción Penalización (3)	Penalización adicional	Resuelto	FEADER	MAPA	CAPADR
405,00 €	0,00 €	0,00 €	0,00 €	0,00 €	405,00 €	344,25 €	39,73 €	21,02 €
Importe Unitario:	54,00 €	Nuevo Importe Unitario:	54,00 €					

**RECINTOS PROPUESTOS**

<b>REF.</b>	<b>REFERENCIA SIGPAC</b>	<b>CULTIVO</b>	<b>S/R</b>	<b>USO SIGPAC</b>	<b>Sup. Dec. admisible</b>	<b>Sup. Campo</b>	<b>Sup. Determ.</b>	<b>Sup. Resuelta</b>
1700000005078052	23-096-007-00148-0001	OLIVAR	S		5,36		5,36	5,36
1700000005078053	23-096-009-00106-0002	OLIVAR	S		2,12		2,12	2,12
1700000005078054	23-096-009-09007-0001	OLIVAR	S		0,02		0,02	0,02

(1) Con incidencias que retienen pago o deniegan el expediente.

(2) Se calcula sobre superficie declarada admisible.

(3) Aplicación del artículo 16 bis del RD 147/2023.

Puede verificar la integridad de una copia de este documento mediante la lectura del código QR adjunto o mediante el acceso a la dirección <https://ws050.juntadeandalucia.es/verificarFirma> indicando el código de VERIFICACIÓN

FIRMADO POR	RAQUEL MARIA ESPIN CRESPO	FECHA	26/06/2024
VERIFICACIÓN	Pk2jmMQ72K8YCCE9EQ8LU85ENJJ6M	PÁGINA	6100/8857



**APELLIDOS Y NOMBRE / RAZÓN SOCIAL**

FERNANDEZ LOPEZ ISIDORA ZOCUECA

**NIF**

\*\*\*\*2122\*

**EXPEDIENTE**

1028341

**RESOLUCIÓN**

CONCESIÓN DE LA AYUDA

**DATOS DE MANTENIMIENTO UNIDADES****GRUPO DE PAGO**

ZONAS DE LIMITACIONES NATURALES

**Sup. Dec.  
Admisible**

4,08

**Sup.  
Resuelta**

4,08

**Sobredecl.**

0,00

**% Sobredecl.**

0,00

**RESUMEN DE PAGOS**

	<b>IMPORTE ( Euros )</b>			
	<b>RESUELTO</b>	<b>FEADER</b>	<b>MAPA</b>	<b>CAPADR</b>
Pago realizado	200,51	170,43	19,67	10,41
A pagar	19,81	16,84	1,94	1,03
<b>TOTAL</b>	<b>220,32</b>	<b>187,27</b>	<b>21,61</b>	<b>11,44</b>

**APLICACIÓN DE REDUCCIONES Y PENALIZACIONES (%)**

<b>Criterios de subvencionabilidad (1)</b>	<b>Presentación tardía</b>	<b>Omisión declaración</b>	<b>Condicionabilidad</b>
0,00	0,00	0,00	0,00

**IMPORTE ( Euros )**

Calculado(2)	Reducción	Penalización	Reducción Penalización (3)	Penalización adicional	Resuelto	FEADER	MAPA	CAPADR
220,32 €	0,00 €	0,00 €	0,00 €	0,00 €	220,32 €	187,27 €	21,61 €	11,44 €
Importe Unitario:	54,00 €	Nuevo Importe Unitario:	54,00 €					

**RECINTOS PROPUESTOS**

<b>REF.</b>	<b>REFERENCIA SIGPAC</b>	<b>CULTIVO</b>	<b>S/R</b>	<b>USO</b>	<b>Sup. Dec. admisible</b>	<b>Sup. Campo</b>	<b>Sup. Determ.</b>	<b>Sup. Resuelta</b>
				<b>SIGPAC</b>				
1700000005182960	23-010-027-00034-0001	OLIVAR	R		0,52		0,52	0,52
1700000005182961	23-010-027-00037-0001	OLIVAR	R		0,57		0,57	0,57
1700000005182962	23-010-027-00046-0001	OLIVAR	R		0,37		0,37	0,37
1700000005182963	23-010-027-00055-0001	OLIVAR	R		0,27		0,27	0,27
1700000005182964	23-010-027-00056-0001	OLIVAR	R		0,63		0,63	0,63
1700000005182965	23-010-027-00057-0001	OLIVAR	R		0,30		0,30	0,30
1700000005182966	23-010-034-00013-0001	OLIVAR	S		1,42		1,42	1,42

(1) Con incidencias que retienen pago o deniegan el expediente.

(2) Se calcula sobre superficie declarada admisible.

(3) Aplicación del artículo 16 bis del RD 147/2023.

Puede verificar la integridad de una copia de este documento mediante la lectura del código QR adjunto o mediante el acceso a la dirección <https://ws050.juntadeandalucia.es/verificarFirma> indicando el código de VERIFICACIÓN

FIRMADO POR	RAQUEL MARIA ESPIN CRESPO	FECHA	26/06/2024
VERIFICACIÓN	Pk2jmMQ72K8YCCE9EQ8LU85ENJJ6M	PÁGINA	6101/8857



**APELLIDOS Y NOMBRE / RAZÓN SOCIAL**

FERNANDEZ LOPEZ MANUELA

**NIF**

\*\*\*\*4974\*

**EXPEDIENTE**

1102795

**RESOLUCIÓN**

CONCESIÓN DE LA AYUDA

**DATOS DE MANTENIMIENTO UNIDADES****GRUPO DE PAGO**

ZONAS DE LIMITACIONES NATURALES

**Sup. Dec.  
Admisible**

4,33

**Sup.  
Resuelta**

4,33

**Sobredecl.**

0,00

**% Sobredecl.**

0,00

**RESUMEN DE PAGOS**

	<b>IMPORTE ( Euros )</b>			
	<b>RESUELTO</b>	<b>FEADER</b>	<b>MAPA</b>	<b>CAPADR</b>
Pago realizado	211,33	179,63	20,73	10,97
A pagar	22,49	19,12	2,21	1,16
<b>TOTAL</b>	<b>233,82</b>	<b>198,75</b>	<b>22,94</b>	<b>12,13</b>

**APLICACIÓN DE REDUCCIONES Y PENALIZACIONES (%)**

<b>Crterios de subvencionabilidad (1)</b>	<b>Presentación tardía</b>	<b>Omisión declaración</b>	<b>Condicionalidad</b>
0,00	0,00	0,00	0,00

**IMPORTE ( Euros )**

Calculado(2)	Reducción	Penalización	Reducción Penalización (3)	Penalización adicional	Resuelto	FEADER	MAPA	CAPADR
233,82 €	0,00 €	0,00 €	0,00 €	0,00 €	233,82 €	198,75 €	22,94 €	12,13 €
Importe Unitario:	54,00 €	Nuevo Importe Unitario:	54,00 €					

**RECINTOS PROPUESTOS**

<b>REF.</b>	<b>REFERENCIA SIGPAC</b>	<b>CULTIVO</b>	<b>S/R</b>	<b>USO</b>	<b>Sup. Dec. admisible</b>	<b>Sup. Campo</b>	<b>Sup. Determ.</b>	<b>Sup. Resuelta</b>
				<b>SIGPAC</b>				
1700000005163935	23-009-002-00090-0001	OLIVAR	S		0,33		0,33	0,33
1700000005163936	23-009-002-00093-0001	OLIVAR	S		0,01		0,01	0,01
1700000005163937	23-009-032-00493-0001	OLIVAR	R		0,03		0,03	0,03
1700000005163938	23-009-027-00086-0001	OLIVAR	R		0,80		0,80	0,80
1700000005163941	23-009-029-00593-0001	OLIVAR	R		2,44		2,44	2,44
1700000005163942	23-009-031-00321-0002	OLIVAR	S		0,03		0,03	0,03
1700000005163943	23-009-027-00103-0001	OLIVAR	R		0,41		0,41	0,41
1700000005163944	23-009-032-00278-0001	OLIVAR	R		0,28		0,28	0,28

(1) Con incidencias que retienen pago o deniegan el expediente.

(2) Se calcula sobre superficie declarada admisible.

(3) Aplicación del artículo 16 bis del RD 147/2023.

Puede verificar la integridad de una copia de este documento mediante la lectura del código QR adjunto o mediante el acceso a la dirección <https://ws050.juntadeandalucia.es/verificarFirma> indicando el código de VERIFICACIÓN

FIRMADO POR	RAQUEL MARIA ESPIN CRESPO	FECHA	26/06/2024
VERIFICACIÓN	Pk2jmMQ72K8YCCE9EQ8LU85ENJJ6M	PÁGINA	6102/8857





**APELLIDOS Y NOMBRE / RAZÓN SOCIAL**

FERNANDEZ MARTINEZ ALFONSO

**NIF**

\*\*\*\*7899\*

**EXPEDIENTE**

1015146

**RESOLUCIÓN**

CONCESIÓN DE LA AYUDA

**DATOS DE MANTENIMIENTO UNIDADES**

**GRUPO DE PAGO**

ZONAS DE LIMITACIONES NATURALES

**Sup. Dec. Admisible**  
4,35

**Sup. Resuelta**  
4,35

**Sobredecl.**  
0,00

**% Sobredecl.**  
0,00

**RESUMEN DE PAGOS**

	<b>IMPORTE ( Euros )</b>			
	<b>RESUELTO</b>	<b>FEADER</b>	<b>MAPA</b>	<b>CAPADR</b>
Pago realizado	213,78	181,72	20,97	11,09
A pagar	21,12	17,95	2,07	1,10
<b>TOTAL</b>	<b>234,90</b>	<b>199,67</b>	<b>23,04</b>	<b>12,19</b>

**APLICACIÓN DE REDUCCIONES Y PENALIZACIONES (%)**

<b>Criterios de subvencionabilidad (1)</b>	<b>Presentación tardía</b>	<b>Omisión declaración</b>	<b>Condicionabilidad</b>
0,00	0,00	0,00	0,00

**IMPORTE ( Euros )**

Calculado(2)	Reducción	Penalización	Reducción Penalización (3)	Penalización adicional	Resuelto	FEADER	MAPA	CAPADR
234,90 €	0,00 €	0,00 €	0,00 €	0,00 €	234,90 €	199,67 €	23,04 €	12,19 €
Importe Unitario:	54,00 €	Nuevo Importe Unitario:	54,00 €					

**RECINTOS PROPUESTOS**

<b>REF.</b>	<b>REFERENCIA SIGPAC</b>	<b>CULTIVO</b>	<b>S/R</b>	<b>USO SIGPAC</b>	<b>Sup. Dec. admisible</b>	<b>Sup. Campo</b>	<b>Sup. Determ.</b>	<b>Sup. Resuelta</b>
170000005384917	23-092-103-00048-0001	OLIVAR	S		4,35		4,35	4,35

(1) Con incidencias que retienen pago o deniegan el expediente.  
 (2) Se calcula sobre superficie declarada admisible.  
 (3) Aplicación del artículo 16 bis del RD 147/2023.

Puede verificar la integridad de una copia de este documento mediante la lectura del código QR adjunto o mediante el acceso a la dirección <https://ws050.juntadeandalucia.es/verificarFirma> indicando el código de VERIFICACIÓN

FIRMADO POR	RAQUEL MARIA ESPIN CRESPO	FECHA	26/06/2024
VERIFICACIÓN	Pk2jmMQ72K8YCCE9EQ8LU85ENJJJ6M	PÁGINA	6103/8857



**APELLIDOS Y NOMBRE / RAZÓN SOCIAL**

FERNANDEZ MORENO MARIA DOLORES

**NIF**

\*\*\*\*1384\*

**EXPEDIENTE**

1153153

**RESOLUCIÓN**

CONCESIÓN DE LA AYUDA

**DATOS DE MANTENIMIENTO UNIDADES****GRUPO DE PAGO**

ZONAS DE LIMITACIONES NATURALES

**Sup. Dec.  
Admisible**

4,47

**Sup.  
Resuelta**

4,47

**Sobredecl.**

0,00

**% Sobredecl.**

0,00

**RESUMEN DE PAGOS**

	<b>IMPORTE ( Euros )</b>			
	<b>RESUELTO</b>	<b>FEADER</b>	<b>MAPA</b>	<b>CAPADR</b>
Pago realizado	219,68	186,73	21,55	11,40
A pagar	21,70	18,45	2,13	1,12
<b>TOTAL</b>	<b>241,38</b>	<b>205,18</b>	<b>23,68</b>	<b>12,52</b>

**APLICACIÓN DE REDUCCIONES Y PENALIZACIONES (%)**

<b>Criterios de subvencionabilidad (1)</b>	<b>Presentación tardía</b>	<b>Omisión declaración</b>	<b>Condicionalidad</b>
0,00	0,00	0,00	0,00

**IMPORTE ( Euros )**

Calculado(2)	Reducción	Penalización	Reducción Penalización (3)	Penalización adicional	Resuelto	FEADER	MAPA	CAPADR
241,38 €	0,00 €	0,00 €	0,00 €	0,00 €	241,38 €	205,17 €	23,68 €	12,53 €
Importe Unitario:	54,00 €	Nuevo Importe Unitario:	54,00 €					

**RECINTOS PROPUESTOS**

<b>REF.</b>	<b>REFERENCIA SIGPAC</b>	<b>CULTIVO</b>	<b>S/R</b>	<b>USO SIGPAC</b>	<b>Sup. Dec. admisible</b>	<b>Sup. Campo</b>	<b>Sup. Determ.</b>	<b>Sup. Resuelta</b>
170000005987019	23-009-043-00053-0001	OLIVAR	R		4,47		4,47	4,47

**INCIDENCIAS****INCIDENCIA DESCRIPCIÓN**

75022 No Autoriza a que, en caso de la devolución por la entidad financiera (retrocesión bancaria) del pago en la cuenta corriente consignada en la solicitud y que está debidamente registrada en el sistema contable GIRO de la Junta de Andalucía, se proceda al pago en cualquier otra cuenta corriente de la titularidad del solicitante vigente en dicho sistema contable.

(1) Con incidencias que retienen pago o deniegan el expediente.

(2) Se calcula sobre superficie declarada admisible.

(3) Aplicación del artículo 16 bis del RD 147/2023.

Puede verificar la integridad de una copia de este documento mediante la lectura del código QR adjunto o mediante el acceso a la dirección <https://ws050.juntadeandalucia.es/verificarFirma> indicando el código de VERIFICACIÓN

FIRMADO POR	RAQUEL MARIA ESPIN CRESPO	FECHA	26/06/2024	
VERIFICACIÓN	Pk2jmMQ72K8YCCE9EQ8LU85ENJJ6M	PÁGINA	6104/8857	



**APELLIDOS Y NOMBRE / RAZÓN SOCIAL**

FERNANDEZ OLIVER MARIA DEL PILAR

**NIF**

\*\*\*9944\*

**EXPEDIENTE**

1144851

**RESOLUCIÓN**

CONCESIÓN DE LA AYUDA

**DATOS DE MANTENIMIENTO UNIDADES**

**GRUPO DE PAGO**

ZONAS DE LIMITACIONES NATURALES

**Sup. Dec. Admisible**  
25,22

**Sup. Resuelta**  
25,22

**Sobredecl.**  
0,00

**% Sobredecl.**  
0,00

**RESUMEN DE PAGOS**

	<b>IMPORTE ( Euros )</b>			
	<b>RESUELTO</b>	<b>FEADER</b>	<b>MAPA</b>	<b>CAPADR</b>
Pago realizado	1.081,20	919,02	106,06	56,12
A pagar	105,86	89,98	10,38	5,50
<b>TOTAL</b>	<b>1.187,06</b>	<b>1.009,00</b>	<b>116,44</b>	<b>61,62</b>

**APLICACIÓN DE REDUCCIONES Y PENALIZACIONES (%)**

<b>Criterios de subvencionabilidad (1)</b>	<b>Presentación tardía</b>	<b>Omisión declaración</b>	<b>Condicionalidad</b>
0,00	0,00	0,00	0,00

**IMPORTE ( Euros )**

Calculado(2)	Reducción	Penalización	Reducción Penalización (3)	Penalización adicional	Resuelto	FEADER	MAPA	CAPADR
1.187,06 €	0,00 €	0,00 €	0,00 €	0,00 €	1.187,06 €	1.009,00 €	116,45 €	61,61 €
<b>Importe Unitario:</b>	<b>54,00 €</b>	<b>Nuevo Importe Unitario:</b>	<b>47,07 €</b>					

**RECINTOS PROPUESTOS**

<b>REF.</b>	<b>REFERENCIA SIGPAC</b>	<b>CULTIVO</b>	<b>USO S/R SIGPAC</b>	<b>Sup. Dec. admisible</b>	<b>Sup. Campo</b>	<b>Sup. Determ.</b>	<b>Sup. Resuelta</b>
-1254714	23-096-009-00210-0001	OLIVAR	S	0,17		0,17	0,17
-1254713	23-096-009-00210-0001	OLIVAR	S	1,34		1,34	1,32
-1254712	23-096-009-00196-0002	OLIVAR	S	0,01		0,01	0,01
-1254711	23-096-009-00156-0001	OLIVAR	S	0,15		0,15	0,15
-1254710	23-096-009-00154-0001	OLIVAR	S	0,01		0,01	0,01
1700000005220245	23-096-009-09008-0001	OLIVAR	S	0,05		0,05	0,05
1700000005220246	23-096-009-00143-0001	OLIVAR	R	2,32		2,32	2,32
1700000005220248	23-096-009-00156-0001	OLIVAR	S	0,02		0,02	0,02
1700000005220249	23-096-009-00210-0001	OLIVAR	S	3,51		3,51	3,51
1700000005220250	23-096-009-00198-0001	OLIVAR	S	8,03		8,03	8,03
1700000005220251	23-096-009-00046-0001	OLIVAR	S	9,63		9,63	9,63

**INCIDENCIAS**

**INCIDENCIA DESCRIPCIÓN**

4272 Verifica que las líneas de declaración de las Solicitudes Únicas no tienen solapes con la capa de Retroactividad Gráfica (ambas de la misma campaña) a nivel de expediente/línea de declaración gráfica de la solicitud.  
 Recinto:23-096-009-00210-00001 Cultivo: - Agregado de la referencia del recinto.:0 Zona de la referencia del recinto.:0 Superficie solapada.:0,02 Id. Incid.:95148715

(1) Con incidencias que retienen pago o deniegan el expediente.  
 (2) Se calcula sobre superficie declarada admisible.  
 (3) Aplicación del artículo 16 bis del RD 147/2023.

Puede verificar la integridad de una copia de este documento mediante la lectura del código QR adjunto o mediante el acceso a la dirección <a href="https://ws050.juntadeandalucia.es/verificarFirma">https://ws050.juntadeandalucia.es/verificarFirma</a> indicando el código de VERIFICACIÓN					
FIRMADO POR	RAQUEL MARIA ESPIN CRESPO		FECHA		26/06/2024
VERIFICACIÓN	Pk2jmMQ72K8YCCE9EQ8LU85ENJJJ6M		PÁGINA		6105/8857



**APELLIDOS Y NOMBRE / RAZÓN SOCIAL**

FERNANDEZ ORTEGA ALFONSO

**NIF**

\*\*\*\*7140\*

**EXPEDIENTE**

1155745

**RESOLUCIÓN**

CONCESIÓN DE LA AYUDA

**DATOS DE MANTENIMIENTO UNIDADES**

**GRUPO DE PAGO**

ZONAS DE LIMITACIONES NATURALES

**Sup. Dec. Admisible**  
13,28

**Sup. Resuelta**  
12,96

**Sobredecl.**  
0,32

**% Sobredecl.**  
2,41

**RESUMEN DE PAGOS**

	<b>IMPORTE ( Euros )</b>			
	<b>RESUELTO</b>	<b>FEADER</b>	<b>MAPA</b>	<b>CAPADR</b>
Pago realizado	652,65	554,75	64,03	33,87
A pagar	47,19	40,11	4,63	2,45
<b>TOTAL</b>	<b>699,84</b>	<b>594,86</b>	<b>68,66</b>	<b>36,32</b>

**APLICACIÓN DE REDUCCIONES Y PENALIZACIONES (%)**

<b>Crterios de subvencionabilidad (1)</b>	<b>Presentación tardía</b>	<b>Omisión declaración</b>	<b>Condicionalidad</b>
0,00	0,00	0,00	0,00

**IMPORTE ( Euros )**

Calculado(2)	Reducción	Penalización	Reducción Penalización (3)	Penalización adicional	Resuelto	FEADER	MAPA	CAPADR
717,12 €	17,28 €	0,00 €	0,00 €	0,00 €	699,84 €	594,86 €	68,65 €	36,33 €
<b>Importe Unitario:</b>	<b>54,00 €</b>	<b>Nuevo Importe Unitario:</b>	<b>54,00 €</b>					

**RECINTOS PROPUESTOS**

<b>REF.</b>	<b>REFERENCIA SIGPAC</b>	<b>CULTIVO</b>	<b>USO S/R SIGPAC</b>	<b>Sup. Dec. admisible</b>	<b>Sup. Campo</b>	<b>Sup. Determ.</b>	<b>Sup. Resuelta</b>
-1586004	23-092-046-00206-0007	OLIVAR	S	1,19		1,19	0,87
-1585997	23-009-022-00258-0002	OLIVAR	S	0,78		0,78	0,78
-1500190	23-009-022-00353-0025	OLIVAR	R	0,18		0,18	0,18
-1500189	23-009-022-00300-0029	OLIVAR	R	0,45		0,45	0,45
-1340474	23-092-046-00206-0004	OLIVAR	R	0,34		0,34	0,34
-528670	23-009-023-00161-0001	OLIVAR	S	0,03		0,03	0,03
-528668	23-009-022-00355-0005	OLIVAR	S	0,01		0,01	0,01
-528667	23-009-022-00351-0008	OLIVAR	R	1,92		1,92	1,92
-112099	23-009-022-00258-0001	OLIVAR	R	0,02		0,02	0,02
-110116	23-092-046-00204-0005	OLIVAR	S	0,07		0,07	0,07
-110115	23-009-022-00258-0002	OLIVAR	R	1,14		1,14	1,14
6878389	23-009-018-00404-0001	OLIVAR	S	0,03		0,03	0,03
1700000005016883	23-009-018-00403-0001	OLIVAR	S	1,83		1,83	1,83
1700000005016885	23-092-048-00486-0001	OLIVAR	R	0,07		0,07	0,07
1700000005016886	23-092-046-00003-0001	OLIVAR	R	0,40		0,40	0,40
1700000006339593	23-009-022-00103-0005	OLIVAR	R	1,69		1,69	1,69
1700000006339598	23-092-046-00206-0004	OLIVAR	R	0,53		0,53	0,53
1700000006339599	23-009-023-00094-0001	OLIVAR	R	2,60		2,60	2,60

**INCIDENCIAS**

**INCIDENCIA DESCRIPCIÓN**

219 Superficie bruta de cruce en un recinto en una misma solicitud supera superficie total que el SIGPAC establece para él.  
 Recinto:23-092-046-00206-00007 Cultivo:101010 OLIVAR-PICUAL Secano Suma de superficies declaradas para este recinto por el solicitante (Áreas):119 Superficie SIGPAC total para el recinto (Áreas):87 Exceso de superficie declarada (Hectáreas):0,32

(1) Con incidencias que retienen pago o deniegan el expediente.  
 (2) Se calcula sobre superficie declarada admisible.  
 (3) Aplicación del artículo 16 bis del RD 147/2023.

Puede verificar la integridad de una copia de este documento mediante la lectura del código QR adjunto o mediante el acceso a la dirección <a href="https://ws050.juntadeandalucia.es/verificarFirma">https://ws050.juntadeandalucia.es/verificarFirma</a> indicando el código de VERIFICACIÓN				
FIRMADO POR	RAQUEL MARIA ESPIN CRESPO	FECHA	26/06/2024	
VERIFICACIÓN	Pk2jmMQ72K8YCC9E9EQ8LU85ENJJ6M	PÁGINA	6106/8857	





**APELLIDOS Y NOMBRE / RAZÓN SOCIAL**

FERNANDEZ POZA JOSE ALFONSO

**NIF**

\*\*\*\*7957\*

**EXPEDIENTE**

1215836

**RESOLUCIÓN**

CONCESIÓN DE LA AYUDA

**DATOS DE MANTENIMIENTO UNIDADES**

**GRUPO DE PAGO**

ZONAS DE LIMITACIONES NATURALES

**Sup. Dec. Admisible**

35,44

**Sup. Resuelta**

35,44

**Sobredecl.**

0,00

**% Sobredecl.**

0,00

**RESUMEN DE PAGOS**

	<b>IMPORTE ( Euros )</b>			
	<b>RESUELTO</b>	<b>FEADER</b>	<b>MAPA</b>	<b>CAPADR</b>
Pago realizado	1.081,20	919,02	106,06	56,12
A pagar	106,80	90,78	10,48	5,54
<b>TOTAL</b>	<b>1.188,00</b>	<b>1.009,80</b>	<b>116,54</b>	<b>61,66</b>

**APLICACIÓN DE REDUCCIONES Y PENALIZACIONES (%)**

<b>Crterios de subvencionabilidad (1)</b>	<b>Presentación tardía</b>	<b>Omisión declaración</b>	<b>Condicionalidad</b>
0,00	0,00	0,00	0,00

**IMPORTE ( Euros )**

Calculado(2)	Reducción	Penalización	Reducción Penalización (3)	Penalización adicional	Resuelto	FEADER	MAPA	CAPADR
1.188,00 €	0,00 €	0,00 €	0,00 €	0,00 €	1.188,00 €	1.009,80 €	116,54 €	61,66 €
<b>Importe Unitario:</b>	<b>54,00 €</b>	<b>Nuevo Importe Unitario:</b>	<b>33,52 €</b>					

**RECINTOS PROPUESTOS**

<b>REF.</b>	<b>REFERENCIA SIGPAC</b>	<b>CULTIVO</b>	<b>S/R</b>	<b>USO SIGPAC</b>	<b>Sup. Dec. admisible</b>	<b>Sup. Campo</b>	<b>Sup. Determ.</b>	<b>Sup. Resuelta</b>
-1200715	23-055-010-00199-0003	OLIVAR	R		0,04		0,04	0,04
-441609	23-009-032-00397-0002	OLIVAR	S		0,01		0,01	0,01
4147035	23-009-004-00043-0001	OLIVAR	S		0,38		0,38	0,38
4147036	23-009-030-00058-0001	OLIVAR	R		0,29		0,29	0,29
4147037	23-009-017-00047-0001	OLIVAR	S		0,78		0,78	0,78
5224589	23-055-019-00007-0001	OLIVAR	R		20,20		20,20	20,20
1700000005829691	23-009-012-00060-0001	OLIVAR	S		0,79		0,79	0,79
1700000005829694	23-009-017-00171-0001	OLIVAR	S		1,08		1,08	1,08
1700000005829698	23-009-017-00194-0001	OLIVAR	S		0,23		0,23	0,23
1700000005829700	23-009-025-00988-0001	OLIVAR	R		0,48		0,48	0,48
1700000005829701	23-009-027-00311-0001	OLIVAR	R		0,34		0,34	0,34
1700000005829708	23-009-032-00391-0001	OLIVAR	R		0,31		0,31	0,31
1700000005829709	23-009-032-00389-0001	OLIVAR	R		0,47		0,47	0,47
1700000005829715	23-009-031-00255-0001	OLIVAR	R		0,89		0,89	0,89
1700000005829717	23-009-031-00009-0001	OLIVAR	R		0,94		0,94	0,94
1700000005829722	23-009-006-00161-0001	OLIVAR	S		0,46		0,46	0,46
1700000005829725	23-055-010-00199-0001	OLIVAR	R		0,10		0,10	0,10
1700000005829728	23-055-010-00199-0001	OLIVAR	R		5,83		5,83	5,83
1700000005829734	23-009-032-00395-0001	OLIVAR	R		0,36		0,36	0,36
1700000006597754	23-009-003-00450-0001	OLIVAR	R		1,46		1,46	1,46

(1) Con incidencias que retienen pago o deniegan el expediente.

(2) Se calcula sobre superficie declarada admisible.

(3) Aplicación del artículo 16 bis del RD 147/2023.

Puede verificar la integridad de una copia de este documento mediante la lectura del código QR adjunto o mediante el acceso a la dirección <https://ws050.juntadeandalucia.es/verificarFirma> indicando el código de VERIFICACIÓN

FIRMADO POR	RAQUEL MARIA ESPIN CRESPO	FECHA	26/06/2024
VERIFICACIÓN	Pk2jmMQ72K8YCC9EQ8LU85ENJJ6M	PÁGINA	6107/8857



**APELLIDOS Y NOMBRE / RAZÓN SOCIAL**

FERNANDEZ QUINTAS MARIA DOLORES

**NIF**

\*\*\*\*1276\*

**EXPEDIENTE**

1129461

**RESOLUCIÓN**

CONCESIÓN DE LA AYUDA

**DATOS DE MANTENIMIENTO UNIDADES****GRUPO DE PAGO**

ZONAS DE LIMITACIONES NATURALES

**Sup. Dec.  
Admisible**

7,20

**Sup.  
Resuelta**

7,20

**Sobredecl.**

0,00

**% Sobredecl.**

0,00

**RESUMEN DE PAGOS**

	<b>IMPORTE ( Euros )</b>			
	<b>RESUELTO</b>	<b>FEADER</b>	<b>MAPA</b>	<b>CAPADR</b>
Pago realizado	353,85	300,77	34,71	18,37
A pagar	34,95	29,71	3,43	1,81
<b>TOTAL</b>	<b>388,80</b>	<b>330,48</b>	<b>38,14</b>	<b>20,18</b>

**APLICACIÓN DE REDUCCIONES Y PENALIZACIONES (%)**

<b>Criterios de subvencionabilidad (1)</b>	<b>Presentación tardía</b>	<b>Omisión declaración</b>	<b>Condicionabilidad</b>
0,00	0,00	0,00	0,00

**IMPORTE ( Euros )**

Calculado(2)	Reducción	Penalización	Reducción Penalización (3)	Penalización adicional	Resuelto	FEADER	MAPA	CAPADR
388,80 €	0,00 €	0,00 €	0,00 €	0,00 €	388,80 €	330,48 €	38,14 €	20,18 €
Importe Unitario:	54,00 €	Nuevo Importe Unitario:	54,00 €					

**RECINTOS PROPUESTOS**

<b>REF.</b>	<b>REFERENCIA SIGPAC</b>	<b>CULTIVO</b>	<b>S/R</b>	<b>USO SIGPAC</b>	<b>Sup. Dec. admisible</b>	<b>Sup. Campo</b>	<b>Sup. Determ.</b>	<b>Sup. Resuelta</b>
4763804	23-092-083-00298-0002	OLIVAR	S		2,44		2,44	2,44
1700000005193136	23-092-083-00299-0003	OLIVAR	S		4,76		4,76	4,76

(1) Con incidencias que retienen pago o deniegan el expediente.

(2) Se calcula sobre superficie declarada admisible.

(3) Aplicación del artículo 16 bis del RD 147/2023.

Puede verificar la integridad de una copia de este documento mediante la lectura del código QR adjunto o mediante el acceso a la dirección <https://ws050.juntadeandalucia.es/verificarFirma> indicando el código de VERIFICACIÓN

FIRMADO POR	RAQUEL MARIA ESPIN CRESPO	FECHA	26/06/2024
VERIFICACIÓN	Pk2jmMQ72K8YCCE9EQ8LU85ENJJ6M	PÁGINA	6108/8857



**APELLIDOS Y NOMBRE / RAZÓN SOCIAL**

FERNANDEZ RASCON JUANA ROSA

**NIF**

\*\*\*\*2729\*

**EXPEDIENTE**

1102807

**RESOLUCIÓN**

CONCESIÓN DE LA AYUDA

**DATOS DE MANTENIMIENTO UNIDADES****GRUPO DE PAGO**

ZONAS DE LIMITACIONES NATURALES

**Sup. Dec.  
Admisible**

5,31

**Sup.  
Resuelta**

5,31

**Sobredecl.**

0,00

**% Sobredecl.**

0,00

**RESUMEN DE PAGOS**

	<b>IMPORTE ( Euros )</b>			
	<b>RESUELTO</b>	<b>FEADER</b>	<b>MAPA</b>	<b>CAPADR</b>
Pago realizado	260,96	221,82	25,60	13,54
A pagar	25,78	21,91	2,53	1,34
<b>TOTAL</b>	<b>286,74</b>	<b>243,73</b>	<b>28,13</b>	<b>14,88</b>

**APLICACIÓN DE REDUCCIONES Y PENALIZACIONES (%)**

<b>Criterios de subvencionabilidad (1)</b>	<b>Presentación tardía</b>	<b>Omisión declaración</b>	<b>Condicionalidad</b>
0,00	0,00	0,00	0,00

**IMPORTE ( Euros )**

Calculado(2)	Reducción	Penalización	Reducción Penalización (3)	Penalización adicional	Resuelto	FEADER	MAPA	CAPADR
286,74 €	0,00 €	0,00 €	0,00 €	0,00 €	286,74 €	243,73 €	28,13 €	14,88 €
Importe Unitario:	54,00 €	Nuevo Importe Unitario:	54,00 €					

**RECINTOS PROPUESTOS**

<b>REF.</b>	<b>REFERENCIA SIGPAC</b>	<b>CULTIVO</b>	<b>S/R</b>	<b>USO</b>	<b>Sup. Dec. admisible</b>	<b>Sup. Campo</b>	<b>Sup. Determ.</b>	<b>Sup. Resuelta</b>
				<b>SIGPAC</b>				
1700000005163732	23-009-038-00004-0002	OLIVAR	R		0,31		0,31	0,31
1700000005163733	23-009-038-00027-0001	OLIVAR	S		1,25		1,25	1,25
1700000005163734	23-009-038-00023-0001	OLIVAR	R		0,18		0,18	0,18
1700000005163735	23-009-039-00180-0001	OLIVAR	R		3,57		3,57	3,57

(1) Con incidencias que retienen pago o deniegan el expediente.

(2) Se calcula sobre superficie declarada admisible.

(3) Aplicación del artículo 16 bis del RD 147/2023.

Puede verificar la integridad de una copia de este documento mediante la lectura del código QR adjunto o mediante el acceso a la dirección <https://ws050.juntadeandalucia.es/verificarFirma> indicando el código de VERIFICACIÓN

FIRMADO POR	RAQUEL MARIA ESPIN CRESPO	FECHA	26/06/2024
VERIFICACIÓN	Pk2jmMQ72K8YCCE9EQ8LU85ENJJ6M	PÁGINA	6109/8857



**APELLIDOS Y NOMBRE / RAZÓN SOCIAL**

FERNANDEZ SALAZAR JOSE JULIAN

**NIF**

\*\*\*\*7375\*

**EXPEDIENTE**

1167030

**RESOLUCIÓN**

CONCESIÓN DE LA AYUDA

**DATOS DE MANTENIMIENTO UNIDADES**

<b>GRUPO DE PAGO</b>	<b>Sup. Dec. Admisible</b>	<b>Sup. Resuelta</b>	<b>Sobredecl.</b>	<b>% Sobredecl.</b>
ZONAS DE LIMITACIONES NATURALES	9,04	9,04	0,00	0,00

**RESUMEN DE PAGOS**

	<b>IMPORTE ( Euros )</b>			
	<b>RESUELTO</b>	<b>FEADER</b>	<b>MAPA</b>	<b>CAPADR</b>
Pago realizado	448,21	380,98	43,97	23,26
A pagar	39,95	33,96	3,92	2,07
<b>TOTAL</b>	<b>488,16</b>	<b>414,94</b>	<b>47,89</b>	<b>25,33</b>

**APLICACIÓN DE REDUCCIONES Y PENALIZACIONES (%)**

<b>Criterios de subvencionabilidad (1)</b>	<b>Presentación tardía</b>	<b>Omisión declaración</b>	<b>Condicionalidad</b>
0,00	0,00	0,00	0,00

**IMPORTE ( Euros )**

Calculado(2)	Reducción	Penalización	Reducción Penalización (3)	Penalización adicional	Resuelto	FEADER	MAPA	CAPADR
488,16 €	0,00 €	0,00 €	0,00 €	0,00 €	488,16 €	414,94 €	47,89 €	25,33 €
Importe Unitario:	54,00 €	Nuevo Importe Unitario:	54,00 €					

**RECINTOS PROPUESTOS**

<b>REF.</b>	<b>REFERENCIA SIGPAC</b>	<b>CULTIVO</b>	<b>USO S/R SIGPAC</b>	<b>Sup. Dec. admisible</b>	<b>Sup. Campo</b>	<b>Sup. Determ.</b>	<b>Sup. Resuelta</b>
-980784	23-009-025-00219-0002	OLIVAR	S	0,01		0,01	0,01
4602713	23-009-001-00084-0001	OLIVAR	S	0,45		0,45	0,45
4769958	23-057-006-00123-0002	OLIVAR	S	0,03		0,03	0,03
4801732	23-057-005-00422-0001	OLIVAR	S	0,39		0,39	0,36
5235670	23-057-005-00316-0001	OLIVAR	S	0,61		0,61	0,56
5235713	23-009-017-00473-0001	OLIVAR	S	0,66		0,66	0,66
5235717	23-009-025-00218-0003	OLIVAR	R	0,33		0,33	0,33
5235726	23-009-038-00215-0001	OLIVAR	R	0,81		0,81	0,81
5235728	23-009-032-00296-0001	OLIVAR	R	0,66		0,66	0,66
5235731	23-009-002-00122-0001	OLIVAR	S	0,45		0,45	0,45
5333472	23-009-028-00372-0002	OLIVAR	R	0,19		0,19	0,19
5333473	23-009-028-00374-0001	OLIVAR	R	0,33		0,33	0,33
5333474	23-009-028-00372-0001	OLIVAR	R	0,21		0,21	0,21
5471336	23-046-014-00277-0001	OLIVAR	S	0,53		0,53	0,53
6879198	23-009-005-00013-0001	OLIVAR	S	0,56		0,56	0,56
1700000006557844	23-058-002-00206-0001	OLIVAR	R	1,85		1,85	1,85
1700000006557845	23-046-005-00270-0001	OLIVAR	R	0,26		0,26	0,26
1700000006557846	23-046-013-00239-0001	OLIVAR	S	0,66		0,66	0,66
1700000006557847	23-046-005-00275-0001	OLIVAR	R	0,13		0,13	0,13

(1) Con incidencias que retienen pago o deniegan el expediente.

(2) Se calcula sobre superficie declarada admisible.

(3) Aplicación del artículo 16 bis del RD 147/2023.

Puede verificar la integridad de una copia de este documento mediante la lectura del código QR adjunto o mediante el acceso a la dirección <https://ws050.juntadeandalucia.es/verificarFirma> indicando el código de VERIFICACIÓN

FIRMADO POR	RAQUEL MARIA ESPIN CRESPO	FECHA	26/06/2024
VERIFICACIÓN	Pk2jmMQ72K8YCCCE9EQ8LU85ENJJ6M	PÁGINA	6110/8857





**INCIDENCIAS**

**INCIDENCIA DESCRIPCIÓN**

- 4272 Verifica que las líneas de declaración de las Solicitudes Únicas no tienen solapes con la capa de Retroactividad Gráfica (ambas de la misma campaña) a nivel de expediente/línea de declaración gráfica de la solicitud.  
Recinto:23-057-005-00316-00001 Cultivo: - Agregado de la referencia del recinto.:0 Zona de la referencia del recinto.:0 Superficie solapada.:0,05 Id. Incid.:95149181  
Recinto:23-057-005-00422-00001 Cultivo: - Agregado de la referencia del recinto.:0 Zona de la referencia del recinto.:0 Superficie solapada.:0,03 Id. Incid.:95149180

(1) Con incidencias que retienen pago o deniegan el expediente.  
(2) Se calcula sobre superficie declarada admisible.  
(3) Aplicación del artículo 16 bis del RD 147/2023.

Puede verificar la integridad de una copia de este documento mediante la lectura del código QR adjunto o mediante el acceso a la dirección <https://ws050.juntadeandalucia.es/verificarFirma> indicando el código de VERIFICACIÓN

FIRMADO POR	RAQUEL MARIA ESPIN CRESPO	FECHA	26/06/2024
VERIFICACIÓN	Pk2jmMQ72K8YCCE9EQ8LU85ENJJ6M	PÁGINA	6111/8857



**APELLIDOS Y NOMBRE / RAZÓN SOCIAL**

FERNANDEZ SALAZAR JUAN

**NIF**

\*\*\*\*5312\*

**EXPEDIENTE**

1167033

**RESOLUCIÓN**

CONCESIÓN DE LA AYUDA

**DATOS DE MANTENIMIENTO UNIDADES****GRUPO DE PAGO**

ZONAS DE LIMITACIONES NATURALES

**Sup. Dec.  
Admisible**

12,92

**Sup.  
Resuelta**

12,92

**Sobredecl.**

0,00

**% Sobredecl.**

0,00

**RESUMEN DE PAGOS**

	<b>IMPORTE ( Euros )</b>			
	<b>RESUELTO</b>	<b>FEADER</b>	<b>MAPA</b>	<b>CAPADR</b>
Pago realizado	634,96	539,72	62,29	32,95
A pagar	62,72	53,31	6,15	3,26
<b>TOTAL</b>	<b>697,68</b>	<b>593,03</b>	<b>68,44</b>	<b>36,21</b>

**APLICACIÓN DE REDUCCIONES Y PENALIZACIONES (%)**

<b>Criterios de subvencionabilidad (1)</b>	<b>Presentación tardía</b>	<b>Omisión declaración</b>	<b>Condicionalidad</b>
0,00	0,00	0,00	0,00

**IMPORTE ( Euros )**

Calculado(2)	Reducción	Penalización	Reducción Penalización (3)	Penalización adicional	Resuelto	FEADER	MAPA	CAPADR
697,68 €	0,00 €	0,00 €	0,00 €	0,00 €	697,68 €	593,03 €	68,44 €	36,21 €
Importe Unitario:	54,00 €	Nuevo Importe Unitario:	54,00 €					

**RECINTOS PROPUESTOS**

REF.	REFERENCIA SIGPAC	CULTIVO	USO S/R	SIGPAC	Sup. Dec. admisible	Sup. Campo	Sup. Determ.	Sup. Resuelta
5235674	23-009-034-00037-0002	OLIVAR	R		1,49		1,49	1,49
5235676	23-009-003-00165-0001	OLIVAR	S		0,14		0,14	0,14
5235682	23-009-038-00100-0002	OLIVAR	R		0,74		0,74	0,74
5235687	23-009-038-00102-0001	OLIVAR	R		0,78		0,78	0,78
5235690	23-009-038-00151-0001	OLIVAR	R		0,88		0,88	0,88
5236782	23-009-025-00595-0001	OLIVAR	S		0,63		0,63	0,63
5236786	23-009-038-00215-0001	OLIVAR	R		0,93		0,93	0,93
5236787	23-009-025-00834-0001	OLIVAR	R		1,04		1,04	1,04
5236788	23-009-004-00006-0001	OLIVAR	S		0,38		0,38	0,38
7517102	23-046-008-00316-0002	OLIVAR	R		0,07		0,07	0,07
1700000005621765	23-014-018-00602-0001	OLIVAR	S		0,48		0,48	0,48
1700000005621766	23-058-002-00206-0001	OLIVAR	R		1,94		1,94	1,94
1700000005621767	23-009-032-00361-0001	OLIVAR	R		0,97		0,97	0,97
1700000005621768	23-009-025-00238-0002	OLIVAR	S		0,13		0,13	0,13
1700000005621769	23-009-025-00239-0001	OLIVAR	R		0,58		0,58	0,58
1700000005621772	23-014-001-00260-0002	OLIVAR	S		0,17		0,17	0,17
1700000005621773	23-046-008-00316-0001	OLIVAR	R		1,22		1,22	1,22

(1) Con incidencias que retienen pago o deniegan el expediente.

(2) Se calcula sobre superficie declarada admisible.

(3) Aplicación del artículo 16 bis del RD 147/2023.

Puede verificar la integridad de una copia de este documento mediante la lectura del código QR adjunto o mediante el acceso a la dirección <https://ws050.juntadeandalucia.es/verificarFirma> indicando el código de VERIFICACIÓN

FIRMADO POR	RAQUEL MARIA ESPIN CRESPO	FECHA	26/06/2024
VERIFICACIÓN	Pk2jmMQ72K8YCCCE9EQ8LU85ENJJJ6M	PÁGINA	6112/8857





**APELLIDOS Y NOMBRE / RAZÓN SOCIAL**

FILGAIRA GARCIA MANUEL DAVID

**NIF**

\*\*\*\*5022\*

**EXPEDIENTE**

1101090

**RESOLUCIÓN**

CONCESIÓN DE LA AYUDA

**DATOS DE MANTENIMIENTO UNIDADES**

**GRUPO DE PAGO**

ZONAS DE LIMITACIONES NATURALES

**Sup. Dec.  
Admisible**

11,45

**Sup.  
Resuelta**

11,45

**Sobredecl.**

0,00

**% Sobredecl.**

0,00

**RESUMEN DE PAGOS**

	<b><u>IMPORTE ( Euros )</u></b>			
	<b><u>RESUELTO</u></b>	<b><u>FEADER</u></b>	<b><u>MAPA</u></b>	<b><u>CAPADR</u></b>
Pago realizado	562,71	478,31	55,21	29,20
A pagar	55,59	47,25	5,45	2,89
<b>TOTAL</b>	<b>618,30</b>	<b>525,56</b>	<b>60,66</b>	<b>32,09</b>

**APLICACIÓN DE REDUCCIONES Y PENALIZACIONES (%)**

<b><u>Criterios de subvencionabilidad (1)</u></b>	<b><u>Presentación tardía</u></b>	<b><u>Omisión declaración</u></b>	<b><u>Condicionabilidad</u></b>
0,00	0,00	0,00	0,00

**IMPORTE ( Euros )**

Calculado(2)	Reducción	Penalización	Reducción Penalización (3)	Penalización adicional	Resuelto	FEADER	MAPA	CAPADR
618,30 €	0,00 €	0,00 €	0,00 €	0,00 €	618,30 €	525,56 €	60,66 €	32,08 €
Importe Unitario:	54,00 €	Nuevo Importe Unitario:	54,00 €					

(1) Con incidencias que retienen pago o deniegan el expediente.

(2) Se calcula sobre superficie declarada admisible.

(3) Aplicación del artículo 16 bis del RD 147/2023.

Puede verificar la integridad de una copia de este documento mediante la lectura del código QR adjunto o mediante el acceso a la dirección <a href="https://ws050.juntadeandalucia.es/verificarFirma">https://ws050.juntadeandalucia.es/verificarFirma</a> indicando el código de VERIFICACIÓN				
FIRMADO POR	RAQUEL MARIA ESPIN CRESPO	FECHA	26/06/2024	
VERIFICACIÓN	Pk2jmMQ72K8YCCE9EQ8LU85ENJJJ6M	PÁGINA	6113/8857	



**RECINTOS PROPUESTOS**

REF.	REFERENCIA SIGPAC	CULTIVO	S/R	USO SIGPAC	Sup. Dec. admisible	Sup. Campo	Sup. Determ.	Sup. Resuelta
-1325403	23-055-014-09021-0006	OLIVAR	R		1,92		1,92	1,92
-939126	23-020-007-00302-0004	OLIVAR	S		0,12		0,12	0,12
-72981	23-074-005-00188-0001	OLIVAR	S		0,04		0,04	0,04
-72903	23-074-005-00328-0001	OLIVAR	S		0,01		0,01	0,01
-72901	23-074-005-00327-0001	OLIVAR	S		0,01		0,01	0,01
-72893	23-074-005-00324-0003	OLIVAR	S		0,03		0,03	0,03
-72883	23-074-005-00319-0003	OLIVAR	S		0,01		0,01	0,01
-72880	23-074-005-00320-0002	OLIVAR	S		0,01		0,01	0,01
-72877	23-074-005-00326-0001	OLIVAR	S		0,48		0,48	0,48
-72832	23-046-005-00290-0001	OLIVAR	S		0,02		0,02	0,02
-72792	23-046-005-00131-0001	OLIVAR	S		0,15		0,15	0,15
-72777	23-020-012-00017-0002	OLIVAR	R		0,01		0,01	0,01
-72651	23-020-010-00168-0001	OLIVAR	R		0,04		0,04	0,04
-72630	23-020-006-00375-0002	OLIVAR	S		0,02		0,02	0,02
-72615	23-020-006-00376-0002	OLIVAR	S		0,06		0,06	0,06
-72587	23-020-006-00376-0002	OLIVAR	S		0,05		0,05	0,05
4120877	23-020-007-00304-0003	OLIVAR	S		0,02		0,02	0,02
5225768	23-055-019-00029-0001	OLIVAR	R		2,06		2,06	2,06
5566076	23-055-019-00165-0001	OLIVAR	R		0,15		0,15	0,15
6911467	23-020-006-00218-0001	OLIVAR	S		0,44		0,44	0,44
1700000006638981	23-020-001-00194-0002	OLIVAR	R		0,01		0,01	0,01
1700000006638982	23-020-001-00195-0001	OLIVAR	R		0,21		0,21	0,21
1700000006638983	23-020-012-00016-0001	OLIVAR	R		0,57		0,57	0,57
1700000006638984	23-020-010-00167-0001	OLIVAR	R		0,13		0,13	0,13
1700000006638988	23-020-012-00017-0002	OLIVAR	R		0,01		0,01	0,01
1700000006638990	23-074-009-00004-0001	OLIVAR	S		0,58		0,58	0,58
1700000006638995	23-046-005-00132-0001	OLIVAR	S		0,74		0,74	0,74
1700000006638996	23-055-014-00037-0001	OLIVAR	R		3,05		3,05	3,05
1700000006638997	23-074-005-00068-0002	OLIVAR	S		0,29		0,29	0,29
1700000006638998	23-020-007-00302-0001	OLIVAR	S		0,18		0,18	0,18
1700000006639017	23-020-007-00302-0002	OLIVAR	S		0,03		0,03	0,03

(1) Con incidencias que retienen pago o deniegan el expediente.  
 (2) Se calcula sobre superficie declarada admisible.  
 (3) Aplicación del artículo 16 bis del RD 147/2023.

Puede verificar la integridad de una copia de este documento mediante la lectura del código QR adjunto o mediante el acceso a la dirección <a href="https://ws050.juntadeandalucia.es/verificarFirma">https://ws050.juntadeandalucia.es/verificarFirma</a> indicando el código de VERIFICACIÓN				
FIRMADO POR	RAQUEL MARIA ESPIN CRESPO	FECHA	26/06/2024	
VERIFICACIÓN	Pk2jmMQ72K8YCCCE9EQ8LU85ENJJ6M	PÁGINA	6114/8857	





**APELLIDOS Y NOMBRE / RAZÓN SOCIAL**

FILGAIRA SANCHEZ FEDERICO

**NIF**  
\*\*\*\*2946\*

**EXPEDIENTE**  
1159431

**RESOLUCIÓN**  
CONCESIÓN DE LA AYUDA

**DATOS DE MANTENIMIENTO UNIDADES**

<b>GRUPO DE PAGO</b>	<b>Sup. Dec. Admisible</b>	<b>Sup. Resuelta</b>	<b>Sobredecl.</b>	<b>% Sobredecl.</b>
ZONAS DE LIMITACIONES NATURALES	21,27	21,27	0,00	0,00

**RESUMEN DE PAGOS**

	<b>IMPORTE ( Euros )</b>			
	<b>RESUELTO</b>	<b>FEADER</b>	<b>MAPA</b>	<b>CAPADR</b>
Pago realizado	968,80	823,49	95,04	50,27
A pagar	95,70	81,35	9,39	4,96
<b>TOTAL</b>	<b>1.064,50</b>	<b>904,84</b>	<b>104,43</b>	<b>55,23</b>

**APLICACIÓN DE REDUCCIONES Y PENALIZACIONES (%)**

<b>Criterios de subvencionabilidad (1)</b>	<b>Presentación tardía</b>	<b>Omisión declaración</b>	<b>Condicionalidad</b>
0,00	0,00	0,00	0,00

**IMPORTE ( Euros )**

Calculado(2)	Reducción	Penalización	Reducción Penalización (3)	Penalización adicional	Resuelto	FEADER	MAPA	CAPADR
1.064,50 €	0,00 €	0,00 €	0,00 €	0,00 €	1.064,50 €	904,83 €	104,43 €	55,24 €
Importe Unitario:	54,00 €	Nuevo Importe Unitario:	50,05 €					

**RECINTOS PROPUESTOS**

<b>REF.</b>	<b>REFERENCIA SIGPAC</b>	<b>CULTIVO</b>	<b>USO S/R SIGPAC</b>	<b>Sup. Dec. admisible</b>	<b>Sup. Campo</b>	<b>Sup. Determ.</b>	<b>Sup. Resuelta</b>
-1601125	23-074-006-00286-0001	OLIVAR	S	0,01		0,01	0,00
-1308649	23-055-009-09037-0013	OLIVAR	R	0,02		0,02	0,02
-1308648	23-055-009-00245-0002	OLIVAR	R	0,29		0,29	0,29
-1308647	23-055-009-00244-0002	OLIVAR	S	0,26		0,26	0,26
-115280	23-055-011-00040-0002	OLIVAR	R	1,21		1,21	1,21
-115263	23-055-011-00040-0001	OLIVAR	R	1,02		1,02	1,02
4612259	23-020-004-00158-0001	OLIVAR	R	0,30		0,30	0,30
4612261	23-046-011-00010-0001	OLIVAR	R	0,86		0,86	0,86
4792129	23-020-008-00049-0001	OLIVAR	R	0,84		0,84	0,84
4792130	23-020-001-00009-0001	OLIVAR	R	0,79		0,79	0,79
5501726	23-020-008-00045-0001	OLIVAR	R	0,18		0,18	0,18
5504508	23-020-008-00101-0001	OLIVAR	R	0,35		0,35	0,35
6914830	23-074-006-00286-0002	OLIVAR	S	0,14		0,14	0,00
1700000005162438	23-009-045-00038-0001	OLIVAR	R	2,13		2,13	2,13
1700000005162439	23-055-013-00110-0001	OLIVAR	R	1,84		1,84	1,84
1700000005162440	23-055-013-00108-0001	OLIVAR	R	4,04		4,04	4,04
1700000005162441	23-055-013-00231-0001	OLIVAR	R	2,00		2,00	2,00
1700000005162444	23-020-005-00032-0001	OLIVAR	R	0,80		0,80	0,80
1700000005162445	23-020-005-00018-0002	OLIVAR	R	0,68		0,68	0,68
1700000005162448	23-020-004-00070-0001	OLIVAR	R	0,84		0,84	0,84
1700000005162450	23-020-003-00137-0001	OLIVAR	R	0,54		0,54	0,54
1700000005162451	23-020-003-00206-0001	OLIVAR	R	0,38		0,38	0,38
1700000005162453	23-020-003-00113-0001	OLIVAR	R	0,48		0,48	0,48
1700000005162455	23-055-009-00123-0001	OLIVAR	R	0,58		0,58	0,58
1700000005162457	23-055-009-00213-0001	OLIVAR	S	0,84		0,84	0,84

(1) Con incidencias que retienen pago o deniegan el expediente.  
 (2) Se calcula sobre superficie declarada admisible.  
 (3) Aplicación del artículo 16 bis del RD 147/2023.

Puede verificar la integridad de una copia de este documento mediante la lectura del código QR adjunto o mediante el acceso a la dirección <https://ws050.juntadeandalucia.es/verificarFirma> indicando el código de VERIFICACIÓN

FIRMADO POR	RAQUEL MARIA ESPIN CRESPO	FECHA	26/06/2024
VERIFICACIÓN	Pk2jmMQ72K8YCCE9EQ8LU85ENJJ6M	PÁGINA	6115/8857





**INCIDENCIAS**

**INCIDENCIA DESCRIPCIÓN**

3790	Recinto declarado inactivo Recinto:23-074-006-00286-00001 Cultivo: - Recinto:23-074-006-00286-00002 Cultivo: -
74336	Recinto con uso declarado o cultivo declarado NO válido Recinto:23-074-006-00285-00001 Cultivo:20000 BARBECHO TRADICIONAL-SIN VARIEDAD Secano Uso Sigpac:IM Recinto:23-074-006-00285-00001 Cultivo:101010 OLIVAR-PICUAL Secano Uso Sigpac:IM

(1) Con incidencias que retienen pago o deniegan el expediente.  
(2) Se calcula sobre superficie declarada admisible.  
(3) Aplicación del artículo 16 bis del RD 147/2023.

Puede verificar la integridad de una copia de este documento mediante la lectura del código QR adjunto o mediante el acceso a la dirección <https://ws050.juntadeandalucia.es/verificarFirma> indicando el código de VERIFICACIÓN

FIRMADO POR	RAQUEL MARIA ESPIN CRESCO	FECHA	26/06/2024
VERIFICACIÓN	Pk2jmMQ72K8YCCCE9EQ8LU85ENJJ6M	PÁGINA	6116/8857





**APELLIDOS Y NOMBRE / RAZÓN SOCIAL**

FLORES GARRIDO FRANCISCO JAVIER

**NIF**  
\*\*\*9539\*

**EXPEDIENTE**  
1082059

**RESOLUCIÓN**  
CONCESIÓN DE LA AYUDA

**DATOS DE MANTENIMIENTO UNIDADES**

<b>GRUPO DE PAGO</b>	<b>Sup. Dec. Admisible</b>	<b>Sup. Resuelta</b>	<b>Sobredecl.</b>	<b>% Sobredecl.</b>
ZONAS DE LIMITACIONES NATURALES	61,22	61,22	0,00	0,00

**RESUMEN DE PAGOS**

	<b>IMPORTE ( Euros )</b>			
	<b>RESUELTO</b>	<b>FEADER</b>	<b>MAPA</b>	<b>CAPADR</b>
Pago realizado	1.081,20	919,02	106,06	56,12
A pagar	106,80	90,78	10,48	5,54
<b>TOTAL</b>	<b>1.188,00</b>	<b>1.009,80</b>	<b>116,54</b>	<b>61,66</b>

**APLICACIÓN DE REDUCCIONES Y PENALIZACIONES (%)**

<b>Crterios de subvencionabilidad (1)</b>	<b>Presentación tardía</b>	<b>Omisión declaración</b>	<b>Condicionalidad</b>
0,00	0,00	0,00	0,00

**IMPORTE ( Euros )**

Calculado(2)	Reducción	Penalización	Reducción Penalización (3)	Penalización adicional	Resuelto	FEADER	MAPA	CAPADR
1.188,00 €	0,00 €	0,00 €	0,00 €	0,00 €	1.188,00 €	1.009,80 €	116,54 €	61,66 €
<b>Importe Unitario:</b>	<b>54,00 €</b>	<b>Nuevo Importe Unitario:</b>	<b>19,41 €</b>					

**RECINTOS PROPUESTOS**

<b>REF.</b>	<b>REFERENCIA SIGPAC</b>	<b>CULTIVO</b>	<b>USO S/R SIGPAC</b>	<b>Sup. Dec. admisible</b>	<b>Sup. Campo</b>	<b>Sup. Determ.</b>	<b>Sup. Resuelta</b>
170000005832200	23-059-002-00044-0001	OLIVAR	S	0,52		0,52	0,52
170000005832201	23-059-022-00043-0005	OLIVAR	S	12,19		12,19	12,19
170000005832202	23-059-022-00015-0001	OLIVAR	S	0,38		0,38	0,38
170000005832203	23-059-021-00152-0001	OLIVAR	S	1,50		1,50	1,50
170000005832204	23-059-002-00045-0001	OLIVAR	S	1,38		1,38	1,38
170000005832205	23-059-022-00021-0001	OLIVAR	S	4,18		4,18	4,18
170000005832206	23-059-022-00018-0001	OLIVAR	S	0,58		0,58	0,58
170000005832207	23-059-022-00019-0001	OLIVAR	S	8,93		8,93	8,93
170000005832210	23-059-007-00032-0003	OLIVAR	S	4,32		4,32	4,32
170000005832211	23-059-022-00070-0001	OLIVAR	S	0,71		0,71	0,71
170000005832212	23-059-007-00045-0002	OLIVAR	S	1,64		1,64	1,64
170000005832213	23-059-007-00032-0004	OLIVAR	S	2,96		2,96	2,96
170000005832214	23-059-007-00126-0002	OLIVAR	S	2,09		2,09	2,09
170000005832215	23-059-010-00082-0001	OLIVAR	S	9,88		9,88	9,88
170000005832216	23-059-007-00126-0003	OLIVAR	S	1,40		1,40	1,40
170000005832217	23-059-010-00267-0002	OLIVAR	R	0,19		0,19	0,19
170000005832218	23-059-010-00267-0001	OLIVAR	R	0,22		0,22	0,22
170000005832219	23-059-021-00040-0001	OLIVAR	S	3,31		3,31	3,31
170000005832220	23-059-018-00022-0001	OLIVAR	S	0,07		0,07	0,07
170000005832221	23-059-021-00053-0001	OLIVAR	S	1,28		1,28	1,28
170000005832222	23-059-021-00040-0005	OLIVAR	S	0,10		0,10	0,10
170000005832223	23-059-021-00115-0001	OLIVAR	S	3,39		3,39	3,39

(1) Con incidencias que retienen pago o deniegan el expediente.  
(2) Se calcula sobre superficie declarada admisible.  
(3) Aplicación del artículo 16 bis del RD 147/2023.

Puede verificar la integridad de una copia de este documento mediante la lectura del código QR adjunto o mediante el acceso a la dirección <https://ws050.juntadeandalucia.es/verificarFirma> indicando el código de VERIFICACIÓN

FIRMADO POR	RAQUEL MARIA ESPIN CRESPO	FECHA	26/06/2024
VERIFICACIÓN	Pk2jmMQ72K8YCCE9EQ8LU85ENJJ6M	PÁGINA	6117/8857





**APELLIDOS Y NOMBRE / RAZÓN SOCIAL**

FRANCO JAEN MARIA AMPARO

**NIF**

\*\*\*\*1364\*

**EXPEDIENTE**

1068286

**RESOLUCIÓN**

CONCESIÓN DE LA AYUDA

**DATOS DE MANTENIMIENTO UNIDADES**

**GRUPO DE PAGO**

ZONAS DE LIMITACIONES NATURALES

**Sup. Dec. Admisible**  
11,22

**Sup. Resuelta**  
11,22

**Sobredecl.**  
0,00

**% Sobredecl.**  
0,00

**RESUMEN DE PAGOS**

	<b>IMPORTE ( Euros )</b>			
	<b>RESUELTO</b>	<b>FEADER</b>	<b>MAPA</b>	<b>CAPADR</b>
Pago realizado	551,41	468,70	54,10	28,61
A pagar	54,47	46,30	5,34	2,83
<b>TOTAL</b>	<b>605,88</b>	<b>515,00</b>	<b>59,44</b>	<b>31,44</b>

**APLICACIÓN DE REDUCCIONES Y PENALIZACIONES (%)**

<b>Criterios de subvencionabilidad (1)</b>	<b>Presentación tardía</b>	<b>Omisión declaración</b>	<b>Condicionalidad</b>
0,00	0,00	0,00	0,00

**IMPORTE ( Euros )**

Calculado(2)	Reducción	Penalización	Reducción Penalización (3)	Penalización adicional	Resuelto	FEADER	MAPA	CAPADR
605,88 €	0,00 €	0,00 €	0,00 €	0,00 €	605,88 €	515,00 €	59,44 €	31,44 €
Importe Unitario:	54,00 €	Nuevo Importe Unitario:	54,00 €					

**RECINTOS PROPUESTOS**

<b>REF.</b>	<b>REFERENCIA SIGPAC</b>	<b>CULTIVO</b>	<b>S/R</b>	<b>USO SIGPAC</b>	<b>Sup. Dec. admisible</b>	<b>Sup. Campo</b>	<b>Sup. Determ.</b>	<b>Sup. Resuelta</b>
4106490	23-060-028-00213-0001	OLIVAR	S		1,28		1,28	1,28
4106491	23-060-028-00213-0002	OLIVAR	S		0,37		0,37	0,37
1700000002956696	23-060-028-00077-0003	OLIVAR	S		2,13		2,13	2,13
1700000002956697	23-060-028-00079-0001	OLIVAR	S		0,01		0,01	0,01
1700000003966862	23-060-028-00118-0001	OLIVAR	S		0,10		0,10	0,10
1700000003966863	23-060-028-00118-0001	OLIVAR	S		0,48		0,48	0,48
1700000005129676	23-060-028-00193-0002	OLIVAR	S		3,47		3,47	3,47
1700000005129677	23-060-028-00214-0001	OLIVAR	S		1,74		1,74	1,74
1700000005129678	23-060-028-00311-0004	OLIVAR	S		0,09		0,09	0,09
1700000005148005	23-060-032-00233-0002	OLIVAR	S		0,59		0,59	0,59
1700000005148006	23-060-032-00234-0001	OLIVAR	S		0,73		0,73	0,73
1700000005148007	23-060-032-00232-0001	OLIVAR	S		0,23		0,23	0,23

(1) Con incidencias que retienen pago o deniegan el expediente.  
(2) Se calcula sobre superficie declarada admisible.  
(3) Aplicación del artículo 16 bis del RD 147/2023.

Puede verificar la integridad de una copia de este documento mediante la lectura del código QR adjunto o mediante el acceso a la dirección <a href="https://ws050.juntadeandalucia.es/verificarFirma">https://ws050.juntadeandalucia.es/verificarFirma</a> indicando el código de VERIFICACIÓN					
FIRMADO POR	RAQUEL MARIA ESPIN CRESPO		FECHA		26/06/2024
VERIFICACIÓN	Pk2jmMQ72K8YCCE9EQ8LU85ENJJ6M		PÁGINA		6118/8857

**APELLIDOS Y NOMBRE / RAZÓN SOCIAL**

FUENTES GALLARDO JOSE MIGUEL

**NIF**

\*\*\*6258\*

**EXPEDIENTE**

1106644

**RESOLUCIÓN**

CONCESIÓN DE LA AYUDA

**DATOS DE MANTENIMIENTO UNIDADES****GRUPO DE PAGO**

ZONAS DE LIMITACIONES NATURALES

**Sup. Dec.  
Admisible**

3,57

**Sup.  
Resuelta**

3,57

**Sobredecl.**

0,00

**% Sobredecl.**

0,00

**RESUMEN DE PAGOS**

	<b>IMPORTE ( Euros )</b>			
	<b>RESUELTO</b>	<b>FEADER</b>	<b>MAPA</b>	<b>CAPADR</b>
Pago realizado	175,45	149,13	17,21	9,11
A pagar	17,33	14,73	1,70	0,90
<b>TOTAL</b>	<b>192,78</b>	<b>163,86</b>	<b>18,91</b>	<b>10,01</b>

**APLICACIÓN DE REDUCCIONES Y PENALIZACIONES (%)**

<b>Criterios de subvencionabilidad (1)</b>	<b>Presentación tardía</b>	<b>Omisión declaración</b>	<b>Condicionalidad</b>
0,00	0,00	0,00	0,00

**IMPORTE ( Euros )**

Calculado(2)	Reducción	Penalización	Reducción Penalización (3)	Penalización adicional	Resuelto	FEADER	MAPA	CAPADR
192,78 €	0,00 €	0,00 €	0,00 €	0,00 €	192,78 €	163,86 €	18,91 €	10,01 €
Importe Unitario:	54,00 €	Nuevo Importe Unitario:	54,00 €					

**RECINTOS PROPUESTOS**

<b>REF.</b>	<b>REFERENCIA SIGPAC</b>	<b>CULTIVO</b>	<b>S/R</b>	<b>USO SIGPAC</b>	<b>Sup. Dec. admisible</b>	<b>Sup. Campo</b>	<b>Sup. Determ.</b>	<b>Sup. Resuelta</b>
170000005294871	23-060-019-00301-0001	OLIVAR	S		0,01		0,01	0,01
170000005294876	23-060-019-00307-0001	OLIVAR	S		3,36		3,36	3,36
170000005294878	23-060-019-09017-0002	OLIVAR	S		0,07		0,07	0,07
170000005294879	23-060-019-09017-0003	OLIVAR	S		0,13		0,13	0,13

(1) Con incidencias que retienen pago o deniegan el expediente.

(2) Se calcula sobre superficie declarada admisible.

(3) Aplicación del artículo 16 bis del RD 147/2023.

Puede verificar la integridad de una copia de este documento mediante la lectura del código QR adjunto o mediante el acceso a la dirección <https://ws050.juntadeandalucia.es/verificarFirma> indicando el código de VERIFICACIÓN

FIRMADO POR	RAQUEL MARIA ESPIN CRESPO	FECHA	26/06/2024
VERIFICACIÓN	Pk2jmMQ72K8YCCE9EQ8LU85ENJJ6M	PÁGINA	6119/8857



**APELLIDOS Y NOMBRE / RAZÓN SOCIAL**

FUENTES ROSA MARIA ASCENSION

**NIF**

\*\*\*\*5647\*

**EXPEDIENTE**

1087248

**RESOLUCIÓN**

CONCESIÓN DE LA AYUDA

**DATOS DE MANTENIMIENTO UNIDADES**

<b>GRUPO DE PAGO</b>	<b>Sup. Dec. Admisible</b>	<b>Sup. Resuelta</b>	<b>Sobredecl.</b>	<b>% Sobredecl.</b>
ZONAS DE LIMITACIONES NATURALES	3,28	3,28	0,00	0,00

**RESUMEN DE PAGOS**

	<b>IMPORTE ( Euros )</b>			
	<b>RESUELTO</b>	<b>FEADER</b>	<b>MAPA</b>	<b>CAPADR</b>
Pago realizado	163,65	139,11	16,05	8,49
A pagar	13,47	11,45	1,32	0,70
<b>TOTAL</b>	<b>177,12</b>	<b>150,56</b>	<b>17,37</b>	<b>9,19</b>

**APLICACIÓN DE REDUCCIONES Y PENALIZACIONES (%)**

<b>Crterios de subvencionabilidad (1)</b>	<b>Presentación tardía</b>	<b>Omisión declaración</b>	<b>Condicionalidad</b>
0,00	0,00	0,00	0,00

**IMPORTE ( Euros )**

Calculado(2)	Reducción	Penalización	Reducción Penalización (3)	Penalización adicional	Resuelto	FEADER	MAPA	CAPADR
177,12 €	0,00 €	0,00 €	0,00 €	0,00 €	177,12 €	150,55 €	17,38 €	9,19 €
Importe Unitario:	54,00 €	Nuevo Importe Unitario:	54,00 €					

**RECINTOS PROPUESTOS**

<b>REF.</b>	<b>REFERENCIA SIGPAC</b>	<b>CULTIVO</b>	<b>USO S/R</b>	<b>Sup. Dec. admisible</b>	<b>Sup. Campo</b>	<b>Sup. Determ.</b>	<b>Sup. Resuelta</b>
170000006213579	23-003-035-00104-0002	OLIVAR	S	0,02		0,02	0,02
170000006213580	23-003-035-00105-0001	OLIVAR	S	0,38		0,38	0,38
170000006213581	23-003-035-00106-0002	OLIVAR	S	0,01		0,01	0,01
170000006213582	23-003-035-00341-0002	OLIVAR	S	0,05		0,05	0,05
170000006213583	23-003-035-00364-0001	OLIVAR	S	0,73		0,73	0,73
170000006213584	23-003-035-00464-0002	OLIVAR	S	0,54		0,54	0,54
170000006213585	23-003-035-00465-0002	OLIVAR	S	0,05		0,05	0,00
170000006213586	23-060-050-00185-0001	OLIVAR	S	0,39		0,39	0,39
170000006213587	23-060-050-00186-0001	OLIVAR	S	0,05		0,05	0,05
170000006213588	23-003-035-00112-0001	OLIVAR	S	0,61		0,61	0,61
170000006213589	23-003-035-09029-0003	OLIVAR	S	0,03		0,03	0,03
170000006213590	23-060-050-00154-0001	OLIVAR	S	0,29		0,29	0,29
170000006213591	23-060-050-00155-0001	OLIVAR	S	0,17		0,17	0,17
170000006213592	23-060-050-00157-0002	OLIVAR	S	0,01		0,01	0,01

**INCIDENCIAS****INCIDENCIA DESCRIPCIÓN**

- 218 Superficie bruta de cruce en un recinto en el conjunto de las solicitudes supera superficie total que SIGPAC establece para él.  
 Recinto:23-003-035-00465-00002 Cultivo:101010 OLIVAR-PICUAL Secano Suma de superficies declaradas para este recinto por todos los solicitantes (Áreas):63 Superficie SIGPAC medida para este recinto (Áreas):8 Exceso de superficie declarada (Hectáreas):0,55 Suma de superficies declaradas para este recinto por el solicitante (Áreas):5

(1) Con incidencias que retienen pago o deniegan el expediente.  
 (2) Se calcula sobre superficie declarada admisible.  
 (3) Aplicación del artículo 16 bis del RD 147/2023.

Puede verificar la integridad de una copia de este documento mediante la lectura del código QR adjunto o mediante el acceso a la dirección <https://ws050.juntadeandalucia.es/verificarFirma> indicando el código de VERIFICACIÓN

FIRMADO POR	RAQUEL MARIA ESPIN CRESPO	FECHA	26/06/2024
VERIFICACIÓN	Pk2jmMQ72K8YCCE9EQ8LU85ENJJ6M	PÁGINA	6120/8857



**APELLIDOS Y NOMBRE / RAZÓN SOCIAL**

FUNES BERMUDEZ FRANCISCO

**NIF**

\*\*\*\*7735\*

**EXPEDIENTE**

1213880

**RESOLUCIÓN**

CONCESIÓN DE LA AYUDA

**DATOS DE MANTENIMIENTO UNIDADES****GRUPO DE PAGO**

ZONAS DE LIMITACIONES NATURALES

**Sup. Dec.  
Admisible**

17,29

**Sup.  
Resuelta**

17,29

**Sobredecl.**

0,00

**% Sobredecl.**

0,00

**RESUMEN DE PAGOS**

	<b>IMPORTE ( Euros )</b>			
	<b>RESUELTO</b>	<b>FEADER</b>	<b>MAPA</b>	<b>CAPADR</b>
Pago realizado	827,22	703,13	81,15	42,93
A pagar	81,71	69,45	8,02	4,24
<b>TOTAL</b>	<b>908,93</b>	<b>772,58</b>	<b>89,17</b>	<b>47,17</b>

**APLICACIÓN DE REDUCCIONES Y PENALIZACIONES (%)**

<b>Criterios de subvencionabilidad (1)</b>	<b>Presentación tardía</b>	<b>Omisión declaración</b>	<b>Condicionidad</b>
0,00	0,00	0,00	0,00

**IMPORTE ( Euros )**

Calculado(2)	Reducción	Penalización	Reducción Penalización (3)	Penalización adicional	Resuelto	FEADER	MAPA	CAPADR
908,93 €	0,00 €	0,00 €	0,00 €	0,00 €	908,93 €	772,59 €	89,17 €	47,17 €
Importe Unitario:	54,00 €	Nuevo Importe Unitario:	52,57 €					

(1) Con incidencias que retienen pago o deniegan el expediente.

(2) Se calcula sobre superficie declarada admisible.

(3) Aplicación del artículo 16 bis del RD 147/2023.

Puede verificar la integridad de una copia de este documento mediante la lectura del código QR adjunto o mediante el acceso a la dirección <https://ws050.juntadeandalucia.es/verificarFirma> indicando el código de VERIFICACIÓN

FIRMADO POR	RAQUEL MARIA ESPIN CRESPO	FECHA	26/06/2024
VERIFICACIÓN	Pk2jmMQ72K8YCCE9EQ8LU85ENJJ6M	PÁGINA	6121/8857





**RECINTOS PROPUESTOS**

REF.	REFERENCIA SIGPAC	CULTIVO	S/R	USO SIGPAC	Sup. Dec. admisible	Sup. Campo	Sup. Determ.	Sup. Resuelta
-526691	23-003-042-00459-0001	OLIVAR	S		0,11		0,11	0,11
1700000004910092	23-003-041-00602-0003	OLIVAR	S		2,31		2,31	2,31
1700000004910095	23-003-042-00080-0001	OLIVAR	S		0,03		0,03	0,03
1700000004910096	23-003-042-00690-0001	OLIVAR	S		0,42		0,42	0,42
1700000004910097	23-003-042-00692-0001	OLIVAR	S		1,02		1,02	1,02
1700000004910099	23-003-042-00693-0001	OLIVAR	S		0,02		0,02	0,02
1700000004910100	23-003-042-00694-0001	OLIVAR	S		0,01		0,01	0,01
1700000004910102	23-003-042-00441-0001	OLIVAR	S		0,02		0,02	0,02
1700000004910103	23-003-042-00442-0001	OLIVAR	S		0,65		0,65	0,65
1700000004910104	23-003-042-00443-0001	OLIVAR	S		0,87		0,87	0,87
1700000004910105	23-003-042-00444-0001	OLIVAR	S		0,02		0,02	0,02
1700000004910106	23-003-042-00446-0001	OLIVAR	S		0,28		0,28	0,28
1700000004910107	23-003-042-00447-0001	OLIVAR	S		0,30		0,30	0,30
1700000004910108	23-003-042-00448-0001	OLIVAR	S		0,04		0,04	0,04
1700000004910109	23-003-042-00492-0001	OLIVAR	S		0,76		0,76	0,76
1700000004910110	23-003-042-00496-0001	OLIVAR	S		0,19		0,19	0,19
1700000004910111	23-003-042-00497-0001	OLIVAR	S		0,22		0,22	0,22
1700000004910112	23-003-042-00499-0001	OLIVAR	S		0,01		0,01	0,01
1700000004910113	23-003-042-00500-0001	OLIVAR	S		0,01		0,01	0,01
1700000004910114	23-003-042-00456-0001	OLIVAR	S		0,04		0,04	0,04
1700000004910115	23-003-042-00457-0001	OLIVAR	S		0,35		0,35	0,35
1700000004910116	23-003-042-00458-0001	OLIVAR	S		0,40		0,40	0,40
1700000004910117	23-003-042-00481-0001	OLIVAR	S		1,27		1,27	1,27
1700000004910118	23-003-044-00180-0001	OLIVAR	S		1,19		1,19	1,19
1700000004910119	23-003-044-00181-0002	OLIVAR	S		0,04		0,04	0,04
1700000004910120	23-003-044-00182-0001	OLIVAR	S		0,03		0,03	0,03
1700000004910121	23-003-044-00183-0001	OLIVAR	S		0,02		0,02	0,02
1700000004910123	23-060-050-00072-0001	OLIVAR	S		0,39		0,39	0,39
1700000004910125	23-060-050-00082-0001	OLIVAR	S		0,53		0,53	0,53
1700000004910126	23-060-050-00083-0002	OLIVAR	S		0,22		0,22	0,22
1700000004910128	23-003-041-00626-0004	OLIVAR	S		0,01		0,01	0,01
1700000004910129	23-003-041-00629-0001	OLIVAR	S		0,01		0,01	0,01
1700000004910130	23-003-041-00638-0001	OLIVAR	S		1,37		1,37	1,37
1700000004910131	23-003-042-00587-0001	OLIVAR	S		0,01		0,01	0,01
1700000004910132	23-003-042-00634-0001	OLIVAR	S		0,67		0,67	0,67
1700000004910133	23-003-042-00637-0001	OLIVAR	S		0,24		0,24	0,24
1700000004910134	23-060-050-00073-0001	OLIVAR	S		0,01		0,01	0,01
1700000004910135	23-003-042-00781-0001	OLIVAR	S		1,43		1,43	1,43
1700000004910137	23-003-041-00604-0002	OLIVAR	S		0,56		0,56	0,56
1700000004910138	23-003-042-00522-0001	OLIVAR	S		0,49		0,49	0,49
1700000004910139	23-003-042-00525-0002	OLIVAR	S		0,25		0,25	0,25
1700000004910140	23-003-042-00526-0001	OLIVAR	S		0,07		0,07	0,07
1700000004910141	23-003-042-09000-0017	OLIVAR	S		0,39		0,39	0,39
1700000004910142	23-003-041-00637-0001	OLIVAR	S		0,01		0,01	0,01

(1) Con incidencias que retienen pago o deniegan el expediente.  
 (2) Se calcula sobre superficie declarada admisible.  
 (3) Aplicación del artículo 16 bis del RD 147/2023.

Puede verificar la integridad de una copia de este documento mediante la lectura del código QR adjunto o mediante el acceso a la dirección <a href="https://ws050.juntadeandalucia.es/verificarFirma">https://ws050.juntadeandalucia.es/verificarFirma</a> indicando el código de VERIFICACIÓN					
FIRMADO POR	RAQUEL MARIA ESPIN CRESPO		FECHA		26/06/2024
VERIFICACIÓN	Pk2jmMQ72K8YCCCE9EQ8LU85ENJJ6M		PÁGINA		6122/8857



**APELLIDOS Y NOMBRE / RAZÓN SOCIAL**

FUNES BERMUDEZ JOSE

**NIF**

\*\*\*0272\*

**EXPEDIENTE**

1125412

**RESOLUCIÓN**

CONCESIÓN DE LA AYUDA

**DATOS DE MANTENIMIENTO UNIDADES**

<b>GRUPO DE PAGO</b>	<b>Sup. Dec. Admisible</b>	<b>Sup. Resuelta</b>	<b>Sobredecl.</b>	<b>% Sobredecl.</b>
ZONAS DE LIMITACIONES NATURALES	15,70	15,70	0,00	0,00

**RESUMEN DE PAGOS**

	<b>IMPORTE ( Euros )</b>			
	<b>RESUELTO</b>	<b>FEADER</b>	<b>MAPA</b>	<b>CAPADR</b>
Pago realizado	766,28	651,33	75,17	39,77
A pagar	73,55	62,52	7,22	3,81
<b>TOTAL</b>	<b>839,83</b>	<b>713,85</b>	<b>82,39</b>	<b>43,58</b>

**APLICACIÓN DE REDUCCIONES Y PENALIZACIONES (%)**

<b>Crterios de subvencionabilidad (1)</b>	<b>Presentación tardía</b>	<b>Omisión declaración</b>	<b>Condicionalidad</b>
0,00	0,00	0,00	0,00

**IMPORTE ( Euros )**

Calculado(2)	Reducción	Penalización	Reducción Penalización (3)	Penalización adicional	Resuelto	FEADER	MAPA	CAPADR
839,83 €	0,00 €	0,00 €	0,00 €	0,00 €	839,83 €	713,86 €	82,39 €	43,58 €
Importe Unitario:	54,00 €	Nuevo Importe Unitario:	53,49 €					

**RECINTOS PROPUESTOS**

<b>REF.</b>	<b>REFERENCIA SIGPAC</b>	<b>CULTIVO</b>	<b>USO S/R SIGPAC</b>	<b>Sup. Dec. admisible</b>	<b>Sup. Campo</b>	<b>Sup. Determ.</b>	<b>Sup. Resuelta</b>
170000005033400	23-003-042-00556-0001	OLIVAR	S	0,02		0,02	0,02
170000005033401	23-003-042-00565-0001	OLIVAR	S	0,61		0,61	0,57
170000005840697	23-003-042-00389-0001	OLIVAR	S	0,93		0,93	0,93
170000005840698	23-003-042-00629-0001	OLIVAR	S	0,29		0,29	0,29
170000005840699	23-003-042-00744-0001	OLIVAR	S	0,61		0,61	0,61
170000005840700	23-003-042-00700-0001	OLIVAR	S	0,59		0,59	0,59
170000005840701	23-003-042-00707-0002	OLIVAR	S	0,86		0,86	0,86
170000005840702	23-003-042-00712-0001	OLIVAR	S	0,05		0,05	0,05
170000005840703	23-003-042-00500-0001	OLIVAR	S	0,68		0,68	0,68
170000005840704	23-003-043-00103-0001	OLIVAR	S	0,04		0,04	0,04
170000005840705	23-003-042-00564-0001	OLIVAR	S	0,18		0,18	0,18
170000005840706	23-060-050-00286-0002	OLIVAR	S	0,59		0,59	0,59
170000005840707	23-060-050-00288-0001	OLIVAR	S	2,91		2,91	2,91
170000005840708	23-003-043-00111-0001	OLIVAR	S	2,35		2,35	2,35
170000005840709	23-003-043-09002-0002	OLIVAR	S	0,02		0,02	0,02
170000005840710	23-003-044-00041-0001	OLIVAR	S	2,20		2,20	2,20
170000005840711	23-060-043-00221-0004	OLIVAR	S	2,81		2,81	2,81

**INCIDENCIAS****INCIDENCIA DESCRIPCIÓN**

4272 Verifica que las líneas de declaración de las Solicitudes Únicas no tienen solapes con la capa de Retroactividad Gráfica (ambas de la misma campaña) a nivel de expediente/línea de declaración gráfica de la solicitud.  
 Recinto:23-003-042-00565-00001 Cultivo: - Agregado de la referencia del recinto.:0 Zona de la referencia del recinto.:0 Superficie solapada.:0,04 Id. Incid.:95145802

(1) Con incidencias que retienen pago o deniegan el expediente.

(2) Se calcula sobre superficie declarada admisible.

(3) Aplicación del artículo 16 bis del RD 147/2023.

Puede verificar la integridad de una copia de este documento mediante la lectura del código QR adjunto o mediante el acceso a la dirección <https://ws050.juntadeandalucia.es/verificarFirma> indicando el código de VERIFICACIÓN

FIRMADO POR	RAQUEL MARIA ESPIN CRESPO	FECHA	26/06/2024
VERIFICACIÓN	Pk2jmMQ72K8YCC9E9EQ8LU85ENJJ6M	PÁGINA	6123/8857



**APELLIDOS Y NOMBRE / RAZÓN SOCIAL**

FUNES FUNES FRANCISCO JOSE

**NIF**

\*\*\*\*5936\*

**EXPEDIENTE**

1225647

**RESOLUCIÓN**

CONCESIÓN DE LA AYUDA

**DATOS DE MANTENIMIENTO UNIDADES****GRUPO DE PAGO**

ZONAS DE LIMITACIONES NATURALES

**Sup. Dec.  
Admisible**

2,82

**Sup.  
Resuelta**

2,82

**Sobredecl.**

0,00

**% Sobredecl.**

0,00

**RESUMEN DE PAGOS**

	<b>IMPORTE ( Euros )</b>			
	<b>RESUELTO</b>	<b>FEADER</b>	<b>MAPA</b>	<b>CAPADR</b>
Pago realizado	139,57	118,64	13,69	7,24
A pagar	12,71	10,80	1,25	0,66
<b>TOTAL</b>	<b>152,28</b>	<b>129,44</b>	<b>14,94</b>	<b>7,90</b>

**APLICACIÓN DE REDUCCIONES Y PENALIZACIONES (%)**

<b>Criterios de subvencionabilidad (1)</b>	<b>Presentación tardía</b>	<b>Omisión declaración</b>	<b>Condicionalidad</b>
0,00	0,00	0,00	0,00

**IMPORTE ( Euros )**

Calculado(2)	Reducción	Penalización	Reducción Penalización (3)	Penalización adicional	Resuelto	FEADER	MAPA	CAPADR
152,28 €	0,00 €	0,00 €	0,00 €	0,00 €	152,28 €	129,44 €	14,94 €	7,90 €
Importe Unitario:	54,00 €	Nuevo Importe Unitario:	54,00 €					

**RECINTOS PROPUESTOS**

<b>REF.</b>	<b>REFERENCIA SIGPAC</b>	<b>CULTIVO</b>	<b>S/R</b>	<b>USO SIGPAC</b>	<b>Sup. Dec. admisible</b>	<b>Sup. Campo</b>	<b>Sup. Determ.</b>	<b>Sup. Resuelta</b>
-1600085	23-003-041-00611-0001	OLIVAR	S		0,73		0,73	0,73
-1600084	23-003-040-00393-0001	OLIVAR	S		0,25		0,25	0,25
-1551192	23-003-042-00493-0001	OLIVAR	S		0,20		0,20	0,20
-526480	23-003-042-00576-0001	OLIVAR	S		0,01		0,01	0,01
-526469	23-003-042-00647-0001	OLIVAR	S		0,01		0,01	0,01
-140949	23-003-042-00637-0001	OLIVAR	S		0,12		0,12	0,12
-140940	23-003-042-00636-0002	OLIVAR	S		0,31		0,31	0,31
-140937	23-003-042-00635-0001	OLIVAR	S		0,26		0,26	0,26
-140917	23-003-042-00579-0001	OLIVAR	S		0,95		0,95	0,93

**INCIDENCIAS****INCIDENCIA DESCRIPCIÓN**

4272 Verifica que las líneas de declaración de las Solicitudes Únicas no tienen solapes con la capa de Retroactividad Gráfica (ambas de la misma campaña) a nivel de expediente/línea de declaración gráfica de la solicitud.  
Recinto:23-003-042-00579-00001 Cultivo: - Agregado de la referencia del recinto.:0 Zona de la referencia del recinto.:0 Superficie solapada.:0,02 Id. Incid.:95712512

(1) Con incidencias que retienen pago o deniegan el expediente.  
(2) Se calcula sobre superficie declarada admisible.  
(3) Aplicación del artículo 16 bis del RD 147/2023.

Puede verificar la integridad de una copia de este documento mediante la lectura del código QR adjunto o mediante el acceso a la dirección <https://ws050.juntadeandalucia.es/verificarFirma> indicando el código de VERIFICACIÓN

FIRMADO POR	RAQUEL MARIA ESPIN CRESPO	FECHA	26/06/2024
VERIFICACIÓN	Pk2jmMQ72K8YCCE9EQ8LU85ENJJ6M	PÁGINA	6124/8857



**APELLIDOS Y NOMBRE / RAZÓN SOCIAL**

FUNES FUNES MARIA JOSE

**NIF**

\*\*\*\*2441\*

**EXPEDIENTE**

1177742

**RESOLUCIÓN**

CONCESIÓN DE LA AYUDA

**DATOS DE MANTENIMIENTO UNIDADES****GRUPO DE PAGO**

ZONAS DE LIMITACIONES NATURALES

**Sup. Dec.  
Admisible**

10,92

**Sup.  
Resuelta**

10,92

**Sobredecl.**

0,00

**% Sobredecl.**

0,00

**RESUMEN DE PAGOS**

	<b>IMPORTE ( Euros )</b>			
	<b>RESUELTO</b>	<b>FEADER</b>	<b>MAPA</b>	<b>CAPADR</b>
Pago realizado	536,67	456,17	52,65	27,85
A pagar	53,01	45,06	5,20	2,75
<b>TOTAL</b>	<b>589,68</b>	<b>501,23</b>	<b>57,85</b>	<b>30,60</b>

**APLICACIÓN DE REDUCCIONES Y PENALIZACIONES (%)**

<b>Crterios de subvencionabilidad (1)</b>	<b>Presentación tardía</b>	<b>Omisión declaración</b>	<b>Condicionalidad</b>
0,00	0,00	0,00	0,00

**IMPORTE ( Euros )**

Calculado(2)	Reducción	Penalización	Reducción Penalización (3)	Penalización adicional	Resuelto	FEADER	MAPA	CAPADR
589,68 €	0,00 €	0,00 €	0,00 €	0,00 €	589,68 €	501,23 €	57,85 €	30,60 €
Importe Unitario:	54,00 €	Nuevo Importe Unitario:	54,00 €					

**RECINTOS PROPUESTOS**

<b>REF.</b>	<b>REFERENCIA SIGPAC</b>	<b>CULTIVO</b>	<b>S/R</b>	<b>USO SIGPAC</b>	<b>Sup. Dec. admisible</b>	<b>Sup. Campo</b>	<b>Sup. Determ.</b>	<b>Sup. Resuelta</b>
-502839	23-003-045-00213-0001	OLIVAR	S		0,03		0,03	0,03
6917235	23-003-040-00070-0001	OLIVAR	S		1,03		1,03	1,03
1700000006901142	23-003-041-00489-0001	OLIVAR	S		0,46		0,46	0,46
1700000006901143	23-003-042-00638-0001	OLIVAR	S		1,17		1,17	1,17
1700000006901144	23-003-043-00055-0002	OLIVAR	S		0,46		0,46	0,46
1700000006901145	23-003-043-00055-0003	OLIVAR	S		0,21		0,21	0,21
1700000006901146	23-060-055-00100-0001	OLIVAR	S		0,03		0,03	0,03
1700000006901147	23-060-055-00101-0001	OLIVAR	S		2,30		2,30	2,30
1700000006901148	23-060-055-00102-0001	OLIVAR	S		0,07		0,07	0,07
1700000006901149	23-060-051-00091-0001	OLIVAR	S		0,03		0,03	0,03
1700000006901150	23-060-051-00097-0001	OLIVAR	S		0,60		0,60	0,60
1700000006901151	23-060-051-00170-0002	OLIVAR	S		0,23		0,23	0,23
1700000006901152	23-060-051-00171-0003	OLIVAR	S		0,05		0,05	0,05
1700000006901153	23-060-051-00188-0001	OLIVAR	S		0,01		0,01	0,01
1700000006901154	23-060-051-00290-0003	OLIVAR	S		0,01		0,01	0,01
1700000006901155	23-060-051-00291-0001	OLIVAR	S		0,26		0,26	0,26
1700000006901156	23-003-045-00107-0001	OLIVAR	S		3,97		3,97	3,97

(1) Con incidencias que retienen pago o deniegan el expediente.

(2) Se calcula sobre superficie declarada admisible.

(3) Aplicación del artículo 16 bis del RD 147/2023.

Puede verificar la integridad de una copia de este documento mediante la lectura del código QR adjunto o mediante el acceso a la dirección <https://ws050.juntadeandalucia.es/verificarFirma> indicando el código de VERIFICACIÓN

FIRMADO POR	RAQUEL MARIA ESPIN CRESPO	FECHA	26/06/2024
VERIFICACIÓN	Pk2jmMQ72K8YCCE9EQ8LU85ENJJ6M	PÁGINA	6125/8857





**APELLIDOS Y NOMBRE / RAZÓN SOCIAL**

FUNES GARRIDO MARIA DE LA CRUZ

**NIF**

\*\*\*\*1217\*

**EXPEDIENTE**

1114787

**RESOLUCIÓN**

CONCESIÓN DE LA AYUDA

**DATOS DE MANTENIMIENTO UNIDADES**

**GRUPO DE PAGO**

ZONAS DE LIMITACIONES NATURALES

**Sup. Dec. Admisible**

4,68

**Sup. Resuelta**

4,68

**Sobredecl.**

0,00

**% Sobredecl.**

0,00

**RESUMEN DE PAGOS**

	<b>IMPORTE ( Euros )</b>			
	<b>RESUELTO</b>	<b>FEADER</b>	<b>MAPA</b>	<b>CAPADR</b>
Pago realizado	230,00	195,50	22,56	11,94
A pagar	22,72	19,31	2,23	1,18
<b>TOTAL</b>	<b>252,72</b>	<b>214,81</b>	<b>24,79</b>	<b>13,12</b>

**APLICACIÓN DE REDUCCIONES Y PENALIZACIONES (%)**

<b>Criterios de subvencionabilidad (1)</b>	<b>Presentación tardía</b>	<b>Omisión declaración</b>	<b>Condicionabilidad</b>
0,00	0,00	0,00	0,00

**IMPORTE ( Euros )**

Calculado(2)	Reducción	Penalización	Reducción Penalización (3)	Penalización adicional	Resuelto	FEADER	MAPA	CAPADR
252,72 €	0,00 €	0,00 €	0,00 €	0,00 €	252,72 €	214,81 €	24,79 €	13,12 €
Importe Unitario:	54,00 €	Nuevo Importe Unitario:	54,00 €					

**RECINTOS PROPUESTOS**

<b>REF.</b>	<b>REFERENCIA SIGPAC</b>	<b>CULTIVO</b>	<b>S/R</b>	<b>USO SIGPAC</b>	<b>Sup. Dec. admisible</b>	<b>Sup. Campo</b>	<b>Sup. Determ.</b>	<b>Sup. Resuelta</b>
-82692	23-010-001-00021-0001	OLIVAR	S		0,07		0,07	0,07
1700000005572348	23-010-001-00022-0001	OLIVAR	S		4,49		4,49	4,49
1700000005572351	23-010-001-00023-0002	OLIVAR	S		0,12		0,12	0,12

(1) Con incidencias que retienen pago o deniegan el expediente.

(2) Se calcula sobre superficie declarada admisible.

(3) Aplicación del artículo 16 bis del RD 147/2023.

Puede verificar la integridad de una copia de este documento mediante la lectura del código QR adjunto o mediante el acceso a la dirección <https://ws050.juntadeandalucia.es/verificarFirma> indicando el código de VERIFICACIÓN

FIRMADO POR	RAQUEL MARIA ESPIN CRESPO	FECHA	26/06/2024
VERIFICACIÓN	Pk2jmMQ72K8YCCE9EQ8LU85ENJJJ6M	PÁGINA	6126/8857



**APELLIDOS Y NOMBRE / RAZÓN SOCIAL**

FUNES JIMENEZ JOSEFA

**NIF**

\*\*\*\*4340\*

**EXPEDIENTE**

1125532

**RESOLUCIÓN**

CONCESIÓN DE LA AYUDA

**DATOS DE MANTENIMIENTO UNIDADES****GRUPO DE PAGO**

ZONAS DE LIMITACIONES NATURALES

**Sup. Dec.  
Admisible**

7,35

**Sup.  
Resuelta**

7,35

**Sobredecl.**

0,00

**% Sobredecl.**

0,00

**RESUMEN DE PAGOS**

	<b>IMPORTE ( Euros )</b>			
	<b>RESUELTO</b>	<b>FEADER</b>	<b>MAPA</b>	<b>CAPADR</b>
Pago realizado	361,22	307,04	35,44	18,74
A pagar	35,68	30,33	3,50	1,85
<b>TOTAL</b>	<b>396,90</b>	<b>337,37</b>	<b>38,94</b>	<b>20,59</b>

**APLICACIÓN DE REDUCCIONES Y PENALIZACIONES (%)**

<b>Criterios de subvencionabilidad (1)</b>	<b>Presentación tardía</b>	<b>Omisión declaración</b>	<b>Condicionalidad</b>
0,00	0,00	0,00	0,00

**IMPORTE ( Euros )**

Calculado(2)	Reducción	Penalización	Reducción Penalización (3)	Penalización adicional	Resuelto	FEADER	MAPA	CAPADR
396,90 €	0,00 €	0,00 €	0,00 €	0,00 €	396,90 €	337,37 €	38,94 €	20,59 €
Importe Unitario:	54,00 €	Nuevo Importe Unitario:	54,00 €					

**RECINTOS PROPUESTOS**

<b>REF.</b>	<b>REFERENCIA SIGPAC</b>	<b>CULTIVO</b>	<b>S/R</b>	<b>USO SIGPAC</b>	<b>Sup. Dec. admisible</b>	<b>Sup. Campo</b>	<b>Sup. Determ.</b>	<b>Sup. Resuelta</b>
-485020	23-003-043-00136-0001	OLIVAR	S		3,49		3,49	3,49
1700000005835782	23-003-040-00430-0001	OLIVAR	S		2,24		2,24	2,24
1700000005835783	23-003-040-00431-0001	OLIVAR	S		0,03		0,03	0,03
1700000005835785	23-003-043-00002-0001	OLIVAR	S		0,02		0,02	0,02
1700000005835787	23-003-043-00005-0001	OLIVAR	S		0,01		0,01	0,01
1700000005835788	23-003-043-09004-0002	OLIVAR	S		0,01		0,01	0,01
1700000005835789	23-003-042-00550-0001	OLIVAR	S		0,29		0,29	0,29
1700000005835790	23-003-044-00043-0002	OLIVAR	S		1,13		1,13	1,13
1700000005835791	23-003-042-00560-0001	OLIVAR	S		0,12		0,12	0,12
1700000005835792	23-003-042-00551-0001	OLIVAR	S		0,01		0,01	0,01

(1) Con incidencias que retienen pago o deniegan el expediente.

(2) Se calcula sobre superficie declarada admisible.

(3) Aplicación del artículo 16 bis del RD 147/2023.

Puede verificar la integridad de una copia de este documento mediante la lectura del código QR adjunto o mediante el acceso a la dirección <https://ws050.juntadeandalucia.es/verificarFirma> indicando el código de VERIFICACIÓN

FIRMADO POR	RAQUEL MARIA ESPIN CRESPO	FECHA	26/06/2024
VERIFICACIÓN	Pk2jmMQ72K8YCCE9EQ8LU85ENJJ6M	PÁGINA	6127/8857



**APELLIDOS Y NOMBRE / RAZÓN SOCIAL**

GADEO MORAL ABEL

**NIF**

\*\*\*\*9118\*

**EXPEDIENTE**

1141958

**RESOLUCIÓN**

CONCESIÓN DE LA AYUDA

**DATOS DE MANTENIMIENTO UNIDADES****GRUPO DE PAGO**

ZONAS DE LIMITACIONES NATURALES

**Sup. Dec.  
Admisible**

19,37

**Sup.  
Resuelta**

19,37

**Sobredecl.**

0,00

**% Sobredecl.**

0,00

**RESUMEN DE PAGOS**

	<b>IMPORTE ( Euros )</b>			
	<b>RESUELTO</b>	<b>FEADER</b>	<b>MAPA</b>	<b>CAPADR</b>
Pago realizado	908,99	772,64	89,17	47,18
A pagar	89,79	76,32	8,81	4,66
<b>TOTAL</b>	<b>998,78</b>	<b>848,96</b>	<b>97,98</b>	<b>51,84</b>

**APLICACIÓN DE REDUCCIONES Y PENALIZACIONES (%)**

<b>Criterios de subvencionabilidad (1)</b>	<b>Presentación tardía</b>	<b>Omisión declaración</b>	<b>Condicionalidad</b>
0,00	0,00	0,00	0,00

**IMPORTE ( Euros )**

Calculado(2)	Reducción	Penalización	Reducción Penalización (3)	Penalización adicional	Resuelto	FEADER	MAPA	CAPADR
998,78 €	0,00 €	0,00 €	0,00 €	0,00 €	998,78 €	848,96 €	97,98 €	51,84 €
<b>Importe Unitario:</b>	<b>54,00 €</b>	<b>Nuevo Importe Unitario:</b>	<b>51,56 €</b>					

**RECINTOS PROPUESTOS**

<b>REF.</b>	<b>REFERENCIA SIGPAC</b>	<b>CULTIVO</b>	<b>S/R</b>	<b>USO SIGPAC</b>	<b>Sup. Dec. admisible</b>	<b>Sup. Campo</b>	<b>Sup. Determ.</b>	<b>Sup. Resuelta</b>
1700000006184644	23-086-001-00334-0001	OLIVAR	S		0,48		0,48	0,48
1700000006184645	23-086-006-00029-0002	OLIVAR	S		0,33		0,33	0,33
1700000006184646	23-086-006-00106-0001	OLIVAR	S		0,38		0,38	0,38
1700000006184647	23-086-009-00002-0001	OLIVAR	S		0,16		0,16	0,16
1700000006184648	23-086-015-00083-0001	OLIVAR	S		4,61		4,61	4,61
1700000006184649	23-086-006-00145-0001	OLIVAR	S		2,81		2,81	2,81
1700000006184650	23-086-007-00137-0002	OLIVAR	S		3,17		3,17	3,17
1700000006184651	23-086-019-00313-0002	OLIVAR	S		1,85		1,85	1,85
1700000006184652	23-086-025-00035-0003	OLIVAR	S		0,70		0,70	0,70
1700000006184653	23-086-015-00115-0001	OLIVAR	S		0,47		0,47	0,47
1700000006184654	23-086-016-00016-0003	OLIVAR	S		1,27		1,27	1,27
1700000006184655	23-086-026-00521-0001	OLIVAR	S		3,14		3,14	3,14

(1) Con incidencias que retienen pago o deniegan el expediente.

(2) Se calcula sobre superficie declarada admisible.

(3) Aplicación del artículo 16 bis del RD 147/2023.

Puede verificar la integridad de una copia de este documento mediante la lectura del código QR adjunto o mediante el acceso a la dirección <https://ws050.juntadeandalucia.es/verificarFirma> indicando el código de VERIFICACIÓN

FIRMADO POR	RAQUEL MARIA ESPIN CRESPO	FECHA	26/06/2024
VERIFICACIÓN	Pk2jmMQ72K8YCCE9EQ8LU85ENJJ6M	PÁGINA	6128/8857



**APELLIDOS Y NOMBRE / RAZÓN SOCIAL**

GAITAN HURTADO ISABEL

**NIF**

\*\*\*6645\*

**EXPEDIENTE**

1084760

**RESOLUCIÓN**

CONCESIÓN DE LA AYUDA

**DATOS DE MANTENIMIENTO UNIDADES**

<b>GRUPO DE PAGO</b>	<b>Sup. Dec. Admisible</b>	<b>Sup. Resuelta</b>	<b>Sobredecl.</b>	<b>% Sobredecl.</b>
ZONAS DE LIMITACIONES NATURALES	17,10	17,10	0,00	0,00

**RESUMEN DE PAGOS**

	<b>IMPORTE ( Euros )</b>			
	<b>RESUELTO</b>	<b>FEADER</b>	<b>MAPA</b>	<b>CAPADR</b>
Pago realizado	819,75	696,78	80,42	42,55
A pagar	80,97	68,82	7,94	4,21
<b>TOTAL</b>	<b>900,72</b>	<b>765,60</b>	<b>88,36</b>	<b>46,76</b>

**APLICACIÓN DE REDUCCIONES Y PENALIZACIONES (%)**

<b>Criterios de subvencionabilidad (1)</b>	<b>Presentación tardía</b>	<b>Omisión declaración</b>	<b>Condicionalidad</b>
0,00	0,00	0,00	0,00

**IMPORTE ( Euros )**

Calculado(2)	Reducción	Penalización	Reducción Penalización (3)	Penalización adicional	Resuelto	FEADER	MAPA	CAPADR
900,72 €	0,00 €	0,00 €	0,00 €	0,00 €	900,72 €	765,61 €	88,36 €	46,75 €
Importe Unitario:	54,00 €	Nuevo Importe Unitario:	52,67 €					

**RECINTOS PROPUESTOS**

<b>REF.</b>	<b>REFERENCIA SIGPAC</b>	<b>CULTIVO</b>	<b>USO S/R</b>	<b>Sup. Dec. admisible</b>	<b>Sup. Campo</b>	<b>Sup. Determ.</b>	<b>Sup. Resuelta</b>
-1330412	23-088-015-00367-0001	OLIVAR	S	0,42		0,42	0,42
-1330410	23-088-015-00363-0001	OLIVAR	S	0,01		0,01	0,01
4681756	23-088-001-00152-0001	OLIVAR	S	0,58		0,58	0,58
4681757	23-088-001-00461-0001	OLIVAR	S	0,40		0,40	0,40
4681759	23-088-001-00462-0001	OLIVAR	S	0,27		0,27	0,27
4681761	23-088-010-00111-0001	OLIVAR	S	0,83		0,83	0,83
4681763	23-088-010-00385-0001	OLIVAR	S	1,16		1,16	1,16
4681764	23-088-010-00556-0001	OLIVAR	S	0,91		0,91	0,91
4681765	23-088-015-00238-0001	OLIVAR	S	0,22		0,22	0,22
4681767	23-088-015-00252-0001	OLIVAR	S	3,72		3,72	3,72
4681768	23-088-015-00257-0001	OLIVAR	S	0,07		0,07	0,07
4681769	23-088-015-00301-0001	OLIVAR	S	0,01		0,01	0,01
4681770	23-088-015-00302-0001	OLIVAR	S	0,66		0,66	0,66
4681772	23-088-015-00335-0001	OLIVAR	S	0,66		0,66	0,66
4681773	23-088-015-00339-0001	OLIVAR	S	0,59		0,59	0,59
4681774	23-088-015-00344-0001	OLIVAR	S	0,24		0,24	0,24
4681775	23-088-016-00072-0001	OLIVAR	S	1,44		1,44	1,44
4681776	23-088-016-00073-0001	OLIVAR	S	1,37		1,37	1,37
4681777	23-088-016-00239-0001	OLIVAR	S	1,77		1,77	1,77
4681779	23-088-016-00240-0001	OLIVAR	S	1,64		1,64	1,64
4682314	23-088-010-00557-0003	OLIVAR	S	0,13		0,13	0,13

(1) Con incidencias que retienen pago o deniegan el expediente.

(2) Se calcula sobre superficie declarada admisible.

(3) Aplicación del artículo 16 bis del RD 147/2023.

Puede verificar la integridad de una copia de este documento mediante la lectura del código QR adjunto o mediante el acceso a la dirección <https://ws050.juntadeandalucia.es/verificarFirma> indicando el código de VERIFICACIÓN

FIRMADO POR	RAQUEL MARIA ESPIN CRESPO	FECHA	26/06/2024
VERIFICACIÓN	Pk2jmMQ72K8YCC9EQ8LU85ENJJ6M	PÁGINA	6129/8857



**APELLIDOS Y NOMBRE / RAZÓN SOCIAL**

GAITAN TARA JERONIMO

**NIF**

\*\*\*\*1387\*

**EXPEDIENTE**

1080712

**RESOLUCIÓN**

CONCESIÓN DE LA AYUDA

**DATOS DE MANTENIMIENTO UNIDADES****GRUPO DE PAGO**

ZONAS DE LIMITACIONES NATURALES

**Sup. Dec.  
Admisible**

21,11

**Sup.  
Resuelta**

21,11

**Sobredecl.**

0,00

**% Sobredecl.**

0,00

**RESUMEN DE PAGOS**

	<b>IMPORTE ( Euros )</b>			
	<b>RESUELTO</b>	<b>FEADER</b>	<b>MAPA</b>	<b>CAPADR</b>
Pago realizado	966,49	821,52	94,81	50,16
A pagar	95,47	81,15	9,37	4,95
<b>TOTAL</b>	<b>1.061,96</b>	<b>902,67</b>	<b>104,18</b>	<b>55,11</b>

**APLICACIÓN DE REDUCCIONES Y PENALIZACIONES (%)**

<b>Criterios de subvencionabilidad (1)</b>	<b>Presentación tardía</b>	<b>Omisión declaración</b>	<b>Condicionabilidad</b>
0,00	0,00	0,00	0,00

**IMPORTE ( Euros )**

Calculado(2)	Reducción	Penalización	Reducción Penalización (3)	Penalización adicional	Resuelto	FEADER	MAPA	CAPADR
1.061,96 €	0,00 €	0,00 €	0,00 €	0,00 €	1.061,96 €	902,67 €	104,18 €	55,11 €
Importe Unitario:	54,00 €	Nuevo Importe Unitario:	50,31 €					

(1) Con incidencias que retienen pago o deniegan el expediente.

(2) Se calcula sobre superficie declarada admisible.

(3) Aplicación del artículo 16 bis del RD 147/2023.

Puede verificar la integridad de una copia de este documento mediante la lectura del código QR adjunto o mediante el acceso a la dirección <https://ws050.juntadeandalucia.es/verificarFirma> indicando el código de VERIFICACIÓN

FIRMADO POR	RAQUEL MARIA ESPIN CRESPO	FECHA	26/06/2024
VERIFICACIÓN	Pk2jmMQ72K8YCCE9EQ8LU85ENJJ6M	PÁGINA	6130/8857







**RECINTOS PROPUESTOS**

REF.	REFERENCIA SIGPAC	CULTIVO	S/R	USO SIGPAC	Sup. Dec. admisible	Sup. Campo	Sup. Determ.	Sup. Resuelta
-530813	23-092-016-00318-0001	OLIVAR	S		0,87		0,87	0,87
4150746	23-075-016-00555-0001	OLIVAR	S		0,19		0,19	0,19
4150757	23-088-002-00154-0001	OLIVAR	S		0,30		0,30	0,30
4803028	23-092-015-00172-0002	OLIVAR	S		0,58		0,58	0,58
5281627	23-088-004-00179-0001	OLIVAR	S		1,17		1,17	1,17
5490089	23-088-022-00273-0001	OLIVAR	S		0,40		0,40	0,40
5515389	23-088-004-00188-0001	OLIVAR	S		1,41		1,41	1,41
5515448	23-075-014-00087-0001	OLIVAR	S		0,09		0,09	0,09
6856409	23-088-022-00370-0001	OLIVAR	S		0,17		0,17	0,17
6856418	23-075-030-00134-0004	OLIVAR	S		0,58		0,58	0,58
1700000006063129	23-088-022-00335-0001	OLIVAR	S		0,15		0,15	0,15
1700000006063130	23-088-022-00336-0001	OLIVAR	S		0,14		0,14	0,14
1700000006063131	23-088-022-00343-0001	OLIVAR	S		0,13		0,13	0,13
1700000006063132	23-088-022-00344-0001	OLIVAR	S		0,50		0,50	0,50
1700000006063133	23-088-022-09020-0004	OLIVAR	S		0,05		0,05	0,05
1700000006063134	23-075-008-00150-0001	OLIVAR	S		0,85		0,85	0,85
1700000006063135	23-075-015-00009-0001	OLIVAR	S		0,77		0,77	0,77
1700000006063136	23-092-016-00115-0001	OLIVAR	S		2,10		2,10	2,10
1700000006063137	23-092-016-00114-0001	OLIVAR	S		1,55		1,55	1,55
1700000006063138	23-092-015-00173-0001	OLIVAR	S		0,44		0,44	0,44
1700000006063139	23-088-022-00260-0001	OLIVAR	S		0,20		0,20	0,20
1700000006063140	23-092-016-00161-0001	OLIVAR	S		0,59		0,59	0,59
1700000006063141	23-088-017-00431-0001	OLIVAR	S		0,23		0,23	0,23
1700000006063142	23-088-010-00065-0001	OLIVAR	S		0,07		0,07	0,07
1700000006063143	23-088-010-00064-0001	OLIVAR	S		0,18		0,18	0,18
1700000006063144	23-088-004-00118-0001	OLIVAR	S		0,13		0,13	0,13
1700000006063145	23-088-022-00218-0001	OLIVAR	S		0,71		0,71	0,71
1700000006063146	23-088-018-00113-0002	OLIVAR	S		2,67		2,67	2,67
1700000006063147	23-092-018-00062-0001	OLIVAR	S		0,54		0,54	0,54
1700000006063148	23-088-017-00748-0001	OLIVAR	S		1,76		1,76	1,76
1700000006310258	23-088-010-00270-0001	OLIVAR	S		0,08		0,08	0,08
1700000006310259	23-088-010-00402-0003	OLIVAR	S		0,36		0,36	0,36
1700000006310260	23-088-022-00412-0001	OLIVAR	S		0,27		0,27	0,27
1700000006310261	23-088-010-00343-0001	OLIVAR	S		0,15		0,15	0,15
1700000006310262	23-088-022-00442-0001	OLIVAR	S		0,46		0,46	0,46
1700000006310263	23-088-022-00441-0001	OLIVAR	S		0,27		0,27	0,27

(1) Con incidencias que retienen pago o deniegan el expediente.  
 (2) Se calcula sobre superficie declarada admisible.  
 (3) Aplicación del artículo 16 bis del RD 147/2023.

Puede verificar la integridad de una copia de este documento mediante la lectura del código QR adjunto o mediante el acceso a la dirección <a href="https://ws050.juntadeandalucia.es/verificarFirma">https://ws050.juntadeandalucia.es/verificarFirma</a> indicando el código de VERIFICACIÓN					
FIRMADO POR	RAQUEL MARIA ESPIN CRESPO		FECHA		26/06/2024
VERIFICACIÓN	Pk2jmMQ72K8YCCCE9EQ8LU85ENJJ6M		PÁGINA		6131/8857



**APELLIDOS Y NOMBRE / RAZÓN SOCIAL**

GALAN ARROYO FRANCISCO

**NIF**

\*\*\*\*8236\*

**EXPEDIENTE**

1251329

**RESOLUCIÓN**

CONCESIÓN DE LA AYUDA

**DATOS DE MANTENIMIENTO UNIDADES**

**GRUPO DE PAGO**

ZONAS DE LIMITACIONES NATURALES

**Sup. Dec.  
Admisible**

44,04

**Sup.  
Resuelta**

44,04

**Sobredecl.**

0,00

**% Sobredecl.**

0,00

**RESUMEN DE PAGOS**

	<b><u>IMPORTE ( Euros )</u></b>			
	<b><u>RESUELTO</u></b>	<b><u>FEADER</u></b>	<b><u>MAPA</u></b>	<b><u>CAPADR</u></b>
Pago realizado	1.076,53	915,05	105,61	55,87
A pagar	111,47	94,75	10,94	5,78
<b>TOTAL</b>	<b>1.188,00</b>	<b>1.009,80</b>	<b>116,55</b>	<b>61,65</b>

**APLICACIÓN DE REDUCCIONES Y PENALIZACIONES (%)**

<b><u>Criterios de subvencionabilidad (1)</u></b>	<b><u>Presentación tardía</u></b>	<b><u>Omisión declaración</u></b>	<b><u>Condicionabilidad</u></b>
0,00	0,00	0,00	0,00

**IMPORTE ( Euros )**

<b><u>Calculado(2)</u></b>	<b><u>Reducción</u></b>	<b><u>Penalización</u></b>	<b><u>Reducción Penalización (3)</u></b>	<b><u>Penalización adicional</u></b>	<b><u>Resuelto</u></b>	<b><u>FEADER</u></b>	<b><u>MAPA</u></b>	<b><u>CAPADR</u></b>
1.188,00 €	0,00 €	0,00 €	0,00 €	0,00 €	1.188,00 €	1.009,80 €	116,54 €	61,66 €
<b>Importe Unitario:</b>	<b>54,00 €</b>	<b>Nuevo Importe Unitario:</b>	<b>26,98 €</b>					

(1) Con incidencias que retienen pago o deniegan el expediente.  
 (2) Se calcula sobre superficie declarada admisible.  
 (3) Aplicación del artículo 16 bis del RD 147/2023.

Puede verificar la integridad de una copia de este documento mediante la lectura del código QR adjunto o mediante el acceso a la dirección <a href="https://ws050.juntadeandalucia.es/verificarFirma">https://ws050.juntadeandalucia.es/verificarFirma</a> indicando el código de VERIFICACIÓN					
FIRMADO POR	RAQUEL MARIA ESPIN CRESPO		FECHA		26/06/2024
VERIFICACIÓN	Pk2jmMQ72K8YCCE9EQ8LU85ENJJ6M		PÁGINA		6132/8857



**RECINTOS PROPUESTOS**

REF.	REFERENCIA SIGPAC	CULTIVO	S/R	USO SIGPAC	Sup. Dec. admisible	Sup. Campo	Sup. Determ.	Sup. Resuelta
-1538471	23-086-020-00457-0001	OLIVAR	S		1,47		1,47	1,47
-1402739	23-086-020-00117-0018	OLIVAR	S		4,06		4,06	4,06
-1213199	23-086-020-00117-0008	BARBECHO TRADICIONAL	S		1,45		1,45	1,45
-1213136	23-086-018-00647-0001	OLIVAR	S		0,36		0,36	0,36
-1213135	23-086-018-00646-0001	OLIVAR	S		0,40		0,40	0,40
-1213131	23-035-005-00566-0016	OLIVAR	S		7,39		7,39	7,39
-1213130	23-035-005-00565-0015	OLIVAR	S		6,42		6,42	6,42
-1213128	23-035-005-00564-0001	OLIVAR	S		3,29		3,29	3,29
-1213124	23-035-005-00563-0001	OLIVAR	S		3,14		3,14	3,14
-1213123	23-035-005-00544-0001	OLIVAR	S		0,01		0,01	0,01
-1213121	23-035-001-00208-0001	OLIVAR	S		0,09		0,09	0,09
-801578	23-086-020-00092-0001	OLIVAR	S		3,15		3,15	3,15
-801577	23-086-020-00090-0005	OLIVAR	S		0,08		0,08	0,08
-783997	23-035-005-00401-0001	OLIVAR	S		0,01		0,01	0,01
-768219	23-035-005-09013-0008	OLIVAR	S		0,02		0,02	0,02
-768217	23-086-020-00545-0001	OLIVAR	S		0,47		0,47	0,47
-581249	23-086-018-00159-0001	OLIVAR	S		1,33		1,33	1,33
-581248	23-086-020-00024-0001	OLIVAR	S		1,27		1,27	1,27
-581247	23-027-020-00077-0001	OLIVAR	R		0,65		0,65	0,65
-581244	23-035-003-00075-0001	OLIVAR	S		0,85		0,85	0,85
-581243	23-035-003-00074-0001	OLIVAR	S		1,69		1,69	1,69
5336007	23-086-020-00115-0008	OLIVAR	S		0,30		0,30	0,30
5336008	23-086-020-00115-0009	BARBECHO TRADICIONAL	S		0,19		0,19	0,19
1700000003594170	23-035-001-00209-0002	OLIVAR	S		0,65		0,65	0,65
1700000003594171	23-035-001-00214-0001	OLIVAR	S		2,79		2,79	2,79
1700000003594190	23-086-020-00093-0001	OLIVAR	S		0,34		0,34	0,34
1700000003594195	23-086-020-00093-0002	OLIVAR	S		0,07		0,07	0,07
1700000003602731	23-086-020-00019-0001	OLIVAR	S		1,18		1,18	1,18
1700000003602732	23-086-020-00354-0001	OLIVAR	S		0,05		0,05	0,05
1700000003602733	23-086-020-00457-0001	OLIVAR	S		0,87		0,87	0,87

**INCIDENCIAS**

**INCIDENCIA DESCRIPCIÓN**

3795 Recinto declarado con una situación de riesgo de abandono.  
Recinto:23-086-020-00115-00009 Cultivo: -

**Datos considerados para el Cálculo de la Carga Ganadera del expediente**

Superficie determinada para Cálculo Carga Ganadera: 0,00 ha  
Carga Ganadera del Expediente: 0,00 ugm/ha

**Incidenias de carga ganadera**

**INCIDENCIA DESCRIPCIÓN**

3795 Recinto declarado con una situación de riesgo de abandono.  
Recinto:23-086-020-00115-00009 Cultivo: -  
86132 Recinto superficie forrajera que no realiza la actividad de producción de pastoreo.  
Recinto:23-086-020-00117-00008 Cultivo:20000 BARBECHO TRADICIONAL-SIN VARIEDAD Secano  
Recinto:23-086-020-00115-00009 Cultivo:20000 BARBECHO TRADICIONAL-SIN VARIEDAD Secano

(1) Con incidencias que retienen pago o deniegan el expediente.  
(2) Se calcula sobre superficie declarada admisible.  
(3) Aplicación del artículo 16 bis del RD 147/2023.

Puede verificar la integridad de una copia de este documento mediante la lectura del código QR adjunto o mediante el acceso a la dirección <a href="https://ws050.juntadeandalucia.es/verificarFirma">https://ws050.juntadeandalucia.es/verificarFirma</a> indicando el código de VERIFICACIÓN				
FIRMADO POR	RAQUEL MARIA ESPIN CRESPO	FECHA	26/06/2024	
VERIFICACIÓN	Pk2jmMQ72K8YCCCE9EQ8LU85ENJJ6M	PÁGINA	6133/8857	



**APELLIDOS Y NOMBRE / RAZÓN SOCIAL**

GALAN CAÑO MONTSERRAT

**NIF**

\*\*\*\*8931\*

**EXPEDIENTE**

1069339

**RESOLUCIÓN**

CONCESIÓN DE LA AYUDA

**DATOS DE MANTENIMIENTO UNIDADES**

**GRUPO DE PAGO**

ZONAS DE LIMITACIONES NATURALES

**Sup. Dec.  
Admisible**

13,15

**Sup.  
Resuelta**

13,15

**Sobredecl.**

0,00

**% Sobredecl.**

0,00

**RESUMEN DE PAGOS**

	<b>IMPORTE ( Euros )</b>			
	<b>RESUELTO</b>	<b>FEADER</b>	<b>MAPA</b>	<b>CAPADR</b>
Pago realizado	647,24	550,16	63,50	33,59
A pagar	62,86	53,43	6,17	3,26
<b>TOTAL</b>	<b>710,10</b>	<b>603,59</b>	<b>69,67</b>	<b>36,85</b>

**APLICACIÓN DE REDUCCIONES Y PENALIZACIONES (%)**

<b>Criterios de subvencionabilidad (1)</b>	<b>Presentación tardía</b>	<b>Omisión declaración</b>	<b>Condicionabilidad</b>
0,00	0,00	0,00	0,00

**IMPORTE ( Euros )**

Calculado(2)	Reducción	Penalización	Reducción Penalización (3)	Penalización adicional	Resuelto	FEADER	MAPA	CAPADR
710,10 €	0,00 €	0,00 €	0,00 €	0,00 €	710,10 €	603,59 €	69,66 €	36,85 €
Importe Unitario:	54,00 €	Nuevo Importe Unitario:	54,00 €					

(1) Con incidencias que retienen pago o deniegan el expediente.  
 (2) Se calcula sobre superficie declarada admisible.  
 (3) Aplicación del artículo 16 bis del RD 147/2023.

Puede verificar la integridad de una copia de este documento mediante la lectura del código QR adjunto o mediante el acceso a la dirección <a href="https://ws050.juntadeandalucia.es/verificarFirma">https://ws050.juntadeandalucia.es/verificarFirma</a> indicando el código de VERIFICACIÓN					
FIRMADO POR	RAQUEL MARIA ESPIN CRESPO		FECHA		26/06/2024
VERIFICACIÓN	Pk2jmMQ72K8YCCE9EQ8LU85ENJJ6M		PÁGINA		6134/8857



**RECINTOS PROPUESTOS**

REF.	REFERENCIA SIGPAC	CULTIVO	S/R	USO SIGPAC	Sup. Dec. admisible	Sup. Campo	Sup. Determ.	Sup. Resuelta
-1500092	23-060-042-00191-0001	OLIVAR	S		1,19		1,19	1,19
1700000005385940	23-003-012-00301-0001	OLIVAR	S		0,05		0,05	0,05
1700000005385941	23-003-012-00303-0006	OLIVAR	R		3,74		3,74	3,74
1700000005385942	23-003-012-00310-0001	OLIVAR	S		0,04		0,04	0,04
1700000005385943	23-003-012-00310-0001	OLIVAR	S		0,06		0,06	0,06
1700000005385944	23-003-012-00352-0001	OLIVAR	S		0,56		0,56	0,56
1700000005385945	23-060-071-00251-0001	OLIVAR	S		0,26		0,26	0,26
1700000005385946	23-003-013-00143-0002	OLIVAR	R		1,23		1,23	1,23
1700000005385947	23-003-013-00340-0003	OLIVAR	R		0,01		0,01	0,01
1700000005385948	23-003-013-00341-0001	OLIVAR	R		1,46		1,46	1,44
1700000005385949	23-003-013-00341-0003	OLIVAR	R		0,01		0,01	0,01
1700000005385950	23-060-041-00159-0002	OLIVAR	S		0,03		0,03	0,03
1700000005385951	23-060-041-00160-0001	OLIVAR	S		0,19		0,19	0,19
1700000005385952	23-060-042-00142-0002	OLIVAR	S		0,08		0,08	0,08
1700000005385953	23-060-042-00165-0002	OLIVAR	S		0,12		0,12	0,12
1700000005385954	23-060-042-00166-0003	OLIVAR	R		0,54		0,54	0,54
1700000005385955	23-060-042-00167-0003	OLIVAR	R		0,78		0,78	0,78
1700000005385956	23-060-042-00167-0005	OLIVAR	R		0,01		0,01	0,01
1700000005385957	23-060-042-00168-0001	OLIVAR	S		0,01		0,01	0,01
1700000005385958	23-060-042-00188-0001	OLIVAR	S		0,02		0,02	0,02
1700000005385959	23-060-042-00184-0001	OLIVAR	S		0,02		0,02	0,02
1700000005385960	23-060-042-00185-0003	OLIVAR	S		1,07		1,07	1,07
1700000005385961	23-060-042-00208-0001	OLIVAR	S		0,33		0,33	0,33
1700000005385962	23-060-042-09040-0002	OLIVAR	S		0,01		0,01	0,01
1700000005385963	23-060-042-00186-0004	OLIVAR	S		0,16		0,16	0,16
1700000005385964	23-060-042-00208-0002	OLIVAR	S		0,04		0,04	0,04
1700000005385965	23-060-042-00286-0001	OLIVAR	S		0,04		0,04	0,04
1700000005385966	23-060-042-00304-0002	OLIVAR	S		0,90		0,90	0,90
1700000005385967	23-060-071-00243-0001	OLIVAR	S		0,01		0,01	0,01
1700000005385968	23-060-071-00244-0001	OLIVAR	S		0,19		0,19	0,19
1700000005385969	23-003-012-00352-0001	OLIVAR	S		0,01		0,01	0,01

**INCIDENCIAS**

**INCIDENCIA DESCRIPCIÓN**

218 Superficie bruta de cruce en un recinto en el conjunto de las solicitudes supera superficie total que SIGPAC establece para él.  
 Recinto:23-003-013-00341-00001 Cultivo:101010 OLIVAR-PICUAL Regadío Suma de superficies declaradas para este recinto por todos los solicitantes (Áreas):149 Superficie SIGPAC medida para este recinto (Áreas):147 Exceso de superficie declarada (Hectáreas):0,02  
 Suma de superficies declaradas para este recinto por el solicitante (Áreas):146

(1) Con incidencias que retienen pago o deniegan el expediente.  
 (2) Se calcula sobre superficie declarada admisible.  
 (3) Aplicación del artículo 16 bis del RD 147/2023.

Puede verificar la integridad de una copia de este documento mediante la lectura del código QR adjunto o mediante el acceso a la dirección <a href="https://ws050.juntadeandalucia.es/verificarFirma">https://ws050.juntadeandalucia.es/verificarFirma</a> indicando el código de VERIFICACIÓN				
FIRMADO POR	RAQUEL MARIA ESPIN CRESPO	FECHA	26/06/2024	
VERIFICACIÓN	Pk2jmMQ72K8YCC9EQ8LU85ENJJ6M	PÁGINA	6135/8857	

**APELLIDOS Y NOMBRE / RAZÓN SOCIAL**

GALAN HEREDIA ANA BELEN

**NIF**

\*\*\*\*1427\*

**EXPEDIENTE**

1168301

**RESOLUCIÓN**

CONCESIÓN DE LA AYUDA

**DATOS DE MANTENIMIENTO UNIDADES**

<b>GRUPO DE PAGO</b>	<b>Sup. Dec. Admisible</b>	<b>Sup. Resuelta</b>	<b>Sobredecl.</b>	<b>% Sobredecl.</b>
ZONAS DE LIMITACIONES NATURALES	24,50	23,43	1,07	4,37

**RESUMEN DE PAGOS**

	<b>IMPORTE ( Euros )</b>			
	<b>RESUELTO</b>	<b>FEADER</b>	<b>MAPA</b>	<b>CAPADR</b>
Pago realizado	926,73	787,72	90,91	48,10
A pagar	144,95	123,21	14,22	7,52
<b>TOTAL</b>	<b>1.071,68</b>	<b>910,93</b>	<b>105,13</b>	<b>55,62</b>

**APLICACIÓN DE REDUCCIONES Y PENALIZACIONES (%)**

<b>Criterios de subvencionabilidad (1)</b>	<b>Presentación tardía</b>	<b>Omisión declaración</b>	<b>Condicionalidad</b>
0,00	0,00	0,00	0,00

**IMPORTE ( Euros )**

Calculado(2)	Reducción	Penalización	Reducción Penalización (3)	Penalización adicional	Resuelto	FEADER	MAPA	CAPADR
1.171,80 €	51,18 €	48,94 €	0,00 €	0,00 €	1.071,68 €	910,93 €	105,13 €	55,62 €
<b>Importe Unitario:</b>	<b>54,00 €</b>	<b>Nuevo Importe Unitario:</b>	<b>47,83 €</b>					

**RECINTOS PROPUESTOS**

<b>REF.</b>	<b>REFERENCIA SIGPAC</b>	<b>CULTIVO</b>	<b>S/R</b>	<b>USO SIGPAC</b>	<b>Sup. Dec. admisible</b>	<b>Sup. Campo</b>	<b>Sup. Determ.</b>	<b>Sup. Resuelta</b>
-925735	23-060-038-00067-0007	OLIVAR	S		0,63		0,63	0,63
-925734	23-060-038-00033-0013	OLIVAR	S		0,37		0,37	0,37
-925733	23-060-038-00033-0012	OLIVAR	S		0,66		0,66	0,66
-925732	23-060-038-00033-0011	OLIVAR	S		0,61		0,61	0,61
4161897	23-060-037-00200-0005	OLIVAR	S		6,41		6,41	6,41
4161902	23-060-037-00202-0002	OLIVAR	S		3,83		3,83	3,83
4161905	23-060-038-00033-0003	OLIVAR	S		1,36		1,36	1,36
4161910	23-060-038-00047-0002	OLIVAR	S		5,25		5,25	5,25
4161911	23-060-038-00067-0001	OLIVAR	S		1,06		1,06	1,06
4161918	23-060-037-00084-0007	OLIVAR	S		1,07	0,00	1,07	0,00
4161921	23-060-037-00107-0001	OLIVAR	S		3,25		3,25	3,25

(1) Con incidencias que retienen pago o deniegan el expediente.

(2) Se calcula sobre superficie declarada admisible.

(3) Aplicación del artículo 16 bis del RD 147/2023.

Puede verificar la integridad de una copia de este documento mediante la lectura del código QR adjunto o mediante el acceso a la dirección <https://ws050.juntadeandalucia.es/verificarFirma> indicando el código de VERIFICACIÓN

FIRMADO POR	RAQUEL MARIA ESPIN CRESPO	FECHA	26/06/2024
VERIFICACIÓN	Pk2jmMQ72K8YCCE9EQ8LU85ENJJJ6M	PÁGINA	6136/8857





**APELLIDOS Y NOMBRE / RAZÓN SOCIAL**

GALAN LOMAS JUAN MANUEL

**NIF**

\*\*\*\*2782\*

**EXPEDIENTE**

1081622

**RESOLUCIÓN**

CONCESIÓN DE LA AYUDA

**DATOS DE MANTENIMIENTO UNIDADES**

**GRUPO DE PAGO**

ZONAS DE LIMITACIONES NATURALES

**Sup. Dec.  
Admisible**

51,80

**Sup.  
Resuelta**

50,71

**Sobredecl.**

1,09

**% Sobredecl.**

2,10

**RESUMEN DE PAGOS**

	<b>IMPORTE ( Euros )</b>			
	<b>RESUELTO</b>	<b>FEADER</b>	<b>MAPA</b>	<b>CAPADR</b>
Pago realizado	1.059,70	900,74	103,96	55,00
A pagar	103,30	87,81	10,13	5,36
<b>TOTAL</b>	<b>1.163,00</b>	<b>988,55</b>	<b>114,09</b>	<b>60,36</b>

**APLICACIÓN DE REDUCCIONES Y PENALIZACIONES (%)**

<b>Criterios de subvencionabilidad (1)</b>	<b>Presentación tardía</b>	<b>Omisión declaración</b>	<b>Condicionabilidad</b>
0,00	0,00	0,00	0,00

**IMPORTE ( Euros )**

<b>Calculado(2)</b>	<b>Reducción</b>	<b>Penalización</b>	<b>Reducción Penalización (3)</b>	<b>Penalización adicional</b>	<b>Resuelto</b>	<b>FEADER</b>	<b>MAPA</b>	<b>CAPADR</b>
1.188,00 €	25,00 €	0,00 €	0,00 €	0,00 €	1.163,00 €	988,55 €	114,09 €	60,36 €
<b>Importe Unitario:</b>	<b>54,00 €</b>	<b>Nuevo Importe Unitario:</b>	<b>22,93 €</b>					

(1) Con incidencias que retienen pago o deniegan el expediente.

(2) Se calcula sobre superficie declarada admisible.

(3) Aplicación del artículo 16 bis del RD 147/2023.

Puede verificar la integridad de una copia de este documento mediante la lectura del código QR adjunto o mediante el acceso a la dirección <https://ws050.juntadeandalucia.es/verificarFirma> indicando el código de VERIFICACIÓN

FIRMADO POR	RAQUEL MARIA ESPIN CRESPO	FECHA	26/06/2024
VERIFICACIÓN	Pk2jmMQ72K8YCCE9EQ8LU85ENJJ6M	PÁGINA	6137/8857





**RECINTOS PROPUESTOS**

REF.	REFERENCIA SIGPAC	CULTIVO	S/R	USO SIGPAC	Sup. Dec. admisible	Sup. Campo	Sup. Determ.	Sup. Resuelta
-1462553	23-040-005-00112-0004	OLIVAR	S		1,10		1,10	1,10
-1202038	23-040-006-09013-0002	OLIVAR	S		0,08		0,08	0,08
-913819	23-040-004-00212-0002	OLIVAR	S		0,14		0,14	0,14
-554706	23-040-007-00542-0001	OLIVAR	S		0,09		0,09	0,09
4113884	23-040-005-00230-0001	OLIVAR	S		1,79		1,79	1,79
1700000003520948	23-040-004-00212-0001	OLIVAR	S		0,18		0,18	0,18
1700000003520949	23-040-007-00430-0001	OLIVAR	S		0,02		0,02	0,02
1700000003520950	23-040-007-00447-0002	OLIVAR	S		0,01		0,01	0,01
1700000003520951	23-040-007-00448-0003	OLIVAR	S		1,58		1,58	1,58
1700000003520952	23-040-007-00448-0002	OLIVAR	S		1,21		1,21	1,21
1700000005874965	23-040-006-00151-0001	OLIVAR	S		0,64		0,64	0,64
1700000005874966	23-040-006-00152-0001	OLIVAR	S		1,25		1,25	1,25
1700000005874967	23-040-006-00062-0002	OLIVAR	S		0,63		0,63	0,63
1700000005947668	23-040-006-00106-0001	OLIVAR	S		0,02		0,02	0,02
1700000005947669	23-040-006-00296-0001	OLIVAR	S		0,59		0,59	0,59
1700000005947670	23-040-006-00285-0001	OLIVAR	S		0,73		0,73	0,73
1700000005947671	23-040-007-00096-0001	OLIVAR	S		0,10		0,10	0,10
1700000005947672	23-040-007-00523-0003	OLIVAR	S		0,01		0,01	0,01
1700000005947673	23-040-007-00121-0001	OLIVAR	S		0,26		0,26	0,26
1700000005947674	23-040-007-00253-0001	OLIVAR	S		0,61		0,61	0,61
1700000005947675	23-040-007-00330-0001	OLIVAR	S		2,22		2,22	2,22
1700000005947676	23-040-007-00114-0001	OLIVAR	S		0,38		0,38	0,38
1700000006003640	23-040-001-00141-0002	OLIVAR	S		1,23		1,23	1,21
1700000006003641	23-040-001-00143-0001	OLIVAR	S		0,01		0,01	0,01
1700000006003642	23-040-007-00449-0001	OLIVAR	S		0,56		0,56	0,56
1700000006003643	23-040-007-00450-0001	OLIVAR	S		0,31		0,31	0,31
1700000006003644	23-040-007-00456-0001	OLIVAR	S		0,31		0,31	0,31
1700000006003646	23-040-001-00346-0001	OLIVAR	S		0,42		0,42	0,42
1700000006003647	23-040-001-00348-0001	OLIVAR	S		0,54		0,54	0,54
1700000006003648	23-040-001-00349-0001	OLIVAR	S		0,55		0,55	0,55
1700000006003649	23-040-001-00349-0003	OLIVAR	S		0,02		0,02	0,02
1700000006003650	23-040-001-00350-0001	OLIVAR	S		0,45		0,45	0,45
1700000006003651	23-040-001-00351-0001	OLIVAR	S		2,83		2,83	2,83
1700000006003652	23-040-001-00444-0002	OLIVAR	S		0,02		0,02	0,02
1700000006003653	23-040-001-00444-0001	OLIVAR	S		0,35		0,35	0,00
1700000006003654	23-040-002-00147-0001	OLIVAR	S		0,27		0,27	0,27
1700000006003655	23-040-001-00445-0001	OLIVAR	S		0,62		0,62	0,00
1700000006003656	23-040-007-00134-0001	OLIVAR	S		0,21		0,21	0,21
1700000006003657	23-040-007-00138-0002	OLIVAR	S		0,67		0,67	0,67
1700000006003658	23-040-006-00156-0001	OLIVAR	S		1,21		1,21	1,21
1700000006003659	23-040-006-00265-0001	OLIVAR	S		9,97		9,97	9,97
1700000006003660	23-040-005-80034-0003	OLIVAR	S		2,76		2,76	2,72
1700000006003661	23-040-006-00150-0001	OLIVAR	S		0,55		0,55	0,55
1700000006003662	23-040-005-00233-0001	OLIVAR	S		0,12		0,12	0,12
1700000006003663	23-040-005-00413-0001	OLIVAR	S		1,16		1,16	1,16
1700000006003664	23-040-007-00430-0001	OLIVAR	S		0,01		0,01	0,01
1700000006003665	23-040-007-00449-0003	OLIVAR	S		0,92		0,92	0,92
1700000006003666	23-040-007-00450-0002	OLIVAR	S		0,44		0,44	0,44
1700000006003667	23-040-007-00248-0002	OLIVAR	S		0,16		0,16	0,16
1700000006003668	23-040-001-00346-0002	OLIVAR	S		0,12		0,12	0,12
1700000006003669	23-040-005-00111-0001	OLIVAR	S		1,12		1,12	1,12
1700000006003670	23-040-005-00233-0001	OLIVAR	S		1,03		1,03	1,03

(1) Con incidencias que retienen pago o deniegan el expediente.  
 (2) Se calcula sobre superficie declarada admisible.  
 (3) Aplicación del artículo 16 bis del RD 147/2023.

Puede verificar la integridad de una copia de este documento mediante la lectura del código QR adjunto o mediante el acceso a la dirección <a href="https://ws050.juntadeandalucia.es/verificarFirma">https://ws050.juntadeandalucia.es/verificarFirma</a> indicando el código de VERIFICACIÓN				
FIRMADO POR	RAQUEL MARIA ESPIN CRESPO	FECHA	26/06/2024	
VERIFICACIÓN	Pk2jmMQ72K8YCCE9EQ8LU85ENJJ6M	PÁGINA	6138/8857	



**RECINTOS PROPUESTOS**

REF.	REFERENCIA SIGPAC	CULTIVO	S/R	USO SIGPAC	Sup. Dec. admisible	Sup. Campo	Sup. Determ.	Sup. Resuelta
170000006003671	23-040-005-00137-0004	OLIVAR	S		2,30		2,30	2,30
170000006003672	23-040-007-00448-0002	OLIVAR	S		0,02		0,02	0,02
170000006003673	23-040-003-00206-0001	OLIVAR	S		0,66		0,66	0,66
170000006003674	23-040-007-00249-0001	OLIVAR	S		0,01		0,01	0,01
170000006003675	23-040-007-00251-0002	OLIVAR	S		0,06		0,06	0,00
170000006003677	23-040-005-00016-0001	OLIVAR	S		0,79		0,79	0,79
170000006003678	23-040-007-00349-0001	OLIVAR	S		5,38		5,38	5,38

**INCIDENCIAS****INCIDENCIA DESCRIPCIÓN**

242	Recinto pendiente de acreditación de titularidad. Recinto:23-005-008-00018-00002 Cultivo:101010 OLIVAR-PICUAL Regadio Recinto:23-040-001-00444-00001 Cultivo:101010 OLIVAR-PICUAL Secano Recinto:23-040-001-00445-00001 Cultivo:101010 OLIVAR-PICUAL Secano Recinto:23-040-007-00251-00002 Cultivo:101010 OLIVAR-PICUAL Secano
4272	Verifica que las líneas de declaración de las Solicitudes Únicas no tienen solapes con la capa de Retroactividad Gráfica (ambas de la misma campaña) a nivel de expediente/línea de declaración gráfica de la solicitud. Recinto:23-005-008-00018-00002 Cultivo: - Agregado de la referencia del recinto.:0 Zona de la referencia del recinto.:0 Superficie solapada.:0,03 Id. Incid.:95143046 Recinto:23-040-001-00141-00002 Cultivo: - Agregado de la referencia del recinto.:0 Zona de la referencia del recinto.:0 Superficie solapada.:0,02 Id. Incid.:95143047 Recinto:23-040-005-80034-00003 Cultivo: - Agregado de la referencia del recinto.:0 Zona de la referencia del recinto.:0 Superficie solapada.:0,04 Id. Incid.:95143048

(1) Con incidencias que retienen pago o deniegan el expediente.  
(2) Se calcula sobre superficie declarada admisible.  
(3) Aplicación del artículo 16 bis del RD 147/2023.

Puede verificar la integridad de una copia de este documento mediante la lectura del código QR adjunto o mediante el acceso a la dirección <a href="https://ws050.juntadeandalucia.es/verificarFirma">https://ws050.juntadeandalucia.es/verificarFirma</a> indicando el código de VERIFICACIÓN				
FIRMADO POR	RAQUEL MARIA ESPIN CRESPO	FECHA	26/06/2024	
VERIFICACIÓN	Pk2jmMQ72K8YCC9EQ8LU85ENJJ6M	PÁGINA	6139/8857	



**APELLIDOS Y NOMBRE / RAZÓN SOCIAL**

GALAN MIRANDA FRANCISCO MIGUEL

**NIF**  
\*\*\*\*3479\*

**EXPEDIENTE**  
1233787

**RESOLUCIÓN**  
CONCESIÓN DE LA AYUDA

**DATOS DE MANTENIMIENTO UNIDADES**

<b>GRUPO DE PAGO</b>	<b>Sup. Dec. Admisible</b>	<b>Sup. Resuelta</b>	<b>Sobredecl.</b>	<b>% Sobredecl.</b>
ZONAS DE LIMITACIONES NATURALES	35,69	35,69	0,00	0,00

**RESUMEN DE PAGOS**

	<b>IMPORTE ( Euros )</b>			
	<b>RESUELTO</b>	<b>FEADER</b>	<b>MAPA</b>	<b>CAPADR</b>
Pago realizado	1.081,20	919,02	106,06	56,12
A pagar	106,80	90,78	10,48	5,54
<b>TOTAL</b>	<b>1.188,00</b>	<b>1.009,80</b>	<b>116,54</b>	<b>61,66</b>

**APLICACIÓN DE REDUCCIONES Y PENALIZACIONES (%)**

<b>Crterios de subvencionabilidad (1)</b>	<b>Presentación tardía</b>	<b>Omisión declaración</b>	<b>Condicionalidad</b>
0,00	0,00	0,00	0,00

**IMPORTE ( Euros )**

Calculado(2)	Reducción	Penalización	Reducción Penalización (3)	Penalización adicional	Resuelto	FEADER	MAPA	CAPADR
1.188,00 €	0,00 €	0,00 €	0,00 €	0,00 €	1.188,00 €	1.009,80 €	116,54 €	61,66 €
<b>Importe Unitario:</b>	<b>54,00 €</b>	<b>Nuevo Importe Unitario:</b>	<b>33,29 €</b>					

**RECINTOS PROPUESTOS**

<b>REF.</b>	<b>REFERENCIA SIGPAC</b>	<b>CULTIVO</b>	<b>USO S/R SIGPAC</b>	<b>Sup. Dec. admisible</b>	<b>Sup. Campo</b>	<b>Sup. Determ.</b>	<b>Sup. Resuelta</b>
-184199	23-003-043-00012-0001	OLIVAR	S	1,77		1,77	1,77
1700000004482848	23-003-024-00156-0002	OLIVAR	S	1,30		1,30	1,30
1700000004482849	23-060-042-00006-0016	OLIVAR	S	0,03		0,03	0,03
1700000004482851	23-060-046-00018-0001	OLIVAR	S	0,05		0,05	0,05
1700000004482852	23-060-046-00020-0001	OLIVAR	S	8,64		8,64	8,64
1700000004482853	23-060-046-00026-0001	OLIVAR	S	1,33		1,33	1,33
1700000004482856	23-060-046-00028-0001	OLIVAR	S	0,28		0,28	0,28
1700000004482859	23-003-043-00011-0002	OLIVAR	S	4,64		4,64	4,64
1700000004482862	23-003-043-00121-0001	OLIVAR	S	0,19		0,19	0,19
1700000004482867	23-060-046-00024-0001	OLIVAR	S	0,30		0,30	0,30
1700000004482868	23-060-042-00011-0002	OLIVAR	S	0,22		0,22	0,22
1700000004482869	23-060-042-00012-0001	OLIVAR	S	1,02		1,02	1,02
1700000004482870	23-060-042-00008-0001	OLIVAR	S	0,08		0,08	0,08
1700000004482871	23-060-042-00010-0001	OLIVAR	S	1,15		1,15	1,15
1700000004482872	23-060-042-00007-0005	OLIVAR	S	0,58		0,58	0,58
1700000004482873	23-060-042-00007-0009	OLIVAR	S	0,04		0,04	0,04
1700000004482874	23-060-042-00006-0007	OLIVAR	S	3,17		3,17	3,17
1700000004482875	23-060-042-00007-0001	OLIVAR	S	0,04		0,04	0,04
1700000004482876	23-060-042-00005-0012	OLIVAR	S	1,09		1,09	1,09
1700000004482877	23-060-042-00006-0006	OLIVAR	S	1,77		1,77	1,77
1700000004482879	23-060-042-00005-0002	OLIVAR	S	4,45		4,45	4,45
1700000004482880	23-060-042-00005-0001	OLIVAR	S	3,12		3,12	3,12
1700000004482881	23-003-043-00010-0001	OLIVAR	S	0,43		0,43	0,43

(1) Con incidencias que retienen pago o deniegan el expediente.  
 (2) Se calcula sobre superficie declarada admisible.  
 (3) Aplicación del artículo 16 bis del RD 147/2023.

Puede verificar la integridad de una copia de este documento mediante la lectura del código QR adjunto o mediante el acceso a la dirección <a href="https://ws050.juntadeandalucia.es/verificarFirma">https://ws050.juntadeandalucia.es/verificarFirma</a> indicando el código de VERIFICACIÓN					
FIRMADO POR	RAQUEL MARIA ESPIN CRESPO		FECHA		26/06/2024
VERIFICACIÓN	Pk2jmMQ72K8YCCE9EQ8LU85ENJJ6M		PÁGINA		6140/8857



**APELLIDOS Y NOMBRE / RAZÓN SOCIAL**

GALAN SANCHEZ MARIA DEL CARMEN

**NIF**

\*\*\*6698\*

**EXPEDIENTE**

1251386

**RESOLUCIÓN**

CONCESIÓN DE LA AYUDA

**DATOS DE MANTENIMIENTO UNIDADES**

**GRUPO DE PAGO**

ZONAS DE LIMITACIONES NATURALES

**Sup. Dec.  
Admisible**

59,68

**Sup.  
Resuelta**

59,68

**Sobredecl.**

0,00

**% Sobredecl.**

0,00

**RESUMEN DE PAGOS**

	<b>IMPORTE ( Euros )</b>			
	<b>RESUELTO</b>	<b>FEADER</b>	<b>MAPA</b>	<b>CAPADR</b>
Pago realizado	1.081,20	919,02	106,06	56,12
A pagar	106,80	90,78	10,48	5,54
<b>TOTAL</b>	<b>1.188,00</b>	<b>1.009,80</b>	<b>116,54</b>	<b>61,66</b>

**APLICACIÓN DE REDUCCIONES Y PENALIZACIONES (%)**

<b>Criterios de subvencionabilidad (1)</b>	<b>Presentación tardía</b>	<b>Omisión declaración</b>	<b>Condicionabilidad</b>
0,00	0,00	0,00	0,00

**IMPORTE ( Euros )**

Calculado(2)	Reducción	Penalización	Reducción Penalización (3)	Penalización adicional	Resuelto	FEADER	MAPA	CAPADR
1.188,00 €	0,00 €	0,00 €	0,00 €	0,00 €	1.188,00 €	1.009,80 €	116,54 €	61,66 €
<b>Importe Unitario:</b>	<b>54,00 €</b>	<b>Nuevo Importe Unitario:</b>	<b>19,91 €</b>					

(1) Con incidencias que retienen pago o deniegan el expediente.

(2) Se calcula sobre superficie declarada admisible.

(3) Aplicación del artículo 16 bis del RD 147/2023.

Puede verificar la integridad de una copia de este documento mediante la lectura del código QR adjunto o mediante el acceso a la dirección <a href="https://ws050.juntadeandalucia.es/verificarFirma">https://ws050.juntadeandalucia.es/verificarFirma</a> indicando el código de VERIFICACIÓN				
FIRMADO POR	RAQUEL MARIA ESPIN CRESPO	FECHA	26/06/2024	
VERIFICACIÓN	Pk2jmMQ72K8YCCE9EQ8LU85ENJJ6M	PÁGINA	6141/8857	



**RECINTOS PROPUESTOS**

REF.	REFERENCIA SIGPAC	CULTIVO	S/R	USO SIGPAC	Sup. Dec. admisible	Sup. Campo	Sup. Determ.	Sup. Resuelta
-1509116	23-035-005-00535-0003	OLIVAR	S		1,04		1,04	1,04
-1509115	23-035-003-00157-0002	OLIVAR	R		0,01		0,01	0,01
-1204973	23-035-005-00564-0001	OLIVAR	S		0,01		0,01	0,01
-1204972	23-035-005-00563-0001	OLIVAR	S		0,01		0,01	0,01
-1204971	23-035-005-00544-0001	OLIVAR	S		4,83		4,83	4,83
-1204970	23-035-005-00244-0001	OLIVAR	S		1,34		1,34	1,34
-1204969	23-035-005-00243-0001	OLIVAR	S		1,27		1,27	1,27
-1204967	23-035-003-00191-0001	OLIVAR	R		0,07		0,07	0,07
-1204966	23-035-003-00190-0001	OLIVAR	R		5,70		5,70	5,70
-1204965	23-035-003-00032-0001	OLIVAR	R		3,74		3,74	3,74
-784767	23-035-005-09013-0008	OLIVAR	S		0,01		0,01	0,01
4587928	23-035-005-00536-0002	OLIVAR	S		1,76		1,76	1,76
4587945	23-035-005-00399-0001	OLIVAR	S		3,25		3,25	3,25
1700000003594168	23-035-001-00038-0001	OLIVAR	S		1,95		1,95	1,95
1700000003594173	23-035-003-00032-0001	OLIVAR	R		6,30		6,30	6,30
1700000003594176	23-035-005-00011-0001	OLIVAR	S		5,51		5,51	5,51
1700000003594178	23-035-005-00055-0003	OLIVAR	S		1,90		1,90	1,90
1700000003594180	23-035-005-00146-0001	OLIVAR	S		0,60		0,60	0,60
1700000003594181	23-035-005-00158-0002	OLIVAR	S		0,03		0,03	0,03
1700000003594182	23-035-005-00159-0001	OLIVAR	S		2,18		2,18	2,18
1700000003594183	23-035-005-00408-0001	OLIVAR	S		0,13		0,13	0,13
1700000003594184	23-035-005-00409-0001	OLIVAR	S		0,52		0,52	0,52
1700000003594196	23-035-005-00419-0001	OLIVAR	S		3,50		3,50	3,50
1700000003594202	23-086-018-00106-0001	OLIVAR	S		1,97		1,97	1,97
1700000003594207	23-086-018-00563-0001	OLIVAR	S		1,24		1,24	1,24
1700000005697369	23-035-005-00147-0001	OLIVAR	S		1,42		1,42	1,42
1700000005697371	23-035-005-00482-0001	OLIVAR	S		4,54		4,54	4,54
1700000005697376	23-086-018-00170-0002	OLIVAR	S		0,52		0,52	0,52
1700000005697377	23-035-005-00436-0004	OLIVAR	S		1,92		1,92	1,92
1700000005697378	23-035-005-00437-0001	OLIVAR	S		1,24		1,24	1,24
1700000005697379	23-035-005-00153-0001	OLIVAR	S		1,07		1,07	1,07
1700000005697380	23-035-005-00152-0001	OLIVAR	S		0,10		0,10	0,10

(1) Con incidencias que retienen pago o deniegan el expediente.  
 (2) Se calcula sobre superficie declarada admisible.  
 (3) Aplicación del artículo 16 bis del RD 147/2023.

Puede verificar la integridad de una copia de este documento mediante la lectura del código QR adjunto o mediante el acceso a la dirección <a href="https://ws050.juntadeandalucia.es/verificarFirma">https://ws050.juntadeandalucia.es/verificarFirma</a> indicando el código de VERIFICACIÓN				
FIRMADO POR	RAQUEL MARIA ESPIN CRESPO	FECHA	26/06/2024	
VERIFICACIÓN	Pk2jmMQ72K8YCCCE9EQ8LU85ENJJJ6M	PÁGINA	6142/8857	

**APELLIDOS Y NOMBRE / RAZÓN SOCIAL**

GALAN TORO JUAN

**NIF**

\*\*\*\*8021\*

**EXPEDIENTE**

1035429

**RESOLUCIÓN**

CONCESIÓN DE LA AYUDA

**DATOS DE MANTENIMIENTO UNIDADES**

<b>GRUPO DE PAGO</b>	<b>Sup. Dec. Admisible</b>	<b>Sup. Resuelta</b>	<b>Sobredecl.</b>	<b>% Sobredecl.</b>
ZONAS DE LIMITACIONES NATURALES	77,90	77,90	0,00	0,00

**RESUMEN DE PAGOS**

	<b>IMPORTE ( Euros )</b>			
	<b>RESUELTO</b>	<b>FEADER</b>	<b>MAPA</b>	<b>CAPADR</b>
Pago realizado	1.081,20	919,02	106,06	56,12
A pagar	106,80	90,78	10,48	5,54
<b>TOTAL</b>	<b>1.188,00</b>	<b>1.009,80</b>	<b>116,54</b>	<b>61,66</b>

**APLICACIÓN DE REDUCCIONES Y PENALIZACIONES (%)**

<b>Criterios de subvencionabilidad (1)</b>	<b>Presentación tardía</b>	<b>Omisión declaración</b>	<b>Condicionalidad</b>
0,00	0,00	0,00	0,00

**IMPORTE ( Euros )**

Calculado(2)	Reducción	Penalización	Reducción Penalización (3)	Penalización adicional	Resuelto	FEADER	MAPA	CAPADR
1.188,00 €	0,00 €	0,00 €	0,00 €	0,00 €	1.188,00 €	1.009,80 €	116,54 €	61,66 €
Importe Unitario:	54,00 €	Nuevo Importe Unitario:	15,25 €					

**RECINTOS PROPUESTOS**

<b>REF.</b>	<b>REFERENCIA SIGPAC</b>	<b>CULTIVO</b>	<b>S/R</b>	<b>USO SIGPAC</b>	<b>Sup. Dec. admisible</b>	<b>Sup. Campo</b>	<b>Sup. Determ.</b>	<b>Sup. Resuelta</b>
-735803	23-035-005-00201-0006	OLIVAR	S		0,07		0,07	0,07
-537163	23-035-005-00201-0003	OLIVAR	S		7,16		7,16	7,16
-537107	23-035-005-00055-0003	OLIVAR	S		0,28		0,28	0,28
4091875	23-035-005-00428-0001	OLIVAR	S		0,25		0,25	0,25
1700000005122830	23-035-003-00160-0001	OLIVAR	S		38,51		38,51	38,51
1700000005122831	23-035-005-00010-0001	OLIVAR	S		10,56		10,56	10,56
1700000005122832	23-035-005-00518-0003	OLIVAR	S		9,41		9,41	9,41
1700000005122833	23-035-005-00478-0001	OLIVAR	S		1,43		1,43	1,43
1700000005122835	23-035-005-00056-0001	OLIVAR	S		2,09		2,09	2,09
1700000005122836	23-035-005-00057-0001	OLIVAR	S		0,29		0,29	0,29
1700000005122837	23-035-005-00411-0003	OLIVAR	S		0,24		0,24	0,24
1700000005122838	23-035-005-00479-0003	OLIVAR	S		1,21		1,21	1,21
1700000005122839	23-035-005-09012-0008	OLIVAR	S		0,08		0,08	0,08
1700000005122840	23-035-005-00429-0003	OLIVAR	S		3,09		3,09	3,09
1700000005122841	23-035-005-00411-0004	OLIVAR	S		2,62		2,62	2,62
1700000005122842	23-035-005-00425-0002	OLIVAR	S		0,61		0,61	0,61

(1) Con incidencias que retienen pago o deniegan el expediente.

(2) Se calcula sobre superficie declarada admisible.

(3) Aplicación del artículo 16 bis del RD 147/2023.

Puede verificar la integridad de una copia de este documento mediante la lectura del código QR adjunto o mediante el acceso a la dirección <https://ws050.juntadeandalucia.es/verificarFirma> indicando el código de VERIFICACIÓN

FIRMADO POR	RAQUEL MARIA ESPIN CRESPO	FECHA	26/06/2024
VERIFICACIÓN	Pk2jmMQ72K8YCCE9EQ8LU85ENJJ6M	PÁGINA	6143/8857





**APELLIDOS Y NOMBRE / RAZÓN SOCIAL**

GALDON CABRERA MARIA ANGUSTIAS

**NIF**  
\*\*\*\*6769\*

**EXPEDIENTE**  
1083636

**RESOLUCIÓN**  
CONCESIÓN DE LA AYUDA

**DATOS DE MANTENIMIENTO UNIDADES**

<b>GRUPO DE PAGO</b>	<b>Sup. Dec. Admisible</b>	<b>Sup. Resuelta</b>	<b>Sobredecl.</b>	<b>% Sobredecl.</b>
ZONAS DE LIMITACIONES NATURALES	49,10	48,79	0,31	0,63

**RESUMEN DE PAGOS**

	<b>IMPORTE ( Euros )</b>			
	<b>RESUELTO</b>	<b>FEADER</b>	<b>MAPA</b>	<b>CAPADR</b>
A pagar	1.180,50	1.003,43	115,81	61,26

**APLICACIÓN DE REDUCCIONES Y PENALIZACIONES (%)**

<b>Criterios de subvencionabilidad (1)</b>	<b>Presentación tardía</b>	<b>Omisión declaración</b>	<b>Condicionabilidad</b>
0,00	0,00	0,00	0,00

**IMPORTE ( Euros )**

<b>Calculado(2)</b>	<b>Reducción</b>	<b>Penalización</b>	<b>Reducción Penalización (3)</b>	<b>Penalización adicional</b>	<b>Resuelto</b>	<b>FEADER</b>	<b>MAPA</b>	<b>CAPADR</b>
1.188,00 €	7,50 €	0,00 €	0,00 €	0,00 €	1.180,50 €	1.003,43 €	115,81 €	61,26 €
<b>Importe Unitario:</b>	54,00 €	<b>Nuevo Importe Unitario:</b>	24,20 €					

**RECINTOS PROPUESTOS**

<b>REF.</b>	<b>REFERENCIA SIGPAC</b>	<b>CULTIVO</b>	<b>S/R</b>	<b>USO SIGPAC</b>	<b>Sup. Dec. admisible</b>	<b>Sup. Campo</b>	<b>Sup. Determ.</b>	<b>Sup. Resuelta</b>
-1305297	23-096-010-00074-0006	OLIVAR	S		0,09		0,09	0,09
-1238851	23-096-010-00074-0003	OLIVAR	R		0,91		0,91	0,91
-1238850	23-096-009-00152-0001	OLIVAR	R		9,45		9,45	9,42
-1238845	23-096-009-00083-0001	OLIVAR	S		1,82	1,82	1,82	1,82
-1238843	23-096-009-00071-0003	OLIVAR	S		0,28	0,28	0,28	0,28
-1047713	23-096-009-09012-0001	OLIVAR	S		0,08	0,08	0,08	0,08
-1019950	23-096-009-00182-0001	OLIVAR	S		0,06	0,06	0,06	0,06
-1019949	23-096-009-00064-0004	OLIVAR	S		1,11	1,11	1,11	1,11
-1019947	23-096-009-00061-0002	OLIVAR	S		1,77	1,77	1,77	1,77
-61568	23-096-010-00106-0004	OLIVAR	R		0,13		0,13	0,13
-61567	23-096-009-00141-0008	OLIVAR	R		0,11		0,11	0,11
-61566	23-096-009-00140-0002	OLIVAR	R		0,19		0,19	0,19
-61565	23-096-009-00113-0002	OLIVAR	R		0,13		0,13	0,00
-61564	23-096-009-00106-0003	OLIVAR	R		0,15		0,15	0,00
1700000006196529	23-096-007-00183-0001	OLIVAR	S		5,00		5,00	5,00
1700000006196531	23-096-009-00112-0002	OLIVAR	R		7,89		7,89	7,89
1700000006196533	23-096-009-00114-0002	OLIVAR	R		3,79		3,79	3,79
1700000006196535	23-096-008-00178-0001	OLIVAR	R		2,24		2,24	2,24
1700000006196536	23-096-009-00071-0004	OLIVAR	R		4,60	4,60	4,60	4,60
1700000006196540	23-096-010-00074-0001	OLIVAR	R		1,97		1,97	1,97
1700000006196541	23-096-010-00076-0001	OLIVAR	R		6,62		6,62	6,62
1700000006196545	23-096-009-00147-0003	OLIVAR	R		0,65		0,65	0,65
1700000006196555	23-096-009-00085-0002	OLIVAR	S		0,06		0,06	0,06

(1) Con incidencias que retienen pago o deniegan el expediente.  
(2) Se calcula sobre superficie declarada admisible.  
(3) Aplicación del artículo 16 bis del RD 147/2023.

Puede verificar la integridad de una copia de este documento mediante la lectura del código QR adjunto o mediante el acceso a la dirección <a href="https://ws050.juntadeandalucia.es/verificarFirma">https://ws050.juntadeandalucia.es/verificarFirma</a> indicando el código de VERIFICACIÓN					
FIRMADO POR	RAQUEL MARIA ESPIN CRESPO		FECHA		26/06/2024
VERIFICACIÓN	Pk2jmMQ72K8YCCCE9EQ8LU85ENJJ6M		PÁGINA		6144/8857



### INCIDENCIAS

#### INCIDENCIA DESCRIPCIÓN

- 218 Superficie bruta de cruce en un recinto en el conjunto de las solicitudes supera superficie total que SIGPAC establece para él.  
Recinto:23-096-009-00106-00003 Cultivo:101010 OLIVAR-PICUAL Regadío Suma de superficies declaradas para este recinto por todos los solicitantes (Áreas):30 Superficie SIGPAC medida para este recinto (Áreas):15 Exceso de superficie declarada (Hectáreas):0,15 Suma de superficies declaradas para este recinto por el solicitante (Áreas):15
- 242 Recinto pendiente de acreditación de titularidad.  
Recinto:23-096-009-00106-00003 Cultivo:101010 OLIVAR-PICUAL Regadío  
Recinto:23-096-009-00113-00002 Cultivo:101010 OLIVAR-PICUAL Regadío
- 4272 Verifica que las líneas de declaración de las Solicitudes Únicas no tienen solapes con la capa de Retroactividad Gráfica (ambas de la misma campaña) a nivel de expediente/línea de declaración gráfica de la solicitud.  
Recinto:23-096-009-00152-00001 Cultivo: - Agregado de la referencia del recinto.:0 Zona de la referencia del recinto.:0 Superficie solapada.:0,03 Id. Incid.:95145421

(1) Con incidencias que retienen pago o deniegan el expediente.  
(2) Se calcula sobre superficie declarada admisible.  
(3) Aplicación del artículo 16 bis del RD 147/2023.

Puede verificar la integridad de una copia de este documento mediante la lectura del código QR adjunto o mediante el acceso a la dirección <https://ws050.juntadeandalucia.es/verificarFirma> indicando el código de VERIFICACIÓN

FIRMADO POR	RAQUEL MARIA ESPIN CRESPO	FECHA	26/06/2024
VERIFICACIÓN	Pk2jmMQ72K8YCC9EQ8LU85ENJJ6M	PÁGINA	6145/8857



**APELLIDOS Y NOMBRE / RAZÓN SOCIAL**

GALLIANO DE LA CRUZ JOSE MARIA

**NIF**

\*\*\*\*2716\*

**EXPEDIENTE**

1226320

**RESOLUCIÓN**

CONCESIÓN DE LA AYUDA

**DATOS DE MANTENIMIENTO UNIDADES****GRUPO DE PAGO**

ZONAS DE LIMITACIONES NATURALES

**Sup. Dec.  
Admisible**

8,27

**Sup.  
Resuelta**

8,27

**Sobredecl.**

0,00

**% Sobredecl.**

0,00

**RESUMEN DE PAGOS**

	<b>IMPORTE ( Euros )</b>			
	<b>RESUELTO</b>	<b>FEADER</b>	<b>MAPA</b>	<b>CAPADR</b>
Pago realizado	406,43	345,46	39,87	21,10
A pagar	40,15	34,13	3,94	2,08
<b>TOTAL</b>	<b>446,58</b>	<b>379,59</b>	<b>43,81</b>	<b>23,18</b>

**APLICACIÓN DE REDUCCIONES Y PENALIZACIONES (%)**

<b>Crterios de subvencionabilidad (1)</b>	<b>Presentación tardía</b>	<b>Omisión declaración</b>	<b>Condicionalidad</b>
0,00	0,00	0,00	0,00

**IMPORTE ( Euros )**

Calculado(2)	Reducción	Penalización	Reducción Penalización (3)	Penalización adicional	Resuelto	FEADER	MAPA	CAPADR
446,58 €	0,00 €	0,00 €	0,00 €	0,00 €	446,58 €	379,59 €	43,81 €	23,18 €
Importe Unitario:	54,00 €	Nuevo Importe Unitario:	54,00 €					

**RECINTOS PROPUESTOS**

<b>REF.</b>	<b>REFERENCIA SIGPAC</b>	<b>CULTIVO</b>	<b>USO S/R SIGPAC</b>	<b>Sup. Dec. admisible</b>	<b>Sup. Campo</b>	<b>Sup. Determ.</b>	<b>Sup. Resuelta</b>
-469777	23-092-082-00571-0001	OLIVAR	S	0,72		0,72	0,72
-469776	23-092-082-00151-0001	OLIVAR	R	0,02		0,02	0,02
5793295	23-092-082-00030-0001	OLIVAR	R	0,41		0,41	0,41
1700000004436767	23-092-081-00270-0002	OLIVAR	S	0,44		0,44	0,44
1700000004436768	23-092-081-00273-0001	OLIVAR	S	0,34		0,34	0,34
1700000004436769	23-092-082-00117-0001	OLIVAR	R	0,35		0,35	0,35
1700000004436770	23-092-085-00186-0006	OLIVAR	R	0,22		0,22	0,22
1700000004436771	23-092-085-00194-0001	OLIVAR	R	0,77		0,77	0,77
1700000004436772	23-092-082-00297-0002	OLIVAR	R	0,31		0,31	0,31
1700000004436773	23-092-082-00166-0001	OLIVAR	R	0,16		0,16	0,16
1700000004436774	23-092-082-00167-0001	OLIVAR	R	0,11		0,11	0,11
1700000004436775	23-092-082-00172-0002	OLIVAR	R	0,69		0,69	0,69
1700000004436776	23-092-082-00181-0001	OLIVAR	R	0,45		0,45	0,45
1700000004436777	23-092-082-00295-0001	OLIVAR	R	0,17		0,17	0,17
1700000004436778	23-092-082-00546-0001	OLIVAR	R	0,34		0,34	0,34
1700000004436779	23-092-082-00175-0001	OLIVAR	S	0,26		0,26	0,26
1700000004436780	23-092-082-00113-0001	OLIVAR	R	0,64		0,64	0,64
1700000004436781	23-092-082-00114-0002	OLIVAR	R	0,26		0,26	0,26
1700000004436782	23-092-082-00036-0002	OLIVAR	S	1,61		1,61	1,61

(1) Con incidencias que retienen pago o deniegan el expediente.

(2) Se calcula sobre superficie declarada admisible.

(3) Aplicación del artículo 16 bis del RD 147/2023.

Puede verificar la integridad de una copia de este documento mediante la lectura del código QR adjunto o mediante el acceso a la dirección <https://ws050.juntadeandalucia.es/verificarFirma> indicando el código de VERIFICACIÓN

FIRMADO POR	RAQUEL MARIA ESPIN CRESPO	FECHA	26/06/2024
VERIFICACIÓN	Pk2jmMQ72K8YCCE9EQ8LU85ENJJ6M	PÁGINA	6146/8857





**APELLIDOS Y NOMBRE / RAZÓN SOCIAL**  
GALLIANO FERNANDEZ MARIA DEL CARMEN**NIF**  
\*\*\*9880\***EXPEDIENTE**  
1131234**RESOLUCIÓN**  
CONCESIÓN DE LA AYUDA**DATOS DE MANTENIMIENTO UNIDADES**

<b>GRUPO DE PAGO</b>	<b>Sup. Dec. Admisible</b>	<b>Sup. Resuelta</b>	<b>Sobredecl.</b>	<b>% Sobredecl.</b>
ZONAS DE LIMITACIONES NATURALES	12,07	12,07	0,00	0,00

**RESUMEN DE PAGOS**

	<b>IMPORTE ( Euros )</b>			
	<b>RESUELTO</b>	<b>FEADER</b>	<b>MAPA</b>	<b>CAPADR</b>
Pago realizado	593,18	504,20	58,19	30,79
A pagar	58,60	49,81	5,75	3,04
<b>TOTAL</b>	<b>651,78</b>	<b>554,01</b>	<b>63,94</b>	<b>33,83</b>

**APLICACIÓN DE REDUCCIONES Y PENALIZACIONES (%)**

<b>Criterios de subvencionabilidad (1)</b>	<b>Presentación tardía</b>	<b>Omisión declaración</b>	<b>Condicionabilidad</b>
0,00	0,00	0,00	0,00

**IMPORTE ( Euros )**

Calculado(2)	Reducción	Penalización	Reducción Penalización (3)	Penalización adicional	Resuelto	FEADER	MAPA	CAPADR
651,78 €	0,00 €	0,00 €	0,00 €	0,00 €	651,78 €	554,01 €	63,94 €	33,83 €
Importe Unitario:	54,00 €	Nuevo Importe Unitario:	54,00 €					

**RECINTOS PROPUESTOS**

<b>REF.</b>	<b>REFERENCIA SIGPAC</b>	<b>CULTIVO</b>	<b>S/R</b>	<b>USO SIGPAC</b>	<b>Sup. Dec. admisible</b>	<b>Sup. Campo</b>	<b>Sup. Determ.</b>	<b>Sup. Resuelta</b>
4135662	23-088-017-00610-0001	OLIVAR	R		2,47		2,47	2,47
4135663	23-092-018-00057-0001	OLIVAR	R		0,95		0,95	0,95
4135664	23-088-017-00611-0001	OLIVAR	R		2,55		2,55	2,55
4135700	23-092-080-00400-0001	OLIVAR	R		1,63		1,63	1,63
4135704	23-092-081-00200-0001	OLIVAR	R		1,05		1,05	1,05
4603946	23-092-017-00136-0001	OLIVAR	S		3,42		3,42	3,42

(1) Con incidencias que retienen pago o deniegan el expediente.

(2) Se calcula sobre superficie declarada admisible.

(3) Aplicación del artículo 16 bis del RD 147/2023.

Puede verificar la integridad de una copia de este documento mediante la lectura del código QR adjunto o mediante el acceso a la dirección <https://ws050.juntadeandalucia.es/verificarFirma> indicando el código de VERIFICACIÓN

FIRMADO POR	RAQUEL MARIA ESPIN CRESPO	FECHA	26/06/2024
VERIFICACIÓN	Pk2jmMQ72K8YCCE9EQ8LU85ENJJ6M	PÁGINA	6147/8857





**APELLIDOS Y NOMBRE / RAZÓN SOCIAL**

GALLIANO FERNANDEZ SERGIO

**NIF**

\*\*\*\*1959\*

**EXPEDIENTE**

1279318

**RESOLUCIÓN**

CONCESIÓN DE LA AYUDA

**DATOS DE MANTENIMIENTO UNIDADES**

**GRUPO DE PAGO**

ZONAS DE LIMITACIONES NATURALES

**Sup. Dec.  
Admisible**

30,07

**Sup.  
Resuelta**

30,07

**Sobredecl.**

0,00

**% Sobredecl.**

0,00

**RESUMEN DE PAGOS**

	<b><u>IMPORTE ( Euros )</u></b>			
	<b><u>RESUELTO</u></b>	<b><u>FEADER</u></b>	<b><u>MAPA</u></b>	<b><u>CAPADR</u></b>
Pago realizado	1.080,84	918,72	106,03	56,10
A pagar	105,98	90,08	10,40	5,50
<b>TOTAL</b>	<b>1.186,82</b>	<b>1.008,80</b>	<b>116,43</b>	<b>61,60</b>

**APLICACIÓN DE REDUCCIONES Y PENALIZACIONES (%)**

<b><u>Criterios de subvencionabilidad (1)</u></b>	<b><u>Presentación tardía</u></b>	<b><u>Omisión declaración</u></b>	<b><u>Condicionalidad</u></b>
0,00	0,00	0,00	0,00

**IMPORTE ( Euros )**

<b><u>Calculado(2)</u></b>	<b><u>Reducción</u></b>	<b><u>Penalización</u></b>	<b><u>Reducción Penalización (3)</u></b>	<b><u>Penalización adicional</u></b>	<b><u>Resuelto</u></b>	<b><u>FEADER</u></b>	<b><u>MAPA</u></b>	<b><u>CAPADR</u></b>
1.186,82 €	0,00 €	0,00 €	0,00 €	0,00 €	1.186,82 €	1.008,80 €	116,43 €	61,59 €
<b>Importe Unitario:</b>	<b>54,00 €</b>	<b>Nuevo Importe Unitario:</b>	<b>39,47 €</b>					

(1) Con incidencias que retienen pago o deniegan el expediente.

(2) Se calcula sobre superficie declarada admisible.

(3) Aplicación del artículo 16 bis del RD 147/2023.

Puede verificar la integridad de una copia de este documento mediante la lectura del código QR adjunto o mediante el acceso a la dirección <a href="https://ws050.juntadeandalucia.es/verificarFirma">https://ws050.juntadeandalucia.es/verificarFirma</a> indicando el código de VERIFICACIÓN					
FIRMADO POR	RAQUEL MARIA ESPIN CRESPO		FECHA		26/06/2024
VERIFICACIÓN	Pk2jmMQ72K8YCCE9EQ8LU85ENJJ6M		PÁGINA		6148/8857



**RECINTOS PROPUESTOS**

REF.	REFERENCIA SIGPAC	CULTIVO	S/R	USO SIGPAC	Sup. Dec. admisible	Sup. Campo	Sup. Determ.	Sup. Resuelta
-1447391	23-009-029-00288-0002	OLIVAR	S		0,01		0,01	0,01
-1200692	23-092-022-00060-0001	OLIVAR	R		5,96		5,96	5,96
-1200689	23-092-022-00011-0001	OLIVAR	S		0,01		0,01	0,00
-441613	23-009-031-00302-0001	OLIVAR	S		0,01		0,01	0,01
5799826	23-009-030-00154-0001	OLIVAR	S		0,48		0,48	0,48
5799830	23-009-003-00162-0001	OLIVAR	S		0,11		0,11	0,11
5799831	23-009-003-00163-0001	OLIVAR	S		0,01		0,01	0,01
5799832	23-009-018-00361-0001	OLIVAR	R		0,38		0,38	0,38
5799833	23-046-007-00323-0001	OLIVAR	S		0,50		0,50	0,50
1700000004949247	23-009-001-00142-0001	OLIVAR	S		0,34		0,34	0,34
1700000004949248	23-009-006-00042-0001	OLIVAR	S		0,44		0,44	0,44
1700000004949249	23-009-032-00478-0002	OLIVAR	S		0,01		0,01	0,01
1700000004949250	23-009-032-00360-0001	OLIVAR	S		0,01		0,01	0,01
1700000004949251	23-009-032-00359-0001	OLIVAR	R		0,83		0,83	0,83
1700000004949253	23-009-016-00231-0002	OLIVAR	S		0,43		0,43	0,43
1700000004949254	23-009-016-00232-0003	OLIVAR	S		0,08		0,08	0,08
1700000004949255	23-009-017-00247-0001	OLIVAR	S		0,49		0,49	0,49
1700000004949256	23-009-017-00376-0001	OLIVAR	S		0,23		0,23	0,23
1700000004949257	23-009-018-00066-0001	OLIVAR	S		0,09		0,09	0,09
1700000004949258	23-009-018-00067-0001	OLIVAR	S		0,79		0,79	0,79
1700000004949259	23-009-018-00068-0001	OLIVAR	S		0,01		0,01	0,01
1700000004949262	23-009-018-00362-0001	OLIVAR	R		0,39		0,39	0,39
1700000004949263	23-009-030-00150-0001	OLIVAR	R		0,18		0,18	0,18
1700000004949264	23-009-030-00151-0001	OLIVAR	R		0,13		0,13	0,13
1700000004949266	23-009-029-00429-0001	OLIVAR	R		0,27		0,27	0,27
1700000004949267	23-009-027-00231-0003	OLIVAR	S		0,03		0,03	0,03
1700000004949268	23-009-027-00231-0001	OLIVAR	R		0,22		0,22	0,22
1700000004949270	23-009-025-00857-0001	OLIVAR	S		0,03		0,03	0,03
1700000004949271	23-009-025-00593-0001	OLIVAR	R		0,46		0,46	0,46
1700000004949272	23-009-020-00379-0001	OLIVAR	R		0,61		0,61	0,61
1700000004949273	23-009-006-00097-0001	OLIVAR	S		1,04		1,04	1,04
1700000004949274	23-009-031-00280-0001	OLIVAR	R		0,46		0,46	0,46
1700000005163848	23-009-001-00037-0001	OLIVAR	R		0,45		0,45	0,45
1700000005163849	23-009-031-00189-0001	OLIVAR	R		0,31		0,31	0,31
1700000005163850	23-009-031-00434-0001	OLIVAR	R		0,71		0,71	0,71
1700000005163851	23-009-031-00435-0003	OLIVAR	R		0,05		0,05	0,05
1700000005163852	23-009-031-00300-0003	OLIVAR	S		0,03		0,03	0,03
1700000005163853	23-009-031-00303-0001	OLIVAR	R		0,67		0,67	0,67
1700000005163854	23-009-031-00307-0001	OLIVAR	R		0,46		0,46	0,46
1700000005163855	23-009-031-00493-0001	OLIVAR	S		0,02		0,02	0,00
1700000005163857	23-009-031-00418-0001	OLIVAR	R		0,42		0,42	0,42
1700000005163858	23-009-031-00419-0001	OLIVAR	S		0,01		0,01	0,01
1700000005163859	23-009-031-00143-0001	OLIVAR	R		0,01		0,01	0,01
1700000005163860	23-009-032-00182-0001	OLIVAR	S		0,04		0,04	0,04
1700000005163861	23-009-032-00183-0001	OLIVAR	R		0,40		0,40	0,40
1700000005163862	23-009-031-00283-0001	OLIVAR	S		0,01		0,01	0,01
1700000005163863	23-009-031-00284-0001	OLIVAR	S		0,01		0,01	0,01
1700000005163864	23-009-031-00288-0001	OLIVAR	R		0,48		0,48	0,48
1700000005163865	23-009-029-00289-0001	OLIVAR	R		1,49		1,49	1,49
1700000005163866	23-009-032-00117-0001	OLIVAR	R		0,20		0,20	0,20
1700000005163867	23-009-032-00118-0001	OLIVAR	R		0,17		0,17	0,17
1700000005163868	23-009-028-00435-0002	OLIVAR	S		0,02		0,02	0,02

(1) Con incidencias que retienen pago o deniegan el expediente.  
 (2) Se calcula sobre superficie declarada admisible.  
 (3) Aplicación del artículo 16 bis del RD 147/2023.

Puede verificar la integridad de una copia de este documento mediante la lectura del código QR adjunto o mediante el acceso a la dirección <a href="https://ws050.juntadeandalucia.es/verificarFirma">https://ws050.juntadeandalucia.es/verificarFirma</a> indicando el código de VERIFICACIÓN					
FIRMADO POR	RAQUEL MARIA ESPIN CRESPO		FECHA		26/06/2024
VERIFICACIÓN	Pk2jmMQ72K8YCCE9EQ8LU85ENJJ6M		PÁGINA		6149/8857

**RECINTOS PROPUESTOS**

REF.	REFERENCIA SIGPAC	CULTIVO	S/R	USO SIGPAC	Sup. Dec. admisible	Sup. Campo	Sup. Determ.	Sup. Resuelta
170000005163870	23-009-030-00001-0001	OLIVAR	R		0,59		0,59	0,59
170000005163874	23-009-018-00215-0002	OLIVAR	S		0,06		0,06	0,06
170000005163875	23-009-031-00142-0001	OLIVAR	R		1,33		1,33	1,33
170000005163876	23-009-029-00271-0002	OLIVAR	S		0,06		0,06	0,06
170000005163877	23-009-029-00287-0001	OLIVAR	R		0,25		0,25	0,25
170000005163878	23-009-029-00661-0003	OLIVAR	S		0,01		0,01	0,01
170000005163880	23-009-018-00715-0001	OLIVAR	S		1,22		1,22	1,22
170000005163881	23-009-028-00435-0002	OLIVAR	S		0,34		0,34	0,34
170000005163882	23-009-028-00435-0002	OLIVAR	S		0,02		0,02	0,02
170000005163883	23-009-028-00436-0002	OLIVAR	S		0,01		0,01	0,01
170000005163884	23-009-028-00436-0002	OLIVAR	S		0,22		0,22	0,22
170000005163890	23-009-027-00324-0001	OLIVAR	S		0,29		0,29	0,29
170000005163891	23-009-018-00082-0001	OLIVAR	S		0,74		0,74	0,74
170000005163892	23-009-017-00233-0001	OLIVAR	S		0,40		0,40	0,40
170000005163896	23-009-001-00141-0001	OLIVAR	S		0,17		0,17	0,17
170000005163900	23-009-025-00013-0001	OLIVAR	R		0,55		0,55	0,55
170000005163903	23-009-045-00072-0001	OLIVAR	R		1,66		1,66	1,66
170000005163904	23-046-007-00260-0001	OLIVAR	S		0,43		0,43	0,43
170000005163905	23-009-031-00308-0001	OLIVAR	S		0,03		0,03	0,03
170000005163906	23-009-031-00309-0001	OLIVAR	R		0,38		0,38	0,38
170000005163907	23-009-031-00310-0001	OLIVAR	S		0,01		0,01	0,01
170000005163908	23-009-001-00038-0001	OLIVAR	S		0,33		0,33	0,33

**INCIDENCIAS****INCIDENCIA DESCRIPCIÓN**

- 218 Superficie bruta de cruce en un recinto en el conjunto de las solicitudes supera superficie total que SIGPAC establece para él.  
Recinto:23-009-031-00493-00001 Cultivo:101010 OLIVAR-PICUAL Secano Suma de superficies declaradas para este recinto por todos los solicitantes (Áreas):16 Superficie SIGPAC medida para este recinto (Áreas):2 Exceso de superficie declarada (Hectáreas):0,14 Suma de superficies declaradas para este recinto por el solicitante (Áreas):2
- 3934 Recinto real declarado en la S.U. con régimen de tenencia aparcería comunal cuyo identificativo presenta un solape entre S.U. y Declaración de aparcería.  
Recinto:23-092-022-00011-00001 Cultivo: -

(1) Con incidencias que retienen pago o deniegan el expediente.  
(2) Se calcula sobre superficie declarada admisible.  
(3) Aplicación del artículo 16 bis del RD 147/2023.

Puede verificar la integridad de una copia de este documento mediante la lectura del código QR adjunto o mediante el acceso a la dirección <a href="https://ws050.juntadeandalucia.es/verificarFirma">https://ws050.juntadeandalucia.es/verificarFirma</a> indicando el código de VERIFICACIÓN					
FIRMADO POR	RAQUEL MARIA ESPIN CRESPO		FECHA		26/06/2024
VERIFICACIÓN	Pk2jmMQ72K8YCCE9EQ8LU85ENJJJ6M		PÁGINA		6150/8857



**APELLIDOS Y NOMBRE / RAZÓN SOCIAL**  
GALLARDO CASADO MARIA INMACULADA  
**DATOS DE MANTENIMIENTO UNIDADES**

**NIF** \*\*\*\*0621\* **EXPEDIENTE** 1164213 **RESOLUCIÓN** CONCESIÓN DE LA AYUDA

**GRUPO DE PAGO**  
ZONAS DE LIMITACIONES NATURALES

Sup. Dec. Admisible	Sup. Resuelta	Sobredecl.	% Sobredecl.
4,72	4,72	0,00	0,00

**RESUMEN DE PAGOS**

	IMPORTE ( Euros )			
	RESUELTO	FEADER	MAPA	CAPADR
Pago realizado	231,97	197,17	22,75	12,04
A pagar	22,91	19,47	2,25	1,19
<b>TOTAL</b>	<b>254,88</b>	<b>216,64</b>	<b>25,00</b>	<b>13,23</b>

**APLICACIÓN DE REDUCCIONES Y PENALIZACIONES (%)**

Criterios de subvencionabilidad (1)	Presentación tardía	Omisión declaración	Condicionalidad
0,00	0,00	0,00	0,00

**IMPORTE ( Euros )**

Calculado(2)	Reducción	Penalización	Reducción Penalización (3)	Penalización adicional	Resuelto	FEADER	MAPA	CAPADR
254,88 €	0,00 €	0,00 €	0,00 €	0,00 €	254,88 €	216,65 €	25,00 €	13,23 €
Importe Unitario:	54,00 €	Nuevo Importe Unitario:	54,00 €					

**RECINTOS PROPUESTOS**

REF.	REFERENCIA SIGPAC	CULTIVO	S/R	USO SIGPAC	Sup. Dec. admisible	Sup. Campo	Sup. Determ.	Sup. Resuelta
170000006085389	23-069-001-00389-0001	OLIVAR	S		0,26		0,26	0,26
170000006085390	23-069-019-00212-0003	OLIVAR	S		0,13		0,13	0,13
170000006085391	23-069-019-00213-0001	OLIVAR	S		1,09		1,09	1,09
170000006085392	23-069-022-00125-0001	OLIVAR	S		0,40		0,40	0,40
170000006085393	23-069-001-00431-0002	OLIVAR	S		0,12		0,12	0,12
170000006085394	23-069-001-00431-0001	OLIVAR	S		0,74		0,74	0,74
170000006085395	23-069-022-00122-0001	OLIVAR	S		0,01		0,01	0,01
170000006085396	23-069-022-00125-0001	OLIVAR	S		0,24		0,24	0,24
170000006085397	23-069-006-00060-0001	OLIVAR	S		0,03		0,03	0,03
170000006085398	23-069-006-00147-0001	OLIVAR	S		1,12		1,12	1,12
170000006085399	23-069-028-00257-0003	OLIVAR	S		0,58		0,58	0,58

(1) Con incidencias que retienen pago o deniegan el expediente.

(2) Se calcula sobre superficie declarada admisible.

(3) Aplicación del artículo 16 bis del RD 147/2023.

Puede verificar la integridad de una copia de este documento mediante la lectura del código QR adjunto o mediante el acceso a la dirección <https://ws050.juntadeandalucia.es/verificarFirma> indicando el código de VERIFICACIÓN

FIRMADO POR	RAQUEL MARIA ESPIN CRESPO	FECHA	26/06/2024
VERIFICACIÓN	Pk2jmMQ72K8YCCE9EQ8LU85ENJJ6M	PÁGINA	6151/8857





**APELLIDOS Y NOMBRE / RAZÓN SOCIAL**

GALLARDO CONTRERAS FRANCISCO

**NIF**  
\*\*\*\*1888\*

**EXPEDIENTE**  
1215418

**RESOLUCIÓN**  
CONCESIÓN DE LA AYUDA

**DATOS DE MANTENIMIENTO UNIDADES**

<b>GRUPO DE PAGO</b>	<b>Sup. Dec. Admisible</b>	<b>Sup. Resuelta</b>	<b>Sobredecl.</b>	<b>% Sobredecl.</b>
ZONAS DE LIMITACIONES NATURALES	2,25	2,25	0,00	0,00

**RESUMEN DE PAGOS**

	<b>IMPORTE ( Euros )</b>			
	<b>RESUELTO</b>	<b>FEADER</b>	<b>MAPA</b>	<b>CAPADR</b>
A pagar	121,50	103,28	11,92	6,30

**APLICACIÓN DE REDUCCIONES Y PENALIZACIONES (%)**

<b>Criterios de subvencionabilidad (1)</b>	<b>Presentación tardía</b>	<b>Omisión declaración</b>	<b>Condicionabilidad</b>
0,00	0,00	0,00	0,00

**IMPORTE ( Euros )**

<b>Calculado(2)</b>	<b>Reducción</b>	<b>Penalización</b>	<b>Reducción Penalización (3)</b>	<b>Penalización adicional</b>	<b>Resuelto</b>	<b>FEADER</b>	<b>MAPA</b>	<b>CAPADR</b>
121,50 €	0,00 €	0,00 €	0,00 €	0,00 €	121,50 €	103,28 €	11,92 €	6,30 €
<b>Importe Unitario:</b>	54,00 €	<b>Nuevo Importe Unitario:</b>		54,00 €				

**RECINTOS PROPUESTOS**

<b>REE.</b>	<b>REFERENCIA SIGPAC</b>	<b>CULTIVO</b>	<b>S/R</b>	<b>USO SIGPAC</b>	<b>Sup. Dec. admisible</b>	<b>Sup. Campo</b>	<b>Sup. Determ.</b>	<b>Sup. Resuelta</b>
1700000005272243	23-060-035-00011-0001	OLIVAR	S		1,30		1,30	1,30
1700000005272244	23-060-059-00042-0002	OLIVAR	S		0,01		0,01	0,01
1700000005272245	23-060-059-00043-0003	OLIVAR	S		0,94		0,94	0,94

(1) Con incidencias que retienen pago o deniegan el expediente.  
 (2) Se calcula sobre superficie declarada admisible.  
 (3) Aplicación del artículo 16 bis del RD 147/2023.

Puede verificar la integridad de una copia de este documento mediante la lectura del código QR adjunto o mediante el acceso a la dirección <https://ws050.juntadeandalucia.es/verificarFirma> indicando el código de VERIFICACIÓN

<b>FIRMADO POR</b>	RAQUEL MARIA ESPIN CRESPO	<b>FECHA</b>	26/06/2024
<b>VERIFICACIÓN</b>	Pk2jmMQ72K8YCCCE9EQ8LU85ENJJJ6M	<b>PÁGINA</b>	6152/8857



**APELLIDOS Y NOMBRE / RAZÓN SOCIAL**

GALLARDO LOPEZ ANTONIA

**NIF**

\*\*\*\*7384\*

**EXPEDIENTE**

1056468

**RESOLUCIÓN**

CONCESIÓN DE LA AYUDA

**DATOS DE MANTENIMIENTO UNIDADES****GRUPO DE PAGO**

ZONAS DE LIMITACIONES NATURALES

**Sup. Dec.  
Admisible**

3,09

**Sup.  
Resuelta**

3,09

**Sobredecl.**

0,00

**% Sobredecl.**

0,00

**RESUMEN DE PAGOS**

	<b>IMPORTE ( Euros )</b>			
	<b>RESUELTO</b>	<b>FEADER</b>	<b>MAPA</b>	<b>CAPADR</b>
Pago realizado	151,86	129,08	14,90	7,88
A pagar	15,00	12,75	1,47	0,78
<b>TOTAL</b>	<b>166,86</b>	<b>141,83</b>	<b>16,37</b>	<b>8,66</b>

**APLICACIÓN DE REDUCCIONES Y PENALIZACIONES (%)**

<b>Criterios de subvencionabilidad (1)</b>	<b>Presentación tardía</b>	<b>Omisión declaración</b>	<b>Condicionalidad</b>
0,00	0,00	0,00	0,00

**IMPORTE ( Euros )**

Calculado(2)	Reducción	Penalización	Reducción Penalización (3)	Penalización adicional	Resuelto	FEADER	MAPA	CAPADR
166,86 €	0,00 €	0,00 €	0,00 €	0,00 €	166,86 €	141,83 €	16,37 €	8,66 €
Importe Unitario:	54,00 €	Nuevo Importe Unitario:	54,00 €					

**RECINTOS PROPUESTOS**

<b>REF.</b>	<b>REFERENCIA SIGPAC</b>	<b>CULTIVO</b>	<b>USO S/R</b>	<b>Sup. Dec. admisible</b>	<b>Sup. Campo</b>	<b>Sup. Determ.</b>	<b>Sup. Resuelta</b>
1700000006220711	23-060-005-00032-0001	OLIVAR	S	0,23		0,23	0,23
1700000006220712	23-077-003-00126-0001	OLIVAR	S	1,52		1,52	1,52
1700000006220713	23-077-003-00127-0001	OLIVAR	S	0,14		0,14	0,14
1700000006220714	23-077-003-00155-0001	OLIVAR	S	0,05		0,05	0,05
1700000006220715	23-077-003-00156-0001	OLIVAR	S	0,01		0,01	0,01
1700000006220716	23-077-003-00096-0002	OLIVAR	S	0,96		0,96	0,96
1700000006220717	23-077-003-00097-0002	OLIVAR	S	0,18		0,18	0,18

(1) Con incidencias que retienen pago o deniegan el expediente.

(2) Se calcula sobre superficie declarada admisible.

(3) Aplicación del artículo 16 bis del RD 147/2023.

Puede verificar la integridad de una copia de este documento mediante la lectura del código QR adjunto o mediante el acceso a la dirección <https://ws050.juntadeandalucia.es/verificarFirma> indicando el código de VERIFICACIÓN

FIRMADO POR	RAQUEL MARIA ESPIN CRESPO	FECHA	26/06/2024
VERIFICACIÓN	Pk2jmMQ72K8YCCE9EQ8LU85ENJJ6M	PÁGINA	6153/8857



**APELLIDOS Y NOMBRE / RAZÓN SOCIAL**

GALLARDO MARTINEZ ANGELES

**NIF**

\*\*\*6204\*

**EXPEDIENTE**

1133423

**RESOLUCIÓN**

CONCESIÓN DE LA AYUDA

**DATOS DE MANTENIMIENTO UNIDADES****GRUPO DE PAGO**

ZONAS DE LIMITACIONES NATURALES

**Sup. Dec.  
Admisible**

2,48

**Sup.  
Resuelta**

2,48

**Sobredecl.**

0,00

**% Sobredecl.**

0,00

**RESUMEN DE PAGOS**

	<b>IMPORTE ( Euros )</b>			
	<b>RESUELTO</b>	<b>FEADER</b>	<b>MAPA</b>	<b>CAPADR</b>
Pago realizado	121,88	103,60	11,96	6,33
A pagar	12,04	10,23	1,18	0,63
<b>TOTAL</b>	<b>133,92</b>	<b>113,83</b>	<b>13,14</b>	<b>6,96</b>

**APLICACIÓN DE REDUCCIONES Y PENALIZACIONES (%)**

<b>Criterios de subvencionabilidad (1)</b>	<b>Presentación tardía</b>	<b>Omisión declaración</b>	<b>Condicionalidad</b>
0,00	0,00	0,00	0,00

**IMPORTE ( Euros )**

Calculado(2)	Reducción	Penalización	Reducción Penalización (3)	Penalización adicional	Resuelto	FEADER	MAPA	CAPADR
133,92 €	0,00 €	0,00 €	0,00 €	0,00 €	133,92 €	113,83 €	13,14 €	6,95 €
Importe Unitario:	54,00 €	Nuevo Importe Unitario:	54,00 €					

**RECINTOS PROPUESTOS**

<b>REF.</b>	<b>REFERENCIA SIGPAC</b>	<b>CULTIVO</b>	<b>S/R</b>	<b>USO SIGPAC</b>	<b>Sup. Dec. admisible</b>	<b>Sup. Campo</b>	<b>Sup. Determ.</b>	<b>Sup. Resuelta</b>
170000005857591	23-060-021-00181-0002	OLIVAR	S		2,47		2,47	2,47
170000005857601	23-060-021-00181-0004	OLIVAR	S		0,01		0,01	0,01

(1) Con incidencias que retienen pago o deniegan el expediente.

(2) Se calcula sobre superficie declarada admisible.

(3) Aplicación del artículo 16 bis del RD 147/2023.

Puede verificar la integridad de una copia de este documento mediante la lectura del código QR adjunto o mediante el acceso a la dirección <https://ws050.juntadeandalucia.es/verificarFirma> indicando el código de VERIFICACIÓN

FIRMADO POR	RAQUEL MARIA ESPIN CRESPO	FECHA	26/06/2024
VERIFICACIÓN	Pk2jmMQ72K8YCCE9EQ8LU85ENJJJ6M	PÁGINA	6154/8857





**APELLIDOS Y NOMBRE / RAZÓN SOCIAL**

GALLEGO ARAQUE CARMEN MARIA

**NIF**

\*\*\*\*5883\*

**EXPEDIENTE**

1030128

**RESOLUCIÓN**

CONCESIÓN DE LA AYUDA

**DATOS DE MANTENIMIENTO UNIDADES****GRUPO DE PAGO**

ZONAS DE LIMITACIONES NATURALES

**Sup. Dec.  
Admisible**

7,85

**Sup.  
Resuelta**

7,85

**Sobredecl.**

0,00

**% Sobredecl.**

0,00

**RESUMEN DE PAGOS**

	<b>IMPORTE ( Euros )</b>			
	<b>RESUELTO</b>	<b>FEADER</b>	<b>MAPA</b>	<b>CAPADR</b>
Pago realizado	385,79	327,93	37,84	20,02
A pagar	38,11	32,39	3,74	1,98
<b>TOTAL</b>	<b>423,90</b>	<b>360,32</b>	<b>41,58</b>	<b>22,00</b>

**APLICACIÓN DE REDUCCIONES Y PENALIZACIONES (%)**

<b>Crterios de subvencionabilidad (1)</b>	<b>Presentación tardía</b>	<b>Omisión declaración</b>	<b>Condicionalidad</b>
0,00	0,00	0,00	0,00

**IMPORTE ( Euros )**

Calculado(2)	Reducción	Penalización	Reducción Penalización (3)	Penalización adicional	Resuelto	FEADER	MAPA	CAPADR
423,90 €	0,00 €	0,00 €	0,00 €	0,00 €	423,90 €	360,32 €	41,58 €	22,00 €
Importe Unitario:	54,00 €	Nuevo Importe Unitario:	54,00 €					

**RECINTOS PROPUESTOS**

<b>REF.</b>	<b>REFERENCIA SIGPAC</b>	<b>CULTIVO</b>	<b>S/R</b>	<b>USO SIGPAC</b>	<b>Sup. Dec. admisible</b>	<b>Sup. Campo</b>	<b>Sup. Determ.</b>	<b>Sup. Resuelta</b>
-1209311	23-087-032-00150-0001	OLIVAR	S		0,01		0,01	0,01
-495282	23-060-027-00104-0001	OLIVAR	S		0,01		0,01	0,01
1700000005490891	23-060-022-00054-0003	OLIVAR	S		0,78		0,78	0,78
1700000005490892	23-087-032-00151-0001	OLIVAR	S		3,08		3,08	3,08
1700000005490893	23-060-059-00043-0003	OLIVAR	S		0,03		0,03	0,03
1700000005490894	23-060-059-00048-0004	OLIVAR	S		0,01		0,01	0,01
1700000005490895	23-060-059-00050-0002	OLIVAR	S		1,04		1,04	1,04
1700000005490896	23-060-024-00006-0005	OLIVAR	S		0,01		0,01	0,01
1700000005490897	23-060-024-00013-0002	OLIVAR	S		0,02		0,02	0,02
1700000005490898	23-060-024-00024-0001	OLIVAR	S		1,37		1,37	1,37
1700000005490899	23-060-024-00028-0001	OLIVAR	S		0,89		0,89	0,89
1700000005490901	23-060-027-00066-0001	OLIVAR	S		0,40		0,40	0,40
1700000005490902	23-060-027-09006-0001	OLIVAR	S		0,04		0,04	0,04
1700000005490903	23-060-059-00049-0004	OLIVAR	S		0,15		0,15	0,15
1700000005490904	23-060-059-00052-0001	OLIVAR	S		0,01		0,01	0,01

(1) Con incidencias que retienen pago o deniegan el expediente.

(2) Se calcula sobre superficie declarada admisible.

(3) Aplicación del artículo 16 bis del RD 147/2023.

Puede verificar la integridad de una copia de este documento mediante la lectura del código QR adjunto o mediante el acceso a la dirección <https://ws050.juntadeandalucia.es/verificarFirma> indicando el código de VERIFICACIÓN

FIRMADO POR	RAQUEL MARIA ESPIN CRESPO	FECHA	26/06/2024
VERIFICACIÓN	Pk2jmMQ72K8YCCE9EQ8LU85ENJJ6M	PÁGINA	6155/8857





**APELLIDOS Y NOMBRE / RAZÓN SOCIAL**

GALLEGO CONDE AVELINO

**NIF**

\*\*\*\*7050\*

**EXPEDIENTE**

1132752

**RESOLUCIÓN**

CONCESIÓN DE LA AYUDA

**DATOS DE MANTENIMIENTO UNIDADES**

**GRUPO DE PAGO**

ZONAS DE LIMITACIONES NATURALES

**Sup. Dec. Admisible**

3,65

**Sup. Resuelta**

3,65

**Sobredecl.**

0,00

**% Sobredecl.**

0,00

**RESUMEN DE PAGOS**

	<b>IMPORTE ( Euros )</b>			
	<b>RESUELTO</b>	<b>FEADER</b>	<b>MAPA</b>	<b>CAPADR</b>
Pago realizado	152,84	129,92	14,99	7,94
A pagar	44,26	37,62	4,34	2,30
<b>TOTAL</b>	<b>197,10</b>	<b>167,54</b>	<b>19,33</b>	<b>10,24</b>

**APLICACIÓN DE REDUCCIONES Y PENALIZACIONES (%)**

<b>Crterios de subvencionabilidad (1)</b>	<b>Presentación tardía</b>	<b>Omisión declaración</b>	<b>Condicionalidad</b>
0,00	0,00	0,00	0,00

**IMPORTE ( Euros )**

Calculado(2)	Reducción	Penalización	Reducción Penalización (3)	Penalización adicional	Resuelto	FEADER	MAPA	CAPADR
197,10 €	0,00 €	0,00 €	0,00 €	0,00 €	197,10 €	167,54 €	19,34 €	10,22 €
Importe Unitario:	54,00 €	Nuevo Importe Unitario:	54,00 €					

**RECINTOS PROPUESTOS**

<b>REF.</b>	<b>REFERENCIA SIGPAC</b>	<b>CULTIVO</b>	<b>S/R</b>	<b>USO SIGPAC</b>	<b>Sup. Dec. admisible</b>	<b>Sup. Campo</b>	<b>Sup. Determ.</b>	<b>Sup. Resuelta</b>
-892116	23-060-035-00283-0009	OLIVAR	S		0,41		0,41	0,41
1700000006370661	23-060-035-00281-0002	OLIVAR	S		0,06		0,06	0,06
1700000006370662	23-060-035-00283-0001	OLIVAR	S		0,96		0,96	0,96
1700000006370666	23-060-035-00363-0001	OLIVAR	S		0,18		0,18	0,18
1700000006370667	23-060-034-00154-0003	OLIVAR	S		0,05		0,05	0,05
1700000006370668	23-060-034-00155-0001	OLIVAR	S		0,48		0,48	0,48
1700000006370669	23-060-034-00063-0003	OLIVAR	S		0,08		0,08	0,08
1700000006370670	23-060-034-00064-0003	OLIVAR	S		0,18		0,18	0,18
1700000006370671	23-060-035-00314-0002	OLIVAR	S		0,38		0,38	0,38
1700000006370672	23-060-035-00283-0007	OLIVAR	S		0,87		0,87	0,87

(1) Con incidencias que retienen pago o deniegan el expediente.

(2) Se calcula sobre superficie declarada admisible.

(3) Aplicación del artículo 16 bis del RD 147/2023.

Puede verificar la integridad de una copia de este documento mediante la lectura del código QR adjunto o mediante el acceso a la dirección <https://ws050.juntadeandalucia.es/verificarFirma> indicando el código de VERIFICACIÓN

FIRMADO POR	RAQUEL MARIA ESPIN CRESPO	FECHA	26/06/2024
VERIFICACIÓN	Pk2jmMQ72K8YCCE9EQ8LU85ENJJ6M	PÁGINA	6156/8857





**APELLIDOS Y NOMBRE / RAZÓN SOCIAL**

GALLEGO GUTIERREZ ANTONIO

**NIF**

\*\*\*\*7554\*

**EXPEDIENTE**

1102894

**RESOLUCIÓN**

CONCESIÓN DE LA AYUDA

**DATOS DE MANTENIMIENTO UNIDADES**

**GRUPO DE PAGO**

ZONAS DE LIMITACIONES NATURALES

**Sup. Dec.  
Admisible**  
12,82

**Sup.  
Resuelta**  
12,52

**Sobredecl.**  
0,30

**% Sobredecl.**  
2,34

**RESUMEN DE PAGOS**

	<b>IMPORTE ( Euros )</b>			
	<b>RESUELTO</b>	<b>FEADER</b>	<b>MAPA</b>	<b>CAPADR</b>
A pagar	676,08	574,67	66,32	35,09

**APLICACIÓN DE REDUCCIONES Y PENALIZACIONES (%)**

Criterios de subvencionabilidad (1)	Presentación tardía	Omisión declaración	Condicionabilidad
0,00	0,00	0,00	0,00

**IMPORTE ( Euros )**

Calculado(2)	Reducción	Penalización	Reducción Penalización (3)	Penalización adicional	Resuelto	FEADER	MAPA	CAPADR
692,28 €	16,20 €	0,00 €	0,00 €	0,00 €	676,08 €	574,67 €	66,32 €	35,09 €
<b>Importe Unitario:</b>	54,00 €	<b>Nuevo Importe Unitario:</b>		54,00 €				

(1) Con incidencias que retienen pago o deniegan el expediente.  
 (2) Se calcula sobre superficie declarada admisible.  
 (3) Aplicación del artículo 16 bis del RD 147/2023.

Puede verificar la integridad de una copia de este documento mediante la lectura del código QR adjunto o mediante el acceso a la dirección <a href="https://ws050.juntadeandalucia.es/verificarFirma">https://ws050.juntadeandalucia.es/verificarFirma</a> indicando el código de VERIFICACIÓN					
FIRMADO POR	RAQUEL MARIA ESPIN CRESPO		FECHA		26/06/2024
VERIFICACIÓN	Pk2jmMQ72K8YCCE9EQ8LU85ENJJ6M		PÁGINA		6157/8857



**RECINTOS PROPUESTOS**

REF.	REFERENCIA SIGPAC	CULTIVO	S/R	USO SIGPAC	Sup. Dec. admisible	Sup. Campo	Sup. Determ.	Sup. Resuelta
-1483731	23-009-027-00226-0004	OLIVAR	S		0,06		0,06	0,00
-1483730	23-009-027-00226-0004	OLIVAR	S		0,11		0,11	0,00
-898329	23-085-010-00195-0001	OLIVAR	R		0,45		0,45	0,45
-441624	23-092-046-00283-0002	OLIVAR	S		0,08		0,08	0,08
-441623	23-092-046-00283-0001	OLIVAR	S		0,02		0,02	0,02
5228433	23-009-028-00558-0001	OLIVAR	R		0,28		0,28	0,28
5228434	23-009-030-00241-0001	OLIVAR	R		0,32		0,32	0,32
5228435	23-009-025-00060-0001	OLIVAR	R		0,21		0,21	0,21
5228436	23-009-027-00060-0001	OLIVAR	R		0,22		0,22	0,22
5228437	23-009-007-00168-0001	OLIVAR	S		0,11		0,11	0,11
5811101	23-009-021-00084-0001	OLIVAR	S		0,23		0,23	0,23
5811102	23-009-029-00589-0001	OLIVAR	R		0,24		0,24	0,24
6821170	23-009-019-00085-0001	OLIVAR	S		0,14		0,14	0,14
1700000007244571	23-009-001-00321-0001	OLIVAR	S		0,47		0,47	0,47
1700000007244572	23-020-006-00063-0001	OLIVAR	R		0,27		0,27	0,27
1700000007244574	23-046-006-00107-0002	OLIVAR	S		0,06		0,06	0,06
1700000007244575	23-009-019-00185-0001	OLIVAR	S		0,27		0,27	0,27
1700000007244576	23-092-046-00249-0002	OLIVAR	R		1,01		1,01	1,01
1700000007244578	23-085-010-00195-0001	OLIVAR	R		1,17		1,17	1,17
1700000007244579	23-057-006-00037-0001	OLIVAR	S		0,26		0,26	0,26
1700000007244580	23-046-007-00306-0001	OLIVAR	S		0,42		0,42	0,42
1700000007244581	23-009-028-00555-0001	OLIVAR	R		0,09		0,09	0,09
1700000007244582	23-046-006-00106-0001	OLIVAR	S		0,40		0,40	0,40
1700000007244584	23-009-027-00249-0003	OLIVAR	S		1,75		1,75	1,75
1700000007244585	23-014-009-00037-0001	OLIVAR	R		0,15		0,15	0,15
1700000007244586	23-014-009-00166-0001	OLIVAR	R		0,13		0,13	0,00
1700000007244588	23-014-009-00019-0001	OLIVAR	R		0,13		0,13	0,13
1700000007244589	23-009-022-00016-0002	OLIVAR	R		0,22		0,22	0,22
1700000007244590	23-009-021-00185-0001	OLIVAR	R		0,65		0,65	0,65
1700000007244591	23-009-021-00171-0001	OLIVAR	R		0,50		0,50	0,50
1700000007244592	23-009-020-00349-0001	OLIVAR	S		0,41		0,41	0,41
1700000007244593	23-009-022-00034-0001	OLIVAR	R		0,36		0,36	0,36
1700000007244594	23-009-024-00142-0001	OLIVAR	R		0,54		0,54	0,54
1700000007244596	23-009-022-00031-0001	OLIVAR	R		0,36		0,36	0,36
1700000007244597	23-092-046-00249-0001	OLIVAR	R		0,54		0,54	0,54
1700000007244598	23-009-003-00081-0001	OLIVAR	S		0,19		0,19	0,19

**INCIDENCIAS**

**INCIDENCIA DESCRIPCIÓN**

- 242 Recinto pendiente de acreditación de titularidad.  
 Recinto:23-009-027-00226-00004 Cultivo:101010 OLIVAR-PICUAL Secano  
 Recinto:23-014-009-00166-00001 Cultivo:101010 OLIVAR-PICUAL Regadío

(1) Con incidencias que retienen pago o deniegan el expediente.  
 (2) Se calcula sobre superficie declarada admisible.  
 (3) Aplicación del artículo 16 bis del RD 147/2023.

Puede verificar la integridad de una copia de este documento mediante la lectura del código QR adjunto o mediante el acceso a la dirección <a href="https://ws050.juntadeandalucia.es/verificarFirma">https://ws050.juntadeandalucia.es/verificarFirma</a> indicando el código de VERIFICACIÓN					
FIRMADO POR	RAQUEL MARIA ESPIN CRESPO		FECHA		26/06/2024
VERIFICACIÓN	Pk2jmMQ72K8YCCE9EQ8LU85ENJJ6M		PÁGINA		6158/8857



**APELLIDOS Y NOMBRE / RAZÓN SOCIAL**

GALLEGO GUTIERREZ MIGUEL

**NIF**

\*\*\*\*2993\*

**EXPEDIENTE**

1102902

**RESOLUCIÓN**

CONCESIÓN DE LA AYUDA

**DATOS DE MANTENIMIENTO UNIDADES**

**GRUPO DE PAGO**

ZONAS DE LIMITACIONES NATURALES

**Sup. Dec.  
Admisible**

13,58

**Sup.  
Resuelta**

13,58

**Sobredecl.**

0,00

**% Sobredecl.**

0,00

**RESUMEN DE PAGOS**

	<b>IMPORTE ( Euros )</b>			
	<b>RESUELTO</b>	<b>FEADER</b>	<b>MAPA</b>	<b>CAPADR</b>
Pago realizado	661,01	561,86	64,84	34,30
A pagar	72,31	61,46	7,09	3,76
<b>TOTAL</b>	<b>733,32</b>	<b>623,32</b>	<b>71,93</b>	<b>38,06</b>

**APLICACIÓN DE REDUCCIONES Y PENALIZACIONES (%)**

<b>Criterios de subvencionabilidad (1)</b>	<b>Presentación tardía</b>	<b>Omisión declaración</b>	<b>Condicionabilidad</b>
0,00	0,00	0,00	0,00

**IMPORTE ( Euros )**

Calculado(2)	Reducción	Penalización	Reducción Penalización (3)	Penalización adicional	Resuelto	FEADER	MAPA	CAPADR
733,32 €	0,00 €	0,00 €	0,00 €	0,00 €	733,32 €	623,32 €	71,94 €	38,06 €
Importe Unitario:	54,00 €	Nuevo Importe Unitario:	54,00 €					

(1) Con incidencias que retienen pago o deniegan el expediente.

(2) Se calcula sobre superficie declarada admisible.

(3) Aplicación del artículo 16 bis del RD 147/2023.

Puede verificar la integridad de una copia de este documento mediante la lectura del código QR adjunto o mediante el acceso a la dirección <https://ws050.juntadeandalucia.es/verificarFirma> indicando el código de VERIFICACIÓN

FIRMADO POR	RAQUEL MARIA ESPIN CRESPO	FECHA	26/06/2024
VERIFICACIÓN	Pk2jmMQ72K8YCCE9EQ8LU85ENJJJ6M	PÁGINA	6159/8857





**RECINTOS PROPUESTOS**

REF.	REFERENCIA SIGPAC	CULTIVO	S/R	USO SIGPAC	Sup. Dec. admisible	Sup. Campo	Sup. Determ.	Sup. Resuelta
-1447415	23-009-032-00517-0001	OLIVAR	S		0,32		0,32	0,32
-441626	23-092-046-00284-0002	OLIVAR	R		1,35		1,35	1,35
-441625	23-092-046-00284-0001	OLIVAR	R		0,28		0,28	0,28
4599215	23-009-017-00401-0001	OLIVAR	S		0,33		0,33	0,33
5330180	23-009-019-00101-0002	ALMENDROS	S		0,06		0,06	0,06
5330182	23-009-019-00214-0003	ALMENDROS	S		0,14		0,14	0,14
5388449	23-009-019-00100-0009	ALMENDROS	S		0,07		0,07	0,07
5800850	23-009-021-00084-0001	OLIVAR	S		0,23		0,23	0,23
5811104	23-009-029-00589-0001	OLIVAR	R		0,24		0,24	0,24
1700000005163736	23-009-003-00014-0001	OLIVAR	S		0,28		0,28	0,28
1700000005163738	23-009-028-00555-0001	OLIVAR	R		0,09		0,09	0,09
1700000005163739	23-009-020-00387-0001	OLIVAR	R		0,51		0,51	0,51
1700000005163740	23-009-029-00135-0001	OLIVAR	R		0,41		0,41	0,41
1700000005163741	23-009-010-00036-0001	OLIVAR	S		0,35		0,35	0,35
1700000005163742	23-009-010-00033-0001	OLIVAR	S		0,57		0,57	0,57
1700000005163744	23-009-017-00396-0001	OLIVAR	S		1,27		1,27	1,27
1700000005163745	23-014-009-00037-0001	OLIVAR	R		0,15		0,15	0,15
1700000005163746	23-014-009-00019-0001	OLIVAR	R		0,13		0,13	0,13
1700000005163747	23-009-008-00021-0001	OLIVAR	S		0,01		0,01	0,01
1700000005163748	23-009-008-00239-0002	OLIVAR	S		0,95		0,95	0,95
1700000005163749	23-009-032-00403-0001	OLIVAR	R		1,32		1,32	1,32
1700000005163753	23-009-003-00268-0001	OLIVAR	S		0,47		0,47	0,47
1700000005163754	23-009-029-00137-0001	OLIVAR	R		1,36		1,36	1,36
1700000005163755	23-009-025-01094-0001	OLIVAR	R		1,27		1,27	1,27
1700000005163756	23-009-025-00488-0001	OLIVAR	R		0,47		0,47	0,47
1700000005163757	23-014-009-00166-0001	OLIVAR	R		0,13		0,13	0,13
1700000005163758	23-009-020-00227-0001	OLIVAR	S		0,63		0,63	0,63
1700000005163759	23-009-025-00743-0001	OLIVAR	R		0,19		0,19	0,19

(1) Con incidencias que retienen pago o deniegan el expediente.  
 (2) Se calcula sobre superficie declarada admisible.  
 (3) Aplicación del artículo 16 bis del RD 147/2023.

Puede verificar la integridad de una copia de este documento mediante la lectura del código QR adjunto o mediante el acceso a la dirección <a href="https://ws050.juntadeandalucia.es/verificarFirma">https://ws050.juntadeandalucia.es/verificarFirma</a> indicando el código de VERIFICACIÓN				
FIRMADO POR	RAQUEL MARIA ESPIN CRESPO	FECHA	26/06/2024	
VERIFICACIÓN	Pk2jmMQ72K8YCCCE9EQ8LU85ENJJ6M	PÁGINA	6160/8857	

**APELLIDOS Y NOMBRE / RAZÓN SOCIAL**

GALLEGO LEMUS FRANCISCO

**NIF**

\*\*\*6262\*

**EXPEDIENTE**

1080324

**RESOLUCIÓN**

CONCESIÓN DE LA AYUDA

**DATOS DE MANTENIMIENTO UNIDADES****GRUPO DE PAGO**

ZONAS DE LIMITACIONES NATURALES

**Sup. Dec.  
Admisible**

3,96

**Sup.  
Resuelta**

3,96

**Sobredecl.**

0,00

**% Sobredecl.**

0,00

**RESUMEN DE PAGOS**

	<b>IMPORTE ( Euros )</b>			
	<b>RESUELTO</b>	<b>FEADER</b>	<b>MAPA</b>	<b>CAPADR</b>
Pago realizado	194,62	165,42	19,09	10,10
A pagar	19,22	16,34	1,89	0,99
<b>TOTAL</b>	<b>213,84</b>	<b>181,76</b>	<b>20,98</b>	<b>11,09</b>

**APLICACIÓN DE REDUCCIONES Y PENALIZACIONES (%)**

<b>Crterios de subvencionabilidad (1)</b>	<b>Presentación tardía</b>	<b>Omisión declaración</b>	<b>Condicionalidad</b>
0,00	0,00	0,00	0,00

**IMPORTE ( Euros )**

Calculado(2)	Reducción	Penalización	Reducción Penalización (3)	Penalización adicional	Resuelto	FEADER	MAPA	CAPADR
213,84 €	0,00 €	0,00 €	0,00 €	0,00 €	213,84 €	181,76 €	20,98 €	11,10 €
Importe Unitario:	54,00 €	Nuevo Importe Unitario:	54,00 €					

**RECINTOS PROPUESTOS**

<b>REF.</b>	<b>REFERENCIA SIGPAC</b>	<b>CULTIVO</b>	<b>USO S/R SIGPAC</b>	<b>Sup. Dec. admisible</b>	<b>Sup. Campo</b>	<b>Sup. Determ.</b>	<b>Sup. Resuelta</b>
170000005390388	23-060-030-00015-0001	OLIVAR	S	0,04		0,04	0,04
1700000005390389	23-060-030-00016-0001	OLIVAR	S	0,47		0,47	0,47
1700000005390390	23-060-030-00017-0001	OLIVAR	S	0,01		0,01	0,01
1700000005390391	23-060-030-09005-0006	OLIVAR	S	0,01		0,01	0,01
1700000005390393	23-060-028-00326-0001	OLIVAR	S	1,00		1,00	1,00
1700000005390394	23-060-028-00352-0002	OLIVAR	S	0,19		0,19	0,19
1700000005390395	23-060-028-00353-0001	OLIVAR	S	0,01		0,01	0,01
1700000005390396	23-060-028-00262-0002	OLIVAR	S	0,71		0,71	0,71
1700000005390397	23-060-028-00257-0001	OLIVAR	S	0,01		0,01	0,01
1700000005390398	23-060-028-00257-0001	OLIVAR	S	0,02		0,02	0,02
1700000005390399	23-060-028-00267-0002	OLIVAR	S	0,03		0,03	0,03
1700000005390400	23-060-028-00268-0001	OLIVAR	S	0,01		0,01	0,01
1700000005390401	23-060-028-00349-0001	OLIVAR	S	0,19		0,19	0,19
1700000005390402	23-060-028-00350-0003	OLIVAR	S	0,90		0,90	0,90
1700000005390414	23-060-028-00209-0001	OLIVAR	S	0,01		0,01	0,01
1700000005390415	23-060-028-00266-0001	OLIVAR	S	0,02		0,02	0,02
1700000005390416	23-060-028-00275-0002	OLIVAR	S	0,33		0,33	0,33

(1) Con incidencias que retienen pago o deniegan el expediente.

(2) Se calcula sobre superficie declarada admisible.

(3) Aplicación del artículo 16 bis del RD 147/2023.

Puede verificar la integridad de una copia de este documento mediante la lectura del código QR adjunto o mediante el acceso a la dirección <https://ws050.juntadeandalucia.es/verificarFirma> indicando el código de VERIFICACIÓN

FIRMADO POR	RAQUEL MARIA ESPIN CRESPO	FECHA	26/06/2024
VERIFICACIÓN	Pk2jmMQ72K8YCCE9EQ8LU85ENJJ6M	PÁGINA	6161/8857



**APELLIDOS Y NOMBRE / RAZÓN SOCIAL**

GALLEGO LILLO SANTIAGO

**NIF**

\*\*\*\*3973\*

**EXPEDIENTE**

1090942

**RESOLUCIÓN**

CONCESIÓN DE LA AYUDA

**DATOS DE MANTENIMIENTO UNIDADES****GRUPO DE PAGO**

ZONAS DE LIMITACIONES NATURALES

**Sup. Dec.  
Admisible**

12,51

**Sup.  
Resuelta**

12,51

**Sobredecl.**

0,00

**% Sobredecl.**

0,00

**RESUMEN DE PAGOS**

	<b>IMPORTE ( Euros )</b>			
	<b>RESUELTO</b>	<b>FEADER</b>	<b>MAPA</b>	<b>CAPADR</b>
Pago realizado	518,98	441,13	50,91	26,94
A pagar	156,56	133,08	15,36	8,12
<b>TOTAL</b>	<b>675,54</b>	<b>574,21</b>	<b>66,27</b>	<b>35,06</b>

**APLICACIÓN DE REDUCCIONES Y PENALIZACIONES (%)**

<b>Criterios de subvencionabilidad (1)</b>	<b>Presentación tardía</b>	<b>Omisión declaración</b>	<b>Condicionabilidad</b>
0,00	0,00	0,00	0,00

**IMPORTE ( Euros )**

Calculado(2)	Reducción	Penalización	Reducción Penalización (3)	Penalización adicional	Resuelto	FEADER	MAPA	CAPADR
675,54 €	0,00 €	0,00 €	0,00 €	0,00 €	675,54 €	574,21 €	66,27 €	35,06 €
Importe Unitario:	54,00 €	Nuevo Importe Unitario:	54,00 €					

**RECINTOS PROPUESTOS**

<b>REF.</b>	<b>REFERENCIA SIGPAC</b>	<b>CULTIVO</b>	<b>S/R</b>	<b>USO SIGPAC</b>	<b>Sup. Dec. admisible</b>	<b>Sup. Campo</b>	<b>Sup. Determ.</b>	<b>Sup. Resuelta</b>
-1601019	23-096-023-00042-0001	OLIVAR	S		0,65		0,65	0,65
1700000006003624	23-027-001-00002-0001	OLIVAR	S		1,66		1,66	1,66
1700000006003625	23-061-012-00110-0002	OLIVAR	S		0,08		0,08	0,08
1700000006003626	23-096-015-00148-0001	ALGODÓN	R		0,91		0,91	0,91
1700000006003627	23-096-021-00009-0001	ALGODÓN	R		1,08		1,08	1,08
1700000006003628	23-096-018-00179-0003	ALGODÓN	R		1,11		1,11	1,11
1700000006003629	23-096-018-00307-0002	ALGODÓN	R		0,95		0,95	0,95
1700000006003630	23-096-018-00308-0001	ALGODÓN	R		1,06		1,06	1,06
1700000006003631	23-096-019-00238-0002	OLIVAR	R		1,22		1,22	1,22
1700000006003632	23-096-019-00247-0001	OLIVAR	R		0,52		0,52	0,52
1700000006003633	23-096-023-00053-0001	OLIVAR	S		0,99		0,99	0,99
1700000006003634	23-061-012-00034-0001	OLIVAR	R		0,91		0,91	0,91
1700000006003635	23-096-019-00118-0001	OLIVAR	R		1,37		1,37	1,37

(1) Con incidencias que retienen pago o deniegan el expediente.

(2) Se calcula sobre superficie declarada admisible.

(3) Aplicación del artículo 16 bis del RD 147/2023.

Puede verificar la integridad de una copia de este documento mediante la lectura del código QR adjunto o mediante el acceso a la dirección <https://ws050.juntadeandalucia.es/verificarFirma> indicando el código de VERIFICACIÓN

FIRMADO POR

RAQUEL MARIA ESPIN CRESPO

FECHA

26/06/2024

VERIFICACIÓN

Pk2jmMQ72K8YCCE9EQ8LU85ENJJ6M

PÁGINA

6162/8857







**APELLIDOS Y NOMBRE / RAZÓN SOCIAL**

GALLEGO MORAL ANTONIO

**NIF**  
\*\*\*\*9540\*

**EXPEDIENTE**  
1176522

**RESOLUCIÓN**  
CONCESIÓN DE LA AYUDA

**DATOS DE MANTENIMIENTO UNIDADES**

<b>GRUPO DE PAGO</b>	<b>Sup. Dec. Admisible</b>	<b>Sup. Resuelta</b>	<b>Sobredecl.</b>	<b>% Sobredecl.</b>
ZONAS DE LIMITACIONES NATURALES	22,24	22,24	0,00	0,00

**RESUMEN DE PAGOS**

	<b>IMPORTE ( Euros )</b>			
	<b>RESUELTO</b>	<b>FEADER</b>	<b>MAPA</b>	<b>CAPADR</b>
Pago realizado	1.002,77	852,35	98,37	52,04
A pagar	94,11	79,99	9,23	4,89
<b>TOTAL</b>	<b>1.096,88</b>	<b>932,34</b>	<b>107,60</b>	<b>56,93</b>

**APLICACIÓN DE REDUCCIONES Y PENALIZACIONES (%)**

<b>Crterios de subvencionabilidad (1)</b>	<b>Presentación tardía</b>	<b>Omisión declaración</b>	<b>Condicionalidad</b>
0,00	0,00	0,00	0,00

**IMPORTE ( Euros )**

Calculado(2)	Reducción	Penalización	Reducción Penalización (3)	Penalización adicional	Resuelto	FEADER	MAPA	CAPADR
1.096,88 €	0,00 €	0,00 €	0,00 €	0,00 €	1.096,88 €	932,35 €	107,60 €	56,93 €
Importe Unitario:	54,00 €	Nuevo Importe Unitario:	49,32 €					

**RECINTOS PROPUESTOS**

<b>REF.</b>	<b>REFERENCIA SIGPAC</b>	<b>CULTIVO</b>	<b>S/R</b>	<b>USO SIGPAC</b>	<b>Sup. Dec. admisible</b>	<b>Sup. Campo</b>	<b>Sup. Determ.</b>	<b>Sup. Resuelta</b>
-1397683	23-027-001-00141-0002	ALGODÓN	R		2,17		2,17	2,13
-995576	23-096-022-00142-0001	OLIVAR	S		0,01		0,01	0,01
-995575	23-096-019-00460-0001	OLIVAR	S		0,18		0,18	0,18
-130227	23-027-001-00136-0001	OLIVAR	S		0,36		0,36	0,36
1700000005040419	23-027-001-00137-0001	ALGODÓN	R		1,22		1,22	1,20
1700000007262080	23-027-001-00138-0001	ALGODÓN	R		2,19		2,19	2,15
1700000007262082	23-096-022-00141-0001	OLIVAR	S		0,78		0,78	0,78
1700000007262084	23-096-019-00019-0001	OLIVAR	S		0,75		0,75	0,75
1700000007262085	23-096-019-00460-0001	OLIVAR	S		0,44		0,44	0,44
1700000007262086	23-096-019-00571-0002	OLIVAR	S		0,07		0,07	0,07
1700000007262087	23-096-019-09003-0002	OLIVAR	S		0,04		0,04	0,04
1700000007262088	23-032-003-00020-0002	OLIVAR	S		1,84		1,84	1,84
1700000007262089	23-096-017-00114-0001	ALGODÓN	R		0,50		0,50	0,50
1700000007262090	23-096-021-00206-0002	OLIVAR	R		1,27		1,27	1,27
1700000007262091	23-096-021-00207-0001	OLIVAR	R		1,75		1,75	1,75
1700000007262092	23-096-021-00278-0001	OLIVAR	R		1,27		1,27	1,27
1700000007262094	23-096-019-00273-0001	OLIVAR	R		2,37		2,37	2,37
1700000007262095	23-096-019-00274-0001	OLIVAR	R		0,35		0,35	0,35
1700000007262096	23-096-022-00142-0001	OLIVAR	S		1,10		1,10	1,10
1700000007262097	23-032-004-00025-0001	OLIVAR	R		3,68		3,68	3,68

(1) Con incidencias que retienen pago o deniegan el expediente.  
(2) Se calcula sobre superficie declarada admisible.  
(3) Aplicación del artículo 16 bis del RD 147/2023.

Puede verificar la integridad de una copia de este documento mediante la lectura del código QR adjunto o mediante el acceso a la dirección <a href="https://ws050.juntadeandalucia.es/verificarFirma">https://ws050.juntadeandalucia.es/verificarFirma</a> indicando el código de VERIFICACIÓN					
FIRMADO POR	RAQUEL MARIA ESPIN CRESPO		FECHA		26/06/2024
VERIFICACIÓN	Pk2jmMQ72K8YCC9EQ8LU85ENJJ6M		PÁGINA		6163/8857



**INCIDENCIAS**

**INCIDENCIA DESCRIPCIÓN**

- 4272 Verifica que las líneas de declaración de las Solicitudes Únicas no tienen solapes con la capa de Retroactividad Gráfica (ambas de la misma campaña) a nivel de expediente/línea de declaración gráfica de la solicitud.  
Recinto:23-027-001-00137-00001 Cultivo: - Agregado de la referencia del recinto.:0 Zona de la referencia del recinto.:0 Superficie solapada.:0,02 Id. Incid.:95149340  
Recinto:23-027-001-00138-00001 Cultivo: - Agregado de la referencia del recinto.:0 Zona de la referencia del recinto.:0 Superficie solapada.:0,04 Id. Incid.:95149341  
Recinto:23-027-001-00141-00002 Cultivo: - Agregado de la referencia del recinto.:0 Zona de la referencia del recinto.:0 Superficie solapada.:0,04 Id. Incid.:95149339

(1) Con incidencias que retienen pago o deniegan el expediente.  
(2) Se calcula sobre superficie declarada admisible.  
(3) Aplicación del artículo 16 bis del RD 147/2023.

Puede verificar la integridad de una copia de este documento mediante la lectura del código QR adjunto o mediante el acceso a la dirección <https://ws050.juntadeandalucia.es/verificarFirma> indicando el código de VERIFICACIÓN

FIRMADO POR	RAQUEL MARIA ESPIN CRESPO	FECHA	26/06/2024
VERIFICACIÓN	Pk2jmMQ72K8YCCE9EQ8LU85ENJJ6M	PÁGINA	6164/8857





**APELLIDOS Y NOMBRE / RAZÓN SOCIAL**

GALLEGO RODRIGUEZ AGUSTIN

**NIF**

\*\*\*\*2294\*

**EXPEDIENTE**

1282080

**RESOLUCIÓN**

CONCESIÓN DE LA AYUDA

**DATOS DE MANTENIMIENTO UNIDADES**

**GRUPO DE PAGO**

ZONAS DE LIMITACIONES NATURALES

**Sup. Dec. Admisible**

28,37

**Sup. Resuelta**

28,37

**Sobredecl.**

0,00

**% Sobredecl.**

0,00

**RESUMEN DE PAGOS**

	<b><u>IMPORTE ( Euros )</u></b>			
	<b><u>RESUELTO</u></b>	<b><u>FEADER</u></b>	<b><u>MAPA</u></b>	<b><u>CAPADR</u></b>
Pago realizado	1.076,63	915,13	105,62	55,88
A pagar	110,53	93,95	10,84	5,74
<b>TOTAL</b>	<b>1.187,16</b>	<b>1.009,08</b>	<b>116,46</b>	<b>61,62</b>

**APLICACIÓN DE REDUCCIONES Y PENALIZACIONES (%)**

<b><u>Criterios de subvencionabilidad (1)</u></b>	<b><u>Presentación tardía</u></b>	<b><u>Omisión declaración</u></b>	<b><u>Condicionalidad</u></b>
0,00	0,00	0,00	0,00

**IMPORTE ( Euros )**

<b><u>Calculado(2)</u></b>	<b><u>Reducción</u></b>	<b><u>Penalización</u></b>	<b><u>Reducción Penalización (3)</u></b>	<b><u>Penalización adicional</u></b>	<b><u>Resuelto</u></b>	<b><u>FEADER</u></b>	<b><u>MAPA</u></b>	<b><u>CAPADR</u></b>
1.187,16 €	0,00 €	0,00 €	0,00 €	0,00 €	1.187,16 €	1.009,09 €	116,46 €	61,61 €
<b>Importe Unitario:</b>	<b>54,00 €</b>	<b>Nuevo Importe Unitario:</b>	<b>41,85 €</b>					

(1) Con incidencias que retienen pago o deniegan el expediente.

(2) Se calcula sobre superficie declarada admisible.

(3) Aplicación del artículo 16 bis del RD 147/2023.

Puede verificar la integridad de una copia de este documento mediante la lectura del código QR adjunto o mediante el acceso a la dirección <https://ws050.juntadeandalucia.es/verificarFirma> indicando el código de VERIFICACIÓN

FIRMADO POR	RAQUEL MARIA ESPIN CRESPO	FECHA	26/06/2024
VERIFICACIÓN	Pk2jmMQ72K8YCCE9EQ8LU85ENJJ6M	PÁGINA	6165/8857





**RECINTOS PROPUESTOS**

REF.	REFERENCIA SIGPAC	CULTIVO	S/R	USO SIGPAC	Sup. Dec. admisible	Sup. Campo	Sup. Determ.	Sup. Resuelta
-1359443	23-075-001-00042-0001	OLIVAR	S		1,97		1,97	1,97
-442711	23-009-026-09011-0006	OLIVAR	S		0,03		0,03	0,03
4653641	23-075-001-00003-0001	OLIVAR	S		1,32		1,32	1,32
4653642	23-075-001-00039-0001	OLIVAR	S		1,82		1,82	1,82
6907446	23-009-002-00096-0001	OLIVAR	S		0,25		0,25	0,25
6907452	23-009-003-00181-0001	OLIVAR	S		0,04		0,04	0,04
6907455	23-009-003-00182-0001	OLIVAR	S		0,19		0,19	0,19
6907470	23-009-003-00476-0001	OLIVAR	S		0,01		0,01	0,01
6907515	23-009-008-00168-0001	OLIVAR	S		0,19		0,19	0,19
6907524	23-009-018-00281-0001	OLIVAR	S		0,39		0,39	0,39
6907531	23-009-018-00289-0001	OLIVAR	S		0,05		0,05	0,05
6907630	23-009-029-00072-0001	OLIVAR	S		0,22		0,22	0,22
6907648	23-009-029-00073-0001	OLIVAR	S		0,24		0,24	0,24
6907671	23-009-029-00074-0001	OLIVAR	S		0,01		0,01	0,01
6907690	23-009-029-00075-0001	OLIVAR	S		0,01		0,01	0,01
6907706	23-009-029-00419-0001	OLIVAR	S		0,16		0,16	0,16
6907718	23-009-029-00420-0001	OLIVAR	S		0,20		0,20	0,20
6907721	23-009-029-00421-0001	OLIVAR	S		0,07		0,07	0,07
6907730	23-009-030-00212-0002	OLIVAR	S		0,59		0,59	0,59
6907732	23-009-030-00213-0001	OLIVAR	S		0,59		0,59	0,59
1700000004809918	23-009-001-00200-0001	OLIVAR	S		0,15		0,15	0,15
1700000004809919	23-009-001-00201-0001	OLIVAR	S		0,30		0,30	0,30
1700000004809920	23-009-018-00506-0001	OLIVAR	S		0,17		0,17	0,17
1700000004809921	23-009-018-00489-0001	OLIVAR	S		0,15		0,15	0,15
1700000004809922	23-009-025-00256-0001	OLIVAR	R		0,21		0,21	0,21
1700000004809923	23-009-025-00254-0001	OLIVAR	R		0,33		0,33	0,33
1700000004809924	23-009-010-00153-0001	OLIVAR	S		0,12		0,12	0,12
1700000004809925	23-009-010-00150-0001	OLIVAR	S		0,07		0,07	0,07
1700000004809926	23-009-016-00443-0001	OLIVAR	S		0,18		0,18	0,18
1700000004809927	23-009-015-00490-0001	OLIVAR	S		0,29		0,29	0,29
1700000004809928	23-009-032-00353-0001	OLIVAR	R		0,71		0,71	0,71
1700000004809929	23-009-032-00055-0001	OLIVAR	R		0,24		0,24	0,24
1700000004809930	23-046-006-00115-0001	OLIVAR	S		0,99		0,99	0,99
1700000004809931	23-046-006-00054-0001	OLIVAR	S		0,30		0,30	0,30
1700000004809932	23-046-006-00234-0001	OLIVAR	S		0,90		0,90	0,90
1700000004809933	23-009-025-00879-0001	OLIVAR	R		0,35		0,35	0,35
1700000004809935	23-009-026-00081-0001	OLIVAR	R		0,23		0,23	0,23
1700000005245133	23-009-004-00015-0002	OLIVAR	S		0,37		0,37	0,37
1700000005245134	23-009-007-00227-0001	OLIVAR	S		0,03		0,03	0,03
1700000005245135	23-009-007-00228-0001	OLIVAR	S		0,13		0,13	0,13
1700000005245136	23-009-007-00229-0001	OLIVAR	S		0,14		0,14	0,14
1700000005245146	23-009-029-00016-0001	OLIVAR	S		0,01		0,01	0,01
1700000005245147	23-009-026-00066-0001	OLIVAR	S		0,20		0,20	0,20
1700000005245150	23-009-029-00017-0001	OLIVAR	S		0,21		0,21	0,21
1700000005245153	23-009-029-00119-0001	OLIVAR	S		0,25		0,25	0,25
1700000005245154	23-009-029-00121-0001	OLIVAR	S		0,38		0,38	0,38
1700000005245158	23-009-029-00310-0001	OLIVAR	R		0,03		0,03	0,01
1700000005245159	23-009-029-00311-0001	OLIVAR	R		0,02		0,02	0,02
1700000005245160	23-009-029-00312-0001	OLIVAR	R		0,26		0,26	0,26
1700000005245161	23-009-029-00369-0001	OLIVAR	R		0,02		0,02	0,02
1700000005245166	23-009-030-00191-0001	OLIVAR	S		0,31		0,31	0,31
1700000005245169	23-009-029-00437-0001	OLIVAR	S		0,28		0,28	0,28

(1) Con incidencias que retienen pago o deniegan el expediente.  
 (2) Se calcula sobre superficie declarada admisible.  
 (3) Aplicación del artículo 16 bis del RD 147/2023.

Puede verificar la integridad de una copia de este documento mediante la lectura del código QR adjunto o mediante el acceso a la dirección <a href="https://ws050.juntadeandalucia.es/verificarFirma">https://ws050.juntadeandalucia.es/verificarFirma</a> indicando el código de VERIFICACIÓN					
FIRMADO POR	RAQUEL MARIA ESPIN CRESPO		FECHA		26/06/2024
VERIFICACIÓN	Pk2jmMQ72K8YCCE9EQ8LU85ENJJ6M		PÁGINA		6166/8857

**RECINTOS PROPUESTOS**

REF.	REFERENCIA SIGPAC	CULTIVO	S/R	USO SIGPAC	Sup. Dec. admisible	Sup. Campo	Sup. Determ.	Sup. Resuelta
170000005245170	23-009-031-00258-0002	OLIVAR	S		0,15		0,15	0,15
170000005245171	23-009-031-00259-0001	OLIVAR	S		0,16		0,16	0,16
170000005245172	23-009-031-00262-0002	OLIVAR	S		0,02		0,02	0,02
170000005245177	23-046-007-00321-0001	OLIVAR	S		0,40		0,40	0,40
170000005245179	23-046-011-00038-0002	OLIVAR	R		0,02		0,02	0,02
170000005245180	23-046-011-00038-0001	OLIVAR	R		4,16		4,16	4,16
170000005245181	23-046-007-00322-0001	OLIVAR	S		0,01		0,01	0,01
170000005245185	23-092-087-00105-0001	OLIVAR	R		3,80		3,80	3,80
170000005245186	23-092-087-00151-0001	OLIVAR	R		2,40		2,40	2,40
170000006686536	23-009-028-00171-0001	OLIVAR	R		0,59		0,59	0,59

**INCIDENCIAS****INCIDENCIA DESCRIPCIÓN**

4251 Línea de declaración de la solicitud con solape de superficie gráfica con recintos de declaraciones de aparcerías comunales ya registradas.  
Recinto:23-009-029-00310-00001 Cultivo:101010 OLIVAR-PICUAL Regadío Superficie solapada (Hectáreas):0,02

(1) Con incidencias que retienen pago o deniegan el expediente.  
(2) Se calcula sobre superficie declarada admisible.  
(3) Aplicación del artículo 16 bis del RD 147/2023.

Puede verificar la integridad de una copia de este documento mediante la lectura del código QR adjunto o mediante el acceso a la dirección <a href="https://ws050.juntadeandalucia.es/verificarFirma">https://ws050.juntadeandalucia.es/verificarFirma</a> indicando el código de VERIFICACIÓN				
FIRMADO POR	RAQUEL MARIA ESPIN CRESPO	FECHA	26/06/2024	
VERIFICACIÓN	Pk2jmMQ72K8YCCE9EQ8LU85ENJJ6M	PÁGINA	6167/8857	

**APELLIDOS Y NOMBRE / RAZÓN SOCIAL**

GALVEZ VELASCO CRISTINA

**NIF**

\*\*\*\*8283\*

**EXPEDIENTE**

1155573

**RESOLUCIÓN**

CONCESIÓN DE LA AYUDA

**DATOS DE MANTENIMIENTO UNIDADES****GRUPO DE PAGO**

ZONAS DE LIMITACIONES NATURALES

**Sup. Dec.  
Admisible**

5,16

**Sup.  
Resuelta**

5,16

**Sobredecl.**

0,00

**% Sobredecl.**

0,00

**RESUMEN DE PAGOS**

	<b>IMPORTE ( Euros )</b>			
	<b>RESUELTO</b>	<b>FEADER</b>	<b>MAPA</b>	<b>CAPADR</b>
Pago realizado	253,59	215,55	24,87	13,17
A pagar	25,05	21,29	2,46	1,30
<b>TOTAL</b>	<b>278,64</b>	<b>236,84</b>	<b>27,33</b>	<b>14,47</b>

**APLICACIÓN DE REDUCCIONES Y PENALIZACIONES (%)**

<b>Crterios de subvencionabilidad (1)</b>	<b>Presentación tardía</b>	<b>Omisión declaración</b>	<b>Condicionalidad</b>
0,00	0,00	0,00	0,00

**IMPORTE ( Euros )**

Calculado(2)	Reducción	Penalización	Reducción Penalización (3)	Penalización adicional	Resuelto	FEADER	MAPA	CAPADR
278,64 €	0,00 €	0,00 €	0,00 €	0,00 €	278,64 €	236,84 €	27,33 €	14,47 €
Importe Unitario:	54,00 €	Nuevo Importe Unitario:	54,00 €					

**RECINTOS PROPUESTOS**

<b>REF.</b>	<b>REFERENCIA SIGPAC</b>	<b>CULTIVO</b>	<b>S/R</b>	<b>USO SIGPAC</b>	<b>Sup. Dec. admisible</b>	<b>Sup. Campo</b>	<b>Sup. Determ.</b>	<b>Sup. Resuelta</b>
170000005310445	23-060-004-00125-0001	OLIVAR	S		0,63		0,63	0,63
170000005310446	23-060-004-00128-0001	OLIVAR	S		0,57		0,57	0,57
170000005310447	23-060-004-00129-0001	OLIVAR	S		0,02		0,02	0,02
170000005310448	23-060-004-00129-0001	OLIVAR	S		0,04		0,04	0,04
170000005310449	23-060-004-00131-0002	OLIVAR	S		0,02		0,02	0,02
170000005310456	23-060-053-00087-0001	OLIVAR	S		0,03		0,03	0,03
170000005310457	23-060-053-00088-0001	OLIVAR	S		0,50		0,50	0,50
170000005310458	23-060-053-00090-0001	OLIVAR	S		0,02		0,02	0,02
170000005441196	23-060-002-00012-0001	OLIVAR	S		0,06		0,06	0,06
170000005441197	23-060-002-00209-0001	OLIVAR	S		0,02		0,02	0,02
170000005441198	23-060-002-00215-0001	OLIVAR	S		2,57		2,57	2,57
170000005441200	23-060-051-00535-0002	OLIVAR	S		0,68		0,68	0,68

(1) Con incidencias que retienen pago o deniegan el expediente.

(2) Se calcula sobre superficie declarada admisible.

(3) Aplicación del artículo 16 bis del RD 147/2023.

Puede verificar la integridad de una copia de este documento mediante la lectura del código QR adjunto o mediante el acceso a la dirección <https://ws050.juntadeandalucia.es/verificarFirma> indicando el código de VERIFICACIÓN

FIRMADO POR	RAQUEL MARIA ESPIN CRESPO	FECHA	26/06/2024
VERIFICACIÓN	Pk2jmMQ72K8YCCE9EQ8LU85ENJJ6M	PÁGINA	6168/8857



**APELLIDOS Y NOMBRE / RAZÓN SOCIAL**

GAMEZ COPADO ANTONIO JOSE

**NIF**

\*\*\*0644\*

**EXPEDIENTE**

1143086

**RESOLUCIÓN**

CONCESIÓN DE LA AYUDA

**DATOS DE MANTENIMIENTO UNIDADES****GRUPO DE PAGO**

ZONAS DE LIMITACIONES NATURALES

**Sup. Dec.  
Admisible**

24,69

**Sup.  
Resuelta**

24,27

**Sobredecl.**

0,42

**% Sobredecl.**

1,70

**RESUMEN DE PAGOS**

	<b>IMPORTE ( Euros )</b>			
	<b>RESUELTO</b>	<b>FEADER</b>	<b>MAPA</b>	<b>CAPADR</b>
Pago realizado	961,78	817,51	94,35	49,92
A pagar	196,14	166,72	19,24	10,18
<b>TOTAL</b>	<b>1.157,92</b>	<b>984,23</b>	<b>113,59</b>	<b>60,10</b>

**APLICACIÓN DE REDUCCIONES Y PENALIZACIONES (%)**

<b>Criterios de subvencionabilidad (1)</b>	<b>Presentación tardía</b>	<b>Omisión declaración</b>	<b>Condicionalidad</b>
0,00	0,00	0,00	0,00

**IMPORTE ( Euros )**

Calculado(2)	Reducción	Penalización	Reducción Penalización (3)	Penalización adicional	Resuelto	FEADER	MAPA	CAPADR
1.177,96 €	20,04 €	0,00 €	0,00 €	0,00 €	1.157,92 €	984,23 €	113,59 €	60,10 €
Importe Unitario:	54,00 €	Nuevo Importe Unitario:	47,71 €					

(1) Con incidencias que retienen pago o deniegan el expediente.

(2) Se calcula sobre superficie declarada admisible.

(3) Aplicación del artículo 16 bis del RD 147/2023.

Puede verificar la integridad de una copia de este documento mediante la lectura del código QR adjunto o mediante el acceso a la dirección <https://ws050.juntadeandalucia.es/verificarFirma> indicando el código de VERIFICACIÓN

FIRMADO POR	RAQUEL MARIA ESPIN CRESPO	FECHA	26/06/2024
VERIFICACIÓN	Pk2jmMQ72K8YCCCE9EQ8LU85ENJJ6M	PÁGINA	6169/8857





**RECINTOS PROPUESTOS**

REF.	REFERENCIA SIGPAC	CULTIVO	S/R	USO SIGPAC	Sup. Dec. admisible	Sup. Campo	Sup. Determ.	Sup. Resuelta
-1343892	23-092-046-00301-0001	OLIVAR	S		2,23		2,23	2,23
6908112	23-092-082-00278-0001	OLIVAR	R		0,13		0,13	0,13
6910851	23-092-085-00391-0002	OLIVAR	S		0,09		0,09	0,09
6910884	23-092-094-00091-0001	OLIVAR	S		0,21		0,21	0,21
6946385	23-092-090-00434-0001	OLIVAR	S		0,21		0,21	0,21
6946388	23-092-048-00039-0001	OLIVAR	S		0,33		0,33	0,33
6946391	23-092-055-00185-0001	OLIVAR	S		0,32		0,32	0,32
1700000004753094	23-092-047-00111-0001	OLIVAR	S		1,06		1,06	1,06
1700000004753095	23-092-047-00247-0001	OLIVAR	R		0,90		0,90	0,90
1700000004753096	23-092-047-00282-0003	OLIVAR	R		0,80		0,80	0,80
1700000004753098	23-092-083-00155-0001	OLIVAR	S		0,25		0,25	0,25
1700000004753099	23-092-082-00174-0001	OLIVAR	S		0,31		0,31	0,31
1700000004753102	23-092-085-00335-0001	OLIVAR	S		0,26		0,26	0,26
1700000004753104	23-092-090-00432-0001	OLIVAR	S		0,11		0,11	0,11
1700000004753105	23-092-090-00431-0001	OLIVAR	S		0,49		0,49	0,49
1700000004753106	23-092-095-00047-0001	OLIVAR	S		0,20		0,20	0,20
1700000004753107	23-092-090-00433-0001	OLIVAR	S		0,05		0,05	0,05
1700000004753108	23-092-049-00315-0001	OLIVAR	R		0,05		0,05	0,05
1700000005238244	23-092-082-00434-0001	OLIVAR	S		0,15		0,15	0,15
1700000005238249	23-092-090-00032-0001	OLIVAR	S		0,28		0,28	0,28
1700000005240578	23-092-045-00011-0001	OLIVAR	S		0,20		0,20	0,20
1700000005240579	23-092-085-00235-0001	OLIVAR	S		0,16		0,16	0,16
1700000005240580	23-092-085-00175-0001	OLIVAR	R		0,28		0,28	0,28
1700000005240581	23-092-085-00131-0001	OLIVAR	R		0,12		0,12	0,12
1700000005240582	23-092-084-00081-0001	OLIVAR	S		0,34		0,34	0,32
1700000005240584	23-092-085-00318-0002	OLIVAR	R		0,30		0,30	0,30
1700000005240585	23-092-085-00292-0002	OLIVAR	S		0,15		0,15	0,13
1700000005240586	23-092-085-00251-0001	OLIVAR	S		0,11		0,11	0,11
1700000005240587	23-092-049-00221-0001	OLIVAR	R		0,65		0,65	0,65
1700000005240588	23-092-082-00133-0003	OLIVAR	R		0,22		0,22	0,22
1700000005240589	23-092-047-00112-0001	OLIVAR	S		0,08		0,08	0,08
1700000005240590	23-092-048-00044-0001	OLIVAR	S		0,13		0,13	0,13
1700000005240591	23-092-083-00164-0001	OLIVAR	S		0,10		0,10	0,00
1700000005240592	23-092-083-00345-0001	OLIVAR	S		2,66		2,66	2,66
1700000005240593	23-092-082-00513-0001	OLIVAR	S		0,35		0,35	0,35
1700000005240599	23-092-089-00285-0001	OLIVAR	S		0,38		0,38	0,38
1700000005240600	23-092-090-00221-0002	OLIVAR	S		0,25		0,25	0,25
1700000005240601	23-092-090-00536-0001	OLIVAR	S		0,24		0,24	0,24
1700000005240602	23-092-090-00568-0001	OLIVAR	S		0,91		0,91	0,91
1700000005240603	23-092-083-00107-0001	OLIVAR	S		0,28		0,28	0,00
1700000005240604	23-092-090-00569-0001	OLIVAR	S		0,08		0,08	0,08
1700000005331744	23-092-089-00259-0001	OLIVAR	S		0,27		0,27	0,27
1700000005331745	23-092-085-00469-0003	OLIVAR	R		0,47		0,47	0,47
1700000006249231	23-092-084-00097-0001	OLIVAR	S		0,32		0,32	0,32
1700000006249232	23-092-084-00148-0001	OLIVAR	S		1,85		1,85	1,85
1700000006249233	23-092-090-00525-0001	OLIVAR	S		0,19		0,19	0,19
1700000006249234	23-092-090-00526-0001	OLIVAR	S		1,66		1,66	1,66
1700000006249235	23-092-090-00529-0001	OLIVAR	S		0,13		0,13	0,13
1700000006249236	23-092-090-00532-0001	OLIVAR	S		0,13		0,13	0,13
1700000006249237	23-092-090-00533-0001	OLIVAR	S		0,09		0,09	0,09
1700000006249238	23-092-084-00150-0001	OLIVAR	S		0,72		0,72	0,72
1700000006249239	23-092-085-00269-0001	OLIVAR	R		1,41		1,41	1,41

(1) Con incidencias que retienen pago o deniegan el expediente.  
 (2) Se calcula sobre superficie declarada admisible.  
 (3) Aplicación del artículo 16 bis del RD 147/2023.

Puede verificar la integridad de una copia de este documento mediante la lectura del código QR adjunto o mediante el acceso a la dirección <a href="https://ws050.juntadeandalucia.es/verificarFirma">https://ws050.juntadeandalucia.es/verificarFirma</a> indicando el código de VERIFICACIÓN					
FIRMADO POR	RAQUEL MARIA ESPIN CRESPO		FECHA		26/06/2024
VERIFICACIÓN	Pk2jmMQ72K8YCCE9EQ8LU85ENJJ6M		PÁGINA		6170/8857



**RECINTOS PROPUESTOS**

<u>REF.</u>	<u>REFERENCIA SIGPAC</u>	<u>CULTIVO</u>	<u>S/R</u>	<u>USO SIGPAC</u>	<u>Sup. Dec. admisible</u>	<u>Sup. Campo</u>	<u>Sup. Determ.</u>	<u>Sup. Resuelta</u>
170000006249240	23-092-084-00096-0001	OLIVAR	S		0,30		0,30	0,30
170000006249241	23-092-084-00095-0001	OLIVAR	S		0,47		0,47	0,47
170000006249242	23-092-083-00224-0001	OLIVAR	S		0,26		0,26	0,26

**INCIDENCIAS****INCIDENCIA DESCRIPCIÓN**

242	Recinto pendiente de acreditación de titularidad. Recinto:23-092-083-00107-00001 Cultivo:101010 OLIVAR-PICUAL Secano Recinto:23-092-083-00164-00001 Cultivo:101010 OLIVAR-PICUAL Secano
-----	---

(1) Con incidencias que retienen pago o deniegan el expediente.  
(2) Se calcula sobre superficie declarada admisible.  
(3) Aplicación del artículo 16 bis del RD 147/2023.

Puede verificar la integridad de una copia de este documento mediante la lectura del código QR adjunto o mediante el acceso a la dirección <https://ws050.juntadeandalucia.es/verificarFirma> indicando el código de VERIFICACIÓN

FIRMADO POR	RAQUEL MARIA ESPIN CRESPO	FECHA	26/06/2024	
VERIFICACIÓN	Pk2jmMQ72K8YCCE9EQ8LU85ENJJJ6M	PÁGINA	6171/8857	



**APELLIDOS Y NOMBRE / RAZÓN SOCIAL**

GAMEZ COPADO SEBASTIAN

**NIF**

\*\*\*\*2295\*

**EXPEDIENTE**

1143995

**RESOLUCIÓN**

CONCESIÓN DE LA AYUDA

**DATOS DE MANTENIMIENTO UNIDADES**

**GRUPO DE PAGO**

ZONAS DE LIMITACIONES NATURALES

**Sup. Dec.  
Admisible**

24,84

**Sup.  
Resuelta**

24,40

**Sobredecl.**

0,44

**% Sobredecl.**

1,77

**RESUMEN DE PAGOS**

	<b><u>IMPORTE ( Euros )</u></b>			
	<b><u>RESUELTO</u></b>	<b><u>FEADER</u></b>	<b><u>MAPA</u></b>	<b><u>CAPADR</u></b>
Pago realizado	803,46	682,95	78,82	41,69
A pagar	358,40	304,64	35,16	18,60
<b>TOTAL</b>	<b>1.161,86</b>	<b>987,59</b>	<b>113,98</b>	<b>60,29</b>

**APLICACIÓN DE REDUCCIONES Y PENALIZACIONES (%)**

<b><u>Criterios de subvencionabilidad (1)</u></b>	<b><u>Presentación tardía</u></b>	<b><u>Omisión declaración</u></b>	<b><u>Condicionalidad</u></b>
0,00	0,00	0,00	0,00

**IMPORTE ( Euros )**

<b><u>Calculado(2)</u></b>	<b><u>Reducción</u></b>	<b><u>Penalización</u></b>	<b><u>Reducción Penalización (3)</u></b>	<b><u>Penalización adicional</u></b>	<b><u>Resuelto</u></b>	<b><u>FEADER</u></b>	<b><u>MAPA</u></b>	<b><u>CAPADR</u></b>
1.182,82 €	20,95 €	0,00 €	0,00 €	0,00 €	1.161,86 €	987,58 €	113,98 €	60,30 €
<b>Importe Unitario:</b>	<b>54,00 €</b>	<b>Nuevo Importe Unitario:</b>	<b>47,62 €</b>					

(1) Con incidencias que retienen pago o deniegan el expediente.

(2) Se calcula sobre superficie declarada admisible.

(3) Aplicación del artículo 16 bis del RD 147/2023.

Puede verificar la integridad de una copia de este documento mediante la lectura del código QR adjunto o mediante el acceso a la dirección <https://ws050.juntadeandalucia.es/verificarFirma> indicando el código de VERIFICACIÓN

FIRMADO POR	RAQUEL MARIA ESPIN CRESPO	FECHA	26/06/2024
VERIFICACIÓN	Pk2jmMQ72K8YCCE9EQ8LU85ENJJ6M	PÁGINA	6172/8857





**RECINTOS PROPUESTOS**

REF.	REFERENCIA SIGPAC	CULTIVO	S/R	USO SIGPAC	Sup. Dec. admisible	Sup. Campo	Sup. Determ.	Sup. Resuelta
4790946	23-092-085-00131-0001	OLIVAR	R		0,12		0,12	0,12
4790947	23-092-085-00251-0001	OLIVAR	S		0,12		0,12	0,12
4790953	23-092-044-00029-0001	OLIVAR	S		0,03		0,03	0,03
5502293	23-092-083-00224-0001	OLIVAR	S		0,26		0,26	0,26
5503819	23-092-084-00095-0001	OLIVAR	S		0,47		0,47	0,47
6914078	23-092-082-00278-0001	OLIVAR	R		0,13		0,13	0,13
6914221	23-092-083-00107-0001	OLIVAR	S		0,31		0,31	0,00
6914229	23-092-090-00221-0002	OLIVAR	S		0,25		0,25	0,25
6914231	23-092-090-00536-0001	OLIVAR	S		0,24		0,24	0,24
1700000004753094	23-092-047-00111-0001	OLIVAR	S		1,06		1,06	1,06
1700000004753095	23-092-047-00247-0001	OLIVAR	R		0,90		0,90	0,90
1700000004753096	23-092-047-00282-0003	OLIVAR	R		0,80		0,80	0,80
1700000004753097	23-092-048-00044-0001	OLIVAR	S		0,13		0,13	0,13
1700000004753098	23-092-083-00155-0001	OLIVAR	S		0,25		0,25	0,25
1700000004753100	23-092-084-00081-0001	OLIVAR	S		0,34		0,34	0,32
1700000004753101	23-092-083-00164-0001	OLIVAR	S		0,10		0,10	0,00
1700000004753102	23-092-085-00335-0001	OLIVAR	S		0,26		0,26	0,26
1700000004753103	23-092-085-00292-0002	OLIVAR	S		0,15		0,15	0,14
1700000004753104	23-092-090-00432-0001	OLIVAR	S		0,11		0,11	0,11
1700000004753105	23-092-090-00431-0001	OLIVAR	S		0,49		0,49	0,49
1700000004753106	23-092-095-00047-0001	OLIVAR	S		0,20		0,20	0,20
1700000004753107	23-092-090-00433-0001	OLIVAR	S		0,05		0,05	0,05
1700000004753108	23-092-049-00315-0001	OLIVAR	R		0,05		0,05	0,05
1700000005238244	23-092-082-00434-0001	OLIVAR	S		0,15		0,15	0,15
1700000005238246	23-092-082-00513-0001	OLIVAR	S		0,35		0,35	0,35
1700000005238248	23-092-089-00285-0001	OLIVAR	S		0,38		0,38	0,38
1700000005238255	23-092-090-00568-0001	OLIVAR	S		0,92		0,92	0,92
1700000005238257	23-092-085-00235-0001	OLIVAR	S		0,15		0,15	0,15
1700000005331741	23-092-049-00221-0001	OLIVAR	R		0,64		0,64	0,64
1700000005331742	23-092-085-00318-0002	OLIVAR	R		0,29		0,29	0,29
1700000005331743	23-092-082-00133-0003	OLIVAR	R		0,22		0,22	0,22
1700000005331745	23-092-085-00469-0003	OLIVAR	R		0,47		0,47	0,47
1700000006249231	23-092-084-00097-0001	OLIVAR	S		0,32		0,32	0,32
1700000006249232	23-092-084-00148-0001	OLIVAR	S		1,85		1,85	1,85
1700000006249233	23-092-090-00525-0001	OLIVAR	S		0,19		0,19	0,19
1700000006249234	23-092-090-00526-0001	OLIVAR	S		1,66		1,66	1,66
1700000006249235	23-092-090-00529-0001	OLIVAR	S		0,13		0,13	0,13
1700000006249236	23-092-090-00532-0001	OLIVAR	S		0,13		0,13	0,13
1700000006249237	23-092-090-00533-0001	OLIVAR	S		0,09		0,09	0,09
1700000006249238	23-092-084-00150-0001	OLIVAR	S		0,72		0,72	0,72
1700000006249239	23-092-085-00269-0001	OLIVAR	R		1,41		1,41	1,41
1700000006249240	23-092-084-00096-0001	OLIVAR	S		0,30		0,30	0,30
1700000006249988	23-092-017-00066-0001	OLIVAR	S		1,90		1,90	1,90
1700000006249989	23-092-083-00027-0001	OLIVAR	S		0,77		0,77	0,77
1700000006249994	23-092-046-00156-0001	OLIVAR	S		2,48		2,48	2,48
1700000006249995	23-092-094-00091-0001	OLIVAR	S		0,20		0,20	0,20
1700000006249997	23-092-090-00569-0001	OLIVAR	S		0,08		0,08	0,08
1700000006249999	23-092-055-00185-0001	OLIVAR	S		0,49		0,49	0,49
1700000006250002	23-092-089-00259-0001	OLIVAR	S		0,27		0,27	0,27
1700000006250004	23-092-082-00174-0001	OLIVAR	S		0,31		0,31	0,31
1700000006250007	23-092-085-00175-0001	OLIVAR	R		0,29		0,29	0,29
1700000006250009	23-092-048-00039-0001	OLIVAR	S		0,49		0,49	0,49

(1) Con incidencias que retienen pago o deniegan el expediente.  
 (2) Se calcula sobre superficie declarada admisible.  
 (3) Aplicación del artículo 16 bis del RD 147/2023.

Puede verificar la integridad de una copia de este documento mediante la lectura del código QR adjunto o mediante el acceso a la dirección <a href="https://ws050.juntadeandalucia.es/verificarFirma">https://ws050.juntadeandalucia.es/verificarFirma</a> indicando el código de VERIFICACIÓN					
FIRMADO POR	RAQUEL MARIA ESPIN CRESPO		FECHA		26/06/2024
VERIFICACIÓN	Pk2jmMQ72K8YCCE9EQ8LU85ENJJ6M		PÁGINA		6173/8857



**RECINTOS PROPUESTOS**

<u>REF.</u>	<u>REFERENCIA SIGPAC</u>	<u>CULTIVO</u>	<u>S/R</u>	<u>USO SIGPAC</u>	<u>Sup. Dec. admisible</u>	<u>Sup. Campo</u>	<u>Sup. Determ.</u>	<u>Sup. Resuelta</u>
170000006250011	23-092-090-00032-0001	OLIVAR	S		0,28		0,28	0,28
170000006250012	23-092-085-00391-0002	OLIVAR	S		0,09		0,09	0,09

**INCIDENCIAS**

**INCIDENCIA DESCRIPCIÓN**

- 242 Recinto pendiente de acreditación de titularidad.  
Recinto:23-092-083-00107-00001 Cultivo:101010 OLIVAR-PICUAL Secano  
Recinto:23-092-083-00164-00001 Cultivo:101010 OLIVAR-PICUAL Secano

(1) Con incidencias que retienen pago o deniegan el expediente.  
(2) Se calcula sobre superficie declarada admisible.  
(3) Aplicación del artículo 16 bis del RD 147/2023.

Puede verificar la integridad de una copia de este documento mediante la lectura del código QR adjunto o mediante el acceso a la dirección <a href="https://ws050.juntadeandalucia.es/verificarFirma">https://ws050.juntadeandalucia.es/verificarFirma</a> indicando el código de VERIFICACIÓN				
FIRMADO POR	RAQUEL MARIA ESPIN CRESPO	FECHA	26/06/2024	
VERIFICACIÓN	Pk2jmMQ72K8YCCE9EQ8LU85ENJJ6M	PÁGINA	6174/8857	



**APELLIDOS Y NOMBRE / RAZÓN SOCIAL**

GAMEZ FERNANDEZ FRANCISCO JAVIER

**NIF**

\*\*\*\*3800\*

**EXPEDIENTE**

1170063

**RESOLUCIÓN**

CONCESIÓN DE LA AYUDA

**DATOS DE MANTENIMIENTO UNIDADES**

**GRUPO DE PAGO**

ZONAS DE LIMITACIONES NATURALES

**Sup. Dec. Admisible**

25,02

**Sup. Resuelta**

25,02

**Sobredecl.**

0,00

**% Sobredecl.**

0,00

**RESUMEN DE PAGOS**

	<b>IMPORTE ( Euros )</b>			
	<b>RESUELTO</b>	<b>FEADER</b>	<b>MAPA</b>	<b>CAPADR</b>
Pago realizado	1.081,20	919,02	106,06	56,12
A pagar	106,80	90,78	10,48	5,54
<b>TOTAL</b>	<b>1.188,00</b>	<b>1.009,80</b>	<b>116,54</b>	<b>61,66</b>

**APLICACIÓN DE REDUCCIONES Y PENALIZACIONES (%)**

<b>Criterios de subvencionabilidad (1)</b>	<b>Presentación tardía</b>	<b>Omisión declaración</b>	<b>Condicionalidad</b>
0,00	0,00	0,00	0,00

**IMPORTE ( Euros )**

Calculado(2)	Reducción	Penalización	Reducción Penalización (3)	Penalización adicional	Resuelto	FEADER	MAPA	CAPADR
1.188,00 €	0,00 €	0,00 €	0,00 €	0,00 €	1.188,00 €	1.009,80 €	116,54 €	61,66 €
Importe Unitario:	54,00 €	Nuevo Importe Unitario:	47,48 €					

**RECINTOS PROPUESTOS**

REF.	REFERENCIA SIGPAC	CULTIVO	USO S/R	SIGPAC	Sup. Dec. admisible	Sup. Campo	Sup. Determ.	Sup. Resuelta
-1566702	23-058-003-00150-0001	OLIVAR	R		0,08		0,08	0,08
-1402010	23-058-003-00148-0004	OLIVAR	R		1,26		1,26	1,26
-1363980	23-058-003-00073-0001	OLIVAR	R		2,65		2,65	2,65
-1363964	23-058-003-00151-0003	OLIVAR	R		0,03		0,03	0,03
-1363963	23-058-003-00148-0003	OLIVAR	S		0,11		0,11	0,11
-1363958	23-058-003-00151-0004	OLIVAR	R		0,04		0,04	0,04
-1363949	23-058-013-00362-0001	OLIVAR	R		0,01		0,01	0,01
-1363948	23-058-013-00073-0001	OLIVAR	R		0,04		0,04	0,04
-1363943	23-058-003-00082-0001	OLIVAR	R		0,01		0,01	0,01
4163471	23-058-002-00139-0002	OLIVAR	R		2,80		2,80	2,80
4163501	23-058-002-00173-0001	OLIVAR	R		2,16		2,16	2,16
4163529	23-058-003-00151-0001	OLIVAR	R		0,99		0,99	0,99
4163537	23-058-002-00174-0001	OLIVAR	R		2,18		2,18	2,18
4163560	23-058-003-00149-0001	OLIVAR	R		1,14		1,14	1,14
4163566	23-058-002-00171-0004	OLIVAR	R		0,75		0,75	0,75
4163579	23-058-003-00061-0001	OLIVAR	R		5,19		5,19	5,19
4163799	23-058-003-00150-0001	OLIVAR	R		0,72		0,72	0,72
5083462	23-058-013-00074-0001	OLIVAR	R		4,77		4,77	4,77

(1) Con incidencias que retienen pago o deniegan el expediente.

(2) Se calcula sobre superficie declarada admisible.

(3) Aplicación del artículo 16 bis del RD 147/2023.

Puede verificar la integridad de una copia de este documento mediante la lectura del código QR adjunto o mediante el acceso a la dirección <https://ws050.juntadeandalucia.es/verificarFirma> indicando el código de VERIFICACIÓN

FIRMADO POR	RAQUEL MARIA ESPIN CRESPO	FECHA	26/06/2024
VERIFICACIÓN	Pk2jmMQ72K8YCCCE9EQ8LU85ENJJJ6M	PÁGINA	6175/8857



**APELLIDOS Y NOMBRE / RAZÓN SOCIAL**

GAMEZ GARRIDO DAVID

**NIF**

\*\*\*\*1604\*

**EXPEDIENTE**

1102954

**RESOLUCIÓN**

CONCESIÓN DE LA AYUDA

**DATOS DE MANTENIMIENTO UNIDADES**

<b>GRUPO DE PAGO</b>	<b>Sup. Dec. Admisible</b>	<b>Sup. Resuelta</b>	<b>Sobredecl.</b>	<b>% Sobredecl.</b>
ZONAS DE LIMITACIONES NATURALES	27,69	27,69	0,00	0,00

**RESUMEN DE PAGOS**

	<b>IMPORTE ( Euros )</b>			
	<b>RESUELTO</b>	<b>FEADER</b>	<b>MAPA</b>	<b>CAPADR</b>
Pago realizado	1.080,42	918,35	105,99	56,07
A pagar	106,72	90,71	10,47	5,54
<b>TOTAL</b>	<b>1.187,14</b>	<b>1.009,06</b>	<b>116,46</b>	<b>61,61</b>

**APLICACIÓN DE REDUCCIONES Y PENALIZACIONES (%)**

<b>Crterios de subvencionabilidad (1)</b>	<b>Presentación tardía</b>	<b>Omisión declaración</b>	<b>Condicionalidad</b>
0,00	0,00	0,00	0,00

**IMPORTE ( Euros )**

Calculado(2)	Reducción	Penalización	Reducción Penalización (3)	Penalización adicional	Resuelto	FEADER	MAPA	CAPADR
1.187,14 €	0,00 €	0,00 €	0,00 €	0,00 €	1.187,14 €	1.009,07 €	116,46 €	61,61 €
Importe Unitario:	54,00 €	Nuevo Importe Unitario:	42,87 €					

**RECINTOS PROPUESTOS**

<b>REF.</b>	<b>REFERENCIA SIGPAC</b>	<b>CULTIVO</b>	<b>USO S/R SIGPAC</b>	<b>Sup. Dec. admisible</b>	<b>Sup. Campo</b>	<b>Sup. Determ.</b>	<b>Sup. Resuelta</b>
-441706	23-009-032-10282-0003	OLIVAR	R	0,09		0,09	0,09
-441705	23-009-032-09035-0003	OLIVAR	S	0,02		0,02	0,00
-31060	23-009-022-00275-0002	OLIVAR	S	0,10		0,10	0,10
1700000003532553	23-009-028-00119-0001	OLIVAR	R	0,27		0,27	0,27
1700000003532554	23-009-016-00061-0001	OLIVAR	S	0,28		0,28	0,28
1700000005164164	23-009-003-00143-0001	OLIVAR	S	0,35		0,35	0,35
1700000005164165	23-009-035-00212-0001	OLIVAR	S	0,01		0,01	0,01
1700000005164166	23-009-034-00133-0001	OLIVAR	R	3,91		3,91	3,91
1700000005164167	23-009-035-00213-0001	OLIVAR	R	4,47		4,47	4,47
1700000005164168	23-009-032-00282-0001	OLIVAR	R	0,44		0,44	0,44
1700000005164169	23-009-035-00211-0001	OLIVAR	S	0,06		0,06	0,06
1700000005164170	23-009-025-00953-0001	OLIVAR	R	0,48		0,48	0,48
1700000005164171	23-009-045-00036-0001	OLIVAR	R	5,51		5,51	5,51
1700000005164172	23-009-045-00039-0001	OLIVAR	R	0,01		0,01	0,01
1700000005164173	23-009-025-00955-0001	OLIVAR	S	0,02		0,02	0,02
1700000005164174	23-009-025-01200-0001	OLIVAR	S	0,01		0,01	0,01
1700000005164175	23-009-022-00275-0001	OLIVAR	R	4,19		4,19	4,19
1700000005164176	23-009-022-00333-0008	OLIVAR	R	0,03		0,03	0,03
1700000005164178	23-009-030-00159-0003	OLIVAR	R	0,44		0,44	0,44
1700000005164179	23-009-022-00244-0001	OLIVAR	R	4,81		4,81	4,81
1700000005164181	23-009-025-01059-0001	OLIVAR	R	0,90		0,90	0,90
1700000005164182	23-009-025-00955-0001	OLIVAR	S	0,01		0,01	0,01
1700000005164183	23-014-004-00222-0001	OLIVAR	S	1,04		1,04	1,04
1700000005164184	23-009-029-00060-0001	OLIVAR	R	0,26		0,26	0,26

(1) Con incidencias que retienen pago o deniegan el expediente.

(2) Se calcula sobre superficie declarada admisible.

(3) Aplicación del artículo 16 bis del RD 147/2023.

Puede verificar la integridad de una copia de este documento mediante la lectura del código QR adjunto o mediante el acceso a la dirección <https://ws050.juntadeandalucia.es/verificarFirma> indicando el código de VERIFICACIÓN

FIRMADO POR	RAQUEL MARIA ESPIN CRESPO	FECHA	26/06/2024
VERIFICACIÓN	Pk2jmMQ72K8YCC9EQ8LU85ENJJ6M	PÁGINA	6176/8857





**INCIDENCIAS**

**INCIDENCIA DESCRIPCIÓN**

242 Recinto pendiente de acreditación de titularidad.  
Recinto:23-009-032-09035-00003 Cultivo:101010 OLIVAR-PICUAL Secano

(1) Con incidencias que retienen pago o deniegan el expediente.  
(2) Se calcula sobre superficie declarada admisible.  
(3) Aplicación del artículo 16 bis del RD 147/2023.

Puede verificar la integridad de una copia de este documento mediante la lectura del código QR adjunto o mediante el acceso a la dirección <https://ws050.juntadeandalucia.es/verificarFirma> indicando el código de VERIFICACIÓN

FIRMADO POR	RAQUEL MARIA ESPIN CRESCO	FECHA	26/06/2024
VERIFICACIÓN	Pk2jmMQ72K8YCCE9EQ8LU85ENJJ6M	PÁGINA	6177/8857





**APELLIDOS Y NOMBRE / RAZÓN SOCIAL**

GAMEZ MORILLAS JOSE ANTONIO

**NIF**

\*\*\*\*3736\*

**EXPEDIENTE**

1015220

**RESOLUCIÓN**

CONCESIÓN DE LA AYUDA

**DATOS DE MANTENIMIENTO UNIDADES**

**GRUPO DE PAGO**

ZONAS DE LIMITACIONES NATURALES

**Sup. Dec. Admisible**

11,16

**Sup. Resuelta**

11,16

**Sobredecl.**

0,00

**% Sobredecl.**

0,00

**RESUMEN DE PAGOS**

	<b>IMPORTE ( Euros )</b>			
	<b>RESUELTO</b>	<b>FEADER</b>	<b>MAPA</b>	<b>CAPADR</b>
Pago realizado	548,46	466,19	53,81	28,47
A pagar	54,18	46,05	5,32	2,81
<b>TOTAL</b>	<b>602,64</b>	<b>512,24</b>	<b>59,13</b>	<b>31,28</b>

**APLICACIÓN DE REDUCCIONES Y PENALIZACIONES (%)**

<b>Criterios de subvencionabilidad (1)</b>	<b>Presentación tardía</b>	<b>Omisión declaración</b>	<b>Condicionabilidad</b>
0,00	0,00	0,00	0,00

**IMPORTE ( Euros )**

Calculado(2)	Reducción	Penalización	Reducción Penalización (3)	Penalización adicional	Resuelto	FEADER	MAPA	CAPADR
602,64 €	0,00 €	0,00 €	0,00 €	0,00 €	602,64 €	512,24 €	59,12 €	31,28 €
Importe Unitario:	54,00 €	Nuevo Importe Unitario:	54,00 €					

**RECINTOS PROPUESTOS**

<b>REF.</b>	<b>REFERENCIA SIGPAC</b>	<b>CULTIVO</b>	<b>S/R</b>	<b>USO SIGPAC</b>	<b>Sup. Dec. admisible</b>	<b>Sup. Campo</b>	<b>Sup. Determ.</b>	<b>Sup. Resuelta</b>
-21034	23-058-012-00197-0003	OLIVAR	R		0,11		0,11	0,11
1700000005546504	23-058-002-00143-0001	OLIVAR	R		1,09		1,09	1,09
1700000005546506	23-058-003-00141-0001	OLIVAR	R		2,60		2,60	2,60
1700000005546507	23-058-002-00179-0001	OLIVAR	R		1,42		1,42	1,42
1700000005546509	23-058-012-00197-0001	OLIVAR	R		3,97		3,97	3,97
1700000005546510	23-058-002-00178-0001	OLIVAR	R		0,21		0,21	0,21
1700000005546511	23-058-002-00172-0001	OLIVAR	R		1,76		1,76	1,76

(1) Con incidencias que retienen pago o deniegan el expediente.  
 (2) Se calcula sobre superficie declarada admisible.  
 (3) Aplicación del artículo 16 bis del RD 147/2023.

Puede verificar la integridad de una copia de este documento mediante la lectura del código QR adjunto o mediante el acceso a la dirección <a href="https://ws050.juntadeandalucia.es/verificarFirma">https://ws050.juntadeandalucia.es/verificarFirma</a> indicando el código de VERIFICACIÓN					
FIRMADO POR	RAQUEL MARIA ESPIN CRESPO		FECHA		26/06/2024
VERIFICACIÓN	Pk2jmMQ72K8YCCE9EQ8LU85ENJJ6M		PÁGINA		6178/8857





**APELLIDOS Y NOMBRE / RAZÓN SOCIAL**

GAMEZ PADILLA BLAS

**NIF**

\*\*\*8692\*

**EXPEDIENTE**

1040895

**RESOLUCIÓN**

CONCESIÓN DE LA AYUDA

**DATOS DE MANTENIMIENTO UNIDADES**

**GRUPO DE PAGO**

ZONAS DE LIMITACIONES NATURALES

**Sup. Dec. Admisible**

15,52

**Sup. Resuelta**

14,15

**Sobredecl.**

1,37

**% Sobredecl.**

8,83

**RESUMEN DE PAGOS**

	<b>IMPORTE ( Euros )</b>			
	<b>RESUELTO</b>	<b>FEADER</b>	<b>MAPA</b>	<b>CAPADR</b>
Pago realizado	617,10	524,54	60,54	32,03
A pagar	7,88	6,70	0,77	0,41
<b>TOTAL</b>	<b>624,98</b>	<b>531,24</b>	<b>61,31</b>	<b>32,44</b>

**APLICACIÓN DE REDUCCIONES Y PENALIZACIONES (%)**

<b>Criterios de subvencionabilidad (1)</b>	<b>Presentación tardía</b>	<b>Omisión declaración</b>	<b>Condicionabilidad</b>
0,00	0,00	0,00	0,00

**IMPORTE ( Euros )**

Calculado(2)	Reducción	Penalización	Reducción Penalización (3)	Penalización adicional	Resuelto	FEADER	MAPA	CAPADR
832,46 €	73,48 €	134,00 €	0,00 €	0,00 €	624,98 €	531,23 €	61,31 €	32,44 €
<b>Importe Unitario:</b>	<b>54,00 €</b>	<b>Nuevo Importe Unitario:</b>	<b>53,64 €</b>					

(1) Con incidencias que retienen pago o deniegan el expediente.  
 (2) Se calcula sobre superficie declarada admisible.  
 (3) Aplicación del artículo 16 bis del RD 147/2023.

Puede verificar la integridad de una copia de este documento mediante la lectura del código QR adjunto o mediante el acceso a la dirección <a href="https://ws050.juntadeandalucia.es/verificarFirma">https://ws050.juntadeandalucia.es/verificarFirma</a> indicando el código de VERIFICACIÓN					
FIRMADO POR	RAQUEL MARIA ESPIN CRESPO		FECHA		26/06/2024
VERIFICACIÓN	Pk2jmMQ72K8YCCE9EQ8LU85ENJJJ6M		PÁGINA		6179/8857



**RECINTOS PROPUESTOS**

REF.	REFERENCIA SIGPAC	CULTIVO	S/R	USO SIGPAC	Sup. Dec. admisible	Sup. Campo	Sup. Determ.	Sup. Resuelta
-772438	23-014-002-00034-0001	OLIVAR	S		0,67		0,67	0,67
-190878	23-014-001-00165-0001	OLIVAR	S		0,03		0,03	0,03
-190877	23-014-001-00150-0001	OLIVAR	S		0,02		0,02	0,02
6864131	23-014-008-00077-0002	OLIVAR	S		0,08		0,08	0,08
6864132	23-057-009-00051-0001	OLIVAR	S		0,01		0,01	0,00
6864133	23-014-008-00077-0001	OLIVAR	S		0,13		0,13	0,13
6864134	23-057-009-00050-0002	OLIVAR	S		0,54		0,54	0,54
6864135	23-014-008-00108-0001	OLIVAR	S		0,43		0,43	0,43
6864136	23-057-009-00300-0001	OLIVAR	S		0,77		0,77	0,74
6864137	23-014-008-00107-0001	OLIVAR	S		0,30		0,30	0,00
6864139	23-014-008-00141-0001	OLIVAR	S		0,01		0,01	0,00
6864140	23-014-008-00138-0001	OLIVAR	S		0,96		0,96	0,96
6864142	23-014-018-00099-0003	OLIVAR	S		0,99		0,99	0,00
6864143	23-014-002-00005-0004	OLIVAR	S		0,35		0,35	0,35
6864144	23-014-018-00655-0001	OLIVAR	S		0,09		0,09	0,09
6864145	23-014-018-00654-0001	OLIVAR	S		0,23		0,23	0,23
6864146	23-014-008-00039-0001	OLIVAR	S		0,06		0,06	0,06
6864147	23-057-007-00110-0001	OLIVAR	S		0,05		0,05	0,05
6864148	23-014-002-00279-0001	OLIVAR	S		0,03		0,03	0,00
6864149	23-014-019-00095-0001	OLIVAR	S		1,69		1,69	1,69
1700000005378140	23-014-001-00092-0001	OLIVAR	S		0,37		0,37	0,37
1700000005378142	23-014-010-00136-0001	OLIVAR	S		0,43		0,43	0,43
1700000005378145	23-014-019-00199-0001	OLIVAR	S		1,54		1,54	1,54
1700000005378146	23-014-019-00015-0001	OLIVAR	S		2,09		2,09	2,09
1700000005378147	23-014-018-00335-0001	OLIVAR	S		0,22		0,22	0,22
1700000005378148	23-014-018-00337-0003	OLIVAR	S		0,11		0,11	0,11
1700000005378150	23-014-001-00166-0002	OLIVAR	S		0,60		0,60	0,60
1700000005378151	23-014-004-00198-0002	OLIVAR	S		0,04		0,04	0,04
1700000005378152	23-014-004-00199-0001	OLIVAR	S		0,29		0,29	0,29
1700000005378154	23-014-001-00148-0002	OLIVAR	S		1,77		1,77	1,77
1700000005378156	23-014-019-00249-0001	OLIVAR	S		0,43		0,43	0,43
1700000005378157	23-014-003-00374-0001	OLIVAR	S		0,17		0,17	0,17
1700000005378159	23-014-001-00167-0001	OLIVAR	S		0,02		0,02	0,02

**INCIDENCIAS**

**INCIDENCIA DESCRIPCIÓN**

- 218 Superficie bruta de cruce en un recinto en el conjunto de las solicitudes supera superficie total que SIGPAC establece para él.  
Recinto:23-057-009-00300-00001 Cultivo:101010 OLIVAR-PICUAL Secano Suma de superficies declaradas para este recinto por todos los solicitantes (Áreas):80 Superficie SIGPAC medida para este recinto (Áreas):77 Exceso de superficie declarada (Hectáreas):0.03 Suma de superficies declaradas para este recinto por el solicitante (Áreas):77
- 242 Recinto pendiente de acreditación de titularidad.  
Recinto:23-014-002-00279-00001 Cultivo:101010 OLIVAR-PICUAL Secano  
Recinto:23-014-008-00107-00001 Cultivo:101010 OLIVAR-PICUAL Secano  
Recinto:23-014-008-00141-00001 Cultivo:101010 OLIVAR-PICUAL Secano  
Recinto:23-014-018-00099-00003 Cultivo:101010 OLIVAR-PICUAL Secano  
Recinto:23-057-009-00051-00001 Cultivo:101010 OLIVAR-PICUAL Secano

(1) Con incidencias que retienen pago o deniegan el expediente.  
(2) Se calcula sobre superficie declarada admisible.  
(3) Aplicación del artículo 16 bis del RD 147/2023.

Puede verificar la integridad de una copia de este documento mediante la lectura del código QR adjunto o mediante el acceso a la dirección <a href="https://ws050.juntadeandalucia.es/verificarFirma">https://ws050.juntadeandalucia.es/verificarFirma</a> indicando el código de VERIFICACIÓN				
FIRMADO POR	RAQUEL MARIA ESPIN CRESPO	FECHA	26/06/2024	
VERIFICACIÓN	Pk2jmMQ72K8YCCE9EQ8LU85ENJJ6M	PÁGINA	6180/8857	

**APELLIDOS Y NOMBRE / RAZÓN SOCIAL**

GAMEZ PALACIOS JULIAN

**NIF**

\*\*\*\*9992\*

**EXPEDIENTE**

1166239

**RESOLUCIÓN**

CONCESIÓN DE LA AYUDA

**DATOS DE MANTENIMIENTO UNIDADES****GRUPO DE PAGO**

ZONAS DE LIMITACIONES NATURALES

**Sup. Dec.  
Admisible**

3,25

**Sup.  
Resuelta**

3,25

**Sobredecl.**

0,00

**% Sobredecl.**

0,00

**RESUMEN DE PAGOS**

	<b>IMPORTE ( Euros )</b>			
	<b>RESUELTO</b>	<b>FEADER</b>	<b>MAPA</b>	<b>CAPADR</b>
Pago realizado	159,72	135,77	15,67	8,28
A pagar	15,78	13,41	1,55	0,82
<b>TOTAL</b>	<b>175,50</b>	<b>149,18</b>	<b>17,22</b>	<b>9,10</b>

**APLICACIÓN DE REDUCCIONES Y PENALIZACIONES (%)**

<b>Criterios de subvencionabilidad (1)</b>	<b>Presentación tardía</b>	<b>Omisión declaración</b>	<b>Condicionalidad</b>
0,00	0,00	0,00	0,00

**IMPORTE ( Euros )**

Calculado(2)	Reducción	Penalización	Reducción Penalización (3)	Penalización adicional	Resuelto	FEADER	MAPA	CAPADR
175,50 €	0,00 €	0,00 €	0,00 €	0,00 €	175,50 €	149,18 €	17,22 €	9,10 €
Importe Unitario:	54,00 €	Nuevo Importe Unitario:	54,00 €					

**RECINTOS PROPUESTOS**

<b>REF.</b>	<b>REFERENCIA SIGPAC</b>	<b>CULTIVO</b>	<b>S/R</b>	<b>USO SIGPAC</b>	<b>Sup. Dec. admisible</b>	<b>Sup. Campo</b>	<b>Sup. Determ.</b>	<b>Sup. Resuelta</b>
170000005541169	23-058-021-00173-0002	OLIVAR	S		1,39		1,39	1,39
170000005541187	23-060-021-00165-0003	OLIVAR	S		1,86		1,86	1,86

(1) Con incidencias que retienen pago o deniegan el expediente.

(2) Se calcula sobre superficie declarada admisible.

(3) Aplicación del artículo 16 bis del RD 147/2023.

Puede verificar la integridad de una copia de este documento mediante la lectura del código QR adjunto o mediante el acceso a la dirección <https://ws050.juntadeandalucia.es/verificarFirma> indicando el código de VERIFICACIÓN

FIRMADO POR	RAQUEL MARIA ESPIN CRESPO	FECHA	26/06/2024
VERIFICACIÓN	Pk2jmMQ72K8YCCE9EQ8LU85ENJJ6M	PÁGINA	6181/8857



**APELLIDOS Y NOMBRE / RAZÓN SOCIAL**

GAMEZ RUS JUAN CARLOS

**NIF**

\*\*\*\*8275\*

**EXPEDIENTE**

1167999

**RESOLUCIÓN**

CONCESIÓN DE LA AYUDA

**DATOS DE MANTENIMIENTO UNIDADES****GRUPO DE PAGO**

ZONAS DE LIMITACIONES NATURALES

**Sup. Dec.  
Admisible**

8,01

**Sup.  
Resuelta**

8,01

**Sobredecl.**

0,00

**% Sobredecl.**

0,00

**RESUMEN DE PAGOS**

	<b>IMPORTE ( Euros )</b>			
	<b>RESUELTO</b>	<b>FEADER</b>	<b>MAPA</b>	<b>CAPADR</b>
Pago realizado	393,65	334,61	38,62	20,43
A pagar	38,89	33,06	3,82	2,01
<b>TOTAL</b>	<b>432,54</b>	<b>367,67</b>	<b>42,44</b>	<b>22,44</b>

**APLICACIÓN DE REDUCCIONES Y PENALIZACIONES (%)**

<b>Criterios de subvencionabilidad (1)</b>	<b>Presentación tardía</b>	<b>Omisión declaración</b>	<b>Condicionalidad</b>
0,00	0,00	0,00	0,00

**IMPORTE ( Euros )**

Calculado(2)	Reducción	Penalización	Reducción Penalización (3)	Penalización adicional	Resuelto	FEADER	MAPA	CAPADR
432,54 €	0,00 €	0,00 €	0,00 €	0,00 €	432,54 €	367,66 €	42,43 €	22,45 €
Importe Unitario:	54,00 €	Nuevo Importe Unitario:	54,00 €					

**RECINTOS PROPUESTOS**

<b>REF.</b>	<b>REFERENCIA SIGPAC</b>	<b>CULTIVO</b>	<b>S/R</b>	<b>USO SIGPAC</b>	<b>Sup. Dec. admisible</b>	<b>Sup. Campo</b>	<b>Sup. Determ.</b>	<b>Sup. Resuelta</b>
5263148	23-009-017-00204-0001	OLIVAR	S		0,74		0,74	0,74
5263151	23-009-028-00402-0001	OLIVAR	R		0,10		0,10	0,10
5263157	23-009-028-00405-0001	OLIVAR	R		0,11		0,11	0,11
5263163	23-009-028-00407-0001	OLIVAR	R		0,31		0,31	0,31
5263164	23-009-028-00645-0001	OLIVAR	R		0,10		0,10	0,10
5263168	23-009-028-00646-0001	OLIVAR	R		0,05		0,05	0,05
5263858	23-009-003-00207-0001	OLIVAR	S		0,55		0,55	0,55
1700000005446519	23-009-001-00373-0001	OLIVAR	S		0,79		0,79	0,79
1700000005446520	23-009-020-00278-0001	OLIVAR	S		0,50		0,50	0,50
1700000005446521	23-009-010-00134-0001	OLIVAR	S		0,19		0,19	0,19
1700000005446522	23-009-006-00111-0001	OLIVAR	S		0,35		0,35	0,35
1700000005446523	23-058-001-00137-0001	OLIVAR	R		0,99		0,99	0,99
1700000005446524	23-057-006-00084-0001	OLIVAR	S		1,87		1,87	1,87
1700000005446527	23-009-025-00270-0001	OLIVAR	S		0,58		0,58	0,58
1700000005446528	23-009-045-00077-0001	OLIVAR	R		0,78		0,78	0,78

(1) Con incidencias que retienen pago o deniegan el expediente.

(2) Se calcula sobre superficie declarada admisible.

(3) Aplicación del artículo 16 bis del RD 147/2023.

Puede verificar la integridad de una copia de este documento mediante la lectura del código QR adjunto o mediante el acceso a la dirección <https://ws050.juntadeandalucia.es/verificarFirma> indicando el código de VERIFICACIÓN

FIRMADO POR	RAQUEL MARIA ESPIN CRESPO	FECHA	26/06/2024
VERIFICACIÓN	Pk2jmMQ72K8YCCE9EQ8LU85ENJJ6M	PÁGINA	6182/8857





**APELLIDOS Y NOMBRE / RAZÓN SOCIAL**

GAMEZ SERRANO MANUEL

**NIF**

\*\*\*\*5201\*

**EXPEDIENTE**

1123082

**RESOLUCIÓN**

CONCESIÓN DE LA AYUDA

**DATOS DE MANTENIMIENTO UNIDADES**

**GRUPO DE PAGO**

ZONAS DE LIMITACIONES NATURALES

**Sup. Dec. Admisible**

7,70

**Sup. Resuelta**

7,70

**Sobredecl.**

0,00

**% Sobredecl.**

0,00

**RESUMEN DE PAGOS**

	<b>IMPORTE ( Euros )</b>			
	<b>RESUELTO</b>	<b>FEADER</b>	<b>MAPA</b>	<b>CAPADR</b>
Pago realizado	382,35	325,00	37,51	19,85
A pagar	33,45	28,43	3,28	1,74
<b>TOTAL</b>	<b>415,80</b>	<b>353,43</b>	<b>40,79</b>	<b>21,59</b>

**APLICACIÓN DE REDUCCIONES Y PENALIZACIONES (%)**

<b>Crterios de subvencionabilidad (1)</b>	<b>Presentación tardía</b>	<b>Omisión declaración</b>	<b>Condicionalidad</b>
0,00	0,00	0,00	0,00

**IMPORTE ( Euros )**

Calculado(2)	Reducción	Penalización	Reducción Penalización (3)	Penalización adicional	Resuelto	FEADER	MAPA	CAPADR
415,80 €	0,00 €	0,00 €	0,00 €	0,00 €	415,80 €	353,43 €	40,79 €	21,58 €
Importe Unitario:	54,00 €	Nuevo Importe Unitario:	54,00 €					

**RECINTOS PROPUESTOS**

<b>REF.</b>	<b>REFERENCIA SIGPAC</b>	<b>CULTIVO</b>	<b>USO S/R SIGPAC</b>	<b>Sup. Dec. admisible</b>	<b>Sup. Campo</b>	<b>Sup. Determ.</b>	<b>Sup. Resuelta</b>
-706845	23-009-027-09022-0017	OLIVAR	S	0,03		0,03	0,03
-441959	23-009-027-09022-0014	OLIVAR	S	0,07		0,07	0,00
-441957	23-009-027-09022-0014	OLIVAR	S	0,01		0,01	0,00
-441956	23-009-027-00672-0002	OLIVAR	R	0,43		0,43	0,43
1700000005164144	23-009-003-00382-0001	OLIVAR	R	0,80		0,80	0,80
1700000005164145	23-009-021-00085-0001	OLIVAR	R	0,43		0,43	0,43
1700000005164146	23-009-020-00185-0001	OLIVAR	S	0,37		0,37	0,37
1700000005164147	23-009-025-00410-0001	OLIVAR	R	0,45		0,45	0,45
1700000005164148	23-009-025-00137-0001	OLIVAR	R	0,42		0,42	0,42
1700000005164149	23-009-020-00184-0001	OLIVAR	S	0,42		0,42	0,42
1700000005164150	23-009-019-00048-0001	OLIVAR	S	0,19		0,19	0,19
1700000005164151	23-009-027-00446-0001	OLIVAR	R	0,36		0,36	0,36
1700000005164152	23-009-027-00447-0001	OLIVAR	R	0,01		0,01	0,01
1700000005164153	23-009-027-00428-0001	OLIVAR	R	0,01		0,01	0,01
1700000005164154	23-009-027-00429-0001	OLIVAR	R	0,45		0,45	0,45
1700000005164155	23-009-025-00499-0001	OLIVAR	R	0,35		0,35	0,35
1700000005164156	23-009-016-00225-0001	OLIVAR	S	0,18		0,18	0,18
1700000005164158	23-009-025-00411-0001	OLIVAR	R	0,44		0,44	0,44
1700000005164159	23-009-025-00414-0001	OLIVAR	R	0,32		0,32	0,32
1700000005164160	23-092-050-00134-0002	OLIVAR	S	0,59		0,59	0,59
1700000005164161	23-092-050-00136-0002	OLIVAR	S	0,01		0,01	0,01
1700000005164162	23-009-031-00223-0002	OLIVAR	R	1,37		1,37	1,37
1700000005164163	23-009-027-00445-0002	OLIVAR	R	0,07		0,07	0,07

(1) Con incidencias que retienen pago o deniegan el expediente.

(2) Se calcula sobre superficie declarada admisible.

(3) Aplicación del artículo 16 bis del RD 147/2023.

Puede verificar la integridad de una copia de este documento mediante la lectura del código QR adjunto o mediante el acceso a la dirección <https://ws050.juntadeandalucia.es/verificarFirma> indicando el código de VERIFICACIÓN

FIRMADO POR	RAQUEL MARIA ESPIN CRESPO	FECHA	26/06/2024
VERIFICACIÓN	Pk2jmMQ72K8YCCE9EQ8LU85ENJJ6M	PÁGINA	6183/8857





**INCIDENCIAS**

**INCIDENCIA DESCRIPCIÓN**

3790 Recinto declarado inactivo  
Recinto:23-009-027-09022-00014 Cultivo: -

(1) Con incidencias que retienen pago o deniegan el expediente.  
(2) Se calcula sobre superficie declarada admisible.  
(3) Aplicación del artículo 16 bis del RD 147/2023.

Puede verificar la integridad de una copia de este documento mediante la lectura del código QR adjunto o mediante el acceso a la dirección <https://ws050.juntadeandalucia.es/verificarFirma> indicando el código de VERIFICACIÓN

FIRMADO POR	RAQUEL MARIA ESPIN CRESCO	FECHA	26/06/2024
VERIFICACIÓN	Pk2jmMQ72K8YCCE9EQ8LU85ENJJ6M	PÁGINA	6184/8857





**APELLIDOS Y NOMBRE / RAZÓN SOCIAL**

GAMIZ GUERRERO MANUEL

**NIF**

\*\*\*9394\*

**EXPEDIENTE**

1057420

**RESOLUCIÓN**

CONCESIÓN DE LA AYUDA

**DATOS DE MANTENIMIENTO UNIDADES**

**GRUPO DE PAGO**

ZONAS DE LIMITACIONES NATURALES

**Sup. Dec. Admisible**

28,51

**Sup. Resuelta**

28,51

**Sobredecl.**

0,00

**% Sobredecl.**

0,00

**RESUMEN DE PAGOS**

	<b>IMPORTE ( Euros )</b>			
	<b>RESUELTO</b>	<b>FEADER</b>	<b>MAPA</b>	<b>CAPADR</b>
Pago realizado	1.081,20	919,02	106,06	56,12
A pagar	106,80	90,78	10,48	5,54
<b>TOTAL</b>	<b>1.188,00</b>	<b>1.009,80</b>	<b>116,54</b>	<b>61,66</b>

**APLICACIÓN DE REDUCCIONES Y PENALIZACIONES (%)**

<b>Criterios de subvencionabilidad (1)</b>	<b>Presentación tardía</b>	<b>Omisión declaración</b>	<b>Condicionabilidad</b>
0,00	0,00	0,00	0,00

**IMPORTE ( Euros )**

Calculado(2)	Reducción	Penalización	Reducción Penalización (3)	Penalización adicional	Resuelto	FEADER	MAPA	CAPADR
1.188,00 €	0,00 €	0,00 €	0,00 €	0,00 €	1.188,00 €	1.009,80 €	116,54 €	61,66 €
<b>Importe Unitario:</b>	<b>54,00 €</b>	<b>Nuevo Importe Unitario:</b>			<b>41,67 €</b>			

**RECINTOS PROPUESTOS**

<b>REF.</b>	<b>REFERENCIA SIGPAC</b>	<b>CULTIVO</b>	<b>USO S/R SIGPAC</b>	<b>Sup. Dec. admisible</b>	<b>Sup. Campo</b>	<b>Sup. Determ.</b>	<b>Sup. Resuelta</b>
-1211866	23-077-009-00130-0001	OLIVAR	S	4,25		4,25	4,25
-1211864	23-060-006-00382-0001	OLIVAR	S	5,95		5,95	5,95
-1211863	23-060-006-00381-0004	OLIVAR	S	0,46		0,46	0,46
-1211862	23-060-006-00380-0001	OLIVAR	S	6,24		6,24	6,24
1700000007105382	23-041-006-00301-0001	OLIVAR	S	7,37		7,37	7,37
1700000007105383	23-041-006-00303-0002	OLIVAR	S	4,24		4,24	4,24

(1) Con incidencias que retienen pago o deniegan el expediente.  
 (2) Se calcula sobre superficie declarada admisible.  
 (3) Aplicación del artículo 16 bis del RD 147/2023.

Puede verificar la integridad de una copia de este documento mediante la lectura del código QR adjunto o mediante el acceso a la dirección <a href="https://ws050.juntadeandalucia.es/verificarFirma">https://ws050.juntadeandalucia.es/verificarFirma</a> indicando el código de VERIFICACIÓN					
FIRMADO POR	RAQUEL MARIA ESPIN CRESPO		FECHA		26/06/2024
VERIFICACIÓN	Pk2jmMQ72K8YCCE9EQ8LU85ENJJ6M		PÁGINA		6185/8857

**APELLIDOS Y NOMBRE / RAZÓN SOCIAL**

GARCIA AGUAYO DAMIAN

**NIF**

\*\*\*\*7105\*

**EXPEDIENTE**

1176837

**RESOLUCIÓN**

CONCESIÓN DE LA AYUDA

**DATOS DE MANTENIMIENTO UNIDADES****GRUPO DE PAGO**

ZONAS DE LIMITACIONES NATURALES

**Sup. Dec.  
Admisible**

2,88

**Sup.  
Resuelta**

2,88

**Sobredecl.**

0,00

**% Sobredecl.**

0,00

**RESUMEN DE PAGOS**

	<b>IMPORTE ( Euros )</b>			
	<b>RESUELTO</b>	<b>FEADER</b>	<b>MAPA</b>	<b>CAPADR</b>
Pago realizado	141,54	120,31	13,89	7,34
A pagar	13,98	11,88	1,37	0,73
<b>TOTAL</b>	<b>155,52</b>	<b>132,19</b>	<b>15,26</b>	<b>8,07</b>

**APLICACIÓN DE REDUCCIONES Y PENALIZACIONES (%)**

<b>Criterios de subvencionabilidad (1)</b>	<b>Presentación tardía</b>	<b>Omisión declaración</b>	<b>Condicionabilidad</b>
0,00	0,00	0,00	0,00

**IMPORTE ( Euros )**

Calculado(2)	Reducción	Penalización	Reducción Penalización (3)	Penalización adicional	Resuelto	FEADER	MAPA	CAPADR
155,52 €	0,00 €	0,00 €	0,00 €	0,00 €	155,52 €	132,19 €	15,26 €	8,07 €
Importe Unitario:	54,00 €	Nuevo Importe Unitario:	54,00 €					

**RECINTOS PROPUESTOS**

<b>REF.</b>	<b>REFERENCIA SIGPAC</b>	<b>CULTIVO</b>	<b>S/R</b>	<b>USO SIGPAC</b>	<b>Sup. Dec. admisible</b>	<b>Sup. Campo</b>	<b>Sup. Determ.</b>	<b>Sup. Resuelta</b>
-1214041	23-096-016-00109-0001	ALGODÓN	S		0,08		0,08	0,08
-1090823	23-096-016-00010-0001	ALGODÓN	R		2,80		2,80	2,80

(1) Con incidencias que retienen pago o deniegan el expediente.

(2) Se calcula sobre superficie declarada admisible.

(3) Aplicación del artículo 16 bis del RD 147/2023.

Puede verificar la integridad de una copia de este documento mediante la lectura del código QR adjunto o mediante el acceso a la dirección <https://ws050.juntadeandalucia.es/verificarFirma> indicando el código de VERIFICACIÓN

FIRMADO POR	RAQUEL MARIA ESPIN CRESPO	FECHA	26/06/2024	
VERIFICACIÓN	Pk2jmMQ72K8YCCE9EQ8LU85ENJJJ6M	PÁGINA	6186/8857	



**APELLIDOS Y NOMBRE / RAZÓN SOCIAL**

GARCIA ARBOLEDAS JOSE ANTONIO

**NIF**

\*\*\*\*3695\*

**EXPEDIENTE**

1041165

**RESOLUCIÓN**

CONCESIÓN DE LA AYUDA

**DATOS DE MANTENIMIENTO UNIDADES****GRUPO DE PAGO**

ZONAS DE LIMITACIONES NATURALES

**Sup. Dec.  
Admisible**

50,11

**Sup.  
Resuelta**

50,11

**Sobredecl.**

0,00

**% Sobredecl.**

0,00

**RESUMEN DE PAGOS**

	<b>IMPORTE ( Euros )</b>			
	<b>RESUELTO</b>	<b>FEADER</b>	<b>MAPA</b>	<b>CAPADR</b>
Pago realizado	1.081,20	919,02	106,06	56,12
A pagar	106,80	90,78	10,48	5,54
<b>TOTAL</b>	<b>1.188,00</b>	<b>1.009,80</b>	<b>116,54</b>	<b>61,66</b>

**APLICACIÓN DE REDUCCIONES Y PENALIZACIONES (%)**

<b>Crterios de subvencionabilidad (1)</b>	<b>Presentación tardía</b>	<b>Omisión declaración</b>	<b>Condicionalidad</b>
0,00	0,00	0,00	0,00

**IMPORTE ( Euros )**

Calculado(2)	Reducción	Penalización	Reducción Penalización (3)	Penalización adicional	Resuelto	FEADER	MAPA	CAPADR
1.188,00 €	0,00 €	0,00 €	0,00 €	0,00 €	1.188,00 €	1.009,80 €	116,54 €	61,66 €
Importe Unitario:	54,00 €	Nuevo Importe Unitario:	23,71 €					

**RECINTOS PROPUESTOS**

<b>REF.</b>	<b>REFERENCIA SIGPAC</b>	<b>CULTIVO</b>	<b>USO S/R SIGPAC</b>	<b>Sup. Dec. admisible</b>	<b>Sup. Campo</b>	<b>Sup. Determ.</b>	<b>Sup. Resuelta</b>
-1514380	23-049-015-00198-0003	OLIVAR	R	1,93		1,93	1,93
-954126	23-049-014-80002-0001	OLIVAR	S	0,05		0,05	0,05
5471348	23-049-013-00018-0001	OLIVAR	R	14,03		14,03	14,03
170000005823083	23-049-004-00002-0001	OLIVAR	R	2,00		2,00	2,00
170000005823084	23-049-010-00125-0001	OLIVAR	S	5,09		5,09	5,09
170000005823085	23-049-010-00126-0002	OLIVAR	S	0,25		0,25	0,25
170000005823086	23-049-014-00202-0001	OLIVAR	R	0,26		0,26	0,26
170000005823087	23-049-005-00035-0004	OLIVAR	R	0,11		0,11	0,11
170000005823089	23-049-015-00199-0002	OLIVAR	R	0,12		0,12	0,12
170000005823090	23-049-008-00068-0001	OLIVAR	R	0,89		0,89	0,89
170000005823091	23-049-023-00367-0001	OLIVAR	R	1,78		1,78	1,78
170000005823092	23-049-008-00132-0002	OLIVAR	R	1,82		1,82	1,82
170000005823093	23-049-013-00075-0001	OLIVAR	R	2,00		2,00	2,00
170000005823094	23-049-014-00201-0002	OLIVAR	S	0,02		0,02	0,02
170000005823095	23-049-013-00019-0001	OLIVAR	R	2,72		2,72	2,72
170000005823096	23-049-013-00098-0001	OLIVAR	R	0,97		0,97	0,97
170000005823097	23-049-014-00201-0002	OLIVAR	S	0,12		0,12	0,12
170000005823098	23-049-014-00203-0001	OLIVAR	R	0,58		0,58	0,58
170000005823099	23-049-015-00195-0001	OLIVAR	R	6,19		6,19	6,19
170000005823100	23-049-014-00125-0001	OLIVAR	S	0,81		0,81	0,81
170000005823101	23-049-013-00004-0001	OLIVAR	R	2,71		2,71	2,71
170000005823102	23-049-013-00009-0001	OLIVAR	R	1,19		1,19	1,19
170000005823103	23-049-013-00073-0001	OLIVAR	R	2,56		2,56	2,56
170000005823104	23-049-012-00218-0002	OLIVAR	R	1,91		1,91	1,91

(1) Con incidencias que retienen pago o deniegan el expediente.

(2) Se calcula sobre superficie declarada admisible.

(3) Aplicación del artículo 16 bis del RD 147/2023.

Puede verificar la integridad de una copia de este documento mediante la lectura del código QR adjunto o mediante el acceso a la dirección <https://ws050.juntadeandalucia.es/verificarFirma> indicando el código de VERIFICACIÓN

FIRMADO POR

RAQUEL MARIA ESPIN CRESPO

FECHA

26/06/2024

VERIFICACIÓN

Pk2jmMQ72K8YCCE9EQ8LU85ENJJ6M

PÁGINA

6187/8857



**APELLIDOS Y NOMBRE / RAZÓN SOCIAL**

GARCIA AVILA CRISTIAN

**NIF**

\*\*\*9607\*

**EXPEDIENTE**

1255998

**RESOLUCIÓN**

CONCESIÓN DE LA AYUDA

**DATOS DE MANTENIMIENTO UNIDADES**

<b>GRUPO DE PAGO</b>	<b>Sup. Dec. Admisible</b>	<b>Sup. Resuelta</b>	<b>Sobredecl.</b>	<b>% Sobredecl.</b>
ZONAS DE LIMITACIONES NATURALES	11,90	11,90	0,00	0,00

**RESUMEN DE PAGOS**

	<b>IMPORTE ( Euros )</b>			
	<b>RESUELTO</b>	<b>FEADER</b>	<b>MAPA</b>	<b>CAPADR</b>
Pago realizado	584,83	497,11	57,37	30,35
A pagar	57,77	49,10	5,67	3,00
<b>TOTAL</b>	<b>642,60</b>	<b>546,21</b>	<b>63,04</b>	<b>33,35</b>

**APLICACIÓN DE REDUCCIONES Y PENALIZACIONES (%)**

<b>Crterios de subvencionabilidad (1)</b>	<b>Presentación tardía</b>	<b>Omisión declaración</b>	<b>Condicionalidad</b>
0,00	0,00	0,00	0,00

**IMPORTE ( Euros )**

Calculado(2)	Reducción	Penalización	Reducción Penalización (3)	Penalización adicional	Resuelto	FEADER	MAPA	CAPADR
642,60 €	0,00 €	0,00 €	0,00 €	0,00 €	642,60 €	546,21 €	63,04 €	33,35 €
Importe Unitario:	54,00 €	Nuevo Importe Unitario:	54,00 €					

**RECINTOS PROPUESTOS**

<b>REF.</b>	<b>REFERENCIA SIGPAC</b>	<b>CULTIVO</b>	<b>USO S/R SIGPAC</b>	<b>Sup. Dec. admisible</b>	<b>Sup. Campo</b>	<b>Sup. Determ.</b>	<b>Sup. Resuelta</b>
1700000005401743	23-003-035-00054-0004	OLIVAR	S	2,30		2,30	2,30
1700000005401744	23-003-035-00056-0001	OLIVAR	S	0,02		0,02	0,02
1700000005401745	23-003-035-00673-0001	OLIVAR	S	1,13		1,13	1,13
1700000006026056	23-003-035-00352-0002	OLIVAR	S	0,04		0,04	0,04
1700000006026057	23-003-035-00399-0002	OLIVAR	S	0,02		0,02	0,02
1700000006026058	23-003-035-00401-0004	OLIVAR	S	0,26		0,26	0,26
1700000006026060	23-003-035-00404-0001	OLIVAR	S	0,01		0,01	0,01
1700000006026061	23-003-036-00087-0001	OLIVAR	S	0,50		0,50	0,50
1700000006026063	23-003-035-00401-0002	OLIVAR	S	0,80		0,80	0,80
1700000006379630	23-003-035-00024-0001	OLIVAR	S	1,59		1,59	1,59
1700000006404173	23-003-035-00351-0001	OLIVAR	S	0,03		0,03	0,03
1700000006404174	23-003-035-00354-0002	OLIVAR	S	2,67		2,67	2,67
1700000006404175	23-003-035-00401-0002	OLIVAR	S	0,80		0,80	0,80
1700000006404176	23-003-035-00406-0004	OLIVAR	S	0,03		0,03	0,03
1700000006404177	23-003-035-00744-0001	OLIVAR	S	0,05		0,05	0,05
1700000006404178	23-003-035-00353-0002	OLIVAR	S	0,59		0,59	0,59
1700000006404179	23-003-036-00081-0003	OLIVAR	S	0,67		0,67	0,67
1700000006404180	23-003-035-00354-0004	OLIVAR	S	0,12		0,12	0,12
1700000006404181	23-003-035-00401-0004	OLIVAR	S	0,27		0,27	0,27

(1) Con incidencias que retienen pago o deniegan el expediente.

(2) Se calcula sobre superficie declarada admisible.

(3) Aplicación del artículo 16 bis del RD 147/2023.

Puede verificar la integridad de una copia de este documento mediante la lectura del código QR adjunto o mediante el acceso a la dirección <https://ws050.juntadeandalucia.es/verificarFirma> indicando el código de VERIFICACIÓN

FIRMADO POR	RAQUEL MARIA ESPIN CRESPO	FECHA	26/06/2024
VERIFICACIÓN	Pk2jmMQ72K8YCC9EQ8LU85ENJJ6M	PÁGINA	6188/8857



**APELLIDOS Y NOMBRE / RAZÓN SOCIAL**

GARCIA BURGOS BENITO

**NIF**

\*\*\*\*1450\*

**EXPEDIENTE**

1148901

**RESOLUCIÓN**

CONCESIÓN DE LA AYUDA

**DATOS DE MANTENIMIENTO UNIDADES**

<b>GRUPO DE PAGO</b>	<b>Sup. Dec. Admisible</b>	<b>Sup. Resuelta</b>	<b>Sobredecl.</b>	<b>% Sobredecl.</b>
ZONAS DE LIMITACIONES NATURALES	14,09	14,09	0,00	0,00

**RESUMEN DE PAGOS**

	<b>IMPORTE ( Euros )</b>			
	<b>RESUELTO</b>	<b>FEADER</b>	<b>MAPA</b>	<b>CAPADR</b>
Pago realizado	693,44	589,43	68,03	35,99
A pagar	67,42	57,31	6,61	3,50
<b>TOTAL</b>	<b>760,86</b>	<b>646,74</b>	<b>74,64</b>	<b>39,49</b>

**APLICACIÓN DE REDUCCIONES Y PENALIZACIONES (%)**

<b>Crterios de subvencionabilidad (1)</b>	<b>Presentación tardía</b>	<b>Omisión declaración</b>	<b>Condicionalidad</b>
0,00	0,00	0,00	0,00

**IMPORTE ( Euros )**

Calculado(2)	Reducción	Penalización	Reducción Penalización (3)	Penalización adicional	Resuelto	FEADER	MAPA	CAPADR
760,86 €	0,00 €	0,00 €	0,00 €	0,00 €	760,86 €	646,73 €	74,64 €	39,49 €
Importe Unitario:	54,00 €	Nuevo Importe Unitario:	54,00 €					

**RECINTOS PROPUESTOS**

<b>REF.</b>	<b>REFERENCIA SIGPAC</b>	<b>CULTIVO</b>	<b>USO S/R</b>	<b>Sup. Dec. admisible</b>	<b>Sup. Campo</b>	<b>Sup. Determ.</b>	<b>Sup. Resuelta</b>
4804756	23-069-027-00320-0001	OLIVAR	S	0,35		0,35	0,35
1700000005995514	23-056-005-00108-0001	OLIVAR	S	1,76		1,76	1,76
1700000005995515	23-069-001-00016-0001	OLIVAR	S	0,70		0,70	0,70
1700000005995516	23-069-001-00018-0003	OLIVAR	S	0,02		0,02	0,02
1700000005995517	23-069-001-00018-0003	OLIVAR	S	0,03		0,03	0,03
1700000005995518	23-069-032-00401-0001	OLIVAR	S	2,07		2,07	2,07
1700000005995519	23-069-021-00037-0002	OLIVAR	S	1,09		1,09	1,09
1700000005995520	23-069-018-00483-0001	OLIVAR	S	1,51		1,51	1,49
1700000005995521	23-069-018-00274-0001	OLIVAR	S	0,94		0,94	0,94
1700000005995522	23-069-005-00060-0002	OLIVAR	S	0,02		0,02	0,02
1700000005995523	23-069-005-00075-0002	OLIVAR	S	0,30		0,30	0,30
1700000005995524	23-069-005-00076-0002	OLIVAR	S	0,02		0,02	0,02
1700000005995525	23-069-001-00475-0001	OLIVAR	S	1,26		1,26	1,26
1700000005995526	23-069-001-00474-0002	OLIVAR	S	0,04		0,04	0,04
1700000005995527	23-069-032-00364-0001	OLIVAR	S	1,14		1,14	1,14
1700000005995528	23-069-032-00365-0001	OLIVAR	S	0,03		0,03	0,03
1700000005995529	23-069-032-00033-0002	OLIVAR	S	0,02		0,02	0,02
1700000005995530	23-069-031-00030-0001	OLIVAR	S	0,84		0,84	0,84
1700000005995531	23-069-027-00282-0001	OLIVAR	S	0,47		0,47	0,47
1700000005995532	23-069-024-00143-0001	OLIVAR	S	0,22		0,22	0,22
1700000005995533	23-069-024-00144-0001	OLIVAR	S	0,15		0,15	0,15
1700000005995534	23-069-021-00059-0001	OLIVAR	S	1,13		1,13	1,13

(1) Con incidencias que retienen pago o deniegan el expediente.

(2) Se calcula sobre superficie declarada admisible.

(3) Aplicación del artículo 16 bis del RD 147/2023.

Puede verificar la integridad de una copia de este documento mediante la lectura del código QR adjunto o mediante el acceso a la dirección <https://ws050.juntadeandalucia.es/verificarFirma> indicando el código de VERIFICACIÓN

FIRMADO POR	RAQUEL MARIA ESPIN CRESPO	FECHA	26/06/2024
VERIFICACIÓN	Pk2jmMQ72K8YCCE9EQ8LU85ENJJ6M	PÁGINA	6189/8857





**INCIDENCIAS**

**INCIDENCIA DESCRIPCIÓN**

4272 Verifica que las líneas de declaración de las Solicitudes Únicas no tienen solapes con la capa de Retroactividad Gráfica (ambas de la misma campaña) a nivel de expediente/línea de declaración gráfica de la solicitud.  
Recinto:23-069-018-00483-00001 Cultivo: - Agregado de la referencia del recinto.:0 Zona de la referencia del recinto.:0 Superficie solapada.:0,02 Id. Incid.:95148773

(1) Con incidencias que retienen pago o deniegan el expediente.  
(2) Se calcula sobre superficie declarada admisible.  
(3) Aplicación del artículo 16 bis del RD 147/2023.

Puede verificar la integridad de una copia de este documento mediante la lectura del código QR adjunto o mediante el acceso a la dirección <https://ws050.juntadeandalucia.es/verificarFirma> indicando el código de VERIFICACIÓN

FIRMADO POR	RAQUEL MARIA ESPIN CRESPO	FECHA	26/06/2024
VERIFICACIÓN	Pk2jmMQ72K8YCCE9EQ8LU85ENJJ6M	PÁGINA	6190/8857



**APELLIDOS Y NOMBRE / RAZÓN SOCIAL**

GARCIA CASADO PEDRO

**NIF**

\*\*\*\*9864\*

**EXPEDIENTE**

1025284

**RESOLUCIÓN**

CONCESIÓN DE LA AYUDA

**DATOS DE MANTENIMIENTO UNIDADES****GRUPO DE PAGO**

ZONAS DE LIMITACIONES NATURALES

**Sup. Dec.  
Admisible**

12,77

**Sup.  
Resuelta**

12,77

**Sobredecl.**

0,00

**% Sobredecl.**

0,00

**RESUMEN DE PAGOS**

	<b>IMPORTE ( Euros )</b>			
	<b>RESUELTO</b>	<b>FEADER</b>	<b>MAPA</b>	<b>CAPADR</b>
Pago realizado	627,59	533,45	61,57	32,57
A pagar	61,99	52,69	6,08	3,22
<b>TOTAL</b>	<b>689,58</b>	<b>586,14</b>	<b>67,65</b>	<b>35,79</b>

**APLICACIÓN DE REDUCCIONES Y PENALIZACIONES (%)**

<b>Crterios de subvencionabilidad (1)</b>	<b>Presentación tardía</b>	<b>Omisión declaración</b>	<b>Condicionalidad</b>
0,00	0,00	0,00	0,00

**IMPORTE ( Euros )**

Calculado(2)	Reducción	Penalización	Reducción Penalización (3)	Penalización adicional	Resuelto	FEADER	MAPA	CAPADR
689,58 €	0,00 €	0,00 €	0,00 €	0,00 €	689,58 €	586,14 €	67,65 €	35,79 €
Importe Unitario:	54,00 €	Nuevo Importe Unitario:	54,00 €					

**RECINTOS PROPUESTOS**

<b>REF.</b>	<b>REFERENCIA SIGPAC</b>	<b>CULTIVO</b>	<b>S/R</b>	<b>USO SIGPAC</b>	<b>Sup. Dec. admisible</b>	<b>Sup. Campo</b>	<b>Sup. Determ.</b>	<b>Sup. Resuelta</b>
-465577	23-085-011-00292-0001	OLIVAR	R		1,23		1,23	1,23
1700000005814234	23-014-018-00205-0001	OLIVAR	R		1,30		1,30	1,30
1700000005814235	23-057-007-00007-0001	OLIVAR	R		1,67		1,67	1,67
1700000005814236	23-057-009-00108-0002	OLIVAR	R		1,50		1,50	1,50
1700000005814237	23-057-009-00123-0001	OLIVAR	R		0,42		0,42	0,42
1700000005814238	23-057-004-00245-0001	OLIVAR	S		0,66		0,66	0,66
1700000005814240	23-057-004-00379-0001	OLIVAR	R		0,68		0,68	0,68
1700000005814241	23-057-004-00263-0001	OLIVAR	R		0,95		0,95	0,95
1700000005814242	23-057-004-00264-0001	OLIVAR	R		0,64		0,64	0,64
1700000005814243	23-057-004-00215-0001	OLIVAR	R		0,43		0,43	0,43
1700000005814244	23-057-004-00018-0001	OLIVAR	R		1,47		1,47	1,47
1700000005814245	23-057-008-00079-0001	OLIVAR	R		0,66		0,66	0,66
1700000005814246	23-057-008-00309-0001	OLIVAR	R		0,31		0,31	0,31
1700000005814247	23-057-004-00076-0001	OLIVAR	R		0,85		0,85	0,85

(1) Con incidencias que retienen pago o deniegan el expediente.

(2) Se calcula sobre superficie declarada admisible.

(3) Aplicación del artículo 16 bis del RD 147/2023.

Puede verificar la integridad de una copia de este documento mediante la lectura del código QR adjunto o mediante el acceso a la dirección <https://ws050.juntadeandalucia.es/verificarFirma> indicando el código de VERIFICACIÓN

FIRMADO POR	RAQUEL MARIA ESPIN CRESPO	FECHA	26/06/2024
VERIFICACIÓN	Pk2jmMQ72K8YCCE9EQ8LU85ENJJ6M	PÁGINA	6191/8857



**APELLIDOS Y NOMBRE / RAZÓN SOCIAL**

GARCIA CRUZ FRANCISCO JAVIER

**NIF**

\*\*\*\*7594\*

**EXPEDIENTE**

1172426

**RESOLUCIÓN**

CONCESIÓN DE LA AYUDA

**DATOS DE MANTENIMIENTO UNIDADES****GRUPO DE PAGO**

ZONAS DE LIMITACIONES NATURALES

**Sup. Dec.  
Admisible**

7,85

**Sup.  
Resuelta**

7,85

**Sobredecl.**

0,00

**% Sobredecl.**

0,00

**RESUMEN DE PAGOS**

	<b>IMPORTE ( Euros )</b>			
	<b>RESUELTO</b>	<b>FEADER</b>	<b>MAPA</b>	<b>CAPADR</b>
Pago realizado	385,79	327,93	37,84	20,02
A pagar	38,11	32,39	3,74	1,98
<b>TOTAL</b>	<b>423,90</b>	<b>360,32</b>	<b>41,58</b>	<b>22,00</b>

**APLICACIÓN DE REDUCCIONES Y PENALIZACIONES (%)**

<b>Crterios de subvencionabilidad (1)</b>	<b>Presentación tardía</b>	<b>Omisión declaración</b>	<b>Condicionalidad</b>
0,00	0,00	0,00	0,00

**IMPORTE ( Euros )**

Calculado(2)	Reducción	Penalización	Reducción Penalización (3)	Penalización adicional	Resuelto	FEADER	MAPA	CAPADR
423,90 €	0,00 €	0,00 €	0,00 €	0,00 €	423,90 €	360,32 €	41,58 €	22,00 €
Importe Unitario:	54,00 €	Nuevo Importe Unitario:	54,00 €					

**RECINTOS PROPUESTOS**

<b>REF.</b>	<b>REFERENCIA SIGPAC</b>	<b>CULTIVO</b>	<b>S/R</b>	<b>USO SIGPAC</b>	<b>Sup. Dec. admisible</b>	<b>Sup. Campo</b>	<b>Sup. Determ.</b>	<b>Sup. Resuelta</b>
-997133	23-009-025-00219-0002	OLIVAR	R		0,04		0,04	0,04
-544814	23-009-026-09011-0006	OLIVAR	S		0,03		0,03	0,03
4171748	23-009-019-00098-0001	OLIVAR	S		1,26		1,26	1,26
4632307	23-009-004-00204-0002	OLIVAR	S		0,43		0,43	0,43
1700000005616904	23-009-001-00169-0002	OLIVAR	S		0,92		0,92	0,92
1700000005616905	23-009-025-00219-0001	OLIVAR	R		0,07		0,07	0,07
1700000005616906	23-009-025-00959-0001	OLIVAR	S		0,06		0,06	0,06
1700000005616907	23-009-025-00960-0001	OLIVAR	S		0,30		0,30	0,30
1700000005616908	23-009-025-00962-0001	OLIVAR	S		0,27		0,27	0,27
1700000005616909	23-020-007-00369-0001	OLIVAR	S		0,38		0,38	0,38
1700000005616910	23-009-025-00703-0001	OLIVAR	R		0,35		0,35	0,35
1700000005616911	23-009-020-00312-0001	OLIVAR	S		0,92		0,92	0,92
1700000005616912	23-009-027-00168-0001	OLIVAR	R		0,65		0,65	0,65
1700000005616913	23-009-027-00150-0002	OLIVAR	S		0,37		0,37	0,37
1700000005616914	23-009-027-00292-0001	OLIVAR	R		0,38		0,38	0,38
1700000005616915	23-009-026-00068-0001	OLIVAR	S		0,29		0,29	0,29
1700000005616916	23-009-003-00379-0001	OLIVAR	R		0,24		0,24	0,24
1700000005616917	23-009-003-00380-0001	OLIVAR	R		0,22		0,22	0,22
1700000005616918	23-009-020-00378-0001	OLIVAR	S		0,37		0,37	0,37
1700000005616919	23-009-006-00082-0001	OLIVAR	S		0,30		0,30	0,30

(1) Con incidencias que retienen pago o deniegan el expediente.

(2) Se calcula sobre superficie declarada admisible.

(3) Aplicación del artículo 16 bis del RD 147/2023.

Puede verificar la integridad de una copia de este documento mediante la lectura del código QR adjunto o mediante el acceso a la dirección <https://ws050.juntadeandalucia.es/verificarFirma> indicando el código de VERIFICACIÓN

FIRMADO POR

RAQUEL MARIA ESPIN CRESPO

FECHA

26/06/2024

VERIFICACIÓN

Pk2jmMQ72K8YCCE9EQ8LU85ENJJ6M

PÁGINA

6192/8857



**APELLIDOS Y NOMBRE / RAZÓN SOCIAL**

GARCIA ESCABIAS FERNANDO

**NIF**

\*\*\*\*1313\*

**EXPEDIENTE**

1097218

**RESOLUCIÓN**

CONCESIÓN DE LA AYUDA

**DATOS DE MANTENIMIENTO UNIDADES**

<b>GRUPO DE PAGO</b>	<b>Sup. Dec. Admisible</b>	<b>Sup. Resuelta</b>	<b>Sobredecl.</b>	<b>% Sobredecl.</b>
ZONAS DE LIMITACIONES NATURALES	28,62	28,62	0,00	0,00

**RESUMEN DE PAGOS**

	<b>IMPORTE ( Euros )</b>			
	<b>RESUELTO</b>	<b>FEADER</b>	<b>MAPA</b>	<b>CAPADR</b>
Pago realizado	1.081,20	919,02	106,06	56,12
A pagar	106,80	90,78	10,48	5,54
<b>TOTAL</b>	<b>1.188,00</b>	<b>1.009,80</b>	<b>116,54</b>	<b>61,66</b>

**APLICACIÓN DE REDUCCIONES Y PENALIZACIONES (%)**

<b>Crterios de subvencionabilidad (1)</b>	<b>Presentación tardía</b>	<b>Omisión declaración</b>	<b>Condicionalidad</b>
0,00	0,00	0,00	0,00

**IMPORTE ( Euros )**

Calculado(2)	Reducción	Penalización	Reducción Penalización (3)	Penalización adicional	Resuelto	FEADER	MAPA	CAPADR
1.188,00 €	0,00 €	0,00 €	0,00 €	0,00 €	1.188,00 €	1.009,80 €	116,54 €	61,66 €
<b>Importe Unitario:</b>	<b>54,00 €</b>	<b>Nuevo Importe Unitario:</b>	<b>41,51 €</b>					

**RECINTOS PROPUESTOS**

<b>REF.</b>	<b>REFERENCIA SIGPAC</b>	<b>CULTIVO</b>	<b>USO S/R SIGPAC</b>	<b>Sup. Dec. admisible</b>	<b>Sup. Campo</b>	<b>Sup. Determ.</b>	<b>Sup. Resuelta</b>
1700000005072230	23-096-005-00084-0001	OLIVAR	R	0,18		0,18	0,18
1700000005072231	23-096-005-00088-0003	OLIVAR	R	0,53		0,53	0,53
1700000005072232	23-096-005-00075-0001	OLIVAR	S	0,03		0,03	0,03
1700000005072233	23-096-005-00097-0002	OLIVAR	S	0,09		0,09	0,09
1700000005072234	23-096-005-00089-0001	OLIVAR	R	3,46		3,46	3,46
1700000005072241	23-096-005-00097-0001	OLIVAR	R	1,30		1,30	1,30
1700000005072242	23-096-005-00020-0002	OLIVAR	S	0,88		0,88	0,88
1700000005072243	23-096-005-00022-0002	OLIVAR	S	0,04		0,04	0,04
1700000005072244	23-096-005-00023-0001	OLIVAR	S	0,51		0,51	0,51
1700000005072245	23-096-005-00025-0001	OLIVAR	S	0,66		0,66	0,66
1700000005072246	23-096-006-09004-0003	OLIVAR	S	0,25		0,25	0,25
1700000005072247	23-096-005-00016-0001	OLIVAR	S	0,86		0,86	0,86
1700000005072248	23-096-005-00170-0001	OLIVAR	S	0,85		0,85	0,85
1700000005072249	23-096-005-00094-0006	OLIVAR	S	0,09		0,09	0,09
1700000005072250	23-096-005-00093-0001	OLIVAR	R	0,77		0,77	0,77
1700000005072252	23-096-005-00088-0001	OLIVAR	R	4,38		4,38	4,38
1700000005072253	23-096-005-00157-0001	OLIVAR	S	0,50		0,50	0,50
1700000005072254	23-096-005-00087-0001	OLIVAR	S	0,13		0,13	0,13
1700000005072255	23-096-005-00095-0001	OLIVAR	S	10,48		10,48	10,48
1700000005072256	23-096-005-00173-0001	OLIVAR	S	2,63		2,63	2,63

(1) Con incidencias que retienen pago o deniegan el expediente.

(2) Se calcula sobre superficie declarada admisible.

(3) Aplicación del artículo 16 bis del RD 147/2023.

Puede verificar la integridad de una copia de este documento mediante la lectura del código QR adjunto o mediante el acceso a la dirección <https://ws050.juntadeandalucia.es/verificarFirma> indicando el código de VERIFICACIÓN

FIRMADO POR	RAQUEL MARIA ESPIN CRESPO	FECHA	26/06/2024
VERIFICACIÓN	Pk2jmMQ72K8YCCE9EQ8LU85ENJJ6M	PÁGINA	6193/8857





**APELLIDOS Y NOMBRE / RAZÓN SOCIAL**

GARCIA GALLEGO IGNACIO

**NIF**

\*\*\*6972\*

**EXPEDIENTE**

1172144

**RESOLUCIÓN**

CONCESIÓN DE LA AYUDA

**DATOS DE MANTENIMIENTO UNIDADES**

**GRUPO DE PAGO**

ZONAS DE LIMITACIONES NATURALES

**Sup. Dec.  
Admisible**

26,45

**Sup.  
Resuelta**

26,45

**Sobredecl.**

0,00

**% Sobredecl.**

0,00

**RESUMEN DE PAGOS**

	<b><u>IMPORTE ( Euros )</u></b>			
	<b><u>RESUELTO</u></b>	<b><u>FEADER</u></b>	<b><u>MAPA</u></b>	<b><u>CAPADR</u></b>
Pago realizado	1.081,20	919,02	106,06	56,12
A pagar	106,80	90,78	10,48	5,54
<b>TOTAL</b>	<b>1.188,00</b>	<b>1.009,80</b>	<b>116,54</b>	<b>61,66</b>

**APLICACIÓN DE REDUCCIONES Y PENALIZACIONES (%)**

<b><u>Criterios de subvencionabilidad (1)</u></b>	<b><u>Presentación tardía</u></b>	<b><u>Omisión declaración</u></b>	<b><u>Condicionidad</u></b>
0,00	0,00	0,00	0,00

**IMPORTE ( Euros )**

<b><u>Calculado(2)</u></b>	<b><u>Reducción</u></b>	<b><u>Penalización</u></b>	<b><u>Reducción Penalización (3)</u></b>	<b><u>Penalización adicional</u></b>	<b><u>Resuelto</u></b>	<b><u>FEADER</u></b>	<b><u>MAPA</u></b>	<b><u>CAPADR</u></b>
1.188,00 €	0,00 €	0,00 €	0,00 €	0,00 €	1.188,00 €	1.009,80 €	116,54 €	61,66 €
<b>Importe Unitario:</b>	<b>54,00 €</b>	<b>Nuevo Importe Unitario:</b>	<b>44,91 €</b>					

(1) Con incidencias que retienen pago o deniegan el expediente.

(2) Se calcula sobre superficie declarada admisible.

(3) Aplicación del artículo 16 bis del RD 147/2023.

<p>Puede verificar la integridad de una copia de este documento mediante la lectura del código QR adjunto o mediante el acceso a la dirección <a href="https://ws050.juntadeandalucia.es/verificarFirma">https://ws050.juntadeandalucia.es/verificarFirma</a> indicando el código de VERIFICACIÓN</p>				
FIRMADO POR	RAQUEL MARIA ESPIN CRESPO	FECHA	26/06/2024	
VERIFICACIÓN	Pk2jmMQ72K8YCCE9EQ8LU85ENJJ6M	PÁGINA	6194/8857	





**RECINTOS PROPUESTOS**

REF.	REFERENCIA SIGPAC	CULTIVO	S/R	USO SIGPAC	Sup. Dec. admisible	Sup. Campo	Sup. Determ.	Sup. Resuelta
-1200952	23-085-014-00145-0002	OLIVAR	R		2,23		2,23	2,23
-442156	23-046-014-00597-0002	OLIVAR	S		0,02		0,02	0,02
-442155	23-009-037-00059-0001	OLIVAR	R		0,05		0,05	0,05
-442154	23-009-029-00713-0001	OLIVAR	R		0,17		0,17	0,17
-31522	23-009-029-00512-0002	OLIVAR	S		0,23		0,23	0,23
4598364	23-085-012-00066-0001	OLIVAR	R		1,86		1,86	1,86
4599129	23-009-021-00170-0001	OLIVAR	R		0,50		0,50	0,50
4771215	23-085-012-00068-0001	OLIVAR	R		0,48		0,48	0,48
4809578	23-009-017-00131-0001	OLIVAR	S		0,34		0,34	0,34
4809579	23-009-017-00131-0002	OLIVAR	R		0,06		0,06	0,06
4809580	23-009-021-00189-0001	OLIVAR	R		0,30		0,30	0,30
4809581	23-009-016-00096-0001	OLIVAR	S		0,70		0,70	0,70
4809582	23-009-021-00190-0001	OLIVAR	R		0,26		0,26	0,26
4809583	23-009-016-00096-0001	OLIVAR	S		0,08		0,08	0,08
5508507	23-009-021-00151-0001	OLIVAR	R		0,33		0,33	0,33
6811003	23-092-049-00610-0001	OLIVAR	R		1,04		1,04	1,04
1700000005549709	23-009-018-00440-0001	OLIVAR	S		0,52		0,52	0,52
1700000005549710	23-009-025-00298-0001	OLIVAR	R		0,61		0,61	0,61
1700000005549711	23-009-022-00231-0004	OLIVAR	S		0,01		0,01	0,01
1700000005549713	23-009-021-00153-0001	OLIVAR	R		2,49		2,49	2,49
1700000005549714	23-009-025-00301-0001	OLIVAR	S		0,06		0,06	0,06
1700000005549715	23-009-029-00511-0002	OLIVAR	R		0,24		0,24	0,24
1700000005549717	23-009-029-00513-0003	OLIVAR	R		0,26		0,26	0,26
1700000005549718	23-009-029-00513-0002	OLIVAR	R		0,08		0,08	0,08
1700000005549720	23-009-029-00676-0003	OLIVAR	R		0,27		0,27	0,27
1700000005549721	23-009-029-00499-0001	OLIVAR	R		0,01		0,01	0,01
1700000005549722	23-009-018-00702-0001	OLIVAR	R		0,05		0,05	0,05
1700000005549724	23-009-029-00378-0001	OLIVAR	R		0,51		0,51	0,51
1700000005549726	23-009-029-00488-0001	OLIVAR	S		0,06		0,06	0,06
1700000005549728	23-009-029-00485-0004	OLIVAR	S		0,01		0,01	0,01
1700000005549729	23-009-037-00033-0001	OLIVAR	R		5,28		5,28	5,28
1700000005549730	23-009-021-00193-0001	OLIVAR	R		1,09		1,09	1,09
1700000005549734	23-009-029-00295-0001	OLIVAR	R		0,35		0,35	0,35
1700000005549735	23-009-029-00373-0002	OLIVAR	R		0,01		0,01	0,01
1700000005549737	23-046-014-00597-0001	OLIVAR	R		2,83		2,83	2,83
1700000005549738	23-009-029-00375-0001	OLIVAR	R		0,15		0,15	0,15
1700000005549739	23-009-029-03005-0001	OLIVAR	R		0,14		0,14	0,14
1700000005549740	23-009-022-00054-0001	OLIVAR	R		2,77		2,77	2,77

(1) Con incidencias que retienen pago o deniegan el expediente.  
 (2) Se calcula sobre superficie declarada admisible.  
 (3) Aplicación del artículo 16 bis del RD 147/2023.

Puede verificar la integridad de una copia de este documento mediante la lectura del código QR adjunto o mediante el acceso a la dirección <a href="https://ws050.juntadeandalucia.es/verificarFirma">https://ws050.juntadeandalucia.es/verificarFirma</a> indicando el código de VERIFICACIÓN					
FIRMADO POR	RAQUEL MARIA ESPIN CRESPO		FECHA		26/06/2024
VERIFICACIÓN	Pk2jmMQ72K8YCCCE9EQ8LU85ENJJ6M		PÁGINA		6195/8857

**APELLIDOS Y NOMBRE / RAZÓN SOCIAL**

GARCIA GALLEGO JUAN ANTONIO

**NIF**

\*\*\*\*2999\*

**EXPEDIENTE**

1027271

**RESOLUCIÓN**

CONCESIÓN DE LA AYUDA

**DATOS DE MANTENIMIENTO UNIDADES****GRUPO DE PAGO**

ZONAS DE LIMITACIONES NATURALES

**Sup. Dec.  
Admisible**

41,70

**Sup.  
Resuelta**

41,70

**Sobredecl.**

0,00

**% Sobredecl.**

0,00

**RESUMEN DE PAGOS**

	<b>IMPORTE ( Euros )</b>			
	<b>RESUELTO</b>	<b>FEADER</b>	<b>MAPA</b>	<b>CAPADR</b>
Pago realizado	1.081,20	919,02	106,06	56,12
A pagar	105,95	90,06	10,39	5,50
<b>TOTAL</b>	<b>1.187,15</b>	<b>1.009,08</b>	<b>116,45</b>	<b>61,62</b>

**APLICACIÓN DE REDUCCIONES Y PENALIZACIONES (%)**

<b>Crterios de subvencionabilidad (1)</b>	<b>Presentación tardía</b>	<b>Omisión declaración</b>	<b>Condicionalidad</b>
0,00	0,00	0,00	0,00

**IMPORTE ( Euros )**

Calculado(2)	Reducción	Penalización	Reducción Penalización (3)	Penalización adicional	Resuelto	FEADER	MAPA	CAPADR
1.187,15 €	0,00 €	0,00 €	0,00 €	0,00 €	1.187,15 €	1.009,08 €	116,46 €	61,61 €
Importe Unitario:	54,00 €	Nuevo Importe Unitario:	28,47 €					

**RECINTOS PROPUESTOS**

<b>REF.</b>	<b>REFERENCIA SIGPAC</b>	<b>CULTIVO</b>	<b>S/R</b>	<b>USO SIGPAC</b>	<b>Sup. Dec. admisible</b>	<b>Sup. Campo</b>	<b>Sup. Determ.</b>	<b>Sup. Resuelta</b>
-1493220	23-009-039-00310-0013	OLIVAR	R		0,54		0,54	0,54
-1493219	23-009-039-00309-0007	OLIVAR	R		15,37		15,37	15,37
-1493218	23-009-035-00048-0007	OLIVAR	R		5,38		5,38	5,38
-1493217	23-009-022-00372-0004	OLIVAR	R		0,24		0,24	0,24
-1493216	23-009-022-00371-0003	OLIVAR	R		0,42		0,42	0,42
4642379	23-009-022-00279-0002	OLIVAR	S		0,01		0,01	0,01
1700000006976008	23-009-025-00585-0001	OLIVAR	R		0,57		0,57	0,57
1700000006976009	23-009-027-00078-0001	OLIVAR	R		0,69		0,69	0,69
1700000006976010	23-009-027-00079-0001	OLIVAR	S		0,03		0,03	0,00
1700000006976011	23-009-033-00001-0001	OLIVAR	R		2,93		2,93	2,93
1700000006976012	23-014-007-00257-0001	OLIVAR	R		2,60		2,60	2,60
1700000006976014	23-014-010-00461-0001	OLIVAR	S		0,02		0,02	0,02
1700000006976015	23-009-039-00003-0016	OLIVAR	R		7,50		7,50	7,50
1700000006976017	23-014-008-00183-0001	OLIVAR	R		0,93		0,93	0,93
1700000006976018	23-014-010-00460-0001	OLIVAR	R		0,56		0,56	0,56
1700000006976020	23-009-035-00437-0001	ALMENDROS	R		3,94		3,94	3,94

**INCIDENCIAS****INCIDENCIA DESCRIPCIÓN**

- 218 Superficie bruta de cruce en un recinto en el conjunto de las solicitudes supera superficie total que SIGPAC establece para él.  
 Recinto:23-009-027-00079-00001 Cultivo:101010 OLIVAR-PICUAL Secano Suma de superficies declaradas para este recinto por todos los solicitantes (Áreas):38 Superficie SIGPAC medida para este recinto (Áreas):3 Exceso de superficie declarada (Hectáreas):0,35 Suma de superficies declaradas para este recinto por el solicitante (Áreas):3

(1) Con incidencias que retienen pago o deniegan el expediente.

(2) Se calcula sobre superficie declarada admisible.

(3) Aplicación del artículo 16 bis del RD 147/2023.

Puede verificar la integridad de una copia de este documento mediante la lectura del código QR adjunto o mediante el acceso a la dirección <https://ws050.juntadeandalucia.es/verificarFirma> indicando el código de VERIFICACIÓN

FIRMADO POR	RAQUEL MARIA ESPIN CRESPO	FECHA	26/06/2024
VERIFICACIÓN	Pk2jmMQ72K8YCC9E9EQ8LU85ENJJ6M	PÁGINA	6196/8857





**APELLIDOS Y NOMBRE / RAZÓN SOCIAL**

GARCIA GALLEGO JUAN BAUTISTA

**NIF**  
\*\*\*\*5210\*

**EXPEDIENTE**  
1122491

**RESOLUCIÓN**  
CONCESIÓN DE LA AYUDA

**DATOS DE MANTENIMIENTO UNIDADES**

**GRUPO DE PAGO**

ZONAS DE LIMITACIONES NATURALES

**Sup. Dec. Admisible**  
53,67

**Sup. Resuelta**  
53,67

**Sobredecl.**  
0,00

**% Sobredecl.**  
0,00

**RESUMEN DE PAGOS**

	<b><u>IMPORTE ( Euros )</u></b>			
	<b><u>RESUELTO</u></b>	<b><u>FEADER</u></b>	<b><u>MAPA</u></b>	<b><u>CAPADR</u></b>
Pago realizado	1.081,20	919,02	106,06	56,12
A pagar	106,80	90,78	10,48	5,54
<b>TOTAL</b>	<b>1.188,00</b>	<b>1.009,80</b>	<b>116,54</b>	<b>61,66</b>

**APLICACIÓN DE REDUCCIONES Y PENALIZACIONES (%)**

<b><u>Criterios de subvencionabilidad (1)</u></b>	<b><u>Presentación tardía</u></b>	<b><u>Omisión declaración</u></b>	<b><u>Condicionabilidad</u></b>
0,00	0,00	0,00	0,00

**IMPORTE ( Euros )**

<b><u>Calculado(2)</u></b>	<b><u>Reducción</u></b>	<b><u>Penalización</u></b>	<b><u>Reducción Penalización (3)</u></b>	<b><u>Penalización adicional</u></b>	<b><u>Resuelto</u></b>	<b><u>FEADER</u></b>	<b><u>MAPA</u></b>	<b><u>CAPADR</u></b>
1.188,00 €	0,00 €	0,00 €	0,00 €	0,00 €	1.188,00 €	1.009,80 €	116,54 €	61,66 €
<b>Importe Unitario:</b>	<b>54,00 €</b>	<b>Nuevo Importe Unitario:</b>	<b>22,14 €</b>					

(1) Con incidencias que retienen pago o deniegan el expediente.  
(2) Se calcula sobre superficie declarada admisible.  
(3) Aplicación del artículo 16 bis del RD 147/2023.

Puede verificar la integridad de una copia de este documento mediante la lectura del código QR adjunto o mediante el acceso a la dirección <a href="https://ws050.juntadeandalucia.es/verificarFirma">https://ws050.juntadeandalucia.es/verificarFirma</a> indicando el código de VERIFICACIÓN					
FIRMADO POR	RAQUEL MARIA ESPIN CRESPO		FECHA		26/06/2024
VERIFICACIÓN	Pk2jmMQ72K8YCCE9EQ8LU85ENJJ6M		PÁGINA		6197/8857

**RECINTOS PROPUESTOS**

REF.	REFERENCIA SIGPAC	CULTIVO	S/R	USO SIGPAC	Sup. Dec. admisible	Sup. Campo	Sup. Determ.	Sup. Resuelta
-1069401	23-096-022-00036-0009	HABAS	S		0,14		0,14	0,14
-88438	23-096-021-00115-0001	OLIVAR	R		0,08		0,08	0,08
170000007262714	23-096-015-00221-0001	ALGODÓN	R		0,42		0,42	0,42
170000007262715	23-096-015-00222-0001	ALGODÓN	R		1,00		1,00	1,00
170000007262716	23-096-015-00223-0002	ALGODÓN	R		0,56		0,56	0,56
170000007262717	23-096-015-00224-0001	ALGODÓN	R		0,49		0,49	0,49
170000007262718	23-096-015-00225-0001	ALGODÓN	R		1,47		1,47	1,47
170000007262719	23-096-015-00226-0001	ALGODÓN	R		0,50		0,50	0,50
170000007262720	23-096-017-00005-0001	ALGODÓN	R		0,43		0,43	0,43
170000007262721	23-096-023-00217-0005	OLIVAR	S		0,02		0,02	0,02
170000007262722	23-096-017-00004-0001	ALGODÓN	R		1,31		1,31	1,31
170000007262723	23-096-022-00036-0004	HABAS	S		1,43		1,43	1,43
170000007262724	23-096-022-00037-0001	BARBECHO TRADICIONAL	S		2,48		2,48	2,48
170000007262726	23-096-022-00036-0005	HABAS	S		0,50		0,50	0,50
170000007262727	23-096-020-00142-0001	OLIVAR	S		0,30		0,30	0,30
170000007262728	23-096-020-00143-0002	OLIVAR	S		3,32		3,32	3,32
170000007262729	23-096-020-00144-0001	OLIVAR	S		1,94		1,94	1,94
170000007262730	23-096-021-00117-0001	OLIVAR	R		0,01		0,01	0,01
170000007262731	23-096-021-00255-0001	OLIVAR	R		0,08		0,08	0,08
170000007262733	23-096-021-00120-0002	OLIVAR	S		1,38		1,38	1,38
170000007262734	23-096-023-00217-0004	OLIVAR	S		0,04		0,04	0,04
170000007262735	23-096-023-00163-0001	OLIVAR	R		0,04		0,04	0,04
170000007262736	23-096-023-00165-0001	OLIVAR	R		0,79		0,79	0,79
170000007262737	23-096-023-00166-0001	OLIVAR	R		0,47		0,47	0,47
170000007262738	23-096-023-00113-0001	OLIVAR	R		1,48		1,48	1,48
170000007262739	23-096-023-00114-0002	OLIVAR	R		2,00		2,00	2,00
170000007262740	23-096-023-00071-0001	OLIVAR	R		2,72		2,72	2,72
170000007262741	23-096-023-00187-0001	OLIVAR	R		4,93		4,93	4,93
170000007262742	23-096-023-00217-0002	OLIVAR	S		0,25		0,25	0,25
170000007262743	23-096-023-00185-0001	OLIVAR	S		8,35		8,35	8,35
170000007262744	23-096-021-00121-0001	OLIVAR	R		0,02		0,02	0,02
170000007262745	23-096-021-00145-0002	OLIVAR	R		1,14		1,14	1,14
170000007262746	23-096-021-00187-0001	OLIVAR	S		2,96		2,96	2,96
170000007262747	23-096-022-00036-0003	HABAS	S		0,13		0,13	0,13
170000007262748	23-096-019-00215-0001	OLIVAR	R		2,63		2,63	2,63
170000007262749	23-096-019-00220-0001	OLIVAR	R		1,92		1,92	1,92
170000007262750	23-096-019-00221-0001	OLIVAR	R		1,80		1,80	1,80
170000007262751	23-096-019-00552-0001	OLIVAR	R		2,05		2,05	2,05
170000007262752	23-096-023-00112-0001	OLIVAR	R		1,24		1,24	1,24
170000007262753	23-096-023-00115-0001	OLIVAR	R		0,82		0,82	0,82
170000007262754	23-096-023-00108-0002	OLIVAR	S		0,03		0,03	0,03

**Datos considerados para el Cálculo de la Carga Ganadera del expediente**

Superficie determinada para Cálculo Ganadera: 0,00 ha

Carga Ganadera del Expediente: 0,00 ugm/ha

**Incidencias de carga ganadera****INCIDENCIA DESCRIPCIÓN**

86132 Recinto superficie forrajera que no realiza la actividad de producción de pastoreo.

(1) Con incidencias que retienen pago o deniegan el expediente.  
(2) Se calcula sobre superficie declarada admisible.  
(3) Aplicación del artículo 16 bis del RD 147/2023.Puede verificar la integridad de una copia de este documento mediante la lectura del código QR adjunto o mediante el acceso a la dirección <https://ws050.juntadeandalucia.es/verificarFirma> indicando el código de VERIFICACIÓN

FIRMADO POR	RAQUEL MARIA ESPIN CRESPO	FECHA	26/06/2024
VERIFICACIÓN	Pk2jmMQ72K8YCCE9EQ8LU85ENJJ6M	PÁGINA	6198/8857





Recinto:23-096-022-00037-00001 Cultivo:20000 BARBECHO TRADICIONAL-SIN VARIEDAD Secano

(1) Con incidencias que retienen pago o deniegan el expediente.  
(2) Se calcula sobre superficie declarada admisible.  
(3) Aplicación del artículo 16 bis del RD 147/2023.

Puede verificar la integridad de una copia de este documento mediante la lectura del código QR adjunto o mediante el acceso a la dirección <https://ws050.juntadeandalucia.es/verificarFirma> indicando el código de VERIFICACIÓN

FIRMADO POR	RAQUEL MARIA ESPIN CRESCO	FECHA	26/06/2024
VERIFICACIÓN	Pk2jmMQ72K8YCCE9EQ8LU85ENJJ6M	PÁGINA	6199/8857





**APELLIDOS Y NOMBRE / RAZÓN SOCIAL**

GARCIA GALLEGO RAMON

**NIF**

\*\*\*6984\*

**EXPEDIENTE**

1035397

**RESOLUCIÓN**

CONCESIÓN DE LA AYUDA

**DATOS DE MANTENIMIENTO UNIDADES**

**GRUPO DE PAGO**

ZONAS DE LIMITACIONES NATURALES

**Sup. Dec. Admisible**

25,38

**Sup. Resuelta**

25,38

**Sobredecl.**

0,00

**% Sobredecl.**

0,00

**RESUMEN DE PAGOS**

	<b>IMPORTE ( Euros )</b>			
	<b>RESUELTO</b>	<b>FEADER</b>	<b>MAPA</b>	<b>CAPADR</b>
Pago realizado	1.081,20	919,02	106,06	56,12
A pagar	106,80	90,78	10,48	5,54
<b>TOTAL</b>	<b>1.188,00</b>	<b>1.009,80</b>	<b>116,54</b>	<b>61,66</b>

**APLICACIÓN DE REDUCCIONES Y PENALIZACIONES (%)**

<b>Criterios de subvencionabilidad (1)</b>	<b>Presentación tardía</b>	<b>Omisión declaración</b>	<b>Condicionabilidad</b>
0,00	0,00	0,00	0,00

**IMPORTE ( Euros )**

Calculado(2)	Reducción	Penalización	Reducción Penalización (3)	Penalización adicional	Resuelto	FEADER	MAPA	CAPADR
1.188,00 €	0,00 €	0,00 €	0,00 €	0,00 €	1.188,00 €	1.009,80 €	116,54 €	61,66 €
<b>Importe Unitario:</b>	<b>54,00 €</b>	<b>Nuevo Importe Unitario:</b>	<b>46,81 €</b>					

(1) Con incidencias que retienen pago o deniegan el expediente.  
 (2) Se calcula sobre superficie declarada admisible.  
 (3) Aplicación del artículo 16 bis del RD 147/2023.

Puede verificar la integridad de una copia de este documento mediante la lectura del código QR adjunto o mediante el acceso a la dirección <a href="https://ws050.juntadeandalucia.es/verificarFirma">https://ws050.juntadeandalucia.es/verificarFirma</a> indicando el código de VERIFICACIÓN					
FIRMADO POR	RAQUEL MARIA ESPIN CRESPO		FECHA		26/06/2024
VERIFICACIÓN	Pk2jmMQ72K8YCCE9EQ8LU85ENJJ6M		PÁGINA		6200/8857



**RECINTOS PROPUESTOS**

REF.	REFERENCIA SIGPAC	CULTIVO	S/R	USO SIGPAC	Sup. Dec. admisible	Sup. Campo	Sup. Determ.	Sup. Resuelta
-1286580	23-058-001-00247-0001	OLIVAR	R		6,58		6,58	6,58
1700000005309713	23-058-001-00213-0001	OLIVAR	R		0,04		0,04	0,04
1700000005541677	23-009-002-00140-0001	OLIVAR	S		0,46		0,46	0,46
1700000005541678	23-009-003-00105-0001	OLIVAR	S		0,36		0,36	0,36
1700000005541679	23-009-003-00106-0001	OLIVAR	S		0,08		0,08	0,08
1700000005541680	23-085-011-00081-0001	OLIVAR	R		1,64		1,64	1,64
1700000005541681	23-057-005-00416-0001	OLIVAR	S		0,21		0,21	0,21
1700000005541683	23-057-005-00307-0001	OLIVAR	S		0,05		0,05	0,05
1700000005541684	23-057-005-00319-0001	OLIVAR	S		0,35		0,35	0,35
1700000005541685	23-009-018-00113-0001	OLIVAR	S		0,37		0,37	0,37
1700000005541686	23-009-018-00109-0001	OLIVAR	S		1,39		1,39	1,39
1700000005541687	23-009-025-00461-0002	OLIVAR	R		0,91		0,91	0,91
1700000005541688	23-009-020-00365-0001	OLIVAR	R		0,20		0,20	0,20
1700000005541689	23-009-003-00107-0001	OLIVAR	R		1,34		1,34	1,34
1700000005541690	23-085-012-00150-0001	OLIVAR	R		1,63		1,63	1,63
1700000005541691	23-009-010-00184-0001	OLIVAR	S		0,16		0,16	0,16
1700000005541692	23-009-008-00020-0001	OLIVAR	S		0,34		0,34	0,34
1700000005541693	23-014-011-00026-0002	OLIVAR	S		0,07		0,07	0,07
1700000005541694	23-014-011-00066-0001	OLIVAR	S		0,06		0,06	0,06
1700000005541695	23-046-007-00264-0001	OLIVAR	S		0,52		0,52	0,52
1700000005541696	23-014-007-00056-0001	OLIVAR	S		0,14		0,14	0,14
1700000005541697	23-014-008-00182-0001	OLIVAR	R		0,82		0,82	0,82
1700000005541698	23-014-009-00038-0001	OLIVAR	R		0,28		0,28	0,28
1700000005541699	23-014-010-00448-0001	OLIVAR	R		0,15		0,15	0,15
1700000005541700	23-009-030-00049-0001	OLIVAR	S		0,03		0,03	0,03
1700000005541701	23-009-030-00050-0001	OLIVAR	S		0,01		0,01	0,01
1700000005541702	23-009-030-00051-0001	OLIVAR	R		0,41		0,41	0,41
1700000005541703	23-009-035-00214-0001	OLIVAR	R		5,87		5,87	5,87
1700000005541704	23-009-026-00052-0001	OLIVAR	S		0,44		0,44	0,44
1700000005541705	23-009-026-00081-0001	OLIVAR	R		0,01		0,01	0,01
1700000005541706	23-009-028-00049-0001	OLIVAR	R		0,45		0,45	0,45
1700000005541707	23-009-028-00060-0001	OLIVAR	S		0,01		0,01	0,01

(1) Con incidencias que retienen pago o deniegan el expediente.  
 (2) Se calcula sobre superficie declarada admisible.  
 (3) Aplicación del artículo 16 bis del RD 147/2023.

Puede verificar la integridad de una copia de este documento mediante la lectura del código QR adjunto o mediante el acceso a la dirección <a href="https://ws050.juntadeandalucia.es/verificarFirma">https://ws050.juntadeandalucia.es/verificarFirma</a> indicando el código de VERIFICACIÓN				
FIRMADO POR	RAQUEL MARIA ESPIN CRESPO	FECHA	26/06/2024	
VERIFICACIÓN	Pk2jmMQ72K8YCCCE9EQ8LU85ENJJ6M	PÁGINA	6201/8857	

**APELLIDOS Y NOMBRE / RAZÓN SOCIAL**

GARCIA GAMEZ JUAN MIGUEL

**NIF**

\*\*\*6246\*

**EXPEDIENTE**

1253945

**RESOLUCIÓN**

CONCESIÓN DE LA AYUDA

**DATOS DE MANTENIMIENTO UNIDADES****GRUPO DE PAGO**

ZONAS DE LIMITACIONES NATURALES

**Sup. Dec.  
Admisible**

10,13

**Sup.  
Resuelta**

10,13

**Sobredecl.**

0,00

**% Sobredecl.**

0,00

**RESUMEN DE PAGOS**

	<b>IMPORTE ( Euros )</b>			
	<b>RESUELTO</b>	<b>FEADER</b>	<b>MAPA</b>	<b>CAPADR</b>
Pago realizado	497,84	423,17	48,84	25,84
A pagar	49,18	41,80	4,82	2,56
<b>TOTAL</b>	<b>547,02</b>	<b>464,97</b>	<b>53,66</b>	<b>28,40</b>

**APLICACIÓN DE REDUCCIONES Y PENALIZACIONES (%)**

<b>Criterios de subvencionabilidad (1)</b>	<b>Presentación tardía</b>	<b>Omisión declaración</b>	<b>Condicionalidad</b>
0,00	0,00	0,00	0,00

**IMPORTE ( Euros )**

Calculado(2)	Reducción	Penalización	Reducción Penalización (3)	Penalización adicional	Resuelto	FEADER	MAPA	CAPADR
547,02 €	0,00 €	0,00 €	0,00 €	0,00 €	547,02 €	464,97 €	53,66 €	28,39 €
Importe Unitario:	54,00 €	Nuevo Importe Unitario:	54,00 €					

**RECINTOS PROPUESTOS**

<b>REF.</b>	<b>REFERENCIA SIGPAC</b>	<b>CULTIVO</b>	<b>S/R</b>	<b>USO SIGPAC</b>	<b>Sup. Dec. admisible</b>	<b>Sup. Campo</b>	<b>Sup. Determ.</b>	<b>Sup. Resuelta</b>
-961032	23-009-038-00324-0001	OLIVAR	R		0,97		0,97	0,97
5070849	23-009-034-00085-0001	OLIVAR	R		1,06		1,06	1,06
5070850	23-009-021-00007-0001	OLIVAR	R		0,15		0,15	0,15
5070851	23-009-030-00016-0001	OLIVAR	R		1,04		1,04	1,04
5070852	23-009-025-01011-0005	OLIVAR	R		0,30		0,30	0,30
5070853	23-009-025-00467-0001	OLIVAR	R		0,20		0,20	0,20
5070854	23-009-025-00148-0001	OLIVAR	R		0,75		0,75	0,75
5070855	23-014-009-00174-0001	OLIVAR	R		1,46		1,46	1,46
5070857	23-009-021-00028-0002	OLIVAR	R		0,77		0,77	0,77
5070858	23-009-022-00185-0001	OLIVAR	R		0,65		0,65	0,65
5070859	23-058-002-00062-0002	OLIVAR	R		0,91		0,91	0,91
5070860	23-058-002-00189-0001	OLIVAR	R		1,25		1,25	1,25
5070861	23-009-025-00427-0001	OLIVAR	R		0,25		0,25	0,25
170000005016370	23-009-020-00394-0001	OLIVAR	S		0,37		0,37	0,37

(1) Con incidencias que retienen pago o deniegan el expediente.

(2) Se calcula sobre superficie declarada admisible.

(3) Aplicación del artículo 16 bis del RD 147/2023.

Puede verificar la integridad de una copia de este documento mediante la lectura del código QR adjunto o mediante el acceso a la dirección <https://ws050.juntadeandalucia.es/verificarFirma> indicando el código de VERIFICACIÓN

FIRMADO POR	RAQUEL MARIA ESPIN CRESPO	FECHA	26/06/2024
VERIFICACIÓN	Pk2jmMQ72K8YCCE9EQ8LU85ENJJ6M	PÁGINA	6202/8857





**APELLIDOS Y NOMBRE / RAZÓN SOCIAL**

GARCIA GARCIA ALBERTO

**NIF**

\*\*\*\*4963\*

**EXPEDIENTE**

1214308

**RESOLUCIÓN**

CONCESIÓN DE LA AYUDA

**DATOS DE MANTENIMIENTO UNIDADES****GRUPO DE PAGO**

ZONAS DE LIMITACIONES NATURALES

**Sup. Dec.  
Admisible**

305,70

**Sup.  
Resuelta**

305,70

**Sobredecl.**

0,00

**% Sobredecl.**

0,00

**RESUMEN DE PAGOS**

	<b>IMPORTE ( Euros )</b>			
	<b>RESUELTO</b>	<b>FEADER</b>	<b>MAPA</b>	<b>CAPADR</b>
Pago realizado	1.081,20	919,02	106,06	56,12
A pagar	106,80	90,78	10,48	5,54
<b>TOTAL</b>	<b>1.188,00</b>	<b>1.009,80</b>	<b>116,54</b>	<b>61,66</b>

**APLICACIÓN DE REDUCCIONES Y PENALIZACIONES (%)**

<b>Criterios de subvencionabilidad (1)</b>	<b>Presentación tardía</b>	<b>Omisión declaración</b>	<b>Condicionalidad</b>
0,00	0,00	0,00	0,00

**IMPORTE ( Euros )**

<b>Calculado(2)</b>	<b>Reducción</b>	<b>Penalización</b>	<b>Reducción Penalización (3)</b>	<b>Penalización adicional</b>	<b>Resuelto</b>	<b>FEADER</b>	<b>MAPA</b>	<b>CAPADR</b>
1.188,00 €	0,00 €	0,00 €	0,00 €	0,00 €	1.188,00 €	1.009,80 €	116,54 €	61,66 €
<b>Importe Unitario:</b>	54,00 €	<b>Nuevo Importe Unitario:</b>	3,89 €					

**RECINTOS PROPUESTOS**

<b>REF.</b>	<b>REFERENCIA SIGPAC</b>	<b>CULTIVO</b>	<b>S/R</b>	<b>USO SIGPAC</b>	<b>Sup. Dec. admisible</b>	<b>Sup. Campo</b>	<b>Sup. Determ.</b>	<b>Sup. Resuelta</b>
-1615977	23-096-003-00043-0007	PASTOS PERMANENTES DE 5 O MAS AÑOS	S		0,08		0,08	0,08
-1615976	23-096-003-00043-0018	PASTOS PERMANENTES DE 5 O MAS AÑOS	S		0,01		0,01	0,01
-1615974	23-096-003-00043-0020	PASTOS PERMANENTES DE 5 O MAS AÑOS	S		0,10		0,10	0,10
-1615973	23-096-003-00043-0006	PASTOS PERMANENTES DE 5 O MAS AÑOS	S		3,10		3,10	3,10
-1615972	23-096-003-00043-0014	PASTOS PERMANENTES DE 5 O MAS AÑOS	S		0,33		0,33	0,33
-1615971	23-096-003-00040-0001	PASTOS PERMANENTES DE 5 O MAS AÑOS	S		0,64		0,64	0,64
-1615968	23-096-003-00043-0016	PASTOS PERMANENTES DE 5 O MAS AÑOS	S		4,81		4,81	4,81
-1615967	23-096-003-00043-0010	PASTOS PERMANENTES DE 5 O MAS AÑOS	S		1,14		1,14	1,14
-1615966	23-096-003-00043-0005	PASTOS PERMANENTES DE 5 O MAS AÑOS	S		2,96		2,96	2,96
-1615965	23-096-003-00043-0001	PASTOS PERMANENTES DE 5 O MAS AÑOS	S		4,77		4,77	4,77
-1615964	23-096-003-00043-0009	PASTOS PERMANENTES DE 5 O MAS AÑOS	S		0,37		0,37	0,37
-1615960	23-096-001-00049-0009	PASTOS PERMANENTES DE 5 O MAS AÑOS	S		287,39		287,39	287,39

(1) Con incidencias que retienen pago o deniegan el expediente.

(2) Se calcula sobre superficie declarada admisible.

(3) Aplicación del artículo 16 bis del RD 147/2023.

Puede verificar la integridad de una copia de este documento mediante la lectura del código QR adjunto o mediante el acceso a la dirección <https://ws050.juntadeandalucia.es/verificarFirma> indicando el código de VERIFICACIÓN

<b>FIRMADO POR</b>	RAQUEL MARIA ESPIN CRESPO	<b>FECHA</b>	26/06/2024
<b>VERIFICACIÓN</b>	Pk2jmMQ72K8YCCE9EQ8LU85ENJJ6M	<b>PÁGINA</b>	6203/8857



**Datos considerados para el Cálculo de la Carga Ganadera del expediente**

Superficie determinada para Cálculo Carga Ganadera: 305,70 ha

Carga Ganadera del Expediente: 0,17 ugm/ha

<b>Explotación</b>	<b>Especie</b>	<b>Ugm Calculada para CG</b>
ES230960000224	BOVINA	52,77

**Recintos Determinados para el Cálculo de Garga Ganadera**

<b>REF.</b>	<b>REFERENCIA SIGPAC</b>	<b>CULTIVO</b>	<b>DESCRIPCIÓN CULTIVO</b>	<b>S/R</b>	<b>SUP. RESUELTA (ha)</b>
-1615977	23-096-003-00043-00007	62000	PASTOS PERMANENTES DE 5 O MAS AÑOS-SIN VARIEDAD	S	0,08
-1615976	23-096-003-00043-00018	62000	PASTOS PERMANENTES DE 5 O MAS AÑOS-SIN VARIEDAD	S	0,01
-1615974	23-096-003-00043-00020	62000	PASTOS PERMANENTES DE 5 O MAS AÑOS-SIN VARIEDAD	S	0,10
-1615973	23-096-003-00043-00006	62000	PASTOS PERMANENTES DE 5 O MAS AÑOS-SIN VARIEDAD	S	3,10
-1615972	23-096-003-00043-00014	62000	PASTOS PERMANENTES DE 5 O MAS AÑOS-SIN VARIEDAD	S	0,33
-1615971	23-096-003-00040-00001	62000	PASTOS PERMANENTES DE 5 O MAS AÑOS-SIN VARIEDAD	S	0,64
-1615968	23-096-003-00043-00016	62000	PASTOS PERMANENTES DE 5 O MAS AÑOS-SIN VARIEDAD	S	4,81
-1615967	23-096-003-00043-00010	62000	PASTOS PERMANENTES DE 5 O MAS AÑOS-SIN VARIEDAD	S	1,14
-1615966	23-096-003-00043-00005	62000	PASTOS PERMANENTES DE 5 O MAS AÑOS-SIN VARIEDAD	S	2,96
-1615965	23-096-003-00043-00001	62000	PASTOS PERMANENTES DE 5 O MAS AÑOS-SIN VARIEDAD	S	4,77
-1615964	23-096-003-00043-00009	62000	PASTOS PERMANENTES DE 5 O MAS AÑOS-SIN VARIEDAD	S	0,37
-1615960	23-096-001-00049-00009	62000	PASTOS PERMANENTES DE 5 O MAS AÑOS-SIN VARIEDAD	S	287,39

(1) Con incidencias que retienen pago o deniegan el expediente.  
(2) Se calcula sobre superficie declarada admisible.  
(3) Aplicación del artículo 16 bis del RD 147/2023.

Puede verificar la integridad de una copia de este documento mediante la lectura del código QR adjunto o mediante el acceso a la dirección <https://ws050.juntadeandalucia.es/verificarFirma> indicando el código de VERIFICACIÓN

FIRMADO POR	RAQUEL MARIA ESPIN CRESPO	FECHA	26/06/2024
VERIFICACIÓN	Pk2jmMQ72K8YCCE9EQ8LU85ENJJ6M	PÁGINA	6204/8857



**APELLIDOS Y NOMBRE / RAZÓN SOCIAL**

GARCÍA GARCÍA ANTONIO MIGUEL

**NIF**

\*\*\*\*0853\*

**EXPEDIENTE**

1248481

**RESOLUCIÓN**

CONCESIÓN DE LA AYUDA

**DATOS DE MANTENIMIENTO UNIDADES**

<b>GRUPO DE PAGO</b>	<b>Sup. Dec. Admisible</b>	<b>Sup. Resuelta</b>	<b>Sobredecl.</b>	<b>% Sobredecl.</b>
ZONAS DE LIMITACIONES NATURALES	167,37	167,37	0,00	0,00

**RESUMEN DE PAGOS**

	<b>IMPORTE ( Euros )</b>			
	<b>RESUELTO</b>	<b>FEADER</b>	<b>MAPA</b>	<b>CAPADR</b>
Pago realizado	1.081,20	919,02	106,06	56,12
A pagar	106,80	90,78	10,48	5,54
<b>TOTAL</b>	<b>1.188,00</b>	<b>1.009,80</b>	<b>116,54</b>	<b>61,66</b>

**APLICACIÓN DE REDUCCIONES Y PENALIZACIONES (%)**

<b>Crterios de subvencionabilidad (1)</b>	<b>Presentación tardía</b>	<b>Omisión declaración</b>	<b>Condicionalidad</b>
0,00	0,00	0,00	0,00

**IMPORTE ( Euros )**

Calculado(2)	Reducción	Penalización	Reducción Penalización (3)	Penalización adicional	Resuelto	FEADER	MAPA	CAPADR
1.188,00 €	0,00 €	0,00 €	0,00 €	0,00 €	1.188,00 €	1.009,80 €	116,54 €	61,66 €
Importe Unitario:	54,00 €	Nuevo Importe Unitario:	7,10 €					

**RECINTOS PROPUESTOS**

<b>REF.</b>	<b>REFERENCIA SIGPAC</b>	<b>CULTIVO</b>	<b>S/R</b>	<b>USO SIGPAC</b>	<b>Sup. Dec. admisible</b>	<b>Sup. Campo</b>	<b>Sup. Determ.</b>	<b>Sup. Resuelta</b>
-1501026	23-009-042-09000-0037	OLIVAR	S		0,01		0,01	0,01
-1501022	23-009-042-00034-0003	TRITICALE	S		4,89		4,89	4,89
-1290286	23-009-042-00024-0010	OLIVAR	S		0,09		0,09	0,09
-977727	23-009-042-00017-0005	BARBECHO TRADICIONAL	S		19,97		19,97	19,97
-977486	23-009-042-00016-0015	BARBECHO TRADICIONAL	S		0,02		0,02	0,02
-977484	23-009-042-00016-0013	BARBECHO TRADICIONAL	S		0,06		0,06	0,06
-120786	23-009-042-00015-0023	BARBECHO TRADICIONAL	S		0,37		0,37	0,37
4673358	23-009-042-00015-0007	BARBECHO TRADICIONAL	S		40,50		40,50	40,50
4673408	23-009-042-00017-0012	BARBECHO TRADICIONAL	S		4,03		4,03	4,03
4673500	23-058-021-00052-0001	OLIVAR	R		0,24		0,24	0,24
4673503	23-058-021-00013-0001	OLIVAR	R		0,79		0,79	0,79
4673509	23-058-021-00018-0001	OLIVAR	R		9,03		9,03	9,03
4673518	23-058-021-00051-0001	OLIVAR	S		3,45		3,45	3,45
1700000006410544	23-009-042-00015-0004	OLIVAR	S		64,98		64,98	64,98
1700000006410561	23-009-043-00060-0001	TRITICALE	R		4,91		4,91	4,91
1700000006410566	23-009-042-00015-0019	BARBECHO TRADICIONAL	S		0,07		0,07	0,07
1700000006410569	23-009-042-00016-0004	BARBECHO TRADICIONAL	S		6,27		6,27	6,27
1700000006410571	23-009-042-00016-0008	BARBECHO TRADICIONAL	S		7,69		7,69	7,69

(1) Con incidencias que retienen pago o deniegan el expediente.

(2) Se calcula sobre superficie declarada admisible.

(3) Aplicación del artículo 16 bis del RD 147/2023.

Puede verificar la integridad de una copia de este documento mediante la lectura del código QR adjunto o mediante el acceso a la dirección <https://ws050.juntadeandalucia.es/verificarFirma> indicando el código de VERIFICACIÓN

FIRMADO POR	RAQUEL MARIA ESPIN CRESPO	FECHA	26/06/2024
VERIFICACIÓN	Pk2jmMQ72K8YCC9EQ8LU85ENJJ6M	PÁGINA	6205/8857





**INCIDENCIAS**

**INCIDENCIA DESCRIPCIÓN**

- 86021 Verifica que determinados recintos declarados por el expte para la operación, no se corresponde con la ZONA DESFAVORECIDA. Y no ha sido solicitada la operación análoga o correspondiente.
- Recinto:23-052-011-00022-00006 Cultivo:5001 CEBADA-ACAPULCO Secano Operación correcta del recinto:6613.1
  - Recinto:23-052-011-00022-00010 Cultivo:62000 PASTOS PERMANENTES DE 5 O MAS AÑOS-SIN VARIEDAD Secano Operación correcta del recinto:6613.1
  - Recinto:23-052-011-00023-00001 Cultivo:101010 OLIVAR-PICUAL Secano Operación correcta del recinto:6613.1
  - Recinto:23-052-011-00023-00005 Cultivo:101010 OLIVAR-PICUAL Secano Operación correcta del recinto:6613.1
  - Recinto:23-052-011-00024-00001 Cultivo:101010 OLIVAR-PICUAL Regadío Operación correcta del recinto:6613.1
  - Recinto:23-052-011-00025-00002 Cultivo:101010 OLIVAR-PICUAL Secano Operación correcta del recinto:6613.1
  - Recinto:23-052-011-00026-00002 Cultivo:20000 BARBECHO TRADICIONAL-SIN VARIEDAD Secano Operación correcta del recinto:6613.1
  - Recinto:23-052-011-00027-00008 Cultivo:20000 BARBECHO TRADICIONAL-SIN VARIEDAD Secano Operación correcta del recinto:6613.1
  - Recinto:23-052-011-00027-00013 Cultivo:20000 BARBECHO TRADICIONAL-SIN VARIEDAD Secano Operación correcta del recinto:6613.1
  - Recinto:23-052-011-00027-00015 Cultivo:62000 PASTOS PERMANENTES DE 5 O MAS AÑOS-SIN VARIEDAD Secano Operación correcta del recinto:6613.1
  - Recinto:23-052-011-00027-00020 Cultivo:62000 PASTOS PERMANENTES DE 5 O MAS AÑOS-SIN VARIEDAD Secano Operación correcta del recinto:6613.1
  - Recinto:23-052-014-00001-00001 Cultivo:101010 OLIVAR-PICUAL Secano Operación correcta del recinto:6613.1
  - Recinto:23-052-014-00002-00001 Cultivo:101010 OLIVAR-PICUAL Regadío Operación correcta del recinto:6613.1
  - Recinto:23-052-014-00006-00001 Cultivo:101010 OLIVAR-PICUAL Regadío Operación correcta del recinto:6613.1
  - Recinto:23-052-014-00008-00001 Cultivo:101010 OLIVAR-PICUAL Regadío Operación correcta del recinto:6613.1
  - Recinto:23-052-014-00067-00001 Cultivo:101010 OLIVAR-PICUAL Regadío Operación correcta del recinto:6613.1
  - Recinto:23-090-007-00151-00002 Cultivo:101010 OLIVAR-PICUAL Regadío Operación correcta del recinto:6613.1
  - Recinto:23-090-007-00152-00001 Cultivo:101010 OLIVAR-PICUAL Regadío Operación correcta del recinto:6613.1
  - Recinto:23-090-007-00152-00010 Cultivo:101010 OLIVAR-PICUAL Regadío Operación correcta del recinto:6613.1
- 86119 Carga ganadera NO cumple con el valor mínimo de 0,2 UGM/ha.
- Recinto:23-009-042-00015-00011 Cultivo:62000 PASTOS PERMANENTES DE 5 O MAS AÑOS-SIN VARIEDAD Secano Carga Ganadera:0
  - Recinto:23-009-042-00015-00016 Cultivo:62000 PASTOS PERMANENTES DE 5 O MAS AÑOS-SIN VARIEDAD Secano Carga Ganadera:0
  - Recinto:23-009-042-00015-00018 Cultivo:62000 PASTOS PERMANENTES DE 5 O MAS AÑOS-SIN VARIEDAD Secano Carga Ganadera:0
  - Recinto:23-009-042-00015-00022 Cultivo:62000 PASTOS PERMANENTES DE 5 O MAS AÑOS-SIN VARIEDAD Secano Carga Ganadera:0
  - Recinto:23-009-042-00015-00025 Cultivo:62000 PASTOS PERMANENTES DE 5 O MAS AÑOS-SIN VARIEDAD Secano Carga Ganadera:0
  - Recinto:23-009-042-00015-00026 Cultivo:62000 PASTOS PERMANENTES DE 5 O MAS AÑOS-SIN VARIEDAD Secano Carga Ganadera:0
  - Recinto:23-009-042-00015-00029 Cultivo:62000 PASTOS PERMANENTES DE 5 O MAS AÑOS-SIN VARIEDAD Secano Carga Ganadera:0
  - Recinto:23-009-042-00016-00009 Cultivo:62000 PASTOS PERMANENTES DE 5 O MAS AÑOS-SIN VARIEDAD Secano Carga Ganadera:0
  - Recinto:23-009-042-00016-00010 Cultivo:62000 PASTOS PERMANENTES DE 5 O MAS AÑOS-SIN VARIEDAD Secano Carga Ganadera:0
  - Recinto:23-009-042-00016-00011 Cultivo:62000 PASTOS PERMANENTES DE 5 O MAS AÑOS-SIN VARIEDAD Secano Carga Ganadera:0
  - Recinto:23-009-042-00016-00014 Cultivo:62000 PASTOS PERMANENTES DE 5 O MAS AÑOS-SIN VARIEDAD Secano Carga Ganadera:0
  - Recinto:23-009-043-00060-00009 Cultivo:62000 PASTOS PERMANENTES DE 5 O MAS AÑOS-SIN VARIEDAD Secano Carga Ganadera:0
  - Recinto:23-009-043-00060-00010 Cultivo:62000 PASTOS PERMANENTES DE 5 O MAS AÑOS-SIN VARIEDAD Secano Carga Ganadera:0
  - Recinto:23-009-043-00060-00012 Cultivo:62000 PASTOS PERMANENTES DE 5 O MAS AÑOS-SIN VARIEDAD Secano Carga Ganadera:0
  - Recinto:23-009-043-00060-00014 Cultivo:62000 PASTOS PERMANENTES DE 5 O MAS AÑOS-SIN VARIEDAD Secano Carga Ganadera:0
  - Recinto:23-009-043-00060-00015 Cultivo:62000 PASTOS PERMANENTES DE 5 O MAS AÑOS-SIN VARIEDAD Regadío Carga Ganadera:0
  - Recinto:23-052-011-00022-00010 Cultivo:62000 PASTOS PERMANENTES DE 5 O MAS AÑOS-SIN VARIEDAD Secano Carga Ganadera:0
  - Recinto:23-052-011-00027-00015 Cultivo:62000 PASTOS PERMANENTES DE 5 O MAS AÑOS-SIN VARIEDAD Secano Carga Ganadera:0

(1) Con incidencias que retienen pago o deniegan el expediente.  
 (2) Se calcula sobre superficie declarada admisible.  
 (3) Aplicación del artículo 16 bis del RD 147/2023.

Puede verificar la integridad de una copia de este documento mediante la lectura del código QR adjunto o mediante el acceso a la dirección <https://ws050.juntadeandalucia.es/verificarFirma> indicando el código de VERIFICACIÓN

FIRMADO POR	RAQUEL MARIA ESPIN CRESPO	FECHA	26/06/2024
VERIFICACIÓN	Pk2jmMQ72K8YCC9E9EQ8LU85ENJJ6M	PÁGINA	6206/8857





**INCIDENCIAS**

**INCIDENCIA DESCRIPCIÓN**

	Ganadera:0			
	Recinto:23-052-011-00027-00020	Cultivo:62000	PASTOS PERMANENTES DE 5 O MAS AÑOS-SIN VARIEDAD	Secano Carga
	Ganadera:0			
86121	Recinto superficie forrajera que no realiza la actividad de producción de pastoreo.			
	Recinto:23-009-042-00015-00011	Cultivo:62000	PASTOS PERMANENTES DE 5 O MAS AÑOS-SIN VARIEDAD	Secano Actividad Agraria del recinto:5
	Recinto:23-009-042-00015-00016	Cultivo:62000	PASTOS PERMANENTES DE 5 O MAS AÑOS-SIN VARIEDAD	Secano Actividad Agraria del recinto:5
	Recinto:23-009-042-00015-00018	Cultivo:62000	PASTOS PERMANENTES DE 5 O MAS AÑOS-SIN VARIEDAD	Secano Actividad Agraria del recinto:5
	Recinto:23-009-042-00015-00022	Cultivo:62000	PASTOS PERMANENTES DE 5 O MAS AÑOS-SIN VARIEDAD	Secano Actividad Agraria del recinto:5
	Recinto:23-009-042-00015-00025	Cultivo:62000	PASTOS PERMANENTES DE 5 O MAS AÑOS-SIN VARIEDAD	Secano Actividad Agraria del recinto:5
	Recinto:23-009-042-00015-00026	Cultivo:62000	PASTOS PERMANENTES DE 5 O MAS AÑOS-SIN VARIEDAD	Secano Actividad Agraria del recinto:5
	Recinto:23-009-042-00015-00029	Cultivo:62000	PASTOS PERMANENTES DE 5 O MAS AÑOS-SIN VARIEDAD	Secano Actividad Agraria del recinto:5
	Recinto:23-009-042-00016-00009	Cultivo:62000	PASTOS PERMANENTES DE 5 O MAS AÑOS-SIN VARIEDAD	Secano Actividad Agraria del recinto:5
	Recinto:23-009-042-00016-00010	Cultivo:62000	PASTOS PERMANENTES DE 5 O MAS AÑOS-SIN VARIEDAD	Secano Actividad Agraria del recinto:5
	Recinto:23-009-042-00016-00011	Cultivo:62000	PASTOS PERMANENTES DE 5 O MAS AÑOS-SIN VARIEDAD	Secano Actividad Agraria del recinto:5
	Recinto:23-009-042-00016-00014	Cultivo:62000	PASTOS PERMANENTES DE 5 O MAS AÑOS-SIN VARIEDAD	Secano Actividad Agraria del recinto:5
	Recinto:23-009-043-00060-00009	Cultivo:62000	PASTOS PERMANENTES DE 5 O MAS AÑOS-SIN VARIEDAD	Secano Actividad Agraria del recinto:5
	Recinto:23-009-043-00060-00010	Cultivo:62000	PASTOS PERMANENTES DE 5 O MAS AÑOS-SIN VARIEDAD	Secano Actividad Agraria del recinto:5
	Recinto:23-009-043-00060-00012	Cultivo:62000	PASTOS PERMANENTES DE 5 O MAS AÑOS-SIN VARIEDAD	Secano Actividad Agraria del recinto:5
	Recinto:23-009-043-00060-00014	Cultivo:62000	PASTOS PERMANENTES DE 5 O MAS AÑOS-SIN VARIEDAD	Secano Actividad Agraria del recinto:5
	Recinto:23-009-043-00060-00015	Cultivo:62000	PASTOS PERMANENTES DE 5 O MAS AÑOS-SIN VARIEDAD	Regadío Actividad Agraria del recinto:5
	Recinto:23-052-011-00022-00010	Cultivo:62000	PASTOS PERMANENTES DE 5 O MAS AÑOS-SIN VARIEDAD	Secano Actividad Agraria del recinto:5
	Recinto:23-052-011-00027-00015	Cultivo:62000	PASTOS PERMANENTES DE 5 O MAS AÑOS-SIN VARIEDAD	Secano Actividad Agraria del recinto:5
	Recinto:23-052-011-00027-00020	Cultivo:62000	PASTOS PERMANENTES DE 5 O MAS AÑOS-SIN VARIEDAD	Secano Actividad Agraria del recinto:5
86122	Recinto superficie forrajera que realiza la actividad de producción de pastoreo y no declara el o los códigos del Registro de Explotaciones Ganaderas de Andalucía, REGA.			
	Recinto:23-009-042-00015-00011	Cultivo:62000	PASTOS PERMANENTES DE 5 O MAS AÑOS-SIN VARIEDAD	Secano
	Recinto:23-009-042-00015-00016	Cultivo:62000	PASTOS PERMANENTES DE 5 O MAS AÑOS-SIN VARIEDAD	Secano
	Recinto:23-009-042-00015-00018	Cultivo:62000	PASTOS PERMANENTES DE 5 O MAS AÑOS-SIN VARIEDAD	Secano
	Recinto:23-009-042-00015-00022	Cultivo:62000	PASTOS PERMANENTES DE 5 O MAS AÑOS-SIN VARIEDAD	Secano
	Recinto:23-009-042-00015-00025	Cultivo:62000	PASTOS PERMANENTES DE 5 O MAS AÑOS-SIN VARIEDAD	Secano
	Recinto:23-009-042-00015-00026	Cultivo:62000	PASTOS PERMANENTES DE 5 O MAS AÑOS-SIN VARIEDAD	Secano
	Recinto:23-009-042-00015-00029	Cultivo:62000	PASTOS PERMANENTES DE 5 O MAS AÑOS-SIN VARIEDAD	Secano
	Recinto:23-009-042-00016-00009	Cultivo:62000	PASTOS PERMANENTES DE 5 O MAS AÑOS-SIN VARIEDAD	Secano
	Recinto:23-009-042-00016-00010	Cultivo:62000	PASTOS PERMANENTES DE 5 O MAS AÑOS-SIN VARIEDAD	Secano
	Recinto:23-009-042-00016-00011	Cultivo:62000	PASTOS PERMANENTES DE 5 O MAS AÑOS-SIN VARIEDAD	Secano
	Recinto:23-009-042-00016-00014	Cultivo:62000	PASTOS PERMANENTES DE 5 O MAS AÑOS-SIN VARIEDAD	Secano
	Recinto:23-009-043-00060-00009	Cultivo:62000	PASTOS PERMANENTES DE 5 O MAS AÑOS-SIN VARIEDAD	Secano
	Recinto:23-009-043-00060-00010	Cultivo:62000	PASTOS PERMANENTES DE 5 O MAS AÑOS-SIN VARIEDAD	Secano
	Recinto:23-009-043-00060-00012	Cultivo:62000	PASTOS PERMANENTES DE 5 O MAS AÑOS-SIN VARIEDAD	Secano
	Recinto:23-009-043-00060-00014	Cultivo:62000	PASTOS PERMANENTES DE 5 O MAS AÑOS-SIN VARIEDAD	Secano
	Recinto:23-009-043-00060-00015	Cultivo:62000	PASTOS PERMANENTES DE 5 O MAS AÑOS-SIN VARIEDAD	Regadío
	Recinto:23-052-011-00022-00010	Cultivo:62000	PASTOS PERMANENTES DE 5 O MAS AÑOS-SIN VARIEDAD	Secano
	Recinto:23-052-011-00027-00015	Cultivo:62000	PASTOS PERMANENTES DE 5 O MAS AÑOS-SIN VARIEDAD	Secano
	Recinto:23-052-011-00027-00020	Cultivo:62000	PASTOS PERMANENTES DE 5 O MAS AÑOS-SIN VARIEDAD	Secano

(1) Con incidencias que retienen pago o deniegan el expediente.  
 (2) Se calcula sobre superficie declarada admisible.  
 (3) Aplicación del artículo 16 bis del RD 147/2023.

Puede verificar la integridad de una copia de este documento mediante la lectura del código QR adjunto o mediante el acceso a la dirección <a href="https://ws050.juntadeandalucia.es/verificarFirma">https://ws050.juntadeandalucia.es/verificarFirma</a> indicando el código de VERIFICACIÓN					
FIRMADO POR	RAQUEL MARIA ESPIN CRESPO		FECHA		26/06/2024
VERIFICACIÓN	Pk2jmMQ72K8YCC9E9Q8LU85ENJJ6M		PÁGINA		6207/8857



**INCIDENCIAS**

**INCIDENCIA DESCRIPCIÓN**

86124	Recinto de forrajera para Cálculo de Carga Ganadera que No pertenece a Explotación.
	Recinto:23-009-042-00015-00011 Cultivo:62000 PASTOS PERMANENTES DE 5 O MAS AÑOS-SIN VARIEDAD Secano
	Recinto:23-009-042-00015-00016 Cultivo:62000 PASTOS PERMANENTES DE 5 O MAS AÑOS-SIN VARIEDAD Secano
	Recinto:23-009-042-00015-00018 Cultivo:62000 PASTOS PERMANENTES DE 5 O MAS AÑOS-SIN VARIEDAD Secano
	Recinto:23-009-042-00015-00022 Cultivo:62000 PASTOS PERMANENTES DE 5 O MAS AÑOS-SIN VARIEDAD Secano
	Recinto:23-009-042-00015-00025 Cultivo:62000 PASTOS PERMANENTES DE 5 O MAS AÑOS-SIN VARIEDAD Secano
	Recinto:23-009-042-00015-00026 Cultivo:62000 PASTOS PERMANENTES DE 5 O MAS AÑOS-SIN VARIEDAD Secano
	Recinto:23-009-042-00015-00029 Cultivo:62000 PASTOS PERMANENTES DE 5 O MAS AÑOS-SIN VARIEDAD Secano
	Recinto:23-009-042-00016-00009 Cultivo:62000 PASTOS PERMANENTES DE 5 O MAS AÑOS-SIN VARIEDAD Secano
	Recinto:23-009-042-00016-00010 Cultivo:62000 PASTOS PERMANENTES DE 5 O MAS AÑOS-SIN VARIEDAD Secano
	Recinto:23-009-042-00016-00011 Cultivo:62000 PASTOS PERMANENTES DE 5 O MAS AÑOS-SIN VARIEDAD Secano
	Recinto:23-009-042-00016-00014 Cultivo:62000 PASTOS PERMANENTES DE 5 O MAS AÑOS-SIN VARIEDAD Secano
	Recinto:23-009-043-00060-00009 Cultivo:62000 PASTOS PERMANENTES DE 5 O MAS AÑOS-SIN VARIEDAD Secano
	Recinto:23-009-043-00060-00010 Cultivo:62000 PASTOS PERMANENTES DE 5 O MAS AÑOS-SIN VARIEDAD Secano
	Recinto:23-009-043-00060-00012 Cultivo:62000 PASTOS PERMANENTES DE 5 O MAS AÑOS-SIN VARIEDAD Secano
	Recinto:23-009-043-00060-00014 Cultivo:62000 PASTOS PERMANENTES DE 5 O MAS AÑOS-SIN VARIEDAD Secano
	Recinto:23-009-043-00060-00015 Cultivo:62000 PASTOS PERMANENTES DE 5 O MAS AÑOS-SIN VARIEDAD Regadío
	Recinto:23-052-011-00022-00010 Cultivo:62000 PASTOS PERMANENTES DE 5 O MAS AÑOS-SIN VARIEDAD Secano
	Recinto:23-052-011-00027-00015 Cultivo:62000 PASTOS PERMANENTES DE 5 O MAS AÑOS-SIN VARIEDAD Secano
	Recinto:23-052-011-00027-00020 Cultivo:62000 PASTOS PERMANENTES DE 5 O MAS AÑOS-SIN VARIEDAD Secano

**Datos considerados para el Cálculo de la Carga Ganadera del expediente**

Superficie determinada para Cálculo Carga Ganadera: 0,00 ha  
 Carga Ganadera del Expediente: 0,00 ugm/ha

**Incidenias de carga ganadera**

**INCIDENCIA DESCRIPCIÓN**

86122	Recinto superficie forrajera que realiza la actividad de producción de pastoreo y no declara el o los códigos del Registro de Explotaciones Ganaderas de Andalucía, REGA.
	Recinto:23-009-043-00060-00015 Cultivo:62000 PASTOS PERMANENTES DE 5 O MAS AÑOS-SIN VARIEDAD Regadío
	Recinto:23-009-042-00015-00016 Cultivo:62000 PASTOS PERMANENTES DE 5 O MAS AÑOS-SIN VARIEDAD Secano
	Recinto:23-009-043-00060-00014 Cultivo:62000 PASTOS PERMANENTES DE 5 O MAS AÑOS-SIN VARIEDAD Secano
	Recinto:23-009-043-00060-00012 Cultivo:62000 PASTOS PERMANENTES DE 5 O MAS AÑOS-SIN VARIEDAD Secano
	Recinto:23-009-043-00060-00010 Cultivo:62000 PASTOS PERMANENTES DE 5 O MAS AÑOS-SIN VARIEDAD Secano
	Recinto:23-009-043-00060-00009 Cultivo:62000 PASTOS PERMANENTES DE 5 O MAS AÑOS-SIN VARIEDAD Secano
	Recinto:23-009-042-00016-00014 Cultivo:62000 PASTOS PERMANENTES DE 5 O MAS AÑOS-SIN VARIEDAD Secano
	Recinto:23-009-042-00015-00029 Cultivo:62000 PASTOS PERMANENTES DE 5 O MAS AÑOS-SIN VARIEDAD Secano
	Recinto:23-052-011-00027-00020 Cultivo:62000 PASTOS PERMANENTES DE 5 O MAS AÑOS-SIN VARIEDAD Secano
	Recinto:23-009-042-00015-00026 Cultivo:62000 PASTOS PERMANENTES DE 5 O MAS AÑOS-SIN VARIEDAD Secano
	Recinto:23-009-042-00015-00025 Cultivo:62000 PASTOS PERMANENTES DE 5 O MAS AÑOS-SIN VARIEDAD Secano
	Recinto:23-009-042-00016-00010 Cultivo:62000 PASTOS PERMANENTES DE 5 O MAS AÑOS-SIN VARIEDAD Secano
	Recinto:23-052-011-00022-00010 Cultivo:62000 PASTOS PERMANENTES DE 5 O MAS AÑOS-SIN VARIEDAD Secano
	Recinto:23-009-042-00016-00011 Cultivo:62000 PASTOS PERMANENTES DE 5 O MAS AÑOS-SIN VARIEDAD Secano
	Recinto:23-052-011-00027-00015 Cultivo:62000 PASTOS PERMANENTES DE 5 O MAS AÑOS-SIN VARIEDAD Secano
	Recinto:23-009-042-00015-00018 Cultivo:62000 PASTOS PERMANENTES DE 5 O MAS AÑOS-SIN VARIEDAD Secano
	Recinto:23-009-042-00016-00009 Cultivo:62000 PASTOS PERMANENTES DE 5 O MAS AÑOS-SIN VARIEDAD Secano
	Recinto:23-009-042-00015-00011 Cultivo:62000 PASTOS PERMANENTES DE 5 O MAS AÑOS-SIN VARIEDAD Secano
	Recinto:23-009-042-00015-00022 Cultivo:62000 PASTOS PERMANENTES DE 5 O MAS AÑOS-SIN VARIEDAD Secano
86124	Recinto de forrajera para Cálculo de Carga Ganadera que No pertenece a Explotación.
	Recinto:23-009-043-00060-00015 Cultivo:62000 PASTOS PERMANENTES DE 5 O MAS AÑOS-SIN VARIEDAD Regadío
	Recinto:23-009-042-00015-00016 Cultivo:62000 PASTOS PERMANENTES DE 5 O MAS AÑOS-SIN VARIEDAD Secano
	Recinto:23-009-043-00060-00014 Cultivo:62000 PASTOS PERMANENTES DE 5 O MAS AÑOS-SIN VARIEDAD Secano
	Recinto:23-009-043-00060-00012 Cultivo:62000 PASTOS PERMANENTES DE 5 O MAS AÑOS-SIN VARIEDAD Secano
	Recinto:23-009-043-00060-00010 Cultivo:62000 PASTOS PERMANENTES DE 5 O MAS AÑOS-SIN VARIEDAD Secano

(1) Con incidencias que retienen pago o deniegan el expediente.  
 (2) Se calcula sobre superficie declarada admisible.  
 (3) Aplicación del artículo 16 bis del RD 147/2023.

Puede verificar la integridad de una copia de este documento mediante la lectura del código QR adjunto o mediante el acceso a la dirección <https://ws050.juntadeandalucia.es/verificarFirma> indicando el código de VERIFICACIÓN

FIRMADO POR	RAQUEL MARIA ESPIN CRESPO	FECHA	26/06/2024
VERIFICACIÓN	Pk2jmMQ72K8YCC9E9Q8LU85ENJJ6M	PÁGINA	6208/8857







	Recinto:23-009-043-00060-00009	Cultivo:62000	PASTOS PERMANENTES DE 5 O MAS AÑOS-SIN VARIEDAD	Secano
	Recinto:23-009-042-00016-00014	Cultivo:62000	PASTOS PERMANENTES DE 5 O MAS AÑOS-SIN VARIEDAD	Secano
	Recinto:23-009-042-00015-00029	Cultivo:62000	PASTOS PERMANENTES DE 5 O MAS AÑOS-SIN VARIEDAD	Secano
	Recinto:23-052-011-00027-00020	Cultivo:62000	PASTOS PERMANENTES DE 5 O MAS AÑOS-SIN VARIEDAD	Secano
	Recinto:23-009-042-00015-00026	Cultivo:62000	PASTOS PERMANENTES DE 5 O MAS AÑOS-SIN VARIEDAD	Secano
	Recinto:23-009-042-00015-00025	Cultivo:62000	PASTOS PERMANENTES DE 5 O MAS AÑOS-SIN VARIEDAD	Secano
	Recinto:23-009-042-00016-00010	Cultivo:62000	PASTOS PERMANENTES DE 5 O MAS AÑOS-SIN VARIEDAD	Secano
	Recinto:23-052-011-00022-00010	Cultivo:62000	PASTOS PERMANENTES DE 5 O MAS AÑOS-SIN VARIEDAD	Secano
	Recinto:23-009-042-00016-00011	Cultivo:62000	PASTOS PERMANENTES DE 5 O MAS AÑOS-SIN VARIEDAD	Secano
	Recinto:23-052-011-00027-00015	Cultivo:62000	PASTOS PERMANENTES DE 5 O MAS AÑOS-SIN VARIEDAD	Secano
	Recinto:23-009-042-00015-00018	Cultivo:62000	PASTOS PERMANENTES DE 5 O MAS AÑOS-SIN VARIEDAD	Secano
	Recinto:23-009-042-00016-00009	Cultivo:62000	PASTOS PERMANENTES DE 5 O MAS AÑOS-SIN VARIEDAD	Secano
	Recinto:23-009-042-00015-00011	Cultivo:62000	PASTOS PERMANENTES DE 5 O MAS AÑOS-SIN VARIEDAD	Secano
	Recinto:23-009-042-00015-00022	Cultivo:62000	PASTOS PERMANENTES DE 5 O MAS AÑOS-SIN VARIEDAD	Secano
86128	Recinto de Forrajeras que no ha contabilizado para Carga Ganadera por no tener una explotación válida para el cálculo de la Carga Ganadera			
	Recinto:23-009-043-00060-00015	Cultivo:62	PASTOS PERMANENTES DE 5 O MAS AÑOS-	
	Recinto:23-009-042-00015-00016	Cultivo:62	PASTOS PERMANENTES DE 5 O MAS AÑOS-	
	Recinto:23-009-043-00060-00014	Cultivo:62	PASTOS PERMANENTES DE 5 O MAS AÑOS-	
	Recinto:23-009-043-00060-00012	Cultivo:62	PASTOS PERMANENTES DE 5 O MAS AÑOS-	
	Recinto:23-009-043-00060-00010	Cultivo:62	PASTOS PERMANENTES DE 5 O MAS AÑOS-	
	Recinto:23-009-043-00060-00009	Cultivo:62	PASTOS PERMANENTES DE 5 O MAS AÑOS-	
	Recinto:23-009-042-00016-00014	Cultivo:62	PASTOS PERMANENTES DE 5 O MAS AÑOS-	
	Recinto:23-009-042-00015-00029	Cultivo:62	PASTOS PERMANENTES DE 5 O MAS AÑOS-	
	Recinto:23-052-011-00027-00020	Cultivo:62	PASTOS PERMANENTES DE 5 O MAS AÑOS-	
	Recinto:23-009-042-00015-00026	Cultivo:62	PASTOS PERMANENTES DE 5 O MAS AÑOS-	
	Recinto:23-009-042-00015-00025	Cultivo:62	PASTOS PERMANENTES DE 5 O MAS AÑOS-	
	Recinto:23-009-042-00016-00010	Cultivo:62	PASTOS PERMANENTES DE 5 O MAS AÑOS-	
	Recinto:23-052-011-00022-00010	Cultivo:62	PASTOS PERMANENTES DE 5 O MAS AÑOS-	
	Recinto:23-009-042-00016-00011	Cultivo:62	PASTOS PERMANENTES DE 5 O MAS AÑOS-	
	Recinto:23-052-011-00027-00015	Cultivo:62	PASTOS PERMANENTES DE 5 O MAS AÑOS-	
	Recinto:23-009-042-00015-00018	Cultivo:62	PASTOS PERMANENTES DE 5 O MAS AÑOS-	
	Recinto:23-009-042-00016-00009	Cultivo:62	PASTOS PERMANENTES DE 5 O MAS AÑOS-	
	Recinto:23-009-042-00015-00011	Cultivo:62	PASTOS PERMANENTES DE 5 O MAS AÑOS-	
	Recinto:23-009-042-00015-00022	Cultivo:62	PASTOS PERMANENTES DE 5 O MAS AÑOS-	
86132	Recinto superficie forrajera que no realiza la actividad de producción de pastoreo.			
	Recinto:23-009-043-00060-00015	Cultivo:62000	PASTOS PERMANENTES DE 5 O MAS AÑOS-SIN VARIEDAD	Regadío
	Recinto:23-009-042-00015-00016	Cultivo:62000	PASTOS PERMANENTES DE 5 O MAS AÑOS-SIN VARIEDAD	Secano
	Recinto:23-052-011-00027-00008	Cultivo:20000	BARBECHO TRADICIONAL-SIN VARIEDAD	Secano
	Recinto:23-009-042-00017-00005	Cultivo:20000	BARBECHO TRADICIONAL-SIN VARIEDAD	Secano
	Recinto:23-009-043-00060-00014	Cultivo:62000	PASTOS PERMANENTES DE 5 O MAS AÑOS-SIN VARIEDAD	Secano
	Recinto:23-009-043-00060-00012	Cultivo:62000	PASTOS PERMANENTES DE 5 O MAS AÑOS-SIN VARIEDAD	Secano
	Recinto:23-009-043-00060-00010	Cultivo:62000	PASTOS PERMANENTES DE 5 O MAS AÑOS-SIN VARIEDAD	Secano
	Recinto:23-009-043-00060-00009	Cultivo:62000	PASTOS PERMANENTES DE 5 O MAS AÑOS-SIN VARIEDAD	Secano
	Recinto:23-009-042-00016-00015	Cultivo:20000	BARBECHO TRADICIONAL-SIN VARIEDAD	Secano
	Recinto:23-009-042-00016-00014	Cultivo:62000	PASTOS PERMANENTES DE 5 O MAS AÑOS-SIN VARIEDAD	Secano
	Recinto:23-009-042-00016-00013	Cultivo:20000	BARBECHO TRADICIONAL-SIN VARIEDAD	Secano
	Recinto:23-009-042-00015-00029	Cultivo:62000	PASTOS PERMANENTES DE 5 O MAS AÑOS-SIN VARIEDAD	Secano
	Recinto:23-052-011-00027-00020	Cultivo:62000	PASTOS PERMANENTES DE 5 O MAS AÑOS-SIN VARIEDAD	Secano
	Recinto:23-009-042-00015-00026	Cultivo:62000	PASTOS PERMANENTES DE 5 O MAS AÑOS-SIN VARIEDAD	Secano
	Recinto:23-009-042-00015-00025	Cultivo:62000	PASTOS PERMANENTES DE 5 O MAS AÑOS-SIN VARIEDAD	Secano
	Recinto:23-009-042-00015-00023	Cultivo:20000	BARBECHO TRADICIONAL-SIN VARIEDAD	Secano
	Recinto:23-009-042-00015-00007	Cultivo:20000	BARBECHO TRADICIONAL-SIN VARIEDAD	Secano
	Recinto:23-009-042-00017-00012	Cultivo:20000	BARBECHO TRADICIONAL-SIN VARIEDAD	Secano
	Recinto:23-009-042-00016-00010	Cultivo:62000	PASTOS PERMANENTES DE 5 O MAS AÑOS-SIN VARIEDAD	Secano
	Recinto:23-052-011-00022-00010	Cultivo:62000	PASTOS PERMANENTES DE 5 O MAS AÑOS-SIN VARIEDAD	Secano
	Recinto:23-009-042-00016-00011	Cultivo:62000	PASTOS PERMANENTES DE 5 O MAS AÑOS-SIN VARIEDAD	Secano
	Recinto:23-052-011-00027-00015	Cultivo:62000	PASTOS PERMANENTES DE 5 O MAS AÑOS-SIN VARIEDAD	Secano
	Recinto:23-009-042-00015-00018	Cultivo:62000	PASTOS PERMANENTES DE 5 O MAS AÑOS-SIN VARIEDAD	Secano
	Recinto:23-009-042-00016-00009	Cultivo:62000	PASTOS PERMANENTES DE 5 O MAS AÑOS-SIN VARIEDAD	Secano
	Recinto:23-052-011-00027-00013	Cultivo:20000	BARBECHO TRADICIONAL-SIN VARIEDAD	Secano

(1) Con incidencias que retienen pago o deniegan el expediente.  
 (2) Se calcula sobre superficie declarada admisible.  
 (3) Aplicación del artículo 16 bis del RD 147/2023.

Puede verificar la integridad de una copia de este documento mediante la lectura del código QR adjunto o mediante el acceso a la dirección <a href="https://ws050.juntadeandalucia.es/verificarFirma">https://ws050.juntadeandalucia.es/verificarFirma</a> indicando el código de VERIFICACIÓN					
FIRMADO POR	RAQUEL MARIA ESPIN CRESPO		FECHA		26/06/2024
VERIFICACIÓN	Pk2jmMQ72K8YCCE9EQ8LU85ENJJ6M		PÁGINA		6209/8857



Recinto:23-009-042-00015-00011 Cultivo:62000 PASTOS PERMANENTES DE 5 O MAS AÑOS-SIN VARIEDAD Secano  
Recinto:23-009-042-00015-00022 Cultivo:62000 PASTOS PERMANENTES DE 5 O MAS AÑOS-SIN VARIEDAD Secano  
Recinto:23-009-042-00015-00019 Cultivo:20000 BARBECHO TRADICIONAL-SIN VARIEDAD Secano  
Recinto:23-009-042-00016-00004 Cultivo:20000 BARBECHO TRADICIONAL-SIN VARIEDAD Secano  
Recinto:23-009-042-00016-00008 Cultivo:20000 BARBECHO TRADICIONAL-SIN VARIEDAD Secano  
Recinto:23-052-011-00026-00002 Cultivo:20000 BARBECHO TRADICIONAL-SIN VARIEDAD Secano

(1) Con incidencias que retienen pago o deniegan el expediente.  
(2) Se calcula sobre superficie declarada admisible.  
(3) Aplicación del artículo 16 bis del RD 147/2023.

Puede verificar la integridad de una copia de este documento mediante la lectura del código QR adjunto o mediante el acceso a la dirección <https://ws050.juntadeandalucia.es/verificarFirma> indicando el código de VERIFICACIÓN

FIRMADO POR	RAQUEL MARIA ESPIN CRESPO	FECHA	26/06/2024
VERIFICACIÓN	Pk2jmMQ72K8YCCE9EQ8LU85ENJJJ6M	PÁGINA	6210/8857





**APELLIDOS Y NOMBRE / RAZÓN SOCIAL**

GARCIA GARCIA ROMAN

**NIF**

\*\*\*\*4962\*

**EXPEDIENTE**

1214310

**RESOLUCIÓN**

CONCESIÓN DE LA AYUDA

**DATOS DE MANTENIMIENTO UNIDADES****GRUPO DE PAGO**

ZONAS DE LIMITACIONES NATURALES

**Sup. Dec.  
Admisible**

67,86

**Sup.  
Resuelta**

67,86

**Sobredecl.**

0,00

**% Sobredecl.**

0,00

**RESUMEN DE PAGOS**

	<b>IMPORTE ( Euros )</b>			
	<b>RESUELTO</b>	<b>FEADER</b>	<b>MAPA</b>	<b>CAPADR</b>
Pago realizado	1.081,20	919,02	106,06	56,12
A pagar	106,80	90,78	10,48	5,54
<b>TOTAL</b>	<b>1.188,00</b>	<b>1.009,80</b>	<b>116,54</b>	<b>61,66</b>

**APLICACIÓN DE REDUCCIONES Y PENALIZACIONES (%)**

<b>Criterios de subvencionabilidad (1)</b>	<b>Presentación tardía</b>	<b>Omisión declaración</b>	<b>Condicionabilidad</b>
0,00	0,00	0,00	0,00

**IMPORTE ( Euros )**

Calculado(2)	Reducción	Penalización	Reducción Penalización (3)	Penalización adicional	Resuelto	FEADER	MAPA	CAPADR
1.188,00 €	0,00 €	0,00 €	0,00 €	0,00 €	1.188,00 €	1.009,80 €	116,54 €	61,66 €
Importe Unitario:	54,00 €	Nuevo Importe Unitario:	17,51 €					

**RECINTOS PROPUESTOS**

<b>REF.</b>	<b>REFERENCIA SIGPAC</b>	<b>CULTIVO</b>	<b>S/R</b>	<b>USO SIGPAC</b>	<b>Sup. Dec. admisible</b>	<b>Sup. Campo</b>	<b>Sup. Determ.</b>	<b>Sup. Resuelta</b>
6931168	23-096-001-00049-0009	PASTOS PERMANENTES DE 5 O MAS AÑOS	S		67,86		67,86	67,86

**INCIDENCIAS****INCIDENCIA DESCRIPCIÓN**

74336 Recinto con uso declarado o cultivo declarado NO válido  
 Recinto:23-096-001-00049-00017 Cultivo:62000 PASTOS PERMANENTES DE 5 O MAS AÑOS-SIN VARIEDAD Secano Uso Sigpac:FO

**Datos considerados para el Cálculo de la Carga Ganadera del expediente**

Superficie determinada para Cálculo Carga Ganadera: 67,86 ha  
 Carga Ganadera del Expediente: 0,39 ugm/ha

<b>Explotación</b>	<b>Especie</b>	<b>Ugm Calculada para CG</b>
ES230960000222	BOVINA	26,54

**Recintos Determinados para el Cálculo de Garga Ganadera**

<b>REF.</b>	<b>REFERENCIA SIGPAC</b>	<b>CULTIVO</b>	<b>DESCRIPCIÓN CULTIVO</b>	<b>S/R</b>	<b>SUP. RESUELTA (ha)</b>
6931168	23-096-001-00049-00009	62000	PASTOS PERMANENTES DE 5 O MAS AÑOS-SIN VARIEDAD	S	67,86

(1) Con incidencias que retienen pago o deniegan el expediente.  
 (2) Se calcula sobre superficie declarada admisible.  
 (3) Aplicación del artículo 16 bis del RD 147/2023.

Puede verificar la integridad de una copia de este documento mediante la lectura del código QR adjunto o mediante el acceso a la dirección <https://ws050.juntadeandalucia.es/verificarFirma> indicando el código de VERIFICACIÓN

FIRMADO POR	RAQUEL MARIA ESPIN CRESPO	FECHA	26/06/2024
VERIFICACIÓN	Pk2jmMQ72K8YCCE9EQ8LU85ENJJ6M	PÁGINA	6211/8857



**APELLIDOS Y NOMBRE / RAZÓN SOCIAL**

GARCIA GARCIA SUSANA

**NIF**

\*\*\*\*7596\*

**EXPEDIENTE**

1167190

**RESOLUCIÓN**

CONCESIÓN DE LA AYUDA

**DATOS DE MANTENIMIENTO UNIDADES****GRUPO DE PAGO**

ZONAS DE LIMITACIONES NATURALES

**Sup. Dec.  
Admisible**

4,69

**Sup.  
Resuelta**

4,69

**Sobredecl.**

0,00

**% Sobredecl.**

0,00

**RESUMEN DE PAGOS**

	<b>IMPORTE ( Euros )</b>			
	<b>RESUELTO</b>	<b>FEADER</b>	<b>MAPA</b>	<b>CAPADR</b>
Pago realizado	230,49	195,92	22,61	11,97
A pagar	22,77	19,35	2,23	1,19
<b>TOTAL</b>	<b>253,26</b>	<b>215,27</b>	<b>24,84</b>	<b>13,16</b>

**APLICACIÓN DE REDUCCIONES Y PENALIZACIONES (%)**

<b>Criterios de subvencionabilidad (1)</b>	<b>Presentación tardía</b>	<b>Omisión declaración</b>	<b>Condicionabilidad</b>
0,00	0,00	0,00	0,00

**IMPORTE ( Euros )**

Calculado(2)	Reducción	Penalización	Reducción Penalización (3)	Penalización adicional	Resuelto	FEADER	MAPA	CAPADR
253,26 €	0,00 €	0,00 €	0,00 €	0,00 €	253,26 €	215,27 €	24,84 €	13,15 €
Importe Unitario:	54,00 €	Nuevo Importe Unitario:	54,00 €					

**RECINTOS PROPUESTOS**

<b>REF.</b>	<b>REFERENCIA SIGPAC</b>	<b>CULTIVO</b>	<b>S/R</b>	<b>USO SIGPAC</b>	<b>Sup. Dec. admisible</b>	<b>Sup. Campo</b>	<b>Sup. Determ.</b>	<b>Sup. Resuelta</b>
6819035	23-021-006-00006-0001	OLIVAR	S		3,48		3,48	3,48
1700000003491598	23-039-009-00003-0001	OLIVAR	S		1,21		1,21	1,21

(1) Con incidencias que retienen pago o deniegan el expediente.

(2) Se calcula sobre superficie declarada admisible.

(3) Aplicación del artículo 16 bis del RD 147/2023.

Puede verificar la integridad de una copia de este documento mediante la lectura del código QR adjunto o mediante el acceso a la dirección <https://ws050.juntadeandalucia.es/verificarFirma> indicando el código de VERIFICACIÓN

FIRMADO POR	RAQUEL MARIA ESPIN CRESPO	FECHA	26/06/2024
VERIFICACIÓN	Pk2jmMQ72K8YCCE9EQ8LU85ENJJ6M	PÁGINA	6212/8857





**APELLIDOS Y NOMBRE / RAZÓN SOCIAL**  
GARCIA GARRIDO FRANCISCA

**NIF**  
\*\*\*\*8829\*

**EXPEDIENTE**  
1257853

**RESOLUCIÓN**  
CONCESIÓN DE LA AYUDA

**DATOS DE MANTENIMIENTO UNIDADES**

<b>GRUPO DE PAGO</b>	<b>Sup. Dec. Admisible</b>	<b>Sup. Resuelta</b>	<b>Sobredecl.</b>	<b>% Sobredecl.</b>
ZONAS DE LIMITACIONES NATURALES	27,86	27,86	0,00	0,00

**RESUMEN DE PAGOS**

	<b>IMPORTE ( Euros )</b>			
	<b>RESUELTO</b>	<b>FEADER</b>	<b>MAPA</b>	<b>CAPADR</b>
A pagar	1.185,02	1.007,27	116,25	61,50

**APLICACIÓN DE REDUCCIONES Y PENALIZACIONES (%)**

<b>Criterios de subvencionabilidad (1)</b>	<b>Presentación tardía</b>	<b>Omisión declaración</b>	<b>Condicionabilidad</b>
0,00	0,00	0,00	0,00

**IMPORTE ( Euros )**

<b>Calculado(2)</b>	<b>Reducción</b>	<b>Penalización</b>	<b>Reducción Penalización (3)</b>	<b>Penalización adicional</b>	<b>Resuelto</b>	<b>FEADER</b>	<b>MAPA</b>	<b>CAPADR</b>
1.185,02 €	0,00 €	0,00 €	0,00 €	0,00 €	1.185,02 €	1.007,27 €	116,25 €	61,50 €
<b>Importe Unitario:</b>	54,00 €	<b>Nuevo Importe Unitario:</b>		42,53 €				

**RECINTOS PROPUESTOS**

<b>REF.</b>	<b>REFERENCIA SIGPAC</b>	<b>CULTIVO</b>	<b>S/R</b>	<b>USO SIGPAC</b>	<b>Sup. Dec. admisible</b>	<b>Sup. Campo</b>	<b>Sup. Determ.</b>	<b>Sup. Resuelta</b>
-1487067	23-035-005-00489-0002	OLIVAR	S		3,59		3,59	3,59
-1487065	23-035-005-00489-0006	OLIVAR	S		1,12		1,12	1,09
-797672	23-035-004-00094-0001	OLIVAR	S		2,16		2,16	2,16
-797669	23-035-004-00045-0002	OLIVAR	S		3,66		3,66	3,66
-797668	23-035-004-00045-0001	OLIVAR	S		7,65		7,65	7,65
-797663	23-035-004-00032-0001	OLIVAR	S		5,45		5,45	5,45
1700000004893653	23-035-005-00532-0001	OLIVAR	S		4,30		4,30	4,26

**INCIDENCIAS**

**INCIDENCIA DESCRIPCIÓN**

4272	<p>Verifica que las líneas de declaración de las Solicitudes Únicas no tienen solapes con la capa de Retroactividad Gráfica (ambas de la misma campaña) a nivel de expediente/línea de declaración gráfica de la solicitud.</p> <p>Recinto:23-035-005-00489-00006 Cultivo: - Agregado de la referencia del recinto.:0 Zona de la referencia del recinto.:0 Superficie solapada.:0,03 Id. Incid.:95158618</p> <p>Recinto:23-035-005-00532-00001 Cultivo: - Agregado de la referencia del recinto.:0 Zona de la referencia del recinto.:0 Superficie solapada.:0,04 Id. Incid.:95158619</p>
------	---

(1) Con incidencias que retienen pago o deniegan el expediente.  
(2) Se calcula sobre superficie declarada admisible.  
(3) Aplicación del artículo 16 bis del RD 147/2023.

<p>Puede verificar la integridad de una copia de este documento mediante la lectura del código QR adjunto o mediante el acceso a la dirección <a href="https://ws050.juntadeandalucia.es/verificarFirma">https://ws050.juntadeandalucia.es/verificarFirma</a> indicando el código de VERIFICACIÓN</p>				
FIRMADO POR	RAQUEL MARIA ESPIN CRESPO	FECHA	26/06/2024	
VERIFICACIÓN	Pk2jmMQ72K8YCCE9EQ8LU85ENJJ6M	PÁGINA	6213/8857	



**APELLIDOS Y NOMBRE / RAZÓN SOCIAL**

GARCIA GARRIDO FRANCISCO JAVIER

**NIF**

\*\*\*\*1259\*

**EXPEDIENTE**

1133972

**RESOLUCIÓN**

CONCESIÓN DE LA AYUDA

**DATOS DE MANTENIMIENTO UNIDADES**

**GRUPO DE PAGO**

ZONAS DE LIMITACIONES NATURALES

**Sup. Dec.  
Admisible**

14,20

**Sup.  
Resuelta**

14,20

**Sobredecl.**

0,00

**% Sobredecl.**

0,00

**RESUMEN DE PAGOS**

	<b><u>IMPORTE ( Euros )</u></b>			
	<b><u>RESUELTO</u></b>	<b><u>FEADER</u></b>	<b><u>MAPA</u></b>	<b><u>CAPADR</u></b>
Pago realizado	634,47	539,30	62,24	32,93
A pagar	132,33	112,48	12,98	6,87
<b>TOTAL</b>	<b>766,80</b>	<b>651,78</b>	<b>75,22</b>	<b>39,80</b>

**APLICACIÓN DE REDUCCIONES Y PENALIZACIONES (%)**

<b><u>Criterios de subvencionabilidad (1)</u></b>	<b><u>Presentación tardía</u></b>	<b><u>Omisión declaración</u></b>	<b><u>Condicionalidad</u></b>
0,00	0,00	0,00	0,00

**IMPORTE ( Euros )**

Calculado(2)	Reducción	Penalización	Reducción Penalización (3)	Penalización adicional	Resuelto	FEADER	MAPA	CAPADR
766,80 €	0,00 €	0,00 €	0,00 €	0,00 €	766,80 €	651,78 €	75,22 €	39,80 €
Importe Unitario:	54,00 €	Nuevo Importe Unitario:	54,00 €					

(1) Con incidencias que retienen pago o deniegan el expediente.

(2) Se calcula sobre superficie declarada admisible.

(3) Aplicación del artículo 16 bis del RD 147/2023.

Puede verificar la integridad de una copia de este documento mediante la lectura del código QR adjunto o mediante el acceso a la dirección <https://ws050.juntadeandalucia.es/verificarFirma> indicando el código de VERIFICACIÓN

FIRMADO POR	RAQUEL MARIA ESPIN CRESPO	FECHA	26/06/2024
VERIFICACIÓN	Pk2jmMQ72K8YCCE9EQ8LU85ENJJJ6M	PÁGINA	6214/8857





**RECINTOS PROPUESTOS**

REF.	REFERENCIA SIGPAC	CULTIVO	S/R	USO SIGPAC	Sup. Dec. admisible	Sup. Campo	Sup. Determ.	Sup. Resuelta
4601153	23-057-001-00005-0001	OLIVAR	R		1,27		1,27	1,27
4601154	23-057-001-00197-0001	OLIVAR	R		0,89		0,89	0,89
4601159	23-057-001-00013-0003	OLIVAR	R		0,28		0,28	0,28
5290531	23-009-032-00120-0001	OLIVAR	R		0,23		0,23	0,23
5290534	23-009-032-00121-0001	OLIVAR	R		0,43		0,43	0,43
5290536	23-009-029-00169-0001	OLIVAR	R		0,36		0,36	0,36
5290537	23-009-029-00253-0002	OLIVAR	R		0,70		0,70	0,70
5290538	23-009-027-00545-0001	OLIVAR	S		0,10		0,10	0,10
5290540	23-009-016-00190-0001	OLIVAR	S		0,38		0,38	0,38
5290541	23-009-016-00191-0001	OLIVAR	S		0,44		0,44	0,44
5290716	23-057-001-00031-0001	OLIVAR	R		0,43		0,43	0,43
5290723	23-057-001-00030-0001	OLIVAR	R		0,45		0,45	0,45
5290724	23-057-001-00028-0001	OLIVAR	R		0,53		0,53	0,53
5290732	23-009-028-00236-0001	OLIVAR	S		0,71		0,71	0,71
5290733	23-009-029-00695-0001	OLIVAR	S		0,28		0,28	0,28
5290734	23-009-029-00170-0001	OLIVAR	R		1,12		1,12	1,12
5290735	23-009-029-00210-0001	OLIVAR	S		0,09		0,09	0,09
5290744	23-009-029-00211-0001	OLIVAR	S		0,13		0,13	0,13
5290765	23-009-007-00030-0001	OLIVAR	S		0,27		0,27	0,27
5290766	23-009-008-00161-0001	OLIVAR	S		0,29		0,29	0,29
5290768	23-009-011-00007-0001	OLIVAR	S		0,25		0,25	0,25
5290770	23-009-017-00356-0001	OLIVAR	S		0,45		0,45	0,45
5290771	23-014-007-00020-0001	OLIVAR	R		0,36		0,36	0,36
5290773	23-014-007-00061-0001	OLIVAR	R		0,13		0,13	0,13
5524597	23-014-005-00063-0001	OLIVAR	R		0,56		0,56	0,56
5524600	23-014-005-00064-0001	OLIVAR	R		0,54		0,54	0,54
5524601	23-014-006-00076-0001	OLIVAR	R		0,19		0,19	0,19
5524603	23-014-006-00077-0001	OLIVAR	R		0,07		0,07	0,07
5524605	23-014-018-00552-0001	OLIVAR	R		0,84		0,84	0,84
5524606	23-014-018-00552-0002	OLIVAR	R		0,04		0,04	0,04
5524607	23-014-019-00346-0003	OLIVAR	R		0,96		0,96	0,96
6840194	23-057-001-00009-0002	OLIVAR	R		0,01		0,01	0,01
6840206	23-057-001-00009-0003	OLIVAR	R		0,42		0,42	0,42

(1) Con incidencias que retienen pago o deniegan el expediente.  
 (2) Se calcula sobre superficie declarada admisible.  
 (3) Aplicación del artículo 16 bis del RD 147/2023.

Puede verificar la integridad de una copia de este documento mediante la lectura del código QR adjunto o mediante el acceso a la dirección <a href="https://ws050.juntadeandalucia.es/verificarFirma">https://ws050.juntadeandalucia.es/verificarFirma</a> indicando el código de VERIFICACIÓN				
FIRMADO POR	RAQUEL MARIA ESPIN CRESPO	FECHA	26/06/2024	
VERIFICACIÓN	Pk2jmMQ72K8YCCCE9EQ8LU85ENJJ6M	PÁGINA	6215/8857	



**APELLIDOS Y NOMBRE / RAZÓN SOCIAL**

GARCIA GONZALEZ ANTONIO JOSE

**NIF**

\*\*\*\*8238\*

**EXPEDIENTE**

1217840

**RESOLUCIÓN**

CONCESIÓN DE LA AYUDA

**DATOS DE MANTENIMIENTO UNIDADES**

**GRUPO DE PAGO**

ZONAS DE LIMITACIONES NATURALES

**Sup. Dec. Admisible**

4,95

**Sup. Resuelta**

4,95

**Sobredecl.**

0,00

**% Sobredecl.**

0,00

**RESUMEN DE PAGOS**

	<b>IMPORTE ( Euros )</b>			
	<b>RESUELTO</b>	<b>FEADER</b>	<b>MAPA</b>	<b>CAPADR</b>
Pago realizado	243,27	206,78	23,86	12,62
A pagar	24,03	20,43	2,36	1,24
<b>TOTAL</b>	<b>267,30</b>	<b>227,21</b>	<b>26,22</b>	<b>13,86</b>

**APLICACIÓN DE REDUCCIONES Y PENALIZACIONES (%)**

<b>Criterios de subvencionabilidad (1)</b>	<b>Presentación tardía</b>	<b>Omisión declaración</b>	<b>Condicionabilidad</b>
0,00	0,00	0,00	0,00

**IMPORTE ( Euros )**

Calculado(2)	Reducción	Penalización	Reducción Penalización (3)	Penalización adicional	Resuelto	FEADER	MAPA	CAPADR
267,30 €	0,00 €	0,00 €	0,00 €	0,00 €	267,30 €	227,21 €	26,22 €	13,87 €
Importe Unitario:	54,00 €	Nuevo Importe Unitario:	54,00 €					

**RECINTOS PROPUESTOS**

<b>REF.</b>	<b>REFERENCIA SIGPAC</b>	<b>CULTIVO</b>	<b>S/R</b>	<b>USO SIGPAC</b>	<b>Sup. Dec. admisible</b>	<b>Sup. Campo</b>	<b>Sup. Determ.</b>	<b>Sup. Resuelta</b>
1700000006224941	18-161-003-00021-0001	OLIVAR	S		2,74		2,74	2,74
1700000006224942	18-161-003-00022-0001	OLIVAR	S		2,21		2,21	2,21

(1) Con incidencias que retienen pago o deniegan el expediente.

(2) Se calcula sobre superficie declarada admisible.

(3) Aplicación del artículo 16 bis del RD 147/2023.

Puede verificar la integridad de una copia de este documento mediante la lectura del código QR adjunto o mediante el acceso a la dirección <https://ws050.juntadeandalucia.es/verificarFirma> indicando el código de VERIFICACIÓN

FIRMADO POR	RAQUEL MARIA ESPIN CRESPO	FECHA	26/06/2024
VERIFICACIÓN	Pk2jmMQ72K8YCCE9EQ8LU85ENJJ6M	PÁGINA	6216/8857



**APELLIDOS Y NOMBRE / RAZÓN SOCIAL**

GARCIA LOPEZ BARTOLOME

**NIF**

\*\*\*\*3237\*

**EXPEDIENTE**

1062239

**RESOLUCIÓN**

CONCESIÓN DE LA AYUDA

**DATOS DE MANTENIMIENTO UNIDADES****GRUPO DE PAGO**

ZONAS DE LIMITACIONES NATURALES

**Sup. Dec.  
Admisible**

12,71

**Sup.  
Resuelta**

12,71

**Sobredecl.**

0,00

**% Sobredecl.**

0,00

**RESUMEN DE PAGOS**

	<b>IMPORTE ( Euros )</b>			
	<b>RESUELTO</b>	<b>FEADER</b>	<b>MAPA</b>	<b>CAPADR</b>
Pago realizado	624,64	530,94	61,28	32,42
A pagar	61,70	52,45	6,05	3,20
<b>TOTAL</b>	<b>686,34</b>	<b>583,39</b>	<b>67,33</b>	<b>35,62</b>

**APLICACIÓN DE REDUCCIONES Y PENALIZACIONES (%)**

<b>Crterios de subvencionabilidad (1)</b>	<b>Presentación tardía</b>	<b>Omisión declaración</b>	<b>Condicionalidad</b>
0,00	0,00	0,00	0,00

**IMPORTE ( Euros )**

Calculado(2)	Reducción	Penalización	Reducción Penalización (3)	Penalización adicional	Resuelto	FEADER	MAPA	CAPADR
686,34 €	0,00 €	0,00 €	0,00 €	0,00 €	686,34 €	583,39 €	67,33 €	35,62 €
Importe Unitario:	54,00 €	Nuevo Importe Unitario:	54,00 €					

**RECINTOS PROPUESTOS**

<b>REF.</b>	<b>REFERENCIA SIGPAC</b>	<b>CULTIVO</b>	<b>USO S/R SIGPAC</b>	<b>Sup. Dec. admisible</b>	<b>Sup. Campo</b>	<b>Sup. Determ.</b>	<b>Sup. Resuelta</b>
1700000005292706	23-009-007-00278-0001	OLIVAR	S	0,23		0,23	0,23
1700000005292707	23-009-045-00106-0001	OLIVAR	R	1,28		1,28	1,28
1700000005292708	23-009-045-00105-0001	OLIVAR	R	1,27		1,27	1,27
1700000005292709	23-009-045-00107-0001	OLIVAR	R	1,25		1,25	1,25
1700000005292710	23-009-016-00098-0001	OLIVAR	S	0,76		0,76	0,76
1700000005292711	23-009-016-00365-0002	OLIVAR	S	0,15		0,15	0,15
1700000005292712	23-009-016-00427-0001	OLIVAR	S	0,41		0,41	0,41
1700000005292713	23-009-016-00418-0001	OLIVAR	S	1,40		1,40	1,40
1700000005292714	23-009-029-00562-0001	OLIVAR	R	0,40		0,40	0,40
1700000005292715	23-009-029-00564-0001	OLIVAR	R	0,02		0,02	0,02
1700000005292716	23-009-017-00498-0001	OLIVAR	S	0,46		0,46	0,46
1700000005292717	23-009-030-00081-0001	OLIVAR	R	0,84		0,84	0,84
1700000005292718	23-009-031-00018-0001	OLIVAR	R	0,48		0,48	0,48
1700000005292719	23-009-030-00076-0001	OLIVAR	R	0,32		0,32	0,32
1700000005292720	23-009-018-00659-0002	OLIVAR	R	1,20		1,20	1,20
1700000005292721	23-009-018-00333-0001	OLIVAR	S	0,39		0,39	0,39
1700000005292722	23-009-025-00112-0001	OLIVAR	R	0,41		0,41	0,41
1700000005292723	23-009-021-00093-0001	OLIVAR	R	0,34		0,34	0,34
1700000005292724	23-009-029-00506-0002	OLIVAR	R	0,64		0,64	0,64
1700000005292725	23-009-028-00481-0001	OLIVAR	R	0,46		0,46	0,46

(1) Con incidencias que retienen pago o deniegan el expediente.

(2) Se calcula sobre superficie declarada admisible.

(3) Aplicación del artículo 16 bis del RD 147/2023.

Puede verificar la integridad de una copia de este documento mediante la lectura del código QR adjunto o mediante el acceso a la dirección <https://ws050.juntadeandalucia.es/verificarFirma> indicando el código de VERIFICACIÓN

FIRMADO POR	RAQUEL MARIA ESPIN CRESPO	FECHA	26/06/2024
VERIFICACIÓN	Pk2jmMQ72K8YCCE9EQ8LU85ENJJ6M	PÁGINA	6217/8857





**APELLIDOS Y NOMBRE / RAZÓN SOCIAL**

GARCIA MARTINEZ FRANCISCO

**NIF**

\*\*\*\*2855\*

**EXPEDIENTE**

1208142

**RESOLUCIÓN**

CONCESIÓN DE LA AYUDA

**DATOS DE MANTENIMIENTO UNIDADES**

**GRUPO DE PAGO**

ZONAS DE LIMITACIONES NATURALES

**Sup. Dec. Admisible**

5,20

**Sup. Resuelta**

5,20

**Sobredecl.**

0,00

**% Sobredecl.**

0,00

**RESUMEN DE PAGOS**

	<b>IMPORTE ( Euros )</b>			
	<b>RESUELTO</b>	<b>FEADER</b>	<b>MAPA</b>	<b>CAPADR</b>
Pago realizado	255,56	217,22	25,07	13,26
A pagar	25,24	21,45	2,48	1,31
<b>TOTAL</b>	<b>280,80</b>	<b>238,67</b>	<b>27,55</b>	<b>14,57</b>

**APLICACIÓN DE REDUCCIONES Y PENALIZACIONES (%)**

<b>Criterios de subvencionabilidad (1)</b>	<b>Presentación tardía</b>	<b>Omisión declaración</b>	<b>Condicionalidad</b>
0,00	0,00	0,00	0,00

**IMPORTE ( Euros )**

Calculado(2)	Reducción	Penalización	Reducción Penalización (3)	Penalización adicional	Resuelto	FEADER	MAPA	CAPADR
280,80 €	0,00 €	0,00 €	0,00 €	0,00 €	280,80 €	238,68 €	27,55 €	14,57 €
Importe Unitario:	54,00 €	Nuevo Importe Unitario:	54,00 €					

**RECINTOS PROPUESTOS**

<b>REF.</b>	<b>REFERENCIA SIGPAC</b>	<b>CULTIVO</b>	<b>S/R</b>	<b>USO SIGPAC</b>	<b>Sup. Dec. admisible</b>	<b>Sup. Campo</b>	<b>Sup. Determ.</b>	<b>Sup. Resuelta</b>
5517455	23-031-001-00089-0001	OLIVAR	S		5,20		5,20	5,20

(1) Con incidencias que retienen pago o deniegan el expediente.

(2) Se calcula sobre superficie declarada admisible.

(3) Aplicación del artículo 16 bis del RD 147/2023.

Puede verificar la integridad de una copia de este documento mediante la lectura del código QR adjunto o mediante el acceso a la dirección <https://ws050.juntadeandalucia.es/verificarFirma> indicando el código de VERIFICACIÓN

FIRMADO POR	RAQUEL MARIA ESPIN CRESPO	FECHA	26/06/2024
VERIFICACIÓN	Pk2jmMQ72K8YCCE9EQ8LU85ENJJJ6M	PÁGINA	6218/8857





**APELLIDOS Y NOMBRE / RAZÓN SOCIAL**

GARCIA MARTINEZ JESUS

**NIF**

\*\*\*\*2423\*

**EXPEDIENTE**

1041628

**RESOLUCIÓN**

CONCESIÓN DE LA AYUDA

**DATOS DE MANTENIMIENTO UNIDADES**

<b>GRUPO DE PAGO</b>	<b>Sup. Dec. Admisible</b>	<b>Sup. Resuelta</b>	<b>Sobredecl.</b>	<b>% Sobredecl.</b>
ZONAS DE LIMITACIONES NATURALES	19,09	19,09	0,00	0,00

**RESUMEN DE PAGOS**

	<b>IMPORTE ( Euros )</b>			
	<b>RESUELTO</b>	<b>FEADER</b>	<b>MAPA</b>	<b>CAPADR</b>
Pago realizado	897,99	763,29	88,09	46,61
A pagar	88,70	75,40	8,70	4,60
<b>TOTAL</b>	<b>986,69</b>	<b>838,69</b>	<b>96,79</b>	<b>51,21</b>

**APLICACIÓN DE REDUCCIONES Y PENALIZACIONES (%)**

<b>Crterios de subvencionabilidad (1)</b>	<b>Presentación tardía</b>	<b>Omisión declaración</b>	<b>Condicionalidad</b>
0,00	0,00	0,00	0,00

**IMPORTE ( Euros )**

Calculado(2)	Reducción	Penalización	Reducción Penalización (3)	Penalización adicional	Resuelto	FEADER	MAPA	CAPADR
986,69 €	0,00 €	0,00 €	0,00 €	0,00 €	986,69 €	838,69 €	96,79 €	51,21 €
Importe Unitario:	54,00 €	Nuevo Importe Unitario:	51,69 €					

**RECINTOS PROPUESTOS**

<b>REF.</b>	<b>REFERENCIA SIGPAC</b>	<b>CULTIVO</b>	<b>S/R</b>	<b>USO SIGPAC</b>	<b>Sup. Dec. admisible</b>	<b>Sup. Campo</b>	<b>Sup. Determ.</b>	<b>Sup. Resuelta</b>
-1339998	23-085-008-00231-0002	OLIVAR	S		0,01		0,01	0,01
4228140	23-010-026-00274-0001	OLIVAR	S		0,40		0,40	0,40
1700000005843204	23-055-014-00096-0003	OLIVAR	R		4,04		4,04	4,04
1700000005843205	23-085-012-00099-0001	OLIVAR	R		2,04		2,04	2,04
1700000005843206	23-085-012-00155-0001	OLIVAR	S		0,02		0,02	0,02
1700000005843207	23-085-011-00077-0002	OLIVAR	R		1,56		1,56	1,56
1700000005843208	23-085-012-00008-0001	OLIVAR	R		1,71		1,71	1,71
1700000005843210	23-085-010-00068-0001	OLIVAR	R		1,38		1,38	1,38
1700000005843211	23-085-008-00232-0001	OLIVAR	R		2,19		2,19	2,19
1700000005843212	23-085-009-00187-0001	OLIVAR	R		2,22		2,22	2,22
1700000005843215	23-085-010-00119-0002	OLIVAR	S		0,14		0,14	0,14
1700000005843216	23-085-010-00120-0001	OLIVAR	R		0,61		0,61	0,61
1700000005843217	23-085-011-00024-0001	OLIVAR	R		1,59		1,59	1,59
1700000005843218	23-085-011-00022-0001	OLIVAR	R		0,52		0,52	0,52
1700000005843219	23-085-010-00244-0001	OLIVAR	R		0,52		0,52	0,52
1700000005843220	23-085-010-00167-0001	OLIVAR	R		0,14		0,14	0,14

(1) Con incidencias que retienen pago o deniegan el expediente.

(2) Se calcula sobre superficie declarada admisible.

(3) Aplicación del artículo 16 bis del RD 147/2023.

Puede verificar la integridad de una copia de este documento mediante la lectura del código QR adjunto o mediante el acceso a la dirección <https://ws050.juntadeandalucia.es/verificarFirma> indicando el código de VERIFICACIÓN

FIRMADO POR	RAQUEL MARIA ESPIN CRESPO	FECHA	26/06/2024
VERIFICACIÓN	Pk2jmMQ72K8YCCE9EQ8LU85ENJJ6M	PÁGINA	6219/8857





**APELLIDOS Y NOMBRE / RAZÓN SOCIAL**

GARCIA MORAL JOSE LUIS

**NIF**

\*\*\*\*5030\*

**EXPEDIENTE**

1031408

**RESOLUCIÓN**

CONCESIÓN DE LA AYUDA

**DATOS DE MANTENIMIENTO UNIDADES**

**GRUPO DE PAGO**

ZONAS DE LIMITACIONES NATURALES

**Sup. Dec. Admisible**

14,30

**Sup. Resuelta**

14,30

**Sobredecl.**

0,00

**% Sobredecl.**

0,00

**RESUMEN DE PAGOS**

	<b>IMPORTE ( Euros )</b>			
	<b>RESUELTO</b>	<b>FEADER</b>	<b>MAPA</b>	<b>CAPADR</b>
Pago realizado	704,75	599,04	69,13	36,58
A pagar	67,45	57,33	6,62	3,50
<b>TOTAL</b>	<b>772,20</b>	<b>656,37</b>	<b>75,75</b>	<b>40,08</b>

**APLICACIÓN DE REDUCCIONES Y PENALIZACIONES (%)**

<b>Criterios de subvencionabilidad (1)</b>	<b>Presentación tardía</b>	<b>Omisión declaración</b>	<b>Condicionabilidad</b>
0,00	0,00	0,00	0,00

**IMPORTE ( Euros )**

Calculado(2)	Reducción	Penalización	Reducción Penalización (3)	Penalización adicional	Resuelto	FEADER	MAPA	CAPADR
772,20 €	0,00 €	0,00 €	0,00 €	0,00 €	772,20 €	656,37 €	75,75 €	40,08 €
Importe Unitario:	54,00 €	Nuevo Importe Unitario:	54,00 €					

(1) Con incidencias que retienen pago o deniegan el expediente.

(2) Se calcula sobre superficie declarada admisible.

(3) Aplicación del artículo 16 bis del RD 147/2023.

Puede verificar la integridad de una copia de este documento mediante la lectura del código QR adjunto o mediante el acceso a la dirección <a href="https://ws050.juntadeandalucia.es/verificarFirma">https://ws050.juntadeandalucia.es/verificarFirma</a> indicando el código de VERIFICACIÓN					
FIRMADO POR	RAQUEL MARIA ESPIN CRESPO		FECHA		26/06/2024
VERIFICACIÓN	Pk2jmMQ72K8YCCE9EQ8LU85ENJJJ6M		PÁGINA		6220/8857



**RECINTOS PROPUESTOS**

REF.	REFERENCIA SIGPAC	CULTIVO	S/R	USO SIGPAC	Sup._Dec. admisible	Sup. Campo	Sup. Determ.	Sup. Resuelta
-1280443	23-003-011-00087-0001	OLIVAR	S		0,51		0,51	0,49
-1280442	23-003-012-00227-0001	OLIVAR	S		1,15		1,15	1,15
-1280441	23-003-012-00225-0001	OLIVAR	S		0,82		0,82	0,82
-580718	23-003-018-00078-0001	OLIVAR	S		0,49		0,49	0,49
-486068	23-003-012-00362-0004	OLIVAR	S		0,01		0,01	0,01
-486067	23-003-012-00145-0002	OLIVAR	R		0,13		0,13	0,13
1700000004570847	23-003-012-00139-0001	OLIVAR	R		0,01		0,01	0,01
1700000004570849	23-003-012-00285-0001	OLIVAR	R		1,24		1,24	1,24
1700000004570854	23-003-012-00295-0001	OLIVAR	S		0,01		0,01	0,01
1700000004570855	23-003-026-00087-0001	OLIVAR	S		0,01		0,01	0,01
1700000004570856	23-003-026-00078-0001	OLIVAR	S		0,93		0,93	0,93
1700000004570857	23-003-017-00099-0002	OLIVAR	S		0,01		0,01	0,01
1700000004570858	23-003-017-00099-0002	OLIVAR	S		0,06		0,06	0,06
1700000004570860	23-003-027-00245-0002	OLIVAR	S		0,03		0,03	0,03
1700000004570861	23-003-027-00246-0001	OLIVAR	S		0,27		0,27	0,27
1700000004570862	23-003-027-00248-0001	OLIVAR	S		0,02		0,02	0,02
1700000004570863	23-003-017-00100-0002	OLIVAR	R		1,14		1,14	1,14
1700000004570864	23-003-019-00199-0001	OLIVAR	R		0,75		0,75	0,75
1700000004570865	23-003-019-00221-0002	OLIVAR	S		0,12		0,12	0,12
1700000004572114	23-003-018-00091-0001	OLIVAR	S		0,02		0,02	0,02
1700000004572115	23-003-018-00092-0003	OLIVAR	R		1,16		1,16	1,16
1700000004572116	23-003-018-00096-0001	OLIVAR	S		0,02		0,02	0,02
1700000004572117	23-003-018-00097-0001	OLIVAR	R		0,50		0,50	0,50
1700000004572118	23-003-030-00238-0001	OLIVAR	S		0,03		0,03	0,03
1700000004572119	23-003-030-00241-0001	OLIVAR	R		1,15		1,15	1,15
1700000004572120	23-003-018-00099-0001	OLIVAR	S		0,09		0,09	0,09
1700000004572121	23-003-018-00100-0002	OLIVAR	R		1,16		1,16	1,16
1700000004573976	23-003-018-00076-0004	OLIVAR	S		0,01		0,01	0,01
1700000004573977	23-003-018-00079-0001	OLIVAR	S		1,25		1,25	1,25
1700000004573978	23-003-018-00081-0002	OLIVAR	S		0,77		0,77	0,77
1700000004573979	23-003-018-00101-0001	OLIVAR	S		0,01		0,01	0,01
1700000004573980	23-003-018-00102-0001	OLIVAR	S		0,01		0,01	0,01
1700000004573981	23-003-018-00103-0002	OLIVAR	S		0,01		0,01	0,01
1700000004573982	23-003-018-00167-0001	OLIVAR	R		0,42		0,42	0,42

**INCIDENCIAS**

**INCIDENCIA DESCRIPCIÓN**

- 219 Superficie bruta de cruce en un recinto en una misma solicitud supera superficie total que el SIGPAC establece para él.  
Recinto:23-003-030-00241-00002 Cultivo:101010 OLIVAR-PICUAL Regadío Suma de superficies declaradas para este recinto por el solicitante (Áreas):1 Superficie SIGPAC total para el recinto (Áreas):0 Exceso de superficie declarada (Hectáreas):0,01
- 4272 Verifica que las líneas de declaración de las Solicitudes Únicas no tienen solapes con la capa de Retroactividad Gráfica (ambas de la misma campaña) a nivel de expediente/línea de declaración gráfica de la solicitud.  
Recinto:23-003-011-00087-00001 Cultivo: - Agregado de la referencia del recinto.:0 Zona de la referencia del recinto.:0 Superficie solapada.:0,02 Id. Incid.:95142653
- 74336 Recinto con uso declarado o cultivo declarado NO válido  
Recinto:23-003-030-00241-00002 Cultivo:101010 OLIVAR-PICUAL Regadío Uso Sigpac:ED

(1) Con incidencias que retienen pago o deniegan el expediente.  
(2) Se calcula sobre superficie declarada admisible.  
(3) Aplicación del artículo 16 bis del RD 147/2023.

Puede verificar la integridad de una copia de este documento mediante la lectura del código QR adjunto o mediante el acceso a la dirección <a href="https://ws050.juntadeandalucia.es/verificarFirma">https://ws050.juntadeandalucia.es/verificarFirma</a> indicando el código de VERIFICACIÓN				
FIRMADO POR	RAQUEL MARIA ESPIN CRESPO	FECHA	26/06/2024	
VERIFICACIÓN	Pk2jmMQ72K8YCCE9EQ8LU85ENJJ6M	PÁGINA	6221/8857	

**APELLIDOS Y NOMBRE / RAZÓN SOCIAL**

GARCIA MORENO FRANCISCA

**NIF**

\*\*\*9520\*

**EXPEDIENTE**

1233419

**RESOLUCIÓN**

CONCESIÓN DE LA AYUDA

**DATOS DE MANTENIMIENTO UNIDADES****GRUPO DE PAGO**

ZONAS DE LIMITACIONES NATURALES

**Sup. Dec.  
Admisible**

3,00

**Sup.  
Resuelta**

3,00

**Sobredecl.**

0,00

**% Sobredecl.**

0,00

**RESUMEN DE PAGOS**

	<b>IMPORTE ( Euros )</b>			
	<b>RESUELTO</b>	<b>FEADER</b>	<b>MAPA</b>	<b>CAPADR</b>
Pago realizado	147,44	125,32	14,46	7,65
A pagar	14,56	12,38	1,43	0,75
<b>TOTAL</b>	<b>162,00</b>	<b>137,70</b>	<b>15,89</b>	<b>8,40</b>

**APLICACIÓN DE REDUCCIONES Y PENALIZACIONES (%)**

<b>Criterios de subvencionabilidad (1)</b>	<b>Presentación tardía</b>	<b>Omisión declaración</b>	<b>Condicionalidad</b>
0,00	0,00	0,00	0,00

**IMPORTE ( Euros )**

Calculado(2)	Reducción	Penalización	Reducción Penalización (3)	Penalización adicional	Resuelto	FEADER	MAPA	CAPADR
162,00 €	0,00 €	0,00 €	0,00 €	0,00 €	162,00 €	137,70 €	15,89 €	8,41 €
Importe Unitario:	54,00 €	Nuevo Importe Unitario:	54,00 €					

**RECINTOS PROPUESTOS**

<b>REF.</b>	<b>REFERENCIA SIGPAC</b>	<b>CULTIVO</b>	<b>S/R</b>	<b>USO</b>	<b>Sup. Dec. admisible</b>	<b>Sup. Campo</b>	<b>Sup. Determ.</b>	<b>Sup. Resuelta</b>
				<b>SIGPAC</b>				
170000006005265	23-003-038-00004-0002	OLIVAR	S		0,03		0,03	0,03
170000006005266	23-003-038-00019-0001	OLIVAR	S		0,01		0,01	0,01
170000006005267	23-003-038-00512-0003	OLIVAR	S		0,19		0,19	0,19
170000006005268	23-003-038-00010-0001	OLIVAR	R		0,02		0,02	0,02
170000006005269	23-003-038-00011-0001	OLIVAR	R		2,56		2,56	2,56
170000006005270	23-003-038-00004-0002	OLIVAR	S		0,16		0,16	0,16
170000006005272	23-003-038-00019-0001	OLIVAR	S		0,03		0,03	0,03

(1) Con incidencias que retienen pago o deniegan el expediente.

(2) Se calcula sobre superficie declarada admisible.

(3) Aplicación del artículo 16 bis del RD 147/2023.

Puede verificar la integridad de una copia de este documento mediante la lectura del código QR adjunto o mediante el acceso a la dirección <https://ws050.juntadeandalucia.es/verificarFirma> indicando el código de VERIFICACIÓN

FIRMADO POR	RAQUEL MARIA ESPIN CRESPO	FECHA	26/06/2024
VERIFICACIÓN	Pk2jmMQ72K8YCCE9EQ8LU85ENJJ6M	PÁGINA	6222/8857





**APELLIDOS Y NOMBRE / RAZÓN SOCIAL**

GARCIA MORENO JOSEFA

**NIF**  
\*\*\*\*3218\*

**EXPEDIENTE**  
1253015

**RESOLUCIÓN**  
CONCESIÓN DE LA AYUDA

**DATOS DE MANTENIMIENTO UNIDADES**

**GRUPO DE PAGO**

ZONAS DE LIMITACIONES NATURALES

Sup. Dec. Admisible	Sup. Resuelta	Sobredecl.	% Sobredecl.
9,72	9,72	0,00	0,00

**RESUMEN DE PAGOS**

	IMPORTE ( Euros )			
	RESUELTO	FEADER	MAPA	CAPADR
Pago realizado	477,69	406,04	46,86	24,79
A pagar	47,19	40,11	4,63	2,45
<b>TOTAL</b>	<b>524,88</b>	<b>446,15</b>	<b>51,49</b>	<b>27,24</b>

**APLICACIÓN DE REDUCCIONES Y PENALIZACIONES (%)**

Criterios de subvencionabilidad (1)	Presentación tardía	Omisión declaración	Condicionalidad
0,00	0,00	0,00	0,00

**IMPORTE ( Euros )**

Calculado(2)	Reducción	Penalización	Reducción Penalización (3)	Penalización adicional	Resuelto	FEADER	MAPA	CAPADR
524,88 €	0,00 €	0,00 €	0,00 €	0,00 €	524,88 €	446,15 €	51,49 €	27,24 €
Importe Unitario:	54,00 €	Nuevo Importe Unitario:	54,00 €					

**RECINTOS PROPUESTOS**

REF.	REFERENCIA SIGPAC	CULTIVO	USO SIGPAC	Sup. Dec. admisible	Sup. Campo	Sup. Determ.	Sup. Resuelta
5542448	23-092-047-00240-0001	OLIVAR	R	9,72		9,72	9,72

**INCIDENCIAS**

**INCIDENCIA DESCRIPCIÓN**

86124	Recinto de forrajera para Cálculo de Carga Ganadera que No pertenece a Explotación. Recinto:23-053-011-00062-00004 Cultivo:62000 PASTOS PERMANENTES DE 5 O MAS AÑOS-SIN VARIEDAD Secano Recinto:23-053-011-00062-00005 Cultivo:62000 PASTOS PERMANENTES DE 5 O MAS AÑOS-SIN VARIEDAD Secano Recinto:23-073-001-00290-00002 Cultivo:20000 BARBECHO TRADICIONAL-SIN VARIEDAD Secano Recinto:23-073-001-00294-00002 Cultivo:20000 BARBECHO TRADICIONAL-SIN VARIEDAD Secano Recinto:23-073-001-00295-00018 Cultivo:20000 BARBECHO TRADICIONAL-SIN VARIEDAD Secano Recinto:23-073-001-00305-00005 Cultivo:20000 BARBECHO TRADICIONAL-SIN VARIEDAD Secano
-------	---

(1) Con incidencias que retienen pago o deniegan el expediente.  
(2) Se calcula sobre superficie declarada admisible.  
(3) Aplicación del artículo 16 bis del RD 147/2023.

Puede verificar la integridad de una copia de este documento mediante la lectura del código QR adjunto o mediante el acceso a la dirección <a href="https://ws050.juntadeandalucia.es/verificarFirma">https://ws050.juntadeandalucia.es/verificarFirma</a> indicando el código de VERIFICACIÓN				
FIRMADO POR	RAQUEL MARIA ESPIN CRESPO	FECHA	26/06/2024	
VERIFICACIÓN	Pk2jmMQ72K8YCC9E9EQ8LU85ENJJ6M	PÁGINA	6223/8857	



**APELLIDOS Y NOMBRE / RAZÓN SOCIAL**

GARCIA MORENO OTILIA

**NIF**

\*\*\*9289\*

**EXPEDIENTE**

1234517

**RESOLUCIÓN**

CONCESIÓN DE LA AYUDA

**DATOS DE MANTENIMIENTO UNIDADES**

**GRUPO DE PAGO**

ZONAS DE LIMITACIONES NATURALES

**Sup. Dec. Admisible**

2,56

**Sup. Resuelta**

2,56

**Sobredecl.**

0,00

**% Sobredecl.**

0,00

**RESUMEN DE PAGOS**

	<b>IMPORTE ( Euros )</b>			
	<b>RESUELTO</b>	<b>FEADER</b>	<b>MAPA</b>	<b>CAPADR</b>
Pago realizado	126,80	107,77	12,44	6,58
A pagar	11,44	9,72	1,12	0,60
<b>TOTAL</b>	<b>138,24</b>	<b>117,49</b>	<b>13,56</b>	<b>7,18</b>

**APLICACIÓN DE REDUCCIONES Y PENALIZACIONES (%)**

<b>Crterios de subvencionabilidad (1)</b>	<b>Presentación tardía</b>	<b>Omisión declaración</b>	<b>Condicionalidad</b>
0,00	0,00	0,00	0,00

**IMPORTE ( Euros )**

Calculado(2)	Reducción	Penalización	Reducción Penalización (3)	Penalización adicional	Resuelto	FEADER	MAPA	CAPADR
138,24 €	0,00 €	0,00 €	0,00 €	0,00 €	138,24 €	117,50 €	13,56 €	7,18 €
Importe Unitario:	54,00 €	Nuevo Importe Unitario:	54,00 €					

**RECINTOS PROPUESTOS**

<b>REF.</b>	<b>REFERENCIA SIGPAC</b>	<b>CULTIVO</b>	<b>S/R</b>	<b>USO SIGPAC</b>	<b>Sup. Dec. admisible</b>	<b>Sup. Campo</b>	<b>Sup. Determ.</b>	<b>Sup. Resuelta</b>
-1503676	23-003-039-00247-0001	OLIVAR	S		0,08		0,08	0,08
-529061	23-003-039-00358-0001	OLIVAR	S		0,01		0,01	0,01
1700000004165872	23-060-051-00552-0001	OLIVAR	S		0,38		0,38	0,38
1700000004165873	23-003-041-00048-0002	OLIVAR	S		0,87		0,87	0,87
1700000004165876	23-003-036-00043-0003	OLIVAR	R		0,13		0,13	0,13
1700000005844957	23-003-039-00222-0001	OLIVAR	S		0,02		0,02	0,02
1700000005844958	23-003-039-00247-0001	OLIVAR	S		0,73		0,73	0,73
1700000005844959	23-003-039-00359-0001	OLIVAR	S		0,01		0,01	0,01
1700000005844960	23-003-039-09000-0009	OLIVAR	S		0,33		0,33	0,31
1700000005844961	23-003-039-00357-0006	OLIVAR	S		0,02		0,02	0,02

**INCIDENCIAS**

**INCIDENCIA DESCRIPCIÓN**

4272 Verifica que las líneas de declaración de las Solicitudes Únicas no tienen solapes con la capa de Retroactividad Gráfica (ambas de la misma campaña) a nivel de expediente/línea de declaración gráfica de la solicitud.  
 Recinto:23-003-039-09000-00009 Cultivo: - Agregado de la referencia del recinto.:0 Zona de la referencia del recinto.:0 Superficie solapada.:0,02 Id. Incid.:95158100

(1) Con incidencias que retienen pago o deniegan el expediente.  
 (2) Se calcula sobre superficie declarada admisible.  
 (3) Aplicación del artículo 16 bis del RD 147/2023.

Puede verificar la integridad de una copia de este documento mediante la lectura del código QR adjunto o mediante el acceso a la dirección <a href="https://ws050.juntadeandalucia.es/verificarFirma">https://ws050.juntadeandalucia.es/verificarFirma</a> indicando el código de VERIFICACIÓN				
FIRMADO POR	RAQUEL MARIA ESPIN CRESPO	FECHA	26/06/2024	
VERIFICACIÓN	Pk2jmMQ72K8YCCE9EQ8LU85ENJJ6M	PÁGINA	6224/8857	

**APELLIDOS Y NOMBRE / RAZÓN SOCIAL**

GARCIA MUÑOZ MANUEL GREGORIO

**NIF**

\*\*\*\*3815\*

**EXPEDIENTE**

1038249

**RESOLUCIÓN**

CONCESIÓN DE LA AYUDA

**DATOS DE MANTENIMIENTO UNIDADES****GRUPO DE PAGO**

ZONAS DE LIMITACIONES NATURALES

**Sup. Dec.  
Admisible**

3,42

**Sup.  
Resuelta**

3,42

**Sobredecl.**

0,00

**% Sobredecl.**

0,00

**RESUMEN DE PAGOS**

	<b>IMPORTE ( Euros )</b>			
	<b>RESUELTO</b>	<b>FEADER</b>	<b>MAPA</b>	<b>CAPADR</b>
Pago realizado	168,08	142,87	16,49	8,72
A pagar	16,60	14,11	1,63	0,86
<b>TOTAL</b>	<b>184,68</b>	<b>156,98</b>	<b>18,12</b>	<b>9,58</b>

**APLICACIÓN DE REDUCCIONES Y PENALIZACIONES (%)**

<b>Criterios de subvencionabilidad (1)</b>	<b>Presentación tardía</b>	<b>Omisión declaración</b>	<b>Condicionabilidad</b>
0,00	0,00	0,00	0,00

**IMPORTE ( Euros )**

Calculado(2)	Reducción	Penalización	Reducción Penalización (3)	Penalización adicional	Resuelto	FEADER	MAPA	CAPADR
184,68 €	0,00 €	0,00 €	0,00 €	0,00 €	184,68 €	156,98 €	18,12 €	9,58 €
Importe Unitario:	54,00 €	Nuevo Importe Unitario:	54,00 €					

**RECINTOS PROPUESTOS**

<b>REF.</b>	<b>REFERENCIA SIGPAC</b>	<b>CULTIVO</b>	<b>S/R</b>	<b>USO SIGPAC</b>	<b>Sup. Dec. admisible</b>	<b>Sup. Campo</b>	<b>Sup. Determ.</b>	<b>Sup. Resuelta</b>
1700000005511196	23-003-001-00098-0005	OLIVAR	S		0,03		0,03	0,03
1700000005511197	23-003-001-00099-0001	OLIVAR	S		0,97		0,97	0,97
1700000005511198	23-003-001-00099-0011	OLIVAR	S		0,11		0,11	0,11
1700000005511199	23-003-001-00100-0001	OLIVAR	S		1,23		1,23	1,23
1700000005511207	23-003-001-00256-0001	OLIVAR	S		0,38		0,38	0,38
1700000005511208	23-003-001-00257-0001	OLIVAR	S		0,03		0,03	0,03
1700000005511209	23-003-008-00132-0002	OLIVAR	S		0,36		0,36	0,36
1700000005511210	23-003-008-00133-0002	OLIVAR	S		0,02		0,02	0,02
1700000005511211	23-003-008-00134-0001	OLIVAR	S		0,02		0,02	0,02
1700000005511212	23-003-001-00326-0002	OLIVAR	S		0,27		0,27	0,27

(1) Con incidencias que retienen pago o deniegan el expediente.

(2) Se calcula sobre superficie declarada admisible.

(3) Aplicación del artículo 16 bis del RD 147/2023.

Puede verificar la integridad de una copia de este documento mediante la lectura del código QR adjunto o mediante el acceso a la dirección <https://ws050.juntadeandalucia.es/verificarFirma> indicando el código de VERIFICACIÓN

FIRMADO POR	RAQUEL MARIA ESPIN CRESPO	FECHA	26/06/2024
VERIFICACIÓN	Pk2jmMQ72K8YCCE9EQ8LU85ENJJ6M	PÁGINA	6225/8857





**APELLIDOS Y NOMBRE / RAZÓN SOCIAL**

GARCIA NAGERA BARTOLOME

**NIF**

\*\*\*\*6074\*

**EXPEDIENTE**

1168617

**RESOLUCIÓN**

CONCESIÓN DE LA AYUDA

**DATOS DE MANTENIMIENTO UNIDADES**

<b>GRUPO DE PAGO</b>	<b>Sup. Dec. Admisible</b>	<b>Sup. Resuelta</b>	<b>Sobredecl.</b>	<b>% Sobredecl.</b>
ZONAS DE LIMITACIONES NATURALES	22,81	22,81	0,00	0,00

**RESUMEN DE PAGOS**

	<b>IMPORTE ( Euros )</b>			
	<b>RESUELTO</b>	<b>FEADER</b>	<b>MAPA</b>	<b>CAPADR</b>
Pago realizado	1.016,62	864,12	99,73	52,77
A pagar	100,42	85,36	9,85	5,21
<b>TOTAL</b>	<b>1.117,04</b>	<b>949,48</b>	<b>109,58</b>	<b>57,98</b>

**APLICACIÓN DE REDUCCIONES Y PENALIZACIONES (%)**

<b>Criterios de subvencionabilidad (1)</b>	<b>Presentación tardía</b>	<b>Omisión declaración</b>	<b>Condicionalidad</b>
0,00	0,00	0,00	0,00

**IMPORTE ( Euros )**

Calculado(2)	Reducción	Penalización	Reducción Penalización (3)	Penalización adicional	Resuelto	FEADER	MAPA	CAPADR
1.117,04 €	0,00 €	0,00 €	0,00 €	0,00 €	1.117,04 €	949,48 €	109,58 €	57,98 €
<b>Importe Unitario:</b>	<b>54,00 €</b>	<b>Nuevo Importe Unitario:</b>	<b>48,97 €</b>					

**RECINTOS PROPUESTOS**

<b>REF.</b>	<b>REFERENCIA SIGPAC</b>	<b>CULTIVO</b>	<b>USO S/R SIGPAC</b>	<b>Sup. Dec. admisible</b>	<b>Sup. Campo</b>	<b>Sup. Determ.</b>	<b>Sup. Resuelta</b>
6879350	23-009-001-00208-0001	OLIVAR	S	0,60		0,60	0,60
6879351	23-009-025-00923-0001	OLIVAR	R	0,17		0,17	0,17
6879352	23-009-045-00141-0001	OLIVAR	R	1,11		1,11	1,11
6879362	23-009-015-00081-0001	OLIVAR	S	0,38		0,38	0,38
6879363	23-009-018-00328-0001	OLIVAR	S	0,25		0,25	0,25
6879365	23-014-004-00221-0001	OLIVAR	S	0,32		0,32	0,32
6879366	23-046-004-00445-0001	OLIVAR	S	0,58		0,58	0,58
6879369	23-009-017-00198-0001	OLIVAR	S	0,31		0,31	0,31
6879370	23-009-032-00279-0001	OLIVAR	S	0,36		0,36	0,36
6879371	23-009-032-10279-0003	OLIVAR	S	0,06		0,06	0,06
6879372	23-009-018-00059-0001	OLIVAR	S	0,80		0,80	0,80
6879373	23-009-018-00477-0001	OLIVAR	S	1,12		1,12	1,12
6879374	23-009-001-00172-0001	OLIVAR	S	0,53		0,53	0,53
6879375	23-092-052-00044-0001	OLIVAR	S	1,12		1,12	1,12
1700000005486328	23-009-001-00152-0001	OLIVAR	S	0,55		0,55	0,55
1700000005486329	23-009-015-00024-0001	OLIVAR	S	0,23		0,23	0,23
1700000005486330	23-009-015-00226-0001	OLIVAR	S	0,46		0,46	0,46
1700000005486331	23-009-016-00394-0001	OLIVAR	S	0,53		0,53	0,53
1700000005486332	23-009-021-00334-0002	OLIVAR	S	0,43		0,43	0,43
1700000005486333	23-009-040-00278-0005	OLIVAR	R	0,85		0,85	0,85
1700000005486334	23-046-012-00083-0001	OLIVAR	S	1,18		1,18	1,18
1700000005486335	23-057-005-00431-0001	OLIVAR	S	2,51		2,51	2,51
1700000005486336	23-058-001-00094-0001	OLIVAR	R	1,64		1,64	1,64
1700000005486337	23-058-001-00107-0001	OLIVAR	R	2,88		2,88	2,88
1700000005486338	23-092-044-00087-0001	OLIVAR	R	0,59		0,59	0,59
1700000005486339	23-092-047-00278-0001	OLIVAR	R	3,25		3,25	3,25

(1) Con incidencias que retienen pago o deniegan el expediente.  
 (2) Se calcula sobre superficie declarada admisible.  
 (3) Aplicación del artículo 16 bis del RD 147/2023.

Puede verificar la integridad de una copia de este documento mediante la lectura del código QR adjunto o mediante el acceso a la dirección <a href="https://ws050.juntadeandalucia.es/verificarFirma">https://ws050.juntadeandalucia.es/verificarFirma</a> indicando el código de VERIFICACIÓN					
FIRMADO POR	RAQUEL MARIA ESPIN CRESPO		FECHA		26/06/2024
VERIFICACIÓN	Pk2jmMQ72K8YCCE9EQ8LU85ENJJ6M		PÁGINA		6226/8857





(1) Con incidencias que retienen pago o deniegan el expediente.  
(2) Se calcula sobre superficie declarada admisible.  
(3) Aplicación del artículo 16 bis del RD 147/2023.

Puede verificar la integridad de una copia de este documento mediante la lectura del código QR adjunto o mediante el acceso a la dirección <https://ws050.juntadeandalucia.es/verificarFirma> indicando el código de VERIFICACIÓN

FIRMADO POR	RAQUEL MARIA ESPIN CRESCO	FECHA	26/06/2024
VERIFICACIÓN	Pk2jmMQ72K8YCCE9EQ8LU85ENJJ6M	PÁGINA	6227/8857



**APELLIDOS Y NOMBRE / RAZÓN SOCIAL**

GARCIA NAGERA FRANCISCO

**NIF**

\*\*\*\*7440\*

**EXPEDIENTE**

1062243

**RESOLUCIÓN**

CONCESIÓN DE LA AYUDA

**DATOS DE MANTENIMIENTO UNIDADES****GRUPO DE PAGO**

ZONAS DE LIMITACIONES NATURALES

**Sup. Dec.  
Admisible**

17,19

**Sup.  
Resuelta**

17,19

**Sobredecl.**

0,00

**% Sobredecl.**

0,00

**RESUMEN DE PAGOS**

	<b>IMPORTE ( Euros )</b>			
	<b>RESUELTO</b>	<b>FEADER</b>	<b>MAPA</b>	<b>CAPADR</b>
Pago realizado	823,29	699,79	80,76	42,73
A pagar	81,32	69,12	7,98	4,22
<b>TOTAL</b>	<b>904,61</b>	<b>768,91</b>	<b>88,74</b>	<b>46,95</b>

**APLICACIÓN DE REDUCCIONES Y PENALIZACIONES (%)**

<b>Crterios de subvencionabilidad (1)</b>	<b>Presentación tardía</b>	<b>Omisión declaración</b>	<b>Condicionalidad</b>
0,00	0,00	0,00	0,00

**IMPORTE ( Euros )**

Calculado(2)	Reducción	Penalización	Reducción Penalización (3)	Penalización adicional	Resuelto	FEADER	MAPA	CAPADR
904,61 €	0,00 €	0,00 €	0,00 €	0,00 €	904,61 €	768,92 €	88,74 €	46,95 €
Importe Unitario:	54,00 €	Nuevo Importe Unitario:	52,62 €					

**RECINTOS PROPUESTOS**

<b>REF.</b>	<b>REFERENCIA SIGPAC</b>	<b>CULTIVO</b>	<b>S/R</b>	<b>USO SIGPAC</b>	<b>Sup. Dec. admisible</b>	<b>Sup. Campo</b>	<b>Sup. Determ.</b>	<b>Sup. Resuelta</b>
1700000005610730	23-009-001-00152-0001	OLIVAR	S		0,57		0,57	0,57
1700000005610731	23-046-012-00083-0001	OLIVAR	S		1,23		1,23	1,23
1700000005610732	23-057-005-00456-0001	OLIVAR	R		1,48		1,48	1,48
1700000005610733	23-009-045-00179-0001	OLIVAR	R		1,52		1,52	1,52
1700000005610734	23-046-003-00108-0002	OLIVAR	S		1,64		1,64	1,64
1700000005610735	23-092-047-00279-0001	OLIVAR	R		1,98		1,98	1,98
1700000005610736	23-009-034-00130-0001	OLIVAR	R		2,43		2,43	2,43
1700000005610737	23-009-040-00278-0005	OLIVAR	R		1,05		1,05	1,05
1700000005610739	23-058-001-00127-0001	OLIVAR	R		1,94		1,94	1,94
1700000005610740	23-092-044-00088-0001	OLIVAR	R		0,72		0,72	0,72
1700000005610741	23-009-015-00226-0001	OLIVAR	S		0,47		0,47	0,47
1700000005610742	23-009-015-00024-0001	OLIVAR	S		0,28		0,28	0,28
1700000005610743	23-009-021-00334-0002	OLIVAR	R		0,43		0,43	0,43
1700000005610744	23-009-016-00394-0001	OLIVAR	S		0,53		0,53	0,53
1700000005610745	23-009-034-00129-0001	OLIVAR	R		0,14		0,14	0,14
1700000005610746	23-009-032-00422-0001	OLIVAR	R		0,78		0,78	0,78

(1) Con incidencias que retienen pago o deniegan el expediente.

(2) Se calcula sobre superficie declarada admisible.

(3) Aplicación del artículo 16 bis del RD 147/2023.

Puede verificar la integridad de una copia de este documento mediante la lectura del código QR adjunto o mediante el acceso a la dirección <https://ws050.juntadeandalucia.es/verificarFirma> indicando el código de VERIFICACIÓN

FIRMADO POR	RAQUEL MARIA ESPIN CRESPO	FECHA	26/06/2024
VERIFICACIÓN	Pk2jmMQ72K8YCCE9EQ8LU85ENJJ6M	PÁGINA	6228/8857



**APELLIDOS Y NOMBRE / RAZÓN SOCIAL**

GARCIA ORTEGA DOLORES

**NIF**

\*\*\*\*3115\*

**EXPEDIENTE**

1168794

**RESOLUCIÓN**

CONCESIÓN DE LA AYUDA

**DATOS DE MANTENIMIENTO UNIDADES****GRUPO DE PAGO**

ZONAS DE LIMITACIONES NATURALES

**Sup. Dec.  
Admisible**

2,85

**Sup.  
Resuelta**

2,85

**Sobredecl.**

0,00

**% Sobredecl.**

0,00

**RESUMEN DE PAGOS**

	<b>IMPORTE ( Euros )</b>			
	<b>RESUELTO</b>	<b>FEADER</b>	<b>MAPA</b>	<b>CAPADR</b>
Pago realizado	140,06	119,06	13,74	7,26
A pagar	13,84	11,76	1,36	0,72
<b>TOTAL</b>	<b>153,90</b>	<b>130,82</b>	<b>15,10</b>	<b>7,98</b>

**APLICACIÓN DE REDUCCIONES Y PENALIZACIONES (%)**

<b>Criterios de subvencionabilidad (1)</b>	<b>Presentación tardía</b>	<b>Omisión declaración</b>	<b>Condicionabilidad</b>
0,00	0,00	0,00	0,00

**IMPORTE ( Euros )**

Calculado(2)	Reducción	Penalización	Reducción Penalización (3)	Penalización adicional	Resuelto	FEADER	MAPA	CAPADR
153,90 €	0,00 €	0,00 €	0,00 €	0,00 €	153,90 €	130,82 €	15,10 €	7,98 €
Importe Unitario:	54,00 €	Nuevo Importe Unitario:	54,00 €					

**RECINTOS PROPUESTOS**

<b>REF.</b>	<b>REFERENCIA SIGPAC</b>	<b>CULTIVO</b>	<b>S/R</b>	<b>USO SIGPAC</b>	<b>Sup. Dec. admisible</b>	<b>Sup. Campo</b>	<b>Sup. Determ.</b>	<b>Sup. Resuelta</b>
1700000005897975	23-003-035-00128-0001	OLIVAR	S		1,33		1,33	1,33
1700000005897976	23-003-037-00199-0002	OLIVAR	S		1,36		1,36	1,36
1700000005897977	23-003-037-00196-0001	OLIVAR	S		0,16		0,16	0,16

(1) Con incidencias que retienen pago o deniegan el expediente.

(2) Se calcula sobre superficie declarada admisible.

(3) Aplicación del artículo 16 bis del RD 147/2023.

Puede verificar la integridad de una copia de este documento mediante la lectura del código QR adjunto o mediante el acceso a la dirección <https://ws050.juntadeandalucia.es/verificarFirma> indicando el código de VERIFICACIÓN

FIRMADO POR	RAQUEL MARIA ESPIN CRESPO	FECHA	26/06/2024
VERIFICACIÓN	Pk2jmMQ72K8YCCE9EQ8LU85ENJJ6M	PÁGINA	6229/8857



**APELLIDOS Y NOMBRE / RAZÓN SOCIAL**

GARCIA ORTEGA FRANCISCA

**NIF**

\*\*\*0141\*

**EXPEDIENTE**

1168478

**RESOLUCIÓN**

CONCESIÓN DE LA AYUDA

**DATOS DE MANTENIMIENTO UNIDADES****GRUPO DE PAGO**

ZONAS DE LIMITACIONES NATURALES

**Sup. Dec.  
Admisible**

7,78

**Sup.  
Resuelta**

7,78

**Sobredecl.**

0,00

**% Sobredecl.**

0,00

**RESUMEN DE PAGOS**

	<b>IMPORTE ( Euros )</b>			
	<b>RESUELTO</b>	<b>FEADER</b>	<b>MAPA</b>	<b>CAPADR</b>
Pago realizado	382,35	325,00	37,51	19,85
A pagar	37,77	32,10	3,71	1,96
<b>TOTAL</b>	<b>420,12</b>	<b>357,10</b>	<b>41,22</b>	<b>21,81</b>

**APLICACIÓN DE REDUCCIONES Y PENALIZACIONES (%)**

<b>Criterios de subvencionabilidad (1)</b>	<b>Presentación tardía</b>	<b>Omisión declaración</b>	<b>Condicionalidad</b>
0,00	0,00	0,00	0,00

**IMPORTE ( Euros )**

Calculado(2)	Reducción	Penalización	Reducción Penalización (3)	Penalización adicional	Resuelto	FEADER	MAPA	CAPADR
420,12 €	0,00 €	0,00 €	0,00 €	0,00 €	420,12 €	357,10 €	41,21 €	21,81 €
Importe Unitario:	54,00 €	Nuevo Importe Unitario:	54,00 €					

**RECINTOS PROPUESTOS**

<b>REF.</b>	<b>REFERENCIA SIGPAC</b>	<b>CULTIVO</b>	<b>S/R</b>	<b>USO SIGPAC</b>	<b>Sup. Dec. admisible</b>	<b>Sup. Campo</b>	<b>Sup. Determ.</b>	<b>Sup. Resuelta</b>
-1347208	14-007-028-00035-0006	OLIVAR	S		0,04		0,04	0,04
-1347207	14-007-028-00035-0005	OLIVAR	S		0,03		0,03	0,03
-1347206	14-007-028-00034-0012	OLIVAR	S		2,49		2,49	2,49
-1347205	14-007-028-00034-0008	OLIVAR	S		0,07		0,07	0,07
1700000005276176	14-007-028-09003-0005	OLIVAR	S		0,03		0,03	0,03
1700000005276179	14-007-028-09003-0002	OLIVAR	S		0,08		0,08	0,08
1700000005276180	23-003-035-00033-0002	OLIVAR	S		0,02		0,02	0,02
1700000005276181	23-003-035-00034-0001	OLIVAR	S		2,15		2,15	2,15
1700000005276182	23-003-035-00039-0001	OLIVAR	S		0,02		0,02	0,02
1700000005276183	23-003-035-00042-0001	OLIVAR	S		0,09		0,09	0,09
1700000005276184	23-003-035-00033-0001	OLIVAR	S		0,02		0,02	0,02
1700000005276185	23-003-035-00034-0002	OLIVAR	S		0,28		0,28	0,28
1700000006637518	23-003-038-00341-0001	OLIVAR	S		0,25		0,25	0,25
1700000006637524	23-003-038-00233-0002	OLIVAR	S		2,12		2,12	2,12
1700000006637526	23-003-038-00496-0002	OLIVAR	S		0,09		0,09	0,09

(1) Con incidencias que retienen pago o deniegan el expediente.

(2) Se calcula sobre superficie declarada admisible.

(3) Aplicación del artículo 16 bis del RD 147/2023.

Puede verificar la integridad de una copia de este documento mediante la lectura del código QR adjunto o mediante el acceso a la dirección <https://ws050.juntadeandalucia.es/verificarFirma> indicando el código de VERIFICACIÓN

FIRMADO POR	RAQUEL MARIA ESPIN CRESPO	FECHA	26/06/2024
VERIFICACIÓN	Pk2jmMQ72K8YCCE9EQ8LU85ENJJ6M	PÁGINA	6230/8857



**APELLIDOS Y NOMBRE / RAZÓN SOCIAL**

GARCIA ORTEGA JUAN

**NIF**

\*\*\*\*1552\*

**EXPEDIENTE**

1234155

**RESOLUCIÓN**

CONCESIÓN DE LA AYUDA

**DATOS DE MANTENIMIENTO UNIDADES****GRUPO DE PAGO**

ZONAS DE LIMITACIONES NATURALES

**Sup. Dec.  
Admisible**

5,96

**Sup.  
Resuelta**

5,96

**Sobredecl.**

0,00

**% Sobredecl.**

0,00

**RESUMEN DE PAGOS**

	<b>IMPORTE ( Euros )</b>			
	<b>RESUELTO</b>	<b>FEADER</b>	<b>MAPA</b>	<b>CAPADR</b>
Pago realizado	292,91	248,97	28,73	15,21
A pagar	28,93	24,59	2,84	1,50
<b>TOTAL</b>	<b>321,84</b>	<b>273,56</b>	<b>31,57</b>	<b>16,71</b>

**APLICACIÓN DE REDUCCIONES Y PENALIZACIONES (%)**

<b>Criterios de subvencionabilidad (1)</b>	<b>Presentación tardía</b>	<b>Omisión declaración</b>	<b>Condicionalidad</b>
0,00	0,00	0,00	0,00

**IMPORTE ( Euros )**

Calculado(2)	Reducción	Penalización	Reducción Penalización (3)	Penalización adicional	Resuelto	FEADER	MAPA	CAPADR
321,84 €	0,00 €	0,00 €	0,00 €	0,00 €	321,84 €	273,56 €	31,57 €	16,71 €
Importe Unitario:	54,00 €	Nuevo Importe Unitario:	54,00 €					

**RECINTOS PROPUESTOS**

<b>REF.</b>	<b>REFERENCIA SIGPAC</b>	<b>CULTIVO</b>	<b>S/R</b>	<b>USO SIGPAC</b>	<b>Sup. Dec. admisible</b>	<b>Sup. Campo</b>	<b>Sup. Determ.</b>	<b>Sup. Resuelta</b>
-1347170	23-003-037-00159-0001	OLIVAR	S		0,01		0,01	0,01
-1347169	23-003-037-00158-0001	OLIVAR	S		0,09		0,09	0,09
1700000005275386	23-003-038-00334-0001	OLIVAR	S		0,08		0,08	0,08
1700000005275387	23-003-038-00335-0001	OLIVAR	S		0,79		0,79	0,79
1700000005275388	23-003-038-00371-0002	OLIVAR	S		0,01		0,01	0,01
1700000005275389	23-003-039-00330-0003	OLIVAR	S		0,02		0,02	0,02
1700000005275391	23-003-039-00333-0003	OLIVAR	S		3,64		3,64	3,64
1700000005275392	23-003-039-00334-0001	OLIVAR	S		0,04		0,04	0,04
1700000005275393	23-003-038-00343-0002	OLIVAR	S		0,63		0,63	0,63
1700000005275394	23-003-038-00476-0003	OLIVAR	S		0,05		0,05	0,05
1700000005275395	23-003-038-00343-0003	OLIVAR	S		0,09		0,09	0,09
1700000005275396	23-003-038-00476-0002	OLIVAR	S		0,09		0,09	0,09
1700000006874740	23-003-037-00159-0001	OLIVAR	S		0,42		0,42	0,42

(1) Con incidencias que retienen pago o deniegan el expediente.

(2) Se calcula sobre superficie declarada admisible.

(3) Aplicación del artículo 16 bis del RD 147/2023.

Puede verificar la integridad de una copia de este documento mediante la lectura del código QR adjunto o mediante el acceso a la dirección <https://ws050.juntadeandalucia.es/verificarFirma> indicando el código de VERIFICACIÓN

FIRMADO POR	RAQUEL MARIA ESPIN CRESPO	FECHA	26/06/2024
VERIFICACIÓN	Pk2jmMQ72K8YCCE9EQ8LU85ENJJ6M	PÁGINA	6231/8857





**APELLIDOS Y NOMBRE / RAZÓN SOCIAL**  
GARCIA PEREZ DULCE NOMBRE DE MARIA

**NIF**  
\*\*\*\*2818\*

**EXPEDIENTE**  
1006920

**RESOLUCIÓN**  
CONCESIÓN DE LA AYUDA

**DATOS DE MANTENIMIENTO UNIDADES**

**GRUPO DE PAGO**  
ZONAS DE LIMITACIONES NATURALES

**Sup. Dec. Admisible**  
3,24

**Sup. Resuelta**  
3,24

**Sobredecl.**  
0,00

**% Sobredecl.**  
0,00

**RESUMEN DE PAGOS**

	<b>IMPORTE ( Euros )</b>			
	<b>RESUELTO</b>	<b>FEADER</b>	<b>MAPA</b>	<b>CAPADR</b>
Pago realizado	159,23	135,35	15,62	8,26
A pagar	15,73	13,37	1,54	0,82
<b>TOTAL</b>	<b>174,96</b>	<b>148,72</b>	<b>17,16</b>	<b>9,08</b>

**APLICACIÓN DE REDUCCIONES Y PENALIZACIONES (%)**

<b>Criterios de subvencionabilidad (1)</b>	<b>Presentación tardía</b>	<b>Omisión declaración</b>	<b>Condicionabilidad</b>
0,00	0,00	0,00	0,00

**IMPORTE ( Euros )**

Calculado(2)	Reducción	Penalización	Reducción Penalización (3)	Penalización adicional	Resuelto	FEADER	MAPA	CAPADR
174,96 €	0,00 €	0,00 €	0,00 €	0,00 €	174,96 €	148,72 €	17,16 €	9,08 €
Importe Unitario:	54,00 €	Nuevo Importe Unitario:	54,00 €					

**RECINTOS PROPUESTOS**

<b>REF.</b>	<b>REFERENCIA SIGPAC</b>	<b>CULTIVO</b>	<b>S/R</b>	<b>USO SIGPAC</b>	<b>Sup. Dec. admisible</b>	<b>Sup. Campo</b>	<b>Sup. Determ.</b>	<b>Sup. Resuelta</b>
-750743	23-060-001-00046-0001	OLIVAR	S		2,36		2,36	2,36
4754610	23-060-001-00092-0001	OLIVAR	S		0,88		0,88	0,88

(1) Con incidencias que retienen pago o deniegan el expediente.

(2) Se calcula sobre superficie declarada admisible.

(3) Aplicación del artículo 16 bis del RD 147/2023.

Puede verificar la integridad de una copia de este documento mediante la lectura del código QR adjunto o mediante el acceso a la dirección <https://ws050.juntadeandalucia.es/verificarFirma> indicando el código de VERIFICACIÓN

FIRMADO POR	RAQUEL MARIA ESPIN CRESPO	FECHA	26/06/2024
VERIFICACIÓN	Pk2jmMQ72K8YCCE9EQ8LU85ENJJ6M	PÁGINA	6232/8857



**APELLIDOS Y NOMBRE / RAZÓN SOCIAL**

GARCIA PEREZ JOSE DAVID

**NIF**

\*\*\*\*5006\*

**EXPEDIENTE**

1277829

**RESOLUCIÓN**

CONCESIÓN DE LA AYUDA

**DATOS DE MANTENIMIENTO UNIDADES****GRUPO DE PAGO**

ZONAS DE LIMITACIONES NATURALES

**Sup. Dec.  
Admisible**

18,08

**Sup.  
Resuelta**

17,57

**Sobredecl.**

0,51

**% Sobredecl.**

2,82

**RESUMEN DE PAGOS**

	<b>IMPORTE ( Euros )</b>			
	<b>RESUELTO</b>	<b>FEADER</b>	<b>MAPA</b>	<b>CAPADR</b>
Pago realizado	435,31	370,01	42,70	22,60
A pagar	481,14	408,97	47,20	24,97
<b>TOTAL</b>	<b>916,45</b>	<b>778,98</b>	<b>89,90</b>	<b>47,57</b>

**APLICACIÓN DE REDUCCIONES Y PENALIZACIONES (%)**

<b>Criterios de subvencionabilidad (1)</b>	<b>Presentación tardía</b>	<b>Omisión declaración</b>	<b>Condicionabilidad</b>
0,00	0,00	0,00	0,00

**IMPORTE ( Euros )**

Calculado(2)	Reducción	Penalización	Reducción Penalización (3)	Penalización adicional	Resuelto	FEADER	MAPA	CAPADR
943,06 €	26,60 €	0,00 €	0,00 €	0,00 €	916,45 €	778,98 €	89,90 €	47,57 €
<b>Importe Unitario:</b>	54,00 €	<b>Nuevo Importe Unitario:</b>	52,16 €					

(1) Con incidencias que retienen pago o deniegan el expediente.

(2) Se calcula sobre superficie declarada admisible.

(3) Aplicación del artículo 16 bis del RD 147/2023.

Puede verificar la integridad de una copia de este documento mediante la lectura del código QR adjunto o mediante el acceso a la dirección <https://ws050.juntadeandalucia.es/verificarFirma> indicando el código de VERIFICACIÓN

FIRMADO POR	RAQUEL MARIA ESPIN CRESPO	FECHA	26/06/2024
VERIFICACIÓN	Pk2jmMQ72K8YCCCE9EQ8LU85ENJJ6M	PÁGINA	6233/8857



**RECINTOS PROPUESTOS**

REF.	REFERENCIA SIGPAC	CULTIVO	S/R	USO SIGPAC	Sup. Dec. admisible	Sup. Campo	Sup. Determ.	Sup. Resuelta
-1547855	23-003-022-00012-0001	OLIVAR	S		0,56		0,56	0,56
-1547781	23-003-022-00269-0001	OLIVAR	S		0,36		0,36	0,00
1700000005612111	23-003-008-00060-0003	OLIVAR	S		0,22		0,22	0,22
1700000005612112	23-003-008-00099-0001	OLIVAR	S		0,02		0,02	0,02
1700000005612113	23-003-008-00100-0002	OLIVAR	S		0,25		0,25	0,25
1700000005612114	23-003-008-00101-0001	OLIVAR	S		0,17		0,17	0,17
1700000005612115	23-003-008-00109-0001	OLIVAR	S		0,03		0,03	0,03
1700000005612116	23-003-008-00178-0006	OLIVAR	S		0,01		0,01	0,01
1700000005612117	23-003-008-00179-0002	OLIVAR	S		1,63		1,63	1,63
1700000005612118	23-003-008-00244-0010	OLIVAR	S		0,10		0,10	0,10
1700000005612119	23-003-008-00228-0002	OLIVAR	S		0,17		0,17	0,17
1700000005612120	23-003-008-00244-0002	OLIVAR	S		1,58		1,58	1,58
1700000005612121	23-003-008-00179-0006	OLIVAR	S		0,18		0,18	0,18
1700000005612122	23-003-008-00244-0011	OLIVAR	S		0,99		0,99	0,99
1700000005612123	23-003-008-00114-0001	OLIVAR	S		0,61		0,61	0,61
1700000005612124	23-003-008-00377-0001	OLIVAR	S		0,11		0,11	0,11
1700000007165828	23-003-032-00418-0002	OLIVAR	S		2,56	2,46	2,56	2,46
1700000007165829	23-003-023-00301-0009	OLIVAR	S		0,05	0,00	0,05	0,00
1700000007165830	23-003-023-00302-0001	OLIVAR	S		0,35		0,35	0,35
1700000007165831	23-003-023-00303-0002	OLIVAR	S		0,26		0,26	0,26
1700000007165832	23-003-021-00030-0001	OLIVAR	S		0,46		0,46	0,46
1700000007165836	23-003-035-00566-0018	OLIVAR	S		0,20		0,20	0,20
1700000007165837	23-003-035-00605-0002	OLIVAR	S		3,83		3,83	3,83
1700000007165838	23-003-035-00773-0002	OLIVAR	S		0,08		0,08	0,08
1700000007165839	23-003-035-09002-0002	OLIVAR	S		0,15		0,15	0,15
1700000007165841	23-003-023-00338-0005	OLIVAR	S		0,07		0,07	0,07
1700000007165842	23-003-024-00019-0001	OLIVAR	S		0,15		0,15	0,15
1700000007165843	23-003-024-00019-0019	OLIVAR	S		0,10		0,10	0,10
1700000007165844	23-003-024-00173-0014	OLIVAR	S		2,49		2,49	2,49
1700000007165845	23-003-023-00338-0004	OLIVAR	S		0,24		0,24	0,24
1700000007165846	23-003-023-00723-0003	OLIVAR	S		0,10		0,10	0,10

**INCIDENCIAS****INCIDENCIA DESCRIPCIÓN**

463	Productor que en su Declaración responsable no marca SÍ o NO en la casilla de "Realiza alguna actividad de las incluidas en el R.D."
3790	Recinto declarado inactivo Recinto:23-003-022-00269-00001 Cultivo: -

(1) Con incidencias que retienen pago o deniegan el expediente.  
(2) Se calcula sobre superficie declarada admisible.  
(3) Aplicación del artículo 16 bis del RD 147/2023.

Puede verificar la integridad de una copia de este documento mediante la lectura del código QR adjunto o mediante el acceso a la dirección <a href="https://ws050.juntadeandalucia.es/verificarFirma">https://ws050.juntadeandalucia.es/verificarFirma</a> indicando el código de VERIFICACIÓN					
FIRMADO POR	RAQUEL MARIA ESPIN CRESPO		FECHA		26/06/2024
VERIFICACIÓN	Pk2jmMQ72K8YCCE9EQ8LU85ENJJ6M		PÁGINA		6234/8857



**APELLIDOS Y NOMBRE / RAZÓN SOCIAL**

GARCIA PEREZ JOSEFA

**NIF**

\*\*\*\*2154\*

**EXPEDIENTE**

1227774

**RESOLUCIÓN**

CONCESIÓN DE LA AYUDA

**DATOS DE MANTENIMIENTO UNIDADES****GRUPO DE PAGO**

ZONAS DE LIMITACIONES NATURALES

**Sup. Dec.  
Admisible**

2,62

**Sup.  
Resuelta**

2,62

**Sobredecl.**

0,00

**% Sobredecl.**

0,00

**RESUMEN DE PAGOS**

	<b>IMPORTE ( Euros )</b>			
	<b>RESUELTO</b>	<b>FEADER</b>	<b>MAPA</b>	<b>CAPADR</b>
Pago realizado	128,76	109,45	12,63	6,68
A pagar	12,72	10,81	1,25	0,66
<b>TOTAL</b>	<b>141,48</b>	<b>120,26</b>	<b>13,88</b>	<b>7,34</b>

**APLICACIÓN DE REDUCCIONES Y PENALIZACIONES (%)**

<b>Criterios de subvencionabilidad (1)</b>	<b>Presentación tardía</b>	<b>Omisión declaración</b>	<b>Condicionabilidad</b>
0,00	0,00	0,00	0,00

**IMPORTE ( Euros )**

Calculado(2)	Reducción	Penalización	Reducción Penalización (3)	Penalización adicional	Resuelto	FEADER	MAPA	CAPADR
141,48 €	0,00 €	0,00 €	0,00 €	0,00 €	141,48 €	120,26 €	13,88 €	7,34 €
Importe Unitario:	54,00 €	Nuevo Importe Unitario:	54,00 €					

**RECINTOS PROPUESTOS**

<b>REF.</b>	<b>REFERENCIA SIGPAC</b>	<b>CULTIVO</b>	<b>S/R</b>	<b>USO SIGPAC</b>	<b>Sup. Dec. admisible</b>	<b>Sup. Campo</b>	<b>Sup. Determ.</b>	<b>Sup. Resuelta</b>
6917793	23-075-009-00032-0006	OLIVAR	S		2,62		2,62	2,62

(1) Con incidencias que retienen pago o deniegan el expediente.

(2) Se calcula sobre superficie declarada admisible.

(3) Aplicación del artículo 16 bis del RD 147/2023.

Puede verificar la integridad de una copia de este documento mediante la lectura del código QR adjunto o mediante el acceso a la dirección <https://ws050.juntadeandalucia.es/verificarFirma> indicando el código de VERIFICACIÓN

FIRMADO POR	RAQUEL MARIA ESPIN CRESPO	FECHA	26/06/2024
VERIFICACIÓN	Pk2jmMQ72K8YCCE9EQ8LU85ENJJ6M	PÁGINA	6235/8857



**APELLIDOS Y NOMBRE / RAZÓN SOCIAL**

GARCIA PEREZ MARIA DEL ROSARIO

**NIF**

\*\*\*\*7710\*

**EXPEDIENTE**

1164562

**RESOLUCIÓN**

CONCESIÓN DE LA AYUDA

**DATOS DE MANTENIMIENTO UNIDADES****GRUPO DE PAGO**

ZONAS DE LIMITACIONES NATURALES

**Sup. Dec.  
Admisible**

8,93

**Sup.  
Resuelta**

8,93

**Sobredecl.**

0,00

**% Sobredecl.**

0,00

**RESUMEN DE PAGOS**

	<b>IMPORTE ( Euros )</b>			
	<b>RESUELTO</b>	<b>FEADER</b>	<b>MAPA</b>	<b>CAPADR</b>
Pago realizado	438,87	373,04	43,06	22,77
A pagar	43,35	36,85	4,25	2,25
<b>TOTAL</b>	<b>482,22</b>	<b>409,89</b>	<b>47,31</b>	<b>25,02</b>

**APLICACIÓN DE REDUCCIONES Y PENALIZACIONES (%)**

<b>Criterios de subvencionabilidad (1)</b>	<b>Presentación tardía</b>	<b>Omisión declaración</b>	<b>Condicionalidad</b>
0,00	0,00	0,00	0,00

**IMPORTE ( Euros )**

Calculado(2)	Reducción	Penalización	Reducción Penalización (3)	Penalización adicional	Resuelto	FEADER	MAPA	CAPADR
482,22 €	0,00 €	0,00 €	0,00 €	0,00 €	482,22 €	409,89 €	47,31 €	25,02 €
Importe Unitario:	54,00 €	Nuevo Importe Unitario:	54,00 €					

**RECINTOS PROPUESTOS**

<b>REF.</b>	<b>REFERENCIA SIGPAC</b>	<b>CULTIVO</b>	<b>S/R</b>	<b>USO SIGPAC</b>	<b>Sup. Dec. admisible</b>	<b>Sup. Campo</b>	<b>Sup. Determ.</b>	<b>Sup. Resuelta</b>
-1331588	23-003-042-00203-0001	OLIVAR	S		0,01		0,01	0,01
-1331587	14-007-028-00033-0001	OLIVAR	S		0,42		0,42	0,42
-1331586	14-007-028-00032-0001	OLIVAR	S		3,27		3,27	3,27
1700000005699540	14-007-028-09003-0002	OLIVAR	S		0,04		0,04	0,04
1700000005699541	23-003-035-00538-0001	OLIVAR	R		0,02		0,02	0,02
1700000005699542	23-003-042-00224-0001	OLIVAR	S		2,06		2,06	2,06
1700000005699543	23-003-042-00777-0002	OLIVAR	S		0,96		0,96	0,96
1700000005699544	23-003-035-00537-0001	OLIVAR	S		0,01		0,01	0,01
1700000005699545	23-003-035-00539-0001	OLIVAR	S		0,09		0,09	0,09
1700000005699546	23-003-035-00540-0003	OLIVAR	S		1,89		1,89	1,89
1700000005699547	23-003-035-00541-0001	OLIVAR	S		0,07		0,07	0,07
1700000005699548	23-003-035-00541-0001	OLIVAR	S		0,03		0,03	0,03
1700000005699549	23-003-042-00764-0002	OLIVAR	S		0,06		0,06	0,06

(1) Con incidencias que retienen pago o deniegan el expediente.

(2) Se calcula sobre superficie declarada admisible.

(3) Aplicación del artículo 16 bis del RD 147/2023.

Puede verificar la integridad de una copia de este documento mediante la lectura del código QR adjunto o mediante el acceso a la dirección <https://ws050.juntadeandalucia.es/verificarFirma> indicando el código de VERIFICACIÓN

FIRMADO POR	RAQUEL MARIA ESPIN CRESPO	FECHA	26/06/2024
VERIFICACIÓN	Pk2jmMQ72K8YCCE9EQ8LU85ENJJ6M	PÁGINA	6236/8857



**APELLIDOS Y NOMBRE / RAZÓN SOCIAL**

GARCIA PEREZ MATIAS

**NIF**

\*\*\*\*8608\*

**EXPEDIENTE**

1123041

**RESOLUCIÓN**

CONCESIÓN DE LA AYUDA

**DATOS DE MANTENIMIENTO UNIDADES****GRUPO DE PAGO**

ZONAS DE LIMITACIONES NATURALES

**Sup. Dec.  
Admisible**

3,02

**Sup.  
Resuelta**

3,02

**Sobredecl.**

0,00

**% Sobredecl.**

0,00

**RESUMEN DE PAGOS**

	<b>IMPORTE ( Euros )</b>			
	<b>RESUELTO</b>	<b>FEADER</b>	<b>MAPA</b>	<b>CAPADR</b>
Pago realizado	148,42	126,16	14,56	7,70
A pagar	14,66	12,46	1,44	0,76
<b>TOTAL</b>	<b>163,08</b>	<b>138,62</b>	<b>16,00</b>	<b>8,46</b>

**APLICACIÓN DE REDUCCIONES Y PENALIZACIONES (%)**

<b>Criterios de subvencionabilidad (1)</b>	<b>Presentación tardía</b>	<b>Omisión declaración</b>	<b>Condicionalidad</b>
0,00	0,00	0,00	0,00

**IMPORTE ( Euros )**

Calculado(2)	Reducción	Penalización	Reducción Penalización (3)	Penalización adicional	Resuelto	FEADER	MAPA	CAPADR
163,08 €	0,00 €	0,00 €	0,00 €	0,00 €	163,08 €	138,62 €	16,00 €	8,46 €
Importe Unitario:	54,00 €	Nuevo Importe Unitario:	54,00 €					

**RECINTOS PROPUESTOS**

<b>REF.</b>	<b>REFERENCIA SIGPAC</b>	<b>CULTIVO</b>	<b>S/R</b>	<b>USO SIGPAC</b>	<b>Sup. Dec. admisible</b>	<b>Sup. Campo</b>	<b>Sup. Determ.</b>	<b>Sup. Resuelta</b>
-506351	23-003-034-00003-0004	OLIVAR	S		0,01		0,01	0,01
1700000006202993	23-003-034-00074-0001	OLIVAR	S		0,71		0,71	0,71
1700000006202994	23-003-035-00348-0001	OLIVAR	S		0,03		0,03	0,03
1700000006202995	23-003-035-00349-0004	OLIVAR	S		0,36		0,36	0,36
1700000006202996	23-003-035-00349-0001	OLIVAR	S		0,57		0,57	0,57
1700000006202998	23-003-035-00588-0001	OLIVAR	S		0,57		0,57	0,57
1700000006202999	23-003-035-00349-0002	OLIVAR	S		0,14		0,14	0,14
1700000006203000	23-003-035-00478-0003	OLIVAR	S		0,28		0,28	0,28
1700000006203001	23-003-035-00479-0001	OLIVAR	S		0,32		0,32	0,32
1700000006203002	23-003-035-09030-0003	OLIVAR	S		0,01		0,01	0,01
1700000006203003	23-003-035-09030-0003	OLIVAR	S		0,02		0,02	0,02

(1) Con incidencias que retienen pago o deniegan el expediente.

(2) Se calcula sobre superficie declarada admisible.

(3) Aplicación del artículo 16 bis del RD 147/2023.

Puede verificar la integridad de una copia de este documento mediante la lectura del código QR adjunto o mediante el acceso a la dirección <https://ws050.juntadeandalucia.es/verificarFirma> indicando el código de VERIFICACIÓN

FIRMADO POR	RAQUEL MARIA ESPIN CRESPO	FECHA	26/06/2024
VERIFICACIÓN	Pk2jmMQ72K8YCCE9EQ8LU85ENJJ6M	PÁGINA	6237/8857





**APELLIDOS Y NOMBRE / RAZÓN SOCIAL**

GARCIA PLAZAS JOSE MANUEL

**NIF**

\*\*\*\*4026\*

**EXPEDIENTE**

1225724

**RESOLUCIÓN**

CONCESIÓN DE LA AYUDA

**DATOS DE MANTENIMIENTO UNIDADES**

**GRUPO DE PAGO**

ZONAS DE LIMITACIONES NATURALES

**Sup. Dec. Admisible**

72,93

**Sup. Resuelta**

72,93

**Sobredecl.**

0,00

**% Sobredecl.**

0,00

**RESUMEN DE PAGOS**

	<b>IMPORTE ( Euros )</b>			
	<b>RESUELTO</b>	<b>FEADER</b>	<b>MAPA</b>	<b>CAPADR</b>
Pago realizado	1.079,12	917,25	105,86	56,01
A pagar	106,60	90,61	10,46	5,53
<b>TOTAL</b>	<b>1.185,72</b>	<b>1.007,86</b>	<b>116,32</b>	<b>61,54</b>

**APLICACIÓN DE REDUCCIONES Y PENALIZACIONES (%)**

<b>Criterios de subvencionabilidad (1)</b>	<b>Presentación tardía</b>	<b>Omisión declaración</b>	<b>Condicionabilidad</b>
0,00	0,00	0,00	0,00

**IMPORTE ( Euros )**

Calculado(2)	Reducción	Penalización	Reducción Penalización (3)	Penalización adicional	Resuelto	FEADER	MAPA	CAPADR
1.185,72 €	0,00 €	0,00 €	0,00 €	0,00 €	1.185,72 €	1.007,86 €	116,32 €	61,54 €
<b>Importe Unitario:</b>	<b>54,00 €</b>	<b>Nuevo Importe Unitario:</b>	<b>16,26 €</b>					

(1) Con incidencias que retienen pago o deniegan el expediente.  
 (2) Se calcula sobre superficie declarada admisible.  
 (3) Aplicación del artículo 16 bis del RD 147/2023.

Puede verificar la integridad de una copia de este documento mediante la lectura del código QR adjunto o mediante el acceso a la dirección <a href="https://ws050.juntadeandalucia.es/verificarFirma">https://ws050.juntadeandalucia.es/verificarFirma</a> indicando el código de VERIFICACIÓN				
FIRMADO POR	RAQUEL MARIA ESPIN CRESPO	FECHA	26/06/2024	
VERIFICACIÓN	Pk2jmMQ72K8YCCE9EQ8LU85ENJJ6M	PÁGINA	6238/8857	



**RECINTOS PROPUESTOS**

REF.	REFERENCIA SIGPAC	CULTIVO	S/R	USO SIGPAC	Sup. Dec. admisible	Sup. Campo	Sup. Determ.	Sup. Resuelta
-1537069	23-049-023-00482-0001	OLIVAR	R		4,82		4,82	4,82
-1481574	23-027-010-00042-0003	OLIVAR	S		0,37		0,37	0,37
-1481516	23-061-002-00113-0002	OLIVAR	S		0,24		0,24	0,24
-1481510	23-049-017-00017-0003	OLIVAR	S		0,01		0,01	0,01
-1315740	23-027-002-00234-0001	OLIVAR	R		0,11		0,11	0,11
-1315440	23-061-017-00059-0031	BARBECHO TRADICIONAL	R		0,04		0,04	0,04
-1315439	23-049-023-00656-0003	OLIVAR	S		0,43		0,43	0,43
-1315438	23-049-023-00655-0001	OLIVAR	S		0,44		0,44	0,44
-1315433	23-049-017-00079-0002	OLIVAR	R		2,85		2,85	2,85
-1315432	23-049-017-00064-0001	OLIVAR	S		0,14		0,14	0,14
-727752	23-061-002-00102-0001	OLIVAR	R		0,99		0,99	0,99
-727534	23-061-002-00100-0002	OLIVAR	R		0,04		0,04	0,04
-727533	23-061-002-00024-0002	OLIVAR	R		0,04		0,04	0,04
-727518	23-049-017-00007-0002	OLIVAR	R		3,20		3,20	3,20
-727516	23-049-017-00008-0001	OLIVAR	R		1,17		1,17	1,17
-505866	23-061-004-00022-0001	OLIVAR	R		1,27		1,27	1,27
-505859	23-061-004-00021-0001	OLIVAR	R		2,01		2,01	2,01
-505847	23-061-003-00162-0001	OLIVAR	R		2,85		2,85	2,85
-505840	23-061-003-00137-0001	OLIVAR	R		2,06		2,06	2,06
-505832	23-061-002-00112-0002	OLIVAR	R		2,18		2,18	2,18
-505773	23-061-018-00093-0001	OLIVAR	S		0,61		0,61	0,61
-27643	23-061-018-00089-0001	OLIVAR	S		0,02		0,02	0,02
4089467	23-061-017-00059-0028	BARBECHO TRADICIONAL	R		0,19		0,19	0,19
4769770	23-032-003-00042-0001	OLIVAR	R		5,56		5,56	5,56
5504701	23-027-002-00232-0001	OLIVAR	R		1,37		1,37	1,37
1700000006440155	23-027-002-00039-0002	OLIVAR	R		0,23		0,23	0,23
1700000006440156	23-027-002-00040-0002	OLIVAR	R		1,21		1,21	1,21
1700000006440157	23-027-002-00164-0001	OLIVAR	R		3,08		3,08	3,08
1700000006440158	23-027-002-00167-0002	OLIVAR	R		1,48		1,48	1,48
1700000006440160	23-027-002-00164-0002	OLIVAR	R		0,39		0,39	0,39
1700000006440161	23-027-002-00187-0001	OLIVAR	R		0,30		0,30	0,30
1700000006440162	23-027-002-00189-0001	OLIVAR	R		0,40		0,40	0,40
1700000006440163	23-061-002-00143-0001	OLIVAR	R		3,25		3,25	3,25
1700000006440164	23-061-002-00145-0004	OLIVAR	R		0,58		0,58	0,58
1700000006440165	23-061-001-00054-0001	OLIVAR	R		0,69		0,69	0,69
1700000006440166	23-061-015-00038-0002	OLIVAR	R		2,26		2,26	2,26
1700000006440167	23-100-032-00266-0001	OLIVAR	R		1,79		1,79	1,79
1700000006440169	23-061-018-00042-0001	OLIVAR	R		0,83		0,83	0,83
1700000006440173	23-049-023-00470-0002	OLIVAR	R		0,47		0,47	0,47
1700000006440177	23-032-003-00102-0001	OLIVAR	R		2,46		2,46	2,46
1700000006440178	23-061-001-00007-0001	OLIVAR	R		0,09		0,09	0,00
1700000006440179	23-061-001-00008-0002	OLIVAR	R		0,05		0,05	0,00
1700000006440180	23-032-003-00102-0002	OLIVAR	R		2,17		2,17	2,17
1700000006440181	23-027-011-00052-0001	OLIVAR	R		0,42		0,42	0,42
1700000006440182	23-027-010-00041-0005	OLIVAR	R		11,40		11,40	11,40
1700000006440183	23-027-002-00163-0001	OLIVAR	R		0,73		0,73	0,73
1700000006440184	23-027-006-00038-0001	OLIVAR	S		5,24		5,24	5,24
1700000006440185	23-027-011-00026-0001	OLIVAR	R		0,54		0,54	0,54

**INCIDENCIAS**

**INCIDENCIA DESCRIPCIÓN**

(1) Con incidencias que retienen pago o deniegan el expediente.  
 (2) Se calcula sobre superficie declarada admisible.  
 (3) Aplicación del artículo 16 bis del RD 147/2023.

Puede verificar la integridad de una copia de este documento mediante la lectura del código QR adjunto o mediante el acceso a la dirección <a href="https://ws050.juntadeandalucia.es/verificarFirma">https://ws050.juntadeandalucia.es/verificarFirma</a> indicando el código de VERIFICACIÓN					
FIRMADO POR	RAQUEL MARIA ESPIN CRESPO		FECHA		26/06/2024
VERIFICACIÓN	Pk2jmMQ72K8YCCE9EQ8LU85ENJJ6M		PÁGINA		6239/8857



### INCIDENCIAS

#### INCIDENCIA DESCRIPCIÓN

242 Recinto pendiente de acreditación de titularidad.  
Recinto:23-061-001-00007-00001 Cultivo:101010 OLIVAR-PICUAL Regadío  
Recinto:23-061-001-00008-00002 Cultivo:101010 OLIVAR-PICUAL Regadío

#### Datos considerados para el Cálculo de la Carga Ganadera del expediente

Superficie determinada para Cálculo Carga Ganadera: 0,00 ha  
Carga Ganadera del Expediente: 0,00 ugm/ha

#### Incidenias de carga ganadera

#### INCIDENCIA DESCRIPCIÓN

86132 Recinto superficie forrajera que no realiza la actividad de producción de pastoreo.  
Recinto:23-061-017-00059-00031 Cultivo:20000 BARBECHO TRADICIONAL-SIN VARIEDAD Regadío  
Recinto:23-061-017-00059-00028 Cultivo:20000 BARBECHO TRADICIONAL-SIN VARIEDAD Regadío

(1) Con incidencias que retienen pago o deniegan el expediente.  
(2) Se calcula sobre superficie declarada admisible.  
(3) Aplicación del artículo 16 bis del RD 147/2023.

Puede verificar la integridad de una copia de este documento mediante la lectura del código QR adjunto o mediante el acceso a la dirección <a href="https://ws050.juntadeandalucia.es/verificarFirma">https://ws050.juntadeandalucia.es/verificarFirma</a> indicando el código de VERIFICACIÓN				
FIRMADO POR	RAQUEL MARIA ESPIN CRESPO	FECHA	26/06/2024	
VERIFICACIÓN	Pk2jmMQ72K8YCCE9EQ8LU85ENJJ6M	PÁGINA	6240/8857	



**APELLIDOS Y NOMBRE / RAZÓN SOCIAL**

GARCIA PUERTO EMILIO

**NIF**

\*\*\*\*2546\*

**EXPEDIENTE**

1069969

**RESOLUCIÓN**

CONCESIÓN DE LA AYUDA

**DATOS DE MANTENIMIENTO UNIDADES**

**GRUPO DE PAGO**

ZONAS DE LIMITACIONES NATURALES

**Sup. Dec. Admisible**

40,41

**Sup. Resuelta**

40,41

**Sobredecl.**

0,00

**% Sobredecl.**

0,00

**RESUMEN DE PAGOS**

	<b>IMPORTE ( Euros )</b>			
	<b>RESUELTO</b>	<b>FEADER</b>	<b>MAPA</b>	<b>CAPADR</b>
Pago realizado	1.081,20	919,02	106,06	56,12
A pagar	106,80	90,78	10,48	5,54
<b>TOTAL</b>	<b>1.188,00</b>	<b>1.009,80</b>	<b>116,54</b>	<b>61,66</b>

**APLICACIÓN DE REDUCCIONES Y PENALIZACIONES (%)**

<b>Crterios de subvencionabilidad (1)</b>	<b>Presentación tardía</b>	<b>Omisión declaración</b>	<b>Condicionalidad</b>
0,00	0,00	0,00	0,00

**IMPORTE ( Euros )**

Calculado(2)	Reducción	Penalización	Reducción Penalización (3)	Penalización adicional	Resuelto	FEADER	MAPA	CAPADR
1.188,00 €	0,00 €	0,00 €	0,00 €	0,00 €	1.188,00 €	1.009,80 €	116,54 €	61,66 €
<b>Importe Unitario:</b>	<b>54,00 €</b>	<b>Nuevo Importe Unitario:</b>	<b>29,40 €</b>					

**RECINTOS PROPUESTOS**

<b>REF.</b>	<b>REFERENCIA SIGPAC</b>	<b>CULTIVO</b>	<b>S/R</b>	<b>USO SIGPAC</b>	<b>Sup. Dec. admisible</b>	<b>Sup. Campo</b>	<b>Sup. Determ.</b>	<b>Sup. Resuelta</b>
5478195	23-088-015-00229-0001	OLIVAR	S		0,64		0,64	0,64
5478202	23-088-015-00263-0002	OLIVAR	S		0,01		0,01	0,01
1700000005565460	23-088-001-00169-0003	OLIVAR	S		0,08		0,08	0,08
1700000005565461	23-088-001-00459-0001	OLIVAR	S		0,18		0,18	0,18
1700000005565463	23-088-015-00264-0002	OLIVAR	S		3,23		3,23	3,23
1700000005565464	23-092-046-00032-0001	OLIVAR	S		7,94		7,94	7,94
1700000005565465	23-092-087-00015-0001	OLIVAR	S		4,91		4,91	4,91
1700000005565466	23-092-087-00025-0003	OLIVAR	S		23,42		23,42	23,42

(1) Con incidencias que retienen pago o deniegan el expediente.  
 (2) Se calcula sobre superficie declarada admisible.  
 (3) Aplicación del artículo 16 bis del RD 147/2023.

Puede verificar la integridad de una copia de este documento mediante la lectura del código QR adjunto o mediante el acceso a la dirección <https://ws050.juntadeandalucia.es/verificarFirma> indicando el código de VERIFICACIÓN

<b>FIRMADO POR</b>	RAQUEL MARIA ESPIN CRESPO	<b>FECHA</b>	26/06/2024
<b>VERIFICACIÓN</b>	Pk2jmMQ72K8YCCE9EQ8LU85ENJJ6M	<b>PÁGINA</b>	6241/8857



**APELLIDOS Y NOMBRE / RAZÓN SOCIAL**

GARCIA RAMIREZ JUAN DE DIOS

**NIF**

\*\*\*\*5796\*

**EXPEDIENTE**

1208205

**RESOLUCIÓN**

CONCESIÓN DE LA AYUDA

**DATOS DE MANTENIMIENTO UNIDADES****GRUPO DE PAGO**

ZONAS DE LIMITACIONES NATURALES

**Sup. Dec.  
Admisible**

24,96

**Sup.  
Resuelta**

24,96

**Sobredecl.**

0,00

**% Sobredecl.**

0,00

**RESUMEN DE PAGOS**

	<b>IMPORTE ( Euros )</b>			
	<b>RESUELTO</b>	<b>FEADER</b>	<b>MAPA</b>	<b>CAPADR</b>
Pago realizado	1.080,02	918,02	105,95	56,04
A pagar	106,68	90,68	10,47	5,53
<b>TOTAL</b>	<b>1.186,70</b>	<b>1.008,70</b>	<b>116,42</b>	<b>61,57</b>

**APLICACIÓN DE REDUCCIONES Y PENALIZACIONES (%)**

<b>Criterios de subvencionabilidad (1)</b>	<b>Presentación tardía</b>	<b>Omisión declaración</b>	<b>Condicionabilidad</b>
0,00	0,00	0,00	0,00

**IMPORTE ( Euros )**

Calculado(2)	Reducción	Penalización	Reducción Penalización (3)	Penalización adicional	Resuelto	FEADER	MAPA	CAPADR
1.186,70 €	0,00 €	0,00 €	0,00 €	0,00 €	1.186,70 €	1.008,70 €	116,42 €	61,58 €
Importe Unitario:	54,00 €	Nuevo Importe Unitario:	47,54 €					

(1) Con incidencias que retienen pago o deniegan el expediente.

(2) Se calcula sobre superficie declarada admisible.

(3) Aplicación del artículo 16 bis del RD 147/2023.

Puede verificar la integridad de una copia de este documento mediante la lectura del código QR adjunto o mediante el acceso a la dirección <https://ws050.juntadeandalucia.es/verificarFirma> indicando el código de VERIFICACIÓN

FIRMADO POR	RAQUEL MARIA ESPIN CRESPO	FECHA	26/06/2024
VERIFICACIÓN	Pk2jmMQ72K8YCCE9EQ8LU85ENJJ6M	PÁGINA	6242/8857







**RECINTOS PROPUESTOS**

REF.	REFERENCIA SIGPAC	CULTIVO	S/R	USO SIGPAC	Sup. Dec. admisible	Sup. Campo	Sup. Determ.	Sup. Resuelta
-525065	23-046-001-00333-0001	OLIVAR	R		0,80		0,80	0,80
-158841	23-020-010-00271-0003	OLIVAR	R		0,02		0,02	0,02
1700000005616821	23-020-003-00050-0001	OLIVAR	R		1,00		1,00	1,00
1700000005616822	23-074-006-00595-0001	OLIVAR	S		0,91		0,91	0,91
1700000005616823	23-074-006-00596-0002	OLIVAR	S		0,16		0,16	0,16
1700000005616824	23-075-015-00638-0001	OLIVAR	S		1,87		1,87	1,87
1700000005616825	23-075-015-00641-0001	OLIVAR	S		2,58		2,58	2,58
1700000005616826	23-074-004-00066-0001	OLIVAR	S		1,14		1,14	1,14
1700000005616827	23-046-001-00235-0001	OLIVAR	R		2,59		2,59	2,59
1700000005616828	23-074-004-00063-0001	OLIVAR	S		0,79		0,79	0,79
1700000005616829	23-046-001-00161-0001	OLIVAR	R		1,23		1,23	1,23
1700000005616831	23-046-001-00163-0002	OLIVAR	R		1,22		1,22	1,22
1700000005616832	23-046-001-00127-0001	OLIVAR	R		1,53		1,53	1,53
1700000005616833	23-020-012-00023-0001	OLIVAR	R		0,47		0,47	0,47
1700000005616834	23-046-001-00118-0001	OLIVAR	R		0,44		0,44	0,44
1700000005616835	23-020-010-00277-0001	OLIVAR	R		0,22		0,22	0,22
1700000005616836	23-020-011-00013-0001	OLIVAR	R		1,38		1,38	1,38
1700000005616839	23-020-010-00272-0003	OLIVAR	R		0,19		0,19	0,19
1700000005616840	23-020-010-00154-0001	OLIVAR	R		0,50		0,50	0,50
1700000005616841	23-020-009-00182-0001	OLIVAR	R		0,70		0,70	0,70
1700000005616842	23-020-009-00132-0001	OLIVAR	R		0,81		0,81	0,81
1700000005616843	23-020-007-00435-0001	OLIVAR	S		0,85		0,85	0,85
1700000005616844	23-020-007-00280-0002	OLIVAR	S		0,04		0,04	0,04
1700000005616845	23-020-005-00352-0001	OLIVAR	S		0,10		0,10	0,10
1700000005616846	23-020-005-00213-0002	OLIVAR	S		0,52		0,52	0,52
1700000005616847	23-020-005-00171-0001	OLIVAR	S		0,30		0,30	0,30
1700000005616848	23-020-004-00020-0001	OLIVAR	S		0,40		0,40	0,40
1700000005616849	23-020-003-00228-0001	OLIVAR	R		0,79		0,79	0,79
1700000005616850	23-020-003-00210-0001	OLIVAR	R		0,77		0,77	0,77
1700000005616851	23-020-003-00209-0001	OLIVAR	R		0,64		0,64	0,64

(1) Con incidencias que retienen pago o deniegan el expediente.  
 (2) Se calcula sobre superficie declarada admisible.  
 (3) Aplicación del artículo 16 bis del RD 147/2023.

Puede verificar la integridad de una copia de este documento mediante la lectura del código QR adjunto o mediante el acceso a la dirección <a href="https://ws050.juntadeandalucia.es/verificarFirma">https://ws050.juntadeandalucia.es/verificarFirma</a> indicando el código de VERIFICACIÓN				
FIRMADO POR	RAQUEL MARIA ESPIN CRESPO	FECHA	26/06/2024	
VERIFICACIÓN	Pk2jmMQ72K8YCCCE9EQ8LU85ENJJ6M	PÁGINA	6243/8857	

**APELLIDOS Y NOMBRE / RAZÓN SOCIAL**

GARCIA RAMIREZ JUAN MANUEL

**NIF**

\*\*\*\*8411\*

**EXPEDIENTE**

1155615

**RESOLUCIÓN**

CONCESIÓN DE LA AYUDA

**DATOS DE MANTENIMIENTO UNIDADES****GRUPO DE PAGO**

ZONAS DE LIMITACIONES NATURALES

**Sup. Dec.  
Admisible**

51,22

**Sup.  
Resuelta**

51,22

**Sobredecl.**

0,00

**% Sobredecl.**

0,00

**RESUMEN DE PAGOS**

	<b>IMPORTE ( Euros )</b>			
	<b>RESUELTO</b>	<b>FEADER</b>	<b>MAPA</b>	<b>CAPADR</b>
Pago realizado	1.081,20	919,02	106,06	56,12
A pagar	104,72	89,01	10,27	5,44
<b>TOTAL</b>	<b>1.185,92</b>	<b>1.008,03</b>	<b>116,33</b>	<b>61,56</b>

**APLICACIÓN DE REDUCCIONES Y PENALIZACIONES (%)**

<b>Crterios de subvencionabilidad (1)</b>	<b>Presentación tardía</b>	<b>Omisión declaración</b>	<b>Condicionalidad</b>
0,00	0,00	0,00	0,00

**IMPORTE ( Euros )**

Calculado(2)	Reducción	Penalización	Reducción Penalización (3)	Penalización adicional	Resuelto	FEADER	MAPA	CAPADR
1.185,92 €	0,00 €	0,00 €	0,00 €	0,00 €	1.185,92 €	1.008,03 €	116,34 €	61,55 €
<b>Importe Unitario:</b>	<b>54,00 €</b>	<b>Nuevo Importe Unitario:</b>	<b>23,15 €</b>					

**RECINTOS PROPUESTOS**

<b>REF.</b>	<b>REFERENCIA SIGPAC</b>	<b>CULTIVO</b>	<b>S/R</b>	<b>USO SIGPAC</b>	<b>Sup. Dec. admisible</b>	<b>Sup. Campo</b>	<b>Sup. Determ.</b>	<b>Sup. Resuelta</b>
-1328605	23-007-002-00755-0001	OLIVAR	R		0,01		0,01	0,01
1700000005251994	23-006-013-00034-0002	OLIVAR	R		20,14		20,14	20,14
1700000005251995	23-006-013-00034-0004	OLIVAR	S		0,07		0,07	0,07
1700000005251996	23-007-002-00289-0001	OLIVAR	R		1,39		1,39	1,39
1700000005251997	23-007-002-00290-0002	OLIVAR	R		0,88		0,88	0,88
1700000005251998	23-007-002-00291-0001	OLIVAR	R		0,03		0,03	0,03
1700000005251999	23-007-002-00294-0001	OLIVAR	R		0,05		0,05	0,05
1700000005252001	23-007-002-00325-0001	OLIVAR	R		0,04		0,04	0,04
1700000005252002	23-007-002-00327-0001	OLIVAR	R		0,05		0,05	0,05
1700000005252003	23-007-002-00328-0001	OLIVAR	R		0,45		0,45	0,45
1700000005252004	23-007-002-00329-0001	OLIVAR	R		4,86		4,86	4,86
1700000005252005	23-007-009-00151-0001	OLIVAR	S		1,03		1,03	1,03
1700000005252008	23-007-007-00201-0001	OLIVAR	S		1,90		1,90	1,86
1700000005252009	23-059-011-00172-0001	OLIVAR	S		5,89		5,89	5,89
1700000005252010	23-059-011-00173-0001	OLIVAR	S		4,17		4,17	4,17
1700000005252011	23-007-009-00239-0001	OLIVAR	S		3,43		3,43	3,43
1700000005252012	23-059-011-00174-0001	OLIVAR	S		3,47		3,47	3,42
1700000005252013	23-096-013-00130-0003	OLIVAR	R		1,35		1,35	1,35
1700000005252014	23-096-013-00131-0001	OLIVAR	R		0,89		0,89	0,89
1700000005252016	23-096-013-00143-0002	OLIVAR	S		1,21		1,21	1,21

(1) Con incidencias que retienen pago o deniegan el expediente.

(2) Se calcula sobre superficie declarada admisible.

(3) Aplicación del artículo 16 bis del RD 147/2023.

Puede verificar la integridad de una copia de este documento mediante la lectura del código QR adjunto o mediante el acceso a la dirección <https://ws050.juntadeandalucia.es/verificarFirma> indicando el código de VERIFICACIÓN

FIRMADO POR	RAQUEL MARIA ESPIN CRESPO	FECHA	26/06/2024
VERIFICACIÓN	Pk2jmMQ72K8YCC9EQ8LU85ENJJ6M	PÁGINA	6244/8857





**INCIDENCIAS**

**INCIDENCIA DESCRIPCIÓN**

- 4272 Verifica que las líneas de declaración de las Solicitudes Únicas no tienen solapes con la capa de Retroactividad Gráfica (ambas de la misma campaña) a nivel de expediente/línea de declaración gráfica de la solicitud.  
Recinto:23-007-007-00201-00001 Cultivo: - Agregado de la referencia del recinto.:0 Zona de la referencia del recinto.:0 Superficie solapada.:0,04 Id. Incid.:95148906  
Recinto:23-059-011-00174-00001 Cultivo: - Agregado de la referencia del recinto.:0 Zona de la referencia del recinto.:0 Superficie solapada.:0,02 Id. Incid.:95148907  
Recinto:23-059-011-00174-00001 Cultivo: - Agregado de la referencia del recinto.:0 Zona de la referencia del recinto.:0 Superficie solapada.:0,03 Id. Incid.:95148908

(1) Con incidencias que retienen pago o deniegan el expediente.  
(2) Se calcula sobre superficie declarada admisible.  
(3) Aplicación del artículo 16 bis del RD 147/2023.

Puede verificar la integridad de una copia de este documento mediante la lectura del código QR adjunto o mediante el acceso a la dirección <https://ws050.juntadeandalucia.es/verificarFirma> indicando el código de VERIFICACIÓN

FIRMADO POR	RAQUEL MARIA ESPIN CRESPO	FECHA	26/06/2024
VERIFICACIÓN	Pk2jmMQ72K8YCCE9EQ8LU85ENJJ6M	PÁGINA	6245/8857



**APELLIDOS Y NOMBRE / RAZÓN SOCIAL**

GARCIA RAMIREZ MARIA LUISA

**NIF**

\*\*\*\*8412\*

**EXPEDIENTE**

1077592

**RESOLUCIÓN**

CONCESIÓN DE LA AYUDA

**DATOS DE MANTENIMIENTO UNIDADES**

<b>GRUPO DE PAGO</b>	<b>Sup. Dec. Admisible</b>	<b>Sup. Resuelta</b>	<b>Sobredecl.</b>	<b>% Sobredecl.</b>
ZONAS DE LIMITACIONES NATURALES	42,36	42,36	0,00	0,00

**RESUMEN DE PAGOS**

	<b>IMPORTE ( Euros )</b>			
	<b>RESUELTO</b>	<b>FEADER</b>	<b>MAPA</b>	<b>CAPADR</b>
Pago realizado	1.080,43	918,37	105,99	56,07
A pagar	106,17	90,24	10,42	5,51
<b>TOTAL</b>	<b>1.186,60</b>	<b>1.008,61</b>	<b>116,41</b>	<b>61,58</b>

**APLICACIÓN DE REDUCCIONES Y PENALIZACIONES (%)**

<b>Criterios de subvencionabilidad (1)</b>	<b>Presentación tardía</b>	<b>Omisión declaración</b>	<b>Condicionalidad</b>
0,00	0,00	0,00	0,00

**IMPORTE ( Euros )**

Calculado(2)	Reducción	Penalización	Reducción Penalización (3)	Penalización adicional	Resuelto	FEADER	MAPA	CAPADR
1.186,60 €	0,00 €	0,00 €	0,00 €	0,00 €	1.186,60 €	1.008,61 €	116,41 €	61,58 €
Importe Unitario:	54,00 €	Nuevo Importe Unitario:	28,01 €					

**RECINTOS PROPUESTOS**

<b>REF.</b>	<b>REFERENCIA SIGPAC</b>	<b>CULTIVO</b>	<b>S/R</b>	<b>USO SIGPAC</b>	<b>Sup. Dec. admisible</b>	<b>Sup. Campo</b>	<b>Sup. Determ.</b>	<b>Sup. Resuelta</b>
-1030902	23-006-013-00034-0004	OLIVAR	S		3,26		3,26	3,26
1700000005645766	23-006-013-00035-0002	OLIVAR	R		16,64		16,64	16,64
1700000005645767	23-007-004-00124-0001	OLIVAR	R		1,78		1,78	1,78
1700000005645768	23-007-004-00125-0001	OLIVAR	R		5,82		5,82	5,82
1700000005645769	23-007-004-00126-0005	OLIVAR	R		0,02	0,00	0,02	0,00
1700000005645770	23-007-004-00125-0002	OLIVAR	S		0,01	0,00	0,01	0,00
1700000005645775	23-007-004-00126-0002	OLIVAR	R		14,88		14,88	14,86

**INCIDENCIAS****INCIDENCIA DESCRIPCIÓN**

4272 Verifica que las líneas de declaración de las Solicitudes Únicas no tienen solapes con la capa de Retroactividad Gráfica (ambas de la misma campaña) a nivel de expediente/línea de declaración gráfica de la solicitud.  
 Recinto:23-007-004-00126-00002 Cultivo: - Agregado de la referencia del recinto.:0 Zona de la referencia del recinto.:0 Superficie solapada.:0,02 Id. Incid.:95142964

(1) Con incidencias que retienen pago o deniegan el expediente.

(2) Se calcula sobre superficie declarada admisible.

(3) Aplicación del artículo 16 bis del RD 147/2023.

Puede verificar la integridad de una copia de este documento mediante la lectura del código QR adjunto o mediante el acceso a la dirección <https://ws050.juntadeandalucia.es/verificarFirma> indicando el código de VERIFICACIÓN

FIRMADO POR	RAQUEL MARIA ESPIN CRESPO	FECHA	26/06/2024
VERIFICACIÓN	Pk2jmMQ72K8YCCE9EQ8LU85ENJJ6M	PÁGINA	6246/8857



**APELLIDOS Y NOMBRE / RAZÓN SOCIAL**

GARCIA RAMIREZ MARIA NIEVES

**NIF**

\*\*\*\*4239\*

**EXPEDIENTE**

1095746

**RESOLUCIÓN**

CONCESIÓN DE LA AYUDA

**DATOS DE MANTENIMIENTO UNIDADES****GRUPO DE PAGO**

ZONAS DE LIMITACIONES NATURALES

**Sup. Dec.  
Admisible**

40,62

**Sup.  
Resuelta**

40,62

**Sobredecl.**

0,00

**% Sobredecl.**

0,00

**RESUMEN DE PAGOS**

	<b>IMPORTE ( Euros )</b>			
	<b>RESUELTO</b>	<b>FEADER</b>	<b>MAPA</b>	<b>CAPADR</b>
Pago realizado	1.081,20	919,02	106,06	56,12
A pagar	102,72	87,31	10,08	5,33
<b>TOTAL</b>	<b>1.183,92</b>	<b>1.006,33</b>	<b>116,14</b>	<b>61,45</b>

**APLICACIÓN DE REDUCCIONES Y PENALIZACIONES (%)**

<b>Criterios de subvencionabilidad (1)</b>	<b>Presentación tardía</b>	<b>Omisión declaración</b>	<b>Condicionalidad</b>
0,00	0,00	0,00	0,00

**IMPORTE ( Euros )**

Calculado(2)	Reducción	Penalización	Reducción Penalización (3)	Penalización adicional	Resuelto	FEADER	MAPA	CAPADR
1.183,92 €	0,00 €	0,00 €	0,00 €	0,00 €	1.183,92 €	1.006,33 €	116,14 €	61,45 €
<b>Importe Unitario:</b>	<b>54,00 €</b>	<b>Nuevo Importe Unitario:</b>	<b>29,15 €</b>					

**RECINTOS PROPUESTOS**

<b>REF.</b>	<b>REFERENCIA SIGPAC</b>	<b>CULTIVO</b>	<b>S/R</b>	<b>USO SIGPAC</b>	<b>Sup. Dec. admisible</b>	<b>Sup. Campo</b>	<b>Sup. Determ.</b>	<b>Sup. Resuelta</b>
170000006945517	23-007-002-00673-0004	OLIVAR	R		6,07		6,07	6,07
170000006945518	23-007-004-00112-0001	OLIVAR	R		11,88		11,88	11,74
170000006945519	23-006-013-00035-0002	OLIVAR	R		19,84		19,84	19,84
170000006945520	23-007-002-00673-0003	OLIVAR	R		2,97		2,97	2,97

**INCIDENCIAS****INCIDENCIA DESCRIPCIÓN**

4272	Verifica que las líneas de declaración de las Solicitudes Únicas no tienen solapes con la capa de Retroactividad Gráfica (ambas de la misma campaña) a nivel de expediente/línea de declaración gráfica de la solicitud. Recinto:23-007-004-00112-00001 Cultivo: - Agregado de la referencia del recinto.:0 Zona de la referencia del recinto.:0 Superficie solapada.:0,02 Id. Incid.:95145504 Recinto:23-007-004-00112-00001 Cultivo: - Agregado de la referencia del recinto.:0 Zona de la referencia del recinto.:0 Superficie solapada.:0,02 Id. Incid.:95145505 Recinto:23-007-004-00112-00001 Cultivo: - Agregado de la referencia del recinto.:0 Zona de la referencia del recinto.:0 Superficie solapada.:0,1 Id. Incid.:95145503
------	--

(1) Con incidencias que retienen pago o deniegan el expediente.

(2) Se calcula sobre superficie declarada admisible.

(3) Aplicación del artículo 16 bis del RD 147/2023.

Puede verificar la integridad de una copia de este documento mediante la lectura del código QR adjunto o mediante el acceso a la dirección <https://ws050.juntadeandalucia.es/verificarFirma> indicando el código de VERIFICACIÓN

FIRMADO POR	RAQUEL MARIA ESPIN CRESPO	FECHA	26/06/2024
VERIFICACIÓN	Pk2jmMQ72K8YCCE9EQ8LU85ENJJ6M	PÁGINA	6247/8857



**APELLIDOS Y NOMBRE / RAZÓN SOCIAL**

GARCIA REYES ANTONIO JOAQUIN

**NIF**

\*\*\*0334\*

**EXPEDIENTE**

1184478

**RESOLUCIÓN**

CONCESIÓN DE LA AYUDA

**DATOS DE MANTENIMIENTO UNIDADES**

<b>GRUPO DE PAGO</b>	<b>Sup. Dec. Admisible</b>	<b>Sup. Resuelta</b>	<b>Sobredecl.</b>	<b>% Sobredecl.</b>
ZONAS DE LIMITACIONES NATURALES	31,59	31,59	0,00	0,00

**RESUMEN DE PAGOS**

	<b>IMPORTE ( Euros )</b>			
	<b>RESUELTO</b>	<b>FEADER</b>	<b>MAPA</b>	<b>CAPADR</b>
Pago realizado	1.081,20	919,02	106,06	56,12
A pagar	106,80	90,78	10,48	5,54
<b>TOTAL</b>	<b>1.188,00</b>	<b>1.009,80</b>	<b>116,54</b>	<b>61,66</b>

**APLICACIÓN DE REDUCCIONES Y PENALIZACIONES (%)**

<b>Crterios de subvencionabilidad (1)</b>	<b>Presentación tardía</b>	<b>Omisión declaración</b>	<b>Condicionalidad</b>
0,00	0,00	0,00	0,00

**IMPORTE ( Euros )**

Calculado(2)	Reducción	Penalización	Reducción Penalización (3)	Penalización adicional	Resuelto	FEADER	MAPA	CAPADR
1.188,00 €	0,00 €	0,00 €	0,00 €	0,00 €	1.188,00 €	1.009,80 €	116,54 €	61,66 €
Importe Unitario:	54,00 €	Nuevo Importe Unitario:	37,61 €					

**RECINTOS PROPUESTOS**

<b>REF.</b>	<b>REFERENCIA SIGPAC</b>	<b>CULTIVO</b>	<b>S/R</b>	<b>USO SIGPAC</b>	<b>Sup. Dec. admisible</b>	<b>Sup. Campo</b>	<b>Sup. Determ.</b>	<b>Sup. Resuelta</b>
-1341612	23-055-010-09028-0010	OLIVAR	R		0,07		0,07	0,07
-1341611	23-046-001-00177-0001	OLIVAR	R		3,92		3,92	3,92
-136568	23-020-007-00298-0002	OLIVAR	R		0,20		0,20	0,20
6862155	23-055-007-00016-0001	OLIVAR	S		9,38		9,38	9,38
1700000005932231	23-020-003-00051-0001	OLIVAR	R		0,57		0,57	0,57
1700000005932232	23-020-003-00060-0001	OLIVAR	R		0,67		0,67	0,67
1700000005932233	23-046-002-00102-0001	ALMENDROS	R		2,47		2,47	2,47
1700000005932234	23-020-003-00055-0001	OLIVAR	R		2,02		2,02	2,02
1700000005932235	23-020-007-00297-0001	OLIVAR	R		0,31		0,31	0,31
1700000005932236	23-055-007-00164-0001	OLIVAR	R		3,67		3,67	3,67
1700000005932237	23-055-007-00164-0002	OLIVAR	R		0,35		0,35	0,35
1700000005932238	23-020-008-00061-0001	OLIVAR	R		0,24		0,24	0,24
1700000005932239	23-020-008-00085-0001	OLIVAR	R		0,47		0,47	0,47
1700000005932240	23-020-011-00079-0001	OLIVAR	R		0,34		0,34	0,34
1700000005932241	23-046-001-00105-0001	OLIVAR	R		2,71		2,71	2,71
1700000005932244	23-046-011-00105-0001	OLIVAR	R		1,02		1,02	1,02
1700000005932246	23-055-010-00149-0001	OLIVAR	R		3,18		3,18	3,18

(1) Con incidencias que retienen pago o deniegan el expediente.

(2) Se calcula sobre superficie declarada admisible.

(3) Aplicación del artículo 16 bis del RD 147/2023.

Puede verificar la integridad de una copia de este documento mediante la lectura del código QR adjunto o mediante el acceso a la dirección <https://ws050.juntadeandalucia.es/verificarFirma> indicando el código de VERIFICACIÓN

FIRMADO POR	RAQUEL MARIA ESPIN CRESPO	FECHA	26/06/2024
VERIFICACIÓN	Pk2jmMQ72K8YCCE9EQ8LU85ENJJ6M	PÁGINA	6248/8857



**APELLIDOS Y NOMBRE / RAZÓN SOCIAL**

GARCIA REYES BARTOLOME

**NIF**

\*\*\*6652\*

**EXPEDIENTE**

1179473

**RESOLUCIÓN**

CONCESIÓN DE LA AYUDA

**DATOS DE MANTENIMIENTO UNIDADES**

<b>GRUPO DE PAGO</b>	<b>Sup. Dec. Admisible</b>	<b>Sup. Resuelta</b>	<b>Sobredecl.</b>	<b>% Sobredecl.</b>
ZONAS DE LIMITACIONES NATURALES	6,06	6,06	0,00	0,00

**RESUMEN DE PAGOS**

	<b>IMPORTE ( Euros )</b>			
	<b>RESUELTO</b>	<b>FEADER</b>	<b>MAPA</b>	<b>CAPADR</b>
Pago realizado	187,24	159,16	18,37	9,72
A pagar	140,00	119,00	13,73	7,27
<b>TOTAL</b>	<b>327,24</b>	<b>278,16</b>	<b>32,10</b>	<b>16,99</b>

**APLICACIÓN DE REDUCCIONES Y PENALIZACIONES (%)**

<b>Crterios de subvencionabilidad (1)</b>	<b>Presentación tardía</b>	<b>Omisión declaración</b>	<b>Condicionalidad</b>
0,00	0,00	0,00	0,00

**IMPORTE ( Euros )**

Calculado(2)	Reducción	Penalización	Reducción Penalización (3)	Penalización adicional	Resuelto	FEADER	MAPA	CAPADR
327,24 €	0,00 €	0,00 €	0,00 €	0,00 €	327,24 €	278,15 €	32,10 €	16,99 €
Importe Unitario:	54,00 €	Nuevo Importe Unitario:	54,00 €					

**RECINTOS PROPUESTOS**

<b>REF.</b>	<b>REFERENCIA SIGPAC</b>	<b>CULTIVO</b>	<b>S/R</b>	<b>USO SIGPAC</b>	<b>Sup. Dec. admisible</b>	<b>Sup. Campo</b>	<b>Sup. Determ.</b>	<b>Sup. Resuelta</b>
-1388744	23-046-001-00030-0002	COLIFLOR	R		0,11		0,11	0,11
-1388741	23-046-001-00030-0002	TOMATE	R		0,10		0,10	0,10
-1388739	23-046-001-00030-0002	BARBECHO TRADICIONAL	R		0,19		0,19	0,19
-807040	23-046-001-09004-0012	OLIVAR	S		0,03		0,03	0,03
-807019	23-046-001-00018-0002	OLIVAR	R		0,90		0,90	0,90
4173020	23-020-011-09004-0002	OLIVAR	S		0,03		0,03	0,03
1700000005615718	23-020-003-00131-0001	OLIVAR	R		0,48		0,48	0,48
1700000005615719	23-020-010-00229-0003	OLIVAR	R		0,28		0,28	0,28
1700000005615720	23-020-010-00230-0001	OLIVAR	R		0,03		0,03	0,03
1700000005615722	23-020-010-00012-0001	OLIVAR	R		0,20		0,20	0,20
1700000005615723	23-046-001-00219-0001	BARBECHO TRADICIONAL	R		0,75		0,75	0,75
1700000005615725	23-046-001-00030-0002	PIMIENTO	R		0,18		0,18	0,18
1700000005615726	23-046-001-00018-0002	OLIVAR	R		0,90		0,90	0,90
1700000005615727	23-046-001-00030-0001	OLIVAR	R		0,29		0,29	0,29
1700000005615728	23-020-011-00074-0002	OLIVAR	R		0,14		0,14	0,14
1700000005615729	23-020-011-00090-0001	OLIVAR	R		0,42		0,42	0,42
1700000005615730	23-020-011-00070-0001	OLIVAR	R		0,26		0,26	0,26
1700000005615731	23-020-010-00048-0001	OLIVAR	R		0,61		0,61	0,61
1700000005615732	23-020-012-00095-0004	OLIVAR	R		0,01		0,01	0,01
1700000005615733	23-020-012-00145-0002	OLIVAR	R		0,12		0,12	0,12
1700000005615734	23-020-012-00100-0004	OLIVAR	R		0,03		0,03	0,03

(1) Con incidencias que retienen pago o deniegan el expediente.

(2) Se calcula sobre superficie declarada admisible.

(3) Aplicación del artículo 16 bis del RD 147/2023.

Puede verificar la integridad de una copia de este documento mediante la lectura del código QR adjunto o mediante el acceso a la dirección <https://ws050.juntadeandalucia.es/verificarFirma> indicando el código de VERIFICACIÓN

FIRMADO POR	RAQUEL MARIA ESPIN CRESPO	FECHA	26/06/2024
VERIFICACIÓN	Pk2jmMQ72K8YCCE9EQ8LU85ENJJ6M	PÁGINA	6249/8857





### INCIDENCIAS

#### INCIDENCIA DESCRIPCIÓN

3795 Recinto declarado con una situación de riesgo de abandono.  
Recinto:23-046-001-00219-00001 Cultivo: -

#### Datos considerados para el Cálculo de la Carga Ganadera del expediente

Superficie determinada para Cálculo Carga Ganadera: 0,00 ha  
Carga Ganadera del Expediente: 0,00 ugm/ha

#### Incidentes de carga ganadera

#### INCIDENCIA DESCRIPCIÓN

3795 Recinto declarado con una situación de riesgo de abandono.  
Recinto:23-046-001-00219-00001 Cultivo: -  
86132 Recinto superficie forrajera que no realiza la actividad de producción de pastoreo.  
Recinto:23-046-001-00030-00002 Cultivo:20000 BARBECHO TRADICIONAL-SIN VARIEDAD Regadío  
Recinto:23-046-001-00219-00001 Cultivo:20000 BARBECHO TRADICIONAL-SIN VARIEDAD Regadío

(1) Con incidencias que retienen pago o deniegan el expediente.  
(2) Se calcula sobre superficie declarada admisible.  
(3) Aplicación del artículo 16 bis del RD 147/2023.

Puede verificar la integridad de una copia de este documento mediante la lectura del código QR adjunto o mediante el acceso a la dirección <https://ws050.juntadeandalucia.es/verificarFirma> indicando el código de VERIFICACIÓN

FIRMADO POR	RAQUEL MARIA ESPIN CRESPO	FECHA	26/06/2024
VERIFICACIÓN	Pk2jmMQ72K8YCCCE9EQ8LU85ENJJ6M	PÁGINA	6250/8857





**APELLIDOS Y NOMBRE / RAZÓN SOCIAL**

GARCIA REYES JOSE MANUEL

**NIF**

\*\*\*\*7405\*

**EXPEDIENTE**

1184198

**RESOLUCIÓN**

CONCESIÓN DE LA AYUDA

**DATOS DE MANTENIMIENTO UNIDADES**

<b>GRUPO DE PAGO</b>	<b>Sup. Dec. Admisible</b>	<b>Sup. Resuelta</b>	<b>Sobredecl.</b>	<b>% Sobredecl.</b>
ZONAS DE LIMITACIONES NATURALES	38,53	38,53	0,00	0,00

**RESUMEN DE PAGOS**

	<b>IMPORTE ( Euros )</b>			
	<b>RESUELTO</b>	<b>FEADER</b>	<b>MAPA</b>	<b>CAPADR</b>
Pago realizado	852,22	724,38	83,60	44,23
A pagar	335,78	285,41	32,94	17,43
<b>TOTAL</b>	<b>1.188,00</b>	<b>1.009,79</b>	<b>116,54</b>	<b>61,66</b>

**APLICACIÓN DE REDUCCIONES Y PENALIZACIONES (%)**

<b>Crterios de subvencionabilidad (1)</b>	<b>Presentación tardía</b>	<b>Omisión declaración</b>	<b>Condicionalidad</b>
0,00	0,00	0,00	0,00

**IMPORTE ( Euros )**

Calculado(2)	Reducción	Penalización	Reducción Penalización (3)	Penalización adicional	Resuelto	FEADER	MAPA	CAPADR
1.188,00 €	0,00 €	0,00 €	0,00 €	0,00 €	1.188,00 €	1.009,80 €	116,54 €	61,66 €
Importe Unitario:	54,00 €	Nuevo Importe Unitario:	30,83 €					

**RECINTOS PROPUESTOS**

<b>REF.</b>	<b>REFERENCIA SIGPAC</b>	<b>CULTIVO</b>	<b>USO S/R SIGPAC</b>	<b>Sup. Dec. admisible</b>	<b>Sup. Campo</b>	<b>Sup. Determ.</b>	<b>Sup. Resuelta</b>
-805264	23-055-010-00150-0002	OLIVAR	R	0,53		0,53	0,53
-136357	23-020-003-00018-0002	OLIVAR	R	0,01		0,01	0,01
-136350	23-020-003-00019-0001	OLIVAR	R	0,01		0,01	0,01
6914312	23-055-007-00016-0001	OLIVAR	S	9,38		9,38	9,38
1700000005934377	23-020-003-00021-0001	OLIVAR	R	0,47		0,47	0,47
1700000005934378	23-074-005-000476-0001	OLIVAR	R	2,25		2,25	2,25
1700000005934379	23-020-012-00133-0001	OLIVAR	R	0,18		0,18	0,18
1700000005934380	23-020-012-00144-0001	OLIVAR	R	0,20		0,20	0,20
1700000005934381	23-055-007-00163-0001	OLIVAR	S	4,02		4,02	4,02
1700000005934382	23-020-010-00032-0001	OLIVAR	R	0,40		0,40	0,40
1700000005934383	23-020-003-00355-0001	OLIVAR	R	0,08		0,08	0,08
1700000005934384	23-020-011-00014-0001	OLIVAR	R	0,67		0,67	0,67
1700000005934385	23-046-010-00087-0004	OLIVAR	R	5,11		5,11	5,11
1700000005934386	23-046-011-00043-0001	ALMENDROS	R	8,91		8,91	8,91
1700000005934388	23-046-011-00063-0001	OLIVAR	R	1,61		1,61	1,61
1700000005934389	23-074-005-00413-0003	OLIVAR	R	1,98		1,98	1,98
1700000005934390	23-055-010-00198-0001	OLIVAR	R	2,72		2,72	2,72

(1) Con incidencias que retienen pago o deniegan el expediente.

(2) Se calcula sobre superficie declarada admisible.

(3) Aplicación del artículo 16 bis del RD 147/2023.

Puede verificar la integridad de una copia de este documento mediante la lectura del código QR adjunto o mediante el acceso a la dirección <https://ws050.juntadeandalucia.es/verificarFirma> indicando el código de VERIFICACIÓN

FIRMADO POR	RAQUEL MARIA ESPIN CRESPO	FECHA	26/06/2024
VERIFICACIÓN	Pk2jmMQ72K8YCCE9EQ8LU85ENJJ6M	PÁGINA	6251/8857



**APELLIDOS Y NOMBRE / RAZÓN SOCIAL**

GARCIA REYES LUIS

**NIF**

\*\*\*\*8818\*

**EXPEDIENTE**

1179112

**RESOLUCIÓN**

CONCESIÓN DE LA AYUDA

**DATOS DE MANTENIMIENTO UNIDADES**

<b>GRUPO DE PAGO</b>	<b>Sup. Dec. Admisible</b>	<b>Sup. Resuelta</b>	<b>Sobredecl.</b>	<b>% Sobredecl.</b>
ZONAS DE LIMITACIONES NATURALES	5,59	5,59	0,00	0,00

**RESUMEN DE PAGOS**

	<b>IMPORTE ( Euros )</b>			
	<b>RESUELTO</b>	<b>FEADER</b>	<b>MAPA</b>	<b>CAPADR</b>
Pago realizado	275,71	234,35	27,05	14,31
A pagar	26,15	22,23	2,57	1,35
<b>TOTAL</b>	<b>301,86</b>	<b>256,58</b>	<b>29,62</b>	<b>15,66</b>

**APLICACIÓN DE REDUCCIONES Y PENALIZACIONES (%)**

<b>Crterios de subvencionabilidad (1)</b>	<b>Presentación tardía</b>	<b>Omisión declaración</b>	<b>Condicionalidad</b>
0,00	0,00	0,00	0,00

**IMPORTE ( Euros )**

Calculado(2)	Reducción	Penalización	Reducción Penalización (3)	Penalización adicional	Resuelto	FEADER	MAPA	CAPADR
301,86 €	0,00 €	0,00 €	0,00 €	0,00 €	301,86 €	256,58 €	29,61 €	15,67 €
Importe Unitario:	54,00 €	Nuevo Importe Unitario:	54,00 €					

**RECINTOS PROPUESTOS**

<b>REF.</b>	<b>REFERENCIA SIGPAC</b>	<b>CULTIVO</b>	<b>S/R</b>	<b>USO SIGPAC</b>	<b>Sup. Dec. admisible</b>	<b>Sup. Campo</b>	<b>Sup. Determ.</b>	<b>Sup. Resuelta</b>
1700000005616286	23-020-003-00158-0001	OLIVAR	R		0,37		0,37	0,37
1700000005616287	23-020-009-00133-0001	OLIVAR	R		0,54		0,54	0,54
1700000005616288	23-020-010-00035-0001	OLIVAR	R		0,45		0,45	0,45
1700000005616289	23-020-009-00018-0001	OLIVAR	R		0,75		0,75	0,73
1700000005616290	23-020-009-00250-0001	OLIVAR	R		0,07		0,07	0,07
1700000005616291	23-020-012-00042-0001	OLIVAR	R		0,67		0,67	0,67
1700000005616292	23-046-001-00017-0001	OLIVAR	R		0,95		0,95	0,95
1700000005616293	23-020-010-00396-0001	OLIVAR	R		0,13		0,13	0,13
1700000005616294	23-020-010-00396-0002	OLIVAR	R		0,07		0,07	0,07
1700000005616295	23-074-004-00055-0003	OLIVAR	S		0,16		0,16	0,16
1700000005616296	23-074-004-00056-0002	OLIVAR	S		0,21		0,21	0,21
1700000005616297	23-046-002-00003-0001	OLIVAR	R		0,71		0,71	0,71
1700000005616298	23-074-004-00057-0003	OLIVAR	S		0,08		0,08	0,08
1700000005616299	23-020-004-00008-0001	OLIVAR	R		0,35		0,35	0,35
1700000005616300	23-020-007-00120-0001	OLIVAR	R		0,10		0,10	0,10

**INCIDENCIAS****INCIDENCIA DESCRIPCIÓN**

4272 Verifica que las líneas de declaración de las Solicitudes Únicas no tienen solapes con la capa de Retroactividad Gráfica (ambas de la misma campaña) a nivel de expediente/línea de declaración gráfica de la solicitud.  
 Recinto:23-020-009-00018-00001 Cultivo: - Agregado de la referencia del recinto.:0 Zona de la referencia del recinto.:0 Superficie solapada.:0,02 Id. Incid.:95149405

(1) Con incidencias que retienen pago o deniegan el expediente.  
 (2) Se calcula sobre superficie declarada admisible.  
 (3) Aplicación del artículo 16 bis del RD 147/2023.

Puede verificar la integridad de una copia de este documento mediante la lectura del código QR adjunto o mediante el acceso a la dirección <https://ws050.juntadeandalucia.es/verificarFirma> indicando el código de VERIFICACIÓN

FIRMADO POR	RAQUEL MARIA ESPIN CRESPO	FECHA	26/06/2024
VERIFICACIÓN	Pk2jmMQ72K8YCC9E9EQ8LU85ENJJ6M	PÁGINA	6252/8857



**APELLIDOS Y NOMBRE / RAZÓN SOCIAL**

GARCIA RICO DOMINGO

**NIF**

\*\*\*\*3404\*

**EXPEDIENTE**

1119117

**RESOLUCIÓN**

CONCESIÓN DE LA AYUDA

**DATOS DE MANTENIMIENTO UNIDADES****GRUPO DE PAGO**

ZONAS DE LIMITACIONES NATURALES

**Sup. Dec.  
Admisible**

36,79

**Sup.  
Resuelta**

36,79

**Sobredecl.**

0,00

**% Sobredecl.**

0,00

**RESUMEN DE PAGOS**

	<b>IMPORTE ( Euros )</b>			
	<b>RESUELTO</b>	<b>FEADER</b>	<b>MAPA</b>	<b>CAPADR</b>
Pago realizado	1.081,20	919,02	106,06	56,12
A pagar	106,80	90,78	10,48	5,54
<b>TOTAL</b>	<b>1.188,00</b>	<b>1.009,80</b>	<b>116,54</b>	<b>61,66</b>

**APLICACIÓN DE REDUCCIONES Y PENALIZACIONES (%)**

<b>Crterios de subvencionabilidad (1)</b>	<b>Presentación tardía</b>	<b>Omisión declaración</b>	<b>Condicionalidad</b>
0,00	0,00	0,00	0,00

**IMPORTE ( Euros )**

Calculado(2)	Reducción	Penalización	Reducción Penalización (3)	Penalización adicional	Resuelto	FEADER	MAPA	CAPADR
1.188,00 €	0,00 €	0,00 €	0,00 €	0,00 €	1.188,00 €	1.009,80 €	116,54 €	61,66 €
Importe Unitario:	54,00 €	Nuevo Importe Unitario:	32,29 €					

**RECINTOS PROPUESTOS**

<b>REF.</b>	<b>REFERENCIA SIGPAC</b>	<b>CULTIVO</b>	<b>S/R</b>	<b>USO SIGPAC</b>	<b>Sup. Dec. admisible</b>	<b>Sup. Campo</b>	<b>Sup. Determ.</b>	<b>Sup. Resuelta</b>
1700000006351685	23-008-006-00001-0007	PASTOS PERMANENTES DE 5 O MAS AÑOS	S		7,76		7,76	7,76
1700000006351691	23-008-006-00001-0010	PASTOS PERMANENTES DE 5 O MAS AÑOS	S		29,03		29,03	29,03

**Datos considerados para el Cálculo de la Carga Ganadera del expediente**

Superficie determinada para Cálculo Carga Ganadera: 36,79 ha

Carga Ganadera del Expediente: 0,85 ugm/ha

<b>Explotación</b>	<b>Especie</b>	<b>Ugm Calculada para CG</b>
ES230080000020	BOVINA	0,15
ES230080000020	OVINA	31,16

**Recintos Determinados para el Cálculo de Garga Ganadera**

<b>REF.</b>	<b>REFERENCIA SIGPAC</b>	<b>CULTIVO</b>	<b>DESCRIPCIÓN CULTIVO</b>	<b>S/R</b>	<b>SUP. RESUELTA (ha)</b>
1700000006351685	23-008-006-00001-00007	62000	PASTOS PERMANENTES DE 5 O MAS AÑOS-SIN VARIEDAD	S	7,76
1700000006351691	23-008-006-00001-00010	62000	PASTOS PERMANENTES DE 5 O MAS AÑOS-SIN VARIEDAD	S	29,03

(1) Con incidencias que retienen pago o deniegan el expediente.  
(2) Se calcula sobre superficie declarada admisible.  
(3) Aplicación del artículo 16 bis del RD 147/2023.

Puede verificar la integridad de una copia de este documento mediante la lectura del código QR adjunto o mediante el acceso a la dirección <https://ws050.juntadeandalucia.es/verificarFirma> indicando el código de VERIFICACIÓN

FIRMADO POR	RAQUEL MARIA ESPIN CRESPO	FECHA	26/06/2024
VERIFICACIÓN	Pk2jmMQ72K8YCCE9EQ8LU85ENJJJ6M	PÁGINA	6253/8857





**Incidencias de carga ganadera**

**INCIDENCIA DESCRIPCIÓN**

232	Superficie de cruce en recinto ficticio comunal, mayor que superficie asignada neta resultante del reparto del ficticio comunal. Recinto:23-078-900-99000-99001 Cultivo:62000 PASTOS PERMANENTES DE 5 O MAS AÑOS-SIN VARIEDAD Secano Diferencia penalizable (Hectáreas):16,61 Recinto:23-078-900-99000-99001 Cultivo:62000 PASTOS PERMANENTES DE 5 O MAS AÑOS-SIN VARIEDAD Secano Diferencia penalizable (Hectáreas):2,64
86128	Recinto de Forrajeras que no ha contabilizado para Carga Ganadera por no tener una explotación válida para el cálculo de la Carga Ganadera Recinto:23-078-900-99000-99001 Cultivo:62 PASTOS PERMANENTES DE 5 O MAS AÑOS-
86131	Recinto superficie forrajera con explotación ganadera según VAG que en REGA no tiene clasificación zootécnica permitida. Recinto:23-078-900-99000-99001 Cultivo:62000 PASTOS PERMANENTES DE 5 O MAS AÑOS-SIN VARIEDAD Secano Explotacion:ES239040001001 Recinto:23-078-900-99000-99001 Cultivo:62000 PASTOS PERMANENTES DE 5 O MAS AÑOS-SIN VARIEDAD Secano Explotacion:ES239040001001

(1) Con incidencias que retienen pago o deniegan el expediente.  
(2) Se calcula sobre superficie declarada admisible.  
(3) Aplicación del artículo 16 bis del RD 147/2023.

Puede verificar la integridad de una copia de este documento mediante la lectura del código QR adjunto o mediante el acceso a la dirección <a href="https://ws050.juntadeandalucia.es/verificarFirma">https://ws050.juntadeandalucia.es/verificarFirma</a> indicando el código de VERIFICACIÓN				
FIRMADO POR	RAQUEL MARIA ESPIN CRESPO	FECHA	26/06/2024	
VERIFICACIÓN	Pk2jmMQ72K8YCCE9EQ8LU85ENJJ6M	PÁGINA	6254/8857	

**APELLIDOS Y NOMBRE / RAZÓN SOCIAL**

GARCIA RICO JOSE CARLOS

**NIF**

\*\*\*\*2424\*

**EXPEDIENTE**

1123411

**RESOLUCIÓN**

CONCESIÓN DE LA AYUDA

**DATOS DE MANTENIMIENTO UNIDADES****GRUPO DE PAGO**

ZONAS DE LIMITACIONES NATURALES

**Sup. Dec.  
Admisible**

31,88

**Sup.  
Resuelta**

31,88

**Sobredecl.**

0,00

**% Sobredecl.**

0,00

**RESUMEN DE PAGOS**

	<b>IMPORTE ( Euros )</b>			
	<b>RESUELTO</b>	<b>FEADER</b>	<b>MAPA</b>	<b>CAPADR</b>
Pago realizado	1.081,20	919,02	106,06	56,12
A pagar	106,80	90,78	10,48	5,54
<b>TOTAL</b>	<b>1.188,00</b>	<b>1.009,80</b>	<b>116,54</b>	<b>61,66</b>

**APLICACIÓN DE REDUCCIONES Y PENALIZACIONES (%)**

<b>Crterios de subvencionabilidad (1)</b>	<b>Presentación tardía</b>	<b>Omisión declaración</b>	<b>Condicionalidad</b>
0,00	0,00	0,00	0,00

**IMPORTE ( Euros )**

Calculado(2)	Reducción	Penalización	Reducción Penalización (3)	Penalización adicional	Resuelto	FEADER	MAPA	CAPADR
1.188,00 €	0,00 €	0,00 €	0,00 €	0,00 €	1.188,00 €	1.009,80 €	116,54 €	61,66 €
Importe Unitario:	54,00 €	Nuevo Importe Unitario:	37,26 €					

**RECINTOS PROPUESTOS**

<b>REF.</b>	<b>REFERENCIA SIGPAC</b>	<b>CULTIVO</b>	<b>USO S/R SIGPAC</b>	<b>Sup. Dec. admisible</b>	<b>Sup. Campo</b>	<b>Sup. Determ.</b>	<b>Sup. Resuelta</b>
1700000006349142	23-008-006-00001-0008	PASTOS PERMANENTES DE 5 O MAS AÑOS	S	31,88		31,88	31,88

**Datos considerados para el Cálculo de la Carga Ganadera del expediente**

Superficie determinada para Cálculo Carga Ganadera: 31,88 ha

Carga Ganadera del Expediente: 0,99 ugm/ha

<b>Explotación</b>	<b>Especie</b>	<b>Ugm Calculada para CG</b>
ES2300800000021	OVINA	31,69

**Recintos Determinados para el Cálculo de Garga Ganadera**

<b>REF.</b>	<b>REFERENCIA SIGPAC</b>	<b>CULTIVO</b>	<b>DESCRIPCIÓN CULTIVO</b>	<b>S/R</b>	<b>SUP. RESUELTA (ha)</b>
1700000006349142	23-008-006-00001-00008	62000	PASTOS PERMANENTES DE 5 O MAS AÑOS-SIN VARIEDAD	S	31,88

**Incidencias de carga ganadera****INCIDENCIA DESCRIPCIÓN**

232	Superficie de cruce en recinto ficticio comunal, mayor que superficie asignada neta resultante del reparto del ficticio comunal. Recinto:23-078-900-99000-99001 Cultivo:62000 PASTOS PERMANENTES DE 5 O MAS AÑOS-SIN VARIEDAD Secano Diferencia penalizable (Hectáreas):19,25
86128	Recinto de Forrajeras que no ha contabilizado para Carga Ganadera por no tener una explotación válida para el cálculo de la Carga Ganadera Recinto:23-078-900-99000-99001 Cultivo:62 PASTOS PERMANENTES DE 5 O MAS AÑOS-
86131	Recinto superficie forrajera con explotación ganadera según VAG que en REGA no tiene clasificación zootécnica permitida. Recinto:23-078-900-99000-99001 Cultivo:62000 PASTOS PERMANENTES DE 5 O MAS AÑOS-SIN VARIEDAD Secano Explotacion:ES239040001001

(1) Con incidencias que retienen pago o deniegan el expediente.  
 (2) Se calcula sobre superficie declarada admisible.  
 (3) Aplicación del artículo 16 bis del RD 147/2023.

Puede verificar la integridad de una copia de este documento mediante la lectura del código QR adjunto o mediante el acceso a la dirección <https://ws050.juntadeandalucia.es/verificarFirma> indicando el código de VERIFICACIÓN

FIRMADO POR	RAQUEL MARIA ESPIN CRESPO	FECHA	26/06/2024
VERIFICACIÓN	Pk2jmMQ72K8YCC9E9EQ8LU85ENJJ6M	PÁGINA	6255/8857





**APELLIDOS Y NOMBRE / RAZÓN SOCIAL**

GARCIA RODRIGUEZ BLANCA

**NIF**

\*\*\*\*4070\*

**EXPEDIENTE**

1276248

**RESOLUCIÓN**

CONCESIÓN DE LA AYUDA

**DATOS DE MANTENIMIENTO UNIDADES**

**GRUPO DE PAGO**

ZONAS DE LIMITACIONES NATURALES

**Sup. Dec. Admisible**

2,59

**Sup. Resuelta**

2,59

**Sobredecl.**

0,00

**% Sobredecl.**

0,00

**RESUMEN DE PAGOS**

	<b>IMPORTE ( Euros )</b>			
	<b>RESUELTO</b>	<b>FEADER</b>	<b>MAPA</b>	<b>CAPADR</b>
Pago realizado	127,29	108,19	12,49	6,61
A pagar	12,57	10,68	1,23	0,66
<b>TOTAL</b>	<b>139,86</b>	<b>118,87</b>	<b>13,72</b>	<b>7,27</b>

**APLICACIÓN DE REDUCCIONES Y PENALIZACIONES (%)**

<b>Criterios de subvencionabilidad (1)</b>	<b>Presentación tardía</b>	<b>Omisión declaración</b>	<b>Condicionabilidad</b>
0,00	0,00	0,00	0,00

**IMPORTE ( Euros )**

Calculado(2)	Reducción	Penalización	Reducción Penalización (3)	Penalización adicional	Resuelto	FEADER	MAPA	CAPADR
139,86 €	0,00 €	0,00 €	0,00 €	0,00 €	139,86 €	118,88 €	13,72 €	7,26 €
Importe Unitario:	54,00 €	Nuevo Importe Unitario:	54,00 €					

**RECINTOS PROPUESTOS**

<b>REF.</b>	<b>REFERENCIA SIGPAC</b>	<b>CULTIVO</b>	<b>S/R</b>	<b>USO SIGPAC</b>	<b>Sup. Dec. admisible</b>	<b>Sup. Campo</b>	<b>Sup. Determ.</b>	<b>Sup. Resuelta</b>
1700000005058239	23-009-040-00115-0002	OLIVAR	S		1,53		1,53	1,53
1700000005058240	23-009-040-00115-0001	OLIVAR	S		1,06		1,06	1,06

(1) Con incidencias que retienen pago o deniegan el expediente.

(2) Se calcula sobre superficie declarada admisible.

(3) Aplicación del artículo 16 bis del RD 147/2023.

Puede verificar la integridad de una copia de este documento mediante la lectura del código QR adjunto o mediante el acceso a la dirección <https://ws050.juntadeandalucia.es/verificarFirma> indicando el código de VERIFICACIÓN

FIRMADO POR	RAQUEL MARIA ESPIN CRESPO	FECHA	26/06/2024
VERIFICACIÓN	Pk2jmMQ72K8YCCE9EQ8LU85ENJJ6M	PÁGINA	6256/8857





**APELLIDOS Y NOMBRE / RAZÓN SOCIAL**

GARCIA RUIZ JOSE EDUARDO

**NIF**

\*\*\*9207\*

**EXPEDIENTE**

1268773

**RESOLUCIÓN**

CONCESIÓN DE LA AYUDA

**DATOS DE MANTENIMIENTO UNIDADES**

**GRUPO DE PAGO**

ZONAS DE LIMITACIONES NATURALES

**Sup. Dec.  
Admisible**

7,70

**Sup.  
Resuelta**

7,70

**Sobredecl.**

0,00

**% Sobredecl.**

0,00

**RESUMEN DE PAGOS**

	<b><u>IMPORTE ( Euros )</u></b>			
	<b><u>RESUELTO</u></b>	<b><u>FEADER</u></b>	<b><u>MAPA</u></b>	<b><u>CAPADR</u></b>
Pago realizado	379,40	322,49	37,22	19,69
A pagar	36,40	30,94	3,57	1,89
<b>TOTAL</b>	<b>415,80</b>	<b>353,43</b>	<b>40,79</b>	<b>21,58</b>

**APLICACIÓN DE REDUCCIONES Y PENALIZACIONES (%)**

<b><u>Criterios de subvencionabilidad (1)</u></b>	<b><u>Presentación tardía</u></b>	<b><u>Omisión declaración</u></b>	<b><u>Condicionidad</u></b>
0,00	0,00	0,00	0,00

**IMPORTE ( Euros )**

<b><u>Calculado(2)</u></b>	<b><u>Reducción</u></b>	<b><u>Penalización</u></b>	<b><u>Reducción Penalización (3)</u></b>	<b><u>Penalización adicional</u></b>	<b><u>Resuelto</u></b>	<b><u>FEADER</u></b>	<b><u>MAPA</u></b>	<b><u>CAPADR</u></b>
415,80 €	0,00 €	0,00 €	0,00 €	0,00 €	415,80 €	353,43 €	40,79 €	21,58 €
<b>Importe Unitario:</b>	<b>54,00 €</b>	<b>Nuevo Importe Unitario:</b>	<b>54,00 €</b>					

(1) Con incidencias que retienen pago o deniegan el expediente.  
 (2) Se calcula sobre superficie declarada admisible.  
 (3) Aplicación del artículo 16 bis del RD 147/2023.

Puede verificar la integridad de una copia de este documento mediante la lectura del código QR adjunto o mediante el acceso a la dirección <https://ws050.juntadeandalucia.es/verificarFirma> indicando el código de VERIFICACIÓN

FIRMADO POR	RAQUEL MARIA ESPIN CRESPO	FECHA	26/06/2024
VERIFICACIÓN	Pk2jmMQ72K8YCCE9EQ8LU85ENJJJ6M	PÁGINA	6257/8857





**RECINTOS PROPUESTOS**

REF.	REFERENCIA SIGPAC	CULTIVO	S/R	USO SIGPAC	Sup. Dec. admisible	Sup. Campo	Sup. Determ.	Sup. Resuelta
-1315205	23-003-002-09017-0003	OLIVAR	S		0,01		0,01	0,01
-1315195	23-003-002-00199-0001	OLIVAR	S		0,06		0,06	0,06
-1315192	23-003-002-00202-0001	OLIVAR	S		0,18		0,18	0,18
-1277992	23-003-002-00236-0001	OLIVAR	S		0,25		0,25	0,25
-440583	23-003-003-00124-0001	OLIVAR	S		0,02		0,02	0,02
-139202	23-003-002-00242-0002	OLIVAR	S		0,03		0,03	0,03
5504434	23-003-002-00201-0001	OLIVAR	S		0,23		0,23	0,23
1700000003540837	23-003-002-00234-0001	OLIVAR	S		0,15		0,15	0,15
1700000003540838	23-003-002-00235-0002	OLIVAR	S		0,03		0,03	0,03
1700000003540840	23-003-002-00237-0002	OLIVAR	S		0,53		0,53	0,53
1700000003540841	23-003-002-00265-0001	OLIVAR	S		0,22		0,22	0,22
1700000003540842	23-003-003-00034-0001	OLIVAR	S		0,02		0,02	0,02
1700000003540843	23-003-003-00036-0001	OLIVAR	S		0,34		0,34	0,34
1700000003540844	23-003-003-00037-0001	OLIVAR	S		0,43		0,43	0,43
1700000003540845	23-003-003-00038-0001	OLIVAR	S		0,32		0,32	0,32
1700000003540847	23-003-003-00039-0001	OLIVAR	S		0,38		0,38	0,38
1700000003540849	23-003-003-00040-0001	OLIVAR	S		0,70		0,70	0,70
1700000003540850	23-003-003-00098-0002	OLIVAR	S		0,05		0,05	0,05
1700000004878446	23-003-004-00026-0001	OLIVAR	R		0,19		0,19	0,19
1700000004878447	23-003-004-00027-0002	OLIVAR	R		0,03		0,03	0,03
1700000004878448	23-003-004-00028-0001	OLIVAR	R		0,07		0,07	0,00
1700000005180543	23-003-002-00178-0001	OLIVAR	S		0,55		0,55	0,55
1700000005180544	23-003-002-00179-0003	OLIVAR	S		0,01		0,01	0,01
1700000005180545	23-003-002-00267-0002	OLIVAR	S		0,02		0,02	0,02
1700000005180546	23-003-003-00001-0001	OLIVAR	R		0,24		0,24	0,24
1700000005180547	23-003-003-09002-0005	OLIVAR	R		0,03		0,03	0,03
1700000005180548	23-003-002-00243-0004	OLIVAR	S		0,02		0,02	0,02
1700000005180549	23-003-002-00187-0003	OLIVAR	S		0,04		0,04	0,04
1700000005180550	23-003-002-00189-0001	OLIVAR	S		0,48		0,48	0,48
1700000005180551	23-003-003-00033-0001	OLIVAR	S		0,01		0,01	0,01
1700000005180552	23-003-003-00034-0001	OLIVAR	S		0,50		0,50	0,50
1700000005180553	23-003-003-00120-0002	OLIVAR	S		0,49		0,49	0,49
1700000005180554	23-003-003-09004-0003	OLIVAR	S		0,03		0,03	0,03
1700000005180556	23-003-002-00233-0001	OLIVAR	S		0,21		0,21	0,21
1700000005180557	23-003-002-00240-0001	OLIVAR	S		0,02		0,02	0,02
1700000005180558	23-003-002-00244-0003	OLIVAR	S		0,08		0,08	0,08
1700000005180559	23-003-002-00245-0001	OLIVAR	S		0,13		0,13	0,13
1700000005180560	23-003-002-00249-0001	OLIVAR	S		0,02		0,02	0,02
1700000005180561	23-003-002-00266-0002	OLIVAR	S		0,11		0,11	0,09
1700000005180562	23-003-002-00184-0002	OLIVAR	S		0,03		0,03	0,03
1700000005180563	23-003-002-00185-0001	OLIVAR	S		0,03		0,03	0,03
1700000005180564	23-003-002-00188-0001	OLIVAR	S		0,47		0,47	0,47
1700000005180565	23-003-002-09017-0003	OLIVAR	S		0,03		0,03	0,03

**INCIDENCIAS**

**INCIDENCIA DESCRIPCIÓN**

- 242 Recinto pendiente de acreditación de titularidad.  
Recinto:23-003-004-00028-00001 Cultivo:101010 OLIVAR-PICUAL Regadío
- 4272 Verifica que las líneas de declaración de las Solicitudes Únicas no tienen solapes con la capa de Retroactividad Gráfica (ambas de la misma campaña) a nivel de expediente/línea de declaración gráfica de la solicitud.  
Recinto:23-003-002-00266-00002 Cultivo: - Agregado de la referencia del recinto.:0 Zona de la referencia del recinto.:0 Superficie solapada.:0,02 Id. Incid.:95158703

(1) Con incidencias que retienen pago o deniegan el expediente.  
(2) Se calcula sobre superficie declarada admisible.  
(3) Aplicación del artículo 16 bis del RD 147/2023.

Puede verificar la integridad de una copia de este documento mediante la lectura del código QR adjunto o mediante el acceso a la dirección <a href="https://ws050.juntadeandalucia.es/verificarFirma">https://ws050.juntadeandalucia.es/verificarFirma</a> indicando el código de VERIFICACIÓN					
FIRMADO POR	RAQUEL MARIA ESPIN CRESPO		FECHA		26/06/2024
VERIFICACIÓN	Pk2jmMQ72K8YCCE9EQ8LU85ENJJ6M		PÁGINA		6258/8857



**APELLIDOS Y NOMBRE / RAZÓN SOCIAL**

GARCIA SANCHEZ ANTONIO FRANCISCO

**NIF**

\*\*\*\*4878\*

**EXPEDIENTE**

1069198

**RESOLUCIÓN**

CONCESIÓN DE LA AYUDA

**DATOS DE MANTENIMIENTO UNIDADES****GRUPO DE PAGO**

ZONAS DE LIMITACIONES NATURALES

**Sup. Dec.  
Admisible**

6,55

**Sup.  
Resuelta**

6,55

**Sobredecl.**

0,00

**% Sobredecl.**

0,00

**RESUMEN DE PAGOS**

	<b>IMPORTE ( Euros )</b>			
	<b>RESUELTO</b>	<b>FEADER</b>	<b>MAPA</b>	<b>CAPADR</b>
Pago realizado	321,90	273,62	31,58	16,70
A pagar	31,80	27,03	3,12	1,65
<b>TOTAL</b>	<b>353,70</b>	<b>300,65</b>	<b>34,70</b>	<b>18,35</b>

**APLICACIÓN DE REDUCCIONES Y PENALIZACIONES (%)**

<b>Criterios de subvencionabilidad (1)</b>	<b>Presentación tardía</b>	<b>Omisión declaración</b>	<b>Condicionalidad</b>
0,00	0,00	0,00	0,00

**IMPORTE ( Euros )**

Calculado(2)	Reducción	Penalización	Reducción Penalización (3)	Penalización adicional	Resuelto	FEADER	MAPA	CAPADR
353,70 €	0,00 €	0,00 €	0,00 €	0,00 €	353,70 €	300,65 €	34,70 €	18,35 €
Importe Unitario:	54,00 €	Nuevo Importe Unitario:	54,00 €					

**RECINTOS PROPUESTOS**

<b>REF.</b>	<b>REFERENCIA SIGPAC</b>	<b>CULTIVO</b>	<b>S/R</b>	<b>USO SIGPAC</b>	<b>Sup. Dec. admisible</b>	<b>Sup. Campo</b>	<b>Sup. Determ.</b>	<b>Sup. Resuelta</b>
1700000002977942	23-035-001-00041-0001	OLIVAR	S		0,63		0,63	0,63
1700000002977943	23-035-004-00090-0001	OLIVAR	S		4,04		4,04	4,04
1700000002977944	23-035-005-00027-0001	OLIVAR	S		1,28		1,28	1,28
1700000002977945	23-035-004-00091-0003	OLIVAR	S		0,60		0,60	0,60

(1) Con incidencias que retienen pago o deniegan el expediente.

(2) Se calcula sobre superficie declarada admisible.

(3) Aplicación del artículo 16 bis del RD 147/2023.

Puede verificar la integridad de una copia de este documento mediante la lectura del código QR adjunto o mediante el acceso a la dirección <https://ws050.juntadeandalucia.es/verificarFirma> indicando el código de VERIFICACIÓN

FIRMADO POR	RAQUEL MARIA ESPIN CRESPO	FECHA	26/06/2024
VERIFICACIÓN	Pk2jmMQ72K8YCCE9EQ8LU85ENJJ6M	PÁGINA	6259/8857





**APELLIDOS Y NOMBRE / RAZÓN SOCIAL**

GARCIA SANTIAGO ANTONIO JOSE

**NIF**

\*\*\*3621\*

**EXPEDIENTE**

1205180

**RESOLUCIÓN**

CONCESIÓN DE LA AYUDA

**DATOS DE MANTENIMIENTO UNIDADES**

**GRUPO DE PAGO**

ZONAS DE LIMITACIONES NATURALES

**Sup. Dec.  
Admisible**

67,42

**Sup.  
Resuelta**

67,42

**Sobredecl.**

0,00

**% Sobredecl.**

0,00

**RESUMEN DE PAGOS**

	<b><u>IMPORTE ( Euros )</u></b>			
	<b><u>RESUELTO</u></b>	<b><u>FEADER</u></b>	<b><u>MAPA</u></b>	<b><u>CAPADR</u></b>
Pago realizado	1.081,20	919,02	106,06	56,12
A pagar	106,80	90,78	10,48	5,54
<b>TOTAL</b>	<b>1.188,00</b>	<b>1.009,80</b>	<b>116,54</b>	<b>61,66</b>

**APLICACIÓN DE REDUCCIONES Y PENALIZACIONES (%)**

<b><u>Criterios de subvencionabilidad (1)</u></b>	<b><u>Presentación tardía</u></b>	<b><u>Omisión declaración</u></b>	<b><u>Condicionidad</u></b>
0,00	0,00	0,00	0,00

**IMPORTE ( Euros )**

<b><u>Calculado(2)</u></b>	<b><u>Reducción</u></b>	<b><u>Penalización</u></b>	<b><u>Reducción Penalización (3)</u></b>	<b><u>Penalización adicional</u></b>	<b><u>Resuelto</u></b>	<b><u>FEADER</u></b>	<b><u>MAPA</u></b>	<b><u>CAPADR</u></b>
1.188,00 €	0,00 €	0,00 €	0,00 €	0,00 €	1.188,00 €	1.009,80 €	116,54 €	61,66 €
<b>Importe Unitario:</b>	<b>54,00 €</b>	<b>Nuevo Importe Unitario:</b>	<b>17,62 €</b>					

(1) Con incidencias que retienen pago o deniegan el expediente.

(2) Se calcula sobre superficie declarada admisible.

(3) Aplicación del artículo 16 bis del RD 147/2023.

Puede verificar la integridad de una copia de este documento mediante la lectura del código QR adjunto o mediante el acceso a la dirección <a href="https://ws050.juntadeandalucia.es/verificarFirma">https://ws050.juntadeandalucia.es/verificarFirma</a> indicando el código de VERIFICACIÓN					
FIRMADO POR	RAQUEL MARIA ESPIN CRESPO		FECHA		26/06/2024
VERIFICACIÓN	Pk2jmMQ72K8YCCE9EQ8LU85ENJJJ6M		PÁGINA		6260/8857



**RECINTOS PROPUESTOS**

REF.	REFERENCIA SIGPAC	CULTIVO	S/R	USO SIGPAC	Sup. Dec. admisible	Sup. Campo	Sup. Determ.	Sup. Resuelta
-1257173	23-031-001-00096-0001	OLIVAR	S		1,85		1,85	1,85
-1257172	23-031-001-00095-0010	OLIVAR	S		1,43		1,43	1,43
-1257168	23-031-001-00095-0001	OLIVAR	S		12,11		12,11	12,11
-785132	23-031-001-00082-0001	OLIVAR	S		0,25		0,25	0,25
-534166	23-031-001-00089-0001	OLIVAR	S		1,49		1,49	1,49
-534164	23-006-005-00042-0001	OLIVAR	S		11,69		11,69	11,69
4193837	23-069-009-00130-0002	OLIVAR	S		0,47		0,47	0,47
5507962	23-056-008-00262-0002	OLIVAR	S		11,95		11,95	11,95
1700000006085470	23-006-004-00511-0001	OLIVAR	S		12,36		12,36	12,36
1700000006085471	23-069-024-00194-0001	OLIVAR	S		0,51		0,51	0,51
1700000006085472	23-069-024-09001-0004	OLIVAR	S		0,04		0,04	0,04
1700000006085473	23-069-009-00373-0002	OLIVAR	S		0,04		0,04	0,04
1700000006085474	23-069-009-00376-0002	OLIVAR	S		0,62		0,62	0,62
1700000006085475	23-069-007-00086-0001	OLIVAR	S		0,06		0,06	0,06
1700000006085476	23-069-007-00087-0002	OLIVAR	S		0,73		0,73	0,73
1700000006085479	23-069-005-00031-0001	OLIVAR	S		0,70		0,70	0,70
1700000006085480	23-069-005-00430-0001	OLIVAR	S		0,04		0,04	0,04
1700000006085482	23-069-005-00033-0002	OLIVAR	S		0,10		0,10	0,10
1700000006085483	23-069-028-00134-0001	OLIVAR	S		0,44		0,44	0,44
1700000006085485	23-069-029-00316-0001	OLIVAR	S		0,94		0,94	0,94
1700000006085486	23-069-029-00341-0001	OLIVAR	S		0,02		0,02	0,02
1700000006085487	23-041-004-80006-0003	OLIVAR	S		0,91		0,91	0,91
1700000006085488	23-041-004-00132-0001	OLIVAR	S		0,46		0,46	0,46
1700000006085489	23-041-004-00025-0001	OLIVAR	S		6,99		6,99	6,99
1700000006085490	23-041-004-00026-0001	OLIVAR	S		0,07		0,07	0,07
1700000006085491	23-069-026-00172-0001	OLIVAR	S		1,13		1,13	1,13
1700000006085492	23-069-026-00543-0001	OLIVAR	S		0,01		0,01	0,01
1700000006085493	23-031-001-00082-0001	OLIVAR	S		0,01		0,01	0,01

(1) Con incidencias que retienen pago o deniegan el expediente.  
 (2) Se calcula sobre superficie declarada admisible.  
 (3) Aplicación del artículo 16 bis del RD 147/2023.

Puede verificar la integridad de una copia de este documento mediante la lectura del código QR adjunto o mediante el acceso a la dirección <a href="https://ws050.juntadeandalucia.es/verificarFirma">https://ws050.juntadeandalucia.es/verificarFirma</a> indicando el código de VERIFICACIÓN					
FIRMADO POR	RAQUEL MARIA ESPIN CRESPO		FECHA		26/06/2024
VERIFICACIÓN	Pk2jmMQ72K8YCCCE9EQ8LU85ENJJ6M		PÁGINA		6261/8857

**APELLIDOS Y NOMBRE / RAZÓN SOCIAL**  
GARCIA SERRANO MARIA DE LOS ANGELES**NIF**  
\*\*\*\*2079\***EXPEDIENTE**  
1255821**RESOLUCIÓN**  
CONCESIÓN DE LA AYUDA**DATOS DE MANTENIMIENTO UNIDADES**

<b>GRUPO DE PAGO</b>	<b>Sup. Dec. Admisible</b>	<b>Sup. Resuelta</b>	<b>Sobredecl.</b>	<b>% Sobredecl.</b>
ZONAS DE LIMITACIONES NATURALES	14,12	14,12	0,00	0,00

**RESUMEN DE PAGOS**

	<b>IMPORTE ( Euros )</b>			
	<b>RESUELTO</b>	<b>FEADER</b>	<b>MAPA</b>	<b>CAPADR</b>
Pago realizado	693,93	589,84	68,08	36,01
A pagar	68,55	58,27	6,72	3,56
<b>TOTAL</b>	<b>762,48</b>	<b>648,11</b>	<b>74,80</b>	<b>39,57</b>

**APLICACIÓN DE REDUCCIONES Y PENALIZACIONES (%)**

<b>Criterios de subvencionabilidad (1)</b>	<b>Presentación tardía</b>	<b>Omisión declaración</b>	<b>Condicionalidad</b>
0,00	0,00	0,00	0,00

**IMPORTE ( Euros )**

Calculado(2)	Reducción	Penalización	Reducción Penalización (3)	Penalización adicional	Resuelto	FEADER	MAPA	CAPADR
762,48 €	0,00 €	0,00 €	0,00 €	0,00 €	762,48 €	648,11 €	74,80 €	39,57 €
Importe Unitario:	54,00 €	Nuevo Importe Unitario:	54,00 €					

**RECINTOS PROPUESTOS**

<b>REF.</b>	<b>REFERENCIA SIGPAC</b>	<b>CULTIVO</b>	<b>USO S/R</b>	<b>Sup. Dec. admisible</b>	<b>Sup. Campo</b>	<b>Sup. Determ.</b>	<b>Sup. Resuelta</b>
5120031	23-092-050-00046-0001	OLIVAR	S	0,79		0,79	0,79
5120032	23-063-016-00116-0002	OLIVAR	S	1,55		1,55	1,55
5120033	23-063-016-00120-0005	OLIVAR	S	0,96		0,96	0,96
5120041	23-063-016-00175-0005	OLIVAR	S	0,19		0,19	0,19
5120043	23-063-025-00025-0001	OLIVAR	S	1,90		1,90	1,90
5120046	23-063-025-00325-0001	OLIVAR	S	4,66		4,66	4,66
5120047	23-063-025-00337-0001	OLIVAR	S	2,95		2,95	2,95
5120049	23-092-094-00140-0001	OLIVAR	S	0,31		0,31	0,31
5120051	23-092-084-00079-0001	OLIVAR	S	0,81		0,81	0,81

(1) Con incidencias que retienen pago o deniegan el expediente.

(2) Se calcula sobre superficie declarada admisible.

(3) Aplicación del artículo 16 bis del RD 147/2023.

Puede verificar la integridad de una copia de este documento mediante la lectura del código QR adjunto o mediante el acceso a la dirección <https://ws050.juntadeandalucia.es/verificarFirma> indicando el código de VERIFICACIÓN

FIRMADO POR	RAQUEL MARIA ESPIN CRESPO	FECHA	26/06/2024
VERIFICACIÓN	Pk2jmMQ72K8YCCE9EQ8LU85ENJJJ6M	PÁGINA	6262/8857



**APELLIDOS Y NOMBRE / RAZÓN SOCIAL**

GARCIA SERRANO MARIA DEL CARMEN

**NIF**

\*\*\*\*4669\*

**EXPEDIENTE**

1149525

**RESOLUCIÓN**

CONCESIÓN DE LA AYUDA

**DATOS DE MANTENIMIENTO UNIDADES****GRUPO DE PAGO**

ZONAS DE LIMITACIONES NATURALES

**Sup. Dec.  
Admisible**

2,58

**Sup.  
Resuelta**

2,58

**Sobredecl.**

0,00

**% Sobredecl.**

0,00

**RESUMEN DE PAGOS**

	<b>IMPORTE ( Euros )</b>			
	<b>RESUELTO</b>	<b>FEADER</b>	<b>MAPA</b>	<b>CAPADR</b>
Pago realizado	126,80	107,77	12,44	6,58
A pagar	12,52	10,64	1,23	0,65
<b>TOTAL</b>	<b>139,32</b>	<b>118,41</b>	<b>13,67</b>	<b>7,23</b>

**APLICACIÓN DE REDUCCIONES Y PENALIZACIONES (%)**

<b>Criterios de subvencionabilidad (1)</b>	<b>Presentación tardía</b>	<b>Omisión declaración</b>	<b>Condicionabilidad</b>
0,00	0,00	0,00	0,00

**IMPORTE ( Euros )**

Calculado(2)	Reducción	Penalización	Reducción Penalización (3)	Penalización adicional	Resuelto	FEADER	MAPA	CAPADR
139,32 €	0,00 €	0,00 €	0,00 €	0,00 €	139,32 €	118,42 €	13,67 €	7,23 €
Importe Unitario:	54,00 €	Nuevo Importe Unitario:	54,00 €					

**RECINTOS PROPUESTOS**

<b>REF.</b>	<b>REFERENCIA SIGPAC</b>	<b>CULTIVO</b>	<b>S/R</b>	<b>USO SIGPAC</b>	<b>Sup. Dec. admisible</b>	<b>Sup. Campo</b>	<b>Sup. Determ.</b>	<b>Sup. Resuelta</b>
-1497933	23-003-037-00359-0005	OLIVAR	S		0,01		0,01	0,01
-1497932	23-003-037-00290-0002	OLIVAR	S		2,57		2,57	2,57

(1) Con incidencias que retienen pago o deniegan el expediente.

(2) Se calcula sobre superficie declarada admisible.

(3) Aplicación del artículo 16 bis del RD 147/2023.

Puede verificar la integridad de una copia de este documento mediante la lectura del código QR adjunto o mediante el acceso a la dirección <https://ws050.juntadeandalucia.es/verificarFirma> indicando el código de VERIFICACIÓN

FIRMADO POR	RAQUEL MARIA ESPIN CRESPO	FECHA	26/06/2024
VERIFICACIÓN	Pk2jmMQ72K8YCCE9EQ8LU85ENJJJ6M	PÁGINA	6263/8857





**APELLIDOS Y NOMBRE / RAZÓN SOCIAL**

GARCIA SEVILLA ADOLFO

**NIF**

\*\*\*\*7950\*

**EXPEDIENTE**

1235391

**RESOLUCIÓN**

CONCESIÓN DE LA AYUDA

**DATOS DE MANTENIMIENTO UNIDADES**

**GRUPO DE PAGO**

ZONAS DE LIMITACIONES NATURALES

**Sup. Dec.  
Admisible**

86,02

**Sup.  
Resuelta**

86,02

**Sobredecl.**

0,00

**% Sobredecl.**

0,00

**RESUMEN DE PAGOS**

	<b>IMPORTE ( Euros )</b>			
	<b>RESUELTO</b>	<b>FEADER</b>	<b>MAPA</b>	<b>CAPADR</b>
Pago realizado	1.081,20	919,02	106,06	56,12
A pagar	106,52	90,54	10,45	5,53
<b>TOTAL</b>	<b>1.187,72</b>	<b>1.009,56</b>	<b>116,51</b>	<b>61,65</b>

**APLICACIÓN DE REDUCCIONES Y PENALIZACIONES (%)**

<b>Criterios de subvencionabilidad (1)</b>	<b>Presentación tardía</b>	<b>Omisión declaración</b>	<b>Condicionalidad</b>
0,00	0,00	0,00	0,00

**IMPORTE ( Euros )**

Calculado(2)	Reducción	Penalización	Reducción Penalización (3)	Penalización adicional	Resuelto	FEADER	MAPA	CAPADR
1.187,72 €	0,00 €	0,00 €	0,00 €	0,00 €	1.187,72 €	1.009,56 €	116,52 €	61,64 €
<b>Importe Unitario:</b>	<b>54,00 €</b>	<b>Nuevo Importe Unitario:</b>	<b>13,81 €</b>					

**RECINTOS PROPUESTOS**

<b>REF.</b>	<b>REFERENCIA SIGPAC</b>	<b>CULTIVO</b>	<b>S/R</b>	<b>USO SIGPAC</b>	<b>Sup. Dec. admisible</b>	<b>Sup. Campo</b>	<b>Sup. Determ.</b>	<b>Sup. Resuelta</b>
5118435	23-092-029-00002-0004	PASTOS PERMANENTES DE 5 O MAS AÑOS	S		0,33		0,33	0,31
5118436	23-092-029-00002-0005	PASTOS PERMANENTES DE 5 O MAS AÑOS	S		1,06		1,06	1,06
5118437	23-092-029-00002-0006	PASTOS PERMANENTES DE 5 O MAS AÑOS	S		0,47		0,47	0,47
5118438	23-092-029-00002-0034	PASTOS PERMANENTES DE 5 O MAS AÑOS	S		0,05		0,05	0,05
5118439	23-092-029-00002-0035	PASTOS PERMANENTES DE 5 O MAS AÑOS	S		0,03		0,03	0,03
5118440	23-092-029-00002-0036	PASTOS PERMANENTES DE 5 O MAS AÑOS	S		0,09		0,09	0,09
5118441	23-092-029-00002-0037	PASTOS PERMANENTES DE 5 O MAS AÑOS	S		0,15		0,15	0,15
5118442	23-092-029-00002-0049	PASTOS PERMANENTES DE 5 O MAS AÑOS	S		0,76		0,76	0,76
5118443	23-092-029-00002-0050	PASTOS PERMANENTES DE 5 O MAS AÑOS	S		2,67		2,67	2,67
5118444	23-092-029-00002-0116	PASTOS PERMANENTES DE 5 O MAS AÑOS	S		66,20		66,20	66,20
5118445	23-092-029-00002-0136	PASTOS PERMANENTES DE 5 O MAS AÑOS	S		12,08		12,08	12,08
5118446	23-092-029-00002-0146	PASTOS PERMANENTES DE 5 O MAS AÑOS	S		0,02		0,02	0,02
5118447	23-092-029-00002-0148	PASTOS PERMANENTES DE 5 O MAS AÑOS	S		2,12		2,12	2,12
5118448	23-092-029-00002-0149	PASTOS PERMANENTES DE 5 O MAS AÑOS	S		0,01		0,01	0,01

(1) Con incidencias que retienen pago o deniegan el expediente.  
 (2) Se calcula sobre superficie declarada admisible.  
 (3) Aplicación del artículo 16 bis del RD 147/2023.

Puede verificar la integridad de una copia de este documento mediante la lectura del código QR adjunto o mediante el acceso a la dirección <https://ws050.juntadeandalucia.es/verificarFirma> indicando el código de VERIFICACIÓN

FIRMADO POR	RAQUEL MARIA ESPIN CRESPO	FECHA	26/06/2024
VERIFICACIÓN	Pk2jmMQ72K8YCCE9EQ8LU85ENJJ6M	PÁGINA	6264/8857





**INCIDENCIAS**

**INCIDENCIA DESCRIPCIÓN**

- 4272 Verifica que las líneas de declaración de las Solicitudes Únicas no tienen solapes con la capa de Retroactividad Gráfica (ambas de la misma campaña) a nivel de expediente/línea de declaración gráfica de la solicitud.  
Recinto:23-092-029-00002-00004 Cultivo: - Agregado de la referencia del recinto.:0 Zona de la referencia del recinto.:0 Superficie solapada.:0,02 Id. Incid.:95158173
- 86124 Recinto de forrajera para Cálculo de Carga Ganadera que No pertenece a Explotación.  
Recinto:23-073-024-00231-00009 Cultivo:62000 PASTOS PERMANENTES DE 5 O MAS AÑOS-SIN VARIEDAD Secano
- 86126 Recinto de forrajera para Cálculo de Carga Ganadera que No pertenece a Explotación con UGM válida.  
Recinto:23-017-009-00002-00004 Cultivo:62000 PASTOS PERMANENTES DE 5 O MAS AÑOS-SIN VARIEDAD Secano  
Explotacion:ES230730000613  
Recinto:23-017-009-00002-00005 Cultivo:62000 PASTOS PERMANENTES DE 5 O MAS AÑOS-SIN VARIEDAD Secano  
Explotacion:ES230730000613  
Recinto:23-045-007-00483-00001 Cultivo:62000 PASTOS PERMANENTES DE 5 O MAS AÑOS-SIN VARIEDAD Secano  
Explotacion:ES230730000613  
Recinto:23-045-007-00716-00011 Cultivo:62000 PASTOS PERMANENTES DE 5 O MAS AÑOS-SIN VARIEDAD Secano  
Explotacion:ES230730000613  
Recinto:23-045-007-00716-00012 Cultivo:62000 PASTOS PERMANENTES DE 5 O MAS AÑOS-SIN VARIEDAD Secano  
Explotacion:ES230730000613  
Recinto:23-045-007-00716-00014 Cultivo:62000 PASTOS PERMANENTES DE 5 O MAS AÑOS-SIN VARIEDAD Secano  
Explotacion:ES230730000613  
Recinto:23-045-007-00716-00015 Cultivo:62000 PASTOS PERMANENTES DE 5 O MAS AÑOS-SIN VARIEDAD Secano  
Explotacion:ES230730000613  
Recinto:23-045-008-00552-00015 Cultivo:62000 PASTOS PERMANENTES DE 5 O MAS AÑOS-SIN VARIEDAD Secano  
Explotacion:ES230730000613  
Recinto:23-045-008-00554-00003 Cultivo:62000 PASTOS PERMANENTES DE 5 O MAS AÑOS-SIN VARIEDAD Secano  
Explotacion:ES230730000613  
Recinto:23-045-008-00565-00019 Cultivo:62000 PASTOS PERMANENTES DE 5 O MAS AÑOS-SIN VARIEDAD Secano  
Explotacion:ES230730000613  
Recinto:23-045-008-00565-00022 Cultivo:62000 PASTOS PERMANENTES DE 5 O MAS AÑOS-SIN VARIEDAD Secano  
Explotacion:ES230730000613  
Recinto:23-045-008-00565-00024 Cultivo:62000 PASTOS PERMANENTES DE 5 O MAS AÑOS-SIN VARIEDAD Secano  
Explotacion:ES230730000613  
Recinto:23-045-008-00565-00031 Cultivo:62000 PASTOS PERMANENTES DE 5 O MAS AÑOS-SIN VARIEDAD Secano  
Explotacion:ES230730000613  
Recinto:23-045-008-00565-00041 Cultivo:62000 PASTOS PERMANENTES DE 5 O MAS AÑOS-SIN VARIEDAD Secano  
Explotacion:ES230730000613  
Recinto:23-045-008-00567-00003 Cultivo:62000 PASTOS PERMANENTES DE 5 O MAS AÑOS-SIN VARIEDAD Secano  
Explotacion:ES230730000613  
Recinto:23-045-008-00571-00007 Cultivo:62000 PASTOS PERMANENTES DE 5 O MAS AÑOS-SIN VARIEDAD Secano  
Explotacion:ES230730000613  
Recinto:23-045-008-00571-00011 Cultivo:62000 PASTOS PERMANENTES DE 5 O MAS AÑOS-SIN VARIEDAD Secano  
Explotacion:ES230730000613  
Recinto:23-045-008-00574-00006 Cultivo:62000 PASTOS PERMANENTES DE 5 O MAS AÑOS-SIN VARIEDAD Secano  
Explotacion:ES230730000613  
Recinto:23-045-008-00574-00007 Cultivo:62000 PASTOS PERMANENTES DE 5 O MAS AÑOS-SIN VARIEDAD Secano  
Explotacion:ES230730000613  
Recinto:23-045-008-00575-00010 Cultivo:62000 PASTOS PERMANENTES DE 5 O MAS AÑOS-SIN VARIEDAD Secano  
Explotacion:ES230730000613

**Datos considerados para el Cálculo de la Carga Ganadera del expediente**

Superficie determinada para Cálculo Carga Ganadera: 418,79 ha  
Carga Ganadera del Expediente: 0,27 ugm/ha

Explotación	Especie	Ugm Calculada para CG
ES230660000584	OVINA	2,99
ES230730000600	OVINA	111,61

**Recintos Determinados para el Cálculo de Carga Ganadera**

REF.	REFERENCIA SIGPAC	CULTIVO	DESCRIPCIÓN CULTIVO	S/R	SUP. RESUELTA (ha)
-1370977	23-073-025-00534-00002	62000	PASTOS PERMANENTES DE 5 O MAS AÑOS-SIN VARIEDAD	S	0,50

(1) Con incidencias que retienen pago o deniegan el expediente.  
(2) Se calcula sobre superficie declarada admisible.  
(3) Aplicación del artículo 16 bis del RD 147/2023.

Puede verificar la integridad de una copia de este documento mediante la lectura del código QR adjunto o mediante el acceso a la dirección <https://ws050.juntadeandalucia.es/verificarFirma> indicando el código de VERIFICACIÓN

FIRMADO POR	RAQUEL MARIA ESPIN CRESPO	FECHA	26/06/2024
VERIFICACIÓN	Pk2jmMQ72K8YCC9E9EQ8LU85ENJJ6M	PÁGINA	6265/8857





**Recintos Determinados para el Cálculo de Garga Ganadera**

REF.	REFERENCIA SIGPAC	CULTIVO	DESCRIPCIÓN CULTIVO	S/R	SUP. RESUELTA (ha)
-1370975	23-073-025-00534-00001	62000	PASTOS PERMANENTES DE 5 O MAS AÑOS-SIN VARIEDAD	S	1,97
-1370968	23-073-025-00411-00002	62000	PASTOS PERMANENTES DE 5 O MAS AÑOS-SIN VARIEDAD	S	3,20
-1370961	23-073-025-00422-00002	62000	PASTOS PERMANENTES DE 5 O MAS AÑOS-SIN VARIEDAD	S	4,64
-1370956	23-073-025-00411-00003	62000	PASTOS PERMANENTES DE 5 O MAS AÑOS-SIN VARIEDAD	S	6,23
-1370951	23-073-025-00411-00005	62000	PASTOS PERMANENTES DE 5 O MAS AÑOS-SIN VARIEDAD	S	4,67
-1333004	23-073-026-00054-00007	62000	PASTOS PERMANENTES DE 5 O MAS AÑOS-SIN VARIEDAD	S	0,01
-1333002	23-073-026-00018-00006	62000	PASTOS PERMANENTES DE 5 O MAS AÑOS-SIN VARIEDAD	S	0,01
-1333000	23-073-024-00388-00005	62000	PASTOS PERMANENTES DE 5 O MAS AÑOS-SIN VARIEDAD	S	0,01
-1108841	23-073-026-00036-00064	62000	PASTOS PERMANENTES DE 5 O MAS AÑOS-SIN VARIEDAD	S	0,01
-1108839	23-073-026-00022-00006	62000	PASTOS PERMANENTES DE 5 O MAS AÑOS-SIN VARIEDAD	S	0,58
-1108835	23-073-025-00554-00050	62000	PASTOS PERMANENTES DE 5 O MAS AÑOS-SIN VARIEDAD	S	0,05
-1108834	23-073-024-00319-00015	62000	PASTOS PERMANENTES DE 5 O MAS AÑOS-SIN VARIEDAD	S	0,06
-1108833	23-073-024-00230-00004	62000	PASTOS PERMANENTES DE 5 O MAS AÑOS-SIN VARIEDAD	S	0,13
-1108832	23-073-024-00230-00003	62000	PASTOS PERMANENTES DE 5 O MAS AÑOS-SIN VARIEDAD	S	0,16
-1108830	23-073-024-00170-00045	62000	PASTOS PERMANENTES DE 5 O MAS AÑOS-SIN VARIEDAD	S	0,60
-185199	23-073-026-00034-00001	62000	PASTOS PERMANENTES DE 5 O MAS AÑOS-SIN VARIEDAD	S	2,08
-183352	23-073-027-00495-00001	62000	PASTOS PERMANENTES DE 5 O MAS AÑOS-SIN VARIEDAD	S	11,45
-183345	23-073-027-00518-00001	62000	PASTOS PERMANENTES DE 5 O MAS AÑOS-SIN VARIEDAD	S	3,97
5118414	23-073-024-00319-00001	62000	PASTOS PERMANENTES DE 5 O MAS AÑOS-SIN VARIEDAD	S	4,88
5118420	23-073-023-00027-00001	62000	PASTOS PERMANENTES DE 5 O MAS AÑOS-SIN VARIEDAD	S	5,86
5118426	23-073-024-00173-00040	62000	PASTOS PERMANENTES DE 5 O MAS AÑOS-SIN VARIEDAD	S	1,98
5118427	23-073-024-00173-00049	62000	PASTOS PERMANENTES DE 5 O MAS AÑOS-SIN VARIEDAD	S	0,13
5118435	23-092-029-00002-00004	62000	PASTOS PERMANENTES DE 5 O MAS AÑOS-SIN VARIEDAD	S	0,31
5118436	23-092-029-00002-00005	62000	PASTOS PERMANENTES DE 5 O MAS AÑOS-SIN VARIEDAD	S	1,06
5118437	23-092-029-00002-00006	62000	PASTOS PERMANENTES DE 5 O MAS AÑOS-SIN VARIEDAD	S	0,47
5118438	23-092-029-00002-00034	62000	PASTOS PERMANENTES DE 5 O MAS AÑOS-SIN VARIEDAD	S	0,05
5118439	23-092-029-00002-00035	62000	PASTOS PERMANENTES DE 5 O MAS AÑOS-SIN VARIEDAD	S	0,03
5118440	23-092-029-00002-00036	62000	PASTOS PERMANENTES DE 5 O MAS AÑOS-SIN VARIEDAD	S	0,09
5118441	23-092-029-00002-00037	62000	PASTOS PERMANENTES DE 5 O MAS AÑOS-SIN VARIEDAD	S	0,15
5118442	23-092-029-00002-00049	62000	PASTOS PERMANENTES DE 5 O MAS AÑOS-SIN VARIEDAD	S	0,76
5118443	23-092-029-00002-00050	62000	PASTOS PERMANENTES DE 5 O MAS AÑOS-SIN VARIEDAD	S	2,67
5118444	23-092-029-00002-00116	62000	PASTOS PERMANENTES DE 5 O MAS AÑOS-SIN VARIEDAD	S	66,20
5118445	23-092-029-00002-00136	62000	PASTOS PERMANENTES DE 5 O MAS AÑOS-SIN VARIEDAD	S	12,08
5118446	23-092-029-00002-00146	62000	PASTOS PERMANENTES DE 5 O MAS AÑOS-SIN VARIEDAD	S	0,02
5118447	23-092-029-00002-00148	62000	PASTOS PERMANENTES DE 5 O MAS AÑOS-SIN VARIEDAD	S	2,12
5118448	23-092-029-00002-00149	62000	PASTOS PERMANENTES DE 5 O MAS AÑOS-SIN VARIEDAD	S	0,01
5118470	23-073-027-00584-00020	62000	PASTOS PERMANENTES DE 5 O MAS AÑOS-SIN VARIEDAD	S	5,11

(1) Con incidencias que retienen pago o deniegan el expediente.  
 (2) Se calcula sobre superficie declarada admisible.  
 (3) Aplicación del artículo 16 bis del RD 147/2023.

Puede verificar la integridad de una copia de este documento mediante la lectura del código QR adjunto o mediante el acceso a la dirección <a href="https://ws050.juntadeandalucia.es/verificarFirma">https://ws050.juntadeandalucia.es/verificarFirma</a> indicando el código de VERIFICACIÓN					
FIRMADO POR	RAQUEL MARIA ESPIN CRESPO		FECHA		26/06/2024
VERIFICACIÓN	Pk2jmMQ72K8YCCE9EQ8LU85ENJJ6M		PÁGINA		6266/8857





**Recintos Determinados para el Cálculo de Garga Ganadera**

REF.	REFERENCIA SIGPAC	CULTIVO	DESCRIPCIÓN CULTIVO	S/R	SUP. RESUELTA (ha)
5118527	23-073-025-00279-00010	62000	PASTOS PERMANENTES DE 5 O MAS AÑOS-SIN VARIEDAD	S	0,36
5118541	23-073-024-00171-00020	62000	PASTOS PERMANENTES DE 5 O MAS AÑOS-SIN VARIEDAD	S	0,14
5118545	23-066-013-00034-00002	62000	PASTOS PERMANENTES DE 5 O MAS AÑOS-SIN VARIEDAD	S	0,01
5118546	23-066-013-00034-00003	62000	PASTOS PERMANENTES DE 5 O MAS AÑOS-SIN VARIEDAD	S	0,00
5118557	23-066-007-00167-00002	62000	PASTOS PERMANENTES DE 5 O MAS AÑOS-SIN VARIEDAD	S	0,05
5118558	23-066-007-00167-00003	62000	PASTOS PERMANENTES DE 5 O MAS AÑOS-SIN VARIEDAD	S	0,05
6938945	18-066-005-00026-00006	62000	PASTOS PERMANENTES DE 5 O MAS AÑOS-SIN VARIEDAD	S	0,09
6938946	18-066-005-00026-00007	62000	PASTOS PERMANENTES DE 5 O MAS AÑOS-SIN VARIEDAD	S	20,82
6938947	18-066-005-00026-00008	62000	PASTOS PERMANENTES DE 5 O MAS AÑOS-SIN VARIEDAD	S	0,37
6938948	18-066-005-00026-00011	62000	PASTOS PERMANENTES DE 5 O MAS AÑOS-SIN VARIEDAD	S	0,28
6938949	18-066-005-00026-00016	62000	PASTOS PERMANENTES DE 5 O MAS AÑOS-SIN VARIEDAD	S	0,55
6938950	18-066-005-00026-00017	62000	PASTOS PERMANENTES DE 5 O MAS AÑOS-SIN VARIEDAD	S	6,53
6938951	18-066-005-00026-00027	62000	PASTOS PERMANENTES DE 5 O MAS AÑOS-SIN VARIEDAD	S	0,17
6938952	18-066-005-00026-00041	62000	PASTOS PERMANENTES DE 5 O MAS AÑOS-SIN VARIEDAD	S	0,00
6938953	18-066-005-00026-00042	62000	PASTOS PERMANENTES DE 5 O MAS AÑOS-SIN VARIEDAD	S	0,07
6938954	18-066-005-00026-00043	62000	PASTOS PERMANENTES DE 5 O MAS AÑOS-SIN VARIEDAD	S	0,12
6938955	18-066-005-00026-00044	62000	PASTOS PERMANENTES DE 5 O MAS AÑOS-SIN VARIEDAD	S	0,06
6938958	23-073-025-00267-00012	62000	PASTOS PERMANENTES DE 5 O MAS AÑOS-SIN VARIEDAD	S	40,84
6938959	23-073-025-00267-00040	62000	PASTOS PERMANENTES DE 5 O MAS AÑOS-SIN VARIEDAD	S	0,54
6938960	23-073-025-00267-00042	62000	PASTOS PERMANENTES DE 5 O MAS AÑOS-SIN VARIEDAD	S	0,06
6938961	23-073-025-00267-00043	62000	PASTOS PERMANENTES DE 5 O MAS AÑOS-SIN VARIEDAD	S	0,02
6938962	23-073-025-00267-00044	62000	PASTOS PERMANENTES DE 5 O MAS AÑOS-SIN VARIEDAD	S	0,00
6938963	23-073-025-00267-00052	62000	PASTOS PERMANENTES DE 5 O MAS AÑOS-SIN VARIEDAD	S	0,02
6938965	23-073-025-00268-00018	62000	PASTOS PERMANENTES DE 5 O MAS AÑOS-SIN VARIEDAD	R	0,24
6938966	23-073-025-00268-00021	62000	PASTOS PERMANENTES DE 5 O MAS AÑOS-SIN VARIEDAD	S	0,06
6938967	23-073-025-00268-00022	62000	PASTOS PERMANENTES DE 5 O MAS AÑOS-SIN VARIEDAD	S	0,08
6938968	23-073-025-00268-00025	62000	PASTOS PERMANENTES DE 5 O MAS AÑOS-SIN VARIEDAD	S	0,03
6938969	23-073-025-00268-00026	62000	PASTOS PERMANENTES DE 5 O MAS AÑOS-SIN VARIEDAD	S	0,05
6938970	23-073-025-00268-00027	62000	PASTOS PERMANENTES DE 5 O MAS AÑOS-SIN VARIEDAD	S	0,01
6938971	23-073-025-00268-00028	62000	PASTOS PERMANENTES DE 5 O MAS AÑOS-SIN VARIEDAD	S	0,02
6938972	23-073-025-00429-00007	62000	PASTOS PERMANENTES DE 5 O MAS AÑOS-SIN VARIEDAD	S	44,84
6938973	23-073-025-00456-00005	62000	PASTOS PERMANENTES DE 5 O MAS AÑOS-SIN VARIEDAD	S	0,02
6938974	23-073-025-00461-00002	62000	PASTOS PERMANENTES DE 5 O MAS AÑOS-SIN VARIEDAD	S	1,64
6938975	23-073-025-00484-00001	62000	PASTOS PERMANENTES DE 5 O MAS AÑOS-SIN VARIEDAD	S	0,72
6938976	23-073-025-00535-00003	62000	PASTOS PERMANENTES DE 5 O MAS AÑOS-SIN VARIEDAD	S	0,04
6938977	23-073-025-00535-00004	62000	PASTOS PERMANENTES DE 5 O MAS AÑOS-SIN VARIEDAD	S	0,02
6938978	23-073-025-00619-00002	62000	PASTOS PERMANENTES DE 5 O MAS AÑOS-SIN VARIEDAD	S	0,25

(1) Con incidencias que retienen pago o deniegan el expediente.  
 (2) Se calcula sobre superficie declarada admisible.  
 (3) Aplicación del artículo 16 bis del RD 147/2023.

Puede verificar la integridad de una copia de este documento mediante la lectura del código QR adjunto o mediante el acceso a la dirección <a href="https://ws050.juntadeandalucia.es/verificarFirma">https://ws050.juntadeandalucia.es/verificarFirma</a> indicando el código de VERIFICACIÓN					
FIRMADO POR	RAQUEL MARIA ESPIN CRESPO		FECHA		26/06/2024
VERIFICACIÓN	Pk2jmMQ72K8YCCE9EQ8LU85ENJJ6M		PÁGINA		6267/8857



**Recintos Determinados para el Cálculo de Garga Ganadera**

REF.	REFERENCIA SIGPAC	CULTIVO	DESCRIPCIÓN CULTIVO	S/R	SUP. RESUELTA (ha)
170000007214368	23-073-026-00016-00001	62000	PASTOS PERMANENTES DE 5 O MAS AÑOS-SIN VARIEDAD	S	2,22
170000007214369	23-073-024-00170-00021	62000	PASTOS PERMANENTES DE 5 O MAS AÑOS-SIN VARIEDAD	S	0,91
170000007214371	23-073-026-00037-00001	62000	PASTOS PERMANENTES DE 5 O MAS AÑOS-SIN VARIEDAD	S	4,73
170000007214379	23-073-027-00513-00003	62000	PASTOS PERMANENTES DE 5 O MAS AÑOS-SIN VARIEDAD	S	2,02
170000007214382	23-073-026-00032-00002	62000	PASTOS PERMANENTES DE 5 O MAS AÑOS-SIN VARIEDAD	S	0,34
170000007214384	23-073-026-00037-00005	62000	PASTOS PERMANENTES DE 5 O MAS AÑOS-SIN VARIEDAD	S	0,27
170000007214385	23-073-026-00031-00003	62000	PASTOS PERMANENTES DE 5 O MAS AÑOS-SIN VARIEDAD	S	1,04
170000007214386	23-073-026-00037-00004	62000	PASTOS PERMANENTES DE 5 O MAS AÑOS-SIN VARIEDAD	S	0,30
170000007214388	23-073-027-00485-00002	62000	PASTOS PERMANENTES DE 5 O MAS AÑOS-SIN VARIEDAD	S	5,33
170000007214389	23-073-027-00485-00003	62000	PASTOS PERMANENTES DE 5 O MAS AÑOS-SIN VARIEDAD	S	0,99
170000007214390	23-073-027-00486-00003	62000	PASTOS PERMANENTES DE 5 O MAS AÑOS-SIN VARIEDAD	S	11,51
170000007214391	23-073-027-00513-00002	62000	PASTOS PERMANENTES DE 5 O MAS AÑOS-SIN VARIEDAD	S	0,32
170000007214392	23-073-027-00499-00001	62000	PASTOS PERMANENTES DE 5 O MAS AÑOS-SIN VARIEDAD	S	7,10
170000007214394	23-073-027-00495-00002	62000	PASTOS PERMANENTES DE 5 O MAS AÑOS-SIN VARIEDAD	S	0,78
170000007214397	23-073-003-00152-00002	62000	PASTOS PERMANENTES DE 5 O MAS AÑOS-SIN VARIEDAD	S	0,00
170000007214398	23-073-026-00003-00002	62000	PASTOS PERMANENTES DE 5 O MAS AÑOS-SIN VARIEDAD	S	2,29
170000007214400	23-073-026-00010-00007	62000	PASTOS PERMANENTES DE 5 O MAS AÑOS-SIN VARIEDAD	S	0,01
170000007214401	23-073-026-00015-00003	62000	PASTOS PERMANENTES DE 5 O MAS AÑOS-SIN VARIEDAD	S	1,04
170000007214403	23-073-026-00040-00001	62000	PASTOS PERMANENTES DE 5 O MAS AÑOS-SIN VARIEDAD	S	2,94
170000007214405	23-073-026-00042-00002	62000	PASTOS PERMANENTES DE 5 O MAS AÑOS-SIN VARIEDAD	S	0,84
170000007214407	23-073-026-00037-00006	62000	PASTOS PERMANENTES DE 5 O MAS AÑOS-SIN VARIEDAD	S	0,76
170000007214408	23-073-024-00252-00001	62000	PASTOS PERMANENTES DE 5 O MAS AÑOS-SIN VARIEDAD	S	0,85
170000007214409	23-073-026-00019-00002	62000	PASTOS PERMANENTES DE 5 O MAS AÑOS-SIN VARIEDAD	S	1,03
170000007214411	23-073-027-00478-00001	62000	PASTOS PERMANENTES DE 5 O MAS AÑOS-SIN VARIEDAD	S	4,27
170000007214412	23-073-027-00480-00002	62000	PASTOS PERMANENTES DE 5 O MAS AÑOS-SIN VARIEDAD	S	0,46
170000007214413	23-073-027-00484-00001	62000	PASTOS PERMANENTES DE 5 O MAS AÑOS-SIN VARIEDAD	S	7,85
170000007214414	23-073-027-00485-00001	62000	PASTOS PERMANENTES DE 5 O MAS AÑOS-SIN VARIEDAD	S	2,26
170000007214415	23-073-027-00486-00002	62000	PASTOS PERMANENTES DE 5 O MAS AÑOS-SIN VARIEDAD	S	0,32
170000007214416	23-073-027-00488-00001	62000	PASTOS PERMANENTES DE 5 O MAS AÑOS-SIN VARIEDAD	S	0,99
170000007214417	23-073-027-00488-00002	62000	PASTOS PERMANENTES DE 5 O MAS AÑOS-SIN VARIEDAD	S	5,60
170000007214418	23-073-027-00491-00002	62000	PASTOS PERMANENTES DE 5 O MAS AÑOS-SIN VARIEDAD	S	4,20
170000007214420	23-073-027-00513-00001	62000	PASTOS PERMANENTES DE 5 O MAS AÑOS-SIN VARIEDAD	S	6,41
170000007214421	23-073-027-00527-00001	62000	PASTOS PERMANENTES DE 5 O MAS AÑOS-SIN VARIEDAD	S	5,87
170000007214422	23-073-027-00527-00004	62000	PASTOS PERMANENTES DE 5 O MAS AÑOS-SIN VARIEDAD	S	3,08
170000007214423	23-073-026-00002-00003	62000	PASTOS PERMANENTES DE 5 O MAS AÑOS-SIN VARIEDAD	S	2,22
170000007214424	23-073-026-00042-00001	62000	PASTOS PERMANENTES DE 5 O MAS AÑOS-SIN VARIEDAD	S	0,97
170000007214425	23-073-026-00043-00001	62000	PASTOS PERMANENTES DE 5 O MAS AÑOS-SIN VARIEDAD	S	6,35

(1) Con incidencias que retienen pago o deniegan el expediente.  
 (2) Se calcula sobre superficie declarada admisible.  
 (3) Aplicación del artículo 16 bis del RD 147/2023.

Puede verificar la integridad de una copia de este documento mediante la lectura del código QR adjunto o mediante el acceso a la dirección <a href="https://ws050.juntadeandalucia.es/verificarFirma">https://ws050.juntadeandalucia.es/verificarFirma</a> indicando el código de VERIFICACIÓN					
FIRMADO POR	RAQUEL MARIA ESPIN CRESPO		FECHA		26/06/2024
VERIFICACIÓN	Pk2jmMQ72K8YCCE9EQ8LU85ENJJJ6M		PÁGINA		6268/8857

**Recintos Determinados para el Cálculo de Garga Ganadera**

REF.	REFERENCIA SIGPAC	CULTIVO	DESCRIPCIÓN CULTIVO	S/R	SUP. RESUELTA (ha)
1700000007214426	23-073-026-00044-00006	62000	PASTOS PERMANENTES DE 5 O MAS AÑOS-SIN VARIEDAD	S	6,12
1700000007214428	23-073-026-00044-00008	62000	PASTOS PERMANENTES DE 5 O MAS AÑOS-SIN VARIEDAD	S	0,91
1700000007214429	23-073-026-00035-00001	62000	PASTOS PERMANENTES DE 5 O MAS AÑOS-SIN VARIEDAD	S	10,54
1700000007214430	23-073-026-00030-00001	62000	PASTOS PERMANENTES DE 5 O MAS AÑOS-SIN VARIEDAD	S	1,41
1700000007214431	23-073-027-00496-00001	62000	PASTOS PERMANENTES DE 5 O MAS AÑOS-SIN VARIEDAD	S	5,16
1700000007214432	23-073-026-00033-00002	62000	PASTOS PERMANENTES DE 5 O MAS AÑOS-SIN VARIEDAD	S	13,26
1700000007214433	23-073-026-00031-00002	62000	PASTOS PERMANENTES DE 5 O MAS AÑOS-SIN VARIEDAD	S	1,96
1700000007214434	23-073-027-00497-00001	62000	PASTOS PERMANENTES DE 5 O MAS AÑOS-SIN VARIEDAD	S	5,91
1700000007214435	23-073-027-00527-00003	62000	PASTOS PERMANENTES DE 5 O MAS AÑOS-SIN VARIEDAD	S	0,54
1700000007214458	23-073-026-00003-00003	62000	PASTOS PERMANENTES DE 5 O MAS AÑOS-SIN VARIEDAD	S	1,76
1700000007214459	23-073-026-00003-00001	62000	PASTOS PERMANENTES DE 5 O MAS AÑOS-SIN VARIEDAD	S	1,17
1700000007214460	23-073-026-00003-00004	62000	PASTOS PERMANENTES DE 5 O MAS AÑOS-SIN VARIEDAD	S	3,79
1700000007214461	23-073-026-00019-00001	62000	PASTOS PERMANENTES DE 5 O MAS AÑOS-SIN VARIEDAD	S	1,00
1700000007214463	23-073-026-00020-00001	62000	PASTOS PERMANENTES DE 5 O MAS AÑOS-SIN VARIEDAD	S	0,88
1700000007214465	23-073-026-00028-00001	62000	PASTOS PERMANENTES DE 5 O MAS AÑOS-SIN VARIEDAD	S	2,43

**Incidencias de carga ganadera****INCIDENCIA DESCRIPCIÓN**

242	Recinto pendiente de acreditación de titularidad. Recinto:23-045-007-00483-00001 Cultivo:62000 PASTOS PERMANENTES DE 5 O MAS AÑOS-SIN VARIEDAD Secano Recinto:23-073-003-00152-00002 Cultivo:62000 PASTOS PERMANENTES DE 5 O MAS AÑOS-SIN VARIEDAD Secano
3790	Recinto declarado inactivo Recinto:23-073-024-00231-00009 Cultivo: - Recinto:23-073-024-00231-00001 Cultivo: -
86124	Recinto de forrajera para Cálculo de Carga Ganadera que No pertenece a Explotación. Recinto:23-073-024-00231-00009 Cultivo:62000 PASTOS PERMANENTES DE 5 O MAS AÑOS-SIN VARIEDAD Secano
86126	Recinto de forrajera para Cálculo de Carga Ganadera que No pertenece a Explotación con UGM válida. Recinto:23-045-008-00565-00041 Cultivo:62000 PASTOS PERMANENTES DE 5 O MAS AÑOS-SIN VARIEDAD Secano Explotacion:ES230730000613 Recinto:23-045-007-00716-00015 Cultivo:62000 PASTOS PERMANENTES DE 5 O MAS AÑOS-SIN VARIEDAD Secano Explotacion:ES230730000613 Recinto:23-045-007-00716-00014 Cultivo:62000 PASTOS PERMANENTES DE 5 O MAS AÑOS-SIN VARIEDAD Secano Explotacion:ES230730000613 Recinto:23-045-007-00716-00012 Cultivo:62000 PASTOS PERMANENTES DE 5 O MAS AÑOS-SIN VARIEDAD Secano Explotacion:ES230730000613 Recinto:23-045-007-00716-00011 Cultivo:62000 PASTOS PERMANENTES DE 5 O MAS AÑOS-SIN VARIEDAD Secano Explotacion:ES230730000613 Recinto:23-017-009-00002-00005 Cultivo:62000 PASTOS PERMANENTES DE 5 O MAS AÑOS-SIN VARIEDAD Secano Explotacion:ES230730000613 Recinto:23-045-008-00571-00007 Cultivo:62000 PASTOS PERMANENTES DE 5 O MAS AÑOS-SIN VARIEDAD Secano Explotacion:ES230730000613 Recinto:23-045-008-00571-00011 Cultivo:62000 PASTOS PERMANENTES DE 5 O MAS AÑOS-SIN VARIEDAD Secano Explotacion:ES230730000613 Recinto:23-045-008-00565-00024 Cultivo:62000 PASTOS PERMANENTES DE 5 O MAS AÑOS-SIN VARIEDAD Secano Explotacion:ES230730000613 Recinto:23-045-008-00565-00031 Cultivo:62000 PASTOS PERMANENTES DE 5 O MAS AÑOS-SIN VARIEDAD Secano Explotacion:ES230730000613 Recinto:23-045-008-00575-00010 Cultivo:62000 PASTOS PERMANENTES DE 5 O MAS AÑOS-SIN VARIEDAD Secano Explotacion:ES230730000613 Recinto:23-045-008-00565-00019 Cultivo:62000 PASTOS PERMANENTES DE 5 O MAS AÑOS-SIN VARIEDAD Secano Explotacion:ES230730000613

(1) Con incidencias que retienen pago o deniegan el expediente.  
(2) Se calcula sobre superficie declarada admisible.  
(3) Aplicación del artículo 16 bis del RD 147/2023.

Puede verificar la integridad de una copia de este documento mediante la lectura del código QR adjunto o mediante el acceso a la dirección <https://ws050.juntadeandalucia.es/verificarFirma> indicando el código de VERIFICACIÓN

FIRMADO POR	RAQUEL MARIA ESPIN CRESPO	FECHA	26/06/2024
VERIFICACIÓN	Pk2jmMQ72K8YCCE9EQ8LU85ENJJ6M	PÁGINA	6269/8857





	Recinto:23-045-008-00565-00022	Cultivo:62000	PASTOS PERMANENTES DE 5 O MAS AÑOS-SIN VARIEDAD	Secano
	Explotacion:ES230730000613			
	Recinto:23-045-008-00574-00006	Cultivo:62000	PASTOS PERMANENTES DE 5 O MAS AÑOS-SIN VARIEDAD	Secano
	Explotacion:ES230730000613			
	Recinto:23-045-008-00574-00007	Cultivo:62000	PASTOS PERMANENTES DE 5 O MAS AÑOS-SIN VARIEDAD	Secano
	Explotacion:ES230730000613			
	Recinto:23-045-008-00567-00003	Cultivo:62000	PASTOS PERMANENTES DE 5 O MAS AÑOS-SIN VARIEDAD	Secano
	Explotacion:ES230730000613			
	Recinto:23-045-008-00552-00015	Cultivo:62000	PASTOS PERMANENTES DE 5 O MAS AÑOS-SIN VARIEDAD	Secano
	Explotacion:ES230730000613			
	Recinto:23-045-008-00554-00003	Cultivo:62000	PASTOS PERMANENTES DE 5 O MAS AÑOS-SIN VARIEDAD	Secano
	Explotacion:ES230730000613			
	Recinto:23-045-007-00483-00001	Cultivo:62000	PASTOS PERMANENTES DE 5 O MAS AÑOS-SIN VARIEDAD	Secano
	Explotacion:ES230730000613			
	Recinto:23-017-009-00002-00004	Cultivo:62000	PASTOS PERMANENTES DE 5 O MAS AÑOS-SIN VARIEDAD	Secano
	Explotacion:ES230730000613			
86128	Recinto de Forrajes que no ha contabilizado para Carga Ganadera por no tener una explotación válida para el cálculo de la Carga Ganadera			
	Recinto:23-045-008-00565-00041	Cultivo:62	PASTOS PERMANENTES DE 5 O MAS AÑOS-	
	Recinto:23-045-007-00716-00015	Cultivo:62	PASTOS PERMANENTES DE 5 O MAS AÑOS-	
	Recinto:23-045-007-00716-00014	Cultivo:62	PASTOS PERMANENTES DE 5 O MAS AÑOS-	
	Recinto:23-045-007-00716-00012	Cultivo:62	PASTOS PERMANENTES DE 5 O MAS AÑOS-	
	Recinto:23-045-007-00716-00011	Cultivo:62	PASTOS PERMANENTES DE 5 O MAS AÑOS-	
	Recinto:23-017-009-00002-00005	Cultivo:62	PASTOS PERMANENTES DE 5 O MAS AÑOS-	
	Recinto:23-045-008-00571-00007	Cultivo:62	PASTOS PERMANENTES DE 5 O MAS AÑOS-	
	Recinto:23-045-008-00571-00011	Cultivo:62	PASTOS PERMANENTES DE 5 O MAS AÑOS-	
	Recinto:23-045-008-00565-00024	Cultivo:62	PASTOS PERMANENTES DE 5 O MAS AÑOS-	
	Recinto:23-045-008-00565-00031	Cultivo:62	PASTOS PERMANENTES DE 5 O MAS AÑOS-	
	Recinto:23-045-008-00575-00010	Cultivo:62	PASTOS PERMANENTES DE 5 O MAS AÑOS-	
	Recinto:23-045-008-00565-00019	Cultivo:62	PASTOS PERMANENTES DE 5 O MAS AÑOS-	
	Recinto:23-045-008-00565-00022	Cultivo:62	PASTOS PERMANENTES DE 5 O MAS AÑOS-	
	Recinto:23-045-008-00574-00006	Cultivo:62	PASTOS PERMANENTES DE 5 O MAS AÑOS-	
	Recinto:23-045-008-00574-00007	Cultivo:62	PASTOS PERMANENTES DE 5 O MAS AÑOS-	
	Recinto:23-045-008-00567-00003	Cultivo:62	PASTOS PERMANENTES DE 5 O MAS AÑOS-	
	Recinto:23-045-008-00552-00015	Cultivo:62	PASTOS PERMANENTES DE 5 O MAS AÑOS-	
	Recinto:23-045-008-00554-00003	Cultivo:62	PASTOS PERMANENTES DE 5 O MAS AÑOS-	
	Recinto:23-045-007-00483-00001	Cultivo:62	PASTOS PERMANENTES DE 5 O MAS AÑOS-	
	Recinto:23-017-009-00002-00004	Cultivo:62	PASTOS PERMANENTES DE 5 O MAS AÑOS-	
	Recinto:23-073-024-00231-00009	Cultivo:62	PASTOS PERMANENTES DE 5 O MAS AÑOS-	

(1) Con incidencias que retienen pago o deniegan el expediente.  
 (2) Se calcula sobre superficie declarada admisible.  
 (3) Aplicación del artículo 16 bis del RD 147/2023.

Puede verificar la integridad de una copia de este documento mediante la lectura del código QR adjunto o mediante el acceso a la dirección <a href="https://ws050.juntadeandalucia.es/verificarFirma">https://ws050.juntadeandalucia.es/verificarFirma</a> indicando el código de VERIFICACIÓN				
FIRMADO POR	RAQUEL MARIA ESPIN CRESPO	FECHA	26/06/2024	
VERIFICACIÓN	Pk2jmMQ72K8YCC9EQ8LU85ENJJ6M	PÁGINA	6270/8857	

**APELLIDOS Y NOMBRE / RAZÓN SOCIAL**

GARCIA TORRES JAVIER

**NIF**

\*\*\*\*3597\*

**EXPEDIENTE**

1058639

**RESOLUCIÓN**

CONCESIÓN DE LA AYUDA

**DATOS DE MANTENIMIENTO UNIDADES****GRUPO DE PAGO**

ZONAS DE LIMITACIONES NATURALES

**Sup. Dec.  
Admisible**

7,34

**Sup.  
Resuelta**

7,34

**Sobredecl.**

0,00

**% Sobredecl.**

0,00

**RESUMEN DE PAGOS**

	<b>IMPORTE ( Euros )</b>			
	<b>RESUELTO</b>	<b>FEADER</b>	<b>MAPA</b>	<b>CAPADR</b>
Pago realizado	360,73	306,62	35,38	18,72
A pagar	35,63	30,29	3,50	1,84
<b>TOTAL</b>	<b>396,36</b>	<b>336,91</b>	<b>38,88</b>	<b>20,56</b>

**APLICACIÓN DE REDUCCIONES Y PENALIZACIONES (%)**

<b>Crterios de subvencionabilidad (1)</b>	<b>Presentación tardía</b>	<b>Omisión declaración</b>	<b>Condicionalidad</b>
0,00	0,00	0,00	0,00

**IMPORTE ( Euros )**

Calculado(2)	Reducción	Penalización	Reducción Penalización (3)	Penalización adicional	Resuelto	FEADER	MAPA	CAPADR
396,36 €	0,00 €	0,00 €	0,00 €	0,00 €	396,36 €	336,91 €	38,88 €	20,57 €
Importe Unitario:	54,00 €	Nuevo Importe Unitario:	54,00 €					

**RECINTOS PROPUESTOS**

<b>REF.</b>	<b>REFERENCIA SIGPAC</b>	<b>CULTIVO</b>	<b>USO S/R SIGPAC</b>	<b>Sup. Dec. admisible</b>	<b>Sup. Campo</b>	<b>Sup. Determ.</b>	<b>Sup. Resuelta</b>
-1519870	23-003-006-00151-0001	OLIVAR	S	1,30		1,30	1,30
-1519868	23-003-006-00099-0004	OLIVAR	S	1,06		1,06	1,06
-522713	23-003-004-00046-0009	OLIVAR	S	0,03		0,03	0,03
-522707	23-003-004-00046-0008	OLIVAR	S	0,15		0,15	0,15
-522702	23-003-004-00046-0005	OLIVAR	S	1,27		1,27	1,27
-522691	23-003-004-00041-0001	OLIVAR	R	0,41		0,41	0,41
-522648	23-003-006-00089-0001	OLIVAR	R	0,18		0,18	0,18
4621414	23-003-004-00020-0001	OLIVAR	R	0,56		0,56	0,56
4621417	23-003-004-00022-0001	OLIVAR	R	0,11		0,11	0,11
1700000006340070	23-003-003-00135-0002	OLIVAR	S	0,07		0,07	0,07
1700000006340071	23-003-003-00168-0001	OLIVAR	S	0,10		0,10	0,10
1700000006340072	23-003-006-00097-0001	OLIVAR	S	0,02		0,02	0,02
1700000006389027	23-003-006-00113-0001	OLIVAR	S	0,01		0,01	0,01
1700000006389028	23-003-006-00114-0001	OLIVAR	S	0,01		0,01	0,01
1700000006389029	23-003-006-00142-0001	OLIVAR	S	0,03		0,03	0,03
1700000006389030	23-003-010-00299-0001	OLIVAR	S	0,58		0,58	0,58
1700000006390373	23-003-006-00112-0002	OLIVAR	S	0,72		0,72	0,72
1700000006390375	23-003-006-00116-0001	OLIVAR	S	0,01		0,01	0,01
1700000006390376	23-003-010-00298-0001	OLIVAR	S	0,72		0,72	0,72

(1) Con incidencias que retienen pago o deniegan el expediente.

(2) Se calcula sobre superficie declarada admisible.

(3) Aplicación del artículo 16 bis del RD 147/2023.

Puede verificar la integridad de una copia de este documento mediante la lectura del código QR adjunto o mediante el acceso a la dirección <https://ws050.juntadeandalucia.es/verificarFirma> indicando el código de VERIFICACIÓN

FIRMADO POR

RAQUEL MARIA ESPIN CRESPO

FECHA

26/06/2024

VERIFICACIÓN

Pk2jmMQ72K8YCC9E9EQ8LU85ENJJ6M

PÁGINA

6271/8857





**APELLIDOS Y NOMBRE / RAZÓN SOCIAL**

GARCIA TORTAJADA MANUEL

**NIF**  
\*\*\*\*4529\*

**EXPEDIENTE**  
1271537

**RESOLUCIÓN**  
CONCESIÓN DE LA AYUDA

**DATOS DE MANTENIMIENTO UNIDADES**

**GRUPO DE PAGO**

ZONAS DE LIMITACIONES NATURALES

<b>Sup. Dec. Admisible</b>	<b>Sup. Resuelta</b>	<b>Sobredecl.</b>	<b>% Sobredecl.</b>
34,26	34,26	0,00	0,00

**RESUMEN DE PAGOS**

	<b>IMPORTE ( Euros )</b>			
	<b>RESUELTO</b>	<b>FEADER</b>	<b>MAPA</b>	<b>CAPADR</b>
A pagar	1.184,20	1.006,57	116,17	61,46

**APLICACIÓN DE REDUCCIONES Y PENALIZACIONES (%)**

<b>Criterios de subvencionabilidad (1)</b>	<b>Presentación tardía</b>	<b>Omisión declaración</b>	<b>Condicionabilidad</b>
0,00	0,00	0,00	0,00

**IMPORTE ( Euros )**

<b>Calculado(2)</b>	<b>Reducción</b>	<b>Penalización</b>	<b>Reducción Penalización (3)</b>	<b>Penalización adicional</b>	<b>Resuelto</b>	<b>FEADER</b>	<b>MAPA</b>	<b>CAPADR</b>
1.184,20 €	0,00 €	0,00 €	0,00 €	0,00 €	1.184,20 €	1.006,57 €	116,17 €	61,46 €
<b>Importe Unitario:</b>	54,00 €	<b>Nuevo Importe Unitario:</b>	34,57 €					

(1) Con incidencias que retienen pago o deniegan el expediente.  
 (2) Se calcula sobre superficie declarada admisible.  
 (3) Aplicación del artículo 16 bis del RD 147/2023.

Puede verificar la integridad de una copia de este documento mediante la lectura del código QR adjunto o mediante el acceso a la dirección <https://ws050.juntadeandalucia.es/verificarFirma> indicando el código de VERIFICACIÓN

FIRMADO POR	RAQUEL MARIA ESPIN CRESPO	FECHA	26/06/2024
VERIFICACIÓN	Pk2jmMQ72K8YCCE9EQ8LU85ENJJJ6M	PÁGINA	6272/8857





**RECINTOS PROPUESTOS**

REF.	REFERENCIA SIGPAC	CULTIVO	S/R	USO SIGPAC	Sup. Dec. admisible	Sup. Campo	Sup. Determ.	Sup. Resuelta
-1247435	23-007-005-00020-0001	OLIVAR	S		0,76		0,76	0,76
1700000004666717	23-006-011-00026-0001	OLIVAR	S		1,11		1,11	1,11
1700000004666718	23-006-011-00027-0001	OLIVAR	S		0,03		0,03	0,03
1700000005007743	23-006-002-00002-0001	OLIVAR	R		0,05		0,05	0,05
1700000005007744	23-006-002-00326-0001	OLIVAR	R		0,02		0,02	0,02
1700000005007745	23-006-002-00327-0001	OLIVAR	R		0,09		0,09	0,09
1700000005007746	23-056-001-00160-0001	OLIVAR	S		3,42		3,42	3,37
1700000005007747	23-056-001-00162-0002	OLIVAR	S		0,08		0,08	0,08
1700000005007748	23-056-001-00255-0001	OLIVAR	S		0,02		0,02	0,02
1700000005007749	23-056-001-00255-0001	OLIVAR	S		0,02		0,02	0,02
1700000005007750	23-056-001-00256-0001	OLIVAR	S		0,02		0,02	0,02
1700000005007751	23-056-015-00014-0001	OLIVAR	S		0,04		0,04	0,04
1700000005007752	23-056-015-00019-0001	OLIVAR	S		0,07		0,07	0,07
1700000005007753	23-056-015-00043-0001	OLIVAR	S		1,54		1,54	1,54
1700000005007754	23-056-015-00044-0001	OLIVAR	S		0,01		0,01	0,01
1700000005007755	23-006-002-00004-0001	OLIVAR	R		0,24		0,24	0,24
1700000005007756	23-006-002-00005-0001	OLIVAR	R		1,86		1,86	1,86
1700000005007758	23-007-003-00107-0001	OLIVAR	S		0,34		0,34	0,34
1700000005007759	23-056-015-00068-0001	OLIVAR	S		4,96		4,96	4,96
1700000005007760	23-056-015-00070-0002	OLIVAR	S		0,09		0,09	0,09
1700000005100066	23-006-001-00440-0001	OLIVAR	S		0,73		0,73	0,73
1700000005100067	23-006-001-00462-0002	OLIVAR	S		0,01		0,01	0,01
1700000005100068	23-007-002-00428-0001	OLIVAR	R		1,22		1,22	1,22
1700000005100069	23-007-002-00429-0001	OLIVAR	R		0,01		0,01	0,01
1700000005100070	23-007-004-00144-0002	OLIVAR	S		0,04		0,04	0,04
1700000005100071	23-007-004-00149-0002	OLIVAR	S		0,38		0,38	0,38
1700000005100072	23-007-005-00005-0001	OLIVAR	S		0,02		0,02	0,02
1700000005100073	23-007-005-00013-0001	OLIVAR	S		0,49		0,49	0,49
1700000005100074	23-007-003-00430-0002	OLIVAR	S		0,11		0,11	0,11
1700000005100075	23-007-003-00685-0001	OLIVAR	S		0,01		0,01	0,01
1700000005100076	23-007-004-00148-0003	OLIVAR	S		0,28		0,28	0,28
1700000006471262	23-006-001-00324-0001	OLIVAR	S		2,05		2,05	2,05
1700000006471263	23-006-001-00326-0001	OLIVAR	S		0,01		0,01	0,01
1700000006471265	23-006-001-00328-0001	OLIVAR	S		0,23		0,23	0,23
1700000006471267	23-007-009-00325-0001	OLIVAR	S		0,37		0,37	0,33
1700000006471268	23-007-009-00326-0001	OLIVAR	S		2,26		2,26	2,24
1700000006471269	23-007-002-00388-0001	OLIVAR	S		0,16		0,16	0,16
1700000006471270	23-007-003-00068-0003	OLIVAR	S		0,09		0,09	0,09
1700000006471271	23-007-003-00069-0002	OLIVAR	S		0,42		0,42	0,42
1700000006471272	23-007-003-00070-0001	OLIVAR	S		0,14		0,14	0,14
1700000006471273	23-007-003-00071-0001	OLIVAR	S		0,01		0,01	0,01
1700000006471274	23-007-003-00119-0001	OLIVAR	S		0,39		0,39	0,39
1700000006471275	23-007-003-00240-0001	OLIVAR	S		0,48		0,48	0,48
1700000006471276	23-007-003-00242-0001	OLIVAR	S		0,17		0,17	0,17
1700000006471279	23-007-003-00315-0003	OLIVAR	S		0,03		0,03	0,03
1700000006471280	23-007-003-00362-0001	OLIVAR	S		0,01		0,01	0,01
1700000006471281	23-007-003-00363-0001	OLIVAR	S		0,36		0,36	0,36
1700000006471282	23-007-003-00364-0002	OLIVAR	S		0,39		0,39	0,39
1700000006471283	23-007-003-00373-0001	OLIVAR	S		0,36		0,36	0,36
1700000006471284	23-007-003-00375-0002	OLIVAR	S		0,02		0,02	0,02
1700000006471285	23-007-003-00314-0002	OLIVAR	S		0,09		0,09	0,09
1700000006471286	23-007-003-00533-0001	OLIVAR	R		0,93		0,93	0,93

(1) Con incidencias que retienen pago o deniegan el expediente.  
 (2) Se calcula sobre superficie declarada admisible.  
 (3) Aplicación del artículo 16 bis del RD 147/2023.

Puede verificar la integridad de una copia de este documento mediante la lectura del código QR adjunto o mediante el acceso a la dirección <a href="https://ws050.juntadeandalucia.es/verificarFirma">https://ws050.juntadeandalucia.es/verificarFirma</a> indicando el código de VERIFICACIÓN				
FIRMADO POR	RAQUEL MARIA ESPIN CRESPO	FECHA	26/06/2024	
VERIFICACIÓN	Pk2jmMQ72K8YCCE9EQ8LU85ENJJ6M	PÁGINA	6273/8857	

**RECINTOS PROPUESTOS**

REF.	REFERENCIA SIGPAC	CULTIVO	S/R	USO SIGPAC	Sup. Dec. admisible	Sup. Campo	Sup. Determ.	Sup. Resuelta
170000006471287	23-007-003-00641-0001	OLIVAR	R		0,10		0,10	0,10
170000006471288	23-007-003-00532-0001	OLIVAR	R		0,98		0,98	0,98
170000006471292	23-007-005-00057-0001	OLIVAR	S		0,12		0,12	0,12
170000006471293	23-007-005-00058-0001	OLIVAR	S		0,40		0,40	0,40
170000006471294	23-007-005-00060-0001	OLIVAR	S		0,01		0,01	0,01
170000006471295	23-007-005-00336-0001	OLIVAR	S		0,02		0,02	0,02
170000006471298	23-007-007-00091-0001	OLIVAR	S		1,50		1,50	1,50
170000006471299	23-007-007-00092-0001	OLIVAR	S		0,22		0,22	0,22
170000006471300	23-007-007-00094-0001	OLIVAR	S		0,49		0,49	0,49
170000006471301	23-007-007-00266-0001	OLIVAR	S		0,61		0,61	0,61
170000006471302	23-007-007-00130-0001	OLIVAR	S		0,72		0,72	0,72
170000006471303	23-007-001-00081-0001	OLIVAR	S		0,40		0,40	0,40
170000006471304	23-007-001-00082-0001	OLIVAR	S		0,53		0,53	0,53
170000006471305	23-007-001-00083-0001	OLIVAR	S		0,01		0,01	0,01
170000006471306	23-007-009-00287-0002	OLIVAR	S		0,51		0,51	0,51
170000006471307	23-007-005-00266-0001	OLIVAR	S		0,71		0,71	0,71

**INCIDENCIAS****INCIDENCIA DESCRIPCIÓN**

- 4272 Verifica que las líneas de declaración de las Solicitudes Únicas no tienen solapes con la capa de Retroactividad Gráfica (ambas de la misma campaña) a nivel de expediente/línea de declaración gráfica de la solicitud.  
 Recinto:23-007-009-00325-00001 Cultivo: - Agregado de la referencia del recinto.:0 Zona de la referencia del recinto.:0 Superficie solapada.:0,04 Id. Incid.:95158750  
 Recinto:23-007-009-00326-00001 Cultivo: - Agregado de la referencia del recinto.:0 Zona de la referencia del recinto.:0 Superficie solapada.:0,02 Id. Incid.:95158751  
 Recinto:23-056-001-00160-00001 Cultivo: - Agregado de la referencia del recinto.:0 Zona de la referencia del recinto.:0 Superficie solapada.:0,05 Id. Incid.:95158749

(1) Con incidencias que retienen pago o deniegan el expediente.  
 (2) Se calcula sobre superficie declarada admisible.  
 (3) Aplicación del artículo 16 bis del RD 147/2023.

Puede verificar la integridad de una copia de este documento mediante la lectura del código QR adjunto o mediante el acceso a la dirección <a href="https://ws050.juntadeandalucia.es/verificarFirma">https://ws050.juntadeandalucia.es/verificarFirma</a> indicando el código de VERIFICACIÓN				
FIRMADO POR	RAQUEL MARIA ESPIN CRESPO	FECHA	26/06/2024	
VERIFICACIÓN	Pk2jmMQ72K8YCCE9EQ8LU85ENJJ6M	PÁGINA	6274/8857	



**APELLIDOS Y NOMBRE / RAZÓN SOCIAL**

GARCIA UTRERA LUIS CARLOS

**NIF**

\*\*\*\*8207\*

**EXPEDIENTE**

1218937

**RESOLUCIÓN**

CONCESIÓN DE LA AYUDA

**DATOS DE MANTENIMIENTO UNIDADES****GRUPO DE PAGO**

ZONAS DE LIMITACIONES NATURALES

**Sup. Dec.  
Admisible**

26,62

**Sup.  
Resuelta**

26,62

**Sobredecl.**

0,00

**% Sobredecl.**

0,00

**RESUMEN DE PAGOS**

	<b>IMPORTE ( Euros )</b>			
	<b>RESUELTO</b>	<b>FEADER</b>	<b>MAPA</b>	<b>CAPADR</b>
Pago realizado	1.081,20	919,02	106,06	56,12
A pagar	106,80	90,78	10,48	5,54
<b>TOTAL</b>	<b>1.188,00</b>	<b>1.009,80</b>	<b>116,54</b>	<b>61,66</b>

**APLICACIÓN DE REDUCCIONES Y PENALIZACIONES (%)**

<b>Criterios de subvencionabilidad (1)</b>	<b>Presentación tardía</b>	<b>Omisión declaración</b>	<b>Condicionalidad</b>
0,00	0,00	0,00	0,00

**IMPORTE ( Euros )**

Calculado(2)	Reducción	Penalización	Reducción Penalización (3)	Penalización adicional	Resuelto	FEADER	MAPA	CAPADR
1.188,00 €	0,00 €	0,00 €	0,00 €	0,00 €	1.188,00 €	1.009,80 €	116,54 €	61,66 €
<b>Importe Unitario:</b>	<b>54,00 €</b>	<b>Nuevo Importe Unitario:</b>	<b>44,63 €</b>					

**RECINTOS PROPUESTOS**

<b>REF.</b>	<b>REFERENCIA SIGPAC</b>	<b>CULTIVO</b>	<b>S/R</b>	<b>USO SIGPAC</b>	<b>Sup. Dec. admisible</b>	<b>Sup. Campo</b>	<b>Sup. Determ.</b>	<b>Sup. Resuelta</b>
-168908	23-075-021-00002-0005	OLIVAR	S		4,04		4,04	4,04
-168905	23-075-020-00003-0002	OLIVAR	S		2,21		2,21	2,21
-168892	23-075-020-00249-0001	OLIVAR	S		0,94		0,94	0,94
-168889	23-092-005-00022-0001	OLIVAR	S		5,14		5,14	5,14
-168884	23-092-005-00036-0002	OLIVAR	S		0,23		0,23	0,23
-168881	23-092-005-00037-0002	OLIVAR	S		0,68		0,68	0,68
4207689	23-075-024-00047-0001	OLIVAR	S		0,88		0,88	0,88
1700000006057109	23-075-020-00238-0001	OLIVAR	S		0,54		0,54	0,54
1700000006057110	23-075-023-00090-0001	OLIVAR	S		3,21		3,21	3,21
1700000006057111	23-075-021-00002-0005	OLIVAR	S		8,75		8,75	8,75

(1) Con incidencias que retienen pago o deniegan el expediente.

(2) Se calcula sobre superficie declarada admisible.

(3) Aplicación del artículo 16 bis del RD 147/2023.

Puede verificar la integridad de una copia de este documento mediante la lectura del código QR adjunto o mediante el acceso a la dirección <https://ws050.juntadeandalucia.es/verificarFirma> indicando el código de VERIFICACIÓN

FIRMADO POR	RAQUEL MARIA ESPIN CRESPO	FECHA	26/06/2024
VERIFICACIÓN	Pk2jmMQ72K8YCCE9EQ8LU85ENJJ6M	PÁGINA	6275/8857



**APELLIDOS Y NOMBRE / RAZÓN SOCIAL**

GARCIA VALBUENA GREGORIO

**NIF**

\*\*\*8592\*

**EXPEDIENTE**

1226592

**RESOLUCIÓN**

CONCESIÓN DE LA AYUDA

**DATOS DE MANTENIMIENTO UNIDADES**

<b>GRUPO DE PAGO</b>	<b>Sup. Dec. Admisible</b>	<b>Sup. Resuelta</b>	<b>Sobredecl.</b>	<b>% Sobredecl.</b>
ZONAS DE LIMITACIONES NATURALES	44,75	44,75	0,00	0,00

**RESUMEN DE PAGOS**

	<b>IMPORTE ( Euros )</b>			
	<b>RESUELTO</b>	<b>FEADER</b>	<b>MAPA</b>	<b>CAPADR</b>
Pago realizado	1.081,20	919,02	106,06	56,12
A pagar	106,80	90,78	10,48	5,54
<b>TOTAL</b>	<b>1.188,00</b>	<b>1.009,80</b>	<b>116,54</b>	<b>61,66</b>

**APLICACIÓN DE REDUCCIONES Y PENALIZACIONES (%)**

<b>Criterios de subvencionabilidad (1)</b>	<b>Presentación tardía</b>	<b>Omisión declaración</b>	<b>Condicionalidad</b>
0,00	0,00	0,00	0,00

**IMPORTE ( Euros )**

Calculado(2)	Reducción	Penalización	Reducción Penalización (3)	Penalización adicional	Resuelto	FEADER	MAPA	CAPADR
1.188,00 €	0,00 €	0,00 €	0,00 €	0,00 €	1.188,00 €	1.009,80 €	116,54 €	61,66 €
Importe Unitario:	54,00 €	Nuevo Importe Unitario:	26,55 €					

**RECINTOS PROPUESTOS**

<b>REF.</b>	<b>REFERENCIA SIGPAC</b>	<b>CULTIVO</b>	<b>S/R</b>	<b>USO SIGPAC</b>	<b>Sup. Dec. admisible</b>	<b>Sup. Campo</b>	<b>Sup. Determ.</b>	<b>Sup. Resuelta</b>
4809957	23-039-051-00051-0001	OLIVAR	R		14,02		14,02	14,02
4809958	23-039-051-00065-0003	OLIVAR	R		18,01		18,01	18,01
1700000006304829	23-010-008-00055-0003	OLIVAR	R		11,03		11,03	11,03
1700000006304830	23-010-008-00332-0001	OLIVAR	R		0,19		0,19	0,19
1700000006304831	23-010-008-00337-0001	OLIVAR	R		0,09		0,09	0,09
1700000006304832	23-010-008-00062-0003	OLIVAR	R		1,41		1,41	1,41

(1) Con incidencias que retienen pago o deniegan el expediente.

(2) Se calcula sobre superficie declarada admisible.

(3) Aplicación del artículo 16 bis del RD 147/2023.

Puede verificar la integridad de una copia de este documento mediante la lectura del código QR adjunto o mediante el acceso a la dirección <https://ws050.juntadeandalucia.es/verificarFirma> indicando el código de VERIFICACIÓN

FIRMADO POR	RAQUEL MARIA ESPIN CRESPO	FECHA	26/06/2024
VERIFICACIÓN	Pk2jmMQ72K8YCCE9EQ8LU85ENJJ6M	PÁGINA	6276/8857



**APELLIDOS Y NOMBRE / RAZÓN SOCIAL**

GARCIA VARGAS FRANCISCO MIGUEL

**NIF**

\*\*\*\*4636\*

**EXPEDIENTE**

1177526

**RESOLUCIÓN**

CONCESIÓN DE LA AYUDA

**DATOS DE MANTENIMIENTO UNIDADES****GRUPO DE PAGO**

ZONAS DE LIMITACIONES NATURALES

**Sup. Dec.  
Admisible**

28,57

**Sup.  
Resuelta**

28,57

**Sobredecl.**

0,00

**% Sobredecl.**

0,00

**RESUMEN DE PAGOS**

	<b>IMPORTE ( Euros )</b>			
	<b>RESUELTO</b>	<b>FEADER</b>	<b>MAPA</b>	<b>CAPADR</b>
Pago realizado	1.081,20	919,02	106,06	56,12
A pagar	106,80	90,78	10,48	5,54
<b>TOTAL</b>	<b>1.188,00</b>	<b>1.009,80</b>	<b>116,54</b>	<b>61,66</b>

**APLICACIÓN DE REDUCCIONES Y PENALIZACIONES (%)**

<b>Crterios de subvencionabilidad (1)</b>	<b>Presentación tardía</b>	<b>Omisión declaración</b>	<b>Condicionalidad</b>
0,00	0,00	0,00	0,00

**IMPORTE ( Euros )**

Calculado(2)	Reducción	Penalización	Reducción Penalización (3)	Penalización adicional	Resuelto	FEADER	MAPA	CAPADR
1.188,00 €	0,00 €	0,00 €	0,00 €	0,00 €	1.188,00 €	1.009,80 €	116,54 €	61,66 €
<b>Importe Unitario:</b>	<b>54,00 €</b>	<b>Nuevo Importe Unitario:</b>	<b>41,58 €</b>					

**RECINTOS PROPUESTOS**

<b>REF.</b>	<b>REFERENCIA SIGPAC</b>	<b>CULTIVO</b>	<b>S/R</b>	<b>USO SIGPAC</b>	<b>Sup. Dec. admisible</b>	<b>Sup. Campo</b>	<b>Sup. Determ.</b>	<b>Sup. Resuelta</b>
-1240544	23-092-041-00047-0001	ESPÁRRAGOS	R		0,01		0,01	0,01
-1240543	23-092-041-00042-0002	ESPÁRRAGOS	R		0,01		0,01	0,01
4791011	23-014-019-00059-0002	ESPÁRRAGOS	R		2,88		2,88	2,88
4791012	23-014-019-00058-0002	OLIVAR	R		5,32		5,32	5,32
4791013	23-014-019-00042-0001	OLIVAR	S		0,47		0,47	0,47
5125020	23-092-041-00046-0001	ESPÁRRAGOS	R		1,10		1,10	1,10
5125021	23-092-046-00137-0001	OLIVAR	R		0,44		0,44	0,44
5125022	23-014-019-00041-0001	OLIVAR	R		17,37		17,37	17,37
5125023	23-092-046-00135-0001	OLIVAR	R		0,50		0,50	0,50
5125024	23-092-046-00134-0001	OLIVAR	R		0,47		0,47	0,47

(1) Con incidencias que retienen pago o deniegan el expediente.

(2) Se calcula sobre superficie declarada admisible.

(3) Aplicación del artículo 16 bis del RD 147/2023.

Puede verificar la integridad de una copia de este documento mediante la lectura del código QR adjunto o mediante el acceso a la dirección <https://ws050.juntadeandalucia.es/verificarFirma> indicando el código de VERIFICACIÓN

FIRMADO POR	RAQUEL MARIA ESPIN CRESPO	FECHA	26/06/2024
VERIFICACIÓN	Pk2jmMQ72K8YCCE9EQ8LU85ENJJ6M	PÁGINA	6277/8857





**APELLIDOS Y NOMBRE / RAZÓN SOCIAL**

GARCIA VELASCO FRANCISCO

**NIF**

\*\*\*\*1357\*

**EXPEDIENTE**

1231474

**RESOLUCIÓN**

CONCESIÓN DE LA AYUDA

**DATOS DE MANTENIMIENTO UNIDADES**

**GRUPO DE PAGO**

ZONAS DE LIMITACIONES NATURALES

**Sup. Dec.  
Admisible**

24,80

**Sup.  
Resuelta**

24,01

**Sobredecl.**

0,79

**% Sobredecl.**

3,19

**RESUMEN DE PAGOS**

	<b>IMPORTE ( Euros )</b>			
	<b>RESUELTO</b>	<b>FEADER</b>	<b>MAPA</b>	<b>CAPADR</b>
Pago realizado	962,81	818,39	94,45	49,97
A pagar	97,49	82,87	9,56	5,06
<b>TOTAL</b>	<b>1.060,30</b>	<b>901,26</b>	<b>104,01</b>	<b>55,03</b>

**APLICACIÓN DE REDUCCIONES Y PENALIZACIONES (%)**

<b>Criterios de subvencionabilidad (1)</b>	<b>Presentación tardía</b>	<b>Omisión declaración</b>	<b>Condicionabilidad</b>
0,00	0,00	1,00	0,00

**IMPORTE ( Euros )**

Calculado(2)	Reducción	Penalización	Reducción Penalización (3)	Penalización adicional	Resuelto	FEADER	MAPA	CAPADR
1.181,52 €	37,64 €	72,88 €	0,00 €	0,00 €	1.060,30 €	901,26 €	104,02 €	55,02 €
<b>Importe Unitario:</b>	<b>54,00 €</b>	<b>Nuevo Importe Unitario:</b>	<b>47,64 €</b>					

(1) Con incidencias que retienen pago o deniegan el expediente.

(2) Se calcula sobre superficie declarada admisible.

(3) Aplicación del artículo 16 bis del RD 147/2023.

Puede verificar la integridad de una copia de este documento mediante la lectura del código QR adjunto o mediante el acceso a la dirección <https://ws050.juntadeandalucia.es/verificarFirma> indicando el código de VERIFICACIÓN

FIRMADO POR	RAQUEL MARIA ESPIN CRESPO	FECHA	26/06/2024
VERIFICACIÓN	Pk2jmMQ72K8YCCE9EQ8LU85ENJJ6M	PÁGINA	6278/8857





**RECINTOS PROPUESTOS**

REF.	REFERENCIA SIGPAC	CULTIVO	S/R	USO SIGPAC	Sup. Dec. admisible	Sup. Campo	Sup. Determ.	Sup. Resuelta
-1310139	23-077-001-00293-0002	OLIVAR	S		0,01		0,01	0,01
-1310138	23-077-001-00027-0001	OLIVAR	S		0,01		0,01	0,01
-1310137	23-077-001-00026-0001	OLIVAR	S		0,01		0,01	0,01
-1072189	23-077-008-00098-0004	OLIVAR	S		0,04		0,04	0,04
1700000005857313	23-077-001-00015-0001	OLIVAR	S		2,32		2,32	2,32
1700000005857314	23-077-001-00016-0001	OLIVAR	S		0,04		0,04	0,04
1700000005857318	23-077-008-00091-0001	OLIVAR	S		1,65		1,65	1,65
1700000005857319	23-077-001-00024-0001	OLIVAR	S		0,62		0,62	0,62
1700000005859793	23-077-001-00048-0001	OLIVAR	S		0,30		0,30	0,30
1700000005859797	23-077-001-00056-0001	OLIVAR	S		0,08		0,08	0,08
1700000005859798	23-077-001-00057-0001	OLIVAR	S		0,36		0,36	0,00
1700000005859799	23-077-001-00316-0001	OLIVAR	S		0,04		0,04	0,04
1700000005859800	23-077-001-00091-0001	OLIVAR	S		0,01		0,01	0,01
1700000005859801	23-077-001-00287-0001	OLIVAR	S		0,01		0,01	0,01
1700000005859802	23-077-001-00286-0003	OLIVAR	S		0,04		0,04	0,04
1700000005859803	23-077-001-00152-0001	OLIVAR	S		0,01		0,01	0,01
1700000005859804	23-077-001-00286-0004	OLIVAR	S		0,07		0,07	0,07
1700000005859805	23-077-001-00286-0002	OLIVAR	R		1,34		1,34	1,34
1700000005859807	23-077-001-00223-0001	OLIVAR	S		0,78		0,78	0,78
1700000005859808	23-077-002-00016-0001	OLIVAR	R		1,11		1,11	1,11
1700000005859809	23-077-002-00017-0001	OLIVAR	S		0,03		0,03	0,00
1700000005859810	23-077-002-00020-0001	OLIVAR	S		0,04		0,04	0,00
1700000005859811	23-077-002-00021-0001	OLIVAR	S		0,04		0,04	0,04
1700000005859812	23-077-002-00052-0002	OLIVAR	S		5,02		5,02	5,02
1700000005859813	23-077-002-00053-0002	OLIVAR	S		2,74		2,74	2,74
1700000005859814	23-077-002-00054-0001	OLIVAR	S		0,05		0,05	0,05
1700000005859816	23-077-002-00028-0002	OLIVAR	S		1,36		1,36	1,36
1700000005859817	23-077-002-00052-0003	OLIVAR	S		1,29		1,29	1,29
1700000005859818	23-077-003-00027-0001	OLIVAR	S		0,11		0,11	0,11
1700000005859828	23-077-006-00001-0002	OLIVAR	S		0,84		0,84	0,84
1700000005859830	23-077-006-00002-0002	OLIVAR	S		0,08		0,08	0,08
1700000005859833	23-077-001-00050-0003	OLIVAR	S		0,36		0,36	0,00
1700000005859835	23-077-006-00004-0002	OLIVAR	S		1,76		1,76	1,76
1700000005859840	23-077-004-00015-0002	OLIVAR	S		0,70		0,70	0,70
1700000005859841	23-077-004-00014-0002	OLIVAR	S		1,53		1,53	1,53

**INCIDENCIAS**

**INCIDENCIA DESCRIPCIÓN**

- 242 Recinto pendiente de acreditación de titularidad.  
Recinto:23-077-002-00017-00001 Cultivo:101010 OLIVAR-PICUAL Secano
- 256 Solicitud con recintos no declarados en campaña actual con una reducción por omisión de superficie superior al 3%  
CÓDIGO PARA EL PORCENTAJE DE REDUCCIÓN POR OMISIÓN QUE CORRESPONDE A LA SOLICITUD:1

(1) Con incidencias que retienen pago o deniegan el expediente.  
(2) Se calcula sobre superficie declarada admisible.  
(3) Aplicación del artículo 16 bis del RD 147/2023.

Puede verificar la integridad de una copia de este documento mediante la lectura del código QR adjunto o mediante el acceso a la dirección <a href="https://ws050.juntadeandalucia.es/verificarFirma">https://ws050.juntadeandalucia.es/verificarFirma</a> indicando el código de VERIFICACIÓN					
FIRMADO POR	RAQUEL MARIA ESPIN CRESPO		FECHA		26/06/2024
VERIFICACIÓN	Pk2jmMQ72K8YCCE9EQ8LU85ENJJ6M		PÁGINA		6279/8857

**APELLIDOS Y NOMBRE / RAZÓN SOCIAL**

GARRIDO BARRAGAN ENRIQUE

**NIF**

\*\*\*\*2187\*

**EXPEDIENTE**

1241631

**RESOLUCIÓN**

CONCESIÓN DE LA AYUDA

**DATOS DE MANTENIMIENTO UNIDADES**

<b>GRUPO DE PAGO</b>	<b>Sup. Dec. Admisible</b>	<b>Sup. Resuelta</b>	<b>Sobredecl.</b>	<b>% Sobredecl.</b>
ZONAS DE LIMITACIONES NATURALES	30,28	30,28	0,00	0,00

**RESUMEN DE PAGOS**

	<b>IMPORTE ( Euros )</b>			
	<b>RESUELTO</b>	<b>FEADER</b>	<b>MAPA</b>	<b>CAPADR</b>
Pago realizado	1.081,20	919,02	106,06	56,12
A pagar	106,80	90,78	10,48	5,54
<b>TOTAL</b>	<b>1.188,00</b>	<b>1.009,80</b>	<b>116,54</b>	<b>61,66</b>

**APLICACIÓN DE REDUCCIONES Y PENALIZACIONES (%)**

<b>Criterios de subvencionabilidad (1)</b>	<b>Presentación tardía</b>	<b>Omisión declaración</b>	<b>Condicionabilidad</b>
0,00	0,00	0,00	0,00

**IMPORTE ( Euros )**

Calculado(2)	Reducción	Penalización	Reducción Penalización (3)	Penalización adicional	Resuelto	FEADER	MAPA	CAPADR
1.188,00 €	0,00 €	0,00 €	0,00 €	0,00 €	1.188,00 €	1.009,80 €	116,54 €	61,66 €
Importe Unitario:	54,00 €	Nuevo Importe Unitario:	39,23 €					

**RECINTOS PROPUESTOS**

<b>REF.</b>	<b>REFERENCIA SIGPAC</b>	<b>CULTIVO</b>	<b>S/R</b>	<b>USO SIGPAC</b>	<b>Sup. Dec. admisible</b>	<b>Sup. Campo</b>	<b>Sup. Determ.</b>	<b>Sup. Resuelta</b>
-714329	23-059-019-00069-0001	OLIVAR	S		2,09		2,09	2,09
-714328	23-059-019-00061-0003	OLIVAR	S		0,20		0,20	0,20
-714327	23-059-019-00061-0005	OLIVAR	S		0,03		0,03	0,03
4587822	23-059-004-00078-0004	OLIVAR	S		5,69		5,69	5,69
4587823	23-059-004-00063-0001	OLIVAR	S		3,05		3,05	3,05
4587824	23-059-004-00078-0001	OLIVAR	S		14,42		14,42	14,42
4587825	23-059-004-00063-0003	OLIVAR	S		2,00		2,00	2,00
4619482	23-059-006-00337-0002	OLIVAR	R		0,32		0,32	0,32
4763461	23-059-007-00043-0001	OLIVAR	S		2,09		2,09	2,09
4763463	23-059-019-00061-0002	OLIVAR	S		0,39		0,39	0,39

(1) Con incidencias que retienen pago o deniegan el expediente.

(2) Se calcula sobre superficie declarada admisible.

(3) Aplicación del artículo 16 bis del RD 147/2023.

Puede verificar la integridad de una copia de este documento mediante la lectura del código QR adjunto o mediante el acceso a la dirección <https://ws050.juntadeandalucia.es/verificarFirma> indicando el código de VERIFICACIÓN

FIRMADO POR	RAQUEL MARIA ESPIN CRESPO	FECHA	26/06/2024
VERIFICACIÓN	Pk2jmMQ72K8YCCE9EQ8LU85ENJJJ6M	PÁGINA	6280/8857





**APELLIDOS Y NOMBRE / RAZÓN SOCIAL**  
GARRIDO CABEZAS JUAN FRANCISCO MIGUEL

**NIF**  
\*\*\*\*4139\*

**EXPEDIENTE**  
1277415

**RESOLUCIÓN**  
CONCESIÓN DE LA AYUDA

**DATOS DE MANTENIMIENTO UNIDADES**

<b>GRUPO DE PAGO</b>	<b>Sup. Dec. Admisible</b>	<b>Sup. Resuelta</b>	<b>Sobredecl.</b>	<b>% Sobredecl.</b>
ZONAS DE LIMITACIONES NATURALES	23,44	22,43	1,01	4,31

**RESUMEN DE PAGOS**

	<b>IMPORTE ( Euros )</b>			
	<b>RESUELTO</b>	<b>FEADER</b>	<b>MAPA</b>	<b>CAPADR</b>
Pago realizado	901,38	766,18	88,43	46,78
A pagar	93,27	79,28	9,15	4,84
<b>TOTAL</b>	<b>994,65</b>	<b>845,46</b>	<b>97,58</b>	<b>51,62</b>

**APLICACIÓN DE REDUCCIONES Y PENALIZACIONES (%)**

<b>Criterios de subvencionabilidad (1)</b>	<b>Presentación tardía</b>	<b>Omisión declaración</b>	<b>Condicionabilidad</b>
0,00	0,00	0,00	0,00

**IMPORTE ( Euros )**

Calculado(2)	Reducción	Penalización	Reducción Penalización (3)	Penalización adicional	Resuelto	FEADER	MAPA	CAPADR
1.137,46 €	49,01 €	93,80 €	0,00 €	0,00 €	994,65 €	845,45 €	97,58 €	51,62 €
<b>Importe Unitario:</b>	54,00 €	<b>Nuevo Importe Unitario:</b>	48,53 €					

(1) Con incidencias que retienen pago o deniegan el expediente.  
(2) Se calcula sobre superficie declarada admisible.  
(3) Aplicación del artículo 16 bis del RD 147/2023.

Puede verificar la integridad de una copia de este documento mediante la lectura del código QR adjunto o mediante el acceso a la dirección <a href="https://ws050.juntadeandalucia.es/verificarFirma">https://ws050.juntadeandalucia.es/verificarFirma</a> indicando el código de VERIFICACIÓN				
FIRMADO POR	RAQUEL MARIA ESPIN CRESPO	FECHA	26/06/2024	
VERIFICACIÓN	Pk2jmMQ72K8YCCE9EQ8LU85ENJJ6M	PÁGINA	6281/8857	



**RECINTOS PROPUESTOS**

REF.	REFERENCIA SIGPAC	CULTIVO	S/R	USO SIGPAC	Sup._Dec. admisible	Sup. Campo	Sup. Determ.	Sup. Resuelta
-1136827	23-063-022-00597-0001	OLIVAR	S		1,08		1,08	1,08
-1096795	23-063-022-00322-0002	OLIVAR	S		0,31		0,31	0,31
-1096794	23-063-022-00320-0002	OLIVAR	S		0,17		0,17	0,17
-1096793	23-063-020-00104-0003	OLIVAR	S		0,05		0,05	0,05
-427627	23-063-038-00032-0003	OLIVAR	S		0,03		0,03	0,03
4583571	23-063-017-00045-0001	OLIVAR	S		0,02		0,02	0,02
4583575	23-063-017-00046-0001	OLIVAR	S		0,30		0,30	0,30
4583577	23-063-018-00346-0001	OLIVAR	S		0,38		0,38	0,38
6835341	23-063-033-00139-0001	OLIVAR	S		0,56		0,56	0,00
6835342	23-063-035-00145-0001	OLIVAR	S		0,22		0,22	0,00
1700000007237755	23-063-038-00034-0001	OLIVAR	S		0,99		0,99	0,99
1700000007237756	23-063-038-00035-0002	OLIVAR	S		0,01		0,01	0,01
1700000007237757	23-063-026-00028-0001	OLIVAR	S		0,64		0,64	0,64
1700000007237758	23-063-026-00030-0001	OLIVAR	S		0,25		0,25	0,25
1700000007237762	23-063-039-00215-0002	OLIVAR	S		3,93		3,93	3,93
1700000007237764	23-063-026-00031-0001	OLIVAR	S		0,64		0,64	0,64
1700000007237767	23-063-031-00091-0001	OLIVAR	S		0,01		0,01	0,01
1700000007237768	23-063-031-00093-0002	OLIVAR	S		0,30		0,30	0,30
1700000007237769	23-063-028-00128-0001	OLIVAR	S		0,20		0,20	0,20
1700000007237770	23-063-030-00521-0001	OLIVAR	S		0,51		0,51	0,51
1700000007237774	23-063-020-00104-0001	OLIVAR	S		0,11		0,11	0,11
1700000007237778	23-063-018-00134-0004	OLIVAR	S		3,91		3,91	3,91
1700000007237787	23-063-022-00426-0002	OLIVAR	S		0,01		0,01	0,01
1700000007237788	23-063-022-00429-0001	OLIVAR	S		0,47		0,47	0,47
1700000007237789	23-063-022-00145-0002	OLIVAR	S		1,54		1,54	1,54
1700000007237790	23-063-022-00321-0002	OLIVAR	S		0,03		0,03	0,03
1700000007237791	23-063-022-00138-0001	OLIVAR	S		1,65		1,65	1,65
1700000007237792	23-063-022-00154-0001	OLIVAR	S		0,03		0,03	0,03
1700000007237793	23-063-022-00151-0002	OLIVAR	S		0,03		0,03	0,03
1700000007237794	23-063-020-00105-0002	OLIVAR	S		0,78		0,78	0,78
1700000007237795	23-063-022-00596-0001	OLIVAR	S		0,47		0,47	0,47
1700000007237796	23-063-022-00452-0001	OLIVAR	S		0,89		0,89	0,89
1700000007237797	23-063-022-00471-0001	OLIVAR	S		0,03		0,03	0,03
1700000007237798	23-063-033-00142-0002	OLIVAR	S		0,78		0,78	0,78
1700000007237799	23-063-031-00257-0001	OLIVAR	S		0,32		0,32	0,32
1700000007237800	23-063-031-00258-0001	OLIVAR	S		0,03		0,03	0,03
1700000007237801	23-063-031-00094-0001	OLIVAR	S		0,09		0,09	0,09
1700000007237802	23-063-022-00314-0002	OLIVAR	S		0,08		0,08	0,08
1700000007237803	23-063-022-00316-0001	OLIVAR	S		0,01		0,01	0,01
1700000007237804	23-063-022-00320-0001	OLIVAR	S		0,79		0,79	0,79
1700000007237805	23-063-022-00322-0001	OLIVAR	S		0,56		0,56	0,56
1700000007237806	23-063-035-00308-0001	OLIVAR	S		0,23		0,23	0,00

**INCIDENCIAS**

**INCIDENCIA DESCRIPCIÓN**

- 218 Superficie bruta de cruce en un recinto en el conjunto de las solicitudes supera superficie total que SIGPAC establece para él.  
 Recinto:23-063-033-00139-00001 Cultivo:101010 OLIVAR-PICUAL Secano Suma de superficies declaradas para este recinto por todos los solicitantes (Áreas):112 Superficie SIGPAC medida para este recinto (Áreas):56 Exceso de superficie declarada (Hectáreas):0,56 Suma de superficies declaradas para este recinto por el solicitante (Áreas):56  
 Recinto:23-063-035-00145-00001 Cultivo:101010 OLIVAR-PICUAL Secano Suma de superficies declaradas para este recinto por todos los solicitantes (Áreas):44 Superficie SIGPAC medida para este recinto (Áreas):22 Exceso de superficie declarada (Hectáreas):0,22 Suma de superficies declaradas para este recinto por el solicitante (Áreas):22  
 Recinto:23-063-035-00308-00001 Cultivo:101010 OLIVAR-PICUAL Secano Suma de superficies declaradas para este recinto por todos los solicitantes (Áreas):112 Superficie SIGPAC medida para este recinto (Áreas):56 Exceso de superficie declarada (Hectáreas):0,56 Suma de superficies declaradas para este recinto por el solicitante (Áreas):56

(1) Con incidencias que retienen pago o deniegan el expediente.  
 (2) Se calcula sobre superficie declarada admisible.  
 (3) Aplicación del artículo 16 bis del RD 147/2023.

Puede verificar la integridad de una copia de este documento mediante la lectura del código QR adjunto o mediante el acceso a la dirección <a href="https://ws050.juntadeandalucia.es/verificarFirma">https://ws050.juntadeandalucia.es/verificarFirma</a> indicando el código de VERIFICACIÓN					
FIRMADO POR	RAQUEL MARIA ESPIN CRESPO		FECHA		26/06/2024
VERIFICACIÓN	Pk2jmMQ72K8YCCE9EQ8LU85ENJJ6M		PÁGINA		6282/8857





**INCIDENCIAS**

**INCIDENCIA DESCRIPCIÓN**

242 los solicitantes (Áreas):46 Superficie SIGPAC medida para este recinto (Áreas):23 Exceso de superficie declarada (Hectáreas):0,23 Suma de superficies declaradas para este recinto por el solicitante (Áreas):23  
Recinto pendiente de acreditación de titularidad.  
Recinto:23-063-033-00139-00001 Cultivo:101010 OLIVAR-PICUAL Secano

(1) Con incidencias que retienen pago o deniegan el expediente.  
(2) Se calcula sobre superficie declarada admisible.  
(3) Aplicación del artículo 16 bis del RD 147/2023.

Puede verificar la integridad de una copia de este documento mediante la lectura del código QR adjunto o mediante el acceso a la dirección <https://ws050.juntadeandalucia.es/verificarFirma> indicando el código de VERIFICACIÓN

FIRMADO POR	RAQUEL MARIA ESPIN CRESPO	FECHA	26/06/2024
VERIFICACIÓN	Pk2jmMQ72K8YCCE9EQ8LU85ENJJ6M	PÁGINA	6283/8857



**APELLIDOS Y NOMBRE / RAZÓN SOCIAL**

GARRIDO CEACERO ANTONIO

**NIF**

\*\*\*\*2649\*

**EXPEDIENTE**

1187131

**RESOLUCIÓN**

CONCESIÓN DE LA AYUDA

**DATOS DE MANTENIMIENTO UNIDADES****GRUPO DE PAGO**

ZONAS DE LIMITACIONES NATURALES

**Sup. Dec.  
Admisible**

12,85

**Sup.  
Resuelta**

12,85

**Sobredecl.**

0,00

**% Sobredecl.**

0,00

**RESUMEN DE PAGOS**

	<b>IMPORTE ( Euros )</b>			
	<b>RESUELTO</b>	<b>FEADER</b>	<b>MAPA</b>	<b>CAPADR</b>
Pago realizado	631,52	536,80	61,95	32,77
A pagar	62,38	53,02	6,12	3,24
<b>TOTAL</b>	<b>693,90</b>	<b>589,82</b>	<b>68,07</b>	<b>36,01</b>

**APLICACIÓN DE REDUCCIONES Y PENALIZACIONES (%)**

<b>Criterios de subvencionabilidad (1)</b>	<b>Presentación tardía</b>	<b>Omisión declaración</b>	<b>Condicionalidad</b>
0,00	0,00	0,00	0,00

**IMPORTE ( Euros )**

Calculado(2)	Reducción	Penalización	Reducción Penalización (3)	Penalización adicional	Resuelto	FEADER	MAPA	CAPADR
693,90 €	0,00 €	0,00 €	0,00 €	0,00 €	693,90 €	589,82 €	68,07 €	36,01 €
Importe Unitario:	54,00 €	Nuevo Importe Unitario:	54,00 €					

**RECINTOS PROPUESTOS**

<b>REF.</b>	<b>REFERENCIA SIGPAC</b>	<b>CULTIVO</b>	<b>S/R</b>	<b>USO</b>	<b>Sup. Dec. admisible</b>	<b>Sup. Campo</b>	<b>Sup. Determ.</b>	<b>Sup. Resuelta</b>
				<b>SIGPAC</b>				
170000005924686	23-009-018-00158-0001	OLIVAR	R		0,24		0,24	0,24
170000005924687	23-009-018-00159-0001	OLIVAR	R		0,39		0,39	0,39
170000005924688	23-009-018-00160-0001	OLIVAR	R		0,24		0,24	0,24
170000005924689	23-009-018-00162-0001	OLIVAR	R		0,18		0,18	0,18
170000005924690	23-092-046-00214-0004	ALGODÓN	R		9,98		9,98	9,98
170000005924691	23-009-035-00191-0001	OLIVAR	R		1,59		1,59	1,59
170000005924692	23-009-028-00032-0001	OLIVAR	S		0,23		0,23	0,23

(1) Con incidencias que retienen pago o deniegan el expediente.

(2) Se calcula sobre superficie declarada admisible.

(3) Aplicación del artículo 16 bis del RD 147/2023.

Puede verificar la integridad de una copia de este documento mediante la lectura del código QR adjunto o mediante el acceso a la dirección <https://ws050.juntadeandalucia.es/verificarFirma> indicando el código de VERIFICACIÓN

FIRMADO POR

RAQUEL MARIA ESPIN CRESPO

FECHA

26/06/2024

VERIFICACIÓN

Pk2jmMQ72K8YCCE9EQ8LU85ENJJ6M

PÁGINA

6284/8857



**APELLIDOS Y NOMBRE / RAZÓN SOCIAL**

GARRIDO GARCIA DAVID

**NIF**

\*\*\*0793\*

**EXPEDIENTE**

1281551

**RESOLUCIÓN**

CONCESIÓN DE LA AYUDA

**DATOS DE MANTENIMIENTO UNIDADES****GRUPO DE PAGO**

ZONAS DE LIMITACIONES NATURALES

**Sup. Dec.  
Admisible**

10,56

**Sup.  
Resuelta**

10,56

**Sobredecl.**

0,00

**% Sobredecl.**

0,00

**RESUMEN DE PAGOS**

	<b>IMPORTE ( Euros )</b>			
	<b>RESUELTO</b>	<b>FEADER</b>	<b>MAPA</b>	<b>CAPADR</b>
Pago realizado	518,98	441,13	50,91	26,94
A pagar	51,26	43,57	5,03	2,66
<b>TOTAL</b>	<b>570,24</b>	<b>484,70</b>	<b>55,94</b>	<b>29,60</b>

**APLICACIÓN DE REDUCCIONES Y PENALIZACIONES (%)**

<b>Criterios de subvencionabilidad (1)</b>	<b>Presentación tardía</b>	<b>Omisión declaración</b>	<b>Condicionalidad</b>
0,00	0,00	0,00	0,00

**IMPORTE ( Euros )**

Calculado(2)	Reducción	Penalización	Reducción Penalización (3)	Penalización adicional	Resuelto	FEADER	MAPA	CAPADR
570,24 €	0,00 €	0,00 €	0,00 €	0,00 €	570,24 €	484,70 €	55,94 €	29,60 €
Importe Unitario:	54,00 €	Nuevo Importe Unitario:	54,00 €					

**RECINTOS PROPUESTOS**

<b>REF.</b>	<b>REFERENCIA SIGPAC</b>	<b>CULTIVO</b>	<b>S/R</b>	<b>USO</b>	<b>Sup. Dec. admisible</b>	<b>Sup. Campo</b>	<b>Sup. Determ.</b>	<b>Sup. Resuelta</b>
				<b>SIGPAC</b>				
1700000004951105	23-009-025-01015-0001	OLIVAR	R		0,43		0,43	0,43
1700000004951111	23-058-002-00063-0001	OLIVAR	R		6,25		6,25	6,25
1700000004951112	23-009-034-00123-0001	OLIVAR	R		2,90		2,90	2,90
1700000004951116	23-009-045-00088-0001	OLIVAR	R		0,98		0,98	0,98

(1) Con incidencias que retienen pago o deniegan el expediente.

(2) Se calcula sobre superficie declarada admisible.

(3) Aplicación del artículo 16 bis del RD 147/2023.

Puede verificar la integridad de una copia de este documento mediante la lectura del código QR adjunto o mediante el acceso a la dirección <https://ws050.juntadeandalucia.es/verificarFirma> indicando el código de VERIFICACIÓN

FIRMADO POR	RAQUEL MARIA ESPIN CRESPO	FECHA	26/06/2024
VERIFICACIÓN	Pk2jmMQ72K8YCCE9EQ8LU85ENJJ6M	PÁGINA	6285/8857



**APELLIDOS Y NOMBRE / RAZÓN SOCIAL**

GARRIDO GARRIDO JESUS

**NIF**

\*\*\*\*3679\*

**EXPEDIENTE**

1042406

**RESOLUCIÓN**

CONCESIÓN DE LA AYUDA

**DATOS DE MANTENIMIENTO UNIDADES**

<b>GRUPO DE PAGO</b>	<b>Sup. Dec. Admisible</b>	<b>Sup. Resuelta</b>	<b>Sobredecl.</b>	<b>% Sobredecl.</b>
ZONAS DE LIMITACIONES NATURALES	15,15	15,15	0,00	0,00

**RESUMEN DE PAGOS**

	<b>IMPORTE ( Euros )</b>			
	<b>RESUELTO</b>	<b>FEADER</b>	<b>MAPA</b>	<b>CAPADR</b>
Pago realizado	743,08	631,62	72,90	38,56
A pagar	73,40	62,39	7,20	3,81
<b>TOTAL</b>	<b>816,48</b>	<b>694,01</b>	<b>80,10</b>	<b>42,37</b>

**APLICACIÓN DE REDUCCIONES Y PENALIZACIONES (%)**

<b>Criterios de subvencionabilidad (1)</b>	<b>Presentación tardía</b>	<b>Omisión declaración</b>	<b>Condicionabilidad</b>
0,00	0,00	0,00	0,00

**IMPORTE ( Euros )**

Calculado(2)	Reducción	Penalización	Reducción Penalización (3)	Penalización adicional	Resuelto	FEADER	MAPA	CAPADR
816,48 €	0,00 €	0,00 €	0,00 €	0,00 €	816,48 €	694,01 €	80,10 €	42,37 €
Importe Unitario:	54,00 €	Nuevo Importe Unitario:	53,89 €					

**RECINTOS PROPUESTOS**

<b>REF.</b>	<b>REFERENCIA SIGPAC</b>	<b>CULTIVO</b>	<b>S/R</b>	<b>USO SIGPAC</b>	<b>Sup. Dec. admisible</b>	<b>Sup. Campo</b>	<b>Sup. Determ.</b>	<b>Sup. Resuelta</b>
-1217706	23-041-007-09011-0007	OLIVAR	S		0,09		0,09	0,09
-1217705	23-041-007-00307-0001	OLIVAR	S		1,32		1,32	1,32
-1217704	23-041-007-00289-0001	OLIVAR	S		1,21		1,21	1,21
4619851	23-041-003-00081-0002	OLIVAR	S		1,78		1,78	1,78
5110418	23-041-003-00114-0001	OLIVAR	S		2,09		2,09	2,09
5110419	23-041-004-00117-0001	OLIVAR	S		0,48		0,48	0,48
1700000005812032	23-041-001-00043-0001	OLIVAR	S		1,17		1,17	1,17
1700000005812033	23-041-007-00117-0001	OLIVAR	S		0,01		0,01	0,01
1700000005812034	23-041-007-00106-0001	OLIVAR	S		1,73		1,73	1,73
1700000005812035	23-087-037-00117-0001	OLIVAR	S		0,64		0,64	0,64
1700000005812037	23-041-007-00290-0002	OLIVAR	S		1,98		1,98	1,98
1700000005812038	23-041-003-00080-0001	OLIVAR	S		2,09		2,09	2,09
1700000005812039	23-041-007-00121-0001	OLIVAR	S		0,56		0,56	0,56

(1) Con incidencias que retienen pago o deniegan el expediente.

(2) Se calcula sobre superficie declarada admisible.

(3) Aplicación del artículo 16 bis del RD 147/2023.

Puede verificar la integridad de una copia de este documento mediante la lectura del código QR adjunto o mediante el acceso a la dirección <https://ws050.juntadeandalucia.es/verificarFirma> indicando el código de VERIFICACIÓN

FIRMADO POR	RAQUEL MARIA ESPIN CRESPO	FECHA	26/06/2024
VERIFICACIÓN	Pk2jmMQ72K8YCCE9EQ8LU85ENJJ6M	PÁGINA	6286/8857





**APELLIDOS Y NOMBRE / RAZÓN SOCIAL**

GARRIDO LOPEZ MIGUEL ANGEL

**NIF**

\*\*\*\*4503\*

**EXPEDIENTE**

1280855

**RESOLUCIÓN**

CONCESIÓN DE LA AYUDA

**DATOS DE MANTENIMIENTO UNIDADES**

**GRUPO DE PAGO**

ZONAS DE LIMITACIONES NATURALES

**Sup. Dec. Admisible**

17,96

**Sup. Resuelta**

17,96

**Sobredecl.**

0,00

**% Sobredecl.**

0,00

**RESUMEN DE PAGOS**

	<b>IMPORTE ( Euros )</b>			
	<b>RESUELTO</b>	<b>FEADER</b>	<b>MAPA</b>	<b>CAPADR</b>
Pago realizado	853,56	725,52	83,74	44,29
A pagar	84,31	71,66	8,27	4,38
<b>TOTAL</b>	<b>937,87</b>	<b>797,18</b>	<b>92,01</b>	<b>48,67</b>

**APLICACIÓN DE REDUCCIONES Y PENALIZACIONES (%)**

<b>Criterios de subvencionabilidad (1)</b>	<b>Presentación tardía</b>	<b>Omisión declaración</b>	<b>Condicionabilidad</b>
0,00	0,00	0,00	0,00

**IMPORTE ( Euros )**

Calculado(2)	Reducción	Penalización	Reducción Penalización (3)	Penalización adicional	Resuelto	FEADER	MAPA	CAPADR
937,87 €	0,00 €	0,00 €	0,00 €	0,00 €	937,87 €	797,19 €	92,01 €	48,67 €
Importe Unitario:	54,00 €	Nuevo Importe Unitario:	52,22 €					

**RECINTOS PROPUESTOS**

<b>REF.</b>	<b>REFERENCIA SIGPAC</b>	<b>CULTIVO</b>	<b>S/R</b>	<b>USO SIGPAC</b>	<b>Sup. Dec. admisible</b>	<b>Sup. Campo</b>	<b>Sup. Determ.</b>	<b>Sup. Resuelta</b>
5232656	23-055-002-00363-0001	OLIVAR	R		17,96		17,96	17,96

(1) Con incidencias que retienen pago o deniegan el expediente.  
 (2) Se calcula sobre superficie declarada admisible.  
 (3) Aplicación del artículo 16 bis del RD 147/2023.

Puede verificar la integridad de una copia de este documento mediante la lectura del código QR adjunto o mediante el acceso a la dirección <https://ws050.juntadeandalucia.es/verificarFirma> indicando el código de VERIFICACIÓN

FIRMADO POR	RAQUEL MARIA ESPIN CRESPO	FECHA	26/06/2024
VERIFICACIÓN	Pk2jmMQ72K8YCCE9EQ8LU85ENJJ6M	PÁGINA	6287/8857





**APELLIDOS Y NOMBRE / RAZÓN SOCIAL**

GARRIDO LORITE ANDRÉS

**NIF**

\*\*\*\*2334\*

**EXPEDIENTE**

1233513

**RESOLUCIÓN**

CONCESIÓN DE LA AYUDA

**DATOS DE MANTENIMIENTO UNIDADES**

**GRUPO DE PAGO**

ZONAS DE LIMITACIONES NATURALES

**Sup. Dec. Admisible**

22,04

**Sup. Resuelta**

22,04

**Sobredecl.**

0,00

**% Sobredecl.**

0,00

**RESUMEN DE PAGOS**

	<b>IMPORTE ( Euros )</b>			
	<b>RESUELTO</b>	<b>FEADER</b>	<b>MAPA</b>	<b>CAPADR</b>
Pago realizado	993,92	844,84	97,51	51,58
A pagar	98,18	83,45	9,63	5,10
<b>TOTAL</b>	<b>1.092,10</b>	<b>928,29</b>	<b>107,14</b>	<b>56,68</b>

**APLICACIÓN DE REDUCCIONES Y PENALIZACIONES (%)**

<b>Criterios de subvencionabilidad (1)</b>	<b>Presentación tardía</b>	<b>Omisión declaración</b>	<b>Condicionalidad</b>
0,00	0,00	0,00	0,00

**IMPORTE ( Euros )**

Calculado(2)	Reducción	Penalización	Reducción Penalización (3)	Penalización adicional	Resuelto	FEADER	MAPA	CAPADR
1.092,10 €	0,00 €	0,00 €	0,00 €	0,00 €	1.092,10 €	928,29 €	107,14 €	56,67 €
<b>Importe Unitario:</b>	<b>54,00 €</b>	<b>Nuevo Importe Unitario:</b>	<b>49,55 €</b>					

**RECINTOS PROPUESTOS**

<b>REF.</b>	<b>REFERENCIA SIGPAC</b>	<b>CULTIVO</b>	<b>S/R</b>	<b>USO SIGPAC</b>	<b>Sup. Dec. admisible</b>	<b>Sup. Campo</b>	<b>Sup. Determ.</b>	<b>Sup. Resuelta</b>
-1261163	23-009-012-00106-0004	OLIVAR	S		0,11		0,11	0,11
5262267	23-092-052-00096-0001	OLIVAR	S		3,37		3,37	3,37
5262270	23-055-002-00062-0001	OLIVAR	R		17,50		17,50	17,50
5482977	23-009-012-00128-0003	OLIVAR	R		0,52		0,52	0,52
1700000006851167	23-055-002-00159-0001	OLIVAR	S		0,54		0,54	0,54

(1) Con incidencias que retienen pago o deniegan el expediente.

(2) Se calcula sobre superficie declarada admisible.

(3) Aplicación del artículo 16 bis del RD 147/2023.

Puede verificar la integridad de una copia de este documento mediante la lectura del código QR adjunto o mediante el acceso a la dirección <https://ws050.juntadeandalucia.es/verificarFirma> indicando el código de VERIFICACIÓN

FIRMADO POR	RAQUEL MARIA ESPIN CRESPO	FECHA	26/06/2024
VERIFICACIÓN	Pk2jmMQ72K8YCCE9EQ8LU85ENJJJ6M	PÁGINA	6288/8857





**APELLIDOS Y NOMBRE / RAZÓN SOCIAL**

GARRIDO MENDEZ JOSE JOAQUIN

**NIF**

\*\*\*\*7339\*

**EXPEDIENTE**

1193003

**RESOLUCIÓN**

CONCESIÓN DE LA AYUDA

**DATOS DE MANTENIMIENTO UNIDADES**

**GRUPO DE PAGO**

ZONAS DE LIMITACIONES NATURALES

**Sup. Dec.  
Admisible**

44,78

**Sup.  
Resuelta**

44,78

**Sobredecl.**

0,00

**% Sobredecl.**

0,00

**RESUMEN DE PAGOS**

	<b><u>IMPORTE ( Euros )</u></b>			
	<b><u>RESUELTO</u></b>	<b><u>FEADER</u></b>	<b><u>MAPA</u></b>	<b><u>CAPADR</u></b>
Pago realizado	1.075,67	914,32	105,53	55,83
A pagar	106,26	90,32	10,42	5,52
<b>TOTAL</b>	<b>1.181,93</b>	<b>1.004,64</b>	<b>115,95</b>	<b>61,35</b>

**APLICACIÓN DE REDUCCIONES Y PENALIZACIONES (%)**

<b><u>Criterios de subvencionabilidad (1)</u></b>	<b><u>Presentación tardía</u></b>	<b><u>Omisión declaración</u></b>	<b><u>Condicionabilidad</u></b>
0,00	0,00	0,00	0,00

**IMPORTE ( Euros )**

<b><u>Calculado(2)</u></b>	<b><u>Reducción</u></b>	<b><u>Penalización</u></b>	<b><u>Reducción Penalización (3)</u></b>	<b><u>Penalización adicional</u></b>	<b><u>Resuelto</u></b>	<b><u>FEADER</u></b>	<b><u>MAPA</u></b>	<b><u>CAPADR</u></b>
1.181,93 €	0,00 €	0,00 €	0,00 €	0,00 €	1.181,93 €	1.004,64 €	115,95 €	61,34 €
<b>Importe Unitario:</b>	<b>54,00 €</b>	<b>Nuevo Importe Unitario:</b>	<b>26,39 €</b>					

(1) Con incidencias que retienen pago o deniegan el expediente.

(2) Se calcula sobre superficie declarada admisible.

(3) Aplicación del artículo 16 bis del RD 147/2023.

Puede verificar la integridad de una copia de este documento mediante la lectura del código QR adjunto o mediante el acceso a la dirección <a href="https://ws050.juntadeandalucia.es/verificarFirma">https://ws050.juntadeandalucia.es/verificarFirma</a> indicando el código de VERIFICACIÓN				
FIRMADO POR	RAQUEL MARIA ESPIN CRESPO	FECHA	26/06/2024	
VERIFICACIÓN	Pk2jmMQ72K8YCCE9EQ8LU85ENJJ6M	PÁGINA	6289/8857	



**RECINTOS PROPUESTOS**

REF.	REFERENCIA SIGPAC	CULTIVO	S/R	USO SIGPAC	Sup. Dec. admisible	Sup. Campo	Sup. Determ.	Sup. Resuelta
-1346142	23-058-002-00204-0006	OLIVAR	R		0,36		0,36	0,36
-1346141	23-058-002-00204-0002	OLIVAR	R		0,74		0,74	0,74
-1346140	23-058-002-00040-0001	OLIVAR	R		0,01		0,01	0,01
-1004304	23-009-032-00159-0002	OLIVAR	R		0,09		0,09	0,09
-1004303	23-009-032-00158-0002	OLIVAR	R		0,04		0,04	0,04
-532180	23-057-005-00012-0002	OLIVAR	R		0,11		0,11	0,11
-532177	23-046-012-00043-0002	OLIVAR	R		0,35		0,35	0,35
-532174	23-009-027-00291-0005	OLIVAR	R		0,04		0,04	0,04
1700000004996876	23-009-017-00201-0003	OLIVAR	S		0,58		0,58	0,58
1700000004996877	23-009-025-00952-0002	OLIVAR	R		0,50		0,50	0,50
1700000004996878	23-009-025-00957-0001	OLIVAR	R		0,52		0,52	0,52
1700000004996879	23-009-027-00205-0001	OLIVAR	R		1,11		1,11	1,11
1700000004996881	23-009-027-00291-0002	OLIVAR	R		1,03		1,03	1,03
1700000004996883	23-009-031-00036-0002	OLIVAR	R		1,70		1,70	1,70
1700000004996884	23-009-031-00038-0003	OLIVAR	S		0,05		0,05	0,05
1700000004996885	23-009-021-00227-0001	OLIVAR	R		1,75		1,75	1,75
1700000004996886	23-009-021-00228-0001	OLIVAR	R		1,41		1,41	1,41
1700000004996889	23-009-021-00280-0001	OLIVAR	R		0,06		0,06	0,06
1700000004996891	23-092-051-00114-0001	OLIVAR	S		1,00		1,00	1,00
1700000004996892	23-009-025-00663-0001	OLIVAR	R		1,11		1,11	1,11
1700000004996893	23-014-010-00086-0001	OLIVAR	R		2,19		2,19	2,19
1700000004996894	23-014-010-00082-0001	OLIVAR	R		4,26		4,26	4,26
1700000004996895	23-014-001-00002-0001	OLIVAR	S		0,08		0,08	0,08
1700000004996896	23-057-009-00336-0002	OLIVAR	S		0,04		0,04	0,04
1700000004996897	23-057-005-00025-0001	OLIVAR	R		0,94		0,94	0,94
1700000004996898	23-057-005-00013-0001	OLIVAR	R		0,13		0,13	0,13
1700000004996900	23-046-012-00043-0001	OLIVAR	R		4,04		4,04	4,04
1700000004996901	23-009-032-00158-0001	OLIVAR	R		0,31		0,31	0,31
1700000004996902	23-009-032-00159-0001	OLIVAR	R		0,62		0,62	0,62
1700000004996905	23-014-001-00440-0003	OLIVAR	R		4,34		4,34	4,34
1700000004996906	23-085-012-00179-0001	OLIVAR	S		0,23		0,23	0,00
1700000004996907	23-009-032-00240-0001	OLIVAR	R		0,18		0,18	0,18
1700000004996908	23-085-012-00050-0001	OLIVAR	R		2,78		2,78	2,78
1700000004996909	23-009-021-00342-0001	OLIVAR	R		1,28		1,28	1,28
1700000004996910	23-085-011-00126-0002	OLIVAR	R		1,41		1,41	1,41
1700000004996911	23-085-011-00127-0001	OLIVAR	R		0,71		0,71	0,71
1700000004996912	23-057-005-00065-0002	OLIVAR	S		0,02		0,02	0,02
1700000004996914	23-057-005-00027-0001	OLIVAR	S		0,02		0,02	0,02
1700000004996915	23-057-005-00064-0001	OLIVAR	R		0,97		0,97	0,97
1700000004996916	23-085-011-00116-0001	OLIVAR	R		0,36		0,36	0,36
1700000004996917	23-085-011-00126-0001	OLIVAR	R		3,21		3,21	3,21
1700000004996918	23-058-002-00204-0001	OLIVAR	R		4,33		4,33	4,33

**INCIDENCIAS**

**INCIDENCIA DESCRIPCIÓN**

4251 Línea de declaración de la solicitud con solape de superficie gráfica con recintos de declaraciones de aparcerías comunales ya registradas.  
 Recinto:23-085-012-00179-00001 Cultivo:101010 OLIVAR-PICUAL Secano Superficie solapada (Hectáreas):0,23

(1) Con incidencias que retienen pago o deniegan el expediente.  
 (2) Se calcula sobre superficie declarada admisible.  
 (3) Aplicación del artículo 16 bis del RD 147/2023.

Puede verificar la integridad de una copia de este documento mediante la lectura del código QR adjunto o mediante el acceso a la dirección <a href="https://ws050.juntadeandalucia.es/verificarFirma">https://ws050.juntadeandalucia.es/verificarFirma</a> indicando el código de VERIFICACIÓN					
FIRMADO POR	RAQUEL MARIA ESPIN CRESPO		FECHA		26/06/2024
VERIFICACIÓN	Pk2jmMQ72K8YCCE9EQ8LU85ENJJ6M		PÁGINA		6290/8857



**APELLIDOS Y NOMBRE / RAZÓN SOCIAL**

GARRIDO MUDARRA MARIA TERESA

**NIF**

\*\*\*9577\*

**EXPEDIENTE**

1027158

**RESOLUCIÓN**

CONCESIÓN DE LA AYUDA

**DATOS DE MANTENIMIENTO UNIDADES****GRUPO DE PAGO**

ZONAS DE LIMITACIONES NATURALES

**Sup. Dec.  
Admisible**

15,39

**Sup.  
Resuelta**

15,39

**Sobredecl.**

0,00

**% Sobredecl.**

0,00

**RESUMEN DE PAGOS**

	<b>IMPORTE ( Euros )</b>			
	<b>RESUELTO</b>	<b>FEADER</b>	<b>MAPA</b>	<b>CAPADR</b>
Pago realizado	752,52	639,64	73,82	39,06
A pagar	74,33	63,18	7,29	3,86
<b>TOTAL</b>	<b>826,85</b>	<b>702,82</b>	<b>81,11</b>	<b>42,92</b>

**APLICACIÓN DE REDUCCIONES Y PENALIZACIONES (%)**

<b>Criterios de subvencionabilidad (1)</b>	<b>Presentación tardía</b>	<b>Omisión declaración</b>	<b>Condicionabilidad</b>
0,00	0,00	0,00	0,00

**IMPORTE ( Euros )**

Calculado(2)	Reducción	Penalización	Reducción Penalización (3)	Penalización adicional	Resuelto	FEADER	MAPA	CAPADR
826,85 €	0,00 €	0,00 €	0,00 €	0,00 €	826,85 €	702,82 €	81,11 €	42,92 €
Importe Unitario:	54,00 €	Nuevo Importe Unitario:	53,73 €					

**RECINTOS PROPUESTOS**

<b>REF.</b>	<b>REFERENCIA SIGPAC</b>	<b>CULTIVO</b>	<b>S/R</b>	<b>USO SIGPAC</b>	<b>Sup. Dec. admisible</b>	<b>Sup. Campo</b>	<b>Sup. Determ.</b>	<b>Sup. Resuelta</b>
1700000004578618	23-069-007-00104-0001	OLIVAR	S		2,75		2,75	2,75
1700000004578619	23-069-012-00154-0002	OLIVAR	S		11,20		11,20	11,20
1700000004578621	23-069-012-00136-0001	OLIVAR	S		1,44		1,44	1,44

(1) Con incidencias que retienen pago o deniegan el expediente.

(2) Se calcula sobre superficie declarada admisible.

(3) Aplicación del artículo 16 bis del RD 147/2023.

Puede verificar la integridad de una copia de este documento mediante la lectura del código QR adjunto o mediante el acceso a la dirección <https://ws050.juntadeandalucia.es/verificarFirma> indicando el código de VERIFICACIÓN

FIRMADO POR	RAQUEL MARIA ESPIN CRESPO	FECHA	26/06/2024
VERIFICACIÓN	Pk2jmMQ72K8YCCE9EQ8LU85ENJJJ6M	PÁGINA	6291/8857



**APELLIDOS Y NOMBRE / RAZÓN SOCIAL**

GARRIDO PARRAS MANUELA

**NIF**

\*\*\*\*8227\*

**EXPEDIENTE**

1231112

**RESOLUCIÓN**

CONCESIÓN DE LA AYUDA

**DATOS DE MANTENIMIENTO UNIDADES****GRUPO DE PAGO**

ZONAS DE LIMITACIONES NATURALES

**Sup. Dec.  
Admisible**

27,77

**Sup.  
Resuelta**

27,77

**Sobredecl.**

0,00

**% Sobredecl.**

0,00

**RESUMEN DE PAGOS**

	<b>IMPORTE ( Euros )</b>			
	<b>RESUELTO</b>	<b>FEADER</b>	<b>MAPA</b>	<b>CAPADR</b>
Pago realizado	1.079,64	917,70	105,92	56,03
A pagar	106,65	90,65	10,46	5,54
<b>TOTAL</b>	<b>1.186,29</b>	<b>1.008,35</b>	<b>116,38</b>	<b>61,57</b>

**APLICACIÓN DE REDUCCIONES Y PENALIZACIONES (%)**

<b>Criterios de subvencionabilidad (1)</b>	<b>Presentación tardía</b>	<b>Omisión declaración</b>	<b>Condicionalidad</b>
0,00	0,00	0,00	0,00

**IMPORTE ( Euros )**

Calculado(2)	Reducción	Penalización	Reducción Penalización (3)	Penalización adicional	Resuelto	FEADER	MAPA	CAPADR
1.186,29 €	0,00 €	0,00 €	0,00 €	0,00 €	1.186,29 €	1.008,35 €	116,38 €	61,56 €
<b>Importe Unitario:</b>	<b>54,00 €</b>	<b>Nuevo Importe Unitario:</b>	<b>42,72 €</b>					

**RECINTOS PROPUESTOS**

<b>REF.</b>	<b>REFERENCIA SIGPAC</b>	<b>CULTIVO</b>	<b>S/R</b>	<b>USO SIGPAC</b>	<b>Sup. Dec. admisible</b>	<b>Sup. Campo</b>	<b>Sup. Determ.</b>	<b>Sup. Resuelta</b>
-534295	23-006-011-01010-0004	OLIVAR	S		0,01		0,01	0,01
-534294	23-006-011-01009-0004	OLIVAR	S		1,00		1,00	1,00
5316130	23-006-005-00001-0001	OLIVAR	S		2,03		2,03	2,03
5316150	23-006-016-00148-0001	OLIVAR	S		19,75		19,75	19,75
1700000006186090	23-006-004-00125-0001	OLIVAR	R		0,02		0,02	0,02
1700000006186091	23-006-004-00127-0001	OLIVAR	S		1,22		1,22	1,22
1700000006186092	23-006-006-00271-0002	OLIVAR	S		0,04		0,04	0,00
1700000006186093	23-006-006-00281-0002	OLIVAR	S		2,20		2,20	2,20
1700000006186094	23-006-006-00283-0001	OLIVAR	S		0,03		0,03	0,03
1700000006186095	23-006-006-00168-0001	OLIVAR	S		1,51		1,51	1,51

**INCIDENCIAS****INCIDENCIA DESCRIPCIÓN**

4012 Existen líneas de declaración de la solicitud que presentan solapes de superficie gráfica con líneas de declaración de otras solicitudes.  
 Recinto:23-006-006-00271-00002 Cultivo:101010 OLIVAR-PICUAL Secano Superficie solapada (Hectáreas):0,04

(1) Con incidencias que retienen pago o deniegan el expediente.  
 (2) Se calcula sobre superficie declarada admisible.  
 (3) Aplicación del artículo 16 bis del RD 147/2023.

Puede verificar la integridad de una copia de este documento mediante la lectura del código QR adjunto o mediante el acceso a la dirección <https://ws050.juntadeandalucia.es/verificarFirma> indicando el código de VERIFICACIÓN

FIRMADO POR	RAQUEL MARIA ESPIN CRESPO	FECHA	26/06/2024
VERIFICACIÓN	Pk2jmMQ72K8YCCE9EQ8LU85ENJJ6M	PÁGINA	6292/8857



**APELLIDOS Y NOMBRE / RAZÓN SOCIAL**

GARRIDO QUESADA JOSE

**NIF**

\*\*\*\*6775\*

**EXPEDIENTE**

1220184

**RESOLUCIÓN**

CONCESIÓN DE LA AYUDA

**DATOS DE MANTENIMIENTO UNIDADES**

<b>GRUPO DE PAGO</b>	<b>Sup. Dec. Admisible</b>	<b>Sup. Resuelta</b>	<b>Sobredecl.</b>	<b>% Sobredecl.</b>
ZONAS DE LIMITACIONES NATURALES	11,81	11,81	0,00	0,00

**RESUMEN DE PAGOS**

	<b>IMPORTE ( Euros )</b>			
	<b>RESUELTO</b>	<b>FEADER</b>	<b>MAPA</b>	<b>CAPADR</b>
Pago realizado	584,83	497,11	57,37	30,35
A pagar	52,91	44,97	5,19	2,75
<b>TOTAL</b>	<b>637,74</b>	<b>542,08</b>	<b>62,56</b>	<b>33,10</b>

**APLICACIÓN DE REDUCCIONES Y PENALIZACIONES (%)**

<b>Criterios de subvencionabilidad (1)</b>	<b>Presentación tardía</b>	<b>Omisión declaración</b>	<b>Condicionalidad</b>
0,00	0,00	0,00	0,00

**IMPORTE ( Euros )**

Calculado(2)	Reducción	Penalización	Reducción Penalización (3)	Penalización adicional	Resuelto	FEADER	MAPA	CAPADR
637,74 €	0,00 €	0,00 €	0,00 €	0,00 €	637,74 €	542,08 €	62,56 €	33,10 €
Importe Unitario:	54,00 €	Nuevo Importe Unitario:	54,00 €					

**RECINTOS PROPUESTOS**

<b>REF.</b>	<b>REFERENCIA SIGPAC</b>	<b>CULTIVO</b>	<b>USO S/R SIGPAC</b>	<b>Sup. Dec. admisible</b>	<b>Sup. Campo</b>	<b>Sup. Determ.</b>	<b>Sup. Resuelta</b>
-1315019	23-055-002-00161-0001	OLIVAR	S	0,09		0,09	0,09
-584800	23-009-009-00197-0003	OLIVAR	S	0,01		0,01	0,01
1700000006738063	23-055-002-00135-0001	OLIVAR	S	1,50		1,50	1,50
1700000006738064	23-055-002-00335-0001	OLIVAR	S	1,50		1,50	1,50
1700000006738066	23-009-009-00131-0001	OLIVAR	S	0,32		0,32	0,32
1700000006738067	23-009-009-00132-0003	OLIVAR	S	0,36		0,36	0,36
1700000006738068	23-009-009-00133-0002	OLIVAR	S	0,72		0,72	0,72
1700000006738071	23-092-052-00178-0001	OLIVAR	S	2,50		2,50	2,50
1700000006738072	23-092-052-00059-0001	OLIVAR	S	0,37		0,37	0,37
1700000006738073	23-092-052-00179-0001	OLIVAR	S	1,23		1,23	1,23
1700000006738074	23-009-015-00060-0001	OLIVAR	S	0,05		0,05	0,05
1700000006738075	23-009-015-00061-0001	OLIVAR	S	0,15		0,15	0,15
1700000006738076	23-009-015-00062-0001	OLIVAR	S	0,04		0,04	0,04
1700000006738077	23-009-015-00067-0001	OLIVAR	R	0,27		0,27	0,27
1700000006738078	23-009-015-00068-0001	OLIVAR	S	0,32		0,32	0,32
1700000006738079	23-009-015-00066-0001	OLIVAR	R	0,84		0,84	0,84
1700000006738081	23-009-015-00079-0001	OLIVAR	S	0,60		0,60	0,60
1700000006738082	23-009-015-00073-0001	OLIVAR	S	0,23		0,23	0,23
1700000006738083	23-055-002-00167-0001	OLIVAR	S	0,56		0,56	0,56
1700000006738088	23-009-012-00022-0001	OLIVAR	S	0,15		0,15	0,15

(1) Con incidencias que retienen pago o deniegan el expediente.

(2) Se calcula sobre superficie declarada admisible.

(3) Aplicación del artículo 16 bis del RD 147/2023.

Puede verificar la integridad de una copia de este documento mediante la lectura del código QR adjunto o mediante el acceso a la dirección <https://ws050.juntadeandalucia.es/verificarFirma> indicando el código de VERIFICACIÓN

FIRMADO POR	RAQUEL MARIA ESPIN CRESPO	FECHA	26/06/2024
VERIFICACIÓN	Pk2jmMQ72K8YCCE9EQ8LU85ENJJ6M	PÁGINA	6293/8857



**APELLIDOS Y NOMBRE / RAZÓN SOCIAL**

GARRIDO QUESADA JUAN

**NIF**

\*\*\*\*7342\*

**EXPEDIENTE**

1084257

**RESOLUCIÓN**

CONCESIÓN DE LA AYUDA

**DATOS DE MANTENIMIENTO UNIDADES**

<b>GRUPO DE PAGO</b>	<b>Sup. Dec. Admisible</b>	<b>Sup. Resuelta</b>	<b>Sobredecl.</b>	<b>% Sobredecl.</b>
ZONAS DE LIMITACIONES NATURALES	12,20	12,20	0,00	0,00

**RESUMEN DE PAGOS**

	<b>IMPORTE ( Euros )</b>			
	<b>RESUELTO</b>	<b>FEADER</b>	<b>MAPA</b>	<b>CAPADR</b>
Pago realizado	598,10	508,38	58,67	31,04
A pagar	60,70	51,60	5,95	3,15
<b>TOTAL</b>	<b>658,80</b>	<b>559,98</b>	<b>64,62</b>	<b>34,19</b>

**APLICACIÓN DE REDUCCIONES Y PENALIZACIONES (%)**

<b>Crterios de subvencionabilidad (1)</b>	<b>Presentación tardía</b>	<b>Omisión declaración</b>	<b>Condicionalidad</b>
0,00	0,00	0,00	0,00

**IMPORTE ( Euros )**

Calculado(2)	Reducción	Penalización	Reducción Penalización (3)	Penalización adicional	Resuelto	FEADER	MAPA	CAPADR
658,80 €	0,00 €	0,00 €	0,00 €	0,00 €	658,80 €	559,98 €	64,63 €	34,19 €
Importe Unitario:	54,00 €	Nuevo Importe Unitario:	54,00 €					

**RECINTOS PROPUESTOS**

<b>REF.</b>	<b>REFERENCIA SIGPAC</b>	<b>CULTIVO</b>	<b>USO S/R SIGPAC</b>	<b>Sup. Dec. admisible</b>	<b>Sup. Campo</b>	<b>Sup. Determ.</b>	<b>Sup. Resuelta</b>
-1550817	23-009-015-00097-0001	OLIVAR	S	0,02		0,02	0,02
5271182	23-058-002-00188-0001	OLIVAR	R	3,60		3,60	3,60
6842243	23-009-015-00104-0001	OLIVAR	S	0,29		0,29	0,00
6842249	23-009-015-00098-0001	OLIVAR	S	0,53		0,53	0,53
1700000007076684	23-009-012-00008-0001	OLIVAR	R	0,76		0,76	0,76
1700000007076685	23-074-007-00815-0003	BARBECHO TRADICIONAL	R	0,03		0,03	0,03
1700000007076686	23-009-015-00064-0001	OLIVAR	R	0,03		0,03	0,03
1700000007076687	23-009-015-00065-0001	OLIVAR	R	0,02		0,02	0,02
1700000007076688	23-009-012-00110-0001	OLIVAR	R	0,74		0,74	0,74
1700000007076691	23-074-007-00815-0001	OLIVAR	R	0,11		0,11	0,11
1700000007076692	23-074-007-00816-0001	OLIVAR	R	0,64		0,64	0,64
1700000007076693	23-009-015-00088-0001	OLIVAR	S	0,63		0,63	0,63
1700000007076696	23-055-002-00155-0001	OLIVAR	S	0,69		0,69	0,69
1700000007076698	23-055-002-00136-0001	OLIVAR	S	0,66		0,66	0,66
1700000007076699	23-055-002-00137-0002	OLIVAR	S	1,37		1,37	1,37
1700000007076700	23-092-052-00082-0001	OLIVAR	S	0,87		0,87	0,87
1700000007076704	23-009-015-00100-0001	OLIVAR	R	0,88		0,88	0,88
1700000007076705	23-009-015-00101-0001	OLIVAR	R	0,62		0,62	0,62

**INCIDENCIAS****INCIDENCIA DESCRIPCIÓN**

3790	Recinto declarado inactivo Recinto:23-009-015-00104-00001 Cultivo: -
3795	Recinto declarado con una situación de riesgo de abandono. Recinto:23-074-007-00815-00003 Cultivo: -

(1) Con incidencias que retienen pago o deniegan el expediente.

(2) Se calcula sobre superficie declarada admisible.

(3) Aplicación del artículo 16 bis del RD 147/2023.

Puede verificar la integridad de una copia de este documento mediante la lectura del código QR adjunto o mediante el acceso a la dirección <https://ws050.juntadeandalucia.es/verificarFirma> indicando el código de VERIFICACIÓN

FIRMADO POR	RAQUEL MARIA ESPIN CRESPO	FECHA	26/06/2024
VERIFICACIÓN	Pk2jmMQ72K8YCCE9EQ8LU85ENJJJ6M	PÁGINA	6294/8857





**Datos considerados para el Cálculo de la Carga Ganadera del expediente**

Superficie determinada para Cálculo Carga Ganadera: 0,00 ha  
Carga Ganadera del Expediente: 0,00 ugm/ha

**Incidencias de carga ganadera**

**INCIDENCIA DESCRIPCIÓN**

- 3795 Recinto declarado con una situación de riesgo de abandono.  
Recinto:23-074-007-00815-00003 Cultivo: -
- 86132 Recinto superficie forrajera que no realiza la actividad de producción de pastoreo.  
Recinto:23-074-007-00815-00003 Cultivo:20000 BARBECHO TRADICIONAL-SIN VARIEDAD Regadío

(1) Con incidencias que retienen pago o deniegan el expediente.  
(2) Se calcula sobre superficie declarada admisible.  
(3) Aplicación del artículo 16 bis del RD 147/2023.

Puede verificar la integridad de una copia de este documento mediante la lectura del código QR adjunto o mediante el acceso a la dirección <a href="https://ws050.juntadeandalucia.es/verificarFirma">https://ws050.juntadeandalucia.es/verificarFirma</a> indicando el código de VERIFICACIÓN				
FIRMADO POR	RAQUEL MARIA ESPIN CRESPO	FECHA	26/06/2024	
VERIFICACIÓN	Pk2jmMQ72K8YCCE9EQ8LU85ENJJ6M	PÁGINA	6295/8857	



**APELLIDOS Y NOMBRE / RAZÓN SOCIAL**

GARRIDO RASCON JOSE

**NIF**

\*\*\*3298\*

**EXPEDIENTE**

1172197

**RESOLUCIÓN**

CONCESIÓN DE LA AYUDA

**DATOS DE MANTENIMIENTO UNIDADES**

**GRUPO DE PAGO**

ZONAS DE LIMITACIONES NATURALES

**Sup. Dec.  
Admisible**

22,36

**Sup.  
Resuelta**

22,36

**Sobredecl.**

0,00

**% Sobredecl.**

0,00

**RESUMEN DE PAGOS**

	<b><u>IMPORTE ( Euros )</u></b>			
	<b><u>RESUELTO</u></b>	<b><u>FEADER</u></b>	<b><u>MAPA</u></b>	<b><u>CAPADR</u></b>
Pago realizado	1.003,20	852,73	98,42	52,06
A pagar	99,10	84,24	9,72	5,14
<b>TOTAL</b>	<b>1.102,30</b>	<b>936,97</b>	<b>108,14</b>	<b>57,20</b>

**APLICACIÓN DE REDUCCIONES Y PENALIZACIONES (%)**

<b><u>Criterios de subvencionabilidad (1)</u></b>	<b><u>Presentación tardía</u></b>	<b><u>Omisión declaración</u></b>	<b><u>Condicionabilidad</u></b>
0,00	0,00	0,00	0,00

**IMPORTE ( Euros )**

<b><u>Calculado(2)</u></b>	<b><u>Reducción</u></b>	<b><u>Penalización</u></b>	<b><u>Reducción Penalización (3)</u></b>	<b><u>Penalización adicional</u></b>	<b><u>Resuelto</u></b>	<b><u>FEADER</u></b>	<b><u>MAPA</u></b>	<b><u>CAPADR</u></b>
1.102,30 €	0,00 €	0,00 €	0,00 €	0,00 €	1.102,30 €	936,96 €	108,14 €	57,20 €
<b>Importe Unitario:</b>	<b>54,00 €</b>	<b>Nuevo Importe Unitario:</b>	<b>49,30 €</b>					

(1) Con incidencias que retienen pago o deniegan el expediente.

(2) Se calcula sobre superficie declarada admisible.

(3) Aplicación del artículo 16 bis del RD 147/2023.

Puede verificar la integridad de una copia de este documento mediante la lectura del código QR adjunto o mediante el acceso a la dirección <https://ws050.juntadeandalucia.es/verificarFirma> indicando el código de VERIFICACIÓN

FIRMADO POR	RAQUEL MARIA ESPIN CRESPO	FECHA	26/06/2024
VERIFICACIÓN	Pk2jmMQ72K8YCCE9EQ8LU85ENJJ6M	PÁGINA	6296/8857





**RECINTOS PROPUESTOS**

REF.	REFERENCIA SIGPAC	CULTIVO	S/R	USO SIGPAC	Sup. Dec. admisible	Sup. Campo	Sup. Determ.	Sup. Resuelta
-442866	23-009-035-00511-0001	OLIVAR	R		1,44		1,44	1,44
-442865	23-009-035-00510-0001	OLIVAR	S		0,01		0,01	0,01
4117974	23-009-035-00328-0001	OLIVAR	R		0,57		0,57	0,57
4162980	23-009-029-00061-0001	OLIVAR	R		0,28		0,28	0,28
4768886	23-009-018-00197-0001	OLIVAR	S		0,71		0,71	0,71
5780682	23-009-018-00725-0001	OLIVAR	S		0,95		0,95	0,95
5780870	23-009-024-00170-0001	OLIVAR	R		0,83		0,83	0,83
1700000005842756	23-009-002-00130-0001	OLIVAR	S		0,10		0,10	0,10
1700000005842759	23-009-030-00032-0001	OLIVAR	R		0,10		0,10	0,10
1700000005842760	23-009-028-00472-0001	OLIVAR	R		0,36		0,36	0,36
1700000005842761	23-009-029-00069-0001	OLIVAR	R		0,24		0,24	0,24
1700000005842766	23-009-027-00174-0001	OLIVAR	R		0,49		0,49	0,49
1700000005842768	23-009-027-00609-0003	OLIVAR	R		0,88		0,88	0,88
1700000005842769	23-009-027-00234-0001	OLIVAR	R		0,57		0,57	0,57
1700000005842770	23-009-019-00170-0001	OLIVAR	S		0,02		0,02	0,02
1700000005842771	23-009-019-00171-0001	OLIVAR	S		1,06		1,06	1,06
1700000005842772	23-009-020-00151-0001	OLIVAR	S		0,26		0,26	0,26
1700000005842773	23-009-020-00195-0001	OLIVAR	S		0,10		0,10	0,10
1700000005842774	23-009-024-00146-0001	OLIVAR	R		0,10		0,10	0,10
1700000005842775	23-009-024-00115-0006	OLIVAR	S		0,02		0,02	0,02
1700000005842776	23-009-027-00118-0001	OLIVAR	R		0,10		0,10	0,10
1700000005842777	23-009-027-00085-0002	OLIVAR	R		1,28		1,28	1,28
1700000005842779	23-009-017-00499-0001	OLIVAR	S		1,01		1,01	1,01
1700000005842780	23-009-018-00166-0001	OLIVAR	R		0,97		0,97	0,97
1700000005842783	23-009-018-00200-0001	OLIVAR	S		1,52		1,52	1,52
1700000005842785	23-009-032-00157-0003	OLIVAR	R		0,03		0,03	0,03
1700000005842786	23-009-032-00156-0001	OLIVAR	R		0,01		0,01	0,01
1700000005842787	23-009-032-00157-0001	OLIVAR	R		0,35		0,35	0,35
1700000005842789	23-009-031-00027-0001	OLIVAR	R		0,20		0,20	0,20
1700000005842790	23-009-030-00047-0001	OLIVAR	R		0,39		0,39	0,39
1700000005842792	23-009-031-00026-0001	OLIVAR	R		0,25		0,25	0,25
1700000005842794	23-009-021-00308-0001	OLIVAR	R		0,27		0,27	0,27
1700000005842795	23-009-018-00415-0001	OLIVAR	R		0,10		0,10	0,10
1700000005842796	23-009-018-00426-0001	OLIVAR	S		0,97		0,97	0,97
1700000005842797	23-092-092-00006-0001	OLIVAR	S		0,37		0,37	0,37
1700000005842798	23-009-018-00434-0001	OLIVAR	S		0,01		0,01	0,01
1700000005842799	23-009-006-00124-0001	OLIVAR	S		0,10		0,10	0,10
1700000005842800	23-009-007-00130-0001	OLIVAR	S		0,22		0,22	0,22
1700000005842801	23-009-009-00085-0001	OLIVAR	S		0,32		0,32	0,32
1700000005842802	23-009-017-00279-0001	OLIVAR	S		0,64		0,64	0,64
1700000005842803	23-009-015-00359-0001	OLIVAR	S		0,10		0,10	0,10
1700000005842804	23-009-015-00362-0001	OLIVAR	S		0,01		0,01	0,00
1700000005842806	23-009-014-00091-0001	OLIVAR	S		0,13		0,13	0,13
1700000005842808	23-014-010-00443-0001	OLIVAR	R		0,10		0,10	0,10
1700000005842809	23-009-002-00143-0001	OLIVAR	S		0,10		0,10	0,10
1700000005842810	23-009-003-00033-0001	OLIVAR	R		0,10		0,10	0,10
1700000005842811	23-009-009-00127-0002	OLIVAR	S		0,27		0,27	0,27
1700000005842813	23-009-009-00127-0002	OLIVAR	S		0,01		0,01	0,01
1700000005842814	23-009-006-00003-0001	OLIVAR	S		0,39		0,39	0,39
1700000005842815	23-009-006-00004-0002	OLIVAR	S		0,01		0,01	0,01
1700000005842816	23-009-003-00215-0001	OLIVAR	S		0,22		0,22	0,22
1700000005842818	23-009-003-00476-0001	OLIVAR	S		0,02		0,02	0,02

(1) Con incidencias que retienen pago o deniegan el expediente.  
 (2) Se calcula sobre superficie declarada admisible.  
 (3) Aplicación del artículo 16 bis del RD 147/2023.

Puede verificar la integridad de una copia de este documento mediante la lectura del código QR adjunto o mediante el acceso a la dirección <a href="https://ws050.juntadeandalucia.es/verificarFirma">https://ws050.juntadeandalucia.es/verificarFirma</a> indicando el código de VERIFICACIÓN				
FIRMADO POR	RAQUEL MARIA ESPIN CRESPO	FECHA	26/06/2024	
VERIFICACIÓN	Pk2jmMQ72K8YCCE9EQ8LU85ENJJ6M	PÁGINA	6297/8857	



**RECINTOS PROPUESTOS**

<u>REF.</u>	<u>REFERENCIA SIGPAC</u>	<u>CULTIVO</u>	<u>S/R</u>	<u>USO SIGPAC</u>	<u>Sup. Dec. admisible</u>	<u>Sup. Campo</u>	<u>Sup. Determ.</u>	<u>Sup. Resuelta</u>
170000005842819	23-014-008-00195-0001	OLIVAR	R		0,04		0,04	0,04
170000005842820	23-014-009-00032-0001	OLIVAR	R		0,22		0,22	0,22
170000005842822	23-014-009-00127-0001	OLIVAR	R		0,10		0,10	0,10
170000005842827	23-009-035-00465-0001	OLIVAR	R		2,30		2,30	2,30
170000005842830	23-009-003-00178-0001	OLIVAR	S		0,05		0,05	0,05

(1) Con incidencias que retienen pago o deniegan el expediente.  
(2) Se calcula sobre superficie declarada admisible.  
(3) Aplicación del artículo 16 bis del RD 147/2023.

Puede verificar la integridad de una copia de este documento mediante la lectura del código QR adjunto o mediante el acceso a la dirección <a href="https://ws050.juntadeandalucia.es/verificarFirma">https://ws050.juntadeandalucia.es/verificarFirma</a> indicando el código de VERIFICACIÓN				
FIRMADO POR	RAQUEL MARIA ESPIN CRESPO	FECHA	26/06/2024	
VERIFICACIÓN	Pk2jmMQ72K8YCCCE9EQ8LU85ENJJ6M	PÁGINA	6298/8857	



**APELLIDOS Y NOMBRE / RAZÓN SOCIAL**

GASCON LENDINEZ MARIA TRINIDAD

**NIF**

\*\*\*\*4082\*

**EXPEDIENTE**

1112793

**RESOLUCIÓN**

CONCESIÓN DE LA AYUDA

**DATOS DE MANTENIMIENTO UNIDADES****GRUPO DE PAGO**

ZONAS DE LIMITACIONES NATURALES

**Sup. Dec.  
Admisible**

25,91

**Sup.  
Resuelta**

25,91

**Sobredecl.**

0,00

**% Sobredecl.**

0,00

**RESUMEN DE PAGOS**

	<b>IMPORTE ( Euros )</b>			
	<b>RESUELTO</b>	<b>FEADER</b>	<b>MAPA</b>	<b>CAPADR</b>
Pago realizado	1.081,20	919,02	106,06	56,12
A pagar	106,80	90,78	10,48	5,54
<b>TOTAL</b>	<b>1.188,00</b>	<b>1.009,80</b>	<b>116,54</b>	<b>61,66</b>

**APLICACIÓN DE REDUCCIONES Y PENALIZACIONES (%)**

<b>Criterios de subvencionabilidad (1)</b>	<b>Presentación tardía</b>	<b>Omisión declaración</b>	<b>Condicionalidad</b>
0,00	0,00	0,00	0,00

**IMPORTE ( Euros )**

Calculado(2)	Reducción	Penalización	Reducción Penalización (3)	Penalización adicional	Resuelto	FEADER	MAPA	CAPADR
1.188,00 €	0,00 €	0,00 €	0,00 €	0,00 €	1.188,00 €	1.009,80 €	116,54 €	61,66 €
Importe Unitario:	54,00 €	Nuevo Importe Unitario:	45,85 €					

**RECINTOS PROPUESTOS**

<b>REF.</b>	<b>REFERENCIA SIGPAC</b>	<b>CULTIVO</b>	<b>S/R</b>	<b>USO SIGPAC</b>	<b>Sup. Dec. admisible</b>	<b>Sup. Campo</b>	<b>Sup. Determ.</b>	<b>Sup. Resuelta</b>
-1596086	23-069-021-00748-0002	OLIVAR	S		0,05		0,05	0,05
-1595977	23-006-012-00068-0001	OLIVAR	S		0,10		0,10	0,10
-1595973	23-006-012-00070-0003	OLIVAR	S		0,06		0,06	0,06
6909637	23-006-012-00069-0003	OLIVAR	S		8,75		8,75	8,75
6909662	23-069-009-00565-0002	OLIVAR	S		1,15		1,15	1,15
6909667	23-069-009-00668-0001	OLIVAR	S		0,63		0,63	0,63
6909678	23-069-016-00133-0001	OLIVAR	S		3,48		3,48	3,48
6909679	23-069-033-00113-0001	OLIVAR	S		0,68		0,68	0,68
6909680	23-069-017-00108-0002	OLIVAR	S		1,83		1,83	1,83
6909750	23-069-021-00753-0001	OLIVAR	S		1,07		1,07	1,07
6909755	23-069-029-00070-0002	OLIVAR	S		0,66		0,66	0,66
6909764	23-069-012-00042-0001	OLIVAR	S		0,51		0,51	0,51
1700000005421259	23-069-017-00028-0003	OLIVAR	S		2,13		2,13	2,13
1700000005421260	23-087-043-00070-0001	OLIVAR	S		2,41		2,41	2,41
1700000005421261	23-069-018-00660-0001	OLIVAR	S		2,28		2,28	2,28
1700000005421262	23-087-043-00070-0002	OLIVAR	S		0,12		0,12	0,12

(1) Con incidencias que retienen pago o deniegan el expediente.

(2) Se calcula sobre superficie declarada admisible.

(3) Aplicación del artículo 16 bis del RD 147/2023.

Puede verificar la integridad de una copia de este documento mediante la lectura del código QR adjunto o mediante el acceso a la dirección <https://ws050.juntadeandalucia.es/verificarFirma> indicando el código de VERIFICACIÓN

FIRMADO POR	RAQUEL MARIA ESPIN CRESPO	FECHA	26/06/2024
VERIFICACIÓN	Pk2jmMQ72K8YCCE9EQ8LU85ENJJ6M	PÁGINA	6299/8857





**APELLIDOS Y NOMBRE / RAZÓN SOCIAL**

GASCON LENDINEZ RAFAEL

**NIF**

\*\*\*\*1363\*

**EXPEDIENTE**

1124493

**RESOLUCIÓN**

CONCESIÓN DE LA AYUDA

**DATOS DE MANTENIMIENTO UNIDADES**

**GRUPO DE PAGO**

ZONAS DE LIMITACIONES NATURALES

**Sup. Dec.  
Admisible**

38,54

**Sup.  
Resuelta**

38,54

**Sobredecl.**

0,00

**% Sobredecl.**

0,00

**RESUMEN DE PAGOS**

	<b><u>IMPORTE ( Euros )</u></b>			
	<b><u>RESUELTO</u></b>	<b><u>FEADER</u></b>	<b><u>MAPA</u></b>	<b><u>CAPADR</u></b>
Pago realizado	1.081,20	919,02	106,06	56,12
A pagar	106,80	90,78	10,48	5,54
<b>TOTAL</b>	<b>1.188,00</b>	<b>1.009,80</b>	<b>116,54</b>	<b>61,66</b>

**APLICACIÓN DE REDUCCIONES Y PENALIZACIONES (%)**

<b><u>Criterios de subvencionabilidad (1)</u></b>	<b><u>Presentación tardía</u></b>	<b><u>Omisión declaración</u></b>	<b><u>Condicionabilidad</u></b>
0,00	0,00	0,00	0,00

**IMPORTE ( Euros )**

<b><u>Calculado(2)</u></b>	<b><u>Reducción</u></b>	<b><u>Penalización</u></b>	<b><u>Reducción Penalización (3)</u></b>	<b><u>Penalización adicional</u></b>	<b><u>Resuelto</u></b>	<b><u>FEADER</u></b>	<b><u>MAPA</u></b>	<b><u>CAPADR</u></b>
1.188,00 €	0,00 €	0,00 €	0,00 €	0,00 €	1.188,00 €	1.009,80 €	116,54 €	61,66 €
<b>Importe Unitario:</b>	<b>54,00 €</b>	<b>Nuevo Importe Unitario:</b>	<b>30,83 €</b>					

(1) Con incidencias que retienen pago o deniegan el expediente.

(2) Se calcula sobre superficie declarada admisible.

(3) Aplicación del artículo 16 bis del RD 147/2023.

Puede verificar la integridad de una copia de este documento mediante la lectura del código QR adjunto o mediante el acceso a la dirección <a href="https://ws050.juntadeandalucia.es/verificarFirma">https://ws050.juntadeandalucia.es/verificarFirma</a> indicando el código de VERIFICACIÓN				
FIRMADO POR	RAQUEL MARIA ESPIN CRESPO	FECHA	26/06/2024	
VERIFICACIÓN	Pk2jmMQ72K8YCCE9EQ8LU85ENJJ6M	PÁGINA	6300/8857	



**RECINTOS PROPUESTOS**

REF.	REFERENCIA SIGPAC	CULTIVO	S/R	USO SIGPAC	Sup._Dec. admisible	Sup. Campo	Sup. Determ.	Sup. Resuelta
-1100568	23-069-032-00245-0001	OLIVAR	S		0,05		0,05	0,05
-1100553	23-069-023-00203-0003	OLIVAR	S		0,02		0,02	0,02
-762489	23-069-017-00099-0001	OLIVAR	S		0,02		0,02	0,02
5288797	23-069-023-00204-0002	OLIVAR	S		1,30		1,30	1,30
5525770	23-069-021-00552-0001	OLIVAR	S		0,50		0,50	0,50
5525772	23-069-022-00027-0001	OLIVAR	S		0,28		0,28	0,28
6928196	23-069-017-00068-0001	OLIVAR	S		0,04		0,04	0,04
6928197	23-069-017-00061-0001	OLIVAR	S		8,49		8,49	8,49
6928198	23-069-017-00114-0001	OLIVAR	S		0,28		0,28	0,28
6928199	23-069-017-00113-0001	OLIVAR	S		0,05		0,05	0,05
6928200	23-069-033-00040-0001	OLIVAR	S		0,73		0,73	0,73
6928201	23-069-017-00057-0001	OLIVAR	S		0,03		0,03	0,03
6928275	23-069-024-00100-0002	OLIVAR	S		0,05		0,05	0,05
6928276	23-069-018-00696-0001	OLIVAR	S		0,60		0,60	0,60
6928277	23-069-024-00132-0001	OLIVAR	S		0,01		0,01	0,01
6928278	23-069-024-00131-0001	OLIVAR	S		0,37		0,37	0,37
6928279	23-069-004-00440-0001	OLIVAR	S		0,18		0,18	0,18
6928280	23-069-004-00025-0001	OLIVAR	S		0,03		0,03	0,03
6928281	23-006-010-00186-0001	OLIVAR	S		3,46		3,46	3,46
6928282	23-069-012-00009-0002	OLIVAR	S		4,29		4,29	4,29
6928283	23-069-004-00024-0001	OLIVAR	S		0,31		0,31	0,31
1700000006282909	23-041-001-00164-0005	OLIVAR	S		1,00		1,00	1,00
1700000006282910	23-041-001-00165-0004	OLIVAR	S		0,31		0,31	0,31
1700000006282912	23-041-001-00164-0006	OLIVAR	S		0,35		0,35	0,35
1700000006282913	23-041-001-00165-0003	OLIVAR	S		0,03		0,03	0,03
1700000006282914	23-041-002-00085-0003	TRIGO DURO	S		5,49		5,49	5,49
1700000006282915	23-069-029-00277-0002	OLIVAR	S		0,91		0,91	0,91
1700000006282916	23-069-017-00098-0001	OLIVAR	S		0,53		0,53	0,53
1700000006282918	23-069-017-00102-0001	OLIVAR	S		0,54		0,54	0,54
1700000006282920	23-069-007-00025-0001	OLIVAR	S		0,02		0,02	0,02
1700000006282921	23-069-007-00025-0001	OLIVAR	S		0,12		0,12	0,12
1700000006282922	23-069-007-00026-0001	OLIVAR	S		0,04		0,04	0,04
1700000006282923	23-069-007-00027-0001	OLIVAR	S		0,04		0,04	0,04
1700000006282924	23-069-007-00028-0002	OLIVAR	S		7,17		7,17	7,17
1700000006282925	23-069-007-00234-0001	OLIVAR	S		0,75		0,75	0,75
1700000006282927	23-069-030-00067-0002	OLIVAR	R		0,15		0,15	0,15

(1) Con incidencias que retienen pago o deniegan el expediente.  
 (2) Se calcula sobre superficie declarada admisible.  
 (3) Aplicación del artículo 16 bis del RD 147/2023.

Puede verificar la integridad de una copia de este documento mediante la lectura del código QR adjunto o mediante el acceso a la dirección <a href="https://ws050.juntadeandalucia.es/verificarFirma">https://ws050.juntadeandalucia.es/verificarFirma</a> indicando el código de VERIFICACIÓN					
FIRMADO POR	RAQUEL MARIA ESPIN CRESPO		FECHA		26/06/2024
VERIFICACIÓN	Pk2jmMQ72K8YCCCE9EQ8LU85ENJJ6M		PÁGINA		6301/8857



**APELLIDOS Y NOMBRE / RAZÓN SOCIAL**

GAY QUESADA RAQUEL

**NIF**  
\*\*\*9258\*

**EXPEDIENTE**  
1269212

**RESOLUCIÓN**  
CONCESIÓN DE LA AYUDA

**DATOS DE MANTENIMIENTO UNIDADES**

<b>GRUPO DE PAGO</b>	<b>Sup. Dec. Admisible</b>	<b>Sup. Resuelta</b>	<b>Sobredecl.</b>	<b>% Sobredecl.</b>
ZONAS DE LIMITACIONES NATURALES	18,39	17,79	0,60	3,26

**RESUMEN DE PAGOS**

	<b>IMPORTE ( Euros )</b>			
	<b>RESUELTO</b>	<b>FEADER</b>	<b>MAPA</b>	<b>CAPADR</b>
A pagar	864,87	735,14	84,84	44,89

**APLICACIÓN DE REDUCCIONES Y PENALIZACIONES (%)**

<b>Criterios de subvencionabilidad (1)</b>	<b>Presentación tardía</b>	<b>Omisión declaración</b>	<b>Condicionabilidad</b>
0,00	0,00	0,00	0,00

**IMPORTE ( Euros )**

<b>Calculado(2)</b>	<b>Reducción</b>	<b>Penalización</b>	<b>Reducción Penalización (3)</b>	<b>Penalización adicional</b>	<b>Resuelto</b>	<b>FEADER</b>	<b>MAPA</b>	<b>CAPADR</b>
956,45 €	31,21 €	60,37 €	0,00 €	0,00 €	864,87 €	735,14 €	84,84 €	44,89 €
<b>Importe Unitario:</b>	54,00 €	<b>Nuevo Importe Unitario:</b>	52,01 €					

(1) Con incidencias que retienen pago o deniegan el expediente.  
 (2) Se calcula sobre superficie declarada admisible.  
 (3) Aplicación del artículo 16 bis del RD 147/2023.

Puede verificar la integridad de una copia de este documento mediante la lectura del código QR adjunto o mediante el acceso a la dirección <a href="https://ws050.juntadeandalucia.es/verificarFirma">https://ws050.juntadeandalucia.es/verificarFirma</a> indicando el código de VERIFICACIÓN					
FIRMADO POR	RAQUEL MARIA ESPIN CRESPO		FECHA		26/06/2024
VERIFICACIÓN	Pk2jmMQ72K8YCCE9EQ8LU85ENJJJ6M		PÁGINA		6302/8857



**RECINTOS PROPUESTOS**

REF.	REFERENCIA SIGPAC	CULTIVO	S/R	USO SIGPAC	Sup. Dec. admisible	Sup. Campo	Sup. Determ.	Sup. Resuelta
-1313243	23-098-004-00101-0003	OLIVAR	S		0,57		0,57	0,57
-1313211	23-098-003-00112-0001	OLIVAR	S		0,67		0,67	0,67
-1313094	23-098-002-00290-0001	OLIVAR	S		0,38		0,38	0,38
5323159	23-087-008-00008-0002	OLIVAR	S		0,32		0,32	0,32
5326745	23-087-012-00059-0001	OLIVAR	S		0,23		0,23	0,23
5326750	23-087-008-00006-0001	OLIVAR	S		0,29		0,29	0,00
6815791	23-086-022-00117-0001	OLIVAR	S		0,03		0,03	0,03
6815792	23-086-024-00050-0001	OLIVAR	S		0,02		0,02	0,02
6815793	23-087-008-00007-0001	OLIVAR	S		0,28		0,28	0,00
6815795	23-087-008-00009-0001	OLIVAR	S		0,32		0,32	0,32
6815797	23-087-008-00013-0002	OLIVAR	S		0,29		0,29	0,29
6815798	23-087-008-00015-0001	OLIVAR	S		0,03		0,03	0,03
6815799	23-087-008-00019-0003	OLIVAR	S		0,32		0,32	0,32
6815803	23-087-008-00023-0007	OLIVAR	S		0,02		0,02	0,02
6815807	23-087-008-00030-0001	OLIVAR	S		0,55		0,55	0,55
6815810	23-087-008-00231-0003	OLIVAR	S		0,03		0,03	0,03
6815812	23-098-002-00272-0001	OLIVAR	S		0,67		0,67	0,67
6815815	23-098-002-00289-0001	OLIVAR	S		0,63		0,63	0,63
6815817	23-098-003-00010-0001	OLIVAR	S		0,07		0,07	0,07
6815818	23-098-003-00079-0001	OLIVAR	S		0,64		0,64	0,64
6815820	23-098-003-00116-0001	OLIVAR	S		0,42		0,42	0,42
6815823	23-098-003-00119-0001	OLIVAR	S		0,24		0,24	0,24
6815832	23-098-003-00223-0001	OLIVAR	S		0,36		0,36	0,36
6815869	23-098-005-00205-0001	OLIVAR	S		0,02		0,02	0,02
6815886	23-098-005-00206-0001	OLIVAR	S		0,04		0,04	0,04
6815891	23-098-005-00327-0001	OLIVAR	S		0,31		0,31	0,31
6815893	23-098-006-00299-0001	OLIVAR	S		0,02		0,02	0,02
6815899	23-098-007-00010-0001	OLIVAR	S		0,11		0,11	0,11
6815902	23-098-007-00072-0001	OLIVAR	S		0,03		0,03	0,00
6815909	23-098-007-00163-0001	OLIVAR	S		0,65		0,65	0,65
1700000005447716	23-098-003-00111-0001	OLIVAR	S		0,60		0,60	0,60
1700000005812573	23-086-022-00106-0001	OLIVAR	S		0,62		0,62	0,62
1700000005812576	23-098-007-00070-0001	OLIVAR	S		0,20		0,20	0,20
1700000005812580	23-087-012-00026-0001	OLIVAR	S		3,26		3,26	3,26
1700000005812582	23-087-008-00014-0002	OLIVAR	S		0,26		0,26	0,26
1700000005812587	23-098-003-00100-0001	OLIVAR	S		1,31		1,31	1,31
1700000005812591	23-087-008-00010-0001	OLIVAR	S		0,36		0,36	0,36
1700000005812592	23-098-006-00230-0001	OLIVAR	S		0,28		0,28	0,28
1700000005812595	23-098-006-00304-0001	OLIVAR	S		0,49		0,49	0,49
1700000005812599	23-098-005-00041-0001	OLIVAR	S		0,46		0,46	0,46
1700000005812600	23-098-003-00120-0001	OLIVAR	S		1,02		1,02	1,02
1700000005812603	23-098-005-00207-0001	OLIVAR	S		0,35		0,35	0,35
1700000005812604	23-098-003-00115-0001	OLIVAR	S		0,19		0,19	0,19
1700000005812605	23-098-003-00120-0003	OLIVAR	S		0,01		0,01	0,01
1700000005812607	23-098-005-00325-0001	OLIVAR	S		0,42		0,42	0,42

**INCIDENCIAS**

**INCIDENCIA DESCRIPCIÓN**

- 242 Recinto pendiente de acreditación de titularidad.  
 Recinto:23-087-008-00006-00001 Cultivo:101010 OLIVAR-PICUAL Secano  
 Recinto:23-087-008-00007-00001 Cultivo:101010 OLIVAR-PICUAL Secano
- 3790 Recinto declarado inactivo

(1) Con incidencias que retienen pago o deniegan el expediente.  
 (2) Se calcula sobre superficie declarada admisible.  
 (3) Aplicación del artículo 16 bis del RD 147/2023.

Puede verificar la integridad de una copia de este documento mediante la lectura del código QR adjunto o mediante el acceso a la dirección <a href="https://ws050.juntadeandalucia.es/verificarFirma">https://ws050.juntadeandalucia.es/verificarFirma</a> indicando el código de VERIFICACIÓN					
FIRMADO POR	RAQUEL MARIA ESPIN CRESPO		FECHA		26/06/2024
VERIFICACIÓN	Pk2jmMQ72K8YCCE9EQ8LU85ENJJ6M		PÁGINA		6303/8857



**INCIDENCIAS**

**INCIDENCIA DESCRIPCIÓN**

Recinto:23-098-007-00072-00001 Cultivo: -

(1) Con incidencias que retienen pago o deniegan el expediente.  
(2) Se calcula sobre superficie declarada admisible.  
(3) Aplicación del artículo 16 bis del RD 147/2023.

Puede verificar la integridad de una copia de este documento mediante la lectura del código QR adjunto o mediante el acceso a la dirección <https://ws050.juntadeandalucia.es/verificarFirma> indicando el código de VERIFICACIÓN

FIRMADO POR	RAQUEL MARIA ESPIN CRESCO	FECHA	26/06/2024
VERIFICACIÓN	Pk2jmMQ72K8YCCE9EQ8LU85ENJJ6M	PÁGINA	6304/8857



**APELLIDOS Y NOMBRE / RAZÓN SOCIAL**

GIL LARA PEDRO

**NIF**

\*\*\*6726\*

**EXPEDIENTE**

1272471

**RESOLUCIÓN**

CONCESIÓN DE LA AYUDA

**DATOS DE MANTENIMIENTO UNIDADES**

<b>GRUPO DE PAGO</b>	<b>Sup. Dec. Admisible</b>	<b>Sup. Resuelta</b>	<b>Sobredecl.</b>	<b>% Sobredecl.</b>
ZONAS DE LIMITACIONES NATURALES	3,50	3,50	0,00	0,00

**RESUMEN DE PAGOS**

	<b>IMPORTE ( Euros )</b>			
	<b>RESUELTO</b>	<b>FEADER</b>	<b>MAPA</b>	<b>CAPADR</b>
A pagar	189,00	160,65	18,54	9,81

**APLICACIÓN DE REDUCCIONES Y PENALIZACIONES (%)**

<b>Criterios de subvencionabilidad (1)</b>	<b>Presentación tardía</b>	<b>Omisión declaración</b>	<b>Condicionabilidad</b>
0,00	0,00	0,00	0,00

**IMPORTE ( Euros )**

<b>Calculado(2)</b>	<b>Reducción</b>	<b>Penalización</b>	<b>Reducción Penalización (3)</b>	<b>Penalización adicional</b>	<b>Resuelto</b>	<b>FEADER</b>	<b>MAPA</b>	<b>CAPADR</b>
189,00 €	0,00 €	0,00 €	0,00 €	0,00 €	189,00 €	160,65 €	18,54 €	9,81 €
<b>Importe Unitario:</b>	54,00 €	<b>Nuevo Importe Unitario:</b>		54,00 €				

**RECINTOS PROPUESTOS**

<b>REF.</b>	<b>REFERENCIA SIGPAC</b>	<b>CULTIVO</b>	<b>S/R</b>	<b>USO SIGPAC</b>	<b>Sup. Dec. admisible</b>	<b>Sup. Campo</b>	<b>Sup. Determ.</b>	<b>Sup. Resuelta</b>
4195961	23-056-007-00134-0001	OLIVAR	S		0,57		0,57	0,57
4195983	23-056-007-00216-0002	OLIVAR	S		0,65		0,65	0,65
1700000003058015	23-056-013-00123-0001	OLIVAR	S		0,98		0,98	0,98
1700000003058016	23-056-013-00124-0001	OLIVAR	S		0,05		0,05	0,05
1700000005378129	23-056-011-00092-0001	OLIVAR	S		0,69		0,69	0,69
1700000005378131	23-056-001-00118-0001	OLIVAR	S		0,56		0,56	0,56

**INCIDENCIAS****INCIDENCIA DESCRIPCIÓN**

75024 La cuenta corriente declarada no se encuentra en el sistema GIRO, se realiza el pago a la cuenta principal designada en GIRO.

(1) Con incidencias que retienen pago o deniegan el expediente.

(2) Se calcula sobre superficie declarada admisible.

(3) Aplicación del artículo 16 bis del RD 147/2023.

Puede verificar la integridad de una copia de este documento mediante la lectura del código QR adjunto o mediante el acceso a la dirección <https://ws050.juntadeandalucia.es/verificarFirma> indicando el código de VERIFICACIÓN

FIRMADO POR	RAQUEL MARIA ESPIN CRESPO	FECHA	26/06/2024
VERIFICACIÓN	Pk2jmMQ72K8YCCE9EQ8LU85ENJJ6M	PÁGINA	6305/8857



**APELLIDOS Y NOMBRE / RAZÓN SOCIAL**

GIRON VELASCO MANUEL

**NIF**

\*\*\*\*7722\*

**EXPEDIENTE**

1092285

**RESOLUCIÓN**

CONCESIÓN DE LA AYUDA

**DATOS DE MANTENIMIENTO UNIDADES****GRUPO DE PAGO**

ZONAS DE LIMITACIONES NATURALES

**Sup. Dec.  
Admisible**

12,15

**Sup.  
Resuelta**

12,15

**Sobredecl.**

0,00

**% Sobredecl.**

0,00

**RESUMEN DE PAGOS**

	<b>IMPORTE ( Euros )</b>			
	<b>RESUELTO</b>	<b>FEADER</b>	<b>MAPA</b>	<b>CAPADR</b>
Pago realizado	597,12	507,55	58,57	30,99
A pagar	58,98	50,13	5,79	3,06
<b>TOTAL</b>	<b>656,10</b>	<b>557,68</b>	<b>64,36</b>	<b>34,05</b>

**APLICACIÓN DE REDUCCIONES Y PENALIZACIONES (%)**

<b>Criterios de subvencionabilidad (1)</b>	<b>Presentación tardía</b>	<b>Omisión declaración</b>	<b>Condicionalidad</b>
0,00	0,00	0,00	0,00

**IMPORTE ( Euros )**

Calculado(2)	Reducción	Penalización	Reducción Penalización (3)	Penalización adicional	Resuelto	FEADER	MAPA	CAPADR
656,10 €	0,00 €	0,00 €	0,00 €	0,00 €	656,10 €	557,69 €	64,36 €	34,05 €
Importe Unitario:	54,00 €	Nuevo Importe Unitario:	54,00 €					

**RECINTOS PROPUESTOS**

<b>REF.</b>	<b>REFERENCIA SIGPAC</b>	<b>CULTIVO</b>	<b>USO S/R</b>	<b>Sup. Dec. admisible</b>	<b>Sup. Campo</b>	<b>Sup. Determ.</b>	<b>Sup. Resuelta</b>
-1494356	23-041-006-00187-0001	OLIVAR	S	0,70		0,70	0,70
-1305438	23-077-004-00024-0001	OLIVAR	S	0,02		0,02	0,02
-1305437	23-041-006-00187-0003	OLIVAR	S	0,11		0,11	0,11
-1305436	23-041-006-00187-0003	OLIVAR	S	0,02		0,02	0,02
-1305435	23-041-006-00187-0002	OLIVAR	S	0,01		0,01	0,01
-1305434	23-041-006-00187-0002	OLIVAR	S	0,15		0,15	0,15
-1305433	23-041-006-00187-0001	OLIVAR	S	0,05		0,05	0,05
-494672	23-041-006-00193-0002	OLIVAR	S	0,01		0,01	0,01
-67554	23-077-004-00040-0001	OLIVAR	S	0,07		0,07	0,07
-67552	23-077-004-00140-0002	OLIVAR	S	1,05		1,05	1,05
-67549	23-077-004-00024-0001	OLIVAR	S	0,49		0,49	0,49
-67544	23-041-006-00189-0001	OLIVAR	S	0,02		0,02	0,02
-67543	23-041-006-00188-0001	OLIVAR	S	1,14		1,14	1,14
-67542	23-041-006-00187-0002	OLIVAR	S	0,48		0,48	0,48
-67541	23-041-006-00187-0001	OLIVAR	S	4,80		4,80	4,80
1700000006523619	23-077-008-00281-0001	OLIVAR	S	1,09		1,09	1,09
1700000006523623	23-077-001-00139-0001	OLIVAR	S	0,43		0,43	0,43
1700000006523626	23-077-004-00059-0001	OLIVAR	S	1,50		1,50	1,50
1700000006523627	23-077-004-00060-0001	OLIVAR	S	0,01		0,01	0,01

(1) Con incidencias que retienen pago o deniegan el expediente.

(2) Se calcula sobre superficie declarada admisible.

(3) Aplicación del artículo 16 bis del RD 147/2023.

Puede verificar la integridad de una copia de este documento mediante la lectura del código QR adjunto o mediante el acceso a la dirección <https://ws050.juntadeandalucia.es/verificarFirma> indicando el código de VERIFICACIÓN

FIRMADO POR	RAQUEL MARIA ESPIN CRESPO	FECHA	26/06/2024
VERIFICACIÓN	Pk2jmMQ72K8YCCE9EQ8LU85ENJJJ6M	PÁGINA	6306/8857







**APELLIDOS Y NOMBRE / RAZÓN SOCIAL**

GIRON VELASCO RAFAEL

**NIF**

\*\*\*9263\*

**EXPEDIENTE**

1092279

**RESOLUCIÓN**

CONCESIÓN DE LA AYUDA

**DATOS DE MANTENIMIENTO UNIDADES**

**GRUPO DE PAGO**

ZONAS DE LIMITACIONES NATURALES

**Sup. Dec. Admisible**

11,62

**Sup. Resuelta**

11,62

**Sobredecl.**

0,00

**% Sobredecl.**

0,00

**RESUMEN DE PAGOS**

	<b>IMPORTE ( Euros )</b>			
	<b>RESUELTO</b>	<b>FEADER</b>	<b>MAPA</b>	<b>CAPADR</b>
Pago realizado	571,07	485,41	56,03	29,63
A pagar	56,41	47,95	5,53	2,93
<b>TOTAL</b>	<b>627,48</b>	<b>533,36</b>	<b>61,56</b>	<b>32,56</b>

**APLICACIÓN DE REDUCCIONES Y PENALIZACIONES (%)**

<b>Criterios de subvencionabilidad (1)</b>	<b>Presentación tardía</b>	<b>Omisión declaración</b>	<b>Condicionabilidad</b>
0,00	0,00	0,00	0,00

**IMPORTE ( Euros )**

Calculado(2)	Reducción	Penalización	Reducción Penalización (3)	Penalización adicional	Resuelto	FEADER	MAPA	CAPADR
627,48 €	0,00 €	0,00 €	0,00 €	0,00 €	627,48 €	533,36 €	61,56 €	32,56 €
Importe Unitario:	54,00 €	Nuevo Importe Unitario:	54,00 €					

(1) Con incidencias que retienen pago o deniegan el expediente.

(2) Se calcula sobre superficie declarada admisible.

(3) Aplicación del artículo 16 bis del RD 147/2023.

Puede verificar la integridad de una copia de este documento mediante la lectura del código QR adjunto o mediante el acceso a la dirección <https://ws050.juntadeandalucia.es/verificarFirma> indicando el código de VERIFICACIÓN

FIRMADO POR	RAQUEL MARIA ESPIN CRESPO	FECHA	26/06/2024
VERIFICACIÓN	Pk2jmMQ72K8YCCE9EQ8LU85ENJJJ6M	PÁGINA	6307/8857



**RECINTOS PROPUESTOS**

REF.	REFERENCIA SIGPAC	CULTIVO	S/R	USO SIGPAC	Sup. Dec. admisible	Sup. Campo	Sup. Determ.	Sup. Resuelta
-1494359	23-041-006-00187-0001	OLIVAR	S		0,71		0,71	0,71
-1305450	23-077-004-00024-0001	OLIVAR	S		0,02		0,02	0,02
-1305449	23-041-006-00394-0001	OLIVAR	S		0,01		0,01	0,01
-1305448	23-041-006-00294-0002	OLIVAR	S		0,04		0,04	0,04
-1305447	23-041-006-00187-0003	OLIVAR	S		0,10		0,10	0,10
-1305446	23-041-006-00187-0003	OLIVAR	S		0,02		0,02	0,02
-1305445	23-041-006-00187-0002	OLIVAR	S		0,12		0,12	0,12
-1305444	23-041-006-00187-0001	OLIVAR	S		0,04		0,04	0,04
-1305443	23-041-006-00185-0003	OLIVAR	S		0,01		0,01	0,01
-1305442	23-041-006-00184-0002	OLIVAR	S		0,01		0,01	0,01
-494686	23-041-006-00200-0004	OLIVAR	S		0,01		0,01	0,01
-494685	23-041-006-00199-0002	OLIVAR	S		0,02		0,02	0,02
-494684	23-041-006-00194-0001	OLIVAR	S		0,03		0,03	0,03
-494683	23-041-006-00193-0002	OLIVAR	S		0,02		0,02	0,02
-494682	23-041-006-00188-0001	OLIVAR	S		0,02		0,02	0,02
-494681	23-041-006-00188-0001	OLIVAR	S		0,02		0,02	0,02
-67536	23-077-004-00040-0001	OLIVAR	S		0,06		0,06	0,06
-67535	23-077-004-00140-0002	OLIVAR	S		1,06		1,06	1,06
-67532	23-077-004-00024-0001	OLIVAR	S		0,50		0,50	0,50
-67400	23-041-006-00189-0001	OLIVAR	S		0,03		0,03	0,03
-67399	23-041-006-00188-0001	OLIVAR	S		1,19		1,19	1,19
-67398	23-041-006-00187-0001	OLIVAR	S		4,73		4,73	4,73
1700000006523954	23-041-006-00200-0004	OLIVAR	S		0,01		0,01	0,01
1700000006523955	23-041-006-00186-0001	OLIVAR	S		0,01		0,01	0,01
1700000006523956	23-041-006-00187-0002	OLIVAR	S		0,45		0,45	0,45
1700000006523961	23-077-002-00217-0001	OLIVAR	S		0,02		0,02	0,02
1700000006523962	23-077-002-00222-0001	OLIVAR	S		1,17		1,17	1,17
1700000006523963	23-077-002-00223-0001	OLIVAR	S		0,03		0,03	0,03
1700000006523967	23-077-008-00280-0001	OLIVAR	S		1,15		1,15	1,15
1700000006523968	23-077-004-00045-0001	OLIVAR	S		0,01		0,01	0,01

(1) Con incidencias que retienen pago o deniegan el expediente.  
(2) Se calcula sobre superficie declarada admisible.  
(3) Aplicación del artículo 16 bis del RD 147/2023.

Puede verificar la integridad de una copia de este documento mediante la lectura del código QR adjunto o mediante el acceso a la dirección <https://ws050.juntadeandalucia.es/verificarFirma> indicando el código de VERIFICACIÓN

FIRMADO POR	RAQUEL MARIA ESPIN CRESPO	FECHA	26/06/2024	
VERIFICACIÓN	Pk2jmMQ72K8YCCCE9EQ8LU85ENJJJ6M	PÁGINA	6308/8857	



**APELLIDOS Y NOMBRE / RAZÓN SOCIAL**

GODINO ALCANTARA SACRAMENTO

**NIF**

\*\*\*\*7474\*

**EXPEDIENTE**

1242203

**RESOLUCIÓN**

CONCESIÓN DE LA AYUDA

**DATOS DE MANTENIMIENTO UNIDADES**

**GRUPO DE PAGO**

ZONAS DE LIMITACIONES NATURALES

**Sup. Dec. Admisible**

25,74

**Sup. Resuelta**

25,74

**Sobredecl.**

0,00

**% Sobredecl.**

0,00

**RESUMEN DE PAGOS**

	<b>IMPORTE ( Euros )</b>			
	<b>RESUELTO</b>	<b>FEADER</b>	<b>MAPA</b>	<b>CAPADR</b>
Pago realizado	1.081,20	919,02	106,06	56,12
A pagar	106,80	90,78	10,48	5,54
<b>TOTAL</b>	<b>1.188,00</b>	<b>1.009,80</b>	<b>116,54</b>	<b>61,66</b>

**APLICACIÓN DE REDUCCIONES Y PENALIZACIONES (%)**

<b>Crterios de subvencionabilidad (1)</b>	<b>Presentación tardía</b>	<b>Omisión declaración</b>	<b>Condicionalidad</b>
0,00	0,00	0,00	0,00

**IMPORTE ( Euros )**

Calculado(2)	Reducción	Penalización	Reducción Penalización (3)	Penalización adicional	Resuelto	FEADER	MAPA	CAPADR
1.188,00 €	0,00 €	0,00 €	0,00 €	0,00 €	1.188,00 €	1.009,80 €	116,54 €	61,66 €
<b>Importe Unitario:</b>	<b>54,00 €</b>	<b>Nuevo Importe Unitario:</b>			<b>46,15 €</b>			

**RECINTOS PROPUESTOS**

<b>REF.</b>	<b>REFERENCIA SIGPAC</b>	<b>CULTIVO</b>	<b>USO S/R SIGPAC</b>	<b>Sup. Dec. admisible</b>	<b>Sup. Campo</b>	<b>Sup. Determ.</b>	<b>Sup. Resuelta</b>
-1612873	23-086-006-00261-0001	OLIVAR	S	0,24		0,24	0,24
-1323204	23-086-012-00009-0001	OLIVAR	S	1,14		1,14	1,14
4626320	23-086-009-00315-0001	OLIVAR	S	0,63		0,63	0,63
4626321	23-086-009-00313-0001	OLIVAR	S	0,43		0,43	0,43
4626322	23-086-009-00314-0002	OLIVAR	S	0,39		0,39	0,39
5507742	23-086-019-00224-0001	OLIVAR	S	3,68		3,68	3,68
5507831	23-086-019-00223-0002	OLIVAR	S	2,23		2,23	2,23
5507855	23-086-019-00678-0001	OLIVAR	S	1,72		1,72	1,72
5507860	23-086-019-00225-0001	OLIVAR	S	0,76		0,76	0,76
5507905	23-086-013-00090-0002	OLIVAR	S	4,12		4,12	4,12
5507937	23-086-016-00069-0002	OLIVAR	S	0,95		0,95	0,95
5507952	23-086-014-00105-0001	OLIVAR	S	2,06		2,06	2,06
6866206	23-086-006-00263-0001	OLIVAR	S	0,28		0,28	0,28
6866226	23-086-006-00254-0001	OLIVAR	S	1,80		1,80	1,80
6866236	23-086-006-00257-0001	OLIVAR	S	2,33		2,33	2,33
6867358	23-086-006-00264-0001	OLIVAR	S	0,27		0,27	0,27
6867483	23-086-006-00259-0001	OLIVAR	S	0,38		0,38	0,38
6867489	23-086-006-00265-0001	OLIVAR	S	0,64		0,64	0,64
6867694	23-086-016-00123-0002	OLIVAR	S	1,69		1,69	1,69

(1) Con incidencias que retienen pago o deniegan el expediente.

(2) Se calcula sobre superficie declarada admisible.

(3) Aplicación del artículo 16 bis del RD 147/2023.

Puede verificar la integridad de una copia de este documento mediante la lectura del código QR adjunto o mediante el acceso a la dirección <https://ws050.juntadeandalucia.es/verificarFirma> indicando el código de VERIFICACIÓN

<b>FIRMADO POR</b>	RAQUEL MARIA ESPIN CRESPO	<b>FECHA</b>	26/06/2024
<b>VERIFICACIÓN</b>	Pk2jmMQ72K8YCCCE9EQ8LU85ENJJ6M	<b>PÁGINA</b>	6309/8857



**APELLIDOS Y NOMBRE / RAZÓN SOCIAL**

GODINO JIMENEZ ANA MARIA

**NIF**

\*\*\*0511\*

**EXPEDIENTE**

1195981

**RESOLUCIÓN**

CONCESIÓN DE LA AYUDA

**DATOS DE MANTENIMIENTO UNIDADES****GRUPO DE PAGO**

ZONAS DE LIMITACIONES NATURALES

**Sup. Dec.  
Admisible**

6,13

**Sup.  
Resuelta**

6,13

**Sobredecl.**

0,00

**% Sobredecl.**

0,00

**RESUMEN DE PAGOS**

	<b>IMPORTE ( Euros )</b>			
	<b>RESUELTO</b>	<b>FEADER</b>	<b>MAPA</b>	<b>CAPADR</b>
Pago realizado	301,26	256,07	29,55	15,64
A pagar	29,76	25,30	2,92	1,54
<b>TOTAL</b>	<b>331,02</b>	<b>281,37</b>	<b>32,47</b>	<b>17,18</b>

**APLICACIÓN DE REDUCCIONES Y PENALIZACIONES (%)**

<b>Criterios de subvencionabilidad (1)</b>	<b>Presentación tardía</b>	<b>Omisión declaración</b>	<b>Condicionabilidad</b>
0,00	0,00	0,00	0,00

**IMPORTE ( Euros )**

Calculado(2)	Reducción	Penalización	Reducción Penalización (3)	Penalización adicional	Resuelto	FEADER	MAPA	CAPADR
331,02 €	0,00 €	0,00 €	0,00 €	0,00 €	331,02 €	281,37 €	32,47 €	17,18 €
Importe Unitario:	54,00 €	Nuevo Importe Unitario:	54,00 €					

**RECINTOS PROPUESTOS**

<b>REF.</b>	<b>REFERENCIA SIGPAC</b>	<b>CULTIVO</b>	<b>S/R</b>	<b>USO SIGPAC</b>	<b>Sup. Dec. admisible</b>	<b>Sup. Campo</b>	<b>Sup. Determ.</b>	<b>Sup. Resuelta</b>
-1276929	23-086-028-00201-0003	OLIVAR	S		1,65		1,65	1,65
1700000005210601	23-086-006-00040-0001	OLIVAR	S		0,29		0,29	0,29
1700000005210602	23-086-006-00042-0002	OLIVAR	S		0,69		0,69	0,69
1700000005210603	23-086-006-00043-0001	OLIVAR	S		0,30		0,30	0,30
1700000005210606	23-086-028-00388-0002	OLIVAR	S		1,15		1,15	1,15
1700000005210607	23-086-020-00530-0001	OLIVAR	S		1,41		1,41	1,41
1700000005210608	23-086-019-00594-0002	OLIVAR	S		0,64		0,64	0,64

(1) Con incidencias que retienen pago o deniegan el expediente.

(2) Se calcula sobre superficie declarada admisible.

(3) Aplicación del artículo 16 bis del RD 147/2023.

Puede verificar la integridad de una copia de este documento mediante la lectura del código QR adjunto o mediante el acceso a la dirección <https://ws050.juntadeandalucia.es/verificarFirma> indicando el código de VERIFICACIÓN

FIRMADO POR	RAQUEL MARIA ESPIN CRESPO	FECHA	26/06/2024
VERIFICACIÓN	Pk2jmMQ72K8YCCE9EQ8LU85ENJJ6M	PÁGINA	6310/8857





**APELLIDOS Y NOMBRE / RAZÓN SOCIAL**

GODINO PULGAR DOLORES

**NIF**

\*\*\*\*1734\*

**EXPEDIENTE**

1108816

**RESOLUCIÓN**

CONCESIÓN DE LA AYUDA

**DATOS DE MANTENIMIENTO UNIDADES**

**GRUPO DE PAGO**

ZONAS DE LIMITACIONES NATURALES

**Sup. Dec. Admisible**

9,26

**Sup. Resuelta**

9,26

**Sobredecl.**

0,00

**% Sobredecl.**

0,00

**RESUMEN DE PAGOS**

	<b>IMPORTE ( Euros )</b>			
	<b>RESUELTO</b>	<b>FEADER</b>	<b>MAPA</b>	<b>CAPADR</b>
Pago realizado	455,09	386,82	44,64	23,63
A pagar	44,95	38,21	4,41	2,33
<b>TOTAL</b>	<b>500,04</b>	<b>425,03</b>	<b>49,05</b>	<b>25,96</b>

**APLICACIÓN DE REDUCCIONES Y PENALIZACIONES (%)**

<b>Criterios de subvencionabilidad (1)</b>	<b>Presentación tardía</b>	<b>Omisión declaración</b>	<b>Condicionabilidad</b>
0,00	0,00	0,00	0,00

**IMPORTE ( Euros )**

Calculado(2)	Reducción	Penalización	Reducción Penalización (3)	Penalización adicional	Resuelto	FEADER	MAPA	CAPADR
500,04 €	0,00 €	0,00 €	0,00 €	0,00 €	500,04 €	425,03 €	49,05 €	25,96 €
Importe Unitario:	54,00 €	Nuevo Importe Unitario:	54,00 €					

**RECINTOS PROPUESTOS**

<b>REF.</b>	<b>REFERENCIA SIGPAC</b>	<b>CULTIVO</b>	<b>S/R</b>	<b>USO</b>	<b>Sup. Dec. admisible</b>	<b>Sup. Campo</b>	<b>Sup. Determ.</b>	<b>Sup. Resuelta</b>
				<b>SIGPAC</b>				
1700000003621222	23-086-013-00031-0001	OLIVAR	S		1,46		1,46	1,46
1700000003621223	23-086-025-00353-0001	OLIVAR	S		0,39		0,39	0,39
1700000003621224	23-086-023-00228-0001	OLIVAR	S		1,14		1,14	1,14
1700000003621225	23-086-025-00363-0002	OLIVAR	S		1,34		1,34	1,34
1700000003621226	23-086-016-00188-0004	OLIVAR	S		3,19		3,19	3,19
1700000003621227	23-086-013-00250-0001	OLIVAR	S		0,89		0,89	0,89
1700000003621228	23-086-023-00099-0002	OLIVAR	S		0,02		0,02	0,02
1700000003621229	23-086-023-00106-0001	OLIVAR	S		0,83		0,83	0,83

(1) Con incidencias que retienen pago o deniegan el expediente.

(2) Se calcula sobre superficie declarada admisible.

(3) Aplicación del artículo 16 bis del RD 147/2023.

Puede verificar la integridad de una copia de este documento mediante la lectura del código QR adjunto o mediante el acceso a la dirección <https://ws050.juntadeandalucia.es/verificarFirma> indicando el código de VERIFICACIÓN

FIRMADO POR	RAQUEL MARIA ESPIN CRESPO	FECHA	26/06/2024
VERIFICACIÓN	Pk2jmMQ72K8YCCE9EQ8LU85ENJJ6M	PÁGINA	6311/8857



**APELLIDOS Y NOMBRE / RAZÓN SOCIAL**

GODINO PULGAR JOSE

**NIF**

\*\*\*\*4442\*

**EXPEDIENTE**

1141790

**RESOLUCIÓN**

CONCESIÓN DE LA AYUDA

**DATOS DE MANTENIMIENTO UNIDADES****GRUPO DE PAGO**

ZONAS DE LIMITACIONES NATURALES

**Sup. Dec.  
Admisible**

26,59

**Sup.  
Resuelta**

26,59

**Sobredecl.**

0,00

**% Sobredecl.**

0,00

**RESUMEN DE PAGOS**

	<b>IMPORTE ( Euros )</b>			
	<b>RESUELTO</b>	<b>FEADER</b>	<b>MAPA</b>	<b>CAPADR</b>
Pago realizado	1.081,20	919,02	106,06	56,12
A pagar	106,80	90,78	10,48	5,54
<b>TOTAL</b>	<b>1.188,00</b>	<b>1.009,80</b>	<b>116,54</b>	<b>61,66</b>

**APLICACIÓN DE REDUCCIONES Y PENALIZACIONES (%)**

<b>Criterios de subvencionabilidad (1)</b>	<b>Presentación tardía</b>	<b>Omisión declaración</b>	<b>Condicionalidad</b>
0,00	0,00	0,00	0,00

**IMPORTE ( Euros )**

Calculado(2)	Reducción	Penalización	Reducción Penalización (3)	Penalización adicional	Resuelto	FEADER	MAPA	CAPADR
1.188,00 €	0,00 €	0,00 €	0,00 €	0,00 €	1.188,00 €	1.009,80 €	116,54 €	61,66 €
<b>Importe Unitario:</b>	<b>54,00 €</b>	<b>Nuevo Importe Unitario:</b>	<b>44,68 €</b>					

**RECINTOS PROPUESTOS**

<b>REF.</b>	<b>REFERENCIA SIGPAC</b>	<b>CULTIVO</b>	<b>USO S/R SIGPAC</b>	<b>Sup. Dec. admisible</b>	<b>Sup. Campo</b>	<b>Sup. Determ.</b>	<b>Sup. Resuelta</b>
-1355205	23-086-013-00120-0001	OLIVAR	S	0,14		0,14	0,14
-1355181	23-086-013-00282-0001	OLIVAR	S	1,59		1,59	1,59
-564131	23-086-023-00105-0001	OLIVAR	S	0,08		0,08	0,08
6914451	23-061-014-00029-0001	OLIVAR	R	4,26		4,26	4,26
6914454	23-061-014-00046-0001	OLIVAR	R	4,23		4,23	4,23
6914456	23-061-014-00031-0001	OLIVAR	R	0,24		0,24	0,24
6914457	23-061-014-00045-0001	OLIVAR	R	5,44		5,44	5,44
1700000005218103	23-086-007-00280-0001	OLIVAR	S	0,31		0,31	0,31
1700000005218104	23-086-007-00384-0002	OLIVAR	S	0,12		0,12	0,12
1700000005218108	23-086-016-00188-0004	OLIVAR	S	3,18		3,18	3,18
1700000005218109	23-086-013-00032-0001	OLIVAR	S	1,49		1,49	1,49
1700000005218110	23-086-013-00121-0001	OLIVAR	S	0,55		0,55	0,55
1700000005218111	23-086-025-00042-0001	OLIVAR	S	1,14		1,14	1,14
1700000005218112	23-086-025-00428-0002	OLIVAR	S	0,23		0,23	0,23
1700000005218113	23-086-025-00105-0002	OLIVAR	S	0,62		0,62	0,62
1700000005218115	23-086-023-00106-0001	OLIVAR	S	0,75		0,75	0,75
1700000005218117	23-086-023-00228-0001	OLIVAR	S	1,12		1,12	1,12
1700000005218119	23-086-013-00249-0003	OLIVAR	S	1,10		1,10	1,10

(1) Con incidencias que retienen pago o deniegan el expediente.

(2) Se calcula sobre superficie declarada admisible.

(3) Aplicación del artículo 16 bis del RD 147/2023.

Puede verificar la integridad de una copia de este documento mediante la lectura del código QR adjunto o mediante el acceso a la dirección <https://ws050.juntadeandalucia.es/verificarFirma> indicando el código de VERIFICACIÓN

FIRMADO POR

RAQUEL MARIA ESPIN CRESPO

FECHA

26/06/2024

VERIFICACIÓN

Pk2jmMQ72K8YCC9EQ8LU85ENJJ6M

PÁGINA

6312/8857





**APELLIDOS Y NOMBRE / RAZÓN SOCIAL**

GODOY AREVALO SEBASTIÁN

**NIF**

\*\*\*\*1807\*

**EXPEDIENTE**

1276736

**RESOLUCIÓN**

CONCESIÓN DE LA AYUDA

**DATOS DE MANTENIMIENTO UNIDADES**

**GRUPO DE PAGO**

ZONAS DE LIMITACIONES NATURALES

**Sup. Dec.  
Admisible**

21,55

**Sup.  
Resuelta**

21,55

**Sobredecl.**

0,00

**% Sobredecl.**

0,00

**RESUMEN DE PAGOS**

	<b><u>IMPORTE ( Euros )</u></b>			
	<b><u>RESUELTO</u></b>	<b><u>FEADER</u></b>	<b><u>MAPA</u></b>	<b><u>CAPADR</u></b>
Pago realizado	979,47	832,55	96,09	50,83
A pagar	96,75	82,24	9,49	5,02
<b>TOTAL</b>	<b>1.076,22</b>	<b>914,79</b>	<b>105,58</b>	<b>55,85</b>

**APLICACIÓN DE REDUCCIONES Y PENALIZACIONES (%)**

<b><u>Criterios de subvencionabilidad (1)</u></b>	<b><u>Presentación tardía</u></b>	<b><u>Omisión declaración</u></b>	<b><u>Condicionabilidad</u></b>
0,00	0,00	0,00	0,00

**IMPORTE ( Euros )**

<b><u>Calculado(2)</u></b>	<b><u>Reducción</u></b>	<b><u>Penalización</u></b>	<b><u>Reducción Penalización (3)</u></b>	<b><u>Penalización adicional</u></b>	<b><u>Resuelto</u></b>	<b><u>FEADER</u></b>	<b><u>MAPA</u></b>	<b><u>CAPADR</u></b>
1.076,22 €	0,00 €	0,00 €	0,00 €	0,00 €	1.076,22 €	914,79 €	105,58 €	55,85 €
<b>Importe Unitario:</b>	<b>54,00 €</b>	<b>Nuevo Importe Unitario:</b>	<b>49,94 €</b>					

(1) Con incidencias que retienen pago o deniegan el expediente.  
 (2) Se calcula sobre superficie declarada admisible.  
 (3) Aplicación del artículo 16 bis del RD 147/2023.

Puede verificar la integridad de una copia de este documento mediante la lectura del código QR adjunto o mediante el acceso a la dirección <a href="https://ws050.juntadeandalucia.es/verificarFirma">https://ws050.juntadeandalucia.es/verificarFirma</a> indicando el código de VERIFICACIÓN				
FIRMADO POR	RAQUEL MARIA ESPIN CRESPO	FECHA	26/06/2024	
VERIFICACIÓN	Pk2jmMQ72K8YCCE9EQ8LU85ENJJ6M	PÁGINA	6313/8857	



**RECINTOS PROPUESTOS**

REF.	REFERENCIA SIGPAC	CULTIVO	S/R	USO SIGPAC	Sup. Dec. admisible	Sup. Campo	Sup. Determ.	Sup. Resuelta
-1305413	23-020-007-00140-0003	OLIVAR	R		0,23		0,23	0,23
-1305412	23-020-007-00111-0003	OLIVAR	R		0,18		0,18	0,18
-1305411	23-020-004-00151-0002	OLIVAR	R		0,18		0,18	0,18
-1305386	23-046-001-00336-0003	ALMENDROS	R		1,68		1,68	1,68
-1305384	23-020-007-00048-0003	OLIVAR	R		0,17		0,17	0,17
-533259	23-046-003-00202-0001	OLIVAR	S		0,63		0,63	0,63
4185812	23-020-005-00388-0001	OLIVAR	R		0,26		0,26	0,26
4271122	23-020-007-00108-0001	OLIVAR	S		0,05		0,05	0,05
4625589	23-046-003-00075-0001	OLIVAR	S		0,66		0,66	0,66
4638759	23-020-003-00251-0001	OLIVAR	R		0,28		0,28	0,28
4638770	23-020-010-00005-0001	OLIVAR	R		0,44		0,44	0,44
4638772	23-020-010-00006-0001	OLIVAR	R		0,36		0,36	0,36
4638794	23-020-003-00030-0001	OLIVAR	R		0,52		0,52	0,52
4638797	23-020-003-00288-0002	OLIVAR	R		0,40		0,40	0,40
4638801	23-020-003-00318-0001	OLIVAR	R		0,46		0,46	0,46
4638805	23-020-005-00127-0001	OLIVAR	R		0,23		0,23	0,23
4657578	23-046-003-00013-0002	OLIVAR	R		0,01		0,01	0,01
5088796	23-020-003-00311-0001	OLIVAR	R		0,02		0,02	0,02
5088806	23-020-003-00317-0001	OLIVAR	R		0,05		0,05	0,05
5090186	23-020-005-00054-0002	OLIVAR	R		0,45		0,45	0,45
5090248	23-020-005-00536-0001	OLIVAR	R		0,18		0,18	0,18
5090250	23-020-003-00029-0001	OLIVAR	R		0,37		0,37	0,37
1700000005036120	23-020-002-00006-0001	OLIVAR	R		0,49		0,49	0,49
1700000005036122	23-020-003-00127-0001	OLIVAR	R		0,36		0,36	0,36
1700000005036123	23-020-003-00144-0001	OLIVAR	R		0,35		0,35	0,35
1700000005036124	23-020-005-00387-0002	OLIVAR	R		0,22		0,22	0,22
1700000005036126	23-020-007-00063-0001	OLIVAR	R		0,01		0,01	0,01
1700000005036127	23-020-007-00143-0002	OLIVAR	R		0,11		0,11	0,11
1700000005036128	23-020-007-00219-0001	OLIVAR	R		0,51		0,51	0,51
1700000005036129	23-020-009-00186-0004	OLIVAR	R		0,42		0,42	0,42
1700000005036130	23-020-010-00135-0001	OLIVAR	R		0,20		0,20	0,20
1700000005036131	23-046-001-00283-0001	OLIVAR	R		2,73		2,73	2,73
1700000005038541	23-020-001-00223-0001	OLIVAR	R		0,58		0,58	0,58
1700000005038542	23-020-007-00264-0002	OLIVAR	R		0,05		0,05	0,05
1700000005038543	23-020-010-00004-0001	OLIVAR	R		0,33		0,33	0,33
1700000005038546	23-020-006-00111-0001	OLIVAR	R		0,12		0,12	0,12
1700000005038548	23-020-007-00139-0001	OLIVAR	R		0,37		0,37	0,37
1700000005038550	23-074-006-00416-0001	OLIVAR	S		0,25		0,25	0,25
1700000005038551	23-020-010-00249-0001	OLIVAR	R		0,23		0,23	0,23
1700000005038552	23-020-011-00076-0001	OLIVAR	R		0,16		0,16	0,16
1700000005038553	23-046-003-00010-0001	OLIVAR	R		2,50		2,50	2,50
1700000005038554	23-074-006-00288-0001	OLIVAR	S		0,28		0,28	0,28
1700000005038555	23-020-002-00037-0001	OLIVAR	R		0,29		0,29	0,29
1700000005038556	23-020-002-00039-0001	OLIVAR	R		0,29		0,29	0,29
1700000005038560	23-020-002-00070-0001	OLIVAR	R		0,30		0,30	0,30
1700000005038562	23-020-003-00323-0001	OLIVAR	R		0,30		0,30	0,30
1700000005038568	23-020-004-00156-0001	OLIVAR	R		0,35		0,35	0,35
1700000005140491	23-046-011-00068-0001	OLIVAR	R		1,94		1,94	1,94

(1) Con incidencias que retienen pago o deniegan el expediente.  
(2) Se calcula sobre superficie declarada admisible.  
(3) Aplicación del artículo 16 bis del RD 147/2023.

Puede verificar la integridad de una copia de este documento mediante la lectura del código QR adjunto o mediante el acceso a la dirección <a href="https://ws050.juntadeandalucia.es/verificarFirma">https://ws050.juntadeandalucia.es/verificarFirma</a> indicando el código de VERIFICACIÓN					
FIRMADO POR	RAQUEL MARIA ESPIN CRESPO		FECHA		26/06/2024
VERIFICACIÓN	Pk2jmMQ72K8YCCE9EQ8LU85ENJJ6M		PÁGINA		6314/8857



**APELLIDOS Y NOMBRE / RAZÓN SOCIAL**

GODOY LORITE ANTONIO FELIX

**NIF**

\*\*\*6222\*

**EXPEDIENTE**

1191453

**RESOLUCIÓN**

CONCESIÓN DE LA AYUDA

**DATOS DE MANTENIMIENTO UNIDADES**

<b>GRUPO DE PAGO</b>	<b>Sup. Dec. Admisible</b>	<b>Sup. Resuelta</b>	<b>Sobredecl.</b>	<b>% Sobredecl.</b>
ZONAS DE LIMITACIONES NATURALES	14,25	14,25	0,00	0,00

**RESUMEN DE PAGOS**

	<b>IMPORTE ( Euros )</b>			
	<b>RESUELTO</b>	<b>FEADER</b>	<b>MAPA</b>	<b>CAPADR</b>
Pago realizado	700,32	595,28	68,70	36,34
A pagar	69,18	58,80	6,79	3,59
<b>TOTAL</b>	<b>769,50</b>	<b>654,08</b>	<b>75,49</b>	<b>39,93</b>

**APLICACIÓN DE REDUCCIONES Y PENALIZACIONES (%)**

<b>Criterios de subvencionabilidad (1)</b>	<b>Presentación tardía</b>	<b>Omisión declaración</b>	<b>Condicionalidad</b>
0,00	0,00	0,00	0,00

**IMPORTE ( Euros )**

Calculado(2)	Reducción	Penalización	Reducción Penalización (3)	Penalización adicional	Resuelto	FEADER	MAPA	CAPADR
769,50 €	0,00 €	0,00 €	0,00 €	0,00 €	769,50 €	654,08 €	75,49 €	39,93 €
Importe Unitario:	54,00 €	Nuevo Importe Unitario:	54,00 €					

**RECINTOS PROPUESTOS**

<b>REF.</b>	<b>REFERENCIA SIGPAC</b>	<b>CULTIVO</b>	<b>S/R</b>	<b>USO SIGPAC</b>	<b>Sup. Dec. admisible</b>	<b>Sup. Campo</b>	<b>Sup. Determ.</b>	<b>Sup. Resuelta</b>
-531171	23-055-009-00106-0002	OLIVAR	R		2,01		2,01	2,01
4624553	23-055-009-00106-0001	OLIVAR	R		2,55		2,55	2,55
5260608	23-055-013-00013-0001	OLIVAR	S		7,64		7,64	7,64
1700000005956694	23-074-006-00158-0001	OLIVAR	S		0,39		0,39	0,39
1700000005957446	23-074-007-00902-0001	OLIVAR	S		0,45		0,45	0,45
1700000005957447	23-074-007-00452-0002	OLIVAR	S		0,01		0,01	0,01
1700000005957448	23-074-007-01011-0001	OLIVAR	S		0,23		0,23	0,23
1700000005957449	23-074-007-00773-0001	OLIVAR	S		0,86		0,86	0,86
1700000005957450	23-074-007-00441-0001	OLIVAR	S		0,11		0,11	0,11

(1) Con incidencias que retienen pago o deniegan el expediente.

(2) Se calcula sobre superficie declarada admisible.

(3) Aplicación del artículo 16 bis del RD 147/2023.

Puede verificar la integridad de una copia de este documento mediante la lectura del código QR adjunto o mediante el acceso a la dirección <https://ws050.juntadeandalucia.es/verificarFirma> indicando el código de VERIFICACIÓN

FIRMADO POR	RAQUEL MARIA ESPIN CRESPO	FECHA	26/06/2024
VERIFICACIÓN	Pk2jmMQ72K8YCCE9EQ8LU85ENJJ6M	PÁGINA	6315/8857



**APELLIDOS Y NOMBRE / RAZÓN SOCIAL**

GODOY ORTEGA MARIA ELISA

**NIF**

\*\*\*\*1797\*

**EXPEDIENTE**

1198617

**RESOLUCIÓN**

CONCESIÓN DE LA AYUDA

**DATOS DE MANTENIMIENTO UNIDADES****GRUPO DE PAGO**

ZONAS DE LIMITACIONES NATURALES

**Sup. Dec.  
Admisible**

37,85

**Sup.  
Resuelta**

37,85

**Sobredecl.**

0,00

**% Sobredecl.**

0,00

**RESUMEN DE PAGOS**

	<b>IMPORTE ( Euros )</b>			
	<b>RESUELTO</b>	<b>FEADER</b>	<b>MAPA</b>	<b>CAPADR</b>
Pago realizado	1.081,20	919,02	106,06	56,12
A pagar	106,80	90,78	10,48	5,54
<b>TOTAL</b>	<b>1.188,00</b>	<b>1.009,80</b>	<b>116,54</b>	<b>61,66</b>

**APLICACIÓN DE REDUCCIONES Y PENALIZACIONES (%)**

<b>Criterios de subvencionabilidad (1)</b>	<b>Presentación tardía</b>	<b>Omisión declaración</b>	<b>Condicionidad</b>
0,00	0,00	0,00	0,00

**IMPORTE ( Euros )**

Calculado(2)	Reducción	Penalización	Reducción Penalización (3)	Penalización adicional	Resuelto	FEADER	MAPA	CAPADR
1.188,00 €	0,00 €	0,00 €	0,00 €	0,00 €	1.188,00 €	1.009,80 €	116,54 €	61,66 €
<b>Importe Unitario:</b>	<b>54,00 €</b>	<b>Nuevo Importe Unitario:</b>	<b>31,39 €</b>					

(1) Con incidencias que retienen pago o deniegan el expediente.  
(2) Se calcula sobre superficie declarada admisible.  
(3) Aplicación del artículo 16 bis del RD 147/2023.

Puede verificar la integridad de una copia de este documento mediante la lectura del código QR adjunto o mediante el acceso a la dirección <a href="https://ws050.juntadeandalucia.es/verificarFirma">https://ws050.juntadeandalucia.es/verificarFirma</a> indicando el código de VERIFICACIÓN					
FIRMADO POR	RAQUEL MARIA ESPIN CRESPO		FECHA		26/06/2024
VERIFICACIÓN	Pk2jmMQ72K8YCCE9EQ8LU85ENJJJ6M		PÁGINA		6316/8857



**RECINTOS PROPUESTOS**

REF.	REFERENCIA SIGPAC	CULTIVO	S/R	USO SIGPAC	Sup. Dec. admisible	Sup. Campo	Sup. Determ.	Sup. Resuelta
-700743	23-059-004-00015-0006	OLIVAR	S		0,13		0,13	0,13
-577791	23-059-022-00044-0026	OLIVAR	S		0,17		0,17	0,17
1700000006814120	23-059-002-00058-0001	OLIVAR	S		0,08		0,08	0,08
1700000006814121	23-059-002-00059-0002	OLIVAR	S		1,23		1,23	1,23
1700000006814122	23-059-020-00355-0003	BARBECHO TRADICIONAL	R		0,46		0,46	0,46
1700000006814123	23-059-022-00025-0001	OLIVAR	S		3,84		3,84	3,84
1700000006814124	23-059-022-00026-0002	OLIVAR	S		2,74		2,74	2,74
1700000006814126	23-059-022-00011-0001	OLIVAR	S		0,40		0,40	0,40
1700000006814127	23-059-022-00012-0001	OLIVAR	S		0,43		0,43	0,43
1700000006814128	23-059-022-00096-0016	OLIVAR	S		0,02		0,02	0,02
1700000006814129	23-059-022-00096-0029	OLIVAR	S		0,09		0,09	0,09
1700000006814130	23-059-022-00098-0007	OLIVAR	S		0,03		0,03	0,03
1700000006814131	23-059-020-00613-0001	OLIVAR	S		0,09		0,09	0,09
1700000006814133	23-059-020-00343-0001	OLIVAR	S		0,59		0,59	0,59
1700000006814134	23-059-020-00345-0001	OLIVAR	S		0,06		0,06	0,06
1700000006814135	23-059-002-00076-0001	OLIVAR	S		1,54		1,54	1,54
1700000006814136	23-059-002-00143-0001	OLIVAR	S		0,01		0,01	0,01
1700000006814137	23-059-020-00290-0001	MEZCLA AVENA-TRIGO	R		0,59		0,59	0,59
1700000006814138	23-059-020-00357-0001	OLIVAR	R		2,43		2,43	2,43
1700000006814139	23-059-022-00097-0031	OLIVAR	S		0,04		0,04	0,04
1700000006814140	23-059-002-00121-0002	OLIVAR	S		0,70		0,70	0,70
1700000006814141	23-059-002-00122-0001	OLIVAR	S		0,15		0,15	0,15
1700000006814142	23-059-020-00354-0001	OLIVAR	R		4,75		4,75	4,75
1700000006814143	23-059-008-00110-0001	OLIVAR	S		1,07		1,07	1,07
1700000006814144	23-059-020-00355-0001	OLIVAR	R		3,58		3,58	3,58
1700000006814145	23-059-008-00108-0001	OLIVAR	S		0,02		0,02	0,02
1700000006814146	23-059-008-00109-0001	OLIVAR	S		2,43		2,43	2,43
1700000006814148	23-059-006-00027-0001	OLIVAR	S		0,02		0,02	0,02
1700000006814149	23-059-006-00232-0004	OLIVAR	S		0,01		0,01	0,01
1700000006814150	23-059-006-00232-0002	OLIVAR	S		0,74		0,74	0,74
1700000006814151	23-059-004-00116-0002	OLIVAR	S		0,20		0,20	0,20
1700000006814152	23-059-004-00146-0002	OLIVAR	S		0,43		0,43	0,43
1700000006814153	23-059-004-00137-0001	OLIVAR	S		0,01		0,01	0,01
1700000006814155	23-059-006-00026-0003	OLIVAR	R		1,17		1,17	1,17
1700000006814156	23-059-004-00116-0001	OLIVAR	S		1,74		1,74	1,74
1700000006814157	23-059-004-00025-0005	OLIVAR	S		3,44		3,44	3,44
1700000006814181	23-059-002-00132-0001	OLIVAR	S		1,16		1,16	1,16
1700000006814182	23-059-010-00191-0001	OLIVAR	S		0,56		0,56	0,56
1700000006814183	23-059-010-00459-0011	OLIVAR	S		0,61		0,61	0,61
1700000006814184	23-059-010-00190-0001	OLIVAR	S		0,09		0,09	0,09

**Datos considerados para el Cálculo de la Carga Ganadera del expediente**

Superficie determinada para Cálculo Carga Ganadera: 0,00 ha

Carga Ganadera del Expediente: 0,00 ugm/ha

**Incidencias de carga ganadera**

**INCIDENCIA DESCRIPCIÓN**

86132 Recinto superficie forrajera que no realiza la actividad de producción de pastoreo.  
 Recinto:23-059-020-00355-00003 Cultivo:20000 BARBECHO TRADICIONAL-SIN VARIEDAD Regadío

(1) Con incidencias que retienen pago o deniegan el expediente.  
 (2) Se calcula sobre superficie declarada admisible.  
 (3) Aplicación del artículo 16 bis del RD 147/2023.

Puede verificar la integridad de una copia de este documento mediante la lectura del código QR adjunto o mediante el acceso a la dirección <a href="https://ws050.juntadeandalucia.es/verificarFirma">https://ws050.juntadeandalucia.es/verificarFirma</a> indicando el código de VERIFICACIÓN					
FIRMADO POR	RAQUEL MARIA ESPIN CRESPO		FECHA		26/06/2024
VERIFICACIÓN	Pk2jmMQ72K8YCCE9EQ8LU85ENJJ6M		PÁGINA		6317/8857



(1) Con incidencias que retienen pago o deniegan el expediente.  
(2) Se calcula sobre superficie declarada admisible.  
(3) Aplicación del artículo 16 bis del RD 147/2023.

Puede verificar la integridad de una copia de este documento mediante la lectura del código QR adjunto o mediante el acceso a la dirección <https://ws050.juntadeandalucia.es/verificarFirma> indicando el código de VERIFICACIÓN

FIRMADO POR	RAQUEL MARIA ESPIN CRESCO	FECHA	26/06/2024
VERIFICACIÓN	Pk2jmMQ72K8YCCE9EQ8LU85ENJJJ6M	PÁGINA	6318/8857



**APELLIDOS Y NOMBRE / RAZÓN SOCIAL**

GODOY REYES TOMAS

**NIF**

\*\*\*\*5579\*

**EXPEDIENTE**

1196266

**RESOLUCIÓN**

CONCESIÓN DE LA AYUDA

**DATOS DE MANTENIMIENTO UNIDADES****GRUPO DE PAGO**

ZONAS DE LIMITACIONES NATURALES

**Sup. Dec.  
Admisible**

13,43

**Sup.  
Resuelta**

13,43

**Sobredecl.**

0,00

**% Sobredecl.**

0,00

**RESUMEN DE PAGOS**

	<b>IMPORTE ( Euros )</b>			
	<b>RESUELTO</b>	<b>FEADER</b>	<b>MAPA</b>	<b>CAPADR</b>
Pago realizado	660,02	561,02	64,74	34,26
A pagar	65,20	55,42	6,40	3,38
<b>TOTAL</b>	<b>725,22</b>	<b>616,44</b>	<b>71,14</b>	<b>37,64</b>

**APLICACIÓN DE REDUCCIONES Y PENALIZACIONES (%)**

<b>Criterios de subvencionabilidad (1)</b>	<b>Presentación tardía</b>	<b>Omisión declaración</b>	<b>Condicionalidad</b>
0,00	0,00	0,00	0,00

**IMPORTE ( Euros )**

Calculado(2)	Reducción	Penalización	Reducción Penalización (3)	Penalización adicional	Resuelto	FEADER	MAPA	CAPADR
725,22 €	0,00 €	0,00 €	0,00 €	0,00 €	725,22 €	616,44 €	71,14 €	37,64 €
Importe Unitario:	54,00 €	Nuevo Importe Unitario:	54,00 €					

**RECINTOS PROPUESTOS**

<b>REF.</b>	<b>REFERENCIA SIGPAC</b>	<b>CULTIVO</b>	<b>S/R</b>	<b>USO SIGPAC</b>	<b>Sup. Dec. admisible</b>	<b>Sup. Campo</b>	<b>Sup. Determ.</b>	<b>Sup. Resuelta</b>
5504196	23-020-005-00556-0001	OLIVAR	R		0,96		0,96	0,96
1700000004509097	23-020-005-00557-0001	OLIVAR	S		0,06		0,06	0,06
1700000004509101	23-020-008-00092-0001	OLIVAR	S		0,51		0,51	0,51
1700000004509106	23-020-009-00180-0001	OLIVAR	R		1,96		1,96	1,96
1700000004509107	23-020-009-00181-0001	OLIVAR	R		0,02		0,02	0,02
1700000004509112	23-020-004-00167-0001	OLIVAR	R		0,33		0,33	0,33
1700000004509116	23-055-008-00033-0001	OLIVAR	R		4,71		4,71	4,71
1700000004509119	23-046-010-00085-0001	OLIVAR	R		4,88		4,88	4,88

(1) Con incidencias que retienen pago o deniegan el expediente.  
(2) Se calcula sobre superficie declarada admisible.  
(3) Aplicación del artículo 16 bis del RD 147/2023.

Puede verificar la integridad de una copia de este documento mediante la lectura del código QR adjunto o mediante el acceso a la dirección <https://ws050.juntadeandalucia.es/verificarFirma> indicando el código de VERIFICACIÓN

FIRMADO POR	RAQUEL MARIA ESPIN CRESPO	FECHA	26/06/2024
VERIFICACIÓN	Pk2jmMQ72K8YCCE9EQ8LU85ENJJ6M	PÁGINA	6319/8857



**APELLIDOS Y NOMBRE / RAZÓN SOCIAL**

GODOY RODRIGUEZ ROBERTO

**NIF**

\*\*\*\*3995\*

**EXPEDIENTE**

1251489

**RESOLUCIÓN**

CONCESIÓN DE LA AYUDA

**DATOS DE MANTENIMIENTO UNIDADES**

<b>GRUPO DE PAGO</b>	<b>Sup. Dec. Admisible</b>	<b>Sup. Resuelta</b>	<b>Sobredecl.</b>	<b>% Sobredecl.</b>
ZONAS DE LIMITACIONES NATURALES	21,15	21,15	0,00	0,00

**RESUMEN DE PAGOS**

	<b>IMPORTE ( Euros )</b>			
	<b>RESUELTO</b>	<b>FEADER</b>	<b>MAPA</b>	<b>CAPADR</b>
Pago realizado	968,56	823,28	95,01	50,26
A pagar	94,16	80,04	9,24	4,88
<b>TOTAL</b>	<b>1.062,72</b>	<b>903,32</b>	<b>104,25</b>	<b>55,14</b>

**APLICACIÓN DE REDUCCIONES Y PENALIZACIONES (%)**

<b>Crterios de subvencionabilidad (1)</b>	<b>Presentación tardía</b>	<b>Omisión declaración</b>	<b>Condicionalidad</b>
0,00	0,00	0,00	0,00

**IMPORTE ( Euros )**

Calculado(2)	Reducción	Penalización	Reducción Penalización (3)	Penalización adicional	Resuelto	FEADER	MAPA	CAPADR
1.062,72 €	0,00 €	0,00 €	0,00 €	0,00 €	1.062,72 €	903,31 €	104,25 €	55,16 €
Importe Unitario:	54,00 €	Nuevo Importe Unitario:	50,25 €					

**RECINTOS PROPUESTOS**

<b>REF.</b>	<b>REFERENCIA SIGPAC</b>	<b>CULTIVO</b>	<b>S/R</b>	<b>USO SIGPAC</b>	<b>Sup. Dec. admisible</b>	<b>Sup. Campo</b>	<b>Sup. Determ.</b>	<b>Sup. Resuelta</b>
-1284996	23-074-003-00047-0011	OLIVAR	R		0,01		0,01	0,01
-1284991	23-055-009-00098-0004	OLIVAR	R		0,03		0,03	0,03
4762774	23-055-008-00136-0003	ALGODÓN	R		3,57		3,57	3,57
4762775	23-055-008-00140-0022	OLIVAR	R		0,11		0,11	0,11
4762776	23-055-008-00136-0001	OLIVAR	R		0,20		0,20	0,20
4762777	23-055-009-00114-0001	OLIVAR	R		0,16		0,16	0,16
4762800	23-020-010-00111-0002	OLIVAR	R		0,13		0,13	0,13
4762801	23-020-012-00048-0001	OLIVAR	R		0,63		0,63	0,63
4762802	23-020-011-00071-0003	OLIVAR	R		0,25		0,25	0,25
4762803	23-020-005-00242-0001	OLIVAR	R		0,15		0,15	0,12
4762804	23-020-010-00111-0001	OLIVAR	R		1,16		1,16	1,16
4762805	23-020-003-00342-0001	OLIVAR	R		0,35		0,35	0,35
4762806	23-020-005-00561-0001	OLIVAR	R		0,13		0,13	0,13
1700000005956695	23-074-003-00081-0001	OLIVAR	R		0,40		0,40	0,40
1700000005956696	23-074-009-00344-0001	OLIVAR	R		0,36		0,36	0,36
1700000005956697	23-074-004-00370-0001	OLIVAR	R		0,44		0,44	0,44
1700000005956699	23-055-009-00105-0001	ALMENDROS	R		5,14		5,14	5,14
1700000005956700	23-055-008-00130-0001	ALGODÓN	R		2,26		2,26	2,26
1700000005956703	23-020-004-00088-0001	OLIVAR	R		0,55		0,55	0,55
1700000005956704	23-046-002-00049-0003	OLIVAR	R		0,09		0,09	0,09
1700000005956707	23-055-009-00097-0003	OLIVAR	R		4,91		4,91	4,91
1700000005956708	23-046-002-00050-0001	OLIVAR	R		0,15		0,15	0,15

(1) Con incidencias que retienen pago o deniegan el expediente.

(2) Se calcula sobre superficie declarada admisible.

(3) Aplicación del artículo 16 bis del RD 147/2023.

Puede verificar la integridad de una copia de este documento mediante la lectura del código QR adjunto o mediante el acceso a la dirección <https://ws050.juntadeandalucia.es/verificarFirma> indicando el código de VERIFICACIÓN

FIRMADO POR	RAQUEL MARIA ESPIN CRESPO	FECHA	26/06/2024
VERIFICACIÓN	Pk2jmMQ72K8YCC9EQ8LU85ENJJ6M	PÁGINA	6320/8857





**INCIDENCIAS**

**INCIDENCIA DESCRIPCIÓN**

218 Superficie bruta de cruce en un recinto en el conjunto de las solicitudes supera superficie total que SIGPAC establece para él.  
Recinto:23-020-005-00242-00001 Cultivo:101010 OLIVAR-PICUAL Regadío Suma de superficies declaradas para este recinto por todos los solicitantes (Áreas):18 Superficie SIGPAC medida para este recinto (Áreas):15 Exceso de superficie declarada (Hectáreas):0,03 Suma de superficies declaradas para este recinto por el solicitante (Áreas):15

(1) Con incidencias que retienen pago o deniegan el expediente.  
(2) Se calcula sobre superficie declarada admisible.  
(3) Aplicación del artículo 16 bis del RD 147/2023.

Puede verificar la integridad de una copia de este documento mediante la lectura del código QR adjunto o mediante el acceso a la dirección <https://ws050.juntadeandalucia.es/verificarFirma> indicando el código de VERIFICACIÓN

FIRMADO POR	RAQUEL MARIA ESPIN CRESCO	FECHA	26/06/2024
VERIFICACIÓN	Pk2jmMQ72K8YCCE9EQ8LU85ENJJJ6M	PÁGINA	6321/8857





**APELLIDOS Y NOMBRE / RAZÓN SOCIAL**

GODOY RUS MANUEL

**NIF**

\*\*\*1102\*

**EXPEDIENTE**

1121720

**RESOLUCIÓN**

CONCESIÓN DE LA AYUDA

**DATOS DE MANTENIMIENTO UNIDADES**

**GRUPO DE PAGO**

ZONAS DE LIMITACIONES NATURALES

**Sup. Dec.  
Admisible**

19,99

**Sup.  
Resuelta**

19,99

**Sobredecl.**

0,00

**% Sobredecl.**

0,00

**RESUMEN DE PAGOS**

	<b><u>IMPORTE ( Euros )</u></b>			
	<b><u>RESUELTO</u></b>	<b><u>FEADER</u></b>	<b><u>MAPA</u></b>	<b><u>CAPADR</u></b>
Pago realizado	933,37	793,36	91,57	48,44
A pagar	92,20	78,37	9,04	4,79
<b>TOTAL</b>	<b>1.025,57</b>	<b>871,73</b>	<b>100,61</b>	<b>53,23</b>

**APLICACIÓN DE REDUCCIONES Y PENALIZACIONES (%)**

<b><u>Criterios de subvencionabilidad (1)</u></b>	<b><u>Presentación tardía</u></b>	<b><u>Omisión declaración</u></b>	<b><u>Condicionabilidad</u></b>
0,00	0,00	0,00	0,00

**IMPORTE ( Euros )**

<b><u>Calculado(2)</u></b>	<b><u>Reducción</u></b>	<b><u>Penalización</u></b>	<b><u>Reducción Penalización (3)</u></b>	<b><u>Penalización adicional</u></b>	<b><u>Resuelto</u></b>	<b><u>FEADER</u></b>	<b><u>MAPA</u></b>	<b><u>CAPADR</u></b>
1.025,57 €	0,00 €	0,00 €	0,00 €	0,00 €	1.025,57 €	871,73 €	100,61 €	53,23 €
<b>Importe Unitario:</b>	<b>54,00 €</b>	<b>Nuevo Importe Unitario:</b>	<b>51,30 €</b>					

(1) Con incidencias que retienen pago o deniegan el expediente.

(2) Se calcula sobre superficie declarada admisible.

(3) Aplicación del artículo 16 bis del RD 147/2023.

Puede verificar la integridad de una copia de este documento mediante la lectura del código QR adjunto o mediante el acceso a la dirección <a href="https://ws050.juntadeandalucia.es/verificarFirma">https://ws050.juntadeandalucia.es/verificarFirma</a> indicando el código de VERIFICACIÓN					
FIRMADO POR	RAQUEL MARIA ESPIN CRESPO		FECHA		26/06/2024
VERIFICACIÓN	Pk2jmMQ72K8YCCE9EQ8LU85ENJJ6M		PÁGINA		6322/8857





**RECINTOS PROPUESTOS**

REF.	REFERENCIA SIGPAC	CULTIVO	S/R	USO SIGPAC	Sup. Dec. admisible	Sup. Campo	Sup. Determ.	Sup. Resuelta
-799533	23-009-028-00244-0001	OLIVAR	R		0,02		0,02	0,02
-799532	23-009-028-00245-0001	OLIVAR	R		0,48		0,48	0,48
4610650	23-009-001-00233-0002	OLIVAR	S		0,71		0,71	0,71
4610651	23-009-017-00312-0001	OLIVAR	S		0,33		0,33	0,33
4610652	23-085-011-00149-0002	OLIVAR	R		0,45		0,45	0,45
4610654	23-009-017-00347-0003	OLIVAR	S		0,02		0,02	0,02
4610655	23-009-020-00041-0001	OLIVAR	S		0,32		0,32	0,32
4610656	23-009-001-00371-0001	OLIVAR	S		0,08		0,08	0,08
4610657	23-009-017-00550-0001	OLIVAR	S		0,08		0,08	0,08
4610658	23-085-011-00149-0001	OLIVAR	R		0,49		0,49	0,49
4610659	23-009-017-00042-0001	OLIVAR	S		0,51		0,51	0,51
4610660	23-009-001-00235-0001	OLIVAR	S		0,60		0,60	0,60
4610661	23-009-020-00058-0002	OLIVAR	S		0,46		0,46	0,46
4610662	23-009-017-00346-0001	OLIVAR	S		0,01		0,01	0,01
4610663	23-057-005-00307-0001	OLIVAR	S		0,82		0,82	0,82
4610664	23-009-001-00400-0001	OLIVAR	S		0,77		0,77	0,77
4610665	23-009-017-00347-0001	OLIVAR	S		0,30		0,30	0,30
4610666	23-057-005-00317-0001	OLIVAR	S		0,01		0,01	0,01
4610667	23-009-001-00374-0001	OLIVAR	S		0,53		0,53	0,53
4610668	23-009-020-00040-0001	OLIVAR	S		0,27		0,27	0,27
1700000004936567	23-009-001-00232-0001	OLIVAR	S		1,34		1,34	1,34
1700000006355881	23-009-016-00308-0001	OLIVAR	S		0,93		0,93	0,93
1700000006355882	23-009-016-00309-0002	OLIVAR	S		0,43		0,43	0,43
1700000006355883	23-092-084-00124-0001	OLIVAR	R		5,77		5,77	5,77
1700000006355884	23-009-027-00272-0001	OLIVAR	R		0,10		0,10	0,10
1700000006355885	23-009-032-00357-0001	OLIVAR	R		1,09		1,09	1,09
1700000006355886	23-009-030-00083-0001	OLIVAR	R		0,33		0,33	0,33
1700000006355887	23-009-030-00084-0001	OLIVAR	R		0,20		0,20	0,20
1700000006355888	23-009-027-00271-0001	OLIVAR	R		0,80		0,80	0,80
1700000006355889	23-014-019-00091-0002	OLIVAR	R		1,28		1,28	1,28
1700000006355890	23-009-021-00240-0001	OLIVAR	R		0,46		0,46	0,46

(1) Con incidencias que retienen pago o deniegan el expediente.  
 (2) Se calcula sobre superficie declarada admisible.  
 (3) Aplicación del artículo 16 bis del RD 147/2023.

Puede verificar la integridad de una copia de este documento mediante la lectura del código QR adjunto o mediante el acceso a la dirección <a href="https://ws050.juntadeandalucia.es/verificarFirma">https://ws050.juntadeandalucia.es/verificarFirma</a> indicando el código de VERIFICACIÓN				
FIRMADO POR	RAQUEL MARIA ESPIN CRESPO	FECHA	26/06/2024	
VERIFICACIÓN	Pk2jmMQ72K8YCCCE9EQ8LU85ENJJ6M	PÁGINA	6323/8857	



**APELLIDOS Y NOMBRE / RAZÓN SOCIAL**

GOMEZ BONILLA PEDRO MANUEL

**NIF**  
\*\*\*\*5856\*

**EXPEDIENTE**  
1255811

**RESOLUCIÓN**  
CONCESIÓN DE LA AYUDA

**DATOS DE MANTENIMIENTO UNIDADES**

<b>GRUPO DE PAGO</b>	<b>Sup. Dec. Admisible</b>	<b>Sup. Resuelta</b>	<b>Sobredecl.</b>	<b>% Sobredecl.</b>
ZONAS DE LIMITACIONES NATURALES	13,75	13,75	0,00	0,00

**RESUMEN DE PAGOS**

	<b>IMPORTE ( Euros )</b>			
	<b>RESUELTO</b>	<b>FEADER</b>	<b>MAPA</b>	<b>CAPADR</b>
A pagar	742,50	631,13	72,84	38,53

**APLICACIÓN DE REDUCCIONES Y PENALIZACIONES (%)**

<b>Criterios de subvencionabilidad (1)</b>	<b>Presentación tardía</b>	<b>Omisión declaración</b>	<b>Condicionabilidad</b>
0,00	0,00	0,00	0,00

**IMPORTE ( Euros )**

<b>Calculado(2)</b>	<b>Reducción</b>	<b>Penalización</b>	<b>Reducción adicional (3)</b>	<b>Penalización adicional</b>	<b>Resuelto</b>	<b>FEADER</b>	<b>MAPA</b>	<b>CAPADR</b>
742,50 €	0,00 €	0,00 €	0,00 €	0,00 €	742,50 €	631,13 €	72,84 €	38,53 €
<b>Importe Unitario:</b>	54,00 €	<b>Nuevo Importe Unitario:</b>	54,00 €					

**RECINTOS PROPUESTOS**

<b>REF.</b>	<b>REFERENCIA SIGPAC</b>	<b>CULTIVO</b>	<b>S/R</b>	<b>USO SIGPAC</b>	<b>Sup. Dec. admisible</b>	<b>Sup. Campo</b>	<b>Sup. Determ.</b>	<b>Sup. Resuelta</b>
-1577898	23-085-004-00004-0002	TRIGO DURO	R		1,84		1,84	1,84
-1577897	23-085-004-00177-0002	TRIGO DURO	R		0,48		0,48	0,48
-1577896	23-085-004-00176-0002	TRIGO DURO	R		0,92		0,92	0,92
-1577882	23-085-004-00005-0006	ESPÁRRAGOS	R		0,57		0,57	0,57
-1577835	23-100-016-00080-0001	TRIGO DURO	R		0,33		0,33	0,33
-1577801	23-100-016-00097-0001	CEBOLLA	R		0,35		0,35	0,35
-1577800	23-100-016-00098-0001	CEBOLLA	R		0,27		0,27	0,27
-1577796	23-100-016-00093-0001	CEBOLLA	R		0,50		0,50	0,50
-1577780	23-100-016-00091-0001	CEBOLLA	R		0,55		0,55	0,55
-1351798	23-085-004-00005-0004	BARBECHO TRADICIONAL	R		0,48		0,48	0,48
-1086470	23-100-016-00023-0001	CEBOLLA	R		0,47		0,47	0,47
-556797	23-085-004-00005-0006	TRIGO DURO	R		0,43		0,43	0,43
-556796	23-085-004-00005-0005	OLIVAR	R		1,00		1,00	1,00
4107801	23-100-016-00043-0001	CEBOLLA	R		0,41		0,41	0,41
4107802	23-100-016-00078-0001	TRIGO DURO	R		0,51		0,51	0,51
4107803	23-100-016-00044-0001	AJO	R		0,44		0,44	0,44
6864119	23-100-016-00090-0001	CEBOLLA	R		0,55		0,55	0,55
6864191	23-100-016-00035-0003	TRIGO DURO	R		0,45		0,45	0,45
6864198	23-100-016-00081-0001	TRIGO DURO	R		0,33		0,33	0,33
1700000004722772	23-085-004-00140-0002	CEBOLLA	R		0,54		0,54	0,54
1700000004722773	23-100-017-00023-0001	TRIGO DURO	R		0,48		0,48	0,48
1700000004722775	23-100-016-00047-0001	TRIGO DURO	R		0,47		0,47	0,47
1700000004722776	23-100-016-00048-0001	TRIGO DURO	R		0,38		0,38	0,38
1700000004722777	23-085-004-00005-0004	TRIGO DURO	R		1,00		1,00	1,00

(1) Con incidencias que retienen pago o deniegan el expediente.  
(2) Se calcula sobre superficie declarada admisible.  
(3) Aplicación del artículo 16 bis del RD 147/2023.

Puede verificar la integridad de una copia de este documento mediante la lectura del código QR adjunto o mediante el acceso a la dirección <a href="https://ws050.juntadeandalucia.es/verificarFirma">https://ws050.juntadeandalucia.es/verificarFirma</a> indicando el código de VERIFICACIÓN					
FIRMADO POR	RAQUEL MARIA ESPIN CRESPO		FECHA		26/06/2024
VERIFICACIÓN	Pk2jmMQ72K8YCCE9EQ8LU85ENJJ6M		PÁGINA		6324/8857



**Datos considerados para el Cálculo de la Carga Ganadera del expediente**

Superficie determinada para Cálculo Carga Ganadera: 0,00 ha  
Carga Ganadera del Expediente: 0,00 ugm/ha

**Incidencias de carga ganadera**

**INCIDENCIA DESCRIPCIÓN**

86132 Recinto superficie forrajera que no realiza la actividad de producción de pastoreo.  
Recinto:23-085-004-00005-00004 Cultivo:20000 BARBECHO TRADICIONAL-SIN VARIEDAD Regadío

(1) Con incidencias que retienen pago o deniegan el expediente.  
(2) Se calcula sobre superficie declarada admisible.  
(3) Aplicación del artículo 16 bis del RD 147/2023.

Puede verificar la integridad de una copia de este documento mediante la lectura del código QR adjunto o mediante el acceso a la dirección <a href="https://ws050.juntadeandalucia.es/verificarFirma">https://ws050.juntadeandalucia.es/verificarFirma</a> indicando el código de VERIFICACIÓN				
FIRMADO POR	RAQUEL MARIA ESPIN CRESPO	FECHA	26/06/2024	
VERIFICACIÓN	Pk2jmMQ72K8YCCE9EQ8LU85ENJJJ6M	PÁGINA	6325/8857	

**APELLIDOS Y NOMBRE / RAZÓN SOCIAL**

GOMEZ CHICA LUIS

**NIF**

\*\*\*\*8006\*

**EXPEDIENTE**

1196913

**RESOLUCIÓN**

CONCESIÓN DE LA AYUDA

**DATOS DE MANTENIMIENTO UNIDADES****GRUPO DE PAGO**

ZONAS DE LIMITACIONES NATURALES

**Sup. Dec.  
Admisible**

21,76

**Sup.  
Resuelta**

21,76

**Sobredecl.**

0,00

**% Sobredecl.**

0,00

**RESUMEN DE PAGOS**

	<b>IMPORTE ( Euros )</b>			
	<b>RESUELTO</b>	<b>FEADER</b>	<b>MAPA</b>	<b>CAPADR</b>
Pago realizado	985,66	837,81	96,69	51,16
A pagar	97,36	82,76	9,55	5,05
<b>TOTAL</b>	<b>1.083,02</b>	<b>920,57</b>	<b>106,24</b>	<b>56,21</b>

**APLICACIÓN DE REDUCCIONES Y PENALIZACIONES (%)**

<b>Criterios de subvencionabilidad (1)</b>	<b>Presentación tardía</b>	<b>Omisión declaración</b>	<b>Condicionalidad</b>
0,00	0,00	0,00	0,00

**IMPORTE ( Euros )**

Calculado(2)	Reducción	Penalización	Reducción Penalización (3)	Penalización adicional	Resuelto	FEADER	MAPA	CAPADR
1.083,02 €	0,00 €	0,00 €	0,00 €	0,00 €	1.083,02 €	920,57 €	106,24 €	56,21 €
<b>Importe Unitario:</b>	<b>54,00 €</b>	<b>Nuevo Importe Unitario:</b>	<b>49,77 €</b>					

**RECINTOS PROPUESTOS**

<b>REF.</b>	<b>REFERENCIA SIGPAC</b>	<b>CULTIVO</b>	<b>S/R</b>	<b>USO SIGPAC</b>	<b>Sup. Dec. admisible</b>	<b>Sup. Campo</b>	<b>Sup. Determ.</b>	<b>Sup. Resuelta</b>
5066255	23-009-043-00034-0001	OLIVAR	R		4,63		4,63	4,63
1700000005817745	23-009-043-00055-0002	OLIVAR	R		7,92		7,92	7,92
1700000005817747	23-058-015-00281-0001	OLIVAR	S		2,05		2,05	2,05
1700000005817762	23-058-015-00282-0001	OLIVAR	S		0,04		0,04	0,04
1700000005817763	23-058-015-00282-0006	OLIVAR	S		7,12		7,12	7,12

(1) Con incidencias que retienen pago o deniegan el expediente.

(2) Se calcula sobre superficie declarada admisible.

(3) Aplicación del artículo 16 bis del RD 147/2023.

Puede verificar la integridad de una copia de este documento mediante la lectura del código QR adjunto o mediante el acceso a la dirección <https://ws050.juntadeandalucia.es/verificarFirma> indicando el código de VERIFICACIÓN

FIRMADO POR	RAQUEL MARIA ESPIN CRESPO	FECHA	26/06/2024
VERIFICACIÓN	Pk2jmMQ72K8YCCE9EQ8LU85ENJJ6M	PÁGINA	6326/8857





**APELLIDOS Y NOMBRE / RAZÓN SOCIAL**

GOMEZ DURILLO ANTONIO JOSE

**NIF**

\*\*\*9111\*

**EXPEDIENTE**

1011935

**RESOLUCIÓN**

CONCESIÓN DE LA AYUDA

**DATOS DE MANTENIMIENTO UNIDADES**

**GRUPO DE PAGO**

ZONAS DE LIMITACIONES NATURALES

**Sup. Dec. Admisible**

69,64

**Sup. Resuelta**

69,64

**Sobredecl.**

0,00

**% Sobredecl.**

0,00

**RESUMEN DE PAGOS**

	<b><u>IMPORTE ( Euros )</u></b>			
	<b><u>RESUELTO</u></b>	<b><u>FEADER</u></b>	<b><u>MAPA</u></b>	<b><u>CAPADR</u></b>
Pago realizado	1.081,20	919,02	106,06	56,12
A pagar	106,80	90,78	10,48	5,54
<b>TOTAL</b>	<b>1.188,00</b>	<b>1.009,80</b>	<b>116,54</b>	<b>61,66</b>

**APLICACIÓN DE REDUCCIONES Y PENALIZACIONES (%)**

<b><u>Criterios de subvencionabilidad (1)</u></b>	<b><u>Presentación tardía</u></b>	<b><u>Omisión declaración</u></b>	<b><u>Condicionabilidad</u></b>
0,00	0,00	0,00	0,00

**IMPORTE ( Euros )**

<b><u>Calculado(2)</u></b>	<b><u>Reducción</u></b>	<b><u>Penalización</u></b>	<b><u>Reducción Penalización (3)</u></b>	<b><u>Penalización adicional</u></b>	<b><u>Resuelto</u></b>	<b><u>FEADER</u></b>	<b><u>MAPA</u></b>	<b><u>CAPADR</u></b>
1.188,00 €	0,00 €	0,00 €	0,00 €	0,00 €	1.188,00 €	1.009,80 €	116,54 €	61,66 €
<b>Importe Unitario:</b>	<b>54,00 €</b>	<b>Nuevo Importe Unitario:</b>	<b>17,06 €</b>					

(1) Con incidencias que retienen pago o deniegan el expediente.  
 (2) Se calcula sobre superficie declarada admisible.  
 (3) Aplicación del artículo 16 bis del RD 147/2023.

Puede verificar la integridad de una copia de este documento mediante la lectura del código QR adjunto o mediante el acceso a la dirección <a href="https://ws050.juntadeandalucia.es/verificarFirma">https://ws050.juntadeandalucia.es/verificarFirma</a> indicando el código de VERIFICACIÓN				
FIRMADO POR	RAQUEL MARIA ESPIN CRESPO	FECHA	26/06/2024	
VERIFICACIÓN	Pk2jmMQ72K8YCCE9EQ8LU85ENJJ6M	PÁGINA	6327/8857	



**RECINTOS PROPUESTOS**

REF.	REFERENCIA SIGPAC	CULTIVO	S/R	USO SIGPAC	Sup. Dec. admisible	Sup. Campo	Sup. Determ.	Sup. Resuelta
-1279446	23-010-018-00285-0001	OLIVAR	S		0,13		0,13	0,13
-441140	23-010-016-00594-0002	OLIVAR	S		0,01		0,01	0,01
4613889	23-010-018-00182-0001	OLIVAR	R		0,70		0,70	0,70
4613890	23-010-018-00186-0001	OLIVAR	R		2,68		2,68	2,68
4613987	23-010-018-00195-0001	OLIVAR	R		0,45		0,45	0,45
4613989	23-010-018-00198-0003	OLIVAR	R		0,08		0,08	0,08
4613991	23-010-018-00222-0002	OLIVAR	S		0,16		0,16	0,16
4613993	23-010-018-00225-0001	OLIVAR	R		1,12		1,12	1,12
4613995	23-010-018-00226-0001	OLIVAR	R		0,85		0,85	0,85
4614017	23-010-018-00228-0003	OLIVAR	R		4,76		4,76	4,76
4614020	23-010-018-00229-0001	OLIVAR	R		0,63		0,63	0,63
4614023	23-010-018-00231-0001	OLIVAR	R		2,65		2,65	2,65
4614026	23-010-018-00267-0001	OLIVAR	R		0,32		0,32	0,32
4614028	23-010-018-00300-0001	OLIVAR	S		0,51		0,51	0,51
4614033	23-010-003-00451-0001	OLIVAR	S		0,91		0,91	0,91
4614043	23-010-009-00147-0002	OLIVAR	S		0,78		0,78	0,78
4614045	23-010-009-00147-0003	OLIVAR	S		0,25		0,25	0,25
4614048	23-010-009-00173-0001	OLIVAR	S		0,53		0,53	0,53
4614054	23-010-019-00167-0001	OLIVAR	S		1,11		1,11	1,11
4614798	23-010-019-00171-0001	OLIVAR	S		1,18		1,18	1,18
4614800	23-010-019-00173-0002	OLIVAR	S		0,51		0,51	0,51
4614802	23-010-019-00179-0001	OLIVAR	S		0,64		0,64	0,64
5208909	23-010-009-00079-0001	OLIVAR	S		0,55		0,55	0,55
5526241	23-010-017-00092-0001	OLIVAR	S		3,88		3,88	3,88
5526242	23-010-002-00096-0001	OLIVAR	S		1,59		1,59	1,59
5526255	23-010-034-00123-0001	OLIVAR	S		0,34		0,34	0,34
5526339	23-010-003-00113-0002	OLIVAR	S		0,91		0,91	0,91
5526342	23-010-008-00051-0001	OLIVAR	S		1,42		1,42	1,42
5526343	23-010-008-00051-0002	OLIVAR	S		0,93		0,93	0,93
5526345	23-010-009-00122-0001	OLIVAR	S		1,81		1,81	1,81
5526349	23-010-014-00042-0002	OLIVAR	S		1,15		1,15	1,15
5526351	23-010-014-00100-0001	OLIVAR	S		1,47		1,47	1,47
5526353	23-010-014-00102-0001	OLIVAR	S		0,45		0,45	0,45
5526356	23-010-014-00103-0001	OLIVAR	S		1,29		1,29	1,29
5526358	23-010-016-00072-0001	OLIVAR	S		0,72		0,72	0,72
5526364	23-010-016-00355-0002	OLIVAR	S		0,64		0,64	0,64
5526368	23-010-016-00356-0005	OLIVAR	S		0,83		0,83	0,83
5526369	23-010-016-00454-0001	OLIVAR	S		0,11		0,11	0,11
5526370	23-010-016-00456-0001	OLIVAR	S		0,18		0,18	0,18
5526371	23-010-016-00458-0002	OLIVAR	S		1,65		1,65	1,65
5526372	23-010-016-00459-0002	OLIVAR	S		0,03		0,03	0,03
5526375	23-010-016-00460-0002	OLIVAR	S		0,58		0,58	0,58
5526380	23-010-016-00475-0001	OLIVAR	S		1,94		1,94	1,94
5526381	23-010-016-00477-0001	OLIVAR	S		0,53		0,53	0,53
5526383	23-010-016-00480-0001	OLIVAR	S		0,05		0,05	0,05
5526386	23-010-017-00112-0002	OLIVAR	S		0,98		0,98	0,98
5526391	23-010-017-00115-0001	OLIVAR	S		1,12		1,12	1,12
5526394	23-010-017-00117-0001	OLIVAR	S		0,88		0,88	0,88
5526397	23-010-018-00097-0001	OLIVAR	S		0,86		0,86	0,86
5526399	23-010-026-00006-0001	OLIVAR	S		0,63		0,63	0,63
5526402	23-010-026-00081-0001	OLIVAR	S		0,56		0,56	0,56
5526407	23-010-034-00023-0001	OLIVAR	S		1,65		1,65	1,65

(1) Con incidencias que retienen pago o deniegan el expediente.  
 (2) Se calcula sobre superficie declarada admisible.  
 (3) Aplicación del artículo 16 bis del RD 147/2023.

Puede verificar la integridad de una copia de este documento mediante la lectura del código QR adjunto o mediante el acceso a la dirección <a href="https://ws050.juntadeandalucia.es/verificarFirma">https://ws050.juntadeandalucia.es/verificarFirma</a> indicando el código de VERIFICACIÓN					
FIRMADO POR	RAQUEL MARIA ESPIN CRESPO		FECHA		26/06/2024
VERIFICACIÓN	Pk2jmMQ72K8YCCE9EQ8LU85ENJJ6M		PÁGINA		6328/8857

**RECINTOS PROPUESTOS**

REF.	REFERENCIA SIGPAC	CULTIVO	S/R	USO SIGPAC	Sup. Dec. admisible	Sup. Campo	Sup. Determ.	Sup. Resuelta
5526411	23-010-034-00064-0001	OLIVAR	S		0,25		0,25	0,25
5526416	23-010-007-00182-0001	OLIVAR	S		0,27		0,27	0,27
5526417	23-010-003-00132-0002	OLIVAR	S		0,30		0,30	0,30
5526418	23-010-008-00044-0001	OLIVAR	S		0,31		0,31	0,31
5526419	23-010-009-00205-0001	OLIVAR	S		0,52		0,52	0,52
5526421	23-010-014-00113-0001	OLIVAR	S		0,37		0,37	0,37
5526440	23-010-016-00390-0001	OLIVAR	S		0,51		0,51	0,51
5526441	23-010-027-00004-0001	OLIVAR	S		0,43		0,43	0,43
5526442	23-010-029-00180-0001	OLIVAR	S		0,65		0,65	0,65
5526449	23-010-010-00159-0001	OLIVAR	S		1,36		1,36	1,36
5526450	23-010-018-00127-0004	OLIVAR	S		1,24		1,24	1,24
5526452	23-010-034-00022-0001	OLIVAR	S		1,01		1,01	1,01
1700000006509262	23-010-003-00396-0001	OLIVAR	S		0,39		0,39	0,39
1700000006509263	23-010-015-00211-0001	OLIVAR	S		0,38		0,38	0,38
1700000006509264	23-010-016-00163-0002	OLIVAR	S		0,87		0,87	0,87
1700000006509265	23-010-009-00121-0001	OLIVAR	S		1,20		1,20	1,20
1700000006509266	23-010-006-00005-0001	OLIVAR	S		0,24		0,24	0,24
1700000006509267	23-010-016-00150-0001	OLIVAR	S		0,86		0,86	0,86
1700000006509268	23-010-006-00005-0002	OLIVAR	S		0,03		0,03	0,03
1700000006509270	23-010-014-00105-0001	OLIVAR	S		0,32		0,32	0,32
1700000006509271	23-010-009-00099-0001	OLIVAR	S		0,68		0,68	0,68
1700000006509273	23-010-017-00017-0001	OLIVAR	S		0,67		0,67	0,67
1700000006509274	23-010-016-00592-0001	OLIVAR	S		0,44		0,44	0,44
1700000006509275	23-010-016-00593-0002	OLIVAR	S		0,48		0,48	0,48
1700000006509276	23-010-019-00002-0001	OLIVAR	S		1,65		1,65	1,65
1700000006509277	23-010-016-00424-0001	OLIVAR	S		0,17		0,17	0,17
1700000006509278	23-010-005-00027-0001	OLIVAR	S		0,42		0,42	0,42
1700000006509279	23-010-003-00520-0001	OLIVAR	S		1,56		1,56	1,56
1700000006509281	23-010-016-00152-0001	OLIVAR	S		0,14		0,14	0,14
1700000006509282	23-010-004-00067-0001	OLIVAR	S		0,64		0,64	0,64
1700000006509283	23-010-016-00438-0001	OLIVAR	S		0,59		0,59	0,59

(1) Con incidencias que retienen pago o deniegan el expediente.

(2) Se calcula sobre superficie declarada admisible.

(3) Aplicación del artículo 16 bis del RD 147/2023.

Puede verificar la integridad de una copia de este documento mediante la lectura del código QR adjunto o mediante el acceso a la dirección <a href="https://ws050.juntadeandalucia.es/verificarFirma">https://ws050.juntadeandalucia.es/verificarFirma</a> indicando el código de VERIFICACIÓN					
FIRMADO POR	RAQUEL MARIA ESPIN CRESPO		FECHA		26/06/2024
VERIFICACIÓN	Pk2jmMQ72K8YCCE9EQ8LU85ENJJ6M		PÁGINA		6329/8857

**APELLIDOS Y NOMBRE / RAZÓN SOCIAL**

GOMEZ GOMEZ JOSE JULIAN

**NIF**

\*\*\*0142\*

**EXPEDIENTE**

1254175

**RESOLUCIÓN**

CONCESIÓN DE LA AYUDA

**DATOS DE MANTENIMIENTO UNIDADES****GRUPO DE PAGO**

ZONAS DE LIMITACIONES NATURALES

**Sup. Dec.  
Admisible**

20,40

**Sup.  
Resuelta**

20,40

**Sobredecl.**

0,00

**% Sobredecl.**

0,00

**RESUMEN DE PAGOS**

	<b>IMPORTE ( Euros )</b>			
	<b>RESUELTO</b>	<b>FEADER</b>	<b>MAPA</b>	<b>CAPADR</b>
Pago realizado	945,56	803,73	92,76	49,07
A pagar	93,40	79,39	9,16	4,85
<b>TOTAL</b>	<b>1.038,96</b>	<b>883,12</b>	<b>101,92</b>	<b>53,92</b>

**APLICACIÓN DE REDUCCIONES Y PENALIZACIONES (%)**

<b>Criterios de subvencionabilidad (1)</b>	<b>Presentación tardía</b>	<b>Omisión declaración</b>	<b>Condicionalidad</b>
0,00	0,00	0,00	0,00

**IMPORTE ( Euros )**

Calculado(2)	Reducción	Penalización	Reducción Penalización (3)	Penalización adicional	Resuelto	FEADER	MAPA	CAPADR
1.038,96 €	0,00 €	0,00 €	0,00 €	0,00 €	1.038,96 €	883,12 €	101,92 €	53,92 €
Importe Unitario:	54,00 €	Nuevo Importe Unitario:	50,93 €					

**RECINTOS PROPUESTOS**

<b>REF.</b>	<b>REFERENCIA SIGPAC</b>	<b>CULTIVO</b>	<b>S/R</b>	<b>USO SIGPAC</b>	<b>Sup. Dec. admisible</b>	<b>Sup. Campo</b>	<b>Sup. Determ.</b>	<b>Sup. Resuelta</b>
5836430	23-085-002-00069-0002	OLIVAR	S		0,77		0,77	0,77
5836431	23-085-002-00367-0002	OLIVAR	R		3,15		3,15	3,15
5836434	23-085-007-00003-0001	OLIVAR	S		3,18		3,18	3,18
1700000006413484	23-086-010-00099-0003	OLIVAR	S		13,30		13,30	13,30

(1) Con incidencias que retienen pago o deniegan el expediente.

(2) Se calcula sobre superficie declarada admisible.

(3) Aplicación del artículo 16 bis del RD 147/2023.

Puede verificar la integridad de una copia de este documento mediante la lectura del código QR adjunto o mediante el acceso a la dirección <https://ws050.juntadeandalucia.es/verificarFirma> indicando el código de VERIFICACIÓN

FIRMADO POR	RAQUEL MARIA ESPIN CRESPO	FECHA	26/06/2024
VERIFICACIÓN	Pk2jmMQ72K8YCCE9EQ8LU85ENJJ6M	PÁGINA	6330/8857





**APELLIDOS Y NOMBRE / RAZÓN SOCIAL**

GOMEZ HERNANDEZ MARIA CABEZA

**NIF**

\*\*\*\*6962\*

**EXPEDIENTE**

1147071

**RESOLUCIÓN**

CONCESIÓN DE LA AYUDA

**DATOS DE MANTENIMIENTO UNIDADES**

<b>GRUPO DE PAGO</b>	<b>Sup. Dec. Admisible</b>	<b>Sup. Resuelta</b>	<b>Sobredecl.</b>	<b>% Sobredecl.</b>
ZONAS DE LIMITACIONES NATURALES	10,99	10,99	0,00	0,00

**RESUMEN DE PAGOS**

	<b>IMPORTE ( Euros )</b>			
	<b>RESUELTO</b>	<b>FEADER</b>	<b>MAPA</b>	<b>CAPADR</b>
A pagar	593,46	504,44	58,22	30,80

**APLICACIÓN DE REDUCCIONES Y PENALIZACIONES (%)**

<b>Criterios de subvencionabilidad (1)</b>	<b>Presentación tardía</b>	<b>Omisión declaración</b>	<b>Condicionabilidad</b>
0,00	0,00	0,00	0,00

**IMPORTE ( Euros )**

<b>Calculado(2)</b>	<b>Reducción</b>	<b>Penalización</b>	<b>Reducción Penalización (3)</b>	<b>Penalización adicional</b>	<b>Resuelto</b>	<b>FEADER</b>	<b>MAPA</b>	<b>CAPADR</b>
593,46 €	0,00 €	0,00 €	0,00 €	0,00 €	593,46 €	504,44 €	58,22 €	30,80 €
<b>Importe Unitario:</b>	54,00 €	<b>Nuevo Importe Unitario:</b>		54,00 €				

**RECINTOS PROPUESTOS**

<b>REE.</b>	<b>REFERENCIA SIGPAC</b>	<b>CULTIVO</b>	<b>S/R</b>	<b>USO SIGPAC</b>	<b>Sup. Dec. admisible</b>	<b>Sup. Campo</b>	<b>Sup. Determ.</b>	<b>Sup. Resuelta</b>
-1477032	23-006-002-00031-0002	OLIVAR	R		0,71		0,71	0,71
1700000005196807	23-007-005-00314-0001	OLIVAR	S		0,02		0,02	0,02
1700000005196808	23-007-005-00314-0001	OLIVAR	S		0,02		0,02	0,02
1700000005196809	23-007-005-00315-0001	OLIVAR	S		2,35		2,35	2,35
1700000005196810	23-007-005-00316-0001	OLIVAR	S		0,15		0,15	0,15
1700000005196811	23-007-002-00175-0001	OLIVAR	R		0,12		0,12	0,12
1700000005196812	23-007-002-00176-0001	OLIVAR	R		1,14		1,14	1,14
1700000005196814	23-006-003-00045-0001	OLIVAR	S		0,16		0,16	0,16
1700000005196815	23-096-005-00110-0001	OLIVAR	S		0,52		0,52	0,52
1700000005196816	23-096-005-00143-0003	OLIVAR	S		5,80		5,80	5,80

(1) Con incidencias que retienen pago o deniegan el expediente.

(2) Se calcula sobre superficie declarada admisible.

(3) Aplicación del artículo 16 bis del RD 147/2023.

Puede verificar la integridad de una copia de este documento mediante la lectura del código QR adjunto o mediante el acceso a la dirección <https://ws050.juntadeandalucia.es/verificarFirma> indicando el código de VERIFICACIÓN

FIRMADO POR	RAQUEL MARIA ESPIN CRESPO	FECHA	26/06/2024
VERIFICACIÓN	Pk2jmMQ72K8YCCE9EQ8LU85ENJJ6M	PÁGINA	6331/8857



**APELLIDOS Y NOMBRE / RAZÓN SOCIAL**

GOMEZ LOPEZ ANA

**NIF**

\*\*\*\*5681\*

**EXPEDIENTE**

1076908

**RESOLUCIÓN**

CONCESIÓN DE LA AYUDA

**DATOS DE MANTENIMIENTO UNIDADES**

<b>GRUPO DE PAGO</b>	<b>Sup. Dec. Admisible</b>	<b>Sup. Resuelta</b>	<b>Sobredecl.</b>	<b>% Sobredecl.</b>
ZONAS DE LIMITACIONES NATURALES	23,70	23,70	0,00	0,00

**RESUMEN DE PAGOS**

	<b>IMPORTE ( Euros )</b>			
	<b>RESUELTO</b>	<b>FEADER</b>	<b>MAPA</b>	<b>CAPADR</b>
Pago realizado	1.042,87	886,44	102,30	54,12
A pagar	103,01	87,56	10,11	5,34
<b>TOTAL</b>	<b>1.145,88</b>	<b>974,00</b>	<b>112,41</b>	<b>59,46</b>

**APLICACIÓN DE REDUCCIONES Y PENALIZACIONES (%)**

<b>Crterios de subvencionabilidad (1)</b>	<b>Presentación tardía</b>	<b>Omisión declaración</b>	<b>Condicionalidad</b>
0,00	0,00	0,00	0,00

**IMPORTE ( Euros )**

Calculado(2)	Reducción	Penalización	Reducción Penalización (3)	Penalización adicional	Resuelto	FEADER	MAPA	CAPADR
1.145,88 €	0,00 €	0,00 €	0,00 €	0,00 €	1.145,88 €	974,00 €	112,41 €	59,47 €
<b>Importe Unitario:</b>	<b>54,00 €</b>	<b>Nuevo Importe Unitario:</b>	<b>48,35 €</b>					

**RECINTOS PROPUESTOS**

<b>REF.</b>	<b>REFERENCIA SIGPAC</b>	<b>CULTIVO</b>	<b>S/R</b>	<b>USO SIGPAC</b>	<b>Sup. Dec. admisible</b>	<b>Sup. Campo</b>	<b>Sup. Determ.</b>	<b>Sup. Resuelta</b>
-522448	23-088-019-09505-0003	OLIVAR	S		1,24		1,24	1,24
-144994	23-092-014-00192-0001	OLIVAR	S		0,57		0,57	0,57
-144967	23-088-019-00006-0003	OLIVAR	S		10,46		10,46	10,46
-144936	23-088-019-00023-0001	OLIVAR	S		1,13		1,13	1,13
-144930	23-092-014-00198-0001	OLIVAR	R		0,47		0,47	0,47
-144872	23-092-013-09017-0001	OLIVAR	S		0,11		0,11	0,11
-144761	23-075-019-00036-0002	OLIVAR	S		0,36		0,36	0,36
-144750	23-075-027-00045-0001	OLIVAR	S		1,37		1,37	1,37
4619969	23-088-001-00007-0001	OLIVAR	S		0,45		0,45	0,45
4619976	23-088-019-00001-0001	OLIVAR	S		0,36		0,36	0,36
4619997	23-088-019-00003-0002	OLIVAR	S		0,35		0,35	0,35
4620006	23-092-012-00151-0001	OLIVAR	S		0,83		0,83	0,83
4620011	23-092-012-00153-0002	OLIVAR	S		1,01		1,01	1,01
4620014	23-092-012-00256-0001	OLIVAR	S		0,23		0,23	0,23
4620015	23-092-012-00257-0001	OLIVAR	S		0,67		0,67	0,67
4620019	23-092-012-00258-0001	OLIVAR	S		0,31		0,31	0,31
4620023	23-092-013-09000-0059	OLIVAR	S		0,42		0,42	0,42
4620028	23-092-013-09000-0060	OLIVAR	S		0,44		0,44	0,44
4620031	23-092-014-00199-0001	OLIVAR	S		0,82		0,82	0,82
4620038	23-092-072-00091-0002	OLIVAR	S		1,40		1,40	1,40
4620042	23-092-072-00092-0001	OLIVAR	S		0,28		0,28	0,28
4620045	23-092-072-00095-0001	OLIVAR	S		0,04		0,04	0,04
1700000004671906	23-075-008-00161-0001	OLIVAR	R		0,38		0,38	0,38

(1) Con incidencias que retienen pago o deniegan el expediente.

(2) Se calcula sobre superficie declarada admisible.

(3) Aplicación del artículo 16 bis del RD 147/2023.

Puede verificar la integridad de una copia de este documento mediante la lectura del código QR adjunto o mediante el acceso a la dirección <https://ws050.juntadeandalucia.es/verificarFirma> indicando el código de VERIFICACIÓN

FIRMADO POR	RAQUEL MARIA ESPIN CRESPO	FECHA	26/06/2024
VERIFICACIÓN	Pk2jmMQ72K8YCCE9EQ8LU85ENJJ6M	PÁGINA	6332/8857





**APELLIDOS Y NOMBRE / RAZÓN SOCIAL**

GOMEZ MARTINEZ ALFONSO

**NIF**  
\*\*\*\*2581\*

**EXPEDIENTE**  
1097222

**RESOLUCIÓN**  
CONCESIÓN DE LA AYUDA

**DATOS DE MANTENIMIENTO UNIDADES**

<b>GRUPO DE PAGO</b>	<b>Sup. Dec. Admisible</b>	<b>Sup. Resuelta</b>	<b>Sobredecl.</b>	<b>% Sobredecl.</b>
ZONAS DE LIMITACIONES NATURALES	34,69	34,69	0,00	0,00

**RESUMEN DE PAGOS**

	<b>IMPORTE ( Euros )</b>			
	<b>RESUELTO</b>	<b>FEADER</b>	<b>MAPA</b>	<b>CAPADR</b>
Pago realizado	1.081,20	919,02	106,06	56,12
A pagar	106,80	90,78	10,48	5,54
<b>TOTAL</b>	<b>1.188,00</b>	<b>1.009,80</b>	<b>116,54</b>	<b>61,66</b>

**APLICACIÓN DE REDUCCIONES Y PENALIZACIONES (%)**

<b>Criterios de subvencionabilidad (1)</b>	<b>Presentación tardía</b>	<b>Omisión declaración</b>	<b>Condicionabilidad</b>
0,00	0,00	0,00	0,00

**IMPORTE ( Euros )**

Calculado(2)	Reducción	Penalización	Reducción Penalización (3)	Penalización adicional	Resuelto	FEADER	MAPA	CAPADR
1.188,00 €	0,00 €	0,00 €	0,00 €	0,00 €	1.188,00 €	1.009,80 €	116,54 €	61,66 €
Importe Unitario:	54,00 €	Nuevo Importe Unitario:	34,25 €					

**RECINTOS PROPUESTOS**

<b>REF.</b>	<b>REFERENCIA SIGPAC</b>	<b>CULTIVO</b>	<b>S/R</b>	<b>USO SIGPAC</b>	<b>Sup. Dec. admisible</b>	<b>Sup. Campo</b>	<b>Sup. Determ.</b>	<b>Sup. Resuelta</b>
-1198996	23-059-009-00161-0002	OLIVAR	R		0,10		0,10	0,10
4612066	23-059-011-00178-0001	OLIVAR	S		16,21		16,21	16,21
1700000006652209	23-059-008-00218-0001	OLIVAR	S		0,01		0,01	0,01
1700000006652210	23-059-009-00302-0002	OLIVAR	S		0,02		0,02	0,02
1700000006652211	23-059-009-00302-0004	OLIVAR	S		0,03		0,03	0,03
1700000006652212	23-059-020-00539-0001	OLIVAR	R		2,32		2,32	2,32
1700000006652213	23-059-009-00302-0001	OLIVAR	R		5,58		5,58	5,58
1700000006652214	23-059-020-00538-0001	OLIVAR	R		4,22		4,22	4,22
1700000006652215	23-059-020-09019-0001	OLIVAR	R		0,01		0,01	0,01
1700000006652216	23-059-020-09019-0001	OLIVAR	R		0,03		0,03	0,03
1700000006652217	23-059-008-00219-0001	OLIVAR	S		5,68		5,68	5,68
1700000006652218	23-059-008-80012-0003	OLIVAR	S		0,37		0,37	0,37
1700000006652219	23-059-008-09003-0007	OLIVAR	S		0,11		0,11	0,11

(1) Con incidencias que retienen pago o deniegan el expediente.  
(2) Se calcula sobre superficie declarada admisible.  
(3) Aplicación del artículo 16 bis del RD 147/2023.

Puede verificar la integridad de una copia de este documento mediante la lectura del código QR adjunto o mediante el acceso a la dirección <a href="https://ws050.juntadeandalucia.es/verificarFirma">https://ws050.juntadeandalucia.es/verificarFirma</a> indicando el código de VERIFICACIÓN					
FIRMADO POR	RAQUEL MARIA ESPIN CRESPO		FECHA		26/06/2024
VERIFICACIÓN	Pk2jmMQ72K8YCCE9EQ8LU85ENJJ6M		PÁGINA		6333/8857



**APELLIDOS Y NOMBRE / RAZÓN SOCIAL**

GOMEZ NIETO MANUEL

**NIF**

\*\*\*\*3949\*

**EXPEDIENTE**

1172051

**RESOLUCIÓN**

CONCESIÓN DE LA AYUDA

**DATOS DE MANTENIMIENTO UNIDADES**

**GRUPO DE PAGO**

ZONAS DE LIMITACIONES NATURALES

**Sup. Dec. Admisible**  
2,58

**Sup. Resuelta**  
2,58

**Sobredecl.**  
0,00

**% Sobredecl.**  
0,00

**RESUMEN DE PAGOS**

	<b>IMPORTE ( Euros )</b>			
	<b>RESUELTO</b>	<b>FEADER</b>	<b>MAPA</b>	<b>CAPADR</b>
Pago realizado	126,80	107,77	12,44	6,58
A pagar	12,52	10,64	1,23	0,65
<b>TOTAL</b>	<b>139,32</b>	<b>118,41</b>	<b>13,67</b>	<b>7,23</b>

**APLICACIÓN DE REDUCCIONES Y PENALIZACIONES (%)**

<b>Criterios de subvencionabilidad (1)</b>	<b>Presentación tardía</b>	<b>Omisión declaración</b>	<b>Condicionalidad</b>
0,00	0,00	0,00	0,00

**IMPORTE ( Euros )**

Calculado(2)	Reducción	Penalización	Reducción Penalización (3)	Penalización adicional	Resuelto	FEADER	MAPA	CAPADR
139,32 €	0,00 €	0,00 €	0,00 €	0,00 €	139,32 €	118,42 €	13,67 €	7,23 €
Importe Unitario:	54,00 €	Nuevo Importe Unitario:	54,00 €					

**RECINTOS PROPUESTOS**

<b>REF.</b>	<b>REFERENCIA SIGPAC</b>	<b>CULTIVO</b>	<b>S/R</b>	<b>USO SIGPAC</b>	<b>Sup. Dec. admisible</b>	<b>Sup. Campo</b>	<b>Sup. Determ.</b>	<b>Sup. Resuelta</b>
1700000005608743	23-060-021-00043-0003	OLIVAR	S		0,01		0,01	0,01
1700000005608744	23-060-021-00140-0001	OLIVAR	S		0,49		0,49	0,49
1700000005608745	23-060-021-00141-0002	OLIVAR	S		0,01		0,01	0,01
1700000005608749	23-060-021-00142-0002	OLIVAR	S		0,77		0,77	0,77
1700000005608759	23-060-025-00128-0008	OLIVAR	S		0,01		0,01	0,01
1700000005608760	23-060-025-00128-0003	OLIVAR	S		0,07		0,07	0,07
1700000005608761	23-060-025-00230-0002	OLIVAR	S		1,17		1,17	1,17
1700000005608763	23-060-025-00230-0003	OLIVAR	S		0,03		0,03	0,03
1700000005608765	23-060-021-00142-0003	OLIVAR	S		0,02		0,02	0,02

(1) Con incidencias que retienen pago o deniegan el expediente.

(2) Se calcula sobre superficie declarada admisible.

(3) Aplicación del artículo 16 bis del RD 147/2023.

Puede verificar la integridad de una copia de este documento mediante la lectura del código QR adjunto o mediante el acceso a la dirección <a href="https://ws050.juntadeandalucia.es/verificarFirma">https://ws050.juntadeandalucia.es/verificarFirma</a> indicando el código de VERIFICACIÓN					
FIRMADO POR	RAQUEL MARIA ESPIN CRESPO		FECHA		26/06/2024
VERIFICACIÓN	Pk2jmMQ72K8YCCE9EQ8LU85ENJJ6M		PÁGINA		6334/8857

**APELLIDOS Y NOMBRE / RAZÓN SOCIAL**

GÓMEZ TORAL FRANCISCO JAVIER

**NIF**

\*\*\*\*1729\*

**EXPEDIENTE**

1167693

**RESOLUCIÓN**

CONCESIÓN DE LA AYUDA

**DATOS DE MANTENIMIENTO UNIDADES****GRUPO DE PAGO**

ZONAS DE LIMITACIONES NATURALES

**Sup. Dec.  
Admisible**

31,84

**Sup.  
Resuelta**

31,84

**Sobredecl.**

0,00

**% Sobredecl.**

0,00

**RESUMEN DE PAGOS**

	<b>IMPORTE ( Euros )</b>			
	<b>RESUELTO</b>	<b>FEADER</b>	<b>MAPA</b>	<b>CAPADR</b>
Pago realizado	1.081,20	919,02	106,06	56,12
A pagar	106,80	90,78	10,48	5,54
<b>TOTAL</b>	<b>1.188,00</b>	<b>1.009,80</b>	<b>116,54</b>	<b>61,66</b>

**APLICACIÓN DE REDUCCIONES Y PENALIZACIONES (%)**

<b>Criterios de subvencionabilidad (1)</b>	<b>Presentación tardía</b>	<b>Omisión declaración</b>	<b>Condicionabilidad</b>
0,00	0,00	0,00	0,00

**IMPORTE ( Euros )**

<b>Calculado(2)</b>	<b>Reducción</b>	<b>Penalización</b>	<b>Reducción Penalización (3)</b>	<b>Penalización adicional</b>	<b>Resuelto</b>	<b>FEADER</b>	<b>MAPA</b>	<b>CAPADR</b>
1.188,00 €	0,00 €	0,00 €	0,00 €	0,00 €	1.188,00 €	1.009,80 €	116,54 €	61,66 €
<b>Importe Unitario:</b>	54,00 €	<b>Nuevo Importe Unitario:</b>	37,31 €					

(1) Con incidencias que retienen pago o deniegan el expediente.  
(2) Se calcula sobre superficie declarada admisible.  
(3) Aplicación del artículo 16 bis del RD 147/2023.

Puede verificar la integridad de una copia de este documento mediante la lectura del código QR adjunto o mediante el acceso a la dirección <a href="https://ws050.juntadeandalucia.es/verificarFirma">https://ws050.juntadeandalucia.es/verificarFirma</a> indicando el código de VERIFICACIÓN					
FIRMADO POR	RAQUEL MARIA ESPIN CRESPO		FECHA		26/06/2024
VERIFICACIÓN	Pk2jmMQ72K8YCCE9EQ8LU85ENJJ6M		PÁGINA		6335/8857



**RECINTOS PROPUESTOS**

REF.	REFERENCIA SIGPAC	CULTIVO	S/R	USO SIGPAC	Sup. Dec. admisible	Sup. Campo	Sup. Determ.	Sup. Resuelta
-1335124	23-092-099-00061-0002	OLIVAR	S		0,05		0,05	0,05
-1003870	23-092-068-00233-0005	OLIVAR	S		0,15		0,15	0,15
-1003867	23-092-067-00007-0002	OLIVAR	S		0,17		0,17	0,17
-594868	23-092-090-00403-0001	OLIVAR	S		0,01		0,01	0,01
4158773	23-092-089-00198-0001	OLIVAR	R		0,43		0,43	0,43
4158800	23-092-049-00132-0001	OLIVAR	S		0,49		0,49	0,49
4158803	23-092-049-00150-0002	OLIVAR	S		0,49		0,49	0,49
4158808	23-092-049-00153-0001	OLIVAR	S		0,31		0,31	0,31
4158812	23-092-049-00157-0001	OLIVAR	S		0,58		0,58	0,58
4158813	23-092-049-00162-0002	OLIVAR	S		0,32		0,32	0,32
4158815	23-092-059-00010-0003	OLIVAR	S		1,52		1,52	1,52
4158818	23-092-068-00233-0003	OLIVAR	S		0,24		0,24	0,24
4158819	23-092-086-00006-0001	OLIVAR	S		0,65		0,65	0,65
4158820	23-092-090-00310-0001	OLIVAR	S		0,21		0,21	0,21
4666921	23-092-089-00403-0002	OLIVAR	S		0,44		0,44	0,44
4666922	23-092-089-00406-0002	OLIVAR	S		0,53		0,53	0,53
4666952	23-092-090-00415-0001	OLIVAR	S		0,75		0,75	0,75
4669961	23-092-099-00024-0001	OLIVAR	S		5,33		5,33	5,33
4669963	23-092-099-00024-0002	OLIVAR	S		2,55		2,55	2,55
6877946	23-092-087-00037-0001	OLIVAR	S		6,24		6,24	6,24
6877947	23-092-084-00140-0001	OLIVAR	S		2,63		2,63	2,63
6877948	23-092-083-00313-0001	OLIVAR	S		0,85		0,85	0,85
6877949	23-092-084-00126-0001	OLIVAR	S		1,46		1,46	1,46
1700000006899135	23-092-067-00007-0001	OLIVAR	S		0,21		0,21	0,21
1700000006903325	23-092-062-00018-0001	OLIVAR	R		2,64		2,64	2,64
1700000006903335	23-092-060-00006-0003	OLIVAR	S		2,23		2,23	2,23
1700000006913491	23-092-090-00468-0001	OLIVAR	S		0,36		0,36	0,36

(1) Con incidencias que retienen pago o deniegan el expediente.  
 (2) Se calcula sobre superficie declarada admisible.  
 (3) Aplicación del artículo 16 bis del RD 147/2023.

Puede verificar la integridad de una copia de este documento mediante la lectura del código QR adjunto o mediante el acceso a la dirección <a href="https://ws050.juntadeandalucia.es/verificarFirma">https://ws050.juntadeandalucia.es/verificarFirma</a> indicando el código de VERIFICACIÓN					
FIRMADO POR	RAQUEL MARIA ESPIN CRESPO		FECHA		26/06/2024
VERIFICACIÓN	Pk2jmMQ72K8YCCE9EQ8LU85ENJJJ6M		PÁGINA		6336/8857

**APELLIDOS Y NOMBRE / RAZÓN SOCIAL**

GOMEZ TORAL JUAN ANGEL

**NIF**

\*\*\*\*4578\*

**EXPEDIENTE**

1153589

**RESOLUCIÓN**

CONCESIÓN DE LA AYUDA

**DATOS DE MANTENIMIENTO UNIDADES**

<b>GRUPO DE PAGO</b>	<b>Sup. Dec. Admisible</b>	<b>Sup. Resuelta</b>	<b>Sobredecl.</b>	<b>% Sobredecl.</b>
ZONAS DE LIMITACIONES NATURALES	33,66	33,66	0,00	0,00

**RESUMEN DE PAGOS**

	<b>IMPORTE ( Euros )</b>			
	<b>RESUELTO</b>	<b>FEADER</b>	<b>MAPA</b>	<b>CAPADR</b>
Pago realizado	1.081,20	919,02	106,06	56,12
A pagar	106,80	90,78	10,48	5,54
<b>TOTAL</b>	<b>1.188,00</b>	<b>1.009,80</b>	<b>116,54</b>	<b>61,66</b>

**APLICACIÓN DE REDUCCIONES Y PENALIZACIONES (%)**

<b>Criterios de subvencionabilidad (1)</b>	<b>Presentación tardía</b>	<b>Omisión declaración</b>	<b>Condicionalidad</b>
0,00	0,00	0,00	0,00

**IMPORTE ( Euros )**

Calculado(2)	Reducción	Penalización	Reducción Penalización (3)	Penalización adicional	Resuelto	FEADER	MAPA	CAPADR
1.188,00 €	0,00 €	0,00 €	0,00 €	0,00 €	1.188,00 €	1.009,80 €	116,54 €	61,66 €
<b>Importe Unitario:</b>	<b>54,00 €</b>	<b>Nuevo Importe Unitario:</b>	<b>35,29 €</b>					

**RECINTOS PROPUESTOS**

<b>REF.</b>	<b>REFERENCIA SIGPAC</b>	<b>CULTIVO</b>	<b>USO S/R SIGPAC</b>	<b>Sup. Dec. admisible</b>	<b>Sup. Campo</b>	<b>Sup. Determ.</b>	<b>Sup. Resuelta</b>
-1297811	23-092-099-00062-0002	OLIVAR	S	4,40		4,40	4,40
-1297810	23-092-099-00061-0001	OLIVAR	S	3,64		3,64	3,64
4142109	23-092-089-00138-0001	OLIVAR	S	0,87		0,87	0,87
4669887	23-092-079-00209-0002	OLIVAR	S	1,01		1,01	1,01
4669888	23-092-079-00211-0001	OLIVAR	S	0,26		0,26	0,26
4669889	23-092-079-00210-0001	OLIVAR	S	0,30		0,30	0,30
4669913	23-092-099-00024-0001	OLIVAR	S	0,12		0,12	0,12
4670588	23-092-078-00076-0001	OLIVAR	S	1,91		1,91	1,91
4670594	23-092-059-00002-0003	OLIVAR	S	0,40		0,40	0,40
6854225	23-092-019-00035-0001	OLIVAR	S	2,57		2,57	2,57
6854226	23-092-019-00025-0001	OLIVAR	S	0,57		0,57	0,57
6854227	23-092-019-00026-0001	OLIVAR	S	10,40		10,40	10,40
1700000006910159	23-092-049-00144-0002	OLIVAR	S	0,39		0,39	0,39
1700000006910160	23-092-081-00084-0001	OLIVAR	R	0,17		0,17	0,17
1700000006910163	23-092-060-00006-0003	OLIVAR	S	5,22		5,22	5,22
1700000006910164	23-092-089-00141-0001	OLIVAR	S	0,81		0,81	0,81
1700000006910165	23-092-090-00403-0001	OLIVAR	S	0,62		0,62	0,62

(1) Con incidencias que retienen pago o deniegan el expediente.

(2) Se calcula sobre superficie declarada admisible.

(3) Aplicación del artículo 16 bis del RD 147/2023.

Puede verificar la integridad de una copia de este documento mediante la lectura del código QR adjunto o mediante el acceso a la dirección <https://ws050.juntadeandalucia.es/verificarFirma> indicando el código de VERIFICACIÓN

FIRMADO POR	RAQUEL MARIA ESPIN CRESPO	FECHA	26/06/2024
VERIFICACIÓN	Pk2jmMQ72K8YCCE9EQ8LU85ENJJJ6M	PÁGINA	6337/8857





**APELLIDOS Y NOMBRE / RAZÓN SOCIAL**  
GONZÁLEZ ARGUMOSA ANTONIO

**NIF**  
\*\*\*\*2371\*

**EXPEDIENTE**  
1228265

**RESOLUCIÓN**  
CONCESIÓN DE LA AYUDA

**DATOS DE MANTENIMIENTO UNIDADES**

<b>GRUPO DE PAGO</b>	<b>Sup. Dec. Admisible</b>	<b>Sup. Resuelta</b>	<b>Sobredecl.</b>	<b>% Sobredecl.</b>
ZONAS DE LIMITACIONES NATURALES	22,79	20,82	1,97	8,64

**RESUMEN DE PAGOS**

	<b>IMPORTE ( Euros )</b>			
	<b>RESUELTO</b>	<b>FEADER</b>	<b>MAPA</b>	<b>CAPADR</b>
Pago realizado	752,55	639,67	73,83	39,05
A pagar	91,02	77,37	8,93	4,72
<b>TOTAL</b>	<b>843,57</b>	<b>717,04</b>	<b>82,76</b>	<b>43,77</b>

**APLICACIÓN DE REDUCCIONES Y PENALIZACIONES (%)**

<b>Crterios de subvencionabilidad (1)</b>	<b>Presentación tardía</b>	<b>Omisión declaración</b>	<b>Condicionalidad</b>
0,00	0,00	0,00	0,00

**IMPORTE ( Euros )**

Calculado(2)	Reducción	Penalización	Reducción Penalización (3)	Penalización adicional	Resuelto	FEADER	MAPA	CAPADR
1.116,40 €	96,50 €	176,32 €	0,00 €	0,00 €	843,57 €	717,03 €	82,75 €	43,79 €
<b>Importe Unitario:</b>	<b>54,00 €</b>	<b>Nuevo Importe Unitario:</b>	<b>48,99 €</b>					

**RECINTOS PROPUESTOS**

<b>REF.</b>	<b>REFERENCIA SIGPAC</b>	<b>CULTIVO</b>	<b>S/R</b>	<b>USO SIGPAC</b>	<b>Sup. Dec. admisible</b>	<b>Sup. Campo</b>	<b>Sup. Determ.</b>	<b>Sup. Resuelta</b>
-1463722	23-092-052-00186-0003	OLIVAR	S		0,12		0,12	0,12
-1254105	23-092-052-00186-0003	OLIVAR	S		3,27		3,27	3,27
-1254101	23-092-052-00084-0002	OLIVAR	S		1,09		1,09	1,09
4222491	23-092-073-00107-0002	OLIVAR	S		0,39		0,39	0,39
5492466	23-092-052-00084-0001	OLIVAR	S		0,74		0,74	0,74
5793333	23-092-069-00398-0001	OLIVAR	S		0,72		0,72	0,72
5793334	23-092-050-00101-0001	OLIVAR	S		0,70		0,70	0,70
5793335	23-092-047-00175-0001	OLIVAR	S		0,40		0,40	0,40
5793336	23-092-048-00058-0001	OLIVAR	S		0,48		0,48	0,48
5793337	23-092-047-00195-0001	OLIVAR	R		0,82		0,82	0,82
5793339	23-092-016-00163-0001	OLIVAR	S		0,55		0,55	0,55
6865749	23-088-022-00356-0001	OLIVAR	S		1,82		1,82	0,00
1700000004473251	23-092-096-00283-0002	OLIVAR	S		0,65		0,65	0,65
1700000004473263	23-092-069-00361-0002	OLIVAR	S		0,65		0,65	0,65
1700000005974662	23-092-048-00348-0001	OLIVAR	R		6,78		6,78	6,78
1700000005974663	23-092-049-00070-0003	OLIVAR	R		0,76		0,76	0,76
1700000005974664	23-092-049-00136-0001	OLIVAR	R		2,02		2,02	2,02
1700000005974665	23-092-049-00154-0002	OLIVAR	S		0,15		0,15	0,00
1700000005974666	23-092-050-00234-0002	OLIVAR	S		0,68		0,68	0,68

(1) Con incidencias que retienen pago o deniegan el expediente.  
(2) Se calcula sobre superficie declarada admisible.  
(3) Aplicación del artículo 16 bis del RD 147/2023.

Puede verificar la integridad de una copia de este documento mediante la lectura del código QR adjunto o mediante el acceso a la dirección <a href="https://ws050.juntadeandalucia.es/verificarFirma">https://ws050.juntadeandalucia.es/verificarFirma</a> indicando el código de VERIFICACIÓN					
FIRMADO POR	RAQUEL MARIA ESPIN CRESPO		FECHA		26/06/2024
VERIFICACIÓN	Pk2jmMQ72K8YCC9EQ8LU85ENJJ6M		PÁGINA		6338/8857





**INCIDENCIAS**

**INCIDENCIA DESCRIPCIÓN**

- 218 Superficie bruta de cruce en un recinto en el conjunto de las solicitudes supera superficie total que SIGPAC establece para él.  
Recinto:23-088-022-00356-00001 Cultivo:101010 OLIVAR-PICUAL Secano Suma de superficies declaradas para este recinto por todos los solicitantes (Áreas):364 Superficie SIGPAC medida para este recinto (Áreas):182 Exceso de superficie declarada (Hectáreas):1,82 Suma de superficies declaradas para este recinto por el solicitante (Áreas):182
- 242 Recinto pendiente de acreditación de titularidad.  
Recinto:23-092-049-00154-00002 Cultivo:101010 OLIVAR-PICUAL Secano

(1) Con incidencias que retienen pago o deniegan el expediente.  
(2) Se calcula sobre superficie declarada admisible.  
(3) Aplicación del artículo 16 bis del RD 147/2023.

Puede verificar la integridad de una copia de este documento mediante la lectura del código QR adjunto o mediante el acceso a la dirección <https://ws050.juntadeandalucia.es/verificarFirma> indicando el código de VERIFICACIÓN

FIRMADO POR	RAQUEL MARIA ESPIN CRESPO	FECHA	26/06/2024
VERIFICACIÓN	Pk2jmMQ72K8YCCCE9EQ8LU85ENJJ6M	PÁGINA	6339/8857





**APELLIDOS Y NOMBRE / RAZÓN SOCIAL**

GONZALEZ BEDMAR JUAN ANTONIO

**NIF**  
\*\*\*0426\*

**EXPEDIENTE**  
1190576

**RESOLUCIÓN**  
CONCESIÓN DE LA AYUDA

**DATOS DE MANTENIMIENTO UNIDADES**

<b>GRUPO DE PAGO</b>	<b>Sup. Dec. Admisible</b>	<b>Sup. Resuelta</b>	<b>Sobredecl.</b>	<b>% Sobredecl.</b>
ZONAS DE LIMITACIONES NATURALES	30,14	30,14	0,00	0,00

**RESUMEN DE PAGOS**

	<b>IMPORTE ( Euros )</b>			
	<b>RESUELTO</b>	<b>FEADER</b>	<b>MAPA</b>	<b>CAPADR</b>
Pago realizado	1.081,20	919,02	106,06	56,12
A pagar	106,80	90,78	10,48	5,54
<b>TOTAL</b>	<b>1.188,00</b>	<b>1.009,80</b>	<b>116,54</b>	<b>61,66</b>

**APLICACIÓN DE REDUCCIONES Y PENALIZACIONES (%)**

<b>Criterios de subvencionabilidad (1)</b>	<b>Presentación tardía</b>	<b>Omisión declaración</b>	<b>Condicionalidad</b>
0,00	0,00	0,00	0,00

**IMPORTE ( Euros )**

Calculado(2)	Reducción	Penalización	Reducción Penalización (3)	Penalización adicional	Resuelto	FEADER	MAPA	CAPADR
1.188,00 €	0,00 €	0,00 €	0,00 €	0,00 €	1.188,00 €	1.009,80 €	116,54 €	61,66 €
Importe Unitario:	54,00 €	Nuevo Importe Unitario:	39,42 €					

**RECINTOS PROPUESTOS**

<b>REF.</b>	<b>REFERENCIA SIGPAC</b>	<b>CULTIVO</b>	<b>USO S/R SIGPAC</b>	<b>Sup. Dec. admisible</b>	<b>Sup. Campo</b>	<b>Sup. Determ.</b>	<b>Sup. Resuelta</b>
-1545937	23-100-026-00089-0003	OLIVAR	R	1,93		1,93	1,93
-1545936	23-100-026-00089-0003	OLIVAR	R	1,26		1,26	1,26
-1545935	23-100-024-00110-0001	OLIVAR	R	0,24		0,24	0,24
-1360907	23-100-026-00086-0009	OLIVAR	R	0,05		0,05	0,05
-1360657	23-100-026-00024-0004	OLIVAR	R	0,01		0,01	0,01
-1139008	23-100-026-00086-0013	OLIVAR	R	0,02		0,02	0,02
-1139005	23-100-026-00086-0006	OLIVAR	R	0,01		0,01	0,01
-141149	23-100-023-00032-0002	OLIVAR	R	0,59		0,59	0,59
-141121	23-100-023-00029-0001	OLIVAR	R	0,07		0,07	0,07
-140736	23-100-026-00086-0010	OLIVAR	S	0,22		0,22	0,22
5533603	23-100-024-00063-0001	OLIVAR	R	0,32		0,32	0,32
1700000005650156	23-100-023-00027-0004	OLIVAR	R	0,56		0,56	0,56
1700000005650157	23-100-023-00078-0004	OLIVAR	R	0,29		0,29	0,29
1700000005650158	23-100-023-00078-0007	OLIVAR	R	0,09		0,09	0,09
1700000005650163	23-100-026-00086-0009	OLIVAR	R	1,35		1,35	1,35
1700000005650166	23-100-023-00030-0001	OLIVAR	R	0,42		0,42	0,42
1700000005650168	23-100-023-00057-0001	OLIVAR	R	1,90		1,90	1,90
1700000005650169	23-100-024-00012-0001	OLIVAR	R	0,54		0,54	0,54
1700000005650170	23-100-024-00062-0001	OLIVAR	R	0,46		0,46	0,46
1700000005650172	23-100-025-00054-0001	OLIVAR	R	2,52		2,52	2,52
1700000005650173	23-100-024-00111-0002	OLIVAR	R	1,99		1,99	1,99
1700000005650174	23-100-026-00045-0002	OLIVAR	R	1,57		1,57	1,57
1700000005650175	23-100-026-00079-0001	OLIVAR	R	1,90		1,90	1,90
1700000005650176	23-100-026-00060-0002	OLIVAR	R	7,86		7,86	7,86
1700000005650177	23-100-026-00086-0006	OLIVAR	R	3,33		3,33	3,33
1700000005650180	23-100-026-00086-0005	OLIVAR	R	0,64		0,64	0,64

(1) Con incidencias que retienen pago o deniegan el expediente.

(2) Se calcula sobre superficie declarada admisible.

(3) Aplicación del artículo 16 bis del RD 147/2023.

Puede verificar la integridad de una copia de este documento mediante la lectura del código QR adjunto o mediante el acceso a la dirección <https://ws050.juntadeandalucia.es/verificarFirma> indicando el código de VERIFICACIÓN

FIRMADO POR	RAQUEL MARIA ESPIN CRESPO	FECHA	26/06/2024
VERIFICACIÓN	Pk2jmMQ72K8YCCE9EQ8LU85ENJJ6M	PÁGINA	6340/8857



**INCIDENCIAS****INCIDENCIA DESCRIPCIÓN**

- 86119 Carga ganadera NO cumple con el valor mínimo de 0,2 UGM/ha.  
 Recinto:23-100-026-00024-00001 Cultivo:62000 PASTOS PERMANENTES DE 5 O MAS AÑOS-SIN VARIEDAD Secano Carga Ganadera:0  
 Recinto:23-100-026-00086-00002 Cultivo:62000 PASTOS PERMANENTES DE 5 O MAS AÑOS-SIN VARIEDAD Secano Carga Ganadera:0  
 Recinto:23-100-026-00086-00004 Cultivo:62000 PASTOS PERMANENTES DE 5 O MAS AÑOS-SIN VARIEDAD Secano Carga Ganadera:0  
 Recinto:23-100-026-00086-00011 Cultivo:62000 PASTOS PERMANENTES DE 5 O MAS AÑOS-SIN VARIEDAD Secano Carga Ganadera:0  
 Recinto:23-100-026-00086-00012 Cultivo:62000 PASTOS PERMANENTES DE 5 O MAS AÑOS-SIN VARIEDAD Secano Carga Ganadera:0
- 86121 Recinto superficie forrajera que no realiza la actividad de producción de pastoreo.  
 Recinto:23-100-026-00024-00001 Cultivo:62000 PASTOS PERMANENTES DE 5 O MAS AÑOS-SIN VARIEDAD Secano Actividad Agraria del recinto:5  
 Recinto:23-100-026-00086-00004 Cultivo:62000 PASTOS PERMANENTES DE 5 O MAS AÑOS-SIN VARIEDAD Secano Actividad Agraria del recinto:5  
 Recinto:23-100-026-00086-00011 Cultivo:62000 PASTOS PERMANENTES DE 5 O MAS AÑOS-SIN VARIEDAD Secano Actividad Agraria del recinto:5  
 Recinto:23-100-026-00086-00012 Cultivo:62000 PASTOS PERMANENTES DE 5 O MAS AÑOS-SIN VARIEDAD Secano Actividad Agraria del recinto:5
- 86122 Recinto superficie forrajera que realiza la actividad de producción de pastoreo y no declara el o los códigos del Registro de Explotaciones Ganaderas de Andalucía, REGA.  
 Recinto:23-100-026-00024-00001 Cultivo:62000 PASTOS PERMANENTES DE 5 O MAS AÑOS-SIN VARIEDAD Secano  
 Recinto:23-100-026-00086-00002 Cultivo:62000 PASTOS PERMANENTES DE 5 O MAS AÑOS-SIN VARIEDAD Secano  
 Recinto:23-100-026-00086-00004 Cultivo:62000 PASTOS PERMANENTES DE 5 O MAS AÑOS-SIN VARIEDAD Secano  
 Recinto:23-100-026-00086-00011 Cultivo:62000 PASTOS PERMANENTES DE 5 O MAS AÑOS-SIN VARIEDAD Secano  
 Recinto:23-100-026-00086-00012 Cultivo:62000 PASTOS PERMANENTES DE 5 O MAS AÑOS-SIN VARIEDAD Secano
- 86124 Recinto de forrajera para Cálculo de Carga Ganadera que No pertenece a Explotación.  
 Recinto:23-100-026-00024-00001 Cultivo:62000 PASTOS PERMANENTES DE 5 O MAS AÑOS-SIN VARIEDAD Secano  
 Recinto:23-100-026-00086-00002 Cultivo:62000 PASTOS PERMANENTES DE 5 O MAS AÑOS-SIN VARIEDAD Secano  
 Recinto:23-100-026-00086-00004 Cultivo:62000 PASTOS PERMANENTES DE 5 O MAS AÑOS-SIN VARIEDAD Secano  
 Recinto:23-100-026-00086-00011 Cultivo:62000 PASTOS PERMANENTES DE 5 O MAS AÑOS-SIN VARIEDAD Secano  
 Recinto:23-100-026-00086-00012 Cultivo:62000 PASTOS PERMANENTES DE 5 O MAS AÑOS-SIN VARIEDAD Secano  
 Recinto:23-900-010-00070-00001 Cultivo:62000 PASTOS PERMANENTES DE 5 O MAS AÑOS-SIN VARIEDAD Secano

**Datos considerados para el Cálculo de la Carga Ganadera del expediente**

**Superficie determinada para Cálculo Carga Ganadera:** 0,00 ha  
**Carga Ganadera del Expediente:** 0,00 ugm/ha

**Incidenias de carga ganadera****INCIDENCIA DESCRIPCIÓN**

- 86122 Recinto superficie forrajera que realiza la actividad de producción de pastoreo y no declara el o los códigos del Registro de Explotaciones Ganaderas de Andalucía, REGA.  
 Recinto:23-100-026-00086-00012 Cultivo:62000 PASTOS PERMANENTES DE 5 O MAS AÑOS-SIN VARIEDAD Secano  
 Recinto:23-100-026-00086-00011 Cultivo:62000 PASTOS PERMANENTES DE 5 O MAS AÑOS-SIN VARIEDAD Secano  
 Recinto:23-100-026-00024-00001 Cultivo:62000 PASTOS PERMANENTES DE 5 O MAS AÑOS-SIN VARIEDAD Secano  
 Recinto:23-100-026-00086-00002 Cultivo:62000 PASTOS PERMANENTES DE 5 O MAS AÑOS-SIN VARIEDAD Secano  
 Recinto:23-100-026-00086-00004 Cultivo:62000 PASTOS PERMANENTES DE 5 O MAS AÑOS-SIN VARIEDAD Secano
- 86124 Recinto de forrajera para Cálculo de Carga Ganadera que No pertenece a Explotación.  
 Recinto:23-100-026-00086-00012 Cultivo:62000 PASTOS PERMANENTES DE 5 O MAS AÑOS-SIN VARIEDAD Secano  
 Recinto:23-100-026-00086-00011 Cultivo:62000 PASTOS PERMANENTES DE 5 O MAS AÑOS-SIN VARIEDAD Secano  
 Recinto:23-100-026-00024-00001 Cultivo:62000 PASTOS PERMANENTES DE 5 O MAS AÑOS-SIN VARIEDAD Secano  
 Recinto:23-100-026-00086-00002 Cultivo:62000 PASTOS PERMANENTES DE 5 O MAS AÑOS-SIN VARIEDAD Secano  
 Recinto:23-100-026-00086-00004 Cultivo:62000 PASTOS PERMANENTES DE 5 O MAS AÑOS-SIN VARIEDAD Secano  
 Recinto:23-900-010-00070-00001 Cultivo:62000 PASTOS PERMANENTES DE 5 O MAS AÑOS-SIN VARIEDAD Secano
- 86128 Recinto de Forrajeras que no ha contabilizado para Carga Ganadera por no tener una explotación válida para el cálculo de la Carga Ganadera

(1) Con incidencias que retienen pago o deniegan el expediente.  
 (2) Se calcula sobre superficie declarada admisible.  
 (3) Aplicación del artículo 16 bis del RD 147/2023.

Puede verificar la integridad de una copia de este documento mediante la lectura del código QR adjunto o mediante el acceso a la dirección <https://ws050.juntadeandalucia.es/verificarFirma> indicando el código de VERIFICACIÓN

FIRMADO POR	RAQUEL MARIA ESPIN CRESPO	FECHA	26/06/2024
VERIFICACIÓN	Pk2jmMQ72K8YCCE9EQ8LU85ENJJ6M	PÁGINA	6341/8857






	Recinto:23-100-026-00086-00012	Cultivo:62	PASTOS PERMANENTES DE 5 O MAS AÑOS-
	Recinto:23-100-026-00086-00011	Cultivo:62	PASTOS PERMANENTES DE 5 O MAS AÑOS-
	Recinto:23-100-026-00024-00001	Cultivo:62	PASTOS PERMANENTES DE 5 O MAS AÑOS-
	Recinto:23-100-026-00086-00002	Cultivo:62	PASTOS PERMANENTES DE 5 O MAS AÑOS-
	Recinto:23-100-026-00086-00004	Cultivo:62	PASTOS PERMANENTES DE 5 O MAS AÑOS-
	Recinto:23-900-010-00070-00001	Cultivo:62	PASTOS PERMANENTES DE 5 O MAS AÑOS-
86132	Recinto superficie forrajera que no realiza la actividad de producción de pastoreo.		
	Recinto:23-100-026-00086-00012	Cultivo:62000	PASTOS PERMANENTES DE 5 O MAS AÑOS-SIN VARIEDAD Secano
	Recinto:23-100-026-00086-00011	Cultivo:62000	PASTOS PERMANENTES DE 5 O MAS AÑOS-SIN VARIEDAD Secano
	Recinto:23-100-026-00024-00001	Cultivo:62000	PASTOS PERMANENTES DE 5 O MAS AÑOS-SIN VARIEDAD Secano
	Recinto:23-100-026-00086-00004	Cultivo:62000	PASTOS PERMANENTES DE 5 O MAS AÑOS-SIN VARIEDAD Secano

(1) Con incidencias que retienen pago o deniegan el expediente.  
(2) Se calcula sobre superficie declarada admisible.  
(3) Aplicación del artículo 16 bis del RD 147/2023.

Puede verificar la integridad de una copia de este documento mediante la lectura del código QR adjunto o mediante el acceso a la dirección <https://ws050.juntadeandalucia.es/verificarFirma> indicando el código de VERIFICACIÓN

FIRMADO POR	RAQUEL MARIA ESPIN CRESPO	FECHA	26/06/2024
VERIFICACIÓN	Pk2jmMQ72K8YCCE9EQ8LU85ENJJ6M	PÁGINA	6342/8857



**APELLIDOS Y NOMBRE / RAZÓN SOCIAL**

GONZALEZ CALABRUS FRANCISCA

**NIF**

\*\*\*0505\*

**EXPEDIENTE**

1100755

**RESOLUCIÓN**

CONCESIÓN DE LA AYUDA

**DATOS DE MANTENIMIENTO UNIDADES**

<b>GRUPO DE PAGO</b>	<b>Sup. Dec. Admisible</b>	<b>Sup. Resuelta</b>	<b>Sobredecl.</b>	<b>% Sobredecl.</b>
ZONAS DE LIMITACIONES NATURALES	109,85	109,85	0,00	0,00

**RESUMEN DE PAGOS**

	<b>IMPORTE ( Euros )</b>			
	<b>RESUELTO</b>	<b>FEADER</b>	<b>MAPA</b>	<b>CAPADR</b>
Pago realizado	1.081,20	919,02	106,06	56,12
A pagar	106,80	90,78	10,48	5,54
<b>TOTAL</b>	<b>1.188,00</b>	<b>1.009,80</b>	<b>116,54</b>	<b>61,66</b>

**APLICACIÓN DE REDUCCIONES Y PENALIZACIONES (%)**

<b>Criterios de subvencionabilidad (1)</b>	<b>Presentación tardía</b>	<b>Omisión declaración</b>	<b>Condicionalidad</b>
0,00	0,00	0,00	0,00

**IMPORTE ( Euros )**

Calculado(2)	Reducción	Penalización	Reducción Penalización (3)	Penalización adicional	Resuelto	FEADER	MAPA	CAPADR
1.188,00 €	0,00 €	0,00 €	0,00 €	0,00 €	1.188,00 €	1.009,80 €	116,54 €	61,66 €
Importe Unitario:	54,00 €	Nuevo Importe Unitario:	10,81 €					

**RECINTOS PROPUESTOS**

<b>REF.</b>	<b>REFERENCIA SIGPAC</b>	<b>CULTIVO</b>	<b>S/R</b>	<b>USO SIGPAC</b>	<b>Sup. Dec. admisible</b>	<b>Sup. Campo</b>	<b>Sup. Determ.</b>	<b>Sup. Resuelta</b>
1700000005148757	23-087-005-00006-0001	OLIVAR	S		0,36		0,36	0,36
1700000005148758	23-087-042-00257-0001	OLIVAR	S		5,92		5,92	5,92
1700000005148759	23-087-040-00113-0001	OLIVAR	S		13,33		13,33	13,33
1700000005148760	23-087-040-00342-0003	OLIVAR	S		0,02		0,02	0,02
1700000005148761	23-087-040-00269-0001	OLIVAR	S		3,56		3,56	3,56
1700000005148762	23-087-005-00007-0001	OLIVAR	S		10,78		10,78	10,78
1700000005148763	23-087-005-09002-0001	OLIVAR	S		0,02		0,02	0,02
1700000005148764	23-087-005-09002-0001	OLIVAR	S		0,03		0,03	0,03
1700000005148765	23-087-006-00025-0001	OLIVAR	S		4,18		4,18	4,18
1700000005148766	23-087-006-00033-0001	OLIVAR	S		48,59		48,59	48,59
1700000005148767	23-087-042-00142-0003	OLIVAR	S		21,59		21,59	21,59
1700000005148768	23-087-042-00332-0001	OLIVAR	S		1,47		1,47	1,47

(1) Con incidencias que retienen pago o deniegan el expediente.

(2) Se calcula sobre superficie declarada admisible.

(3) Aplicación del artículo 16 bis del RD 147/2023.

Puede verificar la integridad de una copia de este documento mediante la lectura del código QR adjunto o mediante el acceso a la dirección <https://ws050.juntadeandalucia.es/verificarFirma> indicando el código de VERIFICACIÓN

FIRMADO POR	RAQUEL MARIA ESPIN CRESPO	FECHA	26/06/2024
VERIFICACIÓN	Pk2jmMQ72K8YCCE9EQ8LU85ENJJ6M	PÁGINA	6343/8857





**APELLIDOS Y NOMBRE / RAZÓN SOCIAL**

GONZALEZ CASTILLO DOLORES

**NIF**

\*\*\*\*1226\*

**EXPEDIENTE**

1113714

**RESOLUCIÓN**

CONCESIÓN DE LA AYUDA

**DATOS DE MANTENIMIENTO UNIDADES**

**GRUPO DE PAGO**

ZONAS DE LIMITACIONES NATURALES

**Sup. Dec.  
Admisible**

17,71

**Sup.  
Resuelta**

17,71

**Sobredecl.**

0,00

**% Sobredecl.**

0,00

**RESUMEN DE PAGOS**

	<b><u>IMPORTE ( Euros )</u></b>			
	<b><u>RESUELTO</u></b>	<b><u>FEADER</u></b>	<b><u>MAPA</u></b>	<b><u>CAPADR</u></b>
Pago realizado	843,73	717,17	82,77	43,78
A pagar	83,34	70,84	8,18	4,32
<b>TOTAL</b>	<b>927,07</b>	<b>788,01</b>	<b>90,95</b>	<b>48,10</b>

**APLICACIÓN DE REDUCCIONES Y PENALIZACIONES (%)**

<b><u>Criterios de subvencionabilidad (1)</u></b>	<b><u>Presentación tardía</u></b>	<b><u>Omisión declaración</u></b>	<b><u>Condicionabilidad</u></b>
0,00	0,00	0,00	0,00

**IMPORTE ( Euros )**

<b><u>Calculado(2)</u></b>	<b><u>Reducción</u></b>	<b><u>Penalización</u></b>	<b><u>Reducción Penalización (3)</u></b>	<b><u>Penalización adicional</u></b>	<b><u>Resuelto</u></b>	<b><u>FEADER</u></b>	<b><u>MAPA</u></b>	<b><u>CAPADR</u></b>
927,07 €	0,00 €	0,00 €	0,00 €	0,00 €	927,07 €	788,01 €	90,95 €	48,11 €
<b>Importe Unitario:</b>	<b>54,00 €</b>	<b>Nuevo Importe Unitario:</b>	<b>52,35 €</b>					

(1) Con incidencias que retienen pago o deniegan el expediente.

(2) Se calcula sobre superficie declarada admisible.

(3) Aplicación del artículo 16 bis del RD 147/2023.

Puede verificar la integridad de una copia de este documento mediante la lectura del código QR adjunto o mediante el acceso a la dirección <https://ws050.juntadeandalucia.es/verificarFirma> indicando el código de VERIFICACIÓN

FIRMADO POR	RAQUEL MARIA ESPIN CRESPO	FECHA	26/06/2024
VERIFICACIÓN	Pk2jmMQ72K8YCCE9EQ8LU85ENJJ6M	PÁGINA	6344/8857





**RECINTOS PROPUESTOS**

REF.	REFERENCIA SIGPAC	CULTIVO	S/R	USO SIGPAC	Sup. Dec. admisible	Sup. Campo	Sup. Determ.	Sup. Resuelta
-701827	23-003-024-00015-0001	OLIVAR	S		1,54		1,54	1,54
-498420	23-003-024-00183-0043	OLIVAR	S		0,01		0,01	0,01
-498320	23-060-041-00007-0001	OLIVAR	S		0,01		0,01	0,01
-498319	23-060-041-00007-0001	OLIVAR	S		0,02		0,02	0,02
-475682	23-060-041-00033-0001	OLIVAR	S		0,01		0,01	0,01
1700000004662765	23-060-041-00030-0002	OLIVAR	S		0,56		0,56	0,56
1700000004662770	23-060-042-00247-0002	OLIVAR	S		0,05		0,05	0,05
1700000004662927	23-060-041-00086-0001	OLIVAR	S		0,67		0,67	0,67
1700000005608626	23-060-041-00004-0007	OLIVAR	S		0,09		0,09	0,09
1700000005608627	23-060-042-00186-0003	OLIVAR	S		0,01		0,01	0,01
1700000005608628	23-060-042-00207-0001	OLIVAR	S		0,77		0,77	0,77
1700000005608629	23-060-042-00208-0001	OLIVAR	S		0,01		0,01	0,01
1700000005608630	23-060-042-00390-0003	OLIVAR	S		0,02		0,02	0,02
1700000005608631	23-060-042-00390-0004	OLIVAR	S		0,02		0,02	0,02
1700000005608632	23-060-042-00405-0002	OLIVAR	S		0,01		0,01	0,01
1700000005608633	23-060-042-00407-0001	OLIVAR	S		2,19		2,19	2,19
1700000005608634	23-060-042-00198-0001	OLIVAR	S		0,12		0,12	0,12
1700000005608635	23-060-042-00200-0002	OLIVAR	S		0,01		0,01	0,01
1700000005608636	23-060-042-00215-0003	OLIVAR	S		0,03		0,03	0,03
1700000005608637	23-060-042-00216-0001	OLIVAR	S		0,28		0,28	0,28
1700000005608638	23-060-042-00222-0003	OLIVAR	S		0,14		0,14	0,14
1700000005608639	23-060-042-00432-0005	OLIVAR	S		0,02		0,02	0,02
1700000005608640	23-060-041-00008-0001	OLIVAR	S		0,54		0,54	0,54
1700000005608641	23-060-041-00304-0001	OLIVAR	S		0,07		0,07	0,07
1700000005608642	23-060-041-00308-0001	OLIVAR	S		0,67		0,67	0,67
1700000007123248	23-003-024-00013-0002	OLIVAR	S		0,03		0,03	0,03
1700000007123249	23-003-024-00076-0004	OLIVAR	S		0,02		0,02	0,02
1700000007123251	23-060-079-00023-0001	OLIVAR	S		0,03		0,03	0,03
1700000007123252	23-060-079-00199-0001	OLIVAR	S		0,71		0,71	0,71
1700000007123253	23-003-024-00076-0004	OLIVAR	S		0,02		0,02	0,02
1700000007123254	23-060-077-00046-0001	OLIVAR	S		0,82		0,82	0,82
1700000007123256	23-060-079-00014-0001	OLIVAR	S		0,87		0,87	0,87
1700000007123257	23-003-024-00014-0002	OLIVAR	S		0,05		0,05	0,05
1700000007123258	23-003-024-00016-0002	OLIVAR	S		1,18		1,18	1,18
1700000007123259	23-060-042-00411-0001	OLIVAR	S		2,21		2,21	2,21
1700000007123260	23-060-077-00048-0001	OLIVAR	S		0,87		0,87	0,87
1700000007123261	23-003-024-00014-0002	OLIVAR	S		0,05		0,05	0,05
1700000007123263	23-003-024-00015-0004	OLIVAR	S		0,17		0,17	0,17
1700000007123264	23-060-081-00091-0001	OLIVAR	S		1,00		1,00	1,00
1700000007123266	23-060-042-00408-0001	OLIVAR	S		1,14		1,14	1,14
1700000007123267	23-003-024-00053-0001	OLIVAR	S		0,60		0,60	0,60
1700000007123268	23-003-024-00052-0001	OLIVAR	S		0,07		0,07	0,07

(1) Con incidencias que retienen pago o deniegan el expediente.  
 (2) Se calcula sobre superficie declarada admisible.  
 (3) Aplicación del artículo 16 bis del RD 147/2023.

Puede verificar la integridad de una copia de este documento mediante la lectura del código QR adjunto o mediante el acceso a la dirección <a href="https://ws050.juntadeandalucia.es/verificarFirma">https://ws050.juntadeandalucia.es/verificarFirma</a> indicando el código de VERIFICACIÓN					
FIRMADO POR	RAQUEL MARIA ESPIN CRESPO		FECHA		26/06/2024
VERIFICACIÓN	Pk2jmMQ72K8YCC9EQ8LU85ENJJ6M		PÁGINA		6345/8857

**APELLIDOS Y NOMBRE / RAZÓN SOCIAL**

GONZALEZ CASTILLO MANUEL JULIAN

**NIF**

\*\*\*\*9611\*

**EXPEDIENTE**

1176983

**RESOLUCIÓN**

CONCESIÓN DE LA AYUDA

**DATOS DE MANTENIMIENTO UNIDADES****GRUPO DE PAGO**

ZONAS DE LIMITACIONES NATURALES

**Sup. Dec.  
Admisible**

7,07

**Sup.  
Resuelta**

7,07

**Sobredecl.**

0,00

**% Sobredecl.**

0,00

**RESUMEN DE PAGOS**

	<b>IMPORTE ( Euros )</b>			
	<b>RESUELTO</b>	<b>FEADER</b>	<b>MAPA</b>	<b>CAPADR</b>
Pago realizado	351,88	299,10	34,52	18,27
A pagar	29,90	25,42	2,93	1,55
<b>TOTAL</b>	<b>381,78</b>	<b>324,52</b>	<b>37,45</b>	<b>19,82</b>

**APLICACIÓN DE REDUCCIONES Y PENALIZACIONES (%)**

<b>Crterios de subvencionabilidad (1)</b>	<b>Presentación tardía</b>	<b>Omisión declaración</b>	<b>Condicionalidad</b>
0,00	0,00	0,00	0,00

**IMPORTE ( Euros )**

Calculado(2)	Reducción	Penalización	Reducción Penalización (3)	Penalización adicional	Resuelto	FEADER	MAPA	CAPADR
381,78 €	0,00 €	0,00 €	0,00 €	0,00 €	381,78 €	324,51 €	37,45 €	19,82 €
Importe Unitario:	54,00 €	Nuevo Importe Unitario:	54,00 €					

**RECINTOS PROPUESTOS**

<b>REF.</b>	<b>REFERENCIA SIGPAC</b>	<b>CULTIVO</b>	<b>USO S/R SIGPAC</b>	<b>Sup. Dec. admisible</b>	<b>Sup. Campo</b>	<b>Sup. Determ.</b>	<b>Sup. Resuelta</b>
-569865	23-003-024-00180-0049	OLIVAR	S	0,46		0,46	0,46
-569850	23-003-024-00048-0007	OLIVAR	S	0,12		0,12	0,12
-569767	23-003-024-00183-0091	OLIVAR	S	0,01		0,01	0,01
-569766	23-003-024-00183-0072	OLIVAR	S	0,88		0,88	0,88
-569765	23-003-024-00183-0043	OLIVAR	S	1,14		1,14	1,14
-569764	23-003-024-00181-0049	OLIVAR	S	0,02		0,02	0,02
-569763	23-003-024-00181-0043	OLIVAR	S	0,09		0,09	0,00
-569759	23-003-024-00180-0040	OLIVAR	S	0,35		0,35	0,35
1700000005610928	23-003-024-00048-0007	OLIVAR	S	0,25		0,25	0,25
1700000005610929	23-060-032-00192-0001	OLIVAR	S	1,65		1,65	1,65
1700000005610930	23-060-042-00146-0001	OLIVAR	S	0,01		0,01	0,01
1700000005610931	23-060-042-00404-0001	OLIVAR	S	0,04		0,04	0,04
1700000005610932	23-060-042-00405-0002	OLIVAR	S	0,88		0,88	0,88
1700000005610933	23-060-042-00406-0002	OLIVAR	S	0,01		0,01	0,01
1700000005610934	23-060-084-00114-0001	OLIVAR	S	0,37		0,37	0,37
1700000005610937	23-003-024-00050-0001	OLIVAR	S	0,01		0,01	0,01
1700000005610939	23-003-024-00046-0002	OLIVAR	S	0,87		0,87	0,87

**INCIDENCIAS****INCIDENCIA DESCRIPCIÓN**

- 218 Superficie bruta de cruce en un recinto en el conjunto de las solicitudes supera superficie total que SIGPAC establece para él.  
 Recinto:23-003-024-00181-00043 Cultivo:101010 OLIVAR-PICUAL Secano Suma de superficies declaradas para este recinto por todos los solicitantes (Áreas):148 Superficie SIGPAC medida para este recinto (Áreas):136 Exceso de superficie declarada (Hectáreas):0,12 Suma de superficies declaradas para este recinto por el solicitante (Áreas):9

(1) Con incidencias que retienen pago o deniegan el expediente.  
 (2) Se calcula sobre superficie declarada admisible.  
 (3) Aplicación del artículo 16 bis del RD 147/2023.

Puede verificar la integridad de una copia de este documento mediante la lectura del código QR adjunto o mediante el acceso a la dirección <https://ws050.juntadeandalucia.es/verificarFirma> indicando el código de VERIFICACIÓN

FIRMADO POR	RAQUEL MARIA ESPIN CRESPO	FECHA	26/06/2024
VERIFICACIÓN	Pk2jmMQ72K8YCCE9EQ8LU85ENJJ6M	PÁGINA	6346/8857







**APELLIDOS Y NOMBRE / RAZÓN SOCIAL**

GONZALEZ CASTRO ENCARNACION

**NIF**  
\*\*\*\*2692\*

**EXPEDIENTE**  
1162460

**RESOLUCIÓN**  
CONCESIÓN DE LA AYUDA

**DATOS DE MANTENIMIENTO UNIDADES**

<b>GRUPO DE PAGO</b>	<b>Sup. Dec. Admisible</b>	<b>Sup. Resuelta</b>	<b>Sobredecl.</b>	<b>% Sobredecl.</b>
ZONAS DE LIMITACIONES NATURALES	38,29	38,29	0,00	0,00

**RESUMEN DE PAGOS**

	<b>IMPORTE ( Euros )</b>			
	<b>RESUELTO</b>	<b>FEADER</b>	<b>MAPA</b>	<b>CAPADR</b>
Pago realizado	1.081,20	919,02	106,06	56,12
A pagar	106,80	90,78	10,48	5,54
<b>TOTAL</b>	<b>1.188,00</b>	<b>1.009,80</b>	<b>116,54</b>	<b>61,66</b>

**APLICACIÓN DE REDUCCIONES Y PENALIZACIONES (%)**

<b>Crterios de subvencionabilidad (1)</b>	<b>Presentación tardía</b>	<b>Omisión declaración</b>	<b>Condicionalidad</b>
0,00	0,00	0,00	0,00

**IMPORTE ( Euros )**

Calculado(2)	Reducción	Penalización	Reducción Penalización (3)	Penalización adicional	Resuelto	FEADER	MAPA	CAPADR
1.188,00 €	0,00 €	0,00 €	0,00 €	0,00 €	1.188,00 €	1.009,80 €	116,54 €	61,66 €
<b>Importe Unitario:</b>	<b>54,00 €</b>	<b>Nuevo Importe Unitario:</b>	<b>31,03 €</b>					

**RECINTOS PROPUESTOS**

<b>REF.</b>	<b>REFERENCIA SIGPAC</b>	<b>CULTIVO</b>	<b>USO S/R SIGPAC</b>	<b>Sup. Dec. admisible</b>	<b>Sup. Campo</b>	<b>Sup. Determ.</b>	<b>Sup. Resuelta</b>
-962580	23-069-016-00035-0002	OLIVAR	S	0,03		0,03	0,03
-118147	23-069-016-00040-0001	OLIVAR	S	1,81		1,81	1,81
1700000005598597	14-007-005-00037-0001	OLIVAR	S	8,73		8,73	8,73
1700000005598598	23-069-018-00828-0001	OLIVAR	S	0,79		0,79	0,79
1700000005598599	23-069-018-00982-0001	OLIVAR	S	0,04		0,04	0,04
1700000005598600	23-069-018-00992-0002	OLIVAR	S	0,15		0,15	0,15
1700000005598601	23-069-018-00993-0002	OLIVAR	S	1,65		1,65	1,65
1700000005598602	23-069-029-00293-0002	OLIVAR	S	1,11		1,11	1,11
1700000005598603	23-069-015-00016-0001	OLIVAR	S	0,40		0,40	0,40
1700000005598604	23-069-015-00018-0001	OLIVAR	S	9,98		9,98	9,98
1700000005598605	23-069-013-00082-0001	OLIVAR	S	7,47		7,47	7,47
1700000005598606	23-069-016-00023-0001	OLIVAR	S	0,04		0,04	0,04
1700000005598607	23-069-016-00029-0001	OLIVAR	S	1,20		1,20	1,20
1700000005598608	23-069-016-00030-0002	OLIVAR	S	0,01		0,01	0,01
1700000005598609	23-069-016-00031-0001	OLIVAR	S	0,05		0,05	0,05
1700000005598610	23-069-017-00021-0001	OLIVAR	S	1,86		1,86	1,86
1700000005598612	23-069-016-00038-0001	OLIVAR	S	1,59		1,59	1,59
1700000005598614	23-069-016-00153-0001	OLIVAR	S	0,13		0,13	0,13
1700000005598615	23-069-016-00155-0002	OLIVAR	S	0,16		0,16	0,16
1700000005598616	23-069-016-09002-0007	OLIVAR	S	0,01		0,01	0,01
1700000005598617	23-069-028-00214-0001	OLIVAR	S	1,08		1,08	1,08

(1) Con incidencias que retienen pago o deniegan el expediente.  
(2) Se calcula sobre superficie declarada admisible.  
(3) Aplicación del artículo 16 bis del RD 147/2023.

Puede verificar la integridad de una copia de este documento mediante la lectura del código QR adjunto o mediante el acceso a la dirección <a href="https://ws050.juntadeandalucia.es/verificarFirma">https://ws050.juntadeandalucia.es/verificarFirma</a> indicando el código de VERIFICACIÓN					
FIRMADO POR	RAQUEL MARIA ESPIN CRESPO		FECHA		26/06/2024
VERIFICACIÓN	Pk2jmMQ72K8YCC9EQ8LU85ENJJ6M		PÁGINA		6347/8857

**APELLIDOS Y NOMBRE / RAZÓN SOCIAL**

GONZALEZ ESCABIAS FRANCISCO JOSE

**NIF**

\*\*\*\*5093\*

**EXPEDIENTE**

1182075

**RESOLUCIÓN**

CONCESIÓN DE LA AYUDA

**DATOS DE MANTENIMIENTO UNIDADES**

<b>GRUPO DE PAGO</b>	<b>Sup. Dec. Admisible</b>	<b>Sup. Resuelta</b>	<b>Sobredecl.</b>	<b>% Sobredecl.</b>
ZONAS DE LIMITACIONES NATURALES	13,24	13,24	0,00	0,00

**RESUMEN DE PAGOS**

	<b>IMPORTE ( Euros )</b>			
	<b>RESUELTO</b>	<b>FEADER</b>	<b>MAPA</b>	<b>CAPADR</b>
Pago realizado	650,69	553,09	63,83	33,76
A pagar	64,27	54,63	6,30	3,34
<b>TOTAL</b>	<b>714,96</b>	<b>607,72</b>	<b>70,13</b>	<b>37,10</b>

**APLICACIÓN DE REDUCCIONES Y PENALIZACIONES (%)**

<b>Crterios de subvencionabilidad (1)</b>	<b>Presentación tardía</b>	<b>Omisión declaración</b>	<b>Condicionalidad</b>
0,00	0,00	0,00	0,00

**IMPORTE ( Euros )**

Calculado(2)	Reducción	Penalización	Reducción Penalización (3)	Penalización adicional	Resuelto	FEADER	MAPA	CAPADR
714,96 €	0,00 €	0,00 €	0,00 €	0,00 €	714,96 €	607,72 €	70,14 €	37,10 €
Importe Unitario:	54,00 €	Nuevo Importe Unitario:	54,00 €					

**RECINTOS PROPUESTOS**

<b>REF.</b>	<b>REFERENCIA SIGPAC</b>	<b>CULTIVO</b>	<b>USO S/R SIGPAC</b>	<b>Sup. Dec. admisible</b>	<b>Sup. Campo</b>	<b>Sup. Determ.</b>	<b>Sup. Resuelta</b>
1700000004665035	23-003-023-00163-0001	OLIVAR	S	0,01		0,01	0,01
1700000004665036	23-003-023-00165-0001	OLIVAR	S	2,71		2,71	2,71
1700000004665038	23-003-035-00565-0001	OLIVAR	S	1,98		1,98	1,98
1700000004665039	23-003-032-00274-0001	OLIVAR	S	1,83		1,83	1,83
1700000004665040	23-003-034-00004-0001	OLIVAR	S	0,02		0,02	0,02
1700000004665041	23-003-034-00005-0001	OLIVAR	S	1,16		1,16	1,16
1700000004665042	23-003-032-00278-0001	OLIVAR	S	0,01		0,01	0,01
1700000005474246	23-003-010-00026-0001	OLIVAR	S	1,04		1,04	1,04
1700000005474248	23-003-012-00187-0002	OLIVAR	S	0,01		0,01	0,01
1700000005474252	23-003-011-00160-0007	OLIVAR	S	0,01		0,01	0,01
1700000005474256	23-003-012-00146-0001	OLIVAR	R	1,00		1,00	1,00
1700000005474258	23-003-035-00709-0001	OLIVAR	S	0,06		0,06	0,06
1700000005474259	23-003-019-00059-0001	OLIVAR	S	0,92		0,92	0,92
1700000005474260	23-003-014-00091-0002	OLIVAR	R	0,85		0,85	0,85
1700000005474262	23-003-021-00193-0001	OLIVAR	S	0,31		0,31	0,31
1700000005474264	23-003-021-00194-0001	OLIVAR	S	0,57		0,57	0,57
1700000005474265	23-003-019-00068-0001	OLIVAR	S	0,07		0,07	0,07
1700000005474266	23-003-035-00206-0001	OLIVAR	S	0,68		0,68	0,68

(1) Con incidencias que retienen pago o deniegan el expediente.

(2) Se calcula sobre superficie declarada admisible.

(3) Aplicación del artículo 16 bis del RD 147/2023.

Puede verificar la integridad de una copia de este documento mediante la lectura del código QR adjunto o mediante el acceso a la dirección <https://ws050.juntadeandalucia.es/verificarFirma> indicando el código de VERIFICACIÓN

FIRMADO POR	RAQUEL MARIA ESPIN CRESPO	FECHA	26/06/2024
VERIFICACIÓN	Pk2jmMQ72K8YCC9EQ8LU85ENJJ6M	PÁGINA	6348/8857





**APELLIDOS Y NOMBRE / RAZÓN SOCIAL**

GONZALEZ GALLEGO MANUEL

**NIF**

\*\*\*\*4201\*

**EXPEDIENTE**

1243630

**RESOLUCIÓN**

CONCESIÓN DE LA AYUDA

**DATOS DE MANTENIMIENTO UNIDADES**

**GRUPO DE PAGO**

ZONAS DE LIMITACIONES NATURALES

**Sup. Dec. Admisible**

19,21

**Sup. Resuelta**

19,21

**Sobredecl.**

0,00

**% Sobredecl.**

0,00

**RESUMEN DE PAGOS**

	<b>IMPORTE ( Euros )</b>			
	<b>RESUELTO</b>	<b>FEADER</b>	<b>MAPA</b>	<b>CAPADR</b>
Pago realizado	902,70	767,30	88,55	46,85
A pagar	89,17	75,79	8,75	4,63
<b>TOTAL</b>	<b>991,87</b>	<b>843,09</b>	<b>97,30</b>	<b>51,48</b>

**APLICACIÓN DE REDUCCIONES Y PENALIZACIONES (%)**

<b>Crterios de subvencionabilidad (1)</b>	<b>Presentación tardía</b>	<b>Omisión declaración</b>	<b>Condicionalidad</b>
0,00	0,00	0,00	0,00

**IMPORTE ( Euros )**

Calculado(2)	Reducción	Penalización	Reducción Penalización (3)	Penalización adicional	Resuelto	FEADER	MAPA	CAPADR
991,87 €	0,00 €	0,00 €	0,00 €	0,00 €	991,87 €	843,09 €	97,30 €	51,48 €
<b>Importe Unitario:</b>	<b>54,00 €</b>	<b>Nuevo Importe Unitario:</b>	<b>51,63 €</b>					

**RECINTOS PROPUESTOS**

<b>REF.</b>	<b>REFERENCIA SIGPAC</b>	<b>CULTIVO</b>	<b>USO S/R SIGPAC</b>	<b>Sup. Dec. admisible</b>	<b>Sup. Campo</b>	<b>Sup. Determ.</b>	<b>Sup. Resuelta</b>
4126828	23-075-012-00139-0001	OLIVAR	S	0,57		0,57	0,57
4126831	23-075-012-00252-0001	OLIVAR	S	0,26		0,26	0,26
4126841	23-075-012-00264-0001	OLIVAR	S	1,88		1,88	1,88
4126848	23-075-012-00313-0001	OLIVAR	S	1,15		1,15	1,15
4126855	23-075-030-00002-0001	OLIVAR	S	0,32		0,32	0,32
4126866	23-075-013-00077-0001	OLIVAR	S	0,36		0,36	0,36
4126873	23-075-013-00082-0002	OLIVAR	S	1,56		1,56	1,56
5498862	23-075-012-00255-0002	OLIVAR	S	0,97		0,97	0,97
5498864	23-075-012-00256-0001	OLIVAR	S	1,93		1,93	1,93
5498871	23-075-013-00078-0002	OLIVAR	S	1,82		1,82	1,82
1700000004671654	23-075-004-00062-0001	OLIVAR	S	2,12		2,12	2,12
1700000004671655	23-075-018-00430-0001	OLIVAR	S	0,90		0,90	0,90
1700000004671656	23-092-074-00075-0001	OLIVAR	S	1,16		1,16	1,16
1700000004671657	23-075-008-00066-0001	OLIVAR	S	1,82		1,82	1,82
1700000004739184	23-075-027-00372-0001	OLIVAR	R	0,68		0,68	0,68
1700000004739185	23-092-012-00072-0001	OLIVAR	S	1,25		1,25	1,25
1700000004739186	23-092-012-00398-0003	OLIVAR	S	0,46		0,46	0,46

(1) Con incidencias que retienen pago o deniegan el expediente.

(2) Se calcula sobre superficie declarada admisible.

(3) Aplicación del artículo 16 bis del RD 147/2023.

Puede verificar la integridad de una copia de este documento mediante la lectura del código QR adjunto o mediante el acceso a la dirección <https://ws050.juntadeandalucia.es/verificarFirma> indicando el código de VERIFICACIÓN

FIRMADO POR	RAQUEL MARIA ESPIN CRESPO	FECHA	26/06/2024
VERIFICACIÓN	Pk2jmMQ72K8YCCE9EQ8LU85ENJJ6M	PÁGINA	6349/8857





**APELLIDOS Y NOMBRE / RAZÓN SOCIAL**

GONZALEZ GARCIA MARIA ISABEL

**NIF**

\*\*\*\*1676\*

**EXPEDIENTE**

1057712

**RESOLUCIÓN**

CONCESIÓN DE LA AYUDA

**DATOS DE MANTENIMIENTO UNIDADES**

**GRUPO DE PAGO**

ZONAS DE LIMITACIONES NATURALES

**Sup. Dec. Admisible**

5,84

**Sup. Resuelta**

5,84

**Sobredecl.**

0,00

**% Sobredecl.**

0,00

**RESUMEN DE PAGOS**

	<b>IMPORTE ( Euros )</b>			
	<b>RESUELTO</b>	<b>FEADER</b>	<b>MAPA</b>	<b>CAPADR</b>
Pago realizado	287,01	243,96	28,16	14,89
A pagar	28,35	24,10	2,78	1,47
<b>TOTAL</b>	<b>315,36</b>	<b>268,06</b>	<b>30,94</b>	<b>16,36</b>

**APLICACIÓN DE REDUCCIONES Y PENALIZACIONES (%)**

<b>Criterios de subvencionabilidad (1)</b>	<b>Presentación tardía</b>	<b>Omisión declaración</b>	<b>Condicionalidad</b>
0,00	0,00	0,00	0,00

**IMPORTE ( Euros )**

Calculado(2)	Reducción	Penalización	Reducción Penalización (3)	Penalización adicional	Resuelto	FEADER	MAPA	CAPADR
315,36 €	0,00 €	0,00 €	0,00 €	0,00 €	315,36 €	268,06 €	30,94 €	16,36 €
<b>Importe Unitario:</b>	<b>54,00 €</b>	<b>Nuevo Importe Unitario:</b>	<b>54,00 €</b>					

**RECINTOS PROPUESTOS**

<b>REF.</b>	<b>REFERENCIA SIGPAC</b>	<b>CULTIVO</b>	<b>S/R</b>	<b>USO SIGPAC</b>	<b>Sup. Dec. admisible</b>	<b>Sup. Campo</b>	<b>Sup. Determ.</b>	<b>Sup. Resuelta</b>
-1527632	23-003-005-00110-0001	OLIVAR	S		0,56		0,56	0,56
-1277419	23-003-005-00231-0001	OLIVAR	R		0,38		0,38	0,38
-1277418	23-003-005-00230-0001	OLIVAR	R		0,41		0,41	0,41
4103643	23-003-005-00117-0001	OLIVAR	S		0,08		0,08	0,08
1700000005176538	23-003-005-00019-0009	OLIVAR	S		0,04		0,04	0,04
1700000005176539	23-003-005-00111-0001	OLIVAR	R		0,03		0,03	0,03
1700000005176540	23-003-005-00114-0003	OLIVAR	R		0,03		0,03	0,03
1700000005176541	23-003-005-00115-0001	OLIVAR	R		0,53		0,53	0,53
1700000005176542	23-003-005-00116-0001	OLIVAR	R		0,02		0,02	0,02
1700000005176543	23-003-005-00110-0001	OLIVAR	R		1,44		1,44	1,44
1700000005176544	23-003-005-00160-0003	OLIVAR	R		0,99		0,99	0,99
1700000005176545	23-003-005-00162-0003	OLIVAR	R		0,04		0,04	0,04
1700000005176547	23-003-004-00091-0002	OLIVAR	R		1,29		1,29	1,29

(1) Con incidencias que retienen pago o deniegan el expediente.  
 (2) Se calcula sobre superficie declarada admisible.  
 (3) Aplicación del artículo 16 bis del RD 147/2023.

Puede verificar la integridad de una copia de este documento mediante la lectura del código QR adjunto o mediante el acceso a la dirección <https://ws050.juntadeandalucia.es/verificarFirma> indicando el código de VERIFICACIÓN

FIRMADO POR	RAQUEL MARIA ESPIN CRESPO	FECHA	26/06/2024
VERIFICACIÓN	Pk2jmMQ72K8YCCE9EQ8LU85ENJJ6M	PÁGINA	6350/8857



**APELLIDOS Y NOMBRE / RAZÓN SOCIAL**

GONZALEZ JIMENEZ JOSEFA VENTURA

**NIF**

\*\*\*0661\*

**EXPEDIENTE**

1043494

**RESOLUCIÓN**

CONCESIÓN DE LA AYUDA

**DATOS DE MANTENIMIENTO UNIDADES****GRUPO DE PAGO**

ZONAS DE LIMITACIONES NATURALES

**Sup. Dec.  
Admisible**

5,80

**Sup.  
Resuelta**

5,80

**Sobredecl.**

0,00

**% Sobredecl.**

0,00

**RESUMEN DE PAGOS**

	<b>IMPORTE ( Euros )</b>			
	<b>RESUELTO</b>	<b>FEADER</b>	<b>MAPA</b>	<b>CAPADR</b>
Pago realizado	285,04	242,29	27,96	14,80
A pagar	28,16	23,94	2,76	1,46
<b>TOTAL</b>	<b>313,20</b>	<b>266,23</b>	<b>30,72</b>	<b>16,26</b>

**APLICACIÓN DE REDUCCIONES Y PENALIZACIONES (%)**

<b>Criterios de subvencionabilidad (1)</b>	<b>Presentación tardía</b>	<b>Omisión declaración</b>	<b>Condicionabilidad</b>
0,00	0,00	0,00	0,00

**IMPORTE ( Euros )**

Calculado(2)	Reducción	Penalización	Reducción Penalización (3)	Penalización adicional	Resuelto	FEADER	MAPA	CAPADR
313,20 €	0,00 €	0,00 €	0,00 €	0,00 €	313,20 €	266,22 €	30,72 €	16,26 €
Importe Unitario:	54,00 €	Nuevo Importe Unitario:	54,00 €					

**RECINTOS PROPUESTOS**

<b>REF.</b>	<b>REFERENCIA SIGPAC</b>	<b>CULTIVO</b>	<b>S/R</b>	<b>USO</b>	<b>Sup. Dec. admisible</b>	<b>Sup. Campo</b>	<b>Sup. Determ.</b>	<b>Sup. Resuelta</b>
				<b>SIGPAC</b>				
1700000006117260	14-007-019-00070-0003	OLIVAR	S		0,82		0,82	0,82
1700000006117261	14-007-019-00087-0003	OLIVAR	S		0,08		0,08	0,08
1700000006415601	14-007-013-00063-0001	OLIVAR	S		4,90		4,90	4,90

(1) Con incidencias que retienen pago o deniegan el expediente.

(2) Se calcula sobre superficie declarada admisible.

(3) Aplicación del artículo 16 bis del RD 147/2023.

Puede verificar la integridad de una copia de este documento mediante la lectura del código QR adjunto o mediante el acceso a la dirección <https://ws050.juntadeandalucia.es/verificarFirma> indicando el código de VERIFICACIÓN

FIRMADO POR	RAQUEL MARIA ESPIN CRESPO	FECHA	26/06/2024
VERIFICACIÓN	Pk2jmMQ72K8YCCE9EQ8LU85ENJJ6M	PÁGINA	6351/8857



**APELLIDOS Y NOMBRE / RAZÓN SOCIAL**

GONZALEZ JURADO MARIA JOSEFA

**NIF**

\*\*\*\*3658\*

**EXPEDIENTE**

1053072

**RESOLUCIÓN**

CONCESIÓN DE LA AYUDA

**DATOS DE MANTENIMIENTO UNIDADES****GRUPO DE PAGO**

ZONAS DE LIMITACIONES NATURALES

**Sup. Dec.  
Admisible**

4,36

**Sup.  
Resuelta**

4,36

**Sobredecl.**

0,00

**% Sobredecl.**

0,00

**RESUMEN DE PAGOS**

	<b>IMPORTE ( Euros )</b>			
	<b>RESUELTO</b>	<b>FEADER</b>	<b>MAPA</b>	<b>CAPADR</b>
Pago realizado	214,27	182,13	21,02	11,12
A pagar	21,17	17,99	2,08	1,10
<b>TOTAL</b>	<b>235,44</b>	<b>200,12</b>	<b>23,10</b>	<b>12,22</b>

**APLICACIÓN DE REDUCCIONES Y PENALIZACIONES (%)**

<b>Criterios de subvencionabilidad (1)</b>	<b>Presentación tardía</b>	<b>Omisión declaración</b>	<b>Condicionabilidad</b>
0,00	0,00	0,00	0,00

**IMPORTE ( Euros )**

Calculado(2)	Reducción	Penalización	Reducción Penalización (3)	Penalización adicional	Resuelto	FEADER	MAPA	CAPADR
235,44 €	0,00 €	0,00 €	0,00 €	0,00 €	235,44 €	200,12 €	23,10 €	12,22 €
Importe Unitario:	54,00 €	Nuevo Importe Unitario:	54,00 €					

**RECINTOS PROPUESTOS**

<b>REF.</b>	<b>REFERENCIA SIGPAC</b>	<b>CULTIVO</b>	<b>S/R</b>	<b>USO SIGPAC</b>	<b>Sup. Dec. admisible</b>	<b>Sup. Campo</b>	<b>Sup. Determ.</b>	<b>Sup. Resuelta</b>
1700000006482171	23-059-002-00200-0001	OLIVAR	S		1,96		1,96	1,96
1700000006482174	23-059-016-00004-0001	OLIVAR	S		0,42		0,42	0,42
1700000006482175	23-059-016-00006-0002	OLIVAR	S		1,98		1,98	1,98

(1) Con incidencias que retienen pago o deniegan el expediente.  
(2) Se calcula sobre superficie declarada admisible.  
(3) Aplicación del artículo 16 bis del RD 147/2023.

Puede verificar la integridad de una copia de este documento mediante la lectura del código QR adjunto o mediante el acceso a la dirección <https://ws050.juntadeandalucia.es/verificarFirma> indicando el código de VERIFICACIÓN

FIRMADO POR	RAQUEL MARIA ESPIN CRESPO	FECHA	26/06/2024
VERIFICACIÓN	Pk2jmMQ72K8YCCE9EQ8LU85ENJJ6M	PÁGINA	6352/8857



**APELLIDOS Y NOMBRE / RAZÓN SOCIAL**

GONZALEZ LOPEZ ANTONIO JOSE

**NIF**

\*\*\*\*4920\*

**EXPEDIENTE**

1137212

**RESOLUCIÓN**

CONCESIÓN DE LA AYUDA

**DATOS DE MANTENIMIENTO UNIDADES**

<b>GRUPO DE PAGO</b>	<b>Sup. Dec. Admisible</b>	<b>Sup. Resuelta</b>	<b>Sobredecl.</b>	<b>% Sobredecl.</b>
ZONAS DE LIMITACIONES NATURALES	15,89	15,89	0,00	0,00

**RESUMEN DE PAGOS**

	<b>IMPORTE ( Euros )</b>			
	<b>RESUELTO</b>	<b>FEADER</b>	<b>MAPA</b>	<b>CAPADR</b>
Pago realizado	772,17	656,35	75,75	40,08
A pagar	76,28	64,84	7,48	3,96
<b>TOTAL</b>	<b>848,45</b>	<b>721,19</b>	<b>83,23</b>	<b>44,04</b>

**APLICACIÓN DE REDUCCIONES Y PENALIZACIONES (%)**

<b>Criterios de subvencionabilidad (1)</b>	<b>Presentación tardía</b>	<b>Omisión declaración</b>	<b>Condicionalidad</b>
0,00	0,00	0,00	0,00

**IMPORTE ( Euros )**

Calculado(2)	Reducción	Penalización	Reducción Penalización (3)	Penalización adicional	Resuelto	FEADER	MAPA	CAPADR
848,45 €	0,00 €	0,00 €	0,00 €	0,00 €	848,45 €	721,18 €	83,23 €	44,04 €
Importe Unitario:	54,00 €	Nuevo Importe Unitario:	53,40 €					

**RECINTOS PROPUESTOS**

<b>REF.</b>	<b>REFERENCIA SIGPAC</b>	<b>CULTIVO</b>	<b>USO S/R</b>	<b>Sup. Dec. admisible</b>	<b>Sup. Campo</b>	<b>Sup. Determ.</b>	<b>Sup. Resuelta</b>
-60619	23-069-021-00014-0004	OLIVAR	S	0,09		0,09	0,09
-60618	23-069-021-00014-0002	OLIVAR	S	0,04		0,04	0,04
170000005554079	23-069-006-00060-0001	OLIVAR	S	0,65		0,65	0,65
170000005554080	23-069-006-00061-0002	OLIVAR	S	0,01		0,01	0,01
170000005554081	23-069-021-00006-0001	OLIVAR	S	1,39		1,39	1,39
170000005554082	23-069-021-00007-0001	OLIVAR	S	0,03		0,03	0,03
170000005554083	23-069-025-00022-0001	OLIVAR	S	0,03		0,03	0,03
170000005554084	23-069-025-00023-0001	OLIVAR	S	0,06		0,06	0,06
170000005554085	23-069-025-00243-0001	OLIVAR	S	1,27		1,27	1,27
170000005554086	23-069-025-00245-0001	OLIVAR	S	0,01		0,01	0,01
170000005554087	23-069-024-00196-0002	OLIVAR	S	2,07		2,07	2,07
170000005554088	23-069-024-00204-0004	OLIVAR	S	0,06		0,06	0,06
170000005554089	23-069-024-09004-0005	OLIVAR	S	0,01		0,01	0,01
170000005554090	23-069-021-00014-0001	OLIVAR	S	0,91		0,91	0,91
170000005554091	23-069-021-00015-0001	OLIVAR	S	0,02		0,02	0,02
170000005554092	23-069-021-00020-0001	OLIVAR	S	6,01		6,01	6,01
170000005554093	23-069-028-00041-0001	OLIVAR	S	0,02		0,02	0,02
170000005554094	23-069-028-00042-0001	OLIVAR	S	0,69		0,69	0,69
170000005554095	23-069-010-00275-0001	OLIVAR	S	0,94		0,94	0,94
170000005554096	23-069-010-00573-0001	OLIVAR	S	0,02		0,02	0,02
170000005554097	23-069-007-00074-0001	OLIVAR	S	0,74		0,74	0,74
170000005554098	23-069-007-00040-0001	OLIVAR	S	0,82		0,82	0,82

(1) Con incidencias que retienen pago o deniegan el expediente.

(2) Se calcula sobre superficie declarada admisible.

(3) Aplicación del artículo 16 bis del RD 147/2023.

Puede verificar la integridad de una copia de este documento mediante la lectura del código QR adjunto o mediante el acceso a la dirección <https://ws050.juntadeandalucia.es/verificarFirma> indicando el código de VERIFICACIÓN

FIRMADO POR	RAQUEL MARIA ESPIN CRESPO	FECHA	26/06/2024
VERIFICACIÓN	Pk2jmMQ72K8YCCE9EQ8LU85ENJJ6M	PÁGINA	6353/8857



**APELLIDOS Y NOMBRE / RAZÓN SOCIAL**

GONZALEZ LOPEZ FRANCISCO

**NIF**

\*\*\*\*3499\*

**EXPEDIENTE**

1196264

**RESOLUCIÓN**

CONCESIÓN DE LA AYUDA

**DATOS DE MANTENIMIENTO UNIDADES****GRUPO DE PAGO**

ZONAS DE LIMITACIONES NATURALES

**Sup. Dec.  
Admisible**  
41,76**Sup.  
Resuelta**  
41,76**Sobredecl.**  
0,00**% Sobredecl.**  
0,00**RESUMEN DE PAGOS**

	<b>IMPORTE ( Euros )</b>			
	<b>RESUELTO</b>	<b>FEADER</b>	<b>MAPA</b>	<b>CAPADR</b>
Pago realizado	1.081,20	919,02	106,06	56,12
A pagar	106,23	90,30	10,42	5,51
<b>TOTAL</b>	<b>1.187,43</b>	<b>1.009,32</b>	<b>116,48</b>	<b>61,63</b>

**APLICACIÓN DE REDUCCIONES Y PENALIZACIONES (%)**

<b>Criterios de subvencionabilidad (1)</b>	<b>Presentación tardía</b>	<b>Omisión declaración</b>	<b>Condicionalidad</b>
0,00	0,00	0,00	0,00

**IMPORTE ( Euros )**

Calculado(2)	Reducción	Penalización	Reducción Penalización (3)	Penalización adicional	Resuelto	FEADER	MAPA	CAPADR
1.187,43 €	0,00 €	0,00 €	0,00 €	0,00 €	1.187,43 €	1.009,32 €	116,49 €	61,62 €
<b>Importe Unitario:</b>	<b>54,00 €</b>	<b>Nuevo Importe Unitario:</b>	<b>28,43 €</b>					

**RECINTOS PROPUESTOS**

<b>REF.</b>	<b>REFERENCIA SIGPAC</b>	<b>CULTIVO</b>	<b>S/R</b>	<b>USO SIGPAC</b>	<b>Sup. Dec. admisible</b>	<b>Sup. Campo</b>	<b>Sup. Determ.</b>	<b>Sup. Resuelta</b>
5076685	23-075-008-00325-0001	OLIVAR	S		9,12		9,12	9,12
5076686	23-075-011-00044-0001	OLIVAR	S		0,98		0,98	0,98
5076687	23-075-011-00278-0002	OLIVAR	S		11,69		11,69	11,69
5076691	23-075-006-00060-0001	OLIVAR	S		6,43		6,43	6,43
5076692	23-075-006-00066-0011	OLIVAR	S		0,81		0,81	0,81
5076693	23-075-006-00066-0006	OLIVAR	S		6,97		6,97	6,95
6829247	23-088-007-00042-0003	OLIVAR	S		1,23		1,23	1,23
1700000006632277	23-088-007-00020-0001	OLIVAR	S		3,45		3,45	3,45
1700000006632278	23-092-079-00036-0001	OLIVAR	S		1,10		1,10	1,10

**INCIDENCIAS****INCIDENCIA DESCRIPCIÓN**

4272 Verifica que las líneas de declaración de las Solicitudes Únicas no tienen solapes con la capa de Retroactividad Gráfica (ambas de la misma campaña) a nivel de expediente/línea de declaración gráfica de la solicitud.  
Recinto:23-075-006-00066-00006 Cultivo: - Agregado de la referencia del recinto.:0 Zona de la referencia del recinto.:0 Superficie solapada.:0,02 Id. Incid.:95152872

(1) Con incidencias que retienen pago o deniegan el expediente.  
(2) Se calcula sobre superficie declarada admisible.  
(3) Aplicación del artículo 16 bis del RD 147/2023.

Puede verificar la integridad de una copia de este documento mediante la lectura del código QR adjunto o mediante el acceso a la dirección <https://ws050.juntadeandalucia.es/verificarFirma> indicando el código de VERIFICACIÓN

FIRMADO POR	RAQUEL MARIA ESPIN CRESPO	FECHA	26/06/2024
VERIFICACIÓN	Pk2jmMQ72K8YCCE9EQ8LU85ENJJ6M	PÁGINA	6354/8857





**APELLIDOS Y NOMBRE / RAZÓN SOCIAL**

GONZALEZ MORENTE FRANCISCO JESUS

**NIF**

\*\*\*\*1169\*

**EXPEDIENTE**

1124731

**RESOLUCIÓN**

CONCESIÓN DE LA AYUDA

**DATOS DE MANTENIMIENTO UNIDADES****GRUPO DE PAGO**

ZONAS DE LIMITACIONES NATURALES

**Sup. Dec.  
Admisible**

29,19

**Sup.  
Resuelta**

29,19

**Sobredecl.**

0,00

**% Sobredecl.**

0,00

**RESUMEN DE PAGOS**

	<b>IMPORTE ( Euros )</b>			
	<b>RESUELTO</b>	<b>FEADER</b>	<b>MAPA</b>	<b>CAPADR</b>
Pago realizado	1.081,20	919,02	106,06	56,12
A pagar	105,58	89,74	10,36	5,48
<b>TOTAL</b>	<b>1.186,78</b>	<b>1.008,76</b>	<b>116,42</b>	<b>61,60</b>

**APLICACIÓN DE REDUCCIONES Y PENALIZACIONES (%)**

<b>Crterios de subvencionabilidad (1)</b>	<b>Presentación tardía</b>	<b>Omisión declaración</b>	<b>Condicionalidad</b>
0,00	0,00	0,00	0,00

**IMPORTE ( Euros )**

Calculado(2)	Reducción	Penalización	Reducción Penalización (3)	Penalización adicional	Resuelto	FEADER	MAPA	CAPADR
1.186,78 €	0,00 €	0,00 €	0,00 €	0,00 €	1.186,78 €	1.008,76 €	116,42 €	61,60 €
<b>Importe Unitario:</b>	<b>54,00 €</b>	<b>Nuevo Importe Unitario:</b>	<b>40,66 €</b>					

**RECINTOS PROPUESTOS**

<b>REF.</b>	<b>REFERENCIA SIGPAC</b>	<b>CULTIVO</b>	<b>USO S/R SIGPAC</b>	<b>Sup. Dec. admisible</b>	<b>Sup. Campo</b>	<b>Sup. Determ.</b>	<b>Sup. Resuelta</b>
5085202	23-069-015-00015-0001	OLIVAR	S	7,72		7,72	7,72
5085208	23-069-018-00171-0001	OLIVAR	S	5,57		5,57	5,57
5085213	23-069-018-00610-0003	OLIVAR	S	0,79		0,79	0,79
5085218	23-069-018-00610-0002	OLIVAR	S	0,45		0,45	0,45
5085227	23-069-018-00645-0003	OLIVAR	S	3,90		3,90	3,87
5085233	23-069-029-00304-0001	OLIVAR	S	2,53		2,53	2,53
1700000005314172	23-056-007-00095-0001	OLIVAR	S	2,16		2,16	2,16
1700000005314173	23-069-008-00010-0001	OLIVAR	S	1,07		1,07	1,07
1700000005314178	23-056-007-00095-0002	OLIVAR	S	0,03		0,03	0,03
1700000005314179	23-069-022-00154-0001	OLIVAR	S	0,55		0,55	0,55
1700000005314180	23-069-022-00157-0001	OLIVAR	S	0,02		0,02	0,02
1700000005314182	23-069-027-00008-0001	OLIVAR	S	0,16		0,16	0,16
1700000005425159	23-069-026-00405-0001	OLIVAR	S	0,87		0,87	0,87
1700000005425160	23-069-026-00406-0001	OLIVAR	S	0,98		0,98	0,98
1700000005425161	23-069-032-00184-0001	OLIVAR	S	1,45		1,45	1,45
1700000005425162	23-069-021-00793-0001	OLIVAR	S	0,46		0,46	0,46
1700000005931996	23-069-026-00098-0001	OLIVAR	S	0,51		0,51	0,51

**INCIDENCIAS****INCIDENCIA DESCRIPCIÓN**

4272 Verifica que las líneas de declaración de las Solicitudes Únicas no tienen solapes con la capa de Retroactividad Gráfica (ambas de la misma campaña) a nivel de expediente/línea de declaración gráfica de la solicitud.  
Recinto:23-069-018-00645-00003 Cultivo: - Agregado de la referencia del recinto.:0 Zona de la referencia del recinto.:0 Superficie solapada.:0,03 Id. Incid.:95145790

(1) Con incidencias que retienen pago o deniegan el expediente.  
(2) Se calcula sobre superficie declarada admisible.  
(3) Aplicación del artículo 16 bis del RD 147/2023.

Puede verificar la integridad de una copia de este documento mediante la lectura del código QR adjunto o mediante el acceso a la dirección <https://ws050.juntadeandalucia.es/verificarFirma> indicando el código de VERIFICACIÓN

FIRMADO POR	RAQUEL MARIA ESPIN CRESPO	FECHA	26/06/2024
VERIFICACIÓN	Pk2jmMQ72K8YCCE9EQ8LU85ENJJ6M	PÁGINA	6355/8857





**APELLIDOS Y NOMBRE / RAZÓN SOCIAL**

GONZALEZ MORENTE JAVIER

**NIF**

\*\*\*\*4834\*

**EXPEDIENTE**

1067633

**RESOLUCIÓN**

CONCESIÓN DE LA AYUDA

**DATOS DE MANTENIMIENTO UNIDADES**

**GRUPO DE PAGO**

ZONAS DE LIMITACIONES NATURALES

**Sup. Dec.  
Admisible**

31,89

**Sup.  
Resuelta**

31,89

**Sobredecl.**

0,00

**% Sobredecl.**

0,00

**RESUMEN DE PAGOS**

	<b><u>IMPORTE ( Euros )</u></b>			
	<b><u>RESUELTO</u></b>	<b><u>FEADER</u></b>	<b><u>MAPA</u></b>	<b><u>CAPADR</u></b>
Pago realizado	1.081,20	919,02	106,06	56,12
A pagar	106,06	90,15	10,40	5,51
<b>TOTAL</b>	<b>1.187,26</b>	<b>1.009,17</b>	<b>116,46</b>	<b>61,63</b>

**APLICACIÓN DE REDUCCIONES Y PENALIZACIONES (%)**

<b><u>Criterios de subvencionabilidad (1)</u></b>	<b><u>Presentación tardía</u></b>	<b><u>Omisión declaración</u></b>	<b><u>Condicionidad</u></b>
0,00	0,00	0,00	0,00

**IMPORTE ( Euros )**

<b><u>Calculado(2)</u></b>	<b><u>Reducción</u></b>	<b><u>Penalización</u></b>	<b><u>Reducción Penalización (3)</u></b>	<b><u>Penalización adicional</u></b>	<b><u>Resuelto</u></b>	<b><u>FEADER</u></b>	<b><u>MAPA</u></b>	<b><u>CAPADR</u></b>
1.187,26 €	0,00 €	0,00 €	0,00 €	0,00 €	1.187,26 €	1.009,17 €	116,47 €	61,62 €
<b>Importe Unitario:</b>	<b>54,00 €</b>	<b>Nuevo Importe Unitario:</b>	<b>37,23 €</b>					

(1) Con incidencias que retienen pago o deniegan el expediente.

(2) Se calcula sobre superficie declarada admisible.

(3) Aplicación del artículo 16 bis del RD 147/2023.

Puede verificar la integridad de una copia de este documento mediante la lectura del código QR adjunto o mediante el acceso a la dirección <a href="https://ws050.juntadeandalucia.es/verificarFirma">https://ws050.juntadeandalucia.es/verificarFirma</a> indicando el código de VERIFICACIÓN					
FIRMADO POR	RAQUEL MARIA ESPIN CRESPO		FECHA		26/06/2024
VERIFICACIÓN	Pk2jmMQ72K8YCCE9EQ8LU85ENJJJ6M		PÁGINA		6356/8857

**RECINTOS PROPUESTOS**

REF.	REFERENCIA SIGPAC	CULTIVO	S/R	USO SIGPAC	Sup. Dec. admisible	Sup. Campo	Sup. Determ.	Sup. Resuelta
-1319123	23-069-033-00129-0001	OLIVAR	S		0,51		0,51	0,51
4090818	23-069-010-00182-0001	OLIVAR	S		0,68		0,68	0,68
1700000005314174	23-069-027-00064-0002	OLIVAR	S		0,44		0,44	0,44
1700000005314175	23-069-027-00065-0001	OLIVAR	S		0,21		0,21	0,21
1700000005314176	23-069-027-00066-0003	OLIVAR	S		0,04		0,04	0,04
1700000005314177	23-069-027-00067-0004	OLIVAR	S		0,04		0,04	0,04
1700000005425163	23-069-010-00290-0001	OLIVAR	S		0,55		0,55	0,55
1700000005425164	23-069-021-00412-0001	OLIVAR	S		1,16		1,16	1,16
1700000005425165	23-069-021-00413-0001	OLIVAR	S		0,02		0,02	0,02
1700000005425166	23-069-009-00051-0001	OLIVAR	S		1,04		1,04	1,04
1700000005425167	23-069-023-00191-0001	OLIVAR	S		0,54		0,54	0,54
1700000005425168	23-087-043-00047-0003	OLIVAR	S		3,18		3,18	3,18
1700000005931995	23-069-026-00043-0001	OLIVAR	S		0,80		0,80	0,80
1700000006689352	23-056-005-00107-0001	OLIVAR	S		2,32		2,32	2,32
1700000006689354	23-069-023-00126-0001	OLIVAR	S		2,73		2,73	2,73
1700000006689356	23-069-010-00035-0003	OLIVAR	S		1,18		1,18	1,18
1700000006689358	23-069-005-00379-0001	OLIVAR	S		0,27		0,27	0,27
1700000006689359	23-069-026-00275-0001	OLIVAR	S		0,44		0,44	0,44
1700000006689360	23-069-026-00274-0001	OLIVAR	S		1,83		1,83	1,83
1700000006689361	23-069-032-00266-0001	OLIVAR	S		0,53		0,53	0,53
1700000006689362	23-069-026-00315-0001	OLIVAR	S		0,87		0,87	0,87
1700000006959332	23-069-001-00521-0001	OLIVAR	S		4,85		4,85	4,85
1700000006959333	23-069-021-00468-0001	OLIVAR	S		0,27		0,27	0,27
1700000006959334	23-069-021-00469-0001	OLIVAR	S		0,80		0,80	0,78
1700000006959335	23-069-019-00078-0001	OLIVAR	S		0,09		0,09	0,09
1700000006959336	23-069-019-00082-0001	OLIVAR	S		5,60		5,60	5,60
1700000006959337	23-069-001-00522-0001	OLIVAR	S		0,20		0,20	0,20
1700000006959338	23-069-001-00522-0001	OLIVAR	S		0,06		0,06	0,06
1700000006959339	23-069-001-00521-0002	OLIVAR	S		0,66		0,66	0,66

**INCIDENCIAS****INCIDENCIA DESCRIPCIÓN**

4272 Verifica que las líneas de declaración de las Solicitudes Únicas no tienen solapes con la capa de Retroactividad Gráfica (ambas de la misma campaña) a nivel de expediente/línea de declaración gráfica de la solicitud.  
 Recinto:23-069-021-00469-00001 Cultivo: - Agregado de la referencia del recinto.:0 Zona de la referencia del recinto.:0 Superficie solapada.:0,02 Id. Incid.:95142917

(1) Con incidencias que retienen pago o deniegan el expediente.  
 (2) Se calcula sobre superficie declarada admisible.  
 (3) Aplicación del artículo 16 bis del RD 147/2023.

Puede verificar la integridad de una copia de este documento mediante la lectura del código QR adjunto o mediante el acceso a la dirección <a href="https://ws050.juntadeandalucia.es/verificarFirma">https://ws050.juntadeandalucia.es/verificarFirma</a> indicando el código de VERIFICACIÓN					
FIRMADO POR	RAQUEL MARIA ESPIN CRESPO		FECHA		26/06/2024
VERIFICACIÓN	Pk2jmMQ72K8YCCE9EQ8LU85ENJJ6M		PÁGINA		6357/8857

**APELLIDOS Y NOMBRE / RAZÓN SOCIAL**

GONZALEZ MOTA JUAN

**NIF**

\*\*\*\*7431\*

**EXPEDIENTE**

1117771

**RESOLUCIÓN**

CONCESIÓN DE LA AYUDA

**DATOS DE MANTENIMIENTO UNIDADES****GRUPO DE PAGO**

ZONAS DE LIMITACIONES NATURALES

**Sup. Dec.  
Admisible**

160,38

**Sup.  
Resuelta**

160,38

**Sobredecl.**

0,00

**% Sobredecl.**

0,00

**RESUMEN DE PAGOS**

	<b>IMPORTE ( Euros )</b>			
	<b>RESUELTO</b>	<b>FEADER</b>	<b>MAPA</b>	<b>CAPADR</b>
Pago realizado	1.081,20	919,02	106,06	56,12
A pagar	106,65	90,65	10,46	5,54
<b>TOTAL</b>	<b>1.187,85</b>	<b>1.009,67</b>	<b>116,52</b>	<b>61,66</b>

**APLICACIÓN DE REDUCCIONES Y PENALIZACIONES (%)**

<b>Criterios de subvencionabilidad (1)</b>	<b>Presentación tardía</b>	<b>Omisión declaración</b>	<b>Condicionabilidad</b>
0,00	0,00	0,00	0,00

**IMPORTE ( Euros )**

Calculado(2)	Reducción	Penalización	Reducción Penalización (3)	Penalización adicional	Resuelto	FEADER	MAPA	CAPADR
1.187,85 €	0,00 €	0,00 €	0,00 €	0,00 €	1.187,85 €	1.009,67 €	116,53 €	61,65 €
Importe Unitario:	54,00 €	Nuevo Importe Unitario:	7,41 €					

(1) Con incidencias que retienen pago o deniegan el expediente.

(2) Se calcula sobre superficie declarada admisible.

(3) Aplicación del artículo 16 bis del RD 147/2023.

Puede verificar la integridad de una copia de este documento mediante la lectura del código QR adjunto o mediante el acceso a la dirección <https://ws050.juntadeandalucia.es/verificarFirma> indicando el código de VERIFICACIÓN

FIRMADO POR	RAQUEL MARIA ESPIN CRESPO	FECHA	26/06/2024
VERIFICACIÓN	Pk2jmMQ72K8YCCE9EQ8LU85ENJJ6M	PÁGINA	6358/8857





**RECINTOS PROPUESTOS**

REF.	REFERENCIA SIGPAC	CULTIVO	S/R	USO SIGPAC	Sup. Dec. admisible	Sup. Campo	Sup. Determ.	Sup. Resuelta
-1481172	23-092-064-00011-0015	OLIVAR	S		0,69		0,69	0,69
-1481171	23-092-064-00010-0019	OLIVAR	S		0,01		0,01	0,01
-1373838	23-063-040-00012-0011	PASTOS DE MENOS DE 5 AÑOS	S		0,19		0,19	0,19
-1373837	23-063-040-00012-0002	PASTOS PERMANENTES DE 5 O MAS AÑOS	S		0,22		0,22	0,22
-1373836	23-063-040-00014-0003	PASTOS PERMANENTES DE 5 O MAS AÑOS	S		0,13		0,13	0,13
-1373823	23-063-040-00012-0004	PASTOS PERMANENTES DE 5 O MAS AÑOS	S		0,03		0,03	0,03
-1373815	23-063-040-00012-0008	PASTOS DE MENOS DE 5 AÑOS	S		0,46		0,46	0,46
-1373804	23-063-040-00012-0010	PASTOS PERMANENTES DE 5 O MAS AÑOS	S		0,51		0,51	0,51
-1288490	23-092-064-00011-0017	OLIVAR	S		0,15		0,15	0,15
-1288489	23-092-064-00011-0015	OLIVAR	S		1,00		1,00	1,00
-1288488	23-092-064-00011-0010	OLIVAR	S		0,04		0,04	0,04
-1288487	23-092-064-00011-0005	PASTOS PERMANENTES DE 5 O MAS AÑOS	S		0,07		0,07	0,07
-1288485	23-092-064-00011-0002	OLIVAR	S		1,54		1,54	1,54
-1288484	23-092-064-00011-0001	OLIVAR	S		8,12		8,12	8,12
-1288483	23-092-064-00010-0021	PASTOS PERMANENTES DE 5 O MAS AÑOS	S		0,00		0,00	0,00
-1288482	23-092-064-00010-0019	OLIVAR	S		0,06		0,06	0,06
-1288480	23-092-064-00007-0011	OLIVAR	S		0,25		0,25	0,25
-1288479	23-092-064-00007-0002	PASTOS PERMANENTES DE 5 O MAS AÑOS	S		0,03		0,03	0,03
-1288478	23-092-064-00007-0001	OLIVAR	S		0,24		0,24	0,24
-586962	23-092-063-00020-0006	PASTOS PERMANENTES DE 5 O MAS AÑOS	S		8,42		8,42	8,42
-501470	23-092-063-00021-0002	PASTOS PERMANENTES DE 5 O MAS AÑOS	S		3,71		3,71	3,71
-501469	23-092-063-00021-0001	PASTOS PERMANENTES DE 5 O MAS AÑOS	S		2,48		2,48	2,48
-501468	23-092-063-00020-0007	PASTOS PERMANENTES DE 5 O MAS AÑOS	S		2,73		2,73	2,73
-501466	23-092-063-00020-0003	PASTOS PERMANENTES DE 5 O MAS AÑOS	S		12,99		12,99	12,99
-501465	23-092-063-00019-0007	PASTOS PERMANENTES DE 5 O MAS AÑOS	S		0,03		0,03	0,03
-501464	23-092-063-00019-0003	OLIVAR	S		2,09		2,09	2,09
-501462	23-092-063-00019-0002	OLIVAR	S		2,56		2,56	2,56
4657737	23-092-099-00044-0005	OLIVAR	S		0,10		0,10	0,10
4657739	23-092-099-00044-0007	OLIVAR	S		0,01		0,01	0,01
4657740	23-092-099-00044-0008	OLIVAR	S		0,22		0,22	0,22
4657741	23-092-099-00044-0009	OLIVAR	S		0,11		0,11	0,11
4657743	23-092-099-00042-0004	OLIVAR	S		0,53		0,53	0,53
4657744	23-092-099-00042-0005	PASTOS PERMANENTES DE 5 O MAS AÑOS	S		0,41		0,41	0,41
4657748	23-063-040-00012-0007	OLIVAR	S		0,18		0,18	0,18
4657756	23-092-063-00017-0002	OLIVAR	S		0,12		0,12	0,12
4670882	23-063-040-00011-0001	PASTOS PERMANENTES DE 5 O MAS AÑOS	S		0,09		0,09	0,09
4670885	23-063-040-00013-0005	PASTOS PERMANENTES DE 5 O MAS AÑOS	S		26,88		26,88	26,88
4671870	23-075-001-00002-0019	PASTOS PERMANENTES DE 5 O MAS AÑOS	S		0,09		0,09	0,09
4671871	23-075-001-00002-0031	PASTOS PERMANENTES DE 5 O MAS AÑOS	S		1,04		1,04	1,04
4671874	23-075-002-00031-0002	PASTOS PERMANENTES DE 5 O MAS AÑOS	S		6,14		6,14	6,14
4671875	23-075-002-00032-0001	PASTOS PERMANENTES DE 5 O MAS AÑOS	S		3,19		3,19	3,17
4676275	23-075-001-00002-0007	PASTOS PERMANENTES DE 5 O MAS AÑOS	S		9,10		9,10	9,10
4676276	23-075-001-00002-0017	PASTOS PERMANENTES DE 5 O MAS AÑOS	S		7,39		7,39	7,39
4676277	23-075-002-00031-0001	PASTOS PERMANENTES DE 5 O MAS AÑOS	S		12,30		12,30	12,30
4809410	23-063-040-00011-0003	PASTOS PERMANENTES DE 5 O MAS AÑOS	S		17,41		17,41	17,41
5543317	23-075-020-00157-0003	OLIVAR	S		0,75		0,75	0,75
1700000006359572	23-092-064-00005-0001	OLIVAR	S		6,87		6,87	6,87
1700000006359573	23-088-010-00160-0001	OLIVAR	S		1,25		1,25	1,25
1700000006359574	23-088-010-00163-0001	OLIVAR	S		0,53		0,53	0,53
1700000006359575	23-092-064-00007-0011	OLIVAR	S		0,03		0,03	0,03
1700000006359583	23-088-010-00159-0001	OLIVAR	S		2,65		2,65	2,65
1700000006359584	23-088-016-00359-0001	OLIVAR	S		3,26		3,26	3,26

(1) Con incidencias que retienen pago o deniegan el expediente.  
(2) Se calcula sobre superficie declarada admisible.  
(3) Aplicación del artículo 16 bis del RD 147/2023.

<p>Puede verificar la integridad de una copia de este documento mediante la lectura del código QR adjunto o mediante el acceso a la dirección <a href="https://ws050.juntadeandalucia.es/verificarFirma">https://ws050.juntadeandalucia.es/verificarFirma</a> indicando el código de VERIFICACIÓN</p>					
FIRMADO POR	RAQUEL MARIA ESPIN CRESPO		FECHA		26/06/2024
VERIFICACIÓN	Pk2jmMQ72K8YCCE9EQ8LU85ENJJ6M		PÁGINA		6359/8857

**RECINTOS PROPUESTOS**

REF.	REFERENCIA SIGPAC	CULTIVO	S/R	USO SIGPAC	Sup. Dec. admisible	Sup. Campo	Sup. Determ.	Sup. Resuelta
170000006359596	23-088-016-00359-0002	PASTOS PERMANENTES DE 5 O MAS AÑOS	S		0,01		0,01	0,01
170000006359597	23-088-016-00272-0001	OLIVAR	S		4,72		4,72	4,72
170000006359610	23-075-019-00242-0001	OLIVAR	S		0,24		0,24	0,24
170000006359611	23-075-019-00243-0001	OLIVAR	S		0,25		0,25	0,25
170000006359617	23-075-020-00154-0001	OLIVAR	S		2,49		2,49	2,49
170000006359620	23-088-016-00315-0001	OLIVAR	S		3,29		3,29	3,29

**INCIDENCIAS****INCIDENCIA DESCRIPCIÓN**

226	Recinto abandonado según SIGPAC por el que solicita alguna ayuda/práctica. Recinto:23-063-040-00012-00005 Cultivo:101010 OLIVAR-PICUAL Secano Recinto:23-063-040-00012-00006 Cultivo:101010 OLIVAR-PICUAL Secano Recinto:23-063-040-00014-00001 Cultivo:101010 OLIVAR-PICUAL Secano
4272	Verifica que las líneas de declaración de las Solicitudes Únicas no tienen solapes con la capa de Retroactividad Gráfica (ambas de la misma campaña) a nivel de expediente/línea de declaración gráfica de la solicitud. Recinto:23-075-002-00032-00001 Cultivo: - Agregado de la referencia del recinto.:0 Zona de la referencia del recinto.:0 Superficie solapada.:0,02 Id. Incid.:95145748

**Datos considerados para el Cálculo de la Carga Ganadera del expediente**

Superficie determinada para Cálculo Carga Ganadera: 150,20 ha  
Carga Ganadera del Expediente: 0,80 ugm/ha

Explotación	Especie	Ugm Calculada para CG
ES230630007054	BOVINA	5,22
ES230750000545	BOVINA	60,26
ES230750000545	OVINA	8,03
ES230790007106	BOVINA	14,57
ES230920000588	BOVINA	23,79
ES230920000588	OVINA	7,61

**Recintos Determinados para el Cálculo de Carga Ganadera**

REF.	REFERENCIA SIGPAC	CULTIVO	DESCRIPCIÓN CULTIVO	S/R	SUP. RESUELTA (ha)
-1373838	23-063-040-00012-00011	63000	PASTOS DE MENOS DE 5 AÑOS-SIN VARIEDAD	S	0,19
-1373837	23-063-040-00012-00002	62000	PASTOS PERMANENTES DE 5 O MAS AÑOS-SIN VARIEDAD	S	0,22
-1373836	23-063-040-00014-00003	62000	PASTOS PERMANENTES DE 5 O MAS AÑOS-SIN VARIEDAD	S	0,13
-1373823	23-063-040-00012-00004	62000	PASTOS PERMANENTES DE 5 O MAS AÑOS-SIN VARIEDAD	S	0,03
-1373815	23-063-040-00012-00008	63000	PASTOS DE MENOS DE 5 AÑOS-SIN VARIEDAD	S	0,46
-1373804	23-063-040-00012-00010	62000	PASTOS PERMANENTES DE 5 O MAS AÑOS-SIN VARIEDAD	S	0,51
-1288487	23-092-064-00011-00005	62000	PASTOS PERMANENTES DE 5 O MAS AÑOS-SIN VARIEDAD	S	0,07
-1288483	23-092-064-00010-00021	62000	PASTOS PERMANENTES DE 5 O MAS AÑOS-SIN VARIEDAD	S	0,00
-1288479	23-092-064-00007-00002	62000	PASTOS PERMANENTES DE 5 O MAS AÑOS-SIN VARIEDAD	S	0,03
-586962	23-092-063-00020-00006	62000	PASTOS PERMANENTES DE 5 O MAS AÑOS-SIN VARIEDAD	S	8,42
-501470	23-092-063-00021-00002	62000	PASTOS PERMANENTES DE 5 O MAS AÑOS-SIN VARIEDAD	S	3,71
-501469	23-092-063-00021-00001	62000	PASTOS PERMANENTES DE 5 O MAS AÑOS-SIN VARIEDAD	S	2,48
-501468	23-092-063-00020-00007	62000	PASTOS PERMANENTES DE 5 O MAS AÑOS-SIN VARIEDAD	S	2,73
-501466	23-092-063-00020-00003	62000	PASTOS PERMANENTES DE 5 O MAS AÑOS-SIN	S	12,99

(1) Con incidencias que retienen pago o deniegan el expediente.  
(2) Se calcula sobre superficie declarada admisible.  
(3) Aplicación del artículo 16 bis del RD 147/2023.

Puede verificar la integridad de una copia de este documento mediante la lectura del código QR adjunto o mediante el acceso a la dirección <https://ws050.juntadeandalucia.es/verificarFirma> indicando el código de VERIFICACIÓN

FIRMADO POR	RAQUEL MARIA ESPIN CRESPO	FECHA	26/06/2024
VERIFICACIÓN	Pk2jmMQ72K8YCCE9EQ8LU85ENJJ6M	PÁGINA	6360/8857





**Recintos Determinados para el Cálculo de Garga Ganadera**

REF.	REFERENCIA SIGPAC	CULTIVO	DESCRIPCIÓN CULTIVO	S/R	SUP. RESUELTA (ha)
			VARIEDAD		
-501465	23-092-063-00019-00007	62000	PASTOS PERMANENTES DE 5 O MAS AÑOS-SIN VARIEDAD	S	0,03
4657744	23-092-099-00042-00005	62000	PASTOS PERMANENTES DE 5 O MAS AÑOS-SIN VARIEDAD	S	0,41
4670882	23-063-040-00011-00001	62000	PASTOS PERMANENTES DE 5 O MAS AÑOS-SIN VARIEDAD	S	0,09
4670885	23-063-040-00013-00005	62000	PASTOS PERMANENTES DE 5 O MAS AÑOS-SIN VARIEDAD	S	26,88
4671870	23-075-001-00002-00019	62000	PASTOS PERMANENTES DE 5 O MAS AÑOS-SIN VARIEDAD	S	0,09
4671871	23-075-001-00002-00031	62000	PASTOS PERMANENTES DE 5 O MAS AÑOS-SIN VARIEDAD	S	1,04
4671874	23-075-002-00031-00002	62000	PASTOS PERMANENTES DE 5 O MAS AÑOS-SIN VARIEDAD	S	6,14
4671875	23-075-002-00032-00001	62000	PASTOS PERMANENTES DE 5 O MAS AÑOS-SIN VARIEDAD	S	3,17
4676275	23-075-001-00002-00007	62000	PASTOS PERMANENTES DE 5 O MAS AÑOS-SIN VARIEDAD	S	9,10
4676276	23-075-001-00002-00017	62000	PASTOS PERMANENTES DE 5 O MAS AÑOS-SIN VARIEDAD	S	7,39
4676277	23-075-002-00031-00001	62000	PASTOS PERMANENTES DE 5 O MAS AÑOS-SIN VARIEDAD	S	12,30
4809410	23-063-040-00011-00003	62000	PASTOS PERMANENTES DE 5 O MAS AÑOS-SIN VARIEDAD	S	17,41
5280409	23-079-034-00109-00003	62000	PASTOS PERMANENTES DE 5 O MAS AÑOS-SIN VARIEDAD	S	27,53
5280410	23-079-034-00109-00004	62000	PASTOS PERMANENTES DE 5 O MAS AÑOS-SIN VARIEDAD	S	5,77
5280412	23-079-034-00109-00006	62000	PASTOS PERMANENTES DE 5 O MAS AÑOS-SIN VARIEDAD	S	0,02
5280413	23-079-034-00109-00008	62000	PASTOS PERMANENTES DE 5 O MAS AÑOS-SIN VARIEDAD	S	0,03
5280414	23-079-034-00109-00010	62000	PASTOS PERMANENTES DE 5 O MAS AÑOS-SIN VARIEDAD	S	0,64
5280415	23-079-034-00109-00012	62000	PASTOS PERMANENTES DE 5 O MAS AÑOS-SIN VARIEDAD	S	0,07
5280416	23-079-034-00109-00014	62000	PASTOS PERMANENTES DE 5 O MAS AÑOS-SIN VARIEDAD	S	0,11
1700000006359596	23-088-016-00359-00002	62000	PASTOS PERMANENTES DE 5 O MAS AÑOS-SIN VARIEDAD	S	0,01

(1) Con incidencias que retienen pago o deniegan el expediente.  
 (2) Se calcula sobre superficie declarada admisible.  
 (3) Aplicación del artículo 16 bis del RD 147/2023.

Puede verificar la integridad de una copia de este documento mediante la lectura del código QR adjunto o mediante el acceso a la dirección <https://ws050.juntadeandalucia.es/verificarFirma> indicando el código de VERIFICACIÓN

FIRMADO POR	RAQUEL MARIA ESPIN CRESPO	FECHA	26/06/2024
VERIFICACIÓN	Pk2jmMQ72K8YCCE9EQ8LU85ENJJ6M	PÁGINA	6361/8857



**APELLIDOS Y NOMBRE / RAZÓN SOCIAL**

GONZALEZ MOTA MANUEL

**NIF**

\*\*\*\*1270\*

**EXPEDIENTE**

1117755

**RESOLUCIÓN**

CONCESIÓN DE LA AYUDA

**DATOS DE MANTENIMIENTO UNIDADES****GRUPO DE PAGO**

ZONAS DE LIMITACIONES NATURALES

**Sup. Dec.  
Admisible**

152,93

**Sup.  
Resuelta**

152,93

**Sobredecl.**

0,00

**% Sobredecl.**

0,00

**RESUMEN DE PAGOS**

	<b>IMPORTE ( Euros )</b>			
	<b>RESUELTO</b>	<b>FEADER</b>	<b>MAPA</b>	<b>CAPADR</b>
Pago realizado	1.081,20	919,02	106,06	56,12
A pagar	106,80	90,78	10,48	5,54
<b>TOTAL</b>	<b>1.188,00</b>	<b>1.009,80</b>	<b>116,54</b>	<b>61,66</b>

**APLICACIÓN DE REDUCCIONES Y PENALIZACIONES (%)**

<b>Criterios de subvencionabilidad (1)</b>	<b>Presentación tardía</b>	<b>Omisión declaración</b>	<b>Condicionabilidad</b>
0,00	0,00	0,00	0,00

**IMPORTE ( Euros )**

Calculado(2)	Reducción	Penalización	Reducción Penalización (3)	Penalización adicional	Resuelto	FEADER	MAPA	CAPADR
1.188,00 €	0,00 €	0,00 €	0,00 €	0,00 €	1.188,00 €	1.009,80 €	116,54 €	61,66 €
Importe Unitario:	54,00 €	Nuevo Importe Unitario:	7,77 €					

(1) Con incidencias que retienen pago o deniegan el expediente.

(2) Se calcula sobre superficie declarada admisible.

(3) Aplicación del artículo 16 bis del RD 147/2023.

Puede verificar la integridad de una copia de este documento mediante la lectura del código QR adjunto o mediante el acceso a la dirección <https://ws050.juntadeandalucia.es/verificarFirma> indicando el código de VERIFICACIÓN

FIRMADO POR	RAQUEL MARIA ESPIN CRESPO	FECHA	26/06/2024
VERIFICACIÓN	Pk2jmMQ72K8YCCE9EQ8LU85ENJJ6M	PÁGINA	6362/8857







**RECINTOS PROPUESTOS**

REF.	REFERENCIA SIGPAC	CULTIVO	S/R	USO SIGPAC	Sup. Dec. admisible	Sup. Campo	Sup. Determ.	Sup. Resuelta
-1481131	23-092-064-00011-0015	OLIVAR	S		0,03		0,03	0,03
-1481130	23-092-064-00011-0015	OLIVAR	S		0,03		0,03	0,03
-1481129	23-092-064-00010-0019	OLIVAR	S		0,79		0,79	0,79
-1288475	23-092-064-00011-0006	PASTOS PERMANENTES DE 5 O MAS AÑOS	S		0,04		0,04	0,04
-1288473	23-092-064-00010-0019	OLIVAR	S		8,47		8,47	8,47
-1288472	23-092-064-00010-0014	PASTOS PERMANENTES DE 5 O MAS AÑOS	S		0,01		0,01	0,01
-1288471	23-092-064-00010-0013	OLIVAR	S		3,02		3,02	3,02
-1288469	23-092-064-00010-0001	PASTOS PERMANENTES DE 5 O MAS AÑOS	S		0,08		0,08	0,08
-726610	23-092-099-00042-0013	OLIVAR	S		0,04		0,04	0,04
-505181	23-092-099-00044-0007	OLIVAR	S		0,06		0,06	0,06
-505124	23-063-040-00012-0007	OLIVAR	S		0,24		0,24	0,24
-505089	23-092-099-00044-0009	OLIVAR	S		0,11		0,11	0,11
-505072	23-092-099-00042-0004	OLIVAR	S		0,53		0,53	0,53
-505051	23-092-099-00044-0005	OLIVAR	S		0,09		0,09	0,09
-505030	23-092-099-00044-0008	OLIVAR	S		0,22		0,22	0,22
-501413	23-092-063-00021-0002	PASTOS PERMANENTES DE 5 O MAS AÑOS	S		0,12		0,12	0,12
-501412	23-092-063-00021-0001	PASTOS PERMANENTES DE 5 O MAS AÑOS	S		0,01		0,01	0,01
4670883	23-063-040-00011-0003	PASTOS PERMANENTES DE 5 O MAS AÑOS	S		17,41		17,41	17,41
4670884	23-063-040-00011-0017	PASTOS PERMANENTES DE 5 O MAS AÑOS	S		13,95		13,95	13,95
4671714	23-092-004-00032-0001	PASTOS PERMANENTES DE 5 O MAS AÑOS	S		42,47		42,47	42,47
5098701	23-092-063-00005-0003	PASTOS PERMANENTES DE 5 O MAS AÑOS	S		24,06		24,06	24,06
5098702	23-092-063-00005-0006	PASTOS PERMANENTES DE 5 O MAS AÑOS	S		3,00		3,00	3,00
5543291	23-075-020-00157-0003	OLIVAR	S		0,75		0,75	0,75
1700000007263463	23-092-063-00016-0001	OLIVAR	S		1,22		1,22	1,22
1700000007263464	23-092-063-00017-0002	OLIVAR	S		6,15		6,15	6,15
1700000007263467	23-088-016-00343-0003	OLIVAR	S		4,61		4,61	4,61
1700000007263468	23-088-016-00360-0001	OLIVAR	S		3,31		3,31	3,31
1700000007263469	23-075-020-00247-0002	OLIVAR	S		2,53		2,53	2,53
1700000007263470	23-075-013-00056-0001	OLIVAR	S		2,41		2,41	2,41
1700000007263471	23-075-014-00027-0001	OLIVAR	S		0,97		0,97	0,97
1700000007263472	23-092-011-00172-0001	OLIVAR	S		5,90		5,90	5,90
1700000007263473	23-075-027-00502-0001	OLIVAR	S		0,40		0,40	0,40
1700000007263474	23-075-020-00226-0001	OLIVAR	S		0,51		0,51	0,51
1700000007263477	23-092-063-00016-0003	PASTOS PERMANENTES DE 5 O MAS AÑOS	S		0,04		0,04	0,04
1700000007263478	23-092-063-00017-0001	PASTOS PERMANENTES DE 5 O MAS AÑOS	S		3,26		3,26	3,26
1700000007263485	23-092-063-00006-0001	PASTOS PERMANENTES DE 5 O MAS AÑOS	S		0,85		0,85	0,85
1700000007263486	23-092-063-00006-0002	PASTOS PERMANENTES DE 5 O MAS AÑOS	S		4,55		4,55	4,55
1700000007263487	23-092-063-00016-0002	PASTOS PERMANENTES DE 5 O MAS AÑOS	S		0,69		0,69	0,69

**INCIDENCIAS**

**INCIDENCIA DESCRIPCIÓN**

226 Recinto abandonado según SIGPAC por el que solicita alguna ayuda/práctica.  
 Recinto:23-063-040-00012-00006 Cultivo:101010 OLIVAR-PICUAL Secano

**Datos considerados para el Cálculo de la Carga Ganadera del expediente**

Superficie determinada para Cálculo Carga Ganadera: 152,93 ha  
 Carga Ganadera del Expediente: 0,46 ugm/ha

Explotación	Especie	Ugm Calculada para CG
ES230630007055	BOVINA	18,23
ES230920000587	BOVINA	24,96

(1) Con incidencias que retienen pago o deniegan el expediente.  
 (2) Se calcula sobre superficie declarada admisible.  
 (3) Aplicación del artículo 16 bis del RD 147/2023.

Puede verificar la integridad de una copia de este documento mediante la lectura del código QR adjunto o mediante el acceso a la dirección <a href="https://ws050.juntadeandalucia.es/verificarFirma">https://ws050.juntadeandalucia.es/verificarFirma</a> indicando el código de VERIFICACIÓN					
FIRMADO POR	RAQUEL MARIA ESPIN CRESPO		FECHA		26/06/2024
VERIFICACIÓN	Pk2jmMQ72K8YCCE9EQ8LU85ENJJ6M		PÁGINA		6363/8857

**Datos considerados para el Cálculo de la Carga Ganadera del expediente**

Explotación	Especie	Ugm Calculada para CG
ES230920000587	OVINA	7,44
ES230920000598	BOVINA	4,15
ES230920000598	OVINA	15,74

**Recintos Determinados para el Cálculo de Garga Ganadera**

REF.	REFERENCIA SIGPAC	CULTIVO	DESCRIPCIÓN CULTIVO	S/R	SUP. RESUELTA (ha)
-1288475	23-092-064-00011-00006	62000	PASTOS PERMANENTES DE 5 O MAS AÑOS-SIN VARIEDAD	S	0,04
-1288472	23-092-064-00010-00014	62000	PASTOS PERMANENTES DE 5 O MAS AÑOS-SIN VARIEDAD	S	0,01
-1288469	23-092-064-00010-00001	62000	PASTOS PERMANENTES DE 5 O MAS AÑOS-SIN VARIEDAD	S	0,08
-1288468	23-079-032-00008-00005	62000	PASTOS PERMANENTES DE 5 O MAS AÑOS-SIN VARIEDAD	S	0,15
-1288467	23-079-032-00008-00004	62000	PASTOS PERMANENTES DE 5 O MAS AÑOS-SIN VARIEDAD	S	6,00
-1288466	23-079-032-00008-00001	62000	PASTOS PERMANENTES DE 5 O MAS AÑOS-SIN VARIEDAD	S	36,24
-501413	23-092-063-00021-00002	62000	PASTOS PERMANENTES DE 5 O MAS AÑOS-SIN VARIEDAD	S	0,12
-501412	23-092-063-00021-00001	62000	PASTOS PERMANENTES DE 5 O MAS AÑOS-SIN VARIEDAD	S	0,01
4670883	23-063-040-00011-00003	62000	PASTOS PERMANENTES DE 5 O MAS AÑOS-SIN VARIEDAD	S	17,41
4670884	23-063-040-00011-00017	62000	PASTOS PERMANENTES DE 5 O MAS AÑOS-SIN VARIEDAD	S	13,95
4671714	23-092-004-00032-00001	62000	PASTOS PERMANENTES DE 5 O MAS AÑOS-SIN VARIEDAD	S	42,47
5098701	23-092-063-00005-00003	62000	PASTOS PERMANENTES DE 5 O MAS AÑOS-SIN VARIEDAD	S	24,06
5098702	23-092-063-00005-00006	62000	PASTOS PERMANENTES DE 5 O MAS AÑOS-SIN VARIEDAD	S	3,00
1700000007263477	23-092-063-00016-00003	62000	PASTOS PERMANENTES DE 5 O MAS AÑOS-SIN VARIEDAD	S	0,04
1700000007263478	23-092-063-00017-00001	62000	PASTOS PERMANENTES DE 5 O MAS AÑOS-SIN VARIEDAD	S	3,26
1700000007263485	23-092-063-00006-00001	62000	PASTOS PERMANENTES DE 5 O MAS AÑOS-SIN VARIEDAD	S	0,85
1700000007263486	23-092-063-00006-00002	62000	PASTOS PERMANENTES DE 5 O MAS AÑOS-SIN VARIEDAD	S	4,55
1700000007263487	23-092-063-00016-00002	62000	PASTOS PERMANENTES DE 5 O MAS AÑOS-SIN VARIEDAD	S	0,69

(1) Con incidencias que retienen pago o deniegan el expediente.  
(2) Se calcula sobre superficie declarada admisible.  
(3) Aplicación del artículo 16 bis del RD 147/2023.

Puede verificar la integridad de una copia de este documento mediante la lectura del código QR adjunto o mediante el acceso a la dirección <https://ws050.juntadeandalucia.es/verificarFirma> indicando el código de VERIFICACIÓN

FIRMADO POR	RAQUEL MARIA ESPIN CRESPO	FECHA	26/06/2024
VERIFICACIÓN	Pk2jmMQ72K8YCCE9EQ8LU85ENJJ6M	PÁGINA	6364/8857



**APELLIDOS Y NOMBRE / RAZÓN SOCIAL**

GONZALEZ NAVARRETE JUAN MANUEL

**NIF**

\*\*\*\*4282\*

**EXPEDIENTE**

1034355

**RESOLUCIÓN**

CONCESIÓN DE LA AYUDA

**DATOS DE MANTENIMIENTO UNIDADES****GRUPO DE PAGO**

ZONAS DE LIMITACIONES NATURALES

**Sup. Dec.  
Admisible**

18,35

**Sup.  
Resuelta**

18,35

**Sobredecl.**

0,00

**% Sobredecl.**

0,00

**RESUMEN DE PAGOS**

	<b>IMPORTE ( Euros )</b>			
	<b>RESUELTO</b>	<b>FEADER</b>	<b>MAPA</b>	<b>CAPADR</b>
Pago realizado	872,82	741,90	85,62	45,30
A pagar	81,02	68,87	7,95	4,20
<b>TOTAL</b>	<b>953,84</b>	<b>810,77</b>	<b>93,57</b>	<b>49,50</b>

**APLICACIÓN DE REDUCCIONES Y PENALIZACIONES (%)**

<b>Crterios de subvencionabilidad (1)</b>	<b>Presentación tardía</b>	<b>Omisión declaración</b>	<b>Condicionalidad</b>
0,00	0,00	0,00	0,00

**IMPORTE ( Euros )**

Calculado(2)	Reducción	Penalización	Reducción Penalización (3)	Penalización adicional	Resuelto	FEADER	MAPA	CAPADR
953,84 €	0,00 €	0,00 €	0,00 €	0,00 €	953,84 €	810,76 €	93,57 €	49,51 €
Importe Unitario:	54,00 €	Nuevo Importe Unitario:	51,98 €					

**RECINTOS PROPUESTOS**

<b>REF.</b>	<b>REFERENCIA SIGPAC</b>	<b>CULTIVO</b>	<b>USO S/R SIGPAC</b>	<b>Sup. Dec. admisible</b>	<b>Sup. Campo</b>	<b>Sup. Determ.</b>	<b>Sup. Resuelta</b>
5512721	23-075-013-00086-0001	OLIVAR	S	8,92		8,92	8,92
5512728	23-075-011-00119-0001	OLIVAR	S	1,97		1,97	1,97
5512730	23-075-024-00171-0001	OLIVAR	S	1,01		1,01	1,01
5512732	23-075-024-00172-0001	OLIVAR	S	1,06		1,06	1,06
5512746	23-075-011-00107-0002	OLIVAR	S	1,03		1,03	0,93
5512770	23-075-030-00122-0001	OLIVAR	S	1,22		1,22	1,22
5512782	23-075-022-00154-0001	OLIVAR	S	0,10		0,10	0,10
5512784	23-075-022-00120-0001	OLIVAR	S	0,58		0,58	0,58
5512785	23-075-016-00290-0001	OLIVAR	S	0,55		0,55	0,55
5512789	23-075-022-00119-0001	OLIVAR	S	0,36		0,36	0,36
1700000005259832	23-092-008-00035-0002	OLIVAR	R	0,74		0,74	0,74
1700000005259841	23-092-008-00035-0002	OLIVAR	S	0,91		0,91	0,91

**INCIDENCIAS****INCIDENCIA DESCRIPCIÓN**

4272 Verifica que las líneas de declaración de las Solicitudes Únicas no tienen solapes con la capa de Retroactividad Gráfica (ambas de la misma campaña) a nivel de expediente/línea de declaración gráfica de la solicitud.  
Recinto:23-075-011-00107-00002 Cultivo: - Agregado de la referencia del recinto.:0 Zona de la referencia del recinto.:0 Superficie solapada.:0,1 Id. Incid.:95142679

(1) Con incidencias que retienen pago o deniegan el expediente.

(2) Se calcula sobre superficie declarada admisible.

(3) Aplicación del artículo 16 bis del RD 147/2023.

Puede verificar la integridad de una copia de este documento mediante la lectura del código QR adjunto o mediante el acceso a la dirección <https://ws050.juntadeandalucia.es/verificarFirma> indicando el código de VERIFICACIÓN

FIRMADO POR	RAQUEL MARIA ESPIN CRESPO	FECHA	26/06/2024
VERIFICACIÓN	Pk2jmMQ72K8YCCE9EQ8LU85ENJJ6M	PÁGINA	6365/8857



**APELLIDOS Y NOMBRE / RAZÓN SOCIAL**

GONZÁLEZ PÉREZ JUAN

**NIF**

\*\*\*\*2083\*

**EXPEDIENTE**

1206514

**RESOLUCIÓN**

CONCESIÓN DE LA AYUDA

**DATOS DE MANTENIMIENTO UNIDADES****GRUPO DE PAGO**

ZONAS DE LIMITACIONES NATURALES

**Sup. Dec.  
Admisible**

37,42

**Sup.  
Resuelta**

37,42

**Sobredecl.**

0,00

**% Sobredecl.**

0,00

**RESUMEN DE PAGOS**

	<b>IMPORTE ( Euros )</b>			
	<b>RESUELTO</b>	<b>FEADER</b>	<b>MAPA</b>	<b>CAPADR</b>
Pago realizado	1.081,20	919,02	106,06	56,12
A pagar	105,21	89,43	10,32	5,46
<b>TOTAL</b>	<b>1.186,41</b>	<b>1.008,45</b>	<b>116,38</b>	<b>61,58</b>

**APLICACIÓN DE REDUCCIONES Y PENALIZACIONES (%)**

<b>Criterios de subvencionabilidad (1)</b>	<b>Presentación tardía</b>	<b>Omisión declaración</b>	<b>Condicionabilidad</b>
0,00	0,00	0,00	0,00

**IMPORTE ( Euros )**

Calculado(2)	Reducción	Penalización	Reducción Penalización (3)	Penalización adicional	Resuelto	FEADER	MAPA	CAPADR
1.186,41 €	0,00 €	0,00 €	0,00 €	0,00 €	1.186,41 €	1.008,45 €	116,39 €	61,57 €
<b>Importe Unitario:</b>	<b>54,00 €</b>	<b>Nuevo Importe Unitario:</b>	<b>31,71 €</b>					

**RECINTOS PROPUESTOS**

<b>REF.</b>	<b>REFERENCIA SIGPAC</b>	<b>CULTIVO</b>	<b>S/R</b>	<b>USO SIGPAC</b>	<b>Sup. Dec. admisible</b>	<b>Sup. Campo</b>	<b>Sup. Determ.</b>	<b>Sup. Resuelta</b>
-1485430	23-075-006-00207-0031	OLIVAR	R		1,39		1,39	1,34
-1485423	23-075-006-00207-0031	OLIVAR	R		0,20		0,20	0,20
5498657	23-075-006-00207-0011	OLIVAR	R		29,20		29,20	29,20
5815468	23-075-006-00207-0011	OLIVAR	R		0,55		0,55	0,55
1700000005893720	23-075-006-00207-0031	OLIVAR	R		6,13		6,13	6,13

**INCIDENCIAS****INCIDENCIA DESCRIPCIÓN**

4272 Verifica que las líneas de declaración de las Solicitudes Únicas no tienen solapes con la capa de Retroactividad Gráfica (ambas de la misma campaña) a nivel de expediente/línea de declaración gráfica de la solicitud.  
Recinto:23-075-006-00207-00031 Cultivo: - Agregado de la referencia del recinto.:0 Zona de la referencia del recinto.:0 Superficie solapada.:0,05 Id. Incid.:95153086

(1) Con incidencias que retienen pago o deniegan el expediente.  
(2) Se calcula sobre superficie declarada admisible.  
(3) Aplicación del artículo 16 bis del RD 147/2023.

Puede verificar la integridad de una copia de este documento mediante la lectura del código QR adjunto o mediante el acceso a la dirección <https://ws050.juntadeandalucia.es/verificarFirma> indicando el código de VERIFICACIÓN

FIRMADO POR	RAQUEL MARIA ESPIN CRESPO	FECHA	26/06/2024
VERIFICACIÓN	Pk2jmMQ72K8YCCE9EQ8LU85ENJJJ6M	PÁGINA	6366/8857





**APELLIDOS Y NOMBRE / RAZÓN SOCIAL**

GONZALEZ PEREZ PEDRO

**NIF**

\*\*\*\*6743\*

**EXPEDIENTE**

1206638

**RESOLUCIÓN**

CONCESIÓN DE LA AYUDA

**DATOS DE MANTENIMIENTO UNIDADES**

**GRUPO DE PAGO**

ZONAS DE LIMITACIONES NATURALES

**Sup. Dec. Admisible**

38,69

**Sup. Resuelta**

38,69

**Sobredecl.**

0,00

**% Sobredecl.**

0,00

**RESUMEN DE PAGOS**

	<b>IMPORTE ( Euros )</b>			
	<b>RESUELTO</b>	<b>FEADER</b>	<b>MAPA</b>	<b>CAPADR</b>
Pago realizado	1.081,20	919,02	106,06	56,12
A pagar	106,80	90,78	10,48	5,54
<b>TOTAL</b>	<b>1.188,00</b>	<b>1.009,80</b>	<b>116,54</b>	<b>61,66</b>

**APLICACIÓN DE REDUCCIONES Y PENALIZACIONES (%)**

<b>Criterios de subvencionabilidad (1)</b>	<b>Presentación tardía</b>	<b>Omisión declaración</b>	<b>Condicionalidad</b>
0,00	0,00	0,00	0,00

**IMPORTE ( Euros )**

Calculado(2)	Reducción	Penalización	Reducción Penalización (3)	Penalización adicional	Resuelto	FEADER	MAPA	CAPADR
1.188,00 €	0,00 €	0,00 €	0,00 €	0,00 €	1.188,00 €	1.009,80 €	116,54 €	61,66 €
<b>Importe Unitario:</b>	<b>54,00 €</b>	<b>Nuevo Importe Unitario:</b>	<b>30,71 €</b>					

**RECINTOS PROPUESTOS**

<b>REF.</b>	<b>REFERENCIA SIGPAC</b>	<b>CULTIVO</b>	<b>S/R</b>	<b>USO SIGPAC</b>	<b>Sup. Dec. admisible</b>	<b>Sup. Campo</b>	<b>Sup. Determ.</b>	<b>Sup. Resuelta</b>
-1507488	23-075-006-00207-0011	OLIVAR	R		0,11		0,11	0,11
-1298697	23-075-006-00207-0011	OLIVAR	R		30,96		30,96	30,96
-156506	23-075-006-00207-0032	OLIVAR	S		0,13		0,13	0,13
5498072	23-075-006-00207-0011	OLIVAR	R		6,26		6,26	6,26
1700000005946003	23-075-006-00207-0021	OLIVAR	S		1,23		1,23	1,23

(1) Con incidencias que retienen pago o deniegan el expediente.  
 (2) Se calcula sobre superficie declarada admisible.  
 (3) Aplicación del artículo 16 bis del RD 147/2023.

Puede verificar la integridad de una copia de este documento mediante la lectura del código QR adjunto o mediante el acceso a la dirección <https://ws050.juntadeandalucia.es/verificarFirma> indicando el código de VERIFICACIÓN

<b>FIRMADO POR</b>	RAQUEL MARIA ESPIN CRESPO	<b>FECHA</b>	26/06/2024
<b>VERIFICACIÓN</b>	Pk2jmMQ72K8YCCE9EQ8LU85ENJJJ6M	<b>PÁGINA</b>	6367/8857



**APELLIDOS Y NOMBRE / RAZÓN SOCIAL**

GONZALEZ RUIZ FERNANDO

**NIF**

\*\*\*\*3422\*

**EXPEDIENTE**

1145660

**RESOLUCIÓN**

CONCESIÓN DE LA AYUDA

**DATOS DE MANTENIMIENTO UNIDADES****GRUPO DE PAGO**

ZONAS DE LIMITACIONES NATURALES

**Sup. Dec. Admisible**

10,17

**Sup. Resuelta**

10,17

**Sobredecl.**

0,00

**% Sobredecl.**

0,00

**RESUMEN DE PAGOS**

	<b>IMPORTE ( Euros )</b>			
	<b>RESUELTO</b>	<b>FEADER</b>	<b>MAPA</b>	<b>CAPADR</b>
A pagar	549,18	466,80	53,87	28,51

**APLICACIÓN DE REDUCCIONES Y PENALIZACIONES (%)**

Criterios de subvencionabilidad (1)	Presentación tardía	Omisión declaración	Condicionabilidad
0,00	0,00	0,00	0,00

**IMPORTE ( Euros )**

Calculado(2)	Reducción	Penalización	Reducción Penalización (3)	Penalización adicional	Resuelto	FEADER	MAPA	CAPADR
549,18 €	0,00 €	0,00 €	0,00 €	0,00 €	549,18 €	466,80 €	53,87 €	28,51 €
Importe Unitario:	54,00 €	Nuevo Importe Unitario:		54,00 €				

**RECINTOS PROPUESTOS**

REF.	REFERENCIA SIGPAC	CULTIVO	S/R	USO SIGPAC	Sup. Dec. admisible	Sup. Campo	Sup. Determ.	Sup. Resuelta
-1278734	23-069-034-00343-0001	OLIVAR	S		0,01		0,01	0,01
-720478	23-069-004-00384-0001	OLIVAR	S		0,04		0,04	0,04
-720474	23-069-004-00381-0001	OLIVAR	S		1,24		1,24	1,24
5262768	23-069-032-00233-0001	OLIVAR	S		0,54		0,54	0,54
5262769	23-069-004-00135-0002	OLIVAR	S		0,37		0,37	0,37
1700000004950078	23-069-004-00020-0001	OLIVAR	S		1,60		1,60	1,60
1700000004950079	23-069-024-00043-0003	OLIVAR	S		1,22		1,22	1,22
1700000004950080	23-069-024-00057-0001	OLIVAR	S		0,02		0,02	0,02
1700000004950082	23-069-034-00029-0001	OLIVAR	S		0,86		0,86	0,86
1700000004950083	23-069-034-00216-0001	OLIVAR	S		0,70		0,70	0,70
1700000004950084	23-069-034-00217-0001	OLIVAR	S		0,10		0,10	0,10
1700000004950085	23-069-009-00052-0001	OLIVAR	S		0,04		0,04	0,04
1700000004950086	23-069-009-00074-0002	OLIVAR	S		1,66		1,66	1,66
1700000004950087	23-069-004-00118-0001	OLIVAR	S		1,77		1,77	1,77

(1) Con incidencias que retienen pago o deniegan el expediente.

(2) Se calcula sobre superficie declarada admisible.

(3) Aplicación del artículo 16 bis del RD 147/2023.

Puede verificar la integridad de una copia de este documento mediante la lectura del código QR adjunto o mediante el acceso a la dirección <https://ws050.juntadeandalucia.es/verificarFirma> indicando el código de VERIFICACIÓN

FIRMADO POR	RAQUEL MARIA ESPIN CRESPO	FECHA	26/06/2024
VERIFICACIÓN	Pk2jmMQ72K8YCCE9EQ8LU85ENJJ6M	PÁGINA	6368/8857



**APELLIDOS Y NOMBRE / RAZÓN SOCIAL**

GONZALEZ RUIZ TOMAS

**NIF**

\*\*\*\*5192\*

**EXPEDIENTE**

1101063

**RESOLUCIÓN**

CONCESIÓN DE LA AYUDA

**DATOS DE MANTENIMIENTO UNIDADES**

<b>GRUPO DE PAGO</b>	<b>Sup. Dec. Admisible</b>	<b>Sup. Resuelta</b>	<b>Sobredecl.</b>	<b>% Sobredecl.</b>
ZONAS DE LIMITACIONES NATURALES	13,83	13,83	0,00	0,00

**RESUMEN DE PAGOS**

	<b>IMPORTE ( Euros )</b>			
	<b>RESUELTO</b>	<b>FEADER</b>	<b>MAPA</b>	<b>CAPADR</b>
Pago realizado	679,68	577,73	66,67	35,28
A pagar	67,14	57,07	6,59	3,48
<b>TOTAL</b>	<b>746,82</b>	<b>634,80</b>	<b>73,26</b>	<b>38,76</b>

**APLICACIÓN DE REDUCCIONES Y PENALIZACIONES (%)**

<b>Crterios de subvencionabilidad (1)</b>	<b>Presentación tardía</b>	<b>Omisión declaración</b>	<b>Condicionalidad</b>
0,00	0,00	0,00	0,00

**IMPORTE ( Euros )**

Calculado(2)	Reducción	Penalización	Reducción Penalización (3)	Penalización adicional	Resuelto	FEADER	MAPA	CAPADR
746,82 €	0,00 €	0,00 €	0,00 €	0,00 €	746,82 €	634,80 €	73,26 €	38,76 €
Importe Unitario:	54,00 €	Nuevo Importe Unitario:	54,00 €					

**RECINTOS PROPUESTOS**

<b>REF.</b>	<b>REFERENCIA SIGPAC</b>	<b>CULTIVO</b>	<b>USO S/R SIGPAC</b>	<b>Sup. Dec. admisible</b>	<b>Sup. Campo</b>	<b>Sup. Determ.</b>	<b>Sup. Resuelta</b>
-473298	23-003-022-00136-0004	OLIVAR	R	0,08		0,08	0,08
-473239	23-003-022-00125-0002	OLIVAR	S	0,84		0,84	0,84
-73039	23-003-010-00135-0001	OLIVAR	S	0,39		0,39	0,39
1700000002659543	23-003-010-00087-0001	OLIVAR	S	0,60		0,60	0,60
1700000002659544	23-003-023-00329-0003	OLIVAR	S	0,01		0,01	0,01
1700000002659545	23-003-023-00330-0001	OLIVAR	S	0,91		0,91	0,91
1700000002659546	23-003-010-00206-0001	OLIVAR	S	1,02		1,02	1,02
1700000002659547	23-003-010-00208-0002	OLIVAR	S	1,15		1,15	1,15
1700000002659548	23-003-010-00420-0002	OLIVAR	S	0,30		0,30	0,30
1700000002659549	23-003-010-00410-0001	OLIVAR	S	0,06		0,06	0,06
1700000002659552	23-003-022-00245-0001	OLIVAR	S	0,19		0,19	0,19
1700000002659553	23-003-022-00144-0008	OLIVAR	S	0,29		0,29	0,29
1700000002659554	23-003-021-00054-0001	OLIVAR	S	0,23		0,23	0,23
1700000002659556	23-003-021-00053-0002	OLIVAR	S	4,06		4,06	4,06
1700000002659557	23-003-021-00055-0002	OLIVAR	S	0,07		0,07	0,07
1700000002659558	23-003-022-00142-0003	OLIVAR	S	0,07		0,07	0,07
1700000002659559	23-003-022-00144-0001	OLIVAR	S	2,85		2,85	2,85
1700000002659561	23-003-022-00135-0003	OLIVAR	R	0,71		0,71	0,71

(1) Con incidencias que retienen pago o deniegan el expediente.

(2) Se calcula sobre superficie declarada admisible.

(3) Aplicación del artículo 16 bis del RD 147/2023.

Puede verificar la integridad de una copia de este documento mediante la lectura del código QR adjunto o mediante el acceso a la dirección <https://ws050.juntadeandalucia.es/verificarFirma> indicando el código de VERIFICACIÓN

FIRMADO POR	RAQUEL MARIA ESPIN CRESPO	FECHA	26/06/2024
VERIFICACIÓN	Pk2jmMQ72K8YCCE9EQ8LU85ENJJ6M	PÁGINA	6369/8857



**APELLIDOS Y NOMBRE / RAZÓN SOCIAL**

GONZALEZ SALVADOR ANTONIO

**NIF**

\*\*\*\*2040\*

**EXPEDIENTE**

1165573

**RESOLUCIÓN**

CONCESIÓN DE LA AYUDA

**DATOS DE MANTENIMIENTO UNIDADES****GRUPO DE PAGO**

ZONAS DE LIMITACIONES NATURALES

**Sup. Dec.  
Admisible**

2,92

**Sup.  
Resuelta**

2,92

**Sobredecl.**

0,00

**% Sobredecl.**

0,00

**RESUMEN DE PAGOS**

	<b>IMPORTE ( Euros )</b>			
	<b>RESUELTO</b>	<b>FEADER</b>	<b>MAPA</b>	<b>CAPADR</b>
Pago realizado	143,50	121,98	14,08	7,44
A pagar	14,18	12,05	1,39	0,74
<b>TOTAL</b>	<b>157,68</b>	<b>134,03</b>	<b>15,47</b>	<b>8,18</b>

**APLICACIÓN DE REDUCCIONES Y PENALIZACIONES (%)**

<b>Criterios de subvencionabilidad (1)</b>	<b>Presentación tardía</b>	<b>Omisión declaración</b>	<b>Condicionalidad</b>
0,00	0,00	0,00	0,00

**IMPORTE ( Euros )**

Calculado(2)	Reducción	Penalización	Reducción Penalización (3)	Penalización adicional	Resuelto	FEADER	MAPA	CAPADR
157,68 €	0,00 €	0,00 €	0,00 €	0,00 €	157,68 €	134,03 €	15,47 €	8,18 €
Importe Unitario:	54,00 €	Nuevo Importe Unitario:	54,00 €					

**RECINTOS PROPUESTOS**

<b>REF.</b>	<b>REFERENCIA SIGPAC</b>	<b>CULTIVO</b>	<b>S/R</b>	<b>USO SIGPAC</b>	<b>Sup. Dec. admisible</b>	<b>Sup. Campo</b>	<b>Sup. Determ.</b>	<b>Sup. Resuelta</b>
-1539577	23-059-006-00482-0002	GUISANTES	R		0,10		0,10	0,10
-1145373	23-059-006-00482-0002	TRIGO DURO	R		2,82		2,82	2,82

(1) Con incidencias que retienen pago o deniegan el expediente.

(2) Se calcula sobre superficie declarada admisible.

(3) Aplicación del artículo 16 bis del RD 147/2023.

Puede verificar la integridad de una copia de este documento mediante la lectura del código QR adjunto o mediante el acceso a la dirección <https://ws050.juntadeandalucia.es/verificarFirma> indicando el código de VERIFICACIÓN

FIRMADO POR	RAQUEL MARIA ESPIN CRESPO	FECHA	26/06/2024
VERIFICACIÓN	Pk2jmMQ72K8YCCE9EQ8LU85ENJJ6M	PÁGINA	6370/8857





**APELLIDOS Y NOMBRE / RAZÓN SOCIAL**

GONZALEZ TELLO JOSE

**NIF**

\*\*\*\*4576\*

**EXPEDIENTE**

1259816

**RESOLUCIÓN**

CONCESIÓN DE LA AYUDA

**DATOS DE MANTENIMIENTO UNIDADES****GRUPO DE PAGO**

ZONAS DE LIMITACIONES NATURALES

**Sup. Dec.  
Admisible**

11,98

**Sup.  
Resuelta**

11,98

**Sobredecl.**

0,00

**% Sobredecl.**

0,00

**RESUMEN DE PAGOS**

	<b>IMPORTE ( Euros )</b>			
	<b>RESUELTO</b>	<b>FEADER</b>	<b>MAPA</b>	<b>CAPADR</b>
Pago realizado	588,76	500,45	57,75	30,56
A pagar	58,16	49,44	5,71	3,01
<b>TOTAL</b>	<b>646,92</b>	<b>549,89</b>	<b>63,46</b>	<b>33,57</b>

**APLICACIÓN DE REDUCCIONES Y PENALIZACIONES (%)**

<b>Criterios de subvencionabilidad (1)</b>	<b>Presentación tardía</b>	<b>Omisión declaración</b>	<b>Condicionalidad</b>
0,00	0,00	0,00	0,00

**IMPORTE ( Euros )**

Calculado(2)	Reducción	Penalización	Reducción Penalización (3)	Penalización adicional	Resuelto	FEADER	MAPA	CAPADR
646,92 €	0,00 €	0,00 €	0,00 €	0,00 €	646,92 €	549,88 €	63,46 €	33,58 €
Importe Unitario:	54,00 €	Nuevo Importe Unitario:	54,00 €					

**RECINTOS PROPUESTOS**

<b>REF.</b>	<b>REFERENCIA SIGPAC</b>	<b>CULTIVO</b>	<b>S/R</b>	<b>USO SIGPAC</b>	<b>Sup. Dec. admisible</b>	<b>Sup. Campo</b>	<b>Sup. Determ.</b>	<b>Sup. Resuelta</b>
5233976	23-041-003-00208-0002	OLIVAR	S		3,43		3,43	3,43
5233977	23-041-003-00249-0003	OLIVAR	S		0,22		0,22	0,22
5233978	23-041-003-00249-0002	OLIVAR	S		0,71		0,71	0,71
5825340	23-041-003-00207-0001	OLIVAR	S		3,15		3,15	3,15
5825341	23-041-003-00248-0002	OLIVAR	S		0,26		0,26	0,26
5825342	23-041-003-00248-0001	OLIVAR	S		0,76		0,76	0,76
1700000003496335	23-069-007-00173-0002	OLIVAR	S		0,22		0,22	0,22
1700000003496336	23-069-007-00174-0001	OLIVAR	S		0,88		0,88	0,88
1700000003496337	23-041-003-00184-0003	OLIVAR	S		0,76		0,76	0,76
1700000003496338	23-087-037-00068-0001	OLIVAR	S		0,99		0,99	0,99
1700000003496344	23-041-006-00350-0002	OLIVAR	S		0,04		0,04	0,04
1700000003496345	23-041-006-00351-0002	OLIVAR	S		0,27		0,27	0,27
1700000003496346	23-041-006-00355-0003	OLIVAR	S		0,07		0,07	0,07
1700000003496347	23-041-003-00184-0004	OLIVAR	S		0,22		0,22	0,22

(1) Con incidencias que retienen pago o deniegan el expediente.  
(2) Se calcula sobre superficie declarada admisible.  
(3) Aplicación del artículo 16 bis del RD 147/2023.

Puede verificar la integridad de una copia de este documento mediante la lectura del código QR adjunto o mediante el acceso a la dirección <https://ws050.juntadeandalucia.es/verificarFirma> indicando el código de VERIFICACIÓN

FIRMADO POR	RAQUEL MARIA ESPIN CRESPO	FECHA	26/06/2024
VERIFICACIÓN	Pk2jmMQ72K8YCCE9EQ8LU85ENJJ6M	PÁGINA	6371/8857



**APELLIDOS Y NOMBRE / RAZÓN SOCIAL**

GORDILLO PORCUNA MATEO

**NIF**

\*\*\*\*4808\*

**EXPEDIENTE**

1089890

**RESOLUCIÓN**

CONCESIÓN DE LA AYUDA

**DATOS DE MANTENIMIENTO UNIDADES****GRUPO DE PAGO**

ZONAS DE LIMITACIONES NATURALES

**Sup. Dec.  
Admisible**

58,93

**Sup.  
Resuelta**

57,70

**Sobredecl.**

1,23

**% Sobredecl.**

2,09

**RESUMEN DE PAGOS**

	<b>IMPORTE ( Euros )</b>			
	<b>RESUELTO</b>	<b>FEADER</b>	<b>MAPA</b>	<b>CAPADR</b>
Pago realizado	1.071,84	911,06	105,14	55,63
A pagar	91,36	77,66	8,96	4,74
<b>TOTAL</b>	<b>1.163,20</b>	<b>988,72</b>	<b>114,10</b>	<b>60,37</b>

**APLICACIÓN DE REDUCCIONES Y PENALIZACIONES (%)**

<b>Crterios de subvencionabilidad (1)</b>	<b>Presentación tardía</b>	<b>Omisión declaración</b>	<b>Condicionalidad</b>
0,00	0,00	0,00	0,00

**IMPORTE ( Euros )**

Calculado(2)	Reducción	Penalización	Reducción Penalización (3)	Penalización adicional	Resuelto	FEADER	MAPA	CAPADR
1.188,00 €	24,80 €	0,00 €	0,00 €	0,00 €	1.163,20 €	988,72 €	114,11 €	60,37 €
Importe Unitario:	54,00 €	Nuevo Importe Unitario:	20,16 €					

**RECINTOS PROPUESTOS**

<b>REF.</b>	<b>REFERENCIA SIGPAC</b>	<b>CULTIVO</b>	<b>USO S/R SIGPAC</b>	<b>Sup. Dec. admisible</b>	<b>Sup. Campo</b>	<b>Sup. Determ.</b>	<b>Sup. Resuelta</b>
-1502726	23-060-005-00174-0002	OLIVAR	S	0,10		0,10	0,00
-1502718	23-060-005-00198-0001	OLIVAR	S	0,41		0,41	0,00
-1321822	23-060-005-00173-0004	OLIVAR	S	0,72		0,72	0,00
-1008751	23-077-008-00098-0004	OLIVAR	S	2,82		2,82	2,82
1700000005469578	23-060-005-00067-0001	OLIVAR	S	14,75		14,75	14,75
1700000005469579	23-060-005-00092-0002	OLIVAR	S	1,03		1,03	1,03
1700000005469580	23-077-008-00288-0002	OLIVAR	S	2,45		2,45	2,45
1700000005469582	23-077-008-00098-0002	OLIVAR	S	5,98		5,98	5,98
1700000005469583	23-077-008-00099-0001	OLIVAR	S	0,07		0,07	0,07
1700000005469584	23-077-008-09013-0001	OLIVAR	S	0,11		0,11	0,11
1700000005469585	23-077-008-09013-0006	OLIVAR	S	0,01		0,01	0,01
1700000005469587	23-077-007-00029-0003	OLIVAR	S	11,43		11,43	11,43
1700000005469588	23-069-017-00112-0001	OLIVAR	S	11,62		11,62	11,62
1700000005469590	23-060-005-00067-0008	OLIVAR	S	7,43		7,43	7,43

**INCIDENCIAS****INCIDENCIA DESCRIPCIÓN**

242	Recinto pendiente de acreditación de titularidad. Recinto:23-060-005-00174-00002 Cultivo:101010 OLIVAR-PICUAL Secano Recinto:23-060-005-00198-00001 Cultivo:101010 OLIVAR-PICUAL Secano
3790	Recinto declarado inactivo Recinto:23-060-005-00173-00004 Cultivo: -

(1) Con incidencias que retienen pago o deniegan el expediente.  
(2) Se calcula sobre superficie declarada admisible.  
(3) Aplicación del artículo 16 bis del RD 147/2023.

Puede verificar la integridad de una copia de este documento mediante la lectura del código QR adjunto o mediante el acceso a la dirección <https://ws050.juntadeandalucia.es/verificarFirma> indicando el código de VERIFICACIÓN

FIRMADO POR	RAQUEL MARIA ESPIN CRESPO	FECHA	26/06/2024
VERIFICACIÓN	Pk2jmMQ72K8YCCE9EQ8LU85ENJJ6M	PÁGINA	6372/8857



**APELLIDOS Y NOMBRE / RAZÓN SOCIAL**

GRACIA SAEZ MERCEDES

**NIF**

\*\*\*9632\*

**EXPEDIENTE**

1227694

**RESOLUCIÓN**

CONCESIÓN DE LA AYUDA

**DATOS DE MANTENIMIENTO UNIDADES****GRUPO DE PAGO**

ZONAS DE LIMITACIONES NATURALES

**Sup. Dec.  
Admisible**

17,91

**Sup.  
Resuelta**

17,91

**Sobredecl.**

0,00

**% Sobredecl.**

0,00

**RESUMEN DE PAGOS**

	<b>IMPORTE ( Euros )</b>			
	<b>RESUELTO</b>	<b>FEADER</b>	<b>MAPA</b>	<b>CAPADR</b>
Pago realizado	851,59	723,85	83,54	44,20
A pagar	84,12	71,50	8,25	4,37
<b>TOTAL</b>	<b>935,71</b>	<b>795,35</b>	<b>91,79</b>	<b>48,57</b>

**APLICACIÓN DE REDUCCIONES Y PENALIZACIONES (%)**

<b>Criterios de subvencionabilidad (1)</b>	<b>Presentación tardía</b>	<b>Omisión declaración</b>	<b>Condicionabilidad</b>
0,00	0,00	0,00	0,00

**IMPORTE ( Euros )**

Calculado(2)	Reducción	Penalización	Reducción Penalización (3)	Penalización adicional	Resuelto	FEADER	MAPA	CAPADR
935,71 €	0,00 €	0,00 €	0,00 €	0,00 €	935,71 €	795,35 €	91,79 €	48,57 €
Importe Unitario:	54,00 €	Nuevo Importe Unitario:	52,25 €					

**RECINTOS PROPUESTOS**

<b>REF.</b>	<b>REFERENCIA SIGPAC</b>	<b>CULTIVO</b>	<b>S/R</b>	<b>USO</b>	<b>Sup. Dec. admisible</b>	<b>Sup. Campo</b>	<b>Sup. Determ.</b>	<b>Sup. Resuelta</b>
				<b>SIGPAC</b>				
4221832	23-010-016-00580-0001	OLIVAR	R		1,04		1,04	1,04
4221835	23-010-016-00602-0001	OLIVAR	R		16,72		16,72	16,72
4221839	23-010-016-00743-0003	OLIVAR	S		0,12		0,12	0,12
4221843	23-010-016-00744-0003	OLIVAR	S		0,03		0,03	0,03

(1) Con incidencias que retienen pago o deniegan el expediente.

(2) Se calcula sobre superficie declarada admisible.

(3) Aplicación del artículo 16 bis del RD 147/2023.

Puede verificar la integridad de una copia de este documento mediante la lectura del código QR adjunto o mediante el acceso a la dirección <https://ws050.juntadeandalucia.es/verificarFirma> indicando el código de VERIFICACIÓN

FIRMADO POR	RAQUEL MARIA ESPIN CRESPO	FECHA	26/06/2024
VERIFICACIÓN	Pk2jmMQ72K8YCCE9EQ8LU85ENJJ6M	PÁGINA	6373/8857





**APELLIDOS Y NOMBRE / RAZÓN SOCIAL**

GRAU GRAU JULIANA

**NIF**

\*\*\*9187\*

**EXPEDIENTE**

1117831

**RESOLUCIÓN**

CONCESIÓN DE LA AYUDA

**DATOS DE MANTENIMIENTO UNIDADES**

<b>GRUPO DE PAGO</b>	<b>Sup. Dec. Admisible</b>	<b>Sup. Resuelta</b>	<b>Sobredecl.</b>	<b>% Sobredecl.</b>
ZONAS DE LIMITACIONES NATURALES	29,81	29,81	0,00	0,00

**RESUMEN DE PAGOS**

	<b>IMPORTE ( Euros )</b>			
	<b>RESUELTO</b>	<b>FEADER</b>	<b>MAPA</b>	<b>CAPADR</b>
Pago realizado	1.081,20	919,02	106,06	56,12
A pagar	106,80	90,78	10,48	5,54
<b>TOTAL</b>	<b>1.188,00</b>	<b>1.009,80</b>	<b>116,54</b>	<b>61,66</b>

**APLICACIÓN DE REDUCCIONES Y PENALIZACIONES (%)**

<b>Crterios de subvencionabilidad (1)</b>	<b>Presentación tardía</b>	<b>Omisión declaración</b>	<b>Condicionalidad</b>
0,00	0,00	0,00	0,00

**IMPORTE ( Euros )**

Calculado(2)	Reducción	Penalización	Reducción Penalización (3)	Penalización adicional	Resuelto	FEADER	MAPA	CAPADR
1.188,00 €	0,00 €	0,00 €	0,00 €	0,00 €	1.188,00 €	1.009,80 €	116,54 €	61,66 €
<b>Importe Unitario:</b>	<b>54,00 €</b>	<b>Nuevo Importe Unitario:</b>	<b>39,85 €</b>					

**RECINTOS PROPUESTOS**

<b>REF.</b>	<b>REFERENCIA SIGPAC</b>	<b>CULTIVO</b>	<b>S/R</b>	<b>USO SIGPAC</b>	<b>Sup. Dec. admisible</b>	<b>Sup. Campo</b>	<b>Sup. Determ.</b>	<b>Sup. Resuelta</b>
-84971	23-021-020-00065-0001	OLIVAR	S		0,68		0,68	0,68
1700000007264511	23-021-010-00006-0001	OLIVAR	S		0,88		0,88	0,88
1700000007264513	23-021-010-00135-0001	PASTOS PERMANENTES DE 5 O MAS AÑOS	S		0,03		0,03	0,03
1700000007264515	23-021-021-00019-0001	PASTOS PERMANENTES DE 5 O MAS AÑOS	S		2,25		2,25	2,25
1700000007264517	23-021-016-00004-0002	PASTOS PERMANENTES DE 5 O MAS AÑOS	S		0,27		0,27	0,27
1700000007264518	23-021-021-00090-0002	PASTOS PERMANENTES DE 5 O MAS AÑOS	S		4,12		4,12	4,12
1700000007264519	23-021-010-00111-0001	OLIVAR	S		0,53		0,53	0,53
1700000007264520	23-021-017-00019-0001	OLIVAR	S		0,62		0,62	0,62
1700000007264522	23-021-020-00057-0001	OLIVAR	S		1,14		1,14	1,14
1700000007264523	23-021-018-00049-0001	OLIVAR	S		0,65		0,65	0,65
1700000007264524	23-021-019-00074-0002	OLIVAR	S		0,61		0,61	0,61
1700000007264525	23-021-021-00016-0011	OLIVAR	S		0,64		0,64	0,64
1700000007264526	23-021-021-00090-0011	OLIVAR	S		4,29		4,29	4,29
1700000007264531	23-021-010-00087-0001	OLIVAR	S		1,44		1,44	1,44
1700000007264532	23-021-010-00066-0001	OLIVAR	S		1,60		1,60	1,60
1700000007264533	23-039-008-00097-0001	OLIVAR	S		1,15		1,15	1,15
1700000007264540	23-021-021-00016-0004	PASTOS PERMANENTES DE 5 O MAS AÑOS	S		5,11		5,11	5,11
1700000007264541	23-021-016-00004-0003	PASTOS DE MENOS DE 5 AÑOS	S		3,80		3,80	3,80

(1) Con incidencias que retienen pago o deniegan el expediente.

(2) Se calcula sobre superficie declarada admisible.

(3) Aplicación del artículo 16 bis del RD 147/2023.

Puede verificar la integridad de una copia de este documento mediante la lectura del código QR adjunto o mediante el acceso a la dirección <https://ws050.juntadeandalucia.es/verificarFirma> indicando el código de VERIFICACIÓN

FIRMADO POR	RAQUEL MARIA ESPIN CRESPO	FECHA	26/06/2024
VERIFICACIÓN	Pk2jmMQ72K8YCC9E9Q8LU85ENJJ6M	PÁGINA	6374/8857



**Datos considerados para el Cálculo de la Carga Ganadera del expediente**

Superficie determinada para Cálculo Carga Ganadera: 37,69 ha

Carga Ganadera del Expediente: 0,35 ugm/ha

Explotación	Especie	Ugm Calculada para CG
ES230210000107	CAPRINA	0,37
ES230210000107	OVINA	12,71

**Recintos Determinados para el Cálculo de Garga Ganadera**

REF.	REFERENCIA SIGPAC	CULTIVO	DESCRIPCIÓN CULTIVO	S/R	SUP. RESUELTA (ha)
1700000007264512	23-024-026-00033-00002	62000	PASTOS PERMANENTES DE 5 O MAS AÑOS-SIN VARIEDAD	S	3,02
1700000007264513	23-021-010-00135-00001	62000	PASTOS PERMANENTES DE 5 O MAS AÑOS-SIN VARIEDAD	S	0,03
1700000007264514	23-024-024-00006-00001	62000	PASTOS PERMANENTES DE 5 O MAS AÑOS-SIN VARIEDAD	S	6,13
1700000007264515	23-021-021-00019-00001	62000	PASTOS PERMANENTES DE 5 O MAS AÑOS-SIN VARIEDAD	S	2,25
1700000007264516	23-024-025-00025-00001	62000	PASTOS PERMANENTES DE 5 O MAS AÑOS-SIN VARIEDAD	S	2,19
1700000007264517	23-021-016-00004-00002	62000	PASTOS PERMANENTES DE 5 O MAS AÑOS-SIN VARIEDAD	S	0,27
1700000007264518	23-021-021-00090-00002	62000	PASTOS PERMANENTES DE 5 O MAS AÑOS-SIN VARIEDAD	S	4,12
1700000007264535	23-024-026-00087-00001	62000	PASTOS PERMANENTES DE 5 O MAS AÑOS-SIN VARIEDAD	S	4,67
1700000007264536	23-024-026-00136-00001	62000	PASTOS PERMANENTES DE 5 O MAS AÑOS-SIN VARIEDAD	S	0,16
1700000007264537	23-024-026-00136-00002	62000	PASTOS PERMANENTES DE 5 O MAS AÑOS-SIN VARIEDAD	S	0,09
1700000007264538	23-024-047-00037-00001	62000	PASTOS PERMANENTES DE 5 O MAS AÑOS-SIN VARIEDAD	S	4,05
1700000007264539	23-024-047-00110-00001	62000	PASTOS PERMANENTES DE 5 O MAS AÑOS-SIN VARIEDAD	S	1,80
1700000007264540	23-021-021-00016-00004	62000	PASTOS PERMANENTES DE 5 O MAS AÑOS-SIN VARIEDAD	S	5,11
1700000007264541	23-021-016-00004-00003	63000	PASTOS DE MENOS DE 5 AÑOS-SIN VARIEDAD	S	3,80

(1) Con incidencias que retienen pago o deniegan el expediente.

(2) Se calcula sobre superficie declarada admisible.

(3) Aplicación del artículo 16 bis del RD 147/2023.

Puede verificar la integridad de una copia de este documento mediante la lectura del código QR adjunto o mediante el acceso a la dirección <https://ws050.juntadeandalucia.es/verificarFirma> indicando el código de VERIFICACIÓN

FIRMADO POR	RAQUEL MARIA ESPIN CRESPO	FECHA	26/06/2024
VERIFICACIÓN	Pk2jmMQ72K8YCCE9EQ8LU85ENJJ6M	PÁGINA	6375/8857



**APELLIDOS Y NOMBRE / RAZÓN SOCIAL**

GRAUS GRAUS IRENE

**NIF**

\*\*\*\*4979\*

**EXPEDIENTE**

1050942

**RESOLUCIÓN**

CONCESIÓN DE LA AYUDA

**DATOS DE MANTENIMIENTO UNIDADES****GRUPO DE PAGO**

ZONAS DE LIMITACIONES NATURALES

**Sup. Dec.  
Admisible**

25,85

**Sup.  
Resuelta**

25,85

**Sobredecl.**

0,00

**% Sobredecl.**

0,00

**RESUMEN DE PAGOS**

	<b>IMPORTE ( Euros )</b>			
	<b>RESUELTO</b>	<b>FEADER</b>	<b>MAPA</b>	<b>CAPADR</b>
Pago realizado	1.081,20	919,02	106,06	56,12
A pagar	106,80	90,78	10,48	5,54
<b>TOTAL</b>	<b>1.188,00</b>	<b>1.009,80</b>	<b>116,54</b>	<b>61,66</b>

**APLICACIÓN DE REDUCCIONES Y PENALIZACIONES (%)**

<b>Criterios de subvencionabilidad (1)</b>	<b>Presentación tardía</b>	<b>Omisión declaración</b>	<b>Condicionalidad</b>
0,00	0,00	0,00	0,00

**IMPORTE ( Euros )**

Calculado(2)	Reducción	Penalización	Reducción Penalización (3)	Penalización adicional	Resuelto	FEADER	MAPA	CAPADR
1.188,00 €	0,00 €	0,00 €	0,00 €	0,00 €	1.188,00 €	1.009,80 €	116,54 €	61,66 €
<b>Importe Unitario:</b>	<b>54,00 €</b>	<b>Nuevo Importe Unitario:</b>	<b>45,96 €</b>					

**RECINTOS PROPUESTOS**

<b>REF.</b>	<b>REFERENCIA SIGPAC</b>	<b>CULTIVO</b>	<b>S/R</b>	<b>USO SIGPAC</b>	<b>Sup. Dec. admisible</b>	<b>Sup. Campo</b>	<b>Sup. Determ.</b>	<b>Sup. Resuelta</b>
4604771	23-021-007-00008-0001	OLIVAR	S		3,99		3,99	3,99
1700000005314535	23-021-021-00015-0002	PASTOS PERMANENTES DE 5 O MAS AÑOS	S		16,27		16,27	16,27
1700000005314536	23-021-024-00027-0001	OLIVAR	S		4,06		4,06	4,06
1700000005314537	23-021-024-00028-0001	OLIVAR	S		0,58		0,58	0,58
1700000005314561	23-021-025-00003-0001	OLIVAR	S		0,05		0,05	0,05
1700000005314562	23-021-025-00005-0001	OLIVAR	S		0,90		0,90	0,90

(1) Con incidencias que retienen pago o deniegan el expediente.

(2) Se calcula sobre superficie declarada admisible.

(3) Aplicación del artículo 16 bis del RD 147/2023.

Puede verificar la integridad de una copia de este documento mediante la lectura del código QR adjunto o mediante el acceso a la dirección <https://ws050.juntadeandalucia.es/verificarFirma> indicando el código de VERIFICACIÓN

FIRMADO POR	RAQUEL MARIA ESPIN CRESPO	FECHA	26/06/2024
VERIFICACIÓN	Pk2jmMQ72K8YCCE9EQ8LU85ENJJ6M	PÁGINA	6376/8857





**Datos considerados para el Cálculo de la Carga Ganadera del expediente**

Superficie determinada para Cálculo Carga Ganadera: 46,28 ha  
Carga Ganadera del Expediente: 0,57 ugm/ha

Explotación	Especie	Ugm Calculada para CG
ES230210006065	BOVINA	3,53
ES230240006153	BOVINA	22,91

**Recintos Determinados para el Cálculo de Garga Ganadera**

REF.	REFERENCIA SIGPAC	CULTIVO	DESCRIPCIÓN CULTIVO	S/R	SUP. RESUELTA (ha)
170000005314535	23-021-021-00015-00002	62000	PASTOS PERMANENTES DE 5 O MAS AÑOS-SIN VARIEDAD	S	16,27
170000005314538	23-024-025-00009-00003	62000	PASTOS PERMANENTES DE 5 O MAS AÑOS-SIN VARIEDAD	S	0,05
170000005314539	23-024-025-00009-00001	62000	PASTOS PERMANENTES DE 5 O MAS AÑOS-SIN VARIEDAD	S	1,44
170000005314540	23-024-024-00027-00001	62000	PASTOS PERMANENTES DE 5 O MAS AÑOS-SIN VARIEDAD	S	7,40
170000005314541	23-024-024-00007-00002	62000	PASTOS PERMANENTES DE 5 O MAS AÑOS-SIN VARIEDAD	S	1,43
170000005314542	23-024-025-00007-00002	62000	PASTOS PERMANENTES DE 5 O MAS AÑOS-SIN VARIEDAD	S	15,74
170000005314543	23-024-026-00028-00002	62000	PASTOS PERMANENTES DE 5 O MAS AÑOS-SIN VARIEDAD	S	3,95

(1) Con incidencias que retienen pago o deniegan el expediente.  
(2) Se calcula sobre superficie declarada admisible.  
(3) Aplicación del artículo 16 bis del RD 147/2023.

Puede verificar la integridad de una copia de este documento mediante la lectura del código QR adjunto o mediante el acceso a la dirección <https://ws050.juntadeandalucia.es/verificarFirma> indicando el código de VERIFICACIÓN

FIRMADO POR	RAQUEL MARIA ESPIN CRESPO	FECHA	26/06/2024
VERIFICACIÓN	Pk2jmMQ72K8YCCE9EQ8LU85ENJJ6M	PÁGINA	6377/8857



**APELLIDOS Y NOMBRE / RAZÓN SOCIAL**

GRAUS ORTEGA JOSE ALBERTO

**NIF**

\*\*\*\*4036\*

**EXPEDIENTE**

1253507

**RESOLUCIÓN**

CONCESIÓN DE LA AYUDA

**DATOS DE MANTENIMIENTO UNIDADES****GRUPO DE PAGO**

ZONAS DE LIMITACIONES NATURALES

**Sup. Dec.  
Admisible**

22,23

**Sup.  
Resuelta**

22,23

**Sobredecl.**

0,00

**% Sobredecl.**

0,00

**RESUMEN DE PAGOS**

	<b>IMPORTE ( Euros )</b>			
	<b>RESUELTO</b>	<b>FEADER</b>	<b>MAPA</b>	<b>CAPADR</b>
Pago realizado	999,52	849,59	98,05	51,88
A pagar	98,73	83,92	9,69	5,12
<b>TOTAL</b>	<b>1.098,25</b>	<b>933,51</b>	<b>107,74</b>	<b>57,00</b>

**APLICACIÓN DE REDUCCIONES Y PENALIZACIONES (%)**

<b>Crterios de subvencionabilidad (1)</b>	<b>Presentación tardía</b>	<b>Omisión declaración</b>	<b>Condicionalidad</b>
0,00	0,00	0,00	0,00

**IMPORTE ( Euros )**

Calculado(2)	Reducción	Penalización	Reducción Penalización (3)	Penalización adicional	Resuelto	FEADER	MAPA	CAPADR
1.098,25 €	0,00 €	0,00 €	0,00 €	0,00 €	1.098,25 €	933,51 €	107,74 €	57,00 €
<b>Importe Unitario:</b>	<b>54,00 €</b>	<b>Nuevo Importe Unitario:</b>	<b>49,40 €</b>					

**RECINTOS PROPUESTOS**

<b>REF.</b>	<b>REFERENCIA SIGPAC</b>	<b>CULTIVO</b>	<b>S/R</b>	<b>USO SIGPAC</b>	<b>Sup. Dec. admisible</b>	<b>Sup. Campo</b>	<b>Sup. Determ.</b>	<b>Sup. Resuelta</b>
-1403209	23-021-021-00015-0005	OLIVAR	R		4,66		4,66	4,66
1700000005217354	23-021-007-00010-0001	OLIVAR	S		1,28		1,28	1,28
1700000005217355	23-021-007-00025-0001	OLIVAR	S		0,46		0,46	0,46
1700000005217357	23-021-007-00032-0001	OLIVAR	S		1,05		1,05	1,05
1700000005217358	23-021-019-00019-0001	OLIVAR	S		1,77		1,77	1,77
1700000005217359	23-021-020-00067-0001	OLIVAR	S		3,00		3,00	3,00
1700000005217360	23-021-021-00015-0001	OLIVAR	S		5,66		5,66	5,66
1700000005217361	23-021-022-00079-0001	OLIVAR	S		0,28		0,28	0,28
1700000005217362	23-021-022-00135-0001	OLIVAR	S		2,03		2,03	2,03
1700000005217363	23-021-022-00149-0001	OLIVAR	S		0,94		0,94	0,94
1700000005217364	23-021-022-00164-0001	OLIVAR	S		1,10		1,10	1,10

(1) Con incidencias que retienen pago o deniegan el expediente.

(2) Se calcula sobre superficie declarada admisible.

(3) Aplicación del artículo 16 bis del RD 147/2023.

Puede verificar la integridad de una copia de este documento mediante la lectura del código QR adjunto o mediante el acceso a la dirección <https://ws050.juntadeandalucia.es/verificarFirma> indicando el código de VERIFICACIÓN

FIRMADO POR	RAQUEL MARIA ESPIN CRESPO	FECHA	26/06/2024
VERIFICACIÓN	Pk2jmMQ72K8YCCE9EQ8LU85ENJJ6M	PÁGINA	6378/8857





**APELLIDOS Y NOMBRE / RAZÓN SOCIAL**

GRAUS RUIZ JOSE

**NIF**

\*\*\*\*8117\*

**EXPEDIENTE**

1168261

**RESOLUCIÓN**

CONCESIÓN DE LA AYUDA

**DATOS DE MANTENIMIENTO UNIDADES****GRUPO DE PAGO**

ZONAS DE LIMITACIONES NATURALES

**Sup. Dec.  
Admisible**

31,90

**Sup.  
Resuelta**

31,90

**Sobredecl.**

0,00

**% Sobredecl.**

0,00

**RESUMEN DE PAGOS**

	<b>IMPORTE ( Euros )</b>			
	<b>RESUELTO</b>	<b>FEADER</b>	<b>MAPA</b>	<b>CAPADR</b>
Pago realizado	1.081,20	919,02	106,06	56,12
A pagar	106,80	90,78	10,48	5,54
<b>TOTAL</b>	<b>1.188,00</b>	<b>1.009,80</b>	<b>116,54</b>	<b>61,66</b>

**APLICACIÓN DE REDUCCIONES Y PENALIZACIONES (%)**

<b>Criterios de subvencionabilidad (1)</b>	<b>Presentación tardía</b>	<b>Omisión declaración</b>	<b>Condicionalidad</b>
0,00	0,00	0,00	0,00

**IMPORTE ( Euros )**

Calculado(2)	Reducción	Penalización	Reducción Penalización (3)	Penalización adicional	Resuelto	FEADER	MAPA	CAPADR
1.188,00 €	0,00 €	0,00 €	0,00 €	0,00 €	1.188,00 €	1.009,80 €	116,54 €	61,66 €
<b>Importe Unitario:</b>	<b>54,00 €</b>	<b>Nuevo Importe Unitario:</b>	<b>37,24 €</b>					

**RECINTOS PROPUESTOS**

<b>REF.</b>	<b>REFERENCIA SIGPAC</b>	<b>CULTIVO</b>	<b>S/R</b>	<b>USO SIGPAC</b>	<b>Sup. Dec. admisible</b>	<b>Sup. Campo</b>	<b>Sup. Determ.</b>	<b>Sup. Resuelta</b>
4162662	23-039-029-00021-0001	OLIVAR	R		2,86		2,86	2,86
5539003	23-021-005-00001-0002	OLIVAR	S		6,61		6,61	6,61
5539033	23-021-004-00087-0006	OLIVAR	S		0,03		0,03	0,03
1700000006020396	23-021-010-00049-0001	OLIVAR	S		0,92		0,92	0,92
1700000006020397	23-021-013-00044-0001	OLIVAR	S		0,70		0,70	0,70
1700000006020399	23-021-022-00163-0002	OLIVAR	S		2,14		2,14	2,14
1700000006020402	23-039-027-00010-0001	OLIVAR	S		0,06		0,06	0,06
1700000006020403	23-039-027-00011-0001	OLIVAR	S		14,54		14,54	14,54
1700000006020404	23-039-027-00016-0001	OLIVAR	S		0,07		0,07	0,07
1700000006020405	23-039-027-00017-0001	OLIVAR	S		3,01		3,01	3,01
1700000006020407	23-039-008-00041-0002	OLIVAR	S		0,96		0,96	0,96

(1) Con incidencias que retienen pago o deniegan el expediente.

(2) Se calcula sobre superficie declarada admisible.

(3) Aplicación del artículo 16 bis del RD 147/2023.

Puede verificar la integridad de una copia de este documento mediante la lectura del código QR adjunto o mediante el acceso a la dirección <https://ws050.juntadeandalucia.es/verificarFirma> indicando el código de VERIFICACIÓN

FIRMADO POR	RAQUEL MARIA ESPIN CRESPO	FECHA	26/06/2024
VERIFICACIÓN	Pk2jmMQ72K8YCCE9EQ8LU85ENJJ6M	PÁGINA	6379/8857





**APELLIDOS Y NOMBRE / RAZÓN SOCIAL**

GUERRERO MUÑOZ ANTONIO

**NIF**

\*\*\*\*7862\*

**EXPEDIENTE**

1253927

**RESOLUCIÓN**

CONCESIÓN DE LA AYUDA

**DATOS DE MANTENIMIENTO UNIDADES**

**GRUPO DE PAGO**

ZONAS DE LIMITACIONES NATURALES

**Sup. Dec. Admisible**

22,42

**Sup. Resuelta**

22,42

**Sobredecl.**

0,00

**% Sobredecl.**

0,00

**RESUMEN DE PAGOS**

	<b>IMPORTE ( Euros )</b>			
	<b>RESUELTO</b>	<b>FEADER</b>	<b>MAPA</b>	<b>CAPADR</b>
Pago realizado	1.005,12	854,36	98,60	52,17
A pagar	99,29	84,40	9,74	5,15
<b>TOTAL</b>	<b>1.104,41</b>	<b>938,76</b>	<b>108,34</b>	<b>57,32</b>

**APLICACIÓN DE REDUCCIONES Y PENALIZACIONES (%)**

<b>Crterios de subvencionabilidad (1)</b>	<b>Presentación tardía</b>	<b>Omisión declaración</b>	<b>Condicionalidad</b>
0,00	0,00	0,00	0,00

**IMPORTE ( Euros )**

Calculado(2)	Reducción	Penalización	Reducción Penalización (3)	Penalización adicional	Resuelto	FEADER	MAPA	CAPADR
1.104,41 €	0,00 €	0,00 €	0,00 €	0,00 €	1.104,41 €	938,75 €	108,34 €	57,32 €
<b>Importe Unitario:</b>	<b>54,00 €</b>	<b>Nuevo Importe Unitario:</b>	<b>49,26 €</b>					

**RECINTOS PROPUESTOS**

<b>REF.</b>	<b>REFERENCIA SIGPAC</b>	<b>CULTIVO</b>	<b>S/R</b>	<b>USO SIGPAC</b>	<b>Sup. Dec. admisible</b>	<b>Sup. Campo</b>	<b>Sup. Determ.</b>	<b>Sup. Resuelta</b>
4815406	23-075-017-00164-0001	OLIVAR	S		0,49		0,49	0,49
1700000006518289	23-075-013-00021-0001	OLIVAR	S		1,85		1,85	1,85
1700000006518290	23-075-012-00196-0003	OLIVAR	S		4,56		4,56	4,56
1700000006518291	23-075-014-00007-0001	OLIVAR	S		0,16		0,16	0,16
1700000006518292	23-088-018-00048-0001	OLIVAR	S		0,31		0,31	0,31
1700000006518293	23-092-080-00354-0001	OLIVAR	S		0,69		0,69	0,69
1700000006518296	23-075-015-00488-0002	OLIVAR	S		0,32		0,32	0,32
1700000006518297	23-075-015-00490-0001	OLIVAR	S		4,61		4,61	4,61
1700000006518298	23-075-015-09001-0022	OLIVAR	S		0,17		0,17	0,17
1700000006518299	23-075-030-00195-0001	OLIVAR	S		0,07		0,07	0,07
1700000006518300	23-075-013-00023-0002	OLIVAR	S		3,24		3,24	3,24
1700000006518301	23-075-030-00063-0001	OLIVAR	S		5,17		5,17	5,17
1700000006518302	23-075-015-00301-0001	OLIVAR	S		0,78		0,78	0,78

(1) Con incidencias que retienen pago o deniegan el expediente.  
 (2) Se calcula sobre superficie declarada admisible.  
 (3) Aplicación del artículo 16 bis del RD 147/2023.

Puede verificar la integridad de una copia de este documento mediante la lectura del código QR adjunto o mediante el acceso a la dirección <a href="https://ws050.juntadeandalucia.es/verificarFirma">https://ws050.juntadeandalucia.es/verificarFirma</a> indicando el código de VERIFICACIÓN					
FIRMADO POR	RAQUEL MARIA ESPIN CRESPO		FECHA		26/06/2024
VERIFICACIÓN	Pk2jmMQ72K8YCCE9EQ8LU85ENJJJ6M		PÁGINA		6380/8857

**APELLIDOS Y NOMBRE / RAZÓN SOCIAL**

GUERRERO NAVAS FRANCISCO MANUEL

**NIF**

\*\*\*\*3817\*

**EXPEDIENTE**

1149612

**RESOLUCIÓN**

CONCESIÓN DE LA AYUDA

**DATOS DE MANTENIMIENTO UNIDADES****GRUPO DE PAGO**

ZONAS DE LIMITACIONES NATURALES

**Sup. Dec.  
Admisible**

53,59

**Sup.  
Resuelta**

53,59

**Sobredecl.**

0,00

**% Sobredecl.**

0,00

**RESUMEN DE PAGOS**

	<b>IMPORTE ( Euros )</b>			
	<b>RESUELTO</b>	<b>FEADER</b>	<b>MAPA</b>	<b>CAPADR</b>
Pago realizado	1.081,20	919,02	106,06	56,12
A pagar	106,80	90,78	10,48	5,54
<b>TOTAL</b>	<b>1.188,00</b>	<b>1.009,80</b>	<b>116,54</b>	<b>61,66</b>

**APLICACIÓN DE REDUCCIONES Y PENALIZACIONES (%)**

<b>Criterios de subvencionabilidad (1)</b>	<b>Presentación tardía</b>	<b>Omisión declaración</b>	<b>Condicionalidad</b>
0,00	0,00	0,00	0,00

**IMPORTE ( Euros )**

Calculado(2)	Reducción	Penalización	Reducción Penalización (3)	Penalización adicional	Resuelto	FEADER	MAPA	CAPADR
1.188,00 €	0,00 €	0,00 €	0,00 €	0,00 €	1.188,00 €	1.009,80 €	116,54 €	61,66 €
<b>Importe Unitario:</b>	<b>54,00 €</b>	<b>Nuevo Importe Unitario:</b>	<b>22,17 €</b>					

**RECINTOS PROPUESTOS**

<b>REF.</b>	<b>REFERENCIA SIGPAC</b>	<b>CULTIVO</b>	<b>S/R</b>	<b>USO SIGPAC</b>	<b>Sup. Dec. admisible</b>	<b>Sup. Campo</b>	<b>Sup. Determ.</b>	<b>Sup. Resuelta</b>
-561801	23-096-005-00029-0001	OLIVAR	S		0,18		0,18	0,18
4642671	23-096-005-00085-0001	OLIVAR	S		3,94		3,94	3,94
1700000006518255	23-096-005-00082-0002	OLIVAR	S		0,75		0,75	0,75
1700000006518256	23-096-005-00086-0001	OLIVAR	S		1,27		1,27	1,27
1700000006518257	23-096-005-00081-0001	OLIVAR	S		4,91		4,91	4,91
1700000006518260	23-096-005-00063-0002	OLIVAR	R		4,29		4,29	4,29
1700000006518261	23-096-005-00063-0006	OLIVAR	R		0,01		0,01	0,01
1700000006518262	23-096-005-00066-0001	OLIVAR	R		6,78		6,78	6,78
1700000006518263	23-096-005-00163-0002	OLIVAR	R		13,67		13,67	13,67
1700000006518264	23-096-005-00062-0001	OLIVAR	S		9,83		9,83	9,83
1700000006518265	23-096-005-00065-0001	OLIVAR	S		0,03		0,03	0,03
1700000006518266	23-096-005-00064-0003	OLIVAR	S		6,57		6,57	6,57
1700000006518267	23-096-005-00140-0001	OLIVAR	S		1,18		1,18	1,18
1700000006518269	23-096-005-00065-0002	OLIVAR	S		0,08		0,08	0,08
1700000006518272	23-096-005-00064-0005	OLIVAR	S		0,10		0,10	0,10

(1) Con incidencias que retienen pago o deniegan el expediente.

(2) Se calcula sobre superficie declarada admisible.

(3) Aplicación del artículo 16 bis del RD 147/2023.

Puede verificar la integridad de una copia de este documento mediante la lectura del código QR adjunto o mediante el acceso a la dirección <https://ws050.juntadeandalucia.es/verificarFirma> indicando el código de VERIFICACIÓN

FIRMADO POR	RAQUEL MARIA ESPIN CRESPO	FECHA	26/06/2024
VERIFICACIÓN	Pk2jmMQ72K8YCCE9EQ8LU85ENJJ6M	PÁGINA	6381/8857





**APELLIDOS Y NOMBRE / RAZÓN SOCIAL**

GUILLÉN FERNÁNDEZ EUGENIA

**NIF**

\*\*\*\*8173\*

**EXPEDIENTE**

1152033

**RESOLUCIÓN**

CONCESIÓN DE LA AYUDA

**DATOS DE MANTENIMIENTO UNIDADES**

**GRUPO DE PAGO**

ZONAS DE LIMITACIONES NATURALES

**Sup. Dec. Admisible**

32,03

**Sup. Resuelta**

32,03

**Sobredecl.**

0,00

**% Sobredecl.**

0,00

**RESUMEN DE PAGOS**

	<b>IMPORTE ( Euros )</b>			
	<b>RESUELTO</b>	<b>FEADER</b>	<b>MAPA</b>	<b>CAPADR</b>
Pago realizado	1.067,37	907,26	104,71	55,40
A pagar	119,89	101,91	11,76	6,22
<b>TOTAL</b>	<b>1.187,26</b>	<b>1.009,17</b>	<b>116,47</b>	<b>61,62</b>

**APLICACIÓN DE REDUCCIONES Y PENALIZACIONES (%)**

<b>Crterios de subvencionabilidad (1)</b>	<b>Presentación tardía</b>	<b>Omisión declaración</b>	<b>Condicionalidad</b>
0,00	0,00	0,00	0,00

**IMPORTE ( Euros )**

Calculado(2)	Reducción	Penalización	Reducción Penalización (3)	Penalización adicional	Resuelto	FEADER	MAPA	CAPADR
1.187,26 €	0,00 €	0,00 €	0,00 €	0,00 €	1.187,26 €	1.009,17 €	116,47 €	61,62 €
<b>Importe Unitario:</b>	<b>54,00 €</b>	<b>Nuevo Importe Unitario:</b>	<b>37,07 €</b>					

**RECINTOS PROPUESTOS**

<b>REF.</b>	<b>REFERENCIA SIGPAC</b>	<b>CULTIVO</b>	<b>USO S/R SIGPAC</b>	<b>Sup. Dec. admisible</b>	<b>Sup. Campo</b>	<b>Sup. Determ.</b>	<b>Sup. Resuelta</b>
-1547318	23-055-012-00098-0002	OLIVAR	R	4,65		4,65	4,65
-1345244	23-055-012-20042-0002	OLIVAR	R	0,04		0,04	0,04
-1345243	23-055-012-10042-0002	OLIVAR	R	2,95		2,95	2,95
-1345242	23-055-012-09014-0015	OLIVAR	R	0,02		0,02	0,02
-1345241	23-055-012-09014-0014	OLIVAR	R	0,01		0,01	0,01
-1345240	23-055-012-00165-0001	BARBECHO TRADICIONAL	S	0,09		0,09	0,09
-443820	23-055-002-00244-0003	OLIVAR	R	2,22		2,22	2,22
4146604	23-055-004-00037-0001	OLIVAR	S	4,75		4,75	4,75
4146607	23-055-004-00038-0002	OLIVAR	S	0,29		0,29	0,29
4146608	23-055-012-00086-0001	OLIVAR	R	3,09		3,09	3,07
4146610	23-055-012-00087-0001	OLIVAR	R	1,39		1,39	1,39
4150250	23-055-012-00042-0001	OLIVAR	R	4,69		4,69	4,69
4580928	23-055-012-00098-0001	OLIVAR	S	1,39		1,39	1,39
4580929	23-055-010-00159-0001	OLIVAR	R	2,19		2,19	2,19
5256983	23-055-012-00036-0001	OLIVAR	R	1,55		1,55	1,55
5256984	23-055-012-00035-0001	BARBECHO TRADICIONAL	S	0,32		0,32	0,32
5520065	23-055-004-00097-0001	OLIVAR	S	1,35		1,35	1,35
5520066	23-055-004-00261-0003	OLIVAR	S	0,08		0,08	0,08
5520067	23-055-004-00094-0001	OLIVAR	S	0,98		0,98	0,98

(1) Con incidencias que retienen pago o deniegan el expediente.

(2) Se calcula sobre superficie declarada admisible.

(3) Aplicación del artículo 16 bis del RD 147/2023.

Puede verificar la integridad de una copia de este documento mediante la lectura del código QR adjunto o mediante el acceso a la dirección <https://ws050.juntadeandalucia.es/verificarFirma> indicando el código de VERIFICACIÓN

FIRMADO POR	RAQUEL MARIA ESPIN CRESPO	FECHA	26/06/2024
VERIFICACIÓN	Pk2jmMQ72K8YCCE9EQ8LU85ENJJ6M	PÁGINA	6382/8857





### INCIDENCIAS

#### INCIDENCIA DESCRIPCIÓN

- 3795 Recinto declarado con una situación de riesgo de abandono.  
Recinto:23-055-012-00035-00001 Cultivo: -  
Recinto:23-055-012-00165-00001 Cultivo: -
- 4272 Verifica que las líneas de declaración de las Solicitudes Únicas no tienen solapes con la capa de Retroactividad Gráfica (ambas de la misma campaña) a nivel de expediente/línea de declaración gráfica de la solicitud.  
Recinto:23-055-012-00086-00001 Cultivo: - Agregado de la referencia del recinto.:0 Zona de la referencia del recinto.:0 Superficie solapada.:0,02 Id. Incid.:95148809

#### Datos considerados para el Cálculo de la Carga Ganadera del expediente

Superficie determinada para Cálculo Carga Ganadera: 0,00 ha  
Carga Ganadera del Expediente: 0,00 ugm/ha

#### Incidenias de carga ganadera

#### INCIDENCIA DESCRIPCIÓN

- 3795 Recinto declarado con una situación de riesgo de abandono.  
Recinto:23-055-012-00165-00001 Cultivo: -  
Recinto:23-055-012-00035-00001 Cultivo: -
- 86132 Recinto superficie forrajera que no realiza la actividad de producción de pastoreo.  
Recinto:23-055-012-00165-00001 Cultivo:20000 BARBECHO TRADICIONAL-SIN VARIEDAD Secano  
Recinto:23-055-012-00035-00001 Cultivo:20000 BARBECHO TRADICIONAL-SIN VARIEDAD Secano

(1) Con incidencias que retienen pago o deniegan el expediente.  
(2) Se calcula sobre superficie declarada admisible.  
(3) Aplicación del artículo 16 bis del RD 147/2023.

Puede verificar la integridad de una copia de este documento mediante la lectura del código QR adjunto o mediante el acceso a la dirección <https://ws050.juntadeandalucia.es/verificarFirma> indicando el código de VERIFICACIÓN

FIRMADO POR	RAQUEL MARIA ESPIN CRESPO	FECHA	26/06/2024
VERIFICACIÓN	Pk2jmMQ72K8YCCE9EQ8LU85ENJJ6M	PÁGINA	6383/8857





**APELLIDOS Y NOMBRE / RAZÓN SOCIAL**

GUILLEN GODOY FRANCISCO

**NIF**

\*\*\*\*1845\*

**EXPEDIENTE**

1201327

**RESOLUCIÓN**

CONCESIÓN DE LA AYUDA

**DATOS DE MANTENIMIENTO UNIDADES**

**GRUPO DE PAGO**

ZONAS DE LIMITACIONES NATURALES

**Sup. Dec. Admisible**

9,93

**Sup. Resuelta**

9,93

**Sobredecl.**

0,00

**% Sobredecl.**

0,00

**RESUMEN DE PAGOS**

	<b><u>IMPORTE ( Euros )</u></b>			
	<b><u>RESUELTO</u></b>	<b><u>FEADER</u></b>	<b><u>MAPA</u></b>	<b><u>CAPADR</u></b>
Pago realizado	488,01	414,81	47,87	25,33
A pagar	48,21	40,98	4,73	2,50
<b>TOTAL</b>	<b>536,22</b>	<b>455,79</b>	<b>52,60</b>	<b>27,83</b>

**APLICACIÓN DE REDUCCIONES Y PENALIZACIONES (%)**

<b><u>Criterios de subvencionabilidad (1)</u></b>	<b><u>Presentación tardía</u></b>	<b><u>Omisión declaración</u></b>	<b><u>Condicionalidad</u></b>
0,00	0,00	0,00	0,00

**IMPORTE ( Euros )**

Calculado(2)	Reducción	Penalización	Reducción Penalización (3)	Penalización adicional	Resuelto	FEADER	MAPA	CAPADR
536,22 €	0,00 €	0,00 €	0,00 €	0,00 €	536,22 €	455,79 €	52,60 €	27,83 €
Importe Unitario:	54,00 €	Nuevo Importe Unitario:	54,00 €					

(1) Con incidencias que retienen pago o deniegan el expediente.

(2) Se calcula sobre superficie declarada admisible.

(3) Aplicación del artículo 16 bis del RD 147/2023.

Puede verificar la integridad de una copia de este documento mediante la lectura del código QR adjunto o mediante el acceso a la dirección <a href="https://ws050.juntadeandalucia.es/verificarFirma">https://ws050.juntadeandalucia.es/verificarFirma</a> indicando el código de VERIFICACIÓN					
FIRMADO POR	RAQUEL MARIA ESPIN CRESPO		FECHA		26/06/2024
VERIFICACIÓN	Pk2jmMQ72K8YCCE9EQ8LU85ENJJJ6M		PÁGINA		6384/8857



**RECINTOS PROPUESTOS**

REF.	REFERENCIA SIGPAC	CULTIVO	S/R	USO SIGPAC	Sup. Dec. admisible	Sup. Campo	Sup. Determ.	Sup. Resuelta
-1045349	23-020-005-00142-0003	OLIVAR	R		0,04		0,04	0,04
-534394	23-020-006-00410-0002	OLIVAR	R		0,05		0,05	0,05
-150230	23-020-001-00026-0004	OLIVAR	R		0,03		0,03	0,03
-150207	23-020-001-00258-0003	OLIVAR	R		0,04		0,04	0,04
-150121	23-020-001-00237-0001	OLIVAR	R		0,22		0,22	0,22
4190204	23-020-005-00142-0001	OLIVAR	R		0,11		0,11	0,11
6852509	23-020-005-00283-0001	OLIVAR	R		0,15		0,15	0,15
1700000005954656	23-020-001-00257-0002	OLIVAR	R		0,24		0,24	0,24
1700000005954657	23-046-002-00077-0001	OLIVAR	R		1,58		1,58	1,58
1700000005954658	23-020-012-00141-0001	OLIVAR	R		0,44		0,44	0,44
1700000005954659	23-020-012-00029-0001	OLIVAR	R		0,25		0,25	0,25
1700000005954660	23-020-003-00185-0001	OLIVAR	R		0,29		0,29	0,29
1700000005954661	23-020-003-00186-0001	OLIVAR	R		0,27		0,27	0,27
1700000005954662	23-020-003-00194-0001	OLIVAR	R		0,24		0,24	0,24
1700000005954663	23-020-003-00172-0002	OLIVAR	R		0,35		0,35	0,35
1700000005954666	23-020-003-00141-0001	OLIVAR	R		0,38		0,38	0,38
1700000005954667	23-020-003-00143-0001	OLIVAR	R		0,65		0,65	0,65
1700000005954668	23-020-003-00017-0001	OLIVAR	R		0,36		0,36	0,36
1700000005954669	23-020-003-00019-0001	OLIVAR	R		0,12		0,12	0,12
1700000005954670	23-020-003-00172-0003	OLIVAR	R		0,32		0,32	0,32
1700000005954671	23-020-001-00236-0002	OLIVAR	R		0,47		0,47	0,47
1700000005954672	23-020-005-00284-0001	OLIVAR	R		0,20		0,20	0,20
1700000005954674	23-020-006-00045-0002	OLIVAR	R		0,28		0,28	0,28
1700000005954677	23-020-003-00302-0001	OLIVAR	R		0,16		0,16	0,16
1700000005954678	23-020-001-00235-0001	OLIVAR	R		0,63		0,63	0,63
1700000005954679	23-046-001-00281-0001	ALGODÓN	R		1,22		1,22	1,22
1700000005954680	23-020-006-00059-0001	OLIVAR	R		0,09		0,09	0,09
1700000005954681	23-020-006-00059-0002	OLIVAR	R		0,03		0,03	0,03
1700000005954682	23-020-009-00214-0001	OLIVAR	R		0,22		0,22	0,22
1700000005954683	23-020-010-00118-0002	OLIVAR	R		0,12		0,12	0,12
1700000005954684	23-020-007-00312-0002	OLIVAR	S		0,25		0,25	0,25
1700000005954685	23-020-007-00396-0001	OLIVAR	S		0,13		0,13	0,13

(1) Con incidencias que retienen pago o deniegan el expediente.  
 (2) Se calcula sobre superficie declarada admisible.  
 (3) Aplicación del artículo 16 bis del RD 147/2023.

Puede verificar la integridad de una copia de este documento mediante la lectura del código QR adjunto o mediante el acceso a la dirección <a href="https://ws050.juntadeandalucia.es/verificarFirma">https://ws050.juntadeandalucia.es/verificarFirma</a> indicando el código de VERIFICACIÓN				
FIRMADO POR	RAQUEL MARIA ESPIN CRESPO	FECHA	26/06/2024	
VERIFICACIÓN	Pk2jmMQ72K8YCCCE9EQ8LU85ENJJ6M	PÁGINA	6385/8857	

**APELLIDOS Y NOMBRE / RAZÓN SOCIAL**

GUIRAO MORENO ANA

**NIF**

\*\*\*\*7278\*

**EXPEDIENTE**

1084419

**RESOLUCIÓN**

CONCESIÓN DE LA AYUDA

**DATOS DE MANTENIMIENTO UNIDADES****GRUPO DE PAGO**

ZONAS DE LIMITACIONES NATURALES

**Sup. Dec.  
Admisible**

11,98

**Sup.  
Resuelta**

11,98

**Sobredecl.**

0,00

**% Sobredecl.**

0,00

**RESUMEN DE PAGOS**

	<b>IMPORTE ( Euros )</b>			
	<b>RESUELTO</b>	<b>FEADER</b>	<b>MAPA</b>	<b>CAPADR</b>
Pago realizado	588,76	500,45	57,75	30,56
A pagar	58,16	49,44	5,71	3,01
<b>TOTAL</b>	<b>646,92</b>	<b>549,89</b>	<b>63,46</b>	<b>33,57</b>

**APLICACIÓN DE REDUCCIONES Y PENALIZACIONES (%)**

<b>Criterios de subvencionabilidad (1)</b>	<b>Presentación tardía</b>	<b>Omisión declaración</b>	<b>Condicionabilidad</b>
0,00	0,00	0,00	0,00

**IMPORTE ( Euros )**

Calculado(2)	Reducción	Penalización	Reducción Penalización (3)	Penalización adicional	Resuelto	FEADER	MAPA	CAPADR
646,92 €	0,00 €	0,00 €	0,00 €	0,00 €	646,92 €	549,88 €	63,46 €	33,58 €
Importe Unitario:	54,00 €	Nuevo Importe Unitario:	54,00 €					

**RECINTOS PROPUESTOS**

<b>REF.</b>	<b>REFERENCIA SIGPAC</b>	<b>CULTIVO</b>	<b>S/R</b>	<b>USO SIGPAC</b>	<b>Sup. Dec. admisible</b>	<b>Sup. Campo</b>	<b>Sup. Determ.</b>	<b>Sup. Resuelta</b>
1700000004468265	23-060-029-00090-0002	OLIVAR	S		0,78		0,78	0,78
1700000004468267	23-060-029-00093-0004	OLIVAR	S		11,20		11,20	11,20

(1) Con incidencias que retienen pago o deniegan el expediente.

(2) Se calcula sobre superficie declarada admisible.

(3) Aplicación del artículo 16 bis del RD 147/2023.

Puede verificar la integridad de una copia de este documento mediante la lectura del código QR adjunto o mediante el acceso a la dirección <https://ws050.juntadeandalucia.es/verificarFirma> indicando el código de VERIFICACIÓN

FIRMADO POR	RAQUEL MARIA ESPIN CRESPO	FECHA	26/06/2024
VERIFICACIÓN	Pk2jmMQ72K8YCCE9EQ8LU85ENJJ6M	PÁGINA	6386/8857







**APELLIDOS Y NOMBRE / RAZÓN SOCIAL**

GUIRAO MORENO ANGELES

**NIF**

\*\*\*\*7115\*

**EXPEDIENTE**

1266743

**RESOLUCIÓN**

CONCESIÓN DE LA AYUDA

**DATOS DE MANTENIMIENTO UNIDADES**

**GRUPO DE PAGO**

ZONAS DE LIMITACIONES NATURALES

**Sup. Dec. Admisible**

2,13

**Sup. Resuelta**

2,13

**Sobredecl.**

0,00

**% Sobredecl.**

0,00

**RESUMEN DE PAGOS**

	<b>IMPORTE ( Euros )</b>			
	<b>RESUELTO</b>	<b>FEADER</b>	<b>MAPA</b>	<b>CAPADR</b>
Pago realizado	104,68	88,98	10,27	5,43
A pagar	10,34	8,79	1,01	0,54
<b>TOTAL</b>	<b>115,02</b>	<b>97,77</b>	<b>11,28</b>	<b>5,97</b>

**APLICACIÓN DE REDUCCIONES Y PENALIZACIONES (%)**

<b>Criterios de subvencionabilidad (1)</b>	<b>Presentación tardía</b>	<b>Omisión declaración</b>	<b>Condicionabilidad</b>
0,00	0,00	0,00	0,00

**IMPORTE ( Euros )**

Calculado(2)	Reducción	Penalización	Reducción Penalización (3)	Penalización adicional	Resuelto	FEADER	MAPA	CAPADR
115,02 €	0,00 €	0,00 €	0,00 €	0,00 €	115,02 €	97,77 €	11,28 €	5,97 €
Importe Unitario:	54,00 €	Nuevo Importe Unitario:	54,00 €					

**RECINTOS PROPUESTOS**

<b>REF.</b>	<b>REFERENCIA SIGPAC</b>	<b>CULTIVO</b>	<b>S/R</b>	<b>USO SIGPAC</b>	<b>Sup. Dec. admisible</b>	<b>Sup. Campo</b>	<b>Sup. Determ.</b>	<b>Sup. Resuelta</b>
170000005698972	23-046-011-00239-0002	OLIVAR	R		2,13		2,13	2,13

(1) Con incidencias que retienen pago o deniegan el expediente.

(2) Se calcula sobre superficie declarada admisible.

(3) Aplicación del artículo 16 bis del RD 147/2023.

Puede verificar la integridad de una copia de este documento mediante la lectura del código QR adjunto o mediante el acceso a la dirección <https://ws050.juntadeandalucia.es/verificarFirma> indicando el código de VERIFICACIÓN

FIRMADO POR	RAQUEL MARIA ESPIN CRESPO	FECHA	26/06/2024
VERIFICACIÓN	Pk2jmMQ72K8YCCE9EQ8LU85ENJJ6M	PÁGINA	6387/8857



**APELLIDOS Y NOMBRE / RAZÓN SOCIAL**

GUTIÉRREZ ARJONILLA PURIFICACIÓN

**NIF**

\*\*\*\*7994\*

**EXPEDIENTE**

1248260

**RESOLUCIÓN**

CONCESIÓN DE LA AYUDA

**DATOS DE MANTENIMIENTO UNIDADES**

<b>GRUPO DE PAGO</b>	<b>Sup. Dec. Admisible</b>	<b>Sup. Resuelta</b>	<b>Sobredecl.</b>	<b>% Sobredecl.</b>
ZONAS DE LIMITACIONES NATURALES	23,96	23,96	0,00	0,00

**RESUMEN DE PAGOS**

	<b>IMPORTE ( Euros )</b>			
	<b>RESUELTO</b>	<b>FEADER</b>	<b>MAPA</b>	<b>CAPADR</b>
Pago realizado	1.050,53	892,95	103,06	54,51
A pagar	103,77	88,20	10,18	5,39
<b>TOTAL</b>	<b>1.154,30</b>	<b>981,15</b>	<b>113,24</b>	<b>59,90</b>

**APLICACIÓN DE REDUCCIONES Y PENALIZACIONES (%)**

<b>Criterios de subvencionabilidad (1)</b>	<b>Presentación tardía</b>	<b>Omisión declaración</b>	<b>Condicionalidad</b>
0,00	0,00	0,00	0,00

**IMPORTE ( Euros )**

Calculado(2)	Reducción	Penalización	Reducción Penalización (3)	Penalización adicional	Resuelto	FEADER	MAPA	CAPADR
1.154,30 €	0,00 €	0,00 €	0,00 €	0,00 €	1.154,30 €	981,16 €	113,24 €	59,90 €
Importe Unitario:	54,00 €	Nuevo Importe Unitario:	48,18 €					

**RECINTOS PROPUESTOS**

<b>REF.</b>	<b>REFERENCIA SIGPAC</b>	<b>CULTIVO</b>	<b>USO S/R</b>	<b>Sup. Dec. admisible</b>	<b>Sup. Campo</b>	<b>Sup. Determ.</b>	<b>Sup. Resuelta</b>
4763902	23-087-030-00126-0006	OLIVAR	S	1,29		1,29	1,29
4763903	23-087-030-00124-0001	OLIVAR	S	0,52		0,52	0,52
4763904	23-087-030-00128-0002	OLIVAR	S	1,06		1,06	1,06
4763905	23-087-030-00127-0001	OLIVAR	S	1,13		1,13	1,13
4763906	23-087-030-00133-0001	OLIVAR	S	0,59		0,59	0,59
4763907	23-087-030-00131-0001	OLIVAR	S	2,05		2,05	2,05
4763908	23-087-030-00136-0001	OLIVAR	S	0,64		0,64	0,64
4763909	23-087-019-00121-0001	OLIVAR	S	0,27		0,27	0,27
4763910	23-087-030-00150-0001	OLIVAR	S	0,50		0,50	0,50
4763911	23-087-030-00145-0002	OLIVAR	S	2,76		2,76	2,76
4763912	23-087-030-00118-0001	OLIVAR	S	0,45		0,45	0,45
4763913	23-087-031-00019-0002	OLIVAR	S	1,65		1,65	1,65
4763914	23-087-030-00109-0003	OLIVAR	S	0,49		0,49	0,49
4763915	23-087-030-00341-0001	OLIVAR	S	0,60		0,60	0,60
4763919	23-087-031-00748-0002	OLIVAR	S	2,13		2,13	2,13
4763920	23-087-031-00042-0001	OLIVAR	S	2,09		2,09	2,09
4763921	23-087-040-00232-0001	OLIVAR	S	0,55		0,55	0,55
4763922	23-087-031-00061-0002	OLIVAR	S	2,46		2,46	2,46
4763923	23-087-040-00233-0001	OLIVAR	S	0,74		0,74	0,74
4763924	23-087-031-00026-0003	OLIVAR	S	1,23		1,23	1,23
4763925	23-087-031-00041-0002	OLIVAR	S	0,27		0,27	0,27
4763926	23-087-031-00039-0004	OLIVAR	S	0,49		0,49	0,49

(1) Con incidencias que retienen pago o deniegan el expediente.

(2) Se calcula sobre superficie declarada admisible.

(3) Aplicación del artículo 16 bis del RD 147/2023.

Puede verificar la integridad de una copia de este documento mediante la lectura del código QR adjunto o mediante el acceso a la dirección <https://ws050.juntadeandalucia.es/verificarFirma> indicando el código de VERIFICACIÓN

FIRMADO POR	RAQUEL MARIA ESPIN CRESPO	FECHA	26/06/2024
VERIFICACIÓN	Pk2jmMQ72K8YCCE9EQ8LU85ENJJ6M	PÁGINA	6388/8857





**APELLIDOS Y NOMBRE / RAZÓN SOCIAL**

GUTIERREZ GARRIDO JOSE MARIA

**NIF**

\*\*\*\*4222\*

**EXPEDIENTE**

1279311

**RESOLUCIÓN**

CONCESIÓN DE LA AYUDA

**DATOS DE MANTENIMIENTO UNIDADES**

**GRUPO DE PAGO**

ZONAS DE LIMITACIONES NATURALES

**Sup. Dec.  
Admisible**

21,48

**Sup.  
Resuelta**

21,48

**Sobredecl.**

0,00

**% Sobredecl.**

0,00

**RESUMEN DE PAGOS**

	<b><u>IMPORTE ( Euros )</u></b>			
	<b><u>RESUELTO</u></b>	<b><u>FEADER</u></b>	<b><u>MAPA</u></b>	<b><u>CAPADR</u></b>
Pago realizado	977,76	831,09	95,92	50,75
A pagar	93,05	79,09	9,13	4,83
<b>TOTAL</b>	<b>1.070,81</b>	<b>910,18</b>	<b>105,05</b>	<b>55,58</b>

**APLICACIÓN DE REDUCCIONES Y PENALIZACIONES (%)**

<b><u>Criterios de subvencionabilidad (1)</u></b>	<b><u>Presentación tardía</u></b>	<b><u>Omisión declaración</u></b>	<b><u>Condicionalidad</u></b>
0,00	0,00	0,00	0,00

**IMPORTE ( Euros )**

<b><u>Calculado(2)</u></b>	<b><u>Reducción</u></b>	<b><u>Penalización</u></b>	<b><u>Reducción Penalización (3)</u></b>	<b><u>Penalización adicional</u></b>	<b><u>Resuelto</u></b>	<b><u>FEADER</u></b>	<b><u>MAPA</u></b>	<b><u>CAPADR</u></b>
1.070,81 €	0,00 €	0,00 €	0,00 €	0,00 €	1.070,81 €	910,19 €	105,05 €	55,57 €
<b>Importe Unitario:</b>	<b>54,00 €</b>	<b>Nuevo Importe Unitario:</b>	<b>49,85 €</b>					

(1) Con incidencias que retienen pago o deniegan el expediente.

(2) Se calcula sobre superficie declarada admisible.

(3) Aplicación del artículo 16 bis del RD 147/2023.

Puede verificar la integridad de una copia de este documento mediante la lectura del código QR adjunto o mediante el acceso a la dirección <https://ws050.juntadeandalucia.es/verificarFirma> indicando el código de VERIFICACIÓN

FIRMADO POR	RAQUEL MARIA ESPIN CRESPO	FECHA	26/06/2024
VERIFICACIÓN	Pk2jmMQ72K8YCCE9EQ8LU85ENJJ6M	PÁGINA	6389/8857





**RECINTOS PROPUESTOS**

REF.	REFERENCIA SIGPAC	CULTIVO	S/R	USO SIGPAC	Sup. Dec. admisible	Sup. Campo	Sup. Determ.	Sup. Resuelta
-1447567	23-009-030-00172-0001	OLIVAR	S		0,06		0,06	0,06
-1447566	23-009-030-00172-0001	OLIVAR	S		0,01		0,01	0,01
-1447435	23-009-018-00101-0001	OLIVAR	S		0,01		0,01	0,01
-442852	23-009-008-00218-0004	OLIVAR	S		0,02		0,02	0,02
-442851	23-009-008-00217-0001	OLIVAR	S		0,48		0,48	0,48
-442850	23-009-008-00215-0001	OLIVAR	S		0,22		0,22	0,22
6856888	23-009-025-01008-0002	OLIVAR	R		0,30		0,30	0,30
1700000004972558	23-009-003-00062-0001	OLIVAR	S		0,01		0,01	0,01
1700000004972559	23-009-003-00064-0002	OLIVAR	S		0,45		0,45	0,45
1700000004972561	23-009-012-00077-0001	OLIVAR	S		0,83		0,83	0,83
1700000004972562	23-009-012-00078-0001	OLIVAR	S		0,01		0,01	0,00
1700000004972563	23-009-022-00231-0002	OLIVAR	R		1,41		1,41	1,39
1700000004972566	23-009-031-00325-0001	OLIVAR	R		0,04		0,04	0,04
1700000004972567	23-009-030-00173-0002	OLIVAR	S		0,11		0,11	0,00
1700000004972568	23-009-030-00174-0001	OLIVAR	R		0,63		0,63	0,63
1700000004972569	23-009-030-00190-0002	OLIVAR	S		0,01		0,01	0,01
1700000004972570	23-009-031-00458-0001	OLIVAR	R		0,63		0,63	0,63
1700000004972571	23-009-031-00502-0001	OLIVAR	S		0,07		0,07	0,07
1700000004972572	23-092-046-00230-0003	OLIVAR	S		0,09		0,09	0,09
1700000004972573	23-092-046-00251-0002	OLIVAR	R		4,57		4,57	4,57
1700000004972574	23-009-022-00234-0001	OLIVAR	R		1,55		1,55	1,55
1700000004972575	23-009-025-00543-0001	OLIVAR	R		0,25		0,25	0,25
1700000004972576	23-009-035-00426-0001	OLIVAR	S		2,14		2,14	2,14
1700000004972577	23-009-035-00427-0001	OLIVAR	S		0,01		0,01	0,01
1700000004972578	23-009-035-00427-0001	OLIVAR	S		0,03		0,03	0,03
1700000004972579	23-014-004-00290-0001	OLIVAR	R		0,75		0,75	0,75
1700000005024317	23-009-001-00122-0001	OLIVAR	S		0,33		0,33	0,33
1700000005024318	23-057-005-00300-0001	OLIVAR	S		0,34		0,34	0,34
1700000005024319	23-009-020-00042-0001	OLIVAR	S		0,03		0,03	0,03
1700000005024320	23-009-020-00050-0001	OLIVAR	S		0,02	0,00	0,02	0,00
1700000005024321	23-009-020-00051-0001	OLIVAR	S		0,02	0,00	0,02	0,00
1700000005024322	23-009-030-00024-0002	OLIVAR	S		0,05		0,05	0,05
1700000005024323	23-009-030-00028-0001	OLIVAR	S		0,03		0,03	0,03
1700000005024324	23-009-030-00029-0001	OLIVAR	S		0,47		0,47	0,47
1700000005024326	23-014-004-00271-0001	OLIVAR	S		0,01		0,01	0,01
1700000005024327	23-014-004-00272-0001	OLIVAR	S		0,47		0,47	0,47
1700000005024328	23-009-029-00048-0001	OLIVAR	R		0,31		0,31	0,31
1700000005024329	23-014-005-00003-0001	OLIVAR	S		0,25		0,25	0,25
1700000005024331	23-009-028-00093-0001	OLIVAR	S		0,38		0,38	0,38
1700000005024332	23-009-028-00321-0001	OLIVAR	R		0,37		0,37	0,37
1700000005024333	23-009-028-00228-0002	OLIVAR	R		0,43		0,43	0,43
1700000005024334	23-009-024-00005-0001	OLIVAR	R		0,62		0,62	0,62
1700000005024335	23-009-025-00263-0001	OLIVAR	R		0,26		0,26	0,26
1700000005024336	23-009-025-00264-0001	OLIVAR	S		0,01		0,01	0,01
1700000005024337	23-009-025-00310-0001	OLIVAR	S		0,01		0,01	0,01
1700000005024338	23-009-020-00237-0001	OLIVAR	S		0,64		0,64	0,64
1700000005024339	23-009-020-00240-0001	OLIVAR	R		0,01		0,01	0,01
1700000005024340	23-009-021-00310-0001	OLIVAR	R		0,26		0,26	0,26
1700000005024341	23-009-015-00002-0001	OLIVAR	R		0,34		0,34	0,34
1700000005024342	23-009-015-00440-0002	OLIVAR	R		0,01		0,01	0,01
1700000005024343	23-009-016-00324-0001	OLIVAR	S		0,71		0,71	0,71
1700000005024344	23-009-018-00110-0002	OLIVAR	S		0,32		0,32	0,32

(1) Con incidencias que retienen pago o deniegan el expediente.  
 (2) Se calcula sobre superficie declarada admisible.  
 (3) Aplicación del artículo 16 bis del RD 147/2023.

Puede verificar la integridad de una copia de este documento mediante la lectura del código QR adjunto o mediante el acceso a la dirección <a href="https://ws050.juntadeandalucia.es/verificarFirma">https://ws050.juntadeandalucia.es/verificarFirma</a> indicando el código de VERIFICACIÓN					
FIRMADO POR	RAQUEL MARIA ESPIN CRESPO		FECHA		26/06/2024
VERIFICACIÓN	Pk2jmMQ72K8YCCE9EQ8LU85ENJJ6M		PÁGINA		6390/8857

**RECINTOS PROPUESTOS**

REF.	REFERENCIA SIGPAC	CULTIVO	USO		Sup. Dec. admisible	Sup. Campo	Sup. Determ.	Sup. Resuelta
			S/R	SIGPAC				
170000005024345	23-009-025-00287-0001	OLIVAR	R		0,21		0,21	0,21
170000005024346	23-009-025-00291-0001	OLIVAR	S		0,06		0,06	0,06


**INCIDENCIAS****INCIDENCIA DESCRIPCIÓN**

- 218 Superficie bruta de cruce en un recinto en el conjunto de las solicitudes supera superficie total que SIGPAC establece para él.  
Recinto:23-009-022-00231-00002 Cultivo:101010 OLIVAR-PICUAL Regadío Suma de superficies declaradas para este recinto por todos los solicitantes (Áreas):143 Superficie SIGPAC medida para este recinto (Áreas):141 Exceso de superficie declarada (Hectáreas):0,02 Suma de superficies declaradas para este recinto por el solicitante (Áreas):141  
Recinto:23-009-030-00173-00002 Cultivo:101010 OLIVAR-PICUAL Secano Suma de superficies declaradas para este recinto por todos los solicitantes (Áreas):54 Superficie SIGPAC medida para este recinto (Áreas):11 Exceso de superficie declarada (Hectáreas):0,43 Suma de superficies declaradas para este recinto por el solicitante (Áreas):11
- 242 Recinto pendiente de acreditación de titularidad.  
Recinto:23-009-012-00078-00001 Cultivo:101010 OLIVAR-PICUAL Secano

(1) Con incidencias que retienen pago o deniegan el expediente.  
(2) Se calcula sobre superficie declarada admisible.  
(3) Aplicación del artículo 16 bis del RD 147/2023.

Puede verificar la integridad de una copia de este documento mediante la lectura del código QR adjunto o mediante el acceso a la dirección <https://ws050.juntadeandalucia.es/verificarFirma> indicando el código de VERIFICACIÓN

FIRMADO POR	RAQUEL MARIA ESPIN CRESPO	FECHA	26/06/2024
VERIFICACIÓN	Pk2jmMQ72K8YCCCE9EQ8LU85ENJJ6M	PÁGINA	6391/8857



**APELLIDOS Y NOMBRE / RAZÓN SOCIAL**

GUTIERREZ GODINO ROSA

**NIF**

\*\*\*\*4794\*

**EXPEDIENTE**

1208193

**RESOLUCIÓN**

CONCESIÓN DE LA AYUDA

**DATOS DE MANTENIMIENTO UNIDADES****GRUPO DE PAGO**

ZONAS DE LIMITACIONES NATURALES

**Sup. Dec.  
Admisible**

8,28

**Sup.  
Resuelta**

8,28

**Sobredecl.**

0,00

**% Sobredecl.**

0,00

**RESUMEN DE PAGOS**

	<b>IMPORTE ( Euros )</b>			
	<b>RESUELTO</b>	<b>FEADER</b>	<b>MAPA</b>	<b>CAPADR</b>
Pago realizado	406,92	345,88	39,92	21,12
A pagar	40,20	34,17	3,94	2,09
<b>TOTAL</b>	<b>447,12</b>	<b>380,05</b>	<b>43,86</b>	<b>23,21</b>

**APLICACIÓN DE REDUCCIONES Y PENALIZACIONES (%)**

<b>Criterios de subvencionabilidad (1)</b>	<b>Presentación tardía</b>	<b>Omisión declaración</b>	<b>Condicionabilidad</b>
0,00	0,00	0,00	0,00

**IMPORTE ( Euros )**

Calculado(2)	Reducción	Penalización	Reducción Penalización (3)	Penalización adicional	Resuelto	FEADER	MAPA	CAPADR
447,12 €	0,00 €	0,00 €	0,00 €	0,00 €	447,12 €	380,05 €	43,86 €	23,21 €
Importe Unitario:	54,00 €	Nuevo Importe Unitario:	54,00 €					

**RECINTOS PROPUESTOS**

<b>REF.</b>	<b>REFERENCIA SIGPAC</b>	<b>CULTIVO</b>	<b>S/R</b>	<b>USO SIGPAC</b>	<b>Sup. Dec. admisible</b>	<b>Sup. Campo</b>	<b>Sup. Determ.</b>	<b>Sup. Resuelta</b>
1700000005367836	23-096-005-00155-0002	OLIVAR	S		3,28		3,28	3,28
1700000005367837	23-096-005-00156-0001	OLIVAR	S		5,00		5,00	5,00

(1) Con incidencias que retienen pago o deniegan el expediente.

(2) Se calcula sobre superficie declarada admisible.

(3) Aplicación del artículo 16 bis del RD 147/2023.

Puede verificar la integridad de una copia de este documento mediante la lectura del código QR adjunto o mediante el acceso a la dirección <https://ws050.juntadeandalucia.es/verificarFirma> indicando el código de VERIFICACIÓN

FIRMADO POR	RAQUEL MARIA ESPIN CRESPO	FECHA	26/06/2024
VERIFICACIÓN	Pk2jmMQ72K8YCCE9EQ8LU85ENJJ6M	PÁGINA	6392/8857





**APELLIDOS Y NOMBRE / RAZÓN SOCIAL**

GUTIERREZ JIMENEZ JESUS FRANCISCO

**NIF**

\*\*\*\*4819\*

**EXPEDIENTE**

1171276

**RESOLUCIÓN**

CONCESIÓN DE LA AYUDA

**DATOS DE MANTENIMIENTO UNIDADES**

**GRUPO DE PAGO**

ZONAS DE LIMITACIONES NATURALES

**Sup. Dec.  
Admisible**

38,09

**Sup.  
Resuelta**

38,09

**Sobredecl.**

0,00

**% Sobredecl.**

0,00

**RESUMEN DE PAGOS**

	<b>IMPORTE ( Euros )</b>			
	<b>RESUELTO</b>	<b>FEADER</b>	<b>MAPA</b>	<b>CAPADR</b>
Pago realizado	1.081,20	919,02	106,06	56,12
A pagar	106,80	90,78	10,48	5,54
<b>TOTAL</b>	<b>1.188,00</b>	<b>1.009,80</b>	<b>116,54</b>	<b>61,66</b>

**APLICACIÓN DE REDUCCIONES Y PENALIZACIONES (%)**

<b>Criterios de subvencionabilidad (1)</b>	<b>Presentación tardía</b>	<b>Omisión declaración</b>	<b>Condicionabilidad</b>
0,00	0,00	0,00	0,00

**IMPORTE ( Euros )**

Calculado(2)	Reducción	Penalización	Reducción Penalización (3)	Penalización adicional	Resuelto	FEADER	MAPA	CAPADR
1.188,00 €	0,00 €	0,00 €	0,00 €	0,00 €	1.188,00 €	1.009,80 €	116,54 €	61,66 €
<b>Importe Unitario:</b>	<b>54,00 €</b>	<b>Nuevo Importe Unitario:</b>	<b>31,19 €</b>					

(1) Con incidencias que retienen pago o deniegan el expediente.

(2) Se calcula sobre superficie declarada admisible.

(3) Aplicación del artículo 16 bis del RD 147/2023.

Puede verificar la integridad de una copia de este documento mediante la lectura del código QR adjunto o mediante el acceso a la dirección <https://ws050.juntadeandalucia.es/verificarFirma> indicando el código de VERIFICACIÓN

FIRMADO POR	RAQUEL MARIA ESPIN CRESPO	FECHA	26/06/2024
VERIFICACIÓN	Pk2jmMQ72K8YCCE9EQ8LU85ENJJ6M	PÁGINA	6393/8857





**RECINTOS PROPUESTOS**

REF.	REFERENCIA SIGPAC	CULTIVO	S/R	USO SIGPAC	Sup. Dec. admisible	Sup. Campo	Sup. Determ.	Sup. Resuelta
-971250	23-058-022-00063-0002	OLIVAR	S		0,11		0,11	0,11
-971248	23-058-013-00107-0004	OLIVAR	S		4,03		4,03	4,03
-549293	23-058-012-00400-0001	OLIVAR	S		0,01		0,01	0,01
-549182	23-058-022-00663-0001	OLIVAR	S		0,31		0,31	0,31
1700000006355416	23-009-034-00109-0001	OLIVAR	R		2,92		2,92	2,92
1700000006355417	23-009-034-00110-0001	OLIVAR	R		0,01		0,01	0,01
1700000006355418	23-058-025-09000-0008	OLIVAR	S		0,55		0,55	0,55
1700000006355420	23-058-012-00283-0001	OLIVAR	S		0,70		0,70	0,70
1700000006355421	23-058-012-00284-0001	OLIVAR	S		1,34		1,34	1,34
1700000006355422	23-058-015-00123-0002	OLIVAR	R		1,24		1,24	1,24
1700000006355424	23-009-034-00108-0001	OLIVAR	R		0,29		0,29	0,29
1700000006355425	23-058-022-00289-0002	OLIVAR	S		0,14		0,14	0,14
1700000006355426	23-058-022-00616-0001	OLIVAR	S		0,14		0,14	0,14
1700000006355428	23-058-022-00114-0001	OLIVAR	S		1,42		1,42	1,42
1700000006355429	23-058-020-00404-0001	OLIVAR	S		0,52		0,52	0,52
1700000006355430	23-058-022-00063-0001	OLIVAR	S		0,33		0,33	0,33
1700000006355432	23-058-015-00137-0001	OLIVAR	R		1,55		1,55	1,55
1700000006355436	23-058-011-00022-0001	OLIVAR	S		0,06		0,06	0,06
1700000006355437	23-058-011-00545-0004	OLIVAR	S		2,73		2,73	2,73
1700000006355438	23-058-015-00209-0001	OLIVAR	R		0,51		0,51	0,51
1700000006355439	23-058-024-00133-0001	OLIVAR	R		0,11		0,11	0,11
1700000006355440	23-058-013-00107-0005	OLIVAR	S		3,07		3,07	3,07
1700000006355441	23-058-015-00002-0001	OLIVAR	R		0,91		0,91	0,91
1700000006355442	23-058-015-00003-0001	OLIVAR	R		0,76		0,76	0,76
1700000006355443	23-058-015-00139-0001	OLIVAR	R		0,67		0,67	0,67
1700000006355444	23-058-015-00140-0001	OLIVAR	R		0,60		0,60	0,60
1700000006355445	23-058-013-00107-0004	OLIVAR	S		0,02		0,02	0,02
1700000006355448	23-058-021-00153-0002	OLIVAR	S		0,15		0,15	0,15
1700000006355449	23-058-024-00165-0002	OLIVAR	S		0,24		0,24	0,24
1700000006355452	23-058-013-00242-0001	OLIVAR	S		1,03		1,03	1,03
1700000006355453	23-058-013-00107-0004	OLIVAR	S		1,02		1,02	1,02
1700000006355454	23-058-013-00093-0001	OLIVAR	S		0,50		0,50	0,50
1700000006355455	23-058-015-00031-0002	OLIVAR	R		0,77		0,77	0,77
1700000006355456	23-058-015-00032-0002	OLIVAR	R		0,66		0,66	0,66
1700000006355457	23-058-022-00559-0003	OLIVAR	S		0,37		0,37	0,37
1700000006355458	23-058-023-00087-0001	OLIVAR	S		0,23		0,23	0,23
1700000006355459	23-058-015-00035-0001	OLIVAR	R		0,05		0,05	0,05
1700000006355460	23-058-015-00036-0002	OLIVAR	R		0,10		0,10	0,10
1700000006355461	23-058-015-00045-0002	OLIVAR	R		0,28		0,28	0,28
1700000006355462	23-058-015-00278-0002	OLIVAR	S		0,63		0,63	0,63
1700000006355463	23-058-015-00449-0002	OLIVAR	S		4,03		4,03	4,03
1700000006355465	23-058-012-00115-0001	OLIVAR	S		1,21		1,21	1,21
1700000006355466	23-058-022-00155-0001	OLIVAR	S		0,30		0,30	0,30
1700000006355467	23-058-022-00559-0002	OLIVAR	S		1,47		1,47	1,47

(1) Con incidencias que retienen pago o deniegan el expediente.  
 (2) Se calcula sobre superficie declarada admisible.  
 (3) Aplicación del artículo 16 bis del RD 147/2023.

Puede verificar la integridad de una copia de este documento mediante la lectura del código QR adjunto o mediante el acceso a la dirección <a href="https://ws050.juntadeandalucia.es/verificarFirma">https://ws050.juntadeandalucia.es/verificarFirma</a> indicando el código de VERIFICACIÓN					
FIRMADO POR	RAQUEL MARIA ESPIN CRESPO		FECHA		26/06/2024
VERIFICACIÓN	Pk2jmMQ72K8YCCE9EQ8LU85ENJJ6M		PÁGINA		6394/8857





**APELLIDOS Y NOMBRE / RAZÓN SOCIAL**

GUTIERREZ LARA ISABEL

**NIF**

\*\*\*\*3334\*

**EXPEDIENTE**

1038490

**RESOLUCIÓN**

CONCESIÓN DE LA AYUDA

**DATOS DE MANTENIMIENTO UNIDADES**

**GRUPO DE PAGO**

ZONAS DE LIMITACIONES NATURALES

**Sup. Dec. Admisible**  
17,12

**Sup. Resuelta**  
17,12

**Sobredecl.**  
0,00

**% Sobredecl.**  
0,00

**RESUMEN DE PAGOS**

	<b>IMPORTE ( Euros )</b>			
	<b>RESUELTO</b>	<b>FEADER</b>	<b>MAPA</b>	<b>CAPADR</b>
Pago realizado	820,53	697,45	80,49	42,59
A pagar	81,05	68,89	7,95	4,21
<b>TOTAL</b>	<b>901,58</b>	<b>766,34</b>	<b>88,44</b>	<b>46,80</b>

**APLICACIÓN DE REDUCCIONES Y PENALIZACIONES (%)**

<b>Criterios de subvencionabilidad (1)</b>	<b>Presentación tardía</b>	<b>Omisión declaración</b>	<b>Condicionalidad</b>
0,00	0,00	0,00	0,00

**IMPORTE ( Euros )**

Calculado(2)	Reducción	Penalización	Reducción Penalización (3)	Penalización adicional	Resuelto	FEADER	MAPA	CAPADR
901,58 €	0,00 €	0,00 €	0,00 €	0,00 €	901,58 €	766,34 €	88,44 €	46,80 €
<b>Importe Unitario:</b>	<b>54,00 €</b>	<b>Nuevo Importe Unitario:</b>	<b>52,66 €</b>					

**RECINTOS PROPUESTOS**

<b>REF.</b>	<b>REFERENCIA SIGPAC</b>	<b>CULTIVO</b>	<b>USO S/R SIGPAC</b>	<b>Sup. Dec. admisible</b>	<b>Sup. Campo</b>	<b>Sup. Determ.</b>	<b>Sup. Resuelta</b>
-1582793	23-059-012-00022-0002	OLIVAR	S	0,05		0,05	0,05
-1582792	23-059-012-00019-0001	OLIVAR	S	0,09		0,09	0,09
-1130772	23-006-001-00461-0003	OLIVAR	S	2,23		2,23	2,23
-811079	23-007-002-00598-0002	OLIVAR	R	1,97		1,97	1,97
4215169	23-059-012-00020-0001	OLIVAR	S	0,07		0,07	0,07
4215170	23-059-012-00021-0004	OLIVAR	S	0,94		0,94	0,94
4568949	23-006-003-00421-0001	OLIVAR	S	0,23		0,23	0,23
5098643	23-056-002-00137-0001	OLIVAR	S	1,78		1,78	1,78
5098647	23-056-002-00138-0001	OLIVAR	S	1,77		1,77	1,77
5237233	23-007-005-00063-0001	OLIVAR	S	0,41		0,41	0,41
5237268	23-007-002-00065-0002	OLIVAR	S	0,04		0,04	0,04
5237269	23-007-002-00065-0003	OLIVAR	S	0,47		0,47	0,47
1700000005556347	23-006-003-00422-0001	OLIVAR	S	0,67		0,67	0,67
1700000005556348	23-007-002-00070-0001	OLIVAR	S	1,07		1,07	1,07
1700000005556349	23-007-003-00421-0001	OLIVAR	S	0,57		0,57	0,57
1700000005556350	23-007-006-00217-0001	OLIVAR	S	2,11		2,11	2,11
1700000005556351	23-007-003-00422-0001	OLIVAR	S	0,11		0,11	0,11
1700000005556352	23-007-003-00562-0001	OLIVAR	R	0,67		0,67	0,67
1700000005556353	23-059-012-00016-0001	OLIVAR	S	0,24		0,24	0,24
1700000005556354	23-059-012-00018-0001	OLIVAR	S	1,61		1,61	1,61
1700000005556356	23-007-006-00215-0002	OLIVAR	S	0,02		0,02	0,02

(1) Con incidencias que retienen pago o deniegan el expediente.  
 (2) Se calcula sobre superficie declarada admisible.  
 (3) Aplicación del artículo 16 bis del RD 147/2023.

Puede verificar la integridad de una copia de este documento mediante la lectura del código QR adjunto o mediante el acceso a la dirección <a href="https://ws050.juntadeandalucia.es/verificarFirma">https://ws050.juntadeandalucia.es/verificarFirma</a> indicando el código de VERIFICACIÓN					
FIRMADO POR	RAQUEL MARIA ESPIN CRESPO		FECHA		26/06/2024
VERIFICACIÓN	Pk2jmMQ72K8YCC9EQ8LU85ENJJ6M		PÁGINA		6395/8857

**APELLIDOS Y NOMBRE / RAZÓN SOCIAL**

GUTIERREZ LARA JUAN

**NIF**

\*\*\*9097\*

**EXPEDIENTE**

1021073

**RESOLUCIÓN**

CONCESIÓN DE LA AYUDA

**DATOS DE MANTENIMIENTO UNIDADES****GRUPO DE PAGO**

ZONAS DE LIMITACIONES NATURALES

**Sup. Dec.  
Admisible**

3,12

**Sup.  
Resuelta**

3,12

**Sobredecl.**

0,00

**% Sobredecl.**

0,00

**RESUMEN DE PAGOS**

	<b>IMPORTE ( Euros )</b>			
	<b>RESUELTO</b>	<b>FEADER</b>	<b>MAPA</b>	<b>CAPADR</b>
Pago realizado	153,33	130,34	15,04	7,95
A pagar	15,15	12,88	1,49	0,78
<b>TOTAL</b>	<b>168,48</b>	<b>143,22</b>	<b>16,53</b>	<b>8,73</b>

**APLICACIÓN DE REDUCCIONES Y PENALIZACIONES (%)**

<b>Crterios de subvencionabilidad (1)</b>	<b>Presentación tardía</b>	<b>Omisión declaración</b>	<b>Condicionalidad</b>
0,00	0,00	0,00	0,00

**IMPORTE ( Euros )**

Calculado(2)	Reducción	Penalización	Reducción Penalización (3)	Penalización adicional	Resuelto	FEADER	MAPA	CAPADR
168,48 €	0,00 €	0,00 €	0,00 €	0,00 €	168,48 €	143,21 €	16,53 €	8,74 €
Importe Unitario:	54,00 €	Nuevo Importe Unitario:	54,00 €					

**RECINTOS PROPUESTOS**

<b>REF.</b>	<b>REFERENCIA SIGPAC</b>	<b>CULTIVO</b>	<b>USO S/R SIGPAC</b>	<b>Sup. Dec. admisible</b>	<b>Sup. Campo</b>	<b>Sup. Determ.</b>	<b>Sup. Resuelta</b>
-1216190	23-060-075-00058-0001	OLIVAR	S	0,04		0,04	0,04
-1216189	23-060-075-00057-0001	OLIVAR	S	0,01		0,01	0,01
-1216188	23-060-034-00202-0001	OLIVAR	S	0,02		0,02	0,02
1700000005234515	23-060-075-00056-0001	OLIVAR	S	0,02		0,02	0,02
1700000005234517	23-060-075-00058-0001	OLIVAR	S	0,34		0,34	0,34
1700000005234518	23-060-075-00061-0002	OLIVAR	S	0,04		0,04	0,04
1700000005234519	23-060-058-00063-0002	OLIVAR	S	0,03		0,03	0,03
1700000005234520	23-060-058-00064-0004	OLIVAR	S	0,06		0,06	0,03
1700000005234521	23-060-058-00065-0004	OLIVAR	S	0,24		0,24	0,24
1700000005234522	23-060-012-00032-0002	OLIVAR	S	0,05		0,05	0,05
1700000005234523	23-060-012-00053-0001	OLIVAR	S	0,49		0,49	0,49
1700000005234525	23-060-034-00284-0003	OLIVAR	S	0,04		0,04	0,04
1700000005234526	23-060-034-00285-0006	OLIVAR	S	0,41		0,41	0,41
1700000005234527	23-060-075-00139-0001	OLIVAR	S	0,33		0,33	0,33
1700000005234528	23-060-034-00285-0007	OLIVAR	S	0,03		0,03	0,03
1700000005234529	23-060-066-00223-0001	OLIVAR	S	0,22		0,22	0,22
1700000005234530	23-060-058-00065-0005	OLIVAR	S	0,14		0,14	0,14
1700000005234531	23-060-067-00129-0001	OLIVAR	S	0,61		0,61	0,61
1700000005234532	23-060-067-00136-0004	OLIVAR	S	0,03		0,03	0,03

**INCIDENCIAS****INCIDENCIA DESCRIPCIÓN**

- 218 Superficie bruta de cruce en un recinto en el conjunto de las solicitudes supera superficie total que SIGPAC establece para él.  
 Recinto:23-060-058-00064-00004 Cultivo:101010 OLIVAR-PICUAL Secano Suma de superficies declaradas para este recinto por todos los solicitantes (Áreas):104 Superficie SIGPAC medida para este recinto (Áreas):101 Exceso de superficie declarada (Hectáreas):0,03 Suma de superficies declaradas para este recinto por el solicitante (Áreas):6

(1) Con incidencias que retienen pago o deniegan el expediente.  
 (2) Se calcula sobre superficie declarada admisible.  
 (3) Aplicación del artículo 16 bis del RD 147/2023.

Puede verificar la integridad de una copia de este documento mediante la lectura del código QR adjunto o mediante el acceso a la dirección <https://ws050.juntadeandalucia.es/verificarFirma> indicando el código de VERIFICACIÓN

FIRMADO POR	RAQUEL MARIA ESPIN CRESPO	FECHA	26/06/2024
VERIFICACIÓN	Pk2jmMQ72K8YCCE9EQ8LU85ENJJ6M	PÁGINA	6396/8857





**APELLIDOS Y NOMBRE / RAZÓN SOCIAL**

GUTIERREZ LARA LUIS

**NIF**

\*\*\*\*5312\*

**EXPEDIENTE**

1192428

**RESOLUCIÓN**

CONCESIÓN DE LA AYUDA

**DATOS DE MANTENIMIENTO UNIDADES**

<b>GRUPO DE PAGO</b>	<b>Sup. Dec. Admisible</b>	<b>Sup. Resuelta</b>	<b>Sobredecl.</b>	<b>% Sobredecl.</b>
ZONAS DE LIMITACIONES NATURALES	30,84	30,53	0,31	1,01

**RESUMEN DE PAGOS**

	<b>IMPORTE ( Euros )</b>			
	<b>RESUELTO</b>	<b>FEADER</b>	<b>MAPA</b>	<b>CAPADR</b>
Pago realizado	1.071,38	910,67	105,10	55,61
A pagar	104,68	88,98	10,27	5,43
<b>TOTAL</b>	<b>1.176,06</b>	<b>999,65</b>	<b>115,37</b>	<b>61,04</b>

**APLICACIÓN DE REDUCCIONES Y PENALIZACIONES (%)**

<b>Crterios de subvencionabilidad (1)</b>	<b>Presentación tardía</b>	<b>Omisión declaración</b>	<b>Condicionalidad</b>
0,00	0,00	0,00	0,00

**IMPORTE ( Euros )**

Calculado(2)	Reducción	Penalización	Reducción Penalización (3)	Penalización adicional	Resuelto	FEADER	MAPA	CAPADR
1.188,00 €	11,94 €	0,00 €	0,00 €	0,00 €	1.176,06 €	999,65 €	115,37 €	61,04 €
Importe Unitario:	54,00 €	Nuevo Importe Unitario:	38,52 €					

**RECINTOS PROPUESTOS**

<b>REF.</b>	<b>REFERENCIA SIGPAC</b>	<b>CULTIVO</b>	<b>USO S/R</b>	<b>Sup. Dec. admisible</b>	<b>Sup. Campo</b>	<b>Sup. Determ.</b>	<b>Sup. Resuelta</b>
-1618699	23-056-004-00138-0001	OLIVAR	S	2,16		2,16	2,16
5556462	23-056-004-00016-0001	OLIVAR	S	3,77		3,77	3,77
6936438	23-056-004-00137-0001	OLIVAR	S	0,10		0,10	0,10
6936451	23-056-004-00157-0002	OLIVAR	S	1,47		1,47	1,47
6936460	23-056-016-00035-0001	OLIVAR	S	6,08		6,08	6,08
6936955	23-056-001-00091-0003	OLIVAR	S	0,28		0,28	0,00
1700000007009991	23-056-002-00003-0001	OLIVAR	S	0,02		0,02	0,02
1700000007009992	23-056-002-00004-0001	OLIVAR	S	0,87		0,87	0,87
1700000007009993	23-056-002-00008-0001	OLIVAR	S	0,01		0,01	0,01
1700000007009994	23-056-004-00009-0001	OLIVAR	S	1,53		1,53	1,53
1700000007009995	23-056-005-00066-0001	OLIVAR	S	1,84		1,84	1,84
1700000007009996	23-056-005-00069-0003	OLIVAR	S	1,82		1,82	1,82
1700000007009998	23-069-002-00033-0001	OLIVAR	S	0,05		0,05	0,05
1700000007009999	23-069-002-00034-0001	OLIVAR	S	1,11		1,11	1,11
1700000007010001	23-056-015-00116-0001	OLIVAR	S	1,82		1,82	1,79
1700000007010002	23-056-015-00060-0001	OLIVAR	S	0,28		0,28	0,28
1700000007010003	23-056-015-00061-0002	OLIVAR	S	0,38		0,38	0,38
1700000007010004	23-056-008-00092-0001	OLIVAR	S	3,83		3,83	3,83
1700000007010007	23-056-013-00238-0001	OLIVAR	S	1,93		1,93	1,93
1700000007010008	23-056-013-00239-0001	OLIVAR	S	0,07		0,07	0,07
1700000007010009	23-056-013-00264-0001	OLIVAR	S	0,06		0,06	0,06
1700000007010010	23-056-013-00322-0001	OLIVAR	S	0,75		0,75	0,75
1700000007010011	23-056-013-00323-0001	OLIVAR	S	0,05		0,05	0,05
1700000007010012	23-056-013-00458-0001	OLIVAR	S	0,53		0,53	0,53
1700000007010013	23-069-002-00029-0002	OLIVAR	S	0,03		0,03	0,03

(1) Con incidencias que retienen pago o deniegan el expediente.

(2) Se calcula sobre superficie declarada admisible.

(3) Aplicación del artículo 16 bis del RD 147/2023.

Puede verificar la integridad de una copia de este documento mediante la lectura del código QR adjunto o mediante el acceso a la dirección <https://ws050.juntadeandalucia.es/verificarFirma> indicando el código de VERIFICACIÓN

FIRMADO POR	RAQUEL MARIA ESPIN CRESPO	FECHA	26/06/2024
VERIFICACIÓN	Pk2jmMQ72K8YCC9E9Q8LU85ENJJ6M	PÁGINA	6397/8857





### INCIDENCIAS

#### INCIDENCIA DESCRIPCIÓN

- 3790 Recinto declarado inactivo  
Recinto:23-056-001-00091-00003 Cultivo: -
- 4272 Verifica que las líneas de declaración de las Solicitudes Únicas no tienen solapes con la capa de Retroactividad Gráfica (ambas de la misma campaña) a nivel de expediente/línea de declaración gráfica de la solicitud.  
Recinto:23-056-015-00116-00001 Cultivo: - Agregado de la referencia del recinto.:0 Zona de la referencia del recinto.:0 Superficie solapada.:0,03 Id. Incid.:95152756

(1) Con incidencias que retienen pago o deniegan el expediente.  
(2) Se calcula sobre superficie declarada admisible.  
(3) Aplicación del artículo 16 bis del RD 147/2023.

Puede verificar la integridad de una copia de este documento mediante la lectura del código QR adjunto o mediante el acceso a la dirección <https://ws050.juntadeandalucia.es/verificarFirma> indicando el código de VERIFICACIÓN

FIRMADO POR	RAQUEL MARIA ESPIN CRESPO	FECHA	26/06/2024
VERIFICACIÓN	Pk2jmMQ72K8YCCE9EQ8LU85ENJJ6M	PÁGINA	6398/8857



**APELLIDOS Y NOMBRE / RAZÓN SOCIAL**

GUTIERREZ LARA MANUEL

**NIF**

\*\*\*\*7789\*

**EXPEDIENTE**

1187414

**RESOLUCIÓN**

CONCESIÓN DE LA AYUDA

**DATOS DE MANTENIMIENTO UNIDADES**

<b>GRUPO DE PAGO</b>	<b>Sup. Dec. Admisible</b>	<b>Sup. Resuelta</b>	<b>Sobredecl.</b>	<b>% Sobredecl.</b>
ZONAS DE LIMITACIONES NATURALES	13,37	13,37	0,00	0,00

**RESUMEN DE PAGOS**

	<b>IMPORTE ( Euros )</b>			
	<b>RESUELTO</b>	<b>FEADER</b>	<b>MAPA</b>	<b>CAPADR</b>
Pago realizado	657,07	558,51	64,46	34,10
A pagar	64,91	55,17	6,37	3,37
<b>TOTAL</b>	<b>721,98</b>	<b>613,68</b>	<b>70,83</b>	<b>37,47</b>

**APLICACIÓN DE REDUCCIONES Y PENALIZACIONES (%)**

<b>Crterios de subvencionabilidad (1)</b>	<b>Presentación tardía</b>	<b>Omisión declaración</b>	<b>Condicionalidad</b>
0,00	0,00	0,00	0,00

**IMPORTE ( Euros )**

Calculado(2)	Reducción	Penalización	Reducción Penalización (3)	Penalización adicional	Resuelto	FEADER	MAPA	CAPADR
721,98 €	0,00 €	0,00 €	0,00 €	0,00 €	721,98 €	613,68 €	70,83 €	37,47 €
Importe Unitario:	54,00 €	Nuevo Importe Unitario:	54,00 €					

**RECINTOS PROPUESTOS**

<b>REF.</b>	<b>REFERENCIA SIGPAC</b>	<b>CULTIVO</b>	<b>USO S/R SIGPAC</b>	<b>Sup. Dec. admisible</b>	<b>Sup. Campo</b>	<b>Sup. Determ.</b>	<b>Sup. Resuelta</b>
-1260656	23-056-015-00129-0004	OLIVAR	S	0,04		0,04	0,04
-604762	23-056-015-00126-0001	OLIVAR	S	0,04		0,04	0,04
-604751	23-056-015-00132-0008	OLIVAR	S	0,04		0,04	0,04
-604749	23-056-015-00129-0004	OLIVAR	S	0,08		0,08	0,08
-604746	23-056-015-00128-0001	OLIVAR	S	0,58		0,58	0,58
1700000007009956	23-056-002-00014-0001	OLIVAR	S	0,01		0,01	0,01
1700000007009957	23-056-002-00015-0001	OLIVAR	S	0,99		0,99	0,99
1700000007009958	23-056-002-00016-0001	OLIVAR	S	0,01		0,01	0,01
1700000007009959	23-056-002-00016-0001	OLIVAR	S	0,03		0,03	0,03
1700000007009960	23-056-002-00017-0001	OLIVAR	S	0,03		0,03	0,03
1700000007009961	23-056-002-00013-0001	OLIVAR	S	3,02		3,02	3,02
1700000007009962	23-056-015-00115-0001	OLIVAR	S	3,10		3,10	3,10
1700000007009963	23-056-015-00116-0001	OLIVAR	S	0,02		0,02	0,02
1700000007009964	23-056-015-00127-0002	OLIVAR	S	1,55		1,55	1,55
1700000007009965	23-056-014-00004-0003	OLIVAR	S	1,99		1,99	1,99
1700000007009966	23-056-014-00006-0002	OLIVAR	S	0,03		0,03	0,03
1700000007009967	23-056-014-00007-0001	OLIVAR	S	0,06		0,06	0,06
1700000007009968	23-056-001-00142-0001	OLIVAR	S	1,17		1,17	1,17
1700000007009972	23-056-007-00211-0001	OLIVAR	S	0,58		0,58	0,58

(1) Con incidencias que retienen pago o deniegan el expediente.

(2) Se calcula sobre superficie declarada admisible.

(3) Aplicación del artículo 16 bis del RD 147/2023.

Puede verificar la integridad de una copia de este documento mediante la lectura del código QR adjunto o mediante el acceso a la dirección <https://ws050.juntadeandalucia.es/verificarFirma> indicando el código de VERIFICACIÓN

FIRMADO POR	RAQUEL MARIA ESPIN CRESPO	FECHA	26/06/2024
VERIFICACIÓN	Pk2jmMQ72K8YCCE9EQ8LU85ENJJ6M	PÁGINA	6399/8857



**APELLIDOS Y NOMBRE / RAZÓN SOCIAL**

GUTIERREZ MARTINEZ LUIS

**NIF**

\*\*\*\*3956\*

**EXPEDIENTE**

1115701

**RESOLUCIÓN**

CONCESIÓN DE LA AYUDA

**DATOS DE MANTENIMIENTO UNIDADES****GRUPO DE PAGO**

ZONAS DE LIMITACIONES NATURALES

**Sup. Dec.  
Admisible**

3,32

**Sup.  
Resuelta**

3,32

**Sobredecl.**

0,00

**% Sobredecl.**

0,00

**RESUMEN DE PAGOS**

	<b>IMPORTE ( Euros )</b>			
	<b>RESUELTO</b>	<b>FEADER</b>	<b>MAPA</b>	<b>CAPADR</b>
Pago realizado	163,16	138,69	16,01	8,46
A pagar	16,12	13,70	1,58	0,84
<b>TOTAL</b>	<b>179,28</b>	<b>152,39</b>	<b>17,59</b>	<b>9,30</b>

**APLICACIÓN DE REDUCCIONES Y PENALIZACIONES (%)**

<b>Criterios de subvencionabilidad (1)</b>	<b>Presentación tardía</b>	<b>Omisión declaración</b>	<b>Condicionabilidad</b>
0,00	0,00	0,00	0,00

**IMPORTE ( Euros )**

Calculado(2)	Reducción	Penalización	Reducción Penalización (3)	Penalización adicional	Resuelto	FEADER	MAPA	CAPADR
179,28 €	0,00 €	0,00 €	0,00 €	0,00 €	179,28 €	152,39 €	17,59 €	9,30 €
Importe Unitario:	54,00 €	Nuevo Importe Unitario:	54,00 €					

**RECINTOS PROPUESTOS**

<b>REF.</b>	<b>REFERENCIA SIGPAC</b>	<b>CULTIVO</b>	<b>S/R</b>	<b>USO SIGPAC</b>	<b>Sup. Dec. admisible</b>	<b>Sup. Campo</b>	<b>Sup. Determ.</b>	<b>Sup. Resuelta</b>
170000005534101	18-107-026-00022-0001	MEZCLA AVENA-CEBADA	S		0,15		0,15	0,15
170000005534108	18-107-026-00092-0002	OLIVAR	S		3,17		3,17	3,17

(1) Con incidencias que retienen pago o deniegan el expediente.

(2) Se calcula sobre superficie declarada admisible.

(3) Aplicación del artículo 16 bis del RD 147/2023.

Puede verificar la integridad de una copia de este documento mediante la lectura del código QR adjunto o mediante el acceso a la dirección <https://ws050.juntadeandalucia.es/verificarFirma> indicando el código de VERIFICACIÓN

FIRMADO POR	RAQUEL MARIA ESPIN CRESPO	FECHA	26/06/2024
VERIFICACIÓN	Pk2jmMQ72K8YCCE9EQ8LU85ENJJ6M	PÁGINA	6400/8857





**APELLIDOS Y NOMBRE / RAZÓN SOCIAL**

GUTIERREZ MORALES ANTONIA

**NIF**

\*\*\*9106\*

**EXPEDIENTE**

1219434

**RESOLUCIÓN**

CONCESIÓN DE LA AYUDA

**DATOS DE MANTENIMIENTO UNIDADES**

**GRUPO DE PAGO**

ZONAS DE LIMITACIONES NATURALES

**Sup. Dec. Admisible**

34,87

**Sup. Resuelta**

34,87

**Sobredecl.**

0,00

**% Sobredecl.**

0,00

**RESUMEN DE PAGOS**

	<b>IMPORTE ( Euros )</b>			
	<b>RESUELTO</b>	<b>FEADER</b>	<b>MAPA</b>	<b>CAPADR</b>
Pago realizado	1.081,20	919,02	106,06	56,12
A pagar	104,42	88,76	10,24	5,42
<b>TOTAL</b>	<b>1.185,62</b>	<b>1.007,78</b>	<b>116,30</b>	<b>61,54</b>

**APLICACIÓN DE REDUCCIONES Y PENALIZACIONES (%)**

<b>Criterios de subvencionabilidad (1)</b>	<b>Presentación tardía</b>	<b>Omisión declaración</b>	<b>Condicionalidad</b>
0,00	0,00	0,00	0,00

**IMPORTE ( Euros )**

Calculado(2)	Reducción	Penalización	Reducción Penalización (3)	Penalización adicional	Resuelto	FEADER	MAPA	CAPADR
1.185,62 €	0,00 €	0,00 €	0,00 €	0,00 €	1.185,62 €	1.007,78 €	116,31 €	61,53 €
<b>Importe Unitario:</b>	<b>54,00 €</b>	<b>Nuevo Importe Unitario:</b>	<b>34,00 €</b>					

**RECINTOS PROPUESTOS**

<b>REF.</b>	<b>REFERENCIA SIGPAC</b>	<b>CULTIVO</b>	<b>S/R</b>	<b>USO SIGPAC</b>	<b>Sup. Dec. admisible</b>	<b>Sup. Campo</b>	<b>Sup. Determ.</b>	<b>Sup. Resuelta</b>
-1365886	23-077-004-00168-0011	ALMENDROS	S		0,03		0,03	0,03
-1365885	23-077-004-00168-0010	ALMENDROS	S		0,04		0,04	0,04
-1365884	23-077-004-00168-0007	ALMENDROS	S		0,08		0,08	0,08
-1365882	23-077-004-00167-0037	ALMENDROS	S		0,02		0,02	0,02
-1365881	23-077-004-00167-0031	ALMENDROS	S		1,99		1,99	1,99
-1365880	23-077-004-00167-0021	ALMENDROS	S		2,10		2,10	2,10
-1365878	23-077-004-00158-0002	ALMENDROS	S		0,07		0,07	0,07
-1365877	23-077-004-00156-0001	ALMENDROS	S		1,33		1,33	1,33
-1365876	23-077-004-00155-0001	ALMENDROS	S		1,11		1,11	1,11
-1102536	23-077-004-00124-0033	ALMENDROS	S		6,41		6,41	6,41
-1023163	23-077-006-00113-0001	ALMENDROS	S		6,02		6,02	5,95
-167856	23-077-004-00056-0002	OLIVAR	S		0,02		0,02	0,02
-167845	23-077-004-00040-0001	OLIVAR	S		0,05		0,05	0,05
1700000006555263	23-077-004-00148-0001	OLIVAR	S		1,14		1,14	1,14
1700000006555264	23-077-005-00055-0001	OLIVAR	S		0,02		0,02	0,02
1700000006555265	23-077-005-00058-0001	OLIVAR	S		12,33		12,33	12,33
1700000006555266	23-077-006-00097-0001	OLIVAR	S		2,17		2,17	2,17
1700000006555267	23-077-004-00057-0002	OLIVAR	S		0,01		0,01	0,01

(1) Con incidencias que retienen pago o deniegan el expediente.

(2) Se calcula sobre superficie declarada admisible.

(3) Aplicación del artículo 16 bis del RD 147/2023.

Puede verificar la integridad de una copia de este documento mediante la lectura del código QR adjunto o mediante el acceso a la dirección <https://ws050.juntadeandalucia.es/verificarFirma> indicando el código de VERIFICACIÓN

FIRMADO POR

RAQUEL MARIA ESPIN CRESPO

FECHA

26/06/2024

VERIFICACIÓN

Pk2jmMQ72K8YCC9E9Q8LU85ENJJ6M

PÁGINA

6401/8857





**INCIDENCIAS**

**INCIDENCIA DESCRIPCIÓN**

- 4272 Verifica que las líneas de declaración de las Solicitudes Únicas no tienen solapes con la capa de Retroactividad Gráfica (ambas de la misma campaña) a nivel de expediente/línea de declaración gráfica de la solicitud.  
 Recinto:23-077-006-00113-00001 Cultivo: - Agregado de la referencia del recinto.:0 Zona de la referencia del recinto.:0 Superficie solapada.:0,03 Id. Incid.:95153518  
 Recinto:23-077-006-00113-00001 Cultivo: - Agregado de la referencia del recinto.:0 Zona de la referencia del recinto.:0 Superficie solapada.:0,04 Id. Incid.:95153517
- 86119 Carga ganadera NO cumple con el valor mínimo de 0,2 UGM/ha.  
 Recinto:23-077-005-00058-00004 Cultivo:62000 PASTOS PERMANENTES DE 5 O MAS AÑOS-SIN VARIEDAD Secano Carga Ganadera:0
- 86121 Recinto superficie forrajera que no realiza la actividad de producción de pastoreo.  
 Recinto:23-077-005-00058-00004 Cultivo:62000 PASTOS PERMANENTES DE 5 O MAS AÑOS-SIN VARIEDAD Secano Actividad Agraria del recinto:5
- 86122 Recinto superficie forrajera que realiza la actividad de producción de pastoreo y no declara el o los códigos del Registro de Explotaciones Ganaderas de Andalucía, REGA.  
 Recinto:23-077-005-00058-00004 Cultivo:62000 PASTOS PERMANENTES DE 5 O MAS AÑOS-SIN VARIEDAD Secano
- 86124 Recinto de forrajera para Cálculo de Carga Ganadera que No pertenece a Explotación.  
 Recinto:23-077-005-00058-00004 Cultivo:62000 PASTOS PERMANENTES DE 5 O MAS AÑOS-SIN VARIEDAD Secano

**Datos considerados para el Cálculo de la Carga Ganadera del expediente**

**Superficie determinada para Cálculo Carga Ganadera:** 0,00 ha  
**Carga Ganadera del Expediente:** 0,00 ugm/ha

**Incidenias de carga ganadera**

**INCIDENCIA DESCRIPCIÓN**

- 86122 Recinto superficie forrajera que realiza la actividad de producción de pastoreo y no declara el o los códigos del Registro de Explotaciones Ganaderas de Andalucía, REGA.  
 Recinto:23-077-005-00058-00004 Cultivo:62000 PASTOS PERMANENTES DE 5 O MAS AÑOS-SIN VARIEDAD Secano
- 86124 Recinto de forrajera para Cálculo de Carga Ganadera que No pertenece a Explotación.  
 Recinto:23-077-005-00058-00004 Cultivo:62000 PASTOS PERMANENTES DE 5 O MAS AÑOS-SIN VARIEDAD Secano
- 86128 Recinto de Forrajeras que no ha contabilizado para Carga Ganadera por no tener una explotación válida para el cálculo de la Carga Ganadera  
 Recinto:23-077-005-00058-00004 Cultivo:62 PASTOS PERMANENTES DE 5 O MAS AÑOS-
- 86132 Recinto superficie forrajera que no realiza la actividad de producción de pastoreo.  
 Recinto:23-077-005-00058-00004 Cultivo:62000 PASTOS PERMANENTES DE 5 O MAS AÑOS-SIN VARIEDAD Secano

(1) Con incidencias que retienen pago o deniegan el expediente.  
 (2) Se calcula sobre superficie declarada admisible.  
 (3) Aplicación del artículo 16 bis del RD 147/2023.

Puede verificar la integridad de una copia de este documento mediante la lectura del código QR adjunto o mediante el acceso a la dirección <a href="https://ws050.juntadeandalucia.es/verificarFirma">https://ws050.juntadeandalucia.es/verificarFirma</a> indicando el código de VERIFICACIÓN				
FIRMADO POR	RAQUEL MARIA ESPIN CRESPO	FECHA	26/06/2024	
VERIFICACIÓN	Pk2jmMQ72K8YCCE9EQ8LU85ENJJ6M	PÁGINA	6402/8857	



**APELLIDOS Y NOMBRE / RAZÓN SOCIAL**

GUTIERREZ MORALES JOSE ANTONIO

**NIF**

\*\*\*\*7128\*

**EXPEDIENTE**

1182636

**RESOLUCIÓN**

CONCESIÓN DE LA AYUDA

**DATOS DE MANTENIMIENTO UNIDADES****GRUPO DE PAGO**

ZONAS DE LIMITACIONES NATURALES

**Sup. Dec.  
Admisible**

2,66

**Sup.  
Resuelta**

2,66

**Sobredecl.**

0,00

**% Sobredecl.**

0,00

**RESUMEN DE PAGOS**

	<b>IMPORTE ( Euros )</b>			
	<b>RESUELTO</b>	<b>FEADER</b>	<b>MAPA</b>	<b>CAPADR</b>
Pago realizado	130,73	111,11	12,82	6,79
A pagar	12,91	10,97	1,27	0,67
<b>TOTAL</b>	<b>143,64</b>	<b>122,08</b>	<b>14,09</b>	<b>7,46</b>

**APLICACIÓN DE REDUCCIONES Y PENALIZACIONES (%)**

<b>Criterios de subvencionabilidad (1)</b>	<b>Presentación tardía</b>	<b>Omisión declaración</b>	<b>Condicionalidad</b>
0,00	0,00	0,00	0,00

**IMPORTE ( Euros )**

Calculado(2)	Reducción	Penalización	Reducción Penalización (3)	Penalización adicional	Resuelto	FEADER	MAPA	CAPADR
143,64 €	0,00 €	0,00 €	0,00 €	0,00 €	143,64 €	122,09 €	14,09 €	7,46 €
Importe Unitario:	54,00 €	Nuevo Importe Unitario:	54,00 €					

**RECINTOS PROPUESTOS**

<b>REF.</b>	<b>REFERENCIA SIGPAC</b>	<b>CULTIVO</b>	<b>S/R</b>	<b>USO</b>	<b>Sup. Dec.</b>	<b>Sup.</b>	<b>Sup.</b>	<b>Sup.</b>
				<b>SIGPAC</b>	<b>admisible</b>	<b>Campo</b>	<b>Determ.</b>	<b>Resuelta</b>
1700000006755297	18-107-002-00493-0001	OLIVAR	S		0,75		0,75	0,75
1700000006755298	18-107-002-00494-0001	OLIVAR	S		0,10		0,10	0,10
1700000006755299	18-107-002-00510-0002	OLIVAR	S		1,34		1,34	1,34
1700000006755300	18-107-002-00516-0002	OLIVAR	S		0,35		0,35	0,35
1700000006755301	18-107-002-00556-0001	OLIVAR	S		0,12		0,12	0,12

**INCIDENCIAS****INCIDENCIA DESCRIPCIÓN**

86124 Recinto de forrajera para Cálculo de Carga Ganadera que No pertenece a Explotación.  
Recinto:23-064-002-00127-00001 Cultivo:20000 BARBECHO TRADICIONAL-SIN VARIEDAD Secano

(1) Con incidencias que retienen pago o deniegan el expediente.

(2) Se calcula sobre superficie declarada admisible.

(3) Aplicación del artículo 16 bis del RD 147/2023.

Puede verificar la integridad de una copia de este documento mediante la lectura del código QR adjunto o mediante el acceso a la dirección <https://ws050.juntadeandalucia.es/verificarFirma> indicando el código de VERIFICACIÓN

FIRMADO POR	RAQUEL MARIA ESPIN CRESPO	FECHA	26/06/2024
VERIFICACIÓN	Pk2jmMQ72K8YCCE9EQ8LU85ENJJ6M	PÁGINA	6403/8857



**APELLIDOS Y NOMBRE / RAZÓN SOCIAL**

GUTIERREZ MORENO FRANCISCO JOSE

**NIF**

\*\*\*\*4287\*

**EXPEDIENTE**

1117524

**RESOLUCIÓN**

CONCESIÓN DE LA AYUDA

**DATOS DE MANTENIMIENTO UNIDADES****GRUPO DE PAGO**

ZONAS DE LIMITACIONES NATURALES

**Sup. Dec.  
Admisible**

26,77

**Sup.  
Resuelta**

26,77

**Sobredecl.**

0,00

**% Sobredecl.**

0,00

**RESUMEN DE PAGOS**

	<b>IMPORTE ( Euros )</b>			
	<b>RESUELTO</b>	<b>FEADER</b>	<b>MAPA</b>	<b>CAPADR</b>
Pago realizado	1.081,20	919,02	106,06	56,12
A pagar	106,80	90,78	10,48	5,54
<b>TOTAL</b>	<b>1.188,00</b>	<b>1.009,80</b>	<b>116,54</b>	<b>61,66</b>

**APLICACIÓN DE REDUCCIONES Y PENALIZACIONES (%)**

<b>Criterios de subvencionabilidad (1)</b>	<b>Presentación tardía</b>	<b>Omisión declaración</b>	<b>Condicionabilidad</b>
0,00	0,00	0,00	0,00

**IMPORTE ( Euros )**

Calculado(2)	Reducción	Penalización	Reducción Penalización (3)	Penalización adicional	Resuelto	FEADER	MAPA	CAPADR
1.188,00 €	0,00 €	0,00 €	0,00 €	0,00 €	1.188,00 €	1.009,80 €	116,54 €	61,66 €
Importe Unitario:	54,00 €	Nuevo Importe Unitario:	44,38 €					

(1) Con incidencias que retienen pago o deniegan el expediente.

(2) Se calcula sobre superficie declarada admisible.

(3) Aplicación del artículo 16 bis del RD 147/2023.

Puede verificar la integridad de una copia de este documento mediante la lectura del código QR adjunto o mediante el acceso a la dirección <https://ws050.juntadeandalucia.es/verificarFirma> indicando el código de VERIFICACIÓN

FIRMADO POR

RAQUEL MARIA ESPIN CRESPO

FECHA

26/06/2024

VERIFICACIÓN

Pk2jmMQ72K8YCCE9EQ8LU85ENJJ6M

PÁGINA

6404/8857





**RECINTOS PROPUESTOS**

REF.	REFERENCIA SIGPAC	CULTIVO	S/R	USO SIGPAC	Sup. Dec. admisible	Sup. Campo	Sup. Determ.	Sup. Resuelta
-570508	23-009-004-00150-0001	OLIVAR	S		0,05		0,05	0,05
-570455	23-009-033-09004-0002	OLIVAR	R		0,06		0,06	0,06
-570430	23-009-033-00137-0003	OLIVAR	R		2,92		2,92	2,92
-84813	23-014-003-00316-0001	OLIVAR	S		0,03		0,03	0,03
-84773	23-085-012-00181-0002	OLIVAR	R		0,06		0,06	0,06
4128180	23-014-002-00238-0001	OLIVAR	R		1,25		1,25	1,25
4128184	23-014-002-00237-0002	OLIVAR	R		0,04		0,04	0,04
4128193	23-014-003-00317-0001	OLIVAR	S		1,02		1,02	1,02
4128209	23-014-003-00321-0001	OLIVAR	S		0,02		0,02	0,02
5294907	23-009-004-00170-0001	OLIVAR	S		0,08		0,08	0,08
5294915	23-009-017-00170-0001	OLIVAR	S		0,03		0,03	0,03
5294923	23-009-032-00481-0002	OLIVAR	S		0,02		0,02	0,02
5497816	23-085-011-00272-0003	OLIVAR	R		2,36		2,36	2,36
5497817	23-085-011-00272-0002	OLIVAR	R		0,50		0,50	0,50
5497818	23-085-012-00032-0001	OLIVAR	R		0,93		0,93	0,93
5497819	23-085-012-00033-0002	OLIVAR	R		0,37		0,37	0,37
5497820	23-085-012-00033-0001	OLIVAR	R		1,27		1,27	1,27
6939965	23-014-019-00056-0001	OLIVAR	R		1,32		1,32	1,32
1700000006653054	23-009-004-00096-0002	OLIVAR	S		0,41		0,41	0,41
1700000006653055	23-009-004-00169-0001	OLIVAR	S		0,40		0,40	0,40
1700000006653058	23-009-033-00020-0001	OLIVAR	R		0,67		0,67	0,67
1700000006653059	23-014-009-00088-0001	OLIVAR	R		2,71		2,71	2,71
1700000006653061	23-085-012-00182-0001	OLIVAR	R		2,43		2,43	2,43
1700000006653062	23-085-012-00183-0001	OLIVAR	R		0,09		0,09	0,09
1700000006653063	23-009-005-00016-0002	OLIVAR	S		0,10		0,10	0,10
1700000006653064	23-009-005-00017-0001	OLIVAR	S		0,05		0,05	0,05
1700000006653065	23-009-005-00019-0001	OLIVAR	S		0,02		0,02	0,02
1700000006653067	23-009-006-00044-0001	OLIVAR	S		0,45		0,45	0,45
1700000006653068	23-009-017-00169-0001	OLIVAR	S		0,27		0,27	0,27
1700000006653069	23-009-017-00413-0001	OLIVAR	R		0,88		0,88	0,88
1700000006653070	23-009-019-00147-0001	OLIVAR	S		0,19		0,19	0,19
1700000006653072	23-009-025-01051-0001	OLIVAR	R		0,69		0,69	0,69
1700000006653073	23-009-032-00137-0001	OLIVAR	R		2,25		2,25	2,25
1700000006653074	23-009-032-00494-0001	OLIVAR	R		2,78		2,78	2,78
1700000006653075	23-009-033-00005-0002	OLIVAR	R		0,05		0,05	0,05

**INCIDENCIAS**

**INCIDENCIA DESCRIPCIÓN**

75022 No Autoriza a que, en caso de la devolución por la entidad financiera (retrocesión bancaria) del pago en la cuenta corriente consignada en la solicitud y que está debidamente registrada en el sistema contable GIRO de la Junta de Andalucía, se proceda al pago en cualquier otra cuenta corriente de la titularidad del solicitante vigente en dicho sistema contable.

(1) Con incidencias que retienen pago o deniegan el expediente.  
 (2) Se calcula sobre superficie declarada admisible.  
 (3) Aplicación del artículo 16 bis del RD 147/2023.

Puede verificar la integridad de una copia de este documento mediante la lectura del código QR adjunto o mediante el acceso a la dirección <a href="https://ws050.juntadeandalucia.es/verificarFirma">https://ws050.juntadeandalucia.es/verificarFirma</a> indicando el código de VERIFICACIÓN					
FIRMADO POR	RAQUEL MARIA ESPIN CRESPO		FECHA		26/06/2024
VERIFICACIÓN	Pk2jmMQ72K8YCCE9EQ8LU85ENJJ6M		PÁGINA		6405/8857

**APELLIDOS Y NOMBRE / RAZÓN SOCIAL**

GUTIERREZ NAVAS ELENA

**NIF**

\*\*\*6532\*

**EXPEDIENTE**

1198780

**RESOLUCIÓN**

CONCESIÓN DE LA AYUDA

**DATOS DE MANTENIMIENTO UNIDADES****GRUPO DE PAGO**

ZONAS DE LIMITACIONES NATURALES

**Sup. Dec.  
Admisible**

10,59

**Sup.  
Resuelta**

10,59

**Sobredecl.**

0,00

**% Sobredecl.**

0,00

**RESUMEN DE PAGOS**

	<b>IMPORTE ( Euros )</b>			
	<b>RESUELTO</b>	<b>FEADER</b>	<b>MAPA</b>	<b>CAPADR</b>
Pago realizado	520,45	442,38	51,06	27,01
A pagar	51,41	43,70	5,04	2,67
<b>TOTAL</b>	<b>571,86</b>	<b>486,08</b>	<b>56,10</b>	<b>29,68</b>

**APLICACIÓN DE REDUCCIONES Y PENALIZACIONES (%)**

<b>Criterios de subvencionabilidad (1)</b>	<b>Presentación tardía</b>	<b>Omisión declaración</b>	<b>Condicionalidad</b>
0,00	0,00	0,00	0,00

**IMPORTE ( Euros )**

Calculado(2)	Reducción	Penalización	Reducción Penalización (3)	Penalización adicional	Resuelto	FEADER	MAPA	CAPADR
571,86 €	0,00 €	0,00 €	0,00 €	0,00 €	571,86 €	486,08 €	56,10 €	29,68 €
Importe Unitario:	54,00 €	Nuevo Importe Unitario:	54,00 €					

**RECINTOS PROPUESTOS**

<b>REF.</b>	<b>REFERENCIA SIGPAC</b>	<b>CULTIVO</b>	<b>S/R</b>	<b>USO SIGPAC</b>	<b>Sup. Dec. admisible</b>	<b>Sup. Campo</b>	<b>Sup. Determ.</b>	<b>Sup. Resuelta</b>
-1582745	23-069-014-00044-0001	OLIVAR	S		0,06		0,06	0,06
-1582744	23-069-014-00043-0001	OLIVAR	S		0,11		0,11	0,11
1700000005222813	23-069-014-00046-0001	OLIVAR	S		6,38		6,38	6,38
1700000005222814	23-069-014-00047-0002	OLIVAR	S		4,01		4,01	4,01
1700000005222815	23-069-014-00049-0001	OLIVAR	S		0,03		0,03	0,03

(1) Con incidencias que retienen pago o deniegan el expediente.

(2) Se calcula sobre superficie declarada admisible.

(3) Aplicación del artículo 16 bis del RD 147/2023.

Puede verificar la integridad de una copia de este documento mediante la lectura del código QR adjunto o mediante el acceso a la dirección <https://ws050.juntadeandalucia.es/verificarFirma> indicando el código de VERIFICACIÓN

FIRMADO POR	RAQUEL MARIA ESPIN CRESPO	FECHA	26/06/2024
VERIFICACIÓN	Pk2jmMQ72K8YCCE9EQ8LU85ENJJ6M	PÁGINA	6406/8857



**APELLIDOS Y NOMBRE / RAZÓN SOCIAL**

GUTIERREZ NAVAS JUANA

**NIF**

\*\*\*6763\*

**EXPEDIENTE**

1097935

**RESOLUCIÓN**

CONCESIÓN DE LA AYUDA

**DATOS DE MANTENIMIENTO UNIDADES****GRUPO DE PAGO**

ZONAS DE LIMITACIONES NATURALES

**Sup. Dec.  
Admisible**

12,43

**Sup.  
Resuelta**

12,43

**Sobredecl.**

0,00

**% Sobredecl.**

0,00

**RESUMEN DE PAGOS**

	<b>IMPORTE ( Euros )</b>			
	<b>RESUELTO</b>	<b>FEADER</b>	<b>MAPA</b>	<b>CAPADR</b>
Pago realizado	610,88	519,25	59,93	31,70
A pagar	60,34	51,29	5,92	3,13
<b>TOTAL</b>	<b>671,22</b>	<b>570,54</b>	<b>65,85</b>	<b>34,83</b>

**APLICACIÓN DE REDUCCIONES Y PENALIZACIONES (%)**

<b>Criterios de subvencionabilidad (1)</b>	<b>Presentación tardía</b>	<b>Omisión declaración</b>	<b>Condicionalidad</b>
0,00	0,00	0,00	0,00

**IMPORTE ( Euros )**

Calculado(2)	Reducción	Penalización	Reducción Penalización (3)	Penalización adicional	Resuelto	FEADER	MAPA	CAPADR
671,22 €	0,00 €	0,00 €	0,00 €	0,00 €	671,22 €	570,54 €	65,85 €	34,83 €
Importe Unitario:	54,00 €	Nuevo Importe Unitario:	54,00 €					

**RECINTOS PROPUESTOS**

<b>REF.</b>	<b>REFERENCIA SIGPAC</b>	<b>CULTIVO</b>	<b>S/R</b>	<b>USO</b>	<b>Sup. Dec. admisible</b>	<b>Sup. Campo</b>	<b>Sup. Determ.</b>	<b>Sup. Resuelta</b>
				<b>SIGPAC</b>				
170000005550925	23-069-026-00118-0002	OLIVAR	S		6,14		6,14	6,14
170000005550926	23-069-026-00120-0001	OLIVAR	S		0,05		0,05	0,05
170000005550927	23-069-026-00164-0001	OLIVAR	S		0,09		0,09	0,09
170000005550928	23-069-001-00529-0001	OLIVAR	S		3,70		3,70	3,70
170000005550929	23-069-009-00595-0001	OLIVAR	S		0,06		0,06	0,06
170000005550930	23-069-004-00338-0001	OLIVAR	S		1,28		1,28	1,28
170000005550932	23-069-009-00593-0001	OLIVAR	S		1,11		1,11	1,11

(1) Con incidencias que retienen pago o deniegan el expediente.

(2) Se calcula sobre superficie declarada admisible.

(3) Aplicación del artículo 16 bis del RD 147/2023.

Puede verificar la integridad de una copia de este documento mediante la lectura del código QR adjunto o mediante el acceso a la dirección <https://ws050.juntadeandalucia.es/verificarFirma> indicando el código de VERIFICACIÓN

FIRMADO POR	RAQUEL MARIA ESPIN CRESPO	FECHA	26/06/2024
VERIFICACIÓN	Pk2jmMQ72K8YCCE9EQ8LU85ENJJ6M	PÁGINA	6407/8857





**APELLIDOS Y NOMBRE / RAZÓN SOCIAL**

GUTIERREZ REINA RAFAEL

**NIF**

\*\*\*\*8032\*

**EXPEDIENTE**

1058031

**RESOLUCIÓN**

CONCESIÓN DE LA AYUDA

**DATOS DE MANTENIMIENTO UNIDADES**

**GRUPO DE PAGO**

ZONAS DE LIMITACIONES NATURALES

**Sup. Dec.  
Admisible**

7,67

**Sup.  
Resuelta**

7,67

**Sobredecl.**

0,00

**% Sobredecl.**

0,00

**RESUMEN DE PAGOS**

	<b><u>IMPORTE ( Euros )</u></b>			
	<b><u>RESUELTO</u></b>	<b><u>FEADER</u></b>	<b><u>MAPA</u></b>	<b><u>CAPADR</u></b>
Pago realizado	376,95	320,40	36,98	19,57
A pagar	37,23	31,65	3,65	1,93
<b>TOTAL</b>	<b>414,18</b>	<b>352,05</b>	<b>40,63</b>	<b>21,50</b>

**APLICACIÓN DE REDUCCIONES Y PENALIZACIONES (%)**

<b><u>Criterios de subvencionabilidad (1)</u></b>	<b><u>Presentación tardía</u></b>	<b><u>Omisión declaración</u></b>	<b><u>Condicionabilidad</u></b>
0,00	0,00	0,00	0,00

**IMPORTE ( Euros )**

Calculado(2)	Reducción	Penalización	Reducción Penalización (3)	Penalización adicional	Resuelto	FEADER	MAPA	CAPADR
414,18 €	0,00 €	0,00 €	0,00 €	0,00 €	414,18 €	352,05 €	40,63 €	21,50 €
Importe Unitario:	54,00 €	Nuevo Importe Unitario:	54,00 €					

(1) Con incidencias que retienen pago o deniegan el expediente.

(2) Se calcula sobre superficie declarada admisible.

(3) Aplicación del artículo 16 bis del RD 147/2023.

Puede verificar la integridad de una copia de este documento mediante la lectura del código QR adjunto o mediante el acceso a la dirección <https://ws050.juntadeandalucia.es/verificarFirma> indicando el código de VERIFICACIÓN

FIRMADO POR	RAQUEL MARIA ESPIN CRESPO	FECHA	26/06/2024
VERIFICACIÓN	Pk2jmMQ72K8YCCE9EQ8LU85ENJJJ6M	PÁGINA	6408/8857





**RECINTOS PROPUESTOS**

REF.	REFERENCIA SIGPAC	CULTIVO	S/R	USO SIGPAC	Sup. Dec. admisible	Sup. Campo	Sup. Determ.	Sup. Resuelta
-1251410	23-003-002-00275-0004	OLIVAR	S		0,01		0,01	0,01
-1251409	23-003-002-00275-0004	OLIVAR	S		0,01		0,01	0,01
-1251408	14-004-007-00611-0002	OLIVAR	S		0,08		0,08	0,08
5329190	23-003-003-00092-0002	OLIVAR	S		0,30		0,30	0,30
1700000006538534	23-003-003-00072-0001	OLIVAR	S		0,25		0,25	0,25
1700000006538539	23-003-003-00070-0001	OLIVAR	S		1,53		1,53	1,53
1700000006538543	23-003-003-00072-0002	OLIVAR	S		0,15		0,15	0,15
1700000006538545	23-003-005-00143-0001	OLIVAR	S		0,90		0,90	0,90
1700000006538546	23-003-005-00200-0001	OLIVAR	R		0,11		0,11	0,11
1700000006551935	14-004-007-00487-0001	OLIVAR	S		0,27		0,27	0,27
1700000006551936	14-004-007-00515-0001	OLIVAR	S		0,47		0,47	0,47
1700000006551937	14-004-007-00516-0002	OLIVAR	S		0,14		0,14	0,14
1700000006551938	14-004-007-00517-0003	OLIVAR	S		0,19		0,19	0,19
1700000006551939	14-004-007-00537-0001	OLIVAR	S		0,18		0,18	0,18
1700000006551940	14-004-007-00539-0001	OLIVAR	S		0,13		0,13	0,13
1700000006551941	14-004-007-09002-0003	OLIVAR	S		0,05		0,05	0,05
1700000006551948	14-004-013-00013-0001	OLIVAR	S		0,17		0,17	0,17
1700000006551949	14-004-008-00028-0001	OLIVAR	S		0,09		0,09	0,09
1700000006551950	14-004-008-00029-0001	OLIVAR	S		0,23		0,23	0,23
1700000006551951	14-004-007-00538-0003	OLIVAR	S		0,37		0,37	0,37
1700000006551953	23-003-002-00044-0001	OLIVAR	S		0,04		0,04	0,04
1700000006551954	23-003-002-00046-0002	OLIVAR	S		0,01		0,01	0,01
1700000006551955	23-003-002-00047-0001	OLIVAR	S		0,97		0,97	0,97
1700000006551956	23-003-002-00050-0001	OLIVAR	S		0,04		0,04	0,04
1700000006551957	23-003-002-00050-0001	OLIVAR	S		0,01		0,01	0,01
1700000006551958	23-003-002-00051-0001	OLIVAR	S		0,57		0,57	0,57
1700000006551959	23-003-002-00055-0001	OLIVAR	S		0,01		0,01	0,01
1700000006551960	23-003-002-00055-0001	OLIVAR	S		0,02		0,02	0,02
1700000006551964	14-004-007-00538-0001	OLIVAR	S		0,35		0,35	0,35
1700000006551965	23-003-002-00048-0001	OLIVAR	S		0,02		0,02	0,02

(1) Con incidencias que retienen pago o deniegan el expediente.  
 (2) Se calcula sobre superficie declarada admisible.  
 (3) Aplicación del artículo 16 bis del RD 147/2023.

Puede verificar la integridad de una copia de este documento mediante la lectura del código QR adjunto o mediante el acceso a la dirección <a href="https://ws050.juntadeandalucia.es/verificarFirma">https://ws050.juntadeandalucia.es/verificarFirma</a> indicando el código de VERIFICACIÓN				
FIRMADO POR	RAQUEL MARIA ESPIN CRESPO	FECHA	26/06/2024	
VERIFICACIÓN	Pk2jmMQ72K8YCCCE9EQ8LU85ENJJ6M	PÁGINA	6409/8857	



**APELLIDOS Y NOMBRE / RAZÓN SOCIAL**

GUTIERREZ SANCHEZ JUAN MANUEL

**NIF**

\*\*\*6975\*

**EXPEDIENTE**

1021061

**RESOLUCIÓN**

CONCESIÓN DE LA AYUDA

**DATOS DE MANTENIMIENTO UNIDADES**

**GRUPO DE PAGO**

ZONAS DE LIMITACIONES NATURALES

**Sup. Dec. Admisible**

9,41

**Sup. Resuelta**

9,41

**Sobredecl.**

0,00

**% Sobredecl.**

0,00

**RESUMEN DE PAGOS**

	<b>IMPORTE ( Euros )</b>			
	<b>RESUELTO</b>	<b>FEADER</b>	<b>MAPA</b>	<b>CAPADR</b>
Pago realizado	462,46	393,09	45,37	24,00
A pagar	45,68	38,83	4,48	2,37
<b>TOTAL</b>	<b>508,14</b>	<b>431,92</b>	<b>49,85</b>	<b>26,37</b>

**APLICACIÓN DE REDUCCIONES Y PENALIZACIONES (%)**

<b>Crterios de subvencionabilidad (1)</b>	<b>Presentación tardía</b>	<b>Omisión declaración</b>	<b>Condicionalidad</b>
0,00	0,00	0,00	0,00

**IMPORTE ( Euros )**

Calculado(2)	Reducción	Penalización	Reducción Penalización (3)	Penalización adicional	Resuelto	FEADER	MAPA	CAPADR
508,14 €	0,00 €	0,00 €	0,00 €	0,00 €	508,14 €	431,92 €	49,85 €	26,37 €
Importe Unitario:	54,00 €	Nuevo Importe Unitario:	54,00 €					

**RECINTOS PROPUESTOS**

<b>REF.</b>	<b>REFERENCIA SIGPAC</b>	<b>CULTIVO</b>	<b>USO S/R SIGPAC</b>	<b>Sup. Dec. admisible</b>	<b>Sup. Campo</b>	<b>Sup. Determ.</b>	<b>Sup. Resuelta</b>
-741924	23-060-046-00008-0005	OLIVAR	S	0,44		0,44	0,44
5471587	23-060-075-00138-0001	OLIVAR	S	1,13		1,13	1,13
5475370	23-060-075-00056-0001	OLIVAR	S	0,82		0,82	0,82
5475376	23-060-075-00057-0001	OLIVAR	S	0,97		0,97	0,97
1700000005461171	23-060-075-00059-0001	OLIVAR	S	0,02		0,02	0,02
1700000005461172	23-060-075-00060-0001	OLIVAR	S	0,44		0,44	0,44
1700000005461173	23-060-075-00061-0002	OLIVAR	S	0,03		0,03	0,03
1700000005461174	23-060-075-00140-0001	OLIVAR	S	0,37		0,37	0,37
1700000005461175	23-060-075-00060-0001	OLIVAR	S	0,01		0,01	0,01
1700000005461176	23-060-091-00082-0003	OLIVAR	S	0,03		0,03	0,03
1700000005461177	23-060-091-00083-0001	OLIVAR	S	0,56		0,56	0,56
1700000005461178	23-060-075-00137-0001	OLIVAR	S	0,56		0,56	0,56
1700000005461179	23-060-075-09011-0004	OLIVAR	S	0,03		0,03	0,03
1700000006250162	23-060-034-00208-0001	OLIVAR	S	0,60		0,60	0,60
1700000006250164	23-060-046-00008-0005	OLIVAR	S	1,20		1,20	1,20
1700000006250165	23-060-071-00175-0001	OLIVAR	S	2,11		2,11	2,11
1700000006250166	23-060-046-00008-0007	OLIVAR	S	0,09		0,09	0,09

(1) Con incidencias que retienen pago o deniegan el expediente.

(2) Se calcula sobre superficie declarada admisible.

(3) Aplicación del artículo 16 bis del RD 147/2023.

Puede verificar la integridad de una copia de este documento mediante la lectura del código QR adjunto o mediante el acceso a la dirección <https://ws050.juntadeandalucia.es/verificarFirma> indicando el código de VERIFICACIÓN

FIRMADO POR	RAQUEL MARIA ESPIN CRESPO	FECHA	26/06/2024
VERIFICACIÓN	Pk2jmMQ72K8YCC9EQ8LU85ENJJ6M	PÁGINA	6410/8857







**APELLIDOS Y NOMBRE / RAZÓN SOCIAL**

GUTIERREZ SORIANO JUAN

**NIF**

\*\*\*\*9634\*

**EXPEDIENTE**

1103317

**RESOLUCIÓN**

CONCESIÓN DE LA AYUDA

**DATOS DE MANTENIMIENTO UNIDADES**

**GRUPO DE PAGO**

ZONAS DE LIMITACIONES NATURALES

**Sup. Dec. Admisible**

25,94

**Sup. Resuelta**

25,94

**Sobredecl.**

0,00

**% Sobredecl.**

0,00

**RESUMEN DE PAGOS**

	<b>IMPORTE ( Euros )</b>			
	<b>RESUELTO</b>	<b>FEADER</b>	<b>MAPA</b>	<b>CAPADR</b>
Pago realizado	1.081,20	919,02	106,06	56,12
A pagar	106,80	90,78	10,48	5,54
<b>TOTAL</b>	<b>1.188,00</b>	<b>1.009,80</b>	<b>116,54</b>	<b>61,66</b>

**APLICACIÓN DE REDUCCIONES Y PENALIZACIONES (%)**

<b>Criterios de subvencionabilidad (1)</b>	<b>Presentación tardía</b>	<b>Omisión declaración</b>	<b>Condicionalidad</b>
0,00	0,00	0,00	0,00

**IMPORTE ( Euros )**

Calculado(2)	Reducción	Penalización	Reducción Penalización (3)	Penalización adicional	Resuelto	FEADER	MAPA	CAPADR
1.188,00 €	0,00 €	0,00 €	0,00 €	0,00 €	1.188,00 €	1.009,80 €	116,54 €	61,66 €
<b>Importe Unitario:</b>	<b>54,00 €</b>	<b>Nuevo Importe Unitario:</b>	<b>45,80 €</b>					

**RECINTOS PROPUESTOS**

<b>REF.</b>	<b>REFERENCIA SIGPAC</b>	<b>CULTIVO</b>	<b>S/R</b>	<b>USO SIGPAC</b>	<b>Sup. Dec. admisible</b>	<b>Sup. Campo</b>	<b>Sup. Determ.</b>	<b>Sup. Resuelta</b>
-1204834	23-096-010-00066-0001	OLIVAR	S		0,01		0,01	0,01
-1204833	23-096-010-00066-0001	OLIVAR	S		0,01		0,01	0,01
1700000005588317	23-096-008-00160-0001	OLIVAR	S		3,01		3,01	3,01
1700000005588318	23-096-010-00013-0001	OLIVAR	S		2,93		2,93	2,93
1700000005588319	23-096-010-00015-0002	OLIVAR	S		0,01		0,01	0,01
1700000005588320	23-096-010-00060-0001	OLIVAR	S		5,71		5,71	5,71
1700000005588321	23-096-010-00061-0001	OLIVAR	S		4,27		4,27	4,27
1700000005588322	23-096-010-00062-0001	OLIVAR	S		0,76		0,76	0,76
1700000005588323	23-096-010-00063-0001	OLIVAR	S		4,48		4,48	4,48
1700000005588324	23-096-010-00064-0001	OLIVAR	S		4,74		4,74	4,74
1700000005588325	23-096-010-00070-0002	OLIVAR	S		0,01		0,01	0,01

(1) Con incidencias que retienen pago o deniegan el expediente.

(2) Se calcula sobre superficie declarada admisible.

(3) Aplicación del artículo 16 bis del RD 147/2023.

Puede verificar la integridad de una copia de este documento mediante la lectura del código QR adjunto o mediante el acceso a la dirección <https://ws050.juntadeandalucia.es/verificarFirma> indicando el código de VERIFICACIÓN

FIRMADO POR	RAQUEL MARIA ESPIN CRESPO	FECHA	26/06/2024
VERIFICACIÓN	Pk2jmMQ72K8YCCE9EQ8LU85ENJJ6M	PÁGINA	6411/8857





**APELLIDOS Y NOMBRE / RAZÓN SOCIAL**

GUZMAN GARCIA RAFAEL

**NIF**

\*\*\*\*424\*

**EXPEDIENTE**

118552

**RESOLUCIÓN**

CONCESIÓN DE LA AYUDA

**DATOS DE MANTENIMIENTO UNIDADES**

**GRUPO DE PAGO**

ZONAS DE LIMITACIONES NATURALES

**Sup. Dec. Admisible**

47,34

**Sup. Resuelta**

47,34

**Sobredecl.**

0,00

**% Sobredecl.**

0,00

**RESUMEN DE PAGOS**

	<b>IMPORTE ( Euros )</b>			
	<b>RESUELTO</b>	<b>FEADER</b>	<b>MAPA</b>	<b>CAPADR</b>
Pago realizado	1.081,20	919,02	106,06	56,12
A pagar	106,80	90,78	10,48	5,54
<b>TOTAL</b>	<b>1.188,00</b>	<b>1.009,80</b>	<b>116,54</b>	<b>61,66</b>

**APLICACIÓN DE REDUCCIONES Y PENALIZACIONES (%)**

<b>Crterios de subvencionabilidad (1)</b>	<b>Presentación tardía</b>	<b>Omisión declaración</b>	<b>Condicionalidad</b>
0,00	0,00	0,00	0,00

**IMPORTE ( Euros )**

Calculado(2)	Reducción	Penalización	Reducción Penalización (3)	Penalización adicional	Resuelto	FEADER	MAPA	CAPADR
1.188,00 €	0,00 €	0,00 €	0,00 €	0,00 €	1.188,00 €	1.009,80 €	116,54 €	61,66 €
Importe Unitario:	54,00 €	Nuevo Importe Unitario:	25,10 €					

**RECINTOS PROPUESTOS**

<b>REF.</b>	<b>REFERENCIA SIGPAC</b>	<b>CULTIVO</b>	<b>USO S/R</b>	<b>Sup. Dec. admisible</b>	<b>Sup. Campo</b>	<b>Sup. Determ.</b>	<b>Sup. Resuelta</b>
-1377797	23-055-014-00124-0007	OLIVAR	R	1,03		1,03	1,03
-1377761	23-055-014-00123-0001	OLIVAR	R	4,43		4,43	4,43
-1377704	23-055-008-00135-0003	OLIVAR	R	2,10		2,10	2,10
-1377683	23-055-014-00125-0010	OLIVAR	S	0,01		0,01	0,01
-1377682	23-055-014-00125-0009	OLIVAR	S	0,23		0,23	0,23
-1377681	23-055-014-00124-0010	OLIVAR	S	0,01		0,01	0,01
-1377679	23-055-010-00130-0001	OLIVAR	R	1,34		1,34	1,34
-1051970	23-055-019-00086-0003	OLIVAR	R	1,25		1,25	1,25
-1051969	23-055-019-00085-0002	OLIVAR	R	0,69		0,69	0,69
-1051968	23-055-014-00128-0006	OLIVAR	R	0,01		0,01	0,01
-1051967	23-055-014-00064-0004	OLIVAR	R	1,35		1,35	1,35
-549142	23-055-019-00086-0001	OLIVAR	R	1,53		1,53	1,53
6836589	23-055-009-00089-0001	OLIVAR	R	3,08		3,08	3,08
1700000005812151	23-055-002-00086-0001	OLIVAR	R	3,06		3,06	3,06
1700000005812152	23-055-014-00124-0007	OLIVAR	R	3,21		3,21	3,21
1700000005812153	23-055-014-00124-0004	OLIVAR	S	0,03		0,03	0,03
1700000005812154	23-055-014-00128-0003	OLIVAR	R	7,72		7,72	7,72
1700000005812155	23-055-014-00125-0007	OLIVAR	R	4,04		4,04	4,04
1700000005812156	23-055-014-00064-0002	OLIVAR	R	0,71		0,71	0,71
1700000005812157	23-055-014-00064-0001	OLIVAR	R	2,44		2,44	2,44
1700000005812161	23-055-014-00050-0001	OLIVAR	R	0,99		0,99	0,99
1700000005812162	23-055-014-00058-0001	OLIVAR	R	2,95		2,95	2,95
1700000005812163	23-055-019-00085-0001	OLIVAR	R	1,08		1,08	1,08
1700000005812165	23-055-014-00065-0001	OLIVAR	R	4,05		4,05	4,05

(1) Con incidencias que retienen pago o deniegan el expediente.

(2) Se calcula sobre superficie declarada admisible.

(3) Aplicación del artículo 16 bis del RD 147/2023.

Puede verificar la integridad de una copia de este documento mediante la lectura del código QR adjunto o mediante el acceso a la dirección <https://ws050.juntadeandalucia.es/verificarFirma> indicando el código de VERIFICACIÓN

FIRMADO POR

RAQUEL MARIA ESPIN CRESPO

FECHA

26/06/2024

VERIFICACIÓN

Pk2jmMQ72K8YCCE9EQ8LU85ENJJ6M

PÁGINA

6412/8857





**APELLIDOS Y NOMBRE / RAZÓN SOCIAL**

HARO MOLINA JOSE MANUEL

**NIF**

\*\*\*\*7762\*

**EXPEDIENTE**

1250728

**RESOLUCIÓN**

CONCESIÓN DE LA AYUDA

**DATOS DE MANTENIMIENTO UNIDADES**

**GRUPO DE PAGO**

ZONAS DE LIMITACIONES NATURALES

**Sup. Dec. Admisible**

6,47

**Sup. Resuelta**

6,47

**Sobredecl.**

0,00

**% Sobredecl.**

0,00

**RESUMEN DE PAGOS**

	<b>IMPORTE ( Euros )</b>			
	<b>RESUELTO</b>	<b>FEADER</b>	<b>MAPA</b>	<b>CAPADR</b>
Pago realizado	317,97	270,27	31,19	16,51
A pagar	31,41	26,70	3,08	1,63
<b>TOTAL</b>	<b>349,38</b>	<b>296,97</b>	<b>34,27</b>	<b>18,14</b>

**APLICACIÓN DE REDUCCIONES Y PENALIZACIONES (%)**

<b>Criterios de subvencionabilidad (1)</b>	<b>Presentación tardía</b>	<b>Omisión declaración</b>	<b>Condicionabilidad</b>
0,00	0,00	0,00	0,00

**IMPORTE ( Euros )**

Calculado(2)	Reducción	Penalización	Reducción Penalización (3)	Penalización adicional	Resuelto	FEADER	MAPA	CAPADR
349,38 €	0,00 €	0,00 €	0,00 €	0,00 €	349,38 €	296,97 €	34,27 €	18,14 €
Importe Unitario:	54,00 €	Nuevo Importe Unitario:	54,00 €					

(1) Con incidencias que retienen pago o deniegan el expediente.

(2) Se calcula sobre superficie declarada admisible.

(3) Aplicación del artículo 16 bis del RD 147/2023.

Puede verificar la integridad de una copia de este documento mediante la lectura del código QR adjunto o mediante el acceso a la dirección <https://ws050.juntadeandalucia.es/verificarFirma> indicando el código de VERIFICACIÓN

FIRMADO POR	RAQUEL MARIA ESPIN CRESPO	FECHA	26/06/2024
VERIFICACIÓN	Pk2jmMQ72K8YCCE9EQ8LU85ENJJJ6M	PÁGINA	6413/8857



**RECINTOS PROPUESTOS**

REF.	REFERENCIA SIGPAC	CULTIVO	S/R	USO SIGPAC	Sup._Dec. admisible	Sup. Campo	Sup. Determ.	Sup. Resuelta
-1376247	23-063-014-00048-0003	OLIVAR	R		0,19		0,19	0,19
-1146174	23-063-030-00488-0002	OLIVAR	R		0,73		0,73	0,73
-1146173	23-063-014-00061-0002	OLIVAR	R		0,03		0,03	0,00
-1146172	23-063-014-00049-0003	OLIVAR	R		0,19		0,19	0,19
-759401	23-063-031-00001-0001	OLIVAR	S		0,02		0,02	0,02
-747672	23-063-022-00522-0003	OLIVAR	S		0,02		0,02	0,02
4796188	23-063-014-00093-0005	OLIVAR	S		0,05		0,05	0,05
1700000005453036	23-063-014-00024-0002	OLIVAR	R		0,87		0,87	0,87
1700000005453037	23-063-014-00025-0001	OLIVAR	S		0,01		0,01	0,01
1700000005453039	23-063-014-00050-0001	OLIVAR	R		0,20		0,20	0,20
1700000005453040	23-063-030-00487-0001	OLIVAR	S		0,02		0,02	0,02
1700000005453042	23-063-031-00003-0003	OLIVAR	S		0,61		0,61	0,61
1700000005453043	23-063-031-00007-0001	OLIVAR	S		0,01		0,01	0,01
1700000005453044	23-063-032-00610-0001	OLIVAR	S		0,16		0,16	0,16
1700000005453045	23-063-031-00003-0004	OLIVAR	S		0,01		0,01	0,01
1700000005453046	23-063-033-00045-0002	OLIVAR	S		0,09		0,09	0,00
1700000005453048	23-063-022-00212-0002	OLIVAR	S		0,01		0,01	0,01
1700000005453049	23-063-022-00213-0001	OLIVAR	S		0,33		0,33	0,33
1700000005453050	23-063-014-00061-0001	OLIVAR	R		0,76		0,76	0,76
1700000005453051	23-063-022-00473-0001	OLIVAR	S		0,31		0,31	0,31
1700000005453054	23-063-033-00437-0001	OLIVAR	S		0,01		0,01	0,00
1700000005453055	23-063-035-00655-0001	OLIVAR	S		0,36		0,36	0,36
1700000005453056	23-063-035-00656-0002	OLIVAR	S		0,01		0,01	0,01
1700000005453057	23-063-039-00134-0001	OLIVAR	S		0,87		0,87	0,87
1700000005453058	23-063-030-00129-0001	OLIVAR	S		0,06		0,06	0,06
1700000005453059	23-063-030-00296-0002	OLIVAR	S		0,01		0,01	0,01
1700000005453060	23-063-030-00297-0002	OLIVAR	S		0,66		0,66	0,66

**INCIDENCIAS****INCIDENCIA DESCRIPCIÓN**

- 218 Superficie bruta de cruce en un recinto en el conjunto de las solicitudes supera superficie total que SIGPAC establece para él.  
Recinto:23-063-033-00045-00002 Cultivo:101010 OLIVAR-PICUAL Secano Suma de superficies declaradas para este recinto por todos los solicitantes (Áreas):53 Superficie SIGPAC medida para este recinto (Áreas):44 Exceso de superficie declarada (Hectáreas):0,09 Suma de superficies declaradas para este recinto por el solicitante (Áreas):9
- 242 Recinto pendiente de acreditación de titularidad.  
Recinto:23-063-014-00061-00002 Cultivo:101010 OLIVAR-PICUAL Regadío  
Recinto:23-063-033-00045-00002 Cultivo:101010 OLIVAR-PICUAL Secano  
Recinto:23-063-033-00437-00001 Cultivo:101010 OLIVAR-PICUAL Secano

(1) Con incidencias que retienen pago o deniegan el expediente.  
(2) Se calcula sobre superficie declarada admisible.  
(3) Aplicación del artículo 16 bis del RD 147/2023.

Puede verificar la integridad de una copia de este documento mediante la lectura del código QR adjunto o mediante el acceso a la dirección <a href="https://ws050.juntadeandalucia.es/verificarFirma">https://ws050.juntadeandalucia.es/verificarFirma</a> indicando el código de VERIFICACIÓN					
FIRMADO POR	RAQUEL MARIA ESPIN CRESPO		FECHA		26/06/2024
VERIFICACIÓN	Pk2jmMQ72K8YCCE9EQ8LU85ENJJ6M		PÁGINA		6414/8857

**APELLIDOS Y NOMBRE / RAZÓN SOCIAL**

HARO REQUENA ROCIO ALADINA

**NIF**

\*\*\*\*0751\*

**EXPEDIENTE**

1280741

**RESOLUCIÓN**

CONCESIÓN DE LA AYUDA

**DATOS DE MANTENIMIENTO UNIDADES**

<b>GRUPO DE PAGO</b>	<b>Sup. Dec. Admisible</b>	<b>Sup. Resuelta</b>	<b>Sobredecl.</b>	<b>% Sobredecl.</b>
ZONAS DE LIMITACIONES NATURALES	21,41	21,41	0,00	0,00

**RESUMEN DE PAGOS**

	<b>IMPORTE ( Euros )</b>			
	<b>RESUELTO</b>	<b>FEADER</b>	<b>MAPA</b>	<b>CAPADR</b>
Pago realizado	975,34	829,04	95,68	50,62
A pagar	96,34	81,89	9,45	5,00
<b>TOTAL</b>	<b>1.071,68</b>	<b>910,93</b>	<b>105,13</b>	<b>55,62</b>

**APLICACIÓN DE REDUCCIONES Y PENALIZACIONES (%)**

<b>Criterios de subvencionabilidad (1)</b>	<b>Presentación tardía</b>	<b>Omisión declaración</b>	<b>Condicionalidad</b>
0,00	0,00	0,00	0,00

**IMPORTE ( Euros )**

Calculado(2)	Reducción	Penalización	Reducción Penalización (3)	Penalización adicional	Resuelto	FEADER	MAPA	CAPADR
1.071,68 €	0,00 €	0,00 €	0,00 €	0,00 €	1.071,68 €	910,93 €	105,13 €	55,62 €
Importe Unitario:	54,00 €	Nuevo Importe Unitario:	50,06 €					

**RECINTOS PROPUESTOS**

<b>REF.</b>	<b>REFERENCIA SIGPAC</b>	<b>CULTIVO</b>	<b>S/R</b>	<b>USO SIGPAC</b>	<b>Sup. Dec. admisible</b>	<b>Sup. Campo</b>	<b>Sup. Determ.</b>	<b>Sup. Resuelta</b>
-530969	23-063-035-00641-0005	OLIVAR	S		0,15		0,15	0,15
-530955	23-063-035-00641-0002	OLIVAR	S		2,16		2,16	2,16
5213058	23-092-099-00043-0005	OLIVAR	R		3,94		3,94	3,94
5213059	23-092-099-00043-0011	OLIVAR	R		0,02		0,02	0,02
5213061	23-092-099-00045-0003	OLIVAR	R		4,09		4,09	4,09
5213063	23-092-099-00046-0001	OLIVAR	R		4,60		4,60	4,60
5213065	23-092-099-00047-0002	OLIVAR	R		4,29		4,29	4,29
5213298	23-092-099-00046-0007	OLIVAR	R		0,55		0,55	0,55
5213299	23-092-099-00047-0003	OLIVAR	R		0,21		0,21	0,21
5213300	23-092-099-00047-0005	OLIVAR	R		0,03		0,03	0,03
1700000005787656	23-063-035-00624-0001	OLIVAR	R		1,36		1,36	1,36
1700000005787657	23-063-035-00633-0001	OLIVAR	S		0,01		0,01	0,01

(1) Con incidencias que retienen pago o deniegan el expediente.

(2) Se calcula sobre superficie declarada admisible.

(3) Aplicación del artículo 16 bis del RD 147/2023.

Puede verificar la integridad de una copia de este documento mediante la lectura del código QR adjunto o mediante el acceso a la dirección <https://ws050.juntadeandalucia.es/verificarFirma> indicando el código de VERIFICACIÓN

FIRMADO POR	RAQUEL MARIA ESPIN CRESPO	FECHA	26/06/2024
VERIFICACIÓN	Pk2jmMQ72K8YCCE9EQ8LU85ENJJ6M	PÁGINA	6415/8857





**APELLIDOS Y NOMBRE / RAZÓN SOCIAL**

HENARES TORRES ESTANISLAO

**NIF**

\*\*\*\*4514\*

**EXPEDIENTE**

1227283

**RESOLUCIÓN**

CONCESIÓN DE LA AYUDA

**DATOS DE MANTENIMIENTO UNIDADES**

**GRUPO DE PAGO**

ZONAS DE LIMITACIONES NATURALES

**Sup. Dec.  
Admisible**

30,80

**Sup.  
Resuelta**

30,80

**Sobredecl.**

0,00

**% Sobredecl.**

0,00

**RESUMEN DE PAGOS**

	<b>IMPORTE ( Euros )</b>			
	<b>RESUELTO</b>	<b>FEADER</b>	<b>MAPA</b>	<b>CAPADR</b>
Pago realizado	1.081,20	919,02	106,06	56,12
A pagar	106,80	90,78	10,48	5,54
<b>TOTAL</b>	<b>1.188,00</b>	<b>1.009,80</b>	<b>116,54</b>	<b>61,66</b>

**APLICACIÓN DE REDUCCIONES Y PENALIZACIONES (%)**

<b>Criterios de subvencionabilidad (1)</b>	<b>Presentación tardía</b>	<b>Omisión declaración</b>	<b>Condicionabilidad</b>
0,00	0,00	0,00	0,00

**IMPORTE ( Euros )**

Calculado(2)	Reducción	Penalización	Reducción Penalización (3)	Penalización adicional	Resuelto	FEADER	MAPA	CAPADR
1.188,00 €	0,00 €	0,00 €	0,00 €	0,00 €	1.188,00 €	1.009,80 €	116,54 €	61,66 €
<b>Importe Unitario:</b>	<b>54,00 €</b>	<b>Nuevo Importe Unitario:</b>	<b>38,57 €</b>					

(1) Con incidencias que retienen pago o deniegan el expediente.

(2) Se calcula sobre superficie declarada admisible.

(3) Aplicación del artículo 16 bis del RD 147/2023.

Puede verificar la integridad de una copia de este documento mediante la lectura del código QR adjunto o mediante el acceso a la dirección <a href="https://ws050.juntadeandalucia.es/verificarFirma">https://ws050.juntadeandalucia.es/verificarFirma</a> indicando el código de VERIFICACIÓN					
FIRMADO POR	RAQUEL MARIA ESPIN CRESPO		FECHA		26/06/2024
VERIFICACIÓN	Pk2jmMQ72K8YCCE9EQ8LU85ENJJ6M		PÁGINA		6416/8857



**RECINTOS PROPUESTOS**

REF.	REFERENCIA SIGPAC	CULTIVO	S/R	USO SIGPAC	Sup. Dec. admisible	Sup. Campo	Sup. Determ.	Sup. Resuelta
5528181	23-075-006-00090-0001	OLIVAR	S		0,67		0,67	0,67
5528187	23-075-006-00156-0005	OLIVAR	S		0,05		0,05	0,05
5528196	23-075-006-00161-0005	OLIVAR	S		0,06		0,06	0,06
5528203	23-075-006-00190-0004	OLIVAR	S		0,14		0,14	0,14
5528210	23-075-006-00190-0004	OLIVAR	S		0,06		0,06	0,06
5528211	23-075-006-00203-0008	OLIVAR	S		0,07		0,07	0,07
5528225	23-075-006-00243-0001	OLIVAR	S		0,08		0,08	0,08
5528230	23-075-022-00077-0002	OLIVAR	R		1,47		1,47	1,47
5528287	23-075-006-00155-0002	OLIVAR	S		0,01		0,01	0,01
5528294	23-075-008-00093-0001	PISTACHO	S		2,71		2,71	2,71
5528295	23-075-008-00092-0002	PISTACHO	S		2,27		2,27	2,27
1700000004572610	23-075-006-00085-0003	OLIVAR	S		0,03		0,03	0,03
1700000004572611	23-075-006-00088-0002	OLIVAR	S		2,04		2,04	2,04
1700000004572613	23-075-014-00010-0003	OLIVAR	S		1,59		1,59	1,59
1700000004572616	23-075-006-00189-0005	OLIVAR	S		0,58		0,58	0,58
1700000004572618	23-075-006-00131-0001	OLIVAR	S		0,81		0,81	0,81
1700000004600340	23-092-006-00006-0001	OLIVAR	S		7,60		7,60	7,60
1700000005612813	23-075-004-00048-0001	OLIVAR	S		1,46		1,46	1,46
1700000005612816	23-075-006-00089-0001	OLIVAR	S		1,01		1,01	1,01
1700000005612817	23-075-006-00103-0002	OLIVAR	S		0,02		0,02	0,02
1700000005612818	23-075-006-00096-0001	OLIVAR	S		0,69		0,69	0,69
1700000005612819	23-075-024-00019-0001	PISTACHO	S		0,45		0,45	0,45
1700000005612820	23-075-024-00020-0001	OLIVAR	S		0,03		0,03	0,03
1700000005612821	23-075-006-00133-0001	PISTACHO	S		3,14		3,14	3,14
1700000005612823	23-075-006-00162-0002	OLIVAR	S		0,19		0,19	0,19
1700000005612824	23-075-006-00192-0001	OLIVAR	S		1,26		1,26	1,26
1700000005612825	23-075-006-00157-0004	OLIVAR	S		0,56		0,56	0,56
1700000005612827	23-075-020-00032-0001	OLIVAR	S		0,16		0,16	0,16
1700000005612828	23-075-006-00157-0003	OLIVAR	S		0,72		0,72	0,72
1700000005612829	23-075-006-00198-0001	OLIVAR	S		0,87		0,87	0,87

(1) Con incidencias que retienen pago o deniegan el expediente.  
 (2) Se calcula sobre superficie declarada admisible.  
 (3) Aplicación del artículo 16 bis del RD 147/2023.

Puede verificar la integridad de una copia de este documento mediante la lectura del código QR adjunto o mediante el acceso a la dirección <a href="https://ws050.juntadeandalucia.es/verificarFirma">https://ws050.juntadeandalucia.es/verificarFirma</a> indicando el código de VERIFICACIÓN					
FIRMADO POR	RAQUEL MARIA ESPIN CRESPO		FECHA		26/06/2024
VERIFICACIÓN	Pk2jmMQ72K8YCCCE9EQ8LU85ENJJ6M		PÁGINA		6417/8857



**APELLIDOS Y NOMBRE / RAZÓN SOCIAL**

HEREDIA CASADO MANUEL JESUS

**NIF**  
\*\*\*6807\*

**EXPEDIENTE**  
1279547

**RESOLUCIÓN**  
CONCESIÓN DE LA AYUDA

**DATOS DE MANTENIMIENTO UNIDADES**

**GRUPO DE PAGO**

ZONAS DE LIMITACIONES NATURALES

<b>Sup. Dec. Admisible</b>	<b>Sup. Resuelta</b>	<b>Sobredecl.</b>	<b>% Sobredecl.</b>
28,16	28,16	0,00	0,00

**RESUMEN DE PAGOS**

	<b>IMPORTE ( Euros )</b>			
	<b>RESUELTO</b>	<b>FEADER</b>	<b>MAPA</b>	<b>CAPADR</b>
Pago realizado	1.080,05	918,05	105,95	56,05
A pagar	105,00	89,25	10,30	5,45
<b>TOTAL</b>	<b>1.185,05</b>	<b>1.007,30</b>	<b>116,25</b>	<b>61,50</b>

**APLICACIÓN DE REDUCCIONES Y PENALIZACIONES (%)**

<b>Criterios de subvencionabilidad (1)</b>	<b>Presentación tardía</b>	<b>Omisión declaración</b>	<b>Condicionabilidad</b>
0,00	0,00	0,00	0,00

**IMPORTE ( Euros )**

<b>Calculado(2)</b>	<b>Reducción</b>	<b>Penalización</b>	<b>Reducción Penalización (3)</b>	<b>Penalización adicional</b>	<b>Resuelto</b>	<b>FEADER</b>	<b>MAPA</b>	<b>CAPADR</b>
1.185,05 €	0,00 €	0,00 €	0,00 €	0,00 €	1.185,05 €	1.007,29 €	116,25 €	61,51 €
<b>Importe Unitario:</b>	<b>54,00 €</b>	<b>Nuevo Importe Unitario:</b>	<b>42,08 €</b>					

(1) Con incidencias que retienen pago o deniegan el expediente.  
 (2) Se calcula sobre superficie declarada admisible.  
 (3) Aplicación del artículo 16 bis del RD 147/2023.

Puede verificar la integridad de una copia de este documento mediante la lectura del código QR adjunto o mediante el acceso a la dirección <https://ws050.juntadeandalucia.es/verificarFirma> indicando el código de VERIFICACIÓN

FIRMADO POR	RAQUEL MARIA ESPIN CRESPO	FECHA	26/06/2024
VERIFICACIÓN	Pk2jmMQ72K8YCCE9EQ8LU85ENJJJ6M	PÁGINA	6418/8857







**RECINTOS PROPUESTOS**

REF.	REFERENCIA SIGPAC	CULTIVO	S/R	USO SIGPAC	Sup. Dec. admisible	Sup. Campo	Sup. Determ.	Sup. Resuelta
6840952	23-069-025-00001-0001	OLIVAR	S		0,34		0,34	0,34
6840954	23-069-021-00098-0003	OLIVAR	S		0,63		0,63	0,63
6840955	23-069-004-00398-0001	OLIVAR	S		0,31		0,31	0,31
6840956	23-069-024-00291-0001	OLIVAR	S		0,30		0,30	0,30
6840957	23-031-001-00085-0004	OLIVAR	S		2,95		2,95	2,95
6840958	23-069-004-00399-0001	OLIVAR	S		0,02		0,02	0,02
6840959	23-069-027-00042-0001	OLIVAR	S		0,24		0,24	0,24
1700000002640421	23-069-025-00157-0001	OLIVAR	S		0,13		0,13	0,13
1700000002640422	23-069-025-00162-0001	OLIVAR	S		0,49		0,49	0,49
1700000002640423	23-069-025-00199-0001	OLIVAR	S		1,64		1,64	1,64
1700000002640424	23-069-025-00200-0001	OLIVAR	S		0,05		0,05	0,05
1700000002640425	23-069-025-00207-0001	OLIVAR	S		0,11		0,11	0,11
1700000002640426	23-069-026-00076-0001	OLIVAR	S		0,02		0,02	0,02
1700000002640427	23-069-026-00076-0002	OLIVAR	S		0,43		0,43	0,43
1700000002653693	23-069-026-00464-0001	OLIVAR	S		1,12		1,12	1,12
1700000002653694	23-069-026-00351-0001	OLIVAR	S		1,13		1,13	1,13
1700000002653695	23-069-026-00352-0001	OLIVAR	S		1,09		1,09	1,09
1700000004966787	23-006-004-00210-0001	OLIVAR	R		0,07		0,07	0,07
1700000004966788	23-006-004-00211-0001	OLIVAR	S		0,60		0,60	0,60
1700000004966789	23-069-002-00048-0001	OLIVAR	S		1,07		1,07	1,07
1700000004966790	23-069-002-00221-0001	OLIVAR	S		0,85		0,85	0,85
1700000004966791	23-069-027-00175-0001	OLIVAR	S		1,16		1,16	1,16
1700000004967260	23-069-016-00037-0001	OLIVAR	S		1,21		1,21	1,21
1700000004967261	23-069-016-00152-0001	OLIVAR	S		0,48		0,48	0,48
1700000004967262	23-069-016-00153-0001	OLIVAR	S		0,46		0,46	0,46
1700000004967263	23-069-016-00154-0001	OLIVAR	S		0,42		0,42	0,42
1700000004967264	23-069-016-00155-0002	OLIVAR	S		0,82		0,82	0,82
1700000004967265	23-069-027-00289-0001	OLIVAR	S		0,34		0,34	0,34
1700000004967266	23-069-027-00290-0001	OLIVAR	S		0,74		0,74	0,74
1700000004967267	23-069-027-00207-0001	OLIVAR	S		1,49		1,49	1,49
1700000004967268	23-069-027-00207-0003	OLIVAR	S		0,08		0,08	0,08
1700000004967269	23-069-021-00309-0002	OLIVAR	S		0,38		0,38	0,38
1700000004967270	23-069-021-00308-0002	OLIVAR	S		0,04		0,04	0,04
1700000004967271	23-069-024-00030-0004	OLIVAR	S		0,86		0,86	0,86
1700000004967272	23-069-024-00072-0002	OLIVAR	S		0,05		0,05	0,05
1700000004967273	23-069-027-00164-0001	OLIVAR	S		1,07		1,07	1,07
1700000004967274	23-069-027-00175-0001	OLIVAR	S		0,07		0,07	0,07
1700000005385284	23-069-004-00398-0001	OLIVAR	S		0,32		0,32	0,32
1700000005385285	23-069-004-00399-0001	OLIVAR	S		0,02		0,02	0,02
1700000005385286	23-069-004-00400-0001	OLIVAR	S		0,03		0,03	0,00
1700000005385287	23-069-021-00098-0003	OLIVAR	S		0,66		0,66	0,66
1700000005385288	23-069-021-00107-0001	OLIVAR	S		0,02		0,02	0,02
1700000005385289	23-069-021-00111-0001	OLIVAR	S		0,02		0,02	0,02
1700000005385290	23-069-027-00042-0001	OLIVAR	S		0,23		0,23	0,23
1700000005385291	23-069-025-00001-0001	OLIVAR	S		0,35		0,35	0,35
1700000005385292	23-069-025-09001-0002	OLIVAR	S		0,03		0,03	0,03
1700000005385293	23-069-024-00291-0001	OLIVAR	S		0,31		0,31	0,31
1700000005385297	23-031-001-00085-0004	OLIVAR	S		2,98		2,98	2,94

**INCIDENCIAS**

**INCIDENCIA DESCRIPCIÓN**

(1) Con incidencias que retienen pago o deniegan el expediente.  
 (2) Se calcula sobre superficie declarada admisible.  
 (3) Aplicación del artículo 16 bis del RD 147/2023.

Puede verificar la integridad de una copia de este documento mediante la lectura del código QR adjunto o mediante el acceso a la dirección <a href="https://ws050.juntadeandalucia.es/verificarFirma">https://ws050.juntadeandalucia.es/verificarFirma</a> indicando el código de VERIFICACIÓN					
FIRMADO POR	RAQUEL MARIA ESPIN CRESPO		FECHA		26/06/2024
VERIFICACIÓN	Pk2jmMQ72K8YCCE9EQ8LU85ENJJ6M		PÁGINA		6419/8857



## INCIDENCIAS

### INCIDENCIA DESCRIPCIÓN

- 242 Recinto pendiente de acreditación de titularidad.  
Recinto:23-069-004-00400-00001 Cultivo:101010 OLIVAR-PICUAL Secano
- 4272 Verifica que las líneas de declaración de las Solicitudes Únicas no tienen solapes con la capa de Retroactividad Gráfica (ambas de la misma campaña) a nivel de expediente/línea de declaración gráfica de la solicitud.  
Recinto:23-031-001-00085-00004 Cultivo: - Agregado de la referencia del recinto.:0 Zona de la referencia del recinto.:0 Superficie solapada.:0,04 Id. Incid.:95158820

(1) Con incidencias que retienen pago o deniegan el expediente.  
(2) Se calcula sobre superficie declarada admisible.  
(3) Aplicación del artículo 16 bis del RD 147/2023.

Puede verificar la integridad de una copia de este documento mediante la lectura del código QR adjunto o mediante el acceso a la dirección <https://ws050.juntadeandalucia.es/verificarFirma> indicando el código de VERIFICACIÓN

FIRMADO POR	RAQUEL MARIA ESPIN CRESPO	FECHA	26/06/2024
VERIFICACIÓN	Pk2jmMQ72K8YCCE9EQ8LU85ENJJ6M	PÁGINA	6420/8857



**APELLIDOS Y NOMBRE / RAZÓN SOCIAL**

HERMOSO LARA MARIA DOLORES

**NIF**

\*\*\*6560\*

**EXPEDIENTE**

1116646

**RESOLUCIÓN**

CONCESIÓN DE LA AYUDA

**DATOS DE MANTENIMIENTO UNIDADES****GRUPO DE PAGO**

ZONAS DE LIMITACIONES NATURALES

**Sup. Dec.  
Admisible**

3,91

**Sup.  
Resuelta**

3,91

**Sobredecl.**

0,00

**% Sobredecl.**

0,00

**RESUMEN DE PAGOS**

	<b>IMPORTE ( Euros )</b>			
	<b>RESUELTO</b>	<b>FEADER</b>	<b>MAPA</b>	<b>CAPADR</b>
Pago realizado	192,16	163,34	18,85	9,97
A pagar	18,98	16,13	1,86	0,99
<b>TOTAL</b>	<b>211,14</b>	<b>179,47</b>	<b>20,71</b>	<b>10,96</b>

**APLICACIÓN DE REDUCCIONES Y PENALIZACIONES (%)**

<b>Criterios de subvencionabilidad (1)</b>	<b>Presentación tardía</b>	<b>Omisión declaración</b>	<b>Condicionalidad</b>
0,00	0,00	0,00	0,00

**IMPORTE ( Euros )**

Calculado(2)	Reducción	Penalización	Reducción Penalización (3)	Penalización adicional	Resuelto	FEADER	MAPA	CAPADR
211,14 €	0,00 €	0,00 €	0,00 €	0,00 €	211,14 €	179,47 €	20,71 €	10,96 €
Importe Unitario:	54,00 €	Nuevo Importe Unitario:	54,00 €					

**RECINTOS PROPUESTOS**

<b>REF.</b>	<b>REFERENCIA SIGPAC</b>	<b>CULTIVO</b>	<b>S/R</b>	<b>USO SIGPAC</b>	<b>Sup. Dec. admisible</b>	<b>Sup. Campo</b>	<b>Sup. Determ.</b>	<b>Sup. Resuelta</b>
170000005837422	23-060-026-00049-0001	OLIVAR	S		0,08		0,08	0,08
170000005837423	23-060-026-00122-0011	OLIVAR	S		2,06		2,06	2,06
170000005837424	23-060-028-00274-0004	OLIVAR	S		0,01		0,01	0,01
170000005837425	23-060-028-00275-0002	OLIVAR	S		0,05		0,05	0,05
170000005837426	23-060-028-00276-0002	OLIVAR	S		0,41		0,41	0,41
170000005837427	23-060-028-00279-0001	OLIVAR	S		0,04		0,04	0,04
170000005837428	23-060-028-00361-0002	OLIVAR	S		0,10		0,10	0,10
170000005837429	23-060-026-00122-0011	OLIVAR	S		0,59		0,59	0,59
170000005837431	23-060-026-00121-0001	OLIVAR	S		0,48		0,48	0,48
170000005837432	23-060-026-00122-0010	OLIVAR	S		0,01		0,01	0,01
170000005837433	23-060-026-00133-0001	OLIVAR	S		0,08		0,08	0,08

(1) Con incidencias que retienen pago o deniegan el expediente.

(2) Se calcula sobre superficie declarada admisible.

(3) Aplicación del artículo 16 bis del RD 147/2023.

Puede verificar la integridad de una copia de este documento mediante la lectura del código QR adjunto o mediante el acceso a la dirección <https://ws050.juntadeandalucia.es/verificarFirma> indicando el código de VERIFICACIÓN

FIRMADO POR	RAQUEL MARIA ESPIN CRESPO	FECHA	26/06/2024
VERIFICACIÓN	Pk2jmMQ72K8YCCE9EQ8LU85ENJJ6M	PÁGINA	6421/8857



**APELLIDOS Y NOMBRE / RAZÓN SOCIAL**

HERNANDEZ CARMONA PEDRO

**NIF**

\*\*\*\*4300\*

**EXPEDIENTE**

1262028

**RESOLUCIÓN**

CONCESIÓN DE LA AYUDA

**DATOS DE MANTENIMIENTO UNIDADES**

<b>GRUPO DE PAGO</b>	<b>Sup. Dec. Admisible</b>	<b>Sup. Resuelta</b>	<b>Sobredecl.</b>	<b>% Sobredecl.</b>
ZONAS DE LIMITACIONES NATURALES	17,33	17,33	0,00	0,00

**RESUMEN DE PAGOS**

	<b>IMPORTE ( Euros )</b>			
	<b>RESUELTO</b>	<b>FEADER</b>	<b>MAPA</b>	<b>CAPADR</b>
Pago realizado	828,79	704,47	81,31	43,01
A pagar	81,87	69,59	8,03	4,25
<b>TOTAL</b>	<b>910,66</b>	<b>774,06</b>	<b>89,34</b>	<b>47,26</b>

**APLICACIÓN DE REDUCCIONES Y PENALIZACIONES (%)**

<b>Criterios de subvencionabilidad (1)</b>	<b>Presentación tardía</b>	<b>Omisión declaración</b>	<b>Condicionalidad</b>
0,00	0,00	0,00	0,00

**IMPORTE ( Euros )**

Calculado(2)	Reducción	Penalización	Reducción Penalización (3)	Penalización adicional	Resuelto	FEADER	MAPA	CAPADR
910,66 €	0,00 €	0,00 €	0,00 €	0,00 €	910,66 €	774,06 €	89,34 €	47,26 €
Importe Unitario:	54,00 €	Nuevo Importe Unitario:	52,55 €					

**RECINTOS PROPUESTOS**

<b>REF.</b>	<b>REFERENCIA SIGPAC</b>	<b>CULTIVO</b>	<b>USO S/R</b>	<b>Sup. Dec. admisible</b>	<b>Sup. Campo</b>	<b>Sup. Determ.</b>	<b>Sup. Resuelta</b>
-1308538	23-007-008-00124-0001	OLIVAR	S	0,37		0,37	0,37
-1308534	23-007-008-00097-0001	OLIVAR	S	0,01		0,01	0,01
-1308533	23-007-008-00096-0001	OLIVAR	S	0,55		0,55	0,55
-1308532	23-007-007-00202-0001	OLIVAR	S	0,12		0,12	0,12
-1308530	23-007-007-00047-0001	OLIVAR	S	0,02		0,02	0,02
-1308521	23-007-007-00058-0001	OLIVAR	S	0,03		0,03	0,03
-1308520	23-007-007-00061-0001	OLIVAR	S	0,02		0,02	0,02
-1308519	23-007-007-00098-0001	OLIVAR	S	3,02		3,02	3,02
-1308509	23-007-005-00049-0002	OLIVAR	S	0,06		0,06	0,06
-1308508	23-007-005-00264-0001	OLIVAR	S	1,00		1,00	1,00
-1308505	23-007-005-00099-0001	OLIVAR	S	0,85		0,85	0,85
-1308503	23-007-005-00084-0001	OLIVAR	S	2,79		2,79	2,79
-1308501	23-007-004-00179-0001	OLIVAR	S	1,42		1,42	1,42
-1308488	23-007-002-00186-0001	OLIVAR	R	1,60		1,60	1,60
1700000005195845	23-007-002-00452-0001	OLIVAR	R	1,13		1,13	1,13
1700000005195846	23-007-003-00187-0001	OLIVAR	S	0,98		0,98	0,98
1700000005195847	23-007-005-00040-0001	OLIVAR	S	1,74		1,74	1,74
1700000005195848	23-007-003-00081-0001	OLIVAR	S	0,27		0,27	0,27
1700000005195849	23-007-003-00082-0001	OLIVAR	S	0,03		0,03	0,03
1700000005195850	23-007-003-00083-0003	OLIVAR	S	0,03		0,03	0,03
1700000005195851	23-007-003-00499-0001	OLIVAR	S	0,51		0,51	0,51
1700000005195852	23-007-003-00505-0002	OLIVAR	S	0,02		0,02	0,02
1700000005195854	23-007-003-00086-0001	OLIVAR	S	0,71		0,71	0,71
1700000005195855	23-007-003-00083-0002	OLIVAR	S	0,05		0,05	0,05

(1) Con incidencias que retienen pago o deniegan el expediente.

(2) Se calcula sobre superficie declarada admisible.

(3) Aplicación del artículo 16 bis del RD 147/2023.

Puede verificar la integridad de una copia de este documento mediante la lectura del código QR adjunto o mediante el acceso a la dirección <https://ws050.juntadeandalucia.es/verificarFirma> indicando el código de VERIFICACIÓN

FIRMADO POR	RAQUEL MARIA ESPIN CRESPO	FECHA	26/06/2024
VERIFICACIÓN	Pk2jmMQ72K8YCCE9EQ8LU85ENJJ6M	PÁGINA	6422/8857



**APELLIDOS Y NOMBRE / RAZÓN SOCIAL**

HERNANDEZ JANDULA MANUEL

**NIF**

\*\*\*\*5369\*

**EXPEDIENTE**

1094843

**RESOLUCIÓN**

CONCESIÓN DE LA AYUDA

**DATOS DE MANTENIMIENTO UNIDADES****GRUPO DE PAGO**

ZONAS DE LIMITACIONES NATURALES

**Sup. Dec.  
Admisible**

7,46

**Sup.  
Resuelta**

7,46

**Sobredecl.**

0,00

**% Sobredecl.**

0,00

**RESUMEN DE PAGOS**

	<b>IMPORTE ( Euros )</b>			
	<b>RESUELTO</b>	<b>FEADER</b>	<b>MAPA</b>	<b>CAPADR</b>
Pago realizado	367,61	312,46	36,06	19,08
A pagar	35,23	29,95	3,46	1,82
<b>TOTAL</b>	<b>402,84</b>	<b>342,41</b>	<b>39,52</b>	<b>20,90</b>

**APLICACIÓN DE REDUCCIONES Y PENALIZACIONES (%)**

<b>Criterios de subvencionabilidad (1)</b>	<b>Presentación tardía</b>	<b>Omisión declaración</b>	<b>Condicionalidad</b>
0,00	0,00	0,00	0,00

**IMPORTE ( Euros )**

Calculado(2)	Reducción	Penalización	Reducción Penalización (3)	Penalización adicional	Resuelto	FEADER	MAPA	CAPADR
402,84 €	0,00 €	0,00 €	0,00 €	0,00 €	402,84 €	342,41 €	39,52 €	20,91 €
Importe Unitario:	54,00 €	Nuevo Importe Unitario:	54,00 €					

**RECINTOS PROPUESTOS**

<b>REF.</b>	<b>REFERENCIA SIGPAC</b>	<b>CULTIVO</b>	<b>S/R</b>	<b>USO SIGPAC</b>	<b>Sup. Dec. admisible</b>	<b>Sup. Campo</b>	<b>Sup. Determ.</b>	<b>Sup. Resuelta</b>
1700000005197193	23-007-003-00243-0001	OLIVAR	S		0,53		0,53	0,53
1700000005197194	23-007-009-00110-0001	OLIVAR	S		1,69		1,69	1,69
1700000005197195	23-007-009-00111-0002	OLIVAR	S		0,85		0,85	0,85
1700000005197196	23-007-003-00338-0002	OLIVAR	S		1,64		1,64	1,62
1700000005197197	23-007-003-00551-0001	OLIVAR	S		1,46		1,46	1,46
1700000005197198	23-007-003-00557-0001	OLIVAR	S		0,01		0,01	0,01
1700000005197199	23-007-004-00060-0003	OLIVAR	S		1,24		1,24	1,24
1700000005197200	23-007-004-00061-0001	OLIVAR	S		0,01		0,01	0,01
1700000005197201	23-007-004-00061-0001	OLIVAR	S		0,05		0,05	0,05

**INCIDENCIAS****INCIDENCIA DESCRIPCIÓN**

4272 Verifica que las líneas de declaración de las Solicitudes Únicas no tienen solapes con la capa de Retroactividad Gráfica (ambas de la misma campaña) a nivel de expediente/línea de declaración gráfica de la solicitud.  
Recinto:23-007-003-00338-00002 Cultivo: - Agregado de la referencia del recinto.:0 Zona de la referencia del recinto.:0 Superficie solapada.:0,02 Id. Incid.:95145492

(1) Con incidencias que retienen pago o deniegan el expediente.

(2) Se calcula sobre superficie declarada admisible.

(3) Aplicación del artículo 16 bis del RD 147/2023.

Puede verificar la integridad de una copia de este documento mediante la lectura del código QR adjunto o mediante el acceso a la dirección <https://ws050.juntadeandalucia.es/verificarFirma> indicando el código de VERIFICACIÓN

FIRMADO POR	RAQUEL MARIA ESPIN CRESPO	FECHA	26/06/2024
VERIFICACIÓN	Pk2jmMQ72K8YCCE9EQ8LU85ENJJ6M	PÁGINA	6423/8857



**APELLIDOS Y NOMBRE / RAZÓN SOCIAL**

HERNANDEZ JIMENEZ ANTONIA

**NIF**

\*\*\*\*8005\*

**EXPEDIENTE**

1164524

**RESOLUCIÓN**

CONCESIÓN DE LA AYUDA

**DATOS DE MANTENIMIENTO UNIDADES**

<b>GRUPO DE PAGO</b>	<b>Sup. Dec. Admisible</b>	<b>Sup. Resuelta</b>	<b>Sobredecl.</b>	<b>% Sobredecl.</b>
ZONAS DE LIMITACIONES NATURALES	5,96	5,96	0,00	0,00

**RESUMEN DE PAGOS**

	<b>IMPORTE ( Euros )</b>			
	<b>RESUELTO</b>	<b>FEADER</b>	<b>MAPA</b>	<b>CAPADR</b>
Pago realizado	294,87	250,64	28,92	15,31
A pagar	26,97	22,92	2,65	1,40
<b>TOTAL</b>	<b>321,84</b>	<b>273,56</b>	<b>31,57</b>	<b>16,71</b>

**APLICACIÓN DE REDUCCIONES Y PENALIZACIONES (%)**

<b>Criterios de subvencionabilidad (1)</b>	<b>Presentación tardía</b>	<b>Omisión declaración</b>	<b>Condicionalidad</b>
0,00	0,00	0,00	0,00

**IMPORTE ( Euros )**

Calculado(2)	Reducción	Penalización	Reducción Penalización (3)	Penalización adicional	Resuelto	FEADER	MAPA	CAPADR
321,84 €	0,00 €	0,00 €	0,00 €	0,00 €	321,84 €	273,56 €	31,57 €	16,71 €
Importe Unitario:	54,00 €	Nuevo Importe Unitario:	54,00 €					

**RECINTOS PROPUESTOS**

<b>REF.</b>	<b>REFERENCIA SIGPAC</b>	<b>CULTIVO</b>	<b>S/R</b>	<b>USO SIGPAC</b>	<b>Sup. Dec. admisible</b>	<b>Sup. Campo</b>	<b>Sup. Determ.</b>	<b>Sup. Resuelta</b>
1700000005196844	23-007-003-00582-0001	OLIVAR	R		2,01		2,01	1,99
1700000005196845	23-007-003-00586-0001	OLIVAR	R		2,56		2,56	2,54
1700000005196846	23-007-003-00631-0001	OLIVAR	R		0,01		0,01	0,01
1700000005196847	23-007-006-00146-0001	OLIVAR	S		1,42		1,42	1,42

**INCIDENCIAS****INCIDENCIA DESCRIPCIÓN**

4272	Verifica que las líneas de declaración de las Solicitudes Únicas no tienen solapes con la capa de Retroactividad Gráfica (ambas de la misma campaña) a nivel de expediente/línea de declaración gráfica de la solicitud. Recinto:23-007-003-00582-00001 Cultivo: - Agregado de la referencia del recinto.:0 Zona de la referencia del recinto.:0 Superficie solapada.:0,02 Id. Incid.:95149082 Recinto:23-007-003-00586-00001 Cultivo: - Agregado de la referencia del recinto.:0 Zona de la referencia del recinto.:0 Superficie solapada.:0,02 Id. Incid.:95149083
------	--

(1) Con incidencias que retienen pago o deniegan el expediente.

(2) Se calcula sobre superficie declarada admisible.

(3) Aplicación del artículo 16 bis del RD 147/2023.

Puede verificar la integridad de una copia de este documento mediante la lectura del código QR adjunto o mediante el acceso a la dirección <https://ws050.juntadeandalucia.es/verificarFirma> indicando el código de VERIFICACIÓN

FIRMADO POR	RAQUEL MARIA ESPIN CRESPO	FECHA	26/06/2024
VERIFICACIÓN	Pk2jmMQ72K8YCC9EQ8LU85ENJJ6M	PÁGINA	6424/8857



**APELLIDOS Y NOMBRE / RAZÓN SOCIAL**

HERNANDEZ LINARES ANA MARIA

**NIF**

\*\*\*9488\*

**EXPEDIENTE**

1012968

**RESOLUCIÓN**

CONCESIÓN DE LA AYUDA

**DATOS DE MANTENIMIENTO UNIDADES****GRUPO DE PAGO**

ZONAS DE LIMITACIONES NATURALES

**Sup. Dec.  
Admisible**

18,88

**Sup.  
Resuelta**

18,88

**Sobredecl.**

0,00

**% Sobredecl.**

0,00

**RESUMEN DE PAGOS**

	<b>IMPORTE ( Euros )</b>			
	<b>RESUELTO</b>	<b>FEADER</b>	<b>MAPA</b>	<b>CAPADR</b>
Pago realizado	889,73	756,27	87,28	46,18
A pagar	87,89	74,71	8,62	4,56
<b>TOTAL</b>	<b>977,62</b>	<b>830,98</b>	<b>95,90</b>	<b>50,74</b>

**APLICACIÓN DE REDUCCIONES Y PENALIZACIONES (%)**

<b>Criterios de subvencionabilidad (1)</b>	<b>Presentación tardía</b>	<b>Omisión declaración</b>	<b>Condicionabilidad</b>
0,00	0,00	0,00	0,00

**IMPORTE ( Euros )**

Calculado(2)	Reducción	Penalización	Reducción Penalización (3)	Penalización adicional	Resuelto	FEADER	MAPA	CAPADR
977,62 €	0,00 €	0,00 €	0,00 €	0,00 €	977,62 €	830,98 €	95,90 €	50,74 €
Importe Unitario:	54,00 €	Nuevo Importe Unitario:	51,78 €					

**RECINTOS PROPUESTOS**

<b>REF.</b>	<b>REFERENCIA SIGPAC</b>	<b>CULTIVO</b>	<b>S/R</b>	<b>USO</b>	<b>Sup. Dec. admisible</b>	<b>Sup. Campo</b>	<b>Sup. Determ.</b>	<b>Sup. Resuelta</b>
				<b>SIGPAC</b>				
1700000005269763	23-027-019-00022-0001	OLIVAR	R		0,50		0,50	0,50
1700000005269764	23-027-019-00032-0002	OLIVAR	R		0,64		0,64	0,64
1700000005269770	23-086-018-00055-0001	OLIVAR	S		4,87		4,87	4,87
1700000005269771	23-027-020-00007-0001	OLIVAR	R		12,62		12,62	12,62
1700000005269772	23-027-020-09002-0006	OLIVAR	S		0,25		0,25	0,25

(1) Con incidencias que retienen pago o deniegan el expediente.

(2) Se calcula sobre superficie declarada admisible.

(3) Aplicación del artículo 16 bis del RD 147/2023.

Puede verificar la integridad de una copia de este documento mediante la lectura del código QR adjunto o mediante el acceso a la dirección <https://ws050.juntadeandalucia.es/verificarFirma> indicando el código de VERIFICACIÓN

FIRMADO POR	RAQUEL MARIA ESPIN CRESPO	FECHA	26/06/2024
VERIFICACIÓN	Pk2jmMQ72K8YCCE9EQ8LU85ENJJ6M	PÁGINA	6425/8857





**APELLIDOS Y NOMBRE / RAZÓN SOCIAL**  
HERNANDEZ LUJANO MARIA DEL CARMEN

**NIF**  
\*\*\*\*3574\*

**EXPEDIENTE**  
1098818

**RESOLUCIÓN**  
CONCESIÓN DE LA AYUDA

**DATOS DE MANTENIMIENTO UNIDADES**

<b>GRUPO DE PAGO</b>	<b>Sup. Dec. Admisible</b>	<b>Sup. Resuelta</b>	<b>Sobredecl.</b>	<b>% Sobredecl.</b>
ZONAS DE LIMITACIONES NATURALES	2,51	2,51	0,00	0,00

**RESUMEN DE PAGOS**

	<b>IMPORTE ( Euros )</b>			
	<b>RESUELTO</b>	<b>FEADER</b>	<b>MAPA</b>	<b>CAPADR</b>
Pago realizado	123,35	104,85	12,10	6,40
A pagar	12,19	10,36	1,20	0,63
<b>TOTAL</b>	<b>135,54</b>	<b>115,21</b>	<b>13,30</b>	<b>7,03</b>

**APLICACIÓN DE REDUCCIONES Y PENALIZACIONES (%)**

<b>Criterios de subvencionabilidad (1)</b>	<b>Presentación tardía</b>	<b>Omisión declaración</b>	<b>Condicionabilidad</b>
0,00	0,00	0,00	0,00

**IMPORTE ( Euros )**

Calculado(2)	Reducción	Penalización	Reducción Penalización (3)	Penalización adicional	Resuelto	FEADER	MAPA	CAPADR
135,54 €	0,00 €	0,00 €	0,00 €	0,00 €	135,54 €	115,21 €	13,30 €	7,03 €
Importe Unitario:	54,00 €	Nuevo Importe Unitario:	54,00 €					

**RECINTOS PROPUESTOS**

<b>REF.</b>	<b>REFERENCIA SIGPAC</b>	<b>CULTIVO</b>	<b>S/R</b>	<b>USO SIGPAC</b>	<b>Sup. Dec. admisible</b>	<b>Sup. Campo</b>	<b>Sup. Determ.</b>	<b>Sup. Resuelta</b>
-521015	23-060-028-09011-0006	OLIVAR	S		0,03		0,03	0,03
5069849	23-060-028-00122-0001	OLIVAR	S		0,58		0,58	0,58
1700000005895405	23-060-028-00049-0002	OLIVAR	S		0,66		0,66	0,66
1700000005895424	23-060-026-00008-0002	OLIVAR	S		0,02		0,02	0,02
1700000005895425	23-060-026-00274-0001	OLIVAR	S		0,53		0,53	0,53
1700000005895426	23-060-028-00200-0001	OLIVAR	S		0,51		0,51	0,51
1700000005895427	23-060-028-00200-0002	OLIVAR	S		0,18		0,18	0,18

(1) Con incidencias que retienen pago o deniegan el expediente.

(2) Se calcula sobre superficie declarada admisible.

(3) Aplicación del artículo 16 bis del RD 147/2023.

Puede verificar la integridad de una copia de este documento mediante la lectura del código QR adjunto o mediante el acceso a la dirección <https://ws050.juntadeandalucia.es/verificarFirma> indicando el código de VERIFICACIÓN

FIRMADO POR	RAQUEL MARIA ESPIN CRESPO	FECHA	26/06/2024
VERIFICACIÓN	Pk2jmMQ72K8YCCE9EQ8LU85ENJJJ6M	PÁGINA	6426/8857





**APELLIDOS Y NOMBRE / RAZÓN SOCIAL**

HERNANDEZ NAVARRO JUAN ANTONIO

**NIF**

\*\*\*0805\*

**EXPEDIENTE**

1111273

**RESOLUCIÓN**

CONCESIÓN DE LA AYUDA

**DATOS DE MANTENIMIENTO UNIDADES**

<b>GRUPO DE PAGO</b>	<b>Sup. Dec. Admisible</b>	<b>Sup. Resuelta</b>	<b>Sobredecl.</b>	<b>% Sobredecl.</b>
ZONAS DE LIMITACIONES NATURALES	12,13	12,13	0,00	0,00

**RESUMEN DE PAGOS**

	<b>IMPORTE ( Euros )</b>			
	<b>RESUELTO</b>	<b>FEADER</b>	<b>MAPA</b>	<b>CAPADR</b>
Pago realizado	596,13	506,72	58,48	30,93
A pagar	58,89	50,06	5,78	3,05
<b>TOTAL</b>	<b>655,02</b>	<b>556,78</b>	<b>64,26</b>	<b>33,98</b>

**APLICACIÓN DE REDUCCIONES Y PENALIZACIONES (%)**

<b>Criterios de subvencionabilidad (1)</b>	<b>Presentación tardía</b>	<b>Omisión declaración</b>	<b>Condicionalidad</b>
0,00	0,00	0,00	0,00

**IMPORTE ( Euros )**

Calculado(2)	Reducción	Penalización	Reducción Penalización (3)	Penalización adicional	Resuelto	FEADER	MAPA	CAPADR
655,02 €	0,00 €	0,00 €	0,00 €	0,00 €	655,02 €	556,77 €	64,26 €	33,99 €
Importe Unitario:	54,00 €	Nuevo Importe Unitario:	54,00 €					

**RECINTOS PROPUESTOS**

<b>REF.</b>	<b>REFERENCIA SIGPAC</b>	<b>CULTIVO</b>	<b>USO S/R SIGPAC</b>	<b>Sup. Dec. admisible</b>	<b>Sup. Campo</b>	<b>Sup. Determ.</b>	<b>Sup. Resuelta</b>
-1403360	23-007-001-00105-0002	OLIVAR	R	0,31		0,31	0,31
-1403359	23-007-003-00556-0002	OLIVAR	R	1,47		1,47	1,47
-1403358	23-007-001-00104-0002	OLIVAR	S	0,17		0,17	0,17
-1219911	23-007-001-00105-0001	OLIVAR	S	0,29		0,29	0,29
-1204955	23-006-001-00436-0001	OLIVAR	S	0,03		0,03	0,03
-1204954	23-006-001-00437-0001	OLIVAR	S	0,21		0,21	0,21
-945484	23-007-001-00210-0003	OLIVAR	R	0,99		0,99	0,99
-50996	23-007-001-00210-0003	OLIVAR	R	1,29		1,29	1,29
1700000006735072	23-006-001-00269-0002	OLIVAR	S	0,68		0,68	0,68
1700000006735073	23-007-009-00366-0003	OLIVAR	S	0,09		0,09	0,09
1700000006735074	23-007-009-00366-0002	OLIVAR	S	0,27		0,27	0,27
1700000006735075	23-007-001-00150-0001	OLIVAR	R	1,12		1,12	1,12
1700000006735076	23-007-001-00104-0001	OLIVAR	R	0,55		0,55	0,55
1700000006735078	23-006-001-00438-0003	OLIVAR	S	2,40		2,40	2,40
1700000006735079	23-007-002-00015-0002	OLIVAR	R	1,27		1,27	1,27
1700000006735080	23-007-003-00644-0001	OLIVAR	R	0,01		0,01	0,01
1700000006735081	23-007-005-00246-0001	OLIVAR	S	0,82		0,82	0,82
1700000006735082	23-007-002-00015-0003	OLIVAR	R	0,16		0,16	0,16

(1) Con incidencias que retienen pago o deniegan el expediente.

(2) Se calcula sobre superficie declarada admisible.

(3) Aplicación del artículo 16 bis del RD 147/2023.

Puede verificar la integridad de una copia de este documento mediante la lectura del código QR adjunto o mediante el acceso a la dirección <https://ws050.juntadeandalucia.es/verificarFirma> indicando el código de VERIFICACIÓN

FIRMADO POR	RAQUEL MARIA ESPIN CRESPO	FECHA	26/06/2024
VERIFICACIÓN	Pk2jmMQ72K8YCC9EQ8LU85ENJJ6M	PÁGINA	6427/8857





**APELLIDOS Y NOMBRE / RAZÓN SOCIAL**

HERNANDEZ ORTIZ RAFAEL

**NIF**

\*\*\*\*5145\*

**EXPEDIENTE**

1113875

**RESOLUCIÓN**

CONCESIÓN DE LA AYUDA

**DATOS DE MANTENIMIENTO UNIDADES**

**GRUPO DE PAGO**

ZONAS DE LIMITACIONES NATURALES

**Sup. Dec.  
Admisible**

65,41

**Sup.  
Resuelta**

65,41

**Sobredecl.**

0,00

**% Sobredecl.**

0,00

**RESUMEN DE PAGOS**

	<b><u>IMPORTE ( Euros )</u></b>			
	<b><u>RESUELTO</u></b>	<b><u>FEADER</u></b>	<b><u>MAPA</u></b>	<b><u>CAPADR</u></b>
Pago realizado	1.079,55	917,62	105,91	56,03
A pagar	106,64	90,64	10,46	5,54
<b>TOTAL</b>	<b>1.186,19</b>	<b>1.008,26</b>	<b>116,37</b>	<b>61,57</b>

**APLICACIÓN DE REDUCCIONES Y PENALIZACIONES (%)**

<b><u>Criterios de subvencionabilidad (1)</u></b>	<b><u>Presentación tardía</u></b>	<b><u>Omisión declaración</u></b>	<b><u>Condicionabilidad</u></b>
0,00	0,00	0,00	0,00

**IMPORTE ( Euros )**

<b><u>Calculado(2)</u></b>	<b><u>Reducción</u></b>	<b><u>Penalización</u></b>	<b><u>Reducción Penalización (3)</u></b>	<b><u>Penalización adicional</u></b>	<b><u>Resuelto</u></b>	<b><u>FEADER</u></b>	<b><u>MAPA</u></b>	<b><u>CAPADR</u></b>
1.186,19 €	0,00 €	0,00 €	0,00 €	0,00 €	1.186,19 €	1.008,26 €	116,37 €	61,56 €
<b>Importe Unitario:</b>	<b>54,00 €</b>	<b>Nuevo Importe Unitario:</b>	<b>18,13 €</b>					

(1) Con incidencias que retienen pago o deniegan el expediente.

(2) Se calcula sobre superficie declarada admisible.

(3) Aplicación del artículo 16 bis del RD 147/2023.

Puede verificar la integridad de una copia de este documento mediante la lectura del código QR adjunto o mediante el acceso a la dirección <a href="https://ws050.juntadeandalucia.es/verificarFirma">https://ws050.juntadeandalucia.es/verificarFirma</a> indicando el código de VERIFICACIÓN					
FIRMADO POR	RAQUEL MARIA ESPIN CRESPO		FECHA		26/06/2024
VERIFICACIÓN	Pk2jmMQ72K8YCCE9EQ8LU85ENJJ6M		PÁGINA		6428/8857

**RECINTOS PROPUESTOS**

REF.	REFERENCIA SIGPAC	CULTIVO	S/R	USO SIGPAC	Sup. Dec. admisible	Sup. Campo	Sup. Determ.	Sup. Resuelta
-1505982	23-010-004-00045-0002	OLIVAR	S		0,10		0,10	0,00
-1288150	23-061-009-00168-0002	OLIVAR	R		1,08		1,08	1,08
-1077598	23-010-004-00039-0001	OLIVAR	S		0,19		0,19	0,19
4126602	23-061-009-00117-0002	OLIVAR	R		0,07		0,07	0,07
4814037	23-010-021-00124-0001	OLIVAR	S		1,93		1,93	1,93
4814038	23-010-031-00111-0002	OLIVAR	S		1,81		1,81	1,81
5266853	23-010-004-00039-0002	OLIVAR	S		0,28		0,28	0,28
5266871	23-010-006-00028-0002	OLIVAR	S		0,92		0,92	0,92
5266872	23-010-006-00030-0001	OLIVAR	S		0,47		0,47	0,47
5266898	23-010-018-00069-0001	OLIVAR	S		0,75		0,75	0,75
5266913	23-010-020-00116-0002	OLIVAR	S		0,60		0,60	0,60
5266914	23-010-020-00117-0002	OLIVAR	S		0,10		0,10	0,10
5266916	23-010-021-00250-0001	OLIVAR	S		0,02		0,02	0,02
5266920	23-010-021-00251-0001	OLIVAR	S		0,42		0,42	0,42
5273897	23-010-007-00206-0001	OLIVAR	S		0,26		0,26	0,26
5273902	23-010-007-00207-0002	OLIVAR	S		0,68		0,68	0,68
5492959	23-061-009-00166-0001	OLIVAR	R		2,56		2,56	2,56
5492974	23-061-009-00167-0001	OLIVAR	R		0,58		0,58	0,58
6811838	23-010-006-00032-0002	OLIVAR	S		0,74		0,74	0,74
6811839	23-010-007-00081-0001	OLIVAR	S		0,56		0,56	0,56
6811841	23-010-007-00249-0001	OLIVAR	S		0,52		0,52	0,52
6811842	23-010-010-00163-0001	OLIVAR	S		1,26		1,26	1,26
6920305	23-010-034-00012-0001	OLIVAR	S		3,42		3,42	3,42
6920323	23-010-016-00758-0002	OLIVAR	S		0,61		0,61	0,61
1700000005183232	23-010-015-00002-0001	OLIVAR	S		2,63		2,63	2,63
1700000005183234	23-027-010-00037-0001	OLIVAR	S		5,47		5,47	5,47
1700000005183235	23-027-010-00038-0001	OLIVAR	S		3,85		3,85	3,85
1700000005183236	23-027-010-00039-0002	OLIVAR	S		1,27		1,27	1,27
1700000005183237	23-061-004-00003-0001	OLIVAR	S		8,87		8,87	8,87
1700000005183238	23-010-019-00114-0001	OLIVAR	S		3,62		3,62	3,62
1700000005183239	23-027-010-00042-0003	OLIVAR	S		12,95		12,95	12,95
1700000005183240	23-061-004-00005-0001	OLIVAR	S		6,92		6,92	6,92

**INCIDENCIAS****INCIDENCIA DESCRIPCIÓN**

3790 Recinto declarado inactivo  
 Recinto:23-010-004-00045-00002 Cultivo: -

(1) Con incidencias que retienen pago o deniegan el expediente.  
 (2) Se calcula sobre superficie declarada admisible.  
 (3) Aplicación del artículo 16 bis del RD 147/2023.

Puede verificar la integridad de una copia de este documento mediante la lectura del código QR adjunto o mediante el acceso a la dirección <a href="https://ws050.juntadeandalucia.es/verificarFirma">https://ws050.juntadeandalucia.es/verificarFirma</a> indicando el código de VERIFICACIÓN				
FIRMADO POR	RAQUEL MARIA ESPIN CRESPO	FECHA	26/06/2024	
VERIFICACIÓN	Pk2jmMQ72K8YCCCE9EQ8LU85ENJJ6M	PÁGINA	6429/8857	



**APELLIDOS Y NOMBRE / RAZÓN SOCIAL**

HERNANDEZ PERALES MARIA GEMA

**NIF**

\*\*\*0184\*

**EXPEDIENTE**

1226429

**RESOLUCIÓN**

CONCESIÓN DE LA AYUDA

**DATOS DE MANTENIMIENTO UNIDADES**

**GRUPO DE PAGO**

ZONAS DE LIMITACIONES NATURALES

**Sup. Dec.  
Admisible**

32,97

**Sup.  
Resuelta**

32,64

**Sobredecl.**

0,33

**% Sobredecl.**

1,00

**RESUMEN DE PAGOS**

	<b>IMPORTE ( Euros )</b>			
	<b>RESUELTO</b>	<b>FEADER</b>	<b>MAPA</b>	<b>CAPADR</b>
Pago realizado	1.070,38	909,82	105,01	55,55
A pagar	105,73	89,87	10,37	5,49
<b>TOTAL</b>	<b>1.176,11</b>	<b>999,69</b>	<b>115,38</b>	<b>61,04</b>

**APLICACIÓN DE REDUCCIONES Y PENALIZACIONES (%)**

<b>Criterios de subvencionabilidad (1)</b>	<b>Presentación tardía</b>	<b>Omisión declaración</b>	<b>Condicionabilidad</b>
0,00	0,00	0,00	0,00

**IMPORTE ( Euros )**

<b>Calculado(2)</b>	<b>Reducción</b>	<b>Penalización</b>	<b>Reducción Penalización (3)</b>	<b>Penalización adicional</b>	<b>Resuelto</b>	<b>FEADER</b>	<b>MAPA</b>	<b>CAPADR</b>
1.188,00 €	11,89 €	0,00 €	0,00 €	0,00 €	1.176,11 €	999,69 €	115,38 €	61,04 €
<b>Importe Unitario:</b>	<b>54,00 €</b>	<b>Nuevo Importe Unitario:</b>	<b>36,03 €</b>					

(1) Con incidencias que retienen pago o deniegan el expediente.

(2) Se calcula sobre superficie declarada admisible.

(3) Aplicación del artículo 16 bis del RD 147/2023.

Puede verificar la integridad de una copia de este documento mediante la lectura del código QR adjunto o mediante el acceso a la dirección <https://ws050.juntadeandalucia.es/verificarFirma> indicando el código de VERIFICACIÓN

FIRMADO POR	RAQUEL MARIA ESPIN CRESPO	FECHA	26/06/2024
VERIFICACIÓN	Pk2jmMQ72K8YCC9EQ8LU85ENJJ6M	PÁGINA	6430/8857





**RECINTOS PROPUESTOS**

REF.	REFERENCIA SIGPAC	CULTIVO	S/R	USO SIGPAC	Sup. Dec. admisible	Sup. Campo	Sup. Determ.	Sup. Resuelta
-1285420	23-010-015-00047-0001	OLIVAR	S		0,23		0,23	0,23
-1285419	23-010-015-00046-0001	OLIVAR	S		0,14		0,14	0,14
-443366	23-010-020-00145-0002	OLIVAR	S		1,41		1,41	1,41
4215151	23-010-010-00269-0001	OLIVAR	S		0,75		0,75	0,75
4215298	23-010-020-00103-0001	OLIVAR	S		0,35		0,35	0,35
4215299	23-010-020-00088-0002	OLIVAR	S		5,48		5,48	5,48
4215300	23-010-021-00192-0002	OLIVAR	S		3,18		3,18	3,18
4215301	23-010-021-00079-0002	OLIVAR	S		1,54		1,54	1,54
4215302	23-010-019-00144-0001	OLIVAR	S		0,08		0,08	0,08
4215303	23-010-019-00266-0001	OLIVAR	S		2,45		2,45	2,45
4215304	23-010-019-00162-0004	OLIVAR	S		1,51		1,51	1,51
4215334	23-010-019-00161-0001	OLIVAR	S		0,30		0,30	0,30
4215349	23-010-027-00040-0001	OLIVAR	S		2,37		2,37	2,37
4215350	23-010-009-00091-0002	OLIVAR	S		0,47		0,47	0,47
4215351	23-010-008-00263-0001	OLIVAR	S		0,70		0,70	0,70
4215352	23-010-008-00255-0001	OLIVAR	S		0,64		0,64	0,64
5212550	23-010-008-00179-0001	OLIVAR	S		0,71		0,71	0,71
5212552	23-010-014-00061-0001	OLIVAR	S		1,75		1,75	1,75
5212553	23-010-014-00108-0001	OLIVAR	S		0,22		0,22	0,22
5212558	23-010-014-00159-0001	OLIVAR	S		0,48		0,48	0,48
5212561	23-010-003-00190-0001	OLIVAR	S		0,89		0,89	0,89
5212563	23-010-015-00057-0002	OLIVAR	S		0,25		0,25	0,25
5212564	23-010-015-00116-0001	OLIVAR	S		1,17		1,17	1,17
5212566	23-010-015-00130-0002	OLIVAR	S		0,85		0,85	0,85
5212567	23-010-016-00176-0001	OLIVAR	S		0,48		0,48	0,48
5212569	23-010-025-00053-0001	OLIVAR	S		0,32		0,32	0,32
5212570	23-010-028-00057-0005	OLIVAR	R		1,43		1,43	1,43
5212571	23-010-030-00120-0001	OLIVAR	S		0,80		0,80	0,80
5212580	23-010-014-00161-0001	OLIVAR	S		0,46		0,46	0,46
5491809	23-010-021-00211-0001	OLIVAR	S		1,23		1,23	1,23
6821403	23-010-025-00055-0002	OLIVAR	S		0,33		0,33	0,00

**INCIDENCIAS**

**INCIDENCIA DESCRIPCIÓN**

3790 Recinto declarado inactivo  
 Recinto:23-010-025-00055-00002 Cultivo: -

(1) Con incidencias que retienen pago o deniegan el expediente.  
 (2) Se calcula sobre superficie declarada admisible.  
 (3) Aplicación del artículo 16 bis del RD 147/2023.

Puede verificar la integridad de una copia de este documento mediante la lectura del código QR adjunto o mediante el acceso a la dirección <a href="https://ws050.juntadeandalucia.es/verificarFirma">https://ws050.juntadeandalucia.es/verificarFirma</a> indicando el código de VERIFICACIÓN				
FIRMADO POR	RAQUEL MARIA ESPIN CRESPO	FECHA	26/06/2024	
VERIFICACIÓN	Pk2jmMQ72K8YCCCE9EQ8LU85ENJJ6M	PÁGINA	6431/8857	

**APELLIDOS Y NOMBRE / RAZÓN SOCIAL**

HERNANDEZ SEGURA JOSE MIGUEL

**NIF**

\*\*\*\*9263\*

**EXPEDIENTE**

1258032

**RESOLUCIÓN**

CONCESIÓN DE LA AYUDA

**DATOS DE MANTENIMIENTO UNIDADES****GRUPO DE PAGO**

ZONAS DE LIMITACIONES NATURALES

**Sup. Dec.  
Admisible**

9,17

**Sup.  
Resuelta**

9,17

**Sobredecl.**

0,00

**% Sobredecl.**

0,00

**RESUMEN DE PAGOS**

	<b>IMPORTE ( Euros )</b>			
	<b>RESUELTO</b>	<b>FEADER</b>	<b>MAPA</b>	<b>CAPADR</b>
Pago realizado	450,66	383,06	44,21	23,39
A pagar	44,52	37,84	4,37	2,31
<b>TOTAL</b>	<b>495,18</b>	<b>420,90</b>	<b>48,58</b>	<b>25,70</b>

**APLICACIÓN DE REDUCCIONES Y PENALIZACIONES (%)**

<b>Criterios de subvencionabilidad (1)</b>	<b>Presentación tardía</b>	<b>Omisión declaración</b>	<b>Condicionalidad</b>
0,00	0,00	0,00	0,00

**IMPORTE ( Euros )**

Calculado(2)	Reducción	Penalización	Reducción Penalización (3)	Penalización adicional	Resuelto	FEADER	MAPA	CAPADR
495,18 €	0,00 €	0,00 €	0,00 €	0,00 €	495,18 €	420,90 €	48,58 €	25,70 €
Importe Unitario:	54,00 €	Nuevo Importe Unitario:	54,00 €					

**RECINTOS PROPUESTOS**

<b>REF.</b>	<b>REFERENCIA SIGPAC</b>	<b>CULTIVO</b>	<b>S/R</b>	<b>USO SIGPAC</b>	<b>Sup. Dec. admisible</b>	<b>Sup. Campo</b>	<b>Sup. Determ.</b>	<b>Sup. Resuelta</b>
-1117621	23-060-004-00346-0001	OLIVAR	S		0,01		0,01	0,01
-995740	23-060-057-00317-0002	OLIVAR	S		1,19		1,19	1,19
-995734	23-060-057-00293-0001	OLIVAR	S		0,59		0,59	0,59
-995724	23-060-055-00130-0001	OLIVAR	S		2,04		2,04	2,04
-995723	23-060-055-00123-0003	OLIVAR	S		0,04		0,04	0,04
-995717	23-060-055-00130-0002	OLIVAR	S		0,13		0,13	0,13
-995704	23-060-055-00122-0001	OLIVAR	S		0,62		0,62	0,62
-995703	23-060-055-00018-0001	OLIVAR	S		0,87		0,87	0,87
-995702	23-060-054-00078-0001	OLIVAR	S		1,23		1,23	1,23
-995699	23-060-054-00073-0001	OLIVAR	S		0,63		0,63	0,63
-995697	23-060-054-00063-0001	OLIVAR	S		1,24		1,24	1,24
-995696	23-060-004-00347-0001	OLIVAR	S		0,52		0,52	0,52
-976010	23-060-055-00047-0001	OLIVAR	S		0,01		0,01	0,01
-976009	23-060-055-00037-0001	OLIVAR	S		0,01		0,01	0,01
-976008	23-060-055-00124-0001	OLIVAR	S		0,04		0,04	0,04

(1) Con incidencias que retienen pago o deniegan el expediente.

(2) Se calcula sobre superficie declarada admisible.

(3) Aplicación del artículo 16 bis del RD 147/2023.

Puede verificar la integridad de una copia de este documento mediante la lectura del código QR adjunto o mediante el acceso a la dirección <https://ws050.juntadeandalucia.es/verificarFirma> indicando el código de VERIFICACIÓN

FIRMADO POR	RAQUEL MARIA ESPIN CRESPO	FECHA	26/06/2024
VERIFICACIÓN	Pk2jmMQ72K8YCCE9EQ8LU85ENJJ6M	PÁGINA	6432/8857



**APELLIDOS Y NOMBRE / RAZÓN SOCIAL**

HERRADOR CABRERA MARIA DOLORES

**NIF**

\*\*\*6172\*

**EXPEDIENTE**

1111437

**RESOLUCIÓN**

CONCESIÓN DE LA AYUDA

**DATOS DE MANTENIMIENTO UNIDADES****GRUPO DE PAGO**

ZONAS DE LIMITACIONES NATURALES

**Sup. Dec.  
Admisible**

2,30

**Sup.  
Resuelta**

2,30

**Sobredecl.**

0,00

**% Sobredecl.**

0,00

**RESUMEN DE PAGOS**

	<b>IMPORTE ( Euros )</b>			
	<b>RESUELTO</b>	<b>FEADER</b>	<b>MAPA</b>	<b>CAPADR</b>
Pago realizado	113,03	96,08	11,09	5,87
A pagar	11,17	9,49	1,10	0,58
<b>TOTAL</b>	<b>124,20</b>	<b>105,57</b>	<b>12,19</b>	<b>6,45</b>

**APLICACIÓN DE REDUCCIONES Y PENALIZACIONES (%)**

<b>Criterios de subvencionabilidad (1)</b>	<b>Presentación tardía</b>	<b>Omisión declaración</b>	<b>Condicionabilidad</b>
0,00	0,00	0,00	0,00

**IMPORTE ( Euros )**

Calculado(2)	Reducción	Penalización	Reducción Penalización (3)	Penalización adicional	Resuelto	FEADER	MAPA	CAPADR
124,20 €	0,00 €	0,00 €	0,00 €	0,00 €	124,20 €	105,57 €	12,18 €	6,45 €
Importe Unitario:	54,00 €	Nuevo Importe Unitario:	54,00 €					

**RECINTOS PROPUESTOS**

<b>REF.</b>	<b>REFERENCIA SIGPAC</b>	<b>CULTIVO</b>	<b>S/R</b>	<b>USO</b>	<b>Sup. Dec. admisible</b>	<b>Sup. Campo</b>	<b>Sup. Determ.</b>	<b>Sup. Resuelta</b>
				<b>SIGPAC</b>				
1700000005636713	23-087-023-00191-0001	OLIVAR	S		0,38		0,38	0,38
1700000005636714	23-087-023-00193-0001	OLIVAR	S		1,36		1,36	1,36
1700000005636715	23-087-023-00195-0001	OLIVAR	S		0,53		0,53	0,53
1700000005636716	23-087-023-00219-0001	OLIVAR	S		0,03		0,03	0,03

(1) Con incidencias que retienen pago o deniegan el expediente.

(2) Se calcula sobre superficie declarada admisible.

(3) Aplicación del artículo 16 bis del RD 147/2023.

Puede verificar la integridad de una copia de este documento mediante la lectura del código QR adjunto o mediante el acceso a la dirección <https://ws050.juntadeandalucia.es/verificarFirma> indicando el código de VERIFICACIÓN

FIRMADO POR	RAQUEL MARIA ESPIN CRESPO	FECHA	26/06/2024
VERIFICACIÓN	Pk2jmMQ72K8YCCE9EQ8LU85ENJJ6M	PÁGINA	6433/8857





**APELLIDOS Y NOMBRE / RAZÓN SOCIAL**  
HERRADOR SALAS PALMIRA DE LOS ANGELES

**NIF**  
\*\*\*\*3520\*

**EXPEDIENTE**  
1051299

**RESOLUCIÓN**  
CONCESIÓN DE LA AYUDA

**DATOS DE MANTENIMIENTO UNIDADES**

<b>GRUPO DE PAGO</b>	<b>Sup. Dec. Admisible</b>	<b>Sup. Resuelta</b>	<b>Sobredecl.</b>	<b>% Sobredecl.</b>
ZONAS DE LIMITACIONES NATURALES	31,63	31,63	0,00	0,00

**RESUMEN DE PAGOS**

	<b>IMPORTE ( Euros )</b>			
	<b>RESUELTO</b>	<b>FEADER</b>	<b>MAPA</b>	<b>CAPADR</b>
Pago realizado	1.081,20	919,02	106,06	56,12
A pagar	106,80	90,78	10,48	5,54
<b>TOTAL</b>	<b>1.188,00</b>	<b>1.009,80</b>	<b>116,54</b>	<b>61,66</b>

**APLICACIÓN DE REDUCCIONES Y PENALIZACIONES (%)**

<b>Criterios de subvencionabilidad (1)</b>	<b>Presentación tardía</b>	<b>Omisión declaración</b>	<b>Condicionalidad</b>
0,00	0,00	0,00	0,00

**IMPORTE ( Euros )**

Calculado(2)	Reducción	Penalización	Reducción Penalización (3)	Penalización adicional	Resuelto	FEADER	MAPA	CAPADR
1.188,00 €	0,00 €	0,00 €	0,00 €	0,00 €	1.188,00 €	1.009,80 €	116,54 €	61,66 €
Importe Unitario:	54,00 €	Nuevo Importe Unitario:	37,56 €					

**RECINTOS PROPUESTOS**

<b>REF.</b>	<b>REFERENCIA SIGPAC</b>	<b>CULTIVO</b>	<b>S/R</b>	<b>USO SIGPAC</b>	<b>Sup. Dec. admisible</b>	<b>Sup. Campo</b>	<b>Sup. Determ.</b>	<b>Sup. Resuelta</b>
-1320801	23-069-012-00054-0001	OLIVAR	S		0,01		0,01	0,01
-824720	23-069-017-00049-0001	OLIVAR	S		0,05		0,05	0,05
-824719	23-069-017-00049-0001	OLIVAR	S		0,01		0,01	0,01
1700000005467350	23-069-003-00146-0006	OLIVAR	S		9,20		9,20	9,20
1700000005467351	23-069-012-00053-0002	OLIVAR	S		0,03		0,03	0,03
1700000005467352	23-069-012-00053-0002	OLIVAR	S		0,02		0,02	0,02
1700000005467353	23-069-012-00155-0002	OLIVAR	S		10,04		10,04	10,04
1700000005467354	23-069-006-00151-0001	OLIVAR	S		3,02		3,02	3,02
1700000005467356	23-069-017-00049-0001	OLIVAR	S		0,06		0,06	0,06
1700000005467357	23-069-017-00147-0001	OLIVAR	S		5,21		5,21	5,21
1700000005467358	23-069-033-00120-0001	OLIVAR	S		0,79		0,79	0,79
1700000005467359	23-069-033-00124-0001	OLIVAR	S		1,39		1,39	1,39
1700000005467360	23-069-033-00125-0002	OLIVAR	S		0,35		0,35	0,35
1700000005467361	23-069-033-00145-0001	OLIVAR	S		0,10		0,10	0,10
1700000005467362	23-069-029-00302-0001	OLIVAR	S		1,35		1,35	1,35

(1) Con incidencias que retienen pago o deniegan el expediente.

(2) Se calcula sobre superficie declarada admisible.

(3) Aplicación del artículo 16 bis del RD 147/2023.

Puede verificar la integridad de una copia de este documento mediante la lectura del código QR adjunto o mediante el acceso a la dirección <a href="https://ws050.juntadeandalucia.es/verificarFirma">https://ws050.juntadeandalucia.es/verificarFirma</a> indicando el código de VERIFICACIÓN					
FIRMADO POR	RAQUEL MARIA ESPIN CRESPO		FECHA		26/06/2024
VERIFICACIÓN	Pk2jmMQ72K8YCCE9EQ8LU85ENJJ6M		PÁGINA		6434/8857





**APELLIDOS Y NOMBRE / RAZÓN SOCIAL**

HERRERA BARRAGAN MANUEL

**NIF**

\*\*\*\*8988\*

**EXPEDIENTE**

1256345

**RESOLUCIÓN**

CONCESIÓN DE LA AYUDA

**DATOS DE MANTENIMIENTO UNIDADES**

**GRUPO DE PAGO**

ZONAS DE LIMITACIONES NATURALES

**Sup. Dec. Admisible**

50,58

**Sup. Resuelta**

49,22

**Sobredecl.**

1,36

**% Sobredecl.**

2,69

**RESUMEN DE PAGOS**

	<b>IMPORTE ( Euros )</b>			
	<b>RESUELTO</b>	<b>FEADER</b>	<b>MAPA</b>	<b>CAPADR</b>
Pago realizado	1.052,13	894,31	103,21	54,61
A pagar	103,93	88,34	10,20	5,39
<b>TOTAL</b>	<b>1.156,06</b>	<b>982,65</b>	<b>113,41</b>	<b>60,00</b>

**APLICACIÓN DE REDUCCIONES Y PENALIZACIONES (%)**

<b>Criterios de subvencionabilidad (1)</b>	<b>Presentación tardía</b>	<b>Omisión declaración</b>	<b>Condicionalidad</b>
0,00	0,00	0,00	0,00

**IMPORTE ( Euros )**

Calculado(2)	Reducción	Penalización	Reducción Penalización (3)	Penalización adicional	Resuelto	FEADER	MAPA	CAPADR
1.188,00 €	31,94 €	0,00 €	0,00 €	0,00 €	1.156,06 €	982,65 €	113,41 €	60,00 €
<b>Importe Unitario:</b>	<b>54,00 €</b>	<b>Nuevo Importe Unitario:</b>	<b>23,49 €</b>					

**RECINTOS PROPUESTOS**

<b>REF.</b>	<b>REFERENCIA SIGPAC</b>	<b>CULTIVO</b>	<b>USO S/R SIGPAC</b>	<b>Sup. Dec. admisible</b>	<b>Sup. Campo</b>	<b>Sup. Determ.</b>	<b>Sup. Resuelta</b>
-1606661	23-055-004-00225-0019	OLIVAR	S	32,44		32,44	31,22
-1296331	23-055-004-00270-0034	OLIVAR	S	2,41		2,41	2,41
5126163	23-055-006-00026-0001	OLIVAR	S	14,11		14,11	14,11
5126165	23-055-006-00027-0001	OLIVAR	S	1,48		1,48	1,48
5126166	23-055-004-00225-0001	OLIVAR	R	0,14		0,14	0,00

**INCIDENCIAS**

**INCIDENCIA DESCRIPCIÓN**

- 218 Superficie bruta de cruce en un recinto en el conjunto de las solicitudes supera superficie total que SIGPAC establece para él.  
 Recinto:23-055-004-00225-00001 Cultivo:101010 OLIVAR-PICUAL Regadío Suma de superficies declaradas para este recinto por todos los solicitantes (Áreas):28 Superficie SIGPAC medida para este recinto (Áreas):14 Exceso de superficie declarada (Hectáreas):0,14 Suma de superficies declaradas para este recinto por el solicitante (Áreas):14  
 Recinto:23-055-004-00225-00019 Cultivo:101010 OLIVAR-PICUAL Secano Suma de superficies declaradas para este recinto por todos los solicitantes (Áreas):3366 Superficie SIGPAC medida para este recinto (Áreas):3244 Exceso de superficie declarada (Hectáreas):1,22 Suma de superficies declaradas para este recinto por el solicitante (Áreas):3244

(1) Con incidencias que retienen pago o deniegan el expediente.  
 (2) Se calcula sobre superficie declarada admisible.  
 (3) Aplicación del artículo 16 bis del RD 147/2023.

Puede verificar la integridad de una copia de este documento mediante la lectura del código QR adjunto o mediante el acceso a la dirección <a href="https://ws050.juntadeandalucia.es/verificarFirma">https://ws050.juntadeandalucia.es/verificarFirma</a> indicando el código de VERIFICACIÓN				
FIRMADO POR	RAQUEL MARIA ESPIN CRESPO	FECHA	26/06/2024	
VERIFICACIÓN	Pk2jmMQ72K8YCCE9EQ8LU85ENJJ6M	PÁGINA	6435/8857	

**APELLIDOS Y NOMBRE / RAZÓN SOCIAL**

HERRERA CABRERO JUAN DE DIOS

**NIF**

\*\*\*\*0958\*

**EXPEDIENTE**

1108726

**RESOLUCIÓN**

CONCESIÓN DE LA AYUDA

**DATOS DE MANTENIMIENTO UNIDADES****GRUPO DE PAGO**

ZONAS DE LIMITACIONES NATURALES

**Sup. Dec.  
Admisible**

13,43

**Sup.  
Resuelta**

13,43

**Sobredecl.**

0,00

**% Sobredecl.**

0,00

**RESUMEN DE PAGOS**

	<b>IMPORTE ( Euros )</b>			
	<b>RESUELTO</b>	<b>FEADER</b>	<b>MAPA</b>	<b>CAPADR</b>
Pago realizado	660,02	561,02	64,74	34,26
A pagar	65,20	55,42	6,40	3,38
<b>TOTAL</b>	<b>725,22</b>	<b>616,44</b>	<b>71,14</b>	<b>37,64</b>

**APLICACIÓN DE REDUCCIONES Y PENALIZACIONES (%)**

<b>Criterios de subvencionabilidad (1)</b>	<b>Presentación tardía</b>	<b>Omisión declaración</b>	<b>Condicionalidad</b>
0,00	0,00	0,00	0,00

**IMPORTE ( Euros )**

Calculado(2)	Reducción	Penalización	Reducción Penalización (3)	Penalización adicional	Resuelto	FEADER	MAPA	CAPADR
725,22 €	0,00 €	0,00 €	0,00 €	0,00 €	725,22 €	616,44 €	71,14 €	37,64 €
Importe Unitario:	54,00 €	Nuevo Importe Unitario:	54,00 €					

**RECINTOS PROPUESTOS**

<b>REF.</b>	<b>REFERENCIA SIGPAC</b>	<b>CULTIVO</b>	<b>S/R</b>	<b>USO SIGPAC</b>	<b>Sup. Dec. admisible</b>	<b>Sup. Campo</b>	<b>Sup. Determ.</b>	<b>Sup. Resuelta</b>
170000006016507	23-020-003-00093-0002	OLIVAR	R		0,34		0,34	0,34
170000006016508	23-046-001-00002-0001	ALMENDROS	R		3,32		3,32	3,32
170000006016509	23-046-001-00055-0001	ALMENDROS	R		1,52		1,52	1,52
170000006016510	23-046-001-00208-0001	ALMENDROS	R		1,41		1,41	1,41
170000006016511	23-020-009-00131-0001	OLIVAR	R		1,67		1,67	1,67
170000006016512	23-020-010-00055-0001	OLIVAR	R		0,75		0,75	0,75
170000006016513	23-055-009-00178-0001	OLIVAR	S		1,01		1,01	1,01
170000006016514	23-055-009-00196-0001	OLIVAR	R		2,36		2,36	2,36
170000006016515	23-055-009-00197-0002	OLIVAR	S		1,05		1,05	1,05

(1) Con incidencias que retienen pago o deniegan el expediente.

(2) Se calcula sobre superficie declarada admisible.

(3) Aplicación del artículo 16 bis del RD 147/2023.

Puede verificar la integridad de una copia de este documento mediante la lectura del código QR adjunto o mediante el acceso a la dirección <https://ws050.juntadeandalucia.es/verificarFirma> indicando el código de VERIFICACIÓN

FIRMADO POR	RAQUEL MARIA ESPIN CRESPO	FECHA	26/06/2024
VERIFICACIÓN	Pk2jmMQ72K8YCCE9EQ8LU85ENJJ6M	PÁGINA	6436/8857





**APELLIDOS Y NOMBRE / RAZÓN SOCIAL**

HERRERA CRUZ CRISTOBAL

**NIF**

\*\*\*\*3922\*

**EXPEDIENTE**

1253045

**RESOLUCIÓN**

CONCESIÓN DE LA AYUDA

**DATOS DE MANTENIMIENTO UNIDADES**

**GRUPO DE PAGO**

ZONAS DE LIMITACIONES NATURALES

**Sup. Dec.  
Admisible**

30,27

**Sup.  
Resuelta**

30,27

**Sobredecl.**

0,00

**% Sobredecl.**

0,00

**RESUMEN DE PAGOS**

	<b><u>IMPORTE ( Euros )</u></b>			
	<b><u>RESUELTO</u></b>	<b><u>FEADER</u></b>	<b><u>MAPA</u></b>	<b><u>CAPADR</u></b>
Pago realizado	1.080,49	918,42	106,00	56,07
A pagar	106,73	90,72	10,47	5,54
<b>TOTAL</b>	<b>1.187,22</b>	<b>1.009,14</b>	<b>116,47</b>	<b>61,61</b>

**APLICACIÓN DE REDUCCIONES Y PENALIZACIONES (%)**

<b><u>Criterios de subvencionabilidad (1)</u></b>	<b><u>Presentación tardía</u></b>	<b><u>Omisión declaración</u></b>	<b><u>Condicionalidad</u></b>
0,00	0,00	0,00	0,00

**IMPORTE ( Euros )**

<b><u>Calculado(2)</u></b>	<b><u>Reducción</u></b>	<b><u>Penalización</u></b>	<b><u>Reducción Penalización (3)</u></b>	<b><u>Penalización adicional</u></b>	<b><u>Resuelto</u></b>	<b><u>FEADER</u></b>	<b><u>MAPA</u></b>	<b><u>CAPADR</u></b>
1.187,22 €	0,00 €	0,00 €	0,00 €	0,00 €	1.187,22 €	1.009,14 €	116,47 €	61,61 €
<b>Importe Unitario:</b>	<b>54,00 €</b>	<b>Nuevo Importe Unitario:</b>	<b>39,22 €</b>					

(1) Con incidencias que retienen pago o deniegan el expediente.

(2) Se calcula sobre superficie declarada admisible.

(3) Aplicación del artículo 16 bis del RD 147/2023.

Puede verificar la integridad de una copia de este documento mediante la lectura del código QR adjunto o mediante el acceso a la dirección <a href="https://ws050.juntadeandalucia.es/verificarFirma">https://ws050.juntadeandalucia.es/verificarFirma</a> indicando el código de VERIFICACIÓN				
FIRMADO POR	RAQUEL MARIA ESPIN CRESPO	FECHA	26/06/2024	
VERIFICACIÓN	Pk2jmMQ72K8YCCE9EQ8LU85ENJJ6M	PÁGINA	6437/8857	



**RECINTOS PROPUESTOS**

REF.	REFERENCIA SIGPAC	CULTIVO	S/R	USO SIGPAC	Sup. Dec. admisible	Sup. Campo	Sup. Determ.	Sup. Resuelta
-1478954	23-009-029-00719-0002	OLIVAR	R		0,07		0,07	0,07
-1478953	23-009-029-00718-0001	OLIVAR	R		0,20		0,20	0,20
-1478952	23-009-029-00718-0001	OLIVAR	R		0,05		0,05	0,05
-1478951	23-009-029-00717-0003	OLIVAR	R		0,25		0,25	0,25
-531653	23-009-038-00350-0001	OLIVAR	S		0,52		0,52	0,52
4624833	23-092-046-00004-0002	OLIVAR	R		0,36		0,36	0,36
5323916	23-092-048-00485-0001	OLIVAR	R		0,13		0,13	0,13
1700000004972347	23-009-009-00080-0001	OLIVAR	S		0,13		0,13	0,13
1700000004972348	23-009-029-00275-0002	OLIVAR	R		0,46		0,46	0,46
1700000004972349	23-009-027-00485-0001	OLIVAR	S		0,12		0,12	0,12
1700000004972350	23-009-027-00486-0002	OLIVAR	R		0,30		0,30	0,30
1700000004972351	23-009-028-00216-0001	OLIVAR	S		0,07		0,07	0,07
1700000004972352	23-009-028-00218-0003	OLIVAR	S		0,03		0,03	0,03
1700000004972353	23-009-028-00219-0001	OLIVAR	S		0,41		0,41	0,41
1700000004972354	23-009-028-00028-0001	OLIVAR	R		0,24		0,24	0,24
1700000004972355	23-009-018-00087-0001	OLIVAR	S		0,30		0,30	0,30
1700000004972356	23-009-028-00155-0001	OLIVAR	R		0,04		0,04	0,04
1700000005002266	23-009-001-00311-0001	OLIVAR	S		0,24		0,24	0,24
1700000005002267	23-009-003-00329-0001	OLIVAR	S		0,27		0,27	0,27
1700000005002271	23-009-013-00098-0002	OLIVAR	S		0,02		0,02	0,00
1700000005002273	23-009-020-00370-0001	OLIVAR	R		0,17		0,17	0,17
1700000005002277	23-009-025-00806-0001	OLIVAR	R		0,54		0,54	0,54
1700000005002278	23-009-025-00822-0001	OLIVAR	R		0,19		0,19	0,19
1700000005002279	23-009-025-00823-0001	OLIVAR	S		0,02		0,02	0,02
1700000005002280	23-009-045-00194-0001	OLIVAR	R		0,97		0,97	0,97
1700000005002281	23-009-029-00471-0001	OLIVAR	R		0,41		0,41	0,41
1700000005002282	23-046-013-00285-0001	OLIVAR	S		0,03		0,03	0,03
1700000005002283	23-046-013-00287-0001	OLIVAR	S		1,25		1,25	1,25
1700000005002284	23-046-013-00489-0001	OLIVAR	S		0,04		0,04	0,04
1700000005002286	23-009-028-00529-0001	OLIVAR	R		0,27		0,27	0,27
1700000005002287	23-092-049-00015-0001	OLIVAR	R		0,59		0,59	0,59
1700000005002288	23-009-029-00049-0001	OLIVAR	R		0,28		0,28	0,28
1700000005002289	23-009-029-00052-0001	OLIVAR	R		0,22		0,22	0,22
1700000005310379	23-009-004-00070-0001	OLIVAR	S		0,39		0,39	0,39
1700000005310381	23-009-004-00140-0002	OLIVAR	S		0,89		0,89	0,89
1700000005310382	23-009-004-00141-0001	OLIVAR	S		0,01		0,01	0,01
1700000005310383	23-009-004-00145-0002	OLIVAR	S		0,01		0,01	0,01
1700000005310384	23-009-004-00139-0001	OLIVAR	S		0,08		0,08	0,08
1700000005310385	23-009-006-00054-0001	OLIVAR	S		0,76		0,76	0,76
1700000005310386	23-009-006-00255-0001	OLIVAR	R		0,81		0,81	0,81
1700000005310387	23-009-006-00053-0001	OLIVAR	S		0,01		0,01	0,01
1700000005310388	23-009-030-00012-0002	OLIVAR	S		0,04		0,04	0,04
1700000005310389	23-009-030-00013-0001	OLIVAR	S		0,63		0,63	0,63
1700000005310390	23-009-032-00319-0001	OLIVAR	R		0,15		0,15	0,15
1700000005310391	23-009-032-00320-0001	OLIVAR	R		0,03		0,03	0,03
1700000005310392	23-009-032-00460-0002	OLIVAR	R		0,06		0,06	0,06
1700000005310393	23-014-007-00008-0001	OLIVAR	R		0,48		0,48	0,48
1700000005310394	23-092-019-00009-0002	OLIVAR	S		4,20		4,20	4,20
1700000005310395	23-009-004-00138-0001	OLIVAR	S		0,01		0,01	0,01
1700000005310396	23-009-010-00123-0001	OLIVAR	S		0,23		0,23	0,23
1700000005310397	23-009-010-00127-0001	OLIVAR	S		0,02		0,02	0,02
1700000005310398	23-009-010-00124-0002	OLIVAR	S		0,08		0,08	0,08

(1) Con incidencias que retienen pago o deniegan el expediente.  
 (2) Se calcula sobre superficie declarada admisible.  
 (3) Aplicación del artículo 16 bis del RD 147/2023.

Puede verificar la integridad de una copia de este documento mediante la lectura del código QR adjunto o mediante el acceso a la dirección <a href="https://ws050.juntadeandalucia.es/verificarFirma">https://ws050.juntadeandalucia.es/verificarFirma</a> indicando el código de VERIFICACIÓN					
FIRMADO POR	RAQUEL MARIA ESPIN CRESPO		FECHA		26/06/2024
VERIFICACIÓN	Pk2jmMQ72K8YCCE9EQ8LU85ENJJ6M		PÁGINA		6438/8857

**RECINTOS PROPUESTOS**

REF.	REFERENCIA SIGPAC	CULTIVO	S/R	USO SIGPAC	Sup. Dec. admisible	Sup. Campo	Sup. Determ.	Sup. Resuelta
170000005310400	23-009-020-00084-0001	OLIVAR	S		1,41		1,41	1,41
170000005310401	23-009-020-00111-0002	OLIVAR	S		0,08		0,08	0,08
170000005310402	23-009-020-00113-0001	OLIVAR	S		0,31		0,31	0,31
170000005622642	23-074-006-00645-0001	OLIVAR	S		0,45		0,45	0,45
170000005622643	23-009-034-00139-0001	OLIVAR	R		1,24		1,24	1,24
170000005622644	23-009-034-00250-0001	OLIVAR	R		1,35		1,35	1,35
170000005622645	23-009-004-00180-0001	OLIVAR	S		0,12		0,12	0,12
170000005622646	23-046-007-00244-0002	OLIVAR	S		0,40		0,40	0,40
170000005622647	23-046-003-00004-0001	OLIVAR	R		0,82		0,82	0,82
170000005622648	23-009-028-00240-0002	OLIVAR	R		0,25		0,25	0,25
170000005622649	23-009-038-00198-0001	OLIVAR	R		0,97		0,97	0,97
170000005622651	23-092-046-00005-0001	OLIVAR	R		0,43		0,43	0,43
170000005622652	23-092-046-00006-0001	OLIVAR	R		0,85		0,85	0,85
170000005622653	23-009-038-00197-0001	OLIVAR	R		1,02		1,02	1,02
170000005622654	23-009-038-00242-0001	OLIVAR	R		1,29		1,29	1,29
170000005622655	23-009-038-00244-0004	OLIVAR	S		0,01		0,01	0,01
170000005622656	23-009-038-00244-0002	OLIVAR	R		1,21		1,21	1,21

**INCIDENCIAS****INCIDENCIA DESCRIPCIÓN**

- 3934 Recinto real declarado en la S.U. con régimen de tenencia aparcería comunal cuyo identificativo presenta un solape entre S.U. y Declaración de aparcería.  
Recinto:23-009-013-00098-00002 Cultivo: -
- 86124 Recinto de forrajera para Cálculo de Carga Ganadera que No pertenece a Explotación.  
Recinto:23-046-003-00004-00002 Cultivo:62000 PASTOS PERMANENTES DE 5 O MAS AÑOS-SIN VARIEDAD Secano

(1) Con incidencias que retienen pago o deniegan el expediente.  
(2) Se calcula sobre superficie declarada admisible.  
(3) Aplicación del artículo 16 bis del RD 147/2023.

Puede verificar la integridad de una copia de este documento mediante la lectura del código QR adjunto o mediante el acceso a la dirección <https://ws050.juntadeandalucia.es/verificarFirma> indicando el código de VERIFICACIÓN

FIRMADO POR	RAQUEL MARIA ESPIN CRESPO	FECHA	26/06/2024
VERIFICACIÓN	Pk2jmMQ72K8YCCCE9EQ8LU85ENJJ6M	PÁGINA	6439/8857



**APELLIDOS Y NOMBRE / RAZÓN SOCIAL**

HERRERA GARCIA JUAN FRANCISCO

**NIF**

\*\*\*9115\*

**EXPEDIENTE**

1114793

**RESOLUCIÓN**

CONCESIÓN DE LA AYUDA

**DATOS DE MANTENIMIENTO UNIDADES**

<b>GRUPO DE PAGO</b>	<b>Sup. Dec. Admisible</b>	<b>Sup. Resuelta</b>	<b>Sobredecl.</b>	<b>% Sobredecl.</b>
ZONAS DE LIMITACIONES NATURALES	41,03	41,03	0,00	0,00

**RESUMEN DE PAGOS**

	<b>IMPORTE ( Euros )</b>			
	<b>RESUELTO</b>	<b>FEADER</b>	<b>MAPA</b>	<b>CAPADR</b>
Pago realizado	1.081,20	919,02	106,06	56,12
A pagar	106,80	90,78	10,48	5,54
<b>TOTAL</b>	<b>1.188,00</b>	<b>1.009,80</b>	<b>116,54</b>	<b>61,66</b>

**APLICACIÓN DE REDUCCIONES Y PENALIZACIONES (%)**

<b>Criterios de subvencionabilidad (1)</b>	<b>Presentación tardía</b>	<b>Omisión declaración</b>	<b>Condicionalidad</b>
0,00	0,00	0,00	0,00

**IMPORTE ( Euros )**

Calculado(2)	Reducción	Penalización	Reducción Penalización (3)	Penalización adicional	Resuelto	FEADER	MAPA	CAPADR
1.188,00 €	0,00 €	0,00 €	0,00 €	0,00 €	1.188,00 €	1.009,80 €	116,54 €	61,66 €
Importe Unitario:	54,00 €	Nuevo Importe Unitario:	28,95 €					

**RECINTOS PROPUESTOS**

<b>REF.</b>	<b>REFERENCIA SIGPAC</b>	<b>CULTIVO</b>	<b>USO S/R SIGPAC</b>	<b>Sup. Dec. admisible</b>	<b>Sup. Campo</b>	<b>Sup. Determ.</b>	<b>Sup. Resuelta</b>
-1368637	23-009-036-00061-0021	OLIVAR	R	0,10		0,10	0,10
-1368577	23-009-036-00061-0028	OLIVAR	R	0,02		0,02	0,02
-1368569	23-009-036-00062-0005	OLIVAR	R	1,11		1,11	1,11
-538459	23-088-016-00367-0002	OLIVAR	S	4,22		4,22	4,22
-82705	23-055-012-00119-0001	OLIVAR	R	1,62		1,62	1,62
4628535	23-088-015-00357-0001	OLIVAR	S	6,24		6,24	6,24
5539413	23-009-036-00062-0001	OLIVAR	R	3,41		3,41	3,41
7521405	23-055-014-00060-0005	OLIVAR	R	0,17		0,17	0,17
1700000006136215	23-020-001-00180-0001	OLIVAR	R	0,13		0,13	0,13
1700000006136216	23-046-001-00006-0002	OLIVAR	R	0,19		0,19	0,19
1700000006136217	23-055-021-00113-0001	OLIVAR	R	6,11		6,11	6,11
1700000006136218	23-046-001-00130-0001	OLIVAR	R	0,37		0,37	0,37
1700000006136219	23-046-001-00156-0001	OLIVAR	R	0,42		0,42	0,42
1700000006136220	23-046-001-00106-0001	OLIVAR	R	2,95		2,95	2,95
1700000006136221	23-046-001-00309-0001	OLIVAR	R	0,63		0,63	0,63
1700000006136224	23-046-001-00310-0004	OLIVAR	R	0,21		0,21	0,21
1700000006136225	23-055-014-00060-0003	OLIVAR	R	3,09		3,09	3,09
1700000006136228	23-020-002-00005-0001	OLIVAR	R	1,60		1,60	1,60
1700000006136229	23-046-001-00006-0001	ALGODÓN	R	1,85		1,85	1,85
1700000006136230	23-046-001-00216-0001	ALGODÓN	R	0,98		0,98	0,98
1700000006136231	23-046-001-00220-0001	ALGODÓN	R	5,61		5,61	5,61

(1) Con incidencias que retienen pago o deniegan el expediente.

(2) Se calcula sobre superficie declarada admisible.

(3) Aplicación del artículo 16 bis del RD 147/2023.

Puede verificar la integridad de una copia de este documento mediante la lectura del código QR adjunto o mediante el acceso a la dirección <https://ws050.juntadeandalucia.es/verificarFirma> indicando el código de VERIFICACIÓN

FIRMADO POR	RAQUEL MARIA ESPIN CRESPO	FECHA	26/06/2024
VERIFICACIÓN	Pk2jmMQ72K8YCC9EQ8LU85ENJJ6M	PÁGINA	6440/8857



**APELLIDOS Y NOMBRE / RAZÓN SOCIAL**

HERRERA GARCIA MANUEL

**NIF**

\*\*\*\*9234\*

**EXPEDIENTE**

1113913

**RESOLUCIÓN**

CONCESIÓN DE LA AYUDA

**DATOS DE MANTENIMIENTO UNIDADES****GRUPO DE PAGO**

ZONAS DE LIMITACIONES NATURALES

**Sup. Dec.  
Admisible**

31,15

**Sup.  
Resuelta**

31,15

**Sobredecl.**

0,00

**% Sobredecl.**

0,00

**RESUMEN DE PAGOS**

	<b>IMPORTE ( Euros )</b>			
	<b>RESUELTO</b>	<b>FEADER</b>	<b>MAPA</b>	<b>CAPADR</b>
Pago realizado	1.081,20	919,02	106,06	56,12
A pagar	106,80	90,78	10,48	5,54
<b>TOTAL</b>	<b>1.188,00</b>	<b>1.009,80</b>	<b>116,54</b>	<b>61,66</b>

**APLICACIÓN DE REDUCCIONES Y PENALIZACIONES (%)**

<b>Crterios de subvencionabilidad (1)</b>	<b>Presentación tardía</b>	<b>Omisión declaración</b>	<b>Condicionalidad</b>
0,00	0,00	0,00	0,00

**IMPORTE ( Euros )**

Calculado(2)	Reducción	Penalización	Reducción Penalización (3)	Penalización adicional	Resuelto	FEADER	MAPA	CAPADR
1.188,00 €	0,00 €	0,00 €	0,00 €	0,00 €	1.188,00 €	1.009,80 €	116,54 €	61,66 €
<b>Importe Unitario:</b>	<b>54,00 €</b>	<b>Nuevo Importe Unitario:</b>	<b>38,14 €</b>					

**RECINTOS PROPUESTOS**

<b>REF.</b>	<b>REFERENCIA SIGPAC</b>	<b>CULTIVO</b>	<b>S/R</b>	<b>USO SIGPAC</b>	<b>Sup. Dec. admisible</b>	<b>Sup. Campo</b>	<b>Sup. Determ.</b>	<b>Sup. Resuelta</b>
-1368482	23-009-036-00061-0021	OLIVAR	R		0,03		0,03	0,03
-538329	23-088-016-00367-0002	OLIVAR	S		0,04		0,04	0,04
-538328	23-088-016-00366-0002	OLIVAR	S		4,00		4,00	4,00
-538326	23-088-015-00356-0001	OLIVAR	S		6,46		6,46	6,46
-82001	23-055-012-00119-0001	OLIVAR	R		1,60		1,60	1,60
5539299	23-009-036-00062-0001	OLIVAR	R		4,38		4,38	4,38
1700000006136547	23-020-009-00112-0001	OLIVAR	R		1,21		1,21	1,21
1700000006136549	23-088-012-00014-0001	OLIVAR	S		3,53		3,53	3,53
1700000006136550	23-046-001-00076-0002	ALGODÓN	R		0,56		0,56	0,56
1700000006136551	23-046-001-00079-0001	ALGODÓN	R		0,73		0,73	0,73
1700000006136552	23-046-001-00008-0002	ALGODÓN	R		1,85		1,85	1,85
1700000006136553	23-046-001-00076-0001	OLIVAR	R		1,52		1,52	1,52
1700000006136554	23-046-001-00078-0001	ALGODÓN	R		0,24		0,24	0,24
1700000006136555	23-046-001-00310-0002	ALGODÓN	R		1,90		1,90	1,90
1700000006136559	23-046-001-00310-0003	OLIVAR	R		0,18		0,18	0,18
1700000006136560	23-055-014-00059-0001	OLIVAR	R		2,92		2,92	2,92

(1) Con incidencias que retienen pago o deniegan el expediente.

(2) Se calcula sobre superficie declarada admisible.

(3) Aplicación del artículo 16 bis del RD 147/2023.

Puede verificar la integridad de una copia de este documento mediante la lectura del código QR adjunto o mediante el acceso a la dirección <https://ws050.juntadeandalucia.es/verificarFirma> indicando el código de VERIFICACIÓN

FIRMADO POR

RAQUEL MARIA ESPIN CRESPO

FECHA

26/06/2024

VERIFICACIÓN

Pk2jmMQ72K8YCCE9EQ8LU85ENJJ6M

PÁGINA

6441/8857



**APELLIDOS Y NOMBRE / RAZÓN SOCIAL**

HERRERA GODOY LAZARO

**NIF**

\*\*\*0095\*

**EXPEDIENTE**

1119692

**RESOLUCIÓN**

CONCESIÓN DE LA AYUDA

**DATOS DE MANTENIMIENTO UNIDADES****GRUPO DE PAGO**

ZONAS DE LIMITACIONES NATURALES

**Sup. Dec.  
Admisible**

20,48

**Sup.  
Resuelta**

20,48

**Sobredecl.**

0,00

**% Sobredecl.**

0,00

**RESUMEN DE PAGOS**

	<b>IMPORTE ( Euros )</b>			
	<b>RESUELTO</b>	<b>FEADER</b>	<b>MAPA</b>	<b>CAPADR</b>
Pago realizado	947,91	805,73	92,99	49,19
A pagar	93,64	79,59	9,19	4,86
<b>TOTAL</b>	<b>1.041,55</b>	<b>885,32</b>	<b>102,18</b>	<b>54,05</b>

**APLICACIÓN DE REDUCCIONES Y PENALIZACIONES (%)**

<b>Criterios de subvencionabilidad (1)</b>	<b>Presentación tardía</b>	<b>Omisión declaración</b>	<b>Condicionabilidad</b>
0,00	0,00	0,00	0,00

**IMPORTE ( Euros )**

Calculado(2)	Reducción	Penalización	Reducción Penalización (3)	Penalización adicional	Resuelto	FEADER	MAPA	CAPADR
1.041,55 €	0,00 €	0,00 €	0,00 €	0,00 €	1.041,55 €	885,32 €	102,18 €	54,05 €
<b>Importe Unitario:</b>	<b>54,00 €</b>	<b>Nuevo Importe Unitario:</b>	<b>50,86 €</b>					

(1) Con incidencias que retienen pago o deniegan el expediente.

(2) Se calcula sobre superficie declarada admisible.

(3) Aplicación del artículo 16 bis del RD 147/2023.

Puede verificar la integridad de una copia de este documento mediante la lectura del código QR adjunto o mediante el acceso a la dirección <https://ws050.juntadeandalucia.es/verificarFirma> indicando el código de VERIFICACIÓN

FIRMADO POR	RAQUEL MARIA ESPIN CRESPO	FECHA	26/06/2024
VERIFICACIÓN	Pk2jmMQ72K8YCCE9EQ8LU85ENJJJ6M	PÁGINA	6442/8857





**RECINTOS PROPUESTOS**

REF.	REFERENCIA SIGPAC	CULTIVO	S/R	USO SIGPAC	Sup. Dec. admisible	Sup. Campo	Sup. Determ.	Sup. Resuelta
-476716	23-020-010-00402-0001	OLIVAR	R		0,47		0,47	0,47
-476715	23-020-010-00401-0001	OLIVAR	R		0,63		0,63	0,63
-86161	23-055-010-00134-0003	OLIVAR	R		0,13		0,13	0,13
-86160	23-055-010-00133-0002	OLIVAR	R		0,56		0,56	0,56
1700000006037140	23-020-001-00007-0002	OLIVAR	R		0,79		0,79	0,79
1700000006037141	23-020-010-00097-0001	OLIVAR	R		0,52		0,52	0,52
1700000006037142	23-020-010-00017-0001	OLIVAR	R		0,62		0,62	0,62
1700000006037143	23-020-010-00400-0001	OLIVAR	R		0,73		0,73	0,73
1700000006037144	23-020-009-00224-0001	OLIVAR	R		0,94		0,94	0,94
1700000006037145	23-020-009-00080-0001	OLIVAR	R		1,43		1,43	1,43
1700000006037146	23-020-008-00072-0002	OLIVAR	S		0,97		0,97	0,97
1700000006037147	23-074-008-00050-0003	OLIVAR	R		0,99		0,99	0,99
1700000006037148	23-046-001-00073-0001	ALGODÓN	R		1,16		1,16	1,16
1700000006037149	23-020-003-00160-0001	OLIVAR	R		0,62		0,62	0,62
1700000006037150	23-074-004-00170-0003	OLIVAR	R		1,72		1,72	1,72
1700000006037151	23-046-001-00034-0001	ALGODÓN	R		0,42		0,42	0,42
1700000006037154	23-055-010-00139-0001	OLIVAR	R		0,83		0,83	0,83
1700000006037155	23-046-001-00261-0001	OLIVAR	R		0,51		0,51	0,51
1700000006037156	23-055-010-00132-0001	OLIVAR	R		0,19		0,19	0,19
1700000006037157	23-020-010-00105-0001	OLIVAR	R		0,64		0,64	0,64
1700000006037158	23-020-010-00264-0001	OLIVAR	R		0,45		0,45	0,45
1700000006037159	23-046-001-00293-0001	NOGALES	R		0,32		0,32	0,32
1700000006038507	23-020-003-00159-0001	OLIVAR	R		0,49		0,49	0,49
1700000006038508	23-046-001-00049-0001	ALGODÓN	R		1,07		1,07	1,07
1700000006038509	23-046-001-00052-0001	ALGODÓN	R		1,14		1,14	1,14
1700000006038510	23-046-001-00053-0001	ALGODÓN	R		1,50		1,50	1,50
1700000006039465	23-020-001-00008-0002	OLIVAR	R		0,48		0,48	0,48
1700000006039466	23-020-001-00287-0004	OLIVAR	R		0,16		0,16	0,16

(1) Con incidencias que retienen pago o deniegan el expediente.  
(2) Se calcula sobre superficie declarada admisible.  
(3) Aplicación del artículo 16 bis del RD 147/2023.

Puede verificar la integridad de una copia de este documento mediante la lectura del código QR adjunto o mediante el acceso a la dirección <https://ws050.juntadeandalucia.es/verificarFirma> indicando el código de VERIFICACIÓN

FIRMADO POR	RAQUEL MARIA ESPIN CRESPO	FECHA	26/06/2024
VERIFICACIÓN	Pk2jmMQ72K8YCCE9EQ8LU85ENJJJ6M	PÁGINA	6443/8857



**APELLIDOS Y NOMBRE / RAZÓN SOCIAL**

HERRERA ILLESCAS PEDRO

**NIF**

\*\*\*\*4495\*

**EXPEDIENTE**

1251925

**RESOLUCIÓN**

CONCESIÓN DE LA AYUDA

**DATOS DE MANTENIMIENTO UNIDADES****GRUPO DE PAGO**

ZONAS DE LIMITACIONES NATURALES

**Sup. Dec.  
Admisible**

15,47

**Sup.  
Resuelta**

15,47

**Sobredecl.**

0,00

**% Sobredecl.**

0,00

**RESUMEN DE PAGOS**

	<b>IMPORTE ( Euros )</b>			
	<b>RESUELTO</b>	<b>FEADER</b>	<b>MAPA</b>	<b>CAPADR</b>
Pago realizado	755,66	642,31	74,13	39,22
A pagar	74,64	63,44	7,32	3,88
<b>TOTAL</b>	<b>830,30</b>	<b>705,75</b>	<b>81,45</b>	<b>43,10</b>

**APLICACIÓN DE REDUCCIONES Y PENALIZACIONES (%)**

<b>Criterios de subvencionabilidad (1)</b>	<b>Presentación tardía</b>	<b>Omisión declaración</b>	<b>Condicionalidad</b>
0,00	0,00	0,00	0,00

**IMPORTE ( Euros )**

Calculado(2)	Reducción	Penalización	Reducción Penalización (3)	Penalización adicional	Resuelto	FEADER	MAPA	CAPADR
830,30 €	0,00 €	0,00 €	0,00 €	0,00 €	830,30 €	705,76 €	81,45 €	43,09 €
Importe Unitario:	54,00 €	Nuevo Importe Unitario:	53,67 €					

**RECINTOS PROPUESTOS**

<b>REF.</b>	<b>REFERENCIA SIGPAC</b>	<b>CULTIVO</b>	<b>S/R</b>	<b>USO SIGPAC</b>	<b>Sup. Dec. admisible</b>	<b>Sup. Campo</b>	<b>Sup. Determ.</b>	<b>Sup. Resuelta</b>
-1063239	23-096-005-00071-0004	OLIVAR	S		6,23		6,23	6,23
5071561	23-096-005-00071-0001	OLIVAR	S		9,24		9,24	9,24

(1) Con incidencias que retienen pago o deniegan el expediente.

(2) Se calcula sobre superficie declarada admisible.

(3) Aplicación del artículo 16 bis del RD 147/2023.

Puede verificar la integridad de una copia de este documento mediante la lectura del código QR adjunto o mediante el acceso a la dirección <https://ws050.juntadeandalucia.es/verificarFirma> indicando el código de VERIFICACIÓN

FIRMADO POR	RAQUEL MARIA ESPIN CRESPO	FECHA	26/06/2024
VERIFICACIÓN	Pk2jmMQ72K8YCCE9EQ8LU85ENJJ6M	PÁGINA	6444/8857





**APELLIDOS Y NOMBRE / RAZÓN SOCIAL**

HERRERA LOPEZ RUFINO

**NIF**

\*\*\*0855\*

**EXPEDIENTE**

1223895

**RESOLUCIÓN**

CONCESIÓN DE LA AYUDA

**DATOS DE MANTENIMIENTO UNIDADES**

**GRUPO DE PAGO**

ZONAS DE LIMITACIONES NATURALES

**Sup. Dec. Admisible**

18,16

**Sup. Resuelta**

18,16

**Sobredecl.**

0,00

**% Sobredecl.**

0,00

**RESUMEN DE PAGOS**

	<b>IMPORTE ( Euros )</b>			
	<b>RESUELTO</b>	<b>FEADER</b>	<b>MAPA</b>	<b>CAPADR</b>
Pago realizado	861,42	732,20	84,50	44,71
A pagar	85,09	72,33	8,35	4,41
<b>TOTAL</b>	<b>946,51</b>	<b>804,53</b>	<b>92,85</b>	<b>49,12</b>

**APLICACIÓN DE REDUCCIONES Y PENALIZACIONES (%)**

<b>Crterios de subvencionabilidad (1)</b>	<b>Presentación tardía</b>	<b>Omisión declaración</b>	<b>Condicionalidad</b>
0,00	0,00	0,00	0,00

**IMPORTE ( Euros )**

Calculado(2)	Reducción	Penalización	Reducción Penalización (3)	Penalización adicional	Resuelto	FEADER	MAPA	CAPADR
946,51 €	0,00 €	0,00 €	0,00 €	0,00 €	946,51 €	804,53 €	92,85 €	49,13 €
Importe Unitario:	54,00 €	Nuevo Importe Unitario:	52,12 €					

**RECINTOS PROPUESTOS**

<b>REF.</b>	<b>REFERENCIA SIGPAC</b>	<b>CULTIVO</b>	<b>S/R</b>	<b>USO SIGPAC</b>	<b>Sup. Dec. admisible</b>	<b>Sup. Campo</b>	<b>Sup. Determ.</b>	<b>Sup. Resuelta</b>
-1063424	23-055-009-00221-0013	OLIVAR	S		0,21		0,21	0,21
-1063423	23-055-009-00221-0011	OLIVAR	S		0,04		0,04	0,04
1700000006527398	23-055-009-00058-0001	OLIVAR	S		1,38		1,38	1,38
1700000006527399	23-055-009-00221-0009	OLIVAR	S		1,27		1,27	1,27
1700000006527400	23-055-009-00038-0002	OLIVAR	S		0,83		0,83	0,83
1700000006527401	23-055-009-00051-0004	OLIVAR	S		2,20		2,20	2,20
1700000006527402	23-055-009-00038-0002	OLIVAR	S		7,78		7,78	7,78
1700000006527403	23-055-009-00221-0004	OLIVAR	S		0,21		0,21	0,21
1700000006527404	23-055-009-00221-0007	OLIVAR	S		1,11		1,11	1,11
1700000006527405	23-055-009-00221-0010	OLIVAR	S		1,09		1,09	1,09
1700000006527410	23-020-009-00082-0001	OLIVAR	R		0,46		0,46	0,46
1700000006527412	23-020-012-00119-0001	OLIVAR	R		0,36		0,36	0,36
1700000006527413	23-020-012-00123-0001	OLIVAR	R		0,15		0,15	0,15
1700000006527415	23-020-008-00073-0001	OLIVAR	S		1,07		1,07	1,07

(1) Con incidencias que retienen pago o deniegan el expediente.  
 (2) Se calcula sobre superficie declarada admisible.  
 (3) Aplicación del artículo 16 bis del RD 147/2023.

Puede verificar la integridad de una copia de este documento mediante la lectura del código QR adjunto o mediante el acceso a la dirección <a href="https://ws050.juntadeandalucia.es/verificarFirma">https://ws050.juntadeandalucia.es/verificarFirma</a> indicando el código de VERIFICACIÓN					
FIRMADO POR	RAQUEL MARIA ESPIN CRESPO		FECHA		26/06/2024
VERIFICACIÓN	Pk2jmMQ72K8YCCE9EQ8LU85ENJJ6M		PÁGINA		6445/8857



**APELLIDOS Y NOMBRE / RAZÓN SOCIAL**

HERRERA MORENO ENCARNACION

**NIF**  
\*\*\*\*2624\*

**EXPEDIENTE**  
1053436

**RESOLUCIÓN**  
CONCESIÓN DE LA AYUDA

**DATOS DE MANTENIMIENTO UNIDADES**

**GRUPO DE PAGO**

ZONAS DE LIMITACIONES NATURALES

Sup. Dec. Admisible	Sup. Resuelta	Sobredecl.	% Sobredecl.
2,73	2,73	0,00	0,00

**RESUMEN DE PAGOS**

	IMPORTE ( Euros )			
	RESUELTO	FEADER	MAPA	CAPADR
Pago realizado	134,17	114,04	13,16	6,96
A pagar	13,25	11,26	1,30	0,69
<b>TOTAL</b>	<b>147,42</b>	<b>125,30</b>	<b>14,46</b>	<b>7,65</b>

**APLICACIÓN DE REDUCCIONES Y PENALIZACIONES (%)**

Criterios de subvencionabilidad (1)	Presentación tardía	Omisión declaración	Condicionabilidad
0,00	0,00	0,00	0,00

**IMPORTE ( Euros )**

Calculado(2)	Reducción	Penalización	Reducción Penalización (3)	Penalización adicional	Resuelto	FEADER	MAPA	CAPADR
147,42 €	0,00 €	0,00 €	0,00 €	0,00 €	147,42 €	125,31 €	14,46 €	7,65 €
Importe Unitario:	54,00 €	Nuevo Importe Unitario:	54,00 €					

**RECINTOS PROPUESTOS**

REF.	REFERENCIA SIGPAC	CULTIVO	S/R	USO SIGPAC	Sup. Dec. admisible	Sup. Campo	Sup. Determ.	Sup. Resuelta
-1289620	23-069-001-00536-0001	OLIVAR	S		0,02		0,02	0,02
-1289618	23-069-001-00535-0001	OLIVAR	S		2,71		2,71	2,71

(1) Con incidencias que retienen pago o deniegan el expediente.

(2) Se calcula sobre superficie declarada admisible.

(3) Aplicación del artículo 16 bis del RD 147/2023.

Puede verificar la integridad de una copia de este documento mediante la lectura del código QR adjunto o mediante el acceso a la dirección <https://ws050.juntadeandalucia.es/verificarFirma> indicando el código de VERIFICACIÓN

FIRMADO POR	RAQUEL MARIA ESPIN CRESPO	FECHA	26/06/2024
VERIFICACIÓN	Pk2jmMQ72K8YCCE9EQ8LU85ENJJ6M	PÁGINA	6446/8857



**APELLIDOS Y NOMBRE / RAZÓN SOCIAL**

HERRERA REYES JOAQUIN

**NIF**

\*\*\*9896\*

**EXPEDIENTE**

1126004

**RESOLUCIÓN**

CONCESIÓN DE LA AYUDA

**DATOS DE MANTENIMIENTO UNIDADES****GRUPO DE PAGO**

ZONAS DE LIMITACIONES NATURALES

**Sup. Dec.  
Admisible**

12,39

**Sup.  
Resuelta**

12,39

**Sobredecl.**

0,00

**% Sobredecl.**

0,00

**RESUMEN DE PAGOS**

	<b>IMPORTE ( Euros )</b>			
	<b>RESUELTO</b>	<b>FEADER</b>	<b>MAPA</b>	<b>CAPADR</b>
Pago realizado	608,91	517,57	59,73	31,61
A pagar	60,15	51,13	5,90	3,12
<b>TOTAL</b>	<b>669,06</b>	<b>568,70</b>	<b>65,63</b>	<b>34,73</b>

**APLICACIÓN DE REDUCCIONES Y PENALIZACIONES (%)**

<b>Criterios de subvencionabilidad (1)</b>	<b>Presentación tardía</b>	<b>Omisión declaración</b>	<b>Condicionabilidad</b>
0,00	0,00	0,00	0,00

**IMPORTE ( Euros )**

Calculado(2)	Reducción	Penalización	Reducción Penalización (3)	Penalización adicional	Resuelto	FEADER	MAPA	CAPADR
669,06 €	0,00 €	0,00 €	0,00 €	0,00 €	669,06 €	568,70 €	65,63 €	34,73 €
Importe Unitario:	54,00 €	Nuevo Importe Unitario:	54,00 €					

**RECINTOS PROPUESTOS**

<b>REF.</b>	<b>REFERENCIA SIGPAC</b>	<b>CULTIVO</b>	<b>S/R</b>	<b>USO SIGPAC</b>	<b>Sup. Dec. admisible</b>	<b>Sup. Campo</b>	<b>Sup. Determ.</b>	<b>Sup. Resuelta</b>
-1354404	23-055-008-00119-0002	ALGODÓN	R		1,07		1,07	1,07
-1354383	23-055-008-00119-0002	ALGODÓN	R		2,08		2,08	2,08
1700000005048482	23-020-010-00270-0002	OLIVAR	R		0,23		0,23	0,23
1700000005048483	23-020-010-00271-0003	OLIVAR	R		0,09		0,09	0,09
1700000005048484	23-055-008-00121-0001	ALGODÓN	R		0,02		0,02	0,02
1700000005048486	23-055-012-00123-0002	OLIVAR	R		7,98		7,98	7,98
1700000005048487	23-055-012-00124-0001	OLIVAR	R		0,79		0,79	0,79
1700000005048488	23-020-012-00102-0001	OLIVAR	R		0,13		0,13	0,13

(1) Con incidencias que retienen pago o deniegan el expediente.

(2) Se calcula sobre superficie declarada admisible.

(3) Aplicación del artículo 16 bis del RD 147/2023.

Puede verificar la integridad de una copia de este documento mediante la lectura del código QR adjunto o mediante el acceso a la dirección <https://ws050.juntadeandalucia.es/verificarFirma> indicando el código de VERIFICACIÓN

FIRMADO POR	RAQUEL MARIA ESPIN CRESPO	FECHA	26/06/2024
VERIFICACIÓN	Pk2jmMQ72K8YCCE9EQ8LU85ENJJ6M	PÁGINA	6447/8857





**APELLIDOS Y NOMBRE / RAZÓN SOCIAL**

HERRERA REYES JOSEFA

**NIF**

\*\*\*9144\*

**EXPEDIENTE**

1125145

**RESOLUCIÓN**

CONCESIÓN DE LA AYUDA

**DATOS DE MANTENIMIENTO UNIDADES**

**GRUPO DE PAGO**

ZONAS DE LIMITACIONES NATURALES

**Sup. Dec. Admisible**  
6,33

**Sup. Resuelta**  
6,33

**Sobredecl.**  
0,00

**% Sobredecl.**  
0,00

**RESUMEN DE PAGOS**

	<b>IMPORTE ( Euros )</b>			
	<b>RESUELTO</b>	<b>FEADER</b>	<b>MAPA</b>	<b>CAPADR</b>
Pago realizado	311,09	264,43	30,52	16,15
A pagar	30,73	26,12	3,01	1,60
<b>TOTAL</b>	<b>341,82</b>	<b>290,55</b>	<b>33,53</b>	<b>17,75</b>

**APLICACIÓN DE REDUCCIONES Y PENALIZACIONES (%)**

<b>Criterios de subvencionabilidad (1)</b>	<b>Presentación tardía</b>	<b>Omisión declaración</b>	<b>Condicionabilidad</b>
0,00	0,00	0,00	0,00

**IMPORTE ( Euros )**

Calculado(2)	Reducción	Penalización	Reducción Penalización (3)	Penalización adicional	Resuelto	FEADER	MAPA	CAPADR
341,82 €	0,00 €	0,00 €	0,00 €	0,00 €	341,82 €	290,55 €	33,53 €	17,74 €
<b>Importe Unitario:</b>	<b>54,00 €</b>	<b>Nuevo Importe Unitario:</b>	<b>54,00 €</b>					

**RECINTOS PROPUESTOS**

<b>REF.</b>	<b>REFERENCIA SIGPAC</b>	<b>CULTIVO</b>	<b>S/R</b>	<b>USO SIGPAC</b>	<b>Sup. Dec. admisible</b>	<b>Sup. Campo</b>	<b>Sup. Determ.</b>	<b>Sup. Resuelta</b>
4132355	23-020-008-00022-0003	OLIVAR	R		0,11		0,11	0,11
1700000005051082	23-020-001-00200-0001	OLIVAR	R		0,64		0,64	0,64
1700000005051083	23-020-012-00104-0001	OLIVAR	R		0,39		0,39	0,39
1700000005051084	23-074-005-00336-0001	OLIVAR	R		0,83		0,83	0,83
1700000005051085	23-020-010-00267-0001	OLIVAR	R		0,08		0,08	0,08
1700000005051086	23-020-011-00003-0001	OLIVAR	R		0,63		0,63	0,63
1700000005051087	23-020-004-00149-0002	OLIVAR	R		0,38		0,38	0,38
1700000005051088	23-020-002-00138-0003	OLIVAR	R		1,16		1,16	1,16
1700000005051089	23-020-008-00023-0002	OLIVAR	R		0,27		0,27	0,27
1700000005051090	23-020-008-09001-0008	OLIVAR	S		0,05		0,05	0,05
1700000006213240	23-046-001-00201-0001	ALGODÓN	R		1,79		1,79	1,79

(1) Con incidencias que retienen pago o deniegan el expediente.  
(2) Se calcula sobre superficie declarada admisible.  
(3) Aplicación del artículo 16 bis del RD 147/2023.

Puede verificar la integridad de una copia de este documento mediante la lectura del código QR adjunto o mediante el acceso a la dirección <https://ws050.juntadeandalucia.es/verificarFirma> indicando el código de VERIFICACIÓN

FIRMADO POR	RAQUEL MARIA ESPIN CRESPO	FECHA	26/06/2024
VERIFICACIÓN	Pk2jmMQ72K8YCCE9EQ8LU85ENJJ6M	PÁGINA	6448/8857



**APELLIDOS Y NOMBRE / RAZÓN SOCIAL**

HERRERA RUIZ RAFAEL

**NIF**

\*\*\*\*1355\*

**EXPEDIENTE**

1263705

**RESOLUCIÓN**

CONCESIÓN DE LA AYUDA

**DATOS DE MANTENIMIENTO UNIDADES**

<b>GRUPO DE PAGO</b>	<b>Sup. Dec. Admisible</b>	<b>Sup. Resuelta</b>	<b>Sobredecl.</b>	<b>% Sobredecl.</b>
ZONAS DE LIMITACIONES NATURALES	17,36	17,36	0,00	0,00

**RESUMEN DE PAGOS**

	<b>IMPORTE ( Euros )</b>			
	<b>RESUELTO</b>	<b>FEADER</b>	<b>MAPA</b>	<b>CAPADR</b>
Pago realizado	829,97	705,47	81,42	43,08
A pagar	81,98	69,68	8,04	4,26
<b>TOTAL</b>	<b>911,95</b>	<b>775,15</b>	<b>89,46</b>	<b>47,34</b>

**APLICACIÓN DE REDUCCIONES Y PENALIZACIONES (%)**

<b>Criterios de subvencionabilidad (1)</b>	<b>Presentación tardía</b>	<b>Omisión declaración</b>	<b>Condicionabilidad</b>
0,00	0,00	0,00	0,00

**IMPORTE ( Euros )**

Calculado(2)	Reducción	Penalización	Reducción Penalización (3)	Penalización adicional	Resuelto	FEADER	MAPA	CAPADR
911,95 €	0,00 €	0,00 €	0,00 €	0,00 €	911,95 €	775,16 €	89,46 €	47,33 €
Importe Unitario:	54,00 €	Nuevo Importe Unitario:	52,53 €					

**RECINTOS PROPUESTOS**

<b>REF.</b>	<b>REFERENCIA SIGPAC</b>	<b>CULTIVO</b>	<b>S/R</b>	<b>USO SIGPAC</b>	<b>Sup. Dec. admisible</b>	<b>Sup. Campo</b>	<b>Sup. Determ.</b>	<b>Sup. Resuelta</b>
5309787	23-009-002-00079-0001	OLIVAR	R		0,46		0,46	0,46
5309788	23-055-019-00001-0001	OLIVAR	R		8,87		8,87	8,87
5309789	23-009-016-00128-0001	OLIVAR	S		0,81		0,81	0,81
5309790	23-055-002-00053-0001	OLIVAR	R		7,22		7,22	7,22

(1) Con incidencias que retienen pago o deniegan el expediente.

(2) Se calcula sobre superficie declarada admisible.

(3) Aplicación del artículo 16 bis del RD 147/2023.

Puede verificar la integridad de una copia de este documento mediante la lectura del código QR adjunto o mediante el acceso a la dirección <https://ws050.juntadeandalucia.es/verificarFirma> indicando el código de VERIFICACIÓN

FIRMADO POR	RAQUEL MARIA ESPIN CRESPO	FECHA	26/06/2024
VERIFICACIÓN	Pk2jmMQ72K8YCCE9EQ8LU85ENJJJ6M	PÁGINA	6449/8857





**APELLIDOS Y NOMBRE / RAZÓN SOCIAL**

HERRERA SANCHEZ DIEGO

**NIF**

\*\*\*\*5826\*

**EXPEDIENTE**

1023379

**RESOLUCIÓN**

CONCESIÓN DE LA AYUDA

**DATOS DE MANTENIMIENTO UNIDADES**

**GRUPO DE PAGO**

ZONAS DE LIMITACIONES NATURALES

**Sup. Dec. Admisible**

30,79

**Sup. Resuelta**

30,79

**Sobredecl.**

0,00

**% Sobredecl.**

0,00

**RESUMEN DE PAGOS**

	<b>IMPORTE ( Euros )</b>			
	<b>RESUELTO</b>	<b>FEADER</b>	<b>MAPA</b>	<b>CAPADR</b>
Pago realizado	1.081,20	919,02	106,06	56,12
A pagar	106,80	90,78	10,48	5,54
<b>TOTAL</b>	<b>1.188,00</b>	<b>1.009,80</b>	<b>116,54</b>	<b>61,66</b>

**APLICACIÓN DE REDUCCIONES Y PENALIZACIONES (%)**

<b>Criterios de subvencionabilidad (1)</b>	<b>Presentación tardía</b>	<b>Omisión declaración</b>	<b>Condicionabilidad</b>
0,00	0,00	0,00	0,00

**IMPORTE ( Euros )**

Calculado(2)	Reducción	Penalización	Reducción Penalización (3)	Penalización adicional	Resuelto	FEADER	MAPA	CAPADR
1.188,00 €	0,00 €	0,00 €	0,00 €	0,00 €	1.188,00 €	1.009,80 €	116,54 €	61,66 €
<b>Importe Unitario:</b>	<b>54,00 €</b>	<b>Nuevo Importe Unitario:</b>	<b>38,58 €</b>					

**RECINTOS PROPUESTOS**

<b>REF.</b>	<b>REFERENCIA SIGPAC</b>	<b>CULTIVO</b>	<b>S/R</b>	<b>USO SIGPAC</b>	<b>Sup. Dec. admisible</b>	<b>Sup. Campo</b>	<b>Sup. Determ.</b>	<b>Sup. Resuelta</b>
-1603519	23-009-020-00396-0003	OLIVAR	R		0,01		0,01	0,01
-1308791	23-092-071-00153-0001	OLIVAR	S		3,57		3,57	3,57
-1308790	23-046-010-00102-0001	OLIVAR	R		0,01		0,01	0,01
-1308789	23-046-010-00101-0010	OLIVAR	R		8,23		8,23	8,23
-1308788	23-046-010-00101-0003	OLIVAR	R		0,69		0,69	0,69
-1308787	23-046-010-00101-0001	OLIVAR	R		1,27		1,27	1,27
7512012	23-009-020-00440-0003	OLIVAR	R		5,00		5,00	5,00
1700000006265924	23-009-010-00126-0001	OLIVAR	S		0,70		0,70	0,70
1700000006265927	23-085-012-00180-0001	OLIVAR	R		1,91		1,91	1,91
1700000006265928	23-009-018-00710-0001	OLIVAR	S		1,25		1,25	1,25
1700000006265929	23-009-020-00440-0002	OLIVAR	R		8,15		8,15	8,15

(1) Con incidencias que retienen pago o deniegan el expediente.  
 (2) Se calcula sobre superficie declarada admisible.  
 (3) Aplicación del artículo 16 bis del RD 147/2023.

Puede verificar la integridad de una copia de este documento mediante la lectura del código QR adjunto o mediante el acceso a la dirección <a href="https://ws050.juntadeandalucia.es/verificarFirma">https://ws050.juntadeandalucia.es/verificarFirma</a> indicando el código de VERIFICACIÓN					
FIRMADO POR	RAQUEL MARIA ESPIN CRESPO		FECHA		26/06/2024
VERIFICACIÓN	Pk2jmMQ72K8YCCE9EQ8LU85ENJJ6M		PÁGINA		6450/8857



**APELLIDOS Y NOMBRE / RAZÓN SOCIAL**

HERRERA SANCHEZ JOSE MIGUEL

**NIF**

\*\*\*\*5711\*

**EXPEDIENTE**

1251868

**RESOLUCIÓN**

CONCESIÓN DE LA AYUDA

**DATOS DE MANTENIMIENTO UNIDADES****GRUPO DE PAGO**

ZONAS DE LIMITACIONES NATURALES

**Sup. Dec.  
Admisible**

29,93

**Sup.  
Resuelta**

29,93

**Sobredecl.**

0,00

**% Sobredecl.**

0,00

**RESUMEN DE PAGOS**

	<b>IMPORTE ( Euros )</b>			
	<b>RESUELTO</b>	<b>FEADER</b>	<b>MAPA</b>	<b>CAPADR</b>
Pago realizado	1.079,75	917,79	105,93	56,03
A pagar	108,25	92,01	10,62	5,62
<b>TOTAL</b>	<b>1.188,00</b>	<b>1.009,80</b>	<b>116,55</b>	<b>61,65</b>

**APLICACIÓN DE REDUCCIONES Y PENALIZACIONES (%)**

<b>Criterios de subvencionabilidad (1)</b>	<b>Presentación tardía</b>	<b>Omisión declaración</b>	<b>Condicionabilidad</b>
0,00	0,00	0,00	0,00

**IMPORTE ( Euros )**

<b>Calculado(2)</b>	<b>Reducción</b>	<b>Penalización</b>	<b>Reducción Penalización (3)</b>	<b>Penalización adicional</b>	<b>Resuelto</b>	<b>FEADER</b>	<b>MAPA</b>	<b>CAPADR</b>
1.188,00 €	0,00 €	0,00 €	0,00 €	0,00 €	1.188,00 €	1.009,80 €	116,54 €	61,66 €
<b>Importe Unitario:</b>	<b>54,00 €</b>	<b>Nuevo Importe Unitario:</b>	<b>39,69 €</b>					

(1) Con incidencias que retienen pago o deniegan el expediente.

(2) Se calcula sobre superficie declarada admisible.

(3) Aplicación del artículo 16 bis del RD 147/2023.

Puede verificar la integridad de una copia de este documento mediante la lectura del código QR adjunto o mediante el acceso a la dirección <https://ws050.juntadeandalucia.es/verificarFirma> indicando el código de VERIFICACIÓN

FIRMADO POR

RAQUEL MARIA ESPIN CRESPO

FECHA

26/06/2024

VERIFICACIÓN

Pk2jmMQ72K8YCCE9EQ8LU85ENJJ6M

PÁGINA

6451/8857





**RECINTOS PROPUESTOS**

REF.	REFERENCIA SIGPAC	CULTIVO	S/R	USO SIGPAC	Sup. Dec. admisible	Sup. Campo	Sup. Determ.	Sup. Resuelta
-1332112	23-046-010-00103-0008	OLIVAR	R		0,01		0,01	0,01
-1332111	23-046-010-00102-0011	OLIVAR	R		2,78		2,78	2,78
-1332110	23-046-010-00102-0001	OLIVAR	R		7,50		7,50	7,50
-1332109	23-046-010-00101-0001	OLIVAR	R		0,01		0,01	0,01
-1332108	23-046-010-00040-0002	OLIVAR	R		0,04		0,04	0,04
-1013029	23-074-006-00475-0007	OLIVAR	S		0,02		0,02	0,02
4815985	23-009-013-10125-0002	OLIVAR	S		0,28		0,28	0,28
4815987	23-009-001-00134-0001	OLIVAR	S		0,53		0,53	0,53
4815989	23-009-001-00281-0001	OLIVAR	R		0,53		0,53	0,53
4815990	23-009-001-00282-0002	OLIVAR	R		0,19		0,19	0,19
4815993	23-009-010-00073-0001	OLIVAR	S		0,02		0,02	0,02
4815994	23-009-010-00044-0001	OLIVAR	S		0,60		0,60	0,60
4815995	23-009-010-00125-0001	OLIVAR	S		1,24		1,24	1,24
4815996	23-009-001-00283-0001	OLIVAR	R		0,22		0,22	0,22
4815998	23-009-007-00244-0002	OLIVAR	S		0,73		0,73	0,73
4816023	23-009-013-00009-0002	OLIVAR	S		0,05		0,05	0,05
4816024	23-009-013-00008-0001	OLIVAR	S		0,29		0,29	0,29
4816025	23-009-016-00393-0001	OLIVAR	S		0,20		0,20	0,20
4816026	23-009-013-00125-0001	OLIVAR	S		0,67		0,67	0,67
4816027	23-009-018-00385-0001	OLIVAR	S		0,21		0,21	0,21
4816028	23-009-018-00310-0001	OLIVAR	S		0,30		0,30	0,30
4816029	23-009-018-00564-0001	OLIVAR	R		0,30		0,30	0,30
4816030	23-009-018-00712-0001	OLIVAR	R		0,04		0,04	0,04
4816031	23-009-018-00565-0001	OLIVAR	R		0,03		0,03	0,03
4816032	23-009-019-00057-0001	OLIVAR	S		0,35		0,35	0,35
4816057	23-009-025-00664-0001	OLIVAR	R		0,42		0,42	0,42
4816058	23-074-006-00440-0001	OLIVAR	S		0,49		0,49	0,49
4816059	23-009-021-00218-0001	OLIVAR	S		1,05		1,05	1,05
4816060	23-046-007-00340-0001	OLIVAR	S		0,29		0,29	0,29
4816061	23-009-029-00433-0001	OLIVAR	R		0,94		0,94	0,94
4816062	23-085-012-00183-0001	OLIVAR	R		3,52		3,52	3,52
4816063	23-009-029-00033-0001	OLIVAR	S		0,42		0,42	0,42
4816064	23-074-006-00475-0005	OLIVAR	S		3,05		3,05	3,05
4816065	23-009-029-00688-0001	OLIVAR	S		0,08		0,08	0,08
4816066	23-009-029-00545-0001	OLIVAR	R		0,50		0,50	0,50
4816067	23-009-031-00017-0001	OLIVAR	R		0,29		0,29	0,29
4816068	23-009-033-00057-0001	OLIVAR	R		0,84		0,84	0,84
4816069	23-009-031-00130-0002	OLIVAR	R		0,37		0,37	0,37
4816070	23-046-007-00339-0002	OLIVAR	S		0,01		0,01	0,01
4816071	23-046-006-00214-0001	OLIVAR	S		0,52		0,52	0,52

(1) Con incidencias que retienen pago o deniegan el expediente.  
 (2) Se calcula sobre superficie declarada admisible.  
 (3) Aplicación del artículo 16 bis del RD 147/2023.

Puede verificar la integridad de una copia de este documento mediante la lectura del código QR adjunto o mediante el acceso a la dirección <a href="https://ws050.juntadeandalucia.es/verificarFirma">https://ws050.juntadeandalucia.es/verificarFirma</a> indicando el código de VERIFICACIÓN					
FIRMADO POR	RAQUEL MARIA ESPIN CRESPO		FECHA		26/06/2024
VERIFICACIÓN	Pk2jmMQ72K8YCCCE9EQ8LU85ENJJJ6M		PÁGINA		6452/8857

**APELLIDOS Y NOMBRE / RAZÓN SOCIAL**

HERRERA VALERO JUAN ANTONIO

**NIF**

\*\*\*\*5674\*

**EXPEDIENTE**

1248988

**RESOLUCIÓN**

CONCESIÓN DE LA AYUDA

**DATOS DE MANTENIMIENTO UNIDADES****GRUPO DE PAGO**

ZONAS DE LIMITACIONES NATURALES

**Sup. Dec.  
Admisible**

20,17

**Sup.  
Resuelta**

20,17

**Sobredecl.**

0,00

**% Sobredecl.**

0,00

**RESUMEN DE PAGOS**

	<b>IMPORTE ( Euros )</b>			
	<b>RESUELTO</b>	<b>FEADER</b>	<b>MAPA</b>	<b>CAPADR</b>
Pago realizado	938,78	797,96	92,09	48,73
A pagar	92,73	78,82	9,10	4,81
<b>TOTAL</b>	<b>1.031,51</b>	<b>876,78</b>	<b>101,19</b>	<b>53,54</b>

**APLICACIÓN DE REDUCCIONES Y PENALIZACIONES (%)**

<b>Crterios de subvencionabilidad (1)</b>	<b>Presentación tardía</b>	<b>Omisión declaración</b>	<b>Condicionalidad</b>
0,00	0,00	0,00	0,00

**IMPORTE ( Euros )**

Calculado(2)	Reducción	Penalización	Reducción Penalización (3)	Penalización adicional	Resuelto	FEADER	MAPA	CAPADR
1.031,51 €	0,00 €	0,00 €	0,00 €	0,00 €	1.031,51 €	876,78 €	101,19 €	53,54 €
<b>Importe Unitario:</b>	<b>54,00 €</b>	<b>Nuevo Importe Unitario:</b>			<b>51,14 €</b>			

**RECINTOS PROPUESTOS**

<b>REF.</b>	<b>REFERENCIA SIGPAC</b>	<b>CULTIVO</b>	<b>USO S/R SIGPAC</b>	<b>Sup. Dec. admisible</b>	<b>Sup. Campo</b>	<b>Sup. Determ.</b>	<b>Sup. Resuelta</b>
-1559441	23-006-004-00424-0001	OLIVAR	S	0,70		0,70	0,70
-1233295	23-069-017-00067-0001	OLIVAR	S	0,25		0,25	0,25
-1233294	23-069-005-00350-0002	OLIVAR	S	0,41		0,41	0,41
-1233293	23-069-005-00350-0002	OLIVAR	S	0,03		0,03	0,03
-1233292	23-069-005-00350-0002	OLIVAR	S	0,03		0,03	0,03
-1233291	23-069-005-00350-0002	OLIVAR	S	0,03		0,03	0,03
-1233290	23-006-004-00426-0005	OLIVAR	S	0,02		0,02	0,02
-1233288	23-006-004-00424-0001	OLIVAR	S	12,22		12,22	12,22
-1233287	23-006-004-00424-0001	OLIVAR	S	0,79		0,79	0,79
1700000004884033	23-069-029-00100-0001	OLIVAR	S	0,01		0,01	0,01
1700000004884034	23-069-029-00107-0001	OLIVAR	S	0,74		0,74	0,74
1700000004884035	23-069-008-00179-0001	OLIVAR	S	0,01		0,01	0,01
1700000004884036	23-069-008-00184-0002	OLIVAR	S	0,01		0,01	0,01
1700000004884037	23-069-008-00185-0001	OLIVAR	S	0,78		0,78	0,78
1700000004884038	23-069-005-00348-0001	OLIVAR	S	0,01		0,01	0,01
1700000004884042	23-069-008-00188-0001	OLIVAR	S	0,02		0,02	0,02
1700000004884043	23-069-017-00066-0001	OLIVAR	S	1,89		1,89	1,89
1700000004884044	23-069-017-00073-0001	OLIVAR	S	0,02		0,02	0,02
1700000005441829	23-069-017-00067-0001	OLIVAR	S	2,17		2,17	2,17
1700000005441830	23-069-017-00072-0001	OLIVAR	S	0,02		0,02	0,02
1700000005441831	23-069-017-00073-0001	OLIVAR	S	0,01		0,01	0,01

(1) Con incidencias que retienen pago o deniegan el expediente.

(2) Se calcula sobre superficie declarada admisible.

(3) Aplicación del artículo 16 bis del RD 147/2023.

Puede verificar la integridad de una copia de este documento mediante la lectura del código QR adjunto o mediante el acceso a la dirección <https://ws050.juntadeandalucia.es/verificarFirma> indicando el código de VERIFICACIÓN

FIRMADO POR	RAQUEL MARIA ESPIN CRESPO	FECHA	26/06/2024
VERIFICACIÓN	Pk2jmMQ72K8YCC9EQ8LU85ENJJ6M	PÁGINA	6453/8857





**APELLIDOS Y NOMBRE / RAZÓN SOCIAL**

HERRERA VALERO SATURNINO

**NIF**

\*\*\*0360\*

**EXPEDIENTE**

1248986

**RESOLUCIÓN**

CONCESIÓN DE LA AYUDA

**DATOS DE MANTENIMIENTO UNIDADES**

**GRUPO DE PAGO**

ZONAS DE LIMITACIONES NATURALES

**Sup. Dec. Admisible**

19,30

**Sup. Resuelta**

19,30

**Sobredecl.**

0,00

**% Sobredecl.**

0,00

**RESUMEN DE PAGOS**

	<b>IMPORTE ( Euros )</b>			
	<b>RESUELTO</b>	<b>FEADER</b>	<b>MAPA</b>	<b>CAPADR</b>
Pago realizado	906,24	770,31	88,90	47,03
A pagar	89,52	76,09	8,78	4,65
<b>TOTAL</b>	<b>995,76</b>	<b>846,40</b>	<b>97,68</b>	<b>51,68</b>

**APLICACIÓN DE REDUCCIONES Y PENALIZACIONES (%)**

<b>Criterios de subvencionabilidad (1)</b>	<b>Presentación tardía</b>	<b>Omisión declaración</b>	<b>Condicionabilidad</b>
0,00	0,00	0,00	0,00

**IMPORTE ( Euros )**

Calculado(2)	Reducción	Penalización	Reducción Penalización (3)	Penalización adicional	Resuelto	FEADER	MAPA	CAPADR
995,76 €	0,00 €	0,00 €	0,00 €	0,00 €	995,76 €	846,40 €	97,68 €	51,68 €
<b>Importe Unitario:</b>	<b>54,00 €</b>	<b>Nuevo Importe Unitario:</b>	<b>51,59 €</b>					

(1) Con incidencias que retienen pago o deniegan el expediente.

(2) Se calcula sobre superficie declarada admisible.

(3) Aplicación del artículo 16 bis del RD 147/2023.

Puede verificar la integridad de una copia de este documento mediante la lectura del código QR adjunto o mediante el acceso a la dirección <https://ws050.juntadeandalucia.es/verificarFirma> indicando el código de VERIFICACIÓN

FIRMADO POR	RAQUEL MARIA ESPIN CRESPO	FECHA	26/06/2024
VERIFICACIÓN	Pk2jmMQ72K8YCCE9EQ8LU85ENJJJ6M	PÁGINA	6454/8857



**RECINTOS PROPUESTOS**

REF.	REFERENCIA SIGPAC	CULTIVO	S/R	USO SIGPAC	Sup. Dec. admisible	Sup. Campo	Sup. Determ.	Sup. Resuelta
-1233301	23-069-004-00263-0001	OLIVAR	S		0,04		0,04	0,04
-1233300	23-069-004-00263-0001	OLIVAR	S		0,06		0,06	0,06
-1233299	23-060-026-00065-0002	OLIVAR	S		0,01		0,01	0,01
-1233298	23-060-026-00062-0001	OLIVAR	S		0,08		0,08	0,08
-1233297	23-006-004-00424-0001	OLIVAR	S		8,48		8,48	8,48
-1233296	23-006-004-00424-0001	OLIVAR	S		0,46		0,46	0,46
-551574	23-069-018-00920-0001	OLIVAR	S		0,36		0,36	0,36
1700000004884026	23-069-003-00043-0001	OLIVAR	S		0,07		0,07	0,07
1700000004884027	23-069-003-00080-0001	OLIVAR	S		0,01		0,01	0,01
1700000004884028	23-069-003-00081-0001	OLIVAR	S		1,02		1,02	1,02
1700000004884029	23-069-003-00085-0001	OLIVAR	S		0,01		0,01	0,01
1700000004884031	23-069-004-00263-0001	OLIVAR	S		0,33		0,33	0,33
1700000004884032	23-069-004-00272-0002	OLIVAR	S		0,01		0,01	0,01
1700000005441824	23-006-004-00424-0001	OLIVAR	S		4,10		4,10	4,10
1700000005441832	23-069-021-00603-0001	OLIVAR	S		0,08		0,08	0,08
1700000005441833	23-069-021-00795-0001	OLIVAR	S		0,06		0,06	0,06
1700000005441835	23-060-026-00095-0002	OLIVAR	S		0,01		0,01	0,01
1700000005441836	23-069-026-00298-0001	OLIVAR	S		0,81		0,81	0,81
1700000005441837	23-060-026-00059-0002	OLIVAR	S		0,01		0,01	0,01
1700000005441838	23-060-026-00062-0004	OLIVAR	S		0,49		0,49	0,49
1700000005441839	23-060-026-00064-0005	OLIVAR	S		0,01		0,01	0,01
1700000005441840	23-060-026-00064-0005	OLIVAR	S		0,02		0,02	0,02
1700000005441841	23-060-026-00335-0001	OLIVAR	S		0,01		0,01	0,01
1700000005441843	23-060-026-00063-0002	OLIVAR	S		0,02		0,02	0,02
1700000005441844	23-060-026-00063-0002	OLIVAR	S		0,11		0,11	0,11
1700000005441845	23-060-026-00063-0002	OLIVAR	S		0,01		0,01	0,01
1700000005441846	23-056-013-00109-0001	OLIVAR	S		2,62		2,62	2,62

(1) Con incidencias que retienen pago o deniegan el expediente.  
(2) Se calcula sobre superficie declarada admisible.  
(3) Aplicación del artículo 16 bis del RD 147/2023.

Puede verificar la integridad de una copia de este documento mediante la lectura del código QR adjunto o mediante el acceso a la dirección <a href="https://ws050.juntadeandalucia.es/verificarFirma">https://ws050.juntadeandalucia.es/verificarFirma</a> indicando el código de VERIFICACIÓN					
FIRMADO POR	RAQUEL MARIA ESPIN CRESPO		FECHA		26/06/2024
VERIFICACIÓN	Pk2jmMQ72K8YCCCE9EQ8LU85ENJJ6M		PÁGINA		6455/8857



**APELLIDOS Y NOMBRE / RAZÓN SOCIAL**

HERRERA VICO AMALIA MARIA

**NIF**

\*\*\*\*2658\*

**EXPEDIENTE**

1128094

**RESOLUCIÓN**

CONCESIÓN DE LA AYUDA

**DATOS DE MANTENIMIENTO UNIDADES**

**GRUPO DE PAGO**

ZONAS DE LIMITACIONES NATURALES

**Sup. Dec.  
Admisible**

100,53

**Sup.  
Resuelta**

100,53

**Sobredecl.**

0,00

**% Sobredecl.**

0,00

**RESUMEN DE PAGOS**

	<b><u>IMPORTE ( Euros )</u></b>			
	<b><u>RESUELTO</u></b>	<b><u>FEADER</u></b>	<b><u>MAPA</u></b>	<b><u>CAPADR</u></b>
Pago realizado	1.081,20	919,02	106,06	56,12
A pagar	106,80	90,78	10,48	5,54
<b>TOTAL</b>	<b>1.188,00</b>	<b>1.009,80</b>	<b>116,54</b>	<b>61,66</b>

**APLICACIÓN DE REDUCCIONES Y PENALIZACIONES (%)**

<b><u>Criterios de subvencionabilidad (1)</u></b>	<b><u>Presentación tardía</u></b>	<b><u>Omisión declaración</u></b>	<b><u>Condicionabilidad</u></b>
0,00	0,00	0,00	0,00

**IMPORTE ( Euros )**

<b><u>Calculado(2)</u></b>	<b><u>Reducción</u></b>	<b><u>Penalización</u></b>	<b><u>Reducción Penalización (3)</u></b>	<b><u>Penalización adicional</u></b>	<b><u>Resuelto</u></b>	<b><u>FEADER</u></b>	<b><u>MAPA</u></b>	<b><u>CAPADR</u></b>
1.188,00 €	0,00 €	0,00 €	0,00 €	0,00 €	1.188,00 €	1.009,80 €	116,54 €	61,66 €
<b>Importe Unitario:</b>	<b>54,00 €</b>	<b>Nuevo Importe Unitario:</b>	<b>11,82 €</b>					

(1) Con incidencias que retienen pago o deniegan el expediente.

(2) Se calcula sobre superficie declarada admisible.

(3) Aplicación del artículo 16 bis del RD 147/2023.

Puede verificar la integridad de una copia de este documento mediante la lectura del código QR adjunto o mediante el acceso a la dirección <a href="https://ws050.juntadeandalucia.es/verificarFirma">https://ws050.juntadeandalucia.es/verificarFirma</a> indicando el código de VERIFICACIÓN					
FIRMADO POR	RAQUEL MARIA ESPIN CRESPO		FECHA		26/06/2024
VERIFICACIÓN	Pk2jmMQ72K8YCCE9EQ8LU85ENJJ6M		PÁGINA		6456/8857



**RECINTOS PROPUESTOS**

REF.	REFERENCIA SIGPAC	CULTIVO	S/R	USO SIGPAC	Sup._Dec. admisible	Sup. Campo	Sup. Determ.	Sup. Resuelta
-1280892	23-058-004-00036-0001	OLIVAR	S		1,36		1,36	1,36
-1008171	23-058-018-00044-0006	OLIVAR	S		0,19		0,19	0,19
-1008170	23-058-018-00044-0003	OLIVAR	S		0,06		0,06	0,06
-92672	23-058-005-00017-0018	OLIVAR	S		0,03		0,03	0,03
-92652	23-058-005-00017-0017	OLIVAR	S		0,03		0,03	0,03
-92643	23-058-005-00019-0001	OLIVAR	S		1,01		1,01	1,01
-92627	23-058-018-00119-0001	OLIVAR	S		14,08		14,08	14,08
-92617	23-058-018-00031-0002	OLIVAR	S		0,56		0,56	0,56
-92600	23-058-011-00203-0002	OLIVAR	S		0,44		0,44	0,44
1700000005979135	23-058-002-00182-0007	OLIVAR	R		4,27		4,27	4,27
1700000005979136	23-058-004-00041-0001	OLIVAR	S		1,69		1,69	1,69
1700000005979137	23-058-018-00031-0003	OLIVAR	S		0,73		0,73	0,73
1700000005979138	23-058-018-00115-0001	OLIVAR	S		14,63		14,63	14,63
1700000005979140	23-058-018-00116-0002	OLIVAR	S		0,62		0,62	0,62
1700000005979141	23-058-018-00044-0002	OLIVAR	S		3,83		3,83	3,83
1700000005979144	23-058-018-00129-0006	OLIVAR	S		0,89		0,89	0,89
1700000005979145	23-058-018-00129-0005	OLIVAR	S		0,41		0,41	0,41
1700000005979146	23-058-005-00027-0001	OLIVAR	R		3,29		3,29	3,29
1700000005979147	23-058-005-00025-0002	OLIVAR	R		3,74		3,74	3,74
1700000005979148	23-058-005-00021-0002	OLIVAR	S		1,01		1,01	1,01
1700000005979150	23-058-004-00044-0001	OLIVAR	R		7,57		7,57	7,57
1700000005979151	23-058-018-00193-0003	OLIVAR	S		2,64		2,64	2,64
1700000005979153	23-058-004-00037-0002	OLIVAR	S		13,03		13,03	13,03
1700000005979154	23-058-018-00114-0004	OLIVAR	S		8,55		8,55	8,55
1700000005979156	23-058-017-00093-0001	OLIVAR	S		6,08		6,08	6,08
1700000005979158	23-058-010-00149-0001	OLIVAR	S		2,37		2,37	2,37
1700000005979159	23-058-010-00150-0002	OLIVAR	S		0,14		0,14	0,14
1700000005979160	23-058-010-00152-0001	OLIVAR	S		0,73		0,73	0,73
1700000005979161	23-058-003-00066-0004	OLIVAR	R		6,55		6,55	6,55

(1) Con incidencias que retienen pago o deniegan el expediente.  
 (2) Se calcula sobre superficie declarada admisible.  
 (3) Aplicación del artículo 16 bis del RD 147/2023.

Puede verificar la integridad de una copia de este documento mediante la lectura del código QR adjunto o mediante el acceso a la dirección <a href="https://ws050.juntadeandalucia.es/verificarFirma">https://ws050.juntadeandalucia.es/verificarFirma</a> indicando el código de VERIFICACIÓN				
FIRMADO POR	RAQUEL MARIA ESPIN CRESPO	FECHA	26/06/2024	
VERIFICACIÓN	Pk2jmMQ72K8YCCCE9EQ8LU85ENJJ6M	PÁGINA	6457/8857	

**APELLIDOS Y NOMBRE / RAZÓN SOCIAL**

HERRERA VILLACAÑAS JOSE ANTONIO

**NIF**

\*\*\*\*4538\*

**EXPEDIENTE**

1254750

**RESOLUCIÓN**

CONCESIÓN DE LA AYUDA

**DATOS DE MANTENIMIENTO UNIDADES****GRUPO DE PAGO**

ZONAS DE LIMITACIONES NATURALES

**Sup. Dec.  
Admisible**

20,10

**Sup.  
Resuelta**

20,10

**Sobredecl.**

0,00

**% Sobredecl.**

0,00

**RESUMEN DE PAGOS**

	<b>IMPORTE ( Euros )</b>			
	<b>RESUELTO</b>	<b>FEADER</b>	<b>MAPA</b>	<b>CAPADR</b>
Pago realizado	936,71	796,20	91,89	48,62
A pagar	92,53	78,65	9,08	4,80
<b>TOTAL</b>	<b>1.029,24</b>	<b>874,85</b>	<b>100,97</b>	<b>53,42</b>

**APLICACIÓN DE REDUCCIONES Y PENALIZACIONES (%)**

<b>Criterios de subvencionabilidad (1)</b>	<b>Presentación tardía</b>	<b>Omisión declaración</b>	<b>Condicionalidad</b>
0,00	0,00	0,00	0,00

**IMPORTE ( Euros )**

Calculado(2)	Reducción	Penalización	Reducción Penalización (3)	Penalización adicional	Resuelto	FEADER	MAPA	CAPADR
1.029,24 €	0,00 €	0,00 €	0,00 €	0,00 €	1.029,24 €	874,85 €	100,97 €	53,42 €
<b>Importe Unitario:</b>	<b>54,00 €</b>	<b>Nuevo Importe Unitario:</b>	<b>51,21 €</b>					

**RECINTOS PROPUESTOS**

<b>REF.</b>	<b>REFERENCIA SIGPAC</b>	<b>CULTIVO</b>	<b>S/R</b>	<b>USO SIGPAC</b>	<b>Sup. Dec. admisible</b>	<b>Sup. Campo</b>	<b>Sup. Determ.</b>	<b>Sup. Resuelta</b>
-824059	23-008-027-00155-0005	PASTOS PERMANENTES DE 5 O MAS AÑOS	S		0,04		0,04	0,04
-824057	23-008-027-00155-0002	PASTOS PERMANENTES DE 5 O MAS AÑOS	S		0,08		0,08	0,08
-824055	23-008-027-00155-0007	PASTOS PERMANENTES DE 5 O MAS AÑOS	S		0,32		0,32	0,32
5108665	23-008-027-00146-0001	PASTOS PERMANENTES DE 5 O MAS AÑOS	S		0,18		0,18	0,18
5108693	23-008-027-00145-0006	PASTOS PERMANENTES DE 5 O MAS AÑOS	S		0,26		0,26	0,26
5108694	23-008-027-00145-0002	PASTOS PERMANENTES DE 5 O MAS AÑOS	S		0,38		0,38	0,38
5108695	23-008-027-00145-0004	PASTOS DE MENOS DE 5 AÑOS	S		0,01		0,01	0,01
5108696	23-008-027-00145-0003	PASTOS DE MENOS DE 5 AÑOS	S		3,24		3,24	3,24
5127045	23-008-027-00155-0001	PASTOS PERMANENTES DE 5 O MAS AÑOS	S		12,92		12,92	12,92
5127046	23-008-027-00155-0003	PASTOS PERMANENTES DE 5 O MAS AÑOS	S		1,30		1,30	1,30
5127047	23-008-027-00155-0004	PASTOS PERMANENTES DE 5 O MAS AÑOS	S		1,37		1,37	1,37

**INCIDENCIAS****INCIDENCIA DESCRIPCIÓN**

75022 No Autoriza a que, en caso de la devolución por la entidad financiera (retrocesión bancaria) del pago en la cuenta corriente consignada en la solicitud y que está debidamente registrada en el sistema contable GIRO de la Junta de Andalucía, se proceda al pago en cualquier otra cuenta corriente de la titularidad del solicitante vigente en dicho sistema contable.

(1) Con incidencias que retienen pago o deniegan el expediente.

(2) Se calcula sobre superficie declarada admisible.

(3) Aplicación del artículo 16 bis del RD 147/2023.

Puede verificar la integridad de una copia de este documento mediante la lectura del código QR adjunto o mediante el acceso a la dirección <https://ws050.juntadeandalucia.es/verificarFirma> indicando el código de VERIFICACIÓN

FIRMADO POR	RAQUEL MARIA ESPIN CRESPO	FECHA	26/06/2024
VERIFICACIÓN	Pk2jmMQ72K8YCCE9EQ8LU85ENJJ6M	PÁGINA	6458/8857





**Datos considerados para el Cálculo de la Carga Ganadera del expediente**

Superficie determinada para Cálculo Carga Ganadera: 20,10 ha

Carga Ganadera del Expediente: 0,90 ugm/ha

Explotación	Especie	Ugm Calculada para CG
ES230080000716	CAPRINA	0,55
ES230080000716	OVINA	17,64

**Recintos Determinados para el Cálculo de Garga Ganadera**

REF.	REFERENCIA SIGPAC	CULTIVO	DESCRIPCIÓN CULTIVO	S/R	SUP. RESUELTA (ha)
-824059	23-008-027-00155-00005	62000	PASTOS PERMANENTES DE 5 O MAS AÑOS-SIN VARIEDAD	S	0,04
-824057	23-008-027-00155-00002	62000	PASTOS PERMANENTES DE 5 O MAS AÑOS-SIN VARIEDAD	S	0,08
-824055	23-008-027-00155-00007	62000	PASTOS PERMANENTES DE 5 O MAS AÑOS-SIN VARIEDAD	S	0,32
5108665	23-008-027-00146-00001	62000	PASTOS PERMANENTES DE 5 O MAS AÑOS-SIN VARIEDAD	S	0,18
5108693	23-008-027-00145-00006	62000	PASTOS PERMANENTES DE 5 O MAS AÑOS-SIN VARIEDAD	S	0,26
5108694	23-008-027-00145-00002	62000	PASTOS PERMANENTES DE 5 O MAS AÑOS-SIN VARIEDAD	S	0,38
5108695	23-008-027-00145-00004	63000	PASTOS DE MENOS DE 5 AÑOS-SIN VARIEDAD	S	0,01
5108696	23-008-027-00145-00003	63000	PASTOS DE MENOS DE 5 AÑOS-SIN VARIEDAD	S	3,24
5127045	23-008-027-00155-00001	62000	PASTOS PERMANENTES DE 5 O MAS AÑOS-SIN VARIEDAD	S	12,92
5127046	23-008-027-00155-00003	62000	PASTOS PERMANENTES DE 5 O MAS AÑOS-SIN VARIEDAD	S	1,30
5127047	23-008-027-00155-00004	62000	PASTOS PERMANENTES DE 5 O MAS AÑOS-SIN VARIEDAD	S	1,37

(1) Con incidencias que retienen pago o deniegan el expediente.  
(2) Se calcula sobre superficie declarada admisible.  
(3) Aplicación del artículo 16 bis del RD 147/2023.

Puede verificar la integridad de una copia de este documento mediante la lectura del código QR adjunto o mediante el acceso a la dirección <https://ws050.juntadeandalucia.es/verificarFirma> indicando el código de VERIFICACIÓN

FIRMADO POR	RAQUEL MARIA ESPIN CRESPO	FECHA	26/06/2024	
VERIFICACIÓN	Pk2jmMQ72K8YCCE9EQ8LU85ENJJ6M	PÁGINA	6459/8857	

**APELLIDOS Y NOMBRE / RAZÓN SOCIAL**

HERVAS PATERNA ANGEL

**NIF**

\*\*\*0034\*

**EXPEDIENTE**

1150507

**RESOLUCIÓN**

CONCESIÓN DE LA AYUDA

**DATOS DE MANTENIMIENTO UNIDADES****GRUPO DE PAGO**

ZONAS DE LIMITACIONES NATURALES

**Sup. Dec.  
Admisible**

5,93

**Sup.  
Resuelta**

5,93

**Sobredecl.**

0,00

**% Sobredecl.**

0,00

**RESUMEN DE PAGOS**

	<b>IMPORTE ( Euros )</b>			
	<b>RESUELTO</b>	<b>FEADER</b>	<b>MAPA</b>	<b>CAPADR</b>
Pago realizado	291,43	247,72	28,59	15,13
A pagar	28,79	24,47	2,82	1,50
<b>TOTAL</b>	<b>320,22</b>	<b>272,19</b>	<b>31,41</b>	<b>16,63</b>

**APLICACIÓN DE REDUCCIONES Y PENALIZACIONES (%)**

<b>Criterios de subvencionabilidad (1)</b>	<b>Presentación tardía</b>	<b>Omisión declaración</b>	<b>Condicionalidad</b>
0,00	0,00	0,00	0,00

**IMPORTE ( Euros )**

Calculado(2)	Reducción	Penalización	Reducción Penalización (3)	Penalización adicional	Resuelto	FEADER	MAPA	CAPADR
320,22 €	0,00 €	0,00 €	0,00 €	0,00 €	320,22 €	272,19 €	31,41 €	16,62 €
Importe Unitario:	54,00 €	Nuevo Importe Unitario:	54,00 €					

**RECINTOS PROPUESTOS**

<b>REF.</b>	<b>REFERENCIA SIGPAC</b>	<b>CULTIVO</b>	<b>S/R</b>	<b>USO SIGPAC</b>	<b>Sup. Dec. admisible</b>	<b>Sup. Campo</b>	<b>Sup. Determ.</b>	<b>Sup. Resuelta</b>
1700000005565159	23-008-015-00061-0001	OLIVAR	S		4,27		4,27	4,27
1700000005565160	23-008-015-00066-0001	OLIVAR	S		1,66		1,66	1,66

(1) Con incidencias que retienen pago o deniegan el expediente.

(2) Se calcula sobre superficie declarada admisible.

(3) Aplicación del artículo 16 bis del RD 147/2023.

Puede verificar la integridad de una copia de este documento mediante la lectura del código QR adjunto o mediante el acceso a la dirección <https://ws050.juntadeandalucia.es/verificarFirma> indicando el código de VERIFICACIÓN

FIRMADO POR	RAQUEL MARIA ESPIN CRESPO	FECHA	26/06/2024
VERIFICACIÓN	Pk2jmMQ72K8YCCE9EQ8LU85ENJJ6M	PÁGINA	6460/8857





**APELLIDOS Y NOMBRE / RAZÓN SOCIAL**

HERVAS SANCHEZ MARIA

**NIF**

\*\*\*\*1915\*

**EXPEDIENTE**

1216628

**RESOLUCIÓN**

CONCESIÓN DE LA AYUDA

**DATOS DE MANTENIMIENTO UNIDADES**

**GRUPO DE PAGO**

ZONAS DE LIMITACIONES NATURALES

**Sup. Dec. Admisible**

2,07

**Sup. Resuelta**

2,07

**Sobredecl.**

0,00

**% Sobredecl.**

0,00

**RESUMEN DE PAGOS**

	<b>IMPORTE ( Euros )</b>			
	<b>RESUELTO</b>	<b>FEADER</b>	<b>MAPA</b>	<b>CAPADR</b>
Pago realizado	101,73	86,47	9,98	5,28
A pagar	10,05	8,54	0,99	0,52
<b>TOTAL</b>	<b>111,78</b>	<b>95,01</b>	<b>10,97</b>	<b>5,80</b>

**APLICACIÓN DE REDUCCIONES Y PENALIZACIONES (%)**

<b>Criterios de subvencionabilidad (1)</b>	<b>Presentación tardía</b>	<b>Omisión declaración</b>	<b>Condicionalidad</b>
0,00	0,00	0,00	0,00

**IMPORTE ( Euros )**

Calculado(2)	Reducción	Penalización	Reducción Penalización (3)	Penalización adicional	Resuelto	FEADER	MAPA	CAPADR
111,78 €	0,00 €	0,00 €	0,00 €	0,00 €	111,78 €	95,01 €	10,97 €	5,80 €
Importe Unitario:	54,00 €	Nuevo Importe Unitario:	54,00 €					

**RECINTOS PROPUESTOS**

<b>REF.</b>	<b>REFERENCIA SIGPAC</b>	<b>CULTIVO</b>	<b>S/R</b>	<b>USO SIGPAC</b>	<b>Sup. Dec. admisible</b>	<b>Sup. Campo</b>	<b>Sup. Determ.</b>	<b>Sup. Resuelta</b>
4106056	23-092-052-00097-0001	OLIVAR	S		1,10		1,10	1,10
4637620	23-092-096-00163-0003	OLIVAR	S		0,97		0,97	0,97

(1) Con incidencias que retienen pago o deniegan el expediente.

(2) Se calcula sobre superficie declarada admisible.

(3) Aplicación del artículo 16 bis del RD 147/2023.

Puede verificar la integridad de una copia de este documento mediante la lectura del código QR adjunto o mediante el acceso a la dirección <https://ws050.juntadeandalucia.es/verificarFirma> indicando el código de VERIFICACIÓN

FIRMADO POR	RAQUEL MARIA ESPIN CRESPO	FECHA	26/06/2024
VERIFICACIÓN	Pk2jmMQ72K8YCCE9EQ8LU85ENJJ6M	PÁGINA	6461/8857





**APELLIDOS Y NOMBRE / RAZÓN SOCIAL**

HIDALGO GUERRERO DIEGO

**NIF**

\*\*\*9536\*

**EXPEDIENTE**

1216044

**RESOLUCIÓN**

CONCESIÓN DE LA AYUDA

**DATOS DE MANTENIMIENTO UNIDADES**

**GRUPO DE PAGO**

ZONAS DE LIMITACIONES NATURALES

**Sup. Dec.  
Admisible**

47,89

**Sup.  
Resuelta**

47,89

**Sobredecl.**

0,00

**% Sobredecl.**

0,00

**RESUMEN DE PAGOS**

	<b><u>IMPORTE ( Euros )</u></b>			
	<b><u>RESUELTO</u></b>	<b><u>FEADER</u></b>	<b><u>MAPA</u></b>	<b><u>CAPADR</u></b>
Pago realizado	1.081,20	919,02	106,06	56,12
A pagar	106,80	90,78	10,48	5,54
<b>TOTAL</b>	<b>1.188,00</b>	<b>1.009,80</b>	<b>116,54</b>	<b>61,66</b>

**APLICACIÓN DE REDUCCIONES Y PENALIZACIONES (%)**

<b><u>Criterios de subvencionabilidad (1)</u></b>	<b><u>Presentación tardía</u></b>	<b><u>Omisión declaración</u></b>	<b><u>Condicionabilidad</u></b>
0,00	0,00	0,00	0,00

**IMPORTE ( Euros )**

<b><u>Calculado(2)</u></b>	<b><u>Reducción</u></b>	<b><u>Penalización</u></b>	<b><u>Reducción Penalización (3)</u></b>	<b><u>Penalización adicional</u></b>	<b><u>Resuelto</u></b>	<b><u>FEADER</u></b>	<b><u>MAPA</u></b>	<b><u>CAPADR</u></b>
1.188,00 €	0,00 €	0,00 €	0,00 €	0,00 €	1.188,00 €	1.009,80 €	116,54 €	61,66 €
<b>Importe Unitario:</b>	<b>54,00 €</b>	<b>Nuevo Importe Unitario:</b>	<b>24,81 €</b>					

(1) Con incidencias que retienen pago o deniegan el expediente.

(2) Se calcula sobre superficie declarada admisible.

(3) Aplicación del artículo 16 bis del RD 147/2023.

Puede verificar la integridad de una copia de este documento mediante la lectura del código QR adjunto o mediante el acceso a la dirección <a href="https://ws050.juntadeandalucia.es/verificarFirma">https://ws050.juntadeandalucia.es/verificarFirma</a> indicando el código de VERIFICACIÓN					
FIRMADO POR	RAQUEL MARIA ESPIN CRESPO		FECHA		26/06/2024
VERIFICACIÓN	Pk2jmMQ72K8YCCE9EQ8LU85ENJJ6M		PÁGINA		6462/8857



**RECINTOS PROPUESTOS**

REF.	REFERENCIA SIGPAC	CULTIVO	S/R	USO SIGPAC	Sup. Dec. admisible	Sup. Campo	Sup. Determ.	Sup. Resuelta
4647584	23-088-018-09006-0001	OLIVAR	S		0,24		0,24	0,24
4794355	23-092-085-00176-0002	OLIVAR	R		0,06		0,06	0,06
5515127	23-075-002-00078-0001	OLIVAR	S		1,76		1,76	1,76
5515132	23-075-002-00082-0001	OLIVAR	S		5,37		5,37	5,37
5515217	23-088-021-00234-0001	OLIVAR	S		0,02		0,02	0,02
1700000006963138	23-075-001-00019-0001	OLIVAR	S		0,54		0,54	0,54
1700000006963139	23-092-085-00112-0003	OLIVAR	R		1,56		1,56	1,56
1700000006963140	23-092-085-00116-0001	OLIVAR	R		0,11		0,11	0,11
1700000006963141	23-092-085-00117-0001	OLIVAR	R		0,25		0,25	0,25
1700000006963142	23-075-001-00023-0002	OLIVAR	S		1,96		1,96	1,96
1700000006963143	23-075-001-00034-0001	OLIVAR	S		0,72		0,72	0,72
1700000006963144	23-092-015-00113-0001	OLIVAR	S		0,65		0,65	0,65
1700000006963146	23-088-021-00235-0001	OLIVAR	S		0,23		0,23	0,23
1700000006963147	23-088-021-00234-0001	OLIVAR	S		0,22		0,22	0,22
1700000006963148	23-088-021-00236-0002	OLIVAR	S		0,54		0,54	0,54
1700000006963149	23-088-021-00233-0004	OLIVAR	S		0,34		0,34	0,34
1700000006963150	23-088-021-00236-0001	OLIVAR	S		0,64		0,64	0,64
1700000006963151	23-088-021-00233-0002	OLIVAR	S		0,54		0,54	0,54
1700000006963152	23-075-001-00025-0001	OLIVAR	S		3,64		3,64	3,64
1700000006963154	23-088-018-00014-0001	OLIVAR	S		0,17		0,17	0,17
1700000006963155	23-088-017-00424-0001	OLIVAR	S		0,27		0,27	0,27
1700000006963156	23-088-017-00386-0001	OLIVAR	S		1,00		1,00	1,00
1700000006963157	23-088-017-00222-0001	OLIVAR	S		0,24		0,24	0,24
1700000006963158	23-088-016-00139-0001	OLIVAR	S		0,07		0,07	0,07
1700000006963159	23-092-004-00041-0002	OLIVAR	S		0,26		0,26	0,26
1700000006963160	23-088-015-00022-0001	OLIVAR	S		0,18		0,18	0,18
1700000006963161	23-092-082-00264-0002	OLIVAR	R		1,31		1,31	1,31
1700000006963162	23-088-010-00245-0001	OLIVAR	S		0,11		0,11	0,11
1700000006963163	23-092-078-00164-0001	OLIVAR	R		0,01		0,01	0,01
1700000006963164	23-088-001-00200-0004	OLIVAR	S		0,02		0,02	0,02
1700000006963165	23-092-004-00041-0001	OLIVAR	S		3,56		3,56	3,56
1700000006963166	23-092-085-00176-0001	OLIVAR	R		0,93		0,93	0,93
1700000006963167	23-088-001-00200-0002	OLIVAR	S		1,16		1,16	1,16
1700000006963169	23-075-015-00123-0001	OLIVAR	S		0,05		0,05	0,05
1700000006963170	23-075-015-00190-0001	OLIVAR	S		0,27		0,27	0,27
1700000006963171	23-075-015-00319-0002	OLIVAR	S		0,02		0,02	0,02
1700000006963172	23-075-015-00480-0001	OLIVAR	S		0,86		0,86	0,86
1700000006963173	23-088-001-00016-0001	OLIVAR	S		0,14		0,14	0,14
1700000006963174	23-088-022-00428-0001	OLIVAR	S		0,25		0,25	0,25
1700000006963175	23-088-022-09016-0014	OLIVAR	S		0,05		0,05	0,05
1700000006963176	23-088-022-00467-0001	OLIVAR	S		0,50		0,50	0,50
1700000006963177	23-088-024-00067-0002	OLIVAR	S		0,38		0,38	0,38
1700000006963179	23-092-016-00240-0001	OLIVAR	S		2,15		2,15	2,15
1700000006963180	23-088-024-00070-0001	OLIVAR	S		0,82		0,82	0,82
1700000006963182	23-088-022-00276-0001	OLIVAR	S		0,38		0,38	0,38
1700000006963183	23-088-022-00327-0001	OLIVAR	S		0,01		0,01	0,01
1700000006963184	23-088-022-00328-0001	OLIVAR	S		0,95		0,95	0,95
1700000006963185	23-088-022-00375-0001	OLIVAR	S		0,22		0,22	0,22
1700000006963186	23-092-083-00310-0001	OLIVAR	S		2,44		2,44	2,44
1700000006963187	23-075-014-00051-0003	OLIVAR	S		3,13		3,13	3,13
1700000006963188	23-075-015-00025-0002	OLIVAR	S		0,28		0,28	0,28
1700000006963189	23-088-001-00119-0001	OLIVAR	S		5,90		5,90	5,90

(1) Con incidencias que retienen pago o deniegan el expediente.  
 (2) Se calcula sobre superficie declarada admisible.  
 (3) Aplicación del artículo 16 bis del RD 147/2023.

Puede verificar la integridad de una copia de este documento mediante la lectura del código QR adjunto o mediante el acceso a la dirección <a href="https://ws050.juntadeandalucia.es/verificarFirma">https://ws050.juntadeandalucia.es/verificarFirma</a> indicando el código de VERIFICACIÓN					
FIRMADO POR	RAQUEL MARIA ESPIN CRESPO		FECHA		26/06/2024
VERIFICACIÓN	Pk2jmMQ72K8YCCE9EQ8LU85ENJJ6M		PÁGINA		6463/8857



**RECINTOS PROPUESTOS**

<u>REF.</u>	<u>REFERENCIA SIGPAC</u>	<u>CULTIVO</u>	<u>S/R</u>	<u>USO SIGPAC</u>	<u>Sup. Dec. admisible</u>	<u>Sup. Campo</u>	<u>Sup. Determ.</u>	<u>Sup. Resuelta</u>
170000006963190	23-092-078-00148-0001	OLIVAR	R		0,41		0,41	0,41

(1) Con incidencias que retienen pago o deniegan el expediente.  
(2) Se calcula sobre superficie declarada admisible.  
(3) Aplicación del artículo 16 bis del RD 147/2023.

Puede verificar la integridad de una copia de este documento mediante la lectura del código QR adjunto o mediante el acceso a la dirección <https://ws050.juntadeandalucia.es/verificarFirma> indicando el código de VERIFICACIÓN

FIRMADO POR	RAQUEL MARIA ESPIN CRESCO	FECHA	26/06/2024	
VERIFICACIÓN	Pk2jmMQ72K8YCCE9EQ8LU85ENJJ6M	PÁGINA	6464/8857	

**APELLIDOS Y NOMBRE / RAZÓN SOCIAL**

HIDALGO MONTILLA PEDRO

**NIF**

\*\*\*\*2088\*

**EXPEDIENTE**

1217176

**RESOLUCIÓN**

CONCESIÓN DE LA AYUDA

**DATOS DE MANTENIMIENTO UNIDADES****GRUPO DE PAGO**

ZONAS DE LIMITACIONES NATURALES

**Sup. Dec.  
Admisible**

21,48

**Sup.  
Resuelta**

21,48

**Sobredecl.**

0,00

**% Sobredecl.**

0,00

**RESUMEN DE PAGOS**

	<b>IMPORTE ( Euros )</b>			
	<b>RESUELTO</b>	<b>FEADER</b>	<b>MAPA</b>	<b>CAPADR</b>
Pago realizado	977,40	830,79	95,88	50,73
A pagar	96,55	82,07	9,47	5,01
<b>TOTAL</b>	<b>1.073,95</b>	<b>912,86</b>	<b>105,35</b>	<b>55,74</b>

**APLICACIÓN DE REDUCCIONES Y PENALIZACIONES (%)**

<b>Criterios de subvencionabilidad (1)</b>	<b>Presentación tardía</b>	<b>Omisión declaración</b>	<b>Condicionalidad</b>
0,00	0,00	0,00	0,00

**IMPORTE ( Euros )**

Calculado(2)	Reducción	Penalización	Reducción Penalización (3)	Penalización adicional	Resuelto	FEADER	MAPA	CAPADR
1.073,95 €	0,00 €	0,00 €	0,00 €	0,00 €	1.073,95 €	912,86 €	105,35 €	55,74 €
Importe Unitario:	54,00 €	Nuevo Importe Unitario:	50,00 €					

**RECINTOS PROPUESTOS**

<b>REF.</b>	<b>REFERENCIA SIGPAC</b>	<b>CULTIVO</b>	<b>USO S/R SIGPAC</b>	<b>Sup. Dec. admisible</b>	<b>Sup. Campo</b>	<b>Sup. Determ.</b>	<b>Sup. Resuelta</b>
-513010	23-077-004-00150-0001	OLIVAR	S	3,77		3,77	3,77
4615367	23-077-009-00061-0001	OLIVAR	S	4,79		4,79	4,79
5524485	23-069-014-00443-0001	OLIVAR	S	0,93		0,93	0,93
5524487	14-063-003-00034-0001	OLIVAR	S	0,42		0,42	0,42
5524488	23-069-014-00454-0002	OLIVAR	S	0,01		0,01	0,01
5524490	23-069-014-00453-0003	OLIVAR	S	0,63		0,63	0,63
5524491	23-069-014-00426-0002	OLIVAR	S	0,05		0,05	0,05
5524492	23-069-014-00425-0002	OLIVAR	S	0,05		0,05	0,05
5524493	14-063-003-00047-0001	OLIVAR	S	0,81		0,81	0,81
6832311	23-041-008-00091-0001	OLIVAR	S	0,34		0,34	0,34
6832312	14-063-003-00049-0001	OLIVAR	S	0,61		0,61	0,61
6832313	14-063-003-00050-0002	OLIVAR	S	0,59		0,59	0,59
6832314	23-041-008-00017-0001	OLIVAR	S	0,23		0,23	0,23
6832315	23-041-008-00016-0001	OLIVAR	S	0,51		0,51	0,51
1700000006290332	14-007-007-00028-0001	OLIVAR	S	4,16		4,16	4,16
1700000006290333	14-063-003-00048-0002	OLIVAR	S	0,75		0,75	0,75
1700000006290334	14-063-004-00082-0001	OLIVAR	S	0,60		0,60	0,60
1700000006290335	14-063-002-00016-0001	OLIVAR	S	1,56		1,56	1,56
1700000006290336	23-077-004-00050-0001	OLIVAR	S	0,04		0,04	0,04
1700000006290337	14-063-004-00153-0001	OLIVAR	S	0,63		0,63	0,63

(1) Con incidencias que retienen pago o deniegan el expediente.

(2) Se calcula sobre superficie declarada admisible.

(3) Aplicación del artículo 16 bis del RD 147/2023.

Puede verificar la integridad de una copia de este documento mediante la lectura del código QR adjunto o mediante el acceso a la dirección <https://ws050.juntadeandalucia.es/verificarFirma> indicando el código de VERIFICACIÓN

FIRMADO POR

RAQUEL MARIA ESPIN CRESPO

FECHA

26/06/2024

VERIFICACIÓN

Pk2jmMQ72K8YCC9EQ8LU85ENJJ6M

PÁGINA

6465/8857



**APELLIDOS Y NOMBRE / RAZÓN SOCIAL**

HIDALGO REAL FRANCISCO

**NIF**

\*\*\*\*5001\*

**EXPEDIENTE**

1169895

**RESOLUCIÓN**

CONCESIÓN DE LA AYUDA

**DATOS DE MANTENIMIENTO UNIDADES****GRUPO DE PAGO**

ZONAS DE LIMITACIONES NATURALES

**Sup. Dec.  
Admisible**

15,19

**Sup.  
Resuelta**

15,19

**Sobredecl.**

0,00

**% Sobredecl.**

0,00

**RESUMEN DE PAGOS**

	<b>IMPORTE ( Euros )</b>			
	<b>RESUELTO</b>	<b>FEADER</b>	<b>MAPA</b>	<b>CAPADR</b>
Pago realizado	744,65	632,96	73,05	38,64
A pagar	73,56	62,53	7,22	3,81
<b>TOTAL</b>	<b>818,21</b>	<b>695,49</b>	<b>80,27</b>	<b>42,45</b>

**APLICACIÓN DE REDUCCIONES Y PENALIZACIONES (%)**

<b>Criterios de subvencionabilidad (1)</b>	<b>Presentación tardía</b>	<b>Omisión declaración</b>	<b>Condicionalidad</b>
0,00	0,00	0,00	0,00

**IMPORTE ( Euros )**

Calculado(2)	Reducción	Penalización	Reducción Penalización (3)	Penalización adicional	Resuelto	FEADER	MAPA	CAPADR
818,21 €	0,00 €	0,00 €	0,00 €	0,00 €	818,21 €	695,48 €	80,27 €	42,46 €
Importe Unitario:	54,00 €	Nuevo Importe Unitario:	53,86 €					

**RECINTOS PROPUESTOS**

<b>REF.</b>	<b>REFERENCIA SIGPAC</b>	<b>CULTIVO</b>	<b>S/R</b>	<b>USO SIGPAC</b>	<b>Sup. Dec. admisible</b>	<b>Sup. Campo</b>	<b>Sup. Determ.</b>	<b>Sup. Resuelta</b>
5098190	23-092-062-00003-0006	OLIVAR	S		10,57		10,57	10,57
5098191	23-092-062-00003-0008	OLIVAR	S		2,21		2,21	2,21
5098192	23-092-062-00003-0007	OLIVAR	S		2,12		2,12	2,12
1700000006286947	23-092-085-00095-0001	OLIVAR	S		0,29		0,29	0,29

(1) Con incidencias que retienen pago o deniegan el expediente.

(2) Se calcula sobre superficie declarada admisible.

(3) Aplicación del artículo 16 bis del RD 147/2023.

Puede verificar la integridad de una copia de este documento mediante la lectura del código QR adjunto o mediante el acceso a la dirección <https://ws050.juntadeandalucia.es/verificarFirma> indicando el código de VERIFICACIÓN

FIRMADO POR	RAQUEL MARIA ESPIN CRESPO	FECHA	26/06/2024
VERIFICACIÓN	Pk2jmMQ72K8YCCE9EQ8LU85ENJJJ6M	PÁGINA	6466/8857





**APELLIDOS Y NOMBRE / RAZÓN SOCIAL**

HIDALGO REAL RAMON

**NIF**

\*\*\*\*3521\*

**EXPEDIENTE**

1255822

**RESOLUCIÓN**

CONCESIÓN DE LA AYUDA

**DATOS DE MANTENIMIENTO UNIDADES****GRUPO DE PAGO**

ZONAS DE LIMITACIONES NATURALES

**Sup. Dec.  
Admisible**  
10,24**Sup.  
Resuelta**  
10,24**Sobredecl.**  
0,00**% Sobredecl.**  
0,00**RESUMEN DE PAGOS**

	<b>IMPORTE ( Euros )</b>			
	<b>RESUELTO</b>	<b>FEADER</b>	<b>MAPA</b>	<b>CAPADR</b>
Pago realizado	506,20	430,27	49,66	26,27
A pagar	46,76	39,75	4,59	2,42
<b>TOTAL</b>	<b>552,96</b>	<b>470,02</b>	<b>54,25</b>	<b>28,69</b>

**APLICACIÓN DE REDUCCIONES Y PENALIZACIONES (%)**

<b>Crterios de subvencionabilidad (1)</b>	<b>Presentación tardía</b>	<b>Omisión declaración</b>	<b>Condicionalidad</b>
0,00	0,00	0,00	0,00

**IMPORTE ( Euros )**

Calculado(2)	Reducción	Penalización	Reducción Penalización (3)	Penalización adicional	Resuelto	FEADER	MAPA	CAPADR
552,96 €	0,00 €	0,00 €	0,00 €	0,00 €	552,96 €	470,02 €	54,25 €	28,69 €
Importe Unitario:	54,00 €	Nuevo Importe Unitario:	54,00 €					

**RECINTOS PROPUESTOS**

<b>REF.</b>	<b>REFERENCIA SIGPAC</b>	<b>CULTIVO</b>	<b>S/R</b>	<b>USO SIGPAC</b>	<b>Sup. Dec. admisible</b>	<b>Sup. Campo</b>	<b>Sup. Determ.</b>	<b>Sup. Resuelta</b>
5086854	23-092-078-00039-0002	OLIVAR	R		2,55		2,55	2,55
1700000006793742	23-046-004-00537-0003	OLIVAR	R		1,75		1,75	1,75
1700000006793743	23-046-004-00539-0001	OLIVAR	R		0,44		0,44	0,42
1700000006793744	23-046-004-00539-0004	OLIVAR	R		0,41		0,41	0,37
1700000006793745	23-092-079-00302-0002	OLIVAR	S		1,41		1,41	1,41
1700000006793747	23-092-079-00300-0003	OLIVAR	S		0,92		0,92	0,92
1700000006793748	23-092-088-00012-0001	OLIVAR	R		1,30		1,30	1,30
1700000006793750	23-088-019-00151-0001	OLIVAR	S		1,25		1,25	1,25
1700000006793752	23-092-057-00148-0001	OLIVAR	S		0,27		0,27	0,27

**INCIDENCIAS****INCIDENCIA DESCRIPCIÓN**

- 218 Superficie bruta de cruce en un recinto en el conjunto de las solicitudes supera superficie total que SIGPAC establece para él.  
 Recinto:23-046-004-00539-00001 Cultivo:101010 OLIVAR-PICUAL Regadío Suma de superficies declaradas para este recinto por todos los solicitantes (Áreas):63 Superficie SIGPAC medida para este recinto (Áreas):61 Exceso de superficie declarada (Hectáreas):0,02 Suma de superficies declaradas para este recinto por el solicitante (Áreas):44  
 Recinto:23-046-004-00539-00004 Cultivo:101010 OLIVAR-PICUAL Regadío Suma de superficies declaradas para este recinto por todos los solicitantes (Áreas):59 Superficie SIGPAC medida para este recinto (Áreas):55 Exceso de superficie declarada (Hectáreas):0,04 Suma de superficies declaradas para este recinto por el solicitante (Áreas):41

(1) Con incidencias que retienen pago o deniegan el expediente.  
 (2) Se calcula sobre superficie declarada admisible.  
 (3) Aplicación del artículo 16 bis del RD 147/2023.

Puede verificar la integridad de una copia de este documento mediante la lectura del código QR adjunto o mediante el acceso a la dirección <https://ws050.juntadeandalucia.es/verificarFirma> indicando el código de VERIFICACIÓN

FIRMADO POR	RAQUEL MARIA ESPIN CRESPO	FECHA	26/06/2024
VERIFICACIÓN	Pk2jmMQ72K8YCCE9EQ8LU85ENJJJ6M	PÁGINA	6467/8857





**APELLIDOS Y NOMBRE / RAZÓN SOCIAL**

HIDALGO TORRES ISABEL

**NIF**

\*\*\*\*3501\*

**EXPEDIENTE**

1175982

**RESOLUCIÓN**

CONCESIÓN DE LA AYUDA

**DATOS DE MANTENIMIENTO UNIDADES**

**GRUPO DE PAGO**

ZONAS DE LIMITACIONES NATURALES

**Sup. Dec. Admisible**

5,44

**Sup. Resuelta**

5,44

**Sobredecl.**

0,00

**% Sobredecl.**

0,00

**RESUMEN DE PAGOS**

	<b>IMPORTE ( Euros )</b>			
	<b>RESUELTO</b>	<b>FEADER</b>	<b>MAPA</b>	<b>CAPADR</b>
Pago realizado	267,35	227,25	26,23	13,87
A pagar	26,41	22,45	2,59	1,37
<b>TOTAL</b>	<b>293,76</b>	<b>249,70</b>	<b>28,82</b>	<b>15,24</b>

**APLICACIÓN DE REDUCCIONES Y PENALIZACIONES (%)**

<b>Criterios de subvencionabilidad (1)</b>	<b>Presentación tardía</b>	<b>Omisión declaración</b>	<b>Condicionalidad</b>
0,00	0,00	0,00	0,00

**IMPORTE ( Euros )**

Calculado(2)	Reducción	Penalización	Reducción Penalización (3)	Penalización adicional	Resuelto	FEADER	MAPA	CAPADR
293,76 €	0,00 €	0,00 €	0,00 €	0,00 €	293,76 €	249,70 €	28,82 €	15,24 €
Importe Unitario:	54,00 €	Nuevo Importe Unitario:	54,00 €					

**RECINTOS PROPUESTOS**

<b>REF.</b>	<b>REFERENCIA SIGPAC</b>	<b>CULTIVO</b>	<b>S/R</b>	<b>USO SIGPAC</b>	<b>Sup. Dec. admisible</b>	<b>Sup. Campo</b>	<b>Sup. Determ.</b>	<b>Sup. Resuelta</b>
170000005302009	23-075-019-00180-0001	OLIVAR	S		0,84		0,84	0,84
1700000005302010	23-075-020-00174-0001	OLIVAR	S		0,70		0,70	0,70
1700000005302011	23-075-020-00175-0001	OLIVAR	S		0,46		0,46	0,46
1700000005302012	23-092-008-00099-0001	OLIVAR	S		2,70		2,70	2,70
1700000005302013	23-092-074-00145-0001	OLIVAR	S		0,74		0,74	0,74

(1) Con incidencias que retienen pago o deniegan el expediente.  
 (2) Se calcula sobre superficie declarada admisible.  
 (3) Aplicación del artículo 16 bis del RD 147/2023.

Puede verificar la integridad de una copia de este documento mediante la lectura del código QR adjunto o mediante el acceso a la dirección <https://ws050.juntadeandalucia.es/verificarFirma> indicando el código de VERIFICACIÓN

FIRMADO POR	RAQUEL MARIA ESPIN CRESPO	FECHA	26/06/2024
VERIFICACIÓN	Pk2jmMQ72K8YCCE9EQ8LU85ENJJ6M	PÁGINA	6468/8857





**APELLIDOS Y NOMBRE / RAZÓN SOCIAL**

HIDALGO TORRES JOSE

**NIF**

\*\*\*\*1734\*

**EXPEDIENTE**

1151818

**RESOLUCIÓN**

CONCESIÓN DE LA AYUDA

**DATOS DE MANTENIMIENTO UNIDADES**

<b>GRUPO DE PAGO</b>	<b>Sup. Dec. Admisible</b>	<b>Sup. Resuelta</b>	<b>Sobredecl.</b>	<b>% Sobredecl.</b>
ZONAS DE LIMITACIONES NATURALES	33,42	33,42	0,00	0,00

**RESUMEN DE PAGOS**

	<b>IMPORTE ( Euros )</b>			
	<b>RESUELTO</b>	<b>FEADER</b>	<b>MAPA</b>	<b>CAPADR</b>
Pago realizado	1.081,20	919,02	106,06	56,12
A pagar	106,09	90,18	10,41	5,50
<b>TOTAL</b>	<b>1.187,29</b>	<b>1.009,20</b>	<b>116,47</b>	<b>61,62</b>

**APLICACIÓN DE REDUCCIONES Y PENALIZACIONES (%)**

<b>Criterios de subvencionabilidad (1)</b>	<b>Presentación tardía</b>	<b>Omisión declaración</b>	<b>Condicionalidad</b>
0,00	0,00	0,00	0,00

**IMPORTE ( Euros )**

Calculado(2)	Reducción	Penalización	Reducción Penalización (3)	Penalización adicional	Resuelto	FEADER	MAPA	CAPADR
1.187,29 €	0,00 €	0,00 €	0,00 €	0,00 €	1.187,29 €	1.009,20 €	116,47 €	61,62 €
<b>Importe Unitario:</b>	<b>54,00 €</b>	<b>Nuevo Importe Unitario:</b>	<b>35,53 €</b>					

**RECINTOS PROPUESTOS**

<b>REF.</b>	<b>REFERENCIA SIGPAC</b>	<b>CULTIVO</b>	<b>USO S/R</b>	<b>Sup. Dec. admisible</b>	<b>Sup. Campo</b>	<b>Sup. Determ.</b>	<b>Sup. Resuelta</b>
4635163	23-092-073-00023-0001	OLIVAR	S	0,42		0,42	0,42
4635166	23-092-073-00033-0001	OLIVAR	S	1,17		1,17	1,17
4635170	23-092-073-00123-0001	OLIVAR	S	1,62		1,62	1,62
5270845	23-092-073-00143-0001	OLIVAR	S	0,09		0,09	0,09
5270849	23-092-074-00064-0001	OLIVAR	S	0,25		0,25	0,25
5270853	23-092-074-00157-0001	OLIVAR	S	0,84		0,84	0,84
6835606	23-092-074-00131-0001	OLIVAR	S	1,49		1,49	1,49
1700000005305287	23-075-008-00298-0002	OLIVAR	R	0,63		0,63	0,63
1700000005305288	23-075-008-00287-0001	OLIVAR	S	2,18		2,18	2,18
1700000005305289	23-075-017-00086-0002	OLIVAR	S	1,21		1,21	1,21
1700000005305290	23-075-019-00186-0001	OLIVAR	S	0,80		0,80	0,80
1700000005305291	23-075-029-00360-0001	OLIVAR	S	0,45		0,45	0,45
1700000005305292	23-092-008-00001-0001	OLIVAR	S	2,93		2,93	2,93
1700000005305293	23-092-012-00206-0001	OLIVAR	S	0,49		0,49	0,49
1700000005305294	23-092-074-00132-0001	OLIVAR	S	0,74		0,74	0,74
1700000005505189	23-075-004-00131-0001	OLIVAR	S	1,14		1,14	1,14
1700000005505192	23-092-012-00006-0001	OLIVAR	S	0,33		0,33	0,33
1700000005505193	23-092-012-00007-0001	OLIVAR	S	0,34		0,34	0,34
1700000005505194	23-088-020-00195-0001	OLIVAR	S	3,98		3,98	3,98
1700000005505195	23-092-013-00189-0005	OLIVAR	S	6,62		6,62	6,62
1700000005505196	23-092-008-00101-0001	OLIVAR	S	2,44		2,44	2,44
1700000005505198	23-092-074-00074-0001	OLIVAR	S	0,66		0,66	0,66
1700000005505199	23-092-074-00083-0001	OLIVAR	S	1,20		1,20	1,18
1700000005505209	23-075-027-00050-0001	OLIVAR	S	0,81		0,81	0,81
1700000005505210	23-075-024-00055-0001	OLIVAR	S	0,61		0,61	0,61

(1) Con incidencias que retienen pago o deniegan el expediente.  
 (2) Se calcula sobre superficie declarada admisible.  
 (3) Aplicación del artículo 16 bis del RD 147/2023.

Puede verificar la integridad de una copia de este documento mediante la lectura del código QR adjunto o mediante el acceso a la dirección <a href="https://ws050.juntadeandalucia.es/verificarFirma">https://ws050.juntadeandalucia.es/verificarFirma</a> indicando el código de VERIFICACIÓN					
FIRMADO POR	RAQUEL MARIA ESPIN CRESPO		FECHA		26/06/2024
VERIFICACIÓN	Pk2jmMQ72K8YCCE9EQ8LU85ENJJ6M		PÁGINA		6469/8857



**INCIDENCIAS**

**INCIDENCIA DESCRIPCIÓN**

4272 Verifica que las líneas de declaración de las Solicitudes Únicas no tienen solapes con la capa de Retroactividad Gráfica (ambas de la misma campaña) a nivel de expediente/línea de declaración gráfica de la solicitud.  
Recinto:23-092-074-00083-00001 Cultivo: - Agregado de la referencia del recinto.:0 Zona de la referencia del recinto.:0 Superficie solapada.:0,02 Id. Incid.:95148802

(1) Con incidencias que retienen pago o deniegan el expediente.  
(2) Se calcula sobre superficie declarada admisible.  
(3) Aplicación del artículo 16 bis del RD 147/2023.

Puede verificar la integridad de una copia de este documento mediante la lectura del código QR adjunto o mediante el acceso a la dirección <https://ws050.juntadeandalucia.es/verificarFirma> indicando el código de VERIFICACIÓN

FIRMADO POR	RAQUEL MARIA ESPIN CRESPO	FECHA	26/06/2024
VERIFICACIÓN	Pk2jmMQ72K8YCCE9EQ8LU85ENJJ6M	PÁGINA	6470/8857



**APELLIDOS Y NOMBRE / RAZÓN SOCIAL**

HIGUERAS CABRERA MANUEL

**NIF**

\*\*\*\*7116\*

**EXPEDIENTE**

1175263

**RESOLUCIÓN**

CONCESIÓN DE LA AYUDA

**DATOS DE MANTENIMIENTO UNIDADES****GRUPO DE PAGO**

ZONAS DE LIMITACIONES NATURALES

**Sup. Dec.  
Admisible**

3,36

**Sup.  
Resuelta**

3,36

**Sobredecl.**

0,00

**% Sobredecl.**

0,00

**RESUMEN DE PAGOS**

	<b>IMPORTE ( Euros )</b>			
	<b>RESUELTO</b>	<b>FEADER</b>	<b>MAPA</b>	<b>CAPADR</b>
Pago realizado	165,13	140,36	16,20	8,57
A pagar	16,31	13,86	1,60	0,85
<b>TOTAL</b>	<b>181,44</b>	<b>154,22</b>	<b>17,80</b>	<b>9,42</b>

**APLICACIÓN DE REDUCCIONES Y PENALIZACIONES (%)**

<b>Criterios de subvencionabilidad (1)</b>	<b>Presentación tardía</b>	<b>Omisión declaración</b>	<b>Condicionidad</b>
0,00	0,00	0,00	0,00

**IMPORTE ( Euros )**

Calculado(2)	Reducción	Penalización	Reducción Penalización (3)	Penalización adicional	Resuelto	FEADER	MAPA	CAPADR
181,44 €	0,00 €	0,00 €	0,00 €	0,00 €	181,44 €	154,22 €	17,80 €	9,42 €
Importe Unitario:	54,00 €	Nuevo Importe Unitario:	54,00 €					

**RECINTOS PROPUESTOS**

<b>REF.</b>	<b>REFERENCIA SIGPAC</b>	<b>CULTIVO</b>	<b>S/R</b>	<b>USO</b>	<b>Sup. Dec. admisible</b>	<b>Sup. Campo</b>	<b>Sup. Determ.</b>	<b>Sup. Resuelta</b>
				<b>SIGPAC</b>				
170000005614576	23-060-025-00103-0001	OLIVAR	S		0,14		0,14	0,14
170000005614585	23-060-026-00340-0002	OLIVAR	S		0,07		0,07	0,07
170000005614587	23-060-026-00116-0003	OLIVAR	S		0,02		0,02	0,02
170000005614588	23-060-026-00117-0001	OLIVAR	S		0,87		0,87	0,87
170000005614594	23-060-062-00021-0002	OLIVAR	R		2,25		2,25	2,25
170000005614595	23-060-062-00022-0001	OLIVAR	S		0,01		0,01	0,01

(1) Con incidencias que retienen pago o deniegan el expediente.

(2) Se calcula sobre superficie declarada admisible.

(3) Aplicación del artículo 16 bis del RD 147/2023.

Puede verificar la integridad de una copia de este documento mediante la lectura del código QR adjunto o mediante el acceso a la dirección <https://ws050.juntadeandalucia.es/verificarFirma> indicando el código de VERIFICACIÓN

FIRMADO POR	RAQUEL MARIA ESPIN CRESPO	FECHA	26/06/2024
VERIFICACIÓN	Pk2jmMQ72K8YCCE9EQ8LU85ENJJ6M	PÁGINA	6471/8857



**APELLIDOS Y NOMBRE / RAZÓN SOCIAL**

HIGUERAS HIGUERAS RUFINO

**NIF**

\*\*\*6319\*

**EXPEDIENTE**

1195612

**RESOLUCIÓN**

CONCESIÓN DE LA AYUDA

**DATOS DE MANTENIMIENTO UNIDADES****GRUPO DE PAGO**

ZONAS DE LIMITACIONES NATURALES

**Sup. Dec.  
Admisible**

9,15

**Sup.  
Resuelta**

9,15

**Sobredecl.**

0,00

**% Sobredecl.**

0,00

**RESUMEN DE PAGOS**

	<b>IMPORTE ( Euros )</b>			
	<b>RESUELTO</b>	<b>FEADER</b>	<b>MAPA</b>	<b>CAPADR</b>
Pago realizado	449,68	382,23	44,11	23,33
A pagar	44,42	37,76	4,36	2,30
<b>TOTAL</b>	<b>494,10</b>	<b>419,99</b>	<b>48,47</b>	<b>25,63</b>

**APLICACIÓN DE REDUCCIONES Y PENALIZACIONES (%)**

<b>Crterios de subvencionabilidad (1)</b>	<b>Presentación tardía</b>	<b>Omisión declaración</b>	<b>Condicionalidad</b>
0,00	0,00	0,00	0,00

**IMPORTE ( Euros )**

Calculado(2)	Reducción	Penalización	Reducción Penalización (3)	Penalización adicional	Resuelto	FEADER	MAPA	CAPADR
494,10 €	0,00 €	0,00 €	0,00 €	0,00 €	494,10 €	419,99 €	48,47 €	25,64 €
Importe Unitario:	54,00 €	Nuevo Importe Unitario:	54,00 €					

**RECINTOS PROPUESTOS**

<b>REF.</b>	<b>REFERENCIA SIGPAC</b>	<b>CULTIVO</b>	<b>S/R</b>	<b>USO SIGPAC</b>	<b>Sup. Dec. admisible</b>	<b>Sup. Campo</b>	<b>Sup. Determ.</b>	<b>Sup. Resuelta</b>
5526671	23-100-032-00048-0001	OLIVAR	R		1,30		1,30	1,30
5526672	23-100-032-00045-0002	OLIVAR	R		2,04		2,04	2,04
5526675	23-100-032-00045-0003	OLIVAR	R		0,24		0,24	0,24
1700000005103509	23-060-082-00004-0002	OLIVAR	S		0,02		0,02	0,02
1700000005103510	23-060-082-00010-0001	OLIVAR	S		1,50		1,50	1,50
1700000005103511	23-060-082-00138-0002	OLIVAR	S		2,53		2,53	2,53
1700000005103515	23-060-082-00010-0002	OLIVAR	S		0,95		0,95	0,95
1700000005103516	23-060-082-00018-0001	OLIVAR	S		0,01		0,01	0,01
1700000005103517	23-060-082-00019-0001	OLIVAR	S		0,03		0,03	0,03
1700000005103518	23-060-082-00138-0002	OLIVAR	S		0,21		0,21	0,21
1700000005103528	23-100-032-00053-0001	OLIVAR	R		0,32		0,32	0,32

(1) Con incidencias que retienen pago o deniegan el expediente.

(2) Se calcula sobre superficie declarada admisible.

(3) Aplicación del artículo 16 bis del RD 147/2023.

Puede verificar la integridad de una copia de este documento mediante la lectura del código QR adjunto o mediante el acceso a la dirección <https://ws050.juntadeandalucia.es/verificarFirma> indicando el código de VERIFICACIÓN

FIRMADO POR	RAQUEL MARIA ESPIN CRESPO	FECHA	26/06/2024
VERIFICACIÓN	Pk2jmMQ72K8YCCE9EQ8LU85ENJJ6M	PÁGINA	6472/8857



**APELLIDOS Y NOMBRE / RAZÓN SOCIAL**

HIGUERAS PALACIOS ANTONIO

**NIF**

\*\*\*\*1533\*

**EXPEDIENTE**

1116508

**RESOLUCIÓN**

CONCESIÓN DE LA AYUDA

**DATOS DE MANTENIMIENTO UNIDADES****GRUPO DE PAGO**

ZONAS DE LIMITACIONES NATURALES

**Sup. Dec.  
Admisible**

2,95

**Sup.  
Resuelta**

2,95

**Sobredecl.**

0,00

**% Sobredecl.**

0,00

**RESUMEN DE PAGOS**

	<b>IMPORTE ( Euros )</b>			
	<b>RESUELTO</b>	<b>FEADER</b>	<b>MAPA</b>	<b>CAPADR</b>
Pago realizado	144,98	123,24	14,22	7,52
A pagar	14,32	12,17	1,40	0,75
<b>TOTAL</b>	<b>159,30</b>	<b>135,41</b>	<b>15,62</b>	<b>8,27</b>

**APLICACIÓN DE REDUCCIONES Y PENALIZACIONES (%)**

<b>Criterios de subvencionabilidad (1)</b>	<b>Presentación tardía</b>	<b>Omisión declaración</b>	<b>Condicionabilidad</b>
0,00	0,00	0,00	0,00

**IMPORTE ( Euros )**

Calculado(2)	Reducción	Penalización	Reducción Penalización (3)	Penalización adicional	Resuelto	FEADER	MAPA	CAPADR
159,30 €	0,00 €	0,00 €	0,00 €	0,00 €	159,30 €	135,41 €	15,63 €	8,26 €
Importe Unitario:	54,00 €	Nuevo Importe Unitario:	54,00 €					

**RECINTOS PROPUESTOS**

<b>REF.</b>	<b>REFERENCIA SIGPAC</b>	<b>CULTIVO</b>	<b>S/R</b>	<b>USO</b>	<b>Sup. Dec. admisible</b>	<b>Sup. Campo</b>	<b>Sup. Determ.</b>	<b>Sup. Resuelta</b>
				<b>SIGPAC</b>				
170000005346704	23-060-021-00159-0001	OLIVAR	S		0,98		0,98	0,98
1700000005346705	23-060-021-00160-0001	OLIVAR	S		1,62		1,62	1,62
1700000005346706	23-060-021-00161-0003	OLIVAR	S		0,03		0,03	0,03
1700000005346707	23-060-021-00166-0005	OLIVAR	S		0,04		0,04	0,04
1700000005346720	23-060-025-00054-0001	OLIVAR	S		0,02		0,02	0,02
1700000005346721	23-060-025-00055-0001	OLIVAR	S		0,26		0,26	0,26

(1) Con incidencias que retienen pago o deniegan el expediente.

(2) Se calcula sobre superficie declarada admisible.

(3) Aplicación del artículo 16 bis del RD 147/2023.

Puede verificar la integridad de una copia de este documento mediante la lectura del código QR adjunto o mediante el acceso a la dirección <https://ws050.juntadeandalucia.es/verificarFirma> indicando el código de VERIFICACIÓN

FIRMADO POR	RAQUEL MARIA ESPIN CRESPO	FECHA	26/06/2024
VERIFICACIÓN	Pk2jmMQ72K8YCCE9EQ8LU85ENJJJ6M	PÁGINA	6473/8857





**APELLIDOS Y NOMBRE / RAZÓN SOCIAL**

HIGUERAS PULPILLO MIGUEL ANGEL

**NIF**  
\*\*\*\*1983\*

**EXPEDIENTE**  
1160019

**RESOLUCIÓN**  
CONCESIÓN DE LA AYUDA

**DATOS DE MANTENIMIENTO UNIDADES**

<b>GRUPO DE PAGO</b>	<b>Sup. Dec. Admisible</b>	<b>Sup. Resuelta</b>	<b>Sobredecl.</b>	<b>% Sobredecl.</b>
ZONAS DE LIMITACIONES NATURALES	41,61	41,61	0,00	0,00

**RESUMEN DE PAGOS**

	<b>IMPORTE ( Euros )</b>			
	<b>RESUELTO</b>	<b>FEADER</b>	<b>MAPA</b>	<b>CAPADR</b>
Pago realizado	1.081,20	919,02	106,06	56,12
A pagar	106,80	90,78	10,48	5,54
<b>TOTAL</b>	<b>1.188,00</b>	<b>1.009,80</b>	<b>116,54</b>	<b>61,66</b>

**APLICACIÓN DE REDUCCIONES Y PENALIZACIONES (%)**

<b>Crterios de subvencionabilidad (1)</b>	<b>Presentación tardía</b>	<b>Omisión declaración</b>	<b>Condicionalidad</b>
0,00	0,00	0,00	0,00

**IMPORTE ( Euros )**

Calculado(2)	Reducción	Penalización	Reducción Penalización (3)	Penalización adicional	Resuelto	FEADER	MAPA	CAPADR
1.188,00 €	0,00 €	0,00 €	0,00 €	0,00 €	1.188,00 €	1.009,80 €	116,54 €	61,66 €
Importe Unitario:	54,00 €	Nuevo Importe Unitario:	28,55 €					

**RECINTOS PROPUESTOS**

<b>REF.</b>	<b>REFERENCIA SIGPAC</b>	<b>CULTIVO</b>	<b>USO S/R SIGPAC</b>	<b>Sup. Dec. admisible</b>	<b>Sup. Campo</b>	<b>Sup. Determ.</b>	<b>Sup. Resuelta</b>
-1029095	23-088-018-09006-0008	OLIVAR	S	0,18		0,18	0,18
-544572	23-088-024-09026-0006	OLIVAR	S	0,47		0,47	0,47
-544571	23-088-023-09022-0002	OLIVAR	S	0,69		0,69	0,69
-544569	23-088-018-09006-0004	OLIVAR	S	0,17		0,17	0,17
-544568	23-088-017-09020-0006	OLIVAR	S	0,11		0,11	0,11
-544567	23-088-017-09020-0005	OLIVAR	S	0,71		0,71	0,71
-544566	23-088-017-09020-0002	OLIVAR	S	0,10		0,10	0,10
-544565	23-088-017-09020-0002	OLIVAR	S	0,02		0,02	0,02
4632151	23-088-017-09011-0004	OLIVAR	S	0,14		0,14	0,14
5495522	23-088-017-09010-0003	OLIVAR	S	0,47		0,47	0,47
1700000005344282	23-088-017-00001-0001	OLIVAR	S	1,97		1,97	1,97
1700000005344283	23-088-017-00110-0001	OLIVAR	S	0,25		0,25	0,25
1700000005344284	23-088-017-00109-0001	OLIVAR	R	10,18		10,18	10,18
1700000005344285	23-088-017-00108-0001	OLIVAR	R	1,85		1,85	1,85
1700000005344286	23-088-017-00107-0001	OLIVAR	R	0,81		0,81	0,81
1700000005344287	23-088-018-00099-0004	OLIVAR	S	5,04		5,04	5,04
1700000005344288	23-088-017-00113-0002	OLIVAR	S	4,09		4,09	4,09
1700000005344289	23-088-017-00112-0001	OLIVAR	S	0,08		0,08	0,08
1700000005344290	23-088-017-00111-0001	OLIVAR	R	0,07		0,07	0,07
1700000005344291	23-088-024-00365-0001	OLIVAR	S	1,07		1,07	1,07
1700000005344292	23-088-023-00123-0001	OLIVAR	S	1,08		1,08	1,08
1700000005344293	23-088-017-00040-0001	OLIVAR	S	6,29		6,29	6,29
1700000005344294	23-088-017-00041-0001	OLIVAR	S	0,28		0,28	0,28
1700000005344295	23-088-017-00044-0001	OLIVAR	R	5,49		5,49	5,49

(1) Con incidencias que retienen pago o deniegan el expediente.  
 (2) Se calcula sobre superficie declarada admisible.  
 (3) Aplicación del artículo 16 bis del RD 147/2023.

Puede verificar la integridad de una copia de este documento mediante la lectura del código QR adjunto o mediante el acceso a la dirección <a href="https://ws050.juntadeandalucia.es/verificarFirma">https://ws050.juntadeandalucia.es/verificarFirma</a> indicando el código de VERIFICACIÓN					
FIRMADO POR	RAQUEL MARIA ESPIN CRESPO		FECHA		26/06/2024
VERIFICACIÓN	Pk2jmMQ72K8YCCE9EQ8LU85ENJJ6M		PÁGINA		6474/8857



**APELLIDOS Y NOMBRE / RAZÓN SOCIAL**

HINOJO FERNANDEZ JOSE ANTONIO

**NIF**

\*\*\*\*3727\*

**EXPEDIENTE**

1250581

**RESOLUCIÓN**

CONCESIÓN DE LA AYUDA

**DATOS DE MANTENIMIENTO UNIDADES**

<b>GRUPO DE PAGO</b>	<b>Sup. Dec. Admisible</b>	<b>Sup. Resuelta</b>	<b>Sobredecl.</b>	<b>% Sobredecl.</b>
ZONAS DE LIMITACIONES NATURALES	21,26	21,26	0,00	0,00

**RESUMEN DE PAGOS**

	<b>IMPORTE ( Euros )</b>			
	<b>RESUELTO</b>	<b>FEADER</b>	<b>MAPA</b>	<b>CAPADR</b>
Pago realizado	970,91	825,28	95,25	50,38
A pagar	95,91	81,52	9,41	4,98
<b>TOTAL</b>	<b>1.066,82</b>	<b>906,80</b>	<b>104,66</b>	<b>55,36</b>

**APLICACIÓN DE REDUCCIONES Y PENALIZACIONES (%)**

<b>Criterios de subvencionabilidad (1)</b>	<b>Presentación tardía</b>	<b>Omisión declaración</b>	<b>Condicionabilidad</b>
0,00	0,00	0,00	0,00

**IMPORTE ( Euros )**

Calculado(2)	Reducción	Penalización	Reducción Penalización (3)	Penalización adicional	Resuelto	FEADER	MAPA	CAPADR
1.066,82 €	0,00 €	0,00 €	0,00 €	0,00 €	1.066,82 €	906,80 €	104,66 €	55,36 €
Importe Unitario:	54,00 €	Nuevo Importe Unitario:	50,18 €					

**RECINTOS PROPUESTOS**

<b>REF.</b>	<b>REFERENCIA SIGPAC</b>	<b>CULTIVO</b>	<b>S/R</b>	<b>USO SIGPAC</b>	<b>Sup. Dec. admisible</b>	<b>Sup. Campo</b>	<b>Sup. Determ.</b>	<b>Sup. Resuelta</b>
1700000005592939	23-096-009-00135-0001	OLIVAR	S		3,57		3,57	3,57
1700000005592940	23-096-009-00136-0003	OLIVAR	S		0,55		0,55	0,55
1700000005592941	23-096-009-00137-0002	OLIVAR	S		0,33		0,33	0,33
1700000005592942	23-096-009-00138-0002	OLIVAR	S		3,99		3,99	3,99
1700000005592943	23-096-009-00138-0003	OLIVAR	S		0,17		0,17	0,17
1700000005592944	23-096-009-00139-0002	OLIVAR	S		5,54		5,54	5,54
1700000005592945	23-096-009-00140-0001	OLIVAR	S		4,59		4,59	4,59
1700000005592946	23-096-009-00141-0001	OLIVAR	S		1,22		1,22	1,22
1700000005592947	23-096-009-00142-0001	OLIVAR	S		1,30		1,30	1,30

(1) Con incidencias que retienen pago o deniegan el expediente.

(2) Se calcula sobre superficie declarada admisible.

(3) Aplicación del artículo 16 bis del RD 147/2023.

Puede verificar la integridad de una copia de este documento mediante la lectura del código QR adjunto o mediante el acceso a la dirección <https://ws050.juntadeandalucia.es/verificarFirma> indicando el código de VERIFICACIÓN

FIRMADO POR	RAQUEL MARIA ESPIN CRESPO	FECHA	26/06/2024
VERIFICACIÓN	Pk2jmMQ72K8YCCE9EQ8LU85ENJJ6M	PÁGINA	6475/8857



**APELLIDOS Y NOMBRE / RAZÓN SOCIAL**

HINOJOSA GONZÁLEZ JOSÉ

**NIF**

\*\*\*\*3140\*

**EXPEDIENTE**

1030961

**RESOLUCIÓN**

CONCESIÓN DE LA AYUDA

**DATOS DE MANTENIMIENTO UNIDADES**

<b>GRUPO DE PAGO</b>	<b>Sup. Dec. Admisible</b>	<b>Sup. Resuelta</b>	<b>Sobredecl.</b>	<b>% Sobredecl.</b>
ZONAS DE LIMITACIONES NATURALES	48,17	48,17	0,00	0,00

**RESUMEN DE PAGOS**

	<b>IMPORTE ( Euros )</b>			
	<b>RESUELTO</b>	<b>FEADER</b>	<b>MAPA</b>	<b>CAPADR</b>
Pago realizado	1.081,20	919,02	106,06	56,12
A pagar	106,80	90,78	10,48	5,54
<b>TOTAL</b>	<b>1.188,00</b>	<b>1.009,80</b>	<b>116,54</b>	<b>61,66</b>

**APLICACIÓN DE REDUCCIONES Y PENALIZACIONES (%)**

<b>Crterios de subvencionabilidad (1)</b>	<b>Presentación tardía</b>	<b>Omisión declaración</b>	<b>Condicionalidad</b>
0,00	0,00	0,00	0,00

**IMPORTE ( Euros )**

Calculado(2)	Reducción	Penalización	Reducción Penalización (3)	Penalización adicional	Resuelto	FEADER	MAPA	CAPADR
1.188,00 €	0,00 €	0,00 €	0,00 €	0,00 €	1.188,00 €	1.009,80 €	116,54 €	61,66 €
Importe Unitario:	54,00 €	Nuevo Importe Unitario:	24,66 €					

**RECINTOS PROPUESTOS**

<b>REF.</b>	<b>REFERENCIA SIGPAC</b>	<b>CULTIVO</b>	<b>S/R</b>	<b>USO SIGPAC</b>	<b>Sup. Dec. admisible</b>	<b>Sup. Campo</b>	<b>Sup. Determ.</b>	<b>Sup. Resuelta</b>
-1478994	23-100-024-00110-0001	OLIVAR	S		0,09		0,09	0,09
5527833	23-085-005-00061-0004	OLIVAR	S		2,96		2,96	2,96
1700000005079989	23-100-023-00063-0001	OLIVAR	R		0,98		0,98	0,98
1700000005079990	23-100-028-00035-0001	OLIVAR	R		2,47		2,47	2,47
1700000005385059	23-100-024-00043-0001	OLIVAR	R		0,94		0,94	0,94
1700000005385060	23-100-024-00092-0001	OLIVAR	R		0,84		0,84	0,84
1700000005385061	23-100-024-00107-0003	OLIVAR	S		1,34		1,34	1,34
1700000005385062	23-100-025-00026-0003	OLIVAR	R		11,35		11,35	11,35
1700000005385063	23-100-025-00014-0006	OLIVAR	R		7,55		7,55	7,55
1700000005385064	23-100-028-00059-0001	OLIVAR	S		0,35		0,35	0,35
1700000005385065	23-100-028-00060-0001	OLIVAR	S		1,20		1,20	1,20
1700000005385066	23-100-024-00106-0003	OLIVAR	S		0,25		0,25	0,25
1700000005385068	23-100-026-00051-0001	OLIVAR	R		9,76		9,76	9,76
1700000005385069	23-100-026-00052-0001	OLIVAR	R		0,25		0,25	0,25
1700000005385070	23-100-026-00054-0001	OLIVAR	R		2,59		2,59	2,59
1700000005385071	23-100-026-00041-0001	OLIVAR	R		1,92		1,92	1,92
1700000005385072	23-100-025-00029-0001	OLIVAR	R		3,33		3,33	3,33

(1) Con incidencias que retienen pago o deniegan el expediente.

(2) Se calcula sobre superficie declarada admisible.

(3) Aplicación del artículo 16 bis del RD 147/2023.

Puede verificar la integridad de una copia de este documento mediante la lectura del código QR adjunto o mediante el acceso a la dirección <https://ws050.juntadeandalucia.es/verificarFirma> indicando el código de VERIFICACIÓN

FIRMADO POR	RAQUEL MARIA ESPIN CRESPO	FECHA	26/06/2024
VERIFICACIÓN	Pk2jmMQ72K8YCCE9EQ8LU85ENJJ6M	PÁGINA	6476/8857



**APELLIDOS Y NOMBRE / RAZÓN SOCIAL**

HINOJOSA GONZALEZ JUAN

**NIF**

\*\*\*\*4294\*

**EXPEDIENTE**

1118593

**RESOLUCIÓN**

CONCESIÓN DE LA AYUDA

**DATOS DE MANTENIMIENTO UNIDADES**

<b>GRUPO DE PAGO</b>	<b>Sup. Dec. Admisible</b>	<b>Sup. Resuelta</b>	<b>Sobredecl.</b>	<b>% Sobredecl.</b>
ZONAS DE LIMITACIONES NATURALES	20,38	20,38	0,00	0,00

**RESUMEN DE PAGOS**

	<b>IMPORTE ( Euros )</b>			
	<b>RESUELTO</b>	<b>FEADER</b>	<b>MAPA</b>	<b>CAPADR</b>
Pago realizado	944,97	803,22	92,70	49,05
A pagar	93,34	79,34	9,16	4,84
<b>TOTAL</b>	<b>1.038,31</b>	<b>882,56</b>	<b>101,86</b>	<b>53,89</b>

**APLICACIÓN DE REDUCCIONES Y PENALIZACIONES (%)**

<b>Criterios de subvencionabilidad (1)</b>	<b>Presentación tardía</b>	<b>Omisión declaración</b>	<b>Condicionalidad</b>
0,00	0,00	0,00	0,00

**IMPORTE ( Euros )**

Calculado(2)	Reducción	Penalización	Reducción Penalización (3)	Penalización adicional	Resuelto	FEADER	MAPA	CAPADR
1.038,31 €	0,00 €	0,00 €	0,00 €	0,00 €	1.038,31 €	882,56 €	101,86 €	53,89 €
Importe Unitario:	54,00 €	Nuevo Importe Unitario:	50,95 €					

**RECINTOS PROPUESTOS**

<b>REF.</b>	<b>REFERENCIA SIGPAC</b>	<b>CULTIVO</b>	<b>USO S/R SIGPAC</b>	<b>Sup. Dec. admisible</b>	<b>Sup. Campo</b>	<b>Sup. Determ.</b>	<b>Sup. Resuelta</b>
-439944	23-100-026-00120-0001	OLIVAR	R	0,04		0,04	0,04
-439943	23-100-026-00120-0001	OLIVAR	R	0,23		0,23	0,23
-85583	23-100-024-00090-0004	OLIVAR	R	0,01		0,01	0,01
-85582	23-058-003-00090-0005	OLIVAR	R	0,13		0,13	0,13
4128666	23-100-024-00093-0003	OLIVAR	R	0,65		0,65	0,65
4128683	23-100-028-00056-0001	OLIVAR	R	0,91		0,91	0,91
4128684	23-100-024-00115-0004	OLIVAR	R	1,48		1,48	1,48
4128685	23-100-028-00083-0001	OLIVAR	R	1,59		1,59	1,59
1700000002951700	23-100-024-00094-0001	OLIVAR	R	0,57		0,57	0,57
1700000002951701	23-100-024-00114-0001	OLIVAR	R	3,02		3,02	3,02
1700000002951702	23-100-028-00053-0002	OLIVAR	R	1,32		1,32	1,32
1700000005385073	23-058-003-00087-0001	OLIVAR	R	0,03		0,03	0,03
1700000005385074	23-100-026-00119-0001	OLIVAR	R	4,37		4,37	4,37
1700000005385076	23-100-024-00116-0001	OLIVAR	R	1,49		1,49	1,49
1700000005385077	23-100-024-00102-0002	OLIVAR	R	0,09		0,09	0,09
1700000005385078	23-100-024-00105-0002	OLIVAR	R	0,32		0,32	0,32
1700000005385079	23-100-024-00103-0001	OLIVAR	R	0,15		0,15	0,15
1700000005385080	23-058-003-00088-0001	OLIVAR	R	0,14		0,14	0,14
1700000005385083	23-058-003-00089-0001	OLIVAR	R	0,40		0,40	0,40
1700000005385087	23-100-024-00091-0001	OLIVAR	R	0,61		0,61	0,61
1700000005385088	23-100-024-00104-0001	OLIVAR	R	1,29		1,29	1,29
1700000005385089	23-058-003-00098-0001	OLIVAR	R	1,43		1,43	1,43
1700000005385090	23-100-024-00090-0001	OLIVAR	R	0,11		0,11	0,11

(1) Con incidencias que retienen pago o deniegan el expediente.

(2) Se calcula sobre superficie declarada admisible.

(3) Aplicación del artículo 16 bis del RD 147/2023.

Puede verificar la integridad de una copia de este documento mediante la lectura del código QR adjunto o mediante el acceso a la dirección <https://ws050.juntadeandalucia.es/verificarFirma> indicando el código de VERIFICACIÓN

FIRMADO POR	RAQUEL MARIA ESPIN CRESPO	FECHA	26/06/2024
VERIFICACIÓN	Pk2jmMQ72K8YCCE9EQ8LU85ENJJ6M	PÁGINA	6477/8857



**APELLIDOS Y NOMBRE / RAZÓN SOCIAL**

HINOJOSA VILLEGAS ROCIO

**NIF**

\*\*\*6807\*

**EXPEDIENTE**

1146870

**RESOLUCIÓN**

CONCESIÓN DE LA AYUDA

**DATOS DE MANTENIMIENTO UNIDADES**

<b>GRUPO DE PAGO</b>	<b>Sup. Dec. Admisible</b>	<b>Sup. Resuelta</b>	<b>Sobredecl.</b>	<b>% Sobredecl.</b>
ZONAS DE LIMITACIONES NATURALES	23,78	23,78	0,00	0,00

**RESUMEN DE PAGOS**

	<b>IMPORTE ( Euros )</b>			
	<b>RESUELTO</b>	<b>FEADER</b>	<b>MAPA</b>	<b>CAPADR</b>
Pago realizado	1.043,47	886,95	102,37	54,15
A pagar	105,00	89,25	10,30	5,45
<b>TOTAL</b>	<b>1.148,47</b>	<b>976,20</b>	<b>112,67</b>	<b>59,60</b>

**APLICACIÓN DE REDUCCIONES Y PENALIZACIONES (%)**

<b>Criterios de subvencionabilidad (1)</b>	<b>Presentación tardía</b>	<b>Omisión declaración</b>	<b>Condicionalidad</b>
0,00	0,00	0,00	0,00

**IMPORTE ( Euros )**

Calculado(2)	Reducción	Penalización	Reducción Penalización (3)	Penalización adicional	Resuelto	FEADER	MAPA	CAPADR
1.148,47 €	0,00 €	0,00 €	0,00 €	0,00 €	1.148,47 €	976,20 €	112,66 €	59,61 €
<b>Importe Unitario:</b>	<b>54,00 €</b>	<b>Nuevo Importe Unitario:</b>	<b>48,30 €</b>					

**RECINTOS PROPUESTOS**

<b>REF.</b>	<b>REFERENCIA SIGPAC</b>	<b>CULTIVO</b>	<b>S/R</b>	<b>USO SIGPAC</b>	<b>Sup. Dec. admisible</b>	<b>Sup. Campo</b>	<b>Sup. Determ.</b>	<b>Sup. Resuelta</b>
-1371479	23-100-026-00125-0006	OLIVAR	R		0,02		0,02	0,02
-1371478	23-100-026-00125-0004	BARBECHO TRADICIONAL	R		0,04		0,04	0,04
-1371477	23-100-026-00125-0001	OLIVAR	R		0,02		0,02	0,02
-1371476	23-100-026-00053-0002	OLIVAR	R		0,65		0,65	0,65
-1371475	23-100-026-00053-0001	OLIVAR	R		1,55		1,55	1,55
-1371474	23-100-018-00017-0006	OLIVAR	R		0,50		0,50	0,50
-1371473	23-100-018-00017-0006	OLIVAR	R		0,10		0,10	0,10
-1371472	23-100-018-00015-0006	OLIVAR	R		5,79		5,79	5,79
-1371471	23-100-017-00080-0003	OLIVAR	R		0,65		0,65	0,65
-1371468	23-100-017-00045-0003	OLIVAR	R		0,01		0,01	0,01
-1371467	23-100-017-00045-0003	OLIVAR	R		0,01		0,01	0,01
1700000006498227	23-100-026-00052-0001	OLIVAR	R		7,96		7,96	7,96
1700000006498228	23-100-017-00079-0001	OLIVAR	R		3,50		3,50	3,50
1700000006498229	23-100-017-00080-0001	OLIVAR	R		2,98		2,98	2,98

**INCIDENCIAS****INCIDENCIA DESCRIPCIÓN**

3795 Recinto declarado con una situación de riesgo de abandono.  
Recinto:23-100-026-00125-00004 Cultivo: -

**Datos considerados para el Cálculo de la Carga Ganadera del expediente**

Superficie determinada para Cálculo Carga Ganadera: 0,00 ha  
Carga Ganadera del Expediente: 0,00 ugm/ha

(1) Con incidencias que retienen pago o deniegan el expediente.  
(2) Se calcula sobre superficie declarada admisible.  
(3) Aplicación del artículo 16 bis del RD 147/2023.

Puede verificar la integridad de una copia de este documento mediante la lectura del código QR adjunto o mediante el acceso a la dirección <https://ws050.juntadeandalucia.es/verificarFirma> indicando el código de VERIFICACIÓN

FIRMADO POR	RAQUEL MARIA ESPIN CRESPO	FECHA	26/06/2024
VERIFICACIÓN	Pk2jmMQ72K8YCCE9EQ8LU85ENJJ6M	PÁGINA	6478/8857





**Incidencias de carga ganadera**

**INCIDENCIA DESCRIPCIÓN**

3795	Recinto declarado con una situación de riesgo de abandono. Recinto:23-100-026-00125-00004 Cultivo: -
86132	Recinto superficie forrajera que no realiza la actividad de producción de pastoreo. Recinto:23-100-026-00125-00004 Cultivo:20000 BARBECHO TRADICIONAL-SIN VARIEDAD Regadío

(1) Con incidencias que retienen pago o deniegan el expediente.  
(2) Se calcula sobre superficie declarada admisible.  
(3) Aplicación del artículo 16 bis del RD 147/2023.

Puede verificar la integridad de una copia de este documento mediante la lectura del código QR adjunto o mediante el acceso a la dirección <https://ws050.juntadeandalucia.es/verificarFirma> indicando el código de VERIFICACIÓN

FIRMADO POR	RAQUEL MARIA ESPIN CRESPO	FECHA	26/06/2024
VERIFICACIÓN	Pk2jmMQ72K8YCCE9EQ8LU85ENJJ6M	PÁGINA	6479/8857



**APELLIDOS Y NOMBRE / RAZÓN SOCIAL**

HONRUBIA SORIANO JUÁN

**NIF**

\*\*\*\*4495\*

**EXPEDIENTE**

1281363

**RESOLUCIÓN**

CONCESIÓN DE LA AYUDA

**DATOS DE MANTENIMIENTO UNIDADES****GRUPO DE PAGO**

ZONAS DE LIMITACIONES NATURALES

**Sup. Dec.  
Admisible**

11,91

**Sup.  
Resuelta**

11,91

**Sobredecl.**

0,00

**% Sobredecl.**

0,00

**RESUMEN DE PAGOS**

	<b>IMPORTE ( Euros )</b>			
	<b>RESUELTO</b>	<b>FEADER</b>	<b>MAPA</b>	<b>CAPADR</b>
Pago realizado	585,32	497,52	57,42	30,38
A pagar	57,82	49,15	5,67	3,00
<b>TOTAL</b>	<b>643,14</b>	<b>546,67</b>	<b>63,09</b>	<b>33,38</b>

**APLICACIÓN DE REDUCCIONES Y PENALIZACIONES (%)**

<b>Criterios de subvencionabilidad (1)</b>	<b>Presentación tardía</b>	<b>Omisión declaración</b>	<b>Condicionalidad</b>
0,00	0,00	0,00	0,00

**IMPORTE ( Euros )**

Calculado(2)	Reducción	Penalización	Reducción Penalización (3)	Penalización adicional	Resuelto	FEADER	MAPA	CAPADR
643,14 €	0,00 €	0,00 €	0,00 €	0,00 €	643,14 €	546,67 €	63,09 €	33,38 €
Importe Unitario:	54,00 €	Nuevo Importe Unitario:	54,00 €					

**RECINTOS PROPUESTOS**

<b>REF.</b>	<b>REFERENCIA SIGPAC</b>	<b>CULTIVO</b>	<b>S/R</b>	<b>USO SIGPAC</b>	<b>Sup. Dec. admisible</b>	<b>Sup. Campo</b>	<b>Sup. Determ.</b>	<b>Sup. Resuelta</b>
1700000006925390	23-063-020-00095-0001	OLIVAR	S		0,49		0,49	0,49
1700000006925391	23-063-035-00302-0002	OLIVAR	S		0,60		0,60	0,60
1700000006925392	23-063-036-00030-0001	OLIVAR	S		0,80		0,80	0,80
1700000006925393	23-063-036-00031-0001	OLIVAR	S		0,44		0,44	0,44
1700000006925394	23-063-036-00032-0001	OLIVAR	S		0,66		0,66	0,66
1700000006925396	23-063-034-00251-0001	OLIVAR	S		0,18		0,18	0,18
1700000006925397	23-063-030-00496-0001	OLIVAR	S		0,01		0,01	0,01
1700000006925398	23-063-030-00497-0001	OLIVAR	S		0,62		0,62	0,62
1700000006925399	23-063-030-00523-0002	OLIVAR	S		0,04		0,04	0,04
1700000006925400	23-063-030-00524-0001	OLIVAR	S		2,32		2,32	2,32
1700000006925411	23-063-022-00046-0005	OLIVAR	S		5,75		5,75	5,75

(1) Con incidencias que retienen pago o deniegan el expediente.

(2) Se calcula sobre superficie declarada admisible.

(3) Aplicación del artículo 16 bis del RD 147/2023.

Puede verificar la integridad de una copia de este documento mediante la lectura del código QR adjunto o mediante el acceso a la dirección <https://ws050.juntadeandalucia.es/verificarFirma> indicando el código de VERIFICACIÓN

FIRMADO POR	RAQUEL MARIA ESPIN CRESPO	FECHA	26/06/2024
VERIFICACIÓN	Pk2jmMQ72K8YCCE9EQ8LU85ENJJ6M	PÁGINA	6480/8857



**APELLIDOS Y NOMBRE / RAZÓN SOCIAL**

HUERTAS SERRANO JUAN FRANCISCO

**NIF**

\*\*\*9802\*

**EXPEDIENTE**

1213557

**RESOLUCIÓN**

CONCESIÓN DE LA AYUDA

**DATOS DE MANTENIMIENTO UNIDADES****GRUPO DE PAGO**

ZONAS DE LIMITACIONES NATURALES

**Sup. Dec.  
Admisible**

5,85

**Sup.  
Resuelta**

5,85

**Sobredecl.**

0,00

**% Sobredecl.**

0,00

**RESUMEN DE PAGOS**

	<b>IMPORTE ( Euros )</b>			
	<b>RESUELTO</b>	<b>FEADER</b>	<b>MAPA</b>	<b>CAPADR</b>
Pago realizado	287,50	244,38	28,20	14,92
A pagar	28,40	24,14	2,79	1,47
<b>TOTAL</b>	<b>315,90</b>	<b>268,52</b>	<b>30,99</b>	<b>16,39</b>

**APLICACIÓN DE REDUCCIONES Y PENALIZACIONES (%)**

<b>Criterios de subvencionabilidad (1)</b>	<b>Presentación tardía</b>	<b>Omisión declaración</b>	<b>Condicionabilidad</b>
0,00	0,00	0,00	0,00

**IMPORTE ( Euros )**

Calculado(2)	Reducción	Penalización	Reducción Penalización (3)	Penalización adicional	Resuelto	FEADER	MAPA	CAPADR
315,90 €	0,00 €	0,00 €	0,00 €	0,00 €	315,90 €	268,52 €	30,99 €	16,39 €
Importe Unitario:	54,00 €	Nuevo Importe Unitario:	54,00 €					

**RECINTOS PROPUESTOS**

<b>REF.</b>	<b>REFERENCIA SIGPAC</b>	<b>CULTIVO</b>	<b>USO S/R SIGPAC</b>	<b>Sup. Dec. admisible</b>	<b>Sup. Campo</b>	<b>Sup. Determ.</b>	<b>Sup. Resuelta</b>
-533522	23-060-083-00168-0002	OLIVAR	S	3,06		3,06	3,06
4201963	23-060-070-00046-0001	OLIVAR	S	0,31		0,31	0,31
1700000006968098	23-060-070-00047-0001	OLIVAR	S	2,48		2,48	2,48

**INCIDENCIAS****INCIDENCIA DESCRIPCIÓN**

86124 Recinto de forrajera para Cálculo de Carga Ganadera que No pertenece a Explotación.  
Recinto:23-900-031-00004-00003 Cultivo:62000 PASTOS PERMANENTES DE 5 O MAS AÑOS-SIN VARIEDAD Secano

(1) Con incidencias que retienen pago o deniegan el expediente.

(2) Se calcula sobre superficie declarada admisible.

(3) Aplicación del artículo 16 bis del RD 147/2023.

Puede verificar la integridad de una copia de este documento mediante la lectura del código QR adjunto o mediante el acceso a la dirección <https://ws050.juntadeandalucia.es/verificarFirma> indicando el código de VERIFICACIÓN

FIRMADO POR	RAQUEL MARIA ESPIN CRESPO	FECHA	26/06/2024
VERIFICACIÓN	Pk2jmMQ72K8YCCE9EQ8LU85ENJJ6M	PÁGINA	6481/8857





**APELLIDOS Y NOMBRE / RAZÓN SOCIAL**

HUESO MOLINA MARTIN

**NIF**

\*\*\*9229\*

**EXPEDIENTE**

1069715

**RESOLUCIÓN**

CONCESIÓN DE LA AYUDA

**DATOS DE MANTENIMIENTO UNIDADES**

**GRUPO DE PAGO**

ZONAS DE LIMITACIONES NATURALES

**Sup. Dec. Admisible**

20,01

**Sup. Resuelta**

20,01

**Sobredecl.**

0,00

**% Sobredecl.**

0,00

**RESUMEN DE PAGOS**

	<b>IMPORTE ( Euros )</b>			
	<b>RESUELTO</b>	<b>FEADER</b>	<b>MAPA</b>	<b>CAPADR</b>
Pago realizado	934,05	793,94	91,63	48,48
A pagar	92,27	78,43	9,05	4,79
<b>TOTAL</b>	<b>1.026,32</b>	<b>872,37</b>	<b>100,68</b>	<b>53,27</b>

**APLICACIÓN DE REDUCCIONES Y PENALIZACIONES (%)**

<b>Crterios de subvencionabilidad (1)</b>	<b>Presentación tardía</b>	<b>Omisión declaración</b>	<b>Condicionalidad</b>
0,00	0,00	0,00	0,00

**IMPORTE ( Euros )**

Calculado(2)	Reducción	Penalización	Reducción Penalización (3)	Penalización adicional	Resuelto	FEADER	MAPA	CAPADR
1.026,32 €	0,00 €	0,00 €	0,00 €	0,00 €	1.026,32 €	872,37 €	100,68 €	53,27 €
<b>Importe Unitario:</b>	<b>54,00 €</b>	<b>Nuevo Importe Unitario:</b>	<b>51,29 €</b>					

**RECINTOS PROPUESTOS**

<b>REF.</b>	<b>REFERENCIA SIGPAC</b>	<b>CULTIVO</b>	<b>USO S/R</b>	<b>Sup. Dec. admisible</b>	<b>Sup. Campo</b>	<b>Sup. Determ.</b>	<b>Sup. Resuelta</b>
6865207	23-092-009-00035-0001	OLIVAR	S	2,32		2,32	2,32
6865208	23-092-068-00127-0002	OLIVAR	S	4,64		4,64	4,64
1700000005667860	23-092-071-00076-0001	OLIVAR	S	0,33		0,33	0,33
1700000005667861	23-092-069-00215-0001	OLIVAR	S	0,26		0,26	0,26
1700000005667862	23-092-068-00098-0002	OLIVAR	S	0,72		0,72	0,72
1700000005667864	23-092-069-00177-0001	OLIVAR	S	1,01		1,01	1,01
1700000005667865	23-092-069-00101-0003	OLIVAR	S	0,26		0,26	0,26
1700000005667866	23-092-070-00073-0001	OLIVAR	S	1,97		1,97	1,97
1700000005667867	23-092-070-00069-0001	OLIVAR	S	0,16		0,16	0,16
1700000005667869	23-092-069-00224-0002	OLIVAR	S	0,12		0,12	0,12
1700000005667870	23-092-068-00086-0001	OLIVAR	S	0,42		0,42	0,42
1700000005667871	23-092-068-00137-0001	OLIVAR	S	1,38		1,38	1,38
1700000005667872	23-092-068-00191-0001	OLIVAR	S	1,12		1,12	1,12
1700000005667873	23-092-068-00150-0002	OLIVAR	S	0,02		0,02	0,02
1700000005667874	23-092-068-00189-0001	OLIVAR	S	0,34		0,34	0,34
1700000005667875	23-092-069-00044-0001	OLIVAR	S	0,73		0,73	0,73
1700000005667876	23-092-069-00094-0001	OLIVAR	S	0,72		0,72	0,72
1700000005667878	23-092-066-00026-0001	OLIVAR	S	0,78		0,78	0,78
1700000005667879	23-092-066-00078-0001	OLIVAR	S	1,81		1,81	1,81
1700000005667880	23-092-066-00187-0001	OLIVAR	S	0,21		0,21	0,21
1700000005667881	23-092-068-00152-0001	OLIVAR	S	0,69		0,69	0,69

(1) Con incidencias que retienen pago o deniegan el expediente.

(2) Se calcula sobre superficie declarada admisible.

(3) Aplicación del artículo 16 bis del RD 147/2023.

Puede verificar la integridad de una copia de este documento mediante la lectura del código QR adjunto o mediante el acceso a la dirección <https://ws050.juntadeandalucia.es/verificarFirma> indicando el código de VERIFICACIÓN

FIRMADO POR	RAQUEL MARIA ESPIN CRESPO	FECHA	26/06/2024
VERIFICACIÓN	Pk2jmMQ72K8YCCE9EQ8LU85ENJJ6M	PÁGINA	6482/8857







**APELLIDOS Y NOMBRE / RAZÓN SOCIAL**

HUESO SANCHEZ JOSE RAMON

**NIF**

\*\*\*\*1460\*

**EXPEDIENTE**

1053425

**RESOLUCIÓN**

CONCESIÓN DE LA AYUDA

**DATOS DE MANTENIMIENTO UNIDADES**

**GRUPO DE PAGO**

ZONAS DE LIMITACIONES NATURALES

**Sup. Dec. Admisible**

19,56

**Sup. Resuelta**

19,56

**Sobredecl.**

0,00

**% Sobredecl.**

0,00

**RESUMEN DE PAGOS**

	<b>IMPORTE ( Euros )</b>			
	<b>RESUELTO</b>	<b>FEADER</b>	<b>MAPA</b>	<b>CAPADR</b>
Pago realizado	916,46	778,99	89,91	47,56
A pagar	90,53	76,95	8,88	4,70
<b>TOTAL</b>	<b>1.006,99</b>	<b>855,94</b>	<b>98,79</b>	<b>52,26</b>

**APLICACIÓN DE REDUCCIONES Y PENALIZACIONES (%)**

<b>Criterios de subvencionabilidad (1)</b>	<b>Presentación tardía</b>	<b>Omisión declaración</b>	<b>Condicionabilidad</b>
0,00	0,00	0,00	0,00

**IMPORTE ( Euros )**

Calculado(2)	Reducción	Penalización	Reducción Penalización (3)	Penalización adicional	Resuelto	FEADER	MAPA	CAPADR
1.006,99 €	0,00 €	0,00 €	0,00 €	0,00 €	1.006,99 €	855,94 €	98,79 €	52,26 €
<b>Importe Unitario:</b>	<b>54,00 €</b>	<b>Nuevo Importe Unitario:</b>			<b>51,48 €</b>			

**RECINTOS PROPUESTOS**

<b>REF.</b>	<b>REFERENCIA SIGPAC</b>	<b>CULTIVO</b>	<b>USO S/R SIGPAC</b>	<b>Sup. Dec. admisible</b>	<b>Sup. Campo</b>	<b>Sup. Determ.</b>	<b>Sup. Resuelta</b>
-1051949	23-006-010-00208-0003	OLIVAR	S	3,76		3,76	3,76
-1051948	23-006-010-00208-0001	OLIVAR	S	1,31		1,31	1,31
1700000006109797	23-006-010-00207-0001	OLIVAR	S	3,76		3,76	3,76
1700000006109798	23-006-010-00208-0001	OLIVAR	S	0,19		0,19	0,19
1700000006109801	23-069-030-00009-0003	OLIVAR	S	2,11		2,11	2,11
1700000006109802	23-069-030-00009-0004	OLIVAR	S	0,16		0,16	0,16
1700000006109803	23-069-020-00118-0001	OLIVAR	S	3,00		3,00	3,00
1700000006109804	23-069-029-00225-0003	OLIVAR	S	5,27		5,27	5,27

(1) Con incidencias que retienen pago o deniegan el expediente.

(2) Se calcula sobre superficie declarada admisible.

(3) Aplicación del artículo 16 bis del RD 147/2023.

Puede verificar la integridad de una copia de este documento mediante la lectura del código QR adjunto o mediante el acceso a la dirección <a href="https://ws050.juntadeandalucia.es/verificarFirma">https://ws050.juntadeandalucia.es/verificarFirma</a> indicando el código de VERIFICACIÓN				
FIRMADO POR	RAQUEL MARIA ESPIN CRESPO	FECHA	26/06/2024	
VERIFICACIÓN	Pk2jmMQ72K8YCCE9EQ8LU85ENJJ6M	PÁGINA	6483/8857	

**APELLIDOS Y NOMBRE / RAZÓN SOCIAL**

HUESO SANCHEZ JUAN CARLOS

**NIF**

\*\*\*\*4856\*

**EXPEDIENTE**

1019374

**RESOLUCIÓN**

CONCESIÓN DE LA AYUDA

**DATOS DE MANTENIMIENTO UNIDADES**

<b>GRUPO DE PAGO</b>	<b>Sup. Dec. Admisible</b>	<b>Sup. Resuelta</b>	<b>Sobredecl.</b>	<b>% Sobredecl.</b>
ZONAS DE LIMITACIONES NATURALES	28,75	28,75	0,00	0,00

**RESUMEN DE PAGOS**

	<b>IMPORTE ( Euros )</b>			
	<b>RESUELTO</b>	<b>FEADER</b>	<b>MAPA</b>	<b>CAPADR</b>
Pago realizado	1.081,20	919,02	106,06	56,12
A pagar	106,80	90,78	10,48	5,54
<b>TOTAL</b>	<b>1.188,00</b>	<b>1.009,80</b>	<b>116,54</b>	<b>61,66</b>

**APLICACIÓN DE REDUCCIONES Y PENALIZACIONES (%)**

<b>Crterios de subvencionabilidad (1)</b>	<b>Presentación tardía</b>	<b>Omisión declaración</b>	<b>Condicionalidad</b>
0,00	0,00	0,00	0,00

**IMPORTE ( Euros )**

Calculado(2)	Reducción	Penalización	Reducción Penalización (3)	Penalización adicional	Resuelto	FEADER	MAPA	CAPADR
1.188,00 €	0,00 €	0,00 €	0,00 €	0,00 €	1.188,00 €	1.009,80 €	116,54 €	61,66 €
Importe Unitario:	54,00 €	Nuevo Importe Unitario:	41,32 €					

**RECINTOS PROPUESTOS**

<b>REF.</b>	<b>REFERENCIA SIGPAC</b>	<b>CULTIVO</b>	<b>USO S/R</b>	<b>Sup. Dec. admisible</b>	<b>Sup. Campo</b>	<b>Sup. Determ.</b>	<b>Sup. Resuelta</b>
-1345385	23-069-001-00536-0001	OLIVAR	S	3,89		3,89	3,89
-1345384	23-069-001-00535-0001	OLIVAR	S	0,01		0,01	0,01
1700000006491990	23-069-001-00256-0001	OLIVAR	S	0,02		0,02	0,02
1700000006491991	23-069-001-00257-0001	OLIVAR	S	0,01		0,01	0,01
1700000006491992	23-069-001-00258-0002	OLIVAR	S	0,02		0,02	0,02
1700000006491993	23-069-001-00259-0003	OLIVAR	S	0,03		0,03	0,03
1700000006491995	23-069-008-00113-0001	OLIVAR	S	2,21		2,21	2,21
1700000006491996	23-069-008-00114-0002	OLIVAR	S	0,05		0,05	0,05
1700000006491997	23-069-008-00247-0002	OLIVAR	S	0,12		0,12	0,12
1700000006491998	23-087-043-00020-0002	OLIVAR	S	1,64		1,64	1,64
1700000006491999	23-087-043-00063-0002	OLIVAR	S	0,84		0,84	0,84
1700000006492000	23-069-029-00225-0003	OLIVAR	S	4,91		4,91	4,91
1700000006492001	23-069-032-00111-0001	OLIVAR	S	5,68		5,68	5,68
1700000006492002	23-069-001-00509-0001	OLIVAR	S	0,31		0,31	0,31
1700000006492003	23-069-032-00405-0001	OLIVAR	S	5,85		5,85	5,85
1700000006492004	23-087-043-00060-0001	OLIVAR	S	0,11		0,11	0,11
1700000006492005	23-087-043-00063-0001	OLIVAR	S	2,08		2,08	2,08
1700000006492006	23-069-008-00223-0001	OLIVAR	S	0,97		0,97	0,97

(1) Con incidencias que retienen pago o deniegan el expediente.

(2) Se calcula sobre superficie declarada admisible.

(3) Aplicación del artículo 16 bis del RD 147/2023.

Puede verificar la integridad de una copia de este documento mediante la lectura del código QR adjunto o mediante el acceso a la dirección <https://ws050.juntadeandalucia.es/verificarFirma> indicando el código de VERIFICACIÓN

FIRMADO POR	RAQUEL MARIA ESPIN CRESPO	FECHA	26/06/2024
VERIFICACIÓN	Pk2jmMQ72K8YCCE9EQ8LU85ENJJ6M	PÁGINA	6484/8857





**APELLIDOS Y NOMBRE / RAZÓN SOCIAL**

HUESO SANCHEZ MARIA TRINIDAD

**NIF**

\*\*\*\*8551\*

**EXPEDIENTE**

1113807

**RESOLUCIÓN**

CONCESIÓN DE LA AYUDA

**DATOS DE MANTENIMIENTO UNIDADES**

**GRUPO DE PAGO**

ZONAS DE LIMITACIONES NATURALES

**Sup. Dec. Admisible**

38,67

**Sup. Resuelta**

38,67

**Sobredecl.**

0,00

**% Sobredecl.**

0,00

**RESUMEN DE PAGOS**

	<b>IMPORTE ( Euros )</b>			
	<b>RESUELTO</b>	<b>FEADER</b>	<b>MAPA</b>	<b>CAPADR</b>
Pago realizado	1.081,20	919,02	106,06	56,12
A pagar	106,80	90,78	10,48	5,54
<b>TOTAL</b>	<b>1.188,00</b>	<b>1.009,80</b>	<b>116,54</b>	<b>61,66</b>

**APLICACIÓN DE REDUCCIONES Y PENALIZACIONES (%)**

<b>Criterios de subvencionabilidad (1)</b>	<b>Presentación tardía</b>	<b>Omisión declaración</b>	<b>Condicionabilidad</b>
0,00	0,00	0,00	0,00

**IMPORTE ( Euros )**

Calculado(2)	Reducción	Penalización	Reducción Penalización (3)	Penalización adicional	Resuelto	FEADER	MAPA	CAPADR
1.188,00 €	0,00 €	0,00 €	0,00 €	0,00 €	1.188,00 €	1.009,80 €	116,54 €	61,66 €
<b>Importe Unitario:</b>	<b>54,00 €</b>	<b>Nuevo Importe Unitario:</b>	<b>30,72 €</b>					

(1) Con incidencias que retienen pago o deniegan el expediente.

(2) Se calcula sobre superficie declarada admisible.

(3) Aplicación del artículo 16 bis del RD 147/2023.

Puede verificar la integridad de una copia de este documento mediante la lectura del código QR adjunto o mediante el acceso a la dirección <a href="https://ws050.juntadeandalucia.es/verificarFirma">https://ws050.juntadeandalucia.es/verificarFirma</a> indicando el código de VERIFICACIÓN				
FIRMADO POR	RAQUEL MARIA ESPIN CRESPO	FECHA	26/06/2024	
VERIFICACIÓN	Pk2jmMQ72K8YCCE9EQ8LU85ENJJ6M	PÁGINA	6485/8857	



**RECINTOS PROPUESTOS**

REF.	REFERENCIA SIGPAC	CULTIVO	S/R	USO SIGPAC	Sup. Dec. admisible	Sup. Campo	Sup. Determ.	Sup. Resuelta
-1283447	23-069-021-00835-0001	OLIVAR	S		0,01		0,01	0,01
-1283446	23-069-021-00201-0001	OLIVAR	S		0,48		0,48	0,48
-1283445	23-069-021-00198-0002	OLIVAR	S		0,01		0,01	0,01
-1283444	23-069-021-00198-0002	OLIVAR	S		0,01		0,01	0,01
-698185	23-069-025-00043-0001	OLIVAR	S		0,42		0,42	0,42
1700000003488275	23-069-009-00115-0003	OLIVAR	S		0,84		0,84	0,84
1700000003488276	23-069-009-00116-0002	OLIVAR	S		0,80		0,80	0,80
1700000003488277	23-069-009-00120-0001	OLIVAR	S		0,45		0,45	0,45
1700000003488278	23-069-032-00338-0001	OLIVAR	S		1,51		1,51	1,51
1700000003488279	23-069-025-00036-0002	OLIVAR	S		0,01		0,01	0,01
1700000003488280	23-069-025-00038-0002	OLIVAR	S		0,04		0,04	0,04
1700000003488281	23-069-025-00041-0001	OLIVAR	S		0,89		0,89	0,89
1700000003488282	23-069-025-00033-0002	OLIVAR	S		0,47		0,47	0,47
1700000003488283	23-069-025-00035-0001	OLIVAR	S		0,67		0,67	0,67
1700000003488539	23-069-005-00007-0003	OLIVAR	S		0,59		0,59	0,59
1700000003488541	23-069-032-00341-0001	OLIVAR	S		0,89		0,89	0,89
1700000003488542	23-069-019-00059-0001	OLIVAR	S		0,36		0,36	0,36
1700000003488543	23-069-032-00164-0001	OLIVAR	S		0,83		0,83	0,83
1700000003488544	23-069-032-00414-0001	OLIVAR	S		0,02		0,02	0,02
1700000005380955	23-006-010-00208-0001	OLIVAR	S		5,48		5,48	5,48
1700000005380956	23-069-032-00245-0001	OLIVAR	S		0,03		0,03	0,03
1700000005380957	23-069-032-00339-0001	OLIVAR	S		1,04		1,04	1,04
1700000005380958	23-069-026-00015-0001	OLIVAR	S		1,35		1,35	1,35
1700000005380959	23-069-029-00225-0003	OLIVAR	S		5,27		5,27	5,27
1700000005380960	23-069-032-00111-0001	OLIVAR	S		3,94		3,94	3,94
1700000005380961	23-069-026-00019-0001	OLIVAR	S		0,01		0,01	0,01
1700000005380962	23-069-026-00455-0001	OLIVAR	S		2,40		2,40	2,40
1700000005380963	23-069-024-00241-0001	OLIVAR	S		1,82		1,82	1,82
1700000005380964	23-069-005-00086-0002	OLIVAR	S		0,01		0,01	0,01
1700000005380965	23-069-005-00086-0002	OLIVAR	S		0,01		0,01	0,01
1700000005380966	23-069-005-00087-0002	OLIVAR	S		0,06		0,06	0,06
1700000005380967	23-069-005-00088-0001	OLIVAR	S		0,42		0,42	0,42
1700000005380968	23-069-005-00089-0002	OLIVAR	S		0,05		0,05	0,05
1700000005380969	23-069-005-00275-0004	OLIVAR	S		0,50		0,50	0,50
1700000005380970	23-069-009-00110-0002	OLIVAR	S		1,78		1,78	1,78
1700000005380971	23-069-005-00275-0003	OLIVAR	S		0,96		0,96	0,96
1700000005380972	23-069-009-00278-0002	OLIVAR	S		0,01		0,01	0,01
1700000005380973	23-069-009-00294-0001	OLIVAR	S		1,91		1,91	1,91
1700000005380974	23-069-009-00375-0001	OLIVAR	S		0,01		0,01	0,01
1700000005380975	23-069-019-00002-0001	OLIVAR	S		2,31		2,31	2,31

(1) Con incidencias que retienen pago o deniegan el expediente.  
 (2) Se calcula sobre superficie declarada admisible.  
 (3) Aplicación del artículo 16 bis del RD 147/2023.

Puede verificar la integridad de una copia de este documento mediante la lectura del código QR adjunto o mediante el acceso a la dirección <a href="https://ws050.juntadeandalucia.es/verificarFirma">https://ws050.juntadeandalucia.es/verificarFirma</a> indicando el código de VERIFICACIÓN					
FIRMADO POR	RAQUEL MARIA ESPIN CRESPO		FECHA		26/06/2024
VERIFICACIÓN	Pk2jmMQ72K8YCCCE9EQ8LU85ENJJ6M		PÁGINA		6486/8857



**APELLIDOS Y NOMBRE / RAZÓN SOCIAL**

HUESO UREÑA LUIS CARLOS

**NIF**

\*\*\*\*1725\*

**EXPEDIENTE**

1169822

**RESOLUCIÓN**

CONCESIÓN DE LA AYUDA

**DATOS DE MANTENIMIENTO UNIDADES**

**GRUPO DE PAGO**

ZONAS DE LIMITACIONES NATURALES

**Sup. Dec.  
Admisible**

28,61

**Sup.  
Resuelta**

27,82

**Sobredecl.**

0,79

**% Sobredecl.**

2,76

**RESUMEN DE PAGOS**

	<b><u>IMPORTE ( Euros )</u></b>			
	<b><u>RESUELTO</u></b>	<b><u>FEADER</u></b>	<b><u>MAPA</u></b>	<b><u>CAPADR</u></b>
Pago realizado	808,16	686,93	79,28	41,95
A pagar	347,04	294,98	34,04	18,02
<b>TOTAL</b>	<b>1.155,20</b>	<b>981,91</b>	<b>113,32</b>	<b>59,97</b>

**APLICACIÓN DE REDUCCIONES Y PENALIZACIONES (%)**

<b><u>Criterios de subvencionabilidad (1)</u></b>	<b><u>Presentación tardía</u></b>	<b><u>Omisión declaración</u></b>	<b><u>Condicionalidad</u></b>
0,00	0,00	0,00	0,00

**IMPORTE ( Euros )**

<b><u>Calculado(2)</u></b>	<b><u>Reducción</u></b>	<b><u>Penalización</u></b>	<b><u>Reducción Penalización (3)</u></b>	<b><u>Penalización adicional</u></b>	<b><u>Resuelto</u></b>	<b><u>FEADER</u></b>	<b><u>MAPA</u></b>	<b><u>CAPADR</u></b>
1.188,00 €	32,80 €	0,00 €	0,00 €	0,00 €	1.155,20 €	981,92 €	113,33 €	59,95 €
<b>Importe Unitario:</b>	<b>54,00 €</b>	<b>Nuevo Importe Unitario:</b>	<b>41,52 €</b>					

(1) Con incidencias que retienen pago o deniegan el expediente.  
 (2) Se calcula sobre superficie declarada admisible.  
 (3) Aplicación del artículo 16 bis del RD 147/2023.

Puede verificar la integridad de una copia de este documento mediante la lectura del código QR adjunto o mediante el acceso a la dirección <a href="https://ws050.juntadeandalucia.es/verificarFirma">https://ws050.juntadeandalucia.es/verificarFirma</a> indicando el código de VERIFICACIÓN					
FIRMADO POR	RAQUEL MARIA ESPIN CRESPO		FECHA		26/06/2024
VERIFICACIÓN	Pk2jmMQ72K8YCCE9EQ8LU85ENJJ6M		PÁGINA		6487/8857



**RECINTOS PROPUESTOS**

REF.	REFERENCIA SIGPAC	CULTIVO	S/R	USO SIGPAC	Sup. Dec. admisible	Sup. Campo	Sup. Determ.	Sup. Resuelta
-1528139	23-087-012-00103-0002	OLIVAR	S		0,07		0,07	0,07
-1528137	23-087-012-00102-0004	OLIVAR	S		1,03		1,03	1,03
-1528136	23-087-012-00101-0003	OLIVAR	S		0,05		0,05	0,05
5302232	23-087-018-00211-0002	OLIVAR	S		0,10		0,10	0,10
5302240	23-087-025-00076-0001	OLIVAR	S		0,39		0,39	0,39
5302264	23-087-029-00045-0002	OLIVAR	S		0,06		0,06	0,06
5302275	23-087-029-00046-0001	OLIVAR	S		0,23		0,23	0,23
5302279	23-087-029-00047-0002	OLIVAR	S		0,02		0,02	0,02
6836265	23-087-031-00422-0001	OLIVAR	S		0,74		0,74	0,74
6836284	23-087-031-00421-0001	OLIVAR	S		0,02		0,02	0,00
6836287	23-087-031-00402-0001	OLIVAR	S		0,02		0,02	0,00
1700000005695227	23-087-010-00022-0001	OLIVAR	S		1,12		1,12	1,12
1700000005695228	23-087-023-00095-0001	OLIVAR	S		0,24		0,24	0,24
1700000005695229	23-087-022-00253-0001	OLIVAR	S		0,01		0,01	0,00
1700000005695230	23-087-022-00252-0001	OLIVAR	S		0,46		0,46	0,46
1700000005695231	23-087-023-00165-0001	OLIVAR	S		0,22		0,22	0,22
1700000005695232	23-087-023-00166-0001	OLIVAR	S		0,02		0,02	0,02
1700000005695233	23-087-029-00004-0004	OLIVAR	S		0,29		0,29	0,29
1700000005695235	23-087-029-00049-0001	OLIVAR	S		0,36		0,36	0,00
1700000005695236	23-087-029-00050-0002	OLIVAR	S		0,25		0,25	0,25
1700000005695237	23-087-029-00051-0001	OLIVAR	S		0,32		0,32	0,32
1700000005695238	23-087-030-00257-0001	OLIVAR	S		0,34		0,34	0,34
1700000005695239	23-087-031-00294-0001	OLIVAR	S		0,04		0,04	0,00
1700000005695241	23-087-023-00093-0001	OLIVAR	S		0,21		0,21	0,21
1700000005695242	23-087-029-00293-0001	OLIVAR	S		0,54		0,54	0,54
1700000005695243	23-087-022-00264-0001	OLIVAR	S		0,01		0,01	0,00
1700000005695244	23-087-030-00155-0001	OLIVAR	S		1,38		1,38	1,38
1700000005695245	23-087-016-00061-0001	OLIVAR	S		0,01		0,01	0,01
1700000005695246	23-087-016-00062-0001	OLIVAR	S		0,54		0,54	0,54
1700000005695247	23-087-015-00115-0001	OLIVAR	S		0,97		0,97	0,97
1700000005695248	23-087-015-00165-0001	OLIVAR	S		0,48		0,48	0,48
1700000005695249	23-087-014-00022-0001	OLIVAR	S		0,64		0,64	0,64
1700000005695250	23-087-013-00221-0001	OLIVAR	S		0,26		0,26	0,26
1700000005695251	23-087-013-00026-0001	OLIVAR	S		0,01		0,01	0,01
1700000005695252	23-087-013-00027-0001	OLIVAR	S		1,05		1,05	1,05
1700000005695253	23-087-013-00028-0001	OLIVAR	S		0,03		0,03	0,03
1700000005695256	23-087-018-00285-0001	OLIVAR	S		0,39		0,39	0,39
1700000005695257	23-087-018-00286-0001	OLIVAR	S		0,06		0,06	0,06
1700000005695258	23-087-018-00209-0001	OLIVAR	S		0,36		0,36	0,36
1700000005695259	23-087-017-00023-0001	OLIVAR	S		0,03		0,03	0,03
1700000005695260	23-087-017-00024-0001	OLIVAR	S		0,01		0,01	0,01
1700000005695261	23-087-017-00026-0001	OLIVAR	S		0,26		0,26	0,26
1700000005695262	23-087-032-00108-0001	OLIVAR	S		0,40		0,40	0,40
1700000005695264	23-087-031-00556-0002	OLIVAR	S		0,04		0,04	0,04
1700000005695265	23-087-031-00561-0001	OLIVAR	S		0,87		0,87	0,87
1700000005695266	23-087-031-00296-0001	OLIVAR	S		1,41		1,41	1,41
1700000005695267	23-087-031-00297-0001	OLIVAR	S		1,32		1,32	1,32
1700000005695268	23-087-031-00347-0001	OLIVAR	S		1,52		1,52	1,52
1700000005695269	23-087-030-00214-0002	OLIVAR	S		0,76		0,76	0,76
1700000005695270	23-087-030-00192-0001	OLIVAR	S		0,61		0,61	0,61
1700000005695271	23-087-042-00118-0001	OLIVAR	S		2,94		2,94	2,94
1700000005695272	23-087-032-00119-0001	OLIVAR	S		1,30		1,30	1,30

(1) Con incidencias que retienen pago o deniegan el expediente.  
 (2) Se calcula sobre superficie declarada admisible.  
 (3) Aplicación del artículo 16 bis del RD 147/2023.

Puede verificar la integridad de una copia de este documento mediante la lectura del código QR adjunto o mediante el acceso a la dirección <a href="https://ws050.juntadeandalucia.es/verificarFirma">https://ws050.juntadeandalucia.es/verificarFirma</a> indicando el código de VERIFICACIÓN					
FIRMADO POR	RAQUEL MARIA ESPIN CRESPO		FECHA		26/06/2024
VERIFICACIÓN	Pk2jmMQ72K8YCCE9EQ8LU85ENJJ6M		PÁGINA		6488/8857



**RECINTOS PROPUESTOS**

REF.	REFERENCIA SIGPAC	CULTIVO	S/R	USO SIGPAC	Sup. Dec. admisible	Sup. Campo	Sup. Determ.	Sup. Resuelta
170000005695273	23-087-032-00109-0001	OLIVAR	S		0,01		0,01	0,01
170000005695274	23-087-019-00116-0001	OLIVAR	S		0,33		0,33	0,00
170000005695275	23-087-019-00117-0001	OLIVAR	S		0,02		0,02	0,02
170000005695276	23-087-031-00555-0001	OLIVAR	S		0,57		0,57	0,57
170000005695277	23-087-031-00424-0001	OLIVAR	S		0,79		0,79	0,79
170000005852781	23-087-015-00164-0001	OLIVAR	S		0,46		0,46	0,46
170000006636192	23-087-031-00461-0001	OLIVAR	S		0,62		0,62	0,62
170000007158201	23-087-025-00070-0002	OLIVAR	S		0,01		0,01	0,01
170000007158202	23-087-025-00073-0001	OLIVAR	S		0,01		0,01	0,01
170000007158203	23-087-025-00075-0001	OLIVAR	S		0,85		0,85	0,85
170000007158204	23-087-025-00081-0002	OLIVAR	S		0,02		0,02	0,02
170000007158205	23-087-025-00071-0001	OLIVAR	S		0,11		0,11	0,11

**INCIDENCIAS**

**INCIDENCIA DESCRIPCIÓN**

- 218 Superficie bruta de cruce en un recinto en el conjunto de las solicitudes supera superficie total que SIGPAC establece para él.  
Recinto:23-087-031-00294-00001 Cultivo:101010 OLIVAR-PICUAL Secano Suma de superficies declaradas para este recinto por todos los solicitantes (Áreas):58 Superficie SIGPAC medida para este recinto (Áreas):53 Exceso de superficie declarada (Hectáreas):0,05 Suma de superficies declaradas para este recinto por el solicitante (Áreas):4
- 242 Recinto pendiente de acreditación de titularidad.  
Recinto:23-087-019-00116-00001 Cultivo:101010 OLIVAR-PICUAL Secano  
Recinto:23-087-022-00253-00001 Cultivo:101010 OLIVAR-PICUAL Secano  
Recinto:23-087-022-00264-00001 Cultivo:101010 OLIVAR-PICUAL Secano  
Recinto:23-087-031-00294-00001 Cultivo:101010 OLIVAR-PICUAL Secano  
Recinto:23-087-031-00402-00001 Cultivo:101010 OLIVAR-PICUAL Secano  
Recinto:23-087-031-00421-00001 Cultivo:101010 OLIVAR-PICUAL Secano
- 3790 Recinto declarado inactivo  
Recinto:23-087-029-00049-00001 Cultivo: -  
Recinto:23-087-031-00402-00001 Cultivo: -
- 4272 Verifica que las líneas de declaración de las Solicitudes Únicas no tienen solapes con la capa de Retroactividad Gráfica (ambas de la misma campaña) a nivel de expediente/línea de declaración gráfica de la solicitud.  
Recinto:23-087-019-00116-00001 Cultivo: - Agregado de la referencia del recinto.:0 Zona de la referencia del recinto.:0 Superficie solapada.:0,02 Id. Incid.:95149235

(1) Con incidencias que retienen pago o deniegan el expediente.  
(2) Se calcula sobre superficie declarada admisible.  
(3) Aplicación del artículo 16 bis del RD 147/2023.

Puede verificar la integridad de una copia de este documento mediante la lectura del código QR adjunto o mediante el acceso a la dirección <a href="https://ws050.juntadeandalucia.es/verificarFirma">https://ws050.juntadeandalucia.es/verificarFirma</a> indicando el código de VERIFICACIÓN				
FIRMADO POR	RAQUEL MARIA ESPIN CRESPO	FECHA	26/06/2024	
VERIFICACIÓN	Pk2jmMQ72K8YCCE9EQ8LU85ENJJ6M	PÁGINA	6489/8857	

**APELLIDOS Y NOMBRE / RAZÓN SOCIAL**

HURTADO GARCIA JOSE MARIA

**NIF**

\*\*\*\*5634\*

**EXPEDIENTE**

1216248

**RESOLUCIÓN**

CONCESIÓN DE LA AYUDA

**DATOS DE MANTENIMIENTO UNIDADES**

<b>GRUPO DE PAGO</b>	<b>Sup. Dec. Admisible</b>	<b>Sup. Resuelta</b>	<b>Sobredecl.</b>	<b>% Sobredecl.</b>
ZONAS DE LIMITACIONES NATURALES	18,64	18,64	0,00	0,00

**RESUMEN DE PAGOS**

	<b>IMPORTE ( Euros )</b>			
	<b>RESUELTO</b>	<b>FEADER</b>	<b>MAPA</b>	<b>CAPADR</b>
Pago realizado	880,29	748,25	86,36	45,69
A pagar	86,96	73,92	8,53	4,51
<b>TOTAL</b>	<b>967,25</b>	<b>822,17</b>	<b>94,89</b>	<b>50,20</b>

**APLICACIÓN DE REDUCCIONES Y PENALIZACIONES (%)**

<b>Criterios de subvencionabilidad (1)</b>	<b>Presentación tardía</b>	<b>Omisión declaración</b>	<b>Condicionalidad</b>
0,00	0,00	0,00	0,00

**IMPORTE ( Euros )**

Calculado(2)	Reducción	Penalización	Reducción Penalización (3)	Penalización adicional	Resuelto	FEADER	MAPA	CAPADR
967,25 €	0,00 €	0,00 €	0,00 €	0,00 €	967,25 €	822,16 €	94,89 €	50,20 €
Importe Unitario:	54,00 €	Nuevo Importe Unitario:	51,89 €					

**RECINTOS PROPUESTOS**

<b>REF.</b>	<b>REFERENCIA SIGPAC</b>	<b>CULTIVO</b>	<b>USO S/R SIGPAC</b>	<b>Sup. Dec. admisible</b>	<b>Sup. Campo</b>	<b>Sup. Determ.</b>	<b>Sup. Resuelta</b>
4193761	23-092-083-00321-0001	OLIVAR	S	5,87		5,87	5,87
4193902	23-092-081-00473-0002	OLIVAR	R	0,20		0,20	0,20
4204679	23-092-053-00124-0001	OLIVAR	S	0,50		0,50	0,50
4634618	23-092-056-00167-0001	OLIVAR	S	0,41		0,41	0,41
4634619	23-092-051-00013-0001	OLIVAR	S	0,28		0,28	0,28
4634620	23-092-049-00395-0003	OLIVAR	R	0,07		0,07	0,07
4634622	23-092-049-00581-0002	OLIVAR	R	0,10		0,10	0,10
4634623	23-092-049-00484-0001	OLIVAR	R	0,31		0,31	0,31
4634634	23-092-081-00424-0001	OLIVAR	S	0,44		0,44	0,44
4634635	23-092-081-00144-0001	OLIVAR	S	0,59		0,59	0,59
4634636	23-092-049-00482-0001	OLIVAR	R	0,57		0,57	0,57
4634637	23-092-081-00054-0001	OLIVAR	R	0,39		0,39	0,39
4634638	23-092-051-00332-0001	OLIVAR	S	0,95		0,95	0,95
6837232	23-092-071-00117-0002	OLIVAR	S	1,49		1,49	1,49
1700000006862511	23-092-081-00011-0001	OLIVAR	R	0,39		0,39	0,39
1700000006862512	23-092-081-00012-0001	OLIVAR	R	0,68		0,68	0,68
1700000006862513	23-092-081-00013-0001	OLIVAR	R	0,96		0,96	0,96
1700000006862514	23-092-081-00472-0001	OLIVAR	R	0,57		0,57	0,57
1700000006862515	23-092-081-00473-0001	OLIVAR	R	0,43		0,43	0,43
1700000006862516	23-092-049-00495-0002	OLIVAR	R	0,97		0,97	0,97
1700000006862520	23-092-052-00112-0001	OLIVAR	S	0,87		0,87	0,87
1700000006862523	23-092-081-00013-0003	OLIVAR	R	0,05		0,05	0,05
1700000006862525	23-092-081-00278-0001	OLIVAR	S	1,11		1,11	1,11
1700000006862527	23-092-090-00101-0001	OLIVAR	S	0,44		0,44	0,44

(1) Con incidencias que retienen pago o deniegan el expediente.

(2) Se calcula sobre superficie declarada admisible.

(3) Aplicación del artículo 16 bis del RD 147/2023.

Puede verificar la integridad de una copia de este documento mediante la lectura del código QR adjunto o mediante el acceso a la dirección <https://ws050.juntadeandalucia.es/verificarFirma> indicando el código de VERIFICACIÓN

FIRMADO POR	RAQUEL MARIA ESPIN CRESPO	FECHA	26/06/2024
VERIFICACIÓN	Pk2jmMQ72K8YCCE9EQ8LU85ENJJ6M	PÁGINA	6490/8857





**APELLIDOS Y NOMBRE / RAZÓN SOCIAL**

HURTADO LEIVA CARLOS

**NIF**

\*\*\*\*1154\*

**EXPEDIENTE**

1252135

**RESOLUCIÓN**

CONCESIÓN DE LA AYUDA

**DATOS DE MANTENIMIENTO UNIDADES**

<b>GRUPO DE PAGO</b>	<b>Sup. Dec. Admisible</b>	<b>Sup. Resuelta</b>	<b>Sobredecl.</b>	<b>% Sobredecl.</b>
ZONAS DE LIMITACIONES NATURALES	10,16	10,16	0,00	0,00

**RESUMEN DE PAGOS**

	<b>IMPORTE ( Euros )</b>			
	<b>RESUELTO</b>	<b>FEADER</b>	<b>MAPA</b>	<b>CAPADR</b>
Pago realizado	499,32	424,42	48,98	25,92
A pagar	49,32	41,92	4,84	2,56
<b>TOTAL</b>	<b>548,64</b>	<b>466,34</b>	<b>53,82</b>	<b>28,48</b>

**APLICACIÓN DE REDUCCIONES Y PENALIZACIONES (%)**

<b>Criterios de subvencionabilidad (1)</b>	<b>Presentación tardía</b>	<b>Omisión declaración</b>	<b>Condicionalidad</b>
0,00	0,00	0,00	0,00

**IMPORTE ( Euros )**

Calculado(2)	Reducción	Penalización	Reducción Penalización (3)	Penalización adicional	Resuelto	FEADER	MAPA	CAPADR
548,64 €	0,00 €	0,00 €	0,00 €	0,00 €	548,64 €	466,34 €	53,82 €	28,48 €
Importe Unitario:	54,00 €	Nuevo Importe Unitario:	54,00 €					

**RECINTOS PROPUESTOS**

<b>REF.</b>	<b>REFERENCIA SIGPAC</b>	<b>CULTIVO</b>	<b>S/R</b>	<b>USO SIGPAC</b>	<b>Sup. Dec. admisible</b>	<b>Sup. Campo</b>	<b>Sup. Determ.</b>	<b>Sup. Resuelta</b>
5074106	23-092-105-00060-0001	OLIVAR	R		0,59		0,59	0,59
5074107	23-092-105-00059-0001	OLIVAR	S		0,64		0,64	0,64
5266127	23-092-082-00119-0001	OLIVAR	R		0,85		0,85	0,85
5266131	23-092-081-00156-0003	OLIVAR	S		3,31		3,31	3,31
5266135	23-092-082-00083-0001	OLIVAR	R		0,99		0,99	0,99
5266139	23-092-082-00088-0001	OLIVAR	R		0,62		0,62	0,62
5266149	23-092-082-00120-0001	OLIVAR	R		0,22		0,22	0,22
5266151	23-092-069-00164-0001	OLIVAR	S		1,37		1,37	1,37
5266180	23-092-095-00055-0001	OLIVAR	S		1,57		1,57	1,57

(1) Con incidencias que retienen pago o deniegan el expediente.

(2) Se calcula sobre superficie declarada admisible.

(3) Aplicación del artículo 16 bis del RD 147/2023.

Puede verificar la integridad de una copia de este documento mediante la lectura del código QR adjunto o mediante el acceso a la dirección <https://ws050.juntadeandalucia.es/verificarFirma> indicando el código de VERIFICACIÓN

FIRMADO POR	RAQUEL MARIA ESPIN CRESPO	FECHA	26/06/2024
VERIFICACIÓN	Pk2jmMQ72K8YCCE9EQ8LU85ENJJ6M	PÁGINA	6491/8857





**APELLIDOS Y NOMBRE / RAZÓN SOCIAL**

HURTADO LOPEZ JUAN

**NIF**

\*\*\*0907\*

**EXPEDIENTE**

1182278

**RESOLUCIÓN**

CONCESIÓN DE LA AYUDA

**DATOS DE MANTENIMIENTO UNIDADES**

**GRUPO DE PAGO**

ZONAS DE LIMITACIONES NATURALES

**Sup. Dec.  
Admisible**

51,86

**Sup.  
Resuelta**

51,55

**Sobredecl.**

0,31

**% Sobredecl.**

0,60

**RESUMEN DE PAGOS**

	<b><u>IMPORTE ( Euros )</u></b>			
	<b><u>RESUELTO</u></b>	<b><u>FEADER</u></b>	<b><u>MAPA</u></b>	<b><u>CAPADR</u></b>
Pago realizado	1.074,74	913,53	105,44	55,77
A pagar	106,16	90,24	10,41	5,51
<b>TOTAL</b>	<b>1.180,90</b>	<b>1.003,77</b>	<b>115,85</b>	<b>61,28</b>

**APLICACIÓN DE REDUCCIONES Y PENALIZACIONES (%)**

<b><u>Criterios de subvencionabilidad (1)</u></b>	<b><u>Presentación tardía</u></b>	<b><u>Omisión declaración</u></b>	<b><u>Condicionalidad</u></b>
0,00	0,00	0,00	0,00

**IMPORTE ( Euros )**

<b><u>Calculado(2)</u></b>	<b><u>Reducción</u></b>	<b><u>Penalización</u></b>	<b><u>Reducción Penalización (3)</u></b>	<b><u>Penalización adicional</u></b>	<b><u>Resuelto</u></b>	<b><u>FEADER</u></b>	<b><u>MAPA</u></b>	<b><u>CAPADR</u></b>
1.188,00 €	7,10 €	0,00 €	0,00 €	0,00 €	1.180,90 €	1.003,77 €	115,85 €	61,28 €
<b>Importe Unitario:</b>	<b>54,00 €</b>	<b>Nuevo Importe Unitario:</b>	<b>22,91 €</b>					

(1) Con incidencias que retienen pago o deniegan el expediente.

(2) Se calcula sobre superficie declarada admisible.

(3) Aplicación del artículo 16 bis del RD 147/2023.

Puede verificar la integridad de una copia de este documento mediante la lectura del código QR adjunto o mediante el acceso a la dirección <a href="https://ws050.juntadeandalucia.es/verificarFirma">https://ws050.juntadeandalucia.es/verificarFirma</a> indicando el código de VERIFICACIÓN				
FIRMADO POR	RAQUEL MARIA ESPIN CRESPO	FECHA	26/06/2024	
VERIFICACIÓN	Pk2jmMQ72K8YCCE9EQ8LU85ENJJ6M	PÁGINA	6492/8857	



**RECINTOS PROPUESTOS**

REF.	REFERENCIA SIGPAC	CULTIVO	S/R	USO SIGPAC	Sup. Dec. admisible	Sup. Campo	Sup. Determ.	Sup. Resuelta
-1547978	23-092-002-00075-0001	OLIVAR	S		0,11		0,11	0,11
-1547977	23-063-037-00266-0018	OLIVAR	S		0,27		0,27	0,27
-1287759	23-092-003-00004-0002	OLIVAR	R		0,21		0,21	0,00
-1269657	23-092-003-00005-0004	OLIVAR	R		14,51		14,51	14,51
-1245173	23-092-003-00003-0003	OLIVAR	R		7,37		7,37	7,37
-1209794	23-092-002-00075-0001	OLIVAR	S		9,23		9,23	9,23
-1209793	23-092-002-00085-0001	OLIVAR	S		6,01		6,01	5,91
1700000002225978	23-063-021-00106-0001	OLIVAR	S		0,03		0,03	0,03
1700000002225979	23-063-021-00107-0001	OLIVAR	S		0,01		0,01	0,01
1700000002225980	23-063-021-00116-0001	OLIVAR	S		1,36		1,36	1,36
1700000002225981	23-063-022-00599-0001	OLIVAR	S		0,74		0,74	0,74
1700000004937202	23-063-028-00103-0001	OLIVAR	S		0,06		0,06	0,06
1700000004937203	23-063-027-00053-0002	OLIVAR	S		0,66		0,66	0,66
1700000004937208	23-063-028-00108-0002	OLIVAR	S		0,33		0,33	0,33
1700000004946525	23-063-020-00030-0001	OLIVAR	S		0,28		0,28	0,28
1700000004946526	23-063-024-00092-0002	OLIVAR	S		1,38		1,38	1,38
1700000004946527	23-063-024-00093-0001	OLIVAR	S		0,49		0,49	0,49
1700000004946528	23-063-024-00110-0001	OLIVAR	S		0,02		0,02	0,02
1700000004946533	23-063-024-00149-0001	OLIVAR	S		0,51		0,51	0,51
1700000004946534	23-063-035-00010-0001	OLIVAR	S		0,09		0,09	0,09
1700000004946536	23-063-027-00086-0001	OLIVAR	S		0,59		0,59	0,59
1700000004946538	23-063-028-00010-0001	OLIVAR	S		0,54		0,54	0,54
1700000004946539	23-063-029-00031-0001	OLIVAR	S		0,48		0,48	0,48
1700000004946540	23-063-039-00123-0001	OLIVAR	S		1,63		1,63	1,63
1700000004946541	23-063-035-00010-0006	OLIVAR	S		0,11		0,11	0,11
1700000004946542	23-063-034-00018-0001	OLIVAR	S		0,62		0,62	0,62
1700000005041584	23-063-024-00115-0001	OLIVAR	S		0,16		0,16	0,16
1700000005041585	23-063-024-00116-0001	OLIVAR	S		0,07		0,07	0,07
1700000005041586	23-063-027-00150-0001	OLIVAR	S		0,03		0,03	0,03
1700000005041587	23-063-027-00151-0001	OLIVAR	S		0,57		0,57	0,57
1700000005041588	23-063-028-00109-0001	OLIVAR	S		0,20		0,20	0,20
1700000005041589	23-063-028-00114-0002	OLIVAR	S		0,04		0,04	0,04
1700000006554581	23-063-027-00022-0001	OLIVAR	S		0,12		0,12	0,12
1700000006554582	23-063-027-00023-0001	OLIVAR	S		0,68		0,68	0,68
1700000006554583	23-063-027-00024-0002	OLIVAR	S		0,02		0,02	0,02
1700000006554584	23-063-027-00025-0002	OLIVAR	S		0,05		0,05	0,05
1700000007259960	23-063-029-00084-0001	OLIVAR	S		1,04		1,04	1,04
1700000007259961	23-063-029-00085-0001	OLIVAR	S		0,66		0,66	0,66
1700000007259962	23-063-029-00086-0001	OLIVAR	S		0,28		0,28	0,28
1700000007259965	23-063-029-00084-0002	OLIVAR	S		0,27		0,27	0,27
1700000007259966	23-063-029-00085-0003	OLIVAR	S		0,03		0,03	0,03

**INCIDENCIAS**

**INCIDENCIA DESCRIPCIÓN**

- 218 Superficie bruta de cruce en un recinto en el conjunto de las solicitudes supera superficie total que SIGPAC establece para él.  
Recinto:23-092-003-00004-00002 Cultivo:101010 OLIVAR-PICUAL Regadío Suma de superficies declaradas para este recinto por todos los solicitantes (Áreas):86 Superficie SIGPAC medida para este recinto (Áreas):43 Exceso de superficie declarada (Hectáreas):0,43 Suma de superficies declaradas para este recinto por el solicitante (Áreas):21
- 4012 Existen líneas de declaración de la solicitud que presentan solapes de superficie gráfica con líneas de declaración de otras solicitudes.  
Recinto:23-092-002-00085-00001 Cultivo:101010 OLIVAR-PICUAL Secano Superficie solapada (Hectáreas):0,1
- 86124 Recinto de forrajera para Cálculo de Carga Ganadera que No pertenece a Explotación.  
Recinto:23-092-003-00005-00005 Cultivo:62000 PASTOS PERMANENTES DE 5 O MAS AÑOS-SIN VARIEDAD Secano

(1) Con incidencias que retienen pago o deniegan el expediente.  
(2) Se calcula sobre superficie declarada admisible.  
(3) Aplicación del artículo 16 bis del RD 147/2023.

Puede verificar la integridad de una copia de este documento mediante la lectura del código QR adjunto o mediante el acceso a la dirección <a href="https://ws050.juntadeandalucia.es/verificarFirma">https://ws050.juntadeandalucia.es/verificarFirma</a> indicando el código de VERIFICACIÓN					
FIRMADO POR	RAQUEL MARIA ESPIN CRESPO		FECHA		26/06/2024
VERIFICACIÓN	Pk2jmMQ72K8YCCE9EQ8LU85ENJJ6M		PÁGINA		6493/8857



**APELLIDOS Y NOMBRE / RAZÓN SOCIAL**

HURTADO LOPEZ PEDRO

**NIF**

\*\*\*9273\*

**EXPEDIENTE**

1182532

**RESOLUCIÓN**

CONCESIÓN DE LA AYUDA

**DATOS DE MANTENIMIENTO UNIDADES**

**GRUPO DE PAGO**

ZONAS DE LIMITACIONES NATURALES

**Sup. Dec. Admisible**

52,44

**Sup. Resuelta**

52,44

**Sobredecl.**

0,00

**% Sobredecl.**

0,00

**RESUMEN DE PAGOS**

	<b>IMPORTE ( Euros )</b>			
	<b>RESUELTO</b>	<b>FEADER</b>	<b>MAPA</b>	<b>CAPADR</b>
Pago realizado	1.076,28	914,83	105,58	55,86
A pagar	106,31	90,36	10,43	5,52
<b>TOTAL</b>	<b>1.182,59</b>	<b>1.005,19</b>	<b>116,01</b>	<b>61,38</b>

**APLICACIÓN DE REDUCCIONES Y PENALIZACIONES (%)**

<b>Criterios de subvencionabilidad (1)</b>	<b>Presentación tardía</b>	<b>Omisión declaración</b>	<b>Condicionabilidad</b>
0,00	0,00	0,00	0,00

**IMPORTE ( Euros )**

Calculado(2)	Reducción	Penalización	Reducción Penalización (3)	Penalización adicional	Resuelto	FEADER	MAPA	CAPADR
1.182,59 €	0,00 €	0,00 €	0,00 €	0,00 €	1.182,59 €	1.005,20 €	116,01 €	61,38 €
<b>Importe Unitario:</b>	<b>54,00 €</b>	<b>Nuevo Importe Unitario:</b>	<b>22,55 €</b>					

(1) Con incidencias que retienen pago o deniegan el expediente.

(2) Se calcula sobre superficie declarada admisible.

(3) Aplicación del artículo 16 bis del RD 147/2023.

Puede verificar la integridad de una copia de este documento mediante la lectura del código QR adjunto o mediante el acceso a la dirección <https://ws050.juntadeandalucia.es/verificarFirma> indicando el código de VERIFICACIÓN

FIRMADO POR	RAQUEL MARIA ESPIN CRESPO	FECHA	26/06/2024
VERIFICACIÓN	Pk2jmMQ72K8YCCE9EQ8LU85ENJJJ6M	PÁGINA	6494/8857





**RECINTOS PROPUESTOS**

REF.	REFERENCIA SIGPAC	CULTIVO	S/R	USO SIGPAC	Sup. Dec. admisible	Sup. Campo	Sup. Determ.	Sup. Resuelta
-1548132	23-092-002-00075-0001	OLIVAR	S		0,11		0,11	0,11
-1548131	23-063-037-00266-0018	OLIVAR	S		0,27		0,27	0,27
-1298515	23-063-037-00233-0007	OLIVAR	S		0,02		0,02	0,02
-1287739	23-092-003-00005-0004	OLIVAR	R		14,50		14,50	14,50
-1287724	23-092-003-00003-0003	OLIVAR	R		7,37		7,37	7,37
-1287705	23-092-002-00085-0001	OLIVAR	S		6,02		6,02	6,00
-1287654	23-092-002-00075-0001	OLIVAR	S		9,23		9,23	9,23
-1245177	23-092-003-00004-0002	OLIVAR	R		0,22		0,22	0,00
-919167	23-063-037-00104-0001	OLIVAR	S		0,52		0,52	0,52
-552280	23-063-031-00399-0003	OLIVAR	S		0,01		0,01	0,01
1700000004933410	23-063-033-00258-0002	OLIVAR	S		0,01		0,01	0,01
1700000004933411	23-063-033-00258-0002	OLIVAR	S		0,21		0,21	0,21
1700000004933412	23-063-033-00259-0003	OLIVAR	S		2,45		2,45	2,45
1700000004933413	23-063-033-00266-0001	OLIVAR	S		0,01		0,01	0,01
1700000004933417	23-063-035-00151-0001	OLIVAR	S		0,08		0,08	0,08
1700000004933418	23-063-035-00152-0001	OLIVAR	S		0,45		0,45	0,45
1700000004937204	23-063-028-00014-0001	OLIVAR	S		0,32		0,32	0,32
1700000004937205	23-063-036-00036-0001	OLIVAR	S		0,02		0,02	0,02
1700000004937206	23-063-036-00036-0001	OLIVAR	S		0,02		0,02	0,02
1700000004937207	23-063-036-00037-0001	OLIVAR	S		0,97		0,97	0,97
1700000005041572	23-063-031-00287-0001	OLIVAR	S		0,86		0,86	0,86
1700000005041573	23-063-031-00267-0001	OLIVAR	S		0,07		0,07	0,07
1700000005041574	23-063-031-00268-0001	OLIVAR	S		0,29		0,29	0,29
1700000005085637	23-063-024-00207-0002	OLIVAR	S		0,36		0,36	0,36
1700000005085638	23-063-024-00208-0002	OLIVAR	S		0,04		0,04	0,04
1700000005085640	23-063-025-00061-0001	OLIVAR	S		0,02		0,02	0,02
1700000005085641	23-063-025-00340-0001	OLIVAR	S		0,55		0,55	0,55
1700000005085653	23-063-027-00103-0001	OLIVAR	S		0,31		0,31	0,31
1700000005085654	23-063-031-00400-0001	OLIVAR	S		0,24		0,24	0,24
1700000005085655	23-063-031-00401-0003	OLIVAR	S		0,16		0,16	0,16
1700000005085659	23-063-025-00211-0001	OLIVAR	S		0,02		0,02	0,02
1700000005085660	23-063-025-00215-0001	OLIVAR	S		0,26		0,26	0,26
1700000005085662	23-063-025-00258-0001	OLIVAR	S		0,60		0,60	0,60
1700000006554573	23-063-036-00039-0001	OLIVAR	S		0,03		0,03	0,03
1700000006554574	23-063-036-00040-0001	OLIVAR	S		0,59		0,59	0,59
1700000006652620	23-063-018-00310-0001	OLIVAR	R		0,01		0,01	0,01
1700000006652621	23-063-018-00319-0001	OLIVAR	S		0,03		0,03	0,03
1700000006652622	23-063-018-00320-0001	OLIVAR	S		3,61		3,61	3,61
1700000006652623	23-063-018-00323-0001	OLIVAR	S		0,01		0,01	0,01
1700000006652624	23-063-018-00321-0001	OLIVAR	S		0,02		0,02	0,02
1700000006652625	23-063-018-00321-0001	OLIVAR	S		0,01		0,01	0,01
1700000007259967	23-063-031-00242-0001	OLIVAR	S		0,45		0,45	0,45
1700000007259968	23-063-031-00128-0002	OLIVAR	S		0,55		0,55	0,55
1700000007259969	23-063-031-00130-0001	OLIVAR	S		0,02		0,02	0,02
1700000007259970	23-063-031-00302-0001	OLIVAR	S		0,38		0,38	0,38
1700000007259971	23-063-036-00019-0001	OLIVAR	S		0,04		0,04	0,04
1700000007259972	23-063-036-00030-0001	OLIVAR	S		0,34		0,34	0,34

**INCIDENCIAS**

**INCIDENCIA DESCRIPCIÓN**

218 Superficie bruta de cruce en un recinto en el conjunto de las solicitudes supera superficie total que SIGPAC establece para él.  
 Recinto:23-092-003-00004-00002 Cultivo:101010 OLIVAR-PICUAL Regadío Suma de superficies declaradas para este recinto por todos

(1) Con incidencias que retienen pago o deniegan el expediente.  
 (2) Se calcula sobre superficie declarada admisible.  
 (3) Aplicación del artículo 16 bis del RD 147/2023.

Puede verificar la integridad de una copia de este documento mediante la lectura del código QR adjunto o mediante el acceso a la dirección <a href="https://ws050.juntadeandalucia.es/verificarFirma">https://ws050.juntadeandalucia.es/verificarFirma</a> indicando el código de VERIFICACIÓN					
FIRMADO POR	RAQUEL MARIA ESPIN CRESPO		FECHA		26/06/2024
VERIFICACIÓN	Pk2jmMQ72K8YCCE9EQ8LU85ENJJ6M		PÁGINA		6495/8857



### INCIDENCIAS

#### INCIDENCIA DESCRIPCIÓN

- los solicitantes (Áreas):86 Superficie SIGPAC medida para este recinto (Áreas):43 Exceso de superficie declarada (Hectáreas):0,43 Suma de superficies declaradas para este recinto por el solicitante (Áreas):22
- 4012 Existen líneas de declaración de la solicitud que presentan solapes de superficie gráfica con líneas de declaración de otras solicitudes.  
Recinto:23-092-002-00085-00001 Cultivo:101010 OLIVAR-PICUAL Secano Superficie solapada (Hectáreas):0,02
- 86124 Recinto de forrajera para Cálculo de Carga Ganadera que No pertenece a Explotación.  
Recinto:23-092-003-00005-00005 Cultivo:62000 PASTOS PERMANENTES DE 5 O MAS AÑOS-SIN VARIEDAD Secano  
Recinto:23-092-003-00005-00011 Cultivo:62000 PASTOS PERMANENTES DE 5 O MAS AÑOS-SIN VARIEDAD Secano

(1) Con incidencias que retienen pago o deniegan el expediente.  
(2) Se calcula sobre superficie declarada admisible.  
(3) Aplicación del artículo 16 bis del RD 147/2023.

Puede verificar la integridad de una copia de este documento mediante la lectura del código QR adjunto o mediante el acceso a la dirección <https://ws050.juntadeandalucia.es/verificarFirma> indicando el código de VERIFICACIÓN

FIRMADO POR	RAQUEL MARIA ESPIN CRESPO	FECHA	26/06/2024
VERIFICACIÓN	Pk2jmMQ72K8YCCE9EQ8LU85ENJJ6M	PÁGINA	6496/8857



**APELLIDOS Y NOMBRE / RAZÓN SOCIAL**

HURTADO RODRIGUEZ ANTONIA

**NIF**

\*\*\*9135\*

**EXPEDIENTE**

1165704

**RESOLUCIÓN**

CONCESIÓN DE LA AYUDA

**DATOS DE MANTENIMIENTO UNIDADES**

<b>GRUPO DE PAGO</b>	<b>Sup. Dec. Admisible</b>	<b>Sup. Resuelta</b>	<b>Sobredecl.</b>	<b>% Sobredecl.</b>
ZONAS DE LIMITACIONES NATURALES	38,63	38,63	0,00	0,00

**RESUMEN DE PAGOS**

	<b>IMPORTE ( Euros )</b>			
	<b>RESUELTO</b>	<b>FEADER</b>	<b>MAPA</b>	<b>CAPADR</b>
Pago realizado	1.081,20	919,02	106,06	56,12
A pagar	106,80	90,78	10,48	5,54
<b>TOTAL</b>	<b>1.188,00</b>	<b>1.009,80</b>	<b>116,54</b>	<b>61,66</b>

**APLICACIÓN DE REDUCCIONES Y PENALIZACIONES (%)**

<b>Criterios de subvencionabilidad (1)</b>	<b>Presentación tardía</b>	<b>Omisión declaración</b>	<b>Condicionabilidad</b>
0,00	0,00	0,00	0,00

**IMPORTE ( Euros )**

Calculado(2)	Reducción	Penalización	Reducción Penalización (3)	Penalización adicional	Resuelto	FEADER	MAPA	CAPADR
1.188,00 €	0,00 €	0,00 €	0,00 €	0,00 €	1.188,00 €	1.009,80 €	116,54 €	61,66 €
<b>Importe Unitario:</b>	<b>54,00 €</b>	<b>Nuevo Importe Unitario:</b>	<b>30,75 €</b>					

**RECINTOS PROPUESTOS**

<b>REF.</b>	<b>REFERENCIA SIGPAC</b>	<b>CULTIVO</b>	<b>S/R</b>	<b>USO SIGPAC</b>	<b>Sup. Dec. admisible</b>	<b>Sup. Campo</b>	<b>Sup. Determ.</b>	<b>Sup. Resuelta</b>
-531789	23-008-014-00126-0001	OLIVAR	S		0,86		0,86	0,86
-531783	23-063-023-00016-0001	OLIVAR	S		17,82		17,82	17,82
-531782	23-008-014-00128-0001	OLIVAR	S		0,12		0,12	0,12
-531781	23-008-014-00127-0001	OLIVAR	S		2,45		2,45	2,45
-163656	23-063-023-00017-0002	OLIVAR	S		0,07		0,07	0,07
4624740	23-008-014-00126-0001	OLIVAR	S		3,44		3,44	3,44
4624897	23-008-014-00127-0001	OLIVAR	S		0,61		0,61	0,61
4624898	23-008-014-00128-0001	OLIVAR	S		0,02		0,02	0,02
4624899	23-063-023-00016-0001	OLIVAR	S		4,39		4,39	4,39
1700000006041251	23-063-023-00017-0002	OLIVAR	S		7,99		7,99	7,99
1700000006041252	23-063-031-00622-0001	OLIVAR	S		0,86		0,86	0,86

(1) Con incidencias que retienen pago o deniegan el expediente.

(2) Se calcula sobre superficie declarada admisible.

(3) Aplicación del artículo 16 bis del RD 147/2023.

Puede verificar la integridad de una copia de este documento mediante la lectura del código QR adjunto o mediante el acceso a la dirección <https://ws050.juntadeandalucia.es/verificarFirma> indicando el código de VERIFICACIÓN

FIRMADO POR	RAQUEL MARIA ESPIN CRESPO	FECHA	26/06/2024
VERIFICACIÓN	Pk2jmMQ72K8YCCE9EQ8LU85ENJJ6M	PÁGINA	6497/8857





**APELLIDOS Y NOMBRE / RAZÓN SOCIAL**

HURTADO RODRIGUEZ MARIA FRANCISCA

**NIF**

\*\*\*\*8620\*

**EXPEDIENTE**

1214264

**RESOLUCIÓN**

CONCESIÓN DE LA AYUDA

**DATOS DE MANTENIMIENTO UNIDADES**

**GRUPO DE PAGO**

ZONAS DE LIMITACIONES NATURALES

**Sup. Dec.  
Admisible**

48,81

**Sup.  
Resuelta**

48,81

**Sobredecl.**

0,00

**% Sobredecl.**

0,00

**RESUMEN DE PAGOS**

	<b>IMPORTE ( Euros )</b>			
	<b>RESUELTO</b>	<b>FEADER</b>	<b>MAPA</b>	<b>CAPADR</b>
Pago realizado	1.080,75	918,64	106,02	56,10
A pagar	106,76	90,75	10,47	5,54
<b>TOTAL</b>	<b>1.187,51</b>	<b>1.009,39</b>	<b>116,49</b>	<b>61,64</b>

**APLICACIÓN DE REDUCCIONES Y PENALIZACIONES (%)**

<b>Crterios de subvencionabilidad (1)</b>	<b>Presentación tardía</b>	<b>Omisión declaración</b>	<b>Condicionalidad</b>
0,00	0,00	0,00	0,00

**IMPORTE ( Euros )**

Calculado(2)	Reducción	Penalización	Reducción Penalización (3)	Penalización adicional	Resuelto	FEADER	MAPA	CAPADR
1.187,51 €	0,00 €	0,00 €	0,00 €	0,00 €	1.187,51 €	1.009,38 €	116,49 €	61,64 €
<b>Importe Unitario:</b>	<b>54,00 €</b>	<b>Nuevo Importe Unitario:</b>	<b>24,33 €</b>					

**RECINTOS PROPUESTOS**

<b>REF.</b>	<b>REFERENCIA SIGPAC</b>	<b>CULTIVO</b>	<b>S/R</b>	<b>USO SIGPAC</b>	<b>Sup. Dec. admisible</b>	<b>Sup. Campo</b>	<b>Sup. Determ.</b>	<b>Sup. Resuelta</b>
-1628987	23-063-023-00002-0001	OLIVAR	R		2,04		2,04	2,04
-1628946	23-008-014-00052-0002	OLIVAR	S		11,48		11,48	11,48
-1628943	23-008-014-00052-0002	OLIVAR	S		15,70		15,70	15,70
-163721	23-008-014-00052-0002	OLIVAR	S		6,80		6,80	6,80
-163713	23-008-014-00053-0001	OLIVAR	S		0,62		0,62	0,62
4202226	23-008-014-00053-0001	OLIVAR	S		2,32		2,32	2,32
1700000005824684	23-008-014-00002-0008	OLIVAR	S		0,02		0,02	0,00
1700000005824696	23-063-015-00099-0003	OLIVAR	S		0,65		0,65	0,65
1700000005824697	23-063-015-00126-0002	OLIVAR	S		0,04		0,04	0,04
1700000005824698	23-063-031-00622-0001	OLIVAR	S		0,82		0,82	0,82
1700000005824699	23-063-022-00691-0001	OLIVAR	S		0,07		0,07	0,07
1700000005824700	23-063-023-00002-0001	OLIVAR	R		4,73		4,73	4,73
1700000005824701	23-063-023-00002-0003	OLIVAR	R		3,00		3,00	3,00
1700000005824702	23-063-023-00023-0001	OLIVAR	S		0,09		0,09	0,09
1700000005824703	23-063-022-00691-0001	OLIVAR	S		0,45		0,45	0,45

**INCIDENCIAS**

**INCIDENCIA DESCRIPCIÓN**

218 Superficie bruta de cruce en un recinto en el conjunto de las solicitudes supera superficie total que SIGPAC establece para él.  
 Recinto:23-008-014-00002-00008 Cultivo:101010 OLIVAR-PICUAL Secano Suma de superficies declaradas para este recinto por todos los solicitantes (Áreas):5640 Superficie SIGPAC medida para este recinto (Áreas):5638 Exceso de superficie declarada (Hectáreas):0,02 Suma de superficies declaradas para este recinto por el solicitante (Áreas):2

(1) Con incidencias que retienen pago o deniegan el expediente.  
 (2) Se calcula sobre superficie declarada admisible.  
 (3) Aplicación del artículo 16 bis del RD 147/2023.

Puede verificar la integridad de una copia de este documento mediante la lectura del código QR adjunto o mediante el acceso a la dirección <a href="https://ws050.juntadeandalucia.es/verificarFirma">https://ws050.juntadeandalucia.es/verificarFirma</a> indicando el código de VERIFICACIÓN					
FIRMADO POR	RAQUEL MARIA ESPIN CRESPO		FECHA		26/06/2024
VERIFICACIÓN	Pk2jmMQ72K8YCCE9EQ8LU85ENJJ6M		PÁGINA		6498/8857





**APELLIDOS Y NOMBRE / RAZÓN SOCIAL**

HURTADO VELASCO ANTONIO FERNANDO

**NIF**

\*\*\*\*7031\*

**EXPEDIENTE**

1170491

**RESOLUCIÓN**

CONCESIÓN DE LA AYUDA

**DATOS DE MANTENIMIENTO UNIDADES**

**GRUPO DE PAGO**

ZONAS DE LIMITACIONES NATURALES

**Sup. Dec. Admisible**

28,68

**Sup. Resuelta**

28,68

**Sobredecl.**

0,00

**% Sobredecl.**

0,00

**RESUMEN DE PAGOS**

	<b>IMPORTE ( Euros )</b>			
	<b>RESUELTO</b>	<b>FEADER</b>	<b>MAPA</b>	<b>CAPADR</b>
Pago realizado	1.081,20	919,02	106,06	56,12
A pagar	106,80	90,78	10,48	5,54
<b>TOTAL</b>	<b>1.188,00</b>	<b>1.009,80</b>	<b>116,54</b>	<b>61,66</b>

**APLICACIÓN DE REDUCCIONES Y PENALIZACIONES (%)**

<b>Criterios de subvencionabilidad (1)</b>	<b>Presentación tardía</b>	<b>Omisión declaración</b>	<b>Condicionabilidad</b>
0,00	0,00	0,00	0,00

**IMPORTE ( Euros )**

Calculado(2)	Reducción	Penalización	Reducción Penalización (3)	Penalización adicional	Resuelto	FEADER	MAPA	CAPADR
1.188,00 €	0,00 €	0,00 €	0,00 €	0,00 €	1.188,00 €	1.009,80 €	116,54 €	61,66 €
<b>Importe Unitario:</b>	<b>54,00 €</b>	<b>Nuevo Importe Unitario:</b>	<b>41,42 €</b>					

(1) Con incidencias que retienen pago o deniegan el expediente.  
 (2) Se calcula sobre superficie declarada admisible.  
 (3) Aplicación del artículo 16 bis del RD 147/2023.

Puede verificar la integridad de una copia de este documento mediante la lectura del código QR adjunto o mediante el acceso a la dirección <a href="https://ws050.juntadeandalucia.es/verificarFirma">https://ws050.juntadeandalucia.es/verificarFirma</a> indicando el código de VERIFICACIÓN					
FIRMADO POR	RAQUEL MARIA ESPIN CRESPO		FECHA		26/06/2024
VERIFICACIÓN	Pk2jmMQ72K8YCCE9EQ8LU85ENJJ6M		PÁGINA		6499/8857



**RECINTOS PROPUESTOS**

REF.	REFERENCIA SIGPAC	CULTIVO	S/R	USO SIGPAC	Sup. Dec. admisible	Sup. Campo	Sup. Determ.	Sup. Resuelta
-1390143	23-077-006-00121-0001	OLIVAR	S		2,37		2,37	2,37
-1367444	23-077-006-00136-0001	TRIGO DURO	S		0,06		0,06	0,06
-1367435	23-077-006-00109-0003	OLIVAR	S		0,04		0,04	0,04
-1367424	23-077-006-00109-0001	TRIGO DURO	S		5,94		5,94	5,94
-1261790	23-077-006-00144-0001	OLIVAR	S		0,03		0,03	0,03
-1261483	23-077-006-00125-0001	OLIVAR	S		0,28		0,28	0,28
-1261387	23-077-006-00145-0007	OLIVAR	S		0,05		0,05	0,05
-1072274	23-077-006-00110-0005	OLIVAR	S		2,12		2,12	2,12
-521828	23-092-089-00405-0001	OLIVAR	S		0,39		0,39	0,39
5101120	23-077-005-00002-0001	OLIVAR	S		1,43		1,43	1,43
5101121	23-077-005-00010-0001	OLIVAR	S		0,96		0,96	0,96
5101123	23-035-002-00246-0001	OLIVAR	S		1,59		1,59	1,59
5101126	23-003-036-00260-0001	OLIVAR	S		0,63		0,63	0,63
5101127	23-003-036-00287-0002	OLIVAR	R		0,03		0,03	0,03
5101131	23-077-002-00250-0001	OLIVAR	S		1,06		1,06	1,06
5101132	23-077-006-00123-0001	OLIVAR	S		0,84		0,84	0,84
5101133	23-003-036-00255-0005	OLIVAR	R		0,04		0,04	0,04
5101134	23-003-036-00259-0001	OLIVAR	S		4,70		4,70	4,70
5270925	23-077-006-00109-0002	OLIVAR	S		0,10		0,10	0,10
5483021	23-077-005-00006-0001	OLIVAR	S		1,13		1,13	1,13
5483022	23-077-005-00013-0001	OLIVAR	S		0,35		0,35	0,35
5483111	23-077-006-00090-0001	OLIVAR	S		0,04		0,04	0,04
5560657	23-077-006-00124-0001	OLIVAR	S		0,42		0,42	0,42
1700000005233898	23-077-006-00122-0001	OLIVAR	S		2,59		2,59	2,59
1700000006994777	23-092-080-00269-0001	OLIVAR	S		0,11		0,11	0,11
1700000006994779	23-092-089-00130-0001	OLIVAR	S		0,33		0,33	0,33
1700000006994780	23-092-096-00185-0001	OLIVAR	S		0,38		0,38	0,38
1700000006994781	23-092-080-00267-0002	OLIVAR	S		0,45		0,45	0,45
1700000006994783	23-092-013-00175-0001	OLIVAR	S		0,22		0,22	0,22

(1) Con incidencias que retienen pago o deniegan el expediente.  
 (2) Se calcula sobre superficie declarada admisible.  
 (3) Aplicación del artículo 16 bis del RD 147/2023.

Puede verificar la integridad de una copia de este documento mediante la lectura del código QR adjunto o mediante el acceso a la dirección <a href="https://ws050.juntadeandalucia.es/verificarFirma">https://ws050.juntadeandalucia.es/verificarFirma</a> indicando el código de VERIFICACIÓN					
FIRMADO POR	RAQUEL MARIA ESPIN CRESPO		FECHA		26/06/2024
VERIFICACIÓN	Pk2jmMQ72K8YCCE9EQ8LU85ENJJ6M		PÁGINA		6500/8857

**APELLIDOS Y NOMBRE / RAZÓN SOCIAL**

HURTADO VERA MIGUEL ANGEL

**NIF**

\*\*\*\*4147\*

**EXPEDIENTE**

1010891

**RESOLUCIÓN**

CONCESIÓN DE LA AYUDA

**DATOS DE MANTENIMIENTO UNIDADES****GRUPO DE PAGO**

ZONAS DE LIMITACIONES NATURALES

**Sup. Dec.  
Admisible**

41,41

**Sup.  
Resuelta**

41,41

**Sobredecl.**

0,00

**% Sobredecl.**

0,00

**RESUMEN DE PAGOS**

	<b>IMPORTE ( Euros )</b>			
	<b>RESUELTO</b>	<b>FEADER</b>	<b>MAPA</b>	<b>CAPADR</b>
Pago realizado	1.081,20	919,02	106,06	56,12
A pagar	106,80	90,78	10,48	5,54
<b>TOTAL</b>	<b>1.188,00</b>	<b>1.009,80</b>	<b>116,54</b>	<b>61,66</b>

**APLICACIÓN DE REDUCCIONES Y PENALIZACIONES (%)**

<b>Crterios de subvencionabilidad (1)</b>	<b>Presentación tardía</b>	<b>Omisión declaración</b>	<b>Condicionalidad</b>
0,00	0,00	0,00	0,00

**IMPORTE ( Euros )**

Calculado(2)	Reducción	Penalización	Reducción Penalización (3)	Penalización adicional	Resuelto	FEADER	MAPA	CAPADR
1.188,00 €	0,00 €	0,00 €	0,00 €	0,00 €	1.188,00 €	1.009,80 €	116,54 €	61,66 €
Importe Unitario:	54,00 €	Nuevo Importe Unitario:	28,69 €					

**RECINTOS PROPUESTOS**

<b>REF.</b>	<b>REFERENCIA SIGPAC</b>	<b>CULTIVO</b>	<b>S/R</b>	<b>USO SIGPAC</b>	<b>Sup. Dec. admisible</b>	<b>Sup. Campo</b>	<b>Sup. Determ.</b>	<b>Sup. Resuelta</b>
-1349304	23-055-020-00069-0005	OLIVAR	R		15,00		15,00	15,00
1700000004885374	23-055-020-00028-0003	OLIVAR	R		22,92		22,92	22,92
1700000004885375	23-055-020-00069-0005	OLIVAR	R		0,11		0,11	0,11
1700000004885376	23-055-020-00069-0005	OLIVAR	R		0,02		0,02	0,02
1700000004885378	23-055-020-00069-0005	OLIVAR	R		3,36		3,36	3,36

**INCIDENCIAS****INCIDENCIA DESCRIPCIÓN**

452	Actividad agraria declarada en un recinto no compatible con el uso PA, PR o PS asignado en SIGPAC para ese recinto. Recinto:23-055-020-00069-00013 Cultivo:62000 PASTOS PERMANENTES DE 5 O MAS AÑOS-SIN VARIEDAD Secano USO ASIGNADO EN SIGPAC:PR
3795	Recinto declarado con una situación de riesgo de abandono. Recinto:23-055-020-00069-00013 Cultivo: -
86119	Carga ganadera NO cumple con el valor mínimo de 0,2 UGM/ha. Recinto:23-055-020-00069-00013 Cultivo:62000 PASTOS PERMANENTES DE 5 O MAS AÑOS-SIN VARIEDAD Secano Carga Ganadera:0
86121	Recinto superficie forrajera que no realiza la actividad de producción de pastoreo. Recinto:23-055-020-00069-00013 Cultivo:62000 PASTOS PERMANENTES DE 5 O MAS AÑOS-SIN VARIEDAD Secano Actividad Agraria del recinto:2
86122	Recinto superficie forrajera que realiza la actividad de producción de pastoreo y no declara el o los códigos del Registro de Explotaciones Ganaderas de Andalucía, REGA. Recinto:23-055-020-00069-00013 Cultivo:62000 PASTOS PERMANENTES DE 5 O MAS AÑOS-SIN VARIEDAD Secano
86124	Recinto de forrajera para Cálculo de Carga Ganadera que No pertenece a Explotación. Recinto:23-055-020-00069-00013 Cultivo:62000 PASTOS PERMANENTES DE 5 O MAS AÑOS-SIN VARIEDAD Secano

(1) Con incidencias que retienen pago o deniegan el expediente.

(2) Se calcula sobre superficie declarada admisible.

(3) Aplicación del artículo 16 bis del RD 147/2023.

Puede verificar la integridad de una copia de este documento mediante la lectura del código QR adjunto o mediante el acceso a la dirección <https://ws050.juntadeandalucia.es/verificarFirma> indicando el código de VERIFICACIÓN

FIRMADO POR

RAQUEL MARIA ESPIN CRESPO

FECHA

26/06/2024

VERIFICACIÓN

Pk2jmMQ72K8YCC9EQ8LU85ENJJ6M

PÁGINA

6501/8857





**Datos considerados para el Cálculo de la Carga Ganadera del expediente**

Superficie determinada para Cálculo Carga Ganadera: 0,00 ha  
Carga Ganadera del Expediente: 0,00 ugm/ha

**Incidencias de carga ganadera**

**INCIDENCIA DESCRIPCIÓN**

- 452 Actividad agraria declarada en un recinto no compatible con el uso PA, PR o PS asignado en SIGPAC para ese recinto.  
Recinto:23-055-020-00069-00013 Cultivo:62000 PASTOS PERMANENTES DE 5 O MAS AÑOS-SIN VARIEDAD Secano USO ASIGNADO EN SIGPAC:PR
- 3795 Recinto declarado con una situación de riesgo de abandono.  
Recinto:23-055-020-00069-00013 Cultivo: -
- 86122 Recinto superficie forrajera que realiza la actividad de producción de pastoreo y no declara el o los códigos del Registro de Explotaciones Ganaderas de Andalucía, REGA.  
Recinto:23-055-020-00069-00013 Cultivo:62000 PASTOS PERMANENTES DE 5 O MAS AÑOS-SIN VARIEDAD Secano
- 86124 Recinto de forrajera para Cálculo de Carga Ganadera que No pertenece a Explotación.  
Recinto:23-055-020-00069-00013 Cultivo:62000 PASTOS PERMANENTES DE 5 O MAS AÑOS-SIN VARIEDAD Secano
- 86128 Recinto de Forrajeras que no ha contabilizado para Carga Ganadera por no tener una explotación válida para el cálculo de la Carga Ganadera  
Recinto:23-055-020-00069-00013 Cultivo:62 PASTOS PERMANENTES DE 5 O MAS AÑOS-
- 86132 Recinto superficie forrajera que no realiza la actividad de producción de pastoreo.  
Recinto:23-055-020-00069-00013 Cultivo:62000 PASTOS PERMANENTES DE 5 O MAS AÑOS-SIN VARIEDAD Secano

(1) Con incidencias que retienen pago o deniegan el expediente.  
(2) Se calcula sobre superficie declarada admisible.  
(3) Aplicación del artículo 16 bis del RD 147/2023.

Puede verificar la integridad de una copia de este documento mediante la lectura del código QR adjunto o mediante el acceso a la dirección <https://ws050.juntadeandalucia.es/verificarFirma> indicando el código de VERIFICACIÓN

FIRMADO POR	RAQUEL MARIA ESPIN CRESPO	FECHA	26/06/2024
VERIFICACIÓN	Pk2jmMQ72K8YCCE9EQ8LU85ENJJ6M	PÁGINA	6502/8857



**APELLIDOS Y NOMBRE / RAZÓN SOCIAL**

IBAÑEZ GUZMAN FERMIN

**NIF**

\*\*\*\*1124\*

**EXPEDIENTE**

1248225

**RESOLUCIÓN**

CONCESIÓN DE LA AYUDA

**DATOS DE MANTENIMIENTO UNIDADES**

<b>GRUPO DE PAGO</b>	<b>Sup. Dec. Admisible</b>	<b>Sup. Resuelta</b>	<b>Sobredecl.</b>	<b>% Sobredecl.</b>
ZONAS DE LIMITACIONES NATURALES	20,65	20,65	0,00	0,00

**RESUMEN DE PAGOS**

	<b>IMPORTE ( Euros )</b>			
	<b>RESUELTO</b>	<b>FEADER</b>	<b>MAPA</b>	<b>CAPADR</b>
Pago realizado	952,93	809,99	93,49	49,45
A pagar	94,13	80,01	9,23	4,89
<b>TOTAL</b>	<b>1.047,06</b>	<b>890,00</b>	<b>102,72</b>	<b>54,34</b>

**APLICACIÓN DE REDUCCIONES Y PENALIZACIONES (%)**

<b>Criterios de subvencionabilidad (1)</b>	<b>Presentación tardía</b>	<b>Omisión declaración</b>	<b>Condicionalidad</b>
0,00	0,00	0,00	0,00

**IMPORTE ( Euros )**

Calculado(2)	Reducción	Penalización	Reducción Penalización (3)	Penalización adicional	Resuelto	FEADER	MAPA	CAPADR
1.047,06 €	0,00 €	0,00 €	0,00 €	0,00 €	1.047,06 €	890,00 €	102,72 €	54,34 €
Importe Unitario:	54,00 €	Nuevo Importe Unitario:	50,71 €					

**RECINTOS PROPUESTOS**

<b>REF.</b>	<b>REFERENCIA SIGPAC</b>	<b>CULTIVO</b>	<b>S/R</b>	<b>USO SIGPAC</b>	<b>Sup. Dec. admisible</b>	<b>Sup. Campo</b>	<b>Sup. Determ.</b>	<b>Sup. Resuelta</b>
170000002685819	23-088-010-00480-0003	OLIVAR	S		20,65		20,65	20,65

(1) Con incidencias que retienen pago o deniegan el expediente.

(2) Se calcula sobre superficie declarada admisible.

(3) Aplicación del artículo 16 bis del RD 147/2023.

Puede verificar la integridad de una copia de este documento mediante la lectura del código QR adjunto o mediante el acceso a la dirección <https://ws050.juntadeandalucia.es/verificarFirma> indicando el código de VERIFICACIÓN

FIRMADO POR	RAQUEL MARIA ESPIN CRESPO	FECHA	26/06/2024
VERIFICACIÓN	Pk2jmMQ72K8YCCE9EQ8LU85ENJJ6M	PÁGINA	6503/8857



**APELLIDOS Y NOMBRE / RAZÓN SOCIAL**

IBÁÑEZ MARTÍNEZ FRANCISCO

**NIF**

\*\*\*\*2280\*

**EXPEDIENTE**

1134045

**RESOLUCIÓN**

CONCESIÓN DE LA AYUDA

**DATOS DE MANTENIMIENTO UNIDADES****GRUPO DE PAGO**

ZONAS DE LIMITACIONES NATURALES

**Sup. Dec.  
Admisible**

2,77

**Sup.  
Resuelta**

2,77

**Sobredecl.**

0,00

**% Sobredecl.**

0,00

**RESUMEN DE PAGOS**

	<b>IMPORTE ( Euros )</b>			
	<b>RESUELTO</b>	<b>FEADER</b>	<b>MAPA</b>	<b>CAPADR</b>
Pago realizado	136,13	115,71	13,35	7,07
A pagar	13,45	11,43	1,32	0,70
<b>TOTAL</b>	<b>149,58</b>	<b>127,14</b>	<b>14,67</b>	<b>7,77</b>

**APLICACIÓN DE REDUCCIONES Y PENALIZACIONES (%)**

<b>Criterios de subvencionabilidad (1)</b>	<b>Presentación tardía</b>	<b>Omisión declaración</b>	<b>Condicionalidad</b>
0,00	0,00	0,00	0,00

**IMPORTE ( Euros )**

Calculado(2)	Reducción	Penalización	Reducción Penalización (3)	Penalización adicional	Resuelto	FEADER	MAPA	CAPADR
149,58 €	0,00 €	0,00 €	0,00 €	0,00 €	149,58 €	127,14 €	14,67 €	7,77 €
Importe Unitario:	54,00 €	Nuevo Importe Unitario:	54,00 €					

**RECINTOS PROPUESTOS**

<b>REF.</b>	<b>REFERENCIA SIGPAC</b>	<b>CULTIVO</b>	<b>USO S/R SIGPAC</b>	<b>Sup. Dec. admisible</b>	<b>Sup. Campo</b>	<b>Sup. Determ.</b>	<b>Sup. Resuelta</b>
-1295274	23-092-104-00059-0001	OLIVAR	R	0,59		0,59	0,59
-1295267	23-092-103-00066-0002	OLIVAR	R	0,61		0,61	0,61
-1295062	23-092-103-00068-0004	OLIVAR	R	1,53		1,53	1,53
1700000005547215	23-092-103-09012-0001	OLIVAR	S	0,04		0,04	0,04

(1) Con incidencias que retienen pago o deniegan el expediente.

(2) Se calcula sobre superficie declarada admisible.

(3) Aplicación del artículo 16 bis del RD 147/2023.

Puede verificar la integridad de una copia de este documento mediante la lectura del código QR adjunto o mediante el acceso a la dirección <https://ws050.juntadeandalucia.es/verificarFirma> indicando el código de VERIFICACIÓN

FIRMADO POR	RAQUEL MARIA ESPIN CRESPO	FECHA	26/06/2024
VERIFICACIÓN	Pk2jmMQ72K8YCCE9EQ8LU85ENJJJ6M	PÁGINA	6504/8857



**APELLIDOS Y NOMBRE / RAZÓN SOCIAL**

IBAÑEZ MARTINEZ JUAN DIEGO

**NIF**

\*\*\*\*2279\*

**EXPEDIENTE**

1134028

**RESOLUCIÓN**

CONCESIÓN DE LA AYUDA

**DATOS DE MANTENIMIENTO UNIDADES****GRUPO DE PAGO**

ZONAS DE LIMITACIONES NATURALES

**Sup. Dec.  
Admisible**

2,71

**Sup.  
Resuelta**

2,71

**Sobredecl.**

0,00

**% Sobredecl.**

0,00

**RESUMEN DE PAGOS**

	<b>IMPORTE ( Euros )</b>			
	<b>RESUELTO</b>	<b>FEADER</b>	<b>MAPA</b>	<b>CAPADR</b>
Pago realizado	133,18	113,21	13,07	6,91
A pagar	13,16	11,19	1,29	0,68
<b>TOTAL</b>	<b>146,34</b>	<b>124,40</b>	<b>14,36</b>	<b>7,59</b>

**APLICACIÓN DE REDUCCIONES Y PENALIZACIONES (%)**

<b>Criterios de subvencionabilidad (1)</b>	<b>Presentación tardía</b>	<b>Omisión declaración</b>	<b>Condicionalidad</b>
0,00	0,00	0,00	0,00

**IMPORTE ( Euros )**

Calculado(2)	Reducción	Penalización	Reducción Penalización (3)	Penalización adicional	Resuelto	FEADER	MAPA	CAPADR
146,34 €	0,00 €	0,00 €	0,00 €	0,00 €	146,34 €	124,39 €	14,36 €	7,59 €
Importe Unitario:	54,00 €	Nuevo Importe Unitario:	54,00 €					

**RECINTOS PROPUESTOS**

<b>REF.</b>	<b>REFERENCIA SIGPAC</b>	<b>CULTIVO</b>	<b>S/R</b>	<b>USO SIGPAC</b>	<b>Sup. Dec. admisible</b>	<b>Sup. Campo</b>	<b>Sup. Determ.</b>	<b>Sup. Resuelta</b>
-1294524	23-092-104-00059-0001	OLIVAR	R		0,59		0,59	0,59
-1294510	23-092-103-00066-0002	OLIVAR	R		0,59		0,59	0,59
-1292070	23-092-103-00068-0004	OLIVAR	R		1,53		1,53	1,53

(1) Con incidencias que retienen pago o deniegan el expediente.

(2) Se calcula sobre superficie declarada admisible.

(3) Aplicación del artículo 16 bis del RD 147/2023.

Puede verificar la integridad de una copia de este documento mediante la lectura del código QR adjunto o mediante el acceso a la dirección <https://ws050.juntadeandalucia.es/verificarFirma> indicando el código de VERIFICACIÓN

FIRMADO POR	RAQUEL MARIA ESPIN CRESPO	FECHA	26/06/2024
VERIFICACIÓN	Pk2jmMQ72K8YCCE9EQ8LU85ENJJ6M	PÁGINA	6505/8857



**APELLIDOS Y NOMBRE / RAZÓN SOCIAL**

IBARRA TRUJILLO JUAN ANDRES

**NIF**

\*\*\*0452\*

**EXPEDIENTE**

1024548

**RESOLUCIÓN**

CONCESIÓN DE LA AYUDA

**DATOS DE MANTENIMIENTO UNIDADES****GRUPO DE PAGO**

ZONAS DE LIMITACIONES NATURALES

**Sup. Dec.  
Admisible**

8,25

**Sup.  
Resuelta**

8,25

**Sobredecl.**

0,00

**% Sobredecl.**

0,00

**RESUMEN DE PAGOS**

	<b>IMPORTE ( Euros )</b>			
	<b>RESUELTO</b>	<b>FEADER</b>	<b>MAPA</b>	<b>CAPADR</b>
Pago realizado	393,29	334,30	38,58	20,41
A pagar	38,85	33,02	3,81	2,02
<b>TOTAL</b>	<b>432,14</b>	<b>367,32</b>	<b>42,39</b>	<b>22,43</b>

**APLICACIÓN DE REDUCCIONES Y PENALIZACIONES (%)**

<b>Criterios de subvencionabilidad (1)</b>	<b>Presentación tardía</b>	<b>Omisión declaración</b>	<b>Condicionalidad</b>
0,00	0,00	3,00	0,00

**IMPORTE ( Euros )**

Calculado(2)	Reducción	Penalización	Reducción Penalización (3)	Penalización adicional	Resuelto	FEADER	MAPA	CAPADR
445,50 €	0,00 €	0,00 €	0,00 €	0,00 €	432,14 €	367,32 €	42,39 €	22,43 €
Importe Unitario:	54,00 €	Nuevo Importe Unitario:	54,00 €					

**RECINTOS PROPUESTOS**

<b>REF.</b>	<b>REFERENCIA SIGPAC</b>	<b>CULTIVO</b>	<b>S/R</b>	<b>USO SIGPAC</b>	<b>Sup. Dec. admisible</b>	<b>Sup. Campo</b>	<b>Sup. Determ.</b>	<b>Sup. Resuelta</b>
-1039548	23-055-003-00112-0001	OLIVAR	S		0,44		0,44	0,44
-1039526	23-055-002-00372-0012	OLIVAR	S		1,41		1,41	1,41
-802936	23-055-003-00111-0001	OLIVAR	S		1,77		1,77	1,77
4165584	23-055-004-00091-0002	OLIVAR	R		1,26		1,26	1,26
4165585	23-055-003-00105-0001	OLIVAR	S		1,40		1,40	1,40
5256284	23-055-002-00372-0013	OLIVAR	S		1,97		1,97	1,97

**INCIDENCIAS****INCIDENCIA DESCRIPCIÓN**

256 Solicitud con recintos no declarados en campaña actual con una reducción por omisión de superficie superior al 3%  
CÓDIGO PARA EL PORCENTAJE DE REDUCCIÓN POR OMISIÓN QUE CORRESPONDE A LA SOLICITUD:3

(1) Con incidencias que retienen pago o deniegan el expediente.

(2) Se calcula sobre superficie declarada admisible.

(3) Aplicación del artículo 16 bis del RD 147/2023.

Puede verificar la integridad de una copia de este documento mediante la lectura del código QR adjunto o mediante el acceso a la dirección <https://ws050.juntadeandalucia.es/verificarFirma> indicando el código de VERIFICACIÓN

FIRMADO POR	RAQUEL MARIA ESPIN CRESPO	FECHA	26/06/2024
VERIFICACIÓN	Pk2jmMQ72K8YCCE9EQ8LU85ENJJ6M	PÁGINA	6506/8857





**APELLIDOS Y NOMBRE / RAZÓN SOCIAL**

ILLANA ARMENTEROS JUAN CARLOS

**NIF**

\*\*\*\*5824\*

**EXPEDIENTE**

1207245

**RESOLUCIÓN**

CONCESIÓN DE LA AYUDA

**DATOS DE MANTENIMIENTO UNIDADES**

<b>GRUPO DE PAGO</b>	<b>Sup. Dec. Admisible</b>	<b>Sup. Resuelta</b>	<b>Sobredecl.</b>	<b>% Sobredecl.</b>
ZONAS DE LIMITACIONES NATURALES	21,98	21,98	0,00	0,00

**RESUMEN DE PAGOS**

	<b>IMPORTE ( Euros )</b>			
	<b>RESUELTO</b>	<b>FEADER</b>	<b>MAPA</b>	<b>CAPADR</b>
Pago realizado	992,15	843,33	97,33	51,49
A pagar	98,00	83,30	9,61	5,09
<b>TOTAL</b>	<b>1.090,15</b>	<b>926,63</b>	<b>106,94</b>	<b>56,58</b>

**APLICACIÓN DE REDUCCIONES Y PENALIZACIONES (%)**

<b>Criterios de subvencionabilidad (1)</b>	<b>Presentación tardía</b>	<b>Omisión declaración</b>	<b>Condicionalidad</b>
0,00	0,00	0,00	0,00

**IMPORTE ( Euros )**

Calculado(2)	Reducción	Penalización	Reducción Penalización (3)	Penalización adicional	Resuelto	FEADER	MAPA	CAPADR
1.090,15 €	0,00 €	0,00 €	0,00 €	0,00 €	1.090,15 €	926,63 €	106,94 €	56,58 €
Importe Unitario:	54,00 €	Nuevo Importe Unitario:	49,60 €					

**RECINTOS PROPUESTOS**

<b>REF.</b>	<b>REFERENCIA SIGPAC</b>	<b>CULTIVO</b>	<b>S/R</b>	<b>USO SIGPAC</b>	<b>Sup. Dec. admisible</b>	<b>Sup. Campo</b>	<b>Sup. Determ.</b>	<b>Sup. Resuelta</b>
-1287077	23-006-004-00418-0006	OLIVAR	R		0,04		0,04	0,04
-1287073	23-006-004-00507-0002	OLIVAR	R		0,14		0,14	0,14
-1069966	23-086-002-00299-0005	OLIVAR	S		0,14		0,14	0,14
-427008	23-086-026-00367-0001	OLIVAR	S		0,02		0,02	0,02
5492507	23-006-004-00541-0001	OLIVAR	R		6,56		6,56	6,56
5492760	23-006-004-00541-0001	OLIVAR	R		6,47		6,47	6,47
5494809	23-009-034-00134-0001	OLIVAR	R		2,60		2,60	2,60
170000000476777	23-086-020-00258-0003	OLIVAR	S		1,03		1,03	1,03
1700000004767679	23-086-002-00299-0002	OLIVAR	S		0,70		0,70	0,70
1700000004767683	23-086-019-00332-0001	OLIVAR	S		0,76		0,76	0,76
1700000004767684	23-086-008-00102-0002	OLIVAR	S		0,62		0,62	0,62
1700000004767685	23-086-008-00459-0002	OLIVAR	S		0,08		0,08	0,08
1700000004767686	23-086-009-00114-0004	OLIVAR	S		0,56		0,56	0,56
1700000004767687	23-086-026-00502-0001	OLIVAR	S		0,16		0,16	0,16
1700000004767688	23-086-013-00264-0001	OLIVAR	S		0,66		0,66	0,66
1700000004767689	23-086-013-00265-0002	OLIVAR	S		0,24		0,24	0,24
1700000004767690	23-086-020-00255-0001	OLIVAR	S		1,20		1,20	1,20

**INCIDENCIAS****INCIDENCIA DESCRIPCIÓN**

86021	Verifica que determinados recintos declarados por el expte para la operación, no se corresponde con la ZONA DESFAVORECIDA. Y no ha sido solicitada la operación análoga o correspondiente. Recinto:23-900-008-00315-00003 Cultivo:101010 OLIVAR-PICUAL Regadío Operación correcta del recinto:6613.1 Recinto:23-900-008-00346-00002 Cultivo:101010 OLIVAR-PICUAL Regadío Operación correcta del recinto:6613.1 Recinto:23-900-008-00360-00002 Cultivo:101010 OLIVAR-PICUAL Secano Operación correcta del recinto:6613.1 Recinto:23-900-010-00190-00002 Cultivo:101010 OLIVAR-PICUAL Regadío Operación correcta del recinto:6613.1
-------	---

(1) Con incidencias que retienen pago o deniegan el expediente.  
(2) Se calcula sobre superficie declarada admisible.  
(3) Aplicación del artículo 16 bis del RD 147/2023.

Puede verificar la integridad de una copia de este documento mediante la lectura del código QR adjunto o mediante el acceso a la dirección <https://ws050.juntadeandalucia.es/verificarFirma> indicando el código de VERIFICACIÓN

FIRMADO POR	RAQUEL MARIA ESPIN CRESPO	FECHA	26/06/2024
VERIFICACIÓN	Pk2jmMQ72K8YCCE9EQ8LU85ENJJ6M	PÁGINA	6507/8857





**APELLIDOS Y NOMBRE / RAZÓN SOCIAL**

ILLANA CAPISCOL RAFAEL

**NIF**

\*\*\*8369\*

**EXPEDIENTE**

1063072

**RESOLUCIÓN**

CONCESIÓN DE LA AYUDA

**DATOS DE MANTENIMIENTO UNIDADES**

**GRUPO DE PAGO**

ZONAS DE LIMITACIONES NATURALES

**Sup. Dec. Admisible**

27,52

**Sup. Resuelta**

27,52

**Sobredecl.**

0,00

**% Sobredecl.**

0,00

**RESUMEN DE PAGOS**

	<b>IMPORTE ( Euros )</b>			
	<b>RESUELTO</b>	<b>FEADER</b>	<b>MAPA</b>	<b>CAPADR</b>
Pago realizado	1.081,20	919,02	106,06	56,12
A pagar	106,80	90,78	10,48	5,54
<b>TOTAL</b>	<b>1.188,00</b>	<b>1.009,80</b>	<b>116,54</b>	<b>61,66</b>

**APLICACIÓN DE REDUCCIONES Y PENALIZACIONES (%)**

<b>Crterios de subvencionabilidad (1)</b>	<b>Presentación tardía</b>	<b>Omisión declaración</b>	<b>Condicionalidad</b>
0,00	0,00	0,00	0,00

**IMPORTE ( Euros )**

Calculado(2)	Reducción	Penalización	Reducción Penalización (3)	Penalización adicional	Resuelto	FEADER	MAPA	CAPADR
1.188,00 €	0,00 €	0,00 €	0,00 €	0,00 €	1.188,00 €	1.009,80 €	116,54 €	61,66 €
<b>Importe Unitario:</b>	<b>54,00 €</b>	<b>Nuevo Importe Unitario:</b>	<b>43,17 €</b>					

**RECINTOS PROPUESTOS**

<b>REF.</b>	<b>REFERENCIA SIGPAC</b>	<b>CULTIVO</b>	<b>S/R</b>	<b>USO SIGPAC</b>	<b>Sup. Dec. admisible</b>	<b>Sup. Campo</b>	<b>Sup. Determ.</b>	<b>Sup. Resuelta</b>
-1300935	23-086-024-00175-0001	OLIVAR	S		0,32		0,32	0,32
-1300934	23-086-024-00174-0001	OLIVAR	S		0,08		0,08	0,08
-1300933	23-086-024-00168-0002	OLIVAR	S		0,12		0,12	0,12
-1300932	23-086-024-00078-0001	OLIVAR	S		0,02		0,02	0,02
-506466	23-086-024-00311-0001	OLIVAR	S		0,02		0,02	0,02
5090293	23-086-019-00152-0001	OLIVAR	S		0,39		0,39	0,39
1700000005448762	23-055-019-00147-0003	OLIVAR	R		18,09		18,09	18,09
1700000005448763	23-086-026-00224-0001	OLIVAR	S		1,19		1,19	1,19
1700000005448764	23-086-024-00230-0002	OLIVAR	S		1,44		1,44	1,44
1700000005448765	23-086-024-00171-0003	OLIVAR	S		0,04		0,04	0,04
1700000005448767	23-086-024-00175-0001	OLIVAR	S		5,81		5,81	5,81

(1) Con incidencias que retienen pago o deniegan el expediente.  
 (2) Se calcula sobre superficie declarada admisible.  
 (3) Aplicación del artículo 16 bis del RD 147/2023.

Puede verificar la integridad de una copia de este documento mediante la lectura del código QR adjunto o mediante el acceso a la dirección <https://ws050.juntadeandalucia.es/verificarFirma> indicando el código de VERIFICACIÓN

FIRMADO POR	RAQUEL MARIA ESPIN CRESPO	FECHA	26/06/2024
VERIFICACIÓN	Pk2jmMQ72K8YCCE9EQ8LU85ENJJJ6M	PÁGINA	6508/8857



**APELLIDOS Y NOMBRE / RAZÓN SOCIAL**

ISAAC MOLA JUAN BAUTISTA

**NIF**

\*\*\*\*1514\*

**EXPEDIENTE**

1044720

**RESOLUCIÓN**

CONCESIÓN DE LA AYUDA

**DATOS DE MANTENIMIENTO UNIDADES****GRUPO DE PAGO**

ZONAS DE LIMITACIONES NATURALES

**Sup. Dec.  
Admisible**

27,24

**Sup.  
Resuelta**

27,24

**Sobredecl.**

0,00

**% Sobredecl.**

0,00

**RESUMEN DE PAGOS**

	<b>IMPORTE ( Euros )</b>			
	<b>RESUELTO</b>	<b>FEADER</b>	<b>MAPA</b>	<b>CAPADR</b>
Pago realizado	1.081,20	919,02	106,06	56,12
A pagar	106,80	90,78	10,48	5,54
<b>TOTAL</b>	<b>1.188,00</b>	<b>1.009,80</b>	<b>116,54</b>	<b>61,66</b>

**APLICACIÓN DE REDUCCIONES Y PENALIZACIONES (%)**

<b>Crterios de subvencionabilidad (1)</b>	<b>Presentación tardía</b>	<b>Omisión declaración</b>	<b>Condicionalidad</b>
0,00	0,00	0,00	0,00

**IMPORTE ( Euros )**

Calculado(2)	Reducción	Penalización	Reducción Penalización (3)	Penalización adicional	Resuelto	FEADER	MAPA	CAPADR
1.188,00 €	0,00 €	0,00 €	0,00 €	0,00 €	1.188,00 €	1.009,80 €	116,54 €	61,66 €
Importe Unitario:	54,00 €	Nuevo Importe Unitario:	43,61 €					

**RECINTOS PROPUESTOS**

<b>REF.</b>	<b>REFERENCIA SIGPAC</b>	<b>CULTIVO</b>	<b>USO S/R SIGPAC</b>	<b>Sup. Dec. admisible</b>	<b>Sup. Campo</b>	<b>Sup. Determ.</b>	<b>Sup. Resuelta</b>
1700000006196644	23-085-003-00017-0002	OLIVAR	R	0,78		0,78	0,78
1700000006196645	23-085-003-00020-0002	OLIVAR	R	0,60		0,60	0,60
1700000006196646	23-085-003-00021-0002	OLIVAR	R	0,72		0,72	0,72
1700000006196647	23-085-003-00024-0001	OLIVAR	R	0,68		0,68	0,68
1700000006196648	23-085-003-00025-0002	OLIVAR	R	0,49		0,49	0,49
1700000006196649	23-085-007-00006-0002	OLIVAR	S	2,10		2,10	2,10
1700000006196650	23-085-007-00007-0002	OLIVAR	S	3,07		3,07	3,07
1700000006196651	23-085-007-00006-0001	OLIVAR	S	0,80		0,80	0,80
1700000006196652	23-085-007-00008-0002	OLIVAR	S	3,65		3,65	3,65
1700000006196653	23-085-007-00009-0003	OLIVAR	S	4,04		4,04	4,04
1700000006196654	23-085-007-00010-0002	OLIVAR	S	3,88		3,88	3,88
1700000006196655	23-085-007-00011-0007	OLIVAR	S	3,21		3,21	3,21
1700000006196656	23-085-007-00007-0001	OLIVAR	S	0,70		0,70	0,70
1700000006196657	23-085-007-00010-0001	OLIVAR	S	0,89		0,89	0,89
1700000006196658	23-085-007-00009-0002	OLIVAR	S	0,80		0,80	0,80
1700000006196659	23-085-007-00007-0001	OLIVAR	S	0,01		0,01	0,01
1700000006196660	23-085-007-00008-0001	OLIVAR	S	0,82		0,82	0,82

(1) Con incidencias que retienen pago o deniegan el expediente.

(2) Se calcula sobre superficie declarada admisible.

(3) Aplicación del artículo 16 bis del RD 147/2023.

Puede verificar la integridad de una copia de este documento mediante la lectura del código QR adjunto o mediante el acceso a la dirección <https://ws050.juntadeandalucia.es/verificarFirma> indicando el código de VERIFICACIÓN

FIRMADO POR	RAQUEL MARIA ESPIN CRESPO	FECHA	26/06/2024
VERIFICACIÓN	Pk2jmMQ72K8YCCE9EQ8LU85ENJJ6M	PÁGINA	6509/8857





**APELLIDOS Y NOMBRE / RAZÓN SOCIAL**

IZQUIERDO ARANDA MIGUEL ANGEL

**NIF**  
\*\*\*\*5268\*

**EXPEDIENTE**  
1244775

**RESOLUCIÓN**  
CONCESIÓN DE LA AYUDA

**DATOS DE MANTENIMIENTO UNIDADES**

**GRUPO DE PAGO**

ZONAS DE LIMITACIONES NATURALES

Sup. Dec. Admisible	Sup. Resuelta	Sobredecl.	% Sobredecl.
6,99	6,99	0,00	0,00

**RESUMEN DE PAGOS**

	IMPORTE ( Euros )			
	RESUELTO	FEADER	MAPA	CAPADR
Pago realizado	343,53	292,00	33,70	17,83
A pagar	33,93	28,84	3,33	1,76
<b>TOTAL</b>	<b>377,46</b>	<b>320,84</b>	<b>37,03</b>	<b>19,59</b>

**APLICACIÓN DE REDUCCIONES Y PENALIZACIONES (%)**

Criterios de subvencionabilidad (1)	Presentación tardía	Omisión declaración	Condicionabilidad
0,00	0,00	0,00	0,00

**IMPORTE ( Euros )**

Calculado(2)	Reducción	Penalización	Reducción Penalización (3)	Penalización adicional	Resuelto	FEADER	MAPA	CAPADR
377,46 €	0,00 €	0,00 €	0,00 €	0,00 €	377,46 €	320,84 €	37,03 €	19,59 €
Importe Unitario:	54,00 €	Nuevo Importe Unitario:	54,00 €					

**RECINTOS PROPUESTOS**

REF.	REFERENCIA SIGPAC	CULTIVO	USO S/R SIGPAC	Sup. Dec. admisible	Sup. Campo	Sup. Determ.	Sup. Resuelta
1700000005554589	23-003-025-00206-0002	OLIVAR	S	2,41		2,41	2,41
1700000005554590	23-003-025-00206-0005	OLIVAR	S	1,37		1,37	1,37
1700000005554591	23-003-025-00207-0001	OLIVAR	S	2,62		2,62	2,62
1700000005554592	23-003-025-00208-0002	OLIVAR	S	0,07		0,07	0,07
1700000005554593	23-003-025-00215-0001	OLIVAR	S	0,04		0,04	0,04
1700000005554594	23-003-025-00216-0001	OLIVAR	S	0,04		0,04	0,04
1700000005554603	23-003-025-00206-0004	OLIVAR	S	0,44		0,44	0,44

(1) Con incidencias que retienen pago o deniegan el expediente.  
 (2) Se calcula sobre superficie declarada admisible.  
 (3) Aplicación del artículo 16 bis del RD 147/2023.

Puede verificar la integridad de una copia de este documento mediante la lectura del código QR adjunto o mediante el acceso a la dirección <https://ws050.juntadeandalucia.es/verificarFirma> indicando el código de VERIFICACIÓN

FIRMADO POR	RAQUEL MARIA ESPIN CRESPO	FECHA	26/06/2024
VERIFICACIÓN	Pk2jmMQ72K8YCCE9EQ8LU85ENJJ6M	PÁGINA	6510/8857





**APELLIDOS Y NOMBRE / RAZÓN SOCIAL**

JAEN BONILLA FRANCISCO LUIS

**NIF**  
\*\*\*\*8735\*

**EXPEDIENTE**  
1182443

**RESOLUCIÓN**  
CONCESIÓN DE LA AYUDA

**DATOS DE MANTENIMIENTO UNIDADES**

<b>GRUPO DE PAGO</b>	<b>Sup. Dec. Admisible</b>	<b>Sup. Resuelta</b>	<b>Sobredecl.</b>	<b>% Sobredecl.</b>
ZONAS DE LIMITACIONES NATURALES	4,81	4,81	0,00	0,00

**RESUMEN DE PAGOS**

	<b>IMPORTE ( Euros )</b>			
	<b>RESUELTO</b>	<b>FEADER</b>	<b>MAPA</b>	<b>CAPADR</b>
A pagar	259,74	220,78	25,48	13,48

**APLICACIÓN DE REDUCCIONES Y PENALIZACIONES (%)**

<b>Criterios de subvencionabilidad (1)</b>	<b>Presentación tardía</b>	<b>Omisión declaración</b>	<b>Condicionabilidad</b>
0,00	0,00	0,00	0,00

**IMPORTE ( Euros )**

<b>Calculado(2)</b>	<b>Reducción</b>	<b>Penalización</b>	<b>Reducción Penalización (3)</b>	<b>Penalización adicional</b>	<b>Resuelto</b>	<b>FEADER</b>	<b>MAPA</b>	<b>CAPADR</b>
259,74 €	0,00 €	0,00 €	0,00 €	0,00 €	259,74 €	220,78 €	25,48 €	13,48 €
<b>Importe Unitario:</b>	54,00 €	<b>Nuevo Importe Unitario:</b>		54,00 €				

**RECINTOS PROPUESTOS**

<b>REF.</b>	<b>REFERENCIA SIGPAC</b>	<b>CULTIVO</b>	<b>S/R</b>	<b>USO SIGPAC</b>	<b>Sup. Dec. admisible</b>	<b>Sup. Campo</b>	<b>Sup. Determ.</b>	<b>Sup. Resuelta</b>
-530604	23-060-030-00050-0006	OLIVAR	S		1,54		1,54	1,54
-134622	23-060-030-00035-0004	OLIVAR	S		1,06		1,06	1,06
-134593	23-060-030-00047-0001	OLIVAR	S		1,70		1,70	1,70
-134588	23-060-030-00038-0001	OLIVAR	S		0,48		0,48	0,48
-134578	23-060-030-00036-0002	OLIVAR	S		0,03		0,03	0,03

(1) Con incidencias que retienen pago o deniegan el expediente.  
 (2) Se calcula sobre superficie declarada admisible.  
 (3) Aplicación del artículo 16 bis del RD 147/2023.

Puede verificar la integridad de una copia de este documento mediante la lectura del código QR adjunto o mediante el acceso a la dirección <https://ws050.juntadeandalucia.es/verificarFirma> indicando el código de VERIFICACIÓN

<b>FIRMADO POR</b>	RAQUEL MARIA ESPIN CRESPO	<b>FECHA</b>	26/06/2024
<b>VERIFICACIÓN</b>	Pk2jmMQ72K8YCCE9EQ8LU85ENJJJ6M	<b>PÁGINA</b>	6511/8857





**APELLIDOS Y NOMBRE / RAZÓN SOCIAL**

JAEN GONZALEZ BENJAMIN

**NIF**

\*\*\*0677\*

**EXPEDIENTE**

1111213

**RESOLUCIÓN**

CONCESIÓN DE LA AYUDA

**DATOS DE MANTENIMIENTO UNIDADES**

**GRUPO DE PAGO**

ZONAS DE LIMITACIONES NATURALES

**Sup. Dec.  
Admisible**

28,04

**Sup.  
Resuelta**

28,04

**Sobredecl.**

0,00

**% Sobredecl.**

0,00

**RESUMEN DE PAGOS**

	<b><u>IMPORTE ( Euros )</u></b>			
	<b><u>RESUELTO</u></b>	<b><u>FEADER</u></b>	<b><u>MAPA</u></b>	<b><u>CAPADR</u></b>
Pago realizado	1.081,20	919,02	106,06	56,12
A pagar	106,80	90,78	10,48	5,54
<b>TOTAL</b>	<b>1.188,00</b>	<b>1.009,80</b>	<b>116,54</b>	<b>61,66</b>

**APLICACIÓN DE REDUCCIONES Y PENALIZACIONES (%)**

<b><u>Criterios de subvencionabilidad (1)</u></b>	<b><u>Presentación tardía</u></b>	<b><u>Omisión declaración</u></b>	<b><u>Condicionabilidad</u></b>
0,00	0,00	0,00	0,00

**IMPORTE ( Euros )**

<b><u>Calculado(2)</u></b>	<b><u>Reducción</u></b>	<b><u>Penalización</u></b>	<b><u>Reducción Penalización (3)</u></b>	<b><u>Penalización adicional</u></b>	<b><u>Resuelto</u></b>	<b><u>FEADER</u></b>	<b><u>MAPA</u></b>	<b><u>CAPADR</u></b>
1.188,00 €	0,00 €	0,00 €	0,00 €	0,00 €	1.188,00 €	1.009,80 €	116,54 €	61,66 €
<b>Importe Unitario:</b>	<b>54,00 €</b>	<b>Nuevo Importe Unitario:</b>	<b>42,37 €</b>					

(1) Con incidencias que retienen pago o deniegan el expediente.  
 (2) Se calcula sobre superficie declarada admisible.  
 (3) Aplicación del artículo 16 bis del RD 147/2023.

Puede verificar la integridad de una copia de este documento mediante la lectura del código QR adjunto o mediante el acceso a la dirección <a href="https://ws050.juntadeandalucia.es/verificarFirma">https://ws050.juntadeandalucia.es/verificarFirma</a> indicando el código de VERIFICACIÓN				
FIRMADO POR	RAQUEL MARIA ESPIN CRESPO	FECHA	26/06/2024	
VERIFICACIÓN	Pk2jmMQ72K8YCCE9EQ8LU85ENJJ6M	PÁGINA	6512/8857	



**RECINTOS PROPUESTOS**

REF.	REFERENCIA SIGPAC	CULTIVO	S/R	USO SIGPAC	Sup. Dec. admisible	Sup. Campo	Sup. Determ.	Sup. Resuelta
-1268317	23-060-034-00152-0001	OLIVAR	S		0,01		0,01	0,01
-1118248	23-060-036-00128-0003	OLIVAR	S		0,07		0,07	0,07
5298425	23-060-071-00325-0001	OLIVAR	S		1,08		1,08	1,08
5298426	23-060-071-00318-0001	OLIVAR	S		0,60		0,60	0,60
5298427	23-060-071-00237-0001	OLIVAR	S		0,56		0,56	0,56
5298751	23-060-036-00149-0003	OLIVAR	S		0,02		0,02	0,02
5298753	23-060-036-00163-0003	OLIVAR	S		0,89		0,89	0,89
5298754	23-060-036-00150-0002	OLIVAR	S		0,84		0,84	0,84
5298755	23-060-037-00134-0001	OLIVAR	S		0,09		0,09	0,09
5298756	23-060-036-00164-0003	OLIVAR	S		1,04		1,04	1,04
5298757	23-060-037-00134-0002	OLIVAR	S		0,02		0,02	0,02
5298758	23-060-034-00153-0003	OLIVAR	S		0,42		0,42	0,42
5298759	23-060-037-00189-0001	OLIVAR	S		0,15		0,15	0,15
5298760	23-060-035-00417-0006	OLIVAR	S		1,35		1,35	1,35
5298889	23-060-035-00292-0002	OLIVAR	S		0,53		0,53	0,53
5298890	23-060-072-00143-0001	OLIVAR	S		0,39		0,39	0,39
5298891	23-060-035-00271-0002	OLIVAR	S		0,26		0,26	0,26
6952184	23-060-071-00334-0001	OLIVAR	S		0,49		0,49	0,49
1700000006266372	23-060-034-00079-0001	OLIVAR	S		0,01		0,01	0,01
1700000006266374	23-060-042-00263-0005	OLIVAR	S		0,08		0,08	0,08
1700000006266375	23-060-042-00270-0001	OLIVAR	S		0,86		0,86	0,86
1700000006266376	23-060-042-00328-0004	OLIVAR	S		0,02		0,02	0,02
1700000006266377	23-060-042-00329-0005	OLIVAR	S		2,66		2,66	2,66
1700000006266380	23-060-034-00082-0002	OLIVAR	S		0,01		0,01	0,01
1700000006266381	23-060-041-00302-0001	OLIVAR	S		0,31		0,31	0,31
1700000006266383	23-060-042-00241-0001	OLIVAR	S		0,45		0,45	0,45
1700000006266384	23-060-042-00246-0001	OLIVAR	S		0,03		0,03	0,03
1700000006266385	23-060-042-00242-0001	OLIVAR	S		0,01		0,01	0,01
1700000006266386	23-060-042-00245-0002	OLIVAR	S		0,01		0,01	0,01
1700000006266387	23-060-042-00247-0002	OLIVAR	S		0,01		0,01	0,01
1700000006266388	23-060-034-00083-0004	OLIVAR	S		0,72		0,72	0,72
1700000006266390	23-060-035-00264-0008	OLIVAR	S		0,31		0,31	0,31
1700000006266391	23-060-034-00086-0003	OLIVAR	S		1,34		1,34	1,34
1700000006266397	23-060-042-00360-0001	OLIVAR	S		0,33		0,33	0,33
1700000006266398	23-060-035-00289-0003	OLIVAR	S		1,87		1,87	1,87
1700000006266401	23-060-035-00272-0001	OLIVAR	S		0,02		0,02	0,02
1700000006266402	23-060-035-00290-0002	OLIVAR	S		0,04		0,04	0,04
1700000006266403	23-060-035-00291-0002	OLIVAR	S		0,10		0,10	0,10
1700000006266404	23-060-035-00288-0003	OLIVAR	S		0,13		0,13	0,13
1700000006266413	23-060-041-00028-0002	OLIVAR	S		0,02		0,02	0,02
1700000006266414	23-060-041-00029-0001	OLIVAR	S		0,15		0,15	0,15
1700000006266415	23-060-041-00017-0001	OLIVAR	S		0,01		0,01	0,01
1700000006266416	23-060-041-00018-0001	OLIVAR	S		1,29		1,29	1,29
1700000006266417	23-060-035-00371-0001	OLIVAR	S		0,13		0,13	0,13
1700000006266419	23-060-035-00310-0003	OLIVAR	S		0,38		0,38	0,38
1700000006266420	23-060-035-00311-0001	OLIVAR	S		0,02		0,02	0,02
1700000006266422	23-060-041-00261-0001	OLIVAR	S		0,01		0,01	0,01
1700000006266423	23-060-041-00277-0001	OLIVAR	S		0,10		0,10	0,10
1700000006266424	23-060-041-00262-0003	OLIVAR	S		0,51		0,51	0,51
1700000006266425	23-060-041-00265-0002	OLIVAR	S		0,13		0,13	0,13
1700000006266426	23-060-041-00185-0003	OLIVAR	S		3,23		3,23	3,23
1700000006266427	23-060-041-00184-0001	OLIVAR	S		0,31		0,31	0,31

(1) Con incidencias que retienen pago o deniegan el expediente.  
 (2) Se calcula sobre superficie declarada admisible.  
 (3) Aplicación del artículo 16 bis del RD 147/2023.

Puede verificar la integridad de una copia de este documento mediante la lectura del código QR adjunto o mediante el acceso a la dirección <a href="https://ws050.juntadeandalucia.es/verificarFirma">https://ws050.juntadeandalucia.es/verificarFirma</a> indicando el código de VERIFICACIÓN					
FIRMADO POR	RAQUEL MARIA ESPIN CRESPO		FECHA		26/06/2024
VERIFICACIÓN	Pk2jmMQ72K8YCCE9EQ8LU85ENJJ6M		PÁGINA		6513/8857



**RECINTOS PROPUESTOS**

<u>REF.</u>	<u>REFERENCIA SIGPAC</u>	<u>CULTIVO</u>	<u>S/R</u>	<u>USO SIGPAC</u>	<u>Sup. Dec. admisible</u>	<u>Sup. Campo</u>	<u>Sup. Determ.</u>	<u>Sup. Resuelta</u>
1700000006266428	23-060-041-00151-0001	OLIVAR	S		1,63		1,63	1,63
1700000006266430	23-060-041-00288-0001	OLIVAR	S		0,90		0,90	0,90
1700000006266433	23-060-041-00276-0002	OLIVAR	S		0,67		0,67	0,67
1700000006266435	23-060-041-00274-0001	OLIVAR	S		0,19		0,19	0,19
1700000006266436	23-060-041-00273-0001	OLIVAR	S		0,23		0,23	0,23

(1) Con incidencias que retienen pago o deniegan el expediente.  
(2) Se calcula sobre superficie declarada admisible.  
(3) Aplicación del artículo 16 bis del RD 147/2023.

Puede verificar la integridad de una copia de este documento mediante la lectura del código QR adjunto o mediante el acceso a la dirección <https://ws050.juntadeandalucia.es/verificarFirma> indicando el código de VERIFICACIÓN

FIRMADO POR	RAQUEL MARIA ESPIN CRESPO	FECHA	26/06/2024
-------------	---------------------------	-------	------------

VERIFICACIÓN	Pk2jmMQ72K8YCCCE9EQ8LU85ENJJJ6M	PÁGINA	6514/8857
--------------	---------------------------------	--------	-----------





**APELLIDOS Y NOMBRE / RAZÓN SOCIAL**

JALÓN HUESO JUAN

**NIF**

\*\*\*6882\*

**EXPEDIENTE**

1073331

**RESOLUCIÓN**

CONCESIÓN DE LA AYUDA

**DATOS DE MANTENIMIENTO UNIDADES**

<b>GRUPO DE PAGO</b>	<b>Sup. Dec. Admisible</b>	<b>Sup. Resuelta</b>	<b>Sobredecl.</b>	<b>% Sobredecl.</b>
ZONAS DE LIMITACIONES NATURALES	16,05	16,05	0,00	0,00

**RESUMEN DE PAGOS**

	<b>IMPORTE ( Euros )</b>			
	<b>RESUELTO</b>	<b>FEADER</b>	<b>MAPA</b>	<b>CAPADR</b>
Pago realizado	778,46	661,70	76,37	40,40
A pagar	76,90	65,37	7,54	3,99
<b>TOTAL</b>	<b>855,36</b>	<b>727,07</b>	<b>83,91</b>	<b>44,39</b>

**APLICACIÓN DE REDUCCIONES Y PENALIZACIONES (%)**

<b>Crterios de subvencionabilidad (1)</b>	<b>Presentación tardía</b>	<b>Omisión declaración</b>	<b>Condicionalidad</b>
0,00	0,00	0,00	0,00

**IMPORTE ( Euros )**

Calculado(2)	Reducción	Penalización	Reducción Penalización (3)	Penalización adicional	Resuelto	FEADER	MAPA	CAPADR
855,36 €	0,00 €	0,00 €	0,00 €	0,00 €	855,36 €	727,06 €	83,91 €	44,39 €
Importe Unitario:	54,00 €	Nuevo Importe Unitario:	53,29 €					

**RECINTOS PROPUESTOS**

<b>REF.</b>	<b>REFERENCIA SIGPAC</b>	<b>CULTIVO</b>	<b>USO S/R SIGPAC</b>	<b>Sup. Dec. admisible</b>	<b>Sup. Campo</b>	<b>Sup. Determ.</b>	<b>Sup. Resuelta</b>
-1485089	23-077-003-00195-0003	OLIVAR	S	0,03		0,03	0,03
-1213641	23-060-049-00124-0003	OLIVAR	S	0,98		0,98	0,98
-1213547	14-007-036-00292-0006	OLIVAR	R	0,62		0,62	0,62
-884846	23-060-049-00124-0005	OLIVAR	S	0,15		0,15	0,15
1700000005487733	23-060-002-00224-0005	OLIVAR	S	0,30		0,30	0,30
1700000005487734	23-060-002-00226-0002	OLIVAR	S	2,97		2,97	2,97
1700000005487735	23-060-049-00122-0001	OLIVAR	S	0,01		0,01	0,01
1700000005487736	23-060-049-00123-0001	OLIVAR	S	0,66		0,66	0,66
1700000005487739	23-060-002-00227-0002	OLIVAR	S	3,07		3,07	3,07
1700000005487741	23-077-003-00084-0001	OLIVAR	S	0,03		0,03	0,03
1700000005487742	23-077-003-00087-0001	OLIVAR	S	1,39		1,39	1,39
1700000005487743	23-060-002-00034-0002	OLIVAR	S	0,30		0,30	0,30
1700000005487744	14-007-036-00235-0001	OLIVAR	R	3,54		3,54	3,54
1700000005487745	14-007-036-00235-0001	OLIVAR	R	1,80		1,80	1,80
1700000005487746	14-007-036-00290-0001	OLIVAR	R	0,13		0,13	0,13
1700000005487747	23-060-049-00005-0004	OLIVAR	S	0,04		0,04	0,04
1700000005487748	23-060-049-00007-0002	OLIVAR	S	0,03		0,03	0,03

(1) Con incidencias que retienen pago o deniegan el expediente.  
(2) Se calcula sobre superficie declarada admisible.  
(3) Aplicación del artículo 16 bis del RD 147/2023.

Puede verificar la integridad de una copia de este documento mediante la lectura del código QR adjunto o mediante el acceso a la dirección <https://ws050.juntadeandalucia.es/verificarFirma> indicando el código de VERIFICACIÓN

FIRMADO POR	RAQUEL MARIA ESPIN CRESPO	FECHA	26/06/2024
VERIFICACIÓN	Pk2jmMQ72K8YCCCE9EQ8LU85ENJJ6M	PÁGINA	6515/8857



**APELLIDOS Y NOMBRE / RAZÓN SOCIAL**

JALON MONTOYA MARIA CONCEPCION

**NIF**

\*\*\*\*5051\*

**EXPEDIENTE**

1144025

**RESOLUCIÓN**

CONCESIÓN DE LA AYUDA

**DATOS DE MANTENIMIENTO UNIDADES****GRUPO DE PAGO**

ZONAS DE LIMITACIONES NATURALES

**Sup. Dec.  
Admisible**

2,86

**Sup.  
Resuelta**

2,86

**Sobredecl.**

0,00

**% Sobredecl.**

0,00

**RESUMEN DE PAGOS**

	<b>IMPORTE ( Euros )</b>			
	<b>RESUELTO</b>	<b>FEADER</b>	<b>MAPA</b>	<b>CAPADR</b>
Pago realizado	140,56	119,47	13,79	7,30
A pagar	13,88	11,80	1,36	0,72
<b>TOTAL</b>	<b>154,44</b>	<b>131,27</b>	<b>15,15</b>	<b>8,02</b>

**APLICACIÓN DE REDUCCIONES Y PENALIZACIONES (%)**

<b>Criterios de subvencionabilidad (1)</b>	<b>Presentación tardía</b>	<b>Omisión declaración</b>	<b>Condicionalidad</b>
0,00	0,00	0,00	0,00

**IMPORTE ( Euros )**

Calculado(2)	Reducción	Penalización	Reducción Penalización (3)	Penalización adicional	Resuelto	FEADER	MAPA	CAPADR
154,44 €	0,00 €	0,00 €	0,00 €	0,00 €	154,44 €	131,27 €	15,15 €	8,02 €
Importe Unitario:	54,00 €	Nuevo Importe Unitario:	54,00 €					

**RECINTOS PROPUESTOS**

REF.	REFERENCIA SIGPAC	CULTIVO	S/R	USO	Sup. Dec. admisible	Sup. Campo	Sup. Determ.	Sup. Resuelta
				SIGPAC				
170000005240799	23-069-032-00286-0002	OLIVAR	S		0,03		0,03	0,03
170000005240800	23-069-032-00308-0001	OLIVAR	S		0,04		0,04	0,04
170000005240801	23-069-032-00309-0001	OLIVAR	S		0,60		0,60	0,60
170000005240803	23-069-024-00015-0002	OLIVAR	S		0,49		0,49	0,49
170000005240804	23-069-024-00020-0002	OLIVAR	S		0,03		0,03	0,03
170000005240808	23-069-024-00021-0002	OLIVAR	S		0,42		0,42	0,42
170000005240811	23-069-029-00136-0001	OLIVAR	S		1,21		1,21	1,21
170000005240812	23-069-024-00014-0003	OLIVAR	S		0,04		0,04	0,04

(1) Con incidencias que retienen pago o deniegan el expediente.

(2) Se calcula sobre superficie declarada admisible.

(3) Aplicación del artículo 16 bis del RD 147/2023.

Puede verificar la integridad de una copia de este documento mediante la lectura del código QR adjunto o mediante el acceso a la dirección <https://ws050.juntadeandalucia.es/verificarFirma> indicando el código de VERIFICACIÓN

FIRMADO POR	RAQUEL MARIA ESPIN CRESPO	FECHA	26/06/2024
VERIFICACIÓN	Pk2jmMQ72K8YCCE9EQ8LU85ENJJ6M	PÁGINA	6516/8857



**APELLIDOS Y NOMBRE / RAZÓN SOCIAL**

JAMILENA LOPEZ ANTONIO

**NIF**

\*\*\*3300\*

**EXPEDIENTE**

1047637

**RESOLUCIÓN**

CONCESIÓN DE LA AYUDA

**DATOS DE MANTENIMIENTO UNIDADES****GRUPO DE PAGO**

ZONAS DE LIMITACIONES NATURALES

**Sup. Dec.  
Admisible**

2,98

**Sup.  
Resuelta**

2,98

**Sobredecl.**

0,00

**% Sobredecl.**

0,00

**RESUMEN DE PAGOS**

	<b>IMPORTE ( Euros )</b>			
	<b>RESUELTO</b>	<b>FEADER</b>	<b>MAPA</b>	<b>CAPADR</b>
Pago realizado	146,45	124,48	14,37	7,60
A pagar	14,47	12,30	1,42	0,75
<b>TOTAL</b>	<b>160,92</b>	<b>136,78</b>	<b>15,79</b>	<b>8,35</b>

**APLICACIÓN DE REDUCCIONES Y PENALIZACIONES (%)**

<b>Criterios de subvencionabilidad (1)</b>	<b>Presentación tardía</b>	<b>Omisión declaración</b>	<b>Condicionabilidad</b>
0,00	0,00	0,00	0,00

**IMPORTE ( Euros )**

Calculado(2)	Reducción	Penalización	Reducción Penalización (3)	Penalización adicional	Resuelto	FEADER	MAPA	CAPADR
160,92 €	0,00 €	0,00 €	0,00 €	0,00 €	160,92 €	136,78 €	15,79 €	8,35 €
Importe Unitario:	54,00 €	Nuevo Importe Unitario:	54,00 €					

**RECINTOS PROPUESTOS**

<b>REF.</b>	<b>REFERENCIA SIGPAC</b>	<b>CULTIVO</b>	<b>S/R</b>	<b>USO SIGPAC</b>	<b>Sup. Dec. admisible</b>	<b>Sup. Campo</b>	<b>Sup. Determ.</b>	<b>Sup. Resuelta</b>
-1559195	23-003-030-00026-0001	OLIVAR	S		2,98		2,98	2,98

(1) Con incidencias que retienen pago o deniegan el expediente.

(2) Se calcula sobre superficie declarada admisible.

(3) Aplicación del artículo 16 bis del RD 147/2023.

Puede verificar la integridad de una copia de este documento mediante la lectura del código QR adjunto o mediante el acceso a la dirección <https://ws050.juntadeandalucia.es/verificarFirma> indicando el código de VERIFICACIÓN

FIRMADO POR	RAQUEL MARIA ESPIN CRESPO	FECHA	26/06/2024	
VERIFICACIÓN	Pk2jmMQ72K8YCCE9EQ8LU85ENJJ6M	PÁGINA	6517/8857	



**APELLIDOS Y NOMBRE / RAZÓN SOCIAL**

JIMENEZ ALARCON FRANCISCO

**NIF**

\*\*\*9329\*

**EXPEDIENTE**

1130838

**RESOLUCIÓN**

CONCESIÓN DE LA AYUDA

**DATOS DE MANTENIMIENTO UNIDADES**

**GRUPO DE PAGO**

ZONAS DE LIMITACIONES NATURALES

**Sup. Dec. Admisible**

2,32

**Sup. Resuelta**

2,32

**Sobredecl.**

0,00

**% Sobredecl.**

0,00

**RESUMEN DE PAGOS**

	<b>IMPORTE ( Euros )</b>			
	<b>RESUELTO</b>	<b>FEADER</b>	<b>MAPA</b>	<b>CAPADR</b>
Pago realizado	114,02	96,92	11,19	5,92
A pagar	11,26	9,57	1,10	0,59
<b>TOTAL</b>	<b>125,28</b>	<b>106,49</b>	<b>12,29</b>	<b>6,51</b>

**APLICACIÓN DE REDUCCIONES Y PENALIZACIONES (%)**

<b>Criterios de subvencionabilidad (1)</b>	<b>Presentación tardía</b>	<b>Omisión declaración</b>	<b>Condicionalidad</b>
0,00	0,00	0,00	0,00

**IMPORTE ( Euros )**

Calculado(2)	Reducción	Penalización	Reducción Penalización (3)	Penalización adicional	Resuelto	FEADER	MAPA	CAPADR
125,28 €	0,00 €	0,00 €	0,00 €	0,00 €	125,28 €	106,49 €	12,29 €	6,50 €
Importe Unitario:	54,00 €	Nuevo Importe Unitario:	54,00 €					

**RECINTOS PROPUESTOS**

<b>REF.</b>	<b>REFERENCIA SIGPAC</b>	<b>CULTIVO</b>	<b>S/R</b>	<b>USO</b>	<b>Sup. Dec. admisible</b>	<b>Sup. Campo</b>	<b>Sup. Determ.</b>	<b>Sup. Resuelta</b>
				<b>SIGPAC</b>				
1700000005572811	23-085-009-00136-0001	OLIVAR	S		0,43		0,43	0,43
1700000005572812	23-085-015-00145-0001	OLIVAR	S		0,73		0,73	0,73
1700000005572813	23-085-015-00146-0001	OLIVAR	S		0,59		0,59	0,59
1700000005572814	23-085-009-00137-0001	OLIVAR	S		0,19		0,19	0,19
1700000005572815	23-085-015-00163-0001	OLIVAR	S		0,38		0,38	0,38

(1) Con incidencias que retienen pago o deniegan el expediente.

(2) Se calcula sobre superficie declarada admisible.

(3) Aplicación del artículo 16 bis del RD 147/2023.

Puede verificar la integridad de una copia de este documento mediante la lectura del código QR adjunto o mediante el acceso a la dirección <https://ws050.juntadeandalucia.es/verificarFirma> indicando el código de VERIFICACIÓN

FIRMADO POR	RAQUEL MARIA ESPIN CRESPO	FECHA	26/06/2024
VERIFICACIÓN	Pk2jmMQ72K8YCCE9EQ8LU85ENJJ6M	PÁGINA	6518/8857



**APELLIDOS Y NOMBRE / RAZÓN SOCIAL**

JIMENEZ ALCALA MANUEL

**NIF**

\*\*\*\*8299\*

**EXPEDIENTE**

1090979

**RESOLUCIÓN**

CONCESIÓN DE LA AYUDA

**DATOS DE MANTENIMIENTO UNIDADES****GRUPO DE PAGO**

ZONAS DE LIMITACIONES NATURALES

**Sup. Dec.  
Admisible**

4,69

**Sup.  
Resuelta**

4,69

**Sobredecl.**

0,00

**% Sobredecl.**

0,00

**RESUMEN DE PAGOS**

	<b>IMPORTE ( Euros )</b>			
	<b>RESUELTO</b>	<b>FEADER</b>	<b>MAPA</b>	<b>CAPADR</b>
Pago realizado	230,49	195,92	22,61	11,97
A pagar	22,77	19,35	2,23	1,19
<b>TOTAL</b>	<b>253,26</b>	<b>215,27</b>	<b>24,84</b>	<b>13,16</b>

**APLICACIÓN DE REDUCCIONES Y PENALIZACIONES (%)**

<b>Crterios de subvencionabilidad (1)</b>	<b>Presentación tardía</b>	<b>Omisión declaración</b>	<b>Condicionalidad</b>
0,00	0,00	0,00	0,00

**IMPORTE ( Euros )**

Calculado(2)	Reducción	Penalización	Reducción Penalización (3)	Penalización adicional	Resuelto	FEADER	MAPA	CAPADR
253,26 €	0,00 €	0,00 €	0,00 €	0,00 €	253,26 €	215,27 €	24,84 €	13,15 €
Importe Unitario:	54,00 €	Nuevo Importe Unitario:	54,00 €					

**RECINTOS PROPUESTOS**

REF.	REFERENCIA SIGPAC	CULTIVO	S/R	USO	Sup. Dec. admisible	Sup. Campo	Sup. Determ.	Sup. Resuelta
				SIGPAC				
1700000006262144	23-060-034-00082-0002	OLIVAR	S		0,20		0,20	0,20
1700000006262145	23-060-034-00084-0006	OLIVAR	S		0,08		0,08	0,08
1700000006262146	23-060-034-00171-0001	OLIVAR	S		0,05		0,05	0,05
1700000006262147	23-060-034-00092-0002	OLIVAR	S		0,44		0,44	0,44
1700000006262148	23-060-034-00177-0002	OLIVAR	S		0,01		0,01	0,01
1700000006262149	23-060-034-00168-0001	OLIVAR	S		0,33		0,33	0,33
1700000006262150	23-060-034-00254-0001	OLIVAR	S		0,31		0,31	0,31
1700000006262151	23-060-040-00157-0001	OLIVAR	S		0,22		0,22	0,22
1700000006262152	23-060-040-00180-0007	OLIVAR	S		0,01		0,01	0,01
1700000006262153	23-060-034-00199-0003	OLIVAR	S		0,08		0,08	0,08
1700000006262154	23-060-042-00391-0002	OLIVAR	S		1,76		1,76	1,76
1700000006262155	23-060-034-00199-0001	OLIVAR	S		0,54		0,54	0,54
1700000006262156	23-060-042-00366-0001	OLIVAR	S		0,54		0,54	0,54
1700000006262157	23-060-042-00438-0001	OLIVAR	S		0,12		0,12	0,12

(1) Con incidencias que retienen pago o deniegan el expediente.

(2) Se calcula sobre superficie declarada admisible.

(3) Aplicación del artículo 16 bis del RD 147/2023.

Puede verificar la integridad de una copia de este documento mediante la lectura del código QR adjunto o mediante el acceso a la dirección <https://ws050.juntadeandalucia.es/verificarFirma> indicando el código de VERIFICACIÓN

FIRMADO POR	RAQUEL MARIA ESPIN CRESPO	FECHA	26/06/2024
VERIFICACIÓN	Pk2jmMQ72K8YCCE9EQ8LU85ENJJ6M	PÁGINA	6519/8857



**APELLIDOS Y NOMBRE / RAZÓN SOCIAL**

JIMENEZ AVILA JOSE ANTONIO

**NIF**

\*\*\*\*2937\*

**EXPEDIENTE**

1199441

**RESOLUCIÓN**

CONCESIÓN DE LA AYUDA

**DATOS DE MANTENIMIENTO UNIDADES**

<b>GRUPO DE PAGO</b>	<b>Sup. Dec. Admisible</b>	<b>Sup. Resuelta</b>	<b>Sobredecl.</b>	<b>% Sobredecl.</b>
ZONAS DE LIMITACIONES NATURALES	17,09	17,09	0,00	0,00

**RESUMEN DE PAGOS**

	<b>IMPORTE ( Euros )</b>			
	<b>RESUELTO</b>	<b>FEADER</b>	<b>MAPA</b>	<b>CAPADR</b>
Pago realizado	819,35	696,45	80,38	42,52
A pagar	80,94	68,80	7,94	4,20
<b>TOTAL</b>	<b>900,29</b>	<b>765,25</b>	<b>88,32</b>	<b>46,72</b>

**APLICACIÓN DE REDUCCIONES Y PENALIZACIONES (%)**

<b>Crterios de subvencionabilidad (1)</b>	<b>Presentación tardía</b>	<b>Omisión declaración</b>	<b>Condicionalidad</b>
0,00	0,00	0,00	0,00

**IMPORTE ( Euros )**

Calculado(2)	Reducción	Penalización	Reducción Penalización (3)	Penalización adicional	Resuelto	FEADER	MAPA	CAPADR
900,29 €	0,00 €	0,00 €	0,00 €	0,00 €	900,29 €	765,25 €	88,32 €	46,72 €
Importe Unitario:	54,00 €	Nuevo Importe Unitario:	52,68 €					

**RECINTOS PROPUESTOS**

<b>REF.</b>	<b>REFERENCIA SIGPAC</b>	<b>CULTIVO</b>	<b>S/R</b>	<b>USO SIGPAC</b>	<b>Sup. Dec. admisible</b>	<b>Sup. Campo</b>	<b>Sup. Determ.</b>	<b>Sup. Resuelta</b>
-532974	23-100-507-00122-0001	OLIVAR	R		2,02		2,02	2,02
5490495	23-100-036-00082-0001	OLIVAR	R		0,10		0,10	0,10
5490496	23-100-036-00155-0001	OLIVAR	R		0,25		0,25	0,25
5490497	23-100-036-00083-0001	OLIVAR	R		0,38		0,38	0,38
5490498	23-100-036-00084-0001	OLIVAR	R		0,21		0,21	0,21
1700000006120026	23-100-022-00045-0001	OLIVAR	R		5,65		5,65	5,65
1700000006120028	23-100-023-00067-0001	OLIVAR	R		1,25		1,25	1,25
1700000006120029	23-100-023-00068-0001	OLIVAR	R		1,12		1,12	1,12
1700000006120030	23-100-023-00069-0001	OLIVAR	R		1,01		1,01	1,01
1700000006120031	23-100-036-00089-0001	OLIVAR	R		0,28		0,28	0,28
1700000006120032	23-100-036-00092-0001	OLIVAR	R		0,31		0,31	0,31
1700000006120033	23-100-023-00070-0001	OLIVAR	R		1,10		1,10	1,10
1700000006120034	23-100-023-00071-0001	OLIVAR	R		1,60		1,60	1,60
1700000006120035	23-100-036-00090-0001	OLIVAR	R		0,17		0,17	0,17
1700000006120036	23-100-036-00091-0001	OLIVAR	R		0,15		0,15	0,15
1700000006120037	23-100-036-00149-0001	OLIVAR	R		0,37		0,37	0,37
1700000006120038	23-100-036-00150-0001	OLIVAR	R		0,39		0,39	0,39
1700000006120039	23-100-036-00151-0001	OLIVAR	R		0,53		0,53	0,53
1700000006120041	23-100-036-00088-0001	OLIVAR	R		0,12		0,12	0,12
1700000006120042	23-100-036-00093-0001	OLIVAR	R		0,08		0,08	0,08

(1) Con incidencias que retienen pago o deniegan el expediente.

(2) Se calcula sobre superficie declarada admisible.

(3) Aplicación del artículo 16 bis del RD 147/2023.

Puede verificar la integridad de una copia de este documento mediante la lectura del código QR adjunto o mediante el acceso a la dirección <https://ws050.juntadeandalucia.es/verificarFirma> indicando el código de VERIFICACIÓN

FIRMADO POR	RAQUEL MARIA ESPIN CRESPO	FECHA	26/06/2024
VERIFICACIÓN	Pk2jmMQ72K8YCCE9EQ8LU85ENJJ6M	PÁGINA	6520/8857





**APELLIDOS Y NOMBRE / RAZÓN SOCIAL**

JIMENEZ BRAVO ANTONIO

**NIF**

\*\*\*8299\*

**EXPEDIENTE**

1172952

**RESOLUCIÓN**

CONCESIÓN DE LA AYUDA

**DATOS DE MANTENIMIENTO UNIDADES**

**GRUPO DE PAGO**

ZONAS DE LIMITACIONES NATURALES

**Sup. Dec.  
Admisible**

26,47

**Sup.  
Resuelta**

26,47

**Sobredecl.**

0,00

**% Sobredecl.**

0,00

**RESUMEN DE PAGOS**

	<b>IMPORTE ( Euros )</b>			
	<b>RESUELTO</b>	<b>FEADER</b>	<b>MAPA</b>	<b>CAPADR</b>
Pago realizado	1.081,20	919,02	106,06	56,12
A pagar	106,80	90,78	10,48	5,54
<b>TOTAL</b>	<b>1.188,00</b>	<b>1.009,80</b>	<b>116,54</b>	<b>61,66</b>

**APLICACIÓN DE REDUCCIONES Y PENALIZACIONES (%)**

<b>Criterios de subvencionabilidad (1)</b>	<b>Presentación tardía</b>	<b>Omisión declaración</b>	<b>Condicionabilidad</b>
0,00	0,00	0,00	0,00

**IMPORTE ( Euros )**

Calculado(2)	Reducción	Penalización	Reducción Penalización (3)	Penalización adicional	Resuelto	FEADER	MAPA	CAPADR
1.188,00 €	0,00 €	0,00 €	0,00 €	0,00 €	1.188,00 €	1.009,80 €	116,54 €	61,66 €
<b>Importe Unitario:</b>	<b>54,00 €</b>	<b>Nuevo Importe Unitario:</b>	<b>44,88 €</b>					

(1) Con incidencias que retienen pago o deniegan el expediente.

(2) Se calcula sobre superficie declarada admisible.

(3) Aplicación del artículo 16 bis del RD 147/2023.

Puede verificar la integridad de una copia de este documento mediante la lectura del código QR adjunto o mediante el acceso a la dirección <a href="https://ws050.juntadeandalucia.es/verificarFirma">https://ws050.juntadeandalucia.es/verificarFirma</a> indicando el código de VERIFICACIÓN					
FIRMADO POR	RAQUEL MARIA ESPIN CRESPO		FECHA		26/06/2024
VERIFICACIÓN	Pk2jmMQ72K8YCCE9EQ8LU85ENJJ6M		PÁGINA		6521/8857



**RECINTOS PROPUESTOS**

REF.	REFERENCIA SIGPAC	CULTIVO	S/R	USO SIGPAC	Sup. Dec. admisible	Sup. Campo	Sup. Determ.	Sup. Resuelta
-1298987	23-003-017-00134-0001	OLIVAR	S		0,02		0,02	0,02
-1298986	23-003-017-00133-0001	OLIVAR	S		0,03		0,03	0,03
-1298985	23-003-017-00132-0001	OLIVAR	S		0,01		0,01	0,01
-588800	23-003-017-00108-0005	OLIVAR	S		0,10		0,10	0,10
-588687	23-003-029-00038-0001	OLIVAR	S		1,30		1,30	1,30
-588683	23-003-031-09007-0002	OLIVAR	S		0,16		0,16	0,16
-588631	23-003-017-00133-0001	OLIVAR	S		0,01		0,01	0,01
-588630	23-003-017-00134-0001	OLIVAR	S		0,43		0,43	0,43
-586318	23-003-030-00054-0002	OLIVAR	S		0,02		0,02	0,02
-586317	23-003-030-00056-0001	OLIVAR	S		0,80		0,80	0,80
-586304	23-003-042-09038-0003	OLIVAR	S		0,03		0,03	0,03
-586124	23-003-017-00211-0001	OLIVAR	R		0,18		0,18	0,18
-139572	23-003-032-00106-0002	OLIVAR	S		3,33		3,33	3,33
1700000005353959	23-003-013-00157-0001	OLIVAR	S		0,94		0,94	0,94
1700000005353960	23-003-043-00046-0001	OLIVAR	S		0,04		0,04	0,04
1700000005353961	23-003-043-00047-0001	OLIVAR	S		0,60		0,60	0,60
1700000005353962	23-003-015-00042-0001	OLIVAR	R		0,35		0,35	0,35
1700000005353964	23-003-015-00194-0001	OLIVAR	S		0,01		0,01	0,01
1700000005353965	23-003-015-00195-0001	OLIVAR	S		0,01		0,01	0,01
1700000005353966	23-003-017-00084-0001	OLIVAR	R		0,51		0,51	0,51
1700000005353967	23-003-028-00039-0002	OLIVAR	S		0,69		0,69	0,69
1700000005353968	23-003-028-00040-0001	OLIVAR	S		0,02		0,02	0,02
1700000005353969	23-003-026-00049-0003	OLIVAR	S		1,78		1,78	1,78
1700000005353970	23-003-026-00044-0001	OLIVAR	S		0,17		0,17	0,17
1700000005353971	23-003-026-00043-0001	OLIVAR	S		0,45		0,45	0,45
1700000005353972	23-003-026-09025-0007	OLIVAR	S		0,05		0,05	0,05
1700000005353973	23-003-026-00040-0002	OLIVAR	S		0,03		0,03	0,03
1700000005353974	23-003-025-00127-0002	OLIVAR	S		0,30		0,30	0,30
1700000005353975	23-003-025-00128-0004	OLIVAR	S		0,03		0,03	0,03
1700000005353976	23-003-031-00211-0002	OLIVAR	S		0,66		0,66	0,66
1700000005353977	23-003-031-00212-0001	OLIVAR	S		0,99		0,99	0,99
1700000005353978	23-003-031-09007-0003	OLIVAR	S		0,03		0,03	0,03
1700000005353979	23-003-031-00207-0001	OLIVAR	S		0,57		0,57	0,57
1700000005353981	23-003-031-00209-0001	OLIVAR	S		1,21		1,21	1,21
1700000005353985	23-003-025-00009-0002	OLIVAR	S		0,43		0,43	0,43
1700000005353988	23-003-018-00129-0001	OLIVAR	S		0,70		0,70	0,70
1700000005353989	23-003-018-00135-0001	OLIVAR	S		0,02		0,02	0,02
1700000005353990	23-003-022-00237-0001	OLIVAR	S		1,11		1,11	1,11
1700000005353992	23-003-017-00127-0001	OLIVAR	R		0,56		0,56	0,56
1700000005353993	23-003-017-00128-0002	OLIVAR	R		0,84		0,84	0,84
1700000005353994	23-003-017-00129-0001	OLIVAR	R		0,32		0,32	0,32
1700000005353995	23-003-017-00132-0001	OLIVAR	R		0,23		0,23	0,23
1700000005353998	23-003-042-00381-0001	OLIVAR	S		0,01		0,01	0,01
1700000005353999	23-003-042-00382-0001	OLIVAR	S		0,99		0,99	0,99
1700000005354001	23-003-042-00795-0001	OLIVAR	S		0,02		0,02	0,02
1700000005354002	23-003-042-00348-0002	OLIVAR	S		0,81		0,81	0,81
1700000005354004	23-003-025-00127-0001	OLIVAR	S		0,54		0,54	0,54
1700000005354005	23-003-025-00128-0002	OLIVAR	S		0,06		0,06	0,06
1700000005354006	23-003-025-00011-0001	OLIVAR	S		0,32		0,32	0,32
1700000005354008	23-003-025-00012-0001	OLIVAR	S		0,48		0,48	0,48
1700000005354009	23-003-025-00013-0005	OLIVAR	S		0,37		0,37	0,37
1700000005354010	23-003-025-00014-0002	OLIVAR	S		0,04		0,04	0,04

(1) Con incidencias que retienen pago o deniegan el expediente.  
 (2) Se calcula sobre superficie declarada admisible.  
 (3) Aplicación del artículo 16 bis del RD 147/2023.

Puede verificar la integridad de una copia de este documento mediante la lectura del código QR adjunto o mediante el acceso a la dirección <a href="https://ws050.juntadeandalucia.es/verificarFirma">https://ws050.juntadeandalucia.es/verificarFirma</a> indicando el código de VERIFICACIÓN					
FIRMADO POR	RAQUEL MARIA ESPIN CRESPO		FECHA		26/06/2024
VERIFICACIÓN	Pk2jmMQ72K8YCCE9EQ8LU85ENJJ6M		PÁGINA		6522/8857





**RECINTOS PROPUESTOS**

<u>REF.</u>	<u>REFERENCIA SIGPAC</u>	<u>CULTIVO</u>	<u>S/R</u>	<u>USO SIGPAC</u>	<u>Sup. Dec. admisible</u>	<u>Sup. Campo</u>	<u>Sup. Determ.</u>	<u>Sup. Resuelta</u>
170000005354011	23-003-042-00616-0001	OLIVAR	S		0,51		0,51	0,51
170000005354012	23-003-013-00166-0001	OLIVAR	S		0,72		0,72	0,72
1700000006790462	23-003-015-00043-0001	OLIVAR	S		0,29		0,29	0,29
1700000006790463	23-003-015-00043-0002	OLIVAR	S		0,28		0,28	0,28
1700000006790464	23-003-026-00039-0001	OLIVAR	S		0,68		0,68	0,68
1700000006790465	23-003-026-09025-0004	OLIVAR	S		0,06		0,06	0,06
1700000006790466	23-003-017-00130-0001	OLIVAR	R		0,22		0,22	0,22

(1) Con incidencias que retienen pago o deniegan el expediente.  
(2) Se calcula sobre superficie declarada admisible.  
(3) Aplicación del artículo 16 bis del RD 147/2023.

Puede verificar la integridad de una copia de este documento mediante la lectura del código QR adjunto o mediante el acceso a la dirección <a href="https://ws050.juntadeandalucia.es/verificarFirma">https://ws050.juntadeandalucia.es/verificarFirma</a> indicando el código de VERIFICACIÓN				
FIRMADO POR	RAQUEL MARIA ESPIN CRESPO	FECHA	26/06/2024	
VERIFICACIÓN	Pk2jmMQ72K8YCCE9EQ8LU85ENJJJ6M	PÁGINA	6523/8857	

**APELLIDOS Y NOMBRE / RAZÓN SOCIAL**

JIMENEZ CANO JOSE CARLOS

**NIF**

\*\*\*\*4641\*

**EXPEDIENTE**

1085025

**RESOLUCIÓN**

CONCESIÓN DE LA AYUDA

**DATOS DE MANTENIMIENTO UNIDADES****GRUPO DE PAGO**

ZONAS DE LIMITACIONES NATURALES

**Sup. Dec.  
Admisible**

10,20

**Sup.  
Resuelta**

10,20

**Sobredecl.**

0,00

**% Sobredecl.**

0,00

**RESUMEN DE PAGOS**

	<b>IMPORTE ( Euros )</b>			
	<b>RESUELTO</b>	<b>FEADER</b>	<b>MAPA</b>	<b>CAPADR</b>
Pago realizado	501,28	426,09	49,17	26,02
A pagar	49,52	42,09	4,86	2,57
<b>TOTAL</b>	<b>550,80</b>	<b>468,18</b>	<b>54,03</b>	<b>28,59</b>

**APLICACIÓN DE REDUCCIONES Y PENALIZACIONES (%)**

<b>Criterios de subvencionabilidad (1)</b>	<b>Presentación tardía</b>	<b>Omisión declaración</b>	<b>Condicionabilidad</b>
0,00	0,00	0,00	0,00

**IMPORTE ( Euros )**

Calculado(2)	Reducción	Penalización	Reducción Penalización (3)	Penalización adicional	Resuelto	FEADER	MAPA	CAPADR
550,80 €	0,00 €	0,00 €	0,00 €	0,00 €	550,80 €	468,18 €	54,03 €	28,59 €
Importe Unitario:	54,00 €	Nuevo Importe Unitario:	54,00 €					

**RECINTOS PROPUESTOS**

<b>REF.</b>	<b>REFERENCIA SIGPAC</b>	<b>CULTIVO</b>	<b>S/R</b>	<b>USO SIGPAC</b>	<b>Sup. Dec. admisible</b>	<b>Sup. Campo</b>	<b>Sup. Determ.</b>	<b>Sup. Resuelta</b>
-1397264	23-085-002-00407-0001	ALGODÓN	R		6,62		6,62	6,62
1700000005650397	23-085-002-00377-0001	OLIVAR	R		2,29		2,29	2,29
1700000005650399	23-085-002-00406-0001	OLIVAR	R		0,45		0,45	0,45
1700000005650400	23-085-002-00403-0001	ALMENDROS	R		0,84		0,84	0,84

(1) Con incidencias que retienen pago o deniegan el expediente.

(2) Se calcula sobre superficie declarada admisible.

(3) Aplicación del artículo 16 bis del RD 147/2023.

Puede verificar la integridad de una copia de este documento mediante la lectura del código QR adjunto o mediante el acceso a la dirección <https://ws050.juntadeandalucia.es/verificarFirma> indicando el código de VERIFICACIÓN

FIRMADO POR	RAQUEL MARIA ESPIN CRESPO	FECHA	26/06/2024
VERIFICACIÓN	Pk2jmMQ72K8YCCE9EQ8LU85ENJJ6M	PÁGINA	6524/8857





**APELLIDOS Y NOMBRE / RAZÓN SOCIAL**

JIMENEZ CASADO MARIA ENCARNACION

**NIF**

\*\*\*0807\*

**EXPEDIENTE**

1148935

**RESOLUCIÓN**

CONCESIÓN DE LA AYUDA

**DATOS DE MANTENIMIENTO UNIDADES**

**GRUPO DE PAGO**

ZONAS DE LIMITACIONES NATURALES

**Sup. Dec. Admisible**

21,99

**Sup. Resuelta**

21,99

**Sobredecl.**

0,00

**% Sobredecl.**

0,00

**RESUMEN DE PAGOS**

	<b>IMPORTE ( Euros )</b>			
	<b>RESUELTO</b>	<b>FEADER</b>	<b>MAPA</b>	<b>CAPADR</b>
Pago realizado	991,51	842,78	97,27	51,46
A pagar	97,94	83,25	9,61	5,08
<b>TOTAL</b>	<b>1.089,45</b>	<b>926,03</b>	<b>106,88</b>	<b>56,54</b>

**APLICACIÓN DE REDUCCIONES Y PENALIZACIONES (%)**

<b>Criterios de subvencionabilidad (1)</b>	<b>Presentación tardía</b>	<b>Omisión declaración</b>	<b>Condicionalidad</b>
0,00	0,00	0,00	0,00

**IMPORTE ( Euros )**

Calculado(2)	Reducción	Penalización	Reducción Penalización (3)	Penalización adicional	Resuelto	FEADER	MAPA	CAPADR
1.089,45 €	0,00 €	0,00 €	0,00 €	0,00 €	1.089,45 €	926,03 €	106,88 €	56,54 €
<b>Importe Unitario:</b>	<b>54,00 €</b>	<b>Nuevo Importe Unitario:</b>	<b>49,54 €</b>					

**RECINTOS PROPUESTOS**

<b>REF.</b>	<b>REFERENCIA SIGPAC</b>	<b>CULTIVO</b>	<b>USO S/R SIGPAC</b>	<b>Sup. Dec. admisible</b>	<b>Sup. Campo</b>	<b>Sup. Determ.</b>	<b>Sup. Resuelta</b>
-1293930	23-006-008-00146-0006	OLIVAR	S	0,92		0,92	0,92
-1293740	23-069-021-00837-0001	OLIVAR	S	0,01		0,01	0,00
-1293739	23-069-021-00837-0001	OLIVAR	S	0,05		0,05	0,00
5496146	23-006-008-00195-0001	OLIVAR	S	10,02		10,02	10,02
1700000005995464	23-056-007-00318-0001	OLIVAR	S	0,03		0,03	0,03
1700000005995465	23-056-007-00319-0001	OLIVAR	S	0,10		0,10	0,10
1700000005995466	23-056-007-00320-0001	OLIVAR	S	0,60		0,60	0,60
1700000005995467	23-056-007-00321-0001	OLIVAR	S	0,56		0,56	0,56
1700000005995468	23-069-001-00217-0001	OLIVAR	S	1,03		1,03	1,03
1700000005995469	23-069-001-00218-0002	OLIVAR	S	0,05		0,05	0,05
1700000005995470	23-069-027-00184-0001	OLIVAR	S	0,46		0,46	0,46
1700000005995471	23-069-021-00033-0002	OLIVAR	S	0,55		0,55	0,55
1700000005995472	23-069-021-00034-0002	OLIVAR	S	0,13		0,13	0,13
1700000005995473	23-069-021-00034-0002	OLIVAR	S	0,03		0,03	0,03
1700000005995474	23-069-021-00035-0002	OLIVAR	S	0,67		0,67	0,67
1700000005995475	23-069-021-00036-0001	OLIVAR	S	4,69		4,69	4,69
1700000005995476	23-069-021-00037-0002	OLIVAR	S	0,12		0,12	0,12
1700000005995478	23-069-001-00184-0004	OLIVAR	S	0,47		0,47	0,47
1700000005995479	23-069-010-00297-0001	OLIVAR	S	0,33		0,33	0,33
1700000005995480	23-069-010-00298-0001	OLIVAR	S	0,59		0,59	0,59
1700000005995481	23-069-001-00097-0001	OLIVAR	S	0,47		0,47	0,47
1700000005995482	23-069-027-00185-0001	OLIVAR	S	0,08		0,08	0,08
1700000005995483	23-069-001-00527-0003	OLIVAR	S	0,05		0,05	0,05
1700000005995484	23-069-001-00182-0005	OLIVAR	S	0,02		0,02	0,02
1700000005995485	23-069-001-00182-0005	OLIVAR	S	0,02		0,02	0,02

(1) Con incidencias que retienen pago o deniegan el expediente.  
 (2) Se calcula sobre superficie declarada admisible.  
 (3) Aplicación del artículo 16 bis del RD 147/2023.

Puede verificar la integridad de una copia de este documento mediante la lectura del código QR adjunto o mediante el acceso a la dirección <https://ws050.juntadeandalucia.es/verificarFirma> indicando el código de VERIFICACIÓN

FIRMADO POR	RAQUEL MARIA ESPIN CRESPO	FECHA	26/06/2024
VERIFICACIÓN	Pk2jmMQ72K8YCCE9EQ8LU85ENJJ6M	PÁGINA	6525/8857





**INCIDENCIAS**

**INCIDENCIA DESCRIPCIÓN**

242 Recinto pendiente de acreditación de titularidad.  
Recinto:23-069-021-00837-00001 Cultivo:101010 OLIVAR-PICUAL Secano

(1) Con incidencias que retienen pago o deniegan el expediente.  
(2) Se calcula sobre superficie declarada admisible.  
(3) Aplicación del artículo 16 bis del RD 147/2023.

Puede verificar la integridad de una copia de este documento mediante la lectura del código QR adjunto o mediante el acceso a la dirección <https://ws050.juntadeandalucia.es/verificarFirma> indicando el código de VERIFICACIÓN

FIRMADO POR	RAQUEL MARIA ESPIN CRESCO	FECHA	26/06/2024
VERIFICACIÓN	Pk2jmMQ72K8YCCE9EQ8LU85ENJJ6M	PÁGINA	6526/8857





**APELLIDOS Y NOMBRE / RAZÓN SOCIAL**

JIMÉNEZ CASTILLO RAFAEL

**NIF**

\*\*\*\*9225\*

**EXPEDIENTE**

1189934

**RESOLUCIÓN**

CONCESIÓN DE LA AYUDA

**DATOS DE MANTENIMIENTO UNIDADES**

**GRUPO DE PAGO**

ZONAS DE LIMITACIONES NATURALES

**Sup. Dec. Admisible**

37,79

**Sup. Resuelta**

37,79

**Sobredecl.**

0,00

**% Sobredecl.**

0,00

**RESUMEN DE PAGOS**

	<b>IMPORTE ( Euros )</b>			
	<b>RESUELTO</b>	<b>FEADER</b>	<b>MAPA</b>	<b>CAPADR</b>
Pago realizado	1.081,20	919,02	106,06	56,12
A pagar	106,80	90,78	10,48	5,54
<b>TOTAL</b>	<b>1.188,00</b>	<b>1.009,80</b>	<b>116,54</b>	<b>61,66</b>

**APLICACIÓN DE REDUCCIONES Y PENALIZACIONES (%)**

<b>Criterios de subvencionabilidad (1)</b>	<b>Presentación tardía</b>	<b>Omisión declaración</b>	<b>Condicionalidad</b>
0,00	0,00	0,00	0,00

**IMPORTE ( Euros )**

Calculado(2)	Reducción	Penalización	Reducción Penalización (3)	Penalización adicional	Resuelto	FEADER	MAPA	CAPADR
1.188,00 €	0,00 €	0,00 €	0,00 €	0,00 €	1.188,00 €	1.009,80 €	116,54 €	61,66 €
<b>Importe Unitario:</b>	<b>54,00 €</b>	<b>Nuevo Importe Unitario:</b>	<b>31,44 €</b>					

**RECINTOS PROPUESTOS**

<b>REF.</b>	<b>REFERENCIA SIGPAC</b>	<b>CULTIVO</b>	<b>S/R</b>	<b>USO SIGPAC</b>	<b>Sup. Dec. admisible</b>	<b>Sup. Campo</b>	<b>Sup. Determ.</b>	<b>Sup. Resuelta</b>
-1268130	23-077-008-00216-0001	TRIGO DURO	S		19,82		19,82	19,82
-1267717	23-069-014-00496-0001	OLIVAR	S		0,02		0,02	0,02
1700000006624903	23-041-005-00203-0002	OLIVAR	S		0,64		0,64	0,64
1700000006624904	23-041-005-00204-0001	OLIVAR	S		0,89		0,89	0,89
1700000006624905	23-041-007-00160-0001	OLIVAR	S		0,94		0,94	0,94
1700000006624906	23-041-006-00065-0001	OLIVAR	S		0,55		0,55	0,55
1700000006624907	23-069-014-00963-0001	OLIVAR	S		2,43		2,43	2,43
1700000006624908	23-069-014-00976-0001	OLIVAR	S		1,65		1,65	1,65
1700000006624909	23-069-014-00486-0001	OLIVAR	S		2,78		2,78	2,78
1700000006624910	23-069-014-00963-0003	OLIVAR	S		2,32		2,32	2,32
1700000006624911	23-087-037-00082-0001	OLIVAR	S		0,68		0,68	0,68
1700000006624912	23-087-037-00090-0001	OLIVAR	S		0,29		0,29	0,29
1700000006624913	23-087-037-00091-0001	OLIVAR	S		0,30		0,30	0,30
1700000006624914	23-077-010-00070-0001	OLIVAR	S		4,09		4,09	4,09
1700000006624915	23-087-037-00084-0002	OLIVAR	S		0,39		0,39	0,39

(1) Con incidencias que retienen pago o deniegan el expediente.

(2) Se calcula sobre superficie declarada admisible.

(3) Aplicación del artículo 16 bis del RD 147/2023.

Puede verificar la integridad de una copia de este documento mediante la lectura del código QR adjunto o mediante el acceso a la dirección <https://ws050.juntadeandalucia.es/verificarFirma> indicando el código de VERIFICACIÓN

FIRMADO POR	RAQUEL MARIA ESPIN CRESPO	FECHA	26/06/2024
VERIFICACIÓN	Pk2jmMQ72K8YCCE9EQ8LU85ENJJ6M	PÁGINA	6527/8857



**APELLIDOS Y NOMBRE / RAZÓN SOCIAL**

JIMENEZ DE LA BLANCA ANTONIO

**NIF**

\*\*\*6924\*

**EXPEDIENTE**

1204183

**RESOLUCIÓN**

CONCESIÓN DE LA AYUDA

**DATOS DE MANTENIMIENTO UNIDADES****GRUPO DE PAGO**

ZONAS DE LIMITACIONES NATURALES

**Sup. Dec.  
Admisible**

5,01

**Sup.  
Resuelta**

5,01

**Sobredecl.**

0,00

**% Sobredecl.**

0,00

**RESUMEN DE PAGOS**

	<b>IMPORTE ( Euros )</b>			
	<b>RESUELTO</b>	<b>FEADER</b>	<b>MAPA</b>	<b>CAPADR</b>
A pagar	270,54	229,96	26,54	14,04

**APLICACIÓN DE REDUCCIONES Y PENALIZACIONES (%)**

Criterios de subvencionabilidad (1)	Presentación tardía	Omisión declaración	Condicionalidad
0,00	0,00	0,00	0,00

**IMPORTE ( Euros )**

Calculado(2)	Reducción	Penalización	Reducción Penalización (3)	Penalización adicional	Resuelto	FEADER	MAPA	CAPADR
270,54 €	0,00 €	0,00 €	0,00 €	0,00 €	270,54 €	229,96 €	26,54 €	14,04 €
Importe Unitario:	54,00 €	Nuevo Importe Unitario:		54,00 €				

**RECINTOS PROPUESTOS**

REF.	REFERENCIA SIGPAC	CULTIVO	S/R	USO SIGPAC	Sup. Dec. admisible	Sup. Campo	Sup. Determ.	Sup. Resuelta
4631480	23-092-050-00107-0001	OLIVAR	S		0,56		0,56	0,56
4631481	23-092-079-00328-0001	OLIVAR	S		0,18		0,18	0,18
4631482	23-092-079-00326-0001	OLIVAR	S		0,41		0,41	0,41
4631483	23-092-080-00091-0001	OLIVAR	S		0,36		0,36	0,36
4631484	23-092-079-00373-0001	OLIVAR	S		0,08		0,08	0,08
4631485	23-092-081-00053-0001	OLIVAR	R		0,29		0,29	0,29
4631488	23-092-081-00378-0001	OLIVAR	S		0,20		0,20	0,20
4631489	23-092-011-00068-0001	OLIVAR	S		0,31		0,31	0,31
4631491	23-092-085-00458-0001	OLIVAR	S		0,31		0,31	0,31
4631575	23-092-084-00106-0001	OLIVAR	S		0,59		0,59	0,46
6861094	23-092-050-00108-0001	OLIVAR	R		0,04		0,04	0,04
1700000006996074	23-092-085-00017-0001	OLIVAR	S		0,56		0,56	0,56
1700000006996075	23-092-048-00162-0001	OLIVAR	S		0,32		0,26	0,26
1700000006996077	23-092-082-00436-0001	OLIVAR	S		0,24		0,24	0,24
1700000006996078	23-092-075-00082-0002	OLIVAR	S		0,19		0,19	0,19
1700000006997615	23-092-051-00186-0001	OLIVAR	S		0,03		0,03	0,03
1700000006997616	23-092-081-00129-0002	OLIVAR	S		0,18		0,18	0,18
1700000006997617	23-092-081-00130-0001	OLIVAR	S		0,16		0,16	0,16
1700000006997618	23-092-079-00081-0001	OLIVAR	S		0,27		0,27	0,19

(1) Con incidencias que retienen pago o deniegan el expediente.

(2) Se calcula sobre superficie declarada admisible.

(3) Aplicación del artículo 16 bis del RD 147/2023.

Puede verificar la integridad de una copia de este documento mediante la lectura del código QR adjunto o mediante el acceso a la dirección <https://ws050.juntadeandalucia.es/verificarFirma> indicando el código de VERIFICACIÓN

FIRMADO POR	RAQUEL MARIA ESPIN CRESPO	FECHA	26/06/2024
VERIFICACIÓN	Pk2jmMQ72K8YCCE9EQ8LU85ENJJ6M	PÁGINA	6528/8857





**INCIDENCIAS**


**INCIDENCIA DESCRIPCIÓN**

- 218 Superficie bruta de cruce en un recinto en el conjunto de las solicitudes supera superficie total que SIGPAC establece para él.  
Recinto:23-092-048-00162-00001 Cultivo:101010 OLIVAR-PICUAL Secano Suma de superficies declaradas para este recinto por todos los solicitantes (Áreas):51 Superficie SIGPAC medida para este recinto (Áreas):45 Exceso de superficie declarada (Hectáreas):0,06 Suma de superficies declaradas para este recinto por el solicitante (Áreas):32  
Recinto:23-092-079-00081-00001 Cultivo:101010 OLIVAR-PICUAL Secano Suma de superficies declaradas para este recinto por todos los solicitantes (Áreas):35 Superficie SIGPAC medida para este recinto (Áreas):27 Exceso de superficie declarada (Hectáreas):0,08 Suma de superficies declaradas para este recinto por el solicitante (Áreas):27  
Recinto:23-092-084-00106-00001 Cultivo:101010 OLIVAR-PICUAL Secano Suma de superficies declaradas para este recinto por todos los solicitantes (Áreas):230 Superficie SIGPAC medida para este recinto (Áreas):217 Exceso de superficie declarada (Hectáreas):0,13 Suma de superficies declaradas para este recinto por el solicitante (Áreas):59
- 3933 La suma de la superficie de cruce total declarada con régimen de tenencia Aparcería comunal en un recinto supera la superficie total que se define en la declaración de aparcería comunal para ese recinto.  
Recinto:23-092-048-00162-00001 Cultivo:101010 OLIVAR-PICUAL Secano Sup. Cruce PDR (Áreas):51 Sup. Total (Áreas):45 Exceso de superficie declarada (Hectáreas):0,06

(1) Con incidencias que retienen pago o deniegan el expediente.  
(2) Se calcula sobre superficie declarada admisible.  
(3) Aplicación del artículo 16 bis del RD 147/2023.

Puede verificar la integridad de una copia de este documento mediante la lectura del código QR adjunto o mediante el acceso a la dirección <https://ws050.juntadeandalucia.es/verificarFirma> indicando el código de VERIFICACIÓN

FIRMADO POR	RAQUEL MARIA ESPIN CRESPO	FECHA	26/06/2024
VERIFICACIÓN	Pk2jmMQ72K8YCCCE9EQ8LU85ENJJ6M	PÁGINA	6529/8857





**APELLIDOS Y NOMBRE / RAZÓN SOCIAL**

JIMENEZ ESCRIBANO FRANCISCO JESUS

**NIF**

\*\*\*\*2565\*

**EXPEDIENTE**

1122784

**RESOLUCIÓN**

CONCESIÓN DE LA AYUDA

**DATOS DE MANTENIMIENTO UNIDADES**

**GRUPO DE PAGO**

ZONAS DE LIMITACIONES NATURALES

**Sup. Dec. Admisible**

4,28

**Sup. Resuelta**

4,28

**Sobredecl.**

0,00

**% Sobredecl.**

0,00

**RESUMEN DE PAGOS**

	<b>IMPORTE ( Euros )</b>			
	<b>RESUELTO</b>	<b>FEADER</b>	<b>MAPA</b>	<b>CAPADR</b>
Pago realizado	210,34	178,79	20,63	10,92
A pagar	20,78	17,66	2,04	1,08
<b>TOTAL</b>	<b>231,12</b>	<b>196,45</b>	<b>22,67</b>	<b>12,00</b>

**APLICACIÓN DE REDUCCIONES Y PENALIZACIONES (%)**

<b>Criterios de subvencionabilidad (1)</b>	<b>Presentación tardía</b>	<b>Omisión declaración</b>	<b>Condicionalidad</b>
0,00	0,00	0,00	0,00

**IMPORTE ( Euros )**

Calculado(2)	Reducción	Penalización	Reducción Penalización (3)	Penalización adicional	Resuelto	FEADER	MAPA	CAPADR
231,12 €	0,00 €	0,00 €	0,00 €	0,00 €	231,12 €	196,45 €	22,67 €	12,00 €
Importe Unitario:	54,00 €	Nuevo Importe Unitario:	54,00 €					

**RECINTOS PROPUESTOS**

<b>REF.</b>	<b>REFERENCIA SIGPAC</b>	<b>CULTIVO</b>	<b>S/R</b>	<b>USO</b>	<b>Sup. Dec. admisible</b>	<b>Sup. Campo</b>	<b>Sup. Determ.</b>	<b>Sup. Resuelta</b>
				<b>SIGPAC</b>				
170000005217106	23-060-028-00042-0002	OLIVAR	S		1,02		1,02	1,02
170000005217107	23-060-028-00043-0001	OLIVAR	S		0,03		0,03	0,03
170000005217108	23-060-028-00067-0003	OLIVAR	S		0,38		0,38	0,38
170000005217112	23-060-028-00296-0001	OLIVAR	S		2,85		2,85	2,85

(1) Con incidencias que retienen pago o deniegan el expediente.

(2) Se calcula sobre superficie declarada admisible.

(3) Aplicación del artículo 16 bis del RD 147/2023.

Puede verificar la integridad de una copia de este documento mediante la lectura del código QR adjunto o mediante el acceso a la dirección <https://ws050.juntadeandalucia.es/verificarFirma> indicando el código de VERIFICACIÓN

FIRMADO POR	RAQUEL MARIA ESPIN CRESPO	FECHA	26/06/2024
VERIFICACIÓN	Pk2jmMQ72K8YCCE9EQ8LU85ENJJ6M	PÁGINA	6530/8857





**APELLIDOS Y NOMBRE / RAZÓN SOCIAL**

JIMENEZ ESCRIBANO JOSE ANTONIO

**NIF**

\*\*\*\*2666\*

**EXPEDIENTE**

1221489

**RESOLUCIÓN**

CONCESIÓN DE LA AYUDA

**DATOS DE MANTENIMIENTO UNIDADES****GRUPO DE PAGO**

ZONAS DE LIMITACIONES NATURALES

**Sup. Dec.  
Admisible**

7,17

**Sup.  
Resuelta**

7,17

**Sobredecl.**

0,00

**% Sobredecl.**

0,00

**RESUMEN DE PAGOS**

	<b>IMPORTE ( Euros )</b>			
	<b>RESUELTO</b>	<b>FEADER</b>	<b>MAPA</b>	<b>CAPADR</b>
Pago realizado	352,37	299,51	34,57	18,29
A pagar	34,81	29,59	3,41	1,81
<b>TOTAL</b>	<b>387,18</b>	<b>329,10</b>	<b>37,98</b>	<b>20,10</b>

**APLICACIÓN DE REDUCCIONES Y PENALIZACIONES (%)**

<b>Criterios de subvencionabilidad (1)</b>	<b>Presentación tardía</b>	<b>Omisión declaración</b>	<b>Condicionabilidad</b>
0,00	0,00	0,00	0,00

**IMPORTE ( Euros )**

Calculado(2)	Reducción	Penalización	Reducción Penalización (3)	Penalización adicional	Resuelto	FEADER	MAPA	CAPADR
387,18 €	0,00 €	0,00 €	0,00 €	0,00 €	387,18 €	329,10 €	37,98 €	20,10 €
Importe Unitario:	54,00 €	Nuevo Importe Unitario:	54,00 €					

**RECINTOS PROPUESTOS**

<b>REF.</b>	<b>REFERENCIA SIGPAC</b>	<b>CULTIVO</b>	<b>S/R</b>	<b>USO</b>	<b>Sup. Dec. admisible</b>	<b>Sup. Campo</b>	<b>Sup. Determ.</b>	<b>Sup. Resuelta</b>
				<b>SIGPAC</b>				
1700000006051928	23-060-029-00082-0004	OLIVAR	S		3,47		3,47	3,47
1700000006051929	23-060-029-00129-0003	OLIVAR	S		0,73		0,73	0,73
1700000006051930	23-060-029-00133-0001	OLIVAR	S		0,34		0,34	0,34
1700000006051931	23-060-029-00134-0001	OLIVAR	S		0,37		0,37	0,37
1700000006051932	23-060-029-00135-0001	OLIVAR	S		0,41		0,41	0,41
1700000006051933	23-060-029-00136-0001	OLIVAR	S		0,23		0,23	0,23
1700000006051934	23-060-029-00137-0002	OLIVAR	S		1,57		1,57	1,57
1700000006051936	23-060-029-00086-0002	OLIVAR	S		0,05		0,05	0,05

(1) Con incidencias que retienen pago o deniegan el expediente.

(2) Se calcula sobre superficie declarada admisible.

(3) Aplicación del artículo 16 bis del RD 147/2023.

Puede verificar la integridad de una copia de este documento mediante la lectura del código QR adjunto o mediante el acceso a la dirección <https://ws050.juntadeandalucia.es/verificarFirma> indicando el código de VERIFICACIÓN

FIRMADO POR	RAQUEL MARIA ESPIN CRESPO	FECHA	26/06/2024
VERIFICACIÓN	Pk2jmMQ72K8YCCE9EQ8LU85ENJJ6M	PÁGINA	6531/8857





**APELLIDOS Y NOMBRE / RAZÓN SOCIAL**

JIMENEZ GARCIA MARTIN

**NIF**

\*\*\*\*9270\*

**EXPEDIENTE**

1243823

**RESOLUCIÓN**

CONCESIÓN DE LA AYUDA

**DATOS DE MANTENIMIENTO UNIDADES**

<b>GRUPO DE PAGO</b>	<b>Sup. Dec. Admisible</b>	<b>Sup. Resuelta</b>	<b>Sobredecl.</b>	<b>% Sobredecl.</b>
ZONAS DE LIMITACIONES NATURALES	58,16	58,16	0,00	0,00

**RESUMEN DE PAGOS**

	<b>IMPORTE ( Euros )</b>			
	<b>RESUELTO</b>	<b>FEADER</b>	<b>MAPA</b>	<b>CAPADR</b>
Pago realizado	668,45	568,18	65,57	34,69
A pagar	516,49	439,02	50,67	26,80
<b>TOTAL</b>	<b>1.184,94</b>	<b>1.007,20</b>	<b>116,24</b>	<b>61,49</b>

**APLICACIÓN DE REDUCCIONES Y PENALIZACIONES (%)**

<b>Crterios de subvencionabilidad (1)</b>	<b>Presentación tardía</b>	<b>Omisión declaración</b>	<b>Condicionalidad</b>
0,00	0,00	0,00	0,00

**IMPORTE ( Euros )**

Calculado(2)	Reducción	Penalización	Reducción Penalización (3)	Penalización adicional	Resuelto	FEADER	MAPA	CAPADR
1.184,94 €	0,00 €	0,00 €	0,00 €	0,00 €	1.184,94 €	1.007,20 €	116,24 €	61,50 €
Importe Unitario:	54,00 €	Nuevo Importe Unitario:	20,37 €					

**RECINTOS PROPUESTOS**

<b>REF.</b>	<b>REFERENCIA SIGPAC</b>	<b>CULTIVO</b>	<b>S/R</b>	<b>USO SIGPAC</b>	<b>Sup. Dec. admisible</b>	<b>Sup. Campo</b>	<b>Sup. Determ.</b>	<b>Sup. Resuelta</b>
-1139770	23-063-001-00006-0029	PASTOS PERMANENTES DE 5 O MAS AÑOS	S		0,08		0,08	0,08
-1139769	23-063-001-00006-0027	PASTOS PERMANENTES DE 5 O MAS AÑOS	S		0,00		0,00	0,00
-1139768	23-063-001-00006-0026	PASTOS PERMANENTES DE 5 O MAS AÑOS	S		0,22		0,22	0,22
-1139767	23-063-001-00006-0025	BARBECHO TRADICIONAL	S		1,55		1,55	1,40
-604418	23-063-001-00009-0001	PASTOS PERMANENTES DE 5 O MAS AÑOS	S		4,70		4,70	4,70
-604416	23-063-001-00006-0021	PASTOS PERMANENTES DE 5 O MAS AÑOS	S		0,59		0,59	0,59
-604414	23-063-001-00006-0007	PASTOS PERMANENTES DE 5 O MAS AÑOS	S		2,35		2,35	2,35
-604411	23-063-001-00006-0016	BARBECHO TRADICIONAL	S		1,21		1,21	1,21
-604410	23-063-001-00006-0017	BARBECHO TRADICIONAL	S		1,69		1,69	1,69
-604409	23-063-001-00006-0001	BARBECHO TRADICIONAL	S		2,97		2,97	2,97
-604408	23-063-001-00006-0006	PASTOS PERMANENTES DE 5 O MAS AÑOS	S		0,00		0,00	0,00
-604407	23-063-001-00006-0024	PASTOS PERMANENTES DE 5 O MAS AÑOS	S		0,91		0,91	0,91
-604406	23-063-001-00006-0002	PASTOS PERMANENTES DE 5 O MAS AÑOS	S		2,80		2,80	2,80
5321266	23-063-003-00023-0004	PASTOS PERMANENTES DE 5 O MAS AÑOS	S		4,82		4,82	4,82
5321267	23-063-003-00020-0006	PASTOS PERMANENTES DE 5 O MAS AÑOS	S		0,08		0,08	0,08
5321268	23-063-003-00023-0012	PASTOS PERMANENTES DE 5 O MAS AÑOS	S		1,40		1,40	1,40
5321269	23-063-003-00023-0011	PASTOS PERMANENTES DE 5 O MAS AÑOS	S		0,17		0,17	0,17
5321270	23-063-002-00001-0021	PASTOS PERMANENTES DE 5 O MAS AÑOS	S		0,14		0,14	0,14
5321271	23-063-005-00001-0001	PASTOS PERMANENTES DE 5 O MAS AÑOS	S		14,33		14,33	14,33
5321272	23-063-003-00020-0001	PASTOS PERMANENTES DE 5 O MAS AÑOS	S		7,24		7,24	7,24
5321273	23-063-003-00020-0004	PASTOS PERMANENTES DE 5 O MAS AÑOS	S		3,54		3,54	3,54
5321274	23-063-003-00020-0002	PASTOS PERMANENTES DE 5 O MAS AÑOS	S		7,52		7,52	7,52

(1) Con incidencias que retienen pago o deniegan el expediente.  
 (2) Se calcula sobre superficie declarada admisible.  
 (3) Aplicación del artículo 16 bis del RD 147/2023.

Puede verificar la integridad de una copia de este documento mediante la lectura del código QR adjunto o mediante el acceso a la dirección <a href="https://ws050.juntadeandalucia.es/verificarFirma">https://ws050.juntadeandalucia.es/verificarFirma</a> indicando el código de VERIFICACIÓN					
FIRMADO POR	RAQUEL MARIA ESPIN CRESPO		FECHA		26/06/2024
VERIFICACIÓN	Pk2jmMQ72K8YCCE9EQ8LU85ENJJJ6M		PÁGINA		6532/8857



**INCIDENCIAS**

**INCIDENCIA DESCRIPCIÓN**

- 3795 Recinto declarado con una situación de riesgo de abandono.  
 Recinto:23-063-001-00006-00001 Cultivo: -  
 Recinto:23-063-001-00006-00016 Cultivo: -  
 Recinto:23-063-001-00006-00017 Cultivo: -  
 Recinto:23-063-001-00006-00025 Cultivo: -
- 4272 Verifica que las líneas de declaración de las Solicitudes Únicas no tienen solapes con la capa de Retroactividad Gráfica (ambas de la misma campaña) a nivel de expediente/línea de declaración gráfica de la solicitud.  
 Recinto:23-063-001-00006-00025 Cultivo: - Agregado de la referencia del recinto.:0 Zona de la referencia del recinto.:0 Superficie solapada.:0,15 Id. Incid.:95158343

**Datos considerados para el Cálculo de la Carga Ganadera del expediente**

Superficie determinada para Cálculo Carga Ganadera: 58,16 ha  
 Carga Ganadera del Expediente: 0,35 ugm/ha

Explotación	Especie	Ugm Calculada para CG
ES230630007051	OVINA	20,58

**Recintos Determinados para el Cálculo de Garga Ganadera**

REF.	REFERENCIA SIGPAC	CULTIVO	DESCRIPCIÓN CULTIVO	S/R	SUP. RESUELTA (ha)
-1139770	23-063-001-00006-00029	62000	PASTOS PERMANENTES DE 5 O MAS AÑOS-SIN VARIEDAD	S	0,08
-1139769	23-063-001-00006-00027	62000	PASTOS PERMANENTES DE 5 O MAS AÑOS-SIN VARIEDAD	S	0,00
-1139768	23-063-001-00006-00026	62000	PASTOS PERMANENTES DE 5 O MAS AÑOS-SIN VARIEDAD	S	0,22
-1139767	23-063-001-00006-00025	20000	BARBECHO TRADICIONAL-SIN VARIEDAD	S	1,40
-604418	23-063-001-00009-00001	62000	PASTOS PERMANENTES DE 5 O MAS AÑOS-SIN VARIEDAD	S	4,70
-604416	23-063-001-00006-00021	62000	PASTOS PERMANENTES DE 5 O MAS AÑOS-SIN VARIEDAD	S	0,59
-604414	23-063-001-00006-00007	62000	PASTOS PERMANENTES DE 5 O MAS AÑOS-SIN VARIEDAD	S	2,35
-604411	23-063-001-00006-00016	20000	BARBECHO TRADICIONAL-SIN VARIEDAD	S	1,21
-604410	23-063-001-00006-00017	20000	BARBECHO TRADICIONAL-SIN VARIEDAD	S	1,69
-604409	23-063-001-00006-00001	20000	BARBECHO TRADICIONAL-SIN VARIEDAD	S	2,97
-604408	23-063-001-00006-00006	62000	PASTOS PERMANENTES DE 5 O MAS AÑOS-SIN VARIEDAD	S	0,00
-604407	23-063-001-00006-00024	62000	PASTOS PERMANENTES DE 5 O MAS AÑOS-SIN VARIEDAD	S	0,91
-604406	23-063-001-00006-00002	62000	PASTOS PERMANENTES DE 5 O MAS AÑOS-SIN VARIEDAD	S	2,80
5321266	23-063-003-00023-00004	62000	PASTOS PERMANENTES DE 5 O MAS AÑOS-SIN VARIEDAD	S	4,82
5321267	23-063-003-00020-00006	62000	PASTOS PERMANENTES DE 5 O MAS AÑOS-SIN VARIEDAD	S	0,08
5321268	23-063-003-00023-00012	62000	PASTOS PERMANENTES DE 5 O MAS AÑOS-SIN VARIEDAD	S	1,40
5321269	23-063-003-00023-00011	62000	PASTOS PERMANENTES DE 5 O MAS AÑOS-SIN VARIEDAD	S	0,17
5321270	23-063-002-00001-00021	62000	PASTOS PERMANENTES DE 5 O MAS AÑOS-SIN VARIEDAD	S	0,14
5321271	23-063-005-00001-00001	62000	PASTOS PERMANENTES DE 5 O MAS AÑOS-SIN VARIEDAD	S	14,33
5321272	23-063-003-00020-00001	62000	PASTOS PERMANENTES DE 5 O MAS AÑOS-SIN VARIEDAD	S	7,24
5321273	23-063-003-00020-00004	62000	PASTOS PERMANENTES DE 5 O MAS AÑOS-SIN VARIEDAD	S	3,54
5321274	23-063-003-00020-00002	62000	PASTOS PERMANENTES DE 5 O MAS AÑOS-SIN VARIEDAD	S	7,52

**Incidencias de carga ganadera**

**INCIDENCIA DESCRIPCIÓN**

(1) Con incidencias que retienen pago o deniegan el expediente.  
 (2) Se calcula sobre superficie declarada admisible.  
 (3) Aplicación del artículo 16 bis del RD 147/2023.

Puede verificar la integridad de una copia de este documento mediante la lectura del código QR adjunto o mediante el acceso a la dirección <a href="https://ws050.juntadeandalucia.es/verificarFirma">https://ws050.juntadeandalucia.es/verificarFirma</a> indicando el código de VERIFICACIÓN				
FIRMADO POR	RAQUEL MARIA ESPIN CRESPO	FECHA	26/06/2024	
VERIFICACIÓN	Pk2jmMQ72K8YCC9E9Q8LU85ENJJ6M	PÁGINA	6533/8857	




232	Superficie de cruce en recinto ficticio comunal, mayor que superficie asignada neta resultante del reparto del ficticio comunal. Recinto:23-078-900-99000-99001 Cultivo:62000 PASTOS PERMANENTES DE 5 O MAS AÑOS-SIN VARIEDAD Secano Diferencia penalizable (Hectáreas):15,82
242	Recinto pendiente de acreditación de titularidad. Recinto:23-078-020-20028-00006 Cultivo:62000 PASTOS PERMANENTES DE 5 O MAS AÑOS-SIN VARIEDAD Secano
3795	Recinto declarado con una situación de riesgo de abandono. Recinto:23-063-001-00006-00025 Cultivo: - Recinto:23-063-001-00006-00016 Cultivo: - Recinto:23-063-001-00006-00017 Cultivo: - Recinto:23-063-001-00006-00001 Cultivo: -
86128	Recinto de Forrajeras que no ha contabilizado para Carga Ganadera por no tener una explotación válida para el cálculo de la Carga Ganadera Recinto:23-078-020-20028-00006 Cultivo:62 PASTOS PERMANENTES DE 5 O MAS AÑOS- Recinto:23-078-900-99000-99001 Cultivo:62 PASTOS PERMANENTES DE 5 O MAS AÑOS-
86131	Recinto superficie forrajera con explotación ganadera según VAG que en REGA no tiene clasificación zootécnica permitida. Recinto:23-078-900-99000-99001 Cultivo:62000 PASTOS PERMANENTES DE 5 O MAS AÑOS-SIN VARIEDAD Secano Explotacion:ES239040001001

(1) Con incidencias que retienen pago o deniegan el expediente.  
(2) Se calcula sobre superficie declarada admisible.  
(3) Aplicación del artículo 16 bis del RD 147/2023.

Puede verificar la integridad de una copia de este documento mediante la lectura del código QR adjunto o mediante el acceso a la dirección <https://ws050.juntadeandalucia.es/verificarFirma> indicando el código de VERIFICACIÓN

FIRMADO POR	RAQUEL MARIA ESPIN CRESPO	FECHA	26/06/2024
VERIFICACIÓN	Pk2jmMQ72K8YCCE9EQ8LU85ENJJ6M	PÁGINA	6534/8857



**APELLIDOS Y NOMBRE / RAZÓN SOCIAL**

JIMENEZ GARCIA SERGIO

**NIF**

\*\*\*\*7227\*

**EXPEDIENTE**

1130104

**RESOLUCIÓN**

CONCESIÓN DE LA AYUDA

**DATOS DE MANTENIMIENTO UNIDADES**

<b>GRUPO DE PAGO</b>	<b>Sup. Dec. Admisible</b>	<b>Sup. Resuelta</b>	<b>Sobredecl.</b>	<b>% Sobredecl.</b>
ZONAS DE LIMITACIONES NATURALES	10,49	10,49	0,00	0,00

**RESUMEN DE PAGOS**

	<b>IMPORTE ( Euros )</b>			
	<b>RESUELTO</b>	<b>FEADER</b>	<b>MAPA</b>	<b>CAPADR</b>
Pago realizado	517,50	439,88	50,77	26,86
A pagar	48,96	41,62	4,80	2,54
<b>TOTAL</b>	<b>566,46</b>	<b>481,50</b>	<b>55,57</b>	<b>29,40</b>

**APLICACIÓN DE REDUCCIONES Y PENALIZACIONES (%)**

<b>Crterios de subvencionabilidad (1)</b>	<b>Presentación tardía</b>	<b>Omisión declaración</b>	<b>Condicionalidad</b>
0,00	0,00	0,00	0,00

**IMPORTE ( Euros )**

Calculado(2)	Reducción	Penalización	Reducción Penalización (3)	Penalización adicional	Resuelto	FEADER	MAPA	CAPADR
566,46 €	0,00 €	0,00 €	0,00 €	0,00 €	566,46 €	481,49 €	55,57 €	29,40 €
Importe Unitario:	54,00 €	Nuevo Importe Unitario:	54,00 €					

**RECINTOS PROPUESTOS**

<b>REF.</b>	<b>REFERENCIA SIGPAC</b>	<b>CULTIVO</b>	<b>S/R</b>	<b>USO</b>	<b>Sup. Dec. admisible</b>	<b>Sup. Campo</b>	<b>Sup. Determ.</b>	<b>Sup. Resuelta</b>
				<b>SIGPAC</b>				
1700000006031560	14-007-028-00005-0018	OLIVAR	S		0,03		0,03	0,03
1700000006031561	23-003-039-00435-0002	OLIVAR	R		2,74		2,74	2,74
1700000006031562	23-003-039-00436-0002	OLIVAR	R		0,39		0,39	0,39
1700000006031563	23-003-039-00440-0002	OLIVAR	R		0,04		0,04	0,00
1700000006031565	23-003-037-00084-0002	OLIVAR	R		2,01		2,01	2,01
1700000006031566	23-003-037-00288-0002	OLIVAR	S		0,09		0,09	0,09
1700000006031567	23-003-037-00289-0001	OLIVAR	S		0,06		0,06	0,06
1700000006031568	23-003-038-00176-0002	OLIVAR	R		2,08		2,08	2,08
1700000006031569	23-003-038-00177-0001	OLIVAR	S		0,01		0,01	0,01
1700000006031570	23-060-002-00112-0001	OLIVAR	S		0,01		0,01	0,01
1700000006031571	23-060-002-00114-0001	OLIVAR	S		0,83		0,83	0,83
1700000006031572	23-060-002-00116-0002	OLIVAR	S		0,03		0,03	0,03
1700000006031573	23-003-035-00523-0001	OLIVAR	R		2,16		2,16	2,16
1700000006031574	23-003-035-00653-0001	OLIVAR	S		0,05		0,05	0,05

**INCIDENCIAS****INCIDENCIA DESCRIPCIÓN**

3790 Recinto declarado inactivo  
 Recinto:23-003-039-00440-00002 Cultivo: -

(1) Con incidencias que retienen pago o deniegan el expediente.

(2) Se calcula sobre superficie declarada admisible.

(3) Aplicación del artículo 16 bis del RD 147/2023.

Puede verificar la integridad de una copia de este documento mediante la lectura del código QR adjunto o mediante el acceso a la dirección <https://ws050.juntadeandalucia.es/verificarFirma> indicando el código de VERIFICACIÓN

FIRMADO POR	RAQUEL MARIA ESPIN CRESPO	FECHA	26/06/2024
VERIFICACIÓN	Pk2jmMQ72K8YCCE9EQ8LU85ENJJ6M	PÁGINA	6535/8857



**APELLIDOS Y NOMBRE / RAZÓN SOCIAL**

JIMENEZ GARCIA TRINIDAD

**NIF**

\*\*\*\*8333\*

**EXPEDIENTE**

1125341

**RESOLUCIÓN**

CONCESIÓN DE LA AYUDA

**DATOS DE MANTENIMIENTO UNIDADES****GRUPO DE PAGO**

ZONAS DE LIMITACIONES NATURALES

**Sup. Dec.  
Admisible**

5,29

**Sup.  
Resuelta**

5,29

**Sobredecl.**

0,00

**% Sobredecl.**

0,00

**RESUMEN DE PAGOS**

	<b>IMPORTE ( Euros )</b>			
	<b>RESUELTO</b>	<b>FEADER</b>	<b>MAPA</b>	<b>CAPADR</b>
Pago realizado	259,98	220,98	25,50	13,50
A pagar	25,68	21,83	2,52	1,33
<b>TOTAL</b>	<b>285,66</b>	<b>242,81</b>	<b>28,02</b>	<b>14,83</b>

**APLICACIÓN DE REDUCCIONES Y PENALIZACIONES (%)**

<b>Crterios de subvencionabilidad (1)</b>	<b>Presentación tardía</b>	<b>Omisión declaración</b>	<b>Condicionalidad</b>
0,00	0,00	0,00	0,00

**IMPORTE ( Euros )**

Calculado(2)	Reducción	Penalización	Reducción Penalización (3)	Penalización adicional	Resuelto	FEADER	MAPA	CAPADR
285,66 €	0,00 €	0,00 €	0,00 €	0,00 €	285,66 €	242,81 €	28,02 €	14,83 €
Importe Unitario:	54,00 €	Nuevo Importe Unitario:	54,00 €					

**RECINTOS PROPUESTOS**

<b>REF.</b>	<b>REFERENCIA SIGPAC</b>	<b>CULTIVO</b>	<b>S/R</b>	<b>USO</b>	<b>Sup. Dec.</b>	<b>Sup.</b>	<b>Sup.</b>	<b>Sup.</b>
				<b>SIGPAC</b>	<b>admisible</b>	<b>Campo</b>	<b>Determ.</b>	<b>Resuelta</b>
1700000005698159	23-003-038-00167-0001	OLIVAR	S		0,02		0,02	0,02
1700000005698160	23-003-038-00168-0001	OLIVAR	S		2,04		2,04	2,04
1700000005698162	23-060-051-00366-0002	OLIVAR	S		0,01		0,01	0,01
1700000005698164	23-060-001-00033-0004	OLIVAR	S		0,06		0,06	0,06
1700000005698165	23-060-001-00140-0002	OLIVAR	S		1,18		1,18	1,18
1700000005698166	23-003-039-00104-0001	OLIVAR	S		0,02		0,02	0,02
1700000005698167	23-003-039-00106-0001	OLIVAR	S		1,84		1,84	1,84
1700000005698168	23-003-039-00098-0005	OLIVAR	S		0,04		0,04	0,04
1700000005698169	23-003-039-00106-0006	OLIVAR	S		0,08		0,08	0,08

(1) Con incidencias que retienen pago o deniegan el expediente.

(2) Se calcula sobre superficie declarada admisible.

(3) Aplicación del artículo 16 bis del RD 147/2023.

Puede verificar la integridad de una copia de este documento mediante la lectura del código QR adjunto o mediante el acceso a la dirección <https://ws050.juntadeandalucia.es/verificarFirma> indicando el código de VERIFICACIÓN

FIRMADO POR	RAQUEL MARIA ESPIN CRESPO	FECHA	26/06/2024
VERIFICACIÓN	Pk2jmMQ72K8YCCE9EQ8LU85ENJJ6M	PÁGINA	6536/8857





**APPELLIDOS Y NOMBRE / RAZÓN SOCIAL**

JIMENEZ GARRIDO MANUEL

**NIF**

\*\*\*2860\*

**EXPEDIENTE**

1238101

**RESOLUCIÓN**

CONCESIÓN DE LA AYUDA

**DATOS DE MANTENIMIENTO UNIDADES**

**GRUPO DE PAGO**

ZONAS DE LIMITACIONES NATURALES

**Sup. Dec.  
Admisible**

9,46

**Sup.  
Resuelta**

9,46

**Sobredecl.**

0,00

**% Sobredecl.**

0,00

**RESUMEN DE PAGOS**

	<b>IMPORTE ( Euros )</b>			
	<b>RESUELTO</b>	<b>FEADER</b>	<b>MAPA</b>	<b>CAPADR</b>
Pago realizado	464,92	395,17	45,61	24,14
A pagar	45,92	39,03	4,50	2,39
<b>TOTAL</b>	<b>510,84</b>	<b>434,20</b>	<b>50,11</b>	<b>26,53</b>

**APLICACIÓN DE REDUCCIONES Y PENALIZACIONES (%)**

<b>Criterios de subvencionabilidad (1)</b>	<b>Presentación tardía</b>	<b>Omisión declaración</b>	<b>Condicionabilidad</b>
0,00	0,00	0,00	0,00

**IMPORTE ( Euros )**

Calculado(2)	Reducción	Penalización	Reducción Penalización (3)	Penalización adicional	Resuelto	FEADER	MAPA	CAPADR
510,84 €	0,00 €	0,00 €	0,00 €	0,00 €	510,84 €	434,21 €	50,11 €	26,52 €
Importe Unitario:	54,00 €	Nuevo Importe Unitario:	54,00 €					

(1) Con incidencias que retienen pago o deniegan el expediente.

(2) Se calcula sobre superficie declarada admisible.

(3) Aplicación del artículo 16 bis del RD 147/2023.

Puede verificar la integridad de una copia de este documento mediante la lectura del código QR adjunto o mediante el acceso a la dirección <https://ws050.juntadeandalucia.es/verificarFirma> indicando el código de VERIFICACIÓN

FIRMADO POR	RAQUEL MARIA ESPIN CRESPO	FECHA	26/06/2024
VERIFICACIÓN	Pk2jmMQ72K8YCCE9EQ8LU85ENJJJ6M	PÁGINA	6537/8857





**RECINTOS PROPUESTOS**

REF.	REFERENCIA SIGPAC	CULTIVO	S/R	USO SIGPAC	Sup. Dec. admisible	Sup. Campo	Sup. Determ.	Sup. Resuelta
-1078131	23-060-066-00087-0011	OLIVAR	R		1,56		1,56	1,56
4659066	23-087-021-00009-0002	OLIVAR	S		0,03		0,03	0,03
1700000007130774	23-027-020-00015-0001	OLIVAR	R		1,08		1,08	1,08
1700000007130775	23-087-021-00162-0001	OLIVAR	S		0,06		0,06	0,06
1700000007130776	23-087-021-00163-0001	OLIVAR	S		0,09		0,09	0,09
1700000007130779	23-087-021-00037-0001	OLIVAR	S		0,37		0,37	0,37
1700000007130780	23-087-021-00038-0001	OLIVAR	S		0,03		0,03	0,03
1700000007130781	23-087-021-00043-0001	OLIVAR	S		0,01		0,01	0,01
1700000007130782	23-087-021-00044-0001	OLIVAR	S		0,01		0,01	0,01
1700000007130786	23-087-021-00004-0001	OLIVAR	S		0,05		0,05	0,05
1700000007130787	23-087-021-00005-0001	OLIVAR	S		0,14		0,14	0,14
1700000007130788	23-087-021-00006-0002	OLIVAR	S		0,16		0,16	0,16
1700000007130789	23-087-021-00007-0001	OLIVAR	S		0,03		0,03	0,03
1700000007130790	23-087-021-00018-0001	OLIVAR	S		0,09		0,09	0,09
1700000007130791	23-087-021-00021-0002	OLIVAR	S		0,47		0,47	0,47
1700000007130793	23-087-021-00022-0001	OLIVAR	S		0,02		0,02	0,02
1700000007130794	23-087-021-00023-0001	OLIVAR	S		0,01		0,01	0,01
1700000007130795	23-087-021-00026-0001	OLIVAR	S		0,01		0,01	0,01
1700000007130796	23-027-020-00015-0002	OLIVAR	R		0,07		0,07	0,07
1700000007130797	23-087-021-00060-0001	OLIVAR	S		0,03		0,03	0,03
1700000007130798	23-087-021-00061-0001	OLIVAR	S		0,20		0,20	0,20
1700000007130799	23-087-021-00062-0001	OLIVAR	S		0,02		0,02	0,02
1700000007130812	23-087-022-00144-0002	OLIVAR	S		0,05		0,05	0,05
1700000007130813	23-087-022-00145-0005	OLIVAR	S		0,05		0,05	0,05
1700000007130814	23-087-022-00366-0001	OLIVAR	S		0,20		0,20	0,20
1700000007136602	23-060-017-00166-0002	OLIVAR	S		0,22		0,22	0,22
1700000007136608	23-060-017-00166-0001	OLIVAR	S		1,41		1,41	1,41
1700000007137408	23-027-020-00014-0001	OLIVAR	S		2,97		2,97	2,97
1700000007137410	23-027-020-00020-0002	OLIVAR	S		0,02		0,02	0,02

(1) Con incidencias que retienen pago o deniegan el expediente.  
 (2) Se calcula sobre superficie declarada admisible.  
 (3) Aplicación del artículo 16 bis del RD 147/2023.

Puede verificar la integridad de una copia de este documento mediante la lectura del código QR adjunto o mediante el acceso a la dirección <a href="https://ws050.juntadeandalucia.es/verificarFirma">https://ws050.juntadeandalucia.es/verificarFirma</a> indicando el código de VERIFICACIÓN				
FIRMADO POR	RAQUEL MARIA ESPIN CRESPO	FECHA	26/06/2024	
VERIFICACIÓN	Pk2jmMQ72K8YCCCE9EQ8LU85ENJJJ6M	PÁGINA	6538/8857	



**APELLIDOS Y NOMBRE / RAZÓN SOCIAL**

JIMENEZ HERRERA PEDRO JOSE

**NIF**

\*\*\*\*2484\*

**EXPEDIENTE**

1233086

**RESOLUCIÓN**

CONCESIÓN DE LA AYUDA

**DATOS DE MANTENIMIENTO UNIDADES****GRUPO DE PAGO**

ZONAS DE LIMITACIONES NATURALES

**Sup. Dec.  
Admisible**

15,84

**Sup.  
Resuelta**

15,84

**Sobredecl.**

0,00

**% Sobredecl.**

0,00

**RESUMEN DE PAGOS**

	<b>IMPORTE ( Euros )</b>			
	<b>RESUELTO</b>	<b>FEADER</b>	<b>MAPA</b>	<b>CAPADR</b>
Pago realizado	770,21	654,68	75,56	39,97
A pagar	76,08	64,67	7,46	3,95
<b>TOTAL</b>	<b>846,29</b>	<b>719,35</b>	<b>83,02</b>	<b>43,92</b>

**APLICACIÓN DE REDUCCIONES Y PENALIZACIONES (%)**

<b>Criterios de subvencionabilidad (1)</b>	<b>Presentación tardía</b>	<b>Omisión declaración</b>	<b>Condicionalidad</b>
0,00	0,00	0,00	0,00

**IMPORTE ( Euros )**

Calculado(2)	Reducción	Penalización	Reducción Penalización (3)	Penalización adicional	Resuelto	FEADER	MAPA	CAPADR
846,29 €	0,00 €	0,00 €	0,00 €	0,00 €	846,29 €	719,35 €	83,02 €	43,92 €
Importe Unitario:	54,00 €	Nuevo Importe Unitario:	53,43 €					

**RECINTOS PROPUESTOS**

<b>REF.</b>	<b>REFERENCIA SIGPAC</b>	<b>CULTIVO</b>	<b>S/R</b>	<b>USO SIGPAC</b>	<b>Sup. Dec. admisible</b>	<b>Sup. Campo</b>	<b>Sup. Determ.</b>	<b>Sup. Resuelta</b>
1700000007262317	23-008-015-00570-0001	OLIVAR	S		6,33		6,33	6,33
1700000007262318	23-063-033-00381-0002	OLIVAR	S		1,64		1,64	1,64
1700000007262322	23-063-033-00381-0001	OLIVAR	S		4,31		4,31	4,31
1700000007262653	23-063-030-00665-0004	OLIVAR	S		3,56		3,56	3,56

(1) Con incidencias que retienen pago o deniegan el expediente.

(2) Se calcula sobre superficie declarada admisible.

(3) Aplicación del artículo 16 bis del RD 147/2023.

Puede verificar la integridad de una copia de este documento mediante la lectura del código QR adjunto o mediante el acceso a la dirección <https://ws050.juntadeandalucia.es/verificarFirma> indicando el código de VERIFICACIÓN

FIRMADO POR	RAQUEL MARIA ESPIN CRESPO	FECHA	26/06/2024
VERIFICACIÓN	Pk2jmMQ72K8YCCE9EQ8LU85ENJJJ6M	PÁGINA	6539/8857



**APELLIDOS Y NOMBRE / RAZÓN SOCIAL**

JIMENEZ IBAÑEZ JOSE CARLOS

**NIF**

\*\*\*\*4660\*

**EXPEDIENTE**

1279615

**RESOLUCIÓN**

CONCESIÓN DE LA AYUDA

**DATOS DE MANTENIMIENTO UNIDADES****GRUPO DE PAGO**

ZONAS DE LIMITACIONES NATURALES

**Sup. Dec.  
Admisible**

11,24

**Sup.  
Resuelta**

11,24

**Sobredecl.**

0,00

**% Sobredecl.**

0,00

**RESUMEN DE PAGOS**

	<b>IMPORTE ( Euros )</b>			
	<b>RESUELTO</b>	<b>FEADER</b>	<b>MAPA</b>	<b>CAPADR</b>
Pago realizado	558,78	474,96	54,82	29,00
A pagar	48,18	40,95	4,73	2,50
<b>TOTAL</b>	<b>606,96</b>	<b>515,91</b>	<b>59,55</b>	<b>31,50</b>

**APLICACIÓN DE REDUCCIONES Y PENALIZACIONES (%)**

<b>Crterios de subvencionabilidad (1)</b>	<b>Presentación tardía</b>	<b>Omisión declaración</b>	<b>Condicionalidad</b>
0,00	0,00	0,00	0,00

**IMPORTE ( Euros )**

Calculado(2)	Reducción	Penalización	Reducción Penalización (3)	Penalización adicional	Resuelto	FEADER	MAPA	CAPADR
606,96 €	0,00 €	0,00 €	0,00 €	0,00 €	606,96 €	515,92 €	59,54 €	31,50 €
Importe Unitario:	54,00 €	Nuevo Importe Unitario:	54,00 €					

**RECINTOS PROPUESTOS**

<b>REF.</b>	<b>REFERENCIA SIGPAC</b>	<b>CULTIVO</b>	<b>S/R</b>	<b>USO SIGPAC</b>	<b>Sup. Dec. admisible</b>	<b>Sup. Campo</b>	<b>Sup. Determ.</b>	<b>Sup. Resuelta</b>
-1335905	23-041-002-00041-0001	OLIVAR	S		0,13		0,13	0,00
-141406	23-069-014-00237-0001	OLIVAR	S		0,05		0,05	0,05
4182057	23-069-014-00233-0001	OLIVAR	S		3,30		3,30	3,30
4809599	23-069-020-00071-0002	OLIVAR	S		2,23		2,23	2,23
5515113	23-041-002-00038-0001	OLIVAR	S		1,37		1,37	1,37
5515114	23-041-002-00054-0001	OLIVAR	S		0,73		0,73	0,73
1700000006317174	23-087-037-00094-0001	OLIVAR	S		0,25		0,25	0,25
1700000006317175	23-087-037-00098-0001	OLIVAR	S		1,41		1,41	1,41
1700000006317176	23-087-037-00100-0001	OLIVAR	S		0,33		0,33	0,33
1700000006317177	23-087-037-00101-0001	OLIVAR	S		0,32		0,32	0,32
1700000006317178	23-087-037-00102-0001	OLIVAR	S		0,05		0,05	0,05
1700000006317180	23-087-037-00079-0001	OLIVAR	S		1,20		1,20	1,20

**INCIDENCIAS****INCIDENCIA DESCRIPCIÓN**

242 Recinto pendiente de acreditación de titularidad.  
 Recinto:23-041-002-00041-00001 Cultivo:101010 OLIVAR-PICUAL Secano

(1) Con incidencias que retienen pago o deniegan el expediente.  
 (2) Se calcula sobre superficie declarada admisible.  
 (3) Aplicación del artículo 16 bis del RD 147/2023.

Puede verificar la integridad de una copia de este documento mediante la lectura del código QR adjunto o mediante el acceso a la dirección <https://ws050.juntadeandalucia.es/verificarFirma> indicando el código de VERIFICACIÓN

FIRMADO POR	RAQUEL MARIA ESPIN CRESPO	FECHA	26/06/2024
VERIFICACIÓN	Pk2jmMQ72K8YCCE9EQ8LU85ENJJ6M	PÁGINA	6540/8857



**APELLIDOS Y NOMBRE / RAZÓN SOCIAL**

JIMENEZ JIMENEZ ENRIQUE JAVIER

**NIF**

\*\*\*\*7198\*

**EXPEDIENTE**

1169311

**RESOLUCIÓN**

CONCESIÓN DE LA AYUDA

**DATOS DE MANTENIMIENTO UNIDADES**

<b>GRUPO DE PAGO</b>	<b>Sup. Dec. Admisible</b>	<b>Sup. Resuelta</b>	<b>Sobredecl.</b>	<b>% Sobredecl.</b>
ZONAS DE LIMITACIONES NATURALES	30,44	30,44	0,00	0,00

**RESUMEN DE PAGOS**

	<b>IMPORTE ( Euros )</b>			
	<b>RESUELTO</b>	<b>FEADER</b>	<b>MAPA</b>	<b>CAPADR</b>
Pago realizado	1.081,20	919,02	106,06	56,12
A pagar	106,80	90,78	10,48	5,54
<b>TOTAL</b>	<b>1.188,00</b>	<b>1.009,80</b>	<b>116,54</b>	<b>61,66</b>

**APLICACIÓN DE REDUCCIONES Y PENALIZACIONES (%)**

<b>Crterios de subvencionabilidad (1)</b>	<b>Presentación tardía</b>	<b>Omisión declaración</b>	<b>Condicionalidad</b>
0,00	0,00	0,00	0,00

**IMPORTE ( Euros )**

Calculado(2)	Reducción	Penalización	Reducción Penalización (3)	Penalización adicional	Resuelto	FEADER	MAPA	CAPADR
1.188,00 €	0,00 €	0,00 €	0,00 €	0,00 €	1.188,00 €	1.009,80 €	116,54 €	61,66 €
Importe Unitario:	54,00 €	Nuevo Importe Unitario:	39,03 €					

**RECINTOS PROPUESTOS**

<b>REF.</b>	<b>REFERENCIA SIGPAC</b>	<b>CULTIVO</b>	<b>S/R</b>	<b>USO SIGPAC</b>	<b>Sup. Dec. admisible</b>	<b>Sup. Campo</b>	<b>Sup. Determ.</b>	<b>Sup. Resuelta</b>
-1542316	14-007-011-00079-0002	OLIVAR	S		4,15		4,15	4,15
-1299152	23-069-014-00128-0001	OLIVAR	S		0,13		0,13	0,13
-1299092	23-077-008-00158-0001	OLIVAR	S		5,69		5,69	5,69
-1206849	23-069-014-00982-0001	OLIVAR	S		0,66		0,66	0,66
-1206847	23-069-014-00979-0001	OLIVAR	S		2,62		2,62	2,62
-1206846	23-069-014-00978-0001	OLIVAR	S		3,15		3,15	3,15
-1066891	23-077-008-00216-0001	BARBECHO TRADICIONAL	S		0,01		0,01	0,01
-105452	14-063-002-00179-0001	OLIVAR	S		0,03		0,03	0,03
1700000006580537	14-007-004-00031-0002	OLIVAR	S		5,42		5,42	5,42
1700000006580541	14-063-004-00130-0001	OLIVAR	S		3,14		3,14	3,14
1700000006580542	14-063-002-00180-0001	OLIVAR	S		1,73		1,73	1,73
1700000006580543	14-063-002-00181-0001	OLIVAR	S		0,05		0,05	0,05
1700000006580544	23-069-014-00414-0001	OLIVAR	S		1,06		1,06	1,06
1700000006580545	23-069-014-00263-0001	OLIVAR	S		0,05		0,05	0,05
1700000006580546	23-069-014-00264-0001	OLIVAR	S		0,09		0,09	0,09
1700000006580547	23-069-014-00962-0001	OLIVAR	S		2,46		2,46	2,46

**Datos considerados para el Cálculo de la Carga Ganadera del expediente**

Superficie determinada para Cálculo Carga Ganadera: 0,00 ha

Carga Ganadera del Expediente: 0,00 ugm/ha

(1) Con incidencias que retienen pago o deniegan el expediente.  
(2) Se calcula sobre superficie declarada admisible.  
(3) Aplicación del artículo 16 bis del RD 147/2023.

Puede verificar la integridad de una copia de este documento mediante la lectura del código QR adjunto o mediante el acceso a la dirección <https://ws050.juntadeandalucia.es/verificarFirma> indicando el código de VERIFICACIÓN

FIRMADO POR	RAQUEL MARIA ESPIN CRESPO	FECHA	26/06/2024
VERIFICACIÓN	Pk2jmMQ72K8YCCE9EQ8LU85ENJJ6M	PÁGINA	6541/8857





**Incidencias de carga ganadera**

**INCIDENCIA DESCRIPCIÓN**

86132 Recinto superficie forrajera que no realiza la actividad de producción de pastoreo.  
Recinto:23-077-008-00216-00001 Cultivo:20000 BARBECHO TRADICIONAL-SIN VARIEDAD Secano

(1) Con incidencias que retienen pago o deniegan el expediente.  
(2) Se calcula sobre superficie declarada admisible.  
(3) Aplicación del artículo 16 bis del RD 147/2023.

Puede verificar la integridad de una copia de este documento mediante la lectura del código QR adjunto o mediante el acceso a la dirección <https://ws050.juntadeandalucia.es/verificarFirma> indicando el código de VERIFICACIÓN

FIRMADO POR	RAQUEL MARIA ESPIN CRESCO	FECHA	26/06/2024
VERIFICACIÓN	Pk2jmMQ72K8YCCE9EQ8LU85ENJJJ6M	PÁGINA	6542/8857





**APELLIDOS Y NOMBRE / RAZÓN SOCIAL**

JIMENEZ JIMENEZ JOSE RAFAEL

**NIF**

\*\*\*\*4454\*

**EXPEDIENTE**

1167933

**RESOLUCIÓN**

CONCESIÓN DE LA AYUDA

**DATOS DE MANTENIMIENTO UNIDADES**

<b>GRUPO DE PAGO</b>	<b>Sup. Dec. Admisible</b>	<b>Sup. Resuelta</b>	<b>Sobredecl.</b>	<b>% Sobredecl.</b>
ZONAS DE LIMITACIONES NATURALES	42,38	42,38	0,00	0,00

**RESUMEN DE PAGOS**

	<b>IMPORTE ( Euros )</b>			
	<b>RESUELTO</b>	<b>FEADER</b>	<b>MAPA</b>	<b>CAPADR</b>
Pago realizado	1.081,20	919,02	106,06	56,12
A pagar	106,80	90,78	10,48	5,54
<b>TOTAL</b>	<b>1.188,00</b>	<b>1.009,80</b>	<b>116,54</b>	<b>61,66</b>

**APLICACIÓN DE REDUCCIONES Y PENALIZACIONES (%)**

<b>Crterios de subvencionabilidad (1)</b>	<b>Presentación tardía</b>	<b>Omisión declaración</b>	<b>Condicionalidad</b>
0,00	0,00	0,00	0,00

**IMPORTE ( Euros )**

Calculado(2)	Reducción	Penalización	Reducción Penalización (3)	Penalización adicional	Resuelto	FEADER	MAPA	CAPADR
1.188,00 €	0,00 €	0,00 €	0,00 €	0,00 €	1.188,00 €	1.009,80 €	116,54 €	61,66 €
Importe Unitario:	54,00 €	Nuevo Importe Unitario:	28,03 €					

**RECINTOS PROPUESTOS**

<b>REF.</b>	<b>REFERENCIA SIGPAC</b>	<b>CULTIVO</b>	<b>USO S/R SIGPAC</b>	<b>Sup. Dec. admisible</b>	<b>Sup. Campo</b>	<b>Sup. Determ.</b>	<b>Sup. Resuelta</b>
-1299361	23-069-014-00128-0001	OLIVAR	S	4,39		4,39	4,39
-1299337	23-069-014-09014-0006	OLIVAR	S	0,04		0,04	0,04
-1299326	23-069-014-00003-0008	OLIVAR	S	9,20		9,20	9,20
-1298761	23-069-014-00982-0001	OLIVAR	S	2,86		2,86	2,86
-1067317	14-007-004-00025-0005	TRIGO DURO	S	0,03		0,03	0,03
-1067270	14-007-004-00024-0005	OLIVAR	S	1,65		1,65	1,65
-1067169	23-069-014-00002-0003	OLIVAR	S	8,57		8,57	8,57
-777230	14-007-004-00024-0003	TRIGO DURO	S	2,43		2,43	2,43
-777156	14-063-004-00147-0003	OLIVAR	S	0,06		0,06	0,06
-535737	23-069-014-09014-0004	OLIVAR	S	0,07		0,07	0,07
-535706	23-069-014-09014-0003	OLIVAR	S	0,23		0,23	0,23
-535683	23-069-014-00003-0002	OLIVAR	S	0,73		0,73	0,73
1700000006574800	14-007-004-00024-0001	TRIGO DURO	S	0,15		0,15	0,15
1700000006574802	23-069-014-00010-0001	OLIVAR	S	3,88		3,88	3,88
1700000006574803	14-063-004-00147-0001	OLIVAR	S	1,52		1,52	1,52
1700000006574805	14-007-004-00025-0002	TRIGO DURO	S	0,11		0,11	0,11
1700000006574806	23-069-014-00159-0002	OLIVAR	S	0,20		0,20	0,20
1700000006574809	23-069-014-00327-0001	OLIVAR	S	0,36		0,36	0,36
1700000006574810	23-069-014-00159-0001	OLIVAR	S	0,82		0,82	0,82
1700000006574811	23-069-014-00011-0001	OLIVAR	S	2,06		2,06	2,06
1700000006574813	14-063-004-00038-0001	OLIVAR	S	1,19		1,19	1,19
1700000006574814	14-063-004-00008-0001	OLIVAR	S	1,83		1,83	1,83

(1) Con incidencias que retienen pago o deniegan el expediente.  
 (2) Se calcula sobre superficie declarada admisible.  
 (3) Aplicación del artículo 16 bis del RD 147/2023.

Puede verificar la integridad de una copia de este documento mediante la lectura del código QR adjunto o mediante el acceso a la dirección <a href="https://ws050.juntadeandalucia.es/verificarFirma">https://ws050.juntadeandalucia.es/verificarFirma</a> indicando el código de VERIFICACIÓN					
FIRMADO POR	RAQUEL MARIA ESPIN CRESPO		FECHA		26/06/2024
VERIFICACIÓN	Pk2jmMQ72K8YCCE9EQ8LU85ENJJ6M		PÁGINA		6543/8857



### INCIDENCIAS

#### INCIDENCIA DESCRIPCIÓN

- 86119 Carga ganadera NO cumple con el valor mínimo de 0,2 UGM/ha.  
Recinto:14-007-004-00025-00004 Cultivo:62000 PASTOS PERMANENTES DE 5 O MAS AÑOS-SIN VARIEDAD Secano Carga Ganadera:0
- 86121 Recinto superficie forrajera que no realiza la actividad de producción de pastoreo.  
Recinto:14-007-004-00025-00004 Cultivo:62000 PASTOS PERMANENTES DE 5 O MAS AÑOS-SIN VARIEDAD Secano Actividad Agraria del recinto:5
- 86122 Recinto superficie forrajera que realiza la actividad de producción de pastoreo y no declara el o los códigos del Registro de Explotaciones Ganaderas de Andalucía, REGA.  
Recinto:14-007-004-00025-00004 Cultivo:62000 PASTOS PERMANENTES DE 5 O MAS AÑOS-SIN VARIEDAD Secano
- 86124 Recinto de forrajera para Cálculo de Carga Ganadera que No pertenece a Explotación.  
Recinto:14-007-004-00025-00004 Cultivo:62000 PASTOS PERMANENTES DE 5 O MAS AÑOS-SIN VARIEDAD Secano

#### Datos considerados para el Cálculo de la Carga Ganadera del expediente

Superficie determinada para Cálculo Carga Ganadera: 0,00 ha  
Carga Ganadera del Expediente: 0,00 ugm/ha

#### Incidenias de carga ganadera


#### INCIDENCIA DESCRIPCIÓN

- 86122 Recinto superficie forrajera que realiza la actividad de producción de pastoreo y no declara el o los códigos del Registro de Explotaciones Ganaderas de Andalucía, REGA.  
Recinto:14-007-004-00025-00004 Cultivo:62000 PASTOS PERMANENTES DE 5 O MAS AÑOS-SIN VARIEDAD Secano
- 86124 Recinto de forrajera para Cálculo de Carga Ganadera que No pertenece a Explotación.  
Recinto:14-007-004-00025-00004 Cultivo:62000 PASTOS PERMANENTES DE 5 O MAS AÑOS-SIN VARIEDAD Secano
- 86128 Recinto de Forrajeras que no ha contabilizado para Carga Ganadera por no tener una explotación válida para el cálculo de la Carga Ganadera  
Recinto:14-007-004-00025-00004 Cultivo:62 PASTOS PERMANENTES DE 5 O MAS AÑOS-
- 86132 Recinto superficie forrajera que no realiza la actividad de producción de pastoreo.  
Recinto:14-007-004-00025-00004 Cultivo:62000 PASTOS PERMANENTES DE 5 O MAS AÑOS-SIN VARIEDAD Secano

(1) Con incidencias que retienen pago o deniegan el expediente.  
(2) Se calcula sobre superficie declarada admisible.  
(3) Aplicación del artículo 16 bis del RD 147/2023.

Puede verificar la integridad de una copia de este documento mediante la lectura del código QR adjunto o mediante el acceso a la dirección <https://ws050.juntadeandalucia.es/verificarFirma> indicando el código de VERIFICACIÓN

FIRMADO POR	RAQUEL MARIA ESPIN CRESPO	FECHA	26/06/2024
VERIFICACIÓN	Pk2jmMQ72K8YCCE9EQ8LU85ENJJ6M	PÁGINA	6544/8857



**APELLIDOS Y NOMBRE / RAZÓN SOCIAL**

JIMENEZ JIMENEZ RAFAEL

**NIF**

\*\*\*6709\*

**EXPEDIENTE**

1136904

**RESOLUCIÓN**

CONCESIÓN DE LA AYUDA

**DATOS DE MANTENIMIENTO UNIDADES**

<b>GRUPO DE PAGO</b>	<b>Sup. Dec. Admisible</b>	<b>Sup. Resuelta</b>	<b>Sobredecl.</b>	<b>% Sobredecl.</b>
ZONAS DE LIMITACIONES NATURALES	18,76	18,76	0,00	0,00

**RESUMEN DE PAGOS**

	<b>IMPORTE ( Euros )</b>			
	<b>RESUELTO</b>	<b>FEADER</b>	<b>MAPA</b>	<b>CAPADR</b>
Pago realizado	885,01	752,26	86,82	45,92
A pagar	87,42	74,31	8,58	4,53
<b>TOTAL</b>	<b>972,43</b>	<b>826,57</b>	<b>95,40</b>	<b>50,45</b>

**APLICACIÓN DE REDUCCIONES Y PENALIZACIONES (%)**

<b>Criterios de subvencionabilidad (1)</b>	<b>Presentación tardía</b>	<b>Omisión declaración</b>	<b>Condicionalidad</b>
0,00	0,00	0,00	0,00

**IMPORTE ( Euros )**

Calculado(2)	Reducción	Penalización	Reducción Penalización (3)	Penalización adicional	Resuelto	FEADER	MAPA	CAPADR
972,43 €	0,00 €	0,00 €	0,00 €	0,00 €	972,43 €	826,57 €	95,40 €	50,46 €
Importe Unitario:	54,00 €	Nuevo Importe Unitario:	51,84 €					

**RECINTOS PROPUESTOS**

<b>REF.</b>	<b>REFERENCIA SIGPAC</b>	<b>CULTIVO</b>	<b>S/R</b>	<b>USO SIGPAC</b>	<b>Sup. Dec. admisible</b>	<b>Sup. Campo</b>	<b>Sup. Determ.</b>	<b>Sup. Resuelta</b>
-1235862	23-077-007-80012-0001	OLIVAR	S		0,10		0,10	0,10
-731013	23-077-007-09005-0001	OLIVAR	S		0,23		0,23	0,23
1700000005552964	23-069-034-00223-0002	OLIVAR	S		1,56		1,56	1,56
1700000005552965	23-077-007-80016-0013	OLIVAR	S		0,12		0,12	0,12
1700000005552967	23-077-007-80003-0004	OLIVAR	S		0,82		0,82	0,82
1700000005552968	23-077-007-00006-0001	OLIVAR	S		8,87		8,87	8,87
1700000005552969	23-077-007-00007-0001	OLIVAR	S		7,06		7,06	7,06

(1) Con incidencias que retienen pago o deniegan el expediente.

(2) Se calcula sobre superficie declarada admisible.

(3) Aplicación del artículo 16 bis del RD 147/2023.

Puede verificar la integridad de una copia de este documento mediante la lectura del código QR adjunto o mediante el acceso a la dirección <https://ws050.juntadeandalucia.es/verificarFirma> indicando el código de VERIFICACIÓN

FIRMADO POR	RAQUEL MARIA ESPIN CRESPO	FECHA	26/06/2024
VERIFICACIÓN	Pk2jmMQ72K8YCCE9EQ8LU85ENJJ6M	PÁGINA	6545/8857



**APELLIDOS Y NOMBRE / RAZÓN SOCIAL**

JIMENEZ LAULA EMILIANO

**NIF**

\*\*\*0890\*

**EXPEDIENTE**

1023801

**RESOLUCIÓN**

CONCESIÓN DE LA AYUDA

**DATOS DE MANTENIMIENTO UNIDADES****GRUPO DE PAGO**

ZONAS DE LIMITACIONES NATURALES

**Sup. Dec.  
Admisible**

4,42

**Sup.  
Resuelta**

4,42

**Sobredecl.**

0,00

**% Sobredecl.**

0,00

**RESUMEN DE PAGOS**

	<b>IMPORTE ( Euros )</b>			
	<b>RESUELTO</b>	<b>FEADER</b>	<b>MAPA</b>	<b>CAPADR</b>
Pago realizado	217,22	184,64	21,31	11,28
A pagar	21,46	18,24	2,11	1,11
<b>TOTAL</b>	<b>238,68</b>	<b>202,88</b>	<b>23,42</b>	<b>12,39</b>

**APLICACIÓN DE REDUCCIONES Y PENALIZACIONES (%)**

<b>Crterios de subvencionabilidad (1)</b>	<b>Presentación tardía</b>	<b>Omisión declaración</b>	<b>Condicionalidad</b>
0,00	0,00	0,00	0,00

**IMPORTE ( Euros )**

Calculado(2)	Reducción	Penalización	Reducción Penalización (3)	Penalización adicional	Resuelto	FEADER	MAPA	CAPADR
238,68 €	0,00 €	0,00 €	0,00 €	0,00 €	238,68 €	202,88 €	23,41 €	12,39 €
Importe Unitario:	54,00 €	Nuevo Importe Unitario:	54,00 €					

**RECINTOS PROPUESTOS**

REF.	REFERENCIA SIGPAC	CULTIVO	S/R	USO SIGPAC	Sup. Dec. admisible	Sup. Campo	Sup. Determ.	Sup. Resuelta
-1586996	23-039-012-00003-0001	BARBECHO TRADICIONAL	S		2,02		2,02	2,02
1700000005188404	23-039-009-00007-0001	OLIVAR	S		0,64		0,64	0,64
1700000005188405	23-039-009-00023-0002	OLIVAR	S		0,31		0,31	0,31
1700000005188406	23-039-009-00008-0001	OLIVAR	S		0,31		0,31	0,31
1700000005188408	23-039-012-00003-0001	CEBADA	S		1,14		1,14	1,14

**INCIDENCIAS****INCIDENCIA DESCRIPCIÓN**

463 Productor que en su Declaración responsable no marca SÍ o NO en la casilla de "Realiza alguna actividad de las incluidas en el R.D."

**Datos considerados para el Cálculo de la Carga Ganadera del expediente**

Superficie determinada para Cálculo Carga Ganadera: 0,00 ha

Carga Ganadera del Expediente: 0,00 ugm/ha

**Incidenias de carga ganadera****INCIDENCIA DESCRIPCIÓN**

86132 Recinto superficie forrajera que no realiza la actividad de producción de pastoreo.

Recinto:23-039-012-00003-00001 Cultivo:20000 BARBECHO TRADICIONAL-SIN VARIEDAD Secano

(1) Con incidencias que retienen pago o deniegan el expediente.

(2) Se calcula sobre superficie declarada admisible.

(3) Aplicación del artículo 16 bis del RD 147/2023.

Puede verificar la integridad de una copia de este documento mediante la lectura del código QR adjunto o mediante el acceso a la dirección <https://ws050.juntadeandalucia.es/verificarFirma> indicando el código de VERIFICACIÓN

FIRMADO POR	RAQUEL MARIA ESPIN CRESPO	FECHA	26/06/2024
VERIFICACIÓN	Pk2jmMQ72K8YCCE9EQ8LU85ENJJJ6M	PÁGINA	6546/8857







**APELLIDOS Y NOMBRE / RAZÓN SOCIAL**

JIMENEZ LOPEZ PEDRO MIGUEL

**NIF**

\*\*\*\*1008\*

**EXPEDIENTE**

1087369

**RESOLUCIÓN**

CONCESIÓN DE LA AYUDA

**DATOS DE MANTENIMIENTO UNIDADES**

**GRUPO DE PAGO**

ZONAS DE LIMITACIONES NATURALES

**Sup. Dec. Admisible**

19,51

**Sup. Resuelta**

19,51

**Sobredecl.**

0,00

**% Sobredecl.**

0,00

**RESUMEN DE PAGOS**

	<b>IMPORTE ( Euros )</b>			
	<b>RESUELTO</b>	<b>FEADER</b>	<b>MAPA</b>	<b>CAPADR</b>
Pago realizado	914,50	777,33	89,71	47,46
A pagar	90,33	76,78	8,86	4,69
<b>TOTAL</b>	<b>1.004,83</b>	<b>854,11</b>	<b>98,57</b>	<b>52,15</b>

**APLICACIÓN DE REDUCCIONES Y PENALIZACIONES (%)**

<b>Crterios de subvencionabilidad (1)</b>	<b>Presentación tardía</b>	<b>Omisión declaración</b>	<b>Condicionalidad</b>
0,00	0,00	0,00	0,00

**IMPORTE ( Euros )**

Calculado(2)	Reducción	Penalización	Reducción Penalización (3)	Penalización adicional	Resuelto	FEADER	MAPA	CAPADR
1.004,83 €	0,00 €	0,00 €	0,00 €	0,00 €	1.004,83 €	854,11 €	98,57 €	52,15 €
Importe Unitario:	54,00 €	Nuevo Importe Unitario:	51,50 €					

**RECINTOS PROPUESTOS**

<b>REF.</b>	<b>REFERENCIA SIGPAC</b>	<b>CULTIVO</b>	<b>S/R</b>	<b>USO SIGPAC</b>	<b>Sup. Dec. admisible</b>	<b>Sup. Campo</b>	<b>Sup. Determ.</b>	<b>Sup. Resuelta</b>
170000003479725	23-058-022-00296-0001	OLIVAR	R		0,30		0,30	0,30
170000003479726	23-058-022-00385-0001	OLIVAR	R		0,40		0,40	0,40
170000003480049	23-058-022-00285-0001	OLIVAR	R		0,15		0,15	0,15
170000003480050	23-058-022-00286-0001	OLIVAR	R		0,16		0,16	0,16
170000003480051	23-058-023-00292-0001	OLIVAR	R		0,39		0,39	0,39
170000003480052	23-058-023-00304-0002	OLIVAR	R		0,47		0,47	0,47
170000005423182	23-058-003-00074-0001	OLIVAR	R		4,45		4,45	4,45
170000005423183	23-100-020-00009-0005	OLIVAR	R		1,84		1,84	1,84
170000005423184	23-100-020-00003-0002	OLIVAR	R		6,16		6,16	6,16
170000005423188	23-100-020-00009-0001	OLIVAR	R		5,19		5,19	5,19

(1) Con incidencias que retienen pago o deniegan el expediente.

(2) Se calcula sobre superficie declarada admisible.

(3) Aplicación del artículo 16 bis del RD 147/2023.

Puede verificar la integridad de una copia de este documento mediante la lectura del código QR adjunto o mediante el acceso a la dirección <https://ws050.juntadeandalucia.es/verificarFirma> indicando el código de VERIFICACIÓN

FIRMADO POR	RAQUEL MARIA ESPIN CRESPO	FECHA	26/06/2024
VERIFICACIÓN	Pk2jmMQ72K8YCCE9EQ8LU85ENJJ6M	PÁGINA	6547/8857



**APELLIDOS Y NOMBRE / RAZÓN SOCIAL**

JIMENEZ MADRID FRANCISCO JAVIER

**NIF**

\*\*\*\*2187\*

**EXPEDIENTE**

1105215

**RESOLUCIÓN**

CONCESIÓN DE LA AYUDA

**DATOS DE MANTENIMIENTO UNIDADES****GRUPO DE PAGO**

ZONAS DE LIMITACIONES NATURALES

**Sup. Dec.  
Admisible**

22,70

**Sup.  
Resuelta**

22,70

**Sobredecl.**

0,00

**% Sobredecl.**

0,00

**RESUMEN DE PAGOS**

	<b>IMPORTE ( Euros )</b>			
	<b>RESUELTO</b>	<b>FEADER</b>	<b>MAPA</b>	<b>CAPADR</b>
Pago realizado	1.013,38	861,37	99,41	52,59
A pagar	100,10	85,09	9,82	5,19
<b>TOTAL</b>	<b>1.113,48</b>	<b>946,46</b>	<b>109,23</b>	<b>57,78</b>

**APLICACIÓN DE REDUCCIONES Y PENALIZACIONES (%)**

<b>Criterios de subvencionabilidad (1)</b>	<b>Presentación tardía</b>	<b>Omisión declaración</b>	<b>Condicionalidad</b>
0,00	0,00	0,00	0,00

**IMPORTE ( Euros )**

Calculado(2)	Reducción	Penalización	Reducción Penalización (3)	Penalización adicional	Resuelto	FEADER	MAPA	CAPADR
1.113,48 €	0,00 €	0,00 €	0,00 €	0,00 €	1.113,48 €	946,46 €	109,23 €	57,79 €
<b>Importe Unitario:</b>	<b>54,00 €</b>	<b>Nuevo Importe Unitario:</b>	<b>49,05 €</b>					

**RECINTOS PROPUESTOS**

<b>REF.</b>	<b>REFERENCIA SIGPAC</b>	<b>CULTIVO</b>	<b>S/R</b>	<b>USO SIGPAC</b>	<b>Sup. Dec. admisible</b>	<b>Sup. Campo</b>	<b>Sup. Determ.</b>	<b>Sup. Resuelta</b>
-1253086	23-092-081-00227-0001	OLIVAR	S		0,04		0,04	0,04
-1253085	23-092-073-00116-0001	OLIVAR	S		0,18		0,18	0,18
-1253084	23-092-073-00113-0001	OLIVAR	S		0,06		0,06	0,06
4114861	23-092-046-00233-0001	OLIVAR	S		0,70		0,70	0,70
4114862	23-092-046-00233-0009	OLIVAR	R		9,77		9,77	9,77
4114867	23-092-083-00076-0001	OLIVAR	S		0,87		0,87	0,87
4114875	23-092-083-00077-0001	OLIVAR	S		0,58		0,58	0,58
4114876	23-092-087-00114-0001	OLIVAR	R		1,25		1,25	1,25
4114878	23-092-087-00155-0001	OLIVAR	R		0,97		0,97	0,97
4114879	23-092-047-00218-0001	OLIVAR	R		7,78		7,78	7,78
4114884	23-092-081-00228-0001	OLIVAR	S		0,14		0,14	0,14
4114885	23-092-073-00117-0003	OLIVAR	S		0,24		0,24	0,24
5251043	23-092-081-00227-0001	OLIVAR	S		0,06		0,06	0,06
5251044	23-092-081-00478-0001	OLIVAR	S		0,06		0,06	0,06

(1) Con incidencias que retienen pago o deniegan el expediente.

(2) Se calcula sobre superficie declarada admisible.

(3) Aplicación del artículo 16 bis del RD 147/2023.

Puede verificar la integridad de una copia de este documento mediante la lectura del código QR adjunto o mediante el acceso a la dirección <https://ws050.juntadeandalucia.es/verificarFirma> indicando el código de VERIFICACIÓN

FIRMADO POR	RAQUEL MARIA ESPIN CRESPO	FECHA	26/06/2024
VERIFICACIÓN	Pk2jmMQ72K8YCCE9EQ8LU85ENJJ6M	PÁGINA	6548/8857





**APELLIDOS Y NOMBRE / RAZÓN SOCIAL**

JIMENEZ MOLINA ENRIQUE JOSE

**NIF**  
\*\*\*\*2980\*

**EXPEDIENTE**  
1157296

**RESOLUCIÓN**  
CONCESIÓN DE LA AYUDA

**DATOS DE MANTENIMIENTO UNIDADES**

<b>GRUPO DE PAGO</b>	<b>Sup. Dec. Admisible</b>	<b>Sup. Resuelta</b>	<b>Sobredecl.</b>	<b>% Sobredecl.</b>
ZONAS DE LIMITACIONES NATURALES	29,18	29,18	0,00	0,00

**RESUMEN DE PAGOS**

	<b>IMPORTE ( Euros )</b>			
	<b>RESUELTO</b>	<b>FEADER</b>	<b>MAPA</b>	<b>CAPADR</b>
Pago realizado	1.081,20	919,02	106,06	56,12
A pagar	106,80	90,78	10,48	5,54
<b>TOTAL</b>	<b>1.188,00</b>	<b>1.009,80</b>	<b>116,54</b>	<b>61,66</b>

**APLICACIÓN DE REDUCCIONES Y PENALIZACIONES (%)**

<b>Criterios de subvencionabilidad (1)</b>	<b>Presentación tardía</b>	<b>Omisión declaración</b>	<b>Condicionalidad</b>
0,00	0,00	0,00	0,00

**IMPORTE ( Euros )**

Calculado(2)	Reducción	Penalización	Reducción Penalización (3)	Penalización adicional	Resuelto	FEADER	MAPA	CAPADR
1.188,00 €	0,00 €	0,00 €	0,00 €	0,00 €	1.188,00 €	1.009,80 €	116,54 €	61,66 €
<b>Importe Unitario:</b>	<b>54,00 €</b>	<b>Nuevo Importe Unitario:</b>	<b>40,71 €</b>					

**RECINTOS PROPUESTOS**

<b>REF.</b>	<b>REFERENCIA SIGPAC</b>	<b>CULTIVO</b>	<b>USO S/R</b>	<b>Sup. Dec. admisible</b>	<b>Sup. Campo</b>	<b>Sup. Determ.</b>	<b>Sup. Resuelta</b>
-1203387	23-003-014-00222-0002	OLIVAR	S	0,37		0,37	0,37
4136393	23-003-014-00210-0001	OLIVAR	S	0,58		0,58	0,58
4136398	23-003-014-00246-0001	OLIVAR	S	0,34		0,34	0,34
4673172	23-003-014-00196-0001	OLIVAR	S	0,73		0,73	0,73
1700000006347678	23-003-014-00003-0012	OLIVAR	R	0,13		0,13	0,13
1700000006347679	23-003-014-00005-0012	OLIVAR	R	18,16		18,16	18,16
1700000006347680	23-003-014-00197-0012	OLIVAR	R	0,38		0,38	0,38
1700000006347681	23-003-014-00301-0012	OLIVAR	R	0,65		0,65	0,65
1700000006347686	23-003-014-00223-0007	OLIVAR	S	2,37		2,37	2,37
1700000006347687	23-003-014-00232-0002	OLIVAR	S	0,60		0,60	0,60
1700000006347688	23-003-014-00265-0007	OLIVAR	S	0,25		0,25	0,25
1700000006347691	23-003-014-00221-0003	OLIVAR	S	0,01		0,01	0,01
1700000006347692	23-003-014-00218-0002	OLIVAR	R	0,42		0,42	0,42
1700000006347694	23-003-014-00206-0002	OLIVAR	R	0,01		0,01	0,01
1700000006347696	23-003-014-00216-0005	OLIVAR	S	0,25		0,25	0,25
1700000006347697	23-003-014-00209-0002	OLIVAR	S	0,71		0,71	0,71
1700000006347698	23-003-014-00006-0001	OLIVAR	S	0,01		0,01	0,01
1700000006347700	23-003-014-00005-0012	OLIVAR	R	0,03		0,03	0,03
1700000006347702	23-003-014-00197-0001	OLIVAR	S	0,26		0,26	0,26
1700000006347703	23-003-014-00203-0004	OLIVAR	S	0,01		0,01	0,01
1700000006347704	23-003-014-00195-0001	OLIVAR	S	0,92		0,92	0,92
1700000006347706	23-003-014-00205-0001	OLIVAR	S	0,19		0,19	0,19
1700000006347707	23-003-014-00205-0001	OLIVAR	S	0,53		0,53	0,53
1700000006347708	23-003-014-00208-0001	OLIVAR	S	1,27		1,27	1,27

(1) Con incidencias que retienen pago o deniegan el expediente.  
(2) Se calcula sobre superficie declarada admisible.  
(3) Aplicación del artículo 16 bis del RD 147/2023.

Puede verificar la integridad de una copia de este documento mediante la lectura del código QR adjunto o mediante el acceso a la dirección <a href="https://ws050.juntadeandalucia.es/verificarFirma">https://ws050.juntadeandalucia.es/verificarFirma</a> indicando el código de VERIFICACIÓN					
FIRMADO POR	RAQUEL MARIA ESPIN CRESPO		FECHA		26/06/2024
VERIFICACIÓN	Pk2jmMQ72K8YCCE9EQ8LU85ENJJ6M		PÁGINA		6549/8857

**APELLIDOS Y NOMBRE / RAZÓN SOCIAL**

JIMENEZ MORAL JUAN FRANCISCO

**NIF**

\*\*\*9107\*

**EXPEDIENTE**

1176419

**RESOLUCIÓN**

CONCESIÓN DE LA AYUDA

**DATOS DE MANTENIMIENTO UNIDADES**

<b>GRUPO DE PAGO</b>	<b>Sup. Dec. Admisible</b>	<b>Sup. Resuelta</b>	<b>Sobredecl.</b>	<b>% Sobredecl.</b>
ZONAS DE LIMITACIONES NATURALES	15,82	15,82	0,00	0,00

**RESUMEN DE PAGOS**

	<b>IMPORTE ( Euros )</b>			
	<b>RESUELTO</b>	<b>FEADER</b>	<b>MAPA</b>	<b>CAPADR</b>
Pago realizado	769,42	654,01	75,48	39,93
A pagar	76,00	64,60	7,46	3,94
<b>TOTAL</b>	<b>845,42</b>	<b>718,61</b>	<b>82,94</b>	<b>43,87</b>

**APLICACIÓN DE REDUCCIONES Y PENALIZACIONES (%)**

<b>Criterios de subvencionabilidad (1)</b>	<b>Presentación tardía</b>	<b>Omisión declaración</b>	<b>Condicionabilidad</b>
0,00	0,00	0,00	0,00

**IMPORTE ( Euros )**

Calculado(2)	Reducción	Penalización	Reducción Penalización (3)	Penalización adicional	Resuelto	FEADER	MAPA	CAPADR
845,42 €	0,00 €	0,00 €	0,00 €	0,00 €	845,42 €	718,61 €	82,94 €	43,87 €
Importe Unitario:	54,00 €	Nuevo Importe Unitario:	53,44 €					

**RECINTOS PROPUESTOS**

<b>REF.</b>	<b>REFERENCIA SIGPAC</b>	<b>CULTIVO</b>	<b>S/R</b>	<b>USO SIGPAC</b>	<b>Sup. Dec. admisible</b>	<b>Sup. Campo</b>	<b>Sup. Determ.</b>	<b>Sup. Resuelta</b>
5250769	23-086-006-00203-0001	OLIVAR	S		1,23		1,23	1,23
5250774	23-086-008-00457-0001	OLIVAR	S		0,06		0,06	0,06
5250783	23-086-009-00043-0001	OLIVAR	S		1,28		1,28	1,28
5250788	23-086-011-00025-0001	OLIVAR	S		2,17		2,17	2,17
5250791	23-086-019-00284-0001	OLIVAR	S		1,11		1,11	1,11
1700000004909922	23-086-008-00187-0003	OLIVAR	S		0,64		0,64	0,64
1700000004909923	23-086-011-00028-0001	OLIVAR	S		1,55		1,55	1,55
1700000004909924	23-086-023-00172-0001	OLIVAR	S		2,19		2,19	2,19
1700000004909925	23-086-025-00418-0001	OLIVAR	S		1,44		1,44	1,44
1700000004909926	23-086-011-00032-0001	OLIVAR	S		1,27		1,27	1,27
1700000004909927	23-086-011-00096-0001	OLIVAR	S		0,81		0,81	0,81
1700000004909928	23-086-026-00233-0002	OLIVAR	S		2,07		2,07	2,07

(1) Con incidencias que retienen pago o deniegan el expediente.

(2) Se calcula sobre superficie declarada admisible.

(3) Aplicación del artículo 16 bis del RD 147/2023.

Puede verificar la integridad de una copia de este documento mediante la lectura del código QR adjunto o mediante el acceso a la dirección <https://ws050.juntadeandalucia.es/verificarFirma> indicando el código de VERIFICACIÓN

FIRMADO POR	RAQUEL MARIA ESPIN CRESPO	FECHA	26/06/2024
VERIFICACIÓN	Pk2jmMQ72K8YCCE9EQ8LU85ENJJ6M	PÁGINA	6550/8857



**APELLIDOS Y NOMBRE / RAZÓN SOCIAL**

JIMENEZ NIETO FLORENCIA LUCIA

**NIF**

\*\*\*\*2376\*

**EXPEDIENTE**

1008417

**RESOLUCIÓN**

CONCESIÓN DE LA AYUDA

**DATOS DE MANTENIMIENTO UNIDADES****GRUPO DE PAGO**

ZONAS DE LIMITACIONES NATURALES

**Sup. Dec.  
Admisible**

8,81

**Sup.  
Resuelta**

8,81

**Sobredecl.**

0,00

**% Sobredecl.**

0,00

**RESUMEN DE PAGOS**

	<b>IMPORTE ( Euros )</b>			
	<b>RESUELTO</b>	<b>FEADER</b>	<b>MAPA</b>	<b>CAPADR</b>
Pago realizado	432,97	368,03	42,47	22,47
A pagar	42,77	36,35	4,20	2,22
<b>TOTAL</b>	<b>475,74</b>	<b>404,38</b>	<b>46,67</b>	<b>24,69</b>

**APLICACIÓN DE REDUCCIONES Y PENALIZACIONES (%)**

<b>Criterios de subvencionabilidad (1)</b>	<b>Presentación tardía</b>	<b>Omisión declaración</b>	<b>Condicionalidad</b>
0,00	0,00	0,00	0,00

**IMPORTE ( Euros )**

Calculado(2)	Reducción	Penalización	Reducción Penalización (3)	Penalización adicional	Resuelto	FEADER	MAPA	CAPADR
475,74 €	0,00 €	0,00 €	0,00 €	0,00 €	475,74 €	404,38 €	46,67 €	24,69 €
Importe Unitario:	54,00 €	Nuevo Importe Unitario:	54,00 €					

**RECINTOS PROPUESTOS**

<b>REF.</b>	<b>REFERENCIA SIGPAC</b>	<b>CULTIVO</b>	<b>USO S/R</b>	<b>Sup. Dec. admisible</b>	<b>Sup. Campo</b>	<b>Sup. Determ.</b>	<b>Sup. Resuelta</b>
-477207	23-003-036-00136-0001	OLIVAR	S	0,05		0,05	0,05
1700000002253152	23-003-036-00093-0002	OLIVAR	S	0,79		0,79	0,79
1700000002253153	23-003-036-00133-0001	OLIVAR	S	0,03		0,03	0,03
1700000002253154	23-003-036-00134-0001	OLIVAR	S	1,24		1,24	1,24
1700000002253155	23-003-036-00134-0004	OLIVAR	S	0,06		0,06	0,06
1700000002253156	23-003-036-00134-0005	OLIVAR	S	0,05		0,05	0,05
1700000002253157	23-003-038-00329-0001	OLIVAR	S	2,33		2,33	2,33
1700000002253158	23-003-038-00330-0001	OLIVAR	S	0,11		0,11	0,11
1700000002253159	23-003-037-00115-0001	OLIVAR	S	1,84		1,84	1,84
1700000002253160	23-060-001-00129-0001	OLIVAR	S	1,83		1,83	1,83
1700000002253161	23-060-001-00129-0002	OLIVAR	S	0,48		0,48	0,48

**INCIDENCIAS****INCIDENCIA DESCRIPCIÓN**

75022 No Autoriza a que, en caso de la devolución por la entidad financiera (retrocesión bancaria) del pago en la cuenta corriente consignada en la solicitud y que está debidamente registrada en el sistema contable GIRO de la Junta de Andalucía, se proceda al pago en cualquier otra cuenta corriente de la titularidad del solicitante vigente en dicho sistema contable.

(1) Con incidencias que retienen pago o deniegan el expediente.

(2) Se calcula sobre superficie declarada admisible.

(3) Aplicación del artículo 16 bis del RD 147/2023.

Puede verificar la integridad de una copia de este documento mediante la lectura del código QR adjunto o mediante el acceso a la dirección <https://ws050.juntadeandalucia.es/verificarFirma> indicando el código de VERIFICACIÓN

FIRMADO POR	RAQUEL MARIA ESPIN CRESPO	FECHA	26/06/2024
VERIFICACIÓN	Pk2jmMQ72K8YCCE9EQ8LU85ENJJ6M	PÁGINA	6551/8857



**APELLIDOS Y NOMBRE / RAZÓN SOCIAL**

JIMENEZ ORTEGA CONSUELO

**NIF**

\*\*\*\*1527\*

**EXPEDIENTE**

1011653

**RESOLUCIÓN**

CONCESIÓN DE LA AYUDA

**DATOS DE MANTENIMIENTO UNIDADES****GRUPO DE PAGO**

ZONAS DE LIMITACIONES NATURALES

**Sup. Dec.  
Admisible**

2,44

**Sup.  
Resuelta**

2,44

**Sobredecl.**

0,00

**% Sobredecl.**

0,00

**RESUMEN DE PAGOS**

	<b>IMPORTE ( Euros )</b>			
	<b>RESUELTO</b>	<b>FEADER</b>	<b>MAPA</b>	<b>CAPADR</b>
Pago realizado	119,91	101,93	11,77	6,22
A pagar	11,85	10,07	1,16	0,62
<b>TOTAL</b>	<b>131,76</b>	<b>112,00</b>	<b>12,93</b>	<b>6,84</b>

**APLICACIÓN DE REDUCCIONES Y PENALIZACIONES (%)**

<b>Criterios de subvencionabilidad (1)</b>	<b>Presentación tardía</b>	<b>Omisión declaración</b>	<b>Condicionalidad</b>
0,00	0,00	0,00	0,00

**IMPORTE ( Euros )**

Calculado(2)	Reducción	Penalización	Reducción Penalización (3)	Penalización adicional	Resuelto	FEADER	MAPA	CAPADR
131,76 €	0,00 €	0,00 €	0,00 €	0,00 €	131,76 €	112,00 €	12,93 €	6,83 €
Importe Unitario:	54,00 €	Nuevo Importe Unitario:	54,00 €					

**RECINTOS PROPUESTOS**

REF.	REFERENCIA SIGPAC	CULTIVO	S/R	USO	Sup. Dec. admisible	Sup. Campo	Sup. Determ.	Sup. Resuelta
				SIGPAC				
1700000006555802	23-003-002-00054-0002	OLIVAR	S		0,18		0,18	0,18
1700000006555803	23-003-002-00054-0015	OLIVAR	S		0,68		0,68	0,68
1700000006555804	23-003-002-00054-0017	OLIVAR	S		0,01		0,01	0,01
1700000006555805	23-003-004-00088-0001	OLIVAR	R		0,68		0,68	0,68
1700000006555806	23-003-004-00089-0002	OLIVAR	R		0,05		0,05	0,05
1700000006555807	23-003-004-00307-0004	OLIVAR	R		0,15		0,15	0,15
1700000006555808	23-003-002-00075-0004	OLIVAR	S		0,36		0,36	0,36
1700000006555809	23-003-004-00088-0003	OLIVAR	R		0,01		0,01	0,01
1700000006555810	23-003-002-00075-0001	OLIVAR	S		0,32		0,32	0,32

(1) Con incidencias que retienen pago o deniegan el expediente.

(2) Se calcula sobre superficie declarada admisible.

(3) Aplicación del artículo 16 bis del RD 147/2023.

Puede verificar la integridad de una copia de este documento mediante la lectura del código QR adjunto o mediante el acceso a la dirección <https://ws050.juntadeandalucia.es/verificarFirma> indicando el código de VERIFICACIÓN

FIRMADO POR	RAQUEL MARIA ESPIN CRESPO	FECHA	26/06/2024
VERIFICACIÓN	Pk2jmMQ72K8YCCE9EQ8LU85ENJJJ6M	PÁGINA	6552/8857



**APELLIDOS Y NOMBRE / RAZÓN SOCIAL**

JIMENEZ PLANET MATILDE

**NIF**

\*\*\*6633\*

**EXPEDIENTE**

1227116

**RESOLUCIÓN**

CONCESIÓN DE LA AYUDA

**DATOS DE MANTENIMIENTO UNIDADES****GRUPO DE PAGO**

ZONAS DE LIMITACIONES NATURALES

**Sup. Dec.  
Admisible**

2,25

**Sup.  
Resuelta**

2,25

**Sobredecl.**

0,00

**% Sobredecl.**

0,00

**RESUMEN DE PAGOS**

	<b>IMPORTE ( Euros )</b>			
	<b>RESUELTO</b>	<b>FEADER</b>	<b>MAPA</b>	<b>CAPADR</b>
Pago realizado	110,58	94,00	10,85	5,73
A pagar	10,92	9,28	1,07	0,57
<b>TOTAL</b>	<b>121,50</b>	<b>103,28</b>	<b>11,92</b>	<b>6,30</b>

**APLICACIÓN DE REDUCCIONES Y PENALIZACIONES (%)**

<b>Criterios de subvencionabilidad (1)</b>	<b>Presentación tardía</b>	<b>Omisión declaración</b>	<b>Condicionabilidad</b>
0,00	0,00	0,00	0,00

**IMPORTE ( Euros )**

Calculado(2)	Reducción	Penalización	Reducción Penalización (3)	Penalización adicional	Resuelto	FEADER	MAPA	CAPADR
121,50 €	0,00 €	0,00 €	0,00 €	0,00 €	121,50 €	103,28 €	11,92 €	6,30 €
Importe Unitario:	54,00 €	Nuevo Importe Unitario:	54,00 €					

**RECINTOS PROPUESTOS**

<b>REF.</b>	<b>REFERENCIA SIGPAC</b>	<b>CULTIVO</b>	<b>S/R</b>	<b>USO SIGPAC</b>	<b>Sup. Dec. admisible</b>	<b>Sup. Campo</b>	<b>Sup. Determ.</b>	<b>Sup. Resuelta</b>
-488233	23-058-020-00171-0001	MEZCLA AVENA-CEBADA	S		0,15		0,15	0,15
1700000007025602	23-058-020-00381-0001	MEZCLA AVENA-CEBADA	S		0,66		0,66	0,66
1700000007025603	23-058-020-00170-0007	MEZCLA AVENA-CEBADA	S		0,67		0,67	0,67
1700000007025611	23-058-020-00178-0001	MEZCLA AVENA-CEBADA	S		0,77		0,77	0,77

(1) Con incidencias que retienen pago o deniegan el expediente.

(2) Se calcula sobre superficie declarada admisible.

(3) Aplicación del artículo 16 bis del RD 147/2023.

Puede verificar la integridad de una copia de este documento mediante la lectura del código QR adjunto o mediante el acceso a la dirección <https://ws050.juntadeandalucia.es/verificarFirma> indicando el código de VERIFICACIÓN

FIRMADO POR	RAQUEL MARIA ESPIN CRESPO	FECHA	26/06/2024
VERIFICACIÓN	Pk2jmMQ72K8YCCE9EQ8LU85ENJJ6M	PÁGINA	6553/8857



**APELLIDOS Y NOMBRE / RAZÓN SOCIAL**

JIMENEZ PUERTO MATIAS

**NIF**

\*\*\*\*9449\*

**EXPEDIENTE**

1159539

**RESOLUCIÓN**

CONCESIÓN DE LA AYUDA

**DATOS DE MANTENIMIENTO UNIDADES****GRUPO DE PAGO**

ZONAS DE LIMITACIONES NATURALES

**Sup. Dec.  
Admisible**

41,27

**Sup.  
Resuelta**

41,27

**Sobredecl.**

0,00

**% Sobredecl.**

0,00

**RESUMEN DE PAGOS**

	<b>IMPORTE ( Euros )</b>			
	<b>RESUELTO</b>	<b>FEADER</b>	<b>MAPA</b>	<b>CAPADR</b>
Pago realizado	1.081,20	919,02	106,06	56,12
A pagar	106,80	90,78	10,48	5,54
<b>TOTAL</b>	<b>1.188,00</b>	<b>1.009,80</b>	<b>116,54</b>	<b>61,66</b>

**APLICACIÓN DE REDUCCIONES Y PENALIZACIONES (%)**

<b>Criterios de subvencionabilidad (1)</b>	<b>Presentación tardía</b>	<b>Omisión declaración</b>	<b>Condicionalidad</b>
0,00	0,00	0,00	0,00

**IMPORTE ( Euros )**

Calculado(2)	Reducción	Penalización	Reducción Penalización (3)	Penalización adicional	Resuelto	FEADER	MAPA	CAPADR
1.188,00 €	0,00 €	0,00 €	0,00 €	0,00 €	1.188,00 €	1.009,80 €	116,54 €	61,66 €
<b>Importe Unitario:</b>	<b>54,00 €</b>	<b>Nuevo Importe Unitario:</b>	<b>28,79 €</b>					

**RECINTOS PROPUESTOS**

<b>REF.</b>	<b>REFERENCIA SIGPAC</b>	<b>CULTIVO</b>	<b>S/R</b>	<b>USO SIGPAC</b>	<b>Sup. Dec. admisible</b>	<b>Sup. Campo</b>	<b>Sup. Determ.</b>	<b>Sup. Resuelta</b>
-1030201	23-092-068-00237-0002	OLIVAR	S		0,01		0,01	0,01
6853530	23-092-067-00013-0008	OLIVAR	S		4,90		4,90	4,90
6853535	23-092-067-00012-0008	OLIVAR	S		4,81		4,81	4,81
1700000005605210	23-092-046-00237-0002	OLIVAR	R		4,51		4,51	4,51
1700000005605211	23-092-059-00013-0001	OLIVAR	S		1,51		1,51	1,51
1700000005605212	23-092-067-00002-0001	OLIVAR	S		4,79		4,79	4,79
1700000005605213	23-092-046-00239-0002	OLIVAR	R		6,83		6,83	6,83
1700000005605214	23-092-058-00035-0002	OLIVAR	S		3,09		3,09	3,09
1700000005605215	23-092-068-00237-0001	OLIVAR	S		0,88		0,88	0,88
1700000005605216	23-092-087-00023-0001	OLIVAR	R		6,22		6,22	6,22
1700000005605217	23-092-067-00006-0002	OLIVAR	S		3,72		3,72	3,72

(1) Con incidencias que retienen pago o deniegan el expediente.

(2) Se calcula sobre superficie declarada admisible.

(3) Aplicación del artículo 16 bis del RD 147/2023.

Puede verificar la integridad de una copia de este documento mediante la lectura del código QR adjunto o mediante el acceso a la dirección <https://ws050.juntadeandalucia.es/verificarFirma> indicando el código de VERIFICACIÓN

FIRMADO POR	RAQUEL MARIA ESPIN CRESPO	FECHA	26/06/2024
VERIFICACIÓN	Pk2jmMQ72K8YCCE9EQ8LU85ENJJ6M	PÁGINA	6554/8857





**APELLIDOS Y NOMBRE / RAZÓN SOCIAL**

JIMENEZ QUESADA MIGUEL ANGEL

**NIF**

\*\*\*\*9460\*

**EXPEDIENTE**

1145291

**RESOLUCIÓN**

CONCESIÓN DE LA AYUDA

**DATOS DE MANTENIMIENTO UNIDADES****GRUPO DE PAGO**

ZONAS DE LIMITACIONES NATURALES

**Sup. Dec.  
Admisible**

7,35

**Sup.  
Resuelta**

7,35

**Sobredecl.**

0,00

**% Sobredecl.**

0,00

**RESUMEN DE PAGOS**

	<b>IMPORTE ( Euros )</b>			
	<b>RESUELTO</b>	<b>FEADER</b>	<b>MAPA</b>	<b>CAPADR</b>
Pago realizado	363,18	308,71	35,63	18,85
A pagar	33,72	28,66	3,31	1,75
<b>TOTAL</b>	<b>396,90</b>	<b>337,37</b>	<b>38,94</b>	<b>20,60</b>

**APLICACIÓN DE REDUCCIONES Y PENALIZACIONES (%)**

<b>Criterios de subvencionabilidad (1)</b>	<b>Presentación tardía</b>	<b>Omisión declaración</b>	<b>Condicionabilidad</b>
0,00	0,00	0,00	0,00

**IMPORTE ( Euros )**

Calculado(2)	Reducción	Penalización	Reducción Penalización (3)	Penalización adicional	Resuelto	FEADER	MAPA	CAPADR
396,90 €	0,00 €	0,00 €	0,00 €	0,00 €	396,90 €	337,37 €	38,94 €	20,59 €
Importe Unitario:	54,00 €	Nuevo Importe Unitario:	54,00 €					

**RECINTOS PROPUESTOS**

<b>REF.</b>	<b>REFERENCIA SIGPAC</b>	<b>CULTIVO</b>	<b>S/R</b>	<b>USO SIGPAC</b>	<b>Sup. Dec. admisible</b>	<b>Sup. Campo</b>	<b>Sup. Determ.</b>	<b>Sup. Resuelta</b>
-532555	14-039-004-00047-0001	OLIVAR	S		1,51		1,51	1,51
-120152	14-039-004-00033-0005	OLIVAR	S		2,36		2,36	2,36
-120143	14-039-004-00033-0004	OLIVAR	S		0,28		0,28	0,26
1700000002748715	14-039-004-00033-0003	OLIVAR	S		3,05		3,05	3,05
1700000002748721	14-039-004-00033-0006	OLIVAR	S		0,17		0,17	0,17

**INCIDENCIAS****INCIDENCIA DESCRIPCIÓN**

4272 Verifica que las líneas de declaración de las Solicitudes Únicas no tienen solapes con la capa de Retroactividad Gráfica (ambas de la misma campaña) a nivel de expediente/línea de declaración gráfica de la solicitud.  
Recinto:14-039-004-00033-00004 Cultivo: - Agregado de la referencia del recinto.:0 Zona de la referencia del recinto.:0 Superficie solapada.:0,02 Id. Incid.:95148716

(1) Con incidencias que retienen pago o deniegan el expediente.

(2) Se calcula sobre superficie declarada admisible.

(3) Aplicación del artículo 16 bis del RD 147/2023.

Puede verificar la integridad de una copia de este documento mediante la lectura del código QR adjunto o mediante el acceso a la dirección <https://ws050.juntadeandalucia.es/verificarFirma> indicando el código de VERIFICACIÓN

FIRMADO POR	RAQUEL MARIA ESPIN CRESPO	FECHA	26/06/2024
VERIFICACIÓN	Pk2jmMQ72K8YCCE9EQ8LU85ENJJJ6M	PÁGINA	6555/8857



**APELLIDOS Y NOMBRE / RAZÓN SOCIAL**

JIMENEZ QUIRANTE BERNABE

**NIF**

\*\*\*\*2222\*

**EXPEDIENTE**

1225269

**RESOLUCIÓN**

CONCESIÓN DE LA AYUDA

**DATOS DE MANTENIMIENTO UNIDADES****GRUPO DE PAGO**

ZONAS DE LIMITACIONES NATURALES

**Sup. Dec.  
Admisible**

28,32

**Sup.  
Resuelta**

28,32

**Sobredecl.**

0,00

**% Sobredecl.**

0,00

**RESUMEN DE PAGOS**

	<b>IMPORTE ( Euros )</b>			
	<b>RESUELTO</b>	<b>FEADER</b>	<b>MAPA</b>	<b>CAPADR</b>
Pago realizado	1.079,68	917,73	105,92	56,03
A pagar	105,39	89,58	10,34	5,47
<b>TOTAL</b>	<b>1.185,07</b>	<b>1.007,31</b>	<b>116,26</b>	<b>61,50</b>

**APLICACIÓN DE REDUCCIONES Y PENALIZACIONES (%)**

<b>Crterios de subvencionabilidad (1)</b>	<b>Presentación tardía</b>	<b>Omisión declaración</b>	<b>Condicionalidad</b>
0,00	0,00	0,00	0,00

**IMPORTE ( Euros )**

Calculado(2)	Reducción	Penalización	Reducción Penalización (3)	Penalización adicional	Resuelto	FEADER	MAPA	CAPADR
1.185,07 €	0,00 €	0,00 €	0,00 €	0,00 €	1.185,07 €	1.007,31 €	116,26 €	61,50 €
<b>Importe Unitario:</b>	<b>54,00 €</b>	<b>Nuevo Importe Unitario:</b>	<b>41,85 €</b>					

**RECINTOS PROPUESTOS**

<b>REF.</b>	<b>REFERENCIA SIGPAC</b>	<b>CULTIVO</b>	<b>S/R</b>	<b>USO SIGPAC</b>	<b>Sup. Dec. admisible</b>	<b>Sup. Campo</b>	<b>Sup. Determ.</b>	<b>Sup. Resuelta</b>
4136691	23-063-018-00013-0001	OLIVAR	S		10,14		10,14	10,14
1700000007059579	23-063-017-00086-0003	OLIVAR	S		3,43		3,43	3,43
1700000007059581	23-063-039-00103-0001	OLIVAR	S		4,59		4,59	4,59
1700000007059582	23-063-039-00105-0001	OLIVAR	S		1,02		1,02	1,02
1700000007059583	23-063-039-00106-0002	OLIVAR	S		0,03		0,03	0,03
1700000007059593	23-063-039-00056-0002	OLIVAR	S		0,02		0,02	0,02
1700000007059594	23-063-039-00088-0003	OLIVAR	S		0,04		0,04	0,04
1700000007059595	23-063-039-00089-0001	OLIVAR	S		1,79		1,79	1,79
1700000007059596	23-063-039-00090-0001	OLIVAR	S		0,03		0,03	0,00
1700000007059597	23-063-039-00091-0001	OLIVAR	S		0,04		0,04	0,00
1700000007059601	23-063-018-00263-0001	OLIVAR	S		1,46		1,46	1,46
1700000007059602	23-063-018-00264-0004	OLIVAR	S		0,05		0,05	0,05
1700000007059609	23-063-039-00054-0001	OLIVAR	S		1,50		1,50	1,50
1700000007059610	23-063-031-00184-0001	OLIVAR	S		4,20		4,20	4,20
1700000007059611	23-063-031-00206-0005	OLIVAR	S		0,05		0,05	0,05

(1) Con incidencias que retienen pago o deniegan el expediente.

(2) Se calcula sobre superficie declarada admisible.

(3) Aplicación del artículo 16 bis del RD 147/2023.

Puede verificar la integridad de una copia de este documento mediante la lectura del código QR adjunto o mediante el acceso a la dirección <https://ws050.juntadeandalucia.es/verificarFirma> indicando el código de VERIFICACIÓN

FIRMADO POR	RAQUEL MARIA ESPIN CRESPO	FECHA	26/06/2024
VERIFICACIÓN	Pk2jmMQ72K8YCCE9EQ8LU85ENJJ6M	PÁGINA	6556/8857





**INCIDENCIAS**

**INCIDENCIA DESCRIPCIÓN**

- 218 Superficie bruta de cruce en un recinto en el conjunto de las solicitudes supera superficie total que SIGPAC establece para él.  
Recinto:23-063-039-00090-00001 Cultivo:101010 OLIVAR-PICUAL Secano Suma de superficies declaradas para este recinto por todos los solicitantes (Áreas):47 Superficie SIGPAC medida para este recinto (Áreas):43 Exceso de superficie declarada (Hectáreas):0,04 Suma de superficies declaradas para este recinto por el solicitante (Áreas):3  
Recinto:23-063-039-00091-00001 Cultivo:101010 OLIVAR-PICUAL Secano Suma de superficies declaradas para este recinto por todos los solicitantes (Áreas):37 Superficie SIGPAC medida para este recinto (Áreas):33 Exceso de superficie declarada (Hectáreas):0,04 Suma de superficies declaradas para este recinto por el solicitante (Áreas):4
- 86124 Recinto de forrajera para Cálculo de Carga Ganadera que No pertenece a Explotación.  
Recinto:23-079-045-00018-00036 Cultivo:20000 BARBECHO TRADICIONAL-SIN VARIEDAD Secano  
Recinto:23-079-045-00018-00039 Cultivo:20000 BARBECHO TRADICIONAL-SIN VARIEDAD Secano

(1) Con incidencias que retienen pago o deniegan el expediente.  
(2) Se calcula sobre superficie declarada admisible.  
(3) Aplicación del artículo 16 bis del RD 147/2023.

Puede verificar la integridad de una copia de este documento mediante la lectura del código QR adjunto o mediante el acceso a la dirección <https://ws050.juntadeandalucia.es/verificarFirma> indicando el código de VERIFICACIÓN

FIRMADO POR	RAQUEL MARIA ESPIN CRESPO	FECHA	26/06/2024
VERIFICACIÓN	Pk2jmMQ72K8YCCE9EQ8LU85ENJJ6M	PÁGINA	6557/8857



**APELLIDOS Y NOMBRE / RAZÓN SOCIAL**

JIMÉNEZ RIVERA FRANCISCO JOSÉ

**NIF**

\*\*\*\*2608\*

**EXPEDIENTE**

1081807

**RESOLUCIÓN**

CONCESIÓN DE LA AYUDA

**DATOS DE MANTENIMIENTO UNIDADES****GRUPO DE PAGO**

ZONAS DE LIMITACIONES NATURALES

**Sup. Dec.  
Admisible**

3,82

**Sup.  
Resuelta**

3,82

**Sobredecl.**

0,00

**% Sobredecl.**

0,00

**RESUMEN DE PAGOS**

	<b>IMPORTE ( Euros )</b>			
	<b>RESUELTO</b>	<b>FEADER</b>	<b>MAPA</b>	<b>CAPADR</b>
Pago realizado	187,74	159,58	18,42	9,74
A pagar	18,54	15,76	1,82	0,96
<b>TOTAL</b>	<b>206,28</b>	<b>175,34</b>	<b>20,24</b>	<b>10,70</b>

**APLICACIÓN DE REDUCCIONES Y PENALIZACIONES (%)**

<b>Criterios de subvencionabilidad (1)</b>	<b>Presentación tardía</b>	<b>Omisión declaración</b>	<b>Condicionalidad</b>
0,00	0,00	0,00	0,00

**IMPORTE ( Euros )**

Calculado(2)	Reducción	Penalización	Reducción Penalización (3)	Penalización adicional	Resuelto	FEADER	MAPA	CAPADR
206,28 €	0,00 €	0,00 €	0,00 €	0,00 €	206,28 €	175,34 €	20,24 €	10,70 €
Importe Unitario:	54,00 €	Nuevo Importe Unitario:	54,00 €					

**RECINTOS PROPUESTOS**

<b>REF.</b>	<b>REFERENCIA SIGPAC</b>	<b>CULTIVO</b>	<b>S/R</b>	<b>USO SIGPAC</b>	<b>Sup. Dec. admisible</b>	<b>Sup. Campo</b>	<b>Sup. Determ.</b>	<b>Sup. Resuelta</b>
1700000005816481	23-092-045-00018-0007	PIMIENTO	R		0,51		0,51	0,51
1700000005816482	23-092-045-00018-0023	OLIVAR	S		3,31		3,31	3,31

(1) Con incidencias que retienen pago o deniegan el expediente.

(2) Se calcula sobre superficie declarada admisible.

(3) Aplicación del artículo 16 bis del RD 147/2023.

Puede verificar la integridad de una copia de este documento mediante la lectura del código QR adjunto o mediante el acceso a la dirección <https://ws050.juntadeandalucia.es/verificarFirma> indicando el código de VERIFICACIÓN

FIRMADO POR	RAQUEL MARIA ESPIN CRESPO	FECHA	26/06/2024
VERIFICACIÓN	Pk2jmMQ72K8YCCE9EQ8LU85ENJJ6M	PÁGINA	6558/8857



**APELLIDOS Y NOMBRE / RAZÓN SOCIAL**

JIMENEZ ROMERO ANTOLIN

**NIF**

\*\*\*0195\*

**EXPEDIENTE**

1281800

**RESOLUCIÓN**

CONCESIÓN DE LA AYUDA

**DATOS DE MANTENIMIENTO UNIDADES****GRUPO DE PAGO**

ZONAS DE LIMITACIONES NATURALES

**Sup. Dec.  
Admisible**

9,57

**Sup.  
Resuelta**

9,57

**Sobredecl.**

0,00

**% Sobredecl.**

0,00

**RESUMEN DE PAGOS**

	<b>IMPORTE ( Euros )</b>			
	<b>RESUELTO</b>	<b>FEADER</b>	<b>MAPA</b>	<b>CAPADR</b>
Pago realizado	470,32	399,77	46,14	24,41
A pagar	46,46	39,49	4,56	2,41
<b>TOTAL</b>	<b>516,78</b>	<b>439,26</b>	<b>50,70</b>	<b>26,82</b>

**APLICACIÓN DE REDUCCIONES Y PENALIZACIONES (%)**

<b>Criterios de subvencionabilidad (1)</b>	<b>Presentación tardía</b>	<b>Omisión declaración</b>	<b>Condicionabilidad</b>
0,00	0,00	0,00	0,00

**IMPORTE ( Euros )**

Calculado(2)	Reducción	Penalización	Reducción Penalización (3)	Penalización adicional	Resuelto	FEADER	MAPA	CAPADR
516,78 €	0,00 €	0,00 €	0,00 €	0,00 €	516,78 €	439,26 €	50,70 €	26,82 €
Importe Unitario:	54,00 €	Nuevo Importe Unitario:	54,00 €					

**RECINTOS PROPUESTOS**

<b>REF.</b>	<b>REFERENCIA SIGPAC</b>	<b>CULTIVO</b>	<b>S/R</b>	<b>USO</b>	<b>Sup. Dec. admisible</b>	<b>Sup. Campo</b>	<b>Sup. Determ.</b>	<b>Sup. Resuelta</b>
				<b>SIGPAC</b>				
170000005281612	23-092-022-00008-0004	OLIVAR	S		0,91		0,91	0,91
170000005281631	23-092-087-00044-0003	OLIVAR	R		5,26		5,26	5,26
170000005281632	23-092-087-00044-0005	OLIVAR	S		0,64		0,64	0,64
170000005281633	23-092-087-00044-0004	OLIVAR	S		2,76		2,76	2,76

(1) Con incidencias que retienen pago o deniegan el expediente.

(2) Se calcula sobre superficie declarada admisible.

(3) Aplicación del artículo 16 bis del RD 147/2023.

Puede verificar la integridad de una copia de este documento mediante la lectura del código QR adjunto o mediante el acceso a la dirección <https://ws050.juntadeandalucia.es/verificarFirma> indicando el código de VERIFICACIÓN

FIRMADO POR	RAQUEL MARIA ESPIN CRESPO	FECHA	26/06/2024
VERIFICACIÓN	Pk2jmMQ72K8YCCE9EQ8LU85ENJJ6M	PÁGINA	6559/8857





**APELLIDOS Y NOMBRE / RAZÓN SOCIAL**

JIMENEZ ROMERO ANTONIO JOSE

**NIF**

\*\*\*3510\*

**EXPEDIENTE**

1212400

**RESOLUCIÓN**

CONCESIÓN DE LA AYUDA

**DATOS DE MANTENIMIENTO UNIDADES**

**GRUPO DE PAGO**

ZONAS DE LIMITACIONES NATURALES

**Sup. Dec.  
Admisible**

15,49

**Sup.  
Resuelta**

15,49

**Sobredecl.**

0,00

**% Sobredecl.**

0,00

**RESUMEN DE PAGOS**

	<b><u>IMPORTE ( Euros )</u></b>			
	<b><u>RESUELTO</u></b>	<b><u>FEADER</u></b>	<b><u>MAPA</u></b>	<b><u>CAPADR</u></b>
Pago realizado	756,45	642,98	74,21	39,26
A pagar	74,72	63,51	7,33	3,88
<b>TOTAL</b>	<b>831,17</b>	<b>706,49</b>	<b>81,54</b>	<b>43,14</b>

**APLICACIÓN DE REDUCCIONES Y PENALIZACIONES (%)**

<b><u>Criterios de subvencionabilidad (1)</u></b>	<b><u>Presentación tardía</u></b>	<b><u>Omisión declaración</u></b>	<b><u>Condicionabilidad</u></b>
0,00	0,00	0,00	0,00

**IMPORTE ( Euros )**

<b><u>Calculado(2)</u></b>	<b><u>Reducción</u></b>	<b><u>Penalización</u></b>	<b><u>Reducción Penalización (3)</u></b>	<b><u>Penalización adicional</u></b>	<b><u>Resuelto</u></b>	<b><u>FEADER</u></b>	<b><u>MAPA</u></b>	<b><u>CAPADR</u></b>
831,17 €	0,00 €	0,00 €	0,00 €	0,00 €	831,17 €	706,49 €	81,54 €	43,14 €
<b>Importe Unitario:</b>	<b>54,00 €</b>	<b>Nuevo Importe Unitario:</b>	<b>53,66 €</b>					

(1) Con incidencias que retienen pago o deniegan el expediente.

(2) Se calcula sobre superficie declarada admisible.

(3) Aplicación del artículo 16 bis del RD 147/2023.

Puede verificar la integridad de una copia de este documento mediante la lectura del código QR adjunto o mediante el acceso a la dirección <https://ws050.juntadeandalucia.es/verificarFirma> indicando el código de VERIFICACIÓN

FIRMADO POR	RAQUEL MARIA ESPIN CRESPO	FECHA	26/06/2024
VERIFICACIÓN	Pk2jmMQ72K8YCCE9EQ8LU85ENJJJ6M	PÁGINA	6560/8857





**RECINTOS PROPUESTOS**

REF.	REFERENCIA SIGPAC	CULTIVO	S/R	USO SIGPAC	Sup. Dec. admisible	Sup. Campo	Sup. Determ.	Sup. Resuelta
170000005550200	23-088-004-00211-0001	OLIVAR	S		2,03		2,03	2,03
170000005550201	23-088-004-00212-0002	OLIVAR	S		0,72		0,72	0,72
170000005550202	23-088-004-00218-0001	OLIVAR	S		0,77		0,77	0,77
170000005550203	23-088-004-00267-0001	OLIVAR	S		1,95		1,95	1,95
170000005550204	23-088-004-00268-0002	OLIVAR	S		0,18		0,18	0,18
170000005550205	23-088-004-00269-0002	OLIVAR	S		0,21		0,21	0,21
170000005550206	23-088-004-00270-0002	OLIVAR	S		0,19		0,19	0,19
170000005550207	23-088-004-00271-0001	OLIVAR	S		0,14		0,14	0,14
170000005550208	23-088-004-00272-0001	OLIVAR	S		0,43		0,43	0,43
170000005550209	23-088-004-00273-0001	OLIVAR	S		0,99		0,99	0,99
170000005550210	23-088-004-00277-0002	OLIVAR	S		0,18		0,18	0,18
170000005550211	23-088-004-00280-0001	OLIVAR	S		0,12		0,12	0,12
170000005550212	23-088-004-00281-0001	OLIVAR	S		0,20		0,20	0,20
170000005550213	23-088-004-00282-0001	OLIVAR	S		0,19		0,19	0,19
170000005550214	23-088-004-00283-0001	OLIVAR	S		0,65		0,65	0,65
170000005550215	23-088-004-00279-0001	OLIVAR	S		0,03		0,03	0,03
170000005550216	23-088-004-00289-0001	OLIVAR	S		1,20		1,20	1,20
170000005550217	23-088-004-00236-0001	OLIVAR	S		0,19		0,19	0,19
170000005550218	23-088-004-00237-0001	OLIVAR	S		0,28		0,28	0,28
170000005550219	23-088-004-00238-0002	OLIVAR	S		0,07		0,07	0,07
170000005550220	23-088-004-00239-0001	OLIVAR	S		0,24		0,24	0,24
170000005550221	23-088-004-00240-0001	OLIVAR	S		0,33		0,33	0,33
170000005550222	23-088-004-00241-0001	OLIVAR	S		0,23		0,23	0,23
170000005550223	23-088-004-00242-0001	OLIVAR	S		0,06		0,06	0,06
170000005550224	23-088-004-00245-0001	OLIVAR	S		0,26		0,26	0,26
170000005550225	23-088-004-00246-0001	OLIVAR	S		0,17		0,17	0,17
170000005550226	23-088-004-00247-0002	OLIVAR	S		0,03		0,03	0,03
170000005550227	23-088-004-00248-0001	OLIVAR	S		0,28		0,28	0,28
170000005550228	23-088-004-00250-0001	OLIVAR	S		0,29		0,29	0,29
170000005550229	23-088-004-00251-0001	OLIVAR	S		0,46		0,46	0,46
170000005550230	23-088-004-00222-0001	OLIVAR	S		0,52		0,52	0,52
170000005550231	23-088-004-00223-0001	OLIVAR	S		0,88		0,88	0,88
170000005550232	23-088-004-00224-0001	OLIVAR	S		1,02		1,02	1,02

(1) Con incidencias que retienen pago o deniegan el expediente.  
 (2) Se calcula sobre superficie declarada admisible.  
 (3) Aplicación del artículo 16 bis del RD 147/2023.

Puede verificar la integridad de una copia de este documento mediante la lectura del código QR adjunto o mediante el acceso a la dirección <a href="https://ws050.juntadeandalucia.es/verificarFirma">https://ws050.juntadeandalucia.es/verificarFirma</a> indicando el código de VERIFICACIÓN					
FIRMADO POR	RAQUEL MARIA ESPIN CRESPO		FECHA		26/06/2024
VERIFICACIÓN	Pk2jmMQ72K8YCCCE9EQ8LU85ENJJ6M		PÁGINA		6561/8857

**APELLIDOS Y NOMBRE / RAZÓN SOCIAL**

JIMENEZ RUBIO TOMAS

**NIF**

\*\*\*6194\*

**EXPEDIENTE**

1112342

**RESOLUCIÓN**

CONCESIÓN DE LA AYUDA

**DATOS DE MANTENIMIENTO UNIDADES****GRUPO DE PAGO**

ZONAS DE LIMITACIONES NATURALES

**Sup. Dec.  
Admisible**

29,62

**Sup.  
Resuelta**

29,62

**Sobredecl.**

0,00

**% Sobredecl.**

0,00

**RESUMEN DE PAGOS**

	<b>IMPORTE ( Euros )</b>			
	<b>RESUELTO</b>	<b>FEADER</b>	<b>MAPA</b>	<b>CAPADR</b>
Pago realizado	1.070,39	909,83	105,01	55,55
A pagar	105,73	89,87	10,37	5,49
<b>TOTAL</b>	<b>1.176,12</b>	<b>999,70</b>	<b>115,38</b>	<b>61,04</b>

**APLICACIÓN DE REDUCCIONES Y PENALIZACIONES (%)**

<b>Criterios de subvencionabilidad (1)</b>	<b>Presentación tardía</b>	<b>Omisión declaración</b>	<b>Condicionabilidad</b>
0,00	0,00	1,00	0,00

**IMPORTE ( Euros )**

Calculado(2)	Reducción	Penalización	Reducción Penalización (3)	Penalización adicional	Resuelto	FEADER	MAPA	CAPADR
1.188,00 €	0,00 €	0,00 €	0,00 €	0,00 €	1.176,12 €	999,70 €	115,38 €	61,04 €
<b>Importe Unitario:</b>	<b>54,00 €</b>	<b>Nuevo Importe Unitario:</b>	<b>40,11 €</b>					

**RECINTOS PROPUESTOS**

<b>REF.</b>	<b>REFERENCIA SIGPAC</b>	<b>CULTIVO</b>	<b>S/R</b>	<b>USO SIGPAC</b>	<b>Sup. Dec. admisible</b>	<b>Sup. Campo</b>	<b>Sup. Determ.</b>	<b>Sup. Resuelta</b>
1700000006155253	23-096-003-00020-0003	PASTOS PERMANENTES DE 5 O MAS AÑOS	S		19,52		19,52	19,52
1700000006155261	23-096-003-00019-0003	PASTOS PERMANENTES DE 5 O MAS AÑOS	S		10,10		10,10	10,10

**INCIDENCIAS****INCIDENCIA DESCRIPCIÓN**

256 Solicitud con recintos no declarados en campaña actual con una reducción por omisión de superficie superior al 3%  
CÓDIGO PARA EL PORCENTAJE DE REDUCCIÓN POR OMISIÓN QUE CORRESPONDE A LA SOLICITUD:1

**Datos considerados para el Cálculo de la Carga Ganadera del expediente**

Superficie determinada para Cálculo Carga Ganadera: 29,62 ha  
Carga Ganadera del Expediente: 0,58 ugm/ha

<b>Explotación</b>	<b>Especie</b>	<b>Ugm Calculada para CG</b>
ES230960000523	CAPRINA	0,62
ES230960000523	OVINA	16,60

**Recintos Determinados para el Cálculo de Garga Ganadera**

<b>REF.</b>	<b>REFERENCIA SIGPAC</b>	<b>CULTIVO</b>	<b>DESCRIPCIÓN CULTIVO</b>	<b>S/R</b>	<b>SUP. RESUELTA (ha)</b>
1700000006155253	23-096-003-00020-00003	62000	PASTOS PERMANENTES DE 5 O MAS AÑOS-SIN VARIEDAD	S	19,52
1700000006155261	23-096-003-00019-00003	62000	PASTOS PERMANENTES DE 5 O MAS AÑOS-SIN VARIEDAD	S	10,10

(1) Con incidencias que retienen pago o deniegan el expediente.  
(2) Se calcula sobre superficie declarada admisible.  
(3) Aplicación del artículo 16 bis del RD 147/2023.

Puede verificar la integridad de una copia de este documento mediante la lectura del código QR adjunto o mediante el acceso a la dirección <https://ws050.juntadeandalucia.es/verificarFirma> indicando el código de VERIFICACIÓN

FIRMADO POR	RAQUEL MARIA ESPIN CRESPO	FECHA	26/06/2024
VERIFICACIÓN	Pk2jmMQ72K8YCCE9EQ8LU85ENJJ6M	PÁGINA	6562/8857







**Incidencias de carga ganadera**

**INCIDENCIA DESCRIPCIÓN**

232	Superficie de cruce en recinto ficticio comunal, mayor que superficie asignada neta resultante del reparto del ficticio comunal. Recinto:23-078-900-99000-99001 Cultivo:62000 PASTOS PERMANENTES DE 5 O MAS AÑOS-SIN VARIEDAD Secano Diferencia penalizable (Hectáreas):13,85
86128	Recinto de Forrajas que no ha contabilizado para Carga Ganadera por no tener una explotación válida para el cálculo de la Carga Ganadera Recinto:23-078-900-99000-99001 Cultivo:62 PASTOS PERMANENTES DE 5 O MAS AÑOS-
86131	Recinto superficie forrajera con explotación ganadera según VAG que en REGA no tiene clasificación zootécnica permitida. Recinto:23-078-900-99000-99001 Cultivo:62000 PASTOS PERMANENTES DE 5 O MAS AÑOS-SIN VARIEDAD Secano Explotacion:ES239040001001

(1) Con incidencias que retienen pago o deniegan el expediente.  
(2) Se calcula sobre superficie declarada admisible.  
(3) Aplicación del artículo 16 bis del RD 147/2023.

Puede verificar la integridad de una copia de este documento mediante la lectura del código QR adjunto o mediante el acceso a la dirección <https://ws050.juntadeandalucia.es/verificarFirma> indicando el código de VERIFICACIÓN

FIRMADO POR	RAQUEL MARIA ESPIN CRESPO	FECHA	26/06/2024
VERIFICACIÓN	Pk2jmMQ72K8YCCE9EQ8LU85ENJJ6M	PÁGINA	6563/8857





**APELLIDOS Y NOMBRE / RAZÓN SOCIAL**

JIMÉNEZ RUIZ ANTONIO JESÚS

**NIF**

\*\*\*\*8146\*

**EXPEDIENTE**

1162470

**RESOLUCIÓN**

CONCESIÓN DE LA AYUDA

**DATOS DE MANTENIMIENTO UNIDADES**

**GRUPO DE PAGO**

ZONAS DE LIMITACIONES NATURALES

**Sup. Dec. Admisible**

18,02

**Sup. Resuelta**

18,02

**Sobredecl.**

0,00

**% Sobredecl.**

0,00

**RESUMEN DE PAGOS**

	<b>IMPORTE ( Euros )</b>			
	<b>RESUELTO</b>	<b>FEADER</b>	<b>MAPA</b>	<b>CAPADR</b>
Pago realizado	855,91	727,52	83,97	44,42
A pagar	84,55	71,87	8,29	4,39
<b>TOTAL</b>	<b>940,46</b>	<b>799,39</b>	<b>92,26</b>	<b>48,81</b>

**APLICACIÓN DE REDUCCIONES Y PENALIZACIONES (%)**

<b>Criterios de subvencionabilidad (1)</b>	<b>Presentación tardía</b>	<b>Omisión declaración</b>	<b>Condicionabilidad</b>
0,00	0,00	0,00	0,00

**IMPORTE ( Euros )**

Calculado(2)	Reducción	Penalización	Reducción Penalización (3)	Penalización adicional	Resuelto	FEADER	MAPA	CAPADR
940,46 €	0,00 €	0,00 €	0,00 €	0,00 €	940,46 €	799,39 €	92,26 €	48,81 €
Importe Unitario:	54,00 €	Nuevo Importe Unitario:	52,19 €					

**RECINTOS PROPUESTOS**

<b>REF.</b>	<b>REFERENCIA SIGPAC</b>	<b>CULTIVO</b>	<b>S/R</b>	<b>USO SIGPAC</b>	<b>Sup. Dec. admisible</b>	<b>Sup. Campo</b>	<b>Sup. Determ.</b>	<b>Sup. Resuelta</b>
-1367939	23-085-003-00064-0001	TRIGO DURO	R		3,55		3,55	3,55
-1367933	23-085-003-00064-0001	ALGODÓN	R		2,50		2,50	2,50
-1090209	23-085-003-00106-0001	ALGODÓN	R		2,55		2,55	2,55
-764210	23-085-003-00065-0001	TRIGO DURO	R		2,24		2,24	2,24
-764208	23-085-003-00068-0001	TRIGO DURO	R		2,27		2,27	2,27
170000004965563	23-085-003-00107-0004	ALGODÓN	R		1,57		1,57	1,57
170000004965564	23-085-003-00108-0001	ALGODÓN	R		3,34		3,34	3,34

(1) Con incidencias que retienen pago o deniegan el expediente.

(2) Se calcula sobre superficie declarada admisible.

(3) Aplicación del artículo 16 bis del RD 147/2023.

Puede verificar la integridad de una copia de este documento mediante la lectura del código QR adjunto o mediante el acceso a la dirección <https://ws050.juntadeandalucia.es/verificarFirma> indicando el código de VERIFICACIÓN

FIRMADO POR	RAQUEL MARIA ESPIN CRESPO	FECHA	26/06/2024
VERIFICACIÓN	Pk2jmMQ72K8YCCE9EQ8LU85ENJJJ6M	PÁGINA	6564/8857



**APELLIDOS Y NOMBRE / RAZÓN SOCIAL**

JIMENEZ RUIZ ENRIQUE MIGUEL

**NIF**

\*\*\*\*8147\*

**EXPEDIENTE**

1161966

**RESOLUCIÓN**

CONCESIÓN DE LA AYUDA

**DATOS DE MANTENIMIENTO UNIDADES****GRUPO DE PAGO**

ZONAS DE LIMITACIONES NATURALES

**Sup. Dec.  
Admisible**

9,09

**Sup.  
Resuelta**

9,09

**Sobredecl.**

0,00

**% Sobredecl.**

0,00

**RESUMEN DE PAGOS**

	<b>IMPORTE ( Euros )</b>			
	<b>RESUELTO</b>	<b>FEADER</b>	<b>MAPA</b>	<b>CAPADR</b>
Pago realizado	446,73	379,72	43,82	23,19
A pagar	44,13	37,51	4,33	2,29
<b>TOTAL</b>	<b>490,86</b>	<b>417,23</b>	<b>48,15</b>	<b>25,48</b>

**APLICACIÓN DE REDUCCIONES Y PENALIZACIONES (%)**

<b>Criterios de subvencionabilidad (1)</b>	<b>Presentación tardía</b>	<b>Omisión declaración</b>	<b>Condicionabilidad</b>
0,00	0,00	0,00	0,00

**IMPORTE ( Euros )**

Calculado(2)	Reducción	Penalización	Reducción Penalización (3)	Penalización adicional	Resuelto	FEADER	MAPA	CAPADR
490,86 €	0,00 €	0,00 €	0,00 €	0,00 €	490,86 €	417,23 €	48,15 €	25,48 €
Importe Unitario:	54,00 €	Nuevo Importe Unitario:	54,00 €					

**RECINTOS PROPUESTOS**

<b>REF.</b>	<b>REFERENCIA SIGPAC</b>	<b>CULTIVO</b>	<b>S/R</b>	<b>USO SIGPAC</b>	<b>Sup. Dec. admisible</b>	<b>Sup. Campo</b>	<b>Sup. Determ.</b>	<b>Sup. Resuelta</b>
-1561902	23-085-003-00063-0002	ALGODÓN	R		6,06		6,06	6,06
-1397761	23-085-003-00067-0002	ALGODÓN	R		1,49		1,49	1,49
-1397759	23-085-003-00066-0002	ALGODÓN	R		1,54		1,54	1,54

(1) Con incidencias que retienen pago o deniegan el expediente.

(2) Se calcula sobre superficie declarada admisible.

(3) Aplicación del artículo 16 bis del RD 147/2023.

Puede verificar la integridad de una copia de este documento mediante la lectura del código QR adjunto o mediante el acceso a la dirección <https://ws050.juntadeandalucia.es/verificarFirma> indicando el código de VERIFICACIÓN

FIRMADO POR	RAQUEL MARIA ESPIN CRESPO	FECHA	26/06/2024
VERIFICACIÓN	Pk2jmMQ72K8YCCE9EQ8LU85ENJJ6M	PÁGINA	6565/8857



**APELLIDOS Y NOMBRE / RAZÓN SOCIAL**

JIMENEZ RUIZ JESUS

**NIF**

\*\*\*6280\*

**EXPEDIENTE**

1162554

**RESOLUCIÓN**

CONCESIÓN DE LA AYUDA

**DATOS DE MANTENIMIENTO UNIDADES****GRUPO DE PAGO**

ZONAS DE LIMITACIONES NATURALES

**Sup. Dec.  
Admisible**

6,39

**Sup.  
Resuelta**

6,39

**Sobredecl.**

0,00

**% Sobredecl.**

0,00

**RESUMEN DE PAGOS**

	<b>IMPORTE ( Euros )</b>			
	<b>RESUELTO</b>	<b>FEADER</b>	<b>MAPA</b>	<b>CAPADR</b>
Pago realizado	314,04	266,93	30,81	16,30
A pagar	31,02	26,37	3,04	1,61
<b>TOTAL</b>	<b>345,06</b>	<b>293,30</b>	<b>33,85</b>	<b>17,91</b>

**APLICACIÓN DE REDUCCIONES Y PENALIZACIONES (%)**

<b>Criterios de subvencionabilidad (1)</b>	<b>Presentación tardía</b>	<b>Omisión declaración</b>	<b>Condicionalidad</b>
0,00	0,00	0,00	0,00

**IMPORTE ( Euros )**

Calculado(2)	Reducción	Penalización	Reducción Penalización (3)	Penalización adicional	Resuelto	FEADER	MAPA	CAPADR
345,06 €	0,00 €	0,00 €	0,00 €	0,00 €	345,06 €	293,30 €	33,85 €	17,91 €
Importe Unitario:	54,00 €	Nuevo Importe Unitario:	54,00 €					

**RECINTOS PROPUESTOS**

<b>REF.</b>	<b>REFERENCIA SIGPAC</b>	<b>CULTIVO</b>	<b>S/R</b>	<b>USO SIGPAC</b>	<b>Sup. Dec. admisible</b>	<b>Sup. Campo</b>	<b>Sup. Determ.</b>	<b>Sup. Resuelta</b>
-1363229	23-060-001-00156-0001	OLIVAR	S		0,01		0,01	0,01
4790875	23-060-001-00092-0001	OLIVAR	S		0,89		0,89	0,89
4793572	23-060-001-00046-0001	OLIVAR	S		2,34		2,34	2,34
5788351	23-060-002-00113-0001	OLIVAR	S		3,15		3,15	3,15

(1) Con incidencias que retienen pago o deniegan el expediente.

(2) Se calcula sobre superficie declarada admisible.

(3) Aplicación del artículo 16 bis del RD 147/2023.

Puede verificar la integridad de una copia de este documento mediante la lectura del código QR adjunto o mediante el acceso a la dirección <https://ws050.juntadeandalucia.es/verificarFirma> indicando el código de VERIFICACIÓN

FIRMADO POR	RAQUEL MARIA ESPIN CRESPO	FECHA	26/06/2024
VERIFICACIÓN	Pk2jmMQ72K8YCCE9EQ8LU85ENJJJ6M	PÁGINA	6566/8857



**APELLIDOS Y NOMBRE / RAZÓN SOCIAL**

JIMENEZ RUIZ MARIA TRINIDAD

**NIF**

\*\*\*\*1263\*

**EXPEDIENTE**

1083221

**RESOLUCIÓN**

CONCESIÓN DE LA AYUDA

**DATOS DE MANTENIMIENTO UNIDADES****GRUPO DE PAGO**

ZONAS DE LIMITACIONES NATURALES

**Sup. Dec.  
Admisible**

3,09

**Sup.  
Resuelta**

3,09

**Sobredecl.**

0,00

**% Sobredecl.**

0,00

**RESUMEN DE PAGOS**

	<b>IMPORTE ( Euros )</b>			
	<b>RESUELTO</b>	<b>FEADER</b>	<b>MAPA</b>	<b>CAPADR</b>
Pago realizado	151,86	129,08	14,90	7,88
A pagar	15,00	12,75	1,47	0,78
<b>TOTAL</b>	<b>166,86</b>	<b>141,83</b>	<b>16,37</b>	<b>8,66</b>

**APLICACIÓN DE REDUCCIONES Y PENALIZACIONES (%)**

<b>Criterios de subvencionabilidad (1)</b>	<b>Presentación tardía</b>	<b>Omisión declaración</b>	<b>Condicionalidad</b>
0,00	0,00	0,00	0,00

**IMPORTE ( Euros )**

Calculado(2)	Reducción	Penalización	Reducción Penalización (3)	Penalización adicional	Resuelto	FEADER	MAPA	CAPADR
166,86 €	0,00 €	0,00 €	0,00 €	0,00 €	166,86 €	141,83 €	16,37 €	8,66 €
Importe Unitario:	54,00 €	Nuevo Importe Unitario:	54,00 €					

**RECINTOS PROPUESTOS**

<b>REF.</b>	<b>REFERENCIA SIGPAC</b>	<b>CULTIVO</b>	<b>S/R</b>	<b>USO</b>	<b>Sup. Dec.</b>	<b>Sup.</b>	<b>Sup.</b>	<b>Sup.</b>
				<b>SIGPAC</b>	<b>admisible</b>	<b>Campo</b>	<b>Determ.</b>	<b>Resuelta</b>
1700000006660535	23-003-037-00094-0002	OLIVAR	S		0,09		0,09	0,09
1700000006660536	23-003-037-00095-0001	OLIVAR	S		0,15		0,15	0,15
1700000006660537	23-003-037-00096-0001	OLIVAR	S		0,31		0,31	0,31
1700000006660538	23-060-001-00130-0001	OLIVAR	S		0,41		0,41	0,41
1700000006660539	23-060-001-00146-0001	OLIVAR	S		0,61		0,61	0,61
1700000006660540	23-003-037-00122-0001	OLIVAR	S		0,14		0,14	0,14
1700000006660542	23-003-037-00124-0002	OLIVAR	S		1,31		1,31	1,31
1700000006660543	23-003-037-00125-0001	OLIVAR	S		0,05		0,05	0,05
1700000006660544	23-003-037-00145-0001	OLIVAR	S		0,02		0,02	0,02

(1) Con incidencias que retienen pago o deniegan el expediente.

(2) Se calcula sobre superficie declarada admisible.

(3) Aplicación del artículo 16 bis del RD 147/2023.

Puede verificar la integridad de una copia de este documento mediante la lectura del código QR adjunto o mediante el acceso a la dirección <https://ws050.juntadeandalucia.es/verificarFirma> indicando el código de VERIFICACIÓN

FIRMADO POR	RAQUEL MARIA ESPIN CRESPO	FECHA	26/06/2024
VERIFICACIÓN	Pk2jmMQ72K8YCCE9EQ8LU85ENJJ6M	PÁGINA	6567/8857



**APELLIDOS Y NOMBRE / RAZÓN SOCIAL**

JIMÉNEZ SÁNCHEZ ANTONIO JESÚS

**NIF**

\*\*\*\*2897\*

**EXPEDIENTE**

1139371

**RESOLUCIÓN**

CONCESIÓN DE LA AYUDA

**DATOS DE MANTENIMIENTO UNIDADES****GRUPO DE PAGO**

ZONAS DE LIMITACIONES NATURALES

**Sup. Dec.  
Admisible**

14,60

**Sup.  
Resuelta**

14,60

**Sobredecl.**

0,00

**% Sobredecl.**

0,00

**RESUMEN DE PAGOS**

	<b>IMPORTE ( Euros )</b>			
	<b>RESUELTO</b>	<b>FEADER</b>	<b>MAPA</b>	<b>CAPADR</b>
Pago realizado	720,96	612,82	70,72	37,42
A pagar	67,44	57,32	6,62	3,50
<b>TOTAL</b>	<b>788,40</b>	<b>670,14</b>	<b>77,34</b>	<b>40,92</b>

**APLICACIÓN DE REDUCCIONES Y PENALIZACIONES (%)**

<b>Criterios de subvencionabilidad (1)</b>	<b>Presentación tardía</b>	<b>Omisión declaración</b>	<b>Condicionalidad</b>
0,00	0,00	0,00	0,00

**IMPORTE ( Euros )**

Calculado(2)	Reducción	Penalización	Reducción Penalización (3)	Penalización adicional	Resuelto	FEADER	MAPA	CAPADR
788,40 €	0,00 €	0,00 €	0,00 €	0,00 €	788,40 €	670,14 €	77,34 €	40,92 €
Importe Unitario:	54,00 €	Nuevo Importe Unitario:	54,00 €					

**RECINTOS PROPUESTOS**

<b>REF.</b>	<b>REFERENCIA SIGPAC</b>	<b>CULTIVO</b>	<b>S/R</b>	<b>USO SIGPAC</b>	<b>Sup. Dec. admisible</b>	<b>Sup. Campo</b>	<b>Sup. Determ.</b>	<b>Sup. Resuelta</b>
-529101	23-009-040-00051-0001	OLIVAR	S		0,07		0,07	0,00
-529082	23-009-040-00060-0003	OLIVAR	R		0,28		0,28	0,28
-529069	23-009-040-00059-0001	OLIVAR	R		2,56		2,56	2,56
7510719	23-009-040-00051-0002	OLIVAR	S		0,01		0,01	0,01
1700000006510704	23-009-039-00126-0001	OLIVAR	R		3,74		3,74	3,74
1700000006510710	23-009-040-00061-0001	OLIVAR	R		1,10		1,10	1,10
1700000006510711	23-009-040-00266-0001	OLIVAR	R		1,12		1,12	1,12
1700000006510712	23-009-041-00065-0003	OLIVAR	R		5,62		5,62	5,62
1700000006510713	23-009-040-00152-0002	OLIVAR	R		0,17		0,17	0,17

**INCIDENCIAS****INCIDENCIA DESCRIPCIÓN**

- 218 Superficie bruta de cruce en un recinto en el conjunto de las solicitudes supera superficie total que SIGPAC establece para él.  
 Recinto:23-009-040-00051-00001 Cultivo:101010 OLIVAR-PICUAL Secano Suma de superficies declaradas para este recinto por todos los solicitantes (Áreas):132 Superficie SIGPAC medida para este recinto (Áreas):8 Exceso de superficie declarada (Hectáreas):1,24 Suma de superficies declaradas para este recinto por el solicitante (Áreas):7

(1) Con incidencias que retienen pago o deniegan el expediente.  
 (2) Se calcula sobre superficie declarada admisible.  
 (3) Aplicación del artículo 16 bis del RD 147/2023.

Puede verificar la integridad de una copia de este documento mediante la lectura del código QR adjunto o mediante el acceso a la dirección <https://ws050.juntadeandalucia.es/verificarFirma> indicando el código de VERIFICACIÓN

FIRMADO POR	RAQUEL MARIA ESPIN CRESPO	FECHA	26/06/2024
VERIFICACIÓN	Pk2jmMQ72K8YCCE9EQ8LU85ENJJ6M	PÁGINA	6568/8857



**APELLIDOS Y NOMBRE / RAZÓN SOCIAL**

JIMÉNEZ SERRANO JUANA

**NIF**

\*\*\*\*7910\*

**EXPEDIENTE**

1161690

**RESOLUCIÓN**

CONCESIÓN DE LA AYUDA

**DATOS DE MANTENIMIENTO UNIDADES****GRUPO DE PAGO**

ZONAS DE LIMITACIONES NATURALES

**Sup. Dec.  
Admisible**

6,28

**Sup.  
Resuelta**

6,28

**Sobredecl.**

0,00

**% Sobredecl.**

0,00

**RESUMEN DE PAGOS**

	<b>IMPORTE ( Euros )</b>			
	<b>RESUELTO</b>	<b>FEADER</b>	<b>MAPA</b>	<b>CAPADR</b>
Pago realizado	308,63	262,34	30,28	16,02
A pagar	30,49	25,92	2,99	1,58
<b>TOTAL</b>	<b>339,12</b>	<b>288,26</b>	<b>33,27</b>	<b>17,60</b>

**APLICACIÓN DE REDUCCIONES Y PENALIZACIONES (%)**

<b>Criterios de subvencionabilidad (1)</b>	<b>Presentación tardía</b>	<b>Omisión declaración</b>	<b>Condicionidad</b>
0,00	0,00	0,00	0,00

**IMPORTE ( Euros )**

Calculado(2)	Reducción	Penalización	Reducción Penalización (3)	Penalización adicional	Resuelto	FEADER	MAPA	CAPADR
339,12 €	0,00 €	0,00 €	0,00 €	0,00 €	339,12 €	288,25 €	33,27 €	17,60 €
Importe Unitario:	54,00 €	Nuevo Importe Unitario:	54,00 €					

**RECINTOS PROPUESTOS**

<b>REF.</b>	<b>REFERENCIA SIGPAC</b>	<b>CULTIVO</b>	<b>S/R</b>	<b>USO SIGPAC</b>	<b>Sup. Dec. admisible</b>	<b>Sup. Campo</b>	<b>Sup. Determ.</b>	<b>Sup. Resuelta</b>
-1268259	23-041-002-00055-0001	OLIVAR	S		0,08		0,08	0,08
1700000006625144	23-041-006-00065-0001	OLIVAR	S		0,76		0,76	0,76
1700000006625145	23-041-008-00062-0001	OLIVAR	S		1,34		1,34	1,34
1700000006625146	23-041-007-00160-0001	OLIVAR	S		1,83		1,83	1,83
1700000006625147	23-041-006-00058-0001	OLIVAR	S		0,25		0,25	0,25
1700000006625149	23-041-007-00170-0002	OLIVAR	S		2,02		2,02	2,02

(1) Con incidencias que retienen pago o deniegan el expediente.

(2) Se calcula sobre superficie declarada admisible.

(3) Aplicación del artículo 16 bis del RD 147/2023.

Puede verificar la integridad de una copia de este documento mediante la lectura del código QR adjunto o mediante el acceso a la dirección <https://ws050.juntadeandalucia.es/verificarFirma> indicando el código de VERIFICACIÓN

FIRMADO POR	RAQUEL MARIA ESPIN CRESPO	FECHA	26/06/2024
VERIFICACIÓN	Pk2jmMQ72K8YCCE9EQ8LU85ENJJ6M	PÁGINA	6569/8857



**APELLIDOS Y NOMBRE / RAZÓN SOCIAL**

JIMÉNEZ SORIA JOSÉ ANTONIO

**NIF**

\*\*\*\*4251\*

**EXPEDIENTE**

1126321

**RESOLUCIÓN**

CONCESIÓN DE LA AYUDA

**DATOS DE MANTENIMIENTO UNIDADES**

<b>GRUPO DE PAGO</b>	<b>Sup. Dec. Admisible</b>	<b>Sup. Resuelta</b>	<b>Sobredecl.</b>	<b>% Sobredecl.</b>
ZONAS DE LIMITACIONES NATURALES	18,31	18,31	0,00	0,00

**RESUMEN DE PAGOS**

	<b>IMPORTE ( Euros )</b>			
	<b>RESUELTO</b>	<b>FEADER</b>	<b>MAPA</b>	<b>CAPADR</b>
Pago realizado	867,32	737,22	85,09	45,01
A pagar	85,67	72,82	8,40	4,45
<b>TOTAL</b>	<b>952,99</b>	<b>810,04</b>	<b>93,49</b>	<b>49,46</b>

**APLICACIÓN DE REDUCCIONES Y PENALIZACIONES (%)**

<b>Criterios de subvencionabilidad (1)</b>	<b>Presentación tardía</b>	<b>Omisión declaración</b>	<b>Condicionalidad</b>
0,00	0,00	0,00	0,00

**IMPORTE ( Euros )**

Calculado(2)	Reducción	Penalización	Reducción Penalización (3)	Penalización adicional	Resuelto	FEADER	MAPA	CAPADR
952,99 €	0,00 €	0,00 €	0,00 €	0,00 €	952,99 €	810,04 €	93,49 €	49,46 €
Importe Unitario:	54,00 €	Nuevo Importe Unitario:	52,05 €					

**RECINTOS PROPUESTOS**

<b>REF.</b>	<b>REFERENCIA SIGPAC</b>	<b>CULTIVO</b>	<b>S/R</b>	<b>USO SIGPAC</b>	<b>Sup. Dec. admisible</b>	<b>Sup. Campo</b>	<b>Sup. Determ.</b>	<b>Sup. Resuelta</b>
-1264550	23-092-041-00100-0002	ALFALFA	R		1,30		1,30	1,30
-1264549	23-092-041-00099-0002	OLIVAR	R		0,18		0,18	0,18
-1264548	23-092-041-00099-0001	ALMENDROS	R		1,43		1,43	1,43
-1264547	23-092-041-00098-0001	CEBOLLA	R		1,17		1,17	1,17
-1264546	23-092-041-00097-0001	OLIVAR	R		1,32		1,32	1,32
-1264545	23-092-041-00096-0001	OLIVAR	R		1,24		1,24	1,24
-1264544	23-092-041-00095-0001	OLIVAR	R		4,41		4,41	4,41
-1264543	23-092-041-00044-0001	ALFALFA	R		3,42		3,42	3,42
-1264542	23-092-041-00040-0007	ALMENDROS	R		0,09		0,09	0,09
5228587	23-092-041-00040-0005	CEBOLLA	R		0,18		0,18	0,18
5228588	23-092-041-00040-0004	ALMENDROS	R		0,02		0,02	0,02
5228589	23-092-041-00040-0003	OLIVAR	R		3,55		3,55	3,55

(1) Con incidencias que retienen pago o deniegan el expediente.

(2) Se calcula sobre superficie declarada admisible.

(3) Aplicación del artículo 16 bis del RD 147/2023.

Puede verificar la integridad de una copia de este documento mediante la lectura del código QR adjunto o mediante el acceso a la dirección <https://ws050.juntadeandalucia.es/verificarFirma> indicando el código de VERIFICACIÓN

FIRMADO POR	RAQUEL MARIA ESPIN CRESPO	FECHA	26/06/2024
VERIFICACIÓN	Pk2jmMQ72K8YCCE9EQ8LU85ENJJ6M	PÁGINA	6570/8857







**APELLIDOS Y NOMBRE / RAZÓN SOCIAL**

JIMENEZ SORIANO BLAS

**NIF**

\*\*\*\*9726\*

**EXPEDIENTE**

1087214

**RESOLUCIÓN**

CONCESIÓN DE LA AYUDA

**DATOS DE MANTENIMIENTO UNIDADES**

**GRUPO DE PAGO**

ZONAS DE LIMITACIONES NATURALES

**Sup. Dec. Admisible**

10,66

**Sup. Resuelta**

10,66

**Sobredecl.**

0,00

**% Sobredecl.**

0,00

**RESUMEN DE PAGOS**

	<b>IMPORTE ( Euros )</b>			
	<b>RESUELTO</b>	<b>FEADER</b>	<b>MAPA</b>	<b>CAPADR</b>
Pago realizado	523,89	445,30	51,39	27,19
A pagar	51,75	43,99	5,08	2,68
<b>TOTAL</b>	<b>575,64</b>	<b>489,29</b>	<b>56,47</b>	<b>29,87</b>

**APLICACIÓN DE REDUCCIONES Y PENALIZACIONES (%)**

<b>Criterios de subvencionabilidad (1)</b>	<b>Presentación tardía</b>	<b>Omisión declaración</b>	<b>Condicionabilidad</b>
0,00	0,00	0,00	0,00

**IMPORTE ( Euros )**

Calculado(2)	Reducción	Penalización	Reducción Penalización (3)	Penalización adicional	Resuelto	FEADER	MAPA	CAPADR
575,64 €	0,00 €	0,00 €	0,00 €	0,00 €	575,64 €	489,29 €	56,47 €	29,88 €
Importe Unitario:	54,00 €	Nuevo Importe Unitario:	54,00 €					

**RECINTOS PROPUESTOS**

<b>REF.</b>	<b>REFERENCIA SIGPAC</b>	<b>CULTIVO</b>	<b>S/R</b>	<b>USO SIGPAC</b>	<b>Sup. Dec. admisible</b>	<b>Sup. Campo</b>	<b>Sup. Determ.</b>	<b>Sup. Resuelta</b>
170000005815400	23-092-046-00246-0002	OLIVAR	R		5,71		5,71	5,71
170000005815401	23-092-046-00246-0048	PIMIENTO	R		0,30		0,30	0,30
170000005815402	23-092-046-00272-0002	OLIVAR	R		4,65		4,65	4,65

**INCIDENCIAS**

**INCIDENCIA DESCRIPCIÓN**

- 86021 Verifica que determinados recintos declarados por el expte para la operación, no se corresponde con la ZONA DESFAVORECIDA. Y no ha sido solicitada la operación análoga o correspondiente.  
 Recinto:23-053-026-00885-00001 Cultivo:101010 OLIVAR-PICUAL Secano Operación correcta del recinto:6613.1  
 Recinto:23-053-026-00886-00001 Cultivo:101010 OLIVAR-PICUAL Secano Operación correcta del recinto:6613.1

(1) Con incidencias que retienen pago o deniegan el expediente.  
 (2) Se calcula sobre superficie declarada admisible.  
 (3) Aplicación del artículo 16 bis del RD 147/2023.

Puede verificar la integridad de una copia de este documento mediante la lectura del código QR adjunto o mediante el acceso a la dirección <a href="https://ws050.juntadeandalucia.es/verificarFirma">https://ws050.juntadeandalucia.es/verificarFirma</a> indicando el código de VERIFICACIÓN					
FIRMADO POR	RAQUEL MARIA ESPIN CRESPO		FECHA		26/06/2024
VERIFICACIÓN	Pk2jmMQ72K8YCCE9EQ8LU85ENJJJ6M		PÁGINA		6571/8857

**APELLIDOS Y NOMBRE / RAZÓN SOCIAL**

JIMENEZ TORRES MANUEL

**NIF**

\*\*\*\*7431\*

**EXPEDIENTE**

1074558

**RESOLUCIÓN**

CONCESIÓN DE LA AYUDA

**DATOS DE MANTENIMIENTO UNIDADES**

<b>GRUPO DE PAGO</b>	<b>Sup. Dec. Admisible</b>	<b>Sup. Resuelta</b>	<b>Sobredecl.</b>	<b>% Sobredecl.</b>
ZONAS DE LIMITACIONES NATURALES	28,38	28,38	0,00	0,00

**RESUMEN DE PAGOS**

	<b>IMPORTE ( Euros )</b>			
	<b>RESUELTO</b>	<b>FEADER</b>	<b>MAPA</b>	<b>CAPADR</b>
Pago realizado	1.081,20	919,02	106,06	56,12
A pagar	106,80	90,78	10,48	5,54
<b>TOTAL</b>	<b>1.188,00</b>	<b>1.009,80</b>	<b>116,54</b>	<b>61,66</b>

**APLICACIÓN DE REDUCCIONES Y PENALIZACIONES (%)**

<b>Crterios de subvencionabilidad (1)</b>	<b>Presentación tardía</b>	<b>Omisión declaración</b>	<b>Condicionalidad</b>
0,00	0,00	0,00	0,00

**IMPORTE ( Euros )**

Calculado(2)	Reducción	Penalización	Reducción Penalización (3)	Penalización adicional	Resuelto	FEADER	MAPA	CAPADR
1.188,00 €	0,00 €	0,00 €	0,00 €	0,00 €	1.188,00 €	1.009,80 €	116,54 €	61,66 €
<b>Importe Unitario:</b>	<b>54,00 €</b>	<b>Nuevo Importe Unitario:</b>	<b>41,86 €</b>					

**RECINTOS PROPUESTOS**

<b>REF.</b>	<b>REFERENCIA SIGPAC</b>	<b>CULTIVO</b>	<b>S/R</b>	<b>USO SIGPAC</b>	<b>Sup. Dec. admisible</b>	<b>Sup. Campo</b>	<b>Sup. Determ.</b>	<b>Sup. Resuelta</b>
-1326523	23-086-010-00052-0001	OLIVAR	S		0,06		0,06	0,06
1700000003472087	23-086-018-00057-0001	OLIVAR	S		3,01		3,01	3,01
1700000003472088	23-086-010-00034-0001	OLIVAR	S		0,84		0,84	0,84
1700000003472089	23-086-016-00186-0003	OLIVAR	S		4,17		4,17	4,17
1700000003472093	23-086-016-00177-0001	OLIVAR	S		0,91		0,91	0,91
1700000003472094	23-086-016-00033-0001	OLIVAR	S		1,39		1,39	1,39
1700000003472095	23-086-018-00056-0001	OLIVAR	S		3,20		3,20	3,20
1700000003472096	23-086-018-00038-0001	OLIVAR	S		0,70		0,70	0,70
1700000003472097	23-086-018-00034-0002	OLIVAR	S		1,54		1,54	1,54
1700000003472098	23-086-016-00224-0001	OLIVAR	S		1,66		1,66	1,66
1700000003472099	23-086-016-00206-0002	OLIVAR	S		2,96		2,96	2,96
1700000003472100	23-086-016-00197-0001	OLIVAR	S		1,49		1,49	1,49
1700000003472101	23-086-018-00054-0002	OLIVAR	S		1,85		1,85	1,85
1700000003472105	23-086-016-00140-0002	OLIVAR	S		2,23		2,23	2,23
1700000003472106	23-086-001-00019-0002	ALMENDROS	S		0,87		0,87	0,87
1700000006841169	23-086-016-00172-0001	OLIVAR	S		0,44		0,44	0,44
1700000006841172	23-086-016-00174-0002	OLIVAR	S		1,06		1,06	1,06

**INCIDENCIAS****INCIDENCIA DESCRIPCIÓN**

- 64 La cuenta bancaria del solicitante no está activada en GIRO.  
75024 La cuenta corriente declarada no se encuentra en el sistema GIRO, se realiza el pago a la cuenta principal designada en GIRO.

(1) Con incidencias que retienen pago o deniegan el expediente.

(2) Se calcula sobre superficie declarada admisible.

(3) Aplicación del artículo 16 bis del RD 147/2023.

Puede verificar la integridad de una copia de este documento mediante la lectura del código QR adjunto o mediante el acceso a la dirección <https://ws050.juntadeandalucia.es/verificarFirma> indicando el código de VERIFICACIÓN

FIRMADO POR	RAQUEL MARIA ESPIN CRESPO	FECHA	26/06/2024
VERIFICACIÓN	Pk2jmMQ72K8YCCE9EQ8LU85ENJJ6M	PÁGINA	6572/8857





**APELLIDOS Y NOMBRE / RAZÓN SOCIAL**

JIMENEZ UREÑA JOSE

**NIF**

\*\*\*\*5357\*

**EXPEDIENTE**

1079898

**RESOLUCIÓN**

CONCESIÓN DE LA AYUDA

**DATOS DE MANTENIMIENTO UNIDADES**

**GRUPO DE PAGO**

ZONAS DE LIMITACIONES NATURALES

**Sup. Dec. Admisible**  
42,16

**Sup. Resuelta**  
42,16

**Sobredecl.**  
0,00

**% Sobredecl.**  
0,00

**RESUMEN DE PAGOS**

	<b>IMPORTE ( Euros )</b>			
	<b>RESUELTO</b>	<b>FEADER</b>	<b>MAPA</b>	<b>CAPADR</b>
Pago realizado	1.081,20	919,02	106,06	56,12
A pagar	106,80	90,78	10,48	5,54
<b>TOTAL</b>	<b>1.188,00</b>	<b>1.009,80</b>	<b>116,54</b>	<b>61,66</b>

**APLICACIÓN DE REDUCCIONES Y PENALIZACIONES (%)**

<b>Crterios de subvencionabilidad (1)</b>	<b>Presentación tardía</b>	<b>Omisión declaración</b>	<b>Condicionalidad</b>
0,00	0,00	0,00	0,00

**IMPORTE ( Euros )**

Calculado(2)	Reducción	Penalización	Reducción Penalización (3)	Penalización adicional	Resuelto	FEADER	MAPA	CAPADR
1.188,00 €	0,00 €	0,00 €	0,00 €	0,00 €	1.188,00 €	1.009,80 €	116,54 €	61,66 €
<b>Importe Unitario:</b>	<b>54,00 €</b>	<b>Nuevo Importe Unitario:</b>	<b>28,18 €</b>					

**RECINTOS PROPUESTOS**

<b>REF.</b>	<b>REFERENCIA SIGPAC</b>	<b>CULTIVO</b>	<b>USO S/R SIGPAC</b>	<b>Sup. Dec. admisible</b>	<b>Sup. Campo</b>	<b>Sup. Determ.</b>	<b>Sup. Resuelta</b>
-1601546	23-055-018-00109-0003	OLIVAR	R	3,62		3,62	3,62
-1601544	23-055-018-00101-0003	OLIVAR	S	6,06		6,06	6,06
-1560497	23-055-018-00101-0004	OLIVAR	R	4,60		4,60	4,60
-1560469	23-049-009-00161-0003	OLIVAR	S	0,18		0,18	0,18
-536476	23-049-009-09002-0018	OLIVAR	S	0,17		0,17	0,17
-536404	23-055-018-00110-0003	OLIVAR	R	3,95		3,95	3,95
5078297	23-049-009-00161-0001	OLIVAR	R	0,85		0,85	0,85
1700000005627742	23-049-009-00126-0001	OLIVAR	S	2,01		2,01	2,01
1700000005627744	23-049-010-00132-0001	OLIVAR	R	12,87		12,87	12,87
1700000005627745	23-049-010-00133-0001	OLIVAR	S	0,01		0,01	0,01
1700000005627746	23-049-013-00028-0001	OLIVAR	R	1,64		1,64	1,64
1700000005627747	23-049-013-00031-0001	OLIVAR	R	0,01		0,01	0,01
1700000005627748	23-055-014-00111-0001	OLIVAR	R	4,48		4,48	4,48
1700000005627749	23-049-013-00029-0001	OLIVAR	R	0,17		0,17	0,17
1700000005627750	23-049-013-00027-0002	OLIVAR	R	1,42		1,42	1,42
1700000005627751	23-049-013-00032-0002	OLIVAR	R	0,01		0,01	0,01
1700000005627752	23-049-013-00032-0002	OLIVAR	R	0,06		0,06	0,06
1700000005627753	23-049-009-00127-0001	OLIVAR	S	0,04		0,04	0,04
1700000005627754	23-049-009-00155-0001	OLIVAR	S	0,01		0,01	0,01

(1) Con incidencias que retienen pago o deniegan el expediente.  
 (2) Se calcula sobre superficie declarada admisible.  
 (3) Aplicación del artículo 16 bis del RD 147/2023.

Puede verificar la integridad de una copia de este documento mediante la lectura del código QR adjunto o mediante el acceso a la dirección <a href="https://ws050.juntadeandalucia.es/verificarFirma">https://ws050.juntadeandalucia.es/verificarFirma</a> indicando el código de VERIFICACIÓN					
FIRMADO POR	RAQUEL MARIA ESPIN CRESPO		FECHA		26/06/2024
VERIFICACIÓN	Pk2jmMQ72K8YCC9EQ8LU85ENJJ6M		PÁGINA		6573/8857

**APELLIDOS Y NOMBRE / RAZÓN SOCIAL**

JIMENEZ VARELA MANUEL

**NIF**

\*\*\*6367\*

**EXPEDIENTE**

1139254

**RESOLUCIÓN**

CONCESIÓN DE LA AYUDA

**DATOS DE MANTENIMIENTO UNIDADES****GRUPO DE PAGO**

ZONAS DE LIMITACIONES NATURALES

**Sup. Dec.  
Admisible**

16,32

**Sup.  
Resuelta**

16,32

**Sobredecl.**

0,00

**% Sobredecl.**

0,00

**RESUMEN DE PAGOS**

	<b>IMPORTE ( Euros )</b>			
	<b>RESUELTO</b>	<b>FEADER</b>	<b>MAPA</b>	<b>CAPADR</b>
Pago realizado	789,07	670,72	77,40	40,95
A pagar	77,95	66,26	7,65	4,04
<b>TOTAL</b>	<b>867,02</b>	<b>736,98</b>	<b>85,05</b>	<b>44,99</b>

**APLICACIÓN DE REDUCCIONES Y PENALIZACIONES (%)**

<b>Crterios de subvencionabilidad (1)</b>	<b>Presentación tardía</b>	<b>Omisión declaración</b>	<b>Condicionalidad</b>
0,00	0,00	0,00	0,00

**IMPORTE ( Euros )**

Calculado(2)	Reducción	Penalización	Reducción Penalización (3)	Penalización adicional	Resuelto	FEADER	MAPA	CAPADR
867,02 €	0,00 €	0,00 €	0,00 €	0,00 €	867,02 €	736,97 €	85,05 €	45,00 €
Importe Unitario:	54,00 €	Nuevo Importe Unitario:	53,13 €					

**RECINTOS PROPUESTOS**

<b>REF.</b>	<b>REFERENCIA SIGPAC</b>	<b>CULTIVO</b>	<b>S/R</b>	<b>USO SIGPAC</b>	<b>Sup. Dec. admisible</b>	<b>Sup. Campo</b>	<b>Sup. Determ.</b>	<b>Sup. Resuelta</b>
5240107	23-009-040-00136-0001	OLIVAR	R		5,13		5,13	5,13
1700000006509964	23-009-035-00314-0001	OLIVAR	R		1,01		1,01	1,01
1700000006509967	23-009-040-00130-0001	OLIVAR	R		5,24		5,24	5,24
1700000006509968	23-009-039-00215-0001	OLIVAR	R		1,46		1,46	1,46
1700000006509970	23-009-035-00315-0001	OLIVAR	R		1,14		1,14	1,14
1700000006509971	23-009-039-00023-0001	OLIVAR	S		0,20		0,20	0,20
1700000006509977	23-009-039-00261-0001	OLIVAR	R		0,20		0,20	0,20
1700000006509978	23-009-040-00013-0001	OLIVAR	R		1,54		1,54	1,54
1700000006509979	23-009-040-00039-0001	OLIVAR	R		0,40		0,40	0,40

(1) Con incidencias que retienen pago o deniegan el expediente.

(2) Se calcula sobre superficie declarada admisible.

(3) Aplicación del artículo 16 bis del RD 147/2023.

Puede verificar la integridad de una copia de este documento mediante la lectura del código QR adjunto o mediante el acceso a la dirección <https://ws050.juntadeandalucia.es/verificarFirma> indicando el código de VERIFICACIÓN

FIRMADO POR	RAQUEL MARIA ESPIN CRESPO	FECHA	26/06/2024
VERIFICACIÓN	Pk2jmMQ72K8YCCE9EQ8LU85ENJJ6M	PÁGINA	6574/8857



**APELLIDOS Y NOMBRE / RAZÓN SOCIAL**

JIMENEZ VARELA MARIA CARMEN

**NIF**

\*\*\*6365\*

**EXPEDIENTE**

1192944

**RESOLUCIÓN**

CONCESIÓN DE LA AYUDA

**DATOS DE MANTENIMIENTO UNIDADES****GRUPO DE PAGO**

ZONAS DE LIMITACIONES NATURALES

**Sup. Dec.  
Admisible**

8,37

**Sup.  
Resuelta**

8,37

**Sobredecl.**

0,00

**% Sobredecl.**

0,00

**RESUMEN DE PAGOS**

	<b>IMPORTE ( Euros )</b>			
	<b>RESUELTO</b>	<b>FEADER</b>	<b>MAPA</b>	<b>CAPADR</b>
Pago realizado	411,35	349,64	40,35	21,35
A pagar	40,63	34,54	3,99	2,10
<b>TOTAL</b>	<b>451,98</b>	<b>384,18</b>	<b>44,34</b>	<b>23,45</b>

**APLICACIÓN DE REDUCCIONES Y PENALIZACIONES (%)**

<b>Criterios de subvencionabilidad (1)</b>	<b>Presentación tardía</b>	<b>Omisión declaración</b>	<b>Condicionalidad</b>
0,00	0,00	0,00	0,00

**IMPORTE ( Euros )**

Calculado(2)	Reducción	Penalización	Reducción Penalización (3)	Penalización adicional	Resuelto	FEADER	MAPA	CAPADR
451,98 €	0,00 €	0,00 €	0,00 €	0,00 €	451,98 €	384,18 €	44,34 €	23,46 €
<b>Importe Unitario:</b>	<b>54,00 €</b>	<b>Nuevo Importe Unitario:</b>	<b>54,00 €</b>					

**RECINTOS PROPUESTOS**

<b>REF.</b>	<b>REFERENCIA SIGPAC</b>	<b>CULTIVO</b>	<b>S/R</b>	<b>USO SIGPAC</b>	<b>Sup. Dec. admisible</b>	<b>Sup. Campo</b>	<b>Sup. Determ.</b>	<b>Sup. Resuelta</b>
-1499314	23-009-038-00373-0006	OLIVAR	R		0,01		0,01	0,01
-1499313	23-009-038-00372-0001	OLIVAR	R		0,59		0,59	0,59
-1499312	23-009-035-00523-0001	OLIVAR	R		0,01		0,01	0,01
-1499311	23-009-035-00522-0002	OLIVAR	R		1,05		1,05	1,05
-113554	23-009-040-00060-0003	OLIVAR	R		0,06		0,06	0,06
-112996	23-009-040-00063-0002	OLIVAR	R		3,67		3,67	3,67
4153616	23-009-040-00061-0001	OLIVAR	R		0,01		0,01	0,01
1700000005208884	23-009-039-00216-0001	OLIVAR	R		1,34		1,34	1,34
1700000005208885	23-009-039-00217-0001	OLIVAR	R		0,12		0,12	0,12
1700000005208886	23-009-039-00224-0001	OLIVAR	R		0,17		0,17	0,17
1700000005208887	23-009-040-00063-0002	OLIVAR	R		1,34		1,34	1,34

(1) Con incidencias que retienen pago o deniegan el expediente.

(2) Se calcula sobre superficie declarada admisible.

(3) Aplicación del artículo 16 bis del RD 147/2023.

Puede verificar la integridad de una copia de este documento mediante la lectura del código QR adjunto o mediante el acceso a la dirección <https://ws050.juntadeandalucia.es/verificarFirma> indicando el código de VERIFICACIÓN

FIRMADO POR

RAQUEL MARIA ESPIN CRESPO

FECHA

26/06/2024

VERIFICACIÓN

Pk2jmMQ72K8YCCE9EQ8LU85ENJJ6M

PÁGINA

6575/8857



**APELLIDOS Y NOMBRE / RAZÓN SOCIAL**

JODAR GRAUS MARTIN

**NIF**

\*\*\*\*5325\*

**EXPEDIENTE**

1278064

**RESOLUCIÓN**

CONCESIÓN DE LA AYUDA

**DATOS DE MANTENIMIENTO UNIDADES**

<b>GRUPO DE PAGO</b>	<b>Sup. Dec. Admisible</b>	<b>Sup. Resuelta</b>	<b>Sobredecl.</b>	<b>% Sobredecl.</b>
ZONAS DE LIMITACIONES NATURALES	13,70	13,70	0,00	0,00

**RESUMEN DE PAGOS**

	<b>IMPORTE ( Euros )</b>			
	<b>RESUELTO</b>	<b>FEADER</b>	<b>MAPA</b>	<b>CAPADR</b>
Pago realizado	671,82	571,04	65,91	34,87
A pagar	67,98	57,78	6,67	3,53
<b>TOTAL</b>	<b>739,80</b>	<b>628,82</b>	<b>72,58</b>	<b>38,40</b>

**APLICACIÓN DE REDUCCIONES Y PENALIZACIONES (%)**

<b>Criterios de subvencionabilidad (1)</b>	<b>Presentación tardía</b>	<b>Omisión declaración</b>	<b>Condicionalidad</b>
0,00	0,00	0,00	0,00

**IMPORTE ( Euros )**

<b>Calculado(2)</b>	<b>Reducción</b>	<b>Penalización</b>	<b>Reducción Penalización (3)</b>	<b>Penalización adicional</b>	<b>Resuelto</b>	<b>FEADER</b>	<b>MAPA</b>	<b>CAPADR</b>
739,80 €	0,00 €	0,00 €	0,00 €	0,00 €	739,80 €	628,83 €	72,57 €	38,40 €
<b>Importe Unitario:</b>	<b>54,00 €</b>	<b>Nuevo Importe Unitario:</b>	<b>54,00 €</b>					

**RECINTOS PROPUESTOS**

<b>REF.</b>	<b>REFERENCIA SIGPAC</b>	<b>CULTIVO</b>	<b>S/R</b>	<b>USO SIGPAC</b>	<b>Sup. Dec. admisible</b>	<b>Sup. Campo</b>	<b>Sup. Determ.</b>	<b>Sup. Resuelta</b>
-1077813	23-039-032-00072-0007	OLIVAR	R		4,67		4,67	4,67
-1077711	23-039-032-00072-0005	BARBECHO TRADICIONAL	S		0,03		0,03	0,03
-498322	23-039-032-00045-0001	OLIVAR	S		0,09		0,09	0,09
4604592	23-039-032-00072-0003	OLIVAR	S		8,51		8,51	8,51
1700000005314548	23-039-032-09003-0003	OLIVAR	S		0,09		0,09	0,09
1700000005314549	23-039-032-09004-0014	OLIVAR	S		0,14		0,14	0,14
1700000005314550	23-039-032-00033-0003	OLIVAR	R		0,14		0,14	0,14
1700000005314565	23-039-032-09004-0014	OLIVAR	S		0,03		0,03	0,03

**INCIDENCIAS****INCIDENCIA DESCRIPCIÓN**

- 463 Productor que en su Declaración responsable no marca SÍ o NO en la casilla de "Realiza alguna actividad de las incluidas en el R.D."
- 3795 Recinto declarado con una situación de riesgo de abandono.  
Recinto:23-039-032-00072-00005 Cultivo: -

**Datos considerados para el Cálculo de la Carga Ganadera del expediente**

**Superficie determinada para Cálculo Carga Ganadera:** 0,00 ha  
**Carga Ganadera del Expediente:** 0,00 ugm/ha

(1) Con incidencias que retienen pago o deniegan el expediente.  
(2) Se calcula sobre superficie declarada admisible.  
(3) Aplicación del artículo 16 bis del RD 147/2023.

Puede verificar la integridad de una copia de este documento mediante la lectura del código QR adjunto o mediante el acceso a la dirección <https://ws050.juntadeandalucia.es/verificarFirma> indicando el código de VERIFICACIÓN

FIRMADO POR	RAQUEL MARIA ESPIN CRESPO	FECHA	26/06/2024
VERIFICACIÓN	Pk2jmMQ72K8YCCE9EQ8LU85ENJJ6M	PÁGINA	6576/8857





**Incidencias de carga ganadera**

**INCIDENCIA DESCRIPCIÓN**

3795	Recinto declarado con una situación de riesgo de abandono. Recinto:23-039-032-00072-00005 Cultivo: -
86132	Recinto superficie forrajera que no realiza la actividad de producción de pastoreo. Recinto:23-039-032-00072-00005 Cultivo:20000 BARBECHO TRADICIONAL-SIN VARIEDAD Secano

(1) Con incidencias que retienen pago o deniegan el expediente.  
(2) Se calcula sobre superficie declarada admisible.  
(3) Aplicación del artículo 16 bis del RD 147/2023.

Puede verificar la integridad de una copia de este documento mediante la lectura del código QR adjunto o mediante el acceso a la dirección <https://ws050.juntadeandalucia.es/verificarFirma> indicando el código de VERIFICACIÓN

FIRMADO POR	RAQUEL MARIA ESPIN CRESPO	FECHA	26/06/2024
VERIFICACIÓN	Pk2jmMQ72K8YCCE9EQ8LU85ENJJ6M	PÁGINA	6577/8857



**APELLIDOS Y NOMBRE / RAZÓN SOCIAL**

JODAR LOPEZ CATALINA

**NIF**

\*\*\*\*4278\*

**EXPEDIENTE**

1208371

**RESOLUCIÓN**

CONCESIÓN DE LA AYUDA

**DATOS DE MANTENIMIENTO UNIDADES**

<b>GRUPO DE PAGO</b>	<b>Sup. Dec. Admisible</b>	<b>Sup. Resuelta</b>	<b>Sobredecl.</b>	<b>% Sobredecl.</b>
ZONAS DE LIMITACIONES NATURALES	8,66	8,66	0,00	0,00

**RESUMEN DE PAGOS**

	<b>IMPORTE ( Euros )</b>			
	<b>RESUELTO</b>	<b>FEADER</b>	<b>MAPA</b>	<b>CAPADR</b>
Pago realizado	429,04	364,69	42,09	22,26
A pagar	38,60	32,81	3,79	2,00
<b>TOTAL</b>	<b>467,64</b>	<b>397,50</b>	<b>45,88</b>	<b>24,26</b>

**APLICACIÓN DE REDUCCIONES Y PENALIZACIONES (%)**

<b>Crterios de subvencionabilidad (1)</b>	<b>Presentación tardía</b>	<b>Omisión declaración</b>	<b>Condicionalidad</b>
0,00	0,00	0,00	0,00

**IMPORTE ( Euros )**

Calculado(2)	Reducción	Penalización	Reducción Penalización (3)	Penalización adicional	Resuelto	FEADER	MAPA	CAPADR
467,64 €	0,00 €	0,00 €	0,00 €	0,00 €	467,64 €	397,49 €	45,88 €	24,27 €
Importe Unitario:	54,00 €	Nuevo Importe Unitario:	54,00 €					

**RECINTOS PROPUESTOS**

<b>REF.</b>	<b>REFERENCIA SIGPAC</b>	<b>CULTIVO</b>	<b>USO S/R SIGPAC</b>	<b>Sup. Dec. admisible</b>	<b>Sup. Campo</b>	<b>Sup. Determ.</b>	<b>Sup. Resuelta</b>
1700000006528765	23-020-001-00033-0002	OLIVAR	R	0,42		0,42	0,42
1700000006528766	23-074-006-00603-0001	OLIVAR	S	0,70		0,70	0,70
1700000006528770	23-020-001-00253-0001	OLIVAR	R	0,33		0,33	0,33
1700000006528771	23-020-001-00254-0001	OLIVAR	R	0,37		0,37	0,37
1700000006528772	23-020-012-00037-0001	OLIVAR	R	1,41		1,41	1,41
1700000006528776	23-020-012-00066-0001	OLIVAR	R	0,51		0,51	0,46
1700000006528777	23-020-012-00068-0001	OLIVAR	R	0,20		0,20	0,18
1700000006528779	23-020-001-00065-0001	OLIVAR	R	0,38		0,38	0,38
1700000006528780	23-046-009-00025-0001	OLIVAR	R	2,25		2,25	2,25
1700000006528781	23-020-010-00008-0001	OLIVAR	R	0,26		0,26	0,26
1700000006528789	23-020-006-00017-0001	OLIVAR	S	0,35		0,35	0,35
1700000006528791	23-046-001-00140-0001	OLIVAR	R	1,55		1,55	1,55

**INCIDENCIAS****INCIDENCIA DESCRIPCIÓN**

4272	Verifica que las líneas de declaración de las Solicitudes Únicas no tienen solapes con la capa de Retroactividad Gráfica (ambas de la misma campaña) a nivel de expediente/línea de declaración gráfica de la solicitud. Recinto:23-020-012-00066-00001 Cultivo: - Agregado de la referencia del recinto.:0 Zona de la referencia del recinto.:0 Superficie solapada.:0,05 Id. Incid.:95153131 Recinto:23-020-012-00068-00001 Cultivo: - Agregado de la referencia del recinto.:0 Zona de la referencia del recinto.:0 Superficie solapada.:0,02 Id. Incid.:95153132
------	--

(1) Con incidencias que retienen pago o deniegan el expediente.

(2) Se calcula sobre superficie declarada admisible.

(3) Aplicación del artículo 16 bis del RD 147/2023.

Puede verificar la integridad de una copia de este documento mediante la lectura del código QR adjunto o mediante el acceso a la dirección <https://ws050.juntadeandalucia.es/verificarFirma> indicando el código de VERIFICACIÓN

FIRMADO POR	RAQUEL MARIA ESPIN CRESPO	FECHA	26/06/2024
VERIFICACIÓN	Pk2jmMQ72K8YCCE9EQ8LU85ENJJ6M	PÁGINA	6578/8857





**APELLIDOS Y NOMBRE / RAZÓN SOCIAL**

JODAR LOPEZ PEDRO JOSE

**NIF**

\*\*\*\*1376\*

**EXPEDIENTE**

1280429

**RESOLUCIÓN**

CONCESIÓN DE LA AYUDA

**DATOS DE MANTENIMIENTO UNIDADES**

<b>GRUPO DE PAGO</b>	<b>Sup. Dec. Admisible</b>	<b>Sup. Resuelta</b>	<b>Sobredecl.</b>	<b>% Sobredecl.</b>
ZONAS DE LIMITACIONES NATURALES	6,01	6,01	0,00	0,00

**RESUMEN DE PAGOS**

	<b>IMPORTE ( Euros )</b>			
	<b>RESUELTO</b>	<b>FEADER</b>	<b>MAPA</b>	<b>CAPADR</b>
Pago realizado	297,33	252,73	29,17	15,43
A pagar	27,21	23,13	2,67	1,41
<b>TOTAL</b>	<b>324,54</b>	<b>275,86</b>	<b>31,84</b>	<b>16,84</b>

**APLICACIÓN DE REDUCCIONES Y PENALIZACIONES (%)**

<b>Criterios de subvencionabilidad (1)</b>	<b>Presentación tardía</b>	<b>Omisión declaración</b>	<b>Condicionalidad</b>
0,00	0,00	0,00	0,00

**IMPORTE ( Euros )**

Calculado(2)	Reducción	Penalización	Reducción Penalización (3)	Penalización adicional	Resuelto	FEADER	MAPA	CAPADR
324,54 €	0,00 €	0,00 €	0,00 €	0,00 €	324,54 €	275,86 €	31,84 €	16,84 €
Importe Unitario:	54,00 €	Nuevo Importe Unitario:	54,00 €					

**RECINTOS PROPUESTOS**

<b>REF.</b>	<b>REFERENCIA SIGPAC</b>	<b>CULTIVO</b>	<b>USO S/R SIGPAC</b>	<b>Sup. Dec. admisible</b>	<b>Sup. Campo</b>	<b>Sup. Determ.</b>	<b>Sup. Resuelta</b>
6864445	23-014-003-00059-0003	OLIVAR	S	0,10		0,10	0,10
6864446	23-014-003-00061-0001	OLIVAR	S	0,39		0,39	0,39
6864449	23-014-008-00128-0001	OLIVAR	R	0,20		0,20	0,20
6864450	23-014-008-00129-0001	OLIVAR	R	0,19		0,19	0,19
6864451	23-014-008-00130-0001	OLIVAR	R	0,08		0,08	0,08
6864452	23-014-008-00201-0004	OLIVAR	R	0,06		0,06	0,06
6864454	23-014-008-00318-0001	OLIVAR	R	0,06		0,06	0,06
6864461	23-014-010-00004-0001	OLIVAR	R	2,73		2,73	2,73
6864464	23-014-010-00171-0001	OLIVAR	R	0,23		0,23	0,23
6864465	23-014-010-00284-0002	OLIVAR	R	0,07		0,07	0,07
6864467	23-014-010-00301-0001	OLIVAR	R	0,07		0,07	0,07
6864469	23-058-001-00185-0001	OLIVAR	R	1,42		1,42	1,42
6864470	23-014-010-00332-0001	OLIVAR	R	0,26		0,26	0,26
6864471	23-014-008-00202-0002	OLIVAR	R	0,19		0,19	0,15

**INCIDENCIAS****INCIDENCIA DESCRIPCIÓN**

- 218 Superficie bruta de cruce en un recinto en el conjunto de las solicitudes supera superficie total que SIGPAC establece para él.  
 Recinto:23-014-008-00202-00002 Cultivo:101010 OLIVAR-PICUAL Regadío Suma de superficies declaradas para este recinto por todos los solicitantes (Áreas):51 Superficie SIGPAC medida para este recinto (Áreas):47 Exceso de superficie declarada (Hectáreas):0,04 Suma de superficies declaradas para este recinto por el solicitante (Áreas):19

(1) Con incidencias que retienen pago o deniegan el expediente.  
 (2) Se calcula sobre superficie declarada admisible.  
 (3) Aplicación del artículo 16 bis del RD 147/2023.

Puede verificar la integridad de una copia de este documento mediante la lectura del código QR adjunto o mediante el acceso a la dirección <https://ws050.juntadeandalucia.es/verificarFirma> indicando el código de VERIFICACIÓN

FIRMADO POR	RAQUEL MARIA ESPIN CRESPO	FECHA	26/06/2024
VERIFICACIÓN	Pk2jmMQ72K8YCCE9EQ8LU85ENJJ6M	PÁGINA	6579/8857



**APELLIDOS Y NOMBRE / RAZÓN SOCIAL**

JODAR LOPEZ RICARDO

**NIF**

\*\*\*6911\*

**EXPEDIENTE**

1164975

**RESOLUCIÓN**

CONCESIÓN DE LA AYUDA

**DATOS DE MANTENIMIENTO UNIDADES****GRUPO DE PAGO**

ZONAS DE LIMITACIONES NATURALES

**Sup. Dec.  
Admisible**

7,45

**Sup.  
Resuelta**

7,45

**Sobredecl.**

0,00

**% Sobredecl.**

0,00

**RESUMEN DE PAGOS**

	<b>IMPORTE ( Euros )</b>			
	<b>RESUELTO</b>	<b>FEADER</b>	<b>MAPA</b>	<b>CAPADR</b>
Pago realizado	368,10	312,88	36,11	19,10
A pagar	34,20	29,07	3,36	1,77
<b>TOTAL</b>	<b>402,30</b>	<b>341,95</b>	<b>39,47</b>	<b>20,87</b>

**APLICACIÓN DE REDUCCIONES Y PENALIZACIONES (%)**

<b>Crterios de subvencionabilidad (1)</b>	<b>Presentación tardía</b>	<b>Omisión declaración</b>	<b>Condicionalidad</b>
0,00	0,00	0,00	0,00

**IMPORTE ( Euros )**

Calculado(2)	Reducción	Penalización	Reducción Penalización (3)	Penalización adicional	Resuelto	FEADER	MAPA	CAPADR
402,30 €	0,00 €	0,00 €	0,00 €	0,00 €	402,30 €	341,96 €	39,47 €	20,87 €
Importe Unitario:	54,00 €	Nuevo Importe Unitario:	54,00 €					

**RECINTOS PROPUESTOS**

<b>REF.</b>	<b>REFERENCIA SIGPAC</b>	<b>CULTIVO</b>	<b>USO S/R SIGPAC</b>	<b>Sup. Dec. admisible</b>	<b>Sup. Campo</b>	<b>Sup. Determ.</b>	<b>Sup. Resuelta</b>
5533539	23-014-008-00128-0001	OLIVAR	R	0,20		0,20	0,20
5536407	23-014-008-00202-0002	OLIVAR	R	0,18		0,18	0,14
1700000005860283	23-014-001-00066-0001	OLIVAR	R	1,00		1,00	1,00
1700000005860284	23-057-007-00077-0001	OLIVAR	S	0,03		0,03	0,03
1700000005860285	23-057-007-00064-0001	OLIVAR	R	0,26		0,26	0,26
1700000005860286	23-057-007-00078-0001	OLIVAR	R	0,20		0,20	0,20
1700000006107661	23-014-003-00059-0003	OLIVAR	S	0,08		0,08	0,08
1700000006107662	23-014-003-00061-0001	OLIVAR	S	0,39		0,39	0,39
1700000006107663	23-014-010-00171-0001	OLIVAR	R	0,22		0,22	0,22
1700000006107664	23-014-010-00284-0002	OLIVAR	R	0,04		0,04	0,04
1700000006107666	23-014-008-00201-0004	OLIVAR	R	0,06		0,06	0,06
1700000006107668	23-014-010-00004-0001	OLIVAR	R	2,73		2,73	2,73
1700000006107669	23-014-008-00130-0001	OLIVAR	R	0,08		0,08	0,08
1700000006107670	23-014-008-00318-0001	OLIVAR	R	0,06		0,06	0,06
1700000006107671	23-014-008-00129-0001	OLIVAR	R	0,20		0,20	0,20
1700000006107672	23-014-010-00301-0001	OLIVAR	R	0,07		0,07	0,07
1700000006107673	23-058-001-00185-0001	OLIVAR	R	1,44		1,44	1,44
1700000006848778	23-014-010-00332-0001	OLIVAR	R	0,25		0,25	0,25

**INCIDENCIAS****INCIDENCIA DESCRIPCIÓN**

- 218 Superficie bruta de cruce en un recinto en el conjunto de las solicitudes supera superficie total que SIGPAC establece para él.  
 Recinto:23-014-008-00202-00002 Cultivo:101010 OLIVAR-PICUAL Regadío Suma de superficies declaradas para este recinto por todos los solicitantes (Áreas):51 Superficie SIGPAC medida para este recinto (Áreas):47 Exceso de superficie declarada (Hectáreas):0,04 Suma de superficies declaradas para este recinto por el solicitante (Áreas):18

(1) Con incidencias que retienen pago o deniegan el expediente.

(2) Se calcula sobre superficie declarada admisible.

(3) Aplicación del artículo 16 bis del RD 147/2023.

Puede verificar la integridad de una copia de este documento mediante la lectura del código QR adjunto o mediante el acceso a la dirección <https://ws050.juntadeandalucia.es/verificarFirma> indicando el código de VERIFICACIÓN

FIRMADO POR	RAQUEL MARIA ESPIN CRESPO	FECHA	26/06/2024
VERIFICACIÓN	Pk2jmMQ72K8YCCE9EQ8LU85ENJJ6M	PÁGINA	6580/8857





**APELLIDOS Y NOMBRE / RAZÓN SOCIAL**

JODAR MARTINEZ ANGEL LUIS

**NIF**  
\*\*\*3212\*

**EXPEDIENTE**  
1197634

**RESOLUCIÓN**  
CONCESIÓN DE LA AYUDA

**DATOS DE MANTENIMIENTO UNIDADES**

**GRUPO DE PAGO**

ZONAS DE LIMITACIONES NATURALES

**Sup. Dec. Admisible**  
36,96

**Sup. Resuelta**  
36,96

**Sobredecl.**  
0,00

**% Sobredecl.**  
0,00

**RESUMEN DE PAGOS**

	<b><u>IMPORTE ( Euros )</u></b>			
	<b><u>RESUELTO</u></b>	<b><u>FEADER</u></b>	<b><u>MAPA</u></b>	<b><u>CAPADR</u></b>
Pago realizado	1.081,20	919,02	106,06	56,12
A pagar	106,80	90,78	10,48	5,54
<b>TOTAL</b>	<b>1.188,00</b>	<b>1.009,80</b>	<b>116,54</b>	<b>61,66</b>

**APLICACIÓN DE REDUCCIONES Y PENALIZACIONES (%)**

<b><u>Criterios de subvencionabilidad (1)</u></b>	<b><u>Presentación tardía</u></b>	<b><u>Omisión declaración</u></b>	<b><u>Condicionabilidad</u></b>
0,00	0,00	0,00	0,00

**IMPORTE ( Euros )**

<b><u>Calculado(2)</u></b>	<b><u>Reducción</u></b>	<b><u>Penalización</u></b>	<b><u>Reducción Penalización (3)</u></b>	<b><u>Penalización adicional</u></b>	<b><u>Resuelto</u></b>	<b><u>FEADER</u></b>	<b><u>MAPA</u></b>	<b><u>CAPADR</u></b>
1.188,00 €	0,00 €	0,00 €	0,00 €	0,00 €	1.188,00 €	1.009,80 €	116,54 €	61,66 €
<b>Importe Unitario:</b>	<b>54,00 €</b>	<b>Nuevo Importe Unitario:</b>	<b>32,14 €</b>					

(1) Con incidencias que retienen pago o deniegan el expediente.  
(2) Se calcula sobre superficie declarada admisible.  
(3) Aplicación del artículo 16 bis del RD 147/2023.

Puede verificar la integridad de una copia de este documento mediante la lectura del código QR adjunto o mediante el acceso a la dirección <a href="https://ws050.juntadeandalucia.es/verificarFirma">https://ws050.juntadeandalucia.es/verificarFirma</a> indicando el código de VERIFICACIÓN				
FIRMADO POR	RAQUEL MARIA ESPIN CRESPO	FECHA	26/06/2024	
VERIFICACIÓN	Pk2jmMQ72K8YCCE9EQ8LU85ENJJ6M	PÁGINA	6581/8857	



**RECINTOS PROPUESTOS**

REF.	REFERENCIA SIGPAC	CULTIVO	S/R	USO SIGPAC	Sup. Dec. admisible	Sup. Campo	Sup. Determ.	Sup. Resuelta
-1356564	23-014-014-00007-0002	CEBOLLA	R		1,47		1,47	1,47
-1356563	23-014-014-00007-0002	CEBOLLA	R		0,40		0,40	0,40
-1356550	23-058-002-00101-0003	BARBECHO TRADICIONAL	S		0,33		0,33	0,33
4802524	23-014-012-00008-0005	ALGODÓN	R		5,22		5,22	5,22
4802594	23-014-012-00008-0001	OLIVAR	R		0,22		0,22	0,22
5530722	23-014-018-00113-0001	OLIVAR	R		3,50		3,50	3,50
5530723	23-014-018-00113-0002	OLIVAR	R		0,23		0,23	0,23
1700000002242128	23-014-018-00112-0001	OLIVAR	S		2,05		2,05	2,05
1700000002242130	23-014-018-00112-0004	OLIVAR	S		0,30		0,30	0,30
1700000006194933	23-014-019-00449-0001	OLIVAR	R		0,53		0,53	0,53
1700000006850275	23-014-001-00102-0001	OLIVAR	R		1,03		1,03	1,03
1700000006850276	23-014-019-00130-0001	OLIVAR	S		0,05		0,05	0,05
1700000006850277	23-014-019-00486-0001	OLIVAR	S		0,01		0,01	0,01
1700000006850278	23-014-019-00125-0001	OLIVAR	R		0,19		0,19	0,19
1700000006850279	23-014-019-00124-0001	OLIVAR	R		0,19		0,19	0,19
1700000006850280	23-014-019-00451-0001	OLIVAR	S		0,38		0,38	0,38
1700000006850281	23-014-020-00150-0002	OLIVAR	R		0,34		0,34	0,34
1700000006850283	23-058-002-00102-0002	BARBECHO TRADICIONAL	S		2,52		2,52	2,52
1700000006850284	23-014-014-00006-0001	TRIGO DURO	R		1,34		1,34	1,34
1700000006850285	23-014-001-00222-0001	OLIVAR	R		0,82		0,82	0,82
1700000006850286	23-014-001-00334-0001	OLIVAR	S		0,07		0,07	0,07
1700000006850287	23-014-012-00012-0002	ALGODÓN	R		4,34		4,34	4,34
1700000006850289	23-014-014-00008-0002	CEBOLLA	R		0,94		0,94	0,94
1700000006850290	23-058-002-00097-0001	TRIGO DURO	S		3,36		3,36	3,36
1700000006850292	23-014-008-00255-0002	OLIVAR	S		0,13		0,13	0,13
1700000006850293	23-014-008-00256-0003	OLIVAR	S		0,07		0,07	0,07
1700000006850294	23-014-008-00255-0001	OLIVAR	S		0,14		0,14	0,14
1700000006850295	23-014-003-00183-0001	OLIVAR	S		0,09		0,09	0,09
1700000006850296	23-014-020-00151-0001	OLIVAR	S		0,30		0,30	0,30
1700000006850297	23-057-008-00317-0001	OLIVAR	S		0,28		0,28	0,28
1700000006850298	23-057-008-00319-0001	OLIVAR	S		0,62		0,62	0,62
1700000006850299	23-014-003-00180-0001	OLIVAR	S		0,09		0,09	0,09
1700000006850300	23-014-002-00128-0001	OLIVAR	R		0,06		0,06	0,06
1700000006850301	23-014-019-00126-0001	OLIVAR	R		0,41		0,41	0,41
1700000006850302	23-014-019-00123-0001	OLIVAR	R		0,50		0,50	0,50
1700000006850303	23-014-018-00574-0001	OLIVAR	R		0,01		0,01	0,01
1700000006850304	23-014-018-00594-0001	OLIVAR	S		0,30		0,30	0,30
1700000006850305	23-014-017-00071-0001	OLIVAR	R		2,35		2,35	2,35
1700000006850306	23-014-018-00573-0001	OLIVAR	R		1,72		1,72	1,72
1700000006850307	23-014-008-00256-0004	OLIVAR	S		0,06		0,06	0,06

**Datos considerados para el Cálculo de la Carga Ganadera del expediente**

Superficie determinada para Cálculo Carga Ganadera: 0,00 ha

Carga Ganadera del Expediente: 0,00 ugm/ha

**Incidencias de carga ganadera**

**INCIDENCIA DESCRIPCIÓN**

86132 Recinto superficie forrajera que no realiza la actividad de producción de pastoreo.  
 Recinto:23-058-002-00101-00003 Cultivo:20000 BARBECHO TRADICIONAL-SIN VARIEDAD Secano

(1) Con incidencias que retienen pago o deniegan el expediente.  
 (2) Se calcula sobre superficie declarada admisible.  
 (3) Aplicación del artículo 16 bis del RD 147/2023.

Puede verificar la integridad de una copia de este documento mediante la lectura del código QR adjunto o mediante el acceso a la dirección <a href="https://ws050.juntadeandalucia.es/verificarFirma">https://ws050.juntadeandalucia.es/verificarFirma</a> indicando el código de VERIFICACIÓN					
FIRMADO POR	RAQUEL MARIA ESPIN CRESPO		FECHA		26/06/2024
VERIFICACIÓN	Pk2jmMQ72K8YCCE9EQ8LU85ENJJ6M		PÁGINA		6582/8857



Recinto:23-058-002-00102-00002 Cultivo:20000 BARBECHO TRADICIONAL-SIN VARIEDAD Secano

(1) Con incidencias que retienen pago o deniegan el expediente.  
(2) Se calcula sobre superficie declarada admisible.  
(3) Aplicación del artículo 16 bis del RD 147/2023.

Puede verificar la integridad de una copia de este documento mediante la lectura del código QR adjunto o mediante el acceso a la dirección <https://ws050.juntadeandalucia.es/verificarFirma> indicando el código de VERIFICACIÓN

FIRMADO POR	RAQUEL MARIA ESPIN CRESCO	FECHA	26/06/2024
VERIFICACIÓN	Pk2jmMQ72K8YCCE9EQ8LU85ENJJJ6M	PÁGINA	6583/8857





**APELLIDOS Y NOMBRE / RAZÓN SOCIAL**

JODAR MARTINEZ ANTONIO

**NIF**

\*\*\*\*1451\*

**EXPEDIENTE**

1196155

**RESOLUCIÓN**

CONCESIÓN DE LA AYUDA

**DATOS DE MANTENIMIENTO UNIDADES**

**GRUPO DE PAGO**

ZONAS DE LIMITACIONES NATURALES

**Sup. Dec. Admisible**  
30,84

**Sup. Resuelta**  
30,84

**Sobredecl.**  
0,00

**% Sobredecl.**  
0,00

**RESUMEN DE PAGOS**

	<b><u>IMPORTE ( Euros )</u></b>			
	<b><u>RESUELTO</u></b>	<b><u>FEADER</u></b>	<b><u>MAPA</u></b>	<b><u>CAPADR</u></b>
Pago realizado	1.081,20	919,02	106,06	56,12
A pagar	106,80	90,78	10,48	5,54
<b>TOTAL</b>	<b>1.188,00</b>	<b>1.009,80</b>	<b>116,54</b>	<b>61,66</b>

**APLICACIÓN DE REDUCCIONES Y PENALIZACIONES (%)**

<b><u>Criterios de subvencionabilidad (1)</u></b>	<b><u>Presentación tardía</u></b>	<b><u>Omisión declaración</u></b>	<b><u>Condicionalidad</u></b>
0,00	0,00	0,00	0,00

**IMPORTE ( Euros )**

<b><u>Calculado(2)</u></b>	<b><u>Reducción</u></b>	<b><u>Penalización</u></b>	<b><u>Reducción Penalización (3)</u></b>	<b><u>Penalización adicional</u></b>	<b><u>Resuelto</u></b>	<b><u>FEADER</u></b>	<b><u>MAPA</u></b>	<b><u>CAPADR</u></b>
1.188,00 €	0,00 €	0,00 €	0,00 €	0,00 €	1.188,00 €	1.009,80 €	116,54 €	61,66 €
<b>Importe Unitario:</b>	<b>54,00 €</b>	<b>Nuevo Importe Unitario:</b>	<b>38,52 €</b>					

(1) Con incidencias que retienen pago o deniegan el expediente.  
 (2) Se calcula sobre superficie declarada admisible.  
 (3) Aplicación del artículo 16 bis del RD 147/2023.

Puede verificar la integridad de una copia de este documento mediante la lectura del código QR adjunto o mediante el acceso a la dirección <a href="https://ws050.juntadeandalucia.es/verificarFirma">https://ws050.juntadeandalucia.es/verificarFirma</a> indicando el código de VERIFICACIÓN					
FIRMADO POR	RAQUEL MARIA ESPIN CRESPO		FECHA		26/06/2024
VERIFICACIÓN	Pk2jmMQ72K8YCCE9EQ8LU85ENJJJ6M		PÁGINA		6584/8857



**RECINTOS PROPUESTOS**

REF.	REFERENCIA SIGPAC	CULTIVO	S/R	USO SIGPAC	Sup. Dec. admisible	Sup. Campo	Sup. Determ.	Sup. Resuelta
6851486	23-085-012-00121-0001	OLIVAR	R		0,16		0,16	0,16
6851501	23-085-012-00109-0001	OLIVAR	R		1,60		1,60	1,60
6851598	23-014-012-00027-0002	TRIGO DURO	R		2,41		2,41	2,41
6851603	23-014-012-00028-0002	TRIGO DURO	R		2,12		2,12	2,12
1700000005281779	23-014-015-00024-0001	OLIVAR	R		0,78		0,78	0,78
1700000005281780	23-014-015-00023-0001	OLIVAR	R		0,17		0,17	0,17
1700000005281781	23-014-018-00050-0001	OLIVAR	R		0,32		0,32	0,32
1700000005281782	23-014-018-00053-0001	OLIVAR	R		1,68		1,68	1,68
1700000005281783	23-014-015-00027-0001	OLIVAR	R		1,01		1,01	1,01
1700000005281784	23-014-018-00054-0001	OLIVAR	R		0,05		0,05	0,05
1700000005281785	23-014-018-00056-0001	OLIVAR	R		0,34		0,34	0,34
1700000005281786	23-014-018-00057-0001	OLIVAR	R		0,65		0,65	0,65
1700000005281787	23-014-018-00058-0001	OLIVAR	R		0,61		0,61	0,61
1700000005281788	23-014-018-00062-0001	OLIVAR	R		0,59		0,59	0,59
1700000005281789	23-014-018-00063-0001	OLIVAR	R		0,49		0,49	0,49
1700000006194926	23-014-004-00053-0001	OLIVAR	S		0,11		0,11	0,11
1700000006194927	23-014-004-00299-0001	OLIVAR	S		0,03		0,03	0,03
1700000006194929	23-014-018-00585-0002	OLIVAR	S		0,16		0,16	0,16
1700000006194930	23-014-018-00586-0001	OLIVAR	S		0,28		0,28	0,28
1700000006196413	23-014-004-00096-0001	OLIVAR	S		0,30		0,30	0,30
1700000006196414	23-014-012-00089-0001	ALGODÓN	R		1,19		1,19	1,19
1700000006196415	23-014-015-00003-0001	ALGODÓN	R		6,04		6,04	6,04
1700000006196416	23-014-015-00004-0001	TRIGO DURO	R		1,27		1,27	1,27
1700000006196417	23-014-015-00052-0001	TRIGO DURO	R		1,27		1,27	1,27
1700000006196419	23-014-019-00457-0001	OLIVAR	R		0,53		0,53	0,53
1700000006196420	23-014-013-00009-0004	ALGODÓN	R		2,25		2,25	2,25
1700000006196421	23-014-015-00028-0001	OLIVAR	R		0,89		0,89	0,89
1700000006196422	23-014-017-00059-0001	OLIVAR	R		0,60		0,60	0,60
1700000006196423	23-014-012-00091-0001	TRIGO DURO	R		1,63		1,63	1,63
1700000006307118	23-014-012-00001-0001	OLIVAR	R		0,22		0,22	0,22
1700000006307119	23-014-018-00070-0001	OLIVAR	R		0,45		0,45	0,45
1700000006307122	23-014-019-00008-0001	OLIVAR	R		0,11		0,11	0,11
1700000006307123	23-014-019-00009-0001	OLIVAR	R		0,53		0,53	0,53

(1) Con incidencias que retienen pago o deniegan el expediente.  
 (2) Se calcula sobre superficie declarada admisible.  
 (3) Aplicación del artículo 16 bis del RD 147/2023.

Puede verificar la integridad de una copia de este documento mediante la lectura del código QR adjunto o mediante el acceso a la dirección <a href="https://ws050.juntadeandalucia.es/verificarFirma">https://ws050.juntadeandalucia.es/verificarFirma</a> indicando el código de VERIFICACIÓN					
FIRMADO POR	RAQUEL MARIA ESPIN CRESPO		FECHA		26/06/2024
VERIFICACIÓN	Pk2jmMQ72K8YCCCE9EQ8LU85ENJJ6M		PÁGINA		6585/8857



**APELLIDOS Y NOMBRE / RAZÓN SOCIAL**

JÓDAR MARTÍNEZ DAMIÁN

**NIF**

\*\*\*\*2526\*

**EXPEDIENTE**

1195557

**RESOLUCIÓN**

CONCESIÓN DE LA AYUDA

**DATOS DE MANTENIMIENTO UNIDADES**

**GRUPO DE PAGO**

ZONAS DE LIMITACIONES NATURALES

**Sup. Dec.  
Admisible**

24,92

**Sup.  
Resuelta**

24,92

**Sobredecl.**

0,00

**% Sobredecl.**

0,00

**RESUMEN DE PAGOS**

	<b><u>IMPORTE ( Euros )</u></b>			
	<b><u>RESUELTO</u></b>	<b><u>FEADER</u></b>	<b><u>MAPA</u></b>	<b><u>CAPADR</u></b>
Pago realizado	1.078,84	917,02	105,84	55,99
A pagar	106,57	90,58	10,45	5,54
<b>TOTAL</b>	<b>1.185,41</b>	<b>1.007,60</b>	<b>116,29</b>	<b>61,53</b>

**APLICACIÓN DE REDUCCIONES Y PENALIZACIONES (%)**

<b><u>Criterios de subvencionabilidad (1)</u></b>	<b><u>Presentación tardía</u></b>	<b><u>Omisión declaración</u></b>	<b><u>Condicionalidad</u></b>
0,00	0,00	0,00	0,00

**IMPORTE ( Euros )**

<b><u>Calculado(2)</u></b>	<b><u>Reducción</u></b>	<b><u>Penalización</u></b>	<b><u>Reducción Penalización (3)</u></b>	<b><u>Penalización adicional</u></b>	<b><u>Resuelto</u></b>	<b><u>FEADER</u></b>	<b><u>MAPA</u></b>	<b><u>CAPADR</u></b>
1.185,41 €	0,00 €	0,00 €	0,00 €	0,00 €	1.185,41 €	1.007,60 €	116,29 €	61,52 €
<b>Importe Unitario:</b>	<b>54,00 €</b>	<b>Nuevo Importe Unitario:</b>	<b>47,57 €</b>					

(1) Con incidencias que retienen pago o deniegan el expediente.

(2) Se calcula sobre superficie declarada admisible.

(3) Aplicación del artículo 16 bis del RD 147/2023.

Puede verificar la integridad de una copia de este documento mediante la lectura del código QR adjunto o mediante el acceso a la dirección <a href="https://ws050.juntadeandalucia.es/verificarFirma">https://ws050.juntadeandalucia.es/verificarFirma</a> indicando el código de VERIFICACIÓN					
FIRMADO POR	RAQUEL MARIA ESPIN CRESPO		FECHA		26/06/2024
VERIFICACIÓN	Pk2jmMQ72K8YCCE9EQ8LU85ENJJJ6M		PÁGINA		6586/8857





**RECINTOS PROPUESTOS**

REF.	REFERENCIA SIGPAC	CULTIVO	S/R	USO SIGPAC	Sup. Dec. admisible	Sup. Campo	Sup. Determ.	Sup. Resuelta
5530673	23-014-018-00090-0001	OLIVAR	R		2,50		2,50	2,50
5530679	23-014-013-00010-0003	ALGODÓN	R		1,76		1,76	1,76
6851089	23-085-012-00049-0001	OLIVAR	R		1,93		1,93	1,93
6851278	23-014-020-00138-0001	OLIVAR	R		0,45		0,45	0,45
170000005281790	23-014-019-00460-0001	OLIVAR	R		0,72		0,72	0,72
170000005281791	23-014-019-00470-0001	OLIVAR	R		0,48		0,48	0,48
170000005281792	23-014-019-00474-0001	OLIVAR	R		0,58		0,58	0,58
170000005281793	23-014-019-00477-0001	OLIVAR	R		0,33		0,33	0,33
170000005281794	23-014-019-00499-0001	OLIVAR	S		0,03		0,03	0,03
170000005281795	23-014-020-00143-0002	OLIVAR	S		0,09		0,09	0,09
170000005281797	23-014-020-00164-0001	OLIVAR	S		0,03		0,03	0,03
170000005281798	23-014-020-00174-0002	OLIVAR	R		1,70		1,70	1,70
170000005281799	23-014-020-00208-0003	OLIVAR	R		2,48		2,48	2,48
170000005281810	23-014-020-00367-0001	OLIVAR	R		0,92		0,92	0,92
170000005281811	23-014-020-00465-0001	OLIVAR	S		0,11		0,11	0,11
170000006194931	23-014-019-00055-0001	OLIVAR	R		0,08		0,08	0,08
170000006194932	23-014-019-00062-0001	OLIVAR	R		0,50		0,50	0,50
170000006850815	23-014-012-00090-0001	TRIGO DURO	R		1,28		1,28	1,28
170000006850816	23-014-019-00128-0001	OLIVAR	R		0,46		0,46	0,46
170000006850817	23-014-019-00131-0001	OLIVAR	R		0,16		0,16	0,16
170000006850818	23-014-019-00134-0001	OLIVAR	R		0,16		0,16	0,16
170000006850819	23-014-019-00137-0001	OLIVAR	S		0,09		0,09	0,09
170000006850820	23-014-019-00061-0002	ALGODÓN	R		2,48		2,48	2,48
170000006850822	23-014-019-00129-0001	OLIVAR	R		0,09		0,09	0,09
170000006850823	23-014-019-00132-0001	OLIVAR	R		0,06		0,06	0,06
170000006850824	23-014-019-00135-0001	OLIVAR	R		0,11		0,11	0,11
170000006850825	23-014-019-00138-0001	OLIVAR	S		0,02		0,02	0,02
170000006850826	23-014-019-00504-0001	OLIVAR	S		0,07		0,07	0,07
170000006850827	23-014-015-00005-0001	ALGODÓN	R		3,50		3,50	3,50
170000006850828	23-014-020-00099-0001	OLIVAR	R		0,54		0,54	0,54
170000006850829	23-014-019-00133-0001	OLIVAR	R		0,08		0,08	0,08
170000006850830	23-014-019-00170-0001	OLIVAR	R		0,97		0,97	0,97
170000006850832	23-014-019-00136-0001	OLIVAR	R		0,16		0,16	0,16

(1) Con incidencias que retienen pago o deniegan el expediente.  
 (2) Se calcula sobre superficie declarada admisible.  
 (3) Aplicación del artículo 16 bis del RD 147/2023.

Puede verificar la integridad de una copia de este documento mediante la lectura del código QR adjunto o mediante el acceso a la dirección <a href="https://ws050.juntadeandalucia.es/verificarFirma">https://ws050.juntadeandalucia.es/verificarFirma</a> indicando el código de VERIFICACIÓN					
FIRMADO POR	RAQUEL MARIA ESPIN CRESPO		FECHA		26/06/2024
VERIFICACIÓN	Pk2jmMQ72K8YCCE9EQ8LU85ENJJ6M		PÁGINA		6587/8857



**APELLIDOS Y NOMBRE / RAZÓN SOCIAL**

JODAR PEREZ ANTONIO

**NIF**

\*\*\*2034\*

**EXPEDIENTE**

1251018

**RESOLUCIÓN**

CONCESIÓN DE LA AYUDA

**DATOS DE MANTENIMIENTO UNIDADES**

**GRUPO DE PAGO**

ZONAS DE LIMITACIONES NATURALES

**Sup. Dec.  
Admisible**

35,95

**Sup.  
Resuelta**

35,95

**Sobredecl.**

0,00

**% Sobredecl.**

0,00

**RESUMEN DE PAGOS**

	<b><u>IMPORTE ( Euros )</u></b>			
	<b><u>RESUELTO</u></b>	<b><u>FEADER</u></b>	<b><u>MAPA</u></b>	<b><u>CAPADR</u></b>
Pago realizado	1.081,20	919,02	106,06	56,12
A pagar	106,80	90,78	10,48	5,54
<b>TOTAL</b>	<b>1.188,00</b>	<b>1.009,80</b>	<b>116,54</b>	<b>61,66</b>

**APLICACIÓN DE REDUCCIONES Y PENALIZACIONES (%)**

<b><u>Criterios de subvencionabilidad (1)</u></b>	<b><u>Presentación tardía</u></b>	<b><u>Omisión declaración</u></b>	<b><u>Condicionalidad</u></b>
0,00	0,00	0,00	0,00

**IMPORTE ( Euros )**

<b><u>Calculado(2)</u></b>	<b><u>Reducción</u></b>	<b><u>Penalización</u></b>	<b><u>Reducción Penalización (3)</u></b>	<b><u>Penalización adicional</u></b>	<b><u>Resuelto</u></b>	<b><u>FEADER</u></b>	<b><u>MAPA</u></b>	<b><u>CAPADR</u></b>
1.188,00 €	0,00 €	0,00 €	0,00 €	0,00 €	1.188,00 €	1.009,80 €	116,54 €	61,66 €
<b>Importe Unitario:</b>	<b>54,00 €</b>	<b>Nuevo Importe Unitario:</b>	<b>33,05 €</b>					

(1) Con incidencias que retienen pago o deniegan el expediente.  
 (2) Se calcula sobre superficie declarada admisible.  
 (3) Aplicación del artículo 16 bis del RD 147/2023.

Puede verificar la integridad de una copia de este documento mediante la lectura del código QR adjunto o mediante el acceso a la dirección <a href="https://ws050.juntadeandalucia.es/verificarFirma">https://ws050.juntadeandalucia.es/verificarFirma</a> indicando el código de VERIFICACIÓN					
FIRMADO POR	RAQUEL MARIA ESPIN CRESPO		FECHA		26/06/2024
VERIFICACIÓN	Pk2jmMQ72K8YCCE9EQ8LU85ENJJ6M		PÁGINA		6588/8857



**RECINTOS PROPUESTOS**

REF.	REFERENCIA SIGPAC	CULTIVO	S/R	USO SIGPAC	Sup. Dec. admisible	Sup. Campo	Sup. Determ.	Sup. Resuelta
-1361615	23-057-007-00208-0002	OLIVAR	R		0,01		0,01	0,01
-1038435	23-014-012-00011-0005	CEBOLLA	R		5,43		5,43	5,43
-1038434	23-014-012-00011-0005	CEBOLLA	R		2,82		2,82	2,82
-779781	23-014-012-00011-0005	CEBOLLA	R		0,91		0,91	0,91
4812168	23-014-018-00267-0001	OLIVAR	R		1,12		1,12	1,12
4812169	23-014-018-00267-0002	OLIVAR	R		0,65		0,65	0,65
5534300	23-085-012-00095-0001	OLIVAR	R		0,55		0,55	0,55
6854727	23-085-012-00075-0001	OLIVAR	R		0,45		0,45	0,45
6854728	23-085-012-00076-0001	OLIVAR	R		1,44		1,44	1,44
6854729	23-085-012-00098-0001	OLIVAR	R		0,66		0,66	0,66
6854745	23-014-018-00458-0001	OLIVAR	R		0,59		0,59	0,59
6854749	23-014-001-00283-0001	OLIVAR	S		0,36		0,36	0,36
1700000005281773	23-014-001-00192-0002	OLIVAR	R		0,92		0,92	0,92
1700000005281775	23-014-010-00190-0001	OLIVAR	S		0,48		0,48	0,48
1700000005281776	23-014-010-00157-0002	OLIVAR	S		0,35		0,35	0,35
1700000005281777	23-014-010-00607-0001	OLIVAR	S		0,23		0,23	0,23
1700000005281778	23-014-010-00585-0001	OLIVAR	R		1,09		1,09	1,09
1700000005281802	23-014-010-00150-0001	OLIVAR	R		0,34		0,34	0,34
1700000005281803	23-014-010-00092-0002	OLIVAR	S		0,03		0,03	0,03
1700000005281804	23-014-010-00091-0001	OLIVAR	R		3,63		3,63	3,63
1700000005281805	23-014-001-00297-0001	OLIVAR	S		0,50		0,50	0,50
1700000005281806	23-014-001-00294-0002	OLIVAR	R		0,76		0,76	0,76
1700000005281807	23-014-001-00232-0001	OLIVAR	R		3,00		3,00	3,00
1700000005281815	23-057-007-00101-0003	OLIVAR	R		2,87		2,87	2,87
1700000005281817	23-057-007-00102-0001	OLIVAR	S		0,77		0,77	0,77
1700000005281819	23-014-001-00227-0001	OLIVAR	S		1,09		1,09	1,09
1700000006307109	23-014-001-00190-0001	OLIVAR	R		0,81		0,81	0,81
1700000006307113	23-014-010-00068-0001	OLIVAR	R		0,44		0,44	0,44
1700000006307114	23-014-010-00069-0001	OLIVAR	S		0,07		0,07	0,07
1700000006307116	23-014-010-00548-0001	OLIVAR	R		0,08		0,08	0,08
1700000006307117	23-014-010-00502-0001	OLIVAR	R		0,65		0,65	0,65
1700000006307120	23-014-010-00501-0001	OLIVAR	R		1,42		1,42	1,42
1700000006307121	23-014-018-00083-0002	OLIVAR	S		0,02		0,02	0,02
1700000006307124	23-014-018-00083-0001	OLIVAR	S		1,41		1,41	1,41

(1) Con incidencias que retienen pago o deniegan el expediente.  
 (2) Se calcula sobre superficie declarada admisible.  
 (3) Aplicación del artículo 16 bis del RD 147/2023.

Puede verificar la integridad de una copia de este documento mediante la lectura del código QR adjunto o mediante el acceso a la dirección <a href="https://ws050.juntadeandalucia.es/verificarFirma">https://ws050.juntadeandalucia.es/verificarFirma</a> indicando el código de VERIFICACIÓN				
FIRMADO POR	RAQUEL MARIA ESPIN CRESPO	FECHA	26/06/2024	
VERIFICACIÓN	Pk2jmMQ72K8YCCCE9EQ8LU85ENJJJ6M	PÁGINA	6589/8857	

**APELLIDOS Y NOMBRE / RAZÓN SOCIAL**

JODAR RUIZ MANUEL

**NIF**

\*\*\*\*4025\*

**EXPEDIENTE**

1133932

**RESOLUCIÓN**

CONCESIÓN DE LA AYUDA

**DATOS DE MANTENIMIENTO UNIDADES**

<b>GRUPO DE PAGO</b>	<b>Sup. Dec. Admisible</b>	<b>Sup. Resuelta</b>	<b>Sobredecl.</b>	<b>% Sobredecl.</b>
ZONAS DE LIMITACIONES NATURALES	14,21	14,21	0,00	0,00

**RESUMEN DE PAGOS**

	<b>IMPORTE ( Euros )</b>			
	<b>RESUELTO</b>	<b>FEADER</b>	<b>MAPA</b>	<b>CAPADR</b>
Pago realizado	699,83	594,86	68,65	36,32
A pagar	67,51	57,38	6,62	3,51
<b>TOTAL</b>	<b>767,34</b>	<b>652,24</b>	<b>75,27</b>	<b>39,83</b>

**APLICACIÓN DE REDUCCIONES Y PENALIZACIONES (%)**

<b>Criterios de subvencionabilidad (1)</b>	<b>Presentación tardía</b>	<b>Omisión declaración</b>	<b>Condicionalidad</b>
0,00	0,00	0,00	0,00

**IMPORTE ( Euros )**

Calculado(2)	Reducción	Penalización	Reducción Penalización (3)	Penalización adicional	Resuelto	FEADER	MAPA	CAPADR
767,34 €	0,00 €	0,00 €	0,00 €	0,00 €	767,34 €	652,24 €	75,28 €	39,82 €
Importe Unitario:	54,00 €	Nuevo Importe Unitario:	54,00 €					

**RECINTOS PROPUESTOS**

<b>REF.</b>	<b>REFERENCIA SIGPAC</b>	<b>CULTIVO</b>	<b>USO S/R SIGPAC</b>	<b>Sup. Dec. admisible</b>	<b>Sup. Campo</b>	<b>Sup. Determ.</b>	<b>Sup. Resuelta</b>
-1318148	23-020-008-00100-0003	OLIVAR	R	0,06		0,06	0,06
5089027	23-020-002-00119-0002	OLIVAR	R	0,71		0,71	0,71
1700000005612934	23-009-022-00311-0008	OLIVAR	R	0,78		0,78	0,78
1700000005612935	23-020-008-00026-0003	OLIVAR	R	0,04		0,04	0,04
1700000005612936	23-020-005-00242-0001	OLIVAR	S	0,03		0,03	0,00
1700000005612937	23-009-022-00312-0008	OLIVAR	R	5,86		5,86	5,86
1700000005612938	23-020-004-00048-0001	OLIVAR	R	0,54		0,54	0,54
1700000005612940	23-055-009-00081-0001	OLIVAR	R	1,02		1,02	1,02
1700000005612941	23-055-009-00080-0001	OLIVAR	R	2,05		2,05	2,05
1700000005612942	23-020-008-00024-0002	OLIVAR	R	2,81		2,81	2,81
1700000005612943	23-020-005-00241-0001	OLIVAR	R	0,15		0,15	0,15
1700000005612944	23-020-006-00095-0002	OLIVAR	R	0,07		0,07	0,07
1700000005612945	23-074-006-00542-0003	OLIVAR	R	0,09		0,09	0,09
1700000005612946	23-074-006-00543-0002	OLIVAR	R	0,03		0,03	0,03

**INCIDENCIAS****INCIDENCIA DESCRIPCIÓN**

- 218 Superficie bruta de cruce en un recinto en el conjunto de las solicitudes supera superficie total que SIGPAC establece para él.  
 Recinto:23-020-005-00242-00001 Cultivo:101010 OLIVAR-PICUAL Secano Suma de superficies declaradas para este recinto por todos los solicitantes (Áreas):18 Superficie SIGPAC medida para este recinto (Áreas):15 Exceso de superficie declarada (Hectáreas):0.03 Suma de superficies declaradas para este recinto por el solicitante (Áreas):3

(1) Con incidencias que retienen pago o deniegan el expediente.

(2) Se calcula sobre superficie declarada admisible.

(3) Aplicación del artículo 16 bis del RD 147/2023.

Puede verificar la integridad de una copia de este documento mediante la lectura del código QR adjunto o mediante el acceso a la dirección <https://ws050.juntadeandalucia.es/verificarFirma> indicando el código de VERIFICACIÓN

FIRMADO POR	RAQUEL MARIA ESPIN CRESPO	FECHA	26/06/2024
VERIFICACIÓN	Pk2jmMQ72K8YCCE9EQ8LU85ENJJ6M	PÁGINA	6590/8857





**APELLIDOS Y NOMBRE / RAZÓN SOCIAL**

JODAR SILES ANA

**NIF**

\*\*\*\*4920\*

**EXPEDIENTE**

1165824

**RESOLUCIÓN**

CONCESIÓN DE LA AYUDA

**DATOS DE MANTENIMIENTO UNIDADES**

**GRUPO DE PAGO**

ZONAS DE LIMITACIONES NATURALES

**Sup. Dec. Admisible**

15,89

**Sup. Resuelta**

15,89

**Sobredecl.**

0,00

**% Sobredecl.**

0,00

**RESUMEN DE PAGOS**

	<b>IMPORTE ( Euros )</b>			
	<b>RESUELTO</b>	<b>FEADER</b>	<b>MAPA</b>	<b>CAPADR</b>
Pago realizado	772,17	656,35	75,75	40,08
A pagar	76,28	64,84	7,48	3,96
<b>TOTAL</b>	<b>848,45</b>	<b>721,19</b>	<b>83,23</b>	<b>44,04</b>

**APLICACIÓN DE REDUCCIONES Y PENALIZACIONES (%)**

<b>Criterios de subvencionabilidad (1)</b>	<b>Presentación tardía</b>	<b>Omisión declaración</b>	<b>Condicionalidad</b>
0,00	0,00	0,00	0,00

**IMPORTE ( Euros )**

Calculado(2)	Reducción	Penalización	Reducción Penalización (3)	Penalización adicional	Resuelto	FEADER	MAPA	CAPADR
848,45 €	0,00 €	0,00 €	0,00 €	0,00 €	848,45 €	721,18 €	83,23 €	44,04 €
Importe Unitario:	54,00 €	Nuevo Importe Unitario:	53,40 €					

**RECINTOS PROPUESTOS**

<b>REF.</b>	<b>REFERENCIA SIGPAC</b>	<b>CULTIVO</b>	<b>S/R</b>	<b>USO SIGPAC</b>	<b>Sup. Dec. admisible</b>	<b>Sup. Campo</b>	<b>Sup. Determ.</b>	<b>Sup. Resuelta</b>
170000006448376	23-055-004-00016-0004	OLIVAR	S		15,89		15,89	15,89

(1) Con incidencias que retienen pago o deniegan el expediente.  
 (2) Se calcula sobre superficie declarada admisible.  
 (3) Aplicación del artículo 16 bis del RD 147/2023.

Puede verificar la integridad de una copia de este documento mediante la lectura del código QR adjunto o mediante el acceso a la dirección <a href="https://ws050.juntadeandalucia.es/verificarFirma">https://ws050.juntadeandalucia.es/verificarFirma</a> indicando el código de VERIFICACIÓN					
FIRMADO POR	RAQUEL MARIA ESPIN CRESPO		FECHA		26/06/2024
VERIFICACIÓN	Pk2jmMQ72K8YCCE9EQ8LU85ENJJ6M		PÁGINA		6591/8857



**APELLIDOS Y NOMBRE / RAZÓN SOCIAL**

JORDAN SOTO GONZALO

**NIF**

\*\*\*0399\*

**EXPEDIENTE**

1247954

**RESOLUCIÓN**

CONCESIÓN DE LA AYUDA

**DATOS DE MANTENIMIENTO UNIDADES**

**GRUPO DE PAGO**

ZONAS DE LIMITACIONES NATURALES

**Sup. Dec. Admisible**

13,80

**Sup. Resuelta**

13,80

**Sobredecl.**

0,00

**% Sobredecl.**

0,00

**RESUMEN DE PAGOS**

	<b><u>IMPORTE ( Euros )</u></b>			
	<b><u>RESUELTO</u></b>	<b><u>FEADER</u></b>	<b><u>MAPA</u></b>	<b><u>CAPADR</u></b>
Pago realizado	678,21	576,48	66,53	35,20
A pagar	66,99	56,94	6,57	3,48
<b>TOTAL</b>	<b>745,20</b>	<b>633,42</b>	<b>73,10</b>	<b>38,68</b>

**APLICACIÓN DE REDUCCIONES Y PENALIZACIONES (%)**

<b><u>Criterios de subvencionabilidad (1)</u></b>	<b><u>Presentación tardía</u></b>	<b><u>Omisión declaración</u></b>	<b><u>Condicionalidad</u></b>
0,00	0,00	0,00	0,00

**IMPORTE ( Euros )**

<b><u>Calculado(2)</u></b>	<b><u>Reducción</u></b>	<b><u>Penalización</u></b>	<b><u>Reducción Penalización (3)</u></b>	<b><u>Penalización adicional</u></b>	<b><u>Resuelto</u></b>	<b><u>FEADER</u></b>	<b><u>MAPA</u></b>	<b><u>CAPADR</u></b>
745,20 €	0,00 €	0,00 €	0,00 €	0,00 €	745,20 €	633,42 €	73,10 €	38,68 €
<b>Importe Unitario:</b>	<b>54,00 €</b>	<b>Nuevo Importe Unitario:</b>	<b>54,00 €</b>					

(1) Con incidencias que retienen pago o deniegan el expediente.

(2) Se calcula sobre superficie declarada admisible.

(3) Aplicación del artículo 16 bis del RD 147/2023.

Puede verificar la integridad de una copia de este documento mediante la lectura del código QR adjunto o mediante el acceso a la dirección <https://ws050.juntadeandalucia.es/verificarFirma> indicando el código de VERIFICACIÓN

FIRMADO POR	RAQUEL MARIA ESPIN CRESPO	FECHA	26/06/2024	
VERIFICACIÓN	Pk2jmMQ72K8YCCE9EQ8LU85ENJJ6M	PÁGINA	6592/8857	



**RECINTOS PROPUESTOS**

REF.	REFERENCIA SIGPAC	CULTIVO	S/R	USO SIGPAC	Sup. Dec. admisible	Sup. Campo	Sup. Determ.	Sup. Resuelta
-474695	23-014-020-00592-0001	OLIVAR	R		0,79		0,79	0,79
1700000005438580	23-014-010-00376-0001	OLIVAR	R		0,76		0,76	0,76
1700000005438581	23-014-010-00438-0001	OLIVAR	R		0,17		0,17	0,17
1700000005438582	23-014-010-00396-0002	OLIVAR	S		0,05		0,05	0,05
1700000005438583	23-014-010-00395-0001	OLIVAR	S		0,97		0,97	0,97
1700000005438584	23-014-010-00452-0001	OLIVAR	S		1,04		1,04	1,04
1700000005438585	23-014-010-00453-0001	OLIVAR	S		1,15		1,15	1,15
1700000005438586	23-014-010-00394-0001	OLIVAR	R		0,32		0,32	0,32
1700000005438587	23-014-019-00500-0001	OLIVAR	S		0,15		0,15	0,15
1700000005438588	23-014-010-00439-0002	OLIVAR	R		0,04		0,04	0,04
1700000005438589	23-014-018-00520-0003	OLIVAR	S		0,52		0,52	0,52
1700000005439047	23-014-008-00223-0001	OLIVAR	S		0,24		0,24	0,24
1700000005439048	23-014-019-00346-0003	OLIVAR	R		0,12		0,12	0,12
1700000005439049	23-014-019-00340-0004	OLIVAR	S		0,01		0,01	0,01
1700000005439050	23-014-019-00345-0001	OLIVAR	S		0,22		0,22	0,22
1700000005439051	23-014-018-00407-0001	OLIVAR	R		0,40		0,40	0,40
1700000005439052	23-014-018-00356-0002	OLIVAR	S		0,13		0,13	0,13
1700000005439053	23-014-018-00355-0002	OLIVAR	S		0,37		0,37	0,37
1700000005439054	23-014-018-00355-0001	OLIVAR	S		1,11		1,11	1,11
1700000005439055	23-014-018-00356-0001	OLIVAR	S		0,63		0,63	0,63
1700000005439056	23-014-010-00447-0001	OLIVAR	R		0,13		0,13	0,13
1700000005439058	23-014-008-00289-0001	OLIVAR	S		0,44		0,44	0,44
1700000005439059	23-014-008-00290-0001	OLIVAR	S		0,43		0,43	0,43
1700000005439060	23-014-010-00488-0001	OLIVAR	R		1,30		1,30	1,30
1700000005439061	23-014-008-00287-0001	OLIVAR	S		0,86		0,86	0,86
1700000005439062	23-014-018-00397-0001	OLIVAR	S		0,95		0,95	0,95
1700000005439063	23-014-008-00237-0001	OLIVAR	S		0,50		0,50	0,50

(1) Con incidencias que retienen pago o deniegan el expediente.  
 (2) Se calcula sobre superficie declarada admisible.  
 (3) Aplicación del artículo 16 bis del RD 147/2023.

Puede verificar la integridad de una copia de este documento mediante la lectura del código QR adjunto o mediante el acceso a la dirección <a href="https://ws050.juntadeandalucia.es/verificarFirma">https://ws050.juntadeandalucia.es/verificarFirma</a> indicando el código de VERIFICACIÓN				
FIRMADO POR	RAQUEL MARIA ESPIN CRESPO	FECHA	26/06/2024	
VERIFICACIÓN	Pk2jmMQ72K8YCCE9EQ8LU85ENJJ6M	PÁGINA	6593/8857	

**APELLIDOS Y NOMBRE / RAZÓN SOCIAL**

JORQUERA GALLEGO JOSE CRISTOBAL

**NIF**

\*\*\*\*2769\*

**EXPEDIENTE**

1106491

**RESOLUCIÓN**

CONCESIÓN DE LA AYUDA

**DATOS DE MANTENIMIENTO UNIDADES****GRUPO DE PAGO**

ZONAS DE LIMITACIONES NATURALES

**Sup. Dec.  
Admisible**

2,02

**Sup.  
Resuelta**

2,02

**Sobredecl.**

0,00

**% Sobredecl.**

0,00

**RESUMEN DE PAGOS**

	<b>IMPORTE ( Euros )</b>			
	<b>RESUELTO</b>	<b>FEADER</b>	<b>MAPA</b>	<b>CAPADR</b>
Pago realizado	99,27	84,38	9,74	5,15
A pagar	9,81	8,34	0,96	0,51
<b>TOTAL</b>	<b>109,08</b>	<b>92,72</b>	<b>10,70</b>	<b>5,66</b>

**APLICACIÓN DE REDUCCIONES Y PENALIZACIONES (%)**

<b>Criterios de subvencionabilidad (1)</b>	<b>Presentación tardía</b>	<b>Omisión declaración</b>	<b>Condicionabilidad</b>
0,00	0,00	0,00	0,00

**IMPORTE ( Euros )**

<b>Calculado(2)</b>	<b>Reducción</b>	<b>Penalización</b>	<b>Reducción Penalización (3)</b>	<b>Penalización adicional</b>	<b>Resuelto</b>	<b>FEADER</b>	<b>MAPA</b>	<b>CAPADR</b>
109,08 €	0,00 €	0,00 €	0,00 €	0,00 €	109,08 €	92,72 €	10,70 €	5,66 €
<b>Importe Unitario:</b>	<b>54,00 €</b>	<b>Nuevo Importe Unitario:</b>	<b>54,00 €</b>					

**RECINTOS PROPUESTOS**

<b>REF.</b>	<b>REFERENCIA SIGPAC</b>	<b>CULTIVO</b>	<b>S/R</b>	<b>USO SIGPAC</b>	<b>Sup. Dec. admisible</b>	<b>Sup. Campo</b>	<b>Sup. Determ.</b>	<b>Sup. Resuelta</b>
1700000005193537	23-075-009-00062-0002	OLIVAR	S		0,05		0,05	0,05
1700000005193544	23-075-009-00070-0002	OLIVAR	S		1,97		1,97	1,97

(1) Con incidencias que retienen pago o deniegan el expediente.

(2) Se calcula sobre superficie declarada admisible.

(3) Aplicación del artículo 16 bis del RD 147/2023.

Puede verificar la integridad de una copia de este documento mediante la lectura del código QR adjunto o mediante el acceso a la dirección <https://ws050.juntadeandalucia.es/verificarFirma> indicando el código de VERIFICACIÓN

<b>FIRMADO POR</b>	RAQUEL MARIA ESPIN CRESPO	<b>FECHA</b>	26/06/2024
<b>VERIFICACIÓN</b>	Pk2jmMQ72K8YCCE9EQ8LU85ENJJ6M	<b>PÁGINA</b>	6594/8857





**APELLIDOS Y NOMBRE / RAZÓN SOCIAL**

JORQUERA GALLEGO JUAN CARLOS

**NIF**

\*\*\*3762\*

**EXPEDIENTE**

1129607

**RESOLUCIÓN**

CONCESIÓN DE LA AYUDA

**DATOS DE MANTENIMIENTO UNIDADES****GRUPO DE PAGO**

ZONAS DE LIMITACIONES NATURALES

**Sup. Dec.  
Admisible**

2,20

**Sup.  
Resuelta**

2,20

**Sobredecl.**

0,00

**% Sobredecl.**

0,00

**RESUMEN DE PAGOS**

	<b>IMPORTE ( Euros )</b>			
	<b>RESUELTO</b>	<b>FEADER</b>	<b>MAPA</b>	<b>CAPADR</b>
Pago realizado	108,12	91,90	10,60	5,62
A pagar	10,68	9,08	1,05	0,55
<b>TOTAL</b>	<b>118,80</b>	<b>100,98</b>	<b>11,65</b>	<b>6,17</b>

**APLICACIÓN DE REDUCCIONES Y PENALIZACIONES (%)**

<b>Criterios de subvencionabilidad (1)</b>	<b>Presentación tardía</b>	<b>Omisión declaración</b>	<b>Condicionabilidad</b>
0,00	0,00	0,00	0,00

**IMPORTE ( Euros )**

Calculado(2)	Reducción	Penalización	Reducción Penalización (3)	Penalización adicional	Resuelto	FEADER	MAPA	CAPADR
118,80 €	0,00 €	0,00 €	0,00 €	0,00 €	118,80 €	100,98 €	11,65 €	6,17 €
Importe Unitario:	54,00 €	Nuevo Importe Unitario:	54,00 €					

**RECINTOS PROPUESTOS**

<b>REF.</b>	<b>REFERENCIA SIGPAC</b>	<b>CULTIVO</b>	<b>S/R</b>	<b>USO SIGPAC</b>	<b>Sup. Dec. admisible</b>	<b>Sup. Campo</b>	<b>Sup. Determ.</b>	<b>Sup. Resuelta</b>
1700000005193137	23-075-009-00062-0002	OLIVAR	S		0,05		0,05	0,05
1700000005193138	23-075-009-00070-0002	OLIVAR	S		2,15		2,15	2,15

(1) Con incidencias que retienen pago o deniegan el expediente.

(2) Se calcula sobre superficie declarada admisible.

(3) Aplicación del artículo 16 bis del RD 147/2023.

Puede verificar la integridad de una copia de este documento mediante la lectura del código QR adjunto o mediante el acceso a la dirección <https://ws050.juntadeandalucia.es/verificarFirma> indicando el código de VERIFICACIÓN

FIRMADO POR	RAQUEL MARIA ESPIN CRESPO	FECHA	26/06/2024
VERIFICACIÓN	Pk2jmMQ72K8YCCE9EQ8LU85ENJJ6M	PÁGINA	6595/8857





**APELLIDOS Y NOMBRE / RAZÓN SOCIAL**

JORQUERA GALLEGO VICENTE

**NIF**

\*\*\*\*2366\*

**EXPEDIENTE**

1129615

**RESOLUCIÓN**

CONCESIÓN DE LA AYUDA

**DATOS DE MANTENIMIENTO UNIDADES**

**GRUPO DE PAGO**

ZONAS DE LIMITACIONES NATURALES

**Sup. Dec. Admisible**  
2,10

**Sup. Resuelta**  
2,10

**Sobredecl.**  
0,00

**% Sobredecl.**  
0,00

**RESUMEN DE PAGOS**

	<b>IMPORTE ( Euros )</b>			
	<b>RESUELTO</b>	<b>FEADER</b>	<b>MAPA</b>	<b>CAPADR</b>
Pago realizado	103,21	87,72	10,12	5,36
A pagar	10,19	8,66	1,00	0,53
<b>TOTAL</b>	<b>113,40</b>	<b>96,38</b>	<b>11,12</b>	<b>5,89</b>

**APLICACIÓN DE REDUCCIONES Y PENALIZACIONES (%)**

<b>Criterios de subvencionabilidad (1)</b>	<b>Presentación tardía</b>	<b>Omisión declaración</b>	<b>Condicionabilidad</b>
0,00	0,00	0,00	0,00

**IMPORTE ( Euros )**

Calculado(2)	Reducción	Penalización	Reducción Penalización (3)	Penalización adicional	Resuelto	FEADER	MAPA	CAPADR
113,40 €	0,00 €	0,00 €	0,00 €	0,00 €	113,40 €	96,39 €	11,12 €	5,89 €
Importe Unitario:	54,00 €	Nuevo Importe Unitario:	54,00 €					

**RECINTOS PROPUESTOS**

<b>REF.</b>	<b>REFERENCIA SIGPAC</b>	<b>CULTIVO</b>	<b>S/R</b>	<b>USO SIGPAC</b>	<b>Sup. Dec. admisible</b>	<b>Sup. Campo</b>	<b>Sup. Determ.</b>	<b>Sup. Resuelta</b>
170000005192978	23-075-009-00070-0002	OLIVAR	S		2,10		2,10	2,10

(1) Con incidencias que retienen pago o deniegan el expediente.  
(2) Se calcula sobre superficie declarada admisible.  
(3) Aplicación del artículo 16 bis del RD 147/2023.

Puede verificar la integridad de una copia de este documento mediante la lectura del código QR adjunto o mediante el acceso a la dirección <https://ws050.juntadeandalucia.es/verificarFirma> indicando el código de VERIFICACIÓN

FIRMADO POR	RAQUEL MARIA ESPIN CRESPO	FECHA	26/06/2024
VERIFICACIÓN	Pk2jmMQ72K8YCCE9EQ8LU85ENJJ6M	PÁGINA	6596/8857



**APELLIDOS Y NOMBRE / RAZÓN SOCIAL**

JUAN MARTOS FRANCISCO JAVIER

**NIF**

\*\*\*\*6964\*

**EXPEDIENTE**

1249214

**RESOLUCIÓN**

CONCESIÓN DE LA AYUDA

**DATOS DE MANTENIMIENTO UNIDADES**

<b>GRUPO DE PAGO</b>	<b>Sup. Dec. Admisible</b>	<b>Sup. Resuelta</b>	<b>Sobredecl.</b>	<b>% Sobredecl.</b>
ZONAS DE LIMITACIONES NATURALES	12,69	12,69	0,00	0,00

**RESUMEN DE PAGOS**

	<b>IMPORTE ( Euros )</b>			
	<b>RESUELTO</b>	<b>FEADER</b>	<b>MAPA</b>	<b>CAPADR</b>
Pago realizado	623,66	530,11	61,18	32,37
A pagar	61,60	52,36	6,04	3,20
<b>TOTAL</b>	<b>685,26</b>	<b>582,47</b>	<b>67,22</b>	<b>35,57</b>

**APLICACIÓN DE REDUCCIONES Y PENALIZACIONES (%)**

<b>Criterios de subvencionabilidad (1)</b>	<b>Presentación tardía</b>	<b>Omisión declaración</b>	<b>Condicionalidad</b>
0,00	0,00	0,00	0,00

**IMPORTE ( Euros )**

Calculado(2)	Reducción	Penalización	Reducción Penalización (3)	Penalización adicional	Resuelto	FEADER	MAPA	CAPADR
685,26 €	0,00 €	0,00 €	0,00 €	0,00 €	685,26 €	582,47 €	67,22 €	35,57 €
Importe Unitario:	54,00 €	Nuevo Importe Unitario:	54,00 €					

**RECINTOS PROPUESTOS**

<b>REF.</b>	<b>REFERENCIA SIGPAC</b>	<b>CULTIVO</b>	<b>USO S/R SIGPAC</b>	<b>Sup. Dec. admisible</b>	<b>Sup. Campo</b>	<b>Sup. Determ.</b>	<b>Sup. Resuelta</b>
4775029	23-092-079-00086-0001	OLIVAR	R	0,27		0,27	0,27
4775030	23-092-082-00204-0001	OLIVAR	R	0,47		0,47	0,47
4775031	23-092-078-00122-0001	OLIVAR	R	0,43		0,43	0,43
4775032	23-092-083-00346-0004	OLIVAR	S	0,08		0,08	0,08
4775033	23-092-081-00057-0001	OLIVAR	R	0,44		0,44	0,44
4775034	23-092-089-00311-0001	OLIVAR	S	0,43		0,43	0,43
4775035	23-092-080-00176-0002	OLIVAR	S	0,65		0,65	0,65
4775036	23-092-085-00130-0001	OLIVAR	R	0,35		0,35	0,35
4775037	23-092-081-00435-0001	OLIVAR	S	0,58		0,58	0,58
4775038	23-092-081-00136-0002	OLIVAR	S	0,31		0,31	0,31
4775039	23-092-080-00085-0001	OLIVAR	S	1,28		1,28	1,28
4775040	23-092-082-00401-0001	OLIVAR	S	0,52		0,52	0,52
4775041	23-092-014-00100-0001	OLIVAR	S	1,27		1,27	1,27
4775042	23-092-083-00108-0001	OLIVAR	S	0,58		0,58	0,58
4775043	23-092-082-00444-0001	OLIVAR	S	0,53		0,53	0,53
4775044	23-092-049-00168-0001	OLIVAR	S	0,54		0,54	0,54
4775045	23-092-083-00138-0001	OLIVAR	S	0,59		0,59	0,59
4775046	23-092-048-00172-0001	OLIVAR	S	1,09		1,09	1,09
4775047	23-092-083-00137-0001	OLIVAR	S	0,17		0,17	0,17
5308423	23-092-080-00179-0001	OLIVAR	S	0,19		0,19	0,19
5477484	23-092-089-00287-0001	OLIVAR	S	0,74		0,74	0,74
5798809	23-092-049-00458-0001	OLIVAR	R	0,27		0,27	0,27
5798810	23-092-049-00459-0001	OLIVAR	R	0,91		0,91	0,91
5798838	23-092-049-00397-0001	OLIVAR	R	0,15		0,15	0,00

(1) Con incidencias que retienen pago o deniegan el expediente.

(2) Se calcula sobre superficie declarada admisible.

(3) Aplicación del artículo 16 bis del RD 147/2023.

Puede verificar la integridad de una copia de este documento mediante la lectura del código QR adjunto o mediante el acceso a la dirección <https://ws050.juntadeandalucia.es/verificarFirma> indicando el código de VERIFICACIÓN

FIRMADO POR	RAQUEL MARIA ESPIN CRESPO	FECHA	26/06/2024
VERIFICACIÓN	Pk2jmMQ72K8YCCE9EQ8LU85ENJJ6M	PÁGINA	6597/8857





**INCIDENCIAS**

**INCIDENCIA DESCRIPCIÓN**

3790 Recinto declarado inactivo  
Recinto:23-092-049-00397-00001 Cultivo: -

(1) Con incidencias que retienen pago o deniegan el expediente.  
(2) Se calcula sobre superficie declarada admisible.  
(3) Aplicación del artículo 16 bis del RD 147/2023.

Puede verificar la integridad de una copia de este documento mediante la lectura del código QR adjunto o mediante el acceso a la dirección <https://ws050.juntadeandalucia.es/verificarFirma> indicando el código de VERIFICACIÓN

FIRMADO POR	RAQUEL MARIA ESPIN CRESCO	FECHA	26/06/2024
VERIFICACIÓN	Pk2jmMQ72K8YCCE9EQ8LU85ENJJ6M	PÁGINA	6598/8857



**APELLIDOS Y NOMBRE / RAZÓN SOCIAL**

JUÁREZ ALCALÁ JUAN PEDRO

**NIF**

\*\*\*\*2141\*

**EXPEDIENTE**

1248793

**RESOLUCIÓN**

CONCESIÓN DE LA AYUDA

**DATOS DE MANTENIMIENTO UNIDADES**

<b>GRUPO DE PAGO</b>	<b>Sup. Dec. Admisible</b>	<b>Sup. Resuelta</b>	<b>Sobredecl.</b>	<b>% Sobredecl.</b>
ZONAS DE LIMITACIONES NATURALES	22,15	22,15	0,00	0,00

**RESUMEN DE PAGOS**

	<b>IMPORTE ( Euros )</b>			
	<b>RESUELTO</b>	<b>FEADER</b>	<b>MAPA</b>	<b>CAPADR</b>
Pago realizado	997,75	848,09	97,88	51,78
A pagar	97,57	82,93	9,57	5,07
<b>TOTAL</b>	<b>1.095,32</b>	<b>931,02</b>	<b>107,45</b>	<b>56,85</b>

**APLICACIÓN DE REDUCCIONES Y PENALIZACIONES (%)**

<b>Crterios de subvencionabilidad (1)</b>	<b>Presentación tardía</b>	<b>Omisión declaración</b>	<b>Condicionalidad</b>
0,00	0,00	0,00	0,00

**IMPORTE ( Euros )**

Calculado(2)	Reducción	Penalización	Reducción Penalización (3)	Penalización adicional	Resuelto	FEADER	MAPA	CAPADR
1.095,32 €	0,00 €	0,00 €	0,00 €	0,00 €	1.095,32 €	931,02 €	107,45 €	56,85 €
Importe Unitario:	54,00 €	Nuevo Importe Unitario:	49,45 €					

**RECINTOS PROPUESTOS**

<b>REF.</b>	<b>REFERENCIA SIGPAC</b>	<b>CULTIVO</b>	<b>USO S/R</b>	<b>Sup. Dec. admisible</b>	<b>Sup. Campo</b>	<b>Sup. Determ.</b>	<b>Sup. Resuelta</b>
-488285	23-031-003-00147-0002	OLIVAR	S	0,24		0,24	0,24
1700000005218040	23-006-006-00290-0001	OLIVAR	S	0,12		0,12	0,12
1700000005218041	23-006-006-00302-0001	OLIVAR	S	1,17		1,17	1,17
1700000005218042	23-031-003-00047-0001	OLIVAR	S	1,01		1,01	0,99
1700000005218043	23-031-003-00062-0002	OLIVAR	S	5,26		5,26	5,26
1700000005218044	23-098-003-00162-0001	OLIVAR	S	0,80		0,80	0,80
1700000005218045	23-031-004-00111-0001	OLIVAR	S	0,96		0,96	0,96
1700000005218047	23-031-003-00053-0001	OLIVAR	S	2,32		2,32	2,32
1700000005218048	23-031-004-00030-0001	OLIVAR	S	1,11		1,11	1,11
1700000005218049	23-006-016-00232-0001	OLIVAR	S	0,68		0,68	0,68
1700000005218050	23-031-002-00026-0001	OLIVAR	S	0,75		0,75	0,75
1700000005218051	23-006-006-00681-0001	OLIVAR	S	0,04		0,04	0,04
1700000005218052	23-006-006-00692-0001	OLIVAR	S	3,29		3,29	3,29
1700000005218053	23-031-004-00029-0001	OLIVAR	S	0,82		0,82	0,82
1700000005218054	23-031-003-00058-0001	OLIVAR	S	2,08		2,08	2,08
1700000005218055	23-031-003-00054-0002	OLIVAR	S	0,08		0,08	0,08
1700000005218056	23-031-003-00055-0002	OLIVAR	S	1,44		1,44	1,44

**INCIDENCIAS****INCIDENCIA DESCRIPCIÓN**

4272 Verifica que las líneas de declaración de las Solicitudes Únicas no tienen solapes con la capa de Retroactividad Gráfica (ambas de la misma campaña) a nivel de expediente/línea de declaración gráfica de la solicitud.  
 Recinto:23-031-003-00047-00001 Cultivo: - Agregado de la referencia del recinto.:0 Zona de la referencia del recinto.:0 Superficie solapada.:0,02 Id. Incid.:95158422

(1) Con incidencias que retienen pago o deniegan el expediente.

(2) Se calcula sobre superficie declarada admisible.

(3) Aplicación del artículo 16 bis del RD 147/2023.

Puede verificar la integridad de una copia de este documento mediante la lectura del código QR adjunto o mediante el acceso a la dirección <https://ws050.juntadeandalucia.es/verificarFirma> indicando el código de VERIFICACIÓN

FIRMADO POR	RAQUEL MARIA ESPIN CRESPO	FECHA	26/06/2024
VERIFICACIÓN	Pk2jmMQ72K8YCCE9EQ8LU85ENJJ6M	PÁGINA	6599/8857



**APELLIDOS Y NOMBRE / RAZÓN SOCIAL**

JUAREZ LIEBANA SERGIO PABLO

**NIF**

\*\*\*6098\*

**EXPEDIENTE**

1074929

**RESOLUCIÓN**

CONCESIÓN DE LA AYUDA

**DATOS DE MANTENIMIENTO UNIDADES**

<b>GRUPO DE PAGO</b>	<b>Sup. Dec. Admisible</b>	<b>Sup. Resuelta</b>	<b>Sobredecl.</b>	<b>% Sobredecl.</b>
ZONAS DE LIMITACIONES NATURALES	2,56	2,56	0,00	0,00

**RESUMEN DE PAGOS**

	<b>IMPORTE ( Euros )</b>			
	<b>RESUELTO</b>	<b>FEADER</b>	<b>MAPA</b>	<b>CAPADR</b>
Pago realizado	125,81	106,94	12,34	6,53
A pagar	12,43	10,57	1,22	0,64
<b>TOTAL</b>	<b>138,24</b>	<b>117,51</b>	<b>13,56</b>	<b>7,17</b>

**APLICACIÓN DE REDUCCIONES Y PENALIZACIONES (%)**

<b>Criterios de subvencionabilidad (1)</b>	<b>Presentación tardía</b>	<b>Omisión declaración</b>	<b>Condicionalidad</b>
0,00	0,00	0,00	0,00

**IMPORTE ( Euros )**

Calculado(2)	Reducción	Penalización	Reducción Penalización (3)	Penalización adicional	Resuelto	FEADER	MAPA	CAPADR
138,24 €	0,00 €	0,00 €	0,00 €	0,00 €	138,24 €	117,50 €	13,56 €	7,18 €
Importe Unitario:	54,00 €	Nuevo Importe Unitario:	54,00 €					

**RECINTOS PROPUESTOS**

<b>REF.</b>	<b>REFERENCIA SIGPAC</b>	<b>CULTIVO</b>	<b>S/R</b>	<b>USO SIGPAC</b>	<b>Sup. Dec. admisible</b>	<b>Sup. Campo</b>	<b>Sup. Determ.</b>	<b>Sup. Resuelta</b>
-1321729	23-098-007-00029-0001	OLIVAR	S		0,38		0,38	0,38
-1321714	23-087-008-00053-0001	OLIVAR	S		0,30		0,30	0,30
-1321713	23-087-008-00052-0001	OLIVAR	S		0,01		0,01	0,01
-799350	23-087-008-00062-0002	OLIVAR	S		0,01		0,01	0,01
4627457	23-098-008-00079-0002	OLIVAR	S		0,44		0,44	0,44
1700000005385603	23-098-001-00205-0003	OLIVAR	S		0,09		0,09	0,09
1700000005385604	23-098-002-00184-0002	OLIVAR	S		0,33		0,33	0,33
1700000005385605	23-098-001-00208-0003	OLIVAR	S		0,57		0,57	0,57
1700000005385606	23-098-007-00220-0001	OLIVAR	S		0,43		0,43	0,43

(1) Con incidencias que retienen pago o deniegan el expediente.

(2) Se calcula sobre superficie declarada admisible.

(3) Aplicación del artículo 16 bis del RD 147/2023.

Puede verificar la integridad de una copia de este documento mediante la lectura del código QR adjunto o mediante el acceso a la dirección <https://ws050.juntadeandalucia.es/verificarFirma> indicando el código de VERIFICACIÓN

FIRMADO POR	RAQUEL MARIA ESPIN CRESPO	FECHA	26/06/2024
VERIFICACIÓN	Pk2jmMQ72K8YCCE9EQ8LU85ENJJ6M	PÁGINA	6600/8857



**APELLIDOS Y NOMBRE / RAZÓN SOCIAL**

JUAREZ TORIBIO TOMAS

**NIF**

\*\*\*0149\*

**EXPEDIENTE**

1062256

**RESOLUCIÓN**

CONCESIÓN DE LA AYUDA

**DATOS DE MANTENIMIENTO UNIDADES****GRUPO DE PAGO**

ZONAS DE LIMITACIONES NATURALES

**Sup. Dec. Admisible**

6,81

**Sup. Resuelta**

6,81

**Sobredecl.**

0,00

**% Sobredecl.**

0,00

**RESUMEN DE PAGOS****IMPORTE ( Euros )**

	<u>RESUELTO</u>	<u>FEADER</u>	<u>MAPA</u>	<u>CAPADR</u>
A pagar	367,74	312,58	36,08	19,08

**APLICACIÓN DE REDUCCIONES Y PENALIZACIONES (%)**

Criterios de subvencionabilidad (1)	Presentación tardía	Omisión declaración	Condicionabilidad
0,00	0,00	0,00	0,00

**IMPORTE ( Euros )**

Calculado(2)	Reducción	Penalización	Reducción Penalización (3)	Penalización adicional	Resuelto	FEADER	MAPA	CAPADR
367,74 €	0,00 €	0,00 €	0,00 €	0,00 €	367,74 €	312,58 €	36,08 €	19,08 €
Importe Unitario:	54,00 €	Nuevo Importe Unitario:	54,00 €					

**RECINTOS PROPUESTOS**

REF.	REFERENCIA SIGPAC	CULTIVO	S/R	USO SIGPAC	Sup. Dec. admisible	Sup. Campo	Sup. Determ.	Sup. Resuelta
-1494639	23-069-010-00341-0001	OLIVAR	S		0,02		0,02	0,02
5825332	23-069-010-00342-0001	OLIVAR	S		0,32		0,32	0,32
1700000005249639	23-069-004-00069-0001	OLIVAR	S		0,06		0,06	0,06
1700000005249640	23-069-004-00070-0001	OLIVAR	S		0,43		0,43	0,43
1700000005249641	23-069-026-00399-0001	OLIVAR	S		0,62		0,62	0,62
1700000005249642	23-069-004-00208-0001	OLIVAR	S		1,25		1,25	1,25
1700000005249643	23-069-004-00209-0002	OLIVAR	S		0,01		0,01	0,00
1700000005249644	23-069-005-00158-0001	OLIVAR	S		0,53		0,53	0,53
1700000005249645	23-069-005-00159-0001	OLIVAR	S		0,17		0,17	0,17
1700000005249646	23-069-005-00179-0004	OLIVAR	S		0,03		0,03	0,03
1700000005249647	23-069-005-00184-0001	OLIVAR	S		0,58		0,58	0,58
1700000005249648	23-069-005-00192-0002	OLIVAR	S		0,47		0,47	0,47
1700000005249649	23-069-026-00400-0001	OLIVAR	S		0,07		0,07	0,07
1700000005249650	23-069-005-00185-0001	OLIVAR	S		0,04		0,04	0,04
1700000006004756	23-069-018-00514-0001	OLIVAR	S		1,18		1,18	1,18
1700000006004757	23-069-021-00324-0006	OLIVAR	S		0,01		0,01	0,01
1700000006004758	23-069-021-00418-0003	OLIVAR	S		1,03		1,03	1,03

**INCIDENCIAS****INCIDENCIA DESCRIPCIÓN**

242 Recinto pendiente de acreditación de titularidad.  
 Recinto:23-069-004-00209-00002 Cultivo:101010 OLIVAR-PICUAL Secano

(1) Con incidencias que retienen pago o deniegan el expediente.  
 (2) Se calcula sobre superficie declarada admisible.  
 (3) Aplicación del artículo 16 bis del RD 147/2023.

Puede verificar la integridad de una copia de este documento mediante la lectura del código QR adjunto o mediante el acceso a la dirección <https://ws050.juntadeandalucia.es/verificarFirma> indicando el código de VERIFICACIÓN

FIRMADO POR	RAQUEL MARIA ESPIN CRESPO	FECHA	26/06/2024
VERIFICACIÓN	Pk2jmMQ72K8YCCE9EQ8LU85ENJJ6M	PÁGINA	6601/8857



**APELLIDOS Y NOMBRE / RAZÓN SOCIAL**

JURADO MARTINEZ JORGE

**NIF**

\*\*\*\*2917\*

**EXPEDIENTE**

1002527

**RESOLUCIÓN**

CONCESIÓN DE LA AYUDA

**DATOS DE MANTENIMIENTO UNIDADES****GRUPO DE PAGO**

ZONAS DE LIMITACIONES NATURALES

**Sup. Dec.  
Admisible**

29,01

**Sup.  
Resuelta**

29,01

**Sobredecl.**

0,00

**% Sobredecl.**

0,00

**RESUMEN DE PAGOS**

	<b>IMPORTE ( Euros )</b>			
	<b>RESUELTO</b>	<b>FEADER</b>	<b>MAPA</b>	<b>CAPADR</b>
Pago realizado	1.081,20	919,02	106,06	56,12
A pagar	106,80	90,78	10,48	5,54
<b>TOTAL</b>	<b>1.188,00</b>	<b>1.009,80</b>	<b>116,54</b>	<b>61,66</b>

**APLICACIÓN DE REDUCCIONES Y PENALIZACIONES (%)**

<b>Crterios de subvencionabilidad (1)</b>	<b>Presentación tardía</b>	<b>Omisión declaración</b>	<b>Condicionalidad</b>
0,00	0,00	0,00	0,00

**IMPORTE ( Euros )**

Calculado(2)	Reducción	Penalización	Reducción Penalización (3)	Penalización adicional	Resuelto	FEADER	MAPA	CAPADR
1.188,00 €	0,00 €	0,00 €	0,00 €	0,00 €	1.188,00 €	1.009,80 €	116,54 €	61,66 €
Importe Unitario:	54,00 €	Nuevo Importe Unitario:	40,95 €					

**RECINTOS PROPUESTOS**

REF.	REFERENCIA SIGPAC	CULTIVO	S/R	USO	Sup. Dec. admisible	Sup. Campo	Sup. Determ.	Sup. Resuelta
				SIGPAC				
1700000004830312	14-007-038-00217-0002	OLIVAR	S		0,02		0,02	0,02
1700000004830315	14-007-038-00218-0001	OLIVAR	S		0,70		0,70	0,70
1700000004830316	14-007-038-00331-0003	OLIVAR	S		2,36		2,36	2,36
1700000004830317	14-063-003-00118-0001	OLIVAR	S		0,05		0,05	0,05
1700000004830318	23-059-014-00024-0001	OLIVAR	S		15,16		15,16	15,16
1700000004830319	23-059-014-00046-0003	OLIVAR	S		0,35		0,35	0,35
1700000004830320	23-059-014-09003-0020	OLIVAR	S		0,24		0,24	0,24
1700000004830321	23-059-014-09003-0024	OLIVAR	S		0,11		0,11	0,11
1700000004830322	23-059-014-09003-0025	OLIVAR	S		0,59		0,59	0,59
1700000004830323	14-063-003-00276-0002	OLIVAR	S		0,48		0,48	0,48
1700000004830324	14-063-003-00119-0001	OLIVAR	S		7,67		7,67	7,67
1700000004830325	14-007-038-00221-0001	OLIVAR	S		1,24		1,24	1,24
1700000004830326	14-063-003-00117-0001	OLIVAR	S		0,04		0,04	0,04

(1) Con incidencias que retienen pago o deniegan el expediente.

(2) Se calcula sobre superficie declarada admisible.

(3) Aplicación del artículo 16 bis del RD 147/2023.

Puede verificar la integridad de una copia de este documento mediante la lectura del código QR adjunto o mediante el acceso a la dirección <https://ws050.juntadeandalucia.es/verificarFirma> indicando el código de VERIFICACIÓN

FIRMADO POR	RAQUEL MARIA ESPIN CRESPO	FECHA	26/06/2024
VERIFICACIÓN	Pk2jmMQ72K8YCCE9EQ8LU85ENJJ6M	PÁGINA	6602/8857





**APELLIDOS Y NOMBRE / RAZÓN SOCIAL**

JURADO ORTIZ LUIS

**NIF**

\*\*\*\*1280\*

**EXPEDIENTE**

1141253

**RESOLUCIÓN**

CONCESIÓN DE LA AYUDA

**DATOS DE MANTENIMIENTO UNIDADES****GRUPO DE PAGO**

ZONAS DE LIMITACIONES NATURALES

**Sup. Dec.  
Admisible**

7,78

**Sup.  
Resuelta**

7,78

**Sobredecl.**

0,00

**% Sobredecl.**

0,00

**RESUMEN DE PAGOS**

	<b>IMPORTE ( Euros )</b>			
	<b>RESUELTO</b>	<b>FEADER</b>	<b>MAPA</b>	<b>CAPADR</b>
Pago realizado	382,35	325,00	37,51	19,85
A pagar	37,77	32,10	3,71	1,96
<b>TOTAL</b>	<b>420,12</b>	<b>357,10</b>	<b>41,22</b>	<b>21,81</b>

**APLICACIÓN DE REDUCCIONES Y PENALIZACIONES (%)**

<b>Criterios de subvencionabilidad (1)</b>	<b>Presentación tardía</b>	<b>Omisión declaración</b>	<b>Condicionalidad</b>
0,00	0,00	0,00	0,00

**IMPORTE ( Euros )**

Calculado(2)	Reducción	Penalización	Reducción Penalización (3)	Penalización adicional	Resuelto	FEADER	MAPA	CAPADR
420,12 €	0,00 €	0,00 €	0,00 €	0,00 €	420,12 €	357,10 €	41,21 €	21,81 €
Importe Unitario:	54,00 €	Nuevo Importe Unitario:	54,00 €					

**RECINTOS PROPUESTOS**

<b>REF.</b>	<b>REFERENCIA SIGPAC</b>	<b>CULTIVO</b>	<b>USO S/R SIGPAC</b>	<b>Sup. Dec. admisible</b>	<b>Sup. Campo</b>	<b>Sup. Determ.</b>	<b>Sup. Resuelta</b>
5565679	23-092-001-00004-0003	OLIVAR	R	3,23		3,23	3,23
6878328	23-006-006-00448-0001	OLIVAR	S	0,55		0,55	0,55
6878329	23-006-006-00569-0001	OLIVAR	S	0,56		0,56	0,56
6878330	23-006-006-00539-0001	OLIVAR	S	1,91		1,91	1,91
6878331	23-006-006-00539-0002	OLIVAR	S	0,18		0,18	0,18
1700000003070852	23-060-028-00127-0002	OLIVAR	S	0,88		0,88	0,88
1700000005278609	23-060-021-00184-0001	OLIVAR	S	0,03		0,03	0,03
1700000005278610	23-060-021-00191-0002	OLIVAR	S	0,43		0,43	0,43
1700000005278611	23-060-021-00192-0001	OLIVAR	S	0,01		0,01	0,01

(1) Con incidencias que retienen pago o deniegan el expediente.

(2) Se calcula sobre superficie declarada admisible.

(3) Aplicación del artículo 16 bis del RD 147/2023.

Puede verificar la integridad de una copia de este documento mediante la lectura del código QR adjunto o mediante el acceso a la dirección <https://ws050.juntadeandalucia.es/verificarFirma> indicando el código de VERIFICACIÓN

FIRMADO POR	RAQUEL MARIA ESPIN CRESPO	FECHA	26/06/2024
VERIFICACIÓN	Pk2jmMQ72K8YCCE9EQ8LU85ENJJ6M	PÁGINA	6603/8857





**APELLIDOS Y NOMBRE / RAZÓN SOCIAL**

JURADO QUESADA FRANCISCO

**NIF**

\*\*\*\*5050\*

**EXPEDIENTE**

1223798

**RESOLUCIÓN**

CONCESIÓN DE LA AYUDA

**DATOS DE MANTENIMIENTO UNIDADES**

**GRUPO DE PAGO**

ZONAS DE LIMITACIONES NATURALES

**Sup. Dec.  
Admisible**

40,56

**Sup.  
Resuelta**

40,56

**Sobredecl.**

0,00

**% Sobredecl.**

0,00

**RESUMEN DE PAGOS**

	<b>IMPORTE ( Euros )</b>			
	<b>RESUELTO</b>	<b>FEADER</b>	<b>MAPA</b>	<b>CAPADR</b>
Pago realizado	1.081,20	919,02	106,06	56,12
A pagar	105,34	89,54	10,33	5,47
<b>TOTAL</b>	<b>1.186,54</b>	<b>1.008,56</b>	<b>116,39</b>	<b>61,59</b>

**APLICACIÓN DE REDUCCIONES Y PENALIZACIONES (%)**

<b>Criterios de subvencionabilidad (1)</b>	<b>Presentación tardía</b>	<b>Omisión declaración</b>	<b>Condicionalidad</b>
0,00	0,00	0,00	0,00

**IMPORTE ( Euros )**

Calculado(2)	Reducción	Penalización	Reducción Penalización (3)	Penalización adicional	Resuelto	FEADER	MAPA	CAPADR
1.186,54 €	0,00 €	0,00 €	0,00 €	0,00 €	1.186,54 €	1.008,56 €	116,40 €	61,58 €
<b>Importe Unitario:</b>	<b>54,00 €</b>	<b>Nuevo Importe Unitario:</b>	<b>29,25 €</b>					

(1) Con incidencias que retienen pago o deniegan el expediente.

(2) Se calcula sobre superficie declarada admisible.

(3) Aplicación del artículo 16 bis del RD 147/2023.

Puede verificar la integridad de una copia de este documento mediante la lectura del código QR adjunto o mediante el acceso a la dirección <a href="https://ws050.juntadeandalucia.es/verificarFirma">https://ws050.juntadeandalucia.es/verificarFirma</a> indicando el código de VERIFICACIÓN					
FIRMADO POR	RAQUEL MARIA ESPIN CRESPO		FECHA		26/06/2024
VERIFICACIÓN	Pk2jmMQ72K8YCCE9EQ8LU85ENJJJ6M		PÁGINA		6604/8857

**RECINTOS PROPUESTOS**

REF.	REFERENCIA SIGPAC	CULTIVO	S/R	USO SIGPAC	Sup._Dec. admisible	Sup. Campo	Sup. Determ.	Sup. Resuelta
-1282251	23-075-008-00352-0012	OLIVAR	S		0,10		0,10	0,10
-1282250	23-075-008-00351-0012	OLIVAR	S		3,92		3,92	3,92
-1282249	23-075-008-00351-0001	OLIVAR	S		0,73		0,73	0,73
-173369	23-075-004-00079-0004	OLIVAR	S		0,62		0,62	0,62
-173362	23-075-004-00073-0002	OLIVAR	S		0,80		0,80	0,80
-173353	23-075-004-00073-0001	OLIVAR	S		0,02		0,02	0,02
-173342	23-075-004-00077-0005	OLIVAR	S		1,65		1,65	1,65
-173337	23-075-003-00022-0002	OLIVAR	S		1,51		1,51	1,51
-173329	23-075-003-00022-0005	OLIVAR	S		1,10		1,10	1,10
-173314	23-075-004-00030-0001	OLIVAR	S		0,67		0,67	0,67
5298692	23-075-020-00171-0001	OLIVAR	S		0,22		0,22	0,22
5298700	23-075-004-00010-0006	OLIVAR	S		0,29		0,29	0,29
5298703	23-075-004-00010-0002	OLIVAR	S		0,01		0,01	0,01
5298709	23-075-004-00004-0001	OLIVAR	S		0,67		0,67	0,67
5298711	23-075-004-00010-0007	OLIVAR	S		1,41		1,41	1,41
5298715	23-075-004-00010-0003	OLIVAR	S		0,15		0,15	0,15
5298720	23-075-001-00029-0001	OLIVAR	S		3,38		3,38	3,33
5298723	23-075-001-00020-0001	OLIVAR	S		3,19		3,19	3,19
5298739	23-075-001-00028-0001	OLIVAR	S		0,44		0,44	0,44
5298743	23-075-002-00069-0001	OLIVAR	S		0,86		0,86	0,86
5298744	23-075-002-00081-0001	OLIVAR	S		1,00		1,00	1,00
5495461	23-075-004-00161-0001	OLIVAR	S		1,68		1,68	1,68
5495464	23-075-004-00162-0001	OLIVAR	S		1,08		1,08	1,08
1700000006703368	23-075-003-00032-0004	OLIVAR	S		1,32		1,32	1,32
1700000006703369	23-075-022-00271-0001	BARBECHO TRADICIONAL	S		0,36		0,36	0,36
1700000006703370	23-075-004-00001-0001	OLIVAR	R		5,81		5,81	5,81
1700000006703371	23-075-004-00003-0001	OLIVAR	R		4,22		4,22	4,22
1700000006703372	23-075-004-00003-0003	OLIVAR	R		2,01		2,01	2,01
1700000006703374	23-075-012-00068-0001	OLIVAR	S		0,12		0,12	0,12
1700000006703375	23-075-012-00067-0002	OLIVAR	S		0,13		0,13	0,13
1700000006703376	23-075-008-00096-0012	OLIVAR	S		0,04		0,04	0,04
1700000006703377	23-075-029-00132-0001	OLIVAR	S		0,24		0,24	0,24
1700000006703378	23-075-029-00133-0001	OLIVAR	S		0,20		0,20	0,20
1700000006703379	23-075-029-00139-0001	OLIVAR	S		0,26		0,26	0,26
1700000006703380	23-075-022-00219-0001	OLIVAR	S		0,40		0,40	0,40

**INCIDENCIAS****INCIDENCIA DESCRIPCIÓN**

4272 Verifica que las líneas de declaración de las Solicitudes Únicas no tienen solapes con la capa de Retroactividad Gráfica (ambas de la misma campaña) a nivel de expediente/línea de declaración gráfica de la solicitud.  
 Recinto:23-075-001-00029-00001 Cultivo: - Agregado de la referencia del recinto.:0 Zona de la referencia del recinto.:0 Superficie solapada.:0,05 Id. Incid.:95153702

**Datos considerados para el Cálculo de la Carga Ganadera del expediente**

Superficie determinada para Cálculo Carga Ganadera: 0,00 ha

Carga Ganadera del Expediente: 0,00 ugm/ha

**Incidenias de carga ganadera****INCIDENCIA DESCRIPCIÓN**

86132 Recinto superficie forrajera que no realiza la actividad de producción de pastoreo.  
 Recinto:23-075-022-00271-00001 Cultivo:20000 BARBECHO TRADICIONAL-SIN VARIEDAD Secano

(1) Con incidencias que retienen pago o deniegan el expediente.  
 (2) Se calcula sobre superficie declarada admisible.  
 (3) Aplicación del artículo 16 bis del RD 147/2023.

Puede verificar la integridad de una copia de este documento mediante la lectura del código QR adjunto o mediante el acceso a la dirección <https://ws050.juntadeandalucia.es/verificarFirma> indicando el código de VERIFICACIÓN

FIRMADO POR	RAQUEL MARIA ESPIN CRESPO	FECHA	26/06/2024
VERIFICACIÓN	Pk2jmMQ72K8YCCE9EQ8LU85ENJJ6M	PÁGINA	6605/8857





(1) Con incidencias que retienen pago o deniegan el expediente.  
(2) Se calcula sobre superficie declarada admisible.  
(3) Aplicación del artículo 16 bis del RD 147/2023.

Puede verificar la integridad de una copia de este documento mediante la lectura del código QR adjunto o mediante el acceso a la dirección <https://ws050.juntadeandalucia.es/verificarFirma> indicando el código de VERIFICACIÓN

FIRMADO POR	RAQUEL MARIA ESPIN CRESCO	FECHA	26/06/2024
VERIFICACIÓN	Pk2jmMQ72K8YCCE9EQ8LU85ENJJJ6M	PÁGINA	6606/8857





**APELLIDOS Y NOMBRE / RAZÓN SOCIAL**

JURADO RUIZ MANUELA

**NIF**

\*\*\*\*2952\*

**EXPEDIENTE**

1285085

**RESOLUCIÓN**

CONCESIÓN DE LA AYUDA

**DATOS DE MANTENIMIENTO UNIDADES**

**GRUPO DE PAGO**

ZONAS DE LIMITACIONES NATURALES

**Sup. Dec. Admisible**

10,23

**Sup. Resuelta**

10,23

**Sobredecl.**

0,00

**% Sobredecl.**

0,00

**RESUMEN DE PAGOS**

	<b>IMPORTE ( Euros )</b>			
	<b>RESUELTO</b>	<b>FEADER</b>	<b>MAPA</b>	<b>CAPADR</b>
A pagar	552,42	469,56	54,19	28,67

**APLICACIÓN DE REDUCCIONES Y PENALIZACIONES (%)**

Criterios de subvencionabilidad (1)	Presentación tardía	Omisión declaración	Condicionabilidad
0,00	0,00	0,00	0,00

**IMPORTE ( Euros )**

Calculado(2)	Reducción	Penalización	Reducción Penalización (3)	Penalización adicional	Resuelto	FEADER	MAPA	CAPADR
552,42 €	0,00 €	0,00 €	0,00 €	0,00 €	552,42 €	469,56 €	54,19 €	28,67 €
Importe Unitario:	54,00 €	Nuevo Importe Unitario:		54,00 €				

**RECINTOS PROPUESTOS**

REF.	REFERENCIA SIGPAC	CULTIVO	S/R	USO SIGPAC	Sup. Dec. admisible	Sup. Campo	Sup. Determ.	Sup. Resuelta
5825358	23-092-019-00179-0003	OLIVAR	S		6,02		6,02	6,02
5825363	23-092-041-00081-0001	OLIVAR	R		4,21		4,21	4,21

(1) Con incidencias que retienen pago o deniegan el expediente.

(2) Se calcula sobre superficie declarada admisible.

(3) Aplicación del artículo 16 bis del RD 147/2023.

Puede verificar la integridad de una copia de este documento mediante la lectura del código QR adjunto o mediante el acceso a la dirección <https://ws050.juntadeandalucia.es/verificarFirma> indicando el código de VERIFICACIÓN

FIRMADO POR	RAQUEL MARIA ESPIN CRESPO	FECHA	26/06/2024
VERIFICACIÓN	Pk2jmMQ72K8YCCE9EQ8LU85ENJJ6M	PÁGINA	6607/8857



**APELLIDOS Y NOMBRE / RAZÓN SOCIAL**

JURADO VELASCO FRANCISCA

**NIF**

\*\*\*\*2242\*

**EXPEDIENTE**

1090093

**RESOLUCIÓN**

CONCESIÓN DE LA AYUDA

**DATOS DE MANTENIMIENTO UNIDADES****GRUPO DE PAGO**

ZONAS DE LIMITACIONES NATURALES

**Sup. Dec.  
Admisible**

11,08

**Sup.  
Resuelta**

10,69

**Sobredecl.**

0,39

**% Sobredecl.**

3,52

**RESUMEN DE PAGOS**

	<b>IMPORTE ( Euros )</b>			
	<b>RESUELTO</b>	<b>FEADER</b>	<b>MAPA</b>	<b>CAPADR</b>
Pago realizado	487,03	413,98	47,78	25,27
A pagar	49,59	42,15	4,86	2,58
<b>TOTAL</b>	<b>536,62</b>	<b>456,13</b>	<b>52,64</b>	<b>27,85</b>

**APLICACIÓN DE REDUCCIONES Y PENALIZACIONES (%)**

<b>Crterios de subvencionabilidad (1)</b>	<b>Presentación tardía</b>	<b>Omisión declaración</b>	<b>Condicionalidad</b>
0,00	0,00	0,00	0,00

**IMPORTE ( Euros )**

Calculado(2)	Reducción	Penalización	Reducción Penalización (3)	Penalización adicional	Resuelto	FEADER	MAPA	CAPADR
598,32 €	21,06 €	40,64 €	0,00 €	0,00 €	536,62 €	456,13 €	52,64 €	27,85 €
Importe Unitario:	54,00 €	Nuevo Importe Unitario:	54,00 €					

**RECINTOS PROPUESTOS**

<b>REF.</b>	<b>REFERENCIA SIGPAC</b>	<b>CULTIVO</b>	<b>USO S/R SIGPAC</b>	<b>Sup. Dec. admisible</b>	<b>Sup. Campo</b>	<b>Sup. Determ.</b>	<b>Sup. Resuelta</b>
1700000005459379	23-003-035-00080-0001	OLIVAR	S	0,01		0,01	0,01
1700000005459380	23-003-035-00081-0001	OLIVAR	S	0,04		0,04	0,04
1700000005459381	23-003-035-00082-0001	OLIVAR	S	1,97		1,97	1,97
1700000006370225	23-003-035-00186-0001	OLIVAR	S	0,01		0,01	0,01
1700000006370226	23-003-035-00187-0001	OLIVAR	S	0,46		0,46	0,46
1700000006370227	23-003-035-00188-0001	OLIVAR	S	0,40		0,40	0,40
1700000006370228	23-003-040-00027-0001	OLIVAR	S	0,02		0,02	0,02
1700000006370229	23-003-040-00028-0001	OLIVAR	S	0,45		0,45	0,45
1700000006370230	23-003-040-00029-0001	OLIVAR	S	0,02		0,02	0,02
1700000006370231	23-003-041-00010-0002	OLIVAR	R	0,02		0,02	0,02
1700000006370232	23-003-041-00011-0001	OLIVAR	R	0,16		0,16	0,16
1700000006370233	23-003-041-00164-0001	OLIVAR	S	0,01		0,01	0,00
1700000006370234	23-003-041-00166-0001	OLIVAR	S	0,41		0,41	0,41
1700000006370235	23-003-041-00167-0002	OLIVAR	S	0,42		0,42	0,42
1700000006370236	23-003-041-00168-0002	OLIVAR	S	0,38		0,38	0,00
1700000006370237	23-003-041-00169-0002	OLIVAR	S	0,07		0,07	0,07
1700000006370238	23-003-041-00046-0001	OLIVAR	S	0,66		0,66	0,66
1700000006370239	23-003-041-00740-0002	OLIVAR	S	0,64		0,64	0,64
1700000006370241	23-003-038-00145-0001	OLIVAR	S	1,29		1,29	1,29
1700000006370242	23-003-041-00045-0002	OLIVAR	S	0,19		0,19	0,19
1700000006370243	23-003-038-00018-0002	OLIVAR	S	2,93		2,93	2,93
1700000006370244	23-003-038-00509-0002	OLIVAR	S	0,01		0,01	0,01
1700000006370245	23-003-041-00170-0003	OLIVAR	S	0,16		0,16	0,16
1700000006370246	23-003-041-00170-0001	OLIVAR	S	0,35		0,35	0,35

(1) Con incidencias que retienen pago o deniegan el expediente.

(2) Se calcula sobre superficie declarada admisible.

(3) Aplicación del artículo 16 bis del RD 147/2023.

Puede verificar la integridad de una copia de este documento mediante la lectura del código QR adjunto o mediante el acceso a la dirección <https://ws050.juntadeandalucia.es/verificarFirma> indicando el código de VERIFICACIÓN

FIRMADO POR

RAQUEL MARIA ESPIN CRESPO

FECHA

26/06/2024

VERIFICACIÓN

Pk2jmMQ72K8YCC9EQ8LU85ENJJ6M

PÁGINA

6608/8857





**INCIDENCIAS**

**INCIDENCIA DESCRIPCIÓN**

242 Recinto pendiente de acreditación de titularidad.  
Recinto:23-003-041-00164-00001 Cultivo:101010 OLIVAR-PICUAL Secano  
Recinto:23-003-041-00168-00002 Cultivo:101010 OLIVAR-PICUAL Secano

(1) Con incidencias que retienen pago o deniegan el expediente.  
(2) Se calcula sobre superficie declarada admisible.  
(3) Aplicación del artículo 16 bis del RD 147/2023.

Puede verificar la integridad de una copia de este documento mediante la lectura del código QR adjunto o mediante el acceso a la dirección <https://ws050.juntadeandalucia.es/verificarFirma> indicando el código de VERIFICACIÓN

FIRMADO POR	RAQUEL MARIA ESPIN CRESPO	FECHA	26/06/2024
VERIFICACIÓN	Pk2jmMQ72K8YCCE9EQ8LU85ENJJ6M	PÁGINA	6609/8857



**APELLIDOS Y NOMBRE / RAZÓN SOCIAL**

JUSTICIA MARIN ANTONIO

**NIF**

\*\*\*6829\*

**EXPEDIENTE**

1087019

**RESOLUCIÓN**

CONCESIÓN DE LA AYUDA

**DATOS DE MANTENIMIENTO UNIDADES****GRUPO DE PAGO**

ZONAS DE LIMITACIONES NATURALES

**Sup. Dec.  
Admisible**

4,62

**Sup.  
Resuelta**

4,62

**Sobredecl.**

0,00

**% Sobredecl.**

0,00

**RESUMEN DE PAGOS**

	<b>IMPORTE ( Euros )</b>			
	<b>RESUELTO</b>	<b>FEADER</b>	<b>MAPA</b>	<b>CAPADR</b>
Pago realizado	227,05	193,00	22,27	11,79
A pagar	22,43	19,07	2,20	1,16
<b>TOTAL</b>	<b>249,48</b>	<b>212,07</b>	<b>24,47</b>	<b>12,95</b>

**APLICACIÓN DE REDUCCIONES Y PENALIZACIONES (%)**

<b>Criterios de subvencionabilidad (1)</b>	<b>Presentación tardía</b>	<b>Omisión declaración</b>	<b>Condicionalidad</b>
0,00	0,00	0,00	0,00

**IMPORTE ( Euros )**

Calculado(2)	Reducción	Penalización	Reducción Penalización (3)	Penalización adicional	Resuelto	FEADER	MAPA	CAPADR
249,48 €	0,00 €	0,00 €	0,00 €	0,00 €	249,48 €	212,06 €	24,47 €	12,95 €
Importe Unitario:	54,00 €	Nuevo Importe Unitario:	54,00 €					

**RECINTOS PROPUESTOS**

<b>REF.</b>	<b>REFERENCIA SIGPAC</b>	<b>CULTIVO</b>	<b>S/R</b>	<b>USO SIGPAC</b>	<b>Sup. Dec. admisible</b>	<b>Sup. Campo</b>	<b>Sup. Determ.</b>	<b>Sup. Resuelta</b>
170000005435793	23-092-045-00017-0008	PIMIENTO	R		0,44		0,44	0,44
170000005435794	23-092-045-00017-0022	OLIVAR	S		4,18		4,18	4,18

(1) Con incidencias que retienen pago o deniegan el expediente.

(2) Se calcula sobre superficie declarada admisible.

(3) Aplicación del artículo 16 bis del RD 147/2023.

Puede verificar la integridad de una copia de este documento mediante la lectura del código QR adjunto o mediante el acceso a la dirección <https://ws050.juntadeandalucia.es/verificarFirma> indicando el código de VERIFICACIÓN

FIRMADO POR	RAQUEL MARIA ESPIN CRESPO	FECHA	26/06/2024
VERIFICACIÓN	Pk2jmMQ72K8YCCE9EQ8LU85ENJJ6M	PÁGINA	6610/8857





**APELLIDOS Y NOMBRE / RAZÓN SOCIAL**

KIRILLOVA EKATERINA

**NIF**

\*\*\*6197\*

**EXPEDIENTE**

1171575

**RESOLUCIÓN**

CONCESIÓN DE LA AYUDA

**DATOS DE MANTENIMIENTO UNIDADES****GRUPO DE PAGO**

ZONAS DE LIMITACIONES NATURALES

**Sup. Dec.  
Admisible**

26,81

**Sup.  
Resuelta**

26,81

**Sobredecl.**

0,00

**% Sobredecl.**

0,00

**RESUMEN DE PAGOS**

	<b>IMPORTE ( Euros )</b>			
	<b>RESUELTO</b>	<b>FEADER</b>	<b>MAPA</b>	<b>CAPADR</b>
Pago realizado	1.081,20	919,02	106,06	56,12
A pagar	106,80	90,78	10,48	5,54
<b>TOTAL</b>	<b>1.188,00</b>	<b>1.009,80</b>	<b>116,54</b>	<b>61,66</b>

**APLICACIÓN DE REDUCCIONES Y PENALIZACIONES (%)**

<b>Criterios de subvencionabilidad (1)</b>	<b>Presentación tardía</b>	<b>Omisión declaración</b>	<b>Condicionabilidad</b>
0,00	0,00	0,00	0,00

**IMPORTE ( Euros )**

Calculado(2)	Reducción	Penalización	Reducción Penalización (3)	Penalización adicional	Resuelto	FEADER	MAPA	CAPADR
1.188,00 €	0,00 €	0,00 €	0,00 €	0,00 €	1.188,00 €	1.009,80 €	116,54 €	61,66 €
<b>Importe Unitario:</b>	<b>54,00 €</b>	<b>Nuevo Importe Unitario:</b>	<b>44,31 €</b>					

**RECINTOS PROPUESTOS**

<b>REF.</b>	<b>REFERENCIA SIGPAC</b>	<b>CULTIVO</b>	<b>S/R</b>	<b>USO SIGPAC</b>	<b>Sup. Dec. admisible</b>	<b>Sup. Campo</b>	<b>Sup. Determ.</b>	<b>Sup. Resuelta</b>
-696830	23-087-032-00086-0003	OLIVAR	S		0,08		0,08	0,08
-125864	23-087-033-00001-0002	OLIVAR	S		2,92		2,92	2,92
-125856	23-087-032-00086-0003	OLIVAR	S		5,30		5,30	5,30
-125855	23-087-032-00086-0003	OLIVAR	S		4,81		4,81	4,81
4650737	23-031-003-00080-0001	OLIVAR	S		11,94		11,94	11,94
1700000005273450	23-087-032-00007-0002	OLIVAR	S		0,98		0,98	0,98
1700000005273451	23-087-032-00008-0001	OLIVAR	S		0,30		0,30	0,30
1700000005273452	23-087-032-00009-0002	OLIVAR	S		0,48		0,48	0,48

(1) Con incidencias que retienen pago o deniegan el expediente.

(2) Se calcula sobre superficie declarada admisible.

(3) Aplicación del artículo 16 bis del RD 147/2023.

Puede verificar la integridad de una copia de este documento mediante la lectura del código QR adjunto o mediante el acceso a la dirección <https://ws050.juntadeandalucia.es/verificarFirma> indicando el código de VERIFICACIÓN

FIRMADO POR	RAQUEL MARIA ESPIN CRESPO	FECHA	26/06/2024
VERIFICACIÓN	Pk2jmMQ72K8YCCE9EQ8LU85ENJJJ6M	PÁGINA	6611/8857





**APELLIDOS Y NOMBRE / RAZÓN SOCIAL**

LAMONEDA ARANDA SEBASTIAN LUIS

**NIF**

\*\*\*8118\*

**EXPEDIENTE**

1178900

**RESOLUCIÓN**

CONCESIÓN DE LA AYUDA

**DATOS DE MANTENIMIENTO UNIDADES**

**GRUPO DE PAGO**

ZONAS DE LIMITACIONES NATURALES

**Sup. Dec. Admisible**

32,86

**Sup. Resuelta**

32,86

**Sobredecl.**

0,00

**% Sobredecl.**

0,00

**RESUMEN DE PAGOS**

	<b>IMPORTE ( Euros )</b>			
	<b>RESUELTO</b>	<b>FEADER</b>	<b>MAPA</b>	<b>CAPADR</b>
Pago realizado	1.081,20	919,02	106,06	56,12
A pagar	106,08	90,17	10,41	5,50
<b>TOTAL</b>	<b>1.187,28</b>	<b>1.009,19</b>	<b>116,47</b>	<b>61,62</b>

**APLICACIÓN DE REDUCCIONES Y PENALIZACIONES (%)**

<b>Criterios de subvencionabilidad (1)</b>	<b>Presentación tardía</b>	<b>Omisión declaración</b>	<b>Condicionabilidad</b>
0,00	0,00	0,00	0,00

**IMPORTE ( Euros )**

<b>Calculado(2)</b>	<b>Reducción</b>	<b>Penalización</b>	<b>Reducción Penalización (3)</b>	<b>Penalización adicional</b>	<b>Resuelto</b>	<b>FEADER</b>	<b>MAPA</b>	<b>CAPADR</b>
1.187,28 €	0,00 €	0,00 €	0,00 €	0,00 €	1.187,28 €	1.009,19 €	116,47 €	61,62 €
<b>Importe Unitario:</b>	<b>54,00 €</b>	<b>Nuevo Importe Unitario:</b>	<b>36,13 €</b>					

(1) Con incidencias que retienen pago o deniegan el expediente.

(2) Se calcula sobre superficie declarada admisible.

(3) Aplicación del artículo 16 bis del RD 147/2023.

Puede verificar la integridad de una copia de este documento mediante la lectura del código QR adjunto o mediante el acceso a la dirección <a href="https://ws050.juntadeandalucia.es/verificarFirma">https://ws050.juntadeandalucia.es/verificarFirma</a> indicando el código de VERIFICACIÓN				
FIRMADO POR	RAQUEL MARIA ESPIN CRESPO	FECHA	26/06/2024	
VERIFICACIÓN	Pk2jmMQ72K8YCCE9EQ8LU85ENJJ6M	PÁGINA	6612/8857	



**RECINTOS PROPUESTOS**

REF.	REFERENCIA SIGPAC	CULTIVO	S/R	USO SIGPAC	Sup. Dec. admisible	Sup. Campo	Sup. Determ.	Sup. Resuelta
-1384952	23-014-013-00007-0001	ALGODÓN	R		4,06		4,06	4,06
-1107996	23-014-019-00146-0003	OLIVAR	S		0,39		0,39	0,39
5101528	23-014-018-00414-0001	OLIVAR	S		0,37		0,37	0,37
5101559	23-014-004-00086-0001	OLIVAR	S		0,17		0,17	0,17
5101564	23-014-004-00176-0001	OLIVAR	S		0,19		0,19	0,19
1700000002219035	23-014-003-00274-0001	OLIVAR	S		0,39		0,39	0,39
1700000002219036	23-014-018-00280-0001	OLIVAR	S		0,74		0,74	0,74
1700000002219037	23-014-018-00280-0002	OLIVAR	S		0,44		0,44	0,44
1700000002219038	23-014-018-00235-0001	OLIVAR	S		0,22		0,22	0,22
1700000002219039	23-014-019-00034-0001	OLIVAR	S		2,05		2,05	2,05
1700000002219040	23-014-019-00017-0001	OLIVAR	S		1,82		1,82	1,82
1700000002219041	23-014-019-00020-0001	OLIVAR	R		0,81		0,81	0,81
1700000006210903	23-014-001-00097-0001	OLIVAR	S		1,00		1,00	1,00
1700000006210915	23-014-002-00218-0001	OLIVAR	S		0,11		0,11	0,11
1700000006210916	23-014-002-00219-0001	OLIVAR	S		0,24		0,24	0,24
1700000006210917	23-057-006-00073-0001	OLIVAR	S		0,24		0,24	0,24
1700000006210918	23-014-003-00042-0001	OLIVAR	S		0,17		0,17	0,17
1700000006210919	23-014-002-00228-0001	OLIVAR	S		0,01		0,01	0,01
1700000006210920	23-014-003-00203-0002	OLIVAR	S		0,39		0,39	0,39
1700000006210921	23-014-018-00325-0001	OLIVAR	S		0,65		0,65	0,65
1700000006210922	23-014-018-00328-0001	OLIVAR	S		0,67		0,67	0,67
1700000006210923	23-014-018-00416-0001	OLIVAR	S		1,14		1,14	1,14
1700000006210924	23-014-018-00430-0001	OLIVAR	S		1,40		1,40	1,40
1700000006210925	23-014-018-00626-0001	OLIVAR	R		0,13		0,13	0,13
1700000006210926	23-014-019-00012-0001	OLIVAR	S		0,77		0,77	0,77
1700000006210927	23-014-019-00022-0001	OLIVAR	S		0,04		0,04	0,04
1700000006210928	23-014-019-00023-0001	OLIVAR	S		0,39		0,39	0,39
1700000006210929	23-014-019-00024-0001	OLIVAR	S		0,03		0,03	0,03
1700000006210930	23-014-008-00301-0001	OLIVAR	S		0,10		0,10	0,10
1700000006210931	23-014-012-00002-0001	OLIVAR	S		0,36		0,36	0,36
1700000006210932	23-014-018-00073-0002	OLIVAR	S		0,68		0,68	0,68
1700000006210933	23-014-018-00257-0001	OLIVAR	S		0,32		0,32	0,32
1700000006210934	23-014-018-00275-0001	OLIVAR	S		0,60		0,60	0,60
1700000006210935	23-014-018-00275-0002	OLIVAR	S		0,09		0,09	0,09
1700000006210936	23-014-018-00305-0001	OLIVAR	S		1,13		1,13	1,13
1700000006210937	23-014-020-00045-0001	OLIVAR	S		0,05		0,05	0,05
1700000006210938	23-014-020-00004-0002	OLIVAR	R		0,10		0,10	0,10
1700000006210939	23-014-019-00497-0001	OLIVAR	S		0,18		0,18	0,18
1700000006210940	23-014-019-00220-0001	OLIVAR	S		0,15		0,15	0,15
1700000006210941	23-014-020-00070-0003	OLIVAR	S		2,92		2,92	2,90
1700000006210942	23-014-020-00071-0001	OLIVAR	S		0,57		0,57	0,57
1700000006210943	23-014-020-00071-0001	OLIVAR	S		0,10		0,10	0,10
1700000006210944	23-014-020-00072-0002	OLIVAR	S		0,43		0,43	0,43
1700000006210945	23-014-020-00073-0002	OLIVAR	S		0,36		0,36	0,36
1700000006210946	23-014-020-00074-0001	OLIVAR	S		0,03		0,03	0,03
1700000006210947	23-014-019-00146-0001	OLIVAR	S		0,95		0,95	0,95
1700000006210948	23-014-019-00097-0001	OLIVAR	S		0,95		0,95	0,95
1700000006210949	23-014-019-00047-0001	OLIVAR	S		0,07		0,07	0,07
1700000006210950	23-014-019-00188-0002	OLIVAR	R		0,02		0,02	0,02
1700000006210951	23-014-019-00183-0001	OLIVAR	S		0,01		0,01	0,01
1700000006210952	23-014-019-00186-0001	OLIVAR	S		0,52		0,52	0,52
1700000006210956	23-014-002-00208-0001	OLIVAR	S		0,02		0,02	0,02

(1) Con incidencias que retienen pago o deniegan el expediente.  
(2) Se calcula sobre superficie declarada admisible.  
(3) Aplicación del artículo 16 bis del RD 147/2023.

Puede verificar la integridad de una copia de este documento mediante la lectura del código QR adjunto o mediante el acceso a la dirección <a href="https://ws050.juntadeandalucia.es/verificarFirma">https://ws050.juntadeandalucia.es/verificarFirma</a> indicando el código de VERIFICACIÓN					
FIRMADO POR	RAQUEL MARIA ESPIN CRESPO		FECHA		26/06/2024
VERIFICACIÓN	Pk2jmMQ72K8YCCE9EQ8LU85ENJJ6M		PÁGINA		6613/8857



### RECINTOS PROPUESTOS

REF.	REFERENCIA SIGPAC	CULTIVO	S/R	USO SIGPAC	Sup. Dec. admisible	Sup. Campo	Sup. Determ.	Sup. Resuelta
170000006210959	23-014-012-00039-0001	TRIGO DURO	R		0,83		0,83	0,83
170000006210960	23-014-012-00040-0001	TRIGO DURO	R		1,30		1,30	1,30
170000006210962	23-014-020-00004-0001	ALGODÓN	R		0,59		0,59	0,59
170000006210963	23-014-020-00534-0002	ALGODÓN	R		0,42		0,42	0,42

### INCIDENCIAS

#### INCIDENCIA DESCRIPCIÓN

- 4272 Verifica que las líneas de declaración de las Solicitudes Únicas no tienen solapes con la capa de Retroactividad Gráfica (ambas de la misma campaña) a nivel de expediente/línea de declaración gráfica de la solicitud.  
Recinto:23-014-020-00070-00003 Cultivo: - Agregado de la referencia del recinto.:0 Zona de la referencia del recinto.:0 Superficie solapada.:0,02 Id. Incid.:95149388

(1) Con incidencias que retienen pago o deniegan el expediente.  
(2) Se calcula sobre superficie declarada admisible.  
(3) Aplicación del artículo 16 bis del RD 147/2023.

Puede verificar la integridad de una copia de este documento mediante la lectura del código QR adjunto o mediante el acceso a la dirección <https://ws050.juntadeandalucia.es/verificarFirma> indicando el código de VERIFICACIÓN

FIRMADO POR	RAQUEL MARIA ESPIN CRESPO	FECHA	26/06/2024
VERIFICACIÓN	Pk2jmMQ72K8YCCE9EQ8LU85ENJJ6M	PÁGINA	6614/8857



**APELLIDOS Y NOMBRE / RAZÓN SOCIAL**

LANAGRAÑ GARCIA BLAS

**NIF**

\*\*\*\*7232\*

**EXPEDIENTE**

1016912

**RESOLUCIÓN**

CONCESIÓN DE LA AYUDA

**DATOS DE MANTENIMIENTO UNIDADES****GRUPO DE PAGO**

ZONAS DE LIMITACIONES NATURALES

**Sup. Dec.  
Admisible**

14,95

**Sup.  
Resuelta**

14,95

**Sobredecl.**

0,00

**% Sobredecl.**

0,00

**RESUMEN DE PAGOS**

	<b>IMPORTE ( Euros )</b>			
	<b>RESUELTO</b>	<b>FEADER</b>	<b>MAPA</b>	<b>CAPADR</b>
Pago realizado	741,50	630,28	72,74	38,48
A pagar	64,62	54,93	6,34	3,35
<b>TOTAL</b>	<b>806,12</b>	<b>685,21</b>	<b>79,08</b>	<b>41,83</b>

**APLICACIÓN DE REDUCCIONES Y PENALIZACIONES (%)**

<b>Criterios de subvencionabilidad (1)</b>	<b>Presentación tardía</b>	<b>Omisión declaración</b>	<b>Condicionalidad</b>
0,00	0,00	0,00	0,00

**IMPORTE ( Euros )**

Calculado(2)	Reducción	Penalización	Reducción Penalización (3)	Penalización adicional	Resuelto	FEADER	MAPA	CAPADR
806,12 €	0,00 €	0,00 €	0,00 €	0,00 €	806,12 €	685,20 €	79,08 €	41,84 €
Importe Unitario:	54,00 €	Nuevo Importe Unitario:	53,92 €					

**RECINTOS PROPUESTOS**

<b>REF.</b>	<b>REFERENCIA SIGPAC</b>	<b>CULTIVO</b>	<b>S/R</b>	<b>USO SIGPAC</b>	<b>Sup. Dec. admisible</b>	<b>Sup. Campo</b>	<b>Sup. Determ.</b>	<b>Sup. Resuelta</b>
-527685	23-098-003-00050-0001	OLIVAR	S		3,19		3,19	3,19
-22232	23-087-012-00109-0002	OLIVAR	S		2,95		2,95	2,95
6839277	23-098-005-00352-0001	OLIVAR	S		0,39		0,39	0,39
6839279	23-098-007-00245-0001	OLIVAR	S		0,39		0,39	0,39
1700000005816044	23-087-014-00159-0002	OLIVAR	S		0,49		0,49	0,49
1700000005816046	23-087-012-00027-0001	OLIVAR	S		3,31		3,31	3,31
1700000005816054	23-086-022-00134-0001	OLIVAR	S		1,60		1,60	1,60
1700000005816069	23-098-003-00237-0001	OLIVAR	S		2,79		2,79	2,63

**INCIDENCIAS****INCIDENCIA DESCRIPCIÓN**

4272 Verifica que las líneas de declaración de las Solicitudes Únicas no tienen solapes con la capa de Retroactividad Gráfica (ambas de la misma campaña) a nivel de expediente/línea de declaración gráfica de la solicitud.  
 Recinto:23-098-003-00237-00001 Cultivo: - Agregado de la referencia del recinto.:0 Zona de la referencia del recinto.:0 Superficie solapada.:0,16 Id. Incid.:95142574

(1) Con incidencias que retienen pago o deniegan el expediente.  
 (2) Se calcula sobre superficie declarada admisible.  
 (3) Aplicación del artículo 16 bis del RD 147/2023.

Puede verificar la integridad de una copia de este documento mediante la lectura del código QR adjunto o mediante el acceso a la dirección <https://ws050.juntadeandalucia.es/verificarFirma> indicando el código de VERIFICACIÓN

FIRMADO POR	RAQUEL MARIA ESPIN CRESPO	FECHA	26/06/2024
VERIFICACIÓN	Pk2jmMQ72K8YCCE9EQ8LU85ENJJ6M	PÁGINA	6615/8857





**APELLIDOS Y NOMBRE / RAZÓN SOCIAL**

LANAGRAN PEREA JOSE MANUEL

**NIF**  
\*\*\*3620\*

**EXPEDIENTE**  
1016683

**RESOLUCIÓN**  
CONCESIÓN DE LA AYUDA

**DATOS DE MANTENIMIENTO UNIDADES**

**GRUPO DE PAGO**

ZONAS DE LIMITACIONES NATURALES

<b><u>Sup. Dec. Admisible</u></b>	<b><u>Sup. Resuelta</u></b>	<b><u>Sobredecl.</u></b>	<b><u>% Sobredecl.</u></b>
42,91	42,91	0,00	0,00

**RESUMEN DE PAGOS**

	<b><u>IMPORTE ( Euros )</u></b>			
	<b><u>RESUELTO</u></b>	<b><u>FEADER</u></b>	<b><u>MAPA</u></b>	<b><u>CAPADR</u></b>
Pago realizado	1.081,20	919,02	106,06	56,12
A pagar	106,80	90,78	10,48	5,54
<b>TOTAL</b>	<b>1.188,00</b>	<b>1.009,80</b>	<b>116,54</b>	<b>61,66</b>

**APLICACIÓN DE REDUCCIONES Y PENALIZACIONES (%)**

<b><u>Criterios de subvencionabilidad (1)</u></b>	<b><u>Presentación tardía</u></b>	<b><u>Omisión declaración</u></b>	<b><u>Condicionalidad</u></b>
0,00	0,00	0,00	0,00

**IMPORTE ( Euros )**

<b><u>Calculado(2)</u></b>	<b><u>Reducción</u></b>	<b><u>Penalización</u></b>	<b><u>Reducción Penalización (3)</u></b>	<b><u>Penalización adicional</u></b>	<b><u>Resuelto</u></b>	<b><u>FEADER</u></b>	<b><u>MAPA</u></b>	<b><u>CAPADR</u></b>
1.188,00 €	0,00 €	0,00 €	0,00 €	0,00 €	1.188,00 €	1.009,80 €	116,54 €	61,66 €
<b>Importe Unitario:</b>	<b>54,00 €</b>	<b>Nuevo Importe Unitario:</b>	<b>27,69 €</b>					

(1) Con incidencias que retienen pago o deniegan el expediente.  
 (2) Se calcula sobre superficie declarada admisible.  
 (3) Aplicación del artículo 16 bis del RD 147/2023.

Puede verificar la integridad de una copia de este documento mediante la lectura del código QR adjunto o mediante el acceso a la dirección <a href="https://ws050.juntadeandalucia.es/verificarFirma">https://ws050.juntadeandalucia.es/verificarFirma</a> indicando el código de VERIFICACIÓN				
FIRMADO POR	RAQUEL MARIA ESPIN CRESPO	FECHA	26/06/2024	
VERIFICACIÓN	Pk2jmMQ72K8YCCE9EQ8LU85ENJJ6M	PÁGINA	6616/8857	



**RECINTOS PROPUESTOS**

REF.	REFERENCIA SIGPAC	CULTIVO	S/R	USO SIGPAC	Sup. Dec. admisible	Sup. Campo	Sup. Determ.	Sup. Resuelta
-1494850	23-086-022-00160-0005	OLIVAR	S		2,24		2,24	2,24
-1494849	23-086-022-00074-0002	OLIVAR	S		0,22		0,22	0,22
-1494848	23-086-022-00071-0003	OLIVAR	S		0,03		0,03	0,03
-1494847	23-086-022-00071-0003	OLIVAR	S		0,05		0,05	0,05
-763997	23-098-006-00325-0002	OLIVAR	S		0,12		0,12	0,12
-527736	23-086-024-00010-0001	OLIVAR	R		5,54		5,54	5,54
-189541	23-098-004-00198-0004	OLIVAR	S		0,78		0,78	0,78
-189540	23-098-004-00198-0004	OLIVAR	S		0,11		0,11	0,11
-22227	23-086-022-00155-0001	OLIVAR	S		2,57		2,57	2,57
-22204	23-086-022-00072-0001	OLIVAR	S		2,54		2,54	2,54
-22200	23-086-022-00070-0001	OLIVAR	S		1,39		1,39	1,39
-22193	23-086-022-00068-0001	OLIVAR	S		0,59		0,59	0,59
-22188	23-086-022-00060-0001	OLIVAR	S		0,95		0,95	0,95
4079213	23-086-022-00126-0001	OLIVAR	S		0,43		0,43	0,43
4079214	23-086-022-00127-0001	OLIVAR	S		0,49		0,49	0,49
4079247	23-086-022-00154-0002	OLIVAR	S		2,67		2,67	2,67
6916915	23-098-004-00199-0001	OLIVAR	S		0,30		0,30	0,30
7516070	23-086-024-00010-0003	OLIVAR	R		0,31		0,31	0,31
1700000002723273	23-098-004-00073-0001	OLIVAR	S		0,66		0,66	0,66
1700000005816037	23-098-003-00152-0002	OLIVAR	S		0,22		0,22	0,22
1700000005816040	23-098-002-00232-0001	OLIVAR	S		0,31		0,31	0,31
1700000005816041	23-098-002-00233-0001	OLIVAR	S		1,12		1,12	1,12
1700000005816042	23-098-001-00059-0001	OLIVAR	S		0,05		0,05	0,05
1700000005816043	23-098-001-00060-0001	OLIVAR	S		0,60		0,60	0,60
1700000005816047	23-087-008-00068-0001	OLIVAR	S		3,06		3,06	3,06
1700000005816048	23-087-008-00222-0005	OLIVAR	S		3,83		3,83	3,83
1700000005816051	23-086-024-00007-0001	OLIVAR	S		1,98		1,98	1,98
1700000005816052	23-086-024-00008-0001	OLIVAR	R		0,32		0,32	0,32
1700000005816053	23-086-022-00131-0001	OLIVAR	S		0,18		0,18	0,18
1700000005816055	23-086-022-00135-0002	OLIVAR	R		3,03		3,03	3,03
1700000005816056	23-086-022-00136-0001	OLIVAR	R		0,30		0,30	0,30
1700000005816057	23-086-022-00137-0002	OLIVAR	S		0,03		0,03	0,03
1700000005816058	23-086-022-00110-0003	OLIVAR	S		1,62		1,62	1,62
1700000005816060	23-086-022-00130-0001	OLIVAR	S		0,33		0,33	0,33
1700000005816064	23-098-005-00353-0001	OLIVAR	S		0,39		0,39	0,39
1700000005816065	23-098-006-00325-0001	OLIVAR	S		1,20		1,20	1,20
1700000005816066	23-098-008-00058-0002	OLIVAR	S		1,91		1,91	1,91
1700000005816067	23-098-005-00350-0002	OLIVAR	S		0,02		0,02	0,02
1700000005816068	23-098-005-00351-0001	OLIVAR	S		0,42		0,42	0,42

(1) Con incidencias que retienen pago o deniegan el expediente.  
 (2) Se calcula sobre superficie declarada admisible.  
 (3) Aplicación del artículo 16 bis del RD 147/2023.

Puede verificar la integridad de una copia de este documento mediante la lectura del código QR adjunto o mediante el acceso a la dirección <a href="https://ws050.juntadeandalucia.es/verificarFirma">https://ws050.juntadeandalucia.es/verificarFirma</a> indicando el código de VERIFICACIÓN					
FIRMADO POR	RAQUEL MARIA ESPIN CRESPO		FECHA		26/06/2024
VERIFICACIÓN	Pk2jmMQ72K8YCCCE9EQ8LU85ENJJ6M		PÁGINA		6617/8857



**APELLIDOS Y NOMBRE / RAZÓN SOCIAL**

LARA ARANDA JUAN

**NIF**

\*\*\*\*1014\*

**EXPEDIENTE**

1042372

**RESOLUCIÓN**

CONCESIÓN DE LA AYUDA

**DATOS DE MANTENIMIENTO UNIDADES**

**GRUPO DE PAGO**

ZONAS DE LIMITACIONES NATURALES

**Sup. Dec. Admisible**

10,73

**Sup. Resuelta**

10,73

**Sobredecl.**

0,00

**% Sobredecl.**

0,00

**RESUMEN DE PAGOS**

	<b><u>IMPORTE ( Euros )</u></b>			
	<b><u>RESUELTO</u></b>	<b><u>FEADER</u></b>	<b><u>MAPA</u></b>	<b><u>CAPADR</u></b>
Pago realizado	362,20	307,87	35,53	18,80
A pagar	217,22	184,64	21,31	11,27
<b>TOTAL</b>	<b>579,42</b>	<b>492,51</b>	<b>56,84</b>	<b>30,07</b>

**APLICACIÓN DE REDUCCIONES Y PENALIZACIONES (%)**

<b><u>Criterios de subvencionabilidad (1)</u></b>	<b><u>Presentación tardía</u></b>	<b><u>Omisión declaración</u></b>	<b><u>Condicionalidad</u></b>
0,00	0,00	0,00	0,00

**IMPORTE ( Euros )**

<b><u>Calculado(2)</u></b>	<b><u>Reducción</u></b>	<b><u>Penalización</u></b>	<b><u>Reducción Penalización (3)</u></b>	<b><u>Penalización adicional</u></b>	<b><u>Resuelto</u></b>	<b><u>FEADER</u></b>	<b><u>MAPA</u></b>	<b><u>CAPADR</u></b>
579,42 €	0,00 €	0,00 €	0,00 €	0,00 €	579,42 €	492,51 €	56,84 €	30,07 €
<b>Importe Unitario:</b>	<b>54,00 €</b>	<b>Nuevo Importe Unitario:</b>	<b>54,00 €</b>					

(1) Con incidencias que retienen pago o deniegan el expediente.

(2) Se calcula sobre superficie declarada admisible.

(3) Aplicación del artículo 16 bis del RD 147/2023.

Puede verificar la integridad de una copia de este documento mediante la lectura del código QR adjunto o mediante el acceso a la dirección <https://ws050.juntadeandalucia.es/verificarFirma> indicando el código de VERIFICACIÓN

FIRMADO POR	RAQUEL MARIA ESPIN CRESPO	FECHA	26/06/2024
VERIFICACIÓN	Pk2jmMQ72K8YCCE9EQ8LU85ENJJJ6M	PÁGINA	6618/8857







**RECINTOS PROPUESTOS**

REF.	REFERENCIA SIGPAC	CULTIVO	S/R	USO SIGPAC	Sup. Dec. admisible	Sup. Campo	Sup. Determ.	Sup. Resuelta
5090663	23-088-004-00104-0001	OLIVAR	S		1,06		1,06	1,06
5090674	23-088-004-00105-0001	OLIVAR	S		0,30		0,30	0,30
5090678	23-088-004-00106-0001	OLIVAR	S		0,18		0,18	0,18
5090691	23-088-004-00107-0002	OLIVAR	S		0,20		0,20	0,20
5090703	23-088-004-00108-0001	OLIVAR	S		0,30		0,30	0,30
5090711	23-088-010-00387-0001	OLIVAR	S		0,48		0,48	0,48
6805741	23-092-102-00008-0001	OLIVAR	S		1,00		1,00	1,00
6805778	23-088-010-00350-0001	OLIVAR	S		0,48		0,48	0,48
6805779	23-088-023-00064-0001	OLIVAR	S		0,32		0,32	0,32
6805784	23-088-004-00297-0001	OLIVAR	S		0,12		0,12	0,12
6805786	23-088-009-00007-0001	OLIVAR	S		0,20		0,20	0,20
1700000005939665	23-088-001-00109-0001	OLIVAR	S		0,57		0,57	0,57
1700000005939666	23-088-020-00182-0002	OLIVAR	S		0,33		0,33	0,33
1700000005939667	23-092-019-00004-0001	OLIVAR	S		0,15		0,15	0,15
1700000005939668	23-092-019-00004-0001	OLIVAR	S		0,30		0,30	0,30
1700000005939669	23-092-019-00005-0001	OLIVAR	S		0,39		0,39	0,39
1700000005939670	23-092-080-00380-0001	OLIVAR	S		0,41		0,41	0,41
1700000005939671	23-092-015-00237-0001	OLIVAR	S		0,29		0,29	0,29
1700000005939672	23-092-015-00238-0001	OLIVAR	S		0,41		0,41	0,41
1700000005939673	23-092-017-00018-0001	OLIVAR	S		0,27		0,27	0,27
1700000005939674	23-092-016-00270-0001	OLIVAR	S		0,14		0,14	0,14
1700000005939675	23-088-022-00463-0001	OLIVAR	S		0,18		0,18	0,18
1700000005939676	23-088-022-00491-0002	OLIVAR	S		0,30		0,30	0,30
1700000005939678	23-088-022-09016-0014	OLIVAR	S		0,06		0,06	0,06
1700000005939679	23-092-102-00007-0001	OLIVAR	S		0,08		0,08	0,08
1700000005939680	23-088-023-00068-0002	OLIVAR	S		0,08		0,08	0,08
1700000005939681	23-088-023-00114-0001	OLIVAR	S		0,20		0,20	0,20
1700000005939682	23-088-023-00115-0002	OLIVAR	S		0,06		0,06	0,06
1700000005939683	23-092-015-00095-0001	OLIVAR	S		0,88		0,88	0,88
1700000005939684	23-088-015-00042-0001	OLIVAR	S		0,40		0,40	0,40
1700000005939685	23-088-015-00043-0001	OLIVAR	S		0,35		0,35	0,35
1700000005939688	23-088-023-00063-0002	OLIVAR	S		0,24		0,24	0,24

(1) Con incidencias que retienen pago o deniegan el expediente.  
 (2) Se calcula sobre superficie declarada admisible.  
 (3) Aplicación del artículo 16 bis del RD 147/2023.

Puede verificar la integridad de una copia de este documento mediante la lectura del código QR adjunto o mediante el acceso a la dirección <a href="https://ws050.juntadeandalucia.es/verificarFirma">https://ws050.juntadeandalucia.es/verificarFirma</a> indicando el código de VERIFICACIÓN				
FIRMADO POR	RAQUEL MARIA ESPIN CRESPO	FECHA	26/06/2024	
VERIFICACIÓN	Pk2jmMQ72K8YCCCE9EQ8LU85ENJJJ6M	PÁGINA	6619/8857	



**APELLIDOS Y NOMBRE / RAZÓN SOCIAL**

LARA CALAHORRO MARIA DE LA CABEZA

**NIF**

\*\*\*\*2561\*

**EXPEDIENTE**

1126961

**RESOLUCIÓN**

CONCESIÓN DE LA AYUDA

**DATOS DE MANTENIMIENTO UNIDADES**

**GRUPO DE PAGO**

ZONAS DE LIMITACIONES NATURALES

**Sup. Dec.  
Admisible**

6,54

**Sup.  
Resuelta**

6,54

**Sobredecl.**

0,00

**% Sobredecl.**

0,00

**RESUMEN DE PAGOS**

	<b>IMPORTE ( Euros )</b>			
	<b>RESUELTO</b>	<b>FEADER</b>	<b>MAPA</b>	<b>CAPADR</b>
Pago realizado	321,41	273,20	31,53	16,68
A pagar	31,75	26,99	3,11	1,65
<b>TOTAL</b>	<b>353,16</b>	<b>300,19</b>	<b>34,64</b>	<b>18,33</b>

**APLICACIÓN DE REDUCCIONES Y PENALIZACIONES (%)**

<b>Criterios de subvencionabilidad (1)</b>	<b>Presentación tardía</b>	<b>Omisión declaración</b>	<b>Condicionabilidad</b>
0,00	0,00	0,00	0,00

**IMPORTE ( Euros )**

Calculado(2)	Reducción	Penalización	Reducción Penalización (3)	Penalización adicional	Resuelto	FEADER	MAPA	CAPADR
353,16 €	0,00 €	0,00 €	0,00 €	0,00 €	353,16 €	300,19 €	34,64 €	18,33 €
Importe Unitario:	54,00 €	Nuevo Importe Unitario:	54,00 €					

(1) Con incidencias que retienen pago o deniegan el expediente.

(2) Se calcula sobre superficie declarada admisible.

(3) Aplicación del artículo 16 bis del RD 147/2023.

Puede verificar la integridad de una copia de este documento mediante la lectura del código QR adjunto o mediante el acceso a la dirección <https://ws050.juntadeandalucia.es/verificarFirma> indicando el código de VERIFICACIÓN

FIRMADO POR	RAQUEL MARIA ESPIN CRESPO	FECHA	26/06/2024
VERIFICACIÓN	Pk2jmMQ72K8YCCE9EQ8LU85ENJJJ6M	PÁGINA	6620/8857





**RECINTOS PROPUESTOS**

REF.	REFERENCIA SIGPAC	CULTIVO	S/R	USO SIGPAC	Sup. Dec. admisible	Sup. Campo	Sup. Determ.	Sup. Resuelta
-774453	23-087-016-00174-0002	OLIVAR	S		0,04		0,04	0,04
1700000003574488	23-087-015-00162-0001	OLIVAR	S		0,54		0,54	0,54
1700000003574489	23-087-015-00163-0001	OLIVAR	S		0,05		0,05	0,05
1700000003574491	23-087-029-00008-0008	OLIVAR	S		0,07		0,07	0,07
1700000003574492	23-087-029-00020-0002	OLIVAR	S		0,03		0,03	0,03
1700000003574493	23-087-029-00021-0001	OLIVAR	S		0,31		0,31	0,31
1700000003574495	23-087-029-00008-0008	OLIVAR	S		0,04		0,04	0,04
1700000003574496	23-087-030-00182-0001	OLIVAR	S		0,26		0,26	0,26
1700000003574497	23-087-030-00184-0001	OLIVAR	S		0,02		0,02	0,02
1700000003574498	23-087-030-00188-0001	OLIVAR	S		0,34		0,34	0,34
1700000003574500	23-087-030-00046-0001	OLIVAR	S		0,50		0,50	0,50
1700000003574501	23-087-030-00001-0004	OLIVAR	S		0,02		0,02	0,02
1700000003574502	23-087-030-00049-0003	OLIVAR	S		0,03		0,03	0,03
1700000003574504	23-087-027-00117-0002	OLIVAR	S		0,33		0,33	0,33
1700000003574505	23-087-016-00140-0001	OLIVAR	S		0,03		0,03	0,03
1700000003574506	23-087-016-00142-0001	OLIVAR	S		0,32		0,32	0,32
1700000003574508	23-087-031-00727-0001	OLIVAR	S		0,22		0,22	0,22
1700000003574509	23-087-031-00739-0001	OLIVAR	S		0,12		0,12	0,12
1700000003574510	23-087-017-00139-0001	OLIVAR	S		0,22		0,22	0,22
1700000003574513	23-087-031-00567-0001	OLIVAR	S		0,20		0,20	0,20
1700000003574514	23-087-028-00053-0001	OLIVAR	S		0,53		0,53	0,53
1700000005834214	23-087-030-00187-0001	OLIVAR	S		0,38		0,38	0,38
1700000005834215	23-087-030-00189-0001	OLIVAR	S		0,01		0,01	0,01
1700000006043253	23-087-014-00129-0001	OLIVAR	S		0,30		0,30	0,30
1700000006043254	23-087-030-00219-0001	OLIVAR	S		0,01		0,01	0,01
1700000006043255	23-087-030-00220-0001	OLIVAR	S		0,39		0,39	0,39
1700000006043256	23-087-019-00239-0001	OLIVAR	S		0,42		0,42	0,42
1700000006043257	23-087-016-00351-0002	OLIVAR	S		0,22		0,22	0,22
1700000006478707	23-087-030-00225-0001	OLIVAR	S		0,59		0,59	0,59

(1) Con incidencias que retienen pago o deniegan el expediente.  
 (2) Se calcula sobre superficie declarada admisible.  
 (3) Aplicación del artículo 16 bis del RD 147/2023.

Puede verificar la integridad de una copia de este documento mediante la lectura del código QR adjunto o mediante el acceso a la dirección <a href="https://ws050.juntadeandalucia.es/verificarFirma">https://ws050.juntadeandalucia.es/verificarFirma</a> indicando el código de VERIFICACIÓN					
FIRMADO POR	RAQUEL MARIA ESPIN CRESPO		FECHA		26/06/2024
VERIFICACIÓN	Pk2jmMQ72K8YCCCE9EQ8LU85ENJJ6M		PÁGINA		6621/8857

**APELLIDOS Y NOMBRE / RAZÓN SOCIAL**

LARA FUENTES EDUARDO

**NIF**

\*\*\*\*9700\*

**EXPEDIENTE**

1153875

**RESOLUCIÓN**

CONCESIÓN DE LA AYUDA

**DATOS DE MANTENIMIENTO UNIDADES**

<b>GRUPO DE PAGO</b>	<b>Sup. Dec. Admisible</b>	<b>Sup. Resuelta</b>	<b>Sobredecl.</b>	<b>% Sobredecl.</b>
ZONAS DE LIMITACIONES NATURALES	17,85	17,85	0,00	0,00

**RESUMEN DE PAGOS**

	<b>IMPORTE ( Euros )</b>			
	<b>RESUELTO</b>	<b>FEADER</b>	<b>MAPA</b>	<b>CAPADR</b>
Pago realizado	849,23	721,85	83,31	44,08
A pagar	83,89	71,31	8,23	4,35
<b>TOTAL</b>	<b>933,12</b>	<b>793,16</b>	<b>91,54</b>	<b>48,43</b>

**APLICACIÓN DE REDUCCIONES Y PENALIZACIONES (%)**

<b>Crterios de subvencionabilidad (1)</b>	<b>Presentación tardía</b>	<b>Omisión declaración</b>	<b>Condicionalidad</b>
0,00	0,00	0,00	0,00

**IMPORTE ( Euros )**

Calculado(2)	Reducción	Penalización	Reducción Penalización (3)	Penalización adicional	Resuelto	FEADER	MAPA	CAPADR
933,12 €	0,00 €	0,00 €	0,00 €	0,00 €	933,12 €	793,15 €	91,54 €	48,43 €
Importe Unitario:	54,00 €	Nuevo Importe Unitario:	52,28 €					

**RECINTOS PROPUESTOS**

<b>REF.</b>	<b>REFERENCIA SIGPAC</b>	<b>CULTIVO</b>	<b>USO S/R SIGPAC</b>	<b>Sup. Dec. admisible</b>	<b>Sup. Campo</b>	<b>Sup. Determ.</b>	<b>Sup. Resuelta</b>
-534780	23-003-035-00360-0005	OLIVAR	S	0,53		0,53	0,53
-534772	23-003-035-00360-0003	OLIVAR	S	0,94		0,94	0,94
1700000005976057	23-003-035-00236-0001	OLIVAR	S	0,01		0,01	0,01
1700000005976058	23-003-035-00237-0001	OLIVAR	S	0,04		0,04	0,04
1700000005976060	23-003-035-00239-0001	OLIVAR	S	0,52		0,52	0,52
1700000005976061	23-003-035-00297-0004	OLIVAR	S	0,70		0,70	0,70
1700000005976062	23-003-035-00297-0005	OLIVAR	S	0,01		0,01	0,01
1700000005976065	23-003-035-00406-0003	OLIVAR	S	0,55		0,55	0,55
1700000005976066	23-003-035-00743-0003	OLIVAR	S	0,10		0,10	0,10
1700000005976067	23-003-035-00389-0004	OLIVAR	S	0,01		0,01	0,01
1700000005976069	23-003-035-00297-0002	OLIVAR	S	0,11		0,11	0,11
1700000005976070	23-003-035-00297-0001	OLIVAR	S	1,05		1,05	1,05
1700000005976071	23-003-035-00731-0001	OLIVAR	S	0,01		0,01	0,01
1700000005976072	23-003-035-00240-0001	OLIVAR	S	1,51		1,51	1,51
1700000005976073	23-003-035-00238-0001	OLIVAR	S	2,66		2,66	2,66
1700000005976074	23-003-035-00241-0002	OLIVAR	S	2,25		2,25	2,25
1700000005976075	23-003-035-00683-0059	OLIVAR	S	0,42		0,42	0,42
1700000005976076	23-003-035-00406-0004	OLIVAR	S	0,07		0,07	0,07
1700000005976077	23-003-037-00036-0001	OLIVAR	S	0,75		0,75	0,75
1700000006637519	23-003-038-00346-0002	OLIVAR	S	0,05		0,05	0,05
1700000006637520	23-003-038-00347-0001	OLIVAR	S	5,55		5,55	5,55
1700000006637521	23-003-038-09015-0001	OLIVAR	S	0,01		0,01	0,01

(1) Con incidencias que retienen pago o deniegan el expediente.

(2) Se calcula sobre superficie declarada admisible.

(3) Aplicación del artículo 16 bis del RD 147/2023.

Puede verificar la integridad de una copia de este documento mediante la lectura del código QR adjunto o mediante el acceso a la dirección <https://ws050.juntadeandalucia.es/verificarFirma> indicando el código de VERIFICACIÓN

FIRMADO POR	RAQUEL MARIA ESPIN CRESPO	FECHA	26/06/2024
VERIFICACIÓN	Pk2jmMQ72K8YCCE9EQ8LU85ENJJJ6M	PÁGINA	6622/8857



**APELLIDOS Y NOMBRE / RAZÓN SOCIAL**

LARA FUENTES SALUD

**NIF**

\*\*\*\*6156\*

**EXPEDIENTE**

1234688

**RESOLUCIÓN**

CONCESIÓN DE LA AYUDA

**DATOS DE MANTENIMIENTO UNIDADES****GRUPO DE PAGO**

ZONAS DE LIMITACIONES NATURALES

**Sup. Dec.  
Admisible**

5,82

**Sup.  
Resuelta**

5,82

**Sobredecl.**

0,00

**% Sobredecl.**

0,00

**RESUMEN DE PAGOS**

	<b>IMPORTE ( Euros )</b>			
	<b>RESUELTO</b>	<b>FEADER</b>	<b>MAPA</b>	<b>CAPADR</b>
Pago realizado	286,03	243,12	28,06	14,84
A pagar	28,25	24,01	2,77	1,47
<b>TOTAL</b>	<b>314,28</b>	<b>267,13</b>	<b>30,83</b>	<b>16,31</b>

**APLICACIÓN DE REDUCCIONES Y PENALIZACIONES (%)**

<b>Criterios de subvencionabilidad (1)</b>	<b>Presentación tardía</b>	<b>Omisión declaración</b>	<b>Condicionalidad</b>
0,00	0,00	0,00	0,00

**IMPORTE ( Euros )**

Calculado(2)	Reducción	Penalización	Reducción Penalización (3)	Penalización adicional	Resuelto	FEADER	MAPA	CAPADR
314,28 €	0,00 €	0,00 €	0,00 €	0,00 €	314,28 €	267,14 €	30,83 €	16,31 €
Importe Unitario:	54,00 €	Nuevo Importe Unitario:	54,00 €					

**RECINTOS PROPUESTOS**

<b>REF.</b>	<b>REFERENCIA SIGPAC</b>	<b>CULTIVO</b>	<b>S/R</b>	<b>USO SIGPAC</b>	<b>Sup. Dec. admisible</b>	<b>Sup. Campo</b>	<b>Sup. Determ.</b>	<b>Sup. Resuelta</b>
-535024	23-003-041-00002-0006	OLIVAR	R		0,04		0,04	0,04
-534952	23-003-035-00356-0022	OLIVAR	S		0,04		0,04	0,04
-534905	23-003-035-00356-0001	OLIVAR	S		0,06		0,06	0,06
-534904	23-003-035-00360-0005	OLIVAR	S		0,39		0,39	0,39
-534903	23-003-035-00360-0003	OLIVAR	S		0,94		0,94	0,94
1700000005976209	23-003-035-00098-0001	OLIVAR	S		0,60		0,60	0,60
1700000005976212	23-003-035-00373-0002	OLIVAR	S		0,04		0,04	0,04
1700000005976213	23-003-035-00641-0002	OLIVAR	S		0,70		0,70	0,70
1700000005976214	23-003-035-00242-0001	OLIVAR	S		3,00		3,00	3,00
1700000005976217	23-003-041-00001-0001	OLIVAR	R		0,01		0,01	0,01

(1) Con incidencias que retienen pago o deniegan el expediente.

(2) Se calcula sobre superficie declarada admisible.

(3) Aplicación del artículo 16 bis del RD 147/2023.

Puede verificar la integridad de una copia de este documento mediante la lectura del código QR adjunto o mediante el acceso a la dirección <https://ws050.juntadeandalucia.es/verificarFirma> indicando el código de VERIFICACIÓN

FIRMADO POR	RAQUEL MARIA ESPIN CRESPO	FECHA	26/06/2024
VERIFICACIÓN	Pk2jmMQ72K8YCCE9EQ8LU85ENJJ6M	PÁGINA	6623/8857





**APELLIDOS Y NOMBRE / RAZÓN SOCIAL**

LARA GUTIERREZ MARIA ELENA

**NIF**  
\*\*\*\*7399\*

**EXPEDIENTE**  
1073721

**RESOLUCIÓN**  
CONCESIÓN DE LA AYUDA

**DATOS DE MANTENIMIENTO UNIDADES**

**GRUPO DE PAGO**

ZONAS DE LIMITACIONES NATURALES

Sup. Dec. Admisible	Sup. Resuelta	Sobredecl.	% Sobredecl.
2,69	2,69	0,00	0,00

**RESUMEN DE PAGOS**

	IMPORTE ( Euros )			
	RESUELTO	FEADER	MAPA	CAPADR
Pago realizado	132,20	112,37	12,97	6,86
A pagar	13,06	11,10	1,28	0,68
<b>TOTAL</b>	<b>145,26</b>	<b>123,47</b>	<b>14,25</b>	<b>7,54</b>

**APLICACIÓN DE REDUCCIONES Y PENALIZACIONES (%)**

Criterios de subvencionabilidad (1)	Presentación tardía	Omisión declaración	Condicionalidad
0,00	0,00	0,00	0,00

**IMPORTE ( Euros )**

Calculado(2)	Reducción	Penalización	Reducción Penalización (3)	Penalización adicional	Resuelto	FEADER	MAPA	CAPADR
145,26 €	0,00 €	0,00 €	0,00 €	0,00 €	145,26 €	123,47 €	14,25 €	7,54 €
Importe Unitario:	54,00 €	Nuevo Importe Unitario:	54,00 €					

**RECINTOS PROPUESTOS**

REF.	REFERENCIA SIGPAC	CULTIVO	S/R	USO SIGPAC	Sup. Dec. admisible	Sup. Campo	Sup. Determ.	Sup. Resuelta
1700000004444412	23-060-028-09029-0038	OLIVAR	S		0,07		0,07	0,07
1700000004444414	23-060-028-00026-0001	OLIVAR	S		0,39		0,39	0,39
1700000005278629	23-060-081-00107-0003	OLIVAR	S		2,19		2,19	2,19
1700000005278630	23-060-081-09011-0005	OLIVAR	S		0,04		0,04	0,04

(1) Con incidencias que retienen pago o deniegan el expediente.  
(2) Se calcula sobre superficie declarada admisible.  
(3) Aplicación del artículo 16 bis del RD 147/2023.

Puede verificar la integridad de una copia de este documento mediante la lectura del código QR adjunto o mediante el acceso a la dirección <a href="https://ws050.juntadeandalucia.es/verificarFirma">https://ws050.juntadeandalucia.es/verificarFirma</a> indicando el código de VERIFICACIÓN				
FIRMADO POR	RAQUEL MARIA ESPIN CRESPO	FECHA	26/06/2024	
VERIFICACIÓN	Pk2jmMQ72K8YCCE9EQ8LU85ENJJ6M	PÁGINA	6624/8857	

**APELLIDOS Y NOMBRE / RAZÓN SOCIAL**

LARA JIMENEZ PEDRO JESUS

**NIF**

\*\*\*\*2743\*

**EXPEDIENTE**

1165519

**RESOLUCIÓN**

CONCESIÓN DE LA AYUDA

**DATOS DE MANTENIMIENTO UNIDADES**

<b>GRUPO DE PAGO</b>	<b>Sup. Dec. Admisible</b>	<b>Sup. Resuelta</b>	<b>Sobredecl.</b>	<b>% Sobredecl.</b>
ZONAS DE LIMITACIONES NATURALES	20,16	20,16	0,00	0,00

**RESUMEN DE PAGOS**

	<b>IMPORTE ( Euros )</b>			
	<b>RESUELTO</b>	<b>FEADER</b>	<b>MAPA</b>	<b>CAPADR</b>
Pago realizado	938,48	797,70	92,07	48,71
A pagar	92,70	78,80	9,09	4,81
<b>TOTAL</b>	<b>1.031,18</b>	<b>876,50</b>	<b>101,16</b>	<b>53,52</b>

**APLICACIÓN DE REDUCCIONES Y PENALIZACIONES (%)**

<b>Crterios de subvencionabilidad (1)</b>	<b>Presentación tardía</b>	<b>Omisión declaración</b>	<b>Condicionalidad</b>
0,00	0,00	0,00	0,00

**IMPORTE ( Euros )**

Calculado(2)	Reducción	Penalización	Reducción Penalización (3)	Penalización adicional	Resuelto	FEADER	MAPA	CAPADR
1.031,18 €	0,00 €	0,00 €	0,00 €	0,00 €	1.031,18 €	876,50 €	101,16 €	53,52 €
Importe Unitario:	54,00 €	Nuevo Importe Unitario:	51,15 €					

**RECINTOS PROPUESTOS**

<b>REF.</b>	<b>REFERENCIA SIGPAC</b>	<b>CULTIVO</b>	<b>USO S/R SIGPAC</b>	<b>Sup. Dec. admisible</b>	<b>Sup. Campo</b>	<b>Sup. Determ.</b>	<b>Sup. Resuelta</b>
-1072234	23-040-007-00510-0003	OLIVAR	S	0,71		0,71	0,71
-1072233	23-040-007-00510-0002	OLIVAR	S	0,98		0,98	0,98
-1072232	23-040-007-00482-0002	OLIVAR	S	0,14		0,14	0,14
1700000005169216	23-006-018-00210-0001	OLIVAR	R	0,03		0,03	0,03
1700000005169217	23-006-018-00218-0001	OLIVAR	R	0,02		0,02	0,02
1700000005169218	23-006-018-00219-0001	OLIVAR	R	0,89		0,89	0,89
1700000005169221	23-040-007-00482-0001	OLIVAR	S	1,90		1,90	1,90
1700000005169224	23-040-007-00510-0001	OLIVAR	S	10,62		10,62	10,62
1700000005169227	23-006-018-00272-0001	OLIVAR	S	0,57		0,57	0,57
1700000005169228	23-006-014-00310-0001	OLIVAR	R	0,03		0,03	0,03
1700000005169229	23-006-014-00311-0001	OLIVAR	R	1,01		1,01	1,01
1700000005169230	23-006-014-00312-0001	OLIVAR	R	0,02		0,02	0,02
1700000005169231	23-006-018-09003-0002	OLIVAR	S	0,05		0,05	0,05
1700000005169232	23-006-010-00063-0002	OLIVAR	S	0,05		0,05	0,05
1700000005169233	23-006-010-00063-0002	OLIVAR	S	0,10		0,10	0,10
1700000005169234	23-006-010-00064-0001	OLIVAR	S	1,28		1,28	1,28
1700000005169235	23-006-010-00065-0001	OLIVAR	S	1,25		1,25	1,25
1700000005169239	23-006-018-00201-0001	OLIVAR	R	0,02		0,02	0,02
1700000005169240	23-006-018-00202-0001	OLIVAR	R	0,49		0,49	0,49

(1) Con incidencias que retienen pago o deniegan el expediente.

(2) Se calcula sobre superficie declarada admisible.

(3) Aplicación del artículo 16 bis del RD 147/2023.

Puede verificar la integridad de una copia de este documento mediante la lectura del código QR adjunto o mediante el acceso a la dirección <https://ws050.juntadeandalucia.es/verificarFirma> indicando el código de VERIFICACIÓN

FIRMADO POR	RAQUEL MARIA ESPIN CRESPO	FECHA	26/06/2024
VERIFICACIÓN	Pk2jmMQ72K8YCC9EQ8LU85ENJJ6M	PÁGINA	6625/8857



**APELLIDOS Y NOMBRE / RAZÓN SOCIAL**

LARA PALACIOS ANTONIO

**NIF**

\*\*\*\*1718\*

**EXPEDIENTE**

1011837

**RESOLUCIÓN**

CONCESIÓN DE LA AYUDA

**DATOS DE MANTENIMIENTO UNIDADES****GRUPO DE PAGO**

ZONAS DE LIMITACIONES NATURALES

**Sup. Dec.  
Admisible**

2,62

**Sup.  
Resuelta**

2,62

**Sobredecl.**

0,00

**% Sobredecl.**

0,00

**RESUMEN DE PAGOS**

	<b>IMPORTE ( Euros )</b>			
	<b>RESUELTO</b>	<b>FEADER</b>	<b>MAPA</b>	<b>CAPADR</b>
Pago realizado	128,76	109,45	12,63	6,68
A pagar	12,72	10,81	1,25	0,66
<b>TOTAL</b>	<b>141,48</b>	<b>120,26</b>	<b>13,88</b>	<b>7,34</b>

**APLICACIÓN DE REDUCCIONES Y PENALIZACIONES (%)**

<b>Criterios de subvencionabilidad (1)</b>	<b>Presentación tardía</b>	<b>Omisión declaración</b>	<b>Condicionalidad</b>
0,00	0,00	0,00	0,00

**IMPORTE ( Euros )**

Calculado(2)	Reducción	Penalización	Reducción Penalización (3)	Penalización adicional	Resuelto	FEADER	MAPA	CAPADR
141,48 €	0,00 €	0,00 €	0,00 €	0,00 €	141,48 €	120,26 €	13,88 €	7,34 €
Importe Unitario:	54,00 €	Nuevo Importe Unitario:	54,00 €					

**RECINTOS PROPUESTOS**

<b>REF.</b>	<b>REFERENCIA SIGPAC</b>	<b>CULTIVO</b>	<b>S/R</b>	<b>USO</b>	<b>Sup. Dec. admisible</b>	<b>Sup. Campo</b>	<b>Sup. Determ.</b>	<b>Sup. Resuelta</b>
				<b>SIGPAC</b>				
1700000005456932	23-085-009-00124-0002	OLIVAR	R		0,53		0,53	0,53
1700000005456933	23-085-015-00191-0001	OLIVAR	R		1,44		1,44	1,44
1700000005456934	23-085-009-00125-0001	OLIVAR	R		0,26		0,26	0,26
1700000005456935	23-085-009-00127-0002	OLIVAR	R		0,39		0,39	0,39

(1) Con incidencias que retienen pago o deniegan el expediente.

(2) Se calcula sobre superficie declarada admisible.

(3) Aplicación del artículo 16 bis del RD 147/2023.

Puede verificar la integridad de una copia de este documento mediante la lectura del código QR adjunto o mediante el acceso a la dirección <https://ws050.juntadeandalucia.es/verificarFirma> indicando el código de VERIFICACIÓN

FIRMADO POR	RAQUEL MARIA ESPIN CRESPO	FECHA	26/06/2024
VERIFICACIÓN	Pk2jmMQ72K8YCCE9EQ8LU85ENJJ6M	PÁGINA	6626/8857





**APELLIDOS Y NOMBRE / RAZÓN SOCIAL**

LARA ROMERO ANTONIO

**NIF**

\*\*\*\*5936\*

**EXPEDIENTE**

1079174

**RESOLUCIÓN**

CONCESIÓN DE LA AYUDA

**DATOS DE MANTENIMIENTO UNIDADES****GRUPO DE PAGO**

ZONAS DE LIMITACIONES NATURALES

**Sup. Dec.  
Admisible**

49,48

**Sup.  
Resuelta**

49,48

**Sobredecl.**

0,00

**% Sobredecl.**

0,00

**RESUMEN DE PAGOS**

	<b>IMPORTE ( Euros )</b>			
	<b>RESUELTO</b>	<b>FEADER</b>	<b>MAPA</b>	<b>CAPADR</b>
Pago realizado	1.081,20	919,02	106,06	56,12
A pagar	106,80	90,78	10,48	5,54
<b>TOTAL</b>	<b>1.188,00</b>	<b>1.009,80</b>	<b>116,54</b>	<b>61,66</b>

**APLICACIÓN DE REDUCCIONES Y PENALIZACIONES (%)**

<b>Criterios de subvencionabilidad (1)</b>	<b>Presentación tardía</b>	<b>Omisión declaración</b>	<b>Condicionalidad</b>
0,00	0,00	0,00	0,00

**IMPORTE ( Euros )**

Calculado(2)	Reducción	Penalización	Reducción Penalización (3)	Penalización adicional	Resuelto	FEADER	MAPA	CAPADR
1.188,00 €	0,00 €	0,00 €	0,00 €	0,00 €	1.188,00 €	1.009,80 €	116,54 €	61,66 €
<b>Importe Unitario:</b>	<b>54,00 €</b>	<b>Nuevo Importe Unitario:</b>	<b>24,01 €</b>					

**RECINTOS PROPUESTOS**

<b>REF.</b>	<b>REFERENCIA SIGPAC</b>	<b>CULTIVO</b>	<b>S/R</b>	<b>USO SIGPAC</b>	<b>Sup. Dec. admisible</b>	<b>Sup. Campo</b>	<b>Sup. Determ.</b>	<b>Sup. Resuelta</b>
-1559149	23-092-088-00037-0010	OLIVAR	S		0,12		0,12	0,12
-1385219	23-092-088-00031-0051	OLIVAR	R		1,80		1,80	1,80
-1385218	23-092-088-00031-0044	OLIVAR	R		7,02		7,02	7,02
-1385200	23-092-088-00039-0050	OLIVAR	S		2,59		2,59	2,59
-1385199	23-092-088-00037-0010	OLIVAR	S		1,69		1,69	1,69
4112944	23-092-023-00018-0001	OLIVAR	R		29,05		29,05	29,05
5553457	23-092-088-00031-0001	OLIVAR	S		7,21		7,21	7,21

(1) Con incidencias que retienen pago o deniegan el expediente.

(2) Se calcula sobre superficie declarada admisible.

(3) Aplicación del artículo 16 bis del RD 147/2023.

Puede verificar la integridad de una copia de este documento mediante la lectura del código QR adjunto o mediante el acceso a la dirección <https://ws050.juntadeandalucia.es/verificarFirma> indicando el código de VERIFICACIÓN

FIRMADO POR	RAQUEL MARIA ESPIN CRESPO	FECHA	26/06/2024
VERIFICACIÓN	Pk2jmMQ72K8YCCE9EQ8LU85ENJJ6M	PÁGINA	6627/8857



**APELLIDOS Y NOMBRE / RAZÓN SOCIAL**

LATORRE TEJADA JOSÉ MARÍA

**NIF**

\*\*\*\*8761\*

**EXPEDIENTE**

1019563

**RESOLUCIÓN**

CONCESIÓN DE LA AYUDA

**DATOS DE MANTENIMIENTO UNIDADES****GRUPO DE PAGO**

ZONAS DE LIMITACIONES NATURALES

**Sup. Dec.  
Admisible**

2,07

**Sup.  
Resuelta**

2,07

**Sobredecl.**

0,00

**% Sobredecl.**

0,00

**RESUMEN DE PAGOS**

	<b>IMPORTE ( Euros )</b>			
	<b>RESUELTO</b>	<b>FEADER</b>	<b>MAPA</b>	<b>CAPADR</b>
Pago realizado	101,73	86,47	9,98	5,28
A pagar	10,05	8,54	0,99	0,52
<b>TOTAL</b>	<b>111,78</b>	<b>95,01</b>	<b>10,97</b>	<b>5,80</b>

**APLICACIÓN DE REDUCCIONES Y PENALIZACIONES (%)**

<b>Criterios de subvencionabilidad (1)</b>	<b>Presentación tardía</b>	<b>Omisión declaración</b>	<b>Condicionalidad</b>
0,00	0,00	0,00	0,00

**IMPORTE ( Euros )**

Calculado(2)	Reducción	Penalización	Reducción Penalización (3)	Penalización adicional	Resuelto	FEADER	MAPA	CAPADR
111,78 €	0,00 €	0,00 €	0,00 €	0,00 €	111,78 €	95,01 €	10,97 €	5,80 €
Importe Unitario:	54,00 €	Nuevo Importe Unitario:	54,00 €					

**RECINTOS PROPUESTOS**

<b>REF.</b>	<b>REFERENCIA SIGPAC</b>	<b>CULTIVO</b>	<b>S/R</b>	<b>USO SIGPAC</b>	<b>Sup. Dec. admisible</b>	<b>Sup. Campo</b>	<b>Sup. Determ.</b>	<b>Sup. Resuelta</b>
5276581	23-092-056-00073-0001	OLIVAR	S		0,76		0,76	0,76
5276582	23-092-069-00284-0001	OLIVAR	S		1,06		1,06	1,06
5276583	23-092-069-00272-0001	OLIVAR	S		0,08		0,08	0,08
5276584	23-092-069-00280-0001	OLIVAR	S		0,17		0,17	0,17

(1) Con incidencias que retienen pago o deniegan el expediente.

(2) Se calcula sobre superficie declarada admisible.

(3) Aplicación del artículo 16 bis del RD 147/2023.

Puede verificar la integridad de una copia de este documento mediante la lectura del código QR adjunto o mediante el acceso a la dirección <https://ws050.juntadeandalucia.es/verificarFirma> indicando el código de VERIFICACIÓN

FIRMADO POR	RAQUEL MARIA ESPIN CRESPO	FECHA	26/06/2024
VERIFICACIÓN	Pk2jmMQ72K8YCCE9EQ8LU85ENJJ6M	PÁGINA	6628/8857



**APELLIDOS Y NOMBRE / RAZÓN SOCIAL**

LENDINEZ GALAN SEBASTIAN

**NIF**

\*\*\*\*2537\*

**EXPEDIENTE**

1064547

**RESOLUCIÓN**

CONCESIÓN DE LA AYUDA

**DATOS DE MANTENIMIENTO UNIDADES****GRUPO DE PAGO**

ZONAS DE LIMITACIONES NATURALES

**Sup. Dec.  
Admisible**

6,09

**Sup.  
Resuelta**

6,09

**Sobredecl.**

0,00

**% Sobredecl.**

0,00

**RESUMEN DE PAGOS**

	<b>IMPORTE ( Euros )</b>			
	<b>RESUELTO</b>	<b>FEADER</b>	<b>MAPA</b>	<b>CAPADR</b>
Pago realizado	299,30	254,40	29,36	15,54
A pagar	29,56	25,13	2,90	1,53
<b>TOTAL</b>	<b>328,86</b>	<b>279,53</b>	<b>32,26</b>	<b>17,07</b>

**APLICACIÓN DE REDUCCIONES Y PENALIZACIONES (%)**

<b>Criterios de subvencionabilidad (1)</b>	<b>Presentación tardía</b>	<b>Omisión declaración</b>	<b>Condicionalidad</b>
0,00	0,00	0,00	0,00

**IMPORTE ( Euros )**

Calculado(2)	Reducción	Penalización	Reducción Penalización (3)	Penalización adicional	Resuelto	FEADER	MAPA	CAPADR
328,86 €	0,00 €	0,00 €	0,00 €	0,00 €	328,86 €	279,53 €	32,26 €	17,07 €
Importe Unitario:	54,00 €	Nuevo Importe Unitario:	54,00 €					

**RECINTOS PROPUESTOS**

<b>REF.</b>	<b>REFERENCIA SIGPAC</b>	<b>CULTIVO</b>	<b>S/R</b>	<b>USO SIGPAC</b>	<b>Sup. Dec. admisible</b>	<b>Sup. Campo</b>	<b>Sup. Determ.</b>	<b>Sup. Resuelta</b>
-724645	23-035-002-00206-0004	CIRUELOS	S		0,03		0,03	0,03
-50051	23-086-018-00223-0003	OLIVAR	S		0,18		0,18	0,18
-50042	23-035-003-00015-0001	OLIVAR	S		0,31		0,31	0,31
-50040	23-035-002-00206-0001	OLIVAR	S		0,22		0,22	0,22
1700000005334154	23-086-018-00188-0001	OLIVAR	S		0,31		0,31	0,31
1700000005334159	23-035-003-00031-0001	OLIVAR	S		0,06		0,06	0,06
1700000005334162	23-035-003-00008-0001	OLIVAR	S		3,10		3,10	3,10
1700000005334163	23-035-003-00028-0001	OLIVAR	S		0,89		0,89	0,89
1700000005334164	23-035-003-00023-0001	OLIVAR	S		0,52		0,52	0,52
1700000005334165	23-086-018-00185-0001	OLIVAR	S		0,47		0,47	0,47

(1) Con incidencias que retienen pago o deniegan el expediente.

(2) Se calcula sobre superficie declarada admisible.

(3) Aplicación del artículo 16 bis del RD 147/2023.

Puede verificar la integridad de una copia de este documento mediante la lectura del código QR adjunto o mediante el acceso a la dirección <https://ws050.juntadeandalucia.es/verificarFirma> indicando el código de VERIFICACIÓN

FIRMADO POR	RAQUEL MARIA ESPIN CRESPO	FECHA	26/06/2024
VERIFICACIÓN	Pk2jmMQ72K8YCCE9EQ8LU85ENJJ6M	PÁGINA	6629/8857



**APELLIDOS Y NOMBRE / RAZÓN SOCIAL**

LENDINEZ GARCIA JUAN JESUS

**NIF**

\*\*\*\*7540\*

**EXPEDIENTE**

1054385

**RESOLUCIÓN**

CONCESIÓN DE LA AYUDA

**DATOS DE MANTENIMIENTO UNIDADES****GRUPO DE PAGO**

ZONAS DE LIMITACIONES NATURALES

**Sup. Dec.  
Admisible**

5,64

**Sup.  
Resuelta**

5,64

**Sobredecl.**

0,00

**% Sobredecl.**

0,00

**RESUMEN DE PAGOS**

	<b>IMPORTE ( Euros )</b>			
	<b>RESUELTO</b>	<b>FEADER</b>	<b>MAPA</b>	<b>CAPADR</b>
Pago realizado	277,18	235,61	27,19	14,38
A pagar	27,38	23,27	2,69	1,42
<b>TOTAL</b>	<b>304,56</b>	<b>258,88</b>	<b>29,88</b>	<b>15,80</b>

**APLICACIÓN DE REDUCCIONES Y PENALIZACIONES (%)**

<b>Criterios de subvencionabilidad (1)</b>	<b>Presentación tardía</b>	<b>Omisión declaración</b>	<b>Condicionalidad</b>
0,00	0,00	0,00	0,00

**IMPORTE ( Euros )**

Calculado(2)	Reducción	Penalización	Reducción Penalización (3)	Penalización adicional	Resuelto	FEADER	MAPA	CAPADR
304,56 €	0,00 €	0,00 €	0,00 €	0,00 €	304,56 €	258,88 €	29,88 €	15,80 €
Importe Unitario:	54,00 €	Nuevo Importe Unitario:	54,00 €					

**RECINTOS PROPUESTOS**

<b>REF.</b>	<b>REFERENCIA SIGPAC</b>	<b>CULTIVO</b>	<b>S/R</b>	<b>USO</b>	<b>Sup. Dec.</b>	<b>Sup.</b>	<b>Sup.</b>	<b>Sup.</b>
				<b>SIGPAC</b>	<b>admisible</b>	<b>Campo</b>	<b>Determ.</b>	<b>Resuelta</b>
1700000006286220	23-100-011-00076-0001	OLIVAR	R		1,55		1,55	1,55
1700000006286250	23-100-011-00098-0001	OLIVAR	R		2,21		2,21	2,21
1700000006286255	23-100-011-00109-0001	OLIVAR	R		1,49		1,49	1,49
1700000006286256	23-100-011-00131-0001	OLIVAR	R		0,31		0,31	0,31
1700000006286258	23-100-011-00136-0001	OLIVAR	R		0,08		0,08	0,08

(1) Con incidencias que retienen pago o deniegan el expediente.

(2) Se calcula sobre superficie declarada admisible.

(3) Aplicación del artículo 16 bis del RD 147/2023.

Puede verificar la integridad de una copia de este documento mediante la lectura del código QR adjunto o mediante el acceso a la dirección <https://ws050.juntadeandalucia.es/verificarFirma> indicando el código de VERIFICACIÓN

FIRMADO POR	RAQUEL MARIA ESPIN CRESPO	FECHA	26/06/2024
VERIFICACIÓN	Pk2jmMQ72K8YCCE9EQ8LU85ENJJ6M	PÁGINA	6630/8857



**APELLIDOS Y NOMBRE / RAZÓN SOCIAL**

LENDINEZ GARCIA ROCIO

**NIF**

\*\*\*\*2446\*

**EXPEDIENTE**

1045070

**RESOLUCIÓN**

CONCESIÓN DE LA AYUDA

**DATOS DE MANTENIMIENTO UNIDADES****GRUPO DE PAGO**

ZONAS DE LIMITACIONES NATURALES

**Sup. Dec.  
Admisible**

26,17

**Sup.  
Resuelta**

26,17

**Sobredecl.**

0,00

**% Sobredecl.**

0,00

**RESUMEN DE PAGOS**

	<b>IMPORTE ( Euros )</b>			
	<b>RESUELTO</b>	<b>FEADER</b>	<b>MAPA</b>	<b>CAPADR</b>
Pago realizado	1.081,20	919,02	106,06	56,12
A pagar	106,80	90,78	10,48	5,54
<b>TOTAL</b>	<b>1.188,00</b>	<b>1.009,80</b>	<b>116,54</b>	<b>61,66</b>

**APLICACIÓN DE REDUCCIONES Y PENALIZACIONES (%)**

<b>Criterios de subvencionabilidad (1)</b>	<b>Presentación tardía</b>	<b>Omisión declaración</b>	<b>Condicionabilidad</b>
0,00	0,00	0,00	0,00

**IMPORTE ( Euros )**

Calculado(2)	Reducción	Penalización	Reducción Penalización (3)	Penalización adicional	Resuelto	FEADER	MAPA	CAPADR
1.188,00 €	0,00 €	0,00 €	0,00 €	0,00 €	1.188,00 €	1.009,80 €	116,54 €	61,66 €
Importe Unitario:	54,00 €	Nuevo Importe Unitario:	45,40 €					

**RECINTOS PROPUESTOS**

<b>REF.</b>	<b>REFERENCIA SIGPAC</b>	<b>CULTIVO</b>	<b>S/R</b>	<b>USO SIGPAC</b>	<b>Sup. Dec. admisible</b>	<b>Sup. Campo</b>	<b>Sup. Determ.</b>	<b>Sup. Resuelta</b>
-1230728	23-100-017-00080-0003	OLIVAR	R		0,01		0,01	0,01
1700000006961039	23-100-017-00045-0003	OLIVAR	R		26,16		26,16	26,16

(1) Con incidencias que retienen pago o deniegan el expediente.

(2) Se calcula sobre superficie declarada admisible.

(3) Aplicación del artículo 16 bis del RD 147/2023.

Puede verificar la integridad de una copia de este documento mediante la lectura del código QR adjunto o mediante el acceso a la dirección <https://ws050.juntadeandalucia.es/verificarFirma> indicando el código de VERIFICACIÓN

FIRMADO POR	RAQUEL MARIA ESPIN CRESPO	FECHA	26/06/2024	
VERIFICACIÓN	Pk2jmMQ72K8YCCE9EQ8LU85ENJJ6M	PÁGINA	6631/8857	

**APELLIDOS Y NOMBRE / RAZÓN SOCIAL**

LENDINEZ LENDINEZ ANA ROSA

**NIF**

\*\*\*\*5444\*

**EXPEDIENTE**

1148110

**RESOLUCIÓN**

CONCESIÓN DE LA AYUDA

**DATOS DE MANTENIMIENTO UNIDADES**

<b>GRUPO DE PAGO</b>	<b>Sup. Dec. Admisible</b>	<b>Sup. Resuelta</b>	<b>Sobredecl.</b>	<b>% Sobredecl.</b>
ZONAS DE LIMITACIONES NATURALES	10,00	10,00	0,00	0,00

**RESUMEN DE PAGOS**

	<b>IMPORTE ( Euros )</b>			
	<b>RESUELTO</b>	<b>FEADER</b>	<b>MAPA</b>	<b>CAPADR</b>
Pago realizado	491,45	417,74	48,21	25,51
A pagar	48,55	41,27	4,76	2,52
<b>TOTAL</b>	<b>540,00</b>	<b>459,01</b>	<b>52,97</b>	<b>28,03</b>

**APLICACIÓN DE REDUCCIONES Y PENALIZACIONES (%)**

<b>Criterios de subvencionabilidad (1)</b>	<b>Presentación tardía</b>	<b>Omisión declaración</b>	<b>Condicionalidad</b>
0,00	0,00	0,00	0,00

**IMPORTE ( Euros )**

Calculado(2)	Reducción	Penalización	Reducción Penalización (3)	Penalización adicional	Resuelto	FEADER	MAPA	CAPADR
540,00 €	0,00 €	0,00 €	0,00 €	0,00 €	540,00 €	459,00 €	52,97 €	28,03 €
Importe Unitario:	54,00 €	Nuevo Importe Unitario:	54,00 €					

**RECINTOS PROPUESTOS**

<b>REF.</b>	<b>REFERENCIA SIGPAC</b>	<b>CULTIVO</b>	<b>S/R</b>	<b>USO</b>	<b>Sup. Dec. admisible</b>	<b>Sup. Campo</b>	<b>Sup. Determ.</b>	<b>Sup. Resuelta</b>
				<b>SIGPAC</b>				
170000005987810	23-035-001-00148-0001	OLIVAR	S		1,32		1,32	1,32
170000005987819	23-035-002-00129-0001	OLIVAR	S		3,41		3,41	3,41
170000005987824	23-035-002-00130-0002	OLIVAR	S		0,04		0,04	0,04
170000005987857	23-061-010-00013-0001	TRIGO BLANDO	R		5,23		5,23	5,23

(1) Con incidencias que retienen pago o deniegan el expediente.

(2) Se calcula sobre superficie declarada admisible.

(3) Aplicación del artículo 16 bis del RD 147/2023.

Puede verificar la integridad de una copia de este documento mediante la lectura del código QR adjunto o mediante el acceso a la dirección <https://ws050.juntadeandalucia.es/verificarFirma> indicando el código de VERIFICACIÓN

FIRMADO POR	RAQUEL MARIA ESPIN CRESPO	FECHA	26/06/2024
VERIFICACIÓN	Pk2jmMQ72K8YCCE9EQ8LU85ENJJ6M	PÁGINA	6632/8857



**APELLIDOS Y NOMBRE / RAZÓN SOCIAL**

LENDINEZ SANCHEZ PABLO

**NIF**

\*\*\*\*1145\*

**EXPEDIENTE**

1227809

**RESOLUCIÓN**

CONCESIÓN DE LA AYUDA

**DATOS DE MANTENIMIENTO UNIDADES**

<b>GRUPO DE PAGO</b>	<b>Sup. Dec. Admisible</b>	<b>Sup. Resuelta</b>	<b>Sobredecl.</b>	<b>% Sobredecl.</b>
ZONAS DE LIMITACIONES NATURALES	43,61	43,61	0,00	0,00

**RESUMEN DE PAGOS**

	<b>IMPORTE ( Euros )</b>			
	<b>RESUELTO</b>	<b>FEADER</b>	<b>MAPA</b>	<b>CAPADR</b>
Pago realizado	1.081,20	919,02	106,06	56,12
A pagar	105,17	89,39	10,32	5,46
<b>TOTAL</b>	<b>1.186,37</b>	<b>1.008,41</b>	<b>116,38</b>	<b>61,58</b>

**APLICACIÓN DE REDUCCIONES Y PENALIZACIONES (%)**

<b>Criterios de subvencionabilidad (1)</b>	<b>Presentación tardía</b>	<b>Omisión declaración</b>	<b>Condicionalidad</b>
0,00	0,00	0,00	0,00

**IMPORTE ( Euros )**

Calculado(2)	Reducción	Penalización	Reducción Penalización (3)	Penalización adicional	Resuelto	FEADER	MAPA	CAPADR
1.186,37 €	0,00 €	0,00 €	0,00 €	0,00 €	1.186,37 €	1.008,41 €	116,38 €	61,58 €
Importe Unitario:	54,00 €	Nuevo Importe Unitario:	27,20 €					

**RECINTOS PROPUESTOS**

<b>REF.</b>	<b>REFERENCIA SIGPAC</b>	<b>CULTIVO</b>	<b>S/R</b>	<b>USO SIGPAC</b>	<b>Sup. Dec. admisible</b>	<b>Sup. Campo</b>	<b>Sup. Determ.</b>	<b>Sup. Resuelta</b>
-1501532	23-061-006-00005-0003	CEBADA	S		0,12		0,12	0,12
-1501524	23-061-006-00021-0001	CEBADA	S		1,43		1,43	1,43
-1501411	23-061-006-00021-0006	BARBECHO TRADICIONAL	S		4,68		4,68	4,68
-1501356	23-061-006-00005-0003	CEBADA	S		0,26		0,26	0,26
-1501354	23-061-006-00021-0001	CEBADA	S		4,02		4,02	4,02
-1277558	23-061-006-00021-0010	BARBECHO TRADICIONAL	S		0,14		0,14	0,14
-1277282	23-061-006-00021-0012	BARBECHO TRADICIONAL	S		0,03		0,03	0,03
-987025	23-061-006-00021-0009	BARBECHO TRADICIONAL	S		0,72		0,72	0,72
-755225	23-061-006-00005-0003	BARBECHO TRADICIONAL	S		1,35		1,35	1,35
-755170	23-061-006-00012-0005	OLIVAR	R		0,12		0,12	0,12
-177035	23-061-006-00021-0001	BARBECHO TRADICIONAL	S		7,91		7,91	7,91
-170388	23-061-006-00021-0008	BARBECHO TRADICIONAL	S		0,11		0,11	0,11
170000005899685	23-061-006-00021-0004	OLIVAR	R		15,57		15,57	15,55
170000005899691	23-061-006-00012-0002	OLIVAR	R		1,15		1,15	1,11
170000005899692	23-061-006-00012-0001	OLIVAR	R		6,06		6,06	6,06

(1) Con incidencias que retienen pago o deniegan el expediente.

(2) Se calcula sobre superficie declarada admisible.

(3) Aplicación del artículo 16 bis del RD 147/2023.

Puede verificar la integridad de una copia de este documento mediante la lectura del código QR adjunto o mediante el acceso a la dirección <https://ws050.juntadeandalucia.es/verificarFirma> indicando el código de VERIFICACIÓN

FIRMADO POR	RAQUEL MARIA ESPIN CRESPO	FECHA	26/06/2024
VERIFICACIÓN	Pk2jmMQ72K8YCCE9EQ8LU85ENJJ6M	PÁGINA	6633/8857





**INCIDENCIAS**

**INCIDENCIA DESCRIPCIÓN**

- 452 Actividad agraria declarada en un recinto no compatible con el uso PA, PR o PS asignado en SIGPAC para ese recinto.  
Recinto:23-061-006-00021-00005 Cultivo:62000 PASTOS PERMANENTES DE 5 O MAS AÑOS-SIN VARIEDAD Secano USO ASIGNADO EN SIGPAC:PS
- 4272 Verifica que las líneas de declaración de las Solicitudes Únicas no tienen solapes con la capa de Retroactividad Gráfica (ambas de la misma campaña) a nivel de expediente/línea de declaración gráfica de la solicitud.  
Recinto:23-061-006-00012-00002 Cultivo: - Agregado de la referencia del recinto.:0 Zona de la referencia del recinto.:0 Superficie solapada.:0,04 Id. Incid.:95157797  
Recinto:23-061-006-00021-00004 Cultivo: - Agregado de la referencia del recinto.:0 Zona de la referencia del recinto.:0 Superficie solapada.:0,02 Id. Incid.:95157796
- 86119 Carga ganadera NO cumple con el valor mínimo de 0,2 UGM/ha.  
Recinto:23-061-006-00021-00005 Cultivo:62000 PASTOS PERMANENTES DE 5 O MAS AÑOS-SIN VARIEDAD Secano Carga Ganadera:0
- 86121 Recinto superficie forrajera que no realiza la actividad de producción de pastoreo.  
Recinto:23-061-006-00021-00005 Cultivo:62000 PASTOS PERMANENTES DE 5 O MAS AÑOS-SIN VARIEDAD Secano Actividad Agraria del recinto:2
- 86122 Recinto superficie forrajera que realiza la actividad de producción de pastoreo y no declara el o los códigos del Registro de Explotaciones Ganaderas de Andalucía, REGA.  
Recinto:23-061-006-00021-00005 Cultivo:62000 PASTOS PERMANENTES DE 5 O MAS AÑOS-SIN VARIEDAD Secano
- 86124 Recinto de forrajera para Cálculo de Carga Ganadera que No pertenece a Explotación.  
Recinto:23-061-006-00021-00005 Cultivo:62000 PASTOS PERMANENTES DE 5 O MAS AÑOS-SIN VARIEDAD Secano

**Datos considerados para el Cálculo de la Carga Ganadera del expediente**

Superficie determinada para Cálculo Carga Ganadera: 0,00 ha  
Carga Ganadera del Expediente: 0,00 ugm/ha

**Incidencias de carga ganadera**

**INCIDENCIA DESCRIPCIÓN**

- 452 Actividad agraria declarada en un recinto no compatible con el uso PA, PR o PS asignado en SIGPAC para ese recinto.  
Recinto:23-061-006-00021-00005 Cultivo:62000 PASTOS PERMANENTES DE 5 O MAS AÑOS-SIN VARIEDAD Secano USO ASIGNADO EN SIGPAC:PS
- 86122 Recinto superficie forrajera que realiza la actividad de producción de pastoreo y no declara el o los códigos del Registro de Explotaciones Ganaderas de Andalucía, REGA.  
Recinto:23-061-006-00021-00005 Cultivo:62000 PASTOS PERMANENTES DE 5 O MAS AÑOS-SIN VARIEDAD Secano
- 86124 Recinto de forrajera para Cálculo de Carga Ganadera que No pertenece a Explotación.  
Recinto:23-061-006-00021-00005 Cultivo:62000 PASTOS PERMANENTES DE 5 O MAS AÑOS-SIN VARIEDAD Secano
- 86128 Recinto de Forrajeras que no ha contabilizado para Carga Ganadera por no tener una explotación válida para el cálculo de la Carga Ganadera  
Recinto:23-061-006-00021-00005 Cultivo:62 PASTOS PERMANENTES DE 5 O MAS AÑOS-
- 86132 Recinto superficie forrajera que no realiza la actividad de producción de pastoreo.  
Recinto:23-061-006-00021-00006 Cultivo:20000 BARBECHO TRADICIONAL-SIN VARIEDAD Secano  
Recinto:23-061-006-00021-00005 Cultivo:62000 PASTOS PERMANENTES DE 5 O MAS AÑOS-SIN VARIEDAD Secano  
Recinto:23-061-006-00021-00010 Cultivo:20000 BARBECHO TRADICIONAL-SIN VARIEDAD Secano  
Recinto:23-061-006-00021-00012 Cultivo:20000 BARBECHO TRADICIONAL-SIN VARIEDAD Secano  
Recinto:23-061-006-00021-00009 Cultivo:20000 BARBECHO TRADICIONAL-SIN VARIEDAD Secano  
Recinto:23-061-006-00005-00003 Cultivo:20000 BARBECHO TRADICIONAL-SIN VARIEDAD Secano  
Recinto:23-061-006-00021-00001 Cultivo:20000 BARBECHO TRADICIONAL-SIN VARIEDAD Secano  
Recinto:23-061-006-00021-00008 Cultivo:20000 BARBECHO TRADICIONAL-SIN VARIEDAD Secano

(1) Con incidencias que retienen pago o deniegan el expediente.  
(2) Se calcula sobre superficie declarada admisible.  
(3) Aplicación del artículo 16 bis del RD 147/2023.

Puede verificar la integridad de una copia de este documento mediante la lectura del código QR adjunto o mediante el acceso a la dirección <a href="https://ws050.juntadeandalucia.es/verificarFirma">https://ws050.juntadeandalucia.es/verificarFirma</a> indicando el código de VERIFICACIÓN				
FIRMADO POR	RAQUEL MARIA ESPIN CRESPO	FECHA	26/06/2024	
VERIFICACIÓN	Pk2jmMQ72K8YCCE9EQ8LU85ENJJ6M	PÁGINA	6634/8857	





**APELLIDOS Y NOMBRE / RAZÓN SOCIAL**

LEÓN ARAQUE JUAN

**NIF**

\*\*\*\*7289\*

**EXPEDIENTE**

1275822

**RESOLUCIÓN**

CONCESIÓN DE LA AYUDA

**DATOS DE MANTENIMIENTO UNIDADES**

**GRUPO DE PAGO**

ZONAS DE LIMITACIONES NATURALES

**Sup. Dec. Admisible**

6,14

**Sup. Resuelta**

6,14

**Sobredecl.**

0,00

**% Sobredecl.**

0,00

**RESUMEN DE PAGOS**

	<b>IMPORTE ( Euros )</b>			
	<b>RESUELTO</b>	<b>FEADER</b>	<b>MAPA</b>	<b>CAPADR</b>
A pagar	331,56	281,83	32,53	17,20

**APLICACIÓN DE REDUCCIONES Y PENALIZACIONES (%)**

Criterios de subvencionabilidad (1)	Presentación tardía	Omisión declaración	Condicionabilidad
0,00	0,00	0,00	0,00

**IMPORTE ( Euros )**

Calculado(2)	Reducción	Penalización	Reducción Penalización (3)	Penalización adicional	Resuelto	FEADER	MAPA	CAPADR
331,56 €	0,00 €	0,00 €	0,00 €	0,00 €	331,56 €	281,83 €	32,53 €	17,20 €
Importe Unitario:	54,00 €	Nuevo Importe Unitario:		54,00 €				

**RECINTOS PROPUESTOS**

REE.	REFERENCIA SIGPAC	CULTIVO	S/R	USO SIGPAC	Sup. Dec. admisible	Sup. Campo	Sup. Determ.	Sup. Resuelta
5817554	23-058-010-00054-0004	OLIVAR	R		6,14		6,14	6,14

(1) Con incidencias que retienen pago o deniegan el expediente.  
 (2) Se calcula sobre superficie declarada admisible.  
 (3) Aplicación del artículo 16 bis del RD 147/2023.

Puede verificar la integridad de una copia de este documento mediante la lectura del código QR adjunto o mediante el acceso a la dirección <https://ws050.juntadeandalucia.es/verificarFirma> indicando el código de VERIFICACIÓN

FIRMADO POR	RAQUEL MARIA ESPIN CRESPO	FECHA	26/06/2024
VERIFICACIÓN	Pk2jmMQ72K8YCCE9EQ8LU85ENJJJ6M	PÁGINA	6635/8857





**APELLIDOS Y NOMBRE / RAZÓN SOCIAL**

LEON CARRILLO SERGIO

**NIF**

\*\*\*\*1782\*

**EXPEDIENTE**

1151578

**RESOLUCIÓN**

CONCESIÓN DE LA AYUDA

**DATOS DE MANTENIMIENTO UNIDADES**

**GRUPO DE PAGO**

ZONAS DE LIMITACIONES NATURALES

**Sup. Dec.  
Admisible**

11,11

**Sup.  
Resuelta**

11,11

**Sobredecl.**

0,00

**% Sobredecl.**

0,00

**RESUMEN DE PAGOS**

	<b><u>IMPORTE ( Euros )</u></b>			
	<b><u>RESUELTO</u></b>	<b><u>FEADER</u></b>	<b><u>MAPA</u></b>	<b><u>CAPADR</u></b>
Pago realizado	546,01	464,11	53,56	28,34
A pagar	53,93	45,84	5,29	2,80
<b>TOTAL</b>	<b>599,94</b>	<b>509,95</b>	<b>58,85</b>	<b>31,14</b>

**APLICACIÓN DE REDUCCIONES Y PENALIZACIONES (%)**

<b><u>Criterios de subvencionabilidad (1)</u></b>	<b><u>Presentación tardía</u></b>	<b><u>Omisión declaración</u></b>	<b><u>Condicionalidad</u></b>
0,00	0,00	0,00	0,00

**IMPORTE ( Euros )**

<b><u>Calculado(2)</u></b>	<b><u>Reducción</u></b>	<b><u>Penalización</u></b>	<b><u>Reducción Penalización (3)</u></b>	<b><u>Penalización adicional</u></b>	<b><u>Resuelto</u></b>	<b><u>FEADER</u></b>	<b><u>MAPA</u></b>	<b><u>CAPADR</u></b>
599,94 €	0,00 €	0,00 €	0,00 €	0,00 €	599,94 €	509,95 €	58,85 €	31,14 €
<b>Importe Unitario:</b>	<b>54,00 €</b>	<b>Nuevo Importe Unitario:</b>	<b>54,00 €</b>					

(1) Con incidencias que retienen pago o deniegan el expediente.

(2) Se calcula sobre superficie declarada admisible.

(3) Aplicación del artículo 16 bis del RD 147/2023.

Puede verificar la integridad de una copia de este documento mediante la lectura del código QR adjunto o mediante el acceso a la dirección <a href="https://ws050.juntadeandalucia.es/verificarFirma">https://ws050.juntadeandalucia.es/verificarFirma</a> indicando el código de VERIFICACIÓN					
FIRMADO POR	RAQUEL MARIA ESPIN CRESPO		FECHA		26/06/2024
VERIFICACIÓN	Pk2jmMQ72K8YCCE9EQ8LU85ENJJ6M		PÁGINA		6636/8857



**RECINTOS PROPUESTOS**

REF.	REFERENCIA SIGPAC	CULTIVO	S/R	USO SIGPAC	Sup._Dec. admisible	Sup. Campo	Sup. Determ.	Sup. Resuelta
5113302	23-003-001-00361-0001	OLIVAR	S		0,03		0,03	0,03
5113303	23-003-001-00359-0001	OLIVAR	S		0,31		0,31	0,31
5113304	23-003-002-00123-0001	OLIVAR	S		0,53		0,53	0,53
5113305	23-003-001-00362-0001	OLIVAR	S		0,06		0,06	0,06
5113306	23-003-002-00145-0001	OLIVAR	S		0,36		0,36	0,36
5113307	23-003-002-00144-0002	OLIVAR	S		1,03		1,03	1,03
5113308	23-003-002-00148-0001	OLIVAR	S		0,05		0,05	0,05
5113309	23-003-001-09000-0017	OLIVAR	S		0,08		0,08	0,08
5113311	23-003-002-00269-0001	OLIVAR	S		0,22		0,22	0,22
5113312	23-003-007-00218-0003	OLIVAR	S		0,88		0,88	0,88
5113372	23-003-002-00148-0001	OLIVAR	S		0,10		0,10	0,10
5253231	23-003-005-00130-0002	OLIVAR	S		0,36		0,36	0,36
5253233	23-003-005-00129-0001	OLIVAR	S		0,76		0,76	0,76
5253239	23-003-005-00127-0001	OLIVAR	S		1,05		1,05	1,05
5253241	23-003-006-00125-0001	OLIVAR	S		0,30		0,30	0,30
5253244	23-003-006-00126-0001	OLIVAR	S		2,40		2,40	2,40
5546998	23-003-001-09000-0017	OLIVAR	S		0,28		0,28	0,28
5547014	23-003-005-00111-0001	OLIVAR	S		1,31		1,31	1,31
5547022	23-003-005-00110-0001	OLIVAR	S		0,08		0,08	0,08
5547025	23-003-005-00112-0002	OLIVAR	S		0,02		0,02	0,02
1700000006437755	23-003-007-09000-0013	OLIVAR	S		0,03		0,03	0,00
1700000006437756	23-003-006-00082-0003	OLIVAR	S		0,01		0,01	0,01
1700000006437757	23-003-006-00086-0001	OLIVAR	S		0,21		0,21	0,21
1700000006437758	23-003-006-00087-0002	OLIVAR	S		0,07		0,07	0,07
1700000006437759	23-003-006-00085-0003	OLIVAR	S		0,39		0,39	0,39
1700000006437760	23-003-006-00088-0003	OLIVAR	S		0,03		0,03	0,03
1700000006437761	23-003-006-00085-0005	OLIVAR	S		0,16		0,16	0,16
1700000006437762	23-003-006-00088-0001	OLIVAR	S		0,03		0,03	0,03
1700000006437765	23-003-007-09000-0013	OLIVAR	S		0,09		0,09	0,00

**INCIDENCIAS**

**INCIDENCIA DESCRIPCIÓN**

242 Recinto pendiente de acreditación de titularidad.  
 Recinto:23-003-007-09000-00013 Cultivo:101010 OLIVAR-PICUAL Secano

(1) Con incidencias que retienen pago o deniegan el expediente.  
 (2) Se calcula sobre superficie declarada admisible.  
 (3) Aplicación del artículo 16 bis del RD 147/2023.

Puede verificar la integridad de una copia de este documento mediante la lectura del código QR adjunto o mediante el acceso a la dirección <a href="https://ws050.juntadeandalucia.es/verificarFirma">https://ws050.juntadeandalucia.es/verificarFirma</a> indicando el código de VERIFICACIÓN				
FIRMADO POR	RAQUEL MARIA ESPIN CRESPO	FECHA	26/06/2024	
VERIFICACIÓN	Pk2jmMQ72K8YCCCE9EQ8LU85ENJJ6M	PÁGINA	6637/8857	



**APELLIDOS Y NOMBRE / RAZÓN SOCIAL**

LEON EXPOSITO ANTONIO JOSE

**NIF**

\*\*\*\*5300\*

**EXPEDIENTE**

1159879

**RESOLUCIÓN**

CONCESIÓN DE LA AYUDA

**DATOS DE MANTENIMIENTO UNIDADES**

**GRUPO DE PAGO**

ZONAS DE LIMITACIONES NATURALES

**Sup. Dec. Admisible**

13,85

**Sup. Resuelta**

13,85

**Sobredecl.**

0,00

**% Sobredecl.**

0,00

**RESUMEN DE PAGOS**

	<b>IMPORTE ( Euros )</b>			
	<b>RESUELTO</b>	<b>FEADER</b>	<b>MAPA</b>	<b>CAPADR</b>
Pago realizado	680,66	578,57	66,77	35,32
A pagar	67,24	57,15	6,60	3,49
<b>TOTAL</b>	<b>747,90</b>	<b>635,72</b>	<b>73,37</b>	<b>38,81</b>

**APLICACIÓN DE REDUCCIONES Y PENALIZACIONES (%)**

<b>Crterios de subvencionabilidad (1)</b>	<b>Presentación tardía</b>	<b>Omisión declaración</b>	<b>Condicionalidad</b>
0,00	0,00	0,00	0,00

**IMPORTE ( Euros )**

Calculado(2)	Reducción	Penalización	Reducción Penalización (3)	Penalización adicional	Resuelto	FEADER	MAPA	CAPADR
747,90 €	0,00 €	0,00 €	0,00 €	0,00 €	747,90 €	635,72 €	73,37 €	38,81 €
Importe Unitario:	54,00 €	Nuevo Importe Unitario:	54,00 €					

**RECINTOS PROPUESTOS**

<b>REF.</b>	<b>REFERENCIA SIGPAC</b>	<b>CULTIVO</b>	<b>USO S/R SIGPAC</b>	<b>Sup. Dec. admisible</b>	<b>Sup. Campo</b>	<b>Sup. Determ.</b>	<b>Sup. Resuelta</b>
-1285247	23-003-024-00083-0001	OLIVAR	S	0,17		0,17	0,17
-1128667	23-003-025-00056-0002	OLIVAR	S	0,69		0,69	0,69
-554797	23-003-022-00286-0057	OLIVAR	S	0,01		0,01	0,01
-554796	23-003-022-00286-0057	OLIVAR	S	0,01		0,01	0,01
5491739	23-003-024-00083-0019	OLIVAR	S	1,17		1,17	1,17
5497829	23-003-022-00122-0002	OLIVAR	S	2,11		2,11	2,11
1700000007110864	23-003-022-00095-0002	OLIVAR	S	2,10		2,10	2,10
1700000007110866	23-003-024-00124-0001	OLIVAR	S	0,15		0,15	0,15
1700000007110867	23-003-024-00125-0001	OLIVAR	S	0,12		0,12	0,12
1700000007110868	23-003-025-00053-0001	OLIVAR	S	0,01		0,01	0,01
1700000007110869	23-003-025-00058-0001	OLIVAR	S	0,01		0,01	0,01
1700000007110870	23-003-022-00123-0006	OLIVAR	S	0,15		0,15	0,15
1700000007110871	23-003-022-00124-0009	OLIVAR	S	0,27		0,27	0,27
1700000007110873	23-003-024-00109-0001	OLIVAR	S	2,47		2,47	2,47
1700000007110874	23-003-022-00120-0001	OLIVAR	S	0,01		0,01	0,01
1700000007110875	23-003-022-00120-0001	OLIVAR	S	0,03		0,03	0,03
1700000007110876	23-003-022-00244-0001	OLIVAR	S	1,67		1,67	1,67
1700000007110877	23-003-022-00254-0005	OLIVAR	S	0,24		0,24	0,24
1700000007110878	23-003-022-09007-0002	OLIVAR	S	0,01		0,01	0,01
1700000007110880	23-003-025-00057-0002	OLIVAR	S	0,19		0,19	0,19
1700000007110881	23-003-022-00124-0016	OLIVAR	S	0,86		0,86	0,86
1700000007110882	23-003-022-00095-0011	OLIVAR	S	0,74		0,74	0,74
1700000007110884	23-003-022-00254-0003	OLIVAR	S	0,06		0,06	0,06
1700000007110887	23-003-022-00120-0001	OLIVAR	S	0,60		0,60	0,60

(1) Con incidencias que retienen pago o deniegan el expediente.  
 (2) Se calcula sobre superficie declarada admisible.  
 (3) Aplicación del artículo 16 bis del RD 147/2023.

Puede verificar la integridad de una copia de este documento mediante la lectura del código QR adjunto o mediante el acceso a la dirección <a href="https://ws050.juntadeandalucia.es/verificarFirma">https://ws050.juntadeandalucia.es/verificarFirma</a> indicando el código de VERIFICACIÓN					
FIRMADO POR	RAQUEL MARIA ESPIN CRESPO		FECHA		26/06/2024
VERIFICACIÓN	Pk2jmMQ72K8YCCE9EQ8LU85ENJJ6M		PÁGINA		6638/8857

**APELLIDOS Y NOMBRE / RAZÓN SOCIAL**

LEON EXPOSITO BERNARDO

**NIF**

\*\*\*\*5760\*

**EXPEDIENTE**

1117375

**RESOLUCIÓN**

CONCESIÓN DE LA AYUDA

**DATOS DE MANTENIMIENTO UNIDADES****GRUPO DE PAGO**

ZONAS DE LIMITACIONES NATURALES

**Sup. Dec.  
Admisible**

28,39

**Sup.  
Resuelta**

28,39

**Sobredecl.**

0,00

**% Sobredecl.**

0,00

**RESUMEN DE PAGOS**

	<b>IMPORTE ( Euros )</b>			
	<b>RESUELTO</b>	<b>FEADER</b>	<b>MAPA</b>	<b>CAPADR</b>
Pago realizado	1.081,20	919,02	106,06	56,12
A pagar	106,80	90,78	10,48	5,54
<b>TOTAL</b>	<b>1.188,00</b>	<b>1.009,80</b>	<b>116,54</b>	<b>61,66</b>

**APLICACIÓN DE REDUCCIONES Y PENALIZACIONES (%)**

<b>Criterios de subvencionabilidad (1)</b>	<b>Presentación tardía</b>	<b>Omisión declaración</b>	<b>Condicionabilidad</b>
0,00	0,00	0,00	0,00

**IMPORTE ( Euros )**

<b>Calculado(2)</b>	<b>Reducción</b>	<b>Penalización</b>	<b>Reducción Penalización (3)</b>	<b>Penalización adicional</b>	<b>Resuelto</b>	<b>FEADER</b>	<b>MAPA</b>	<b>CAPADR</b>
1.188,00 €	0,00 €	0,00 €	0,00 €	0,00 €	1.188,00 €	1.009,80 €	116,54 €	61,66 €
<b>Importe Unitario:</b>	<b>54,00 €</b>	<b>Nuevo Importe Unitario:</b>	<b>41,85 €</b>					

(1) Con incidencias que retienen pago o deniegan el expediente.  
 (2) Se calcula sobre superficie declarada admisible.  
 (3) Aplicación del artículo 16 bis del RD 147/2023.

Puede verificar la integridad de una copia de este documento mediante la lectura del código QR adjunto o mediante el acceso a la dirección <a href="https://ws050.juntadeandalucia.es/verificarFirma">https://ws050.juntadeandalucia.es/verificarFirma</a> indicando el código de VERIFICACIÓN					
FIRMADO POR	RAQUEL MARIA ESPIN CRESPO		FECHA		26/06/2024
VERIFICACIÓN	Pk2jmMQ72K8YCCE9EQ8LU85ENJJ6M		PÁGINA		6639/8857



**RECINTOS PROPUESTOS**

REF.	REFERENCIA SIGPAC	CULTIVO	S/R	USO SIGPAC	Sup. Dec. admisible	Sup. Campo	Sup. Determ.	Sup. Resuelta
-1344940	23-003-026-00145-0003	OLIVAR	S		0,95		0,95	0,95
-1344939	23-003-026-00157-0001	OLIVAR	S		0,97		0,97	0,97
-1344938	23-003-026-00158-0001	OLIVAR	S		0,50		0,50	0,50
-1344937	23-003-026-00159-0001	OLIVAR	S		0,24		0,24	0,24
-1344936	23-003-026-00144-0001	OLIVAR	S		0,40		0,40	0,40
-1298464	23-003-007-00001-0001	OLIVAR	S		0,04		0,04	0,04
-603268	23-003-023-00420-0001	OLIVAR	S		0,02		0,02	0,02
-532866	23-003-023-00414-0003	OLIVAR	S		0,31		0,31	0,31
-532724	23-003-033-00418-0001	OLIVAR	S		1,93		1,93	1,93
-532723	23-003-033-00417-0001	OLIVAR	S		0,02		0,02	0,02
-532722	23-003-033-00351-0001	OLIVAR	S		0,12		0,12	0,12
6876956	23-003-012-00240-0003	OLIVAR	S		0,13		0,13	0,13
6876970	23-003-012-00240-0004	OLIVAR	S		0,16		0,16	0,16
6876973	23-003-012-00240-0005	OLIVAR	S		2,59		2,59	2,59
1700000004971453	23-003-022-09005-0012	OLIVAR	S		0,02		0,02	0,02
1700000004971458	23-003-028-00097-0002	OLIVAR	S		0,92		0,92	0,92
1700000004971459	23-003-028-00099-0003	OLIVAR	S		0,01		0,01	0,01
1700000004971461	23-003-007-00014-0001	OLIVAR	S		0,01		0,01	0,01
1700000004971462	23-003-007-00016-0002	OLIVAR	S		0,20		0,20	0,20
1700000004971463	23-003-007-00017-0001	OLIVAR	S		0,02		0,02	0,02
1700000004971464	23-003-007-00019-0001	OLIVAR	S		0,02		0,02	0,02
1700000004971465	23-003-007-00260-0001	OLIVAR	S		0,16		0,16	0,16
1700000004971470	23-003-028-00100-0005	OLIVAR	S		0,26		0,26	0,26
1700000004971471	23-003-028-00101-0004	OLIVAR	S		0,14		0,14	0,14
1700000006998343	23-003-007-00001-0001	OLIVAR	S		0,17		0,17	0,17
1700000006998344	23-003-007-00002-0001	OLIVAR	S		0,01		0,01	0,01
1700000006998345	23-003-022-00279-0001	OLIVAR	S		1,06		1,06	1,06
1700000006998346	23-003-022-00196-0001	OLIVAR	S		1,43		1,43	1,43
1700000006998347	23-003-022-00196-0005	OLIVAR	S		0,78		0,78	0,78
1700000006998348	23-003-022-00086-0002	OLIVAR	S		0,29		0,29	0,29
1700000006998349	23-003-022-00088-0004	OLIVAR	S		0,21		0,21	0,21
1700000006998350	23-003-022-00087-0001	OLIVAR	S		1,67		1,67	1,67
1700000006998351	23-003-007-00003-0001	OLIVAR	S		1,17		1,17	1,17
1700000006998352	23-003-007-00015-0001	OLIVAR	S		0,10		0,10	0,10
1700000006998353	23-003-007-00016-0002	OLIVAR	S		0,06		0,06	0,06
1700000006998354	23-003-007-00260-0001	OLIVAR	S		0,02		0,02	0,02
1700000006998355	23-003-022-00088-0005	OLIVAR	S		0,23		0,23	0,23
1700000006998356	23-003-033-00351-0001	OLIVAR	S		0,01		0,01	0,01
1700000006998357	23-003-019-00077-0001	OLIVAR	S		2,07		2,07	2,07
1700000006998358	23-003-019-00078-0001	OLIVAR	S		0,04		0,04	0,04
1700000006998360	23-003-010-00291-0002	OLIVAR	S		0,88		0,88	0,88
1700000006998361	23-003-010-00292-0002	OLIVAR	S		1,14		1,14	1,14
1700000006998362	23-003-024-00084-0001	OLIVAR	S		0,44		0,44	0,44
1700000006998365	23-003-024-00085-0002	OLIVAR	S		1,23		1,23	1,23
1700000006998366	23-003-022-00278-0005	OLIVAR	S		5,24		5,24	5,24

(1) Con incidencias que retienen pago o deniegan el expediente.  
 (2) Se calcula sobre superficie declarada admisible.  
 (3) Aplicación del artículo 16 bis del RD 147/2023.

Puede verificar la integridad de una copia de este documento mediante la lectura del código QR adjunto o mediante el acceso a la dirección <a href="https://ws050.juntadeandalucia.es/verificarFirma">https://ws050.juntadeandalucia.es/verificarFirma</a> indicando el código de VERIFICACIÓN					
FIRMADO POR	RAQUEL MARIA ESPIN CRESPO		FECHA		26/06/2024
VERIFICACIÓN	Pk2jmMQ72K8YCCE9EQ8LU85ENJJ6M		PÁGINA		6640/8857

**APELLIDOS Y NOMBRE / RAZÓN SOCIAL**

LEON EXPOSITO MONICA

**NIF**

\*\*\*\*3804\*

**EXPEDIENTE**

1033373

**RESOLUCIÓN**

CONCESIÓN DE LA AYUDA

**DATOS DE MANTENIMIENTO UNIDADES**

<b>GRUPO DE PAGO</b>	<b>Sup. Dec. Admisible</b>	<b>Sup. Resuelta</b>	<b>Sobredecl.</b>	<b>% Sobredecl.</b>
ZONAS DE LIMITACIONES NATURALES	12,36	12,36	0,00	0,00

**RESUMEN DE PAGOS**

	<b>IMPORTE ( Euros )</b>			
	<b>RESUELTO</b>	<b>FEADER</b>	<b>MAPA</b>	<b>CAPADR</b>
Pago realizado	613,83	521,75	60,21	31,86
A pagar	53,61	45,57	5,26	2,78
<b>TOTAL</b>	<b>667,44</b>	<b>567,32</b>	<b>65,47</b>	<b>34,64</b>

**APLICACIÓN DE REDUCCIONES Y PENALIZACIONES (%)**

<b>Crterios de subvencionabilidad (1)</b>	<b>Presentación tardía</b>	<b>Omisión declaración</b>	<b>Condicionalidad</b>
0,00	0,00	0,00	0,00

**IMPORTE ( Euros )**

Calculado(2)	Reducción	Penalización	Reducción Penalización (3)	Penalización adicional	Resuelto	FEADER	MAPA	CAPADR
667,44 €	0,00 €	0,00 €	0,00 €	0,00 €	667,44 €	567,32 €	65,48 €	34,64 €
Importe Unitario:	54,00 €	Nuevo Importe Unitario:	54,00 €					

**RECINTOS PROPUESTOS**

<b>REF.</b>	<b>REFERENCIA SIGPAC</b>	<b>CULTIVO</b>	<b>S/R</b>	<b>USO SIGPAC</b>	<b>Sup. Dec. admisible</b>	<b>Sup. Campo</b>	<b>Sup. Determ.</b>	<b>Sup. Resuelta</b>
-1285270	23-003-024-00083-0015	OLIVAR	S		0,73		0,73	0,73
-1285159	23-003-024-00083-0019	OLIVAR	S		1,68		1,68	1,68
-1047802	23-003-022-00198-0010	OLIVAR	S		0,11		0,11	0,11
-1047540	23-003-010-00333-0003	OLIVAR	S		0,66		0,66	0,66
5491672	23-003-024-00083-0001	OLIVAR	S		2,21		2,21	2,21
1700000005887156	23-003-010-00334-0002	OLIVAR	S		0,06		0,06	0,06
1700000005887157	23-003-024-00005-0004	OLIVAR	S		0,03		0,03	0,03
1700000005887158	23-003-024-00111-0004	OLIVAR	S		0,02		0,02	0,02
1700000005887159	23-003-024-00153-0001	OLIVAR	S		2,62		2,62	2,62
1700000005887160	23-003-028-00134-0001	OLIVAR	S		0,41		0,41	0,41
1700000005887161	23-003-022-00090-0003	OLIVAR	S		0,04		0,04	0,04
1700000005887162	23-003-022-00196-0001	OLIVAR	S		0,32		0,32	0,32
1700000005887163	23-003-022-00197-0003	OLIVAR	S		2,09		2,09	1,99
1700000005887164	23-003-022-00198-0003	OLIVAR	S		1,51		1,51	1,48

**INCIDENCIAS****INCIDENCIA DESCRIPCIÓN**

- 4272 Verifica que las líneas de declaración de las Solicitudes Únicas no tienen solapes con la capa de Retroactividad Gráfica (ambas de la misma campaña) a nivel de expediente/línea de declaración gráfica de la solicitud.  
 Recinto:23-003-022-00197-00003 Cultivo: - Agregado de la referencia del recinto.:0 Zona de la referencia del recinto.:0 Superficie solapada.:0,1 Id. Incid.:95142671  
 Recinto:23-003-022-00198-00003 Cultivo: - Agregado de la referencia del recinto.:0 Zona de la referencia del recinto.:0 Superficie solapada.:0,03 Id. Incid.:95142672

(1) Con incidencias que retienen pago o deniegan el expediente.  
 (2) Se calcula sobre superficie declarada admisible.  
 (3) Aplicación del artículo 16 bis del RD 147/2023.

Puede verificar la integridad de una copia de este documento mediante la lectura del código QR adjunto o mediante el acceso a la dirección <https://ws050.juntadeandalucia.es/verificarFirma> indicando el código de VERIFICACIÓN

FIRMADO POR	RAQUEL MARIA ESPIN CRESPO	FECHA	26/06/2024
VERIFICACIÓN	Pk2jmMQ72K8YCCE9EQ8LU85ENJJ6M	PÁGINA	6641/8857



**APELLIDOS Y NOMBRE / RAZÓN SOCIAL**

LIEBANA LORO MARIA DEL MAR

**NIF**

\*\*\*\*1855\*

**EXPEDIENTE**

1165891

**RESOLUCIÓN**

CONCESIÓN DE LA AYUDA

**DATOS DE MANTENIMIENTO UNIDADES**

<b>GRUPO DE PAGO</b>	<b>Sup. Dec. Admisible</b>	<b>Sup. Resuelta</b>	<b>Sobredecl.</b>	<b>% Sobredecl.</b>
ZONAS DE LIMITACIONES NATURALES	13,85	13,85	0,00	0,00

**RESUMEN DE PAGOS**

	<b>IMPORTE ( Euros )</b>			
	<b>RESUELTO</b>	<b>FEADER</b>	<b>MAPA</b>	<b>CAPADR</b>
Pago realizado	680,66	578,57	66,77	35,32
A pagar	67,24	57,15	6,60	3,49
<b>TOTAL</b>	<b>747,90</b>	<b>635,72</b>	<b>73,37</b>	<b>38,81</b>

**APLICACIÓN DE REDUCCIONES Y PENALIZACIONES (%)**

<b>Criterios de subvencionabilidad (1)</b>	<b>Presentación tardía</b>	<b>Omisión declaración</b>	<b>Condicionalidad</b>
0,00	0,00	0,00	0,00

**IMPORTE ( Euros )**

Calculado(2)	Reducción	Penalización	Reducción Penalización (3)	Penalización adicional	Resuelto	FEADER	MAPA	CAPADR
747,90 €	0,00 €	0,00 €	0,00 €	0,00 €	747,90 €	635,72 €	73,37 €	38,81 €
Importe Unitario:	54,00 €	Nuevo Importe Unitario:	54,00 €					

**RECINTOS PROPUESTOS**

<b>REF.</b>	<b>REFERENCIA SIGPAC</b>	<b>CULTIVO</b>	<b>S/R</b>	<b>USO SIGPAC</b>	<b>Sup. Dec. admisible</b>	<b>Sup. Campo</b>	<b>Sup. Determ.</b>	<b>Sup. Resuelta</b>
-1217823	23-007-002-00754-0002	OLIVAR	R		0,97		0,97	0,97
-1217822	23-007-002-00753-0001	OLIVAR	R		1,40		1,40	1,40
-1217821	23-007-002-00752-0001	OLIVAR	R		0,05		0,05	0,05
1700000006017930	23-007-002-00320-0001	OLIVAR	R		0,01		0,01	0,01
1700000006017931	23-007-002-00321-0001	OLIVAR	R		0,03		0,03	0,03
1700000006017932	23-007-002-00665-0002	OLIVAR	R		0,64		0,64	0,64
1700000006017933	23-007-002-00664-0001	OLIVAR	S		8,28		8,28	8,28
1700000006017937	23-007-002-00642-0001	OLIVAR	R		0,03		0,03	0,03
1700000006017938	23-007-002-00644-0001	OLIVAR	R		0,13		0,13	0,13
1700000006017939	23-007-002-00663-0001	OLIVAR	R		2,31		2,31	2,31

(1) Con incidencias que retienen pago o deniegan el expediente.

(2) Se calcula sobre superficie declarada admisible.

(3) Aplicación del artículo 16 bis del RD 147/2023.

Puede verificar la integridad de una copia de este documento mediante la lectura del código QR adjunto o mediante el acceso a la dirección <https://ws050.juntadeandalucia.es/verificarFirma> indicando el código de VERIFICACIÓN

FIRMADO POR	RAQUEL MARIA ESPIN CRESPO	FECHA	26/06/2024
VERIFICACIÓN	Pk2jmMQ72K8YCCE9EQ8LU85ENJJ6M	PÁGINA	6642/8857







**APELLIDOS Y NOMBRE / RAZÓN SOCIAL**

LIEBANA LOPEZ PURIFICACION

**NIF**  
\*\*\*\*1882\*

**EXPEDIENTE**  
1171494

**RESOLUCIÓN**  
CONCESIÓN DE LA AYUDA

**DATOS DE MANTENIMIENTO UNIDADES**

**GRUPO DE PAGO**

ZONAS DE LIMITACIONES NATURALES

<b>Sup. Dec. Admisible</b>	<b>Sup. Resuelta</b>	<b>Sobredecl.</b>	<b>% Sobredecl.</b>
40,87	39,98	0,89	2,18

**RESUMEN DE PAGOS**

	<b>IMPORTE ( Euros )</b>			
	<b>RESUELTO</b>	<b>FEADER</b>	<b>MAPA</b>	<b>CAPADR</b>
Pago realizado	980,41	833,34	96,18	50,88
A pagar	181,72	154,46	17,83	9,43
<b>TOTAL</b>	<b>1.162,13</b>	<b>987,80</b>	<b>114,01</b>	<b>60,31</b>

**APLICACIÓN DE REDUCCIONES Y PENALIZACIONES (%)**

<b>Criterios de subvencionabilidad (1)</b>	<b>Presentación tardía</b>	<b>Omisión declaración</b>	<b>Condicionabilidad</b>
0,00	0,00	0,00	0,00

**IMPORTE ( Euros )**

<b>Calculado(2)</b>	<b>Reducción</b>	<b>Penalización</b>	<b>Reducción Penalización (3)</b>	<b>Penalización adicional</b>	<b>Resuelto</b>	<b>FEADER</b>	<b>MAPA</b>	<b>CAPADR</b>
1.188,00 €	25,87 €	0,00 €	0,00 €	0,00 €	1.162,13 €	987,81 €	114,00 €	60,32 €
<b>Importe Unitario:</b>	<b>54,00 €</b>	<b>Nuevo Importe Unitario:</b>	<b>29,07 €</b>					

(1) Con incidencias que retienen pago o deniegan el expediente.  
 (2) Se calcula sobre superficie declarada admisible.  
 (3) Aplicación del artículo 16 bis del RD 147/2023.

Puede verificar la integridad de una copia de este documento mediante la lectura del código QR adjunto o mediante el acceso a la dirección <a href="https://ws050.juntadeandalucia.es/verificarFirma">https://ws050.juntadeandalucia.es/verificarFirma</a> indicando el código de VERIFICACIÓN				
FIRMADO POR	RAQUEL MARIA ESPIN CRESPO	FECHA	26/06/2024	
VERIFICACIÓN	Pk2jmMQ72K8YCCE9EQ8LU85ENJJJ6M	PÁGINA	6643/8857	



**RECINTOS PROPUESTOS**

REF.	REFERENCIA SIGPAC	CULTIVO	S/R	USO SIGPAC	Sup. Dec. admisible	Sup. Campo	Sup. Determ.	Sup. Resuelta
-1547964	23-087-031-00326-0002	OLIVAR	S		0,33		0,33	0,00
-1283337	23-087-031-00559-0001	OLIVAR	S		0,04		0,04	0,04
-1283336	23-031-001-00095-0001	OLIVAR	S		0,01		0,01	0,01
-732333	23-087-040-00333-0002	OLIVAR	S		0,64		0,64	0,64
-527250	23-031-001-00093-0001	OLIVAR	S		0,03		0,03	0,03
-527249	23-031-001-00092-0001	OLIVAR	S		2,56		2,56	2,56
-527247	23-031-001-00091-0001	OLIVAR	S		2,63		2,63	2,63
-527246	23-031-001-00089-0001	OLIVAR	S		0,05		0,05	0,05
-527245	23-031-001-00086-0001	OLIVAR	S		0,01		0,01	0,01
-155366	23-087-040-00073-0001	OLIVAR	S		0,20		0,20	0,00
1700000005253155	23-087-031-00310-0001	OLIVAR	S		0,10		0,10	0,10
1700000005253156	23-087-031-00311-0001	OLIVAR	S		0,63		0,63	0,63
1700000007153945	23-031-001-00082-0001	OLIVAR	S		0,02		0,02	0,02
1700000007153946	23-087-040-00052-0002	OLIVAR	S		0,02		0,02	0,02
1700000007153947	23-087-040-00069-0002	OLIVAR	S		2,30		2,30	2,30
1700000007153948	23-087-040-00070-0001	OLIVAR	S		1,16		1,16	1,16
1700000007153949	23-087-040-00343-0002	OLIVAR	S		0,04		0,04	0,04
1700000007153950	23-087-031-00411-0001	OLIVAR	S		0,02		0,02	0,00
1700000007153951	23-087-031-00412-0001	OLIVAR	S		0,28		0,28	0,28
1700000007153952	23-087-028-00110-0001	OLIVAR	S		1,25		1,25	1,25
1700000007153953	23-087-040-00046-0005	OLIVAR	S		0,05		0,05	0,05
1700000007153954	23-087-040-00047-0002	OLIVAR	S		0,02		0,02	0,02
1700000007153955	23-087-040-00048-0001	OLIVAR	S		0,26		0,26	0,26
1700000007153956	23-087-040-00049-0001	OLIVAR	S		4,24		4,24	4,24
1700000007153957	23-087-040-00050-0002	OLIVAR	S		0,31		0,31	0,31
1700000007153958	23-087-040-00072-0002	OLIVAR	S		0,38		0,38	0,38
1700000007153960	23-087-031-00314-0002	OLIVAR	S		0,43		0,43	0,43
1700000007153961	23-087-031-00576-0004	OLIVAR	S		0,16		0,16	0,16
1700000007153962	23-087-028-00047-0001	OLIVAR	S		1,15		1,15	1,15
1700000007153963	23-087-028-00057-0001	OLIVAR	S		0,04		0,04	0,04
1700000007153964	23-087-031-00552-0001	OLIVAR	S		0,26		0,26	0,00
1700000007153965	23-087-031-00553-0006	OLIVAR	S		10,15		10,15	10,15
1700000007153966	23-087-031-09015-0006	OLIVAR	S		0,08		0,08	0,00
1700000007153967	23-087-031-00554-0001	OLIVAR	S		0,04		0,04	0,04
1700000007153968	23-087-031-00557-0002	OLIVAR	S		0,50		0,50	0,50
1700000007153969	23-087-031-00324-0001	OLIVAR	S		0,01		0,01	0,01
1700000007153970	23-087-031-00325-0001	OLIVAR	S		1,06		1,06	1,06
1700000007153971	23-087-031-00319-0001	OLIVAR	S		0,05		0,05	0,05
1700000007153972	23-087-031-00318-0001	OLIVAR	S		0,51		0,51	0,51
1700000007153973	23-087-031-00661-0001	OLIVAR	S		0,66		0,66	0,66
1700000007153974	23-087-031-00512-0001	OLIVAR	S		0,26		0,26	0,26
1700000007153975	23-087-031-00316-0002	OLIVAR	S		0,40		0,40	0,40
1700000007153976	23-087-031-00317-0003	OLIVAR	S		0,06		0,06	0,06
1700000007153977	23-087-028-00056-0001	OLIVAR	S		0,01		0,01	0,01
1700000007153978	23-087-031-00298-0001	OLIVAR	S		0,01		0,01	0,01
1700000007153979	23-087-031-00299-0001	OLIVAR	S		1,14		1,14	1,14
1700000007153980	23-087-031-00300-0001	OLIVAR	S		0,01		0,01	0,01
1700000007153981	23-087-040-00051-0002	OLIVAR	S		0,09		0,09	0,09
1700000007153982	23-087-040-00048-0001	OLIVAR	S		0,12		0,12	0,12
1700000007153983	23-087-040-00171-0001	OLIVAR	S		0,03		0,03	0,03
1700000007153984	23-087-040-00333-0001	OLIVAR	S		2,93		2,93	2,93
1700000007153985	23-087-040-00305-0001	OLIVAR	S		0,30		0,30	0,30

(1) Con incidencias que retienen pago o deniegan el expediente.  
 (2) Se calcula sobre superficie declarada admisible.  
 (3) Aplicación del artículo 16 bis del RD 147/2023.

Puede verificar la integridad de una copia de este documento mediante la lectura del código QR adjunto o mediante el acceso a la dirección <a href="https://ws050.juntadeandalucia.es/verificarFirma">https://ws050.juntadeandalucia.es/verificarFirma</a> indicando el código de VERIFICACIÓN					
FIRMADO POR	RAQUEL MARIA ESPIN CRESPO		FECHA		26/06/2024
VERIFICACIÓN	Pk2jmMQ72K8YCCE9EQ8LU85ENJJ6M		PÁGINA		6644/8857

**RECINTOS PROPUESTOS**

REF.	REFERENCIA SIGPAC	CULTIVO	S/R	USO	Sup. Dec.	Sup.	Sup.	Sup.
				SIGPAC	admisible	Campo	Determ.	Resuelta
170000007153987	23-087-040-00299-0002	OLIVAR	S		2,16		2,16	2,16
170000007153988	23-087-031-00672-0001	OLIVAR	S		0,01		0,01	0,01
170000007153990	23-087-031-00333-0001	OLIVAR	S		0,65		0,65	0,65
170000007153991	23-087-031-00334-0003	OLIVAR	S		0,01		0,01	0,01

**INCIDENCIAS****INCIDENCIA DESCRIPCIÓN**

218	Superficie bruta de cruce en un recinto en el conjunto de las solicitudes supera superficie total que SIGPAC establece para él. Recinto:23-087-031-00326-00002 Cultivo:101010 OLIVAR-PICUAL Secano Suma de superficies declaradas para este recinto por todos los solicitantes (Áreas):39 Superficie SIGPAC medida para este recinto (Áreas):33 Exceso de superficie declarada (Hectáreas):0,06 Suma de superficies declaradas para este recinto por el solicitante (Áreas):33 Recinto:23-087-031-00411-00001 Cultivo:101010 OLIVAR-PICUAL Secano Suma de superficies declaradas para este recinto por todos los solicitantes (Áreas):32 Superficie SIGPAC medida para este recinto (Áreas):30 Exceso de superficie declarada (Hectáreas):0,02 Suma de superficies declaradas para este recinto por el solicitante (Áreas):2
242	Recinto pendiente de acreditación de titularidad. Recinto:23-087-031-00411-00001 Cultivo:101010 OLIVAR-PICUAL Secano Recinto:23-087-031-00552-00001 Cultivo:101010 OLIVAR-PICUAL Secano Recinto:23-087-031-09015-00006 Cultivo:101010 OLIVAR-PICUAL Secano Recinto:23-087-040-00073-00001 Cultivo:101010 OLIVAR-PICUAL Secano
3790	Recinto declarado inactivo Recinto:23-087-031-00326-00002 Cultivo: - Recinto:23-087-031-00552-00001 Cultivo: - Recinto:23-087-031-09015-00006 Cultivo: -

(1) Con incidencias que retienen pago o deniegan el expediente.  
(2) Se calcula sobre superficie declarada admisible.  
(3) Aplicación del artículo 16 bis del RD 147/2023.

Puede verificar la integridad de una copia de este documento mediante la lectura del código QR adjunto o mediante el acceso a la dirección <https://ws050.juntadeandalucia.es/verificarFirma> indicando el código de VERIFICACIÓN

FIRMADO POR	RAQUEL MARIA ESPIN CRESPO	FECHA	26/06/2024	
VERIFICACIÓN	Pk2jmMQ72K8YCC9EQ8LU85ENJJ6M	PÁGINA	6645/8857	



**APELLIDOS Y NOMBRE / RAZÓN SOCIAL**

LIGERO GARRIDO MARIA NIEVES

**NIF**

\*\*\*3561\*

**EXPEDIENTE**

1098808

**RESOLUCIÓN**

CONCESIÓN DE LA AYUDA

**DATOS DE MANTENIMIENTO UNIDADES**

**GRUPO DE PAGO**

ZONAS DE LIMITACIONES NATURALES

**Sup. Dec. Admisible**

10,73

**Sup. Resuelta**

10,73

**Sobredecl.**

0,00

**% Sobredecl.**

0,00

**RESUMEN DE PAGOS**

	<b><u>IMPORTE ( Euros )</u></b>			
	<b><u>RESUELTO</u></b>	<b><u>FEADER</u></b>	<b><u>MAPA</u></b>	<b><u>CAPADR</u></b>
Pago realizado	527,33	448,23	51,73	27,37
A pagar	52,09	44,28	5,11	2,70
<b>TOTAL</b>	<b>579,42</b>	<b>492,51</b>	<b>56,84</b>	<b>30,07</b>

**APLICACIÓN DE REDUCCIONES Y PENALIZACIONES (%)**

<b><u>Criterios de subvencionabilidad (1)</u></b>	<b><u>Presentación tardía</u></b>	<b><u>Omisión declaración</u></b>	<b><u>Condicionabilidad</u></b>
0,00	0,00	0,00	0,00

**IMPORTE ( Euros )**

<b><u>Calculado(2)</u></b>	<b><u>Reducción</u></b>	<b><u>Penalización</u></b>	<b><u>Reducción Penalización (3)</u></b>	<b><u>Penalización adicional</u></b>	<b><u>Resuelto</u></b>	<b><u>FEADER</u></b>	<b><u>MAPA</u></b>	<b><u>CAPADR</u></b>
579,42 €	0,00 €	0,00 €	0,00 €	0,00 €	579,42 €	492,51 €	56,84 €	30,07 €
<b>Importe Unitario:</b>	<b>54,00 €</b>	<b>Nuevo Importe Unitario:</b>	<b>54,00 €</b>					

(1) Con incidencias que retienen pago o deniegan el expediente.  
 (2) Se calcula sobre superficie declarada admisible.  
 (3) Aplicación del artículo 16 bis del RD 147/2023.

Puede verificar la integridad de una copia de este documento mediante la lectura del código QR adjunto o mediante el acceso a la dirección <https://ws050.juntadeandalucia.es/verificarFirma> indicando el código de VERIFICACIÓN

FIRMADO POR	RAQUEL MARIA ESPIN CRESPO	FECHA	26/06/2024
VERIFICACIÓN	Pk2jmMQ72K8YCCE9EQ8LU85ENJJ6M	PÁGINA	6646/8857





**RECINTOS PROPUESTOS**

REF.	REFERENCIA SIGPAC	CULTIVO	S/R	USO SIGPAC	Sup. Dec. admisible	Sup. Campo	Sup. Determ.	Sup. Resuelta
-500203	23-046-008-00335-0004	OLIVAR	R		0,01		0,01	0,01
1700000004592226	23-009-002-00152-0001	OLIVAR	S		0,44		0,44	0,44
1700000004592227	23-009-021-00287-0001	OLIVAR	R		0,28		0,28	0,28
1700000004592228	23-009-025-00061-0001	OLIVAR	R		0,53		0,53	0,53
1700000004592229	23-009-025-01115-0001	OLIVAR	R		0,22		0,22	0,22
1700000004592230	23-009-027-00368-0001	OLIVAR	R		0,18		0,18	0,18
1700000004592231	23-009-008-00163-0001	OLIVAR	S		0,82		0,82	0,82
1700000004592232	23-009-009-00044-0001	OLIVAR	S		0,28		0,28	0,28
1700000004592233	23-009-013-00173-0001	OLIVAR	S		0,17		0,17	0,17
1700000004592234	23-009-016-00350-0001	OLIVAR	S		0,21		0,21	0,21
1700000004592235	23-009-017-00369-0001	OLIVAR	S		0,29		0,29	0,29
1700000004592236	23-046-008-00263-0004	OLIVAR	R		1,15		1,15	1,15
1700000004592237	23-009-028-00268-0001	OLIVAR	R		1,15		1,15	1,15
1700000004592238	23-009-029-00076-0001	OLIVAR	R		0,53		0,53	0,53
1700000004592239	23-009-031-00231-0001	OLIVAR	R		0,23		0,23	0,23
1700000004592240	23-009-031-00290-0001	OLIVAR	R		0,32		0,32	0,32
1700000005404180	23-009-002-00151-0001	OLIVAR	S		0,27		0,27	0,27
1700000005404181	23-009-010-00008-0001	OLIVAR	S		0,43		0,43	0,43
1700000005404182	23-009-013-00153-0002	OLIVAR	S		0,09		0,09	0,09
1700000005404183	23-009-025-00021-0001	OLIVAR	S		0,26		0,26	0,26
1700000005404185	23-009-029-00679-0001	OLIVAR	R		0,27		0,27	0,27
1700000005404186	23-009-028-00422-0001	OLIVAR	R		0,24		0,24	0,24
1700000005404187	23-009-027-00369-0001	OLIVAR	S		0,75		0,75	0,75
1700000005404188	23-009-029-00678-0001	OLIVAR	R		0,06		0,06	0,06
1700000005404189	23-009-029-00317-0001	OLIVAR	R		0,38		0,38	0,38
1700000005404190	23-009-025-00402-0001	OLIVAR	R		0,33		0,33	0,33
1700000005404191	23-009-006-00103-0001	OLIVAR	S		0,17		0,17	0,17
1700000005404192	23-009-007-00142-0001	OLIVAR	S		0,16		0,16	0,16
1700000005404193	23-009-007-00163-0001	OLIVAR	S		0,15		0,15	0,15
1700000005404194	23-009-009-00147-0001	OLIVAR	S		0,36		0,36	0,36

(1) Con incidencias que retienen pago o deniegan el expediente.  
 (2) Se calcula sobre superficie declarada admisible.  
 (3) Aplicación del artículo 16 bis del RD 147/2023.

Puede verificar la integridad de una copia de este documento mediante la lectura del código QR adjunto o mediante el acceso a la dirección <a href="https://ws050.juntadeandalucia.es/verificarFirma">https://ws050.juntadeandalucia.es/verificarFirma</a> indicando el código de VERIFICACIÓN				
FIRMADO POR	RAQUEL MARIA ESPIN CRESPO	FECHA	26/06/2024	
VERIFICACIÓN	Pk2jmMQ72K8YCCCE9EQ8LU85ENJJ6M	PÁGINA	6647/8857	

**APELLIDOS Y NOMBRE / RAZÓN SOCIAL**

LIGERO VIEDMA MARIA CARMEN

**NIF**

\*\*\*\*2892\*

**EXPEDIENTE**

1170639

**RESOLUCIÓN**

CONCESIÓN DE LA AYUDA

**DATOS DE MANTENIMIENTO UNIDADES****GRUPO DE PAGO**

ZONAS DE LIMITACIONES NATURALES

**Sup. Dec.  
Admisible**

9,80

**Sup.  
Resuelta**

9,80

**Sobredecl.**

0,00

**% Sobredecl.**

0,00

**RESUMEN DE PAGOS**

	<b>IMPORTE ( Euros )</b>			
	<b>RESUELTO</b>	<b>FEADER</b>	<b>MAPA</b>	<b>CAPADR</b>
Pago realizado	481,62	409,38	47,24	25,00
A pagar	47,58	40,44	4,67	2,47
<b>TOTAL</b>	<b>529,20</b>	<b>449,82</b>	<b>51,91</b>	<b>27,47</b>

**APLICACIÓN DE REDUCCIONES Y PENALIZACIONES (%)**

<b>Crterios de subvencionabilidad (1)</b>	<b>Presentación tardía</b>	<b>Omisión declaración</b>	<b>Condicionalidad</b>
0,00	0,00	0,00	0,00

**IMPORTE ( Euros )**

Calculado(2)	Reducción	Penalización	Reducción Penalización (3)	Penalización adicional	Resuelto	FEADER	MAPA	CAPADR
529,20 €	0,00 €	0,00 €	0,00 €	0,00 €	529,20 €	449,82 €	51,91 €	27,47 €
Importe Unitario:	54,00 €	Nuevo Importe Unitario:	54,00 €					

**RECINTOS PROPUESTOS**

<b>REF.</b>	<b>REFERENCIA SIGPAC</b>	<b>CULTIVO</b>	<b>S/R</b>	<b>USO SIGPAC</b>	<b>Sup. Dec. admisible</b>	<b>Sup. Campo</b>	<b>Sup. Determ.</b>	<b>Sup. Resuelta</b>
1700000005535937	23-009-017-00133-0002	OLIVAR	R		0,71		0,71	0,71
1700000005535938	23-009-039-00095-0001	OLIVAR	R		1,40		1,40	1,40
1700000005535939	23-009-040-00025-0001	OLIVAR	R		0,82		0,82	0,82
1700000005535940	23-009-025-00480-0001	OLIVAR	R		0,55		0,55	0,55
1700000005535941	23-009-035-00095-0001	OLIVAR	R		1,50		1,50	1,50
1700000005535942	23-046-007-00511-0001	OLIVAR	R		0,56		0,56	0,56
1700000005535943	23-092-048-00470-0001	OLIVAR	R		2,63		2,63	2,63
1700000005535944	23-009-021-00289-0001	OLIVAR	R		0,17		0,17	0,17
1700000005535945	23-009-021-00290-0001	OLIVAR	R		0,30		0,30	0,30
1700000005535946	23-009-017-00379-0001	OLIVAR	R		0,26		0,26	0,26
1700000005535947	23-009-018-00528-0001	OLIVAR	R		0,90		0,90	0,90

(1) Con incidencias que retienen pago o deniegan el expediente.

(2) Se calcula sobre superficie declarada admisible.

(3) Aplicación del artículo 16 bis del RD 147/2023.

Puede verificar la integridad de una copia de este documento mediante la lectura del código QR adjunto o mediante el acceso a la dirección <https://ws050.juntadeandalucia.es/verificarFirma> indicando el código de VERIFICACIÓN

FIRMADO POR	RAQUEL MARIA ESPIN CRESPO	FECHA	26/06/2024
VERIFICACIÓN	Pk2jmMQ72K8YCCE9EQ8LU85ENJJ6M	PÁGINA	6648/8857



**APELLIDOS Y NOMBRE / RAZÓN SOCIAL**

LILLO PEREZ ELADIO

**NIF**

\*\*\*\*4508\*

**EXPEDIENTE**

1141765

**RESOLUCIÓN**

CONCESIÓN DE LA AYUDA

**DATOS DE MANTENIMIENTO UNIDADES****GRUPO DE PAGO**

ZONAS DE LIMITACIONES NATURALES

**Sup. Dec.  
Admisible**

37,07

**Sup.  
Resuelta**

37,07

**Sobredecl.**

0,00

**% Sobredecl.**

0,00

**RESUMEN DE PAGOS**

	<b>IMPORTE ( Euros )</b>			
	<b>RESUELTO</b>	<b>FEADER</b>	<b>MAPA</b>	<b>CAPADR</b>
Pago realizado	1.081,20	919,02	106,06	56,12
A pagar	106,80	90,78	10,48	5,54
<b>TOTAL</b>	<b>1.188,00</b>	<b>1.009,80</b>	<b>116,54</b>	<b>61,66</b>

**APLICACIÓN DE REDUCCIONES Y PENALIZACIONES (%)**

<b>Criterios de subvencionabilidad (1)</b>	<b>Presentación tardía</b>	<b>Omisión declaración</b>	<b>Condicionalidad</b>
0,00	0,00	0,00	0,00

**IMPORTE ( Euros )**

Calculado(2)	Reducción	Penalización	Reducción Penalización (3)	Penalización adicional	Resuelto	FEADER	MAPA	CAPADR
1.188,00 €	0,00 €	0,00 €	0,00 €	0,00 €	1.188,00 €	1.009,80 €	116,54 €	61,66 €
<b>Importe Unitario:</b>	<b>54,00 €</b>	<b>Nuevo Importe Unitario:</b>	<b>32,05 €</b>					

**RECINTOS PROPUESTOS**

<b>REF.</b>	<b>REFERENCIA SIGPAC</b>	<b>CULTIVO</b>	<b>S/R</b>	<b>USO SIGPAC</b>	<b>Sup. Dec. admisible</b>	<b>Sup. Campo</b>	<b>Sup. Determ.</b>	<b>Sup. Resuelta</b>
-1556385	23-010-022-00089-0005	OLIVAR	S		0,49		0,49	0,49
-1357742	23-010-022-00093-0001	OLIVAR	S		0,07		0,07	0,07
5531448	23-010-022-00026-0002	OLIVAR	S		0,89		0,89	0,89
5531486	23-010-022-00102-0002	OLIVAR	S		6,14		6,14	6,14
1700000005277413	23-010-021-00345-0001	OLIVAR	S		1,57		1,57	1,57
1700000005277414	23-010-022-00074-0001	OLIVAR	S		2,02		2,02	2,02
1700000005277415	23-010-022-00076-0001	OLIVAR	S		1,79		1,79	1,79
1700000005277416	23-010-022-00022-0001	OLIVAR	S		0,32		0,32	0,32
1700000005277417	23-010-022-00054-0001	OLIVAR	S		9,41		9,41	9,41
1700000005277418	23-010-025-00045-0001	OLIVAR	S		0,15		0,15	0,15
1700000005277419	23-010-022-00084-0002	OLIVAR	S		1,99		1,99	1,99
1700000005277420	23-061-007-00026-0002	BARBECHO TRADICIONAL	R		9,84		9,84	9,84
1700000005277421	23-010-022-00090-0002	OLIVAR	S		1,94		1,94	1,94
1700000005277422	23-010-022-00085-0002	OLIVAR	S		0,06		0,06	0,06
1700000005277423	23-010-022-00104-0001	OLIVAR	S		0,22		0,22	0,22
1700000005277424	23-010-022-00094-0001	OLIVAR	S		0,17		0,17	0,17

**Datos considerados para el Cálculo de la Carga Ganadera del expediente**

Superficie determinada para Cálculo Carga Ganadera: 0,00 ha

Carga Ganadera del Expediente: 0,00 ugm/ha

(1) Con incidencias que retienen pago o deniegan el expediente.  
(2) Se calcula sobre superficie declarada admisible.  
(3) Aplicación del artículo 16 bis del RD 147/2023.

Puede verificar la integridad de una copia de este documento mediante la lectura del código QR adjunto o mediante el acceso a la dirección <https://ws050.juntadeandalucia.es/verificarFirma> indicando el código de VERIFICACIÓN

FIRMADO POR	RAQUEL MARIA ESPIN CRESPO	FECHA	26/06/2024
VERIFICACIÓN	Pk2jmMQ72K8YCCE9EQ8LU85ENJJ6M	PÁGINA	6649/8857





**Incidencias de carga ganadera**

**INCIDENCIA DESCRIPCIÓN**

86132 Recinto superficie forrajera que no realiza la actividad de producción de pastoreo.  
Recinto:23-061-007-00026-00002 Cultivo:20000 BARBECHO TRADICIONAL-SIN VARIEDAD Regadío

(1) Con incidencias que retienen pago o deniegan el expediente.  
(2) Se calcula sobre superficie declarada admisible.  
(3) Aplicación del artículo 16 bis del RD 147/2023.

Puede verificar la integridad de una copia de este documento mediante la lectura del código QR adjunto o mediante el acceso a la dirección <https://ws050.juntadeandalucia.es/verificarFirma> indicando el código de VERIFICACIÓN

FIRMADO POR	RAQUEL MARIA ESPIN CRESCO	FECHA	26/06/2024
VERIFICACIÓN	Pk2jmMQ72K8YCCE9EQ8LU85ENJJJ6M	PÁGINA	6650/8857







**APELLIDOS Y NOMBRE / RAZÓN SOCIAL**

LILLO PEREZ JUAN MIGUEL

**NIF**

\*\*\*\*7597\*

**EXPEDIENTE**

1041771

**RESOLUCIÓN**

CONCESIÓN DE LA AYUDA

**DATOS DE MANTENIMIENTO UNIDADES**

**GRUPO DE PAGO**

ZONAS DE LIMITACIONES NATURALES

**Sup. Dec. Admisible**

102,26

**Sup. Resuelta**

102,26

**Sobredecl.**

0,00

**% Sobredecl.**

0,00

**RESUMEN DE PAGOS**

	<b>IMPORTE ( Euros )</b>			
	<b>RESUELTO</b>	<b>FEADER</b>	<b>MAPA</b>	<b>CAPADR</b>
Pago realizado	1.080,67	918,57	106,02	56,08
A pagar	106,17	90,24	10,42	5,51
<b>TOTAL</b>	<b>1.186,84</b>	<b>1.008,81</b>	<b>116,44</b>	<b>61,59</b>

**APLICACIÓN DE REDUCCIONES Y PENALIZACIONES (%)**

<b>Criterios de subvencionabilidad (1)</b>	<b>Presentación tardía</b>	<b>Omisión declaración</b>	<b>Condicionabilidad</b>
0,00	0,00	0,00	0,00

**IMPORTE ( Euros )**

Calculado(2)	Reducción	Penalización	Reducción Penalización (3)	Penalización adicional	Resuelto	FEADER	MAPA	CAPADR
1.186,84 €	0,00 €	0,00 €	0,00 €	0,00 €	1.186,84 €	1.008,81 €	116,43 €	61,60 €
<b>Importe Unitario:</b>	<b>54,00 €</b>	<b>Nuevo Importe Unitario:</b>	<b>11,61 €</b>					

(1) Con incidencias que retienen pago o deniegan el expediente.

(2) Se calcula sobre superficie declarada admisible.

(3) Aplicación del artículo 16 bis del RD 147/2023.

Puede verificar la integridad de una copia de este documento mediante la lectura del código QR adjunto o mediante el acceso a la dirección <a href="https://ws050.juntadeandalucia.es/verificarFirma">https://ws050.juntadeandalucia.es/verificarFirma</a> indicando el código de VERIFICACIÓN				
FIRMADO POR	RAQUEL MARIA ESPIN CRESPO	FECHA	26/06/2024	
VERIFICACIÓN	Pk2jmMQ72K8YCCE9EQ8LU85ENJJJ6M	PÁGINA	6651/8857	



**RECINTOS PROPUESTOS**

REF.	REFERENCIA SIGPAC	CULTIVO	S/R	USO SIGPAC	Sup. Dec. admisible	Sup. Campo	Sup. Determ.	Sup. Resuelta
-1595203	23-061-006-00020-0002	OLIVAR	R		22,31		22,31	22,31
-1595107	23-061-006-00032-0004	OLIVAR	S		0,05		0,05	0,00
-1595091	23-061-006-00007-0002	OLIVAR	R		0,65		0,65	0,65
-1594935	23-061-006-00007-0004	OLIVAR	R		6,14		6,14	6,14
-1594934	23-061-006-00007-0004	OLIVAR	R		0,65		0,65	0,65
-1363896	23-061-006-09003-0001	OLIVAR	R		0,07		0,07	0,07
-1363893	23-061-006-00034-0008	OLIVAR	R		0,02		0,02	0,02
-1363890	23-061-006-00032-0020	OLIVAR	R		0,03		0,03	0,03
-1363889	23-061-006-00032-0019	OLIVAR	R		0,29		0,29	0,29
-1363888	23-061-006-00032-0018	OLIVAR	R		0,04		0,04	0,04
-1363887	23-061-006-00032-0010	OLIVAR	R		0,44		0,44	0,44
-1363886	23-061-006-00032-0002	OLIVAR	R		3,60		3,60	3,60
-1363885	23-061-006-00032-0001	OLIVAR	R		5,38		5,38	5,38
-1363884	23-061-006-00030-0008	OLIVAR	R		9,88		9,88	9,88
-1363883	23-061-006-00027-0003	OLIVAR	R		0,05		0,05	0,05
-1363882	23-061-006-00027-0002	OLIVAR	R		0,44		0,44	0,39
-1363881	23-061-006-00025-0002	OLIVAR	R		0,02		0,02	0,02
-36865	23-061-006-00025-0004	OLIVAR	S		0,06		0,06	0,06
-36864	23-061-006-00021-0003	ALMENDROS	R		0,69		0,69	0,69
5285893	23-061-007-00027-0003	BARBECHO TRADICIONAL	R		6,13		6,13	6,13
5536164	23-061-007-00011-0002	OLIVAR	R		13,17		13,17	13,17
5536167	23-061-007-00011-0005	OLIVAR	S		13,10		13,10	13,10
5536170	23-061-007-00010-0003	OLIVAR	S		3,33		3,33	3,33
1700000005597812	23-061-006-00007-0004	OLIVAR	R		7,22		7,22	7,22
1700000005597816	23-061-006-00025-0001	OLIVAR	S		0,57		0,57	0,57
1700000005597818	23-061-006-00012-0001	OLIVAR	R		0,76		0,76	0,76
1700000005597821	23-061-006-00005-0001	ALMENDROS	R		7,27		7,27	7,27

**INCIDENCIAS**

**INCIDENCIA DESCRIPCIÓN**

- 3790 Recinto declarado inactivo  
Recinto:23-061-006-00032-00004 Cultivo: -
- 4272 Verifica que las líneas de declaración de las Solicitudes Únicas no tienen solapes con la capa de Retroactividad Gráfica (ambas de la misma campaña) a nivel de expediente/línea de declaración gráfica de la solicitud.  
Recinto:23-061-006-00027-00002 Cultivo: - Agregado de la referencia del recinto.:0 Zona de la referencia del recinto.:0 Superficie solapada.:0,05 Id. Incid.:95142750

**Datos considerados para el Cálculo de la Carga Ganadera del expediente**

Superficie determinada para Cálculo Carga Ganadera: 0,00 ha  
Carga Ganadera del Expediente: 0,00 ugm/ha

**Incidencias de carga ganadera**

**INCIDENCIA DESCRIPCIÓN**

- 86132 Recinto superficie forrajera que no realiza la actividad de producción de pastoreo.  
Recinto:23-061-007-00027-00003 Cultivo:20000 BARBECHO TRADICIONAL-SIN VARIEDAD Regadío

(1) Con incidencias que retienen pago o deniegan el expediente.  
(2) Se calcula sobre superficie declarada admisible.  
(3) Aplicación del artículo 16 bis del RD 147/2023.

Puede verificar la integridad de una copia de este documento mediante la lectura del código QR adjunto o mediante el acceso a la dirección <a href="https://ws050.juntadeandalucia.es/verificarFirma">https://ws050.juntadeandalucia.es/verificarFirma</a> indicando el código de VERIFICACIÓN				
FIRMADO POR	RAQUEL MARIA ESPIN CRESPO	FECHA	26/06/2024	
VERIFICACIÓN	Pk2jmMQ72K8YCCE9EQ8LU85ENJJ6M	PÁGINA	6652/8857	

**APELLIDOS Y NOMBRE / RAZÓN SOCIAL**

LINARES JIMENEZ RAMON

**NIF**

\*\*\*\*1437\*

**EXPEDIENTE**

1083455

**RESOLUCIÓN**

CONCESIÓN DE LA AYUDA

**DATOS DE MANTENIMIENTO UNIDADES****GRUPO DE PAGO**

ZONAS DE LIMITACIONES NATURALES

**Sup. Dec.  
Admisible**

10,10

**Sup.  
Resuelta**

10,10

**Sobredecl.**

0,00

**% Sobredecl.**

0,00

**RESUMEN DE PAGOS**

	<b>IMPORTE ( Euros )</b>			
	<b>RESUELTO</b>	<b>FEADER</b>	<b>MAPA</b>	<b>CAPADR</b>
Pago realizado	497,84	423,17	48,84	25,84
A pagar	47,56	40,43	4,67	2,46
<b>TOTAL</b>	<b>545,40</b>	<b>463,60</b>	<b>53,51</b>	<b>28,30</b>

**APLICACIÓN DE REDUCCIONES Y PENALIZACIONES (%)**

<b>Crterios de subvencionabilidad (1)</b>	<b>Presentación tardía</b>	<b>Omisión declaración</b>	<b>Condicionalidad</b>
0,00	0,00	0,00	0,00

**IMPORTE ( Euros )**

Calculado(2)	Reducción	Penalización	Reducción Penalización (3)	Penalización adicional	Resuelto	FEADER	MAPA	CAPADR
545,40 €	0,00 €	0,00 €	0,00 €	0,00 €	545,40 €	463,59 €	53,50 €	28,31 €
Importe Unitario:	54,00 €	Nuevo Importe Unitario:	54,00 €					

**RECINTOS PROPUESTOS**

<b>REF.</b>	<b>REFERENCIA SIGPAC</b>	<b>CULTIVO</b>	<b>USO S/R SIGPAC</b>	<b>Sup. Dec. admisible</b>	<b>Sup. Campo</b>	<b>Sup. Determ.</b>	<b>Sup. Resuelta</b>
-560840	23-092-046-00289-0001	OLIVAR	R	1,05		1,05	1,05
-560839	23-092-046-00289-0001	OLIVAR	R	0,69		0,69	0,69
-560837	23-092-046-00285-0001	OLIVAR	R	0,02		0,02	0,02
-560836	23-092-046-00285-0001	OLIVAR	R	2,34		2,34	2,34
-560835	23-092-046-00258-0031	OLIVAR	S	0,01		0,01	0,01
-61520	23-092-088-00016-0001	OLIVAR	R	1,65		1,65	1,65
5531428	23-092-041-00033-0001	OLIVAR	R	0,86		0,86	0,86
5531429	23-092-041-00034-0001	OLIVAR	R	0,60		0,60	0,60
1700000005248020	23-092-046-00151-0001	OLIVAR	R	0,43		0,43	0,43
1700000005248024	23-092-088-00014-0001	OLIVAR	R	1,16		1,16	1,16
1700000005248025	23-092-046-00112-0001	OLIVAR	R	0,52		0,52	0,52
1700000005248026	23-092-033-00016-0001	OLIVAR	R	0,80		0,80	0,77

**INCIDENCIAS****INCIDENCIA DESCRIPCIÓN**

4272 Verifica que las líneas de declaración de las Solicitudes Únicas no tienen solapes con la capa de Retroactividad Gráfica (ambas de la misma campaña) a nivel de expediente/línea de declaración gráfica de la solicitud.  
Recinto:23-092-033-00016-00001 Cultivo: - Agregado de la referencia del recinto.:0 Zona de la referencia del recinto.:0 Superficie solapada.:0,03 Id. Incid.:95145414

(1) Con incidencias que retienen pago o deniegan el expediente.

(2) Se calcula sobre superficie declarada admisible.

(3) Aplicación del artículo 16 bis del RD 147/2023.

Puede verificar la integridad de una copia de este documento mediante la lectura del código QR adjunto o mediante el acceso a la dirección <https://ws050.juntadeandalucia.es/verificarFirma> indicando el código de VERIFICACIÓN

FIRMADO POR	RAQUEL MARIA ESPIN CRESPO	FECHA	26/06/2024
VERIFICACIÓN	Pk2jmMQ72K8YCCE9EQ8LU85ENJJ6M	PÁGINA	6653/8857



**APELLIDOS Y NOMBRE / RAZÓN SOCIAL**

LINARES ROJAS RAFAEL

**NIF**

\*\*\*\*1125\*

**EXPEDIENTE**

1150536

**RESOLUCIÓN**

CONCESIÓN DE LA AYUDA

**DATOS DE MANTENIMIENTO UNIDADES****GRUPO DE PAGO**

ZONAS DE LIMITACIONES NATURALES

**Sup. Dec.  
Admisible**

14,03

**Sup.  
Resuelta**

14,03

**Sobredecl.**

0,00

**% Sobredecl.**

0,00

**RESUMEN DE PAGOS**

	<b>IMPORTE ( Euros )</b>			
	<b>RESUELTO</b>	<b>FEADER</b>	<b>MAPA</b>	<b>CAPADR</b>
Pago realizado	689,51	586,09	67,64	35,79
A pagar	68,11	57,89	6,68	3,54
<b>TOTAL</b>	<b>757,62</b>	<b>643,98</b>	<b>74,32</b>	<b>39,33</b>

**APLICACIÓN DE REDUCCIONES Y PENALIZACIONES (%)**

<b>Criterios de subvencionabilidad (1)</b>	<b>Presentación tardía</b>	<b>Omisión declaración</b>	<b>Condicionabilidad</b>
0,00	0,00	0,00	0,00

**IMPORTE ( Euros )**

<b>Calculado(2)</b>	<b>Reducción</b>	<b>Penalización</b>	<b>Reducción Penalización (3)</b>	<b>Penalización adicional</b>	<b>Resuelto</b>	<b>FEADER</b>	<b>MAPA</b>	<b>CAPADR</b>
757,62 €	0,00 €	0,00 €	0,00 €	0,00 €	757,62 €	643,98 €	74,32 €	39,32 €
<b>Importe Unitario:</b>	<b>54,00 €</b>	<b>Nuevo Importe Unitario:</b>	<b>54,00 €</b>					

**RECINTOS PROPUESTOS**

<b>REF.</b>	<b>REFERENCIA SIGPAC</b>	<b>CULTIVO</b>	<b>S/R</b>	<b>USO SIGPAC</b>	<b>Sup. Dec. admisible</b>	<b>Sup. Campo</b>	<b>Sup. Determ.</b>	<b>Sup. Resuelta</b>
1700000006426696	23-010-008-00108-0001	OLIVAR	R		6,67		6,67	6,67
1700000006426718	23-010-008-00119-0002	OLIVAR	R		7,36		7,36	7,36

(1) Con incidencias que retienen pago o deniegan el expediente.

(2) Se calcula sobre superficie declarada admisible.

(3) Aplicación del artículo 16 bis del RD 147/2023.

Puede verificar la integridad de una copia de este documento mediante la lectura del código QR adjunto o mediante el acceso a la dirección <https://ws050.juntadeandalucia.es/verificarFirma> indicando el código de VERIFICACIÓN

FIRMADO POR	RAQUEL MARIA ESPIN CRESPO	FECHA	26/06/2024
VERIFICACIÓN	Pk2jmMQ72K8YCCE9EQ8LU85ENJJ6M	PÁGINA	6654/8857





**APELLIDOS Y NOMBRE / RAZÓN SOCIAL**

LLORET RAMIREZ MIGUEL

**NIF**

\*\*\*\*1645\*

**EXPEDIENTE**

1248372

**RESOLUCIÓN**

CONCESIÓN DE LA AYUDA

**DATOS DE MANTENIMIENTO UNIDADES**

**GRUPO DE PAGO**

ZONAS DE LIMITACIONES NATURALES

**Sup. Dec.  
Admisible**  
56,24

**Sup.  
Resuelta**  
56,24

**Sobredecl.**  
0,00

**% Sobredecl.**  
0,00

**RESUMEN DE PAGOS**

	<b>IMPORTE ( Euros )</b>			
	<b>RESUELTO</b>	<b>FEADER</b>	<b>MAPA</b>	<b>CAPADR</b>
Pago realizado	1.081,20	919,02	106,06	56,12
A pagar	106,80	90,78	10,48	5,54
<b>TOTAL</b>	<b>1.188,00</b>	<b>1.009,80</b>	<b>116,54</b>	<b>61,66</b>

**APLICACIÓN DE REDUCCIONES Y PENALIZACIONES (%)**

<b>Criterios de subvencionabilidad (1)</b>	<b>Presentación tardía</b>	<b>Omisión declaración</b>	<b>Condicionabilidad</b>
0,00	0,00	0,00	0,00

**IMPORTE ( Euros )**

Calculado(2)	Reducción	Penalización	Reducción Penalización (3)	Penalización adicional	Resuelto	FEADER	MAPA	CAPADR
1.188,00 €	0,00 €	0,00 €	0,00 €	0,00 €	1.188,00 €	1.009,80 €	116,54 €	61,66 €
<b>Importe Unitario:</b>	<b>54,00 €</b>	<b>Nuevo Importe Unitario:</b>	<b>21,12 €</b>					

(1) Con incidencias que retienen pago o deniegan el expediente.  
 (2) Se calcula sobre superficie declarada admisible.  
 (3) Aplicación del artículo 16 bis del RD 147/2023.

Puede verificar la integridad de una copia de este documento mediante la lectura del código QR adjunto o mediante el acceso a la dirección <a href="https://ws050.juntadeandalucia.es/verificarFirma">https://ws050.juntadeandalucia.es/verificarFirma</a> indicando el código de VERIFICACIÓN					
FIRMADO POR	RAQUEL MARIA ESPIN CRESPO		FECHA		26/06/2024
VERIFICACIÓN	Pk2jmMQ72K8YCCE9EQ8LU85ENJJ6M		PÁGINA		6655/8857



**RECINTOS PROPUESTOS**

REF.	REFERENCIA SIGPAC	CULTIVO	S/R	USO SIGPAC	Sup. Dec. admisible	Sup. Campo	Sup. Determ.	Sup. Resuelta
-455518	23-060-081-00072-0001	OLIVAR	S		0,08		0,08	0,08
5531865	23-060-009-00033-0003	OLIVAR	S		0,69		0,69	0,69
5531930	23-060-009-00077-0003	OLIVAR	S		1,65		1,65	1,65
5531935	23-060-008-00015-0001	OLIVAR	S		3,05		3,05	3,05
5531941	23-060-009-00039-0001	OLIVAR	S		0,57		0,57	0,57
1700000004935203	23-060-080-00011-0001	OLIVAR	S		3,74		3,74	3,74
1700000004935204	23-060-080-00175-0003	OLIVAR	S		0,01		0,01	0,01
1700000004935205	23-060-080-00175-0003	OLIVAR	S		0,06		0,06	0,06
1700000004935206	23-077-005-00060-0003	OLIVAR	S		5,32		5,32	5,32
1700000004935207	23-060-081-00025-0001	OLIVAR	S		0,01		0,01	0,01
1700000004935208	23-060-081-00030-0001	OLIVAR	S		0,01		0,01	0,01
1700000004935209	23-060-081-00032-0001	OLIVAR	S		0,02		0,02	0,02
1700000004935210	23-060-081-00035-0001	OLIVAR	S		0,01		0,01	0,01
1700000004935211	23-060-081-00036-0001	OLIVAR	S		9,16		9,16	9,16
1700000004935212	23-060-081-00039-0003	OLIVAR	S		0,02		0,02	0,02
1700000004935213	23-060-081-00044-0001	OLIVAR	S		0,01		0,01	0,01
1700000004935214	23-060-081-00044-0001	OLIVAR	S		0,01		0,01	0,01
1700000004935215	23-060-081-00044-0001	OLIVAR	S		0,02		0,02	0,02
1700000004935216	23-060-081-00044-0001	OLIVAR	S		0,02		0,02	0,02
1700000004935217	23-060-081-00071-0002	OLIVAR	S		0,05		0,05	0,05
1700000004935219	23-060-081-00074-0004	OLIVAR	S		0,91		0,91	0,91
1700000004935220	23-060-081-00075-0001	OLIVAR	S		0,16		0,16	0,16
1700000004935221	23-060-081-00078-0001	OLIVAR	S		3,09		3,09	3,09
1700000004935222	23-060-081-00069-0001	OLIVAR	S		0,03		0,03	0,03
1700000004935223	23-060-081-00093-0001	OLIVAR	S		0,02		0,02	0,02
1700000004935224	23-077-005-00060-0002	OLIVAR	S		14,43		14,43	14,43
1700000004935225	23-060-081-00093-0001	OLIVAR	S		0,12		0,12	0,12
1700000004935226	23-060-080-00025-0001	OLIVAR	S		0,08		0,08	0,08
1700000004935227	23-060-080-00029-0001	OLIVAR	S		4,05		4,05	4,05
1700000004935228	23-060-080-00030-0002	OLIVAR	S		0,04		0,04	0,04
1700000004935229	23-060-080-00032-0002	OLIVAR	S		0,05		0,05	0,05
1700000004935230	23-060-080-00033-0002	OLIVAR	S		0,12		0,12	0,12
1700000004935231	23-060-081-00073-0002	OLIVAR	S		0,04		0,04	0,04
1700000004935232	23-060-081-00092-0001	OLIVAR	S		0,01		0,01	0,01
1700000004935233	23-060-081-00093-0001	OLIVAR	S		0,01		0,01	0,01
1700000004935234	23-060-081-00090-0005	OLIVAR	S		8,57		8,57	8,57

(1) Con incidencias que retienen pago o deniegan el expediente.  
 (2) Se calcula sobre superficie declarada admisible.  
 (3) Aplicación del artículo 16 bis del RD 147/2023.

Puede verificar la integridad de una copia de este documento mediante la lectura del código QR adjunto o mediante el acceso a la dirección <a href="https://ws050.juntadeandalucia.es/verificarFirma">https://ws050.juntadeandalucia.es/verificarFirma</a> indicando el código de VERIFICACIÓN					
FIRMADO POR	RAQUEL MARIA ESPIN CRESPO		FECHA		26/06/2024
VERIFICACIÓN	Pk2jmMQ72K8YCCE9EQ8LU85ENJJ6M		PÁGINA		6656/8857



**APELLIDOS Y NOMBRE / RAZÓN SOCIAL**

LOMAS BOLIVAR JOSE ANTONIO

**NIF**

\*\*\*\*4484\*

**EXPEDIENTE**

1253806

**RESOLUCIÓN**

CONCESIÓN DE LA AYUDA

**DATOS DE MANTENIMIENTO UNIDADES**

**GRUPO DE PAGO**

ZONAS DE LIMITACIONES NATURALES

**Sup. Dec. Admisible**

6,60

**Sup. Resuelta**

6,60

**Sobredecl.**

0,00

**% Sobredecl.**

0,00

**RESUMEN DE PAGOS**

	<b>IMPORTE ( Euros )</b>			
	<b>RESUELTO</b>	<b>FEADER</b>	<b>MAPA</b>	<b>CAPADR</b>
Pago realizado	324,36	275,71	31,82	16,84
A pagar	32,04	27,23	3,14	1,67
<b>TOTAL</b>	<b>356,40</b>	<b>302,94</b>	<b>34,96</b>	<b>18,51</b>

**APLICACIÓN DE REDUCCIONES Y PENALIZACIONES (%)**

<b>Criterios de subvencionabilidad (1)</b>	<b>Presentación tardía</b>	<b>Omisión declaración</b>	<b>Condicionalidad</b>
0,00	0,00	0,00	0,00

**IMPORTE ( Euros )**

Calculado(2)	Reducción	Penalización	Reducción Penalización (3)	Penalización adicional	Resuelto	FEADER	MAPA	CAPADR
356,40 €	0,00 €	0,00 €	0,00 €	0,00 €	356,40 €	302,94 €	34,96 €	18,50 €
Importe Unitario:	54,00 €	Nuevo Importe Unitario:	54,00 €					

**RECINTOS PROPUESTOS**

<b>REF.</b>	<b>REFERENCIA SIGPAC</b>	<b>CULTIVO</b>	<b>S/R</b>	<b>USO SIGPAC</b>	<b>Sup. Dec. admisible</b>	<b>Sup. Campo</b>	<b>Sup. Determ.</b>	<b>Sup. Resuelta</b>
-1054418	18-107-001-00306-0003	OLIVAR	S		0,02		0,02	0,02
-523064	18-204-041-00218-0001	OLIVAR	S		1,80		1,80	1,80
-523063	18-204-039-00208-0001	OLIVAR	S		3,10		3,10	3,10
1700000006673617	18-107-001-00307-0001	OLIVAR	S		0,12		0,12	0,12
1700000006673645	18-107-001-00306-0001	OLIVAR	S		1,56		1,56	1,56

(1) Con incidencias que retienen pago o deniegan el expediente.

(2) Se calcula sobre superficie declarada admisible.

(3) Aplicación del artículo 16 bis del RD 147/2023.

Puede verificar la integridad de una copia de este documento mediante la lectura del código QR adjunto o mediante el acceso a la dirección <https://ws050.juntadeandalucia.es/verificarFirma> indicando el código de VERIFICACIÓN

FIRMADO POR	RAQUEL MARIA ESPIN CRESPO	FECHA	26/06/2024
VERIFICACIÓN	Pk2jmMQ72K8YCCE9EQ8LU85ENJJJ6M	PÁGINA	6657/8857





**APELLIDOS Y NOMBRE / RAZÓN SOCIAL**

LOMAS BOLIVAR JOSE DAVID

**NIF**

\*\*\*6039\*

**EXPEDIENTE**

1245199

**RESOLUCIÓN**

CONCESIÓN DE LA AYUDA

**DATOS DE MANTENIMIENTO UNIDADES**

**GRUPO DE PAGO**

ZONAS DE LIMITACIONES NATURALES

**Sup. Dec. Admisible**

9,93

**Sup. Resuelta**

9,93

**Sobredecl.**

0,00

**% Sobredecl.**

0,00

**RESUMEN DE PAGOS**

	<b>IMPORTE ( Euros )</b>			
	<b>RESUELTO</b>	<b>FEADER</b>	<b>MAPA</b>	<b>CAPADR</b>
A pagar	536,22	455,79	52,60	27,83

**APLICACIÓN DE REDUCCIONES Y PENALIZACIONES (%)**

Criterios de subvencionabilidad (1)	Presentación tardía	Omisión declaración	Condicionabilidad
0,00	0,00	0,00	0,00

**IMPORTE ( Euros )**

Calculado(2)	Reducción	Penalización	Reducción Penalización (3)	Penalización adicional	Resuelto	FEADER	MAPA	CAPADR
536,22 €	0,00 €	0,00 €	0,00 €	0,00 €	536,22 €	455,79 €	52,60 €	27,83 €
Importe Unitario:	54,00 €	Nuevo Importe Unitario:		54,00 €				

**RECINTOS PROPUESTOS**

REE.	REFERENCIA SIGPAC	CULTIVO	S/R	USO SIGPAC	Sup. Dec. admisible	Sup. Campo	Sup. Determ.	Sup. Resuelta
-1567918	18-204-036-00142-0005	OLIVAR	S		0,02		0,02	0,02
-1567917	18-204-036-00142-0001	OLIVAR	S		0,58		0,58	0,58
5078411	18-204-036-00142-0003	OLIVAR	S		6,02		6,02	6,02
1700000003556006	18-107-031-00258-0001	OLIVAR	S		1,06		1,06	1,06
1700000003556009	18-107-031-00260-0002	OLIVAR	S		2,25		2,25	2,25

(1) Con incidencias que retienen pago o deniegan el expediente.

(2) Se calcula sobre superficie declarada admisible.

(3) Aplicación del artículo 16 bis del RD 147/2023.

Puede verificar la integridad de una copia de este documento mediante la lectura del código QR adjunto o mediante el acceso a la dirección <https://ws050.juntadeandalucia.es/verificarFirma> indicando el código de VERIFICACIÓN

FIRMADO POR	RAQUEL MARIA ESPIN CRESPO	FECHA	26/06/2024
VERIFICACIÓN	Pk2jmMQ72K8YCCE9EQ8LU85ENJJ6M	PÁGINA	6658/8857







**APELLIDOS Y NOMBRE / RAZÓN SOCIAL**

LOMAS GALAN MANUEL

**NIF**

\*\*\*\*7165\*

**EXPEDIENTE**

1143114

**RESOLUCIÓN**

CONCESIÓN DE LA AYUDA

**DATOS DE MANTENIMIENTO UNIDADES**

**GRUPO DE PAGO**

ZONAS DE LIMITACIONES NATURALES

**Sup. Dec. Admisible**

2,81

**Sup. Resuelta**

2,81

**Sobredecl.**

0,00

**% Sobredecl.**

0,00

**RESUMEN DE PAGOS**

	<b>IMPORTE ( Euros )</b>			
	<b>RESUELTO</b>	<b>FEADER</b>	<b>MAPA</b>	<b>CAPADR</b>
Pago realizado	138,10	117,38	13,55	7,16
A pagar	13,64	11,59	1,34	0,71
<b>TOTAL</b>	<b>151,74</b>	<b>128,97</b>	<b>14,89</b>	<b>7,87</b>

**APLICACIÓN DE REDUCCIONES Y PENALIZACIONES (%)**

<b>Criterios de subvencionabilidad (1)</b>	<b>Presentación tardía</b>	<b>Omisión declaración</b>	<b>Condicionalidad</b>
0,00	0,00	0,00	0,00

**IMPORTE ( Euros )**

Calculado(2)	Reducción	Penalización	Reducción Penalización (3)	Penalización adicional	Resuelto	FEADER	MAPA	CAPADR
151,74 €	0,00 €	0,00 €	0,00 €	0,00 €	151,74 €	128,98 €	14,89 €	7,87 €
Importe Unitario:	54,00 €	Nuevo Importe Unitario:	54,00 €					

**RECINTOS PROPUESTOS**

<b>REF.</b>	<b>REFERENCIA SIGPAC</b>	<b>CULTIVO</b>	<b>S/R</b>	<b>USO SIGPAC</b>	<b>Sup. Dec. admisible</b>	<b>Sup. Campo</b>	<b>Sup. Determ.</b>	<b>Sup. Resuelta</b>
4809200	18-107-002-00486-0001	OLIVAR	S		0,71		0,71	0,71
1700000004728298	18-107-001-00267-0001	OLIVAR	S		1,42		1,42	1,42
1700000004728299	18-107-002-00429-0002	OLIVAR	S		0,21		0,21	0,21
1700000004728300	18-107-002-00430-0001	OLIVAR	S		0,03		0,03	0,03
1700000004728308	18-107-001-00574-0002	OLIVAR	S		0,44		0,44	0,44

(1) Con incidencias que retienen pago o deniegan el expediente.

(2) Se calcula sobre superficie declarada admisible.

(3) Aplicación del artículo 16 bis del RD 147/2023.

Puede verificar la integridad de una copia de este documento mediante la lectura del código QR adjunto o mediante el acceso a la dirección <https://ws050.juntadeandalucia.es/verificarFirma> indicando el código de VERIFICACIÓN

FIRMADO POR	RAQUEL MARIA ESPIN CRESPO	FECHA	26/06/2024
VERIFICACIÓN	Pk2jmMQ72K8YCCE9EQ8LU85ENJJ6M	PÁGINA	6659/8857





**APELLIDOS Y NOMBRE / RAZÓN SOCIAL**

LOPERA NAVAS FRANCISCO

**NIF**

\*\*\*\*6091\*

**EXPEDIENTE**

1102132

**RESOLUCIÓN**

CONCESIÓN DE LA AYUDA

**DATOS DE MANTENIMIENTO UNIDADES**

<b>GRUPO DE PAGO</b>	<b>Sup. Dec. Admisible</b>	<b>Sup. Resuelta</b>	<b>Sobredecl.</b>	<b>% Sobredecl.</b>
ZONAS DE LIMITACIONES NATURALES	12,67	12,67	0,00	0,00

**RESUMEN DE PAGOS**

	<b>IMPORTE ( Euros )</b>			
	<b>RESUELTO</b>	<b>FEADER</b>	<b>MAPA</b>	<b>CAPADR</b>
Pago realizado	622,67	529,27	61,09	32,32
A pagar	61,51	52,28	6,03	3,20
<b>TOTAL</b>	<b>684,18</b>	<b>581,55</b>	<b>67,12</b>	<b>35,52</b>

**APLICACIÓN DE REDUCCIONES Y PENALIZACIONES (%)**

<b>Criterios de subvencionabilidad (1)</b>	<b>Presentación tardía</b>	<b>Omisión declaración</b>	<b>Condicionalidad</b>
0,00	0,00	0,00	0,00

**IMPORTE ( Euros )**

Calculado(2)	Reducción	Penalización	Reducción Penalización (3)	Penalización adicional	Resuelto	FEADER	MAPA	CAPADR
684,18 €	0,00 €	0,00 €	0,00 €	0,00 €	684,18 €	581,55 €	67,12 €	35,51 €
Importe Unitario:	54,00 €	Nuevo Importe Unitario:	54,00 €					

**RECINTOS PROPUESTOS**

<b>REF.</b>	<b>REFERENCIA SIGPAC</b>	<b>CULTIVO</b>	<b>S/R</b>	<b>USO SIGPAC</b>	<b>Sup. Dec. admisible</b>	<b>Sup. Campo</b>	<b>Sup. Determ.</b>	<b>Sup. Resuelta</b>
-1476948	23-041-003-00167-0002	BARBECHO TRADICIONAL	S		0,04		0,04	0,04
-1476915	23-041-005-00051-0001	BARBECHO TRADICIONAL	S		0,28		0,28	0,28
170000005368177	23-041-003-00167-0001	OLIVAR	S		3,04		3,04	3,04
170000005368180	23-041-005-00135-0001	OLIVAR	S		0,38		0,38	0,38
170000005368182	23-041-005-00153-0001	OLIVAR	S		1,46		1,46	1,46
170000005368184	23-041-005-00157-0001	OLIVAR	S		0,77		0,77	0,77
170000005368185	23-041-006-00419-0010	OLIVAR	S		2,87		2,87	2,87
170000005368186	23-041-005-00051-0001	TRIGO DURO	S		1,28		1,28	1,28
170000005368191	23-041-003-00167-0002	AVENA	S		1,21		1,21	1,21
170000005368196	23-041-005-00027-0002	TRIGO DURO	S		1,34		1,34	1,34

**Datos considerados para el Cálculo de la Carga Ganadera del expediente**

Superficie determinada para Cálculo Carga Ganadera: 0,00 ha  
Carga Ganadera del Expediente: 0,00 ugm/ha

**Incidencias de carga ganadera**

**INCIDENCIA DESCRIPCIÓN**

86132 Recinto superficie forrajera que no realiza la actividad de producción de pastoreo.  
Recinto:23-041-003-00167-00002 Cultivo:20000 BARBECHO TRADICIONAL-SIN VARIEDAD Secano  
Recinto:23-041-005-00051-00001 Cultivo:20000 BARBECHO TRADICIONAL-SIN VARIEDAD Secano

(1) Con incidencias que retienen pago o deniegan el expediente.  
(2) Se calcula sobre superficie declarada admisible.  
(3) Aplicación del artículo 16 bis del RD 147/2023.

Puede verificar la integridad de una copia de este documento mediante la lectura del código QR adjunto o mediante el acceso a la dirección <a href="https://ws050.juntadeandalucia.es/verificarFirma">https://ws050.juntadeandalucia.es/verificarFirma</a> indicando el código de VERIFICACIÓN				
FIRMADO POR	RAQUEL MARIA ESPIN CRESPO	FECHA	26/06/2024	
VERIFICACIÓN	Pk2jmMQ72K8YCCE9EQ8LU85ENJJ6M	PÁGINA	6660/8857	



**APELLIDOS Y NOMBRE / RAZÓN SOCIAL**

LÓPEZ ALAMINOS ROSENDO

**NIF**

\*\*\*\*5446\*

**EXPEDIENTE**

1154890

**RESOLUCIÓN**

CONCESIÓN DE LA AYUDA

**DATOS DE MANTENIMIENTO UNIDADES**

**GRUPO DE PAGO**

ZONAS DE LIMITACIONES NATURALES

**Sup. Dec.  
Admisible**

21,35

**Sup.  
Resuelta**

21,35

**Sobredecl.**

0,00

**% Sobredecl.**

0,00

**RESUMEN DE PAGOS**

	<b><u>IMPORTE ( Euros )</u></b>			
	<b><u>RESUELTO</u></b>	<b><u>FEADER</u></b>	<b><u>MAPA</u></b>	<b><u>CAPADR</u></b>
Pago realizado	973,57	827,54	95,51	50,53
A pagar	96,17	81,74	9,43	5,00
<b>TOTAL</b>	<b>1.069,74</b>	<b>909,28</b>	<b>104,94</b>	<b>55,53</b>

**APLICACIÓN DE REDUCCIONES Y PENALIZACIONES (%)**

<b><u>Criterios de subvencionabilidad (1)</u></b>	<b><u>Presentación tardía</u></b>	<b><u>Omisión declaración</u></b>	<b><u>Condicionabilidad</u></b>
0,00	0,00	0,00	0,00

**IMPORTE ( Euros )**

<b><u>Calculado(2)</u></b>	<b><u>Reducción</u></b>	<b><u>Penalización</u></b>	<b><u>Reducción Penalización (3)</u></b>	<b><u>Penalización adicional</u></b>	<b><u>Resuelto</u></b>	<b><u>FEADER</u></b>	<b><u>MAPA</u></b>	<b><u>CAPADR</u></b>
1.069,74 €	0,00 €	0,00 €	0,00 €	0,00 €	1.069,74 €	909,28 €	104,94 €	55,52 €
<b>Importe Unitario:</b>	<b>54,00 €</b>	<b>Nuevo Importe Unitario:</b>	<b>50,10 €</b>					

(1) Con incidencias que retienen pago o deniegan el expediente.

(2) Se calcula sobre superficie declarada admisible.

(3) Aplicación del artículo 16 bis del RD 147/2023.

Puede verificar la integridad de una copia de este documento mediante la lectura del código QR adjunto o mediante el acceso a la dirección <a href="https://ws050.juntadeandalucia.es/verificarFirma">https://ws050.juntadeandalucia.es/verificarFirma</a> indicando el código de VERIFICACIÓN				
FIRMADO POR	RAQUEL MARIA ESPIN CRESPO	FECHA	26/06/2024	
VERIFICACIÓN	Pk2jmMQ72K8YCCE9EQ8LU85ENJJ6M	PÁGINA	6661/8857	



**RECINTOS PROPUESTOS**

REF.	REFERENCIA SIGPAC	CULTIVO	S/R	USO SIGPAC	Sup. Dec. admisible	Sup. Campo	Sup. Determ.	Sup. Resuelta
-497630	23-092-081-00507-0002	OLIVAR	S		0,31		0,31	0,31
4152297	23-092-068-00215-0001	OLIVAR	S		0,29		0,29	0,29
4152299	23-092-068-00085-0001	OLIVAR	S		0,31		0,31	0,31
6818337	23-092-048-00277-0002	OLIVAR	S		0,36		0,36	0,36
6818339	23-009-023-00135-0007	OLIVAR	S		3,18		3,18	3,18
6818340	23-092-085-00058-0001	OLIVAR	S		1,16		1,16	1,16
6818341	23-092-085-00057-0001	OLIVAR	S		1,17		1,17	1,17
6818547	23-092-051-00268-0001	OLIVAR	S		0,66		0,66	0,66
1700000007240626	23-092-090-00280-0001	OLIVAR	S		0,61		0,61	0,61
1700000007240627	23-092-090-00281-0001	OLIVAR	S		0,22		0,22	0,22
1700000007240628	23-092-090-00282-0001	OLIVAR	S		0,41		0,41	0,41
1700000007240629	23-092-090-00283-0001	OLIVAR	S		0,13		0,13	0,13
1700000007240630	23-092-090-00592-0001	OLIVAR	S		0,11		0,11	0,11
1700000007240632	23-088-011-00154-0001	OLIVAR	R		0,85		0,85	0,85
1700000007240633	23-088-017-00661-0001	OLIVAR	R		2,62		2,62	2,62
1700000007240634	23-092-069-00038-0001	OLIVAR	S		0,56		0,56	0,56
1700000007240635	23-092-072-00057-0001	OLIVAR	S		1,74		1,74	1,74
1700000007240636	23-092-081-00368-0002	OLIVAR	S		0,04		0,04	0,04
1700000007240637	23-092-081-00386-0001	OLIVAR	S		2,10		2,10	2,10
1700000007240638	23-092-082-00171-0001	OLIVAR	R		0,39		0,39	0,39
1700000007240639	23-092-085-00206-0001	OLIVAR	R		0,42		0,42	0,42
1700000007240640	23-092-081-00460-0002	OLIVAR	S		0,12		0,12	0,12
1700000007240641	23-092-081-00461-0001	OLIVAR	S		0,31		0,31	0,31
1700000007240642	23-092-085-00237-0001	OLIVAR	S		0,31		0,31	0,31
1700000007240643	23-092-085-00460-0002	OLIVAR	S		0,32		0,32	0,32
1700000007240644	23-092-082-00191-0002	OLIVAR	R		0,20		0,20	0,20
1700000007240645	23-092-081-00394-0002	OLIVAR	S		0,08		0,08	0,08
1700000007240646	23-092-081-00395-0002	OLIVAR	S		0,72		0,72	0,72
1700000007240648	23-092-081-00459-0001	OLIVAR	S		0,54		0,54	0,54
1700000007240649	23-092-089-00272-0001	OLIVAR	S		1,11		1,11	1,11

(1) Con incidencias que retienen pago o deniegan el expediente.  
 (2) Se calcula sobre superficie declarada admisible.  
 (3) Aplicación del artículo 16 bis del RD 147/2023.

Puede verificar la integridad de una copia de este documento mediante la lectura del código QR adjunto o mediante el acceso a la dirección <a href="https://ws050.juntadeandalucia.es/verificarFirma">https://ws050.juntadeandalucia.es/verificarFirma</a> indicando el código de VERIFICACIÓN				
FIRMADO POR	RAQUEL MARIA ESPIN CRESPO	FECHA	26/06/2024	
VERIFICACIÓN	Pk2jmMQ72K8YCCCE9EQ8LU85ENJJ6M	PÁGINA	6662/8857	

**APELLIDOS Y NOMBRE / RAZÓN SOCIAL**

LOPEZ ALCAZAR ANTONIO TOMAS

**NIF**

\*\*\*\*5662\*

**EXPEDIENTE**

1080652

**RESOLUCIÓN**

CONCESIÓN DE LA AYUDA

**DATOS DE MANTENIMIENTO UNIDADES**

<b>GRUPO DE PAGO</b>	<b>Sup. Dec. Admisible</b>	<b>Sup. Resuelta</b>	<b>Sobredecl.</b>	<b>% Sobredecl.</b>
ZONAS DE LIMITACIONES NATURALES	23,66	23,66	0,00	0,00

**RESUMEN DE PAGOS**

	<b>IMPORTE ( Euros )</b>			
	<b>RESUELTO</b>	<b>FEADER</b>	<b>MAPA</b>	<b>CAPADR</b>
Pago realizado	1.041,68	885,43	102,19	54,07
A pagar	102,90	87,47	10,09	5,34
<b>TOTAL</b>	<b>1.144,58</b>	<b>972,90</b>	<b>112,28</b>	<b>59,41</b>

**APLICACIÓN DE REDUCCIONES Y PENALIZACIONES (%)**

<b>Criterios de subvencionabilidad (1)</b>	<b>Presentación tardía</b>	<b>Omisión declaración</b>	<b>Condicionabilidad</b>
0,00	0,00	0,00	0,00

**IMPORTE ( Euros )**

Calculado(2)	Reducción	Penalización	Reducción Penalización (3)	Penalización adicional	Resuelto	FEADER	MAPA	CAPADR
1.144,58 €	0,00 €	0,00 €	0,00 €	0,00 €	1.144,58 €	972,89 €	112,28 €	59,41 €
Importe Unitario:	54,00 €	Nuevo Importe Unitario:	48,38 €					

**RECINTOS PROPUESTOS**

<b>REF.</b>	<b>REFERENCIA SIGPAC</b>	<b>CULTIVO</b>	<b>USO S/R SIGPAC</b>	<b>Sup. Dec. admisible</b>	<b>Sup. Campo</b>	<b>Sup. Determ.</b>	<b>Sup. Resuelta</b>
-1296380	23-058-013-00371-0001	OLIVAR	S	0,01		0,01	0,01
-1296379	23-058-013-00371-0001	OLIVAR	S	0,02		0,02	0,02
1700000006054626	23-058-013-00117-0001	OLIVAR	S	14,25		14,25	14,25
1700000006054627	23-058-013-00354-0002	OLIVAR	S	2,43		2,43	2,43
1700000006054628	23-058-013-00355-0001	OLIVAR	S	6,95		6,95	6,95

**INCIDENCIAS****INCIDENCIA DESCRIPCIÓN**

86124	Recinto de forrajera para Cálculo de Carga Ganadera que No pertenece a Explotación. Recinto:23-900-010-00057-00001 Cultivo:62000 PASTOS PERMANENTES DE 5 O MAS AÑOS-SIN VARIEDAD Secano Recinto:23-900-010-00079-00001 Cultivo:62000 PASTOS PERMANENTES DE 5 O MAS AÑOS-SIN VARIEDAD Secano Recinto:23-900-012-00311-00002 Cultivo:62000 PASTOS PERMANENTES DE 5 O MAS AÑOS-SIN VARIEDAD Secano Recinto:23-900-012-00311-00003 Cultivo:62000 PASTOS PERMANENTES DE 5 O MAS AÑOS-SIN VARIEDAD Secano
-------	---

(1) Con incidencias que retienen pago o deniegan el expediente.

(2) Se calcula sobre superficie declarada admisible.

(3) Aplicación del artículo 16 bis del RD 147/2023.

Puede verificar la integridad de una copia de este documento mediante la lectura del código QR adjunto o mediante el acceso a la dirección <https://ws050.juntadeandalucia.es/verificarFirma> indicando el código de VERIFICACIÓN

FIRMADO POR	RAQUEL MARIA ESPIN CRESPO	FECHA	26/06/2024
VERIFICACIÓN	Pk2jmMQ72K8YCCE9EQ8LU85ENJJ6M	PÁGINA	6663/8857





**APELLIDOS Y NOMBRE / RAZÓN SOCIAL**

LOPEZ ARANDA FRANCISCO

**NIF**  
\*\*\*0988\*

**EXPEDIENTE**  
1181139

**RESOLUCIÓN**  
CONCESIÓN DE LA AYUDA

**DATOS DE MANTENIMIENTO UNIDADES**

**GRUPO DE PAGO**

ZONAS DE LIMITACIONES NATURALES

Sup. Dec. Admisible	Sup. Resuelta	Sobredecl.	% Sobredecl.
4,66	4,66	0,00	0,00

**RESUMEN DE PAGOS**

	IMPORTE ( Euros )			
	RESUELTO	FEADER	MAPA	CAPADR
Pago realizado	229,02	194,66	22,47	11,89
A pagar	22,62	19,23	2,22	1,17
<b>TOTAL</b>	<b>251,64</b>	<b>213,89</b>	<b>24,69</b>	<b>13,06</b>

**APLICACIÓN DE REDUCCIONES Y PENALIZACIONES (%)**

Criterios de subvencionabilidad (1)	Presentación tardía	Omisión declaración	Condicionalidad
0,00	0,00	0,00	0,00

**IMPORTE ( Euros )**

Calculado(2)	Reducción	Penalización	Reducción Penalización (3)	Penalización adicional	Resuelto	FEADER	MAPA	CAPADR
251,64 €	0,00 €	0,00 €	0,00 €	0,00 €	251,64 €	213,89 €	24,69 €	13,06 €
Importe Unitario:	54,00 €	Nuevo Importe Unitario:	54,00 €					

**RECINTOS PROPUESTOS**

REF.	REFERENCIA SIGPAC	CULTIVO	S/R	USO SIGPAC	Sup. Dec. admisible	Sup. Campo	Sup. Determ.	Sup. Resuelta
-1245426	23-088-015-09031-0008	OLIVAR	S		0,07		0,07	0,07
-443982	23-088-022-09024-0002	OLIVAR	S		0,12		0,12	0,12
4174289	23-088-018-00007-0001	OLIVAR	S		0,26		0,26	0,26
4174292	23-088-021-00229-0001	OLIVAR	S		0,50		0,50	0,50
4174293	23-088-021-00230-0001	OLIVAR	S		0,06		0,06	0,06
1700000005875648	23-075-015-00086-0001	OLIVAR	S		0,50		0,50	0,50
1700000005875649	23-075-015-00087-0002	OLIVAR	S		0,40		0,40	0,40
1700000005875650	23-075-015-00088-0002	OLIVAR	S		0,60		0,60	0,60
1700000005875651	23-075-015-00090-0001	OLIVAR	S		0,16		0,16	0,16
1700000005875652	23-075-015-00091-0001	OLIVAR	S		0,17		0,17	0,17
1700000005875653	23-075-015-00092-0001	OLIVAR	S		0,18		0,18	0,18
1700000005875655	23-088-022-00419-0001	OLIVAR	S		0,87		0,87	0,87
1700000005875656	23-088-015-00081-0001	OLIVAR	S		0,49		0,49	0,49
1700000005875657	23-088-020-00192-0002	OLIVAR	S		0,28		0,28	0,28

(1) Con incidencias que retienen pago o deniegan el expediente.  
 (2) Se calcula sobre superficie declarada admisible.  
 (3) Aplicación del artículo 16 bis del RD 147/2023.

Puede verificar la integridad de una copia de este documento mediante la lectura del código QR adjunto o mediante el acceso a la dirección <a href="https://ws050.juntadeandalucia.es/verificarFirma">https://ws050.juntadeandalucia.es/verificarFirma</a> indicando el código de VERIFICACIÓN					
FIRMADO POR	RAQUEL MARIA ESPIN CRESPO		FECHA		26/06/2024
VERIFICACIÓN	Pk2jmMQ72K8YCCE9EQ8LU85ENJJJ6M		PÁGINA		6664/8857

**APELLIDOS Y NOMBRE / RAZÓN SOCIAL**

LOPEZ ARANDA PEDRO MANUEL

**NIF**

\*\*\*\*5246\*

**EXPEDIENTE**

1150394

**RESOLUCIÓN**

CONCESIÓN DE LA AYUDA

**DATOS DE MANTENIMIENTO UNIDADES****GRUPO DE PAGO**

ZONAS DE LIMITACIONES NATURALES

**Sup. Dec.  
Admisible**

38,83

**Sup.  
Resuelta**

38,83

**Sobredecl.**

0,00

**% Sobredecl.**

0,00

**RESUMEN DE PAGOS**

	<b>IMPORTE ( Euros )</b>			
	<b>RESUELTO</b>	<b>FEADER</b>	<b>MAPA</b>	<b>CAPADR</b>
Pago realizado	1.081,20	919,02	106,06	56,12
A pagar	105,88	90,00	10,39	5,49
<b>TOTAL</b>	<b>1.187,08</b>	<b>1.009,02</b>	<b>116,45</b>	<b>61,61</b>

**APLICACIÓN DE REDUCCIONES Y PENALIZACIONES (%)**

<b>Criterios de subvencionabilidad (1)</b>	<b>Presentación tardía</b>	<b>Omisión declaración</b>	<b>Condicionabilidad</b>
0,00	0,00	0,00	0,00

**IMPORTE ( Euros )**

Calculado(2)	Reducción	Penalización	Reducción Penalización (3)	Penalización adicional	Resuelto	FEADER	MAPA	CAPADR
1.187,08 €	0,00 €	0,00 €	0,00 €	0,00 €	1.187,08 €	1.009,02 €	116,45 €	61,61 €
Importe Unitario:	54,00 €	Nuevo Importe Unitario:	30,57 €					

(1) Con incidencias que retienen pago o deniegan el expediente.  
(2) Se calcula sobre superficie declarada admisible.  
(3) Aplicación del artículo 16 bis del RD 147/2023.

Puede verificar la integridad de una copia de este documento mediante la lectura del código QR adjunto o mediante el acceso a la dirección <https://ws050.juntadeandalucia.es/verificarFirma> indicando el código de VERIFICACIÓN

FIRMADO POR	RAQUEL MARIA ESPIN CRESPO	FECHA	26/06/2024
VERIFICACIÓN	Pk2jmMQ72K8YCCE9EQ8LU85ENJJ6M	PÁGINA	6665/8857





**RECINTOS PROPUESTOS**

REF.	REFERENCIA SIGPAC	CULTIVO	S/R	USO SIGPAC	Sup._Dec. admisible	Sup. Campo	Sup. Determ.	Sup. Resuelta
-1373506	23-035-005-00286-0002	HUERTA	S		0,22		0,22	0,22
-1372169	23-035-005-00286-0002	AVENA	S		0,21		0,21	0,21
-1113850	23-086-020-00117-0004	OLIVAR	S		0,12		0,12	0,12
-540961	23-035-005-00218-0001	OLIVAR	S		1,03		1,03	1,03
-540946	23-035-003-00151-0001	OLIVAR	S		0,49		0,49	0,49
-540937	23-035-003-00150-0001	OLIVAR	S		1,64		1,64	1,64
-540921	23-035-002-00074-0001	OLIVAR	S		1,30		1,30	1,30
-540899	23-035-001-00389-0001	OLIVAR	S		0,41		0,41	0,41
-539252	23-035-001-00339-0001	OLIVAR	S		0,48		0,48	0,48
-539220	23-035-001-00203-0001	OLIVAR	S		0,55		0,55	0,55
-539209	23-035-001-00104-0001	OLIVAR	S		0,92		0,92	0,92
-508604	23-086-020-00044-0001	OLIVAR	S		0,30		0,30	0,30
-501559	23-035-005-00256-0001	OLIVAR	S		0,60		0,60	0,60
-501555	23-035-005-00255-0001	OLIVAR	S		4,68		4,68	4,68
1700000002727154	23-027-014-00013-0001	OLIVAR	S		2,25		2,25	2,25
1700000002727157	23-035-001-00012-0001	OLIVAR	S		0,14		0,14	0,14
1700000002727160	23-035-001-00313-0001	OLIVAR	S		0,62		0,62	0,62
1700000002727169	23-035-005-00135-0001	OLIVAR	S		1,80		1,80	1,80
1700000002727174	23-086-018-00069-0001	OLIVAR	S		0,41		0,41	0,41
1700000005097127	23-035-001-00290-0001	OLIVAR	S		1,07		1,07	1,07
1700000005097128	23-086-020-00254-0003	OLIVAR	S		5,85		5,85	5,85
1700000005097129	23-086-018-00130-0002	OLIVAR	S		0,61		0,61	0,61
1700000005097130	23-086-018-00131-0001	OLIVAR	S		0,57		0,57	0,57
1700000005097131	23-035-002-00144-0001	OLIVAR	S		1,81		1,81	1,81
1700000005097132	23-086-018-00098-0001	OLIVAR	S		0,47		0,47	0,47
1700000006111390	23-035-005-00059-0001	OLIVAR	S		3,93		3,93	3,93
1700000006111391	23-035-005-00316-0001	OLIVAR	S		1,70		1,70	1,70
1700000006111392	23-035-005-00321-0001	OLIVAR	S		1,55		1,55	1,52
1700000006111393	23-035-005-00498-0001	OLIVAR	S		0,28		0,28	0,28
1700000006111394	23-086-018-00181-0001	OLIVAR	S		0,79		0,79	0,79
1700000006111395	23-086-018-00182-0001	OLIVAR	S		0,86		0,86	0,86
1700000006111396	23-086-018-00219-0003	OLIVAR	S		1,20		1,20	1,20

**INCIDENCIAS**

**INCIDENCIA DESCRIPCIÓN**

3934	Recinto real declarado en la S.U. con régimen de tenencia aparcería comunal cuyo identificativo presenta un solape entre S.U. y Declaración de aparcería. Recinto:23-900-043-00110-00002 Cultivo: -
4272	Verifica que las líneas de declaración de las Solicitudes Únicas no tienen solapes con la capa de Retroactividad Gráfica (ambas de la misma campaña) a nivel de expediente/línea de declaración gráfica de la solicitud. Recinto:23-035-005-00321-00001 Cultivo: - Agregado de la referencia del recinto.:0 Zona de la referencia del recinto.:0 Superficie solapada.:0,03 Id. Incid.:95148792
86021	Verifica que determinados recintos declarados por el expte para la operación, no se corresponde con la ZONA DESFAVORECIDA. Y no ha sido solicitada la operación análoga o correspondiente. Recinto:23-900-003-00082-00001 Cultivo:101010 OLIVAR-PICUAL Secano Operación correcta del recinto:6613.1 Recinto:23-900-003-00083-00001 Cultivo:101010 OLIVAR-PICUAL Secano Operación correcta del recinto:6613.1 Recinto:23-900-003-00095-00002 Cultivo:101010 OLIVAR-PICUAL Secano Operación correcta del recinto:6613.1 Recinto:23-900-003-00096-00001 Cultivo:101010 OLIVAR-PICUAL Secano Operación correcta del recinto:6613.1 Recinto:23-900-005-00246-00002 Cultivo:101010 OLIVAR-PICUAL Secano Operación correcta del recinto:6613.1 Recinto:23-900-005-00246-00003 Cultivo:101010 OLIVAR-PICUAL Secano Operación correcta del recinto:6613.1 Recinto:23-900-005-00246-00006 Cultivo:101010 OLIVAR-PICUAL Secano Operación correcta del recinto:6613.1 Recinto:23-900-043-00110-00002 Cultivo:101010 OLIVAR-PICUAL Secano Operación correcta del recinto:6613.1

(1) Con incidencias que retienen pago o deniegan el expediente.  
(2) Se calcula sobre superficie declarada admisible.  
(3) Aplicación del artículo 16 bis del RD 147/2023.

Puede verificar la integridad de una copia de este documento mediante la lectura del código QR adjunto o mediante el acceso a la dirección <a href="https://ws050.juntadeandalucia.es/verificarFirma">https://ws050.juntadeandalucia.es/verificarFirma</a> indicando el código de VERIFICACIÓN					
FIRMADO POR	RAQUEL MARIA ESPIN CRESPO		FECHA		26/06/2024
VERIFICACIÓN	Pk2jmMQ72K8YCCE9EQ8LU85ENJJ6M		PÁGINA		6666/8857





**APELLIDOS Y NOMBRE / RAZÓN SOCIAL**

LÓPEZ ARCO JUAN FRANCISCO

**NIF**

\*\*\*8207\*

**EXPEDIENTE**

1281876

**RESOLUCIÓN**

CONCESIÓN DE LA AYUDA

**DATOS DE MANTENIMIENTO UNIDADES**

**GRUPO DE PAGO**

ZONAS DE LIMITACIONES NATURALES

**Sup. Dec. Admisible**

44,32

**Sup. Resuelta**

44,32

**Sobredecl.**

0,00

**% Sobredecl.**

0,00

**RESUMEN DE PAGOS**

	<b>IMPORTE ( Euros )</b>			
	<b>RESUELTO</b>	<b>FEADER</b>	<b>MAPA</b>	<b>CAPADR</b>
Pago realizado	1.081,20	919,02	106,06	56,12
A pagar	106,80	90,78	10,48	5,54
<b>TOTAL</b>	<b>1.188,00</b>	<b>1.009,80</b>	<b>116,54</b>	<b>61,66</b>

**APLICACIÓN DE REDUCCIONES Y PENALIZACIONES (%)**

<b>Criterios de subvencionabilidad (1)</b>	<b>Presentación tardía</b>	<b>Omisión declaración</b>	<b>Condicionabilidad</b>
0,00	0,00	0,00	0,00

**IMPORTE ( Euros )**

Calculado(2)	Reducción	Penalización	Reducción Penalización (3)	Penalización adicional	Resuelto	FEADER	MAPA	CAPADR
1.188,00 €	0,00 €	0,00 €	0,00 €	0,00 €	1.188,00 €	1.009,80 €	116,54 €	61,66 €
<b>Importe Unitario:</b>	<b>54,00 €</b>	<b>Nuevo Importe Unitario:</b>	<b>26,81 €</b>					

(1) Con incidencias que retienen pago o deniegan el expediente.

(2) Se calcula sobre superficie declarada admisible.

(3) Aplicación del artículo 16 bis del RD 147/2023.

Puede verificar la integridad de una copia de este documento mediante la lectura del código QR adjunto o mediante el acceso a la dirección <a href="https://ws050.juntadeandalucia.es/verificarFirma">https://ws050.juntadeandalucia.es/verificarFirma</a> indicando el código de VERIFICACIÓN				
FIRMADO POR	RAQUEL MARIA ESPIN CRESPO	FECHA	26/06/2024	
VERIFICACIÓN	Pk2jmMQ72K8YCCE9EQ8LU85ENJJ6M	PÁGINA	6667/8857	



**RECINTOS PROPUESTOS**

REF.	REFERENCIA SIGPAC	CULTIVO	S/R	USO SIGPAC	Sup._Dec. admisible	Sup. Campo	Sup. Determ.	Sup. Resuelta
-1229200	23-035-005-00568-0001	OLIVAR	S		0,09		0,09	0,09
-1229199	23-035-005-00567-0001	OLIVAR	S		2,86		2,86	2,86
-1229197	23-035-002-00288-0001	OLIVAR	S		1,65		1,65	1,65
-509551	23-035-005-00476-0001	OLIVAR	S		1,66		1,66	1,66
-509522	23-035-005-00217-0001	OLIVAR	S		1,74		1,74	1,74
-509521	23-035-003-00079-0001	OLIVAR	S		1,99		1,99	1,99
-509518	23-035-001-00414-0001	OLIVAR	S		0,87		0,87	0,87
6920279	23-035-003-00078-0001	OLIVAR	S		0,02		0,02	0,02
6920290	23-035-001-00296-0001	OLIVAR	S		0,56		0,56	0,56
1700000005509223	23-035-001-00055-0002	OLIVAR	S		1,91		1,91	1,91
1700000005509230	23-086-018-00101-0001	OLIVAR	S		1,56		1,56	1,56
1700000005509231	23-086-018-00076-0001	OLIVAR	S		1,48		1,48	1,48
1700000005509232	23-086-018-00077-0001	OLIVAR	S		1,72		1,72	1,72
1700000005509233	23-086-018-00078-0001	OLIVAR	S		1,56		1,56	1,56
1700000005509238	23-035-002-00096-0001	OLIVAR	S		1,23		1,23	1,23
1700000005509239	23-035-002-00126-0001	OLIVAR	S		0,76		0,76	0,76
1700000005509244	23-035-001-00424-0001	OLIVAR	S		1,68		1,68	1,68
1700000005509245	23-086-018-00320-0004	OLIVAR	S		1,21		1,21	1,21
1700000005509246	23-035-005-00516-0002	OLIVAR	S		2,23		2,23	2,23
1700000005509247	23-035-005-00464-0001	OLIVAR	S		0,37		0,37	0,37
1700000005509248	23-035-005-00520-0001	OLIVAR	S		0,54		0,54	0,54
1700000005509250	23-035-005-00206-0001	OLIVAR	S		0,92		0,92	0,92
1700000005509251	23-035-005-00463-0001	OLIVAR	S		3,68		3,68	3,68
1700000005509252	23-035-005-00512-0002	OLIVAR	S		3,64		3,64	3,64
1700000006124813	23-035-001-00246-0001	OLIVAR	S		0,40		0,40	0,40
1700000006124814	23-035-001-00247-0001	OLIVAR	S		0,81		0,81	0,81
1700000006124818	23-086-020-00044-0001	OLIVAR	S		2,72		2,72	2,72
1700000006124820	23-035-005-00172-0001	OLIVAR	S		1,75		1,75	1,75
1700000006124821	23-035-005-00172-0003	OLIVAR	S		0,01		0,01	0,01
1700000006124824	23-035-005-00061-0001	OLIVAR	S		2,70		2,70	2,70

(1) Con incidencias que retienen pago o deniegan el expediente.  
 (2) Se calcula sobre superficie declarada admisible.  
 (3) Aplicación del artículo 16 bis del RD 147/2023.

Puede verificar la integridad de una copia de este documento mediante la lectura del código QR adjunto o mediante el acceso a la dirección <a href="https://ws050.juntadeandalucia.es/verificarFirma">https://ws050.juntadeandalucia.es/verificarFirma</a> indicando el código de VERIFICACIÓN				
FIRMADO POR	RAQUEL MARIA ESPIN CRESPO	FECHA	26/06/2024	
VERIFICACIÓN	Pk2jmMQ72K8YCCCE9EQ8LU85ENJJ6M	PÁGINA	6668/8857	



**APELLIDOS Y NOMBRE / RAZÓN SOCIAL**

LOPEZ ATIENZA MIGUEL

**NIF**

\*\*\*\*1500\*

**EXPEDIENTE**

1093030

**RESOLUCIÓN**

CONCESIÓN DE LA AYUDA

**DATOS DE MANTENIMIENTO UNIDADES**

**GRUPO DE PAGO**

ZONAS DE LIMITACIONES NATURALES

**Sup. Dec. Admisible**

38,32

**Sup. Resuelta**

38,32

**Sobredecl.**

0,00

**% Sobredecl.**

0,00

**RESUMEN DE PAGOS**

	<b><u>IMPORTE ( Euros )</u></b>			
	<b><u>RESUELTO</u></b>	<b><u>FEADER</u></b>	<b><u>MAPA</u></b>	<b><u>CAPADR</u></b>
Pago realizado	1.081,20	919,02	106,06	56,12
A pagar	106,80	90,78	10,48	5,54
<b>TOTAL</b>	<b>1.188,00</b>	<b>1.009,80</b>	<b>116,54</b>	<b>61,66</b>

**APLICACIÓN DE REDUCCIONES Y PENALIZACIONES (%)**

<b><u>Criterios de subvencionabilidad (1)</u></b>	<b><u>Presentación tardía</u></b>	<b><u>Omisión declaración</u></b>	<b><u>Condicionabilidad</u></b>
0,00	0,00	0,00	0,00

**IMPORTE ( Euros )**

<b><u>Calculado(2)</u></b>	<b><u>Reducción</u></b>	<b><u>Penalización</u></b>	<b><u>Reducción Penalización (3)</u></b>	<b><u>Penalización adicional</u></b>	<b><u>Resuelto</u></b>	<b><u>FEADER</u></b>	<b><u>MAPA</u></b>	<b><u>CAPADR</u></b>
1.188,00 €	0,00 €	0,00 €	0,00 €	0,00 €	1.188,00 €	1.009,80 €	116,54 €	61,66 €
<b>Importe Unitario:</b>	<b>54,00 €</b>	<b>Nuevo Importe Unitario:</b>	<b>31,00 €</b>					

(1) Con incidencias que retienen pago o deniegan el expediente.  
 (2) Se calcula sobre superficie declarada admisible.  
 (3) Aplicación del artículo 16 bis del RD 147/2023.

Puede verificar la integridad de una copia de este documento mediante la lectura del código QR adjunto o mediante el acceso a la dirección <a href="https://ws050.juntadeandalucia.es/verificarFirma">https://ws050.juntadeandalucia.es/verificarFirma</a> indicando el código de VERIFICACIÓN				
FIRMADO POR	RAQUEL MARIA ESPIN CRESPO	FECHA	26/06/2024	
VERIFICACIÓN	Pk2jmMQ72K8YCCE9EQ8LU85ENJJ6M	PÁGINA	6669/8857	



**RECINTOS PROPUESTOS**

REF.	REFERENCIA SIGPAC	CULTIVO	S/R	USO SIGPAC	Sup._Dec. admisible	Sup. Campo	Sup. Determ.	Sup. Resuelta
4657316	23-092-052-00119-0001	OLIVAR	S		0,24		0,24	0,24
4657319	23-092-052-00122-0001	OLIVAR	S		0,15		0,15	0,15
5086699	23-092-082-00003-0002	OLIVAR	S		1,54		1,54	1,54
5086701	23-092-044-00035-0001	OLIVAR	S		2,57		2,57	2,57
5250428	23-092-094-00151-0001	OLIVAR	S		2,58		2,58	2,58
5250457	23-092-095-00235-0001	OLIVAR	S		0,50		0,50	0,50
5251407	23-092-095-00002-0002	OLIVAR	S		0,79		0,79	0,79
5251408	23-092-095-00198-0001	OLIVAR	S		0,36		0,36	0,36
5502714	23-092-041-00074-0005	OLIVAR	S		7,42		7,42	7,42
5502715	23-092-041-00074-0004	OLIVAR	R		3,44		3,44	3,44
5502717	23-092-040-00009-0001	OLIVAR	S		8,05		8,05	8,05
5527255	23-092-094-00151-0002	OLIVAR	S		0,20		0,20	0,20
1700000006140249	23-092-090-00181-0001	OLIVAR	S		0,29		0,29	0,29
1700000006140250	23-092-095-00291-0001	OLIVAR	S		0,72		0,72	0,72
1700000006140251	23-092-096-00067-0001	OLIVAR	S		0,82		0,82	0,82
1700000006140252	23-092-096-00125-0001	OLIVAR	S		0,45		0,45	0,45
1700000006140253	23-092-049-00289-0001	OLIVAR	R		0,29		0,29	0,29
1700000006140254	23-092-014-00046-0001	OLIVAR	S		0,54		0,54	0,54
1700000006140256	23-092-076-00038-0001	OLIVAR	S		0,66		0,66	0,66
1700000006140257	23-092-076-00032-0001	OLIVAR	S		1,64		1,64	1,64
1700000006140258	23-092-074-00114-0002	OLIVAR	S		0,82		0,82	0,82
1700000006140259	23-092-052-00087-0001	OLIVAR	S		1,41		1,41	1,41
1700000006140260	23-092-081-00171-0001	OLIVAR	S		1,20		1,20	1,20
1700000006140261	23-092-081-00259-0001	OLIVAR	S		0,18		0,18	0,18
1700000006140264	23-092-090-00182-0001	OLIVAR	S		0,50		0,50	0,50
1700000006140267	23-092-085-00333-0001	OLIVAR	S		0,48		0,48	0,48
1700000006140268	23-092-082-00533-0001	OLIVAR	S		0,48		0,48	0,48

(1) Con incidencias que retienen pago o deniegan el expediente.  
 (2) Se calcula sobre superficie declarada admisible.  
 (3) Aplicación del artículo 16 bis del RD 147/2023.

Puede verificar la integridad de una copia de este documento mediante la lectura del código QR adjunto o mediante el acceso a la dirección <a href="https://ws050.juntadeandalucia.es/verificarFirma">https://ws050.juntadeandalucia.es/verificarFirma</a> indicando el código de VERIFICACIÓN				
FIRMADO POR	RAQUEL MARIA ESPIN CRESPO	FECHA	26/06/2024	
VERIFICACIÓN	Pk2jmMQ72K8YCCCE9EQ8LU85ENJJJ6M	PÁGINA	6670/8857	

**APELLIDOS Y NOMBRE / RAZÓN SOCIAL**

LOPEZ BARRIOS FRANCISCO ALONSO

**NIF**

\*\*\*\*8719\*

**EXPEDIENTE**

1064966

**RESOLUCIÓN**

CONCESIÓN DE LA AYUDA

**DATOS DE MANTENIMIENTO UNIDADES****GRUPO DE PAGO**

ZONAS DE LIMITACIONES NATURALES

**Sup. Dec.  
Admisible**

14,32

**Sup.  
Resuelta**

14,32

**Sobredecl.**

0,00

**% Sobredecl.**

0,00

**RESUMEN DE PAGOS**

	<b>IMPORTE ( Euros )</b>			
	<b>RESUELTO</b>	<b>FEADER</b>	<b>MAPA</b>	<b>CAPADR</b>
Pago realizado	703,76	598,20	69,04	36,52
A pagar	61,79	52,52	6,06	3,21
<b>TOTAL</b>	<b>765,55</b>	<b>650,72</b>	<b>75,10</b>	<b>39,73</b>

**APLICACIÓN DE REDUCCIONES Y PENALIZACIONES (%)**

<b>Criterios de subvencionabilidad (1)</b>	<b>Presentación tardía</b>	<b>Omisión declaración</b>	<b>Condicionalidad</b>
0,00	0,00	1,00	0,00

**IMPORTE ( Euros )**

Calculado(2)	Reducción	Penalización	Reducción Penalización (3)	Penalización adicional	Resuelto	FEADER	MAPA	CAPADR
773,28 €	0,00 €	0,00 €	0,00 €	0,00 €	765,55 €	650,72 €	75,10 €	39,73 €
Importe Unitario:	54,00 €	Nuevo Importe Unitario:	54,00 €					

**RECINTOS PROPUESTOS**

<b>REF.</b>	<b>REFERENCIA SIGPAC</b>	<b>CULTIVO</b>	<b>S/R</b>	<b>USO SIGPAC</b>	<b>Sup. Dec. admisible</b>	<b>Sup. Campo</b>	<b>Sup. Determ.</b>	<b>Sup. Resuelta</b>
-1214469	23-096-008-00262-0028	OLIVAR	S		0,04		0,04	0,04
-1214468	23-096-008-00262-0020	OLIVAR	S		0,02		0,02	0,02
-1214467	23-096-008-00262-0019	OLIVAR	S		0,02		0,02	0,02
-1214466	23-096-008-00262-0013	PASTOS PERMANENTES DE 5 O MAS AÑOS	S		0,11		0,11	0,11
-1214465	23-096-008-00262-0012	OLIVAR	S		0,11		0,11	0,11
-1214464	23-096-008-00262-0011	PASTOS PERMANENTES DE 5 O MAS AÑOS	S		0,01		0,01	0,01
-1214463	23-096-008-00262-0010	PASTOS PERMANENTES DE 5 O MAS AÑOS	S		0,14		0,14	0,14
-1214462	23-096-008-00262-0009	PASTOS PERMANENTES DE 5 O MAS AÑOS	S		0,10		0,10	0,10
-1214461	23-096-008-00262-0007	PASTOS PERMANENTES DE 5 O MAS AÑOS	S		0,40		0,40	0,40
-1214457	23-096-008-00262-0002	OLIVAR	S		2,64		2,64	2,64
-1214455	23-096-008-00262-0001	PASTOS PERMANENTES DE 5 O MAS AÑOS	S		0,77		0,77	0,77
1700000006784123	23-061-015-00009-0008	ALGODÓN	R		9,96		9,96	9,96

**INCIDENCIAS****INCIDENCIA DESCRIPCIÓN**

256 Solicitud con recintos no declarados en campaña actual con una reducción por omisión de superficie superior al 3%  
CÓDIGO PARA EL PORCENTAJE DE REDUCCIÓN POR OMISIÓN QUE CORRESPONDE A LA SOLICITUD:1

(1) Con incidencias que retienen pago o deniegan el expediente.  
(2) Se calcula sobre superficie declarada admisible.  
(3) Aplicación del artículo 16 bis del RD 147/2023.

Puede verificar la integridad de una copia de este documento mediante la lectura del código QR adjunto o mediante el acceso a la dirección <a href="https://ws050.juntadeandalucia.es/verificarFirma">https://ws050.juntadeandalucia.es/verificarFirma</a> indicando el código de VERIFICACIÓN					
FIRMADO POR	RAQUEL MARIA ESPIN CRESPO		FECHA		26/06/2024
VERIFICACIÓN	Pk2jmMQ72K8YCCE9EQ8LU85ENJJ6M		PÁGINA		6671/8857

**Datos considerados para el Cálculo de la Carga Ganadera del expediente**

Superficie determinada para Cálculo Carga Ganadera: 1,53 ha  
Carga Ganadera del Expediente: 33,62 ugm/ha

<u>Explotación</u>	<u>Especie</u>	<u>Ugm Calculada para CG</u>
ES230960006004	CAPRINA	48,10
ES230960006004	PORCINO	3,34


**Recintos Determinados para el Cálculo de Garga Ganadera**

<u>REF.</u>	<u>REFERENCIA SIGPAC</u>	<u>CULTIVO</u>	<u>DESCRIPCIÓN CULTIVO</u>	<u>S/R</u>	<u>SUP. RESUELTA (ha)</u>
-1214466	23-096-008-00262-00013	62000	PASTOS PERMANENTES DE 5 O MAS AÑOS-SIN VARIEDAD	S	0,11
-1214464	23-096-008-00262-00011	62000	PASTOS PERMANENTES DE 5 O MAS AÑOS-SIN VARIEDAD	S	0,01
-1214463	23-096-008-00262-00010	62000	PASTOS PERMANENTES DE 5 O MAS AÑOS-SIN VARIEDAD	S	0,14
-1214462	23-096-008-00262-00009	62000	PASTOS PERMANENTES DE 5 O MAS AÑOS-SIN VARIEDAD	S	0,10
-1214461	23-096-008-00262-00007	62000	PASTOS PERMANENTES DE 5 O MAS AÑOS-SIN VARIEDAD	S	0,40
-1214455	23-096-008-00262-00001	62000	PASTOS PERMANENTES DE 5 O MAS AÑOS-SIN VARIEDAD	S	0,77

(1) Con incidencias que retienen pago o deniegan el expediente.  
(2) Se calcula sobre superficie declarada admisible.  
(3) Aplicación del artículo 16 bis del RD 147/2023.

Puede verificar la integridad de una copia de este documento mediante la lectura del código QR adjunto o mediante el acceso a la dirección <https://ws050.juntadeandalucia.es/verificarFirma> indicando el código de VERIFICACIÓN

FIRMADO POR	RAQUEL MARIA ESPIN CRESPO	FECHA	26/06/2024
VERIFICACIÓN	Pk2jmMQ72K8YCCE9EQ8LU85ENJJ6M	PÁGINA	6672/8857



**APELLIDOS Y NOMBRE / RAZÓN SOCIAL**

LOPEZ CACERES RAFAEL

**NIF**

\*\*\*\*7483\*

**EXPEDIENTE**

1152051

**RESOLUCIÓN**

CONCESIÓN DE LA AYUDA

**DATOS DE MANTENIMIENTO UNIDADES**

<b>GRUPO DE PAGO</b>	<b>Sup. Dec. Admisible</b>	<b>Sup. Resuelta</b>	<b>Sobredecl.</b>	<b>% Sobredecl.</b>
ZONAS DE LIMITACIONES NATURALES	20,67	20,67	0,00	0,00

**RESUMEN DE PAGOS**

	<b>IMPORTE ( Euros )</b>			
	<b>RESUELTO</b>	<b>FEADER</b>	<b>MAPA</b>	<b>CAPADR</b>
Pago realizado	953,52	810,49	93,54	49,49
A pagar	94,19	80,06	9,24	4,89
<b>TOTAL</b>	<b>1.047,71</b>	<b>890,55</b>	<b>102,78</b>	<b>54,38</b>

**APLICACIÓN DE REDUCCIONES Y PENALIZACIONES (%)**

<b>Criterios de subvencionabilidad (1)</b>	<b>Presentación tardía</b>	<b>Omisión declaración</b>	<b>Condicionabilidad</b>
0,00	0,00	0,00	0,00

**IMPORTE ( Euros )**

Calculado(2)	Reducción	Penalización	Reducción Penalización (3)	Penalización adicional	Resuelto	FEADER	MAPA	CAPADR
1.047,71 €	0,00 €	0,00 €	0,00 €	0,00 €	1.047,71 €	890,55 €	102,78 €	54,38 €
<b>Importe Unitario:</b>	<b>54,00 €</b>	<b>Nuevo Importe Unitario:</b>	<b>50,69 €</b>					

**RECINTOS PROPUESTOS**

<b>REF.</b>	<b>REFERENCIA SIGPAC</b>	<b>CULTIVO</b>	<b>S/R</b>	<b>USO SIGPAC</b>	<b>Sup. Dec. admisible</b>	<b>Sup. Campo</b>	<b>Sup. Determ.</b>	<b>Sup. Resuelta</b>
170000005827401	23-096-007-00245-0002	OLIVAR	S		0,05		0,05	0,05
170000005827402	23-096-007-00247-0002	OLIVAR	S		19,16		19,16	19,16
170000005827403	23-096-007-00251-0002	OLIVAR	S		0,01		0,01	0,01
170000005827404	23-096-007-00251-0002	OLIVAR	S		0,01		0,01	0,01
170000005827405	23-096-007-00250-0001	OLIVAR	R		0,39		0,39	0,39
170000005827406	23-096-007-00250-0001	OLIVAR	R		0,20		0,20	0,20
170000005827407	23-096-007-00250-0002	OLIVAR	S		0,85		0,85	0,85

(1) Con incidencias que retienen pago o deniegan el expediente.

(2) Se calcula sobre superficie declarada admisible.

(3) Aplicación del artículo 16 bis del RD 147/2023.

Puede verificar la integridad de una copia de este documento mediante la lectura del código QR adjunto o mediante el acceso a la dirección <https://ws050.juntadeandalucia.es/verificarFirma> indicando el código de VERIFICACIÓN

FIRMADO POR	RAQUEL MARIA ESPIN CRESPO	FECHA	26/06/2024
VERIFICACIÓN	Pk2jmMQ72K8YCCE9EQ8LU85ENJJ6M	PÁGINA	6673/8857



**APELLIDOS Y NOMBRE / RAZÓN SOCIAL**

LOPEZ CASTILLO ELOY

**NIF**

\*\*\*6390\*

**EXPEDIENTE**

1024491

**RESOLUCIÓN**

CONCESIÓN DE LA AYUDA

**DATOS DE MANTENIMIENTO UNIDADES****GRUPO DE PAGO**

ZONAS DE LIMITACIONES NATURALES

**Sup. Dec.  
Admisible**

6,57

**Sup.  
Resuelta**

6,57

**Sobredecl.**

0,00

**% Sobredecl.**

0,00

**RESUMEN DE PAGOS**

	<b>IMPORTE ( Euros )</b>			
	<b>RESUELTO</b>	<b>FEADER</b>	<b>MAPA</b>	<b>CAPADR</b>
Pago realizado	322,89	274,45	31,67	16,76
A pagar	31,89	27,11	3,13	1,65
<b>TOTAL</b>	<b>354,78</b>	<b>301,56</b>	<b>34,80</b>	<b>18,41</b>

**APLICACIÓN DE REDUCCIONES Y PENALIZACIONES (%)**

<b>Criterios de subvencionabilidad (1)</b>	<b>Presentación tardía</b>	<b>Omisión declaración</b>	<b>Condicionalidad</b>
0,00	0,00	0,00	0,00

**IMPORTE ( Euros )**

Calculado(2)	Reducción	Penalización	Reducción Penalización (3)	Penalización adicional	Resuelto	FEADER	MAPA	CAPADR
354,78 €	0,00 €	0,00 €	0,00 €	0,00 €	354,78 €	301,56 €	34,80 €	18,42 €
Importe Unitario:	54,00 €	Nuevo Importe Unitario:	54,00 €					

**RECINTOS PROPUESTOS**

<b>REF.</b>	<b>REFERENCIA SIGPAC</b>	<b>CULTIVO</b>	<b>S/R</b>	<b>USO SIGPAC</b>	<b>Sup. Dec. admisible</b>	<b>Sup. Campo</b>	<b>Sup. Determ.</b>	<b>Sup. Resuelta</b>
1700000004946039	23-060-022-00032-0001	OLIVAR	S		0,52		0,52	0,52
1700000004946040	23-060-040-00101-0003	OLIVAR	S		1,44		1,44	1,44
1700000004946041	23-060-040-00102-0003	OLIVAR	S		0,02		0,02	0,02
1700000004946042	23-060-040-00099-0009	MELOCOTONEROS	S		0,12		0,12	0,12
1700000004946043	23-060-040-00099-0007	OLIVAR	S		1,34		1,34	1,34
1700000004946044	23-060-035-00210-0001	OLIVAR	S		0,04		0,04	0,04
1700000004946045	23-060-035-00211-0003	OLIVAR	S		1,47		1,47	1,47
1700000004946046	23-060-040-00029-0002	OLIVAR	S		0,70		0,70	0,70
1700000004946047	23-060-040-00281-0001	OLIVAR	S		0,01		0,01	0,01
1700000004946048	23-060-040-00098-0001	OLIVAR	S		0,13		0,13	0,13
1700000004946049	23-060-040-00098-0002	OLIVAR	S		0,50		0,50	0,50
1700000004946051	23-060-040-00101-0004	OLIVAR	S		0,02		0,02	0,02
1700000004946053	23-060-040-00099-0015	OLIVAR	S		0,17		0,17	0,17
1700000004946054	23-060-040-00099-0018	OLIVAR	S		0,09		0,09	0,09

(1) Con incidencias que retienen pago o deniegan el expediente.

(2) Se calcula sobre superficie declarada admisible.

(3) Aplicación del artículo 16 bis del RD 147/2023.

Puede verificar la integridad de una copia de este documento mediante la lectura del código QR adjunto o mediante el acceso a la dirección <https://ws050.juntadeandalucia.es/verificarFirma> indicando el código de VERIFICACIÓN

FIRMADO POR	RAQUEL MARIA ESPIN CRESPO	FECHA	26/06/2024
VERIFICACIÓN	Pk2jmMQ72K8YCCE9EQ8LU85ENJJ6M	PÁGINA	6674/8857





**APELLIDOS Y NOMBRE / RAZÓN SOCIAL**

LOPEZ CUEVAS ADRIAN

**NIF**

\*\*\*\*1610\*

**EXPEDIENTE**

1030759

**RESOLUCIÓN**

CONCESIÓN DE LA AYUDA

**DATOS DE MANTENIMIENTO UNIDADES**

<b>GRUPO DE PAGO</b>	<b>Sup. Dec. Admisible</b>	<b>Sup. Resuelta</b>	<b>Sobredecl.</b>	<b>% Sobredecl.</b>
ZONAS DE LIMITACIONES NATURALES	18,21	18,21	0,00	0,00

**RESUMEN DE PAGOS**

	<b>IMPORTE ( Euros )</b>			
	<b>RESUELTO</b>	<b>FEADER</b>	<b>MAPA</b>	<b>CAPADR</b>
Pago realizado	863,38	733,88	84,69	44,81
A pagar	85,29	72,50	8,37	4,42
<b>TOTAL</b>	<b>948,67</b>	<b>806,38</b>	<b>93,06</b>	<b>49,23</b>

**APLICACIÓN DE REDUCCIONES Y PENALIZACIONES (%)**

<b>Criterios de subvencionabilidad (1)</b>	<b>Presentación tardía</b>	<b>Omisión declaración</b>	<b>Condicionalidad</b>
0,00	0,00	0,00	0,00

**IMPORTE ( Euros )**

Calculado(2)	Reducción	Penalización	Reducción Penalización (3)	Penalización adicional	Resuelto	FEADER	MAPA	CAPADR
948,67 €	0,00 €	0,00 €	0,00 €	0,00 €	948,67 €	806,37 €	93,06 €	49,24 €
Importe Unitario:	54,00 €	Nuevo Importe Unitario:	52,10 €					

**RECINTOS PROPUESTOS**

<b>REF.</b>	<b>REFERENCIA SIGPAC</b>	<b>CULTIVO</b>	<b>S/R</b>	<b>USO SIGPAC</b>	<b>Sup. Dec. admisible</b>	<b>Sup. Campo</b>	<b>Sup. Determ.</b>	<b>Sup. Resuelta</b>
-1220371	23-092-036-00037-0003	OLIVAR	S		0,21		0,21	0,21
-1220370	23-092-036-00037-0001	OLIVAR	S		2,28		2,28	2,28
-1220369	23-092-036-00036-0003	OLIVAR	S		0,01		0,01	0,01
-1220368	23-092-036-00034-0001	OLIVAR	S		1,57		1,57	1,57
-1220367	23-092-036-00033-0001	OLIVAR	S		0,07		0,07	0,07
-1220365	23-092-036-00031-0001	OLIVAR	S		1,86		1,86	1,86
-1220364	23-092-036-00030-0001	OLIVAR	S		0,04		0,04	0,04
-457689	23-009-029-09021-0002	OLIVAR	S		0,01		0,01	0,01
5278635	23-009-029-00663-0002	OLIVAR	S		0,23		0,23	0,23
1700000005273947	23-009-029-00010-0001	OLIVAR	S		1,42		1,42	1,42
1700000005273948	23-009-029-00662-0002	OLIVAR	S		1,43		1,43	1,43
1700000005273949	23-085-015-00017-0002	OLIVAR	S		8,01		8,01	8,01
1700000005273952	23-009-029-00025-0001	OLIVAR	S		1,07		1,07	1,07

(1) Con incidencias que retienen pago o deniegan el expediente.

(2) Se calcula sobre superficie declarada admisible.

(3) Aplicación del artículo 16 bis del RD 147/2023.

Puede verificar la integridad de una copia de este documento mediante la lectura del código QR adjunto o mediante el acceso a la dirección <https://ws050.juntadeandalucia.es/verificarFirma> indicando el código de VERIFICACIÓN

FIRMADO POR	RAQUEL MARIA ESPIN CRESPO	FECHA	26/06/2024
VERIFICACIÓN	Pk2jmMQ72K8YCCE9EQ8LU85ENJJJ6M	PÁGINA	6675/8857





**APELLIDOS Y NOMBRE / RAZÓN SOCIAL**

LOPEZ DELGADO ROSA ANTONIA

**NIF**

\*\*\*\*2734\*

**EXPEDIENTE**

1122423

**RESOLUCIÓN**

CONCESIÓN DE LA AYUDA

**DATOS DE MANTENIMIENTO UNIDADES**

**GRUPO DE PAGO**

ZONAS DE LIMITACIONES NATURALES

**Sup. Dec. Admisible**

11,30

**Sup. Resuelta**

11,30

**Sobredecl.**

0,00

**% Sobredecl.**

0,00

**RESUMEN DE PAGOS**

	<b>IMPORTE ( Euros )</b>			
	<b>RESUELTO</b>	<b>FEADER</b>	<b>MAPA</b>	<b>CAPADR</b>
Pago realizado	555,34	472,04	54,48	28,82
A pagar	54,86	46,63	5,38	2,85
<b>TOTAL</b>	<b>610,20</b>	<b>518,67</b>	<b>59,86</b>	<b>31,67</b>

**APLICACIÓN DE REDUCCIONES Y PENALIZACIONES (%)**

<b>Criterios de subvencionabilidad (1)</b>	<b>Presentación tardía</b>	<b>Omisión declaración</b>	<b>Condicionalidad</b>
0,00	0,00	0,00	0,00

**IMPORTE ( Euros )**

Calculado(2)	Reducción	Penalización	Reducción Penalización (3)	Penalización adicional	Resuelto	FEADER	MAPA	CAPADR
610,20 €	0,00 €	0,00 €	0,00 €	0,00 €	610,20 €	518,67 €	59,86 €	31,67 €
Importe Unitario:	54,00 €	Nuevo Importe Unitario:	54,00 €					

**RECINTOS PROPUESTOS**

<b>REF.</b>	<b>REFERENCIA SIGPAC</b>	<b>CULTIVO</b>	<b>S/R</b>	<b>USO SIGPAC</b>	<b>Sup. Dec. admisible</b>	<b>Sup. Campo</b>	<b>Sup. Determ.</b>	<b>Sup. Resuelta</b>
-1365837	23-100-020-00018-0001	OLIVAR	S		0,08		0,08	0,08
-1365836	23-100-020-00017-0001	OLIVAR	S		6,35		6,35	6,35
-1365835	23-061-002-00197-0001	OLIVAR	R		1,15		1,15	1,15
-1365834	23-061-002-00196-0001	OLIVAR	R		0,95		0,95	0,95
-1081224	23-061-002-00110-0001	OLIVAR	R		0,94		0,94	0,94
1700000004761346	23-100-022-00025-0001	OLIVAR	S		1,83		1,83	1,83

(1) Con incidencias que retienen pago o deniegan el expediente.

(2) Se calcula sobre superficie declarada admisible.

(3) Aplicación del artículo 16 bis del RD 147/2023.

Puede verificar la integridad de una copia de este documento mediante la lectura del código QR adjunto o mediante el acceso a la dirección <https://ws050.juntadeandalucia.es/verificarFirma> indicando el código de VERIFICACIÓN

FIRMADO POR	RAQUEL MARIA ESPIN CRESPO	FECHA	26/06/2024
VERIFICACIÓN	Pk2jmMQ72K8YCCE9EQ8LU85ENJJJ6M	PÁGINA	6676/8857



**APELLIDOS Y NOMBRE / RAZÓN SOCIAL**

LOPEZ GARCIA FELIPE

**NIF**

\*\*\*\*1426\*

**EXPEDIENTE**

1226330

**RESOLUCIÓN**

CONCESIÓN DE LA AYUDA

**DATOS DE MANTENIMIENTO UNIDADES****GRUPO DE PAGO**

ZONAS DE LIMITACIONES NATURALES

**Sup. Dec.  
Admisible**

8,57

**Sup.  
Resuelta**

7,82

**Sobredecl.**

0,75

**% Sobredecl.**

8,75

**RESUMEN DE PAGOS**

	<b>IMPORTE ( Euros )</b>			
	<b>RESUELTO</b>	<b>FEADER</b>	<b>MAPA</b>	<b>CAPADR</b>
Pago realizado	310,60	264,01	30,47	16,12
A pagar	37,77	32,10	3,71	1,96
<b>TOTAL</b>	<b>348,37</b>	<b>296,11</b>	<b>34,18</b>	<b>18,08</b>

**APLICACIÓN DE REDUCCIONES Y PENALIZACIONES (%)**

<b>Criterios de subvencionabilidad (1)</b>	<b>Presentación tardía</b>	<b>Omisión declaración</b>	<b>Condicionalidad</b>
0,00	0,00	0,00	0,00

**IMPORTE ( Euros )**

Calculado(2)	Reducción	Penalización	Reducción Penalización (3)	Penalización adicional	Resuelto	FEADER	MAPA	CAPADR
462,78 €	40,50 €	73,91 €	0,00 €	0,00 €	348,37 €	296,11 €	34,18 €	18,08 €
Importe Unitario:	54,00 €	Nuevo Importe Unitario:	54,00 €					

**RECINTOS PROPUESTOS**

<b>REF.</b>	<b>REFERENCIA SIGPAC</b>	<b>CULTIVO</b>	<b>S/R</b>	<b>USO SIGPAC</b>	<b>Sup. Dec. admisible</b>	<b>Sup. Campo</b>	<b>Sup. Determ.</b>	<b>Sup. Resuelta</b>
-441417	23-088-023-09022-0004	OLIVAR	S		0,75		0,75	0,00
4579907	23-092-073-00131-0001	OLIVAR	S		0,60		0,60	0,60
4579908	23-092-047-00251-0002	OLIVAR	S		0,95		0,95	0,95
4579909	23-092-047-00144-0001	OLIVAR	S		0,70		0,70	0,70
5226955	23-092-047-00040-0001	OLIVAR	S		1,07		1,07	1,07
5226956	23-092-048-00163-0001	OLIVAR	S		0,46		0,46	0,46
5226957	23-092-047-00177-0001	OLIVAR	S		0,64		0,64	0,64
5792907	23-092-047-00194-0001	OLIVAR	R		1,36		1,36	1,36
1700000004495367	23-088-023-00096-0003	OLIVAR	S		2,04		2,04	2,04

**INCIDENCIAS****INCIDENCIA DESCRIPCIÓN**

242 Recinto pendiente de acreditación de titularidad.  
Recinto:23-088-023-09022-00004 Cultivo:101010 OLIVAR-PICUAL Secano

(1) Con incidencias que retienen pago o deniegan el expediente.  
(2) Se calcula sobre superficie declarada admisible.  
(3) Aplicación del artículo 16 bis del RD 147/2023.

Puede verificar la integridad de una copia de este documento mediante la lectura del código QR adjunto o mediante el acceso a la dirección <https://ws050.juntadeandalucia.es/verificarFirma> indicando el código de VERIFICACIÓN

FIRMADO POR	RAQUEL MARIA ESPIN CRESPO	FECHA	26/06/2024
VERIFICACIÓN	Pk2jmMQ72K8YCCE9EQ8LU85ENJJ6M	PÁGINA	6677/8857



**APELLIDOS Y NOMBRE / RAZÓN SOCIAL**

LOPEZ GARCIA JOSE

**NIF**

\*\*\*0000\*

**EXPEDIENTE**

1168702

**RESOLUCIÓN**

CONCESIÓN DE LA AYUDA

**DATOS DE MANTENIMIENTO UNIDADES****GRUPO DE PAGO**

ZONAS DE LIMITACIONES NATURALES

**Sup. Dec.  
Admisible**

24,02

**Sup.  
Resuelta**

24,02

**Sobredecl.**

0,00

**% Sobredecl.**

0,00

**RESUMEN DE PAGOS**

	<b>IMPORTE ( Euros )</b>			
	<b>RESUELTO</b>	<b>FEADER</b>	<b>MAPA</b>	<b>CAPADR</b>
Pago realizado	1.055,54	897,21	103,55	54,78
A pagar	98,98	84,13	9,71	5,14
<b>TOTAL</b>	<b>1.154,52</b>	<b>981,34</b>	<b>113,26</b>	<b>59,92</b>

**APLICACIÓN DE REDUCCIONES Y PENALIZACIONES (%)**

<b>Criterios de subvencionabilidad (1)</b>	<b>Presentación tardía</b>	<b>Omisión declaración</b>	<b>Condicionabilidad</b>
0,00	0,00	0,00	0,00

**IMPORTE ( Euros )**

Calculado(2)	Reducción	Penalización	Reducción Penalización (3)	Penalización adicional	Resuelto	FEADER	MAPA	CAPADR
1.154,52 €	0,00 €	0,00 €	0,00 €	0,00 €	1.154,52 €	981,34 €	113,26 €	59,92 €
Importe Unitario:	54,00 €	Nuevo Importe Unitario:	48,07 €					

(1) Con incidencias que retienen pago o deniegan el expediente.  
(2) Se calcula sobre superficie declarada admisible.  
(3) Aplicación del artículo 16 bis del RD 147/2023.

Puede verificar la integridad de una copia de este documento mediante la lectura del código QR adjunto o mediante el acceso a la dirección <https://ws050.juntadeandalucia.es/verificarFirma> indicando el código de VERIFICACIÓN

FIRMADO POR

RAQUEL MARIA ESPIN CRESPO

FECHA

26/06/2024

VERIFICACIÓN

Pk2jmMQ72K8YCCE9EQ8LU85ENJJ6M

PÁGINA

6678/8857





**RECINTOS PROPUESTOS**

REF.	REFERENCIA SIGPAC	CULTIVO	S/R	USO SIGPAC	Sup. Dec. admisible	Sup. Campo	Sup. Determ.	Sup. Resuelta
-1494001	23-085-001-00184-0004	OLIVAR	R		0,32		0,32	0,32
-1404534	23-085-001-00180-0004	OLIVAR	R		0,28		0,28	0,28
-1404533	23-085-001-00183-0004	OLIVAR	R		0,26		0,26	0,26
-1309724	23-085-009-00194-0002	OLIVAR	S		0,12		0,12	0,12
-1111957	23-085-009-00286-0010	OLIVAR	S		0,42		0,42	0,42
-479335	23-085-001-00152-0001	ALFALFA	R		0,89		0,89	0,89
-479274	23-085-002-00064-0003	OLIVAR	R		0,02		0,02	0,02
-479273	23-085-002-00064-0003	OLIVAR	R		0,01		0,01	0,01
-123411	23-085-002-00211-0001	OLIVAR	R		0,57		0,57	0,57
-119775	23-085-002-00182-0003	OLIVAR	R		0,06		0,06	0,06
4596607	23-085-001-00150-0001	ALFALFA	R		1,94		1,94	1,94
5082276	23-085-001-00164-0001	ALFALFA	R		0,74		0,74	0,63
5082284	23-085-001-00169-0001	ALFALFA	R		0,73		0,73	0,73
5289523	23-085-009-00205-0001	OLIVAR	S		0,73		0,73	0,73
5502217	23-085-009-00196-0001	OLIVAR	R		3,21		3,21	3,21
6835766	23-085-008-00189-0001	OLIVAR	S		0,66		0,66	0,66
6835771	23-085-008-00247-0003	OLIVAR	S		0,50		0,50	0,50
6835772	23-085-009-00072-0001	OLIVAR	S		0,83		0,83	0,83
6835773	23-085-010-00157-0002	OLIVAR	S		0,31		0,31	0,31
6835774	23-085-008-00205-0001	OLIVAR	S		0,11		0,11	0,11
6835775	23-085-010-00176-0001	OLIVAR	S		0,62		0,62	0,62
6835776	23-085-010-00131-0001	OLIVAR	S		0,23		0,23	0,23
6835777	23-085-009-00080-0001	OLIVAR	S		0,15		0,15	0,15
6835778	23-085-010-00060-0001	OLIVAR	S		0,52		0,52	0,52
1700000002752516	23-085-002-00182-0001	OLIVAR	R		1,28		1,28	1,28
1700000005422274	23-085-001-00180-0001	AVENA	R		0,81		0,81	0,81
1700000005422275	23-085-001-00183-0001	AVENA	R		0,68		0,68	0,68
1700000005422276	23-085-001-00184-0001	AVENA	R		0,71		0,71	0,71
1700000005422277	23-085-001-00177-0001	HUERTA	R		0,05		0,05	0,05
1700000005422278	23-085-002-00183-0001	OLIVAR	R		1,21		1,21	1,21
1700000005422279	23-085-001-00181-0001	OLIVAR	R		0,16		0,16	0,16
1700000005422280	23-085-001-00182-0001	OLIVAR	R		0,18		0,18	0,18
1700000005422281	23-085-001-00185-0001	OLIVAR	R		0,16		0,16	0,16
1700000005422282	23-085-002-00210-0002	OLIVAR	R		0,59		0,59	0,59
1700000005422283	23-085-010-00001-0001	OLIVAR	S		1,11		1,11	1,11
1700000005422284	23-085-009-00173-0001	OLIVAR	S		0,35		0,35	0,35
1700000005422285	23-085-009-00173-0002	OLIVAR	S		1,34		1,34	1,34
1700000005422286	23-085-002-00064-0002	OLIVAR	R		0,91		0,91	0,91
1700000005422288	23-085-002-00150-0002	AVENA	S		0,36		0,36	0,36

**INCIDENCIAS**

**INCIDENCIA DESCRIPCIÓN**

4272 Verifica que las líneas de declaración de las Solicitudes Únicas no tienen solapes con la capa de Retroactividad Gráfica (ambas de la misma campaña) a nivel de expediente/línea de declaración gráfica de la solicitud.  
 Recinto:23-085-001-00164-00001 Cultivo: - Agregado de la referencia del recinto.:0 Zona de la referencia del recinto.:0 Superficie solapada.:0,11 Id. Incid.:95149216

(1) Con incidencias que retienen pago o deniegan el expediente.  
 (2) Se calcula sobre superficie declarada admisible.  
 (3) Aplicación del artículo 16 bis del RD 147/2023.

Puede verificar la integridad de una copia de este documento mediante la lectura del código QR adjunto o mediante el acceso a la dirección <a href="https://ws050.juntadeandalucia.es/verificarFirma">https://ws050.juntadeandalucia.es/verificarFirma</a> indicando el código de VERIFICACIÓN					
FIRMADO POR	RAQUEL MARIA ESPIN CRESPO		FECHA		26/06/2024
VERIFICACIÓN	Pk2jmMQ72K8YCCCE9EQ8LU85ENJJ6M		PÁGINA		6679/8857

**APELLIDOS Y NOMBRE / RAZÓN SOCIAL**

LOPEZ GARRIDO ROSA MARIA

**NIF**

\*\*\*\*3893\*

**EXPEDIENTE**

1142275

**RESOLUCIÓN**

CONCESIÓN DE LA AYUDA

**DATOS DE MANTENIMIENTO UNIDADES****GRUPO DE PAGO**

ZONAS DE LIMITACIONES NATURALES

**Sup. Dec.  
Admisible**

6,11

**Sup.  
Resuelta**

6,11

**Sobredecl.**

0,00

**% Sobredecl.**

0,00

**RESUMEN DE PAGOS**

	<b>IMPORTE ( Euros )</b>			
	<b>RESUELTO</b>	<b>FEADER</b>	<b>MAPA</b>	<b>CAPADR</b>
Pago realizado	300,28	255,24	29,46	15,58
A pagar	29,66	25,21	2,91	1,54
<b>TOTAL</b>	<b>329,94</b>	<b>280,45</b>	<b>32,37</b>	<b>17,12</b>

**APLICACIÓN DE REDUCCIONES Y PENALIZACIONES (%)**

<b>Crterios de subvencionabilidad (1)</b>	<b>Presentación tardía</b>	<b>Omisión declaración</b>	<b>Condicionalidad</b>
0,00	0,00	0,00	0,00

**IMPORTE ( Euros )**

Calculado(2)	Reducción	Penalización	Reducción Penalización (3)	Penalización adicional	Resuelto	FEADER	MAPA	CAPADR
329,94 €	0,00 €	0,00 €	0,00 €	0,00 €	329,94 €	280,45 €	32,37 €	17,12 €
Importe Unitario:	54,00 €	Nuevo Importe Unitario:	54,00 €					

**RECINTOS PROPUESTOS**

<b>REF.</b>	<b>REFERENCIA SIGPAC</b>	<b>CULTIVO</b>	<b>S/R</b>	<b>USO SIGPAC</b>	<b>Sup. Dec. admisible</b>	<b>Sup. Campo</b>	<b>Sup. Determ.</b>	<b>Sup. Resuelta</b>
-1476995	23-009-024-00022-0009	OLIVAR	S		0,10		0,10	0,10
1700000004620652	23-009-001-00342-0001	OLIVAR	S		0,49		0,49	0,49
1700000004620653	23-009-024-00014-0001	OLIVAR	R		0,47		0,47	0,47
1700000004620654	23-009-017-00467-0001	OLIVAR	S		0,48		0,48	0,48
1700000004620655	23-085-012-00181-0001	OLIVAR	S		2,58		2,58	2,58
1700000004620656	23-009-029-00470-0001	OLIVAR	S		0,57		0,57	0,57
1700000004620657	23-009-025-01108-0001	OLIVAR	S		0,64		0,64	0,64
1700000004620658	23-009-025-01104-0001	OLIVAR	S		0,29		0,29	0,29
1700000004620659	23-009-024-00018-0001	OLIVAR	R		0,49		0,49	0,49

(1) Con incidencias que retienen pago o deniegan el expediente.

(2) Se calcula sobre superficie declarada admisible.

(3) Aplicación del artículo 16 bis del RD 147/2023.

Puede verificar la integridad de una copia de este documento mediante la lectura del código QR adjunto o mediante el acceso a la dirección <https://ws050.juntadeandalucia.es/verificarFirma> indicando el código de VERIFICACIÓN

FIRMADO POR	RAQUEL MARIA ESPIN CRESPO	FECHA	26/06/2024
VERIFICACIÓN	Pk2jmMQ72K8YCCE9EQ8LU85ENJJ6M	PÁGINA	6680/8857





**APELLIDOS Y NOMBRE / RAZÓN SOCIAL**

LÓPEZ GODOY JUAN

**NIF**

\*\*\*\*5706\*

**EXPEDIENTE**

1197849

**RESOLUCIÓN**

CONCESIÓN DE LA AYUDA

**DATOS DE MANTENIMIENTO UNIDADES**

**GRUPO DE PAGO**

ZONAS DE LIMITACIONES NATURALES

**Sup. Dec.  
Admisible**

29,04

**Sup.  
Resuelta**

29,04

**Sobredecl.**

0,00

**% Sobredecl.**

0,00

**RESUMEN DE PAGOS**

	<b><u>IMPORTE ( Euros )</u></b>			
	<b><u>RESUELTO</u></b>	<b><u>FEADER</u></b>	<b><u>MAPA</u></b>	<b><u>CAPADR</u></b>
Pago realizado	1.081,20	919,02	106,06	56,12
A pagar	105,98	90,08	10,40	5,50
<b>TOTAL</b>	<b>1.187,18</b>	<b>1.009,10</b>	<b>116,46</b>	<b>61,62</b>

**APLICACIÓN DE REDUCCIONES Y PENALIZACIONES (%)**

<b><u>Criterios de subvencionabilidad (1)</u></b>	<b><u>Presentación tardía</u></b>	<b><u>Omisión declaración</u></b>	<b><u>Condicionabilidad</u></b>
0,00	0,00	0,00	0,00

**IMPORTE ( Euros )**

<b><u>Calculado(2)</u></b>	<b><u>Reducción</u></b>	<b><u>Penalización</u></b>	<b><u>Reducción Penalización (3)</u></b>	<b><u>Penalización adicional</u></b>	<b><u>Resuelto</u></b>	<b><u>FEADER</u></b>	<b><u>MAPA</u></b>	<b><u>CAPADR</u></b>
1.187,18 €	0,00 €	0,00 €	0,00 €	0,00 €	1.187,18 €	1.009,10 €	116,46 €	61,62 €
<b>Importe Unitario:</b>	<b>54,00 €</b>	<b>Nuevo Importe Unitario:</b>	<b>40,88 €</b>					

(1) Con incidencias que retienen pago o deniegan el expediente.

(2) Se calcula sobre superficie declarada admisible.

(3) Aplicación del artículo 16 bis del RD 147/2023.

<p>Puede verificar la integridad de una copia de este documento mediante la lectura del código QR adjunto o mediante el acceso a la dirección <a href="https://ws050.juntadeandalucia.es/verificarFirma">https://ws050.juntadeandalucia.es/verificarFirma</a> indicando el código de VERIFICACIÓN</p>				
FIRMADO POR	RAQUEL MARIA ESPIN CRESPO	FECHA	26/06/2024	
VERIFICACIÓN	Pk2jmMQ72K8YCCE9EQ8LU85ENJJ6M	PÁGINA	6681/8857	



**RECINTOS PROPUESTOS**

REF.	REFERENCIA SIGPAC	CULTIVO	S/R	USO SIGPAC	Sup. Dec. admisible	Sup. Campo	Sup. Determ.	Sup. Resuelta
6835081	23-020-009-00104-0001	OLIVAR	R		0,01		0,01	0,01
6881199	23-020-009-00105-0001	OLIVAR	R		1,99		1,99	1,99
1700000006989136	23-020-001-00018-0002	OLIVAR	R		0,03		0,03	0,03
1700000006989137	23-020-007-00258-0002	OLIVAR	R		0,08		0,08	0,08
1700000006989138	23-020-007-00442-0001	OLIVAR	S		0,43		0,43	0,43
1700000006989139	23-020-007-00443-0002	OLIVAR	S		0,14		0,14	0,14
1700000006989140	23-020-007-00444-0001	OLIVAR	S		0,01		0,01	0,01
1700000006989141	23-020-003-00348-0002	OLIVAR	R		0,08		0,08	0,08
1700000006989142	23-020-007-00177-0001	OLIVAR	R		0,08		0,08	0,08
1700000006989143	23-074-004-00038-0002	OLIVAR	S		1,13		1,13	1,13
1700000006989144	23-046-001-00292-0002	OLIVAR	R		0,72		0,72	0,72
1700000006989145	23-074-004-00495-0001	OLIVAR	S		0,10		0,10	0,10
1700000006989146	23-074-004-00496-0001	OLIVAR	S		0,12		0,12	0,12
1700000006989147	23-074-004-00497-0001	OLIVAR	S		0,18		0,18	0,18
1700000006989148	23-020-007-00419-0001	OLIVAR	S		0,32		0,32	0,32
1700000006989151	23-074-004-00213-0001	OLIVAR	R		0,20		0,20	0,20
1700000006989152	23-020-004-00053-0001	OLIVAR	R		0,35		0,35	0,35
1700000006989153	23-020-003-00352-0002	OLIVAR	R		0,09		0,09	0,09
1700000006989154	23-055-007-00124-0002	OLIVAR	R		2,72		2,72	2,72
1700000006989155	23-055-006-00143-0001	OLIVAR	S		2,13		2,13	2,13
1700000006989156	23-020-003-00189-0001	OLIVAR	R		0,13		0,13	0,13
1700000006989157	23-020-009-00266-0001	OLIVAR	R		0,92		0,92	0,92
1700000006989158	23-046-001-00204-0002	VIÑEDO VINIFICACIÓN	R		2,00		2,00	2,00
1700000006989159	23-055-008-00023-0001	OLIVAR	S		2,96		2,96	2,96
1700000006989160	23-046-001-00291-0005	OLIVAR	R		0,43		0,43	0,41
1700000006989161	23-055-008-00021-0001	OLIVAR	R		0,24		0,24	0,24
1700000006989162	23-020-003-00090-0001	OLIVAR	R		0,01		0,01	0,01
1700000006989163	23-020-003-00091-0001	OLIVAR	R		0,18		0,18	0,18
1700000006989164	23-020-003-00258-0001	OLIVAR	R		0,20		0,20	0,20
1700000006989165	23-046-001-00292-0001	ALGODÓN	R		2,44		2,44	2,44
1700000006989166	23-020-007-00446-0002	OLIVAR	S		0,01		0,01	0,01
1700000006989168	23-074-004-00030-0002	OLIVAR	S		0,02		0,02	0,02
1700000006989169	23-020-007-00153-0001	OLIVAR	R		0,20		0,20	0,20
1700000006989170	23-020-007-00246-0004	OLIVAR	R		0,30		0,30	0,30
1700000006989171	23-074-004-00499-0002	OLIVAR	S		0,30		0,30	0,30
1700000006989172	23-020-007-00140-0002	OLIVAR	S		0,01		0,01	0,01
1700000006989173	23-020-007-00159-0001	OLIVAR	S		0,01		0,01	0,01
1700000006989174	23-020-007-00160-0002	OLIVAR	R		1,56		1,56	1,56
1700000006989175	23-020-007-00214-0001	OLIVAR	R		0,22		0,22	0,22
1700000006989176	23-020-001-00055-0001	OLIVAR	R		0,83		0,83	0,83
1700000006989177	23-020-001-00058-0001	OLIVAR	R		0,03		0,03	0,03
1700000006989178	23-020-001-00059-0002	OLIVAR	R		0,07		0,07	0,07
1700000006989179	23-020-001-00054-0001	OLIVAR	R		0,01		0,01	0,01
1700000006989181	23-020-007-00079-0001	OLIVAR	R		0,32		0,32	0,32
1700000006989182	23-020-007-00443-0002	OLIVAR	S		0,12		0,12	0,12
1700000006989183	23-046-001-00291-0001	CEREZOS	R		0,27		0,27	0,27
1700000006989184	23-020-008-00087-0002	OLIVAR	S		0,03		0,03	0,03
1700000006989186	23-020-008-00089-0001	OLIVAR	S		0,63		0,63	0,63
1700000006989187	23-020-010-00201-0001	OLIVAR	R		0,23		0,23	0,23
1700000006989188	23-020-012-00022-0001	OLIVAR	R		0,39		0,39	0,39
1700000006989189	23-020-012-00023-0001	OLIVAR	R		0,02		0,02	0,02
1700000006989190	23-020-003-00223-0001	OLIVAR	R		0,02		0,02	0,02

(1) Con incidencias que retienen pago o deniegan el expediente.  
 (2) Se calcula sobre superficie declarada admisible.  
 (3) Aplicación del artículo 16 bis del RD 147/2023.

Puede verificar la integridad de una copia de este documento mediante la lectura del código QR adjunto o mediante el acceso a la dirección <a href="https://ws050.juntadeandalucia.es/verificarFirma">https://ws050.juntadeandalucia.es/verificarFirma</a> indicando el código de VERIFICACIÓN					
FIRMADO POR	RAQUEL MARIA ESPIN CRESPO		FECHA		26/06/2024
VERIFICACIÓN	Pk2jmMQ72K8YCCE9EQ8LU85ENJJ6M		PÁGINA		6682/8857



**RECINTOS PROPUESTOS**

REF.	REFERENCIA SIGPAC	CULTIVO	S/R	USO SIGPAC	Sup. Dec. admisible	Sup. Campo	Sup. Determ.	Sup. Resuelta
170000006989191	23-020-010-00348-0001	OLIVAR	R		0,12		0,12	0,12
170000006989192	23-020-009-00086-0002	OLIVAR	R		0,01		0,01	0,01
170000006989193	23-020-007-00082-0001	OLIVAR	S		0,01		0,01	0,01
170000006989194	23-020-003-00323-0001	OLIVAR	R		0,01		0,01	0,01
170000006989195	23-020-003-00321-0001	OLIVAR	R		0,01		0,01	0,01
170000006989196	23-020-003-00305-0001	OLIVAR	R		0,35		0,35	0,35
170000006989197	23-020-003-00221-0001	OLIVAR	R		0,03		0,03	0,03
170000006989198	23-020-003-00222-0006	OLIVAR	R		0,03		0,03	0,03
170000006989199	23-020-003-00224-0001	OLIVAR	R		2,06		2,06	2,06
170000006989201	23-046-001-00272-0001	OLIVAR	R		0,41		0,41	0,41

**INCIDENCIAS****INCIDENCIA DESCRIPCIÓN**

4272 Verifica que las líneas de declaración de las Solicitudes Únicas no tienen solapes con la capa de Retroactividad Gráfica (ambas de la misma campaña) a nivel de expediente/línea de declaración gráfica de la solicitud.  
Recinto:23-046-001-00291-00005 Cultivo: - Agregado de la referencia del recinto.:0 Zona de la referencia del recinto.:0 Superficie solapada.:0,02 Id. Incid.:95152926

(1) Con incidencias que retienen pago o deniegan el expediente.  
(2) Se calcula sobre superficie declarada admisible.  
(3) Aplicación del artículo 16 bis del RD 147/2023.

Puede verificar la integridad de una copia de este documento mediante la lectura del código QR adjunto o mediante el acceso a la dirección <a href="https://ws050.juntadeandalucia.es/verificarFirma">https://ws050.juntadeandalucia.es/verificarFirma</a> indicando el código de VERIFICACIÓN				
FIRMADO POR	RAQUEL MARIA ESPIN CRESPO	FECHA	26/06/2024	
VERIFICACIÓN	Pk2jmMQ72K8YCCE9EQ8LU85ENJJ6M	PÁGINA	6683/8857	



**APELLIDOS Y NOMBRE / RAZÓN SOCIAL**

LOPEZ GODOY RICARDO

**NIF**

\*\*\*\*0521\*

**EXPEDIENTE**

1214589

**RESOLUCIÓN**

CONCESIÓN DE LA AYUDA

**DATOS DE MANTENIMIENTO UNIDADES**

<b>GRUPO DE PAGO</b>	<b>Sup. Dec. Admisible</b>	<b>Sup. Resuelta</b>	<b>Sobredecl.</b>	<b>% Sobredecl.</b>
ZONAS DE LIMITACIONES NATURALES	37,50	37,50	0,00	0,00

**RESUMEN DE PAGOS**

	<b>IMPORTE ( Euros )</b>			
	<b>RESUELTO</b>	<b>FEADER</b>	<b>MAPA</b>	<b>CAPADR</b>
Pago realizado	1.081,20	919,02	106,06	56,12
A pagar	106,80	90,78	10,48	5,54
<b>TOTAL</b>	<b>1.188,00</b>	<b>1.009,80</b>	<b>116,54</b>	<b>61,66</b>

**APLICACIÓN DE REDUCCIONES Y PENALIZACIONES (%)**

<b>Criterios de subvencionabilidad (1)</b>	<b>Presentación tardía</b>	<b>Omisión declaración</b>	<b>Condicionalidad</b>
0,00	0,00	0,00	0,00

**IMPORTE ( Euros )**

Calculado(2)	Reducción	Penalización	Reducción Penalización (3)	Penalización adicional	Resuelto	FEADER	MAPA	CAPADR
1.188,00 €	0,00 €	0,00 €	0,00 €	0,00 €	1.188,00 €	1.009,80 €	116,54 €	61,66 €
Importe Unitario:	54,00 €	Nuevo Importe Unitario:	31,68 €					

**RECINTOS PROPUESTOS**

<b>REF.</b>	<b>REFERENCIA SIGPAC</b>	<b>CULTIVO</b>	<b>USO S/R SIGPAC</b>	<b>Sup. Dec. admisible</b>	<b>Sup. Campo</b>	<b>Sup. Determ.</b>	<b>Sup. Resuelta</b>
4759316	23-046-002-00101-0001	OLIVAR	R	0,99		0,99	0,99
4759318	23-046-001-00107-0001	OLIVAR	R	4,09		4,09	4,09
5222339	23-046-001-00328-0002	OLIVAR	R	0,22		0,22	0,22
5224391	23-020-006-00329-0004	OLIVAR	S	0,43		0,43	0,43
6815619	23-020-001-00222-0002	OLIVAR	R	0,85		0,85	0,85
6815621	23-020-001-00031-0001	OLIVAR	R	1,40		1,40	1,40
6815623	23-020-001-00026-0004	OLIVAR	R	0,32		0,32	0,32
1700000006530106	23-020-001-00136-0003	OLIVAR	R	0,08		0,08	0,08
1700000006530107	23-020-001-00138-0001	OLIVAR	R	1,47		1,47	1,47
1700000006530108	23-020-001-00139-0002	OLIVAR	R	0,57		0,57	0,57
1700000006530109	23-020-010-00113-0001	OLIVAR	R	1,67		1,67	1,67
1700000006530110	23-055-008-00162-0001	OLIVAR	S	1,03		1,03	1,03
1700000006530111	23-055-008-00162-0001	OLIVAR	R	0,65		0,65	0,65
1700000006530113	23-046-001-00160-0002	OLIVAR	R	1,69		1,69	1,69
1700000006530114	23-020-001-00138-0002	OLIVAR	R	0,81		0,81	0,81
1700000006530115	23-020-001-00139-0003	OLIVAR	R	0,28		0,28	0,28
1700000006530116	23-046-001-00181-0002	OLIVAR	R	1,91		1,91	1,91
1700000006530117	23-046-001-00286-0001	OLIVAR	R	0,02		0,02	0,02
1700000006530119	23-020-009-00001-0001	OLIVAR	R	1,01		1,01	1,01
1700000006530120	23-020-010-00377-0001	OLIVAR	R	0,10		0,10	0,10
1700000006530121	23-046-001-00182-0001	OLIVAR	R	5,82		5,82	5,82
1700000006530122	23-020-009-00065-0001	OLIVAR	R	1,80		1,80	1,80
1700000006530123	23-074-005-00084-0002	OLIVAR	R	4,11		4,11	4,11
1700000006530125	23-055-008-00160-0001	OLIVAR	R	3,30		3,30	3,30
1700000006530127	23-055-012-00152-0003	OLIVAR	R	2,88		2,88	2,88

(1) Con incidencias que retienen pago o deniegan el expediente.

(2) Se calcula sobre superficie declarada admisible.

(3) Aplicación del artículo 16 bis del RD 147/2023.

Puede verificar la integridad de una copia de este documento mediante la lectura del código QR adjunto o mediante el acceso a la dirección <https://ws050.juntadeandalucia.es/verificarFirma> indicando el código de VERIFICACIÓN

FIRMADO POR	RAQUEL MARIA ESPIN CRESPO	FECHA	26/06/2024
VERIFICACIÓN	Pk2jmMQ72K8YCCE9EQ8LU85ENJJ6M	PÁGINA	6684/8857





(1) Con incidencias que retienen pago o deniegan el expediente.  
(2) Se calcula sobre superficie declarada admisible.  
(3) Aplicación del artículo 16 bis del RD 147/2023.

Puede verificar la integridad de una copia de este documento mediante la lectura del código QR adjunto o mediante el acceso a la dirección <https://ws050.juntadeandalucia.es/verificarFirma> indicando el código de VERIFICACIÓN

FIRMADO POR	RAQUEL MARIA ESPIN CRESCO	FECHA	26/06/2024
VERIFICACIÓN	Pk2jmMQ72K8YCCE9EQ8LU85ENJJ6M	PÁGINA	6685/8857





**APELLIDOS Y NOMBRE / RAZÓN SOCIAL**

LOPEZ GODOY SEBASTIAN

**NIF**

\*\*\*\*2272\*

**EXPEDIENTE**

1134276

**RESOLUCIÓN**

CONCESIÓN DE LA AYUDA

**DATOS DE MANTENIMIENTO UNIDADES**

**GRUPO DE PAGO**

ZONAS DE LIMITACIONES NATURALES

**Sup. Dec.  
Admisible**

25,78

**Sup.  
Resuelta**

25,78

**Sobredecl.**

0,00

**% Sobredecl.**

0,00

**RESUMEN DE PAGOS**

	<b><u>IMPORTE ( Euros )</u></b>			
	<b><u>RESUELTO</u></b>	<b><u>FEADER</u></b>	<b><u>MAPA</u></b>	<b><u>CAPADR</u></b>
Pago realizado	1.070,73	910,13	105,03	55,57
A pagar	115,43	98,12	11,32	5,99
<b>TOTAL</b>	<b>1.186,16</b>	<b>1.008,25</b>	<b>116,35</b>	<b>61,56</b>

**APLICACIÓN DE REDUCCIONES Y PENALIZACIONES (%)**

<b><u>Criterios de subvencionabilidad (1)</u></b>	<b><u>Presentación tardía</u></b>	<b><u>Omisión declaración</u></b>	<b><u>Condicionabilidad</u></b>
0,00	0,00	0,00	0,00

**IMPORTE ( Euros )**

<b><u>Calculado(2)</u></b>	<b><u>Reducción</u></b>	<b><u>Penalización</u></b>	<b><u>Reducción Penalización (3)</u></b>	<b><u>Penalización adicional</u></b>	<b><u>Resuelto</u></b>	<b><u>FEADER</u></b>	<b><u>MAPA</u></b>	<b><u>CAPADR</u></b>
1.186,16 €	0,00 €	0,00 €	0,00 €	0,00 €	1.186,16 €	1.008,24 €	116,36 €	61,56 €
<b>Importe Unitario:</b>	<b>54,00 €</b>	<b>Nuevo Importe Unitario:</b>	<b>46,01 €</b>					

(1) Con incidencias que retienen pago o deniegan el expediente.

(2) Se calcula sobre superficie declarada admisible.

(3) Aplicación del artículo 16 bis del RD 147/2023.

Puede verificar la integridad de una copia de este documento mediante la lectura del código QR adjunto o mediante el acceso a la dirección <a href="https://ws050.juntadeandalucia.es/verificarFirma">https://ws050.juntadeandalucia.es/verificarFirma</a> indicando el código de VERIFICACIÓN				
FIRMADO POR	RAQUEL MARIA ESPIN CRESPO	FECHA	26/06/2024	
VERIFICACIÓN	Pk2jmMQ72K8YCCE9EQ8LU85ENJJ6M	PÁGINA	6686/8857	

**RECINTOS PROPUESTOS**

REF.	REFERENCIA SIGPAC	CULTIVO	S/R	USO SIGPAC	Sup. Dec. admisible	Sup. Campo	Sup. Determ.	Sup. Resuelta
-1338443	23-020-007-10072-0003	OLIVAR	R		0,12		0,12	0,12
-1034179	23-055-006-00085-0002	BARBECHO TRADICIONAL	S		0,08		0,08	0,08
-819342	23-074-004-00498-0001	OLIVAR	S		0,38		0,38	0,38
-96354	23-046-001-00205-0003	VIÑEDO VINIFICACIÓN	R		1,87		1,87	1,87
4136840	23-046-001-00252-0005	CIRUELOS	R		0,09		0,09	0,09
1700000006867128	23-020-001-00066-0001	OLIVAR	R		0,68		0,68	0,68
1700000006867130	23-074-004-00059-0002	OLIVAR	R		0,36		0,36	0,36
1700000006867131	23-020-003-00308-0001	OLIVAR	R		0,82		0,82	0,80
1700000006867132	23-046-001-00110-0001	OLIVAR	R		0,26		0,26	0,26
1700000006867133	23-046-001-00036-0001	OLIVAR	R		1,08		1,08	1,08
1700000006867134	23-020-009-00076-0001	OLIVAR	R		0,16		0,16	0,16
1700000006867135	23-020-009-00071-0001	OLIVAR	R		0,34		0,34	0,34
1700000006867137	23-020-004-00028-0001	OLIVAR	R		2,16		2,16	2,16
1700000006867138	23-020-005-00406-0002	OLIVAR	R		0,38		0,38	0,38
1700000006867139	23-020-006-00289-0001	OLIVAR	R		0,45		0,45	0,45
1700000006867140	23-020-003-00373-0001	OLIVAR	R		0,66		0,66	0,66
1700000006867143	23-020-003-00352-0002	OLIVAR	R		0,22		0,22	0,22
1700000006867144	23-046-001-00036-0002	ALGODÓN	R		3,49		3,49	3,49
1700000006867145	23-055-006-00085-0001	BARBECHO TRADICIONAL	S		1,05		1,05	1,05
1700000006867146	23-074-004-00050-0002	OLIVAR	R		1,97		1,97	1,97
1700000006867147	23-046-001-00252-0002	BARBECHO TRADICIONAL	R		0,25		0,25	0,25
1700000006867148	23-020-009-00035-0001	OLIVAR	R		0,23		0,23	0,23
1700000006867149	23-020-009-00028-0001	OLIVAR	R		2,96		2,96	2,96
1700000006867150	23-020-008-00090-0001	OLIVAR	S		0,40		0,40	0,40
1700000006867151	23-020-007-00072-0001	OLIVAR	R		0,10		0,10	0,10
1700000006867152	23-020-007-00073-0001	OLIVAR	R		0,02		0,02	0,00
1700000006867153	23-055-008-00061-0001	OLIVAR	S		3,72		3,72	3,72
1700000006867154	23-046-001-00252-0001	OLIVAR	R		0,56		0,56	0,56
1700000006867156	23-046-001-00204-0001	VIÑEDO VINIFICACIÓN	S		0,08		0,08	0,08
1700000006867157	23-020-005-00050-0001	OLIVAR	R		0,12		0,12	0,12
1700000006867158	23-055-008-00060-0001	OLIVAR	S		0,76		0,76	0,76

**INCIDENCIAS****INCIDENCIA DESCRIPCIÓN**

- 218 Superficie bruta de cruce en un recinto en el conjunto de las solicitudes supera superficie total que SIGPAC establece para él.  
Recinto:23-020-007-00073-00001 Cultivo:101010 OLIVAR-PICUAL Regadío Suma de superficies declaradas para este recinto por todos los solicitantes (Áreas):34 Superficie SIGPAC medida para este recinto (Áreas):32 Exceso de superficie declarada (Hectáreas):0,02 Suma de superficies declaradas para este recinto por el solicitante (Áreas):2
- 3795 Recinto declarado con una situación de riesgo de abandono.  
Recinto:23-046-001-00252-00002 Cultivo: -
- 4272 Verifica que las líneas de declaración de las Solicitudes Únicas no tienen solapes con la capa de Retroactividad Gráfica (ambas de la misma campaña) a nivel de expediente/línea de declaración gráfica de la solicitud.  
Recinto:23-020-003-00308-00001 Cultivo: - Agregado de la referencia del recinto.:0 Zona de la referencia del recinto.:0 Superficie solapada.:0,02 Id. Incid.:95145986

**Datos considerados para el Cálculo de la Carga Ganadera del expediente**

Superficie determinada para Cálculo Carga Ganadera: 0,00 ha  
Carga Ganadera del Expediente: 0,00 ugm/ha

**Incidencias de carga ganadera****INCIDENCIA DESCRIPCIÓN**

(1) Con incidencias que retienen pago o deniegan el expediente.  
(2) Se calcula sobre superficie declarada admisible.  
(3) Aplicación del artículo 16 bis del RD 147/2023.

Puede verificar la integridad de una copia de este documento mediante la lectura del código QR adjunto o mediante el acceso a la dirección <a href="https://ws050.juntadeandalucia.es/verificarFirma">https://ws050.juntadeandalucia.es/verificarFirma</a> indicando el código de VERIFICACIÓN				
FIRMADO POR	RAQUEL MARIA ESPIN CRESPO	FECHA	26/06/2024	
VERIFICACIÓN	Pk2jmMQ72K8YCC9E9Q8LU85ENJJ6M	PÁGINA	6687/8857	




3795	Recinto declarado con una situación de riesgo de abandono. Recinto:23-046-001-00252-00002 Cultivo: -
86132	Recinto superficie forrajera que no realiza la actividad de producción de pastoreo. Recinto:23-055-006-00085-00002 Cultivo:20000 BARBECHO TRADICIONAL-SIN VARIEDAD Secano Recinto:23-055-006-00085-00001 Cultivo:20000 BARBECHO TRADICIONAL-SIN VARIEDAD Secano Recinto:23-046-001-00252-00002 Cultivo:20000 BARBECHO TRADICIONAL-SIN VARIEDAD Regadío

(1) Con incidencias que retienen pago o deniegan el expediente.  
(2) Se calcula sobre superficie declarada admisible.  
(3) Aplicación del artículo 16 bis del RD 147/2023.

Puede verificar la integridad de una copia de este documento mediante la lectura del código QR adjunto o mediante el acceso a la dirección <https://ws050.juntadeandalucia.es/verificarFirma> indicando el código de VERIFICACIÓN

FIRMADO POR	RAQUEL MARIA ESPIN CRESCO	FECHA	26/06/2024
VERIFICACIÓN	Pk2jmMQ72K8YCCE9EQ8LU85ENJJ6M	PÁGINA	6688/8857





**APELLIDOS Y NOMBRE / RAZÓN SOCIAL**

LÓPEZ GONZÁLEZ ERNESTO JOSÉ

**NIF**

\*\*\*\*1906\*

**EXPEDIENTE**

1273223

**RESOLUCIÓN**

CONCESIÓN DE LA AYUDA

**DATOS DE MANTENIMIENTO UNIDADES**

<b>GRUPO DE PAGO</b>	<b>Sup. Dec. Admisible</b>	<b>Sup. Resuelta</b>	<b>Sobredecl.</b>	<b>% Sobredecl.</b>
ZONAS DE LIMITACIONES NATURALES	15,19	15,19	0,00	0,00

**RESUMEN DE PAGOS**

	<b>IMPORTE ( Euros )</b>			
	<b>RESUELTO</b>	<b>FEADER</b>	<b>MAPA</b>	<b>CAPADR</b>
Pago realizado	744,65	632,96	73,05	38,64
A pagar	73,56	62,53	7,22	3,81
<b>TOTAL</b>	<b>818,21</b>	<b>695,49</b>	<b>80,27</b>	<b>42,45</b>

**APLICACIÓN DE REDUCCIONES Y PENALIZACIONES (%)**

<b>Criterios de subvencionabilidad (1)</b>	<b>Presentación tardía</b>	<b>Omisión declaración</b>	<b>Condicionabilidad</b>
0,00	0,00	0,00	0,00

**IMPORTE ( Euros )**

Calculado(2)	Reducción	Penalización	Reducción Penalización (3)	Penalización adicional	Resuelto	FEADER	MAPA	CAPADR
818,21 €	0,00 €	0,00 €	0,00 €	0,00 €	818,21 €	695,48 €	80,27 €	42,46 €
Importe Unitario:	54,00 €	Nuevo Importe Unitario:	53,86 €					

**RECINTOS PROPUESTOS**

<b>REF.</b>	<b>REFERENCIA SIGPAC</b>	<b>CULTIVO</b>	<b>S/R</b>	<b>USO SIGPAC</b>	<b>Sup. Dec. admisible</b>	<b>Sup. Campo</b>	<b>Sup. Determ.</b>	<b>Sup. Resuelta</b>
-1483545	23-041-003-00215-0001	OLIVAR	S		1,26		1,26	1,26
5551212	23-041-003-00190-0001	OLIVAR	S		0,45		0,45	0,45
1700000004621275	23-041-003-00090-0002	OLIVAR	S		0,26		0,26	0,26
1700000004621276	23-041-003-00091-0002	OLIVAR	S		0,31		0,31	0,31
1700000004621277	23-041-003-00267-0001	OLIVAR	S		0,33		0,33	0,33
1700000004621278	23-041-005-00244-0002	OLIVAR	S		2,84		2,84	2,84
1700000004621279	23-041-005-00140-0001	OLIVAR	S		1,27		1,27	1,27
1700000004621280	23-069-034-00222-0001	OLIVAR	S		2,22		2,22	2,22
1700000004621281	23-041-007-00215-0001	OLIVAR	S		1,11		1,11	1,11
1700000004621282	23-041-007-00216-0002	OLIVAR	S		0,50		0,50	0,50
1700000005812028	23-041-003-00092-0001	OLIVAR	S		0,44		0,44	0,44
1700000005812030	23-041-003-00215-0001	OLIVAR	S		2,42		2,42	2,42
1700000005812031	23-041-007-00205-0001	OLIVAR	S		1,78		1,78	1,78

(1) Con incidencias que retienen pago o deniegan el expediente.

(2) Se calcula sobre superficie declarada admisible.

(3) Aplicación del artículo 16 bis del RD 147/2023.

Puede verificar la integridad de una copia de este documento mediante la lectura del código QR adjunto o mediante el acceso a la dirección <https://ws050.juntadeandalucia.es/verificarFirma> indicando el código de VERIFICACIÓN

FIRMADO POR	RAQUEL MARIA ESPIN CRESPO	FECHA	26/06/2024
VERIFICACIÓN	Pk2jmMQ72K8YCCE9EQ8LU85ENJJ6M	PÁGINA	6689/8857



**APELLIDOS Y NOMBRE / RAZÓN SOCIAL**

LOPEZ HURTADO ENRIQUE

**NIF**

\*\*\*\*1840\*

**EXPEDIENTE**

1207786

**RESOLUCIÓN**

CONCESIÓN DE LA AYUDA

**DATOS DE MANTENIMIENTO UNIDADES****GRUPO DE PAGO**

ZONAS DE LIMITACIONES NATURALES

**Sup. Dec.  
Admisible**

25,21

**Sup.  
Resuelta**

25,21

**Sobredecl.**

0,00

**% Sobredecl.**

0,00

**RESUMEN DE PAGOS**

	<b>IMPORTE ( Euros )</b>			
	<b>RESUELTO</b>	<b>FEADER</b>	<b>MAPA</b>	<b>CAPADR</b>
Pago realizado	1.078,63	916,83	105,82	55,98
A pagar	106,55	90,57	10,45	5,53
<b>TOTAL</b>	<b>1.185,18</b>	<b>1.007,40</b>	<b>116,27</b>	<b>61,51</b>

**APLICACIÓN DE REDUCCIONES Y PENALIZACIONES (%)**

<b>Crterios de subvencionabilidad (1)</b>	<b>Presentación tardía</b>	<b>Omisión declaración</b>	<b>Condicionalidad</b>
0,00	0,00	0,00	0,00

**IMPORTE ( Euros )**

Calculado(2)	Reducción	Penalización	Reducción Penalización (3)	Penalización adicional	Resuelto	FEADER	MAPA	CAPADR
1.185,18 €	0,00 €	0,00 €	0,00 €	0,00 €	1.185,18 €	1.007,40 €	116,27 €	61,51 €
<b>Importe Unitario:</b>	<b>54,00 €</b>	<b>Nuevo Importe Unitario:</b>	<b>47,01 €</b>					

**RECINTOS PROPUESTOS**

<b>REF.</b>	<b>REFERENCIA SIGPAC</b>	<b>CULTIVO</b>	<b>USO S/R SIGPAC</b>	<b>Sup. Dec. admisible</b>	<b>Sup. Campo</b>	<b>Sup. Determ.</b>	<b>Sup. Resuelta</b>
170000005825027	23-008-013-00062-0001	OLIVAR	S	0,12		0,12	0,12
1700000005825028	23-008-014-00052-0002	OLIVAR	S	0,09		0,09	0,09
1700000005825029	23-008-014-00101-0001	OLIVAR	S	0,17		0,17	0,17
1700000005825030	23-008-014-00102-0001	OLIVAR	S	0,03		0,03	0,03
1700000005825031	23-008-014-00104-0003	OLIVAR	S	9,23		9,23	9,23
1700000005825032	23-008-014-00001-0003	OLIVAR	S	0,01		0,01	0,00
1700000005825033	23-063-023-00001-0001	OLIVAR	R	3,52		3,52	3,52
1700000005825034	23-063-016-00006-0001	OLIVAR	R	11,47		11,47	11,47
1700000005825035	23-063-016-00008-0007	OLIVAR	S	0,07		0,07	0,07
1700000005825036	23-063-016-00009-0001	OLIVAR	S	0,03		0,03	0,03
1700000005825037	23-063-016-00007-0003	OLIVAR	S	0,01		0,01	0,01
1700000005825039	23-008-014-00105-0001	OLIVAR	S	0,47		0,47	0,47
1700000005825040	23-008-014-00001-0003	OLIVAR	S	0,05		0,05	0,00

**INCIDENCIAS****INCIDENCIA DESCRIPCIÓN**

242 Recinto pendiente de acreditación de titularidad.  
 Recinto:23-008-014-00001-00003 Cultivo:101010 OLIVAR-PICUAL Secano

(1) Con incidencias que retienen pago o deniegan el expediente.  
 (2) Se calcula sobre superficie declarada admisible.  
 (3) Aplicación del artículo 16 bis del RD 147/2023.

Puede verificar la integridad de una copia de este documento mediante la lectura del código QR adjunto o mediante el acceso a la dirección <https://ws050.juntadeandalucia.es/verificarFirma> indicando el código de VERIFICACIÓN

FIRMADO POR	RAQUEL MARIA ESPIN CRESPO	FECHA	26/06/2024
VERIFICACIÓN	Pk2jmMQ72K8YCCE9EQ8LU85ENJJ6M	PÁGINA	6690/8857





**APELLIDOS Y NOMBRE / RAZÓN SOCIAL**

LOPEZ JIMENEZ ISABEL

**NIF**

\*\*\*\*7758\*

**EXPEDIENTE**

1220686

**RESOLUCIÓN**

CONCESIÓN DE LA AYUDA

**DATOS DE MANTENIMIENTO UNIDADES****GRUPO DE PAGO**

ZONAS DE LIMITACIONES NATURALES

**Sup. Dec.  
Admisible**

9,69

**Sup.  
Resuelta**

9,69

**Sobredecl.**

0,00

**% Sobredecl.**

0,00

**RESUMEN DE PAGOS**

	<b>IMPORTE ( Euros )</b>			
	<b>RESUELTO</b>	<b>FEADER</b>	<b>MAPA</b>	<b>CAPADR</b>
Pago realizado	476,22	404,79	46,72	24,72
A pagar	47,04	39,98	4,61	2,45
<b>TOTAL</b>	<b>523,26</b>	<b>444,77</b>	<b>51,33</b>	<b>27,17</b>

**APLICACIÓN DE REDUCCIONES Y PENALIZACIONES (%)**

<b>Criterios de subvencionabilidad (1)</b>	<b>Presentación tardía</b>	<b>Omisión declaración</b>	<b>Condicionalidad</b>
0,00	0,00	0,00	0,00

**IMPORTE ( Euros )**

Calculado(2)	Reducción	Penalización	Reducción Penalización (3)	Penalización adicional	Resuelto	FEADER	MAPA	CAPADR
523,26 €	0,00 €	0,00 €	0,00 €	0,00 €	523,26 €	444,77 €	51,33 €	27,16 €
Importe Unitario:	54,00 €	Nuevo Importe Unitario:	54,00 €					

**RECINTOS PROPUESTOS**

<b>REF.</b>	<b>REFERENCIA SIGPAC</b>	<b>CULTIVO</b>	<b>S/R</b>	<b>USO SIGPAC</b>	<b>Sup. Dec. admisible</b>	<b>Sup. Campo</b>	<b>Sup. Determ.</b>	<b>Sup. Resuelta</b>
-170618	23-063-040-00019-0003	OLIVAR	S		0,11		0,11	0,11
1700000006863434	23-063-040-00021-0003	OLIVAR	S		1,24		1,24	1,24
1700000006863443	23-063-040-00021-0001	OLIVAR	S		8,31		8,31	8,31
1700000006863444	23-063-040-00022-0002	OLIVAR	S		0,03		0,03	0,03

(1) Con incidencias que retienen pago o deniegan el expediente.

(2) Se calcula sobre superficie declarada admisible.

(3) Aplicación del artículo 16 bis del RD 147/2023.

Puede verificar la integridad de una copia de este documento mediante la lectura del código QR adjunto o mediante el acceso a la dirección <https://ws050.juntadeandalucia.es/verificarFirma> indicando el código de VERIFICACIÓN

FIRMADO POR	RAQUEL MARIA ESPIN CRESPO	FECHA	26/06/2024
VERIFICACIÓN	Pk2jmMQ72K8YCCE9EQ8LU85ENJJ6M	PÁGINA	6691/8857



**APELLIDOS Y NOMBRE / RAZÓN SOCIAL**

LOPEZ LOPEZ ANTONIO JAVIER

**NIF**

\*\*\*\*1072\*

**EXPEDIENTE**

1116817

**RESOLUCIÓN**

CONCESIÓN DE LA AYUDA

**DATOS DE MANTENIMIENTO UNIDADES**

<b>GRUPO DE PAGO</b>	<b>Sup. Dec. Admisible</b>	<b>Sup. Resuelta</b>	<b>Sobredecl.</b>	<b>% Sobredecl.</b>
ZONAS DE LIMITACIONES NATURALES	49,90	49,90	0,00	0,00

**RESUMEN DE PAGOS**

	<b>IMPORTE ( Euros )</b>			
	<b>RESUELTO</b>	<b>FEADER</b>	<b>MAPA</b>	<b>CAPADR</b>
Pago realizado	1.081,20	919,02	106,06	56,12
A pagar	106,80	90,78	10,48	5,54
<b>TOTAL</b>	<b>1.188,00</b>	<b>1.009,80</b>	<b>116,54</b>	<b>61,66</b>

**APLICACIÓN DE REDUCCIONES Y PENALIZACIONES (%)**

<b>Criterios de subvencionabilidad (1)</b>	<b>Presentación tardía</b>	<b>Omisión declaración</b>	<b>Condicionalidad</b>
0,00	0,00	0,00	0,00

**IMPORTE ( Euros )**

Calculado(2)	Reducción	Penalización	Reducción Penalización (3)	Penalización adicional	Resuelto	FEADER	MAPA	CAPADR
1.188,00 €	0,00 €	0,00 €	0,00 €	0,00 €	1.188,00 €	1.009,80 €	116,54 €	61,66 €
Importe Unitario:	54,00 €	Nuevo Importe Unitario:	23,81 €					

**RECINTOS PROPUESTOS**

<b>REF.</b>	<b>REFERENCIA SIGPAC</b>	<b>CULTIVO</b>	<b>S/R</b>	<b>USO SIGPAC</b>	<b>Sup. Dec. admisible</b>	<b>Sup. Campo</b>	<b>Sup. Determ.</b>	<b>Sup. Resuelta</b>
-1588519	23-035-004-00088-0002	OLIVAR	S		0,47		0,47	0,47
-1588427	23-035-004-00036-0003	OLIVAR	S		7,30		7,30	7,30
-797858	23-035-004-00129-0002	OLIVAR	S		0,02		0,02	0,02
-797856	23-035-004-09007-0001	OLIVAR	S		0,23		0,23	0,23
-797855	23-035-004-00129-0001	OLIVAR	S		4,27		4,27	4,27
-797853	23-035-004-00099-0002	OLIVAR	S		2,15		2,15	2,15
-797850	23-035-004-00088-0003	OLIVAR	S		8,75		8,75	8,75
-797845	23-035-004-00043-0001	OLIVAR	S		0,57		0,57	0,57
-797829	23-035-004-00042-0002	OLIVAR	S		3,10		3,10	3,10
-797695	23-035-004-00036-0010	BARBECHO TRADICIONAL	S		0,02		0,02	0,02
5560624	23-035-004-00046-0001	OLIVAR	S		5,90		5,90	5,90
170000005684137	23-035-004-00036-0003	OLIVAR	S		17,12		17,12	17,12

**Datos considerados para el Cálculo de la Carga Ganadera del expediente**

Superficie determinada para Cálculo Carga Ganadera: 0,00 ha

Carga Ganadera del Expediente: 0,00 ugm/ha

**Incidencias de carga ganadera****INCIDENCIA DESCRIPCIÓN**

- 86132 Recinto superficie forrajera que no realiza la actividad de producción de pastoreo.  
Recinto:23-035-004-00036-00010 Cultivo:20000 BARBECHO TRADICIONAL-SIN VARIEDAD Secano

(1) Con incidencias que retienen pago o deniegan el expediente.  
(2) Se calcula sobre superficie declarada admisible.  
(3) Aplicación del artículo 16 bis del RD 147/2023.

Puede verificar la integridad de una copia de este documento mediante la lectura del código QR adjunto o mediante el acceso a la dirección <https://ws050.juntadeandalucia.es/verificarFirma> indicando el código de VERIFICACIÓN

FIRMADO POR	RAQUEL MARIA ESPIN CRESPO	FECHA	26/06/2024
VERIFICACIÓN	Pk2jmMQ72K8YCCE9EQ8LU85ENJJ6M	PÁGINA	6692/8857



**APELLIDOS Y NOMBRE / RAZÓN SOCIAL**

LOPEZ LOPEZ AURORA

**NIF**

\*\*\*9487\*

**EXPEDIENTE**

1122250

**RESOLUCIÓN**

CONCESIÓN DE LA AYUDA

**DATOS DE MANTENIMIENTO UNIDADES****GRUPO DE PAGO**

ZONAS DE LIMITACIONES NATURALES

**Sup. Dec.  
Admisible**

42,25

**Sup.  
Resuelta**

42,25

**Sobredecl.**

0,00

**% Sobredecl.**

0,00

**RESUMEN DE PAGOS**

	<b>IMPORTE ( Euros )</b>			
	<b>RESUELTO</b>	<b>FEADER</b>	<b>MAPA</b>	<b>CAPADR</b>
Pago realizado	1.081,20	919,02	106,06	56,12
A pagar	106,24	90,30	10,42	5,52
<b>TOTAL</b>	<b>1.187,44</b>	<b>1.009,32</b>	<b>116,48</b>	<b>61,64</b>

**APLICACIÓN DE REDUCCIONES Y PENALIZACIONES (%)**

<b>Criterios de subvencionabilidad (1)</b>	<b>Presentación tardía</b>	<b>Omisión declaración</b>	<b>Condicionabilidad</b>
0,00	0,00	0,00	0,00

**IMPORTE ( Euros )**

Calculado(2)	Reducción	Penalización	Reducción Penalización (3)	Penalización adicional	Resuelto	FEADER	MAPA	CAPADR
1.187,44 €	0,00 €	0,00 €	0,00 €	0,00 €	1.187,44 €	1.009,32 €	116,49 €	61,63 €
<b>Importe Unitario:</b>	<b>54,00 €</b>	<b>Nuevo Importe Unitario:</b>	<b>28,11 €</b>					

(1) Con incidencias que retienen pago o deniegan el expediente.  
 (2) Se calcula sobre superficie declarada admisible.  
 (3) Aplicación del artículo 16 bis del RD 147/2023.

Puede verificar la integridad de una copia de este documento mediante la lectura del código QR adjunto o mediante el acceso a la dirección <a href="https://ws050.juntadeandalucia.es/verificarFirma">https://ws050.juntadeandalucia.es/verificarFirma</a> indicando el código de VERIFICACIÓN					
FIRMADO POR	RAQUEL MARIA ESPIN CRESPO		FECHA		26/06/2024
VERIFICACIÓN	Pk2jmMQ72K8YCCE9EQ8LU85ENJJ6M		PÁGINA		6693/8857



**RECINTOS PROPUESTOS**

REF.	REFERENCIA SIGPAC	CULTIVO	S/R	USO SIGPAC	Sup._Dec. admisible	Sup. Campo	Sup. Determ.	Sup. Resuelta
-1611961	23-035-005-00565-0015	OLIVAR	S		0,13		0,13	0,13
-1611960	23-035-005-00449-0002	OLIVAR	S		0,06		0,06	0,06
-1331575	23-035-005-09006-0006	OLIVAR	S		0,07		0,07	0,07
-1331573	23-035-005-00553-0001	OLIVAR	S		28,50		28,50	28,50
-1331572	23-035-005-00468-0008	OLIVAR	S		0,01		0,01	0,01
-1108119	23-086-018-00238-0005	OLIVAR	S		0,19		0,19	0,19
-1108118	23-086-018-00225-0005	OLIVAR	S		0,13		0,13	0,13
-1108117	23-035-005-00467-0001	OLIVAR	S		0,10		0,10	0,10
-1108116	23-035-001-00317-0004	OLIVAR	S		0,28		0,28	0,28
-1108115	23-035-001-00317-0002	OLIVAR	S		0,07		0,07	0,07
1700000006304752	23-035-001-00315-0002	OLIVAR	S		0,37		0,37	0,37
1700000006304753	23-035-001-00317-0001	OLIVAR	S		0,29		0,29	0,29
1700000006304754	23-035-003-00155-0001	OLIVAR	S		1,44		1,44	1,44
1700000006304755	23-035-003-00065-0001	OLIVAR	S		2,15		2,15	2,15
1700000006304756	23-035-003-00007-0001	OLIVAR	S		2,40		2,40	2,40
1700000006304757	23-035-001-00445-0001	OLIVAR	S		0,88		0,88	0,88
1700000006304758	23-035-005-00162-0001	OLIVAR	S		0,94		0,94	0,92
1700000006304762	23-035-001-00415-0001	OLIVAR	S		0,27		0,27	0,27
1700000006304763	23-086-018-00238-0004	OLIVAR	S		1,17		1,17	1,17
1700000006304764	23-035-001-00393-0001	OLIVAR	S		0,30		0,30	0,30
1700000006304765	23-035-001-00396-0001	OLIVAR	S		0,33		0,33	0,33
1700000006304766	23-086-018-00225-0002	OLIVAR	S		0,61		0,61	0,61
1700000006304767	23-035-005-00162-0002	OLIVAR	S		0,02		0,02	0,02
1700000006304768	23-035-005-00163-0001	OLIVAR	S		0,85		0,85	0,85
1700000006304770	23-035-005-00318-0001	OLIVAR	S		0,49		0,49	0,49
1700000006304771	23-035-005-09018-0004	OLIVAR	S		0,09		0,09	0,09
1700000006304772	23-035-005-09018-0005	OLIVAR	S		0,13		0,13	0,13

**INCIDENCIAS**

**INCIDENCIA DESCRIPCIÓN**

4272 Verifica que las líneas de declaración de las Solicitudes Únicas no tienen solapes con la capa de Retroactividad Gráfica (ambas de la misma campaña) a nivel de expediente/línea de declaración gráfica de la solicitud.  
 Recinto:23-035-005-00162-00001 Cultivo: - Agregado de la referencia del recinto.:0 Zona de la referencia del recinto.:0 Superficie solapada.:0,02 Id. Incid.:95145773

(1) Con incidencias que retienen pago o deniegan el expediente.  
 (2) Se calcula sobre superficie declarada admisible.  
 (3) Aplicación del artículo 16 bis del RD 147/2023.

Puede verificar la integridad de una copia de este documento mediante la lectura del código QR adjunto o mediante el acceso a la dirección <a href="https://ws050.juntadeandalucia.es/verificarFirma">https://ws050.juntadeandalucia.es/verificarFirma</a> indicando el código de VERIFICACIÓN				
FIRMADO POR	RAQUEL MARIA ESPIN CRESPO	FECHA	26/06/2024	
VERIFICACIÓN	Pk2jmMQ72K8YCCE9EQ8LU85ENJJ6M	PÁGINA	6694/8857	

**APELLIDOS Y NOMBRE / RAZÓN SOCIAL**

LOPEZ LOPEZ MANUEL

**NIF**

\*\*\*\*2196\*

**EXPEDIENTE**

1144702

**RESOLUCIÓN**

CONCESIÓN DE LA AYUDA

**DATOS DE MANTENIMIENTO UNIDADES****GRUPO DE PAGO**

ZONAS DE LIMITACIONES NATURALES

**Sup. Dec.  
Admisible**

18,48

**Sup.  
Resuelta**

18,48

**Sobredecl.**

0,00

**% Sobredecl.**

0,00

**RESUMEN DE PAGOS**

	<b>IMPORTE ( Euros )</b>			
	<b>RESUELTO</b>	<b>FEADER</b>	<b>MAPA</b>	<b>CAPADR</b>
Pago realizado	874,01	742,91	85,74	45,36
A pagar	86,33	73,38	8,47	4,48
<b>TOTAL</b>	<b>960,34</b>	<b>816,29</b>	<b>94,21</b>	<b>49,84</b>

**APLICACIÓN DE REDUCCIONES Y PENALIZACIONES (%)**

<b>Criterios de subvencionabilidad (1)</b>	<b>Presentación tardía</b>	<b>Omisión declaración</b>	<b>Condicionalidad</b>
0,00	0,00	0,00	0,00

**IMPORTE ( Euros )**

Calculado(2)	Reducción	Penalización	Reducción Penalización (3)	Penalización adicional	Resuelto	FEADER	MAPA	CAPADR
960,34 €	0,00 €	0,00 €	0,00 €	0,00 €	960,34 €	816,29 €	94,21 €	49,84 €
<b>Importe Unitario:</b>	<b>54,00 €</b>	<b>Nuevo Importe Unitario:</b>	<b>51,97 €</b>					

**RECINTOS PROPUESTOS**

<b>REF.</b>	<b>REFERENCIA SIGPAC</b>	<b>CULTIVO</b>	<b>S/R</b>	<b>USO SIGPAC</b>	<b>Sup. Dec. admisible</b>	<b>Sup. Campo</b>	<b>Sup. Determ.</b>	<b>Sup. Resuelta</b>
-1517166	23-006-003-00009-0002	TRIGO DURO	R		1,15		1,15	1,15
1700000006850375	23-006-003-00009-0001	TRIGO DURO	R		1,67		1,67	1,67
1700000006850376	23-059-005-80001-0001	OLIVAR	S		1,47		1,47	1,47
1700000006850377	23-059-005-00046-0001	OLIVAR	R		3,93		3,93	3,93
1700000006850378	23-059-005-00047-0001	OLIVAR	R		1,64		1,64	1,64
1700000006850379	23-059-005-09026-0001	OLIVAR	S		0,62		0,62	0,62
1700000006850380	23-059-005-09050-0001	OLIVAR	S		0,06		0,06	0,06
1700000006850381	23-059-005-00045-0001	OLIVAR	R		7,94		7,94	7,94

(1) Con incidencias que retienen pago o deniegan el expediente.

(2) Se calcula sobre superficie declarada admisible.

(3) Aplicación del artículo 16 bis del RD 147/2023.

Puede verificar la integridad de una copia de este documento mediante la lectura del código QR adjunto o mediante el acceso a la dirección <https://ws050.juntadeandalucia.es/verificarFirma> indicando el código de VERIFICACIÓN

FIRMADO POR	RAQUEL MARIA ESPIN CRESPO	FECHA	26/06/2024
VERIFICACIÓN	Pk2jmMQ72K8YCCE9EQ8LU85ENJJ6M	PÁGINA	6695/8857





**APELLIDOS Y NOMBRE / RAZÓN SOCIAL**

LOPEZ MALAGON JOAQUIN

**NIF**

\*\*\*6572\*

**EXPEDIENTE**

1130360

**RESOLUCIÓN**

CONCESIÓN DE LA AYUDA

**DATOS DE MANTENIMIENTO UNIDADES**

**GRUPO DE PAGO**

ZONAS DE LIMITACIONES NATURALES

**Sup. Dec. Admisible**  
8,20

**Sup. Resuelta**  
8,20

**Sobredecl.**  
0,00

**% Sobredecl.**  
0,00

**RESUMEN DE PAGOS**

	<b>IMPORTE ( Euros )</b>			
	<b>RESUELTO</b>	<b>FEADER</b>	<b>MAPA</b>	<b>CAPADR</b>
Pago realizado	402,99	342,54	39,53	20,91
A pagar	39,81	33,84	3,91	2,06
<b>TOTAL</b>	<b>442,80</b>	<b>376,38</b>	<b>43,44</b>	<b>22,97</b>

**APLICACIÓN DE REDUCCIONES Y PENALIZACIONES (%)**

<b>Criterios de subvencionabilidad (1)</b>	<b>Presentación tardía</b>	<b>Omisión declaración</b>	<b>Condicionabilidad</b>
0,00	0,00	0,00	0,00

**IMPORTE ( Euros )**

Calculado(2)	Reducción	Penalización	Reducción Penalización (3)	Penalización adicional	Resuelto	FEADER	MAPA	CAPADR
442,80 €	0,00 €	0,00 €	0,00 €	0,00 €	442,80 €	376,38 €	43,44 €	22,98 €
Importe Unitario:	54,00 €	Nuevo Importe Unitario:	54,00 €					

**RECINTOS PROPUESTOS**

<b>REF.</b>	<b>REFERENCIA SIGPAC</b>	<b>CULTIVO</b>	<b>S/R</b>	<b>USO SIGPAC</b>	<b>Sup. Dec. admisible</b>	<b>Sup. Campo</b>	<b>Sup. Determ.</b>	<b>Sup. Resuelta</b>
-1490912	23-077-010-00048-0001	OLIVAR	S		1,59		1,59	1,59
-968903	23-077-010-00048-0001	OLIVAR	S		3,85		3,85	3,85
1700000005563114	23-077-010-00048-0001	OLIVAR	S		2,76		2,76	2,76

(1) Con incidencias que retienen pago o deniegan el expediente.  
 (2) Se calcula sobre superficie declarada admisible.  
 (3) Aplicación del artículo 16 bis del RD 147/2023.

Puede verificar la integridad de una copia de este documento mediante la lectura del código QR adjunto o mediante el acceso a la dirección <a href="https://ws050.juntadeandalucia.es/verificarFirma">https://ws050.juntadeandalucia.es/verificarFirma</a> indicando el código de VERIFICACIÓN					
FIRMADO POR	RAQUEL MARIA ESPIN CRESPO		FECHA		26/06/2024
VERIFICACIÓN	Pk2jmMQ72K8YCCE9EQ8LU85ENJJ6M		PÁGINA		6696/8857

**APELLIDOS Y NOMBRE / RAZÓN SOCIAL**

LOPEZ MARIN DIEGO

**NIF**

\*\*\*\*7594\*

**EXPEDIENTE**

1012241

**RESOLUCIÓN**

CONCESIÓN DE LA AYUDA

**DATOS DE MANTENIMIENTO UNIDADES**

<b>GRUPO DE PAGO</b>	<b>Sup. Dec. Admisible</b>	<b>Sup. Resuelta</b>	<b>Sobredecl.</b>	<b>% Sobredecl.</b>
ZONAS DE LIMITACIONES NATURALES	10,53	10,53	0,00	0,00

**RESUMEN DE PAGOS**

	<b>IMPORTE ( Euros )</b>			
	<b>RESUELTO</b>	<b>FEADER</b>	<b>MAPA</b>	<b>CAPADR</b>
Pago realizado	512,32	435,47	50,26	26,59
A pagar	50,61	43,02	4,96	2,63
<b>TOTAL</b>	<b>562,93</b>	<b>478,49</b>	<b>55,22</b>	<b>29,22</b>

**APLICACIÓN DE REDUCCIONES Y PENALIZACIONES (%)**

<b>Criterios de subvencionabilidad (1)</b>	<b>Presentación tardía</b>	<b>Omisión declaración</b>	<b>Condicionalidad</b>
0,00	0,00	1,00	0,00

**IMPORTE ( Euros )**

Calculado(2)	Reducción	Penalización	Reducción Penalización (3)	Penalización adicional	Resuelto	FEADER	MAPA	CAPADR
568,62 €	0,00 €	0,00 €	0,00 €	0,00 €	562,93 €	478,49 €	55,22 €	29,22 €
Importe Unitario:	54,00 €	Nuevo Importe Unitario:	54,00 €					

**RECINTOS PROPUESTOS**

<b>REF.</b>	<b>REFERENCIA SIGPAC</b>	<b>CULTIVO</b>	<b>USO S/R SIGPAC</b>	<b>Sup. Dec. admisible</b>	<b>Sup. Campo</b>	<b>Sup. Determ.</b>	<b>Sup. Resuelta</b>
4774091	23-014-010-00297-0001	OLIVAR	R	0,28		0,28	0,28
4774095	23-014-010-00300-0001	OLIVAR	R	0,11		0,11	0,11
4774096	23-014-010-00650-0001	OLIVAR	R	0,07		0,07	0,07
5242202	23-014-010-00299-0001	OLIVAR	R	0,05		0,05	0,05
5242203	23-014-010-00285-0001	OLIVAR	R	0,06		0,06	0,06
1700000006494132	23-057-007-00154-0001	OLIVAR	S	0,17		0,17	0,17
1700000006494139	23-014-002-00186-0003	OLIVAR	S	9,41		9,41	9,41
1700000006494140	23-057-007-00136-0001	OLIVAR	S	0,18		0,18	0,18
1700000006494141	23-057-007-00137-0001	OLIVAR	S	0,18		0,18	0,18
1700000006494151	23-014-002-00074-0001	OLIVAR	S	0,01		0,01	0,01
1700000006494152	23-014-002-00080-0001	OLIVAR	S	0,01		0,01	0,01

**INCIDENCIAS****INCIDENCIA DESCRIPCIÓN**

- 256 Solicitud con recintos no declarados en campaña actual con una reducción por omisión de superficie superior al 3%  
CÓDIGO PARA EL PORCENTAJE DE REDUCCIÓN POR OMISIÓN QUE CORRESPONDE A LA SOLICITUD:1
- 86124 Recinto de forrajera para Cálculo de Carga Ganadera que No pertenece a Explotación.  
Recinto:23-097-030-00127-00004 Cultivo:62000 PASTOS PERMANENTES DE 5 O MAS AÑOS-SIN VARIEDAD Secano

(1) Con incidencias que retienen pago o deniegan el expediente.  
(2) Se calcula sobre superficie declarada admisible.  
(3) Aplicación del artículo 16 bis del RD 147/2023.

Puede verificar la integridad de una copia de este documento mediante la lectura del código QR adjunto o mediante el acceso a la dirección <https://ws050.juntadeandalucia.es/verificarFirma> indicando el código de VERIFICACIÓN

FIRMADO POR	RAQUEL MARIA ESPIN CRESPO	FECHA	26/06/2024
VERIFICACIÓN	Pk2jmMQ72K8YCCE9EQ8LU85ENJJJ6M	PÁGINA	6697/8857



**APELLIDOS Y NOMBRE / RAZÓN SOCIAL**

LOPEZ MARTINEZ JOSEFA

**NIF**

\*\*\*\*1739\*

**EXPEDIENTE**

1114088

**RESOLUCIÓN**

CONCESIÓN DE LA AYUDA

**DATOS DE MANTENIMIENTO UNIDADES**

<b>GRUPO DE PAGO</b>	<b>Sup. Dec. Admisible</b>	<b>Sup. Resuelta</b>	<b>Sobredecl.</b>	<b>% Sobredecl.</b>
ZONAS DE LIMITACIONES NATURALES	27,01	27,01	0,00	0,00

**RESUMEN DE PAGOS**

	<b>IMPORTE ( Euros )</b>			
	<b>RESUELTO</b>	<b>FEADER</b>	<b>MAPA</b>	<b>CAPADR</b>
Pago realizado	1.081,20	919,02	106,06	56,12
A pagar	106,80	90,78	10,48	5,54
<b>TOTAL</b>	<b>1.188,00</b>	<b>1.009,80</b>	<b>116,54</b>	<b>61,66</b>

**APLICACIÓN DE REDUCCIONES Y PENALIZACIONES (%)**

<b>Crterios de subvencionabilidad (1)</b>	<b>Presentación tardía</b>	<b>Omisión declaración</b>	<b>Condicionalidad</b>
0,00	0,00	0,00	0,00

**IMPORTE ( Euros )**

Calculado(2)	Reducción	Penalización	Reducción Penalización (3)	Penalización adicional	Resuelto	FEADER	MAPA	CAPADR
1.188,00 €	0,00 €	0,00 €	0,00 €	0,00 €	1.188,00 €	1.009,80 €	116,54 €	61,66 €
<b>Importe Unitario:</b>	<b>54,00 €</b>	<b>Nuevo Importe Unitario:</b>	<b>43,98 €</b>					

**RECINTOS PROPUESTOS**

<b>REF.</b>	<b>REFERENCIA SIGPAC</b>	<b>CULTIVO</b>	<b>S/R</b>	<b>USO SIGPAC</b>	<b>Sup. Dec. admisible</b>	<b>Sup. Campo</b>	<b>Sup. Determ.</b>	<b>Sup. Resuelta</b>
-1320989	23-075-008-00326-0001	OLIVAR	S		5,02		5,02	5,02
5506674	23-092-095-00108-0005	OLIVAR	S		1,37		1,37	1,37
5506675	23-092-012-00028-0001	OLIVAR	S		1,17		1,17	1,17
1700000005610076	23-075-003-00093-0001	OLIVAR	R		3,40		3,40	3,40
1700000005610077	23-092-095-00168-0001	OLIVAR	S		2,01		2,01	2,01
1700000005610078	23-092-019-00216-0004	OLIVAR	S		2,78		2,78	2,78
1700000005610079	23-075-027-00262-0001	OLIVAR	S		0,16		0,16	0,16
1700000005610080	23-075-019-00041-0001	OLIVAR	S		0,14		0,14	0,14
1700000005610081	23-092-013-00117-0001	OLIVAR	S		0,26		0,26	0,26
1700000005610082	23-075-027-00294-0001	OLIVAR	R		0,82		0,82	0,82
1700000005610083	23-075-016-00343-0001	OLIVAR	S		0,31		0,31	0,31
1700000005610085	23-075-018-00103-0001	OLIVAR	S		0,12		0,12	0,12
1700000005610086	23-075-016-00344-0001	OLIVAR	S		0,07		0,07	0,07
1700000005610087	23-075-008-00208-0001	OLIVAR	S		0,45		0,45	0,45
1700000005610088	23-075-008-00171-0001	OLIVAR	S		2,70		2,70	2,70
1700000005610089	23-075-008-00269-0003	OLIVAR	S		4,29		4,29	4,29
1700000005610090	23-075-008-00253-0002	OLIVAR	S		1,94		1,94	1,94

(1) Con incidencias que retienen pago o deniegan el expediente.

(2) Se calcula sobre superficie declarada admisible.

(3) Aplicación del artículo 16 bis del RD 147/2023.

Puede verificar la integridad de una copia de este documento mediante la lectura del código QR adjunto o mediante el acceso a la dirección <https://ws050.juntadeandalucia.es/verificarFirma> indicando el código de VERIFICACIÓN

FIRMADO POR	RAQUEL MARIA ESPIN CRESPO	FECHA	26/06/2024
VERIFICACIÓN	Pk2jmMQ72K8YCCE9EQ8LU85ENJJ6M	PÁGINA	6698/8857





**APELLIDOS Y NOMBRE / RAZÓN SOCIAL**

LOPEZ MARTINEZ JUAN

**NIF**

\*\*\*6590\*

**EXPEDIENTE**

1208289

**RESOLUCIÓN**

CONCESIÓN DE LA AYUDA

**DATOS DE MANTENIMIENTO UNIDADES****GRUPO DE PAGO**

ZONAS DE LIMITACIONES NATURALES

**Sup. Dec.  
Admisible**

5,43

**Sup.  
Resuelta**

5,43

**Sobredecl.**

0,00

**% Sobredecl.**

0,00

**RESUMEN DE PAGOS**

	<b>IMPORTE ( Euros )</b>			
	<b>RESUELTO</b>	<b>FEADER</b>	<b>MAPA</b>	<b>CAPADR</b>
Pago realizado	266,86	226,83	26,17	13,85
A pagar	26,36	22,41	2,59	1,36
<b>TOTAL</b>	<b>293,22</b>	<b>249,24</b>	<b>28,76</b>	<b>15,21</b>

**APLICACIÓN DE REDUCCIONES Y PENALIZACIONES (%)**

<b>Criterios de subvencionabilidad (1)</b>	<b>Presentación tardía</b>	<b>Omisión declaración</b>	<b>Condicionabilidad</b>
0,00	0,00	0,00	0,00

**IMPORTE ( Euros )**

Calculado(2)	Reducción	Penalización	Reducción Penalización (3)	Penalización adicional	Resuelto	FEADER	MAPA	CAPADR
293,22 €	0,00 €	0,00 €	0,00 €	0,00 €	293,22 €	249,24 €	28,76 €	15,22 €
Importe Unitario:	54,00 €	Nuevo Importe Unitario:	54,00 €					

**RECINTOS PROPUESTOS**

<b>REF.</b>	<b>REFERENCIA SIGPAC</b>	<b>CULTIVO</b>	<b>S/R</b>	<b>USO SIGPAC</b>	<b>Sup. Dec. admisible</b>	<b>Sup. Campo</b>	<b>Sup. Determ.</b>	<b>Sup. Resuelta</b>
-574295	23-092-104-00184-0005	OLIVAR	R		4,97		4,97	4,97
4251844	23-092-105-00099-0001	OLIVAR	R		0,46		0,46	0,46

(1) Con incidencias que retienen pago o deniegan el expediente.

(2) Se calcula sobre superficie declarada admisible.

(3) Aplicación del artículo 16 bis del RD 147/2023.

Puede verificar la integridad de una copia de este documento mediante la lectura del código QR adjunto o mediante el acceso a la dirección <https://ws050.juntadeandalucia.es/verificarFirma> indicando el código de VERIFICACIÓN

FIRMADO POR	RAQUEL MARIA ESPIN CRESPO	FECHA	26/06/2024	
VERIFICACIÓN	Pk2jmMQ72K8YCCE9EQ8LU85ENJJ6M	PÁGINA	6699/8857	

**APELLIDOS Y NOMBRE / RAZÓN SOCIAL**

LOPEZ MARTINEZ LOURDES

**NIF**

\*\*\*\*8042\*

**EXPEDIENTE**

1253028

**RESOLUCIÓN**

CONCESIÓN DE LA AYUDA

**DATOS DE MANTENIMIENTO UNIDADES****GRUPO DE PAGO**

ZONAS DE LIMITACIONES NATURALES

**Sup. Dec.  
Admisible**

17,88

**Sup.  
Resuelta**

17,88

**Sobredecl.**

0,00

**% Sobredecl.**

0,00

**RESUMEN DE PAGOS**

	<b>IMPORTE ( Euros )</b>			
	<b>RESUELTO</b>	<b>FEADER</b>	<b>MAPA</b>	<b>CAPADR</b>
Pago realizado	850,42	722,86	83,43	44,13
A pagar	84,00	71,40	8,24	4,36
<b>TOTAL</b>	<b>934,42</b>	<b>794,26</b>	<b>91,67</b>	<b>48,49</b>

**APLICACIÓN DE REDUCCIONES Y PENALIZACIONES (%)**

<b>Criterios de subvencionabilidad (1)</b>	<b>Presentación tardía</b>	<b>Omisión declaración</b>	<b>Condicionabilidad</b>
0,00	0,00	0,00	0,00

**IMPORTE ( Euros )**

Calculado(2)	Reducción	Penalización	Reducción Penalización (3)	Penalización adicional	Resuelto	FEADER	MAPA	CAPADR
934,42 €	0,00 €	0,00 €	0,00 €	0,00 €	934,42 €	794,26 €	91,67 €	48,49 €
Importe Unitario:	54,00 €	Nuevo Importe Unitario:	52,26 €					

**RECINTOS PROPUESTOS**

<b>REF.</b>	<b>REFERENCIA SIGPAC</b>	<b>CULTIVO</b>	<b>S/R</b>	<b>USO SIGPAC</b>	<b>Sup. Dec. admisible</b>	<b>Sup. Campo</b>	<b>Sup. Determ.</b>	<b>Sup. Resuelta</b>
5086147	23-092-087-00022-0001	OLIVAR	R		5,29		5,29	5,29
5086148	23-092-080-00502-0001	OLIVAR	R		1,23		1,23	1,23
5086149	23-092-090-00190-0001	OLIVAR	S		0,71		0,71	0,71
5086150	23-092-019-00031-0001	OLIVAR	S		2,20		2,20	2,20
5086151	23-092-086-00046-0004	OLIVAR	S		8,17		8,17	8,17
5086153	23-092-080-00500-0001	OLIVAR	R		0,28		0,28	0,28

**INCIDENCIAS****INCIDENCIA DESCRIPCIÓN**

86021 Verifica que determinados recintos declarados por el expte para la operación, no se corresponde con la ZONA DESFAVORECIDA. Y no ha sido solicitada la operación análoga o correspondiente.

Recinto:23-028-001-00124-00002 Cultivo:101010 OLIVAR-PICUAL Regadío Operación correcta del recinto:6613.1

Recinto:23-028-001-00125-00001 Cultivo:101010 OLIVAR-PICUAL Regadío Operación correcta del recinto:6613.1

(1) Con incidencias que retienen pago o deniegan el expediente.  
 (2) Se calcula sobre superficie declarada admisible.  
 (3) Aplicación del artículo 16 bis del RD 147/2023.

Puede verificar la integridad de una copia de este documento mediante la lectura del código QR adjunto o mediante el acceso a la dirección <https://ws050.juntadeandalucia.es/verificarFirma> indicando el código de VERIFICACIÓN

FIRMADO POR	RAQUEL MARIA ESPIN CRESPO	FECHA	26/06/2024
VERIFICACIÓN	Pk2jmMQ72K8YCCE9EQ8LU85ENJJJ6M	PÁGINA	6700/8857





**APELLIDOS Y NOMBRE / RAZÓN SOCIAL**

LOPEZ MARTINEZ MARIA DOLORES

**NIF**  
\*\*\*\*4180\*

**EXPEDIENTE**  
1118087

**RESOLUCIÓN**  
CONCESIÓN DE LA AYUDA

**DATOS DE MANTENIMIENTO UNIDADES**

**GRUPO DE PAGO**

ZONAS DE LIMITACIONES NATURALES

Sup. Dec. Admisible	Sup. Resuelta	Sobredecl.	% Sobredecl.
2,52	2,52	0,00	0,00

**RESUMEN DE PAGOS**

	IMPORTE ( Euros )			
	RESUELTO	FEADER	MAPA	CAPADR
Pago realizado	123,85	105,27	12,15	6,43
A pagar	12,23	10,40	1,20	0,63
<b>TOTAL</b>	<b>136,08</b>	<b>115,67</b>	<b>13,35</b>	<b>7,06</b>

**APLICACIÓN DE REDUCCIONES Y PENALIZACIONES (%)**

Criterios de subvencionabilidad (1)	Presentación tardía	Omisión declaración	Condicionabilidad
0,00	0,00	0,00	0,00

**IMPORTE ( Euros )**

Calculado(2)	Reducción	Penalización	Reducción Penalización (3)	Penalización adicional	Resuelto	FEADER	MAPA	CAPADR
136,08 €	0,00 €	0,00 €	0,00 €	0,00 €	136,08 €	115,67 €	13,35 €	7,06 €
Importe Unitario:	54,00 €	Nuevo Importe Unitario:	54,00 €					

**RECINTOS PROPUESTOS**

REF.	REFERENCIA SIGPAC	CULTIVO	S/R	USO SIGPAC	Sup. Dec. admisible	Sup. Campo	Sup. Determ.	Sup. Resuelta
170000005193585	23-092-102-00018-0001	OLIVAR	S		2,52		2,52	2,52

(1) Con incidencias que retienen pago o deniegan el expediente.  
(2) Se calcula sobre superficie declarada admisible.  
(3) Aplicación del artículo 16 bis del RD 147/2023.

Puede verificar la integridad de una copia de este documento mediante la lectura del código QR adjunto o mediante el acceso a la dirección <https://ws050.juntadeandalucia.es/verificarFirma> indicando el código de VERIFICACIÓN

FIRMADO POR	RAQUEL MARIA ESPIN CRESPO	FECHA	26/06/2024
VERIFICACIÓN	Pk2jmMQ72K8YCCE9EQ8LU85ENJJ6M	PÁGINA	6701/8857



**APELLIDOS Y NOMBRE / RAZÓN SOCIAL**

LÓPEZ MARTINEZ MARIANA

**NIF**

\*\*\*\*8838\*

**EXPEDIENTE**

1145726

**RESOLUCIÓN**

CONCESIÓN DE LA AYUDA

**DATOS DE MANTENIMIENTO UNIDADES****GRUPO DE PAGO**

ZONAS DE LIMITACIONES NATURALES

**Sup. Dec.  
Admisible**

4,68

**Sup.  
Resuelta**

4,68

**Sobredecl.**

0,00

**% Sobredecl.**

0,00

**RESUMEN DE PAGOS**

	<b>IMPORTE ( Euros )</b>			
	<b>RESUELTO</b>	<b>FEADER</b>	<b>MAPA</b>	<b>CAPADR</b>
Pago realizado	230,00	195,50	22,56	11,94
A pagar	22,72	19,31	2,23	1,18
<b>TOTAL</b>	<b>252,72</b>	<b>214,81</b>	<b>24,79</b>	<b>13,12</b>

**APLICACIÓN DE REDUCCIONES Y PENALIZACIONES (%)**

<b>Criterios de subvencionabilidad (1)</b>	<b>Presentación tardía</b>	<b>Omisión declaración</b>	<b>Condicionalidad</b>
0,00	0,00	0,00	0,00

**IMPORTE ( Euros )**

Calculado(2)	Reducción	Penalización	Reducción Penalización (3)	Penalización adicional	Resuelto	FEADER	MAPA	CAPADR
252,72 €	0,00 €	0,00 €	0,00 €	0,00 €	252,72 €	214,81 €	24,79 €	13,12 €
Importe Unitario:	54,00 €	Nuevo Importe Unitario:	54,00 €					

**RECINTOS PROPUESTOS**

<b>REF.</b>	<b>REFERENCIA SIGPAC</b>	<b>CULTIVO</b>	<b>S/R</b>	<b>USO SIGPAC</b>	<b>Sup. Dec. admisible</b>	<b>Sup. Campo</b>	<b>Sup. Determ.</b>	<b>Sup. Resuelta</b>
-574265	23-092-104-00186-0001	OLIVAR	S		0,58		0,58	0,58
-574254	23-092-104-00186-0005	OLIVAR	R		3,92		3,92	3,92
5244127	23-092-105-00132-0001	OLIVAR	R		0,18		0,18	0,18

(1) Con incidencias que retienen pago o deniegan el expediente.

(2) Se calcula sobre superficie declarada admisible.

(3) Aplicación del artículo 16 bis del RD 147/2023.

Puede verificar la integridad de una copia de este documento mediante la lectura del código QR adjunto o mediante el acceso a la dirección <https://ws050.juntadeandalucia.es/verificarFirma> indicando el código de VERIFICACIÓN

FIRMADO POR	RAQUEL MARIA ESPIN CRESPO	FECHA	26/06/2024
VERIFICACIÓN	Pk2jmMQ72K8YCCE9EQ8LU85ENJJ6M	PÁGINA	6702/8857



**APELLIDOS Y NOMBRE / RAZÓN SOCIAL**

LOPEZ MILLAN MANUEL BENITO

**NIF**

\*\*\*6646\*

**EXPEDIENTE**

1053889

**RESOLUCIÓN**

CONCESIÓN DE LA AYUDA

**DATOS DE MANTENIMIENTO UNIDADES****GRUPO DE PAGO**

ZONAS DE LIMITACIONES NATURALES

**Sup. Dec.  
Admisible**

4,84

**Sup.  
Resuelta**

4,84

**Sobredecl.**

0,00

**% Sobredecl.**

0,00

**RESUMEN DE PAGOS**

	<b>IMPORTE ( Euros )</b>			
	<b>RESUELTO</b>	<b>FEADER</b>	<b>MAPA</b>	<b>CAPADR</b>
Pago realizado	237,86	202,19	23,33	12,34
A pagar	23,50	19,98	2,31	1,21
<b>TOTAL</b>	<b>261,36</b>	<b>222,17</b>	<b>25,64</b>	<b>13,55</b>

**APLICACIÓN DE REDUCCIONES Y PENALIZACIONES (%)**

<b>Criterios de subvencionabilidad (1)</b>	<b>Presentación tardía</b>	<b>Omisión declaración</b>	<b>Condicionalidad</b>
0,00	0,00	0,00	0,00

**IMPORTE ( Euros )**

Calculado(2)	Reducción	Penalización	Reducción Penalización (3)	Penalización adicional	Resuelto	FEADER	MAPA	CAPADR
261,36 €	0,00 €	0,00 €	0,00 €	0,00 €	261,36 €	222,16 €	25,64 €	13,56 €
<b>Importe Unitario:</b>	<b>54,00 €</b>	<b>Nuevo Importe Unitario:</b>	<b>54,00 €</b>					

**RECINTOS PROPUESTOS**

<b>REF.</b>	<b>REFERENCIA SIGPAC</b>	<b>CULTIVO</b>	<b>S/R</b>	<b>USO SIGPAC</b>	<b>Sup. Dec. admisible</b>	<b>Sup. Campo</b>	<b>Sup. Determ.</b>	<b>Sup. Resuelta</b>
-1476854	23-069-031-00069-0001	OLIVAR	S		0,01		0,01	0,01
-1218456	23-069-031-00189-0002	OLIVAR	S		0,02		0,02	0,02
170000005430754	23-069-005-00290-0001	OLIVAR	S		0,04		0,04	0,04
170000005430755	23-069-005-00290-0001	OLIVAR	S		0,05		0,05	0,05
170000005430756	23-069-005-00291-0001	OLIVAR	S		0,68		0,68	0,68
170000005430757	23-069-031-00066-0001	OLIVAR	S		1,31		1,31	1,31
170000005430759	23-069-029-00238-0001	OLIVAR	S		1,39		1,39	1,39
170000005430760	23-069-018-00918-0001	OLIVAR	S		0,65		0,65	0,65
170000005430761	23-069-032-00124-0001	OLIVAR	S		0,02		0,02	0,02
170000005430762	23-069-032-00125-0001	OLIVAR	S		0,67		0,67	0,67

(1) Con incidencias que retienen pago o deniegan el expediente.

(2) Se calcula sobre superficie declarada admisible.

(3) Aplicación del artículo 16 bis del RD 147/2023.

Puede verificar la integridad de una copia de este documento mediante la lectura del código QR adjunto o mediante el acceso a la dirección <https://ws050.juntadeandalucia.es/verificarFirma> indicando el código de VERIFICACIÓN

FIRMADO POR	RAQUEL MARIA ESPIN CRESPO	FECHA	26/06/2024
VERIFICACIÓN	Pk2jmMQ72K8YCCE9EQ8LU85ENJJ6M	PÁGINA	6703/8857





**APELLIDOS Y NOMBRE / RAZÓN SOCIAL**

LOPEZ MOLERO JOSE

**NIF**

\*\*\*\*2091\*

**EXPEDIENTE**

1033418

**RESOLUCIÓN**

CONCESIÓN DE LA AYUDA

**DATOS DE MANTENIMIENTO UNIDADES**

**GRUPO DE PAGO**

ZONAS DE LIMITACIONES NATURALES

**Sup. Dec.  
Admisible**

20,46

**Sup.  
Resuelta**

20,46

**Sobredecl.**

0,00

**% Sobredecl.**

0,00

**RESUMEN DE PAGOS**

	<b>IMPORTE ( Euros )</b>			
	<b>RESUELTO</b>	<b>FEADER</b>	<b>MAPA</b>	<b>CAPADR</b>
Pago realizado	741,23	630,04	72,72	38,47
A pagar	297,65	253,00	29,20	15,45
<b>TOTAL</b>	<b>1.038,88</b>	<b>883,04</b>	<b>101,92</b>	<b>53,92</b>

**APLICACIÓN DE REDUCCIONES Y PENALIZACIONES (%)**

<b>Criterios de subvencionabilidad (1)</b>	<b>Presentación tardía</b>	<b>Omisión declaración</b>	<b>Condicionabilidad</b>
0,00	0,00	0,00	0,00

**IMPORTE ( Euros )**

Calculado(2)	Reducción	Penalización	Reducción Penalización (3)	Penalización adicional	Resuelto	FEADER	MAPA	CAPADR
1.038,88 €	0,00 €	0,00 €	0,00 €	0,00 €	1.038,88 €	883,05 €	101,91 €	53,92 €
<b>Importe Unitario:</b>	<b>54,00 €</b>	<b>Nuevo Importe Unitario:</b>	<b>50,78 €</b>					

(1) Con incidencias que retienen pago o deniegan el expediente.

(2) Se calcula sobre superficie declarada admisible.

(3) Aplicación del artículo 16 bis del RD 147/2023.

Puede verificar la integridad de una copia de este documento mediante la lectura del código QR adjunto o mediante el acceso a la dirección <https://ws050.juntadeandalucia.es/verificarFirma> indicando el código de VERIFICACIÓN

FIRMADO POR	RAQUEL MARIA ESPIN CRESPO	FECHA	26/06/2024
VERIFICACIÓN	Pk2jmMQ72K8YCCE9EQ8LU85ENJJJ6M	PÁGINA	6704/8857





**RECINTOS PROPUESTOS**

REF.	REFERENCIA SIGPAC	CULTIVO	S/R	USO SIGPAC	Sup. Dec. admisible	Sup. Campo	Sup. Determ.	Sup. Resuelta
-1304314	23-088-015-09031-0008	OLIVAR	S		0,09		0,09	0,09
4592069	23-075-015-00693-0001	OLIVAR	S		0,81		0,81	0,81
1700000005354453	23-075-012-00209-0001	OLIVAR	S		0,11		0,11	0,00
1700000005354454	23-075-012-00210-0001	OLIVAR	S		0,41		0,41	0,41
1700000005354455	23-075-014-00399-0002	OLIVAR	S		0,65		0,65	0,65
1700000005354456	23-075-015-00311-0001	OLIVAR	S		1,19		1,19	1,19
1700000005354457	23-075-014-00070-0001	OLIVAR	S		0,08		0,08	0,08
1700000005354458	23-088-011-00034-0001	OLIVAR	S		0,60		0,60	0,60
1700000005354459	23-088-011-00035-0001	OLIVAR	S		0,46		0,46	0,46
1700000005354460	23-075-015-00692-0002	OLIVAR	S		0,66		0,66	0,66
1700000005354461	23-075-016-00431-0001	OLIVAR	S		0,21		0,21	0,21
1700000005354462	23-088-011-00045-0001	OLIVAR	S		0,74		0,74	0,74
1700000005354463	23-088-011-00053-0001	OLIVAR	S		0,39		0,39	0,39
1700000005354464	23-088-011-00038-0001	OLIVAR	S		0,49		0,49	0,49
1700000005354465	23-088-011-00041-0001	OLIVAR	S		0,07		0,07	0,07
1700000005354466	23-088-011-00165-0003	OLIVAR	S		0,63		0,63	0,63
1700000005354467	23-088-011-00161-0001	OLIVAR	S		0,89		0,89	0,89
1700000005354468	23-092-017-00108-0001	OLIVAR	S		0,07		0,07	0,07
1700000005354469	23-092-016-00258-0001	OLIVAR	S		0,44		0,44	0,44
1700000005354470	23-088-011-00037-0001	OLIVAR	S		0,45		0,45	0,45
1700000005354471	23-092-080-00450-0001	OLIVAR	S		1,13		1,13	1,13
1700000005354472	23-092-080-00451-0001	OLIVAR	S		0,56		0,56	0,56
1700000005354473	23-088-022-00278-0001	OLIVAR	S		0,61		0,61	0,61
1700000005354474	23-088-022-00258-0001	OLIVAR	S		0,18		0,18	0,18
1700000005354475	23-092-016-00143-0001	OLIVAR	S		0,40		0,40	0,40
1700000005354476	23-092-015-00197-0001	OLIVAR	S		0,32		0,32	0,32
1700000005354477	23-088-011-00054-0001	OLIVAR	S		0,26		0,26	0,26
1700000005354478	23-088-011-00055-0001	OLIVAR	S		0,25		0,25	0,25
1700000005354479	23-088-016-00043-0001	OLIVAR	S		0,45		0,45	0,45
1700000005354480	23-088-015-00076-0001	OLIVAR	S		0,29		0,29	0,29
1700000005354481	23-088-015-00072-0001	OLIVAR	S		0,55		0,55	0,55
1700000005354482	23-088-015-00039-0001	OLIVAR	S		0,48		0,48	0,48
1700000005354483	23-088-017-00273-0001	OLIVAR	S		0,27		0,27	0,27
1700000005354484	23-088-017-00237-0001	OLIVAR	S		0,09		0,09	0,09
1700000005354485	23-088-017-00197-0001	OLIVAR	S		2,03		2,03	2,03
1700000005354486	23-088-017-00075-0001	OLIVAR	S		0,18		0,18	0,18
1700000005354487	23-088-022-00238-0001	OLIVAR	S		0,35		0,35	0,35
1700000005354488	23-088-017-00761-0001	OLIVAR	S		1,76		1,76	1,76
1700000005354489	23-088-017-00458-0001	OLIVAR	S		0,58		0,58	0,58
1700000005354490	23-088-017-00403-0001	OLIVAR	S		0,39		0,39	0,39

**INCIDENCIAS**

**INCIDENCIA DESCRIPCIÓN**

242 Recinto pendiente de acreditación de titularidad.  
 Recinto:23-075-012-00209-00001 Cultivo:101010 OLIVAR-PICUAL Secano

(1) Con incidencias que retienen pago o deniegan el expediente.  
 (2) Se calcula sobre superficie declarada admisible.  
 (3) Aplicación del artículo 16 bis del RD 147/2023.

Puede verificar la integridad de una copia de este documento mediante la lectura del código QR adjunto o mediante el acceso a la dirección <a href="https://ws050.juntadeandalucia.es/verificarFirma">https://ws050.juntadeandalucia.es/verificarFirma</a> indicando el código de VERIFICACIÓN					
FIRMADO POR	RAQUEL MARIA ESPIN CRESPO		FECHA		26/06/2024
VERIFICACIÓN	Pk2jmMQ72K8YCCE9EQ8LU85ENJJ6M		PÁGINA		6705/8857

**APELLIDOS Y NOMBRE / RAZÓN SOCIAL**

LOPEZ MOLINA VANESA

**NIF**

\*\*\*\*9954\*

**EXPEDIENTE**

1203432

**RESOLUCIÓN**

CONCESIÓN DE LA AYUDA

**DATOS DE MANTENIMIENTO UNIDADES****GRUPO DE PAGO**

ZONAS DE LIMITACIONES NATURALES

**Sup. Dec.  
Admisible**

4,99

**Sup.  
Resuelta**

4,99

**Sobredecl.**

0,00

**% Sobredecl.**

0,00

**RESUMEN DE PAGOS**

	<b>IMPORTE ( Euros )</b>			
	<b>RESUELTO</b>	<b>FEADER</b>	<b>MAPA</b>	<b>CAPADR</b>
Pago realizado	245,24	208,45	24,05	12,73
A pagar	24,22	20,59	2,38	1,25
<b>TOTAL</b>	<b>269,46</b>	<b>229,04</b>	<b>26,43</b>	<b>13,98</b>

**APLICACIÓN DE REDUCCIONES Y PENALIZACIONES (%)**

<b>Criterios de subvencionabilidad (1)</b>	<b>Presentación tardía</b>	<b>Omisión declaración</b>	<b>Condicionalidad</b>
0,00	0,00	0,00	0,00

**IMPORTE ( Euros )**

Calculado(2)	Reducción	Penalización	Reducción Penalización (3)	Penalización adicional	Resuelto	FEADER	MAPA	CAPADR
269,46 €	0,00 €	0,00 €	0,00 €	0,00 €	269,46 €	229,04 €	26,43 €	13,99 €
<b>Importe Unitario:</b>	<b>54,00 €</b>	<b>Nuevo Importe Unitario:</b>	<b>54,00 €</b>					

**RECINTOS PROPUESTOS**

<b>REF.</b>	<b>REFERENCIA SIGPAC</b>	<b>CULTIVO</b>	<b>S/R</b>	<b>USO SIGPAC</b>	<b>Sup. Dec. admisible</b>	<b>Sup. Campo</b>	<b>Sup. Determ.</b>	<b>Sup. Resuelta</b>
-704248	23-003-024-00071-0001	OLIVAR	S		0,48		0,48	0,48
1700000005591462	23-060-034-00224-0008	OLIVAR	S		0,01		0,01	0,01
1700000005591463	23-060-034-00231-0001	OLIVAR	S		0,38		0,38	0,38
1700000005591464	23-060-034-00238-0003	OLIVAR	S		0,01		0,01	0,01
1700000005591465	23-060-042-00102-0001	OLIVAR	S		0,01		0,01	0,01
1700000005591466	23-060-042-00114-0001	OLIVAR	S		0,12		0,12	0,12
1700000005591467	23-060-042-00119-0003	OLIVAR	S		1,28		1,28	1,28
1700000005591468	23-060-042-00120-0003	OLIVAR	S		0,02		0,02	0,02
1700000005591470	23-003-024-00072-0001	OLIVAR	S		0,01		0,01	0,01
1700000005591471	23-003-024-00070-0003	OLIVAR	S		0,48		0,48	0,48
1700000005591474	23-060-042-00114-0001	OLIVAR	S		0,24		0,24	0,24
1700000005591475	23-060-072-00164-0001	OLIVAR	S		0,06		0,06	0,06
1700000005591476	23-060-072-00165-0003	OLIVAR	S		1,89		1,89	1,89

(1) Con incidencias que retienen pago o deniegan el expediente.

(2) Se calcula sobre superficie declarada admisible.

(3) Aplicación del artículo 16 bis del RD 147/2023.

Puede verificar la integridad de una copia de este documento mediante la lectura del código QR adjunto o mediante el acceso a la dirección <https://ws050.juntadeandalucia.es/verificarFirma> indicando el código de VERIFICACIÓN

FIRMADO POR	RAQUEL MARIA ESPIN CRESPO	FECHA	26/06/2024
VERIFICACIÓN	Pk2jmMQ72K8YCCE9EQ8LU85ENJJ6M	PÁGINA	6706/8857





**APELLIDOS Y NOMBRE / RAZÓN SOCIAL**

LOPEZ MONTORO ILDEFONSO

**NIF**

\*\*\*0872\*

**EXPEDIENTE**

1191179

**RESOLUCIÓN**

CONCESIÓN DE LA AYUDA

**DATOS DE MANTENIMIENTO UNIDADES****GRUPO DE PAGO**

ZONAS DE LIMITACIONES NATURALES

**Sup. Dec.  
Admisible**

64,07

**Sup.  
Resuelta**

64,07

**Sobredecl.**

0,00

**% Sobredecl.**

0,00

**RESUMEN DE PAGOS**

	<b>IMPORTE ( Euros )</b>			
	<b>RESUELTO</b>	<b>FEADER</b>	<b>MAPA</b>	<b>CAPADR</b>
Pago realizado	1.067,37	907,26	104,71	55,40
A pagar	120,26	102,22	11,80	6,24
<b>TOTAL</b>	<b>1.187,63</b>	<b>1.009,48</b>	<b>116,51</b>	<b>61,64</b>

**APLICACIÓN DE REDUCCIONES Y PENALIZACIONES (%)**

<b>Criterios de subvencionabilidad (1)</b>	<b>Presentación tardía</b>	<b>Omisión declaración</b>	<b>Condicionalidad</b>
0,00	0,00	0,00	0,00

**IMPORTE ( Euros )**

<b>Calculado(2)</b>	<b>Reducción</b>	<b>Penalización</b>	<b>Reducción Penalización (3)</b>	<b>Penalización adicional</b>	<b>Resuelto</b>	<b>FEADER</b>	<b>MAPA</b>	<b>CAPADR</b>
1.187,63 €	0,00 €	0,00 €	0,00 €	0,00 €	1.187,63 €	1.009,49 €	116,51 €	61,63 €
<b>Importe Unitario:</b>	<b>54,00 €</b>	<b>Nuevo Importe Unitario:</b>	<b>18,54 €</b>					

(1) Con incidencias que retienen pago o deniegan el expediente.  
(2) Se calcula sobre superficie declarada admisible.  
(3) Aplicación del artículo 16 bis del RD 147/2023.

Puede verificar la integridad de una copia de este documento mediante la lectura del código QR adjunto o mediante el acceso a la dirección <https://ws050.juntadeandalucia.es/verificarFirma> indicando el código de VERIFICACIÓN

FIRMADO POR	RAQUEL MARIA ESPIN CRESPO	FECHA	26/06/2024
VERIFICACIÓN	Pk2jmMQ72K8YCCE9EQ8LU85ENJJ6M	PÁGINA	6707/8857





**RECINTOS PROPUESTOS**

REF.	REFERENCIA SIGPAC	CULTIVO	S/R	USO SIGPAC	Sup. Dec. admisible	Sup. Campo	Sup. Determ.	Sup. Resuelta
-1553292	23-086-018-00212-0001	OLIVAR	S		0,81		0,81	0,81
-1553288	23-086-018-00211-0001	OLIVAR	S		1,00		1,00	1,00
-1553084	23-086-018-00213-0002	OLIVAR	S		0,90		0,90	0,90
-1553082	23-086-018-00213-0004	OLIVAR	S		0,53		0,53	0,53
-1553047	23-035-003-00154-0008	OLIVAR	S		0,03		0,03	0,03
-1553045	23-035-003-00154-0003	OLIVAR	S		2,57		2,57	2,57
-1553043	23-035-003-00154-0002	OLIVAR	S		0,03		0,03	0,03
-1552837	23-086-018-00124-0002	OLIVAR	S		1,88		1,88	1,88
-1552828	23-086-018-00123-0007	OLIVAR	S		0,41		0,41	0,41
-1552820	23-086-018-00123-0002	OLIVAR	S		0,59		0,59	0,59
-1552795	23-035-003-00049-0001	OLIVAR	S		4,87		4,87	4,87
-1552770	23-035-002-00218-0001	OLIVAR	S		1,54		1,54	1,54
-1552753	23-035-002-00093-0002	OLIVAR	S		0,16		0,16	0,16
-1552701	23-035-002-00088-0001	OLIVAR	S		0,77		0,77	0,77
-1552700	23-035-002-00088-0002	OLIVAR	S		0,38		0,38	0,38
-1552574	23-035-001-00444-0003	OLIVAR	S		0,76		0,76	0,76
-1552516	23-086-018-00443-0003	OLIVAR	S		0,14		0,14	0,14
-1552446	23-035-001-00294-0001	OLIVAR	S		1,26		1,26	1,26
-1552410	23-086-020-00048-0002	OLIVAR	S		2,88		2,88	2,88
-1552368	23-035-002-00247-0001	OLIVAR	S		0,90		0,90	0,90
-1552360	23-035-002-00244-0001	OLIVAR	S		2,60		2,60	2,60
-1552279	23-035-005-00301-0001	OLIVAR	S		2,31		2,31	2,31
-1552257	23-035-001-00182-0001	OLIVAR	S		0,29		0,29	0,29
-1248550	23-035-002-09013-0004	OLIVAR	S		0,18		0,18	0,18
-1248549	23-035-002-00288-0001	OLIVAR	S		0,01		0,01	0,01
-141694	23-086-020-00049-0001	OLIVAR	S		0,54		0,54	0,54
-141690	23-035-002-00005-0001	OLIVAR	S		1,96		1,96	1,96
-141686	23-035-001-00369-0001	OLIVAR	S		0,26		0,26	0,26
-141682	23-035-001-00355-0003	OLIVAR	S		0,41		0,41	0,41
-141669	23-035-001-00231-0001	OLIVAR	S		0,90		0,90	0,88
-141622	23-035-001-00182-0001	OLIVAR	S		0,69		0,69	0,69
-141578	23-086-018-00443-0001	OLIVAR	S		0,87		0,87	0,87
-141570	23-035-001-00160-0001	OLIVAR	S		0,42		0,42	0,42
-141509	23-035-002-00093-0001	OLIVAR	S		0,44		0,44	0,44
6843266	23-035-001-00131-0001	OLIVAR	S		0,36		0,36	0,36
6843405	23-035-001-00229-0001	OLIVAR	S		1,17		1,17	1,17
6843408	23-035-001-00362-0001	OLIVAR	S		1,13		1,13	1,13
6843414	23-035-003-00154-0001	OLIVAR	S		4,33		4,33	4,33
6843436	23-086-018-00213-0001	OLIVAR	S		0,52		0,52	0,52
6843457	23-086-018-00178-0001	OLIVAR	S		0,82		0,82	0,82
6843510	23-035-005-00071-0002	OLIVAR	S		2,61		2,61	2,61
6843528	23-027-020-00040-0001	OLIVAR	S		0,60		0,60	0,60
6843538	23-035-002-00078-0001	OLIVAR	S		1,80		1,80	1,80
6843555	23-035-002-00103-0001	OLIVAR	S		1,39		1,39	1,39
6843577	23-035-002-00106-0001	OLIVAR	S		2,66		2,66	2,66
6843609	23-086-018-00210-0001	OLIVAR	S		0,98		0,98	0,98
1700000005950267	23-035-001-00132-0001	OLIVAR	S		0,21		0,21	0,21
1700000005950268	23-035-003-00069-0001	OLIVAR	S		0,86		0,86	0,86
1700000005950270	23-035-003-00080-0001	OLIVAR	S		1,15		1,15	1,15
1700000005950276	23-035-002-00013-0001	OLIVAR	S		1,75		1,75	1,75
1700000005950281	23-035-002-00012-0002	OLIVAR	S		0,67		0,67	0,67
1700000005950282	23-035-002-00012-0001	OLIVAR	S		1,05		1,05	1,05

(1) Con incidencias que retienen pago o deniegan el expediente.  
(2) Se calcula sobre superficie declarada admisible.  
(3) Aplicación del artículo 16 bis del RD 147/2023.

<p>Puede verificar la integridad de una copia de este documento mediante la lectura del código QR adjunto o mediante el acceso a la dirección <a href="https://ws050.juntadeandalucia.es/verificarFirma">https://ws050.juntadeandalucia.es/verificarFirma</a> indicando el código de VERIFICACIÓN</p>				
FIRMADO POR	RAQUEL MARIA ESPIN CRESPO	FECHA	26/06/2024	
VERIFICACIÓN	Pk2jmMQ72K8YCCE9EQ8LU85ENJJ6M	PÁGINA	6708/8857	

**RECINTOS PROPUESTOS**

REF.	REFERENCIA SIGPAC	CULTIVO	S/R	USO SIGPAC	Sup. Dec. admisible	Sup. Campo	Sup. Determ.	Sup. Resuelta
170000005950283	23-086-020-00004-0001	OLIVAR	S		0,67		0,67	0,67
170000005950288	23-035-001-00402-0001	OLIVAR	S		0,20		0,20	0,20
170000005950289	23-035-001-00330-0002	OLIVAR	S		1,11		1,11	1,11
170000005950293	23-035-001-00404-0001	OLIVAR	S		0,20		0,20	0,20
170000005950299	23-035-005-00067-0003	TRIGO BLANDO	S		1,52		1,52	1,52
170000005950300	23-035-001-00458-0001	OLIVAR	S		1,74		1,74	1,74
170000005950304	23-035-001-00316-0002	OLIVAR	S		0,30		0,30	0,30

**INCIDENCIAS****INCIDENCIA DESCRIPCIÓN**

- 4272 Verifica que las líneas de declaración de las Solicitudes Únicas no tienen solapes con la capa de Retroactividad Gráfica (ambas de la misma campaña) a nivel de expediente/línea de declaración gráfica de la solicitud.  
Recinto:23-035-001-00231-00001 Cultivo: - Agregado de la referencia del recinto.:0 Zona de la referencia del recinto.:0 Superficie solapada.:0,02 Id. Incid.:95152704

(1) Con incidencias que retienen pago o deniegan el expediente.  
(2) Se calcula sobre superficie declarada admisible.  
(3) Aplicación del artículo 16 bis del RD 147/2023.

Puede verificar la integridad de una copia de este documento mediante la lectura del código QR adjunto o mediante el acceso a la dirección <https://ws050.juntadeandalucia.es/verificarFirma> indicando el código de VERIFICACIÓN

FIRMADO POR	RAQUEL MARIA ESPIN CRESPO	FECHA	26/06/2024	
VERIFICACIÓN	Pk2jmMQ72K8YCCE9EQ8LU85ENJJ6M	PÁGINA	6709/8857	

**APELLIDOS Y NOMBRE / RAZÓN SOCIAL**

LOPEZ MONTORO JUAN FRANCISCO

**NIF**

\*\*\*\*9222\*

**EXPEDIENTE**

1069127

**RESOLUCIÓN**

CONCESIÓN DE LA AYUDA

**DATOS DE MANTENIMIENTO UNIDADES**

<b>GRUPO DE PAGO</b>	<b>Sup. Dec. Admisible</b>	<b>Sup. Resuelta</b>	<b>Sobredecl.</b>	<b>% Sobredecl.</b>
ZONAS DE LIMITACIONES NATURALES	18,53	18,53	0,00	0,00

**RESUMEN DE PAGOS**

	<b>IMPORTE ( Euros )</b>			
	<b>RESUELTO</b>	<b>FEADER</b>	<b>MAPA</b>	<b>CAPADR</b>
Pago realizado	875,97	744,58	85,93	45,46
A pagar	86,53	73,55	8,49	4,49
<b>TOTAL</b>	<b>962,50</b>	<b>818,13</b>	<b>94,42</b>	<b>49,95</b>

**APLICACIÓN DE REDUCCIONES Y PENALIZACIONES (%)**

<b>Criterios de subvencionabilidad (1)</b>	<b>Presentación tardía</b>	<b>Omisión declaración</b>	<b>Condicionalidad</b>
0,00	0,00	0,00	0,00

**IMPORTE ( Euros )**

Calculado(2)	Reducción	Penalización	Reducción Penalización (3)	Penalización adicional	Resuelto	FEADER	MAPA	CAPADR
962,50 €	0,00 €	0,00 €	0,00 €	0,00 €	962,50 €	818,13 €	94,42 €	49,95 €
Importe Unitario:	54,00 €	Nuevo Importe Unitario:	51,94 €					

**RECINTOS PROPUESTOS**

<b>REF.</b>	<b>REFERENCIA SIGPAC</b>	<b>CULTIVO</b>	<b>S/R</b>	<b>USO SIGPAC</b>	<b>Sup. Dec. admisible</b>	<b>Sup. Campo</b>	<b>Sup. Determ.</b>	<b>Sup. Resuelta</b>
-771558	23-086-018-00208-0001	OLIVAR	S		0,27		0,27	0,27
-170063	23-086-020-00316-0002	OLIVAR	S		3,34		3,34	3,34
-170061	23-086-020-00315-0003	OLIVAR	S		4,99		4,99	4,99
-170058	23-086-020-00262-0001	OLIVAR	S		5,28		5,28	5,28
-170049	23-035-005-00295-0001	OLIVAR	S		0,12		0,12	0,12
-170048	23-035-001-00074-0002	OLIVAR	S		0,19		0,19	0,19
-170043	23-035-001-00074-0001	OLIVAR	S		0,92		0,92	0,92
6920601	23-035-001-00184-0001	OLIVAR	S		2,63		2,63	2,63
1700000005509229	23-086-018-00208-0001	OLIVAR	S		0,79		0,79	0,79

(1) Con incidencias que retienen pago o deniegan el expediente.

(2) Se calcula sobre superficie declarada admisible.

(3) Aplicación del artículo 16 bis del RD 147/2023.

Puede verificar la integridad de una copia de este documento mediante la lectura del código QR adjunto o mediante el acceso a la dirección <https://ws050.juntadeandalucia.es/verificarFirma> indicando el código de VERIFICACIÓN

FIRMADO POR	RAQUEL MARIA ESPIN CRESPO	FECHA	26/06/2024
VERIFICACIÓN	Pk2jmMQ72K8YCCE9EQ8LU85ENJJ6M	PÁGINA	6710/8857



**APELLIDOS Y NOMBRE / RAZÓN SOCIAL**

LOPEZ NAVAS MARIO

**NIF**

\*\*\*\*5843\*

**EXPEDIENTE**

1187385

**RESOLUCIÓN**

CONCESIÓN DE LA AYUDA

**DATOS DE MANTENIMIENTO UNIDADES****GRUPO DE PAGO**

ZONAS DE LIMITACIONES NATURALES

**Sup. Dec.  
Admisible**

2,83

**Sup.  
Resuelta**

2,83

**Sobredecl.**

0,00

**% Sobredecl.**

0,00

**RESUMEN DE PAGOS**

	<b>IMPORTE ( Euros )</b>			
	<b>RESUELTO</b>	<b>FEADER</b>	<b>MAPA</b>	<b>CAPADR</b>
Pago realizado	139,08	118,22	13,64	7,22
A pagar	13,74	11,68	1,35	0,71
<b>TOTAL</b>	<b>152,82</b>	<b>129,90</b>	<b>14,99</b>	<b>7,93</b>

**APLICACIÓN DE REDUCCIONES Y PENALIZACIONES (%)**

<b>Criterios de subvencionabilidad (1)</b>	<b>Presentación tardía</b>	<b>Omisión declaración</b>	<b>Condicionabilidad</b>
0,00	0,00	0,00	0,00

**IMPORTE ( Euros )**

Calculado(2)	Reducción	Penalización	Reducción Penalización (3)	Penalización adicional	Resuelto	FEADER	MAPA	CAPADR
152,82 €	0,00 €	0,00 €	0,00 €	0,00 €	152,82 €	129,90 €	14,99 €	7,93 €
Importe Unitario:	54,00 €	Nuevo Importe Unitario:	54,00 €					

**RECINTOS PROPUESTOS**

<b>REF.</b>	<b>REFERENCIA SIGPAC</b>	<b>CULTIVO</b>	<b>S/R</b>	<b>USO SIGPAC</b>	<b>Sup. Dec. admisible</b>	<b>Sup. Campo</b>	<b>Sup. Determ.</b>	<b>Sup. Resuelta</b>
1700000006423073	23-060-033-00128-0004	MEZCLA AVENA-CEBADA	R		0,01		0,01	0,01
1700000006423074	23-060-033-00128-0002	OLIVAR	R		1,26		1,26	1,26
1700000006423075	23-060-033-00129-0001	OLIVAR	S		1,31		1,31	1,31
1700000006423076	23-060-033-00132-0001	OLIVAR	S		0,25		0,25	0,25

(1) Con incidencias que retienen pago o deniegan el expediente.

(2) Se calcula sobre superficie declarada admisible.

(3) Aplicación del artículo 16 bis del RD 147/2023.

Puede verificar la integridad de una copia de este documento mediante la lectura del código QR adjunto o mediante el acceso a la dirección <https://ws050.juntadeandalucia.es/verificarFirma> indicando el código de VERIFICACIÓN

FIRMADO POR	RAQUEL MARIA ESPIN CRESPO	FECHA	26/06/2024
VERIFICACIÓN	Pk2jmMQ72K8YCCE9EQ8LU85ENJJ6M	PÁGINA	6711/8857



**APELLIDOS Y NOMBRE / RAZÓN SOCIAL**

LOPEZ OLMO FERNANDO

**NIF**

\*\*\*8110\*

**EXPEDIENTE**

1111405

**RESOLUCIÓN**

CONCESIÓN DE LA AYUDA

**DATOS DE MANTENIMIENTO UNIDADES**

<b>GRUPO DE PAGO</b>	<b>Sup. Dec. Admisible</b>	<b>Sup. Resuelta</b>	<b>Sobredecl.</b>	<b>% Sobredecl.</b>
ZONAS DE LIMITACIONES NATURALES	3,84	3,84	0,00	0,00

**RESUMEN DE PAGOS**

	<b>IMPORTE ( Euros )</b>			
	<b>RESUELTO</b>	<b>FEADER</b>	<b>MAPA</b>	<b>CAPADR</b>
Pago realizado	188,72	160,41	18,51	9,79
A pagar	18,64	15,84	1,83	0,97
<b>TOTAL</b>	<b>207,36</b>	<b>176,25</b>	<b>20,34</b>	<b>10,76</b>

**APLICACIÓN DE REDUCCIONES Y PENALIZACIONES (%)**

<b>Criterios de subvencionabilidad (1)</b>	<b>Presentación tardía</b>	<b>Omisión declaración</b>	<b>Condicionabilidad</b>
0,00	0,00	0,00	0,00

**IMPORTE ( Euros )**

Calculado(2)	Reducción	Penalización	Reducción Penalización (3)	Penalización adicional	Resuelto	FEADER	MAPA	CAPADR
207,36 €	0,00 €	0,00 €	0,00 €	0,00 €	207,36 €	176,26 €	20,34 €	10,76 €
Importe Unitario:	54,00 €	Nuevo Importe Unitario:	54,00 €					

**RECINTOS PROPUESTOS**

<b>REF.</b>	<b>REFERENCIA SIGPAC</b>	<b>CULTIVO</b>	<b>S/R</b>	<b>USO SIGPAC</b>	<b>Sup. Dec. admisible</b>	<b>Sup. Campo</b>	<b>Sup. Determ.</b>	<b>Sup. Resuelta</b>
1700000005604348	23-003-008-00253-0001	OLIVAR	S		0,15		0,15	0,15
1700000005604349	23-003-008-00254-0001	OLIVAR	S		0,01		0,01	0,01
1700000005604350	23-003-008-00199-0002	OLIVAR	S		0,01		0,01	0,01
1700000005604351	23-003-008-00242-0009	OLIVAR	S		1,10		1,10	1,10
1700000005604352	23-003-008-00176-0001	OLIVAR	S		0,83		0,83	0,83
1700000005604353	23-003-008-00242-0002	OLIVAR	S		1,50		1,50	1,50
1700000005604354	23-003-001-00202-0001	OLIVAR	S		0,01		0,01	0,01
1700000005604355	23-003-001-00204-0001	OLIVAR	S		0,23		0,23	0,23

(1) Con incidencias que retienen pago o deniegan el expediente.

(2) Se calcula sobre superficie declarada admisible.

(3) Aplicación del artículo 16 bis del RD 147/2023.

Puede verificar la integridad de una copia de este documento mediante la lectura del código QR adjunto o mediante el acceso a la dirección <https://ws050.juntadeandalucia.es/verificarFirma> indicando el código de VERIFICACIÓN

FIRMADO POR	RAQUEL MARIA ESPIN CRESPO	FECHA	26/06/2024
VERIFICACIÓN	Pk2jmMQ72K8YCCE9EQ8LU85ENJJ6M	PÁGINA	6712/8857





**APELLIDOS Y NOMBRE / RAZÓN SOCIAL**

LOPEZ PADILLA MARIA ANA

**NIF**

\*\*\*\*1700\*

**EXPEDIENTE**

1032584

**RESOLUCIÓN**

CONCESIÓN DE LA AYUDA

**DATOS DE MANTENIMIENTO UNIDADES**

**GRUPO DE PAGO**

ZONAS DE LIMITACIONES NATURALES

**Sup. Dec.  
Admisible**

13,78

**Sup.  
Resuelta**

13,78

**Sobredecl.**

0,00

**% Sobredecl.**

0,00

**RESUMEN DE PAGOS**

	<b><u>IMPORTE ( Euros )</u></b>			
	<b><u>RESUELTO</u></b>	<b><u>FEADER</u></b>	<b><u>MAPA</u></b>	<b><u>CAPADR</u></b>
Pago realizado	677,22	575,64	66,44	35,15
A pagar	66,90	56,87	6,56	3,47
<b>TOTAL</b>	<b>744,12</b>	<b>632,51</b>	<b>73,00</b>	<b>38,62</b>

**APLICACIÓN DE REDUCCIONES Y PENALIZACIONES (%)**

<b><u>Criterios de subvencionabilidad (1)</u></b>	<b><u>Presentación tardía</u></b>	<b><u>Omisión declaración</u></b>	<b><u>Condicionabilidad</u></b>
0,00	0,00	0,00	0,00

**IMPORTE ( Euros )**

<b><u>Calculado(2)</u></b>	<b><u>Reducción</u></b>	<b><u>Penalización</u></b>	<b><u>Reducción Penalización (3)</u></b>	<b><u>Penalización adicional</u></b>	<b><u>Resuelto</u></b>	<b><u>FEADER</u></b>	<b><u>MAPA</u></b>	<b><u>CAPADR</u></b>
744,12 €	0,00 €	0,00 €	0,00 €	0,00 €	744,12 €	632,50 €	73,00 €	38,62 €
<b>Importe Unitario:</b>	<b>54,00 €</b>	<b>Nuevo Importe Unitario:</b>	<b>54,00 €</b>					

(1) Con incidencias que retienen pago o deniegan el expediente.

(2) Se calcula sobre superficie declarada admisible.

(3) Aplicación del artículo 16 bis del RD 147/2023.

Puede verificar la integridad de una copia de este documento mediante la lectura del código QR adjunto o mediante el acceso a la dirección <https://ws050.juntadeandalucia.es/verificarFirma> indicando el código de VERIFICACIÓN

FIRMADO POR	RAQUEL MARIA ESPIN CRESPO	FECHA	26/06/2024
VERIFICACIÓN	Pk2jmMQ72K8YCCE9EQ8LU85ENJJ6M	PÁGINA	6713/8857





**RECINTOS PROPUESTOS**

REF.	REFERENCIA SIGPAC	CULTIVO	S/R	USO SIGPAC	Sup. Dec. admisible	Sup. Campo	Sup. Determ.	Sup. Resuelta
1700000006556290	23-003-001-00001-0002	OLIVAR	S		0,51		0,51	0,51
1700000006556292	23-003-001-00023-0002	OLIVAR	S		0,46		0,46	0,46
1700000006556294	23-003-001-00022-0002	OLIVAR	S		0,29		0,29	0,29
1700000006556295	23-003-001-00033-0001	OLIVAR	S		0,30		0,30	0,30
1700000006556296	23-003-001-00037-0002	OLIVAR	S		0,02		0,02	0,02
1700000006556297	23-003-001-00040-0001	OLIVAR	S		0,35		0,35	0,35
1700000006556298	23-003-001-00059-0001	OLIVAR	S		0,02		0,02	0,02
1700000006556299	23-003-001-00060-0001	OLIVAR	S		0,30		0,30	0,30
1700000006556300	23-003-001-00061-0003	OLIVAR	S		0,72		0,72	0,72
1700000006556301	23-003-001-00063-0005	OLIVAR	S		0,06		0,06	0,06
1700000006556302	23-003-001-00113-0003	OLIVAR	S		0,04		0,04	0,04
1700000006556303	23-003-001-00121-0002	OLIVAR	S		0,87		0,87	0,87
1700000006556304	23-003-001-00127-0011	OLIVAR	S		0,08		0,08	0,08
1700000006556306	23-003-001-00442-0001	OLIVAR	S		0,18		0,18	0,18
1700000006556307	23-003-001-09018-0014	OLIVAR	S		0,04		0,04	0,04
1700000006556308	23-003-001-00514-0001	OLIVAR	S		0,15		0,15	0,15
1700000006556309	23-003-001-00457-0002	OLIVAR	S		0,10		0,10	0,10
1700000006556313	23-003-008-00164-0001	OLIVAR	S		0,06		0,06	0,06
1700000006556314	23-003-008-00306-0003	OLIVAR	S		7,89		7,89	7,89
1700000006556315	23-003-008-00393-0002	OLIVAR	S		0,02		0,02	0,02
1700000006556317	23-003-007-00239-0001	OLIVAR	S		0,01		0,01	0,00
1700000006556318	23-003-007-00240-0002	OLIVAR	S		0,44		0,44	0,44
1700000006556319	23-003-001-09000-0017	OLIVAR	S		0,01		0,01	0,01
1700000006556325	23-003-001-00011-0001	OLIVAR	S		0,63		0,63	0,63
1700000006556326	23-003-001-00012-0001	OLIVAR	S		0,01		0,01	0,01
1700000006556327	23-003-001-00012-0001	OLIVAR	S		0,03		0,03	0,03
1700000006556328	23-003-001-00015-0003	OLIVAR	S		0,16		0,16	0,16
1700000006556329	23-003-001-00016-0001	OLIVAR	S		0,04		0,04	0,04

**INCIDENCIAS**

**INCIDENCIA DESCRIPCIÓN**

242 Recinto pendiente de acreditación de titularidad.  
 Recinto:23-003-007-00239-00001 Cultivo:101010 OLIVAR-PICUAL Secano

(1) Con incidencias que retienen pago o deniegan el expediente.  
 (2) Se calcula sobre superficie declarada admisible.  
 (3) Aplicación del artículo 16 bis del RD 147/2023.

Puede verificar la integridad de una copia de este documento mediante la lectura del código QR adjunto o mediante el acceso a la dirección <a href="https://ws050.juntadeandalucia.es/verificarFirma">https://ws050.juntadeandalucia.es/verificarFirma</a> indicando el código de VERIFICACIÓN				
FIRMADO POR	RAQUEL MARIA ESPIN CRESPO	FECHA	26/06/2024	
VERIFICACIÓN	Pk2jmMQ72K8YCCE9EQ8LU85ENJJ6M	PÁGINA	6714/8857	





**APELLIDOS Y NOMBRE / RAZÓN SOCIAL**

LOPEZ PALACIOS DIEGO JOSE

**NIF**

\*\*\*\*8038\*

**EXPEDIENTE**

1197299

**RESOLUCIÓN**

CONCESIÓN DE LA AYUDA

**DATOS DE MANTENIMIENTO UNIDADES**

**GRUPO DE PAGO**

ZONAS DE LIMITACIONES NATURALES

**Sup. Dec. Admisible**

27,63

**Sup. Resuelta**

27,63

**Sobredecl.**

0,00

**% Sobredecl.**

0,00

**RESUMEN DE PAGOS**

	<b>IMPORTE ( Euros )</b>			
	<b>RESUELTO</b>	<b>FEADER</b>	<b>MAPA</b>	<b>CAPADR</b>
Pago realizado	1.081,20	919,02	106,06	56,12
A pagar	106,80	90,78	10,48	5,54
<b>TOTAL</b>	<b>1.188,00</b>	<b>1.009,80</b>	<b>116,54</b>	<b>61,66</b>

**APLICACIÓN DE REDUCCIONES Y PENALIZACIONES (%)**

<b>Criterios de subvencionabilidad (1)</b>	<b>Presentación tardía</b>	<b>Omisión declaración</b>	<b>Condicionalidad</b>
0,00	0,00	0,00	0,00

**IMPORTE ( Euros )**

Calculado(2)	Reducción	Penalización	Reducción Penalización (3)	Penalización adicional	Resuelto	FEADER	MAPA	CAPADR
1.188,00 €	0,00 €	0,00 €	0,00 €	0,00 €	1.188,00 €	1.009,80 €	116,54 €	61,66 €
Importe Unitario:	54,00 €	Nuevo Importe Unitario:	43,00 €					

**RECINTOS PROPUESTOS**

<b>REF.</b>	<b>REFERENCIA SIGPAC</b>	<b>CULTIVO</b>	<b>USO S/R</b>	<b>Sup. Dec. admisible</b>	<b>Sup. Campo</b>	<b>Sup. Determ.</b>	<b>Sup. Resuelta</b>
-1300001	23-057-009-00351-0001	OLIVAR	S	0,85		0,85	0,85
-1041197	23-057-009-00225-0002	OLIVAR	S	0,42		0,42	0,42
4621415	23-057-007-00008-0001	OLIVAR	S	1,92		1,92	1,92
4633109	23-057-009-00014-0002	OLIVAR	S	0,13		0,13	0,13
4633120	23-009-003-00417-0001	OLIVAR	S	0,02		0,02	0,02
4633125	23-014-006-00090-0001	OLIVAR	S	0,24		0,24	0,24
4633128	23-057-005-00105-0001	OLIVAR	S	0,51		0,51	0,51
4755883	23-057-009-00136-0001	OLIVAR	S	0,90		0,90	0,90
4755884	23-057-009-00225-0001	OLIVAR	S	1,29		1,29	1,29
5498559	23-057-009-00284-0001	OLIVAR	S	0,48		0,48	0,48
1700000006215146	23-014-001-00087-0001	OLIVAR	S	0,57		0,57	0,57
1700000006215147	23-092-035-00028-0001	OLIVAR	S	0,07		0,07	0,07
1700000006215148	23-092-035-00010-0005	OLIVAR	S	6,63		6,63	6,63
1700000006215149	23-057-009-00285-0001	OLIVAR	S	0,40		0,40	0,40
1700000006215150	23-057-009-00286-0001	OLIVAR	S	0,40		0,40	0,40
1700000006215152	23-014-019-00309-0002	OLIVAR	S	0,41		0,41	0,41
1700000006215153	23-014-003-00322-0001	OLIVAR	S	0,48		0,48	0,48
1700000006215154	23-057-005-00098-0001	OLIVAR	S	0,80		0,80	0,80
1700000006215155	23-057-009-00278-0001	OLIVAR	S	0,87		0,87	0,87
1700000006215157	23-092-035-00009-0001	OLIVAR	R	2,76		2,76	2,76
1700000006215159	23-092-035-00010-0005	OLIVAR	R	7,47		7,47	7,47
1700000006215160	23-092-035-00029-0002	OLIVAR	S	0,01		0,01	0,01

(1) Con incidencias que retienen pago o deniegan el expediente.  
 (2) Se calcula sobre superficie declarada admisible.  
 (3) Aplicación del artículo 16 bis del RD 147/2023.

Puede verificar la integridad de una copia de este documento mediante la lectura del código QR adjunto o mediante el acceso a la dirección <a href="https://ws050.juntadeandalucia.es/verificarFirma">https://ws050.juntadeandalucia.es/verificarFirma</a> indicando el código de VERIFICACIÓN					
FIRMADO POR	RAQUEL MARIA ESPIN CRESPO		FECHA		26/06/2024
VERIFICACIÓN	Pk2jmMQ72K8YCCE9EQ8LU85ENJJ6M		PÁGINA		6715/8857



**INCIDENCIAS**

**INCIDENCIA DESCRIPCIÓN**

- 86119 Carga ganadera NO cumple con el valor mínimo de 0,2 UGM/ha.  
Recinto:23-092-035-00010-00001 Cultivo:62000 PASTOS PERMANENTES DE 5 O MAS AÑOS-SIN VARIEDAD Secano Carga Ganadera:0
- 86121 Recinto superficie forrajera que no realiza la actividad de producción de pastoreo.  
Recinto:23-092-035-00010-00001 Cultivo:62000 PASTOS PERMANENTES DE 5 O MAS AÑOS-SIN VARIEDAD Secano Actividad Agraria del recinto:5
- 86122 Recinto superficie forrajera que realiza la actividad de producción de pastoreo y no declara el o los códigos del Registro de Explotaciones Ganaderas de Andalucía, REGA.  
Recinto:23-092-035-00010-00001 Cultivo:62000 PASTOS PERMANENTES DE 5 O MAS AÑOS-SIN VARIEDAD Secano
- 86124 Recinto de forrajera para Cálculo de Carga Ganadera que No pertenece a Explotación.  
Recinto:23-092-035-00010-00001 Cultivo:62000 PASTOS PERMANENTES DE 5 O MAS AÑOS-SIN VARIEDAD Secano

**Datos considerados para el Cálculo de la Carga Ganadera del expediente**

Superficie determinada para Cálculo Carga Ganadera: 0,00 ha  
Carga Ganadera del Expediente: 0,00 ugm/ha

**Incidenias de carga ganadera**

**INCIDENCIA DESCRIPCIÓN**

- 86122 Recinto superficie forrajera que realiza la actividad de producción de pastoreo y no declara el o los códigos del Registro de Explotaciones Ganaderas de Andalucía, REGA.  
Recinto:23-092-035-00010-00001 Cultivo:62000 PASTOS PERMANENTES DE 5 O MAS AÑOS-SIN VARIEDAD Secano
- 86124 Recinto de forrajera para Cálculo de Carga Ganadera que No pertenece a Explotación.  
Recinto:23-092-035-00010-00001 Cultivo:62000 PASTOS PERMANENTES DE 5 O MAS AÑOS-SIN VARIEDAD Secano
- 86128 Recinto de Forrajeras que no ha contabilizado para Carga Ganadera por no tener una explotación válida para el cálculo de la Carga Ganadera  
Recinto:23-092-035-00010-00001 Cultivo:62 PASTOS PERMANENTES DE 5 O MAS AÑOS-
- 86132 Recinto superficie forrajera que no realiza la actividad de producción de pastoreo.  
Recinto:23-092-035-00010-00001 Cultivo:62000 PASTOS PERMANENTES DE 5 O MAS AÑOS-SIN VARIEDAD Secano

(1) Con incidencias que retienen pago o deniegan el expediente.  
(2) Se calcula sobre superficie declarada admisible.  
(3) Aplicación del artículo 16 bis del RD 147/2023.

Puede verificar la integridad de una copia de este documento mediante la lectura del código QR adjunto o mediante el acceso a la dirección <a href="https://ws050.juntadeandalucia.es/verificarFirma">https://ws050.juntadeandalucia.es/verificarFirma</a> indicando el código de VERIFICACIÓN				
FIRMADO POR	RAQUEL MARIA ESPIN CRESPO	FECHA	26/06/2024	
VERIFICACIÓN	Pk2jmMQ72K8YCCE9EQ8LU85ENJJ6M	PÁGINA	6716/8857	

**APELLIDOS Y NOMBRE / RAZÓN SOCIAL**

LOPEZ PALOMARES SALVADOR

**NIF**

\*\*\*8322\*

**EXPEDIENTE**

1154888

**RESOLUCIÓN**

CONCESIÓN DE LA AYUDA

**DATOS DE MANTENIMIENTO UNIDADES****GRUPO DE PAGO**

ZONAS DE LIMITACIONES NATURALES

**Sup. Dec.  
Admisible**

2,46

**Sup.  
Resuelta**

2,46

**Sobredecl.**

0,00

**% Sobredecl.**

0,00

**RESUMEN DE PAGOS**

	<b>IMPORTE ( Euros )</b>			
	<b>RESUELTO</b>	<b>FEADER</b>	<b>MAPA</b>	<b>CAPADR</b>
Pago realizado	120,90	102,76	11,86	6,28
A pagar	11,94	10,15	1,17	0,62
<b>TOTAL</b>	<b>132,84</b>	<b>112,91</b>	<b>13,03</b>	<b>6,90</b>

**APLICACIÓN DE REDUCCIONES Y PENALIZACIONES (%)**

<b>Criterios de subvencionabilidad (1)</b>	<b>Presentación tardía</b>	<b>Omisión declaración</b>	<b>Condicionabilidad</b>
0,00	0,00	0,00	0,00

**IMPORTE ( Euros )**

Calculado(2)	Reducción	Penalización	Reducción Penalización (3)	Penalización adicional	Resuelto	FEADER	MAPA	CAPADR
132,84 €	0,00 €	0,00 €	0,00 €	0,00 €	132,84 €	112,91 €	13,03 €	6,90 €
Importe Unitario:	54,00 €	Nuevo Importe Unitario:	54,00 €					

**RECINTOS PROPUESTOS**

<b>REF.</b>	<b>REFERENCIA SIGPAC</b>	<b>CULTIVO</b>	<b>S/R</b>	<b>USO SIGPAC</b>	<b>Sup. Dec. admisible</b>	<b>Sup. Campo</b>	<b>Sup. Determ.</b>	<b>Sup. Resuelta</b>
5261132	23-009-018-00695-0001	OLIVAR	S		0,70		0,70	0,70
1700000005822071	23-009-012-00064-0001	OLIVAR	S		0,04		0,04	0,04
1700000005822072	23-009-012-00065-0001	OLIVAR	S		0,44		0,44	0,44
1700000005822074	23-074-006-00330-0001	OLIVAR	S		0,78		0,78	0,78
1700000005822075	23-046-003-00171-0001	OLIVAR	S		0,03		0,03	0,03
1700000005822076	23-046-003-00172-0001	OLIVAR	S		0,47		0,47	0,47

(1) Con incidencias que retienen pago o deniegan el expediente.

(2) Se calcula sobre superficie declarada admisible.

(3) Aplicación del artículo 16 bis del RD 147/2023.

Puede verificar la integridad de una copia de este documento mediante la lectura del código QR adjunto o mediante el acceso a la dirección <https://ws050.juntadeandalucia.es/verificarFirma> indicando el código de VERIFICACIÓN

FIRMADO POR	RAQUEL MARIA ESPIN CRESPO	FECHA	26/06/2024
VERIFICACIÓN	Pk2jmMQ72K8YCCE9EQ8LU85ENJJ6M	PÁGINA	6717/8857



**APELLIDOS Y NOMBRE / RAZÓN SOCIAL**

LOPEZ PARRAS JUAN FRANCISCO

**NIF**

\*\*\*0309\*

**EXPEDIENTE**

1057627

**RESOLUCIÓN**

CONCESIÓN DE LA AYUDA

**DATOS DE MANTENIMIENTO UNIDADES****GRUPO DE PAGO**

ZONAS DE LIMITACIONES NATURALES

**Sup. Dec.  
Admisible**

48,34

**Sup.  
Resuelta**

48,34

**Sobredecl.**

0,00

**% Sobredecl.**

0,00

**RESUMEN DE PAGOS**

	<b>IMPORTE ( Euros )</b>			
	<b>RESUELTO</b>	<b>FEADER</b>	<b>MAPA</b>	<b>CAPADR</b>
Pago realizado	1.081,20	919,02	106,06	56,12
A pagar	106,80	90,78	10,48	5,54
<b>TOTAL</b>	<b>1.188,00</b>	<b>1.009,80</b>	<b>116,54</b>	<b>61,66</b>

**APLICACIÓN DE REDUCCIONES Y PENALIZACIONES (%)**

<b>Criterios de subvencionabilidad (1)</b>	<b>Presentación tardía</b>	<b>Omisión declaración</b>	<b>Condicionalidad</b>
0,00	0,00	0,00	0,00

**IMPORTE ( Euros )**

Calculado(2)	Reducción	Penalización	Reducción Penalización (3)	Penalización adicional	Resuelto	FEADER	MAPA	CAPADR
1.188,00 €	0,00 €	0,00 €	0,00 €	0,00 €	1.188,00 €	1.009,80 €	116,54 €	61,66 €
<b>Importe Unitario:</b>	<b>54,00 €</b>	<b>Nuevo Importe Unitario:</b>	<b>24,58 €</b>					

**RECINTOS PROPUESTOS**

<b>REF.</b>	<b>REFERENCIA SIGPAC</b>	<b>CULTIVO</b>	<b>S/R</b>	<b>USO</b>	<b>Sup. Dec. admisible</b>	<b>Sup. Campo</b>	<b>Sup. Determ.</b>	<b>Sup. Resuelta</b>
				<b>SIGPAC</b>				
4623101	23-027-012-00002-0001	OLIVAR	R		31,25		31,25	31,25
1700000005233449	23-035-005-00067-0003	TRIGO BLANDO	S		7,49		7,49	7,49
1700000005233450	23-086-020-00449-0001	OLIVAR	S		0,56		0,56	0,56
1700000005233451	23-086-019-00052-0004	OLIVAR	S		2,59		2,59	2,59
1700000005233452	23-086-023-00007-0001	OLIVAR	S		0,52		0,52	0,52
1700000005233453	23-086-023-00352-0002	OLIVAR	S		0,93		0,93	0,93
1700000005233454	23-086-020-00442-0002	OLIVAR	S		5,00		5,00	5,00

(1) Con incidencias que retienen pago o deniegan el expediente.

(2) Se calcula sobre superficie declarada admisible.

(3) Aplicación del artículo 16 bis del RD 147/2023.

Puede verificar la integridad de una copia de este documento mediante la lectura del código QR adjunto o mediante el acceso a la dirección <https://ws050.juntadeandalucia.es/verificarFirma> indicando el código de VERIFICACIÓN

FIRMADO POR	RAQUEL MARIA ESPIN CRESPO	FECHA	26/06/2024
VERIFICACIÓN	Pk2jmMQ72K8YCCE9EQ8LU85ENJJ6M	PÁGINA	6718/8857



**APELLIDOS Y NOMBRE / RAZÓN SOCIAL**

LOPEZ PEREZ FRANCISCO

**NIF**

\*\*\*\*6170\*

**EXPEDIENTE**

1037121

**RESOLUCIÓN**

CONCESIÓN DE LA AYUDA

**DATOS DE MANTENIMIENTO UNIDADES****GRUPO DE PAGO**

ZONAS DE LIMITACIONES NATURALES

**Sup. Dec.  
Admisible**  
43,72**Sup.  
Resuelta**  
43,72**Sobredecl.**  
0,00**% Sobredecl.**  
0,00**RESUMEN DE PAGOS**

	<b>IMPORTE ( Euros )</b>			
	<b>RESUELTO</b>	<b>FEADER</b>	<b>MAPA</b>	<b>CAPADR</b>
Pago realizado	1.081,20	919,02	106,06	56,12
A pagar	106,80	90,78	10,48	5,54
<b>TOTAL</b>	<b>1.188,00</b>	<b>1.009,80</b>	<b>116,54</b>	<b>61,66</b>

**APLICACIÓN DE REDUCCIONES Y PENALIZACIONES (%)**

<b>Criterios de subvencionabilidad (1)</b>	<b>Presentación tardía</b>	<b>Omisión declaración</b>	<b>Condicionalidad</b>
0,00	0,00	0,00	0,00

**IMPORTE ( Euros )**

Calculado(2)	Reducción	Penalización	Reducción Penalización (3)	Penalización adicional	Resuelto	FEADER	MAPA	CAPADR
1.188,00 €	0,00 €	0,00 €	0,00 €	0,00 €	1.188,00 €	1.009,80 €	116,54 €	61,66 €
Importe Unitario:	54,00 €	Nuevo Importe Unitario:	27,17 €					

**RECINTOS PROPUESTOS**

REF.	REFERENCIA SIGPAC	CULTIVO	S/R	USO SIGPAC	Sup. Dec. admisible	Sup. Campo	Sup. Determ.	Sup. Resuelta
-982971	23-009-027-00591-0002	TRIGO DURO	R		14,02		14,02	14,02
-981995	23-009-027-00591-0002	BARBECHO TRADICIONAL	R		7,24		7,24	7,24
-470968	23-009-027-09024-0002	TRIGO DURO	R		1,44		1,44	1,44
-470963	23-009-024-09012-0012	OLIVAR	S		1,76		1,76	1,76
1700000005843287	23-009-024-00119-0012	OLIVAR	S		19,26		19,26	19,26

**Datos considerados para el Cálculo de la Carga Ganadera del expediente**

Superficie determinada para Cálculo Carga Ganadera: 0,00 ha

Carga Ganadera del Expediente: 0,00 ugm/ha

**Incidencias de carga ganadera****INCIDENCIA DESCRIPCIÓN**

86132 Recinto superficie forrajera que no realiza la actividad de producción de pastoreo.  
 Recinto:23-009-027-00591-00002 Cultivo:20000 BARBECHO TRADICIONAL-SIN VARIEDAD Regadio

(1) Con incidencias que retienen pago o deniegan el expediente.  
 (2) Se calcula sobre superficie declarada admisible.  
 (3) Aplicación del artículo 16 bis del RD 147/2023.

Puede verificar la integridad de una copia de este documento mediante la lectura del código QR adjunto o mediante el acceso a la dirección <https://ws050.juntadeandalucia.es/verificarFirma> indicando el código de VERIFICACIÓN

FIRMADO POR	RAQUEL MARIA ESPIN CRESPO	FECHA	26/06/2024
VERIFICACIÓN	Pk2jmMQ72K8YCCE9EQ8LU85ENJJ6M	PÁGINA	6719/8857



**APELLIDOS Y NOMBRE / RAZÓN SOCIAL**

LOPEZ PEREZ JOSE

**NIF**

\*\*\*\*4657\*

**EXPEDIENTE**

1029410

**RESOLUCIÓN**

CONCESIÓN DE LA AYUDA

**DATOS DE MANTENIMIENTO UNIDADES**

<b>GRUPO DE PAGO</b>	<b>Sup. Dec. Admisible</b>	<b>Sup. Resuelta</b>	<b>Sobredecl.</b>	<b>% Sobredecl.</b>
ZONAS DE LIMITACIONES NATURALES	11,18	11,18	0,00	0,00

**RESUMEN DE PAGOS**

	<b>IMPORTE ( Euros )</b>			
	<b>RESUELTO</b>	<b>FEADER</b>	<b>MAPA</b>	<b>CAPADR</b>
Pago realizado	549,45	467,03	53,90	28,52
A pagar	54,27	46,13	5,32	2,82
<b>TOTAL</b>	<b>603,72</b>	<b>513,16</b>	<b>59,22</b>	<b>31,34</b>

**APLICACIÓN DE REDUCCIONES Y PENALIZACIONES (%)**

<b>Criterios de subvencionabilidad (1)</b>	<b>Presentación tardía</b>	<b>Omisión declaración</b>	<b>Condicionalidad</b>
0,00	0,00	0,00	0,00

**IMPORTE ( Euros )**

Calculado(2)	Reducción	Penalización	Reducción Penalización (3)	Penalización adicional	Resuelto	FEADER	MAPA	CAPADR
603,72 €	0,00 €	0,00 €	0,00 €	0,00 €	603,72 €	513,16 €	59,22 €	31,34 €
Importe Unitario:	54,00 €	Nuevo Importe Unitario:	54,00 €					

**RECINTOS PROPUESTOS**

<b>REF.</b>	<b>REFERENCIA SIGPAC</b>	<b>CULTIVO</b>	<b>USO S/R SIGPAC</b>	<b>Sup. Dec. admisible</b>	<b>Sup. Campo</b>	<b>Sup. Determ.</b>	<b>Sup. Resuelta</b>
5259821	23-046-004-00019-0001	OLIVAR	S	0,22		0,22	0,22
5259824	23-046-005-00244-0001	OLIVAR	S	0,26		0,26	0,26
5259829	23-046-007-00124-0001	OLIVAR	S	0,04		0,04	0,04
5259832	23-046-007-00130-0001	OLIVAR	S	0,22		0,22	0,22
5259836	23-046-007-00207-0001	OLIVAR	S	0,31		0,31	0,31
5259841	23-046-007-00233-0001	OLIVAR	S	0,24		0,24	0,24
5259846	23-046-007-00242-0001	OLIVAR	S	0,25		0,25	0,25
5259849	23-046-013-00449-0001	OLIVAR	S	0,08		0,08	0,08
5259851	23-046-013-00449-0002	OLIVAR	R	0,08		0,08	0,08
1700000006091003	23-046-007-00237-0001	OLIVAR	S	0,25		0,25	0,25
1700000006091004	23-046-007-00238-0001	OLIVAR	S	0,45		0,45	0,45
1700000006091005	23-046-011-00051-0001	OLIVAR	R	1,57		1,57	1,57
1700000006091006	23-046-011-00052-0001	OLIVAR	R	2,36		2,36	2,36
1700000006091007	23-046-011-00053-0001	OLIVAR	R	0,63		0,63	0,63
1700000006091008	23-046-013-00044-0001	OLIVAR	R	0,24		0,24	0,24
1700000006091009	23-046-013-00045-0001	OLIVAR	R	0,28		0,28	0,28
1700000006091010	23-046-011-00140-0001	OLIVAR	R	1,68		1,68	1,68
1700000006091011	23-046-007-00246-0001	OLIVAR	S	0,50		0,50	0,50
1700000006091012	23-046-014-00105-0002	OLIVAR	S	0,68		0,68	0,68
1700000006091013	23-046-014-00106-0001	OLIVAR	S	0,84		0,84	0,84

(1) Con incidencias que retienen pago o deniegan el expediente.

(2) Se calcula sobre superficie declarada admisible.

(3) Aplicación del artículo 16 bis del RD 147/2023.

Puede verificar la integridad de una copia de este documento mediante la lectura del código QR adjunto o mediante el acceso a la dirección <https://ws050.juntadeandalucia.es/verificarFirma> indicando el código de VERIFICACIÓN

FIRMADO POR	RAQUEL MARIA ESPIN CRESPO	FECHA	26/06/2024
VERIFICACIÓN	Pk2jmMQ72K8YCC9EQ8LU85ENJJ6M	PÁGINA	6720/8857



**APELLIDOS Y NOMBRE / RAZÓN SOCIAL**

LOPEZ PEREZ JOSE ANTONIO

**NIF**

\*\*\*9820\*

**EXPEDIENTE**

1281858

**RESOLUCIÓN**

CONCESIÓN DE LA AYUDA

**DATOS DE MANTENIMIENTO UNIDADES****GRUPO DE PAGO**

ZONAS DE LIMITACIONES NATURALES

**Sup. Dec.  
Admisible**

34,36

**Sup.  
Resuelta**

33,43

**Sobredecl.**

0,93

**% Sobredecl.**

2,71

**RESUMEN DE PAGOS**

	<b>IMPORTE ( Euros )</b>			
	<b>RESUELTO</b>	<b>FEADER</b>	<b>MAPA</b>	<b>CAPADR</b>
Pago realizado	752,69	639,78	73,84	39,07
A pagar	403,16	342,69	39,55	20,92
<b>TOTAL</b>	<b>1.155,85</b>	<b>982,47</b>	<b>113,39</b>	<b>59,99</b>

**APLICACIÓN DE REDUCCIONES Y PENALIZACIONES (%)**

<b>Criterios de subvencionabilidad (1)</b>	<b>Presentación tardía</b>	<b>Omisión declaración</b>	<b>Condicionabilidad</b>
0,00	0,00	0,00	0,00

**IMPORTE ( Euros )**

Calculado(2)	Reducción	Penalización	Reducción Penalización (3)	Penalización adicional	Resuelto	FEADER	MAPA	CAPADR
1.188,00 €	32,15 €	0,00 €	0,00 €	0,00 €	1.155,85 €	982,47 €	113,39 €	59,99 €
<b>Importe Unitario:</b>	<b>54,00 €</b>	<b>Nuevo Importe Unitario:</b>	<b>34,58 €</b>					

(1) Con incidencias que retienen pago o deniegan el expediente.  
 (2) Se calcula sobre superficie declarada admisible.  
 (3) Aplicación del artículo 16 bis del RD 147/2023.

Puede verificar la integridad de una copia de este documento mediante la lectura del código QR adjunto o mediante el acceso a la dirección <https://ws050.juntadeandalucia.es/verificarFirma> indicando el código de VERIFICACIÓN

FIRMADO POR	RAQUEL MARIA ESPIN CRESPO	FECHA	26/06/2024
VERIFICACIÓN	Pk2jmMQ72K8YCCE9EQ8LU85ENJJJ6M	PÁGINA	6721/8857





**RECINTOS PROPUESTOS**

REF.	REFERENCIA SIGPAC	CULTIVO	S/R	USO SIGPAC	Sup. Dec. admisible	Sup. Campo	Sup. Determ.	Sup. Resuelta
-1609814	23-003-010-00149-0002	OLIVAR	S		0,39		0,39	0,39
-1598355	23-003-029-00120-0001	OLIVAR	S		0,91		0,91	0,91
-1597068	23-003-001-00150-0001	OLIVAR	S		0,39		0,39	0,39
-1597066	23-003-001-00141-0001	OLIVAR	S		0,47		0,47	0,47
-1597060	23-003-014-00097-0001	OLIVAR	R		0,06		0,06	0,00
-1597059	23-003-014-00099-0002	OLIVAR	R		1,40		1,40	1,40
-1596965	23-003-023-00188-0006	OLIVAR	S		0,04		0,04	0,04
-1596964	23-003-023-00160-0005	OLIVAR	S		0,24		0,24	0,24
-1402000	23-003-023-00188-0019	OLIVAR	R		0,21		0,21	0,21
-1386760	23-003-023-00160-0003	OLIVAR	S		1,72		1,72	1,72
-1314848	23-003-023-00188-0018	OLIVAR	S		0,50		0,50	0,50
-1314847	23-003-016-00251-0004	OLIVAR	R		1,46		1,46	1,46
-1127245	23-003-023-00188-0012	OLIVAR	R		2,05		2,05	2,05
-1126374	23-003-023-00188-0015	OLIVAR	S		1,01		1,01	1,01
-1126295	23-003-023-00188-0002	OLIVAR	R		1,51		1,51	1,51
-1126280	23-003-023-00188-0007	OLIVAR	S		0,19		0,19	0,19
-1126234	23-003-001-00262-0003	OLIVAR	S		0,89		0,89	0,89
-1112278	23-003-009-00129-0001	OLIVAR	S		0,21		0,21	0,21
-1112277	23-003-009-00060-0003	OLIVAR	S		0,83		0,83	0,83
1700000005452163	14-007-042-00189-0001	OLIVAR	S		1,25		1,25	1,25
1700000005452166	23-003-019-00403-0002	OLIVAR	R		2,79		2,79	2,79
1700000005452167	23-003-019-00387-0002	OLIVAR	S		0,19		0,19	0,19
1700000005452168	23-003-023-00287-0003	OLIVAR	S		0,86		0,86	0,86
1700000005452169	14-007-042-00198-0001	OLIVAR	R		2,66		2,66	2,66
1700000005452170	23-003-023-00287-0004	OLIVAR	S		0,82		0,82	0,82
1700000006528089	23-003-001-00231-0002	OLIVAR	S		0,02		0,02	0,00
1700000006528090	23-003-001-00265-0001	OLIVAR	S		0,72		0,72	0,72
1700000006528091	23-003-001-00271-0003	OLIVAR	S		0,77		0,77	0,77
1700000006528094	23-003-001-00277-0002	OLIVAR	S		0,59		0,59	0,59
1700000006528097	23-003-001-00269-0005	OLIVAR	S		0,01		0,01	0,00
1700000006528098	23-003-010-00160-0004	OLIVAR	S		0,84		0,84	0,00
1700000006528099	23-003-010-00161-0001	OLIVAR	S		0,10		0,10	0,10
1700000006528100	23-003-001-00303-0004	OLIVAR	S		0,19		0,19	0,19
1700000006528101	23-003-009-00113-0001	OLIVAR	S		1,39		1,39	1,39
1700000006528102	23-003-009-00115-0001	OLIVAR	S		0,40		0,40	0,40
1700000006528104	23-003-010-00153-0001	OLIVAR	S		0,17		0,17	0,17
1700000006528105	23-003-010-00153-0002	OLIVAR	S		0,10		0,10	0,10
1700000006528106	23-003-001-00303-0003	OLIVAR	S		0,03		0,03	0,03
1700000006528108	23-003-001-00278-0001	OLIVAR	S		0,12		0,12	0,12
1700000007129511	14-007-042-00201-0001	OLIVAR	S		1,40		1,40	1,40
1700000007129512	23-003-017-00200-0001	OLIVAR	S		0,67		0,67	0,67
1700000007129518	23-060-018-00034-0001	OLIVAR	S		0,56		0,56	0,56
1700000007129519	23-060-018-00035-0002	OLIVAR	S		0,07		0,07	0,07
1700000007129520	23-060-018-00037-0001	OLIVAR	S		1,34		1,34	1,34
1700000007129523	23-003-001-00042-0001	OLIVAR	S		0,11		0,11	0,11
1700000007129524	23-003-032-00277-0001	OLIVAR	S		1,19		1,19	1,19
1700000007129531	23-060-018-00035-0001	OLIVAR	S		0,52		0,52	0,52

**INCIDENCIAS**

**INCIDENCIA DESCRIPCIÓN**

242 Recinto pendiente de acreditación de titularidad.  
 Recinto:23-003-001-00231-00002 Cultivo:101010 OLIVAR-PICUAL Secano

(1) Con incidencias que retienen pago o deniegan el expediente.  
 (2) Se calcula sobre superficie declarada admisible.  
 (3) Aplicación del artículo 16 bis del RD 147/2023.

Puede verificar la integridad de una copia de este documento mediante la lectura del código QR adjunto o mediante el acceso a la dirección <a href="https://ws050.juntadeandalucia.es/verificarFirma">https://ws050.juntadeandalucia.es/verificarFirma</a> indicando el código de VERIFICACIÓN					
FIRMADO POR	RAQUEL MARIA ESPIN CRESPO		FECHA		26/06/2024
VERIFICACIÓN	Pk2jmMQ72K8YCCE9EQ8LU85ENJJ6M		PÁGINA		6722/8857





**INCIDENCIAS**

**INCIDENCIA DESCRIPCIÓN**

Recinto:23-003-001-00269-00005 Cultivo:101010 OLIVAR-PICUAL Secano  
Recinto:23-003-010-00160-00004 Cultivo:101010 OLIVAR-PICUAL Secano  
Recinto:23-003-014-00097-00001 Cultivo:101010 OLIVAR-PICUAL Regadío

(1) Con incidencias que retienen pago o deniegan el expediente.  
(2) Se calcula sobre superficie declarada admisible.  
(3) Aplicación del artículo 16 bis del RD 147/2023.

Puede verificar la integridad de una copia de este documento mediante la lectura del código QR adjunto o mediante el acceso a la dirección <https://ws050.juntadeandalucia.es/verificarFirma> indicando el código de VERIFICACIÓN

FIRMADO POR	RAQUEL MARIA ESPIN CRESPO	FECHA	26/06/2024
VERIFICACIÓN	Pk2jmMQ72K8YCCE9EQ8LU85ENJJ6M	PÁGINA	6723/8857



**APELLIDOS Y NOMBRE / RAZÓN SOCIAL**

LOPEZ PEREZ MIGUEL

**NIF**

\*\*\*\*9509\*

**EXPEDIENTE**

1088294

**RESOLUCIÓN**

CONCESIÓN DE LA AYUDA

**DATOS DE MANTENIMIENTO UNIDADES****GRUPO DE PAGO**

ZONAS DE LIMITACIONES NATURALES

**Sup. Dec.  
Admisible**

1,93

**Sup.  
Resuelta**

1,93

**Sobredecl.**

0,00

**% Sobredecl.**

0,00

**RESUMEN DE PAGOS**

	<b>IMPORTE ( Euros )</b>			
	<b>RESUELTO</b>	<b>FEADER</b>	<b>MAPA</b>	<b>CAPADR</b>
Pago realizado	94,85	80,63	9,30	4,92
A pagar	9,37	7,96	0,92	0,49
<b>TOTAL</b>	<b>104,22</b>	<b>88,59</b>	<b>10,22</b>	<b>5,41</b>

**APLICACIÓN DE REDUCCIONES Y PENALIZACIONES (%)**

<b>Criterios de subvencionabilidad (1)</b>	<b>Presentación tardía</b>	<b>Omisión declaración</b>	<b>Condicionalidad</b>
0,00	0,00	0,00	0,00

**IMPORTE ( Euros )**

Calculado(2)	Reducción	Penalización	Reducción Penalización (3)	Penalización adicional	Resuelto	FEADER	MAPA	CAPADR
104,22 €	0,00 €	0,00 €	0,00 €	0,00 €	104,22 €	88,59 €	10,22 €	5,41 €
Importe Unitario:	54,00 €	Nuevo Importe Unitario:	54,00 €					

**RECINTOS PROPUESTOS**

<b>REF.</b>	<b>REFERENCIA SIGPAC</b>	<b>CULTIVO</b>	<b>S/R</b>	<b>USO SIGPAC</b>	<b>Sup. Dec. admisible</b>	<b>Sup. Campo</b>	<b>Sup. Determ.</b>	<b>Sup. Resuelta</b>
1700000005475575	23-003-039-00166-0001	OLIVAR	S		0,02		0,02	0,02
1700000005475576	23-003-039-00205-0001	OLIVAR	S		1,81		1,81	1,81
1700000005475577	23-003-039-09000-0006	OLIVAR	S		0,10		0,10	0,10

(1) Con incidencias que retienen pago o deniegan el expediente.

(2) Se calcula sobre superficie declarada admisible.

(3) Aplicación del artículo 16 bis del RD 147/2023.

Puede verificar la integridad de una copia de este documento mediante la lectura del código QR adjunto o mediante el acceso a la dirección <https://ws050.juntadeandalucia.es/verificarFirma> indicando el código de VERIFICACIÓN

FIRMADO POR	RAQUEL MARIA ESPIN CRESPO	FECHA	26/06/2024
VERIFICACIÓN	Pk2jmMQ72K8YCCE9EQ8LU85ENJJ6M	PÁGINA	6724/8857





**APELLIDOS Y NOMBRE / RAZÓN SOCIAL**

LOPEZ PRADOS MARTIN

**NIF**

\*\*\*8098\*

**EXPEDIENTE**

1197814

**RESOLUCIÓN**

CONCESIÓN DE LA AYUDA

**DATOS DE MANTENIMIENTO UNIDADES**

**GRUPO DE PAGO**

ZONAS DE LIMITACIONES NATURALES

**Sup. Dec. Admisible**

36,86

**Sup. Resuelta**

36,86

**Sobredecl.**

0,00

**% Sobredecl.**

0,00

**RESUMEN DE PAGOS**

	<b>IMPORTE ( Euros )</b>			
	<b>RESUELTO</b>	<b>FEADER</b>	<b>MAPA</b>	<b>CAPADR</b>
Pago realizado	1.081,20	919,02	106,06	56,12
A pagar	106,80	90,78	10,48	5,54
<b>TOTAL</b>	<b>1.188,00</b>	<b>1.009,80</b>	<b>116,54</b>	<b>61,66</b>

**APLICACIÓN DE REDUCCIONES Y PENALIZACIONES (%)**

<b>Criterios de subvencionabilidad (1)</b>	<b>Presentación tardía</b>	<b>Omisión declaración</b>	<b>Condicionabilidad</b>
0,00	0,00	0,00	0,00

**IMPORTE ( Euros )**

Calculado(2)	Reducción	Penalización	Reducción Penalización (3)	Penalización adicional	Resuelto	FEADER	MAPA	CAPADR
1.188,00 €	0,00 €	0,00 €	0,00 €	0,00 €	1.188,00 €	1.009,80 €	116,54 €	61,66 €
<b>Importe Unitario:</b>	<b>54,00 €</b>	<b>Nuevo Importe Unitario:</b>	<b>32,23 €</b>					

(1) Con incidencias que retienen pago o deniegan el expediente.  
 (2) Se calcula sobre superficie declarada admisible.  
 (3) Aplicación del artículo 16 bis del RD 147/2023.

Puede verificar la integridad de una copia de este documento mediante la lectura del código QR adjunto o mediante el acceso a la dirección <a href="https://ws050.juntadeandalucia.es/verificarFirma">https://ws050.juntadeandalucia.es/verificarFirma</a> indicando el código de VERIFICACIÓN				
FIRMADO POR	RAQUEL MARIA ESPIN CRESPO	FECHA	26/06/2024	
VERIFICACIÓN	Pk2jmMQ72K8YCCE9EQ8LU85ENJJ6M	PÁGINA	6725/8857	



**RECINTOS PROPUESTOS**

REF.	REFERENCIA SIGPAC	CULTIVO	S/R	USO SIGPAC	Sup. Dec. admisible	Sup. Campo	Sup. Determ.	Sup. Resuelta
-1257483	23-014-020-00586-0001	OLIVAR	S		0,02		0,02	0,02
-480890	23-057-007-00109-0001	OLIVAR	R		0,01		0,01	0,01
-477674	23-014-002-00280-0004	OLIVAR	S		0,01		0,01	0,01
4189468	23-014-018-00543-0001	OLIVAR	R		0,34		0,34	0,34
4189542	23-014-001-00138-0003	OLIVAR	R		0,19		0,19	0,19
4189607	23-014-004-00282-0001	OLIVAR	S		0,37		0,37	0,37
4189742	23-014-002-00177-0001	OLIVAR	R		0,03		0,03	0,03
4189770	23-014-003-00075-0001	OLIVAR	S		0,28		0,28	0,28
4620985	23-014-019-00218-0001	OLIVAR	R		1,53		1,53	1,53
5483677	23-014-003-00156-0002	OLIVAR	S		0,20		0,20	0,20
5483688	23-014-003-00157-0002	OLIVAR	S		0,14		0,14	0,14
6876930	23-014-010-00019-0001	OLIVAR	R		0,26		0,26	0,26
6876936	23-014-020-00488-0001	OLIVAR	R		1,30		1,30	1,30
1700000004762511	23-014-002-00171-0001	OLIVAR	R		0,01		0,01	0,01
1700000004762512	23-014-002-00273-0001	OLIVAR	S		0,08		0,08	0,08
1700000004762513	23-014-020-00248-0001	OLIVAR	R		0,02		0,02	0,02
1700000004762514	23-014-020-00249-0001	OLIVAR	R		1,53		1,53	1,53
1700000004762515	23-014-003-00245-0001	OLIVAR	S		1,15		1,15	1,15
1700000004762516	23-014-012-00043-0001	OLIVAR	R		0,96		0,96	0,96
1700000004762517	23-014-010-00549-0003	OLIVAR	R		0,86		0,86	0,86
1700000004762518	23-014-010-00550-0001	OLIVAR	R		0,59		0,59	0,59
1700000004762519	23-014-002-00263-0001	OLIVAR	S		0,10		0,10	0,10
1700000004904376	23-014-001-00241-0001	OLIVAR	R		0,75		0,75	0,75
1700000004904377	23-014-003-00118-0001	OLIVAR	S		0,14		0,14	0,14
1700000004904378	23-014-009-00009-0001	OLIVAR	R		0,58		0,58	0,58
1700000004904379	23-014-002-00194-0001	OLIVAR	S		0,30		0,30	0,30
1700000004904380	23-014-001-00315-0001	OLIVAR	S		0,04		0,04	0,04
1700000004904381	23-014-001-00319-0003	OLIVAR	S		0,05		0,05	0,05
1700000004904382	23-014-001-00320-0001	OLIVAR	S		0,36		0,36	0,36
1700000004904383	23-014-001-00321-0001	OLIVAR	S		0,13		0,13	0,13
1700000005664503	23-014-001-00139-0001	OLIVAR	R		2,62		2,62	2,62
1700000005664504	23-014-018-00390-0001	OLIVAR	R		0,23		0,23	0,23
1700000005664505	23-014-018-00481-0002	OLIVAR	R		0,17		0,17	0,17
1700000005664506	23-014-012-00052-0001	OLIVAR	R		0,37		0,37	0,37
1700000005664507	23-014-012-00059-0029	OLIVAR	R		0,03		0,03	0,03
1700000005664508	23-014-010-00359-0001	OLIVAR	R		0,22		0,22	0,22
1700000005664509	23-014-010-00476-0001	OLIVAR	R		0,41		0,41	0,41
1700000005664510	23-014-010-00329-0001	OLIVAR	R		0,28		0,28	0,28
1700000005664511	23-014-010-00328-0002	OLIVAR	S		0,01		0,01	0,01
1700000005664512	23-014-018-00604-0001	OLIVAR	S		0,06		0,06	0,06
1700000005664513	23-014-018-00648-0001	OLIVAR	S		0,22		0,22	0,22
1700000005664514	23-014-018-00560-0001	OLIVAR	R		1,80		1,80	1,80
1700000005664515	23-014-018-00600-0001	OLIVAR	S		0,14		0,14	0,14
1700000005664516	23-014-018-00518-0001	OLIVAR	R		0,44		0,44	0,44
1700000005664517	23-014-018-00542-0001	OLIVAR	R		0,24		0,24	0,24
1700000005664520	23-014-020-00085-0001	OLIVAR	S		0,01		0,01	0,01
1700000005664521	23-014-020-00087-0001	OLIVAR	S		0,15		0,15	0,15
1700000005664522	23-014-020-00078-0002	OLIVAR	R		0,04		0,04	0,04
1700000005664523	23-014-020-00075-0001	OLIVAR	S		0,58		0,58	0,58
1700000005664524	23-014-019-00289-0001	OLIVAR	R		0,09		0,09	0,09
1700000005664525	23-014-019-00276-0001	OLIVAR	S		0,14		0,14	0,14
1700000005664526	23-014-019-00177-0001	OLIVAR	R		0,19		0,19	0,19

(1) Con incidencias que retienen pago o deniegan el expediente.  
 (2) Se calcula sobre superficie declarada admisible.  
 (3) Aplicación del artículo 16 bis del RD 147/2023.

Puede verificar la integridad de una copia de este documento mediante la lectura del código QR adjunto o mediante el acceso a la dirección <a href="https://ws050.juntadeandalucia.es/verificarFirma">https://ws050.juntadeandalucia.es/verificarFirma</a> indicando el código de VERIFICACIÓN					
FIRMADO POR	RAQUEL MARIA ESPIN CRESPO		FECHA		26/06/2024
VERIFICACIÓN	Pk2jmMQ72K8YCCE9EQ8LU85ENJJ6M		PÁGINA		6726/8857



**RECINTOS PROPUESTOS**

REF.	REFERENCIA SIGPAC	CULTIVO	S/R	USO SIGPAC	Sup. Dec. admisible	Sup. Campo	Sup. Determ.	Sup. Resuelta
170000005664527	23-014-019-00176-0001	OLIVAR	R		0,22		0,22	0,22
170000005664528	23-014-019-00175-0001	OLIVAR	R		0,04		0,04	0,04
170000005664529	23-014-020-00416-0001	OLIVAR	S		0,11		0,11	0,11
170000005664531	23-014-020-00270-0001	OLIVAR	R		2,63		2,63	2,63
170000005664532	23-014-020-00220-0001	OLIVAR	R		0,15		0,15	0,15
170000005664533	23-014-020-00203-0003	OLIVAR	S		0,02		0,02	0,02
170000005664534	23-014-020-00483-0001	OLIVAR	R		2,07		2,07	2,07
170000005664536	23-014-003-00280-0001	OLIVAR	S		0,28		0,28	0,28
170000005664537	23-014-004-00179-0001	OLIVAR	S		0,45		0,45	0,45
170000005664538	23-014-004-00180-0001	OLIVAR	S		0,25		0,25	0,25
170000005664540	23-014-003-00149-0001	OLIVAR	S		0,42		0,42	0,42
170000005664541	23-014-003-00228-0002	OLIVAR	S		0,02		0,02	0,02
170000005664542	23-014-003-00234-0001	OLIVAR	S		0,02		0,02	0,02
170000005664543	23-014-003-00233-0002	OLIVAR	S		0,04		0,04	0,04
170000005664544	23-014-008-00024-0001	OLIVAR	S		0,31		0,31	0,31
170000005664545	23-014-008-00091-0002	OLIVAR	R		0,16		0,16	0,16
170000005664546	23-014-008-00156-0001	OLIVAR	R		0,24		0,24	0,24
170000005664548	23-014-006-00082-0001	OLIVAR	S		0,18		0,18	0,18
170000005664549	23-014-006-00109-0001	OLIVAR	S		0,23		0,23	0,23
170000005664550	23-014-006-00110-0001	OLIVAR	S		0,19		0,19	0,19
170000005664551	23-014-007-00047-0001	OLIVAR	R		0,19		0,19	0,19
170000005664552	23-014-010-00167-0001	OLIVAR	S		0,14		0,14	0,14
170000005664553	23-014-009-00035-0001	OLIVAR	R		0,32		0,32	0,32
170000005664554	23-014-010-00080-0001	OLIVAR	S		0,34		0,34	0,34
170000005664556	23-014-010-00079-0002	OLIVAR	S		0,14		0,14	0,14
170000005664557	23-014-008-00303-0001	OLIVAR	S		0,61		0,61	0,61
170000005664558	23-014-008-00304-0001	OLIVAR	S		0,01		0,01	0,01
170000005664559	23-014-008-00306-0001	OLIVAR	S		0,02		0,02	0,02
170000005664560	23-014-008-00164-0001	OLIVAR	S		0,03		0,03	0,03
170000005664561	23-014-008-00325-0001	OLIVAR	S		0,22		0,22	0,22
170000005664562	23-057-004-00241-0001	OLIVAR	R		0,18		0,18	0,18
170000005664563	23-014-003-00159-0001	OLIVAR	S		0,16		0,16	0,16
170000005664564	23-014-003-00165-0001	OLIVAR	S		0,02		0,02	0,02
170000005664565	23-057-005-00236-0001	OLIVAR	R		1,29		1,29	1,29
170000005664566	23-057-005-00371-0001	OLIVAR	S		0,11		0,11	0,11
170000005664569	23-057-008-00019-0001	OLIVAR	R		0,05		0,05	0,05
170000005664570	23-014-002-00171-0001	OLIVAR	R		0,01		0,01	0,01
170000005664572	23-057-008-00020-0001	OLIVAR	R		0,26		0,26	0,26
170000005664573	23-014-002-00184-0001	OLIVAR	S		0,38		0,38	0,38
170000005664574	23-057-008-00043-0001	OLIVAR	R		0,57		0,57	0,57
170000005664575	23-014-002-00259-0001	OLIVAR	S		0,01		0,01	0,01
170000005664576	23-057-008-00044-0002	OLIVAR	S		0,02		0,02	0,02
170000005664577	23-057-008-00047-0001	OLIVAR	R		0,22		0,22	0,22
170000005664578	23-014-003-00076-0001	OLIVAR	S		0,26		0,26	0,26
170000005664579	23-014-002-00117-0002	OLIVAR	R		0,02		0,02	0,02
170000005664581	23-014-002-00135-0001	OLIVAR	R		0,04		0,04	0,04
170000005664584	23-014-002-00124-0001	OLIVAR	R		0,05		0,05	0,05
170000005664586	23-014-002-00070-0001	OLIVAR	R		0,17		0,17	0,17
170000005664587	23-014-002-00280-0004	OLIVAR	R		0,09		0,09	0,09
170000005664589	23-057-007-00109-0001	OLIVAR	R		0,03		0,03	0,03
170000005664590	23-014-002-00004-0001	OLIVAR	R		0,31		0,31	0,31
170000005664591	23-057-008-00340-0001	OLIVAR	S		0,03		0,03	0,03

(1) Con incidencias que retienen pago o deniegan el expediente.  
 (2) Se calcula sobre superficie declarada admisible.  
 (3) Aplicación del artículo 16 bis del RD 147/2023.

Puede verificar la integridad de una copia de este documento mediante la lectura del código QR adjunto o mediante el acceso a la dirección <a href="https://ws050.juntadeandalucia.es/verificarFirma">https://ws050.juntadeandalucia.es/verificarFirma</a> indicando el código de VERIFICACIÓN				
FIRMADO POR	RAQUEL MARIA ESPIN CRESPO	FECHA	26/06/2024	
VERIFICACIÓN	Pk2jmMQ72K8YCCE9EQ8LU85ENJJ6M	PÁGINA	6727/8857	



**RECINTOS PROPUESTOS**

REF.	REFERENCIA SIGPAC	CULTIVO	S/R	USO SIGPAC	Sup. Dec. admisible	Sup. Campo	Sup. Determ.	Sup. Resuelta
1700000005664592	23-014-001-00436-0001	OLIVAR	S		0,29		0,29	0,29
1700000005664593	23-014-008-00307-0001	OLIVAR	S		0,07		0,07	0,07
1700000005664594	23-057-007-00106-0001	OLIVAR	R		0,01		0,01	0,01
1700000005664595	23-014-010-00251-0001	OLIVAR	S		0,01		0,01	0,01
1700000005664596	23-014-001-00214-0001	OLIVAR	R		0,16		0,16	0,16
1700000005664597	23-014-010-00320-0002	OLIVAR	S		0,12		0,12	0,12
1700000005664598	23-014-001-00258-0001	OLIVAR	S		0,02		0,02	0,02
1700000005664599	23-014-001-00259-0002	OLIVAR	S		0,30		0,30	0,30
1700000005664600	23-014-010-00320-0002	OLIVAR	S		0,04		0,04	0,04
1700000005664601	23-014-010-00321-0001	OLIVAR	S		0,02		0,02	0,02
1700000005664602	23-014-010-00108-0001	OLIVAR	S		0,42		0,42	0,42
1700000005664603	23-014-010-00218-0001	OLIVAR	S		0,13		0,13	0,13
1700000005664604	23-014-010-00182-0001	OLIVAR	S		0,17		0,17	0,17

(1) Con incidencias que retienen pago o deniegan el expediente.  
(2) Se calcula sobre superficie declarada admisible.  
(3) Aplicación del artículo 16 bis del RD 147/2023.

Puede verificar la integridad de una copia de este documento mediante la lectura del código QR adjunto o mediante el acceso a la dirección <https://ws050.juntadeandalucia.es/verificarFirma> indicando el código de VERIFICACIÓN

FIRMADO POR	RAQUEL MARIA ESPIN CRESPO	FECHA	26/06/2024
VERIFICACIÓN	Pk2jmMQ72K8YCCE9EQ8LU85ENJJ6M	PÁGINA	6728/8857



**APELLIDOS Y NOMBRE / RAZÓN SOCIAL**

LOPEZ RAYA FRANCISCO

**NIF**

\*\*\*\*6702\*

**EXPEDIENTE**

1169806

**RESOLUCIÓN**

CONCESIÓN DE LA AYUDA

**DATOS DE MANTENIMIENTO UNIDADES****GRUPO DE PAGO**

ZONAS DE LIMITACIONES NATURALES

**Sup. Dec.  
Admisible**

3,01

**Sup.  
Resuelta**

3,01

**Sobredecl.**

0,00

**% Sobredecl.**

0,00

**RESUMEN DE PAGOS**

	<b>IMPORTE ( Euros )</b>			
	<b>RESUELTO</b>	<b>FEADER</b>	<b>MAPA</b>	<b>CAPADR</b>
Pago realizado	147,93	125,74	14,52	7,67
A pagar	14,61	12,42	1,43	0,76
<b>TOTAL</b>	<b>162,54</b>	<b>138,16</b>	<b>15,95</b>	<b>8,43</b>

**APLICACIÓN DE REDUCCIONES Y PENALIZACIONES (%)**

<b>Criterios de subvencionabilidad (1)</b>	<b>Presentación tardía</b>	<b>Omisión declaración</b>	<b>Condicionalidad</b>
0,00	0,00	0,00	0,00

**IMPORTE ( Euros )**

Calculado(2)	Reducción	Penalización	Reducción Penalización (3)	Penalización adicional	Resuelto	FEADER	MAPA	CAPADR
162,54 €	0,00 €	0,00 €	0,00 €	0,00 €	162,54 €	138,16 €	15,95 €	8,43 €
Importe Unitario:	54,00 €	Nuevo Importe Unitario:	54,00 €					

**RECINTOS PROPUESTOS**

REF.	REFERENCIA SIGPAC	CULTIVO	S/R	USO	Sup. Dec. admisible	Sup. Campo	Sup. Determ.	Sup. Resuelta
				SIGPAC				
1700000002686926	23-058-013-00106-0001	OLIVAR	R		1,09		1,09	1,09
1700000002686927	23-058-013-00110-0001	OLIVAR	R		0,41		0,41	0,41
1700000006031406	23-058-013-00106-0001	OLIVAR	R		1,10		1,10	1,10
1700000006031415	23-058-013-00110-0001	OLIVAR	R		0,41		0,41	0,41

**INCIDENCIAS****INCIDENCIA DESCRIPCIÓN**

- 219 Superficie bruta de cruce en un recinto en una misma solicitud supera superficie total que el SIGPAC establece para él.  
 Recinto:23-090-001-00019-00003 Cultivo:101010 OLIVAR-PICUAL Regadío Suma de superficies declaradas para este recinto por el solicitante (Áreas):211 Superficie SIGPAC total para el recinto (Áreas):16 Exceso de superficie declarada (Hectáreas):0,9  
 Recinto:23-090-001-00019-00003 Cultivo:101010 OLIVAR-PICUAL Regadío Suma de superficies declaradas para este recinto por el solicitante (Áreas):211 Superficie SIGPAC total para el recinto (Áreas):16 Exceso de superficie declarada (Hectáreas):1,05
- 242 Recinto pendiente de acreditación de titularidad.  
 Recinto:23-090-015-00083-00001 Cultivo:101010 OLIVAR-PICUAL Regadío  
 Recinto:23-090-015-00083-00002 Cultivo:101010 OLIVAR-PICUAL Regadío  
 Recinto:23-090-015-00084-00003 Cultivo:101010 OLIVAR-PICUAL Regadío  
 Recinto:23-090-023-00067-00002 Cultivo:101010 OLIVAR-PICUAL Regadío  
 Recinto:23-090-023-00067-00004 Cultivo:101010 OLIVAR-PICUAL Regadío
- 3790 Recinto declarado inactivo  
 Recinto:23-090-015-00083-00001 Cultivo: -  
 Recinto:23-090-015-00083-00002 Cultivo: -  
 Recinto:23-090-015-00084-00003 Cultivo: -  
 Recinto:23-090-023-00067-00002 Cultivo: -  
 Recinto:23-090-023-00067-00004 Cultivo: -

(1) Con incidencias que retienen pago o deniegan el expediente.  
 (2) Se calcula sobre superficie declarada admisible.  
 (3) Aplicación del artículo 16 bis del RD 147/2023.

Puede verificar la integridad de una copia de este documento mediante la lectura del código QR adjunto o mediante el acceso a la dirección <https://ws050.juntadeandalucia.es/verificarFirma> indicando el código de VERIFICACIÓN

FIRMADO POR	RAQUEL MARIA ESPIN CRESPO	FECHA	26/06/2024
VERIFICACIÓN	Pk2jmMQ72K8YCC9EQ8LU85ENJJ6M	PÁGINA	6729/8857



**APELLIDOS Y NOMBRE / RAZÓN SOCIAL**

LOPEZ RODRIGUEZ BLAS

**NIF**

\*\*\*\*1749\*

**EXPEDIENTE**

1177892

**RESOLUCIÓN**

CONCESIÓN DE LA AYUDA

**DATOS DE MANTENIMIENTO UNIDADES**

<b>GRUPO DE PAGO</b>	<b>Sup. Dec. Admisible</b>	<b>Sup. Resuelta</b>	<b>Sobredecl.</b>	<b>% Sobredecl.</b>
ZONAS DE LIMITACIONES NATURALES	15,83	15,83	0,00	0,00

**RESUMEN DE PAGOS**

	<b>IMPORTE ( Euros )</b>			
	<b>RESUELTO</b>	<b>FEADER</b>	<b>MAPA</b>	<b>CAPADR</b>
Pago realizado	769,82	654,34	75,52	39,95
A pagar	76,04	64,63	7,46	3,95
<b>TOTAL</b>	<b>845,86</b>	<b>718,97</b>	<b>82,98</b>	<b>43,90</b>

**APLICACIÓN DE REDUCCIONES Y PENALIZACIONES (%)**

<b>Criterios de subvencionabilidad (1)</b>	<b>Presentación tardía</b>	<b>Omisión declaración</b>	<b>Condicionabilidad</b>
0,00	0,00	0,00	0,00

**IMPORTE ( Euros )**

Calculado(2)	Reducción	Penalización	Reducción Penalización (3)	Penalización adicional	Resuelto	FEADER	MAPA	CAPADR
845,86 €	0,00 €	0,00 €	0,00 €	0,00 €	845,86 €	718,98 €	82,98 €	43,90 €
Importe Unitario:	54,00 €	Nuevo Importe Unitario:	53,43 €					

**RECINTOS PROPUESTOS**

<b>REF.</b>	<b>REFERENCIA SIGPAC</b>	<b>CULTIVO</b>	<b>S/R</b>	<b>USO SIGPAC</b>	<b>Sup. Dec. admisible</b>	<b>Sup. Campo</b>	<b>Sup. Determ.</b>	<b>Sup. Resuelta</b>
4170419	23-092-082-00074-0002	OLIVAR	R		1,75		1,75	1,75
4170420	23-092-087-00095-0001	OLIVAR	R		5,11		5,11	5,11
4170421	23-092-081-00499-0003	OLIVAR	S		1,22		1,22	1,22
4170422	23-092-051-00054-0001	OLIVAR	S		0,97		0,97	0,97
4170424	23-092-081-00123-0001	OLIVAR	R		1,41		1,41	1,41
4170425	23-092-079-00244-0001	OLIVAR	S		0,08		0,08	0,08
4170428	23-092-079-00243-0001	OLIVAR	S		0,81		0,81	0,81
4170431	23-092-079-00165-0001	OLIVAR	S		1,36		1,36	1,36
5234772	23-092-089-00129-0001	OLIVAR	S		1,62		1,62	1,62
1700000005273817	23-092-050-00223-0001	OLIVAR	S		0,37		0,37	0,37
1700000005273818	23-092-050-00224-0001	OLIVAR	S		1,13		1,13	1,13

(1) Con incidencias que retienen pago o deniegan el expediente.

(2) Se calcula sobre superficie declarada admisible.

(3) Aplicación del artículo 16 bis del RD 147/2023.

Puede verificar la integridad de una copia de este documento mediante la lectura del código QR adjunto o mediante el acceso a la dirección <https://ws050.juntadeandalucia.es/verificarFirma> indicando el código de VERIFICACIÓN

FIRMADO POR	RAQUEL MARIA ESPIN CRESPO	FECHA	26/06/2024
VERIFICACIÓN	Pk2jmMQ72K8YCCE9EQ8LU85ENJJJ6M	PÁGINA	6730/8857





**APELLIDOS Y NOMBRE / RAZÓN SOCIAL**

LOPEZ RUANO JUAN RAMON

**NIF**

\*\*\*\*2752\*

**EXPEDIENTE**

1161385

**RESOLUCIÓN**

CONCESIÓN DE LA AYUDA

**DATOS DE MANTENIMIENTO UNIDADES****GRUPO DE PAGO**

ZONAS DE LIMITACIONES NATURALES

**Sup. Dec.  
Admisible**

30,61

**Sup.  
Resuelta**

30,61

**Sobredecl.**

0,00

**% Sobredecl.**

0,00

**RESUMEN DE PAGOS**

	<b>IMPORTE ( Euros )</b>			
	<b>RESUELTO</b>	<b>FEADER</b>	<b>MAPA</b>	<b>CAPADR</b>
Pago realizado	1.081,20	919,02	106,06	56,12
A pagar	106,80	90,78	10,48	5,54
<b>TOTAL</b>	<b>1.188,00</b>	<b>1.009,80</b>	<b>116,54</b>	<b>61,66</b>

**APLICACIÓN DE REDUCCIONES Y PENALIZACIONES (%)**

<b>Criterios de subvencionabilidad (1)</b>	<b>Presentación tardía</b>	<b>Omisión declaración</b>	<b>Condicionabilidad</b>
0,00	0,00	0,00	0,00

**IMPORTE ( Euros )**

Calculado(2)	Reducción	Penalización	Reducción Penalización (3)	Penalización adicional	Resuelto	FEADER	MAPA	CAPADR
1.188,00 €	0,00 €	0,00 €	0,00 €	0,00 €	1.188,00 €	1.009,80 €	116,54 €	61,66 €
<b>Importe Unitario:</b>	<b>54,00 €</b>	<b>Nuevo Importe Unitario:</b>	<b>38,81 €</b>					

**RECINTOS PROPUESTOS**

<b>REF.</b>	<b>REFERENCIA SIGPAC</b>	<b>CULTIVO</b>	<b>S/R</b>	<b>USO</b>	<b>Sup. Dec. admisible</b>	<b>Sup. Campo</b>	<b>Sup. Determ.</b>	<b>Sup. Resuelta</b>
				<b>SIGPAC</b>				
1700000005467208	14-007-018-00042-0004	OLIVAR	R		0,27		0,27	0,27
1700000005467211	14-007-018-00061-0004	OLIVAR	R		0,59		0,59	0,59
1700000005467212	14-007-018-00061-0005	OLIVAR	R		0,71		0,71	0,71
1700000005467213	14-007-018-00062-0004	OLIVAR	S		9,93		9,93	9,93
1700000005467252	14-007-018-00042-0005	OLIVAR	S		0,06		0,06	0,06
1700000005467253	14-007-018-00042-0005	OLIVAR	S		0,07		0,07	0,07
1700000005467254	14-007-018-00042-0005	OLIVAR	S		0,48		0,48	0,48
1700000005467255	14-007-018-00062-0005	OLIVAR	S		18,50		18,50	18,50

(1) Con incidencias que retienen pago o deniegan el expediente.

(2) Se calcula sobre superficie declarada admisible.

(3) Aplicación del artículo 16 bis del RD 147/2023.

Puede verificar la integridad de una copia de este documento mediante la lectura del código QR adjunto o mediante el acceso a la dirección <https://ws050.juntadeandalucia.es/verificarFirma> indicando el código de VERIFICACIÓN

FIRMADO POR	RAQUEL MARIA ESPIN CRESPO	FECHA	26/06/2024
VERIFICACIÓN	Pk2jmMQ72K8YCCE9EQ8LU85ENJJ6M	PÁGINA	6731/8857





**APELLIDOS Y NOMBRE / RAZÓN SOCIAL**

LÓPEZ RUIZ FERNANDO

**NIF**

\*\*\*\*4574\*

**EXPEDIENTE**

1057276

**RESOLUCIÓN**

CONCESIÓN DE LA AYUDA

**DATOS DE MANTENIMIENTO UNIDADES**

<b>GRUPO DE PAGO</b>	<b>Sup. Dec. Admisible</b>	<b>Sup. Resuelta</b>	<b>Sobredecl.</b>	<b>% Sobredecl.</b>
ZONAS DE LIMITACIONES NATURALES	134,80	134,80	0,00	0,00

**RESUMEN DE PAGOS**

	<b>IMPORTE ( Euros )</b>			
	<b>RESUELTO</b>	<b>FEADER</b>	<b>MAPA</b>	<b>CAPADR</b>
Pago realizado	1.081,20	919,02	106,06	56,12
A pagar	106,80	90,78	10,48	5,54
<b>TOTAL</b>	<b>1.188,00</b>	<b>1.009,80</b>	<b>116,54</b>	<b>61,66</b>

**APLICACIÓN DE REDUCCIONES Y PENALIZACIONES (%)**

<b>Criterios de subvencionabilidad (1)</b>	<b>Presentación tardía</b>	<b>Omisión declaración</b>	<b>Condicionalidad</b>
0,00	0,00	0,00	0,00

**IMPORTE ( Euros )**

Calculado(2)	Reducción	Penalización	Reducción Penalización (3)	Penalización adicional	Resuelto	FEADER	MAPA	CAPADR
1.188,00 €	0,00 €	0,00 €	0,00 €	0,00 €	1.188,00 €	1.009,80 €	116,54 €	61,66 €
Importe Unitario:	54,00 €	Nuevo Importe Unitario:	8,81 €					

**RECINTOS PROPUESTOS**

<b>REF.</b>	<b>REFERENCIA SIGPAC</b>	<b>CULTIVO</b>	<b>USO S/R SIGPAC</b>	<b>Sup. Dec. admisible</b>	<b>Sup. Campo</b>	<b>Sup. Determ.</b>	<b>Sup. Resuelta</b>
-1590029	23-027-014-00014-0004	TRIGO DURO	S	0,08		0,08	0,08
-1590028	23-027-014-00014-0002	TRIGO DURO	S	10,68		10,68	10,68
-1267292	23-035-005-00012-0014	OLIVAR	S	0,03		0,03	0,03
-1267270	23-035-005-00537-0014	OLIVAR	S	0,01		0,01	0,01
-1027492	23-035-005-00012-0011	OLIVAR	S	0,10		0,10	0,10
-698246	23-027-019-00034-0002	OLIVAR	R	0,23		0,23	0,23
-514190	23-027-017-00004-0002	OLIVAR	R	2,07		2,07	2,07
-514186	23-027-017-00004-0001	OLIVAR	R	12,96		12,96	12,96
-46005	23-035-005-00534-0012	OLIVAR	S	0,01		0,01	0,01
-45998	23-035-005-00534-0003	OLIVAR	S	5,62		5,62	5,62
-45991	23-035-005-00534-0011	OLIVAR	S	0,02		0,02	0,02
-45985	23-035-005-00534-0010	OLIVAR	S	0,42		0,42	0,42
4103415	23-027-019-00016-0004	OLIVAR	S	56,56		56,56	56,56
4103422	23-027-016-00002-0002	OLIVAR	S	3,71		3,71	3,71
4103427	23-027-016-00002-0005	OLIVAR	S	0,10		0,10	0,10
4103489	23-027-016-00002-0006	OLIVAR	S	0,11		0,11	0,11
4103493	23-027-019-00021-0001	OLIVAR	R	3,19		3,19	3,19
4103496	23-027-019-00033-0002	OLIVAR	R	7,52		7,52	7,52
4103498	23-027-019-00018-0001	OLIVAR	R	6,29		6,29	6,29
4103505	23-027-019-00018-0002	OLIVAR	R	1,90		1,90	1,90
4103508	23-027-019-00030-0002	OLIVAR	S	0,15		0,15	0,15
4103511	23-027-019-00030-0005	OLIVAR	S	0,02		0,02	0,02
4623110	23-035-005-00012-0003	OLIVAR	S	19,09		19,09	19,09
4623116	23-035-005-00537-0013	OLIVAR	S	0,64		0,64	0,64
6886708	23-027-014-00014-0002	CEBADA	S	3,29		3,29	3,29

(1) Con incidencias que retienen pago o deniegan el expediente.

(2) Se calcula sobre superficie declarada admisible.

(3) Aplicación del artículo 16 bis del RD 147/2023.

Puede verificar la integridad de una copia de este documento mediante la lectura del código QR adjunto o mediante el acceso a la dirección <https://ws050.juntadeandalucia.es/verificarFirma> indicando el código de VERIFICACIÓN

<b>FIRMADO POR</b>	RAQUEL MARIA ESPIN CRESPO	<b>FECHA</b>	26/06/2024
<b>VERIFICACIÓN</b>	Pk2jmMQ72K8YCCE9EQ8LU85ENJJ6M	<b>PÁGINA</b>	6732/8857





(1) Con incidencias que retienen pago o deniegan el expediente.  
(2) Se calcula sobre superficie declarada admisible.  
(3) Aplicación del artículo 16 bis del RD 147/2023.

Puede verificar la integridad de una copia de este documento mediante la lectura del código QR adjunto o mediante el acceso a la dirección <https://ws050.juntadeandalucia.es/verificarFirma> indicando el código de VERIFICACIÓN

FIRMADO POR	RAQUEL MARIA ESPIN CRESCO	FECHA	26/06/2024
VERIFICACIÓN	Pk2jmMQ72K8YCCE9EQ8LU85ENJJJ6M	PÁGINA	6733/8857





**APELLIDOS Y NOMBRE / RAZÓN SOCIAL**

LOPEZ RUIZ RAFAEL

**NIF**

\*\*\*6968\*

**EXPEDIENTE**

1252655

**RESOLUCIÓN**

CONCESIÓN DE LA AYUDA

**DATOS DE MANTENIMIENTO UNIDADES**

**GRUPO DE PAGO**

ZONAS DE LIMITACIONES NATURALES

**Sup. Dec.  
Admisible**

72,11

**Sup.  
Resuelta**

72,11

**Sobredecl.**

0,00

**% Sobredecl.**

0,00

**RESUMEN DE PAGOS**

	<b><u>IMPORTE ( Euros )</u></b>			
	<b><u>RESUELTO</u></b>	<b><u>FEADER</u></b>	<b><u>MAPA</u></b>	<b><u>CAPADR</u></b>
Pago realizado	1.081,20	919,02	106,06	56,12
A pagar	106,47	90,50	10,44	5,53
<b>TOTAL</b>	<b>1.187,67</b>	<b>1.009,52</b>	<b>116,50</b>	<b>61,65</b>

**APLICACIÓN DE REDUCCIONES Y PENALIZACIONES (%)**

<b><u>Criterios de subvencionabilidad (1)</u></b>	<b><u>Presentación tardía</u></b>	<b><u>Omisión declaración</u></b>	<b><u>Condicionabilidad</u></b>
0,00	0,00	0,00	0,00

**IMPORTE ( Euros )**

<b><u>Calculado(2)</u></b>	<b><u>Reducción</u></b>	<b><u>Penalización</u></b>	<b><u>Reducción Penalización (3)</u></b>	<b><u>Penalización adicional</u></b>	<b><u>Resuelto</u></b>	<b><u>FEADER</u></b>	<b><u>MAPA</u></b>	<b><u>CAPADR</u></b>
1.187,67 €	0,00 €	0,00 €	0,00 €	0,00 €	1.187,67 €	1.009,52 €	116,51 €	61,64 €
<b>Importe Unitario:</b>	<b>54,00 €</b>	<b>Nuevo Importe Unitario:</b>	<b>16,47 €</b>					

(1) Con incidencias que retienen pago o deniegan el expediente.  
 (2) Se calcula sobre superficie declarada admisible.  
 (3) Aplicación del artículo 16 bis del RD 147/2023.

Puede verificar la integridad de una copia de este documento mediante la lectura del código QR adjunto o mediante el acceso a la dirección <a href="https://ws050.juntadeandalucia.es/verificarFirma">https://ws050.juntadeandalucia.es/verificarFirma</a> indicando el código de VERIFICACIÓN					
FIRMADO POR	RAQUEL MARIA ESPIN CRESPO		FECHA		26/06/2024
VERIFICACIÓN	Pk2jmMQ72K8YCCE9EQ8LU85ENJJ6M		PÁGINA		6734/8857



**RECINTOS PROPUESTOS**

REF.	REFERENCIA SIGPAC	CULTIVO	S/R	USO SIGPAC	Sup. Dec. admisible	Sup. Campo	Sup. Determ.	Sup. Resuelta
5080940	23-035-002-00010-0001	OLIVAR	S		2,70		2,70	2,70
5080941	23-035-001-00052-0002	OLIVAR	S		0,24		0,24	0,24
5080942	23-086-018-00298-0001	OLIVAR	S		1,44		1,44	1,44
5080943	23-035-005-00032-0001	OLIVAR	S		2,41		2,41	2,41
5080944	23-086-018-00304-0006	OLIVAR	S		0,13		0,13	0,13
5080945	23-035-002-00166-0001	OLIVAR	S		0,57		0,57	0,57
5080946	23-035-001-00052-0001	OLIVAR	S		0,50		0,50	0,50
5080950	23-086-020-00113-0002	OLIVAR	S		0,66		0,66	0,66
5080951	23-086-020-00113-0003	OLIVAR	S		1,47		1,47	1,47
5080953	23-035-005-09012-0004	OLIVAR	S		0,19		0,19	0,19
5080954	23-086-018-00266-0002	OLIVAR	S		1,06		1,06	1,06
5080955	23-086-020-00113-0001	OLIVAR	S		0,16		0,16	0,16
5080956	23-086-018-00283-0001	OLIVAR	S		0,74		0,74	0,74
5080957	23-035-005-00034-0001	OLIVAR	S		2,40		2,40	2,40
5080958	23-086-018-00284-0001	OLIVAR	S		0,48		0,48	0,48
5080959	23-035-005-00435-0004	OLIVAR	S		2,71		2,71	2,71
5080960	23-086-018-00285-0003	OLIVAR	S		1,03		1,03	1,03
5080962	23-035-001-00283-0001	OLIVAR	S		0,82		0,82	0,82
5080963	23-035-001-00390-0001	OLIVAR	S		2,30		2,30	2,30
5080964	23-035-001-00421-0001	OLIVAR	S		0,19		0,19	0,19
5080965	23-035-002-00156-0001	OLIVAR	S		0,50		0,50	0,50
5080966	23-035-002-00272-0001	OLIVAR	S		0,10		0,10	0,10
5080967	23-086-018-00307-0001	OLIVAR	S		0,66		0,66	0,66
5080968	23-086-020-00036-0001	OLIVAR	S		0,35		0,35	0,33
5080969	23-086-020-00040-0001	OLIVAR	S		2,07		2,07	2,07
5080970	23-086-018-00343-0001	OLIVAR	S		5,17		5,17	5,17
5080971	23-086-020-00041-0001	OLIVAR	S		4,71		4,71	4,71
5080972	23-035-001-00143-0001	OLIVAR	S		0,73		0,73	0,73
5080973	23-035-001-00217-0001	OLIVAR	S		1,19		1,19	1,19
5080974	23-035-005-00089-0001	OLIVAR	S		1,15		1,15	1,15
5080975	23-035-005-00090-0001	OLIVAR	S		1,00		1,00	1,00
5080976	23-035-005-00090-0002	OLIVAR	S		0,05		0,05	0,05
5080977	23-035-005-00091-0001	OLIVAR	S		0,19		0,19	0,19
5081102	23-086-020-00063-0001	OLIVAR	S		1,12		1,12	1,12
5081104	23-027-020-00036-0001	OLIVAR	S		5,60		5,60	5,60
5081112	23-035-001-00109-0001	OLIVAR	S		0,94		0,94	0,94
5081113	23-086-020-00006-0001	OLIVAR	S		1,72		1,72	1,72
5081114	23-035-005-00142-0001	OLIVAR	S		3,23		3,23	3,23
5081115	23-086-018-00330-0002	OLIVAR	S		0,59		0,59	0,59
5081119	23-035-001-00268-0001	OLIVAR	S		0,67		0,67	0,67
5081120	23-086-020-00011-0001	OLIVAR	S		0,38		0,38	0,38
5081122	23-086-018-00334-0001	OLIVAR	S		1,85		1,85	1,85
5081130	23-035-005-00141-0001	OLIVAR	S		4,85		4,85	4,85
5081131	23-086-018-00150-0001	OLIVAR	S		0,53		0,53	0,53
5081132	23-035-001-00285-0001	OLIVAR	S		0,81		0,81	0,81
5081133	23-035-002-00011-0001	OLIVAR	S		0,43		0,43	0,43
5081134	23-035-002-00032-0001	OLIVAR	S		1,47		1,47	1,47
5081135	23-086-018-00151-0001	OLIVAR	S		0,52		0,52	0,52
5081143	23-035-001-00243-0001	OLIVAR	S		0,52		0,52	0,52
5081144	23-086-018-00068-0003	OLIVAR	S		1,30		1,30	1,30
5081145	23-035-001-00248-0002	OLIVAR	S		1,56		1,56	1,56
5081146	23-035-002-00154-0002	OLIVAR	S		0,54		0,54	0,54

(1) Con incidencias que retienen pago o deniegan el expediente.  
 (2) Se calcula sobre superficie declarada admisible.  
 (3) Aplicación del artículo 16 bis del RD 147/2023.

Puede verificar la integridad de una copia de este documento mediante la lectura del código QR adjunto o mediante el acceso a la dirección <a href="https://ws050.juntadeandalucia.es/verificarFirma">https://ws050.juntadeandalucia.es/verificarFirma</a> indicando el código de VERIFICACIÓN				
FIRMADO POR	RAQUEL MARIA ESPIN CRESPO	FECHA	26/06/2024	
VERIFICACIÓN	Pk2jmMQ72K8YCCE9EQ8LU85ENJJ6M	PÁGINA	6735/8857	



### RECINTOS PROPUESTOS

REF.	REFERENCIA SIGPAC	CULTIVO	USO		Sup. Dec. admisible	Sup. Campo	Sup. Determ.	Sup. Resuelta
			S/R	SIGPAC				
5081147	23-086-018-00097-0002	OLIVAR	S		0,47		0,47	0,47
5081148	23-086-018-00068-0001	OLIVAR	S		2,96		2,96	2,96

### INCIDENCIAS

#### INCIDENCIA DESCRIPCIÓN

4272 Verifica que las líneas de declaración de las Solicitudes Únicas no tienen solapes con la capa de Retroactividad Gráfica (ambas de la misma campaña) a nivel de expediente/línea de declaración gráfica de la solicitud.  
Recinto:23-086-020-00036-00001 Cultivo: - Agregado de la referencia del recinto.:0 Zona de la referencia del recinto.:0 Superficie solapada.:0,02 Id. Incid.:95158493

(1) Con incidencias que retienen pago o deniegan el expediente.  
(2) Se calcula sobre superficie declarada admisible.  
(3) Aplicación del artículo 16 bis del RD 147/2023.

Puede verificar la integridad de una copia de este documento mediante la lectura del código QR adjunto o mediante el acceso a la dirección <https://ws050.juntadeandalucia.es/verificarFirma> indicando el código de VERIFICACIÓN

FIRMADO POR	RAQUEL MARIA ESPIN CRESPO	FECHA	26/06/2024	
VERIFICACIÓN	Pk2jmMQ72K8YCCE9EQ8LU85ENJJ6M	PÁGINA	6736/8857	

**APELLIDOS Y NOMBRE / RAZÓN SOCIAL**

LOPEZ SANCHEZ JOSE ANTONIO

**NIF**

\*\*\*\*4671\*

**EXPEDIENTE**

1031201

**RESOLUCIÓN**

CONCESIÓN DE LA AYUDA

**DATOS DE MANTENIMIENTO UNIDADES**

<b>GRUPO DE PAGO</b>	<b>Sup. Dec. Admisible</b>	<b>Sup. Resuelta</b>	<b>Sobredecl.</b>	<b>% Sobredecl.</b>
ZONAS DE LIMITACIONES NATURALES	23,61	23,61	0,00	0,00

**RESUMEN DE PAGOS**

	<b>IMPORTE ( Euros )</b>			
	<b>RESUELTO</b>	<b>FEADER</b>	<b>MAPA</b>	<b>CAPADR</b>
Pago realizado	1.040,21	884,18	102,04	53,99
A pagar	102,75	87,34	10,08	5,33
<b>TOTAL</b>	<b>1.142,96</b>	<b>971,52</b>	<b>112,12</b>	<b>59,32</b>

**APLICACIÓN DE REDUCCIONES Y PENALIZACIONES (%)**

<b>Criterios de subvencionabilidad (1)</b>	<b>Presentación tardía</b>	<b>Omisión declaración</b>	<b>Condicionalidad</b>
0,00	0,00	0,00	0,00

**IMPORTE ( Euros )**

Calculado(2)	Reducción	Penalización	Reducción Penalización (3)	Penalización adicional	Resuelto	FEADER	MAPA	CAPADR
1.142,96 €	0,00 €	0,00 €	0,00 €	0,00 €	1.142,96 €	971,52 €	112,12 €	59,32 €
<b>Importe Unitario:</b>	<b>54,00 €</b>	<b>Nuevo Importe Unitario:</b>	<b>48,41 €</b>					

**RECINTOS PROPUESTOS**

<b>REF.</b>	<b>REFERENCIA SIGPAC</b>	<b>CULTIVO</b>	<b>S/R</b>	<b>USO SIGPAC</b>	<b>Sup. Dec. admisible</b>	<b>Sup. Campo</b>	<b>Sup. Determ.</b>	<b>Sup. Resuelta</b>
-486267	23-085-008-00035-0005	OLIVAR	R		0,25		0,25	0,25
1700000005181270	23-014-017-00036-0003	OLIVAR	R		3,22		3,22	3,22
1700000005181271	23-055-014-00028-0001	OLIVAR	S		3,62		3,62	3,62
1700000005181272	23-055-014-00057-0001	OLIVAR	S		4,98		4,98	4,98
1700000005181273	23-055-014-00084-0001	OLIVAR	S		3,90		3,90	3,90
1700000005181274	23-085-007-00031-0004	OLIVAR	R		1,63		1,63	1,63
1700000005181275	23-085-007-00057-0001	OLIVAR	R		4,79		4,79	4,79
1700000005181276	23-055-014-00084-0003	OLIVAR	S		0,01		0,01	0,01
1700000005181277	23-055-014-00133-0001	OLIVAR	S		1,21		1,21	1,21

(1) Con incidencias que retienen pago o deniegan el expediente.

(2) Se calcula sobre superficie declarada admisible.

(3) Aplicación del artículo 16 bis del RD 147/2023.

Puede verificar la integridad de una copia de este documento mediante la lectura del código QR adjunto o mediante el acceso a la dirección <https://ws050.juntadeandalucia.es/verificarFirma> indicando el código de VERIFICACIÓN

FIRMADO POR	RAQUEL MARIA ESPIN CRESPO	FECHA	26/06/2024
VERIFICACIÓN	Pk2jmMQ72K8YCCE9EQ8LU85ENJJ6M	PÁGINA	6737/8857





**APELLIDOS Y NOMBRE / RAZÓN SOCIAL**

LOPEZ SIERRA MANUEL

**NIF**

\*\*\*\*2065\*

**EXPEDIENTE**

1023762

**RESOLUCIÓN**

CONCESIÓN DE LA AYUDA

**DATOS DE MANTENIMIENTO UNIDADES**

**GRUPO DE PAGO**

ZONAS DE LIMITACIONES NATURALES

**Sup. Dec. Admisible**

31,39

**Sup. Resuelta**

31,39

**Sobredecl.**

0,00

**% Sobredecl.**

0,00

**RESUMEN DE PAGOS**

	<b><u>IMPORTE ( Euros )</u></b>			
	<b><u>RESUELTO</u></b>	<b><u>FEADER</u></b>	<b><u>MAPA</u></b>	<b><u>CAPADR</u></b>
Pago realizado	1.070,87	910,24	105,05	55,58
A pagar	117,13	99,56	11,49	6,08
<b>TOTAL</b>	<b>1.188,00</b>	<b>1.009,80</b>	<b>116,54</b>	<b>61,66</b>

**APLICACIÓN DE REDUCCIONES Y PENALIZACIONES (%)**

<b><u>Criterios de subvencionabilidad (1)</u></b>	<b><u>Presentación tardía</u></b>	<b><u>Omisión declaración</u></b>	<b><u>Condicionalidad</u></b>
0,00	0,00	0,00	0,00

**IMPORTE ( Euros )**

<b><u>Calculado(2)</u></b>	<b><u>Reducción</u></b>	<b><u>Penalización</u></b>	<b><u>Reducción Penalización (3)</u></b>	<b><u>Penalización adicional</u></b>	<b><u>Resuelto</u></b>	<b><u>FEADER</u></b>	<b><u>MAPA</u></b>	<b><u>CAPADR</u></b>
1.188,00 €	0,00 €	0,00 €	0,00 €	0,00 €	1.188,00 €	1.009,80 €	116,54 €	61,66 €
<b>Importe Unitario:</b>	<b>54,00 €</b>	<b>Nuevo Importe Unitario:</b>	<b>37,85 €</b>					

(1) Con incidencias que retienen pago o deniegan el expediente.  
 (2) Se calcula sobre superficie declarada admisible.  
 (3) Aplicación del artículo 16 bis del RD 147/2023.

Puede verificar la integridad de una copia de este documento mediante la lectura del código QR adjunto o mediante el acceso a la dirección <a href="https://ws050.juntadeandalucia.es/verificarFirma">https://ws050.juntadeandalucia.es/verificarFirma</a> indicando el código de VERIFICACIÓN				
FIRMADO POR	RAQUEL MARIA ESPIN CRESPO	FECHA	26/06/2024	
VERIFICACIÓN	Pk2jmMQ72K8YCCE9EQ8LU85ENJJ6M	PÁGINA	6738/8857	





**RECINTOS PROPUESTOS**

REF.	REFERENCIA SIGPAC	CULTIVO	S/R	USO SIGPAC	Sup. Dec. admisible	Sup. Campo	Sup. Determ.	Sup. Resuelta
4117590	23-059-009-09002-0004	OLIVAR	S		0,02		0,02	0,02
4815603	23-059-006-00263-0001	BARBECHO TRADICIONAL	R		0,30		0,30	0,30
4815605	23-059-006-00404-0001	OLIVAR	S		1,33		1,33	1,33
5098478	23-059-009-00060-0001	OLIVAR	S		0,33		0,33	0,33
5098481	23-059-009-00086-0002	OLIVAR	R		0,57		0,57	0,57
5098485	23-059-009-00087-0001	OLIVAR	R		0,09		0,09	0,09
5311503	23-059-007-00108-0001	OLIVAR	S		1,37		1,37	1,37
1700000002288679	23-059-009-00164-0002	OLIVAR	S		1,51		1,51	1,51
1700000002288680	23-059-010-00240-0001	OLIVAR	R		0,54		0,54	0,54
1700000002288681	23-059-010-00203-0001	OLIVAR	S		1,65		1,65	1,65
1700000002301424	23-059-020-00269-0001	OLIVAR	S		0,28		0,28	0,28
1700000002301425	23-059-020-00272-0001	OLIVAR	S		0,39		0,39	0,39
1700000003040663	23-007-005-00188-0001	OLIVAR	S		0,48		0,48	0,48
1700000003040664	23-059-006-00115-0001	OLIVAR	S		0,56		0,56	0,56
1700000003040665	23-059-006-00017-0001	OLIVAR	S		0,46		0,46	0,46
1700000003040666	23-059-020-00267-0001	OLIVAR	S		0,32		0,32	0,32
1700000003040667	23-059-006-00022-0002	OLIVAR	S		0,04		0,04	0,04
1700000003509848	23-059-011-00040-0001	OLIVAR	S		0,08		0,08	0,08
1700000003509849	23-059-011-00041-0001	OLIVAR	S		0,59		0,59	0,59
1700000003520255	23-059-010-00007-0001	OLIVAR	S		0,01		0,01	0,01
1700000003520256	23-059-010-00008-0001	OLIVAR	S		1,96		1,96	1,96
1700000003520453	23-059-008-00131-0001	OLIVAR	S		2,40		2,40	2,40
1700000003520454	23-059-020-00452-0001	OLIVAR	S		0,01		0,01	0,01
1700000003520455	23-059-020-00454-0001	OLIVAR	S		0,60		0,60	0,60
1700000004531411	23-059-019-00106-0001	OLIVAR	S		3,02		3,02	3,02
1700000004647278	23-059-008-00171-0001	OLIVAR	S		1,24		1,24	1,24
1700000005083360	23-059-014-00035-0001	OLIVAR	S		0,02		0,02	0,02
1700000005083361	23-059-014-00036-0001	OLIVAR	S		2,18		2,18	2,18
1700000005083362	23-059-020-00185-0001	OLIVAR	S		0,09		0,09	0,09
1700000005083363	23-059-020-00186-0002	OLIVAR	S		1,09		1,09	1,09
1700000005083368	23-059-020-00190-0002	OLIVAR	S		0,05		0,05	0,05
1700000005083369	23-059-020-00191-0001	OLIVAR	S		0,55		0,55	0,55
1700000005634466	23-059-007-00056-0001	OLIVAR	S		0,84		0,84	0,84
1700000005634467	23-059-020-00434-0001	OLIVAR	S		0,40		0,40	0,40
1700000005634468	23-059-020-00456-0001	OLIVAR	S		0,61		0,61	0,61
1700000006619700	23-059-010-00013-0001	OLIVAR	S		1,28		1,28	1,28
1700000006768047	23-059-010-00136-0001	OLIVAR	R		1,34		1,34	1,34
1700000006768048	23-059-010-00134-0001	OLIVAR	S		0,40		0,40	0,40
1700000006768052	23-059-010-00018-0001	OLIVAR	S		1,60		1,60	1,60
1700000006768053	23-059-020-00481-0001	OLIVAR	S		0,54		0,54	0,54
1700000006768056	23-059-008-00229-0005	BARBECHO TRADICIONAL	R		0,25		0,25	0,25

**INCIDENCIAS**

**INCIDENCIA DESCRIPCIÓN**

3795 Recinto declarado con una situación de riesgo de abandono.  
 Recinto:23-059-006-00263-00001 Cultivo: -

**Datos considerados para el Cálculo de la Carga Ganadera del expediente**

Superficie determinada para Cálculo Carga Ganadera: 0,00 ha  
 Carga Ganadera del Expediente: 0,00 ugm/ha

(1) Con incidencias que retienen pago o deniegan el expediente.  
 (2) Se calcula sobre superficie declarada admisible.  
 (3) Aplicación del artículo 16 bis del RD 147/2023.

Puede verificar la integridad de una copia de este documento mediante la lectura del código QR adjunto o mediante el acceso a la dirección <a href="https://ws050.juntadeandalucia.es/verificarFirma">https://ws050.juntadeandalucia.es/verificarFirma</a> indicando el código de VERIFICACIÓN					
FIRMADO POR	RAQUEL MARIA ESPIN CRESPO		FECHA		26/06/2024
VERIFICACIÓN	Pk2jmMQ72K8YCCE9EQ8LU85ENJJJ6M		PÁGINA		6739/8857



**Incidencias de carga ganadera**

**INCIDENCIA DESCRIPCIÓN**

3795	Recinto declarado con una situación de riesgo de abandono. Recinto:23-059-006-00263-00001 Cultivo: -
86132	Recinto superficie forrajera que no realiza la actividad de producción de pastoreo. Recinto:23-059-006-00263-00001 Cultivo:20000 BARBECHO TRADICIONAL-SIN VARIEDAD Regadío Recinto:23-059-008-00229-00005 Cultivo:20000 BARBECHO TRADICIONAL-SIN VARIEDAD Regadío

(1) Con incidencias que retienen pago o deniegan el expediente.  
(2) Se calcula sobre superficie declarada admisible.  
(3) Aplicación del artículo 16 bis del RD 147/2023.

Puede verificar la integridad de una copia de este documento mediante la lectura del código QR adjunto o mediante el acceso a la dirección <https://ws050.juntadeandalucia.es/verificarFirma> indicando el código de VERIFICACIÓN

FIRMADO POR	RAQUEL MARIA ESPIN CRESCO	FECHA	26/06/2024
VERIFICACIÓN	Pk2jmMQ72K8YCCE9EQ8LU85ENJJ6M	PÁGINA	6740/8857



**APELLIDOS Y NOMBRE / RAZÓN SOCIAL**

LOPEZ SOTO JUAN

**NIF**

\*\*\*\*2013\*

**EXPEDIENTE**

1104255

**RESOLUCIÓN**

CONCESIÓN DE LA AYUDA

**DATOS DE MANTENIMIENTO UNIDADES****GRUPO DE PAGO**

ZONAS DE LIMITACIONES NATURALES

**Sup. Dec.  
Admisible**

13,44

**Sup.  
Resuelta**

13,44

**Sobredecl.**

0,00

**% Sobredecl.**

0,00

**RESUMEN DE PAGOS**

	<b>IMPORTE ( Euros )</b>			
	<b>RESUELTO</b>	<b>FEADER</b>	<b>MAPA</b>	<b>CAPADR</b>
Pago realizado	660,51	561,44	64,80	34,27
A pagar	65,25	55,46	6,40	3,39
<b>TOTAL</b>	<b>725,76</b>	<b>616,90</b>	<b>71,20</b>	<b>37,66</b>

**APLICACIÓN DE REDUCCIONES Y PENALIZACIONES (%)**

<b>Crterios de subvencionabilidad (1)</b>	<b>Presentación tardía</b>	<b>Omisión declaración</b>	<b>Condicionalidad</b>
0,00	0,00	0,00	0,00

**IMPORTE ( Euros )**

Calculado(2)	Reducción	Penalización	Reducción Penalización (3)	Penalización adicional	Resuelto	FEADER	MAPA	CAPADR
725,76 €	0,00 €	0,00 €	0,00 €	0,00 €	725,76 €	616,90 €	71,20 €	37,66 €
Importe Unitario:	54,00 €	Nuevo Importe Unitario:	54,00 €					

**RECINTOS PROPUESTOS**

<b>REF.</b>	<b>REFERENCIA SIGPAC</b>	<b>CULTIVO</b>	<b>S/R</b>	<b>USO SIGPAC</b>	<b>Sup. Dec. admisible</b>	<b>Sup. Campo</b>	<b>Sup. Determ.</b>	<b>Sup. Resuelta</b>
-509258	23-075-017-00104-0001	OLIVAR	S		0,05		0,05	0,05
4121461	23-075-017-00103-0001	OLIVAR	S		0,26		0,26	0,26
1700000006192126	23-075-004-00023-0001	OLIVAR	S		1,73		1,73	1,73
1700000006192127	23-075-017-00107-0001	OLIVAR	S		0,40		0,40	0,40
1700000006192128	23-075-013-00048-0001	OLIVAR	S		4,11		4,11	4,11
1700000006192129	23-092-073-00133-0001	OLIVAR	S		1,08		1,08	1,08
1700000006192130	23-092-073-00159-0001	OLIVAR	S		0,26		0,26	0,26
1700000006192131	23-092-011-00237-0001	OLIVAR	S		0,25		0,25	0,25
1700000006192132	23-092-011-00119-0001	OLIVAR	S		0,66		0,66	0,66
1700000006192133	23-075-013-00049-0001	OLIVAR	S		1,09		1,09	1,09
1700000006192134	23-075-028-00013-0001	OLIVAR	S		0,90		0,90	0,90
1700000006192135	23-075-025-00009-0002	OLIVAR	S		1,32		1,32	1,32
1700000006192136	23-075-018-00327-0004	OLIVAR	S		0,88		0,88	0,88
1700000006192137	23-075-017-00104-0001	OLIVAR	S		0,45		0,45	0,45

(1) Con incidencias que retienen pago o deniegan el expediente.

(2) Se calcula sobre superficie declarada admisible.

(3) Aplicación del artículo 16 bis del RD 147/2023.

Puede verificar la integridad de una copia de este documento mediante la lectura del código QR adjunto o mediante el acceso a la dirección <https://ws050.juntadeandalucia.es/verificarFirma> indicando el código de VERIFICACIÓN

FIRMADO POR	RAQUEL MARIA ESPIN CRESPO	FECHA	26/06/2024
VERIFICACIÓN	Pk2jmMQ72K8YCCE9EQ8LU85ENJJ6M	PÁGINA	6741/8857





**APELLIDOS Y NOMBRE / RAZÓN SOCIAL**

LOPEZ TARA ANDRES

**NIF**

\*\*\*3683\*

**EXPEDIENTE**

1219834

**RESOLUCIÓN**

CONCESIÓN DE LA AYUDA

**DATOS DE MANTENIMIENTO UNIDADES**

**GRUPO DE PAGO**

ZONAS DE LIMITACIONES NATURALES

**Sup. Dec.  
Admisible**

43,05

**Sup.  
Resuelta**

43,05

**Sobredecl.**

0,00

**% Sobredecl.**

0,00

**RESUMEN DE PAGOS**

	<b><u>IMPORTE ( Euros )</u></b>			
	<b><u>RESUELTO</u></b>	<b><u>FEADER</u></b>	<b><u>MAPA</u></b>	<b><u>CAPADR</u></b>
Pago realizado	1.081,20	919,02	106,06	56,12
A pagar	106,80	90,78	10,48	5,54
<b>TOTAL</b>	<b>1.188,00</b>	<b>1.009,80</b>	<b>116,54</b>	<b>61,66</b>

**APLICACIÓN DE REDUCCIONES Y PENALIZACIONES (%)**

<b><u>Criterios de subvencionabilidad (1)</u></b>	<b><u>Presentación tardía</u></b>	<b><u>Omisión declaración</u></b>	<b><u>Condicionabilidad</u></b>
0,00	0,00	0,00	0,00

**IMPORTE ( Euros )**

<b><u>Calculado(2)</u></b>	<b><u>Reducción</u></b>	<b><u>Penalización</u></b>	<b><u>Reducción Penalización (3)</u></b>	<b><u>Penalización adicional</u></b>	<b><u>Resuelto</u></b>	<b><u>FEADER</u></b>	<b><u>MAPA</u></b>	<b><u>CAPADR</u></b>
1.188,00 €	0,00 €	0,00 €	0,00 €	0,00 €	1.188,00 €	1.009,80 €	116,54 €	61,66 €
<b>Importe Unitario:</b>	<b>54,00 €</b>	<b>Nuevo Importe Unitario:</b>	<b>27,60 €</b>					

(1) Con incidencias que retienen pago o deniegan el expediente.

(2) Se calcula sobre superficie declarada admisible.

(3) Aplicación del artículo 16 bis del RD 147/2023.

<p>Puede verificar la integridad de una copia de este documento mediante la lectura del código QR adjunto o mediante el acceso a la dirección <a href="https://ws050.juntadeandalucia.es/verificarFirma">https://ws050.juntadeandalucia.es/verificarFirma</a> indicando el código de VERIFICACIÓN</p>					
FIRMADO POR	RAQUEL MARIA ESPIN CRESPO		FECHA		26/06/2024
VERIFICACIÓN	Pk2jmMQ72K8YCCE9EQ8LU85ENJJ6M		PÁGINA		6742/8857



**RECINTOS PROPUESTOS**

REF.	REFERENCIA SIGPAC	CULTIVO	S/R	USO SIGPAC	Sup. Dec. admisible	Sup. Campo	Sup. Determ.	Sup. Resuelta
5113563	23-088-022-00142-0001	OLIVAR	S		0,51		0,51	0,51
5113592	23-088-023-00039-0001	OLIVAR	S		0,45		0,45	0,45
5283769	23-088-021-00241-0001	OLIVAR	S		1,93		1,93	1,93
5283782	23-088-021-00241-0002	OLIVAR	S		0,13		0,13	0,13
5283788	23-088-021-00306-0001	OLIVAR	S		2,18		2,18	2,18
5305738	23-088-022-00143-0001	OLIVAR	S		0,53		0,53	0,53
5305771	23-088-021-00103-0001	OLIVAR	S		0,13		0,13	0,13
5305772	23-088-021-00103-0002	OLIVAR	S		0,05		0,05	0,05
6879080	23-088-022-00475-0016	OLIVAR	S		0,23		0,23	0,23
1700000006369573	23-075-014-00058-0001	OLIVAR	S		0,31		0,31	0,31
1700000006369574	23-088-015-00009-0001	OLIVAR	S		0,47		0,47	0,47
1700000006369575	23-088-011-00025-0001	OLIVAR	S		2,12		2,12	2,12
1700000006369576	23-088-009-00141-0002	OLIVAR	S		4,18		4,18	4,18
1700000006369577	23-088-009-00030-0001	OLIVAR	S		4,85		4,85	4,85
1700000006369580	23-088-015-00146-0002	OLIVAR	S		1,14		1,14	1,14
1700000006369581	23-088-015-00148-0001	OLIVAR	S		0,86		0,86	0,86
1700000006369582	23-088-015-00038-0001	OLIVAR	S		0,53		0,53	0,53
1700000006369583	23-088-015-00180-0001	OLIVAR	S		0,73		0,73	0,73
1700000006369584	23-088-016-00279-0001	OLIVAR	S		0,15		0,15	0,15
1700000006369585	23-088-016-00280-0001	OLIVAR	S		0,28		0,28	0,28
1700000006369586	23-088-016-00284-0001	OLIVAR	S		1,10		1,10	1,10
1700000006369587	23-088-021-00242-0001	OLIVAR	S		1,83		1,83	1,83
1700000006369589	23-088-015-00185-0001	OLIVAR	S		3,47		3,47	3,47
1700000006369591	23-088-021-00242-0002	OLIVAR	S		1,70		1,70	1,70
1700000006369593	23-088-021-00107-0001	OLIVAR	S		0,35		0,35	0,35
1700000006369594	23-088-022-00141-0003	OLIVAR	S		0,08		0,08	0,08
1700000006369595	23-088-022-00203-0001	OLIVAR	S		0,24		0,24	0,24
1700000006369596	23-088-022-00042-0001	OLIVAR	S		0,96		0,96	0,96
1700000006369597	23-088-022-00141-0002	OLIVAR	S		0,38		0,38	0,38
1700000006369598	23-088-022-00295-0001	OLIVAR	S		0,25		0,25	0,25
1700000006369599	23-088-022-00294-0001	OLIVAR	S		0,37		0,37	0,37
1700000006369600	23-088-022-00263-0001	OLIVAR	S		0,47		0,47	0,47
1700000006369601	23-088-022-00269-0001	OLIVAR	S		0,21		0,21	0,21
1700000006369602	23-092-017-00073-0001	OLIVAR	S		0,86		0,86	0,86
1700000006369603	23-092-017-00074-0001	OLIVAR	S		0,93		0,93	0,93
1700000006369605	23-088-022-00363-0001	OLIVAR	S		0,55		0,55	0,55
1700000006369606	23-088-022-00300-0001	OLIVAR	S		1,66		1,66	1,66
1700000006369607	23-075-015-00317-0001	OLIVAR	S		1,07		1,07	1,07
1700000006369608	23-075-015-00318-0002	OLIVAR	S		0,11		0,11	0,11
1700000006369609	23-075-014-00403-0005	OLIVAR	S		0,98		0,98	0,98
1700000006369610	23-075-015-00669-0001	OLIVAR	S		0,44		0,44	0,44
1700000006369611	23-075-029-00156-0001	OLIVAR	S		0,79		0,79	0,79
1700000006369612	23-075-015-00410-0001	OLIVAR	S		0,29		0,29	0,29
1700000006369615	23-088-001-00078-0001	OLIVAR	S		0,61		0,61	0,61
1700000006369616	23-088-001-00201-0001	OLIVAR	S		1,10		1,10	1,10
1700000006369617	23-088-001-00204-0001	OLIVAR	S		0,49		0,49	0,49

(1) Con incidencias que retienen pago o deniegan el expediente.  
 (2) Se calcula sobre superficie declarada admisible.  
 (3) Aplicación del artículo 16 bis del RD 147/2023.

Puede verificar la integridad de una copia de este documento mediante la lectura del código QR adjunto o mediante el acceso a la dirección <a href="https://ws050.juntadeandalucia.es/verificarFirma">https://ws050.juntadeandalucia.es/verificarFirma</a> indicando el código de VERIFICACIÓN					
FIRMADO POR	RAQUEL MARIA ESPIN CRESPO		FECHA		26/06/2024
VERIFICACIÓN	Pk2jmMQ72K8YCCE9EQ8LU85ENJJ6M		PÁGINA		6743/8857



**APELLIDOS Y NOMBRE / RAZÓN SOCIAL**

LOPEZ TORRES JUAN ENRIQUE

**NIF**

\*\*\*\*2291\*

**EXPEDIENTE**

1044093

**RESOLUCIÓN**

CONCESIÓN DE LA AYUDA

**DATOS DE MANTENIMIENTO UNIDADES**

**GRUPO DE PAGO**

ZONAS DE LIMITACIONES NATURALES

**Sup. Dec. Admisible**

4,03

**Sup. Resuelta**

4,03

**Sobredecl.**

0,00

**% Sobredecl.**

0,00

**RESUMEN DE PAGOS**

	<b>IMPORTE ( Euros )</b>			
	<b>RESUELTO</b>	<b>FEADER</b>	<b>MAPA</b>	<b>CAPADR</b>
A pagar	215,44	183,12	21,13	11,19

**APLICACIÓN DE REDUCCIONES Y PENALIZACIONES (%)**

Criterios de subvencionabilidad (1)	Presentación tardía	Omisión declaración	Condicionabilidad
0,00	0,00	1,00	0,00

**IMPORTE ( Euros )**

Calculado(2)	Reducción	Penalización	Reducción Penalización (3)	Penalización adicional	Resuelto	FEADER	MAPA	CAPADR
217,62 €	0,00 €	0,00 €	0,00 €	0,00 €	215,44 €	183,12 €	21,13 €	11,19 €
Importe Unitario:	54,00 €	Nuevo Importe Unitario:		54,00 €				

**RECINTOS PROPUESTOS**

REE.	REFERENCIA SIGPAC	CULTIVO	S/R	USO SIGPAC	Sup. Dec. admisible	Sup. Campo	Sup. Determ.	Sup. Resuelta
1700000002964925	23-060-028-00291-0001	OLIVAR	S		0,01		0,01	0,01
1700000002964926	23-060-028-00293-0002	OLIVAR	S		0,97		0,97	0,97
1700000002964927	23-060-028-00294-0001	OLIVAR	S		0,05		0,05	0,05
1700000002965354	23-060-028-00148-0004	OLIVAR	S		0,04		0,04	0,04
1700000002965355	23-060-028-00156-0002	OLIVAR	S		1,11		1,11	1,11
1700000002965356	23-060-028-00149-0002	OLIVAR	S		0,01		0,01	0,01
1700000002965357	23-060-026-00231-0001	OLIVAR	S		0,51		0,51	0,51
1700000002965358	23-060-028-00148-0002	OLIVAR	S		0,96		0,96	0,96
1700000002965359	23-060-028-00149-0001	OLIVAR	S		0,06		0,06	0,06
1700000002965363	23-060-028-00148-0003	OLIVAR	S		0,16		0,16	0,16
1700000002965364	23-060-028-00156-0003	OLIVAR	S		0,15		0,15	0,15

**INCIDENCIAS**

**INCIDENCIA DESCRIPCIÓN**

256 Solicitud con recintos no declarados en campaña actual con una reducción por omisión de superficie superior al 3%  
CÓDIGO PARA EL PORCENTAJE DE REDUCCIÓN POR OMISIÓN QUE CORRESPONDE A LA SOLICITUD:1

(1) Con incidencias que retienen pago o deniegan el expediente.  
(2) Se calcula sobre superficie declarada admisible.  
(3) Aplicación del artículo 16 bis del RD 147/2023.

Puede verificar la integridad de una copia de este documento mediante la lectura del código QR adjunto o mediante el acceso a la dirección <a href="https://ws050.juntadeandalucia.es/verificarFirma">https://ws050.juntadeandalucia.es/verificarFirma</a> indicando el código de VERIFICACIÓN					
FIRMADO POR	RAQUEL MARIA ESPIN CRESPO		FECHA		26/06/2024
VERIFICACIÓN	Pk2jmMQ72K8YCCE9EQ8LU85ENJJJ6M		PÁGINA		6744/8857

**APELLIDOS Y NOMBRE / RAZÓN SOCIAL**

LOPEZ VALDIVIA MARIA EXPECTACION

**NIF**

\*\*\*9628\*

**EXPEDIENTE**

1098655

**RESOLUCIÓN**

CONCESIÓN DE LA AYUDA

**DATOS DE MANTENIMIENTO UNIDADES**

<b>GRUPO DE PAGO</b>	<b>Sup. Dec. Admisible</b>	<b>Sup. Resuelta</b>	<b>Sobredecl.</b>	<b>% Sobredecl.</b>
ZONAS DE LIMITACIONES NATURALES	72,20	72,20	0,00	0,00

**RESUMEN DE PAGOS**

	<b>IMPORTE ( Euros )</b>			
	<b>RESUELTO</b>	<b>FEADER</b>	<b>MAPA</b>	<b>CAPADR</b>
Pago realizado	1.081,20	919,02	106,06	56,12
A pagar	106,80	90,78	10,48	5,54
<b>TOTAL</b>	<b>1.188,00</b>	<b>1.009,80</b>	<b>116,54</b>	<b>61,66</b>

**APLICACIÓN DE REDUCCIONES Y PENALIZACIONES (%)**

<b>Criterios de subvencionabilidad (1)</b>	<b>Presentación tardía</b>	<b>Omisión declaración</b>	<b>Condicionabilidad</b>
0,00	0,00	0,00	0,00

**IMPORTE ( Euros )**

Calculado(2)	Reducción	Penalización	Reducción Penalización (3)	Penalización adicional	Resuelto	FEADER	MAPA	CAPADR
1.188,00 €	0,00 €	0,00 €	0,00 €	0,00 €	1.188,00 €	1.009,80 €	116,54 €	61,66 €
<b>Importe Unitario:</b>	<b>54,00 €</b>	<b>Nuevo Importe Unitario:</b>	<b>16,45 €</b>					

**RECINTOS PROPUESTOS**

<b>REF.</b>	<b>REFERENCIA SIGPAC</b>	<b>CULTIVO</b>	<b>S/R</b>	<b>USO</b>	<b>Sup. Dec. admisible</b>	<b>Sup. Campo</b>	<b>Sup. Determ.</b>	<b>Sup. Resuelta</b>
				<b>SIGPAC</b>				
1700000006992484	23-092-019-00024-0001	OLIVAR	R		0,11		0,11	0,11
1700000006992486	23-092-019-00028-0001	OLIVAR	R		8,01		8,01	8,01
1700000006992487	23-092-022-00002-0002	OLIVAR	R		15,59		15,59	15,59
1700000006992488	23-092-083-00295-0002	OLIVAR	R		14,88		14,88	14,88
1700000006992489	23-092-083-00316-0001	OLIVAR	R		14,18		14,18	14,18
1700000006992490	23-092-084-00121-0001	OLIVAR	R		13,12		13,12	13,12
1700000006992491	23-092-084-00128-0003	OLIVAR	R		3,77		3,77	3,77
1700000006992492	23-092-084-00128-0004	OLIVAR	R		2,54		2,54	2,54

(1) Con incidencias que retienen pago o deniegan el expediente.

(2) Se calcula sobre superficie declarada admisible.

(3) Aplicación del artículo 16 bis del RD 147/2023.

Puede verificar la integridad de una copia de este documento mediante la lectura del código QR adjunto o mediante el acceso a la dirección <https://ws050.juntadeandalucia.es/verificarFirma> indicando el código de VERIFICACIÓN

FIRMADO POR	RAQUEL MARIA ESPIN CRESPO	FECHA	26/06/2024
VERIFICACIÓN	Pk2jmMQ72K8YCCE9EQ8LU85ENJJ6M	PÁGINA	6745/8857



**APELLIDOS Y NOMBRE / RAZÓN SOCIAL**

LOPIZ ESPINOSA NICOLAS

**NIF**

\*\*\*\*3566\*

**EXPEDIENTE**

1151013

**RESOLUCIÓN**

CONCESIÓN DE LA AYUDA

**DATOS DE MANTENIMIENTO UNIDADES****GRUPO DE PAGO**

ZONAS DE LIMITACIONES NATURALES

**Sup. Dec.  
Admisible**

11,36

**Sup.  
Resuelta**

11,36

**Sobredecl.**

0,00

**% Sobredecl.**

0,00

**RESUMEN DE PAGOS**

	<b>IMPORTE ( Euros )</b>			
	<b>RESUELTO</b>	<b>FEADER</b>	<b>MAPA</b>	<b>CAPADR</b>
Pago realizado	558,29	474,54	54,77	28,98
A pagar	55,15	46,88	5,41	2,86
<b>TOTAL</b>	<b>613,44</b>	<b>521,42</b>	<b>60,18</b>	<b>31,84</b>

**APLICACIÓN DE REDUCCIONES Y PENALIZACIONES (%)**

<b>Criterios de subvencionabilidad (1)</b>	<b>Presentación tardía</b>	<b>Omisión declaración</b>	<b>Condicionalidad</b>
0,00	0,00	0,00	0,00

**IMPORTE ( Euros )**

Calculado(2)	Reducción	Penalización	Reducción Penalización (3)	Penalización adicional	Resuelto	FEADER	MAPA	CAPADR
613,44 €	0,00 €	0,00 €	0,00 €	0,00 €	613,44 €	521,42 €	60,18 €	31,84 €
Importe Unitario:	54,00 €	Nuevo Importe Unitario:	54,00 €					

**RECINTOS PROPUESTOS**

<b>REF.</b>	<b>REFERENCIA SIGPAC</b>	<b>CULTIVO</b>	<b>S/R</b>	<b>USO SIGPAC</b>	<b>Sup. Dec. admisible</b>	<b>Sup. Campo</b>	<b>Sup. Determ.</b>	<b>Sup. Resuelta</b>
-1508570	23-059-011-00193-0004	OLIVAR	S		0,44		0,44	0,44
-1508569	23-059-011-00193-0003	OLIVAR	S		0,12		0,12	0,12
1700000005309987	23-059-011-00180-0001	OLIVAR	S		10,80		10,80	10,80

**INCIDENCIAS****INCIDENCIA DESCRIPCIÓN**

86021	Verifica que determinados recintos declarados por el expte para la operación, no se corresponde con la ZONA DESFAVORECIDA. Y no ha sido solicitada la operación análoga o correspondiente. Recinto:23-005-005-00140-00002 Cultivo:3323 TRIGO DURO-ATHORIS Regadío Operación correcta del recinto:6613.1 Recinto:23-005-005-00140-00002 Cultivo:81015 ALGODÓN-COKO Regadío Operación correcta del recinto:6613.1 Recinto:23-005-006-00078-00002 Cultivo:101010 OLIVAR-PICUAL Regadío Operación correcta del recinto:6613.1 Recinto:23-005-007-00119-00001 Cultivo:101010 OLIVAR-PICUAL Secano Operación correcta del recinto:6613.1 Recinto:23-005-007-00120-00001 Cultivo:101010 OLIVAR-PICUAL Secano Operación correcta del recinto:6613.1 Recinto:23-005-007-00321-00001 Cultivo:101010 OLIVAR-PICUAL Regadío Operación correcta del recinto:6613.1 Recinto:23-005-010-00411-00001 Cultivo:3323 TRIGO DURO-ATHORIS Regadío Operación correcta del recinto:6613.1 Recinto:23-005-010-00411-00001 Cultivo:81015 ALGODÓN-COKO Regadío Operación correcta del recinto:6613.1
-------	--

(1) Con incidencias que retienen pago o deniegan el expediente.

(2) Se calcula sobre superficie declarada admisible.

(3) Aplicación del artículo 16 bis del RD 147/2023.

Puede verificar la integridad de una copia de este documento mediante la lectura del código QR adjunto o mediante el acceso a la dirección <https://ws050.juntadeandalucia.es/verificarFirma> indicando el código de VERIFICACIÓN

FIRMADO POR	RAQUEL MARIA ESPIN CRESPO	FECHA	26/06/2024
VERIFICACIÓN	Pk2jmMQ72K8YCC9EQ8LU85ENJJ6M	PÁGINA	6746/8857





**APELLIDOS Y NOMBRE / RAZÓN SOCIAL**

LORENTE CAMPOS AGUSTIN

**NIF**

\*\*\*\*1604\*

**EXPEDIENTE**

1105125

**RESOLUCIÓN**

CONCESIÓN DE LA AYUDA

**DATOS DE MANTENIMIENTO UNIDADES****GRUPO DE PAGO**

ZONAS DE LIMITACIONES NATURALES

**Sup. Dec.  
Admisible**

23,77

**Sup.  
Resuelta**

23,77

**Sobredecl.**

0,00

**% Sobredecl.**

0,00

**RESUMEN DE PAGOS**

	<b>IMPORTE ( Euros )</b>			
	<b>RESUELTO</b>	<b>FEADER</b>	<b>MAPA</b>	<b>CAPADR</b>
Pago realizado	1.044,93	888,19	102,50	54,23
A pagar	103,22	87,74	10,13	5,35
<b>TOTAL</b>	<b>1.148,15</b>	<b>975,93</b>	<b>112,63</b>	<b>59,58</b>

**APLICACIÓN DE REDUCCIONES Y PENALIZACIONES (%)**

<b>Criterios de subvencionabilidad (1)</b>	<b>Presentación tardía</b>	<b>Omisión declaración</b>	<b>Condicionalidad</b>
0,00	0,00	0,00	0,00

**IMPORTE ( Euros )**

Calculado(2)	Reducción	Penalización	Reducción Penalización (3)	Penalización adicional	Resuelto	FEADER	MAPA	CAPADR
1.148,15 €	0,00 €	0,00 €	0,00 €	0,00 €	1.148,15 €	975,93 €	112,63 €	59,59 €
<b>Importe Unitario:</b>	<b>54,00 €</b>	<b>Nuevo Importe Unitario:</b>	<b>48,30 €</b>					

**RECINTOS PROPUESTOS**

<b>REF.</b>	<b>REFERENCIA SIGPAC</b>	<b>CULTIVO</b>	<b>USO S/R SIGPAC</b>	<b>Sup. Dec. admisible</b>	<b>Sup. Campo</b>	<b>Sup. Determ.</b>	<b>Sup. Resuelta</b>
-445745	23-010-002-00133-0002	OLIVAR	S	0,10		0,10	0,10
-445742	23-010-002-09006-0029	OLIVAR	S	0,02		0,02	0,02
1700000005183045	23-010-002-00072-0002	OLIVAR	S	0,95		0,95	0,95
1700000005183046	23-010-021-00106-0002	OLIVAR	S	0,81		0,81	0,81
1700000005183047	23-010-021-00232-0002	OLIVAR	S	0,38		0,38	0,38
1700000005183048	23-010-021-00239-0001	OLIVAR	S	0,42		0,42	0,42
1700000005183049	23-010-021-00346-0002	OLIVAR	S	2,45		2,45	2,45
1700000005183051	23-010-016-00594-0002	OLIVAR	S	1,31		1,31	1,31
1700000005183052	23-010-016-00578-0001	OLIVAR	S	0,50		0,50	0,50
1700000005183053	23-010-019-00148-0001	OLIVAR	S	0,57		0,57	0,57
1700000005183054	23-010-020-00023-0001	OLIVAR	R	1,29		1,29	1,29
1700000005183055	23-010-020-00202-0001	OLIVAR	S	2,74		2,74	2,74
1700000005183056	23-010-003-00444-0001	OLIVAR	S	0,68		0,68	0,68
1700000005183058	23-010-029-00173-0001	OLIVAR	S	0,72		0,72	0,72
1700000005183059	23-010-002-00072-0005	OLIVAR	S	0,02		0,02	0,02
1700000005183060	23-010-026-00061-0003	OLIVAR	S	1,31		1,31	1,31
1700000005183061	23-010-003-00280-0001	OLIVAR	S	1,45		1,45	1,45
1700000005183062	23-010-002-00099-0002	OLIVAR	S	0,55		0,55	0,55
1700000005183063	23-055-020-00039-0001	OLIVAR	R	6,46		6,46	6,46
1700000005183064	23-010-034-00161-0001	OLIVAR	S	0,47		0,47	0,47
1700000005183065	23-010-003-00522-0002	OLIVAR	R	0,45		0,45	0,45
1700000005183066	23-010-034-00138-0001	OLIVAR	S	0,12		0,12	0,12

(1) Con incidencias que retienen pago o deniegan el expediente.

(2) Se calcula sobre superficie declarada admisible.

(3) Aplicación del artículo 16 bis del RD 147/2023.

Puede verificar la integridad de una copia de este documento mediante la lectura del código QR adjunto o mediante el acceso a la dirección <https://ws050.juntadeandalucia.es/verificarFirma> indicando el código de VERIFICACIÓN

FIRMADO POR	RAQUEL MARIA ESPIN CRESPO	FECHA	26/06/2024
VERIFICACIÓN	Pk2jmMQ72K8YCC9EQ8LU85ENJJ6M	PÁGINA	6747/8857



**APELLIDOS Y NOMBRE / RAZÓN SOCIAL**

LORENTE CAMPOS ANGELES DOLORES

**NIF**

\*\*\*\*8197\*

**EXPEDIENTE**

1249982

**RESOLUCIÓN**

CONCESIÓN DE LA AYUDA

**DATOS DE MANTENIMIENTO UNIDADES**

<b>GRUPO DE PAGO</b>	<b>Sup. Dec. Admisible</b>	<b>Sup. Resuelta</b>	<b>Sobredecl.</b>	<b>% Sobredecl.</b>
ZONAS DE LIMITACIONES NATURALES	14,64	14,64	0,00	0,00

**RESUMEN DE PAGOS**

	<b>IMPORTE ( Euros )</b>			
	<b>RESUELTO</b>	<b>FEADER</b>	<b>MAPA</b>	<b>CAPADR</b>
Pago realizado	719,49	611,57	70,58	37,34
A pagar	71,07	60,41	6,97	3,69
<b>TOTAL</b>	<b>790,56</b>	<b>671,98</b>	<b>77,55</b>	<b>41,03</b>

**APLICACIÓN DE REDUCCIONES Y PENALIZACIONES (%)**

<b>Criterios de subvencionabilidad (1)</b>	<b>Presentación tardía</b>	<b>Omisión declaración</b>	<b>Condicionalidad</b>
0,00	0,00	0,00	0,00

**IMPORTE ( Euros )**

Calculado(2)	Reducción	Penalización	Reducción Penalización (3)	Penalización adicional	Resuelto	FEADER	MAPA	CAPADR
790,56 €	0,00 €	0,00 €	0,00 €	0,00 €	790,56 €	671,98 €	77,55 €	41,03 €
Importe Unitario:	54,00 €	Nuevo Importe Unitario:	54,00 €					

**RECINTOS PROPUESTOS**

<b>REF.</b>	<b>REFERENCIA SIGPAC</b>	<b>CULTIVO</b>	<b>S/R</b>	<b>USO SIGPAC</b>	<b>Sup. Dec. admisible</b>	<b>Sup. Campo</b>	<b>Sup. Determ.</b>	<b>Sup. Resuelta</b>
-1291637	23-010-016-00752-0001	OLIVAR	R		4,62		4,62	4,62
-1291634	23-010-007-00287-0001	OLIVAR	R		1,52		1,52	1,52
-1291633	23-010-007-00286-0001	OLIVAR	R		1,58		1,58	1,58
4794402	23-010-014-00068-0001	OLIVAR	S		2,07		2,07	2,07
4794403	23-010-016-00548-0002	OLIVAR	S		0,98		0,98	0,98
4816312	23-010-007-00259-0001	OLIVAR	R		1,09		1,09	1,09
4816315	23-010-007-00255-0001	OLIVAR	R		1,00		1,00	1,00
4816317	23-010-007-00252-0001	OLIVAR	R		1,03		1,03	1,03
4816325	23-010-007-00258-0002	OLIVAR	S		0,75		0,75	0,75

(1) Con incidencias que retienen pago o deniegan el expediente.

(2) Se calcula sobre superficie declarada admisible.

(3) Aplicación del artículo 16 bis del RD 147/2023.

Puede verificar la integridad de una copia de este documento mediante la lectura del código QR adjunto o mediante el acceso a la dirección <https://ws050.juntadeandalucia.es/verificarFirma> indicando el código de VERIFICACIÓN

FIRMADO POR	RAQUEL MARIA ESPIN CRESPO	FECHA	26/06/2024
VERIFICACIÓN	Pk2jmMQ72K8YCCE9EQ8LU85ENJJJ6M	PÁGINA	6748/8857





**APELLIDOS Y NOMBRE / RAZÓN SOCIAL**

LORENTE CAMPOS JOSE CARLOS

**NIF**

\*\*\*8396\*

**EXPEDIENTE**

1105572

**RESOLUCIÓN**

CONCESIÓN DE LA AYUDA

**DATOS DE MANTENIMIENTO UNIDADES**

**GRUPO DE PAGO**

ZONAS DE LIMITACIONES NATURALES

**Sup. Dec.  
Admisible**

63,92

**Sup.  
Resuelta**

63,23

**Sobredecl.**

0,69

**% Sobredecl.**

1,08

**RESUMEN DE PAGOS**

	<b>IMPORTE ( Euros )</b>			
	<b>RESUELTO</b>	<b>FEADER</b>	<b>MAPA</b>	<b>CAPADR</b>
Pago realizado	1.078,83	917,01	105,84	55,99
A pagar	96,35	81,90	9,45	5,00
<b>TOTAL</b>	<b>1.175,18</b>	<b>998,91</b>	<b>115,29</b>	<b>60,99</b>

**APLICACIÓN DE REDUCCIONES Y PENALIZACIONES (%)**

<b>Criterios de subvencionabilidad (1)</b>	<b>Presentación tardía</b>	<b>Omisión declaración</b>	<b>Condicionabilidad</b>
0,00	0,00	0,00	0,00

**IMPORTE ( Euros )**

Calculado(2)	Reducción	Penalización	Reducción Penalización (3)	Penalización adicional	Resuelto	FEADER	MAPA	CAPADR
1.188,00 €	12,82 €	0,00 €	0,00 €	0,00 €	1.175,18 €	998,90 €	115,29 €	60,99 €
<b>Importe Unitario:</b>	<b>54,00 €</b>	<b>Nuevo Importe Unitario:</b>	<b>18,59 €</b>					

(1) Con incidencias que retienen pago o deniegan el expediente.

(2) Se calcula sobre superficie declarada admisible.

(3) Aplicación del artículo 16 bis del RD 147/2023.

Puede verificar la integridad de una copia de este documento mediante la lectura del código QR adjunto o mediante el acceso a la dirección <a href="https://ws050.juntadeandalucia.es/verificarFirma">https://ws050.juntadeandalucia.es/verificarFirma</a> indicando el código de VERIFICACIÓN				
FIRMADO POR	RAQUEL MARIA ESPIN CRESPO	FECHA	26/06/2024	
VERIFICACIÓN	Pk2jmMQ72K8YCCE9EQ8LU85ENJJ6M	PÁGINA	6749/8857	



**RECINTOS PROPUESTOS**

REF.	REFERENCIA SIGPAC	CULTIVO	S/R	USO SIGPAC	Sup._Dec. admisible	Sup. Campo	Sup. Determ.	Sup. Resuelta
-1606997	23-010-019-00069-0001	OLIVAR	S		1,15		1,15	1,15
-1606993	23-010-017-00121-0002	OLIVAR	S		1,30		1,30	1,30
-1606989	23-010-005-00028-0001	OLIVAR	S		0,44		0,44	0,44
-564151	23-021-021-00093-0003	OLIVAR	S		3,77		3,77	3,08
-564150	23-010-021-00402-0003	OLIVAR	S		2,00		2,00	2,00
-564149	23-010-021-00401-0003	OLIVAR	S		3,43		3,43	3,43
-189695	23-039-050-00099-0008	CIRUELOS	S		0,21		0,21	0,21
-189694	23-039-050-00099-0012	OTROS FRUTALES	S		0,07		0,07	0,07
4252588	23-039-050-00099-0005	OLIVAR	S		0,62		0,62	0,62
4252589	23-039-050-00099-0010	OLIVAR	S		0,20		0,20	0,20
4645557	23-010-019-00047-0001	OLIVAR	S		0,04		0,04	0,04
4796371	23-010-003-00562-0003	OLIVAR	S		0,05		0,05	0,05
4796372	23-010-003-00562-0004	OLIVAR	S		0,03		0,03	0,03
4796381	23-010-014-00022-0004	OLIVAR	S		1,30		1,30	1,30
4796384	23-010-021-00268-0001	OLIVAR	S		2,23		2,23	2,23
4796390	23-010-021-00296-0001	OLIVAR	S		2,30		2,30	2,30
4796576	23-010-015-00196-0001	OLIVAR	R		1,61		1,61	1,61
5479493	23-010-006-00080-0001	OLIVAR	R		3,01		3,01	3,01
5479502	23-010-027-00118-0001	OLIVAR	S		1,58		1,58	1,58
5479505	23-010-027-00118-0002	OLIVAR	R		1,54		1,54	1,54
5506722	23-010-027-00021-0001	OLIVAR	S		0,86		0,86	0,86
5506723	23-010-027-00023-0002	OLIVAR	S		0,65		0,65	0,65
6921780	23-010-019-00114-0001	OLIVAR	S		0,10		0,10	0,10
6921784	23-010-019-00115-0001	OLIVAR	S		0,96		0,96	0,96
6921787	23-010-019-00127-0001	OLIVAR	S		0,89		0,89	0,89
6921789	23-010-005-00035-0001	OLIVAR	S		0,14		0,14	0,14
1700000005184398	23-010-003-00216-0001	OLIVAR	S		1,33		1,33	1,33
1700000005184399	23-010-010-09005-0018	OLIVAR	S		0,07		0,07	0,07
1700000005184404	23-010-015-00181-0001	OLIVAR	S		3,97		3,97	3,97
1700000005184405	23-010-015-00183-0001	OLIVAR	S		0,10		0,10	0,10
1700000005184406	23-010-015-00197-0003	OLIVAR	R		2,44		2,44	2,44
1700000005184410	23-010-013-00085-0001	OLIVAR	S		0,56		0,56	0,56
1700000005184411	23-010-014-00106-0001	OLIVAR	R		2,75		2,75	2,75
1700000005184412	23-010-016-00604-0001	OLIVAR	S		3,12		3,12	3,12
1700000005184413	23-010-016-00605-0002	OLIVAR	S		0,04		0,04	0,04
1700000005184414	23-010-016-00675-0001	OLIVAR	S		1,58		1,58	1,58
1700000005184418	23-010-016-00402-0002	OLIVAR	R		0,60		0,60	0,60
1700000005184420	23-010-021-00292-0002	OLIVAR	S		1,25		1,25	1,25
1700000005184422	23-010-021-00350-0002	OLIVAR	R		3,65		3,65	3,65
1700000005184423	23-010-021-00299-0001	OLIVAR	R		0,27		0,27	0,27
1700000005184426	23-010-020-00058-0001	OLIVAR	R		1,19		1,19	1,19
1700000005184428	23-021-021-00012-0002	OLIVAR	S		0,90		0,90	0,90
1700000005184436	23-010-009-00126-0003	OLIVAR	S		0,05		0,05	0,05
1700000005184438	23-010-009-00126-0001	OLIVAR	S		0,38		0,38	0,38
1700000005184439	23-010-021-00361-0003	OLIVAR	S		0,06		0,06	0,06
1700000005184442	23-010-010-00241-0001	OLIVAR	R		0,77		0,77	0,77
1700000005184444	23-010-021-00309-0001	OLIVAR	R		1,91		1,91	1,91
1700000005184445	23-010-010-00091-0001	OLIVAR	S		1,64		1,64	1,64
1700000005184446	23-010-021-00361-0003	OLIVAR	S		0,06		0,06	0,06
1700000005184447	23-010-010-00068-0001	OLIVAR	S		1,67		1,67	1,67
1700000005184448	23-010-021-00333-0003	OLIVAR	S		3,08		3,08	3,08

(1) Con incidencias que retienen pago o deniegan el expediente.  
 (2) Se calcula sobre superficie declarada admisible.  
 (3) Aplicación del artículo 16 bis del RD 147/2023.

Puede verificar la integridad de una copia de este documento mediante la lectura del código QR adjunto o mediante el acceso a la dirección <a href="https://ws050.juntadeandalucia.es/verificarFirma">https://ws050.juntadeandalucia.es/verificarFirma</a> indicando el código de VERIFICACIÓN					
FIRMADO POR	RAQUEL MARIA ESPIN CRESPO		FECHA		26/06/2024
VERIFICACIÓN	Pk2jmMQ72K8YCCE9EQ8LU85ENJJ6M		PÁGINA		6750/8857



**INCIDENCIAS**

**INCIDENCIA DESCRIPCIÓN**

4272 Verifica que las líneas de declaración de las Solicitudes Únicas no tienen solapes con la capa de Retroactividad Gráfica (ambas de la misma campaña) a nivel de expediente/línea de declaración gráfica de la solicitud.  
Recinto:23-021-021-00093-00003 Cultivo: - Agregado de la referencia del recinto.:0 Zona de la referencia del recinto.:0 Superficie solapada.:0,69 Id. Incid.:95145613

(1) Con incidencias que retienen pago o deniegan el expediente.  
(2) Se calcula sobre superficie declarada admisible.  
(3) Aplicación del artículo 16 bis del RD 147/2023.

Puede verificar la integridad de una copia de este documento mediante la lectura del código QR adjunto o mediante el acceso a la dirección <https://ws050.juntadeandalucia.es/verificarFirma> indicando el código de VERIFICACIÓN

FIRMADO POR	RAQUEL MARIA ESPIN CRESPO	FECHA	26/06/2024
VERIFICACIÓN	Pk2jmMQ72K8YCCE9EQ8LU85ENJJ6M	PÁGINA	6751/8857



**APELLIDOS Y NOMBRE / RAZÓN SOCIAL**

LORENZO TEJADA JOSE

**NIF**

\*\*\*5087\*

**EXPEDIENTE**

1262336

**RESOLUCIÓN**

CONCESIÓN DE LA AYUDA

**DATOS DE MANTENIMIENTO UNIDADES****GRUPO DE PAGO**

ZONAS DE LIMITACIONES NATURALES

**Sup. Dec.  
Admisible**

39,78

**Sup.  
Resuelta**

39,78

**Sobredecl.**

0,00

**% Sobredecl.**

0,00

**RESUMEN DE PAGOS**

	<b>IMPORTE ( Euros )</b>			
	<b>RESUELTO</b>	<b>FEADER</b>	<b>MAPA</b>	<b>CAPADR</b>
Pago realizado	1.081,20	919,02	106,06	56,12
A pagar	105,90	90,02	10,39	5,49
<b>TOTAL</b>	<b>1.187,10</b>	<b>1.009,04</b>	<b>116,45</b>	<b>61,61</b>

**APLICACIÓN DE REDUCCIONES Y PENALIZACIONES (%)**

<b>Criterios de subvencionabilidad (1)</b>	<b>Presentación tardía</b>	<b>Omisión declaración</b>	<b>Condicionabilidad</b>
0,00	0,00	0,00	0,00

**IMPORTE ( Euros )**

Calculado(2)	Reducción	Penalización	Reducción Penalización (3)	Penalización adicional	Resuelto	FEADER	MAPA	CAPADR
1.187,10 €	0,00 €	0,00 €	0,00 €	0,00 €	1.187,10 €	1.009,04 €	116,45 €	61,61 €
Importe Unitario:	54,00 €	Nuevo Importe Unitario:	29,84 €					

(1) Con incidencias que retienen pago o deniegan el expediente.

(2) Se calcula sobre superficie declarada admisible.

(3) Aplicación del artículo 16 bis del RD 147/2023.

Puede verificar la integridad de una copia de este documento mediante la lectura del código QR adjunto o mediante el acceso a la dirección <https://ws050.juntadeandalucia.es/verificarFirma> indicando el código de VERIFICACIÓN

FIRMADO POR	RAQUEL MARIA ESPIN CRESPO	FECHA	26/06/2024
VERIFICACIÓN	Pk2jmMQ72K8YCCE9EQ8LU85ENJJ6M	PÁGINA	6752/8857





**RECINTOS PROPUESTOS**

REF.	REFERENCIA SIGPAC	CULTIVO	S/R	USO SIGPAC	Sup. Dec. admisible	Sup. Campo	Sup. Determ.	Sup. Resuelta
-1354450	23-010-029-00199-0003	OLIVAR	S		0,38		0,38	0,38
-1354393	23-010-030-00066-0001	OLIVAR	S		0,87		0,87	0,87
-1354392	23-010-029-00199-0003	OLIVAR	S		0,37		0,37	0,37
-1143763	23-010-034-00050-0001	OLIVAR	S		0,25		0,25	0,25
-1106676	23-010-030-00040-0001	OLIVAR	S		0,92		0,92	0,92
5292757	23-010-034-00005-0001	OLIVAR	S		0,33		0,33	0,33
5323777	23-010-019-00162-0004	OLIVAR	S		0,09		0,09	0,09
5323778	23-010-019-00150-0009	OLIVAR	S		0,07		0,07	0,07
5323779	23-010-019-00164-0001	OLIVAR	S		0,20		0,20	0,20
5323780	23-010-019-00163-0005	OLIVAR	S		1,13		1,13	1,13
5323781	23-010-021-00025-0001	OLIVAR	S		0,08		0,08	0,08
5323782	23-010-034-00190-0001	OLIVAR	S		0,77		0,77	0,77
5323783	23-010-004-00005-0001	OLIVAR	S		2,29		2,29	2,29
5323784	23-010-034-00201-0001	OLIVAR	S		0,16		0,16	0,16
5323785	23-010-009-00160-0001	OLIVAR	S		1,16		1,16	1,16
5323786	23-010-008-00162-0001	OLIVAR	S		4,63		4,63	4,60
5323787	23-010-034-00028-0001	OLIVAR	S		0,70		0,70	0,70
5323788	23-010-026-00364-0002	OLIVAR	S		0,18		0,18	0,18
5323789	23-010-034-00027-0001	OLIVAR	S		0,20		0,20	0,20
5323790	23-010-026-00360-0001	OLIVAR	S		0,94		0,94	0,94
5323792	23-010-034-00049-0001	OLIVAR	S		1,56		1,56	1,56
5323793	23-010-034-00090-0002	OLIVAR	S		0,13		0,13	0,13
5323794	23-010-034-00089-0002	OLIVAR	S		0,63		0,63	0,63
5323795	23-010-021-00088-0001	OLIVAR	S		1,32		1,32	1,32
5323796	23-010-021-00029-0003	OLIVAR	S		0,68		0,68	0,68
5323797	23-010-031-00052-0001	OLIVAR	S		0,95		0,95	0,95
5323798	23-010-021-00371-0005	OLIVAR	S		2,82		2,82	2,82
5323799	23-010-021-00089-0002	OLIVAR	S		2,54		2,54	2,54
5323800	23-010-031-00072-0001	OLIVAR	S		0,34		0,34	0,34
5323801	23-010-026-00355-0001	OLIVAR	S		0,16		0,16	0,16
5323802	23-010-031-00066-0001	OLIVAR	S		1,12		1,12	1,12
5323803	23-010-026-00253-0002	OLIVAR	S		1,16		1,16	1,16
5325490	23-010-021-00112-0002	OLIVAR	S		0,17		0,17	0,17
5325494	23-010-021-00159-0001	OLIVAR	S		0,64		0,64	0,64
5325496	23-010-031-00073-0001	OLIVAR	S		0,18		0,18	0,18
5325538	23-010-034-00050-0001	OLIVAR	S		0,25		0,25	0,25
5325539	23-010-021-00112-0002	OLIVAR	S		0,17		0,17	0,17
5325541	23-010-003-00387-0001	OLIVAR	S		1,13		1,13	1,13
5325542	23-010-034-00020-0002	OLIVAR	S		4,31		4,31	4,31
5325555	23-010-030-00066-0001	OLIVAR	S		3,01		3,01	3,01
5325568	23-010-021-00159-0001	OLIVAR	S		0,64		0,64	0,64
5325574	23-010-031-00073-0001	OLIVAR	S		0,18		0,18	0,18

**INCIDENCIAS**

**INCIDENCIA DESCRIPCIÓN**

4272 Verifica que las líneas de declaración de las Solicitudes Únicas no tienen solapes con la capa de Retroactividad Gráfica (ambas de la misma campaña) a nivel de expediente/línea de declaración gráfica de la solicitud.  
 Recinto:23-010-008-00162-00001 Cultivo: - Agregado de la referencia del recinto.:0 Zona de la referencia del recinto.:0 Superficie solapada.:0,03 Id. Incid.:95158638

(1) Con incidencias que retienen pago o deniegan el expediente.  
 (2) Se calcula sobre superficie declarada admisible.  
 (3) Aplicación del artículo 16 bis del RD 147/2023.

Puede verificar la integridad de una copia de este documento mediante la lectura del código QR adjunto o mediante el acceso a la dirección <a href="https://ws050.juntadeandalucia.es/verificarFirma">https://ws050.juntadeandalucia.es/verificarFirma</a> indicando el código de VERIFICACIÓN				
FIRMADO POR	RAQUEL MARIA ESPIN CRESPO	FECHA	26/06/2024	
VERIFICACIÓN	Pk2jmMQ72K8YCCE9EQ8LU85ENJJ6M	PÁGINA	6753/8857	



**APELLIDOS Y NOMBRE / RAZÓN SOCIAL**

LORITE CEACERO MANUEL

**NIF**

\*\*\*\*3444\*

**EXPEDIENTE**

1223007

**RESOLUCIÓN**

CONCESIÓN DE LA AYUDA

**DATOS DE MANTENIMIENTO UNIDADES**

**GRUPO DE PAGO**

ZONAS DE LIMITACIONES NATURALES

**Sup. Dec.  
Admisible**

84,62

**Sup.  
Resuelta**

84,62

**Sobredecl.**

0,00

**% Sobredecl.**

0,00

**RESUMEN DE PAGOS**

	<b><u>IMPORTE ( Euros )</u></b>			
	<b><u>RESUELTO</u></b>	<b><u>FEADER</u></b>	<b><u>MAPA</u></b>	<b><u>CAPADR</u></b>
Pago realizado	1.059,67	900,73	103,95	55,00
A pagar	125,11	106,34	12,27	6,50
<b>TOTAL</b>	<b>1.184,78</b>	<b>1.007,07</b>	<b>116,22</b>	<b>61,50</b>

**APLICACIÓN DE REDUCCIONES Y PENALIZACIONES (%)**

<b><u>Criterios de subvencionabilidad (1)</u></b>	<b><u>Presentación tardía</u></b>	<b><u>Omisión declaración</u></b>	<b><u>Condicionabilidad</u></b>
0,00	0,00	0,00	0,00

**IMPORTE ( Euros )**

<b><u>Calculado(2)</u></b>	<b><u>Reducción</u></b>	<b><u>Penalización</u></b>	<b><u>Reducción Penalización (3)</u></b>	<b><u>Penalización adicional</u></b>	<b><u>Resuelto</u></b>	<b><u>FEADER</u></b>	<b><u>MAPA</u></b>	<b><u>CAPADR</u></b>
1.184,78 €	0,00 €	0,00 €	0,00 €	0,00 €	1.184,78 €	1.007,06 €	116,23 €	61,49 €
<b>Importe Unitario:</b>	<b>54,00 €</b>	<b>Nuevo Importe Unitario:</b>	<b>14,00 €</b>					

(1) Con incidencias que retienen pago o deniegan el expediente.

(2) Se calcula sobre superficie declarada admisible.

(3) Aplicación del artículo 16 bis del RD 147/2023.

Puede verificar la integridad de una copia de este documento mediante la lectura del código QR adjunto o mediante el acceso a la dirección <a href="https://ws050.juntadeandalucia.es/verificarFirma">https://ws050.juntadeandalucia.es/verificarFirma</a> indicando el código de VERIFICACIÓN					
FIRMADO POR	RAQUEL MARIA ESPIN CRESPO		FECHA		26/06/2024
VERIFICACIÓN	Pk2jmMQ72K8YCCE9EQ8LU85ENJJJ6M		PÁGINA		6754/8857





**RECINTOS PROPUESTOS**

REF.	REFERENCIA SIGPAC	CULTIVO	S/R	USO SIGPAC	Sup. Dec. admisible	Sup. Campo	Sup. Determ.	Sup. Resuelta
-1589801	23-009-016-00491-0001	OLIVAR	S		0,49		0,49	0,49
-1588541	23-092-051-00116-0002	OLIVAR	S		0,63		0,63	0,63
-1588540	23-074-006-01086-0008	OLIVAR	S		0,49		0,49	0,49
-1588539	23-074-006-01085-0007	OLIVAR	S		0,97		0,97	0,97
-1588538	23-009-025-01265-0001	OLIVAR	R		0,42		0,42	0,42
-1588537	23-009-025-00097-0002	OLIVAR	R		0,42		0,42	0,42
-1353768	23-057-002-00047-0005	OLIVAR	R		0,01		0,01	0,01
-1353767	23-057-002-00047-0004	OLIVAR	R		0,01		0,01	0,01
-1353766	23-057-002-00047-0003	OLIVAR	R		0,02		0,02	0,02
-1353765	23-057-002-00046-0001	OLIVAR	R		2,62		2,62	2,62
-1353763	23-057-002-00045-0004	OLIVAR	R		0,19		0,19	0,19
-1353762	23-057-002-00044-0001	OLIVAR	R		21,22		21,22	21,22
-1353759	23-046-010-00103-0008	OLIVAR	R		16,31		16,31	16,31
-1151001	23-009-034-00053-0001	OLIVAR	R		0,02		0,02	0,02
-598090	23-085-012-00193-0002	OLIVAR	R		3,36		3,36	3,36
-598089	23-085-012-00169-0001	OLIVAR	S		0,01		0,01	0,01
4802691	23-009-008-00024-0001	OLIVAR	S		0,40		0,40	0,40
4802694	23-009-016-00193-0001	OLIVAR	S		0,15		0,15	0,15
4802695	23-009-016-00194-0001	OLIVAR	S		0,26		0,26	0,26
4802705	23-020-006-00342-0001	OLIVAR	R		0,39		0,39	0,39
4802707	23-020-006-00201-0001	OLIVAR	S		0,20		0,20	0,20
4802708	23-092-051-00119-0001	OLIVAR	S		0,29		0,29	0,29
4802709	23-074-006-00376-0001	OLIVAR	S		0,43		0,43	0,43
4802710	23-092-051-00115-0001	OLIVAR	S		0,30		0,30	0,30
4802741	23-074-006-01050-0007	OLIVAR	S		0,82		0,82	0,82
5096938	23-057-002-00024-0002	OLIVAR	R		4,70		4,70	4,70
5337632	23-009-028-00683-0002	OLIVAR	R		0,31		0,31	0,31
6880704	23-009-016-00490-0001	OLIVAR	S		0,38		0,38	0,38
7521330	23-085-012-00193-0003	OLIVAR	R		0,01		0,01	0,01
1700000006476341	23-009-007-00166-0001	OLIVAR	S		0,80		0,80	0,80
1700000006476347	23-009-007-00192-0001	OLIVAR	S		0,67		0,67	0,67
1700000006476349	23-009-007-00193-0001	OLIVAR	S		0,51		0,51	0,51
1700000006476350	23-009-016-00192-0001	OLIVAR	S		0,15		0,15	0,15
1700000006476352	23-009-015-00191-0001	OLIVAR	S		0,68		0,68	0,68
1700000006476353	23-092-053-00066-0002	OLIVAR	S		0,09		0,09	0,09
1700000006476356	23-009-016-00449-0001	OLIVAR	S		0,37		0,37	0,37
1700000006476359	23-009-008-00047-0001	OLIVAR	S		2,75		2,75	2,75
1700000006476360	23-009-008-00203-0001	OLIVAR	S		0,35		0,35	0,35
1700000006476361	23-009-008-00204-0001	OLIVAR	S		0,39		0,39	0,39
1700000006476364	23-009-008-00029-0004	OLIVAR	S		0,32		0,32	0,32
1700000006476365	23-009-008-00030-0001	OLIVAR	S		0,31		0,31	0,31
1700000006476366	23-009-009-00075-0002	OLIVAR	S		0,05		0,05	0,00
1700000006476367	23-009-009-00076-0003	OLIVAR	S		0,18		0,18	0,00
1700000006476368	23-009-018-00246-0001	OLIVAR	R		0,53		0,53	0,53
1700000006476370	23-009-008-00221-0001	OLIVAR	S		0,86		0,86	0,86
1700000006476371	23-009-008-00237-0001	OLIVAR	S		0,29		0,29	0,29
1700000006476372	23-009-020-00140-0001	OLIVAR	S		0,49		0,49	0,49
1700000006476373	23-009-018-00712-0001	OLIVAR	S		0,10		0,06	0,06
1700000006476374	23-009-022-00065-0001	OLIVAR	R		0,42		0,42	0,42
1700000006476375	23-009-021-00202-0001	OLIVAR	R		0,21		0,21	0,21
1700000006476378	23-009-018-00621-0001	OLIVAR	R		0,26		0,26	0,26
1700000006476379	23-009-018-00514-0003	OLIVAR	R		0,31		0,31	0,31

(1) Con incidencias que retienen pago o deniegan el expediente.  
 (2) Se calcula sobre superficie declarada admisible.  
 (3) Aplicación del artículo 16 bis del RD 147/2023.

Puede verificar la integridad de una copia de este documento mediante la lectura del código QR adjunto o mediante el acceso a la dirección <a href="https://ws050.juntadeandalucia.es/verificarFirma">https://ws050.juntadeandalucia.es/verificarFirma</a> indicando el código de VERIFICACIÓN					
FIRMADO POR	RAQUEL MARIA ESPIN CRESPO		FECHA		26/06/2024
VERIFICACIÓN	Pk2jmMQ72K8YCCE9EQ8LU85ENJJ6M		PÁGINA		6755/8857



**RECINTOS PROPUESTOS**

REF.	REFERENCIA SIGPAC	CULTIVO	S/R	USO SIGPAC	Sup. Dec. admisible	Sup. Campo	Sup. Determ.	Sup. Resuelta
1700000006476380	23-009-025-00069-0001	OLIVAR	R		0,40		0,40	0,40
1700000006476381	23-009-025-00081-0001	OLIVAR	R		0,02		0,02	0,02
1700000006476385	23-009-022-00310-0005	OLIVAR	R		5,53		5,53	5,53
1700000006476386	23-009-022-00097-0001	OLIVAR	R		0,57		0,57	0,57
1700000006476389	23-009-029-00542-0001	OLIVAR	R		0,29		0,29	0,29
1700000006476390	23-009-029-00539-0001	OLIVAR	R		0,24		0,24	0,24
1700000006476391	23-009-029-00540-0001	OLIVAR	R		0,26		0,26	0,26
1700000006476392	23-009-029-00541-0001	OLIVAR	R		0,21		0,21	0,21
1700000006476393	23-009-029-00469-0001	OLIVAR	R		0,39		0,39	0,39
1700000006476394	23-009-029-00535-0001	OLIVAR	R		0,43		0,43	0,43
1700000006476395	23-009-027-00033-0001	OLIVAR	S		0,77		0,77	0,77
1700000006476396	23-009-028-00438-0001	OLIVAR	R		0,21		0,21	0,21
1700000006476399	23-009-034-00050-0001	OLIVAR	R		4,29		4,29	4,29
1700000006476400	23-009-032-00408-0001	OLIVAR	R		0,14		0,14	0,14
1700000006476401	23-014-007-00058-0001	OLIVAR	R		0,25		0,25	0,25
1700000006476403	23-009-031-00402-0002	OLIVAR	R		1,26		1,26	1,26
1700000006476406	23-020-006-00204-0002	OLIVAR	S		0,25		0,25	0,25
1700000006476408	23-020-006-00082-0001	OLIVAR	R		0,59		0,59	0,59
1700000006476410	23-014-007-00018-0001	OLIVAR	R		0,83		0,83	0,83
1700000006476413	23-092-046-00035-0001	OLIVAR	R		0,83		0,83	0,83
1700000006476415	23-074-006-01051-0002	OLIVAR	S		0,21		0,21	0,21

**INCIDENCIAS**

**INCIDENCIA DESCRIPCIÓN**

242	Recinto pendiente de acreditación de titularidad. Recinto:23-009-009-00075-00002 Cultivo:101010 OLIVAR-PICUAL Secano Recinto:23-009-009-00076-00003 Cultivo:101010 OLIVAR-PICUAL Secano
3933	La suma de la superficie de cruce total declarada con régimen de tenencia Aparcería comunal en un recinto supera la superficie total que se define en la declaración de aparcería comunal para ese recinto. Recinto:23-009-018-00712-00001 Cultivo:101010 OLIVAR-PICUAL Secano Sup. Cruce PDR (Áreas):25 Sup. Total (Áreas):21 Exceso de superficie declarada (Hectáreas):0,04

(1) Con incidencias que retienen pago o deniegan el expediente.  
(2) Se calcula sobre superficie declarada admisible.  
(3) Aplicación del artículo 16 bis del RD 147/2023.

Puede verificar la integridad de una copia de este documento mediante la lectura del código QR adjunto o mediante el acceso a la dirección <a href="https://ws050.juntadeandalucia.es/verificarFirma">https://ws050.juntadeandalucia.es/verificarFirma</a> indicando el código de VERIFICACIÓN				
FIRMADO POR	RAQUEL MARIA ESPIN CRESPO	FECHA	26/06/2024	
VERIFICACIÓN	Pk2jmMQ72K8YCCE9EQ8LU85ENJJ6M	PÁGINA	6756/8857	

**APELLIDOS Y NOMBRE / RAZÓN SOCIAL**

LORITE DELGADO FRANCISCO FERNANDO

**NIF**

\*\*\*\*6168\*

**EXPEDIENTE**

1136821

**RESOLUCIÓN**

CONCESIÓN DE LA AYUDA

**DATOS DE MANTENIMIENTO UNIDADES****GRUPO DE PAGO**

ZONAS DE LIMITACIONES NATURALES

**Sup. Dec.  
Admisible**

6,78

**Sup.  
Resuelta**

6,78

**Sobredecl.**

0,00

**% Sobredecl.**

0,00

**RESUMEN DE PAGOS**

	<b>IMPORTE ( Euros )</b>			
	<b>RESUELTO</b>	<b>FEADER</b>	<b>MAPA</b>	<b>CAPADR</b>
Pago realizado	333,21	283,22	32,69	17,29
A pagar	32,91	27,97	3,23	1,71
<b>TOTAL</b>	<b>366,12</b>	<b>311,19</b>	<b>35,92</b>	<b>19,00</b>

**APLICACIÓN DE REDUCCIONES Y PENALIZACIONES (%)**

<b>Criterios de subvencionabilidad (1)</b>	<b>Presentación tardía</b>	<b>Omisión declaración</b>	<b>Condicionalidad</b>
0,00	0,00	0,00	0,00

**IMPORTE ( Euros )**

Calculado(2)	Reducción	Penalización	Reducción Penalización (3)	Penalización adicional	Resuelto	FEADER	MAPA	CAPADR
366,12 €	0,00 €	0,00 €	0,00 €	0,00 €	366,12 €	311,20 €	35,92 €	19,00 €
Importe Unitario:	54,00 €	Nuevo Importe Unitario:	54,00 €					

**RECINTOS PROPUESTOS**

<b>REF.</b>	<b>REFERENCIA SIGPAC</b>	<b>CULTIVO</b>	<b>S/R</b>	<b>USO SIGPAC</b>	<b>Sup. Dec. admisible</b>	<b>Sup. Campo</b>	<b>Sup. Determ.</b>	<b>Sup. Resuelta</b>
-432702	23-074-007-01061-0006	OLIVAR	S		0,23		0,23	0,23
-432701	23-074-007-01061-0005	ALBARICOQUEROS	S		0,12		0,12	0,12
5787617	23-074-009-00007-0002	OLIVAR	R		0,62		0,62	0,62
5787618	23-074-009-00003-0001	OLIVAR	R		2,38		2,38	2,38
5787619	23-074-004-00377-0001	OLIVAR	R		1,56		1,56	1,56
5787620	23-074-008-00129-0003	OLIVAR	R		0,64		0,64	0,64
5787621	23-074-007-00291-0001	OLIVAR	S		0,59		0,59	0,59
1700000004745956	23-074-007-00223-0001	OLIVAR	S		0,02		0,02	0,02
1700000004883794	23-074-007-00429-0002	OLIVAR	S		0,36		0,36	0,36
1700000004883795	23-074-007-00429-0009	OLIVAR	S		0,26		0,26	0,26

(1) Con incidencias que retienen pago o deniegan el expediente.

(2) Se calcula sobre superficie declarada admisible.

(3) Aplicación del artículo 16 bis del RD 147/2023.

Puede verificar la integridad de una copia de este documento mediante la lectura del código QR adjunto o mediante el acceso a la dirección <https://ws050.juntadeandalucia.es/verificarFirma> indicando el código de VERIFICACIÓN

FIRMADO POR	RAQUEL MARIA ESPIN CRESPO	FECHA	26/06/2024
VERIFICACIÓN	Pk2jmMQ72K8YCCE9EQ8LU85ENJJ6M	PÁGINA	6757/8857





**APELLIDOS Y NOMBRE / RAZÓN SOCIAL**

LORITE GARCIA IGNACIO

**NIF**

\*\*\*\*5087\*

**EXPEDIENTE**

1025945

**RESOLUCIÓN**

CONCESIÓN DE LA AYUDA

**DATOS DE MANTENIMIENTO UNIDADES**

**GRUPO DE PAGO**

ZONAS DE LIMITACIONES NATURALES

**Sup. Dec. Admisible**  
22,43

**Sup. Resuelta**  
22,43

**Sobredecl.**  
0,00

**% Sobredecl.**  
0,00

**RESUMEN DE PAGOS**

	<b>IMPORTE ( Euros )</b>			
	<b>RESUELTO</b>	<b>FEADER</b>	<b>MAPA</b>	<b>CAPADR</b>
Pago realizado	1.005,41	854,60	98,63	52,19
A pagar	99,32	84,42	9,74	5,16
<b>TOTAL</b>	<b>1.104,73</b>	<b>939,02</b>	<b>108,37</b>	<b>57,35</b>

**APLICACIÓN DE REDUCCIONES Y PENALIZACIONES (%)**

<b>Criterios de subvencionabilidad (1)</b>	<b>Presentación tardía</b>	<b>Omisión declaración</b>	<b>Condicionabilidad</b>
0,00	0,00	0,00	0,00

**IMPORTE ( Euros )**

<b>Calculado(2)</b>	<b>Reducción</b>	<b>Penalización</b>	<b>Reducción Penalización (3)</b>	<b>Penalización adicional</b>	<b>Resuelto</b>	<b>FEADER</b>	<b>MAPA</b>	<b>CAPADR</b>
1.104,73 €	0,00 €	0,00 €	0,00 €	0,00 €	1.104,73 €	939,02 €	108,37 €	57,34 €
<b>Importe Unitario:</b>	<b>54,00 €</b>	<b>Nuevo Importe Unitario:</b>	<b>49,25 €</b>					

(1) Con incidencias que retienen pago o deniegan el expediente.  
 (2) Se calcula sobre superficie declarada admisible.  
 (3) Aplicación del artículo 16 bis del RD 147/2023.

Puede verificar la integridad de una copia de este documento mediante la lectura del código QR adjunto o mediante el acceso a la dirección <a href="https://ws050.juntadeandalucia.es/verificarFirma">https://ws050.juntadeandalucia.es/verificarFirma</a> indicando el código de VERIFICACIÓN				
FIRMADO POR	RAQUEL MARIA ESPIN CRESPO	FECHA	26/06/2024	
VERIFICACIÓN	Pk2jmMQ72K8YCCE9EQ8LU85ENJJ6M	PÁGINA	6758/8857	



**RECINTOS PROPUESTOS**

REF.	REFERENCIA SIGPAC	CULTIVO	S/R	USO SIGPAC	Sup. Dec. admisible	Sup. Campo	Sup. Determ.	Sup. Resuelta
-1367964	23-085-011-00073-0001	OLIVAR	R		0,66		0,66	0,66
-1367961	23-057-009-00220-0001	OLIVAR	R		0,52		0,52	0,52
-1367952	23-057-008-00276-0001	OLIVAR	R		0,60		0,60	0,60
-1367929	23-057-008-00156-0002	OLIVAR	S		0,03		0,03	0,03
-1367920	23-057-007-00006-0001	OLIVAR	R		1,52		1,52	1,52
-1367913	23-057-005-00085-0001	OLIVAR	R		0,47		0,47	0,47
-1367910	23-057-004-00115-0001	OLIVAR	R		0,68		0,68	0,68
5478316	23-057-004-00368-0001	OLIVAR	R		0,19		0,19	0,19
5538698	23-057-008-00308-0003	OLIVAR	R		0,27		0,27	0,27
5538712	23-057-005-00507-0002	OLIVAR	R		0,11		0,11	0,11
5538714	23-057-008-00192-0001	OLIVAR	R		0,27		0,27	0,27
5538716	23-014-018-00360-0001	OLIVAR	R		0,58		0,58	0,58
5538719	23-014-018-00306-0001	OLIVAR	R		0,33		0,33	0,33
5538720	23-057-005-00358-0001	OLIVAR	R		0,70		0,70	0,70
5538723	23-057-005-00093-0001	OLIVAR	R		0,24		0,24	0,24
5538725	23-057-005-00392-0001	OLIVAR	R		0,30		0,30	0,30
5538747	23-057-008-00247-0001	OLIVAR	S		0,45		0,45	0,45
5538751	23-014-001-00225-0001	OLIVAR	R		0,14		0,14	0,14
5538754	23-014-018-00259-0002	OLIVAR	R		0,05		0,05	0,05
5538755	23-057-007-00052-0001	OLIVAR	R		0,27		0,27	0,27
5538757	23-057-008-00135-0001	OLIVAR	R		0,29		0,29	0,29
5538761	23-014-001-00023-0001	OLIVAR	S		0,14		0,14	0,14
5538765	23-014-018-00258-0001	OLIVAR	R		0,08		0,08	0,08
5538768	23-057-005-00360-0001	OLIVAR	R		0,46		0,46	0,46
5538770	23-057-005-00386-0003	OLIVAR	R		0,24		0,24	0,24
5538772	23-014-018-00307-0001	OLIVAR	R		0,33		0,33	0,33
5538775	23-014-001-00224-0002	OLIVAR	R		0,29		0,29	0,29
5538777	23-014-018-00259-0001	OLIVAR	R		0,09		0,09	0,09
1700000002203249	23-057-005-00019-0001	OLIVAR	R		1,16		1,16	1,16
1700000002203250	23-057-008-00050-0001	OLIVAR	R		0,11		0,11	0,11
1700000002203251	23-057-009-00235-0001	OLIVAR	R		0,06		0,06	0,06
1700000002203252	23-057-009-00256-0001	OLIVAR	R		0,25		0,25	0,25
1700000002203253	23-085-012-00140-0001	OLIVAR	S		0,47		0,47	0,47
1700000004862741	23-014-001-00027-0001	OLIVAR	R		0,12		0,12	0,12
1700000004862742	23-014-001-00028-0001	OLIVAR	R		0,19		0,19	0,19
1700000004862743	23-057-004-00276-0001	OLIVAR	R		1,01		1,01	1,01
1700000004862744	23-057-004-00302-0001	OLIVAR	R		0,70		0,70	0,70
1700000004862746	23-057-007-00060-0001	OLIVAR	R		0,78		0,78	0,78
1700000004862747	23-057-008-00004-0001	OLIVAR	R		0,24		0,24	0,24
1700000004862748	23-057-005-00356-0001	OLIVAR	R		0,66		0,66	0,66
1700000004862749	23-085-012-00157-0002	OLIVAR	R		1,87		1,87	1,87
1700000004862750	23-085-012-00141-0001	OLIVAR	S		0,74		0,74	0,74
1700000004862751	23-085-012-00142-0001	OLIVAR	S		0,78		0,78	0,78
1700000004862752	23-057-005-00443-0001	OLIVAR	R		0,33		0,33	0,33
1700000004862753	23-057-008-00072-0001	OLIVAR	S		0,95		0,95	0,95
1700000004862755	23-057-008-00048-0003	OLIVAR	R		0,12		0,12	0,12
1700000004862756	23-057-008-00049-0001	OLIVAR	R		0,09		0,09	0,09
1700000004862757	23-085-011-00072-0001	OLIVAR	S		0,99		0,99	0,99
1700000004862758	23-057-009-00018-0001	OLIVAR	R		0,22		0,22	0,22
1700000004862759	23-057-009-00232-0001	OLIVAR	R		0,29		0,29	0,29

(1) Con incidencias que retienen pago o deniegan el expediente.  
 (2) Se calcula sobre superficie declarada admisible.  
 (3) Aplicación del artículo 16 bis del RD 147/2023.

Puede verificar la integridad de una copia de este documento mediante la lectura del código QR adjunto o mediante el acceso a la dirección <a href="https://ws050.juntadeandalucia.es/verificarFirma">https://ws050.juntadeandalucia.es/verificarFirma</a> indicando el código de VERIFICACIÓN					
FIRMADO POR	RAQUEL MARIA ESPIN CRESPO		FECHA		26/06/2024
VERIFICACIÓN	Pk2jmMQ72K8YCCE9EQ8LU85ENJJ6M		PÁGINA		6759/8857

**APELLIDOS Y NOMBRE / RAZÓN SOCIAL**

LORITE LOPEZ MANUEL

**NIF**

\*\*\*\*4220\*

**EXPEDIENTE**

1152202

**RESOLUCIÓN**

CONCESIÓN DE LA AYUDA

**DATOS DE MANTENIMIENTO UNIDADES****GRUPO DE PAGO**

ZONAS DE LIMITACIONES NATURALES

**Sup. Dec.  
Admisible**

7,31

**Sup.  
Resuelta**

7,31

**Sobredecl.**

0,00

**% Sobredecl.**

0,00

**RESUMEN DE PAGOS**

	<b>IMPORTE ( Euros )</b>			
	<b>RESUELTO</b>	<b>FEADER</b>	<b>MAPA</b>	<b>CAPADR</b>
Pago realizado	359,25	305,37	35,24	18,65
A pagar	35,49	30,17	3,48	1,84
<b>TOTAL</b>	<b>394,74</b>	<b>335,54</b>	<b>38,72</b>	<b>20,49</b>

**APLICACIÓN DE REDUCCIONES Y PENALIZACIONES (%)**

<b>Criterios de subvencionabilidad (1)</b>	<b>Presentación tardía</b>	<b>Omisión declaración</b>	<b>Condicionabilidad</b>
0,00	0,00	0,00	0,00

**IMPORTE ( Euros )**

Calculado(2)	Reducción	Penalización	Reducción Penalización (3)	Penalización adicional	Resuelto	FEADER	MAPA	CAPADR
394,74 €	0,00 €	0,00 €	0,00 €	0,00 €	394,74 €	335,53 €	38,72 €	20,49 €
Importe Unitario:	54,00 €	Nuevo Importe Unitario:	54,00 €					

(1) Con incidencias que retienen pago o deniegan el expediente.  
 (2) Se calcula sobre superficie declarada admisible.  
 (3) Aplicación del artículo 16 bis del RD 147/2023.

Puede verificar la integridad de una copia de este documento mediante la lectura del código QR adjunto o mediante el acceso a la dirección <https://ws050.juntadeandalucia.es/verificarFirma> indicando el código de VERIFICACIÓN

FIRMADO POR	RAQUEL MARIA ESPIN CRESPO	FECHA	26/06/2024
VERIFICACIÓN	Pk2jmMQ72K8YCCE9EQ8LU85ENJJ6M	PÁGINA	6760/8857





**RECINTOS PROPUESTOS**

REF.	REFERENCIA SIGPAC	CULTIVO	S/R	USO SIGPAC	Sup. Dec. admisible	Sup. Campo	Sup. Determ.	Sup. Resuelta
-1331633	23-092-046-00145-0001	OLIVAR	R		0,05		0,05	0,05
-1331632	23-020-008-00102-0001	OLIVAR	S		0,03		0,03	0,03
-1331631	23-020-007-09013-0006	OLIVAR	S		0,02		0,02	0,02
-1331630	23-020-007-00080-0001	OLIVAR	S		0,72		0,72	0,72
-1082448	23-020-006-00282-0002	OLIVAR	S		0,05		0,05	0,05
1700000004585598	23-020-003-00084-0001	OLIVAR	R		0,03		0,03	0,03
1700000004585599	23-020-003-00085-0002	OLIVAR	R		0,07		0,07	0,07
1700000004585600	23-020-003-00086-0001	OLIVAR	R		0,03		0,03	0,03
1700000004585601	23-020-003-00266-0001	OLIVAR	R		0,11		0,11	0,11
1700000006090223	23-020-001-00081-0001	OLIVAR	R		0,06		0,06	0,06
1700000006090224	23-020-001-00082-0003	OLIVAR	R		0,39		0,39	0,39
1700000006090225	23-020-001-00083-0001	OLIVAR	R		0,61		0,61	0,61
1700000006090226	23-092-046-00145-0001	OLIVAR	R		0,73		0,73	0,73
1700000006090227	23-092-046-00146-0001	OLIVAR	R		0,01		0,01	0,01
1700000006090228	23-020-005-00200-0002	OLIVAR	S		0,35		0,35	0,35
1700000006090229	23-020-006-00205-0001	OLIVAR	S		0,21		0,21	0,21
1700000006090230	23-074-006-00375-0001	OLIVAR	S		0,15		0,15	0,15
1700000006090231	23-020-006-00273-0001	OLIVAR	S		0,07		0,07	0,07
1700000006090232	23-020-006-00282-0001	OLIVAR	S		0,52		0,52	0,52
1700000006090233	23-074-006-00372-0001	OLIVAR	S		0,28		0,28	0,28
1700000006090234	23-074-006-00373-0001	OLIVAR	S		0,17		0,17	0,17
1700000006090235	23-020-011-00021-0001	OLIVAR	S		0,07		0,07	0,07
1700000006090236	23-020-007-00250-0002	OLIVAR	S		0,03		0,03	0,03
1700000006090237	23-020-007-00253-0002	OLIVAR	S		0,14		0,14	0,14
1700000006090239	23-020-007-00239-0001	OLIVAR	S		0,03		0,03	0,03
1700000006090240	23-020-007-00252-0001	OLIVAR	S		0,17		0,17	0,17
1700000006090242	23-020-008-00102-0001	OLIVAR	S		0,27		0,27	0,27
1700000006090244	23-020-010-00164-0001	OLIVAR	R		0,04		0,04	0,04
1700000006090245	23-020-010-00165-0001	OLIVAR	R		0,39		0,39	0,39
1700000006090246	23-020-011-00138-0002	OLIVAR	R		0,04		0,04	0,04
1700000006090247	23-020-011-00115-0001	OLIVAR	R		0,33		0,33	0,33
1700000006090248	23-074-008-00697-0004	OLIVAR	S		0,24		0,24	0,24
1700000006090249	23-046-001-00134-0002	OLIVAR	R		0,30		0,30	0,30
1700000006090250	23-020-001-00226-0001	OLIVAR	R		0,60		0,60	0,60

(1) Con incidencias que retienen pago o deniegan el expediente.  
 (2) Se calcula sobre superficie declarada admisible.  
 (3) Aplicación del artículo 16 bis del RD 147/2023.

Puede verificar la integridad de una copia de este documento mediante la lectura del código QR adjunto o mediante el acceso a la dirección <a href="https://ws050.juntadeandalucia.es/verificarFirma">https://ws050.juntadeandalucia.es/verificarFirma</a> indicando el código de VERIFICACIÓN				
FIRMADO POR	RAQUEL MARIA ESPIN CRESPO	FECHA	26/06/2024	
VERIFICACIÓN	Pk2jmMQ72K8YCCCE9EQ8LU85ENJJ6M	PÁGINA	6761/8857	



**APELLIDOS Y NOMBRE / RAZÓN SOCIAL**

LORITE LORITE FRANCISCO

**NIF**

\*\*\*\*6351\*

**EXPEDIENTE**

1214763

**RESOLUCIÓN**

CONCESIÓN DE LA AYUDA

**DATOS DE MANTENIMIENTO UNIDADES**

<b>GRUPO DE PAGO</b>	<b>Sup. Dec. Admisible</b>	<b>Sup. Resuelta</b>	<b>Sobredecl.</b>	<b>% Sobredecl.</b>
ZONAS DE LIMITACIONES NATURALES	90,49	90,49	0,00	0,00

**RESUMEN DE PAGOS**

	<b>IMPORTE ( Euros )</b>			
	<b>RESUELTO</b>	<b>FEADER</b>	<b>MAPA</b>	<b>CAPADR</b>
Pago realizado	1.081,20	919,02	106,06	56,12
A pagar	106,80	90,78	10,48	5,54
<b>TOTAL</b>	<b>1.188,00</b>	<b>1.009,80</b>	<b>116,54</b>	<b>61,66</b>

**APLICACIÓN DE REDUCCIONES Y PENALIZACIONES (%)**

<b>Criterios de subvencionabilidad (1)</b>	<b>Presentación tardía</b>	<b>Omisión declaración</b>	<b>Condicionalidad</b>
0,00	0,00	0,00	0,00

**IMPORTE ( Euros )**

Calculado(2)	Reducción	Penalización	Reducción Penalización (3)	Penalización adicional	Resuelto	FEADER	MAPA	CAPADR
1.188,00 €	0,00 €	0,00 €	0,00 €	0,00 €	1.188,00 €	1.009,80 €	116,54 €	61,66 €
Importe Unitario:	54,00 €	Nuevo Importe Unitario:	13,13 €					

**RECINTOS PROPUESTOS**

<b>REF.</b>	<b>REFERENCIA SIGPAC</b>	<b>CULTIVO</b>	<b>S/R</b>	<b>USO SIGPAC</b>	<b>Sup. Dec. admisible</b>	<b>Sup. Campo</b>	<b>Sup. Determ.</b>	<b>Sup. Resuelta</b>
-498510	23-092-003-00004-0015	OLIVAR	S		0,11		0,11	0,11
5314709	23-055-009-00072-0001	OLIVAR	S		2,91		2,91	2,91
5314710	23-055-009-00070-0001	OLIVAR	S		2,52		2,52	2,52
5314711	23-055-009-00113-0003	OLIVAR	S		5,82		5,82	5,82
1700000006537690	23-074-005-00480-0012	OLIVAR	S		17,29		17,29	17,29
1700000006537692	23-055-009-00231-0001	OLIVAR	S		7,72		7,72	7,72
1700000006537697	23-074-005-00480-0012	OLIVAR	S		0,11		0,11	0,11
1700000006537698	23-092-003-00015-0021	OLIVAR	S		1,12		1,12	1,12
1700000006537701	23-092-003-00015-0015	OLIVAR	S		27,58		27,58	27,58
1700000006537707	23-092-003-00015-0016	OLIVAR	S		0,28		0,28	0,28
1700000006537708	23-092-003-00015-0019	OLIVAR	S		12,20		12,20	12,20
1700000006537709	23-092-003-00023-0001	OLIVAR	S		2,96		2,96	2,96
1700000006537710	23-092-003-00023-0008	OLIVAR	S		3,03		3,03	3,03
1700000006537715	23-092-003-00017-0001	OLIVAR	S		2,39		2,39	2,39
1700000006537716	23-092-003-00022-0004	OLIVAR	S		4,45		4,45	4,45

(1) Con incidencias que retienen pago o deniegan el expediente.

(2) Se calcula sobre superficie declarada admisible.

(3) Aplicación del artículo 16 bis del RD 147/2023.

Puede verificar la integridad de una copia de este documento mediante la lectura del código QR adjunto o mediante el acceso a la dirección <a href="https://ws050.juntadeandalucia.es/verificarFirma">https://ws050.juntadeandalucia.es/verificarFirma</a> indicando el código de VERIFICACIÓN					
FIRMADO POR	RAQUEL MARIA ESPIN CRESPO		FECHA		26/06/2024
VERIFICACIÓN	Pk2jmMQ72K8YCCE9EQ8LU85ENJJ6M		PÁGINA		6762/8857



**APELLIDOS Y NOMBRE / RAZÓN SOCIAL**

LORITE MARCHAL MARIA TOMASA

**NIF**

\*\*\*\*8302\*

**EXPEDIENTE**

1270944

**RESOLUCIÓN**

CONCESIÓN DE LA AYUDA

**DATOS DE MANTENIMIENTO UNIDADES**

<b>GRUPO DE PAGO</b>	<b>Sup. Dec. Admisible</b>	<b>Sup. Resuelta</b>	<b>Sobredecl.</b>	<b>% Sobredecl.</b>
ZONAS DE LIMITACIONES NATURALES	12,50	12,50	0,00	0,00

**RESUMEN DE PAGOS**

	<b>IMPORTE ( Euros )</b>			
	<b>RESUELTO</b>	<b>FEADER</b>	<b>MAPA</b>	<b>CAPADR</b>
Pago realizado	614,32	522,17	60,27	31,88
A pagar	60,68	51,58	5,95	3,15
<b>TOTAL</b>	<b>675,00</b>	<b>573,75</b>	<b>66,22</b>	<b>35,03</b>

**APLICACIÓN DE REDUCCIONES Y PENALIZACIONES (%)**

<b>Criterios de subvencionabilidad (1)</b>	<b>Presentación tardía</b>	<b>Omisión declaración</b>	<b>Condicionalidad</b>
0,00	0,00	0,00	0,00

**IMPORTE ( Euros )**

Calculado(2)	Reducción	Penalización	Reducción Penalización (3)	Penalización adicional	Resuelto	FEADER	MAPA	CAPADR
675,00 €	0,00 €	0,00 €	0,00 €	0,00 €	675,00 €	573,75 €	66,22 €	35,03 €
Importe Unitario:	54,00 €	Nuevo Importe Unitario:	54,00 €					

**RECINTOS PROPUESTOS**

<b>REF.</b>	<b>REFERENCIA SIGPAC</b>	<b>CULTIVO</b>	<b>S/R</b>	<b>USO SIGPAC</b>	<b>Sup. Dec. admisible</b>	<b>Sup. Campo</b>	<b>Sup. Determ.</b>	<b>Sup. Resuelta</b>
5571654	23-057-004-00363-0001	OLIVAR	S		1,19		1,19	1,19
1700000005377293	23-014-018-00454-0001	OLIVAR	S		0,67		0,67	0,67
1700000005377294	23-057-005-00466-0001	OLIVAR	S		1,21		1,21	1,21
1700000005377295	23-057-005-00276-0002	OLIVAR	S		0,01		0,01	0,01
1700000005377296	23-057-005-00331-0001	OLIVAR	S		0,64		0,64	0,64
1700000005377297	23-057-005-00278-0001	OLIVAR	S		0,01		0,01	0,01
1700000005377298	23-057-005-00330-0001	OLIVAR	S		0,01		0,01	0,01
1700000005377299	23-057-005-00371-0001	OLIVAR	S		3,33		3,33	3,33
1700000005377300	23-057-008-00020-0002	OLIVAR	S		0,09		0,09	0,09
1700000005377301	23-085-011-00096-0002	OLIVAR	S		0,14		0,14	0,14
1700000005377302	23-057-009-00120-0003	OLIVAR	S		0,42		0,42	0,42
1700000005377303	23-085-011-00095-0001	OLIVAR	S		1,29		1,29	1,29
1700000005377304	23-057-004-00019-0001	OLIVAR	R		2,14		2,14	2,14
1700000005377305	23-085-011-00095-0002	OLIVAR	S		0,88		0,88	0,88
1700000005377306	23-057-008-00021-0001	OLIVAR	S		0,47		0,47	0,47

(1) Con incidencias que retienen pago o deniegan el expediente.

(2) Se calcula sobre superficie declarada admisible.

(3) Aplicación del artículo 16 bis del RD 147/2023.

Puede verificar la integridad de una copia de este documento mediante la lectura del código QR adjunto o mediante el acceso a la dirección <https://ws050.juntadeandalucia.es/verificarFirma> indicando el código de VERIFICACIÓN

FIRMADO POR	RAQUEL MARIA ESPIN CRESPO	FECHA	26/06/2024
VERIFICACIÓN	Pk2jmMQ72K8YCCE9EQ8LU85ENJJ6M	PÁGINA	6763/8857



**APELLIDOS Y NOMBRE / RAZÓN SOCIAL**

LORITE RASCON ANDRES ILDEFONSO

**NIF**

\*\*\*\*2095\*

**EXPEDIENTE**

1139568

**RESOLUCIÓN**

CONCESIÓN DE LA AYUDA

**DATOS DE MANTENIMIENTO UNIDADES**

<b>GRUPO DE PAGO</b>	<b>Sup. Dec. Admisible</b>	<b>Sup. Resuelta</b>	<b>Sobredecl.</b>	<b>% Sobredecl.</b>
ZONAS DE LIMITACIONES NATURALES	16,31	16,31	0,00	0,00

**RESUMEN DE PAGOS**

	<b>IMPORTE ( Euros )</b>			
	<b>RESUELTO</b>	<b>FEADER</b>	<b>MAPA</b>	<b>CAPADR</b>
Pago realizado	788,68	670,38	77,37	40,94
A pagar	77,91	66,22	7,64	4,05
<b>TOTAL</b>	<b>866,59</b>	<b>736,60</b>	<b>85,01</b>	<b>44,99</b>

**APLICACIÓN DE REDUCCIONES Y PENALIZACIONES (%)**

<b>Crterios de subvencionabilidad (1)</b>	<b>Presentación tardía</b>	<b>Omisión declaración</b>	<b>Condicionalidad</b>
0,00	0,00	0,00	0,00

**IMPORTE ( Euros )**

Calculado(2)	Reducción	Penalización	Reducción Penalización (3)	Penalización adicional	Resuelto	FEADER	MAPA	CAPADR
866,59 €	0,00 €	0,00 €	0,00 €	0,00 €	866,59 €	736,60 €	85,01 €	44,98 €
Importe Unitario:	54,00 €	Nuevo Importe Unitario:	53,13 €					

**RECINTOS PROPUESTOS**

<b>REF.</b>	<b>REFERENCIA SIGPAC</b>	<b>CULTIVO</b>	<b>S/R</b>	<b>USO SIGPAC</b>	<b>Sup. Dec. admisible</b>	<b>Sup. Campo</b>	<b>Sup. Determ.</b>	<b>Sup. Resuelta</b>
-1539118	23-055-009-00100-0004	ALGODÓN	R		2,75		2,75	2,75
1700000005320833	23-020-003-00197-0001	OLIVAR	R		0,96		0,96	0,96
1700000005320834	23-020-003-00198-0002	OLIVAR	R		0,11		0,11	0,11
1700000005320835	23-020-012-00061-0001	OLIVAR	R		0,50		0,50	0,50
1700000005320836	23-020-008-00091-0001	OLIVAR	S		0,93		0,93	0,93
1700000005320838	23-055-009-00100-0001	OLIVAR	R		0,37		0,37	0,37
1700000005325101	23-020-002-00055-0001	OLIVAR	R		1,23		1,23	1,23
1700000005325102	23-020-012-00073-0001	OLIVAR	R		0,05		0,05	0,05
1700000005325103	23-020-012-00137-0002	OLIVAR	R		0,31		0,31	0,31
1700000005325104	23-020-002-00078-0001	OLIVAR	R		0,20		0,20	0,20
1700000005325105	23-020-002-00069-0001	OLIVAR	R		0,80		0,80	0,80
1700000005325107	23-085-014-00007-0001	OLIVAR	S		3,80		3,80	3,80
1700000005325108	23-085-014-00006-0002	OLIVAR	S		1,21		1,21	1,21
1700000005325109	23-074-005-00202-0002	OLIVAR	R		0,55		0,55	0,55
1700000005325110	23-074-005-00206-0002	OLIVAR	S		0,01		0,01	0,01
1700000005325111	23-074-005-00207-0001	OLIVAR	S		0,05		0,05	0,05
1700000005325113	23-046-011-00060-0001	OLIVAR	S		2,48		2,48	2,48

(1) Con incidencias que retienen pago o deniegan el expediente.

(2) Se calcula sobre superficie declarada admisible.

(3) Aplicación del artículo 16 bis del RD 147/2023.

Puede verificar la integridad de una copia de este documento mediante la lectura del código QR adjunto o mediante el acceso a la dirección <https://ws050.juntadeandalucia.es/verificarFirma> indicando el código de VERIFICACIÓN

FIRMADO POR	RAQUEL MARIA ESPIN CRESPO	FECHA	26/06/2024
VERIFICACIÓN	Pk2jmMQ72K8YCC9E9EQ8LU85ENJJ6M	PÁGINA	6764/8857





**APELLIDOS Y NOMBRE / RAZÓN SOCIAL**

LORITE RASCÓN FERNANDO

**NIF**

\*\*\*3521\*

**EXPEDIENTE**

1107001

**RESOLUCIÓN**

CONCESIÓN DE LA AYUDA

**DATOS DE MANTENIMIENTO UNIDADES**

**GRUPO DE PAGO**

ZONAS DE LIMITACIONES NATURALES

**Sup. Dec. Admisible**

26,80

**Sup. Resuelta**

26,80

**Sobredecl.**

0,00

**% Sobredecl.**

0,00

**RESUMEN DE PAGOS**

	<b>IMPORTE ( Euros )</b>			
	<b>RESUELTO</b>	<b>FEADER</b>	<b>MAPA</b>	<b>CAPADR</b>
Pago realizado	1.081,20	919,02	106,06	56,12
A pagar	101,07	85,91	9,91	5,25
<b>TOTAL</b>	<b>1.182,27</b>	<b>1.004,93</b>	<b>115,97</b>	<b>61,37</b>

**APLICACIÓN DE REDUCCIONES Y PENALIZACIONES (%)**

<b>Criterios de subvencionabilidad (1)</b>	<b>Presentación tardía</b>	<b>Omisión declaración</b>	<b>Condicionabilidad</b>
0,00	0,00	0,00	0,00

**IMPORTE ( Euros )**

Calculado(2)	Reducción	Penalización	Reducción Penalización (3)	Penalización adicional	Resuelto	FEADER	MAPA	CAPADR
1.182,27 €	0,00 €	0,00 €	0,00 €	0,00 €	1.182,27 €	1.004,93 €	115,98 €	61,36 €
<b>Importe Unitario:</b>	<b>54,00 €</b>	<b>Nuevo Importe Unitario:</b>	<b>44,11 €</b>					

(1) Con incidencias que retienen pago o deniegan el expediente.

(2) Se calcula sobre superficie declarada admisible.

(3) Aplicación del artículo 16 bis del RD 147/2023.

Puede verificar la integridad de una copia de este documento mediante la lectura del código QR adjunto o mediante el acceso a la dirección <a href="https://ws050.juntadeandalucia.es/verificarFirma">https://ws050.juntadeandalucia.es/verificarFirma</a> indicando el código de VERIFICACIÓN				
FIRMADO POR	RAQUEL MARIA ESPIN CRESPO	FECHA	26/06/2024	
VERIFICACIÓN	Pk2jmMQ72K8YCCE9EQ8LU85ENJJ6M	PÁGINA	6765/8857	



**RECINTOS PROPUESTOS**

REF.	REFERENCIA SIGPAC	CULTIVO	S/R	USO SIGPAC	Sup. Dec. admisible	Sup. Campo	Sup. Determ.	Sup. Resuelta
-443853	23-009-028-00255-0001	OLIVAR	R		0,03		0,03	0,03
5238218	23-092-046-00007-0002	OLIVAR	R		1,97		1,97	1,97
5238219	23-046-007-00322-0001	OLIVAR	S		1,39		0,00	0,00
5238220	23-009-020-00292-0001	OLIVAR	S		0,39		0,39	0,39
5238221	23-009-004-00133-0001	OLIVAR	S		0,16		0,16	0,16
5238222	23-009-025-00303-0001	OLIVAR	R		0,09		0,09	0,09
5238223	23-009-025-00302-0001	OLIVAR	R		0,03		0,03	0,03
5238224	23-009-025-00305-0001	OLIVAR	R		0,02		0,02	0,02
5238225	23-009-005-00010-0001	OLIVAR	S		0,55		0,55	0,55
5238226	23-009-028-00677-0001	OLIVAR	R		0,22		0,22	0,22
5238227	23-009-029-00044-0001	OLIVAR	R		0,31		0,31	0,31
5238228	23-009-020-00291-0001	OLIVAR	S		0,59		0,59	0,59
5473459	23-092-045-00028-0015	OLIVAR	R		4,28		4,28	4,15
1700000005163441	23-009-002-00050-0001	OLIVAR	S		0,49		0,49	0,49
1700000005163443	23-009-027-00560-0002	OLIVAR	R		4,79		4,79	4,79
1700000005163444	23-009-031-00154-0001	OLIVAR	R		0,69		0,69	0,69
1700000005163446	23-046-014-00164-0001	OLIVAR	R		0,65		0,65	0,65
1700000005163447	23-046-014-00165-0001	OLIVAR	R		0,74		0,74	0,74
1700000005163448	23-009-012-00065-0001	OLIVAR	S		0,05		0,05	0,05
1700000005163449	23-009-012-00066-0001	OLIVAR	S		0,34		0,34	0,34
1700000005163450	23-009-012-00067-0001	OLIVAR	S		0,01		0,01	0,01
1700000005163451	23-009-013-00120-0001	OLIVAR	S		0,01		0,01	0,01
1700000005163453	23-009-017-00500-0001	OLIVAR	S		0,03		0,03	0,03
1700000005163454	23-009-017-00501-0001	OLIVAR	S		0,03		0,03	0,03
1700000005163455	23-009-017-00503-0001	OLIVAR	S		0,70		0,70	0,70
1700000005163456	23-009-013-00121-0001	OLIVAR	S		0,13		0,13	0,13
1700000005163457	23-009-027-00307-0001	OLIVAR	S		0,01		0,01	0,01
1700000005163458	23-009-027-00325-0002	OLIVAR	S		0,01		0,01	0,01
1700000005163459	23-009-027-00326-0001	OLIVAR	R		0,33		0,33	0,33
1700000005163460	23-009-022-00070-0001	OLIVAR	R		1,40		1,40	1,40
1700000005163462	23-046-007-00526-0001	OLIVAR	S		0,21		0,21	0,21
1700000005163463	23-046-007-00317-0001	OLIVAR	S		0,37		0,37	0,37
1700000005163464	23-014-005-00001-0001	OLIVAR	S		0,20		0,20	0,20
1700000005163465	23-014-005-00002-0001	OLIVAR	S		0,17		0,17	0,17
1700000005163466	23-009-031-00463-0001	OLIVAR	R		6,93		6,93	6,93

**INCIDENCIAS**

**INCIDENCIA DESCRIPCIÓN**

- 218 Superficie bruta de cruce en un recinto en el conjunto de las solicitudes supera superficie total que SIGPAC establece para él.  
Recinto:23-092-045-00028-00015 Cultivo:101010 OLIVAR-PICUAL Regadío Suma de superficies declaradas para este recinto por todos los solicitantes (Áreas):610 Superficie SIGPAC medida para este recinto (Áreas):597 Exceso de superficie declarada (Hectáreas):0,13 Suma de superficies declaradas para este recinto por el solicitante (Áreas):428
- 3933 La suma de la superficie de cruce total declarada con régimen de tenencia Aparcería comunal en un recinto supera la superficie total que se define en la declaración de aparcería comunal para ese recinto.  
Recinto:23-046-007-00322-00001 Cultivo:101010 OLIVAR-PICUAL Secano Sup. Cruce PDR (Áreas):199 Sup. Total (Áreas):1 Exceso de superficie declarada (Hectáreas):1,98

(1) Con incidencias que retienen pago o deniegan el expediente.  
(2) Se calcula sobre superficie declarada admisible.  
(3) Aplicación del artículo 16 bis del RD 147/2023.

Puede verificar la integridad de una copia de este documento mediante la lectura del código QR adjunto o mediante el acceso a la dirección <a href="https://ws050.juntadeandalucia.es/verificarFirma">https://ws050.juntadeandalucia.es/verificarFirma</a> indicando el código de VERIFICACIÓN				
FIRMADO POR	RAQUEL MARIA ESPIN CRESPO	FECHA	26/06/2024	
VERIFICACIÓN	Pk2jmMQ72K8YCC9EQ8LU85ENJJ6M	PÁGINA	6766/8857	



**APELLIDOS Y NOMBRE / RAZÓN SOCIAL**

LORITE RASCÓN VICENTE JESÚS

**NIF**  
\*\*\*\*1507\*

**EXPEDIENTE**  
1158691

**RESOLUCIÓN**  
CONCESIÓN DE LA AYUDA

**DATOS DE MANTENIMIENTO UNIDADES**

<b>GRUPO DE PAGO</b>	<b>Sup. Dec. Admisible</b>	<b>Sup. Resuelta</b>	<b>Sobredecl.</b>	<b>% Sobredecl.</b>
ZONAS DE LIMITACIONES NATURALES	10,98	10,98	0,00	0,00

**RESUMEN DE PAGOS**

	<b>IMPORTE ( Euros )</b>			
	<b>RESUELTO</b>	<b>FEADER</b>	<b>MAPA</b>	<b>CAPADR</b>
Pago realizado	539,62	458,67	52,94	28,00
A pagar	53,30	45,31	5,23	2,76
<b>TOTAL</b>	<b>592,92</b>	<b>503,98</b>	<b>58,17</b>	<b>30,76</b>

**APLICACIÓN DE REDUCCIONES Y PENALIZACIONES (%)**

<b>Crterios de subvencionabilidad (1)</b>	<b>Presentación tardía</b>	<b>Omisión declaración</b>	<b>Condicionalidad</b>
0,00	0,00	0,00	0,00

**IMPORTE ( Euros )**

Calculado(2)	Reducción	Penalización	Reducción Penalización (3)	Penalización adicional	Resuelto	FEADER	MAPA	CAPADR
592,92 €	0,00 €	0,00 €	0,00 €	0,00 €	592,92 €	503,98 €	58,17 €	30,77 €
Importe Unitario:	54,00 €	Nuevo Importe Unitario:	54,00 €					

**RECINTOS PROPUESTOS**

<b>REF.</b>	<b>REFERENCIA SIGPAC</b>	<b>CULTIVO</b>	<b>USO S/R SIGPAC</b>	<b>Sup. Dec. admisible</b>	<b>Sup. Campo</b>	<b>Sup. Determ.</b>	<b>Sup. Resuelta</b>
-114685	23-020-010-00233-0003	OLIVAR	R	0,02		0,02	0,02
-114625	23-020-010-00234-0001	OLIVAR	R	0,01		0,01	0,01
-114617	23-020-010-00238-0002	OLIVAR	R	0,02		0,02	0,02
-114587	23-020-010-00237-0001	OLIVAR	R	0,05		0,05	0,05
-114553	23-020-010-00236-0001	OLIVAR	R	0,11		0,11	0,11
-114528	23-020-010-00255-0001	OLIVAR	S	0,05		0,05	0,05
1700000005319673	23-020-007-00409-0002	OLIVAR	S	0,20		0,20	0,20
1700000005319674	23-020-007-09004-0005	OLIVAR	S	0,02		0,02	0,02
1700000005319675	23-020-010-00339-0001	OLIVAR	R	0,16		0,16	0,16
1700000005319676	23-046-011-00060-0001	OLIVAR	S	1,93		1,93	1,93
1700000005319677	23-020-010-00260-0001	OLIVAR	S	0,02		0,02	0,00
1700000005319678	23-020-010-00261-0001	OLIVAR	S	0,03		0,03	0,03
1700000005319679	23-020-010-00262-0001	OLIVAR	S	0,03		0,03	0,03
1700000005319680	23-020-010-00263-0001	OLIVAR	R	0,31		0,31	0,31
1700000005319681	23-055-009-00108-0001	ALMENDROS	R	4,63		4,63	4,63
1700000005319683	23-020-010-00233-0003	OLIVAR	R	0,13		0,13	0,13
1700000005319684	23-020-009-00157-0001	OLIVAR	R	0,78		0,78	0,78
1700000005319685	23-020-010-00256-0005	OLIVAR	R	0,16		0,16	0,16
1700000005319686	23-020-010-00235-0004	OLIVAR	R	0,02		0,02	0,02
1700000005320837	23-074-005-00028-0002	OLIVAR	R	0,70		0,70	0,70
1700000005320839	23-020-005-00023-0001	OLIVAR	R	0,63		0,63	0,63
1700000005320840	23-020-004-00096-0001	OLIVAR	R	0,45		0,45	0,45
1700000005320841	23-020-005-00056-0001	OLIVAR	R	0,39		0,39	0,39
1700000005320842	23-020-005-00057-0002	OLIVAR	R	0,15		0,15	0,15

(1) Con incidencias que retienen pago o deniegan el expediente.  
 (2) Se calcula sobre superficie declarada admisible.  
 (3) Aplicación del artículo 16 bis del RD 147/2023.

Puede verificar la integridad de una copia de este documento mediante la lectura del código QR adjunto o mediante el acceso a la dirección <https://ws050.juntadeandalucia.es/verificarFirma> indicando el código de VERIFICACIÓN

FIRMADO POR	RAQUEL MARIA ESPIN CRESPO	FECHA	26/06/2024
VERIFICACIÓN	Pk2jmMQ72K8YCCE9EQ8LU85ENJJ6M	PÁGINA	6767/8857





**INCIDENCIAS**

**INCIDENCIA DESCRIPCIÓN**

- 218 Superficie bruta de cruce en un recinto en el conjunto de las solicitudes supera superficie total que SIGPAC establece para él.  
Recinto:23-020-010-00260-00001 Cultivo:101010 OLIVAR-PICUAL Secano Suma de superficies declaradas para este recinto por todos los solicitantes (Áreas):19 Superficie SIGPAC medida para este recinto (Áreas):16 Exceso de superficie declarada (Hectáreas):0,03 Suma de superficies declaradas para este recinto por el solicitante (Áreas):2

(1) Con incidencias que retienen pago o deniegan el expediente.  
(2) Se calcula sobre superficie declarada admisible.  
(3) Aplicación del artículo 16 bis del RD 147/2023.

Puede verificar la integridad de una copia de este documento mediante la lectura del código QR adjunto o mediante el acceso a la dirección <https://ws050.juntadeandalucia.es/verificarFirma> indicando el código de VERIFICACIÓN

FIRMADO POR	RAQUEL MARIA ESPIN CRESPO	FECHA	26/06/2024
VERIFICACIÓN	Pk2jmMQ72K8YCCE9EQ8LU85ENJJJ6M	PÁGINA	6768/8857



**APELLIDOS Y NOMBRE / RAZÓN SOCIAL**

LOZANO BURGOS BENITO

**NIF**

\*\*\*\*8771\*

**EXPEDIENTE**

1188983

**RESOLUCIÓN**

CONCESIÓN DE LA AYUDA

**DATOS DE MANTENIMIENTO UNIDADES**

<b>GRUPO DE PAGO</b>	<b>Sup. Dec. Admisible</b>	<b>Sup. Resuelta</b>	<b>Sobredecl.</b>	<b>% Sobredecl.</b>
ZONAS DE LIMITACIONES NATURALES	25,60	25,60	0,00	0,00

**RESUMEN DE PAGOS**

	<b>IMPORTE ( Euros )</b>			
	<b>RESUELTO</b>	<b>FEADER</b>	<b>MAPA</b>	<b>CAPADR</b>
Pago realizado	1.081,20	919,02	106,06	56,12
A pagar	106,80	90,78	10,48	5,54
<b>TOTAL</b>	<b>1.188,00</b>	<b>1.009,80</b>	<b>116,54</b>	<b>61,66</b>

**APLICACIÓN DE REDUCCIONES Y PENALIZACIONES (%)**

<b>Criterios de subvencionabilidad (1)</b>	<b>Presentación tardía</b>	<b>Omisión declaración</b>	<b>Condicionalidad</b>
0,00	0,00	0,00	0,00

**IMPORTE ( Euros )**

Calculado(2)	Reducción	Penalización	Reducción Penalización (3)	Penalización adicional	Resuelto	FEADER	MAPA	CAPADR
1.188,00 €	0,00 €	0,00 €	0,00 €	0,00 €	1.188,00 €	1.009,80 €	116,54 €	61,66 €
Importe Unitario:	54,00 €	Nuevo Importe Unitario:	46,41 €					

**RECINTOS PROPUESTOS**

<b>REF.</b>	<b>REFERENCIA SIGPAC</b>	<b>CULTIVO</b>	<b>S/R</b>	<b>USO SIGPAC</b>	<b>Sup. Dec. admisible</b>	<b>Sup. Campo</b>	<b>Sup. Determ.</b>	<b>Sup. Resuelta</b>
4180790	23-039-017-00045-0002	OLIVAR	S		1,12		1,12	1,12
4180791	23-039-017-00022-0001	OLIVAR	R		5,27		5,27	5,27
4180794	23-039-018-00048-0001	OLIVAR	R		0,35		0,35	0,35
4180811	23-039-017-00038-0002	OLIVAR	R		1,11		1,11	1,11
5553481	23-010-029-00046-0001	OLIVAR	S		0,32		0,32	0,32
5553482	23-010-029-00050-0001	OLIVAR	S		0,58		0,58	0,58
5553483	23-010-029-00041-0001	OLIVAR	S		1,29		1,29	1,29
5553484	23-010-029-00042-0001	OLIVAR	S		1,44		1,44	1,44
5553485	23-010-029-00016-0001	OLIVAR	S		0,14		0,14	0,14
5553486	23-010-029-00052-0001	OLIVAR	S		0,29		0,29	0,29
5553487	23-010-029-00050-0002	OLIVAR	S		0,14		0,14	0,14
5553488	23-010-029-00051-0001	OLIVAR	S		0,30		0,30	0,30
5553492	23-021-004-00035-0001	OLIVAR	S		5,52		5,52	5,52
5553493	23-021-004-00014-0001	OLIVAR	S		7,64		7,64	7,64
5553494	23-021-004-00011-0001	OLIVAR	S		0,09		0,09	0,09

(1) Con incidencias que retienen pago o deniegan el expediente.

(2) Se calcula sobre superficie declarada admisible.

(3) Aplicación del artículo 16 bis del RD 147/2023.

Puede verificar la integridad de una copia de este documento mediante la lectura del código QR adjunto o mediante el acceso a la dirección <https://ws050.juntadeandalucia.es/verificarFirma> indicando el código de VERIFICACIÓN

FIRMADO POR	RAQUEL MARIA ESPIN CRESPO	FECHA	26/06/2024
VERIFICACIÓN	Pk2jmMQ72K8YCCE9EQ8LU85ENJJ6M	PÁGINA	6769/8857



**APELLIDOS Y NOMBRE / RAZÓN SOCIAL**

LOZANO GILBERT ANTONIO JESUS

**NIF**

\*\*\*\*1932\*

**EXPEDIENTE**

1136720

**RESOLUCIÓN**

CONCESIÓN DE LA AYUDA

**DATOS DE MANTENIMIENTO UNIDADES****GRUPO DE PAGO**

ZONAS DE LIMITACIONES NATURALES

**Sup. Dec.  
Admisible**

4,34

**Sup.  
Resuelta**

4,34

**Sobredecl.**

0,00

**% Sobredecl.**

0,00

**RESUMEN DE PAGOS**

	<b>IMPORTE ( Euros )</b>			
	<b>RESUELTO</b>	<b>FEADER</b>	<b>MAPA</b>	<b>CAPADR</b>
Pago realizado	213,29	181,30	20,92	11,07
A pagar	21,07	17,91	2,07	1,09
<b>TOTAL</b>	<b>234,36</b>	<b>199,21</b>	<b>22,99</b>	<b>12,16</b>

**APLICACIÓN DE REDUCCIONES Y PENALIZACIONES (%)**

<b>Crterios de subvencionabilidad (1)</b>	<b>Presentación tardía</b>	<b>Omisión declaración</b>	<b>Condicionalidad</b>
0,00	0,00	0,00	0,00

**IMPORTE ( Euros )**

Calculado(2)	Reducción	Penalización	Reducción Penalización (3)	Penalización adicional	Resuelto	FEADER	MAPA	CAPADR
234,36 €	0,00 €	0,00 €	0,00 €	0,00 €	234,36 €	199,21 €	22,99 €	12,16 €
Importe Unitario:	54,00 €	Nuevo Importe Unitario:	54,00 €					

**RECINTOS PROPUESTOS**

<b>REF.</b>	<b>REFERENCIA SIGPAC</b>	<b>CULTIVO</b>	<b>USO S/R SIGPAC</b>	<b>Sup. Dec. admisible</b>	<b>Sup. Campo</b>	<b>Sup. Determ.</b>	<b>Sup. Resuelta</b>
4624787	23-014-001-00331-0001	OLIVAR	S	0,59		0,59	0,59
4624788	23-014-001-00332-0002	OLIVAR	S	0,49		0,49	0,49
5261537	23-014-001-00356-0001	OLIVAR	S	0,38		0,38	0,38
5261538	23-014-001-00358-0001	OLIVAR	S	0,07		0,07	0,07
5261539	23-014-001-00403-0001	OLIVAR	S	0,07		0,07	0,07
5261540	23-014-001-00385-0001	OLIVAR	S	0,09		0,09	0,09
1700000005323632	23-014-001-00276-0001	OLIVAR	S	0,60		0,60	0,60
1700000005323633	23-014-020-00276-0001	OLIVAR	S	0,55		0,55	0,55
1700000005323634	23-014-001-00381-0001	OLIVAR	S	0,16		0,16	0,16
1700000005323635	23-014-001-00330-0001	OLIVAR	S	0,27		0,27	0,27
1700000005323637	23-014-019-00234-0001	OLIVAR	S	0,70		0,70	0,70
1700000005323638	23-014-001-00407-0001	OLIVAR	S	0,07		0,07	0,07
1700000005323639	23-014-001-00388-0001	OLIVAR	S	0,05		0,05	0,05
1700000005323640	23-014-001-00389-0001	OLIVAR	S	0,25		0,25	0,25

(1) Con incidencias que retienen pago o deniegan el expediente.

(2) Se calcula sobre superficie declarada admisible.

(3) Aplicación del artículo 16 bis del RD 147/2023.

Puede verificar la integridad de una copia de este documento mediante la lectura del código QR adjunto o mediante el acceso a la dirección <https://ws050.juntadeandalucia.es/verificarFirma> indicando el código de VERIFICACIÓN

FIRMADO POR

RAQUEL MARIA ESPIN CRESPO

FECHA

26/06/2024

VERIFICACIÓN

Pk2jmMQ72K8YCCE9EQ8LU85ENJJJ6M

PÁGINA

6770/8857





**APELLIDOS Y NOMBRE / RAZÓN SOCIAL**

LOZANO MARTINEZ JOSE MANUEL

**NIF**

\*\*\*6928\*

**EXPEDIENTE**

1012723

**RESOLUCIÓN**

CONCESIÓN DE LA AYUDA

**DATOS DE MANTENIMIENTO UNIDADES****GRUPO DE PAGO**

ZONAS DE LIMITACIONES NATURALES

**Sup. Dec.  
Admisible**

21,31

**Sup.  
Resuelta**

21,31

**Sobredecl.**

0,00

**% Sobredecl.**

0,00

**RESUMEN DE PAGOS**

	<b>IMPORTE ( Euros )</b>			
	<b>RESUELTO</b>	<b>FEADER</b>	<b>MAPA</b>	<b>CAPADR</b>
Pago realizado	972,39	826,53	95,39	50,47
A pagar	96,05	81,64	9,42	4,99
<b>TOTAL</b>	<b>1.068,44</b>	<b>908,17</b>	<b>104,81</b>	<b>55,46</b>

**APLICACIÓN DE REDUCCIONES Y PENALIZACIONES (%)**

<b>Criterios de subvencionabilidad (1)</b>	<b>Presentación tardía</b>	<b>Omisión declaración</b>	<b>Condicionalidad</b>
0,00	0,00	0,00	0,00

**IMPORTE ( Euros )**

Calculado(2)	Reducción	Penalización	Reducción Penalización (3)	Penalización adicional	Resuelto	FEADER	MAPA	CAPADR
1.068,44 €	0,00 €	0,00 €	0,00 €	0,00 €	1.068,44 €	908,17 €	104,81 €	55,46 €
<b>Importe Unitario:</b>	<b>54,00 €</b>	<b>Nuevo Importe Unitario:</b>	<b>50,14 €</b>					

**RECINTOS PROPUESTOS**

<b>REF.</b>	<b>REFERENCIA SIGPAC</b>	<b>CULTIVO</b>	<b>S/R</b>	<b>USO SIGPAC</b>	<b>Sup. Dec. admisible</b>	<b>Sup. Campo</b>	<b>Sup. Determ.</b>	<b>Sup. Resuelta</b>
1700000005252773	23-021-007-00049-0002	OLIVAR	S		5,38		5,38	5,38
1700000005252774	23-021-007-09002-0005	OLIVAR	S		0,08		0,08	0,08
1700000005252775	23-021-008-00021-0001	OLIVAR	S		0,05		0,05	0,05
1700000005252776	23-021-008-00024-0001	OLIVAR	S		1,22		1,22	1,22
1700000005252778	23-021-022-00064-0001	OLIVAR	S		6,43		6,43	6,43
1700000005252779	23-021-021-00075-0006	OLIVAR	S		0,71		0,71	0,71
1700000005252780	23-021-020-09002-0005	OLIVAR	S		0,09		0,09	0,09
1700000005252781	23-021-021-00075-0001	OLIVAR	S		7,26		7,26	7,26
1700000005252782	23-021-021-00077-0002	OLIVAR	S		0,09		0,09	0,09

(1) Con incidencias que retienen pago o deniegan el expediente.

(2) Se calcula sobre superficie declarada admisible.

(3) Aplicación del artículo 16 bis del RD 147/2023.

Puede verificar la integridad de una copia de este documento mediante la lectura del código QR adjunto o mediante el acceso a la dirección <https://ws050.juntadeandalucia.es/verificarFirma> indicando el código de VERIFICACIÓN

FIRMADO POR	RAQUEL MARIA ESPIN CRESPO	FECHA	26/06/2024
VERIFICACIÓN	Pk2jmMQ72K8YCCE9EQ8LU85ENJJ6M	PÁGINA	6771/8857



**APELLIDOS Y NOMBRE / RAZÓN SOCIAL**

LOZANO MONTERO JOSE MIGUEL

**NIF**

\*\*\*\*3540\*

**EXPEDIENTE**

1228855

**RESOLUCIÓN**

CONCESIÓN DE LA AYUDA

**DATOS DE MANTENIMIENTO UNIDADES****GRUPO DE PAGO**

ZONAS DE LIMITACIONES NATURALES

**Sup. Dec.  
Admisible**

22,25

**Sup.  
Resuelta**

22,25

**Sobredecl.**

0,00

**% Sobredecl.**

0,00

**RESUMEN DE PAGOS**

	<b>IMPORTE ( Euros )</b>			
	<b>RESUELTO</b>	<b>FEADER</b>	<b>MAPA</b>	<b>CAPADR</b>
Pago realizado	1.000,11	850,10	98,11	51,90
A pagar	98,79	83,97	9,69	5,13
<b>TOTAL</b>	<b>1.098,90</b>	<b>934,07</b>	<b>107,80</b>	<b>57,03</b>

**APLICACIÓN DE REDUCCIONES Y PENALIZACIONES (%)**

<b>Criterios de subvencionabilidad (1)</b>	<b>Presentación tardía</b>	<b>Omisión declaración</b>	<b>Condicionabilidad</b>
0,00	0,00	0,00	0,00

**IMPORTE ( Euros )**

Calculado(2)	Reducción	Penalización	Reducción Penalización (3)	Penalización adicional	Resuelto	FEADER	MAPA	CAPADR
1.098,90 €	0,00 €	0,00 €	0,00 €	0,00 €	1.098,90 €	934,07 €	107,80 €	57,03 €
<b>Importe Unitario:</b>	<b>54,00 €</b>	<b>Nuevo Importe Unitario:</b>	<b>49,39 €</b>					

**RECINTOS PROPUESTOS**

<b>REF.</b>	<b>REFERENCIA SIGPAC</b>	<b>CULTIVO</b>	<b>S/R</b>	<b>USO SIGPAC</b>	<b>Sup. Dec. admisible</b>	<b>Sup. Campo</b>	<b>Sup. Determ.</b>	<b>Sup. Resuelta</b>
-479312	23-009-024-00107-0001	OLIVAR	R		4,85		4,85	4,85
4596598	23-009-034-00056-0001	OLIVAR	R		7,95		7,95	7,95
4596599	23-009-024-00160-0001	OLIVAR	R		3,39		3,39	3,39
4596600	23-009-024-00159-0001	OLIVAR	R		0,99		0,99	0,99
5555729	23-009-028-00340-0001	OLIVAR	R		0,40		0,40	0,40
5555730	23-009-028-00341-0001	OLIVAR	R		0,02		0,02	0,02
1700000006193894	23-009-023-00136-0008	OLIVAR	R		4,65		4,65	4,65

(1) Con incidencias que retienen pago o deniegan el expediente.

(2) Se calcula sobre superficie declarada admisible.

(3) Aplicación del artículo 16 bis del RD 147/2023.

Puede verificar la integridad de una copia de este documento mediante la lectura del código QR adjunto o mediante el acceso a la dirección <https://ws050.juntadeandalucia.es/verificarFirma> indicando el código de VERIFICACIÓN

FIRMADO POR	RAQUEL MARIA ESPIN CRESPO	FECHA	26/06/2024
VERIFICACIÓN	Pk2jmMQ72K8YCCE9EQ8LU85ENJJ6M	PÁGINA	6772/8857





**APELLIDOS Y NOMBRE / RAZÓN SOCIAL**

LUCAS VALCARCEL SEBASTIAN

**NIF**

\*\*\*\*1701\*

**EXPEDIENTE**

1026341

**RESOLUCIÓN**

CONCESIÓN DE LA AYUDA

**DATOS DE MANTENIMIENTO UNIDADES**

**GRUPO DE PAGO**

ZONAS DE LIMITACIONES NATURALES

**Sup. Dec. Admisible**  
45,55

**Sup. Resuelta**  
45,55

**Sobredecl.**  
0,00

**% Sobredecl.**  
0,00

**RESUMEN DE PAGOS**

	<b>IMPORTE ( Euros )</b>			
	<b>RESUELTO</b>	<b>FEADER</b>	<b>MAPA</b>	<b>CAPADR</b>
Pago realizado	1.081,20	919,02	106,06	56,12
A pagar	106,80	90,78	10,48	5,54
<b>TOTAL</b>	<b>1.188,00</b>	<b>1.009,80</b>	<b>116,54</b>	<b>61,66</b>

**APLICACIÓN DE REDUCCIONES Y PENALIZACIONES (%)**

<b>Criterios de subvencionabilidad (1)</b>	<b>Presentación tardía</b>	<b>Omisión declaración</b>	<b>Condicionabilidad</b>
0,00	0,00	0,00	0,00

**IMPORTE ( Euros )**

Calculado(2)	Reducción	Penalización	Reducción Penalización (3)	Penalización adicional	Resuelto	FEADER	MAPA	CAPADR
1.188,00 €	0,00 €	0,00 €	0,00 €	0,00 €	1.188,00 €	1.009,80 €	116,54 €	61,66 €
<b>Importe Unitario:</b>	<b>54,00 €</b>	<b>Nuevo Importe Unitario:</b>	<b>26,08 €</b>					

(1) Con incidencias que retienen pago o deniegan el expediente.

(2) Se calcula sobre superficie declarada admisible.

(3) Aplicación del artículo 16 bis del RD 147/2023.

Puede verificar la integridad de una copia de este documento mediante la lectura del código QR adjunto o mediante el acceso a la dirección <a href="https://ws050.juntadeandalucia.es/verificarFirma">https://ws050.juntadeandalucia.es/verificarFirma</a> indicando el código de VERIFICACIÓN					
FIRMADO POR	RAQUEL MARIA ESPIN CRESPO		FECHA		26/06/2024
VERIFICACIÓN	Pk2jmMQ72K8YCCE9EQ8LU85ENJJ6M		PÁGINA		6773/8857

**RECINTOS PROPUESTOS**

REF.	REFERENCIA SIGPAC	CULTIVO	S/R	USO SIGPAC	Sup. Dec. admisible	Sup. Campo	Sup. Determ.	Sup. Resuelta
4582854	23-021-024-00031-0001	OLIVAR	S		12,19		12,19	12,19
4582855	23-021-025-00004-0001	OLIVAR	S		1,54		1,54	1,54
1700000005418731	23-021-004-00006-0001	OLIVAR	S		3,12		3,12	3,12
1700000005418732	23-021-022-00112-0001	OLIVAR	S		1,39		1,39	1,39
1700000005418733	23-021-022-00109-0001	OLIVAR	S		0,48		0,48	0,48
1700000005418734	23-021-020-00019-0001	OLIVAR	S		3,42		3,42	3,42
1700000005418735	23-021-019-00029-0002	OLIVAR	S		0,79		0,79	0,79
1700000005418739	23-021-023-00057-0001	OLIVAR	S		0,74		0,74	0,74
1700000005418740	23-021-004-00054-0002	OLIVAR	S		1,93		1,93	1,93
1700000005418743	23-021-004-00054-0003	OLIVAR	S		0,67		0,67	0,67
1700000005418744	23-021-007-00037-0001	OLIVAR	S		1,28		1,28	1,28
1700000005418745	23-021-010-00005-0001	OLIVAR	S		0,35		0,35	0,35
1700000005418746	23-021-004-00052-0002	OLIVAR	S		2,08		2,08	2,08
1700000005418747	23-021-004-00053-0002	OLIVAR	S		0,15		0,15	0,15
1700000005418748	23-021-004-00007-0002	OLIVAR	S		2,97		2,97	2,97
1700000005418750	23-021-007-00035-0001	OLIVAR	S		0,53		0,53	0,53
1700000005418751	23-021-010-00018-0001	OLIVAR	S		0,78		0,78	0,78
1700000005418752	23-021-010-00035-0001	OLIVAR	S		0,25		0,25	0,25
1700000005418753	23-021-010-00017-0001	OLIVAR	S		0,74		0,74	0,74
1700000005418754	23-021-010-00028-0001	OLIVAR	S		2,48		2,48	2,48
1700000005418755	23-021-011-00017-0002	OLIVAR	S		0,06		0,06	0,06
1700000005418756	23-021-013-00005-0001	OLIVAR	S		1,33		1,33	1,33
1700000005418757	23-021-010-00051-0001	OLIVAR	S		0,45		0,45	0,45
1700000005418758	23-021-010-00131-0001	OLIVAR	S		1,74		1,74	1,74
1700000005418759	23-021-017-00055-0001	OLIVAR	S		0,19		0,19	0,19
1700000005418760	23-021-018-00007-0001	OLIVAR	S		0,39		0,39	0,39
1700000005418761	23-021-013-00024-0001	OLIVAR	S		0,36		0,36	0,36
1700000005418762	23-021-016-00008-0005	OLIVAR	S		3,15		3,15	3,15

(1) Con incidencias que retienen pago o deniegan el expediente.

(2) Se calcula sobre superficie declarada admisible.

(3) Aplicación del artículo 16 bis del RD 147/2023.

Puede verificar la integridad de una copia de este documento mediante la lectura del código QR adjunto o mediante el acceso a la dirección <https://ws050.juntadeandalucia.es/verificarFirma> indicando el código de VERIFICACIÓN

FIRMADO POR	RAQUEL MARIA ESPIN CRESPO	FECHA	26/06/2024
VERIFICACIÓN	Pk2jmMQ72K8YCCE9EQ8LU85ENJJ6M	PÁGINA	6774/8857





**APELLIDOS Y NOMBRE / RAZÓN SOCIAL**

LUCENA MORENO JUAN ANGEL

**NIF**  
\*\*\*\*2717\*

**EXPEDIENTE**  
1111881

**RESOLUCIÓN**  
CONCESIÓN DE LA AYUDA

**DATOS DE MANTENIMIENTO UNIDADES**

<b>GRUPO DE PAGO</b>	<b>Sup. Dec. Admisible</b>	<b>Sup. Resuelta</b>	<b>Sobredecl.</b>	<b>% Sobredecl.</b>
ZONAS DE LIMITACIONES NATURALES	28,24	28,24	0,00	0,00

**RESUMEN DE PAGOS**

	<b>IMPORTE ( Euros )</b>			
	<b>RESUELTO</b>	<b>FEADER</b>	<b>MAPA</b>	<b>CAPADR</b>
Pago realizado	1.081,20	919,02	106,06	56,12
A pagar	106,80	90,78	10,48	5,54
<b>TOTAL</b>	<b>1.188,00</b>	<b>1.009,80</b>	<b>116,54</b>	<b>61,66</b>

**APLICACIÓN DE REDUCCIONES Y PENALIZACIONES (%)**

<b>Criterios de subvencionabilidad (1)</b>	<b>Presentación tardía</b>	<b>Omisión declaración</b>	<b>Condicionalidad</b>
0,00	0,00	0,00	0,00

**IMPORTE ( Euros )**

Calculado(2)	Reducción	Penalización	Reducción Penalización (3)	Penalización adicional	Resuelto	FEADER	MAPA	CAPADR
1.188,00 €	0,00 €	0,00 €	0,00 €	0,00 €	1.188,00 €	1.009,80 €	116,54 €	61,66 €
<b>Importe Unitario:</b>	<b>54,00 €</b>	<b>Nuevo Importe Unitario:</b>	<b>42,07 €</b>					

**RECINTOS PROPUESTOS**

<b>REF.</b>	<b>REFERENCIA SIGPAC</b>	<b>CULTIVO</b>	<b>USO S/R SIGPAC</b>	<b>Sup. Dec. admisible</b>	<b>Sup. Campo</b>	<b>Sup. Determ.</b>	<b>Sup. Resuelta</b>
-1141102	23-009-025-01075-0003	OLIVAR	R	0,71		0,71	0,71
-520517	23-009-021-00324-0001	OLIVAR	R	0,03		0,03	0,03
-80409	23-009-018-00486-0001	OLIVAR	S	0,03		0,03	0,03
4125773	23-009-024-00084-0001	OLIVAR	R	2,76		2,76	2,76
1700000005281510	23-009-009-00091-0001	OLIVAR	S	1,14		1,14	1,14
1700000005281511	23-009-018-00481-0001	OLIVAR	S	0,58		0,58	0,58
1700000005281514	23-009-018-00484-0001	OLIVAR	S	0,39		0,39	0,39
1700000005281516	23-009-018-00517-0001	OLIVAR	R	0,37		0,37	0,37
1700000005281517	23-009-018-00718-0001	OLIVAR	R	0,42		0,42	0,42
1700000005281518	23-009-021-00161-0001	OLIVAR	R	0,98		0,98	0,98
1700000005281519	23-009-021-00221-0001	OLIVAR	R	0,44		0,44	0,44
1700000005281520	23-009-021-00222-0001	OLIVAR	R	1,76		1,76	1,76
1700000005281521	23-009-021-00325-0001	OLIVAR	R	0,90		0,90	0,90
1700000005281522	23-009-024-00039-0001	OLIVAR	R	2,22		2,22	2,22
1700000005281523	23-009-024-00040-0001	OLIVAR	R	3,26		3,26	3,26
1700000005281524	23-009-024-00044-0001	OLIVAR	R	0,83		0,83	0,83
1700000005281525	23-009-024-00073-0001	OLIVAR	S	1,75		1,75	1,75
1700000005281527	23-009-025-00267-0001	OLIVAR	R	0,80		0,80	0,80
1700000005281528	23-009-025-00266-0001	OLIVAR	S	1,00		1,00	1,00
1700000005281529	23-009-025-01075-0002	OLIVAR	R	1,01		1,01	1,01
1700000005281530	23-009-025-01062-0001	OLIVAR	R	0,07		0,07	0,07
1700000005281531	23-009-024-00023-0001	OLIVAR	S	0,78		0,78	0,78
1700000005281532	23-009-024-00041-0001	OLIVAR	R	3,43		3,43	3,43
1700000006924288	23-009-024-00074-0001	OLIVAR	R	2,58		2,58	2,58

(1) Con incidencias que retienen pago o deniegan el expediente.  
 (2) Se calcula sobre superficie declarada admisible.  
 (3) Aplicación del artículo 16 bis del RD 147/2023.

Puede verificar la integridad de una copia de este documento mediante la lectura del código QR adjunto o mediante el acceso a la dirección <a href="https://ws050.juntadeandalucia.es/verificarFirma">https://ws050.juntadeandalucia.es/verificarFirma</a> indicando el código de VERIFICACIÓN					
FIRMADO POR	RAQUEL MARIA ESPIN CRESPO		FECHA		26/06/2024
VERIFICACIÓN	Pk2jmMQ72K8YCCE9EQ8LU85ENJJ6M		PÁGINA		6775/8857



**APELLIDOS Y NOMBRE / RAZÓN SOCIAL**

LUCENA RUSILLO JOSE

**NIF**

\*\*\*\*1432\*

**EXPEDIENTE**

1011205

**RESOLUCIÓN**

CONCESIÓN DE LA AYUDA

**DATOS DE MANTENIMIENTO UNIDADES**

**GRUPO DE PAGO**

ZONAS DE LIMITACIONES NATURALES

**Sup. Dec.  
Admisible**

39,86

**Sup.  
Resuelta**

38,22

**Sobredecl.**

1,64

**% Sobredecl.**

4,11

**RESUMEN DE PAGOS**

	<b><u>IMPORTE ( Euros )</u></b>			
	<b><u>RESUELTO</u></b>	<b><u>FEADER</u></b>	<b><u>MAPA</u></b>	<b><u>CAPADR</u></b>
Pago realizado	947,74	805,58	92,98	49,18
A pagar	97,64	82,99	9,58	5,07
<b>TOTAL</b>	<b>1.045,38</b>	<b>888,57</b>	<b>102,56</b>	<b>54,25</b>

**APLICACIÓN DE REDUCCIONES Y PENALIZACIONES (%)**

<b><u>Criterios de subvencionabilidad (1)</u></b>	<b><u>Presentación tardía</u></b>	<b><u>Omisión declaración</u></b>	<b><u>Condicionabilidad</u></b>
0,00	0,00	0,00	0,00

**IMPORTE ( Euros )**

<b><u>Calculado(2)</u></b>	<b><u>Reducción</u></b>	<b><u>Penalización</u></b>	<b><u>Reducción Penalización (3)</u></b>	<b><u>Penalización adicional</u></b>	<b><u>Resuelto</u></b>	<b><u>FEADER</u></b>	<b><u>MAPA</u></b>	<b><u>CAPADR</u></b>
1.188,00 €	48,88 €	93,74 €	0,00 €	0,00 €	1.045,38 €	888,57 €	102,55 €	54,26 €
<b>Importe Unitario:</b>	<b>54,00 €</b>	<b>Nuevo Importe Unitario:</b>	<b>29,80 €</b>					

(1) Con incidencias que retienen pago o deniegan el expediente.

(2) Se calcula sobre superficie declarada admisible.

(3) Aplicación del artículo 16 bis del RD 147/2023.

Puede verificar la integridad de una copia de este documento mediante la lectura del código QR adjunto o mediante el acceso a la dirección <https://ws050.juntadeandalucia.es/verificarFirma> indicando el código de VERIFICACIÓN

FIRMADO POR	RAQUEL MARIA ESPIN CRESPO	FECHA	26/06/2024
VERIFICACIÓN	Pk2jmMQ72K8YCCE9EQ8LU85ENJJJ6M	PÁGINA	6776/8857





**RECINTOS PROPUESTOS**

REF.	REFERENCIA SIGPAC	CULTIVO	S/R	USO SIGPAC	Sup. Dec. admisible	Sup. Campo	Sup. Determ.	Sup. Resuelta
-1535341	23-010-026-00044-0005	OLIVAR	S		0,01		0,01	0,01
-1535291	23-010-031-00126-0001	OLIVAR	S		0,02		0,02	0,02
-1535284	23-010-031-00125-0001	OLIVAR	S		0,02		0,02	0,02
-1289483	23-010-031-00051-0001	OLIVAR	S		0,05		0,05	0,05
-1289482	23-010-008-00081-0001	OLIVAR	S		0,06		0,06	0,06
-1289481	23-010-008-00080-0002	OLIVAR	S		0,05		0,05	0,05
-1289480	23-010-007-00262-0002	OLIVAR	S		0,01		0,01	0,01
-1289479	23-010-007-00072-0001	OLIVAR	S		0,03		0,03	0,03
-445768	23-010-017-00021-0002	OLIVAR	S		0,09		0,09	0,09
-445767	23-010-017-00009-0001	OLIVAR	S		0,02		0,02	0,02
4091480	23-010-003-00403-0001	OLIVAR	S		0,20		0,20	0,20
4091483	23-010-007-00134-0001	OLIVAR	S		0,38		0,38	0,38
4091484	23-010-007-00267-0002	OLIVAR	S		0,44		0,44	0,44
4091486	23-010-007-00268-0002	OLIVAR	S		0,35		0,35	0,35
4091487	23-010-010-00083-0001	OLIVAR	S		1,88		1,88	1,88
4091490	23-010-026-00071-0001	OLIVAR	S		0,23		0,23	0,23
4091491	23-010-026-00072-0001	OLIVAR	S		0,22		0,22	0,22
4091495	23-010-026-00105-0001	OLIVAR	S		0,13		0,13	0,13
5086167	23-010-016-00416-0003	OLIVAR	S		0,36		0,36	0,36
5086169	23-010-022-00011-0001	OLIVAR	S		0,25		0,25	0,25
5086170	23-010-022-00003-0001	OLIVAR	S		0,66		0,66	0,66
5086172	23-010-007-00014-0001	OLIVAR	S		0,40		0,40	0,40
5086180	23-010-010-00065-0003	OLIVAR	S		0,78		0,78	0,78
5086182	23-010-004-00031-0002	OLIVAR	S		0,51		0,51	0,51
5215921	23-010-001-00076-0002	OLIVAR	S		2,55		2,55	2,55
5215923	23-010-001-00077-0001	OLIVAR	S		0,30		0,30	0,30
5215924	23-010-001-00078-0001	OLIVAR	S		0,09		0,09	0,09
5215925	23-010-004-00136-0001	OLIVAR	S		1,03		1,03	1,03
5215926	23-010-009-00176-0001	OLIVAR	S		0,31		0,31	0,31
5215927	23-010-018-00177-0001	OLIVAR	S		0,32		0,32	0,32
5215928	23-010-020-00181-0003	OLIVAR	S		0,76		0,76	0,76
5215930	23-010-020-00182-0001	OLIVAR	S		0,22		0,22	0,22
5215932	23-010-026-00197-0001	OLIVAR	S		1,41		1,41	1,41
5215934	23-010-029-00101-0001	OLIVAR	S		0,21		0,21	0,21
5215935	23-010-029-00102-0001	OLIVAR	S		0,16		0,16	0,16
5215937	23-010-031-00048-0001	OLIVAR	S		1,87		1,87	1,87
5215938	23-010-008-00079-0003	OLIVAR	S		0,82		0,82	0,82
6833419	23-010-030-00090-0001	OLIVAR	S		0,37		0,37	0,37
6833421	23-010-030-00091-0001	OLIVAR	S		0,35		0,35	0,35
6833436	23-010-034-00128-0001	OLIVAR	S		0,34		0,34	0,34
6833448	23-010-031-00002-0001	OLIVAR	S		0,94		0,94	0,94
6833450	23-010-031-00124-0001	OLIVAR	S		1,78		1,78	1,78
6833507	23-010-017-00118-0001	OLIVAR	S		0,74		0,74	0,74
6833510	23-010-026-00131-0002	OLIVAR	S		0,35		0,35	0,35
6833516	23-010-010-00206-0001	OLIVAR	S		0,59		0,59	0,59
6833518	23-010-021-00052-0001	OLIVAR	S		0,62		0,62	0,62
6833522	23-010-026-00031-0001	OLIVAR	S		0,49		0,49	0,49
6833524	23-010-026-00031-0004	OLIVAR	S		0,11		0,11	0,11
6833526	23-010-026-00044-0001	OLIVAR	S		0,67		0,67	0,67
6833531	23-010-003-00490-0001	OLIVAR	S		0,39		0,39	0,39
6833532	23-010-003-00490-0005	OLIVAR	S		0,05		0,05	0,05
6912087	23-010-020-00095-0001	OLIVAR	S		1,00		1,00	1,00

(1) Con incidencias que retienen pago o deniegan el expediente.  
 (2) Se calcula sobre superficie declarada admisible.  
 (3) Aplicación del artículo 16 bis del RD 147/2023.

Puede verificar la integridad de una copia de este documento mediante la lectura del código QR adjunto o mediante el acceso a la dirección <a href="https://ws050.juntadeandalucia.es/verificarFirma">https://ws050.juntadeandalucia.es/verificarFirma</a> indicando el código de VERIFICACIÓN					
FIRMADO POR	RAQUEL MARIA ESPIN CRESPO		FECHA		26/06/2024
VERIFICACIÓN	Pk2jmMQ72K8YCCE9EQ8LU85ENJJ6M		PÁGINA		6777/8857

**RECINTOS PROPUESTOS**

REF.	REFERENCIA SIGPAC	CULTIVO	S/R	USO SIGPAC	Sup. Dec. admisible	Sup. Campo	Sup. Determ.	Sup. Resuelta
6912088	23-010-021-00015-0001	OLIVAR	S		0,58		0,58	0,58
6912089	23-010-020-00087-0002	OLIVAR	S		0,45		0,45	0,45
6912090	23-010-020-00094-0001	OLIVAR	S		2,89		2,89	2,89
6912091	23-010-016-00330-0001	OLIVAR	S		0,47		0,47	0,47
6912092	23-010-020-00060-0004	OLIVAR	S		0,22		0,22	0,22
6912093	23-010-016-00329-0007	OLIVAR	S		0,25		0,25	0,25
6912094	23-010-021-00031-0001	OLIVAR	S		0,60		0,60	0,60
6912095	23-010-016-00281-0001	OLIVAR	S		1,60		1,60	1,60
6912096	23-010-016-00293-0001	OLIVAR	S		0,56		0,56	0,56
6912097	23-010-021-00016-0001	OLIVAR	S		0,12		0,12	0,12
6912098	23-010-021-00030-0004	OLIVAR	S		0,54		0,54	0,54
6912099	23-010-016-00071-0001	OLIVAR	S		3,25		3,25	3,25
6912102	23-010-016-00299-0002	OLIVAR	S		0,77		0,77	0,00
6912103	23-010-016-00304-0001	OLIVAR	S		0,32		0,32	0,00
6912104	23-010-016-00302-0001	OLIVAR	S		0,55		0,55	0,00
1700000002790007	23-010-017-00014-0002	OLIVAR	S		0,70		0,70	0,70

**INCIDENCIAS****INCIDENCIA DESCRIPCIÓN**

3790 Recinto declarado inactivo  
Recinto:23-010-016-00299-00002 Cultivo: -  
Recinto:23-010-016-00302-00001 Cultivo: -  
Recinto:23-010-016-00304-00001 Cultivo: -

(1) Con incidencias que retienen pago o deniegan el expediente.  
(2) Se calcula sobre superficie declarada admisible.  
(3) Aplicación del artículo 16 bis del RD 147/2023.

Puede verificar la integridad de una copia de este documento mediante la lectura del código QR adjunto o mediante el acceso a la dirección <https://ws050.juntadeandalucia.es/verificarFirma> indicando el código de VERIFICACIÓN

FIRMADO POR RAQUEL MARIA ESPIN CRESPO FECHA 26/06/2024

VERIFICACIÓN Pk2jmMQ72K8YCCE9EQ8LU85ENJJJ6M PÁGINA 6778/8857





**APELLIDOS Y NOMBRE / RAZÓN SOCIAL**

LUCENA SERRANO JUAN JOSE

**NIF**

\*\*\*9188\*

**EXPEDIENTE**

1192433

**RESOLUCIÓN**

CONCESIÓN DE LA AYUDA

**DATOS DE MANTENIMIENTO UNIDADES****GRUPO DE PAGO**

ZONAS DE LIMITACIONES NATURALES

**Sup. Dec.  
Admisible**

6,22

**Sup.  
Resuelta**

6,22

**Sobredecl.**

0,00

**% Sobredecl.**

0,00

**RESUMEN DE PAGOS**

	<b>IMPORTE ( Euros )</b>			
	<b>RESUELTO</b>	<b>FEADER</b>	<b>MAPA</b>	<b>CAPADR</b>
Pago realizado	305,68	259,83	29,99	15,86
A pagar	30,20	25,67	2,96	1,57
<b>TOTAL</b>	<b>335,88</b>	<b>285,50</b>	<b>32,95</b>	<b>17,43</b>

**APLICACIÓN DE REDUCCIONES Y PENALIZACIONES (%)**

<b>Crterios de subvencionabilidad (1)</b>	<b>Presentación tardía</b>	<b>Omisión declaración</b>	<b>Condicionalidad</b>
0,00	0,00	0,00	0,00

**IMPORTE ( Euros )**

Calculado(2)	Reducción	Penalización	Reducción Penalización (3)	Penalización adicional	Resuelto	FEADER	MAPA	CAPADR
335,88 €	0,00 €	0,00 €	0,00 €	0,00 €	335,88 €	285,50 €	32,95 €	17,43 €
Importe Unitario:	54,00 €	Nuevo Importe Unitario:	54,00 €					

**RECINTOS PROPUESTOS**

<b>REF.</b>	<b>REFERENCIA SIGPAC</b>	<b>CULTIVO</b>	<b>USO S/R SIGPAC</b>	<b>Sup. Dec. admisible</b>	<b>Sup. Campo</b>	<b>Sup. Determ.</b>	<b>Sup. Resuelta</b>
4183329	23-010-018-00066-0001	OLIVAR	S	0,78		0,78	0,78
1700000006602604	23-010-001-00044-0001	OLIVAR	S	0,44		0,44	0,44
1700000006602605	23-010-017-00018-0001	OLIVAR	S	0,53		0,53	0,53
1700000006602606	23-010-019-00192-0002	OLIVAR	S	0,42		0,42	0,42
1700000006602607	23-010-030-00165-0001	OLIVAR	S	0,14		0,14	0,14
1700000006602608	23-010-008-00083-0001	OLIVAR	S	0,30		0,30	0,30
1700000006602609	23-010-010-00116-0003	OLIVAR	S	2,37		2,37	2,37
1700000006602610	23-010-010-00171-0001	OLIVAR	S	0,90		0,90	0,90
1700000006602611	23-010-003-00248-0001	OLIVAR	S	0,32		0,32	0,32
1700000006602612	23-010-003-00249-0001	OLIVAR	S	0,02		0,02	0,02

(1) Con incidencias que retienen pago o deniegan el expediente.

(2) Se calcula sobre superficie declarada admisible.

(3) Aplicación del artículo 16 bis del RD 147/2023.

Puede verificar la integridad de una copia de este documento mediante la lectura del código QR adjunto o mediante el acceso a la dirección <https://ws050.juntadeandalucia.es/verificarFirma> indicando el código de VERIFICACIÓN

FIRMADO POR	RAQUEL MARIA ESPIN CRESPO	FECHA	26/06/2024
VERIFICACIÓN	Pk2jmMQ72K8YCCE9EQ8LU85ENJJ6M	PÁGINA	6779/8857





**APELLIDOS Y NOMBRE / RAZÓN SOCIAL**

LUPIAÑEZ BURGOS SALVADOR

**NIF**

\*\*\*\*2866\*

**EXPEDIENTE**

1054069

**RESOLUCIÓN**

CONCESIÓN DE LA AYUDA

**DATOS DE MANTENIMIENTO UNIDADES**

**GRUPO DE PAGO**

ZONAS DE LIMITACIONES NATURALES

**Sup. Dec. Admisible**

8,15

**Sup. Resuelta**

8,15

**Sobredecl.**

0,00

**% Sobredecl.**

0,00

**RESUMEN DE PAGOS**

	<b>IMPORTE ( Euros )</b>			
	<b>RESUELTO</b>	<b>FEADER</b>	<b>MAPA</b>	<b>CAPADR</b>
Pago realizado	400,54	340,46	39,29	20,79
A pagar	39,56	33,63	3,88	2,05
<b>TOTAL</b>	<b>440,10</b>	<b>374,09</b>	<b>43,17</b>	<b>22,84</b>

**APLICACIÓN DE REDUCCIONES Y PENALIZACIONES (%)**

<b>Criterios de subvencionabilidad (1)</b>	<b>Presentación tardía</b>	<b>Omisión declaración</b>	<b>Condicionalidad</b>
0,00	0,00	0,00	0,00

**IMPORTE ( Euros )**

Calculado(2)	Reducción	Penalización	Reducción Penalización (3)	Penalización adicional	Resuelto	FEADER	MAPA	CAPADR
440,10 €	0,00 €	0,00 €	0,00 €	0,00 €	440,10 €	374,09 €	43,17 €	22,84 €
Importe Unitario:	54,00 €	Nuevo Importe Unitario:	54,00 €					

**RECINTOS PROPUESTOS**

<b>REF.</b>	<b>REFERENCIA SIGPAC</b>	<b>CULTIVO</b>	<b>S/R</b>	<b>USO SIGPAC</b>	<b>Sup. Dec. admisible</b>	<b>Sup. Campo</b>	<b>Sup. Determ.</b>	<b>Sup. Resuelta</b>
-719596	23-009-040-00301-0001	OLIVAR	S		0,05		0,05	0,05
-719592	23-009-040-00300-0001	OLIVAR	S		0,06		0,06	0,06
4765905	23-009-039-00159-0001	OLIVAR	R		1,46		1,46	1,46
4765907	23-009-040-00299-0001	OLIVAR	R		1,18		1,18	1,18
1700000006289651	23-009-035-00383-0001	OLIVAR	R		0,35		0,35	0,35
1700000006289652	23-009-038-00295-0001	OLIVAR	R		0,74		0,74	0,74
1700000006289653	23-009-038-00296-0001	OLIVAR	R		1,38		1,38	1,38
1700000006289654	23-009-039-00162-0001	OLIVAR	R		0,89		0,89	0,89
1700000006289655	23-009-039-00245-0001	OLIVAR	R		1,47		1,47	1,47
1700000006289661	23-009-038-00295-0002	OLIVAR	R		0,10		0,10	0,10
1700000006289662	23-009-038-00296-0002	OLIVAR	R		0,16		0,16	0,16
1700000006289664	23-009-035-00383-0002	OLIVAR	R		0,03		0,03	0,03
1700000006289665	23-009-035-00384-0001	OLIVAR	R		0,28		0,28	0,28

(1) Con incidencias que retienen pago o deniegan el expediente.

(2) Se calcula sobre superficie declarada admisible.

(3) Aplicación del artículo 16 bis del RD 147/2023.

Puede verificar la integridad de una copia de este documento mediante la lectura del código QR adjunto o mediante el acceso a la dirección <https://ws050.juntadeandalucia.es/verificarFirma> indicando el código de VERIFICACIÓN

FIRMADO POR	RAQUEL MARIA ESPIN CRESPO	FECHA	26/06/2024
VERIFICACIÓN	Pk2jmMQ72K8YCCE9EQ8LU85ENJJ6M	PÁGINA	6780/8857



**APELLIDOS Y NOMBRE / RAZÓN SOCIAL**

LUPIAÑEZ VALENZUELA FERNANDO

**NIF**

\*\*\*\*4163\*

**EXPEDIENTE**

1054009

**RESOLUCIÓN**

CONCESIÓN DE LA AYUDA

**DATOS DE MANTENIMIENTO UNIDADES****GRUPO DE PAGO**

ZONAS DE LIMITACIONES NATURALES

**Sup. Dec.  
Admisible**

3,34

**Sup.  
Resuelta**

3,34

**Sobredecl.**

0,00

**% Sobredecl.**

0,00

**RESUMEN DE PAGOS**

	<b>IMPORTE ( Euros )</b>			
	<b>RESUELTO</b>	<b>FEADER</b>	<b>MAPA</b>	<b>CAPADR</b>
Pago realizado	164,15	139,53	16,10	8,52
A pagar	16,21	13,78	1,59	0,84
<b>TOTAL</b>	<b>180,36</b>	<b>153,31</b>	<b>17,69</b>	<b>9,36</b>

**APLICACIÓN DE REDUCCIONES Y PENALIZACIONES (%)**

<b>Criterios de subvencionabilidad (1)</b>	<b>Presentación tardía</b>	<b>Omisión declaración</b>	<b>Condicionabilidad</b>
0,00	0,00	0,00	0,00

**IMPORTE ( Euros )**

Calculado(2)	Reducción	Penalización	Reducción Penalización (3)	Penalización adicional	Resuelto	FEADER	MAPA	CAPADR
180,36 €	0,00 €	0,00 €	0,00 €	0,00 €	180,36 €	153,31 €	17,69 €	9,36 €
Importe Unitario:	54,00 €	Nuevo Importe Unitario:	54,00 €					

**RECINTOS PROPUESTOS**

<b>REF.</b>	<b>REFERENCIA SIGPAC</b>	<b>CULTIVO</b>	<b>S/R</b>	<b>USO SIGPAC</b>	<b>Sup. Dec. admisible</b>	<b>Sup. Campo</b>	<b>Sup. Determ.</b>	<b>Sup. Resuelta</b>
-1488574	23-009-039-00307-0003	OLIVAR	R		0,77		0,77	0,77
-1488573	23-009-039-00161-0004	OLIVAR	R		0,02		0,02	0,02
1700000006290740	23-009-040-00141-0001	OLIVAR	R		2,55		2,55	2,55

(1) Con incidencias que retienen pago o deniegan el expediente.

(2) Se calcula sobre superficie declarada admisible.

(3) Aplicación del artículo 16 bis del RD 147/2023.

Puede verificar la integridad de una copia de este documento mediante la lectura del código QR adjunto o mediante el acceso a la dirección <https://ws050.juntadeandalucia.es/verificarFirma> indicando el código de VERIFICACIÓN

FIRMADO POR	RAQUEL MARIA ESPIN CRESPO	FECHA	26/06/2024
VERIFICACIÓN	Pk2jmMQ72K8YCCE9EQ8LU85ENJJ6M	PÁGINA	6781/8857



**APELLIDOS Y NOMBRE / RAZÓN SOCIAL**

LUQUE BONILLA MARIA ISABEL

**NIF**

\*\*\*6018\*

**EXPEDIENTE**

1109615

**RESOLUCIÓN**

CONCESIÓN DE LA AYUDA

**DATOS DE MANTENIMIENTO UNIDADES**

<b>GRUPO DE PAGO</b>	<b>Sup. Dec. Admisible</b>	<b>Sup. Resuelta</b>	<b>Sobredecl.</b>	<b>% Sobredecl.</b>
ZONAS DE LIMITACIONES NATURALES	6,85	6,85	0,00	0,00

**RESUMEN DE PAGOS**

	<b>IMPORTE ( Euros )</b>			
	<b>RESUELTO</b>	<b>FEADER</b>	<b>MAPA</b>	<b>CAPADR</b>
Pago realizado	336,65	286,15	33,03	17,46
A pagar	33,25	28,26	3,26	1,73
<b>TOTAL</b>	<b>369,90</b>	<b>314,41</b>	<b>36,29</b>	<b>19,19</b>

**APLICACIÓN DE REDUCCIONES Y PENALIZACIONES (%)**

<b>Crterios de subvencionabilidad (1)</b>	<b>Presentación tardía</b>	<b>Omisión declaración</b>	<b>Condicionalidad</b>
0,00	0,00	0,00	0,00

**IMPORTE ( Euros )**

Calculado(2)	Reducción	Penalización	Reducción Penalización (3)	Penalización adicional	Resuelto	FEADER	MAPA	CAPADR
369,90 €	0,00 €	0,00 €	0,00 €	0,00 €	369,90 €	314,42 €	36,29 €	19,19 €
Importe Unitario:	54,00 €	Nuevo Importe Unitario:	54,00 €					

**RECINTOS PROPUESTOS**

<b>REF.</b>	<b>REFERENCIA SIGPAC</b>	<b>CULTIVO</b>	<b>S/R</b>	<b>USO SIGPAC</b>	<b>Sup. Dec. admisible</b>	<b>Sup. Campo</b>	<b>Sup. Determ.</b>	<b>Sup. Resuelta</b>
-112446	23-060-033-00080-0003	OLIVAR	S		0,40		0,40	0,40
1700000006301154	23-060-032-00347-0002	OLIVAR	S		0,44		0,44	0,44
1700000006301155	23-060-036-00025-0002	OLIVAR	S		0,02		0,02	0,02
1700000006301156	23-060-036-00027-0001	OLIVAR	S		0,01		0,01	0,01
1700000006301157	23-060-036-00028-0001	OLIVAR	S		0,42		0,42	0,42
1700000006301158	23-060-036-00019-0004	OLIVAR	S		0,04		0,04	0,04
1700000006301160	23-060-036-00033-0002	OLIVAR	S		0,83		0,83	0,83
1700000006301162	23-060-032-00348-0002	OLIVAR	S		0,03		0,03	0,03
1700000006301164	23-060-035-00054-0002	OLIVAR	S		0,40		0,40	0,40
1700000006301165	23-060-033-00080-0003	OLIVAR	S		0,84		0,84	0,84
1700000007234462	23-060-033-00130-0001	OLIVAR	S		0,28		0,28	0,28
1700000007234463	23-060-034-00283-0003	OLIVAR	S		0,32		0,32	0,32
1700000007234464	23-060-032-00349-0002	OLIVAR	S		2,42		2,42	2,42
1700000007234465	23-060-032-00348-0002	OLIVAR	S		0,06		0,06	0,06
1700000007234468	23-060-032-00349-0012	OLIVAR	S		0,06		0,06	0,06
1700000007234469	23-060-032-00359-0001	OLIVAR	S		0,18		0,18	0,18
1700000007234472	23-060-034-00283-0004	OLIVAR	S		0,10		0,10	0,10

(1) Con incidencias que retienen pago o deniegan el expediente.

(2) Se calcula sobre superficie declarada admisible.

(3) Aplicación del artículo 16 bis del RD 147/2023.

Puede verificar la integridad de una copia de este documento mediante la lectura del código QR adjunto o mediante el acceso a la dirección <https://ws050.juntadeandalucia.es/verificarFirma> indicando el código de VERIFICACIÓN

FIRMADO POR	RAQUEL MARIA ESPIN CRESPO	FECHA	26/06/2024
VERIFICACIÓN	Pk2jmMQ72K8YCC9EQ8LU85ENJJ6M	PÁGINA	6782/8857



**APELLIDOS Y NOMBRE / RAZÓN SOCIAL**

LUQUE CAMACHO LUIS

**NIF**

\*\*\*\*4354\*

**EXPEDIENTE**

1021188

**RESOLUCIÓN**

CONCESIÓN DE LA AYUDA

**DATOS DE MANTENIMIENTO UNIDADES****GRUPO DE PAGO**

ZONAS DE LIMITACIONES NATURALES

**Sup. Dec.  
Admisible**

11,25

**Sup.  
Resuelta**

11,25

**Sobredecl.**

0,00

**% Sobredecl.**

0,00

**RESUMEN DE PAGOS**

	<b>IMPORTE ( Euros )</b>			
	<b>RESUELTO</b>	<b>FEADER</b>	<b>MAPA</b>	<b>CAPADR</b>
Pago realizado	552,89	469,96	54,24	28,69
A pagar	54,61	46,42	5,36	2,83
<b>TOTAL</b>	<b>607,50</b>	<b>516,38</b>	<b>59,60</b>	<b>31,52</b>

**APLICACIÓN DE REDUCCIONES Y PENALIZACIONES (%)**

<b>Criterios de subvencionabilidad (1)</b>	<b>Presentación tardía</b>	<b>Omisión declaración</b>	<b>Condicionabilidad</b>
0,00	0,00	0,00	0,00

**IMPORTE ( Euros )**

Calculado(2)	Reducción	Penalización	Reducción Penalización (3)	Penalización adicional	Resuelto	FEADER	MAPA	CAPADR
607,50 €	0,00 €	0,00 €	0,00 €	0,00 €	607,50 €	516,38 €	59,60 €	31,52 €
Importe Unitario:	54,00 €	Nuevo Importe Unitario:	54,00 €					

**RECINTOS PROPUESTOS**

<b>REF.</b>	<b>REFERENCIA SIGPAC</b>	<b>CULTIVO</b>	<b>S/R</b>	<b>USO SIGPAC</b>	<b>Sup. Dec. admisible</b>	<b>Sup. Campo</b>	<b>Sup. Determ.</b>	<b>Sup. Resuelta</b>
1700000006811134	23-003-012-00088-0005	OLIVAR	S		0,12		0,12	0,12
1700000006811135	23-003-012-00309-0002	OLIVAR	S		11,10		11,10	11,10
1700000006811136	23-003-012-09023-0002	OLIVAR	S		0,03		0,03	0,03

(1) Con incidencias que retienen pago o deniegan el expediente.

(2) Se calcula sobre superficie declarada admisible.

(3) Aplicación del artículo 16 bis del RD 147/2023.

Puede verificar la integridad de una copia de este documento mediante la lectura del código QR adjunto o mediante el acceso a la dirección <https://ws050.juntadeandalucia.es/verificarFirma> indicando el código de VERIFICACIÓN

FIRMADO POR	RAQUEL MARIA ESPIN CRESPO	FECHA	26/06/2024
VERIFICACIÓN	Pk2jmMQ72K8YCCE9EQ8LU85ENJJ6M	PÁGINA	6783/8857



**APELLIDOS Y NOMBRE / RAZÓN SOCIAL**

LUQUE GUTIERREZ JOSE LUIS

**NIF**

\*\*\*\*5555\*

**EXPEDIENTE**

1128764

**RESOLUCIÓN**

CONCESIÓN DE LA AYUDA

**DATOS DE MANTENIMIENTO UNIDADES****GRUPO DE PAGO**

ZONAS DE LIMITACIONES NATURALES

**Sup. Dec.  
Admisible**

8,18

**Sup.  
Resuelta**

8,18

**Sobredecl.**

0,00

**% Sobredecl.**

0,00

**RESUMEN DE PAGOS**

	<b>IMPORTE ( Euros )</b>			
	<b>RESUELTO</b>	<b>FEADER</b>	<b>MAPA</b>	<b>CAPADR</b>
Pago realizado	402,01	341,71	39,43	20,87
A pagar	39,71	33,75	3,90	2,06
<b>TOTAL</b>	<b>441,72</b>	<b>375,46</b>	<b>43,33</b>	<b>22,93</b>

**APLICACIÓN DE REDUCCIONES Y PENALIZACIONES (%)**

<b>Criterios de subvencionabilidad (1)</b>	<b>Presentación tardía</b>	<b>Omisión declaración</b>	<b>Condicionalidad</b>
0,00	0,00	0,00	0,00

**IMPORTE ( Euros )**

Calculado(2)	Reducción	Penalización	Reducción Penalización (3)	Penalización adicional	Resuelto	FEADER	MAPA	CAPADR
441,72 €	0,00 €	0,00 €	0,00 €	0,00 €	441,72 €	375,46 €	43,33 €	22,93 €
Importe Unitario:	54,00 €	Nuevo Importe Unitario:	54,00 €					

**RECINTOS PROPUESTOS**

<b>REF.</b>	<b>REFERENCIA SIGPAC</b>	<b>CULTIVO</b>	<b>S/R</b>	<b>USO SIGPAC</b>	<b>Sup. Dec. admisible</b>	<b>Sup. Campo</b>	<b>Sup. Determ.</b>	<b>Sup. Resuelta</b>
170000005476711	23-060-025-00209-0001	OLIVAR	S		0,59		0,59	0,59
1700000006165502	23-060-020-00041-0001	OLIVAR	S		0,70		0,70	0,70
1700000006165503	23-060-026-00064-0005	OLIVAR	S		0,01		0,01	0,01
1700000006165505	23-060-026-00068-0004	OLIVAR	S		0,01		0,01	0,01
1700000006165506	23-060-025-00206-0001	OLIVAR	S		0,01		0,01	0,01
1700000006165507	23-060-025-00207-0003	OLIVAR	S		0,27		0,27	0,27
1700000006165510	23-060-023-00168-0002	OLIVAR	S		1,12		1,12	1,12
1700000006165511	23-060-023-09005-0019	OLIVAR	S		0,01		0,01	0,01
1700000006165516	23-060-024-00001-0001	OLIVAR	S		0,89		0,89	0,89
1700000006165517	23-060-024-00002-0002	OLIVAR	S		0,04		0,04	0,04
1700000006165518	23-060-026-00066-0001	OLIVAR	S		0,72		0,72	0,72
1700000006165519	23-060-025-00204-0007	OLIVAR	S		1,04		1,04	1,04
1700000006165520	23-060-025-00207-0001	OLIVAR	S		1,49		1,49	1,49
1700000006165525	23-060-025-00203-0004	OLIVAR	S		0,01		0,01	0,01
1700000006165526	23-060-025-00204-0005	OLIVAR	S		1,27		1,27	1,27

(1) Con incidencias que retienen pago o deniegan el expediente.

(2) Se calcula sobre superficie declarada admisible.

(3) Aplicación del artículo 16 bis del RD 147/2023.

Puede verificar la integridad de una copia de este documento mediante la lectura del código QR adjunto o mediante el acceso a la dirección <https://ws050.juntadeandalucia.es/verificarFirma> indicando el código de VERIFICACIÓN

FIRMADO POR	RAQUEL MARIA ESPIN CRESPO	FECHA	26/06/2024
VERIFICACIÓN	Pk2jmMQ72K8YCCE9EQ8LU85ENJJ6M	PÁGINA	6784/8857





**APELLIDOS Y NOMBRE / RAZÓN SOCIAL**

LUQUE IBAÑEZ JOSE MANUEL

**NIF**  
\*\*\*\*2528\*

**EXPEDIENTE**  
1022941

**RESOLUCIÓN**  
CONCESIÓN DE LA AYUDA

**DATOS DE MANTENIMIENTO UNIDADES**

**GRUPO DE PAGO**

ZONAS DE LIMITACIONES NATURALES

Sup. Dec. Admisible	Sup. Resuelta	Sobredecl.	% Sobredecl.
2,65	2,65	0,00	0,00

**RESUMEN DE PAGOS**

	IMPORTE ( Euros )			
	RESUELTO	FEADER	MAPA	CAPADR
Pago realizado	130,24	110,70	12,78	6,75
A pagar	12,86	10,93	1,26	0,67
<b>TOTAL</b>	<b>143,10</b>	<b>121,63</b>	<b>14,04</b>	<b>7,42</b>

**APLICACIÓN DE REDUCCIONES Y PENALIZACIONES (%)**

Criterios de subvencionabilidad (1)	Presentación tardía	Omisión declaración	Condicionalidad
0,00	0,00	0,00	0,00

**IMPORTE ( Euros )**

Calculado(2)	Reducción	Penalización	Reducción Penalización (3)	Penalización adicional	Resuelto	FEADER	MAPA	CAPADR
143,10 €	0,00 €	0,00 €	0,00 €	0,00 €	143,10 €	121,64 €	14,04 €	7,42 €
Importe Unitario:	54,00 €	Nuevo Importe Unitario:	54,00 €					

**RECINTOS PROPUESTOS**

REF.	REFERENCIA SIGPAC	CULTIVO	S/R	USO SIGPAC	Sup. Dec. admisible	Sup. Campo	Sup. Determ.	Sup. Resuelta
170000006556336	14-004-011-00046-0001	OLIVAR	S		2,65		2,65	2,65

(1) Con incidencias que retienen pago o deniegan el expediente.  
 (2) Se calcula sobre superficie declarada admisible.  
 (3) Aplicación del artículo 16 bis del RD 147/2023.

Puede verificar la integridad de una copia de este documento mediante la lectura del código QR adjunto o mediante el acceso a la dirección <https://ws050.juntadeandalucia.es/verificarFirma> indicando el código de VERIFICACIÓN

FIRMADO POR	RAQUEL MARIA ESPIN CRESPO	FECHA	26/06/2024
VERIFICACIÓN	Pk2jmMQ72K8YCCE9EQ8LU85ENJJ6M	PÁGINA	6785/8857





**APELLIDOS Y NOMBRE / RAZÓN SOCIAL**

LUQUE LUJANO ANTONIO

**NIF**

\*\*\*\*1258\*

**EXPEDIENTE**

1178430

**RESOLUCIÓN**

CONCESIÓN DE LA AYUDA

**DATOS DE MANTENIMIENTO UNIDADES**

**GRUPO DE PAGO**

ZONAS DE LIMITACIONES NATURALES

**Sup. Dec. Admisible**

1,98

**Sup. Resuelta**

1,98

**Sobredecl.**

0,00

**% Sobredecl.**

0,00

**RESUMEN DE PAGOS**

	<b>IMPORTE ( Euros )</b>			
	<b>RESUELTO</b>	<b>FEADER</b>	<b>MAPA</b>	<b>CAPADR</b>
Pago realizado	97,31	82,71	9,55	5,05
A pagar	9,61	8,17	0,94	0,50
<b>TOTAL</b>	<b>106,92</b>	<b>90,88</b>	<b>10,49</b>	<b>5,55</b>

**APLICACIÓN DE REDUCCIONES Y PENALIZACIONES (%)**

<b>Criterios de subvencionabilidad (1)</b>	<b>Presentación tardía</b>	<b>Omisión declaración</b>	<b>Condicionalidad</b>
0,00	0,00	0,00	0,00

**IMPORTE ( Euros )**

Calculado(2)	Reducción	Penalización	Reducción Penalización (3)	Penalización adicional	Resuelto	FEADER	MAPA	CAPADR
106,92 €	0,00 €	0,00 €	0,00 €	0,00 €	106,92 €	90,88 €	10,49 €	5,55 €
Importe Unitario:	54,00 €	Nuevo Importe Unitario:	54,00 €					

**RECINTOS PROPUESTOS**

<b>REF.</b>	<b>REFERENCIA SIGPAC</b>	<b>CULTIVO</b>	<b>S/R</b>	<b>USO SIGPAC</b>	<b>Sup. Dec. admisible</b>	<b>Sup. Campo</b>	<b>Sup. Determ.</b>	<b>Sup. Resuelta</b>
5121803	23-060-026-00248-0001	OLIVAR	S		1,24		1,24	1,24
1700000005140016	23-060-026-00008-0002	OLIVAR	S		0,58		0,58	0,58
1700000005140023	23-060-026-09018-0009	OLIVAR	S		0,07		0,07	0,07
1700000005140024	23-060-028-00192-0003	OLIVAR	S		0,01		0,01	0,01
1700000005140025	23-060-028-00362-0001	OLIVAR	S		0,02		0,02	0,02
1700000005140026	23-060-028-09033-0017	OLIVAR	S		0,06		0,06	0,06

(1) Con incidencias que retienen pago o deniegan el expediente.  
 (2) Se calcula sobre superficie declarada admisible.  
 (3) Aplicación del artículo 16 bis del RD 147/2023.

Puede verificar la integridad de una copia de este documento mediante la lectura del código QR adjunto o mediante el acceso a la dirección <a href="https://ws050.juntadeandalucia.es/verificarFirma">https://ws050.juntadeandalucia.es/verificarFirma</a> indicando el código de VERIFICACIÓN				
FIRMADO POR	RAQUEL MARIA ESPIN CRESPO	FECHA	26/06/2024	
VERIFICACIÓN	Pk2jmMQ72K8YCCE9EQ8LU85ENJJ6M	PÁGINA	6786/8857	



**APELLIDOS Y NOMBRE / RAZÓN SOCIAL**

LUQUE PULIDO MARIA DE LAS NIEVES

**NIF**

\*\*\*\*6787\*

**EXPEDIENTE**

1140947

**RESOLUCIÓN**

CONCESIÓN DE LA AYUDA

**DATOS DE MANTENIMIENTO UNIDADES****GRUPO DE PAGO**

ZONAS DE LIMITACIONES NATURALES

**Sup. Dec.  
Admisible**

3,93

**Sup.  
Resuelta**

3,93

**Sobredecl.**

0,00

**% Sobredecl.**

0,00

**RESUMEN DE PAGOS**

	<b>IMPORTE ( Euros )</b>			
	<b>RESUELTO</b>	<b>FEADER</b>	<b>MAPA</b>	<b>CAPADR</b>
Pago realizado	193,14	164,17	18,95	10,02
A pagar	19,08	16,22	1,87	0,99
<b>TOTAL</b>	<b>212,22</b>	<b>180,39</b>	<b>20,82</b>	<b>11,01</b>

**APLICACIÓN DE REDUCCIONES Y PENALIZACIONES (%)**

<b>Criterios de subvencionabilidad (1)</b>	<b>Presentación tardía</b>	<b>Omisión declaración</b>	<b>Condicionalidad</b>
0,00	0,00	0,00	0,00

**IMPORTE ( Euros )**

Calculado(2)	Reducción	Penalización	Reducción Penalización (3)	Penalización adicional	Resuelto	FEADER	MAPA	CAPADR
212,22 €	0,00 €	0,00 €	0,00 €	0,00 €	212,22 €	180,39 €	20,82 €	11,01 €
Importe Unitario:	54,00 €	Nuevo Importe Unitario:	54,00 €					

**RECINTOS PROPUESTOS**

REF.	REFERENCIA SIGPAC	CULTIVO	S/R	USO	Sup. Dec. admisible	Sup. Campo	Sup. Determ.	Sup. Resuelta
				SIGPAC				
1700000006191303	23-060-001-00070-0002	OLIVAR	S		1,17		1,17	1,17
1700000006191304	23-060-053-00020-0001	OLIVAR	S		0,44		0,44	0,44
1700000006191307	23-060-051-00285-0001	OLIVAR	S		0,69		0,69	0,69
1700000006191308	23-060-051-00453-0002	OLIVAR	S		1,63		1,63	1,63

(1) Con incidencias que retienen pago o deniegan el expediente.

(2) Se calcula sobre superficie declarada admisible.

(3) Aplicación del artículo 16 bis del RD 147/2023.

Puede verificar la integridad de una copia de este documento mediante la lectura del código QR adjunto o mediante el acceso a la dirección <https://ws050.juntadeandalucia.es/verificarFirma> indicando el código de VERIFICACIÓN

FIRMADO POR	RAQUEL MARIA ESPIN CRESPO	FECHA	26/06/2024
VERIFICACIÓN	Pk2jmMQ72K8YCCE9EQ8LU85ENJJ6M	PÁGINA	6787/8857



**APELLIDOS Y NOMBRE / RAZÓN SOCIAL**

LUQUE RAMIREZ ANTONIO JESUS

**NIF**

\*\*\*\*7380\*

**EXPEDIENTE**

1032022

**RESOLUCIÓN**

CONCESIÓN DE LA AYUDA

**DATOS DE MANTENIMIENTO UNIDADES****GRUPO DE PAGO**

ZONAS DE LIMITACIONES NATURALES

**Sup. Dec.  
Admisible**

6,11

**Sup.  
Resuelta**

6,11

**Sobredecl.**

0,00

**% Sobredecl.**

0,00

**RESUMEN DE PAGOS**

	<b>IMPORTE ( Euros )</b>			
	<b>RESUELTO</b>	<b>FEADER</b>	<b>MAPA</b>	<b>CAPADR</b>
Pago realizado	300,28	255,24	29,46	15,58
A pagar	29,66	25,21	2,91	1,54
<b>TOTAL</b>	<b>329,94</b>	<b>280,45</b>	<b>32,37</b>	<b>17,12</b>

**APLICACIÓN DE REDUCCIONES Y PENALIZACIONES (%)**

<b>Criterios de subvencionabilidad (1)</b>	<b>Presentación tardía</b>	<b>Omisión declaración</b>	<b>Condicionalidad</b>
0,00	0,00	0,00	0,00

**IMPORTE ( Euros )**

Calculado(2)	Reducción	Penalización	Reducción Penalización (3)	Penalización adicional	Resuelto	FEADER	MAPA	CAPADR
329,94 €	0,00 €	0,00 €	0,00 €	0,00 €	329,94 €	280,45 €	32,37 €	17,12 €
Importe Unitario:	54,00 €	Nuevo Importe Unitario:	54,00 €					

**RECINTOS PROPUESTOS**

<b>REF.</b>	<b>REFERENCIA SIGPAC</b>	<b>CULTIVO</b>	<b>S/R</b>	<b>USO SIGPAC</b>	<b>Sup. Dec. admisible</b>	<b>Sup. Campo</b>	<b>Sup. Determ.</b>	<b>Sup. Resuelta</b>
-1218259	23-060-062-00142-0001	OLIVAR	S		0,10		0,10	0,10
1700000004581698	23-060-077-00122-0001	OLIVAR	S		1,45		1,45	1,45
1700000004581699	23-060-077-00123-0001	OLIVAR	S		0,01		0,01	0,01
1700000004581700	23-060-077-00123-0001	OLIVAR	S		0,02		0,02	0,02
1700000004581702	23-060-059-00034-0003	OLIVAR	S		0,02		0,02	0,02
1700000004581703	23-060-059-00037-0001	OLIVAR	S		0,78		0,78	0,78
1700000004581704	23-060-059-00038-0002	OLIVAR	S		0,68		0,68	0,68
1700000004581705	23-060-059-00041-0002	OLIVAR	S		0,31		0,31	0,31
1700000004581706	23-060-062-00086-0001	OLIVAR	S		1,51		1,51	1,51
1700000004581707	23-060-062-00092-0002	OLIVAR	S		0,05		0,05	0,05
1700000004581708	23-060-069-00028-0001	OLIVAR	S		1,16		1,16	1,16
1700000004581709	23-060-069-00029-0001	OLIVAR	S		0,02		0,02	0,02

(1) Con incidencias que retienen pago o deniegan el expediente.

(2) Se calcula sobre superficie declarada admisible.

(3) Aplicación del artículo 16 bis del RD 147/2023.

Puede verificar la integridad de una copia de este documento mediante la lectura del código QR adjunto o mediante el acceso a la dirección <https://ws050.juntadeandalucia.es/verificarFirma> indicando el código de VERIFICACIÓN

FIRMADO POR	RAQUEL MARIA ESPIN CRESPO	FECHA	26/06/2024
VERIFICACIÓN	Pk2jmMQ72K8YCCE9EQ8LU85ENJJ6M	PÁGINA	6788/8857



**APELLIDOS Y NOMBRE / RAZÓN SOCIAL**

LUQUE RAMIREZ CARMELO JOSE

**NIF**

\*\*\*\*2718\*

**EXPEDIENTE**

1246165

**RESOLUCIÓN**

CONCESIÓN DE LA AYUDA

**DATOS DE MANTENIMIENTO UNIDADES**

<b>GRUPO DE PAGO</b>	<b>Sup. Dec. Admisible</b>	<b>Sup. Resuelta</b>	<b>Sobredecl.</b>	<b>% Sobredecl.</b>
ZONAS DE LIMITACIONES NATURALES	14,06	14,06	0,00	0,00

**RESUMEN DE PAGOS**

	<b>IMPORTE ( Euros )</b>			
	<b>RESUELTO</b>	<b>FEADER</b>	<b>MAPA</b>	<b>CAPADR</b>
Pago realizado	691,48	587,75	67,83	35,89
A pagar	67,76	57,60	6,65	3,51
<b>TOTAL</b>	<b>759,24</b>	<b>645,35</b>	<b>74,48</b>	<b>39,40</b>

**APLICACIÓN DE REDUCCIONES Y PENALIZACIONES (%)**

<b>Crterios de subvencionabilidad (1)</b>	<b>Presentación tardía</b>	<b>Omisión declaración</b>	<b>Condicionalidad</b>
0,00	0,00	0,00	0,00

**IMPORTE ( Euros )**

Calculado(2)	Reducción	Penalización	Reducción Penalización (3)	Penalización adicional	Resuelto	FEADER	MAPA	CAPADR
759,24 €	0,00 €	0,00 €	0,00 €	0,00 €	759,24 €	645,35 €	74,48 €	39,41 €
Importe Unitario:	54,00 €	Nuevo Importe Unitario:	54,00 €					

**RECINTOS PROPUESTOS**

<b>REF.</b>	<b>REFERENCIA SIGPAC</b>	<b>CULTIVO</b>	<b>USO SIGPAC</b>	<b>Sup. Dec. admisible</b>	<b>Sup. Campo</b>	<b>Sup. Determ.</b>	<b>Sup. Resuelta</b>
-1575122	23-003-021-00222-0003	OLIVAR	S	0,16		0,16	0,16
-1574415	23-003-021-09007-0002	OLIVAR	S	0,02		0,02	0,02
-1574414	23-003-021-00225-0002	OLIVAR	S	1,70		1,70	1,70
-1126530	23-003-016-00212-0004	OLIVAR	S	0,23		0,23	0,23
-1126492	23-003-015-00013-0002	OLIVAR	S	4,77		4,77	4,77
-105736	23-003-015-00010-0001	OLIVAR	S	0,01		0,01	0,00
1700000002952578	23-003-023-00151-0002	OLIVAR	S	0,51		0,51	0,51
1700000002952579	23-003-022-00145-0001	OLIVAR	S	0,75		0,75	0,75
1700000002952580	23-003-023-00151-0001	OLIVAR	S	0,26		0,26	0,26
1700000002952581	23-003-022-00145-0002	OLIVAR	S	0,21		0,21	0,21
1700000003055358	23-003-016-00199-0001	OLIVAR	R	0,91		0,91	0,91
1700000004460179	23-003-022-00224-0001	OLIVAR	S	0,35		0,35	0,35
1700000004460180	23-003-023-00684-0001	OLIVAR	S	1,07		1,07	1,07
1700000004460181	23-003-023-00038-0001	OLIVAR	S	0,06		0,06	0,06
1700000004460182	23-003-023-00039-0001	OLIVAR	S	0,84		0,84	0,84
1700000004726026	23-003-023-00034-0001	OLIVAR	R	2,22		2,22	2,22

**INCIDENCIAS****INCIDENCIA DESCRIPCIÓN**

- 218 Superficie bruta de cruce en un recinto en el conjunto de las solicitudes supera superficie total que SIGPAC establece para él.  
 Recinto:23-003-015-00010-00001 Cultivo:101010 OLIVAR-PICUAL Secano Suma de superficies declaradas para este recinto por todos los solicitantes (Áreas):70 Superficie SIGPAC medida para este recinto (Áreas):67 Exceso de superficie declarada (Hectáreas):0,03 Suma de superficies declaradas para este recinto por el solicitante (Áreas):1

(1) Con incidencias que retienen pago o deniegan el expediente.  
 (2) Se calcula sobre superficie declarada admisible.  
 (3) Aplicación del artículo 16 bis del RD 147/2023.

Puede verificar la integridad de una copia de este documento mediante la lectura del código QR adjunto o mediante el acceso a la dirección <https://ws050.juntadeandalucia.es/verificarFirma> indicando el código de VERIFICACIÓN

FIRMADO POR	RAQUEL MARIA ESPIN CRESPO	FECHA	26/06/2024
VERIFICACIÓN	Pk2jmMQ72K8YCC9E9EQ8LU85ENJJ6M	PÁGINA	6789/8857



**APELLIDOS Y NOMBRE / RAZÓN SOCIAL**

LUQUE RAMIREZ JOSE LUIS

**NIF**

\*\*\*\*1655\*

**EXPEDIENTE**

1098981

**RESOLUCIÓN**

CONCESIÓN DE LA AYUDA

**DATOS DE MANTENIMIENTO UNIDADES**

<b>GRUPO DE PAGO</b>	<b>Sup. Dec. Admisible</b>	<b>Sup. Resuelta</b>	<b>Sobredecl.</b>	<b>% Sobredecl.</b>
ZONAS DE LIMITACIONES NATURALES	12,79	12,79	0,00	0,00

**RESUMEN DE PAGOS**

	<b>IMPORTE ( Euros )</b>			
	<b>RESUELTO</b>	<b>FEADER</b>	<b>MAPA</b>	<b>CAPADR</b>
Pago realizado	629,55	535,12	61,76	32,67
A pagar	61,11	51,94	5,99	3,18
<b>TOTAL</b>	<b>690,66</b>	<b>587,06</b>	<b>67,75</b>	<b>35,85</b>

**APLICACIÓN DE REDUCCIONES Y PENALIZACIONES (%)**

<b>Crterios de subvencionabilidad (1)</b>	<b>Presentación tardía</b>	<b>Omisión declaración</b>	<b>Condicionalidad</b>
0,00	0,00	0,00	0,00

**IMPORTE ( Euros )**

Calculado(2)	Reducción	Penalización	Reducción Penalización (3)	Penalización adicional	Resuelto	FEADER	MAPA	CAPADR
690,66 €	0,00 €	0,00 €	0,00 €	0,00 €	690,66 €	587,06 €	67,75 €	35,85 €
Importe Unitario:	54,00 €	Nuevo Importe Unitario:	54,00 €					

**RECINTOS PROPUESTOS**

<b>REF.</b>	<b>REFERENCIA SIGPAC</b>	<b>CULTIVO</b>	<b>USO S/R SIGPAC</b>	<b>Sup. Dec. admisible</b>	<b>Sup. Campo</b>	<b>Sup. Determ.</b>	<b>Sup. Resuelta</b>
-1252127	23-060-030-00054-0001	OLIVAR	S	0,37		0,37	0,37
-1252126	23-060-030-00053-0001	OLIVAR	S	0,66		0,66	0,66
-1252125	23-060-030-00052-0001	OLIVAR	S	0,54		0,54	0,54
1700000005251817	23-003-041-00146-0002	OLIVAR	S	0,53		0,53	0,53
1700000005251818	23-003-042-00708-0001	OLIVAR	S	0,55		0,55	0,55
1700000005251819	23-003-042-00726-0001	OLIVAR	S	0,76		0,76	0,76
1700000005251820	23-003-042-00563-0001	OLIVAR	S	0,38		0,38	0,38
1700000005251821	23-003-042-00564-0001	OLIVAR	S	0,04		0,04	0,04
1700000005251822	23-003-044-00042-0001	OLIVAR	S	2,17		2,17	2,17
1700000005251823	23-003-042-00549-0001	OLIVAR	S	0,61		0,61	0,61
1700000005251824	23-003-042-00550-0001	OLIVAR	S	0,05		0,05	0,05
1700000005251829	23-060-059-00060-0001	OLIVAR	S	1,16		1,16	1,14
1700000005251830	23-060-060-00015-0002	OLIVAR	S	0,70		0,70	0,70
1700000005251832	23-060-028-00099-0001	OLIVAR	S	1,04		1,04	1,04
1700000005251833	23-060-030-00022-0001	OLIVAR	S	0,08		0,08	0,08
1700000005251834	23-060-030-00027-0001	OLIVAR	S	1,52		1,52	1,52
1700000005251836	23-003-044-00144-0001	OLIVAR	S	1,65		1,65	1,65

**INCIDENCIAS****INCIDENCIA DESCRIPCIÓN**

4272 Verifica que las líneas de declaración de las Solicitudes Únicas no tienen solapes con la capa de Retroactividad Gráfica (ambas de la misma campaña) a nivel de expediente/línea de declaración gráfica de la solicitud.  
Recinto:23-060-059-00060-00001 Cultivo: - Agregado de la referencia del recinto.:0 Zona de la referencia del recinto.:0 Superficie solapada.:0,02 Id. Incid.:95145567

(1) Con incidencias que retienen pago o deniegan el expediente.

(2) Se calcula sobre superficie declarada admisible.

(3) Aplicación del artículo 16 bis del RD 147/2023.

Puede verificar la integridad de una copia de este documento mediante la lectura del código QR adjunto o mediante el acceso a la dirección <https://ws050.juntadeandalucia.es/verificarFirma> indicando el código de VERIFICACIÓN

FIRMADO POR	RAQUEL MARIA ESPIN CRESPO	FECHA	26/06/2024
VERIFICACIÓN	Pk2jmMQ72K8YCC9E9EQ8LU85ENJJ6M	PÁGINA	6790/8857



**APELLIDOS Y NOMBRE / RAZÓN SOCIAL**

LUQUE RODRIGUEZ PEDRO RAMON

**NIF**

\*\*\*\*2286\*

**EXPEDIENTE**

1226257

**RESOLUCIÓN**

CONCESIÓN DE LA AYUDA

**DATOS DE MANTENIMIENTO UNIDADES**

<b>GRUPO DE PAGO</b>	<b>Sup. Dec. Admisible</b>	<b>Sup. Resuelta</b>	<b>Sobredecl.</b>	<b>% Sobredecl.</b>
ZONAS DE LIMITACIONES NATURALES	17,11	17,11	0,00	0,00

**RESUMEN DE PAGOS**

	<b>IMPORTE ( Euros )</b>			
	<b>RESUELTO</b>	<b>FEADER</b>	<b>MAPA</b>	<b>CAPADR</b>
Pago realizado	820,14	697,12	80,45	42,57
A pagar	81,01	68,86	7,95	4,20
<b>TOTAL</b>	<b>901,15</b>	<b>765,98</b>	<b>88,40</b>	<b>46,77</b>

**APLICACIÓN DE REDUCCIONES Y PENALIZACIONES (%)**

<b>Crterios de subvencionabilidad (1)</b>	<b>Presentación tardía</b>	<b>Omisión declaración</b>	<b>Condicionalidad</b>
0,00	0,00	0,00	0,00

**IMPORTE ( Euros )**

Calculado(2)	Reducción	Penalización	Reducción Penalización (3)	Penalización adicional	Resuelto	FEADER	MAPA	CAPADR
901,15 €	0,00 €	0,00 €	0,00 €	0,00 €	901,15 €	765,98 €	88,40 €	46,77 €
<b>Importe Unitario:</b>	<b>54,00 €</b>	<b>Nuevo Importe Unitario:</b>	<b>52,67 €</b>					

**RECINTOS PROPUESTOS**

<b>REF.</b>	<b>REFERENCIA SIGPAC</b>	<b>CULTIVO</b>	<b>USO S/R SIGPAC</b>	<b>Sup. Dec. admisible</b>	<b>Sup. Campo</b>	<b>Sup. Determ.</b>	<b>Sup. Resuelta</b>
4105130	23-092-081-00196-0003	OLIVAR	S	0,32		0,32	0,32
1700000006317979	23-075-014-00330-0001	OLIVAR	S	0,42		0,42	0,42
1700000006317980	23-088-016-00088-0001	OLIVAR	S	0,57		0,57	0,57
1700000006317981	23-088-016-00090-0001	OLIVAR	S	0,57		0,57	0,57
1700000006317982	23-088-016-00091-0001	OLIVAR	S	0,62		0,62	0,62
1700000006317983	23-088-009-00140-0003	OLIVAR	S	2,09		2,09	2,09
1700000006317984	23-088-009-00038-0001	OLIVAR	S	2,39		2,39	2,39
1700000006317985	23-088-004-00160-0001	OLIVAR	S	0,71		0,71	0,71
1700000006317986	23-088-010-00554-0002	OLIVAR	S	1,71		1,71	1,71
1700000006317987	23-088-010-00529-0001	OLIVAR	S	1,00		1,00	1,00
1700000006317988	23-075-014-00332-0003	OLIVAR	S	0,24		0,24	0,24
1700000006317989	23-092-090-00494-0001	OLIVAR	S	0,66		0,66	0,66
1700000006317990	23-088-010-00527-0006	OLIVAR	S	2,89		2,89	2,89
1700000006317991	23-075-015-00059-0001	OLIVAR	S	0,44		0,44	0,44
1700000006317992	23-088-010-00528-0001	OLIVAR	S	0,80		0,80	0,80
1700000006317993	23-075-015-00046-0001	OLIVAR	S	0,34		0,34	0,34
1700000006317994	23-075-015-00048-0001	OLIVAR	S	0,31		0,31	0,31
1700000006317995	23-075-014-00331-0001	OLIVAR	S	0,62		0,62	0,62
1700000006317996	23-092-082-00259-0001	OLIVAR	R	0,41		0,41	0,41

(1) Con incidencias que retienen pago o deniegan el expediente.

(2) Se calcula sobre superficie declarada admisible.

(3) Aplicación del artículo 16 bis del RD 147/2023.

Puede verificar la integridad de una copia de este documento mediante la lectura del código QR adjunto o mediante el acceso a la dirección <https://ws050.juntadeandalucia.es/verificarFirma> indicando el código de VERIFICACIÓN

FIRMADO POR	RAQUEL MARIA ESPIN CRESPO	FECHA	26/06/2024
VERIFICACIÓN	Pk2jmMQ72K8YCC9E9EQ8LU85ENJJ6M	PÁGINA	6791/8857





**APELLIDOS Y NOMBRE / RAZÓN SOCIAL**

LUQUE RUIZ MANUEL

**NIF**  
\*\*\*\*8219\*

**EXPEDIENTE**  
1140927

**RESOLUCIÓN**  
CONCESIÓN DE LA AYUDA

**DATOS DE MANTENIMIENTO UNIDADES**

<b>GRUPO DE PAGO</b>	<b>Sup. Dec. Admisible</b>	<b>Sup. Resuelta</b>	<b>Sobredecl.</b>	<b>% Sobredecl.</b>
ZONAS DE LIMITACIONES NATURALES	8,97	8,97	0,00	0,00

**RESUMEN DE PAGOS**

	<b>IMPORTE ( Euros )</b>			
	<b>RESUELTO</b>	<b>FEADER</b>	<b>MAPA</b>	<b>CAPADR</b>
Pago realizado	440,83	374,71	43,25	22,88
A pagar	43,55	37,02	4,27	2,26
<b>TOTAL</b>	<b>484,38</b>	<b>411,73</b>	<b>47,52</b>	<b>25,14</b>

**APLICACIÓN DE REDUCCIONES Y PENALIZACIONES (%)**

<b>Crterios de subvencionabilidad (1)</b>	<b>Presentación tardía</b>	<b>Omisión declaración</b>	<b>Condicionalidad</b>
0,00	0,00	0,00	0,00

**IMPORTE ( Euros )**

Calculado(2)	Reducción	Penalización	Reducción Penalización (3)	Penalización adicional	Resuelto	FEADER	MAPA	CAPADR
484,38 €	0,00 €	0,00 €	0,00 €	0,00 €	484,38 €	411,72 €	47,52 €	25,14 €
Importe Unitario:	54,00 €	Nuevo Importe Unitario:	54,00 €					

**RECINTOS PROPUESTOS**

<b>REF.</b>	<b>REFERENCIA SIGPAC</b>	<b>CULTIVO</b>	<b>USO S/R</b>	<b>Sup. Dec. admisible</b>	<b>Sup. Campo</b>	<b>Sup. Determ.</b>	<b>Sup. Resuelta</b>
-980591	23-003-039-00393-0001	OLIVAR	S	0,03		0,03	0,03
6948506	23-060-056-00062-0001	OLIVAR	S	0,39		0,39	0,39
6948508	23-060-056-00050-0001	OLIVAR	S	0,54		0,54	0,54
6948514	23-060-049-00064-0002	OLIVAR	S	0,76		0,76	0,76
6948528	23-060-056-00061-0001	OLIVAR	S	0,27		0,27	0,27
1700000006266827	23-060-001-00086-0002	OLIVAR	S	0,93		0,93	0,93
1700000006266828	23-060-053-00071-0001	OLIVAR	S	0,49		0,49	0,49
1700000006266829	23-060-053-00116-0001	OLIVAR	S	0,02		0,02	0,02
1700000006266830	23-060-050-00194-0001	OLIVAR	S	0,09		0,09	0,09
1700000006266831	23-060-050-00108-0001	OLIVAR	S	0,94		0,94	0,94
1700000006266832	23-060-051-00154-0001	OLIVAR	S	0,06		0,06	0,06
1700000006266833	23-060-051-00287-0001	OLIVAR	S	0,48		0,48	0,48
1700000006266834	23-060-051-00564-0001	OLIVAR	S	0,13		0,13	0,13
1700000006266835	23-060-057-00010-0001	OLIVAR	S	0,62		0,62	0,62
1700000006266836	23-060-054-00218-0001	OLIVAR	S	0,01		0,01	0,01
1700000006266837	23-060-054-00219-0001	OLIVAR	S	1,19		1,19	1,19
1700000006266838	23-060-054-00221-0001	OLIVAR	S	0,08		0,08	0,08
1700000006266839	23-060-054-00296-0004	OLIVAR	S	0,02		0,02	0,02
1700000006266840	23-060-061-00025-0001	OLIVAR	S	0,31		0,31	0,31
1700000006354331	23-003-039-00054-0002	OLIVAR	S	0,01		0,01	0,01
1700000006354332	23-003-039-00391-0002	OLIVAR	S	0,05		0,05	0,05
1700000006354333	23-003-039-00392-0001	OLIVAR	S	1,55		1,55	1,55

(1) Con incidencias que retienen pago o deniegan el expediente.  
 (2) Se calcula sobre superficie declarada admisible.  
 (3) Aplicación del artículo 16 bis del RD 147/2023.

Puede verificar la integridad de una copia de este documento mediante la lectura del código QR adjunto o mediante el acceso a la dirección <a href="https://ws050.juntadeandalucia.es/verificarFirma">https://ws050.juntadeandalucia.es/verificarFirma</a> indicando el código de VERIFICACIÓN					
FIRMADO POR	RAQUEL MARIA ESPIN CRESPO		FECHA		26/06/2024
VERIFICACIÓN	Pk2jmMQ72K8YCCE9EQ8LU85ENJJ6M		PÁGINA		6792/8857

**APELLIDOS Y NOMBRE / RAZÓN SOCIAL**

LUQUE SERRANO ANA

**NIF**

\*\*\*\*7746\*

**EXPEDIENTE**

1213812

**RESOLUCIÓN**

CONCESIÓN DE LA AYUDA

**DATOS DE MANTENIMIENTO UNIDADES****GRUPO DE PAGO**

ZONAS DE LIMITACIONES NATURALES

**Sup. Dec.  
Admisible**

1,93

**Sup.  
Resuelta**

1,93

**Sobredecl.**

0,00

**% Sobredecl.**

0,00

**RESUMEN DE PAGOS**

	<b>IMPORTE ( Euros )</b>			
	<b>RESUELTO</b>	<b>FEADER</b>	<b>MAPA</b>	<b>CAPADR</b>
Pago realizado	94,85	80,63	9,30	4,92
A pagar	9,37	7,96	0,92	0,49
<b>TOTAL</b>	<b>104,22</b>	<b>88,59</b>	<b>10,22</b>	<b>5,41</b>

**APLICACIÓN DE REDUCCIONES Y PENALIZACIONES (%)**

<b>Criterios de subvencionabilidad (1)</b>	<b>Presentación tardía</b>	<b>Omisión declaración</b>	<b>Condicionalidad</b>
0,00	0,00	0,00	0,00

**IMPORTE ( Euros )**

Calculado(2)	Reducción	Penalización	Reducción Penalización (3)	Penalización adicional	Resuelto	FEADER	MAPA	CAPADR
104,22 €	0,00 €	0,00 €	0,00 €	0,00 €	104,22 €	88,59 €	10,22 €	5,41 €
Importe Unitario:	54,00 €	Nuevo Importe Unitario:	54,00 €					

**RECINTOS PROPUESTOS**

<b>REF.</b>	<b>REFERENCIA SIGPAC</b>	<b>CULTIVO</b>	<b>S/R</b>	<b>USO SIGPAC</b>	<b>Sup. Dec. admisible</b>	<b>Sup. Campo</b>	<b>Sup. Determ.</b>	<b>Sup. Resuelta</b>
5098456	23-003-035-00123-0001	OLIVAR	S		0,77		0,77	0,77
1700000005421511	23-003-035-00143-0002	OLIVAR	S		0,03		0,03	0,03
1700000005421512	23-003-035-00145-0001	OLIVAR	S		0,37		0,37	0,37
1700000005421513	23-003-035-00146-0003	OLIVAR	S		0,02		0,02	0,02
1700000005422831	23-003-037-00152-0001	OLIVAR	S		0,71		0,71	0,71
1700000005422832	23-003-037-00153-0001	OLIVAR	S		0,01		0,01	0,01
1700000005422833	23-003-037-00154-0003	OLIVAR	S		0,02		0,02	0,02

(1) Con incidencias que retienen pago o deniegan el expediente.

(2) Se calcula sobre superficie declarada admisible.

(3) Aplicación del artículo 16 bis del RD 147/2023.

Puede verificar la integridad de una copia de este documento mediante la lectura del código QR adjunto o mediante el acceso a la dirección <https://ws050.juntadeandalucia.es/verificarFirma> indicando el código de VERIFICACIÓN

FIRMADO POR	RAQUEL MARIA ESPIN CRESPO	FECHA	26/06/2024
VERIFICACIÓN	Pk2jmMQ72K8YCCE9EQ8LU85ENJJ6M	PÁGINA	6793/8857



**APELLIDOS Y NOMBRE / RAZÓN SOCIAL**

LUQUE SERRANO ISIDRO MANUEL

**NIF**

\*\*\*\*5090\*

**EXPEDIENTE**

1149477

**RESOLUCIÓN**

CONCESIÓN DE LA AYUDA

**DATOS DE MANTENIMIENTO UNIDADES****GRUPO DE PAGO**

ZONAS DE LIMITACIONES NATURALES

**Sup. Dec.  
Admisible**

3,10

**Sup.  
Resuelta**

3,10

**Sobredecl.**

0,00

**% Sobredecl.**

0,00

**RESUMEN DE PAGOS**

	<b>IMPORTE ( Euros )</b>			
	<b>RESUELTO</b>	<b>FEADER</b>	<b>MAPA</b>	<b>CAPADR</b>
Pago realizado	152,35	129,50	14,94	7,91
A pagar	15,05	12,79	1,48	0,78
<b>TOTAL</b>	<b>167,40</b>	<b>142,29</b>	<b>16,42</b>	<b>8,69</b>

**APLICACIÓN DE REDUCCIONES Y PENALIZACIONES (%)**

<b>Crterios de subvencionabilidad (1)</b>	<b>Presentación tardía</b>	<b>Omisión declaración</b>	<b>Condicionalidad</b>
0,00	0,00	0,00	0,00

**IMPORTE ( Euros )**

Calculado(2)	Reducción	Penalización	Reducción Penalización (3)	Penalización adicional	Resuelto	FEADER	MAPA	CAPADR
167,40 €	0,00 €	0,00 €	0,00 €	0,00 €	167,40 €	142,29 €	16,42 €	8,69 €
Importe Unitario:	54,00 €	Nuevo Importe Unitario:	54,00 €					

**RECINTOS PROPUESTOS**

<b>REF.</b>	<b>REFERENCIA SIGPAC</b>	<b>CULTIVO</b>	<b>S/R</b>	<b>USO SIGPAC</b>	<b>Sup. Dec. admisible</b>	<b>Sup. Campo</b>	<b>Sup. Determ.</b>	<b>Sup. Resuelta</b>
1700000004581308	23-003-035-00123-0001	OLIVAR	S		0,76		0,76	0,76
1700000004581310	23-003-035-00125-0001	OLIVAR	S		0,02		0,02	0,02
1700000006259183	23-003-038-00149-0002	OLIVAR	S		0,03		0,03	0,03
1700000006259184	23-003-038-00150-0001	OLIVAR	S		1,53		1,53	1,53
1700000006259185	23-003-038-00151-0001	OLIVAR	S		0,15		0,15	0,15
1700000006259186	23-003-038-00434-0001	OLIVAR	S		0,21		0,21	0,21
1700000006259187	23-060-042-00306-0009	OLIVAR	S		0,19		0,19	0,19
1700000006259188	23-060-042-00284-0002	OLIVAR	S		0,01		0,01	0,01
1700000006259189	23-060-042-00272-0003	OLIVAR	S		0,01		0,01	0,01
1700000006259190	23-060-042-00306-0009	OLIVAR	S		0,19		0,19	0,19

(1) Con incidencias que retienen pago o deniegan el expediente.

(2) Se calcula sobre superficie declarada admisible.

(3) Aplicación del artículo 16 bis del RD 147/2023.

Puede verificar la integridad de una copia de este documento mediante la lectura del código QR adjunto o mediante el acceso a la dirección <https://ws050.juntadeandalucia.es/verificarFirma> indicando el código de VERIFICACIÓN

FIRMADO POR	RAQUEL MARIA ESPIN CRESPO	FECHA	26/06/2024
VERIFICACIÓN	Pk2jmMQ72K8YCCE9EQ8LU85ENJJ6M	PÁGINA	6794/8857







**APELLIDOS Y NOMBRE / RAZÓN SOCIAL**

LUQUE SERRANO JOSE

**NIF**

\*\*\*\*8788\*

**EXPEDIENTE**

1138112

**RESOLUCIÓN**

CONCESIÓN DE LA AYUDA

**DATOS DE MANTENIMIENTO UNIDADES**

**GRUPO DE PAGO**

ZONAS DE LIMITACIONES NATURALES

**Sup. Dec. Admisible**

9,44

**Sup. Resuelta**

9,44

**Sobredecl.**

0,00

**% Sobredecl.**

0,00

**RESUMEN DE PAGOS**

	<b>IMPORTE ( Euros )</b>			
	<b>RESUELTO</b>	<b>FEADER</b>	<b>MAPA</b>	<b>CAPADR</b>
Pago realizado	463,93	394,35	45,51	24,07
A pagar	45,83	38,96	4,50	2,37
<b>TOTAL</b>	<b>509,76</b>	<b>433,31</b>	<b>50,01</b>	<b>26,44</b>

**APLICACIÓN DE REDUCCIONES Y PENALIZACIONES (%)**

<b>Criterios de subvencionabilidad (1)</b>	<b>Presentación tardía</b>	<b>Omisión declaración</b>	<b>Condicionalidad</b>
0,00	0,00	0,00	0,00

**IMPORTE ( Euros )**

Calculado(2)	Reducción	Penalización	Reducción Penalización (3)	Penalización adicional	Resuelto	FEADER	MAPA	CAPADR
509,76 €	0,00 €	0,00 €	0,00 €	0,00 €	509,76 €	433,30 €	50,01 €	26,45 €
<b>Importe Unitario:</b>	<b>54,00 €</b>	<b>Nuevo Importe Unitario:</b>	<b>54,00 €</b>					

**RECINTOS PROPUESTOS**

<b>REF.</b>	<b>REFERENCIA SIGPAC</b>	<b>CULTIVO</b>	<b>USO S/R</b>	<b>Sup. Dec. admisible</b>	<b>Sup. Campo</b>	<b>Sup. Determ.</b>	<b>Sup. Resuelta</b>
-1264564	23-003-023-00786-0007	OLIVAR	S	0,02		0,02	0,02
-1264562	23-003-023-00562-0007	OLIVAR	S	0,01		0,01	0,01
-523290	23-060-034-00172-0002	OLIVAR	S	1,11		1,11	1,11
-491690	23-060-034-00172-0003	OLIVAR	S	0,46		0,46	0,46
5089891	23-003-035-00123-0001	OLIVAR	S	0,72		0,72	0,72
5104083	23-003-036-09007-0004	OLIVAR	S	0,01		0,01	0,01
5116863	23-060-042-00287-0002	OLIVAR	S	1,83		1,83	1,83
6922567	23-060-042-00244-0006	OLIVAR	S	0,47		0,47	0,47
1700000004581309	23-003-035-00124-0001	OLIVAR	S	0,02		0,02	0,02
1700000004581311	23-003-035-00142-0004	OLIVAR	S	0,02		0,02	0,02
1700000005638240	23-060-042-00120-0003	OLIVAR	S	1,48		1,48	1,48
1700000005638241	23-060-042-00119-0003	OLIVAR	S	0,01		0,01	0,01
1700000006192452	23-003-023-00250-0004	OLIVAR	S	0,84		0,84	0,84
1700000006192453	23-060-034-00257-0003	OLIVAR	S	0,47		0,47	0,47
1700000006192454	23-060-034-00258-0006	OLIVAR	S	0,04		0,04	0,04
1700000006192455	23-060-034-00259-0003	OLIVAR	S	0,06		0,06	0,06
1700000006192456	23-060-034-00260-0001	OLIVAR	S	0,40		0,40	0,40
1700000006192457	23-060-034-00261-0003	OLIVAR	S	0,01		0,01	0,01
1700000006192461	23-003-023-00562-0007	OLIVAR	S	0,04		0,04	0,04
1700000006192462	23-003-023-00766-0001	OLIVAR	S	0,64		0,64	0,64
1700000006192463	23-060-040-00144-0003	OLIVAR	S	0,78		0,78	0,78

(1) Con incidencias que retienen pago o deniegan el expediente.  
 (2) Se calcula sobre superficie declarada admisible.  
 (3) Aplicación del artículo 16 bis del RD 147/2023.

Puede verificar la integridad de una copia de este documento mediante la lectura del código QR adjunto o mediante el acceso a la dirección <https://ws050.juntadeandalucia.es/verificarFirma> indicando el código de VERIFICACIÓN

<b>FIRMADO POR</b>	RAQUEL MARIA ESPIN CRESPO	<b>FECHA</b>	26/06/2024
<b>VERIFICACIÓN</b>	Pk2jmMQ72K8YCCE9EQ8LU85ENJJ6M	<b>PÁGINA</b>	6795/8857





**APELLIDOS Y NOMBRE / RAZÓN SOCIAL**

MAESO ARMERO ANTONIO JOSE

**NIF**

\*\*\*\*8033\*

**EXPEDIENTE**

1209993

**RESOLUCIÓN**

CONCESIÓN DE LA AYUDA

**DATOS DE MANTENIMIENTO UNIDADES**

**GRUPO DE PAGO**

ZONAS DE LIMITACIONES NATURALES

**Sup. Dec. Admisible**

5,60

**Sup. Resuelta**

5,60

**Sobredecl.**

0,00

**% Sobredecl.**

0,00

**RESUMEN DE PAGOS**

	<b>IMPORTE ( Euros )</b>			
	<b>RESUELTO</b>	<b>FEADER</b>	<b>MAPA</b>	<b>CAPADR</b>
Pago realizado	275,21	233,93	27,00	14,28
A pagar	27,19	23,11	2,67	1,41
<b>TOTAL</b>	<b>302,40</b>	<b>257,04</b>	<b>29,67</b>	<b>15,69</b>

**APLICACIÓN DE REDUCCIONES Y PENALIZACIONES (%)**

<b>Criterios de subvencionabilidad (1)</b>	<b>Presentación tardía</b>	<b>Omisión declaración</b>	<b>Condicionalidad</b>
0,00	0,00	0,00	0,00

**IMPORTE ( Euros )**

Calculado(2)	Reducción	Penalización	Reducción Penalización (3)	Penalización adicional	Resuelto	FEADER	MAPA	CAPADR
302,40 €	0,00 €	0,00 €	0,00 €	0,00 €	302,40 €	257,04 €	29,67 €	15,69 €
Importe Unitario:	54,00 €	Nuevo Importe Unitario:	54,00 €					

**RECINTOS PROPUESTOS**

<b>REF.</b>	<b>REFERENCIA SIGPAC</b>	<b>CULTIVO</b>	<b>S/R</b>	<b>USO SIGPAC</b>	<b>Sup. Dec. admisible</b>	<b>Sup. Campo</b>	<b>Sup. Determ.</b>	<b>Sup. Resuelta</b>
-1359980	23-058-016-00223-0001	OLIVAR	S		0,04		0,04	0,04
1700000006256849	23-058-016-00219-0001	OLIVAR	S		0,74		0,74	0,74
1700000006256850	23-058-016-00220-0001	OLIVAR	S		0,10		0,10	0,10
1700000006256853	23-060-019-00089-0001	OLIVAR	S		1,47		1,47	1,47
1700000006256854	23-058-016-00223-0001	OLIVAR	S		0,17		0,17	0,17
1700000006256855	23-060-020-00132-0001	OLIVAR	S		0,64		0,64	0,64
1700000006256857	23-060-022-00114-0001	OLIVAR	S		0,78		0,78	0,78
1700000006256858	23-060-020-00133-0001	OLIVAR	S		1,05		1,05	1,05
1700000006256859	23-060-020-00134-0001	OLIVAR	S		0,17		0,17	0,17
1700000006256860	23-060-020-00135-0002	OLIVAR	S		0,44		0,44	0,44

(1) Con incidencias que retienen pago o deniegan el expediente.

(2) Se calcula sobre superficie declarada admisible.

(3) Aplicación del artículo 16 bis del RD 147/2023.

Puede verificar la integridad de una copia de este documento mediante la lectura del código QR adjunto o mediante el acceso a la dirección <https://ws050.juntadeandalucia.es/verificarFirma> indicando el código de VERIFICACIÓN

FIRMADO POR	RAQUEL MARIA ESPIN CRESPO	FECHA	26/06/2024
VERIFICACIÓN	Pk2jmMQ72K8YCCE9EQ8LU85ENJJJ6M	PÁGINA	6796/8857





**APELLIDOS Y NOMBRE / RAZÓN SOCIAL**

MAGAM MIÑARRO ASCENSION

**NIF**  
\*\*\*0292\*

**EXPEDIENTE**  
1103126

**RESOLUCIÓN**  
CONCESIÓN DE LA AYUDA

**DATOS DE MANTENIMIENTO UNIDADES**

<b>GRUPO DE PAGO</b>	<b>Sup. Dec. Admisible</b>	<b>Sup. Resuelta</b>	<b>Sobredecl.</b>	<b>% Sobredecl.</b>
ZONAS DE LIMITACIONES NATURALES	64,38	64,38	0,00	0,00

**RESUMEN DE PAGOS**

	<b>IMPORTE ( Euros )</b>			
	<b>RESUELTO</b>	<b>FEADER</b>	<b>MAPA</b>	<b>CAPADR</b>
Pago realizado	1.081,20	919,02	106,06	56,12
A pagar	106,43	90,47	10,44	5,52
<b>TOTAL</b>	<b>1.187,63</b>	<b>1.009,49</b>	<b>116,50</b>	<b>61,64</b>

**APLICACIÓN DE REDUCCIONES Y PENALIZACIONES (%)**

<b>Crterios de subvencionabilidad (1)</b>	<b>Presentación tardía</b>	<b>Omisión declaración</b>	<b>Condicionalidad</b>
0,00	0,00	0,00	0,00

**IMPORTE ( Euros )**

Calculado(2)	Reducción	Penalización	Reducción Penalización (3)	Penalización adicional	Resuelto	FEADER	MAPA	CAPADR
1.187,63 €	0,00 €	0,00 €	0,00 €	0,00 €	1.187,63 €	1.009,49 €	116,51 €	61,63 €
<b>Importe Unitario:</b>	<b>54,00 €</b>	<b>Nuevo Importe Unitario:</b>	<b>18,45 €</b>					

**RECINTOS PROPUESTOS**

<b>REF.</b>	<b>REFERENCIA SIGPAC</b>	<b>CULTIVO</b>	<b>USO S/R SIGPAC</b>	<b>Sup. Dec. admisible</b>	<b>Sup. Campo</b>	<b>Sup. Determ.</b>	<b>Sup. Resuelta</b>
170000006713648	23-008-024-00043-0001	OLIVAR	R	0,91		0,91	0,91
170000006713649	23-008-024-00066-0001	OLIVAR	S	0,27		0,27	0,27
170000006713650	23-008-024-00067-0002	OLIVAR	R	1,61		1,61	1,61
170000006713651	23-008-024-00068-0001	OLIVAR	S	0,01		0,01	0,01
170000006713652	23-008-024-00068-0001	OLIVAR	S	0,02		0,02	0,02
170000006713653	23-008-024-00069-0005	OLIVAR	R	0,95		0,95	0,95
170000006713654	23-008-024-00071-0001	OLIVAR	R	1,80		1,80	1,80
170000006713655	23-008-024-00084-0002	OLIVAR	S	0,05		0,05	0,05
170000006713656	23-008-024-00059-0001	OLIVAR	S	0,01		0,01	0,01
170000006713657	23-008-024-00068-0001	OLIVAR	S	0,01		0,01	0,01
170000006713658	23-008-024-00058-0001	OLIVAR	S	0,01		0,01	0,00
170000006713659	23-008-024-00044-0001	OLIVAR	S	0,04		0,04	0,04
170000006713660	23-008-024-00123-0006	OLIVAR	S	1,23		1,23	1,23
170000006713661	23-008-024-00095-0014	OLIVAR	S	0,01		0,01	0,01
170000006713662	23-008-024-00095-0015	OLIVAR	S	0,02		0,02	0,02
170000006713663	23-008-024-00095-0015	OLIVAR	S	0,06		0,06	0,06
170000006713664	23-008-024-00082-0001	OLIVAR	R	8,39		8,39	8,39
170000006713665	23-008-024-00046-0003	OLIVAR	R	12,21		12,21	12,21
170000006713666	23-008-024-00057-0002	OLIVAR	S	0,01		0,01	0,00
170000006713667	23-008-024-00055-0001	OLIVAR	S	0,01		0,01	0,01
170000006713668	23-008-024-00053-0001	OLIVAR	S	4,77		4,77	4,77
170000006713669	23-008-024-00054-0003	OLIVAR	R	32,00		32,00	32,00

(1) Con incidencias que retienen pago o deniegan el expediente.  
 (2) Se calcula sobre superficie declarada admisible.  
 (3) Aplicación del artículo 16 bis del RD 147/2023.

Puede verificar la integridad de una copia de este documento mediante la lectura del código QR adjunto o mediante el acceso a la dirección <https://ws050.juntadeandalucia.es/verificarFirma> indicando el código de VERIFICACIÓN

FIRMADO POR	RAQUEL MARIA ESPIN CRESPO	FECHA	26/06/2024
VERIFICACIÓN	Pk2jmMQ72K8YCCE9EQ8LU85ENJJ6M	PÁGINA	6797/8857





**INCIDENCIAS**

**INCIDENCIA DESCRIPCIÓN**

- 218 Superficie bruta de cruce en un recinto en el conjunto de las solicitudes supera superficie total que SIGPAC establece para él.  
Recinto:23-008-024-00057-00002 Cultivo:101010 OLIVAR-PICUAL Secano Suma de superficies declaradas para este recinto por todos los solicitantes (Áreas):60 Superficie SIGPAC medida para este recinto (Áreas):29 Exceso de superficie declarada (Hectáreas):0,31 Suma de superficies declaradas para este recinto por el solicitante (Áreas):1  
Recinto:23-008-024-00058-00001 Cultivo:101010 OLIVAR-PICUAL Secano Suma de superficies declaradas para este recinto por todos los solicitantes (Áreas):263 Superficie SIGPAC medida para este recinto (Áreas):177 Exceso de superficie declarada (Hectáreas):0,86 Suma de superficies declaradas para este recinto por el solicitante (Áreas):1

(1) Con incidencias que retienen pago o deniegan el expediente.  
(2) Se calcula sobre superficie declarada admisible.  
(3) Aplicación del artículo 16 bis del RD 147/2023.

Puede verificar la integridad de una copia de este documento mediante la lectura del código QR adjunto o mediante el acceso a la dirección <https://ws050.juntadeandalucia.es/verificarFirma> indicando el código de VERIFICACIÓN

FIRMADO POR	RAQUEL MARIA ESPIN CRESPO	FECHA	26/06/2024
VERIFICACIÓN	Pk2jmMQ72K8YCCE9EQ8LU85ENJJ6M	PÁGINA	6798/8857



**APELLIDOS Y NOMBRE / RAZÓN SOCIAL**

MAGAÑA VILLEN RAFAEL

**NIF**

\*\*\*\*1181\*

**EXPEDIENTE**

1142015

**RESOLUCIÓN**

CONCESIÓN DE LA AYUDA

**DATOS DE MANTENIMIENTO UNIDADES****GRUPO DE PAGO**

ZONAS DE LIMITACIONES NATURALES

**Sup. Dec.  
Admisible**

4,43

**Sup.  
Resuelta**

4,43

**Sobredecl.**

0,00

**% Sobredecl.**

0,00

**RESUMEN DE PAGOS**

	<b>IMPORTE ( Euros )</b>			
	<b>RESUELTO</b>	<b>FEADER</b>	<b>MAPA</b>	<b>CAPADR</b>
Pago realizado	217,71	185,06	21,36	11,29
A pagar	21,51	18,28	2,11	1,12
<b>TOTAL</b>	<b>239,22</b>	<b>203,34</b>	<b>23,47</b>	<b>12,41</b>

**APLICACIÓN DE REDUCCIONES Y PENALIZACIONES (%)**

<b>Criterios de subvencionabilidad (1)</b>	<b>Presentación tardía</b>	<b>Omisión declaración</b>	<b>Condicionalidad</b>
0,00	0,00	0,00	0,00

**IMPORTE ( Euros )**

Calculado(2)	Reducción	Penalización	Reducción Penalización (3)	Penalización adicional	Resuelto	FEADER	MAPA	CAPADR
239,22 €	0,00 €	0,00 €	0,00 €	0,00 €	239,22 €	203,34 €	23,47 €	12,41 €
Importe Unitario:	54,00 €	Nuevo Importe Unitario:	54,00 €					

**RECINTOS PROPUESTOS**

<b>REF.</b>	<b>REFERENCIA SIGPAC</b>	<b>CULTIVO</b>	<b>S/R</b>	<b>USO SIGPAC</b>	<b>Sup. Dec. admisible</b>	<b>Sup. Campo</b>	<b>Sup. Determ.</b>	<b>Sup. Resuelta</b>
-1354069	23-003-012-00040-0004	OLIVAR	R		0,22		0,22	0,22
-795860	23-003-012-00128-0001	OLIVAR	R		0,08		0,08	0,08
-795859	23-003-012-00325-0001	OLIVAR	R		0,29		0,29	0,29
1700000005827947	23-003-013-00230-0002	OLIVAR	S		3,38		3,38	3,38
1700000005827953	23-003-012-00129-0001	OLIVAR	R		0,36		0,36	0,36
1700000005827956	23-003-012-00342-0001	OLIVAR	R		0,10		0,10	0,10

(1) Con incidencias que retienen pago o deniegan el expediente.

(2) Se calcula sobre superficie declarada admisible.

(3) Aplicación del artículo 16 bis del RD 147/2023.

Puede verificar la integridad de una copia de este documento mediante la lectura del código QR adjunto o mediante el acceso a la dirección <https://ws050.juntadeandalucia.es/verificarFirma> indicando el código de VERIFICACIÓN

FIRMADO POR	RAQUEL MARIA ESPIN CRESPO	FECHA	26/06/2024
VERIFICACIÓN	Pk2jmMQ72K8YCCE9EQ8LU85ENJJ6M	PÁGINA	6799/8857





**APELLIDOS Y NOMBRE / RAZÓN SOCIAL**

MALAGON GARCIA DANIEL

**NIF**  
\*\*\*3543\*

**EXPEDIENTE**  
1264163

**RESOLUCIÓN**  
CONCESIÓN DE LA AYUDA

**DATOS DE MANTENIMIENTO UNIDADES**

<b>GRUPO DE PAGO</b>	<b>Sup. Dec. Admisible</b>	<b>Sup. Resuelta</b>	<b>Sobredecl.</b>	<b>% Sobredecl.</b>
ZONAS DE LIMITACIONES NATURALES	23,40	23,40	0,00	0,00

**RESUMEN DE PAGOS**

	<b>IMPORTE ( Euros )</b>			
	<b>RESUELTO</b>	<b>FEADER</b>	<b>MAPA</b>	<b>CAPADR</b>
Pago realizado	1.034,02	878,92	101,44	53,66
A pagar	102,14	86,82	10,02	5,30
<b>TOTAL</b>	<b>1.136,16</b>	<b>965,74</b>	<b>111,46</b>	<b>58,96</b>

**APLICACIÓN DE REDUCCIONES Y PENALIZACIONES (%)**

<b>Criterios de subvencionabilidad (1)</b>	<b>Presentación tardía</b>	<b>Omisión declaración</b>	<b>Condicionabilidad</b>
0,00	0,00	0,00	0,00

**IMPORTE ( Euros )**

Calculado(2)	Reducción	Penalización	Reducción Penalización (3)	Penalización adicional	Resuelto	FEADER	MAPA	CAPADR
1.136,16 €	0,00 €	0,00 €	0,00 €	0,00 €	1.136,16 €	965,74 €	111,46 €	58,96 €
Importe Unitario:	54,00 €	Nuevo Importe Unitario:	48,55 €					

**RECINTOS PROPUESTOS**

<b>REF.</b>	<b>REFERENCIA SIGPAC</b>	<b>CULTIVO</b>	<b>S/R</b>	<b>USO SIGPAC</b>	<b>Sup. Dec. admisible</b>	<b>Sup. Campo</b>	<b>Sup. Determ.</b>	<b>Sup. Resuelta</b>
5315590	23-069-014-00108-0001	OLIVAR	S		23,40		23,40	23,40

(1) Con incidencias que retienen pago o deniegan el expediente.  
(2) Se calcula sobre superficie declarada admisible.  
(3) Aplicación del artículo 16 bis del RD 147/2023.

Puede verificar la integridad de una copia de este documento mediante la lectura del código QR adjunto o mediante el acceso a la dirección <https://ws050.juntadeandalucia.es/verificarFirma> indicando el código de VERIFICACIÓN

FIRMADO POR	RAQUEL MARIA ESPIN CRESPO	FECHA	26/06/2024
VERIFICACIÓN	Pk2jmMQ72K8YCCE9EQ8LU85ENJJJ6M	PÁGINA	6800/8857





**APELLIDOS Y NOMBRE / RAZÓN SOCIAL**

MALAGON GARCIA PABLO MANUEL

**NIF**

\*\*\*0047\*

**EXPEDIENTE**

1234836

**RESOLUCIÓN**

CONCESIÓN DE LA AYUDA

**DATOS DE MANTENIMIENTO UNIDADES**

<b>GRUPO DE PAGO</b>	<b>Sup. Dec. Admisible</b>	<b>Sup. Resuelta</b>	<b>Sobredecl.</b>	<b>% Sobredecl.</b>
ZONAS DE LIMITACIONES NATURALES	53,98	53,98	0,00	0,00

**RESUMEN DE PAGOS**

	<b>IMPORTE ( Euros )</b>			
	<b>RESUELTO</b>	<b>FEADER</b>	<b>MAPA</b>	<b>CAPADR</b>
Pago realizado	1.081,20	919,02	106,06	56,12
A pagar	101,11	85,94	9,92	5,25
<b>TOTAL</b>	<b>1.182,31</b>	<b>1.004,96</b>	<b>115,98</b>	<b>61,37</b>

**APLICACIÓN DE REDUCCIONES Y PENALIZACIONES (%)**

<b>Criterios de subvencionabilidad (1)</b>	<b>Presentación tardía</b>	<b>Omisión declaración</b>	<b>Condicionalidad</b>
0,00	0,00	0,00	0,00

**IMPORTE ( Euros )**

Calculado(2)	Reducción	Penalización	Reducción Penalización (3)	Penalización adicional	Resuelto	FEADER	MAPA	CAPADR
1.182,31 €	0,00 €	0,00 €	0,00 €	0,00 €	1.182,31 €	1.004,96 €	115,98 €	61,37 €
<b>Importe Unitario:</b>	<b>54,00 €</b>	<b>Nuevo Importe Unitario:</b>	<b>21,90 €</b>					

**RECINTOS PROPUESTOS**

<b>REF.</b>	<b>REFERENCIA SIGPAC</b>	<b>CULTIVO</b>	<b>S/R</b>	<b>USO SIGPAC</b>	<b>Sup. Dec. admisible</b>	<b>Sup. Campo</b>	<b>Sup. Determ.</b>	<b>Sup. Resuelta</b>
-1401375	14-063-001-00174-0004	OLIVAR	S		0,88		0,88	0,88
-1285520	14-063-001-09004-0004	TRIGO DURO	S		0,10		0,10	0,10
-1285502	14-063-001-09006-0002	TRIGO DURO	S		0,02		0,02	0,02
-1285496	14-063-001-00017-0004	TRIGO DURO	S		0,93		0,93	0,93
-1285494	14-063-001-00017-0001	OLIVAR	S		0,31		0,31	0,31
-185202	23-077-005-00047-0002	OLIVAR	S		2,25		2,25	2,25
4231805	14-063-003-60001-0001	OLIVAR	S		0,46		0,46	0,46
4231806	14-063-003-00125-0001	OLIVAR	S		1,12		1,12	1,12
5315371	14-063-001-00170-0002	OLIVAR	S		2,27		2,27	2,27
5315372	14-063-001-00170-0003	TRIGO DURO	S		2,59		2,59	2,59
5315412	14-063-001-00174-0003	TRIGO DURO	S		0,87		0,87	0,87
1700000006503857	23-077-005-00048-0002	OLIVAR	S		3,68		3,68	3,61
1700000006503858	23-077-005-09006-0002	OLIVAR	S		0,20		0,20	0,20
1700000006503869	23-069-014-00116-0001	OLIVAR	S		1,37		1,37	1,37
1700000006503871	23-077-007-00005-0002	OLIVAR	S		0,17		0,17	0,17
1700000006503875	23-077-007-00003-0003	OLIVAR	S		37,02		37,02	36,83

**INCIDENCIAS**

**INCIDENCIA DESCRIPCIÓN**

- 4272 Verifica que las líneas de declaración de las Solicitudes Únicas no tienen solapes con la capa de Retroactividad Gráfica (ambas de la misma campaña) a nivel de expediente/línea de declaración gráfica de la solicitud.  
 Recinto:23-077-005-00048-00002 Cultivo: - Agregado de la referencia del recinto.:0 Zona de la referencia del recinto.:0 Superficie solapada.:0,07 Id. Incid.:95158107  
 Recinto:23-077-007-00003-00003 Cultivo: - Agregado de la referencia del recinto.:0 Zona de la referencia del recinto.:0 Superficie solapada.:0,19 Id. Incid.:95158108

(1) Con incidencias que retienen pago o deniegan el expediente.  
 (2) Se calcula sobre superficie declarada admisible.  
 (3) Aplicación del artículo 16 bis del RD 147/2023.

Puede verificar la integridad de una copia de este documento mediante la lectura del código QR adjunto o mediante el acceso a la dirección <a href="https://ws050.juntadeandalucia.es/verificarFirma">https://ws050.juntadeandalucia.es/verificarFirma</a> indicando el código de VERIFICACIÓN				
FIRMADO POR	RAQUEL MARIA ESPIN CRESPO	FECHA	26/06/2024	
VERIFICACIÓN	Pk2jmMQ72K8YCCE9EQ8LU85ENJJ6M	PÁGINA	6801/8857	

**APELLIDOS Y NOMBRE / RAZÓN SOCIAL**

MALAGON JIMENEZ JOSE

**NIF**

\*\*\*\*2329\*

**EXPEDIENTE**

1146978

**RESOLUCIÓN**

CONCESIÓN DE LA AYUDA

**DATOS DE MANTENIMIENTO UNIDADES****GRUPO DE PAGO**

ZONAS DE LIMITACIONES NATURALES

**Sup. Dec.  
Admisible**

11,09

**Sup.  
Resuelta**

11,09

**Sobredecl.**

0,00

**% Sobredecl.**

0,00

**RESUMEN DE PAGOS**

	<b>IMPORTE ( Euros )</b>			
	<b>RESUELTO</b>	<b>FEADER</b>	<b>MAPA</b>	<b>CAPADR</b>
Pago realizado	545,02	463,27	53,47	28,29
A pagar	53,84	45,76	5,28	2,80
<b>TOTAL</b>	<b>598,86</b>	<b>509,03</b>	<b>58,75</b>	<b>31,09</b>

**APLICACIÓN DE REDUCCIONES Y PENALIZACIONES (%)**

<b>Criterios de subvencionabilidad (1)</b>	<b>Presentación tardía</b>	<b>Omisión declaración</b>	<b>Condicionalidad</b>
0,00	0,00	0,00	0,00

**IMPORTE ( Euros )**

Calculado(2)	Reducción	Penalización	Reducción Penalización (3)	Penalización adicional	Resuelto	FEADER	MAPA	CAPADR
598,86 €	0,00 €	0,00 €	0,00 €	0,00 €	598,86 €	509,03 €	58,75 €	31,08 €
Importe Unitario:	54,00 €	Nuevo Importe Unitario:	54,00 €					

**RECINTOS PROPUESTOS**

<b>REF.</b>	<b>REFERENCIA SIGPAC</b>	<b>CULTIVO</b>	<b>S/R</b>	<b>USO SIGPAC</b>	<b>Sup. Dec. admisible</b>	<b>Sup. Campo</b>	<b>Sup. Determ.</b>	<b>Sup. Resuelta</b>
4590299	23-077-009-00061-0001	OLIVAR	S		4,27		4,27	4,27
1700000004480847	14-007-004-00047-0001	TRIGO DURO	S		0,08		0,08	0,08
1700000004480848	14-007-004-00048-0001	TRIGO DURO	S		1,91		1,91	1,91
1700000004480849	23-069-016-00132-0001	OLIVAR	S		4,83		4,83	4,83

(1) Con incidencias que retienen pago o deniegan el expediente.

(2) Se calcula sobre superficie declarada admisible.

(3) Aplicación del artículo 16 bis del RD 147/2023.

Puede verificar la integridad de una copia de este documento mediante la lectura del código QR adjunto o mediante el acceso a la dirección <https://ws050.juntadeandalucia.es/verificarFirma> indicando el código de VERIFICACIÓN

FIRMADO POR	RAQUEL MARIA ESPIN CRESPO	FECHA	26/06/2024
VERIFICACIÓN	Pk2jmMQ72K8YCCE9EQ8LU85ENJJ6M	PÁGINA	6802/8857







**APELLIDOS Y NOMBRE / RAZÓN SOCIAL**

MALAGON JIMENEZ PABLO

**NIF**

\*\*\*\*1691\*

**EXPEDIENTE**

1222282

**RESOLUCIÓN**

CONCESIÓN DE LA AYUDA

**DATOS DE MANTENIMIENTO UNIDADES**

**GRUPO DE PAGO**

ZONAS DE LIMITACIONES NATURALES

**Sup. Dec. Admisible**

40,63

**Sup. Resuelta**

40,63

**Sobredecl.**

0,00

**% Sobredecl.**

0,00

**RESUMEN DE PAGOS**

	<b><u>IMPORTE ( Euros )</u></b>			
	<b><u>RESUELTO</u></b>	<b><u>FEADER</u></b>	<b><u>MAPA</u></b>	<b><u>CAPADR</u></b>
Pago realizado	1.081,20	919,02	106,06	56,12
A pagar	106,80	90,78	10,48	5,54
<b>TOTAL</b>	<b>1.188,00</b>	<b>1.009,80</b>	<b>116,54</b>	<b>61,66</b>

**APLICACIÓN DE REDUCCIONES Y PENALIZACIONES (%)**

<b><u>Criterios de subvencionabilidad (1)</u></b>	<b><u>Presentación tardía</u></b>	<b><u>Omisión declaración</u></b>	<b><u>Condicionabilidad</u></b>
0,00	0,00	0,00	0,00

**IMPORTE ( Euros )**

<b><u>Calculado(2)</u></b>	<b><u>Reducción</u></b>	<b><u>Penalización</u></b>	<b><u>Reducción Penalización (3)</u></b>	<b><u>Penalización adicional</u></b>	<b><u>Resuelto</u></b>	<b><u>FEADER</u></b>	<b><u>MAPA</u></b>	<b><u>CAPADR</u></b>
1.188,00 €	0,00 €	0,00 €	0,00 €	0,00 €	1.188,00 €	1.009,80 €	116,54 €	61,66 €
<b>Importe Unitario:</b>	<b>54,00 €</b>	<b>Nuevo Importe Unitario:</b>	<b>29,24 €</b>					

(1) Con incidencias que retienen pago o deniegan el expediente.

(2) Se calcula sobre superficie declarada admisible.

(3) Aplicación del artículo 16 bis del RD 147/2023.

Puede verificar la integridad de una copia de este documento mediante la lectura del código QR adjunto o mediante el acceso a la dirección <a href="https://ws050.juntadeandalucia.es/verificarFirma">https://ws050.juntadeandalucia.es/verificarFirma</a> indicando el código de VERIFICACIÓN				
FIRMADO POR	RAQUEL MARIA ESPIN CRESPO	FECHA	26/06/2024	
VERIFICACIÓN	Pk2jmMQ72K8YCCE9EQ8LU85ENJJJ6M	PÁGINA	6803/8857	



**RECINTOS PROPUESTOS**

REF.	REFERENCIA SIGPAC	CULTIVO	S/R	USO SIGPAC	Sup._Dec. admisible	Sup. Campo	Sup. Determ.	Sup. Resuelta
-1535723	23-069-014-00005-0003	CEBADA	S		3,05		3,05	3,05
-1535722	23-069-014-00004-0001	CEBADA	S		2,60		2,60	2,60
-1535713	23-069-014-00004-0001	CEBADA	S		0,97		0,97	0,97
-1535666	23-069-030-00080-0001	OLIVAR	S		0,50		0,50	0,50
-1535665	23-069-016-00056-0003	OLIVAR	S		0,11		0,11	0,11
-1535664	23-069-014-00961-0004	BARBECHO TRADICIONAL	S		0,01		0,01	0,01
-1380392	23-069-014-00961-0002	OLIVAR	S		0,72		0,72	0,72
-1380390	23-069-014-00961-0003	OLIVAR	S		0,04		0,04	0,04
-1380371	23-069-014-00961-0001	BARBECHO TRADICIONAL	S		0,05		0,05	0,05
-1380283	23-069-016-00181-0014	OLIVAR	S		0,06		0,06	0,06
-1380231	23-069-016-00049-0001	BARBECHO TRADICIONAL	S		0,10		0,10	0,10
-1378412	23-069-030-00104-0002	BARBECHO TRADICIONAL	S		0,05		0,05	0,05
-1378409	23-069-030-00104-0003	OLIVAR	S		0,24		0,24	0,24
-1378398	23-069-017-00077-0001	OLIVAR	S		0,13		0,13	0,13
-1378390	23-069-017-00088-0004	OLIVAR	S		0,16		0,16	0,16
-1340593	23-069-014-00975-0009	TRIGO DURO	S		13,04		13,04	13,04
-1051805	23-069-014-00007-0008	CEBADA	S		0,17		0,17	0,17
-1051804	23-069-014-00007-0007	CEBADA	S		0,23		0,23	0,23
-1051586	23-069-014-00975-0013	OLIVAR	S		4,36		4,36	4,36
-569967	23-069-014-00001-0002	OLIVAR	S		0,08		0,08	0,08
-149926	23-069-014-09010-0004	TRIGO DURO	S		0,02		0,02	0,02
-149915	23-069-014-09010-0003	TRIGO DURO	S		0,02		0,02	0,02
1700000006503852	14-007-004-00044-0001	OLIVAR	S		2,55		2,55	2,55
1700000006503854	23-069-014-00969-0004	TRIGO DURO	S		0,07		0,07	0,07
1700000006503855	23-069-014-00970-0003	TRIGO DURO	S		0,05		0,05	0,05
1700000006503870	23-069-017-00088-0003	OLIVAR	S		10,12		10,12	10,12
1700000006503878	23-069-014-00005-0005	CEBADA	S		1,13		1,13	1,13

**Datos considerados para el Cálculo de la Carga Ganadera del expediente**

Superficie determinada para Cálculo Carga Ganadera: 0,00 ha  
 Carga Ganadera del Expediente: 0,00 ugm/ha

**Incidencias de carga ganadera**

**INCIDENCIA DESCRIPCIÓN**

- 218 Superficie bruta de cruce en un recinto en el conjunto de las solicitudes supera superficie total que SIGPAC establece para él.  
 Recinto:18-008-001-00088-00001 Cultivo:20000 BARBECHO TRADICIONAL-SIN VARIEDAD Secano Suma de superficies declaradas para este recinto por todos los solicitantes (Áreas):216 Superficie SIGPAC medida para este recinto (Áreas):108 Exceso de superficie declarada (Hectáreas):1,08 Suma de superficies declaradas para este recinto por el solicitante (Áreas):108
- 242 Recinto pendiente de acreditación de titularidad.  
 Recinto:18-008-001-00088-00001 Cultivo:20000 BARBECHO TRADICIONAL-SIN VARIEDAD Secano
- 3795 Recinto declarado con una situación de riesgo de abandono.  
 Recinto:18-008-001-00088-00001 Cultivo: -
- 86132 Recinto superficie forrajera que no realiza la actividad de producción de pastoreo.  
 Recinto:23-069-014-00961-00004 Cultivo:20000 BARBECHO TRADICIONAL-SIN VARIEDAD Secano  
 Recinto:23-069-014-00961-00001 Cultivo:20000 BARBECHO TRADICIONAL-SIN VARIEDAD Secano  
 Recinto:23-069-016-00049-00001 Cultivo:20000 BARBECHO TRADICIONAL-SIN VARIEDAD Secano  
 Recinto:23-069-030-00104-00002 Cultivo:20000 BARBECHO TRADICIONAL-SIN VARIEDAD Secano

(1) Con incidencias que retienen pago o deniegan el expediente.  
 (2) Se calcula sobre superficie declarada admisible.  
 (3) Aplicación del artículo 16 bis del RD 147/2023.

Puede verificar la integridad de una copia de este documento mediante la lectura del código QR adjunto o mediante el acceso a la dirección <a href="https://ws050.juntadeandalucia.es/verificarFirma">https://ws050.juntadeandalucia.es/verificarFirma</a> indicando el código de VERIFICACIÓN				
FIRMADO POR	RAQUEL MARIA ESPIN CRESPO	FECHA	26/06/2024	
VERIFICACIÓN	Pk2jmMQ72K8YCC9E9EQ8LU85ENJJ6M	PÁGINA	6804/8857	



**APELLIDOS Y NOMBRE / RAZÓN SOCIAL**

MALAGON OLMO RAFAEL

**NIF**

\*\*\*\*4196\*

**EXPEDIENTE**

1123307

**RESOLUCIÓN**

CONCESIÓN DE LA AYUDA

**DATOS DE MANTENIMIENTO UNIDADES**

**GRUPO DE PAGO**

ZONAS DE LIMITACIONES NATURALES

**Sup. Dec. Admisible**  
8,44

**Sup. Resuelta**  
8,44

**Sobredecl.**  
0,00

**% Sobredecl.**  
0,00

**RESUMEN DE PAGOS**

	<b>IMPORTE ( Euros )</b>			
	<b>RESUELTO</b>	<b>FEADER</b>	<b>MAPA</b>	<b>CAPADR</b>
Pago realizado	414,79	352,57	40,69	21,52
A pagar	40,97	34,82	4,02	2,13
<b>TOTAL</b>	<b>455,76</b>	<b>387,39</b>	<b>44,71</b>	<b>23,65</b>

**APLICACIÓN DE REDUCCIONES Y PENALIZACIONES (%)**

<b>Criterios de subvencionabilidad (1)</b>	<b>Presentación tardía</b>	<b>Omisión declaración</b>	<b>Condicionabilidad</b>
0,00	0,00	0,00	0,00

**IMPORTE ( Euros )**

Calculado(2)	Reducción	Penalización	Reducción Penalización (3)	Penalización adicional	Resuelto	FEADER	MAPA	CAPADR
455,76 €	0,00 €	0,00 €	0,00 €	0,00 €	455,76 €	387,40 €	44,71 €	23,65 €
Importe Unitario:	54,00 €	Nuevo Importe Unitario:	54,00 €					

(1) Con incidencias que retienen pago o deniegan el expediente.  
 (2) Se calcula sobre superficie declarada admisible.  
 (3) Aplicación del artículo 16 bis del RD 147/2023.

Puede verificar la integridad de una copia de este documento mediante la lectura del código QR adjunto o mediante el acceso a la dirección <a href="https://ws050.juntadeandalucia.es/verificarFirma">https://ws050.juntadeandalucia.es/verificarFirma</a> indicando el código de VERIFICACIÓN				
FIRMADO POR	RAQUEL MARIA ESPIN CRESPO	FECHA	26/06/2024	
VERIFICACIÓN	Pk2jmMQ72K8YCCE9EQ8LU85ENJJJ6M	PÁGINA	6805/8857	

**RECINTOS PROPUESTOS**

REF.	REFERENCIA SIGPAC	CULTIVO	S/R	USO SIGPAC	Sup. Dec. admisible	Sup. Campo	Sup. Determ.	Sup. Resuelta
-552763	23-003-010-00225-0001	OLIVAR	S		0,98		0,98	0,98
-552762	23-003-010-00224-0001	OLIVAR	S		0,24		0,24	0,24
-552761	23-003-010-00224-0001	OLIVAR	S		0,04		0,04	0,04
-552760	23-003-010-00223-0001	OLIVAR	S		0,05		0,05	0,05
-552757	23-003-006-00147-0003	OLIVAR	S		0,03		0,03	0,03
-552756	23-003-006-00146-0003	OLIVAR	S		0,12		0,12	0,12
-552755	23-003-006-00146-0003	OLIVAR	S		0,02		0,02	0,02
1700000005623735	23-003-002-00147-0002	OLIVAR	S		0,02		0,02	0,00
1700000005623736	23-003-002-00152-0001	OLIVAR	S		0,52		0,52	0,52
1700000005623737	23-003-002-00153-0002	OLIVAR	S		0,01		0,01	0,00
1700000005623738	23-003-010-00221-0001	OLIVAR	S		0,04		0,04	0,04
1700000005623739	23-003-010-00223-0001	OLIVAR	S		1,09		1,09	1,09
1700000005623742	23-003-010-00230-0003	OLIVAR	S		0,07		0,07	0,07
1700000005623743	23-003-007-00052-0003	OLIVAR	R		0,02		0,02	0,02
1700000005623744	23-003-006-00043-0001	OLIVAR	S		0,12		0,12	0,12
1700000005623745	23-003-006-00044-0001	OLIVAR	S		0,30		0,30	0,30
1700000005623746	23-003-006-00065-0001	OLIVAR	S		0,63		0,63	0,63
1700000005623747	23-003-006-00066-0002	OLIVAR	S		0,08		0,08	0,08
1700000005623748	23-003-006-00068-0001	OLIVAR	S		0,14		0,14	0,14
1700000005623752	23-003-006-00043-0004	OLIVAR	S		0,42		0,42	0,42
1700000005623753	23-003-006-00045-0001	OLIVAR	S		0,02		0,02	0,02
1700000005623754	23-003-007-00053-0001	OLIVAR	S		0,92		0,92	0,92
1700000005623756	23-003-007-00045-0001	OLIVAR	S		0,05		0,05	0,05
1700000005623757	23-003-007-00046-0002	OLIVAR	S		0,28		0,28	0,28
1700000005623758	23-003-007-00256-0001	OLIVAR	S		0,35		0,35	0,35
1700000005623759	23-003-007-00144-0001	OLIVAR	S		1,18		1,18	1,18
1700000005623760	23-003-007-00054-0001	OLIVAR	S		0,68		0,68	0,68
1700000005623761	23-003-007-00269-0001	OLIVAR	S		0,05		0,05	0,05

**INCIDENCIAS****INCIDENCIA DESCRIPCIÓN**

- 242 Recinto pendiente de acreditación de titularidad.  
 Recinto:23-003-002-00147-00002 Cultivo:101010 OLIVAR-PICUAL Secano  
 Recinto:23-003-002-00153-00002 Cultivo:101010 OLIVAR-PICUAL Secano

(1) Con incidencias que retienen pago o deniegan el expediente.  
 (2) Se calcula sobre superficie declarada admisible.  
 (3) Aplicación del artículo 16 bis del RD 147/2023.

Puede verificar la integridad de una copia de este documento mediante la lectura del código QR adjunto o mediante el acceso a la dirección <a href="https://ws050.juntadeandalucia.es/verificarFirma">https://ws050.juntadeandalucia.es/verificarFirma</a> indicando el código de VERIFICACIÓN				
FIRMADO POR	RAQUEL MARIA ESPIN CRESPO	FECHA	26/06/2024	
VERIFICACIÓN	Pk2jmMQ72K8YCCCE9EQ8LU85ENJJ6M	PÁGINA	6806/8857	

**APELLIDOS Y NOMBRE / RAZÓN SOCIAL**

MANSILLA TISCAR ANGEL

**NIF**

\*\*\*\*3450\*

**EXPEDIENTE**

1186171

**RESOLUCIÓN**

CONCESIÓN DE LA AYUDA

**DATOS DE MANTENIMIENTO UNIDADES****GRUPO DE PAGO**

ZONAS DE LIMITACIONES NATURALES

**Sup. Dec.  
Admisible**

21,39

**Sup.  
Resuelta**

21,39

**Sobredecl.**

0,00

**% Sobredecl.**

0,00

**RESUMEN DE PAGOS**

	<b>IMPORTE ( Euros )</b>			
	<b>RESUELTO</b>	<b>FEADER</b>	<b>MAPA</b>	<b>CAPADR</b>
Pago realizado	974,75	828,54	95,62	50,59
A pagar	96,29	81,85	9,45	4,99
<b>TOTAL</b>	<b>1.071,04</b>	<b>910,39</b>	<b>105,07</b>	<b>55,58</b>

**APLICACIÓN DE REDUCCIONES Y PENALIZACIONES (%)**

<b>Criterios de subvencionabilidad (1)</b>	<b>Presentación tardía</b>	<b>Omisión declaración</b>	<b>Condicionalidad</b>
0,00	0,00	0,00	0,00

**IMPORTE ( Euros )**

Calculado(2)	Reducción	Penalización	Reducción Penalización (3)	Penalización adicional	Resuelto	FEADER	MAPA	CAPADR
1.071,04 €	0,00 €	0,00 €	0,00 €	0,00 €	1.071,04 €	910,38 €	105,07 €	55,59 €
Importe Unitario:	54,00 €	Nuevo Importe Unitario:	50,07 €					

**RECINTOS PROPUESTOS**

<b>REF.</b>	<b>REFERENCIA SIGPAC</b>	<b>CULTIVO</b>	<b>S/R</b>	<b>USO SIGPAC</b>	<b>Sup. Dec. admisible</b>	<b>Sup. Campo</b>	<b>Sup. Determ.</b>	<b>Sup. Resuelta</b>
-587112	23-092-021-00001-0006	OLIVAR	S		0,05		0,05	0,05
-587111	23-092-021-00001-0006	OLIVAR	S		0,11		0,11	0,11
-587110	23-092-021-00001-0006	OLIVAR	S		0,16		0,16	0,16
-587091	23-092-021-00010-0002	OLIVAR	S		21,07		21,07	21,07

(1) Con incidencias que retienen pago o deniegan el expediente.

(2) Se calcula sobre superficie declarada admisible.

(3) Aplicación del artículo 16 bis del RD 147/2023.

Puede verificar la integridad de una copia de este documento mediante la lectura del código QR adjunto o mediante el acceso a la dirección <https://ws050.juntadeandalucia.es/verificarFirma> indicando el código de VERIFICACIÓN

FIRMADO POR	RAQUEL MARIA ESPIN CRESPO	FECHA	26/06/2024
VERIFICACIÓN	Pk2jmMQ72K8YCCE9EQ8LU85ENJJ6M	PÁGINA	6807/8857



**APELLIDOS Y NOMBRE / RAZÓN SOCIAL**

MARCHAL CANO ANTONIO

**NIF**

\*\*\*9855\*

**EXPEDIENTE**

1248564

**RESOLUCIÓN**

CONCESIÓN DE LA AYUDA

**DATOS DE MANTENIMIENTO UNIDADES****GRUPO DE PAGO**

ZONAS DE LIMITACIONES NATURALES

**Sup. Dec.  
Admisible**

3,05

**Sup.  
Resuelta**

3,05

**Sobredecl.**

0,00

**% Sobredecl.**

0,00

**RESUMEN DE PAGOS**

	<b>IMPORTE ( Euros )</b>			
	<b>RESUELTO</b>	<b>FEADER</b>	<b>MAPA</b>	<b>CAPADR</b>
Pago realizado	149,89	127,41	14,71	7,77
A pagar	14,81	12,59	1,45	0,77
<b>TOTAL</b>	<b>164,70</b>	<b>140,00</b>	<b>16,16</b>	<b>8,54</b>

**APLICACIÓN DE REDUCCIONES Y PENALIZACIONES (%)**

<b>Criterios de subvencionabilidad (1)</b>	<b>Presentación tardía</b>	<b>Omisión declaración</b>	<b>Condicionabilidad</b>
0,00	0,00	0,00	0,00

**IMPORTE ( Euros )**

Calculado(2)	Reducción	Penalización	Reducción Penalización (3)	Penalización adicional	Resuelto	FEADER	MAPA	CAPADR
164,70 €	0,00 €	0,00 €	0,00 €	0,00 €	164,70 €	140,00 €	16,16 €	8,54 €
Importe Unitario:	54,00 €	Nuevo Importe Unitario:	54,00 €					

**RECINTOS PROPUESTOS**

<b>REF.</b>	<b>REFERENCIA SIGPAC</b>	<b>CULTIVO</b>	<b>S/R</b>	<b>USO SIGPAC</b>	<b>Sup. Dec. admisible</b>	<b>Sup. Campo</b>	<b>Sup. Determ.</b>	<b>Sup. Resuelta</b>
-1296967	23-003-012-00101-0002	OLIVAR	S		0,94		0,94	0,94
1700000006140604	23-003-012-00102-0001	OLIVAR	S		1,33		1,33	1,33
1700000006140621	23-003-023-00023-0001	OLIVAR	S		0,77		0,77	0,77
1700000006140622	23-003-023-00709-0001	OLIVAR	S		0,01		0,01	0,01

(1) Con incidencias que retienen pago o deniegan el expediente.

(2) Se calcula sobre superficie declarada admisible.

(3) Aplicación del artículo 16 bis del RD 147/2023.

Puede verificar la integridad de una copia de este documento mediante la lectura del código QR adjunto o mediante el acceso a la dirección <https://ws050.juntadeandalucia.es/verificarFirma> indicando el código de VERIFICACIÓN

FIRMADO POR	RAQUEL MARIA ESPIN CRESPO	FECHA	26/06/2024
VERIFICACIÓN	Pk2jmMQ72K8YCCE9EQ8LU85ENJJ6M	PÁGINA	6808/8857



**APELLIDOS Y NOMBRE / RAZÓN SOCIAL**

MARIN CASTILLO MANUEL

**NIF**

\*\*\*\*3045\*

**EXPEDIENTE**

1027414

**RESOLUCIÓN**

CONCESIÓN DE LA AYUDA

**DATOS DE MANTENIMIENTO UNIDADES**

<b>GRUPO DE PAGO</b>	<b>Sup. Dec. Admisible</b>	<b>Sup. Resuelta</b>	<b>Sobredecl.</b>	<b>% Sobredecl.</b>
ZONAS DE LIMITACIONES NATURALES	6,88	6,88	0,00	0,00

**RESUMEN DE PAGOS**

	<b>IMPORTE ( Euros )</b>			
	<b>RESUELTO</b>	<b>FEADER</b>	<b>MAPA</b>	<b>CAPADR</b>
A pagar	371,52	315,79	36,45	19,28

**APLICACIÓN DE REDUCCIONES Y PENALIZACIONES (%)**

<b>Criterios de subvencionabilidad (1)</b>	<b>Presentación tardía</b>	<b>Omisión declaración</b>	<b>Condicionabilidad</b>
0,00	0,00	0,00	0,00

**IMPORTE ( Euros )**

<b>Calculado(2)</b>	<b>Reducción</b>	<b>Penalización</b>	<b>Reducción adicional (3)</b>	<b>Penalización adicional</b>	<b>Resuelto</b>	<b>FEADER</b>	<b>MAPA</b>	<b>CAPADR</b>
371,52 €	0,00 €	0,00 €	0,00 €	0,00 €	371,52 €	315,79 €	36,45 €	19,28 €
<b>Importe Unitario:</b>	54,00 €	<b>Nuevo Importe Unitario:</b>	54,00 €					

**RECINTOS PROPUESTOS**

<b>REF.</b>	<b>REFERENCIA SIGPAC</b>	<b>CULTIVO</b>	<b>S/R</b>	<b>USO SIGPAC</b>	<b>Sup. Dec. admisible</b>	<b>Sup. Campo</b>	<b>Sup. Determ.</b>	<b>Sup. Resuelta</b>
5818077	23-056-005-00176-0001	OLIVAR	S		1,54		1,54	1,54
5818079	23-056-013-00035-0001	OLIVAR	S		0,77		0,77	0,77
1700000005641775	23-056-001-00022-0001	OLIVAR	S		0,01		0,01	0,01
1700000005641776	23-056-001-00023-0001	OLIVAR	S		0,87		0,87	0,87
1700000005641777	23-056-001-00026-0001	OLIVAR	S		0,58		0,58	0,58
1700000005641778	23-056-015-00074-0004	OLIVAR	S		0,81		0,81	0,81
1700000005641779	23-056-015-00165-0001	OLIVAR	S		0,01		0,01	0,00
1700000005641780	23-056-008-00256-0002	OLIVAR	S		0,67		0,67	0,67
1700000005641781	23-056-008-00257-0002	OLIVAR	S		0,38		0,38	0,38
1700000005641782	23-056-010-00147-0001	OLIVAR	S		0,89		0,89	0,89
1700000005641783	23-056-008-00157-0001	OLIVAR	S		0,31		0,31	0,31
1700000005641784	23-056-001-00026-0003	HUERTA	S		0,05		0,05	0,05

**INCIDENCIAS****INCIDENCIA DESCRIPCIÓN**

3790 Recinto declarado inactivo  
 Recinto:23-056-015-00165-00001 Cultivo: -

(1) Con incidencias que retienen pago o deniegan el expediente.

(2) Se calcula sobre superficie declarada admisible.

(3) Aplicación del artículo 16 bis del RD 147/2023.

Puede verificar la integridad de una copia de este documento mediante la lectura del código QR adjunto o mediante el acceso a la dirección <https://ws050.juntadeandalucia.es/verificarFirma> indicando el código de VERIFICACIÓN

<b>FIRMADO POR</b>	RAQUEL MARIA ESPIN CRESPO	<b>FECHA</b>	26/06/2024
<b>VERIFICACIÓN</b>	Pk2jmMQ72K8YCCE9EQ8LU85ENJJ6M	<b>PÁGINA</b>	6809/8857





**APELLIDOS Y NOMBRE / RAZÓN SOCIAL**

MARIN CRUZ MATIAS

**NIF**

\*\*\*\*7621\*

**EXPEDIENTE**

1216224

**RESOLUCIÓN**

CONCESIÓN DE LA AYUDA

**DATOS DE MANTENIMIENTO UNIDADES**

**GRUPO DE PAGO**

ZONAS DE LIMITACIONES NATURALES

**Sup. Dec. Admisible**

16,39

**Sup. Resuelta**

16,39

**Sobredecl.**

0,00

**% Sobredecl.**

0,00

**RESUMEN DE PAGOS**

	<b><u>IMPORTE ( Euros )</u></b>			
	<b><u>RESUELTO</u></b>	<b><u>FEADER</u></b>	<b><u>MAPA</u></b>	<b><u>CAPADR</u></b>
Pago realizado	791,83	673,06	77,68	41,10
A pagar	78,22	66,49	7,67	4,06
<b>TOTAL</b>	<b>870,05</b>	<b>739,55</b>	<b>85,35</b>	<b>45,16</b>

**APLICACIÓN DE REDUCCIONES Y PENALIZACIONES (%)**

<b><u>Criterios de subvencionabilidad (1)</u></b>	<b><u>Presentación tardía</u></b>	<b><u>Omisión declaración</u></b>	<b><u>Condicionabilidad</u></b>
0,00	0,00	0,00	0,00

**IMPORTE ( Euros )**

<b><u>Calculado(2)</u></b>	<b><u>Reducción</u></b>	<b><u>Penalización</u></b>	<b><u>Reducción Penalización (3)</u></b>	<b><u>Penalización adicional</u></b>	<b><u>Resuelto</u></b>	<b><u>FEADER</u></b>	<b><u>MAPA</u></b>	<b><u>CAPADR</u></b>
870,05 €	0,00 €	0,00 €	0,00 €	0,00 €	870,05 €	739,54 €	85,35 €	45,16 €
<b>Importe Unitario:</b>	<b>54,00 €</b>	<b>Nuevo Importe Unitario:</b>	<b>53,08 €</b>					

(1) Con incidencias que retienen pago o deniegan el expediente.

(2) Se calcula sobre superficie declarada admisible.

(3) Aplicación del artículo 16 bis del RD 147/2023.

<p>Puede verificar la integridad de una copia de este documento mediante la lectura del código QR adjunto o mediante el acceso a la dirección <a href="https://ws050.juntadeandalucia.es/verificarFirma">https://ws050.juntadeandalucia.es/verificarFirma</a> indicando el código de VERIFICACIÓN</p>					
FIRMADO POR	RAQUEL MARIA ESPIN CRESPO		FECHA		26/06/2024
VERIFICACIÓN	Pk2jmMQ72K8YCCE9EQ8LU85ENJJ6M		PÁGINA		6810/8857





**RECINTOS PROPUESTOS**

REF.	REFERENCIA SIGPAC	CULTIVO	S/R	USO SIGPAC	Sup._Dec. admisible	Sup. Campo	Sup. Determ.	Sup. Resuelta
-1593560	23-009-016-00017-0002	OLIVAR	S		0,05		0,05	0,05
-1593559	23-009-013-00111-0001	OLIVAR	S		0,40		0,40	0,40
-1593558	23-009-004-00264-0004	OLIVAR	S		0,28		0,28	0,28
-1593557	23-009-004-00060-0003	OLIVAR	S		0,70		0,70	0,70
-1394884	23-009-013-00113-0002	OLIVAR	S		0,02		0,02	0,02
-1394883	23-009-013-00113-0002	OLIVAR	S		0,51		0,51	0,51
-1376208	23-009-013-00110-0001	OLIVAR	S		0,03		0,03	0,03
-1376190	23-046-004-00588-0004	OLIVAR	R		0,02		0,02	0,02
-1089464	23-009-025-01000-0002	OLIVAR	R		0,28		0,28	0,28
-1041214	23-009-025-00652-0004	OLIVAR	R		0,02		0,02	0,02
-165500	23-009-014-00143-0002	OLIVAR	S		0,10		0,10	0,10
-146838	23-009-031-00300-0003	OLIVAR	S		0,02		0,02	0,02
-146798	23-009-031-00308-0001	OLIVAR	S		0,04		0,04	0,04
-146753	23-009-031-00493-0002	OLIVAR	R		0,15		0,15	0,15
-146638	23-009-021-00360-0002	OLIVAR	R		0,08		0,08	0,08
4204454	23-009-012-00018-0001	OLIVAR	S		0,94		0,94	0,94
4204470	23-009-014-00090-0001	OLIVAR	S		0,24		0,24	0,24
4204501	23-009-025-00564-0001	OLIVAR	R		0,42		0,42	0,42
5280572	23-009-025-00998-0002	OLIVAR	R		0,29		0,29	0,29
1700000006491760	23-009-015-00218-0001	OLIVAR	S		0,64		0,64	0,64
1700000006491761	23-092-043-00004-0002	OLIVAR	R		2,33		2,33	2,33
1700000006491762	23-046-004-00005-0001	OLIVAR	S		0,59		0,59	0,59
1700000006491763	23-092-043-00005-0001	OLIVAR	R		1,87		1,87	1,87
1700000006491764	23-092-051-00045-0002	OLIVAR	S		0,10		0,10	0,10
1700000006491765	23-009-025-00929-0001	OLIVAR	R		0,27		0,27	0,27
1700000006491766	23-009-025-00930-0001	OLIVAR	R		0,38		0,38	0,38
1700000006491767	23-009-025-00652-0002	OLIVAR	R		1,10		1,10	1,10
1700000006491768	23-009-025-00718-0001	OLIVAR	R		0,31		0,31	0,31
1700000006491769	23-009-020-00247-0001	OLIVAR	S		0,38		0,38	0,38
1700000006491770	23-014-009-00021-0001	OLIVAR	R		0,44		0,44	0,44
1700000006491771	23-009-025-00783-0001	OLIVAR	R		0,47		0,47	0,47
1700000006491772	23-092-053-00046-0001	OLIVAR	S		0,42		0,42	0,42
1700000006491773	23-092-051-00050-0001	OLIVAR	S		0,78		0,78	0,78
1700000006491774	23-092-051-00051-0002	OLIVAR	S		0,25		0,25	0,25
1700000006491775	23-009-021-00246-0001	OLIVAR	S		0,36		0,36	0,36
1700000006491776	23-009-021-00358-0001	OLIVAR	S		0,07		0,07	0,07
1700000006491777	23-009-025-00326-0001	OLIVAR	S		0,36		0,36	0,36
1700000006491778	23-009-016-00199-0001	OLIVAR	S		0,68		0,68	0,68

(1) Con incidencias que retienen pago o deniegan el expediente.  
 (2) Se calcula sobre superficie declarada admisible.  
 (3) Aplicación del artículo 16 bis del RD 147/2023.

Puede verificar la integridad de una copia de este documento mediante la lectura del código QR adjunto o mediante el acceso a la dirección <a href="https://ws050.juntadeandalucia.es/verificarFirma">https://ws050.juntadeandalucia.es/verificarFirma</a> indicando el código de VERIFICACIÓN					
FIRMADO POR	RAQUEL MARIA ESPIN CRESPO		FECHA		26/06/2024
VERIFICACIÓN	Pk2jmMQ72K8YCCCE9EQ8LU85ENJJ6M		PÁGINA		6811/8857

**APELLIDOS Y NOMBRE / RAZÓN SOCIAL**

MARIN CRUZ RAFAEL

**NIF**

\*\*\*0468\*

**EXPEDIENTE**

1216308

**RESOLUCIÓN**

CONCESIÓN DE LA AYUDA

**DATOS DE MANTENIMIENTO UNIDADES****GRUPO DE PAGO**

ZONAS DE LIMITACIONES NATURALES

**Sup. Dec.  
Admisible**

16,15

**Sup.  
Resuelta**

16,15

**Sobredecl.**

0,00

**% Sobredecl.**

0,00

**RESUMEN DE PAGOS**

	<b>IMPORTE ( Euros )</b>			
	<b>RESUELTO</b>	<b>FEADER</b>	<b>MAPA</b>	<b>CAPADR</b>
Pago realizado	787,90	669,72	77,29	40,89
A pagar	70,39	59,83	6,91	3,65
<b>TOTAL</b>	<b>858,29</b>	<b>729,55</b>	<b>84,20</b>	<b>44,54</b>

**APLICACIÓN DE REDUCCIONES Y PENALIZACIONES (%)**

<b>Criterios de subvencionabilidad (1)</b>	<b>Presentación tardía</b>	<b>Omisión declaración</b>	<b>Condicionabilidad</b>
0,00	0,00	0,00	0,00

**IMPORTE ( Euros )**

Calculado(2)	Reducción	Penalización	Reducción Penalización (3)	Penalización adicional	Resuelto	FEADER	MAPA	CAPADR
858,29 €	0,00 €	0,00 €	0,00 €	0,00 €	858,29 €	729,55 €	84,20 €	44,54 €
Importe Unitario:	54,00 €	Nuevo Importe Unitario:	53,14 €					

(1) Con incidencias que retienen pago o deniegan el expediente.

(2) Se calcula sobre superficie declarada admisible.

(3) Aplicación del artículo 16 bis del RD 147/2023.

Puede verificar la integridad de una copia de este documento mediante la lectura del código QR adjunto o mediante el acceso a la dirección <https://ws050.juntadeandalucia.es/verificarFirma> indicando el código de VERIFICACIÓN

FIRMADO POR

RAQUEL MARIA ESPIN CRESPO

FECHA

26/06/2024

VERIFICACIÓN

Pk2jmMQ72K8YCCE9EQ8LU85ENJJ6M

PÁGINA

6812/8857



**RECINTOS PROPUESTOS**

REF.	REFERENCIA SIGPAC	CULTIVO	S/R	USO SIGPAC	Sup. Dec. admisible	Sup. Campo	Sup. Determ.	Sup. Resuelta
-1450841	23-009-006-00092-0001	OLIVAR	S		0,28		0,28	0,28
-1450839	23-009-004-00265-0002	OLIVAR	S		0,67		0,67	0,67
-1450838	23-009-004-00264-0004	OLIVAR	S		0,01		0,01	0,01
-1450837	23-009-004-00263-0009	OLIVAR	S		0,29		0,29	0,29
-1450836	23-009-004-00060-0003	OLIVAR	S		0,02		0,02	0,02
-1090369	23-009-006-00371-0001	OLIVAR	S		0,05		0,05	0,05
-1090275	23-009-020-00415-0002	OLIVAR	R		0,38		0,38	0,38
-1090263	23-009-006-00092-0001	OLIVAR	S		0,13		0,13	0,13
-1090228	23-009-006-00088-0002	OLIVAR	S		0,25		0,25	0,25
-165677	23-009-031-00308-0001	OLIVAR	S		0,01		0,01	0,01
-165675	23-009-031-00300-0003	OLIVAR	S		0,02		0,02	0,02
-165667	23-009-031-00493-0001	OLIVAR	R		0,14		0,14	0,00
-165666	23-009-031-00308-0001	OLIVAR	S		0,02		0,02	0,02
4204350	23-009-017-00365-0001	OLIVAR	S		0,99		0,99	0,99
4204372	23-009-017-00584-0001	OLIVAR	S		0,52		0,52	0,52
4204374	23-009-027-00002-0001	OLIVAR	S		0,38		0,38	0,38
4204393	23-009-017-00365-0004	OLIVAR	S		0,09		0,09	0,09
5280967	23-009-006-00110-0001	OLIVAR	S		0,29		0,29	0,29
5280982	23-009-006-00109-0001	OLIVAR	S		0,28		0,28	0,28
1700000006495059	23-074-006-00579-0001	OLIVAR	R		0,40		0,40	0,40
1700000006495060	23-009-032-00165-0001	OLIVAR	R		0,70		0,70	0,70
1700000006495061	23-092-089-00358-0001	OLIVAR	R		2,16		2,16	2,16
1700000006495065	23-092-089-00357-0001	OLIVAR	R		0,77		0,77	0,77
1700000006495066	23-009-029-00340-0002	OLIVAR	R		4,53		4,53	4,53
1700000006495067	23-009-029-00341-0001	OLIVAR	R		0,21		0,21	0,21
1700000006495068	23-009-029-00343-0002	OLIVAR	R		0,20		0,20	0,20
1700000006495069	23-009-029-00346-0002	OLIVAR	R		0,52		0,52	0,52
1700000006495070	23-009-008-00119-0001	OLIVAR	S		0,44		0,44	0,44
1700000006495071	23-009-029-00338-0001	OLIVAR	R		0,14		0,14	0,14
1700000006495072	23-009-029-00307-0001	OLIVAR	R		1,40		1,40	1,40

**INCIDENCIAS****INCIDENCIA DESCRIPCIÓN**

- 218 Superficie bruta de cruce en un recinto en el conjunto de las solicitudes supera superficie total que SIGPAC establece para él.  
 Recinto:23-009-031-00493-00001 Cultivo:101010 OLIVAR-PICUAL Regadío Suma de superficies declaradas para este recinto por todos los solicitantes (Áreas):16 Superficie SIGPAC medida para este recinto (Áreas):2 Exceso de superficie declarada (Hectáreas):0,14 Suma de superficies declaradas para este recinto por el solicitante (Áreas):14

(1) Con incidencias que retienen pago o deniegan el expediente.  
 (2) Se calcula sobre superficie declarada admisible.  
 (3) Aplicación del artículo 16 bis del RD 147/2023.

Puede verificar la integridad de una copia de este documento mediante la lectura del código QR adjunto o mediante el acceso a la dirección <a href="https://ws050.juntadeandalucia.es/verificarFirma">https://ws050.juntadeandalucia.es/verificarFirma</a> indicando el código de VERIFICACIÓN				
FIRMADO POR	RAQUEL MARIA ESPIN CRESPO	FECHA	26/06/2024	
VERIFICACIÓN	Pk2jmMQ72K8YCCE9EQ8LU85ENJJ6M	PÁGINA	6813/8857	

**APELLIDOS Y NOMBRE / RAZÓN SOCIAL**

MARIN GOMEZ ANTONIO

**NIF**

\*\*\*\*6140\*

**EXPEDIENTE**

1144119

**RESOLUCIÓN**

CONCESIÓN DE LA AYUDA

**DATOS DE MANTENIMIENTO UNIDADES**

<b>GRUPO DE PAGO</b>	<b>Sup. Dec. Admisible</b>	<b>Sup. Resuelta</b>	<b>Sobredecl.</b>	<b>% Sobredecl.</b>
ZONAS DE LIMITACIONES NATURALES	11,94	11,94	0,00	0,00

**RESUMEN DE PAGOS**

	<b>IMPORTE ( Euros )</b>			
	<b>RESUELTO</b>	<b>FEADER</b>	<b>MAPA</b>	<b>CAPADR</b>
Pago realizado	598,59	508,80	58,72	31,07
A pagar	46,17	39,24	4,53	2,40
<b>TOTAL</b>	<b>644,76</b>	<b>548,04</b>	<b>63,25</b>	<b>33,47</b>

**APLICACIÓN DE REDUCCIONES Y PENALIZACIONES (%)**

<b>Criterios de subvencionabilidad (1)</b>	<b>Presentación tardía</b>	<b>Omisión declaración</b>	<b>Condicionalidad</b>
0,00	0,00	0,00	0,00

**IMPORTE ( Euros )**

Calculado(2)	Reducción	Penalización	Reducción Penalización (3)	Penalización adicional	Resuelto	FEADER	MAPA	CAPADR
644,76 €	0,00 €	0,00 €	0,00 €	0,00 €	644,76 €	548,05 €	63,25 €	33,46 €
Importe Unitario:	54,00 €	Nuevo Importe Unitario:	54,00 €					

**RECINTOS PROPUESTOS**

<b>REF.</b>	<b>REFERENCIA SIGPAC</b>	<b>CULTIVO</b>	<b>S/R</b>	<b>USO SIGPAC</b>	<b>Sup. Dec. admisible</b>	<b>Sup. Campo</b>	<b>Sup. Determ.</b>	<b>Sup. Resuelta</b>
5334528	23-009-034-00211-0001	AVENA	R		0,71		0,71	0,71
5334529	23-009-034-00212-0001	AVENA	R		0,51		0,51	0,51
5334531	23-009-034-00226-0001	AVENA	R		0,92		0,92	0,92
5556794	23-009-034-00213-0001	ALMENDROS	R		0,71		0,71	0,71
5556799	23-009-034-00214-0001	ALMENDROS	R		0,59		0,59	0,59
5556804	23-009-034-00215-0002	ALMENDROS	R		0,56		0,56	0,56
5556808	23-009-034-00220-0001	ALMENDROS	R		0,49		0,49	0,49
5556813	23-009-034-00221-0001	ALMENDROS	R		0,33		0,33	0,33
5572385	23-009-034-00191-0002	BARBECHO TRADICIONAL	R		0,52		0,52	0,52
5572388	23-058-001-00061-0001	BARBECHO TRADICIONAL	R		2,02		2,02	1,78
5572389	23-058-001-00060-0009	BARBECHO TRADICIONAL	R		0,74		0,74	0,74
5572390	23-058-001-00061-0011	BARBECHO TRADICIONAL	R		1,10		1,10	1,10
5572391	23-058-001-00062-0001	BARBECHO TRADICIONAL	R		0,86		0,86	0,86
5572392	23-058-001-00064-0001	BARBECHO TRADICIONAL	R		1,09		1,09	1,09
5572393	23-058-001-00063-0001	BARBECHO TRADICIONAL	R		1,03		1,03	1,03

**INCIDENCIAS****INCIDENCIA DESCRIPCIÓN**

4272 Verifica que las líneas de declaración de las Solicitudes Únicas no tienen solapes con la capa de Retroactividad Gráfica (ambas de la misma campaña) a nivel de expediente/línea de declaración gráfica de la solicitud.  
 Recinto:23-058-001-00061-00001 Cultivo: - Agregado de la referencia del recinto.:0 Zona de la referencia del recinto.:0 Superficie solapada.:0,24 Id. Incid.:95148703

(1) Con incidencias que retienen pago o deniegan el expediente.  
 (2) Se calcula sobre superficie declarada admisible.  
 (3) Aplicación del artículo 16 bis del RD 147/2023.

Puede verificar la integridad de una copia de este documento mediante la lectura del código QR adjunto o mediante el acceso a la dirección <https://ws050.juntadeandalucia.es/verificarFirma> indicando el código de VERIFICACIÓN

FIRMADO POR	RAQUEL MARIA ESPIN CRESPO	FECHA	26/06/2024
VERIFICACIÓN	Pk2jmMQ72K8YCC9EQ8LU85ENJJ6M	PÁGINA	6814/8857





**Datos considerados para el Cálculo de la Carga Ganadera del expediente**

Superficie determinada para Cálculo Carga Ganadera: 0,00 ha  
Carga Ganadera del Expediente: 0,00 ugm/ha

**Incidencias de carga ganadera**


**INCIDENCIA DESCRIPCIÓN**

86132	Recinto superficie forrajera que no realiza la actividad de producción de pastoreo. Recinto:23-009-034-00191-00002 Cultivo:20000 BARBECHO TRADICIONAL-SIN VARIEDAD Regadío Recinto:23-058-001-00061-00001 Cultivo:20000 BARBECHO TRADICIONAL-SIN VARIEDAD Regadío Recinto:23-058-001-00060-00009 Cultivo:20000 BARBECHO TRADICIONAL-SIN VARIEDAD Regadío Recinto:23-058-001-00061-00011 Cultivo:20000 BARBECHO TRADICIONAL-SIN VARIEDAD Regadío Recinto:23-058-001-00062-00001 Cultivo:20000 BARBECHO TRADICIONAL-SIN VARIEDAD Regadío Recinto:23-058-001-00064-00001 Cultivo:20000 BARBECHO TRADICIONAL-SIN VARIEDAD Regadío Recinto:23-058-001-00063-00001 Cultivo:20000 BARBECHO TRADICIONAL-SIN VARIEDAD Regadío
-------	---

(1) Con incidencias que retienen pago o deniegan el expediente.  
(2) Se calcula sobre superficie declarada admisible.  
(3) Aplicación del artículo 16 bis del RD 147/2023.

Puede verificar la integridad de una copia de este documento mediante la lectura del código QR adjunto o mediante el acceso a la dirección <https://ws050.juntadeandalucia.es/verificarFirma> indicando el código de VERIFICACIÓN

FIRMADO POR	RAQUEL MARIA ESPIN CRESPO	FECHA	26/06/2024
VERIFICACIÓN	Pk2jmMQ72K8YCCCE9EQ8LU85ENJJ6M	PÁGINA	6815/8857



**APELLIDOS Y NOMBRE / RAZÓN SOCIAL**

MARIN PARRA MANUEL

**NIF**

\*\*\*\*2575\*

**EXPEDIENTE**

1048429

**RESOLUCIÓN**

CONCESIÓN DE LA AYUDA

**DATOS DE MANTENIMIENTO UNIDADES****GRUPO DE PAGO**

ZONAS DE LIMITACIONES NATURALES

**Sup. Dec.  
Admisible**

33,71

**Sup.  
Resuelta**

33,71

**Sobredecl.**

0,00

**% Sobredecl.**

0,00

**RESUMEN DE PAGOS**

	<b>IMPORTE ( Euros )</b>			
	<b>RESUELTO</b>	<b>FEADER</b>	<b>MAPA</b>	<b>CAPADR</b>
Pago realizado	1.081,20	919,02	106,06	56,12
A pagar	106,10	90,19	10,41	5,50
<b>TOTAL</b>	<b>1.187,30</b>	<b>1.009,21</b>	<b>116,47</b>	<b>61,62</b>

**APLICACIÓN DE REDUCCIONES Y PENALIZACIONES (%)**

<b>Crterios de subvencionabilidad (1)</b>	<b>Presentación tardía</b>	<b>Omisión declaración</b>	<b>Condicionalidad</b>
0,00	0,00	0,00	0,00

**IMPORTE ( Euros )**

Calculado(2)	Reducción	Penalización	Reducción Penalización (3)	Penalización adicional	Resuelto	FEADER	MAPA	CAPADR
1.187,30 €	0,00 €	0,00 €	0,00 €	0,00 €	1.187,30 €	1.009,21 €	116,47 €	61,62 €
Importe Unitario:	54,00 €	Nuevo Importe Unitario:	35,22 €					

**RECINTOS PROPUESTOS**

<b>REF.</b>	<b>REFERENCIA SIGPAC</b>	<b>CULTIVO</b>	<b>S/R</b>	<b>USO SIGPAC</b>	<b>Sup. Dec. admisible</b>	<b>Sup. Campo</b>	<b>Sup. Determ.</b>	<b>Sup. Resuelta</b>
-479562	23-092-067-00016-0007	OLIVAR	S		0,27		0,27	0,25
4596725	23-092-062-00043-0002	OLIVAR	S		3,27		3,27	3,27
4596726	23-092-062-00044-0002	OLIVAR	S		2,93		2,93	2,93
6822143	23-092-069-00015-0001	OLIVAR	S		0,22		0,22	0,22
6822144	23-092-057-00038-0001	OLIVAR	S		0,55		0,55	0,55
6843319	23-092-067-00015-0007	OLIVAR	S		0,69		0,69	0,69
1700000005569329	23-074-001-00020-0003	OLIVAR	S		5,08		5,08	5,08
1700000005569331	23-092-069-00072-0001	OLIVAR	S		0,39		0,39	0,39
1700000005569332	23-092-066-00015-0001	OLIVAR	S		0,96		0,96	0,96
1700000005569333	23-092-066-00139-0001	OLIVAR	S		0,37		0,37	0,37
1700000005569334	23-092-069-00182-0001	OLIVAR	S		1,93		1,93	1,93
1700000005569335	23-092-069-00305-0001	OLIVAR	S		0,60		0,60	0,60
1700000005569336	23-074-002-00007-0003	OLIVAR	S		1,66		1,66	1,66
1700000005569337	23-074-002-00016-0008	OLIVAR	S		6,87		6,87	6,87
1700000005569338	23-092-058-00039-0002	OLIVAR	S		2,30		2,30	2,30
1700000005569339	23-092-058-00219-0002	OLIVAR	S		1,95		1,95	1,95
1700000005569340	23-092-062-00017-0002	OLIVAR	S		3,69		3,69	3,69

**INCIDENCIAS****INCIDENCIA DESCRIPCIÓN**

4272 Verifica que las líneas de declaración de las Solicitudes Únicas no tienen solapes con la capa de Retroactividad Gráfica (ambas de la misma campaña) a nivel de expediente/línea de declaración gráfica de la solicitud.  
Recinto:23-092-067-00016-00007 Cultivo: - Agregado de la referencia del recinto.:0 Zona de la referencia del recinto.:0 Superficie solapada.:0,02 Id. Incid.:95142782

(1) Con incidencias que retienen pago o deniegan el expediente.  
(2) Se calcula sobre superficie declarada admisible.  
(3) Aplicación del artículo 16 bis del RD 147/2023.

Puede verificar la integridad de una copia de este documento mediante la lectura del código QR adjunto o mediante el acceso a la dirección <https://ws050.juntadeandalucia.es/verificarFirma> indicando el código de VERIFICACIÓN

FIRMADO POR	RAQUEL MARIA ESPIN CRESPO	FECHA	26/06/2024
VERIFICACIÓN	Pk2jmMQ72K8YCC9E9EQ8LU85ENJJ6M	PÁGINA	6816/8857



**APELLIDOS Y NOMBRE / RAZÓN SOCIAL**

MARIN PERALES JULIO

**NIF**

\*\*\*\*9956\*

**EXPEDIENTE**

1167887

**RESOLUCIÓN**

CONCESIÓN DE LA AYUDA

**DATOS DE MANTENIMIENTO UNIDADES****GRUPO DE PAGO**

ZONAS DE LIMITACIONES NATURALES

**Sup. Dec.  
Admisible**

22,37

**Sup.  
Resuelta**

22,37

**Sobredecl.**

0,00

**% Sobredecl.**

0,00

**RESUMEN DE PAGOS**

	<b>IMPORTE ( Euros )</b>			
	<b>RESUELTO</b>	<b>FEADER</b>	<b>MAPA</b>	<b>CAPADR</b>
Pago realizado	1.003,65	853,10	98,45	52,09
A pagar	99,14	84,27	9,73	5,14
<b>TOTAL</b>	<b>1.102,79</b>	<b>937,37</b>	<b>108,18</b>	<b>57,23</b>

**APLICACIÓN DE REDUCCIONES Y PENALIZACIONES (%)**

<b>Crterios de subvencionabilidad (1)</b>	<b>Presentación tardía</b>	<b>Omisión declaración</b>	<b>Condicionalidad</b>
0,00	0,00	0,00	0,00

**IMPORTE ( Euros )**

Calculado(2)	Reducción	Penalización	Reducción Penalización (3)	Penalización adicional	Resuelto	FEADER	MAPA	CAPADR
1.102,79 €	0,00 €	0,00 €	0,00 €	0,00 €	1.102,79 €	937,37 €	108,18 €	57,24 €
<b>Importe Unitario:</b>	<b>54,00 €</b>	<b>Nuevo Importe Unitario:</b>	<b>49,30 €</b>					

**RECINTOS PROPUESTOS**

<b>REF.</b>	<b>REFERENCIA SIGPAC</b>	<b>CULTIVO</b>	<b>S/R</b>	<b>USO SIGPAC</b>	<b>Sup. Dec. admisible</b>	<b>Sup. Campo</b>	<b>Sup. Determ.</b>	<b>Sup. Resuelta</b>
-1536599	23-009-037-00039-0001	OLIVAR	R		0,01		0,01	0,01
-555230	23-046-013-00527-0001	OLIVAR	S		0,05		0,05	0,05
-555229	23-046-013-00504-0001	OLIVAR	R		0,01		0,01	0,01
-555228	23-046-013-00480-0003	OLIVAR	R		0,06		0,06	0,06
1700000005537149	23-009-002-00062-0001	OLIVAR	S		0,81		0,81	0,81
1700000005537150	23-009-037-00051-0001	OLIVAR	R		1,38		1,38	1,38
1700000005537151	23-009-037-00030-0001	OLIVAR	R		0,14		0,14	0,14
1700000005537152	23-046-013-00503-0003	OLIVAR	R		1,25		1,25	1,25
1700000005537153	23-009-045-00200-0001	OLIVAR	R		4,43		4,43	4,43
1700000005537154	23-046-014-00043-0001	OLIVAR	R		2,07		2,07	2,07
1700000005537155	23-046-013-00511-0001	OLIVAR	R		0,29		0,29	0,29
1700000005537156	23-100-022-00027-0001	OLIVAR	R		4,15		4,15	4,15
1700000005537157	23-058-001-00155-0001	OLIVAR	R		2,37		2,37	2,37
1700000005537158	23-009-019-00178-0002	OLIVAR	R		0,60		0,60	0,60
1700000005537159	23-009-022-00228-0001	OLIVAR	R		3,59		3,59	3,59
1700000005537160	23-009-025-00661-0001	OLIVAR	R		0,55		0,55	0,55
1700000005537162	23-009-033-00010-0002	OLIVAR	R		0,18		0,18	0,18
1700000005537164	23-009-033-00092-0002	OLIVAR	R		0,43		0,43	0,43

(1) Con incidencias que retienen pago o deniegan el expediente.

(2) Se calcula sobre superficie declarada admisible.

(3) Aplicación del artículo 16 bis del RD 147/2023.

Puede verificar la integridad de una copia de este documento mediante la lectura del código QR adjunto o mediante el acceso a la dirección <https://ws050.juntadeandalucia.es/verificarFirma> indicando el código de VERIFICACIÓN

FIRMADO POR

RAQUEL MARIA ESPIN CRESPO

FECHA

26/06/2024

VERIFICACIÓN

Pk2jmMQ72K8YCC9E9EQ8LU85ENJJ6M

PÁGINA

6817/8857



**APELLIDOS Y NOMBRE / RAZÓN SOCIAL**

MARIN SERRANO JULIO

**NIF**

\*\*\*\*9973\*

**EXPEDIENTE**

1165915

**RESOLUCIÓN**

CONCESIÓN DE LA AYUDA

**DATOS DE MANTENIMIENTO UNIDADES****GRUPO DE PAGO**

ZONAS DE LIMITACIONES NATURALES

**Sup. Dec.  
Admisible**

9,44

**Sup.  
Resuelta**

9,44

**Sobredecl.**

0,00

**% Sobredecl.**

0,00

**RESUMEN DE PAGOS**

	<b>IMPORTE ( Euros )</b>			
	<b>RESUELTO</b>	<b>FEADER</b>	<b>MAPA</b>	<b>CAPADR</b>
Pago realizado	463,93	394,35	45,51	24,07
A pagar	45,83	38,96	4,50	2,37
<b>TOTAL</b>	<b>509,76</b>	<b>433,31</b>	<b>50,01</b>	<b>26,44</b>

**APLICACIÓN DE REDUCCIONES Y PENALIZACIONES (%)**

<b>Criterios de subvencionabilidad (1)</b>	<b>Presentación tardía</b>	<b>Omisión declaración</b>	<b>Condicionalidad</b>
0,00	0,00	0,00	0,00

**IMPORTE ( Euros )**

Calculado(2)	Reducción	Penalización	Reducción Penalización (3)	Penalización adicional	Resuelto	FEADER	MAPA	CAPADR
509,76 €	0,00 €	0,00 €	0,00 €	0,00 €	509,76 €	433,30 €	50,01 €	26,45 €
Importe Unitario:	54,00 €	Nuevo Importe Unitario:	54,00 €					

**RECINTOS PROPUESTOS**

<b>REF.</b>	<b>REFERENCIA SIGPAC</b>	<b>CULTIVO</b>	<b>USO S/R</b>	<b>Sup. Dec. admisible</b>	<b>Sup. Campo</b>	<b>Sup. Determ.</b>	<b>Sup. Resuelta</b>
-443812	23-009-016-00178-0002	OLIVAR	S	0,23		0,23	0,23
-443811	23-009-016-00177-0001	OLIVAR	S	0,39		0,39	0,39
-435725	23-009-016-00523-0002	OLIVAR	S	0,20		0,20	0,20
-435705	23-009-016-10520-0001	OLIVAR	S	0,02		0,02	0,02
-435704	23-009-016-00524-0003	OLIVAR	S	0,36		0,36	0,36
-435702	23-009-002-00065-0001	OLIVAR	S	0,02		0,02	0,02
4580916	23-009-002-00063-0001	OLIVAR	S	0,96		0,96	0,96
1700000006301573	23-009-002-00064-0001	OLIVAR	S	0,91		0,91	0,91
1700000006301579	23-009-017-00016-0001	OLIVAR	S	0,82		0,82	0,82
1700000006301580	23-009-018-00203-0001	OLIVAR	S	0,55		0,55	0,55
1700000006301581	23-009-018-00318-0001	OLIVAR	S	0,04		0,04	0,04
1700000006301582	23-009-032-00042-0001	OLIVAR	S	1,35		1,35	1,35
1700000006301583	23-009-018-00347-0001	OLIVAR	S	0,48		0,48	0,48
1700000006301587	23-009-020-00048-0001	OLIVAR	S	1,50		1,50	1,50
1700000006301588	23-009-025-00660-0002	OLIVAR	R	0,44		0,44	0,44
1700000006301589	23-009-032-00040-0001	OLIVAR	S	0,02		0,02	0,02
1700000006301590	23-009-018-00331-0001	OLIVAR	S	1,15		1,15	1,15

(1) Con incidencias que retienen pago o deniegan el expediente.

(2) Se calcula sobre superficie declarada admisible.

(3) Aplicación del artículo 16 bis del RD 147/2023.

Puede verificar la integridad de una copia de este documento mediante la lectura del código QR adjunto o mediante el acceso a la dirección <https://ws050.juntadeandalucia.es/verificarFirma> indicando el código de VERIFICACIÓN

FIRMADO POR

RAQUEL MARIA ESPIN CRESPO

FECHA

26/06/2024

VERIFICACIÓN

Pk2jmMQ72K8YCCE9EQ8LU85ENJJ6M

PÁGINA

6818/8857





**APELLIDOS Y NOMBRE / RAZÓN SOCIAL**

MARMOL MARTOS CARMEN

**NIF**

\*\*\*\*1364\*

**EXPEDIENTE**

1187809

**RESOLUCIÓN**

CONCESIÓN DE LA AYUDA

**DATOS DE MANTENIMIENTO UNIDADES****GRUPO DE PAGO**

ZONAS DE LIMITACIONES NATURALES

**Sup. Dec.  
Admisible**

19,06

**Sup.  
Resuelta**

19,06

**Sobredecl.**

0,00

**% Sobredecl.**

0,00

**RESUMEN DE PAGOS**

	<b>IMPORTE ( Euros )</b>			
	<b>RESUELTO</b>	<b>FEADER</b>	<b>MAPA</b>	<b>CAPADR</b>
Pago realizado	896,80	762,28	87,98	46,54
A pagar	88,59	75,30	8,69	4,60
<b>TOTAL</b>	<b>985,39</b>	<b>837,58</b>	<b>96,67</b>	<b>51,14</b>

**APLICACIÓN DE REDUCCIONES Y PENALIZACIONES (%)**

<b>Criterios de subvencionabilidad (1)</b>	<b>Presentación tardía</b>	<b>Omisión declaración</b>	<b>Condicionalidad</b>
0,00	0,00	0,00	0,00

**IMPORTE ( Euros )**

Calculado(2)	Reducción	Penalización	Reducción Penalización (3)	Penalización adicional	Resuelto	FEADER	MAPA	CAPADR
985,39 €	0,00 €	0,00 €	0,00 €	0,00 €	985,39 €	837,58 €	96,67 €	51,14 €
Importe Unitario:	54,00 €	Nuevo Importe Unitario:	51,70 €					

**RECINTOS PROPUESTOS**

<b>REF.</b>	<b>REFERENCIA SIGPAC</b>	<b>CULTIVO</b>	<b>S/R</b>	<b>USO</b>	<b>Sup. Dec. admisible</b>	<b>Sup. Campo</b>	<b>Sup. Determ.</b>	<b>Sup. Resuelta</b>
				<b>SIGPAC</b>				
4798187	23-058-017-00292-0003	OLIVAR	R		3,90		3,90	3,90
4798189	23-060-019-00320-0003	OLIVAR	R		6,30		6,30	6,30
5549750	23-060-019-00319-0001	OLIVAR	S		6,14		6,14	6,14
5549755	23-060-019-00324-0004	OLIVAR	S		0,02		0,02	0,02
5549758	23-060-019-09019-0008	OLIVAR	S		0,24		0,24	0,24
1700000005095716	23-060-019-00073-0001	OLIVAR	S		0,07		0,07	0,07
1700000005095717	23-060-019-00330-0001	OLIVAR	S		2,39		2,39	2,39

(1) Con incidencias que retienen pago o deniegan el expediente.

(2) Se calcula sobre superficie declarada admisible.

(3) Aplicación del artículo 16 bis del RD 147/2023.

Puede verificar la integridad de una copia de este documento mediante la lectura del código QR adjunto o mediante el acceso a la dirección <https://ws050.juntadeandalucia.es/verificarFirma> indicando el código de VERIFICACIÓN

FIRMADO POR	RAQUEL MARIA ESPIN CRESPO	FECHA	26/06/2024
VERIFICACIÓN	Pk2jmMQ72K8YCCE9EQ8LU85ENJJJ6M	PÁGINA	6819/8857





**APELLIDOS Y NOMBRE / RAZÓN SOCIAL**

MARMOL MARTOS JOSE

**NIF**

\*\*\*\*5245\*

**EXPEDIENTE**

1187791

**RESOLUCIÓN**

CONCESIÓN DE LA AYUDA

**DATOS DE MANTENIMIENTO UNIDADES**

**GRUPO DE PAGO**

ZONAS DE LIMITACIONES NATURALES

**Sup. Dec. Admisible**

13,18

**Sup. Resuelta**

13,18

**Sobredecl.**

0,00

**% Sobredecl.**

0,00

**RESUMEN DE PAGOS**

	<b>IMPORTE ( Euros )</b>			
	<b>RESUELTO</b>	<b>FEADER</b>	<b>MAPA</b>	<b>CAPADR</b>
Pago realizado	655,60	557,26	64,32	34,02
A pagar	56,12	47,70	5,51	2,91
<b>TOTAL</b>	<b>711,72</b>	<b>604,96</b>	<b>69,83</b>	<b>36,93</b>

**APLICACIÓN DE REDUCCIONES Y PENALIZACIONES (%)**

<b>Crterios de subvencionabilidad (1)</b>	<b>Presentación tardía</b>	<b>Omisión declaración</b>	<b>Condicionalidad</b>
0,00	0,00	0,00	0,00

**IMPORTE ( Euros )**

Calculado(2)	Reducción	Penalización	Reducción Penalización (3)	Penalización adicional	Resuelto	FEADER	MAPA	CAPADR
711,72 €	0,00 €	0,00 €	0,00 €	0,00 €	711,72 €	604,96 €	69,82 €	36,94 €
Importe Unitario:	54,00 €	Nuevo Importe Unitario:	54,00 €					

**RECINTOS PROPUESTOS**

<b>REF.</b>	<b>REFERENCIA SIGPAC</b>	<b>CULTIVO</b>	<b>USO S/R</b>	<b>Sup. Dec. admisible</b>	<b>Sup. Campo</b>	<b>Sup. Determ.</b>	<b>Sup. Resuelta</b>
-1072715	23-086-027-00144-0006	OLIVAR	S	1,31		1,31	1,31
-746359	23-058-010-00024-0005	OLIVAR	S	0,02		0,02	0,02
1700000005956214	23-058-010-00045-0001	OLIVAR	R	5,47		5,47	5,47
1700000005956216	23-060-019-00287-0001	OLIVAR	S	0,16		0,16	0,16
1700000005956217	23-060-019-00286-0001	OLIVAR	S	0,60		0,60	0,60
1700000005956218	23-060-019-00288-0001	OLIVAR	S	0,28		0,28	0,28
1700000005956219	23-060-021-00036-0001	OLIVAR	S	0,02		0,02	0,02
1700000005956220	23-060-021-00037-0001	OLIVAR	S	0,33		0,33	0,33
1700000005956221	23-086-027-00144-0003	OLIVAR	S	0,27		0,27	0,27
1700000005956222	23-086-027-00144-0002	OLIVAR	S	2,84		2,84	2,84
1700000005956223	23-086-027-00155-0001	OLIVAR	S	0,01		0,01	0,01
1700000005956224	23-060-019-00049-0002	OLIVAR	S	0,16		0,16	0,00
1700000005956225	23-060-019-00050-0004	OLIVAR	S	0,01		0,01	0,01
1700000005956226	23-060-019-00050-0004	OLIVAR	S	0,07		0,07	0,07
1700000005956229	23-060-019-00051-0001	OLIVAR	S	0,88		0,88	0,88
1700000005956230	23-060-019-00066-0006	OLIVAR	S	0,01		0,01	0,01
1700000005956231	23-060-019-09020-0003	OLIVAR	S	0,02		0,02	0,02
1700000005956232	23-060-019-09020-0004	OLIVAR	S	0,02		0,02	0,02
1700000005956240	23-060-019-00054-0004	OLIVAR	S	0,85		0,85	0,85
1700000005956241	23-060-019-00056-0001	OLIVAR	S	0,01		0,01	0,01

**INCIDENCIAS**

**INCIDENCIA DESCRIPCIÓN**

242 Recinto pendiente de acreditación de titularidad.  
 Recinto:23-060-019-00049-00002 Cultivo:101010 OLIVAR-PICUAL Secano

(1) Con incidencias que retienen pago o deniegan el expediente.  
 (2) Se calcula sobre superficie declarada admisible.  
 (3) Aplicación del artículo 16 bis del RD 147/2023.

Puede verificar la integridad de una copia de este documento mediante la lectura del código QR adjunto o mediante el acceso a la dirección <a href="https://ws050.juntadeandalucia.es/verificarFirma">https://ws050.juntadeandalucia.es/verificarFirma</a> indicando el código de VERIFICACIÓN					
FIRMADO POR	RAQUEL MARIA ESPIN CRESPO		FECHA		26/06/2024
VERIFICACIÓN	Pk2jmMQ72K8YCCE9EQ8LU85ENJJ6M		PÁGINA		6820/8857



**APELLIDOS Y NOMBRE / RAZÓN SOCIAL**

MARMOL MARTOS MANUEL

**NIF**

\*\*\*\*8838\*

**EXPEDIENTE**

1224971

**RESOLUCIÓN**

CONCESIÓN DE LA AYUDA

**DATOS DE MANTENIMIENTO UNIDADES**

<b>GRUPO DE PAGO</b>	<b>Sup. Dec. Admisible</b>	<b>Sup. Resuelta</b>	<b>Sobredecl.</b>	<b>% Sobredecl.</b>
ZONAS DE LIMITACIONES NATURALES	41,89	41,89	0,00	0,00

**RESUMEN DE PAGOS**

	<b>IMPORTE ( Euros )</b>			
	<b>RESUELTO</b>	<b>FEADER</b>	<b>MAPA</b>	<b>CAPADR</b>
Pago realizado	1.081,20	919,02	106,06	56,12
A pagar	106,80	90,78	10,48	5,54
<b>TOTAL</b>	<b>1.188,00</b>	<b>1.009,80</b>	<b>116,54</b>	<b>61,66</b>

**APLICACIÓN DE REDUCCIONES Y PENALIZACIONES (%)**

<b>Criterios de subvencionabilidad (1)</b>	<b>Presentación tardía</b>	<b>Omisión declaración</b>	<b>Condicionalidad</b>
0,00	0,00	0,00	0,00

**IMPORTE ( Euros )**

Calculado(2)	Reducción	Penalización	Reducción Penalización (3)	Penalización adicional	Resuelto	FEADER	MAPA	CAPADR
1.188,00 €	0,00 €	0,00 €	0,00 €	0,00 €	1.188,00 €	1.009,80 €	116,54 €	61,66 €
Importe Unitario:	54,00 €	Nuevo Importe Unitario:	28,36 €					

**RECINTOS PROPUESTOS**

<b>REF.</b>	<b>REFERENCIA SIGPAC</b>	<b>CULTIVO</b>	<b>USO S/R SIGPAC</b>	<b>Sup. Dec. admisible</b>	<b>Sup. Campo</b>	<b>Sup. Determ.</b>	<b>Sup. Resuelta</b>
5543627	23-027-021-00012-0002	OLIVAR	R	0,15		0,15	0,15
5543634	23-027-021-00012-0003	OLIVAR	R	1,04		1,04	1,04
5543638	23-027-021-00012-0001	OLIVAR	R	6,69		6,69	6,69
5543653	23-027-021-00013-0001	OLIVAR	R	4,73		4,73	4,73
5543654	23-027-021-00011-0001	OLIVAR	R	5,07		5,07	5,07
5543656	23-027-021-00013-0002	OLIVAR	R	2,55		2,55	2,55
5543661	23-027-021-00011-0003	OLIVAR	R	0,14		0,14	0,14
5543663	23-027-021-00011-0005	OLIVAR	R	0,15		0,15	0,15
5543668	23-027-021-00011-0002	OLIVAR	R	1,96		1,96	1,96
1700000006170751	23-055-020-00014-0004	OLIVAR	S	3,98		3,98	3,98
1700000006170754	23-055-020-00146-0003	OLIVAR	R	0,70		0,70	0,70
1700000006170755	23-055-020-00147-0001	OLIVAR	R	1,06		1,06	1,06
1700000006170756	23-055-020-00015-0002	OLIVAR	R	6,04		6,04	6,04
1700000006170759	23-055-020-00016-0003	OLIVAR	R	4,29		4,29	4,29
1700000006170760	23-060-019-00338-0001	OLIVAR	S	0,77		0,77	0,77
1700000006170762	23-060-019-00054-0004	OLIVAR	S	1,28		1,28	1,28
1700000006170763	23-060-019-00337-0001	OLIVAR	S	0,25		0,25	0,25
1700000006170772	23-060-025-00170-0005	OLIVAR	S	1,04		1,04	1,04

(1) Con incidencias que retienen pago o deniegan el expediente.  
 (2) Se calcula sobre superficie declarada admisible.  
 (3) Aplicación del artículo 16 bis del RD 147/2023.

Puede verificar la integridad de una copia de este documento mediante la lectura del código QR adjunto o mediante el acceso a la dirección <https://ws050.juntadeandalucia.es/verificarFirma> indicando el código de VERIFICACIÓN

FIRMADO POR	RAQUEL MARIA ESPIN CRESPO	FECHA	26/06/2024
VERIFICACIÓN	Pk2jmMQ72K8YCCE9EQ8LU85ENJJ6M	PÁGINA	6821/8857



**APELLIDOS Y NOMBRE / RAZÓN SOCIAL**

MARMOL MARTOS MIGUEL

**NIF**

\*\*\*\*3504\*

**EXPEDIENTE**

1191502

**RESOLUCIÓN**

CONCESIÓN DE LA AYUDA

**DATOS DE MANTENIMIENTO UNIDADES****GRUPO DE PAGO**

ZONAS DE LIMITACIONES NATURALES

**Sup. Dec.  
Admisible**

4,38

**Sup.  
Resuelta**

4,38

**Sobredecl.**

0,00

**% Sobredecl.**

0,00

**RESUMEN DE PAGOS**

	<b>IMPORTE ( Euros )</b>			
	<b>RESUELTO</b>	<b>FEADER</b>	<b>MAPA</b>	<b>CAPADR</b>
Pago realizado	215,26	182,97	21,11	11,18
A pagar	21,26	18,07	2,09	1,10
<b>TOTAL</b>	<b>236,52</b>	<b>201,04</b>	<b>23,20</b>	<b>12,28</b>

**APLICACIÓN DE REDUCCIONES Y PENALIZACIONES (%)**

<b>Criterios de subvencionabilidad (1)</b>	<b>Presentación tardía</b>	<b>Omisión declaración</b>	<b>Condicionalidad</b>
0,00	0,00	0,00	0,00

**IMPORTE ( Euros )**

Calculado(2)	Reducción	Penalización	Reducción Penalización (3)	Penalización adicional	Resuelto	FEADER	MAPA	CAPADR
236,52 €	0,00 €	0,00 €	0,00 €	0,00 €	236,52 €	201,04 €	23,20 €	12,28 €
Importe Unitario:	54,00 €	Nuevo Importe Unitario:	54,00 €					

**RECINTOS PROPUESTOS**

<b>REF.</b>	<b>REFERENCIA SIGPAC</b>	<b>CULTIVO</b>	<b>S/R</b>	<b>USO SIGPAC</b>	<b>Sup. Dec. admisible</b>	<b>Sup. Campo</b>	<b>Sup. Determ.</b>	<b>Sup. Resuelta</b>
5298851	23-060-025-00173-0001	OLIVAR	S		0,67		0,67	0,67
1700000006159811	23-060-019-00042-0001	OLIVAR	S		0,15		0,15	0,15
1700000006159812	23-060-019-00044-0002	OLIVAR	S		0,06		0,06	0,06
1700000006159827	23-060-025-00174-0002	OLIVAR	S		0,31		0,31	0,31
1700000006159830	23-060-025-00171-0002	OLIVAR	S		0,06		0,06	0,06
1700000006159831	23-060-019-00054-0004	OLIVAR	S		1,24		1,24	1,24
1700000006159832	23-060-019-00056-0001	OLIVAR	S		0,01		0,01	0,01
1700000006159833	23-060-019-00225-0002	OLIVAR	S		0,80		0,80	0,80
1700000006159834	23-060-025-00170-0005	OLIVAR	S		0,97		0,97	0,97
1700000006159835	23-060-025-00170-0007	OLIVAR	S		0,11		0,11	0,11

(1) Con incidencias que retienen pago o deniegan el expediente.

(2) Se calcula sobre superficie declarada admisible.

(3) Aplicación del artículo 16 bis del RD 147/2023.

Puede verificar la integridad de una copia de este documento mediante la lectura del código QR adjunto o mediante el acceso a la dirección <https://ws050.juntadeandalucia.es/verificarFirma> indicando el código de VERIFICACIÓN

FIRMADO POR	RAQUEL MARIA ESPIN CRESPO	FECHA	26/06/2024
VERIFICACIÓN	Pk2jmMQ72K8YCCE9EQ8LU85ENJJ6M	PÁGINA	6822/8857



**APELLIDOS Y NOMBRE / RAZÓN SOCIAL**

MARMOL MOLINA FRANCISCO JAVIER

**NIF**

\*\*\*\*7900\*

**EXPEDIENTE**

1275520

**RESOLUCIÓN**

CONCESIÓN DE LA AYUDA

**DATOS DE MANTENIMIENTO UNIDADES****GRUPO DE PAGO**

ZONAS DE LIMITACIONES NATURALES

**Sup. Dec.  
Admisible**

24,23

**Sup.  
Resuelta**

24,23

**Sobredecl.**

0,00

**% Sobredecl.**

0,00

**RESUMEN DE PAGOS**

	<b>IMPORTE ( Euros )</b>			
	<b>RESUELTO</b>	<b>FEADER</b>	<b>MAPA</b>	<b>CAPADR</b>
Pago realizado	1.058,49	899,72	103,84	54,93
A pagar	104,56	88,88	10,26	5,42
<b>TOTAL</b>	<b>1.163,05</b>	<b>988,60</b>	<b>114,10</b>	<b>60,35</b>

**APLICACIÓN DE REDUCCIONES Y PENALIZACIONES (%)**

<b>Criterios de subvencionabilidad (1)</b>	<b>Presentación tardía</b>	<b>Omisión declaración</b>	<b>Condicionalidad</b>
0,00	0,00	0,00	0,00

**IMPORTE ( Euros )**

Calculado(2)	Reducción	Penalización	Reducción Penalización (3)	Penalización adicional	Resuelto	FEADER	MAPA	CAPADR
1.163,05 €	0,00 €	0,00 €	0,00 €	0,00 €	1.163,05 €	988,59 €	114,10 €	60,36 €
<b>Importe Unitario:</b>	<b>54,00 €</b>	<b>Nuevo Importe Unitario:</b>	<b>48,00 €</b>					

**RECINTOS PROPUESTOS**

<b>REF.</b>	<b>REFERENCIA SIGPAC</b>	<b>CULTIVO</b>	<b>S/R</b>	<b>USO SIGPAC</b>	<b>Sup. Dec. admisible</b>	<b>Sup. Campo</b>	<b>Sup. Determ.</b>	<b>Sup. Resuelta</b>
5788272	23-049-007-00045-0002	OLIVAR	R		13,72		13,72	13,72
5788273	23-049-007-00046-0001	OLIVAR	R		2,03		2,03	2,03
5788284	23-060-021-00045-0001	OLIVAR	S		0,95		0,95	0,95
5788285	23-060-021-00056-0003	OLIVAR	S		1,01		1,01	1,01
5788286	23-060-021-00039-0002	OLIVAR	S		6,52		6,52	6,52

(1) Con incidencias que retienen pago o deniegan el expediente.

(2) Se calcula sobre superficie declarada admisible.

(3) Aplicación del artículo 16 bis del RD 147/2023.

Puede verificar la integridad de una copia de este documento mediante la lectura del código QR adjunto o mediante el acceso a la dirección <https://ws050.juntadeandalucia.es/verificarFirma> indicando el código de VERIFICACIÓN

FIRMADO POR	RAQUEL MARIA ESPIN CRESPO	FECHA	26/06/2024
VERIFICACIÓN	Pk2jmMQ72K8YCCE9EQ8LU85ENJJ6M	PÁGINA	6823/8857



**APELLIDOS Y NOMBRE / RAZÓN SOCIAL**

MARQUEZ MARQUEZ ARACELI

**NIF**

\*\*\*3130\*

**EXPEDIENTE**

1092277

**RESOLUCIÓN**

CONCESIÓN DE LA AYUDA

**DATOS DE MANTENIMIENTO UNIDADES**

<b>GRUPO DE PAGO</b>	<b>Sup. Dec. Admisible</b>	<b>Sup. Resuelta</b>	<b>Sobredecl.</b>	<b>% Sobredecl.</b>
ZONAS DE LIMITACIONES NATURALES	18,38	18,38	0,00	0,00

**RESUMEN DE PAGOS**

	<b>IMPORTE ( Euros )</b>			
	<b>RESUELTO</b>	<b>FEADER</b>	<b>MAPA</b>	<b>CAPADR</b>
Pago realizado	870,07	739,57	85,36	45,15
A pagar	85,95	73,06	8,43	4,46
<b>TOTAL</b>	<b>956,02</b>	<b>812,63</b>	<b>93,79</b>	<b>49,61</b>

**APLICACIÓN DE REDUCCIONES Y PENALIZACIONES (%)**

<b>Criterios de subvencionabilidad (1)</b>	<b>Presentación tardía</b>	<b>Omisión declaración</b>	<b>Condicionalidad</b>
0,00	0,00	0,00	0,00

**IMPORTE ( Euros )**

Calculado(2)	Reducción	Penalización	Reducción Penalización (3)	Penalización adicional	Resuelto	FEADER	MAPA	CAPADR
956,02 €	0,00 €	0,00 €	0,00 €	0,00 €	956,02 €	812,62 €	93,79 €	49,61 €
Importe Unitario:	54,00 €	Nuevo Importe Unitario:	52,01 €					

**RECINTOS PROPUESTOS**

<b>REF.</b>	<b>REFERENCIA SIGPAC</b>	<b>CULTIVO</b>	<b>S/R</b>	<b>USO SIGPAC</b>	<b>Sup. Dec. admisible</b>	<b>Sup. Campo</b>	<b>Sup. Determ.</b>	<b>Sup. Resuelta</b>
-1279118	23-059-017-00017-0008	OLIVAR	S		0,06		0,06	0,06
1700000005827186	23-059-017-00038-0002	OLIVAR	S		18,32		18,32	18,32

(1) Con incidencias que retienen pago o deniegan el expediente.

(2) Se calcula sobre superficie declarada admisible.

(3) Aplicación del artículo 16 bis del RD 147/2023.

Puede verificar la integridad de una copia de este documento mediante la lectura del código QR adjunto o mediante el acceso a la dirección <https://ws050.juntadeandalucia.es/verificarFirma> indicando el código de VERIFICACIÓN

FIRMADO POR	RAQUEL MARIA ESPIN CRESPO	FECHA	26/06/2024
VERIFICACIÓN	Pk2jmMQ72K8YCCE9EQ8LU85ENJJ6M	PÁGINA	6824/8857



**APELLIDOS Y NOMBRE / RAZÓN SOCIAL**

MARTIN BUENO JOSE MARIA

**NIF**

\*\*\*\*1527\*

**EXPEDIENTE**

1171568

**RESOLUCIÓN**

CONCESIÓN DE LA AYUDA

**DATOS DE MANTENIMIENTO UNIDADES****GRUPO DE PAGO**

ZONAS DE LIMITACIONES NATURALES

**Sup. Dec.  
Admisible**

18,06

**Sup.  
Resuelta**

18,06

**Sobredecl.**

0,00

**% Sobredecl.**

0,00

**RESUMEN DE PAGOS**

	<b>IMPORTE ( Euros )</b>			
	<b>RESUELTO</b>	<b>FEADER</b>	<b>MAPA</b>	<b>CAPADR</b>
Pago realizado	857,49	728,86	84,12	44,50
A pagar	84,70	72,00	8,31	4,39
<b>TOTAL</b>	<b>942,19</b>	<b>800,86</b>	<b>92,43</b>	<b>48,89</b>

**APLICACIÓN DE REDUCCIONES Y PENALIZACIONES (%)**

<b>Crterios de subvencionabilidad (1)</b>	<b>Presentación tardía</b>	<b>Omisión declaración</b>	<b>Condicionalidad</b>
0,00	0,00	0,00	0,00

**IMPORTE ( Euros )**

Calculado(2)	Reducción	Penalización	Reducción Penalización (3)	Penalización adicional	Resuelto	FEADER	MAPA	CAPADR
942,19 €	0,00 €	0,00 €	0,00 €	0,00 €	942,19 €	800,86 €	92,43 €	48,90 €
Importe Unitario:	54,00 €	Nuevo Importe Unitario:	52,17 €					

**RECINTOS PROPUESTOS**

<b>REF.</b>	<b>REFERENCIA SIGPAC</b>	<b>CULTIVO</b>	<b>S/R</b>	<b>USO SIGPAC</b>	<b>Sup. Dec. admisible</b>	<b>Sup. Campo</b>	<b>Sup. Determ.</b>	<b>Sup. Resuelta</b>
5504920	23-092-019-00202-0001	OLIVAR	R		0,53		0,53	0,53
1700000006397024	23-075-011-00287-0001	OLIVAR	R		0,03		0,03	0,03
1700000006397025	23-075-011-00290-0001	OLIVAR	R		2,07		2,07	2,07
1700000006397026	23-075-011-00289-0001	OLIVAR	R		1,74		1,74	1,74
1700000006397027	23-075-011-00292-0003	OLIVAR	S		0,18		0,18	0,18
1700000006397028	23-092-019-00051-0001	OLIVAR	R		1,30		1,30	1,30
1700000006397031	23-092-019-00053-0008	OLIVAR	R		6,60		6,60	6,60
1700000006397032	23-092-019-00203-0001	OLIVAR	R		5,14		5,14	5,14
1700000006397033	23-092-019-00072-0001	OLIVAR	R		0,44		0,44	0,44
1700000006397035	23-092-019-00068-0002	OLIVAR	R		0,03		0,03	0,03

(1) Con incidencias que retienen pago o deniegan el expediente.

(2) Se calcula sobre superficie declarada admisible.

(3) Aplicación del artículo 16 bis del RD 147/2023.

Puede verificar la integridad de una copia de este documento mediante la lectura del código QR adjunto o mediante el acceso a la dirección <https://ws050.juntadeandalucia.es/verificarFirma> indicando el código de VERIFICACIÓN

FIRMADO POR	RAQUEL MARIA ESPIN CRESPO	FECHA	26/06/2024
VERIFICACIÓN	Pk2jmMQ72K8YCCE9EQ8LU85ENJJ6M	PÁGINA	6825/8857





**APELLIDOS Y NOMBRE / RAZÓN SOCIAL**

MARTIN BUENO JUAN

**NIF**

\*\*\*0409\*

**EXPEDIENTE**

1171260

**RESOLUCIÓN**

CONCESIÓN DE LA AYUDA

**DATOS DE MANTENIMIENTO UNIDADES**

**GRUPO DE PAGO**

ZONAS DE LIMITACIONES NATURALES

**Sup. Dec. Admisible**

5,46

**Sup. Resuelta**

5,46

**Sobredecl.**

0,00

**% Sobredecl.**

0,00

**RESUMEN DE PAGOS**

	<b>IMPORTE ( Euros )</b>			
	<b>RESUELTO</b>	<b>FEADER</b>	<b>MAPA</b>	<b>CAPADR</b>
Pago realizado	268,33	228,08	26,32	13,93
A pagar	26,51	22,53	2,60	1,38
<b>TOTAL</b>	<b>294,84</b>	<b>250,61</b>	<b>28,92</b>	<b>15,31</b>

**APLICACIÓN DE REDUCCIONES Y PENALIZACIONES (%)**

<b>Criterios de subvencionabilidad (1)</b>	<b>Presentación tardía</b>	<b>Omisión declaración</b>	<b>Condicionalidad</b>
0,00	0,00	0,00	0,00

**IMPORTE ( Euros )**

Calculado(2)	Reducción	Penalización	Reducción Penalización (3)	Penalización adicional	Resuelto	FEADER	MAPA	CAPADR
294,84 €	0,00 €	0,00 €	0,00 €	0,00 €	294,84 €	250,61 €	28,92 €	15,31 €
Importe Unitario:	54,00 €	Nuevo Importe Unitario:	54,00 €					

**RECINTOS PROPUESTOS**

<b>REF.</b>	<b>REFERENCIA SIGPAC</b>	<b>CULTIVO</b>	<b>S/R</b>	<b>USO SIGPAC</b>	<b>Sup. Dec. admisible</b>	<b>Sup. Campo</b>	<b>Sup. Determ.</b>	<b>Sup. Resuelta</b>
5082787	23-092-019-00051-0001	OLIVAR	R		2,70		2,70	2,70
1700000006398749	23-092-019-00052-0002	OLIVAR	R		2,76		2,76	2,76

(1) Con incidencias que retienen pago o deniegan el expediente.

(2) Se calcula sobre superficie declarada admisible.

(3) Aplicación del artículo 16 bis del RD 147/2023.

Puede verificar la integridad de una copia de este documento mediante la lectura del código QR adjunto o mediante el acceso a la dirección <https://ws050.juntadeandalucia.es/verificarFirma> indicando el código de VERIFICACIÓN

FIRMADO POR	RAQUEL MARIA ESPIN CRESPO	FECHA	26/06/2024
VERIFICACIÓN	Pk2jmMQ72K8YCCE9EQ8LU85ENJJ6M	PÁGINA	6826/8857





**APELLIDOS Y NOMBRE / RAZÓN SOCIAL**

MARTIN BUENO LUIS CARLOS

**NIF**

\*\*\*1880\*

**EXPEDIENTE**

1171059

**RESOLUCIÓN**

CONCESIÓN DE LA AYUDA

**DATOS DE MANTENIMIENTO UNIDADES****GRUPO DE PAGO**

ZONAS DE LIMITACIONES NATURALES

**Sup. Dec.  
Admisible**  
16,35**Sup.  
Resuelta**  
16,35**Sobredecl.**  
0,00**% Sobredecl.**  
0,00**RESUMEN DE PAGOS**

	<b>IMPORTE ( Euros )</b>			
	<b>RESUELTO</b>	<b>FEADER</b>	<b>MAPA</b>	<b>CAPADR</b>
Pago realizado	790,26	671,72	77,52	41,02
A pagar	78,06	66,35	7,66	4,05
<b>TOTAL</b>	<b>868,32</b>	<b>738,07</b>	<b>85,18</b>	<b>45,07</b>

**APLICACIÓN DE REDUCCIONES Y PENALIZACIONES (%)**

<b>Criterios de subvencionabilidad (1)</b>	<b>Presentación tardía</b>	<b>Omisión declaración</b>	<b>Condicionalidad</b>
0,00	0,00	0,00	0,00

**IMPORTE ( Euros )**

Calculado(2)	Reducción	Penalización	Reducción Penalización (3)	Penalización adicional	Resuelto	FEADER	MAPA	CAPADR
868,32 €	0,00 €	0,00 €	0,00 €	0,00 €	868,32 €	738,07 €	85,18 €	45,07 €
Importe Unitario:	54,00 €	Nuevo Importe Unitario:	53,11 €					

**RECINTOS PROPUESTOS**

<b>REF.</b>	<b>REFERENCIA SIGPAC</b>	<b>CULTIVO</b>	<b>S/R</b>	<b>USO</b>	<b>Sup. Dec.</b>	<b>Sup.</b>	<b>Sup.</b>	<b>Sup.</b>
				<b>SIGPAC</b>	<b>admisible</b>	<b>Campo</b>	<b>Determ.</b>	<b>Resuelta</b>
1700000006392309	23-092-019-00053-0008	OLIVAR	R		10,43		10,43	10,43
1700000006392310	23-075-011-00289-0001	OLIVAR	R		1,74		1,74	1,74
1700000006392311	23-075-011-00292-0003	OLIVAR	S		0,14		0,14	0,14
1700000006392312	23-092-019-00051-0001	OLIVAR	R		1,29		1,29	1,29
1700000006392313	23-075-011-00287-0001	OLIVAR	R		0,02		0,02	0,02
1700000006392314	23-075-011-00290-0001	OLIVAR	R		2,25		2,25	2,25
1700000006392315	23-092-019-00072-0001	OLIVAR	R		0,48		0,48	0,48

(1) Con incidencias que retienen pago o deniegan el expediente.

(2) Se calcula sobre superficie declarada admisible.

(3) Aplicación del artículo 16 bis del RD 147/2023.

Puede verificar la integridad de una copia de este documento mediante la lectura del código QR adjunto o mediante el acceso a la dirección <https://ws050.juntadeandalucia.es/verificarFirma> indicando el código de VERIFICACIÓN

FIRMADO POR	RAQUEL MARIA ESPIN CRESPO	FECHA	26/06/2024
VERIFICACIÓN	Pk2jmMQ72K8YCCE9EQ8LU85ENJJ6M	PÁGINA	6827/8857



**APELLIDOS Y NOMBRE / RAZÓN SOCIAL**

MARTIN BUENO MARIA MERCEDES

**NIF**

\*\*\*\*1980\*

**EXPEDIENTE**

1199758

**RESOLUCIÓN**

CONCESIÓN DE LA AYUDA

**DATOS DE MANTENIMIENTO UNIDADES****GRUPO DE PAGO**

ZONAS DE LIMITACIONES NATURALES

**Sup. Dec.  
Admisible**

5,67

**Sup.  
Resuelta**

5,67

**Sobredecl.**

0,00

**% Sobredecl.**

0,00

**RESUMEN DE PAGOS**

	<b>IMPORTE ( Euros )</b>			
	<b>RESUELTO</b>	<b>FEADER</b>	<b>MAPA</b>	<b>CAPADR</b>
Pago realizado	278,65	236,85	27,34	14,46
A pagar	27,53	23,40	2,70	1,43
<b>TOTAL</b>	<b>306,18</b>	<b>260,25</b>	<b>30,04</b>	<b>15,89</b>

**APLICACIÓN DE REDUCCIONES Y PENALIZACIONES (%)**

<b>Criterios de subvencionabilidad (1)</b>	<b>Presentación tardía</b>	<b>Omisión declaración</b>	<b>Condicionabilidad</b>
0,00	0,00	0,00	0,00

**IMPORTE ( Euros )**

Calculado(2)	Reducción	Penalización	Reducción Penalización (3)	Penalización adicional	Resuelto	FEADER	MAPA	CAPADR
306,18 €	0,00 €	0,00 €	0,00 €	0,00 €	306,18 €	260,25 €	30,04 €	15,89 €
Importe Unitario:	54,00 €	Nuevo Importe Unitario:	54,00 €					

**RECINTOS PROPUESTOS**

<b>REF.</b>	<b>REFERENCIA SIGPAC</b>	<b>CULTIVO</b>	<b>S/R</b>	<b>USO SIGPAC</b>	<b>Sup. Dec. admisible</b>	<b>Sup. Campo</b>	<b>Sup. Determ.</b>	<b>Sup. Resuelta</b>
170000005495923	23-092-103-00032-0002	OLIVAR	S		5,67		5,67	5,67

(1) Con incidencias que retienen pago o deniegan el expediente.

(2) Se calcula sobre superficie declarada admisible.

(3) Aplicación del artículo 16 bis del RD 147/2023.

Puede verificar la integridad de una copia de este documento mediante la lectura del código QR adjunto o mediante el acceso a la dirección <https://ws050.juntadeandalucia.es/verificarFirma> indicando el código de VERIFICACIÓN

FIRMADO POR	RAQUEL MARIA ESPIN CRESPO	FECHA	26/06/2024
VERIFICACIÓN	Pk2jmMQ72K8YCCE9EQ8LU85ENJJ6M	PÁGINA	6828/8857





**APELLIDOS Y NOMBRE / RAZÓN SOCIAL**

MARTIN CAMPOS ANTONIO MANUEL

**NIF**  
\*\*\*\*1641\*

**EXPEDIENTE**  
1095699

**RESOLUCIÓN**  
CONCESIÓN DE LA AYUDA

**DATOS DE MANTENIMIENTO UNIDADES**

**GRUPO DE PAGO**

ZONAS DE LIMITACIONES NATURALES

Sup. Dec. Admisible	Sup. Resuelta	Sobredecl.	% Sobredecl.
3,03	3,03	0,00	0,00

**RESUMEN DE PAGOS**

	IMPORTE ( Euros )			
	RESUELTO	FEADER	MAPA	CAPADR
Pago realizado	148,91	126,58	14,61	7,73
A pagar	14,71	12,50	1,44	0,77
<b>TOTAL</b>	<b>163,62</b>	<b>139,08</b>	<b>16,05</b>	<b>8,50</b>

**APLICACIÓN DE REDUCCIONES Y PENALIZACIONES (%)**

Criterios de subvencionabilidad (1)	Presentación tardía	Omisión declaración	Condicionabilidad
0,00	0,00	0,00	0,00

**IMPORTE ( Euros )**

Calculado(2)	Reducción	Penalización	Reducción Penalización (3)	Penalización adicional	Resuelto	FEADER	MAPA	CAPADR
163,62 €	0,00 €	0,00 €	0,00 €	0,00 €	163,62 €	139,08 €	16,05 €	8,49 €
Importe Unitario:	54,00 €	Nuevo Importe Unitario:	54,00 €					

**RECINTOS PROPUESTOS**

REF.	REFERENCIA SIGPAC	CULTIVO	USO S/R SIGPAC	Sup. Dec. admisible	Sup. Campo	Sup. Determ.	Sup. Resuelta
170000005902817	23-096-003-00009-0003	PASTOS PERMANENTES DE 5 O MAS AÑOS	S	2,92		2,92	2,92
170000005902826	23-096-003-00009-0001	PASTOS PERMANENTES DE 5 O MAS AÑOS	S	0,11		0,11	0,11

(1) Con incidencias que retienen pago o deniegan el expediente.  
 (2) Se calcula sobre superficie declarada admisible.  
 (3) Aplicación del artículo 16 bis del RD 147/2023.

Puede verificar la integridad de una copia de este documento mediante la lectura del código QR adjunto o mediante el acceso a la dirección <https://ws050.juntadeandalucia.es/verificarFirma> indicando el código de VERIFICACIÓN

FIRMADO POR	RAQUEL MARIA ESPIN CRESPO	FECHA	26/06/2024
VERIFICACIÓN	Pk2jmMQ72K8YCCE9EQ8LU85ENJJ6M	PÁGINA	6829/8857



**Datos considerados para el Cálculo de la Carga Ganadera del expediente**

Superficie determinada para Cálculo Carga Ganadera: 968,93 ha

Carga Ganadera del Expediente: 0,58 ugm/ha

<b>Explotación</b>	<b>Especie</b>	<b>Ugm Calculada para CG</b>
ES230110000107	BOVINA	162,01
ES230760000133	BOVINA	53,59
ES230760000363	BOVINA	202,77
ES230760000363	OVINA	0,50
ES230940000135	BOVINA	139,46

**Recintos Determinados para el Cálculo de Carga Ganadera**

<b>REF.</b>	<b>REFERENCIA SIGPAC</b>	<b>CULTIVO</b>	<b>DESCRIPCIÓN CULTIVO</b>	<b>S/R</b>	<b>SUP. RESUELTA (ha)</b>
-1369371	23-076-022-00064-00004	62000	PASTOS PERMANENTES DE 5 O MAS AÑOS-SIN VARIEDAD	S	1,56
-1369361	23-076-022-00065-00004	62000	PASTOS PERMANENTES DE 5 O MAS AÑOS-SIN VARIEDAD	S	0,61
-1369360	23-076-022-00040-00002	62000	PASTOS PERMANENTES DE 5 O MAS AÑOS-SIN VARIEDAD	S	1,16
-1369354	23-076-022-00063-00002	62000	PASTOS PERMANENTES DE 5 O MAS AÑOS-SIN VARIEDAD	S	1,49
-1369353	23-076-022-00049-00002	62000	PASTOS PERMANENTES DE 5 O MAS AÑOS-SIN VARIEDAD	S	2,66
-1288507	23-076-024-09002-00003	62000	PASTOS PERMANENTES DE 5 O MAS AÑOS-SIN VARIEDAD	S	0,11
5123336	23-076-027-00007-00001	62000	PASTOS PERMANENTES DE 5 O MAS AÑOS-SIN VARIEDAD	S	0,84
5525324	23-076-016-00066-00003	62000	PASTOS PERMANENTES DE 5 O MAS AÑOS-SIN VARIEDAD	S	1,81
5525326	23-076-022-00050-00001	62000	PASTOS PERMANENTES DE 5 O MAS AÑOS-SIN VARIEDAD	S	1,47
5525332	23-076-022-00053-00001	62000	PASTOS PERMANENTES DE 5 O MAS AÑOS-SIN VARIEDAD	S	0,10
5525350	23-076-022-00005-00001	62000	PASTOS PERMANENTES DE 5 O MAS AÑOS-SIN VARIEDAD	S	1,12
5525354	23-076-022-00062-00005	62000	PASTOS PERMANENTES DE 5 O MAS AÑOS-SIN VARIEDAD	S	0,20
5561809	23-076-016-00041-00001	62000	PASTOS PERMANENTES DE 5 O MAS AÑOS-SIN VARIEDAD	S	5,46
1700000005902785	23-011-022-00007-00002	62000	PASTOS PERMANENTES DE 5 O MAS AÑOS-SIN VARIEDAD	S	0,53
1700000005902786	23-011-023-00003-00001	62000	PASTOS PERMANENTES DE 5 O MAS AÑOS-SIN VARIEDAD	S	1,77
1700000005902787	23-011-023-00006-00002	62000	PASTOS PERMANENTES DE 5 O MAS AÑOS-SIN VARIEDAD	S	0,35
1700000005902788	23-011-023-00011-00002	62000	PASTOS PERMANENTES DE 5 O MAS AÑOS-SIN VARIEDAD	S	2,45
1700000005902789	23-011-023-00002-00001	62000	PASTOS PERMANENTES DE 5 O MAS AÑOS-SIN VARIEDAD	S	64,04
1700000005902790	23-011-023-00004-00002	62000	PASTOS PERMANENTES DE 5 O MAS AÑOS-SIN VARIEDAD	S	9,04
1700000005902791	23-011-023-00004-00004	62000	PASTOS PERMANENTES DE 5 O MAS AÑOS-SIN VARIEDAD	S	1,56
1700000005902792	23-011-023-00006-00001	62000	PASTOS PERMANENTES DE 5 O MAS AÑOS-SIN VARIEDAD	S	2,02
1700000005902793	23-011-023-00011-00001	62000	PASTOS PERMANENTES DE 5 O MAS AÑOS-SIN VARIEDAD	S	5,91
1700000005902794	23-011-023-00003-00004	62000	PASTOS PERMANENTES DE 5 O MAS AÑOS-SIN VARIEDAD	S	1,57
1700000005902796	23-011-023-00001-00001	62000	PASTOS PERMANENTES DE 5 O MAS AÑOS-SIN VARIEDAD	S	16,10
1700000005902797	23-011-024-00008-00001	62000	PASTOS PERMANENTES DE 5 O MAS AÑOS-SIN VARIEDAD	S	11,38
1700000005902798	23-011-024-00008-00011	62000	PASTOS PERMANENTES DE 5 O MAS AÑOS-SIN VARIEDAD	S	1,60
1700000005902799	23-011-024-00008-00013	62000	PASTOS PERMANENTES DE 5 O MAS AÑOS-SIN VARIEDAD	S	4,92
1700000005902800	23-011-024-00008-00015	62000	PASTOS PERMANENTES DE 5 O MAS AÑOS-SIN VARIEDAD	S	2,86

(1) Con incidencias que retienen pago o deniegan el expediente.  
(2) Se calcula sobre superficie declarada admisible.  
(3) Aplicación del artículo 16 bis del RD 147/2023.

Puede verificar la integridad de una copia de este documento mediante la lectura del código QR adjunto o mediante el acceso a la dirección <https://ws050.juntadeandalucia.es/verificarFirma> indicando el código de VERIFICACIÓN

FIRMADO POR	RAQUEL MARIA ESPIN CRESPO	FECHA	26/06/2024
VERIFICACIÓN	Pk2jmMQ72K8YCCE9EQ8LU85ENJJJ6M	PÁGINA	6830/8857





**Recintos Determinados para el Cálculo de Garga Ganadera**

REF.	REFERENCIA SIGPAC	CULTIVO	DESCRIPCIÓN CULTIVO	S/R	SUP. RESUELTA (ha)
			VARIEDAD		
170000005902801	23-011-024-00008-00016	62000	PASTOS PERMANENTES DE 5 O MAS AÑOS-SIN VARIEDAD	S	13,76
170000005902802	23-011-024-00010-00002	62000	PASTOS PERMANENTES DE 5 O MAS AÑOS-SIN VARIEDAD	S	2,38
170000005902803	23-011-024-00021-00002	62000	PASTOS PERMANENTES DE 5 O MAS AÑOS-SIN VARIEDAD	S	11,48
170000005902804	23-011-024-00021-00004	62000	PASTOS PERMANENTES DE 5 O MAS AÑOS-SIN VARIEDAD	S	95,37
170000005902805	23-011-024-00021-00009	62000	PASTOS PERMANENTES DE 5 O MAS AÑOS-SIN VARIEDAD	S	0,35
170000005902806	23-011-024-00022-00005	62000	PASTOS PERMANENTES DE 5 O MAS AÑOS-SIN VARIEDAD	S	9,02
170000005902807	23-011-024-00022-00009	62000	PASTOS PERMANENTES DE 5 O MAS AÑOS-SIN VARIEDAD	S	0,05
170000005902808	23-011-024-00022-00002	62000	PASTOS PERMANENTES DE 5 O MAS AÑOS-SIN VARIEDAD	S	79,57
170000005902809	23-011-023-00002-00004	62000	PASTOS PERMANENTES DE 5 O MAS AÑOS-SIN VARIEDAD	S	1,86
170000005902810	23-011-023-00002-00003	62000	PASTOS PERMANENTES DE 5 O MAS AÑOS-SIN VARIEDAD	S	13,52
170000005902811	23-011-023-00004-00001	62000	PASTOS PERMANENTES DE 5 O MAS AÑOS-SIN VARIEDAD	S	38,48
170000005902812	23-011-024-00022-00006	62000	PASTOS PERMANENTES DE 5 O MAS AÑOS-SIN VARIEDAD	S	4,95
170000005902813	23-011-024-00008-00009	62000	PASTOS PERMANENTES DE 5 O MAS AÑOS-SIN VARIEDAD	S	8,01
170000005902814	23-011-024-00022-00004	62000	PASTOS PERMANENTES DE 5 O MAS AÑOS-SIN VARIEDAD	S	1,41
170000005902816	23-011-024-00011-00001	62000	PASTOS PERMANENTES DE 5 O MAS AÑOS-SIN VARIEDAD	S	2,12
170000005902817	23-096-003-00009-00003	62000	PASTOS PERMANENTES DE 5 O MAS AÑOS-SIN VARIEDAD	S	2,92
170000005902818	23-094-007-00007-00001	62000	PASTOS PERMANENTES DE 5 O MAS AÑOS-SIN VARIEDAD	S	6,10
170000005902819	23-011-024-00010-00004	62000	PASTOS PERMANENTES DE 5 O MAS AÑOS-SIN VARIEDAD	S	1,69
170000005902820	23-094-007-00007-00005	62000	PASTOS PERMANENTES DE 5 O MAS AÑOS-SIN VARIEDAD	S	45,89
170000005902822	23-094-007-00007-00004	62000	PASTOS PERMANENTES DE 5 O MAS AÑOS-SIN VARIEDAD	S	45,88
170000005902824	23-094-007-00007-00010	62000	PASTOS PERMANENTES DE 5 O MAS AÑOS-SIN VARIEDAD	S	0,03
170000005902825	23-094-007-00007-00003	62000	PASTOS PERMANENTES DE 5 O MAS AÑOS-SIN VARIEDAD	S	0,00
170000005902826	23-096-003-00009-00001	62000	PASTOS PERMANENTES DE 5 O MAS AÑOS-SIN VARIEDAD	S	0,11
170000005902827	23-094-007-00007-00007	62000	PASTOS PERMANENTES DE 5 O MAS AÑOS-SIN VARIEDAD	S	0,00
170000005902832	23-094-007-00011-00005	62000	PASTOS PERMANENTES DE 5 O MAS AÑOS-SIN VARIEDAD	S	0,09
170000005902833	23-094-007-00011-00006	62000	PASTOS PERMANENTES DE 5 O MAS AÑOS-SIN VARIEDAD	S	0,09
170000005902834	23-011-024-00010-00003	62000	PASTOS PERMANENTES DE 5 O MAS AÑOS-SIN VARIEDAD	S	2,06
170000005902835	23-011-024-00010-00001	62000	PASTOS PERMANENTES DE 5 O MAS AÑOS-SIN VARIEDAD	S	9,49
170000005902836	23-011-024-00008-00017	62000	PASTOS PERMANENTES DE 5 O MAS AÑOS-SIN VARIEDAD	S	7,63
170000005902837	23-011-024-00022-00008	62000	PASTOS PERMANENTES DE 5 O MAS AÑOS-SIN VARIEDAD	S	0,32
170000005902838	23-011-024-00008-00008	62000	PASTOS PERMANENTES DE 5 O MAS AÑOS-SIN VARIEDAD	S	8,74
170000005902839	23-011-024-00008-00010	62000	PASTOS PERMANENTES DE 5 O MAS AÑOS-SIN VARIEDAD	S	3,62
170000005902843	23-076-023-00009-00001	62000	PASTOS PERMANENTES DE 5 O MAS AÑOS-SIN VARIEDAD	S	6,44
170000005902844	23-076-023-00010-00002	62000	PASTOS PERMANENTES DE 5 O MAS AÑOS-SIN VARIEDAD	S	2,53
170000005902845	23-076-023-00010-00003	62000	PASTOS PERMANENTES DE 5 O MAS AÑOS-SIN VARIEDAD	S	1,47
170000005902847	23-076-023-00009-00002	62000	PASTOS PERMANENTES DE 5 O MAS AÑOS-SIN VARIEDAD	S	2,75

(1) Con incidencias que retienen pago o deniegan el expediente.  
 (2) Se calcula sobre superficie declarada admisible.  
 (3) Aplicación del artículo 16 bis del RD 147/2023.

Puede verificar la integridad de una copia de este documento mediante la lectura del código QR adjunto o mediante el acceso a la dirección <a href="https://ws050.juntadeandalucia.es/verificarFirma">https://ws050.juntadeandalucia.es/verificarFirma</a> indicando el código de VERIFICACIÓN					
FIRMADO POR	RAQUEL MARIA ESPIN CRESPO		FECHA		26/06/2024
VERIFICACIÓN	Pk2jmMQ72K8YCCE9EQ8LU85ENJJ6M		PÁGINA		6831/8857



**Recintos Determinados para el Cálculo de Garga Ganadera**

REF.	REFERENCIA SIGPAC	CULTIVO	DESCRIPCIÓN CULTIVO	S/R	SUP. RESUELTA (ha)
170000005902848	23-076-023-00010-00001	62000	PASTOS PERMANENTES DE 5 O MAS AÑOS-SIN VARIEDAD	S	2,31
170000005902849	23-076-023-00010-00004	62000	PASTOS PERMANENTES DE 5 O MAS AÑOS-SIN VARIEDAD	S	1,07
170000005902851	23-076-023-00013-00004	62000	PASTOS PERMANENTES DE 5 O MAS AÑOS-SIN VARIEDAD	S	11,99
170000005902852	23-076-023-00033-00002	62000	PASTOS PERMANENTES DE 5 O MAS AÑOS-SIN VARIEDAD	S	3,94
170000005902853	23-076-023-00033-00003	62000	PASTOS PERMANENTES DE 5 O MAS AÑOS-SIN VARIEDAD	S	0,41
170000005902854	23-076-023-00034-00002	62000	PASTOS PERMANENTES DE 5 O MAS AÑOS-SIN VARIEDAD	S	1,15
170000005902855	23-094-006-00001-00001	62000	PASTOS PERMANENTES DE 5 O MAS AÑOS-SIN VARIEDAD	S	31,89
170000005902856	23-094-005-00004-00001	62000	PASTOS PERMANENTES DE 5 O MAS AÑOS-SIN VARIEDAD	S	20,50
170000005902858	23-094-006-00001-00002	62000	PASTOS PERMANENTES DE 5 O MAS AÑOS-SIN VARIEDAD	S	1,72
170000005902859	23-076-023-00034-00003	62000	PASTOS PERMANENTES DE 5 O MAS AÑOS-SIN VARIEDAD	S	3,25
170000005902861	23-094-004-00011-00002	62000	PASTOS PERMANENTES DE 5 O MAS AÑOS-SIN VARIEDAD	S	201,13
170000005902862	23-076-023-00012-00001	62000	PASTOS PERMANENTES DE 5 O MAS AÑOS-SIN VARIEDAD	S	4,57
170000007037073	23-076-026-00003-00001	62000	PASTOS PERMANENTES DE 5 O MAS AÑOS-SIN VARIEDAD	S	5,80
170000007037074	23-076-026-00004-00001	62000	PASTOS PERMANENTES DE 5 O MAS AÑOS-SIN VARIEDAD	S	4,87
170000007037075	23-076-026-00010-00005	63000	PASTOS DE MENOS DE 5 AÑOS-SIN VARIEDAD	S	2,02
170000007037076	23-076-026-00009-00001	62000	PASTOS PERMANENTES DE 5 O MAS AÑOS-SIN VARIEDAD	S	5,46
170000007037077	23-076-026-00010-00004	62000	PASTOS PERMANENTES DE 5 O MAS AÑOS-SIN VARIEDAD	S	34,12
170000007037078	23-076-026-00010-00007	62000	PASTOS PERMANENTES DE 5 O MAS AÑOS-SIN VARIEDAD	S	1,10
170000007037079	23-076-026-00010-00008	62000	PASTOS PERMANENTES DE 5 O MAS AÑOS-SIN VARIEDAD	S	6,49
170000007037080	23-076-026-00010-00009	62000	PASTOS PERMANENTES DE 5 O MAS AÑOS-SIN VARIEDAD	S	0,86
170000007037081	23-076-026-00011-00001	62000	PASTOS PERMANENTES DE 5 O MAS AÑOS-SIN VARIEDAD	S	0,28
170000007037082	23-076-026-00012-00001	62000	PASTOS PERMANENTES DE 5 O MAS AÑOS-SIN VARIEDAD	S	1,90
170000007037083	23-076-026-00014-00001	62000	PASTOS PERMANENTES DE 5 O MAS AÑOS-SIN VARIEDAD	S	11,25
170000007037085	23-076-026-00013-00008	62000	PASTOS PERMANENTES DE 5 O MAS AÑOS-SIN VARIEDAD	S	10,10
170000007037086	23-076-026-00010-00010	62000	PASTOS PERMANENTES DE 5 O MAS AÑOS-SIN VARIEDAD	S	5,27
170000007037087	23-076-026-00013-00009	62000	PASTOS PERMANENTES DE 5 O MAS AÑOS-SIN VARIEDAD	S	4,65
170000007037088	23-076-026-00013-00010	62000	PASTOS PERMANENTES DE 5 O MAS AÑOS-SIN VARIEDAD	S	0,04
170000007037089	23-076-026-00013-00012	62000	PASTOS PERMANENTES DE 5 O MAS AÑOS-SIN VARIEDAD	S	3,04
170000007037090	23-076-026-00014-00002	62000	PASTOS PERMANENTES DE 5 O MAS AÑOS-SIN VARIEDAD	S	5,48
170000007037091	23-076-026-00013-00013	62000	PASTOS PERMANENTES DE 5 O MAS AÑOS-SIN VARIEDAD	S	4,07
170000007037092	23-076-026-00014-00003	62000	PASTOS PERMANENTES DE 5 O MAS AÑOS-SIN VARIEDAD	S	2,23
170000007037093	23-076-026-00040-00001	62000	PASTOS PERMANENTES DE 5 O MAS AÑOS-SIN VARIEDAD	S	1,10

**Incidencias de carga ganadera**

**INCIDENCIA DESCRIPCIÓN**

- 242 Recinto pendiente de acreditación de titularidad.  
 Recinto:23-094-007-00007-00003 Cultivo:62000 PASTOS PERMANENTES DE 5 O MAS AÑOS-SIN VARIEDAD Secano  
 Recinto:23-094-007-00007-00007 Cultivo:62000 PASTOS PERMANENTES DE 5 O MAS AÑOS-SIN VARIEDAD Secano

(1) Con incidencias que retienen pago o deniegan el expediente.  
 (2) Se calcula sobre superficie declarada admisible.  
 (3) Aplicación del artículo 16 bis del RD 147/2023.

Puede verificar la integridad de una copia de este documento mediante la lectura del código QR adjunto o mediante el acceso a la dirección <a href="https://ws050.juntadeandalucia.es/verificarFirma">https://ws050.juntadeandalucia.es/verificarFirma</a> indicando el código de VERIFICACIÓN				
FIRMADO POR	RAQUEL MARIA ESPIN CRESPO	FECHA	26/06/2024	
VERIFICACIÓN	Pk2jmMQ72K8YCCE9EQ8LU85ENJJ6M	PÁGINA	6832/8857	



**APELLIDOS Y NOMBRE / RAZÓN SOCIAL**

MARTIN CANO JOSE LUIS

**NIF**

\*\*\*9424\*

**EXPEDIENTE**

1058755

**RESOLUCIÓN**

CONCESIÓN DE LA AYUDA

**DATOS DE MANTENIMIENTO UNIDADES**

**GRUPO DE PAGO**

ZONAS DE LIMITACIONES NATURALES

**Sup. Dec. Admisible**

21,32

**Sup. Resuelta**

21,32

**Sobredecl.**

0,00

**% Sobredecl.**

0,00

**RESUMEN DE PAGOS**

	<b>IMPORTE ( Euros )</b>			
	<b>RESUELTO</b>	<b>FEADER</b>	<b>MAPA</b>	<b>CAPADR</b>
Pago realizado	972,69	826,78	95,42	50,48
A pagar	96,08	81,67	9,43	4,98
<b>TOTAL</b>	<b>1.068,77</b>	<b>908,45</b>	<b>104,85</b>	<b>55,46</b>

**APLICACIÓN DE REDUCCIONES Y PENALIZACIONES (%)**

<b>Crterios de subvencionabilidad (1)</b>	<b>Presentación tardía</b>	<b>Omisión declaración</b>	<b>Condicionalidad</b>
0,00	0,00	0,00	0,00

**IMPORTE ( Euros )**

Calculado(2)	Reducción	Penalización	Reducción Penalización (3)	Penalización adicional	Resuelto	FEADER	MAPA	CAPADR
1.068,77 €	0,00 €	0,00 €	0,00 €	0,00 €	1.068,77 €	908,45 €	104,85 €	55,47 €
<b>Importe Unitario:</b>	<b>54,00 €</b>	<b>Nuevo Importe Unitario:</b>	<b>50,13 €</b>					

**RECINTOS PROPUESTOS**

<b>REF.</b>	<b>REFERENCIA SIGPAC</b>	<b>CULTIVO</b>	<b>S/R</b>	<b>USO SIGPAC</b>	<b>Sup. Dec. admisible</b>	<b>Sup. Campo</b>	<b>Sup. Determ.</b>	<b>Sup. Resuelta</b>
-1327929	23-060-077-00034-0001	OLIVAR	S		0,29		0,29	0,29
-738973	23-060-077-00165-0001	OLIVAR	S		8,44		8,44	8,44
-537251	23-060-032-00186-0002	OLIVAR	S		5,47		5,47	5,47
1700000006369105	23-060-026-00207-0001	OLIVAR	S		0,13		0,13	0,13
1700000006369106	23-060-026-00233-0002	OLIVAR	S		1,84		1,84	1,84
1700000006369107	23-060-026-00235-0002	OLIVAR	S		1,71		1,71	1,71
1700000006369108	23-060-026-00236-0002	OLIVAR	S		0,04		0,04	0,04
1700000006369109	23-060-026-00237-0002	OLIVAR	S		0,88		0,88	0,88
1700000006369110	23-060-077-00185-0001	OLIVAR	S		2,52		2,52	2,52

(1) Con incidencias que retienen pago o deniegan el expediente.

(2) Se calcula sobre superficie declarada admisible.

(3) Aplicación del artículo 16 bis del RD 147/2023.

Puede verificar la integridad de una copia de este documento mediante la lectura del código QR adjunto o mediante el acceso a la dirección <https://ws050.juntadeandalucia.es/verificarFirma> indicando el código de VERIFICACIÓN

FIRMADO POR RAQUEL MARIA ESPIN CRESPO FECHA 26/06/2024

VERIFICACIÓN Pk2jmMQ72K8YCCE9EQ8LU85ENJJ6M PÁGINA 6833/8857





**APELLIDOS Y NOMBRE / RAZÓN SOCIAL**

MARTIN CRUZ HELENA

**NIF**

\*\*\*\*7003\*

**EXPEDIENTE**

1131097

**RESOLUCIÓN**

CONCESIÓN DE LA AYUDA

**DATOS DE MANTENIMIENTO UNIDADES**

**GRUPO DE PAGO**

ZONAS DE LIMITACIONES NATURALES

**Sup. Dec. Admisible**

6,90

**Sup. Resuelta**

6,90

**Sobredecl.**

0,00

**% Sobredecl.**

0,00

**RESUMEN DE PAGOS**

	<b>IMPORTE ( Euros )</b>			
	<b>RESUELTO</b>	<b>FEADER</b>	<b>MAPA</b>	<b>CAPADR</b>
Pago realizado	339,10	288,24	33,26	17,60
A pagar	33,50	28,48	3,29	1,73
<b>TOTAL</b>	<b>372,60</b>	<b>316,72</b>	<b>36,55</b>	<b>19,33</b>

**APLICACIÓN DE REDUCCIONES Y PENALIZACIONES (%)**

<b>Criterios de subvencionabilidad (1)</b>	<b>Presentación tardía</b>	<b>Omisión declaración</b>	<b>Condicionalidad</b>
0,00	0,00	0,00	0,00

**IMPORTE ( Euros )**

Calculado(2)	Reducción	Penalización	Reducción Penalización (3)	Penalización adicional	Resuelto	FEADER	MAPA	CAPADR
372,60 €	0,00 €	0,00 €	0,00 €	0,00 €	372,60 €	316,71 €	36,55 €	19,34 €
Importe Unitario:	54,00 €	Nuevo Importe Unitario:	54,00 €					

**RECINTOS PROPUESTOS**

<b>REF.</b>	<b>REFERENCIA SIGPAC</b>	<b>CULTIVO</b>	<b>S/R</b>	<b>USO SIGPAC</b>	<b>Sup. Dec. admisible</b>	<b>Sup. Campo</b>	<b>Sup. Determ.</b>	<b>Sup. Resuelta</b>
-1381896	23-092-105-00182-0001	OLIVAR	R		1,37		1,37	1,37
-1381881	23-092-105-00182-0015	OLIVAR	S		0,10		0,10	0,10
1700000006372777	23-092-104-00094-0001	OLIVAR	S		3,18		3,18	3,18
1700000006372778	23-092-104-00095-0001	OLIVAR	S		0,33		0,33	0,33
1700000006372781	23-092-104-00095-0007	OLIVAR	S		1,92		1,92	1,92

(1) Con incidencias que retienen pago o deniegan el expediente.

(2) Se calcula sobre superficie declarada admisible.

(3) Aplicación del artículo 16 bis del RD 147/2023.

Puede verificar la integridad de una copia de este documento mediante la lectura del código QR adjunto o mediante el acceso a la dirección <https://ws050.juntadeandalucia.es/verificarFirma> indicando el código de VERIFICACIÓN

FIRMADO POR	RAQUEL MARIA ESPIN CRESPO	FECHA	26/06/2024
VERIFICACIÓN	Pk2jmMQ72K8YCCE9EQ8LU85ENJJ6M	PÁGINA	6834/8857





**APELLIDOS Y NOMBRE / RAZÓN SOCIAL**

MARTIN CRUZ INMACULADA CONCEPCION

**NIF**

\*\*\*9667\*

**EXPEDIENTE**

1131227

**RESOLUCIÓN**

CONCESIÓN DE LA AYUDA

**DATOS DE MANTENIMIENTO UNIDADES****GRUPO DE PAGO**

ZONAS DE LIMITACIONES NATURALES

**Sup. Dec.  
Admisible**

6,80

**Sup.  
Resuelta**

6,80

**Sobredecl.**

0,00

**% Sobredecl.**

0,00

**RESUMEN DE PAGOS**

	<b>IMPORTE ( Euros )</b>			
	<b>RESUELTO</b>	<b>FEADER</b>	<b>MAPA</b>	<b>CAPADR</b>
Pago realizado	334,19	284,06	32,78	17,35
A pagar	33,01	28,06	3,24	1,71
<b>TOTAL</b>	<b>367,20</b>	<b>312,12</b>	<b>36,02</b>	<b>19,06</b>

**APLICACIÓN DE REDUCCIONES Y PENALIZACIONES (%)**

<b>Criterios de subvencionabilidad (1)</b>	<b>Presentación tardía</b>	<b>Omisión declaración</b>	<b>Condicionabilidad</b>
0,00	0,00	0,00	0,00

**IMPORTE ( Euros )**

Calculado(2)	Reducción	Penalización	Reducción Penalización (3)	Penalización adicional	Resuelto	FEADER	MAPA	CAPADR
367,20 €	0,00 €	0,00 €	0,00 €	0,00 €	367,20 €	312,12 €	36,02 €	19,06 €
Importe Unitario:	54,00 €	Nuevo Importe Unitario:	54,00 €					

**RECINTOS PROPUESTOS**

<b>REF.</b>	<b>REFERENCIA SIGPAC</b>	<b>CULTIVO</b>	<b>S/R</b>	<b>USO SIGPAC</b>	<b>Sup. Dec. admisible</b>	<b>Sup. Campo</b>	<b>Sup. Determ.</b>	<b>Sup. Resuelta</b>
5550565	23-092-105-00182-0001	OLIVAR	R		1,37		1,37	1,37
1700000006373455	23-092-104-00094-0001	OLIVAR	S		3,18		3,18	3,18
1700000006373458	23-092-104-00095-0001	OLIVAR	S		0,33		0,33	0,33
1700000006373459	23-092-104-00095-0007	OLIVAR	S		1,92		1,92	1,92

(1) Con incidencias que retienen pago o deniegan el expediente.

(2) Se calcula sobre superficie declarada admisible.

(3) Aplicación del artículo 16 bis del RD 147/2023.

Puede verificar la integridad de una copia de este documento mediante la lectura del código QR adjunto o mediante el acceso a la dirección <https://ws050.juntadeandalucia.es/verificarFirma> indicando el código de VERIFICACIÓN

FIRMADO POR	RAQUEL MARIA ESPIN CRESPO	FECHA	26/06/2024
VERIFICACIÓN	Pk2jmMQ72K8YCCE9EQ8LU85ENJJ6M	PÁGINA	6835/8857



**APELLIDOS Y NOMBRE / RAZÓN SOCIAL**

MARTIN CRUZ JUAN CARLOS

**NIF**

\*\*\*\*4268\*

**EXPEDIENTE**

1131383

**RESOLUCIÓN**

CONCESIÓN DE LA AYUDA

**DATOS DE MANTENIMIENTO UNIDADES****GRUPO DE PAGO**

ZONAS DE LIMITACIONES NATURALES

**Sup. Dec.  
Admisible**

23,76

**Sup.  
Resuelta**

23,76

**Sobredecl.**

0,00

**% Sobredecl.**

0,00

**RESUMEN DE PAGOS**

	<b>IMPORTE ( Euros )</b>			
	<b>RESUELTO</b>	<b>FEADER</b>	<b>MAPA</b>	<b>CAPADR</b>
Pago realizado	1.044,63	887,94	102,48	54,21
A pagar	103,19	87,71	10,12	5,36
<b>TOTAL</b>	<b>1.147,82</b>	<b>975,65</b>	<b>112,60</b>	<b>59,57</b>

**APLICACIÓN DE REDUCCIONES Y PENALIZACIONES (%)**

<b>Criterios de subvencionabilidad (1)</b>	<b>Presentación tardía</b>	<b>Omisión declaración</b>	<b>Condicionalidad</b>
0,00	0,00	0,00	0,00

**IMPORTE ( Euros )**

Calculado(2)	Reducción	Penalización	Reducción Penalización (3)	Penalización adicional	Resuelto	FEADER	MAPA	CAPADR
1.147,82 €	0,00 €	0,00 €	0,00 €	0,00 €	1.147,82 €	975,65 €	112,60 €	59,57 €
<b>Importe Unitario:</b>	<b>54,00 €</b>	<b>Nuevo Importe Unitario:</b>	<b>48,31 €</b>					

**RECINTOS PROPUESTOS**

<b>REF.</b>	<b>REFERENCIA SIGPAC</b>	<b>CULTIVO</b>	<b>S/R</b>	<b>USO SIGPAC</b>	<b>Sup. Dec. admisible</b>	<b>Sup. Campo</b>	<b>Sup. Determ.</b>	<b>Sup. Resuelta</b>
5487591	23-092-105-00182-0001	OLIVAR	R		1,37		1,37	1,37
1700000006371712	23-088-016-00292-0002	OLIVAR	R		16,96		16,96	16,96
1700000006371714	23-092-104-00095-0001	OLIVAR	S		0,31		0,31	0,31
1700000006371717	23-092-104-00095-0007	OLIVAR	S		1,94		1,94	1,94
1700000006371719	23-092-104-00094-0001	OLIVAR	S		3,18		3,18	3,18

(1) Con incidencias que retienen pago o deniegan el expediente.

(2) Se calcula sobre superficie declarada admisible.

(3) Aplicación del artículo 16 bis del RD 147/2023.

Puede verificar la integridad de una copia de este documento mediante la lectura del código QR adjunto o mediante el acceso a la dirección <https://ws050.juntadeandalucia.es/verificarFirma> indicando el código de VERIFICACIÓN

FIRMADO POR	RAQUEL MARIA ESPIN CRESPO	FECHA	26/06/2024
VERIFICACIÓN	Pk2jmMQ72K8YCCE9EQ8LU85ENJJ6M	PÁGINA	6836/8857



**APELLIDOS Y NOMBRE / RAZÓN SOCIAL**

MARTIN DE LA TORRE JOSE MARIA

**NIF**

\*\*\*\*1332\*

**EXPEDIENTE**

1131642

**RESOLUCIÓN**

CONCESIÓN DE LA AYUDA

**DATOS DE MANTENIMIENTO UNIDADES****GRUPO DE PAGO**

ZONAS DE LIMITACIONES NATURALES

**Sup. Dec.  
Admisible**

48,17

**Sup.  
Resuelta**

48,17

**Sobredecl.**

0,00

**% Sobredecl.**

0,00

**RESUMEN DE PAGOS**

	<b>IMPORTE ( Euros )</b>			
	<b>RESUELTO</b>	<b>FEADER</b>	<b>MAPA</b>	<b>CAPADR</b>
Pago realizado	1.081,20	919,02	106,06	56,12
A pagar	106,80	90,78	10,48	5,54
<b>TOTAL</b>	<b>1.188,00</b>	<b>1.009,80</b>	<b>116,54</b>	<b>61,66</b>

**APLICACIÓN DE REDUCCIONES Y PENALIZACIONES (%)**

<b>Criterios de subvencionabilidad (1)</b>	<b>Presentación tardía</b>	<b>Omisión declaración</b>	<b>Condicionalidad</b>
0,00	0,00	0,00	0,00

**IMPORTE ( Euros )**

Calculado(2)	Reducción	Penalización	Reducción Penalización (3)	Penalización adicional	Resuelto	FEADER	MAPA	CAPADR
1.188,00 €	0,00 €	0,00 €	0,00 €	0,00 €	1.188,00 €	1.009,80 €	116,54 €	61,66 €
Importe Unitario:	54,00 €	Nuevo Importe Unitario:	24,66 €					

**RECINTOS PROPUESTOS**

<b>REF.</b>	<b>REFERENCIA SIGPAC</b>	<b>CULTIVO</b>	<b>S/R</b>	<b>USO SIGPAC</b>	<b>Sup. Dec. admisible</b>	<b>Sup. Campo</b>	<b>Sup. Determ.</b>	<b>Sup. Resuelta</b>
-793674	23-092-019-00053-0009	OLIVAR	R		2,41		2,41	2,41
-789863	23-092-019-00052-0002	OLIVAR	R		1,60		1,60	1,60
-789826	23-092-019-00202-0001	OLIVAR	R		0,55		0,55	0,55
1700000006369873	23-092-019-00053-0008	OLIVAR	R		43,61		43,61	43,61

**INCIDENCIAS****INCIDENCIA DESCRIPCIÓN**

86021 Verifica que determinados recintos declarados por el expte para la operación, no se corresponde con la ZONA DESFAVORECIDA. Y no ha sido solicitada la operación análoga o correspondiente.  
 Recinto:23-095-024-00284-00001 Cultivo:101010 OLIVAR-PICUAL Secano Operación correcta del recinto:6613.1

(1) Con incidencias que retienen pago o deniegan el expediente.  
 (2) Se calcula sobre superficie declarada admisible.  
 (3) Aplicación del artículo 16 bis del RD 147/2023.

Puede verificar la integridad de una copia de este documento mediante la lectura del código QR adjunto o mediante el acceso a la dirección <https://ws050.juntadeandalucia.es/verificarFirma> indicando el código de VERIFICACIÓN

FIRMADO POR	RAQUEL MARIA ESPIN CRESPO	FECHA	26/06/2024
VERIFICACIÓN	Pk2jmMQ72K8YCCE9EQ8LU85ENJJ6M	PÁGINA	6837/8857





**APELLIDOS Y NOMBRE / RAZÓN SOCIAL**

MARTIN LOPEZ MARIA JOSEFA

**NIF**  
\*\*\*\*6008\*

**EXPEDIENTE**  
1019534

**RESOLUCIÓN**  
CONCESIÓN DE LA AYUDA

**DATOS DE MANTENIMIENTO UNIDADES**

<b>GRUPO DE PAGO</b>	<b>Sup. Dec. Admisible</b>	<b>Sup. Resuelta</b>	<b>Sobredecl.</b>	<b>% Sobredecl.</b>
ZONAS DE LIMITACIONES NATURALES	97,67	97,67	0,00	0,00

**RESUMEN DE PAGOS**

	<b>IMPORTE ( Euros )</b>			
	<b>RESUELTO</b>	<b>FEADER</b>	<b>MAPA</b>	<b>CAPADR</b>
Pago realizado	1.081,20	919,02	106,06	56,12
A pagar	106,31	90,36	10,43	5,52
<b>TOTAL</b>	<b>1.187,51</b>	<b>1.009,38</b>	<b>116,49</b>	<b>61,64</b>

**APLICACIÓN DE REDUCCIONES Y PENALIZACIONES (%)**

<b>Crterios de subvencionabilidad (1)</b>	<b>Presentación tardía</b>	<b>Omisión declaración</b>	<b>Condicionalidad</b>
0,00	0,00	0,00	0,00

**IMPORTE ( Euros )**

Calculado(2)	Reducción	Penalización	Reducción Penalización (3)	Penalización adicional	Resuelto	FEADER	MAPA	CAPADR
1.187,51 €	0,00 €	0,00 €	0,00 €	0,00 €	1.187,51 €	1.009,38 €	116,49 €	61,64 €
Importe Unitario:	54,00 €	Nuevo Importe Unitario:	12,16 €					

**RECINTOS PROPUESTOS**

<b>REF.</b>	<b>REFERENCIA SIGPAC</b>	<b>CULTIVO</b>	<b>S/R</b>	<b>USO SIGPAC</b>	<b>Sup. Dec. admisible</b>	<b>Sup. Campo</b>	<b>Sup. Determ.</b>	<b>Sup. Resuelta</b>
-1209795	23-086-011-00193-0002	OLIVAR	S		0,01		0,01	0,01
-24046	23-086-026-00280-0001	OLIVAR	S		0,79		0,79	0,79
1700000002790176	23-086-008-00255-0002	OLIVAR	S		0,75		0,75	0,75
1700000002790177	23-086-008-00256-0002	OLIVAR	S		2,84		2,84	2,84
1700000002790178	23-086-008-00258-0001	OLIVAR	S		0,05		0,05	0,05
1700000002790179	23-086-008-00260-0001	OLIVAR	S		2,87		2,87	2,87
1700000002790180	23-086-008-00376-0001	OLIVAR	S		0,08		0,08	0,08
1700000002790181	23-086-026-00299-0001	OLIVAR	S		3,68		3,68	3,68
1700000002790182	23-086-026-00307-0003	OLIVAR	S		20,33		20,33	20,33
1700000002790183	23-086-026-00320-0001	OLIVAR	S		3,58		3,58	3,58
1700000002790184	23-086-028-00001-0004	OLIVAR	S		0,41		0,41	0,41
1700000002790185	23-086-028-00002-0002	OLIVAR	S		2,32		2,32	2,30
1700000002790186	23-086-028-00004-0001	OLIVAR	S		1,09		1,09	1,09
1700000002790187	23-086-008-00272-0001	OLIVAR	S		0,24		0,24	0,24
1700000002790188	23-086-023-00063-0004	OLIVAR	S		25,15		25,15	25,15
1700000002790189	23-086-023-00032-0001	OLIVAR	S		5,45		5,45	5,45
1700000002790190	23-086-011-00015-0001	OLIVAR	S		6,62		6,62	6,62
1700000002790192	23-086-008-00273-0001	OLIVAR	S		0,03		0,03	0,03
1700000002790193	23-086-008-00274-0004	OLIVAR	S		0,05		0,05	0,05
1700000002790194	23-086-026-00296-0001	OLIVAR	S		1,88		1,88	1,88
1700000002790196	23-086-026-00279-0001	OLIVAR	S		0,70		0,70	0,70
1700000002790197	23-086-025-00287-0003	OLIVAR	S		5,42		5,42	5,40
1700000002790198	23-086-025-00288-0001	OLIVAR	S		1,13		1,13	1,13
1700000002790199	23-086-024-00142-0001	OLIVAR	S		6,70		6,70	6,70
1700000002790200	23-086-024-00204-0002	OLIVAR	S		1,70		1,70	1,70
1700000002790201	23-086-024-00134-0001	OLIVAR	S		3,84		3,84	3,84

(1) Con incidencias que retienen pago o deniegan el expediente.

(2) Se calcula sobre superficie declarada admisible.

(3) Aplicación del artículo 16 bis del RD 147/2023.

Puede verificar la integridad de una copia de este documento mediante la lectura del código QR adjunto o mediante el acceso a la dirección <https://ws050.juntadeandalucia.es/verificarFirma> indicando el código de VERIFICACIÓN

<b>FIRMADO POR</b>	RAQUEL MARIA ESPIN CRESPO	<b>FECHA</b>	26/06/2024
<b>VERIFICACIÓN</b>	Pk2jmMQ72K8YCCE9EQ8LU85ENJJ6M	<b>PÁGINA</b>	6838/8857





**INCIDENCIAS**

**INCIDENCIA DESCRIPCIÓN**

4272 Verifica que las líneas de declaración de las Solicitudes Únicas no tienen solapes con la capa de Retroactividad Gráfica (ambas de la misma campaña) a nivel de expediente/línea de declaración gráfica de la solicitud.  
Recinto:23-086-025-00287-00003 Cultivo: - Agregado de la referencia del recinto.:0 Zona de la referencia del recinto.:0 Superficie solapada.:0,02 Id. Incid.:95142581  
Recinto:23-086-028-00002-00002 Cultivo: - Agregado de la referencia del recinto.:0 Zona de la referencia del recinto.:0 Superficie solapada.:0,02 Id. Incid.:95142580

(1) Con incidencias que retienen pago o deniegan el expediente.  
(2) Se calcula sobre superficie declarada admisible.  
(3) Aplicación del artículo 16 bis del RD 147/2023.

Puede verificar la integridad de una copia de este documento mediante la lectura del código QR adjunto o mediante el acceso a la dirección <https://ws050.juntadeandalucia.es/verificarFirma> indicando el código de VERIFICACIÓN

FIRMADO POR	RAQUEL MARIA ESPIN CRESPO	FECHA	26/06/2024
VERIFICACIÓN	Pk2jmMQ72K8YCCE9EQ8LU85ENJJ6M	PÁGINA	6839/8857





**APELLIDOS Y NOMBRE / RAZÓN SOCIAL**

MARTIN MORAL MANUEL

**NIF**

\*\*\*\*2575\*

**EXPEDIENTE**

1015095

**RESOLUCIÓN**

CONCESIÓN DE LA AYUDA

**DATOS DE MANTENIMIENTO UNIDADES**

**GRUPO DE PAGO**

ZONAS DE LIMITACIONES NATURALES

**Sup. Dec. Admisible**

3,83

**Sup. Resuelta**

3,83

**Sobredecl.**

0,00

**% Sobredecl.**

0,00

**RESUMEN DE PAGOS**

	<b>IMPORTE ( Euros )</b>			
	<b>RESUELTO</b>	<b>FEADER</b>	<b>MAPA</b>	<b>CAPADR</b>
Pago realizado	188,23	160,00	18,47	9,77
A pagar	18,59	15,80	1,82	0,97
<b>TOTAL</b>	<b>206,82</b>	<b>175,80</b>	<b>20,29</b>	<b>10,74</b>

**APLICACIÓN DE REDUCCIONES Y PENALIZACIONES (%)**

<b>Criterios de subvencionabilidad (1)</b>	<b>Presentación tardía</b>	<b>Omisión declaración</b>	<b>Condicionalidad</b>
0,00	0,00	0,00	0,00

**IMPORTE ( Euros )**

Calculado(2)	Reducción	Penalización	Reducción Penalización (3)	Penalización adicional	Resuelto	FEADER	MAPA	CAPADR
206,82 €	0,00 €	0,00 €	0,00 €	0,00 €	206,82 €	175,80 €	20,29 €	10,73 €
Importe Unitario:	54,00 €	Nuevo Importe Unitario:	54,00 €					

**RECINTOS PROPUESTOS**

<b>REF.</b>	<b>REFERENCIA SIGPAC</b>	<b>CULTIVO</b>	<b>S/R</b>	<b>USO</b>	<b>Sup. Dec. admisible</b>	<b>Sup. Campo</b>	<b>Sup. Determ.</b>	<b>Sup. Resuelta</b>
				<b>SIGPAC</b>				
1700000006812779	23-086-010-00106-0001	OLIVAR	S		1,48		1,48	1,48
1700000006812783	23-086-026-00421-0001	OLIVAR	S		1,65		1,65	1,65
1700000006812784	23-086-026-00519-0001	OLIVAR	S		0,70		0,70	0,70

(1) Con incidencias que retienen pago o deniegan el expediente.  
 (2) Se calcula sobre superficie declarada admisible.  
 (3) Aplicación del artículo 16 bis del RD 147/2023.

Puede verificar la integridad de una copia de este documento mediante la lectura del código QR adjunto o mediante el acceso a la dirección <https://ws050.juntadeandalucia.es/verificarFirma> indicando el código de VERIFICACIÓN

<b>FIRMADO POR</b>	RAQUEL MARIA ESPIN CRESPO	<b>FECHA</b>	26/06/2024
<b>VERIFICACIÓN</b>	Pk2jmMQ72K8YCCE9EQ8LU85ENJJ6M	<b>PÁGINA</b>	6840/8857



**APELLIDOS Y NOMBRE / RAZÓN SOCIAL**

MARTIN VILCHEZ JUAN BERNARDINO

**NIF**

\*\*\*\*3567\*

**EXPEDIENTE**

1071056

**RESOLUCIÓN**

CONCESIÓN DE LA AYUDA

**DATOS DE MANTENIMIENTO UNIDADES****GRUPO DE PAGO**

ZONAS DE LIMITACIONES NATURALES

**Sup. Dec.  
Admisible**

11,78

**Sup.  
Resuelta**

11,78

**Sobredecl.**

0,00

**% Sobredecl.**

0,00

**RESUMEN DE PAGOS**

	<b>IMPORTE ( Euros )</b>			
	<b>RESUELTO</b>	<b>FEADER</b>	<b>MAPA</b>	<b>CAPADR</b>
Pago realizado	578,93	492,09	56,79	30,05
A pagar	57,19	48,61	5,61	2,97
<b>TOTAL</b>	<b>636,12</b>	<b>540,70</b>	<b>62,40</b>	<b>33,02</b>

**APLICACIÓN DE REDUCCIONES Y PENALIZACIONES (%)**

<b>Criterios de subvencionabilidad (1)</b>	<b>Presentación tardía</b>	<b>Omisión declaración</b>	<b>Condicionalidad</b>
0,00	0,00	0,00	0,00

**IMPORTE ( Euros )**

Calculado(2)	Reducción	Penalización	Reducción Penalización (3)	Penalización adicional	Resuelto	FEADER	MAPA	CAPADR
636,12 €	0,00 €	0,00 €	0,00 €	0,00 €	636,12 €	540,70 €	62,40 €	33,02 €
Importe Unitario:	54,00 €	Nuevo Importe Unitario:	54,00 €					

**RECINTOS PROPUESTOS**

<b>REF.</b>	<b>REFERENCIA SIGPAC</b>	<b>CULTIVO</b>	<b>S/R</b>	<b>USO SIGPAC</b>	<b>Sup. Dec. admisible</b>	<b>Sup. Campo</b>	<b>Sup. Determ.</b>	<b>Sup. Resuelta</b>
-1515464	23-085-005-00048-0001	ALGODÓN	R		1,13		1,13	1,13
-543268	23-085-003-00069-0003	OLIVAR	R		0,65		0,65	0,65
1700000004898054	23-085-003-00069-0001	OLIVAR	S		0,98		0,98	0,98
1700000004898055	23-085-005-00023-0001	OLIVAR	S		2,11		2,11	2,11
1700000004898056	23-085-005-09003-0007	OLIVAR	S		0,02		0,02	0,02
1700000004898057	23-085-006-00079-0002	OLIVAR	S		0,48		0,48	0,48
1700000004898060	23-085-003-00069-0002	ALGODÓN	S		1,74		1,74	1,74
1700000004898061	23-085-006-00036-0001	OLIVAR	S		1,08		1,08	1,08
1700000004898062	23-085-006-00052-0001	ALMENDROS	S		0,53		0,53	0,53
1700000004898065	23-085-007-00056-0003	OLIVAR	S		3,06		3,06	3,06

(1) Con incidencias que retienen pago o deniegan el expediente.

(2) Se calcula sobre superficie declarada admisible.

(3) Aplicación del artículo 16 bis del RD 147/2023.

Puede verificar la integridad de una copia de este documento mediante la lectura del código QR adjunto o mediante el acceso a la dirección <https://ws050.juntadeandalucia.es/verificarFirma> indicando el código de VERIFICACIÓN

FIRMADO POR	RAQUEL MARIA ESPIN CRESPO	FECHA	26/06/2024
VERIFICACIÓN	Pk2jmMQ72K8YCCE9EQ8LU85ENJJJ6M	PÁGINA	6841/8857





**APELLIDOS Y NOMBRE / RAZÓN SOCIAL**

MARTINEZ ALMAZAN JUAN FRANCISCO

**NIF**

\*\*\*1666\*

**EXPEDIENTE**

1264062

**RESOLUCIÓN**

CONCESIÓN DE LA AYUDA

**DATOS DE MANTENIMIENTO UNIDADES**

**GRUPO DE PAGO**

ZONAS DE LIMITACIONES NATURALES

**Sup. Dec.  
Admisible**  
22,80

**Sup.  
Resuelta**  
22,80

**Sobredecl.**  
0,00

**% Sobredecl.**  
0,00

**RESUMEN DE PAGOS**

	<b>IMPORTE ( Euros )</b>			
	<b>RESUELTO</b>	<b>FEADER</b>	<b>MAPA</b>	<b>CAPADR</b>
Pago realizado	1.016,33	863,88	99,70	52,75
A pagar	100,39	85,33	9,85	5,21
<b>TOTAL</b>	<b>1.116,72</b>	<b>949,21</b>	<b>109,55</b>	<b>57,96</b>

**APLICACIÓN DE REDUCCIONES Y PENALIZACIONES (%)**

<b>Criterios de subvencionabilidad (1)</b>	<b>Presentación tardía</b>	<b>Omisión declaración</b>	<b>Condicionabilidad</b>
0,00	0,00	0,00	0,00

**IMPORTE ( Euros )**

Calculado(2)	Reducción	Penalización	Reducción Penalización (3)	Penalización adicional	Resuelto	FEADER	MAPA	CAPADR
1.116,72 €	0,00 €	0,00 €	0,00 €	0,00 €	1.116,72 €	949,21 €	109,55 €	57,96 €
<b>Importe Unitario:</b>	<b>54,00 €</b>	<b>Nuevo Importe Unitario:</b>	<b>48,98 €</b>					

(1) Con incidencias que retienen pago o deniegan el expediente.  
 (2) Se calcula sobre superficie declarada admisible.  
 (3) Aplicación del artículo 16 bis del RD 147/2023.

Puede verificar la integridad de una copia de este documento mediante la lectura del código QR adjunto o mediante el acceso a la dirección <a href="https://ws050.juntadeandalucia.es/verificarFirma">https://ws050.juntadeandalucia.es/verificarFirma</a> indicando el código de VERIFICACIÓN					
FIRMADO POR	RAQUEL MARIA ESPIN CRESPO		FECHA		26/06/2024
VERIFICACIÓN	Pk2jmMQ72K8YCCE9EQ8LU85ENJJ6M		PÁGINA		6842/8857



**RECINTOS PROPUESTOS**

REF.	REFERENCIA SIGPAC	CULTIVO	S/R	USO SIGPAC	Sup._Dec. admisible	Sup. Campo	Sup. Determ.	Sup. Resuelta
-1582875	23-092-089-00412-0001	OLIVAR	S		0,77		0,77	0,77
-1582874	23-092-089-00206-0002	OLIVAR	S		0,76		0,76	0,76
5307847	23-092-047-00011-0001	OLIVAR	S		0,50		0,50	0,50
6871271	23-092-089-00243-0001	OLIVAR	S		1,89		1,89	1,89
6871272	23-092-083-00225-0001	OLIVAR	S		1,03		1,03	1,03
6871273	23-009-015-00158-0001	OLIVAR	S		0,85		0,85	0,85
6871274	23-092-084-00171-0001	OLIVAR	S		0,96		0,96	0,96
6871275	23-092-083-00226-0001	OLIVAR	S		0,05		0,05	0,05
6871276	23-092-089-00239-0001	OLIVAR	S		1,08		1,08	1,08
6871277	23-092-084-00147-0001	OLIVAR	S		3,47		3,47	3,47
6871278	23-092-084-00103-0003	OLIVAR	S		1,86		1,86	1,86
6871279	23-092-048-00399-0001	OLIVAR	R		2,78		2,78	2,78
6871280	23-092-092-00002-0001	OLIVAR	S		0,53		0,53	0,53
6871281	23-092-084-00102-0001	OLIVAR	S		1,69		1,69	1,69
6871282	23-092-090-00528-0001	OLIVAR	S		0,30		0,30	0,30
6871283	23-092-083-00216-0001	OLIVAR	S		0,06		0,06	0,06
6871284	23-092-080-00478-0001	OLIVAR	S		0,20		0,20	0,20
6871285	23-092-090-00369-0001	OLIVAR	S		0,56		0,56	0,56
6871286	23-092-083-00053-0001	OLIVAR	S		0,28		0,28	0,28
6871287	23-092-076-00048-0001	OLIVAR	S		0,38		0,38	0,38
6871289	23-092-079-00062-0001	OLIVAR	S		0,45		0,45	0,45
6871290	23-092-082-00386-0001	OLIVAR	S		0,27		0,27	0,27
6871292	23-092-048-00176-0001	OLIVAR	S		0,39		0,39	0,39
6871294	23-092-048-00007-0001	OLIVAR	S		0,41		0,41	0,41
6871295	23-092-054-00051-0001	OLIVAR	S		0,50		0,50	0,50
6871296	23-092-079-00200-0001	OLIVAR	S		0,25		0,25	0,25
6961462	23-092-084-00002-0001	OLIVAR	S		0,22		0,20	0,20
6961463	23-092-085-00081-0002	OLIVAR	S		0,33		0,33	0,33

**INCIDENCIAS****INCIDENCIA DESCRIPCIÓN**

- 218 Superficie bruta de cruce en un recinto en el conjunto de las solicitudes supera superficie total que SIGPAC establece para él.  
Recinto:23-092-084-00002-00001 Cultivo:101010 OLIVAR-PICUAL Secano Suma de superficies declaradas para este recinto por todos los solicitantes (Áreas):33 Superficie SIGPAC medida para este recinto (Áreas):31 Exceso de superficie declarada (Hectáreas):0,02 Suma de superficies declaradas para este recinto por el solicitante (Áreas):22
- 3933 La suma de la superficie de cruce total declarada con régimen de tenencia Aparcería comunal en un recinto supera la superficie total que se define en la declaración de aparcería comunal para ese recinto.  
Recinto:23-092-084-00002-00001 Cultivo:101010 OLIVAR-PICUAL Secano Sup. Cruce PDR (Áreas):33 Sup. Total (Áreas):31 Exceso de superficie declarada (Hectáreas):0,02

(1) Con incidencias que retienen pago o deniegan el expediente.  
(2) Se calcula sobre superficie declarada admisible.  
(3) Aplicación del artículo 16 bis del RD 147/2023.

Puede verificar la integridad de una copia de este documento mediante la lectura del código QR adjunto o mediante el acceso a la dirección <https://ws050.juntadeandalucia.es/verificarFirma> indicando el código de VERIFICACIÓN

FIRMADO POR	RAQUEL MARIA ESPIN CRESPO	FECHA	26/06/2024
VERIFICACIÓN	Pk2jmMQ72K8YCCE9EQ8LU85ENJJ6M	PÁGINA	6843/8857



**APELLIDOS Y NOMBRE / RAZÓN SOCIAL**

MARTINEZ CALLES YOLANDA TRINIDAD

**NIF**

\*\*\*\*7838\*

**EXPEDIENTE**

1158775

**RESOLUCIÓN**

CONCESIÓN DE LA AYUDA

**DATOS DE MANTENIMIENTO UNIDADES****GRUPO DE PAGO**

ZONAS DE LIMITACIONES NATURALES

**Sup. Dec.  
Admisible**

11,12

**Sup.  
Resuelta**

11,12

**Sobredecl.**

0,00

**% Sobredecl.**

0,00

**RESUMEN DE PAGOS**

	<b>IMPORTE ( Euros )</b>			
	<b>RESUELTO</b>	<b>FEADER</b>	<b>MAPA</b>	<b>CAPADR</b>
Pago realizado	546,50	464,52	53,61	28,36
A pagar	53,98	45,88	5,30	2,80
<b>TOTAL</b>	<b>600,48</b>	<b>510,40</b>	<b>58,91</b>	<b>31,16</b>

**APLICACIÓN DE REDUCCIONES Y PENALIZACIONES (%)**

<b>Criterios de subvencionabilidad (1)</b>	<b>Presentación tardía</b>	<b>Omisión declaración</b>	<b>Condicionalidad</b>
0,00	0,00	0,00	0,00

**IMPORTE ( Euros )**

Calculado(2)	Reducción	Penalización	Reducción Penalización (3)	Penalización adicional	Resuelto	FEADER	MAPA	CAPADR
600,48 €	0,00 €	0,00 €	0,00 €	0,00 €	600,48 €	510,41 €	58,91 €	31,16 €
Importe Unitario:	54,00 €	Nuevo Importe Unitario:	54,00 €					

**RECINTOS PROPUESTOS**

<b>REF.</b>	<b>REFERENCIA SIGPAC</b>	<b>CULTIVO</b>	<b>S/R</b>	<b>USO SIGPAC</b>	<b>Sup. Dec. admisible</b>	<b>Sup. Campo</b>	<b>Sup. Determ.</b>	<b>Sup. Resuelta</b>
-114788	23-055-010-00156-0002	OLIVAR	R		4,00		4,00	4,00
4154416	23-055-010-00128-0005	TRIGO BLANDO	R		0,87		0,87	0,87
1700000005527830	23-055-008-00018-0001	CEBADA	R		1,78		1,78	1,78
1700000005527832	23-055-010-00206-0001	OLIVAR	R		3,11		3,11	3,11
1700000005527833	23-055-009-00170-0001	OLIVAR	R		1,36		1,36	1,36

(1) Con incidencias que retienen pago o deniegan el expediente.

(2) Se calcula sobre superficie declarada admisible.

(3) Aplicación del artículo 16 bis del RD 147/2023.

Puede verificar la integridad de una copia de este documento mediante la lectura del código QR adjunto o mediante el acceso a la dirección <https://ws050.juntadeandalucia.es/verificarFirma> indicando el código de VERIFICACIÓN

FIRMADO POR	RAQUEL MARIA ESPIN CRESPO	FECHA	26/06/2024
VERIFICACIÓN	Pk2jmMQ72K8YCCE9EQ8LU85ENJJ6M	PÁGINA	6844/8857



**APELLIDOS Y NOMBRE / RAZÓN SOCIAL**

MARTINEZ CARTAS GABRIEL

**NIF**

\*\*\*9556\*

**EXPEDIENTE**

1174438

**RESOLUCIÓN**

CONCESIÓN DE LA AYUDA

**DATOS DE MANTENIMIENTO UNIDADES****GRUPO DE PAGO**

ZONAS DE LIMITACIONES NATURALES

**Sup. Dec.  
Admisible**

7,34

**Sup.  
Resuelta**

7,34

**Sobredecl.**

0,00

**% Sobredecl.**

0,00

**RESUMEN DE PAGOS**

	<b>IMPORTE ( Euros )</b>			
	<b>RESUELTO</b>	<b>FEADER</b>	<b>MAPA</b>	<b>CAPADR</b>
Pago realizado	360,73	306,62	35,38	18,72
A pagar	35,63	30,29	3,50	1,84
<b>TOTAL</b>	<b>396,36</b>	<b>336,91</b>	<b>38,88</b>	<b>20,56</b>

**APLICACIÓN DE REDUCCIONES Y PENALIZACIONES (%)**

<b>Criterios de subvencionabilidad (1)</b>	<b>Presentación tardía</b>	<b>Omisión declaración</b>	<b>Condicionalidad</b>
0,00	0,00	0,00	0,00

**IMPORTE ( Euros )**

Calculado(2)	Reducción	Penalización	Reducción Penalización (3)	Penalización adicional	Resuelto	FEADER	MAPA	CAPADR
396,36 €	0,00 €	0,00 €	0,00 €	0,00 €	396,36 €	336,91 €	38,88 €	20,57 €
Importe Unitario:	54,00 €	Nuevo Importe Unitario:	54,00 €					

**RECINTOS PROPUESTOS**

<b>REF.</b>	<b>REFERENCIA SIGPAC</b>	<b>CULTIVO</b>	<b>S/R</b>	<b>USO SIGPAC</b>	<b>Sup. Dec. admisible</b>	<b>Sup. Campo</b>	<b>Sup. Determ.</b>	<b>Sup. Resuelta</b>
-1290929	23-074-009-00052-0001	OLIVAR	S		1,68		1,68	1,68
-1290928	23-074-009-00050-0001	OLIVAR	S		0,01		0,01	0,01
-1100373	23-092-069-00412-0006	OLIVAR	S		0,03		0,03	0,03
1700000006877632	23-092-069-00412-0002	OLIVAR	S		0,34		0,34	0,34
1700000006877633	23-092-069-00412-0001	OLIVAR	S		0,11		0,11	0,11
1700000006877634	23-092-068-00242-0001	OLIVAR	S		0,92		0,92	0,92
1700000006877635	23-092-068-00073-0001	OLIVAR	R		0,88		0,88	0,88
1700000006877640	23-074-008-00192-0001	OLIVAR	S		0,31		0,31	0,31
1700000006877641	23-074-008-00195-0004	OLIVAR	S		0,08		0,08	0,08
1700000006877642	23-074-008-00438-0001	OLIVAR	S		0,91		0,91	0,91
1700000006877643	23-074-009-00024-0002	OLIVAR	S		0,86		0,86	0,86
1700000006877647	23-092-058-00063-0001	OLIVAR	R		1,21		1,21	1,21

(1) Con incidencias que retienen pago o deniegan el expediente.

(2) Se calcula sobre superficie declarada admisible.

(3) Aplicación del artículo 16 bis del RD 147/2023.

Puede verificar la integridad de una copia de este documento mediante la lectura del código QR adjunto o mediante el acceso a la dirección <https://ws050.juntadeandalucia.es/verificarFirma> indicando el código de VERIFICACIÓN

FIRMADO POR	RAQUEL MARIA ESPIN CRESPO	FECHA	26/06/2024
VERIFICACIÓN	Pk2jmMQ72K8YCCE9EQ8LU85ENJJ6M	PÁGINA	6845/8857



**APELLIDOS Y NOMBRE / RAZÓN SOCIAL**

MARTINEZ CERDAN JOSEFA

**NIF**

\*\*\*9497\*

**EXPEDIENTE**

1025204

**RESOLUCIÓN**

CONCESIÓN DE LA AYUDA

**DATOS DE MANTENIMIENTO UNIDADES****GRUPO DE PAGO**

ZONAS DE LIMITACIONES NATURALES

**Sup. Dec.  
Admisible**

8,63

**Sup.  
Resuelta**

8,63

**Sobredecl.**

0,00

**% Sobredecl.**

0,00

**RESUMEN DE PAGOS**

	<b>IMPORTE ( Euros )</b>			
	<b>RESUELTO</b>	<b>FEADER</b>	<b>MAPA</b>	<b>CAPADR</b>
Pago realizado	424,12	360,51	41,61	22,01
A pagar	41,90	35,62	4,11	2,17
<b>TOTAL</b>	<b>466,02</b>	<b>396,13</b>	<b>45,72</b>	<b>24,18</b>

**APLICACIÓN DE REDUCCIONES Y PENALIZACIONES (%)**

<b>Criterios de subvencionabilidad (1)</b>	<b>Presentación tardía</b>	<b>Omisión declaración</b>	<b>Condicionalidad</b>
0,00	0,00	0,00	0,00

**IMPORTE ( Euros )**

Calculado(2)	Reducción	Penalización	Reducción Penalización (3)	Penalización adicional	Resuelto	FEADER	MAPA	CAPADR
466,02 €	0,00 €	0,00 €	0,00 €	0,00 €	466,02 €	396,12 €	45,72 €	24,18 €
Importe Unitario:	54,00 €	Nuevo Importe Unitario:	54,00 €					

**RECINTOS PROPUESTOS**

<b>REF.</b>	<b>REFERENCIA SIGPAC</b>	<b>CULTIVO</b>	<b>S/R</b>	<b>USO SIGPAC</b>	<b>Sup. Dec. admisible</b>	<b>Sup. Campo</b>	<b>Sup. Determ.</b>	<b>Sup. Resuelta</b>
1700000005192854	23-088-008-00025-0001	OLIVAR	S		2,51		2,51	2,51
1700000005192861	23-092-103-00010-0002	OLIVAR	S		2,44		2,44	2,44
1700000005278379	23-088-009-00128-0001	OLIVAR	S		3,68		3,68	3,68

(1) Con incidencias que retienen pago o deniegan el expediente.

(2) Se calcula sobre superficie declarada admisible.

(3) Aplicación del artículo 16 bis del RD 147/2023.

Puede verificar la integridad de una copia de este documento mediante la lectura del código QR adjunto o mediante el acceso a la dirección <https://ws050.juntadeandalucia.es/verificarFirma> indicando el código de VERIFICACIÓN

FIRMADO POR	RAQUEL MARIA ESPIN CRESPO	FECHA	26/06/2024
VERIFICACIÓN	Pk2jmMQ72K8YCCE9EQ8LU85ENJJJ6M	PÁGINA	6846/8857



**APELLIDOS Y NOMBRE / RAZÓN SOCIAL**

MARTINEZ CONTRERAS FRANCISCO

**NIF**

\*\*\*9050\*

**EXPEDIENTE**

1107019

**RESOLUCIÓN**

CONCESIÓN DE LA AYUDA

**DATOS DE MANTENIMIENTO UNIDADES**

<b>GRUPO DE PAGO</b>	<b>Sup. Dec. Admisible</b>	<b>Sup. Resuelta</b>	<b>Sobredecl.</b>	<b>% Sobredecl.</b>
ZONAS DE LIMITACIONES NATURALES	2,62	2,62	0,00	0,00

**RESUMEN DE PAGOS**

	<b>IMPORTE ( Euros )</b>			
	<b>RESUELTO</b>	<b>FEADER</b>	<b>MAPA</b>	<b>CAPADR</b>
Pago realizado	128,76	109,45	12,63	6,68
A pagar	12,72	10,81	1,25	0,66
<b>TOTAL</b>	<b>141,48</b>	<b>120,26</b>	<b>13,88</b>	<b>7,34</b>

**APLICACIÓN DE REDUCCIONES Y PENALIZACIONES (%)**

<b>Criterios de subvencionabilidad (1)</b>	<b>Presentación tardía</b>	<b>Omisión declaración</b>	<b>Condicionabilidad</b>
0,00	0,00	0,00	0,00

**IMPORTE ( Euros )**

Calculado(2)	Reducción	Penalización	Reducción Penalización (3)	Penalización adicional	Resuelto	FEADER	MAPA	CAPADR
141,48 €	0,00 €	0,00 €	0,00 €	0,00 €	141,48 €	120,26 €	13,88 €	7,34 €
Importe Unitario:	54,00 €	Nuevo Importe Unitario:	54,00 €					

**RECINTOS PROPUESTOS**

<b>REF.</b>	<b>REFERENCIA SIGPAC</b>	<b>CULTIVO</b>	<b>S/R</b>	<b>USO SIGPAC</b>	<b>Sup. Dec. admisible</b>	<b>Sup. Campo</b>	<b>Sup. Determ.</b>	<b>Sup. Resuelta</b>
5243271	23-009-017-00087-0001	OLIVAR	S		0,25		0,25	0,25
5243273	23-009-017-00368-0001	OLIVAR	S		0,30		0,30	0,30
1700000006021347	23-009-001-00222-0002	OLIVAR	S		0,33		0,33	0,33
1700000006021349	23-009-028-00266-0001	OLIVAR	R		0,05		0,05	0,05
1700000006021354	23-009-028-00272-0001	OLIVAR	R		0,03		0,03	0,03
1700000006021355	23-009-025-00006-0001	OLIVAR	R		0,32		0,32	0,32
1700000006021356	23-009-025-00009-0001	OLIVAR	R		0,50		0,50	0,50
1700000006021357	23-009-025-00005-0001	OLIVAR	R		0,02		0,02	0,02
1700000006021358	23-009-027-00331-0003	OLIVAR	R		0,46		0,46	0,46
1700000006021359	23-009-020-00017-0001	OLIVAR	S		0,36		0,36	0,36

(1) Con incidencias que retienen pago o deniegan el expediente.

(2) Se calcula sobre superficie declarada admisible.

(3) Aplicación del artículo 16 bis del RD 147/2023.

Puede verificar la integridad de una copia de este documento mediante la lectura del código QR adjunto o mediante el acceso a la dirección <https://ws050.juntadeandalucia.es/verificarFirma> indicando el código de VERIFICACIÓN

FIRMADO POR	RAQUEL MARIA ESPIN CRESPO	FECHA	26/06/2024
VERIFICACIÓN	Pk2jmMQ72K8YCCE9EQ8LU85ENJJ6M	PÁGINA	6847/8857



**APELLIDOS Y NOMBRE / RAZÓN SOCIAL**

MARTINEZ CRUZ VICENTE JESUS

**NIF**

\*\*\*6014\*

**EXPEDIENTE**

1228868

**RESOLUCIÓN**

CONCESIÓN DE LA AYUDA

**DATOS DE MANTENIMIENTO UNIDADES****GRUPO DE PAGO**

ZONAS DE LIMITACIONES NATURALES

**Sup. Dec.  
Admisible**

5,20

**Sup.  
Resuelta**

5,20

**Sobredecl.**

0,00

**% Sobredecl.**

0,00

**RESUMEN DE PAGOS**

	<b>IMPORTE ( Euros )</b>			
	<b>RESUELTO</b>	<b>FEADER</b>	<b>MAPA</b>	<b>CAPADR</b>
Pago realizado	255,56	217,22	25,07	13,26
A pagar	25,24	21,45	2,48	1,31
<b>TOTAL</b>	<b>280,80</b>	<b>238,67</b>	<b>27,55</b>	<b>14,57</b>

**APLICACIÓN DE REDUCCIONES Y PENALIZACIONES (%)**

<b>Criterios de subvencionabilidad (1)</b>	<b>Presentación tardía</b>	<b>Omisión declaración</b>	<b>Condicionidad</b>
0,00	0,00	0,00	0,00

**IMPORTE ( Euros )**

Calculado(2)	Reducción	Penalización	Reducción Penalización (3)	Penalización adicional	Resuelto	FEADER	MAPA	CAPADR
280,80 €	0,00 €	0,00 €	0,00 €	0,00 €	280,80 €	238,68 €	27,55 €	14,57 €
Importe Unitario:	54,00 €	Nuevo Importe Unitario:	54,00 €					

**RECINTOS PROPUESTOS**

<b>REF.</b>	<b>REFERENCIA SIGPAC</b>	<b>CULTIVO</b>	<b>S/R</b>	<b>USO SIGPAC</b>	<b>Sup. Dec. admisible</b>	<b>Sup. Campo</b>	<b>Sup. Determ.</b>	<b>Sup. Resuelta</b>
5320299	23-085-007-00092-0002	OLIVAR	R		4,47		4,47	4,47
5320300	23-046-003-00113-0001	OLIVAR	S		0,73		0,73	0,73

(1) Con incidencias que retienen pago o deniegan el expediente.

(2) Se calcula sobre superficie declarada admisible.

(3) Aplicación del artículo 16 bis del RD 147/2023.

Puede verificar la integridad de una copia de este documento mediante la lectura del código QR adjunto o mediante el acceso a la dirección <https://ws050.juntadeandalucia.es/verificarFirma> indicando el código de VERIFICACIÓN

FIRMADO POR	RAQUEL MARIA ESPIN CRESPO	FECHA	26/06/2024
VERIFICACIÓN	Pk2jmMQ72K8YCCE9EQ8LU85ENJJ6M	PÁGINA	6848/8857





**APELLIDOS Y NOMBRE / RAZÓN SOCIAL**

MARTINEZ CUESTA MARTIN

**NIF**

\*\*\*3741\*

**EXPEDIENTE**

1116480

**RESOLUCIÓN**

CONCESIÓN DE LA AYUDA

**DATOS DE MANTENIMIENTO UNIDADES**

**GRUPO DE PAGO**

ZONAS DE LIMITACIONES NATURALES

**Sup. Dec.  
Admisible**

34,64

**Sup.  
Resuelta**

34,64

**Sobredecl.**

0,00

**% Sobredecl.**

0,00

**RESUMEN DE PAGOS**

	<b>IMPORTE ( Euros )</b>			
	<b>RESUELTO</b>	<b>FEADER</b>	<b>MAPA</b>	<b>CAPADR</b>
Pago realizado	833,34	708,34	81,75	43,25
A pagar	353,29	300,30	34,66	18,33
<b>TOTAL</b>	<b>1.186,63</b>	<b>1.008,64</b>	<b>116,41</b>	<b>61,58</b>

**APLICACIÓN DE REDUCCIONES Y PENALIZACIONES (%)**

<b>Criterios de subvencionabilidad (1)</b>	<b>Presentación tardía</b>	<b>Omisión declaración</b>	<b>Condicionabilidad</b>
0,00	0,00	0,00	0,00

**IMPORTE ( Euros )**

<b>Calculado(2)</b>	<b>Reducción</b>	<b>Penalización</b>	<b>Reducción Penalización (3)</b>	<b>Penalización adicional</b>	<b>Resuelto</b>	<b>FEADER</b>	<b>MAPA</b>	<b>CAPADR</b>
1.186,63 €	0,00 €	0,00 €	0,00 €	0,00 €	1.186,63 €	1.008,64 €	116,41 €	61,58 €
<b>Importe Unitario:</b>	<b>54,00 €</b>	<b>Nuevo Importe Unitario:</b>	<b>34,26 €</b>					

(1) Con incidencias que retienen pago o deniegan el expediente.

(2) Se calcula sobre superficie declarada admisible.

(3) Aplicación del artículo 16 bis del RD 147/2023.

Puede verificar la integridad de una copia de este documento mediante la lectura del código QR adjunto o mediante el acceso a la dirección <https://ws050.juntadeandalucia.es/verificarFirma> indicando el código de VERIFICACIÓN

FIRMADO POR	RAQUEL MARIA ESPIN CRESPO	FECHA	26/06/2024	
VERIFICACIÓN	Pk2jmMQ72K8YCCE9EQ8LU85ENJJ6M	PÁGINA	6849/8857	

**RECINTOS PROPUESTOS**

REF.	REFERENCIA SIGPAC	CULTIVO	S/R	USO SIGPAC	Sup. Dec. admisible	Sup. Campo	Sup. Determ.	Sup. Resuelta
-1237960	23-006-002-00336-0007	OLIVAR	R		2,33		2,33	2,33
-1237959	23-006-002-00336-0003	OLIVAR	S		8,73		8,73	8,73
-1237958	23-006-002-00253-0007	OLIVAR	S		0,01		0,01	0,01
-1237957	23-006-002-00253-0005	OLIVAR	R		0,02		0,02	0,00
-1237956	23-006-002-00253-0001	OLIVAR	S		0,07		0,07	0,07
-460284	23-006-006-00669-0001	OLIVAR	S		1,08		1,08	1,08
4127317	23-006-002-00253-0001	OLIVAR	S		0,01	0,00	0,01	0,00
5498437	23-006-018-00014-0001	OLIVAR	S		0,29		0,29	0,29
5498438	23-006-018-00259-0002	OLIVAR	S		0,77		0,77	0,77
1700000006547044	23-006-003-00451-0001	OLIVAR	S		2,58		2,58	2,58
1700000006547045	23-006-006-00657-0001	OLIVAR	S		0,01		0,01	0,01
1700000006547046	23-006-006-00658-0003	OLIVAR	S		2,67		2,67	2,67
1700000006547047	23-006-006-00659-0001	OLIVAR	S		0,01		0,01	0,01
1700000006547048	23-006-006-00660-0002	OLIVAR	S		0,02		0,02	0,02
1700000006547049	23-006-006-00675-0001	OLIVAR	S		0,02		0,02	0,02
1700000006547050	23-006-006-00677-0001	OLIVAR	S		0,02		0,02	0,02
1700000006547051	23-006-006-00750-0001	OLIVAR	S		3,97		3,97	3,97
1700000006547052	23-040-005-00453-0002	OLIVAR	R		2,23		2,23	2,23
1700000006547053	23-040-005-00241-0001	OLIVAR	S		2,80		2,80	2,80
1700000006547054	23-040-005-00453-0002	OLIVAR	S		0,40		0,40	0,40
1700000006547055	23-006-003-00456-0001	OLIVAR	S		0,38		0,38	0,38
1700000006547059	23-006-007-00065-0002	OLIVAR	S		0,86		0,86	0,86
1700000006547060	23-006-006-00714-0002	OLIVAR	S		1,10		1,10	1,10
1700000006547061	23-006-006-00715-0001	OLIVAR	S		0,01		0,01	0,01
1700000006547063	23-006-003-01010-0001	OLIVAR	S		2,55		2,55	2,55
1700000006547064	23-006-006-00596-0002	OLIVAR	S		0,01		0,01	0,00
1700000006547065	23-006-006-00597-0001	OLIVAR	S		0,28		0,28	0,28
1700000006547066	23-006-006-00713-0001	OLIVAR	S		1,45		1,45	1,45

**INCIDENCIAS****INCIDENCIA DESCRIPCIÓN**

242	Recinto pendiente de acreditación de titularidad. Recinto:23-006-002-00253-00005 Cultivo:101010 OLIVAR-PICUAL Regadío Recinto:23-006-006-00596-00002 Cultivo:101010 OLIVAR-PICUAL Secano
-----	--

(1) Con incidencias que retienen pago o deniegan el expediente.  
(2) Se calcula sobre superficie declarada admisible.  
(3) Aplicación del artículo 16 bis del RD 147/2023.

Puede verificar la integridad de una copia de este documento mediante la lectura del código QR adjunto o mediante el acceso a la dirección <a href="https://ws050.juntadeandalucia.es/verificarFirma">https://ws050.juntadeandalucia.es/verificarFirma</a> indicando el código de VERIFICACIÓN				
FIRMADO POR	RAQUEL MARIA ESPIN CRESPO	FECHA	26/06/2024	
VERIFICACIÓN	Pk2jmMQ72K8YCCE9EQ8LU85ENJJ6M	PÁGINA	6850/8857	



**APELLIDOS Y NOMBRE / RAZÓN SOCIAL**

MARTÍNEZ DE LA CRUZ CRISTINA

**NIF**

\*\*\*\*5678\*

**EXPEDIENTE**

1276348

**RESOLUCIÓN**

CONCESIÓN DE LA AYUDA

**DATOS DE MANTENIMIENTO UNIDADES**

<b>GRUPO DE PAGO</b>	<b>Sup. Dec. Admisible</b>	<b>Sup. Resuelta</b>	<b>Sobredecl.</b>	<b>% Sobredecl.</b>
ZONAS DE LIMITACIONES NATURALES	56,23	56,23	0,00	0,00

**RESUMEN DE PAGOS**

	<b>IMPORTE ( Euros )</b>			
	<b>RESUELTO</b>	<b>FEADER</b>	<b>MAPA</b>	<b>CAPADR</b>
Pago realizado	1.081,20	919,02	106,06	56,12
A pagar	106,80	90,78	10,48	5,54
<b>TOTAL</b>	<b>1.188,00</b>	<b>1.009,80</b>	<b>116,54</b>	<b>61,66</b>

**APLICACIÓN DE REDUCCIONES Y PENALIZACIONES (%)**

<b>Crterios de subvencionabilidad (1)</b>	<b>Presentación tardía</b>	<b>Omisión declaración</b>	<b>Condicionalidad</b>
0,00	0,00	0,00	0,00

**IMPORTE ( Euros )**

Calculado(2)	Reducción	Penalización	Reducción Penalización (3)	Penalización adicional	Resuelto	FEADER	MAPA	CAPADR
1.188,00 €	0,00 €	0,00 €	0,00 €	0,00 €	1.188,00 €	1.009,80 €	116,54 €	61,66 €
Importe Unitario:	54,00 €	Nuevo Importe Unitario:	21,13 €					

**RECINTOS PROPUESTOS**

<b>REF.</b>	<b>REFERENCIA SIGPAC</b>	<b>CULTIVO</b>	<b>USO S/R SIGPAC</b>	<b>Sup. Dec. admisible</b>	<b>Sup. Campo</b>	<b>Sup. Determ.</b>	<b>Sup. Resuelta</b>
-1575836	23-035-003-00143-0001	OLIVAR	S	1,27		1,27	1,27
-1575835	23-035-005-00030-0001	OLIVAR	S	4,36		4,36	4,36
-1512102	23-035-003-00120-0001	OLIVAR	S	0,20		0,20	0,20
-1239585	23-027-017-00024-0005	OLIVAR	S	2,91		2,91	2,91
1700000006355262	23-086-019-00055-0001	OLIVAR	S	3,58		3,58	3,58
1700000006355264	23-086-018-00190-0001	OLIVAR	S	0,44		0,44	0,44
1700000006355265	23-086-018-00191-0001	OLIVAR	S	0,48		0,48	0,48
1700000006355266	23-086-018-00192-0001	OLIVAR	S	0,88		0,88	0,88
1700000006355267	23-086-018-00193-0001	OLIVAR	S	0,73		0,73	0,73
1700000006355268	23-086-021-00024-0001	OLIVAR	S	1,12		1,12	1,12
1700000006355269	23-027-017-00015-0004	OLIVAR	S	2,58		2,58	2,58
1700000006355270	23-035-005-00060-0001	OLIVAR	S	1,10		1,10	1,10
1700000006355272	23-035-002-00040-0001	OLIVAR	S	2,05		2,05	2,05
1700000006355273	23-035-002-00041-0001	OLIVAR	S	1,47		1,47	1,47
1700000006355274	23-086-020-00107-0002	OLIVAR	S	2,39		2,39	2,39
1700000006355275	23-086-019-00055-0002	OLIVAR	S	1,65		1,65	1,65
1700000006355276	23-035-005-00179-0001	OLIVAR	S	2,71		2,71	2,71
1700000006380126	23-035-005-00126-0004	OLIVAR	S	0,57		0,57	0,57
1700000006380127	23-035-005-00144-0002	OLIVAR	S	7,95		7,95	7,95
1700000006380164	23-035-005-00126-0002	OLIVAR	S	0,59		0,59	0,59
1700000006380165	23-035-005-00126-0001	OLIVAR	S	3,69		3,69	3,69
1700000006380166	23-035-005-00088-0008	OLIVAR	S	13,51		13,51	13,51

(1) Con incidencias que retienen pago o deniegan el expediente.

(2) Se calcula sobre superficie declarada admisible.

(3) Aplicación del artículo 16 bis del RD 147/2023.

Puede verificar la integridad de una copia de este documento mediante la lectura del código QR adjunto o mediante el acceso a la dirección <https://ws050.juntadeandalucia.es/verificarFirma> indicando el código de VERIFICACIÓN

FIRMADO POR	RAQUEL MARIA ESPIN CRESPO	FECHA	26/06/2024
VERIFICACIÓN	Pk2jmMQ72K8YCCE9EQ8LU85ENJJ6M	PÁGINA	6851/8857





**APELLIDOS Y NOMBRE / RAZÓN SOCIAL** MARTINEZ DE SALINAS GARZON EDUARDO JESUS **NIF** \*\*\*\*6777\* **EXPEDIENTE** 1171813 **RESOLUCIÓN** CONCESIÓN DE LA AYUDA

**DATOS DE MANTENIMIENTO UNIDADES**

<b>GRUPO DE PAGO</b>	<b>Sup. Dec. Admisible</b>	<b>Sup. Resuelta</b>	<b>Sobredecl.</b>	<b>% Sobredecl.</b>
ZONAS DE LIMITACIONES NATURALES	12,16	12,16	0,00	0,00

**RESUMEN DE PAGOS**

	<b>IMPORTE ( Euros )</b>			
	<b>RESUELTO</b>	<b>FEADER</b>	<b>MAPA</b>	<b>CAPADR</b>
Pago realizado	597,61	507,96	58,63	31,02
A pagar	59,03	50,18	5,79	3,06
<b>TOTAL</b>	<b>656,64</b>	<b>558,14</b>	<b>64,42</b>	<b>34,08</b>

**APLICACIÓN DE REDUCCIONES Y PENALIZACIONES (%)**

<b>Criterios de subvencionabilidad (1)</b>	<b>Presentación tardía</b>	<b>Omisión declaración</b>	<b>Condicionabilidad</b>
0,00	0,00	0,00	0,00

**IMPORTE ( Euros )**

Calculado(2)	Reducción	Penalización	Reducción Penalización (3)	Penalización adicional	Resuelto	FEADER	MAPA	CAPADR
656,64 €	0,00 €	0,00 €	0,00 €	0,00 €	656,64 €	558,14 €	64,42 €	34,08 €
Importe Unitario:	54,00 €	Nuevo Importe Unitario:	54,00 €					

**RECINTOS PROPUESTOS**

<b>REF.</b>	<b>REFERENCIA SIGPAC</b>	<b>CULTIVO</b>	<b>S/R</b>	<b>USO SIGPAC</b>	<b>Sup. Dec. admisible</b>	<b>Sup. Campo</b>	<b>Sup. Determ.</b>	<b>Sup. Resuelta</b>
1700000005578039	23-055-002-00023-0005	OLIVAR	S		6,10		6,10	6,10
1700000005578040	23-055-002-00039-0001	OLIVAR	S		3,88		3,88	3,88
1700000005578041	23-055-002-00038-0002	OLIVAR	S		2,18		2,18	2,18

(1) Con incidencias que retienen pago o deniegan el expediente.

(2) Se calcula sobre superficie declarada admisible.

(3) Aplicación del artículo 16 bis del RD 147/2023.

Puede verificar la integridad de una copia de este documento mediante la lectura del código QR adjunto o mediante el acceso a la dirección <https://ws050.juntadeandalucia.es/verificarFirma> indicando el código de VERIFICACIÓN

FIRMADO POR	RAQUEL MARIA ESPIN CRESPO	FECHA	26/06/2024
VERIFICACIÓN	Pk2jmMQ72K8YCCE9EQ8LU85ENJJ6M	PÁGINA	6852/8857



**APELLIDOS Y NOMBRE / RAZÓN SOCIAL**

MARTINEZ EGEA MARIA ISABEL

**NIF**

\*\*\*\*7791\*

**EXPEDIENTE**

1182120

**RESOLUCIÓN**

CONCESIÓN DE LA AYUDA

**DATOS DE MANTENIMIENTO UNIDADES**

<b>GRUPO DE PAGO</b>	<b>Sup. Dec. Admisible</b>	<b>Sup. Resuelta</b>	<b>Sobredecl.</b>	<b>% Sobredecl.</b>
ZONAS DE LIMITACIONES NATURALES	29,43	29,43	0,00	0,00

**RESUMEN DE PAGOS**

	<b>IMPORTE ( Euros )</b>			
	<b>RESUELTO</b>	<b>FEADER</b>	<b>MAPA</b>	<b>CAPADR</b>
Pago realizado	1.081,20	919,02	106,06	56,12
A pagar	105,99	90,09	10,40	5,50
<b>TOTAL</b>	<b>1.187,19</b>	<b>1.009,11</b>	<b>116,46</b>	<b>61,62</b>

**APLICACIÓN DE REDUCCIONES Y PENALIZACIONES (%)**

<b>Criterios de subvencionabilidad (1)</b>	<b>Presentación tardía</b>	<b>Omisión declaración</b>	<b>Condicionabilidad</b>
0,00	0,00	0,00	0,00

**IMPORTE ( Euros )**

Calculado(2)	Reducción	Penalización	Reducción Penalización (3)	Penalización adicional	Resuelto	FEADER	MAPA	CAPADR
1.187,19 €	0,00 €	0,00 €	0,00 €	0,00 €	1.187,19 €	1.009,11 €	116,46 €	61,62 €
Importe Unitario:	54,00 €	Nuevo Importe Unitario:	40,34 €					

**RECINTOS PROPUESTOS**

<b>REF.</b>	<b>REFERENCIA SIGPAC</b>	<b>CULTIVO</b>	<b>S/R</b>	<b>USO SIGPAC</b>	<b>Sup. Dec. admisible</b>	<b>Sup. Campo</b>	<b>Sup. Determ.</b>	<b>Sup. Resuelta</b>
170000005013385	23-009-021-00329-0002	OLIVAR	R		2,04		2,04	2,04
170000005013386	23-009-022-00082-0001	OLIVAR	R		1,40		1,40	1,40
170000005013387	23-009-022-00074-0001	OLIVAR	R		0,34		0,34	0,34
170000005013388	23-009-022-00073-0001	OLIVAR	R		10,52		10,52	10,52
170000005013389	23-009-021-00332-0001	OLIVAR	R		10,65		10,65	10,65
170000005013390	23-092-090-00393-0001	OLIVAR	R		0,29		0,29	0,29
170000005013391	23-092-089-00169-0001	OLIVAR	S		1,38		1,38	1,38
170000005013392	23-092-086-00047-0001	OLIVAR	R		1,59		1,59	1,59
170000005013393	23-092-048-00014-0001	OLIVAR	R		0,83		0,83	0,83
170000005013394	23-092-091-00062-0001	OLIVAR	S		0,41		0,41	0,39

(1) Con incidencias que retienen pago o deniegan el expediente.

(2) Se calcula sobre superficie declarada admisible.

(3) Aplicación del artículo 16 bis del RD 147/2023.

Puede verificar la integridad de una copia de este documento mediante la lectura del código QR adjunto o mediante el acceso a la dirección <https://ws050.juntadeandalucia.es/verificarFirma> indicando el código de VERIFICACIÓN

FIRMADO POR	RAQUEL MARIA ESPIN CRESPO	FECHA	26/06/2024
VERIFICACIÓN	Pk2jmMQ72K8YCCE9EQ8LU85ENJJ6M	PÁGINA	6853/8857





**INCIDENCIAS**

**INCIDENCIA DESCRIPCIÓN**

- 452 Actividad agraria declarada en un recinto no compatible con el uso PA, PR o PS asignado en SIGPAC para ese recinto.  
Recinto:23-009-021-00329-00003 Cultivo:62000 PASTOS PERMANENTES DE 5 O MAS AÑOS-SIN VARIEDAD Secano USO ASIGNADO EN SIGPAC:PR
- 4272 Verifica que las líneas de declaración de las Solicitudes Únicas no tienen solapes con la capa de Retroactividad Gráfica (ambas de la misma campaña) a nivel de expediente/línea de declaración gráfica de la solicitud.  
Recinto:23-092-091-00062-00001 Cultivo: - Agregado de la referencia del recinto.:0 Zona de la referencia del recinto.:0 Superficie solapada.:0,02 Id. Incid.:95149464
- 86119 Carga ganadera NO cumple con el valor mínimo de 0,2 UGM/ha.  
Recinto:23-009-021-00329-00003 Cultivo:62000 PASTOS PERMANENTES DE 5 O MAS AÑOS-SIN VARIEDAD Secano Carga Ganadera:0
- 86121 Recinto superficie forrajera que no realiza la actividad de producción de pastoreo.  
Recinto:23-009-021-00329-00003 Cultivo:62000 PASTOS PERMANENTES DE 5 O MAS AÑOS-SIN VARIEDAD Secano Actividad Agraria del recinto:2
- 86122 Recinto superficie forrajera que realiza la actividad de producción de pastoreo y no declara el o los códigos del Registro de Explotaciones Ganaderas de Andalucía, REGA.  
Recinto:23-009-021-00329-00003 Cultivo:62000 PASTOS PERMANENTES DE 5 O MAS AÑOS-SIN VARIEDAD Secano
- 86124 Recinto de forrajera para Cálculo de Carga Ganadera que No pertenece a Explotación.  
Recinto:23-009-021-00329-00003 Cultivo:62000 PASTOS PERMANENTES DE 5 O MAS AÑOS-SIN VARIEDAD Secano

**Datos considerados para el Cálculo de la Carga Ganadera del expediente**

Superficie determinada para Cálculo Carga Ganadera: 0,00 ha  
Carga Ganadera del Expediente: 0,00 ugm/ha

**Incidenias de carga ganadera**

**INCIDENCIA DESCRIPCIÓN**

- 452 Actividad agraria declarada en un recinto no compatible con el uso PA, PR o PS asignado en SIGPAC para ese recinto.  
Recinto:23-009-021-00329-00003 Cultivo:62000 PASTOS PERMANENTES DE 5 O MAS AÑOS-SIN VARIEDAD Secano USO ASIGNADO EN SIGPAC:PR
- 86122 Recinto superficie forrajera que realiza la actividad de producción de pastoreo y no declara el o los códigos del Registro de Explotaciones Ganaderas de Andalucía, REGA.  
Recinto:23-009-021-00329-00003 Cultivo:62000 PASTOS PERMANENTES DE 5 O MAS AÑOS-SIN VARIEDAD Secano
- 86124 Recinto de forrajera para Cálculo de Carga Ganadera que No pertenece a Explotación.  
Recinto:23-009-021-00329-00003 Cultivo:62000 PASTOS PERMANENTES DE 5 O MAS AÑOS-SIN VARIEDAD Secano
- 86128 Recinto de Forrajeras que no ha contabilizado para Carga Ganadera por no tener una explotación válida para el cálculo de la Carga Ganadera  
Recinto:23-009-021-00329-00003 Cultivo:62 PASTOS PERMANENTES DE 5 O MAS AÑOS-
- 86132 Recinto superficie forrajera que no realiza la actividad de producción de pastoreo.  
Recinto:23-009-021-00329-00003 Cultivo:62000 PASTOS PERMANENTES DE 5 O MAS AÑOS-SIN VARIEDAD Secano

(1) Con incidencias que retienen pago o deniegan el expediente.  
(2) Se calcula sobre superficie declarada admisible.  
(3) Aplicación del artículo 16 bis del RD 147/2023.

Puede verificar la integridad de una copia de este documento mediante la lectura del código QR adjunto o mediante el acceso a la dirección <a href="https://ws050.juntadeandalucia.es/verificarFirma">https://ws050.juntadeandalucia.es/verificarFirma</a> indicando el código de VERIFICACIÓN				
FIRMADO POR	RAQUEL MARIA ESPIN CRESPO	FECHA	26/06/2024	
VERIFICACIÓN	Pk2jmMQ72K8YCCE9EQ8LU85ENJJ6M	PÁGINA	6854/8857	

**APELLIDOS Y NOMBRE / RAZÓN SOCIAL**

MARTINEZ ESTEVEZ LUISA ANTONIA

**NIF**

\*\*\*\*5676\*

**EXPEDIENTE**

1178541

**RESOLUCIÓN**

CONCESIÓN DE LA AYUDA

**DATOS DE MANTENIMIENTO UNIDADES****GRUPO DE PAGO**

ZONAS DE LIMITACIONES NATURALES

**Sup. Dec.  
Admisible**

6,36

**Sup.  
Resuelta**

6,36

**Sobredecl.**

0,00

**% Sobredecl.**

0,00

**RESUMEN DE PAGOS**

	<b>IMPORTE ( Euros )</b>			
	<b>RESUELTO</b>	<b>FEADER</b>	<b>MAPA</b>	<b>CAPADR</b>
Pago realizado	312,56	265,68	30,66	16,23
A pagar	30,88	26,25	3,03	1,60
<b>TOTAL</b>	<b>343,44</b>	<b>291,93</b>	<b>33,69</b>	<b>17,83</b>

**APLICACIÓN DE REDUCCIONES Y PENALIZACIONES (%)**

<b>Criterios de subvencionabilidad (1)</b>	<b>Presentación tardía</b>	<b>Omisión declaración</b>	<b>Condicionalidad</b>
0,00	0,00	0,00	0,00

**IMPORTE ( Euros )**

Calculado(2)	Reducción	Penalización	Reducción Penalización (3)	Penalización adicional	Resuelto	FEADER	MAPA	CAPADR
343,44 €	0,00 €	0,00 €	0,00 €	0,00 €	343,44 €	291,92 €	33,69 €	17,83 €
<b>Importe Unitario:</b>	<b>54,00 €</b>	<b>Nuevo Importe Unitario:</b>	<b>54,00 €</b>					

**RECINTOS PROPUESTOS**

<b>REF.</b>	<b>REFERENCIA SIGPAC</b>	<b>CULTIVO</b>	<b>S/R</b>	<b>USO SIGPAC</b>	<b>Sup. Dec. admisible</b>	<b>Sup. Campo</b>	<b>Sup. Determ.</b>	<b>Sup. Resuelta</b>
-1107759	23-014-018-00625-0004	OLIVAR	R		0,26		0,26	0,26
-1107758	23-014-018-00616-0003	OLIVAR	S		0,11		0,11	0,11
1700000006213097	23-014-008-00299-0002	OLIVAR	S		0,05		0,05	0,05
1700000006213098	23-014-008-00300-0001	OLIVAR	S		0,15		0,15	0,15
1700000006213099	23-014-008-00310-0002	OLIVAR	S		0,01		0,01	0,01
1700000006213100	23-014-008-00311-0002	OLIVAR	S		0,02		0,02	0,02
1700000006213101	23-014-018-00625-0001	OLIVAR	R		0,44		0,44	0,44
1700000006213102	23-014-018-00616-0001	OLIVAR	S		0,26		0,26	0,26
1700000006213103	23-014-012-00041-0001	TRIGO DURO	R		0,68		0,68	0,68
1700000006213104	23-014-012-00097-0001	TRIGO DURO	R		0,84		0,84	0,84
1700000006213105	23-014-012-00098-0001	TRIGO DURO	R		0,97		0,97	0,97
1700000006213106	23-014-013-00011-0001	ALGODÓN	R		2,57		2,57	2,57

(1) Con incidencias que retienen pago o deniegan el expediente.

(2) Se calcula sobre superficie declarada admisible.

(3) Aplicación del artículo 16 bis del RD 147/2023.

Puede verificar la integridad de una copia de este documento mediante la lectura del código QR adjunto o mediante el acceso a la dirección <https://ws050.juntadeandalucia.es/verificarFirma> indicando el código de VERIFICACIÓN

FIRMADO POR	RAQUEL MARIA ESPIN CRESPO	FECHA	26/06/2024
VERIFICACIÓN	Pk2jmMQ72K8YCCE9EQ8LU85ENJJ6M	PÁGINA	6855/8857





**APELLIDOS Y NOMBRE / RAZÓN SOCIAL**

MARTINEZ EXPOSITO JUAN JOSE

**NIF**

\*\*\*\*1319\*

**EXPEDIENTE**

1252734

**RESOLUCIÓN**

CONCESIÓN DE LA AYUDA

**DATOS DE MANTENIMIENTO UNIDADES**

**GRUPO DE PAGO**

ZONAS DE LIMITACIONES NATURALES

**Sup. Dec.  
Admisible**

64,27

**Sup.  
Resuelta**

64,27

**Sobredecl.**

0,00

**% Sobredecl.**

0,00

**RESUMEN DE PAGOS**

	<b><u>IMPORTE ( Euros )</u></b>			
	<b><u>RESUELTO</u></b>	<b><u>FEADER</u></b>	<b><u>MAPA</u></b>	<b><u>CAPADR</u></b>
Pago realizado	1.081,20	919,02	106,06	56,12
A pagar	106,80	90,78	10,48	5,54
<b>TOTAL</b>	<b>1.188,00</b>	<b>1.009,80</b>	<b>116,54</b>	<b>61,66</b>

**APLICACIÓN DE REDUCCIONES Y PENALIZACIONES (%)**

<b><u>Criterios de subvencionabilidad (1)</u></b>	<b><u>Presentación tardía</u></b>	<b><u>Omisión declaración</u></b>	<b><u>Condicionabilidad</u></b>
0,00	0,00	0,00	0,00

**IMPORTE ( Euros )**

<b><u>Calculado(2)</u></b>	<b><u>Reducción</u></b>	<b><u>Penalización</u></b>	<b><u>Reducción Penalización (3)</u></b>	<b><u>Penalización adicional</u></b>	<b><u>Resuelto</u></b>	<b><u>FEADER</u></b>	<b><u>MAPA</u></b>	<b><u>CAPADR</u></b>
1.188,00 €	0,00 €	0,00 €	0,00 €	0,00 €	1.188,00 €	1.009,80 €	116,54 €	61,66 €
<b>Importe Unitario:</b>	<b>54,00 €</b>	<b>Nuevo Importe Unitario:</b>	<b>18,48 €</b>					

(1) Con incidencias que retienen pago o deniegan el expediente.

(2) Se calcula sobre superficie declarada admisible.

(3) Aplicación del artículo 16 bis del RD 147/2023.

Puede verificar la integridad de una copia de este documento mediante la lectura del código QR adjunto o mediante el acceso a la dirección <https://ws050.juntadeandalucia.es/verificarFirma> indicando el código de VERIFICACIÓN

FIRMADO POR	RAQUEL MARIA ESPIN CRESPO	FECHA	26/06/2024
VERIFICACIÓN	Pk2jmMQ72K8YCCE9EQ8LU85ENJJ6M	PÁGINA	6856/8857



**RECINTOS PROPUESTOS**

REF.	REFERENCIA SIGPAC	CULTIVO	S/R	USO SIGPAC	Sup._Dec. admisible	Sup. Campo	Sup. Determ.	Sup. Resuelta
-1596625	23-009-035-00213-0001	OLIVAR	R		2,57		2,57	2,57
-570552	23-009-036-00061-0004	OLIVAR	R		12,94		12,94	12,94
-570550	23-009-036-00059-0004	OLIVAR	R		0,83		0,83	0,83
5073690	23-092-051-00319-0001	OLIVAR	S		0,59		0,59	0,59
5304289	23-088-019-00152-0006	OLIVAR	S		7,09		7,09	7,09
5304291	23-088-019-00152-0011	OLIVAR	S		2,79		2,79	2,79
5304424	23-092-080-00367-0008	OLIVAR	S		4,05		4,05	4,05
5304429	23-092-080-00367-0012	OLIVAR	S		0,51		0,51	0,51
5528357	23-092-051-00317-0001	OLIVAR	S		0,18		0,18	0,18
5528368	23-092-051-00315-0001	OLIVAR	S		0,17		0,17	0,17
6818467	23-088-020-00194-0001	OLIVAR	S		0,87		0,87	0,87
6818476	23-092-015-00016-0003	OLIVAR	S		0,04		0,04	0,04
6818492	23-092-015-00016-0004	OLIVAR	S		0,09		0,09	0,09
6818496	23-088-020-00195-0001	OLIVAR	S		0,04		0,04	0,04
6818510	23-092-013-00200-0004	OLIVAR	S		0,40		0,40	0,40
1700000005471838	23-092-017-00057-0001	OLIVAR	S		0,29		0,29	0,29
1700000005471839	23-092-048-00092-0001	OLIVAR	S		0,51		0,51	0,51
1700000005471840	23-092-049-00300-0001	OLIVAR	R		1,77		1,77	1,77
1700000005471841	23-092-049-00381-0001	OLIVAR	R		0,32		0,32	0,32
1700000005471842	23-092-049-00409-0001	OLIVAR	R		0,12		0,12	0,12
1700000005471843	23-092-049-00410-0002	OLIVAR	R		0,03		0,03	0,03
1700000005471844	23-092-050-00174-0002	OLIVAR	S		0,15		0,15	0,15
1700000005471845	23-092-051-00258-0001	OLIVAR	S		0,58		0,58	0,58
1700000005471846	23-092-051-00358-0001	OLIVAR	S		1,27		1,27	1,27
1700000005471847	23-092-054-00144-0001	OLIVAR	S		0,80		0,80	0,80
1700000005471848	23-092-083-00004-0001	OLIVAR	S		0,91		0,91	0,91
1700000005471849	23-092-083-00007-0001	OLIVAR	S		0,27		0,27	0,27
1700000005471850	23-092-083-00008-0001	OLIVAR	S		3,94		3,94	3,94
1700000007067546	23-009-035-00213-0001	OLIVAR	R		20,15		20,15	20,15

(1) Con incidencias que retienen pago o deniegan el expediente.  
(2) Se calcula sobre superficie declarada admisible.  
(3) Aplicación del artículo 16 bis del RD 147/2023.

Puede verificar la integridad de una copia de este documento mediante la lectura del código QR adjunto o mediante el acceso a la dirección <a href="https://ws050.juntadeandalucia.es/verificarFirma">https://ws050.juntadeandalucia.es/verificarFirma</a> indicando el código de VERIFICACIÓN				
FIRMADO POR	RAQUEL MARIA ESPIN CRESPO	FECHA	26/06/2024	
VERIFICACIÓN	Pk2jmMQ72K8YCCCE9EQ8LU85ENJJ6M	PÁGINA	6857/8857	

**APELLIDOS Y NOMBRE / RAZÓN SOCIAL**

MARTINEZ FERNANDEZ CLEMENTE

**NIF**

\*\*\*\*2239\*

**EXPEDIENTE**

1052610

**RESOLUCIÓN**

CONCESIÓN DE LA AYUDA

**DATOS DE MANTENIMIENTO UNIDADES**

<b>GRUPO DE PAGO</b>	<b>Sup. Dec. Admisible</b>	<b>Sup. Resuelta</b>	<b>Sobredecl.</b>	<b>% Sobredecl.</b>
ZONAS DE LIMITACIONES NATURALES	10,75	10,75	0,00	0,00

**RESUMEN DE PAGOS**

	<b>IMPORTE ( Euros )</b>			
	<b>RESUELTO</b>	<b>FEADER</b>	<b>MAPA</b>	<b>CAPADR</b>
Pago realizado	528,31	449,07	51,83	27,41
A pagar	52,19	44,36	5,12	2,71
<b>TOTAL</b>	<b>580,50</b>	<b>493,43</b>	<b>56,95</b>	<b>30,12</b>

**APLICACIÓN DE REDUCCIONES Y PENALIZACIONES (%)**

<b>Criterios de subvencionabilidad (1)</b>	<b>Presentación tardía</b>	<b>Omisión declaración</b>	<b>Condicionalidad</b>
0,00	0,00	0,00	0,00

**IMPORTE ( Euros )**

Calculado(2)	Reducción	Penalización	Reducción Penalización (3)	Penalización adicional	Resuelto	FEADER	MAPA	CAPADR
580,50 €	0,00 €	0,00 €	0,00 €	0,00 €	580,50 €	493,43 €	56,95 €	30,12 €
Importe Unitario:	54,00 €	Nuevo Importe Unitario:	54,00 €					

**RECINTOS PROPUESTOS**

<b>REF.</b>	<b>REFERENCIA SIGPAC</b>	<b>CULTIVO</b>	<b>S/R</b>	<b>USO SIGPAC</b>	<b>Sup. Dec. admisible</b>	<b>Sup. Campo</b>	<b>Sup. Determ.</b>	<b>Sup. Resuelta</b>
-1199877	23-088-011-00093-0001	OLIVAR	S		0,12		0,12	0,12
4100801	23-075-015-00346-0001	OLIVAR	S		0,12		0,12	0,12
4100805	23-075-015-00347-0001	OLIVAR	S		0,55		0,55	0,55
4100819	23-088-015-00030-0001	OLIVAR	S		0,15		0,15	0,15
4100826	23-092-017-00116-0001	OLIVAR	S		1,15		1,15	1,15
4100833	23-092-101-00041-0006	OLIVAR	S		0,72		0,72	0,72
4100840	23-092-101-00042-0001	OLIVAR	S		2,13		2,13	2,13
5254019	23-088-004-00232-0001	OLIVAR	S		0,31		0,31	0,31
6820789	23-088-015-09031-0008	OLIVAR	S		0,18		0,18	0,18
1700000006134285	23-088-016-00031-0001	OLIVAR	S		0,19		0,19	0,19
1700000006134286	23-088-011-00094-0002	OLIVAR	S		1,40		1,40	1,40
1700000006134287	23-088-011-00092-0001	OLIVAR	S		2,85		2,85	2,85
1700000006134289	23-088-018-00046-0001	OLIVAR	S		0,48		0,48	0,48
1700000006134290	23-092-013-00272-0001	OLIVAR	S		0,24		0,24	0,24
1700000006134291	23-088-024-00018-0001	OLIVAR	S		0,16		0,16	0,16

(1) Con incidencias que retienen pago o deniegan el expediente.

(2) Se calcula sobre superficie declarada admisible.

(3) Aplicación del artículo 16 bis del RD 147/2023.

Puede verificar la integridad de una copia de este documento mediante la lectura del código QR adjunto o mediante el acceso a la dirección <https://ws050.juntadeandalucia.es/verificarFirma> indicando el código de VERIFICACIÓN

FIRMADO POR	RAQUEL MARIA ESPIN CRESPO	FECHA	26/06/2024
VERIFICACIÓN	Pk2jmMQ72K8YCCE9EQ8LU85ENJJ6M	PÁGINA	6858/8857







**APELLIDOS Y NOMBRE / RAZÓN SOCIAL**

MARTINEZ FERNANDEZ LAZARO

**NIF**

\*\*\*\*4594\*

**EXPEDIENTE**

1014307

**RESOLUCIÓN**

CONCESIÓN DE LA AYUDA

**DATOS DE MANTENIMIENTO UNIDADES**

**GRUPO DE PAGO**

ZONAS DE LIMITACIONES NATURALES

**Sup. Dec.  
Admisible**

32,30

**Sup.  
Resuelta**

32,30

**Sobredecl.**

0,00

**% Sobredecl.**

0,00

**RESUMEN DE PAGOS**

	<b>IMPORTE ( Euros )</b>			
	<b>RESUELTO</b>	<b>FEADER</b>	<b>MAPA</b>	<b>CAPADR</b>
Pago realizado	1.081,20	919,02	106,06	56,12
A pagar	106,80	90,78	10,48	5,54
<b>TOTAL</b>	<b>1.188,00</b>	<b>1.009,80</b>	<b>116,54</b>	<b>61,66</b>

**APLICACIÓN DE REDUCCIONES Y PENALIZACIONES (%)**

<b>Criterios de subvencionabilidad (1)</b>	<b>Presentación tardía</b>	<b>Omisión declaración</b>	<b>Condicionabilidad</b>
0,00	0,00	0,00	0,00

**IMPORTE ( Euros )**

Calculado(2)	Reducción	Penalización	Reducción Penalización (3)	Penalización adicional	Resuelto	FEADER	MAPA	CAPADR
1.188,00 €	0,00 €	0,00 €	0,00 €	0,00 €	1.188,00 €	1.009,80 €	116,54 €	61,66 €
<b>Importe Unitario:</b>	<b>54,00 €</b>	<b>Nuevo Importe Unitario:</b>	<b>36,78 €</b>					

(1) Con incidencias que retienen pago o deniegan el expediente.

(2) Se calcula sobre superficie declarada admisible.

(3) Aplicación del artículo 16 bis del RD 147/2023.

Puede verificar la integridad de una copia de este documento mediante la lectura del código QR adjunto o mediante el acceso a la dirección <a href="https://ws050.juntadeandalucia.es/verificarFirma">https://ws050.juntadeandalucia.es/verificarFirma</a> indicando el código de VERIFICACIÓN					
FIRMADO POR	RAQUEL MARIA ESPIN CRESPO		FECHA		26/06/2024
VERIFICACIÓN	Pk2jmMQ72K8YCCE9EQ8LU85ENJJJ6M		PÁGINA		6859/8857



**RECINTOS PROPUESTOS**

REF.	REFERENCIA SIGPAC	CULTIVO	S/R	USO SIGPAC	Sup. Dec. admisible	Sup. Campo	Sup. Determ.	Sup. Resuelta
-1308399	23-088-001-00469-0001	OLIVAR	S		3,84		3,84	3,84
-450986	23-092-017-09005-0002	OLIVAR	S		0,02		0,02	0,02
-450985	23-092-017-00169-0002	OLIVAR	S		0,06		0,06	0,06
-450984	23-092-017-00169-0002	OLIVAR	S		0,01		0,01	0,01
5269613	23-088-017-00279-0002	OLIVAR	S		0,02		0,02	0,02
5269635	23-088-017-00285-0002	OLIVAR	S		0,06		0,06	0,06
1700000005052274	23-075-014-00022-0001	OLIVAR	S		0,39		0,39	0,39
1700000005052275	23-075-014-00440-0001	OLIVAR	S		2,59		2,59	2,59
1700000005052279	23-088-017-00281-0001	OLIVAR	S		1,61		1,61	1,61
1700000005052281	23-088-017-00707-0001	OLIVAR	S		0,51		0,51	0,51
1700000005052284	23-088-017-00769-0001	OLIVAR	S		1,74		1,74	1,74
1700000006018859	23-075-014-00005-0001	OLIVAR	S		0,35		0,35	0,35
1700000006018860	23-075-014-00026-0001	OLIVAR	S		0,47		0,47	0,47
1700000006018861	23-075-014-00441-0001	OLIVAR	S		0,17		0,17	0,17
1700000006018862	23-075-030-00199-0001	OLIVAR	S		1,05		1,05	1,05
1700000006018863	23-075-015-00650-0001	OLIVAR	S		0,44		0,44	0,44
1700000006018869	23-075-016-00394-0001	OLIVAR	S		1,79		1,79	1,79
1700000006018871	23-075-030-00065-0001	OLIVAR	S		0,17		0,17	0,17
1700000006018872	23-075-030-00072-0002	OLIVAR	S		0,10		0,10	0,10
1700000006018873	23-075-030-00073-0001	OLIVAR	S		0,32		0,32	0,32
1700000006018874	23-092-017-00125-0002	OLIVAR	S		2,02		2,02	2,02
1700000006018876	23-075-030-00072-0002	OLIVAR	S		0,06		0,06	0,06
1700000006018877	23-075-015-00331-0001	OLIVAR	S		0,42		0,42	0,42
1700000006018878	23-075-015-00487-0002	OLIVAR	S		0,77		0,77	0,77
1700000006018879	23-075-030-00197-0001	OLIVAR	S		0,37		0,37	0,37
1700000006018880	23-088-004-00036-0001	OLIVAR	S		0,06		0,06	0,06
1700000006018881	23-088-015-00040-0001	OLIVAR	S		0,42		0,42	0,42
1700000006018882	23-088-015-00058-0001	OLIVAR	S		0,20		0,20	0,20
1700000006018883	23-088-015-00112-0001	OLIVAR	S		0,50		0,50	0,50
1700000006018884	23-088-003-00084-0001	OLIVAR	S		0,42		0,42	0,42
1700000006018885	23-088-004-00036-0001	OLIVAR	S		0,65		0,65	0,65
1700000006018886	23-088-017-00533-0001	OLIVAR	S		1,12		1,12	1,12
1700000006018887	23-088-017-00791-0001	OLIVAR	S		0,17		0,17	0,17
1700000006018888	23-088-017-00609-0001	OLIVAR	S		5,15		5,15	5,15
1700000006018889	23-092-018-00056-0002	OLIVAR	S		0,74		0,74	0,74
1700000006018890	23-088-017-00572-0001	OLIVAR	S		0,56		0,56	0,56
1700000006018891	23-088-017-00093-0001	OLIVAR	R		0,59		0,59	0,59
1700000006018892	23-088-017-00046-0001	OLIVAR	S		0,26		0,26	0,26
1700000006018893	23-088-017-00251-0001	OLIVAR	S		0,04		0,04	0,04
1700000006018894	23-088-017-00250-0001	OLIVAR	S		0,06		0,06	0,06
1700000006018895	23-088-024-00089-0001	OLIVAR	S		0,17		0,17	0,17
1700000006018896	23-088-024-00090-0001	OLIVAR	S		0,20		0,20	0,20
1700000006018899	23-088-017-00654-0001	OLIVAR	S		1,05		1,05	1,05
1700000006018900	23-088-022-00320-0001	OLIVAR	S		0,18		0,18	0,18
1700000006018901	23-088-022-00052-0001	OLIVAR	S		0,41		0,41	0,41

(1) Con incidencias que retienen pago o deniegan el expediente.  
(2) Se calcula sobre superficie declarada admisible.  
(3) Aplicación del artículo 16 bis del RD 147/2023.

Puede verificar la integridad de una copia de este documento mediante la lectura del código QR adjunto o mediante el acceso a la dirección <a href="https://ws050.juntadeandalucia.es/verificarFirma">https://ws050.juntadeandalucia.es/verificarFirma</a> indicando el código de VERIFICACIÓN					
FIRMADO POR	RAQUEL MARIA ESPIN CRESPO		FECHA		26/06/2024
VERIFICACIÓN	Pk2jmMQ72K8YCCE9EQ8LU85ENJJ6M		PÁGINA		6860/8857



**APELLIDOS Y NOMBRE / RAZÓN SOCIAL**

MARTINEZ FUENTES JULIAN

**NIF**

\*\*\*\*3013\*

**EXPEDIENTE**

1107055

**RESOLUCIÓN**

CONCESIÓN DE LA AYUDA

**DATOS DE MANTENIMIENTO UNIDADES**

**GRUPO DE PAGO**

ZONAS DE LIMITACIONES NATURALES

**Sup. Dec.  
Admisible**

24,65

**Sup.  
Resuelta**

24,65

**Sobredecl.**

0,00

**% Sobredecl.**

0,00

**RESUMEN DE PAGOS**

	<b><u>IMPORTE ( Euros )</u></b>			
	<b><u>RESUELTO</u></b>	<b><u>FEADER</u></b>	<b><u>MAPA</u></b>	<b><u>CAPADR</u></b>
Pago realizado	1.073,83	912,76	105,34	55,73
A pagar	101,30	86,11	9,94	5,25
<b>TOTAL</b>	<b>1.175,13</b>	<b>998,87</b>	<b>115,28</b>	<b>60,98</b>

**APLICACIÓN DE REDUCCIONES Y PENALIZACIONES (%)**

<b><u>Criterios de subvencionabilidad (1)</u></b>	<b><u>Presentación tardía</u></b>	<b><u>Omisión declaración</u></b>	<b><u>Condicionalidad</u></b>
0,00	0,00	0,00	0,00

**IMPORTE ( Euros )**

<b><u>Calculado(2)</u></b>	<b><u>Reducción</u></b>	<b><u>Penalización</u></b>	<b><u>Reducción Penalización (3)</u></b>	<b><u>Penalización adicional</u></b>	<b><u>Resuelto</u></b>	<b><u>FEADER</u></b>	<b><u>MAPA</u></b>	<b><u>CAPADR</u></b>
1.175,13 €	0,00 €	0,00 €	0,00 €	0,00 €	1.175,13 €	998,86 €	115,28 €	60,99 €
<b>Importe Unitario:</b>	<b>54,00 €</b>	<b>Nuevo Importe Unitario:</b>	<b>47,67 €</b>					

(1) Con incidencias que retienen pago o deniegan el expediente.

(2) Se calcula sobre superficie declarada admisible.

(3) Aplicación del artículo 16 bis del RD 147/2023.

Puede verificar la integridad de una copia de este documento mediante la lectura del código QR adjunto o mediante el acceso a la dirección <a href="https://ws050.juntadeandalucia.es/verificarFirma">https://ws050.juntadeandalucia.es/verificarFirma</a> indicando el código de VERIFICACIÓN				
FIRMADO POR	RAQUEL MARIA ESPIN CRESPO	FECHA	26/06/2024	
VERIFICACIÓN	Pk2jmMQ72K8YCCE9EQ8LU85ENJJ6M	PÁGINA	6861/8857	



**RECINTOS PROPUESTOS**

REF.	REFERENCIA SIGPAC	CULTIVO	S/R	USO SIGPAC	Sup. Dec. admisible	Sup. Campo	Sup. Determ.	Sup. Resuelta
-1479042	23-009-028-00699-0006	OLIVAR	R		0,19		0,19	0,19
-1479041	23-009-028-00699-0006	OLIVAR	R		0,02		0,02	0,02
-1479040	23-009-028-00698-0011	OLIVAR	R		0,19		0,19	0,19
-1479039	23-009-028-00698-0011	OLIVAR	R		0,02		0,02	0,02
-1479038	23-009-025-01245-0002	OLIVAR	R		0,25		0,25	0,25
-1479037	23-009-025-01244-0001	OLIVAR	R		0,26		0,26	0,26
-1354130	23-009-027-00177-0002	OLIVAR	R		0,63		0,63	0,63
-708398	23-009-027-09022-0004	OLIVAR	S		0,06		0,06	0,06
-518327	23-009-027-09020-0015	OLIVAR	R		0,14		0,14	0,14
-443866	23-009-019-00246-0001	OLIVAR	S		0,65		0,65	0,65
-443865	23-009-019-00245-0001	OLIVAR	S		0,01		0,01	0,01
-32959	23-009-026-00087-0004	OLIVAR	R		0,87		0,87	0,87
4106925	23-009-027-00096-0001	OLIVAR	R		0,44		0,44	0,44
1700000004716281	23-009-030-00130-0001	OLIVAR	R		2,10		2,10	2,10
1700000005840261	23-009-002-00042-0001	OLIVAR	S		0,30		0,30	0,30
1700000005840262	23-009-032-00381-0003	OLIVAR	R		0,87		0,87	0,87
1700000005840263	23-009-032-00134-0001	OLIVAR	R		1,19		1,19	1,19
1700000005840264	23-009-025-00617-0003	OLIVAR	S		0,01		0,01	0,01
1700000005840265	23-009-025-00618-0001	OLIVAR	S		0,01		0,01	0,01
1700000005840266	23-009-025-00619-0003	OLIVAR	R		0,24		0,24	0,24
1700000005840267	23-009-025-00621-0001	OLIVAR	R		0,92		0,92	0,92
1700000005840268	23-009-025-00623-0001	OLIVAR	S		0,02		0,02	0,02
1700000005840269	23-009-018-00107-0001	OLIVAR	S		0,40		0,40	0,40
1700000005840271	23-009-017-00189-0001	OLIVAR	S		0,85		0,85	0,85
1700000005840272	23-092-051-00104-0001	OLIVAR	S		1,10		1,10	1,10
1700000005840273	23-092-051-00105-0001	OLIVAR	S		0,01		0,01	0,01
1700000005840275	23-009-026-00109-0001	OLIVAR	S		0,34		0,34	0,34
1700000005840276	23-009-026-00111-0001	OLIVAR	S		0,03		0,03	0,03
1700000005840277	23-009-025-00233-0001	OLIVAR	S		0,01		0,01	0,01
1700000005840278	23-009-025-00244-0001	OLIVAR	S		0,06		0,06	0,06
1700000005840279	23-009-025-00245-0002	OLIVAR	R		0,49		0,49	0,49
1700000005840280	23-009-027-00212-0002	OLIVAR	R		0,48		0,48	0,48
1700000005840281	23-009-027-00284-0006	OLIVAR	R		0,81		0,81	0,81
1700000005840282	23-009-010-00188-0001	OLIVAR	S		0,88		0,88	0,88
1700000005840283	23-092-051-00096-0002	OLIVAR	R		0,01		0,01	0,01
1700000005840284	23-046-013-00392-0001	OLIVAR	S		1,06		1,06	1,06
1700000005840285	23-046-013-00399-0003	OLIVAR	S		0,10		0,10	0,10
1700000005840286	23-009-025-00471-0001	OLIVAR	R		0,39		0,39	0,39
1700000005840287	23-009-025-01163-0002	OLIVAR	R		2,02		2,02	2,02
1700000005840288	23-009-025-00250-0001	OLIVAR	R		0,36		0,36	0,36
1700000005840290	23-009-026-00089-0001	OLIVAR	S		0,02		0,02	0,02
1700000005840291	23-009-021-00030-0001	OLIVAR	R		0,67		0,67	0,67
1700000005840292	23-009-021-00258-0002	OLIVAR	S		0,01		0,01	0,01
1700000005840295	23-009-045-00193-0001	OLIVAR	R		1,10		1,10	1,10
1700000005840296	23-009-045-00194-0001	OLIVAR	R		0,03		0,03	0,03
1700000006444094	23-009-003-00304-0001	OLIVAR	R		0,34		0,34	0,34
1700000006444095	23-009-003-00305-0001	OLIVAR	R		0,29		0,29	0,29
1700000006444096	23-014-004-00255-0001	OLIVAR	R		0,05		0,05	0,05
1700000006444097	23-046-006-00103-0001	OLIVAR	S		0,14		0,14	0,14
1700000006444098	23-009-025-00555-0001	OLIVAR	R		0,32		0,32	0,32
1700000006444099	23-009-027-00064-0001	OLIVAR	R		0,60		0,60	0,60
1700000006444100	23-009-045-00112-0002	OLIVAR	R		0,87		0,87	0,87

(1) Con incidencias que retienen pago o deniegan el expediente.  
 (2) Se calcula sobre superficie declarada admisible.  
 (3) Aplicación del artículo 16 bis del RD 147/2023.

Puede verificar la integridad de una copia de este documento mediante la lectura del código QR adjunto o mediante el acceso a la dirección <a href="https://ws050.juntadeandalucia.es/verificarFirma">https://ws050.juntadeandalucia.es/verificarFirma</a> indicando el código de VERIFICACIÓN					
FIRMADO POR	RAQUEL MARIA ESPIN CRESPO		FECHA		26/06/2024
VERIFICACIÓN	Pk2jmMQ72K8YCCE9EQ8LU85ENJJ6M		PÁGINA		6862/8857



**RECINTOS PROPUESTOS**

REF.	REFERENCIA SIGPAC	CULTIVO	S/R	USO SIGPAC	Sup. Dec. admisible	Sup. Campo	Sup. Determ.	Sup. Resuelta
170000006444101	23-009-017-00187-0001	OLIVAR	S		0,53		0,53	0,53
170000006444102	23-009-017-00290-0001	OLIVAR	S		0,57		0,57	0,57
170000006444103	23-009-025-00413-0001	OLIVAR	R		0,42		0,42	0,42

**INCIDENCIAS**

**INCIDENCIA DESCRIPCIÓN**

- 218 Superficie bruta de cruce en un recinto en el conjunto de las solicitudes supera superficie total que SIGPAC establece para él.  
Recinto:23-009-025-00244-00001 Cultivo:101010 OLIVAR-PICUAL Secano Suma de superficies declaradas para este recinto por todos los solicitantes (Áreas):47 Superficie SIGPAC medida para este recinto (Áreas):7 Exceso de superficie declarada (Hectáreas):0,4 Suma de superficies declaradas para este recinto por el solicitante (Áreas):6
- 4272 Verifica que las líneas de declaración de las Solicitudes Únicas no tienen solapes con la capa de Retroactividad Gráfica (ambas de la misma campaña) a nivel de expediente/línea de declaración gráfica de la solicitud.  
Recinto:23-009-026-00087-00004 Cultivo: - Agregado de la referencia del recinto.:0 Zona de la referencia del recinto.:0 Superficie solapada.:0,04 Id. Incid.:95145630

(1) Con incidencias que retienen pago o deniegan el expediente.  
(2) Se calcula sobre superficie declarada admisible.  
(3) Aplicación del artículo 16 bis del RD 147/2023.

Puede verificar la integridad de una copia de este documento mediante la lectura del código QR adjunto o mediante el acceso a la dirección <a href="https://ws050.juntadeandalucia.es/verificarFirma">https://ws050.juntadeandalucia.es/verificarFirma</a> indicando el código de VERIFICACIÓN				
FIRMADO POR	RAQUEL MARIA ESPIN CRESPO	FECHA	26/06/2024	
VERIFICACIÓN	Pk2jmMQ72K8YCCE9EQ8LU85ENJJ6M	PÁGINA	6863/8857	

**APELLIDOS Y NOMBRE / RAZÓN SOCIAL**  
MARTINEZ FUENTES MARIA DE LOS SANTOS**NIF**  
\*\*\*\*1966\***EXPEDIENTE**  
1188187**RESOLUCIÓN**  
CONCESIÓN DE LA AYUDA**DATOS DE MANTENIMIENTO UNIDADES**

<b>GRUPO DE PAGO</b>	<b>Sup. Dec. Admisible</b>	<b>Sup. Resuelta</b>	<b>Sobredecl.</b>	<b>% Sobredecl.</b>
ZONAS DE LIMITACIONES NATURALES	10,43	10,43	0,00	0,00

**RESUMEN DE PAGOS**

	<b>IMPORTE ( Euros )</b>			
	<b>RESUELTO</b>	<b>FEADER</b>	<b>MAPA</b>	<b>CAPADR</b>
Pago realizado	512,59	435,70	50,28	26,60
A pagar	50,63	43,04	4,97	2,62
<b>TOTAL</b>	<b>563,22</b>	<b>478,74</b>	<b>55,25</b>	<b>29,22</b>

**APLICACIÓN DE REDUCCIONES Y PENALIZACIONES (%)**

<b>Crterios de subvencionabilidad (1)</b>	<b>Presentación tardía</b>	<b>Omisión declaración</b>	<b>Condicionalidad</b>
0,00	0,00	0,00	0,00

**IMPORTE ( Euros )**

Calculado(2)	Reducción	Penalización	Reducción Penalización (3)	Penalización adicional	Resuelto	FEADER	MAPA	CAPADR
563,22 €	0,00 €	0,00 €	0,00 €	0,00 €	563,22 €	478,74 €	55,25 €	29,23 €
Importe Unitario:	54,00 €	Nuevo Importe Unitario:	54,00 €					

**RECINTOS PROPUESTOS**

<b>REF.</b>	<b>REFERENCIA SIGPAC</b>	<b>CULTIVO</b>	<b>USO S/R SIGPAC</b>	<b>Sup. Dec. admisible</b>	<b>Sup. Campo</b>	<b>Sup. Determ.</b>	<b>Sup. Resuelta</b>
-464343	23-009-029-00363-0002	OLIVAR	R	0,05		0,05	0,05
-464342	23-009-026-00162-0001	OLIVAR	R	0,94		0,94	0,94
-464341	23-009-025-00185-0001	OLIVAR	R	0,04		0,04	0,04
-464340	23-009-021-00361-0007	OLIVAR	R	1,53		1,53	1,53
5519908	23-009-035-00425-0001	OLIVAR	R	1,93		1,93	1,93
1700000006675050	23-009-029-00570-0001	OLIVAR	R	0,29		0,29	0,29
1700000006675051	23-009-021-00194-0001	OLIVAR	R	0,17		0,17	0,17
1700000006675052	23-009-022-00062-0001	OLIVAR	R	0,60		0,60	0,60
1700000006675054	23-009-022-00055-0001	OLIVAR	R	0,03		0,03	0,03
1700000006675056	23-009-021-00198-0001	OLIVAR	R	0,10		0,10	0,10
1700000006675057	23-009-021-00200-0001	OLIVAR	R	0,27		0,27	0,27
1700000006675062	23-009-025-01160-0001	OLIVAR	R	1,99		1,99	1,99
1700000006675065	23-009-025-00167-0001	OLIVAR	R	0,01		0,01	0,01
1700000006675066	23-009-028-00064-0001	OLIVAR	R	0,46		0,46	0,46
1700000006675071	23-009-029-00561-0001	OLIVAR	R	0,41		0,41	0,41
1700000006675073	23-009-027-00195-0001	OLIVAR	R	0,35		0,35	0,35
1700000006675080	23-009-022-00060-0001	OLIVAR	R	0,33		0,33	0,33
1700000006675085	23-009-019-00159-0001	OLIVAR	S	0,93		0,93	0,93

(1) Con incidencias que retienen pago o deniegan el expediente.

(2) Se calcula sobre superficie declarada admisible.

(3) Aplicación del artículo 16 bis del RD 147/2023.

Puede verificar la integridad de una copia de este documento mediante la lectura del código QR adjunto o mediante el acceso a la dirección <https://ws050.juntadeandalucia.es/verificarFirma> indicando el código de VERIFICACIÓN

FIRMADO POR	RAQUEL MARIA ESPIN CRESPO	FECHA	26/06/2024
VERIFICACIÓN	Pk2jmMQ72K8YCCE9EQ8LU85ENJJ6M	PÁGINA	6864/8857





**APELLIDOS Y NOMBRE / RAZÓN SOCIAL**

MARTINEZ GARCIA FRANCISCO

**NIF**

\*\*\*\*6946\*

**EXPEDIENTE**

1223033

**RESOLUCIÓN**

CONCESIÓN DE LA AYUDA

**DATOS DE MANTENIMIENTO UNIDADES**

**GRUPO DE PAGO**

ZONAS DE LIMITACIONES NATURALES

**Sup. Dec. Admisible**

7,21

**Sup. Resuelta**

7,21

**Sobredecl.**

0,00

**% Sobredecl.**

0,00

**RESUMEN DE PAGOS**

	<b>IMPORTE ( Euros )</b>			
	<b>RESUELTO</b>	<b>FEADER</b>	<b>MAPA</b>	<b>CAPADR</b>
Pago realizado	354,34	301,19	34,76	18,39
A pagar	35,00	29,75	3,43	1,82
<b>TOTAL</b>	<b>389,34</b>	<b>330,94</b>	<b>38,19</b>	<b>20,21</b>

**APLICACIÓN DE REDUCCIONES Y PENALIZACIONES (%)**

<b>Crterios de subvencionabilidad (1)</b>	<b>Presentación tardía</b>	<b>Omisión declaración</b>	<b>Condicionalidad</b>
0,00	0,00	0,00	0,00

**IMPORTE ( Euros )**

Calculado(2)	Reducción	Penalización	Reducción Penalización (3)	Penalización adicional	Resuelto	FEADER	MAPA	CAPADR
389,34 €	0,00 €	0,00 €	0,00 €	0,00 €	389,34 €	330,94 €	38,19 €	20,21 €
Importe Unitario:	54,00 €	Nuevo Importe Unitario:	54,00 €					

**RECINTOS PROPUESTOS**

<b>REF.</b>	<b>REFERENCIA SIGPAC</b>	<b>CULTIVO</b>	<b>USO S/R SIGPAC</b>	<b>Sup. Dec. admisible</b>	<b>Sup. Campo</b>	<b>Sup. Determ.</b>	<b>Sup. Resuelta</b>
4643583	23-009-023-00017-0001	OLIVAR	R	1,87		1,87	1,87
4643584	23-009-023-00015-0003	OLIVAR	R	0,49		0,49	0,49
4643586	23-009-023-00072-0001	OLIVAR	R	0,93		0,93	0,93
4643587	23-009-023-00018-0001	OLIVAR	R	0,40		0,40	0,40
6910840	23-009-001-00184-0001	OLIVAR	S	0,05		0,05	0,05
6910841	23-009-003-00070-0001	OLIVAR	S	0,22		0,22	0,22
6910842	23-009-001-00182-0001	OLIVAR	S	0,05		0,05	0,05
6910844	23-009-018-00019-0001	OLIVAR	S	0,06		0,06	0,06
6910845	23-009-018-00437-0001	OLIVAR	S	0,17		0,17	0,17
1700000005591499	23-009-023-00019-0001	OLIVAR	R	0,40		0,40	0,40
1700000005591500	23-009-023-00020-0002	OLIVAR	R	1,36		1,36	1,36
1700000005591505	23-009-023-00014-0001	OLIVAR	R	1,21		1,21	1,21

**INCIDENCIAS**

**INCIDENCIA DESCRIPCIÓN**

218 Superficie bruta de cruce en un recinto en el conjunto de las solicitudes supera superficie total que SIGPAC establece para él.  
 Recinto:23-013-006-00583-00002 Cultivo:101010 OLIVAR-PICUAL Regadío Suma de superficies declaradas para este recinto por todos los solicitantes (Áreas):172 Superficie SIGPAC medida para este recinto (Áreas):170 Exceso de superficie declarada (Hectáreas):0,02 Suma de superficies declaradas para este recinto por el solicitante (Áreas):168

(1) Con incidencias que retienen pago o deniegan el expediente.  
 (2) Se calcula sobre superficie declarada admisible.  
 (3) Aplicación del artículo 16 bis del RD 147/2023.

Puede verificar la integridad de una copia de este documento mediante la lectura del código QR adjunto o mediante el acceso a la dirección <a href="https://ws050.juntadeandalucia.es/verificarFirma">https://ws050.juntadeandalucia.es/verificarFirma</a> indicando el código de VERIFICACIÓN					
FIRMADO POR	RAQUEL MARIA ESPIN CRESPO		FECHA		26/06/2024
VERIFICACIÓN	Pk2jmMQ72K8YCCE9EQ8LU85ENJJ6M		PÁGINA		6865/8857

**APELLIDOS Y NOMBRE / RAZÓN SOCIAL**

MARTINEZ GARCIA MATEO

**NIF**

\*\*\*\*3798\*

**EXPEDIENTE**

1165943

**RESOLUCIÓN**

CONCESIÓN DE LA AYUDA

**DATOS DE MANTENIMIENTO UNIDADES**

<b>GRUPO DE PAGO</b>	<b>Sup. Dec. Admisible</b>	<b>Sup. Resuelta</b>	<b>Sobredecl.</b>	<b>% Sobredecl.</b>
ZONAS DE LIMITACIONES NATURALES	6,96	6,96	0,00	0,00

**RESUMEN DE PAGOS**

	<b>IMPORTE ( Euros )</b>			
	<b>RESUELTO</b>	<b>FEADER</b>	<b>MAPA</b>	<b>CAPADR</b>
Pago realizado	342,05	290,74	33,56	17,76
A pagar	33,79	28,72	3,31	1,76
<b>TOTAL</b>	<b>375,84</b>	<b>319,46</b>	<b>36,87</b>	<b>19,52</b>

**APLICACIÓN DE REDUCCIONES Y PENALIZACIONES (%)**

<b>Crterios de subvencionabilidad (1)</b>	<b>Presentación tardía</b>	<b>Omisión declaración</b>	<b>Condicionalidad</b>
0,00	0,00	0,00	0,00

**IMPORTE ( Euros )**

Calculado(2)	Reducción	Penalización	Reducción Penalización (3)	Penalización adicional	Resuelto	FEADER	MAPA	CAPADR
375,84 €	0,00 €	0,00 €	0,00 €	0,00 €	375,84 €	319,46 €	36,87 €	19,51 €
Importe Unitario:	54,00 €	Nuevo Importe Unitario:	54,00 €					

**RECINTOS PROPUESTOS**

<b>REF.</b>	<b>REFERENCIA SIGPAC</b>	<b>CULTIVO</b>	<b>USO S/R SIGPAC</b>	<b>Sup. Dec. admisible</b>	<b>Sup. Campo</b>	<b>Sup. Determ.</b>	<b>Sup. Resuelta</b>
-3276	23-009-031-00315-0002	OLIVAR	S	0,12		0,12	0,12
1700000006259551	23-009-017-00238-0001	OLIVAR	S	0,37		0,37	0,37
1700000006259552	23-092-052-00049-0001	OLIVAR	R	0,36		0,36	0,36
1700000006259553	23-046-007-00338-0001	OLIVAR	R	0,49		0,49	0,49
1700000006259554	23-014-009-00238-0004	OLIVAR	R	0,34		0,34	0,34
1700000006259556	23-009-031-00449-0001	OLIVAR	R	0,48		0,48	0,48
1700000006259557	23-009-031-00211-0001	OLIVAR	R	0,51		0,51	0,51
1700000006259558	23-009-031-00316-0001	OLIVAR	R	0,41		0,41	0,41
1700000006259559	23-014-004-00082-0003	OLIVAR	S	0,10		0,10	0,10
1700000006259560	23-014-004-00089-0002	OLIVAR	R	0,48		0,48	0,48
1700000006259561	23-009-032-00174-0003	OLIVAR	R	0,47		0,47	0,47
1700000006259562	23-009-032-00387-0002	OLIVAR	R	0,25		0,25	0,25
1700000006259563	23-009-017-00257-0001	OLIVAR	S	0,18		0,18	0,18
1700000006259564	23-009-026-00034-0002	OLIVAR	S	1,21		1,21	1,21
1700000006259565	23-009-028-00629-0002	OLIVAR	R	0,81		0,81	0,81
1700000006259566	23-009-031-00212-0001	OLIVAR	R	0,38		0,38	0,38
1700000006259567	23-009-027-00131-0001	OLIVAR	R	0,56		0,00	0,00
1700000006259568	23-009-027-00141-0001	OLIVAR	R	1,00		0,00	0,00

**INCIDENCIAS****INCIDENCIA DESCRIPCIÓN**

3933	La suma de la superficie de cruce total declarada con régimen de tenencia Aparcería comunal en un recinto supera la superficie total que se define en la declaración de aparcería comunal para ese recinto. Recinto:23-009-027-00131-00001 Cultivo:101010 OLIVAR-PICUAL Regadío Sup. Cruce PDR (Áreas):104 Sup. Total (Áreas):1 Exceso de superficie declarada (Hectáreas):1,03 Recinto:23-009-027-00141-00001 Cultivo:101010 OLIVAR-PICUAL Regadío Sup. Cruce PDR (Áreas):202 Sup. Total (Áreas):1 Exceso de superficie declarada (Hectáreas):2,01
------	---

(1) Con incidencias que retienen pago o deniegan el expediente.

(2) Se calcula sobre superficie declarada admisible.

(3) Aplicación del artículo 16 bis del RD 147/2023.

Puede verificar la integridad de una copia de este documento mediante la lectura del código QR adjunto o mediante el acceso a la dirección <https://ws050.juntadeandalucia.es/verificarFirma> indicando el código de VERIFICACIÓN

FIRMADO POR	RAQUEL MARIA ESPIN CRESPO	FECHA	26/06/2024
VERIFICACIÓN	Pk2jmMQ72K8YCCE9EQ8LU85ENJJ6M	PÁGINA	6866/8857





**APELLIDOS Y NOMBRE / RAZÓN SOCIAL**

MARTINEZ GARRIDO ILDEFONSO

**NIF**

\*\*\*\*1731\*

**EXPEDIENTE**

1053144

**RESOLUCIÓN**

CONCESIÓN DE LA AYUDA

**DATOS DE MANTENIMIENTO UNIDADES****GRUPO DE PAGO**

ZONAS DE LIMITACIONES NATURALES

**Sup. Dec.  
Admisible**

15,75

**Sup.  
Resuelta**

15,75

**Sobredecl.**

0,00

**% Sobredecl.**

0,00

**RESUMEN DE PAGOS**

	<b>IMPORTE ( Euros )</b>			
	<b>RESUELTO</b>	<b>FEADER</b>	<b>MAPA</b>	<b>CAPADR</b>
Pago realizado	766,67	651,67	75,21	39,79
A pagar	75,73	64,37	7,43	3,93
<b>TOTAL</b>	<b>842,40</b>	<b>716,04</b>	<b>82,64</b>	<b>43,72</b>

**APLICACIÓN DE REDUCCIONES Y PENALIZACIONES (%)**

<b>Crterios de subvencionabilidad (1)</b>	<b>Presentación tardía</b>	<b>Omisión declaración</b>	<b>Condicionalidad</b>
0,00	0,00	0,00	0,00

**IMPORTE ( Euros )**

<b>Calculado(2)</b>	<b>Reducción</b>	<b>Penalización</b>	<b>Reducción Penalización (3)</b>	<b>Penalización adicional</b>	<b>Resuelto</b>	<b>FEADER</b>	<b>MAPA</b>	<b>CAPADR</b>
842,40 €	0,00 €	0,00 €	0,00 €	0,00 €	842,40 €	716,04 €	82,64 €	43,72 €
<b>Importe Unitario:</b>	<b>54,00 €</b>	<b>Nuevo Importe Unitario:</b>	<b>53,49 €</b>					

**RECINTOS PROPUESTOS**

<b>REF.</b>	<b>REFERENCIA SIGPAC</b>	<b>CULTIVO</b>	<b>USO S/R SIGPAC</b>	<b>Sup. Dec. admisible</b>	<b>Sup. Campo</b>	<b>Sup. Determ.</b>	<b>Sup. Resuelta</b>
170000005873244	23-006-001-00116-0001	OLIVAR	S	1,59		1,59	1,59
170000005873245	23-006-003-00558-0003	OLIVAR	S	0,28		0,28	0,28
170000005873246	23-006-014-00225-0001	OLIVAR	R	1,13		1,13	1,13
170000005873247	23-006-007-00137-0002	OLIVAR	S	3,05		3,05	3,05
170000005873248	23-006-011-00289-0001	OLIVAR	S	1,14		1,14	1,14
170000005873250	23-006-003-00558-0002	OLIVAR	S	0,39		0,39	0,39
170000005873251	23-006-001-00122-0001	OLIVAR	S	2,43		2,43	2,43
170000005873252	23-006-001-00615-0001	OLIVAR	S	0,49		0,49	0,49
170000005873253	23-006-003-00047-0001	OLIVAR	R	0,60		0,60	0,60
170000005873254	23-006-001-00617-0001	OLIVAR	S	0,41		0,41	0,41
170000005873258	23-006-001-00706-0001	OLIVAR	S	4,24		4,24	4,24

**INCIDENCIAS****INCIDENCIA DESCRIPCIÓN**

4272 Verifica que las líneas de declaración de las Solicitudes Únicas no tienen solapes con la capa de Retroactividad Gráfica (ambas de la misma campaña) a nivel de expediente/línea de declaración gráfica de la solicitud.  
Recinto:23-005-001-00069-00002 Cultivo: - Agregado de la referencia del recinto.:0 Zona de la referencia del recinto.:0 Superficie solapada.:0,08 Id. Incid.:95142803

(1) Con incidencias que retienen pago o deniegan el expediente.  
(2) Se calcula sobre superficie declarada admisible.  
(3) Aplicación del artículo 16 bis del RD 147/2023.

Puede verificar la integridad de una copia de este documento mediante la lectura del código QR adjunto o mediante el acceso a la dirección <https://ws050.juntadeandalucia.es/verificarFirma> indicando el código de VERIFICACIÓN

FIRMADO POR	RAQUEL MARIA ESPIN CRESPO	FECHA	26/06/2024
VERIFICACIÓN	Pk2jmMQ72K8YCCE9EQ8LU85ENJJ6M	PÁGINA	6867/8857



**APELLIDOS Y NOMBRE / RAZÓN SOCIAL**

MARTINEZ GONZALEZ JUAN JOSE

**NIF**

\*\*\*\*2249\*

**EXPEDIENTE**

1182117

**RESOLUCIÓN**

CONCESIÓN DE LA AYUDA

**DATOS DE MANTENIMIENTO UNIDADES****GRUPO DE PAGO**

ZONAS DE LIMITACIONES NATURALES

**Sup. Dec.  
Admisible**

12,27

**Sup.  
Resuelta**

12,27

**Sobredecl.**

0,00

**% Sobredecl.**

0,00

**RESUMEN DE PAGOS**

	<b>IMPORTE ( Euros )</b>			
	<b>RESUELTO</b>	<b>FEADER</b>	<b>MAPA</b>	<b>CAPADR</b>
Pago realizado	603,01	512,56	59,16	31,30
A pagar	59,57	50,63	5,84	3,10
<b>TOTAL</b>	<b>662,58</b>	<b>563,19</b>	<b>65,00</b>	<b>34,40</b>

**APLICACIÓN DE REDUCCIONES Y PENALIZACIONES (%)**

<b>Criterios de subvencionabilidad (1)</b>	<b>Presentación tardía</b>	<b>Omisión declaración</b>	<b>Condicionalidad</b>
0,00	0,00	0,00	0,00

**IMPORTE ( Euros )**

Calculado(2)	Reducción	Penalización	Reducción Penalización (3)	Penalización adicional	Resuelto	FEADER	MAPA	CAPADR
662,58 €	0,00 €	0,00 €	0,00 €	0,00 €	662,58 €	563,19 €	65,00 €	34,39 €
Importe Unitario:	54,00 €	Nuevo Importe Unitario:	54,00 €					

**RECINTOS PROPUESTOS**

<b>REF.</b>	<b>REFERENCIA SIGPAC</b>	<b>CULTIVO</b>	<b>S/R</b>	<b>USO SIGPAC</b>	<b>Sup. Dec. admisible</b>	<b>Sup. Campo</b>	<b>Sup. Determ.</b>	<b>Sup. Resuelta</b>
-4871	23-088-010-00307-0001	OLIVAR	S		1,65		1,65	1,65
1700000006718329	23-088-009-00075-0001	OLIVAR	S		1,43		1,43	1,43
1700000006718330	23-088-009-00080-0003	OLIVAR	S		0,88		0,88	0,88
1700000006718332	23-092-102-00016-0002	OLIVAR	S		0,02		0,02	0,02
1700000006718333	23-088-009-00076-0002	OLIVAR	S		1,50		1,50	1,50
1700000006718334	23-088-008-00015-0004	OLIVAR	S		0,04		0,04	0,04
1700000006718335	23-088-008-00029-0002	OLIVAR	S		5,74		5,74	5,74
1700000006718336	23-088-008-00031-0005	OLIVAR	S		1,01		1,01	1,01

(1) Con incidencias que retienen pago o deniegan el expediente.

(2) Se calcula sobre superficie declarada admisible.

(3) Aplicación del artículo 16 bis del RD 147/2023.

Puede verificar la integridad de una copia de este documento mediante la lectura del código QR adjunto o mediante el acceso a la dirección <https://ws050.juntadeandalucia.es/verificarFirma> indicando el código de VERIFICACIÓN

FIRMADO POR	RAQUEL MARIA ESPIN CRESPO	FECHA	26/06/2024
VERIFICACIÓN	Pk2jmMQ72K8YCCE9EQ8LU85ENJJ6M	PÁGINA	6868/8857





**APELLIDOS Y NOMBRE / RAZÓN SOCIAL**

MARTINEZ GRANERO JUAN JOSÉ

**NIF**  
\*\*\*3918\*

**EXPEDIENTE**  
1223663

**RESOLUCIÓN**  
CONCESIÓN DE LA AYUDA

**DATOS DE MANTENIMIENTO UNIDADES**

**GRUPO DE PAGO**

ZONAS DE LIMITACIONES NATURALES

**Sup. Dec. Admisible**  
45,39

**Sup. Resuelta**  
45,39

**Sobredecl.**  
0,00

**% Sobredecl.**  
0,00

**RESUMEN DE PAGOS**

	<b><u>IMPORTE ( Euros )</u></b>			
	<b><u>RESUELTO</u></b>	<b><u>FEADER</u></b>	<b><u>MAPA</u></b>	<b><u>CAPADR</u></b>
Pago realizado	1.081,20	919,02	106,06	56,12
A pagar	106,80	90,78	10,48	5,54
<b>TOTAL</b>	<b>1.188,00</b>	<b>1.009,80</b>	<b>116,54</b>	<b>61,66</b>

**APLICACIÓN DE REDUCCIONES Y PENALIZACIONES (%)**

<b><u>Criterios de subvencionabilidad (1)</u></b>	<b><u>Presentación tardía</u></b>	<b><u>Omisión declaración</u></b>	<b><u>Condicionabilidad</u></b>
0,00	0,00	0,00	0,00

**IMPORTE ( Euros )**

<b><u>Calculado(2)</u></b>	<b><u>Reducción</u></b>	<b><u>Penalización</u></b>	<b><u>Reducción Penalización (3)</u></b>	<b><u>Penalización adicional</u></b>	<b><u>Resuelto</u></b>	<b><u>FEADER</u></b>	<b><u>MAPA</u></b>	<b><u>CAPADR</u></b>
1.188,00 €	0,00 €	0,00 €	0,00 €	0,00 €	1.188,00 €	1.009,80 €	116,54 €	61,66 €
<b>Importe Unitario:</b>	<b>54,00 €</b>	<b>Nuevo Importe Unitario:</b>	<b>26,17 €</b>					

(1) Con incidencias que retienen pago o deniegan el expediente.  
(2) Se calcula sobre superficie declarada admisible.  
(3) Aplicación del artículo 16 bis del RD 147/2023.

Puede verificar la integridad de una copia de este documento mediante la lectura del código QR adjunto o mediante el acceso a la dirección <a href="https://ws050.juntadeandalucia.es/verificarFirma">https://ws050.juntadeandalucia.es/verificarFirma</a> indicando el código de VERIFICACIÓN				
FIRMADO POR	RAQUEL MARIA ESPIN CRESPO	FECHA	26/06/2024	
VERIFICACIÓN	Pk2jmMQ72K8YCCE9EQ8LU85ENJJ6M	PÁGINA	6869/8857	



**RECINTOS PROPUESTOS**

REF.	REFERENCIA SIGPAC	CULTIVO	S/R	USO SIGPAC	Sup. Dec. admisible	Sup. Campo	Sup. Determ.	Sup. Resuelta
-1351109	23-092-048-00542-0001	OLIVAR	S		0,35		0,35	0,35
-546365	23-092-050-00169-0001	OLIVAR	R		0,01		0,01	0,01
4633701	23-092-050-00170-0004	OLIVAR	S		0,12		0,12	0,12
4633715	23-092-050-00170-0005	OLIVAR	S		0,01		0,01	0,01
4633762	23-092-089-00281-0001	OLIVAR	S		0,13		0,13	0,13
4633768	23-092-089-00283-0001	OLIVAR	S		0,18		0,18	0,18
4633782	23-092-089-00275-0001	OLIVAR	S		0,95		0,95	0,95
4680126	23-092-050-00151-0001	OLIVAR	S		0,37		0,37	0,37
4680129	23-092-049-00065-0001	OLIVAR	R		0,25		0,25	0,25
6817636	23-092-050-00209-0001	OLIVAR	R		0,31		0,31	0,31
6818232	23-092-095-00298-0001	OLIVAR	S		0,30		0,30	0,30
6818233	23-092-095-00277-0001	OLIVAR	S		0,48		0,48	0,48
6818247	23-092-050-00064-0002	OLIVAR	S		0,99		0,99	0,99
6910250	23-092-085-00485-0001	OLIVAR	S		0,02		0,02	0,02
1700000005667560	23-092-014-00065-0001	OLIVAR	S		0,06		0,06	0,06
1700000005667562	23-092-048-00419-0001	OLIVAR	S		1,39		1,39	1,39
1700000005667563	23-092-048-00420-0001	OLIVAR	S		0,36		0,36	0,36
1700000005667564	23-092-048-00421-0001	OLIVAR	S		0,01		0,01	0,01
1700000005667565	23-092-048-00421-0001	OLIVAR	S		0,04		0,04	0,04
1700000005667566	23-092-049-00426-0001	OLIVAR	R		1,98		1,98	1,98
1700000005667567	23-092-049-00419-0001	OLIVAR	R		0,27		0,27	0,27
1700000005667568	23-092-050-00074-0001	OLIVAR	S		1,70		1,70	1,70
1700000005667571	23-092-057-00258-0001	OLIVAR	S		0,38		0,38	0,38
1700000005667573	23-092-048-00045-0001	OLIVAR	S		0,59		0,59	0,59
1700000005667574	23-092-048-00046-0001	OLIVAR	S		0,33		0,33	0,33
1700000005667575	23-092-048-00048-0001	OLIVAR	S		0,30		0,30	0,30
1700000005667576	23-092-075-00121-0001	OLIVAR	S		1,36		1,36	1,36
1700000005667577	23-092-075-00125-0003	OLIVAR	S		11,60		11,60	11,60
1700000005667578	23-092-074-00127-0001	OLIVAR	S		1,14		1,14	1,14
1700000005667581	23-092-089-00280-0002	OLIVAR	S		0,09		0,09	0,09
1700000005667583	23-092-095-00279-0001	OLIVAR	S		0,46		0,46	0,46
1700000005667587	23-092-089-00282-0001	OLIVAR	S		0,13		0,13	0,13
1700000005667592	23-092-050-00171-0002	OLIVAR	R		0,52		0,52	0,52
1700000005667594	23-092-055-00187-0001	OLIVAR	S		0,57		0,57	0,57
1700000005667595	23-092-055-00188-0002	OLIVAR	S		0,34		0,34	0,34
1700000005667597	23-092-050-00193-0001	OLIVAR	S		0,10		0,10	0,10
1700000005667598	23-092-050-00058-0001	OLIVAR	S		0,49		0,49	0,49
1700000005667599	23-092-050-00060-0001	OLIVAR	S		0,28		0,28	0,28
1700000005667600	23-092-050-00063-0001	OLIVAR	S		0,27		0,27	0,27
1700000005667601	23-092-050-00168-0001	OLIVAR	S		0,33		0,33	0,33
1700000005667602	23-092-050-00169-0004	OLIVAR	S		0,66		0,66	0,66
1700000005667603	23-092-050-00213-0001	OLIVAR	S		7,49		7,49	7,49
1700000005667605	23-092-096-00176-0001	OLIVAR	S		1,26		1,26	1,26
1700000005667606	23-092-049-00446-0001	OLIVAR	R		0,87		0,87	0,87
1700000005667607	23-092-050-00054-0002	OLIVAR	S		0,16		0,16	0,16
1700000005667609	23-092-055-00155-0001	OLIVAR	S		1,57		1,57	1,57
1700000005667610	23-092-050-00170-0001	OLIVAR	R		0,20		0,20	0,20
1700000005667611	23-092-048-00122-0001	OLIVAR	S		1,07		1,07	1,07
1700000005667612	23-092-048-00130-0001	OLIVAR	S		0,76		0,76	0,76
1700000005667613	23-092-085-00032-0001	OLIVAR	S		0,09		0,09	0,09
1700000005667614	23-092-050-00152-0002	OLIVAR	S		0,66		0,66	0,66
1700000005667615	23-092-095-00210-0001	OLIVAR	S		0,77		0,77	0,77

(1) Con incidencias que retienen pago o deniegan el expediente.  
 (2) Se calcula sobre superficie declarada admisible.  
 (3) Aplicación del artículo 16 bis del RD 147/2023.

Puede verificar la integridad de una copia de este documento mediante la lectura del código QR adjunto o mediante el acceso a la dirección <a href="https://ws050.juntadeandalucia.es/verificarFirma">https://ws050.juntadeandalucia.es/verificarFirma</a> indicando el código de VERIFICACIÓN					
FIRMADO POR	RAQUEL MARIA ESPIN CRESPO		FECHA		26/06/2024
VERIFICACIÓN	Pk2jmMQ72K8YCCE9EQ8LU85ENJJ6M		PÁGINA		6870/8857



**RECINTOS PROPUESTOS**

<u>REF.</u>	<u>REFERENCIA SIGPAC</u>	<u>CULTIVO</u>	<u>S/R</u>	<u>USO SIGPAC</u>	<u>Sup. Dec. admisible</u>	<u>Sup. Campo</u>	<u>Sup. Determ.</u>	<u>Sup. Resuelta</u>
170000005667616	23-092-085-00031-0001	OLIVAR	S		0,27		0,27	0,27

(1) Con incidencias que retienen pago o deniegan el expediente.  
(2) Se calcula sobre superficie declarada admisible.  
(3) Aplicación del artículo 16 bis del RD 147/2023.

Puede verificar la integridad de una copia de este documento mediante la lectura del código QR adjunto o mediante el acceso a la dirección <https://ws050.juntadeandalucia.es/verificarFirma> indicando el código de VERIFICACIÓN

FIRMADO POR	RAQUEL MARIA ESPIN CRESCO	FECHA	26/06/2024	
VERIFICACIÓN	Pk2jmMQ72K8YCCE9EQ8LU85ENJJ6M	PÁGINA	6871/8857	

**APELLIDOS Y NOMBRE / RAZÓN SOCIAL**

MARTINEZ JURADO JUAN ANGEL

**NIF**

\*\*\*\*9474\*

**EXPEDIENTE**

1165307

**RESOLUCIÓN**

CONCESIÓN DE LA AYUDA

**DATOS DE MANTENIMIENTO UNIDADES**

<b>GRUPO DE PAGO</b>	<b>Sup. Dec. Admisible</b>	<b>Sup. Resuelta</b>	<b>Sobredecl.</b>	<b>% Sobredecl.</b>
ZONAS DE LIMITACIONES NATURALES	36,86	36,86	0,00	0,00

**RESUMEN DE PAGOS**

	<b>IMPORTE ( Euros )</b>			
	<b>RESUELTO</b>	<b>FEADER</b>	<b>MAPA</b>	<b>CAPADR</b>
Pago realizado	1.081,20	919,02	106,06	56,12
A pagar	106,80	90,78	10,48	5,54
<b>TOTAL</b>	<b>1.188,00</b>	<b>1.009,80</b>	<b>116,54</b>	<b>61,66</b>

**APLICACIÓN DE REDUCCIONES Y PENALIZACIONES (%)**

<b>Criterios de subvencionabilidad (1)</b>	<b>Presentación tardía</b>	<b>Omisión declaración</b>	<b>Condicionalidad</b>
0,00	0,00	0,00	0,00

**IMPORTE ( Euros )**

Calculado(2)	Reducción	Penalización	Reducción Penalización (3)	Penalización adicional	Resuelto	FEADER	MAPA	CAPADR
1.188,00 €	0,00 €	0,00 €	0,00 €	0,00 €	1.188,00 €	1.009,80 €	116,54 €	61,66 €
Importe Unitario:	54,00 €	Nuevo Importe Unitario:	32,23 €					

**RECINTOS PROPUESTOS**

<b>REF.</b>	<b>REFERENCIA SIGPAC</b>	<b>CULTIVO</b>	<b>USO S/R SIGPAC</b>	<b>Sup. Dec. admisible</b>	<b>Sup. Campo</b>	<b>Sup. Determ.</b>	<b>Sup. Resuelta</b>
-497725	23-092-087-00163-0006	OLIVAR	S	6,01		6,01	6,01
-497724	23-092-087-00162-0004	OLIVAR	S	4,84		4,84	4,84
5240781	23-092-090-00519-0001	OLIVAR	S	0,40		0,40	0,40
5486274	23-092-019-00232-0001	OLIVAR	S	4,47		4,47	4,47
6911742	23-092-074-00152-0001	OLIVAR	S	1,00		1,00	1,00
6911743	23-092-089-00197-0001	OLIVAR	R	1,98		1,98	1,98
6911744	23-092-090-00374-0001	OLIVAR	R	1,12		1,12	1,12
6911745	23-092-089-00173-0001	OLIVAR	R	1,05		1,05	1,05
6911746	23-092-074-00047-0001	OLIVAR	S	0,55		0,55	0,55
6911747	23-092-089-00170-0001	OLIVAR	S	0,29		0,29	0,29
6911748	23-092-074-00153-0001	OLIVAR	S	0,76		0,76	0,76
6911749	23-092-074-00090-0001	OLIVAR	S	0,53		0,53	0,53
6911750	23-092-089-00237-0001	OLIVAR	S	1,81		1,81	1,81
6911751	23-092-074-00092-0001	OLIVAR	S	0,11		0,11	0,11
6911752	23-092-074-00091-0001	OLIVAR	S	0,11		0,11	0,11
6911764	23-092-019-00233-0001	OLIVAR	R	7,24		7,24	7,24
6911765	23-092-019-00029-0002	OLIVAR	R	3,89		3,89	3,89
1700000005643550	23-092-071-00204-0001	OLIVAR	S	0,70		0,70	0,70

(1) Con incidencias que retienen pago o deniegan el expediente.

(2) Se calcula sobre superficie declarada admisible.

(3) Aplicación del artículo 16 bis del RD 147/2023.

Puede verificar la integridad de una copia de este documento mediante la lectura del código QR adjunto o mediante el acceso a la dirección <https://ws050.juntadeandalucia.es/verificarFirma> indicando el código de VERIFICACIÓN

FIRMADO POR	RAQUEL MARIA ESPIN CRESPO	FECHA	26/06/2024
VERIFICACIÓN	Pk2jmMQ72K8YCCE9EQ8LU85ENJJ6M	PÁGINA	6872/8857





**APELLIDOS Y NOMBRE / RAZÓN SOCIAL**

MARTINEZ JURADO LUIS

**NIF**

\*\*\*6434\*

**EXPEDIENTE**

1057838

**RESOLUCIÓN**

CONCESIÓN DE LA AYUDA

**DATOS DE MANTENIMIENTO UNIDADES**

**GRUPO DE PAGO**

ZONAS DE LIMITACIONES NATURALES

**Sup. Dec. Admisible**

9,52

**Sup. Resuelta**

9,52

**Sobredecl.**

0,00

**% Sobredecl.**

0,00

**RESUMEN DE PAGOS**

	<b>IMPORTE ( Euros )</b>			
	<b>RESUELTO</b>	<b>FEADER</b>	<b>MAPA</b>	<b>CAPADR</b>
Pago realizado	467,86	397,69	45,90	24,28
A pagar	46,22	39,29	4,53	2,40
<b>TOTAL</b>	<b>514,08</b>	<b>436,98</b>	<b>50,43</b>	<b>26,68</b>

**APLICACIÓN DE REDUCCIONES Y PENALIZACIONES (%)**

<b>Crterios de subvencionabilidad (1)</b>	<b>Presentación tardía</b>	<b>Omisión declaración</b>	<b>Condicionalidad</b>
0,00	0,00	0,00	0,00

**IMPORTE ( Euros )**

Calculado(2)	Reducción	Penalización	Reducción Penalización (3)	Penalización adicional	Resuelto	FEADER	MAPA	CAPADR
514,08 €	0,00 €	0,00 €	0,00 €	0,00 €	514,08 €	436,97 €	50,43 €	26,68 €
Importe Unitario:	54,00 €	Nuevo Importe Unitario:	54,00 €					

**RECINTOS PROPUESTOS**

<b>REF.</b>	<b>REFERENCIA SIGPAC</b>	<b>CULTIVO</b>	<b>USO S/R</b>	<b>Sup. Dec. admisible</b>	<b>Sup. Campo</b>	<b>Sup. Determ.</b>	<b>Sup. Resuelta</b>
6840508	23-075-021-00132-0001	OLIVAR	S	0,29		0,29	0,29
6840511	23-088-001-00004-0001	OLIVAR	S	0,33		0,33	0,33
6840513	23-075-019-00347-0001	OLIVAR	S	0,28		0,28	0,28
6840514	23-075-029-00199-0001	OLIVAR	S	0,34		0,34	0,34
6840516	23-092-011-00144-0001	OLIVAR	S	0,28		0,28	0,28
6840517	23-075-021-00121-0001	OLIVAR	S	0,15		0,15	0,15
6840519	23-075-023-00152-0001	OLIVAR	S	0,10		0,10	0,10
1700000004671740	23-075-006-00106-0002	OLIVAR	S	4,26		4,26	4,26
1700000004671741	23-075-006-00107-0002	OLIVAR	S	0,91		0,91	0,91
1700000004671742	23-075-006-00149-0006	OLIVAR	S	0,05		0,05	0,05
1700000004671743	23-075-006-00156-0005	OLIVAR	S	0,02		0,02	0,02
1700000004671744	23-075-006-00193-0001	OLIVAR	S	0,14		0,14	0,14
1700000004671745	23-075-006-00149-0003	OLIVAR	S	0,82		0,82	0,82
1700000004671746	23-075-008-00117-0001	OLIVAR	S	0,52		0,52	0,52
1700000004671747	23-075-020-00071-0001	OLIVAR	S	0,11		0,11	0,11
1700000004671748	23-075-019-00029-0001	OLIVAR	S	0,40		0,40	0,40
1700000004671749	23-075-012-00110-0001	OLIVAR	S	0,10		0,10	0,10
1700000004671750	23-075-006-00195-0001	OLIVAR	S	0,23		0,23	0,23
1700000004671751	23-075-020-00067-0001	OLIVAR	S	0,19		0,19	0,19

(1) Con incidencias que retienen pago o deniegan el expediente.  
 (2) Se calcula sobre superficie declarada admisible.  
 (3) Aplicación del artículo 16 bis del RD 147/2023.

Puede verificar la integridad de una copia de este documento mediante la lectura del código QR adjunto o mediante el acceso a la dirección <a href="https://ws050.juntadeandalucia.es/verificarFirma">https://ws050.juntadeandalucia.es/verificarFirma</a> indicando el código de VERIFICACIÓN					
FIRMADO POR	RAQUEL MARIA ESPIN CRESPO		FECHA		26/06/2024
VERIFICACIÓN	Pk2jmMQ72K8YCCE9EQ8LU85ENJJ6M		PÁGINA		6873/8857

**APELLIDOS Y NOMBRE / RAZÓN SOCIAL**

MARTINEZ LEDESMA MIGUEL

**NIF**

\*\*\*0121\*

**EXPEDIENTE**

1210152

**RESOLUCIÓN**

CONCESIÓN DE LA AYUDA

**DATOS DE MANTENIMIENTO UNIDADES****GRUPO DE PAGO**

ZONAS DE LIMITACIONES NATURALES

**Sup. Dec.  
Admisible**

2,01

**Sup.  
Resuelta**

2,01

**Sobredecl.**

0,00

**% Sobredecl.**

0,00

**RESUMEN DE PAGOS**

	<b>IMPORTE ( Euros )</b>			
	<b>RESUELTO</b>	<b>FEADER</b>	<b>MAPA</b>	<b>CAPADR</b>
Pago realizado	98,78	83,97	9,69	5,12
A pagar	9,76	8,30	0,96	0,50
<b>TOTAL</b>	<b>108,54</b>	<b>92,27</b>	<b>10,65</b>	<b>5,62</b>

**APLICACIÓN DE REDUCCIONES Y PENALIZACIONES (%)**

<b>Criterios de subvencionabilidad (1)</b>	<b>Presentación tardía</b>	<b>Omisión declaración</b>	<b>Condicionalidad</b>
0,00	0,00	0,00	0,00

**IMPORTE ( Euros )**

Calculado(2)	Reducción	Penalización	Reducción Penalización (3)	Penalización adicional	Resuelto	FEADER	MAPA	CAPADR
108,54 €	0,00 €	0,00 €	0,00 €	0,00 €	108,54 €	92,26 €	10,65 €	5,63 €
Importe Unitario:	54,00 €	Nuevo Importe Unitario:	54,00 €					

**RECINTOS PROPUESTOS**

<b>REF.</b>	<b>REFERENCIA SIGPAC</b>	<b>CULTIVO</b>	<b>S/R</b>	<b>USO SIGPAC</b>	<b>Sup. Dec. admisible</b>	<b>Sup. Campo</b>	<b>Sup. Determ.</b>	<b>Sup. Resuelta</b>
1700000006318961	23-085-004-00098-0001	TRIGO DURO	R		0,28		0,28	0,28
1700000006318962	23-085-004-00098-0001	TRIGO DURO	R		0,29		0,29	0,29
1700000006318963	23-085-005-00032-0005	OLIVAR	R		0,72		0,72	0,72
1700000006318964	23-085-005-00032-0005	OLIVAR	R		0,72		0,72	0,72

(1) Con incidencias que retienen pago o deniegan el expediente.

(2) Se calcula sobre superficie declarada admisible.

(3) Aplicación del artículo 16 bis del RD 147/2023.

Puede verificar la integridad de una copia de este documento mediante la lectura del código QR adjunto o mediante el acceso a la dirección <https://ws050.juntadeandalucia.es/verificarFirma> indicando el código de VERIFICACIÓN

FIRMADO POR	RAQUEL MARIA ESPIN CRESPO	FECHA	26/06/2024
VERIFICACIÓN	Pk2jmMQ72K8YCCE9EQ8LU85ENJJ6M	PÁGINA	6874/8857







**APELLIDOS Y NOMBRE / RAZÓN SOCIAL**

MARTÍNEZ LÓPEZ JOSÉ

**NIF**

\*\*\*6260\*

**EXPEDIENTE**

1041219

**RESOLUCIÓN**

CONCESIÓN DE LA AYUDA

**DATOS DE MANTENIMIENTO UNIDADES**

**GRUPO DE PAGO**

ZONAS DE LIMITACIONES NATURALES

**Sup. Dec.  
Admisible**

19,94

**Sup.  
Resuelta**

19,94

**Sobredecl.**

0,00

**% Sobredecl.**

0,00

**RESUMEN DE PAGOS**

	<b>IMPORTE ( Euros )</b>			
	<b>RESUELTO</b>	<b>FEADER</b>	<b>MAPA</b>	<b>CAPADR</b>
Pago realizado	931,41	791,70	91,37	48,34
A pagar	92,00	78,20	9,03	4,77
<b>TOTAL</b>	<b>1.023,41</b>	<b>869,90</b>	<b>100,40</b>	<b>53,11</b>

**APLICACIÓN DE REDUCCIONES Y PENALIZACIONES (%)**

<b>Criterios de subvencionabilidad (1)</b>	<b>Presentación tardía</b>	<b>Omisión declaración</b>	<b>Condicionabilidad</b>
0,00	0,00	0,00	0,00

**IMPORTE ( Euros )**

Calculado(2)	Reducción	Penalización	Reducción Penalización (3)	Penalización adicional	Resuelto	FEADER	MAPA	CAPADR
1.023,41 €	0,00 €	0,00 €	0,00 €	0,00 €	1.023,41 €	869,90 €	100,40 €	53,11 €
<b>Importe Unitario:</b>	<b>54,00 €</b>	<b>Nuevo Importe Unitario:</b>	<b>51,32 €</b>					

(1) Con incidencias que retienen pago o deniegan el expediente.

(2) Se calcula sobre superficie declarada admisible.

(3) Aplicación del artículo 16 bis del RD 147/2023.

Puede verificar la integridad de una copia de este documento mediante la lectura del código QR adjunto o mediante el acceso a la dirección <https://ws050.juntadeandalucia.es/verificarFirma> indicando el código de VERIFICACIÓN

FIRMADO POR	RAQUEL MARIA ESPIN CRESPO	FECHA	26/06/2024
VERIFICACIÓN	Pk2jmMQ72K8YCCE9EQ8LU85ENJJ6M	PÁGINA	6875/8857





**RECINTOS PROPUESTOS**

REF.	REFERENCIA SIGPAC	CULTIVO	S/R	USO SIGPAC	Sup. Dec. admisible	Sup. Campo	Sup. Determ.	Sup. Resuelta
-1276776	23-092-079-00408-0001	OLIVAR	S		0,19		0,19	0,19
-1276775	23-092-079-00407-0001	OLIVAR	S		0,20		0,20	0,20
-92840	23-092-079-00175-0002	OLIVAR	S		0,02		0,02	0,02
4133982	23-092-079-00175-0001	OLIVAR	S		0,06		0,06	0,06
4583019	23-092-090-00368-0001	OLIVAR	S		0,75		0,75	0,75
4611863	23-092-082-00183-0001	OLIVAR	R		0,84		0,84	0,84
4756690	23-092-069-00384-0001	OLIVAR	S		0,23		0,23	0,23
4756694	23-092-069-00383-0001	OLIVAR	S		0,30		0,30	0,30
4756697	23-092-090-00259-0001	OLIVAR	S		1,23		1,23	1,23
5488781	23-092-048-00112-0001	OLIVAR	S		0,45		0,45	0,45
5488782	23-092-095-00285-0001	OLIVAR	S		0,47		0,47	0,47
1700000005275301	23-092-079-00096-0001	OLIVAR	S		0,70		0,70	0,70
1700000005275302	23-092-079-00190-0001	OLIVAR	S		0,60		0,60	0,60
1700000005275303	23-092-082-00115-0002	OLIVAR	S		0,34		0,34	0,34
1700000005275304	23-092-079-00240-0001	OLIVAR	S		0,38		0,38	0,38
1700000005275305	23-092-079-00262-0001	OLIVAR	S		0,20		0,20	0,20
1700000005275306	23-092-081-00098-0001	OLIVAR	R		0,60		0,60	0,60
1700000005275307	23-092-081-00099-0001	OLIVAR	R		1,07		1,07	1,07
1700000005275308	23-092-081-00105-0002	OLIVAR	R		2,23		2,23	2,23
1700000005275309	23-092-081-00095-0001	OLIVAR	R		0,53		0,53	0,53
1700000005275310	23-092-085-00064-0004	OLIVAR	S		0,61		0,61	0,61
1700000005275311	23-092-081-00321-0001	OLIVAR	S		0,03		0,03	0,03
1700000005275312	23-092-081-00319-0001	OLIVAR	S		0,14		0,14	0,14
1700000005275313	23-092-081-00320-0001	OLIVAR	S		0,08		0,08	0,08
1700000005275314	23-092-081-00318-0001	OLIVAR	S		0,97		0,97	0,97
1700000005275316	23-092-082-00301-0001	OLIVAR	R		0,76		0,76	0,76
1700000005275317	23-092-082-00283-0002	OLIVAR	R		0,68		0,68	0,68
1700000005275318	23-092-082-00116-0002	OLIVAR	R		0,51		0,51	0,51
1700000005501279	23-092-047-00142-0001	OLIVAR	S		0,44		0,44	0,44
1700000005501281	23-092-079-00349-0001	OLIVAR	S		0,26		0,26	0,26
1700000005501282	23-092-080-00463-0001	OLIVAR	S		0,29		0,29	0,29
1700000005501283	23-092-081-00038-0001	OLIVAR	R		1,05		1,05	1,05
1700000005501284	23-092-050-00113-0001	OLIVAR	S		0,23		0,23	0,23
1700000005501285	23-092-051-00225-0001	OLIVAR	S		0,41		0,41	0,41
1700000005501286	23-092-073-00061-0001	OLIVAR	S		0,39		0,39	0,39
1700000005501287	23-092-079-00173-0003	OLIVAR	S		0,15		0,15	0,15
1700000005501289	23-092-082-00075-0003	OLIVAR	R		0,42		0,42	0,42
1700000005501290	23-092-048-00222-0001	OLIVAR	S		0,53		0,53	0,53
1700000005501291	23-092-082-00125-0001	OLIVAR	S		0,13		0,13	0,13
1700000005501292	23-092-048-00188-0001	OLIVAR	S		0,19		0,19	0,19
1700000005501294	23-092-095-00286-0006	OLIVAR	S		0,01		0,01	0,01
1700000005501295	23-092-095-00286-0001	OLIVAR	S		0,27		0,27	0,27

(1) Con incidencias que retienen pago o deniegan el expediente.  
 (2) Se calcula sobre superficie declarada admisible.  
 (3) Aplicación del artículo 16 bis del RD 147/2023.

Puede verificar la integridad de una copia de este documento mediante la lectura del código QR adjunto o mediante el acceso a la dirección <a href="https://ws050.juntadeandalucia.es/verificarFirma">https://ws050.juntadeandalucia.es/verificarFirma</a> indicando el código de VERIFICACIÓN				
FIRMADO POR	RAQUEL MARIA ESPIN CRESPO	FECHA	26/06/2024	
VERIFICACIÓN	Pk2jmMQ72K8YCCCE9EQ8LU85ENJJ6M	PÁGINA	6876/8857	



**APELLIDOS Y NOMBRE / RAZÓN SOCIAL**

MARTINEZ LORITE ISABEL

**NIF**

\*\*\*\*4014\*

**EXPEDIENTE**

1197414

**RESOLUCIÓN**

CONCESIÓN DE LA AYUDA

**DATOS DE MANTENIMIENTO UNIDADES**

**GRUPO DE PAGO**

ZONAS DE LIMITACIONES NATURALES

**Sup. Dec. Admisible**

15,83

**Sup. Resuelta**

15,83

**Sobredecl.**

0,00

**% Sobredecl.**

0,00

**RESUMEN DE PAGOS**

	<b><u>IMPORTE ( Euros )</u></b>			
	<b><u>RESUELTO</u></b>	<b><u>FEADER</u></b>	<b><u>MAPA</u></b>	<b><u>CAPADR</u></b>
Pago realizado	769,82	654,34	75,52	39,95
A pagar	76,04	64,63	7,46	3,95
<b>TOTAL</b>	<b>845,86</b>	<b>718,97</b>	<b>82,98</b>	<b>43,90</b>

**APLICACIÓN DE REDUCCIONES Y PENALIZACIONES (%)**

<b><u>Criterios de subvencionabilidad (1)</u></b>	<b><u>Presentación tardía</u></b>	<b><u>Omisión declaración</u></b>	<b><u>Condicionalidad</u></b>
0,00	0,00	0,00	0,00

**IMPORTE ( Euros )**

Calculado(2)	Reducción	Penalización	Reducción Penalización (3)	Penalización adicional	Resuelto	FEADER	MAPA	CAPADR
845,86 €	0,00 €	0,00 €	0,00 €	0,00 €	845,86 €	718,98 €	82,98 €	43,90 €
Importe Unitario:	54,00 €	Nuevo Importe Unitario:	53,43 €					

(1) Con incidencias que retienen pago o deniegan el expediente.  
 (2) Se calcula sobre superficie declarada admisible.  
 (3) Aplicación del artículo 16 bis del RD 147/2023.

Puede verificar la integridad de una copia de este documento mediante la lectura del código QR adjunto o mediante el acceso a la dirección <a href="https://ws050.juntadeandalucia.es/verificarFirma">https://ws050.juntadeandalucia.es/verificarFirma</a> indicando el código de VERIFICACIÓN					
FIRMADO POR	RAQUEL MARIA ESPIN CRESPO		FECHA		26/06/2024
VERIFICACIÓN	Pk2jmMQ72K8YCCE9EQ8LU85ENJJJ6M		PÁGINA		6877/8857



**RECINTOS PROPUESTOS**

REF.	REFERENCIA SIGPAC	CULTIVO	S/R	USO SIGPAC	Sup. Dec. admisible	Sup. Campo	Sup. Determ.	Sup. Resuelta
-975429	23-014-018-00287-0006	OLIVAR	R		0,65		0,65	0,65
-975428	23-014-018-00287-0005	OLIVAR	R		0,99		0,99	0,99
-975427	23-014-018-00285-0005	OLIVAR	R		0,40		0,40	0,40
-544373	23-057-005-00471-0001	OLIVAR	S		0,01		0,01	0,01
5239155	23-014-018-00285-0002	OLIVAR	R		0,30		0,30	0,30
5528244	23-014-014-00004-0001	ALMENDROS	R		2,09		2,09	2,09
5532883	23-014-018-00190-0001	OLIVAR	S		0,54		0,54	0,54
5564608	23-014-020-00519-0001	OLIVAR	R		0,46		0,46	0,46
5564609	23-014-018-00616-0005	OLIVAR	R		0,19		0,19	0,19
5564610	23-014-018-00616-0006	OLIVAR	R		0,12		0,12	0,12
1700000005260773	23-014-001-00246-0001	OLIVAR	R		1,01		1,01	1,01
1700000005260775	23-057-008-00155-0001	OLIVAR	S		0,64		0,64	0,64
1700000005260776	23-057-008-00156-0002	OLIVAR	S		0,10		0,10	0,10
1700000005260777	23-057-005-00420-0003	OLIVAR	S		0,52		0,52	0,52
1700000005260778	23-057-005-00470-0001	OLIVAR	S		0,26		0,26	0,26
1700000005260779	23-014-020-00401-0002	OLIVAR	S		0,01		0,01	0,01
1700000005260781	23-014-020-00368-0001	OLIVAR	S		0,56		0,56	0,56
1700000005260782	23-014-020-00369-0001	OLIVAR	S		0,84		0,84	0,84
1700000005260783	23-014-020-00370-0002	OLIVAR	S		0,42		0,42	0,42
1700000005260784	23-014-020-00371-0001	OLIVAR	S		0,05		0,05	0,05
1700000005260788	23-057-009-00287-0002	OLIVAR	S		0,41		0,41	0,41
1700000005260794	23-014-018-00284-0001	OLIVAR	R		0,09		0,09	0,09
1700000005260795	23-014-018-00284-0002	OLIVAR	R		0,03		0,03	0,03
1700000005260796	23-014-018-00189-0001	OLIVAR	R		2,59		2,59	2,59
1700000005260797	23-014-010-00096-0001	OLIVAR	R		0,77		0,77	0,77
1700000005260798	23-014-015-00029-0002	OLIVAR	R		0,69		0,69	0,69
1700000005260799	23-014-017-00060-0001	OLIVAR	R		0,46		0,46	0,46
1700000005260800	23-014-020-00156-0001	OLIVAR	R		0,63		0,63	0,63

(1) Con incidencias que retienen pago o deniegan el expediente.  
 (2) Se calcula sobre superficie declarada admisible.  
 (3) Aplicación del artículo 16 bis del RD 147/2023.

Puede verificar la integridad de una copia de este documento mediante la lectura del código QR adjunto o mediante el acceso a la dirección <a href="https://ws050.juntadeandalucia.es/verificarFirma">https://ws050.juntadeandalucia.es/verificarFirma</a> indicando el código de VERIFICACIÓN					
FIRMADO POR	RAQUEL MARIA ESPIN CRESPO		FECHA		26/06/2024
VERIFICACIÓN	Pk2jmMQ72K8YCCCE9EQ8LU85ENJJ6M		PÁGINA		6878/8857

**APELLIDOS Y NOMBRE / RAZÓN SOCIAL**

MARTINEZ LUCHA RICARDO

**NIF**

\*\*\*\*4719\*

**EXPEDIENTE**

1200220

**RESOLUCIÓN**

CONCESIÓN DE LA AYUDA

**DATOS DE MANTENIMIENTO UNIDADES****GRUPO DE PAGO**

ZONAS DE LIMITACIONES NATURALES

**Sup. Dec. Admisible**

13,88

**Sup. Resuelta**

13,88

**Sobredecl.**

0,00

**% Sobredecl.**

0,00

**RESUMEN DE PAGOS****IMPORTE ( Euros )**

	<u>RESUELTO</u>	<u>FEADER</u>	<u>MAPA</u>	<u>CAPADR</u>
A pagar	749,52	637,09	73,53	38,90

**APLICACIÓN DE REDUCCIONES Y PENALIZACIONES (%)**

Criterios de subvencionabilidad (1)	Presentación tardía	Omisión declaración	Condicionalidad
0,00	0,00	0,00	0,00

**IMPORTE ( Euros )**

Calculado(2)	Reducción	Penalización	Reducción Penalización (3)	Penalización adicional	Resuelto	FEADER	MAPA	CAPADR
749,52 €	0,00 €	0,00 €	0,00 €	0,00 €	749,52 €	637,09 €	73,53 €	38,90 €
Importe Unitario:	54,00 €	Nuevo Importe Unitario:		54,00 €				

**RECINTOS PROPUESTOS**

REF.	REFERENCIA SIGPAC	CULTIVO	S/R	USO SIGPAC	Sup. Dec. admisible	Sup. Campo	Sup. Determ.	Sup. Resuelta
-1622468	23-085-004-00067-0001	HUERTA	R		0,10		0,10	0,10
-1622466	23-085-004-00065-0001	BARBECHO TRADICIONAL	R		0,26		0,26	0,26
-1622463	23-085-004-00065-0001	BERENJENA	R		0,10		0,10	0,10
-1622462	23-085-004-00066-0001	BERENJENA	R		0,26		0,26	0,26
-1620081	23-014-014-00009-0001	BARBECHO TRADICIONAL	R		0,33		0,33	0,33
-1620073	23-014-014-00010-0002	BARBECHO TRADICIONAL	R		1,06		1,06	1,06
-1620057	23-085-004-00093-0001	TOMATE	R		0,55		0,55	0,55
-1620050	23-085-005-00072-0001	TOMATE	R		2,20		2,20	2,20
-1340149	23-085-004-00067-0001	TOMATE	R		0,20		0,20	0,20
-1340099	23-085-005-00041-0001	CALABACÍN	R		0,96		0,96	0,96
-1340065	23-085-005-00041-0001	TOMATE	R		1,20		1,20	1,20
-1131569	23-085-004-00066-0001	HABAS	R		0,27		0,27	0,27
-953253	23-085-004-00065-0001	HABAS	R		0,10		0,10	0,10
-949311	23-085-005-00013-0001	ALGODÓN	R		3,38		3,38	3,38
1700000006726716	23-014-014-00009-0001	CEBOLLA	R		0,37		0,37	0,37
1700000006726717	23-014-014-00010-0002	CEBOLLA	R		1,05		1,05	1,05
1700000006726718	23-085-002-00143-0001	OLIVAR	R		0,34		0,34	0,34
1700000006726719	23-085-002-00256-0002	OLIVAR	R		0,96		0,96	0,96
1700000006726733	23-085-004-00067-0001	CEBOLLETA	R		0,19		0,19	0,19

**Datos considerados para el Cálculo de la Carga Ganadera del expediente**

Superficie determinada para Cálculo Carga Ganadera: 0,00 ha

Carga Ganadera del Expediente: 0,00 ugm/ha

(1) Con incidencias que retienen pago o deniegan el expediente.

(2) Se calcula sobre superficie declarada admisible.

(3) Aplicación del artículo 16 bis del RD 147/2023.

Puede verificar la integridad de una copia de este documento mediante la lectura del código QR adjunto o mediante el acceso a la dirección <https://ws050.juntadeandalucia.es/verificarFirma> indicando el código de VERIFICACIÓN

FIRMADO POR	RAQUEL MARIA ESPIN CRESPO	FECHA	26/06/2024
VERIFICACIÓN	Pk2jmMQ72K8YCCE9EQ8LU85ENJJ6M	PÁGINA	6879/8857





**Incidencias de carga ganadera**

**INCIDENCIA DESCRIPCIÓN**

86132	Recinto superficie forrajera que no realiza la actividad de producción de pastoreo. Recinto:23-085-004-00065-00001 Cultivo:20000 BARBECHO TRADICIONAL-SIN VARIEDAD Regadío Recinto:23-014-014-00009-00001 Cultivo:20000 BARBECHO TRADICIONAL-SIN VARIEDAD Regadío Recinto:23-014-014-00010-00002 Cultivo:20000 BARBECHO TRADICIONAL-SIN VARIEDAD Regadío
-------	---

(1) Con incidencias que retienen pago o deniegan el expediente.  
(2) Se calcula sobre superficie declarada admisible.  
(3) Aplicación del artículo 16 bis del RD 147/2023.

Puede verificar la integridad de una copia de este documento mediante la lectura del código QR adjunto o mediante el acceso a la dirección <https://ws050.juntadeandalucia.es/verificarFirma> indicando el código de VERIFICACIÓN

FIRMADO POR	RAQUEL MARIA ESPIN CRESCO	FECHA	26/06/2024
VERIFICACIÓN	Pk2jmMQ72K8YCCE9EQ8LU85ENJJJ6M	PÁGINA	6880/8857



**APELLIDOS Y NOMBRE / RAZÓN SOCIAL**

MARTINEZ MARIN LUIS

**NIF**

\*\*\*6518\*

**EXPEDIENTE**

1159312

**RESOLUCIÓN**

CONCESIÓN DE LA AYUDA

**DATOS DE MANTENIMIENTO UNIDADES****GRUPO DE PAGO**

ZONAS DE LIMITACIONES NATURALES

**Sup. Dec.  
Admisible**

5,88

**Sup.  
Resuelta**

5,88

**Sobredecl.**

0,00

**% Sobredecl.**

0,00

**RESUMEN DE PAGOS**

	<b>IMPORTE ( Euros )</b>			
	<b>RESUELTO</b>	<b>FEADER</b>	<b>MAPA</b>	<b>CAPADR</b>
Pago realizado	288,97	245,63	28,35	15,00
A pagar	28,55	24,27	2,80	1,48
<b>TOTAL</b>	<b>317,52</b>	<b>269,90</b>	<b>31,15</b>	<b>16,48</b>

**APLICACIÓN DE REDUCCIONES Y PENALIZACIONES (%)**

<b>Criterios de subvencionabilidad (1)</b>	<b>Presentación tardía</b>	<b>Omisión declaración</b>	<b>Condicionabilidad</b>
0,00	0,00	0,00	0,00

**IMPORTE ( Euros )**

Calculado(2)	Reducción	Penalización	Reducción Penalización (3)	Penalización adicional	Resuelto	FEADER	MAPA	CAPADR
317,52 €	0,00 €	0,00 €	0,00 €	0,00 €	317,52 €	269,89 €	31,15 €	16,48 €
Importe Unitario:	54,00 €	Nuevo Importe Unitario:	54,00 €					

**RECINTOS PROPUESTOS**

<b>REF.</b>	<b>REFERENCIA SIGPAC</b>	<b>CULTIVO</b>	<b>S/R</b>	<b>USO SIGPAC</b>	<b>Sup. Dec. admisible</b>	<b>Sup. Campo</b>	<b>Sup. Determ.</b>	<b>Sup. Resuelta</b>
4669859	23-088-007-00041-0001	OLIVAR	S		3,18		3,18	3,18
4669861	23-092-101-00059-0001	OLIVAR	S		2,52		2,52	2,52
1700000005604074	23-092-101-00048-0001	OLIVAR	S		0,18		0,18	0,18

(1) Con incidencias que retienen pago o deniegan el expediente.

(2) Se calcula sobre superficie declarada admisible.

(3) Aplicación del artículo 16 bis del RD 147/2023.

Puede verificar la integridad de una copia de este documento mediante la lectura del código QR adjunto o mediante el acceso a la dirección <https://ws050.juntadeandalucia.es/verificarFirma> indicando el código de VERIFICACIÓN

FIRMADO POR	RAQUEL MARIA ESPIN CRESPO	FECHA	26/06/2024	
VERIFICACIÓN	Pk2jmMQ72K8YCCE9EQ8LU85ENJJ6M	PÁGINA	6881/8857	

**APELLIDOS Y NOMBRE / RAZÓN SOCIAL**

MARTINEZ MARTINEZ ALONSO

**NIF**

\*\*\*9590\*

**EXPEDIENTE**

1280977

**RESOLUCIÓN**

CONCESIÓN DE LA AYUDA

**DATOS DE MANTENIMIENTO UNIDADES****GRUPO DE PAGO**

ZONAS DE LIMITACIONES NATURALES

**Sup. Dec.  
Admisible**

24,57

**Sup.  
Resuelta**

24,57

**Sobredecl.**

0,00

**% Sobredecl.**

0,00

**RESUMEN DE PAGOS**

	<b>IMPORTE ( Euros )</b>			
	<b>RESUELTO</b>	<b>FEADER</b>	<b>MAPA</b>	<b>CAPADR</b>
Pago realizado	1.069,40	908,99	104,91	55,51
A pagar	104,21	88,58	10,22	5,41
<b>TOTAL</b>	<b>1.173,61</b>	<b>997,57</b>	<b>115,13</b>	<b>60,92</b>

**APLICACIÓN DE REDUCCIONES Y PENALIZACIONES (%)**

<b>Criterios de subvencionabilidad (1)</b>	<b>Presentación tardía</b>	<b>Omisión declaración</b>	<b>Condicionabilidad</b>
0,00	0,00	0,00	0,00

**IMPORTE ( Euros )**

Calculado(2)	Reducción	Penalización	Reducción Penalización (3)	Penalización adicional	Resuelto	FEADER	MAPA	CAPADR
1.173,61 €	0,00 €	0,00 €	0,00 €	0,00 €	1.173,61 €	997,57 €	115,13 €	60,91 €
<b>Importe Unitario:</b>	<b>54,00 €</b>	<b>Nuevo Importe Unitario:</b>	<b>47,77 €</b>					

**RECINTOS PROPUESTOS**

<b>REF.</b>	<b>REFERENCIA SIGPAC</b>	<b>CULTIVO</b>	<b>S/R</b>	<b>USO SIGPAC</b>	<b>Sup. Dec. admisible</b>	<b>Sup. Campo</b>	<b>Sup. Determ.</b>	<b>Sup. Resuelta</b>
-1595899	23-021-021-00062-0001	OLIVAR	S		8,17		8,17	8,17
1700000005855127	23-021-021-00068-0001	OLIVAR	S		1,74		1,74	1,74
1700000005855128	23-021-022-00027-0001	OLIVAR	S		5,17		5,17	5,17
1700000005855129	23-021-023-00016-0001	OLIVAR	S		5,55		5,55	5,55
1700000005855130	23-021-023-00019-0001	OLIVAR	S		2,73		2,73	2,73
1700000005855134	23-021-023-00048-0002	OLIVAR	S		0,12		0,12	0,12
1700000005855136	23-021-023-00028-0001	OLIVAR	S		1,12		1,12	1,09

**INCIDENCIAS****INCIDENCIA DESCRIPCIÓN**

4272 Verifica que las líneas de declaración de las Solicitudes Únicas no tienen solapes con la capa de Retroactividad Gráfica (ambas de la misma campaña) a nivel de expediente/línea de declaración gráfica de la solicitud.  
 Recinto:23-021-023-00028-00001 Cultivo: - Agregado de la referencia del recinto.:0 Zona de la referencia del recinto.:0 Superficie solapada.:0,03 Id. Incid.:95158825

(1) Con incidencias que retienen pago o deniegan el expediente.  
 (2) Se calcula sobre superficie declarada admisible.  
 (3) Aplicación del artículo 16 bis del RD 147/2023.

Puede verificar la integridad de una copia de este documento mediante la lectura del código QR adjunto o mediante el acceso a la dirección <https://ws050.juntadeandalucia.es/verificarFirma> indicando el código de VERIFICACIÓN

FIRMADO POR	RAQUEL MARIA ESPIN CRESPO	FECHA	26/06/2024
VERIFICACIÓN	Pk2jmMQ72K8YCCE9EQ8LU85ENJJ6M	PÁGINA	6882/8857





**APELLIDOS Y NOMBRE / RAZÓN SOCIAL**

MARTINEZ MARTINEZ ANTONIO

**NIF**

\*\*\*\*1805\*

**EXPEDIENTE**

1225165

**RESOLUCIÓN**

CONCESIÓN DE LA AYUDA

**DATOS DE MANTENIMIENTO UNIDADES**

<b>GRUPO DE PAGO</b>	<b>Sup. Dec. Admisible</b>	<b>Sup. Resuelta</b>	<b>Sobredecl.</b>	<b>% Sobredecl.</b>
ZONAS DE LIMITACIONES NATURALES	233,83	233,83	0,00	0,00

**RESUMEN DE PAGOS**

	<b>IMPORTE ( Euros )</b>			
	<b>RESUELTO</b>	<b>FEADER</b>	<b>MAPA</b>	<b>CAPADR</b>
Pago realizado	1.081,20	919,02	106,06	56,12
A pagar	106,80	90,78	10,48	5,54
<b>TOTAL</b>	<b>1.188,00</b>	<b>1.009,80</b>	<b>116,54</b>	<b>61,66</b>

**APLICACIÓN DE REDUCCIONES Y PENALIZACIONES (%)**

<b>Criterios de subvencionabilidad (1)</b>	<b>Presentación tardía</b>	<b>Omisión declaración</b>	<b>Condicionalidad</b>
0,00	0,00	0,00	0,00

**IMPORTE ( Euros )**

<b>Calculado(2)</b>	<b>Reducción</b>	<b>Penalización</b>	<b>Reducción Penalización (3)</b>	<b>Penalización adicional</b>	<b>Resuelto</b>	<b>FEADER</b>	<b>MAPA</b>	<b>CAPADR</b>
1.188,00 €	0,00 €	0,00 €	0,00 €	0,00 €	1.188,00 €	1.009,80 €	116,54 €	61,66 €
<b>Importe Unitario:</b>	<b>54,00 €</b>	<b>Nuevo Importe Unitario:</b>	<b>5,08 €</b>					

**RECINTOS PROPUESTOS**

<b>REF.</b>	<b>REFERENCIA SIGPAC</b>	<b>CULTIVO</b>	<b>S/R</b>	<b>USO SIGPAC</b>	<b>Sup. Dec. admisible</b>	<b>Sup. Campo</b>	<b>Sup. Determ.</b>	<b>Sup. Resuelta</b>
-1123255	23-055-022-00011-0014	PASTOS PERMANENTES DE 5 O MAS AÑOS	S		1,71		1,71	1,71
-1123254	23-055-022-00010-0002	PASTOS PERMANENTES DE 5 O MAS AÑOS	R		0,16		0,16	0,16
1700000006949768	23-055-021-00054-0004	PASTOS PERMANENTES DE 5 O MAS AÑOS	S		4,99		4,99	4,99
1700000006949801	23-055-022-00011-0002	PASTOS PERMANENTES DE 5 O MAS AÑOS	S		83,01		83,01	83,01
1700000006949802	23-055-022-00011-0003	PASTOS PERMANENTES DE 5 O MAS AÑOS	S		7,79		7,79	7,79
1700000006949803	23-055-022-00011-0002	PASTOS PERMANENTES DE 5 O MAS AÑOS	S		78,60		78,60	78,60
1700000006949811	23-055-021-00057-0001	PASTOS PERMANENTES DE 5 O MAS AÑOS	S		0,14		0,14	0,14
1700000006949816	23-055-021-00056-0001	PASTOS PERMANENTES DE 5 O MAS AÑOS	S		20,50		20,50	20,50
1700000006949817	23-055-022-00009-0001	PASTOS PERMANENTES DE 5 O MAS AÑOS	R		7,88		7,88	7,88
1700000006949825	23-055-022-00009-0011	PASTOS PERMANENTES DE 5 O MAS AÑOS	S		0,10		0,10	0,10
1700000006949838	23-055-021-00055-0010	PASTOS PERMANENTES DE 5 O MAS AÑOS	S		5,54		5,54	5,54
1700000006949840	23-055-021-00055-0008	PASTOS PERMANENTES DE 5 O MAS AÑOS	S		10,25		10,25	10,25
1700000006949845	23-055-021-00055-0001	PASTOS PERMANENTES DE 5 O MAS AÑOS	R		3,37		3,37	3,37
1700000006949847	23-055-022-00010-0001	PASTOS PERMANENTES DE 5 O MAS AÑOS	R		4,90		4,90	4,90
1700000006949849	23-055-022-00011-0004	PASTOS PERMANENTES DE 5 O MAS AÑOS	S		3,14		3,14	3,14
1700000006949851	23-055-022-00009-0012	PASTOS PERMANENTES DE 5 O MAS AÑOS	S		1,75		1,75	1,75

(1) Con incidencias que retienen pago o deniegan el expediente.

(2) Se calcula sobre superficie declarada admisible.

(3) Aplicación del artículo 16 bis del RD 147/2023.

Puede verificar la integridad de una copia de este documento mediante la lectura del código QR adjunto o mediante el acceso a la dirección <https://ws050.juntadeandalucia.es/verificarFirma> indicando el código de VERIFICACIÓN

FIRMADO POR	RAQUEL MARIA ESPIN CRESPO	FECHA	26/06/2024
VERIFICACIÓN	Pk2jmMQ72K8YCCE9EQ8LU85ENJJ6M	PÁGINA	6883/8857





**Datos considerados para el Cálculo de la Carga Ganadera del expediente**

Superficie determinada para Cálculo Carga Ganadera: 506,42 ha  
Carga Ganadera del Expediente: 0,25 ugm/ha

Explotación	Especie	Ugm Calculada para CG
ES230550006171	BOVINA	7,43
ES230550006171	CABALLAR	0,71
ES230550006171	CAPRINA	1,00
ES230550006171	OVINA	57,68
ES239040000905	CAPRINA	1,13
ES239040000905	OVINA	58,82

**Recintos Determinados para el Cálculo de Garga Ganadera**

REF.	REFERENCIA SIGPAC	CULTIVO	DESCRIPCIÓN CULTIVO	S/R	SUP. RESUELTA (ha)
-1123259	23-078-029-00558-00004	62000	PASTOS PERMANENTES DE 5 O MAS AÑOS-SIN VARIEDAD	S	0,02
-1123255	23-055-022-00011-00014	62000	PASTOS PERMANENTES DE 5 O MAS AÑOS-SIN VARIEDAD	S	1,71
-1123254	23-055-022-00010-00002	62000	PASTOS PERMANENTES DE 5 O MAS AÑOS-SIN VARIEDAD	R	0,16
6916703	23-078-022-00097-00030	62000	PASTOS PERMANENTES DE 5 O MAS AÑOS-SIN VARIEDAD	S	114,54
6916718	23-078-023-00026-00001	62000	PASTOS PERMANENTES DE 5 O MAS AÑOS-SIN VARIEDAD	S	82,08
6916719	23-078-023-00036-00001	62000	PASTOS PERMANENTES DE 5 O MAS AÑOS-SIN VARIEDAD	S	47,84
6916752	23-078-023-00070-00001	62000	PASTOS PERMANENTES DE 5 O MAS AÑOS-SIN VARIEDAD	S	23,85
6916850	23-078-023-00071-00001	62000	PASTOS PERMANENTES DE 5 O MAS AÑOS-SIN VARIEDAD	S	4,26
1700000006949768	23-055-021-00054-00004	62000	PASTOS PERMANENTES DE 5 O MAS AÑOS-SIN VARIEDAD	S	4,99
1700000006949801	23-055-022-00011-00002	62000	PASTOS PERMANENTES DE 5 O MAS AÑOS-SIN VARIEDAD	S	83,01
1700000006949802	23-055-022-00011-00003	62000	PASTOS PERMANENTES DE 5 O MAS AÑOS-SIN VARIEDAD	S	7,79
1700000006949803	23-055-022-00011-00002	62000	PASTOS PERMANENTES DE 5 O MAS AÑOS-SIN VARIEDAD	S	78,60
1700000006949811	23-055-021-00057-00001	62000	PASTOS PERMANENTES DE 5 O MAS AÑOS-SIN VARIEDAD	S	0,14
1700000006949816	23-055-021-00056-00001	62000	PASTOS PERMANENTES DE 5 O MAS AÑOS-SIN VARIEDAD	S	20,50
1700000006949817	23-055-022-00009-00001	62000	PASTOS PERMANENTES DE 5 O MAS AÑOS-SIN VARIEDAD	R	7,88
1700000006949825	23-055-022-00009-00011	62000	PASTOS PERMANENTES DE 5 O MAS AÑOS-SIN VARIEDAD	S	0,10
1700000006949838	23-055-021-00055-00010	62000	PASTOS PERMANENTES DE 5 O MAS AÑOS-SIN VARIEDAD	S	5,54
1700000006949840	23-055-021-00055-00008	62000	PASTOS PERMANENTES DE 5 O MAS AÑOS-SIN VARIEDAD	S	10,25
1700000006949845	23-055-021-00055-00001	62000	PASTOS PERMANENTES DE 5 O MAS AÑOS-SIN VARIEDAD	R	3,37
1700000006949847	23-055-022-00010-00001	62000	PASTOS PERMANENTES DE 5 O MAS AÑOS-SIN VARIEDAD	R	4,90
1700000006949849	23-055-022-00011-00004	62000	PASTOS PERMANENTES DE 5 O MAS AÑOS-SIN VARIEDAD	S	3,14
1700000006949851	23-055-022-00009-00012	62000	PASTOS PERMANENTES DE 5 O MAS AÑOS-SIN VARIEDAD	S	1,75

(1) Con incidencias que retienen pago o deniegan el expediente.  
(2) Se calcula sobre superficie declarada admisible.  
(3) Aplicación del artículo 16 bis del RD 147/2023.

Puede verificar la integridad de una copia de este documento mediante la lectura del código QR adjunto o mediante el acceso a la dirección <a href="https://ws050.juntadeandalucia.es/verificarFirma">https://ws050.juntadeandalucia.es/verificarFirma</a> indicando el código de VERIFICACIÓN					
FIRMADO POR	RAQUEL MARIA ESPIN CRESPO		FECHA		26/06/2024
VERIFICACIÓN	Pk2jmMQ72K8YCCE9EQ8LU85ENJJ6M		PÁGINA		6884/8857

**APELLIDOS Y NOMBRE / RAZÓN SOCIAL**

MARTINEZ MARTINEZ JOSE

**NIF**

\*\*\*\*3187\*

**EXPEDIENTE**

1228889

**RESOLUCIÓN**

CONCESIÓN DE LA AYUDA

**DATOS DE MANTENIMIENTO UNIDADES****GRUPO DE PAGO**

ZONAS DE LIMITACIONES NATURALES

**Sup. Dec.  
Admisible**

11,57

**Sup.  
Resuelta**

11,57

**Sobredecl.**

0,00

**% Sobredecl.**

0,00

**RESUMEN DE PAGOS**

	<b>IMPORTE ( Euros )</b>			
	<b>RESUELTO</b>	<b>FEADER</b>	<b>MAPA</b>	<b>CAPADR</b>
Pago realizado	568,61	483,32	55,78	29,51
A pagar	56,17	47,74	5,51	2,92
<b>TOTAL</b>	<b>624,78</b>	<b>531,06</b>	<b>61,29</b>	<b>32,43</b>

**APLICACIÓN DE REDUCCIONES Y PENALIZACIONES (%)**

<b>Crterios de subvencionabilidad (1)</b>	<b>Presentación tardía</b>	<b>Omisión declaración</b>	<b>Condicionalidad</b>
0,00	0,00	0,00	0,00

**IMPORTE ( Euros )**

Calculado(2)	Reducción	Penalización	Reducción Penalización (3)	Penalización adicional	Resuelto	FEADER	MAPA	CAPADR
624,78 €	0,00 €	0,00 €	0,00 €	0,00 €	624,78 €	531,06 €	61,29 €	32,43 €
Importe Unitario:	54,00 €	Nuevo Importe Unitario:	54,00 €					

**RECINTOS PROPUESTOS**

<b>REF.</b>	<b>REFERENCIA SIGPAC</b>	<b>CULTIVO</b>	<b>USO S/R SIGPAC</b>	<b>Sup. Dec. admisible</b>	<b>Sup. Campo</b>	<b>Sup. Determ.</b>	<b>Sup. Resuelta</b>
-554420	23-014-008-00342-0001	OLIVAR	S	0,01		0,01	0,01
6956630	23-014-001-00114-0001	OLIVAR	S	0,40		0,40	0,40
1700000005492879	23-009-020-00289-0001	OLIVAR	S	0,66		0,66	0,66
1700000005492880	23-057-004-00450-0001	OLIVAR	R	1,34		1,34	1,34
1700000005492881	23-009-028-00051-0001	OLIVAR	S	1,16		1,16	1,16
1700000005492882	23-057-004-00461-0001	OLIVAR	R	0,01		0,01	0,01
1700000005492883	23-009-028-00125-0001	OLIVAR	S	0,46		0,46	0,46
1700000005492884	23-009-021-00039-0001	OLIVAR	S	0,30		0,30	0,30
1700000005492885	23-009-020-00402-0001	OLIVAR	S	0,71		0,71	0,71
1700000005492886	23-009-027-00066-0001	OLIVAR	S	0,60		0,60	0,60
1700000005492887	23-092-051-00021-0001	OLIVAR	S	0,56		0,56	0,56
1700000005492888	23-014-008-00048-0001	OLIVAR	S	0,39		0,39	0,39
1700000005492890	23-014-001-00146-0001	OLIVAR	S	0,69		0,69	0,69
1700000005492891	23-014-001-00147-0001	OLIVAR	S	0,78		0,78	0,78
1700000005492892	23-009-032-00401-0001	OLIVAR	S	1,41		1,41	1,41
1700000005492893	23-009-031-00158-0001	OLIVAR	R	0,43		0,43	0,43
1700000005492894	23-009-028-00391-0002	OLIVAR	R	0,27		0,27	0,27
1700000005492895	23-009-028-00395-0001	OLIVAR	R	0,01		0,01	0,01
1700000005492896	23-014-019-00345-0001	OLIVAR	S	0,01		0,01	0,01
1700000005492897	23-014-019-00344-0001	OLIVAR	S	0,34		0,34	0,34
1700000005492900	23-014-008-00106-0001	OLIVAR	S	0,70		0,70	0,70
1700000005492901	23-014-008-00078-0003	OLIVAR	S	0,12		0,12	0,12
1700000005492902	23-014-008-00078-0002	OLIVAR	S	0,16		0,16	0,16
1700000005492903	23-014-008-00062-0001	OLIVAR	S	0,05		0,05	0,05

(1) Con incidencias que retienen pago o deniegan el expediente.

(2) Se calcula sobre superficie declarada admisible.

(3) Aplicación del artículo 16 bis del RD 147/2023.

Puede verificar la integridad de una copia de este documento mediante la lectura del código QR adjunto o mediante el acceso a la dirección <https://ws050.juntadeandalucia.es/verificarFirma> indicando el código de VERIFICACIÓN

FIRMADO POR	RAQUEL MARIA ESPIN CRESPO	FECHA	26/06/2024
VERIFICACIÓN	Pk2jmMQ72K8YCCE9EQ8LU85ENJJ6M	PÁGINA	6885/8857



**APELLIDOS Y NOMBRE / RAZÓN SOCIAL**

MARTINEZ MARTINEZ MATEO

**NIF**

\*\*\*\*1134\*

**EXPEDIENTE**

1215240

**RESOLUCIÓN**

CONCESIÓN DE LA AYUDA

**DATOS DE MANTENIMIENTO UNIDADES****GRUPO DE PAGO**

ZONAS DE LIMITACIONES NATURALES

**Sup. Dec.  
Admisible**

10,32

**Sup.  
Resuelta**

10,32

**Sobredecl.**

0,00

**% Sobredecl.**

0,00

**RESUMEN DE PAGOS**

	<b>IMPORTE ( Euros )</b>			
	<b>RESUELTO</b>	<b>FEADER</b>	<b>MAPA</b>	<b>CAPADR</b>
Pago realizado	507,18	431,11	49,76	26,32
A pagar	50,10	42,59	4,91	2,60
<b>TOTAL</b>	<b>557,28</b>	<b>473,70</b>	<b>54,67</b>	<b>28,92</b>

**APLICACIÓN DE REDUCCIONES Y PENALIZACIONES (%)**

<b>Crterios de subvencionabilidad (1)</b>	<b>Presentación tardía</b>	<b>Omisión declaración</b>	<b>Condicionalidad</b>
0,00	0,00	0,00	0,00

**IMPORTE ( Euros )**

Calculado(2)	Reducción	Penalización	Reducción Penalización (3)	Penalización adicional	Resuelto	FEADER	MAPA	CAPADR
557,28 €	0,00 €	0,00 €	0,00 €	0,00 €	557,28 €	473,69 €	54,67 €	28,92 €
Importe Unitario:	54,00 €	Nuevo Importe Unitario:	54,00 €					

**RECINTOS PROPUESTOS**

<b>REF.</b>	<b>REFERENCIA SIGPAC</b>	<b>CULTIVO</b>	<b>USO S/R SIGPAC</b>	<b>Sup. Dec. admisible</b>	<b>Sup. Campo</b>	<b>Sup. Determ.</b>	<b>Sup. Resuelta</b>
170000005493117	23-009-003-00255-0001	OLIVAR	S	0,43		0,43	0,43
1700000005493118	23-014-008-00098-0001	OLIVAR	R	0,37		0,37	0,37
1700000005493119	23-014-008-00101-0002	OLIVAR	R	0,68		0,68	0,68
1700000005493120	23-009-020-00426-0001	OLIVAR	R	0,41		0,41	0,41
1700000005493121	23-009-032-00259-0001	OLIVAR	S	0,42		0,42	0,42
1700000005493122	23-009-032-00176-0002	OLIVAR	R	0,21		0,21	0,21
1700000005493123	23-009-032-00479-0001	OLIVAR	R	0,48		0,48	0,48
1700000005493124	23-009-032-00461-0001	OLIVAR	R	0,98		0,98	0,98
1700000005493125	23-009-030-00104-0001	OLIVAR	S	0,06		0,06	0,06
1700000005493126	23-009-030-00105-0001	OLIVAR	R	0,44		0,44	0,44
1700000005493127	23-009-032-00060-0001	OLIVAR	R	0,25		0,25	0,25
1700000005493128	23-009-025-01054-0002	OLIVAR	R	0,02		0,02	0,02
1700000005493129	23-009-025-01055-0002	OLIVAR	R	1,95		1,95	1,95
1700000005493130	23-009-025-01068-0001	OLIVAR	R	0,11		0,11	0,11
1700000005493132	23-009-022-00196-0001	OLIVAR	R	0,49		0,49	0,49
1700000005493133	23-009-030-00024-0001	OLIVAR	R	0,40		0,40	0,40
1700000005493134	23-009-030-00057-0001	OLIVAR	R	0,57		0,57	0,57
1700000005493135	23-009-025-01156-0001	OLIVAR	R	0,14		0,14	0,14
1700000005493136	23-009-025-01157-0001	OLIVAR	R	0,20		0,20	0,20
1700000005493137	23-057-004-00461-0001	OLIVAR	R	1,24		1,24	1,24
1700000005493138	23-009-031-00162-0001	OLIVAR	R	0,47		0,47	0,47

(1) Con incidencias que retienen pago o deniegan el expediente.

(2) Se calcula sobre superficie declarada admisible.

(3) Aplicación del artículo 16 bis del RD 147/2023.

Puede verificar la integridad de una copia de este documento mediante la lectura del código QR adjunto o mediante el acceso a la dirección <https://ws050.juntadeandalucia.es/verificarFirma> indicando el código de VERIFICACIÓN

FIRMADO POR

RAQUEL MARIA ESPIN CRESPO

FECHA

26/06/2024

VERIFICACIÓN

Pk2jmMQ72K8YCC9EQ8LU85ENJJ6M

PÁGINA

6886/8857



**APELLIDOS Y NOMBRE / RAZÓN SOCIAL**

MARTINEZ MARTINEZ PEDRO JOSE

**NIF**

\*\*\*0115\*

**EXPEDIENTE**

1254850

**RESOLUCIÓN**

CONCESIÓN DE LA AYUDA

**DATOS DE MANTENIMIENTO UNIDADES****GRUPO DE PAGO**

ZONAS DE LIMITACIONES NATURALES

**Sup. Dec. Admisible**

36,45

**Sup. Resuelta**

36,45

**Sobredecl.**

0,00

**% Sobredecl.**

0,00

**RESUMEN DE PAGOS**

	<b>IMPORTE ( Euros )</b>			
	<b>RESUELTO</b>	<b>FEADER</b>	<b>MAPA</b>	<b>CAPADR</b>
Pago realizado	1.081,20	919,02	106,06	56,12
A pagar	106,80	90,78	10,48	5,54
<b>TOTAL</b>	<b>1.188,00</b>	<b>1.009,80</b>	<b>116,54</b>	<b>61,66</b>

**APLICACIÓN DE REDUCCIONES Y PENALIZACIONES (%)**

<b>Crterios de subvencionabilidad (1)</b>	<b>Presentación tardía</b>	<b>Omisión declaración</b>	<b>Condicionalidad</b>
0,00	0,00	0,00	0,00

**IMPORTE ( Euros )**

Calculado(2)	Reducción	Penalización	Reducción Penalización (3)	Penalización adicional	Resuelto	FEADER	MAPA	CAPADR
1.188,00 €	0,00 €	0,00 €	0,00 €	0,00 €	1.188,00 €	1.009,80 €	116,54 €	61,66 €
<b>Importe Unitario:</b>	<b>54,00 €</b>	<b>Nuevo Importe Unitario:</b>	<b>32,59 €</b>					

**RECINTOS PROPUESTOS**

<b>REF.</b>	<b>REFERENCIA SIGPAC</b>	<b>CULTIVO</b>	<b>USO S/R SIGPAC</b>	<b>Sup. Dec. admisible</b>	<b>Sup. Campo</b>	<b>Sup. Determ.</b>	<b>Sup. Resuelta</b>
6891322	23-021-018-00015-0001	OLIVAR	S	0,56		0,56	0,56
6909697	23-021-023-00047-0001	OLIVAR	S	2,21		2,21	2,21
1700000005855116	23-021-004-00019-0001	OLIVAR	S	5,23		5,23	5,23
1700000005855117	23-021-004-00021-0001	OLIVAR	S	2,46		2,46	2,46
1700000005855118	23-021-004-00022-0001	OLIVAR	S	2,30		2,30	2,30
1700000005855119	23-021-004-00040-0002	OLIVAR	S	2,37		2,37	2,37
1700000005855120	23-021-004-00041-0002	OLIVAR	S	0,08		0,08	0,08
1700000005855122	23-021-021-00047-0001	OLIVAR	S	2,71		2,71	2,71
1700000005855123	23-021-021-00048-0001	OLIVAR	S	0,33		0,33	0,33
1700000005855126	23-021-021-00064-0001	OLIVAR	S	5,68		5,68	5,68
1700000005855131	23-021-004-00018-0001	OLIVAR	S	2,10		2,10	2,10
1700000005855132	23-021-004-00042-0002	OLIVAR	S	0,18		0,18	0,18
1700000005855133	23-021-004-00016-0001	OLIVAR	S	2,26		2,26	2,26
1700000005855142	23-021-004-00015-0001	OLIVAR	S	1,08		1,08	1,08
1700000005855143	23-021-010-00091-0003	OLIVAR	S	0,12		0,12	0,12
1700000005855144	23-021-010-00091-0002	OLIVAR	S	1,38		1,38	1,38
1700000005855145	23-021-005-00019-0001	OLIVAR	S	2,41		2,41	2,41
1700000005855146	23-021-004-00047-0001	OLIVAR	S	0,04		0,04	0,04
1700000005855147	23-021-004-00047-0001	OLIVAR	S	0,07		0,07	0,07
1700000005855148	23-021-004-00048-0001	OLIVAR	S	0,66		0,66	0,66
1700000005855152	23-021-005-00021-0001	OLIVAR	S	2,22		2,22	2,22

(1) Con incidencias que retienen pago o deniegan el expediente.

(2) Se calcula sobre superficie declarada admisible.

(3) Aplicación del artículo 16 bis del RD 147/2023.

Puede verificar la integridad de una copia de este documento mediante la lectura del código QR adjunto o mediante el acceso a la dirección <https://ws050.juntadeandalucia.es/verificarFirma> indicando el código de VERIFICACIÓN

FIRMADO POR

RAQUEL MARIA ESPIN CRESPO

FECHA

26/06/2024

VERIFICACIÓN

Pk2jmMQ72K8YCC9EQ8LU85ENJJ6M

PÁGINA

6887/8857



**APELLIDOS Y NOMBRE / RAZÓN SOCIAL**

MARTINEZ MARTOS CARMEN

**NIF**

\*\*\*\*7583\*

**EXPEDIENTE**

1066310

**RESOLUCIÓN**

CONCESIÓN DE LA AYUDA

**DATOS DE MANTENIMIENTO UNIDADES****GRUPO DE PAGO**

ZONAS DE LIMITACIONES NATURALES

**Sup. Dec.  
Admisible**

96,88

**Sup.  
Resuelta**

96,88

**Sobredecl.**

0,00

**% Sobredecl.**

0,00

**RESUMEN DE PAGOS**

	<b>IMPORTE ( Euros )</b>			
	<b>RESUELTO</b>	<b>FEADER</b>	<b>MAPA</b>	<b>CAPADR</b>
Pago realizado	1.081,20	919,02	106,06	56,12
A pagar	106,80	90,78	10,48	5,54
<b>TOTAL</b>	<b>1.188,00</b>	<b>1.009,80</b>	<b>116,54</b>	<b>61,66</b>

**APLICACIÓN DE REDUCCIONES Y PENALIZACIONES (%)**

<b>Criterios de subvencionabilidad (1)</b>	<b>Presentación tardía</b>	<b>Omisión declaración</b>	<b>Condicionabilidad</b>
0,00	0,00	0,00	0,00

**IMPORTE ( Euros )**

Calculado(2)	Reducción	Penalización	Reducción Penalización (3)	Penalización adicional	Resuelto	FEADER	MAPA	CAPADR
1.188,00 €	0,00 €	0,00 €	0,00 €	0,00 €	1.188,00 €	1.009,80 €	116,54 €	61,66 €
<b>Importe Unitario:</b>	<b>54,00 €</b>	<b>Nuevo Importe Unitario:</b>	<b>12,26 €</b>					

(1) Con incidencias que retienen pago o deniegan el expediente.  
(2) Se calcula sobre superficie declarada admisible.  
(3) Aplicación del artículo 16 bis del RD 147/2023.

Puede verificar la integridad de una copia de este documento mediante la lectura del código QR adjunto o mediante el acceso a la dirección <https://ws050.juntadeandalucia.es/verificarFirma> indicando el código de VERIFICACIÓN

FIRMADO POR	RAQUEL MARIA ESPIN CRESPO	FECHA	26/06/2024
VERIFICACIÓN	Pk2jmMQ72K8YCCE9EQ8LU85ENJJ6M	PÁGINA	6888/8857





**RECINTOS PROPUESTOS**

REF.	REFERENCIA SIGPAC	CULTIVO	S/R	USO SIGPAC	Sup. Dec. admisible	Sup. Campo	Sup. Determ.	Sup. Resuelta
-1289393	23-060-043-00259-0005	OLIVAR	S		1,35		1,35	1,35
-1289392	23-060-043-00258-0001	OLIVAR	S		2,02		2,02	2,02
-1289391	23-060-043-00255-0003	OLIVAR	S		2,63		2,63	2,63
-1289390	23-060-043-00254-0001	OLIVAR	S		0,15		0,15	0,15
-1289389	23-060-043-00253-0003	OLIVAR	S		9,60		9,60	9,60
-1289388	23-060-043-00252-0001	OLIVAR	S		0,27		0,27	0,27
-1289387	23-060-043-00251-0003	OLIVAR	S		3,12		3,12	3,12
-1289386	23-060-043-00250-0001	OLIVAR	S		1,67		1,67	1,67
-1289385	23-060-043-00249-0001	OLIVAR	S		1,13		1,13	1,13
-1289384	23-060-043-00248-0001	OLIVAR	S		4,17		4,17	4,17
-1289383	23-060-043-00247-0001	OLIVAR	S		0,12		0,12	0,12
-1289382	23-060-043-00246-0001	OLIVAR	S		1,13		1,13	1,13
-1289381	23-003-043-00150-0001	OLIVAR	S		0,26		0,26	0,26
-1289380	23-003-043-00149-0001	OLIVAR	S		1,66		1,66	1,66
-1289379	23-003-043-00148-0001	OLIVAR	S		1,03		1,03	1,03
-1289378	23-003-043-00147-0001	OLIVAR	S		1,03		1,03	1,03
-1289377	23-003-043-00146-0001	OLIVAR	S		1,76		1,76	1,76
-1289376	23-003-041-00908-0007	OLIVAR	S		0,64		0,64	0,64
-1289375	23-003-041-00906-0003	OLIVAR	S		0,27		0,27	0,27
-1289374	23-003-041-00905-0001	OLIVAR	S		0,24		0,24	0,24
-1289373	23-003-041-00189-0002	OLIVAR	S		28,47		28,47	28,47
4105918	23-060-006-00369-0003	OLIVAR	S		2,01		2,01	2,01
4180513	23-003-041-00226-0004	OLIVAR	S		0,37		0,37	0,37
4180697	23-003-041-00189-0032	OLIVAR	S		2,10		2,10	2,10
4180814	23-003-041-00190-0004	OLIVAR	S		6,34		6,34	6,34
4180825	23-003-041-00212-0007	OLIVAR	S		0,57		0,57	0,57
4181016	23-003-041-00866-0007	OLIVAR	S		0,10		0,10	0,10
4181147	23-003-043-00074-0001	OLIVAR	S		1,45		1,45	1,45
4182606	23-060-043-00096-0001	OLIVAR	S		0,54		0,54	0,54
4182654	23-060-076-00004-0004	OLIVAR	S		8,88		8,88	8,88
4182659	23-060-076-00008-0001	OLIVAR	S		4,25		4,25	4,25
1700000006103519	23-060-058-00125-0005	OLIVAR	S		0,53		0,53	0,53
1700000006103520	23-060-058-00125-0002	OLIVAR	S		6,99		6,99	6,99
1700000006103521	23-060-058-00128-0001	OLIVAR	S		0,03		0,03	0,03

(1) Con incidencias que retienen pago o deniegan el expediente.  
 (2) Se calcula sobre superficie declarada admisible.  
 (3) Aplicación del artículo 16 bis del RD 147/2023.

Puede verificar la integridad de una copia de este documento mediante la lectura del código QR adjunto o mediante el acceso a la dirección <a href="https://ws050.juntadeandalucia.es/verificarFirma">https://ws050.juntadeandalucia.es/verificarFirma</a> indicando el código de VERIFICACIÓN					
FIRMADO POR	RAQUEL MARIA ESPIN CRESPO		FECHA		26/06/2024
VERIFICACIÓN	Pk2jmMQ72K8YCCCE9EQ8LU85ENJJJ6M		PÁGINA		6889/8857



**APELLIDOS Y NOMBRE / RAZÓN SOCIAL**

MARTINEZ MEDINA JUAN

**NIF**  
\*\*\*\*1428\*

**EXPEDIENTE**  
1057874

**RESOLUCIÓN**  
CONCESIÓN DE LA AYUDA

**DATOS DE MANTENIMIENTO UNIDADES**

**GRUPO DE PAGO**

ZONAS DE LIMITACIONES NATURALES

<b>Sup. Dec. Admisible</b>	<b>Sup. Resuelta</b>	<b>Sobredecl.</b>	<b>% Sobredecl.</b>
21,81	21,81	0,00	0,00

**RESUMEN DE PAGOS**

	<b>IMPORTE ( Euros )</b>			
	<b>RESUELTO</b>	<b>FEADER</b>	<b>MAPA</b>	<b>CAPADR</b>
Pago realizado	987,13	839,06	96,83	51,24
A pagar	97,51	82,88	9,57	5,06
<b>TOTAL</b>	<b>1.084,64</b>	<b>921,94</b>	<b>106,40</b>	<b>56,30</b>

**APLICACIÓN DE REDUCCIONES Y PENALIZACIONES (%)**

<b>Criterios de subvencionabilidad (1)</b>	<b>Presentación tardía</b>	<b>Omisión declaración</b>	<b>Condicionalidad</b>
0,00	0,00	0,00	0,00

**IMPORTE ( Euros )**

Calculado(2)	Reducción	Penalización	Reducción Penalización (3)	Penalización adicional	Resuelto	FEADER	MAPA	CAPADR
1.084,64 €	0,00 €	0,00 €	0,00 €	0,00 €	1.084,64 €	921,94 €	106,40 €	56,30 €
<b>Importe Unitario:</b>	<b>54,00 €</b>	<b>Nuevo Importe Unitario:</b>			<b>49,73 €</b>			

**RECINTOS PROPUESTOS**

<b>REF.</b>	<b>REFERENCIA SIGPAC</b>	<b>CULTIVO</b>	<b>S/R</b>	<b>USO SIGPAC</b>	<b>Sup. Dec. admisible</b>	<b>Sup. Campo</b>	<b>Sup. Determ.</b>	<b>Sup. Resuelta</b>
-483017	23-075-012-00316-0002	OLIVAR	S		5,26		5,26	5,26
-483016	23-075-012-00316-0001	OLIVAR	S		1,14		1,14	1,14
1700000005259760	23-075-013-00064-0001	OLIVAR	S		0,82		0,82	0,82
1700000005259761	23-075-013-00036-0005	OLIVAR	S		11,53		11,53	11,53
1700000005259763	23-075-013-00065-0001	OLIVAR	S		3,06		3,06	3,06

(1) Con incidencias que retienen pago o deniegan el expediente.  
(2) Se calcula sobre superficie declarada admisible.  
(3) Aplicación del artículo 16 bis del RD 147/2023.

Puede verificar la integridad de una copia de este documento mediante la lectura del código QR adjunto o mediante el acceso a la dirección <https://ws050.juntadeandalucia.es/verificarFirma> indicando el código de VERIFICACIÓN

<b>FIRMADO POR</b>	RAQUEL MARIA ESPIN CRESPO	<b>FECHA</b>	26/06/2024
<b>VERIFICACIÓN</b>	Pk2jmMQ72K8YCCE9EQ8LU85ENJJ6M	<b>PÁGINA</b>	6890/8857







**APELLIDOS Y NOMBRE / RAZÓN SOCIAL**

MARTINEZ MEDINA MANUEL

**NIF**  
\*\*\*\*8545\*

**EXPEDIENTE**  
1058042

**RESOLUCIÓN**  
CONCESIÓN DE LA AYUDA

**DATOS DE MANTENIMIENTO UNIDADES**

**GRUPO DE PAGO**

ZONAS DE LIMITACIONES NATURALES

<b>Sup. Dec. Admisible</b>	<b>Sup. Resuelta</b>	<b>Sobredecl.</b>	<b>% Sobredecl.</b>
15,00	15,00	0,00	0,00

**RESUMEN DE PAGOS**

	<b>IMPORTE ( Euros )</b>			
	<b>RESUELTO</b>	<b>FEADER</b>	<b>MAPA</b>	<b>CAPADR</b>
Pago realizado	667,89	567,70	65,52	34,67
A pagar	142,11	120,79	13,94	7,38
<b>TOTAL</b>	<b>810,00</b>	<b>688,49</b>	<b>79,46</b>	<b>42,05</b>

**APLICACIÓN DE REDUCCIONES Y PENALIZACIONES (%)**

<b>Criterios de subvencionabilidad (1)</b>	<b>Presentación tardía</b>	<b>Omisión declaración</b>	<b>Condicionabilidad</b>
0,00	0,00	0,00	0,00

**IMPORTE ( Euros )**

Calculado(2)	Reducción	Penalización	Reducción Penalización (3)	Penalización adicional	Resuelto	FEADER	MAPA	CAPADR
810,00 €	0,00 €	0,00 €	0,00 €	0,00 €	810,00 €	688,50 €	79,46 €	42,04 €
Importe Unitario:	54,00 €	Nuevo Importe Unitario:	54,00 €					

(1) Con incidencias que retienen pago o deniegan el expediente.  
 (2) Se calcula sobre superficie declarada admisible.  
 (3) Aplicación del artículo 16 bis del RD 147/2023.

Puede verificar la integridad de una copia de este documento mediante la lectura del código QR adjunto o mediante el acceso a la dirección <a href="https://ws050.juntadeandalucia.es/verificarFirma">https://ws050.juntadeandalucia.es/verificarFirma</a> indicando el código de VERIFICACIÓN				
FIRMADO POR	RAQUEL MARIA ESPIN CRESPO	FECHA	26/06/2024	
VERIFICACIÓN	Pk2jmMQ72K8YCCE9EQ8LU85ENJJ6M	PÁGINA	6891/8857	

**RECINTOS PROPUESTOS**

REF.	REFERENCIA SIGPAC	CULTIVO	S/R	USO SIGPAC	Sup. Dec. admisible	Sup. Campo	Sup. Determ.	Sup. Resuelta
6828756	23-092-076-00030-0001	OLIVAR	S		0,27		0,27	0,27
6828767	23-092-075-00007-0009	OLIVAR	S		0,05		0,05	0,05
6828770	23-092-075-00007-0012	OLIVAR	S		0,04		0,04	0,04
6828773	23-092-075-00007-0015	OLIVAR	S		0,59		0,59	0,59
6828776	23-092-075-00007-0019	OLIVAR	S		0,07		0,07	0,07
6828778	23-092-075-00007-0020	OLIVAR	S		0,01		0,01	0,01
6828780	23-092-075-00008-0001	BARBECHO TRADICIONAL	S		0,34		0,34	0,34
6855668	23-092-046-00071-0001	OLIVAR	R		0,28		0,28	0,28
6856257	23-009-032-00431-0002	OLIVAR	S		0,38		0,38	0,38
6856392	23-075-016-00399-0001	OLIVAR	S		0,05		0,05	0,05
6856395	23-088-017-00461-0001	OLIVAR	S		0,29		0,29	0,29
6856401	23-088-022-00268-0001	OLIVAR	S		0,23		0,23	0,23
6856404	23-088-024-00375-0001	OLIVAR	S		0,13		0,13	0,13
6856407	23-088-024-00376-0002	OLIVAR	S		0,20		0,20	0,20
6856414	23-092-014-00082-0001	OLIVAR	S		0,15		0,15	0,15
6856419	23-092-014-00083-0001	OLIVAR	S		0,21		0,21	0,21
6856421	23-092-014-00096-0001	OLIVAR	S		0,29		0,29	0,29
6856423	23-092-014-00097-0001	OLIVAR	S		0,32		0,32	0,32
6856427	23-092-014-00098-0001	OLIVAR	S		0,32		0,32	0,32
6856431	23-092-014-00099-0001	OLIVAR	S		0,32		0,32	0,32
6856432	23-092-014-00246-0002	OLIVAR	S		0,56		0,56	0,56
6856526	23-092-096-00166-0001	OLIVAR	S		0,29		0,29	0,29
6856528	23-092-096-00168-0001	OLIVAR	S		0,34		0,34	0,34
6856531	23-092-054-00186-0001	OLIVAR	S		1,19		1,19	1,19
6856545	23-092-070-00135-0002	OLIVAR	S		0,25		0,25	0,25
1700000006826040	23-009-014-00115-0003	OLIVAR	S		0,84		0,84	0,84
1700000006826041	23-092-048-00041-0001	OLIVAR	S		0,87		0,87	0,87
1700000006826043	23-092-075-00007-0011	OLIVAR	S		0,03		0,03	0,03
1700000006826044	23-092-082-00291-0002	OLIVAR	S		0,11		0,11	0,11
1700000006826045	23-092-054-00184-0001	OLIVAR	S		0,89		0,89	0,89
1700000006826046	23-092-075-00007-0013	OLIVAR	S		0,04		0,04	0,04
1700000006826047	23-092-074-00094-0001	OLIVAR	S		0,87		0,87	0,87
1700000006826048	23-092-011-00012-0001	OLIVAR	S		1,51		1,51	1,51
1700000006826049	23-092-046-00071-0001	OLIVAR	R		0,28		0,28	0,28
1700000006826050	23-009-032-00431-0002	OLIVAR	S		0,38		0,38	0,38
1700000006826051	23-092-082-00294-0002	OLIVAR	R		0,82		0,82	0,82
1700000006826052	23-092-083-00259-0001	OLIVAR	S		0,38		0,38	0,38
1700000006826053	23-092-075-00007-0016	OLIVAR	S		0,81		0,81	0,81

**Datos considerados para el Cálculo de la Carga Ganadera del expediente**

Superficie determinada para Cálculo Carga Ganadera: 0,00 ha

Carga Ganadera del Expediente: 0,00 ugm/ha

**Incidencias de carga ganadera****INCIDENCIA DESCRIPCIÓN**

86132 Recinto superficie forrajera que no realiza la actividad de producción de pastoreo.

Recinto:23-092-075-00008-00001 Cultivo:20000 BARBECHO TRADICIONAL-SIN VARIEDAD Secano

(1) Con incidencias que retienen pago o deniegan el expediente.

(2) Se calcula sobre superficie declarada admisible.

(3) Aplicación del artículo 16 bis del RD 147/2023.

Puede verificar la integridad de una copia de este documento mediante la lectura del código QR adjunto o mediante el acceso a la dirección <https://ws050.juntadeandalucia.es/verificarFirma> indicando el código de VERIFICACIÓN

FIRMADO POR

RAQUEL MARIA ESPIN CRESPO

FECHA

26/06/2024

VERIFICACIÓN

Pk2jmMQ72K8YCCCE9EQ8LU85ENJJ6M

PÁGINA

6892/8857



**APELLIDOS Y NOMBRE / RAZÓN SOCIAL**

MARTINEZ MEDINA MARIA MAGDALENA

**NIF**

\*\*\*\*7028\*

**EXPEDIENTE**

1244993

**RESOLUCIÓN**

CONCESIÓN DE LA AYUDA

**DATOS DE MANTENIMIENTO UNIDADES****GRUPO DE PAGO**

ZONAS DE LIMITACIONES NATURALES

**Sup. Dec.  
Admisible**

4,38

**Sup.  
Resuelta**

4,38

**Sobredecl.**

0,00

**% Sobredecl.**

0,00

**RESUMEN DE PAGOS**

	<b>IMPORTE ( Euros )</b>			
	<b>RESUELTO</b>	<b>FEADER</b>	<b>MAPA</b>	<b>CAPADR</b>
Pago realizado	163,65	139,11	16,05	8,49
A pagar	72,87	61,94	7,15	3,78
<b>TOTAL</b>	<b>236,52</b>	<b>201,05</b>	<b>23,20</b>	<b>12,27</b>

**APLICACIÓN DE REDUCCIONES Y PENALIZACIONES (%)**

<b>Criterios de subvencionabilidad (1)</b>	<b>Presentación tardía</b>	<b>Omisión declaración</b>	<b>Condicionalidad</b>
0,00	0,00	0,00	0,00

**IMPORTE ( Euros )**

Calculado(2)	Reducción	Penalización	Reducción Penalización (3)	Penalización adicional	Resuelto	FEADER	MAPA	CAPADR
236,52 €	0,00 €	0,00 €	0,00 €	0,00 €	236,52 €	201,04 €	23,20 €	12,28 €
Importe Unitario:	54,00 €	Nuevo Importe Unitario:	54,00 €					

**RECINTOS PROPUESTOS**

<b>REF.</b>	<b>REFERENCIA SIGPAC</b>	<b>CULTIVO</b>	<b>S/R</b>	<b>USO SIGPAC</b>	<b>Sup. Dec. admisible</b>	<b>Sup. Campo</b>	<b>Sup. Determ.</b>	<b>Sup. Resuelta</b>
-1288268	23-092-014-00245-0003	OLIVAR	S		0,07		0,07	0,07
-1288267	23-092-014-00095-0001	OLIVAR	S		3,64		3,64	3,64
6828900	23-092-014-00075-0001	OLIVAR	S		0,32		0,32	0,32
6828901	23-092-014-00207-0001	OLIVAR	S		0,35		0,35	0,35

(1) Con incidencias que retienen pago o deniegan el expediente.

(2) Se calcula sobre superficie declarada admisible.

(3) Aplicación del artículo 16 bis del RD 147/2023.

Puede verificar la integridad de una copia de este documento mediante la lectura del código QR adjunto o mediante el acceso a la dirección <https://ws050.juntadeandalucia.es/verificarFirma> indicando el código de VERIFICACIÓN

FIRMADO POR	RAQUEL MARIA ESPIN CRESPO	FECHA	26/06/2024	
VERIFICACIÓN	Pk2jmMQ72K8YCCE9EQ8LU85ENJJ6M	PÁGINA	6893/8857	



**APELLIDOS Y NOMBRE / RAZÓN SOCIAL**

MARTINEZ MORA BARTOLOME

**NIF**

\*\*\*\*2573\*

**EXPEDIENTE**

1197338

**RESOLUCIÓN**

CONCESIÓN DE LA AYUDA

**DATOS DE MANTENIMIENTO UNIDADES**

**GRUPO DE PAGO**

ZONAS DE LIMITACIONES NATURALES

**Sup. Dec.  
Admisible**

12,16

**Sup.  
Resuelta**

12,16

**Sobredecl.**

0,00

**% Sobredecl.**

0,00

**RESUMEN DE PAGOS**

	<b><u>IMPORTE ( Euros )</u></b>			
	<b><u>RESUELTO</u></b>	<b><u>FEADER</u></b>	<b><u>MAPA</u></b>	<b><u>CAPADR</u></b>
Pago realizado	597,61	507,96	58,63	31,02
A pagar	59,03	50,18	5,79	3,06
<b>TOTAL</b>	<b>656,64</b>	<b>558,14</b>	<b>64,42</b>	<b>34,08</b>

**APLICACIÓN DE REDUCCIONES Y PENALIZACIONES (%)**

<b><u>Criterios de subvencionabilidad (1)</u></b>	<b><u>Presentación tardía</u></b>	<b><u>Omisión declaración</u></b>	<b><u>Condicionabilidad</u></b>
0,00	0,00	0,00	0,00

**IMPORTE ( Euros )**

<b><u>Calculado(2)</u></b>	<b><u>Reducción</u></b>	<b><u>Penalización</u></b>	<b><u>Reducción Penalización (3)</u></b>	<b><u>Penalización adicional</u></b>	<b><u>Resuelto</u></b>	<b><u>FEADER</u></b>	<b><u>MAPA</u></b>	<b><u>CAPADR</u></b>
656,64 €	0,00 €	0,00 €	0,00 €	0,00 €	656,64 €	558,14 €	64,42 €	34,08 €
<b>Importe Unitario:</b>	<b>54,00 €</b>	<b>Nuevo Importe Unitario:</b>	<b>54,00 €</b>					

(1) Con incidencias que retienen pago o deniegan el expediente.

(2) Se calcula sobre superficie declarada admisible.

(3) Aplicación del artículo 16 bis del RD 147/2023.

Puede verificar la integridad de una copia de este documento mediante la lectura del código QR adjunto o mediante el acceso a la dirección <https://ws050.juntadeandalucia.es/verificarFirma> indicando el código de VERIFICACIÓN

FIRMADO POR	RAQUEL MARIA ESPIN CRESPO	FECHA	26/06/2024
VERIFICACIÓN	Pk2jmMQ72K8YCCE9EQ8LU85ENJJJ6M	PÁGINA	6894/8857





**RECINTOS PROPUESTOS**

REF.	REFERENCIA SIGPAC	CULTIVO	S/R	USO SIGPAC	Sup. Dec. admisible	Sup. Campo	Sup. Determ.	Sup. Resuelta
-1247010	23-075-005-00135-0001	OLIVAR	S		0,01		0,01	0,01
5067371	23-075-022-00112-0003	OLIVAR	S		0,01		0,01	0,01
5067372	23-075-022-00113-0002	OLIVAR	S		0,10		0,10	0,10
5067373	23-075-022-00114-0003	OLIVAR	S		0,07		0,07	0,07
5478432	23-075-018-01115-0004	OLIVAR	S		0,54		0,54	0,54
5478434	23-075-022-00086-0001	OLIVAR	S		0,09		0,09	0,09
5478435	23-075-029-00254-0001	OLIVAR	R		0,10		0,10	0,10
5478436	23-075-018-00041-0005	OLIVAR	S		0,01		0,01	0,01
5478437	23-075-022-00085-0001	OLIVAR	S		0,06		0,06	0,06
5478438	23-075-018-00041-0002	OLIVAR	S		0,78		0,78	0,78
5478439	23-075-018-00298-0004	OLIVAR	S		0,57		0,57	0,57
5478440	23-075-012-00214-0001	OLIVAR	S		0,32		0,32	0,32
5478441	23-075-018-00042-0001	OLIVAR	S		0,02		0,02	0,02
5478442	23-075-022-00297-0001	OLIVAR	R		0,07		0,07	0,07
5478443	23-075-022-00298-0001	OLIVAR	R		0,04		0,04	0,04
5478446	23-075-022-00300-0002	OLIVAR	R		0,01		0,01	0,01
5478447	23-075-022-00299-0001	OLIVAR	R		0,01		0,01	0,01
5537324	23-092-011-00045-0001	OLIVAR	S		0,34		0,34	0,34
5537325	23-075-027-00254-0001	OLIVAR	S		0,37		0,37	0,37
5537326	23-092-012-00382-0002	OLIVAR	S		0,73		0,73	0,73
5537327	23-092-011-00147-0001	OLIVAR	S		0,29		0,29	0,29
5537328	23-075-024-00070-0001	OLIVAR	S		0,58		0,58	0,58
5537329	23-075-026-00129-0001	OLIVAR	S		0,22		0,22	0,22
5537330	23-075-026-00090-0001	OLIVAR	S		0,34		0,34	0,34
5537331	23-075-018-00093-0001	OLIVAR	S		0,42		0,42	0,42
5537332	23-075-022-00115-0002	OLIVAR	R		0,45		0,45	0,45
5815764	23-075-022-00300-0002	OLIVAR	R		0,14		0,14	0,14
1700000006395015	23-075-005-00072-0002	OLIVAR	S		1,37		1,37	1,37
1700000006395021	23-075-018-00096-0001	OLIVAR	S		0,35		0,35	0,35
1700000006395022	23-075-012-00141-0001	OLIVAR	S		0,19		0,19	0,19
1700000006395023	23-075-018-00301-0002	OLIVAR	S		0,14		0,14	0,14
1700000006395024	23-075-018-00302-0002	OLIVAR	S		0,01		0,01	0,01
1700000006395026	23-075-005-00111-0001	OLIVAR	S		1,31		1,31	1,31
1700000006395029	23-075-023-00141-0001	OLIVAR	S		1,22		1,22	1,22
1700000006395030	23-075-023-00200-0001	OLIVAR	S		0,08		0,08	0,08
1700000006395031	23-075-020-00039-0001	OLIVAR	S		0,26		0,26	0,26
1700000006395035	23-075-023-00154-0001	OLIVAR	S		0,09		0,09	0,09
1700000006395036	23-075-023-00114-0002	OLIVAR	S		0,02		0,02	0,02
1700000006395037	23-075-018-00274-0001	OLIVAR	S		0,28		0,28	0,28
1700000006395038	23-075-023-00117-0001	OLIVAR	R		0,15		0,15	0,15

(1) Con incidencias que retienen pago o deniegan el expediente.  
 (2) Se calcula sobre superficie declarada admisible.  
 (3) Aplicación del artículo 16 bis del RD 147/2023.

Puede verificar la integridad de una copia de este documento mediante la lectura del código QR adjunto o mediante el acceso a la dirección <a href="https://ws050.juntadeandalucia.es/verificarFirma">https://ws050.juntadeandalucia.es/verificarFirma</a> indicando el código de VERIFICACIÓN					
FIRMADO POR	RAQUEL MARIA ESPIN CRESPO		FECHA		26/06/2024
VERIFICACIÓN	Pk2jmMQ72K8YCCCE9EQ8LU85ENJJ6M		PÁGINA		6895/8857

**APELLIDOS Y NOMBRE / RAZÓN SOCIAL**

MARTINEZ MORENO ANTONIO

**NIF**

\*\*\*\*2663\*

**EXPEDIENTE**

1167896

**RESOLUCIÓN**

CONCESIÓN DE LA AYUDA

**DATOS DE MANTENIMIENTO UNIDADES****GRUPO DE PAGO**

ZONAS DE LIMITACIONES NATURALES

**Sup. Dec.  
Admisible**

13,13

**Sup.  
Resuelta**

13,13

**Sobredecl.**

0,00

**% Sobredecl.**

0,00

**RESUMEN DE PAGOS**

	<b>IMPORTE ( Euros )</b>			
	<b>RESUELTO</b>	<b>FEADER</b>	<b>MAPA</b>	<b>CAPADR</b>
Pago realizado	645,28	548,49	63,30	33,49
A pagar	63,74	54,18	6,25	3,31
<b>TOTAL</b>	<b>709,02</b>	<b>602,67</b>	<b>69,55</b>	<b>36,80</b>

**APLICACIÓN DE REDUCCIONES Y PENALIZACIONES (%)**

<b>Criterios de subvencionabilidad (1)</b>	<b>Presentación tardía</b>	<b>Omisión declaración</b>	<b>Condicionalidad</b>
0,00	0,00	0,00	0,00

**IMPORTE ( Euros )**

Calculado(2)	Reducción	Penalización	Reducción Penalización (3)	Penalización adicional	Resuelto	FEADER	MAPA	CAPADR
709,02 €	0,00 €	0,00 €	0,00 €	0,00 €	709,02 €	602,67 €	69,55 €	36,80 €
<b>Importe Unitario:</b>	<b>54,00 €</b>	<b>Nuevo Importe Unitario:</b>	<b>54,00 €</b>					

**RECINTOS PROPUESTOS**

<b>REF.</b>	<b>REFERENCIA SIGPAC</b>	<b>CULTIVO</b>	<b>S/R</b>	<b>USO SIGPAC</b>	<b>Sup. Dec. admisible</b>	<b>Sup. Campo</b>	<b>Sup. Determ.</b>	<b>Sup. Resuelta</b>
1700000005478394	23-009-001-00119-0002	OLIVAR	S		0,78		0,78	0,78
1700000005478395	23-009-001-00199-0001	OLIVAR	S		0,24		0,24	0,24
1700000005478396	23-009-003-00229-0001	OLIVAR	S		1,96		1,96	1,96
1700000005478398	23-009-005-00029-0001	OLIVAR	S		0,30		0,30	0,30
1700000005478399	23-092-047-00249-0001	OLIVAR	R		1,22		1,22	1,22
1700000005478400	23-092-047-00249-0001	OLIVAR	R		1,39		1,39	1,39
1700000005478401	23-092-047-00255-0001	OLIVAR	R		4,66		4,66	4,66
1700000005478402	23-009-005-00040-0001	OLIVAR	S		0,21		0,21	0,21
1700000005478403	23-009-016-00060-0002	OLIVAR	S		0,18		0,18	0,18
1700000005478404	23-009-016-00145-0002	OLIVAR	S		0,31		0,31	0,31
1700000005478405	23-009-016-00162-0001	OLIVAR	S		0,16		0,16	0,16
1700000005478406	23-009-016-00166-0002	OLIVAR	S		0,28		0,28	0,28
1700000005478407	23-009-017-00117-0001	OLIVAR	S		0,62		0,62	0,62
1700000005478408	23-009-031-00166-0001	OLIVAR	S		0,82		0,82	0,82

(1) Con incidencias que retienen pago o deniegan el expediente.

(2) Se calcula sobre superficie declarada admisible.

(3) Aplicación del artículo 16 bis del RD 147/2023.

Puede verificar la integridad de una copia de este documento mediante la lectura del código QR adjunto o mediante el acceso a la dirección <https://ws050.juntadeandalucia.es/verificarFirma> indicando el código de VERIFICACIÓN

FIRMADO POR	RAQUEL MARIA ESPIN CRESPO	FECHA	26/06/2024
VERIFICACIÓN	Pk2jmMQ72K8YCCE9EQ8LU85ENJJ6M	PÁGINA	6896/8857



**APELLIDOS Y NOMBRE / RAZÓN SOCIAL**

MARTINEZ ORTIZ MANUEL

**NIF**

\*\*\*\*9765\*

**EXPEDIENTE**

1278321

**RESOLUCIÓN**

CONCESIÓN DE LA AYUDA

**DATOS DE MANTENIMIENTO UNIDADES****GRUPO DE PAGO**

ZONAS DE LIMITACIONES NATURALES

**Sup. Dec.  
Admisible**

15,43

**Sup.  
Resuelta**

15,43

**Sobredecl.**

0,00

**% Sobredecl.**

0,00

**RESUMEN DE PAGOS**

	<b>IMPORTE ( Euros )</b>			
	<b>RESUELTO</b>	<b>FEADER</b>	<b>MAPA</b>	<b>CAPADR</b>
Pago realizado	754,09	640,97	73,97	39,14
A pagar	74,49	63,32	7,31	3,86
<b>TOTAL</b>	<b>828,58</b>	<b>704,29</b>	<b>81,28</b>	<b>43,00</b>

**APLICACIÓN DE REDUCCIONES Y PENALIZACIONES (%)**

<b>Criterios de subvencionabilidad (1)</b>	<b>Presentación tardía</b>	<b>Omisión declaración</b>	<b>Condicionabilidad</b>
0,00	0,00	0,00	0,00

**IMPORTE ( Euros )**

Calculado(2)	Reducción	Penalización	Reducción Penalización (3)	Penalización adicional	Resuelto	FEADER	MAPA	CAPADR
828,58 €	0,00 €	0,00 €	0,00 €	0,00 €	828,58 €	704,29 €	81,28 €	43,01 €
Importe Unitario:	54,00 €	Nuevo Importe Unitario:	53,70 €					

**RECINTOS PROPUESTOS**

<b>REF.</b>	<b>REFERENCIA SIGPAC</b>	<b>CULTIVO</b>	<b>S/R</b>	<b>USO</b>	<b>Sup. Dec. admisible</b>	<b>Sup. Campo</b>	<b>Sup. Determ.</b>	<b>Sup. Resuelta</b>
				<b>SIGPAC</b>				
1700000002727821	23-009-040-00245-0003	OLIVAR	R		9,20		9,20	9,20
1700000002727825	23-009-044-00076-0001	OLIVAR	R		4,63		4,63	4,63
1700000002727826	23-100-011-00145-0002	OLIVAR	R		1,60		1,60	1,60

(1) Con incidencias que retienen pago o deniegan el expediente.

(2) Se calcula sobre superficie declarada admisible.

(3) Aplicación del artículo 16 bis del RD 147/2023.

Puede verificar la integridad de una copia de este documento mediante la lectura del código QR adjunto o mediante el acceso a la dirección <https://ws050.juntadeandalucia.es/verificarFirma> indicando el código de VERIFICACIÓN

FIRMADO POR	RAQUEL MARIA ESPIN CRESPO	FECHA	26/06/2024
VERIFICACIÓN	Pk2jmMQ72K8YCCE9EQ8LU85ENJJ6M	PÁGINA	6897/8857



**APELLIDOS Y NOMBRE / RAZÓN SOCIAL**

MARTINEZ ORTIZ SEBASTIAN

**NIF**

\*\*\*\*9824\*

**EXPEDIENTE**

1278328

**RESOLUCIÓN**

CONCESIÓN DE LA AYUDA

**DATOS DE MANTENIMIENTO UNIDADES****GRUPO DE PAGO**

ZONAS DE LIMITACIONES NATURALES

**Sup. Dec.  
Admisible**

15,43

**Sup.  
Resuelta**

15,43

**Sobredecl.**

0,00

**% Sobredecl.**

0,00

**RESUMEN DE PAGOS**

	<b>IMPORTE ( Euros )</b>			
	<b>RESUELTO</b>	<b>FEADER</b>	<b>MAPA</b>	<b>CAPADR</b>
Pago realizado	754,09	640,97	73,97	39,14
A pagar	74,49	63,32	7,31	3,86
<b>TOTAL</b>	<b>828,58</b>	<b>704,29</b>	<b>81,28</b>	<b>43,00</b>

**APLICACIÓN DE REDUCCIONES Y PENALIZACIONES (%)**

<b>Criterios de subvencionabilidad (1)</b>	<b>Presentación tardía</b>	<b>Omisión declaración</b>	<b>Condicionalidad</b>
0,00	0,00	0,00	0,00

**IMPORTE ( Euros )**

Calculado(2)	Reducción	Penalización	Reducción Penalización (3)	Penalización adicional	Resuelto	FEADER	MAPA	CAPADR
828,58 €	0,00 €	0,00 €	0,00 €	0,00 €	828,58 €	704,29 €	81,28 €	43,01 €
Importe Unitario:	54,00 €	Nuevo Importe Unitario:	53,70 €					

**RECINTOS PROPUESTOS**

<b>REF.</b>	<b>REFERENCIA SIGPAC</b>	<b>CULTIVO</b>	<b>S/R</b>	<b>USO SIGPAC</b>	<b>Sup. Dec. admisible</b>	<b>Sup. Campo</b>	<b>Sup. Determ.</b>	<b>Sup. Resuelta</b>
1700000002727821	23-009-040-00245-0003	OLIVAR	R		9,19		9,19	9,19
1700000002727825	23-009-044-00076-0001	OLIVAR	R		4,63		4,63	4,63
1700000002727826	23-100-011-00145-0002	OLIVAR	R		1,61		1,61	1,61

(1) Con incidencias que retienen pago o deniegan el expediente.

(2) Se calcula sobre superficie declarada admisible.

(3) Aplicación del artículo 16 bis del RD 147/2023.

Puede verificar la integridad de una copia de este documento mediante la lectura del código QR adjunto o mediante el acceso a la dirección <https://ws050.juntadeandalucia.es/verificarFirma> indicando el código de VERIFICACIÓN

FIRMADO POR	RAQUEL MARIA ESPIN CRESPO	FECHA	26/06/2024
VERIFICACIÓN	Pk2jmMQ72K8YCCE9EQ8LU85ENJJ6M	PÁGINA	6898/8857





**APELLIDOS Y NOMBRE / RAZÓN SOCIAL**

MARTINEZ PAEZ MIGUEL ANGEL

**NIF**

\*\*\*\*2076\*

**EXPEDIENTE**

1052897

**RESOLUCIÓN**

CONCESIÓN DE LA AYUDA

**DATOS DE MANTENIMIENTO UNIDADES****GRUPO DE PAGO**

ZONAS DE LIMITACIONES NATURALES

**Sup. Dec.  
Admisible**

25,94

**Sup.  
Resuelta**

25,94

**Sobredecl.**

0,00

**% Sobredecl.**

0,00

**RESUMEN DE PAGOS**

	<b>IMPORTE ( Euros )</b>			
	<b>RESUELTO</b>	<b>FEADER</b>	<b>MAPA</b>	<b>CAPADR</b>
Pago realizado	1.081,20	919,02	106,06	56,12
A pagar	106,80	90,78	10,48	5,54
<b>TOTAL</b>	<b>1.188,00</b>	<b>1.009,80</b>	<b>116,54</b>	<b>61,66</b>

**APLICACIÓN DE REDUCCIONES Y PENALIZACIONES (%)**

<b>Criterios de subvencionabilidad (1)</b>	<b>Presentación tardía</b>	<b>Omisión declaración</b>	<b>Condicionabilidad</b>
0,00	0,00	0,00	0,00

**IMPORTE ( Euros )**

Calculado(2)	Reducción	Penalización	Reducción Penalización (3)	Penalización adicional	Resuelto	FEADER	MAPA	CAPADR
1.188,00 €	0,00 €	0,00 €	0,00 €	0,00 €	1.188,00 €	1.009,80 €	116,54 €	61,66 €
<b>Importe Unitario:</b>	<b>54,00 €</b>	<b>Nuevo Importe Unitario:</b>	<b>45,80 €</b>					

**RECINTOS PROPUESTOS**

<b>REF.</b>	<b>REFERENCIA SIGPAC</b>	<b>CULTIVO</b>	<b>S/R</b>	<b>USO SIGPAC</b>	<b>Sup. Dec. admisible</b>	<b>Sup. Campo</b>	<b>Sup. Determ.</b>	<b>Sup. Resuelta</b>
1700000006406709	23-075-011-00114-0001	OLIVAR	S		1,85		1,85	1,85
1700000006406724	23-075-012-00177-0001	OLIVAR	S		5,00		5,00	5,00
1700000006406725	23-075-030-00061-0002	OLIVAR	S		11,30		11,30	11,30
1700000006406727	23-075-012-00239-0001	OLIVAR	S		7,79		7,79	7,79

(1) Con incidencias que retienen pago o deniegan el expediente.

(2) Se calcula sobre superficie declarada admisible.

(3) Aplicación del artículo 16 bis del RD 147/2023.

Puede verificar la integridad de una copia de este documento mediante la lectura del código QR adjunto o mediante el acceso a la dirección <https://ws050.juntadeandalucia.es/verificarFirma> indicando el código de VERIFICACIÓN

FIRMADO POR	RAQUEL MARIA ESPIN CRESPO	FECHA	26/06/2024
VERIFICACIÓN	Pk2jmMQ72K8YCCE9EQ8LU85ENJJ6M	PÁGINA	6899/8857





**APELLIDOS Y NOMBRE / RAZÓN SOCIAL**

MARTINEZ PALOMARES JUAN

**NIF**

\*\*\*\*1641\*

**EXPEDIENTE**

1166389

**RESOLUCIÓN**

CONCESIÓN DE LA AYUDA

**DATOS DE MANTENIMIENTO UNIDADES**

**GRUPO DE PAGO**

ZONAS DE LIMITACIONES NATURALES

**Sup. Dec. Admisible**  
8,84

**Sup. Resuelta**  
8,84

**Sobredecl.**  
0,00

**% Sobredecl.**  
0,00

**RESUMEN DE PAGOS**

	<b>IMPORTE ( Euros )</b>			
	<b>RESUELTO</b>	<b>FEADER</b>	<b>MAPA</b>	<b>CAPADR</b>
Pago realizado	434,45	369,28	42,62	22,54
A pagar	42,91	36,47	4,21	2,23
<b>TOTAL</b>	<b>477,36</b>	<b>405,75</b>	<b>46,83</b>	<b>24,77</b>

**APLICACIÓN DE REDUCCIONES Y PENALIZACIONES (%)**

<b>Criterios de subvencionabilidad (1)</b>	<b>Presentación tardía</b>	<b>Omisión declaración</b>	<b>Condicionalidad</b>
0,00	0,00	0,00	0,00

**IMPORTE ( Euros )**

Calculado(2)	Reducción	Penalización	Reducción Penalización (3)	Penalización adicional	Resuelto	FEADER	MAPA	CAPADR
477,36 €	0,00 €	0,00 €	0,00 €	0,00 €	477,36 €	405,76 €	46,83 €	24,77 €
Importe Unitario:	54,00 €	Nuevo Importe Unitario:	54,00 €					

**RECINTOS PROPUESTOS**

REF.	REFERENCIA SIGPAC	CULTIVO	S/R	USO	Sup. Dec. admisible	Sup. Campo	Sup. Determ.	Sup. Resuelta
				SIGPAC				
5091931	23-092-048-00396-0001	OLIVAR	R		0,39		0,39	0,39
5091932	23-092-044-00020-0001	OLIVAR	R		0,88		0,88	0,88
5091933	23-092-090-00487-0001	OLIVAR	S		0,42		0,42	0,42
5091934	23-092-082-00035-0001	OLIVAR	R		0,60		0,60	0,60
5091935	23-092-090-00177-0001	OLIVAR	S		0,38		0,38	0,38
5091936	23-092-090-00168-0001	OLIVAR	S		0,42		0,42	0,42
5091937	23-092-090-00596-0001	OLIVAR	S		0,49		0,49	0,49
5091938	23-092-079-00170-0001	OLIVAR	S		0,28		0,28	0,28
5091939	23-092-090-00092-0001	OLIVAR	S		0,26		0,26	0,26
5091940	23-092-082-00409-0001	OLIVAR	S		0,17		0,17	0,17
5272408	23-092-090-00522-0001	OLIVAR	S		0,55		0,55	0,55
5272409	23-092-053-00012-0001	OLIVAR	S		0,49		0,49	0,49
5272410	23-092-085-00202-0001	OLIVAR	R		0,28		0,28	0,28
5272411	23-092-055-00159-0001	OLIVAR	S		0,15		0,15	0,15
5520064	23-092-055-00243-0001	OLIVAR	S		0,29		0,29	0,29
1700000006651117	23-092-047-00081-0001	OLIVAR	R		0,34		0,34	0,34
1700000006651118	23-092-051-00028-0001	OLIVAR	S		0,23		0,23	0,23
1700000006651119	23-092-047-00082-0001	OLIVAR	R		0,40		0,40	0,40
1700000006651120	23-092-047-00083-0001	OLIVAR	R		0,38		0,38	0,38
1700000006651121	23-092-054-00187-0001	OLIVAR	S		0,30		0,30	0,30
1700000006651122	23-092-052-00152-0001	OLIVAR	S		0,36		0,36	0,36
1700000006651123	23-092-052-00151-0001	OLIVAR	S		0,36		0,36	0,36
1700000006651125	23-092-054-00191-0001	OLIVAR	S		0,42		0,42	0,42

(1) Con incidencias que retienen pago o deniegan el expediente.  
 (2) Se calcula sobre superficie declarada admisible.  
 (3) Aplicación del artículo 16 bis del RD 147/2023.

Puede verificar la integridad de una copia de este documento mediante la lectura del código QR adjunto o mediante el acceso a la dirección <https://ws050.juntadeandalucia.es/verificarFirma> indicando el código de VERIFICACIÓN

FIRMADO POR	RAQUEL MARIA ESPIN CRESPO	FECHA	26/06/2024
VERIFICACIÓN	Pk2jmMQ72K8YCCE9EQ8LU85ENJJ6M	PÁGINA	6900/8857





**APELLIDOS Y NOMBRE / RAZÓN SOCIAL**

MARTINEZ PERALES FRANCISCO

**NIF**

\*\*\*\*2629\*

**EXPEDIENTE**

1165424

**RESOLUCIÓN**

CONCESIÓN DE LA AYUDA

**DATOS DE MANTENIMIENTO UNIDADES**

**GRUPO DE PAGO**

ZONAS DE LIMITACIONES NATURALES

**Sup. Dec.  
Admisible**

10,67

**Sup.  
Resuelta**

10,67

**Sobredecl.**

0,00

**% Sobredecl.**

0,00

**RESUMEN DE PAGOS**

	<b><u>IMPORTE ( Euros )</u></b>			
	<b><u>RESUELTO</u></b>	<b><u>FEADER</u></b>	<b><u>MAPA</u></b>	<b><u>CAPADR</u></b>
Pago realizado	524,38	445,72	51,44	27,22
A pagar	51,80	44,03	5,08	2,69
<b>TOTAL</b>	<b>576,18</b>	<b>489,75</b>	<b>56,52</b>	<b>29,91</b>

**APLICACIÓN DE REDUCCIONES Y PENALIZACIONES (%)**

<b><u>Criterios de subvencionabilidad (1)</u></b>	<b><u>Presentación tardía</u></b>	<b><u>Omisión declaración</u></b>	<b><u>Condicionalidad</u></b>
0,00	0,00	0,00	0,00

**IMPORTE ( Euros )**

Calculado(2)	Reducción	Penalización	Reducción Penalización (3)	Penalización adicional	Resuelto	FEADER	MAPA	CAPADR
576,18 €	0,00 €	0,00 €	0,00 €	0,00 €	576,18 €	489,75 €	56,52 €	29,91 €
Importe Unitario:	54,00 €	Nuevo Importe Unitario:	54,00 €					

(1) Con incidencias que retienen pago o deniegan el expediente.

(2) Se calcula sobre superficie declarada admisible.

(3) Aplicación del artículo 16 bis del RD 147/2023.

Puede verificar la integridad de una copia de este documento mediante la lectura del código QR adjunto o mediante el acceso a la dirección <https://ws050.juntadeandalucia.es/verificarFirma> indicando el código de VERIFICACIÓN

FIRMADO POR	RAQUEL MARIA ESPIN CRESPO	FECHA	26/06/2024	
VERIFICACIÓN	Pk2jmMQ72K8YCCE9EQ8LU85ENJJ6M	PÁGINA	6901/8857	



**RECINTOS PROPUESTOS**

REF.	REFERENCIA SIGPAC	CULTIVO	S/R	USO SIGPAC	Sup. Dec. admisible	Sup. Campo	Sup. Determ.	Sup. Resuelta
-443884	23-009-022-00022-0001	OLIVAR	S		0,01		0,01	0,01
4121514	23-009-033-00033-0001	OLIVAR	R		1,22		1,22	1,22
4624423	23-009-033-00068-0001	OLIVAR	R		0,54		0,54	0,54
4770026	23-009-030-00218-0001	OLIVAR	R		0,08		0,08	0,08
4770027	23-009-018-00539-0001	OLIVAR	R		0,16		0,16	0,16
4770028	23-009-021-00001-0001	OLIVAR	R		0,02		0,02	0,02
4770029	23-009-018-00538-0001	OLIVAR	R		0,03		0,03	0,03
4770030	23-009-028-00578-0001	OLIVAR	R		0,01		0,01	0,01
4770031	23-009-028-00577-0001	OLIVAR	R		0,28		0,28	0,28
4770032	23-009-030-00219-0001	OLIVAR	R		0,04		0,04	0,04
4770033	23-009-025-00415-0001	OLIVAR	R		0,07		0,07	0,07
4770034	23-009-017-00362-0001	OLIVAR	S		0,19		0,19	0,19
4770035	23-009-030-00217-0001	OLIVAR	R		0,08		0,08	0,08
4770036	23-009-018-00535-0001	OLIVAR	R		0,12		0,12	0,12
4770037	23-009-018-00384-0001	OLIVAR	S		0,24		0,24	0,24
5228770	23-009-021-00146-0002	OLIVAR	R		0,03		0,03	0,03
5228771	23-009-021-00115-0002	OLIVAR	R		0,02		0,02	0,02
5228772	23-009-020-00224-0001	OLIVAR	S		0,01		0,01	0,01
5228773	23-009-021-00112-0005	OLIVAR	S		0,01		0,01	0,01
5228774	23-009-020-00229-0001	OLIVAR	S		0,04		0,04	0,04
1700000006338808	23-009-003-00111-0001	OLIVAR	S		0,91		0,91	0,91
1700000006338809	23-009-033-00007-0001	OLIVAR	R		0,41		0,41	0,41
1700000006338811	23-009-028-00276-0002	OLIVAR	R		0,43		0,43	0,43
1700000006338812	23-014-009-00033-0001	OLIVAR	R		0,20		0,20	0,20
1700000006338814	23-009-022-00020-0001	OLIVAR	R		1,47		1,47	1,47
1700000006338815	23-009-031-00012-0001	OLIVAR	S		0,03		0,03	0,03
1700000006338816	23-009-031-00014-0001	OLIVAR	S		0,01		0,01	0,01
1700000006338817	23-009-031-00015-0001	OLIVAR	R		0,61		0,61	0,61
1700000006338818	23-009-003-00431-0003	OLIVAR	S		0,02		0,02	0,02
1700000006338819	23-009-025-00345-0001	OLIVAR	R		0,41		0,41	0,41
1700000006338820	23-009-025-00346-0001	OLIVAR	R		0,02		0,02	0,02
1700000006338821	23-009-025-00381-0001	OLIVAR	R		0,01		0,01	0,01
1700000006338822	23-009-022-00016-0002	OLIVAR	S		0,01		0,01	0,01
1700000006338829	23-009-026-00039-0002	OLIVAR	S		0,69		0,69	0,69
1700000006338831	23-009-030-00065-0001	OLIVAR	R		0,34		0,34	0,34
1700000006338837	23-009-033-00087-0001	OLIVAR	S		0,03		0,03	0,03
1700000006338838	23-009-033-00088-0001	OLIVAR	R		0,42		0,42	0,42
1700000006338840	23-057-003-00061-0001	OLIVAR	S		0,10		0,10	0,10
1700000006338841	23-057-003-00062-0001	OLIVAR	R		0,90		0,90	0,90
1700000006338842	23-014-009-00022-0001	OLIVAR	R		0,45		0,45	0,45

(1) Con incidencias que retienen pago o deniegan el expediente.  
 (2) Se calcula sobre superficie declarada admisible.  
 (3) Aplicación del artículo 16 bis del RD 147/2023.

Puede verificar la integridad de una copia de este documento mediante la lectura del código QR adjunto o mediante el acceso a la dirección <a href="https://ws050.juntadeandalucia.es/verificarFirma">https://ws050.juntadeandalucia.es/verificarFirma</a> indicando el código de VERIFICACIÓN					
FIRMADO POR	RAQUEL MARIA ESPIN CRESPO		FECHA		26/06/2024
VERIFICACIÓN	Pk2jmMQ72K8YCCCE9EQ8LU85ENJJ6M		PÁGINA		6902/8857

**APELLIDOS Y NOMBRE / RAZÓN SOCIAL**

MARTINEZ ROBLES JOSE LUIS

**NIF**

\*\*\*\*2171\*

**EXPEDIENTE**

1180450

**RESOLUCIÓN**

CONCESIÓN DE LA AYUDA

**DATOS DE MANTENIMIENTO UNIDADES**

<b>GRUPO DE PAGO</b>	<b>Sup. Dec. Admisible</b>	<b>Sup. Resuelta</b>	<b>Sobredecl.</b>	<b>% Sobredecl.</b>
ZONAS DE LIMITACIONES NATURALES	46,76	46,76	0,00	0,00

**RESUMEN DE PAGOS**

	<b>IMPORTE ( Euros )</b>			
	<b>RESUELTO</b>	<b>FEADER</b>	<b>MAPA</b>	<b>CAPADR</b>
Pago realizado	1.081,20	919,02	106,06	56,12
A pagar	106,80	90,78	10,48	5,54
<b>TOTAL</b>	<b>1.188,00</b>	<b>1.009,80</b>	<b>116,54</b>	<b>61,66</b>

**APLICACIÓN DE REDUCCIONES Y PENALIZACIONES (%)**

<b>Criterios de subvencionabilidad (1)</b>	<b>Presentación tardía</b>	<b>Omisión declaración</b>	<b>Condicionalidad</b>
0,00	0,00	0,00	0,00

**IMPORTE ( Euros )**

Calculado(2)	Reducción	Penalización	Reducción Penalización (3)	Penalización adicional	Resuelto	FEADER	MAPA	CAPADR
1.188,00 €	0,00 €	0,00 €	0,00 €	0,00 €	1.188,00 €	1.009,80 €	116,54 €	61,66 €
Importe Unitario:	54,00 €	Nuevo Importe Unitario:	25,41 €					

**RECINTOS PROPUESTOS**

<b>REF.</b>	<b>REFERENCIA SIGPAC</b>	<b>CULTIVO</b>	<b>S/R</b>	<b>USO SIGPAC</b>	<b>Sup. Dec. admisible</b>	<b>Sup. Campo</b>	<b>Sup. Determ.</b>	<b>Sup. Resuelta</b>
-1601410	23-086-024-00157-0005	OLIVAR	S		0,04		0,04	0,04
-756460	23-086-023-00065-0012	OLIVAR	S		0,07		0,07	0,07
1700000005973324	23-086-023-00064-0004	OLIVAR	S		14,09		14,09	14,09
1700000005973328	23-086-023-00133-0003	OLIVAR	S		0,23		0,23	0,23
1700000005973329	23-086-023-00065-0005	OLIVAR	S		0,05		0,05	0,05
1700000005973330	23-086-023-00065-0004	OLIVAR	S		21,01		21,01	21,01
1700000005973331	23-086-023-00066-0005	OLIVAR	S		0,03		0,03	0,03
1700000005973332	23-086-024-00126-0001	OLIVAR	S		3,06		3,06	3,06
1700000005973333	23-086-024-00128-0001	OLIVAR	S		0,06		0,06	0,06
1700000005973334	23-086-024-00131-0001	OLIVAR	S		1,08		1,08	1,08
1700000005973335	23-086-023-00133-0004	OLIVAR	S		0,55		0,55	0,55
1700000005973336	23-086-024-00157-0006	OLIVAR	S		4,35		4,35	4,35
1700000005973337	23-086-024-09004-0007	OLIVAR	S		0,03		0,03	0,03
1700000005973338	23-086-024-00157-0005	OLIVAR	S		2,11		2,11	2,11

(1) Con incidencias que retienen pago o deniegan el expediente.

(2) Se calcula sobre superficie declarada admisible.

(3) Aplicación del artículo 16 bis del RD 147/2023.

Puede verificar la integridad de una copia de este documento mediante la lectura del código QR adjunto o mediante el acceso a la dirección <https://ws050.juntadeandalucia.es/verificarFirma> indicando el código de VERIFICACIÓN

FIRMADO POR	RAQUEL MARIA ESPIN CRESPO	FECHA	26/06/2024
VERIFICACIÓN	Pk2jmMQ72K8YCCE9EQ8LU85ENJJ6M	PÁGINA	6903/8857



**APELLIDOS Y NOMBRE / RAZÓN SOCIAL**

MARTINEZ RODRIGUEZ ALFONSO

**NIF**

\*\*\*\*4839\*

**EXPEDIENTE**

1142396

**RESOLUCIÓN**

CONCESIÓN DE LA AYUDA

**DATOS DE MANTENIMIENTO UNIDADES****GRUPO DE PAGO**

ZONAS DE LIMITACIONES NATURALES

**Sup. Dec.  
Admisible**

9,60

**Sup.  
Resuelta**

9,60

**Sobredecl.**

0,00

**% Sobredecl.**

0,00

**RESUMEN DE PAGOS**

	<b>IMPORTE ( Euros )</b>			
	<b>RESUELTO</b>	<b>FEADER</b>	<b>MAPA</b>	<b>CAPADR</b>
Pago realizado	471,80	401,03	46,29	24,48
A pagar	46,60	39,61	4,57	2,42
<b>TOTAL</b>	<b>518,40</b>	<b>440,64</b>	<b>50,86</b>	<b>26,90</b>

**APLICACIÓN DE REDUCCIONES Y PENALIZACIONES (%)**

<b>Criterios de subvencionabilidad (1)</b>	<b>Presentación tardía</b>	<b>Omisión declaración</b>	<b>Condicionalidad</b>
0,00	0,00	0,00	0,00

**IMPORTE ( Euros )**

Calculado(2)	Reducción	Penalización	Reducción Penalización (3)	Penalización adicional	Resuelto	FEADER	MAPA	CAPADR
518,40 €	0,00 €	0,00 €	0,00 €	0,00 €	518,40 €	440,64 €	50,86 €	26,90 €
Importe Unitario:	54,00 €	Nuevo Importe Unitario:	54,00 €					

**RECINTOS PROPUESTOS**

<b>REF.</b>	<b>REFERENCIA SIGPAC</b>	<b>CULTIVO</b>	<b>S/R</b>	<b>USO SIGPAC</b>	<b>Sup. Dec. admisible</b>	<b>Sup. Campo</b>	<b>Sup. Determ.</b>	<b>Sup. Resuelta</b>
-927078	23-009-027-00343-0003	OLIVAR	R		0,05		0,05	0,05
-562833	23-092-022-00074-0001	OLIVAR	R		1,68		1,68	1,68
-562830	23-092-022-00068-0001	OLIVAR	R		1,81		1,81	1,81
-562829	23-092-022-00065-0001	OLIVAR	R		0,37		0,37	0,37
-562828	23-009-035-00487-0001	OLIVAR	R		0,13		0,13	0,13
-562827	23-009-035-00486-0001	OLIVAR	R		3,12		3,12	3,12
1700000005242700	23-009-027-00343-0001	OLIVAR	R		0,36		0,36	0,36
1700000005242702	23-092-022-00021-0001	OLIVAR	R		2,08		2,08	2,08

**INCIDENCIAS****INCIDENCIA DESCRIPCIÓN**

86021 Verifica que determinados recintos declarados por el expte para la operación, no se corresponde con la ZONA DESFAVORECIDA. Y no ha sido solicitada la operación análoga o correspondiente.  
Recinto:23-013-006-00162-00001 Cultivo:101010 OLIVAR-PICUAL Regadío Operación correcta del recinto:6613.1

(1) Con incidencias que retienen pago o deniegan el expediente.  
(2) Se calcula sobre superficie declarada admisible.  
(3) Aplicación del artículo 16 bis del RD 147/2023.

Puede verificar la integridad de una copia de este documento mediante la lectura del código QR adjunto o mediante el acceso a la dirección <https://ws050.juntadeandalucia.es/verificarFirma> indicando el código de VERIFICACIÓN

FIRMADO POR	RAQUEL MARIA ESPIN CRESPO	FECHA	26/06/2024
VERIFICACIÓN	Pk2jmMQ72K8YCCE9EQ8LU85ENJJ6M	PÁGINA	6904/8857





**APELLIDOS Y NOMBRE / RAZÓN SOCIAL**

MARTINEZ RODRIGUEZ FRANCISCO

**NIF**

\*\*\*\*7341\*

**EXPEDIENTE**

1107084

**RESOLUCIÓN**

CONCESIÓN DE LA AYUDA

**DATOS DE MANTENIMIENTO UNIDADES**

**GRUPO DE PAGO**

ZONAS DE LIMITACIONES NATURALES

**Sup. Dec. Admisible**

114,55

**Sup. Resuelta**

114,55

**Sobredecl.**

0,00

**% Sobredecl.**

0,00

**RESUMEN DE PAGOS**

	<b>IMPORTE ( Euros )</b>			
	<b>RESUELTO</b>	<b>FEADER</b>	<b>MAPA</b>	<b>CAPADR</b>
Pago realizado	1.081,20	919,02	106,06	56,12
A pagar	106,80	90,78	10,48	5,54
<b>TOTAL</b>	<b>1.188,00</b>	<b>1.009,80</b>	<b>116,54</b>	<b>61,66</b>

**APLICACIÓN DE REDUCCIONES Y PENALIZACIONES (%)**

<b>Criterios de subvencionabilidad (1)</b>	<b>Presentación tardía</b>	<b>Omisión declaración</b>	<b>Condicionabilidad</b>
0,00	0,00	0,00	0,00

**IMPORTE ( Euros )**

Calculado(2)	Reducción	Penalización	Reducción Penalización (3)	Penalización adicional	Resuelto	FEADER	MAPA	CAPADR
1.188,00 €	0,00 €	0,00 €	0,00 €	0,00 €	1.188,00 €	1.009,80 €	116,54 €	61,66 €
<b>Importe Unitario:</b>	<b>54,00 €</b>	<b>Nuevo Importe Unitario:</b>	<b>10,37 €</b>					

(1) Con incidencias que retienen pago o deniegan el expediente.

(2) Se calcula sobre superficie declarada admisible.

(3) Aplicación del artículo 16 bis del RD 147/2023.

Puede verificar la integridad de una copia de este documento mediante la lectura del código QR adjunto o mediante el acceso a la dirección <a href="https://ws050.juntadeandalucia.es/verificarFirma">https://ws050.juntadeandalucia.es/verificarFirma</a> indicando el código de VERIFICACIÓN					
FIRMADO POR	RAQUEL MARIA ESPIN CRESPO		FECHA		26/06/2024
VERIFICACIÓN	Pk2jmMQ72K8YCCE9EQ8LU85ENJJ6M		PÁGINA		6905/8857



**RECINTOS PROPUESTOS**

REF.	REFERENCIA SIGPAC	CULTIVO	S/R	USO SIGPAC	Sup. Dec. admisible	Sup. Campo	Sup. Determ.	Sup. Resuelta
-1507236	23-055-012-00114-0012	CEBADA	S		31,98		31,98	31,98
-1507179	23-055-012-00114-0012	YEROS	S		1,66		1,66	1,66
-1507148	23-055-012-00114-0018	OLIVAR	S		14,01		14,01	14,01
-1507057	23-009-039-00340-0003	OLIVAR	S		0,04		0,04	0,04
-1507056	23-009-039-00338-0001	OLIVAR	S		0,86		0,86	0,86
-1507055	23-009-039-00335-0001	OLIVAR	S		1,57		1,57	1,57
-1507054	23-009-035-00521-0003	OLIVAR	S		1,81		1,81	1,81
-1303488	23-055-012-00114-0012	TRIGO BLANDO	S		16,57		16,57	16,57
-443885	23-009-027-00665-0002	OLIVAR	S		0,79		0,79	0,79
-152919	23-055-012-00114-0011	YEROS	S		3,80		3,80	3,80
4121517	23-057-002-00031-0003	OLIVAR	R		18,70		18,70	18,70
5229184	23-009-011-00085-0001	OLIVAR	S		0,68		0,68	0,68
5229185	23-009-025-00007-0001	OLIVAR	S		1,24		1,24	1,24
5229186	23-009-019-00142-0001	OLIVAR	S		0,32		0,32	0,32
7511596	23-009-025-00617-0002	OLIVAR	S		0,01		0,01	0,01
1700000005181459	23-009-017-00274-0001	OLIVAR	S		0,71		0,71	0,71
1700000005181460	23-009-035-00344-0001	OLIVAR	S		1,68		1,68	1,68
1700000005181462	23-009-035-00349-0001	OLIVAR	S		0,02		0,02	0,02
1700000005181463	23-009-035-00345-0002	OLIVAR	R		0,03		0,03	0,03
1700000005181464	23-009-025-00616-0001	OLIVAR	S		0,41		0,41	0,41
1700000005181465	23-009-025-00617-0001	OLIVAR	S		0,08		0,08	0,08
1700000005181466	23-009-020-00335-0001	OLIVAR	S		0,37		0,37	0,37
1700000005181468	23-009-040-00015-0001	OLIVAR	S		5,80		5,80	5,80
1700000005181471	23-009-040-00013-0001	OLIVAR	R		0,01		0,01	0,01
1700000005181476	23-009-017-00380-0001	OLIVAR	S		0,01		0,01	0,01
1700000005181481	23-009-039-00182-0001	OLIVAR	S		2,54		2,54	2,54
1700000005181483	23-009-020-00050-0001	OLIVAR	S		0,13		0,13	0,13
1700000005181484	23-009-020-00051-0001	OLIVAR	S		0,83		0,83	0,83
1700000005181485	23-009-017-00382-0001	OLIVAR	S		4,69		4,69	4,69
1700000005181486	23-009-019-00200-0001	OLIVAR	S		0,81		0,81	0,81
1700000007216422	23-055-012-00113-0001	OLIVAR	S		2,39		2,39	2,39

(1) Con incidencias que retienen pago o deniegan el expediente.  
 (2) Se calcula sobre superficie declarada admisible.  
 (3) Aplicación del artículo 16 bis del RD 147/2023.

Puede verificar la integridad de una copia de este documento mediante la lectura del código QR adjunto o mediante el acceso a la dirección <a href="https://ws050.juntadeandalucia.es/verificarFirma">https://ws050.juntadeandalucia.es/verificarFirma</a> indicando el código de VERIFICACIÓN				
FIRMADO POR	RAQUEL MARIA ESPIN CRESPO	FECHA	26/06/2024	
VERIFICACIÓN	Pk2jmMQ72K8YCCCE9EQ8LU85ENJJ6M	PÁGINA	6906/8857	



**APELLIDOS Y NOMBRE / RAZÓN SOCIAL**

MARTINEZ RODRIGUEZ MANUEL JESUS

**NIF**

\*\*\*9915\*

**EXPEDIENTE**

1281215

**RESOLUCIÓN**

CONCESIÓN DE LA AYUDA

**DATOS DE MANTENIMIENTO UNIDADES****GRUPO DE PAGO**

ZONAS DE LIMITACIONES NATURALES

**Sup. Dec.  
Admisible**

8,77

**Sup.  
Resuelta**

8,77

**Sobredecl.**

0,00

**% Sobredecl.**

0,00

**RESUMEN DE PAGOS**

	<b>IMPORTE ( Euros )</b>			
	<b>RESUELTO</b>	<b>FEADER</b>	<b>MAPA</b>	<b>CAPADR</b>
Pago realizado	431,01	366,35	42,28	22,37
A pagar	42,57	36,18	4,18	2,21
<b>TOTAL</b>	<b>473,58</b>	<b>402,53</b>	<b>46,46</b>	<b>24,58</b>

**APLICACIÓN DE REDUCCIONES Y PENALIZACIONES (%)**

<b>Criterios de subvencionabilidad (1)</b>	<b>Presentación tardía</b>	<b>Omisión declaración</b>	<b>Condicionabilidad</b>
0,00	0,00	0,00	0,00

**IMPORTE ( Euros )**

Calculado(2)	Reducción	Penalización	Reducción Penalización (3)	Penalización adicional	Resuelto	FEADER	MAPA	CAPADR
473,58 €	0,00 €	0,00 €	0,00 €	0,00 €	473,58 €	402,54 €	46,46 €	24,58 €
Importe Unitario:	54,00 €	Nuevo Importe Unitario:	54,00 €					

**RECINTOS PROPUESTOS**

<b>REF.</b>	<b>REFERENCIA SIGPAC</b>	<b>CULTIVO</b>	<b>S/R</b>	<b>USO SIGPAC</b>	<b>Sup. Dec. admisible</b>	<b>Sup. Campo</b>	<b>Sup. Determ.</b>	<b>Sup. Resuelta</b>
170000005427827	23-009-001-00009-0001	OLIVAR	S		1,14		1,14	1,14
1700000005427828	23-009-031-00312-0001	OLIVAR	R		0,56		0,56	0,56
1700000005427829	23-009-031-00313-0001	OLIVAR	R		0,56		0,56	0,56
1700000005427830	23-057-003-00063-0001	OLIVAR	R		1,00		1,00	1,00
1700000005427831	23-014-009-00108-0001	OLIVAR	R		0,35		0,35	0,35
1700000005427832	23-014-010-00088-0001	OLIVAR	S		2,98		2,98	2,98
1700000005427838	23-009-020-00081-0001	OLIVAR	S		0,49		0,49	0,49
1700000005427839	23-009-001-00167-0002	OLIVAR	R		0,78		0,78	0,78
1700000005427840	23-009-003-00445-0001	OLIVAR	R		0,91		0,91	0,91

(1) Con incidencias que retienen pago o deniegan el expediente.

(2) Se calcula sobre superficie declarada admisible.

(3) Aplicación del artículo 16 bis del RD 147/2023.

Puede verificar la integridad de una copia de este documento mediante la lectura del código QR adjunto o mediante el acceso a la dirección <https://ws050.juntadeandalucia.es/verificarFirma> indicando el código de VERIFICACIÓN

FIRMADO POR	RAQUEL MARIA ESPIN CRESPO	FECHA	26/06/2024
VERIFICACIÓN	Pk2jmMQ72K8YCCE9EQ8LU85ENJJ6M	PÁGINA	6907/8857



**APELLIDOS Y NOMBRE / RAZÓN SOCIAL**

MARTINEZ RUIZ ANDRES

**NIF**

\*\*\*0280\*

**EXPEDIENTE**

1141841

**RESOLUCIÓN**

CONCESIÓN DE LA AYUDA

**DATOS DE MANTENIMIENTO UNIDADES****GRUPO DE PAGO**

ZONAS DE LIMITACIONES NATURALES

**Sup. Dec.  
Admisible**

25,64

**Sup.  
Resuelta**

25,64

**Sobredecl.**

0,00

**% Sobredecl.**

0,00

**RESUMEN DE PAGOS**

	<b>IMPORTE ( Euros )</b>			
	<b>RESUELTO</b>	<b>FEADER</b>	<b>MAPA</b>	<b>CAPADR</b>
Pago realizado	1.081,20	919,02	106,06	56,12
A pagar	106,80	90,78	10,48	5,54
<b>TOTAL</b>	<b>1.188,00</b>	<b>1.009,80</b>	<b>116,54</b>	<b>61,66</b>

**APLICACIÓN DE REDUCCIONES Y PENALIZACIONES (%)**

<b>Criterios de subvencionabilidad (1)</b>	<b>Presentación tardía</b>	<b>Omisión declaración</b>	<b>Condicionalidad</b>
0,00	0,00	0,00	0,00

**IMPORTE ( Euros )**

Calculado(2)	Reducción	Penalización	Reducción Penalización (3)	Penalización adicional	Resuelto	FEADER	MAPA	CAPADR
1.188,00 €	0,00 €	0,00 €	0,00 €	0,00 €	1.188,00 €	1.009,80 €	116,54 €	61,66 €
<b>Importe Unitario:</b>	<b>54,00 €</b>	<b>Nuevo Importe Unitario:</b>	<b>46,33 €</b>					

**RECINTOS PROPUESTOS**

<b>REF.</b>	<b>REFERENCIA SIGPAC</b>	<b>CULTIVO</b>	<b>S/R</b>	<b>USO SIGPAC</b>	<b>Sup. Dec. admisible</b>	<b>Sup. Campo</b>	<b>Sup. Determ.</b>	<b>Sup. Resuelta</b>
-483105	23-092-019-00231-0001	OLIVAR	S		2,84		2,84	2,84
-100222	23-075-008-00269-0003	OLIVAR	S		2,58		2,58	2,58
1700000005515009	23-075-013-00047-0001	OLIVAR	S		3,11		3,11	3,11
1700000005515010	23-075-024-00026-0002	OLIVAR	R		1,56		1,56	1,56
1700000005515011	23-075-024-00159-0005	OLIVAR	R		0,82		0,82	0,82
1700000005515012	23-075-024-00159-0001	OLIVAR	S		1,00		1,00	1,00
1700000005515013	23-075-013-00086-0001	OLIVAR	S		5,70		5,70	5,70
1700000006735043	23-075-008-00176-0002	OLIVAR	S		4,85		4,85	4,85
1700000006735046	23-092-012-00275-0001	OLIVAR	S		0,55		0,55	0,55
1700000006735047	23-075-027-00459-0001	OLIVAR	S		1,53		1,53	1,53
1700000006735049	23-075-027-00292-0001	OLIVAR	R		1,10		1,10	1,10

(1) Con incidencias que retienen pago o deniegan el expediente.

(2) Se calcula sobre superficie declarada admisible.

(3) Aplicación del artículo 16 bis del RD 147/2023.

Puede verificar la integridad de una copia de este documento mediante la lectura del código QR adjunto o mediante el acceso a la dirección <https://ws050.juntadeandalucia.es/verificarFirma> indicando el código de VERIFICACIÓN

FIRMADO POR	RAQUEL MARIA ESPIN CRESPO	FECHA	26/06/2024
VERIFICACIÓN	Pk2jmMQ72K8YCCE9EQ8LU85ENJJ6M	PÁGINA	6908/8857



**APELLIDOS Y NOMBRE / RAZÓN SOCIAL**

MARTINEZ RUIZ FRANCISCA

**NIF**

\*\*\*8242\*

**EXPEDIENTE**

1266384

**RESOLUCIÓN**

CONCESIÓN DE LA AYUDA

**DATOS DE MANTENIMIENTO UNIDADES****GRUPO DE PAGO**

ZONAS DE LIMITACIONES NATURALES

**Sup. Dec.  
Admisible**

2,14

**Sup.  
Resuelta**

2,14

**Sobredecl.**

0,00

**% Sobredecl.**

0,00

**RESUMEN DE PAGOS**

	<b>IMPORTE ( Euros )</b>			
	<b>RESUELTO</b>	<b>FEADER</b>	<b>MAPA</b>	<b>CAPADR</b>
Pago realizado	105,17	89,40	10,32	5,45
A pagar	10,39	8,83	1,02	0,54
<b>TOTAL</b>	<b>115,56</b>	<b>98,23</b>	<b>11,34</b>	<b>5,99</b>

**APLICACIÓN DE REDUCCIONES Y PENALIZACIONES (%)**

<b>Criterios de subvencionabilidad (1)</b>	<b>Presentación tardía</b>	<b>Omisión declaración</b>	<b>Condicionabilidad</b>
0,00	0,00	0,00	0,00

**IMPORTE ( Euros )**

Calculado(2)	Reducción	Penalización	Reducción Penalización (3)	Penalización adicional	Resuelto	FEADER	MAPA	CAPADR
115,56 €	0,00 €	0,00 €	0,00 €	0,00 €	115,56 €	98,23 €	11,34 €	5,99 €
Importe Unitario:	54,00 €	Nuevo Importe Unitario:	54,00 €					

**RECINTOS PROPUESTOS**

<b>REF.</b>	<b>REFERENCIA SIGPAC</b>	<b>CULTIVO</b>	<b>S/R</b>	<b>USO SIGPAC</b>	<b>Sup. Dec. admisible</b>	<b>Sup. Campo</b>	<b>Sup. Determ.</b>	<b>Sup. Resuelta</b>
5336570	23-009-012-00034-0001	OLIVAR	S		2,14		2,14	2,14

(1) Con incidencias que retienen pago o deniegan el expediente.

(2) Se calcula sobre superficie declarada admisible.

(3) Aplicación del artículo 16 bis del RD 147/2023.

Puede verificar la integridad de una copia de este documento mediante la lectura del código QR adjunto o mediante el acceso a la dirección <https://ws050.juntadeandalucia.es/verificarFirma> indicando el código de VERIFICACIÓN

FIRMADO POR	RAQUEL MARIA ESPIN CRESPO	FECHA	26/06/2024	
VERIFICACIÓN	Pk2jmMQ72K8YCCE9EQ8LU85ENJJ6M	PÁGINA	6909/8857	

**APELLIDOS Y NOMBRE / RAZÓN SOCIAL**  
MARTINEZ RUIZ FRANCISCO**NIF**  
\*\*\*3160\***EXPEDIENTE**  
1057951**RESOLUCIÓN**  
CONCESIÓN DE LA AYUDA**DATOS DE MANTENIMIENTO UNIDADES**

<b>GRUPO DE PAGO</b>	<b>Sup. Dec. Admisible</b>	<b>Sup. Resuelta</b>	<b>Sobredecl.</b>	<b>% Sobredecl.</b>
ZONAS DE LIMITACIONES NATURALES	27,46	27,46	0,00	0,00

**RESUMEN DE PAGOS**

	<b>IMPORTE ( Euros )</b>			
	<b>RESUELTO</b>	<b>FEADER</b>	<b>MAPA</b>	<b>CAPADR</b>
Pago realizado	1.081,20	919,02	106,06	56,12
A pagar	106,80	90,78	10,48	5,54
<b>TOTAL</b>	<b>1.188,00</b>	<b>1.009,80</b>	<b>116,54</b>	<b>61,66</b>

**APLICACIÓN DE REDUCCIONES Y PENALIZACIONES (%)**

<b>Criterios de subvencionabilidad (1)</b>	<b>Presentación tardía</b>	<b>Omisión declaración</b>	<b>Condicionabilidad</b>
0,00	0,00	0,00	0,00

**IMPORTE ( Euros )**

Calculado(2)	Reducción	Penalización	Reducción Penalización (3)	Penalización adicional	Resuelto	FEADER	MAPA	CAPADR
1.188,00 €	0,00 €	0,00 €	0,00 €	0,00 €	1.188,00 €	1.009,80 €	116,54 €	61,66 €
<b>Importe Unitario:</b>	<b>54,00 €</b>	<b>Nuevo Importe Unitario:</b>	<b>43,26 €</b>					

**RECINTOS PROPUESTOS**

<b>REF.</b>	<b>REFERENCIA SIGPAC</b>	<b>CULTIVO</b>	<b>S/R</b>	<b>USO SIGPAC</b>	<b>Sup. Dec. admisible</b>	<b>Sup. Campo</b>	<b>Sup. Determ.</b>	<b>Sup. Resuelta</b>
-1349023	23-075-013-00142-0001	OLIVAR	R		6,26		6,26	6,26
-1349022	23-075-013-00141-0001	OLIVAR	R		9,16		9,16	9,16
1700000005982583	23-075-011-00242-0001	OLIVAR	S		3,23		3,23	3,23
1700000005982584	23-092-104-00133-0001	OLIVAR	S		4,21		4,21	4,21
1700000005982585	23-075-024-00025-0002	OLIVAR	R		2,56		2,56	2,56
1700000005982586	23-075-024-00027-0003	OLIVAR	R		1,57		1,57	1,57
1700000005982588	23-075-023-00006-0001	OLIVAR	S		0,47		0,47	0,47

(1) Con incidencias que retienen pago o deniegan el expediente.  
(2) Se calcula sobre superficie declarada admisible.  
(3) Aplicación del artículo 16 bis del RD 147/2023.

Puede verificar la integridad de una copia de este documento mediante la lectura del código QR adjunto o mediante el acceso a la dirección <https://ws050.juntadeandalucia.es/verificarFirma> indicando el código de VERIFICACIÓN

FIRMADO POR	RAQUEL MARIA ESPIN CRESPO	FECHA	26/06/2024
VERIFICACIÓN	Pk2jmMQ72K8YCCE9EQ8LU85ENJJJ6M	PÁGINA	6910/8857



**APELLIDOS Y NOMBRE / RAZÓN SOCIAL**  
MARTINEZ RUIZ MIGUEL ANGEL**NIF**  
\*\*\*\*5279\***EXPEDIENTE**  
1141835**RESOLUCIÓN**  
CONCESIÓN DE LA AYUDA**DATOS DE MANTENIMIENTO UNIDADES**

<b>GRUPO DE PAGO</b>	<b>Sup. Dec. Admisible</b>	<b>Sup. Resuelta</b>	<b>Sobredecl.</b>	<b>% Sobredecl.</b>
ZONAS DE LIMITACIONES NATURALES	37,23	36,18	1,05	2,82

**RESUMEN DE PAGOS**

	<b>IMPORTE ( Euros )</b>			
	<b>RESUELTO</b>	<b>FEADER</b>	<b>MAPA</b>	<b>CAPADR</b>
Pago realizado	1.081,20	919,02	106,06	56,12
A pagar	73,29	62,30	7,19	3,80
<b>TOTAL</b>	<b>1.154,49</b>	<b>981,32</b>	<b>113,25</b>	<b>59,92</b>

**APLICACIÓN DE REDUCCIONES Y PENALIZACIONES (%)**

<b>Crterios de subvencionabilidad (1)</b>	<b>Presentación tardía</b>	<b>Omisión declaración</b>	<b>Condicionalidad</b>
0,00	0,00	0,00	0,00

**IMPORTE ( Euros )**

Calculado(2)	Reducción	Penalización	Reducción Penalización (3)	Penalización adicional	Resuelto	FEADER	MAPA	CAPADR
1.188,00 €	33,51 €	0,00 €	0,00 €	0,00 €	1.154,49 €	981,32 €	113,26 €	59,91 €
<b>Importe Unitario:</b>	<b>54,00 €</b>	<b>Nuevo Importe Unitario:</b>	<b>31,91 €</b>					

**RECINTOS PROPUESTOS**

<b>REF.</b>	<b>REFERENCIA SIGPAC</b>	<b>CULTIVO</b>	<b>S/R</b>	<b>USO SIGPAC</b>	<b>Sup. Dec. admisible</b>	<b>Sup. Campo</b>	<b>Sup. Determ.</b>	<b>Sup. Resuelta</b>
-1282506	23-088-015-09031-0019	OLIVAR	S		1,05		1,05	0,00
4598299	23-092-019-00042-0001	OLIVAR	S		2,96		2,96	2,96
5497775	23-075-017-10095-0004	OLIVAR	S		0,03		0,03	0,03
5497792	23-075-017-00095-0001	OLIVAR	S		0,28		0,28	0,28
1700000006412883	23-075-004-00125-0001	OLIVAR	S		2,21		2,21	2,21
1700000006412884	23-075-013-00086-0001	OLIVAR	S		8,91		8,91	8,91
1700000006412885	23-075-008-00307-0002	OLIVAR	S		2,43		2,43	2,43
1700000006412887	23-075-012-00248-0001	OLIVAR	S		5,86		5,86	5,86
1700000006412888	23-075-012-00156-0001	OLIVAR	S		1,01		1,01	1,01
1700000006412889	23-075-008-00309-0001	OLIVAR	S		0,86		0,86	0,86
1700000006412890	23-075-024-00159-0001	OLIVAR	S		1,79		1,79	1,79
1700000006412891	23-075-024-00026-0002	OLIVAR	R		3,34		3,34	3,34
1700000006412892	23-088-015-00201-0001	OLIVAR	S		6,09		6,09	6,09
1700000006412895	23-075-019-00399-0002	OLIVAR	S		0,43		0,41	0,41

**INCIDENCIAS****INCIDENCIA DESCRIPCIÓN**

- 242 Recinto pendiente de acreditación de titularidad.  
Recinto:23-088-015-09031-00019 Cultivo:101010 OLIVAR-PICUAL Secano
- 3933 La suma de la superficie de cruce total declarada con régimen de tenencia Aparcería comunal en un recinto supera la superficie total que se define en la declaración de aparcería comunal para ese recinto.  
Recinto:23-075-019-00399-00002 Cultivo:101010 OLIVAR-PICUAL Secano Sup. Cruce PDR (Áreas):61 Sup. Total (Áreas):59 Exceso de superficie declarada (Hectáreas):0,02

(1) Con incidencias que retienen pago o deniegan el expediente.

(2) Se calcula sobre superficie declarada admisible.

(3) Aplicación del artículo 16 bis del RD 147/2023.

Puede verificar la integridad de una copia de este documento mediante la lectura del código QR adjunto o mediante el acceso a la dirección <https://ws050.juntadeandalucia.es/verificarFirma> indicando el código de VERIFICACIÓN

FIRMADO POR	RAQUEL MARIA ESPIN CRESPO	FECHA	26/06/2024
VERIFICACIÓN	Pk2jmMQ72K8YCC9E9Q8LU85ENJJ6M	PÁGINA	6911/8857



**APELLIDOS Y NOMBRE / RAZÓN SOCIAL**

MARTÍNEZ SAETA SHEYLA

**NIF**

\*\*\*\*5237\*

**EXPEDIENTE**

1283280

**RESOLUCIÓN**

CONCESIÓN DE LA AYUDA

**DATOS DE MANTENIMIENTO UNIDADES**

<b>GRUPO DE PAGO</b>	<b>Sup. Dec. Admisible</b>	<b>Sup. Resuelta</b>	<b>Sobredecl.</b>	<b>% Sobredecl.</b>
ZONAS DE LIMITACIONES NATURALES	17,30	17,30	0,00	0,00

**RESUMEN DE PAGOS**

	<b>IMPORTE ( Euros )</b>			
	<b>RESUELTO</b>	<b>FEADER</b>	<b>MAPA</b>	<b>CAPADR</b>
Pago realizado	827,61	703,47	81,19	42,95
A pagar	81,75	69,49	8,02	4,24
<b>TOTAL</b>	<b>909,36</b>	<b>772,96</b>	<b>89,21</b>	<b>47,19</b>

**APLICACIÓN DE REDUCCIONES Y PENALIZACIONES (%)**

<b>Criterios de subvencionabilidad (1)</b>	<b>Presentación tardía</b>	<b>Omisión declaración</b>	<b>Condicionalidad</b>
0,00	0,00	0,00	0,00

**IMPORTE ( Euros )**

Calculado(2)	Reducción	Penalización	Reducción Penalización (3)	Penalización adicional	Resuelto	FEADER	MAPA	CAPADR
909,36 €	0,00 €	0,00 €	0,00 €	0,00 €	909,36 €	772,96 €	89,21 €	47,19 €
Importe Unitario:	54,00 €	Nuevo Importe Unitario:	52,56 €					

**RECINTOS PROPUESTOS**

<b>REF.</b>	<b>REFERENCIA SIGPAC</b>	<b>CULTIVO</b>	<b>S/R</b>	<b>USO SIGPAC</b>	<b>Sup. Dec. admisible</b>	<b>Sup. Campo</b>	<b>Sup. Determ.</b>	<b>Sup. Resuelta</b>
1700000006701152	23-061-016-00181-0002	OLIVAR	R		0,64		0,64	0,64
1700000006701153	23-100-019-00009-0001	OLIVAR	R		6,94		6,94	6,94
1700000006701154	23-100-506-00045-0001	OLIVAR	R		1,07		1,07	1,07
1700000006701155	23-100-034-00142-0001	OLIVAR	R		0,99		0,99	0,99
1700000006701156	23-100-507-00104-0001	OLIVAR	R		1,51		1,51	1,51
1700000006701157	23-100-503-00035-0001	OLIVAR	S		1,34		1,34	1,34
1700000006701158	23-100-509-00009-0001	OLIVAR	R		3,33		3,33	3,33
1700000006701159	23-100-503-00179-0001	OLIVAR	R		0,58		0,58	0,58
1700000006701166	23-100-503-00268-0001	OLIVAR	R		0,31		0,31	0,31
1700000006701167	23-100-503-00212-0001	OLIVAR	R		0,59		0,59	0,59

(1) Con incidencias que retienen pago o deniegan el expediente.

(2) Se calcula sobre superficie declarada admisible.

(3) Aplicación del artículo 16 bis del RD 147/2023.

Puede verificar la integridad de una copia de este documento mediante la lectura del código QR adjunto o mediante el acceso a la dirección <https://ws050.juntadeandalucia.es/verificarFirma> indicando el código de VERIFICACIÓN

FIRMADO POR	RAQUEL MARIA ESPIN CRESPO	FECHA	26/06/2024
VERIFICACIÓN	Pk2jmMQ72K8YCCE9EQ8LU85ENJJ6M	PÁGINA	6912/8857



**APELLIDOS Y NOMBRE / RAZÓN SOCIAL**

MARTINEZ SANCHEZ FRANCISCO

**NIF**

\*\*\*9006\*

**EXPEDIENTE**

1230405

**RESOLUCIÓN**

CONCESIÓN DE LA AYUDA

**DATOS DE MANTENIMIENTO UNIDADES****GRUPO DE PAGO**

ZONAS DE LIMITACIONES NATURALES

**Sup. Dec.  
Admisible**

62,23

**Sup.  
Resuelta**

62,23

**Sobredecl.**

0,00

**% Sobredecl.**

0,00

**RESUMEN DE PAGOS**

	<b>IMPORTE ( Euros )</b>			
	<b>RESUELTO</b>	<b>FEADER</b>	<b>MAPA</b>	<b>CAPADR</b>
Pago realizado	1.081,20	919,02	106,06	56,12
A pagar	106,80	90,78	10,48	5,54
<b>TOTAL</b>	<b>1.188,00</b>	<b>1.009,80</b>	<b>116,54</b>	<b>61,66</b>

**APLICACIÓN DE REDUCCIONES Y PENALIZACIONES (%)**

<b>Crterios de subvencionabilidad (1)</b>	<b>Presentación tardía</b>	<b>Omisión declaración</b>	<b>Condicionalidad</b>
0,00	0,00	0,00	0,00

**IMPORTE ( Euros )**

Calculado(2)	Reducción	Penalización	Reducción Penalización (3)	Penalización adicional	Resuelto	FEADER	MAPA	CAPADR
1.188,00 €	0,00 €	0,00 €	0,00 €	0,00 €	1.188,00 €	1.009,80 €	116,54 €	61,66 €
Importe Unitario:	54,00 €	Nuevo Importe Unitario:	19,09 €					

**RECINTOS PROPUESTOS**

<b>REF.</b>	<b>REFERENCIA SIGPAC</b>	<b>CULTIVO</b>	<b>USO S/R SIGPAC</b>	<b>Sup. Dec. admisible</b>	<b>Sup. Campo</b>	<b>Sup. Determ.</b>	<b>Sup. Resuelta</b>
-1618947	23-009-039-00311-0011	OLIVAR	R	0,13		0,13	0,13
-1618946	23-009-039-00311-0010	OLIVAR	R	0,38		0,38	0,38
-1618945	23-009-039-00310-0013	OLIVAR	R	15,38		15,38	15,38
-577473	23-014-008-00321-0002	OLIVAR	R	1,03		1,03	1,03
7515552	23-055-010-00182-0003	OLIVAR	R	2,18		2,18	2,18
1700000006939043	23-009-029-00172-0001	OLIVAR	R	1,43		1,43	1,43
1700000006939045	23-009-039-00003-0002	OLIVAR	R	2,73		2,73	2,73
1700000006939046	23-009-039-00003-0016	OLIVAR	R	8,33		8,33	8,33
1700000006939047	23-014-020-00016-0003	OLIVAR	R	0,60		0,60	0,60
1700000006939048	23-014-020-00018-0001	OLIVAR	R	1,33		1,33	1,33
1700000006939049	23-055-010-00182-0001	OLIVAR	R	4,75		4,75	4,75
1700000006939050	23-014-020-00039-0002	OLIVAR	R	2,47		2,47	2,47
1700000006939051	23-014-008-00321-0001	OLIVAR	R	1,44		1,44	1,44
1700000006939053	23-014-020-00016-0002	OLIVAR	R	0,13		0,13	0,13
1700000006939054	23-014-012-00037-0001	OLIVAR	R	1,42		1,42	1,42
1700000006939057	23-009-035-00053-0001	OLIVAR	R	8,51		8,51	8,51
1700000006939058	23-009-035-00422-0001	ALMENDROS	R	6,80		6,80	6,80
1700000006939059	23-009-035-00438-0001	ALMENDROS	R	3,19		3,19	3,19

(1) Con incidencias que retienen pago o deniegan el expediente.

(2) Se calcula sobre superficie declarada admisible.

(3) Aplicación del artículo 16 bis del RD 147/2023.

Puede verificar la integridad de una copia de este documento mediante la lectura del código QR adjunto o mediante el acceso a la dirección <https://ws050.juntadeandalucia.es/verificarFirma> indicando el código de VERIFICACIÓN

FIRMADO POR	RAQUEL MARIA ESPIN CRESPO	FECHA	26/06/2024
VERIFICACIÓN	Pk2jmMQ72K8YCCE9EQ8LU85ENJJ6M	PÁGINA	6913/8857



**APELLIDOS Y NOMBRE / RAZÓN SOCIAL**

MARTINEZ SANCHEZ JOSE MARIA

**NIF**

\*\*\*\*7356\*

**EXPEDIENTE**

1231130

**RESOLUCIÓN**

CONCESIÓN DE LA AYUDA

**DATOS DE MANTENIMIENTO UNIDADES****GRUPO DE PAGO**

ZONAS DE LIMITACIONES NATURALES

**Sup. Dec.  
Admisible**

19,70

**Sup.  
Resuelta**

19,70

**Sobredecl.**

0,00

**% Sobredecl.**

0,00

**RESUMEN DE PAGOS**

	<b>IMPORTE ( Euros )</b>			
	<b>RESUELTO</b>	<b>FEADER</b>	<b>MAPA</b>	<b>CAPADR</b>
Pago realizado	895,29	761,00	87,82	46,47
A pagar	117,75	100,09	11,55	6,11
<b>TOTAL</b>	<b>1.013,04</b>	<b>861,09</b>	<b>99,37</b>	<b>52,58</b>

**APLICACIÓN DE REDUCCIONES Y PENALIZACIONES (%)**

<b>Criterios de subvencionabilidad (1)</b>	<b>Presentación tardía</b>	<b>Omisión declaración</b>	<b>Condicionabilidad</b>
0,00	0,00	0,00	0,00

**IMPORTE ( Euros )**

<b>Calculado(2)</b>	<b>Reducción</b>	<b>Penalización</b>	<b>Reducción Penalización (3)</b>	<b>Penalización adicional</b>	<b>Resuelto</b>	<b>FEADER</b>	<b>MAPA</b>	<b>CAPADR</b>
1.013,04 €	0,00 €	0,00 €	0,00 €	0,00 €	1.013,04 €	861,08 €	99,38 €	52,58 €
<b>Importe Unitario:</b>	<b>54,00 €</b>	<b>Nuevo Importe Unitario:</b>	<b>51,42 €</b>					

(1) Con incidencias que retienen pago o deniegan el expediente.

(2) Se calcula sobre superficie declarada admisible.

(3) Aplicación del artículo 16 bis del RD 147/2023.

Puede verificar la integridad de una copia de este documento mediante la lectura del código QR adjunto o mediante el acceso a la dirección <https://ws050.juntadeandalucia.es/verificarFirma> indicando el código de VERIFICACIÓN

FIRMADO POR	RAQUEL MARIA ESPIN CRESPO	FECHA	26/06/2024
VERIFICACIÓN	Pk2jmMQ72K8YCCE9EQ8LU85ENJJJ6M	PÁGINA	6914/8857







**RECINTOS PROPUESTOS**

REF.	REFERENCIA SIGPAC	CULTIVO	S/R	USO SIGPAC	Sup. Dec. admisible	Sup. Campo	Sup. Determ.	Sup. Resuelta
-1335406	23-006-001-00622-0001	OLIVAR	S		0,03		0,03	0,03
-1335405	23-006-001-00621-0001	OLIVAR	S		0,22		0,22	0,22
-1119307	23-006-006-00021-0001	OLIVAR	S		0,02		0,02	0,02
1700000002727240	23-006-006-00639-0001	OLIVAR	S		0,65		0,65	0,65
1700000002727241	23-006-006-00029-0001	OLIVAR	S		0,07		0,07	0,07
1700000002727242	23-006-006-00028-0001	OLIVAR	S		0,84		0,84	0,84
1700000002727244	23-006-018-00250-0001	OLIVAR	S		1,49		1,49	1,49
1700000002727247	23-006-015-00057-0001	OLIVAR	S		0,57		0,57	0,57
1700000002727248	23-006-018-00250-0003	OLIVAR	S		0,64		0,64	0,64
1700000002727249	23-006-003-00519-0001	OLIVAR	S		1,12		1,12	1,12
1700000006195347	23-006-003-00645-0001	OLIVAR	S		0,60		0,60	0,60
1700000006195356	23-006-015-00052-0001	OLIVAR	S		0,62		0,62	0,62
1700000006195359	23-006-016-00095-0001	OLIVAR	S		0,01		0,01	0,01
1700000006195360	23-006-016-00096-0001	OLIVAR	S		0,01		0,01	0,01
1700000006195361	23-006-014-00126-0001	OLIVAR	S		0,62		0,62	0,62
1700000006195362	23-006-014-00127-0001	OLIVAR	S		1,66		1,66	1,66
1700000006195363	23-006-007-00020-0001	OLIVAR	S		0,66		0,66	0,66
1700000006195364	23-006-012-00046-0002	OLIVAR	S		4,51		4,51	4,51
1700000006195365	23-006-012-00098-0001	OLIVAR	S		0,10		0,10	0,10
1700000006195367	23-006-006-00749-0001	OLIVAR	S		1,06		1,06	1,06
1700000006195368	23-006-017-00105-0001	OLIVAR	S		0,01		0,01	0,01
1700000006195369	23-006-017-00107-0002	OLIVAR	S		0,78		0,78	0,78
1700000006195372	23-006-006-00124-0001	OLIVAR	S		0,01		0,01	0,01
1700000006195373	23-006-006-00125-0001	OLIVAR	S		0,01		0,01	0,01
1700000006195374	23-006-006-00133-0005	OLIVAR	S		1,08		1,08	1,08
1700000006195376	23-006-016-00094-0001	OLIVAR	S		0,59		0,59	0,59
1700000006195377	23-006-016-00149-0001	OLIVAR	S		0,01		0,01	0,01
1700000006195378	23-006-006-00079-0002	OLIVAR	S		1,07		1,07	1,07
1700000006195379	23-006-006-00080-0003	OLIVAR	S		0,04		0,04	0,04
1700000006195381	23-006-014-00288-0001	OLIVAR	S		0,60		0,60	0,60

(1) Con incidencias que retienen pago o deniegan el expediente.  
 (2) Se calcula sobre superficie declarada admisible.  
 (3) Aplicación del artículo 16 bis del RD 147/2023.

Puede verificar la integridad de una copia de este documento mediante la lectura del código QR adjunto o mediante el acceso a la dirección <a href="https://ws050.juntadeandalucia.es/verificarFirma">https://ws050.juntadeandalucia.es/verificarFirma</a> indicando el código de VERIFICACIÓN				
FIRMADO POR	RAQUEL MARIA ESPIN CRESPO	FECHA	26/06/2024	
VERIFICACIÓN	Pk2jmMQ72K8YCCE9EQ8LU85ENJJ6M	PÁGINA	6915/8857	

**APELLIDOS Y NOMBRE / RAZÓN SOCIAL**

MARTINEZ SANTIAGO ANDRES

**NIF**

\*\*\*\*1260\*

**EXPEDIENTE**

1120418

**RESOLUCIÓN**

CONCESIÓN DE LA AYUDA

**DATOS DE MANTENIMIENTO UNIDADES**

<b>GRUPO DE PAGO</b>	<b>Sup. Dec. Admisible</b>	<b>Sup. Resuelta</b>	<b>Sobredecl.</b>	<b>% Sobredecl.</b>
ZONAS DE LIMITACIONES NATURALES	23,55	23,55	0,00	0,00

**RESUMEN DE PAGOS**

	<b>IMPORTE ( Euros )</b>			
	<b>RESUELTO</b>	<b>FEADER</b>	<b>MAPA</b>	<b>CAPADR</b>
Pago realizado	1.038,44	882,68	101,87	53,90
A pagar	102,58	87,19	10,06	5,33
<b>TOTAL</b>	<b>1.141,02</b>	<b>969,87</b>	<b>111,93</b>	<b>59,23</b>

**APLICACIÓN DE REDUCCIONES Y PENALIZACIONES (%)**

<b>Crterios de subvencionabilidad (1)</b>	<b>Presentación tardía</b>	<b>Omisión declaración</b>	<b>Condicionalidad</b>
0,00	0,00	0,00	0,00

**IMPORTE ( Euros )**

Calculado(2)	Reducción	Penalización	Reducción Penalización (3)	Penalización adicional	Resuelto	FEADER	MAPA	CAPADR
1.141,02 €	0,00 €	0,00 €	0,00 €	0,00 €	1.141,02 €	969,87 €	111,93 €	59,22 €
Importe Unitario:	54,00 €	Nuevo Importe Unitario:	48,45 €					

**RECINTOS PROPUESTOS**

<b>REF.</b>	<b>REFERENCIA SIGPAC</b>	<b>CULTIVO</b>	<b>S/R</b>	<b>USO SIGPAC</b>	<b>Sup. Dec. admisible</b>	<b>Sup. Campo</b>	<b>Sup. Determ.</b>	<b>Sup. Resuelta</b>
-1495026	23-057-001-00168-0006	BARBECHO TRADICIONAL	R		5,02		5,02	5,02
-1495025	23-057-001-00168-0006	ALGODÓN	R		1,43		1,43	1,43
-1472317	23-057-001-00208-0008	OLIVAR	R		2,53		2,53	2,53
-1002170	23-057-001-00168-0007	OLIVAR	R		0,11		0,11	0,11
1700000005629232	23-057-001-00004-0001	OLIVAR	R		1,04		1,04	1,04
1700000005629234	23-057-001-00085-0001	CIRUELOS	R		0,51		0,51	0,51
1700000005629236	23-085-001-00277-0003	TRIGO DURO	R		0,25		0,25	0,25
1700000005629240	23-057-001-00199-0004	OLIVAR	R		0,51		0,51	0,51
1700000005629241	23-085-001-00046-0001	BARBECHO TRADICIONAL	R		2,71		2,71	2,71
1700000005629242	23-085-011-00175-0001	OLIVAR	S		0,89		0,89	0,89
1700000005629243	23-085-001-00021-0001	ALGODÓN	R		0,74		0,74	0,74
1700000005629244	23-085-001-00022-0001	ALGODÓN	R		1,83		1,83	1,83
1700000005934815	23-057-001-00172-0001	ALGODÓN	R		2,47		2,47	2,47
1700000005934816	23-057-001-00176-0001	ALGODÓN	R		3,51		3,51	3,51

**INCIDENCIAS****INCIDENCIA DESCRIPCIÓN**

- 86124 Recinto de forrajera para Cálculo de Carga Ganadera que No pertenece a Explotación.  
 Recinto:23-057-001-00004-00012 Cultivo:62000 PASTOS PERMANENTES DE 5 O MAS AÑOS-SIN VARIEDAD Regadío

**Datos considerados para el Cálculo de la Carga Ganadera del expediente**

Superficie determinada para Cálculo Carga Ganadera: 0,00 ha  
 Carga Ganadera del Expediente: 0,00 ugm/ha

(1) Con incidencias que retienen pago o deniegan el expediente.  
 (2) Se calcula sobre superficie declarada admisible.  
 (3) Aplicación del artículo 16 bis del RD 147/2023.

Puede verificar la integridad de una copia de este documento mediante la lectura del código QR adjunto o mediante el acceso a la dirección <https://ws050.juntadeandalucia.es/verificarFirma> indicando el código de VERIFICACIÓN

FIRMADO POR	RAQUEL MARIA ESPIN CRESPO	FECHA	26/06/2024
VERIFICACIÓN	Pk2jmMQ72K8YCCE9EQ8LU85ENJJ6M	PÁGINA	6916/8857





**Incidencias de carga ganadera**

**INCIDENCIA DESCRIPCIÓN**

- 86124 Recinto de forrajera para Cálculo de Carga Ganadera que No pertenece a Explotación.  
Recinto:23-057-001-00004-00012 Cultivo:62000 PASTOS PERMANENTES DE 5 O MAS AÑOS-SIN VARIEDAD Regadío
- 86128 Recinto de Forrajeras que no ha contabilizado para Carga Ganadera por no tener una explotación válida para el cálculo de la Carga Ganadera  
Recinto:23-057-001-00004-00012 Cultivo:62 PASTOS PERMANENTES DE 5 O MAS AÑOS-
- 86132 Recinto superficie forrajera que no realiza la actividad de producción de pastoreo.  
Recinto:23-057-001-00168-00006 Cultivo:20000 BARBECHO TRADICIONAL-SIN VARIEDAD Regadío  
Recinto:23-085-001-00046-00001 Cultivo:20000 BARBECHO TRADICIONAL-SIN VARIEDAD Regadío

(1) Con incidencias que retienen pago o deniegan el expediente.  
(2) Se calcula sobre superficie declarada admisible.  
(3) Aplicación del artículo 16 bis del RD 147/2023.

Puede verificar la integridad de una copia de este documento mediante la lectura del código QR adjunto o mediante el acceso a la dirección <https://ws050.juntadeandalucia.es/verificarFirma> indicando el código de VERIFICACIÓN

FIRMADO POR	RAQUEL MARIA ESPIN CRESPO	FECHA	26/06/2024
VERIFICACIÓN	Pk2jmMQ72K8YCCE9EQ8LU85ENJJ6M	PÁGINA	6917/8857





**APELLIDOS Y NOMBRE / RAZÓN SOCIAL**

MARTINEZ SANTOS MANUEL

**NIF**

\*\*\*6505\*

**EXPEDIENTE**

1168692

**RESOLUCIÓN**

CONCESIÓN DE LA AYUDA

**DATOS DE MANTENIMIENTO UNIDADES**

**GRUPO DE PAGO**

ZONAS DE LIMITACIONES NATURALES

**Sup. Dec.  
Admisible**

19,61

**Sup.  
Resuelta**

19,61

**Sobredecl.**

0,00

**% Sobredecl.**

0,00

**RESUMEN DE PAGOS**

	<b>IMPORTE ( Euros )</b>			
	<b>RESUELTO</b>	<b>FEADER</b>	<b>MAPA</b>	<b>CAPADR</b>
Pago realizado	716,17	608,74	70,26	37,17
A pagar	292,41	248,55	28,69	15,17
<b>TOTAL</b>	<b>1.008,58</b>	<b>857,29</b>	<b>98,95</b>	<b>52,34</b>

**APLICACIÓN DE REDUCCIONES Y PENALIZACIONES (%)**

<b>Criterios de subvencionabilidad (1)</b>	<b>Presentación tardía</b>	<b>Omisión declaración</b>	<b>Condicionabilidad</b>
0,00	0,00	0,00	0,00

**IMPORTE ( Euros )**

<b>Calculado(2)</b>	<b>Reducción</b>	<b>Penalización</b>	<b>Reducción Penalización (3)</b>	<b>Penalización adicional</b>	<b>Resuelto</b>	<b>FEADER</b>	<b>MAPA</b>	<b>CAPADR</b>
1.008,58 €	0,00 €	0,00 €	0,00 €	0,00 €	1.008,58 €	857,29 €	98,94 €	52,35 €
<b>Importe Unitario:</b>	<b>54,00 €</b>	<b>Nuevo Importe Unitario:</b>	<b>51,43 €</b>					

(1) Con incidencias que retienen pago o deniegan el expediente.

(2) Se calcula sobre superficie declarada admisible.

(3) Aplicación del artículo 16 bis del RD 147/2023.

Puede verificar la integridad de una copia de este documento mediante la lectura del código QR adjunto o mediante el acceso a la dirección <https://ws050.juntadeandalucia.es/verificarFirma> indicando el código de VERIFICACIÓN

FIRMADO POR	RAQUEL MARIA ESPIN CRESPO	FECHA	26/06/2024	
VERIFICACIÓN	Pk2jmMQ72K8YCCE9EQ8LU85ENJJ6M	PÁGINA	6918/8857	



**RECINTOS PROPUESTOS**

REF.	REFERENCIA SIGPAC	CULTIVO	S/R	USO SIGPAC	Sup._Dec. admisible	Sup. Campo	Sup. Determ.	Sup. Resuelta
-1447774	23-046-007-00554-0002	OLIVAR	S		0,45		0,45	0,45
-1447773	23-046-007-00430-0008	OLIVAR	S		0,01		0,01	0,01
-1447772	23-046-007-00429-0001	OLIVAR	S		0,01		0,01	0,01
-1447771	23-014-003-00387-0001	OLIVAR	R		3,12		3,12	3,12
-1447770	23-014-003-00063-0001	OLIVAR	S		0,01		0,01	0,00
-1260254	23-009-027-00318-0001	OLIVAR	R		1,20		1,20	1,20
-708399	23-009-016-09035-0004	OLIVAR	S		0,01		0,01	0,01
-443929	23-009-026-09011-0003	OLIVAR	S		0,03		0,03	0,00
-443927	23-009-016-00122-0003	OLIVAR	S		0,10		0,10	0,10
-443926	23-009-006-00371-0001	OLIVAR	S		0,45		0,45	0,45
4115744	23-009-029-00355-0001	OLIVAR	R		0,42		0,42	0,42
4115746	23-009-029-00357-0002	OLIVAR	R		0,06		0,06	0,06
4115747	23-009-027-00319-0001	OLIVAR	R		0,69		0,69	0,69
4598904	23-014-004-00210-0001	OLIVAR	S		0,44		0,44	0,44
4598924	23-009-025-00504-0001	OLIVAR	R		0,36		0,36	0,36
5239861	23-009-018-00131-0001	OLIVAR	S		0,35		0,35	0,35
5239862	23-009-028-00234-0001	OLIVAR	R		0,24		0,24	0,24
5283757	23-009-025-00632-0002	OLIVAR	R		0,01		0,01	0,00
5283758	23-009-025-00633-0001	OLIVAR	R		0,29		0,29	0,29
5339490	23-014-003-00055-0001	OLIVAR	R		0,61		0,61	0,61
5339491	23-014-003-00063-0001	OLIVAR	S		0,02		0,02	0,00
5339492	23-014-003-00064-0001	OLIVAR	R		0,70		0,70	0,70
1700000006858449	23-009-025-00503-0001	OLIVAR	R		0,48		0,48	0,48
1700000006858450	23-009-018-00413-0001	OLIVAR	S		0,63		0,63	0,63
1700000006858451	23-057-008-00262-0001	OLIVAR	R		0,39		0,39	0,39
1700000006858453	23-009-016-00122-0003	OLIVAR	S		0,26		0,26	0,26
1700000006858454	23-009-017-00388-0001	OLIVAR	S		0,81		0,81	0,81
1700000006858455	23-009-031-00342-0003	OLIVAR	R		0,02		0,02	0,02
1700000006858457	23-009-031-00341-0001	OLIVAR	R		0,03		0,03	0,03
1700000006858458	23-009-031-00342-0001	OLIVAR	R		0,21		0,21	0,21
1700000006858459	23-057-008-00267-0001	OLIVAR	R		0,28		0,28	0,28
1700000006858460	23-009-017-00159-0001	OLIVAR	S		0,02		0,02	0,02
1700000006858461	23-057-008-00190-0002	OLIVAR	R		0,45		0,45	0,45
1700000006858462	23-009-031-00248-0001	OLIVAR	R		1,34		1,34	1,34
1700000006858463	23-009-016-00294-0001	OLIVAR	S		0,10		0,10	0,10
1700000006858464	23-009-029-00609-0001	OLIVAR	R		0,69		0,69	0,69
1700000006858465	23-057-009-00247-0001	OLIVAR	R		1,24		1,24	1,24
1700000006858466	23-009-028-00444-0001	OLIVAR	R		0,49		0,49	0,49
1700000006858467	23-057-009-00249-0001	OLIVAR	R		0,88		0,88	0,88
1700000006858470	23-009-026-00113-0001	OLIVAR	R		0,05		0,05	0,05
1700000006858471	23-009-026-00114-0001	OLIVAR	R		0,42		0,42	0,42
1700000006858472	23-057-009-00345-0001	OLIVAR	R		0,25		0,25	0,25
1700000006858473	23-009-017-00160-0001	OLIVAR	S		0,31		0,31	0,31
1700000006858474	23-009-006-00129-0001	OLIVAR	S		0,75		0,75	0,75

**INCIDENCIAS**

**INCIDENCIA DESCRIPCIÓN**

- 218 Superficie bruta de cruce en un recinto en el conjunto de las solicitudes supera superficie total que SIGPAC establece para él.  
Recinto:23-009-026-09011-00003 Cultivo:101010 OLIVAR-PICUAL Secano Suma de superficies declaradas para este recinto por todos los solicitantes (Áreas):11 Superficie SIGPAC medida para este recinto (Áreas):4 Exceso de superficie declarada (Hectáreas):0,07 Suma de superficies declaradas para este recinto por el solicitante (Áreas):3
- 242 Recinto pendiente de acreditación de titularidad.

(1) Con incidencias que retienen pago o deniegan el expediente.  
(2) Se calcula sobre superficie declarada admisible.  
(3) Aplicación del artículo 16 bis del RD 147/2023.

Puede verificar la integridad de una copia de este documento mediante la lectura del código QR adjunto o mediante el acceso a la dirección <a href="https://ws050.juntadeandalucia.es/verificarFirma">https://ws050.juntadeandalucia.es/verificarFirma</a> indicando el código de VERIFICACIÓN					
FIRMADO POR	RAQUEL MARIA ESPIN CRESPO		FECHA		26/06/2024
VERIFICACIÓN	Pk2jmMQ72K8YCCE9EQ8LU85ENJJ6M		PÁGINA		6919/8857



**INCIDENCIAS**

**INCIDENCIA DESCRIPCIÓN**

Recinto:23-009-025-00632-00002 Cultivo:101010 OLIVAR-PICUAL Regadío  
Recinto:23-014-003-00063-00001 Cultivo:101010 OLIVAR-PICUAL Secano

(1) Con incidencias que retienen pago o deniegan el expediente.  
(2) Se calcula sobre superficie declarada admisible.  
(3) Aplicación del artículo 16 bis del RD 147/2023.

Puede verificar la integridad de una copia de este documento mediante la lectura del código QR adjunto o mediante el acceso a la dirección <https://ws050.juntadeandalucia.es/verificarFirma> indicando el código de VERIFICACIÓN

FIRMADO POR	RAQUEL MARIA ESPIN CRESCO	FECHA	26/06/2024
VERIFICACIÓN	Pk2jmMQ72K8YCCCE9EQ8LU85ENJJ6M	PÁGINA	6920/8857



**APELLIDOS Y NOMBRE / RAZÓN SOCIAL**

MARTINEZ VALDIVIA GABRIEL

**NIF**

\*\*\*\*4768\*

**EXPEDIENTE**

1110498

**RESOLUCIÓN**

CONCESIÓN DE LA AYUDA

**DATOS DE MANTENIMIENTO UNIDADES****GRUPO DE PAGO**

ZONAS DE LIMITACIONES NATURALES

**Sup. Dec.  
Admisible**

3,70

**Sup.  
Resuelta**

3,70

**Sobredecl.**

0,00

**% Sobredecl.**

0,00

**RESUMEN DE PAGOS**

	<b>IMPORTE ( Euros )</b>			
	<b>RESUELTO</b>	<b>FEADER</b>	<b>MAPA</b>	<b>CAPADR</b>
Pago realizado	181,84	154,56	17,84	9,44
A pagar	17,96	15,27	1,76	0,93
<b>TOTAL</b>	<b>199,80</b>	<b>169,83</b>	<b>19,60</b>	<b>10,37</b>

**APLICACIÓN DE REDUCCIONES Y PENALIZACIONES (%)**

<b>Criterios de subvencionabilidad (1)</b>	<b>Presentación tardía</b>	<b>Omisión declaración</b>	<b>Condicionalidad</b>
0,00	0,00	0,00	0,00

**IMPORTE ( Euros )**

Calculado(2)	Reducción	Penalización	Reducción Penalización (3)	Penalización adicional	Resuelto	FEADER	MAPA	CAPADR
199,80 €	0,00 €	0,00 €	0,00 €	0,00 €	199,80 €	169,83 €	19,60 €	10,37 €
Importe Unitario:	54,00 €	Nuevo Importe Unitario:	54,00 €					

**RECINTOS PROPUESTOS**

<b>REF.</b>	<b>REFERENCIA SIGPAC</b>	<b>CULTIVO</b>	<b>S/R</b>	<b>USO</b>	<b>Sup. Dec.</b>	<b>Sup.</b>	<b>Sup.</b>	<b>Sup.</b>
				<b>SIGPAC</b>	<b>admisible</b>	<b>Campo</b>	<b>Determ.</b>	<b>Resuelta</b>
170000006821109	23-060-007-00016-0001	OLIVAR	S		0,01		0,01	0,01
170000006821110	23-060-007-00018-0001	OLIVAR	S		0,04		0,04	0,04
170000006821111	23-060-007-00022-0005	OLIVAR	S		0,68		0,68	0,68
170000006821112	23-060-007-00028-0001	OLIVAR	S		0,87		0,87	0,87
170000006821113	23-060-007-00029-0002	OLIVAR	S		2,10		2,10	2,10

(1) Con incidencias que retienen pago o deniegan el expediente.

(2) Se calcula sobre superficie declarada admisible.

(3) Aplicación del artículo 16 bis del RD 147/2023.

Puede verificar la integridad de una copia de este documento mediante la lectura del código QR adjunto o mediante el acceso a la dirección <https://ws050.juntadeandalucia.es/verificarFirma> indicando el código de VERIFICACIÓN

FIRMADO POR	RAQUEL MARIA ESPIN CRESPO	FECHA	26/06/2024
VERIFICACIÓN	Pk2jmMQ72K8YCCE9EQ8LU85ENJJ6M	PÁGINA	6921/8857



**APELLIDOS Y NOMBRE / RAZÓN SOCIAL**

MARTINEZ VALDIVIA MARIA DEL ROSARIO

**NIF**

\*\*\*9108\*

**EXPEDIENTE**

1078738

**RESOLUCIÓN**

CONCESIÓN DE LA AYUDA

**DATOS DE MANTENIMIENTO UNIDADES**

<b>GRUPO DE PAGO</b>	<b>Sup. Dec. Admisible</b>	<b>Sup. Resuelta</b>	<b>Sobredecl.</b>	<b>% Sobredecl.</b>
ZONAS DE LIMITACIONES NATURALES	10,14	10,14	0,00	0,00

**RESUMEN DE PAGOS**

	<b>IMPORTE ( Euros )</b>			
	<b>RESUELTO</b>	<b>FEADER</b>	<b>MAPA</b>	<b>CAPADR</b>
Pago realizado	498,33	423,59	48,89	25,86
A pagar	49,23	41,85	4,83	2,55
<b>TOTAL</b>	<b>547,56</b>	<b>465,44</b>	<b>53,72</b>	<b>28,41</b>

**APLICACIÓN DE REDUCCIONES Y PENALIZACIONES (%)**

<b>Criterios de subvencionabilidad (1)</b>	<b>Presentación tardía</b>	<b>Omisión declaración</b>	<b>Condicionabilidad</b>
0,00	0,00	0,00	0,00

**IMPORTE ( Euros )**

Calculado(2)	Reducción	Penalización	Reducción Penalización (3)	Penalización adicional	Resuelto	FEADER	MAPA	CAPADR
547,56 €	0,00 €	0,00 €	0,00 €	0,00 €	547,56 €	465,43 €	53,72 €	28,41 €
Importe Unitario:	54,00 €	Nuevo Importe Unitario:	54,00 €					

**RECINTOS PROPUESTOS**

<b>REF.</b>	<b>REFERENCIA SIGPAC</b>	<b>CULTIVO</b>	<b>S/R</b>	<b>USO SIGPAC</b>	<b>Sup. Dec. admisible</b>	<b>Sup. Campo</b>	<b>Sup. Determ.</b>	<b>Sup. Resuelta</b>
170000005661590	23-058-018-00139-0001	OLIVAR	S		0,65		0,65	0,65
170000005661591	23-058-018-00140-0002	OLIVAR	S		1,88		1,88	1,88
170000005661592	23-058-018-09008-0006	OLIVAR	S		0,13		0,13	0,13
170000005661593	23-058-018-00172-0001	OLIVAR	S		0,60		0,60	0,60
170000005661594	23-058-018-00172-0002	OLIVAR	S		0,25		0,25	0,25
170000005661595	23-058-018-00174-0001	OLIVAR	S		6,63		6,63	6,63

(1) Con incidencias que retienen pago o deniegan el expediente.

(2) Se calcula sobre superficie declarada admisible.

(3) Aplicación del artículo 16 bis del RD 147/2023.

Puede verificar la integridad de una copia de este documento mediante la lectura del código QR adjunto o mediante el acceso a la dirección <https://ws050.juntadeandalucia.es/verificarFirma> indicando el código de VERIFICACIÓN

FIRMADO POR	RAQUEL MARIA ESPIN CRESPO	FECHA	26/06/2024
VERIFICACIÓN	Pk2jmMQ72K8YCCE9EQ8LU85ENJJ6M	PÁGINA	6922/8857





**APELLIDOS Y NOMBRE / RAZÓN SOCIAL**

MARTOS CASAS FRANCISCA DE PAULA

**NIF**

\*\*\*\*3418\*

**EXPEDIENTE**

1097264

**RESOLUCIÓN**

CONCESIÓN DE LA AYUDA

**DATOS DE MANTENIMIENTO UNIDADES****GRUPO DE PAGO**

ZONAS DE LIMITACIONES NATURALES

**Sup. Dec.  
Admisible**

2,03

**Sup.  
Resuelta**

2,03

**Sobredecl.**

0,00

**% Sobredecl.**

0,00

**RESUMEN DE PAGOS**

	<b>IMPORTE ( Euros )</b>			
	<b>RESUELTO</b>	<b>FEADER</b>	<b>MAPA</b>	<b>CAPADR</b>
Pago realizado	99,77	84,80	9,78	5,18
A pagar	9,85	8,37	0,97	0,51
<b>TOTAL</b>	<b>109,62</b>	<b>93,17</b>	<b>10,75</b>	<b>5,69</b>

**APLICACIÓN DE REDUCCIONES Y PENALIZACIONES (%)**

<b>Criterios de subvencionabilidad (1)</b>	<b>Presentación tardía</b>	<b>Omisión declaración</b>	<b>Condicionalidad</b>
0,00	0,00	0,00	0,00

**IMPORTE ( Euros )**

Calculado(2)	Reducción	Penalización	Reducción Penalización (3)	Penalización adicional	Resuelto	FEADER	MAPA	CAPADR
109,62 €	0,00 €	0,00 €	0,00 €	0,00 €	109,62 €	93,18 €	10,75 €	5,69 €
Importe Unitario:	54,00 €	Nuevo Importe Unitario:	54,00 €					

**RECINTOS PROPUESTOS**

<b>REF.</b>	<b>REFERENCIA SIGPAC</b>	<b>CULTIVO</b>	<b>S/R</b>	<b>USO SIGPAC</b>	<b>Sup. Dec. admisible</b>	<b>Sup. Campo</b>	<b>Sup. Determ.</b>	<b>Sup. Resuelta</b>
5513147	23-096-007-00086-0001	OLIVAR	S		0,29		0,29	0,29
5513148	23-096-007-00087-0003	OLIVAR	R		0,34		0,34	0,34
5513149	23-096-007-09008-0002	OLIVAR	S		1,40		1,40	1,40

(1) Con incidencias que retienen pago o deniegan el expediente.

(2) Se calcula sobre superficie declarada admisible.

(3) Aplicación del artículo 16 bis del RD 147/2023.

Puede verificar la integridad de una copia de este documento mediante la lectura del código QR adjunto o mediante el acceso a la dirección <https://ws050.juntadeandalucia.es/verificarFirma> indicando el código de VERIFICACIÓN

FIRMADO POR	RAQUEL MARIA ESPIN CRESPO	FECHA	26/06/2024
VERIFICACIÓN	Pk2jmMQ72K8YCCE9EQ8LU85ENJJ6M	PÁGINA	6923/8857



**APELLIDOS Y NOMBRE / RAZÓN SOCIAL**

MARTOS CONTRERAS FRANCISCO JAVIER

**NIF**

\*\*\*\*1793\*

**EXPEDIENTE**

1113210

**RESOLUCIÓN**

CONCESIÓN DE LA AYUDA

**DATOS DE MANTENIMIENTO UNIDADES****GRUPO DE PAGO**

ZONAS DE LIMITACIONES NATURALES

**Sup. Dec.  
Admisible**

6,58

**Sup.  
Resuelta**

6,58

**Sobredecl.**

0,00

**% Sobredecl.**

0,00

**RESUMEN DE PAGOS**

	<b>IMPORTE ( Euros )</b>			
	<b>RESUELTO</b>	<b>FEADER</b>	<b>MAPA</b>	<b>CAPADR</b>
Pago realizado	323,38	274,87	31,73	16,78
A pagar	31,94	27,15	3,13	1,66
<b>TOTAL</b>	<b>355,32</b>	<b>302,02</b>	<b>34,86</b>	<b>18,44</b>

**APLICACIÓN DE REDUCCIONES Y PENALIZACIONES (%)**

<b>Criterios de subvencionabilidad (1)</b>	<b>Presentación tardía</b>	<b>Omisión declaración</b>	<b>Condicionalidad</b>
0,00	0,00	0,00	0,00

**IMPORTE ( Euros )**

Calculado(2)	Reducción	Penalización	Reducción Penalización (3)	Penalización adicional	Resuelto	FEADER	MAPA	CAPADR
355,32 €	0,00 €	0,00 €	0,00 €	0,00 €	355,32 €	302,02 €	34,86 €	18,44 €
Importe Unitario:	54,00 €	Nuevo Importe Unitario:	54,00 €					

**RECINTOS PROPUESTOS**

<b>REF.</b>	<b>REFERENCIA SIGPAC</b>	<b>CULTIVO</b>	<b>S/R</b>	<b>USO SIGPAC</b>	<b>Sup. Dec. admisible</b>	<b>Sup. Campo</b>	<b>Sup. Determ.</b>	<b>Sup. Resuelta</b>
1700000006250495	23-087-042-00158-0001	OLIVAR	S		0,01		0,01	0,01
1700000006250499	23-087-042-00167-0001	OLIVAR	S		6,57		6,57	6,57

(1) Con incidencias que retienen pago o deniegan el expediente.

(2) Se calcula sobre superficie declarada admisible.

(3) Aplicación del artículo 16 bis del RD 147/2023.

Puede verificar la integridad de una copia de este documento mediante la lectura del código QR adjunto o mediante el acceso a la dirección <https://ws050.juntadeandalucia.es/verificarFirma> indicando el código de VERIFICACIÓN

FIRMADO POR	RAQUEL MARIA ESPIN CRESPO	FECHA	26/06/2024
VERIFICACIÓN	Pk2jmMQ72K8YCCE9EQ8LU85ENJJ6M	PÁGINA	6924/8857





**APELLIDOS Y NOMBRE / RAZÓN SOCIAL**

MARTOS LOPEZ MANUEL

**NIF**

\*\*\*3031\*

**EXPEDIENTE**

1032806

**RESOLUCIÓN**

CONCESIÓN DE LA AYUDA

**DATOS DE MANTENIMIENTO UNIDADES**

**GRUPO DE PAGO**

ZONAS DE LIMITACIONES NATURALES

**Sup. Dec. Admisible**  
16,82

**Sup. Resuelta**  
16,82

**Sobredecl.**  
0,00

**% Sobredecl.**  
0,00

**RESUMEN DE PAGOS**

	<b>IMPORTE ( Euros )</b>			
	<b>RESUELTO</b>	<b>FEADER</b>	<b>MAPA</b>	<b>CAPADR</b>
Pago realizado	808,73	687,43	79,33	41,97
A pagar	79,89	67,91	7,84	4,14
<b>TOTAL</b>	<b>888,62</b>	<b>755,34</b>	<b>87,17</b>	<b>46,11</b>

**APLICACIÓN DE REDUCCIONES Y PENALIZACIONES (%)**

<b>Criterios de subvencionabilidad (1)</b>	<b>Presentación tardía</b>	<b>Omisión declaración</b>	<b>Condicionabilidad</b>
0,00	0,00	0,00	0,00

**IMPORTE ( Euros )**

Calculado(2)	Reducción	Penalización	Reducción Penalización (3)	Penalización adicional	Resuelto	FEADER	MAPA	CAPADR
888,62 €	0,00 €	0,00 €	0,00 €	0,00 €	888,62 €	755,33 €	87,17 €	46,12 €
Importe Unitario:	54,00 €	Nuevo Importe Unitario:	52,83 €					

**RECINTOS PROPUESTOS**

<b>REF.</b>	<b>REFERENCIA SIGPAC</b>	<b>CULTIVO</b>	<b>S/R</b>	<b>USO SIGPAC</b>	<b>Sup. Dec. admisible</b>	<b>Sup. Campo</b>	<b>Sup. Determ.</b>	<b>Sup. Resuelta</b>
170000002693478	23-086-020-00362-0001	OLIVAR	S		16,82		16,82	16,82

(1) Con incidencias que retienen pago o deniegan el expediente.  
 (2) Se calcula sobre superficie declarada admisible.  
 (3) Aplicación del artículo 16 bis del RD 147/2023.

Puede verificar la integridad de una copia de este documento mediante la lectura del código QR adjunto o mediante el acceso a la dirección <https://ws050.juntadeandalucia.es/verificarFirma> indicando el código de VERIFICACIÓN

FIRMADO POR	RAQUEL MARIA ESPIN CRESPO	FECHA	26/06/2024
VERIFICACIÓN	Pk2jmMQ72K8YCCE9EQ8LU85ENJJJ6M	PÁGINA	6925/8857





**APELLIDOS Y NOMBRE / RAZÓN SOCIAL**

MARTOS LUQUE JESUS

**NIF**

\*\*\*\*5107\*

**EXPEDIENTE**

1267301

**RESOLUCIÓN**

CONCESIÓN DE LA AYUDA

**DATOS DE MANTENIMIENTO UNIDADES**

**GRUPO DE PAGO**

ZONAS DE LIMITACIONES NATURALES

**Sup. Dec.  
Admisible**

28,49

**Sup.  
Resuelta**

28,49

**Sobredecl.**

0,00

**% Sobredecl.**

0,00

**RESUMEN DE PAGOS**

	<b><u>IMPORTE ( Euros )</u></b>			
	<b><u>RESUELTO</u></b>	<b><u>FEADER</u></b>	<b><u>MAPA</u></b>	<b><u>CAPADR</u></b>
Pago realizado	1.081,20	919,02	106,06	56,12
A pagar	106,80	90,78	10,48	5,54
<b>TOTAL</b>	<b>1.188,00</b>	<b>1.009,80</b>	<b>116,54</b>	<b>61,66</b>

**APLICACIÓN DE REDUCCIONES Y PENALIZACIONES (%)**

<b><u>Criterios de subvencionabilidad (1)</u></b>	<b><u>Presentación tardía</u></b>	<b><u>Omisión declaración</u></b>	<b><u>Condicionabilidad</u></b>
0,00	0,00	0,00	0,00

**IMPORTE ( Euros )**

<b><u>Calculado(2)</u></b>	<b><u>Reducción</u></b>	<b><u>Penalización</u></b>	<b><u>Reducción Penalización (3)</u></b>	<b><u>Penalización adicional</u></b>	<b><u>Resuelto</u></b>	<b><u>FEADER</u></b>	<b><u>MAPA</u></b>	<b><u>CAPADR</u></b>
1.188,00 €	0,00 €	0,00 €	0,00 €	0,00 €	1.188,00 €	1.009,80 €	116,54 €	61,66 €
<b>Importe Unitario:</b>	<b>54,00 €</b>	<b>Nuevo Importe Unitario:</b>	<b>41,70 €</b>					

(1) Con incidencias que retienen pago o deniegan el expediente.

(2) Se calcula sobre superficie declarada admisible.

(3) Aplicación del artículo 16 bis del RD 147/2023.

Puede verificar la integridad de una copia de este documento mediante la lectura del código QR adjunto o mediante el acceso a la dirección <a href="https://ws050.juntadeandalucia.es/verificarFirma">https://ws050.juntadeandalucia.es/verificarFirma</a> indicando el código de VERIFICACIÓN				
FIRMADO POR	RAQUEL MARIA ESPIN CRESPO	FECHA	26/06/2024	
VERIFICACIÓN	Pk2jmMQ72K8YCCE9EQ8LU85ENJJ6M	PÁGINA	6926/8857	

**RECINTOS PROPUESTOS**

REF.	REFERENCIA SIGPAC	CULTIVO	S/R	USO SIGPAC	Sup. Dec. admisible	Sup. Campo	Sup. Determ.	Sup. Resuelta
5477655	23-086-008-00142-0001	OLIVAR	S		0,55		0,55	0,55
5477660	23-086-008-00215-0001	OLIVAR	S		0,23		0,23	0,23
5477661	23-086-008-00328-0002	OLIVAR	S		0,13		0,13	0,13
5477662	23-086-008-00497-0001	OLIVAR	S		0,07		0,07	0,07
5477753	23-086-008-00406-0001	OLIVAR	S		0,74		0,74	0,74
5477765	23-086-011-00009-0001	OLIVAR	S		0,48		0,48	0,48
5477769	23-086-011-00085-0001	OLIVAR	S		0,82		0,82	0,82
5477771	23-086-011-00107-0001	OLIVAR	S		0,78		0,78	0,78
5477773	23-086-023-00153-0001	OLIVAR	S		0,80		0,80	0,80
5477774	23-086-023-00156-0001	OLIVAR	S		0,43		0,43	0,43
5477775	23-086-023-00180-0001	OLIVAR	S		2,51		2,51	2,51
5477779	23-086-023-00378-0001	OLIVAR	S		0,48		0,48	0,48
5477780	23-086-023-00378-0004	OLIVAR	S		0,05		0,05	0,05
5477786	23-086-026-00137-0003	OLIVAR	S		1,13		1,13	1,13
5477788	23-086-026-00173-0003	OLIVAR	S		2,13		2,13	2,13
5477792	23-086-026-00174-0003	OLIVAR	S		1,93		1,93	1,93
5477799	23-086-026-00196-0001	OLIVAR	S		1,06		1,06	1,06
5477810	23-086-026-00205-0003	OLIVAR	S		0,78		0,78	0,78
1700000004454155	23-086-025-00392-0001	OLIVAR	S		1,39		1,39	1,39
1700000004454156	23-086-026-00080-0001	OLIVAR	S		0,71		0,71	0,71
1700000004764940	23-086-021-00843-0001	OLIVAR	S		0,44		0,44	0,44
1700000004764941	23-086-026-00168-0001	OLIVAR	S		0,90		0,90	0,90
1700000005388696	23-086-004-00297-0001	OLIVAR	S		0,44		0,44	0,44
1700000005388697	23-086-028-00129-0001	OLIVAR	S		0,69		0,69	0,69
1700000005388698	23-086-018-00492-0001	OLIVAR	S		1,34		1,34	1,34
1700000005388699	23-086-016-00171-0002	OLIVAR	S		2,38		2,38	2,38
1700000005388700	23-086-025-00049-0001	OLIVAR	S		0,75		0,75	0,75
1700000005388701	23-086-018-00555-0002	OLIVAR	S		1,10		1,10	1,10
1700000005388702	23-086-005-00305-0001	OLIVAR	S		0,81		0,81	0,81
1700000005388703	23-086-016-00171-0001	OLIVAR	S		0,06		0,06	0,06
1700000005388704	23-086-014-00116-0001	OLIVAR	S		0,69		0,69	0,69
1700000005512354	23-086-010-00181-0001	OLIVAR	S		0,66		0,66	0,66
1700000005512355	23-086-011-00148-0001	OLIVAR	S		0,43		0,43	0,43
1700000005512356	23-086-014-00052-0001	OLIVAR	S		0,60		0,60	0,60

(1) Con incidencias que retienen pago o deniegan el expediente.  
(2) Se calcula sobre superficie declarada admisible.  
(3) Aplicación del artículo 16 bis del RD 147/2023.

Puede verificar la integridad de una copia de este documento mediante la lectura del código QR adjunto o mediante el acceso a la dirección <https://ws050.juntadeandalucia.es/verificarFirma> indicando el código de VERIFICACIÓN

FIRMADO POR	RAQUEL MARIA ESPIN CRESPO	FECHA	26/06/2024
VERIFICACIÓN	Pk2jmMQ72K8YCCCE9EQ8LU85ENJJ6M	PÁGINA	6927/8857



**APELLIDOS Y NOMBRE / RAZÓN SOCIAL**

MARTOS MARTINEZ EMILIO

**NIF**

\*\*\*\*4239\*

**EXPEDIENTE**

1110791

**RESOLUCIÓN**

CONCESIÓN DE LA AYUDA

**DATOS DE MANTENIMIENTO UNIDADES****GRUPO DE PAGO**

ZONAS DE LIMITACIONES NATURALES

**Sup. Dec.  
Admisible**

2,96

**Sup.  
Resuelta**

2,96

**Sobredecl.**

0,00

**% Sobredecl.**

0,00

**RESUMEN DE PAGOS**

	<b>IMPORTE ( Euros )</b>			
	<b>RESUELTO</b>	<b>FEADER</b>	<b>MAPA</b>	<b>CAPADR</b>
Pago realizado	145,47	123,65	14,27	7,55
A pagar	14,37	12,21	1,41	0,75
<b>TOTAL</b>	<b>159,84</b>	<b>135,86</b>	<b>15,68</b>	<b>8,30</b>

**APLICACIÓN DE REDUCCIONES Y PENALIZACIONES (%)**

<b>Criterios de subvencionabilidad (1)</b>	<b>Presentación tardía</b>	<b>Omisión declaración</b>	<b>Condicionabilidad</b>
0,00	0,00	0,00	0,00

**IMPORTE ( Euros )**

Calculado(2)	Reducción	Penalización	Reducción Penalización (3)	Penalización adicional	Resuelto	FEADER	MAPA	CAPADR
159,84 €	0,00 €	0,00 €	0,00 €	0,00 €	159,84 €	135,86 €	15,68 €	8,30 €
Importe Unitario:	54,00 €	Nuevo Importe Unitario:	54,00 €					

**RECINTOS PROPUESTOS**

<b>REF.</b>	<b>REFERENCIA SIGPAC</b>	<b>CULTIVO</b>	<b>S/R</b>	<b>USO</b>	<b>Sup. Dec. admisible</b>	<b>Sup. Campo</b>	<b>Sup. Determ.</b>	<b>Sup. Resuelta</b>
				<b>SIGPAC</b>				
-736391	23-060-019-00341-0001	OLIVAR	S		0,56		0,56	0,56
1700000006417037	23-060-019-00114-0003	OLIVAR	S		0,10		0,10	0,10
1700000006417038	23-060-019-00340-0002	OLIVAR	S		0,96		0,96	0,96
1700000006476005	23-060-019-00101-0002	OLIVAR	S		0,04		0,04	0,04
1700000006476006	23-060-019-00103-0001	OLIVAR	S		0,09		0,09	0,09
1700000006476007	23-060-019-00104-0001	OLIVAR	S		1,13		1,13	1,13
1700000006476008	23-060-019-00111-0001	OLIVAR	S		0,08		0,08	0,08

(1) Con incidencias que retienen pago o deniegan el expediente.

(2) Se calcula sobre superficie declarada admisible.

(3) Aplicación del artículo 16 bis del RD 147/2023.

Puede verificar la integridad de una copia de este documento mediante la lectura del código QR adjunto o mediante el acceso a la dirección <https://ws050.juntadeandalucia.es/verificarFirma> indicando el código de VERIFICACIÓN

FIRMADO POR	RAQUEL MARIA ESPIN CRESPO	FECHA	26/06/2024
VERIFICACIÓN	Pk2jmMQ72K8YCCE9EQ8LU85ENJJ6M	PÁGINA	6928/8857





**APELLIDOS Y NOMBRE / RAZÓN SOCIAL**

MARTOS PEGALAJAR ANTONIO

**NIF**

\*\*\*6882\*

**EXPEDIENTE**

1278487

**RESOLUCIÓN**

CONCESIÓN DE LA AYUDA

**DATOS DE MANTENIMIENTO UNIDADES**

**GRUPO DE PAGO**

ZONAS DE LIMITACIONES NATURALES

**Sup. Dec. Admisible**

47,39

**Sup. Resuelta**

43,51

**Sobredecl.**

3,88

**% Sobredecl.**

8,19

**RESUMEN DE PAGOS**

	<b>IMPORTE ( Euros )</b>			
	<b>RESUELTO</b>	<b>FEADER</b>	<b>MAPA</b>	<b>CAPADR</b>
Pago realizado	815,63	693,29	80,02	42,33
A pagar	96,50	82,03	9,47	5,00
<b>TOTAL</b>	<b>912,13</b>	<b>775,32</b>	<b>89,49</b>	<b>47,33</b>

**APLICACIÓN DE REDUCCIONES Y PENALIZACIONES (%)**

<b>Crterios de subvencionabilidad (1)</b>	<b>Presentación tardía</b>	<b>Omisión declaración</b>	<b>Condicionalidad</b>
0,00	0,00	0,00	0,00

**IMPORTE ( Euros )**

Calculado(2)	Reducción	Penalización	Reducción Penalización (3)	Penalización adicional	Resuelto	FEADER	MAPA	CAPADR
1.188,00 €	97,27 €	178,61 €	0,00 €	0,00 €	912,13 €	775,31 €	89,48 €	47,34 €
<b>Importe Unitario:</b>	<b>54,00 €</b>	<b>Nuevo Importe Unitario:</b>	<b>25,07 €</b>					

**RECINTOS PROPUESTOS**

<b>REF.</b>	<b>REFERENCIA SIGPAC</b>	<b>CULTIVO</b>	<b>USO S/R SIGPAC</b>	<b>Sup. Dec. admisible</b>	<b>Sup. Campo</b>	<b>Sup. Determ.</b>	<b>Sup. Resuelta</b>
-1022806	23-087-040-00089-0003	OLIVAR	S	0,01		0,01	0,01
-732844	23-087-040-00333-0002	OLIVAR	S	0,22		0,22	0,22
-168806	23-087-002-00025-0002	OLIVAR	S	0,02		0,02	0,02
5249935	23-087-002-00013-0003	OLIVAR	S	2,76		2,76	2,76
1700000004685484	23-086-020-00247-0001	OLIVAR	S	3,00		3,00	3,00
1700000004685485	23-086-020-00248-0001	OLIVAR	S	2,32		2,32	2,32
1700000006250483	23-087-002-00017-0001	OLIVAR	S	0,87		0,87	0,87
1700000006250484	23-087-003-00062-0001	OLIVAR	S	11,64		11,64	11,64
1700000006250485	23-087-002-00065-0002	OLIVAR	S	3,77		3,77	3,77
1700000006250486	23-087-043-00027-0002	OLIVAR	S	1,39		1,39	0,00
1700000006250487	23-087-043-00032-0002	OLIVAR	S	0,08		0,08	0,08
1700000006250488	23-087-002-00021-0001	OLIVAR	S	2,48		2,48	0,00
1700000006250489	23-087-002-00040-0001	OLIVAR	S	0,01		0,01	0,00
1700000006250490	23-087-040-00048-0001	OLIVAR	S	3,20		3,20	3,20
1700000006250491	23-087-040-00097-0001	OLIVAR	S	4,18		4,18	4,18
1700000006250492	23-087-040-00077-0001	OLIVAR	S	0,04		0,04	0,04
1700000006250494	23-087-040-00090-0001	OLIVAR	S	1,62		1,62	1,62
1700000006250496	23-087-040-00101-0001	OLIVAR	S	0,01		0,01	0,01
1700000006250497	23-087-040-00101-0001	OLIVAR	S	0,06		0,06	0,06
1700000006250498	23-087-043-00027-0001	OLIVAR	S	9,71		9,71	9,71

(1) Con incidencias que retienen pago o deniegan el expediente.

(2) Se calcula sobre superficie declarada admisible.

(3) Aplicación del artículo 16 bis del RD 147/2023.

Puede verificar la integridad de una copia de este documento mediante la lectura del código QR adjunto o mediante el acceso a la dirección <https://ws050.juntadeandalucia.es/verificarFirma> indicando el código de VERIFICACIÓN

<b>FIRMADO POR</b>	RAQUEL MARIA ESPIN CRESPO	<b>FECHA</b>	26/06/2024
<b>VERIFICACIÓN</b>	Pk2jmMQ72K8YCC9EQ8LU85ENJJ6M	<b>PÁGINA</b>	6929/8857





**INCIDENCIAS**

**INCIDENCIA DESCRIPCIÓN**

242	Recinto pendiente de acreditación de titularidad. Recinto:23-087-002-00021-00001 Cultivo:101010 OLIVAR-PICUAL Secano Recinto:23-087-002-00040-00001 Cultivo:101010 OLIVAR-PICUAL Secano Recinto:23-087-043-00027-00002 Cultivo:101010 OLIVAR-PICUAL Secano
-----	---

(1) Con incidencias que retienen pago o deniegan el expediente.  
(2) Se calcula sobre superficie declarada admisible.  
(3) Aplicación del artículo 16 bis del RD 147/2023.

Puede verificar la integridad de una copia de este documento mediante la lectura del código QR adjunto o mediante el acceso a la dirección <https://ws050.juntadeandalucia.es/verificarFirma> indicando el código de VERIFICACIÓN

FIRMADO POR	RAQUEL MARIA ESPIN CRESPO	FECHA	26/06/2024
VERIFICACIÓN	Pk2jmMQ72K8YCCE9EQ8LU85ENJJ6M	PÁGINA	6930/8857





**APELLIDOS Y NOMBRE / RAZÓN SOCIAL**

MARTOS SALAS JACINTO

**NIF**

\*\*\*\*3041\*

**EXPEDIENTE**

1118003

**RESOLUCIÓN**

CONCESIÓN DE LA AYUDA

**DATOS DE MANTENIMIENTO UNIDADES****GRUPO DE PAGO**

ZONAS DE LIMITACIONES NATURALES

**Sup. Dec.  
Admisible**

23,90

**Sup.  
Resuelta**

23,90

**Sobredecl.**

0,00

**% Sobredecl.**

0,00

**RESUMEN DE PAGOS**

	<b>IMPORTE ( Euros )</b>			
	<b>RESUELTO</b>	<b>FEADER</b>	<b>MAPA</b>	<b>CAPADR</b>
Pago realizado	1.048,76	891,45	102,89	54,42
A pagar	103,60	88,06	10,16	5,38
<b>TOTAL</b>	<b>1.152,36</b>	<b>979,51</b>	<b>113,05</b>	<b>59,80</b>

**APLICACIÓN DE REDUCCIONES Y PENALIZACIONES (%)**

<b>Criterios de subvencionabilidad (1)</b>	<b>Presentación tardía</b>	<b>Omisión declaración</b>	<b>Condicionalidad</b>
0,00	0,00	0,00	0,00

**IMPORTE ( Euros )**

Calculado(2)	Reducción	Penalización	Reducción Penalización (3)	Penalización adicional	Resuelto	FEADER	MAPA	CAPADR
1.152,36 €	0,00 €	0,00 €	0,00 €	0,00 €	1.152,36 €	979,51 €	113,05 €	59,80 €
Importe Unitario:	54,00 €	Nuevo Importe Unitario:	48,22 €					

**RECINTOS PROPUESTOS**

<b>REF.</b>	<b>REFERENCIA SIGPAC</b>	<b>CULTIVO</b>	<b>USO S/R SIGPAC</b>	<b>Sup. Dec. admisible</b>	<b>Sup. Campo</b>	<b>Sup. Determ.</b>	<b>Sup. Resuelta</b>
-1499660	23-056-007-00067-0004	OLIVAR	S	0,15		0,15	0,15
4807592	23-056-011-00062-0001	OLIVAR	S	12,59		12,59	12,59
5224319	23-056-006-00037-0001	OLIVAR	S	0,28		0,28	0,28
5224328	23-056-006-00037-0003	HUERTA	S	0,03		0,03	0,03
5224331	23-056-006-00037-0009	HUERTA	S	0,02		0,02	0,02
5487514	23-056-005-00077-0001	OLIVAR	S	0,59		0,59	0,59
5487515	23-056-015-00133-0001	OLIVAR	S	2,73		2,73	2,73
1700000006163467	23-056-002-00038-0001	OLIVAR	S	1,11		1,11	1,11
1700000006163470	23-056-016-00036-0001	OLIVAR	S	1,36		1,36	1,36
1700000006163471	23-069-001-00289-0001	OLIVAR	S	0,02		0,02	0,02
1700000006163472	23-069-001-00293-0002	OLIVAR	S	0,45		0,45	0,45
1700000006163473	23-069-001-00294-0001	OLIVAR	S	0,15		0,15	0,15
1700000006163475	23-056-005-00048-0002	OLIVAR	S	0,88		0,88	0,88
1700000006163476	23-056-015-00131-0002	OLIVAR	S	0,04		0,04	0,04
1700000006163477	23-056-015-00132-0008	OLIVAR	S	0,05		0,05	0,05
1700000006163480	23-056-015-00134-0003	OLIVAR	S	0,04		0,04	0,04
1700000006163481	23-056-015-00137-0001	OLIVAR	S	0,14		0,14	0,14
1700000006163482	23-056-011-00077-0001	OLIVAR	S	0,59		0,59	0,59
1700000006163483	23-056-011-00035-0001	OLIVAR	S	0,08		0,08	0,08
1700000006163485	23-056-007-00067-0001	OLIVAR	S	0,31		0,31	0,31
1700000006163486	23-056-007-00066-0001	OLIVAR	S	0,60		0,60	0,60
1700000006163487	23-056-005-00076-0001	OLIVAR	S	0,58		0,58	0,58
1700000006163489	23-056-007-00056-0001	OLIVAR	S	0,59		0,59	0,59
1700000006163490	23-069-005-00227-0001	OLIVAR	S	0,52		0,52	0,52

(1) Con incidencias que retienen pago o deniegan el expediente.

(2) Se calcula sobre superficie declarada admisible.

(3) Aplicación del artículo 16 bis del RD 147/2023.

Puede verificar la integridad de una copia de este documento mediante la lectura del código QR adjunto o mediante el acceso a la dirección <https://ws050.juntadeandalucia.es/verificarFirma> indicando el código de VERIFICACIÓN

FIRMADO POR

RAQUEL MARIA ESPIN CRESPO

FECHA

26/06/2024

VERIFICACIÓN

Pk2jmMQ72K8YCCE9EQ8LU85ENJJ6M

PÁGINA

6931/8857





**APELLIDOS Y NOMBRE / RAZÓN SOCIAL**

MARTOS UREÑA JUAN ANTONIO

**NIF**

\*\*\*\*2279\*

**EXPEDIENTE**

1111920

**RESOLUCIÓN**

CONCESIÓN DE LA AYUDA

**DATOS DE MANTENIMIENTO UNIDADES**

**GRUPO DE PAGO**

ZONAS DE LIMITACIONES NATURALES

**Sup. Dec.  
Admisible**

30,60

**Sup.  
Resuelta**

30,60

**Sobredecl.**

0,00

**% Sobredecl.**

0,00

**RESUMEN DE PAGOS**

	<b>IMPORTE ( Euros )</b>			
	<b>RESUELTO</b>	<b>FEADER</b>	<b>MAPA</b>	<b>CAPADR</b>
Pago realizado	1.081,20	919,02	106,06	56,12
A pagar	106,80	90,78	10,48	5,54
<b>TOTAL</b>	<b>1.188,00</b>	<b>1.009,80</b>	<b>116,54</b>	<b>61,66</b>

**APLICACIÓN DE REDUCCIONES Y PENALIZACIONES (%)**

<b>Criterios de subvencionabilidad (1)</b>	<b>Presentación tardía</b>	<b>Omisión declaración</b>	<b>Condicionabilidad</b>
0,00	0,00	0,00	0,00

**IMPORTE ( Euros )**

Calculado(2)	Reducción	Penalización	Reducción Penalización (3)	Penalización adicional	Resuelto	FEADER	MAPA	CAPADR
1.188,00 €	0,00 €	0,00 €	0,00 €	0,00 €	1.188,00 €	1.009,80 €	116,54 €	61,66 €
<b>Importe Unitario:</b>	<b>54,00 €</b>	<b>Nuevo Importe Unitario:</b>	<b>38,82 €</b>					

(1) Con incidencias que retienen pago o deniegan el expediente.

(2) Se calcula sobre superficie declarada admisible.

(3) Aplicación del artículo 16 bis del RD 147/2023.

Puede verificar la integridad de una copia de este documento mediante la lectura del código QR adjunto o mediante el acceso a la dirección <a href="https://ws050.juntadeandalucia.es/verificarFirma">https://ws050.juntadeandalucia.es/verificarFirma</a> indicando el código de VERIFICACIÓN					
FIRMADO POR	RAQUEL MARIA ESPIN CRESPO		FECHA		26/06/2024
VERIFICACIÓN	Pk2jmMQ72K8YCCE9EQ8LU85ENJJ6M		PÁGINA		6932/8857



**RECINTOS PROPUESTOS**

REF.	REFERENCIA SIGPAC	CULTIVO	S/R	USO SIGPAC	Sup. Dec. admisible	Sup. Campo	Sup. Determ.	Sup. Resuelta
-1308315	23-087-013-00046-0001	OLIVAR	S		0,01		0,01	0,01
-484531	23-087-013-09011-0007	OLIVAR	S		0,01		0,01	0,01
-484530	23-087-013-00319-0002	OLIVAR	S		0,12		0,12	0,12
5116142	23-087-023-00287-0002	OLIVAR	S		0,59		0,59	0,59
5116175	23-087-023-00288-0001	OLIVAR	S		0,06		0,06	0,06
5116196	23-087-013-00045-0001	OLIVAR	S		0,60		0,60	0,60
5324889	23-006-006-00290-0001	OLIVAR	S		0,15		0,15	0,15
5324897	23-006-006-00301-0001	OLIVAR	S		1,62		1,62	1,62
5324904	23-087-027-00043-0002	OLIVAR	S		2,35		2,35	2,35
5324912	23-087-027-00078-0001	OLIVAR	S		0,26		0,26	0,26
5324913	23-087-030-00306-0002	OLIVAR	S		0,83		0,83	0,83
5324915	23-087-037-00039-0001	OLIVAR	S		1,32		1,32	1,32
5324916	23-087-040-00001-0001	OLIVAR	S		0,90		0,90	0,90
5324926	23-087-040-00003-0003	OLIVAR	S		0,07		0,07	0,07
5324928	23-087-041-00017-0001	OLIVAR	S		1,25		1,25	1,25
5324972	23-087-041-00017-0003	OLIVAR	S		0,08		0,08	0,08
5324978	23-087-041-00100-0001	OLIVAR	S		0,40		0,40	0,40
5324982	23-087-041-80003-0004	OLIVAR	S		0,15		0,15	0,15
5324985	23-087-041-80004-0001	OLIVAR	S		0,23		0,23	0,23
5324990	23-098-006-00038-0002	OLIVAR	S		0,74		0,74	0,74
5324993	23-098-006-00038-0003	OLIVAR	S		0,06		0,06	0,06
5324995	23-098-006-00097-0002	OLIVAR	S		0,66		0,66	0,66
5324999	23-098-006-00098-0002	OLIVAR	S		0,03		0,03	0,03
5325009	23-098-006-00099-0002	OLIVAR	S		0,03		0,03	0,03
5325058	23-098-006-00101-0003	OLIVAR	S		0,22		0,22	0,22
5325060	23-098-006-00102-0002	OLIVAR	S		0,14		0,14	0,14
5325065	23-098-006-00105-0002	OLIVAR	S		0,16		0,16	0,16
5325070	23-098-006-00106-0001	OLIVAR	S		0,08		0,08	0,08
1700000006119508	23-087-013-00112-0002	OLIVAR	S		0,56		0,56	0,56
1700000006119509	23-087-013-00113-0002	OLIVAR	S		0,07		0,07	0,07
1700000006119510	23-087-018-00227-0001	OLIVAR	S		0,05		0,05	0,05
1700000006119511	23-087-018-00228-0001	OLIVAR	S		0,17		0,17	0,17
1700000006119512	23-087-018-00232-0002	OLIVAR	S		0,38		0,38	0,38
1700000006119513	23-087-018-00235-0001	OLIVAR	S		0,05		0,05	0,05
1700000006119514	23-087-023-00205-0001	OLIVAR	S		0,12		0,12	0,12
1700000006119515	23-087-023-00206-0001	OLIVAR	S		0,69		0,69	0,69
1700000006119516	23-087-023-00242-0002	OLIVAR	S		0,99		0,99	0,99
1700000006119517	23-087-023-00243-0002	OLIVAR	S		0,06		0,06	0,06
1700000006119518	23-087-028-00130-0001	OLIVAR	S		0,18		0,18	0,18
1700000006119519	23-087-028-00131-0001	OLIVAR	S		3,15		3,15	3,15
1700000006119520	23-087-029-00420-0002	OLIVAR	S		3,80		3,80	3,80
1700000006119521	23-087-030-00307-0001	OLIVAR	S		1,97		1,97	1,97
1700000006119522	23-087-030-00310-0001	OLIVAR	S		0,78		0,78	0,78
1700000006119523	23-087-030-00311-0001	OLIVAR	S		0,52		0,52	0,52
1700000006119524	23-087-040-00118-0001	OLIVAR	S		0,27		0,27	0,27
1700000006119525	23-087-040-00169-0002	OLIVAR	S		0,22		0,22	0,22
1700000006119526	23-087-040-00170-0001	OLIVAR	S		3,45		3,45	3,45

(1) Con incidencias que retienen pago o deniegan el expediente.  
 (2) Se calcula sobre superficie declarada admisible.  
 (3) Aplicación del artículo 16 bis del RD 147/2023.

Puede verificar la integridad de una copia de este documento mediante la lectura del código QR adjunto o mediante el acceso a la dirección <a href="https://ws050.juntadeandalucia.es/verificarFirma">https://ws050.juntadeandalucia.es/verificarFirma</a> indicando el código de VERIFICACIÓN					
FIRMADO POR	RAQUEL MARIA ESPIN CRESPO		FECHA		26/06/2024
VERIFICACIÓN	Pk2jmMQ72K8YCCE9EQ8LU85ENJJ6M		PÁGINA		6933/8857



**APELLIDOS Y NOMBRE / RAZÓN SOCIAL**

MATEOS CASTRO JUAN MIGUEL

**NIF**

\*\*\*\*7965\*

**EXPEDIENTE**

1093012

**RESOLUCIÓN**

CONCESIÓN DE LA AYUDA

**DATOS DE MANTENIMIENTO UNIDADES**

**GRUPO DE PAGO**

ZONAS DE LIMITACIONES NATURALES

**Sup. Dec.  
Admisible**

28,11

**Sup.  
Resuelta**

28,11

**Sobredecl.**

0,00

**% Sobredecl.**

0,00

**RESUMEN DE PAGOS**

	<b><u>IMPORTE ( Euros )</u></b>			
	<b><u>RESUELTO</u></b>	<b><u>FEADER</u></b>	<b><u>MAPA</u></b>	<b><u>CAPADR</u></b>
Pago realizado	1.081,20	919,02	106,06	56,12
A pagar	106,80	90,78	10,48	5,54
<b>TOTAL</b>	<b>1.188,00</b>	<b>1.009,80</b>	<b>116,54</b>	<b>61,66</b>

**APLICACIÓN DE REDUCCIONES Y PENALIZACIONES (%)**

<b><u>Criterios de subvencionabilidad (1)</u></b>	<b><u>Presentación tardía</u></b>	<b><u>Omisión declaración</u></b>	<b><u>Condicionabilidad</u></b>
0,00	0,00	0,00	0,00

**IMPORTE ( Euros )**

<b><u>Calculado(2)</u></b>	<b><u>Reducción</u></b>	<b><u>Penalización</u></b>	<b><u>Reducción Penalización (3)</u></b>	<b><u>Penalización adicional</u></b>	<b><u>Resuelto</u></b>	<b><u>FEADER</u></b>	<b><u>MAPA</u></b>	<b><u>CAPADR</u></b>
1.188,00 €	0,00 €	0,00 €	0,00 €	0,00 €	1.188,00 €	1.009,80 €	116,54 €	61,66 €
<b>Importe Unitario:</b>	<b>54,00 €</b>	<b>Nuevo Importe Unitario:</b>	<b>42,26 €</b>					

(1) Con incidencias que retienen pago o deniegan el expediente.

(2) Se calcula sobre superficie declarada admisible.

(3) Aplicación del artículo 16 bis del RD 147/2023.

<p>Puede verificar la integridad de una copia de este documento mediante la lectura del código QR adjunto o mediante el acceso a la dirección <a href="https://ws050.juntadeandalucia.es/verificarFirma">https://ws050.juntadeandalucia.es/verificarFirma</a> indicando el código de VERIFICACIÓN</p>				
FIRMADO POR	RAQUEL MARIA ESPIN CRESPO	FECHA	26/06/2024	
VERIFICACIÓN	Pk2jmMQ72K8YCCE9EQ8LU85ENJJ6M	PÁGINA	6934/8857	



**RECINTOS PROPUESTOS**

REF.	REFERENCIA SIGPAC	CULTIVO	S/R	USO SIGPAC	Sup. Dec. admisible	Sup. Campo	Sup. Determ.	Sup. Resuelta
-701038	23-032-003-00025-0007	OLIVAR	S		0,03		0,03	0,03
-565175	23-027-013-00053-0003	OLIVAR	S		0,11		0,11	0,11
-565174	23-027-013-00053-0004	OLIVAR	S		0,14		0,14	0,14
-68398	23-027-002-00231-0001	OLIVAR	S		0,06		0,06	0,06
-67912	23-027-004-00023-0004	OLIVAR	S		0,07		0,07	0,07
-67899	23-027-004-00028-0009	OLIVAR	S		1,69		1,69	1,69
-67852	23-027-002-00210-0006	OLIVAR	R		0,17		0,17	0,17
-67829	23-032-003-00025-0007	OLIVAR	S		0,20		0,20	0,20
4644652	23-027-002-00194-0001	OLIVAR	S		1,58		1,58	1,58
5546013	23-032-003-00024-0002	OLIVAR	S		0,42		0,42	0,42
5546040	23-032-003-00025-0004	OLIVAR	S		0,11		0,11	0,11
5546049	23-032-003-00025-0005	OLIVAR	S		0,12		0,12	0,12
1700000005260517	23-027-013-00035-0001	OLIVAR	R		1,04		1,04	1,04
1700000005260518	23-027-002-00210-0003	OLIVAR	R		0,23		0,23	0,23
1700000005260519	23-027-013-00041-0001	OLIVAR	R		0,61		0,61	0,61
1700000005260520	23-027-002-00191-0001	OLIVAR	R		0,33		0,33	0,33
1700000005260521	23-027-013-00032-0001	OLIVAR	S		1,15		1,15	1,15
1700000005260522	23-027-005-00108-0001	OLIVAR	R		0,20		0,20	0,20
1700000005260523	23-027-013-00033-0001	OLIVAR	R		1,36		1,36	1,36
1700000005260524	23-027-008-00025-0001	OLIVAR	S		1,27		1,27	1,27
1700000005260525	23-027-009-00059-0001	OLIVAR	R		1,27		1,27	1,27
1700000005260526	23-027-009-00060-0001	OLIVAR	R		0,97		0,97	0,97
1700000005260528	23-027-013-00050-0001	OLIVAR	R		0,55		0,55	0,55
1700000005260529	23-027-002-00227-0001	OLIVAR	R		1,08		1,08	1,08
1700000005260530	23-027-003-00023-0001	OLIVAR	S		4,11		4,11	4,11
1700000005260531	23-027-003-00025-0001	OLIVAR	S		2,07		2,07	2,07
1700000005260534	23-027-013-00051-0001	OLIVAR	R		0,48		0,48	0,48
1700000005260535	23-027-005-00038-0002	OLIVAR	R		1,00		1,00	1,00
1700000005260536	23-032-003-00025-0003	OLIVAR	S		2,40		2,40	2,40
1700000005260537	23-027-002-00230-0001	OLIVAR	R		1,64		1,64	1,64
1700000005260538	23-061-001-00001-0001	OLIVAR	R		0,56		0,56	0,56
1700000005260539	23-032-003-00024-0001	OLIVAR	S		1,09		1,09	1,09

(1) Con incidencias que retienen pago o deniegan el expediente.  
 (2) Se calcula sobre superficie declarada admisible.  
 (3) Aplicación del artículo 16 bis del RD 147/2023.

Puede verificar la integridad de una copia de este documento mediante la lectura del código QR adjunto o mediante el acceso a la dirección <a href="https://ws050.juntadeandalucia.es/verificarFirma">https://ws050.juntadeandalucia.es/verificarFirma</a> indicando el código de VERIFICACIÓN				
FIRMADO POR	RAQUEL MARIA ESPIN CRESPO	FECHA	26/06/2024	
VERIFICACIÓN	Pk2jmMQ72K8YCCCE9EQ8LU85ENJJ6M	PÁGINA	6935/8857	

**APELLIDOS Y NOMBRE / RAZÓN SOCIAL**

MATEOS MARTIN PEDRO MANUEL

**NIF**

\*\*\*\*5423\*

**EXPEDIENTE**

1228985

**RESOLUCIÓN**

CONCESIÓN DE LA AYUDA

**DATOS DE MANTENIMIENTO UNIDADES****GRUPO DE PAGO**

ZONAS DE LIMITACIONES NATURALES

**Sup. Dec.  
Admisible**

12,15

**Sup.  
Resuelta**

12,15

**Sobredecl.**

0,00

**% Sobredecl.**

0,00

**RESUMEN DE PAGOS**

	<b>IMPORTE ( Euros )</b>			
	<b>RESUELTO</b>	<b>FEADER</b>	<b>MAPA</b>	<b>CAPADR</b>
Pago realizado	597,12	507,55	58,57	30,99
A pagar	58,98	50,13	5,79	3,06
<b>TOTAL</b>	<b>656,10</b>	<b>557,68</b>	<b>64,36</b>	<b>34,05</b>

**APLICACIÓN DE REDUCCIONES Y PENALIZACIONES (%)**

<b>Crterios de subvencionabilidad (1)</b>	<b>Presentación tardía</b>	<b>Omisión declaración</b>	<b>Condicionalidad</b>
0,00	0,00	0,00	0,00

**IMPORTE ( Euros )**

Calculado(2)	Reducción	Penalización	Reducción Penalización (3)	Penalización adicional	Resuelto	FEADER	MAPA	CAPADR
656,10 €	0,00 €	0,00 €	0,00 €	0,00 €	656,10 €	557,69 €	64,36 €	34,05 €
Importe Unitario:	54,00 €	Nuevo Importe Unitario:	54,00 €					

**RECINTOS PROPUESTOS**

REF.	REFERENCIA SIGPAC	CULTIVO	S/R	USO SIGPAC	Sup. Dec. admisible	Sup. Campo	Sup. Determ.	Sup. Resuelta
-1622347	23-085-005-00069-0001	BARBECHO TRADICIONAL	R		0,26		0,26	0,26
-1326529	23-085-005-00069-0002	OLIVAR	R		1,29		1,29	1,29
4216335	23-085-005-00069-0001	ALFALFA	R		2,10		2,10	2,10
5289113	23-085-005-00099-0002	OLIVAR	R		0,28		0,28	0,28
5389971	23-085-004-00104-0003	ALMENDROS	R		0,53		0,53	0,53
5509392	23-085-005-00044-0001	TRIGO DURO	R		1,52		1,52	1,52
1700000007012221	23-085-004-00027-0001	TRIGO DURO	R		1,89		1,89	1,89
1700000007012224	23-085-006-00047-0001	OLIVAR	S		0,43		0,43	0,43
1700000007012225	23-085-004-00104-0001	TRIGO DURO	R		0,98		0,98	0,98
1700000007012226	23-085-004-00122-0001	OLIVAR	R		0,36		0,36	0,36
1700000007012227	23-085-004-00045-0001	TRIGO DURO	R		2,51		2,51	2,51

**Datos considerados para el Cálculo de la Carga Ganadera del expediente**

Superficie determinada para Cálculo Carga Ganadera: 0,00 ha

Carga Ganadera del Expediente: 0,00 ugm/ha

**Incidencias de carga ganadera****INCIDENCIA DESCRIPCIÓN**

86132 Recinto superficie forrajera que no realiza la actividad de producción de pastoreo.  
 Recinto:23-085-005-00069-00001 Cultivo:20000 BARBECHO TRADICIONAL-SIN VARIEDAD Regadío

(1) Con incidencias que retienen pago o deniegan el expediente.

(2) Se calcula sobre superficie declarada admisible.

(3) Aplicación del artículo 16 bis del RD 147/2023.

Puede verificar la integridad de una copia de este documento mediante la lectura del código QR adjunto o mediante el acceso a la dirección <https://ws050.juntadeandalucia.es/verificarFirma> indicando el código de VERIFICACIÓN

FIRMADO POR	RAQUEL MARIA ESPIN CRESPO	FECHA	26/06/2024
VERIFICACIÓN	Pk2jmMQ72K8YCCE9EQ8LU85ENJJJ6M	PÁGINA	6936/8857



**APELLIDOS Y NOMBRE / RAZÓN SOCIAL**

MAYAS VALVERDE MANUEL ANGEL

**NIF**

\*\*\*\*9547\*

**EXPEDIENTE**

1144205

**RESOLUCIÓN**

CONCESIÓN DE LA AYUDA

**DATOS DE MANTENIMIENTO UNIDADES****GRUPO DE PAGO**

ZONAS DE LIMITACIONES NATURALES

**Sup. Dec.  
Admisible**

7,73

**Sup.  
Resuelta**

7,73

**Sobredecl.**

0,00

**% Sobredecl.**

0,00

**RESUMEN DE PAGOS**

	<b>IMPORTE ( Euros )</b>			
	<b>RESUELTO</b>	<b>FEADER</b>	<b>MAPA</b>	<b>CAPADR</b>
Pago realizado	394,15	335,03	38,67	20,45
A pagar	23,27	19,78	2,28	1,21
<b>TOTAL</b>	<b>417,42</b>	<b>354,81</b>	<b>40,95</b>	<b>21,66</b>

**APLICACIÓN DE REDUCCIONES Y PENALIZACIONES (%)**

<b>Criterios de subvencionabilidad (1)</b>	<b>Presentación tardía</b>	<b>Omisión declaración</b>	<b>Condicionalidad</b>
0,00	0,00	0,00	0,00

**IMPORTE ( Euros )**

Calculado(2)	Reducción	Penalización	Reducción Penalización (3)	Penalización adicional	Resuelto	FEADER	MAPA	CAPADR
417,42 €	0,00 €	0,00 €	0,00 €	0,00 €	417,42 €	354,81 €	40,95 €	21,66 €
Importe Unitario:	54,00 €	Nuevo Importe Unitario:	54,00 €					

**RECINTOS PROPUESTOS**

<b>REF.</b>	<b>REFERENCIA SIGPAC</b>	<b>CULTIVO</b>	<b>S/R</b>	<b>USO SIGPAC</b>	<b>Sup. Dec. admisible</b>	<b>Sup. Campo</b>	<b>Sup. Determ.</b>	<b>Sup. Resuelta</b>
-1628993	18-107-002-00211-0001	OLIVAR	S		0,29		0,29	0,27
4623304	18-202-045-00042-0001	OLIVAR	S		0,39		0,39	0,39
1700000005157162	18-107-002-00417-0001	OLIVAR	S		0,89		0,89	0,89
1700000005157163	18-107-002-00418-0001	OLIVAR	S		0,35		0,35	0,35
1700000005157170	18-107-002-00433-0001	OLIVAR	S		1,13		1,13	1,13
1700000005292217	18-107-002-00570-0001	OLIVAR	S		0,47		0,47	0,47
1700000005293010	18-107-002-00211-0001	OLIVAR	R		4,50		4,50	4,23

**INCIDENCIAS****INCIDENCIA DESCRIPCIÓN**

219 Superficie bruta de cruce en un recinto en una misma solicitud supera superficie total que el SIGPAC establece para él.

Recinto:18-107-002-00211-00001 Cultivo:101010 OLIVAR-PICUAL Regadío Suma de superficies declaradas para este recinto por el solicitante (Áreas):479 Superficie SIGPAC total para el recinto (Áreas):450 Exceso de superficie declarada (Hectáreas):0,27

Recinto:18-107-002-00211-00001 Cultivo:101010 OLIVAR-PICUAL Secano Suma de superficies declaradas para este recinto por el solicitante (Áreas):479 Superficie SIGPAC total para el recinto (Áreas):450 Exceso de superficie declarada (Hectáreas):0,02

(1) Con incidencias que retienen pago o deniegan el expediente.  
 (2) Se calcula sobre superficie declarada admisible.  
 (3) Aplicación del artículo 16 bis del RD 147/2023.

Puede verificar la integridad de una copia de este documento mediante la lectura del código QR adjunto o mediante el acceso a la dirección <https://ws050.juntadeandalucia.es/verificarFirma> indicando el código de VERIFICACIÓN

FIRMADO POR	RAQUEL MARIA ESPIN CRESPO	FECHA	26/06/2024
VERIFICACIÓN	Pk2jmMQ72K8YCCE9EQ8LU85ENJJJ6M	PÁGINA	6937/8857



**APELLIDOS Y NOMBRE / RAZÓN SOCIAL**

MEDEL MARTINEZ RAFAEL ANGEL

**NIF**

\*\*\*9252\*

**EXPEDIENTE**

1165167

**RESOLUCIÓN**

CONCESIÓN DE LA AYUDA

**DATOS DE MANTENIMIENTO UNIDADES****GRUPO DE PAGO**

ZONAS DE LIMITACIONES NATURALES

**Sup. Dec.  
Admisible**

6,34

**Sup.  
Resuelta**

6,34

**Sobredecl.**

0,00

**% Sobredecl.**

0,00

**RESUMEN DE PAGOS**

	<b>IMPORTE ( Euros )</b>			
	<b>RESUELTO</b>	<b>FEADER</b>	<b>MAPA</b>	<b>CAPADR</b>
Pago realizado	311,58	264,85	30,57	16,16
A pagar	30,78	26,16	3,02	1,60
<b>TOTAL</b>	<b>342,36</b>	<b>291,01</b>	<b>33,59</b>	<b>17,76</b>

**APLICACIÓN DE REDUCCIONES Y PENALIZACIONES (%)**

<b>Criterios de subvencionabilidad (1)</b>	<b>Presentación tardía</b>	<b>Omisión declaración</b>	<b>Condicionabilidad</b>
0,00	0,00	0,00	0,00

**IMPORTE ( Euros )**

Calculado(2)	Reducción	Penalización	Reducción Penalización (3)	Penalización adicional	Resuelto	FEADER	MAPA	CAPADR
342,36 €	0,00 €	0,00 €	0,00 €	0,00 €	342,36 €	291,01 €	33,59 €	17,76 €
Importe Unitario:	54,00 €	Nuevo Importe Unitario:	54,00 €					

**RECINTOS PROPUESTOS**

<b>REF.</b>	<b>REFERENCIA SIGPAC</b>	<b>CULTIVO</b>	<b>S/R</b>	<b>USO SIGPAC</b>	<b>Sup. Dec. admisible</b>	<b>Sup. Campo</b>	<b>Sup. Determ.</b>	<b>Sup. Resuelta</b>
170000006994339	23-060-077-00006-0004	OLIVAR	S		6,34		6,34	6,34

(1) Con incidencias que retienen pago o deniegan el expediente.

(2) Se calcula sobre superficie declarada admisible.

(3) Aplicación del artículo 16 bis del RD 147/2023.

Puede verificar la integridad de una copia de este documento mediante la lectura del código QR adjunto o mediante el acceso a la dirección <https://ws050.juntadeandalucia.es/verificarFirma> indicando el código de VERIFICACIÓN

FIRMADO POR	RAQUEL MARIA ESPIN CRESPO	FECHA	26/06/2024
VERIFICACIÓN	Pk2jmMQ72K8YCCE9EQ8LU85ENJJJ6M	PÁGINA	6938/8857





**APELLIDOS Y NOMBRE / RAZÓN SOCIAL**

MEDINA BEDMAR FRANCISCA

**NIF**

\*\*\*6542\*

**EXPEDIENTE**

1230522

**RESOLUCIÓN**

CONCESIÓN DE LA AYUDA

**DATOS DE MANTENIMIENTO UNIDADES****GRUPO DE PAGO**

ZONAS DE LIMITACIONES NATURALES

**Sup. Dec.  
Admisible**

16,68

**Sup.  
Resuelta**

16,68

**Sobredecl.**

0,00

**% Sobredecl.**

0,00

**RESUMEN DE PAGOS**

	<b>IMPORTE ( Euros )</b>			
	<b>RESUELTO</b>	<b>FEADER</b>	<b>MAPA</b>	<b>CAPADR</b>
Pago realizado	803,24	682,75	78,80	41,69
A pagar	79,34	67,44	7,78	4,12
<b>TOTAL</b>	<b>882,58</b>	<b>750,19</b>	<b>86,58</b>	<b>45,81</b>

**APLICACIÓN DE REDUCCIONES Y PENALIZACIONES (%)**

<b>Criterios de subvencionabilidad (1)</b>	<b>Presentación tardía</b>	<b>Omisión declaración</b>	<b>Condicionalidad</b>
0,00	0,00	0,00	0,00

**IMPORTE ( Euros )**

Calculado(2)	Reducción	Penalización	Reducción Penalización (3)	Penalización adicional	Resuelto	FEADER	MAPA	CAPADR
882,58 €	0,00 €	0,00 €	0,00 €	0,00 €	882,58 €	750,19 €	86,58 €	45,81 €
Importe Unitario:	54,00 €	Nuevo Importe Unitario:	52,91 €					

**RECINTOS PROPUESTOS**

<b>REF.</b>	<b>REFERENCIA SIGPAC</b>	<b>CULTIVO</b>	<b>S/R</b>	<b>USO SIGPAC</b>	<b>Sup. Dec. admisible</b>	<b>Sup. Campo</b>	<b>Sup. Determ.</b>	<b>Sup. Resuelta</b>
1700000005546421	23-014-017-00050-0001	OLIVAR	R		4,70		4,70	4,70
1700000005546422	23-014-017-00051-0001	OLIVAR	R		2,89		2,89	2,89
1700000005546423	23-014-018-00005-0001	OLIVAR	R		1,36		1,36	1,36
1700000005546424	23-014-018-00007-0001	OLIVAR	R		1,75		1,75	1,75
1700000005546425	23-014-018-00574-0001	OLIVAR	R		2,69		2,69	2,69
1700000005546426	23-057-008-00213-0001	OLIVAR	R		1,17		1,17	1,17
1700000005546427	23-014-020-00079-0001	OLIVAR	S		0,03		0,03	0,03
1700000005546428	23-057-005-00397-0001	OLIVAR	R		0,46		0,46	0,46
1700000005546429	23-057-008-00177-0002	OLIVAR	R		0,75		0,75	0,75
1700000005546430	23-014-020-00078-0002	OLIVAR	R		0,88		0,88	0,88

(1) Con incidencias que retienen pago o deniegan el expediente.

(2) Se calcula sobre superficie declarada admisible.

(3) Aplicación del artículo 16 bis del RD 147/2023.

Puede verificar la integridad de una copia de este documento mediante la lectura del código QR adjunto o mediante el acceso a la dirección <https://ws050.juntadeandalucia.es/verificarFirma> indicando el código de VERIFICACIÓN

FIRMADO POR	RAQUEL MARIA ESPIN CRESPO	FECHA	26/06/2024
VERIFICACIÓN	Pk2jmMQ72K8YCCE9EQ8LU85ENJJ6M	PÁGINA	6939/8857





**APELLIDOS Y NOMBRE / RAZÓN SOCIAL**

MEDINA GARCIA CANDIDO

**NIF**

\*\*\*3397\*

**EXPEDIENTE**

1158241

**RESOLUCIÓN**

CONCESIÓN DE LA AYUDA

**DATOS DE MANTENIMIENTO UNIDADES**

**GRUPO DE PAGO**

ZONAS DE LIMITACIONES NATURALES

**Sup. Dec. Admisible**

91,71

**Sup. Resuelta**

91,71

**Sobredecl.**

0,00

**% Sobredecl.**

0,00

**RESUMEN DE PAGOS**

	<b><u>IMPORTE ( Euros )</u></b>			
	<b><u>RESUELTO</u></b>	<b><u>FEADER</u></b>	<b><u>MAPA</u></b>	<b><u>CAPADR</u></b>
Pago realizado	870,94	740,29	85,44	45,20
A pagar	316,02	268,62	31,00	16,40
<b>TOTAL</b>	<b>1.186,96</b>	<b>1.008,91</b>	<b>116,44</b>	<b>61,60</b>

**APLICACIÓN DE REDUCCIONES Y PENALIZACIONES (%)**

<b><u>Criterios de subvencionabilidad (1)</u></b>	<b><u>Presentación tardía</u></b>	<b><u>Omisión declaración</u></b>	<b><u>Condicionalidad</u></b>
0,00	0,00	0,00	0,00

**IMPORTE ( Euros )**

<b><u>Calculado(2)</u></b>	<b><u>Reducción</u></b>	<b><u>Penalización</u></b>	<b><u>Reducción Penalización (3)</u></b>	<b><u>Penalización adicional</u></b>	<b><u>Resuelto</u></b>	<b><u>FEADER</u></b>	<b><u>MAPA</u></b>	<b><u>CAPADR</u></b>
1.186,96 €	0,00 €	0,00 €	0,00 €	0,00 €	1.186,96 €	1.008,92 €	116,44 €	61,60 €
<b>Importe Unitario:</b>	<b>54,00 €</b>	<b>Nuevo Importe Unitario:</b>	<b>12,94 €</b>					

(1) Con incidencias que retienen pago o deniegan el expediente.

(2) Se calcula sobre superficie declarada admisible.

(3) Aplicación del artículo 16 bis del RD 147/2023.

Puede verificar la integridad de una copia de este documento mediante la lectura del código QR adjunto o mediante el acceso a la dirección <a href="https://ws050.juntadeandalucia.es/verificarFirma">https://ws050.juntadeandalucia.es/verificarFirma</a> indicando el código de VERIFICACIÓN				
FIRMADO POR	RAQUEL MARIA ESPIN CRESPO	FECHA	26/06/2024	
VERIFICACIÓN	Pk2jmMQ72K8YCCE9EQ8LU85ENJJ6M	PÁGINA	6940/8857	



**RECINTOS PROPUESTOS**

REF.	REFERENCIA SIGPAC	CULTIVO	S/R	USO SIGPAC	Sup. Dec. admisible	Sup. Campo	Sup. Determ.	Sup. Resuelta
-1579917	23-096-013-00301-0002	OLIVAR	R		0,07		0,07	0,07
-1579916	23-096-013-00301-0001	OLIVAR	R		1,29		1,29	1,29
-1383999	23-096-013-00248-0004	OLIVAR	S		0,05		0,05	0,05
-1383936	23-027-001-00024-0003	OLIVAR	S		0,13		0,13	0,13
-1338497	23-096-017-00036-0001	OLIVAR	R		2,32		2,32	2,32
-1338496	23-096-013-09022-0002	OLIVAR	R		0,02		0,02	0,02
-1338495	23-096-013-00412-0002	OLIVAR	R		0,01		0,01	0,01
-1338494	23-096-013-00374-0009	OLIVAR	R		0,06		0,06	0,06
-1338493	23-096-013-00374-0003	OLIVAR	R		3,67		3,67	3,67
-1338481	23-096-013-00374-0001	OLIVAR	R		14,37		14,37	14,37
-1338480	23-096-013-00372-0001	OLIVAR	R		0,03		0,03	0,03
-1338478	23-096-013-00299-0002	OLIVAR	R		0,08		0,08	0,08
-1338473	23-096-013-00295-0002	OLIVAR	S		0,01		0,01	0,00
-1338472	23-096-013-00293-0002	OLIVAR	S		0,01		0,01	0,00
-1338469	23-096-013-00232-0001	OLIVAR	R		0,02		0,02	0,02
-1338468	23-096-013-00231-0002	OLIVAR	R		0,03		0,03	0,03
-1338467	23-096-013-00223-0004	OLIVAR	R		0,02		0,02	0,02
-1338466	23-096-013-00223-0002	OLIVAR	S		0,03		0,03	0,00
-1040993	23-096-019-00069-0001	OLIVAR	S		1,85		1,85	1,85
-1040938	23-096-020-00321-0001	OLIVAR	R		2,63		2,63	2,63
-788877	23-096-013-00248-0005	OLIVAR	S		0,02		0,02	0,02
-788876	23-096-013-00348-0002	OLIVAR	S		1,35		1,35	1,35
-788869	23-096-020-00263-0002	ALMENDROS	S		0,04		0,04	0,04
-788868	23-096-020-00260-0001	ALMENDROS	S		0,59		0,59	0,59
-788867	23-096-020-00263-0003	ALMENDROS	S		0,21		0,21	0,21
-788866	23-096-020-00262-0001	ALMENDROS	S		2,05		2,05	2,05
-779650	23-096-017-00123-0001	ALGODÓN	R		5,16		5,16	5,16
-769278	23-096-023-00246-0002	OLIVAR	S		0,17		0,17	0,17
-769276	23-096-018-00365-0004	BARBECHO TRADICIONAL	R		0,04		0,04	0,04
-769275	23-096-018-00365-0003	OLIVAR	R		0,02		0,02	0,02
-544934	23-027-001-00055-0002	OLIVAR	S		3,19		3,19	3,19
-113789	23-096-018-00365-0001	ALGODÓN	R		0,68		0,68	0,68
-102199	23-096-007-00193-0003	OLIVAR	R		0,12		0,12	0,12
-102196	23-096-007-00193-0004	OLIVAR	R		0,05		0,05	0,05
-102192	23-096-007-00193-0001	OLIVAR	R		0,90		0,90	0,90
-102187	23-096-007-00194-0001	OLIVAR	R		4,88		4,88	4,88
-102177	23-096-005-00043-0002	OLIVAR	R		11,92		11,92	11,92
-102175	23-096-005-00044-0001	OLIVAR	R		9,11		9,11	9,08
-80644	23-027-001-00024-0001	OLIVAR	R		5,66		5,66	5,66
-80568	23-096-018-00365-0002	OLIVAR	R		0,09		0,09	0,09
4125807	23-096-019-00333-0001	OLIVAR	R		0,32		0,32	0,32
4125808	23-096-019-00332-0001	OLIVAR	R		0,32		0,32	0,32
4125809	23-096-019-00462-0002	OLIVAR	S		0,20		0,20	0,20
4125810	23-096-019-00232-0002	OLIVAR	R		0,23		0,23	0,23
4125811	23-096-019-00284-0001	OLIVAR	R		0,44		0,44	0,44
4125812	23-096-019-00283-0001	OLIVAR	R		0,14		0,14	0,14
1700000007119611	23-027-001-00020-0001	OLIVAR	S		1,12		1,12	1,12
1700000007119624	23-096-013-00296-0002	OLIVAR	R		3,45		3,45	3,45
1700000007119633	23-096-013-00228-0001	OLIVAR	R		0,30		0,30	0,30
1700000007119645	23-096-023-00248-0005	OLIVAR	S		4,03		4,03	4,03
1700000007119646	23-096-013-00248-0003	OLIVAR	R		1,33		1,33	1,33
1700000007119651	23-096-023-00246-0001	OLIVAR	S		1,94		1,94	1,94

(1) Con incidencias que retienen pago o deniegan el expediente.  
(2) Se calcula sobre superficie declarada admisible.  
(3) Aplicación del artículo 16 bis del RD 147/2023.

Puede verificar la integridad de una copia de este documento mediante la lectura del código QR adjunto o mediante el acceso a la dirección <a href="https://ws050.juntadeandalucia.es/verificarFirma">https://ws050.juntadeandalucia.es/verificarFirma</a> indicando el código de VERIFICACIÓN					
FIRMADO POR	RAQUEL MARIA ESPIN CRESPO		FECHA		26/06/2024
VERIFICACIÓN	Pk2jmMQ72K8YCCE9EQ8LU85ENJJ6M		PÁGINA		6941/8857



### RECINTOS PROPUESTOS

REF.	REFERENCIA SIGPAC	CULTIVO	S/R	USO SIGPAC	Sup. Dec. admisible	Sup. Campo	Sup. Determ.	Sup. Resuelta
170000007119657	23-096-013-00145-0002	OLIVAR	S		1,07		1,07	1,07
170000007119658	23-096-013-00286-0001	OLIVAR	S		0,32		0,32	0,32
170000007119662	23-096-018-00181-0001	ALGODÓN	R		3,63		3,63	3,63

### INCIDENCIAS

#### INCIDENCIA DESCRIPCIÓN

- 242 Recinto pendiente de acreditación de titularidad.  
Recinto:23-096-013-00223-00002 Cultivo:101010 OLIVAR-PICUAL Secano  
Recinto:23-096-013-00293-00002 Cultivo:101010 OLIVAR-PICUAL Secano  
Recinto:23-096-013-00295-00002 Cultivo:101010 OLIVAR-PICUAL Secano
- 4272 Verifica que las líneas de declaración de las Solicitudes Únicas no tienen solapes con la capa de Retroactividad Gráfica (ambas de la misma campaña) a nivel de expediente/línea de declaración gráfica de la solicitud.  
Recinto:23-096-005-00044-00001 Cultivo: - Agregado de la referencia del recinto.:0 Zona de la referencia del recinto.:0 Superficie solapada.:0,03 Id. Incid.:95148957

#### Datos considerados para el Cálculo de la Carga Ganadera del expediente

Superficie determinada para Cálculo Carga Ganadera: 0,00 ha  
Carga Ganadera del Expediente: 0,00 ugm/ha

#### Incidenias de carga ganadera

#### INCIDENCIA DESCRIPCIÓN

- 86132 Recinto superficie forrajera que no realiza la actividad de producción de pastoreo.  
Recinto:23-096-018-00365-00004 Cultivo:20000 BARBECHO TRADICIONAL-SIN VARIEDAD Regadío

(1) Con incidencias que retienen pago o deniegan el expediente.  
(2) Se calcula sobre superficie declarada admisible.  
(3) Aplicación del artículo 16 bis del RD 147/2023.

Puede verificar la integridad de una copia de este documento mediante la lectura del código QR adjunto o mediante el acceso a la dirección <a href="https://ws050.juntadeandalucia.es/verificarFirma">https://ws050.juntadeandalucia.es/verificarFirma</a> indicando el código de VERIFICACIÓN				
FIRMADO POR	RAQUEL MARIA ESPIN CRESPO	FECHA	26/06/2024	
VERIFICACIÓN	Pk2jmMQ72K8YCCE9EQ8LU85ENJJ6M	PÁGINA	6942/8857	

**APELLIDOS Y NOMBRE / RAZÓN SOCIAL**

MEDINA GARCIA JUAN JOSE

**NIF**

\*\*\*\*4967\*

**EXPEDIENTE**

1113518

**RESOLUCIÓN**

CONCESIÓN DE LA AYUDA

**DATOS DE MANTENIMIENTO UNIDADES****GRUPO DE PAGO**

ZONAS DE LIMITACIONES NATURALES

**Sup. Dec.  
Admisible**

16,77

**Sup.  
Resuelta**

16,77

**Sobredecl.**

0,00

**% Sobredecl.**

0,00

**RESUMEN DE PAGOS**

	<b>IMPORTE ( Euros )</b>			
	<b>RESUELTO</b>	<b>FEADER</b>	<b>MAPA</b>	<b>CAPADR</b>
Pago realizado	806,77	685,75	79,14	41,87
A pagar	79,69	67,74	7,82	4,13
<b>TOTAL</b>	<b>886,46</b>	<b>753,49</b>	<b>86,96</b>	<b>46,00</b>

**APLICACIÓN DE REDUCCIONES Y PENALIZACIONES (%)**

<b>Crterios de subvencionabilidad (1)</b>	<b>Presentación tardía</b>	<b>Omisión declaración</b>	<b>Condicionalidad</b>
0,00	0,00	0,00	0,00

**IMPORTE ( Euros )**

Calculado(2)	Reducción	Penalización	Reducción Penalización (3)	Penalización adicional	Resuelto	FEADER	MAPA	CAPADR
886,46 €	0,00 €	0,00 €	0,00 €	0,00 €	886,46 €	753,49 €	86,96 €	46,01 €
Importe Unitario:	54,00 €	Nuevo Importe Unitario:	52,86 €					

**RECINTOS PROPUESTOS**

REF.	REFERENCIA SIGPAC	CULTIVO	USO S/R SIGPAC	Sup. Dec. admisible	Sup. Campo	Sup. Determ.	Sup. Resuelta
170000005315161	23-096-013-00060-0002	OLIVAR	R	1,44		1,44	1,44
170000005315162	23-096-017-00022-0001	ALGODÓN	R	0,56		0,56	0,56
170000005315163	23-096-017-00023-0001	ALGODÓN	R	1,00		1,00	1,00
170000005315164	23-096-023-00101-0001	OLIVAR	S	1,32		1,32	1,32
170000005315165	23-096-019-00187-0001	OLIVAR	R	0,04		0,04	0,04
170000005315166	23-096-020-00134-0001	OLIVAR	S	2,08		2,08	2,08
170000005315167	23-096-021-00082-0001	OLIVAR	R	3,43		3,43	3,43
170000005315168	23-096-022-00152-0001	OLIVAR	S	0,28		0,28	0,28
170000005315169	23-096-022-00153-0001	OLIVAR	S	2,33		2,33	2,33
170000005315170	23-096-023-00170-0001	OLIVAR	R	0,03		0,03	0,03
170000005315171	23-096-023-00172-0001	OLIVAR	R	1,40		1,40	1,40
170000005315172	23-096-023-00173-0001	OLIVAR	R	0,11		0,11	0,11
170000005315173	23-096-020-00132-0003	OLIVAR	R	0,14		0,14	0,14
170000005315174	23-096-017-00238-0001	OLIVAR	R	0,79		0,79	0,79
170000005315175	23-096-017-00314-0001	OLIVAR	R	0,02		0,02	0,02
170000005315176	23-096-019-00181-0001	OLIVAR	R	1,08		1,08	1,08
170000005315177	23-096-019-00186-0001	OLIVAR	R	0,06		0,06	0,06

(1) Con incidencias que retienen pago o deniegan el expediente.

(2) Se calcula sobre superficie declarada admisible.

(3) Aplicación del artículo 16 bis del RD 147/2023.

Puede verificar la integridad de una copia de este documento mediante la lectura del código QR adjunto o mediante el acceso a la dirección <https://ws050.juntadeandalucia.es/verificarFirma> indicando el código de VERIFICACIÓN

FIRMADO POR

RAQUEL MARIA ESPIN CRESPO

FECHA

26/06/2024

VERIFICACIÓN

Pk2jmMQ72K8YCCE9EQ8LU85ENJJ6M

PÁGINA

6943/8857





**APELLIDOS Y NOMBRE / RAZÓN SOCIAL**

MEDINA LOMAS ALEJANDRO

**NIF**  
\*\*\*0184\*

**EXPEDIENTE**  
1220087

**RESOLUCIÓN**  
CONCESIÓN DE LA AYUDA

**DATOS DE MANTENIMIENTO UNIDADES**

**GRUPO DE PAGO**

ZONAS DE LIMITACIONES NATURALES

Sup. Dec. Admisible	Sup. Resuelta	Sobredecl.	% Sobredecl.
2,46	2,46	0,00	0,00

**RESUMEN DE PAGOS**

	IMPORTE ( Euros )			
	RESUELTO	FEADER	MAPA	CAPADR
Pago realizado	120,90	102,76	11,86	6,28
A pagar	11,94	10,15	1,17	0,62
<b>TOTAL</b>	<b>132,84</b>	<b>112,91</b>	<b>13,03</b>	<b>6,90</b>

**APLICACIÓN DE REDUCCIONES Y PENALIZACIONES (%)**

Criterios de subvencionabilidad (1)	Presentación tardía	Omisión declaración	Condicionalidad
0,00	0,00	0,00	0,00

**IMPORTE ( Euros )**

Calculado(2)	Reducción	Penalización	Reducción Penalización (3)	Penalización adicional	Resuelto	FEADER	MAPA	CAPADR
132,84 €	0,00 €	0,00 €	0,00 €	0,00 €	132,84 €	112,91 €	13,03 €	6,90 €
Importe Unitario:	54,00 €	Nuevo Importe Unitario:	54,00 €					

**RECINTOS PROPUESTOS**

REF.	REFERENCIA SIGPAC	CULTIVO	USO S/R SIGPAC	Sup. Dec. admisible	Sup. Campo	Sup. Determ.	Sup. Resuelta
170000007009691	23-060-020-00025-0004	OLIVAR	S	0,02		0,02	0,02
170000007009692	23-060-020-00026-0001	OLIVAR	S	0,66		0,66	0,66
170000007009694	23-060-022-00125-0002	OLIVAR	S	0,01		0,01	0,01
170000007009695	23-060-022-00140-0002	OLIVAR	S	0,38		0,38	0,38
170000007009700	23-060-025-00002-0003	OLIVAR	S	0,68		0,68	0,68
170000007009701	23-060-020-00035-0002	OLIVAR	S	0,64		0,64	0,64
170000007009702	23-060-022-00044-0002	OLIVAR	S	0,07		0,07	0,07

(1) Con incidencias que retienen pago o deniegan el expediente.  
 (2) Se calcula sobre superficie declarada admisible.  
 (3) Aplicación del artículo 16 bis del RD 147/2023.

Puede verificar la integridad de una copia de este documento mediante la lectura del código QR adjunto o mediante el acceso a la dirección <a href="https://ws050.juntadeandalucia.es/verificarFirma">https://ws050.juntadeandalucia.es/verificarFirma</a> indicando el código de VERIFICACIÓN				
FIRMADO POR	RAQUEL MARIA ESPIN CRESPO	FECHA	26/06/2024	
VERIFICACIÓN	Pk2jmMQ72K8YCCE9EQ8LU85ENJJ6M	PÁGINA	6944/8857	



**APellidos y nombre / RAZÓN SOCIAL**

MEDINA MEDINA ALONSO

**NIF**

\*\*\*\*4642\*

**EXPEDIENTE**

1227141

**RESOLUCIÓN**

CONCESIÓN DE LA AYUDA

**DATOS DE MANTENIMIENTO UNIDADES**

**GRUPO DE PAGO**

ZONAS DE LIMITACIONES NATURALES

**Sup. Dec. Admisible**

22,30

**Sup. Resuelta**

22,30

**Sobredecl.**

0,00

**% Sobredecl.**

0,00

**RESUMEN DE PAGOS**

	<b>IMPORTE ( Euros )</b>			
	<b>RESUELTO</b>	<b>FEADER</b>	<b>MAPA</b>	<b>CAPADR</b>
Pago realizado	1.001,58	851,34	98,25	51,98
A pagar	98,94	84,10	9,71	5,13
<b>TOTAL</b>	<b>1.100,52</b>	<b>935,44</b>	<b>107,96</b>	<b>57,11</b>

**APLICACIÓN DE REDUCCIONES Y PENALIZACIONES (%)**

<b>Criterios de subvencionabilidad (1)</b>	<b>Presentación tardía</b>	<b>Omisión declaración</b>	<b>Condicionabilidad</b>
0,00	0,00	0,00	0,00

**IMPORTE ( Euros )**

Calculado(2)	Reducción	Penalización	Reducción Penalización (3)	Penalización adicional	Resuelto	FEADER	MAPA	CAPADR
1.100,52 €	0,00 €	0,00 €	0,00 €	0,00 €	1.100,52 €	935,44 €	107,96 €	57,12 €
<b>Importe Unitario:</b>	<b>54,00 €</b>	<b>Nuevo Importe Unitario:</b>	<b>49,35 €</b>					

(1) Con incidencias que retienen pago o deniegan el expediente.  
 (2) Se calcula sobre superficie declarada admisible.  
 (3) Aplicación del artículo 16 bis del RD 147/2023.

Puede verificar la integridad de una copia de este documento mediante la lectura del código QR adjunto o mediante el acceso a la dirección <a href="https://ws050.juntadeandalucia.es/verificarFirma">https://ws050.juntadeandalucia.es/verificarFirma</a> indicando el código de VERIFICACIÓN					
FIRMADO POR	RAQUEL MARIA ESPIN CRESPO		FECHA		26/06/2024
VERIFICACIÓN	Pk2jmMQ72K8YCCE9EQ8LU85ENJJ6M		PÁGINA		6945/8857



**RECINTOS PROPUESTOS**

REF.	REFERENCIA SIGPAC	CULTIVO	S/R	USO SIGPAC	Sup. Dec. admisible	Sup. Campo	Sup. Determ.	Sup. Resuelta
4211848	23-063-040-00035-0001	OLIVAR	S		0,07		0,07	0,07
5551022	23-075-017-00178-0001	OLIVAR	S		0,37		0,37	0,37
5551026	23-075-019-00348-0001	OLIVAR	S		0,33		0,33	0,33
5551032	23-075-023-00011-0001	OLIVAR	S		0,17		0,17	0,17
5551065	23-075-011-00028-0001	OLIVAR	S		0,05		0,05	0,05
5551094	23-075-011-00034-0002	OLIVAR	S		0,71		0,71	0,71
5551102	23-075-011-00064-0001	OLIVAR	S		0,63		0,63	0,63
5551107	23-075-016-00351-0001	OLIVAR	S		0,18		0,18	0,18
5551113	23-075-016-00353-0003	OLIVAR	S		0,24		0,24	0,24
5551119	23-075-018-00124-0001	OLIVAR	S		0,44		0,44	0,44
5551122	23-075-024-00089-0001	OLIVAR	S		0,48		0,48	0,48
5551128	23-075-025-00049-0001	OLIVAR	S		0,21		0,21	0,21
5551133	23-092-011-00195-0001	OLIVAR	S		0,25		0,25	0,25
1700000006903041	23-063-040-00047-0004	OLIVAR	S		5,18		5,18	5,18
1700000006903042	23-075-023-00012-0001	OLIVAR	S		0,20		0,20	0,20
1700000006903043	23-075-023-00013-0002	OLIVAR	S		0,06		0,06	0,06
1700000006903044	23-075-023-00133-0001	OLIVAR	S		0,54		0,54	0,54
1700000006903045	23-075-023-00119-0001	OLIVAR	S		0,36		0,36	0,36
1700000006903046	23-075-019-00398-0001	OLIVAR	S		0,22		0,22	0,22
1700000006903048	23-075-016-00286-0001	OLIVAR	S		0,30		0,30	0,30
1700000006903049	23-075-020-00060-0001	OLIVAR	S		0,46		0,46	0,46
1700000006903050	23-075-008-00181-0001	OLIVAR	S		1,02		1,02	1,02
1700000006903051	23-075-008-00177-0001	OLIVAR	S		0,79		0,79	0,79
1700000006903053	23-075-013-00002-0001	OLIVAR	S		1,59		1,59	1,59
1700000006903054	23-075-008-00160-0001	OLIVAR	R		0,05		0,05	0,05
1700000006903055	23-075-008-00138-0001	OLIVAR	S		2,23		2,23	2,23
1700000006903056	23-075-029-00236-0001	OLIVAR	S		0,18		0,18	0,18
1700000006903057	23-075-026-00087-0001	OLIVAR	S		0,54		0,54	0,54
1700000006903058	23-075-030-00071-0001	OLIVAR	S		0,88		0,88	0,88
1700000006903060	23-075-016-00035-0001	ALMENDROS	S		0,57		0,57	0,57
1700000006903061	23-075-027-00115-0001	OLIVAR	S		0,13		0,13	0,13
1700000006903062	23-075-027-00146-0001	OLIVAR	S		0,39		0,39	0,39
1700000006903063	23-075-027-00150-0002	OLIVAR	S		0,35		0,35	0,35
1700000006903064	23-075-029-00231-0001	OLIVAR	S		0,67		0,67	0,67
1700000006903065	23-075-024-00051-0001	OLIVAR	S		0,94		0,94	0,94
1700000006903067	23-075-026-00028-0001	OLIVAR	S		0,36		0,36	0,36
1700000006903068	23-075-027-00113-0001	OLIVAR	S		0,16		0,16	0,16

(1) Con incidencias que retienen pago o deniegan el expediente.  
 (2) Se calcula sobre superficie declarada admisible.  
 (3) Aplicación del artículo 16 bis del RD 147/2023.

Puede verificar la integridad de una copia de este documento mediante la lectura del código QR adjunto o mediante el acceso a la dirección <a href="https://ws050.juntadeandalucia.es/verificarFirma">https://ws050.juntadeandalucia.es/verificarFirma</a> indicando el código de VERIFICACIÓN					
FIRMADO POR	RAQUEL MARIA ESPIN CRESPO		FECHA		26/06/2024
VERIFICACIÓN	Pk2jmMQ72K8YCCCE9EQ8LU85ENJJ6M		PÁGINA		6946/8857



**APELLIDOS Y NOMBRE / RAZÓN SOCIAL**

MEDINA NAVARRETE ALFONSO

**NIF**

\*\*\*\*9405\*

**EXPEDIENTE**

1067835

**RESOLUCIÓN**

CONCESIÓN DE LA AYUDA

**DATOS DE MANTENIMIENTO UNIDADES**

<b>GRUPO DE PAGO</b>	<b>Sup. Dec. Admisible</b>	<b>Sup. Resuelta</b>	<b>Sobredecl.</b>	<b>% Sobredecl.</b>
ZONAS DE LIMITACIONES NATURALES	23,69	23,69	0,00	0,00

**RESUMEN DE PAGOS**

	<b>IMPORTE ( Euros )</b>			
	<b>RESUELTO</b>	<b>FEADER</b>	<b>MAPA</b>	<b>CAPADR</b>
Pago realizado	1.047,88	890,70	102,80	54,39
A pagar	97,68	83,03	9,58	5,07
<b>TOTAL</b>	<b>1.145,56</b>	<b>973,73</b>	<b>112,38</b>	<b>59,46</b>

**APLICACIÓN DE REDUCCIONES Y PENALIZACIONES (%)**

<b>Criterios de subvencionabilidad (1)</b>	<b>Presentación tardía</b>	<b>Omisión declaración</b>	<b>Condicionalidad</b>
0,00	0,00	0,00	0,00

**IMPORTE ( Euros )**

Calculado(2)	Reducción	Penalización	Reducción Penalización (3)	Penalización adicional	Resuelto	FEADER	MAPA	CAPADR
1.145,56 €	0,00 €	0,00 €	0,00 €	0,00 €	1.145,56 €	973,73 €	112,38 €	59,45 €
<b>Importe Unitario:</b>	<b>54,00 €</b>	<b>Nuevo Importe Unitario:</b>	<b>48,36 €</b>					

**RECINTOS PROPUESTOS**

<b>REF.</b>	<b>REFERENCIA SIGPAC</b>	<b>CULTIVO</b>	<b>S/R</b>	<b>USO SIGPAC</b>	<b>Sup. Dec. admisible</b>	<b>Sup. Campo</b>	<b>Sup. Determ.</b>	<b>Sup. Resuelta</b>
-989151	23-075-019-00313-0001	OLIVAR	S		0,60		0,60	0,60
-989012	23-075-019-00311-0001	OLIVAR	S		1,20		1,20	1,20
4648623	23-075-006-00035-0053	OLIVAR	S		1,82		1,82	1,82
4648631	23-075-006-00053-0003	OLIVAR	S		0,44		0,44	0,44
4648637	23-075-006-00054-0002	OLIVAR	S		1,34		1,34	1,34
4648644	23-075-006-00055-0003	OLIVAR	S		2,60		2,60	2,60
4768460	23-075-022-00190-0002	OLIVAR	R		0,07		0,07	0,07
1700000006031733	23-075-019-00247-0001	OLIVAR	S		0,32		0,32	0,32
1700000006031734	23-075-019-00248-0003	OLIVAR	S		0,33		0,33	0,33
1700000006031735	23-075-019-00249-0001	OLIVAR	S		0,44		0,44	0,44
1700000006031736	23-075-019-00250-0001	OLIVAR	S		0,24		0,24	0,24
1700000006031737	23-075-022-00195-0001	OLIVAR	R		0,53		0,53	0,53
1700000006031738	23-088-016-00277-0001	OLIVAR	R		6,56		6,56	6,56
1700000006031739	23-075-026-00104-0001	OLIVAR	R		2,32		2,32	2,32
1700000006031740	23-092-100-00030-0001	OLIVAR	S		4,88		4,88	4,88

(1) Con incidencias que retienen pago o deniegan el expediente.

(2) Se calcula sobre superficie declarada admisible.

(3) Aplicación del artículo 16 bis del RD 147/2023.

Puede verificar la integridad de una copia de este documento mediante la lectura del código QR adjunto o mediante el acceso a la dirección <https://ws050.juntadeandalucia.es/verificarFirma> indicando el código de VERIFICACIÓN

FIRMADO POR	RAQUEL MARIA ESPIN CRESPO	FECHA	26/06/2024
VERIFICACIÓN	Pk2jmMQ72K8YCCE9EQ8LU85ENJJ6M	PÁGINA	6947/8857



**APELLIDOS Y NOMBRE / RAZÓN SOCIAL**

MEDINA NAVARRETE JOSE

**NIF**

\*\*\*9939\*

**EXPEDIENTE**

1226150

**RESOLUCIÓN**

CONCESIÓN DE LA AYUDA

**DATOS DE MANTENIMIENTO UNIDADES****GRUPO DE PAGO**

ZONAS DE LIMITACIONES NATURALES

**Sup. Dec.  
Admisible**

24,22

**Sup.  
Resuelta**

24,22

**Sobredecl.**

0,00

**% Sobredecl.**

0,00

**RESUMEN DE PAGOS**

	<b>IMPORTE ( Euros )</b>			
	<b>RESUELTO</b>	<b>FEADER</b>	<b>MAPA</b>	<b>CAPADR</b>
Pago realizado	1.058,20	899,47	103,81	54,92
A pagar	104,53	88,85	10,25	5,43
<b>TOTAL</b>	<b>1.162,73</b>	<b>988,32</b>	<b>114,06</b>	<b>60,35</b>

**APLICACIÓN DE REDUCCIONES Y PENALIZACIONES (%)**

<b>Criterios de subvencionabilidad (1)</b>	<b>Presentación tardía</b>	<b>Omisión declaración</b>	<b>Condicionabilidad</b>
0,00	0,00	0,00	0,00

**IMPORTE ( Euros )**

Calculado(2)	Reducción	Penalización	Reducción Penalización (3)	Penalización adicional	Resuelto	FEADER	MAPA	CAPADR
1.162,73 €	0,00 €	0,00 €	0,00 €	0,00 €	1.162,73 €	988,32 €	114,06 €	60,35 €
<b>Importe Unitario:</b>	<b>54,00 €</b>	<b>Nuevo Importe Unitario:</b>	<b>48,01 €</b>					

**RECINTOS PROPUESTOS**

<b>REF.</b>	<b>REFERENCIA SIGPAC</b>	<b>CULTIVO</b>	<b>S/R</b>	<b>USO SIGPAC</b>	<b>Sup. Dec. admisible</b>	<b>Sup. Campo</b>	<b>Sup. Determ.</b>	<b>Sup. Resuelta</b>
-1253343	23-088-016-00285-0002	OLIVAR	S		0,02		0,02	0,02
-725267	23-075-023-00070-0002	OLIVAR	S		0,25		0,25	0,25
-175897	23-088-008-00017-0002	OLIVAR	R		0,44		0,44	0,44
-175896	23-075-006-00012-0002	OLIVAR	S		2,09		2,09	2,09
-175894	23-075-008-00236-0001	OLIVAR	S		5,97		5,97	5,97
1700000005205293	23-075-008-00004-0002	OLIVAR	R		0,80		0,80	0,80
1700000005205294	23-088-009-00088-0001	OLIVAR	R		1,94		1,94	1,94
1700000005205295	23-088-009-00089-0001	OLIVAR	R		0,64		0,64	0,64
1700000005205297	23-075-023-00077-0001	OLIVAR	R		0,84		0,84	0,84
1700000005205298	23-088-016-00357-0001	OLIVAR	R		6,97		6,97	6,97
1700000005205299	23-075-027-00514-0001	OLIVAR	R		0,29		0,29	0,29
1700000005205300	23-075-025-00002-0001	OLIVAR	S		3,97		3,97	3,97

(1) Con incidencias que retienen pago o deniegan el expediente.

(2) Se calcula sobre superficie declarada admisible.

(3) Aplicación del artículo 16 bis del RD 147/2023.

Puede verificar la integridad de una copia de este documento mediante la lectura del código QR adjunto o mediante el acceso a la dirección <https://ws050.juntadeandalucia.es/verificarFirma> indicando el código de VERIFICACIÓN

FIRMADO POR	RAQUEL MARIA ESPIN CRESPO	FECHA	26/06/2024
VERIFICACIÓN	Pk2jmMQ72K8YCCE9EQ8LU85ENJJ6M	PÁGINA	6948/8857





**APellidos y Nombre / Razón Social**

MEDINA NAVARRETE MATIAS

**NIF**

\*\*\*\*1970\*

**EXPEDIENTE**

1226135

**RESOLUCIÓN**

CONCESIÓN DE LA AYUDA

**DATOS DE MANTENIMIENTO UNIDADES**

**GRUPO DE PAGO**

ZONAS DE LIMITACIONES NATURALES

**Sup. Dec. Admisible**

39,67

**Sup. Resuelta**

39,67

**Sobredecl.**

0,00

**% Sobredecl.**

0,00

**RESUMEN DE PAGOS**

	<b>IMPORTE ( Euros )</b>			
	<b>RESUELTO</b>	<b>FEADER</b>	<b>MAPA</b>	<b>CAPADR</b>
Pago realizado	1.081,20	919,02	106,06	56,12
A pagar	104,71	89,00	10,27	5,44
<b>TOTAL</b>	<b>1.185,91</b>	<b>1.008,02</b>	<b>116,33</b>	<b>61,56</b>

**APLICACIÓN DE REDUCCIONES Y PENALIZACIONES (%)**

<b>Crterios de subvencionabilidad (1)</b>	<b>Presentación tardía</b>	<b>Omisión declaración</b>	<b>Condicionalidad</b>
0,00	0,00	0,00	0,00

**IMPORTE ( Euros )**

Calculado(2)	Reducción	Penalización	Reducción Penalización (3)	Penalización adicional	Resuelto	FEADER	MAPA	CAPADR
1.185,91 €	0,00 €	0,00 €	0,00 €	0,00 €	1.185,91 €	1.008,02 €	116,34 €	61,55 €
<b>Importe Unitario:</b>	<b>54,00 €</b>	<b>Nuevo Importe Unitario:</b>	<b>29,89 €</b>					

**RECINTOS PROPUESTOS**

<b>REF.</b>	<b>REFERENCIA SIGPAC</b>	<b>CULTIVO</b>	<b>S/R</b>	<b>USO SIGPAC</b>	<b>Sup. Dec. admisible</b>	<b>Sup. Campo</b>	<b>Sup. Determ.</b>	<b>Sup. Resuelta</b>
-1528535	23-075-011-00343-0002	OLIVAR	S		8,12		8,12	8,12
-1253319	23-075-006-00007-0001	OLIVAR	S		3,24		3,24	3,24
-527712	23-075-008-00345-0001	OLIVAR	S		5,88		5,88	5,88
-175890	23-075-008-00236-0001	OLIVAR	S		0,07		0,07	0,07
4648744	23-075-016-00224-0001	OLIVAR	R		0,49		0,49	0,49
4648761	23-075-016-00225-0001	OLIVAR	R		0,42		0,42	0,42
170000006098059	23-075-008-00060-0001	OLIVAR	R		0,39		0,39	0,39
170000006098060	23-075-029-00182-0001	OLIVAR	R		0,47		0,47	0,47
170000006098061	23-088-008-00017-0002	OLIVAR	R		0,46		0,46	0,46
170000006098062	23-075-016-00223-0002	OLIVAR	R		0,38		0,38	0,38
170000006098063	23-075-029-00163-0001	OLIVAR	S		1,78		1,78	1,78
170000006098064	23-088-016-00355-0001	OLIVAR	R		4,48		4,48	4,48
170000006098065	23-088-016-00356-0001	OLIVAR	R		2,70		2,70	2,63
170000006098066	23-088-009-00088-0001	OLIVAR	R		1,94		1,94	1,94
170000006098067	23-088-009-00089-0001	OLIVAR	R		0,64		0,64	0,64
170000006098068	23-075-012-00045-0001	OLIVAR	S		3,47		3,47	3,47
170000006098069	23-075-011-00263-0001	OLIVAR	S		4,81		4,81	4,81

**INCIDENCIAS**

**INCIDENCIA DESCRIPCIÓN**

4272 Verifica que las líneas de declaración de las Solicitudes Únicas no tienen solapes con la capa de Retroactividad Gráfica (ambas de la misma campaña) a nivel de expediente/línea de declaración gráfica de la solicitud.  
 Recinto:23-088-016-00356-00001 Cultivo: - Agregado de la referencia del recinto.:0 Zona de la referencia del recinto.:0 Superficie solapada.:0,07 Id. Incid.:95712522

(1) Con incidencias que retienen pago o deniegan el expediente.  
 (2) Se calcula sobre superficie declarada admisible.  
 (3) Aplicación del artículo 16 bis del RD 147/2023.

Puede verificar la integridad de una copia de este documento mediante la lectura del código QR adjunto o mediante el acceso a la dirección <a href="https://ws050.juntadeandalucia.es/verificarFirma">https://ws050.juntadeandalucia.es/verificarFirma</a> indicando el código de VERIFICACIÓN				
FIRMADO POR	RAQUEL MARIA ESPIN CRESPO	FECHA	26/06/2024	
VERIFICACIÓN	Pk2jmMQ72K8YCCE9EQ8LU85ENJJ6M	PÁGINA	6949/8857	



**APELLIDOS Y NOMBRE / RAZÓN SOCIAL**

MEDINA RESA RODRIGO JOSE

**NIF**

\*\*\*0690\*

**EXPEDIENTE**

1202116

**RESOLUCIÓN**

CONCESIÓN DE LA AYUDA

**DATOS DE MANTENIMIENTO UNIDADES**

**GRUPO DE PAGO**

ZONAS DE LIMITACIONES NATURALES

**Sup. Dec.  
Admisible**

38,95

**Sup.  
Resuelta**

38,95

**Sobredecl.**

0,00

**% Sobredecl.**

0,00

**RESUMEN DE PAGOS**

	<b><u>IMPORTE ( Euros )</u></b>			
	<b><u>RESUELTO</u></b>	<b><u>FEADER</u></b>	<b><u>MAPA</u></b>	<b><u>CAPADR</u></b>
Pago realizado	1.081,20	919,02	106,06	56,12
A pagar	106,80	90,78	10,48	5,54
<b>TOTAL</b>	<b>1.188,00</b>	<b>1.009,80</b>	<b>116,54</b>	<b>61,66</b>

**APLICACIÓN DE REDUCCIONES Y PENALIZACIONES (%)**

<b><u>Criterios de subvencionabilidad (1)</u></b>	<b><u>Presentación tardía</u></b>	<b><u>Omisión declaración</u></b>	<b><u>Condicionidad</u></b>
0,00	0,00	0,00	0,00

**IMPORTE ( Euros )**

<b><u>Calculado(2)</u></b>	<b><u>Reducción</u></b>	<b><u>Penalización</u></b>	<b><u>Reducción Penalización (3)</u></b>	<b><u>Penalización adicional</u></b>	<b><u>Resuelto</u></b>	<b><u>FEADER</u></b>	<b><u>MAPA</u></b>	<b><u>CAPADR</u></b>
1.188,00 €	0,00 €	0,00 €	0,00 €	0,00 €	1.188,00 €	1.009,80 €	116,54 €	61,66 €
<b>Importe Unitario:</b>	<b>54,00 €</b>	<b>Nuevo Importe Unitario:</b>	<b>30,50 €</b>					

(1) Con incidencias que retienen pago o deniegan el expediente.

(2) Se calcula sobre superficie declarada admisible.

(3) Aplicación del artículo 16 bis del RD 147/2023.

<p>Puede verificar la integridad de una copia de este documento mediante la lectura del código QR adjunto o mediante el acceso a la dirección <a href="https://ws050.juntadeandalucia.es/verificarFirma">https://ws050.juntadeandalucia.es/verificarFirma</a> indicando el código de VERIFICACIÓN</p>					
FIRMADO POR	RAQUEL MARIA ESPIN CRESPO		FECHA		26/06/2024
VERIFICACIÓN	Pk2jmMQ72K8YCCE9EQ8LU85ENJJ6M		PÁGINA		6950/8857



**RECINTOS PROPUESTOS**

REF.	REFERENCIA SIGPAC	CULTIVO	S/R	USO SIGPAC	Sup. Dec. admisible	Sup. Campo	Sup. Determ.	Sup. Resuelta
5087402	23-075-001-00038-0001	OLIVAR	S		1,53		1,53	1,53
5087764	23-075-001-00008-0001	OLIVAR	S		2,06		2,06	2,06
5087769	23-092-090-00346-0001	OLIVAR	S		0,26		0,26	0,26
5087785	23-088-015-00308-0001	OLIVAR	S		2,26		2,26	2,26
5492055	23-092-090-00305-0001	OLIVAR	S		1,18		1,18	1,18
5492056	23-092-057-00287-0002	OLIVAR	S		3,65		3,65	3,65
5492057	23-092-046-00040-0001	OLIVAR	S		1,20		1,20	1,20
5492058	23-092-054-00076-0001	OLIVAR	S		0,44		0,44	0,44
5492059	23-092-046-00042-0001	OLIVAR	R		2,16		2,16	2,16
5492060	23-092-090-00627-0001	OLIVAR	S		1,12		1,12	1,12
5492061	23-092-055-00066-0001	OLIVAR	S		0,60		0,60	0,60
5492062	23-092-057-00288-0002	OLIVAR	S		2,73		2,73	2,73
1700000006548016	23-088-004-00174-0001	OLIVAR	S		0,32		0,32	0,32
1700000006548017	23-088-004-00190-0001	OLIVAR	S		2,92		2,92	2,92
1700000006548018	23-092-056-00248-0001	OLIVAR	S		1,11		1,11	1,11
1700000006548019	23-092-008-00067-0001	OLIVAR	S		0,21		0,21	0,21
1700000006548020	23-092-011-00052-0001	OLIVAR	S		0,13		0,13	0,13
1700000006548021	23-092-011-00054-0001	OLIVAR	S		0,41		0,41	0,41
1700000006548022	23-092-089-00082-0001	OLIVAR	S		0,77		0,77	0,77
1700000006548023	23-092-042-00039-0002	OLIVAR	R		2,98		2,98	2,98
1700000006548024	23-092-082-00052-0001	OLIVAR	R		0,59		0,59	0,59
1700000006548025	23-092-090-00334-0001	OLIVAR	S		2,31		2,31	2,31
1700000006548026	23-092-083-00106-0001	OLIVAR	S		1,19		1,19	1,19
1700000006548027	23-092-090-00303-0001	OLIVAR	S		0,32		0,32	0,32
1700000006548028	23-092-090-00304-0001	OLIVAR	S		0,24		0,24	0,24
1700000006548029	23-092-082-00031-0001	OLIVAR	S		0,74		0,74	0,74
1700000006548030	23-092-011-00053-0001	OLIVAR	S		0,05		0,05	0,05
1700000006548031	23-092-081-00004-0001	OLIVAR	R		0,30		0,30	0,30
1700000006548032	23-092-054-00008-0001	OLIVAR	S		0,13		0,13	0,13
1700000006548033	23-092-049-00449-0001	OLIVAR	R		0,54		0,54	0,54
1700000006548034	23-092-043-00022-0003	OLIVAR	R		4,50		4,50	4,50

(1) Con incidencias que retienen pago o deniegan el expediente.  
 (2) Se calcula sobre superficie declarada admisible.  
 (3) Aplicación del artículo 16 bis del RD 147/2023.

Puede verificar la integridad de una copia de este documento mediante la lectura del código QR adjunto o mediante el acceso a la dirección <a href="https://ws050.juntadeandalucia.es/verificarFirma">https://ws050.juntadeandalucia.es/verificarFirma</a> indicando el código de VERIFICACIÓN				
FIRMADO POR	RAQUEL MARIA ESPIN CRESPO	FECHA	26/06/2024	
VERIFICACIÓN	Pk2jmMQ72K8YCCCE9EQ8LU85ENJJ6M	PÁGINA	6951/8857	



**APELLIDOS Y NOMBRE / RAZÓN SOCIAL**

MEGIAS BARASTEGUI DIEGO

**NIF**

\*\*\*\*4342\*

**EXPEDIENTE**

1177439

**RESOLUCIÓN**

CONCESIÓN DE LA AYUDA

**DATOS DE MANTENIMIENTO UNIDADES**

**GRUPO DE PAGO**

ZONAS DE LIMITACIONES NATURALES

**Sup. Dec.  
Admisible**

29,34

**Sup.  
Resuelta**

27,01

**Sobredecl.**

2,33

**% Sobredecl.**

7,94

**RESUMEN DE PAGOS**

	<b><u>IMPORTE ( Euros )</u></b>			
	<b><u>RESUELTO</u></b>	<b><u>FEADER</u></b>	<b><u>MAPA</u></b>	<b><u>CAPADR</u></b>
Pago realizado	820,38	697,33	80,48	42,57
A pagar	99,57	84,63	9,77	5,17
<b>TOTAL</b>	<b>919,95</b>	<b>781,96</b>	<b>90,25</b>	<b>47,74</b>

**APLICACIÓN DE REDUCCIONES Y PENALIZACIONES (%)**

<b><u>Criterios de subvencionabilidad (1)</u></b>	<b><u>Presentación tardía</u></b>	<b><u>Omisión declaración</u></b>	<b><u>Condicionalidad</u></b>
0,00	0,00	0,00	0,00

**IMPORTE ( Euros )**

<b><u>Calculado(2)</u></b>	<b><u>Reducción</u></b>	<b><u>Penalización</u></b>	<b><u>Reducción Penalización (3)</u></b>	<b><u>Penalización adicional</u></b>	<b><u>Resuelto</u></b>	<b><u>FEADER</u></b>	<b><u>MAPA</u></b>	<b><u>CAPADR</u></b>
1.188,00 €	94,34 €	173,70 €	0,00 €	0,00 €	919,95 €	781,96 €	90,25 €	47,74 €
<b>Importe Unitario:</b>	<b>54,00 €</b>	<b>Nuevo Importe Unitario:</b>	<b>40,49 €</b>					

(1) Con incidencias que retienen pago o deniegan el expediente.

(2) Se calcula sobre superficie declarada admisible.

(3) Aplicación del artículo 16 bis del RD 147/2023.

Puede verificar la integridad de una copia de este documento mediante la lectura del código QR adjunto o mediante el acceso a la dirección <a href="https://ws050.juntadeandalucia.es/verificarFirma">https://ws050.juntadeandalucia.es/verificarFirma</a> indicando el código de VERIFICACIÓN				
FIRMADO POR	RAQUEL MARIA ESPIN CRESPO	FECHA	26/06/2024	
VERIFICACIÓN	Pk2jmMQ72K8YCCE9EQ8LU85ENJJ6M	PÁGINA	6952/8857	



**RECINTOS PROPUESTOS**

REF.	REFERENCIA SIGPAC	CULTIVO	S/R	USO SIGPAC	Sup. Dec. admisible	Sup. Campo	Sup. Determ.	Sup. Resuelta
-1317953	23-039-010-00024-0002	OLIVAR	S		5,87		5,87	5,87
-1317952	23-008-020-00038-0001	OLIVAR	R		0,02		0,02	0,02
-1317951	23-008-020-00037-0001	OLIVAR	S		0,02		0,02	0,02
-1317950	23-008-015-00227-0001	OLIVAR	S		0,01		0,01	0,01
-1317949	23-008-015-00213-0001	OLIVAR	R		0,07		0,07	0,07
-1317948	23-008-015-00213-0001	OLIVAR	R		0,01		0,01	0,01
4171024	23-039-010-00023-0002	OLIVAR	R		0,20		0,20	0,20
6916660	23-008-012-00015-0002	OLIVAR	S		0,18		0,18	0,18
1700000006713399	23-008-015-00223-0001	OLIVAR	S		0,01		0,01	0,01
1700000006713400	23-008-015-00223-0001	OLIVAR	S		0,87		0,87	0,87
1700000006713401	23-008-015-00224-0001	OLIVAR	S		0,68		0,68	0,68
1700000006713576	23-008-010-00012-0001	OLIVAR	S		0,21		0,21	0,21
1700000006713577	23-063-023-00005-0001	OLIVAR	S		2,90		2,90	2,90
1700000006713578	23-063-023-00008-0003	OLIVAR	S		0,03		0,03	0,03
1700000006713579	23-008-013-00101-0001	OLIVAR	R		0,23		0,23	0,23
1700000006713580	23-008-013-00102-0001	OLIVAR	R		0,87		0,87	0,87
1700000006713581	23-063-024-00235-0002	OLIVAR	S		1,06		1,06	1,06
1700000006713582	23-063-024-00236-0001	OLIVAR	S		1,51		1,51	1,51
1700000006713583	23-063-024-00237-0001	OLIVAR	S		2,05		2,05	2,05
1700000006713584	23-063-024-00234-0002	OLIVAR	S		0,12		0,12	0,12
1700000006713585	23-008-013-00040-0001	OLIVAR	S		0,23		0,23	0,23
1700000006713586	23-008-017-00089-0012	OLIVAR	S		2,32		2,32	0,00
1700000006713588	23-008-015-00213-0001	OLIVAR	R		0,30		0,30	0,30
1700000006713589	23-008-010-00014-0001	OLIVAR	S		0,45		0,45	0,45
1700000006713592	23-008-015-00227-0001	OLIVAR	S		0,28		0,28	0,28
1700000006713593	23-008-015-00144-0001	OLIVAR	R		1,39		1,39	1,39
1700000006713594	23-008-015-00145-0004	OLIVAR	R		0,04		0,04	0,04
1700000006713595	23-008-017-00077-0001	OLIVAR	S		0,01		0,01	0,00
1700000006713596	23-008-017-00081-0001	OLIVAR	S		0,73		0,73	0,73
1700000006713597	23-008-017-00082-0001	OLIVAR	R		0,66		0,66	0,66
1700000006713599	23-008-015-00212-0001	OLIVAR	S		0,01		0,01	0,01
1700000006713601	23-063-016-00020-0002	OLIVAR	S		0,32		0,32	0,32
1700000006713602	23-063-024-00233-0001	OLIVAR	S		0,11		0,11	0,11
1700000006713604	23-008-016-00049-0002	OLIVAR	S		0,44		0,44	0,44
1700000006713605	23-008-016-00022-0001	OLIVAR	R		0,19		0,19	0,19
1700000006713606	23-008-017-00094-0001	OLIVAR	R		0,86		0,86	0,86
1700000006713607	23-008-016-00049-0002	OLIVAR	S		0,05		0,05	0,05
1700000006713608	23-008-012-00005-0001	OLIVAR	S		0,01		0,01	0,01
1700000006713610	23-008-017-00030-0001	OLIVAR	R		0,60		0,60	0,60
1700000006713611	23-008-015-00128-0001	OLIVAR	R		3,02		3,02	3,02
1700000006713613	23-008-020-00038-0001	OLIVAR	R		0,40		0,40	0,40

**INCIDENCIAS**

**INCIDENCIA DESCRIPCIÓN**

- 242 Recinto pendiente de acreditación de titularidad.  
Recinto:23-008-017-00077-00001 Cultivo:101010 OLIVAR-PICUAL Secano  
Recinto:23-008-017-00089-00012 Cultivo:101010 OLIVAR-PICUAL Secano
- 3934 Recinto real declarado en la S.U. con régimen de tenencia aparcería comunal cuyo identificativo presenta un solape entre S.U. y Declaración de aparcería.  
Recinto:23-008-017-00089-00012 Cultivo: -

(1) Con incidencias que retienen pago o deniegan el expediente.  
(2) Se calcula sobre superficie declarada admisible.  
(3) Aplicación del artículo 16 bis del RD 147/2023.

Puede verificar la integridad de una copia de este documento mediante la lectura del código QR adjunto o mediante el acceso a la dirección <a href="https://ws050.juntadeandalucia.es/verificarFirma">https://ws050.juntadeandalucia.es/verificarFirma</a> indicando el código de VERIFICACIÓN					
FIRMADO POR	RAQUEL MARIA ESPIN CRESPO		FECHA		26/06/2024
VERIFICACIÓN	Pk2jmMQ72K8YCCE9EQ8LU85ENJJ6M		PÁGINA		6953/8857

**APELLIDOS Y NOMBRE / RAZÓN SOCIAL**

MEJIAS GONZALEZ ANGEL

**NIF**

\*\*\*\*8366\*

**EXPEDIENTE**

1025491

**RESOLUCIÓN**

CONCESIÓN DE LA AYUDA

**DATOS DE MANTENIMIENTO UNIDADES**

<b>GRUPO DE PAGO</b>	<b>Sup. Dec. Admisible</b>	<b>Sup. Resuelta</b>	<b>Sobredecl.</b>	<b>% Sobredecl.</b>
ZONAS DE LIMITACIONES NATURALES	11,00	11,00	0,00	0,00

**RESUMEN DE PAGOS**

	<b>IMPORTE ( Euros )</b>			
	<b>RESUELTO</b>	<b>FEADER</b>	<b>MAPA</b>	<b>CAPADR</b>
Pago realizado	540,60	459,51	53,03	28,06
A pagar	53,40	45,39	5,24	2,77
<b>TOTAL</b>	<b>594,00</b>	<b>504,90</b>	<b>58,27</b>	<b>30,83</b>

**APLICACIÓN DE REDUCCIONES Y PENALIZACIONES (%)**

<b>Criterios de subvencionabilidad (1)</b>	<b>Presentación tardía</b>	<b>Omisión declaración</b>	<b>Condicionabilidad</b>
0,00	0,00	0,00	0,00

**IMPORTE ( Euros )**

Calculado(2)	Reducción	Penalización	Reducción Penalización (3)	Penalización adicional	Resuelto	FEADER	MAPA	CAPADR
594,00 €	0,00 €	0,00 €	0,00 €	0,00 €	594,00 €	504,90 €	58,27 €	30,83 €
Importe Unitario:	54,00 €	Nuevo Importe Unitario:	54,00 €					

**RECINTOS PROPUESTOS**

<b>REF.</b>	<b>REFERENCIA SIGPAC</b>	<b>CULTIVO</b>	<b>S/R</b>	<b>USO SIGPAC</b>	<b>Sup. Dec. admisible</b>	<b>Sup. Campo</b>	<b>Sup. Determ.</b>	<b>Sup. Resuelta</b>
6839549	23-092-104-00050-0001	OLIVAR	S		1,15		1,15	1,15
1700000005910115	23-092-104-00053-0003	OLIVAR	S		3,71		3,71	3,71
1700000005910121	23-092-104-00051-0002	OLIVAR	S		1,42		1,42	1,42
1700000005910122	23-092-104-00045-0001	OLIVAR	S		0,86		0,86	0,86
1700000005910124	23-092-104-00166-0002	OLIVAR	R		0,76		0,76	0,76
1700000005910125	23-092-104-00167-0002	OLIVAR	R		3,10		3,10	3,10

(1) Con incidencias que retienen pago o deniegan el expediente.

(2) Se calcula sobre superficie declarada admisible.

(3) Aplicación del artículo 16 bis del RD 147/2023.

Puede verificar la integridad de una copia de este documento mediante la lectura del código QR adjunto o mediante el acceso a la dirección <https://ws050.juntadeandalucia.es/verificarFirma> indicando el código de VERIFICACIÓN

FIRMADO POR	RAQUEL MARIA ESPIN CRESPO	FECHA	26/06/2024
VERIFICACIÓN	Pk2jmMQ72K8YCCE9EQ8LU85ENJJ6M	PÁGINA	6954/8857





**APELLIDOS Y NOMBRE / RAZÓN SOCIAL**

MELERO LOPEZ MARIA DOLORES

**NIF**

\*\*\*\*2199\*

**EXPEDIENTE**

1227746

**RESOLUCIÓN**

CONCESIÓN DE LA AYUDA

**DATOS DE MANTENIMIENTO UNIDADES**

<b>GRUPO DE PAGO</b>	<b>Sup. Dec. Admisible</b>	<b>Sup. Resuelta</b>	<b>Sobredecl.</b>	<b>% Sobredecl.</b>
ZONAS DE LIMITACIONES NATURALES	12,96	12,96	0,00	0,00

**RESUMEN DE PAGOS**

	<b>IMPORTE ( Euros )</b>			
	<b>RESUELTO</b>	<b>FEADER</b>	<b>MAPA</b>	<b>CAPADR</b>
Pago realizado	636,92	541,38	62,48	33,06
A pagar	62,92	53,48	6,17	3,27
<b>TOTAL</b>	<b>699,84</b>	<b>594,86</b>	<b>68,65</b>	<b>36,33</b>

**APLICACIÓN DE REDUCCIONES Y PENALIZACIONES (%)**

<b>Criterios de subvencionabilidad (1)</b>	<b>Presentación tardía</b>	<b>Omisión declaración</b>	<b>Condicionalidad</b>
0,00	0,00	0,00	0,00

**IMPORTE ( Euros )**

Calculado(2)	Reducción	Penalización	Reducción Penalización (3)	Penalización adicional	Resuelto	FEADER	MAPA	CAPADR
699,84 €	0,00 €	0,00 €	0,00 €	0,00 €	699,84 €	594,86 €	68,65 €	36,33 €
Importe Unitario:	54,00 €	Nuevo Importe Unitario:	54,00 €					

**RECINTOS PROPUESTOS**

<b>REF.</b>	<b>REFERENCIA SIGPAC</b>	<b>CULTIVO</b>	<b>USO S/R SIGPAC</b>	<b>Sup. Dec. admisible</b>	<b>Sup. Campo</b>	<b>Sup. Determ.</b>	<b>Sup. Resuelta</b>
-137543	23-060-042-00386-0003	OLIVAR	S	0,01		0,01	0,01
-137515	23-060-042-00377-0003	OLIVAR	S	2,70		2,70	2,70
5307156	23-060-043-00174-0001	OLIVAR	S	0,29		0,29	0,29
1700000006413123	23-060-042-00352-0001	OLIVAR	S	0,67		0,67	0,67
1700000006413124	23-060-075-00014-0002	OLIVAR	S	0,07		0,07	0,07
1700000006413125	23-060-075-00015-0001	OLIVAR	S	1,43		1,43	1,43
1700000006413126	23-060-075-00017-0001	OLIVAR	S	0,01		0,01	0,01
1700000006413127	23-060-075-00017-0004	OLIVAR	S	0,01		0,01	0,01
1700000006413128	23-060-043-00175-0001	OLIVAR	S	0,83		0,83	0,83
1700000006413131	23-060-074-00185-0001	OLIVAR	S	0,29		0,29	0,29
1700000006413132	23-060-074-00186-0001	OLIVAR	S	0,02		0,02	0,02
1700000006413133	23-060-042-00378-0001	OLIVAR	S	0,12		0,12	0,12
1700000006413135	23-060-075-00028-0001	OLIVAR	S	0,37		0,37	0,37
1700000006413136	23-060-075-00030-0003	OLIVAR	S	0,03		0,03	0,03
1700000006413137	23-060-074-00170-0001	OLIVAR	S	5,22		5,22	5,22
1700000006413138	23-060-074-00218-0001	OLIVAR	S	0,04		0,04	0,04
1700000006413139	23-060-074-00191-0001	OLIVAR	S	0,03		0,03	0,03
1700000006413140	23-060-074-00192-0001	OLIVAR	S	0,53		0,53	0,53
1700000006413141	23-060-074-00132-0001	OLIVAR	S	0,29		0,29	0,29

**INCIDENCIAS****INCIDENCIA DESCRIPCIÓN**

75022 No Autoriza a que, en caso de la devolución por la entidad financiera (retrocesión bancaria) del pago en la cuenta corriente consignada en la solicitud y que está debidamente registrada en el sistema contable GIRO de la Junta de Andalucía, se proceda al pago en cualquier otra cuenta corriente de la titularidad del solicitante vigente en dicho sistema contable.

(1) Con incidencias que retienen pago o deniegan el expediente.  
(2) Se calcula sobre superficie declarada admisible.  
(3) Aplicación del artículo 16 bis del RD 147/2023.

Puede verificar la integridad de una copia de este documento mediante la lectura del código QR adjunto o mediante el acceso a la dirección <https://ws050.juntadeandalucia.es/verificarFirma> indicando el código de VERIFICACIÓN

FIRMADO POR	RAQUEL MARIA ESPIN CRESPO	FECHA	26/06/2024
VERIFICACIÓN	Pk2jmMQ72K8YCCE9EQ8LU85ENJJ6M	PÁGINA	6955/8857





**APELLIDOS Y NOMBRE / RAZÓN SOCIAL**

MELERO QUESADA DIONISIO

**NIF**  
\*\*\*0602\*

**EXPEDIENTE**  
1164301

**RESOLUCIÓN**  
CONCESIÓN DE LA AYUDA

**DATOS DE MANTENIMIENTO UNIDADES**

<b>GRUPO DE PAGO</b>	<b>Sup. Dec. Admisible</b>	<b>Sup. Resuelta</b>	<b>Sobredecl.</b>	<b>% Sobredecl.</b>
ZONAS DE LIMITACIONES NATURALES	16,57	16,57	0,00	0,00

**RESUMEN DE PAGOS**

	<b>IMPORTE ( Euros )</b>			
	<b>RESUELTO</b>	<b>FEADER</b>	<b>MAPA</b>	<b>CAPADR</b>
Pago realizado	798,90	679,07	78,37	41,46
A pagar	78,92	67,08	7,74	4,10
<b>TOTAL</b>	<b>877,82</b>	<b>746,15</b>	<b>86,11</b>	<b>45,56</b>

**APLICACIÓN DE REDUCCIONES Y PENALIZACIONES (%)**

<b>Criterios de subvencionabilidad (1)</b>	<b>Presentación tardía</b>	<b>Omisión declaración</b>	<b>Condicionalidad</b>
0,00	0,00	0,00	0,00

**IMPORTE ( Euros )**

Calculado(2)	Reducción	Penalización	Reducción Penalización (3)	Penalización adicional	Resuelto	FEADER	MAPA	CAPADR
877,82 €	0,00 €	0,00 €	0,00 €	0,00 €	877,82 €	746,15 €	86,11 €	45,56 €
Importe Unitario:	54,00 €	Nuevo Importe Unitario:	52,98 €					

**RECINTOS PROPUESTOS**

<b>REF.</b>	<b>REFERENCIA SIGPAC</b>	<b>CULTIVO</b>	<b>S/R</b>	<b>USO SIGPAC</b>	<b>Sup. Dec. admisible</b>	<b>Sup. Campo</b>	<b>Sup. Determ.</b>	<b>Sup. Resuelta</b>
-536686	23-077-007-80002-0002	OLIVAR	S		0,34		0,34	0,34
-497511	23-077-007-80011-0002	OLIVAR	S		0,04		0,04	0,04
1700000006127250	23-069-014-00261-0001	OLIVAR	S		4,29		4,29	4,29
1700000006127252	23-077-008-00264-0001	OLIVAR	S		0,05		0,05	0,05
1700000006127253	23-077-008-00173-0001	OLIVAR	S		0,59		0,59	0,59
1700000006127255	23-077-008-00193-0001	OLIVAR	S		1,34		1,34	1,34
1700000006127256	23-077-008-00196-0001	OLIVAR	S		0,06		0,06	0,06
1700000006127257	23-077-008-00197-0001	OLIVAR	S		1,34		1,34	1,34
1700000006127258	23-077-008-00198-0002	OLIVAR	S		0,32		0,32	0,32
1700000006127259	23-077-008-00199-0001	OLIVAR	S		3,96		3,96	3,96
1700000006127260	23-077-008-09006-0009	OLIVAR	S		0,03		0,03	0,03
1700000006127261	23-069-014-00438-0001	OLIVAR	S		0,26		0,26	0,26
1700000006127262	23-069-014-00261-0003	OLIVAR	S		0,15		0,15	0,15
1700000006127263	23-077-007-00008-0001	OLIVAR	S		3,76		3,76	3,76
1700000006127264	23-077-007-80014-0002	OLIVAR	S		0,04		0,04	0,04

(1) Con incidencias que retienen pago o deniegan el expediente.  
(2) Se calcula sobre superficie declarada admisible.  
(3) Aplicación del artículo 16 bis del RD 147/2023.

Puede verificar la integridad de una copia de este documento mediante la lectura del código QR adjunto o mediante el acceso a la dirección <a href="https://ws050.juntadeandalucia.es/verificarFirma">https://ws050.juntadeandalucia.es/verificarFirma</a> indicando el código de VERIFICACIÓN					
FIRMADO POR	RAQUEL MARIA ESPIN CRESPO		FECHA		26/06/2024
VERIFICACIÓN	Pk2jmMQ72K8YCCE9EQ8LU85ENJJ6M		PÁGINA		6956/8857

**APELLIDOS Y NOMBRE / RAZÓN SOCIAL**

MENA JURADO JUAN FRANCISCO

**NIF**

\*\*\*\*4310\*

**EXPEDIENTE**

1007315

**RESOLUCIÓN**

CONCESIÓN DE LA AYUDA

**DATOS DE MANTENIMIENTO UNIDADES****GRUPO DE PAGO**

ZONAS DE LIMITACIONES NATURALES

**Sup. Dec.  
Admisible**

15,09

**Sup.  
Resuelta**

15,09

**Sobredecl.**

0,00

**% Sobredecl.**

0,00

**RESUMEN DE PAGOS**

	<b>IMPORTE ( Euros )</b>			
	<b>RESUELTO</b>	<b>FEADER</b>	<b>MAPA</b>	<b>CAPADR</b>
Pago realizado	740,72	629,62	72,66	38,44
A pagar	73,17	62,19	7,18	3,80
<b>TOTAL</b>	<b>813,89</b>	<b>691,81</b>	<b>79,84</b>	<b>42,24</b>

**APLICACIÓN DE REDUCCIONES Y PENALIZACIONES (%)**

<b>Crterios de subvencionabilidad (1)</b>	<b>Presentación tardía</b>	<b>Omisión declaración</b>	<b>Condicionalidad</b>
0,00	0,00	0,00	0,00

**IMPORTE ( Euros )**

Calculado(2)	Reducción	Penalización	Reducción Penalización (3)	Penalización adicional	Resuelto	FEADER	MAPA	CAPADR
813,89 €	0,00 €	0,00 €	0,00 €	0,00 €	813,89 €	691,81 €	79,84 €	42,24 €
<b>Importe Unitario:</b>	<b>54,00 €</b>	<b>Nuevo Importe Unitario:</b>	<b>53,94 €</b>					

**RECINTOS PROPUESTOS**

<b>REF.</b>	<b>REFERENCIA SIGPAC</b>	<b>CULTIVO</b>	<b>USO S/R SIGPAC</b>	<b>Sup. Dec. admisible</b>	<b>Sup. Campo</b>	<b>Sup. Determ.</b>	<b>Sup. Resuelta</b>
5238322	23-086-024-00194-0002	OLIVAR	S	1,92		1,92	1,92
5816672	23-086-004-00217-0003	OLIVAR	S	0,62		0,62	0,62
5816674	23-086-016-00205-0001	OLIVAR	S	1,64		1,64	1,64
5816675	23-086-018-00045-0003	OLIVAR	S	1,90		1,90	1,90
5816927	23-086-004-00229-0001	OLIVAR	S	0,26		0,26	0,26
5816928	23-086-008-00208-0002	OLIVAR	S	0,21		0,21	0,21
5816930	23-086-008-00359-0001	OLIVAR	S	0,39		0,39	0,39
5816932	23-086-009-00328-0002	OLIVAR	S	0,29		0,29	0,29
5816937	23-086-009-00357-0004	OLIVAR	S	0,28		0,28	0,28
5816940	23-086-028-00258-0001	OLIVAR	S	0,46		0,46	0,46
1700000003525367	23-086-005-00102-0002	OLIVAR	S	0,73		0,73	0,73
1700000003525368	23-086-008-00353-0001	OLIVAR	S	0,49		0,49	0,49
1700000003525369	23-086-010-00033-0001	OLIVAR	S	0,43		0,43	0,43
1700000003525370	23-086-007-00139-0002	OLIVAR	S	0,49		0,49	0,49
1700000003525371	23-086-008-00210-0002	OLIVAR	S	0,20		0,20	0,20
1700000003525372	23-086-019-00154-0001	OLIVAR	S	0,12		0,12	0,12
1700000003525373	23-086-019-00156-0001	OLIVAR	S	0,10		0,10	0,10
1700000003525374	23-086-017-00147-0001	OLIVAR	S	0,87		0,87	0,87
1700000003525375	23-086-018-00073-0001	OLIVAR	S	0,55		0,55	0,55
1700000003525376	23-086-025-00235-0001	OLIVAR	S	0,68		0,68	0,68
1700000003525377	23-086-028-00461-0002	OLIVAR	S	0,43		0,43	0,43
1700000003525378	23-086-019-00179-0002	OLIVAR	S	0,43		0,43	0,43
1700000003525379	23-086-024-00219-0001	OLIVAR	S	1,60		1,60	1,60

(1) Con incidencias que retienen pago o deniegan el expediente.

(2) Se calcula sobre superficie declarada admisible.

(3) Aplicación del artículo 16 bis del RD 147/2023.

Puede verificar la integridad de una copia de este documento mediante la lectura del código QR adjunto o mediante el acceso a la dirección <https://ws050.juntadeandalucia.es/verificarFirma> indicando el código de VERIFICACIÓN

FIRMADO POR

RAQUEL MARIA ESPIN CRESPO

FECHA

26/06/2024

VERIFICACIÓN

Pk2jmMQ72K8YCC9EQ8LU85ENJJ6M

PÁGINA

6957/8857



**APELLIDOS Y NOMBRE / RAZÓN SOCIAL**

MENA RUBIO PEDRO MANUEL

**NIF**

\*\*\*6208\*

**EXPEDIENTE**

1024349

**RESOLUCIÓN**

CONCESIÓN DE LA AYUDA

**DATOS DE MANTENIMIENTO UNIDADES****GRUPO DE PAGO**

ZONAS DE LIMITACIONES NATURALES

**Sup. Dec.  
Admisible**

4,14

**Sup.  
Resuelta**

4,14

**Sobredecl.**

0,00

**% Sobredecl.**

0,00

**RESUMEN DE PAGOS**

	<b>IMPORTE ( Euros )</b>			
	<b>RESUELTO</b>	<b>FEADER</b>	<b>MAPA</b>	<b>CAPADR</b>
Pago realizado	203,46	172,95	19,96	10,56
A pagar	20,10	17,09	1,97	1,04
<b>TOTAL</b>	<b>223,56</b>	<b>190,04</b>	<b>21,93</b>	<b>11,60</b>

**APLICACIÓN DE REDUCCIONES Y PENALIZACIONES (%)**

<b>Criterios de subvencionabilidad (1)</b>	<b>Presentación tardía</b>	<b>Omisión declaración</b>	<b>Condicionalidad</b>
0,00	0,00	0,00	0,00

**IMPORTE ( Euros )**

Calculado(2)	Reducción	Penalización	Reducción Penalización (3)	Penalización adicional	Resuelto	FEADER	MAPA	CAPADR
223,56 €	0,00 €	0,00 €	0,00 €	0,00 €	223,56 €	190,03 €	21,93 €	11,60 €
Importe Unitario:	54,00 €	Nuevo Importe Unitario:	54,00 €					

**RECINTOS PROPUESTOS**

<b>REF.</b>	<b>REFERENCIA SIGPAC</b>	<b>CULTIVO</b>	<b>S/R</b>	<b>USO</b>	<b>Sup. Dec. admisible</b>	<b>Sup. Campo</b>	<b>Sup. Determ.</b>	<b>Sup. Resuelta</b>
				<b>SIGPAC</b>				
170000006878806	23-035-003-00176-0001	OLIVAR	R		1,07		1,07	1,07
170000006878808	23-086-018-00350-0003	OLIVAR	S		0,77		0,77	0,77
170000006878812	23-035-005-00371-0001	OLIVAR	S		1,97		1,97	1,97
170000006878813	23-086-018-00035-0001	OLIVAR	S		0,33		0,33	0,33

(1) Con incidencias que retienen pago o deniegan el expediente.

(2) Se calcula sobre superficie declarada admisible.

(3) Aplicación del artículo 16 bis del RD 147/2023.

Puede verificar la integridad de una copia de este documento mediante la lectura del código QR adjunto o mediante el acceso a la dirección <https://ws050.juntadeandalucia.es/verificarFirma> indicando el código de VERIFICACIÓN

FIRMADO POR	RAQUEL MARIA ESPIN CRESPO	FECHA	26/06/2024
VERIFICACIÓN	Pk2jmMQ72K8YCCE9EQ8LU85ENJJ6M	PÁGINA	6958/8857



**APELLIDOS Y NOMBRE / RAZÓN SOCIAL**

MENDOZA LOPEZ MARIA DEL CARMEN

**NIF**

\*\*\*\*4893\*

**EXPEDIENTE**

1175026

**RESOLUCIÓN**

CONCESIÓN DE LA AYUDA

**DATOS DE MANTENIMIENTO UNIDADES****GRUPO DE PAGO**

ZONAS DE LIMITACIONES NATURALES

**Sup. Dec.  
Admisible**

11,51

**Sup.  
Resuelta**

11,51

**Sobredecl.**

0,00

**% Sobredecl.**

0,00

**RESUMEN DE PAGOS**

	<b>IMPORTE ( Euros )</b>			
	<b>RESUELTO</b>	<b>FEADER</b>	<b>MAPA</b>	<b>CAPADR</b>
Pago realizado	569,10	483,74	55,83	29,54
A pagar	52,44	44,57	5,14	2,73
<b>TOTAL</b>	<b>621,54</b>	<b>528,31</b>	<b>60,97</b>	<b>32,27</b>

**APLICACIÓN DE REDUCCIONES Y PENALIZACIONES (%)**

<b>Criterios de subvencionabilidad (1)</b>	<b>Presentación tardía</b>	<b>Omisión declaración</b>	<b>Condicionabilidad</b>
0,00	0,00	0,00	0,00

**IMPORTE ( Euros )**

Calculado(2)	Reducción	Penalización	Reducción Penalización (3)	Penalización adicional	Resuelto	FEADER	MAPA	CAPADR
621,54 €	0,00 €	0,00 €	0,00 €	0,00 €	621,54 €	528,31 €	60,97 €	32,26 €
Importe Unitario:	54,00 €	Nuevo Importe Unitario:	54,00 €					

**RECINTOS PROPUESTOS**

<b>REF.</b>	<b>REFERENCIA SIGPAC</b>	<b>CULTIVO</b>	<b>S/R</b>	<b>USO SIGPAC</b>	<b>Sup. Dec. admisible</b>	<b>Sup. Campo</b>	<b>Sup. Determ.</b>	<b>Sup. Resuelta</b>
5288195	23-046-014-00370-0001	OLIVAR	S		0,33		0,33	0,33
1700000007241236	23-009-010-00147-0001	OLIVAR	S		0,38		0,38	0,38
1700000007241237	23-058-001-00083-0001	OLIVAR	R		5,89		5,89	5,89
1700000007241243	23-058-001-00083-0001	OLIVAR	R		4,98		4,98	4,91

**INCIDENCIAS****INCIDENCIA DESCRIPCIÓN**

4272 Verifica que las líneas de declaración de las Solicitudes Únicas no tienen solapes con la capa de Retroactividad Gráfica (ambas de la misma campaña) a nivel de expediente/línea de declaración gráfica de la solicitud.  
 Recinto:23-058-001-00083-00001 Cultivo: - Agregado de la referencia del recinto.:0 Zona de la referencia del recinto.:0 Superficie solapada.:0,07 Id. Incid.:95149320

(1) Con incidencias que retienen pago o deniegan el expediente.

(2) Se calcula sobre superficie declarada admisible.

(3) Aplicación del artículo 16 bis del RD 147/2023.

Puede verificar la integridad de una copia de este documento mediante la lectura del código QR adjunto o mediante el acceso a la dirección <https://ws050.juntadeandalucia.es/verificarFirma> indicando el código de VERIFICACIÓN

FIRMADO POR	RAQUEL MARIA ESPIN CRESPO	FECHA	26/06/2024
VERIFICACIÓN	Pk2jmMQ72K8YCCE9EQ8LU85ENJJ6M	PÁGINA	6959/8857





**APELLIDOS Y NOMBRE / RAZÓN SOCIAL**

MERCADO PADILLA DOMINGO

**NIF**

\*\*\*\*7890\*

**EXPEDIENTE**

1234982

**RESOLUCIÓN**

CONCESIÓN DE LA AYUDA

**DATOS DE MANTENIMIENTO UNIDADES**

**GRUPO DE PAGO**

ZONAS DE LIMITACIONES NATURALES

**Sup. Dec. Admisible**

3,14

**Sup. Resuelta**

3,14

**Sobredecl.**

0,00

**% Sobredecl.**

0,00

**RESUMEN DE PAGOS**

	<b>IMPORTE ( Euros )</b>			
	<b>RESUELTO</b>	<b>FEADER</b>	<b>MAPA</b>	<b>CAPADR</b>
Pago realizado	154,32	131,17	15,13	8,01
A pagar	15,24	12,95	1,50	0,79
<b>TOTAL</b>	<b>169,56</b>	<b>144,12</b>	<b>16,63</b>	<b>8,80</b>

**APLICACIÓN DE REDUCCIONES Y PENALIZACIONES (%)**

<b>Criterios de subvencionabilidad (1)</b>	<b>Presentación tardía</b>	<b>Omisión declaración</b>	<b>Condicionalidad</b>
0,00	0,00	0,00	0,00

**IMPORTE ( Euros )**

Calculado(2)	Reducción	Penalización	Reducción Penalización (3)	Penalización adicional	Resuelto	FEADER	MAPA	CAPADR
169,56 €	0,00 €	0,00 €	0,00 €	0,00 €	169,56 €	144,13 €	16,63 €	8,80 €
Importe Unitario:	54,00 €	Nuevo Importe Unitario:	54,00 €					

**RECINTOS PROPUESTOS**

<b>REF.</b>	<b>REFERENCIA SIGPAC</b>	<b>CULTIVO</b>	<b>S/R</b>	<b>USO SIGPAC</b>	<b>Sup. Dec. admisible</b>	<b>Sup. Campo</b>	<b>Sup. Determ.</b>	<b>Sup. Resuelta</b>
-1150903	23-063-022-00133-0001	OLIVAR	S		3,14		3,14	3,14

(1) Con incidencias que retienen pago o deniegan el expediente.  
 (2) Se calcula sobre superficie declarada admisible.  
 (3) Aplicación del artículo 16 bis del RD 147/2023.

Puede verificar la integridad de una copia de este documento mediante la lectura del código QR adjunto o mediante el acceso a la dirección <https://ws050.juntadeandalucia.es/verificarFirma> indicando el código de VERIFICACIÓN

FIRMADO POR	RAQUEL MARIA ESPIN CRESPO	FECHA	26/06/2024
VERIFICACIÓN	Pk2jmMQ72K8YCCE9EQ8LU85ENJJJ6M	PÁGINA	6960/8857



**APELLIDOS Y NOMBRE / RAZÓN SOCIAL**

MERCADO PADILLA PEDRO

**NIF**

\*\*\*\*1127\*

**EXPEDIENTE**

1235379

**RESOLUCIÓN**

CONCESIÓN DE LA AYUDA

**DATOS DE MANTENIMIENTO UNIDADES****GRUPO DE PAGO**

ZONAS DE LIMITACIONES NATURALES

**Sup. Dec.  
Admisible**

3,62

**Sup.  
Resuelta**

3,62

**Sobredecl.**

0,00

**% Sobredecl.**

0,00

**RESUMEN DE PAGOS**

	<b>IMPORTE ( Euros )</b>			
	<b>RESUELTO</b>	<b>FEADER</b>	<b>MAPA</b>	<b>CAPADR</b>
Pago realizado	177,91	151,22	17,46	9,23
A pagar	17,57	14,93	1,72	0,92
<b>TOTAL</b>	<b>195,48</b>	<b>166,15</b>	<b>19,18</b>	<b>10,15</b>

**APLICACIÓN DE REDUCCIONES Y PENALIZACIONES (%)**

<b>Criterios de subvencionabilidad (1)</b>	<b>Presentación tardía</b>	<b>Omisión declaración</b>	<b>Condicionabilidad</b>
0,00	0,00	0,00	0,00

**IMPORTE ( Euros )**

Calculado(2)	Reducción	Penalización	Reducción Penalización (3)	Penalización adicional	Resuelto	FEADER	MAPA	CAPADR
195,48 €	0,00 €	0,00 €	0,00 €	0,00 €	195,48 €	166,16 €	19,18 €	10,14 €
Importe Unitario:	54,00 €	Nuevo Importe Unitario:	54,00 €					

**RECINTOS PROPUESTOS**

<b>REF.</b>	<b>REFERENCIA SIGPAC</b>	<b>CULTIVO</b>	<b>S/R</b>	<b>USO SIGPAC</b>	<b>Sup. Dec. admisible</b>	<b>Sup. Campo</b>	<b>Sup. Determ.</b>	<b>Sup. Resuelta</b>
5337364	23-063-022-00133-0001	OLIVAR	S		3,15		3,15	3,15
1700000007007911	23-063-022-00133-0001	OLIVAR	S		0,47		0,47	0,47

(1) Con incidencias que retienen pago o deniegan el expediente.

(2) Se calcula sobre superficie declarada admisible.

(3) Aplicación del artículo 16 bis del RD 147/2023.

Puede verificar la integridad de una copia de este documento mediante la lectura del código QR adjunto o mediante el acceso a la dirección <https://ws050.juntadeandalucia.es/verificarFirma> indicando el código de VERIFICACIÓN

FIRMADO POR	RAQUEL MARIA ESPIN CRESPO	FECHA	26/06/2024
VERIFICACIÓN	Pk2jmMQ72K8YCCE9EQ8LU85ENJJ6M	PÁGINA	6961/8857





**APELLIDOS Y NOMBRE / RAZÓN SOCIAL**

MERINO CANO RAMON

**NIF**

\*\*\*\*1489\*

**EXPEDIENTE**

1185593

**RESOLUCIÓN**

CONCESIÓN DE LA AYUDA

**DATOS DE MANTENIMIENTO UNIDADES**

**GRUPO DE PAGO**

ZONAS DE LIMITACIONES NATURALES

**Sup. Dec. Admisible**

8,10

**Sup. Resuelta**

8,10

**Sobredecl.**

0,00

**% Sobredecl.**

0,00

**RESUMEN DE PAGOS**

	<b><u>IMPORTE ( Euros )</u></b>			
	<b><u>RESUELTO</u></b>	<b><u>FEADER</u></b>	<b><u>MAPA</u></b>	<b><u>CAPADR</u></b>
Pago realizado	398,08	338,37	39,05	20,66
A pagar	39,32	33,42	3,86	2,04
<b>TOTAL</b>	<b>437,40</b>	<b>371,79</b>	<b>42,91</b>	<b>22,70</b>

**APLICACIÓN DE REDUCCIONES Y PENALIZACIONES (%)**

<b><u>Criterios de subvencionabilidad (1)</u></b>	<b><u>Presentación tardía</u></b>	<b><u>Omisión declaración</u></b>	<b><u>Condicionabilidad</u></b>
0,00	0,00	0,00	0,00

**IMPORTE ( Euros )**

Calculado(2)	Reducción	Penalización	Reducción Penalización (3)	Penalización adicional	Resuelto	FEADER	MAPA	CAPADR
437,40 €	0,00 €	0,00 €	0,00 €	0,00 €	437,40 €	371,79 €	42,91 €	22,70 €
Importe Unitario:	54,00 €	Nuevo Importe Unitario:	54,00 €					

(1) Con incidencias que retienen pago o deniegan el expediente.

(2) Se calcula sobre superficie declarada admisible.

(3) Aplicación del artículo 16 bis del RD 147/2023.

Puede verificar la integridad de una copia de este documento mediante la lectura del código QR adjunto o mediante el acceso a la dirección <https://ws050.juntadeandalucia.es/verificarFirma> indicando el código de VERIFICACIÓN

FIRMADO POR	RAQUEL MARIA ESPIN CRESPO	FECHA	26/06/2024
VERIFICACIÓN	Pk2jmMQ72K8YCCE9EQ8LU85ENJJJ6M	PÁGINA	6962/8857





**RECINTOS PROPUESTOS**

REF.	REFERENCIA SIGPAC	CULTIVO	S/R	USO SIGPAC	Sup. Dec. admisible	Sup. Campo	Sup. Determ.	Sup. Resuelta
-1146866	23-003-041-00405-0009	OLIVAR	S		0,01		0,01	0,01
-1146772	23-003-041-00293-0003	OLIVAR	S		0,05		0,05	0,05
-1146747	23-003-041-00406-0001	OLIVAR	S		0,36		0,36	0,36
-1144875	23-003-041-80053-0006	OLIVAR	S		0,08		0,08	0,08
-1144874	23-003-041-80050-0006	OLIVAR	S		0,02		0,02	0,02
-1144873	23-003-041-80004-0001	OLIVAR	S		0,04		0,04	0,04
-1144872	23-003-041-00311-0001	OLIVAR	R		0,56		0,56	0,56
-1144870	23-003-041-80053-0004	OLIVAR	S		0,14		0,14	0,14
-1144869	23-003-041-00812-0005	OLIVAR	S		0,05		0,05	0,05
-1144868	23-003-041-00812-0007	OLIVAR	S		0,14		0,14	0,14
-168703	23-060-091-00085-0002	OLIVAR	S		0,26		0,26	0,26
-168005	23-087-026-00409-0001	OLIVAR	S		0,55		0,55	0,55
-167976	23-060-091-00077-0001	OLIVAR	S		0,67		0,67	0,67
-167970	23-060-091-00075-0001	OLIVAR	S		0,04		0,04	0,04
-167969	23-060-091-00076-0001	OLIVAR	S		0,69		0,69	0,69
1700000006460785	23-003-018-00116-0001	OLIVAR	S		0,12		0,12	0,12
1700000006460786	23-003-018-00118-0003	OLIVAR	S		0,13		0,13	0,13
1700000006460787	23-003-018-00119-0002	OLIVAR	S		0,03		0,03	0,03
1700000006460790	23-003-036-00254-0003	OLIVAR	R		0,63		0,63	0,63
1700000006460796	23-003-033-00200-0002	OLIVAR	S		0,36		0,36	0,36
1700000006460797	23-003-033-00201-0001	OLIVAR	S		0,16		0,16	0,16
1700000006460798	23-003-033-00202-0001	OLIVAR	S		0,21		0,21	0,21
1700000006460799	23-003-033-00374-0001	OLIVAR	S		0,01		0,01	0,01
1700000006460805	23-003-033-00058-0002	OLIVAR	S		2,60		2,60	2,60
1700000006460806	23-003-033-00059-0002	OLIVAR	S		0,01		0,01	0,01
1700000006460807	23-003-033-00412-0010	OLIVAR	S		0,03		0,03	0,03
1700000006460808	23-003-018-00159-0001	OLIVAR	S		0,13		0,13	0,13
1700000006460809	23-003-018-00165-0002	OLIVAR	S		0,02		0,02	0,02

(1) Con incidencias que retienen pago o deniegan el expediente.

(2) Se calcula sobre superficie declarada admisible.

(3) Aplicación del artículo 16 bis del RD 147/2023.

Puede verificar la integridad de una copia de este documento mediante la lectura del código QR adjunto o mediante el acceso a la dirección <a href="https://ws050.juntadeandalucia.es/verificarFirma">https://ws050.juntadeandalucia.es/verificarFirma</a> indicando el código de VERIFICACIÓN				
FIRMADO POR	RAQUEL MARIA ESPIN CRESPO	FECHA	26/06/2024	
VERIFICACIÓN	Pk2jmMQ72K8YCCE9EQ8LU85ENJJ6M	PÁGINA	6963/8857	

**APELLIDOS Y NOMBRE / RAZÓN SOCIAL**

MESA ORTEGA ANTONIO PEDRO

**NIF**

\*\*\*3778\*

**EXPEDIENTE**

1212237

**RESOLUCIÓN**

CONCESIÓN DE LA AYUDA

**DATOS DE MANTENIMIENTO UNIDADES****GRUPO DE PAGO**

ZONAS DE LIMITACIONES NATURALES

**Sup. Dec.  
Admisible**

31,96

**Sup.  
Resuelta**

31,96

**Sobredecl.**

0,00

**% Sobredecl.**

0,00

**RESUMEN DE PAGOS**

	<b>IMPORTE ( Euros )</b>			
	<b>RESUELTO</b>	<b>FEADER</b>	<b>MAPA</b>	<b>CAPADR</b>
Pago realizado	1.080,86	918,74	106,04	56,09
A pagar	106,77	90,75	10,47	5,55
<b>TOTAL</b>	<b>1.187,63</b>	<b>1.009,49</b>	<b>116,51</b>	<b>61,64</b>

**APLICACIÓN DE REDUCCIONES Y PENALIZACIONES (%)**

<b>Criterios de subvencionabilidad (1)</b>	<b>Presentación tardía</b>	<b>Omisión declaración</b>	<b>Condicionabilidad</b>
0,00	0,00	0,00	0,00

**IMPORTE ( Euros )**

Calculado(2)	Reducción	Penalización	Reducción Penalización (3)	Penalización adicional	Resuelto	FEADER	MAPA	CAPADR
1.187,63 €	0,00 €	0,00 €	0,00 €	0,00 €	1.187,63 €	1.009,49 €	116,51 €	61,63 €
Importe Unitario:	54,00 €	Nuevo Importe Unitario:	37,16 €					

(1) Con incidencias que retienen pago o deniegan el expediente.

(2) Se calcula sobre superficie declarada admisible.

(3) Aplicación del artículo 16 bis del RD 147/2023.

Puede verificar la integridad de una copia de este documento mediante la lectura del código QR adjunto o mediante el acceso a la dirección <https://ws050.juntadeandalucia.es/verificarFirma> indicando el código de VERIFICACIÓN

FIRMADO POR

RAQUEL MARIA ESPIN CRESPO

FECHA

26/06/2024

VERIFICACIÓN

Pk2jmMQ72K8YCCE9EQ8LU85ENJJJ6M

PÁGINA

6964/8857



**RECINTOS PROPUESTOS**

REF.	REFERENCIA SIGPAC	CULTIVO	S/R	USO SIGPAC	Sup._Dec. admisible	Sup. Campo	Sup. Determ.	Sup. Resuelta
-823263	23-059-012-00232-0002	OLIVAR	S		0,02		0,02	0,02
5123529	23-059-010-00050-0001	OLIVAR	S		3,08		3,08	3,08
5123530	23-059-022-00072-0001	OLIVAR	S		1,79		1,79	1,79
5123531	23-059-010-00009-0001	OLIVAR	S		0,46		0,46	0,46
5123532	23-059-022-00058-0001	OLIVAR	S		1,38		1,38	1,38
5123533	23-059-011-00137-0001	OLIVAR	S		1,88		1,88	1,88
5123534	23-059-011-00106-0002	OLIVAR	S		0,66		0,66	0,66
5123535	23-059-022-00076-0001	OLIVAR	S		0,23		0,23	0,23
5123536	23-059-018-00061-0001	OLIVAR	S		2,84		2,84	2,84
5123537	23-059-012-00234-0001	OLIVAR	S		0,98		0,98	0,98
5123538	23-059-019-00107-0001	OLIVAR	S		0,11		0,11	0,11
5123539	23-059-004-00067-0001	OLIVAR	S		1,41		1,41	1,41
5123540	23-059-019-00112-0001	OLIVAR	S		5,66		5,66	5,66
5123541	23-059-019-00108-0001	OLIVAR	S		2,93		2,93	2,93
5123542	23-059-009-00145-0001	OLIVAR	S		0,32		0,32	0,32
5123543	23-059-020-00009-0002	OLIVAR	S		0,39		0,39	0,39
5123544	23-059-009-00144-0001	OLIVAR	S		2,88		2,88	2,88
5123545	23-059-019-00112-0004	OLIVAR	S		0,19		0,19	0,19
170000007009976	23-040-003-00419-0001	OLIVAR	R		1,03		1,03	1,03
170000007009977	23-040-004-00382-0002	OLIVAR	S		0,06		0,06	0,06
170000007009978	23-040-003-00419-0003	OLIVAR	R		0,04		0,04	0,04
170000007009979	23-040-003-00420-0001	OLIVAR	S		1,31		1,31	1,31
170000007009980	23-040-003-00425-0001	OLIVAR	S		0,01		0,01	0,00
170000007009982	23-040-003-09003-0004	OLIVAR	S		0,28		0,28	0,28
170000007009983	23-040-003-00419-0002	OLIVAR	R		0,06		0,06	0,06
170000007009987	23-040-004-00381-0001	OLIVAR	R		1,34		1,34	1,34
170000007009989	23-040-003-00419-0005	OLIVAR	R		0,63		0,63	0,63

**INCIDENCIAS****INCIDENCIA DESCRIPCIÓN**

- 218 Superficie bruta de cruce en un recinto en el conjunto de las solicitudes supera superficie total que SIGPAC establece para él.  
 Recinto:23-040-003-00425-00001 Cultivo:101010 OLIVAR-PICUAL Secano Suma de superficies declaradas para este recinto por todos los solicitantes (Áreas):138 Superficie SIGPAC medida para este recinto (Áreas):136 Exceso de superficie declarada (Hectáreas):0,02 Suma de superficies declaradas para este recinto por el solicitante (Áreas):1

(1) Con incidencias que retienen pago o deniegan el expediente.  
 (2) Se calcula sobre superficie declarada admisible.  
 (3) Aplicación del artículo 16 bis del RD 147/2023.

Puede verificar la integridad de una copia de este documento mediante la lectura del código QR adjunto o mediante el acceso a la dirección <a href="https://ws050.juntadeandalucia.es/verificarFirma">https://ws050.juntadeandalucia.es/verificarFirma</a> indicando el código de VERIFICACIÓN				
FIRMADO POR	RAQUEL MARIA ESPIN CRESPO	FECHA	26/06/2024	
VERIFICACIÓN	Pk2jmMQ72K8YCCE9EQ8LU85ENJJ6M	PÁGINA	6965/8857	

**APELLIDOS Y NOMBRE / RAZÓN SOCIAL**

MILLA HERRERO ALMUDENA

**NIF**

\*\*\*\*7554\*

**EXPEDIENTE**

1026659

**RESOLUCIÓN**

CONCESIÓN DE LA AYUDA

**DATOS DE MANTENIMIENTO UNIDADES****GRUPO DE PAGO**

ZONAS DE LIMITACIONES NATURALES

**Sup. Dec.  
Admisible**

6,97

**Sup.  
Resuelta**

6,97

**Sobredecl.**

0,00

**% Sobredecl.**

0,00

**RESUMEN DE PAGOS**

	<b>IMPORTE ( Euros )</b>			
	<b>RESUELTO</b>	<b>FEADER</b>	<b>MAPA</b>	<b>CAPADR</b>
Pago realizado	342,54	291,16	33,60	17,78
A pagar	33,84	28,76	3,32	1,76
<b>TOTAL</b>	<b>376,38</b>	<b>319,92</b>	<b>36,92</b>	<b>19,54</b>

**APLICACIÓN DE REDUCCIONES Y PENALIZACIONES (%)**

<b>Criterios de subvencionabilidad (1)</b>	<b>Presentación tardía</b>	<b>Omisión declaración</b>	<b>Condicionalidad</b>
0,00	0,00	0,00	0,00

**IMPORTE ( Euros )**

Calculado(2)	Reducción	Penalización	Reducción Penalización (3)	Penalización adicional	Resuelto	FEADER	MAPA	CAPADR
376,38 €	0,00 €	0,00 €	0,00 €	0,00 €	376,38 €	319,92 €	36,92 €	19,54 €
Importe Unitario:	54,00 €	Nuevo Importe Unitario:	54,00 €					

**RECINTOS PROPUESTOS**

<b>REF.</b>	<b>REFERENCIA SIGPAC</b>	<b>CULTIVO</b>	<b>S/R</b>	<b>USO SIGPAC</b>	<b>Sup. Dec. admisible</b>	<b>Sup. Campo</b>	<b>Sup. Determ.</b>	<b>Sup. Resuelta</b>
170000005349204	18-107-005-00005-0001	OLIVAR	S		6,97		6,97	6,97

**INCIDENCIAS****INCIDENCIA DESCRIPCIÓN**

86021	Verifica que determinados recintos declarados por el expte para la operación, no se corresponde con la ZONA DESFAVORECIDA. Y no ha sido solicitada la operación análoga o correspondiente. Recinto:23-013-015-00723-00001 Cultivo:101010 OLIVAR-PICUAL Secano Operación correcta del recinto:6613.1 Recinto:23-013-015-00725-00001 Cultivo:101010 OLIVAR-PICUAL Regadío Operación correcta del recinto:6613.1 Recinto:23-013-015-80047-00007 Cultivo:101010 OLIVAR-PICUAL Secano Operación correcta del recinto:6613.1
-------	---

(1) Con incidencias que retienen pago o deniegan el expediente.

(2) Se calcula sobre superficie declarada admisible.

(3) Aplicación del artículo 16 bis del RD 147/2023.

Puede verificar la integridad de una copia de este documento mediante la lectura del código QR adjunto o mediante el acceso a la dirección <https://ws050.juntadeandalucia.es/verificarFirma> indicando el código de VERIFICACIÓN

FIRMADO POR	RAQUEL MARIA ESPIN CRESPO	FECHA	26/06/2024
VERIFICACIÓN	Pk2jmMQ72K8YCCE9EQ8LU85ENJJ6M	PÁGINA	6966/8857



**APELLIDOS Y NOMBRE / RAZÓN SOCIAL**

MILLA MILLA ANTONIO

**NIF**

\*\*\*9570\*

**EXPEDIENTE**

1206772

**RESOLUCIÓN**

CONCESIÓN DE LA AYUDA

**DATOS DE MANTENIMIENTO UNIDADES****GRUPO DE PAGO**

ZONAS DE LIMITACIONES NATURALES

**Sup. Dec.  
Admisible**

2,48

**Sup.  
Resuelta**

2,48

**Sobredecl.**

0,00

**% Sobredecl.**

0,00

**RESUMEN DE PAGOS**

	<b>IMPORTE ( Euros )</b>			
	<b>RESUELTO</b>	<b>FEADER</b>	<b>MAPA</b>	<b>CAPADR</b>
Pago realizado	121,88	103,60	11,96	6,33
A pagar	12,04	10,23	1,18	0,63
<b>TOTAL</b>	<b>133,92</b>	<b>113,83</b>	<b>13,14</b>	<b>6,96</b>

**APLICACIÓN DE REDUCCIONES Y PENALIZACIONES (%)**

<b>Criterios de subvencionabilidad (1)</b>	<b>Presentación tardía</b>	<b>Omisión declaración</b>	<b>Condicionabilidad</b>
0,00	0,00	0,00	0,00

**IMPORTE ( Euros )**

Calculado(2)	Reducción	Penalización	Reducción Penalización (3)	Penalización adicional	Resuelto	FEADER	MAPA	CAPADR
133,92 €	0,00 €	0,00 €	0,00 €	0,00 €	133,92 €	113,83 €	13,14 €	6,95 €
Importe Unitario:	54,00 €	Nuevo Importe Unitario:	54,00 €					

**RECINTOS PROPUESTOS**

<b>REF.</b>	<b>REFERENCIA SIGPAC</b>	<b>CULTIVO</b>	<b>S/R</b>	<b>USO SIGPAC</b>	<b>Sup. Dec. admisible</b>	<b>Sup. Campo</b>	<b>Sup. Determ.</b>	<b>Sup. Resuelta</b>
1700000006665985	23-096-013-00348-0002	OLIVAR	S		0,02		0,02	0,02
1700000006665988	23-096-013-00222-0002	OLIVAR	R		2,46		2,46	2,46

(1) Con incidencias que retienen pago o deniegan el expediente.

(2) Se calcula sobre superficie declarada admisible.

(3) Aplicación del artículo 16 bis del RD 147/2023.

Puede verificar la integridad de una copia de este documento mediante la lectura del código QR adjunto o mediante el acceso a la dirección <https://ws050.juntadeandalucia.es/verificarFirma> indicando el código de VERIFICACIÓN

FIRMADO POR	RAQUEL MARIA ESPIN CRESPO	FECHA	26/06/2024
VERIFICACIÓN	Pk2jmMQ72K8YCCE9EQ8LU85ENJJ6M	PÁGINA	6967/8857





**APELLIDOS Y NOMBRE / RAZÓN SOCIAL**

MILLA MONTILLA DAVID

**NIF**

\*\*\*6624\*

**EXPEDIENTE**

1056311

**RESOLUCIÓN**

CONCESIÓN DE LA AYUDA

**DATOS DE MANTENIMIENTO UNIDADES**

**GRUPO DE PAGO**

ZONAS DE LIMITACIONES NATURALES

**Sup. Dec. Admisible**  
18,57

**Sup. Resuelta**  
18,57

**Sobredecl.**  
0,00

**% Sobredecl.**  
0,00

**RESUMEN DE PAGOS**

	<b>IMPORTE ( Euros )</b>			
	<b>RESUELTO</b>	<b>FEADER</b>	<b>MAPA</b>	<b>CAPADR</b>
Pago realizado	877,54	745,91	86,09	45,54
A pagar	86,68	73,68	8,50	4,50
<b>TOTAL</b>	<b>964,22</b>	<b>819,59</b>	<b>94,59</b>	<b>50,04</b>

**APLICACIÓN DE REDUCCIONES Y PENALIZACIONES (%)**

<b>Criterios de subvencionabilidad (1)</b>	<b>Presentación tardía</b>	<b>Omisión declaración</b>	<b>Condicionabilidad</b>
0,00	0,00	0,00	0,00

**IMPORTE ( Euros )**

Calculado(2)	Reducción	Penalización	Reducción Penalización (3)	Penalización adicional	Resuelto	FEADER	MAPA	CAPADR
964,22 €	0,00 €	0,00 €	0,00 €	0,00 €	964,22 €	819,59 €	94,59 €	50,04 €
Importe Unitario:	54,00 €	Nuevo Importe Unitario:	51,92 €					

**RECINTOS PROPUESTOS**

<b>REF.</b>	<b>REFERENCIA SIGPAC</b>	<b>CULTIVO</b>	<b>S/R</b>	<b>USO SIGPAC</b>	<b>Sup. Dec. admisible</b>	<b>Sup. Campo</b>	<b>Sup. Determ.</b>	<b>Sup. Resuelta</b>
-83879	23-069-010-00104-0001	OLIVAR	S		0,39		0,39	0,39
1700000004500400	23-069-017-00115-0001	OLIVAR	S		3,10		3,10	3,10
1700000004500401	23-069-034-00132-0001	OLIVAR	S		0,04		0,04	0,04
1700000004500402	23-069-034-00134-0001	OLIVAR	S		0,66		0,66	0,66
1700000004967958	23-069-010-00104-0001	OLIVAR	S		0,33		0,33	0,33
1700000004967959	23-069-020-00076-0001	OLIVAR	S		2,79		2,79	2,79
1700000004967960	23-069-012-00002-0002	OLIVAR	S		1,34		1,34	1,34
1700000004968537	23-006-009-00168-0001	OLIVAR	S		2,30		2,30	2,30
1700000004968538	23-056-006-00103-0001	OLIVAR	S		2,23		2,23	2,23
1700000004968539	23-056-007-00238-0002	OLIVAR	S		0,71		0,71	0,71
1700000004968540	23-056-007-00243-0001	OLIVAR	S		0,92		0,92	0,92
1700000004968541	23-006-009-00169-0002	OLIVAR	S		1,23		1,23	1,23
1700000004968542	23-069-034-00072-0001	OLIVAR	S		2,02		2,02	2,02
1700000004968543	23-069-034-00072-0003	OLIVAR	S		0,51		0,51	0,51

(1) Con incidencias que retienen pago o deniegan el expediente.  
(2) Se calcula sobre superficie declarada admisible.  
(3) Aplicación del artículo 16 bis del RD 147/2023.

Puede verificar la integridad de una copia de este documento mediante la lectura del código QR adjunto o mediante el acceso a la dirección <a href="https://ws050.juntadeandalucia.es/verificarFirma">https://ws050.juntadeandalucia.es/verificarFirma</a> indicando el código de VERIFICACIÓN					
FIRMADO POR	RAQUEL MARIA ESPIN CRESPO		FECHA		26/06/2024
VERIFICACIÓN	Pk2jmMQ72K8YCCE9EQ8LU85ENJJ6M		PÁGINA		6968/8857



**APELLIDOS Y NOMBRE / RAZÓN SOCIAL**

MILLAN NAVAS MARIA SOLEDAD

**NIF**

\*\*\*3370\*

**EXPEDIENTE**

1087495

**RESOLUCIÓN**

CONCESIÓN DE LA AYUDA

**DATOS DE MANTENIMIENTO UNIDADES**

**GRUPO DE PAGO**

ZONAS DE LIMITACIONES NATURALES

**Sup. Dec.  
Admisible**

16,00

**Sup.  
Resuelta**

16,00

**Sobredecl.**

0,00

**% Sobredecl.**

0,00

**RESUMEN DE PAGOS**

	<b>IMPORTE ( Euros )</b>			
	<b>RESUELTO</b>	<b>FEADER</b>	<b>MAPA</b>	<b>CAPADR</b>
Pago realizado	776,50	660,02	76,18	40,30
A pagar	76,70	65,20	7,52	3,98
<b>TOTAL</b>	<b>853,20</b>	<b>725,22</b>	<b>83,70</b>	<b>44,28</b>

**APLICACIÓN DE REDUCCIONES Y PENALIZACIONES (%)**

<b>Criterios de subvencionabilidad (1)</b>	<b>Presentación tardía</b>	<b>Omisión declaración</b>	<b>Condicionalidad</b>
0,00	0,00	0,00	0,00

**IMPORTE ( Euros )**

Calculado(2)	Reducción	Penalización	Reducción Penalización (3)	Penalización adicional	Resuelto	FEADER	MAPA	CAPADR
853,20 €	0,00 €	0,00 €	0,00 €	0,00 €	853,20 €	725,22 €	83,70 €	44,28 €
Importe Unitario:	54,00 €	Nuevo Importe Unitario:	53,33 €					

(1) Con incidencias que retienen pago o deniegan el expediente.

(2) Se calcula sobre superficie declarada admisible.

(3) Aplicación del artículo 16 bis del RD 147/2023.

Puede verificar la integridad de una copia de este documento mediante la lectura del código QR adjunto o mediante el acceso a la dirección <https://ws050.juntadeandalucia.es/verificarFirma> indicando el código de VERIFICACIÓN

FIRMADO POR	RAQUEL MARIA ESPIN CRESPO	FECHA	26/06/2024
VERIFICACIÓN	Pk2jmMQ72K8YCCE9EQ8LU85ENJJJ6M	PÁGINA	6969/8857





**RECINTOS PROPUESTOS**

REF.	REFERENCIA SIGPAC	CULTIVO	S/R	USO SIGPAC	Sup._Dec. admisible	Sup. Campo	Sup. Determ.	Sup. Resuelta
-1465439	23-069-017-00162-0001	OLIVAR	S		0,04		0,04	0,04
-1259948	23-069-025-00230-0001	OLIVAR	S		0,01		0,01	0,01
-1259947	23-069-024-00003-0001	OLIVAR	S		0,01		0,01	0,01
-1094399	23-069-001-00317-0002	OLIVAR	S		1,46		1,46	1,46
-1094384	23-069-001-00318-0002	OLIVAR	S		0,03		0,03	0,03
5260365	23-069-001-00332-0001	OLIVAR	S		0,63		0,63	0,63
5260366	23-069-001-00332-0007	BARBECHO TRADICIONAL	S		0,07		0,07	0,07
5260367	23-069-001-00332-0005	OLIVAR	S		0,06		0,06	0,06
5260382	23-069-001-00325-0003	OLIVAR	S		1,00		1,00	1,00
5260464	23-069-001-00328-0001	OLIVAR	S		0,32		0,32	0,32
5260465	23-069-001-00329-0002	OLIVAR	S		0,10		0,10	0,10
5283819	23-069-001-00333-0002	OLIVAR	S		0,05		0,05	0,05
5283835	23-069-001-00334-0003	OLIVAR	S		0,04		0,04	0,04
1700000005308320	23-069-017-00030-0001	OLIVAR	S		0,02		0,02	0,02
1700000005308321	23-069-017-00031-0001	OLIVAR	S		2,72		2,72	2,72
1700000005308322	23-069-017-00039-0001	OLIVAR	S		0,05		0,05	0,05
1700000005308323	23-069-017-00134-0001	OLIVAR	S		2,54		2,54	2,54
1700000005308325	23-069-017-00157-0001	OLIVAR	S		0,02		0,02	0,02
1700000005308326	23-069-024-00005-0002	OLIVAR	S		1,30		1,30	1,30
1700000005308327	23-069-024-00006-0004	OLIVAR	S		0,05		0,05	0,05
1700000005308328	23-069-024-00007-0001	OLIVAR	S		0,02		0,02	0,02
1700000005308329	23-069-021-00215-0001	OLIVAR	S		1,03		1,03	1,03
1700000005308330	23-069-021-00219-0001	OLIVAR	S		0,02		0,02	0,02
1700000005308331	23-069-017-00040-0001	OLIVAR	S		0,08		0,08	0,08
1700000005308332	23-069-031-00007-0001	OLIVAR	S		0,87		0,87	0,87
1700000005308334	23-069-025-00234-0001	OLIVAR	S		0,05		0,05	0,05
1700000005308335	23-069-025-00241-0002	OLIVAR	S		0,62		0,62	0,62
1700000005308336	23-069-025-00242-0002	OLIVAR	S		0,53		0,53	0,53
1700000005308337	23-069-031-00018-0001	OLIVAR	S		1,33		1,33	1,33
1700000006008504	23-069-019-00028-0001	OLIVAR	S		0,91		0,91	0,91
1700000006008505	23-069-019-00029-0004	OLIVAR	S		0,02		0,02	0,02

**Datos considerados para el Cálculo de la Carga Ganadera del expediente**

Superficie determinada para Cálculo Carga Ganadera: 0,00 ha

Carga Ganadera del Expediente: 0,00 ugm/ha

**Incidencias de carga ganadera**

**INCIDENCIA DESCRIPCIÓN**

86132 Recinto superficie forrajera que no realiza la actividad de producción de pastoreo.

Recinto:23-069-001-00332-00007 Cultivo:20000 BARBECHO TRADICIONAL-SIN VARIEDAD Secano

(1) Con incidencias que retienen pago o deniegan el expediente.  
 (2) Se calcula sobre superficie declarada admisible.  
 (3) Aplicación del artículo 16 bis del RD 147/2023.

Puede verificar la integridad de una copia de este documento mediante la lectura del código QR adjunto o mediante el acceso a la dirección <a href="https://ws050.juntadeandalucia.es/verificarFirma">https://ws050.juntadeandalucia.es/verificarFirma</a> indicando el código de VERIFICACIÓN				
FIRMADO POR	RAQUEL MARIA ESPIN CRESPO	FECHA	26/06/2024	
VERIFICACIÓN	Pk2jmMQ72K8YCCE9EQ8LU85ENJJ6M	PÁGINA	6970/8857	





**APELLIDOS Y NOMBRE / RAZÓN SOCIAL**

MILLAN PANCORBO CARMEN MARIA

**NIF**

\*\*\*\*8666\*

**EXPEDIENTE**

1147500

**RESOLUCIÓN**

CONCESIÓN DE LA AYUDA

**DATOS DE MANTENIMIENTO UNIDADES**

**GRUPO DE PAGO**

ZONAS DE LIMITACIONES NATURALES

**Sup. Dec. Admisible**

8,50

**Sup. Resuelta**

8,50

**Sobredecl.**

0,00

**% Sobredecl.**

0,00

**RESUMEN DE PAGOS**

	<b>IMPORTE ( Euros )</b>			
	<b>RESUELTO</b>	<b>FEADER</b>	<b>MAPA</b>	<b>CAPADR</b>
Pago realizado	417,74	355,08	40,98	21,68
A pagar	41,26	35,07	4,05	2,14
<b>TOTAL</b>	<b>459,00</b>	<b>390,15</b>	<b>45,03</b>	<b>23,82</b>

**APLICACIÓN DE REDUCCIONES Y PENALIZACIONES (%)**

<b>Crterios de subvencionabilidad (1)</b>	<b>Presentación tardía</b>	<b>Omisión declaración</b>	<b>Condicionalidad</b>
0,00	0,00	0,00	0,00

**IMPORTE ( Euros )**

Calculado(2)	Reducción	Penalización	Reducción Penalización (3)	Penalización adicional	Resuelto	FEADER	MAPA	CAPADR
459,00 €	0,00 €	0,00 €	0,00 €	0,00 €	459,00 €	390,15 €	45,03 €	23,82 €
Importe Unitario:	54,00 €	Nuevo Importe Unitario:	54,00 €					

**RECINTOS PROPUESTOS**

REF.	REFERENCIA SIGPAC	CULTIVO	S/R	USO SIGPAC	Sup. Dec. admisible	Sup. Campo	Sup. Determ.	Sup. Resuelta
-1051744	23-061-002-00168-0004	BARBECHO TRADICIONAL	R		0,14		0,14	0,14
-789424	23-061-002-00168-0004	BARBECHO TRADICIONAL	R		0,06		0,06	0,06
-789399	23-061-002-00168-0005	BARBECHO TRADICIONAL	R		0,14		0,14	0,14
170000002763635	23-061-002-00168-0001	BARBECHO TRADICIONAL	R		0,41		0,41	0,41
170000002763636	23-061-002-00169-0001	BARBECHO TRADICIONAL	R		0,38		0,38	0,38
170000002763639	23-061-010-00034-0004	ALGODÓN	R		7,37		7,37	7,37

**Datos considerados para el Cálculo de la Carga Ganadera del expediente**

Superficie determinada para Cálculo Carga Ganadera: 0,00 ha

Carga Ganadera del Expediente: 0,00 ugm/ha

**Incidencias de carga ganadera**

**INCIDENCIA DESCRIPCIÓN**

86132	Recinto superficie forrajera que no realiza la actividad de producción de pastoreo.
	Recinto:23-061-002-00168-00004 Cultivo:20000 BARBECHO TRADICIONAL-SIN VARIEDAD Regadío
	Recinto:23-061-002-00168-00004 Cultivo:20000 BARBECHO TRADICIONAL-SIN VARIEDAD Regadío
	Recinto:23-061-002-00168-00005 Cultivo:20000 BARBECHO TRADICIONAL-SIN VARIEDAD Regadío
	Recinto:23-061-002-00168-00001 Cultivo:20000 BARBECHO TRADICIONAL-SIN VARIEDAD Regadío
	Recinto:23-061-002-00169-00001 Cultivo:20000 BARBECHO TRADICIONAL-SIN VARIEDAD Regadío

(1) Con incidencias que retienen pago o deniegan el expediente.  
 (2) Se calcula sobre superficie declarada admisible.  
 (3) Aplicación del artículo 16 bis del RD 147/2023.

Puede verificar la integridad de una copia de este documento mediante la lectura del código QR adjunto o mediante el acceso a la dirección <https://ws050.juntadeandalucia.es/verificarFirma> indicando el código de VERIFICACIÓN

FIRMADO POR	RAQUEL MARIA ESPIN CRESPO	FECHA	26/06/2024
VERIFICACIÓN	Pk2jmMQ72K8YCC9EQ8LU85ENJJJ6M	PÁGINA	6971/8857



**APELLIDOS Y NOMBRE / RAZÓN SOCIAL**

MINCHÓN ESPEJO MARÍA MERCEDES

**NIF**

\*\*\*\*8159\*

**EXPEDIENTE**

1254903

**RESOLUCIÓN**

CONCESIÓN DE LA AYUDA

**DATOS DE MANTENIMIENTO UNIDADES****GRUPO DE PAGO**

ZONAS DE LIMITACIONES NATURALES

**Sup. Dec.  
Admisible**

56,48

**Sup.  
Resuelta**

56,48

**Sobredecl.**

0,00

**% Sobredecl.**

0,00

**RESUMEN DE PAGOS**

	<b>IMPORTE ( Euros )</b>			
	<b>RESUELTO</b>	<b>FEADER</b>	<b>MAPA</b>	<b>CAPADR</b>
Pago realizado	1.081,20	919,02	106,06	56,12
A pagar	106,80	90,78	10,48	5,54
<b>TOTAL</b>	<b>1.188,00</b>	<b>1.009,80</b>	<b>116,54</b>	<b>61,66</b>

**APLICACIÓN DE REDUCCIONES Y PENALIZACIONES (%)**

<b>Criterios de subvencionabilidad (1)</b>	<b>Presentación tardía</b>	<b>Omisión declaración</b>	<b>Condicionabilidad</b>
0,00	0,00	0,00	0,00

**IMPORTE ( Euros )**

Calculado(2)	Reducción	Penalización	Reducción Penalización (3)	Penalización adicional	Resuelto	FEADER	MAPA	CAPADR
1.188,00 €	0,00 €	0,00 €	0,00 €	0,00 €	1.188,00 €	1.009,80 €	116,54 €	61,66 €
Importe Unitario:	54,00 €	Nuevo Importe Unitario:	21,03 €					

**RECINTOS PROPUESTOS**

<b>REF.</b>	<b>REFERENCIA SIGPAC</b>	<b>CULTIVO</b>	<b>S/R</b>	<b>USO SIGPAC</b>	<b>Sup. Dec. admisible</b>	<b>Sup. Campo</b>	<b>Sup. Determ.</b>	<b>Sup. Resuelta</b>
-1055888	23-096-005-00174-0001	OLIVAR	S		1,15		1,15	1,15
-1055760	23-096-005-00045-0003	OLIVAR	S		0,48		0,48	0,48
-1055734	23-096-005-00049-0001	OLIVAR	S		0,79		0,79	0,79
170000005319056	23-096-005-00048-0001	OLIVAR	S		54,06		54,06	54,06

(1) Con incidencias que retienen pago o deniegan el expediente.

(2) Se calcula sobre superficie declarada admisible.

(3) Aplicación del artículo 16 bis del RD 147/2023.

Puede verificar la integridad de una copia de este documento mediante la lectura del código QR adjunto o mediante el acceso a la dirección <https://ws050.juntadeandalucia.es/verificarFirma> indicando el código de VERIFICACIÓN

FIRMADO POR	RAQUEL MARIA ESPIN CRESPO	FECHA	26/06/2024
VERIFICACIÓN	Pk2jmMQ72K8YCCE9EQ8LU85ENJJ6M	PÁGINA	6972/8857



**APELLIDOS Y NOMBRE / RAZÓN SOCIAL**

MIÑARRO FLORES DANIEL

**NIF**

\*\*\*0760\*

**EXPEDIENTE**

1281949

**RESOLUCIÓN**

CONCESIÓN DE LA AYUDA

**DATOS DE MANTENIMIENTO UNIDADES****GRUPO DE PAGO**

ZONAS DE LIMITACIONES NATURALES

**Sup. Dec.  
Admisible**

6,88

**Sup.  
Resuelta**

6,88

**Sobredecl.**

0,00

**% Sobredecl.**

0,00

**RESUMEN DE PAGOS**

	<b>IMPORTE ( Euros )</b>			
	<b>RESUELTO</b>	<b>FEADER</b>	<b>MAPA</b>	<b>CAPADR</b>
Pago realizado	338,12	287,40	33,17	17,55
A pagar	33,40	28,39	3,28	1,73
<b>TOTAL</b>	<b>371,52</b>	<b>315,79</b>	<b>36,45</b>	<b>19,28</b>

**APLICACIÓN DE REDUCCIONES Y PENALIZACIONES (%)**

<b>Criterios de subvencionabilidad (1)</b>	<b>Presentación tardía</b>	<b>Omisión declaración</b>	<b>Condicionalidad</b>
0,00	0,00	0,00	0,00

**IMPORTE ( Euros )**

Calculado(2)	Reducción	Penalización	Reducción Penalización (3)	Penalización adicional	Resuelto	FEADER	MAPA	CAPADR
371,52 €	0,00 €	0,00 €	0,00 €	0,00 €	371,52 €	315,79 €	36,45 €	19,28 €
Importe Unitario:	54,00 €	Nuevo Importe Unitario:	54,00 €					

**RECINTOS PROPUESTOS**

<b>REF.</b>	<b>REFERENCIA SIGPAC</b>	<b>CULTIVO</b>	<b>S/R</b>	<b>USO SIGPAC</b>	<b>Sup. Dec. admisible</b>	<b>Sup. Campo</b>	<b>Sup. Determ.</b>	<b>Sup. Resuelta</b>
-601237	23-055-007-00102-0004	OLIVAR	R		0,49		0,49	0,49
-601236	23-055-007-00100-0002	OLIVAR	R		1,02		1,02	1,02
-601235	23-055-007-00098-0001	OLIVAR	R		1,00		1,00	1,00
-601234	23-055-007-00101-0003	OLIVAR	R		1,00		1,00	1,00
-601233	23-055-007-00099-0003	OLIVAR	R		0,99		0,99	0,99
-601232	23-055-007-00097-0005	OLIVAR	R		1,49		1,49	1,49
4674444	23-055-007-00096-0001	OLIVAR	R		0,89		0,89	0,89

(1) Con incidencias que retienen pago o deniegan el expediente.

(2) Se calcula sobre superficie declarada admisible.

(3) Aplicación del artículo 16 bis del RD 147/2023.

Puede verificar la integridad de una copia de este documento mediante la lectura del código QR adjunto o mediante el acceso a la dirección <https://ws050.juntadeandalucia.es/verificarFirma> indicando el código de VERIFICACIÓN

FIRMADO POR	RAQUEL MARIA ESPIN CRESPO	FECHA	26/06/2024
VERIFICACIÓN	Pk2jmMQ72K8YCCE9EQ8LU85ENJJ6M	PÁGINA	6973/8857





**APELLIDOS Y NOMBRE / RAZÓN SOCIAL**

MIRA GARCIA MANUEL

**NIF**

\*\*\*7077\*

**EXPEDIENTE**

1117317

**RESOLUCIÓN**

CONCESIÓN DE LA AYUDA

**DATOS DE MANTENIMIENTO UNIDADES**

**GRUPO DE PAGO**

ZONAS DE LIMITACIONES NATURALES

**Sup. Dec. Admisible**  
50,32

**Sup. Resuelta**  
50,32

**Sobredecl.**  
0,00

**% Sobredecl.**  
0,00

**RESUMEN DE PAGOS**

	<b><u>IMPORTE ( Euros )</u></b>			
	<b><u>RESUELTO</u></b>	<b><u>FEADER</u></b>	<b><u>MAPA</u></b>	<b><u>CAPADR</u></b>
Pago realizado	1.081,20	919,02	106,06	56,12
A pagar	106,80	90,78	10,48	5,54
<b>TOTAL</b>	<b>1.188,00</b>	<b>1.009,80</b>	<b>116,54</b>	<b>61,66</b>

**APLICACIÓN DE REDUCCIONES Y PENALIZACIONES (%)**

<b><u>Criterios de subvencionabilidad (1)</u></b>	<b><u>Presentación tardía</u></b>	<b><u>Omisión declaración</u></b>	<b><u>Condicionabilidad</u></b>
0,00	0,00	0,00	0,00

**IMPORTE ( Euros )**

<b><u>Calculado(2)</u></b>	<b><u>Reducción</u></b>	<b><u>Penalización</u></b>	<b><u>Reducción Penalización (3)</u></b>	<b><u>Penalización adicional</u></b>	<b><u>Resuelto</u></b>	<b><u>FEADER</u></b>	<b><u>MAPA</u></b>	<b><u>CAPADR</u></b>
1.188,00 €	0,00 €	0,00 €	0,00 €	0,00 €	1.188,00 €	1.009,80 €	116,54 €	61,66 €
<b>Importe Unitario:</b>	<b>54,00 €</b>	<b>Nuevo Importe Unitario:</b>	<b>23,61 €</b>					

(1) Con incidencias que retienen pago o deniegan el expediente.  
(2) Se calcula sobre superficie declarada admisible.  
(3) Aplicación del artículo 16 bis del RD 147/2023.

Puede verificar la integridad de una copia de este documento mediante la lectura del código QR adjunto o mediante el acceso a la dirección <a href="https://ws050.juntadeandalucia.es/verificarFirma">https://ws050.juntadeandalucia.es/verificarFirma</a> indicando el código de VERIFICACIÓN					
FIRMADO POR	RAQUEL MARIA ESPIN CRESPO		FECHA		26/06/2024
VERIFICACIÓN	Pk2jmMQ72K8YCCE9EQ8LU85ENJJ6M		PÁGINA		6974/8857



**RECINTOS PROPUESTOS**

REF.	REFERENCIA SIGPAC	CULTIVO	S/R	USO SIGPAC	Sup. Dec. admisible	Sup. Campo	Sup. Determ.	Sup. Resuelta
4611006	23-010-013-00026-0001	OLIVAR	S		1,55		1,55	1,55
4797017	23-010-003-00042-0001	OLIVAR	S		3,26		3,26	3,26
4797020	23-010-008-00116-0002	OLIVAR	S		12,54		12,54	12,54
4797021	23-010-008-00117-0002	OLIVAR	S		3,47		3,47	3,47
4797024	23-010-008-00341-0002	OLIVAR	S		4,40		4,40	4,40
4797026	23-010-010-00281-0002	OLIVAR	S		0,62		0,62	0,62
4797028	23-010-018-00029-0001	OLIVAR	S		1,84		1,84	1,84
4797029	23-010-018-00030-0001	OLIVAR	S		0,28		0,28	0,28
4797031	23-010-018-00060-0003	OLIVAR	S		0,81		0,81	0,81
4797032	23-010-018-00291-0001	OLIVAR	S		0,45		0,45	0,45
4797033	23-010-028-00055-0001	OLIVAR	S		6,18		6,18	6,18
4797036	23-010-028-00077-0001	OLIVAR	S		0,63		0,63	0,63
7507116	23-010-031-00096-0003	OLIVAR	R		0,12		0,12	0,12
1700000002889489	23-010-003-00328-0002	OLIVAR	S		1,45		1,45	1,45
1700000002889490	23-010-016-00257-0001	OLIVAR	S		0,44		0,44	0,44
1700000002889491	23-010-010-00262-0002	OLIVAR	S		0,55		0,55	0,55
1700000002889492	23-010-010-00325-0001	OLIVAR	S		0,29		0,29	0,29
1700000002889493	23-010-004-00164-0001	OLIVAR	S		0,34		0,34	0,34
1700000002889494	23-010-031-00096-0001	OLIVAR	R		1,81		1,81	1,81
1700000002889495	23-010-016-00677-0001	OLIVAR	S		0,40		0,40	0,40
1700000005370914	23-010-003-00377-0001	OLIVAR	S		0,37		0,37	0,37
1700000005370915	23-010-003-00378-0002	OLIVAR	S		0,87		0,87	0,87
1700000005370916	23-010-003-00381-0001	OLIVAR	S		0,26		0,26	0,26
1700000005370917	23-010-003-00382-0003	OLIVAR	S		0,95		0,95	0,95
1700000005370918	23-010-003-00383-0001	OLIVAR	S		1,22		1,22	1,22
1700000005370919	23-010-003-00391-0002	OLIVAR	S		0,67		0,67	0,67
1700000005370920	23-010-003-00393-0002	OLIVAR	S		0,27		0,27	0,27
1700000005370921	23-010-008-00156-0001	OLIVAR	S		2,21		2,21	2,21
1700000005370922	23-010-016-00271-0001	OLIVAR	S		2,07		2,07	2,07

(1) Con incidencias que retienen pago o deniegan el expediente.  
 (2) Se calcula sobre superficie declarada admisible.  
 (3) Aplicación del artículo 16 bis del RD 147/2023.

Puede verificar la integridad de una copia de este documento mediante la lectura del código QR adjunto o mediante el acceso a la dirección <a href="https://ws050.juntadeandalucia.es/verificarFirma">https://ws050.juntadeandalucia.es/verificarFirma</a> indicando el código de VERIFICACIÓN				
FIRMADO POR	RAQUEL MARIA ESPIN CRESPO	FECHA	26/06/2024	
VERIFICACIÓN	Pk2jmMQ72K8YCCCE9EQ8LU85ENJJ6M	PÁGINA	6975/8857	

**APELLIDOS Y NOMBRE / RAZÓN SOCIAL**

MIRANDA ARENAS MANUELA

**NIF**

\*\*\*\*7134\*

**EXPEDIENTE**

1239030

**RESOLUCIÓN**

CONCESIÓN DE LA AYUDA

**DATOS DE MANTENIMIENTO UNIDADES****GRUPO DE PAGO**

ZONAS DE LIMITACIONES NATURALES

**Sup. Dec.  
Admisible**

17,53

**Sup.  
Resuelta**

17,53

**Sobredecl.**

0,00

**% Sobredecl.**

0,00

**RESUMEN DE PAGOS**

	<b>IMPORTE ( Euros )</b>			
	<b>RESUELTO</b>	<b>FEADER</b>	<b>MAPA</b>	<b>CAPADR</b>
Pago realizado	836,65	711,16	82,07	43,42
A pagar	82,65	70,25	8,11	4,29
<b>TOTAL</b>	<b>919,30</b>	<b>781,41</b>	<b>90,18</b>	<b>47,71</b>

**APLICACIÓN DE REDUCCIONES Y PENALIZACIONES (%)**

<b>Criterios de subvencionabilidad (1)</b>	<b>Presentación tardía</b>	<b>Omisión declaración</b>	<b>Condicionabilidad</b>
0,00	0,00	0,00	0,00

**IMPORTE ( Euros )**

Calculado(2)	Reducción	Penalización	Reducción Penalización (3)	Penalización adicional	Resuelto	FEADER	MAPA	CAPADR
919,30 €	0,00 €	0,00 €	0,00 €	0,00 €	919,30 €	781,41 €	90,18 €	47,71 €
Importe Unitario:	54,00 €	Nuevo Importe Unitario:	52,44 €					

**RECINTOS PROPUESTOS**

<b>REF.</b>	<b>REFERENCIA SIGPAC</b>	<b>CULTIVO</b>	<b>USO S/R SIGPAC</b>	<b>Sup. Dec. admisible</b>	<b>Sup. Campo</b>	<b>Sup. Determ.</b>	<b>Sup. Resuelta</b>
-1402264	23-060-080-00008-0003	OLIVAR	R	8,42		8,42	8,42
-1402263	23-060-083-00013-0003	OLIVAR	R	0,29		0,29	0,29
-438527	23-060-083-00165-0002	OLIVAR	S	3,10		3,10	3,10
-438523	23-060-081-00220-0001	OLIVAR	S	0,01		0,01	0,01
1700000005294773	23-060-080-00007-0001	OLIVAR	R	2,47		2,47	2,47
1700000005294776	23-060-080-00179-0001	OLIVAR	S	2,62		2,62	2,62
1700000005294778	23-060-083-00014-0001	OLIVAR	R	0,15		0,15	0,15
1700000005294779	23-060-083-00016-0001	OLIVAR	R	0,10		0,10	0,10
1700000005294796	23-060-083-00015-0002	OLIVAR	R	0,37		0,37	0,37

(1) Con incidencias que retienen pago o deniegan el expediente.

(2) Se calcula sobre superficie declarada admisible.

(3) Aplicación del artículo 16 bis del RD 147/2023.

Puede verificar la integridad de una copia de este documento mediante la lectura del código QR adjunto o mediante el acceso a la dirección <https://ws050.juntadeandalucia.es/verificarFirma> indicando el código de VERIFICACIÓN

FIRMADO POR	RAQUEL MARIA ESPIN CRESPO	FECHA	26/06/2024
VERIFICACIÓN	Pk2jmMQ72K8YCCE9EQ8LU85ENJJ6M	PÁGINA	6976/8857





**APELLIDOS Y NOMBRE / RAZÓN SOCIAL**

MIRANDA GARCIA MIGUEL ANGEL

**NIF**  
\*\*\*9186\*

**EXPEDIENTE**  
1197590

**RESOLUCIÓN**  
CONCESIÓN DE LA AYUDA

**DATOS DE MANTENIMIENTO UNIDADES**

**GRUPO DE PAGO**

ZONAS DE LIMITACIONES NATURALES

<b><u>Sup. Dec. Admisible</u></b>	<b><u>Sup. Resuelta</u></b>	<b><u>Sobredecl.</u></b>	<b><u>% Sobredecl.</u></b>
36,65	36,65	0,00	0,00

**RESUMEN DE PAGOS**

	<b><u>IMPORTE ( Euros )</u></b>			
	<b><u>RESUELTO</u></b>	<b><u>FEADER</u></b>	<b><u>MAPA</u></b>	<b><u>CAPADR</u></b>
Pago realizado	863,14	733,67	84,68	44,80
A pagar	321,95	273,66	31,58	16,71
<b>TOTAL</b>	<b>1.185,09</b>	<b>1.007,33</b>	<b>116,26</b>	<b>61,51</b>

**APLICACIÓN DE REDUCCIONES Y PENALIZACIONES (%)**

<b><u>Criterios de subvencionabilidad (1)</u></b>	<b><u>Presentación tardía</u></b>	<b><u>Omisión declaración</u></b>	<b><u>Condicionalidad</u></b>
0,00	0,00	0,00	0,00

**IMPORTE ( Euros )**

<b><u>Calculado(2)</u></b>	<b><u>Reducción</u></b>	<b><u>Penalización</u></b>	<b><u>Reducción Penalización (3)</u></b>	<b><u>Penalización adicional</u></b>	<b><u>Resuelto</u></b>	<b><u>FEADER</u></b>	<b><u>MAPA</u></b>	<b><u>CAPADR</u></b>
1.185,09 €	0,00 €	0,00 €	0,00 €	0,00 €	1.185,09 €	1.007,33 €	116,26 €	61,50 €
<b>Importe Unitario:</b>	<b>54,00 €</b>	<b>Nuevo Importe Unitario:</b>	<b>32,34 €</b>					

(1) Con incidencias que retienen pago o deniegan el expediente.  
(2) Se calcula sobre superficie declarada admisible.  
(3) Aplicación del artículo 16 bis del RD 147/2023.

Puede verificar la integridad de una copia de este documento mediante la lectura del código QR adjunto o mediante el acceso a la dirección <a href="https://ws050.juntadeandalucia.es/verificarFirma">https://ws050.juntadeandalucia.es/verificarFirma</a> indicando el código de VERIFICACIÓN				
FIRMADO POR	RAQUEL MARIA ESPIN CRESPO	FECHA	26/06/2024	
VERIFICACIÓN	Pk2jmMQ72K8YCCE9EQ8LU85ENJJ6M	PÁGINA	6977/8857	



**RECINTOS PROPUESTOS**

REF.	REFERENCIA SIGPAC	CULTIVO	S/R	USO SIGPAC	Sup. Dec. admisible	Sup. Campo	Sup. Determ.	Sup. Resuelta
-1619135	23-055-021-00173-0003	OLIVAR	R		0,21		0,21	0,21
-1147491	23-055-021-00162-0001	OLIVAR	S		0,10		0,10	0,10
-815967	23-055-021-00172-0005	OLIVAR	R		2,57		2,57	2,57
-595834	23-055-021-00317-0003	OLIVAR	R		0,21		0,21	0,21
-552185	23-055-019-09020-0014	OLIVAR	S		0,02		0,02	0,02
-552098	23-055-019-00151-0002	OLIVAR	R		1,00		1,00	1,00
4187394	23-055-019-00058-0001	OLIVAR	R		0,69		0,69	0,69
4253342	23-055-021-00182-0002	OLIVAR	R		0,66		0,66	0,66
5330475	23-055-019-00055-0001	OLIVAR	R		0,79		0,79	0,79
5330476	23-055-020-00310-0001	OLIVAR	R		0,13		0,13	0,13
5330477	23-055-020-00295-0002	OLIVAR	R		0,05		0,05	0,05
5330479	23-055-020-09038-0006	OLIVAR	S		0,07		0,07	0,07
6937107	23-055-023-09000-0061	OLIVAR	R		1,32		1,32	1,32
6958612	23-055-012-00057-0001	OLIVAR	S		2,47		2,47	2,47
1700000006257423	23-010-010-00020-0001	OLIVAR	R		1,56		1,56	1,56
1700000006257424	23-055-020-00070-0001	OLIVAR	R		0,66		0,66	0,66
1700000006257425	23-055-021-00189-0001	OLIVAR	R		0,29		0,29	0,29
1700000006257426	23-055-021-00191-0002	OLIVAR	R		2,54		2,54	2,54
1700000006257427	23-055-019-00042-0001	OLIVAR	R		0,37		0,37	0,37
1700000006257428	23-055-019-00051-0001	OLIVAR	R		0,91		0,91	0,91
1700000006257429	23-055-019-00052-0001	OLIVAR	R		0,93		0,93	0,93
1700000006257431	23-055-020-00053-0003	OLIVAR	R		0,50		0,50	0,50
1700000006257433	23-055-021-00171-0003	OLIVAR	R		0,72		0,72	0,72
1700000006257435	23-055-021-00182-0001	OLIVAR	R		0,78		0,78	0,78
1700000006257436	23-055-021-00300-0001	OLIVAR	R		0,09		0,09	0,00
1700000006257437	23-055-021-00170-0002	OLIVAR	R		0,17		0,17	0,17
1700000006257439	23-055-021-00169-0003	OLIVAR	R		1,76		1,76	1,76
1700000006257440	23-055-021-00190-0002	OLIVAR	R		0,31		0,31	0,31
1700000006257441	23-055-020-00101-0001	OLIVAR	R		0,77		0,77	0,77
1700000006257443	23-055-019-00041-0002	OLIVAR	R		0,03		0,03	0,03
1700000006257445	23-055-019-00174-0001	OLIVAR	R		0,08		0,08	0,08
1700000006257446	23-010-010-00024-0001	OLIVAR	R		0,01		0,01	0,01
1700000006257447	23-010-010-00330-0001	OLIVAR	R		4,46		4,46	4,46
1700000006257448	23-010-010-00332-0001	OLIVAR	R		4,45		4,45	4,45
1700000006257449	23-055-020-00142-0002	OLIVAR	R		3,16		3,16	3,16
1700000006257450	23-055-021-00166-0001	OLIVAR	R		1,90		1,90	1,90

**INCIDENCIAS**

**INCIDENCIA DESCRIPCIÓN**

3790 Recinto declarado inactivo  
 Recinto:23-055-021-00300-00001 Cultivo: -

(1) Con incidencias que retienen pago o deniegan el expediente.  
 (2) Se calcula sobre superficie declarada admisible.  
 (3) Aplicación del artículo 16 bis del RD 147/2023.

Puede verificar la integridad de una copia de este documento mediante la lectura del código QR adjunto o mediante el acceso a la dirección <a href="https://ws050.juntadeandalucia.es/verificarFirma">https://ws050.juntadeandalucia.es/verificarFirma</a> indicando el código de VERIFICACIÓN					
FIRMADO POR	RAQUEL MARIA ESPIN CRESPO		FECHA		26/06/2024
VERIFICACIÓN	Pk2jmMQ72K8YCCCE9EQ8LU85ENJJ6M		PÁGINA		6978/8857



**APELLIDOS Y NOMBRE / RAZÓN SOCIAL**

MIRANDA SANCHEZ ANTONIO JOSE

**NIF**

\*\*\*0317\*

**EXPEDIENTE**

1034800

**RESOLUCIÓN**

CONCESIÓN DE LA AYUDA

**DATOS DE MANTENIMIENTO UNIDADES****GRUPO DE PAGO**

ZONAS DE LIMITACIONES NATURALES

**Sup. Dec.  
Admisible**

21,82

**Sup.  
Resuelta**

21,82

**Sobredecl.**

0,00

**% Sobredecl.**

0,00

**RESUMEN DE PAGOS**

	<b>IMPORTE ( Euros )</b>			
	<b>RESUELTO</b>	<b>FEADER</b>	<b>MAPA</b>	<b>CAPADR</b>
Pago realizado	987,43	839,31	96,87	51,25
A pagar	97,54	82,91	9,57	5,06
<b>TOTAL</b>	<b>1.084,97</b>	<b>922,22</b>	<b>106,44</b>	<b>56,31</b>

**APLICACIÓN DE REDUCCIONES Y PENALIZACIONES (%)**

<b>Criterios de subvencionabilidad (1)</b>	<b>Presentación tardía</b>	<b>Omisión declaración</b>	<b>Condicionalidad</b>
0,00	0,00	0,00	0,00

**IMPORTE ( Euros )**

Calculado(2)	Reducción	Penalización	Reducción Penalización (3)	Penalización adicional	Resuelto	FEADER	MAPA	CAPADR
1.084,97 €	0,00 €	0,00 €	0,00 €	0,00 €	1.084,97 €	922,22 €	106,44 €	56,31 €
<b>Importe Unitario:</b>	<b>54,00 €</b>	<b>Nuevo Importe Unitario:</b>	<b>49,72 €</b>					

**RECINTOS PROPUESTOS**

<b>REF.</b>	<b>REFERENCIA SIGPAC</b>	<b>CULTIVO</b>	<b>S/R</b>	<b>USO SIGPAC</b>	<b>Sup. Dec. admisible</b>	<b>Sup. Campo</b>	<b>Sup. Determ.</b>	<b>Sup. Resuelta</b>
-564207	23-003-038-00004-0002	OLIVAR	S		6,32		6,32	6,32
-33012	23-003-038-00019-0003	OLIVAR	S		0,09		0,09	0,09
1700000005647517	14-007-012-00014-0004	OLIVAR	S		2,31		2,31	2,31
1700000005647518	14-007-026-00023-0002	OLIVAR	S		1,01		1,01	1,01
1700000005647519	23-003-038-00019-0001	OLIVAR	S		5,17		5,17	5,17
1700000005647522	14-007-035-00064-0002	OLIVAR	S		0,19		0,19	0,19
1700000005647523	14-007-035-00065-0001	OLIVAR	S		2,79		2,79	2,79
1700000005647524	14-007-035-00068-0003	OLIVAR	S		0,01		0,01	0,01
1700000005647525	14-007-012-00126-0001	OLIVAR	S		3,93		3,93	3,93

(1) Con incidencias que retienen pago o deniegan el expediente.

(2) Se calcula sobre superficie declarada admisible.

(3) Aplicación del artículo 16 bis del RD 147/2023.

Puede verificar la integridad de una copia de este documento mediante la lectura del código QR adjunto o mediante el acceso a la dirección <https://ws050.juntadeandalucia.es/verificarFirma> indicando el código de VERIFICACIÓN

FIRMADO POR	RAQUEL MARIA ESPIN CRESPO	FECHA	26/06/2024
VERIFICACIÓN	Pk2jmMQ72K8YCCE9EQ8LU85ENJJJ6M	PÁGINA	6979/8857





**APELLIDOS Y NOMBRE / RAZÓN SOCIAL**

MIRAS CARRILLO JUAN

**NIF**

\*\*\*\*2204\*

**EXPEDIENTE**

1118265

**RESOLUCIÓN**

CONCESIÓN DE LA AYUDA

**DATOS DE MANTENIMIENTO UNIDADES**

**GRUPO DE PAGO**

ZONAS DE LIMITACIONES NATURALES

**Sup. Dec. Admisible**

7,14

**Sup. Resuelta**

7,14

**Sobredecl.**

0,00

**% Sobredecl.**

0,00

**RESUMEN DE PAGOS**

	<b>IMPORTE ( Euros )</b>			
	<b>RESUELTO</b>	<b>FEADER</b>	<b>MAPA</b>	<b>CAPADR</b>
Pago realizado	350,90	298,27	34,42	18,21
A pagar	34,66	29,46	3,40	1,80
<b>TOTAL</b>	<b>385,56</b>	<b>327,73</b>	<b>37,82</b>	<b>20,01</b>

**APLICACIÓN DE REDUCCIONES Y PENALIZACIONES (%)**

<b>Criterios de subvencionabilidad (1)</b>	<b>Presentación tardía</b>	<b>Omisión declaración</b>	<b>Condicionalidad</b>
0,00	0,00	0,00	0,00

**IMPORTE ( Euros )**

Calculado(2)	Reducción	Penalización	Reducción Penalización (3)	Penalización adicional	Resuelto	FEADER	MAPA	CAPADR
385,56 €	0,00 €	0,00 €	0,00 €	0,00 €	385,56 €	327,73 €	37,82 €	20,01 €
Importe Unitario:	54,00 €	Nuevo Importe Unitario:	54,00 €					

**RECINTOS PROPUESTOS**

<b>REF.</b>	<b>REFERENCIA SIGPAC</b>	<b>CULTIVO</b>	<b>S/R</b>	<b>USO SIGPAC</b>	<b>Sup. Dec. admisible</b>	<b>Sup. Campo</b>	<b>Sup. Determ.</b>	<b>Sup. Resuelta</b>
-1552058	23-092-105-00161-0005	ALMENDROS	R		0,50		0,50	0,50
6842993	23-092-105-00161-0001	ALMENDROS	R		2,01		2,01	2,01
1700000006206369	23-092-104-00060-0001	OLIVAR	S		0,85		0,85	0,85
1700000006206370	23-092-104-00106-0001	OLIVAR	S		2,61		2,61	2,61
1700000006206371	23-092-104-00152-0002	OLIVAR	S		1,17		1,17	1,17

(1) Con incidencias que retienen pago o deniegan el expediente.

(2) Se calcula sobre superficie declarada admisible.

(3) Aplicación del artículo 16 bis del RD 147/2023.

Puede verificar la integridad de una copia de este documento mediante la lectura del código QR adjunto o mediante el acceso a la dirección <https://ws050.juntadeandalucia.es/verificarFirma> indicando el código de VERIFICACIÓN

FIRMADO POR	RAQUEL MARIA ESPIN CRESPO	FECHA	26/06/2024
VERIFICACIÓN	Pk2jmMQ72K8YCCE9EQ8LU85ENJJ6M	PÁGINA	6980/8857





**APELLIDOS Y NOMBRE / RAZÓN SOCIAL**

MOLERO MONTERO ANTONIO

**NIF**

\*\*\*0713\*

**EXPEDIENTE**

1174713

**RESOLUCIÓN**

CONCESIÓN DE LA AYUDA

**DATOS DE MANTENIMIENTO UNIDADES**

**GRUPO DE PAGO**

ZONAS DE LIMITACIONES NATURALES

**Sup. Dec. Admisible**

30,07

**Sup. Resuelta**

30,07

**Sobredecl.**

0,00

**% Sobredecl.**

0,00

**RESUMEN DE PAGOS**

	<b>IMPORTE ( Euros )</b>			
	<b>RESUELTO</b>	<b>FEADER</b>	<b>MAPA</b>	<b>CAPADR</b>
Pago realizado	1.081,20	919,02	106,06	56,12
A pagar	106,80	90,78	10,48	5,54
<b>TOTAL</b>	<b>1.188,00</b>	<b>1.009,80</b>	<b>116,54</b>	<b>61,66</b>

**APLICACIÓN DE REDUCCIONES Y PENALIZACIONES (%)**

<b>Crterios de subvencionabilidad (1)</b>	<b>Presentación tardía</b>	<b>Omisión declaración</b>	<b>Condicionalidad</b>
0,00	0,00	0,00	0,00

**IMPORTE ( Euros )**

Calculado(2)	Reducción	Penalización	Reducción Penalización (3)	Penalización adicional	Resuelto	FEADER	MAPA	CAPADR
1.188,00 €	0,00 €	0,00 €	0,00 €	0,00 €	1.188,00 €	1.009,80 €	116,54 €	61,66 €
<b>Importe Unitario:</b>	<b>54,00 €</b>	<b>Nuevo Importe Unitario:</b>	<b>39,51 €</b>					

**RECINTOS PROPUESTOS**

<b>REF.</b>	<b>REFERENCIA SIGPAC</b>	<b>CULTIVO</b>	<b>USO S/R</b>	<b>Sup. Dec. admisible</b>	<b>Sup. Campo</b>	<b>Sup. Determ.</b>	<b>Sup. Resuelta</b>
-435965	23-088-011-00179-0002	OLIVAR	S	0,06		0,06	0,06
-435964	23-088-011-00178-0002	OLIVAR	S	0,12		0,12	0,12
4168415	23-088-011-00033-0001	OLIVAR	S	0,46		0,46	0,46
6866445	23-088-011-00059-0001	OLIVAR	S	1,69		1,69	1,69
1700000005294558	23-088-005-00106-0001	OLIVAR	S	1,07		1,07	1,07
1700000005294559	23-075-024-00036-0001	OLIVAR	S	0,57		0,57	0,57
1700000005294560	23-075-018-00235-0001	OLIVAR	S	0,10		0,10	0,10
1700000005294570	23-092-018-00067-0002	OLIVAR	S	1,70		1,70	1,70
1700000005294571	23-088-017-00471-0001	OLIVAR	S	0,44		0,44	0,44
1700000005294572	23-088-017-00472-0001	OLIVAR	S	0,37		0,37	0,37
1700000005294573	23-088-017-00475-0001	OLIVAR	S	0,42		0,42	0,42
1700000005294574	23-088-017-00762-0001	OLIVAR	S	1,15		1,15	1,15
1700000005294575	23-088-017-00763-0001	OLIVAR	S	1,20		1,20	1,20
1700000005294576	23-092-017-00124-0001	OLIVAR	S	1,09		1,09	1,09
1700000005294577	23-088-020-00183-0002	OLIVAR	S	1,38		1,38	1,38
1700000005294579	23-088-016-00053-0001	OLIVAR	S	0,22		0,22	0,22
1700000005294580	23-088-015-00052-0001	OLIVAR	S	0,14		0,14	0,14
1700000005294581	23-088-015-00059-0001	OLIVAR	S	2,01		2,01	2,01
1700000005294582	23-088-015-00060-0001	OLIVAR	S	0,46		0,46	0,46
1700000005294583	23-088-016-00052-0001	OLIVAR	S	3,05		3,05	3,05
1700000005294584	23-088-011-00168-0002	OLIVAR	S	11,24		11,24	11,24
1700000005294585	23-088-015-00015-0001	OLIVAR	S	1,13		1,13	1,13

(1) Con incidencias que retienen pago o deniegan el expediente.

(2) Se calcula sobre superficie declarada admisible.

(3) Aplicación del artículo 16 bis del RD 147/2023.

Puede verificar la integridad de una copia de este documento mediante la lectura del código QR adjunto o mediante el acceso a la dirección <https://ws050.juntadeandalucia.es/verificarFirma> indicando el código de VERIFICACIÓN

FIRMADO POR	RAQUEL MARIA ESPIN CRESPO	FECHA	26/06/2024
VERIFICACIÓN	Pk2jmMQ72K8YCCE9EQ8LU85ENJJ6M	PÁGINA	6981/8857





**APELLIDOS Y NOMBRE / RAZÓN SOCIAL**

MOLERO MONTERO ISABEL

**NIF**

\*\*\*\*4050\*

**EXPEDIENTE**

1173722

**RESOLUCIÓN**

CONCESIÓN DE LA AYUDA

**DATOS DE MANTENIMIENTO UNIDADES**

**GRUPO DE PAGO**

ZONAS DE LIMITACIONES NATURALES

**Sup. Dec. Admisible**

38,15

**Sup. Resuelta**

38,15

**Sobredecl.**

0,00

**% Sobredecl.**

0,00

**RESUMEN DE PAGOS**

	<b><u>IMPORTE ( Euros )</u></b>			
	<b><u>RESUELTO</u></b>	<b><u>FEADER</u></b>	<b><u>MAPA</u></b>	<b><u>CAPADR</u></b>
Pago realizado	1.075,53	914,20	105,51	55,83
A pagar	112,47	95,60	11,03	5,84
<b>TOTAL</b>	<b>1.188,00</b>	<b>1.009,80</b>	<b>116,54</b>	<b>61,67</b>

**APLICACIÓN DE REDUCCIONES Y PENALIZACIONES (%)**

<b><u>Criterios de subvencionabilidad (1)</u></b>	<b><u>Presentación tardía</u></b>	<b><u>Omisión declaración</u></b>	<b><u>Condicionabilidad</u></b>
0,00	0,00	0,00	0,00

**IMPORTE ( Euros )**

<b><u>Calculado(2)</u></b>	<b><u>Reducción</u></b>	<b><u>Penalización</u></b>	<b><u>Reducción Penalización (3)</u></b>	<b><u>Penalización adicional</u></b>	<b><u>Resuelto</u></b>	<b><u>FEADER</u></b>	<b><u>MAPA</u></b>	<b><u>CAPADR</u></b>
1.188,00 €	0,00 €	0,00 €	0,00 €	0,00 €	1.188,00 €	1.009,80 €	116,54 €	61,66 €
<b>Importe Unitario:</b>	<b>54,00 €</b>	<b>Nuevo Importe Unitario:</b>	<b>31,14 €</b>					

(1) Con incidencias que retienen pago o deniegan el expediente.  
 (2) Se calcula sobre superficie declarada admisible.  
 (3) Aplicación del artículo 16 bis del RD 147/2023.

Puede verificar la integridad de una copia de este documento mediante la lectura del código QR adjunto o mediante el acceso a la dirección <a href="https://ws050.juntadeandalucia.es/verificarFirma">https://ws050.juntadeandalucia.es/verificarFirma</a> indicando el código de VERIFICACIÓN					
FIRMADO POR	RAQUEL MARIA ESPIN CRESPO		FECHA		26/06/2024
VERIFICACIÓN	Pk2jmMQ72K8YCCE9EQ8LU85ENJJJ6M		PÁGINA		6982/8857



**RECINTOS PROPUESTOS**

REF.	REFERENCIA SIGPAC	CULTIVO	S/R	USO SIGPAC	Sup._Dec. admisible	Sup. Campo	Sup. Determ.	Sup. Resuelta
5540140	23-088-022-00291-0001	OLIVAR	S		2,05		2,05	2,05
5540142	23-088-022-00289-0001	OLIVAR	S		1,08		1,08	1,08
170000005311098	23-088-022-00282-0001	OLIVAR	S		1,37		1,37	1,37
170000005311099	23-088-021-00325-0002	OLIVAR	S		0,65		0,65	0,65
170000005311100	23-088-021-00041-0001	BARBECHO TRADICIONAL	S		0,20		0,20	0,20
170000005311105	23-088-001-00056-0001	OLIVAR	S		0,34		0,34	0,34
170000005311106	23-088-021-00120-0001	OLIVAR	S		0,91		0,91	0,91
170000005311107	23-075-014-00254-0001	OLIVAR	S		0,36		0,36	0,36
170000005311108	23-075-014-00255-0001	OLIVAR	S		0,02		0,02	0,02
170000005311109	23-092-013-00195-0001	OLIVAR	S		0,62		0,62	0,62
170000005311114	23-088-004-00167-0001	OLIVAR	S		0,65		0,65	0,65
170000005311115	23-088-021-00012-0001	OLIVAR	S		0,43		0,43	0,43
170000005311116	23-088-015-00099-0001	OLIVAR	S		0,71		0,71	0,71
170000005311117	23-088-021-00037-0001	BARBECHO TRADICIONAL	S		0,20		0,20	0,20
170000005311119	23-088-004-00124-0001	OLIVAR	S		1,48		1,48	1,48
170000005311120	23-088-003-00140-0001	OLIVAR	S		0,46		0,46	0,46
170000005311121	23-088-017-00523-0002	OLIVAR	S		0,54		0,54	0,54
170000005311124	23-092-013-00208-0001	OLIVAR	S		0,63		0,63	0,63
170000005311125	23-088-002-00118-0001	OLIVAR	S		0,55		0,55	0,55
170000005311126	23-088-010-00412-0001	OLIVAR	S		1,35		1,35	1,35
170000005311127	23-088-021-00322-0001	BARBECHO TRADICIONAL	S		0,56		0,56	0,56
170000005311128	23-088-021-00022-0002	OLIVAR	S		0,08		0,08	0,08
170000005311129	23-088-002-00027-0001	OLIVAR	S		0,40		0,40	0,40
170000005311130	23-088-021-00067-0001	ALMENDROS	S		0,38		0,38	0,38
170000005311131	23-088-021-00068-0001	ALMENDROS	S		0,33		0,33	0,33
170000005313644	23-088-022-00349-0001	OLIVAR	S		0,52		0,52	0,52
170000005313645	23-092-016-00088-0002	OLIVAR	S		4,00		4,00	4,00
170000005313646	23-088-022-00350-0004	OLIVAR	S		0,37		0,37	0,37
170000005313647	23-075-015-00282-0001	OLIVAR	S		0,70		0,70	0,70
170000005313649	23-092-018-00067-0001	OLIVAR	S		6,32		6,32	6,32
170000005313650	23-092-015-00068-0001	OLIVAR	S		0,77		0,77	0,77
170000005313655	23-092-046-00026-0001	OLIVAR	R		9,12		9,12	9,12

**INCIDENCIAS**

**INCIDENCIA DESCRIPCIÓN**

3795 Recinto declarado con una situación de riesgo de abandono.  
 Recinto:23-088-021-00041-00001 Cultivo: -

**Datos considerados para el Cálculo de la Carga Ganadera del expediente**

Superficie determinada para Cálculo Carga Ganadera: 0,00 ha  
 Carga Ganadera del Expediente: 0,00 ugm/ha

**Incidenias de carga ganadera**

**INCIDENCIA DESCRIPCIÓN**

3795 Recinto declarado con una situación de riesgo de abandono.  
 Recinto:23-088-021-00041-00001 Cultivo: -  
 86132 Recinto superficie forrajera que no realiza la actividad de producción de pastoreo.  
 Recinto:23-088-021-00041-00001 Cultivo:20000 BARBECHO TRADICIONAL-SIN VARIEDAD Secano  
 Recinto:23-088-021-00037-00001 Cultivo:20000 BARBECHO TRADICIONAL-SIN VARIEDAD Secano  
 Recinto:23-088-021-00322-00001 Cultivo:20000 BARBECHO TRADICIONAL-SIN VARIEDAD Secano

(1) Con incidencias que retienen pago o deniegan el expediente.  
 (2) Se calcula sobre superficie declarada admisible.  
 (3) Aplicación del artículo 16 bis del RD 147/2023.

Puede verificar la integridad de una copia de este documento mediante la lectura del código QR adjunto o mediante el acceso a la dirección <a href="https://ws050.juntadeandalucia.es/verificarFirma">https://ws050.juntadeandalucia.es/verificarFirma</a> indicando el código de VERIFICACIÓN				
FIRMADO POR	RAQUEL MARIA ESPIN CRESPO	FECHA	26/06/2024	
VERIFICACIÓN	Pk2jmMQ72K8YCCE9EQ8LU85ENJJ6M	PÁGINA	6983/8857	

**APELLIDOS Y NOMBRE / RAZÓN SOCIAL**

MOLERO TARA MARIA LIBRADA

**NIF**

\*\*\*\*4733\*

**EXPEDIENTE**

1011960

**RESOLUCIÓN**

CONCESIÓN DE LA AYUDA

**DATOS DE MANTENIMIENTO UNIDADES****GRUPO DE PAGO**

ZONAS DE LIMITACIONES NATURALES

**Sup. Dec.  
Admisible**

6,09

**Sup.  
Resuelta**

6,09

**Sobredecl.**

0,00

**% Sobredecl.**

0,00

**RESUMEN DE PAGOS**

	<b>IMPORTE ( Euros )</b>			
	<b>RESUELTO</b>	<b>FEADER</b>	<b>MAPA</b>	<b>CAPADR</b>
Pago realizado	299,30	254,40	29,36	15,54
A pagar	29,56	25,13	2,90	1,53
<b>TOTAL</b>	<b>328,86</b>	<b>279,53</b>	<b>32,26</b>	<b>17,07</b>

**APLICACIÓN DE REDUCCIONES Y PENALIZACIONES (%)**

<b>Criterios de subvencionabilidad (1)</b>	<b>Presentación tardía</b>	<b>Omisión declaración</b>	<b>Condicionalidad</b>
0,00	0,00	0,00	0,00

**IMPORTE ( Euros )**

Calculado(2)	Reducción	Penalización	Reducción Penalización (3)	Penalización adicional	Resuelto	FEADER	MAPA	CAPADR
328,86 €	0,00 €	0,00 €	0,00 €	0,00 €	328,86 €	279,53 €	32,26 €	17,07 €
Importe Unitario:	54,00 €	Nuevo Importe Unitario:	54,00 €					

**RECINTOS PROPUESTOS**

<b>REF.</b>	<b>REFERENCIA SIGPAC</b>	<b>CULTIVO</b>	<b>S/R</b>	<b>USO SIGPAC</b>	<b>Sup. Dec. admisible</b>	<b>Sup. Campo</b>	<b>Sup. Determ.</b>	<b>Sup. Resuelta</b>
170000005367127	23-075-012-00277-0001	OLIVAR	S		1,39		1,39	1,39
1700000005367128	23-088-022-00092-0001	OLIVAR	S		0,52		0,52	0,52
1700000005367129	23-088-017-00379-0001	OLIVAR	S		0,25		0,25	0,25
1700000005367130	23-088-010-00083-0001	OLIVAR	S		2,19		2,19	2,19
1700000005367131	23-088-015-00303-0001	OLIVAR	S		0,32		0,32	0,32
1700000005367132	23-088-017-00380-0001	OLIVAR	S		0,22		0,22	0,22
1700000005367133	23-088-016-00002-0001	OLIVAR	S		1,20		1,20	1,20

(1) Con incidencias que retienen pago o deniegan el expediente.

(2) Se calcula sobre superficie declarada admisible.

(3) Aplicación del artículo 16 bis del RD 147/2023.

Puede verificar la integridad de una copia de este documento mediante la lectura del código QR adjunto o mediante el acceso a la dirección <https://ws050.juntadeandalucia.es/verificarFirma> indicando el código de VERIFICACIÓN

FIRMADO POR

RAQUEL MARIA ESPIN CRESPO

FECHA

26/06/2024

VERIFICACIÓN

Pk2jmMQ72K8YCCE9EQ8LU85ENJJ6M

PÁGINA

6984/8857



**APELLIDOS Y NOMBRE / RAZÓN SOCIAL**

MOLERO VARELA JUAN SALVADOR

**NIF**

\*\*\*\*5475\*

**EXPEDIENTE**

1176719

**RESOLUCIÓN**

CONCESIÓN DE LA AYUDA

**DATOS DE MANTENIMIENTO UNIDADES****GRUPO DE PAGO**

ZONAS DE LIMITACIONES NATURALES

**Sup. Dec.  
Admisible**

8,25

**Sup.  
Resuelta**

8,25

**Sobredecl.**

0,00

**% Sobredecl.**

0,00

**RESUMEN DE PAGOS**

	<b>IMPORTE ( Euros )</b>			
	<b>RESUELTO</b>	<b>FEADER</b>	<b>MAPA</b>	<b>CAPADR</b>
Pago realizado	405,45	344,64	39,77	21,04
A pagar	40,05	34,04	3,93	2,08
<b>TOTAL</b>	<b>445,50</b>	<b>378,68</b>	<b>43,70</b>	<b>23,12</b>

**APLICACIÓN DE REDUCCIONES Y PENALIZACIONES (%)**

<b>Criterios de subvencionabilidad (1)</b>	<b>Presentación tardía</b>	<b>Omisión declaración</b>	<b>Condicionabilidad</b>
0,00	0,00	0,00	0,00

**IMPORTE ( Euros )**

Calculado(2)	Reducción	Penalización	Reducción Penalización (3)	Penalización adicional	Resuelto	FEADER	MAPA	CAPADR
445,50 €	0,00 €	0,00 €	0,00 €	0,00 €	445,50 €	378,68 €	43,70 €	23,12 €
Importe Unitario:	54,00 €	Nuevo Importe Unitario:	54,00 €					

**RECINTOS PROPUESTOS**

<b>REF.</b>	<b>REFERENCIA SIGPAC</b>	<b>CULTIVO</b>	<b>S/R</b>	<b>USO SIGPAC</b>	<b>Sup. Dec. admisible</b>	<b>Sup. Campo</b>	<b>Sup. Determ.</b>	<b>Sup. Resuelta</b>
-462899	23-009-039-00225-0002	OLIVAR	S		0,05		0,05	0,05
-462897	23-009-039-00223-0002	OLIVAR	S		0,01		0,01	0,01
5274885	23-009-039-00132-0001	OLIVAR	R		1,97		1,97	1,97
1700000006260508	23-009-039-00133-0001	OLIVAR	R		2,01		2,01	2,01
1700000006260509	23-009-039-00225-0001	OLIVAR	R		1,90		1,90	1,90
1700000006260510	23-009-039-00223-0001	OLIVAR	S		0,01		0,01	0,01
1700000006260519	23-009-041-00059-0003	OLIVAR	R		2,14		2,14	2,14
1700000006260520	23-009-041-00059-0002	OLIVAR	R		0,16		0,16	0,16

(1) Con incidencias que retienen pago o deniegan el expediente.

(2) Se calcula sobre superficie declarada admisible.

(3) Aplicación del artículo 16 bis del RD 147/2023.

Puede verificar la integridad de una copia de este documento mediante la lectura del código QR adjunto o mediante el acceso a la dirección <https://ws050.juntadeandalucia.es/verificarFirma> indicando el código de VERIFICACIÓN

FIRMADO POR	RAQUEL MARIA ESPIN CRESPO	FECHA	26/06/2024
VERIFICACIÓN	Pk2jmMQ72K8YCCE9EQ8LU85ENJJ6M	PÁGINA	6985/8857





**APELLIDOS Y NOMBRE / RAZÓN SOCIAL**

MOLERO VIEDMA MANUEL JESUS

**NIF**

\*\*\*0569\*

**EXPEDIENTE**

1007695

**RESOLUCIÓN**

CONCESIÓN DE LA AYUDA

**DATOS DE MANTENIMIENTO UNIDADES**

**GRUPO DE PAGO**

ZONAS DE LIMITACIONES NATURALES

**Sup. Dec.  
Admisible**

15,68

**Sup.  
Resuelta**

15,68

**Sobredecl.**

0,00

**% Sobredecl.**

0,00

**RESUMEN DE PAGOS**

	<b><u>IMPORTE ( Euros )</u></b>			
	<b><u>RESUELTO</u></b>	<b><u>FEADER</u></b>	<b><u>MAPA</u></b>	<b><u>CAPADR</u></b>
Pago realizado	743,85	632,27	72,97	38,61
A pagar	95,42	81,11	9,36	4,95
<b>TOTAL</b>	<b>839,27</b>	<b>713,38</b>	<b>82,33</b>	<b>43,56</b>

**APLICACIÓN DE REDUCCIONES Y PENALIZACIONES (%)**

<b><u>Criterios de subvencionabilidad (1)</u></b>	<b><u>Presentación tardía</u></b>	<b><u>Omisión declaración</u></b>	<b><u>Condicionalidad</u></b>
0,00	0,00	0,00	0,00

**IMPORTE ( Euros )**

<b><u>Calculado(2)</u></b>	<b><u>Reducción</u></b>	<b><u>Penalización</u></b>	<b><u>Reducción Penalización (3)</u></b>	<b><u>Penalización adicional</u></b>	<b><u>Resuelto</u></b>	<b><u>FEADER</u></b>	<b><u>MAPA</u></b>	<b><u>CAPADR</u></b>
839,27 €	0,00 €	0,00 €	0,00 €	0,00 €	839,27 €	713,38 €	82,33 €	43,56 €
<b>Importe Unitario:</b>	<b>54,00 €</b>	<b>Nuevo Importe Unitario:</b>	<b>53,53 €</b>					

(1) Con incidencias que retienen pago o deniegan el expediente.

(2) Se calcula sobre superficie declarada admisible.

(3) Aplicación del artículo 16 bis del RD 147/2023.

Puede verificar la integridad de una copia de este documento mediante la lectura del código QR adjunto o mediante el acceso a la dirección <https://ws050.juntadeandalucia.es/verificarFirma> indicando el código de VERIFICACIÓN

FIRMADO POR	RAQUEL MARIA ESPIN CRESPO	FECHA	26/06/2024
VERIFICACIÓN	Pk2jmMQ72K8YCCE9EQ8LU85ENJJJ6M	PÁGINA	6986/8857







**RECINTOS PROPUESTOS**

REF.	REFERENCIA SIGPAC	CULTIVO	S/R	USO SIGPAC	Sup. Dec. admisible	Sup. Campo	Sup. Determ.	Sup. Resuelta
-1557723	23-092-016-00055-0004	OLIVAR	S		0,03		0,03	0,03
-1314819	23-088-015-09031-0008	OLIVAR	S		0,14		0,14	0,14
-1314735	23-088-015-09031-0022	OLIVAR	S		0,42		0,42	0,42
-1314734	23-088-015-09031-0021	OLIVAR	S		0,01		0,01	0,01
4071488	23-088-017-00731-0001	OLIVAR	S		0,37		0,37	0,37
4071491	23-088-017-00342-0001	OLIVAR	S		0,10		0,10	0,10
4071492	23-088-017-00343-0001	OLIVAR	S		0,06		0,06	0,06
4071493	23-088-017-00394-0001	OLIVAR	S		0,08		0,08	0,08
4599390	23-088-010-00252-0001	OLIVAR	S		0,14		0,14	0,14
4599392	23-088-010-00253-0001	OLIVAR	S		0,15		0,15	0,15
4599393	23-088-015-00083-0001	OLIVAR	S		0,43		0,43	0,43
4765788	23-088-010-00251-0001	OLIVAR	S		0,08		0,08	0,08
4765793	23-088-010-00255-0001	OLIVAR	S		0,42		0,42	0,42
4765794	23-088-010-00255-0003	OLIVAR	S		0,01		0,01	0,01
4765797	23-088-010-00408-0001	OLIVAR	S		0,46		0,46	0,46
4765809	23-075-012-00275-0001	OLIVAR	S		1,90		1,90	1,90
6849257	23-092-080-00417-0002	OLIVAR	S		0,42		0,42	0,42
1700000006400353	23-075-014-00257-0002	OLIVAR	S		0,10		0,10	0,10
1700000006400354	23-075-014-00273-0001	OLIVAR	S		0,36		0,36	0,36
1700000006400358	23-088-018-00057-0001	OLIVAR	S		0,64		0,64	0,64
1700000006400360	23-088-022-00038-0001	OLIVAR	S		0,24		0,24	0,24
1700000006400361	23-088-022-00051-0001	OLIVAR	S		0,69		0,69	0,69
1700000006400363	23-088-017-00522-0002	OLIVAR	S		0,41		0,41	0,41
1700000006568669	23-075-014-00189-0002	OLIVAR	S		0,13		0,13	0,13
1700000006568670	23-075-014-00454-0002	OLIVAR	S		0,17		0,17	0,17
1700000006568671	23-088-004-00206-0001	OLIVAR	S		0,70		0,70	0,70
1700000006568672	23-092-014-00023-0001	OLIVAR	S		0,46		0,46	0,46
1700000006568673	23-088-022-00275-0001	OLIVAR	S		0,30		0,30	0,30
1700000006568674	23-088-022-00445-0003	OLIVAR	S		0,46		0,46	0,46
1700000006568677	23-092-015-00077-0001	OLIVAR	S		1,65		1,65	1,65
1700000006568679	23-088-022-00447-0001	OLIVAR	S		0,31		0,31	0,31
1700000006568680	23-088-022-00448-0001	OLIVAR	S		0,32		0,32	0,32
1700000006568681	23-092-014-00159-0001	OLIVAR	S		0,14		0,14	0,14
1700000006568682	23-075-014-00013-0002	OLIVAR	S		1,02		1,02	1,02
1700000006568683	23-075-015-00344-0001	OLIVAR	S		0,22		0,22	0,22
1700000006568684	23-075-015-00347-0001	OLIVAR	S		0,03		0,03	0,03
1700000006568685	23-075-015-00706-0001	OLIVAR	S		0,01		0,01	0,00
1700000006568686	23-088-017-00279-0002	OLIVAR	S		0,02		0,02	0,02
1700000006568687	23-088-017-00280-0003	OLIVAR	S		0,86		0,86	0,86
1700000006568688	23-088-016-00039-0001	OLIVAR	S		0,10		0,10	0,10
1700000006605322	23-088-016-00032-0001	OLIVAR	S		0,13		0,13	0,13
1700000006605327	23-088-016-00363-0001	OLIVAR	S		0,14		0,14	0,14
1700000006605330	23-088-010-00407-0001	OLIVAR	S		0,86		0,86	0,86

**INCIDENCIAS**

**INCIDENCIA DESCRIPCIÓN**

3790 Recinto declarado inactivo  
 Recinto:23-075-015-00706-00001 Cultivo: -

(1) Con incidencias que retienen pago o deniegan el expediente.  
 (2) Se calcula sobre superficie declarada admisible.  
 (3) Aplicación del artículo 16 bis del RD 147/2023.

Puede verificar la integridad de una copia de este documento mediante la lectura del código QR adjunto o mediante el acceso a la dirección <a href="https://ws050.juntadeandalucia.es/verificarFirma">https://ws050.juntadeandalucia.es/verificarFirma</a> indicando el código de VERIFICACIÓN					
FIRMADO POR	RAQUEL MARIA ESPIN CRESPO		FECHA		26/06/2024
VERIFICACIÓN	Pk2jmMQ72K8YCCE9EQ8LU85ENJJ6M		PÁGINA		6987/8857

**APELLIDOS Y NOMBRE / RAZÓN SOCIAL**

MOLERO VILLAR CRISTOBAL

**NIF**

\*\*\*3151\*

**EXPEDIENTE**

1058770

**RESOLUCIÓN**

CONCESIÓN DE LA AYUDA

**DATOS DE MANTENIMIENTO UNIDADES****GRUPO DE PAGO**

ZONAS DE LIMITACIONES NATURALES

**Sup. Dec.  
Admisible**

120,07

**Sup.  
Resuelta**

120,07

**Sobredecl.**

0,00

**% Sobredecl.**

0,00

**RESUMEN DE PAGOS**

	<b>IMPORTE ( Euros )</b>			
	<b>RESUELTO</b>	<b>FEADER</b>	<b>MAPA</b>	<b>CAPADR</b>
Pago realizado	1.081,20	919,02	106,06	56,12
A pagar	103,94	88,35	10,20	5,39
<b>TOTAL</b>	<b>1.185,14</b>	<b>1.007,37</b>	<b>116,26</b>	<b>61,51</b>

**APLICACIÓN DE REDUCCIONES Y PENALIZACIONES (%)**

<b>Criterios de subvencionabilidad (1)</b>	<b>Presentación tardía</b>	<b>Omisión declaración</b>	<b>Condicionabilidad</b>
0,00	0,00	0,00	0,00

**IMPORTE ( Euros )**

<b>Calculado(2)</b>	<b>Reducción</b>	<b>Penalización</b>	<b>Reducción Penalización (3)</b>	<b>Penalización adicional</b>	<b>Resuelto</b>	<b>FEADER</b>	<b>MAPA</b>	<b>CAPADR</b>
1.185,14 €	0,00 €	0,00 €	0,00 €	0,00 €	1.185,14 €	1.007,37 €	116,26 €	61,51 €
<b>Importe Unitario:</b>	54,00 €	<b>Nuevo Importe Unitario:</b>	9,87 €					

(1) Con incidencias que retienen pago o deniegan el expediente.

(2) Se calcula sobre superficie declarada admisible.

(3) Aplicación del artículo 16 bis del RD 147/2023.

Puede verificar la integridad de una copia de este documento mediante la lectura del código QR adjunto o mediante el acceso a la dirección <https://ws050.juntadeandalucia.es/verificarFirma> indicando el código de VERIFICACIÓN

FIRMADO POR	RAQUEL MARIA ESPIN CRESPO	FECHA	26/06/2024
VERIFICACIÓN	Pk2jmMQ72K8YCCE9EQ8LU85ENJJ6M	PÁGINA	6988/8857





**RECINTOS PROPUESTOS**

REF.	REFERENCIA SIGPAC	CULTIVO	S/R	USO SIGPAC	Sup._Dec. admisible	Sup. Campo	Sup. Determ.	Sup. Resuelta
-1394739	23-088-016-00373-0001	OLIVAR	R		1,69		1,69	1,69
-1394738	23-088-016-00374-0001	OLIVAR	R		1,37		1,37	1,37
-1210743	23-088-004-00230-0001	OLIVAR	S		0,54		0,54	0,54
-1210741	23-075-008-00068-0002	OLIVAR	S		2,56		2,56	2,56
-1210739	23-075-008-00067-0001	OLIVAR	S		2,09		2,09	2,09
-1210631	23-088-016-09011-0007	OLIVAR	S		0,03		0,03	0,00
-1210630	23-088-016-00376-0001	OLIVAR	R		1,26		1,26	1,26
-1210623	23-088-016-00371-0001	OLIVAR	R		1,19		1,19	1,19
-1210621	23-088-015-09031-0014	OLIVAR	S		0,26		0,26	0,00
-1151939	23-055-013-00229-0005	OLIVAR	S		1,44		1,44	1,44
-980024	23-055-013-00166-0001	OLIVAR	S		0,16		0,16	0,16
-979985	23-055-013-00177-0003	OLIVAR	S		0,06		0,06	0,06
-979960	23-055-013-00185-0003	OLIVAR	S		0,06		0,06	0,06
-979959	23-055-013-00186-0002	OLIVAR	S		0,17		0,17	0,17
5470951	23-075-015-00462-0001	OLIVAR	S		0,21		0,21	0,21
5470952	23-075-015-00461-0001	OLIVAR	S		0,07		0,07	0,07
5565312	23-055-010-00174-0001	OLIVAR	S		8,30		8,30	8,30
1700000005294539	23-088-015-00166-0003	OLIVAR	S		4,11		4,11	4,11
1700000005352425	23-088-005-00048-0001	OLIVAR	S		1,02		1,02	1,02
1700000005352427	23-092-018-00067-0003	OLIVAR	R		3,04		3,04	3,04
1700000005352428	23-088-016-00273-0002	OLIVAR	R		11,80		11,80	11,80
1700000005352434	23-088-016-00242-0001	OLIVAR	R		2,73		2,73	2,73
1700000005352437	23-075-015-00457-0001	OLIVAR	S		0,65		0,65	0,65
1700000005352438	23-055-013-00187-0004	OLIVAR	S		47,14		47,14	47,14
1700000005352439	23-055-013-00202-0001	OLIVAR	S		4,41		4,41	4,41
1700000005352440	23-055-013-00203-0002	OLIVAR	S		3,83		3,83	3,83
1700000005352441	23-088-015-00268-0005	OLIVAR	S		0,04		0,04	0,04
1700000005352442	23-088-015-00279-0001	OLIVAR	S		0,94		0,94	0,94
1700000005352443	23-092-020-00002-0003	OLIVAR	S		1,23		1,23	1,23
1700000005352444	23-088-005-00052-0001	OLIVAR	S		0,94		0,94	0,94
1700000005352445	23-088-015-00270-0002	OLIVAR	S		1,02		1,02	1,02
1700000005352451	23-088-015-00268-0001	OLIVAR	S		10,34		10,34	10,34
1700000005352452	23-088-011-00085-0001	OLIVAR	S		5,66		5,66	5,66

**INCIDENCIAS**

**INCIDENCIA DESCRIPCIÓN**

- 242 Recinto pendiente de acreditación de titularidad.  
Recinto:23-088-015-09031-00014 Cultivo:101010 OLIVAR-PICUAL Secano
- 4272 Verifica que las líneas de declaración de las Solicitudes Únicas no tienen solapes con la capa de Retroactividad Gráfica (ambas de la misma campaña) a nivel de expediente/línea de declaración gráfica de la solicitud.  
Recinto:23-088-016-09011-00007 Cultivo: - Agregado de la referencia del recinto.:0 Zona de la referencia del recinto.:0 Superficie solapada.:0,03 Id. Incid.:95142876

(1) Con incidencias que retienen pago o deniegan el expediente.  
 (2) Se calcula sobre superficie declarada admisible.  
 (3) Aplicación del artículo 16 bis del RD 147/2023.

Puede verificar la integridad de una copia de este documento mediante la lectura del código QR adjunto o mediante el acceso a la dirección <a href="https://ws050.juntadeandalucia.es/verificarFirma">https://ws050.juntadeandalucia.es/verificarFirma</a> indicando el código de VERIFICACIÓN				
FIRMADO POR	RAQUEL MARIA ESPIN CRESPO	FECHA	26/06/2024	
VERIFICACIÓN	Pk2jmMQ72K8YCCE9EQ8LU85ENJJ6M	PÁGINA	6989/8857	



**APELLIDOS Y NOMBRE / RAZÓN SOCIAL**

MOLINA BLAZQUEZ LUIS

**NIF**

\*\*\*3321\*

**EXPEDIENTE**

1122600

**RESOLUCIÓN**

CONCESIÓN DE LA AYUDA

**DATOS DE MANTENIMIENTO UNIDADES**

**GRUPO DE PAGO**

ZONAS DE LIMITACIONES NATURALES

**Sup. Dec.  
Admisible**

11,26

**Sup.  
Resuelta**

11,26

**Sobredecl.**

0,00

**% Sobredecl.**

0,00

**RESUMEN DE PAGOS**

	<b><u>IMPORTE ( Euros )</u></b>			
	<b><u>RESUELTO</u></b>	<b><u>FEADER</u></b>	<b><u>MAPA</u></b>	<b><u>CAPADR</u></b>
Pago realizado	553,38	470,37	54,29	28,72
A pagar	54,66	46,46	5,36	2,84
<b>TOTAL</b>	<b>608,04</b>	<b>516,83</b>	<b>59,65</b>	<b>31,56</b>

**APLICACIÓN DE REDUCCIONES Y PENALIZACIONES (%)**

<b><u>Criterios de subvencionabilidad (1)</u></b>	<b><u>Presentación tardía</u></b>	<b><u>Omisión declaración</u></b>	<b><u>Condicionalidad</u></b>
0,00	0,00	0,00	0,00

**IMPORTE ( Euros )**

Calculado(2)	Reducción	Penalización	Reducción Penalización (3)	Penalización adicional	Resuelto	FEADER	MAPA	CAPADR
608,04 €	0,00 €	0,00 €	0,00 €	0,00 €	608,04 €	516,83 €	59,65 €	31,56 €
Importe Unitario:	54,00 €	Nuevo Importe Unitario:	54,00 €					

(1) Con incidencias que retienen pago o deniegan el expediente.

(2) Se calcula sobre superficie declarada admisible.

(3) Aplicación del artículo 16 bis del RD 147/2023.

Puede verificar la integridad de una copia de este documento mediante la lectura del código QR adjunto o mediante el acceso a la dirección <a href="https://ws050.juntadeandalucia.es/verificarFirma">https://ws050.juntadeandalucia.es/verificarFirma</a> indicando el código de VERIFICACIÓN					
FIRMADO POR	RAQUEL MARIA ESPIN CRESPO		FECHA		26/06/2024
VERIFICACIÓN	Pk2jmMQ72K8YCCE9EQ8LU85ENJJ6M		PÁGINA		6990/8857



**RECINTOS PROPUESTOS**

REF.	REFERENCIA SIGPAC	CULTIVO	S/R	USO SIGPAC	Sup. Dec. admisible	Sup. Campo	Sup. Determ.	Sup. Resuelta
5103426	23-092-011-00009-0001	OLIVAR	S		0,15		0,15	0,15
5103427	23-092-013-00035-0001	OLIVAR	S		0,40		0,40	0,40
5103430	23-092-051-00072-0001	OLIVAR	S		0,21		0,21	0,21
5103436	23-092-069-00387-0001	OLIVAR	S		0,50		0,50	0,50
5103555	23-092-075-00114-0001	OLIVAR	S		0,14		0,14	0,14
5103557	23-092-084-00080-0001	OLIVAR	S		0,69		0,69	0,69
5103558	23-092-090-00141-0001	OLIVAR	S		0,47		0,47	0,47
5103559	23-092-089-00195-0001	OLIVAR	S		0,24		0,24	0,24
5103561	23-092-073-00122-0001	OLIVAR	S		0,44		0,44	0,44
5103562	23-092-096-00086-0001	OLIVAR	S		0,40		0,40	0,40
5103563	23-092-090-00279-0001	OLIVAR	S		0,36		0,36	0,36
5103564	23-092-074-00099-0001	OLIVAR	S		1,11		1,11	1,11
5103565	23-092-073-00130-0001	OLIVAR	S		0,45		0,45	0,45
5261371	23-092-080-00246-0001	OLIVAR	S		0,38		0,38	0,38
5261402	23-092-050-00267-0001	OLIVAR	S		0,27		0,27	0,27
5261422	23-092-050-00164-0001	OLIVAR	S		0,22		0,22	0,22
5515072	23-092-048-00187-0001	OLIVAR	S		0,39		0,39	0,39
5515083	23-092-056-00089-0001	OLIVAR	S		0,43		0,43	0,43
5515084	23-092-071-00131-0001	OLIVAR	S		0,74		0,74	0,74
1700000005886616	23-092-012-00027-0001	OLIVAR	S		0,13		0,13	0,13
1700000005886617	23-092-049-00182-0001	OLIVAR	S		0,88		0,88	0,88
1700000005886619	23-092-013-00142-0001	OLIVAR	S		0,47		0,47	0,47
1700000005886624	23-092-054-00015-0001	OLIVAR	S		0,64		0,64	0,64
1700000005886625	23-092-095-00154-0001	OLIVAR	S		0,16		0,16	0,16
1700000005886629	23-092-069-00359-0001	OLIVAR	S		0,43		0,43	0,43
1700000005886632	23-092-089-00177-0002	OLIVAR	R		0,19		0,19	0,19
1700000005886634	23-092-075-00096-0001	OLIVAR	S		0,37		0,37	0,37

**INCIDENCIAS**

**INCIDENCIA DESCRIPCIÓN**

86021 Verifica que determinados recintos declarados por el expte para la operación, no se corresponde con la ZONA DESFAVORECIDA. Y no ha sido solicitada la operación análoga o correspondiente.  
 Recinto:23-097-021-00309-00002 Cultivo:101010 OLIVAR-PICUAL Secano Operación correcta del recinto:6613.1

(1) Con incidencias que retienen pago o deniegan el expediente.  
 (2) Se calcula sobre superficie declarada admisible.  
 (3) Aplicación del artículo 16 bis del RD 147/2023.

Puede verificar la integridad de una copia de este documento mediante la lectura del código QR adjunto o mediante el acceso a la dirección <a href="https://ws050.juntadeandalucia.es/verificarFirma">https://ws050.juntadeandalucia.es/verificarFirma</a> indicando el código de VERIFICACIÓN				
FIRMADO POR	RAQUEL MARIA ESPIN CRESPO	FECHA	26/06/2024	
VERIFICACIÓN	Pk2jmMQ72K8YCCE9EQ8LU85ENJJ6M	PÁGINA	6991/8857	

**APELLIDOS Y NOMBRE / RAZÓN SOCIAL**

MOLINA CABALLERO FRANCISCA ISABEL

**NIF**

\*\*\*\*3857\*

**EXPEDIENTE**

1213150

**RESOLUCIÓN**

CONCESIÓN DE LA AYUDA

**DATOS DE MANTENIMIENTO UNIDADES****GRUPO DE PAGO**

ZONAS DE LIMITACIONES NATURALES

**Sup. Dec.  
Admisible**

31,61

**Sup.  
Resuelta**

31,61

**Sobredecl.**

0,00

**% Sobredecl.**

0,00

**RESUMEN DE PAGOS**

	<b>IMPORTE ( Euros )</b>			
	<b>RESUELTO</b>	<b>FEADER</b>	<b>MAPA</b>	<b>CAPADR</b>
Pago realizado	1.081,20	919,02	106,06	56,12
A pagar	106,80	90,78	10,48	5,54
<b>TOTAL</b>	<b>1.188,00</b>	<b>1.009,80</b>	<b>116,54</b>	<b>61,66</b>

**APLICACIÓN DE REDUCCIONES Y PENALIZACIONES (%)**

<b>Criterios de subvencionabilidad (1)</b>	<b>Presentación tardía</b>	<b>Omisión declaración</b>	<b>Condicionalidad</b>
0,00	0,00	0,00	0,00

**IMPORTE ( Euros )**

Calculado(2)	Reducción	Penalización	Reducción Penalización (3)	Penalización adicional	Resuelto	FEADER	MAPA	CAPADR
1.188,00 €	0,00 €	0,00 €	0,00 €	0,00 €	1.188,00 €	1.009,80 €	116,54 €	61,66 €
<b>Importe Unitario:</b>	<b>54,00 €</b>	<b>Nuevo Importe Unitario:</b>	<b>37,58 €</b>					

**RECINTOS PROPUESTOS**

<b>REF.</b>	<b>REFERENCIA SIGPAC</b>	<b>CULTIVO</b>	<b>S/R</b>	<b>USO SIGPAC</b>	<b>Sup. Dec. admisible</b>	<b>Sup. Campo</b>	<b>Sup. Determ.</b>	<b>Sup. Resuelta</b>
-1338509	23-092-022-00079-0001	OLIVAR	R		7,76		7,76	7,76
5096980	23-092-019-00183-0003	OLIVAR	S		6,54		6,54	6,54
5096989	23-092-019-00183-0004	OLIVAR	S		4,70		4,70	4,70
5096991	23-092-084-00110-0002	OLIVAR	S		2,94		2,94	2,94
5096992	23-092-086-00049-0002	OLIVAR	S		2,10		2,10	2,10
5096999	23-092-089-00349-0001	OLIVAR	R		2,43		2,43	2,43
5313332	23-092-087-00098-0002	OLIVAR	R		3,32		3,32	3,32
170000006637045	23-092-022-00022-0001	OLIVAR	R		1,82		1,82	1,82

(1) Con incidencias que retienen pago o deniegan el expediente.

(2) Se calcula sobre superficie declarada admisible.

(3) Aplicación del artículo 16 bis del RD 147/2023.

Puede verificar la integridad de una copia de este documento mediante la lectura del código QR adjunto o mediante el acceso a la dirección <https://ws050.juntadeandalucia.es/verificarFirma> indicando el código de VERIFICACIÓN

FIRMADO POR	RAQUEL MARIA ESPIN CRESPO	FECHA	26/06/2024
VERIFICACIÓN	Pk2jmMQ72K8YCCE9EQ8LU85ENJJ6M	PÁGINA	6992/8857



**APELLIDOS Y NOMBRE / RAZÓN SOCIAL**

MOLINA CABALLERO IGNACIO

**NIF**

\*\*\*\*7116\*

**EXPEDIENTE**

1253696

**RESOLUCIÓN**

CONCESIÓN DE LA AYUDA

**DATOS DE MANTENIMIENTO UNIDADES**

<b>GRUPO DE PAGO</b>	<b>Sup. Dec. Admisible</b>	<b>Sup. Resuelta</b>	<b>Sobredecl.</b>	<b>% Sobredecl.</b>
ZONAS DE LIMITACIONES NATURALES	30,76	30,76	0,00	0,00

**RESUMEN DE PAGOS**

	<b>IMPORTE ( Euros )</b>			
	<b>RESUELTO</b>	<b>FEADER</b>	<b>MAPA</b>	<b>CAPADR</b>
Pago realizado	1.081,20	919,02	106,06	56,12
A pagar	106,80	90,78	10,48	5,54
<b>TOTAL</b>	<b>1.188,00</b>	<b>1.009,80</b>	<b>116,54</b>	<b>61,66</b>

**APLICACIÓN DE REDUCCIONES Y PENALIZACIONES (%)**

<b>Criterios de subvencionabilidad (1)</b>	<b>Presentación tardía</b>	<b>Omisión declaración</b>	<b>Condicionabilidad</b>
0,00	0,00	0,00	0,00

**IMPORTE ( Euros )**

Calculado(2)	Reducción	Penalización	Reducción Penalización (3)	Penalización adicional	Resuelto	FEADER	MAPA	CAPADR
1.188,00 €	0,00 €	0,00 €	0,00 €	0,00 €	1.188,00 €	1.009,80 €	116,54 €	61,66 €
Importe Unitario:	54,00 €	Nuevo Importe Unitario:	38,62 €					

**RECINTOS PROPUESTOS**

<b>REF.</b>	<b>REFERENCIA SIGPAC</b>	<b>CULTIVO</b>	<b>S/R</b>	<b>USO SIGPAC</b>	<b>Sup. Dec. admisible</b>	<b>Sup. Campo</b>	<b>Sup. Determ.</b>	<b>Sup. Resuelta</b>
-1339449	23-092-022-00081-0002	OLIVAR	R		8,64		8,64	8,64
-1339448	23-092-022-00080-0007	OLIVAR	S		0,02		0,02	0,02
-1339447	23-092-022-00080-0001	OLIVAR	S		0,16		0,16	0,16
-809508	23-057-003-00083-0002	OLIVAR	R		15,60		15,60	15,60
-809507	23-057-003-00003-0001	OLIVAR	R		2,70		2,70	2,70
-809506	23-057-003-00002-0002	OLIVAR	R		0,19		0,19	0,19
5096883	23-057-003-00001-0001	OLIVAR	R		0,25		0,25	0,25
5313316	23-092-087-00131-0001	OLIVAR	R		3,20		3,20	3,20

(1) Con incidencias que retienen pago o deniegan el expediente.

(2) Se calcula sobre superficie declarada admisible.

(3) Aplicación del artículo 16 bis del RD 147/2023.

Puede verificar la integridad de una copia de este documento mediante la lectura del código QR adjunto o mediante el acceso a la dirección <https://ws050.juntadeandalucia.es/verificarFirma> indicando el código de VERIFICACIÓN

FIRMADO POR	RAQUEL MARIA ESPIN CRESPO	FECHA	26/06/2024
VERIFICACIÓN	Pk2jmMQ72K8YCCE9EQ8LU85ENJJJ6M	PÁGINA	6993/8857



**APELLIDOS Y NOMBRE / RAZÓN SOCIAL**

MOLINA CABALLERO JOSE

**NIF**

\*\*\*\*2925\*

**EXPEDIENTE**

1029442

**RESOLUCIÓN**

CONCESIÓN DE LA AYUDA

**DATOS DE MANTENIMIENTO UNIDADES**

<b>GRUPO DE PAGO</b>	<b>Sup. Dec. Admisible</b>	<b>Sup. Resuelta</b>	<b>Sobredecl.</b>	<b>% Sobredecl.</b>
ZONAS DE LIMITACIONES NATURALES	28,28	28,28	0,00	0,00

**RESUMEN DE PAGOS**

	<b>IMPORTE ( Euros )</b>			
	<b>RESUELTO</b>	<b>FEADER</b>	<b>MAPA</b>	<b>CAPADR</b>
Pago realizado	1.075,87	914,50	105,54	55,83
A pagar	106,28	90,34	10,43	5,51
<b>TOTAL</b>	<b>1.182,15</b>	<b>1.004,84</b>	<b>115,97</b>	<b>61,34</b>

**APLICACIÓN DE REDUCCIONES Y PENALIZACIONES (%)**

<b>Criterios de subvencionabilidad (1)</b>	<b>Presentación tardía</b>	<b>Omisión declaración</b>	<b>Condicionalidad</b>
0,00	0,00	0,00	0,00

**IMPORTE ( Euros )**

Calculado(2)	Reducción	Penalización	Reducción Penalización (3)	Penalización adicional	Resuelto	FEADER	MAPA	CAPADR
1.182,15 €	0,00 €	0,00 €	0,00 €	0,00 €	1.182,15 €	1.004,83 €	115,97 €	61,35 €
<b>Importe Unitario:</b>	<b>54,00 €</b>	<b>Nuevo Importe Unitario:</b>	<b>41,80 €</b>					

**RECINTOS PROPUESTOS**

<b>REF.</b>	<b>REFERENCIA SIGPAC</b>	<b>CULTIVO</b>	<b>USO S/R</b>	<b>Sup. Dec. admisible</b>	<b>Sup. Campo</b>	<b>Sup. Determ.</b>	<b>Sup. Resuelta</b>
-1577337	23-088-015-09031-0031	OLIVAR	S	0,14		0,14	0,00
4632270	23-092-015-00083-0003	OLIVAR	R	0,35		0,35	0,35
4632692	23-092-015-00084-0002	OLIVAR	R	0,15		0,15	0,15
4632697	23-092-015-00079-0001	OLIVAR	R	0,18		0,18	0,18
4632703	23-092-016-00063-0001	OLIVAR	S	0,08		0,08	0,08
4632718	23-092-016-00061-0001	OLIVAR	S	0,05		0,05	0,05
4803853	23-088-011-00031-0001	OLIVAR	S	0,19		0,19	0,19
4803881	23-088-011-00050-0001	OLIVAR	S	0,16		0,16	0,16
4803884	23-088-011-00032-0001	OLIVAR	S	0,34		0,34	0,34
4803888	23-088-016-00340-0001	OLIVAR	R	0,45		0,45	0,45
5483439	23-088-011-00049-0001	OLIVAR	S	0,18		0,18	0,18
1700000006785105	23-075-011-00264-0001	OLIVAR	R	7,87		7,87	7,87
1700000006785106	23-088-001-00208-0002	OLIVAR	S	0,50		0,50	0,50
1700000006785107	23-088-001-00209-0001	OLIVAR	S	0,37		0,37	0,37
1700000006785108	23-092-101-00017-0001	OLIVAR	S	0,99		0,99	0,99
1700000006785109	23-092-101-00018-0001	OLIVAR	S	0,31		0,31	0,31
1700000006785110	23-088-009-00071-0001	OLIVAR	S	2,00		2,00	2,00
1700000006785111	23-088-009-00072-0001	OLIVAR	S	0,09		0,09	0,09
1700000006785112	23-088-009-00139-0001	OLIVAR	R	1,63		1,63	1,63
1700000006785113	23-088-009-00139-0003	OLIVAR	R	0,41		0,41	0,41
1700000006785114	23-088-009-00144-0001	OLIVAR	S	3,96		3,96	3,96
1700000006785115	23-088-010-00507-0001	OLIVAR	R	3,09		3,09	3,09
1700000006785116	23-088-015-00152-0001	OLIVAR	S	0,31		0,31	0,31
1700000006785117	23-092-101-00028-0001	OLIVAR	S	4,36		4,36	4,36
1700000006785118	23-092-101-00049-0002	OLIVAR	S	0,26		0,26	0,26

(1) Con incidencias que retienen pago o deniegan el expediente.

(2) Se calcula sobre superficie declarada admisible.

(3) Aplicación del artículo 16 bis del RD 147/2023.

Puede verificar la integridad de una copia de este documento mediante la lectura del código QR adjunto o mediante el acceso a la dirección <https://ws050.juntadeandalucia.es/verificarFirma> indicando el código de VERIFICACIÓN

FIRMADO POR	RAQUEL MARIA ESPIN CRESPO	FECHA	26/06/2024
VERIFICACIÓN	Pk2jmMQ72K8YCCE9EQ8LU85ENJJ6M	PÁGINA	6994/8857







**INCIDENCIAS**

**INCIDENCIA DESCRIPCIÓN**

242 Recinto pendiente de acreditación de titularidad.  
Recinto:23-088-015-09031-00031 Cultivo:101010 OLIVAR-PICUAL Secano

(1) Con incidencias que retienen pago o deniegan el expediente.  
(2) Se calcula sobre superficie declarada admisible.  
(3) Aplicación del artículo 16 bis del RD 147/2023.

Puede verificar la integridad de una copia de este documento mediante la lectura del código QR adjunto o mediante el acceso a la dirección <https://ws050.juntadeandalucia.es/verificarFirma> indicando el código de VERIFICACIÓN

FIRMADO POR	RAQUEL MARIA ESPIN CRESCO	FECHA	26/06/2024
VERIFICACIÓN	Pk2jmMQ72K8YCCE9EQ8LU85ENJJ6M	PÁGINA	6995/8857



**APELLIDOS Y NOMBRE / RAZÓN SOCIAL**

MOLINA CAMPOS MARIA DEL CARMEN

**NIF**

\*\*\*\*4871\*

**EXPEDIENTE**

1129301

**RESOLUCIÓN**

CONCESIÓN DE LA AYUDA

**DATOS DE MANTENIMIENTO UNIDADES****GRUPO DE PAGO**

ZONAS DE LIMITACIONES NATURALES

**Sup. Dec.  
Admisible**

24,46

**Sup.  
Resuelta**

24,46

**Sobredecl.**

0,00

**% Sobredecl.**

0,00

**RESUMEN DE PAGOS**

	<b>IMPORTE ( Euros )</b>			
	<b>RESUELTO</b>	<b>FEADER</b>	<b>MAPA</b>	<b>CAPADR</b>
Pago realizado	1.065,27	905,49	104,51	55,28
A pagar	105,23	89,45	10,32	5,46
<b>TOTAL</b>	<b>1.170,50</b>	<b>994,94</b>	<b>114,83</b>	<b>60,74</b>

**APLICACIÓN DE REDUCCIONES Y PENALIZACIONES (%)**

<b>Criterios de subvencionabilidad (1)</b>	<b>Presentación tardía</b>	<b>Omisión declaración</b>	<b>Condicionalidad</b>
0,00	0,00	0,00	0,00

**IMPORTE ( Euros )**

Calculado(2)	Reducción	Penalización	Reducción Penalización (3)	Penalización adicional	Resuelto	FEADER	MAPA	CAPADR
1.170,50 €	0,00 €	0,00 €	0,00 €	0,00 €	1.170,50 €	994,93 €	114,83 €	60,74 €
Importe Unitario:	54,00 €	Nuevo Importe Unitario:	47,85 €					

**RECINTOS PROPUESTOS**

<b>REF.</b>	<b>REFERENCIA SIGPAC</b>	<b>CULTIVO</b>	<b>S/R</b>	<b>USO SIGPAC</b>	<b>Sup. Dec. admisible</b>	<b>Sup. Campo</b>	<b>Sup. Determ.</b>	<b>Sup. Resuelta</b>
5282942	23-058-021-00088-0001	OLIVAR	R		4,13		4,13	4,13
5282943	23-058-021-00069-0001	OLIVAR	R		20,33		20,33	20,33

(1) Con incidencias que retienen pago o deniegan el expediente.

(2) Se calcula sobre superficie declarada admisible.

(3) Aplicación del artículo 16 bis del RD 147/2023.

Puede verificar la integridad de una copia de este documento mediante la lectura del código QR adjunto o mediante el acceso a la dirección <https://ws050.juntadeandalucia.es/verificarFirma> indicando el código de VERIFICACIÓN

FIRMADO POR	RAQUEL MARIA ESPIN CRESPO	FECHA	26/06/2024
VERIFICACIÓN	Pk2jmMQ72K8YCCE9EQ8LU85ENJJ6M	PÁGINA	6996/8857





**APELLIDOS Y NOMBRE / RAZÓN SOCIAL**

MOLINA DORADO JOSE LUIS

**NIF**

\*\*\*6967\*

**EXPEDIENTE**

1197583

**RESOLUCIÓN**

CONCESIÓN DE LA AYUDA

**DATOS DE MANTENIMIENTO UNIDADES**

**GRUPO DE PAGO**

ZONAS DE LIMITACIONES NATURALES

**Sup. Dec. Admisible**

19,56

**Sup. Resuelta**

19,56

**Sobredecl.**

0,00

**% Sobredecl.**

0,00

**RESUMEN DE PAGOS**

	<b>IMPORTE ( Euros )</b>			
	<b>RESUELTO</b>	<b>FEADER</b>	<b>MAPA</b>	<b>CAPADR</b>
Pago realizado	916,46	778,99	89,91	47,56
A pagar	90,53	76,95	8,88	4,70
<b>TOTAL</b>	<b>1.006,99</b>	<b>855,94</b>	<b>98,79</b>	<b>52,26</b>

**APLICACIÓN DE REDUCCIONES Y PENALIZACIONES (%)**

<b>Crterios de subvencionabilidad (1)</b>	<b>Presentación tardía</b>	<b>Omisión declaración</b>	<b>Condicionalidad</b>
0,00	0,00	0,00	0,00

**IMPORTE ( Euros )**

Calculado(2)	Reducción	Penalización	Reducción Penalización (3)	Penalización adicional	Resuelto	FEADER	MAPA	CAPADR
1.006,99 €	0,00 €	0,00 €	0,00 €	0,00 €	1.006,99 €	855,94 €	98,79 €	52,26 €
Importe Unitario:	54,00 €	Nuevo Importe Unitario:	51,48 €					

**RECINTOS PROPUESTOS**

<b>REF.</b>	<b>REFERENCIA SIGPAC</b>	<b>CULTIVO</b>	<b>USO S/R</b>	<b>Sup. Dec. admisible</b>	<b>Sup. Campo</b>	<b>Sup. Determ.</b>	<b>Sup. Resuelta</b>
-1561603	23-060-041-00062-0002	OLIVAR	S	0,61		0,61	0,61
-1324186	23-060-006-00391-0001	OLIVAR	S	6,24		6,24	6,24
-1324185	23-060-006-00382-0001	OLIVAR	S	0,48		0,48	0,48
-1324184	23-060-006-00276-0001	OLIVAR	S	6,71		6,71	6,71
1700000005611646	23-060-041-00099-0003	OLIVAR	S	0,04		0,04	0,04
1700000005611647	23-060-041-00100-0001	OLIVAR	S	1,43		1,43	1,43
1700000007183941	23-060-040-00129-0001	OLIVAR	S	0,62		0,62	0,62
1700000007183942	23-060-041-00101-0001	OLIVAR	S	0,02		0,02	0,02
1700000007183943	23-060-041-00102-0001	OLIVAR	S	0,88		0,88	0,88
1700000007183944	23-060-041-00106-0001	OLIVAR	S	0,95		0,95	0,95
1700000007183945	23-060-041-00125-0003	OLIVAR	S	0,06		0,06	0,06
1700000007183946	23-060-041-00128-0005	OLIVAR	S	0,01		0,01	0,01
1700000007183947	23-060-041-00135-0001	OLIVAR	S	0,03		0,03	0,03
1700000007183948	23-060-041-00136-0001	OLIVAR	S	0,01		0,01	0,01
1700000007183949	23-060-041-09011-0002	OLIVAR	S	0,07		0,07	0,07
1700000007183950	23-060-041-00023-0002	OLIVAR	S	0,04		0,04	0,04
1700000007183951	23-060-041-00024-0001	OLIVAR	S	0,65		0,65	0,65
1700000007183952	23-060-041-00026-0001	OLIVAR	S	0,01		0,01	0,01
1700000007183953	23-060-041-00077-0001	OLIVAR	S	0,14		0,14	0,14
1700000007183954	23-060-041-00079-0001	OLIVAR	S	0,01		0,01	0,01
1700000007183956	23-060-041-00140-0002	OLIVAR	S	0,01		0,01	0,01
1700000007183957	23-060-041-00345-0001	OLIVAR	S	0,11		0,11	0,11
1700000007183958	23-060-072-00246-0001	OLIVAR	S	0,43		0,43	0,43

(1) Con incidencias que retienen pago o deniegan el expediente.

(2) Se calcula sobre superficie declarada admisible.

(3) Aplicación del artículo 16 bis del RD 147/2023.

Puede verificar la integridad de una copia de este documento mediante la lectura del código QR adjunto o mediante el acceso a la dirección <https://ws050.juntadeandalucia.es/verificarFirma> indicando el código de VERIFICACIÓN

<b>FIRMADO POR</b>	RAQUEL MARIA ESPIN CRESPO	<b>FECHA</b>	26/06/2024
<b>VERIFICACIÓN</b>	Pk2jmMQ72K8YCCE9EQ8LU85ENJJ6M	<b>PÁGINA</b>	6997/8857



**APELLIDOS Y NOMBRE / RAZÓN SOCIAL**

MOLINA HERNANDEZ JUAN JOSE

**NIF**

\*\*\*9242\*

**EXPEDIENTE**

1080904

**RESOLUCIÓN**

CONCESIÓN DE LA AYUDA

**DATOS DE MANTENIMIENTO UNIDADES**

<b>GRUPO DE PAGO</b>	<b>Sup. Dec. Admisible</b>	<b>Sup. Resuelta</b>	<b>Sobredecl.</b>	<b>% Sobredecl.</b>
ZONAS DE LIMITACIONES NATURALES	61,92	61,92	0,00	0,00

**RESUMEN DE PAGOS**

	<b>IMPORTE ( Euros )</b>			
	<b>RESUELTO</b>	<b>FEADER</b>	<b>MAPA</b>	<b>CAPADR</b>
Pago realizado	1.081,20	919,02	106,06	56,12
A pagar	106,80	90,78	10,48	5,54
<b>TOTAL</b>	<b>1.188,00</b>	<b>1.009,80</b>	<b>116,54</b>	<b>61,66</b>

**APLICACIÓN DE REDUCCIONES Y PENALIZACIONES (%)**

<b>Crterios de subvencionabilidad (1)</b>	<b>Presentación tardía</b>	<b>Omisión declaración</b>	<b>Condicionalidad</b>
0,00	0,00	0,00	0,00

**IMPORTE ( Euros )**

Calculado(2)	Reducción	Penalización	Reducción Penalización (3)	Penalización adicional	Resuelto	FEADER	MAPA	CAPADR
1.188,00 €	0,00 €	0,00 €	0,00 €	0,00 €	1.188,00 €	1.009,80 €	116,54 €	61,66 €
Importe Unitario:	54,00 €	Nuevo Importe Unitario:	19,19 €					

**RECINTOS PROPUESTOS**

<b>REF.</b>	<b>REFERENCIA SIGPAC</b>	<b>CULTIVO</b>	<b>USO S/R</b>	<b>Sup. Dec. admisible</b>	<b>Sup. Campo</b>	<b>Sup. Determ.</b>	<b>Sup. Resuelta</b>
-1322210	23-088-015-09033-0001	OLIVAR	S	0,31		0,31	0,31
-1322209	23-088-015-09031-0030	OLIVAR	S	0,35		0,35	0,35
-1322208	23-088-015-09031-0029	OLIVAR	S	0,14		0,14	0,14
-586691	23-088-018-00100-0001	OLIVAR	S	2,65		2,65	2,65
-586676	23-088-011-00107-0001	OLIVAR	S	0,11		0,11	0,11
-586645	23-088-021-00303-0002	OLIVAR	S	3,49		3,49	3,49
-59882	23-092-019-00193-0002	OLIVAR	S	11,59		11,59	11,59
-59877	23-088-018-00112-0002	OLIVAR	S	3,93		3,93	3,93
-59873	23-088-015-00266-0001	OLIVAR	S	9,50		9,50	9,50
-59864	23-088-015-00132-0001	OLIVAR	S	1,20		1,20	1,20
-59856	23-075-015-00627-0001	OLIVAR	S	4,15		4,15	4,15
1700000004639848	23-088-021-00096-0001	OLIVAR	S	0,39		0,39	0,39
1700000004639849	23-088-021-00301-0001	OLIVAR	S	1,68		1,68	1,68
1700000004639851	23-075-010-00075-0001	OLIVAR	S	0,07		0,07	0,07
1700000004639852	23-088-021-00302-0002	OLIVAR	S	3,64		3,64	3,64
1700000004639854	23-088-023-00037-0001	OLIVAR	S	0,92		0,92	0,92
1700000004639855	23-088-022-00030-0001	OLIVAR	S	0,91		0,91	0,91
1700000004639856	23-075-016-00652-0001	OLIVAR	S	1,26		1,26	1,26
1700000004639859	23-075-010-00006-0001	OLIVAR	S	8,68		8,68	8,68
1700000004639860	23-075-010-00015-0002	OLIVAR	S	0,11		0,11	0,11
1700000004639861	23-075-010-00074-0001	OLIVAR	S	3,89		3,89	3,89
1700000004639863	23-075-010-00076-0002	OLIVAR	S	0,11		0,11	0,11
1700000004639865	23-088-015-00228-0001	OLIVAR	S	0,94		0,94	0,94
1700000004639870	23-088-004-00127-0001	OLIVAR	S	0,44		0,44	0,44
1700000004639871	23-088-004-00013-0001	OLIVAR	S	1,46		1,46	1,46

(1) Con incidencias que retienen pago o deniegan el expediente.

(2) Se calcula sobre superficie declarada admisible.

(3) Aplicación del artículo 16 bis del RD 147/2023.

Puede verificar la integridad de una copia de este documento mediante la lectura del código QR adjunto o mediante el acceso a la dirección <https://ws050.juntadeandalucia.es/verificarFirma> indicando el código de VERIFICACIÓN

FIRMADO POR	RAQUEL MARIA ESPIN CRESPO	FECHA	26/06/2024
VERIFICACIÓN	Pk2jmMQ72K8YCCE9EQ8LU85ENJJ6M	PÁGINA	6998/8857





### INCIDENCIAS

#### INCIDENCIA DESCRIPCIÓN

- 86119 Carga ganadera NO cumple con el valor mínimo de 0,2 UGM/ha.  
Recinto:23-075-010-00075-00002 Cultivo:62000 PASTOS PERMANENTES DE 5 O MAS AÑOS-SIN VARIEDAD Secano Carga Ganadera:0
- 86121 Recinto superficie forrajera que no realiza la actividad de producción de pastoreo.  
Recinto:23-075-010-00075-00002 Cultivo:62000 PASTOS PERMANENTES DE 5 O MAS AÑOS-SIN VARIEDAD Secano Actividad Agraria del recinto:5
- 86122 Recinto superficie forrajera que realiza la actividad de producción de pastoreo y no declara el o los códigos del Registro de Explotaciones Ganaderas de Andalucía, REGA.  
Recinto:23-075-010-00075-00002 Cultivo:62000 PASTOS PERMANENTES DE 5 O MAS AÑOS-SIN VARIEDAD Secano
- 86124 Recinto de forrajera para Cálculo de Carga Ganadera que No pertenece a Explotación.  
Recinto:23-075-010-00075-00002 Cultivo:62000 PASTOS PERMANENTES DE 5 O MAS AÑOS-SIN VARIEDAD Secano

#### Datos considerados para el Cálculo de la Carga Ganadera del expediente

Superficie determinada para Cálculo Carga Ganadera: 0,00 ha  
Carga Ganadera del Expediente: 0,00 ugm/ha

#### Incidenias de carga ganadera

#### INCIDENCIA DESCRIPCIÓN

- 86122 Recinto superficie forrajera que realiza la actividad de producción de pastoreo y no declara el o los códigos del Registro de Explotaciones Ganaderas de Andalucía, REGA.  
Recinto:23-075-010-00075-00002 Cultivo:62000 PASTOS PERMANENTES DE 5 O MAS AÑOS-SIN VARIEDAD Secano
- 86124 Recinto de forrajera para Cálculo de Carga Ganadera que No pertenece a Explotación.  
Recinto:23-075-010-00075-00002 Cultivo:62000 PASTOS PERMANENTES DE 5 O MAS AÑOS-SIN VARIEDAD Secano
- 86128 Recinto de Forrajeras que no ha contabilizado para Carga Ganadera por no tener una explotación válida para el cálculo de la Carga Ganadera  
Recinto:23-075-010-00075-00002 Cultivo:62 PASTOS PERMANENTES DE 5 O MAS AÑOS-
- 86132 Recinto superficie forrajera que no realiza la actividad de producción de pastoreo.  
Recinto:23-075-010-00075-00002 Cultivo:62000 PASTOS PERMANENTES DE 5 O MAS AÑOS-SIN VARIEDAD Secano

(1) Con incidencias que retienen pago o deniegan el expediente.  
(2) Se calcula sobre superficie declarada admisible.  
(3) Aplicación del artículo 16 bis del RD 147/2023.

Puede verificar la integridad de una copia de este documento mediante la lectura del código QR adjunto o mediante el acceso a la dirección <a href="https://ws050.juntadeandalucia.es/verificarFirma">https://ws050.juntadeandalucia.es/verificarFirma</a> indicando el código de VERIFICACIÓN				
FIRMADO POR	RAQUEL MARIA ESPIN CRESPO	FECHA	26/06/2024	
VERIFICACIÓN	Pk2jmMQ72K8YCCE9EQ8LU85ENJJ6M	PÁGINA	6999/8857	

**APELLIDOS Y NOMBRE / RAZÓN SOCIAL**

MOLINA MALAGON ANTONIO

**NIF**

\*\*\*0503\*

**EXPEDIENTE**

1105659

**RESOLUCIÓN**

CONCESIÓN DE LA AYUDA

**DATOS DE MANTENIMIENTO UNIDADES****GRUPO DE PAGO**

ZONAS DE LIMITACIONES NATURALES

**Sup. Dec.  
Admisible**

18,94

**Sup.  
Resuelta**

18,94

**Sobredecl.**

0,00

**% Sobredecl.**

0,00

**RESUMEN DE PAGOS**

	<b>IMPORTE ( Euros )</b>			
	<b>RESUELTO</b>	<b>FEADER</b>	<b>MAPA</b>	<b>CAPADR</b>
Pago realizado	892,09	758,28	87,52	46,30
A pagar	88,12	74,90	8,64	4,58
<b>TOTAL</b>	<b>980,21</b>	<b>833,18</b>	<b>96,16</b>	<b>50,88</b>

**APLICACIÓN DE REDUCCIONES Y PENALIZACIONES (%)**

<b>Crterios de subvencionabilidad (1)</b>	<b>Presentación tardía</b>	<b>Omisión declaración</b>	<b>Condicionalidad</b>
0,00	0,00	0,00	0,00

**IMPORTE ( Euros )**

Calculado(2)	Reducción	Penalización	Reducción Penalización (3)	Penalización adicional	Resuelto	FEADER	MAPA	CAPADR
980,21 €	0,00 €	0,00 €	0,00 €	0,00 €	980,21 €	833,18 €	96,16 €	50,87 €
Importe Unitario:	54,00 €	Nuevo Importe Unitario:	51,75 €					

**RECINTOS PROPUESTOS**

<b>REF.</b>	<b>REFERENCIA SIGPAC</b>	<b>CULTIVO</b>	<b>S/R</b>	<b>USO SIGPAC</b>	<b>Sup. Dec. admisible</b>	<b>Sup. Campo</b>	<b>Sup. Determ.</b>	<b>Sup. Resuelta</b>
-514237	23-006-001-00394-0003	OLIVAR	S		0,12		0,12	0,12
-432142	23-007-007-00194-0002	OLIVAR	S		0,46		0,46	0,46
-432135	23-007-007-00192-0002	OLIVAR	S		1,11		1,11	1,11
-432133	23-007-007-00191-0001	OLIVAR	S		0,07		0,07	0,07
-115853	23-069-026-00119-0001	OLIVAR	S		1,80		1,80	1,80
-115839	23-069-007-00096-0002	OLIVAR	S		0,11		0,11	0,11
4155177	23-069-027-00008-0001	OLIVAR	S		2,63		2,63	2,63
4155178	23-069-007-00095-0002	OLIVAR	S		0,38		0,38	0,38
4568575	23-007-007-00192-0001	OLIVAR	S		1,32		1,32	1,32
4798604	23-087-002-00067-0002	OLIVAR	S		3,85		3,85	3,85
4798644	23-069-030-00002-0001	OLIVAR	S		2,34		2,34	2,34
4809139	23-069-009-00362-0001	OLIVAR	S		2,87		2,87	2,87
1700000002289991	23-069-010-00001-0005	OLIVAR	S		0,82		0,82	0,82
1700000002289992	23-069-010-00002-0002	OLIVAR	S		0,06		0,06	0,06
1700000004942836	23-069-010-00505-0001	OLIVAR	S		1,00		1,00	1,00

(1) Con incidencias que retienen pago o deniegan el expediente.

(2) Se calcula sobre superficie declarada admisible.

(3) Aplicación del artículo 16 bis del RD 147/2023.

Puede verificar la integridad de una copia de este documento mediante la lectura del código QR adjunto o mediante el acceso a la dirección <https://ws050.juntadeandalucia.es/verificarFirma> indicando el código de VERIFICACIÓN

FIRMADO POR	RAQUEL MARIA ESPIN CRESPO	FECHA	26/06/2024
VERIFICACIÓN	Pk2jmMQ72K8YCCE9EQ8LU85ENJJJ6M	PÁGINA	7000/8857





**APELLIDOS Y NOMBRE / RAZÓN SOCIAL**

MOLINA MARTIN JOSE LUIS

**NIF**  
\*\*\*\*2973\*

**EXPEDIENTE**  
1130330

**RESOLUCIÓN**  
CONCESIÓN DE LA AYUDA

**DATOS DE MANTENIMIENTO UNIDADES**

**GRUPO DE PAGO**

ZONAS DE LIMITACIONES NATURALES

<b><u>Sup. Dec. Admisible</u></b>	<b><u>Sup. Resuelta</u></b>	<b><u>Sobredecl.</u></b>	<b><u>% Sobredecl.</u></b>
29,55	29,55	0,00	0,00

**RESUMEN DE PAGOS**

	<b><u>IMPORTE ( Euros )</u></b>			
	<b><u>RESUELTO</u></b>	<b><u>FEADER</u></b>	<b><u>MAPA</u></b>	<b><u>CAPADR</u></b>
Pago realizado	1.081,20	919,02	106,06	56,12
A pagar	106,80	90,78	10,48	5,54
<b>TOTAL</b>	<b>1.188,00</b>	<b>1.009,80</b>	<b>116,54</b>	<b>61,66</b>

**APLICACIÓN DE REDUCCIONES Y PENALIZACIONES (%)**

<b><u>Criterios de subvencionabilidad (1)</u></b>	<b><u>Presentación tardía</u></b>	<b><u>Omisión declaración</u></b>	<b><u>Condicionalidad</u></b>
0,00	0,00	0,00	0,00

**IMPORTE ( Euros )**

<b><u>Calculado(2)</u></b>	<b><u>Reducción</u></b>	<b><u>Penalización</u></b>	<b><u>Reducción Penalización (3)</u></b>	<b><u>Penalización adicional</u></b>	<b><u>Resuelto</u></b>	<b><u>FEADER</u></b>	<b><u>MAPA</u></b>	<b><u>CAPADR</u></b>
1.188,00 €	0,00 €	0,00 €	0,00 €	0,00 €	1.188,00 €	1.009,80 €	116,54 €	61,66 €
<b>Importe Unitario:</b>	<b>54,00 €</b>	<b>Nuevo Importe Unitario:</b>	<b>40,20 €</b>					

**RECINTOS PROPUESTOS**

<b><u>REF.</u></b>	<b><u>REFERENCIA SIGPAC</u></b>	<b><u>CULTIVO</u></b>	<b><u>S/R</u></b>	<b><u>USO SIGPAC</u></b>	<b><u>Sup. Dec. admisible</u></b>	<b><u>Sup. Campo</u></b>	<b><u>Sup. Determ.</u></b>	<b><u>Sup. Resuelta</u></b>
6834550	23-006-003-00127-0001	OLIVAR	S		29,55		29,55	29,55

(1) Con incidencias que retienen pago o deniegan el expediente.  
(2) Se calcula sobre superficie declarada admisible.  
(3) Aplicación del artículo 16 bis del RD 147/2023.

Puede verificar la integridad de una copia de este documento mediante la lectura del código QR adjunto o mediante el acceso a la dirección <https://ws050.juntadeandalucia.es/verificarFirma> indicando el código de VERIFICACIÓN

FIRMADO POR	RAQUEL MARIA ESPIN CRESPO	FECHA	26/06/2024
VERIFICACIÓN	Pk2jmMQ72K8YCCE9EQ8LU85ENJJ6M	PÁGINA	7001/8857



**APELLIDOS Y NOMBRE / RAZÓN SOCIAL**

MOLINA MARTINEZ AGUSTIN

**NIF**

\*\*\*0994\*

**EXPEDIENTE**

1153852

**RESOLUCIÓN**

CONCESIÓN DE LA AYUDA

**DATOS DE MANTENIMIENTO UNIDADES****GRUPO DE PAGO**

ZONAS DE LIMITACIONES NATURALES

**Sup. Dec.  
Admisible**

14,57

**Sup.  
Resuelta**

14,57

**Sobredecl.**

0,00

**% Sobredecl.**

0,00

**RESUMEN DE PAGOS**

	<b>IMPORTE ( Euros )</b>			
	<b>RESUELTO</b>	<b>FEADER</b>	<b>MAPA</b>	<b>CAPADR</b>
Pago realizado	716,05	608,64	70,24	37,17
A pagar	70,73	60,12	6,94	3,67
<b>TOTAL</b>	<b>786,78</b>	<b>668,76</b>	<b>77,18</b>	<b>40,84</b>

**APLICACIÓN DE REDUCCIONES Y PENALIZACIONES (%)**

<b>Criterios de subvencionabilidad (1)</b>	<b>Presentación tardía</b>	<b>Omisión declaración</b>	<b>Condicionabilidad</b>
0,00	0,00	0,00	0,00

**IMPORTE ( Euros )**

Calculado(2)	Reducción	Penalización	Reducción Penalización (3)	Penalización adicional	Resuelto	FEADER	MAPA	CAPADR
786,78 €	0,00 €	0,00 €	0,00 €	0,00 €	786,78 €	668,76 €	77,18 €	40,84 €
Importe Unitario:	54,00 €	Nuevo Importe Unitario:	54,00 €					

**RECINTOS PROPUESTOS**

<b>REF.</b>	<b>REFERENCIA SIGPAC</b>	<b>CULTIVO</b>	<b>S/R</b>	<b>USO SIGPAC</b>	<b>Sup. Dec. admisible</b>	<b>Sup. Campo</b>	<b>Sup. Determ.</b>	<b>Sup. Resuelta</b>
170000005899292	23-058-001-00131-0009	OLIVAR	R		14,57		14,57	14,57

(1) Con incidencias que retienen pago o deniegan el expediente.

(2) Se calcula sobre superficie declarada admisible.

(3) Aplicación del artículo 16 bis del RD 147/2023.

Puede verificar la integridad de una copia de este documento mediante la lectura del código QR adjunto o mediante el acceso a la dirección <https://ws050.juntadeandalucia.es/verificarFirma> indicando el código de VERIFICACIÓN

FIRMADO POR	RAQUEL MARIA ESPIN CRESPO	FECHA	26/06/2024
VERIFICACIÓN	Pk2jmMQ72K8YCCE9EQ8LU85ENJJ6M	PÁGINA	7002/8857





**APELLIDOS Y NOMBRE / RAZÓN SOCIAL**

MOLINA MARTINEZ DIEGO JESUS

**NIF**

\*\*\*\*2163\*

**EXPEDIENTE**

1160113

**RESOLUCIÓN**

CONCESIÓN DE LA AYUDA

**DATOS DE MANTENIMIENTO UNIDADES****GRUPO DE PAGO**

ZONAS DE LIMITACIONES NATURALES

**Sup. Dec.  
Admisible**

25,81

**Sup.  
Resuelta**

25,81

**Sobredecl.**

0,00

**% Sobredecl.**

0,00

**RESUMEN DE PAGOS**

	<b>IMPORTE ( Euros )</b>			
	<b>RESUELTO</b>	<b>FEADER</b>	<b>MAPA</b>	<b>CAPADR</b>
Pago realizado	1.081,20	919,02	106,06	56,12
A pagar	106,80	90,78	10,48	5,54
<b>TOTAL</b>	<b>1.188,00</b>	<b>1.009,80</b>	<b>116,54</b>	<b>61,66</b>

**APLICACIÓN DE REDUCCIONES Y PENALIZACIONES (%)**

<b>Criterios de subvencionabilidad (1)</b>	<b>Presentación tardía</b>	<b>Omisión declaración</b>	<b>Condicionalidad</b>
0,00	0,00	0,00	0,00

**IMPORTE ( Euros )**

Calculado(2)	Reducción	Penalización	Reducción Penalización (3)	Penalización adicional	Resuelto	FEADER	MAPA	CAPADR
1.188,00 €	0,00 €	0,00 €	0,00 €	0,00 €	1.188,00 €	1.009,80 €	116,54 €	61,66 €
<b>Importe Unitario:</b>	<b>54,00 €</b>	<b>Nuevo Importe Unitario:</b>	<b>46,03 €</b>					

**RECINTOS PROPUESTOS**

<b>REF.</b>	<b>REFERENCIA SIGPAC</b>	<b>CULTIVO</b>	<b>S/R</b>	<b>USO SIGPAC</b>	<b>Sup. Dec. admisible</b>	<b>Sup. Campo</b>	<b>Sup. Determ.</b>	<b>Sup. Resuelta</b>
-551688	23-092-016-00316-0003	OLIVAR	R		16,78		16,78	16,78
1700000006908572	23-092-016-00311-0003	OLIVAR	R		7,84		7,84	7,84
1700000006908575	23-088-021-00171-0001	OLIVAR	R		0,30		0,30	0,30
1700000006908576	23-092-017-00091-0001	OLIVAR	R		0,89		0,89	0,89

(1) Con incidencias que retienen pago o deniegan el expediente.

(2) Se calcula sobre superficie declarada admisible.

(3) Aplicación del artículo 16 bis del RD 147/2023.

Puede verificar la integridad de una copia de este documento mediante la lectura del código QR adjunto o mediante el acceso a la dirección <https://ws050.juntadeandalucia.es/verificarFirma> indicando el código de VERIFICACIÓN

FIRMADO POR	RAQUEL MARIA ESPIN CRESPO	FECHA	26/06/2024	
VERIFICACIÓN	Pk2jmMQ72K8YCCE9EQ8LU85ENJJ6M	PÁGINA	7003/8857	



**APELLIDOS Y NOMBRE / RAZÓN SOCIAL**

MOLINA MARTINEZ IGNACIO

**NIF**

\*\*\*\*2235\*

**EXPEDIENTE**

1229584

**RESOLUCIÓN**

CONCESIÓN DE LA AYUDA

**DATOS DE MANTENIMIENTO UNIDADES**

**GRUPO DE PAGO**

ZONAS DE LIMITACIONES NATURALES

**Sup. Dec. Admisible**

57,86

**Sup. Resuelta**

57,86

**Sobredecl.**

0,00

**% Sobredecl.**

0,00

**RESUMEN DE PAGOS**

	<b>IMPORTE ( Euros )</b>			
	<b>RESUELTO</b>	<b>FEADER</b>	<b>MAPA</b>	<b>CAPADR</b>
Pago realizado	1.081,20	919,02	106,06	56,12
A pagar	106,80	90,78	10,48	5,54
<b>TOTAL</b>	<b>1.188,00</b>	<b>1.009,80</b>	<b>116,54</b>	<b>61,66</b>

**APLICACIÓN DE REDUCCIONES Y PENALIZACIONES (%)**

<b>Crterios de subvencionabilidad (1)</b>	<b>Presentación tardía</b>	<b>Omisión declaración</b>	<b>Condicionalidad</b>
0,00	0,00	0,00	0,00

**IMPORTE ( Euros )**

Calculado(2)	Reducción	Penalización	Reducción Penalización (3)	Penalización adicional	Resuelto	FEADER	MAPA	CAPADR
1.188,00 €	0,00 €	0,00 €	0,00 €	0,00 €	1.188,00 €	1.009,80 €	116,54 €	61,66 €
Importe Unitario:	54,00 €	Nuevo Importe Unitario:	20,53 €					

**RECINTOS PROPUESTOS**

<b>REF.</b>	<b>REFERENCIA SIGPAC</b>	<b>CULTIVO</b>	<b>USO S/R SIGPAC</b>	<b>Sup. Dec. admisible</b>	<b>Sup. Campo</b>	<b>Sup. Determ.</b>	<b>Sup. Resuelta</b>
-593483	23-092-046-00260-0001	OLIVAR	R	5,30		5,30	5,30
-179757	23-092-022-00059-0013	OLIVAR	R	2,55		2,55	2,55
1700000006109747	23-009-017-00222-0001	OLIVAR	S	0,74		0,74	0,74
1700000006109748	23-092-086-00050-0001	OLIVAR	R	1,80		1,80	1,80
1700000006109749	23-092-022-00038-0006	AVENA	R	6,55		6,55	6,55
1700000006109750	23-092-022-00046-0005	AVENA	R	6,80		6,80	6,80
1700000006109751	23-092-084-00111-0002	OLIVAR	R	2,43		2,43	2,43
1700000006109754	23-092-084-00111-0001	OLIVAR	R	0,51		0,51	0,51
1700000006109757	23-092-022-00046-0003	OLIVAR	R	4,48		4,48	4,48
1700000006109758	23-092-022-00038-0004	OLIVAR	R	4,04		4,04	4,04
1700000006109759	23-009-017-00222-0004	OLIVAR	S	0,03		0,03	0,03
1700000006109760	23-092-022-00038-0003	OLIVAR	R	0,11		0,11	0,11
1700000006109761	23-009-017-00222-0005	OLIVAR	S	0,03		0,03	0,03
1700000006109762	23-092-019-00189-0001	OLIVAR	S	5,53		5,53	5,53
1700000006929137	23-092-019-00070-0003	OLIVAR	R	1,52		1,52	1,52
1700000006929140	23-092-022-00032-0001	OLIVAR	R	1,76		1,76	1,76
1700000006929141	23-092-022-00051-0026	OLIVAR	R	1,26		1,26	1,26
1700000006929142	23-092-022-00052-0001	OLIVAR	R	1,12		1,12	1,12
1700000006929143	23-092-022-00059-0012	OLIVAR	R	0,82		0,82	0,82
1700000006929147	23-092-022-00051-0007	OLIVAR	R	9,05		9,05	9,05
1700000006929160	23-092-022-00034-0001	OLIVAR	R	1,43		1,43	1,43

(1) Con incidencias que retienen pago o deniegan el expediente.

(2) Se calcula sobre superficie declarada admisible.

(3) Aplicación del artículo 16 bis del RD 147/2023.

Puede verificar la integridad de una copia de este documento mediante la lectura del código QR adjunto o mediante el acceso a la dirección <https://ws050.juntadeandalucia.es/verificarFirma> indicando el código de VERIFICACIÓN

FIRMADO POR

RAQUEL MARIA ESPIN CRESPO

FECHA

26/06/2024

VERIFICACIÓN

Pk2jmMQ72K8YCC9EQ8LU85ENJJ6M

PÁGINA

7004/8857





**INCIDENCIAS**

**INCIDENCIA DESCRIPCIÓN**

- 3795 Recinto declarado con una situación de riesgo de abandono.  
Recinto:23-066-020-00132-00002 Cultivo: -
- 86021 Verifica que determinados recintos declarados por el expte para la operación, no se corresponde con la ZONA DESFAVORECIDA. Y no ha sido solicitada la operación análoga o correspondiente.  
Recinto:23-066-020-00132-00002 Cultivo:20000 BARBECHO TRADICIONAL-SIN VARIEDAD Secano Operación correcta del recinto:6613.1  
Recinto:23-066-020-00133-00002 Cultivo:20000 BARBECHO TRADICIONAL-SIN VARIEDAD Secano Operación correcta del recinto:6613.1

(1) Con incidencias que retienen pago o deniegan el expediente.  
(2) Se calcula sobre superficie declarada admisible.  
(3) Aplicación del artículo 16 bis del RD 147/2023.

Puede verificar la integridad de una copia de este documento mediante la lectura del código QR adjunto o mediante el acceso a la dirección <https://ws050.juntadeandalucia.es/verificarFirma> indicando el código de VERIFICACIÓN

FIRMADO POR	RAQUEL MARIA ESPIN CRESCO	FECHA	26/06/2024
VERIFICACIÓN	Pk2jmMQ72K8YCC9EQ8LU85ENJJ6M	PÁGINA	7005/8857



**APELLIDOS Y NOMBRE / RAZÓN SOCIAL**

MOLINA MARTINEZ MANUEL

**NIF**

\*\*\*9051\*

**EXPEDIENTE**

1160496

**RESOLUCIÓN**

CONCESIÓN DE LA AYUDA

**DATOS DE MANTENIMIENTO UNIDADES****GRUPO DE PAGO**

ZONAS DE LIMITACIONES NATURALES

**Sup. Dec.  
Admisible**

75,32

**Sup.  
Resuelta**

75,32

**Sobredecl.**

0,00

**% Sobredecl.**

0,00

**RESUMEN DE PAGOS**

	<b>IMPORTE ( Euros )</b>			
	<b>RESUELTO</b>	<b>FEADER</b>	<b>MAPA</b>	<b>CAPADR</b>
Pago realizado	1.081,20	919,02	106,06	56,12
A pagar	106,80	90,78	10,48	5,54
<b>TOTAL</b>	<b>1.188,00</b>	<b>1.009,80</b>	<b>116,54</b>	<b>61,66</b>

**APLICACIÓN DE REDUCCIONES Y PENALIZACIONES (%)**

<b>Crterios de subvencionabilidad (1)</b>	<b>Presentación tardía</b>	<b>Omisión declaración</b>	<b>Condicionalidad</b>
0,00	0,00	0,00	0,00

**IMPORTE ( Euros )**

Calculado(2)	Reducción	Penalización	Reducción Penalización (3)	Penalización adicional	Resuelto	FEADER	MAPA	CAPADR
1.188,00 €	0,00 €	0,00 €	0,00 €	0,00 €	1.188,00 €	1.009,80 €	116,54 €	61,66 €
Importe Unitario:	54,00 €	Nuevo Importe Unitario:	15,77 €					

**RECINTOS PROPUESTOS**

<b>REF.</b>	<b>REFERENCIA SIGPAC</b>	<b>CULTIVO</b>	<b>USO S/R SIGPAC</b>	<b>Sup. Dec. admisible</b>	<b>Sup. Campo</b>	<b>Sup. Determ.</b>	<b>Sup. Resuelta</b>
-1358505	23-092-022-00077-0001	OLIVAR	R	20,78		20,78	20,78
-1358501	23-092-022-00024-0008	OLIVAR	R	0,02		0,02	0,02
-1358500	23-092-022-00024-0007	OLIVAR	R	0,02		0,02	0,02
-1358499	23-092-022-00024-0006	OLIVAR	R	0,02		0,02	0,02
-1358498	23-092-022-00024-0005	OLIVAR	R	0,02		0,02	0,02
-1358497	23-092-022-00024-0001	OLIVAR	R	0,04		0,04	0,04
-593703	23-092-022-00062-0001	OLIVAR	R	0,67		0,67	0,67
1700000006107371	23-092-046-00280-0002	OLIVAR	S	6,12		6,12	6,12
1700000006107378	23-092-022-00058-0001	OLIVAR	R	8,92		8,92	8,92
1700000006107379	23-092-022-00050-0001	OLIVAR	R	2,32		2,32	2,32
1700000006107380	23-092-022-00047-0001	OLIVAR	R	15,40		15,40	15,40
1700000006107381	23-092-022-00024-0002	OLIVAR	R	0,01		0,01	0,01
1700000006107384	23-092-022-00022-0001	OLIVAR	R	5,78		5,78	5,78
1700000006107385	23-092-022-00021-0001	OLIVAR	R	0,03		0,03	0,03
1700000006107386	23-092-019-00182-0001	OLIVAR	R	7,26		7,26	7,26
1700000006107387	23-092-046-00259-0041	OLIVAR	R	5,34		5,34	5,34
1700000006107388	23-092-019-00069-0001	OLIVAR	R	2,57		2,57	2,57

(1) Con incidencias que retienen pago o deniegan el expediente.

(2) Se calcula sobre superficie declarada admisible.

(3) Aplicación del artículo 16 bis del RD 147/2023.

Puede verificar la integridad de una copia de este documento mediante la lectura del código QR adjunto o mediante el acceso a la dirección <https://ws050.juntadeandalucia.es/verificarFirma> indicando el código de VERIFICACIÓN

FIRMADO POR

RAQUEL MARIA ESPIN CRESPO

FECHA

26/06/2024

VERIFICACIÓN

Pk2jmMQ72K8YCC9EQ8LU85ENJJ6M

PÁGINA

7006/8857



**APELLIDOS Y NOMBRE / RAZÓN SOCIAL**

MOLINA MEDINA ANTONIO MANUEL

**NIF**

\*\*\*\*2171\*

**EXPEDIENTE**

1153213

**RESOLUCIÓN**

CONCESIÓN DE LA AYUDA

**DATOS DE MANTENIMIENTO UNIDADES****GRUPO DE PAGO**

ZONAS DE LIMITACIONES NATURALES

**Sup. Dec.  
Admisible**

3,00

**Sup.  
Resuelta**

3,00

**Sobredecl.**

0,00

**% Sobredecl.**

0,00

**RESUMEN DE PAGOS**

	<b>IMPORTE ( Euros )</b>			
	<b>RESUELTO</b>	<b>FEADER</b>	<b>MAPA</b>	<b>CAPADR</b>
Pago realizado	147,44	125,32	14,46	7,65
A pagar	14,56	12,38	1,43	0,75
<b>TOTAL</b>	<b>162,00</b>	<b>137,70</b>	<b>15,89</b>	<b>8,40</b>

**APLICACIÓN DE REDUCCIONES Y PENALIZACIONES (%)**

<b>Criterios de subvencionabilidad (1)</b>	<b>Presentación tardía</b>	<b>Omisión declaración</b>	<b>Condicionalidad</b>
0,00	0,00	0,00	0,00

**IMPORTE ( Euros )**

Calculado(2)	Reducción	Penalización	Reducción Penalización (3)	Penalización adicional	Resuelto	FEADER	MAPA	CAPADR
162,00 €	0,00 €	0,00 €	0,00 €	0,00 €	162,00 €	137,70 €	15,89 €	8,41 €
Importe Unitario:	54,00 €	Nuevo Importe Unitario:	54,00 €					

**RECINTOS PROPUESTOS**

<b>REF.</b>	<b>REFERENCIA SIGPAC</b>	<b>CULTIVO</b>	<b>S/R</b>	<b>USO SIGPAC</b>	<b>Sup. Dec. admisible</b>	<b>Sup. Campo</b>	<b>Sup. Determ.</b>	<b>Sup. Resuelta</b>
1700000005334512	23-092-074-00019-0001	OLIVAR	S		0,18		0,18	0,18
1700000005334513	23-092-079-00305-0001	OLIVAR	S		0,44		0,44	0,44
1700000005334514	23-092-081-00244-0001	OLIVAR	S		0,28		0,28	0,28
1700000005334515	23-092-081-00247-0001	OLIVAR	S		0,38		0,38	0,38
1700000005334516	23-092-046-00154-0001	OLIVAR	R		0,47		0,47	0,47
1700000005334518	23-092-047-00169-0001	OLIVAR	S		0,34		0,34	0,34
1700000005334519	23-092-047-00172-0002	OLIVAR	S		0,28		0,28	0,28
1700000005334520	23-092-047-00174-0001	OLIVAR	S		0,17		0,17	0,17
1700000005334521	23-092-047-00176-0001	OLIVAR	S		0,22		0,22	0,22
1700000005334522	23-092-047-00184-0001	OLIVAR	R		0,24		0,24	0,24

(1) Con incidencias que retienen pago o deniegan el expediente.

(2) Se calcula sobre superficie declarada admisible.

(3) Aplicación del artículo 16 bis del RD 147/2023.

Puede verificar la integridad de una copia de este documento mediante la lectura del código QR adjunto o mediante el acceso a la dirección <https://ws050.juntadeandalucia.es/verificarFirma> indicando el código de VERIFICACIÓN

FIRMADO POR	RAQUEL MARIA ESPIN CRESPO	FECHA	26/06/2024
VERIFICACIÓN	Pk2jmMQ72K8YCCE9EQ8LU85ENJJ6M	PÁGINA	7007/8857





**APELLIDOS Y NOMBRE / RAZÓN SOCIAL**

MOLINA MEDINA ENRIQUE

**NIF**

\*\*\*\*2170\*

**EXPEDIENTE**

1034394

**RESOLUCIÓN**

CONCESIÓN DE LA AYUDA

**DATOS DE MANTENIMIENTO UNIDADES**

**GRUPO DE PAGO**

ZONAS DE LIMITACIONES NATURALES

**Sup. Dec. Admisible**

11,62

**Sup. Resuelta**

11,62

**Sobredecl.**

0,00

**% Sobredecl.**

0,00

**RESUMEN DE PAGOS**

	<b>IMPORTE ( Euros )</b>			
	<b>RESUELTO</b>	<b>FEADER</b>	<b>MAPA</b>	<b>CAPADR</b>
Pago realizado	571,07	485,41	56,03	29,63
A pagar	56,41	47,95	5,53	2,93
<b>TOTAL</b>	<b>627,48</b>	<b>533,36</b>	<b>61,56</b>	<b>32,56</b>

**APLICACIÓN DE REDUCCIONES Y PENALIZACIONES (%)**

<b>Criterios de subvencionabilidad (1)</b>	<b>Presentación tardía</b>	<b>Omisión declaración</b>	<b>Condicionalidad</b>
0,00	0,00	0,00	0,00

**IMPORTE ( Euros )**

Calculado(2)	Reducción	Penalización	Reducción Penalización (3)	Penalización adicional	Resuelto	FEADER	MAPA	CAPADR
627,48 €	0,00 €	0,00 €	0,00 €	0,00 €	627,48 €	533,36 €	61,56 €	32,56 €
Importe Unitario:	54,00 €	Nuevo Importe Unitario:	54,00 €					

**RECINTOS PROPUESTOS**

<b>REF.</b>	<b>REFERENCIA SIGPAC</b>	<b>CULTIVO</b>	<b>S/R</b>	<b>USO SIGPAC</b>	<b>Sup. Dec. admisible</b>	<b>Sup. Campo</b>	<b>Sup. Determ.</b>	<b>Sup. Resuelta</b>
170000005331963	23-092-011-00096-0001	OLIVAR	S		3,58		3,58	3,58
1700000005331964	23-092-011-00233-0001	OLIVAR	S		0,62		0,62	0,62
1700000005331966	23-092-046-00275-0002	OLIVAR	S		5,16		5,16	5,16
1700000005331967	23-092-016-00244-0001	OLIVAR	S		1,99		1,99	1,99
1700000005331968	23-092-016-00271-0001	OLIVAR	S		0,27		0,27	0,27

(1) Con incidencias que retienen pago o deniegan el expediente.

(2) Se calcula sobre superficie declarada admisible.

(3) Aplicación del artículo 16 bis del RD 147/2023.

Puede verificar la integridad de una copia de este documento mediante la lectura del código QR adjunto o mediante el acceso a la dirección <https://ws050.juntadeandalucia.es/verificarFirma> indicando el código de VERIFICACIÓN

FIRMADO POR	RAQUEL MARIA ESPIN CRESPO	FECHA	26/06/2024
VERIFICACIÓN	Pk2jmMQ72K8YCCE9EQ8LU85ENJJ6M	PÁGINA	7008/8857



**APELLIDOS Y NOMBRE / RAZÓN SOCIAL**

MOLINA MOLINA SEBASTIAN

**NIF**

\*\*\*\*7379\*

**EXPEDIENTE**

1205009

**RESOLUCIÓN**

CONCESIÓN DE LA AYUDA

**DATOS DE MANTENIMIENTO UNIDADES**

<b>GRUPO DE PAGO</b>	<b>Sup. Dec. Admisible</b>	<b>Sup. Resuelta</b>	<b>Sobredecl.</b>	<b>% Sobredecl.</b>
ZONAS DE LIMITACIONES NATURALES	256,58	256,58	0,00	0,00

**RESUMEN DE PAGOS**

	<b>IMPORTE ( Euros )</b>			
	<b>RESUELTO</b>	<b>FEADER</b>	<b>MAPA</b>	<b>CAPADR</b>
Pago realizado	1.081,20	919,02	106,06	56,12
A pagar	106,80	90,78	10,48	5,54
<b>TOTAL</b>	<b>1.188,00</b>	<b>1.009,80</b>	<b>116,54</b>	<b>61,66</b>

**APLICACIÓN DE REDUCCIONES Y PENALIZACIONES (%)**

<b>Criterios de subvencionabilidad (1)</b>	<b>Presentación tardía</b>	<b>Omisión declaración</b>	<b>Condicionalidad</b>
0,00	0,00	0,00	0,00

**IMPORTE ( Euros )**

Calculado(2)	Reducción	Penalización	Reducción Penalización (3)	Penalización adicional	Resuelto	FEADER	MAPA	CAPADR
1.188,00 €	0,00 €	0,00 €	0,00 €	0,00 €	1.188,00 €	1.009,80 €	116,54 €	61,66 €
Importe Unitario:	54,00 €	Nuevo Importe Unitario:	4,63 €					

**RECINTOS PROPUESTOS**

<b>REF.</b>	<b>REFERENCIA SIGPAC</b>	<b>CULTIVO</b>	<b>S/R</b>	<b>USO SIGPAC</b>	<b>Sup. Dec. admisible</b>	<b>Sup. Campo</b>	<b>Sup. Determ.</b>	<b>Sup. Resuelta</b>
1700000006752074	23-055-005-00009-0001	PASTOS PERMANENTES DE 5 O MAS AÑOS	S		59,38		59,38	59,38
1700000006752075	23-055-005-00009-0006	PASTOS PERMANENTES DE 5 O MAS AÑOS	S		10,88		10,88	10,88
1700000006752076	23-055-005-00009-0005	PASTOS PERMANENTES DE 5 O MAS AÑOS	S		1,71		1,71	1,71
1700000006752077	23-055-005-00010-0002	PASTOS PERMANENTES DE 5 O MAS AÑOS	S		184,61		184,61	184,61

**INCIDENCIAS****INCIDENCIA DESCRIPCIÓN**

75022 No Autoriza a que, en caso de la devolución por la entidad financiera (retrocesión bancaria) del pago en la cuenta corriente consignada en la solicitud y que está debidamente registrada en el sistema contable GIRO de la Junta de Andalucía, se proceda al pago en cualquier otra cuenta corriente de la titularidad del solicitante vigente en dicho sistema contable.

(1) Con incidencias que retienen pago o deniegan el expediente.

(2) Se calcula sobre superficie declarada admisible.

(3) Aplicación del artículo 16 bis del RD 147/2023.

Puede verificar la integridad de una copia de este documento mediante la lectura del código QR adjunto o mediante el acceso a la dirección <https://ws050.juntadeandalucia.es/verificarFirma> indicando el código de VERIFICACIÓN

FIRMADO POR	RAQUEL MARIA ESPIN CRESPO	FECHA	26/06/2024
VERIFICACIÓN	Pk2jmMQ72K8YCCE9EQ8LU85ENJJ6M	PÁGINA	7009/8857





**Datos considerados para el Cálculo de la Carga Ganadera del expediente**

Superficie determinada para Cálculo Carga Ganadera: 256,58 ha  
Carga Ganadera del Expediente: 0,29 ugm/ha

<u>Explotación</u>	<u>Especie</u>	<u>Ugm Calculada para CG</u>
ES230550000120	CAPRINA	1,99
ES230550000120	OVINA	71,34


**Recintos Determinados para el Cálculo de Garga Ganadera**

<u>REF.</u>	<u>REFERENCIA SIGPAC</u>	<u>CULTIVO</u>	<u>DESCRIPCIÓN CULTIVO</u>	<u>S/R</u>	<u>SUP. RESUELTA (ha)</u>
1700000006752074	23-055-005-00009-00001	62000	PASTOS PERMANENTES DE 5 O MAS AÑOS-SIN VARIEDAD	S	59,38
1700000006752075	23-055-005-00009-00006	62000	PASTOS PERMANENTES DE 5 O MAS AÑOS-SIN VARIEDAD	S	10,88
1700000006752076	23-055-005-00009-00005	62000	PASTOS PERMANENTES DE 5 O MAS AÑOS-SIN VARIEDAD	S	1,71
1700000006752077	23-055-005-00010-00002	62000	PASTOS PERMANENTES DE 5 O MAS AÑOS-SIN VARIEDAD	S	184,61

(1) Con incidencias que retienen pago o deniegan el expediente.  
(2) Se calcula sobre superficie declarada admisible.  
(3) Aplicación del artículo 16 bis del RD 147/2023.

Puede verificar la integridad de una copia de este documento mediante la lectura del código QR adjunto o mediante el acceso a la dirección <https://ws050.juntadeandalucia.es/verificarFirma> indicando el código de VERIFICACIÓN

FIRMADO POR	RAQUEL MARIA ESPIN CRESPO	FECHA	26/06/2024
VERIFICACIÓN	Pk2jmMQ72K8YCCCE9EQ8LU85ENJJ6M	PÁGINA	7010/8857





**APELLIDOS Y NOMBRE / RAZÓN SOCIAL**

MOLINA NAJERA IGNACIO

**NIF**

\*\*\*\*2623\*

**EXPEDIENTE**

1195820

**RESOLUCIÓN**

CONCESIÓN DE LA AYUDA

**DATOS DE MANTENIMIENTO UNIDADES**

<b>GRUPO DE PAGO</b>	<b>Sup. Dec. Admisible</b>	<b>Sup. Resuelta</b>	<b>Sobredecl.</b>	<b>% Sobredecl.</b>
ZONAS DE LIMITACIONES NATURALES	25,44	25,44	0,00	0,00

**RESUMEN DE PAGOS**

	<b>IMPORTE ( Euros )</b>			
	<b>RESUELTO</b>	<b>FEADER</b>	<b>MAPA</b>	<b>CAPADR</b>
Pago realizado	1.076,95	915,41	105,64	55,90
A pagar	111,05	94,39	10,89	5,77
<b>TOTAL</b>	<b>1.188,00</b>	<b>1.009,80</b>	<b>116,53</b>	<b>61,67</b>

**APLICACIÓN DE REDUCCIONES Y PENALIZACIONES (%)**

<b>Criterios de subvencionabilidad (1)</b>	<b>Presentación tardía</b>	<b>Omisión declaración</b>	<b>Condicionalidad</b>
0,00	0,00	0,00	0,00

**IMPORTE ( Euros )**

Calculado(2)	Reducción	Penalización	Reducción Penalización (3)	Penalización adicional	Resuelto	FEADER	MAPA	CAPADR
1.188,00 €	0,00 €	0,00 €	0,00 €	0,00 €	1.188,00 €	1.009,80 €	116,54 €	61,66 €
Importe Unitario:	54,00 €	Nuevo Importe Unitario:	46,70 €					

**RECINTOS PROPUESTOS**

<b>REF.</b>	<b>REFERENCIA SIGPAC</b>	<b>CULTIVO</b>	<b>S/R</b>	<b>USO SIGPAC</b>	<b>Sup. Dec. admisible</b>	<b>Sup. Campo</b>	<b>Sup. Determ.</b>	<b>Sup. Resuelta</b>
-1558893	23-009-020-00396-0003	OLIVAR	S		0,04		0,04	0,04
5536993	23-009-018-00231-0001	OLIVAR	R		0,88		0,88	0,88
6849969	23-009-020-00406-0001	OLIVAR	R		0,98		0,98	0,98
6849970	23-009-020-00404-0002	OLIVAR	R		0,14		0,14	0,14
6849978	23-092-019-00181-0006	OLIVAR	S		0,10		0,10	0,10
1700000006093206	23-009-020-00396-0002	OLIVAR	R		13,87		13,87	13,87
1700000006093208	23-092-086-00051-0001	OLIVAR	R		2,59		2,59	2,59
1700000006093209	23-092-019-00181-0004	OLIVAR	R		2,52		2,52	2,52
1700000006093210	23-092-085-00442-0002	OLIVAR	R		4,32		4,32	4,32

(1) Con incidencias que retienen pago o deniegan el expediente.

(2) Se calcula sobre superficie declarada admisible.

(3) Aplicación del artículo 16 bis del RD 147/2023.

Puede verificar la integridad de una copia de este documento mediante la lectura del código QR adjunto o mediante el acceso a la dirección <https://ws050.juntadeandalucia.es/verificarFirma> indicando el código de VERIFICACIÓN

FIRMADO POR	RAQUEL MARIA ESPIN CRESPO	FECHA	26/06/2024
VERIFICACIÓN	Pk2jmMQ72K8YCCE9EQ8LU85ENJJ6M	PÁGINA	7011/8857



**APELLIDOS Y NOMBRE / RAZÓN SOCIAL**

MOLINA QUERO MARIA ISABEL

**NIF**

\*\*\*\*3920\*

**EXPEDIENTE**

1063454

**RESOLUCIÓN**

CONCESIÓN DE LA AYUDA

**DATOS DE MANTENIMIENTO UNIDADES****GRUPO DE PAGO**

ZONAS DE LIMITACIONES NATURALES

**Sup. Dec.  
Admisible**

16,66

**Sup.  
Resuelta**

16,66

**Sobredecl.**

0,00

**% Sobredecl.**

0,00

**RESUMEN DE PAGOS**

	<b>IMPORTE ( Euros )</b>			
	<b>RESUELTO</b>	<b>FEADER</b>	<b>MAPA</b>	<b>CAPADR</b>
Pago realizado	732,60	622,71	71,87	38,02
A pagar	148,53	126,25	14,57	7,71
<b>TOTAL</b>	<b>881,13</b>	<b>748,96</b>	<b>86,44</b>	<b>45,73</b>

**APLICACIÓN DE REDUCCIONES Y PENALIZACIONES (%)**

<b>Crterios de subvencionabilidad (1)</b>	<b>Presentación tardía</b>	<b>Omisión declaración</b>	<b>Condicionalidad</b>
0,00	0,00	0,00	0,00

**IMPORTE ( Euros )**

Calculado(2)	Reducción	Penalización	Reducción Penalización (3)	Penalización adicional	Resuelto	FEADER	MAPA	CAPADR
881,13 €	0,00 €	0,00 €	0,00 €	0,00 €	881,13 €	748,96 €	86,44 €	45,73 €
Importe Unitario:	54,00 €	Nuevo Importe Unitario:	52,89 €					

**RECINTOS PROPUESTOS**

<b>REF.</b>	<b>REFERENCIA SIGPAC</b>	<b>CULTIVO</b>	<b>USO S/R SIGPAC</b>	<b>Sup. Dec. admisible</b>	<b>Sup. Campo</b>	<b>Sup. Determ.</b>	<b>Sup. Resuelta</b>
4105223	23-041-001-00034-0001	OLIVAR	S	1,42		1,42	1,42
6811749	23-041-005-00233-0001	OLIVAR	S	0,50		0,50	0,50
1700000004947532	23-041-003-00065-0001	OLIVAR	S	4,44		4,44	4,44
1700000004947533	23-069-025-00106-0002	OLIVAR	S	0,79		0,79	0,76
1700000004947535	23-069-025-00111-0001	OLIVAR	S	0,60		0,60	0,57
1700000004947536	23-069-025-00112-0001	OLIVAR	S	0,01		0,01	0,01
1700000004947537	23-069-009-00072-0001	OLIVAR	S	1,17		1,17	1,17
1700000004947538	23-041-005-00229-0001	OLIVAR	S	4,46		4,46	4,46
1700000004947539	23-069-018-00477-0001	OLIVAR	S	1,54		1,54	1,54
1700000004947540	23-069-019-00098-0003	OLIVAR	S	0,24		0,24	0,24
1700000004947541	23-069-019-00100-0001	OLIVAR	S	0,44		0,44	0,44
1700000004947542	23-069-021-00321-0001	OLIVAR	S	1,11		1,11	1,11

**INCIDENCIAS****INCIDENCIA DESCRIPCIÓN**

4272	Verifica que las líneas de declaración de las Solicitudes Únicas no tienen solapes con la capa de Retroactividad Gráfica (ambas de la misma campaña) a nivel de expediente/línea de declaración gráfica de la solicitud. Recinto:23-069-025-00106-00002 Cultivo: - Agregado de la referencia del recinto.:0 Zona de la referencia del recinto.:0 Superficie solapada.:0,03 Id. Incid.:95142898 Recinto:23-069-025-00111-00001 Cultivo: - Agregado de la referencia del recinto.:0 Zona de la referencia del recinto.:0 Superficie solapada.:0,03 Id. Incid.:95142899
------	--

(1) Con incidencias que retienen pago o deniegan el expediente.

(2) Se calcula sobre superficie declarada admisible.

(3) Aplicación del artículo 16 bis del RD 147/2023.

Puede verificar la integridad de una copia de este documento mediante la lectura del código QR adjunto o mediante el acceso a la dirección <https://ws050.juntadeandalucia.es/verificarFirma> indicando el código de VERIFICACIÓN

FIRMADO POR	RAQUEL MARIA ESPIN CRESPO	FECHA	26/06/2024
VERIFICACIÓN	Pk2jmMQ72K8YCCE9EQ8LU85ENJJ6M	PÁGINA	7012/8857





**APELLIDOS Y NOMBRE / RAZÓN SOCIAL**

MOLINA QUESADA FRANCISCA

**NIF**  
\*\*\*\*1535\*

**EXPEDIENTE**  
1196148

**RESOLUCIÓN**  
CONCESIÓN DE LA AYUDA

**DATOS DE MANTENIMIENTO UNIDADES**

**GRUPO DE PAGO**

ZONAS DE LIMITACIONES NATURALES

Sup. Dec. Admisible	Sup. Resuelta	Sobredecl.	% Sobredecl.
27,60	27,60	0,00	0,00

**RESUMEN DE PAGOS**

	IMPORTE ( Euros )			
	RESUELTO	FEADER	MAPA	CAPADR
Pago realizado	1.081,20	919,02	106,06	56,12
A pagar	106,80	90,78	10,48	5,54
<b>TOTAL</b>	<b>1.188,00</b>	<b>1.009,80</b>	<b>116,54</b>	<b>61,66</b>

**APLICACIÓN DE REDUCCIONES Y PENALIZACIONES (%)**

Criterios de subvencionabilidad (1)	Presentación tardía	Omisión declaración	Condicionalidad
0,00	0,00	0,00	0,00

**IMPORTE ( Euros )**

Calculado(2)	Reducción	Penalización	Reducción Penalización (3)	Penalización adicional	Resuelto	FEADER	MAPA	CAPADR
1.188,00 €	0,00 €	0,00 €	0,00 €	0,00 €	1.188,00 €	1.009,80 €	116,54 €	61,66 €
Importe Unitario:	54,00 €	Nuevo Importe Unitario:	43,04 €					

**RECINTOS PROPUESTOS**

REF.	REFERENCIA SIGPAC	CULTIVO	USO S/R SIGPAC	Sup. Dec. admisible	Sup. Campo	Sup. Determ.	Sup. Resuelta
-597451	23-092-019-00190-0002	OLIVAR	R	13,72		13,72	13,72
5100225	23-085-001-00275-0002	ALMENDROS	R	1,31		1,31	1,31
5100226	23-085-001-00223-0002	ALMENDROS	R	1,31		1,31	1,31
5100227	23-085-001-00274-0001	ALMENDROS	R	3,02		3,02	3,02
5100228	23-085-001-00222-0001	ALMENDROS	R	3,03		3,03	3,03
170000006093202	23-092-019-00186-0001	OLIVAR	R	5,21		5,21	5,21

(1) Con incidencias que retienen pago o deniegan el expediente.  
 (2) Se calcula sobre superficie declarada admisible.  
 (3) Aplicación del artículo 16 bis del RD 147/2023.

Puede verificar la integridad de una copia de este documento mediante la lectura del código QR adjunto o mediante el acceso a la dirección <https://ws050.juntadeandalucia.es/verificarFirma> indicando el código de VERIFICACIÓN

FIRMADO POR	RAQUEL MARIA ESPIN CRESPO	FECHA	26/06/2024
VERIFICACIÓN	Pk2jmMQ72K8YCCE9EQ8LU85ENJJJ6M	PÁGINA	7013/8857





**APELLIDOS Y NOMBRE / RAZÓN SOCIAL**

MOLINA QUESADA IGNACIO

**NIF**

\*\*\*3832\*

**EXPEDIENTE**

1195967

**RESOLUCIÓN**

CONCESIÓN DE LA AYUDA

**DATOS DE MANTENIMIENTO UNIDADES**

**GRUPO DE PAGO**

ZONAS DE LIMITACIONES NATURALES

**Sup. Dec. Admisible**

52,63

**Sup. Resuelta**

52,63

**Sobredecl.**

0,00

**% Sobredecl.**

0,00

**RESUMEN DE PAGOS**

	<b><u>IMPORTE ( Euros )</u></b>			
	<b><u>RESUELTO</u></b>	<b><u>FEADER</u></b>	<b><u>MAPA</u></b>	<b><u>CAPADR</u></b>
Pago realizado	1.081,20	919,02	106,06	56,12
A pagar	106,35	90,40	10,43	5,52
<b>TOTAL</b>	<b>1.187,55</b>	<b>1.009,42</b>	<b>116,49</b>	<b>61,64</b>

**APLICACIÓN DE REDUCCIONES Y PENALIZACIONES (%)**

<b><u>Criterios de subvencionabilidad (1)</u></b>	<b><u>Presentación tardía</u></b>	<b><u>Omisión declaración</u></b>	<b><u>Condicionabilidad</u></b>
0,00	0,00	0,00	0,00

**IMPORTE ( Euros )**

<b><u>Calculado(2)</u></b>	<b><u>Reducción</u></b>	<b><u>Penalización</u></b>	<b><u>Reducción Penalización (3)</u></b>	<b><u>Penalización adicional</u></b>	<b><u>Resuelto</u></b>	<b><u>FEADER</u></b>	<b><u>MAPA</u></b>	<b><u>CAPADR</u></b>
1.187,55 €	0,00 €	0,00 €	0,00 €	0,00 €	1.187,55 €	1.009,42 €	116,50 €	61,63 €
<b>Importe Unitario:</b>	<b>54,00 €</b>	<b>Nuevo Importe Unitario:</b>	<b>22,56 €</b>					

(1) Con incidencias que retienen pago o deniegan el expediente.

(2) Se calcula sobre superficie declarada admisible.

(3) Aplicación del artículo 16 bis del RD 147/2023.

Puede verificar la integridad de una copia de este documento mediante la lectura del código QR adjunto o mediante el acceso a la dirección <https://ws050.juntadeandalucia.es/verificarFirma> indicando el código de VERIFICACIÓN

FIRMADO POR	RAQUEL MARIA ESPIN CRESPO	FECHA	26/06/2024
VERIFICACIÓN	Pk2jmMQ72K8YCCE9EQ8LU85ENJJJ6M	PÁGINA	7014/8857



**RECINTOS PROPUESTOS**

REF.	REFERENCIA SIGPAC	CULTIVO	S/R	USO SIGPAC	Sup._Dec. admisible	Sup. Campo	Sup. Determ.	Sup. Resuelta
-1507559	23-085-002-00446-0007	ALMENDROS	R		1,00		1,00	1,00
-1348881	23-085-001-00285-0001	ALMENDROS	R		0,01		0,01	0,01
-1348879	23-085-001-00284-0001	ALMENDROS	R		0,03		0,03	0,03
-1348878	23-085-001-00283-0001	ALMENDROS	R		1,87		1,87	1,87
-1348876	23-085-001-00282-0001	ALMENDROS	R		0,46		0,46	0,44
-583381	23-092-022-00030-0001	OLIVAR	R		0,01		0,01	0,01
-583314	23-092-022-00022-0001	OLIVAR	R		1,89		1,89	1,89
-583309	23-092-022-00022-0001	OLIVAR	R		3,86		3,86	3,86
5102041	23-092-022-00023-0001	OLIVAR	R		5,53		5,53	5,53
5102264	23-085-002-00345-0001	ALMENDROS	R		0,84		0,84	0,84
5102290	23-085-002-00340-0001	ALMENDROS	R		3,52		3,52	3,52
5102291	23-085-002-00340-0003	ALMENDROS	S		0,14		0,14	0,14
5102295	23-085-002-00340-0004	ALMENDROS	S		0,13		0,13	0,13
5102296	23-085-002-00340-0005	ALMENDROS	R		0,22		0,22	0,22
5102303	23-085-002-00346-0007	ALMENDROS	S		0,02		0,02	0,02
5102304	23-085-002-00346-0008	ALMENDROS	S		0,07		0,07	0,07
5102330	23-085-002-00423-0003	ALMENDROS	R		7,66		7,66	7,66
5102343	23-085-002-00359-0001	ALMENDROS	R		5,23		5,23	5,23
5102344	23-085-002-00360-0004	ALMENDROS	R		0,32		0,32	0,32
5102365	23-085-002-00359-0003	ALMENDROS	R		3,86		3,86	3,86
5102381	23-085-001-00251-0004	ALMENDROS	R		0,97		0,97	0,97
5102382	23-085-001-00249-0002	ALMENDROS	R		0,13		0,13	0,13
5102383	23-085-001-00255-0001	ALMENDROS	R		0,23		0,23	0,23
5102386	23-085-001-00252-0003	ALMENDROS	R		0,40		0,40	0,40
5102395	23-085-002-00004-0001	ALMENDROS	R		1,69		1,69	1,69
1700000006704213	23-092-022-00015-0002	OLIVAR	R		7,06		7,06	7,06
1700000006704214	23-092-019-00190-0002	OLIVAR	R		5,50		5,50	5,50

**INCIDENCIAS****INCIDENCIA DESCRIPCIÓN**

- 4272 Verifica que las líneas de declaración de las Solicitudes Únicas no tienen solapes con la capa de Retroactividad Gráfica (ambas de la misma campaña) a nivel de expediente/línea de declaración gráfica de la solicitud.  
 Recinto:23-085-001-00282-00001 Cultivo: - Agregado de la referencia del recinto.:0 Zona de la referencia del recinto.:0 Superficie solapada.:0,02 Id. Incid.:95152833

(1) Con incidencias que retienen pago o deniegan el expediente.  
 (2) Se calcula sobre superficie declarada admisible.  
 (3) Aplicación del artículo 16 bis del RD 147/2023.

Puede verificar la integridad de una copia de este documento mediante la lectura del código QR adjunto o mediante el acceso a la dirección <a href="https://ws050.juntadeandalucia.es/verificarFirma">https://ws050.juntadeandalucia.es/verificarFirma</a> indicando el código de VERIFICACIÓN				
FIRMADO POR	RAQUEL MARIA ESPIN CRESPO	FECHA	26/06/2024	
VERIFICACIÓN	Pk2jmMQ72K8YCCE9EQ8LU85ENJJ6M	PÁGINA	7015/8857	

**APELLIDOS Y NOMBRE / RAZÓN SOCIAL**

MONTES CHAMORRO MARIA DEL PILAR

**NIF**

\*\*\*0887\*

**EXPEDIENTE**

1247053

**RESOLUCIÓN**

CONCESIÓN DE LA AYUDA

**DATOS DE MANTENIMIENTO UNIDADES****GRUPO DE PAGO**

ZONAS DE LIMITACIONES NATURALES

**Sup. Dec.  
Admisible**

20,35

**Sup.  
Resuelta**

20,35

**Sobredecl.**

0,00

**% Sobredecl.**

0,00

**RESUMEN DE PAGOS**

	<b>IMPORTE ( Euros )</b>			
	<b>RESUELTO</b>	<b>FEADER</b>	<b>MAPA</b>	<b>CAPADR</b>
Pago realizado	944,08	802,47	92,61	49,00
A pagar	93,26	79,27	9,15	4,84
<b>TOTAL</b>	<b>1.037,34</b>	<b>881,74</b>	<b>101,76</b>	<b>53,84</b>

**APLICACIÓN DE REDUCCIONES Y PENALIZACIONES (%)**

<b>Criterios de subvencionabilidad (1)</b>	<b>Presentación tardía</b>	<b>Omisión declaración</b>	<b>Condicionabilidad</b>
0,00	0,00	0,00	0,00

**IMPORTE ( Euros )**

Calculado(2)	Reducción	Penalización	Reducción Penalización (3)	Penalización adicional	Resuelto	FEADER	MAPA	CAPADR
1.037,34 €	0,00 €	0,00 €	0,00 €	0,00 €	1.037,34 €	881,74 €	101,76 €	53,84 €
<b>Importe Unitario:</b>	<b>54,00 €</b>	<b>Nuevo Importe Unitario:</b>	<b>50,97 €</b>					

**RECINTOS PROPUESTOS**

<b>REF.</b>	<b>REFERENCIA SIGPAC</b>	<b>CULTIVO</b>	<b>S/R</b>	<b>USO SIGPAC</b>	<b>Sup. Dec. admisible</b>	<b>Sup. Campo</b>	<b>Sup. Determ.</b>	<b>Sup. Resuelta</b>
-1293877	23-060-043-00253-0003	OLIVAR	S		0,02		0,02	0,02
-1293876	23-060-043-00251-0003	OLIVAR	S		0,08		0,08	0,08
1700000006277750	23-060-075-00084-0001	OLIVAR	S		3,64		3,64	3,64
1700000006277751	23-060-075-00086-0001	OLIVAR	S		1,01		1,01	1,01
1700000006277752	23-060-075-09012-0004	OLIVAR	S		0,04		0,04	0,04
1700000006277753	23-060-043-00196-0005	OLIVAR	S		0,04		0,04	0,04
1700000006277754	23-060-043-00201-0001	OLIVAR	S		14,09		14,09	14,09
1700000006277755	23-060-043-00202-0001	OLIVAR	S		0,07		0,07	0,07
1700000006277758	23-060-043-00200-0001	OLIVAR	S		1,36		1,36	1,36

(1) Con incidencias que retienen pago o deniegan el expediente.

(2) Se calcula sobre superficie declarada admisible.

(3) Aplicación del artículo 16 bis del RD 147/2023.

Puede verificar la integridad de una copia de este documento mediante la lectura del código QR adjunto o mediante el acceso a la dirección <https://ws050.juntadeandalucia.es/verificarFirma> indicando el código de VERIFICACIÓN

FIRMADO POR	RAQUEL MARIA ESPIN CRESPO	FECHA	26/06/2024
VERIFICACIÓN	Pk2jmMQ72K8YCCE9EQ8LU85ENJJ6M	PÁGINA	7016/8857



**APELLIDOS Y NOMBRE / RAZÓN SOCIAL**

MONTES FERNANDEZ DIEGO MANUEL

**NIF**

\*\*\*\*6703\*

**EXPEDIENTE**

1250999

**RESOLUCIÓN**

CONCESIÓN DE LA AYUDA

**DATOS DE MANTENIMIENTO UNIDADES****GRUPO DE PAGO**

ZONAS DE LIMITACIONES NATURALES

**Sup. Dec.  
Admisible**

4,39

**Sup.  
Resuelta**

4,39

**Sobredecl.**

0,00

**% Sobredecl.**

0,00

**RESUMEN DE PAGOS**

	<b>IMPORTE ( Euros )</b>			
	<b>RESUELTO</b>	<b>FEADER</b>	<b>MAPA</b>	<b>CAPADR</b>
Pago realizado	215,75	183,39	21,17	11,19
A pagar	21,31	18,11	2,09	1,11
<b>TOTAL</b>	<b>237,06</b>	<b>201,50</b>	<b>23,26</b>	<b>12,30</b>

**APLICACIÓN DE REDUCCIONES Y PENALIZACIONES (%)**

<b>Criterios de subvencionabilidad (1)</b>	<b>Presentación tardía</b>	<b>Omisión declaración</b>	<b>Condicionalidad</b>
0,00	0,00	0,00	0,00

**IMPORTE ( Euros )**

Calculado(2)	Reducción	Penalización	Reducción Penalización (3)	Penalización adicional	Resuelto	FEADER	MAPA	CAPADR
237,06 €	0,00 €	0,00 €	0,00 €	0,00 €	237,06 €	201,50 €	23,26 €	12,30 €
Importe Unitario:	54,00 €	Nuevo Importe Unitario:	54,00 €					

**RECINTOS PROPUESTOS**

REF.	REFERENCIA SIGPAC	CULTIVO	USO S/R	Sup. Dec. admisible	Sup. Campo	Sup. Determ.	Sup. Resuelta
4811838	23-014-002-00048-0002	OLIVAR	S	0,04		0,04	0,04
4811847	23-014-002-00048-0003	PASTOS PERMANENTES DE 5 O MAS AÑOS	R	0,52		0,52	0,52
4811849	23-014-018-00382-0001	OLIVAR	S	0,66		0,66	0,66
5323114	23-014-019-00038-0001	OLIVAR	S	1,47		1,47	1,47
5323119	23-014-019-00068-0001	OLIVAR	S	1,41		1,41	1,41
6850475	23-014-006-00176-0001	OLIVAR	S	0,29		0,29	0,29

**INCIDENCIAS****INCIDENCIA DESCRIPCIÓN**

75022 No Autoriza a que, en caso de la devolución por la entidad financiera (retrocesión bancaria) del pago en la cuenta corriente consignada en la solicitud y que está debidamente registrada en el sistema contable GIRO de la Junta de Andalucía, se proceda al pago en cualquier otra cuenta corriente de la titularidad del solicitante vigente en dicho sistema contable.

**Datos considerados para el Cálculo de la Carga Ganadera del expediente**

Superficie determinada para Cálculo Carga Ganadera: 0,52 ha

Carga Ganadera del Expediente: 63,67 ugm/ha

Explotación	Especie	Ugm Calculada para CG
ES230140000505	CAPRINA	1,89
ES230140000505	OVINA	31,22

**Recintos Determinados para el Cálculo de Garga Ganadera**

REF.	REFERENCIA SIGPAC	CULTIVO	DESCRIPCIÓN CULTIVO	S/R	SUP. RESUELTA (ha)
4811847	23-014-002-00048-00003	62000	PASTOS PERMANENTES DE 5 O MAS AÑOS-SIN VARIEDAD	R	0,52

(1) Con incidencias que retienen pago o deniegan el expediente.  
 (2) Se calcula sobre superficie declarada admisible.  
 (3) Aplicación del artículo 16 bis del RD 147/2023.

Puede verificar la integridad de una copia de este documento mediante la lectura del código QR adjunto o mediante el acceso a la dirección <https://ws050.juntadeandalucia.es/verificarFirma> indicando el código de VERIFICACIÓN

FIRMADO POR	RAQUEL MARIA ESPIN CRESPO	FECHA	26/06/2024
VERIFICACIÓN	Pk2jmMQ72K8YCCE9EQ8LU85ENJJJ6M	PÁGINA	7017/8857





(1) Con incidencias que retienen pago o deniegan el expediente.  
(2) Se calcula sobre superficie declarada admisible.  
(3) Aplicación del artículo 16 bis del RD 147/2023.

Puede verificar la integridad de una copia de este documento mediante la lectura del código QR adjunto o mediante el acceso a la dirección <https://ws050.juntadeandalucia.es/verificarFirma> indicando el código de VERIFICACIÓN

FIRMADO POR	RAQUEL MARIA ESPIN CRESCO	FECHA	26/06/2024
VERIFICACIÓN	Pk2jmMQ72K8YCCE9EQ8LU85ENJJJ6M	PÁGINA	7018/8857





**APELLIDOS Y NOMBRE / RAZÓN SOCIAL**

MONTESINOS GARZON LUIS

**NIF**

\*\*\*9269\*

**EXPEDIENTE**

1224253

**RESOLUCIÓN**

CONCESIÓN DE LA AYUDA

**DATOS DE MANTENIMIENTO UNIDADES****GRUPO DE PAGO**

ZONAS DE LIMITACIONES NATURALES

**Sup. Dec.  
Admisible**

3,16

**Sup.  
Resuelta**

3,16

**Sobredecl.**

0,00

**% Sobredecl.**

0,00

**RESUMEN DE PAGOS**

	<b>IMPORTE ( Euros )</b>			
	<b>RESUELTO</b>	<b>FEADER</b>	<b>MAPA</b>	<b>CAPADR</b>
Pago realizado	155,30	132,00	15,24	8,06
A pagar	15,34	13,04	1,50	0,80
<b>TOTAL</b>	<b>170,64</b>	<b>145,04</b>	<b>16,74</b>	<b>8,86</b>

**APLICACIÓN DE REDUCCIONES Y PENALIZACIONES (%)**

<b>Criterios de subvencionabilidad (1)</b>	<b>Presentación tardía</b>	<b>Omisión declaración</b>	<b>Condicionalidad</b>
0,00	0,00	0,00	0,00

**IMPORTE ( Euros )**

Calculado(2)	Reducción	Penalización	Reducción Penalización (3)	Penalización adicional	Resuelto	FEADER	MAPA	CAPADR
170,64 €	0,00 €	0,00 €	0,00 €	0,00 €	170,64 €	145,04 €	16,74 €	8,86 €
Importe Unitario:	54,00 €	Nuevo Importe Unitario:	54,00 €					

**RECINTOS PROPUESTOS**

<b>REF.</b>	<b>REFERENCIA SIGPAC</b>	<b>CULTIVO</b>	<b>S/R</b>	<b>USO SIGPAC</b>	<b>Sup. Dec. admisible</b>	<b>Sup. Campo</b>	<b>Sup. Determ.</b>	<b>Sup. Resuelta</b>
170000006012891	23-058-018-00170-0001	OLIVAR	S		2,80		2,80	2,80
170000006012892	23-058-021-00203-0007	OLIVAR	R		0,07		0,07	0,07
170000006012894	23-058-021-00204-0001	OLIVAR	S		0,01		0,01	0,01
170000006012895	23-058-021-00210-0002	OLIVAR	S		0,25		0,25	0,25
170000006012896	23-058-021-00211-0002	OLIVAR	S		0,03		0,03	0,03

(1) Con incidencias que retienen pago o deniegan el expediente.

(2) Se calcula sobre superficie declarada admisible.

(3) Aplicación del artículo 16 bis del RD 147/2023.

Puede verificar la integridad de una copia de este documento mediante la lectura del código QR adjunto o mediante el acceso a la dirección <https://ws050.juntadeandalucia.es/verificarFirma> indicando el código de VERIFICACIÓN

FIRMADO POR	RAQUEL MARIA ESPIN CRESPO	FECHA	26/06/2024
VERIFICACIÓN	Pk2jmMQ72K8YCCE9EQ8LU85ENJJ6M	PÁGINA	7019/8857



**APELLIDOS Y NOMBRE / RAZÓN SOCIAL**

MONTIEL LEIVA ANDRES

**NIF**

\*\*\*\*8324\*

**EXPEDIENTE**

1170364

**RESOLUCIÓN**

CONCESIÓN DE LA AYUDA

**DATOS DE MANTENIMIENTO UNIDADES**

<b>GRUPO DE PAGO</b>	<b>Sup. Dec. Admisible</b>	<b>Sup. Resuelta</b>	<b>Sobredecl.</b>	<b>% Sobredecl.</b>
ZONAS DE LIMITACIONES NATURALES	18,84	18,84	0,00	0,00

**RESUMEN DE PAGOS**

	<b>IMPORTE ( Euros )</b>			
	<b>RESUELTO</b>	<b>FEADER</b>	<b>MAPA</b>	<b>CAPADR</b>
Pago realizado	888,16	754,94	87,12	46,10
A pagar	87,73	74,57	8,61	4,55
<b>TOTAL</b>	<b>975,89</b>	<b>829,51</b>	<b>95,73</b>	<b>50,65</b>

**APLICACIÓN DE REDUCCIONES Y PENALIZACIONES (%)**

<b>Criterios de subvencionabilidad (1)</b>	<b>Presentación tardía</b>	<b>Omisión declaración</b>	<b>Condicionalidad</b>
0,00	0,00	0,00	0,00

**IMPORTE ( Euros )**

Calculado(2)	Reducción	Penalización	Reducción Penalización (3)	Penalización adicional	Resuelto	FEADER	MAPA	CAPADR
975,89 €	0,00 €	0,00 €	0,00 €	0,00 €	975,89 €	829,51 €	95,73 €	50,65 €
Importe Unitario:	54,00 €	Nuevo Importe Unitario:	51,80 €					

**RECINTOS PROPUESTOS**

<b>REF.</b>	<b>REFERENCIA SIGPAC</b>	<b>CULTIVO</b>	<b>S/R</b>	<b>USO SIGPAC</b>	<b>Sup. Dec. admisible</b>	<b>Sup. Campo</b>	<b>Sup. Determ.</b>	<b>Sup. Resuelta</b>
-1390190	23-055-007-09029-0016	OLIVAR	S		0,77		0,77	0,77
-1329901	23-055-007-09029-0016	OLIVAR	S		2,14		2,14	2,14
-1329899	23-055-007-00157-0001	OLIVAR	S		0,92		0,92	0,92
4191698	23-055-007-00140-0001	OLIVAR	S		6,46		6,46	6,46
5560808	23-055-009-00068-0001	OLIVAR	S		0,49		0,49	0,49
5560809	23-055-009-00069-0001	OLIVAR	S		4,02		4,02	4,02
1700000005246736	23-009-009-00125-0001	OLIVAR	S		0,24		0,24	0,24
1700000005246740	23-055-007-00157-0005	OLIVAR	S		1,46		1,46	1,46
1700000005246743	23-055-007-00156-0001	OLIVAR	S		1,03		1,03	1,03
1700000005246746	23-055-007-00155-0001	OLIVAR	S		1,31		1,31	1,31

(1) Con incidencias que retienen pago o deniegan el expediente.

(2) Se calcula sobre superficie declarada admisible.

(3) Aplicación del artículo 16 bis del RD 147/2023.

Puede verificar la integridad de una copia de este documento mediante la lectura del código QR adjunto o mediante el acceso a la dirección <https://ws050.juntadeandalucia.es/verificarFirma> indicando el código de VERIFICACIÓN

FIRMADO POR	RAQUEL MARIA ESPIN CRESPO	FECHA	26/06/2024
VERIFICACIÓN	Pk2jmMQ72K8YCCE9EQ8LU85ENJJ6M	PÁGINA	7020/8857



**APELLIDOS Y NOMBRE / RAZÓN SOCIAL**

MONTIEL RAMIREZ MARCELINO

**NIF**

\*\*\*6263\*

**EXPEDIENTE**

1042562

**RESOLUCIÓN**

CONCESIÓN DE LA AYUDA

**DATOS DE MANTENIMIENTO UNIDADES****GRUPO DE PAGO**

ZONAS DE LIMITACIONES NATURALES

**Sup. Dec.  
Admisible**

18,39

**Sup.  
Resuelta**

18,39

**Sobredecl.**

0,00

**% Sobredecl.**

0,00

**RESUMEN DE PAGOS**

	<b>IMPORTE ( Euros )</b>			
	<b>RESUELTO</b>	<b>FEADER</b>	<b>MAPA</b>	<b>CAPADR</b>
Pago realizado	870,47	739,89	85,39	45,18
A pagar	85,98	73,08	8,43	4,47
<b>TOTAL</b>	<b>956,45</b>	<b>812,97</b>	<b>93,82</b>	<b>49,65</b>

**APLICACIÓN DE REDUCCIONES Y PENALIZACIONES (%)**

<b>Criterios de subvencionabilidad (1)</b>	<b>Presentación tardía</b>	<b>Omisión declaración</b>	<b>Condicionalidad</b>
0,00	0,00	0,00	0,00

**IMPORTE ( Euros )**

Calculado(2)	Reducción	Penalización	Reducción Penalización (3)	Penalización adicional	Resuelto	FEADER	MAPA	CAPADR
956,45 €	0,00 €	0,00 €	0,00 €	0,00 €	956,45 €	812,98 €	93,83 €	49,64 €
Importe Unitario:	54,00 €	Nuevo Importe Unitario:	52,01 €					

**RECINTOS PROPUESTOS**

<b>REF.</b>	<b>REFERENCIA SIGPAC</b>	<b>CULTIVO</b>	<b>S/R</b>	<b>USO SIGPAC</b>	<b>Sup. Dec. admisible</b>	<b>Sup. Campo</b>	<b>Sup. Determ.</b>	<b>Sup. Resuelta</b>
4624302	23-055-002-00143-0001	OLIVAR	S		1,49		1,49	1,49
5297760	23-055-002-00145-0001	OLIVAR	S		2,04		2,04	2,04
5297761	23-055-002-00142-0002	OLIVAR	S		1,01		1,01	1,01
5297762	23-055-002-00147-0002	OLIVAR	S		0,66		0,66	0,66
5297763	23-055-002-00119-0001	OLIVAR	S		1,21		1,21	1,21
5297764	23-055-002-00132-0001	OLIVAR	S		2,77		2,77	2,77
5297765	23-055-002-00120-0001	OLIVAR	S		1,07		1,07	1,07
5487880	23-055-002-00154-0003	OLIVAR	S		5,56		5,56	5,56
5571736	23-055-009-00069-0001	OLIVAR	S		1,34		1,34	1,34
5571737	23-055-009-00068-0001	OLIVAR	S		0,16		0,16	0,16
170000005543980	23-055-002-00144-0001	OLIVAR	S		1,08		1,08	1,08

(1) Con incidencias que retienen pago o deniegan el expediente.

(2) Se calcula sobre superficie declarada admisible.

(3) Aplicación del artículo 16 bis del RD 147/2023.

Puede verificar la integridad de una copia de este documento mediante la lectura del código QR adjunto o mediante el acceso a la dirección <https://ws050.juntadeandalucia.es/verificarFirma> indicando el código de VERIFICACIÓN

FIRMADO POR	RAQUEL MARIA ESPIN CRESPO	FECHA	26/06/2024
VERIFICACIÓN	Pk2jmMQ72K8YCCE9EQ8LU85ENJJ6M	PÁGINA	7021/8857



**APELLIDOS Y NOMBRE / RAZÓN SOCIAL**

MONTIEL YERA ANDRES

**NIF**

\*\*\*\*7672\*

**EXPEDIENTE**

1264344

**RESOLUCIÓN**

CONCESIÓN DE LA AYUDA

**DATOS DE MANTENIMIENTO UNIDADES****GRUPO DE PAGO**

ZONAS DE LIMITACIONES NATURALES

**Sup. Dec.  
Admisible**

3,34

**Sup.  
Resuelta**

3,34

**Sobredecl.**

0,00

**% Sobredecl.**

0,00

**RESUMEN DE PAGOS**

	<b>IMPORTE ( Euros )</b>			
	<b>RESUELTO</b>	<b>FEADER</b>	<b>MAPA</b>	<b>CAPADR</b>
Pago realizado	164,15	139,53	16,10	8,52
A pagar	16,21	13,78	1,59	0,84
<b>TOTAL</b>	<b>180,36</b>	<b>153,31</b>	<b>17,69</b>	<b>9,36</b>

**APLICACIÓN DE REDUCCIONES Y PENALIZACIONES (%)**

<b>Criterios de subvencionabilidad (1)</b>	<b>Presentación tardía</b>	<b>Omisión declaración</b>	<b>Condicionabilidad</b>
0,00	0,00	0,00	0,00

**IMPORTE ( Euros )**

Calculado(2)	Reducción	Penalización	Reducción Penalización (3)	Penalización adicional	Resuelto	FEADER	MAPA	CAPADR
180,36 €	0,00 €	0,00 €	0,00 €	0,00 €	180,36 €	153,31 €	17,69 €	9,36 €
Importe Unitario:	54,00 €	Nuevo Importe Unitario:	54,00 €					

**RECINTOS PROPUESTOS**

<b>REF.</b>	<b>REFERENCIA SIGPAC</b>	<b>CULTIVO</b>	<b>S/R</b>	<b>USO SIGPAC</b>	<b>Sup. Dec. admisible</b>	<b>Sup. Campo</b>	<b>Sup. Determ.</b>	<b>Sup. Resuelta</b>
6851890	23-055-009-00146-0001	OLIVAR	S		0,68		0,68	0,68
6851891	23-055-009-00145-0002	OLIVAR	S		2,66		2,66	2,66

(1) Con incidencias que retienen pago o deniegan el expediente.

(2) Se calcula sobre superficie declarada admisible.

(3) Aplicación del artículo 16 bis del RD 147/2023.

Puede verificar la integridad de una copia de este documento mediante la lectura del código QR adjunto o mediante el acceso a la dirección <https://ws050.juntadeandalucia.es/verificarFirma> indicando el código de VERIFICACIÓN

FIRMADO POR	RAQUEL MARIA ESPIN CRESPO	FECHA	26/06/2024
VERIFICACIÓN	Pk2jmMQ72K8YCCE9EQ8LU85ENJJ6M	PÁGINA	7022/8857





**APELLIDOS Y NOMBRE / RAZÓN SOCIAL**  
MONTILLA CASADO ANTONIO DOMINGO  
**DATOS DE MANTENIMIENTO UNIDADES**

**NIF**  
\*\*\*8384\*

**EXPEDIENTE**  
1051228

**RESOLUCIÓN**  
CONCESIÓN DE LA AYUDA

**GRUPO DE PAGO**  
ZONAS DE LIMITACIONES NATURALES

<b>Sup. Dec. Admisible</b>	<b>Sup. Resuelta</b>	<b>Sobredecl.</b>	<b>% Sobredecl.</b>
32,77	32,77	0,00	0,00

**RESUMEN DE PAGOS**

	<b>IMPORTE ( Euros )</b>			
	<b>RESUELTO</b>	<b>FEADER</b>	<b>MAPA</b>	<b>CAPADR</b>
Pago realizado	1.081,20	919,02	106,06	56,12
A pagar	106,80	90,78	10,48	5,54
<b>TOTAL</b>	<b>1.188,00</b>	<b>1.009,80</b>	<b>116,54</b>	<b>61,66</b>

**APLICACIÓN DE REDUCCIONES Y PENALIZACIONES (%)**

<b>Criterios de subvencionabilidad (1)</b>	<b>Presentación tardía</b>	<b>Omisión declaración</b>	<b>Condicionabilidad</b>
0,00	0,00	0,00	0,00

**IMPORTE ( Euros )**

Calculado(2)	Reducción	Penalización	Reducción Penalización (3)	Penalización adicional	Resuelto	FEADER	MAPA	CAPADR
1.188,00 €	0,00 €	0,00 €	0,00 €	0,00 €	1.188,00 €	1.009,80 €	116,54 €	61,66 €
<b>Importe Unitario:</b>	<b>54,00 €</b>	<b>Nuevo Importe Unitario:</b>	<b>36,25 €</b>					

(1) Con incidencias que retienen pago o deniegan el expediente.  
(2) Se calcula sobre superficie declarada admisible.  
(3) Aplicación del artículo 16 bis del RD 147/2023.

Puede verificar la integridad de una copia de este documento mediante la lectura del código QR adjunto o mediante el acceso a la dirección <a href="https://ws050.juntadeandalucia.es/verificarFirma">https://ws050.juntadeandalucia.es/verificarFirma</a> indicando el código de VERIFICACIÓN				
FIRMADO POR	RAQUEL MARIA ESPIN CRESPO	FECHA	26/06/2024	
VERIFICACIÓN	Pk2jmMQ72K8YCCE9EQ8LU85ENJJ6M	PÁGINA	7023/8857	



**RECINTOS PROPUESTOS**

REF.	REFERENCIA SIGPAC	CULTIVO	S/R	USO SIGPAC	Sup. Dec. admisible	Sup. Campo	Sup. Determ.	Sup. Resuelta
-1317040	23-056-013-00476-0001	OLIVAR	R		0,02		0,02	0,02
-43101	23-069-027-00230-0003	OLIVAR	S		0,05		0,05	0,05
1700000002734451	23-069-023-00045-0001	OLIVAR	S		0,57		0,57	0,57
1700000002734452	23-069-023-00061-0001	OLIVAR	S		0,26		0,26	0,26
1700000002734453	23-069-023-00062-0003	OLIVAR	S		0,15		0,15	0,15
1700000002734917	23-069-023-00058-0001	OLIVAR	S		2,73		2,73	2,73
1700000002734918	23-069-008-00013-0001	OLIVAR	S		1,86		1,86	1,86
1700000006009805	23-056-006-00080-0001	OLIVAR	S		4,16		4,16	4,16
1700000006009806	23-056-006-00082-0001	OLIVAR	S		0,03		0,03	0,03
1700000006009807	23-056-006-00086-0001	OLIVAR	S		0,03		0,03	0,03
1700000006009808	23-056-006-00087-0001	OLIVAR	S		0,02		0,02	0,02
1700000006009809	23-056-013-00372-0001	OLIVAR	R		1,13		1,13	1,13
1700000006009811	23-056-013-00440-0001	OLIVAR	R		0,03		0,03	0,03
1700000006009812	23-069-033-00099-0001	OLIVAR	S		0,03		0,03	0,03
1700000006009813	23-069-033-00121-0001	OLIVAR	S		1,74		1,74	1,74
1700000006009814	23-069-008-00115-0002	OLIVAR	S		1,53		1,53	1,53
1700000006009815	23-069-028-00204-0001	OLIVAR	S		0,48		0,48	0,48
1700000006009816	23-069-028-00314-0001	OLIVAR	S		0,03		0,03	0,03
1700000006009817	23-056-006-00089-0001	OLIVAR	S		0,10		0,10	0,10
1700000006009818	23-069-033-00090-0001	OLIVAR	S		0,46		0,46	0,46
1700000006009819	23-069-024-00012-0002	OLIVAR	S		0,96		0,96	0,96
1700000006009820	23-069-017-00096-0001	OLIVAR	S		0,57		0,57	0,57
1700000006009821	23-069-019-00061-0001	OLIVAR	S		1,08		1,08	1,08
1700000006009822	23-069-027-00230-0001	OLIVAR	S		0,64		0,64	0,64
1700000006009823	23-056-013-00371-0001	OLIVAR	S		3,66		3,66	3,66
1700000006009824	23-069-021-00649-0001	OLIVAR	S		1,19		1,19	1,19
1700000006009825	23-069-021-00731-0002	OLIVAR	S		0,05		0,05	0,05
1700000006009826	23-069-018-01002-0001	OLIVAR	S		0,52		0,52	0,52
1700000006009827	23-069-018-00697-0001	OLIVAR	S		1,22		1,22	1,22
1700000006009828	23-069-018-00704-0001	OLIVAR	S		0,03		0,03	0,03
1700000006009829	23-069-018-00705-0001	OLIVAR	S		0,03		0,03	0,03
1700000006009830	23-069-017-00094-0001	OLIVAR	S		0,02		0,02	0,02
1700000006009831	23-069-017-00095-0001	OLIVAR	S		0,56		0,56	0,56
1700000006009832	23-069-028-00234-0001	OLIVAR	S		0,02		0,02	0,02
1700000006009833	23-069-028-00234-0001	OLIVAR	S		0,02		0,02	0,02
1700000006009834	23-069-028-00253-0001	OLIVAR	S		0,02		0,02	0,02
1700000006009835	23-069-028-00254-0001	OLIVAR	S		1,81		1,81	1,81
1700000006009836	23-069-010-00371-0001	OLIVAR	S		0,03		0,03	0,03
1700000006009837	23-069-010-00372-0001	OLIVAR	S		0,91		0,91	0,91
1700000006009838	23-069-010-00376-0002	OLIVAR	S		0,12		0,12	0,12
1700000006009839	23-069-034-00021-0001	OLIVAR	S		1,36		1,36	1,36
1700000006009840	23-069-031-00047-0001	OLIVAR	S		1,05		1,05	1,05
1700000006009841	23-069-010-00373-0001	OLIVAR	S		0,02		0,02	0,02
1700000006009842	23-069-018-00463-0001	OLIVAR	S		0,96		0,96	0,96
1700000006009843	23-069-018-00464-0001	OLIVAR	S		0,51		0,51	0,51

(1) Con incidencias que retienen pago o deniegan el expediente.  
 (2) Se calcula sobre superficie declarada admisible.  
 (3) Aplicación del artículo 16 bis del RD 147/2023.

Puede verificar la integridad de una copia de este documento mediante la lectura del código QR adjunto o mediante el acceso a la dirección <a href="https://ws050.juntadeandalucia.es/verificarFirma">https://ws050.juntadeandalucia.es/verificarFirma</a> indicando el código de VERIFICACIÓN					
FIRMADO POR	RAQUEL MARIA ESPIN CRESPO		FECHA		26/06/2024
VERIFICACIÓN	Pk2jmMQ72K8YCCE9EQ8LU85ENJJ6M		PÁGINA		7024/8857



**APELLIDOS Y NOMBRE / RAZÓN SOCIAL**

MONTILLA MORENTE LUCIO ANGEL

**NIF**

\*\*\*\*5333\*

**EXPEDIENTE**

1173508

**RESOLUCIÓN**

CONCESIÓN DE LA AYUDA

**DATOS DE MANTENIMIENTO UNIDADES**

**GRUPO DE PAGO**

ZONAS DE LIMITACIONES NATURALES

**Sup. Dec. Admisible**

9,50

**Sup. Resuelta**

9,50

**Sobredecl.**

0,00

**% Sobredecl.**

0,00

**RESUMEN DE PAGOS**

	<b>IMPORTE ( Euros )</b>			
	<b>RESUELTO</b>	<b>FEADER</b>	<b>MAPA</b>	<b>CAPADR</b>
Pago realizado	466,88	396,85	45,81	24,23
A pagar	46,12	39,20	4,52	2,40
<b>TOTAL</b>	<b>513,00</b>	<b>436,05</b>	<b>50,33</b>	<b>26,63</b>

**APLICACIÓN DE REDUCCIONES Y PENALIZACIONES (%)**

<b>Criterios de subvencionabilidad (1)</b>	<b>Presentación tardía</b>	<b>Omisión declaración</b>	<b>Condicionalidad</b>
0,00	0,00	0,00	0,00

**IMPORTE ( Euros )**

Calculado(2)	Reducción	Penalización	Reducción Penalización (3)	Penalización adicional	Resuelto	FEADER	MAPA	CAPADR
513,00 €	0,00 €	0,00 €	0,00 €	0,00 €	513,00 €	436,05 €	50,33 €	26,62 €
Importe Unitario:	54,00 €	Nuevo Importe Unitario:	54,00 €					

**RECINTOS PROPUESTOS**

<b>REF.</b>	<b>REFERENCIA SIGPAC</b>	<b>CULTIVO</b>	<b>S/R</b>	<b>USO SIGPAC</b>	<b>Sup. Dec. admisible</b>	<b>Sup. Campo</b>	<b>Sup. Determ.</b>	<b>Sup. Resuelta</b>
-708957	23-069-030-00024-0001	OLIVAR	S		3,82		3,82	3,82
-708953	23-069-018-00554-0002	OLIVAR	S		5,60		5,60	5,60
-442091	23-069-030-00023-0001	OLIVAR	S		0,02		0,02	0,02
1700000006565572	23-069-018-00554-0002	OLIVAR	S		0,06		0,06	0,06

(1) Con incidencias que retienen pago o deniegan el expediente.  
 (2) Se calcula sobre superficie declarada admisible.  
 (3) Aplicación del artículo 16 bis del RD 147/2023.

Puede verificar la integridad de una copia de este documento mediante la lectura del código QR adjunto o mediante el acceso a la dirección <https://ws050.juntadeandalucia.es/verificarFirma> indicando el código de VERIFICACIÓN

FIRMADO POR	RAQUEL MARIA ESPIN CRESPO	FECHA	26/06/2024
VERIFICACIÓN	Pk2jmMQ72K8YCCE9EQ8LU85ENJJ6M	PÁGINA	7025/8857





**APELLIDOS Y NOMBRE / RAZÓN SOCIAL**

MONTILLA QUERO BENITO

**NIF**

\*\*\*\*3448\*

**EXPEDIENTE**

1020212

**RESOLUCIÓN**

CONCESIÓN DE LA AYUDA

**DATOS DE MANTENIMIENTO UNIDADES**

<b>GRUPO DE PAGO</b>	<b>Sup. Dec. Admisible</b>	<b>Sup. Resuelta</b>	<b>Sobredecl.</b>	<b>% Sobredecl.</b>
ZONAS DE LIMITACIONES NATURALES	35,88	35,88	0,00	0,00

**RESUMEN DE PAGOS**

	<b>IMPORTE ( Euros )</b>			
	<b>RESUELTO</b>	<b>FEADER</b>	<b>MAPA</b>	<b>CAPADR</b>
Pago realizado	1.081,20	919,02	106,06	56,12
A pagar	106,80	90,78	10,48	5,54
<b>TOTAL</b>	<b>1.188,00</b>	<b>1.009,80</b>	<b>116,54</b>	<b>61,66</b>

**APLICACIÓN DE REDUCCIONES Y PENALIZACIONES (%)**

<b>Criterios de subvencionabilidad (1)</b>	<b>Presentación tardía</b>	<b>Omisión declaración</b>	<b>Condicionalidad</b>
0,00	0,00	0,00	0,00

**IMPORTE ( Euros )**

Calculado(2)	Reducción	Penalización	Reducción Penalización (3)	Penalización adicional	Resuelto	FEADER	MAPA	CAPADR
1.188,00 €	0,00 €	0,00 €	0,00 €	0,00 €	1.188,00 €	1.009,80 €	116,54 €	61,66 €
Importe Unitario:	54,00 €	Nuevo Importe Unitario:	33,11 €					

**RECINTOS PROPUESTOS**

<b>REF.</b>	<b>REFERENCIA SIGPAC</b>	<b>CULTIVO</b>	<b>USO S/R SIGPAC</b>	<b>Sup. Dec. admisible</b>	<b>Sup. Campo</b>	<b>Sup. Determ.</b>	<b>Sup. Resuelta</b>
-1253886	23-087-043-00134-0003	OLIVAR	S	0,18		0,18	0,18
-1253885	23-087-043-00133-0001	OLIVAR	S	0,16		0,16	0,16
-1253884	23-087-043-00132-0002	OLIVAR	S	0,49		0,49	0,49
-1253883	23-087-043-00132-0002	OLIVAR	S	10,24		10,24	10,24
-1253881	23-087-043-00131-0001	OLIVAR	S	3,67		3,67	3,67
-1253880	23-087-043-00015-0001	OLIVAR	S	0,05		0,05	0,05
4162399	23-069-021-00169-0001	OLIVAR	S	0,56		0,56	0,56
5786607	23-069-033-00234-0001	OLIVAR	S	0,47		0,47	0,47
5786608	23-069-033-00148-0003	OLIVAR	S	0,99		0,99	0,99
5786609	23-069-033-10148-0002	OLIVAR	S	0,53		0,53	0,53
1700000006595850	23-087-002-00052-0001	OLIVAR	S	7,45		7,45	7,45
1700000006595851	23-069-033-00168-0001	OLIVAR	S	0,75		0,75	0,75
1700000006595852	23-069-033-00169-0001	OLIVAR	S	2,82		2,82	2,82
1700000006595853	23-069-033-00170-0001	OLIVAR	S	0,57		0,57	0,57
1700000006595854	23-069-033-00171-0001	OLIVAR	S	0,07		0,07	0,07
1700000006595855	23-069-033-00149-0001	OLIVAR	S	3,48		3,48	3,48
1700000006595856	23-069-033-00177-0001	OLIVAR	S	0,01		0,01	0,01
1700000006595857	23-069-033-00091-0001	OLIVAR	S	0,31		0,31	0,31
1700000006595858	23-069-033-00150-0001	OLIVAR	S	0,03		0,03	0,03
1700000006595859	23-069-033-00083-0002	OLIVAR	S	1,98		1,98	1,98
1700000006595860	23-069-033-00084-0001	OLIVAR	S	0,05		0,05	0,05
1700000006595861	23-069-033-00119-0001	OLIVAR	S	1,02		1,02	1,02

(1) Con incidencias que retienen pago o deniegan el expediente.  
 (2) Se calcula sobre superficie declarada admisible.  
 (3) Aplicación del artículo 16 bis del RD 147/2023.

Puede verificar la integridad de una copia de este documento mediante la lectura del código QR adjunto o mediante el acceso a la dirección <a href="https://ws050.juntadeandalucia.es/verificarFirma">https://ws050.juntadeandalucia.es/verificarFirma</a> indicando el código de VERIFICACIÓN					
FIRMADO POR	RAQUEL MARIA ESPIN CRESPO		FECHA		26/06/2024
VERIFICACIÓN	Pk2jmMQ72K8YCCE9EQ8LU85ENJJ6M		PÁGINA		7026/8857





**APELLIDOS Y NOMBRE / RAZÓN SOCIAL**

MONTILLA QUERO DOLORES

**NIF**

\*\*\*\*4383\*

**EXPEDIENTE**

1119557

**RESOLUCIÓN**

CONCESIÓN DE LA AYUDA

**DATOS DE MANTENIMIENTO UNIDADES**

**GRUPO DE PAGO**

ZONAS DE LIMITACIONES NATURALES

**Sup. Dec. Admisible**

5,38

**Sup. Resuelta**

5,38

**Sobredecl.**

0,00

**% Sobredecl.**

0,00

**RESUMEN DE PAGOS**

	<b>IMPORTE ( Euros )</b>			
	<b>RESUELTO</b>	<b>FEADER</b>	<b>MAPA</b>	<b>CAPADR</b>
Pago realizado	264,40	224,74	25,94	13,72
A pagar	26,12	22,20	2,56	1,36
<b>TOTAL</b>	<b>290,52</b>	<b>246,94</b>	<b>28,50</b>	<b>15,08</b>

**APLICACIÓN DE REDUCCIONES Y PENALIZACIONES (%)**

<b>Criterios de subvencionabilidad (1)</b>	<b>Presentación tardía</b>	<b>Omisión declaración</b>	<b>Condicionalidad</b>
0,00	0,00	0,00	0,00

**IMPORTE ( Euros )**

Calculado(2)	Reducción	Penalización	Reducción Penalización (3)	Penalización adicional	Resuelto	FEADER	MAPA	CAPADR
290,52 €	0,00 €	0,00 €	0,00 €	0,00 €	290,52 €	246,94 €	28,50 €	15,08 €
Importe Unitario:	54,00 €	Nuevo Importe Unitario:	54,00 €					

**RECINTOS PROPUESTOS**

<b>REF.</b>	<b>REFERENCIA SIGPAC</b>	<b>CULTIVO</b>	<b>S/R</b>	<b>USO</b>	<b>Sup. Dec. admisible</b>	<b>Sup. Campo</b>	<b>Sup. Determ.</b>	<b>Sup. Resuelta</b>
				<b>SIGPAC</b>				
170000005488557	23-069-009-00021-0002	OLIVAR	S		2,34		2,34	2,34
170000005488558	23-069-018-00511-0001	OLIVAR	S		1,95		1,95	1,95
170000005488559	23-069-018-00972-0001	OLIVAR	S		0,03		0,03	0,03
170000005488560	23-069-009-00707-0001	OLIVAR	S		1,06		1,06	1,06

(1) Con incidencias que retienen pago o deniegan el expediente.

(2) Se calcula sobre superficie declarada admisible.

(3) Aplicación del artículo 16 bis del RD 147/2023.

Puede verificar la integridad de una copia de este documento mediante la lectura del código QR adjunto o mediante el acceso a la dirección <https://ws050.juntadeandalucia.es/verificarFirma> indicando el código de VERIFICACIÓN

FIRMADO POR	RAQUEL MARIA ESPIN CRESPO	FECHA	26/06/2024
VERIFICACIÓN	Pk2jmMQ72K8YCCE9EQ8LU85ENJJ6M	PÁGINA	7027/8857



**APELLIDOS Y NOMBRE / RAZÓN SOCIAL**

MONTILLA QUERO DOMINGO

**NIF**

\*\*\*0375\*

**EXPEDIENTE**

1021953

**RESOLUCIÓN**

CONCESIÓN DE LA AYUDA

**DATOS DE MANTENIMIENTO UNIDADES****GRUPO DE PAGO**

ZONAS DE LIMITACIONES NATURALES

**Sup. Dec.  
Admisible**

26,12

**Sup.  
Resuelta**

26,12

**Sobredecl.**

0,00

**% Sobredecl.**

0,00

**RESUMEN DE PAGOS**

	<b>IMPORTE ( Euros )</b>			
	<b>RESUELTO</b>	<b>FEADER</b>	<b>MAPA</b>	<b>CAPADR</b>
Pago realizado	1.081,20	919,02	106,06	56,12
A pagar	106,80	90,78	10,48	5,54
<b>TOTAL</b>	<b>1.188,00</b>	<b>1.009,80</b>	<b>116,54</b>	<b>61,66</b>

**APLICACIÓN DE REDUCCIONES Y PENALIZACIONES (%)**

<b>Crterios de subvencionabilidad (1)</b>	<b>Presentación tardía</b>	<b>Omisión declaración</b>	<b>Condicionalidad</b>
0,00	0,00	0,00	0,00

**IMPORTE ( Euros )**

Calculado(2)	Reducción	Penalización	Reducción Penalización (3)	Penalización adicional	Resuelto	FEADER	MAPA	CAPADR
1.188,00 €	0,00 €	0,00 €	0,00 €	0,00 €	1.188,00 €	1.009,80 €	116,54 €	61,66 €
<b>Importe Unitario:</b>	<b>54,00 €</b>	<b>Nuevo Importe Unitario:</b>	<b>45,48 €</b>					

**RECINTOS PROPUESTOS**

<b>REF.</b>	<b>REFERENCIA SIGPAC</b>	<b>CULTIVO</b>	<b>USO S/R SIGPAC</b>	<b>Sup. Dec. admisible</b>	<b>Sup. Campo</b>	<b>Sup. Determ.</b>	<b>Sup. Resuelta</b>
-1480733	23-069-030-00120-0001	OLIVAR	S	6,42		6,42	6,42
-1254226	23-069-032-00427-0001	OLIVAR	S	0,01		0,01	0,01
-1254225	23-069-030-00121-0005	OLIVAR	S	0,24		0,24	0,24
-700008	23-069-017-00018-0001	OLIVAR	S	2,84		2,84	2,84
1700000005411768	23-069-006-00050-0001	OLIVAR	S	0,04		0,04	0,04
1700000005411769	23-069-006-00051-0001	OLIVAR	S	1,01		1,01	1,01
1700000005411770	23-069-020-00182-0001	OLIVAR	S	1,65		1,65	1,65
1700000005411771	23-069-024-00006-0004	OLIVAR	S	0,01		0,01	0,01
1700000005411772	23-069-024-00035-0001	OLIVAR	S	1,61		1,61	1,61
1700000005411776	23-069-032-00183-0001	OLIVAR	S	1,47		1,47	1,47
1700000005411777	23-069-032-00186-0001	OLIVAR	S	0,03		0,03	0,03
1700000005411778	23-069-032-00402-0001	OLIVAR	S	0,01		0,01	0,01
1700000005411779	23-069-032-00177-0001	OLIVAR	S	0,01		0,01	0,01
1700000005411780	23-069-032-00178-0001	OLIVAR	S	0,39		0,39	0,39
1700000005411781	23-069-027-00268-0001	OLIVAR	S	0,01		0,01	0,01
1700000005411782	23-069-032-00395-0003	OLIVAR	S	6,12		6,12	6,12
1700000005411783	23-069-027-00267-0001	OLIVAR	S	0,61		0,61	0,61
1700000005411784	23-069-027-00224-0002	OLIVAR	S	1,26		1,26	1,26
1700000005411785	23-069-027-00225-0001	OLIVAR	S	1,00		1,00	1,00
1700000005411786	23-069-027-00229-0001	OLIVAR	S	0,02		0,02	0,02
1700000005411787	23-069-027-00296-0001	OLIVAR	S	0,50		0,50	0,50
1700000005411788	23-069-032-00395-0006	OLIVAR	S	0,86		0,86	0,86

(1) Con incidencias que retienen pago o deniegan el expediente.

(2) Se calcula sobre superficie declarada admisible.

(3) Aplicación del artículo 16 bis del RD 147/2023.

Puede verificar la integridad de una copia de este documento mediante la lectura del código QR adjunto o mediante el acceso a la dirección <https://ws050.juntadeandalucia.es/verificarFirma> indicando el código de VERIFICACIÓN

FIRMADO POR	RAQUEL MARIA ESPIN CRESPO	FECHA	26/06/2024
VERIFICACIÓN	Pk2jmMQ72K8YCCE9EQ8LU85ENJJ6M	PÁGINA	7028/8857



**APELLIDOS Y NOMBRE / RAZÓN SOCIAL**

MONTILLA RUIZ JAVIER

**NIF**

\*\*\*\*4833\*

**EXPEDIENTE**

1242363

**RESOLUCIÓN**

CONCESIÓN DE LA AYUDA

**DATOS DE MANTENIMIENTO UNIDADES****GRUPO DE PAGO**

ZONAS DE LIMITACIONES NATURALES

**Sup. Dec.  
Admisible**

6,85

**Sup.  
Resuelta**

6,85

**Sobredecl.**

0,00

**% Sobredecl.**

0,00

**RESUMEN DE PAGOS**

	<b>IMPORTE ( Euros )</b>			
	<b>RESUELTO</b>	<b>FEADER</b>	<b>MAPA</b>	<b>CAPADR</b>
Pago realizado	336,65	286,15	33,03	17,46
A pagar	33,25	28,26	3,26	1,73
<b>TOTAL</b>	<b>369,90</b>	<b>314,41</b>	<b>36,29</b>	<b>19,19</b>

**APLICACIÓN DE REDUCCIONES Y PENALIZACIONES (%)**

<b>Crterios de subvencionabilidad (1)</b>	<b>Presentación tardía</b>	<b>Omisión declaración</b>	<b>Condicionalidad</b>
0,00	0,00	0,00	0,00

**IMPORTE ( Euros )**

Calculado(2)	Reducción	Penalización	Reducción Penalización (3)	Penalización adicional	Resuelto	FEADER	MAPA	CAPADR
369,90 €	0,00 €	0,00 €	0,00 €	0,00 €	369,90 €	314,42 €	36,29 €	19,19 €
Importe Unitario:	54,00 €	Nuevo Importe Unitario:	54,00 €					

**RECINTOS PROPUESTOS**

<b>REF.</b>	<b>REFERENCIA SIGPAC</b>	<b>CULTIVO</b>	<b>S/R</b>	<b>USO SIGPAC</b>	<b>Sup. Dec. admisible</b>	<b>Sup. Campo</b>	<b>Sup. Determ.</b>	<b>Sup. Resuelta</b>
-1453797	23-069-006-00005-0001	OLIVAR	S		0,21		0,21	0,21
-1453754	23-069-006-00001-0001	OLIVAR	S		0,03		0,03	0,03
-523436	23-069-005-09002-0001	OLIVAR	S		0,04		0,04	0,04
4185891	23-069-032-00096-0001	OLIVAR	S		1,75		1,75	1,75
4186097	23-069-009-00274-0001	OLIVAR	S		0,84		0,84	0,84
5786915	23-069-006-00002-0001	OLIVAR	S		0,89		0,89	0,89
1700000005953072	23-069-018-00193-0001	OLIVAR	S		0,62		0,62	0,62
1700000005953073	23-069-018-00194-0001	OLIVAR	S		0,56		0,56	0,56
1700000005953077	23-069-005-00237-0001	OLIVAR	S		0,73		0,73	0,73
1700000005953078	23-069-005-00258-0003	OLIVAR	S		0,50		0,50	0,50
1700000005953081	23-069-006-00010-0001	OLIVAR	S		0,02		0,02	0,02
1700000005953082	23-069-006-00011-0001	OLIVAR	S		0,64		0,64	0,64
1700000005953083	23-069-006-00025-0002	OLIVAR	S		0,02		0,02	0,02

(1) Con incidencias que retienen pago o deniegan el expediente.

(2) Se calcula sobre superficie declarada admisible.

(3) Aplicación del artículo 16 bis del RD 147/2023.

Puede verificar la integridad de una copia de este documento mediante la lectura del código QR adjunto o mediante el acceso a la dirección <https://ws050.juntadeandalucia.es/verificarFirma> indicando el código de VERIFICACIÓN

FIRMADO POR	RAQUEL MARIA ESPIN CRESPO	FECHA	26/06/2024
VERIFICACIÓN	Pk2jmMQ72K8YCCE9EQ8LU85ENJJ6M	PÁGINA	7029/8857



**APELLIDOS Y NOMBRE / RAZÓN SOCIAL**

MONTORO BAUTISTA MIGUEL ANGEL

**NIF**

\*\*\*\*7882\*

**EXPEDIENTE**

1049667

**RESOLUCIÓN**

CONCESIÓN DE LA AYUDA

**DATOS DE MANTENIMIENTO UNIDADES****GRUPO DE PAGO**

ZONAS DE LIMITACIONES NATURALES

**Sup. Dec.  
Admisible**

4,89

**Sup.  
Resuelta**

4,89

**Sobredecl.**

0,00

**% Sobredecl.**

0,00

**RESUMEN DE PAGOS**

	<b>IMPORTE ( Euros )</b>			
	<b>RESUELTO</b>	<b>FEADER</b>	<b>MAPA</b>	<b>CAPADR</b>
Pago realizado	240,32	204,27	23,57	12,48
A pagar	23,74	20,18	2,33	1,23
<b>TOTAL</b>	<b>264,06</b>	<b>224,45</b>	<b>25,90</b>	<b>13,71</b>

**APLICACIÓN DE REDUCCIONES Y PENALIZACIONES (%)**

<b>Criterios de subvencionabilidad (1)</b>	<b>Presentación tardía</b>	<b>Omisión declaración</b>	<b>Condicionabilidad</b>
0,00	0,00	0,00	0,00

**IMPORTE ( Euros )**

Calculado(2)	Reducción	Penalización	Reducción Penalización (3)	Penalización adicional	Resuelto	FEADER	MAPA	CAPADR
264,06 €	0,00 €	0,00 €	0,00 €	0,00 €	264,06 €	224,45 €	25,90 €	13,71 €
Importe Unitario:	54,00 €	Nuevo Importe Unitario:	54,00 €					

**RECINTOS PROPUESTOS**

<b>REF.</b>	<b>REFERENCIA SIGPAC</b>	<b>CULTIVO</b>	<b>S/R</b>	<b>USO SIGPAC</b>	<b>Sup. Dec. admisible</b>	<b>Sup. Campo</b>	<b>Sup. Determ.</b>	<b>Sup. Resuelta</b>
1700000004569675	23-092-103-00067-0003	OLIVAR	R		4,89		4,89	4,89

(1) Con incidencias que retienen pago o deniegan el expediente.

(2) Se calcula sobre superficie declarada admisible.

(3) Aplicación del artículo 16 bis del RD 147/2023.

Puede verificar la integridad de una copia de este documento mediante la lectura del código QR adjunto o mediante el acceso a la dirección <https://ws050.juntadeandalucia.es/verificarFirma> indicando el código de VERIFICACIÓN

FIRMADO POR	RAQUEL MARIA ESPIN CRESPO	FECHA	26/06/2024	
VERIFICACIÓN	Pk2jmMQ72K8YCCE9EQ8LU85ENJJ6M	PÁGINA	7030/8857	

**APELLIDOS Y NOMBRE / RAZÓN SOCIAL**

MONTORO CASTRO ANGELES

**NIF**

\*\*\*\*5647\*

**EXPEDIENTE**

1119036

**RESOLUCIÓN**

CONCESIÓN DE LA AYUDA

**DATOS DE MANTENIMIENTO UNIDADES****GRUPO DE PAGO**

ZONAS DE LIMITACIONES NATURALES

**Sup. Dec.  
Admisible**

12,18

**Sup.  
Resuelta**

12,18

**Sobredecl.**

0,00

**% Sobredecl.**

0,00

**RESUMEN DE PAGOS**

	<b>IMPORTE ( Euros )</b>			
	<b>RESUELTO</b>	<b>FEADER</b>	<b>MAPA</b>	<b>CAPADR</b>
Pago realizado	598,59	508,80	58,72	31,07
A pagar	59,13	50,26	5,80	3,07
<b>TOTAL</b>	<b>657,72</b>	<b>559,06</b>	<b>64,52</b>	<b>34,14</b>

**APLICACIÓN DE REDUCCIONES Y PENALIZACIONES (%)**

<b>Criterios de subvencionabilidad (1)</b>	<b>Presentación tardía</b>	<b>Omisión declaración</b>	<b>Condicionalidad</b>
0,00	0,00	0,00	0,00

**IMPORTE ( Euros )**

Calculado(2)	Reducción	Penalización	Reducción Penalización (3)	Penalización adicional	Resuelto	FEADER	MAPA	CAPADR
657,72 €	0,00 €	0,00 €	0,00 €	0,00 €	657,72 €	559,06 €	64,52 €	34,14 €
Importe Unitario:	54,00 €	Nuevo Importe Unitario:	54,00 €					

**RECINTOS PROPUESTOS**

<b>REF.</b>	<b>REFERENCIA SIGPAC</b>	<b>CULTIVO</b>	<b>S/R</b>	<b>USO SIGPAC</b>	<b>Sup. Dec. admisible</b>	<b>Sup. Campo</b>	<b>Sup. Determ.</b>	<b>Sup. Resuelta</b>
-1584424	23-035-005-00553-0001	OLIVAR	S		0,14		0,14	0,14
-1296854	23-035-005-00468-0001	OLIVAR	S		0,01		0,01	0,01
5316894	23-035-005-00469-0001	OLIVAR	S		2,14		2,14	2,14
1700000006718792	23-035-001-00044-0001	OLIVAR	S		1,19		1,19	1,19
1700000006718793	23-086-020-00087-0001	OLIVAR	S		6,27		6,27	6,27
1700000006718794	23-035-005-00477-0001	OLIVAR	S		2,43		2,43	2,43

(1) Con incidencias que retienen pago o deniegan el expediente.

(2) Se calcula sobre superficie declarada admisible.

(3) Aplicación del artículo 16 bis del RD 147/2023.

Puede verificar la integridad de una copia de este documento mediante la lectura del código QR adjunto o mediante el acceso a la dirección <https://ws050.juntadeandalucia.es/verificarFirma> indicando el código de VERIFICACIÓN

FIRMADO POR	RAQUEL MARIA ESPIN CRESPO	FECHA	26/06/2024
VERIFICACIÓN	Pk2jmMQ72K8YCCE9EQ8LU85ENJJJ6M	PÁGINA	7031/8857





**APELLIDOS Y NOMBRE / RAZÓN SOCIAL**

MONTORO CASTRO CARMELO

**NIF**

\*\*\*6583\*

**EXPEDIENTE**

1119381

**RESOLUCIÓN**

CONCESIÓN DE LA AYUDA

**DATOS DE MANTENIMIENTO UNIDADES**

**GRUPO DE PAGO**

ZONAS DE LIMITACIONES NATURALES

**Sup. Dec. Admisible**

20,53

**Sup. Resuelta**

20,53

**Sobredecl.**

0,00

**% Sobredecl.**

0,00

**RESUMEN DE PAGOS**

	<b><u>IMPORTE ( Euros )</u></b>			
	<b><u>RESUELTO</u></b>	<b><u>FEADER</u></b>	<b><u>MAPA</u></b>	<b><u>CAPADR</u></b>
Pago realizado	949,98	807,49	93,19	49,30
A pagar	92,82	78,90	9,11	4,81
<b>TOTAL</b>	<b>1.042,80</b>	<b>886,39</b>	<b>102,30</b>	<b>54,11</b>

**APLICACIÓN DE REDUCCIONES Y PENALIZACIONES (%)**

<b><u>Criterios de subvencionabilidad (1)</u></b>	<b><u>Presentación tardía</u></b>	<b><u>Omisión declaración</u></b>	<b><u>Condicionabilidad</u></b>
0,00	0,00	0,00	0,00

**IMPORTE ( Euros )**

<b><u>Calculado(2)</u></b>	<b><u>Reducción</u></b>	<b><u>Penalización</u></b>	<b><u>Reducción Penalización (3)</u></b>	<b><u>Penalización adicional</u></b>	<b><u>Resuelto</u></b>	<b><u>FEADER</u></b>	<b><u>MAPA</u></b>	<b><u>CAPADR</u></b>
1.042,80 €	0,00 €	0,00 €	0,00 €	0,00 €	1.042,80 €	886,38 €	102,30 €	54,12 €
<b>Importe Unitario:</b>	<b>54,00 €</b>	<b>Nuevo Importe Unitario:</b>	<b>50,79 €</b>					

(1) Con incidencias que retienen pago o deniegan el expediente.

(2) Se calcula sobre superficie declarada admisible.

(3) Aplicación del artículo 16 bis del RD 147/2023.

Puede verificar la integridad de una copia de este documento mediante la lectura del código QR adjunto o mediante el acceso a la dirección <https://ws050.juntadeandalucia.es/verificarFirma> indicando el código de VERIFICACIÓN

FIRMADO POR	RAQUEL MARIA ESPIN CRESPO	FECHA	26/06/2024
VERIFICACIÓN	Pk2jmMQ72K8YCCE9EQ8LU85ENJJ6M	PÁGINA	7032/8857





**RECINTOS PROPUESTOS**

REF.	REFERENCIA SIGPAC	CULTIVO	S/R	USO SIGPAC	Sup._Dec. admisible	Sup. Campo	Sup. Determ.	Sup. Resuelta
-1296973	23-035-003-00053-0001	OLIVAR	S		0,08		0,08	0,08
-1296972	23-035-002-00289-0001	OLIVAR	S		0,04		0,04	0,04
-1022842	23-035-001-00311-0003	OLIVAR	S		0,04		0,04	0,04
-1022841	23-035-001-00311-0002	OLIVAR	S		0,50		0,50	0,50
-550817	23-086-018-00126-0004	OLIVAR	S		0,01		0,01	0,01
-86054	23-035-001-00238-0001	OLIVAR	S		0,18		0,18	0,18
1700000006717429	23-086-020-00319-0001	OLIVAR	S		2,47		2,47	2,47
1700000006717430	23-035-002-00027-0001	OLIVAR	S		1,86		1,86	1,86
1700000006717431	23-035-002-00035-0001	OLIVAR	S		1,66		1,66	1,66
1700000006717432	23-035-002-00148-0001	OLIVAR	S		0,09		0,09	0,09
1700000006717433	23-035-002-00235-0001	OLIVAR	S		0,63		0,63	0,63
1700000006717434	23-035-002-00237-0001	OLIVAR	S		1,08		1,08	1,08
1700000006717435	23-035-002-00279-0001	OLIVAR	S		0,05		0,05	0,05
1700000006717436	23-035-003-00051-0001	OLIVAR	S		0,21		0,21	0,21
1700000006717437	23-035-003-00052-0001	OLIVAR	S		0,76		0,76	0,76
1700000006717438	23-035-005-00085-0001	OLIVAR	S		2,33		2,33	2,31
1700000006717439	23-035-005-00150-0002	OLIVAR	S		0,24		0,24	0,24
1700000006717440	23-035-005-00157-0001	OLIVAR	S		0,93		0,93	0,93
1700000006717441	23-035-005-00439-0001	OLIVAR	S		0,17		0,17	0,17
1700000006717442	23-035-005-00440-0001	OLIVAR	S		0,32		0,32	0,32
1700000006717443	23-035-005-00439-0003	OLIVAR	S		0,08		0,08	0,08
1700000006717444	23-086-018-00127-0001	OLIVAR	S		0,28		0,28	0,28
1700000006717445	23-086-018-00111-0002	OLIVAR	S		0,48		0,48	0,48
1700000006717446	23-086-018-00442-0002	OLIVAR	S		1,38		1,38	1,38
1700000006717448	23-086-018-00444-0004	OLIVAR	S		0,04		0,04	0,04
1700000006717449	23-086-018-00254-0002	OLIVAR	S		1,21		1,21	1,21
1700000006717450	23-086-020-00097-0002	OLIVAR	S		2,14		2,14	2,14
1700000006717451	23-086-018-00622-0002	OLIVAR	S		0,83		0,83	0,83
1700000006717452	23-035-001-00311-0001	OLIVAR	S		0,46		0,46	0,46

**INCIDENCIAS**

**INCIDENCIA DESCRIPCIÓN**

4272 Verifica que las líneas de declaración de las Solicitudes Únicas no tienen solapes con la capa de Retroactividad Gráfica (ambas de la misma campaña) a nivel de expediente/línea de declaración gráfica de la solicitud.  
 Recinto:23-035-005-00085-00001 Cultivo: - Agregado de la referencia del recinto.:0 Zona de la referencia del recinto.:0 Superficie solapada.:0,02 Id. Incid.:95145757

(1) Con incidencias que retienen pago o deniegan el expediente.  
 (2) Se calcula sobre superficie declarada admisible.  
 (3) Aplicación del artículo 16 bis del RD 147/2023.

Puede verificar la integridad de una copia de este documento mediante la lectura del código QR adjunto o mediante el acceso a la dirección <a href="https://ws050.juntadeandalucia.es/verificarFirma">https://ws050.juntadeandalucia.es/verificarFirma</a> indicando el código de VERIFICACIÓN					
FIRMADO POR	RAQUEL MARIA ESPIN CRESPO		FECHA		26/06/2024
VERIFICACIÓN	Pk2jmMQ72K8YCCE9EQ8LU85ENJJ6M		PÁGINA		7033/8857

**APELLIDOS Y NOMBRE / RAZÓN SOCIAL**

MONTORO CEACERO FRANCISCO

**NIF**

\*\*\*\*5661\*

**EXPEDIENTE**

1166245

**RESOLUCIÓN**

CONCESIÓN DE LA AYUDA

**DATOS DE MANTENIMIENTO UNIDADES**

<b>GRUPO DE PAGO</b>	<b>Sup. Dec. Admisible</b>	<b>Sup. Resuelta</b>	<b>Sobredecl.</b>	<b>% Sobredecl.</b>
ZONAS DE LIMITACIONES NATURALES	10,56	10,56	0,00	0,00

**RESUMEN DE PAGOS**

	<b>IMPORTE ( Euros )</b>			
	<b>RESUELTO</b>	<b>FEADER</b>	<b>MAPA</b>	<b>CAPADR</b>
Pago realizado	518,98	441,13	50,91	26,94
A pagar	51,26	43,57	5,03	2,66
<b>TOTAL</b>	<b>570,24</b>	<b>484,70</b>	<b>55,94</b>	<b>29,60</b>

**APLICACIÓN DE REDUCCIONES Y PENALIZACIONES (%)**

<b>Crterios de subvencionabilidad (1)</b>	<b>Presentación tardía</b>	<b>Omisión declaración</b>	<b>Condicionalidad</b>
0,00	0,00	0,00	0,00

**IMPORTE ( Euros )**

Calculado(2)	Reducción	Penalización	Reducción Penalización (3)	Penalización adicional	Resuelto	FEADER	MAPA	CAPADR
570,24 €	0,00 €	0,00 €	0,00 €	0,00 €	570,24 €	484,70 €	55,94 €	29,60 €
Importe Unitario:	54,00 €	Nuevo Importe Unitario:	54,00 €					

**RECINTOS PROPUESTOS**

<b>REF.</b>	<b>REFERENCIA SIGPAC</b>	<b>CULTIVO</b>	<b>USO S/R SIGPAC</b>	<b>Sup. Dec. admisible</b>	<b>Sup. Campo</b>	<b>Sup. Determ.</b>	<b>Sup. Resuelta</b>
-1013047	23-057-005-00286-0001	OLIVAR	S	0,03		0,03	0,03
-121276	23-092-023-00021-0001	OLIVAR	R	0,54		0,54	0,54
-121275	23-092-023-00022-0002	OLIVAR	R	2,54		2,54	2,54
1700000006215386	23-009-001-00083-0001	OLIVAR	S	0,01		0,01	0,01
1700000006215388	23-009-001-00090-0001	OLIVAR	S	0,52		0,52	0,52
1700000006215389	23-009-001-00091-0002	OLIVAR	S	0,01		0,01	0,01
1700000006215390	23-009-001-00410-0001	OLIVAR	S	0,01		0,01	0,01
1700000006215391	23-046-007-00342-0003	OLIVAR	S	0,37		0,37	0,37
1700000006215392	23-057-005-00285-0001	OLIVAR	S	0,60		0,60	0,60
1700000006215395	23-057-005-00289-0002	OLIVAR	S	0,01		0,01	0,01
1700000006215396	23-009-018-00326-0001	OLIVAR	S	0,28		0,28	0,28
1700000006215397	23-009-007-00102-0001	OLIVAR	S	0,31		0,31	0,31
1700000006215398	23-009-007-00103-0001	OLIVAR	S	0,04		0,04	0,04
1700000006215399	23-009-007-00315-0003	OLIVAR	S	0,02		0,02	0,02
1700000006215400	23-009-001-00277-0001	OLIVAR	R	0,29		0,29	0,29
1700000006215401	23-009-001-00091-0002	OLIVAR	S	0,01		0,01	0,01
1700000006215402	23-009-007-00097-0002	OLIVAR	R	0,03		0,03	0,03
1700000006215403	23-009-007-00090-0001	OLIVAR	S	0,04		0,04	0,04
1700000006215404	23-009-007-00100-0001	OLIVAR	S	0,25		0,25	0,25
1700000006215405	23-092-095-00155-0001	OLIVAR	S	1,15		1,15	1,15
1700000006215406	23-092-095-00157-0001	OLIVAR	S	2,05		2,05	2,05
1700000006215407	23-092-095-00182-0002	OLIVAR	S	0,68		0,68	0,68
1700000006215408	23-009-018-00332-0001	OLIVAR	S	0,37		0,37	0,37
1700000006215409	23-009-031-00005-0001	OLIVAR	S	0,03		0,03	0,03
1700000006215410	23-009-031-00006-0001	OLIVAR	R	0,37		0,37	0,37

(1) Con incidencias que retienen pago o deniegan el expediente.

(2) Se calcula sobre superficie declarada admisible.

(3) Aplicación del artículo 16 bis del RD 147/2023.

Puede verificar la integridad de una copia de este documento mediante la lectura del código QR adjunto o mediante el acceso a la dirección <https://ws050.juntadeandalucia.es/verificarFirma> indicando el código de VERIFICACIÓN

FIRMADO POR	RAQUEL MARIA ESPIN CRESPO	FECHA	26/06/2024
VERIFICACIÓN	Pk2jmMQ72K8YCCE9EQ8LU85ENJJ6M	PÁGINA	7034/8857







(1) Con incidencias que retienen pago o deniegan el expediente.  
(2) Se calcula sobre superficie declarada admisible.  
(3) Aplicación del artículo 16 bis del RD 147/2023.

Puede verificar la integridad de una copia de este documento mediante la lectura del código QR adjunto o mediante el acceso a la dirección <https://ws050.juntadeandalucia.es/verificarFirma> indicando el código de VERIFICACIÓN

FIRMADO POR	RAQUEL MARIA ESPIN CRESCO	FECHA	26/06/2024
VERIFICACIÓN	Pk2jmMQ72K8YCCE9EQ8LU85ENJJ6M	PÁGINA	7035/8857





**APELLIDOS Y NOMBRE / RAZÓN SOCIAL**

MONTORO PECO MARIA DOLORES

**NIF**

\*\*\*\*2764\*

**EXPEDIENTE**

1084469

**RESOLUCIÓN**

CONCESIÓN DE LA AYUDA

**DATOS DE MANTENIMIENTO UNIDADES**

**GRUPO DE PAGO**

ZONAS DE LIMITACIONES NATURALES

**Sup. Dec. Admisible**

26,08

**Sup. Resuelta**

26,08

**Sobredecl.**

0,00

**% Sobredecl.**

0,00

**RESUMEN DE PAGOS**

	<b><u>IMPORTE ( Euros )</u></b>			
	<b><u>RESUELTO</u></b>	<b><u>FEADER</u></b>	<b><u>MAPA</u></b>	<b><u>CAPADR</u></b>
Pago realizado	1.079,54	917,61	105,90	56,03
A pagar	106,64	90,64	10,46	5,54
<b>TOTAL</b>	<b>1.186,18</b>	<b>1.008,25</b>	<b>116,36</b>	<b>61,57</b>

**APLICACIÓN DE REDUCCIONES Y PENALIZACIONES (%)**

<b><u>Criterios de subvencionabilidad (1)</u></b>	<b><u>Presentación tardía</u></b>	<b><u>Omisión declaración</u></b>	<b><u>Condicionabilidad</u></b>
0,00	0,00	0,00	0,00

**IMPORTE ( Euros )**

<b><u>Calculado(2)</u></b>	<b><u>Reducción</u></b>	<b><u>Penalización</u></b>	<b><u>Reducción Penalización (3)</u></b>	<b><u>Penalización adicional</u></b>	<b><u>Resuelto</u></b>	<b><u>FEADER</u></b>	<b><u>MAPA</u></b>	<b><u>CAPADR</u></b>
1.186,18 €	0,00 €	0,00 €	0,00 €	0,00 €	1.186,18 €	1.008,25 €	116,36 €	61,57 €
<b>Importe Unitario:</b>	<b>54,00 €</b>	<b>Nuevo Importe Unitario:</b>	<b>45,48 €</b>					

(1) Con incidencias que retienen pago o deniegan el expediente.

(2) Se calcula sobre superficie declarada admisible.

(3) Aplicación del artículo 16 bis del RD 147/2023.

Puede verificar la integridad de una copia de este documento mediante la lectura del código QR adjunto o mediante el acceso a la dirección <a href="https://ws050.juntadeandalucia.es/verificarFirma">https://ws050.juntadeandalucia.es/verificarFirma</a> indicando el código de VERIFICACIÓN				
FIRMADO POR	RAQUEL MARIA ESPIN CRESPO	FECHA	26/06/2024	
VERIFICACIÓN	Pk2jmMQ72K8YCCE9EQ8LU85ENJJ6M	PÁGINA	7036/8857	



**RECINTOS PROPUESTOS**

REF.	REFERENCIA SIGPAC	CULTIVO	S/R	USO SIGPAC	Sup._Dec. admisible	Sup. Campo	Sup. Determ.	Sup. Resuelta
-1464045	23-009-027-00506-0005	OLIVAR	R		0,01		0,01	0,01
5313531	23-009-015-00181-0001	OLIVAR	S		0,53		0,53	0,53
5313540	23-009-015-00182-0001	OLIVAR	S		0,01		0,01	0,01
5476445	23-009-022-00238-0001	OLIVAR	S		0,23		0,23	0,23
5476446	23-009-022-00240-0002	OLIVAR	S		0,67		0,67	0,67
5476447	23-009-038-00020-0001	OLIVAR	R		0,50		0,50	0,50
5476459	23-009-035-00346-0001	OLIVAR	S		0,05		0,05	0,05
5476460	23-009-039-00181-0001	OLIVAR	R		4,94		4,94	4,94
5476461	23-009-037-00006-0001	OLIVAR	S		0,72		0,72	0,72
5476463	23-009-038-00335-0001	OLIVAR	R		0,23		0,23	0,23
5476464	23-009-025-00813-0001	OLIVAR	R		0,58		0,58	0,58
5476465	23-009-003-00120-0001	OLIVAR	S		0,43		0,43	0,43
5476466	23-009-038-00026-0001	OLIVAR	R		0,57		0,57	0,57
5476467	23-009-038-00007-0001	OLIVAR	S		1,13		1,13	1,13
5476468	23-009-027-00500-0001	OLIVAR	R		0,90		0,90	0,90
5476469	23-057-006-00089-0001	OLIVAR	S		0,14		0,14	0,14
5476470	23-009-027-00192-0001	OLIVAR	R		0,60		0,60	0,60
5476471	23-009-016-00404-0001	OLIVAR	S		0,48		0,48	0,48
5476472	23-014-003-00349-0001	OLIVAR	S		1,61		1,61	1,61
5799721	23-009-024-00109-0001	OLIVAR	R		0,67		0,67	0,67
5799722	23-009-032-00280-0001	OLIVAR	R		0,39		0,39	0,39
5799723	23-009-032-09035-0003	OLIVAR	S		0,04		0,04	0,00
5799724	23-009-032-10280-0003	OLIVAR	R		0,07		0,07	0,07
5799725	23-074-006-00507-0001	OLIVAR	S		0,65		0,65	0,65
1700000005110675	23-009-001-00308-0001	OLIVAR	S		0,34		0,34	0,34
1700000005110676	23-009-001-00377-0001	OLIVAR	S		0,53		0,53	0,53
1700000005110677	23-014-006-00058-0002	OLIVAR	S		1,55		1,55	1,55
1700000005110678	23-009-028-00517-0002	OLIVAR	R		0,46		0,46	0,46
1700000005110679	23-009-028-00419-0001	OLIVAR	R		0,19		0,19	0,19
1700000005110680	23-009-025-01018-0001	OLIVAR	R		0,58		0,58	0,58
1700000005110681	23-009-028-00131-0001	OLIVAR	R		0,46		0,46	0,46
1700000005110682	23-009-021-00340-0001	OLIVAR	R		0,78		0,78	0,78
1700000005110683	23-009-021-00341-0003	OLIVAR	S		0,04		0,04	0,04
1700000005110684	23-009-022-00269-0004	OLIVAR	S		1,38		1,38	1,38
1700000005110685	23-009-021-00192-0001	OLIVAR	R		1,24		1,24	1,24
1700000005110686	23-009-009-00134-0002	OLIVAR	S		0,44		0,44	0,44
1700000005110687	23-009-020-00382-0001	OLIVAR	R		0,42		0,42	0,42
1700000005110688	23-009-003-00069-0001	OLIVAR	S		0,37		0,37	0,37
1700000005110689	23-009-003-00108-0001	OLIVAR	S		0,63		0,63	0,63
1700000005110690	23-057-005-00421-0001	OLIVAR	S		0,24		0,24	0,24
1700000005110691	23-009-001-00378-0001	OLIVAR	S		0,32		0,32	0,32

**INCIDENCIAS**

**INCIDENCIA DESCRIPCIÓN**

242 Recinto pendiente de acreditación de titularidad.  
 Recinto:23-009-032-09035-00003 Cultivo:101010 OLIVAR-PICUAL Secano

(1) Con incidencias que retienen pago o deniegan el expediente.  
 (2) Se calcula sobre superficie declarada admisible.  
 (3) Aplicación del artículo 16 bis del RD 147/2023.

Puede verificar la integridad de una copia de este documento mediante la lectura del código QR adjunto o mediante el acceso a la dirección <a href="https://ws050.juntadeandalucia.es/verificarFirma">https://ws050.juntadeandalucia.es/verificarFirma</a> indicando el código de VERIFICACIÓN				
FIRMADO POR	RAQUEL MARIA ESPIN CRESPO	FECHA	26/06/2024	
VERIFICACIÓN	Pk2jmMQ72K8YCCE9EQ8LU85ENJJ6M	PÁGINA	7037/8857	

**APELLIDOS Y NOMBRE / RAZÓN SOCIAL**

MONTORO SANCHEZ ALCAZAR

**NIF**

\*\*\*\*4559\*

**EXPEDIENTE**

1230418

**RESOLUCIÓN**

CONCESIÓN DE LA AYUDA

**DATOS DE MANTENIMIENTO UNIDADES**

<b>GRUPO DE PAGO</b>	<b>Sup. Dec. Admisible</b>	<b>Sup. Resuelta</b>	<b>Sobredecl.</b>	<b>% Sobredecl.</b>
ZONAS DE LIMITACIONES NATURALES	10,67	10,67	0,00	0,00

**RESUMEN DE PAGOS**

	<b>IMPORTE ( Euros )</b>			
	<b>RESUELTO</b>	<b>FEADER</b>	<b>MAPA</b>	<b>CAPADR</b>
Pago realizado	524,38	445,72	51,44	27,22
A pagar	51,80	44,03	5,08	2,69
<b>TOTAL</b>	<b>576,18</b>	<b>489,75</b>	<b>56,52</b>	<b>29,91</b>

**APLICACIÓN DE REDUCCIONES Y PENALIZACIONES (%)**

<b>Crterios de subvencionabilidad (1)</b>	<b>Presentación tardía</b>	<b>Omisión declaración</b>	<b>Condicionalidad</b>
0,00	0,00	0,00	0,00

**IMPORTE ( Euros )**

Calculado(2)	Reducción	Penalización	Reducción Penalización (3)	Penalización adicional	Resuelto	FEADER	MAPA	CAPADR
576,18 €	0,00 €	0,00 €	0,00 €	0,00 €	576,18 €	489,75 €	56,52 €	29,91 €
Importe Unitario:	54,00 €	Nuevo Importe Unitario:	54,00 €					

**RECINTOS PROPUESTOS**

<b>REF.</b>	<b>REFERENCIA SIGPAC</b>	<b>CULTIVO</b>	<b>USO S/R SIGPAC</b>	<b>Sup. Dec. admisible</b>	<b>Sup. Campo</b>	<b>Sup. Determ.</b>	<b>Sup. Resuelta</b>
-1497494	23-009-033-00143-0004	OLIVAR	R	0,32		0,32	0,32
-1497493	23-009-033-00142-0002	OLIVAR	R	0,35		0,35	0,35
-443875	23-009-031-00519-0001	OLIVAR	R	0,99		0,99	0,99
-443874	23-009-031-00518-0001	OLIVAR	R	1,01		1,01	1,01
4769993	23-009-006-00084-0001	OLIVAR	S	0,67		0,67	0,67
4769995	23-009-006-00083-0001	OLIVAR	S	0,04		0,04	0,04
1700000005002725	23-009-001-00358-0001	OLIVAR	S	0,08		0,08	0,08
1700000005002726	23-009-031-00084-0001	OLIVAR	S	0,01		0,01	0,01
1700000005002728	23-009-029-00104-0001	OLIVAR	R	0,40		0,40	0,40
1700000005002729	23-014-008-00196-0001	OLIVAR	S	0,07		0,07	0,07
1700000005002730	23-014-003-00190-0001	OLIVAR	S	0,23		0,23	0,23
1700000005002731	23-009-030-00160-0002	OLIVAR	R	0,61		0,61	0,61
1700000005002732	23-009-017-00090-0001	OLIVAR	S	0,37		0,37	0,37
1700000005002733	23-009-017-00096-0001	OLIVAR	S	0,01		0,01	0,01
1700000005002734	23-009-019-00201-0001	OLIVAR	S	0,02		0,02	0,02
1700000005002736	23-009-019-00210-0001	OLIVAR	R	0,77		0,77	0,77
1700000006788005	23-009-001-00228-0001	OLIVAR	S	0,48		0,48	0,48
1700000006788006	23-009-003-00465-0001	OLIVAR	R	1,22		1,22	1,22
1700000006788007	23-009-019-00146-0001	OLIVAR	S	0,56		0,56	0,56
1700000006788008	23-009-030-00161-0002	OLIVAR	R	0,53		0,53	0,53
1700000006788009	23-009-019-00207-0001	OLIVAR	R	0,81		0,81	0,81
1700000006788010	23-057-005-00454-0001	OLIVAR	S	0,55		0,55	0,55
1700000006788011	23-009-028-00549-0001	OLIVAR	R	0,57		0,57	0,57

(1) Con incidencias que retienen pago o deniegan el expediente.

(2) Se calcula sobre superficie declarada admisible.

(3) Aplicación del artículo 16 bis del RD 147/2023.

Puede verificar la integridad de una copia de este documento mediante la lectura del código QR adjunto o mediante el acceso a la dirección <https://ws050.juntadeandalucia.es/verificarFirma> indicando el código de VERIFICACIÓN

FIRMADO POR	RAQUEL MARIA ESPIN CRESPO	FECHA	26/06/2024
VERIFICACIÓN	Pk2jmMQ72K8YCCE9EQ8LU85ENJJ6M	PÁGINA	7038/8857





**APELLIDOS Y NOMBRE / RAZÓN SOCIAL**

MONTORO SANCHEZ ALFONSO

**NIF**

\*\*\*\*8326\*

**EXPEDIENTE**

1172258

**RESOLUCIÓN**

CONCESIÓN DE LA AYUDA

**DATOS DE MANTENIMIENTO UNIDADES**

**GRUPO DE PAGO**

ZONAS DE LIMITACIONES NATURALES

**Sup. Dec. Admisible**  
11,45

**Sup. Resuelta**  
11,02

**Sobredecl.**  
0,43

**% Sobredecl.**  
3,76

**RESUMEN DE PAGOS**

	<b>IMPORTE ( Euros )</b>			
	<b>RESUELTO</b>	<b>FEADER</b>	<b>MAPA</b>	<b>CAPADR</b>
Pago realizado	499,32	424,42	48,98	25,92
A pagar	51,06	43,40	5,01	2,65
<b>TOTAL</b>	<b>550,38</b>	<b>467,82</b>	<b>53,99</b>	<b>28,57</b>

**APLICACIÓN DE REDUCCIONES Y PENALIZACIONES (%)**

<b>Criterios de subvencionabilidad (1)</b>	<b>Presentación tardía</b>	<b>Omisión declaración</b>	<b>Condicionalidad</b>
0,00	0,00	0,00	0,00

**IMPORTE ( Euros )**

Calculado(2)	Reducción	Penalización	Reducción Penalización (3)	Penalización adicional	Resuelto	FEADER	MAPA	CAPADR
618,30 €	23,22 €	44,70 €	0,00 €	0,00 €	550,38 €	467,82 €	53,99 €	28,57 €
<b>Importe Unitario:</b>	<b>54,00 €</b>	<b>Nuevo Importe Unitario:</b>	<b>54,00 €</b>					

**RECINTOS PROPUESTOS**

<b>REF.</b>	<b>REFERENCIA SIGPAC</b>	<b>CULTIVO</b>	<b>USO S/R</b>	<b>Sup. Dec. admisible</b>	<b>Sup. Campo</b>	<b>Sup. Determ.</b>	<b>Sup. Resuelta</b>
4146111	23-009-001-00193-0001	OLIVAR	S	1,03		1,03	1,03
4630200	23-009-006-00182-0001	OLIVAR	S	0,25		0,25	0,25
4630208	23-009-002-00040-0001	OLIVAR	S	0,11		0,11	0,11
4630209	23-009-004-00005-0001	OLIVAR	S	0,24		0,24	0,24
4630210	23-009-002-00034-0001	OLIVAR	S	0,34		0,34	0,34
4630211	23-074-006-00931-0003	OLIVAR	S	0,01		0,01	0,01
4630212	23-074-006-00601-0001	OLIVAR	S	0,12		0,12	0,12
5232529	23-009-002-00015-0001	OLIVAR	S	0,76		0,76	0,76
5232530	23-046-005-00279-0001	OLIVAR	S	1,14		1,14	1,14
5787184	23-009-003-00173-0001	OLIVAR	S	0,42		0,42	0,00
5787218	23-046-005-00297-0001	OLIVAR	S	0,09		0,09	0,09
170000005295147	23-009-002-00017-0001	OLIVAR	S	0,94		0,94	0,94
170000005295148	23-009-002-00018-0001	OLIVAR	S	0,58		0,58	0,58
170000005295149	23-009-003-00017-0001	OLIVAR	S	0,30		0,30	0,30
170000005295150	23-009-003-00127-0001	OLIVAR	R	1,24		1,24	1,24
170000005295151	23-009-008-00172-0001	OLIVAR	S	0,76		0,76	0,76
170000005295152	23-009-008-00173-0001	OLIVAR	S	0,01		0,01	0,00
170000005295154	23-046-005-00278-0001	OLIVAR	S	1,72		1,72	1,72
170000005295155	23-009-025-00966-0001	OLIVAR	R	0,27		0,27	0,27
170000005295156	23-009-026-00089-0001	OLIVAR	R	0,76		0,76	0,76
170000005295157	23-009-025-00098-0001	OLIVAR	R	0,34		0,34	0,34
170000005295159	23-009-025-00107-0001	OLIVAR	S	0,01		0,01	0,01
170000005295160	23-046-005-00123-0001	OLIVAR	S	0,01		0,01	0,01

(1) Con incidencias que retienen pago o deniegan el expediente.  
(2) Se calcula sobre superficie declarada admisible.  
(3) Aplicación del artículo 16 bis del RD 147/2023.

Puede verificar la integridad de una copia de este documento mediante la lectura del código QR adjunto o mediante el acceso a la dirección <a href="https://ws050.juntadeandalucia.es/verificarFirma">https://ws050.juntadeandalucia.es/verificarFirma</a> indicando el código de VERIFICACIÓN					
FIRMADO POR	RAQUEL MARIA ESPIN CRESPO		FECHA		26/06/2024
VERIFICACIÓN	Pk2jmMQ72K8YCC9EQ8LU85ENJJ6M		PÁGINA		7039/8857



**INCIDENCIAS**

**INCIDENCIA DESCRIPCIÓN**

242	Recinto pendiente de acreditación de titularidad. Recinto:23-009-008-00173-00001 Cultivo:101010 OLIVAR-PICUAL Secano
3790	Recinto declarado inactivo Recinto:23-009-003-00173-00001 Cultivo: -

(1) Con incidencias que retienen pago o deniegan el expediente.  
(2) Se calcula sobre superficie declarada admisible.  
(3) Aplicación del artículo 16 bis del RD 147/2023.

Puede verificar la integridad de una copia de este documento mediante la lectura del código QR adjunto o mediante el acceso a la dirección <https://ws050.juntadeandalucia.es/verificarFirma> indicando el código de VERIFICACIÓN

FIRMADO POR	RAQUEL MARIA ESPIN CRESPO	FECHA	26/06/2024
VERIFICACIÓN	Pk2jmMQ72K8YCCE9EQ8LU85ENJJ6M	PÁGINA	7040/8857





**APELLIDOS Y NOMBRE / RAZÓN SOCIAL**

MONTORO VEGA FELIPE

**NIF**

\*\*\*\*4946\*

**EXPEDIENTE**

1281427

**RESOLUCIÓN**

CONCESIÓN DE LA AYUDA

**DATOS DE MANTENIMIENTO UNIDADES**

**GRUPO DE PAGO**

ZONAS DE LIMITACIONES NATURALES

**Sup. Dec. Admisible**

7,16

**Sup. Resuelta**

7,16

**Sobredecl.**

0,00

**% Sobredecl.**

0,00

**RESUMEN DE PAGOS**

	<b>IMPORTE ( Euros )</b>			
	<b>RESUELTO</b>	<b>FEADER</b>	<b>MAPA</b>	<b>CAPADR</b>
Pago realizado	351,88	299,10	34,52	18,27
A pagar	34,76	29,55	3,41	1,80
<b>TOTAL</b>	<b>386,64</b>	<b>328,65</b>	<b>37,93</b>	<b>20,07</b>

**APLICACIÓN DE REDUCCIONES Y PENALIZACIONES (%)**

<b>Criterios de subvencionabilidad (1)</b>	<b>Presentación tardía</b>	<b>Omisión declaración</b>	<b>Condicionabilidad</b>
0,00	0,00	0,00	0,00

**IMPORTE ( Euros )**

Calculado(2)	Reducción	Penalización	Reducción Penalización (3)	Penalización adicional	Resuelto	FEADER	MAPA	CAPADR
386,64 €	0,00 €	0,00 €	0,00 €	0,00 €	386,64 €	328,64 €	37,93 €	20,07 €
Importe Unitario:	54,00 €	Nuevo Importe Unitario:	54,00 €					

**RECINTOS PROPUESTOS**

<b>REF.</b>	<b>REFERENCIA SIGPAC</b>	<b>CULTIVO</b>	<b>S/R</b>	<b>USO SIGPAC</b>	<b>Sup. Dec. admisible</b>	<b>Sup. Campo</b>	<b>Sup. Determ.</b>	<b>Sup. Resuelta</b>
6914918	23-092-046-00243-0002	OLIVAR	R		2,31		2,31	2,31
6914926	23-014-020-00583-0001	OLIVAR	R		1,56		1,56	1,56
6914928	23-074-006-01038-0001	OLIVAR	R		0,18		0,18	0,18
6914929	23-092-046-00254-0002	OLIVAR	R		3,11		3,11	3,11

(1) Con incidencias que retienen pago o deniegan el expediente.

(2) Se calcula sobre superficie declarada admisible.

(3) Aplicación del artículo 16 bis del RD 147/2023.

Puede verificar la integridad de una copia de este documento mediante la lectura del código QR adjunto o mediante el acceso a la dirección <https://ws050.juntadeandalucia.es/verificarFirma> indicando el código de VERIFICACIÓN

FIRMADO POR	RAQUEL MARIA ESPIN CRESPO	FECHA	26/06/2024
VERIFICACIÓN	Pk2jmMQ72K8YCCE9EQ8LU85ENJJ6M	PÁGINA	7041/8857



**APELLIDOS Y NOMBRE / RAZÓN SOCIAL**

MORA GARVIN ANTONIO JAVIER

**NIF**

\*\*\*0808\*

**EXPEDIENTE**

1195918

**RESOLUCIÓN**

CONCESIÓN DE LA AYUDA

**DATOS DE MANTENIMIENTO UNIDADES****GRUPO DE PAGO**

ZONAS DE LIMITACIONES NATURALES

**Sup. Dec. Admisible**

6,44

**Sup. Resuelta**

6,44

**Sobredecl.**

0,00

**% Sobredecl.**

0,00

**RESUMEN DE PAGOS**

	<b>IMPORTE ( Euros )</b>			
	<b>RESUELTO</b>	<b>FEADER</b>	<b>MAPA</b>	<b>CAPADR</b>
Pago realizado	316,50	269,03	31,05	16,42
A pagar	31,26	26,57	3,07	1,62
<b>TOTAL</b>	<b>347,76</b>	<b>295,60</b>	<b>34,12</b>	<b>18,04</b>

**APLICACIÓN DE REDUCCIONES Y PENALIZACIONES (%)**

<b>Criterios de subvencionabilidad (1)</b>	<b>Presentación tardía</b>	<b>Omisión declaración</b>	<b>Condicionabilidad</b>
0,00	0,00	0,00	0,00

**IMPORTE ( Euros )**

Calculado(2)	Reducción	Penalización	Reducción Penalización (3)	Penalización adicional	Resuelto	FEADER	MAPA	CAPADR
347,76 €	0,00 €	0,00 €	0,00 €	0,00 €	347,76 €	295,60 €	34,12 €	18,04 €
Importe Unitario:	54,00 €	Nuevo Importe Unitario:	54,00 €					

**RECINTOS PROPUESTOS**

<b>REF.</b>	<b>REFERENCIA SIGPAC</b>	<b>CULTIVO</b>	<b>S/R</b>	<b>USO SIGPAC</b>	<b>Sup. Dec. admisible</b>	<b>Sup. Campo</b>	<b>Sup. Determ.</b>	<b>Sup. Resuelta</b>
170000005829063	23-088-008-00010-0001	OLIVAR	S		0,29		0,29	0,29
170000005829090	23-088-009-00111-0001	OLIVAR	S		3,03		3,03	3,03
170000005829091	23-088-009-00094-0004	OLIVAR	S		1,46		1,46	1,46
170000005829093	23-088-008-00007-0002	OLIVAR	S		1,66		1,66	1,66

(1) Con incidencias que retienen pago o deniegan el expediente.

(2) Se calcula sobre superficie declarada admisible.

(3) Aplicación del artículo 16 bis del RD 147/2023.

Puede verificar la integridad de una copia de este documento mediante la lectura del código QR adjunto o mediante el acceso a la dirección <https://ws050.juntadeandalucia.es/verificarFirma> indicando el código de VERIFICACIÓN

FIRMADO POR	RAQUEL MARIA ESPIN CRESPO	FECHA	26/06/2024
VERIFICACIÓN	Pk2jmMQ72K8YCCE9EQ8LU85ENJJ6M	PÁGINA	7042/8857







**APELLIDOS Y NOMBRE / RAZÓN SOCIAL**

MORA GARVIN JOSE CARLOS

**NIF**  
\*\*\*\*4211\*

**EXPEDIENTE**  
1195890

**RESOLUCIÓN**  
CONCESIÓN DE LA AYUDA

**DATOS DE MANTENIMIENTO UNIDADES**

**GRUPO DE PAGO**

ZONAS DE LIMITACIONES NATURALES

Sup. Dec. Admisible	Sup. Resuelta	Sobredecl.	% Sobredecl.
3,41	3,41	0,00	0,00

**RESUMEN DE PAGOS**

	IMPORTE ( Euros )			
	RESUELTO	FEADER	MAPA	CAPADR
Pago realizado	167,59	142,45	16,44	8,70
A pagar	16,55	14,07	1,62	0,86
<b>TOTAL</b>	<b>184,14</b>	<b>156,52</b>	<b>18,06</b>	<b>9,56</b>

**APLICACIÓN DE REDUCCIONES Y PENALIZACIONES (%)**

Criterios de subvencionabilidad (1)	Presentación tardía	Omisión declaración	Condicionalidad
0,00	0,00	0,00	0,00

**IMPORTE ( Euros )**

Calculado(2)	Reducción	Penalización	Reducción Penalización (3)	Penalización adicional	Resuelto	FEADER	MAPA	CAPADR
184,14 €	0,00 €	0,00 €	0,00 €	0,00 €	184,14 €	156,52 €	18,06 €	9,56 €
Importe Unitario:	54,00 €	Nuevo Importe Unitario:	54,00 €					

**RECINTOS PROPUESTOS**

REF.	REFERENCIA SIGPAC	CULTIVO	S/R	USO SIGPAC	Sup. Dec. admisible	Sup. Campo	Sup. Determ.	Sup. Resuelta
170000005829008	23-088-008-00007-0002	OLIVAR	S		1,66		1,66	1,66
170000005829017	23-088-009-00094-0004	OLIVAR	S		1,46		1,46	1,46
170000005829024	23-088-008-00010-0001	OLIVAR	S		0,29		0,29	0,29

(1) Con incidencias que retienen pago o deniegan el expediente.  
 (2) Se calcula sobre superficie declarada admisible.  
 (3) Aplicación del artículo 16 bis del RD 147/2023.

Puede verificar la integridad de una copia de este documento mediante la lectura del código QR adjunto o mediante el acceso a la dirección <https://ws050.juntadeandalucia.es/verificarFirma> indicando el código de VERIFICACIÓN

FIRMADO POR	RAQUEL MARIA ESPIN CRESPO	FECHA	26/06/2024
VERIFICACIÓN	Pk2jmMQ72K8YCCE9EQ8LU85ENJJ6M	PÁGINA	7043/8857



**APELLIDOS Y NOMBRE / RAZÓN SOCIAL**

MORA GONZALEZ ANTONIA

**NIF**

\*\*\*\*4984\*

**EXPEDIENTE**

1112832

**RESOLUCIÓN**

CONCESIÓN DE LA AYUDA

**DATOS DE MANTENIMIENTO UNIDADES****GRUPO DE PAGO**

ZONAS DE LIMITACIONES NATURALES

**Sup. Dec.  
Admisible**

2,31

**Sup.  
Resuelta**

2,31

**Sobredecl.**

0,00

**% Sobredecl.**

0,00

**RESUMEN DE PAGOS**

	<b>IMPORTE ( Euros )</b>			
	<b>RESUELTO</b>	<b>FEADER</b>	<b>MAPA</b>	<b>CAPADR</b>
Pago realizado	113,53	96,50	11,14	5,89
A pagar	11,21	9,53	1,10	0,58
<b>TOTAL</b>	<b>124,74</b>	<b>106,03</b>	<b>12,24</b>	<b>6,47</b>

**APLICACIÓN DE REDUCCIONES Y PENALIZACIONES (%)**

<b>Criterios de subvencionabilidad (1)</b>	<b>Presentación tardía</b>	<b>Omisión declaración</b>	<b>Condicionalidad</b>
0,00	0,00	0,00	0,00

**IMPORTE ( Euros )**

Calculado(2)	Reducción	Penalización	Reducción Penalización (3)	Penalización adicional	Resuelto	FEADER	MAPA	CAPADR
124,74 €	0,00 €	0,00 €	0,00 €	0,00 €	124,74 €	106,03 €	12,24 €	6,47 €
Importe Unitario:	54,00 €	Nuevo Importe Unitario:	54,00 €					

**RECINTOS PROPUESTOS**

<b>REF.</b>	<b>REFERENCIA SIGPAC</b>	<b>CULTIVO</b>	<b>S/R</b>	<b>USO SIGPAC</b>	<b>Sup. Dec. admisible</b>	<b>Sup. Campo</b>	<b>Sup. Determ.</b>	<b>Sup. Resuelta</b>
170000005119664	23-075-010-00049-0002	OLIVAR	R		2,31		2,31	2,31

(1) Con incidencias que retienen pago o deniegan el expediente.

(2) Se calcula sobre superficie declarada admisible.

(3) Aplicación del artículo 16 bis del RD 147/2023.

Puede verificar la integridad de una copia de este documento mediante la lectura del código QR adjunto o mediante el acceso a la dirección <https://ws050.juntadeandalucia.es/verificarFirma> indicando el código de VERIFICACIÓN

FIRMADO POR	RAQUEL MARIA ESPIN CRESPO	FECHA	26/06/2024	
VERIFICACIÓN	Pk2jmMQ72K8YCCE9EQ8LU85ENJJ6M	PÁGINA	7044/8857	

**APELLIDOS Y NOMBRE / RAZÓN SOCIAL**

MORA HIGUERAS GABRIEL

**NIF**

\*\*\*\*3432\*

**EXPEDIENTE**

1231820

**RESOLUCIÓN**

CONCESIÓN DE LA AYUDA

**DATOS DE MANTENIMIENTO UNIDADES**

<b>GRUPO DE PAGO</b>	<b>Sup. Dec. Admisible</b>	<b>Sup. Resuelta</b>	<b>Sobredecl.</b>	<b>% Sobredecl.</b>
ZONAS DE LIMITACIONES NATURALES	28,68	28,68	0,00	0,00

**RESUMEN DE PAGOS**

	<b>IMPORTE ( Euros )</b>			
	<b>RESUELTO</b>	<b>FEADER</b>	<b>MAPA</b>	<b>CAPADR</b>
Pago realizado	1.081,20	919,02	106,06	56,12
A pagar	106,80	90,78	10,48	5,54
<b>TOTAL</b>	<b>1.188,00</b>	<b>1.009,80</b>	<b>116,54</b>	<b>61,66</b>

**APLICACIÓN DE REDUCCIONES Y PENALIZACIONES (%)**

<b>Criterios de subvencionabilidad (1)</b>	<b>Presentación tardía</b>	<b>Omisión declaración</b>	<b>Condicionalidad</b>
0,00	0,00	0,00	0,00

**IMPORTE ( Euros )**

Calculado(2)	Reducción	Penalización	Reducción Penalización (3)	Penalización adicional	Resuelto	FEADER	MAPA	CAPADR
1.188,00 €	0,00 €	0,00 €	0,00 €	0,00 €	1.188,00 €	1.009,80 €	116,54 €	61,66 €
Importe Unitario:	54,00 €	Nuevo Importe Unitario:	41,42 €					

**RECINTOS PROPUESTOS**

<b>REF.</b>	<b>REFERENCIA SIGPAC</b>	<b>CULTIVO</b>	<b>S/R</b>	<b>USO SIGPAC</b>	<b>Sup. Dec. admisible</b>	<b>Sup. Campo</b>	<b>Sup. Determ.</b>	<b>Sup. Resuelta</b>
-1403037	23-055-006-00151-0022	OLIVAR	R		4,66		4,66	4,66
-1359114	23-055-006-00151-0002	OLIVAR	S		14,09		14,09	14,09
-1358352	23-055-006-00136-0002	OLIVAR	S		1,27		1,27	1,27
4597664	23-055-006-00151-0001	OLIVAR	S		0,36		0,36	0,36
4597800	23-055-006-00150-0002	OLIVAR	S		0,87		0,87	0,87
4597801	23-055-006-00150-0006	OLIVAR	R		4,39		4,39	4,39
4597802	23-055-006-00150-0004	OLIVAR	S		0,38		0,38	0,38
1700000006027762	23-020-001-00174-0001	OLIVAR	R		1,18		1,18	1,18
1700000006027763	23-020-002-00001-0001	OLIVAR	R		0,17		0,17	0,17
1700000006027764	23-020-001-00198-0001	OLIVAR	R		0,45		0,45	0,45
1700000006027767	23-020-009-00109-0001	OLIVAR	R		0,61		0,61	0,61
1700000006027768	23-020-004-00106-0001	OLIVAR	S		0,25		0,25	0,25

(1) Con incidencias que retienen pago o deniegan el expediente.

(2) Se calcula sobre superficie declarada admisible.

(3) Aplicación del artículo 16 bis del RD 147/2023.

Puede verificar la integridad de una copia de este documento mediante la lectura del código QR adjunto o mediante el acceso a la dirección <https://ws050.juntadeandalucia.es/verificarFirma> indicando el código de VERIFICACIÓN

FIRMADO POR	RAQUEL MARIA ESPIN CRESPO	FECHA	26/06/2024
VERIFICACIÓN	Pk2jmMQ72K8YCCE9EQ8LU85ENJJ6M	PÁGINA	7045/8857



**APELLIDOS Y NOMBRE / RAZÓN SOCIAL**

MORA MARTINEZ ANDREA

**NIF**

\*\*\*9360\*

**EXPEDIENTE**

1199377

**RESOLUCIÓN**

CONCESIÓN DE LA AYUDA

**DATOS DE MANTENIMIENTO UNIDADES****GRUPO DE PAGO**

ZONAS DE LIMITACIONES NATURALES

**Sup. Dec.  
Admisible**

21,80

**Sup.  
Resuelta**

21,80

**Sobredecl.**

0,00

**% Sobredecl.**

0,00

**RESUMEN DE PAGOS**

	<b>IMPORTE ( Euros )</b>			
	<b>RESUELTO</b>	<b>FEADER</b>	<b>MAPA</b>	<b>CAPADR</b>
Pago realizado	986,84	838,81	96,81	51,22
A pagar	97,48	82,86	9,56	5,06
<b>TOTAL</b>	<b>1.084,32</b>	<b>921,67</b>	<b>106,37</b>	<b>56,28</b>

**APLICACIÓN DE REDUCCIONES Y PENALIZACIONES (%)**

<b>Criterios de subvencionabilidad (1)</b>	<b>Presentación tardía</b>	<b>Omisión declaración</b>	<b>Condicionalidad</b>
0,00	0,00	0,00	0,00

**IMPORTE ( Euros )**

Calculado(2)	Reducción	Penalización	Reducción Penalización (3)	Penalización adicional	Resuelto	FEADER	MAPA	CAPADR
1.084,32 €	0,00 €	0,00 €	0,00 €	0,00 €	1.084,32 €	921,67 €	106,37 €	56,28 €
<b>Importe Unitario:</b>	<b>54,00 €</b>	<b>Nuevo Importe Unitario:</b>	<b>49,74 €</b>					

**RECINTOS PROPUESTOS**

<b>REF.</b>	<b>REFERENCIA SIGPAC</b>	<b>CULTIVO</b>	<b>S/R</b>	<b>USO</b>	<b>Sup. Dec. admisible</b>	<b>Sup. Campo</b>	<b>Sup. Determ.</b>	<b>Sup. Resuelta</b>
				<b>SIGPAC</b>				
1700000005280412	23-075-010-00028-0002	OLIVAR	S		2,46		2,46	2,46
1700000005280413	23-075-010-00029-0002	OLIVAR	S		2,94		2,94	2,94
1700000005280414	23-075-010-00030-0002	OLIVAR	S		0,71		0,71	0,71
1700000005280415	23-075-010-00054-0001	OLIVAR	R		1,34		1,34	1,34
1700000005280416	23-075-010-00065-0001	OLIVAR	R		1,60		1,60	1,60
1700000005280417	23-075-010-00025-0002	OLIVAR	S		0,51		0,51	0,51
1700000005280439	23-075-011-00268-0001	OLIVAR	S		12,24		12,24	12,24

(1) Con incidencias que retienen pago o deniegan el expediente.

(2) Se calcula sobre superficie declarada admisible.

(3) Aplicación del artículo 16 bis del RD 147/2023.

Puede verificar la integridad de una copia de este documento mediante la lectura del código QR adjunto o mediante el acceso a la dirección <https://ws050.juntadeandalucia.es/verificarFirma> indicando el código de VERIFICACIÓN

FIRMADO POR	RAQUEL MARIA ESPIN CRESPO	FECHA	26/06/2024
VERIFICACIÓN	Pk2jmMQ72K8YCCE9EQ8LU85ENJJ6M	PÁGINA	7046/8857



**APELLIDOS Y NOMBRE / RAZÓN SOCIAL**

MORA MORA EMILIO

**NIF**

\*\*\*0321\*

**EXPEDIENTE**

1140149

**RESOLUCIÓN**

CONCESIÓN DE LA AYUDA

**DATOS DE MANTENIMIENTO UNIDADES****GRUPO DE PAGO**

ZONAS DE LIMITACIONES NATURALES

**Sup. Dec.  
Admisible**

4,64

**Sup.  
Resuelta**

4,64

**Sobredecl.**

0,00

**% Sobredecl.**

0,00

**RESUMEN DE PAGOS**

	<b>IMPORTE ( Euros )</b>			
	<b>RESUELTO</b>	<b>FEADER</b>	<b>MAPA</b>	<b>CAPADR</b>
Pago realizado	225,75	191,89	22,14	11,72
A pagar	22,30	18,96	2,19	1,15
<b>TOTAL</b>	<b>248,05</b>	<b>210,85</b>	<b>24,33</b>	<b>12,87</b>

**APLICACIÓN DE REDUCCIONES Y PENALIZACIONES (%)**

<b>Crterios de subvencionabilidad (1)</b>	<b>Presentación tardía</b>	<b>Omisión declaración</b>	<b>Condicionalidad</b>
0,00	0,00	1,00	0,00

**IMPORTE ( Euros )**

Calculado(2)	Reducción	Penalización	Reducción Penalización (3)	Penalización adicional	Resuelto	FEADER	MAPA	CAPADR
250,56 €	0,00 €	0,00 €	0,00 €	0,00 €	248,05 €	210,84 €	24,33 €	12,88 €
<b>Importe Unitario:</b>	<b>54,00 €</b>	<b>Nuevo Importe Unitario:</b>	<b>54,00 €</b>					

**RECINTOS PROPUESTOS**

<b>REF.</b>	<b>REFERENCIA SIGPAC</b>	<b>CULTIVO</b>	<b>S/R</b>	<b>USO SIGPAC</b>	<b>Sup. Dec. admisible</b>	<b>Sup. Campo</b>	<b>Sup. Determ.</b>	<b>Sup. Resuelta</b>
-1305574	23-020-007-09009-0002	OLIVAR	S		0,01		0,01	0,01
-1305573	23-020-007-00284-0001	OLIVAR	R		0,46		0,46	0,46
1700000005238428	23-020-001-00224-0001	OLIVAR	R		0,62		0,62	0,62
1700000005238429	23-020-010-00240-0001	OLIVAR	R		0,27		0,27	0,27
1700000005238430	23-020-008-00012-0001	OLIVAR	R		0,12		0,12	0,12
1700000005238431	23-020-007-00421-0003	OLIVAR	R		0,75		0,75	0,75
1700000005238433	23-020-007-00285-0003	OLIVAR	S		0,01		0,01	0,01
1700000005238434	23-020-003-00246-0001	OLIVAR	R		0,11		0,11	0,11
1700000005238435	23-020-003-00247-0001	OLIVAR	R		0,15		0,15	0,15
1700000005238436	23-020-003-00248-0001	OLIVAR	R		0,11		0,11	0,11
1700000005238437	23-020-003-00249-0001	OLIVAR	R		0,08		0,08	0,08
1700000005238438	23-020-003-00250-0001	OLIVAR	R		0,08		0,08	0,08
1700000005238439	23-020-003-00307-0002	OLIVAR	R		0,40		0,40	0,40
1700000005238440	23-020-005-00250-0001	OLIVAR	R		0,33		0,33	0,33
1700000005238441	23-046-001-00028-0001	OLIVAR	R		0,82		0,82	0,82
1700000005238442	23-020-003-00171-0001	OLIVAR	R		0,28		0,28	0,28
1700000005238443	23-020-007-00253-0002	OLIVAR	S		0,04		0,04	0,04

**INCIDENCIAS****INCIDENCIA DESCRIPCIÓN**

256 Solicitud con recintos no declarados en campaña actual con una reducción por omisión de superficie superior al 3%  
CÓDIGO PARA EL PORCENTAJE DE REDUCCIÓN POR OMISIÓN QUE CORRESPONDE A LA SOLICITUD:1

(1) Con incidencias que retienen pago o deniegan el expediente.

(2) Se calcula sobre superficie declarada admisible.

(3) Aplicación del artículo 16 bis del RD 147/2023.

Puede verificar la integridad de una copia de este documento mediante la lectura del código QR adjunto o mediante el acceso a la dirección <https://ws050.juntadeandalucia.es/verificarFirma> indicando el código de VERIFICACIÓN

FIRMADO POR	RAQUEL MARIA ESPIN CRESPO	FECHA	26/06/2024
VERIFICACIÓN	Pk2jmMQ72K8YCCE9EQ8LU85ENJJ6M	PÁGINA	7047/8857





**APELLIDOS Y NOMBRE / RAZÓN SOCIAL**

MORA RAYA ALEJANDRO JOSE

**NIF**

\*\*\*6046\*

**EXPEDIENTE**

1230461

**RESOLUCIÓN**

CONCESIÓN DE LA AYUDA

**DATOS DE MANTENIMIENTO UNIDADES**

**GRUPO DE PAGO**

ZONAS DE LIMITACIONES NATURALES

**Sup. Dec. Admisible**

36,65

**Sup. Resuelta**

36,65

**Sobredecl.**

0,00

**% Sobredecl.**

0,00

**RESUMEN DE PAGOS**

	<b><u>IMPORTE ( Euros )</u></b>			
	<b><u>RESUELTO</u></b>	<b><u>FEADER</u></b>	<b><u>MAPA</u></b>	<b><u>CAPADR</u></b>
Pago realizado	851,10	723,43	83,49	44,18
A pagar	336,90	286,37	33,05	17,48
<b>TOTAL</b>	<b>1.188,00</b>	<b>1.009,80</b>	<b>116,54</b>	<b>61,66</b>

**APLICACIÓN DE REDUCCIONES Y PENALIZACIONES (%)**

<b><u>Criterios de subvencionabilidad (1)</u></b>	<b><u>Presentación tardía</u></b>	<b><u>Omisión declaración</u></b>	<b><u>Condicionabilidad</u></b>
0,00	0,00	0,00	0,00

**IMPORTE ( Euros )**

<b><u>Calculado(2)</u></b>	<b><u>Reducción</u></b>	<b><u>Penalización</u></b>	<b><u>Reducción Penalización (3)</u></b>	<b><u>Penalización adicional</u></b>	<b><u>Resuelto</u></b>	<b><u>FEADER</u></b>	<b><u>MAPA</u></b>	<b><u>CAPADR</u></b>
1.188,00 €	0,00 €	0,00 €	0,00 €	0,00 €	1.188,00 €	1.009,80 €	116,54 €	61,66 €
<b>Importe Unitario:</b>	<b>54,00 €</b>	<b>Nuevo Importe Unitario:</b>	<b>32,41 €</b>					

(1) Con incidencias que retienen pago o deniegan el expediente.

(2) Se calcula sobre superficie declarada admisible.

(3) Aplicación del artículo 16 bis del RD 147/2023.

Puede verificar la integridad de una copia de este documento mediante la lectura del código QR adjunto o mediante el acceso a la dirección <a href="https://ws050.juntadeandalucia.es/verificarFirma">https://ws050.juntadeandalucia.es/verificarFirma</a> indicando el código de VERIFICACIÓN				
FIRMADO POR	RAQUEL MARIA ESPIN CRESPO	FECHA	26/06/2024	
VERIFICACIÓN	Pk2jmMQ72K8YCCE9EQ8LU85ENJJJ6M	PÁGINA	7048/8857	



**RECINTOS PROPUESTOS**

REF.	REFERENCIA SIGPAC	CULTIVO	S/R	USO SIGPAC	Sup. Dec. admisible	Sup. Campo	Sup. Determ.	Sup. Resuelta
-540359	23-009-023-00042-0001	OLIVAR	R		1,74		1,74	1,74
-539887	23-009-007-00290-0001	OLIVAR	S		0,74		0,74	0,74
-539886	23-009-007-00286-0008	OLIVAR	S		0,02		0,02	0,02
4629576	23-085-008-00052-0001	OLIVAR	R		5,29		5,29	5,29
4629584	23-085-008-00042-0001	OLIVAR	R		0,56		0,56	0,56
4629588	23-009-001-00002-0001	OLIVAR	S		0,32		0,32	0,32
4629590	23-009-001-00040-0001	OLIVAR	S		0,85		0,85	0,85
4629612	23-009-001-00078-0001	OLIVAR	S		1,08		1,08	1,08
4629618	23-009-001-00386-0002	OLIVAR	S		1,40		1,33	1,33
4629621	23-009-003-00012-0001	OLIVAR	S		0,54		0,54	0,54
4629629	23-009-010-00039-0001	OLIVAR	S		0,50		0,50	0,50
4629634	23-009-010-00052-0001	OLIVAR	S		0,41		0,41	0,41
4629635	23-009-010-00064-0001	OLIVAR	S		1,23		1,23	1,23
4629641	23-009-024-00042-0001	OLIVAR	R		0,47		0,47	0,47
4629643	23-009-031-00185-0003	OLIVAR	R		0,79		0,79	0,79
4629645	23-046-008-00194-0001	OLIVAR	S		1,21		1,21	1,21
4629649	23-057-005-00089-0001	OLIVAR	S		1,08		1,08	1,08
4629650	23-057-005-00135-0001	OLIVAR	S		0,19		0,19	0,19
4629656	23-057-005-00138-0001	OLIVAR	S		0,02		0,02	0,02
4629662	23-057-005-00139-0001	OLIVAR	S		0,61		0,61	0,61
4629664	23-057-005-00141-0001	OLIVAR	S		0,11		0,11	0,11
4629669	23-057-005-00142-0001	OLIVAR	S		0,52		0,52	0,52
4629701	23-009-004-00018-0001	OLIVAR	S		0,44		0,44	0,44
4629708	23-009-020-00353-0003	OLIVAR	R		0,09		0,09	0,09
4629709	23-009-020-00353-0004	OLIVAR	S		0,02		0,02	0,02
4629713	23-009-020-00357-0001	OLIVAR	R		0,24		0,24	0,24
4629716	23-009-023-00040-0001	OLIVAR	R		0,53		0,53	0,53
4629724	23-009-023-00095-0001	OLIVAR	R		0,38		0,38	0,38
4629726	23-009-030-00091-0001	OLIVAR	R		0,26		0,26	0,26
4629727	23-009-030-00091-0002	OLIVAR	R		0,04		0,04	0,04
4629730	23-009-031-00019-0001	OLIVAR	R		0,43		0,43	0,43
4629731	23-009-033-00056-0001	OLIVAR	R		0,33		0,33	0,33
4629733	23-009-033-00094-0001	OLIVAR	R		0,31		0,31	0,31
4629740	23-014-009-00237-0001	OLIVAR	R		0,43		0,43	0,43
5226228	23-009-025-00837-0001	OLIVAR	R		0,21		0,21	0,21
5226229	23-009-027-00489-0003	OLIVAR	R		0,33		0,33	0,33
5226230	23-046-013-00142-0001	OLIVAR	R		0,21		0,21	0,21
5226231	23-046-013-00499-0001	OLIVAR	S		0,15		0,15	0,15
5226232	23-009-011-00073-0001	OLIVAR	S		0,30		0,30	0,30
5226233	23-009-022-00273-0001	OLIVAR	R		0,34		0,34	0,34
5226234	23-009-023-00041-0001	OLIVAR	R		0,77		0,77	0,77
5226235	23-009-023-00109-0003	OLIVAR	R		0,12		0,12	0,12
5226236	23-009-023-00110-0001	OLIVAR	R		0,33		0,33	0,33
5226237	23-009-023-00111-0001	OLIVAR	R		0,42		0,42	0,42
5226238	23-009-023-00112-0001	OLIVAR	R		0,45		0,45	0,45
5226239	23-009-023-00114-0001	OLIVAR	R		0,58		0,58	0,58
5226240	23-009-025-00072-0001	OLIVAR	R		0,21		0,21	0,21
5226241	23-009-025-00724-0001	OLIVAR	R		0,34		0,34	0,34
5226242	23-009-025-01155-0001	OLIVAR	R		0,23		0,23	0,23
5226243	23-009-026-00112-0001	OLIVAR	R		0,32		0,32	0,32
5226244	23-009-028-00371-0001	OLIVAR	R		0,17		0,17	0,17
5226246	23-009-030-00011-0001	OLIVAR	R		0,56		0,56	0,56

(1) Con incidencias que retienen pago o deniegan el expediente.  
 (2) Se calcula sobre superficie declarada admisible.  
 (3) Aplicación del artículo 16 bis del RD 147/2023.

Puede verificar la integridad de una copia de este documento mediante la lectura del código QR adjunto o mediante el acceso a la dirección <a href="https://ws050.juntadeandalucia.es/verificarFirma">https://ws050.juntadeandalucia.es/verificarFirma</a> indicando el código de VERIFICACIÓN					
FIRMADO POR	RAQUEL MARIA ESPIN CRESPO		FECHA		26/06/2024
VERIFICACIÓN	Pk2jmMQ72K8YCCE9EQ8LU85ENJJ6M		PÁGINA		7049/8857

**RECINTOS PROPUESTOS**

REF.	REFERENCIA SIGPAC	CULTIVO	S/R	USO SIGPAC	Sup. Dec. admisible	Sup. Campo	Sup. Determ.	Sup. Resuelta
5226247	23-009-030-00206-0001	OLIVAR	R		0,33		0,33	0,33
5226248	23-009-033-00009-0001	OLIVAR	R		0,25		0,25	0,25
5226249	23-009-033-00025-0002	OLIVAR	R		0,06		0,06	0,06
5226250	23-009-033-00056-0001	OLIVAR	R		0,19		0,19	0,19
5226251	23-009-034-00080-0002	OLIVAR	R		0,68		0,68	0,68
5226252	23-014-009-00007-0001	OLIVAR	R		0,29		0,29	0,29
5226253	23-014-012-00057-0001	OLIVAR	R		0,38		0,38	0,38
5226254	23-014-012-00067-0001	OLIVAR	R		0,35		0,35	0,35
5538918	23-009-029-00402-0001	OLIVAR	R		0,25		0,25	0,25
5538920	23-009-001-00047-0001	OLIVAR	S		0,28		0,28	0,28
5538921	23-009-015-00297-0001	OLIVAR	S		0,28		0,28	0,28
6916477	23-074-006-01023-0001	OLIVAR	S		0,05		0,05	0,05
6916478	23-009-023-00113-0001	OLIVAR	R		0,44		0,44	0,44
6916479	23-009-025-00723-0001	OLIVAR	R		0,07		0,07	0,07
6916480	23-057-005-00494-0001	OLIVAR	S		0,17		0,17	0,17
6916481	23-009-001-00020-0001	OLIVAR	S		0,23		0,23	0,23
1700000006544073	23-009-022-00081-0001	OLIVAR	R		1,82		1,82	1,82
1700000006544074	23-009-031-00092-0001	OLIVAR	R		0,53		0,53	0,53
1700000006544075	23-009-031-00090-0001	OLIVAR	R		0,85		0,85	0,85

**INCIDENCIAS****INCIDENCIA DESCRIPCIÓN**

3933	La suma de la superficie de cruce total declarada con régimen de tenencia Aparcería comunal en un recinto supera la superficie total que se define en la declaración de aparcería comunal para ese recinto. Recinto:23-009-001-00386-00002 Cultivo:101010 OLIVAR-PICUAL Secano Sup. Cruce PDR (Áreas):213 Sup. Total (Áreas):206 Exceso de superficie declarada (Hectáreas):0,07
------	---

(1) Con incidencias que retienen pago o deniegan el expediente.  
(2) Se calcula sobre superficie declarada admisible.  
(3) Aplicación del artículo 16 bis del RD 147/2023.

Puede verificar la integridad de una copia de este documento mediante la lectura del código QR adjunto o mediante el acceso a la dirección <a href="https://ws050.juntadeandalucia.es/verificarFirma">https://ws050.juntadeandalucia.es/verificarFirma</a> indicando el código de VERIFICACIÓN			
FIRMADO POR	RAQUEL MARIA ESPIN CRESPO	FECHA	26/06/2024
VERIFICACIÓN	Pk2jmMQ72K8YCCCE9EQ8LU85ENJJ6M	PÁGINA	7050/8857







**APELLIDOS Y NOMBRE / RAZÓN SOCIAL**

MORAL ARANDA ANTONIO JESUS

**NIF**

\*\*\*\*7504\*

**EXPEDIENTE**

1150724

**RESOLUCIÓN**

CONCESIÓN DE LA AYUDA

**DATOS DE MANTENIMIENTO UNIDADES**

**GRUPO DE PAGO**

ZONAS DE LIMITACIONES NATURALES

**Sup. Dec. Admisible**

46,45

**Sup. Resuelta**

46,45

**Sobredecl.**

0,00

**% Sobredecl.**

0,00

**RESUMEN DE PAGOS**

	<b>IMPORTE ( Euros )</b>			
	<b>RESUELTO</b>	<b>FEADER</b>	<b>MAPA</b>	<b>CAPADR</b>
Pago realizado	1.081,20	919,02	106,06	56,12
A pagar	105,78	89,91	10,38	5,49
<b>TOTAL</b>	<b>1.186,98</b>	<b>1.008,93</b>	<b>116,44</b>	<b>61,61</b>

**APLICACIÓN DE REDUCCIONES Y PENALIZACIONES (%)**

<b>Criterios de subvencionabilidad (1)</b>	<b>Presentación tardía</b>	<b>Omisión declaración</b>	<b>Condicionalidad</b>
0,00	0,00	0,00	0,00

**IMPORTE ( Euros )**

Calculado(2)	Reducción	Penalización	Reducción Penalización (3)	Penalización adicional	Resuelto	FEADER	MAPA	CAPADR
1.186,98 €	0,00 €	0,00 €	0,00 €	0,00 €	1.186,98 €	1.008,93 €	116,44 €	61,61 €
<b>Importe Unitario:</b>	<b>54,00 €</b>	<b>Nuevo Importe Unitario:</b>	<b>25,55 €</b>					

**RECINTOS PROPUESTOS**

<b>REF.</b>	<b>REFERENCIA SIGPAC</b>	<b>CULTIVO</b>	<b>S/R</b>	<b>USO SIGPAC</b>	<b>Sup. Dec. admisible</b>	<b>Sup. Campo</b>	<b>Sup. Determ.</b>	<b>Sup. Resuelta</b>
-1300463	23-100-504-00008-0001	OLIVAR	R		0,01		0,01	0,01
-488229	23-100-503-00150-0001	OLIVAR	R		0,04		0,04	0,04
5499761	23-100-036-00382-0001	OLIVAR	R		2,06		2,06	2,06
5499764	23-100-504-00019-0001	OLIVAR	S		14,16		14,16	14,16
5499781	23-100-504-00076-0001	OLIVAR	R		4,11		4,11	4,11
6938849	23-100-505-00144-0001	OLIVAR	S		1,05		1,05	1,05
6938850	23-100-506-00216-0001	OLIVAR	S		1,34		1,34	1,34
1700000005664022	23-100-036-00130-0001	OLIVAR	S		6,45		6,45	6,41
1700000005664024	23-100-506-00210-0001	OLIVAR	S		2,04		2,04	2,04
1700000005664025	23-100-036-00398-0001	OLIVAR	R		2,42		2,42	2,42
1700000005664026	23-100-036-00417-0001	OLIVAR	R		0,05		0,05	0,05
1700000005664028	23-100-504-00001-0001	OLIVAR	R		1,97		1,97	1,97
1700000005664029	23-100-506-00215-0002	OLIVAR	R		1,00		1,00	1,00
1700000005664030	23-100-503-00150-0001	OLIVAR	R		1,09		1,09	1,09
1700000006178787	23-100-036-00129-0001	OLIVAR	R		0,52		0,52	0,52
1700000006178789	23-100-504-00001-0001	OLIVAR	R		2,71		2,71	2,71
1700000006178790	23-100-036-00373-0001	OLIVAR	R		5,10		5,10	5,10
1700000006178793	23-100-036-00159-0001	OLIVAR	R		0,37		0,37	0,37

**INCIDENCIAS**

**INCIDENCIA DESCRIPCIÓN**

4272 Verifica que las líneas de declaración de las Solicitudes Únicas no tienen solapes con la capa de Retroactividad Gráfica (ambas de la misma campaña) a nivel de expediente/línea de declaración gráfica de la solicitud.  
 Recinto:23-100-036-00130-00001 Cultivo: - Agregado de la referencia del recinto.:0 Zona de la referencia del recinto.:0 Superficie solapada.:0,04 Id. Incid.:95148794

(1) Con incidencias que retienen pago o deniegan el expediente.  
 (2) Se calcula sobre superficie declarada admisible.  
 (3) Aplicación del artículo 16 bis del RD 147/2023.

Puede verificar la integridad de una copia de este documento mediante la lectura del código QR adjunto o mediante el acceso a la dirección <a href="https://ws050.juntadeandalucia.es/verificarFirma">https://ws050.juntadeandalucia.es/verificarFirma</a> indicando el código de VERIFICACIÓN					
FIRMADO POR	RAQUEL MARIA ESPIN CRESPO		FECHA		26/06/2024
VERIFICACIÓN	Pk2jmMQ72K8YCCE9EQ8LU85ENJJ6M		PÁGINA		7051/8857

**APELLIDOS Y NOMBRE / RAZÓN SOCIAL**

MORAL COLMENERO ENCARNACION

**NIF**

\*\*\*6428\*

**EXPEDIENTE**

1001660

**RESOLUCIÓN**

CONCESIÓN DE LA AYUDA

**DATOS DE MANTENIMIENTO UNIDADES**

<b>GRUPO DE PAGO</b>	<b>Sup. Dec. Admisible</b>	<b>Sup. Resuelta</b>	<b>Sobredecl.</b>	<b>% Sobredecl.</b>
ZONAS DE LIMITACIONES NATURALES	10,26	10,26	0,00	0,00

**RESUMEN DE PAGOS**

	<b>IMPORTE ( Euros )</b>			
	<b>RESUELTO</b>	<b>FEADER</b>	<b>MAPA</b>	<b>CAPADR</b>
Pago realizado	504,23	428,59	49,46	26,17
A pagar	49,81	42,34	4,89	2,58
<b>TOTAL</b>	<b>554,04</b>	<b>470,93</b>	<b>54,35</b>	<b>28,75</b>

**APLICACIÓN DE REDUCCIONES Y PENALIZACIONES (%)**

<b>Crterios de subvencionabilidad (1)</b>	<b>Presentación tardía</b>	<b>Omisión declaración</b>	<b>Condicionalidad</b>
0,00	0,00	0,00	0,00

**IMPORTE ( Euros )**

Calculado(2)	Reducción	Penalización	Reducción Penalización (3)	Penalización adicional	Resuelto	FEADER	MAPA	CAPADR
554,04 €	0,00 €	0,00 €	0,00 €	0,00 €	554,04 €	470,93 €	54,35 €	28,76 €
Importe Unitario:	54,00 €	Nuevo Importe Unitario:	54,00 €					

**RECINTOS PROPUESTOS**

<b>REF.</b>	<b>REFERENCIA SIGPAC</b>	<b>CULTIVO</b>	<b>S/R</b>	<b>USO SIGPAC</b>	<b>Sup. Dec. admisible</b>	<b>Sup. Campo</b>	<b>Sup. Determ.</b>	<b>Sup. Resuelta</b>
5480058	23-086-010-00019-0001	OLIVAR	S		0,16		0,16	0,16
5480064	23-086-010-00022-0001	OLIVAR	S		0,06		0,06	0,06
1700000004857625	23-086-001-00058-0001	OLIVAR	S		1,21		1,21	1,21
1700000004857626	23-086-011-00035-0003	OLIVAR	S		0,39		0,39	0,39
1700000004857627	23-086-011-00038-0001	OLIVAR	S		0,72		0,72	0,72
1700000004857628	23-086-006-00132-0001	OLIVAR	S		0,74		0,74	0,74
1700000004857629	23-086-011-00037-0005	OLIVAR	S		1,48		1,48	1,48
1700000004857630	23-086-028-00425-0001	OLIVAR	S		1,31		1,31	1,31
1700000004857632	23-086-015-00146-0001	OLIVAR	S		0,91		0,91	0,91
1700000004857633	23-086-017-00167-0001	OLIVAR	S		3,28		3,28	3,28

(1) Con incidencias que retienen pago o deniegan el expediente.

(2) Se calcula sobre superficie declarada admisible.

(3) Aplicación del artículo 16 bis del RD 147/2023.

Puede verificar la integridad de una copia de este documento mediante la lectura del código QR adjunto o mediante el acceso a la dirección <https://ws050.juntadeandalucia.es/verificarFirma> indicando el código de VERIFICACIÓN

FIRMADO POR	RAQUEL MARIA ESPIN CRESPO	FECHA	26/06/2024
VERIFICACIÓN	Pk2jmMQ72K8YCCE9EQ8LU85ENJJ6M	PÁGINA	7052/8857



**APELLIDOS Y NOMBRE / RAZÓN SOCIAL**

MORAL ELICHE AGUSTIN

**NIF**

\*\*\*\*7873\*

**EXPEDIENTE**

1093929

**RESOLUCIÓN**

CONCESIÓN DE LA AYUDA

**DATOS DE MANTENIMIENTO UNIDADES**

<b>GRUPO DE PAGO</b>	<b>Sup. Dec. Admisible</b>	<b>Sup. Resuelta</b>	<b>Sobredecl.</b>	<b>% Sobredecl.</b>
ZONAS DE LIMITACIONES NATURALES	9,37	9,37	0,00	0,00

**RESUMEN DE PAGOS**

	<b>IMPORTE ( Euros )</b>			
	<b>RESUELTO</b>	<b>FEADER</b>	<b>MAPA</b>	<b>CAPADR</b>
A pagar	505,98	430,08	49,64	26,26

**APLICACIÓN DE REDUCCIONES Y PENALIZACIONES (%)**

<b>Criterios de subvencionabilidad (1)</b>	<b>Presentación tardía</b>	<b>Omisión declaración</b>	<b>Condicionalidad</b>
0,00	0,00	0,00	0,00

**IMPORTE ( Euros )**

<b>Calculado(2)</b>	<b>Reducción</b>	<b>Penalización</b>	<b>Reducción adicional (3)</b>	<b>Penalización adicional</b>	<b>Resuelto</b>	<b>FEADER</b>	<b>MAPA</b>	<b>CAPADR</b>
505,98 €	0,00 €	0,00 €	0,00 €	0,00 €	505,98 €	430,08 €	49,64 €	26,26 €
<b>Importe Unitario:</b>	54,00 €	<b>Nuevo Importe Unitario:</b>	54,00 €					

**RECINTOS PROPUESTOS**

<b>REF.</b>	<b>REFERENCIA SIGPAC</b>	<b>CULTIVO</b>	<b>S/R</b>	<b>USO SIGPAC</b>	<b>Sup. Dec. admisible</b>	<b>Sup. Campo</b>	<b>Sup. Determ.</b>	<b>Sup. Resuelta</b>
4118052	23-086-023-00058-0001	OLIVAR	S		1,04		1,04	1,04
4118054	23-086-023-00068-0002	OLIVAR	S		0,51		0,51	0,51
4118056	23-086-023-00070-0001	OLIVAR	S		0,71		0,71	0,71
4163550	23-086-024-00282-0001	OLIVAR	S		0,84		0,84	0,84
4587640	23-086-026-00273-0001	OLIVAR	S		0,97		0,97	0,97
4587656	23-086-008-00207-0001	OLIVAR	S		0,37		0,37	0,37
4587766	23-086-026-00275-0001	OLIVAR	S		0,65		0,65	0,65
4587768	23-086-026-00276-0001	OLIVAR	S		0,37		0,37	0,37
1700000006285188	23-086-024-00154-0002	OLIVAR	S		1,13		1,13	1,13
1700000006285189	23-086-024-00155-0002	OLIVAR	S		0,57		0,57	0,57
1700000006285190	23-086-024-00156-0002	OLIVAR	S		0,58		0,58	0,58
1700000006285191	23-086-018-00107-0001	OLIVAR	S		0,58		0,58	0,58
1700000006285192	23-086-018-00108-0001	OLIVAR	S		0,35		0,35	0,35
1700000006285193	23-086-018-00110-0001	OLIVAR	S		0,13		0,13	0,13
1700000006285194	23-086-025-00435-0001	OLIVAR	S		0,57		0,57	0,57

(1) Con incidencias que retienen pago o deniegan el expediente.

(2) Se calcula sobre superficie declarada admisible.

(3) Aplicación del artículo 16 bis del RD 147/2023.

Puede verificar la integridad de una copia de este documento mediante la lectura del código QR adjunto o mediante el acceso a la dirección <https://ws050.juntadeandalucia.es/verificarFirma> indicando el código de VERIFICACIÓN

<b>FIRMADO POR</b>	RAQUEL MARIA ESPIN CRESPO	<b>FECHA</b>	26/06/2024
<b>VERIFICACIÓN</b>	Pk2jmMQ72K8YCC9EQ8LU85ENJJ6M	<b>PÁGINA</b>	7053/8857





**APELLIDOS Y NOMBRE / RAZÓN SOCIAL**

MORAL FERNANDEZ ILDEFONSO

**NIF**

\*\*\*\*8950\*

**EXPEDIENTE**

1128940

**RESOLUCIÓN**

CONCESIÓN DE LA AYUDA

**DATOS DE MANTENIMIENTO UNIDADES**

**GRUPO DE PAGO**

ZONAS DE LIMITACIONES NATURALES

**Sup. Dec.  
Admisible**

27,69

**Sup.  
Resuelta**

27,69

**Sobredecl.**

0,00

**% Sobredecl.**

0,00

**RESUMEN DE PAGOS**

	<b><u>IMPORTE ( Euros )</u></b>			
	<b><u>RESUELTO</u></b>	<b><u>FEADER</u></b>	<b><u>MAPA</u></b>	<b><u>CAPADR</u></b>
Pago realizado	1.081,20	919,02	106,06	56,12
A pagar	106,80	90,78	10,48	5,54
<b>TOTAL</b>	<b>1.188,00</b>	<b>1.009,80</b>	<b>116,54</b>	<b>61,66</b>

**APLICACIÓN DE REDUCCIONES Y PENALIZACIONES (%)**

<b><u>Criterios de subvencionabilidad (1)</u></b>	<b><u>Presentación tardía</u></b>	<b><u>Omisión declaración</u></b>	<b><u>Condicionabilidad</u></b>
0,00	0,00	0,00	0,00

**IMPORTE ( Euros )**

<b><u>Calculado(2)</u></b>	<b><u>Reducción</u></b>	<b><u>Penalización</u></b>	<b><u>Reducción Penalización (3)</u></b>	<b><u>Penalización adicional</u></b>	<b><u>Resuelto</u></b>	<b><u>FEADER</u></b>	<b><u>MAPA</u></b>	<b><u>CAPADR</u></b>
1.188,00 €	0,00 €	0,00 €	0,00 €	0,00 €	1.188,00 €	1.009,80 €	116,54 €	61,66 €
<b>Importe Unitario:</b>	<b>54,00 €</b>	<b>Nuevo Importe Unitario:</b>	<b>42,90 €</b>					

(1) Con incidencias que retienen pago o deniegan el expediente.

(2) Se calcula sobre superficie declarada admisible.

(3) Aplicación del artículo 16 bis del RD 147/2023.

Puede verificar la integridad de una copia de este documento mediante la lectura del código QR adjunto o mediante el acceso a la dirección <a href="https://ws050.juntadeandalucia.es/verificarFirma">https://ws050.juntadeandalucia.es/verificarFirma</a> indicando el código de VERIFICACIÓN				
FIRMADO POR	RAQUEL MARIA ESPIN CRESPO	FECHA	26/06/2024	
VERIFICACIÓN	Pk2jmMQ72K8YCCE9EQ8LU85ENJJ6M	PÁGINA	7054/8857	



**RECINTOS PROPUESTOS**

REF.	REFERENCIA SIGPAC	CULTIVO	S/R	USO SIGPAC	Sup. Dec. admisible	Sup. Campo	Sup. Determ.	Sup. Resuelta
-1260040	23-086-028-00317-0001	OLIVAR	S		0,03		0,03	0,03
-1260039	23-086-028-00313-0004	OLIVAR	S		0,05		0,05	0,05
-1260038	23-086-028-00313-0004	OLIVAR	S		0,01		0,01	0,01
4612418	23-086-028-00584-0002	OLIVAR	S		0,12		0,12	0,12
4612419	23-086-028-00320-0002	OLIVAR	S		0,29		0,29	0,29
4612420	23-086-028-00318-0002	OLIVAR	S		0,35		0,35	0,35
4612421	23-086-028-00321-0001	OLIVAR	S		0,31		0,31	0,31
6836672	23-086-007-00125-0001	OLIVAR	S		0,44		0,44	0,44
6836673	23-086-007-00289-0001	OLIVAR	S		0,36		0,36	0,36
6836674	23-086-015-00041-0002	OLIVAR	S		1,53		1,53	1,53
6836675	23-086-017-00072-0002	OLIVAR	S		0,77		0,77	0,77
6836676	23-086-017-00072-0003	OLIVAR	S		0,20		0,20	0,20
6836677	23-086-017-00146-0001	OLIVAR	S		1,14		1,14	1,14
6836679	23-086-018-00374-0001	OLIVAR	S		0,90		0,90	0,90
6836680	23-086-019-00378-0001	OLIVAR	S		0,49		0,49	0,49
6836681	23-086-026-00032-0001	OLIVAR	S		0,78		0,78	0,78
1700000005756182	23-086-001-00041-0001	OLIVAR	S		0,58		0,58	0,58
1700000005756183	23-086-007-00177-0002	OLIVAR	S		0,79		0,79	0,79
1700000005756184	23-086-010-00080-0002	OLIVAR	S		1,49		1,49	1,49
1700000005756185	23-086-013-00138-0001	OLIVAR	S		0,93		0,93	0,93
1700000005756187	23-086-018-00063-0001	OLIVAR	S		0,27		0,27	0,27
1700000005756188	23-086-018-00618-0001	OLIVAR	S		5,37		5,37	5,37
1700000005756189	23-086-018-00063-0002	OLIVAR	S		0,07		0,07	0,07
1700000005756190	23-086-018-00618-0002	OLIVAR	S		0,22		0,22	0,22
1700000005756196	23-086-021-00655-0001	OLIVAR	S		1,44		1,44	1,44
1700000005756197	23-086-021-00658-0001	OLIVAR	S		0,51		0,51	0,51
1700000005756198	23-086-021-00799-0001	OLIVAR	S		1,32		1,32	1,32
1700000005756201	23-086-025-00103-0004	OLIVAR	S		1,02		1,02	1,02
1700000005756202	23-086-024-00057-0002	OLIVAR	S		2,80		2,80	2,80
1700000005756203	23-086-026-00092-0001	OLIVAR	S		0,25		0,25	0,25
1700000005756204	23-086-026-00093-0001	OLIVAR	S		0,09		0,09	0,09
1700000005756205	23-086-026-00114-0001	OLIVAR	S		0,09		0,09	0,09
1700000005756206	23-086-026-00115-0001	OLIVAR	S		0,12		0,12	0,12
1700000005756210	23-086-028-00319-0001	OLIVAR	S		0,75		0,75	0,75
1700000005756212	23-086-001-00009-0001	ALMENDROS	S		0,43		0,43	0,43
1700000005756213	23-086-001-00010-0001	ALMENDROS	S		0,68		0,68	0,68
1700000005756214	23-086-002-00028-0004	ALMENDROS	S		0,70		0,70	0,70

(1) Con incidencias que retienen pago o deniegan el expediente.  
 (2) Se calcula sobre superficie declarada admisible.  
 (3) Aplicación del artículo 16 bis del RD 147/2023.

Puede verificar la integridad de una copia de este documento mediante la lectura del código QR adjunto o mediante el acceso a la dirección <a href="https://ws050.juntadeandalucia.es/verificarFirma">https://ws050.juntadeandalucia.es/verificarFirma</a> indicando el código de VERIFICACIÓN					
FIRMADO POR	RAQUEL MARIA ESPIN CRESPO		FECHA		26/06/2024
VERIFICACIÓN	Pk2jmMQ72K8YCCCE9EQ8LU85ENJJ6M		PÁGINA		7055/8857



**APELLIDOS Y NOMBRE / RAZÓN SOCIAL**

MORAL GODINO JUAN ANTONIO

**NIF**

\*\*\*\*7943\*

**EXPEDIENTE**

1017331

**RESOLUCIÓN**

CONCESIÓN DE LA AYUDA

**DATOS DE MANTENIMIENTO UNIDADES**

**GRUPO DE PAGO**

ZONAS DE LIMITACIONES NATURALES

**Sup. Dec.  
Admisible**  
22,58

**Sup.  
Resuelta**  
22,58

**Sobredecl.**  
0,00

**% Sobredecl.**  
0,00

**RESUMEN DE PAGOS**

	<b><u>IMPORTE ( Euros )</u></b>			
	<b><u>RESUELTO</u></b>	<b><u>FEADER</u></b>	<b><u>MAPA</u></b>	<b><u>CAPADR</u></b>
Pago realizado	1.010,72	859,12	99,16	52,45
A pagar	98,37	83,61	9,65	5,11
<b>TOTAL</b>	<b>1.109,09</b>	<b>942,73</b>	<b>108,81</b>	<b>57,56</b>

**APLICACIÓN DE REDUCCIONES Y PENALIZACIONES (%)**

<b><u>Criterios de subvencionabilidad (1)</u></b>	<b><u>Presentación tardía</u></b>	<b><u>Omisión declaración</u></b>	<b><u>Condicionabilidad</u></b>
0,00	0,00	0,00	0,00

**IMPORTE ( Euros )**

<b><u>Calculado(2)</u></b>	<b><u>Reducción</u></b>	<b><u>Penalización</u></b>	<b><u>Reducción Penalización (3)</u></b>	<b><u>Penalización adicional</u></b>	<b><u>Resuelto</u></b>	<b><u>FEADER</u></b>	<b><u>MAPA</u></b>	<b><u>CAPADR</u></b>
1.109,09 €	0,00 €	0,00 €	0,00 €	0,00 €	1.109,09 €	942,73 €	108,80 €	57,56 €
<b>Importe Unitario:</b>	<b>54,00 €</b>	<b>Nuevo Importe Unitario:</b>	<b>49,12 €</b>					

(1) Con incidencias que retienen pago o deniegan el expediente.

(2) Se calcula sobre superficie declarada admisible.

(3) Aplicación del artículo 16 bis del RD 147/2023.

Puede verificar la integridad de una copia de este documento mediante la lectura del código QR adjunto o mediante el acceso a la dirección <https://ws050.juntadeandalucia.es/verificarFirma> indicando el código de VERIFICACIÓN

FIRMADO POR	RAQUEL MARIA ESPIN CRESPO	FECHA	26/06/2024
VERIFICACIÓN	Pk2jmMQ72K8YCCE9EQ8LU85ENJJJ6M	PÁGINA	7056/8857





**RECINTOS PROPUESTOS**

REF.	REFERENCIA SIGPAC	CULTIVO	S/R	USO SIGPAC	Sup. Dec. admisible	Sup. Campo	Sup. Determ.	Sup. Resuelta
-996096	23-086-017-00026-0002	OLIVAR	S		0,08		0,08	0,08
-19209	23-086-009-00203-0001	OLIVAR	S		0,40		0,40	0,40
-16756	23-086-008-00078-0004	OLIVAR	S		0,78		0,78	0,78
4075933	23-086-009-00093-0001	OLIVAR	S		0,40		0,40	0,40
1700000005215768	23-086-028-00357-0001	OLIVAR	S		0,64		0,64	0,64
1700000005215769	23-086-009-00209-0001	OLIVAR	S		0,50		0,50	0,50
1700000005215770	23-086-009-00154-0001	OLIVAR	S		0,55		0,55	0,52
1700000005215771	23-086-009-00389-0001	OLIVAR	S		0,03		0,03	0,03
1700000005215772	23-086-028-00367-0002	OLIVAR	S		1,37		1,37	1,37
1700000005215773	23-086-009-00182-0001	OLIVAR	S		0,47		0,47	0,47
1700000005215774	23-086-028-00151-0002	OLIVAR	S		1,82		1,82	1,82
1700000005215775	23-086-028-00164-0003	OLIVAR	S		0,66		0,66	0,66
1700000005215776	23-086-028-00583-0002	OLIVAR	S		0,67		0,67	0,67
1700000005215777	23-086-009-00116-0002	OLIVAR	S		0,41		0,41	0,41
1700000005215778	23-086-009-00117-0001	OLIVAR	S		0,44		0,44	0,44
1700000005215779	23-086-009-00119-0001	OLIVAR	S		0,56		0,56	0,56
1700000005215780	23-086-009-00403-0001	OLIVAR	S		0,26		0,26	0,26
1700000005215781	23-086-009-00204-0003	OLIVAR	S		0,28		0,28	0,28
1700000005215782	23-086-026-00392-0001	OLIVAR	S		0,70		0,70	0,70
1700000005215783	23-086-009-00336-0001	OLIVAR	S		0,96		0,96	0,96
1700000005215784	23-086-026-00411-0001	OLIVAR	S		0,62		0,62	0,62
1700000005215785	23-086-026-00417-0001	OLIVAR	S		0,76		0,76	0,76
1700000005215786	23-086-026-00430-0003	OLIVAR	S		0,12		0,12	0,12
1700000005215787	23-086-009-00136-0001	OLIVAR	S		0,30		0,30	0,30
1700000005215788	23-086-009-00137-0001	OLIVAR	S		0,29		0,29	0,29
1700000005215789	23-086-008-00243-0003	OLIVAR	S		1,05		1,05	1,05
1700000005215790	23-086-009-00186-0001	OLIVAR	S		0,52		0,52	0,52
1700000005215791	23-086-009-00187-0001	OLIVAR	S		0,03		0,03	0,03
1700000005215792	23-086-028-00105-0002	OLIVAR	S		0,60		0,60	0,60
1700000005215793	23-086-008-00268-0002	OLIVAR	S		0,62		0,62	0,62
1700000005215794	23-086-009-00344-0002	OLIVAR	S		0,16		0,16	0,16
1700000005215795	23-086-009-00345-0002	OLIVAR	S		0,16		0,16	0,16
1700000005215796	23-086-009-09002-0016	OLIVAR	S		0,18		0,18	0,18
1700000005215797	23-086-026-00448-0001	OLIVAR	S		0,52		0,52	0,52
1700000005215798	23-086-019-00343-0001	OLIVAR	S		0,33		0,33	0,33
1700000005215799	23-086-028-00148-0001	OLIVAR	S		0,62		0,62	0,62
1700000005215800	23-086-017-00026-0001	OLIVAR	S		0,16		0,16	0,16
1700000005215801	23-086-009-00441-0001	OLIVAR	S		2,09		2,09	2,09
1700000005215802	23-086-009-00056-0001	OLIVAR	S		1,50		1,50	1,50

**INCIDENCIAS**

**INCIDENCIA DESCRIPCIÓN**

4272 Verifica que las líneas de declaración de las Solicitudes Únicas no tienen solapes con la capa de Retroactividad Gráfica (ambas de la misma campaña) a nivel de expediente/línea de declaración gráfica de la solicitud.  
 Recinto:23-086-009-00154-00001 Cultivo: - Agregado de la referencia del recinto.:0 Zona de la referencia del recinto.:0 Superficie solapada.:0,03 Id. Incid.:95142575

(1) Con incidencias que retienen pago o deniegan el expediente.  
 (2) Se calcula sobre superficie declarada admisible.  
 (3) Aplicación del artículo 16 bis del RD 147/2023.

Puede verificar la integridad de una copia de este documento mediante la lectura del código QR adjunto o mediante el acceso a la dirección <a href="https://ws050.juntadeandalucia.es/verificarFirma">https://ws050.juntadeandalucia.es/verificarFirma</a> indicando el código de VERIFICACIÓN				
FIRMADO POR	RAQUEL MARIA ESPIN CRESPO	FECHA	26/06/2024	
VERIFICACIÓN	Pk2jmMQ72K8YCCE9EQ8LU85ENJJ6M	PÁGINA	7057/8857	



**APELLIDOS Y NOMBRE / RAZÓN SOCIAL**

MORAL JIMENEZ JULIAN

**NIF**

\*\*\*8600\*

**EXPEDIENTE**

1209828

**RESOLUCIÓN**

CONCESIÓN DE LA AYUDA

**DATOS DE MANTENIMIENTO UNIDADES**

**GRUPO DE PAGO**

ZONAS DE LIMITACIONES NATURALES

**Sup. Dec.  
Admisible**

34,29

**Sup.  
Resuelta**

34,29

**Sobredecl.**

0,00

**% Sobredecl.**

0,00

**RESUMEN DE PAGOS**

	<b><u>IMPORTE ( Euros )</u></b>			
	<b><u>RESUELTO</u></b>	<b><u>FEADER</u></b>	<b><u>MAPA</u></b>	<b><u>CAPADR</u></b>
Pago realizado	1.081,20	919,02	106,06	56,12
A pagar	106,80	90,78	10,48	5,54
<b>TOTAL</b>	<b>1.188,00</b>	<b>1.009,80</b>	<b>116,54</b>	<b>61,66</b>

**APLICACIÓN DE REDUCCIONES Y PENALIZACIONES (%)**

<b><u>Criterios de subvencionabilidad (1)</u></b>	<b><u>Presentación tardía</u></b>	<b><u>Omisión declaración</u></b>	<b><u>Condicionabilidad</u></b>
0,00	0,00	0,00	0,00

**IMPORTE ( Euros )**

<b><u>Calculado(2)</u></b>	<b><u>Reducción</u></b>	<b><u>Penalización</u></b>	<b><u>Reducción Penalización (3)</u></b>	<b><u>Penalización adicional</u></b>	<b><u>Resuelto</u></b>	<b><u>FEADER</u></b>	<b><u>MAPA</u></b>	<b><u>CAPADR</u></b>
1.188,00 €	0,00 €	0,00 €	0,00 €	0,00 €	1.188,00 €	1.009,80 €	116,54 €	61,66 €
<b>Importe Unitario:</b>	<b>54,00 €</b>	<b>Nuevo Importe Unitario:</b>	<b>34,65 €</b>					

(1) Con incidencias que retienen pago o deniegan el expediente.  
 (2) Se calcula sobre superficie declarada admisible.  
 (3) Aplicación del artículo 16 bis del RD 147/2023.

Puede verificar la integridad de una copia de este documento mediante la lectura del código QR adjunto o mediante el acceso a la dirección <a href="https://ws050.juntadeandalucia.es/verificarFirma">https://ws050.juntadeandalucia.es/verificarFirma</a> indicando el código de VERIFICACIÓN				
FIRMADO POR	RAQUEL MARIA ESPIN CRESPO	FECHA	26/06/2024	
VERIFICACIÓN	Pk2jmMQ72K8YCCE9EQ8LU85ENJJ6M	PÁGINA	7058/8857	





**RECINTOS PROPUESTOS**

REF.	REFERENCIA SIGPAC	CULTIVO	S/R	USO SIGPAC	Sup. Dec. admisible	Sup. Campo	Sup. Determ.	Sup. Resuelta
-1262218	23-086-005-00257-0002	OLIVAR	S		0,01		0,01	0,01
-1064609	23-086-011-00094-0002	OLIVAR	S		0,15		0,15	0,15
4573715	23-086-020-00233-0001	OLIVAR	S		1,27		1,27	1,27
4573731	23-086-005-00275-0001	OLIVAR	S		0,19		0,19	0,19
1700000006425263	23-086-007-00088-0001	OLIVAR	S		3,32		3,32	3,32
1700000006425264	23-086-013-00015-0001	OLIVAR	S		0,10		0,10	0,10
1700000006425265	23-086-013-00016-0003	OLIVAR	S		2,54		2,54	2,54
1700000006425266	23-086-016-00003-0002	OLIVAR	S		4,00		4,00	4,00
1700000006428463	23-086-007-00023-0001	OLIVAR	S		0,16		0,16	0,16
1700000006428464	23-086-007-00024-0002	OLIVAR	S		0,56		0,56	0,56
1700000006428465	23-086-028-00605-0001	OLIVAR	S		1,01		1,01	1,01
1700000006428466	23-086-028-00613-0002	OLIVAR	S		0,27		0,27	0,27
1700000006428467	23-087-018-00020-0001	OLIVAR	S		0,78		0,78	0,78
1700000006428468	23-086-028-00449-0002	OLIVAR	S		0,64		0,64	0,64
1700000006428469	23-086-028-00450-0001	OLIVAR	S		0,57		0,57	0,57
1700000006428470	23-086-028-00454-0001	OLIVAR	S		0,16		0,16	0,16
1700000006428472	23-086-007-00124-0003	OLIVAR	S		1,80		1,80	1,80
1700000006428473	23-086-008-00062-0001	OLIVAR	S		0,06		0,06	0,06
1700000006428474	23-086-007-00152-0002	OLIVAR	S		1,56		1,56	1,56
1700000006428475	23-086-008-00303-0001	OLIVAR	S		0,24		0,24	0,24
1700000006428476	23-086-008-00154-0001	OLIVAR	S		0,34		0,34	0,34
1700000006428477	23-086-011-00021-0001	OLIVAR	S		0,02		0,02	0,02
1700000006428478	23-086-011-00022-0002	OLIVAR	S		0,09		0,09	0,09
1700000006428479	23-086-011-00024-0002	OLIVAR	S		0,14		0,14	0,14
1700000006428480	23-086-011-00026-0002	OLIVAR	S		0,79		0,79	0,79
1700000006428481	23-086-008-00445-0002	OLIVAR	S		0,11		0,11	0,11
1700000006428482	23-086-011-00034-0006	OLIVAR	S		0,70		0,70	0,70
1700000006428483	23-086-025-00036-0001	OLIVAR	R		0,05		0,05	0,05
1700000006428484	23-086-011-00094-0001	OLIVAR	S		1,66		1,66	1,66
1700000006428485	23-086-026-00235-0003	OLIVAR	S		2,07		2,07	2,07
1700000006428486	23-086-025-00036-0003	OLIVAR	S		1,29		1,29	1,29
1700000006431685	23-086-005-00255-0001	OLIVAR	S		0,47		0,47	0,47
1700000006431689	23-086-018-00367-0001	OLIVAR	S		2,52		2,52	2,52
1700000006431690	23-086-018-00508-0002	OLIVAR	S		0,97		0,97	0,97
1700000006431691	23-086-017-00109-0001	OLIVAR	S		2,00		2,00	2,00
1700000006431693	23-086-010-00126-0001	OLIVAR	S		0,39		0,39	0,39
1700000006431702	23-086-018-00557-0001	OLIVAR	S		1,02		1,02	1,02
1700000006431703	23-086-008-00496-0001	OLIVAR	S		0,27		0,27	0,27

(1) Con incidencias que retienen pago o deniegan el expediente.  
 (2) Se calcula sobre superficie declarada admisible.  
 (3) Aplicación del artículo 16 bis del RD 147/2023.

Puede verificar la integridad de una copia de este documento mediante la lectura del código QR adjunto o mediante el acceso a la dirección <a href="https://ws050.juntadeandalucia.es/verificarFirma">https://ws050.juntadeandalucia.es/verificarFirma</a> indicando el código de VERIFICACIÓN					
FIRMADO POR	RAQUEL MARIA ESPIN CRESPO		FECHA		26/06/2024
VERIFICACIÓN	Pk2jmMQ72K8YCC9EQ8LU85ENJJ6M		PÁGINA		7059/8857

**APELLIDOS Y NOMBRE / RAZÓN SOCIAL**

MORAL LOPEZ ENCARNACION

**NIF**

\*\*\*\*3029\*

**EXPEDIENTE**

1117222

**RESOLUCIÓN**

CONCESIÓN DE LA AYUDA

**DATOS DE MANTENIMIENTO UNIDADES**

<b>GRUPO DE PAGO</b>	<b>Sup. Dec. Admisible</b>	<b>Sup. Resuelta</b>	<b>Sobredecl.</b>	<b>% Sobredecl.</b>
ZONAS DE LIMITACIONES NATURALES	20,95	20,95	0,00	0,00

**RESUMEN DE PAGOS**

	<b>IMPORTE ( Euros )</b>			
	<b>RESUELTO</b>	<b>FEADER</b>	<b>MAPA</b>	<b>CAPADR</b>
Pago realizado	961,78	817,51	94,35	49,92
A pagar	95,00	80,75	9,32	4,93
<b>TOTAL</b>	<b>1.056,78</b>	<b>898,26</b>	<b>103,67</b>	<b>54,85</b>

**APLICACIÓN DE REDUCCIONES Y PENALIZACIONES (%)**

<b>Criterios de subvencionabilidad (1)</b>	<b>Presentación tardía</b>	<b>Omisión declaración</b>	<b>Condicionalidad</b>
0,00	0,00	0,00	0,00

**IMPORTE ( Euros )**

Calculado(2)	Reducción	Penalización	Reducción Penalización (3)	Penalización adicional	Resuelto	FEADER	MAPA	CAPADR
1.056,78 €	0,00 €	0,00 €	0,00 €	0,00 €	1.056,78 €	898,26 €	103,67 €	54,85 €
Importe Unitario:	54,00 €	Nuevo Importe Unitario:	50,44 €					

**RECINTOS PROPUESTOS**

<b>REF.</b>	<b>REFERENCIA SIGPAC</b>	<b>CULTIVO</b>	<b>S/R</b>	<b>USO SIGPAC</b>	<b>Sup. Dec. admisible</b>	<b>Sup. Campo</b>	<b>Sup. Determ.</b>	<b>Sup. Resuelta</b>
4122719	23-086-003-00274-0001	OLIVAR	S		0,29		0,29	0,29
4122721	23-086-003-00346-0001	OLIVAR	S		0,34		0,34	0,34
4122723	23-086-021-00762-0002	OLIVAR	S		1,23		1,23	1,23
1700000005815403	23-061-007-00031-0003	OLIVAR	R		9,38		9,38	9,38
1700000005815404	23-086-019-00629-0001	OLIVAR	S		1,33		1,33	1,33
1700000005815405	23-086-019-00631-0001	OLIVAR	S		0,63		0,63	0,63
1700000005815406	23-086-008-00188-0001	OLIVAR	S		0,32		0,32	0,32
1700000005815408	23-086-006-00117-0001	OLIVAR	S		0,42		0,42	0,42
1700000005815409	23-086-026-00202-0002	OLIVAR	S		1,16		1,16	1,16
1700000005815410	23-086-021-00637-0002	OLIVAR	S		3,07		3,07	3,07
1700000005815411	23-086-023-00022-0001	OLIVAR	S		1,76		1,76	1,76
1700000005815412	23-086-021-00021-0002	OLIVAR	S		1,02		1,02	1,02

(1) Con incidencias que retienen pago o deniegan el expediente.

(2) Se calcula sobre superficie declarada admisible.

(3) Aplicación del artículo 16 bis del RD 147/2023.

Puede verificar la integridad de una copia de este documento mediante la lectura del código QR adjunto o mediante el acceso a la dirección <https://ws050.juntadeandalucia.es/verificarFirma> indicando el código de VERIFICACIÓN

FIRMADO POR	RAQUEL MARIA ESPIN CRESPO	FECHA	26/06/2024
VERIFICACIÓN	Pk2jmMQ72K8YCCE9EQ8LU85ENJJ6M	PÁGINA	7060/8857



**APELLIDOS Y NOMBRE / RAZÓN SOCIAL**

MORAL MORALES ANDRES

**NIF**

\*\*\*9502\*

**EXPEDIENTE**

1043306

**RESOLUCIÓN**

CONCESIÓN DE LA AYUDA

**DATOS DE MANTENIMIENTO UNIDADES**

<b>GRUPO DE PAGO</b>	<b>Sup. Dec. Admisible</b>	<b>Sup. Resuelta</b>	<b>Sobredecl.</b>	<b>% Sobredecl.</b>
ZONAS DE LIMITACIONES NATURALES	20,56	20,56	0,00	0,00

**RESUMEN DE PAGOS**

	<b>IMPORTE ( Euros )</b>			
	<b>RESUELTO</b>	<b>FEADER</b>	<b>MAPA</b>	<b>CAPADR</b>
Pago realizado	951,16	808,49	93,31	49,36
A pagar	92,43	78,57	9,07	4,79
<b>TOTAL</b>	<b>1.043,59</b>	<b>887,06</b>	<b>102,38</b>	<b>54,15</b>

**APLICACIÓN DE REDUCCIONES Y PENALIZACIONES (%)**

<b>Crterios de subvencionabilidad (1)</b>	<b>Presentación tardía</b>	<b>Omisión declaración</b>	<b>Condicionalidad</b>
0,00	0,00	0,00	0,00

**IMPORTE ( Euros )**

Calculado(2)	Reducción	Penalización	Reducción Penalización (3)	Penalización adicional	Resuelto	FEADER	MAPA	CAPADR
1.043,59 €	0,00 €	0,00 €	0,00 €	0,00 €	1.043,59 €	887,05 €	102,38 €	54,16 €
<b>Importe Unitario:</b>	<b>54,00 €</b>	<b>Nuevo Importe Unitario:</b>	<b>50,76 €</b>					

**RECINTOS PROPUESTOS**

<b>REF.</b>	<b>REFERENCIA SIGPAC</b>	<b>CULTIVO</b>	<b>USO S/R</b>	<b>Sup. Dec. admisible</b>	<b>Sup. Campo</b>	<b>Sup. Determ.</b>	<b>Sup. Resuelta</b>
1700000005628852	23-035-001-00135-0001	OLIVAR	S	5,76		5,76	5,76
1700000005628853	23-035-001-00191-0001	OLIVAR	S	0,38		0,38	0,38
1700000005628854	23-035-001-00192-0001	OLIVAR	S	1,24		1,24	1,24
1700000005628855	23-035-001-00394-0001	OLIVAR	S	0,58		0,58	0,58
1700000005628856	23-035-002-00076-0001	OLIVAR	S	1,03		1,03	1,03
1700000005628857	23-035-002-00109-0001	OLIVAR	S	2,91		2,91	2,88
1700000005628858	23-035-002-00109-0004	OLIVAR	S	0,42		0,42	0,42
1700000005628859	23-035-002-00159-0002	OLIVAR	S	0,58		0,58	0,58
1700000005628860	23-035-002-00161-0001	OLIVAR	S	0,35		0,35	0,35
1700000005628861	23-035-003-00174-0001	OLIVAR	S	4,65		4,65	4,65
1700000005628862	23-086-018-00322-0001	OLIVAR	S	2,69		2,69	2,69

**INCIDENCIAS****INCIDENCIA DESCRIPCIÓN**

4272 Verifica que las líneas de declaración de las Solicitudes Únicas no tienen solapes con la capa de Retroactividad Gráfica (ambas de la misma campaña) a nivel de expediente/línea de declaración gráfica de la solicitud.  
 Recinto:23-035-002-00109-00001 Cultivo: - Agregado de la referencia del recinto.:0 Zona de la referencia del recinto.:0 Superficie solapada.:0,03 Id. Incid.:95142758

(1) Con incidencias que retienen pago o deniegan el expediente.  
 (2) Se calcula sobre superficie declarada admisible.  
 (3) Aplicación del artículo 16 bis del RD 147/2023.

Puede verificar la integridad de una copia de este documento mediante la lectura del código QR adjunto o mediante el acceso a la dirección <https://ws050.juntadeandalucia.es/verificarFirma> indicando el código de VERIFICACIÓN

FIRMADO POR	RAQUEL MARIA ESPIN CRESPO	FECHA	26/06/2024
VERIFICACIÓN	Pk2jmMQ72K8YCCE9EQ8LU85ENJJJ6M	PÁGINA	7061/8857



**APELLIDOS Y NOMBRE / RAZÓN SOCIAL**

MORAL RUIZ ANTONIO

**NIF**

\*\*\*\*4103\*

**EXPEDIENTE**

1189725

**RESOLUCIÓN**

CONCESIÓN DE LA AYUDA

**DATOS DE MANTENIMIENTO UNIDADES**

<b>GRUPO DE PAGO</b>	<b>Sup. Dec. Admisible</b>	<b>Sup. Resuelta</b>	<b>Sobredecl.</b>	<b>% Sobredecl.</b>
ZONAS DE LIMITACIONES NATURALES	16,58	16,58	0,00	0,00

**RESUMEN DE PAGOS**

	<b>IMPORTE ( Euros )</b>			
	<b>RESUELTO</b>	<b>FEADER</b>	<b>MAPA</b>	<b>CAPADR</b>
Pago realizado	799,30	679,41	78,41	41,48
A pagar	78,96	67,12	7,75	4,09
<b>TOTAL</b>	<b>878,26</b>	<b>746,53</b>	<b>86,16</b>	<b>45,57</b>

**APLICACIÓN DE REDUCCIONES Y PENALIZACIONES (%)**

<b>Crterios de subvencionabilidad (1)</b>	<b>Presentación tardía</b>	<b>Omisión declaración</b>	<b>Condicionalidad</b>
0,00	0,00	0,00	0,00

**IMPORTE ( Euros )**

Calculado(2)	Reducción	Penalización	Reducción Penalización (3)	Penalización adicional	Resuelto	FEADER	MAPA	CAPADR
878,26 €	0,00 €	0,00 €	0,00 €	0,00 €	878,26 €	746,52 €	86,16 €	45,58 €
Importe Unitario:	54,00 €	Nuevo Importe Unitario:	52,97 €					

**RECINTOS PROPUESTOS**

<b>REF.</b>	<b>REFERENCIA SIGPAC</b>	<b>CULTIVO</b>	<b>S/R</b>	<b>USO SIGPAC</b>	<b>Sup. Dec. admisible</b>	<b>Sup. Campo</b>	<b>Sup. Determ.</b>	<b>Sup. Resuelta</b>
-1354165	23-085-002-00158-0005	OLIVAR	R		0,08		0,08	0,08
4181100	23-085-001-00105-0002	ALGODÓN	R		1,34		1,34	1,34
4181189	23-085-002-00236-0001	TRIGO DURO	R		5,23		5,23	5,23
5315297	23-085-001-00107-0001	ALGODÓN	R		0,78		0,78	0,78
5315308	23-085-001-00064-0001	TRIGO DURO	R		0,22		0,22	0,22
5315309	23-085-001-00057-0001	TRIGO DURO	S		1,13		1,13	1,13
5315323	23-085-014-00037-0001	OLIVAR	R		1,57		1,57	1,57
5315396	23-085-015-00043-0001	OLIVAR	S		0,51		0,51	0,51
5315397	23-085-015-00044-0001	OLIVAR	S		0,13		0,13	0,13
5334224	23-085-001-00056-0001	TRIGO DURO	S		2,95		2,95	2,95
1700000004777249	23-085-001-00109-0001	ALGODÓN	R		0,08		0,08	0,08
1700000004777250	23-085-001-00108-0001	ALGODÓN	R		0,10		0,10	0,10
1700000004777251	23-085-002-00156-0005	BARBECHO TRADICIONAL	R		1,71		1,71	1,71
1700000004777252	23-085-002-00158-0001	BARBECHO TRADICIONAL	R		0,75		0,75	0,75

**Datos considerados para el Cálculo de la Carga Ganadera del expediente**

Superficie determinada para Cálculo Carga Ganadera: 0,00 ha

Carga Ganadera del Expediente: 0,00 ugm/ha

(1) Con incidencias que retienen pago o deniegan el expediente.

(2) Se calcula sobre superficie declarada admisible.

(3) Aplicación del artículo 16 bis del RD 147/2023.

Puede verificar la integridad de una copia de este documento mediante la lectura del código QR adjunto o mediante el acceso a la dirección <https://ws050.juntadeandalucia.es/verificarFirma> indicando el código de VERIFICACIÓN

FIRMADO POR	RAQUEL MARIA ESPIN CRESPO	FECHA	26/06/2024
VERIFICACIÓN	Pk2jmMQ72K8YCCE9EQ8LU85ENJJJ6M	PÁGINA	7062/8857





**Incidencias de carga ganadera**

**INCIDENCIA DESCRIPCIÓN**

86132 Recinto superficie forrajera que no realiza la actividad de producción de pastoreo.  
Recinto:23-085-002-00156-00005 Cultivo:20000 BARBECHO TRADICIONAL-SIN VARIEDAD Regadío  
Recinto:23-085-002-00158-00001 Cultivo:20000 BARBECHO TRADICIONAL-SIN VARIEDAD Regadío

(1) Con incidencias que retienen pago o deniegan el expediente.  
(2) Se calcula sobre superficie declarada admisible.  
(3) Aplicación del artículo 16 bis del RD 147/2023.

Puede verificar la integridad de una copia de este documento mediante la lectura del código QR adjunto o mediante el acceso a la dirección <https://ws050.juntadeandalucia.es/verificarFirma> indicando el código de VERIFICACIÓN

FIRMADO POR	RAQUEL MARIA ESPIN CRESCO	FECHA	26/06/2024
VERIFICACIÓN	Pk2jmMQ72K8YCCE9EQ8LU85ENJJJ6M	PÁGINA	7063/8857





**APELLIDOS Y NOMBRE / RAZÓN SOCIAL**

MORAL RUIZ JOAQUIN

**NIF**

\*\*\*\*5802\*

**EXPEDIENTE**

1144861

**RESOLUCIÓN**

CONCESIÓN DE LA AYUDA

**DATOS DE MANTENIMIENTO UNIDADES**

**GRUPO DE PAGO**

ZONAS DE LIMITACIONES NATURALES

**Sup. Dec. Admisible**

8,64

**Sup. Resuelta**

8,64

**Sobredecl.**

0,00

**% Sobredecl.**

0,00

**RESUMEN DE PAGOS**

	<b><u>IMPORTE ( Euros )</u></b>			
	<b><u>RESUELTO</u></b>	<b><u>FEADER</u></b>	<b><u>MAPA</u></b>	<b><u>CAPADR</u></b>
Pago realizado	424,62	360,93	41,66	22,03
A pagar	41,94	35,65	4,11	2,18
<b>TOTAL</b>	<b>466,56</b>	<b>396,58</b>	<b>45,77</b>	<b>24,21</b>

**APLICACIÓN DE REDUCCIONES Y PENALIZACIONES (%)**

<b><u>Criterios de subvencionabilidad (1)</u></b>	<b><u>Presentación tardía</u></b>	<b><u>Omisión declaración</u></b>	<b><u>Condicionalidad</u></b>
0,00	0,00	0,00	0,00

**IMPORTE ( Euros )**

Calculado(2)	Reducción	Penalización	Reducción Penalización (3)	Penalización adicional	Resuelto	FEADER	MAPA	CAPADR
466,56 €	0,00 €	0,00 €	0,00 €	0,00 €	466,56 €	396,58 €	45,77 €	24,21 €
Importe Unitario:	54,00 €	Nuevo Importe Unitario:	54,00 €					

(1) Con incidencias que retienen pago o deniegan el expediente.

(2) Se calcula sobre superficie declarada admisible.

(3) Aplicación del artículo 16 bis del RD 147/2023.

Puede verificar la integridad de una copia de este documento mediante la lectura del código QR adjunto o mediante el acceso a la dirección <https://ws050.juntadeandalucia.es/verificarFirma> indicando el código de VERIFICACIÓN

FIRMADO POR	RAQUEL MARIA ESPIN CRESPO	FECHA	26/06/2024
VERIFICACIÓN	Pk2jmMQ72K8YCCE9EQ8LU85ENJJJ6M	PÁGINA	7064/8857





**RECINTOS PROPUESTOS**

REF.	REFERENCIA SIGPAC	CULTIVO	S/R	USO SIGPAC	Sup. Dec. admisible	Sup. Campo	Sup. Determ.	Sup. Resuelta
-1505305	23-092-090-00010-0001	OLIVAR	S		0,04		0,04	0,04
4620436	23-092-090-00010-0001	OLIVAR	S		0,21		0,21	0,21
5100164	23-092-049-00563-0001	OLIVAR	S		0,28		0,28	0,28
5298297	23-092-080-00459-0001	OLIVAR	R		0,50		0,50	0,50
1700000005430113	23-092-011-00159-0001	OLIVAR	S		0,15		0,15	0,15
1700000005430114	23-092-011-00160-0001	OLIVAR	S		0,07		0,07	0,07
1700000005430115	23-092-071-00083-0001	OLIVAR	S		0,42		0,42	0,42
1700000005430116	23-092-071-00004-0001	OLIVAR	S		0,22		0,22	0,22
1700000005430117	23-092-078-00041-0001	OLIVAR	S		0,31		0,31	0,31
1700000005430118	23-092-052-00073-0001	OLIVAR	S		0,07		0,07	0,07
1700000005430119	23-092-081-00383-0001	OLIVAR	S		0,49		0,49	0,49
1700000005430120	23-092-051-00373-0001	OLIVAR	S		0,26		0,26	0,26
1700000005430121	23-092-081-00073-0001	OLIVAR	R		0,12		0,12	0,12
1700000005430122	23-092-081-00115-0001	OLIVAR	R		0,24		0,24	0,24
1700000005430123	23-092-080-00180-0001	OLIVAR	S		0,35		0,35	0,35
1700000005430125	23-092-090-00064-0001	OLIVAR	S		0,95		0,95	0,95
1700000005430126	23-092-079-00196-0002	OLIVAR	S		0,10		0,10	0,10
1700000005430127	23-092-085-00436-0002	OLIVAR	S		0,30		0,30	0,30
1700000005430128	23-092-090-00482-0002	OLIVAR	S		0,24		0,24	0,24
1700000005430129	23-092-085-00225-0001	OLIVAR	R		0,18		0,18	0,18
1700000005430130	23-092-090-00011-0002	OLIVAR	S		0,35		0,35	0,35
1700000005430131	23-092-049-00581-0002	OLIVAR	R		0,13		0,13	0,13
1700000005430132	23-092-049-00494-0001	OLIVAR	R		0,37		0,37	0,37
1700000005430133	23-092-017-00035-0002	OLIVAR	S		0,13		0,13	0,13
1700000005430134	23-092-048-00116-0001	OLIVAR	S		0,28		0,28	0,28
1700000005430135	23-092-082-00551-0002	OLIVAR	R		0,24		0,24	0,24
1700000005430136	23-092-085-00377-0001	OLIVAR	S		0,34		0,34	0,34
1700000005430137	23-092-052-00015-0001	OLIVAR	S		0,30		0,30	0,30
1700000005430138	23-092-049-00586-0001	OLIVAR	S		0,10		0,10	0,10
1700000005430139	23-092-069-00173-0001	OLIVAR	S		0,09		0,09	0,09
1700000005430140	23-092-049-00565-0001	OLIVAR	S		0,15		0,15	0,15
1700000005430141	23-092-054-00157-0001	OLIVAR	S		0,66		0,66	0,66

(1) Con incidencias que retienen pago o deniegan el expediente.  
 (2) Se calcula sobre superficie declarada admisible.  
 (3) Aplicación del artículo 16 bis del RD 147/2023.

Puede verificar la integridad de una copia de este documento mediante la lectura del código QR adjunto o mediante el acceso a la dirección <a href="https://ws050.juntadeandalucia.es/verificarFirma">https://ws050.juntadeandalucia.es/verificarFirma</a> indicando el código de VERIFICACIÓN				
FIRMADO POR	RAQUEL MARIA ESPIN CRESPO	FECHA	26/06/2024	
VERIFICACIÓN	Pk2jmMQ72K8YCCCE9EQ8LU85ENJJ6M	PÁGINA	7065/8857	



**APELLIDOS Y NOMBRE / RAZÓN SOCIAL**

MORAL RUIZ LAZARO

**NIF**

\*\*\*\*5611\*

**EXPEDIENTE**

1133929

**RESOLUCIÓN**

CONCESIÓN DE LA AYUDA

**DATOS DE MANTENIMIENTO UNIDADES**

**GRUPO DE PAGO**

ZONAS DE LIMITACIONES NATURALES

**Sup. Dec.  
Admisible**

14,61

**Sup.  
Resuelta**

14,61

**Sobredecl.**

0,00

**% Sobredecl.**

0,00

**RESUMEN DE PAGOS**

	<b><u>IMPORTE ( Euros )</u></b>			
	<b><u>RESUELTO</u></b>	<b><u>FEADER</u></b>	<b><u>MAPA</u></b>	<b><u>CAPADR</u></b>
Pago realizado	718,01	610,31	70,44	37,26
A pagar	70,93	60,29	6,96	3,68
<b>TOTAL</b>	<b>788,94</b>	<b>670,60</b>	<b>77,40</b>	<b>40,94</b>

**APLICACIÓN DE REDUCCIONES Y PENALIZACIONES (%)**

<b><u>Criterios de subvencionabilidad (1)</u></b>	<b><u>Presentación tardía</u></b>	<b><u>Omisión declaración</u></b>	<b><u>Condicionidad</u></b>
0,00	0,00	0,00	0,00

**IMPORTE ( Euros )**

<b><u>Calculado(2)</u></b>	<b><u>Reducción</u></b>	<b><u>Penalización</u></b>	<b><u>Reducción Penalización (3)</u></b>	<b><u>Penalización adicional</u></b>	<b><u>Resuelto</u></b>	<b><u>FEADER</u></b>	<b><u>MAPA</u></b>	<b><u>CAPADR</u></b>
788,94 €	0,00 €	0,00 €	0,00 €	0,00 €	788,94 €	670,60 €	77,40 €	40,94 €
<b>Importe Unitario:</b>	<b>54,00 €</b>	<b>Nuevo Importe Unitario:</b>	<b>54,00 €</b>					

(1) Con incidencias que retienen pago o deniegan el expediente.

(2) Se calcula sobre superficie declarada admisible.

(3) Aplicación del artículo 16 bis del RD 147/2023.

Puede verificar la integridad de una copia de este documento mediante la lectura del código QR adjunto o mediante el acceso a la dirección <a href="https://ws050.juntadeandalucia.es/verificarFirma">https://ws050.juntadeandalucia.es/verificarFirma</a> indicando el código de VERIFICACIÓN					
FIRMADO POR	RAQUEL MARIA ESPIN CRESPO		FECHA		26/06/2024
VERIFICACIÓN	Pk2jmMQ72K8YCCE9EQ8LU85ENJJ6M		PÁGINA		7066/8857





**RECINTOS PROPUESTOS**

REF.	REFERENCIA SIGPAC	CULTIVO	S/R	USO SIGPAC	Sup. Dec. admisible	Sup. Campo	Sup. Determ.	Sup. Resuelta
-1536010	23-092-051-00290-0002	OLIVAR	S		0,25		0,25	0,25
1700000005391087	23-092-096-00117-0001	OLIVAR	S		0,38		0,38	0,38
1700000005391088	23-092-047-00145-0001	OLIVAR	S		0,48		0,48	0,48
1700000005391089	23-092-047-00196-0002	OLIVAR	S		0,01		0,01	0,01
1700000005391090	23-092-047-00198-0001	OLIVAR	S		1,08		1,08	1,08
1700000005391091	23-092-051-00088-0001	OLIVAR	S		0,33		0,33	0,33
1700000005391092	23-092-051-00055-0002	OLIVAR	S		0,04		0,04	0,04
1700000005391093	23-092-051-00105-0001	OLIVAR	S		0,20		0,20	0,20
1700000005391094	23-092-051-00175-0001	OLIVAR	S		0,42		0,42	0,42
1700000005391095	23-092-049-00455-0001	OLIVAR	R		0,62		0,62	0,62
1700000005391096	23-092-049-00518-0001	OLIVAR	S		0,29		0,29	0,29
1700000005391097	23-092-049-00531-0002	OLIVAR	R		0,18		0,18	0,18
1700000005391098	23-092-050-00201-0001	OLIVAR	R		0,03		0,03	0,03
1700000005391099	23-092-073-00043-0001	OLIVAR	S		0,07		0,07	0,07
1700000005391101	23-092-071-00243-0001	OLIVAR	S		0,29		0,29	0,29
1700000005391102	23-092-078-00058-0001	OLIVAR	S		0,26		0,26	0,26
1700000005391103	23-092-073-00160-0001	OLIVAR	S		1,62		1,62	1,62
1700000005391104	23-092-090-00484-0001	OLIVAR	S		0,76		0,76	0,76
1700000005391105	23-092-090-00495-0001	OLIVAR	S		0,42		0,42	0,42
1700000005391106	23-092-085-00374-0001	OLIVAR	S		0,17		0,17	0,17
1700000005391107	23-092-090-00481-0001	OLIVAR	S		0,40		0,40	0,40
1700000005391108	23-092-096-00140-0002	OLIVAR	S		0,40		0,40	0,40
1700000005391109	23-092-096-00181-0001	OLIVAR	S		0,42		0,42	0,42
1700000005391110	23-092-082-00176-0001	OLIVAR	R		0,11		0,11	0,11
1700000005391111	23-092-085-00067-0001	OLIVAR	S		0,24		0,24	0,24
1700000005391112	23-092-096-00072-0001	OLIVAR	S		0,92		0,92	0,92
1700000005391113	23-092-011-00079-0001	OLIVAR	S		0,21		0,21	0,21
1700000005391114	23-092-094-00193-0001	OLIVAR	S		0,41		0,41	0,41
1700000005391115	23-092-095-00069-0001	OLIVAR	S		0,11		0,11	0,11
1700000005391116	23-092-056-00247-0001	OLIVAR	S		0,50		0,50	0,50
1700000005391117	23-092-051-00291-0003	OLIVAR	S		0,29		0,29	0,29
1700000005391118	23-092-066-00227-0001	OLIVAR	S		0,35		0,35	0,35
1700000005391119	23-092-081-00353-0001	OLIVAR	S		0,05		0,05	0,05
1700000005391120	23-092-081-00349-0001	OLIVAR	S		0,19		0,19	0,19
1700000005391121	23-092-082-00099-0001	OLIVAR	R		0,15		0,15	0,15
1700000005391122	23-092-081-00354-0001	OLIVAR	S		0,54		0,54	0,54
1700000005391123	23-092-081-00168-0001	OLIVAR	S		0,09		0,09	0,09
1700000005391124	23-092-078-00065-0001	OLIVAR	S		1,19		1,19	1,19
1700000005391125	23-092-081-00336-0001	OLIVAR	S		0,12		0,12	0,12
1700000005391126	23-092-081-00261-0001	OLIVAR	S		0,02		0,02	0,02

(1) Con incidencias que retienen pago o deniegan el expediente.  
 (2) Se calcula sobre superficie declarada admisible.  
 (3) Aplicación del artículo 16 bis del RD 147/2023.

Puede verificar la integridad de una copia de este documento mediante la lectura del código QR adjunto o mediante el acceso a la dirección <a href="https://ws050.juntadeandalucia.es/verificarFirma">https://ws050.juntadeandalucia.es/verificarFirma</a> indicando el código de VERIFICACIÓN					
FIRMADO POR	RAQUEL MARIA ESPIN CRESPO		FECHA		26/06/2024
VERIFICACIÓN	Pk2jmMQ72K8YCCCE9EQ8LU85ENJJ6M		PÁGINA		7067/8857

**APELLIDOS Y NOMBRE / RAZÓN SOCIAL**

MORAL VILCHEZ EVA

**NIF**

\*\*\*\*3784\*

**EXPEDIENTE**

1141880

**RESOLUCIÓN**

CONCESIÓN DE LA AYUDA

**DATOS DE MANTENIMIENTO UNIDADES**

<b>GRUPO DE PAGO</b>	<b>Sup. Dec. Admisible</b>	<b>Sup. Resuelta</b>	<b>Sobredecl.</b>	<b>% Sobredecl.</b>
ZONAS DE LIMITACIONES NATURALES	18,05	18,05	0,00	0,00

**RESUMEN DE PAGOS**

	<b>IMPORTE ( Euros )</b>			
	<b>RESUELTO</b>	<b>FEADER</b>	<b>MAPA</b>	<b>CAPADR</b>
Pago realizado	857,10	728,54	84,08	44,48
A pagar	84,66	71,96	8,31	4,39
<b>TOTAL</b>	<b>941,76</b>	<b>800,50</b>	<b>92,39</b>	<b>48,87</b>

**APLICACIÓN DE REDUCCIONES Y PENALIZACIONES (%)**

<b>Crterios de subvencionabilidad (1)</b>	<b>Presentación tardía</b>	<b>Omisión declaración</b>	<b>Condicionalidad</b>
0,00	0,00	0,00	0,00

**IMPORTE ( Euros )**

Calculado(2)	Reducción	Penalización	Reducción Penalización (3)	Penalización adicional	Resuelto	FEADER	MAPA	CAPADR
941,76 €	0,00 €	0,00 €	0,00 €	0,00 €	941,76 €	800,50 €	92,39 €	48,87 €
Importe Unitario:	54,00 €	Nuevo Importe Unitario:	52,18 €					

**RECINTOS PROPUESTOS**

<b>REF.</b>	<b>REFERENCIA SIGPAC</b>	<b>CULTIVO</b>	<b>S/R</b>	<b>USO SIGPAC</b>	<b>Sup. Dec. admisible</b>	<b>Sup. Campo</b>	<b>Sup. Determ.</b>	<b>Sup. Resuelta</b>
1700000006184609	23-086-006-00028-0001	OLIVAR	S		0,27		0,27	0,27
1700000006184610	23-086-013-00127-0001	OLIVAR	S		0,54		0,54	0,54
1700000006184611	23-086-013-00128-0002	OLIVAR	S		0,80		0,80	0,80
1700000006184612	23-086-013-00129-0001	OLIVAR	S		0,13		0,13	0,13
1700000006184613	23-086-013-00130-0003	OLIVAR	S		0,83		0,83	0,83
1700000006184614	23-086-025-00037-0001	OLIVAR	S		1,10		1,10	1,10
1700000006184615	23-086-013-00088-0002	OLIVAR	S		5,48		5,48	5,48
1700000006184616	23-086-006-00107-0001	OLIVAR	S		0,21		0,21	0,21
1700000006184617	23-086-009-00003-0001	OLIVAR	S		0,56		0,56	0,56
1700000006184618	23-086-009-00004-0001	OLIVAR	S		0,57		0,57	0,57
1700000006184619	23-086-009-00412-0002	OLIVAR	S		4,63		4,63	4,63
1700000006184620	23-086-026-00521-0001	OLIVAR	S		2,93		2,93	2,93

(1) Con incidencias que retienen pago o deniegan el expediente.

(2) Se calcula sobre superficie declarada admisible.

(3) Aplicación del artículo 16 bis del RD 147/2023.

Puede verificar la integridad de una copia de este documento mediante la lectura del código QR adjunto o mediante el acceso a la dirección <https://ws050.juntadeandalucia.es/verificarFirma> indicando el código de VERIFICACIÓN

FIRMADO POR	RAQUEL MARIA ESPIN CRESPO	FECHA	26/06/2024
VERIFICACIÓN	Pk2jmMQ72K8YCCE9EQ8LU85ENJJ6M	PÁGINA	7068/8857



**APELLIDOS Y NOMBRE / RAZÓN SOCIAL**

MORAL VILLAR VIRGILIO

**NIF**

\*\*\*0530\*

**EXPEDIENTE**

1158129

**RESOLUCIÓN**

CONCESIÓN DE LA AYUDA

**DATOS DE MANTENIMIENTO UNIDADES****GRUPO DE PAGO**

ZONAS DE LIMITACIONES NATURALES

**Sup. Dec.  
Admisible**

2,57

**Sup.  
Resuelta**

2,57

**Sobredecl.**

0,00

**% Sobredecl.**

0,00

**RESUMEN DE PAGOS**

	<b>IMPORTE ( Euros )</b>			
	<b>RESUELTO</b>	<b>FEADER</b>	<b>MAPA</b>	<b>CAPADR</b>
Pago realizado	126,30	107,36	12,39	6,56
A pagar	12,48	10,61	1,22	0,65
<b>TOTAL</b>	<b>138,78</b>	<b>117,97</b>	<b>13,61</b>	<b>7,21</b>

**APLICACIÓN DE REDUCCIONES Y PENALIZACIONES (%)**

<b>Criterios de subvencionabilidad (1)</b>	<b>Presentación tardía</b>	<b>Omisión declaración</b>	<b>Condicionabilidad</b>
0,00	0,00	0,00	0,00

**IMPORTE ( Euros )**

Calculado(2)	Reducción	Penalización	Reducción Penalización (3)	Penalización adicional	Resuelto	FEADER	MAPA	CAPADR
138,78 €	0,00 €	0,00 €	0,00 €	0,00 €	138,78 €	117,96 €	13,61 €	7,21 €
Importe Unitario:	54,00 €	Nuevo Importe Unitario:	54,00 €					

**RECINTOS PROPUESTOS**

<b>REF.</b>	<b>REFERENCIA SIGPAC</b>	<b>CULTIVO</b>	<b>S/R</b>	<b>USO SIGPAC</b>	<b>Sup. Dec. admisible</b>	<b>Sup. Campo</b>	<b>Sup. Determ.</b>	<b>Sup. Resuelta</b>
1700000003526891	23-086-009-00123-0001	OLIVAR	S		0,58		0,58	0,58
1700000003526892	23-086-026-00485-0001	OLIVAR	S		0,99		0,99	0,99
1700000003526893	23-086-014-00107-0002	OLIVAR	S		1,00		1,00	1,00

(1) Con incidencias que retienen pago o deniegan el expediente.

(2) Se calcula sobre superficie declarada admisible.

(3) Aplicación del artículo 16 bis del RD 147/2023.

Puede verificar la integridad de una copia de este documento mediante la lectura del código QR adjunto o mediante el acceso a la dirección <https://ws050.juntadeandalucia.es/verificarFirma> indicando el código de VERIFICACIÓN

FIRMADO POR	RAQUEL MARIA ESPIN CRESPO	FECHA	26/06/2024
VERIFICACIÓN	Pk2jmMQ72K8YCCE9EQ8LU85ENJJJ6M	PÁGINA	7069/8857



**APELLIDOS Y NOMBRE / RAZÓN SOCIAL**

MORAL ZAFRA JACINTA MARIA

**NIF**

\*\*\*\*3668\*

**EXPEDIENTE**

1208316

**RESOLUCIÓN**

CONCESIÓN DE LA AYUDA

**DATOS DE MANTENIMIENTO UNIDADES**

<b>GRUPO DE PAGO</b>	<b>Sup. Dec. Admisible</b>	<b>Sup. Resuelta</b>	<b>Sobredecl.</b>	<b>% Sobredecl.</b>
ZONAS DE LIMITACIONES NATURALES	106,57	106,57	0,00	0,00

**RESUMEN DE PAGOS**

	<b>IMPORTE ( Euros )</b>			
	<b>RESUELTO</b>	<b>FEADER</b>	<b>MAPA</b>	<b>CAPADR</b>
Pago realizado	1.081,20	919,02	106,06	56,12
A pagar	106,35	90,40	10,43	5,52
<b>TOTAL</b>	<b>1.187,55</b>	<b>1.009,42</b>	<b>116,49</b>	<b>61,64</b>

**APLICACIÓN DE REDUCCIONES Y PENALIZACIONES (%)**

<b>Criterios de subvencionabilidad (1)</b>	<b>Presentación tardía</b>	<b>Omisión declaración</b>	<b>Condicionabilidad</b>
0,00	0,00	0,00	0,00

**IMPORTE ( Euros )**

Calculado(2)	Reducción	Penalización	Reducción Penalización (3)	Penalización adicional	Resuelto	FEADER	MAPA	CAPADR
1.187,55 €	0,00 €	0,00 €	0,00 €	0,00 €	1.187,55 €	1.009,42 €	116,50 €	61,63 €
Importe Unitario:	54,00 €	Nuevo Importe Unitario:	11,14 €					

**RECINTOS PROPUESTOS**

<b>REF.</b>	<b>REFERENCIA SIGPAC</b>	<b>CULTIVO</b>	<b>S/R</b>	<b>USO SIGPAC</b>	<b>Sup. Dec. admisible</b>	<b>Sup. Campo</b>	<b>Sup. Determ.</b>	<b>Sup. Resuelta</b>
-1503082	23-086-020-00192-0002	OLIVAR	S		45,84		45,84	45,84
1700000005550826	23-086-015-00036-0001	OLIVAR	S		24,70		24,70	24,70
1700000005550827	23-086-020-00196-0001	OLIVAR	S		20,16		20,16	20,16
1700000005550829	23-087-006-00092-0001	OLIVAR	S		3,52		3,52	3,52
1700000005550830	23-087-040-00330-0001	OLIVAR	S		12,10		12,10	12,06
1700000005550831	23-086-017-00151-0001	OLIVAR	S		0,29		0,29	0,29

**INCIDENCIAS****INCIDENCIA DESCRIPCIÓN**

4272 Verifica que las líneas de declaración de las Solicitudes Únicas no tienen solapes con la capa de Retroactividad Gráfica (ambas de la misma campaña) a nivel de expediente/línea de declaración gráfica de la solicitud.  
 Recinto:23-087-040-00330-00001 Cultivo: - Agregado de la referencia del recinto.:0 Zona de la referencia del recinto.:0 Superficie solapada.:0,04 Id. Incid.:95153128

(1) Con incidencias que retienen pago o deniegan el expediente.  
 (2) Se calcula sobre superficie declarada admisible.  
 (3) Aplicación del artículo 16 bis del RD 147/2023.

Puede verificar la integridad de una copia de este documento mediante la lectura del código QR adjunto o mediante el acceso a la dirección <https://ws050.juntadeandalucia.es/verificarFirma> indicando el código de VERIFICACIÓN

FIRMADO POR	RAQUEL MARIA ESPIN CRESPO	FECHA	26/06/2024
VERIFICACIÓN	Pk2jmMQ72K8YCCE9EQ8LU85ENJJ6M	PÁGINA	7070/8857





**APELLIDOS Y NOMBRE / RAZÓN SOCIAL**

MORALES CALLES VICTOR MANUEL

**NIF**

\*\*\*\*4029\*

**EXPEDIENTE**

1280834

**RESOLUCIÓN**

CONCESIÓN DE LA AYUDA

**DATOS DE MANTENIMIENTO UNIDADES**

**GRUPO DE PAGO**

ZONAS DE LIMITACIONES NATURALES

**Sup. Dec. Admisible**

57,31

**Sup. Resuelta**

57,31

**Sobredecl.**

0,00

**% Sobredecl.**

0,00

**RESUMEN DE PAGOS**

	<b>IMPORTE ( Euros )</b>			
	<b>RESUELTO</b>	<b>FEADER</b>	<b>MAPA</b>	<b>CAPADR</b>
Pago realizado	1.081,20	919,02	106,06	56,12
A pagar	106,80	90,78	10,48	5,54
<b>TOTAL</b>	<b>1.188,00</b>	<b>1.009,80</b>	<b>116,54</b>	<b>61,66</b>

**APLICACIÓN DE REDUCCIONES Y PENALIZACIONES (%)**

<b>Criterios de subvencionabilidad (1)</b>	<b>Presentación tardía</b>	<b>Omisión declaración</b>	<b>Condicionalidad</b>
0,00	0,00	0,00	0,00

**IMPORTE ( Euros )**

Calculado(2)	Reducción	Penalización	Reducción Penalización (3)	Penalización adicional	Resuelto	FEADER	MAPA	CAPADR
1.188,00 €	0,00 €	0,00 €	0,00 €	0,00 €	1.188,00 €	1.009,80 €	116,54 €	61,66 €
<b>Importe Unitario:</b>	<b>54,00 €</b>	<b>Nuevo Importe Unitario:</b>	<b>20,73 €</b>					

**RECINTOS PROPUESTOS**

<b>REF.</b>	<b>REFERENCIA SIGPAC</b>	<b>CULTIVO</b>	<b>S/R</b>	<b>USO SIGPAC</b>	<b>Sup. Dec. admisible</b>	<b>Sup. Campo</b>	<b>Sup. Determ.</b>	<b>Sup. Resuelta</b>
5387695	23-049-017-00067-0006	OLIVAR	S		16,67		16,67	16,67
1700000006727832	23-049-015-00271-0001	OLIVAR	S		12,79		12,79	12,79
1700000006727837	23-049-017-00046-0002	OLIVAR	S		0,11		0,11	0,11
1700000006727838	23-049-017-00067-0005	OLIVAR	S		23,00		23,00	23,00
1700000006727839	23-049-017-00068-0003	OLIVAR	S		0,12		0,12	0,12
1700000006727840	23-049-017-00046-0008	OLIVAR	S		0,05		0,05	0,05
1700000006727841	23-049-017-00068-0002	OLIVAR	S		4,57		4,57	4,57

(1) Con incidencias que retienen pago o deniegan el expediente.

(2) Se calcula sobre superficie declarada admisible.

(3) Aplicación del artículo 16 bis del RD 147/2023.

Puede verificar la integridad de una copia de este documento mediante la lectura del código QR adjunto o mediante el acceso a la dirección <https://ws050.juntadeandalucia.es/verificarFirma> indicando el código de VERIFICACIÓN

FIRMADO POR	RAQUEL MARIA ESPIN CRESPO	FECHA	26/06/2024
VERIFICACIÓN	Pk2jmMQ72K8YCCE9EQ8LU85ENJJ6M	PÁGINA	7071/8857





**APELLIDOS Y NOMBRE / RAZÓN SOCIAL**

MORALES CANOVAS ANA MARIA

**NIF**

\*\*\*\*8858\*

**EXPEDIENTE**

1148384

**RESOLUCIÓN**

CONCESIÓN DE LA AYUDA

**DATOS DE MANTENIMIENTO UNIDADES**

<b>GRUPO DE PAGO</b>	<b>Sup. Dec. Admisible</b>	<b>Sup. Resuelta</b>	<b>Sobredecl.</b>	<b>% Sobredecl.</b>
ZONAS DE LIMITACIONES NATURALES	32,45	32,45	0,00	0,00

**RESUMEN DE PAGOS**

	<b>IMPORTE ( Euros )</b>			
	<b>RESUELTO</b>	<b>FEADER</b>	<b>MAPA</b>	<b>CAPADR</b>
Pago realizado	1.081,20	919,02	106,06	56,12
A pagar	106,80	90,78	10,48	5,54
<b>TOTAL</b>	<b>1.188,00</b>	<b>1.009,80</b>	<b>116,54</b>	<b>61,66</b>

**APLICACIÓN DE REDUCCIONES Y PENALIZACIONES (%)**

<b>Crterios de subvencionabilidad (1)</b>	<b>Presentación tardía</b>	<b>Omisión declaración</b>	<b>Condicionalidad</b>
0,00	0,00	0,00	0,00

**IMPORTE ( Euros )**

Calculado(2)	Reducción	Penalización	Reducción Penalización (3)	Penalización adicional	Resuelto	FEADER	MAPA	CAPADR
1.188,00 €	0,00 €	0,00 €	0,00 €	0,00 €	1.188,00 €	1.009,80 €	116,54 €	61,66 €
Importe Unitario:	54,00 €	Nuevo Importe Unitario:	36,61 €					

**RECINTOS PROPUESTOS**

<b>REF.</b>	<b>REFERENCIA SIGPAC</b>	<b>CULTIVO</b>	<b>USO S/R</b>	<b>Sup. Dec. admisible</b>	<b>Sup. Campo</b>	<b>Sup. Determ.</b>	<b>Sup. Resuelta</b>
5321572	23-063-030-00746-0001	OLIVAR	S	3,36		3,36	3,36
5321575	23-063-030-00747-0001	OLIVAR	S	1,20		1,20	1,20
5321588	23-063-030-00749-0002	OLIVAR	S	1,94		1,94	1,94
5321592	23-063-018-00136-0001	OLIVAR	S	1,59		1,59	1,59
5321599	23-063-018-00112-0001	OLIVAR	S	1,19		1,19	1,19
5321622	23-008-009-00038-0001	OLIVAR	S	2,53		2,53	2,53
5321626	23-008-009-00039-0001	OLIVAR	S	0,09		0,09	0,09
5321632	23-008-009-00044-0004	OLIVAR	S	0,01		0,01	0,01
1700000005376358	23-008-007-00001-0001	OLIVAR	S	0,04		0,04	0,04
1700000005376359	23-008-007-00002-0001	OLIVAR	S	0,85		0,85	0,85
1700000005376360	23-008-007-00004-0002	OLIVAR	S	0,24		0,24	0,24
1700000005376361	23-008-008-00003-0001	OLIVAR	S	0,01		0,01	0,01
1700000005376362	23-063-018-00004-0001	OLIVAR	S	6,72		6,72	6,72
1700000005376363	23-008-008-00002-0001	OLIVAR	S	1,28		1,28	1,28
1700000005376364	23-008-008-00003-0001	OLIVAR	S	0,01		0,01	0,01
1700000005376365	23-008-008-00003-0001	OLIVAR	S	0,01		0,01	0,01
1700000005376366	23-063-018-00009-0001	OLIVAR	S	7,15		7,15	7,15
1700000005376367	23-008-009-00033-0002	OLIVAR	S	2,94		2,94	2,94
1700000005376368	23-008-009-00042-0002	OLIVAR	S	1,24		1,24	1,24
1700000005376369	23-008-009-00043-0002	OLIVAR	S	0,05		0,05	0,05

(1) Con incidencias que retienen pago o deniegan el expediente.  
 (2) Se calcula sobre superficie declarada admisible.  
 (3) Aplicación del artículo 16 bis del RD 147/2023.

Puede verificar la integridad de una copia de este documento mediante la lectura del código QR adjunto o mediante el acceso a la dirección <https://ws050.juntadeandalucia.es/verificarFirma> indicando el código de VERIFICACIÓN

FIRMADO POR	RAQUEL MARIA ESPIN CRESPO	FECHA	26/06/2024
VERIFICACIÓN	Pk2jmMQ72K8YCC9EQ8LU85ENJJ6M	PÁGINA	7072/8857





**APELLIDOS Y NOMBRE / RAZÓN SOCIAL**

MORALES GARCIA ANTONIO

**NIF**

\*\*\*\*2591\*

**EXPEDIENTE**

1019182

**RESOLUCIÓN**

CONCESIÓN DE LA AYUDA

**DATOS DE MANTENIMIENTO UNIDADES**

**GRUPO DE PAGO**

ZONAS DE LIMITACIONES NATURALES

**Sup. Dec. Admisible**

21,57

**Sup. Resuelta**

21,57

**Sobredecl.**

0,00

**% Sobredecl.**

0,00

**RESUMEN DE PAGOS**

	<b>IMPORTE ( Euros )</b>			
	<b>RESUELTO</b>	<b>FEADER</b>	<b>MAPA</b>	<b>CAPADR</b>
Pago realizado	980,06	833,05	96,14	50,87
A pagar	96,81	82,29	9,50	5,02
<b>TOTAL</b>	<b>1.076,87</b>	<b>915,34</b>	<b>105,64</b>	<b>55,89</b>

**APLICACIÓN DE REDUCCIONES Y PENALIZACIONES (%)**

<b>Criterios de subvencionabilidad (1)</b>	<b>Presentación tardía</b>	<b>Omisión declaración</b>	<b>Condicionalidad</b>
0,00	0,00	0,00	0,00

**IMPORTE ( Euros )**

Calculado(2)	Reducción	Penalización	Reducción Penalización (3)	Penalización adicional	Resuelto	FEADER	MAPA	CAPADR
1.076,87 €	0,00 €	0,00 €	0,00 €	0,00 €	1.076,87 €	915,34 €	105,64 €	55,89 €
Importe Unitario:	54,00 €	Nuevo Importe Unitario:	49,92 €					

**RECINTOS PROPUESTOS**

<b>REF.</b>	<b>REFERENCIA SIGPAC</b>	<b>CULTIVO</b>	<b>S/R</b>	<b>USO SIGPAC</b>	<b>Sup. Dec. admisible</b>	<b>Sup. Campo</b>	<b>Sup. Determ.</b>	<b>Sup. Resuelta</b>
6910681	23-060-004-00001-0003	OLIVAR	S		12,63		12,63	12,63
6910690	23-060-004-00001-0017	OLIVAR	S		0,16		0,16	0,16
6910696	23-060-004-00004-0002	OLIVAR	S		3,15		3,15	3,15
6910698	23-060-004-00186-0001	OLIVAR	S		1,45		1,45	1,45
1700000006331380	14-007-027-00050-0001	OLIVAR	R		0,30		0,30	0,30
1700000006331381	14-007-027-00050-0002	OLIVAR	S		0,35		0,35	0,35
1700000006331382	23-003-039-00047-0002	OLIVAR	S		0,48		0,48	0,48
1700000006331383	23-003-039-00048-0001	OLIVAR	S		0,96		0,96	0,96
1700000006331384	23-003-039-00049-0001	OLIVAR	S		0,29		0,29	0,29
1700000006331385	14-007-037-00070-0001	OLIVAR	S		0,26		0,26	0,26
1700000006331386	14-007-037-00072-0001	OLIVAR	S		0,61		0,61	0,61
1700000006331387	14-007-037-00073-0001	OLIVAR	S		0,06		0,06	0,06
1700000006331388	14-007-037-00145-0001	OLIVAR	S		0,68		0,68	0,68
1700000006331389	14-007-037-00060-0001	OLIVAR	S		0,14		0,14	0,14
1700000006331390	14-007-037-00062-0003	OLIVAR	S		0,05		0,05	0,05

(1) Con incidencias que retienen pago o deniegan el expediente.

(2) Se calcula sobre superficie declarada admisible.

(3) Aplicación del artículo 16 bis del RD 147/2023.

Puede verificar la integridad de una copia de este documento mediante la lectura del código QR adjunto o mediante el acceso a la dirección <https://ws050.juntadeandalucia.es/verificarFirma> indicando el código de VERIFICACIÓN

FIRMADO POR	RAQUEL MARIA ESPIN CRESPO	FECHA	26/06/2024
VERIFICACIÓN	Pk2jmMQ72K8YCCE9EQ8LU85ENJJ6M	PÁGINA	7073/8857





**APELLIDOS Y NOMBRE / RAZÓN SOCIAL**

MORALES GARCIA MANUEL

**NIF**

\*\*\*\*4935\*

**EXPEDIENTE**

1133178

**RESOLUCIÓN**

CONCESIÓN DE LA AYUDA

**DATOS DE MANTENIMIENTO UNIDADES**

**GRUPO DE PAGO**

ZONAS DE LIMITACIONES NATURALES

**Sup. Dec. Admisible**

8,33

**Sup. Resuelta**

8,33

**Sobredecl.**

0,00

**% Sobredecl.**

0,00

**RESUMEN DE PAGOS**

	<b>IMPORTE ( Euros )</b>			
	<b>RESUELTO</b>	<b>FEADER</b>	<b>MAPA</b>	<b>CAPADR</b>
Pago realizado	409,38	347,98	40,16	21,24
A pagar	40,44	34,37	3,97	2,10
<b>TOTAL</b>	<b>449,82</b>	<b>382,35</b>	<b>44,13</b>	<b>23,34</b>

**APLICACIÓN DE REDUCCIONES Y PENALIZACIONES (%)**

<b>Crterios de subvencionabilidad (1)</b>	<b>Presentación tardía</b>	<b>Omisión declaración</b>	<b>Condicionalidad</b>
0,00	0,00	0,00	0,00

**IMPORTE ( Euros )**

Calculado(2)	Reducción	Penalización	Reducción Penalización (3)	Penalización adicional	Resuelto	FEADER	MAPA	CAPADR
449,82 €	0,00 €	0,00 €	0,00 €	0,00 €	449,82 €	382,35 €	44,13 €	23,34 €
Importe Unitario:	54,00 €	Nuevo Importe Unitario:	54,00 €					

**RECINTOS PROPUESTOS**

<b>REF.</b>	<b>REFERENCIA SIGPAC</b>	<b>CULTIVO</b>	<b>USO S/R SIGPAC</b>	<b>Sup. Dec. admisible</b>	<b>Sup. Campo</b>	<b>Sup. Determ.</b>	<b>Sup. Resuelta</b>
-1137236	23-041-005-00129-0001	OLIVAR	S	0,04		0,04	0,04
-1137215	23-041-006-00433-0007	OLIVAR	S	0,04		0,04	0,04
-560775	23-077-001-00290-0001	OLIVAR	S	0,50		0,50	0,50
-560464	23-077-002-00253-0001	OLIVAR	S	0,28		0,28	0,28
1700000003556073	23-077-001-00132-0001	OLIVAR	S	1,33		1,33	1,33
1700000003556074	23-077-001-00141-0001	OLIVAR	S	0,04		0,04	0,04
1700000003556076	23-077-002-00258-0001	OLIVAR	S	0,58		0,58	0,58
1700000003556077	23-077-002-00259-0001	OLIVAR	S	0,06		0,06	0,06
1700000006445582	23-041-005-00122-0001	OLIVAR	S	0,83		0,83	0,83
1700000006445588	23-077-008-00140-0001	OLIVAR	S	1,61		1,61	1,61
1700000006445589	23-077-008-00140-0003	OLIVAR	S	0,10		0,10	0,10
1700000006445590	23-077-008-00141-0001	OLIVAR	S	1,21		1,21	1,21
1700000006445591	23-077-008-00142-0001	OLIVAR	S	0,03		0,03	0,03
1700000006445593	23-077-008-00268-0002	HABAS	S	0,07		0,07	0,07
1700000006445600	23-077-002-00252-0001	OLIVAR	S	0,21		0,21	0,21
1700000006445602	23-041-005-00122-0002	OLIVAR	S	0,34		0,34	0,34
1700000006445603	23-041-005-00128-0003	OLIVAR	S	0,65		0,65	0,65
1700000006445604	23-087-034-00055-0001	OLIVAR	S	0,41		0,41	0,41

(1) Con incidencias que retienen pago o deniegan el expediente.  
 (2) Se calcula sobre superficie declarada admisible.  
 (3) Aplicación del artículo 16 bis del RD 147/2023.

Puede verificar la integridad de una copia de este documento mediante la lectura del código QR adjunto o mediante el acceso a la dirección <a href="https://ws050.juntadeandalucia.es/verificarFirma">https://ws050.juntadeandalucia.es/verificarFirma</a> indicando el código de VERIFICACIÓN					
FIRMADO POR	RAQUEL MARIA ESPIN CRESPO		FECHA		26/06/2024
VERIFICACIÓN	Pk2jmMQ72K8YCCE9EQ8LU85ENJJ6M		PÁGINA		7074/8857



**APELLIDOS Y NOMBRE / RAZÓN SOCIAL**

MORALES LIEBANA ANTONIO MANUEL

**NIF**

\*\*\*9781\*

**EXPEDIENTE**

1279143

**RESOLUCIÓN**

CONCESIÓN DE LA AYUDA

**DATOS DE MANTENIMIENTO UNIDADES**

<b>GRUPO DE PAGO</b>	<b>Sup. Dec. Admisible</b>	<b>Sup. Resuelta</b>	<b>Sobredecl.</b>	<b>% Sobredecl.</b>
ZONAS DE LIMITACIONES NATURALES	39,56	39,56	0,00	0,00

**RESUMEN DE PAGOS**

	<b>IMPORTE ( Euros )</b>			
	<b>RESUELTO</b>	<b>FEADER</b>	<b>MAPA</b>	<b>CAPADR</b>
Pago realizado	1.081,20	919,02	106,06	56,12
A pagar	106,80	90,78	10,48	5,54
<b>TOTAL</b>	<b>1.188,00</b>	<b>1.009,80</b>	<b>116,54</b>	<b>61,66</b>

**APLICACIÓN DE REDUCCIONES Y PENALIZACIONES (%)**

<b>Crterios de subvencionabilidad (1)</b>	<b>Presentación tardía</b>	<b>Omisión declaración</b>	<b>Condicionalidad</b>
0,00	0,00	0,00	0,00

**IMPORTE ( Euros )**

Calculado(2)	Reducción	Penalización	Reducción Penalización (3)	Penalización adicional	Resuelto	FEADER	MAPA	CAPADR
1.188,00 €	0,00 €	0,00 €	0,00 €	0,00 €	1.188,00 €	1.009,80 €	116,54 €	61,66 €
Importe Unitario:	54,00 €	Nuevo Importe Unitario:	30,03 €					

**RECINTOS PROPUESTOS**

<b>REF.</b>	<b>REFERENCIA SIGPAC</b>	<b>CULTIVO</b>	<b>USO S/R SIGPAC</b>	<b>Sup. Dec. admisible</b>	<b>Sup. Campo</b>	<b>Sup. Determ.</b>	<b>Sup. Resuelta</b>
-712838	23-041-005-00268-0001	OLIVAR	S	0,03		0,03	0,03
-712835	23-041-005-00266-0001	OLIVAR	S	0,14		0,14	0,14
4136408	23-077-008-00004-0001	OLIVAR	S	4,13		4,13	4,13
4136410	23-077-008-00266-0001	OLIVAR	S	0,47		0,47	0,47
5548440	23-077-006-00130-0001	OLIVAR	S	3,14		3,14	3,14
5548539	23-077-006-00107-0003	OLIVAR	S	3,55		3,55	3,55
170000002651066	23-041-006-00185-0001	OLIVAR	S	0,59		0,59	0,59
170000002651067	23-077-001-00213-0002	OLIVAR	S	0,05		0,05	0,05
170000002651068	23-077-001-00214-0001	OLIVAR	S	0,80		0,80	0,80
170000006445583	23-041-005-00259-0002	OLIVAR	S	13,70		13,70	13,70
170000006445586	23-041-005-00342-0001	OLIVAR	S	0,78		0,78	0,78
170000006445587	23-041-005-00334-0001	OLIVAR	S	2,60		2,60	2,60
170000006445592	23-041-006-00135-0002	OLIVAR	S	0,81		0,81	0,81
170000006445594	23-077-006-00066-0001	OLIVAR	S	0,04		0,04	0,04
170000006445595	23-077-006-00067-0001	OLIVAR	S	1,69		1,69	1,69
170000006445596	23-077-006-00011-0001	OLIVAR	S	4,30		4,30	4,30
170000006445597	23-077-006-00098-0001	OLIVAR	S	2,03		2,03	2,03
170000006445598	23-041-006-00186-0001	OLIVAR	S	0,71		0,71	0,71

(1) Con incidencias que retienen pago o deniegan el expediente.

(2) Se calcula sobre superficie declarada admisible.

(3) Aplicación del artículo 16 bis del RD 147/2023.

Puede verificar la integridad de una copia de este documento mediante la lectura del código QR adjunto o mediante el acceso a la dirección <https://ws050.juntadeandalucia.es/verificarFirma> indicando el código de VERIFICACIÓN

FIRMADO POR	RAQUEL MARIA ESPIN CRESPO	FECHA	26/06/2024
VERIFICACIÓN	Pk2jmMQ72K8YCCCE9EQ8LU85ENJJJ6M	PÁGINA	7075/8857





**APELLIDOS Y NOMBRE / RAZÓN SOCIAL**

MORALES LOPEZ DOLORES

**NIF**

\*\*\*\*8209\*

**EXPEDIENTE**

1023471

**RESOLUCIÓN**

CONCESIÓN DE LA AYUDA

**DATOS DE MANTENIMIENTO UNIDADES**

<b>GRUPO DE PAGO</b>	<b>Sup. Dec. Admisible</b>	<b>Sup. Resuelta</b>	<b>Sobredecl.</b>	<b>% Sobredecl.</b>
ZONAS DE LIMITACIONES NATURALES	20,90	20,90	0,00	0,00

**RESUMEN DE PAGOS**

	<b>IMPORTE ( Euros )</b>			
	<b>RESUELTO</b>	<b>FEADER</b>	<b>MAPA</b>	<b>CAPADR</b>
Pago realizado	960,30	816,26	94,20	49,84
A pagar	94,86	80,63	9,31	4,92
<b>TOTAL</b>	<b>1.055,16</b>	<b>896,89</b>	<b>103,51</b>	<b>54,76</b>

**APLICACIÓN DE REDUCCIONES Y PENALIZACIONES (%)**

<b>Criterios de subvencionabilidad (1)</b>	<b>Presentación tardía</b>	<b>Omisión declaración</b>	<b>Condicionalidad</b>
0,00	0,00	0,00	0,00

**IMPORTE ( Euros )**

Calculado(2)	Reducción	Penalización	Reducción Penalización (3)	Penalización adicional	Resuelto	FEADER	MAPA	CAPADR
1.055,16 €	0,00 €	0,00 €	0,00 €	0,00 €	1.055,16 €	896,89 €	103,51 €	54,76 €
<b>Importe Unitario:</b>	<b>54,00 €</b>	<b>Nuevo Importe Unitario:</b>	<b>50,49 €</b>					

**RECINTOS PROPUESTOS**

<b>REF.</b>	<b>REFERENCIA SIGPAC</b>	<b>CULTIVO</b>	<b>S/R</b>	<b>USO SIGPAC</b>	<b>Sup. Dec. admisible</b>	<b>Sup. Campo</b>	<b>Sup. Determ.</b>	<b>Sup. Resuelta</b>
170000005553688	23-056-001-00038-0004	OLIVAR	S		0,07		0,07	0,07
170000005553689	23-056-001-00043-0001	OLIVAR	S		1,16		1,16	1,16
170000005553692	23-056-011-00039-0001	OLIVAR	S		0,39		0,39	0,39
170000005553693	23-056-008-00173-0001	OLIVAR	S		0,79		0,79	0,79
170000005553694	23-056-014-00023-0001	OLIVAR	S		3,11		3,11	3,11
170000005553695	23-056-008-00174-0002	OLIVAR	S		0,17		0,17	0,17
170000005553696	23-056-008-00165-0001	OLIVAR	S		0,54		0,54	0,54
170000005553697	23-056-010-00039-0001	OLIVAR	S		1,64		1,64	1,64
170000005553698	23-056-011-00038-0001	OLIVAR	S		0,37		0,37	0,37
170000005553700	23-056-008-00158-0001	OLIVAR	S		0,76		0,76	0,76
170000005553701	23-056-008-00164-0002	OLIVAR	S		2,24		2,24	2,24
170000005553704	23-056-005-00085-0001	OLIVAR	S		6,41		6,41	6,41
170000005553706	23-056-005-00022-0001	OLIVAR	S		1,34		1,34	1,34
170000005553707	23-056-010-00169-0005	OLIVAR	S		1,91		1,91	1,91

(1) Con incidencias que retienen pago o deniegan el expediente.  
 (2) Se calcula sobre superficie declarada admisible.  
 (3) Aplicación del artículo 16 bis del RD 147/2023.

Puede verificar la integridad de una copia de este documento mediante la lectura del código QR adjunto o mediante el acceso a la dirección <a href="https://ws050.juntadeandalucia.es/verificarFirma">https://ws050.juntadeandalucia.es/verificarFirma</a> indicando el código de VERIFICACIÓN					
FIRMADO POR	RAQUEL MARIA ESPIN CRESPO		FECHA		26/06/2024
VERIFICACIÓN	Pk2jmMQ72K8YCCE9EQ8LU85ENJJ6M		PÁGINA		7076/8857

**APELLIDOS Y NOMBRE / RAZÓN SOCIAL**

MORALES MORAL MANUEL

**NIF**

\*\*\*\*8413\*

**EXPEDIENTE**

1157534

**RESOLUCIÓN**

CONCESIÓN DE LA AYUDA

**DATOS DE MANTENIMIENTO UNIDADES****GRUPO DE PAGO**

ZONAS DE LIMITACIONES NATURALES

**Sup. Dec.  
Admisible**

7,45

**Sup.  
Resuelta**

7,45

**Sobredecl.**

0,00

**% Sobredecl.**

0,00

**RESUMEN DE PAGOS**

	<b>IMPORTE ( Euros )</b>			
	<b>RESUELTO</b>	<b>FEADER</b>	<b>MAPA</b>	<b>CAPADR</b>
Pago realizado	366,13	311,22	35,92	18,99
A pagar	36,17	30,74	3,55	1,88
<b>TOTAL</b>	<b>402,30</b>	<b>341,96</b>	<b>39,47</b>	<b>20,87</b>

**APLICACIÓN DE REDUCCIONES Y PENALIZACIONES (%)**

<b>Criterios de subvencionabilidad (1)</b>	<b>Presentación tardía</b>	<b>Omisión declaración</b>	<b>Condicionalidad</b>
0,00	0,00	0,00	0,00

**IMPORTE ( Euros )**

Calculado(2)	Reducción	Penalización	Reducción Penalización (3)	Penalización adicional	Resuelto	FEADER	MAPA	CAPADR
402,30 €	0,00 €	0,00 €	0,00 €	0,00 €	402,30 €	341,96 €	39,47 €	20,87 €
Importe Unitario:	54,00 €	Nuevo Importe Unitario:	54,00 €					

**RECINTOS PROPUESTOS**

<b>REF.</b>	<b>REFERENCIA SIGPAC</b>	<b>CULTIVO</b>	<b>S/R</b>	<b>USO SIGPAC</b>	<b>Sup. Dec. admisible</b>	<b>Sup. Campo</b>	<b>Sup. Determ.</b>	<b>Sup. Resuelta</b>
1700000006727834	23-100-506-00079-0001	BARBECHO TRADICIONAL	S		4,94		4,94	4,94
1700000006727842	23-100-503-00146-0001	OLIVAR	R		2,51		2,51	2,51

**Datos considerados para el Cálculo de la Carga Ganadera del expediente**

Superficie determinada para Cálculo Carga Ganadera: 0,00 ha

Carga Ganadera del Expediente: 0,00 ugm/ha

**Incidencias de carga ganadera****INCIDENCIA DESCRIPCIÓN**

242	Recinto pendiente de acreditación de titularidad. Recinto:23-900-007-00277-00004 Cultivo:20000 BARBECHO TRADICIONAL-SIN VARIEDAD Secano
86132	Recinto superficie forrajera que no realiza la actividad de producción de pastoreo. Recinto:23-100-506-00079-00001 Cultivo:20000 BARBECHO TRADICIONAL-SIN VARIEDAD Secano

(1) Con incidencias que retienen pago o deniegan el expediente.

(2) Se calcula sobre superficie declarada admisible.

(3) Aplicación del artículo 16 bis del RD 147/2023.

Puede verificar la integridad de una copia de este documento mediante la lectura del código QR adjunto o mediante el acceso a la dirección <https://ws050.juntadeandalucia.es/verificarFirma> indicando el código de VERIFICACIÓN

FIRMADO POR	RAQUEL MARIA ESPIN CRESPO	FECHA	26/06/2024
VERIFICACIÓN	Pk2jmMQ72K8YCCE9EQ8LU85ENJJ6M	PÁGINA	7077/8857



**APELLIDOS Y NOMBRE / RAZÓN SOCIAL**

MORALES MORAL MARIA ISABEL

**NIF**

\*\*\*6546\*

**EXPEDIENTE**

1127342

**RESOLUCIÓN**

CONCESIÓN DE LA AYUDA

**DATOS DE MANTENIMIENTO UNIDADES****GRUPO DE PAGO**

ZONAS DE LIMITACIONES NATURALES

**Sup. Dec.  
Admisible**

59,90

**Sup.  
Resuelta**

59,90

**Sobredecl.**

0,00

**% Sobredecl.**

0,00

**RESUMEN DE PAGOS**

	<b>IMPORTE ( Euros )</b>			
	<b>RESUELTO</b>	<b>FEADER</b>	<b>MAPA</b>	<b>CAPADR</b>
Pago realizado	1.081,20	919,02	106,06	56,12
A pagar	106,80	90,78	10,48	5,54
<b>TOTAL</b>	<b>1.188,00</b>	<b>1.009,80</b>	<b>116,54</b>	<b>61,66</b>

**APLICACIÓN DE REDUCCIONES Y PENALIZACIONES (%)**

<b>Criterios de subvencionabilidad (1)</b>	<b>Presentación tardía</b>	<b>Omisión declaración</b>	<b>Condicionabilidad</b>
0,00	0,00	0,00	0,00

**IMPORTE ( Euros )**

Calculado(2)	Reducción	Penalización	Reducción Penalización (3)	Penalización adicional	Resuelto	FEADER	MAPA	CAPADR
1.188,00 €	0,00 €	0,00 €	0,00 €	0,00 €	1.188,00 €	1.009,80 €	116,54 €	61,66 €
<b>Importe Unitario:</b>	<b>54,00 €</b>	<b>Nuevo Importe Unitario:</b>	<b>19,83 €</b>					

**RECINTOS PROPUESTOS**

<b>REF.</b>	<b>REFERENCIA SIGPAC</b>	<b>CULTIVO</b>	<b>S/R</b>	<b>USO SIGPAC</b>	<b>Sup. Dec. admisible</b>	<b>Sup. Campo</b>	<b>Sup. Determ.</b>	<b>Sup. Resuelta</b>
-1240090	23-100-027-00079-0001	OLIVAR	S		3,77		3,77	3,77
-1240089	23-100-027-00078-0001	OLIVAR	S		2,14		2,14	2,14
-1240088	23-100-018-00017-0006	OLIVAR	S		13,26		13,26	13,26
-499189	23-100-025-00022-0002	OLIVAR	S		3,02		3,02	3,02
-499067	23-100-018-00018-0001	OLIVAR	R		1,75		1,75	1,75
-90484	23-100-025-00014-0007	OLIVAR	S		0,29		0,29	0,29
4609287	23-100-025-00022-0001	OLIVAR	S		0,12		0,12	0,12
1700000005310415	23-100-025-00015-0001	OLIVAR	S		5,91		5,91	5,91
1700000005310416	23-100-025-00025-0001	OLIVAR	R		12,50		12,50	12,50
1700000005310417	23-100-026-00055-0001	OLIVAR	S		2,59		2,59	2,59
1700000005310418	23-100-026-00050-0001	OLIVAR	R		14,55		14,55	14,55

(1) Con incidencias que retienen pago o deniegan el expediente.

(2) Se calcula sobre superficie declarada admisible.

(3) Aplicación del artículo 16 bis del RD 147/2023.

Puede verificar la integridad de una copia de este documento mediante la lectura del código QR adjunto o mediante el acceso a la dirección <https://ws050.juntadeandalucia.es/verificarFirma> indicando el código de VERIFICACIÓN

FIRMADO POR	RAQUEL MARIA ESPIN CRESPO	FECHA	26/06/2024
VERIFICACIÓN	Pk2jmMQ72K8YCCE9EQ8LU85ENJJ6M	PÁGINA	7078/8857





**APELLIDOS Y NOMBRE / RAZÓN SOCIAL**

MORALES RUIZ MARIA EVA

**NIF**

\*\*\*\*1570\*

**EXPEDIENTE**

1072395

**RESOLUCIÓN**

CONCESIÓN DE LA AYUDA

**DATOS DE MANTENIMIENTO UNIDADES**

**GRUPO DE PAGO**

ZONAS DE LIMITACIONES NATURALES

**Sup. Dec. Admisible**

9,17

**Sup. Resuelta**

9,17

**Sobredecl.**

0,00

**% Sobredecl.**

0,00

**RESUMEN DE PAGOS**

	<b>IMPORTE ( Euros )</b>			
	<b>RESUELTO</b>	<b>FEADER</b>	<b>MAPA</b>	<b>CAPADR</b>
Pago realizado	450,66	383,06	44,21	23,39
A pagar	44,52	37,84	4,37	2,31
<b>TOTAL</b>	<b>495,18</b>	<b>420,90</b>	<b>48,58</b>	<b>25,70</b>

**APLICACIÓN DE REDUCCIONES Y PENALIZACIONES (%)**

<b>Crterios de subvencionabilidad (1)</b>	<b>Presentación tardía</b>	<b>Omisión declaración</b>	<b>Condicionalidad</b>
0,00	0,00	0,00	0,00

**IMPORTE ( Euros )**

Calculado(2)	Reducción	Penalización	Reducción Penalización (3)	Penalización adicional	Resuelto	FEADER	MAPA	CAPADR
495,18 €	0,00 €	0,00 €	0,00 €	0,00 €	495,18 €	420,90 €	48,58 €	25,70 €
<b>Importe Unitario:</b>	<b>54,00 €</b>	<b>Nuevo Importe Unitario:</b>	<b>54,00 €</b>					

**RECINTOS PROPUESTOS**

<b>REF.</b>	<b>REFERENCIA SIGPAC</b>	<b>CULTIVO</b>	<b>S/R</b>	<b>USO SIGPAC</b>	<b>Sup. Dec. admisible</b>	<b>Sup. Campo</b>	<b>Sup. Determ.</b>	<b>Sup. Resuelta</b>
-1403356	23-003-035-00047-0027	OLIVAR	S		0,01		0,01	0,00
-1312914	23-003-039-00095-0002	OLIVAR	S		0,10		0,10	0,10
-980284	23-003-036-00057-0001	OLIVAR	R		0,01		0,01	0,01
-549819	23-003-039-00095-0002	OLIVAR	S		0,55		0,55	0,55
1700000005641835	23-003-035-00008-0002	OLIVAR	S		0,84		0,84	0,84
1700000005641836	23-003-039-00094-0001	OLIVAR	S		0,47		0,47	0,47
1700000005641837	23-003-039-00246-0001	OLIVAR	S		0,18		0,18	0,18
1700000005641838	23-003-039-00246-0002	OLIVAR	S		0,02		0,02	0,02
1700000005641839	23-003-039-00246-0001	OLIVAR	S		0,59		0,59	0,59
1700000005641841	23-003-036-00180-0002	OLIVAR	S		1,14		1,14	1,14
1700000005641842	23-003-035-00008-0005	OLIVAR	S		0,40		0,40	0,40
1700000005641843	23-003-035-00010-0001	OLIVAR	S		0,04		0,04	0,04
1700000005641844	23-003-035-00040-0001	OLIVAR	S		1,42		1,42	1,42
1700000005641846	23-003-036-00084-0002	OLIVAR	S		0,84		0,84	0,84
1700000005643191	23-003-036-00057-0001	OLIVAR	R		0,14		0,14	0,14
1700000005643195	23-003-036-00129-0001	OLIVAR	S		1,25		1,25	1,25
1700000005643196	23-003-036-00135-0002	OLIVAR	S		0,01		0,01	0,01
1700000005643199	23-003-036-00129-0002	OLIVAR	S		0,05		0,05	0,05
1700000005643200	23-003-036-00127-0002	OLIVAR	S		0,05		0,05	0,05
1700000005643202	23-003-036-00125-0001	OLIVAR	S		0,01		0,01	0,01
1700000005643203	23-003-036-00300-0001	OLIVAR	S		1,06		1,06	1,06

(1) Con incidencias que retienen pago o deniegan el expediente.

(2) Se calcula sobre superficie declarada admisible.

(3) Aplicación del artículo 16 bis del RD 147/2023.

Puede verificar la integridad de una copia de este documento mediante la lectura del código QR adjunto o mediante el acceso a la dirección <https://ws050.juntadeandalucia.es/verificarFirma> indicando el código de VERIFICACIÓN

FIRMADO POR

RAQUEL MARIA ESPIN CRESPO

FECHA

26/06/2024

VERIFICACIÓN

Pk2jmMQ72K8YCC9EQ8LU85ENJJ6M

PÁGINA

7079/8857





**INCIDENCIAS**

**INCIDENCIA DESCRIPCIÓN**

242 Recinto pendiente de acreditación de titularidad.  
Recinto:23-003-035-00047-00027 Cultivo:101010 OLIVAR-PICUAL Secano

(1) Con incidencias que retienen pago o deniegan el expediente.  
(2) Se calcula sobre superficie declarada admisible.  
(3) Aplicación del artículo 16 bis del RD 147/2023.

Puede verificar la integridad de una copia de este documento mediante la lectura del código QR adjunto o mediante el acceso a la dirección <https://ws050.juntadeandalucia.es/verificarFirma> indicando el código de VERIFICACIÓN

FIRMADO POR	RAQUEL MARIA ESPIN CRESCO	FECHA	26/06/2024
VERIFICACIÓN	Pk2jmMQ72K8YCCE9EQ8LU85ENJJ6M	PÁGINA	7080/8857





**APELLIDOS Y NOMBRE / RAZÓN SOCIAL**

MORCILLO GIL JORGE

**NIF**

\*\*\*\*7035\*

**EXPEDIENTE**

1117919

**RESOLUCIÓN**

CONCESIÓN DE LA AYUDA

**DATOS DE MANTENIMIENTO UNIDADES**

**GRUPO DE PAGO**

ZONAS DE LIMITACIONES NATURALES

**Sup. Dec.  
Admisible**

130,37

**Sup.  
Resuelta**

130,37

**Sobredecl.**

0,00

**% Sobredecl.**

0,00

**RESUMEN DE PAGOS**

	<b><u>IMPORTE ( Euros )</u></b>			
	<b><u>RESUELTO</u></b>	<b><u>FEADER</u></b>	<b><u>MAPA</u></b>	<b><u>CAPADR</u></b>
Pago realizado	1.081,20	919,02	106,06	56,12
A pagar	106,34	90,39	10,43	5,52
<b>TOTAL</b>	<b>1.187,54</b>	<b>1.009,41</b>	<b>116,49</b>	<b>61,64</b>

**APLICACIÓN DE REDUCCIONES Y PENALIZACIONES (%)**

<b><u>Criterios de subvencionabilidad (1)</u></b>	<b><u>Presentación tardía</u></b>	<b><u>Omisión declaración</u></b>	<b><u>Condicionabilidad</u></b>
0,00	0,00	0,00	0,00

**IMPORTE ( Euros )**

<b><u>Calculado(2)</u></b>	<b><u>Reducción</u></b>	<b><u>Penalización</u></b>	<b><u>Reducción Penalización (3)</u></b>	<b><u>Penalización adicional</u></b>	<b><u>Resuelto</u></b>	<b><u>FEADER</u></b>	<b><u>MAPA</u></b>	<b><u>CAPADR</u></b>
1.187,54 €	0,00 €	0,00 €	0,00 €	0,00 €	1.187,54 €	1.009,41 €	116,50 €	61,63 €
<b>Importe Unitario:</b>	<b>54,00 €</b>	<b>Nuevo Importe Unitario:</b>	<b>9,11 €</b>					

(1) Con incidencias que retienen pago o deniegan el expediente.

(2) Se calcula sobre superficie declarada admisible.

(3) Aplicación del artículo 16 bis del RD 147/2023.

Puede verificar la integridad de una copia de este documento mediante la lectura del código QR adjunto o mediante el acceso a la dirección <a href="https://ws050.juntadeandalucia.es/verificarFirma">https://ws050.juntadeandalucia.es/verificarFirma</a> indicando el código de VERIFICACIÓN					
FIRMADO POR	RAQUEL MARIA ESPIN CRESPO		FECHA		26/06/2024
VERIFICACIÓN	Pk2jmMQ72K8YCCE9EQ8LU85ENJJ6M		PÁGINA		7081/8857



**RECINTOS PROPUESTOS**

REF.	REFERENCIA SIGPAC	CULTIVO	S/R	USO SIGPAC	Sup. Dec. admisible	Sup. Campo	Sup. Determ.	Sup. Resuelta
-1379654	23-055-002-00020-0002	PASTOS PERMANENTES DE 5 O MAS AÑOS	S		7,28		7,28	7,28
-1209582	23-055-002-00377-0010	PASTOS PERMANENTES DE 5 O MAS AÑOS	S		0,03		0,03	0,03
-1209581	23-055-002-00376-0001	PASTOS PERMANENTES DE 5 O MAS AÑOS	S		0,01		0,01	0,01
-1209579	23-055-002-00375-0001	PASTOS PERMANENTES DE 5 O MAS AÑOS	S		0,11		0,11	0,11
-1209578	23-055-002-00374-0005	PASTOS PERMANENTES DE 5 O MAS AÑOS	S		0,20		0,20	0,20
-1209577	23-055-002-00374-0003	PASTOS PERMANENTES DE 5 O MAS AÑOS	S		0,02		0,02	0,02
-1209576	23-055-002-00374-0003	PASTOS PERMANENTES DE 5 O MAS AÑOS	S		0,75		0,75	0,75
-1209575	23-055-002-00066-0002	PASTOS PERMANENTES DE 5 O MAS AÑOS	S		0,02		0,02	0,02
-892867	23-055-002-00360-0004	PASTOS PERMANENTES DE 5 O MAS AÑOS	S		0,03		0,03	0,03
-892866	23-055-002-00351-0008	PASTOS PERMANENTES DE 5 O MAS AÑOS	S		0,71		0,71	0,71
-892865	23-055-002-00349-0012	PASTOS PERMANENTES DE 5 O MAS AÑOS	S		0,04		0,04	0,04
-892864	23-055-002-00349-0010	PASTOS PERMANENTES DE 5 O MAS AÑOS	S		0,22		0,22	0,22
-892862	23-055-002-00066-0009	PASTOS PERMANENTES DE 5 O MAS AÑOS	S		0,02		0,02	0,02
-892861	23-055-002-00066-0008	PASTOS PERMANENTES DE 5 O MAS AÑOS	S		0,09		0,09	0,09
-892860	23-055-002-00066-0006	PASTOS PERMANENTES DE 5 O MAS AÑOS	S		7,79		7,79	7,79
-892859	23-055-002-00042-0006	PASTOS PERMANENTES DE 5 O MAS AÑOS	S		0,59		0,59	0,59
1700000006166336	23-055-002-00009-0001	PASTOS PERMANENTES DE 5 O MAS AÑOS	S		4,12		4,12	4,12
1700000006166341	23-055-002-00013-0001	PASTOS PERMANENTES DE 5 O MAS AÑOS	S		3,17		3,17	3,17
1700000006166342	23-055-002-00018-0014	PASTOS PERMANENTES DE 5 O MAS AÑOS	S		1,41		1,41	1,41
1700000006166343	23-055-002-00018-0013	PASTOS PERMANENTES DE 5 O MAS AÑOS	S		3,25		3,25	3,25
1700000006166344	23-055-002-00349-0006	PASTOS PERMANENTES DE 5 O MAS AÑOS	S		2,46		2,46	2,46
1700000006166345	23-055-002-00019-0002	PASTOS PERMANENTES DE 5 O MAS AÑOS	S		6,62		6,62	6,62
1700000006166346	23-055-002-00018-0007	PASTOS PERMANENTES DE 5 O MAS AÑOS	S		10,93		10,93	10,93
1700000006166347	23-055-002-00018-0006	PASTOS PERMANENTES DE 5 O MAS AÑOS	S		0,72		0,72	0,72
1700000006166348	23-055-002-00018-0011	PASTOS PERMANENTES DE 5 O MAS AÑOS	S		0,02		0,02	0,02
1700000006166349	23-055-002-00018-0008	PASTOS PERMANENTES DE 5 O MAS AÑOS	S		0,26		0,26	0,26
1700000006166350	23-055-002-00021-0003	PASTOS PERMANENTES DE 5 O MAS AÑOS	S		0,12		0,12	0,12
1700000006166351	23-055-002-00021-0004	PASTOS PERMANENTES DE 5 O MAS AÑOS	S		0,06		0,06	0,06
1700000006166352	23-055-002-00019-0006	PASTOS PERMANENTES DE 5 O MAS AÑOS	S		1,26		1,26	1,26
1700000006166353	23-055-002-00021-0001	PASTOS PERMANENTES DE 5 O MAS AÑOS	S		0,45		0,45	0,45
1700000006166354	23-055-002-00019-0003	PASTOS PERMANENTES DE 5 O MAS AÑOS	S		1,62		1,62	1,62
1700000006166355	23-055-002-00349-0008	PASTOS PERMANENTES DE 5 O MAS AÑOS	S		0,06		0,06	0,06
1700000006166356	23-055-002-00349-0001	PASTOS PERMANENTES DE 5 O MAS AÑOS	S		10,51		10,51	10,51
1700000006166357	23-055-002-00019-0004	PASTOS PERMANENTES DE 5 O MAS AÑOS	S		0,45		0,45	0,45
1700000006166358	23-055-002-00042-0001	PASTOS PERMANENTES DE 5 O MAS AÑOS	S		14,56		14,56	14,56
1700000006166359	23-055-002-00043-0003	PASTOS PERMANENTES DE 5 O MAS AÑOS	S		0,26		0,26	0,26
1700000006166360	23-055-002-00022-0006	PASTOS PERMANENTES DE 5 O MAS AÑOS	S		1,11		1,11	1,11
1700000006166361	23-055-002-00350-0007	PASTOS PERMANENTES DE 5 O MAS AÑOS	S		5,57		5,57	5,57
1700000006166362	23-055-002-00022-0007	PASTOS PERMANENTES DE 5 O MAS AÑOS	S		1,05		1,05	1,02
1700000006166365	23-055-002-00360-0001	PASTOS PERMANENTES DE 5 O MAS AÑOS	S		2,25		2,25	2,25
1700000006166366	23-055-002-00360-0002	PASTOS PERMANENTES DE 5 O MAS AÑOS	S		0,04		0,04	0,04
1700000006166367	23-055-002-00350-0001	PASTOS PERMANENTES DE 5 O MAS AÑOS	S		5,98		5,98	5,98
1700000006166368	23-055-002-00351-0003	PASTOS PERMANENTES DE 5 O MAS AÑOS	S		1,93		1,93	1,93
1700000006166369	23-055-002-00066-0003	PASTOS PERMANENTES DE 5 O MAS AÑOS	S		7,57		7,57	7,55
1700000006166370	23-055-002-00043-0004	PASTOS PERMANENTES DE 5 O MAS AÑOS	S		0,54		0,54	0,54
1700000006166371	23-055-002-00351-0004	PASTOS PERMANENTES DE 5 O MAS AÑOS	S		0,06		0,06	0,06
1700000006166372	23-055-002-00022-0002	PASTOS PERMANENTES DE 5 O MAS AÑOS	S		24,05		24,05	24,05
1700000006166373	23-055-002-00351-0007	PASTOS PERMANENTES DE 5 O MAS AÑOS	S		0,05		0,05	0,05

**INCIDENCIAS**

**INCIDENCIA DESCRIPCIÓN**

(1) Con incidencias que retienen pago o deniegan el expediente.  
 (2) Se calcula sobre superficie declarada admisible.  
 (3) Aplicación del artículo 16 bis del RD 147/2023.

Puede verificar la integridad de una copia de este documento mediante la lectura del código QR adjunto o mediante el acceso a la dirección <a href="https://ws050.juntadeandalucia.es/verificarFirma">https://ws050.juntadeandalucia.es/verificarFirma</a> indicando el código de VERIFICACIÓN				
FIRMADO POR	RAQUEL MARIA ESPIN CRESPO	FECHA	26/06/2024	
VERIFICACIÓN	Pk2jmMQ72K8YCCE9EQ8LU85ENJJ6M	PÁGINA	7082/8857	





**INCIDENCIAS**

**INCIDENCIA DESCRIPCIÓN**

- 4272 Verifica que las líneas de declaración de las Solicitudes Únicas no tienen solapes con la capa de Retroactividad Gráfica (ambas de la misma campaña) a nivel de expediente/línea de declaración gráfica de la solicitud.  
 Recinto:23-055-002-00022-00007 Cultivo: - Agregado de la referencia del recinto.:0 Zona de la referencia del recinto.:0 Superficie solapada.:0,03 Id. Incid.:95145752  
 Recinto:23-055-002-00066-00003 Cultivo: - Agregado de la referencia del recinto.:0 Zona de la referencia del recinto.:0 Superficie solapada.:0,02 Id. Incid.:95145753
- 86126 Recinto de forrajera para Cálculo de Carga Ganadera que No pertenece a Explotación con UGM válida.  
 Recinto:23-078-013-00492-00001 Cultivo:20000 BARBECHO TRADICIONAL-SIN VARIEDAD Regadío Explotacion: ES239040000512  
 Recinto:23-078-013-00854-00001 Cultivo:20000 BARBECHO TRADICIONAL-SIN VARIEDAD Regadío Explotacion: ES239040000512  
 Recinto:23-078-013-00881-00001 Cultivo:20000 BARBECHO TRADICIONAL-SIN VARIEDAD Regadío Explotacion: ES239040000512  
 Recinto:23-078-014-00565-00001 Cultivo:20000 BARBECHO TRADICIONAL-SIN VARIEDAD Regadío Explotacion: ES239040000512  
 Recinto:23-078-015-00078-00001 Cultivo:20000 BARBECHO TRADICIONAL-SIN VARIEDAD Regadío Explotacion: ES239040000512  
 Recinto:23-078-015-00197-00001 Cultivo:20000 BARBECHO TRADICIONAL-SIN VARIEDAD Regadío Explotacion: ES239040000512  
 Recinto:23-078-022-00062-00001 Cultivo:20000 BARBECHO TRADICIONAL-SIN VARIEDAD Secano Explotacion: ES239040000512  
 Recinto:23-078-029-00809-00001 Cultivo:62000 PASTOS PERMANENTES DE 5 O MAS AÑOS-SIN VARIEDAD Secano Explotacion:ES239040000512  
 Recinto:23-078-029-00811-00001 Cultivo:62000 PASTOS PERMANENTES DE 5 O MAS AÑOS-SIN VARIEDAD Secano Explotacion:ES239040000512

**Datos considerados para el Cálculo de la Carga Ganadera del expediente**

Superficie determinada para Cálculo Carga Ganadera: 354,56 ha  
 Carga Ganadera del Expediente: 0,39 ugm/ha

Explotación	Especie	Ugm Calculada para CG
ES230110006081	BOVINA	74,11
ES230550000901	CAPRINA	0,64
ES230550000901	OVINA	32,66
ES230790007110	CAPRINA	0,01
ES230790007110	OVINA	29,94

**Recintos Determinados para el Cálculo de Garga Ganadera**

REE	REFERENCIA SIGPAC	CULTIVO	DESCRIPCIÓN CULTIVO	S/R	SUP. RESUELTA (ha)
-1379654	23-055-002-00020-00002	62000	PASTOS PERMANENTES DE 5 O MAS AÑOS-SIN VARIEDAD	S	7,28
-1271909	23-011-010-00002-00013	62000	PASTOS PERMANENTES DE 5 O MAS AÑOS-SIN VARIEDAD	S	0,21
-1271908	23-011-010-00002-00003	62000	PASTOS PERMANENTES DE 5 O MAS AÑOS-SIN VARIEDAD	S	2,59
-1271906	23-011-011-00001-00001	62000	PASTOS PERMANENTES DE 5 O MAS AÑOS-SIN VARIEDAD	S	13,52
-1271902	23-011-011-00001-00010	62000	PASTOS PERMANENTES DE 5 O MAS AÑOS-SIN VARIEDAD	S	0,80
-1271901	23-011-010-00002-00009	62000	PASTOS PERMANENTES DE 5 O MAS AÑOS-SIN VARIEDAD	S	1,20
-1271900	23-011-010-00002-00015	62000	PASTOS PERMANENTES DE 5 O MAS AÑOS-SIN VARIEDAD	S	0,31
-1271898	23-011-010-00002-00018	62000	PASTOS PERMANENTES DE 5 O MAS AÑOS-SIN VARIEDAD	S	0,61
-1271895	23-011-010-00002-00002	62000	PASTOS PERMANENTES DE 5 O MAS AÑOS-SIN VARIEDAD	S	5,92
-1271893	23-011-010-00002-00019	62000	PASTOS PERMANENTES DE 5 O MAS AÑOS-SIN VARIEDAD	S	4,87
-1271892	23-011-010-00002-00016	62000	PASTOS PERMANENTES DE 5 O MAS AÑOS-SIN VARIEDAD	S	3,45

(1) Con incidencias que retienen pago o deniegan el expediente.  
 (2) Se calcula sobre superficie declarada admisible.  
 (3) Aplicación del artículo 16 bis del RD 147/2023.

Puede verificar la integridad de una copia de este documento mediante la lectura del código QR adjunto o mediante el acceso a la dirección <a href="https://ws050.juntadeandalucia.es/verificarFirma">https://ws050.juntadeandalucia.es/verificarFirma</a> indicando el código de VERIFICACIÓN					
FIRMADO POR	RAQUEL MARIA ESPIN CRESPO		FECHA		26/06/2024
VERIFICACIÓN	Pk2jmMQ72K8YCC9EQ8LU85ENJJ6M		PÁGINA		7083/8857



**Recintos Determinados para el Cálculo de Garga Ganadera**

REF.	REFERENCIA SIGPAC	CULTIVO	DESCRIPCIÓN CULTIVO	S/R	SUP. RESUELTA (ha)
-1271882	23-011-010-00002-00024	62000	PASTOS PERMANENTES DE 5 O MAS AÑOS-SIN VARIEDAD	S	4,96
-1209582	23-055-002-00377-00010	62000	PASTOS PERMANENTES DE 5 O MAS AÑOS-SIN VARIEDAD	S	0,03
-1209581	23-055-002-00376-00001	62000	PASTOS PERMANENTES DE 5 O MAS AÑOS-SIN VARIEDAD	S	0,01
-1209579	23-055-002-00375-00001	62000	PASTOS PERMANENTES DE 5 O MAS AÑOS-SIN VARIEDAD	S	0,11
-1209578	23-055-002-00374-00005	62000	PASTOS PERMANENTES DE 5 O MAS AÑOS-SIN VARIEDAD	S	0,20
-1209577	23-055-002-00374-00003	62000	PASTOS PERMANENTES DE 5 O MAS AÑOS-SIN VARIEDAD	S	0,02
-1209576	23-055-002-00374-00003	62000	PASTOS PERMANENTES DE 5 O MAS AÑOS-SIN VARIEDAD	S	0,75
-1209575	23-055-002-00066-00002	62000	PASTOS PERMANENTES DE 5 O MAS AÑOS-SIN VARIEDAD	S	0,02
-892867	23-055-002-00360-00004	62000	PASTOS PERMANENTES DE 5 O MAS AÑOS-SIN VARIEDAD	S	0,03
-892866	23-055-002-00351-00008	62000	PASTOS PERMANENTES DE 5 O MAS AÑOS-SIN VARIEDAD	S	0,71
-892865	23-055-002-00349-00012	62000	PASTOS PERMANENTES DE 5 O MAS AÑOS-SIN VARIEDAD	S	0,04
-892864	23-055-002-00349-00010	62000	PASTOS PERMANENTES DE 5 O MAS AÑOS-SIN VARIEDAD	S	0,22
-892862	23-055-002-00066-00009	62000	PASTOS PERMANENTES DE 5 O MAS AÑOS-SIN VARIEDAD	S	0,02
-892861	23-055-002-00066-00008	62000	PASTOS PERMANENTES DE 5 O MAS AÑOS-SIN VARIEDAD	S	0,09
-892860	23-055-002-00066-00006	62000	PASTOS PERMANENTES DE 5 O MAS AÑOS-SIN VARIEDAD	S	7,79
-892859	23-055-002-00042-00006	62000	PASTOS PERMANENTES DE 5 O MAS AÑOS-SIN VARIEDAD	S	0,59
5487156	23-011-010-00001-00001	62000	PASTOS PERMANENTES DE 5 O MAS AÑOS-SIN VARIEDAD	S	4,26
5487171	23-011-010-00001-00003	62000	PASTOS PERMANENTES DE 5 O MAS AÑOS-SIN VARIEDAD	S	22,20
5487178	23-011-010-00001-00007	62000	PASTOS PERMANENTES DE 5 O MAS AÑOS-SIN VARIEDAD	S	0,00
5817221	23-079-007-00002-00001	62000	PASTOS PERMANENTES DE 5 O MAS AÑOS-SIN VARIEDAD	S	138,53
5817253	23-079-007-00001-00001	62000	PASTOS PERMANENTES DE 5 O MAS AÑOS-SIN VARIEDAD	S	0,90
6934950	23-011-010-00002-00001	62000	PASTOS PERMANENTES DE 5 O MAS AÑOS-SIN VARIEDAD	S	18,55
6935006	23-011-010-00002-00022	62000	PASTOS PERMANENTES DE 5 O MAS AÑOS-SIN VARIEDAD	S	1,31
1700000006166336	23-055-002-00009-00001	62000	PASTOS PERMANENTES DE 5 O MAS AÑOS-SIN VARIEDAD	S	4,12
1700000006166341	23-055-002-00013-00001	62000	PASTOS PERMANENTES DE 5 O MAS AÑOS-SIN VARIEDAD	S	3,17
1700000006166342	23-055-002-00018-00014	62000	PASTOS PERMANENTES DE 5 O MAS AÑOS-SIN VARIEDAD	S	1,41
1700000006166343	23-055-002-00018-00013	62000	PASTOS PERMANENTES DE 5 O MAS AÑOS-SIN VARIEDAD	S	3,25
1700000006166344	23-055-002-00349-00006	62000	PASTOS PERMANENTES DE 5 O MAS AÑOS-SIN VARIEDAD	S	2,46
1700000006166345	23-055-002-00019-00002	62000	PASTOS PERMANENTES DE 5 O MAS AÑOS-SIN VARIEDAD	S	6,62
1700000006166346	23-055-002-00018-00007	62000	PASTOS PERMANENTES DE 5 O MAS AÑOS-SIN VARIEDAD	S	10,93
1700000006166347	23-055-002-00018-00006	62000	PASTOS PERMANENTES DE 5 O MAS AÑOS-SIN VARIEDAD	S	0,72
1700000006166348	23-055-002-00018-00011	62000	PASTOS PERMANENTES DE 5 O MAS AÑOS-SIN VARIEDAD	S	0,02
1700000006166349	23-055-002-00018-00008	62000	PASTOS PERMANENTES DE 5 O MAS AÑOS-SIN VARIEDAD	S	0,26
1700000006166350	23-055-002-00021-00003	62000	PASTOS PERMANENTES DE 5 O MAS AÑOS-SIN VARIEDAD	S	0,12
1700000006166351	23-055-002-00021-00004	62000	PASTOS PERMANENTES DE 5 O MAS AÑOS-SIN VARIEDAD	S	0,06
1700000006166352	23-055-002-00019-00006	62000	PASTOS PERMANENTES DE 5 O MAS AÑOS-SIN VARIEDAD	S	1,26
1700000006166353	23-055-002-00021-00001	62000	PASTOS PERMANENTES DE 5 O MAS AÑOS-SIN VARIEDAD	S	0,45

(1) Con incidencias que retienen pago o deniegan el expediente.  
 (2) Se calcula sobre superficie declarada admisible.  
 (3) Aplicación del artículo 16 bis del RD 147/2023.

Puede verificar la integridad de una copia de este documento mediante la lectura del código QR adjunto o mediante el acceso a la dirección <a href="https://ws050.juntadeandalucia.es/verificarFirma">https://ws050.juntadeandalucia.es/verificarFirma</a> indicando el código de VERIFICACIÓN					
FIRMADO POR	RAQUEL MARIA ESPIN CRESPO		FECHA		26/06/2024
VERIFICACIÓN	Pk2jmMQ72K8YCCE9EQ8LU85ENJJ6M		PÁGINA		7084/8857



**Recintos Determinados para el Cálculo de Garga Ganadera**

REF.	REFERENCIA SIGPAC	CULTIVO	DESCRIPCIÓN CULTIVO	S/R	SUP. RESUELTA (ha)
1700000006166354	23-055-002-00019-00003	62000	PASTOS PERMANENTES DE 5 O MAS AÑOS-SIN VARIEDAD	S	1,62
1700000006166355	23-055-002-00349-00008	62000	PASTOS PERMANENTES DE 5 O MAS AÑOS-SIN VARIEDAD	S	0,06
1700000006166356	23-055-002-00349-00001	62000	PASTOS PERMANENTES DE 5 O MAS AÑOS-SIN VARIEDAD	S	10,51
1700000006166357	23-055-002-00019-00004	62000	PASTOS PERMANENTES DE 5 O MAS AÑOS-SIN VARIEDAD	S	0,45
1700000006166358	23-055-002-00042-00001	62000	PASTOS PERMANENTES DE 5 O MAS AÑOS-SIN VARIEDAD	S	14,56
1700000006166359	23-055-002-00043-00003	62000	PASTOS PERMANENTES DE 5 O MAS AÑOS-SIN VARIEDAD	S	0,26
1700000006166360	23-055-002-00022-00006	62000	PASTOS PERMANENTES DE 5 O MAS AÑOS-SIN VARIEDAD	S	1,11
1700000006166361	23-055-002-00350-00007	62000	PASTOS PERMANENTES DE 5 O MAS AÑOS-SIN VARIEDAD	S	5,57
1700000006166362	23-055-002-00022-00007	62000	PASTOS PERMANENTES DE 5 O MAS AÑOS-SIN VARIEDAD	S	1,02
1700000006166365	23-055-002-00360-00001	62000	PASTOS PERMANENTES DE 5 O MAS AÑOS-SIN VARIEDAD	S	2,25
1700000006166366	23-055-002-00360-00002	62000	PASTOS PERMANENTES DE 5 O MAS AÑOS-SIN VARIEDAD	S	0,04
1700000006166367	23-055-002-00350-00001	62000	PASTOS PERMANENTES DE 5 O MAS AÑOS-SIN VARIEDAD	S	5,98
1700000006166368	23-055-002-00351-00003	62000	PASTOS PERMANENTES DE 5 O MAS AÑOS-SIN VARIEDAD	S	1,93
1700000006166369	23-055-002-00066-00003	62000	PASTOS PERMANENTES DE 5 O MAS AÑOS-SIN VARIEDAD	S	7,55
1700000006166370	23-055-002-00043-00004	62000	PASTOS PERMANENTES DE 5 O MAS AÑOS-SIN VARIEDAD	S	0,54
1700000006166371	23-055-002-00351-00004	62000	PASTOS PERMANENTES DE 5 O MAS AÑOS-SIN VARIEDAD	S	0,06
1700000006166372	23-055-002-00022-00002	62000	PASTOS PERMANENTES DE 5 O MAS AÑOS-SIN VARIEDAD	S	24,05
1700000006166373	23-055-002-00351-00007	62000	PASTOS PERMANENTES DE 5 O MAS AÑOS-SIN VARIEDAD	S	0,05

**Incidencias de carga ganadera**

**INCIDENCIA DESCRIPCIÓN**

232	Superficie de cruce en recinto ficticio comunal, mayor que superficie asignada neta resultante del reparto del ficticio comunal. Recinto:23-078-900-99000-99001 Cultivo:62000 PASTOS PERMANENTES DE 5 O MAS AÑOS-SIN VARIEDAD Secano Diferencia penalizable (Hectáreas):54,04
3795	Recinto declarado con una situación de riesgo de abandono. Recinto:23-078-015-00078-00001 Cultivo: - Recinto:23-078-014-00565-00001 Cultivo: - Recinto:23-078-015-00197-00001 Cultivo: - Recinto:23-078-022-00062-00001 Cultivo: - Recinto:23-078-013-00854-00001 Cultivo: - Recinto:23-078-013-00881-00001 Cultivo: - Recinto:23-078-013-00492-00001 Cultivo: -
86126	Recinto de forrajera para Cálculo de Carga Ganadera que No pertenece a Explotación con UGM válida. Recinto:23-078-015-00078-00001 Cultivo:20000 BARBECHO TRADICIONAL-SIN VARIEDAD Regadío Explotacion: ES239040000512 Recinto:23-078-014-00565-00001 Cultivo:20000 BARBECHO TRADICIONAL-SIN VARIEDAD Regadío Explotacion: ES239040000512 Recinto:23-078-029-00809-00001 Cultivo:62000 PASTOS PERMANENTES DE 5 O MAS AÑOS-SIN VARIEDAD Secano Explotacion:ES239040000512 Recinto:23-078-015-00197-00001 Cultivo:20000 BARBECHO TRADICIONAL-SIN VARIEDAD Regadío Explotacion: ES239040000512 Recinto:23-078-022-00062-00001 Cultivo:20000 BARBECHO TRADICIONAL-SIN VARIEDAD Secano Explotacion: ES239040000512 Recinto:23-078-013-00854-00001 Cultivo:20000 BARBECHO TRADICIONAL-SIN VARIEDAD Regadío Explotacion: ES239040000512 Recinto:23-078-013-00881-00001 Cultivo:20000 BARBECHO TRADICIONAL-SIN VARIEDAD Regadío Explotacion: ES239040000512 Recinto:23-078-029-00811-00001 Cultivo:62000 PASTOS PERMANENTES DE 5 O MAS AÑOS-SIN VARIEDAD Secano Explotacion:ES239040000512

(1) Con incidencias que retienen pago o deniegan el expediente.  
(2) Se calcula sobre superficie declarada admisible.  
(3) Aplicación del artículo 16 bis del RD 147/2023.

Puede verificar la integridad de una copia de este documento mediante la lectura del código QR adjunto o mediante el acceso a la dirección <a href="https://ws050.juntadeandalucia.es/verificarFirma">https://ws050.juntadeandalucia.es/verificarFirma</a> indicando el código de VERIFICACIÓN				
FIRMADO POR	RAQUEL MARIA ESPIN CRESPO	FECHA	26/06/2024	
VERIFICACIÓN	Pk2jmMQ72K8YCCE9EQ8LU85ENJJ6M	PÁGINA	7085/8857	



- Recinto:23-078-013-00492-00001 Cultivo:20000 BARBECHO TRADICIONAL-SIN VARIEDAD Regadío Explotacion: ES239040000512
- 86128 Recinto de Forrajeras que no ha contabilizado para Carga Ganadera por no tener una explotación válida para el cálculo de la Carga Ganadera
- Recinto:23-078-015-00078-00001 Cultivo:20 BARBECHO TRADICIONAL-  
 Recinto:23-078-014-00565-00001 Cultivo:20 BARBECHO TRADICIONAL-  
 Recinto:23-078-029-00809-00001 Cultivo:62 PASTOS PERMANENTES DE 5 O MAS AÑOS-  
 Recinto:23-078-015-00197-00001 Cultivo:20 BARBECHO TRADICIONAL-  
 Recinto:23-078-022-00062-00001 Cultivo:20 BARBECHO TRADICIONAL-  
 Recinto:23-078-013-00854-00001 Cultivo:20 BARBECHO TRADICIONAL-  
 Recinto:23-078-013-00881-00001 Cultivo:20 BARBECHO TRADICIONAL-  
 Recinto:23-078-029-00811-00001 Cultivo:62 PASTOS PERMANENTES DE 5 O MAS AÑOS-  
 Recinto:23-078-013-00492-00001 Cultivo:20 BARBECHO TRADICIONAL-  
 Recinto:23-078-900-99000-99001 Cultivo:62 PASTOS PERMANENTES DE 5 O MAS AÑOS-
- 86131 Recinto superficie forrajera con explotación ganadera según VAG que en REGA no tiene clasificación zootécnica permitida.
- Recinto:23-078-900-99000-99001 Cultivo:62000 PASTOS PERMANENTES DE 5 O MAS AÑOS-SIN VARIEDAD Secano Explotacion:ES239040001001

(1) Con incidencias que retienen pago o deniegan el expediente.  
 (2) Se calcula sobre superficie declarada admisible.  
 (3) Aplicación del artículo 16 bis del RD 147/2023.

Puede verificar la integridad de una copia de este documento mediante la lectura del código QR adjunto o mediante el acceso a la dirección <a href="https://ws050.juntadeandalucia.es/verificarFirma">https://ws050.juntadeandalucia.es/verificarFirma</a> indicando el código de VERIFICACIÓN				
FIRMADO POR	RAQUEL MARIA ESPIN CRESPO	FECHA	26/06/2024	
VERIFICACIÓN	Pk2jmMQ72K8YCCCE9EQ8LU85ENJJJ6M	PÁGINA	7086/8857	

**APELLIDOS Y NOMBRE / RAZÓN SOCIAL**

MORCILLO MENDOZA ANTONIA

**NIF**

\*\*\*6221\*

**EXPEDIENTE**

1112361

**RESOLUCIÓN**

CONCESIÓN DE LA AYUDA

**DATOS DE MANTENIMIENTO UNIDADES****GRUPO DE PAGO**

ZONAS DE LIMITACIONES NATURALES

**Sup. Dec.  
Admisible**

20,59

**Sup.  
Resuelta**

20,59

**Sobredecl.**

0,00

**% Sobredecl.**

0,00

**RESUMEN DE PAGOS**

	<b>IMPORTE ( Euros )</b>			
	<b>RESUELTO</b>	<b>FEADER</b>	<b>MAPA</b>	<b>CAPADR</b>
Pago realizado	941,64	800,40	92,38	48,87
A pagar	93,02	79,07	9,13	4,82
<b>TOTAL</b>	<b>1.034,66</b>	<b>879,47</b>	<b>101,51</b>	<b>53,69</b>

**APLICACIÓN DE REDUCCIONES Y PENALIZACIONES (%)**

<b>Crterios de subvencionabilidad (1)</b>	<b>Presentación tardía</b>	<b>Omisión declaración</b>	<b>Condicionalidad</b>
0,00	0,00	1,00	0,00

**IMPORTE ( Euros )**

Calculado(2)	Reducción	Penalización	Reducción Penalización (3)	Penalización adicional	Resuelto	FEADER	MAPA	CAPADR
1.045,12 €	0,00 €	0,00 €	0,00 €	0,00 €	1.034,67 €	879,47 €	101,50 €	53,70 €
Importe Unitario:	54,00 €	Nuevo Importe Unitario:	50,76 €					

**RECINTOS PROPUESTOS**

<b>REF.</b>	<b>REFERENCIA SIGPAC</b>	<b>CULTIVO</b>	<b>USO S/R SIGPAC</b>	<b>Sup. Dec. admisible</b>	<b>Sup. Campo</b>	<b>Sup. Determ.</b>	<b>Sup. Resuelta</b>
1700000006155381	23-096-003-00018-0006	PASTOS PERMANENTES DE 5 O MAS AÑOS	S	20,59		20,59	20,59

**INCIDENCIAS****INCIDENCIA DESCRIPCIÓN**

256 Solicitud con recintos no declarados en campaña actual con una reducción por omisión de superficie superior al 3%  
CÓDIGO PARA EL PORCENTAJE DE REDUCCIÓN POR OMISIÓN QUE CORRESPONDE A LA SOLICITUD:1

**Datos considerados para el Cálculo de la Carga Ganadera del expediente**

Superficie determinada para Cálculo Carga Ganadera: 20,59 ha  
Carga Ganadera del Expediente: 0,88 ugm/ha

<b>Explotación</b>	<b>Especie</b>	<b>Ugm Calculada para CG</b>
ES230960000524	OVINA	18,13

**Recintos Determinados para el Cálculo de Garga Ganadera**

<b>REF.</b>	<b>REFERENCIA SIGPAC</b>	<b>CULTIVO</b>	<b>DESCRIPCIÓN CULTIVO</b>	<b>S/R</b>	<b>SUP. RESUELTA (ha)</b>
1700000006155381	23-096-003-00018-00006	62000	PASTOS PERMANENTES DE 5 O MAS AÑOS-SIN VARIEDAD	S	20,59

(1) Con incidencias que retienen pago o deniegan el expediente.  
(2) Se calcula sobre superficie declarada admisible.  
(3) Aplicación del artículo 16 bis del RD 147/2023.

Puede verificar la integridad de una copia de este documento mediante la lectura del código QR adjunto o mediante el acceso a la dirección <https://ws050.juntadeandalucia.es/verificarFirma> indicando el código de VERIFICACIÓN

FIRMADO POR	RAQUEL MARIA ESPIN CRESPO	FECHA	26/06/2024
VERIFICACIÓN	Pk2jmMQ72K8YCCE9EQ8LU85ENJJ6M	PÁGINA	7087/8857





**Incidencias de carga ganadera**

**INCIDENCIA DESCRIPCIÓN**

232	Superficie de cruce en recinto ficticio comunal, mayor que superficie asignada neta resultante del reparto del ficticio comunal. Recinto:23-078-900-99000-99001 Cultivo:62000 PASTOS PERMANENTES DE 5 O MAS AÑOS-SIN VARIEDAD Secano Diferencia penalizable (Hectáreas):14,5
86128	Recinto de Forrajas que no ha contabilizado para Carga Ganadera por no tener una explotación válida para el cálculo de la Carga Ganadera Recinto:23-078-900-99000-99001 Cultivo:62 PASTOS PERMANENTES DE 5 O MAS AÑOS-
86131	Recinto superficie forrajera con explotación ganadera según VAG que en REGA no tiene clasificación zootécnica permitida. Recinto:23-078-900-99000-99001 Cultivo:62000 PASTOS PERMANENTES DE 5 O MAS AÑOS-SIN VARIEDAD Secano Explotacion:ES239040001001

(1) Con incidencias que retienen pago o deniegan el expediente.  
(2) Se calcula sobre superficie declarada admisible.  
(3) Aplicación del artículo 16 bis del RD 147/2023.

Puede verificar la integridad de una copia de este documento mediante la lectura del código QR adjunto o mediante el acceso a la dirección <a href="https://ws050.juntadeandalucia.es/verificarFirma">https://ws050.juntadeandalucia.es/verificarFirma</a> indicando el código de VERIFICACIÓN				
FIRMADO POR	RAQUEL MARIA ESPIN CRESPO	FECHA	26/06/2024	
VERIFICACIÓN	Pk2jmMQ72K8YCCE9EQ8LU85ENJJ6M	PÁGINA	7088/8857	

**APELLIDOS Y NOMBRE / RAZÓN SOCIAL**

MORENO CASTRO ELENA

**NIF**

\*\*\*6838\*

**EXPEDIENTE**

1188312

**RESOLUCIÓN**

CONCESIÓN DE LA AYUDA

**DATOS DE MANTENIMIENTO UNIDADES**

<b>GRUPO DE PAGO</b>	<b>Sup. Dec. Admisible</b>	<b>Sup. Resuelta</b>	<b>Sobredecl.</b>	<b>% Sobredecl.</b>
ZONAS DE LIMITACIONES NATURALES	14,25	14,25	0,00	0,00

**RESUMEN DE PAGOS**

	<b>IMPORTE ( Euros )</b>			
	<b>RESUELTO</b>	<b>FEADER</b>	<b>MAPA</b>	<b>CAPADR</b>
Pago realizado	700,32	595,28	68,70	36,34
A pagar	69,18	58,80	6,79	3,59
<b>TOTAL</b>	<b>769,50</b>	<b>654,08</b>	<b>75,49</b>	<b>39,93</b>

**APLICACIÓN DE REDUCCIONES Y PENALIZACIONES (%)**

<b>Crterios de subvencionabilidad (1)</b>	<b>Presentación tardía</b>	<b>Omisión declaración</b>	<b>Condicionalidad</b>
0,00	0,00	0,00	0,00

**IMPORTE ( Euros )**

Calculado(2)	Reducción	Penalización	Reducción Penalización (3)	Penalización adicional	Resuelto	FEADER	MAPA	CAPADR
769,50 €	0,00 €	0,00 €	0,00 €	0,00 €	769,50 €	654,08 €	75,49 €	39,93 €
<b>Importe Unitario:</b>	<b>54,00 €</b>	<b>Nuevo Importe Unitario:</b>	<b>54,00 €</b>					

**RECINTOS PROPUESTOS**

<b>REF.</b>	<b>REFERENCIA SIGPAC</b>	<b>CULTIVO</b>	<b>USO S/R</b>	<b>Sup. Dec. admisible</b>	<b>Sup. Campo</b>	<b>Sup. Determ.</b>	<b>Sup. Resuelta</b>
170000005550103	23-041-005-00243-0001	OLIVAR	S	2,36		2,36	2,36
170000005550104	23-069-034-00290-0001	OLIVAR	S	0,57		0,57	0,57
170000005550105	23-069-004-00307-0001	OLIVAR	S	0,04		0,04	0,04
170000005550106	23-069-004-00308-0001	OLIVAR	S	1,37		1,37	1,37
170000005550107	23-069-018-00191-0001	OLIVAR	S	0,37		0,37	0,37
170000005550108	23-069-018-00192-0001	OLIVAR	S	0,18		0,18	0,18
170000005550109	23-069-018-00194-0001	OLIVAR	S	0,03		0,03	0,03
170000005550110	23-069-018-00986-0002	OLIVAR	S	0,02		0,02	0,02
170000005550111	23-069-018-00787-0002	OLIVAR	S	0,74		0,74	0,74
170000005550112	23-069-028-00262-0001	OLIVAR	S	0,02		0,02	0,02
170000005550113	23-069-028-00263-0001	OLIVAR	S	0,60		0,60	0,60
170000005550114	23-069-027-00315-0003	OLIVAR	S	0,04		0,04	0,04
170000005550115	23-069-027-00327-0001	OLIVAR	S	0,35		0,35	0,35
170000005550118	23-069-026-00383-0002	OLIVAR	S	1,40		1,40	1,40
170000005550122	23-069-002-00166-0001	OLIVAR	S	0,03		0,03	0,03
170000005550123	23-069-002-00167-0001	OLIVAR	S	0,27		0,27	0,27
170000005550125	23-069-008-00063-0001	OLIVAR	S	0,55		0,55	0,55
170000005550126	23-069-010-00320-0001	OLIVAR	S	0,52		0,52	0,52
170000005550127	23-069-024-00085-0001	OLIVAR	S	0,77		0,77	0,77
170000005550128	23-069-024-00074-0002	OLIVAR	S	0,11		0,11	0,11
170000005550129	23-069-019-09001-0009	OLIVAR	S	0,04		0,04	0,04
170000005550130	23-069-019-00003-0001	OLIVAR	S	1,87		1,87	1,87
170000005550131	23-069-029-00160-0001	OLIVAR	S	0,74		0,74	0,74
170000005550132	23-069-023-00172-0002	OLIVAR	S	0,14		0,14	0,14
170000005550133	23-069-021-00483-0001	OLIVAR	S	1,12		1,12	1,12

(1) Con incidencias que retienen pago o deniegan el expediente.

(2) Se calcula sobre superficie declarada admisible.

(3) Aplicación del artículo 16 bis del RD 147/2023.

Puede verificar la integridad de una copia de este documento mediante la lectura del código QR adjunto o mediante el acceso a la dirección <https://ws050.juntadeandalucia.es/verificarFirma> indicando el código de VERIFICACIÓN

FIRMADO POR	RAQUEL MARIA ESPIN CRESPO	FECHA	26/06/2024
VERIFICACIÓN	Pk2jmMQ72K8YCCE9EQ8LU85ENJJ6M	PÁGINA	7089/8857





(1) Con incidencias que retienen pago o deniegan el expediente.  
(2) Se calcula sobre superficie declarada admisible.  
(3) Aplicación del artículo 16 bis del RD 147/2023.

Puede verificar la integridad de una copia de este documento mediante la lectura del código QR adjunto o mediante el acceso a la dirección <https://ws050.juntadeandalucia.es/verificarFirma> indicando el código de VERIFICACIÓN

FIRMADO POR	RAQUEL MARIA ESPIN CRESCO	FECHA	26/06/2024
VERIFICACIÓN	Pk2jmMQ72K8YCCE9EQ8LU85ENJJ6M	PÁGINA	7090/8857





**APELLIDOS Y NOMBRE / RAZÓN SOCIAL**

MORENO CRUZ GIL

**NIF**

\*\*\*\*3341\*

**EXPEDIENTE**

1024279

**RESOLUCIÓN**

CONCESIÓN DE LA AYUDA

**DATOS DE MANTENIMIENTO UNIDADES****GRUPO DE PAGO**

ZONAS DE LIMITACIONES NATURALES

**Sup. Dec.  
Admisible**

5,38

**Sup.  
Resuelta**

5,38

**Sobredecl.**

0,00

**% Sobredecl.**

0,00

**RESUMEN DE PAGOS**

	<b>IMPORTE ( Euros )</b>			
	<b>RESUELTO</b>	<b>FEADER</b>	<b>MAPA</b>	<b>CAPADR</b>
Pago realizado	264,40	224,74	25,94	13,72
A pagar	26,12	22,20	2,56	1,36
<b>TOTAL</b>	<b>290,52</b>	<b>246,94</b>	<b>28,50</b>	<b>15,08</b>

**APLICACIÓN DE REDUCCIONES Y PENALIZACIONES (%)**

<b>Criterios de subvencionabilidad (1)</b>	<b>Presentación tardía</b>	<b>Omisión declaración</b>	<b>Condicionalidad</b>
0,00	0,00	0,00	0,00

**IMPORTE ( Euros )**

Calculado(2)	Reducción	Penalización	Reducción Penalización (3)	Penalización adicional	Resuelto	FEADER	MAPA	CAPADR
290,52 €	0,00 €	0,00 €	0,00 €	0,00 €	290,52 €	246,94 €	28,50 €	15,08 €
<b>Importe Unitario:</b>	<b>54,00 €</b>	<b>Nuevo Importe Unitario:</b>	<b>54,00 €</b>					

**RECINTOS PROPUESTOS**

<b>REF.</b>	<b>REFERENCIA SIGPAC</b>	<b>CULTIVO</b>	<b>USO S/R SIGPAC</b>	<b>Sup. Dec. admisible</b>	<b>Sup. Campo</b>	<b>Sup. Determ.</b>	<b>Sup. Resuelta</b>
-1445711	23-009-028-00706-0007	OLIVAR	R	0,29		0,29	0,29
-1445710	23-009-027-00676-0001	OLIVAR	R	0,44		0,44	0,44
-1445709	23-009-004-00082-0002	OLIVAR	S	0,01		0,01	0,01
-879072	23-009-028-00041-0003	OLIVAR	R	0,01		0,01	0,01
-707560	23-009-027-09022-0011	OLIVAR	R	0,05		0,05	0,05
1700000005537007	23-009-003-00289-0001	OLIVAR	S	0,01		0,01	0,01
1700000005537012	23-009-004-00085-0001	OLIVAR	S	0,60		0,60	0,60
1700000005537013	23-009-004-00086-0001	OLIVAR	S	0,01		0,01	0,01
1700000005537014	23-009-005-00026-0001	OLIVAR	S	0,21		0,21	0,21
1700000005537015	23-009-007-00120-0001	OLIVAR	S	0,01		0,01	0,01
1700000005537016	23-009-007-00327-0001	OLIVAR	R	0,25		0,25	0,25
1700000005537018	23-009-008-00184-0001	OLIVAR	S	0,04		0,04	0,04
1700000005537019	23-009-029-00142-0001	OLIVAR	R	0,55		0,55	0,55
1700000005537020	23-009-029-00168-0003	OLIVAR	R	0,01		0,01	0,01
1700000005537021	23-009-009-00149-0002	OLIVAR	S	0,01		0,01	0,01
1700000005537022	23-009-009-00150-0001	OLIVAR	S	0,44		0,44	0,44
1700000005537023	23-009-009-00164-0004	OLIVAR	S	0,01		0,01	0,01
1700000005537024	23-009-026-00090-0001	OLIVAR	S	0,84		0,84	0,84
1700000005537025	23-009-021-00268-0001	OLIVAR	R	0,63		0,63	0,63
1700000005537026	23-009-027-00530-0001	OLIVAR	R	0,90		0,90	0,90
1700000005537028	23-009-008-00184-0002	OLIVAR	S	0,05		0,05	0,05
1700000005537029	23-009-008-00186-0001	OLIVAR	S	0,01		0,01	0,01

(1) Con incidencias que retienen pago o deniegan el expediente.

(2) Se calcula sobre superficie declarada admisible.

(3) Aplicación del artículo 16 bis del RD 147/2023.

Puede verificar la integridad de una copia de este documento mediante la lectura del código QR adjunto o mediante el acceso a la dirección <https://ws050.juntadeandalucia.es/verificarFirma> indicando el código de VERIFICACIÓN

FIRMADO POR

RAQUEL MARIA ESPIN CRESPO

FECHA

26/06/2024

VERIFICACIÓN

Pk2jmMQ72K8YCCE9EQ8LU85ENJJ6M

PÁGINA

7091/8857





**APELLIDOS Y NOMBRE / RAZÓN SOCIAL**

MORENO DEL PINO ENCARNACION

**NIF**

\*\*\*\*9911\*

**EXPEDIENTE**

1103313

**RESOLUCIÓN**

CONCESIÓN DE LA AYUDA

**DATOS DE MANTENIMIENTO UNIDADES**

**GRUPO DE PAGO**

ZONAS DE LIMITACIONES NATURALES

**Sup. Dec. Admisible**

17,35

**Sup. Resuelta**

17,35

**Sobredecl.**

0,00

**% Sobredecl.**

0,00

**RESUMEN DE PAGOS**

	<b>IMPORTE ( Euros )</b>			
	<b>RESUELTO</b>	<b>FEADER</b>	<b>MAPA</b>	<b>CAPADR</b>
Pago realizado	829,57	705,14	81,38	43,06
A pagar	81,95	69,66	8,04	4,25
<b>TOTAL</b>	<b>911,52</b>	<b>774,80</b>	<b>89,42</b>	<b>47,31</b>

**APLICACIÓN DE REDUCCIONES Y PENALIZACIONES (%)**

<b>Crterios de subvencionabilidad (1)</b>	<b>Presentación tardía</b>	<b>Omisión declaración</b>	<b>Condicionalidad</b>
0,00	0,00	0,00	0,00

**IMPORTE ( Euros )**

Calculado(2)	Reducción	Penalización	Reducción Penalización (3)	Penalización adicional	Resuelto	FEADER	MAPA	CAPADR
911,52 €	0,00 €	0,00 €	0,00 €	0,00 €	911,52 €	774,79 €	89,42 €	47,31 €
<b>Importe Unitario:</b>	<b>54,00 €</b>	<b>Nuevo Importe Unitario:</b>	<b>52,54 €</b>					

**RECINTOS PROPUESTOS**

<b>REF.</b>	<b>REFERENCIA SIGPAC</b>	<b>CULTIVO</b>	<b>USO S/R SIGPAC</b>	<b>Sup. Dec. admisible</b>	<b>Sup. Campo</b>	<b>Sup. Determ.</b>	<b>Sup. Resuelta</b>
-1513941	23-069-017-00162-0001	OLIVAR	S	0,02		0,02	0,02
-1513940	23-069-017-00162-0001	OLIVAR	S	0,02		0,02	0,02
1700000005221373	23-069-004-00205-0004	OLIVAR	S	0,79		0,79	0,79
1700000005221375	23-069-023-00160-0001	OLIVAR	S	0,03		0,03	0,03
1700000005221376	23-069-023-00162-0003	OLIVAR	S	0,83		0,83	0,83
1700000005221377	23-069-028-00150-0001	OLIVAR	S	1,12		1,12	1,12
1700000005221378	23-069-023-00214-0001	OLIVAR	S	0,41		0,41	0,41
1700000005221379	23-069-019-00112-0001	OLIVAR	S	1,22		1,22	1,22
1700000005221380	23-069-018-00785-0002	OLIVAR	S	0,89		0,89	0,89
1700000005221381	23-069-034-00272-0001	OLIVAR	S	0,06		0,06	0,06
1700000005221382	23-069-034-00273-0001	OLIVAR	S	0,21		0,21	0,21
1700000005221383	23-069-019-00151-0001	OLIVAR	S	1,02		1,02	1,02
1700000005221384	23-069-019-00152-0002	OLIVAR	S	0,04		0,04	0,04
1700000005221385	23-069-017-00151-0001	OLIVAR	S	3,44		3,44	3,44
1700000005221386	23-069-014-00008-0002	OLIVAR	S	0,23		0,23	0,23
1700000005221387	23-069-014-00009-0002	OLIVAR	S	3,42		3,42	3,42
1700000005221388	23-069-018-00494-0001	OLIVAR	S	1,27		1,27	1,27
1700000005221389	23-069-018-00534-0002	OLIVAR	S	0,04		0,04	0,04
1700000005221390	23-069-032-00094-0001	OLIVAR	S	1,10		1,10	1,10
1700000005221391	23-069-033-00049-0001	OLIVAR	S	0,61		0,61	0,61
1700000005221392	23-069-033-00088-0001	OLIVAR	S	0,58		0,58	0,58

(1) Con incidencias que retienen pago o deniegan el expediente.

(2) Se calcula sobre superficie declarada admisible.

(3) Aplicación del artículo 16 bis del RD 147/2023.

Puede verificar la integridad de una copia de este documento mediante la lectura del código QR adjunto o mediante el acceso a la dirección <https://ws050.juntadeandalucia.es/verificarFirma> indicando el código de VERIFICACIÓN

FIRMADO POR	RAQUEL MARIA ESPIN CRESPO	FECHA	26/06/2024
VERIFICACIÓN	Pk2jmMQ72K8YCC9EQ8LU85ENJJ6M	PÁGINA	7092/8857





**APELLIDOS Y NOMBRE / RAZÓN SOCIAL**

MORENO DEL PINO FRANCISCA REYES

**NIF**  
\*\*\*\*7598\*

**EXPEDIENTE**  
1136930

**RESOLUCIÓN**  
CONCESIÓN DE LA AYUDA

**DATOS DE MANTENIMIENTO UNIDADES**

**GRUPO DE PAGO**

ZONAS DE LIMITACIONES NATURALES

<b>Sup. Dec. Admisible</b>	<b>Sup. Resuelta</b>	<b>Sobredecl.</b>	<b>% Sobredecl.</b>
25,95	25,95	0,00	0,00

**RESUMEN DE PAGOS**

	<b>IMPORTE ( Euros )</b>			
	<b>RESUELTO</b>	<b>FEADER</b>	<b>MAPA</b>	<b>CAPADR</b>
Pago realizado	1.081,20	919,02	106,06	56,12
A pagar	106,80	90,78	10,48	5,54
<b>TOTAL</b>	<b>1.188,00</b>	<b>1.009,80</b>	<b>116,54</b>	<b>61,66</b>

**APLICACIÓN DE REDUCCIONES Y PENALIZACIONES (%)**

<b>Criterios de subvencionabilidad (1)</b>	<b>Presentación tardía</b>	<b>Omisión declaración</b>	<b>Condicionabilidad</b>
0,00	0,00	0,00	0,00

**IMPORTE ( Euros )**

<b>Calculado(2)</b>	<b>Reducción</b>	<b>Penalización</b>	<b>Reducción Penalización (3)</b>	<b>Penalización adicional</b>	<b>Resuelto</b>	<b>FEADER</b>	<b>MAPA</b>	<b>CAPADR</b>
1.188,00 €	0,00 €	0,00 €	0,00 €	0,00 €	1.188,00 €	1.009,80 €	116,54 €	61,66 €
<b>Importe Unitario:</b>	<b>54,00 €</b>	<b>Nuevo Importe Unitario:</b>	<b>45,78 €</b>					

(1) Con incidencias que retienen pago o deniegan el expediente.  
(2) Se calcula sobre superficie declarada admisible.  
(3) Aplicación del artículo 16 bis del RD 147/2023.

Puede verificar la integridad de una copia de este documento mediante la lectura del código QR adjunto o mediante el acceso a la dirección <a href="https://ws050.juntadeandalucia.es/verificarFirma">https://ws050.juntadeandalucia.es/verificarFirma</a> indicando el código de VERIFICACIÓN				
FIRMADO POR	RAQUEL MARIA ESPIN CRESPO	FECHA	26/06/2024	
VERIFICACIÓN	Pk2jmMQ72K8YCCE9EQ8LU85ENJJ6M	PÁGINA	7093/8857	



**RECINTOS PROPUESTOS**

REF.	REFERENCIA SIGPAC	CULTIVO	S/R	USO SIGPAC	Sup. Dec. admisible	Sup. Campo	Sup. Determ.	Sup. Resuelta
-1235833	23-069-016-00079-0001	OLIVAR	S		0,01		0,01	0,01
-74705	23-069-017-00151-0001	OLIVAR	S		0,02		0,02	0,02
6834916	23-069-017-00162-0001	OLIVAR	S		3,41		3,41	3,41
1700000005553654	23-069-034-00223-0002	OLIVAR	S		1,57		1,57	1,57
1700000005553655	23-069-016-00078-0001	OLIVAR	S		0,04		0,04	0,04
1700000005553656	23-069-016-00079-0001	OLIVAR	S		0,01		0,01	0,01
1700000005553657	23-069-016-00003-0001	OLIVAR	S		3,85		3,85	3,85
1700000005553658	23-069-014-00476-0003	OLIVAR	S		0,02		0,02	0,02
1700000005553659	23-069-014-00476-0001	OLIVAR	S		2,35		2,35	2,35
1700000005553660	23-069-014-00475-0001	OLIVAR	S		1,07		1,07	1,07
1700000005553661	23-069-014-00008-0002	OLIVAR	S		0,05		0,05	0,05
1700000005553662	23-069-014-00009-0002	OLIVAR	S		0,21		0,21	0,21
1700000005553663	23-069-033-00056-0001	OLIVAR	S		0,02		0,02	0,02
1700000005553665	23-069-033-00055-0001	OLIVAR	S		0,58		0,58	0,58
1700000005553666	23-006-012-00117-0001	OLIVAR	S		2,99		2,99	2,99
1700000005553667	23-069-032-00197-0002	OLIVAR	S		0,10		0,10	0,10
1700000005553673	23-069-018-00168-0001	OLIVAR	S		3,37		3,37	3,37
1700000005553674	23-069-016-00080-0001	OLIVAR	S		0,02		0,02	0,02
1700000005553675	23-069-016-00080-0001	OLIVAR	S		0,01		0,01	0,01
1700000005553676	23-069-016-00081-0001	OLIVAR	S		1,49		1,49	1,49
1700000005553677	23-069-026-00160-0001	OLIVAR	S		0,33		0,33	0,33
1700000005553678	23-069-026-00161-0001	OLIVAR	S		0,67		0,67	0,67
1700000005553679	23-069-026-00163-0001	OLIVAR	S		0,04		0,04	0,04
1700000005553680	23-069-032-00068-0001	OLIVAR	S		2,21		2,21	2,21
1700000005553681	23-069-032-00070-0001	OLIVAR	S		0,04		0,04	0,04
1700000005553682	23-069-023-00025-0002	OLIVAR	S		0,84		0,84	0,84
1700000005553683	23-069-026-00022-0001	OLIVAR	S		0,59		0,59	0,59
1700000005553684	23-069-026-00023-0001	OLIVAR	S		0,04		0,04	0,04

(1) Con incidencias que retienen pago o deniegan el expediente.  
 (2) Se calcula sobre superficie declarada admisible.  
 (3) Aplicación del artículo 16 bis del RD 147/2023.

Puede verificar la integridad de una copia de este documento mediante la lectura del código QR adjunto o mediante el acceso a la dirección <a href="https://ws050.juntadeandalucia.es/verificarFirma">https://ws050.juntadeandalucia.es/verificarFirma</a> indicando el código de VERIFICACIÓN				
FIRMADO POR	RAQUEL MARIA ESPIN CRESPO	FECHA	26/06/2024	
VERIFICACIÓN	Pk2jmMQ72K8YCCE9EQ8LU85ENJJ6M	PÁGINA	7094/8857	

**APELLIDOS Y NOMBRE / RAZÓN SOCIAL**

MORENO DEL PINO JOSE MANUEL

**NIF**

\*\*\*\*5084\*

**EXPEDIENTE**

1112749

**RESOLUCIÓN**

CONCESIÓN DE LA AYUDA

**DATOS DE MANTENIMIENTO UNIDADES**

<b>GRUPO DE PAGO</b>	<b>Sup. Dec. Admisible</b>	<b>Sup. Resuelta</b>	<b>Sobredecl.</b>	<b>% Sobredecl.</b>
ZONAS DE LIMITACIONES NATURALES	19,68	19,68	0,00	0,00

**RESUMEN DE PAGOS**

	<b>IMPORTE ( Euros )</b>			
	<b>RESUELTO</b>	<b>FEADER</b>	<b>MAPA</b>	<b>CAPADR</b>
Pago realizado	921,19	783,00	90,36	47,82
A pagar	90,99	77,34	8,93	4,72
<b>TOTAL</b>	<b>1.012,18</b>	<b>860,34</b>	<b>99,29</b>	<b>52,54</b>

**APLICACIÓN DE REDUCCIONES Y PENALIZACIONES (%)**

<b>Crterios de subvencionabilidad (1)</b>	<b>Presentación tardía</b>	<b>Omisión declaración</b>	<b>Condicionalidad</b>
0,00	0,00	0,00	0,00

**IMPORTE ( Euros )**

Calculado(2)	Reducción	Penalización	Reducción Penalización (3)	Penalización adicional	Resuelto	FEADER	MAPA	CAPADR
1.012,18 €	0,00 €	0,00 €	0,00 €	0,00 €	1.012,18 €	860,35 €	99,29 €	52,54 €
Importe Unitario:	54,00 €	Nuevo Importe Unitario:	51,43 €					

**RECINTOS PROPUESTOS**

<b>REF.</b>	<b>REFERENCIA SIGPAC</b>	<b>CULTIVO</b>	<b>USO S/R SIGPAC</b>	<b>Sup. Dec. admisible</b>	<b>Sup. Campo</b>	<b>Sup. Determ.</b>	<b>Sup. Resuelta</b>
4558119	23-069-017-00029-0001	OLIVAR	S	1,81		1,81	1,81
1700000005421285	23-069-021-00442-0001	OLIVAR	S	0,56		0,56	0,56
1700000005421286	23-069-021-00443-0001	OLIVAR	S	0,68		0,68	0,68
1700000005421287	23-069-026-00353-0001	OLIVAR	S	0,02		0,02	0,02
1700000005421288	23-069-026-00371-0001	OLIVAR	S	0,69		0,69	0,69
1700000005421289	23-069-026-00372-0001	OLIVAR	S	0,68		0,68	0,68
1700000005421290	23-069-025-00150-0001	OLIVAR	S	0,04		0,04	0,04
1700000005421291	23-069-025-00155-0001	OLIVAR	S	0,11		0,11	0,11
1700000005421292	23-069-025-00156-0002	OLIVAR	S	2,72		2,72	2,72
1700000005421293	23-069-025-00157-0001	OLIVAR	S	1,99		1,99	1,99
1700000005421294	23-069-025-00161-0001	OLIVAR	S	0,02		0,02	0,02
1700000005421295	23-069-025-00164-0001	OLIVAR	S	0,04		0,04	0,04
1700000005421296	23-069-025-00165-0001	OLIVAR	S	0,77		0,77	0,77
1700000005421297	23-069-025-00166-0001	OLIVAR	S	0,04		0,04	0,04
1700000005421298	23-069-025-00264-0002	OLIVAR	S	0,02		0,02	0,02
1700000005421299	23-069-026-00207-0001	OLIVAR	S	0,53		0,53	0,53
1700000005421300	23-069-017-00028-0003	OLIVAR	S	1,86		1,86	1,86
1700000005421301	23-069-017-00160-0003	OLIVAR	S	2,51		2,51	2,51
1700000005421302	23-069-023-00125-0001	OLIVAR	S	1,08		1,08	1,08
1700000005421304	23-069-007-00062-0003	OLIVAR	S	0,02		0,02	0,02
1700000005421308	23-069-017-00157-0001	OLIVAR	S	3,49		3,49	3,49

(1) Con incidencias que retienen pago o deniegan el expediente.

(2) Se calcula sobre superficie declarada admisible.

(3) Aplicación del artículo 16 bis del RD 147/2023.

Puede verificar la integridad de una copia de este documento mediante la lectura del código QR adjunto o mediante el acceso a la dirección <https://ws050.juntadeandalucia.es/verificarFirma> indicando el código de VERIFICACIÓN

FIRMADO POR	RAQUEL MARIA ESPIN CRESPO	FECHA	26/06/2024
VERIFICACIÓN	Pk2jmMQ72K8YCCE9EQ8LU85ENJJ6M	PÁGINA	7095/8857



**APELLIDOS Y NOMBRE / RAZÓN SOCIAL**

MORENO DELGADO JUANA MARIA

**NIF**

\*\*\*6138\*

**EXPEDIENTE**

1281724

**RESOLUCIÓN**

CONCESIÓN DE LA AYUDA

**DATOS DE MANTENIMIENTO UNIDADES****GRUPO DE PAGO**

ZONAS DE LIMITACIONES NATURALES

**Sup. Dec.  
Admisible**

20,87

**Sup.  
Resuelta**

20,87

**Sobredecl.**

0,00

**% Sobredecl.**

0,00

**RESUMEN DE PAGOS**

	<b>IMPORTE ( Euros )</b>			
	<b>RESUELTO</b>	<b>FEADER</b>	<b>MAPA</b>	<b>CAPADR</b>
Pago realizado	959,42	815,50	94,12	49,79
A pagar	94,77	80,55	9,30	4,92
<b>TOTAL</b>	<b>1.054,19</b>	<b>896,05</b>	<b>103,42</b>	<b>54,71</b>

**APLICACIÓN DE REDUCCIONES Y PENALIZACIONES (%)**

<b>Crterios de subvencionabilidad (1)</b>	<b>Presentación tardía</b>	<b>Omisión declaración</b>	<b>Condicionalidad</b>
0,00	0,00	0,00	0,00

**IMPORTE ( Euros )**

Calculado(2)	Reducción	Penalización	Reducción Penalización (3)	Penalización adicional	Resuelto	FEADER	MAPA	CAPADR
1.054,19 €	0,00 €	0,00 €	0,00 €	0,00 €	1.054,19 €	896,06 €	103,42 €	54,71 €
<b>Importe Unitario:</b>	<b>54,00 €</b>	<b>Nuevo Importe Unitario:</b>	<b>50,51 €</b>					

**RECINTOS PROPUESTOS**

<b>REF.</b>	<b>REFERENCIA SIGPAC</b>	<b>CULTIVO</b>	<b>S/R</b>	<b>USO SIGPAC</b>	<b>Sup. Dec. admisible</b>	<b>Sup. Campo</b>	<b>Sup. Determ.</b>	<b>Sup. Resuelta</b>
-1332040	23-100-507-00207-0001	OLIVAR	S		0,03		0,03	0,03
5082012	23-100-506-00043-0001	OLIVAR	R		1,00		1,00	1,00
1700000004851952	23-100-012-00228-0001	OLIVAR	R		0,47		0,47	0,47
1700000004851953	23-100-503-00180-0002	OLIVAR	R		1,20		1,20	1,20
1700000004851954	23-100-012-00230-0001	OLIVAR	R		0,30		0,30	0,30
1700000004851955	23-100-036-00227-0001	OLIVAR	R		1,07		1,07	1,07
1700000006687419	23-100-022-00001-0001	OLIVAR	R		7,22		7,22	7,22
1700000006687420	23-100-506-00041-0001	OLIVAR	R		0,84		0,84	0,84
1700000006687421	23-100-506-00044-0001	OLIVAR	R		1,05		1,05	1,05
1700000006687423	23-100-507-00093-0001	OLIVAR	R		0,85		0,85	0,85
1700000006687424	23-100-509-00036-0002	OLIVAR	R		5,65		5,65	5,65
1700000006687425	23-100-503-00275-0001	OLIVAR	R		1,19		1,19	1,19

(1) Con incidencias que retienen pago o deniegan el expediente.

(2) Se calcula sobre superficie declarada admisible.

(3) Aplicación del artículo 16 bis del RD 147/2023.

Puede verificar la integridad de una copia de este documento mediante la lectura del código QR adjunto o mediante el acceso a la dirección <https://ws050.juntadeandalucia.es/verificarFirma> indicando el código de VERIFICACIÓN

FIRMADO POR

RAQUEL MARIA ESPIN CRESPO

FECHA

26/06/2024

VERIFICACIÓN

Pk2jmMQ72K8YCCE9EQ8LU85ENJJ6M

PÁGINA

7096/8857





**APELLIDOS Y NOMBRE / RAZÓN SOCIAL**

MORENO FERNANDEZ INMACULADA

**NIF**  
\*\*\*\*7260\*

**EXPEDIENTE**  
1138142

**RESOLUCIÓN**  
CONCESIÓN DE LA AYUDA

**DATOS DE MANTENIMIENTO UNIDADES**

**GRUPO DE PAGO**

ZONAS DE LIMITACIONES NATURALES

<b>Sup. Dec. Admisible</b>	<b>Sup. Resuelta</b>	<b>Sobredecl.</b>	<b>% Sobredecl.</b>
31,31	31,31	0,00	0,00

**RESUMEN DE PAGOS**

	<b>IMPORTE ( Euros )</b>			
	<b>RESUELTO</b>	<b>FEADER</b>	<b>MAPA</b>	<b>CAPADR</b>
Pago realizado	1.081,20	919,02	106,06	56,12
A pagar	106,80	90,78	10,48	5,54
<b>TOTAL</b>	<b>1.188,00</b>	<b>1.009,80</b>	<b>116,54</b>	<b>61,66</b>

**APLICACIÓN DE REDUCCIONES Y PENALIZACIONES (%)**

<b>Criterios de subvencionabilidad (1)</b>	<b>Presentación tardía</b>	<b>Omisión declaración</b>	<b>Condicionabilidad</b>
0,00	0,00	0,00	0,00

**IMPORTE ( Euros )**

<b>Calculado(2)</b>	<b>Reducción</b>	<b>Penalización</b>	<b>Reducción Penalización (3)</b>	<b>Penalización adicional</b>	<b>Resuelto</b>	<b>FEADER</b>	<b>MAPA</b>	<b>CAPADR</b>
1.188,00 €	0,00 €	0,00 €	0,00 €	0,00 €	1.188,00 €	1.009,80 €	116,54 €	61,66 €
<b>Importe Unitario:</b>	<b>54,00 €</b>	<b>Nuevo Importe Unitario:</b>	<b>37,94 €</b>					

(1) Con incidencias que retienen pago o deniegan el expediente.  
 (2) Se calcula sobre superficie declarada admisible.  
 (3) Aplicación del artículo 16 bis del RD 147/2023.

Puede verificar la integridad de una copia de este documento mediante la lectura del código QR adjunto o mediante el acceso a la dirección <a href="https://ws050.juntadeandalucia.es/verificarFirma">https://ws050.juntadeandalucia.es/verificarFirma</a> indicando el código de VERIFICACIÓN				
FIRMADO POR	RAQUEL MARIA ESPIN CRESPO	FECHA	26/06/2024	
VERIFICACIÓN	Pk2jmMQ72K8YCCE9EQ8LU85ENJJ6M	PÁGINA	7097/8857	



**RECINTOS PROPUESTOS**

REF.	REFERENCIA SIGPAC	CULTIVO	S/R	USO SIGPAC	Sup. Dec. admisible	Sup. Campo	Sup. Determ.	Sup. Resuelta
-1612641	23-061-013-00001-0004	ALGODÓN	R		4,55		4,55	4,55
-1397344	23-061-013-00014-0002	ALGODÓN	R		0,18		0,18	0,18
-1397343	23-061-013-00014-0002	ALGODÓN	R		0,51		0,51	0,51
-1290976	23-061-002-00078-0001	OLIVAR	R		0,26		0,26	0,26
-1290975	23-061-002-00074-0001	OLIVAR	R		0,01		0,01	0,01
4139284	23-061-001-00141-0001	OLIVAR	R		0,66		0,66	0,66
4139289	23-061-001-00152-0002	OLIVAR	R		1,21		1,21	1,21
5278361	23-061-009-00043-0001	OLIVAR	R		1,91		1,91	1,91
6924765	23-061-020-00401-0001	OLIVAR	R		1,91		1,91	1,91
1700000006396937	23-061-001-00009-0001	OLIVAR	R		1,32		1,32	1,32
1700000006396938	23-061-001-00009-0002	OLIVAR	R		0,04		0,04	0,04
1700000006396939	23-061-001-00010-0002	OLIVAR	R		0,02		0,02	0,02
1700000006396940	23-061-001-00056-0001	OLIVAR	R		1,58		1,58	1,58
1700000006396941	23-061-001-00010-0001	OLIVAR	R		0,57		0,57	0,57
1700000006396943	23-061-013-00014-0002	ALGODÓN	R		2,50		2,50	2,50
1700000006396944	23-061-020-00077-0001	OLIVAR	R		0,54		0,54	0,54
1700000006396945	23-061-020-00075-0001	OLIVAR	R		1,78		1,78	1,78
1700000006396946	23-061-009-00016-0001	OLIVAR	R		4,16		4,16	4,16
1700000006396947	23-061-003-00050-0002	OLIVAR	R		1,33		1,33	1,33
1700000006396948	23-061-020-00197-0001	OLIVAR	R		0,24		0,24	0,24
1700000006396949	23-061-001-00164-0001	OLIVAR	R		0,42		0,42	0,42
1700000006396950	23-061-001-00119-0001	OLIVAR	R		0,51		0,51	0,51
1700000006396951	23-061-001-00102-0004	OLIVAR	R		0,59		0,59	0,59
1700000006396952	23-061-001-00102-0002	OLIVAR	R		1,90		1,90	1,90
1700000006396953	23-061-002-00078-0001	OLIVAR	R		1,74		1,74	1,74
1700000006396955	23-061-001-00264-0001	OLIVAR	R		0,65		0,65	0,65
1700000006396956	23-061-001-00164-0002	OLIVAR	R		0,22		0,22	0,22

(1) Con incidencias que retienen pago o deniegan el expediente.  
 (2) Se calcula sobre superficie declarada admisible.  
 (3) Aplicación del artículo 16 bis del RD 147/2023.

Puede verificar la integridad de una copia de este documento mediante la lectura del código QR adjunto o mediante el acceso a la dirección <a href="https://ws050.juntadeandalucia.es/verificarFirma">https://ws050.juntadeandalucia.es/verificarFirma</a> indicando el código de VERIFICACIÓN					
FIRMADO POR	RAQUEL MARIA ESPIN CRESPO		FECHA		26/06/2024
VERIFICACIÓN	Pk2jmMQ72K8YCCCE9EQ8LU85ENJJ6M		PÁGINA		7098/8857



**APELLIDOS Y NOMBRE / RAZÓN SOCIAL**

MORENO FERNANDEZ ROMUALDO

**NIF**

\*\*\*\*2120\*

**EXPEDIENTE**

1056478

**RESOLUCIÓN**

CONCESIÓN DE LA AYUDA

**DATOS DE MANTENIMIENTO UNIDADES****GRUPO DE PAGO**

ZONAS DE LIMITACIONES NATURALES

**Sup. Dec.  
Admisible**

6,13

**Sup.  
Resuelta**

6,13

**Sobredecl.**

0,00

**% Sobredecl.**

0,00

**RESUMEN DE PAGOS**

	<b>IMPORTE ( Euros )</b>			
	<b>RESUELTO</b>	<b>FEADER</b>	<b>MAPA</b>	<b>CAPADR</b>
Pago realizado	302,74	257,32	29,70	15,72
A pagar	28,28	24,04	2,77	1,47
<b>TOTAL</b>	<b>331,02</b>	<b>281,36</b>	<b>32,47</b>	<b>17,19</b>

**APLICACIÓN DE REDUCCIONES Y PENALIZACIONES (%)**

<b>Criterios de subvencionabilidad (1)</b>	<b>Presentación tardía</b>	<b>Omisión declaración</b>	<b>Condicionalidad</b>
0,00	0,00	0,00	0,00

**IMPORTE ( Euros )**

Calculado(2)	Reducción	Penalización	Reducción Penalización (3)	Penalización adicional	Resuelto	FEADER	MAPA	CAPADR
331,02 €	0,00 €	0,00 €	0,00 €	0,00 €	331,02 €	281,37 €	32,47 €	17,18 €
Importe Unitario:	54,00 €	Nuevo Importe Unitario:	54,00 €					

**RECINTOS PROPUESTOS**

<b>REF.</b>	<b>REFERENCIA SIGPAC</b>	<b>CULTIVO</b>	<b>S/R</b>	<b>USO SIGPAC</b>	<b>Sup. Dec. admisible</b>	<b>Sup. Campo</b>	<b>Sup. Determ.</b>	<b>Sup. Resuelta</b>
1700000003039073	23-055-019-00018-0001	OLIVAR	S		0,19		0,19	0,19
1700000003039074	23-055-019-00020-0003	OLIVAR	S		5,03		5,03	5,00
1700000003039076	23-055-019-00135-0001	TRIGO DURO	S		0,94		0,94	0,94

**INCIDENCIAS****INCIDENCIA DESCRIPCIÓN**

4272 Verifica que las líneas de declaración de las Solicitudes Únicas no tienen solapes con la capa de Retroactividad Gráfica (ambas de la misma campaña) a nivel de expediente/línea de declaración gráfica de la solicitud.  
Recinto:23-055-019-00020-00003 Cultivo: - Agregado de la referencia del recinto.:0 Zona de la referencia del recinto.:0 Superficie solapada.:0,03 Id. Incid.:95142825

(1) Con incidencias que retienen pago o deniegan el expediente.

(2) Se calcula sobre superficie declarada admisible.

(3) Aplicación del artículo 16 bis del RD 147/2023.

Puede verificar la integridad de una copia de este documento mediante la lectura del código QR adjunto o mediante el acceso a la dirección <https://ws050.juntadeandalucia.es/verificarFirma> indicando el código de VERIFICACIÓN

FIRMADO POR	RAQUEL MARIA ESPIN CRESPO	FECHA	26/06/2024
VERIFICACIÓN	Pk2jmMQ72K8YCCE9EQ8LU85ENJJ6M	PÁGINA	7099/8857



**APELLIDOS Y NOMBRE / RAZÓN SOCIAL**

MORENO GARCIA LAZARO

**NIF**

\*\*\*\*4547\*

**EXPEDIENTE**

1171318

**RESOLUCIÓN**

CONCESIÓN DE LA AYUDA

**DATOS DE MANTENIMIENTO UNIDADES****GRUPO DE PAGO**

ZONAS DE LIMITACIONES NATURALES

**Sup. Dec.  
Admisible**

8,78

**Sup.  
Resuelta**

8,78

**Sobredecl.**

0,00

**% Sobredecl.**

0,00

**RESUMEN DE PAGOS**

	<b>IMPORTE ( Euros )</b>			
	<b>RESUELTO</b>	<b>FEADER</b>	<b>MAPA</b>	<b>CAPADR</b>
Pago realizado	431,50	366,77	42,33	22,40
A pagar	42,62	36,23	4,18	2,21
<b>TOTAL</b>	<b>474,12</b>	<b>403,00</b>	<b>46,51</b>	<b>24,61</b>

**APLICACIÓN DE REDUCCIONES Y PENALIZACIONES (%)**

<b>Crterios de subvencionabilidad (1)</b>	<b>Presentación tardía</b>	<b>Omisión declaración</b>	<b>Condicionalidad</b>
0,00	0,00	0,00	0,00

**IMPORTE ( Euros )**

Calculado(2)	Reducción	Penalización	Reducción Penalización (3)	Penalización adicional	Resuelto	FEADER	MAPA	CAPADR
474,12 €	0,00 €	0,00 €	0,00 €	0,00 €	474,12 €	403,00 €	46,51 €	24,61 €
Importe Unitario:	54,00 €	Nuevo Importe Unitario:	54,00 €					

**RECINTOS PROPUESTOS**

<b>REF.</b>	<b>REFERENCIA SIGPAC</b>	<b>CULTIVO</b>	<b>S/R</b>	<b>USO SIGPAC</b>	<b>Sup. Dec. admisible</b>	<b>Sup. Campo</b>	<b>Sup. Determ.</b>	<b>Sup. Resuelta</b>
-1309850	23-092-067-00005-0001	OLIVAR	S		0,40		0,40	0,40
-1309849	23-092-067-00004-0005	OLIVAR	S		0,01		0,01	0,01
5250751	23-092-056-00066-0004	OLIVAR	S		0,01		0,01	0,01
1700000005673427	23-074-008-00506-0002	OLIVAR	S		0,02		0,02	0,02
1700000005673428	23-074-008-00637-0001	OLIVAR	S		0,39		0,39	0,39
1700000005673430	23-092-056-00067-0001	OLIVAR	S		1,18		1,18	1,18
1700000005673431	23-092-067-00004-0005	OLIVAR	S		0,02		0,02	0,02
1700000005673432	23-092-067-00005-0001	OLIVAR	S		4,35		4,35	4,35
1700000005673433	23-074-008-00516-0001	OLIVAR	S		0,31		0,31	0,31
1700000005673434	23-074-008-00517-0002	OLIVAR	S		0,08		0,08	0,08
1700000005673435	23-092-057-00093-0001	OLIVAR	S		0,46		0,46	0,46
1700000005673436	23-092-058-00092-0001	OLIVAR	S		0,02		0,02	0,02
1700000005673437	23-092-058-00096-0001	OLIVAR	S		0,48		0,48	0,48
1700000005673438	23-092-058-00097-0001	OLIVAR	S		0,47		0,47	0,47
1700000005673439	23-092-057-00157-0001	OLIVAR	S		0,50		0,50	0,50
1700000005673440	23-092-057-00156-0001	OLIVAR	S		0,08		0,08	0,08

(1) Con incidencias que retienen pago o deniegan el expediente.

(2) Se calcula sobre superficie declarada admisible.

(3) Aplicación del artículo 16 bis del RD 147/2023.

Puede verificar la integridad de una copia de este documento mediante la lectura del código QR adjunto o mediante el acceso a la dirección <https://ws050.juntadeandalucia.es/verificarFirma> indicando el código de VERIFICACIÓN

FIRMADO POR	RAQUEL MARIA ESPIN CRESPO	FECHA	26/06/2024
VERIFICACIÓN	Pk2jmMQ72K8YCCE9EQ8LU85ENJJ6M	PÁGINA	7100/8857





**APELLIDOS Y NOMBRE / RAZÓN SOCIAL**

MORENO GARRIDO DIEGO JAVIER

**NIF**  
\*\*\*\*2929\*

**EXPEDIENTE**  
1180483

**RESOLUCIÓN**  
CONCESIÓN DE LA AYUDA

**DATOS DE MANTENIMIENTO UNIDADES**

**GRUPO DE PAGO**

ZONAS DE LIMITACIONES NATURALES

Sup. Dec. Admisible	Sup. Resuelta	Sobredecl.	% Sobredecl.
12,05	12,05	0,00	0,00

**RESUMEN DE PAGOS**

	IMPORTE ( Euros )			
	RESUELTO	FEADER	MAPA	CAPADR
Pago realizado	592,20	503,38	58,09	30,73
A pagar	58,50	49,73	5,74	3,03
<b>TOTAL</b>	<b>650,70</b>	<b>553,11</b>	<b>63,83</b>	<b>33,76</b>

**APLICACIÓN DE REDUCCIONES Y PENALIZACIONES (%)**

Criterios de subvencionabilidad (1)	Presentación tardía	Omisión declaración	Condicionalidad
0,00	0,00	0,00	0,00

**IMPORTE ( Euros )**

Calculado(2)	Reducción	Penalización	Reducción Penalización (3)	Penalización adicional	Resuelto	FEADER	MAPA	CAPADR
650,70 €	0,00 €	0,00 €	0,00 €	0,00 €	650,70 €	553,10 €	63,83 €	33,77 €
Importe Unitario:	54,00 €	Nuevo Importe Unitario:	54,00 €					

(1) Con incidencias que retienen pago o deniegan el expediente.  
 (2) Se calcula sobre superficie declarada admisible.  
 (3) Aplicación del artículo 16 bis del RD 147/2023.

Puede verificar la integridad de una copia de este documento mediante la lectura del código QR adjunto o mediante el acceso a la dirección <a href="https://ws050.juntadeandalucia.es/verificarFirma">https://ws050.juntadeandalucia.es/verificarFirma</a> indicando el código de VERIFICACIÓN					
FIRMADO POR	RAQUEL MARIA ESPIN CRESPO		FECHA		26/06/2024
VERIFICACIÓN	Pk2jmMQ72K8YCCE9EQ8LU85ENJJJ6M		PÁGINA		7101/8857



**RECINTOS PROPUESTOS**

REF.	REFERENCIA SIGPAC	CULTIVO	S/R	USO SIGPAC	Sup. Dec. admisible	Sup. Campo	Sup. Determ.	Sup. Resuelta
-1599520	23-009-027-00506-0005	OLIVAR	R		0,36		0,36	0,36
-1348266	23-092-051-00420-0001	OLIVAR	R		0,16		0,16	0,16
-1348265	23-092-051-00414-0002	OLIVAR	R		0,02		0,02	0,02
-1348263	23-055-007-09029-0016	OLIVAR	S		0,16		0,16	0,16
-1348262	23-055-007-00157-0001	OLIVAR	S		0,02		0,02	0,02
-1348261	23-055-007-00139-0005	OLIVAR	R		0,01		0,01	0,01
-1348260	23-055-007-00138-0002	OLIVAR	R		0,89		0,89	0,89
-1348259	23-055-007-00138-0001	OLIVAR	R		1,11		1,11	1,11
-1348258	23-055-007-00137-0004	OLIVAR	R		0,01		0,01	0,01
-1348257	23-055-007-00137-0004	OLIVAR	R		0,01		0,01	0,01
-1348256	23-055-007-00135-0005	OLIVAR	S		0,02		0,02	0,02
-1348255	23-055-007-00135-0004	OLIVAR	S		0,04		0,04	0,04
-1348254	23-055-007-00135-0002	OLIVAR	R		0,01		0,01	0,01
-1348253	23-055-007-00135-0002	OLIVAR	R		0,03		0,03	0,03
-1348252	23-055-007-00135-0002	OLIVAR	R		1,13		1,13	1,13
-1348251	23-055-007-00135-0002	OLIVAR	S		0,01		0,01	0,01
-753577	23-009-027-09022-0008	OLIVAR	R		0,06		0,06	0,06
-462934	23-009-027-00502-0001	OLIVAR	S		0,04		0,04	0,00
-462915	23-009-001-00292-0001	OLIVAR	S		0,08		0,08	0,08
-132919	23-055-007-00137-0002	OLIVAR	S		0,01		0,01	0,01
-61727	23-055-007-00144-0003	OLIVAR	S		0,01		0,01	0,01
-61583	23-009-027-00542-0001	OLIVAR	S		0,02		0,02	0,02
-61533	23-009-027-00539-0001	OLIVAR	R		0,01		0,01	0,01
4114163	23-092-051-00040-0001	OLIVAR	S		0,26		0,26	0,26
4587498	23-009-001-00291-0002	OLIVAR	S		0,32		0,32	0,32
4587507	23-009-027-00503-0001	OLIVAR	S		0,13		0,13	0,13
5525832	23-009-001-00003-0001	OLIVAR	S		0,22		0,22	0,22
1700000005545352	23-009-001-00001-0001	OLIVAR	R		0,73		0,73	0,73
1700000005545353	23-092-051-00041-0001	OLIVAR	R		0,15		0,15	0,15
1700000005545354	23-092-051-00043-0001	OLIVAR	R		0,15		0,15	0,15
1700000005545356	23-009-027-00540-0001	OLIVAR	R		0,19		0,19	0,19
1700000005545357	23-009-030-00148-0001	OLIVAR	R		1,92		1,92	1,92
1700000005545358	23-046-013-00340-0001	OLIVAR	R		0,73		0,73	0,73
1700000005545359	23-055-007-00134-0001	OLIVAR	R		1,79		1,79	1,79
1700000005545360	23-009-008-00127-0001	OLIVAR	S		0,42		0,42	0,42
1700000005545361	23-009-017-00354-0001	OLIVAR	S		0,83		0,83	0,83
1700000005545363	23-057-005-00134-0001	OLIVAR	R		0,03		0,03	0,03

**INCIDENCIAS**

**INCIDENCIA DESCRIPCIÓN**

218 Superficie bruta de cruce en un recinto en el conjunto de las solicitudes supera superficie total que SIGPAC establece para él.  
 Recinto:23-009-027-00502-00001 Cultivo:101010 OLIVAR-PICUAL Secano Suma de superficies declaradas para este recinto por todos los solicitantes (Áreas):22 Superficie SIGPAC medida para este recinto (Áreas):18 Exceso de superficie declarada (Hectáreas):0,04 Suma de superficies declaradas para este recinto por el solicitante (Áreas):4

(1) Con incidencias que retienen pago o deniegan el expediente.  
 (2) Se calcula sobre superficie declarada admisible.  
 (3) Aplicación del artículo 16 bis del RD 147/2023.

Puede verificar la integridad de una copia de este documento mediante la lectura del código QR adjunto o mediante el acceso a la dirección <a href="https://ws050.juntadeandalucia.es/verificarFirma">https://ws050.juntadeandalucia.es/verificarFirma</a> indicando el código de VERIFICACIÓN					
FIRMADO POR	RAQUEL MARIA ESPIN CRESPO		FECHA		26/06/2024
VERIFICACIÓN	Pk2jmMQ72K8YCCCE9EQ8LU85ENJJ6M		PÁGINA		7102/8857



**APELLIDOS Y NOMBRE / RAZÓN SOCIAL**

MORENO HERMOSO ANTONIO

**NIF**

\*\*\*\*2164\*

**EXPEDIENTE**

1152494

**RESOLUCIÓN**

CONCESIÓN DE LA AYUDA

**DATOS DE MANTENIMIENTO UNIDADES**

**GRUPO DE PAGO**

ZONAS DE LIMITACIONES NATURALES

**Sup. Dec.  
Admisible**

33,16

**Sup.  
Resuelta**

33,16

**Sobredecl.**

0,00

**% Sobredecl.**

0,00

**RESUMEN DE PAGOS**

	<b><u>IMPORTE ( Euros )</u></b>			
	<b><u>RESUELTO</u></b>	<b><u>FEADER</u></b>	<b><u>MAPA</u></b>	<b><u>CAPADR</u></b>
Pago realizado	1.068,48	908,22	104,82	55,45
A pagar	119,52	101,59	11,72	6,21
<b>TOTAL</b>	<b>1.188,00</b>	<b>1.009,81</b>	<b>116,54</b>	<b>61,66</b>

**APLICACIÓN DE REDUCCIONES Y PENALIZACIONES (%)**

<b><u>Criterios de subvencionabilidad (1)</u></b>	<b><u>Presentación tardía</u></b>	<b><u>Omisión declaración</u></b>	<b><u>Condicionabilidad</u></b>
0,00	0,00	0,00	0,00

**IMPORTE ( Euros )**

<b><u>Calculado(2)</u></b>	<b><u>Reducción</u></b>	<b><u>Penalización</u></b>	<b><u>Reducción Penalización (3)</u></b>	<b><u>Penalización adicional</u></b>	<b><u>Resuelto</u></b>	<b><u>FEADER</u></b>	<b><u>MAPA</u></b>	<b><u>CAPADR</u></b>
1.188,00 €	0,00 €	0,00 €	0,00 €	0,00 €	1.188,00 €	1.009,80 €	116,54 €	61,66 €
<b>Importe Unitario:</b>	<b>54,00 €</b>	<b>Nuevo Importe Unitario:</b>	<b>35,83 €</b>					

(1) Con incidencias que retienen pago o deniegan el expediente.

(2) Se calcula sobre superficie declarada admisible.

(3) Aplicación del artículo 16 bis del RD 147/2023.

<p>Puede verificar la integridad de una copia de este documento mediante la lectura del código QR adjunto o mediante el acceso a la dirección <a href="https://ws050.juntadeandalucia.es/verificarFirma">https://ws050.juntadeandalucia.es/verificarFirma</a> indicando el código de VERIFICACIÓN</p>					
FIRMADO POR	RAQUEL MARIA ESPIN CRESPO		FECHA		26/06/2024
VERIFICACIÓN	Pk2jmMQ72K8YCCE9EQ8LU85ENJJ6M		PÁGINA		7103/8857

**RECINTOS PROPUESTOS**

REF.	REFERENCIA SIGPAC	CULTIVO	S/R	USO SIGPAC	Sup._Dec. admisible	Sup. Campo	Sup. Determ.	Sup. Resuelta
-1515042	23-087-031-00103-0001	OLIVAR	S		0,52		0,52	0,52
-889306	23-086-003-00084-0002	OLIVAR	S		0,21		0,21	0,21
4148808	23-086-028-00300-0003	OLIVAR	S		2,84		2,84	2,84
4148876	23-086-016-00231-0003	OLIVAR	S		1,15		1,15	1,15
4148881	23-086-016-00233-0001	OLIVAR	S		2,27		2,27	2,27
4148884	23-086-021-00560-0002	OLIVAR	S		1,48		1,48	1,48
5209683	23-086-016-00230-0001	OLIVAR	S		2,23		2,23	2,23
5475718	23-086-001-00321-0002	OLIVAR	S		0,74		0,74	0,74
5475720	23-086-001-00321-0010	OLIVAR	S		0,22		0,22	0,22
6818933	23-086-001-00309-0001	OLIVAR	S		0,39		0,39	0,39
1700000005337745	23-086-003-00084-0001	OLIVAR	S		0,27		0,27	0,27
1700000005337746	23-086-016-00235-0001	OLIVAR	S		1,60		1,60	1,60
1700000005337747	23-086-016-00236-0001	OLIVAR	S		0,26		0,26	0,26
1700000005337748	23-086-016-00237-0001	OLIVAR	S		1,49		1,49	1,49
1700000005337749	23-086-016-00239-0002	OLIVAR	S		2,92		2,92	2,92
1700000005337750	23-086-018-00041-0001	OLIVAR	S		1,32		1,32	1,32
1700000005337751	23-086-021-00562-0002	OLIVAR	S		1,59		1,59	1,59
1700000005337752	23-086-028-00052-0001	OLIVAR	S		0,91		0,91	0,91
1700000005337753	23-086-028-00289-0002	OLIVAR	S		0,97		0,97	0,97
1700000005337754	23-086-028-00299-0001	OLIVAR	S		0,96		0,96	0,96
1700000005337755	23-086-021-00571-0001	OLIVAR	S		1,17		1,17	1,17
1700000005654644	23-087-028-00139-0001	OLIVAR	S		2,67		2,67	2,67
1700000005654647	23-087-031-00104-0001	OLIVAR	S		0,62		0,62	0,62
1700000005656385	23-087-027-00152-0001	OLIVAR	S		0,66		0,66	0,66
1700000005656387	23-087-030-00163-0001	OLIVAR	S		2,64		2,64	2,64
1700000005656391	23-087-030-00181-0001	OLIVAR	S		0,01		0,01	0,01
1700000005656393	23-087-030-00183-0001	OLIVAR	S		1,05		1,05	1,05

(1) Con incidencias que retienen pago o deniegan el expediente.  
(2) Se calcula sobre superficie declarada admisible.  
(3) Aplicación del artículo 16 bis del RD 147/2023.

Puede verificar la integridad de una copia de este documento mediante la lectura del código QR adjunto o mediante el acceso a la dirección <https://ws050.juntadeandalucia.es/verificarFirma> indicando el código de VERIFICACIÓN

FIRMADO POR	RAQUEL MARIA ESPIN CRESPO	FECHA	26/06/2024
VERIFICACIÓN	Pk2jmMQ72K8YCCE9EQ8LU85ENJJ6M	PÁGINA	7104/8857



**APELLIDOS Y NOMBRE / RAZÓN SOCIAL**

MORENO HERRERA BARTOLOME

**NIF**

\*\*\*\*6739\*

**EXPEDIENTE**

1192958

**RESOLUCIÓN**

CONCESIÓN DE LA AYUDA

**DATOS DE MANTENIMIENTO UNIDADES****GRUPO DE PAGO**

ZONAS DE LIMITACIONES NATURALES

**Sup. Dec.  
Admisible**  
18,24**Sup.  
Resuelta**  
18,24**Sobredecl.**  
0,00**% Sobredecl.**  
0,00**RESUMEN DE PAGOS**

	<b>IMPORTE ( Euros )</b>			
	<b>RESUELTO</b>	<b>FEADER</b>	<b>MAPA</b>	<b>CAPADR</b>
Pago realizado	867,32	737,22	85,09	45,01
A pagar	82,03	69,73	8,05	4,25
<b>TOTAL</b>	<b>949,35</b>	<b>806,95</b>	<b>93,14</b>	<b>49,26</b>

**APLICACIÓN DE REDUCCIONES Y PENALIZACIONES (%)**

<b>Crterios de subvencionabilidad (1)</b>	<b>Presentación tardía</b>	<b>Omisión declaración</b>	<b>Condicionalidad</b>
0,00	0,00	0,00	0,00

**IMPORTE ( Euros )**

Calculado(2)	Reducción	Penalización	Reducción Penalización (3)	Penalización adicional	Resuelto	FEADER	MAPA	CAPADR
949,35 €	0,00 €	0,00 €	0,00 €	0,00 €	949,35 €	806,95 €	93,13 €	49,27 €
<b>Importe Unitario:</b>	<b>54,00 €</b>	<b>Nuevo Importe Unitario:</b>	<b>52,05 €</b>					

**RECINTOS PROPUESTOS**

<b>REF.</b>	<b>REFERENCIA SIGPAC</b>	<b>CULTIVO</b>	<b>USO S/R SIGPAC</b>	<b>Sup. Dec. admisible</b>	<b>Sup. Campo</b>	<b>Sup. Determ.</b>	<b>Sup. Resuelta</b>
-191525	23-009-012-00077-0001	OLIVAR	S	0,04		0,04	0,04
-122903	23-009-028-00496-0004	OLIVAR	R	0,38		0,38	0,38
-122902	23-009-028-00496-0006	OLIVAR	R	0,16		0,16	0,16
5241318	23-088-021-00304-0001	OLIVAR	S	1,25		1,25	1,25
5241319	23-088-021-00305-0001	OLIVAR	R	1,28		1,28	1,28
1700000006606624	23-009-012-00076-0001	OLIVAR	S	0,72		0,72	0,72
1700000006606625	23-009-012-00077-0001	OLIVAR	S	0,03		0,03	0,03
1700000006606626	23-092-046-00273-0002	OLIVAR	R	4,85		4,85	4,85
1700000006606627	23-055-012-00134-0001	OLIVAR	R	2,66		2,66	2,59
1700000006606629	23-055-014-00073-0001	OLIVAR	S	2,52		2,52	2,52
1700000006606630	23-055-014-00074-0002	OLIVAR	S	2,27		2,27	2,27
1700000006606631	23-009-028-00647-0001	OLIVAR	R	0,29		0,29	0,29
1700000006606632	23-092-046-00272-0002	OLIVAR	R	0,14		0,14	0,14
1700000006606633	23-046-008-00140-0001	OLIVAR	S	0,82		0,82	0,82
1700000006606634	23-009-028-00495-0004	OLIVAR	R	0,12		0,12	0,12
1700000006606637	23-009-028-00495-0001	OLIVAR	R	0,56		0,56	0,56
1700000006606638	23-009-028-00495-0002	OLIVAR	R	0,22		0,22	0,22

**INCIDENCIAS****INCIDENCIA DESCRIPCIÓN**

- 218 Superficie bruta de cruce en un recinto en el conjunto de las solicitudes supera superficie total que SIGPAC establece para él.  
 Recinto:23-055-012-00134-00001 Cultivo:101010 OLIVAR-PICUAL Regadío Suma de superficies declaradas para este recinto por todos los solicitantes (Áreas):273 Superficie SIGPAC medida para este recinto (Áreas):266 Exceso de superficie declarada (Hectáreas):0,07  
 Suma de superficies declaradas para este recinto por el solicitante (Áreas):266

(1) Con incidencias que retienen pago o deniegan el expediente.

(2) Se calcula sobre superficie declarada admisible.

(3) Aplicación del artículo 16 bis del RD 147/2023.

Puede verificar la integridad de una copia de este documento mediante la lectura del código QR adjunto o mediante el acceso a la dirección <https://ws050.juntadeandalucia.es/verificarFirma> indicando el código de VERIFICACIÓN

FIRMADO POR	RAQUEL MARIA ESPIN CRESPO	FECHA	26/06/2024
VERIFICACIÓN	Pk2jmMQ72K8YCC9E9EQ8LU85ENJJ6M	PÁGINA	7105/8857





**APELLIDOS Y NOMBRE / RAZÓN SOCIAL**

MORENO HERRERA IRENE

**NIF**

\*\*\*\*4204\*

**EXPEDIENTE**

1180110

**RESOLUCIÓN**

CONCESIÓN DE LA AYUDA

**DATOS DE MANTENIMIENTO UNIDADES**

**GRUPO DE PAGO**

ZONAS DE LIMITACIONES NATURALES

**Sup. Dec. Admisible**

13,10

**Sup. Resuelta**

13,10

**Sobredecl.**

0,00

**% Sobredecl.**

0,00

**RESUMEN DE PAGOS**

	<b>IMPORTE ( Euros )</b>			
	<b>RESUELTO</b>	<b>FEADER</b>	<b>MAPA</b>	<b>CAPADR</b>
Pago realizado	643,80	547,23	63,16	33,41
A pagar	63,60	54,06	6,24	3,30
<b>TOTAL</b>	<b>707,40</b>	<b>601,29</b>	<b>69,40</b>	<b>36,71</b>

**APLICACIÓN DE REDUCCIONES Y PENALIZACIONES (%)**

<b>Criterios de subvencionabilidad (1)</b>	<b>Presentación tardía</b>	<b>Omisión declaración</b>	<b>Condicionalidad</b>
0,00	0,00	0,00	0,00

**IMPORTE ( Euros )**

Calculado(2)	Reducción	Penalización	Reducción Penalización (3)	Penalización adicional	Resuelto	FEADER	MAPA	CAPADR
707,40 €	0,00 €	0,00 €	0,00 €	0,00 €	707,40 €	601,29 €	69,40 €	36,71 €
Importe Unitario:	54,00 €	Nuevo Importe Unitario:	54,00 €					

**RECINTOS PROPUESTOS**

<b>REF.</b>	<b>REFERENCIA SIGPAC</b>	<b>CULTIVO</b>	<b>S/R</b>	<b>USO SIGPAC</b>	<b>Sup. Dec. admisible</b>	<b>Sup. Campo</b>	<b>Sup. Determ.</b>	<b>Sup. Resuelta</b>
5239249	23-046-002-00082-0001	ALMENDROS	R		4,66		4,66	4,66
1700000005405131	23-020-001-00007-0002	OLIVAR	R		0,04		0,04	0,04
1700000005405133	23-020-001-00014-0002	OLIVAR	R		0,04		0,04	0,04
1700000005405134	23-020-001-00287-0004	OLIVAR	R		7,48		7,48	7,48
1700000005405135	23-020-009-00021-0001	OLIVAR	R		0,88		0,88	0,88

(1) Con incidencias que retienen pago o deniegan el expediente.  
 (2) Se calcula sobre superficie declarada admisible.  
 (3) Aplicación del artículo 16 bis del RD 147/2023.

Puede verificar la integridad de una copia de este documento mediante la lectura del código QR adjunto o mediante el acceso a la dirección <https://ws050.juntadeandalucia.es/verificarFirma> indicando el código de VERIFICACIÓN

FIRMADO POR	RAQUEL MARIA ESPIN CRESPO	FECHA	26/06/2024
VERIFICACIÓN	Pk2jmMQ72K8YCCE9EQ8LU85ENJJ6M	PÁGINA	7106/8857





**APELLIDOS Y NOMBRE / RAZÓN SOCIAL**

MORENO HERRERA JUAN FRANCISCO

**NIF**

\*\*\*\*4121\*

**EXPEDIENTE**

1180275

**RESOLUCIÓN**

CONCESIÓN DE LA AYUDA

**DATOS DE MANTENIMIENTO UNIDADES****GRUPO DE PAGO**

ZONAS DE LIMITACIONES NATURALES

**Sup. Dec.  
Admisible**

17,46

**Sup.  
Resuelta**

17,46

**Sobredecl.**

0,00

**% Sobredecl.**

0,00

**RESUMEN DE PAGOS**

	<b>IMPORTE ( Euros )</b>			
	<b>RESUELTO</b>	<b>FEADER</b>	<b>MAPA</b>	<b>CAPADR</b>
Pago realizado	833,90	708,81	81,81	43,28
A pagar	82,37	70,01	8,08	4,28
<b>TOTAL</b>	<b>916,27</b>	<b>778,82</b>	<b>89,89</b>	<b>47,56</b>

**APLICACIÓN DE REDUCCIONES Y PENALIZACIONES (%)**

<b>Criterios de subvencionabilidad (1)</b>	<b>Presentación tardía</b>	<b>Omisión declaración</b>	<b>Condicionalidad</b>
0,00	0,00	0,00	0,00

**IMPORTE ( Euros )**

Calculado(2)	Reducción	Penalización	Reducción Penalización (3)	Penalización adicional	Resuelto	FEADER	MAPA	CAPADR
916,27 €	0,00 €	0,00 €	0,00 €	0,00 €	916,27 €	778,83 €	89,89 €	47,55 €
Importe Unitario:	54,00 €	Nuevo Importe Unitario:	52,48 €					

**RECINTOS PROPUESTOS**

<b>REF.</b>	<b>REFERENCIA SIGPAC</b>	<b>CULTIVO</b>	<b>USO S/R SIGPAC</b>	<b>Sup. Dec. admisible</b>	<b>Sup. Campo</b>	<b>Sup. Determ.</b>	<b>Sup. Resuelta</b>
-1450397	23-085-002-00304-0001	OLIVAR	R	0,85		0,85	0,85
-1319450	23-085-002-00307-0004	HIGUERA	R	0,05		0,05	0,05
-1212932	23-085-002-00307-0003	OLIVAR	R	1,39		1,39	1,39
-1212914	23-085-002-00306-0002	OLIVAR	S	0,23		0,23	0,23
4658224	23-020-011-00119-0002	OLIVAR	R	0,40		0,40	0,40
4658225	23-020-010-00313-0001	OLIVAR	R	0,39		0,39	0,39
4658227	23-020-004-00157-0001	OLIVAR	S	0,12		0,12	0,12
4658228	23-020-004-00021-0001	OLIVAR	S	0,45		0,45	0,45
4658229	23-020-003-00216-0001	OLIVAR	R	0,58		0,58	0,58
4658230	23-020-002-00117-0002	OLIVAR	R	0,37		0,37	0,37
4658231	23-020-001-00102-0002	OLIVAR	R	0,40		0,40	0,40
4658232	23-046-009-00023-0001	OLIVAR	R	2,62		2,62	2,62
5471377	23-085-002-00305-0001	OLIVAR	R	0,77		0,77	0,77
5471381	23-085-008-00094-0001	OLIVAR	S	0,21		0,21	0,21
5471382	23-085-008-00095-0001	OLIVAR	S	0,10		0,10	0,10
1700000005407032	23-020-003-00321-0001	OLIVAR	R	2,17		2,17	2,17
1700000005407034	23-020-008-00009-0002	OLIVAR	R	2,44		2,44	2,44
1700000005407035	23-020-006-00233-0002	OLIVAR	R	1,38		1,38	1,38
1700000005407036	23-020-009-00091-0002	OLIVAR	R	2,54		2,54	2,54

(1) Con incidencias que retienen pago o deniegan el expediente.

(2) Se calcula sobre superficie declarada admisible.

(3) Aplicación del artículo 16 bis del RD 147/2023.

Puede verificar la integridad de una copia de este documento mediante la lectura del código QR adjunto o mediante el acceso a la dirección <https://ws050.juntadeandalucia.es/verificarFirma> indicando el código de VERIFICACIÓN

FIRMADO POR	RAQUEL MARIA ESPIN CRESPO	FECHA	26/06/2024
VERIFICACIÓN	Pk2jmMQ72K8YCC9EQ8LU85ENJJ6M	PÁGINA	7107/8857



**APELLIDOS Y NOMBRE / RAZÓN SOCIAL**

MORENO HERRERA LÁZARO

**NIF**

\*\*\*0522\*

**EXPEDIENTE**

1180221

**RESOLUCIÓN**

CONCESIÓN DE LA AYUDA

**DATOS DE MANTENIMIENTO UNIDADES**

<b>GRUPO DE PAGO</b>	<b>Sup. Dec. Admisible</b>	<b>Sup. Resuelta</b>	<b>Sobredecl.</b>	<b>% Sobredecl.</b>
ZONAS DE LIMITACIONES NATURALES	12,90	12,90	0,00	0,00

**RESUMEN DE PAGOS**

	<b>IMPORTE ( Euros )</b>			
	<b>RESUELTO</b>	<b>FEADER</b>	<b>MAPA</b>	<b>CAPADR</b>
A pagar	696,60	592,11	68,34	36,15

**APLICACIÓN DE REDUCCIONES Y PENALIZACIONES (%)**

<b>Criterios de subvencionabilidad (1)</b>	<b>Presentación tardía</b>	<b>Omisión declaración</b>	<b>Condicionabilidad</b>
0,00	0,00	0,00	0,00

**IMPORTE ( Euros )**

<b>Calculado(2)</b>	<b>Reducción</b>	<b>Penalización</b>	<b>Reducción Penalización (3)</b>	<b>Penalización adicional</b>	<b>Resuelto</b>	<b>FEADER</b>	<b>MAPA</b>	<b>CAPADR</b>
696,60 €	0,00 €	0,00 €	0,00 €	0,00 €	696,60 €	592,11 €	68,34 €	36,15 €
<b>Importe Unitario:</b>	54,00 €	<b>Nuevo Importe Unitario:</b>	54,00 €					

**RECINTOS PROPUESTOS**

<b>REF.</b>	<b>REFERENCIA SIGPAC</b>	<b>CULTIVO</b>	<b>S/R</b>	<b>USO SIGPAC</b>	<b>Sup. Dec. admisible</b>	<b>Sup. Campo</b>	<b>Sup. Determ.</b>	<b>Sup. Resuelta</b>
-533933	23-020-001-00083-0001	OLIVAR	R		0,08		0,08	0,08
1700000005410613	23-020-001-00255-0002	OLIVAR	R		3,36		3,36	3,36
1700000005410614	23-020-007-00212-0001	OLIVAR	R		0,98		0,98	0,98
1700000005410615	23-020-001-00290-0004	OLIVAR	R		2,42		2,42	2,42
1700000005410616	23-055-013-00039-0002	OLIVAR	R		2,41		2,41	2,41
1700000005410617	23-020-009-00084-0001	OLIVAR	R		1,46		1,46	1,46
1700000005410618	23-020-008-00007-0001	OLIVAR	R		2,19		2,19	2,19

(1) Con incidencias que retienen pago o deniegan el expediente.

(2) Se calcula sobre superficie declarada admisible.

(3) Aplicación del artículo 16 bis del RD 147/2023.

Puede verificar la integridad de una copia de este documento mediante la lectura del código QR adjunto o mediante el acceso a la dirección <https://ws050.juntadeandalucia.es/verificarFirma> indicando el código de VERIFICACIÓN

FIRMADO POR	RAQUEL MARIA ESPIN CRESPO	FECHA	26/06/2024
VERIFICACIÓN	Pk2jmMQ72K8YCCE9EQ8LU85ENJJ6M	PÁGINA	7108/8857



**APELLIDOS Y NOMBRE / RAZÓN SOCIAL**

MORENO HERRERA MARIA JESUS

**NIF**

\*\*\*0016\*

**EXPEDIENTE**

1180431

**RESOLUCIÓN**

CONCESIÓN DE LA AYUDA

**DATOS DE MANTENIMIENTO UNIDADES****GRUPO DE PAGO**

ZONAS DE LIMITACIONES NATURALES

**Sup. Dec.  
Admisible**

9,93

**Sup.  
Resuelta**

9,93

**Sobredecl.**

0,00

**% Sobredecl.**

0,00

**RESUMEN DE PAGOS**

	<b>IMPORTE ( Euros )</b>			
	<b>RESUELTO</b>	<b>FEADER</b>	<b>MAPA</b>	<b>CAPADR</b>
Pago realizado	488,01	414,81	47,87	25,33
A pagar	48,21	40,98	4,73	2,50
<b>TOTAL</b>	<b>536,22</b>	<b>455,79</b>	<b>52,60</b>	<b>27,83</b>

**APLICACIÓN DE REDUCCIONES Y PENALIZACIONES (%)**

<b>Crterios de subvencionabilidad (1)</b>	<b>Presentación tardía</b>	<b>Omisión declaración</b>	<b>Condicionalidad</b>
0,00	0,00	0,00	0,00

**IMPORTE ( Euros )**

Calculado(2)	Reducción	Penalización	Reducción Penalización (3)	Penalización adicional	Resuelto	FEADER	MAPA	CAPADR
536,22 €	0,00 €	0,00 €	0,00 €	0,00 €	536,22 €	455,79 €	52,60 €	27,83 €
Importe Unitario:	54,00 €	Nuevo Importe Unitario:	54,00 €					

**RECINTOS PROPUESTOS**

<b>REF.</b>	<b>REFERENCIA SIGPAC</b>	<b>CULTIVO</b>	<b>S/R</b>	<b>USO</b>	<b>Sup. Dec. admisible</b>	<b>Sup. Campo</b>	<b>Sup. Determ.</b>	<b>Sup. Resuelta</b>
				<b>SIGPAC</b>				
170000005409504	23-020-009-00012-0001	OLIVAR	R		2,26		2,26	2,26
1700000005409505	23-020-007-00402-0004	OLIVAR	S		0,01		0,01	0,01
1700000005409506	23-020-007-00389-0003	OLIVAR	S		0,01		0,01	0,01
1700000005409507	23-020-007-00390-0001	OLIVAR	R		0,41		0,41	0,41
1700000005409508	23-020-007-00404-0003	OLIVAR	R		0,03		0,03	0,03
1700000005409509	23-020-008-00014-0001	OLIVAR	R		0,53		0,53	0,53
1700000005409510	23-020-009-00011-0001	OLIVAR	R		0,66		0,66	0,66
1700000005409511	23-020-001-00288-0004	OLIVAR	R		6,02		6,02	6,02

(1) Con incidencias que retienen pago o deniegan el expediente.

(2) Se calcula sobre superficie declarada admisible.

(3) Aplicación del artículo 16 bis del RD 147/2023.

Puede verificar la integridad de una copia de este documento mediante la lectura del código QR adjunto o mediante el acceso a la dirección <https://ws050.juntadeandalucia.es/verificarFirma> indicando el código de VERIFICACIÓN

FIRMADO POR	RAQUEL MARIA ESPIN CRESPO	FECHA	26/06/2024
VERIFICACIÓN	Pk2jmMQ72K8YCCE9EQ8LU85ENJJ6M	PÁGINA	7109/8857



**APELLIDOS Y NOMBRE / RAZÓN SOCIAL**

MORENO HERRERA PABLO

**NIF**

\*\*\*\*1976\*

**EXPEDIENTE**

1179942

**RESOLUCIÓN**

CONCESIÓN DE LA AYUDA

**DATOS DE MANTENIMIENTO UNIDADES****GRUPO DE PAGO**

ZONAS DE LIMITACIONES NATURALES

**Sup. Dec.  
Admisible**

11,76

**Sup.  
Resuelta**

11,76

**Sobredecl.**

0,00

**% Sobredecl.**

0,00

**RESUMEN DE PAGOS**

	<b>IMPORTE ( Euros )</b>			
	<b>RESUELTO</b>	<b>FEADER</b>	<b>MAPA</b>	<b>CAPADR</b>
Pago realizado	577,95	491,25	56,70	30,00
A pagar	57,09	48,53	5,60	2,96
<b>TOTAL</b>	<b>635,04</b>	<b>539,78</b>	<b>62,30</b>	<b>32,96</b>

**APLICACIÓN DE REDUCCIONES Y PENALIZACIONES (%)**

<b>Criterios de subvencionabilidad (1)</b>	<b>Presentación tardía</b>	<b>Omisión declaración</b>	<b>Condicionalidad</b>
0,00	0,00	0,00	0,00

**IMPORTE ( Euros )**

Calculado(2)	Reducción	Penalización	Reducción Penalización (3)	Penalización adicional	Resuelto	FEADER	MAPA	CAPADR
635,04 €	0,00 €	0,00 €	0,00 €	0,00 €	635,04 €	539,78 €	62,30 €	32,96 €
Importe Unitario:	54,00 €	Nuevo Importe Unitario:	54,00 €					

**RECINTOS PROPUESTOS**

<b>REF.</b>	<b>REFERENCIA SIGPAC</b>	<b>CULTIVO</b>	<b>S/R</b>	<b>USO SIGPAC</b>	<b>Sup. Dec. admisible</b>	<b>Sup. Campo</b>	<b>Sup. Determ.</b>	<b>Sup. Resuelta</b>
5108814	23-020-008-00011-0001	OLIVAR	S		0,08		0,08	0,08
1700000005411639	23-020-001-00142-0004	OLIVAR	R		1,84		1,84	1,84
1700000005411640	23-046-001-00142-0001	OLIVAR	R		0,36		0,36	0,36
1700000005411641	23-055-013-00039-0002	OLIVAR	R		2,41		2,41	2,41
1700000005411642	23-020-009-00150-0001	OLIVAR	R		1,55		1,55	1,55
1700000005411643	23-020-008-00106-0002	OLIVAR	R		2,64		2,64	2,64
1700000005411645	23-020-007-00149-0001	OLIVAR	R		0,80		0,80	0,80
1700000005411646	23-020-007-00057-0001	OLIVAR	R		0,33		0,33	0,33
1700000005411647	23-020-007-00056-0002	OLIVAR	R		0,07		0,07	0,07
1700000005411648	23-020-011-00081-0007	OLIVAR	R		0,02		0,02	0,02
1700000005411649	23-020-011-00081-0004	OLIVAR	R		1,58		1,58	1,58
1700000005411650	23-020-011-00082-0002	OLIVAR	R		0,03		0,03	0,03
1700000005411651	23-020-011-00082-0002	OLIVAR	R		0,05		0,05	0,05

(1) Con incidencias que retienen pago o deniegan el expediente.

(2) Se calcula sobre superficie declarada admisible.

(3) Aplicación del artículo 16 bis del RD 147/2023.

Puede verificar la integridad de una copia de este documento mediante la lectura del código QR adjunto o mediante el acceso a la dirección <https://ws050.juntadeandalucia.es/verificarFirma> indicando el código de VERIFICACIÓN

FIRMADO POR	RAQUEL MARIA ESPIN CRESPO	FECHA	26/06/2024
-------------	---------------------------	-------	------------

VERIFICACIÓN	Pk2jmMQ72K8YCCE9EQ8LU85ENJJJ6M	PÁGINA	7110/8857
--------------	--------------------------------	--------	-----------





**APELLIDOS Y NOMBRE / RAZÓN SOCIAL**

MORENO JODAR PEDRO

**NIF**

\*\*\*\*4424\*

**EXPEDIENTE**

1217327

**RESOLUCIÓN**

CONCESIÓN DE LA AYUDA

**DATOS DE MANTENIMIENTO UNIDADES**

**GRUPO DE PAGO**

ZONAS DE LIMITACIONES NATURALES

**Sup. Dec. Admisible**

20,55

**Sup. Resuelta**

20,55

**Sobredecl.**

0,00

**% Sobredecl.**

0,00

**RESUMEN DE PAGOS**

	<b><u>IMPORTE ( Euros )</u></b>			
	<b><u>RESUELTO</u></b>	<b><u>FEADER</u></b>	<b><u>MAPA</u></b>	<b><u>CAPADR</u></b>
Pago realizado	492,94	419,00	48,35	25,58
A pagar	549,41	467,00	53,90	28,51
<b>TOTAL</b>	<b>1.042,35</b>	<b>886,00</b>	<b>102,25</b>	<b>54,09</b>

**APLICACIÓN DE REDUCCIONES Y PENALIZACIONES (%)**

<b><u>Criterios de subvencionabilidad (1)</u></b>	<b><u>Presentación tardía</u></b>	<b><u>Omisión declaración</u></b>	<b><u>Condicionabilidad</u></b>
0,00	0,00	0,00	0,00

**IMPORTE ( Euros )**

<b><u>Calculado(2)</u></b>	<b><u>Reducción</u></b>	<b><u>Penalización</u></b>	<b><u>Reducción Penalización (3)</u></b>	<b><u>Penalización adicional</u></b>	<b><u>Resuelto</u></b>	<b><u>FEADER</u></b>	<b><u>MAPA</u></b>	<b><u>CAPADR</u></b>
1.042,35 €	0,00 €	0,00 €	0,00 €	0,00 €	1.042,35 €	886,00 €	102,25 €	54,10 €
<b>Importe Unitario:</b>	<b>54,00 €</b>	<b>Nuevo Importe Unitario:</b>	<b>50,72 €</b>					

(1) Con incidencias que retienen pago o deniegan el expediente.

(2) Se calcula sobre superficie declarada admisible.

(3) Aplicación del artículo 16 bis del RD 147/2023.

Puede verificar la integridad de una copia de este documento mediante la lectura del código QR adjunto o mediante el acceso a la dirección <a href="https://ws050.juntadeandalucia.es/verificarFirma">https://ws050.juntadeandalucia.es/verificarFirma</a> indicando el código de VERIFICACIÓN				
FIRMADO POR	RAQUEL MARIA ESPIN CRESPO	FECHA	26/06/2024	
VERIFICACIÓN	Pk2jmMQ72K8YCCE9EQ8LU85ENJJJ6M	PÁGINA	7111/8857	



**RECINTOS PROPUESTOS**

REF.	REFERENCIA SIGPAC	CULTIVO	S/R	USO SIGPAC	Sup. Dec. admisible	Sup. Campo	Sup. Determ.	Sup. Resuelta
-989395	23-057-004-00404-0002	OLIVAR	R		0,12		0,12	0,12
-989394	23-057-004-00402-0002	OLIVAR	R		0,09		0,09	0,09
-489877	23-058-001-00245-0001	OLIVAR	R		0,01		0,01	0,00
-489876	23-058-001-00169-0001	OLIVAR	R		1,28		1,28	1,28
-489873	23-009-045-00234-0001	OLIVAR	R		1,61		1,61	1,61
-489872	23-009-025-01132-0001	OLIVAR	S		0,13		0,13	0,13
-489871	23-009-016-00289-0001	OLIVAR	S		0,01		0,01	0,01
-489870	23-009-016-00288-0002	OLIVAR	S		0,02		0,02	0,02
-166971	23-009-025-00899-0004	OLIVAR	S		0,02		0,02	0,00
4206332	23-085-012-00073-0001	OLIVAR	R		1,12		1,12	1,12
4206333	23-085-012-00074-0001	OLIVAR	R		0,30		0,30	0,30
6856564	23-009-025-00217-0001	OLIVAR	R		0,70		0,70	0,70
6856565	23-009-025-00046-0001	OLIVAR	R		0,14		0,14	0,14
6856566	23-009-045-00130-0001	OLIVAR	R		0,98		0,98	0,98
6856567	23-009-045-00042-0001	OLIVAR	R		1,32		1,32	1,32
6856568	23-009-028-00036-0001	OLIVAR	R		0,36		0,36	0,36
1700000006696426	23-009-003-00225-0001	OLIVAR	S		0,26		0,26	0,26
1700000006696429	23-009-018-00175-0001	OLIVAR	S		0,34		0,34	0,34
1700000006696430	23-009-018-00589-0001	OLIVAR	R		0,52		0,52	0,52
1700000006696431	23-009-021-00275-0001	OLIVAR	R		0,23		0,23	0,23
1700000006696432	23-009-024-00134-0001	OLIVAR	R		0,31		0,31	0,31
1700000006696433	23-009-024-00136-0001	OLIVAR	R		0,68		0,68	0,68
1700000006696435	23-009-024-00141-0001	OLIVAR	R		1,22		1,22	1,22
1700000006696436	23-009-025-00491-0001	OLIVAR	R		0,41		0,41	0,41
1700000006696437	23-009-025-00898-0002	OLIVAR	R		0,06		0,06	0,06
1700000006696439	23-009-025-00910-0001	OLIVAR	R		0,35		0,35	0,35
1700000006696440	23-009-025-00932-0002	OLIVAR	R		0,45		0,45	0,45
1700000006696441	23-009-025-00934-0001	OLIVAR	R		0,77		0,77	0,77
1700000006696442	23-009-027-00276-0005	OLIVAR	S		0,03		0,03	0,03
1700000006696443	23-009-027-00277-0001	OLIVAR	R		0,46		0,46	0,46
1700000006696444	23-009-027-00278-0001	OLIVAR	R		0,25		0,25	0,25
1700000006696445	23-009-027-00286-0005	OLIVAR	S		0,05		0,05	0,05
1700000006696446	23-009-025-01131-0001	OLIVAR	R		0,26		0,26	0,26
1700000006696447	23-058-001-00026-0001	OLIVAR	R		1,19		1,19	1,19
1700000006696448	23-058-001-09023-0002	OLIVAR	R		0,01		0,01	0,00
1700000006696453	23-057-004-00402-0001	OLIVAR	R		0,52		0,52	0,52
1700000006696454	23-057-004-00404-0001	OLIVAR	R		0,13		0,13	0,13
1700000006696456	23-009-016-00290-0001	OLIVAR	S		1,42		1,42	1,42
1700000006696457	23-009-027-00287-0002	OLIVAR	S		0,04		0,04	0,00
1700000006696458	23-009-025-00491-0002	OLIVAR	R		0,04		0,04	0,04
1700000006696460	23-009-025-01030-0001	OLIVAR	R		0,28		0,28	0,28
1700000006696461	23-009-030-00237-0001	OLIVAR	R		0,64		0,64	0,64
1700000006696464	23-057-004-00358-0001	OLIVAR	R		0,52		0,52	0,52
1700000006696465	23-057-004-00359-0001	OLIVAR	R		0,12		0,12	0,12
1700000006696466	23-046-007-00380-0001	OLIVAR	S		0,86		0,86	0,86

**INCIDENCIAS**

**INCIDENCIA DESCRIPCIÓN**

- 242 Recinto pendiente de acreditación de titularidad.  
 Recinto:23-009-025-00899-00004 Cultivo:101010 OLIVAR-PICUAL Secano  
 Recinto:23-009-027-00287-00002 Cultivo:101010 OLIVAR-PICUAL Secano  
 Recinto:23-058-001-00245-00001 Cultivo:101010 OLIVAR-PICUAL Regadio

(1) Con incidencias que retienen pago o deniegan el expediente.  
 (2) Se calcula sobre superficie declarada admisible.  
 (3) Aplicación del artículo 16 bis del RD 147/2023.

Puede verificar la integridad de una copia de este documento mediante la lectura del código QR adjunto o mediante el acceso a la dirección <a href="https://ws050.juntadeandalucia.es/verificarFirma">https://ws050.juntadeandalucia.es/verificarFirma</a> indicando el código de VERIFICACIÓN					
FIRMADO POR	RAQUEL MARIA ESPIN CRESPO		FECHA		26/06/2024
VERIFICACIÓN	Pk2jmMQ72K8YCCE9EQ8LU85ENJJ6M		PÁGINA		7112/8857



**INCIDENCIAS**

**INCIDENCIA DESCRIPCIÓN**

Recinto:23-058-001-09023-00002 Cultivo:101010 OLIVAR-PICUAL Regadío

(1) Con incidencias que retienen pago o deniegan el expediente.  
(2) Se calcula sobre superficie declarada admisible.  
(3) Aplicación del artículo 16 bis del RD 147/2023.

Puede verificar la integridad de una copia de este documento mediante la lectura del código QR adjunto o mediante el acceso a la dirección <https://ws050.juntadeandalucia.es/verificarFirma> indicando el código de VERIFICACIÓN

FIRMADO POR	RAQUEL MARIA ESPIN CRESCO	FECHA	26/06/2024
VERIFICACIÓN	Pk2jmMQ72K8YCCE9EQ8LU85ENJJ6M	PÁGINA	7113/8857



**APELLIDOS Y NOMBRE / RAZÓN SOCIAL**

MORENO LASARTE JUAN RAMON ALVARO

**NIF**

\*\*\*\*8175\*

**EXPEDIENTE**

1168281

**RESOLUCIÓN**

CONCESIÓN DE LA AYUDA

**DATOS DE MANTENIMIENTO UNIDADES****GRUPO DE PAGO**

ZONAS DE LIMITACIONES NATURALES

**Sup. Dec.  
Admisible**

18,19

**Sup.  
Resuelta**

18,19

**Sobredecl.**

0,00

**% Sobredecl.**

0,00

**RESUMEN DE PAGOS**

	<b>IMPORTE ( Euros )</b>			
	<b>RESUELTO</b>	<b>FEADER</b>	<b>MAPA</b>	<b>CAPADR</b>
Pago realizado	862,60	733,21	84,62	44,77
A pagar	85,21	72,43	8,36	4,42
<b>TOTAL</b>	<b>947,81</b>	<b>805,64</b>	<b>92,98</b>	<b>49,19</b>

**APLICACIÓN DE REDUCCIONES Y PENALIZACIONES (%)**

<b>Criterios de subvencionabilidad (1)</b>	<b>Presentación tardía</b>	<b>Omisión declaración</b>	<b>Condicionalidad</b>
0,00	0,00	0,00	0,00

**IMPORTE ( Euros )**

Calculado(2)	Reducción	Penalización	Reducción Penalización (3)	Penalización adicional	Resuelto	FEADER	MAPA	CAPADR
947,81 €	0,00 €	0,00 €	0,00 €	0,00 €	947,81 €	805,64 €	92,98 €	49,19 €
Importe Unitario:	54,00 €	Nuevo Importe Unitario:	52,11 €					

**RECINTOS PROPUESTOS**

<b>REF.</b>	<b>REFERENCIA SIGPAC</b>	<b>CULTIVO</b>	<b>S/R</b>	<b>USO SIGPAC</b>	<b>Sup. Dec. admisible</b>	<b>Sup. Campo</b>	<b>Sup. Determ.</b>	<b>Sup. Resuelta</b>
-1366383	23-061-002-00078-0001	OLIVAR	R		0,01		0,01	0,01
-1366382	23-061-002-00074-0001	OLIVAR	R		0,01		0,01	0,01
-533688	23-061-011-00045-0005	BARBECHO TRADICIONAL	R		0,92		0,92	0,92
-533614	23-061-011-00045-0005	ALGODÓN	R		1,00		1,00	1,00
-123039	23-061-011-00045-0005	ALGODÓN	R		7,56		7,56	7,56
-122654	23-061-011-00069-0007	BARBECHO TRADICIONAL	R		0,02		0,02	0,02
-122651	23-061-011-00069-0009	BARBECHO TRADICIONAL	S		0,07		0,07	0,07
-62392	23-061-002-00072-0002	OLIVAR	R		0,06		0,06	0,06
4114969	23-061-015-00019-0007	BARBECHO TRADICIONAL	R		1,70		1,70	1,70
4114972	23-061-002-00073-0001	OLIVAR	R		0,81		0,81	0,81
4161885	23-061-011-00045-0005	BARBECHO TRADICIONAL	R		0,19		0,19	0,19
5537954	23-061-001-00125-0002	OLIVAR	R		5,84		5,84	5,84

**Datos considerados para el Cálculo de la Carga Ganadera del expediente**

Superficie determinada para Cálculo Carga Ganadera: 0,00 ha

Carga Ganadera del Expediente: 0,00 ugm/ha

(1) Con incidencias que retienen pago o deniegan el expediente.  
(2) Se calcula sobre superficie declarada admisible.  
(3) Aplicación del artículo 16 bis del RD 147/2023.Puede verificar la integridad de una copia de este documento mediante la lectura del código QR adjunto o mediante el acceso a la dirección <https://ws050.juntadeandalucia.es/verificarFirma> indicando el código de VERIFICACIÓN

FIRMADO POR	RAQUEL MARIA ESPIN CRESPO	FECHA	26/06/2024
VERIFICACIÓN	Pk2jmMQ72K8YCCE9EQ8LU85ENJJ6M	PÁGINA	7114/8857







**Incidencias de carga ganadera**

**INCIDENCIA DESCRIPCIÓN**

86132	Recinto superficie forrajera que no realiza la actividad de producción de pastoreo.
	Recinto:23-061-011-00045-00005 Cultivo:20000 BARBECHO TRADICIONAL-SIN VARIEDAD Regadío
	Recinto:23-061-011-00069-00007 Cultivo:20000 BARBECHO TRADICIONAL-SIN VARIEDAD Regadío
	Recinto:23-061-011-00069-00009 Cultivo:20000 BARBECHO TRADICIONAL-SIN VARIEDAD Secano
	Recinto:23-061-015-00019-00007 Cultivo:20000 BARBECHO TRADICIONAL-SIN VARIEDAD Regadío
	Recinto:23-061-011-00045-00005 Cultivo:20000 BARBECHO TRADICIONAL-SIN VARIEDAD Regadío

(1) Con incidencias que retienen pago o deniegan el expediente.  
(2) Se calcula sobre superficie declarada admisible.  
(3) Aplicación del artículo 16 bis del RD 147/2023.

Puede verificar la integridad de una copia de este documento mediante la lectura del código QR adjunto o mediante el acceso a la dirección <https://ws050.juntadeandalucia.es/verificarFirma> indicando el código de VERIFICACIÓN

FIRMADO POR	RAQUEL MARIA ESPIN CRESPO	FECHA	26/06/2024	
VERIFICACIÓN	Pk2jmMQ72K8YCCE9EQ8LU85ENJJJ6M	PÁGINA	7115/8857	

**APELLIDOS Y NOMBRE / RAZÓN SOCIAL**

MORENO LILLO PEDRO

**NIF**

\*\*\*9094\*

**EXPEDIENTE**

1084656

**RESOLUCIÓN**

CONCESIÓN DE LA AYUDA

**DATOS DE MANTENIMIENTO UNIDADES****GRUPO DE PAGO**

ZONAS DE LIMITACIONES NATURALES

**Sup. Dec.  
Admisible**

10,65

**Sup.  
Resuelta**

10,65

**Sobredecl.**

0,00

**% Sobredecl.**

0,00

**RESUMEN DE PAGOS**

	<b>IMPORTE ( Euros )</b>			
	<b>RESUELTO</b>	<b>FEADER</b>	<b>MAPA</b>	<b>CAPADR</b>
Pago realizado	523,40	444,89	51,35	27,16
A pagar	51,70	43,95	5,07	2,68
<b>TOTAL</b>	<b>575,10</b>	<b>488,84</b>	<b>56,42</b>	<b>29,84</b>

**APLICACIÓN DE REDUCCIONES Y PENALIZACIONES (%)**

<b>Criterios de subvencionabilidad (1)</b>	<b>Presentación tardía</b>	<b>Omisión declaración</b>	<b>Condicionalidad</b>
0,00	0,00	0,00	0,00

**IMPORTE ( Euros )**

Calculado(2)	Reducción	Penalización	Reducción Penalización (3)	Penalización adicional	Resuelto	FEADER	MAPA	CAPADR
575,10 €	0,00 €	0,00 €	0,00 €	0,00 €	575,10 €	488,84 €	56,42 €	29,84 €
Importe Unitario:	54,00 €	Nuevo Importe Unitario:	54,00 €					

**RECINTOS PROPUESTOS**

<b>REF.</b>	<b>REFERENCIA SIGPAC</b>	<b>CULTIVO</b>	<b>S/R</b>	<b>USO SIGPAC</b>	<b>Sup. Dec. admisible</b>	<b>Sup. Campo</b>	<b>Sup. Determ.</b>	<b>Sup. Resuelta</b>
-1397249	23-061-011-00045-0005	ALGODÓN	R		0,94		0,94	0,94
-1397248	23-061-011-00045-0005	ALGODÓN	R		0,91		0,91	0,91
-808955	23-061-003-00053-0003	OLIVAR	R		0,01		0,01	0,01
5092763	23-061-003-00051-0001	OLIVAR	R		1,23		1,23	1,23
1700000007016197	23-061-001-00111-0002	OLIVAR	R		0,13		0,13	0,13
1700000007016198	23-061-001-00112-0001	OLIVAR	R		0,54		0,54	0,54
1700000007016204	23-061-016-00119-0001	OLIVAR	R		2,99		2,99	2,99
1700000007016205	23-061-011-00045-0005	ALGODÓN	R		3,90		3,90	3,90

(1) Con incidencias que retienen pago o deniegan el expediente.

(2) Se calcula sobre superficie declarada admisible.

(3) Aplicación del artículo 16 bis del RD 147/2023.

Puede verificar la integridad de una copia de este documento mediante la lectura del código QR adjunto o mediante el acceso a la dirección <https://ws050.juntadeandalucia.es/verificarFirma> indicando el código de VERIFICACIÓN

FIRMADO POR	RAQUEL MARIA ESPIN CRESPO	FECHA	26/06/2024
VERIFICACIÓN	Pk2jmMQ72K8YCCE9EQ8LU85ENJJJ6M	PÁGINA	7116/8857



**APELLIDOS Y NOMBRE / RAZÓN SOCIAL**

MORENO LÓPEZ ISABEL

**NIF**

\*\*\*\*5560\*

**EXPEDIENTE**

1084184

**RESOLUCIÓN**

CONCESIÓN DE LA AYUDA

**DATOS DE MANTENIMIENTO UNIDADES****GRUPO DE PAGO**

ZONAS DE LIMITACIONES NATURALES

**Sup. Dec.  
Admisible**

77,31

**Sup.  
Resuelta**

77,31

**Sobredecl.**

0,00

**% Sobredecl.**

0,00

**RESUMEN DE PAGOS**

	<b>IMPORTE ( Euros )</b>			
	<b>RESUELTO</b>	<b>FEADER</b>	<b>MAPA</b>	<b>CAPADR</b>
Pago realizado	1.081,20	919,02	106,06	56,12
A pagar	106,80	90,78	10,48	5,54
<b>TOTAL</b>	<b>1.188,00</b>	<b>1.009,80</b>	<b>116,54</b>	<b>61,66</b>

**APLICACIÓN DE REDUCCIONES Y PENALIZACIONES (%)**

<b>Criterios de subvencionabilidad (1)</b>	<b>Presentación tardía</b>	<b>Omisión declaración</b>	<b>Condicionalidad</b>
0,00	0,00	0,00	0,00

**IMPORTE ( Euros )**

Calculado(2)	Reducción	Penalización	Reducción Penalización (3)	Penalización adicional	Resuelto	FEADER	MAPA	CAPADR
1.188,00 €	0,00 €	0,00 €	0,00 €	0,00 €	1.188,00 €	1.009,80 €	116,54 €	61,66 €
<b>Importe Unitario:</b>	<b>54,00 €</b>	<b>Nuevo Importe Unitario:</b>	<b>15,37 €</b>					

**RECINTOS PROPUESTOS**

<b>REF.</b>	<b>REFERENCIA SIGPAC</b>	<b>CULTIVO</b>	<b>S/R</b>	<b>USO SIGPAC</b>	<b>Sup. Dec. admisible</b>	<b>Sup. Campo</b>	<b>Sup. Determ.</b>	<b>Sup. Resuelta</b>
170000005936173	23-075-014-00001-0001	OLIVAR	S		0,59		0,59	0,59
170000005936175	23-075-015-00488-0002	OLIVAR	S		11,61		11,61	11,61
170000005936176	23-075-015-00488-0004	OLIVAR	S		2,00		2,00	2,00
170000005936177	23-075-015-00495-0003	OLIVAR	S		3,48		3,48	3,48
170000005936179	23-075-015-00319-0002	OLIVAR	S		46,44		46,44	46,44
170000005936180	23-075-015-09001-0022	OLIVAR	S		0,05		0,05	0,05
170000005936181	23-075-030-00068-0001	OLIVAR	S		5,85		5,85	5,85
170000005936182	23-075-030-00196-0001	OLIVAR	S		4,33		4,33	4,33
170000005936183	23-075-014-00002-0002	OLIVAR	S		0,26		0,26	0,26
170000005936184	23-075-015-00495-0005	OLIVAR	S		0,05		0,05	0,05
170000005936185	23-075-015-00495-0006	OLIVAR	S		0,03		0,03	0,03
170000005936186	23-075-015-00496-0001	OLIVAR	S		1,10		1,10	1,10
170000005936187	23-075-015-00497-0001	OLIVAR	S		1,52		1,52	1,52

(1) Con incidencias que retienen pago o deniegan el expediente.  
(2) Se calcula sobre superficie declarada admisible.  
(3) Aplicación del artículo 16 bis del RD 147/2023.

Puede verificar la integridad de una copia de este documento mediante la lectura del código QR adjunto o mediante el acceso a la dirección <https://ws050.juntadeandalucia.es/verificarFirma> indicando el código de VERIFICACIÓN

FIRMADO POR	RAQUEL MARIA ESPIN CRESPO	FECHA	26/06/2024
VERIFICACIÓN	Pk2jmMQ72K8YCCE9EQ8LU85ENJJ6M	PÁGINA	7117/8857





**APELLIDOS Y NOMBRE / RAZÓN SOCIAL**

MORENO MARTINEZ AMALIA

**NIF**

\*\*\*\*7090\*

**EXPEDIENTE**

1107771

**RESOLUCIÓN**

CONCESIÓN DE LA AYUDA

**DATOS DE MANTENIMIENTO UNIDADES**

**GRUPO DE PAGO**

ZONAS DE LIMITACIONES NATURALES

**Sup. Dec.  
Admisible**

27,16

**Sup.  
Resuelta**

27,16

**Sobredecl.**

0,00

**% Sobredecl.**

0,00

**RESUMEN DE PAGOS**

	<b>IMPORTE ( Euros )</b>			
	<b>RESUELTO</b>	<b>FEADER</b>	<b>MAPA</b>	<b>CAPADR</b>
Pago realizado	1.071,72	910,96	105,13	55,63
A pagar	105,87	89,99	10,39	5,49
<b>TOTAL</b>	<b>1.177,59</b>	<b>1.000,95</b>	<b>115,52</b>	<b>61,12</b>

**APLICACIÓN DE REDUCCIONES Y PENALIZACIONES (%)**

<b>Crterios de subvencionabilidad (1)</b>	<b>Presentación tardía</b>	<b>Omisión declaración</b>	<b>Condicionalidad</b>
0,00	0,00	0,00	0,00

**IMPORTE ( Euros )**

Calculado(2)	Reducción	Penalización	Reducción Penalización (3)	Penalización adicional	Resuelto	FEADER	MAPA	CAPADR
1.177,59 €	0,00 €	0,00 €	0,00 €	0,00 €	1.177,59 €	1.000,95 €	115,52 €	61,12 €
<b>Importe Unitario:</b>	<b>54,00 €</b>	<b>Nuevo Importe Unitario:</b>	<b>43,36 €</b>					

**RECINTOS PROPUESTOS**

<b>REF.</b>	<b>REFERENCIA SIGPAC</b>	<b>CULTIVO</b>	<b>USO S/R SIGPAC</b>	<b>Sup. Dec. admisible</b>	<b>Sup. Campo</b>	<b>Sup. Determ.</b>	<b>Sup. Resuelta</b>
-1492971	23-092-040-00035-0003	OLIVAR	S	5,02		5,02	5,02
-1492970	23-092-040-00007-0001	OLIVAR	S	9,16		9,16	9,16
-1339598	23-092-041-00068-0005	OLIVAR	R	0,01		0,01	0,01
-1339596	23-092-041-00068-0001	OLIVAR	R	0,04		0,04	0,04
-1339595	23-092-041-00066-0005	OLIVAR	R	0,65		0,65	0,65
-1339592	23-092-041-00066-0003	OLIVAR	S	0,07		0,07	0,07
-1339590	23-092-041-00051-0003	BARBECHO TRADICIONAL	R	0,02		0,02	0,02
-1339589	23-092-041-00049-0002	BARBECHO TRADICIONAL	R	0,24		0,24	0,00
-1339587	23-092-041-00046-0001	BARBECHO TRADICIONAL	R	0,06		0,06	0,06
-1339584	23-092-040-00035-0015	OLIVAR	S	0,03		0,03	0,03
-1339582	23-092-040-00035-0012	OLIVAR	S	0,04		0,04	0,04
-1339580	23-092-040-00035-0010	OLIVAR	S	0,44		0,44	0,44
1700000006087892	23-092-041-00058-0003	BARBECHO TRADICIONAL	R	0,08		0,08	0,08
1700000006087893	23-092-041-00059-0002	BARBECHO TRADICIONAL	R	0,02		0,02	0,02
1700000006087894	23-092-041-00060-0002	BARBECHO TRADICIONAL	R	0,05		0,05	0,05
1700000006087895	23-092-040-00007-0003	OLIVAR	S	0,03		0,03	0,03
1700000006087896	23-092-041-00047-0001	BARBECHO TRADICIONAL	R	1,76		1,76	1,76
1700000006087901	23-092-040-00017-0001	OLIVAR	S	2,68		2,68	2,68
1700000006087902	23-092-040-00027-0003	OLIVAR	S	0,42		0,42	0,42
1700000006087903	23-092-041-00058-0002	OLIVAR	R	0,47		0,47	0,47
1700000006087904	23-092-041-00059-0001	OLIVAR	R	0,61		0,61	0,61
1700000006087905	23-092-041-00060-0001	OLIVAR	R	0,33		0,33	0,33
1700000006087906	23-092-041-00061-0004	OLIVAR	R	0,29		0,29	0,29
1700000006087907	23-092-041-00038-0001	OLIVAR	R	3,11		3,11	3,11
1700000006087912	23-092-040-00027-0004	OLIVAR	R	1,77		1,77	1,77

(1) Con incidencias que retienen pago o deniegan el expediente.  
 (2) Se calcula sobre superficie declarada admisible.  
 (3) Aplicación del artículo 16 bis del RD 147/2023.

Puede verificar la integridad de una copia de este documento mediante la lectura del código QR adjunto o mediante el acceso a la dirección <a href="https://ws050.juntadeandalucia.es/verificarFirma">https://ws050.juntadeandalucia.es/verificarFirma</a> indicando el código de VERIFICACIÓN					
FIRMADO POR	RAQUEL MARIA ESPIN CRESPO		FECHA		26/06/2024
VERIFICACIÓN	Pk2jmMQ72K8YCCE9EQ8LU85ENJJ6M		PÁGINA		7118/8857



**INCIDENCIAS**

**INCIDENCIA DESCRIPCIÓN**

- 242 Recinto pendiente de acreditación de titularidad.  
Recinto:23-092-041-00049-00002 Cultivo:20000 BARBECHO TRADICIONAL-SIN VARIEDAD Regadío
- 86124 Recinto de forrajera para Cálculo de Carga Ganadera que No pertenece a Explotación.  
Recinto:23-092-040-00007-00004 Cultivo:62000 PASTOS PERMANENTES DE 5 O MAS AÑOS-SIN VARIEDAD Secano  
Recinto:23-092-040-00035-00009 Cultivo:62000 PASTOS PERMANENTES DE 5 O MAS AÑOS-SIN VARIEDAD Secano  
Recinto:23-092-040-00035-00011 Cultivo:62000 PASTOS PERMANENTES DE 5 O MAS AÑOS-SIN VARIEDAD Secano  
Recinto:23-092-040-00036-00002 Cultivo:62000 PASTOS PERMANENTES DE 5 O MAS AÑOS-SIN VARIEDAD Secano  
Recinto:23-092-040-00036-00009 Cultivo:62000 PASTOS PERMANENTES DE 5 O MAS AÑOS-SIN VARIEDAD Secano  
Recinto:23-092-041-00061-00006 Cultivo:62000 PASTOS PERMANENTES DE 5 O MAS AÑOS-SIN VARIEDAD Secano

**Datos considerados para el Cálculo de la Carga Ganadera del expediente**

**Superficie determinada para Cálculo Carga Ganadera:** 0,00 ha  
**Carga Ganadera del Expediente:** 0,00 ugm/ha

**Incidencias de carga ganadera**

**INCIDENCIA DESCRIPCIÓN**

- 242 Recinto pendiente de acreditación de titularidad.  
Recinto:23-092-041-00049-00002 Cultivo:20000 BARBECHO TRADICIONAL-SIN VARIEDAD Regadío
- 86124 Recinto de forrajera para Cálculo de Carga Ganadera que No pertenece a Explotación.  
Recinto:23-092-040-00036-00009 Cultivo:62000 PASTOS PERMANENTES DE 5 O MAS AÑOS-SIN VARIEDAD Secano  
Recinto:23-092-040-00036-00002 Cultivo:62000 PASTOS PERMANENTES DE 5 O MAS AÑOS-SIN VARIEDAD Secano  
Recinto:23-092-040-00035-00011 Cultivo:62000 PASTOS PERMANENTES DE 5 O MAS AÑOS-SIN VARIEDAD Secano  
Recinto:23-092-040-00035-00009 Cultivo:62000 PASTOS PERMANENTES DE 5 O MAS AÑOS-SIN VARIEDAD Secano  
Recinto:23-092-040-00007-00004 Cultivo:62000 PASTOS PERMANENTES DE 5 O MAS AÑOS-SIN VARIEDAD Secano  
Recinto:23-092-041-00061-00006 Cultivo:62000 PASTOS PERMANENTES DE 5 O MAS AÑOS-SIN VARIEDAD Secano
- 86128 Recinto de Forrajeras que no ha contabilizado para Carga Ganadera por no tener una explotación válida para el cálculo de la Carga Ganadera  
Recinto:23-092-040-00036-00009 Cultivo:62 PASTOS PERMANENTES DE 5 O MAS AÑOS-  
Recinto:23-092-040-00036-00002 Cultivo:62 PASTOS PERMANENTES DE 5 O MAS AÑOS-  
Recinto:23-092-040-00035-00011 Cultivo:62 PASTOS PERMANENTES DE 5 O MAS AÑOS-  
Recinto:23-092-040-00035-00009 Cultivo:62 PASTOS PERMANENTES DE 5 O MAS AÑOS-  
Recinto:23-092-040-00007-00004 Cultivo:62 PASTOS PERMANENTES DE 5 O MAS AÑOS-  
Recinto:23-092-041-00061-00006 Cultivo:62 PASTOS PERMANENTES DE 5 O MAS AÑOS-
- 86132 Recinto superficie forrajera que no realiza la actividad de producción de pastoreo.  
Recinto:23-092-041-00051-00003 Cultivo:20000 BARBECHO TRADICIONAL-SIN VARIEDAD Regadío  
Recinto:23-092-041-00049-00002 Cultivo:20000 BARBECHO TRADICIONAL-SIN VARIEDAD Regadío  
Recinto:23-092-041-00046-00001 Cultivo:20000 BARBECHO TRADICIONAL-SIN VARIEDAD Regadío  
Recinto:23-092-041-00058-00003 Cultivo:20000 BARBECHO TRADICIONAL-SIN VARIEDAD Regadío  
Recinto:23-092-041-00059-00002 Cultivo:20000 BARBECHO TRADICIONAL-SIN VARIEDAD Regadío  
Recinto:23-092-041-00060-00002 Cultivo:20000 BARBECHO TRADICIONAL-SIN VARIEDAD Regadío  
Recinto:23-092-041-00047-00001 Cultivo:20000 BARBECHO TRADICIONAL-SIN VARIEDAD Regadío

(1) Con incidencias que retienen pago o deniegan el expediente.  
(2) Se calcula sobre superficie declarada admisible.  
(3) Aplicación del artículo 16 bis del RD 147/2023.

Puede verificar la integridad de una copia de este documento mediante la lectura del código QR adjunto o mediante el acceso a la dirección <a href="https://ws050.juntadeandalucia.es/verificarFirma">https://ws050.juntadeandalucia.es/verificarFirma</a> indicando el código de VERIFICACIÓN				
FIRMADO POR	RAQUEL MARIA ESPIN CRESPO	FECHA	26/06/2024	
VERIFICACIÓN	Pk2jmMQ72K8YCCE9EQ8LU85ENJJ6M	PÁGINA	7119/8857	



**APELLIDOS Y NOMBRE / RAZÓN SOCIAL**

MORENO MARTINEZ ANTONIO LUIS

**NIF**

\*\*\*\*9410\*

**EXPEDIENTE**

1204638

**RESOLUCIÓN**

CONCESIÓN DE LA AYUDA

**DATOS DE MANTENIMIENTO UNIDADES**

**GRUPO DE PAGO**

ZONAS DE LIMITACIONES NATURALES

**Sup. Dec.  
Admisible**

24,67

**Sup.  
Resuelta**

24,67

**Sobredecl.**

0,00

**% Sobredecl.**

0,00

**RESUMEN DE PAGOS**

	<b><u>IMPORTE ( Euros )</u></b>			
	<b><u>RESUELTO</u></b>	<b><u>FEADER</u></b>	<b><u>MAPA</u></b>	<b><u>CAPADR</u></b>
Pago realizado	1.071,47	910,75	105,11	55,62
A pagar	105,84	89,96	10,38	5,50
<b>TOTAL</b>	<b>1.177,31</b>	<b>1.000,71</b>	<b>115,49</b>	<b>61,12</b>

**APLICACIÓN DE REDUCCIONES Y PENALIZACIONES (%)**

<b><u>Criterios de subvencionabilidad (1)</u></b>	<b><u>Presentación tardía</u></b>	<b><u>Omisión declaración</u></b>	<b><u>Condicionabilidad</u></b>
0,00	0,00	0,00	0,00

**IMPORTE ( Euros )**

<b><u>Calculado(2)</u></b>	<b><u>Reducción</u></b>	<b><u>Penalización</u></b>	<b><u>Reducción Penalización (3)</u></b>	<b><u>Penalización adicional</u></b>	<b><u>Resuelto</u></b>	<b><u>FEADER</u></b>	<b><u>MAPA</u></b>	<b><u>CAPADR</u></b>
1.177,31 €	0,00 €	0,00 €	0,00 €	0,00 €	1.177,31 €	1.000,71 €	115,49 €	61,11 €
<b>Importe Unitario:</b>	<b>54,00 €</b>	<b>Nuevo Importe Unitario:</b>	<b>47,72 €</b>					

(1) Con incidencias que retienen pago o deniegan el expediente.

(2) Se calcula sobre superficie declarada admisible.

(3) Aplicación del artículo 16 bis del RD 147/2023.

Puede verificar la integridad de una copia de este documento mediante la lectura del código QR adjunto o mediante el acceso a la dirección <a href="https://ws050.juntadeandalucia.es/verificarFirma">https://ws050.juntadeandalucia.es/verificarFirma</a> indicando el código de VERIFICACIÓN				
FIRMADO POR	RAQUEL MARIA ESPIN CRESPO	FECHA	26/06/2024	
VERIFICACIÓN	Pk2jmMQ72K8YCCE9EQ8LU85ENJJ6M	PÁGINA	7120/8857	



**RECINTOS PROPUESTOS**

REF.	REFERENCIA SIGPAC	CULTIVO	S/R	USO SIGPAC	Sup. Dec. admisible	Sup. Campo	Sup. Determ.	Sup. Resuelta
-556406	23-055-013-00236-0003	OLIVAR	S		0,50		0,50	0,50
-556405	23-055-013-00234-0006	OLIVAR	S		2,82		2,82	2,82
4193450	23-014-018-00111-0001	OLIVAR	R		1,92		1,92	1,92
5515167	23-055-013-00019-0001	OLIVAR	S		0,66		0,66	0,66
5515171	23-055-013-00241-0006	OLIVAR	S		0,77		0,77	0,77
5515181	23-055-013-00107-0001	OLIVAR	S		2,26		2,26	2,26
5515183	23-055-013-00106-0001	OLIVAR	S		0,14		0,14	0,14
6878494	23-055-013-00238-0001	OLIVAR	S		0,90		0,90	0,90
6878501	23-055-013-00147-0001	OLIVAR	S		2,28		2,28	2,28
1700000005719599	23-009-004-00101-0001	OLIVAR	S		0,42		0,42	0,42
1700000005719600	23-046-007-00309-0002	OLIVAR	S		0,87		0,87	0,87
1700000005719601	23-046-007-00310-0001	OLIVAR	S		0,44		0,44	0,44
1700000005719602	23-046-007-00311-0001	OLIVAR	S		0,40		0,40	0,40
1700000005719603	23-009-029-00384-0003	OLIVAR	R		0,37		0,37	0,37
1700000005719605	23-009-018-00193-0001	OLIVAR	S		0,14		0,14	0,14
1700000005719606	23-046-004-00483-0002	OLIVAR	S		0,37		0,37	0,37
1700000005719607	23-009-020-00384-0001	OLIVAR	R		0,27		0,27	0,27
1700000005719608	23-046-004-00495-0001	OLIVAR	S		0,17		0,17	0,17
1700000005719609	23-055-013-00127-0003	OLIVAR	S		2,50		2,50	2,50
1700000005719610	23-046-003-00064-0001	OLIVAR	S		0,05		0,05	0,05
1700000005719611	23-046-003-00065-0002	OLIVAR	S		0,09		0,09	0,09
1700000005719613	23-055-014-00139-0001	OLIVAR	S		1,20		1,20	1,20
1700000005719614	23-009-008-00064-0001	OLIVAR	S		0,20		0,20	0,20
1700000005719615	23-009-017-00182-0001	OLIVAR	S		0,53		0,53	0,53
1700000005719616	23-055-013-00126-0001	OLIVAR	S		0,78		0,78	0,78
1700000005719617	23-055-013-00195-0001	OLIVAR	S		1,27		1,27	1,27
1700000005719618	23-009-017-00243-0001	OLIVAR	S		0,43		0,43	0,43
1700000005719620	23-046-011-00108-0001	OLIVAR	R		0,37		0,37	0,37
1700000005719621	23-055-010-00048-0001	OLIVAR	S		0,32		0,32	0,32
1700000005719622	23-055-009-00048-0001	OLIVAR	S		1,23		1,23	1,23

(1) Con incidencias que retienen pago o deniegan el expediente.  
 (2) Se calcula sobre superficie declarada admisible.  
 (3) Aplicación del artículo 16 bis del RD 147/2023.

Puede verificar la integridad de una copia de este documento mediante la lectura del código QR adjunto o mediante el acceso a la dirección <a href="https://ws050.juntadeandalucia.es/verificarFirma">https://ws050.juntadeandalucia.es/verificarFirma</a> indicando el código de VERIFICACIÓN				
FIRMADO POR	RAQUEL MARIA ESPIN CRESPO	FECHA	26/06/2024	
VERIFICACIÓN	Pk2jmMQ72K8YCCCE9EQ8LU85ENJJ6M	PÁGINA	7121/8857	



**APELLIDOS Y NOMBRE / RAZÓN SOCIAL**

MORENO MARTINEZ JUAN CARLOS

**NIF**  
\*\*\*\*1273\*

**EXPEDIENTE**  
1204850

**RESOLUCIÓN**  
CONCESIÓN DE LA AYUDA

**DATOS DE MANTENIMIENTO UNIDADES**

**GRUPO DE PAGO**

ZONAS DE LIMITACIONES NATURALES

<b><u>Sup. Dec. Admisible</u></b>	<b><u>Sup. Resuelta</u></b>	<b><u>Sobredecl.</u></b>	<b><u>% Sobredecl.</u></b>
35,80	35,80	0,00	0,00

**RESUMEN DE PAGOS**

	<b><u>IMPORTE ( Euros )</u></b>			
	<b><u>RESUELTO</u></b>	<b><u>FEADER</u></b>	<b><u>MAPA</u></b>	<b><u>CAPADR</u></b>
Pago realizado	1.081,20	919,02	106,06	56,12
A pagar	106,80	90,78	10,48	5,54
<b>TOTAL</b>	<b>1.188,00</b>	<b>1.009,80</b>	<b>116,54</b>	<b>61,66</b>

**APLICACIÓN DE REDUCCIONES Y PENALIZACIONES (%)**

<b><u>Criterios de subvencionabilidad (1)</u></b>	<b><u>Presentación tardía</u></b>	<b><u>Omisión declaración</u></b>	<b><u>Condicionabilidad</u></b>
0,00	0,00	0,00	0,00

**IMPORTE ( Euros )**

<b><u>Calculado(2)</u></b>	<b><u>Reducción</u></b>	<b><u>Penalización</u></b>	<b><u>Reducción Penalización (3)</u></b>	<b><u>Penalización adicional</u></b>	<b><u>Resuelto</u></b>	<b><u>FEADER</u></b>	<b><u>MAPA</u></b>	<b><u>CAPADR</u></b>
1.188,00 €	0,00 €	0,00 €	0,00 €	0,00 €	1.188,00 €	1.009,80 €	116,54 €	61,66 €
<b>Importe Unitario:</b>	<b>54,00 €</b>	<b>Nuevo Importe Unitario:</b>	<b>33,18 €</b>					

(1) Con incidencias que retienen pago o deniegan el expediente.  
 (2) Se calcula sobre superficie declarada admisible.  
 (3) Aplicación del artículo 16 bis del RD 147/2023.

Puede verificar la integridad de una copia de este documento mediante la lectura del código QR adjunto o mediante el acceso a la dirección <a href="https://ws050.juntadeandalucia.es/verificarFirma">https://ws050.juntadeandalucia.es/verificarFirma</a> indicando el código de VERIFICACIÓN				
FIRMADO POR	RAQUEL MARIA ESPIN CRESPO	FECHA	26/06/2024	
VERIFICACIÓN	Pk2jmMQ72K8YCCE9EQ8LU85ENJJ6M	PÁGINA	7122/8857	





**RECINTOS PROPUESTOS**

REF.	REFERENCIA SIGPAC	CULTIVO	S/R	USO SIGPAC	Sup. Dec. admisible	Sup. Campo	Sup. Determ.	Sup. Resuelta
-1335741	23-055-013-00240-0006	OLIVAR	S		2,76		2,76	2,76
-1335740	23-055-013-00234-0006	OLIVAR	S		0,01		0,01	0,01
-556451	23-055-013-00237-0001	OLIVAR	S		5,51		5,51	5,51
-556450	23-055-013-00236-0001	OLIVAR	R		3,85		3,85	3,85
-556449	23-055-013-00234-0006	OLIVAR	S		0,01		0,01	0,01
5515066	23-055-013-00019-0001	OLIVAR	S		0,65		0,65	0,65
5515069	23-055-013-00241-0006	OLIVAR	S		0,77		0,77	0,77
5515133	23-055-013-00106-0001	OLIVAR	S		0,15		0,15	0,15
5515134	23-055-013-00107-0001	OLIVAR	S		2,26		2,26	2,26
6878325	23-055-013-00238-0001	OLIVAR	S		0,90		0,90	0,90
6878349	23-055-013-00116-0001	OLIVAR	S		0,16		0,16	0,16
6878350	23-055-013-00117-0002	OLIVAR	S		5,36		5,36	5,36
7517341	23-055-013-00236-0002	OLIVAR	R		0,71		0,71	0,71
1700000005812000	23-009-004-00097-0002	OLIVAR	S		0,27		0,27	0,27
1700000005812002	23-055-013-00195-0001	OLIVAR	S		1,26		1,26	1,26
1700000005812003	23-055-009-00048-0001	OLIVAR	S		1,23		1,23	1,23
1700000005812004	23-055-010-00048-0001	OLIVAR	S		0,33		0,33	0,33
1700000005812005	23-046-011-00108-0001	OLIVAR	R		0,36		0,36	0,36
1700000005812007	23-046-006-00101-0001	OLIVAR	S		0,31		0,31	0,31
1700000005812008	23-046-006-00116-0002	OLIVAR	S		1,15		1,15	1,15
1700000005812009	23-046-004-00483-0002	OLIVAR	S		0,36		0,36	0,36
1700000005812010	23-046-004-00495-0001	OLIVAR	S		0,18		0,18	0,18
1700000005812011	23-046-003-00064-0001	OLIVAR	S		0,10		0,10	0,10
1700000005812012	23-046-003-00065-0002	OLIVAR	S		0,09		0,09	0,09
1700000005812013	23-009-026-00111-0001	OLIVAR	S		0,30		0,30	0,30
1700000005812014	23-009-018-00187-0001	OLIVAR	S		0,65		0,65	0,65
1700000005812015	23-009-017-00182-0001	OLIVAR	S		0,62		0,62	0,62
1700000005812016	23-009-008-00064-0001	OLIVAR	S		0,20		0,20	0,20
1700000005812018	23-055-014-00138-0001	OLIVAR	S		1,22		1,22	1,22
1700000005812019	23-009-027-00065-0001	OLIVAR	R		0,41		0,41	0,41
1700000005812020	23-055-013-00126-0001	OLIVAR	S		0,78		0,78	0,78
1700000005812021	23-009-020-00384-0001	OLIVAR	R		0,27		0,27	0,27
1700000005812022	23-055-013-00127-0003	OLIVAR	S		2,50		2,50	2,50
1700000005812023	23-009-025-00038-0001	OLIVAR	R		0,11		0,11	0,11

(1) Con incidencias que retienen pago o deniegan el expediente.  
 (2) Se calcula sobre superficie declarada admisible.  
 (3) Aplicación del artículo 16 bis del RD 147/2023.

Puede verificar la integridad de una copia de este documento mediante la lectura del código QR adjunto o mediante el acceso a la dirección <a href="https://ws050.juntadeandalucia.es/verificarFirma">https://ws050.juntadeandalucia.es/verificarFirma</a> indicando el código de VERIFICACIÓN				
FIRMADO POR	RAQUEL MARIA ESPIN CRESPO	FECHA	26/06/2024	
VERIFICACIÓN	Pk2jmMQ72K8YCCCE9EQ8LU85ENJJ6M	PÁGINA	7123/8857	

**APELLIDOS Y NOMBRE / RAZÓN SOCIAL**

MORENO MORALES MARIA DEL CARMEN

**NIF**

\*\*\*\*3733\*

**EXPEDIENTE**

1193459

**RESOLUCIÓN**

CONCESIÓN DE LA AYUDA

**DATOS DE MANTENIMIENTO UNIDADES****GRUPO DE PAGO**

ZONAS DE LIMITACIONES NATURALES

**Sup. Dec.  
Admisible**

19,79

**Sup.  
Resuelta**

19,79

**Sobredecl.**

0,00

**% Sobredecl.**

0,00

**RESUMEN DE PAGOS**

	<b>IMPORTE ( Euros )</b>			
	<b>RESUELTO</b>	<b>FEADER</b>	<b>MAPA</b>	<b>CAPADR</b>
Pago realizado	925,51	786,68	90,79	48,04
A pagar	91,42	77,71	8,97	4,74
<b>TOTAL</b>	<b>1.016,93</b>	<b>864,39</b>	<b>99,76</b>	<b>52,78</b>

**APLICACIÓN DE REDUCCIONES Y PENALIZACIONES (%)**

<b>Criterios de subvencionabilidad (1)</b>	<b>Presentación tardía</b>	<b>Omisión declaración</b>	<b>Condicionabilidad</b>
0,00	0,00	0,00	0,00

**IMPORTE ( Euros )**

Calculado(2)	Reducción	Penalización	Reducción Penalización (3)	Penalización adicional	Resuelto	FEADER	MAPA	CAPADR
1.016,93 €	0,00 €	0,00 €	0,00 €	0,00 €	1.016,93 €	864,39 €	99,76 €	52,78 €
<b>Importe Unitario:</b>	<b>54,00 €</b>	<b>Nuevo Importe Unitario:</b>	<b>51,39 €</b>					

**RECINTOS PROPUESTOS**

<b>REF.</b>	<b>REFERENCIA SIGPAC</b>	<b>CULTIVO</b>	<b>S/R</b>	<b>USO SIGPAC</b>	<b>Sup. Dec. admisible</b>	<b>Sup. Campo</b>	<b>Sup. Determ.</b>	<b>Sup. Resuelta</b>
4184066	23-006-011-00119-0001	OLIVAR	S		7,10		7,10	7,10
1700000005235523	23-069-018-00786-0001	OLIVAR	S		0,88		0,88	0,88
1700000005235524	23-069-032-00363-0001	OLIVAR	S		0,79		0,79	0,79
1700000005235525	23-069-021-00655-0001	OLIVAR	S		1,55		1,55	1,55
1700000005235526	23-069-029-00152-0001	OLIVAR	S		0,03		0,03	0,03
1700000005235527	23-069-029-00154-0001	OLIVAR	S		1,13		1,13	1,13
1700000005235528	23-069-029-00155-0001	OLIVAR	S		2,19		2,19	2,19
1700000005235529	23-069-029-00157-0001	OLIVAR	S		0,06		0,06	0,06
1700000005235530	23-069-026-00228-0001	OLIVAR	S		6,06		6,06	6,06

(1) Con incidencias que retienen pago o deniegan el expediente.

(2) Se calcula sobre superficie declarada admisible.

(3) Aplicación del artículo 16 bis del RD 147/2023.

Puede verificar la integridad de una copia de este documento mediante la lectura del código QR adjunto o mediante el acceso a la dirección <https://ws050.juntadeandalucia.es/verificarFirma> indicando el código de VERIFICACIÓN

FIRMADO POR	RAQUEL MARIA ESPIN CRESPO	FECHA	26/06/2024
VERIFICACIÓN	Pk2jmMQ72K8YCCE9EQ8LU85ENJJ6M	PÁGINA	7124/8857



**APELLIDOS Y NOMBRE / RAZÓN SOCIAL**

MORENO PALACIOS ANGEL

**NIF**

\*\*\*9507\*

**EXPEDIENTE**

1206501

**RESOLUCIÓN**

CONCESIÓN DE LA AYUDA

**DATOS DE MANTENIMIENTO UNIDADES****GRUPO DE PAGO**

ZONAS DE LIMITACIONES NATURALES

**Sup. Dec.  
Admisible**

94,23

**Sup.  
Resuelta**

94,23

**Sobredecl.**

0,00

**% Sobredecl.**

0,00

**RESUMEN DE PAGOS**

	<b>IMPORTE ( Euros )</b>			
	<b>RESUELTO</b>	<b>FEADER</b>	<b>MAPA</b>	<b>CAPADR</b>
Pago realizado	1.081,20	919,02	106,06	56,12
A pagar	106,80	90,78	10,48	5,54
<b>TOTAL</b>	<b>1.188,00</b>	<b>1.009,80</b>	<b>116,54</b>	<b>61,66</b>

**APLICACIÓN DE REDUCCIONES Y PENALIZACIONES (%)**

<b>Criterios de subvencionabilidad (1)</b>	<b>Presentación tardía</b>	<b>Omisión declaración</b>	<b>Condicionabilidad</b>
0,00	0,00	0,00	0,00

**IMPORTE ( Euros )**

Calculado(2)	Reducción	Penalización	Reducción Penalización (3)	Penalización adicional	Resuelto	FEADER	MAPA	CAPADR
1.188,00 €	0,00 €	0,00 €	0,00 €	0,00 €	1.188,00 €	1.009,80 €	116,54 €	61,66 €
<b>Importe Unitario:</b>	<b>54,00 €</b>	<b>Nuevo Importe Unitario:</b>			<b>12,61 €</b>			

**RECINTOS PROPUESTOS**

<b>REF.</b>	<b>REFERENCIA SIGPAC</b>	<b>CULTIVO</b>	<b>USO S/R SIGPAC</b>	<b>Sup. Dec. admisible</b>	<b>Sup. Campo</b>	<b>Sup. Determ.</b>	<b>Sup. Resuelta</b>
170000003060608	23-092-004-00019-0005	PASTOS PERMANENTES DE 5 O MAS AÑOS	S	21,78		21,78	21,78
170000003060609	23-092-004-00023-0002	PASTOS PERMANENTES DE 5 O MAS AÑOS	S	25,18		25,18	25,18
170000003060610	23-092-004-00019-0006	PASTOS PERMANENTES DE 5 O MAS AÑOS	S	10,25		10,25	10,25
170000003060611	23-092-004-00019-0011	PASTOS PERMANENTES DE 5 O MAS AÑOS	S	37,02		37,02	37,02

**INCIDENCIAS****INCIDENCIA DESCRIPCIÓN**

75022 No Autoriza a que, en caso de la devolución por la entidad financiera (retrocesión bancaria) del pago en la cuenta corriente consignada en la solicitud y que está debidamente registrada en el sistema contable GIRO de la Junta de Andalucía, se proceda al pago en cualquier otra cuenta corriente de la titularidad del solicitante vigente en dicho sistema contable.

(1) Con incidencias que retienen pago o deniegan el expediente.

(2) Se calcula sobre superficie declarada admisible.

(3) Aplicación del artículo 16 bis del RD 147/2023.

Puede verificar la integridad de una copia de este documento mediante la lectura del código QR adjunto o mediante el acceso a la dirección <https://ws050.juntadeandalucia.es/verificarFirma> indicando el código de VERIFICACIÓN

FIRMADO POR	RAQUEL MARIA ESPIN CRESPO	FECHA	26/06/2024
VERIFICACIÓN	Pk2jmMQ72K8YCCE9EQ8LU85ENJJ6M	PÁGINA	7125/8857





**Datos considerados para el Cálculo de la Carga Ganadera del expediente**

Superficie determinada para Cálculo Carga Ganadera: 94,23 ha  
Carga Ganadera del Expediente: 0,70 ugm/ha

<u>Explotación</u>	<u>Especie</u>	<u>Ugm Calculada para CG</u>
ES230920000511	CAPRINA	2,93
ES230920000511	OVINA	40,76
ES230920000596	OVINA	22,52

**Recintos Determinados para el Cálculo de Garga Ganadera**

<u>REF.</u>	<u>REFERENCIA SIGPAC</u>	<u>CULTIVO</u>	<u>DESCRIPCIÓN CULTIVO</u>	<u>S/R</u>	<u>SUP. RESUELTA (ha)</u>
1700000003060608	23-092-004-00019-00005	62000	PASTOS PERMANENTES DE 5 O MAS AÑOS-SIN VARIEDAD	S	21,78
1700000003060609	23-092-004-00023-00002	62000	PASTOS PERMANENTES DE 5 O MAS AÑOS-SIN VARIEDAD	S	25,18
1700000003060610	23-092-004-00019-00006	62000	PASTOS PERMANENTES DE 5 O MAS AÑOS-SIN VARIEDAD	S	10,25
1700000003060611	23-092-004-00019-00011	62000	PASTOS PERMANENTES DE 5 O MAS AÑOS-SIN VARIEDAD	S	37,02

(1) Con incidencias que retienen pago o deniegan el expediente.  
(2) Se calcula sobre superficie declarada admisible.  
(3) Aplicación del artículo 16 bis del RD 147/2023.

Puede verificar la integridad de una copia de este documento mediante la lectura del código QR adjunto o mediante el acceso a la dirección <a href="https://ws050.juntadeandalucia.es/verificarFirma">https://ws050.juntadeandalucia.es/verificarFirma</a> indicando el código de VERIFICACIÓN				
FIRMADO POR	RAQUEL MARIA ESPIN CRESPO	FECHA	26/06/2024	
VERIFICACIÓN	Pk2jmMQ72K8YCCE9EQ8LU85ENJJ6M	PÁGINA	7126/8857	

**APELLIDOS Y NOMBRE / RAZÓN SOCIAL**

MORENO RAMIREZ ANTONIO

**NIF**

\*\*\*8047\*

**EXPEDIENTE**

1126475

**RESOLUCIÓN**

CONCESIÓN DE LA AYUDA

**DATOS DE MANTENIMIENTO UNIDADES****GRUPO DE PAGO**

ZONAS DE LIMITACIONES NATURALES

**Sup. Dec.  
Admisible**

3,70

**Sup.  
Resuelta**

3,70

**Sobredecl.**

0,00

**% Sobredecl.**

0,00

**RESUMEN DE PAGOS**

	<b>IMPORTE ( Euros )</b>			
	<b>RESUELTO</b>	<b>FEADER</b>	<b>MAPA</b>	<b>CAPADR</b>
Pago realizado	181,84	154,56	17,84	9,44
A pagar	17,96	15,27	1,76	0,93
<b>TOTAL</b>	<b>199,80</b>	<b>169,83</b>	<b>19,60</b>	<b>10,37</b>

**APLICACIÓN DE REDUCCIONES Y PENALIZACIONES (%)**

<b>Criterios de subvencionabilidad (1)</b>	<b>Presentación tardía</b>	<b>Omisión declaración</b>	<b>Condicionabilidad</b>
0,00	0,00	0,00	0,00

**IMPORTE ( Euros )**

Calculado(2)	Reducción	Penalización	Reducción Penalización (3)	Penalización adicional	Resuelto	FEADER	MAPA	CAPADR
199,80 €	0,00 €	0,00 €	0,00 €	0,00 €	199,80 €	169,83 €	19,60 €	10,37 €
Importe Unitario:	54,00 €	Nuevo Importe Unitario:	54,00 €					

**RECINTOS PROPUESTOS**

<b>REF.</b>	<b>REFERENCIA SIGPAC</b>	<b>CULTIVO</b>	<b>S/R</b>	<b>USO SIGPAC</b>	<b>Sup. Dec. admisible</b>	<b>Sup. Campo</b>	<b>Sup. Determ.</b>	<b>Sup. Resuelta</b>
170000005561798	23-003-038-00364-0001	OLIVAR	S		0,89		0,89	0,89
170000005561799	23-077-003-00054-0001	OLIVAR	S		2,81		2,81	2,81

(1) Con incidencias que retienen pago o deniegan el expediente.

(2) Se calcula sobre superficie declarada admisible.

(3) Aplicación del artículo 16 bis del RD 147/2023.

Puede verificar la integridad de una copia de este documento mediante la lectura del código QR adjunto o mediante el acceso a la dirección <https://ws050.juntadeandalucia.es/verificarFirma> indicando el código de VERIFICACIÓN

FIRMADO POR	RAQUEL MARIA ESPIN CRESPO	FECHA	26/06/2024
VERIFICACIÓN	Pk2jmMQ72K8YCCE9EQ8LU85ENJJ6M	PÁGINA	7127/8857





**APELLIDOS Y NOMBRE / RAZÓN SOCIAL**

MORENO RISQUEZ JOSE ANTONIO

**NIF**

\*\*\*\*1227\*

**EXPEDIENTE**

1147077

**RESOLUCIÓN**

CONCESIÓN DE LA AYUDA

**DATOS DE MANTENIMIENTO UNIDADES**

**GRUPO DE PAGO**

ZONAS DE LIMITACIONES NATURALES

**Sup. Dec.  
Admisible**

44,42

**Sup.  
Resuelta**

41,27

**Sobredecl.**

3,15

**% Sobredecl.**

7,09

**RESUMEN DE PAGOS**

	<b><u>IMPORTE ( Euros )</u></b>			
	<b><u>RESUELTO</u></b>	<b><u>FEADER</u></b>	<b><u>MAPA</u></b>	<b><u>CAPADR</u></b>
Pago realizado	851,18	723,50	83,50	44,18
A pagar	96,03	81,63	9,42	4,98
<b>TOTAL</b>	<b>947,21</b>	<b>805,13</b>	<b>92,92</b>	<b>49,16</b>

**APLICACIÓN DE REDUCCIONES Y PENALIZACIONES (%)**

<b><u>Criterios de subvencionabilidad (1)</u></b>	<b><u>Presentación tardía</u></b>	<b><u>Omisión declaración</u></b>	<b><u>Condicionabilidad</u></b>
0,00	0,00	0,00	0,00

**IMPORTE ( Euros )**

<b><u>Calculado(2)</u></b>	<b><u>Reducción</u></b>	<b><u>Penalización</u></b>	<b><u>Reducción Penalización (3)</u></b>	<b><u>Penalización adicional</u></b>	<b><u>Resuelto</u></b>	<b><u>FEADER</u></b>	<b><u>MAPA</u></b>	<b><u>CAPADR</u></b>
1.188,00 €	84,25 €	156,54 €	0,00 €	0,00 €	947,21 €	805,13 €	92,92 €	49,16 €
<b>Importe Unitario:</b>	<b>54,00 €</b>	<b>Nuevo Importe Unitario:</b>	<b>26,74 €</b>					

(1) Con incidencias que retienen pago o deniegan el expediente.

(2) Se calcula sobre superficie declarada admisible.

(3) Aplicación del artículo 16 bis del RD 147/2023.

Puede verificar la integridad de una copia de este documento mediante la lectura del código QR adjunto o mediante el acceso a la dirección <https://ws050.juntadeandalucia.es/verificarFirma> indicando el código de VERIFICACIÓN

FIRMADO POR	RAQUEL MARIA ESPIN CRESPO	FECHA	26/06/2024
VERIFICACIÓN	Pk2jmMQ72K8YCCE9EQ8LU85ENJJ6M	PÁGINA	7128/8857





**RECINTOS PROPUESTOS**

REF.	REFERENCIA SIGPAC	CULTIVO	S/R	USO SIGPAC	Sup. Dec. admisible	Sup. Campo	Sup. Determ.	Sup. Resuelta
-696761	23-087-032-00122-0001	OLIVAR	S		1,70		1,70	1,70
-575353	23-087-032-00123-0002	OLIVAR	S		0,01		0,01	0,01
-575352	23-087-032-00123-0002	OLIVAR	S		0,02		0,02	0,02
-575347	23-087-040-00240-0003	OLIVAR	S		0,12		0,12	0,12
-575346	23-087-040-00240-0003	OLIVAR	S		0,01		0,01	0,01
-575345	23-087-040-00240-0003	OLIVAR	S		0,02		0,02	0,02
-575344	23-087-040-00240-0003	OLIVAR	S		0,11		0,11	0,11
-575337	23-087-040-00241-0001	OLIVAR	S		0,02		0,02	0,02
-575321	23-087-040-00302-0001	OLIVAR	S		0,04		0,04	0,04
-575267	23-087-032-00251-0001	OLIVAR	S		0,09		0,09	0,09
5490190	23-087-037-00047-0001	OLIVAR	S		0,60		0,60	0,60
1700000005445394	23-087-032-00119-0001	OLIVAR	S		0,02		0,02	0,02
1700000005445395	23-087-032-00121-0001	OLIVAR	S		0,72		0,72	0,72
1700000005445397	23-087-032-00123-0002	OLIVAR	S		0,01		0,01	0,01
1700000005445398	23-087-032-00251-0001	OLIVAR	S		1,29		1,29	1,29
1700000005445401	23-087-037-00048-0002	OLIVAR	S		0,06		0,06	0,06
1700000005445402	23-087-037-00049-0001	OLIVAR	S		0,09		0,09	0,09
1700000005445403	23-087-040-00063-0002	OLIVAR	S		3,18		3,18	3,18
1700000005445404	23-087-040-00064-0003	OLIVAR	S		3,15		3,15	0,00
1700000005517383	23-027-012-00005-0003	OLIVAR	S		0,03		0,03	0,03
1700000005517384	23-027-012-00006-0001	OLIVAR	S		14,10		14,10	14,10
1700000005517385	23-027-012-00008-0001	OLIVAR	S		0,01		0,01	0,01
1700000005517386	23-096-022-00050-0002	OLIVAR	S		0,01		0,01	0,01
1700000005517388	23-087-040-00241-0001	OLIVAR	S		0,02		0,02	0,02
1700000005517389	23-087-040-00242-0001	OLIVAR	S		0,02		0,02	0,02
1700000005517390	23-087-040-00243-0001	OLIVAR	S		8,92		8,92	8,92
1700000005517391	23-087-040-00244-0002	OLIVAR	S		9,80		9,80	9,80
1700000005517392	23-087-040-00245-0001	OLIVAR	S		0,08		0,08	0,08
1700000005517393	23-087-040-00301-0003	OLIVAR	S		0,03		0,03	0,03
1700000005517394	23-087-040-00302-0001	OLIVAR	S		0,01		0,01	0,01
1700000005517396	23-087-040-09024-0003	OLIVAR	S		0,13		0,13	0,13

**INCIDENCIAS**

**INCIDENCIA DESCRIPCIÓN**

- 218 Superficie bruta de cruce en un recinto en el conjunto de las solicitudes supera superficie total que SIGPAC establece para él.  
 Recinto:23-087-040-00064-00003 Cultivo:101010 OLIVAR-PICUAL Secano Suma de superficies declaradas para este recinto por todos los solicitantes (Áreas):322 Superficie SIGPAC medida para este recinto (Áreas):318 Exceso de superficie declarada (Hectáreas):0,04 Suma de superficies declaradas para este recinto por el solicitante (Áreas):315
- 242 Recinto pendiente de acreditación de titularidad.  
 Recinto:23-087-040-00064-00003 Cultivo:101010 OLIVAR-PICUAL Secano

(1) Con incidencias que retienen pago o deniegan el expediente.  
 (2) Se calcula sobre superficie declarada admisible.  
 (3) Aplicación del artículo 16 bis del RD 147/2023.

Puede verificar la integridad de una copia de este documento mediante la lectura del código QR adjunto o mediante el acceso a la dirección <a href="https://ws050.juntadeandalucia.es/verificarFirma">https://ws050.juntadeandalucia.es/verificarFirma</a> indicando el código de VERIFICACIÓN					
FIRMADO POR	RAQUEL MARIA ESPIN CRESPO		FECHA		26/06/2024
VERIFICACIÓN	Pk2jmMQ72K8YCC9EQ8LU85ENJJ6M		PÁGINA		7129/8857

**APELLIDOS Y NOMBRE / RAZÓN SOCIAL**

MORENO RUIZ FRANCISCO JAVIER

**NIF**

\*\*\*\*5573\*

**EXPEDIENTE**

1107922

**RESOLUCIÓN**

CONCESIÓN DE LA AYUDA

**DATOS DE MANTENIMIENTO UNIDADES****GRUPO DE PAGO**

ZONAS DE LIMITACIONES NATURALES

**Sup. Dec.  
Admisible**

8,73

**Sup.  
Resuelta**

8,73

**Sobredecl.**

0,00

**% Sobredecl.**

0,00

**RESUMEN DE PAGOS**

	<b>IMPORTE ( Euros )</b>			
	<b>RESUELTO</b>	<b>FEADER</b>	<b>MAPA</b>	<b>CAPADR</b>
Pago realizado	429,04	364,69	42,09	22,26
A pagar	42,38	36,02	4,16	2,20
<b>TOTAL</b>	<b>471,42</b>	<b>400,71</b>	<b>46,25</b>	<b>24,46</b>

**APLICACIÓN DE REDUCCIONES Y PENALIZACIONES (%)**

<b>Crterios de subvencionabilidad (1)</b>	<b>Presentación tardía</b>	<b>Omisión declaración</b>	<b>Condicionalidad</b>
0,00	0,00	0,00	0,00

**IMPORTE ( Euros )**

Calculado(2)	Reducción	Penalización	Reducción Penalización (3)	Penalización adicional	Resuelto	FEADER	MAPA	CAPADR
471,42 €	0,00 €	0,00 €	0,00 €	0,00 €	471,42 €	400,71 €	46,25 €	24,46 €
Importe Unitario:	54,00 €	Nuevo Importe Unitario:	54,00 €					

**RECINTOS PROPUESTOS**

<b>REF.</b>	<b>REFERENCIA SIGPAC</b>	<b>CULTIVO</b>	<b>S/R</b>	<b>USO SIGPAC</b>	<b>Sup. Dec. admisible</b>	<b>Sup. Campo</b>	<b>Sup. Determ.</b>	<b>Sup. Resuelta</b>
-899627	23-009-028-00327-0002	OLIVAR	R		0,47		0,47	0,47
1700000005181408	23-009-008-00137-0001	OLIVAR	S		0,57		0,57	0,57
1700000005181409	23-009-025-00510-0001	OLIVAR	R		0,44		0,44	0,44
1700000005181410	23-009-027-00364-0001	OLIVAR	R		0,44		0,44	0,44
1700000005181411	23-009-027-00365-0003	OLIVAR	S		0,03		0,03	0,03
1700000005181412	23-009-028-00204-0001	OLIVAR	S		0,01		0,01	0,01
1700000005181413	23-009-028-00639-0001	OLIVAR	S		0,01		0,01	0,01
1700000005181414	23-009-029-00281-0001	OLIVAR	R		1,07		1,07	1,07
1700000005181415	23-057-003-00011-0001	OLIVAR	R		1,11		1,11	1,11
1700000005181416	23-009-029-00559-0001	OLIVAR	R		0,40		0,40	0,40
1700000005181417	23-009-025-00612-0001	OLIVAR	R		0,45		0,45	0,45
1700000005181418	23-009-028-00415-0001	OLIVAR	R		0,50		0,50	0,50
1700000005181419	23-009-021-00295-0001	OLIVAR	R		1,22		1,22	1,22
1700000005181420	23-009-021-00296-0001	OLIVAR	S		0,01		0,01	0,01
1700000005181421	23-009-021-00296-0001	OLIVAR	S		0,01		0,01	0,01
1700000005181423	23-014-008-00139-0001	OLIVAR	R		0,11		0,11	0,11
1700000005181424	23-014-008-00142-0001	OLIVAR	R		0,56		0,56	0,56
1700000005181425	23-014-008-00144-0001	OLIVAR	R		0,20		0,20	0,20
1700000005181426	23-009-028-00327-0001	OLIVAR	R		0,58		0,58	0,58
1700000005181428	23-009-025-00479-0001	OLIVAR	R		0,47		0,47	0,47
1700000005181429	23-009-008-00139-0002	OLIVAR	S		0,07		0,07	0,07

(1) Con incidencias que retienen pago o deniegan el expediente.

(2) Se calcula sobre superficie declarada admisible.

(3) Aplicación del artículo 16 bis del RD 147/2023.

Puede verificar la integridad de una copia de este documento mediante la lectura del código QR adjunto o mediante el acceso a la dirección <https://ws050.juntadeandalucia.es/verificarFirma> indicando el código de VERIFICACIÓN

FIRMADO POR	RAQUEL MARIA ESPIN CRESPO	FECHA	26/06/2024
VERIFICACIÓN	Pk2jmMQ72K8YCC9EQ8LU85ENJJ6M	PÁGINA	7130/8857





**APELLIDOS Y NOMBRE / RAZÓN SOCIAL**

MORENO RUIZ LUCAS MIGUEL

**NIF**

\*\*\*6064\*

**EXPEDIENTE**

1107929

**RESOLUCIÓN**

CONCESIÓN DE LA AYUDA

**DATOS DE MANTENIMIENTO UNIDADES****GRUPO DE PAGO**

ZONAS DE LIMITACIONES NATURALES

**Sup. Dec.  
Admisible**

9,27

**Sup.  
Resuelta**

9,27

**Sobredecl.**

0,00

**% Sobredecl.**

0,00

**RESUMEN DE PAGOS**

	<b>IMPORTE ( Euros )</b>			
	<b>RESUELTO</b>	<b>FEADER</b>	<b>MAPA</b>	<b>CAPADR</b>
Pago realizado	455,58	387,24	44,70	23,64
A pagar	45,00	38,25	4,41	2,34
<b>TOTAL</b>	<b>500,58</b>	<b>425,49</b>	<b>49,11</b>	<b>25,98</b>

**APLICACIÓN DE REDUCCIONES Y PENALIZACIONES (%)**

<b>Crterios de subvencionabilidad (1)</b>	<b>Presentación tardía</b>	<b>Omisión declaración</b>	<b>Condicionalidad</b>
0,00	0,00	0,00	0,00

**IMPORTE ( Euros )**

Calculado(2)	Reducción	Penalización	Reducción Penalización (3)	Penalización adicional	Resuelto	FEADER	MAPA	CAPADR
500,58 €	0,00 €	0,00 €	0,00 €	0,00 €	500,58 €	425,49 €	49,11 €	25,98 €
<b>Importe Unitario:</b>	<b>54,00 €</b>	<b>Nuevo Importe Unitario:</b>	<b>54,00 €</b>					

**RECINTOS PROPUESTOS**

<b>REF.</b>	<b>REFERENCIA SIGPAC</b>	<b>CULTIVO</b>	<b>USO S/R SIGPAC</b>	<b>Sup. Dec. admisible</b>	<b>Sup. Campo</b>	<b>Sup. Determ.</b>	<b>Sup. Resuelta</b>
1700000005182370	23-009-017-00454-0001	OLIVAR	S	2,24		2,24	2,24
1700000005182371	23-009-025-01141-0001	OLIVAR	R	1,41		1,41	1,41
1700000005182372	23-057-005-00152-0001	OLIVAR	S	0,01		0,01	0,01
1700000005182373	23-057-005-00168-0003	OLIVAR	S	0,55		0,55	0,55
1700000005182374	23-057-005-00169-0001	OLIVAR	S	0,01		0,01	0,01
1700000005182375	23-057-005-00169-0001	OLIVAR	S	0,02		0,02	0,02
1700000005182376	23-057-005-00510-0002	OLIVAR	S	0,02		0,02	0,02
1700000005182377	23-057-005-00063-0001	OLIVAR	S	0,60		0,60	0,60
1700000005182378	23-057-005-00409-0001	OLIVAR	S	0,54		0,54	0,54
1700000005182379	23-057-005-00050-0001	OLIVAR	S	0,28		0,28	0,28
1700000005182380	23-009-034-00082-0001	OLIVAR	R	1,67		1,67	1,67
1700000005182381	23-046-007-00391-0001	OLIVAR	S	0,53		0,53	0,53
1700000005182382	23-057-005-00167-0002	OLIVAR	S	0,04		0,04	0,04
1700000005182383	23-057-005-00168-0003	OLIVAR	S	0,02		0,02	0,02
1700000005182384	23-009-029-00280-0001	OLIVAR	R	0,61		0,61	0,61
1700000005182385	23-009-034-00257-0001	OLIVAR	R	0,01		0,01	0,01
1700000005182386	23-009-028-00206-0001	OLIVAR	R	0,18		0,18	0,18
1700000005182387	23-009-028-00676-0003	OLIVAR	S	0,14		0,14	0,14
1700000005182388	23-009-028-00205-0001	OLIVAR	R	0,05		0,05	0,05
1700000005182389	23-009-025-00102-0001	OLIVAR	R	0,34		0,34	0,34

(1) Con incidencias que retienen pago o deniegan el expediente.

(2) Se calcula sobre superficie declarada admisible.

(3) Aplicación del artículo 16 bis del RD 147/2023.

Puede verificar la integridad de una copia de este documento mediante la lectura del código QR adjunto o mediante el acceso a la dirección <https://ws050.juntadeandalucia.es/verificarFirma> indicando el código de VERIFICACIÓN

FIRMADO POR	RAQUEL MARIA ESPIN CRESPO	FECHA	26/06/2024
VERIFICACIÓN	Pk2jmMQ72K8YCCE9EQ8LU85ENJJ6M	PÁGINA	7131/8857



**APELLIDOS Y NOMBRE / RAZÓN SOCIAL**

MORENO SALAS ANGEL

**NIF**

\*\*\*\*3794\*

**EXPEDIENTE**

1205851

**RESOLUCIÓN**

CONCESIÓN DE LA AYUDA

**DATOS DE MANTENIMIENTO UNIDADES****GRUPO DE PAGO**

ZONAS DE LIMITACIONES NATURALES

**Sup. Dec.  
Admisible**

13,12

**Sup.  
Resuelta**

13,12

**Sobredecl.**

0,00

**% Sobredecl.**

0,00

**RESUMEN DE PAGOS**

	<b>IMPORTE ( Euros )</b>			
	<b>RESUELTO</b>	<b>FEADER</b>	<b>MAPA</b>	<b>CAPADR</b>
Pago realizado	644,79	548,07	63,25	33,46
A pagar	63,69	54,14	6,25	3,30
<b>TOTAL</b>	<b>708,48</b>	<b>602,21</b>	<b>69,50</b>	<b>36,76</b>

**APLICACIÓN DE REDUCCIONES Y PENALIZACIONES (%)**

<b>Criterios de subvencionabilidad (1)</b>	<b>Presentación tardía</b>	<b>Omisión declaración</b>	<b>Condicionabilidad</b>
0,00	0,00	0,00	0,00

**IMPORTE ( Euros )**

Calculado(2)	Reducción	Penalización	Reducción Penalización (3)	Penalización adicional	Resuelto	FEADER	MAPA	CAPADR
708,48 €	0,00 €	0,00 €	0,00 €	0,00 €	708,48 €	602,21 €	69,50 €	36,77 €
Importe Unitario:	54,00 €	Nuevo Importe Unitario:	54,00 €					

**RECINTOS PROPUESTOS**

<b>REF.</b>	<b>REFERENCIA SIGPAC</b>	<b>CULTIVO</b>	<b>S/R</b>	<b>USO SIGPAC</b>	<b>Sup. Dec. admisible</b>	<b>Sup. Campo</b>	<b>Sup. Determ.</b>	<b>Sup. Resuelta</b>
6908509	23-063-002-00003-0001	PASTOS PERMANENTES DE 5 O MAS AÑOS	S		7,87		7,87	7,87
6908573	23-063-002-00003-0004	PASTOS PERMANENTES DE 5 O MAS AÑOS	S		5,25		5,25	5,25

**INCIDENCIAS****INCIDENCIA DESCRIPCIÓN**

75022 No Autoriza a que, en caso de la devolución por la entidad financiera (retrocesión bancaria) del pago en la cuenta corriente consignada en la solicitud y que está debidamente registrada en el sistema contable GIRO de la Junta de Andalucía, se proceda al pago en cualquier otra cuenta corriente de la titularidad del solicitante vigente en dicho sistema contable.

(1) Con incidencias que retienen pago o deniegan el expediente.

(2) Se calcula sobre superficie declarada admisible.

(3) Aplicación del artículo 16 bis del RD 147/2023.

Puede verificar la integridad de una copia de este documento mediante la lectura del código QR adjunto o mediante el acceso a la dirección <https://ws050.juntadeandalucia.es/verificarFirma> indicando el código de VERIFICACIÓN

FIRMADO POR	RAQUEL MARIA ESPIN CRESPO	FECHA	26/06/2024
VERIFICACIÓN	Pk2jmMQ72K8YCCE9EQ8LU85ENJJ6M	PÁGINA	7132/8857



**Datos considerados para el Cálculo de la Carga Ganadera del expediente**

Superficie determinada para Cálculo Carga Ganadera: 94,76 ha

Carga Ganadera del Expediente: 1,07 ugm/ha

Explotación	Especie	Ugm Calculada para CG
ES230470000586	CAPRINA	4,78
ES230470000586	OVINA	46,48
ES230470000586	PORCINO	1,06
ES230630007045	CAPRINA	4,03
ES230630007045	OVINA	45,28

**Recintos Determinados para el Cálculo de Carga Ganadera**

REF.	REFERENCIA SIGPAC	CULTIVO	DESCRIPCIÓN CULTIVO	S/R	SUP. RESUELTA (ha)
-1322838	23-047-029-09038-00006	62000	PASTOS PERMANENTES DE 5 O MAS AÑOS-SIN VARIEDAD	S	0,11
-1322837	23-047-029-00021-00003	62000	PASTOS PERMANENTES DE 5 O MAS AÑOS-SIN VARIEDAD	S	0,01
-1322836	23-047-013-09040-00034	62000	PASTOS PERMANENTES DE 5 O MAS AÑOS-SIN VARIEDAD	S	1,07
-1322835	23-047-013-09040-00033	62000	PASTOS PERMANENTES DE 5 O MAS AÑOS-SIN VARIEDAD	S	0,54
-1322834	23-047-013-09040-00029	62000	PASTOS PERMANENTES DE 5 O MAS AÑOS-SIN VARIEDAD	S	0,23
-1322833	23-047-013-09040-00028	62000	PASTOS PERMANENTES DE 5 O MAS AÑOS-SIN VARIEDAD	S	0,11
-1322832	23-047-013-09040-00027	62000	PASTOS PERMANENTES DE 5 O MAS AÑOS-SIN VARIEDAD	S	0,30
-1322831	23-047-013-09040-00021	62000	PASTOS PERMANENTES DE 5 O MAS AÑOS-SIN VARIEDAD	S	0,11
-1322830	23-047-013-09040-00020	62000	PASTOS PERMANENTES DE 5 O MAS AÑOS-SIN VARIEDAD	S	0,01
-1322828	23-047-013-09040-00007	62000	PASTOS PERMANENTES DE 5 O MAS AÑOS-SIN VARIEDAD	S	0,14
-1322827	23-047-013-09040-00001	62000	PASTOS PERMANENTES DE 5 O MAS AÑOS-SIN VARIEDAD	S	0,23
-1322826	23-047-013-09037-00003	62000	PASTOS PERMANENTES DE 5 O MAS AÑOS-SIN VARIEDAD	S	0,00
-1322825	23-047-013-00015-00002	62000	PASTOS PERMANENTES DE 5 O MAS AÑOS-SIN VARIEDAD	S	2,02
-1322824	23-047-012-10004-00002	62000	PASTOS PERMANENTES DE 5 O MAS AÑOS-SIN VARIEDAD	S	0,16
-1322823	23-047-012-09015-00020	62000	PASTOS PERMANENTES DE 5 O MAS AÑOS-SIN VARIEDAD	S	0,05
-1322822	23-047-012-09015-00018	62000	PASTOS PERMANENTES DE 5 O MAS AÑOS-SIN VARIEDAD	S	0,19
-1322821	23-047-012-09015-00010	62000	PASTOS PERMANENTES DE 5 O MAS AÑOS-SIN VARIEDAD	S	0,07
-1322820	23-047-012-09015-00007	62000	PASTOS PERMANENTES DE 5 O MAS AÑOS-SIN VARIEDAD	S	0,07
-1322819	23-047-012-09015-00006	62000	PASTOS PERMANENTES DE 5 O MAS AÑOS-SIN VARIEDAD	S	0,10
-1322818	23-047-012-09015-00005	62000	PASTOS PERMANENTES DE 5 O MAS AÑOS-SIN VARIEDAD	S	0,05
-1322817	23-047-012-00004-00005	62000	PASTOS PERMANENTES DE 5 O MAS AÑOS-SIN VARIEDAD	S	0,00
-1322815	23-047-010-09015-00008	62000	PASTOS PERMANENTES DE 5 O MAS AÑOS-SIN VARIEDAD	S	0,05
6908509	23-063-002-00003-00001	62000	PASTOS PERMANENTES DE 5 O MAS AÑOS-SIN VARIEDAD	S	7,87
6908573	23-063-002-00003-00004	62000	PASTOS PERMANENTES DE 5 O MAS AÑOS-SIN VARIEDAD	S	5,25
1700000007186893	23-047-009-00110-00002	62000	PASTOS PERMANENTES DE 5 O MAS AÑOS-SIN VARIEDAD	S	2,17
1700000007186894	23-047-013-00034-00007	62000	PASTOS PERMANENTES DE 5 O MAS AÑOS-SIN VARIEDAD	S	1,32
1700000007186895	23-047-013-00034-00006	62000	PASTOS PERMANENTES DE 5 O MAS AÑOS-SIN VARIEDAD	S	0,00
1700000007186896	23-047-013-00024-00002	62000	PASTOS PERMANENTES DE 5 O MAS AÑOS-SIN VARIEDAD	S	0,28

(1) Con incidencias que retienen pago o deniegan el expediente.

(2) Se calcula sobre superficie declarada admisible.

(3) Aplicación del artículo 16 bis del RD 147/2023.

Puede verificar la integridad de una copia de este documento mediante la lectura del código QR adjunto o mediante el acceso a la dirección <https://ws050.juntadeandalucia.es/verificarFirma> indicando el código de VERIFICACIÓN

FIRMADO POR	RAQUEL MARIA ESPIN CRESPO	FECHA	26/06/2024
VERIFICACIÓN	Pk2jmMQ72K8YCCE9EQ8LU85ENJJ6M	PÁGINA	7133/8857





**Recintos Determinados para el Cálculo de Garga Ganadera**

REF.	REFERENCIA SIGPAC	CULTIVO	DESCRIPCIÓN CULTIVO	S/R	SUP. RESUELTA (ha)
			VARIEDAD		
1700000007186897	23-047-009-00110-00003	62000	PASTOS PERMANENTES DE 5 O MAS AÑOS-SIN VARIEDAD	S	9,36
1700000007186898	23-047-009-00110-00004	62000	PASTOS PERMANENTES DE 5 O MAS AÑOS-SIN VARIEDAD	S	7,07
1700000007186899	23-047-009-00110-00005	62000	PASTOS PERMANENTES DE 5 O MAS AÑOS-SIN VARIEDAD	S	2,22
1700000007186901	23-047-009-00110-00006	62000	PASTOS PERMANENTES DE 5 O MAS AÑOS-SIN VARIEDAD	S	1,30
1700000007186902	23-047-009-00110-00008	62000	PASTOS PERMANENTES DE 5 O MAS AÑOS-SIN VARIEDAD	S	0,73
1700000007186903	23-047-011-00126-00007	62000	PASTOS PERMANENTES DE 5 O MAS AÑOS-SIN VARIEDAD	S	1,77
1700000007186904	23-047-011-00126-00006	62000	PASTOS PERMANENTES DE 5 O MAS AÑOS-SIN VARIEDAD	S	0,06
1700000007186905	23-047-011-00126-00005	62000	PASTOS PERMANENTES DE 5 O MAS AÑOS-SIN VARIEDAD	S	3,12
1700000007186906	23-047-011-00126-00004	62000	PASTOS PERMANENTES DE 5 O MAS AÑOS-SIN VARIEDAD	S	2,88
1700000007186907	23-047-012-00004-00001	62000	PASTOS PERMANENTES DE 5 O MAS AÑOS-SIN VARIEDAD	S	0,29
1700000007186908	23-047-013-00029-00004	62000	PASTOS PERMANENTES DE 5 O MAS AÑOS-SIN VARIEDAD	S	0,44
1700000007186909	23-047-013-00034-00003	62000	PASTOS PERMANENTES DE 5 O MAS AÑOS-SIN VARIEDAD	S	0,05
1700000007186910	23-047-013-00034-00004	62000	PASTOS PERMANENTES DE 5 O MAS AÑOS-SIN VARIEDAD	S	0,16
1700000007186911	23-047-013-00034-00005	62000	PASTOS PERMANENTES DE 5 O MAS AÑOS-SIN VARIEDAD	S	0,20
1700000007186912	23-047-013-00028-00001	62000	PASTOS PERMANENTES DE 5 O MAS AÑOS-SIN VARIEDAD	S	0,02
1700000007186913	23-047-013-00028-00002	62000	PASTOS PERMANENTES DE 5 O MAS AÑOS-SIN VARIEDAD	S	0,01
1700000007186914	23-047-013-00028-00003	62000	PASTOS PERMANENTES DE 5 O MAS AÑOS-SIN VARIEDAD	S	0,50
1700000007186915	23-047-013-00029-00003	62000	PASTOS PERMANENTES DE 5 O MAS AÑOS-SIN VARIEDAD	S	0,54
1700000007186916	23-047-012-00002-00006	62000	PASTOS PERMANENTES DE 5 O MAS AÑOS-SIN VARIEDAD	S	0,04
1700000007186917	23-047-012-00002-00007	62000	PASTOS PERMANENTES DE 5 O MAS AÑOS-SIN VARIEDAD	S	5,00
1700000007186918	23-047-011-00125-00002	62000	PASTOS PERMANENTES DE 5 O MAS AÑOS-SIN VARIEDAD	S	9,66
1700000007186919	23-047-012-00002-00005	62000	PASTOS PERMANENTES DE 5 O MAS AÑOS-SIN VARIEDAD	S	6,52
1700000007186920	23-047-009-00110-00010	62000	PASTOS PERMANENTES DE 5 O MAS AÑOS-SIN VARIEDAD	S	5,21
1700000007186921	23-047-011-00125-00001	62000	PASTOS PERMANENTES DE 5 O MAS AÑOS-SIN VARIEDAD	S	1,88
1700000007186922	23-047-011-00125-00006	62000	PASTOS PERMANENTES DE 5 O MAS AÑOS-SIN VARIEDAD	S	0,50
1700000007186923	23-047-009-00110-00009	62000	PASTOS PERMANENTES DE 5 O MAS AÑOS-SIN VARIEDAD	S	1,36
1700000007186924	23-047-011-00125-00003	62000	PASTOS PERMANENTES DE 5 O MAS AÑOS-SIN VARIEDAD	S	0,21
1700000007186925	23-047-013-00023-00001	62000	PASTOS PERMANENTES DE 5 O MAS AÑOS-SIN VARIEDAD	S	0,34
1700000007186926	23-047-011-00125-00005	62000	PASTOS PERMANENTES DE 5 O MAS AÑOS-SIN VARIEDAD	S	0,76
1700000007186927	23-047-011-00125-00004	62000	PASTOS PERMANENTES DE 5 O MAS AÑOS-SIN VARIEDAD	S	1,15
1700000007186928	23-047-013-00011-00003	62000	PASTOS PERMANENTES DE 5 O MAS AÑOS-SIN VARIEDAD	S	1,97
1700000007186929	23-047-013-00024-00001	62000	PASTOS PERMANENTES DE 5 O MAS AÑOS-SIN VARIEDAD	S	0,03
1700000007186930	23-047-013-00011-00002	62000	PASTOS PERMANENTES DE 5 O MAS AÑOS-SIN VARIEDAD	S	2,23
1700000007186931	23-047-013-00023-00002	62000	PASTOS PERMANENTES DE 5 O MAS AÑOS-SIN VARIEDAD	S	0,00
1700000007186932	23-047-013-00004-00001	62000	PASTOS PERMANENTES DE 5 O MAS AÑOS-SIN VARIEDAD	S	0,14
1700000007186933	23-047-013-00005-00002	62000	PASTOS PERMANENTES DE 5 O MAS AÑOS-SIN VARIEDAD	S	0,69

(1) Con incidencias que retienen pago o deniegan el expediente.  
 (2) Se calcula sobre superficie declarada admisible.  
 (3) Aplicación del artículo 16 bis del RD 147/2023.

Puede verificar la integridad de una copia de este documento mediante la lectura del código QR adjunto o mediante el acceso a la dirección <a href="https://ws050.juntadeandalucia.es/verificarFirma">https://ws050.juntadeandalucia.es/verificarFirma</a> indicando el código de VERIFICACIÓN				
FIRMADO POR	RAQUEL MARIA ESPIN CRESPO	FECHA	26/06/2024	
VERIFICACIÓN	Pk2jmMQ72K8YCCE9EQ8LU85ENJJ6M	PÁGINA	7134/8857	



**Recintos Determinados para el Cálculo de Garga Ganadera**

REF.	REFERENCIA SIGPAC	CULTIVO	DESCRIPCIÓN CULTIVO	S/R	SUP. RESUELTA (ha)
170000007186934	23-047-013-00023-00003	62000	PASTOS PERMANENTES DE 5 O MAS AÑOS-SIN VARIEDAD	S	0,15
170000007186936	23-047-013-00009-00002	62000	PASTOS PERMANENTES DE 5 O MAS AÑOS-SIN VARIEDAD	S	0,58
170000007186937	23-047-013-00009-00003	62000	PASTOS PERMANENTES DE 5 O MAS AÑOS-SIN VARIEDAD	S	0,40
170000007186938	23-047-012-00004-00002	62000	PASTOS PERMANENTES DE 5 O MAS AÑOS-SIN VARIEDAD	S	0,02
170000007186939	23-047-013-00003-00001	62000	PASTOS PERMANENTES DE 5 O MAS AÑOS-SIN VARIEDAD	S	0,77
170000007186945	23-047-013-00009-00001	62000	PASTOS PERMANENTES DE 5 O MAS AÑOS-SIN VARIEDAD	S	0,53
170000007186946	23-047-013-00006-00001	62000	PASTOS PERMANENTES DE 5 O MAS AÑOS-SIN VARIEDAD	S	1,39

(1) Con incidencias que retienen pago o deniegan el expediente.  
(2) Se calcula sobre superficie declarada admisible.  
(3) Aplicación del artículo 16 bis del RD 147/2023.

Puede verificar la integridad de una copia de este documento mediante la lectura del código QR adjunto o mediante el acceso a la dirección <https://ws050.juntadeandalucia.es/verificarFirma> indicando el código de VERIFICACIÓN

FIRMADO POR	RAQUEL MARIA ESPIN CRESPO	FECHA	26/06/2024
VERIFICACIÓN	Pk2jmMQ72K8YCCE9EQ8LU85ENJJ6M	PÁGINA	7135/8857



**APELLIDOS Y NOMBRE / RAZÓN SOCIAL**

MORENO SANCHEZ PEDRO

**NIF**

\*\*\*2917\*

**EXPEDIENTE**

1112418

**RESOLUCIÓN**

CONCESIÓN DE LA AYUDA

**DATOS DE MANTENIMIENTO UNIDADES****GRUPO DE PAGO**

ZONAS DE LIMITACIONES NATURALES

**Sup. Dec.  
Admisible**

75,45

**Sup.  
Resuelta**

75,45

**Sobredecl.**

0,00

**% Sobredecl.**

0,00

**RESUMEN DE PAGOS**

	<b>IMPORTE ( Euros )</b>			
	<b>RESUELTO</b>	<b>FEADER</b>	<b>MAPA</b>	<b>CAPADR</b>
Pago realizado	1.081,20	919,02	106,06	56,12
A pagar	106,80	90,78	10,48	5,54
<b>TOTAL</b>	<b>1.188,00</b>	<b>1.009,80</b>	<b>116,54</b>	<b>61,66</b>

**APLICACIÓN DE REDUCCIONES Y PENALIZACIONES (%)**

<b>Crterios de subvencionabilidad (1)</b>	<b>Presentación tardía</b>	<b>Omisión declaración</b>	<b>Condicionalidad</b>
0,00	0,00	0,00	0,00

**IMPORTE ( Euros )**

Calculado(2)	Reducción	Penalización	Reducción Penalización (3)	Penalización adicional	Resuelto	FEADER	MAPA	CAPADR
1.188,00 €	0,00 €	0,00 €	0,00 €	0,00 €	1.188,00 €	1.009,80 €	116,54 €	61,66 €
Importe Unitario:	54,00 €	Nuevo Importe Unitario:	15,75 €					

**RECINTOS PROPUESTOS**

<b>REF.</b>	<b>REFERENCIA SIGPAC</b>	<b>CULTIVO</b>	<b>S/R</b>	<b>USO SIGPAC</b>	<b>Sup. Dec. admisible</b>	<b>Sup. Campo</b>	<b>Sup. Determ.</b>	<b>Sup. Resuelta</b>
1700000006562925	23-008-004-00001-0007	PASTOS PERMANENTES DE 5 O MAS AÑOS	S		40,86		40,86	40,86
1700000006562937	23-008-004-00001-0017	PASTOS PERMANENTES DE 5 O MAS AÑOS	S		34,59		34,59	34,59

**Datos considerados para el Cálculo de la Carga Ganadera del expediente**

Superficie determinada para Cálculo Carga Ganadera: 75,45 ha

Carga Ganadera del Expediente: 0,41 ugm/ha

<b>Explotación</b>	<b>Especie</b>	<b>Ugm Calculada para CG</b>
ES230080000111	CAPRINA	0,69
ES230080000111	OVINA	29,89

**Recintos Determinados para el Cálculo de Garga Ganadera**

<b>REF.</b>	<b>REFERENCIA SIGPAC</b>	<b>CULTIVO</b>	<b>DESCRIPCIÓN CULTIVO</b>	<b>S/R</b>	<b>SUP. RESUELTA (ha)</b>
1700000006562925	23-008-004-00001-00007	62000	PASTOS PERMANENTES DE 5 O MAS AÑOS-SIN VARIEDAD	S	40,86
1700000006562937	23-008-004-00001-00017	62000	PASTOS PERMANENTES DE 5 O MAS AÑOS-SIN VARIEDAD	S	34,59

(1) Con incidencias que retienen pago o deniegan el expediente.

(2) Se calcula sobre superficie declarada admisible.

(3) Aplicación del artículo 16 bis del RD 147/2023.

Puede verificar la integridad de una copia de este documento mediante la lectura del código QR adjunto o mediante el acceso a la dirección <https://ws050.juntadeandalucia.es/verificarFirma> indicando el código de VERIFICACIÓN

FIRMADO POR	RAQUEL MARIA ESPIN CRESPO	FECHA	26/06/2024
VERIFICACIÓN	Pk2jmMQ72K8YCCE9EQ8LU85ENJJ6M	PÁGINA	7136/8857





**Incidencias de carga ganadera**

**INCIDENCIA DESCRIPCIÓN**

232	Superficie de cruce en recinto ficticio comunal, mayor que superficie asignada neta resultante del reparto del ficticio comunal. Recinto:23-078-900-99000-99001 Cultivo:62000 PASTOS PERMANENTES DE 5 O MAS AÑOS-SIN VARIEDAD Secano Diferencia penalizable (Hectáreas):27,29
86128	Recinto de Forrajas que no ha contabilizado para Carga Ganadera por no tener una explotación válida para el cálculo de la Carga Ganadera Recinto:23-078-900-99000-99001 Cultivo:62 PASTOS PERMANENTES DE 5 O MAS AÑOS-
86131	Recinto superficie forrajera con explotación ganadera según VAG que en REGA no tiene clasificación zootécnica permitida. Recinto:23-078-900-99000-99001 Cultivo:62000 PASTOS PERMANENTES DE 5 O MAS AÑOS-SIN VARIEDAD Secano Explotacion:ES239040001001

(1) Con incidencias que retienen pago o deniegan el expediente.  
(2) Se calcula sobre superficie declarada admisible.  
(3) Aplicación del artículo 16 bis del RD 147/2023.

Puede verificar la integridad de una copia de este documento mediante la lectura del código QR adjunto o mediante el acceso a la dirección <a href="https://ws050.juntadeandalucia.es/verificarFirma">https://ws050.juntadeandalucia.es/verificarFirma</a> indicando el código de VERIFICACIÓN				
FIRMADO POR	RAQUEL MARIA ESPIN CRESPO	FECHA	26/06/2024	
VERIFICACIÓN	Pk2jmMQ72K8YCCE9EQ8LU85ENJJ6M	PÁGINA	7137/8857	

**APELLIDOS Y NOMBRE / RAZÓN SOCIAL**

MORENO TORRES JUAN

**NIF**

\*\*\*3284\*

**EXPEDIENTE**

1041640

**RESOLUCIÓN**

CONCESIÓN DE LA AYUDA

**DATOS DE MANTENIMIENTO UNIDADES****GRUPO DE PAGO**

ZONAS DE LIMITACIONES NATURALES

**Sup. Dec.  
Admisible**

2,96

**Sup.  
Resuelta**

2,96

**Sobredecl.**

0,00

**% Sobredecl.**

0,00

**RESUMEN DE PAGOS**

	<b>IMPORTE ( Euros )</b>			
	<b>RESUELTO</b>	<b>FEADER</b>	<b>MAPA</b>	<b>CAPADR</b>
Pago realizado	145,47	123,65	14,27	7,55
A pagar	14,37	12,21	1,41	0,75
<b>TOTAL</b>	<b>159,84</b>	<b>135,86</b>	<b>15,68</b>	<b>8,30</b>

**APLICACIÓN DE REDUCCIONES Y PENALIZACIONES (%)**

<b>Criterios de subvencionabilidad (1)</b>	<b>Presentación tardía</b>	<b>Omisión declaración</b>	<b>Condicionalidad</b>
0,00	0,00	0,00	0,00

**IMPORTE ( Euros )**

Calculado(2)	Reducción	Penalización	Reducción Penalización (3)	Penalización adicional	Resuelto	FEADER	MAPA	CAPADR
159,84 €	0,00 €	0,00 €	0,00 €	0,00 €	159,84 €	135,86 €	15,68 €	8,30 €
Importe Unitario:	54,00 €	Nuevo Importe Unitario:	54,00 €					

**RECINTOS PROPUESTOS**

<b>REF.</b>	<b>REFERENCIA SIGPAC</b>	<b>CULTIVO</b>	<b>S/R</b>	<b>USO SIGPAC</b>	<b>Sup. Dec. admisible</b>	<b>Sup. Campo</b>	<b>Sup. Determ.</b>	<b>Sup. Resuelta</b>
1700000005153997	23-092-102-00013-0004	OLIVAR	S		0,24		0,24	0,24
1700000005153998	23-092-102-00020-0001	OLIVAR	S		2,72		2,72	2,72

(1) Con incidencias que retienen pago o deniegan el expediente.

(2) Se calcula sobre superficie declarada admisible.

(3) Aplicación del artículo 16 bis del RD 147/2023.

Puede verificar la integridad de una copia de este documento mediante la lectura del código QR adjunto o mediante el acceso a la dirección <https://ws050.juntadeandalucia.es/verificarFirma> indicando el código de VERIFICACIÓN

FIRMADO POR	RAQUEL MARIA ESPIN CRESPO	FECHA	26/06/2024
VERIFICACIÓN	Pk2jmMQ72K8YCCE9EQ8LU85ENJJ6M	PÁGINA	7138/8857





**APELLIDOS Y NOMBRE / RAZÓN SOCIAL**

MORENO VILCHES FRANCISCO

**NIF**

\*\*\*3307\*

**EXPEDIENTE**

1254858

**RESOLUCIÓN**

CONCESIÓN DE LA AYUDA

**DATOS DE MANTENIMIENTO UNIDADES****GRUPO DE PAGO**

ZONAS DE LIMITACIONES NATURALES

**Sup. Dec.  
Admisible**

20,51

**Sup.  
Resuelta**

20,51

**Sobredecl.**

0,00

**% Sobredecl.**

0,00

**RESUMEN DE PAGOS**

	<b>IMPORTE ( Euros )</b>			
	<b>RESUELTO</b>	<b>FEADER</b>	<b>MAPA</b>	<b>CAPADR</b>
Pago realizado	948,80	806,48	93,08	49,25
A pagar	93,72	79,66	9,19	4,87
<b>TOTAL</b>	<b>1.042,52</b>	<b>886,14</b>	<b>102,27</b>	<b>54,12</b>

**APLICACIÓN DE REDUCCIONES Y PENALIZACIONES (%)**

<b>Criterios de subvencionabilidad (1)</b>	<b>Presentación tardía</b>	<b>Omisión declaración</b>	<b>Condicionabilidad</b>
0,00	0,00	0,00	0,00

**IMPORTE ( Euros )**

Calculado(2)	Reducción	Penalización	Reducción Penalización (3)	Penalización adicional	Resuelto	FEADER	MAPA	CAPADR
1.042,52 €	0,00 €	0,00 €	0,00 €	0,00 €	1.042,52 €	886,14 €	102,27 €	54,11 €
Importe Unitario:	54,00 €	Nuevo Importe Unitario:	50,83 €					

(1) Con incidencias que retienen pago o deniegan el expediente.

(2) Se calcula sobre superficie declarada admisible.

(3) Aplicación del artículo 16 bis del RD 147/2023.

Puede verificar la integridad de una copia de este documento mediante la lectura del código QR adjunto o mediante el acceso a la dirección <https://ws050.juntadeandalucia.es/verificarFirma> indicando el código de VERIFICACIÓN

FIRMADO POR	RAQUEL MARIA ESPIN CRESPO	FECHA	26/06/2024
VERIFICACIÓN	Pk2jmMQ72K8YCCE9EQ8LU85ENJJ6M	PÁGINA	7139/8857



**RECINTOS PROPUESTOS**

REF.	REFERENCIA SIGPAC	CULTIVO	S/R	USO SIGPAC	Sup. Dec. admisible	Sup. Campo	Sup. Determ.	Sup. Resuelta
-1035645	23-020-009-00215-0001	OLIVAR	R		0,01		0,01	0,01
-1035643	23-020-009-00216-0001	OLIVAR	R		0,02		0,02	0,02
-1035641	23-020-009-00211-0001	OLIVAR	R		0,02		0,02	0,02
-1035638	23-020-009-00203-0001	OLIVAR	R		0,01		0,01	0,01
-1035635	23-020-009-00218-0001	OLIVAR	R		0,02		0,02	0,02
-1035626	23-020-004-00138-0003	OLIVAR	S		0,03		0,03	0,03
-1035625	23-020-001-00091-0002	OLIVAR	R		0,02		0,02	0,02
-603188	23-020-001-00289-0004	OLIVAR	R		2,38		2,38	2,38
-603186	23-020-005-00168-0001	OLIVAR	R		0,32		0,32	0,32
4627277	23-020-004-00102-0001	OLIVAR	R		0,36		0,36	0,36
4627278	23-020-004-00131-0001	OLIVAR	R		0,35		0,35	0,35
4627287	23-020-007-00094-0001	OLIVAR	R		0,20		0,20	0,20
4627288	23-020-009-00125-0001	OLIVAR	R		0,17		0,17	0,17
4680763	23-020-002-00045-0001	OLIVAR	R		0,62		0,62	0,62
4680776	23-020-008-00029-0003	OLIVAR	R		2,00		2,00	2,00
4680778	23-020-008-00035-0001	OLIVAR	R		1,13		1,13	1,13
4680793	23-046-002-00007-0002	ALMENDROS	R		2,07		2,07	2,07
4680801	23-020-009-00225-0001	OLIVAR	R		2,26		2,26	2,26
4680802	23-055-013-00039-0002	OLIVAR	R		5,36		5,36	5,36
5255101	23-020-007-00087-0001	OLIVAR	S		0,07		0,07	0,07
5255106	23-020-002-00045-0002	OLIVAR	R		0,06		0,06	0,06
5255110	23-020-008-00034-0006	OLIVAR	R		0,12		0,12	0,12
5255111	23-020-008-09001-0001	OLIVAR	S		0,13		0,13	0,13
5255117	23-020-009-00204-0001	OLIVAR	R		0,07		0,07	0,07
5255119	23-020-009-00201-0001	OLIVAR	R		0,04		0,04	0,04
1700000004905424	23-020-001-00079-0001	OLIVAR	R		0,42		0,42	0,42
1700000004905426	23-020-003-00057-0001	OLIVAR	R		0,23		0,23	0,23
1700000004905428	23-020-004-00009-0002	OLIVAR	R		0,29		0,29	0,29
1700000004905429	23-020-004-00055-0002	OLIVAR	R		0,39		0,39	0,39
1700000004905430	23-020-010-00103-0001	OLIVAR	R		0,45		0,45	0,45
1700000004905431	23-020-010-00007-0001	OLIVAR	R		0,29		0,29	0,29
1700000004905433	23-020-004-00044-0001	OLIVAR	R		0,60		0,60	0,60

(1) Con incidencias que retienen pago o deniegan el expediente.  
(2) Se calcula sobre superficie declarada admisible.  
(3) Aplicación del artículo 16 bis del RD 147/2023.

Puede verificar la integridad de una copia de este documento mediante la lectura del código QR adjunto o mediante el acceso a la dirección <https://ws050.juntadeandalucia.es/verificarFirma> indicando el código de VERIFICACIÓN

FIRMADO POR	RAQUEL MARIA ESPIN CRESPO	FECHA	26/06/2024
VERIFICACIÓN	Pk2jmMQ72K8YCCCE9EQ8LU85ENJJ6M	PÁGINA	7140/8857





**APELLIDOS Y NOMBRE / RAZÓN SOCIAL**

MORENO VILLA ANTONIO

**NIF**

\*\*\*\*7430\*

**EXPEDIENTE**

1086473

**RESOLUCIÓN**

CONCESIÓN DE LA AYUDA

**DATOS DE MANTENIMIENTO UNIDADES**

<b>GRUPO DE PAGO</b>	<b>Sup. Dec. Admisible</b>	<b>Sup. Resuelta</b>	<b>Sobredecl.</b>	<b>% Sobredecl.</b>
ZONAS DE LIMITACIONES NATURALES	20,38	20,38	0,00	0,00

**RESUMEN DE PAGOS**

	<b>IMPORTE ( Euros )</b>			
	<b>RESUELTO</b>	<b>FEADER</b>	<b>MAPA</b>	<b>CAPADR</b>
Pago realizado	944,97	803,22	92,70	49,05
A pagar	93,34	79,34	9,16	4,84
<b>TOTAL</b>	<b>1.038,31</b>	<b>882,56</b>	<b>101,86</b>	<b>53,89</b>

**APLICACIÓN DE REDUCCIONES Y PENALIZACIONES (%)**

<b>Criterios de subvencionabilidad (1)</b>	<b>Presentación tardía</b>	<b>Omisión declaración</b>	<b>Condicionalidad</b>
0,00	0,00	0,00	0,00

**IMPORTE ( Euros )**

Calculado(2)	Reducción	Penalización	Reducción Penalización (3)	Penalización adicional	Resuelto	FEADER	MAPA	CAPADR
1.038,31 €	0,00 €	0,00 €	0,00 €	0,00 €	1.038,31 €	882,56 €	101,86 €	53,89 €
Importe Unitario:	54,00 €	Nuevo Importe Unitario:	50,95 €					

**RECINTOS PROPUESTOS**

REF.	REFERENCIA SIGPAC	CULTIVO	S/R	USO	Sup. Dec.	Sup.	Sup.	Sup.
				SIGPAC	admisible	Campo	Determ.	Resuelta
-927159	23-009-038-00069-0001	OLIVAR	R		0,62		0,62	0,62
1700000006497405	23-009-017-00026-0001	OLIVAR	S		0,54		0,54	0,54
1700000006497406	23-009-017-00138-0001	OLIVAR	S		0,38		0,38	0,38
1700000006497407	23-009-018-00194-0001	OLIVAR	R		0,43		0,43	0,43
1700000006497408	23-009-020-00390-0001	OLIVAR	R		0,45		0,45	0,45
1700000006497411	23-009-027-00331-0003	OLIVAR	S		0,01		0,01	0,01
1700000006497412	23-009-027-00334-0001	OLIVAR	R		0,18		0,18	0,18
1700000006497413	23-009-021-00223-0001	OLIVAR	R		0,07		0,07	0,07
1700000006497414	23-009-021-00224-0001	OLIVAR	R		0,78		0,78	0,78
1700000006497554	23-009-017-00387-0001	OLIVAR	R		0,76		0,76	0,76
1700000006497555	23-009-018-00154-0001	OLIVAR	R		0,38		0,38	0,38
1700000006497556	23-009-038-00222-0001	OLIVAR	R		1,10		1,10	1,10
1700000006497557	23-009-038-00182-0001	OLIVAR	R		2,03		2,03	2,03
1700000006497558	23-009-038-00183-0001	OLIVAR	R		0,90		0,90	0,90
1700000006497559	23-009-038-00145-0001	OLIVAR	R		0,89		0,89	0,89
1700000006497560	23-009-035-00300-0001	OLIVAR	R		2,28		2,28	2,28
1700000006497561	23-009-038-00045-0001	OLIVAR	R		1,05		1,05	1,05
1700000006497562	23-009-034-00066-0001	OLIVAR	R		2,04		2,04	2,04
1700000006497563	23-009-034-00073-0001	OLIVAR	R		1,60		1,60	1,60
1700000006497564	23-009-031-00373-0001	OLIVAR	R		0,35		0,35	0,35
1700000006497565	23-009-031-00378-0001	OLIVAR	R		0,50		0,50	0,50
1700000006497566	23-009-020-00389-0001	OLIVAR	R		0,61		0,61	0,61
1700000006497567	23-009-031-00035-0001	OLIVAR	R		0,44		0,44	0,44
1700000006497568	23-009-038-00279-0001	OLIVAR	R		1,10		1,10	1,10
1700000006497570	23-009-038-00069-0001	OLIVAR	R		0,89		0,89	0,89

(1) Con incidencias que retienen pago o deniegan el expediente.

(2) Se calcula sobre superficie declarada admisible.

(3) Aplicación del artículo 16 bis del RD 147/2023.

Puede verificar la integridad de una copia de este documento mediante la lectura del código QR adjunto o mediante el acceso a la dirección <https://ws050.juntadeandalucia.es/verificarFirma> indicando el código de VERIFICACIÓN

FIRMADO POR	RAQUEL MARIA ESPIN CRESPO	FECHA	26/06/2024
VERIFICACIÓN	Pk2jmMQ72K8YCCE9EQ8LU85ENJJ6M	PÁGINA	7141/8857





(1) Con incidencias que retienen pago o deniegan el expediente.  
(2) Se calcula sobre superficie declarada admisible.  
(3) Aplicación del artículo 16 bis del RD 147/2023.

Puede verificar la integridad de una copia de este documento mediante la lectura del código QR adjunto o mediante el acceso a la dirección <https://ws050.juntadeandalucia.es/verificarFirma> indicando el código de VERIFICACIÓN

FIRMADO POR	RAQUEL MARIA ESPIN CRESCO	FECHA	26/06/2024
VERIFICACIÓN	Pk2jmMQ72K8YCCE9EQ8LU85ENJJ6M	PÁGINA	7142/8857



**APELLIDOS Y NOMBRE / RAZÓN SOCIAL**

MORENTE CASADO ESPERANZA MARIA

**NIF**

\*\*\*6299\*

**EXPEDIENTE**

1146356

**RESOLUCIÓN**

CONCESIÓN DE LA AYUDA

**DATOS DE MANTENIMIENTO UNIDADES****GRUPO DE PAGO**

ZONAS DE LIMITACIONES NATURALES

**Sup. Dec.  
Admisible**

13,63

**Sup.  
Resuelta**

13,63

**Sobredecl.**

0,00

**% Sobredecl.**

0,00

**RESUMEN DE PAGOS**

	<b>IMPORTE ( Euros )</b>			
	<b>RESUELTO</b>	<b>FEADER</b>	<b>MAPA</b>	<b>CAPADR</b>
Pago realizado	669,85	569,38	65,71	34,77
A pagar	66,17	56,24	6,49	3,44
<b>TOTAL</b>	<b>736,02</b>	<b>625,62</b>	<b>72,20</b>	<b>38,21</b>

**APLICACIÓN DE REDUCCIONES Y PENALIZACIONES (%)**

<b>Criterios de subvencionabilidad (1)</b>	<b>Presentación tardía</b>	<b>Omisión declaración</b>	<b>Condicionalidad</b>
0,00	0,00	0,00	0,00

**IMPORTE ( Euros )**

Calculado(2)	Reducción	Penalización	Reducción Penalización (3)	Penalización adicional	Resuelto	FEADER	MAPA	CAPADR
736,02 €	0,00 €	0,00 €	0,00 €	0,00 €	736,02 €	625,62 €	72,20 €	38,20 €
Importe Unitario:	54,00 €	Nuevo Importe Unitario:	54,00 €					

**RECINTOS PROPUESTOS**

<b>REF.</b>	<b>REFERENCIA SIGPAC</b>	<b>CULTIVO</b>	<b>USO S/R</b>	<b>Sup. Dec. admisible</b>	<b>Sup. Campo</b>	<b>Sup. Determ.</b>	<b>Sup. Resuelta</b>
1700000006101672	23-069-007-00048-0001	OLIVAR	S	0,02		0,02	0,00
1700000006101673	23-069-034-00050-0002	OLIVAR	S	0,42		0,42	0,42
1700000006101674	23-069-029-00169-0001	OLIVAR	S	0,99		0,99	0,99
1700000006101675	23-069-031-00097-0001	OLIVAR	S	1,04		1,04	1,04
1700000006101676	23-069-031-00098-0001	OLIVAR	S	0,77		0,77	0,77
1700000006101677	23-069-031-00099-0001	OLIVAR	S	0,14		0,14	0,14
1700000006101678	23-069-033-00052-0002	OLIVAR	S	1,29		1,29	1,29
1700000006101679	23-069-010-00057-0001	OLIVAR	S	0,05		0,05	0,05
1700000006101680	23-069-010-00061-0001	OLIVAR	S	0,05		0,05	0,05
1700000006101681	23-069-010-00061-0001	OLIVAR	S	1,02		1,02	1,02
1700000006101682	23-069-010-00062-0001	OLIVAR	S	0,04		0,04	0,04
1700000006101683	23-069-007-00225-0001	OLIVAR	S	2,57		2,57	2,57
1700000006101684	23-069-012-00030-0001	OLIVAR	S	0,27		0,27	0,27
1700000006101685	23-069-023-00173-0001	OLIVAR	S	0,04		0,04	0,04
1700000006101686	23-069-023-00174-0002	OLIVAR	S	0,77		0,77	0,77
1700000006101687	23-069-034-00127-0001	OLIVAR	S	0,71		0,71	0,71
1700000006101688	23-069-025-00059-0001	OLIVAR	S	0,62		0,62	0,62
1700000006101689	23-069-030-00006-0001	OLIVAR	S	1,09		1,09	1,09
1700000006101690	23-069-029-00258-0001	OLIVAR	S	1,72		1,72	1,72
1700000006101692	23-069-030-00110-0001	OLIVAR	S	0,03		0,03	0,03

**INCIDENCIAS****INCIDENCIA DESCRIPCIÓN**

242 Recinto pendiente de acreditación de titularidad.  
 Recinto:23-069-007-00048-00001 Cultivo:101010 OLIVAR-PICUAL Secano

(1) Con incidencias que retienen pago o deniegan el expediente.  
 (2) Se calcula sobre superficie declarada admisible.  
 (3) Aplicación del artículo 16 bis del RD 147/2023.

Puede verificar la integridad de una copia de este documento mediante la lectura del código QR adjunto o mediante el acceso a la dirección <https://ws050.juntadeandalucia.es/verificarFirma> indicando el código de VERIFICACIÓN

FIRMADO POR	RAQUEL MARIA ESPIN CRESPO	FECHA	26/06/2024
VERIFICACIÓN	Pk2jmMQ72K8YCCE9EQ8LU85ENJJ6M	PÁGINA	7143/8857





**APELLIDOS Y NOMBRE / RAZÓN SOCIAL**

MORENTE CASADO LUIS

**NIF**

\*\*\*\*2996\*

**EXPEDIENTE**

1183752

**RESOLUCIÓN**

CONCESIÓN DE LA AYUDA

**DATOS DE MANTENIMIENTO UNIDADES**

**GRUPO DE PAGO**

ZONAS DE LIMITACIONES NATURALES

**Sup. Dec.  
Admisible**

74,10

**Sup.  
Resuelta**

74,10

**Sobredecl.**

0,00

**% Sobredecl.**

0,00

**RESUMEN DE PAGOS**

	<b>IMPORTE ( Euros )</b>			
	<b>RESUELTO</b>	<b>FEADER</b>	<b>MAPA</b>	<b>CAPADR</b>
Pago realizado	1.081,20	919,02	106,06	56,12
A pagar	106,80	90,78	10,48	5,54
<b>TOTAL</b>	<b>1.188,00</b>	<b>1.009,80</b>	<b>116,54</b>	<b>61,66</b>

**APLICACIÓN DE REDUCCIONES Y PENALIZACIONES (%)**

<b>Criterios de subvencionabilidad (1)</b>	<b>Presentación tardía</b>	<b>Omisión declaración</b>	<b>Condicionabilidad</b>
0,00	0,00	0,00	0,00

**IMPORTE ( Euros )**

<b>Calculado(2)</b>	<b>Reducción</b>	<b>Penalización</b>	<b>Reducción Penalización (3)</b>	<b>Penalización adicional</b>	<b>Resuelto</b>	<b>FEADER</b>	<b>MAPA</b>	<b>CAPADR</b>
1.188,00 €	0,00 €	0,00 €	0,00 €	0,00 €	1.188,00 €	1.009,80 €	116,54 €	61,66 €
<b>Importe Unitario:</b>	<b>54,00 €</b>	<b>Nuevo Importe Unitario:</b>	<b>16,03 €</b>					

(1) Con incidencias que retienen pago o deniegan el expediente.  
 (2) Se calcula sobre superficie declarada admisible.  
 (3) Aplicación del artículo 16 bis del RD 147/2023.

Puede verificar la integridad de una copia de este documento mediante la lectura del código QR adjunto o mediante el acceso a la dirección <a href="https://ws050.juntadeandalucia.es/verificarFirma">https://ws050.juntadeandalucia.es/verificarFirma</a> indicando el código de VERIFICACIÓN				
FIRMADO POR	RAQUEL MARIA ESPIN CRESPO	FECHA	26/06/2024	
VERIFICACIÓN	Pk2jmMQ72K8YCCE9EQ8LU85ENJJ6M	PÁGINA	7144/8857	



**RECINTOS PROPUESTOS**

REF.	REFERENCIA SIGPAC	CULTIVO	S/R	USO SIGPAC	Sup. Dec. admisible	Sup. Campo	Sup. Determ.	Sup. Resuelta
-1266782	23-006-010-00215-0001	OLIVAR	S		6,81		6,81	6,81
-1266781	23-006-010-00214-0001	OLIVAR	S		0,01		0,01	0,01
-1266780	23-006-010-00214-0001	OLIVAR	S		0,03		0,03	0,03
-1266779	23-006-010-00214-0001	OLIVAR	S		0,01		0,01	0,01
-1266778	23-006-010-00214-0001	OLIVAR	S		0,02		0,02	0,02
-1266777	23-006-010-00012-0003	OLIVAR	S		0,03		0,03	0,03
-558999	23-069-005-00287-0001	OLIVAR	S		0,01		0,01	0,01
-558981	23-069-005-00331-0001	OLIVAR	S		0,02		0,02	0,02
-558973	23-069-022-00163-0001	OLIVAR	S		0,01		0,01	0,01
-558971	23-069-022-00164-0001	OLIVAR	S		0,01		0,01	0,01
-558864	23-069-005-00332-0001	OLIVAR	S		0,01		0,01	0,01
-558731	23-006-010-00212-0001	OLIVAR	S		3,53		3,53	3,53
-135116	23-069-023-00320-0002	OLIVAR	S		0,02		0,02	0,02
-135115	23-069-023-00255-0002	OLIVAR	S		0,05		0,05	0,05
-135114	23-069-023-00254-0005	OLIVAR	S		0,08		0,08	0,08
-135113	23-069-023-00254-0003	OLIVAR	S		2,11		2,11	2,11
6812478	23-006-012-00025-0001	OLIVAR	S		6,10		6,10	6,10
1700000005995863	23-069-029-00192-0001	OLIVAR	S		1,46		1,46	1,46
1700000005995864	23-069-029-00193-0002	OLIVAR	S		0,07		0,07	0,07
1700000005995867	23-006-010-00040-0002	OLIVAR	S		0,20		0,20	0,20
1700000005995868	23-006-010-00039-0001	OLIVAR	S		7,65		7,65	7,65
1700000005995869	23-056-004-00079-0001	OLIVAR	S		1,68		1,68	1,68
1700000005995870	23-056-004-00117-0001	OLIVAR	S		13,44		13,44	13,44
1700000005995871	23-056-004-00146-0001	OLIVAR	S		0,05		0,05	0,05
1700000005995872	23-041-002-00076-0002	OLIVAR	S		0,02		0,02	0,02
1700000005995873	23-041-002-00077-0001	OLIVAR	S		3,00		3,00	3,00
1700000005995874	23-006-010-00031-0002	OLIVAR	S		0,04		0,04	0,04
1700000005995876	23-069-027-00288-0001	OLIVAR	S		4,26		4,26	4,26
1700000005995877	23-069-027-00290-0001	OLIVAR	S		0,02		0,02	0,02
1700000005995878	23-069-027-00299-0001	OLIVAR	S		0,03		0,03	0,03
1700000005995879	23-069-027-00342-0001	OLIVAR	S		0,39		0,39	0,39
1700000005995881	23-069-023-00252-0001	OLIVAR	S		0,05		0,05	0,05
1700000005995882	23-069-023-00253-0001	OLIVAR	S		0,02		0,02	0,02
1700000005995883	23-069-023-00254-0001	OLIVAR	S		3,25		3,25	3,25
1700000005995885	23-069-023-00320-0001	OLIVAR	S		0,15		0,15	0,15
1700000005995886	23-069-024-00120-0002	OLIVAR	S		0,57		0,57	0,57
1700000005995887	23-069-016-00121-0001	OLIVAR	S		0,02		0,02	0,02
1700000005995888	23-069-016-00121-0001	OLIVAR	S		0,02		0,02	0,02
1700000005995889	23-069-016-00122-0001	OLIVAR	S		3,84		3,84	3,84
1700000005995890	23-069-018-00337-0001	OLIVAR	S		1,13		1,13	1,13
1700000005995891	23-069-018-00367-0001	OLIVAR	S		0,70		0,70	0,70
1700000005995892	23-069-018-00338-0002	OLIVAR	S		0,05		0,05	0,05
1700000005995893	23-069-018-00479-0002	OLIVAR	S		0,02		0,02	0,02
1700000005995894	23-069-018-00481-0001	OLIVAR	S		1,19		1,19	1,19
1700000005995895	23-069-022-00162-0001	OLIVAR	S		0,47		0,47	0,47
1700000005995896	23-069-021-00329-0001	OLIVAR	S		0,55		0,55	0,55
1700000005995897	23-069-022-00162-0002	OLIVAR	S		0,11		0,11	0,11
1700000005995898	23-056-005-00013-0001	OLIVAR	S		2,42		2,42	2,42
1700000005995899	23-069-002-00152-0002	OLIVAR	S		0,35		0,35	0,35
1700000005995900	23-069-005-00265-0001	OLIVAR	S		0,04		0,04	0,04
1700000005995901	23-069-005-00266-0001	OLIVAR	S		0,03		0,03	0,03
1700000005995902	23-069-005-00276-0001	OLIVAR	S		0,05		0,05	0,05

(1) Con incidencias que retienen pago o deniegan el expediente.  
 (2) Se calcula sobre superficie declarada admisible.  
 (3) Aplicación del artículo 16 bis del RD 147/2023.

Puede verificar la integridad de una copia de este documento mediante la lectura del código QR adjunto o mediante el acceso a la dirección <a href="https://ws050.juntadeandalucia.es/verificarFirma">https://ws050.juntadeandalucia.es/verificarFirma</a> indicando el código de VERIFICACIÓN					
FIRMADO POR	RAQUEL MARIA ESPIN CRESPO		FECHA		26/06/2024
VERIFICACIÓN	Pk2jmMQ72K8YCCE9EQ8LU85ENJJ6M		PÁGINA		7145/8857



**RECINTOS PROPUESTOS**

REF.	REFERENCIA SIGPAC	CULTIVO	S/R	USO SIGPAC	Sup. Dec. admisible	Sup. Campo	Sup. Determ.	Sup. Resuelta
170000005995903	23-069-005-00284-0002	OLIVAR	S		3,75		3,75	3,75
170000005995904	23-069-005-00285-0001	OLIVAR	S		0,03		0,03	0,03
170000005995905	23-069-005-00345-0002	OLIVAR	S		0,99		0,99	0,99
170000005995906	23-069-008-00115-0002	OLIVAR	S		0,04		0,04	0,04
170000005995907	23-069-008-00116-0002	OLIVAR	S		0,64		0,64	0,64
170000005995908	23-069-010-00020-0001	OLIVAR	S		1,31		1,31	1,31
170000005995909	23-069-016-00115-0002	OLIVAR	S		0,08		0,08	0,08
170000005995910	23-069-016-00116-0001	OLIVAR	S		0,71		0,71	0,71
170000005995911	23-069-016-00117-0001	OLIVAR	S		0,35		0,35	0,35

(1) Con incidencias que retienen pago o deniegan el expediente.  
(2) Se calcula sobre superficie declarada admisible.  
(3) Aplicación del artículo 16 bis del RD 147/2023.

Puede verificar la integridad de una copia de este documento mediante la lectura del código QR adjunto o mediante el acceso a la dirección <a href="https://ws050.juntadeandalucia.es/verificarFirma">https://ws050.juntadeandalucia.es/verificarFirma</a> indicando el código de VERIFICACIÓN				
FIRMADO POR	RAQUEL MARIA ESPIN CRESPO	FECHA	26/06/2024	
VERIFICACIÓN	Pk2jmMQ72K8YCCE9EQ8LU85ENJJ6M	PÁGINA	7146/8857	



**APELLIDOS Y NOMBRE / RAZÓN SOCIAL**

MORENTE HEREDIA JUAN CARLOS

**NIF**

\*\*\*0982\*

**EXPEDIENTE**

1055355

**RESOLUCIÓN**

CONCESIÓN DE LA AYUDA

**DATOS DE MANTENIMIENTO UNIDADES****GRUPO DE PAGO**

ZONAS DE LIMITACIONES NATURALES

**Sup. Dec.  
Admisible**

3,46

**Sup.  
Resuelta**

3,46

**Sobredecl.**

0,00

**% Sobredecl.**

0,00

**RESUMEN DE PAGOS**

	<b>IMPORTE ( Euros )</b>			
	<b>RESUELTO</b>	<b>FEADER</b>	<b>MAPA</b>	<b>CAPADR</b>
Pago realizado	170,04	144,53	16,68	8,83
A pagar	16,80	14,28	1,65	0,87
<b>TOTAL</b>	<b>186,84</b>	<b>158,81</b>	<b>18,33</b>	<b>9,70</b>

**APLICACIÓN DE REDUCCIONES Y PENALIZACIONES (%)**

<b>Criterios de subvencionabilidad (1)</b>	<b>Presentación tardía</b>	<b>Omisión declaración</b>	<b>Condicionabilidad</b>
0,00	0,00	0,00	0,00

**IMPORTE ( Euros )**

Calculado(2)	Reducción	Penalización	Reducción Penalización (3)	Penalización adicional	Resuelto	FEADER	MAPA	CAPADR
186,84 €	0,00 €	0,00 €	0,00 €	0,00 €	186,84 €	158,81 €	18,33 €	9,70 €
Importe Unitario:	54,00 €	Nuevo Importe Unitario:	54,00 €					

**RECINTOS PROPUESTOS**

REF.	REFERENCIA SIGPAC	CULTIVO	S/R	USO	Sup. Dec. admisible	Sup. Campo	Sup. Determ.	Sup. Resuelta
				SIGPAC				
1700000005254703	23-069-009-00315-0001	OLIVAR	S		0,31		0,31	0,31
1700000005254704	23-069-009-00316-0002	OLIVAR	S		0,03		0,03	0,03
1700000005254705	23-069-027-00317-0001	OLIVAR	S		0,29		0,29	0,29
1700000005254708	23-069-027-00128-0001	OLIVAR	S		0,89		0,89	0,89
1700000005254709	23-069-027-00232-0001	OLIVAR	S		0,04		0,04	0,04
1700000005254710	23-069-027-00234-0001	OLIVAR	S		0,03		0,03	0,03
1700000005254711	23-069-027-00235-0003	OLIVAR	S		1,87		1,87	1,87

(1) Con incidencias que retienen pago o deniegan el expediente.

(2) Se calcula sobre superficie declarada admisible.

(3) Aplicación del artículo 16 bis del RD 147/2023.

Puede verificar la integridad de una copia de este documento mediante la lectura del código QR adjunto o mediante el acceso a la dirección <https://ws050.juntadeandalucia.es/verificarFirma> indicando el código de VERIFICACIÓN

FIRMADO POR	RAQUEL MARIA ESPIN CRESPO	FECHA	26/06/2024
VERIFICACIÓN	Pk2jmMQ72K8YCCE9EQ8LU85ENJJ6M	PÁGINA	7147/8857





**APELLIDOS Y NOMBRE / RAZÓN SOCIAL**

MORENTE HERRADOR LUIS

**NIF**

\*\*\*0734\*

**EXPEDIENTE**

1193477

**RESOLUCIÓN**

CONCESIÓN DE LA AYUDA

**DATOS DE MANTENIMIENTO UNIDADES**

**GRUPO DE PAGO**

ZONAS DE LIMITACIONES NATURALES

**Sup. Dec.  
Admisible**

26,87

**Sup.  
Resuelta**

26,87

**Sobredecl.**

0,00

**% Sobredecl.**

0,00

**RESUMEN DE PAGOS**

	<b>IMPORTE ( Euros )</b>			
	<b>RESUELTO</b>	<b>FEADER</b>	<b>MAPA</b>	<b>CAPADR</b>
Pago realizado	1.081,20	919,02	106,06	56,12
A pagar	106,80	90,78	10,48	5,54
<b>TOTAL</b>	<b>1.188,00</b>	<b>1.009,80</b>	<b>116,54</b>	<b>61,66</b>

**APLICACIÓN DE REDUCCIONES Y PENALIZACIONES (%)**

<b>Criterios de subvencionabilidad (1)</b>	<b>Presentación tardía</b>	<b>Omisión declaración</b>	<b>Condicionabilidad</b>
0,00	0,00	0,00	0,00

**IMPORTE ( Euros )**

Calculado(2)	Reducción	Penalización	Reducción Penalización (3)	Penalización adicional	Resuelto	FEADER	MAPA	CAPADR
1.188,00 €	0,00 €	0,00 €	0,00 €	0,00 €	1.188,00 €	1.009,80 €	116,54 €	61,66 €
<b>Importe Unitario:</b>	<b>54,00 €</b>	<b>Nuevo Importe Unitario:</b>	<b>44,21 €</b>					

(1) Con incidencias que retienen pago o deniegan el expediente.

(2) Se calcula sobre superficie declarada admisible.

(3) Aplicación del artículo 16 bis del RD 147/2023.

Puede verificar la integridad de una copia de este documento mediante la lectura del código QR adjunto o mediante el acceso a la dirección <a href="https://ws050.juntadeandalucia.es/verificarFirma">https://ws050.juntadeandalucia.es/verificarFirma</a> indicando el código de VERIFICACIÓN					
FIRMADO POR	RAQUEL MARIA ESPIN CRESPO		FECHA		26/06/2024
VERIFICACIÓN	Pk2jmMQ72K8YCCE9EQ8LU85ENJJ6M		PÁGINA		7148/8857



**RECINTOS PROPUESTOS**

REF.	REFERENCIA SIGPAC	CULTIVO	S/R	USO SIGPAC	Sup. Dec. admisible	Sup. Campo	Sup. Determ.	Sup. Resuelta
-1278967	23-069-025-00126-0002	OLIVAR	S		0,01		0,01	0,01
-528340	23-006-010-00022-0001	OLIVAR	S		0,03		0,03	0,03
-143304	23-069-021-00014-0002	OLIVAR	S		0,03		0,03	0,03
1700000005232629	23-006-010-00025-0001	OLIVAR	S		3,83		3,83	3,83
1700000005232630	23-069-023-00158-0001	OLIVAR	S		0,33		0,33	0,33
1700000005232631	23-069-023-00159-0001	OLIVAR	S		0,08		0,08	0,08
1700000005232632	23-069-023-00371-0002	OLIVAR	S		0,04		0,04	0,04
1700000005232633	23-069-027-00303-0001	OLIVAR	S		0,89		0,89	0,89
1700000005232634	23-069-027-00304-0002	OLIVAR	S		0,02		0,02	0,02
1700000005232635	23-069-027-00313-0001	OLIVAR	S		0,04		0,04	0,04
1700000005232636	23-069-021-00012-0002	OLIVAR	S		0,03		0,03	0,03
1700000005232637	23-069-021-00013-0001	OLIVAR	S		3,00		3,00	3,00
1700000005232638	23-069-021-00014-0001	OLIVAR	S		0,01		0,01	0,01
1700000005232639	23-069-025-00115-0001	OLIVAR	S		1,10		1,10	1,10
1700000005232640	23-069-025-00127-0002	OLIVAR	S		0,04		0,04	0,04
1700000005232641	23-069-025-00129-0001	OLIVAR	S		0,03		0,03	0,03
1700000005232642	23-069-023-00196-0002	OLIVAR	S		0,38		0,38	0,38
1700000005232643	23-069-030-00072-0002	OLIVAR	S		2,54		2,54	2,54
1700000005232644	23-069-016-00112-0003	OLIVAR	S		0,09		0,09	0,09
1700000005232645	23-069-016-00124-0001	OLIVAR	S		6,80		6,80	6,80
1700000005232646	23-069-016-00173-0001	OLIVAR	S		0,07		0,07	0,07
1700000005232647	23-069-016-00173-0001	OLIVAR	S		0,06		0,06	0,06
1700000005232648	23-006-010-00031-0002	OLIVAR	S		2,53		2,53	2,53
1700000005232649	23-069-030-00075-0001	OLIVAR	S		1,24		1,24	1,24
1700000005232650	23-069-016-00113-0001	OLIVAR	S		3,08		3,08	3,08
1700000005232651	23-069-023-00217-0003	OLIVAR	S		0,07		0,07	0,07
1700000005232652	23-069-023-00296-0002	OLIVAR	S		0,50		0,50	0,50

(1) Con incidencias que retienen pago o deniegan el expediente.  
 (2) Se calcula sobre superficie declarada admisible.  
 (3) Aplicación del artículo 16 bis del RD 147/2023.

Puede verificar la integridad de una copia de este documento mediante la lectura del código QR adjunto o mediante el acceso a la dirección <a href="https://ws050.juntadeandalucia.es/verificarFirma">https://ws050.juntadeandalucia.es/verificarFirma</a> indicando el código de VERIFICACIÓN				
FIRMADO POR	RAQUEL MARIA ESPIN CRESPO	FECHA	26/06/2024	
VERIFICACIÓN	Pk2jmMQ72K8YCCE9EQ8LU85ENJJ6M	PÁGINA	7149/8857	

**APELLIDOS Y NOMBRE / RAZÓN SOCIAL**

MORENTE MORENO JUAN ANTONIO

**NIF**

\*\*\*6609\*

**EXPEDIENTE**

1129422

**RESOLUCIÓN**

CONCESIÓN DE LA AYUDA

**DATOS DE MANTENIMIENTO UNIDADES****GRUPO DE PAGO**

ZONAS DE LIMITACIONES NATURALES

**Sup. Dec.  
Admisible**

3,27

**Sup.  
Resuelta**

3,27

**Sobredecl.**

0,00

**% Sobredecl.**

0,00

**RESUMEN DE PAGOS**

	<b>IMPORTE ( Euros )</b>			
	<b>RESUELTO</b>	<b>FEADER</b>	<b>MAPA</b>	<b>CAPADR</b>
Pago realizado	160,71	136,60	15,76	8,35
A pagar	15,87	13,49	1,56	0,82
<b>TOTAL</b>	<b>176,58</b>	<b>150,09</b>	<b>17,32</b>	<b>9,17</b>

**APLICACIÓN DE REDUCCIONES Y PENALIZACIONES (%)**

<b>Crterios de subvencionabilidad (1)</b>	<b>Presentación tardía</b>	<b>Omisión declaración</b>	<b>Condicionalidad</b>
0,00	0,00	0,00	0,00

**IMPORTE ( Euros )**

Calculado(2)	Reducción	Penalización	Reducción Penalización (3)	Penalización adicional	Resuelto	FEADER	MAPA	CAPADR
176,58 €	0,00 €	0,00 €	0,00 €	0,00 €	176,58 €	150,09 €	17,32 €	9,17 €
<b>Importe Unitario:</b>	<b>54,00 €</b>	<b>Nuevo Importe Unitario:</b>	<b>54,00 €</b>					

**RECINTOS PROPUESTOS**

<b>REF.</b>	<b>REFERENCIA SIGPAC</b>	<b>CULTIVO</b>	<b>S/R</b>	<b>USO SIGPAC</b>	<b>Sup. Dec. admisible</b>	<b>Sup. Campo</b>	<b>Sup. Determ.</b>	<b>Sup. Resuelta</b>
1700000002593341	23-069-001-00143-0003	OLIVAR	S		0,23		0,23	0,23
1700000002593342	23-069-001-00144-0002	OLIVAR	S		0,10		0,10	0,10
1700000002593343	23-069-027-00024-0001	OLIVAR	S		0,02		0,02	0,02
1700000002593344	23-069-027-00040-0001	OLIVAR	S		0,76		0,76	0,76
1700000002593347	23-069-023-00171-0002	OLIVAR	S		0,15		0,15	0,15
1700000002593348	23-069-008-00062-0002	OLIVAR	S		0,52		0,52	0,52
1700000002593349	23-069-008-00063-0001	OLIVAR	S		0,06		0,06	0,06
1700000005220507	23-069-005-00383-0001	OLIVAR	S		0,33		0,33	0,33
1700000005220508	23-069-005-00384-0002	OLIVAR	S		1,08		1,08	1,08
1700000005220509	23-069-005-00386-0001	OLIVAR	S		0,01		0,01	0,01
1700000005220511	23-069-005-00385-0001	OLIVAR	S		0,01		0,01	0,01

(1) Con incidencias que retienen pago o deniegan el expediente.

(2) Se calcula sobre superficie declarada admisible.

(3) Aplicación del artículo 16 bis del RD 147/2023.

Puede verificar la integridad de una copia de este documento mediante la lectura del código QR adjunto o mediante el acceso a la dirección <https://ws050.juntadeandalucia.es/verificarFirma> indicando el código de VERIFICACIÓN

FIRMADO POR	RAQUEL MARIA ESPIN CRESPO	FECHA	26/06/2024
VERIFICACIÓN	Pk2jmMQ72K8YCCE9EQ8LU85ENJJ6M	PÁGINA	7150/8857



**APELLIDOS Y NOMBRE / RAZÓN SOCIAL**

MORENTE MORENTE BENITO JOSE

**NIF**

\*\*\*\*9269\*

**EXPEDIENTE**

1148837

**RESOLUCIÓN**

CONCESIÓN DE LA AYUDA

**DATOS DE MANTENIMIENTO UNIDADES**

<b>GRUPO DE PAGO</b>	<b>Sup. Dec. Admisible</b>	<b>Sup. Resuelta</b>	<b>Sobredecl.</b>	<b>% Sobredecl.</b>
ZONAS DE LIMITACIONES NATURALES	34,88	34,88	0,00	0,00

**RESUMEN DE PAGOS**

	<b>IMPORTE ( Euros )</b>			
	<b>RESUELTO</b>	<b>FEADER</b>	<b>MAPA</b>	<b>CAPADR</b>
Pago realizado	1.081,20	919,02	106,06	56,12
A pagar	106,80	90,78	10,48	5,54
<b>TOTAL</b>	<b>1.188,00</b>	<b>1.009,80</b>	<b>116,54</b>	<b>61,66</b>

**APLICACIÓN DE REDUCCIONES Y PENALIZACIONES (%)**

<b>Criterios de subvencionabilidad (1)</b>	<b>Presentación tardía</b>	<b>Omisión declaración</b>	<b>Condicionalidad</b>
0,00	0,00	0,00	0,00

**IMPORTE ( Euros )**

Calculado(2)	Reducción	Penalización	Reducción Penalización (3)	Penalización adicional	Resuelto	FEADER	MAPA	CAPADR
1.188,00 €	0,00 €	0,00 €	0,00 €	0,00 €	1.188,00 €	1.009,80 €	116,54 €	61,66 €
Importe Unitario:	54,00 €	Nuevo Importe Unitario:	34,06 €					

**RECINTOS PROPUESTOS**

<b>REF.</b>	<b>REFERENCIA SIGPAC</b>	<b>CULTIVO</b>	<b>USO S/R SIGPAC</b>	<b>Sup. Dec. admisible</b>	<b>Sup. Campo</b>	<b>Sup. Determ.</b>	<b>Sup. Resuelta</b>
-1271975	23-087-043-00130-0002	OLIVAR	S	2,72		2,72	2,72
-1271974	23-087-043-00129-0001	OLIVAR	S	3,20		3,20	3,20
-1271973	23-087-043-00090-0001	OLIVAR	S	0,01		0,01	0,01
-1271972	23-087-043-00090-0001	OLIVAR	S	0,01		0,01	0,01
-1271971	23-069-030-02002-0005	OLIVAR	S	0,07		0,07	0,07
-1271969	23-069-030-02002-0003	OLIVAR	S	0,33		0,33	0,33
-1271968	23-069-030-02002-0002	OLIVAR	S	5,39		5,39	5,39
-1271966	23-069-030-00103-0002	OLIVAR	S	0,49		0,49	0,49
-1271965	23-069-030-00103-0001	OLIVAR	S	4,60		4,60	4,60
5507701	23-056-008-00262-0002	OLIVAR	S	6,75		6,75	6,75
5524452	23-006-008-00141-0001	OLIVAR	S	4,79		4,79	4,79
1700000005329616	23-069-010-00560-0001	OLIVAR	S	0,17		0,17	0,17
1700000005329617	23-069-010-00561-0001	OLIVAR	S	0,95		0,95	0,95
1700000005329618	23-069-029-00044-0002	OLIVAR	S	0,79		0,79	0,79
1700000005329619	23-069-029-00045-0003	OLIVAR	S	0,03		0,03	0,03
1700000005329620	23-069-029-00046-0003	OLIVAR	S	0,77		0,77	0,77
1700000005329621	23-069-029-00049-0001	OLIVAR	S	0,01		0,01	0,01
1700000005329622	23-069-029-00050-0002	OLIVAR	S	0,02		0,02	0,02
1700000005329623	23-069-020-00066-0002	OLIVAR	S	1,20		1,20	1,20
1700000005329624	23-069-020-00067-0003	OLIVAR	S	1,31		1,31	1,31
1700000005329625	23-069-020-00167-0001	OLIVAR	S	1,21		1,21	1,21
1700000005329626	23-069-020-00192-0003	OLIVAR	S	0,03		0,03	0,03
1700000005329628	23-069-030-00101-0007	OLIVAR	S	0,03		0,03	0,03

(1) Con incidencias que retienen pago o deniegan el expediente.

(2) Se calcula sobre superficie declarada admisible.

(3) Aplicación del artículo 16 bis del RD 147/2023.

Puede verificar la integridad de una copia de este documento mediante la lectura del código QR adjunto o mediante el acceso a la dirección <https://ws050.juntadeandalucia.es/verificarFirma> indicando el código de VERIFICACIÓN

FIRMADO POR	RAQUEL MARIA ESPIN CRESPO	FECHA	26/06/2024
VERIFICACIÓN	Pk2jmMQ72K8YCCE9EQ8LU85ENJJ6M	PÁGINA	7151/8857





**APELLIDOS Y NOMBRE / RAZÓN SOCIAL**

MORENTE PELAEZ ANSELMO

**NIF**  
\*\*\*\*5973\*

**EXPEDIENTE**  
1250672

**RESOLUCIÓN**  
CONCESIÓN DE LA AYUDA

**DATOS DE MANTENIMIENTO UNIDADES**

**GRUPO DE PAGO**

ZONAS DE LIMITACIONES NATURALES

<b><u>Sup. Dec. Admisible</u></b>	<b><u>Sup. Resuelta</u></b>	<b><u>Sobredecl.</u></b>	<b><u>% Sobredecl.</u></b>
37,08	37,08	0,00	0,00

**RESUMEN DE PAGOS**

	<b><u>IMPORTE ( Euros )</u></b>			
	<b><u>RESUELTO</u></b>	<b><u>FEADER</u></b>	<b><u>MAPA</u></b>	<b><u>CAPADR</u></b>
Pago realizado	1.081,20	919,02	106,06	56,12
A pagar	106,80	90,78	10,48	5,54
<b>TOTAL</b>	<b>1.188,00</b>	<b>1.009,80</b>	<b>116,54</b>	<b>61,66</b>

**APLICACIÓN DE REDUCCIONES Y PENALIZACIONES (%)**

<b><u>Criterios de subvencionabilidad (1)</u></b>	<b><u>Presentación tardía</u></b>	<b><u>Omisión declaración</u></b>	<b><u>Condicionabilidad</u></b>
0,00	0,00	0,00	0,00

**IMPORTE ( Euros )**

<b><u>Calculado(2)</u></b>	<b><u>Reducción</u></b>	<b><u>Penalización</u></b>	<b><u>Reducción Penalización (3)</u></b>	<b><u>Penalización adicional</u></b>	<b><u>Resuelto</u></b>	<b><u>FEADER</u></b>	<b><u>MAPA</u></b>	<b><u>CAPADR</u></b>
1.188,00 €	0,00 €	0,00 €	0,00 €	0,00 €	1.188,00 €	1.009,80 €	116,54 €	61,66 €
<b>Importe Unitario:</b>	<b>54,00 €</b>	<b>Nuevo Importe Unitario:</b>	<b>32,04 €</b>					

(1) Con incidencias que retienen pago o deniegan el expediente.  
(2) Se calcula sobre superficie declarada admisible.  
(3) Aplicación del artículo 16 bis del RD 147/2023.

Puede verificar la integridad de una copia de este documento mediante la lectura del código QR adjunto o mediante el acceso a la dirección <a href="https://ws050.juntadeandalucia.es/verificarFirma">https://ws050.juntadeandalucia.es/verificarFirma</a> indicando el código de VERIFICACIÓN				
FIRMADO POR	RAQUEL MARIA ESPIN CRESPO	FECHA	26/06/2024	
VERIFICACIÓN	Pk2jmMQ72K8YCCE9EQ8LU85ENJJ6M	PÁGINA	7152/8857	



**RECINTOS PROPUESTOS**

REF.	REFERENCIA SIGPAC	CULTIVO	S/R	USO SIGPAC	Sup._Dec. admisible	Sup. Campo	Sup. Determ.	Sup. Resuelta
-1501099	23-006-009-00407-0001	OLIVAR	S		5,21		5,21	5,21
-955361	23-069-002-00062-0003	OLIVAR	S		0,07		0,07	0,07
-78037	23-069-018-00035-0001	OLIVAR	S		0,10		0,10	0,10
-78036	23-069-018-00035-0001	OLIVAR	S		2,76		2,76	2,76
6045342	23-006-009-00199-0002	OLIVAR	S		5,69		5,69	5,69
1700000005382169	23-069-018-00034-0001	OLIVAR	S		1,16		1,16	1,16
1700000005382170	23-069-018-01003-0001	OLIVAR	S		0,03		0,03	0,03
1700000005382171	23-069-020-00077-0001	OLIVAR	S		4,21		4,21	4,21
1700000005382172	23-069-020-00057-0003	OLIVAR	S		1,02		1,02	1,02
1700000005382173	23-069-018-00891-0001	OLIVAR	S		1,26		1,26	1,26
1700000005382174	23-006-009-00194-0002	OLIVAR	S		0,20		0,20	0,20
1700000005382175	23-006-009-00195-0001	OLIVAR	S		0,13		0,13	0,13
1700000005382176	23-006-009-00200-0001	OLIVAR	S		0,06		0,06	0,06
1700000005382178	23-069-020-00061-0001	OLIVAR	S		4,72		4,72	4,72
1700000005382179	23-069-020-00181-0001	OLIVAR	S		0,59		0,59	0,59
1700000005382180	23-069-018-00030-0001	OLIVAR	S		0,04		0,04	0,04
1700000005382181	23-069-018-00035-0001	OLIVAR	S		0,07		0,07	0,07
1700000005382184	23-069-018-00961-0001	OLIVAR	S		0,03		0,03	0,03
1700000005382185	23-069-020-00185-0003	OLIVAR	S		2,45		2,45	2,45
1700000005382186	23-069-020-00041-0003	OLIVAR	S		2,51		2,51	2,51
1700000005382187	23-069-020-00044-0004	OLIVAR	S		0,07		0,07	0,07
1700000005382188	23-069-020-00060-0001	OLIVAR	S		0,02		0,02	0,02
1700000005382189	23-069-002-00062-0001	OLIVAR	S		1,45		1,45	1,45
1700000005382190	23-069-002-00063-0001	OLIVAR	S		0,01		0,01	0,01
1700000005382191	23-069-002-00064-0001	OLIVAR	S		0,03		0,03	0,03
1700000005382194	23-069-030-00112-0001	OLIVAR	S		1,97		1,97	1,97
1700000005382197	23-069-004-00385-0001	OLIVAR	S		1,18		1,18	1,18
1700000005382198	23-069-004-00386-0001	OLIVAR	S		0,04		0,04	0,04

(1) Con incidencias que retienen pago o deniegan el expediente.  
 (2) Se calcula sobre superficie declarada admisible.  
 (3) Aplicación del artículo 16 bis del RD 147/2023.

Puede verificar la integridad de una copia de este documento mediante la lectura del código QR adjunto o mediante el acceso a la dirección <a href="https://ws050.juntadeandalucia.es/verificarFirma">https://ws050.juntadeandalucia.es/verificarFirma</a> indicando el código de VERIFICACIÓN				
FIRMADO POR	RAQUEL MARIA ESPIN CRESPO	FECHA	26/06/2024	
VERIFICACIÓN	Pk2jmMQ72K8YCCCE9EQ8LU85ENJJ6M	PÁGINA	7153/8857	

**APELLIDOS Y NOMBRE / RAZÓN SOCIAL**

MORENTE SANTIAGO FELIPE

**NIF**

\*\*\*\*5939\*

**EXPEDIENTE**

1251648

**RESOLUCIÓN**

CONCESIÓN DE LA AYUDA

**DATOS DE MANTENIMIENTO UNIDADES****GRUPO DE PAGO**

ZONAS DE LIMITACIONES NATURALES

**Sup. Dec.  
Admisible**

28,92

**Sup.  
Resuelta**

28,92

**Sobredecl.**

0,00

**% Sobredecl.**

0,00

**RESUMEN DE PAGOS**

	<b>IMPORTE ( Euros )</b>			
	<b>RESUELTO</b>	<b>FEADER</b>	<b>MAPA</b>	<b>CAPADR</b>
Pago realizado	1.081,20	919,02	106,06	56,12
A pagar	106,80	90,78	10,48	5,54
<b>TOTAL</b>	<b>1.188,00</b>	<b>1.009,80</b>	<b>116,54</b>	<b>61,66</b>

**APLICACIÓN DE REDUCCIONES Y PENALIZACIONES (%)**

<b>Criterios de subvencionabilidad (1)</b>	<b>Presentación tardía</b>	<b>Omisión declaración</b>	<b>Condicionalidad</b>
0,00	0,00	0,00	0,00

**IMPORTE ( Euros )**

Calculado(2)	Reducción	Penalización	Reducción Penalización (3)	Penalización adicional	Resuelto	FEADER	MAPA	CAPADR
1.188,00 €	0,00 €	0,00 €	0,00 €	0,00 €	1.188,00 €	1.009,80 €	116,54 €	61,66 €
<b>Importe Unitario:</b>	<b>54,00 €</b>	<b>Nuevo Importe Unitario:</b>	<b>41,08 €</b>					

**RECINTOS PROPUESTOS**

<b>REF.</b>	<b>REFERENCIA SIGPAC</b>	<b>CULTIVO</b>	<b>S/R</b>	<b>USO SIGPAC</b>	<b>Sup. Dec. admisible</b>	<b>Sup. Campo</b>	<b>Sup. Determ.</b>	<b>Sup. Resuelta</b>
4106959	23-069-026-00393-0001	OLIVAR	S		3,03		3,03	3,03
4106962	23-069-006-00122-0001	OLIVAR	S		0,98		0,98	0,98
1700000002593298	23-069-006-00063-0002	OLIVAR	R		6,14		6,14	6,14
1700000002593299	23-069-006-00167-0002	OLIVAR	R		4,25		4,25	4,25
1700000002593300	23-069-006-00168-0002	OLIVAR	R		4,43		4,43	4,43
1700000002593301	23-069-026-00288-0001	OLIVAR	S		4,03		4,03	4,03
1700000005465294	23-069-026-00285-0001	OLIVAR	S		3,25		3,25	3,25
1700000005465295	23-069-026-00287-0004	OLIVAR	S		1,19		1,19	1,19
1700000005465296	23-069-026-00285-0002	OLIVAR	S		1,62		1,62	1,62

(1) Con incidencias que retienen pago o deniegan el expediente.

(2) Se calcula sobre superficie declarada admisible.

(3) Aplicación del artículo 16 bis del RD 147/2023.

Puede verificar la integridad de una copia de este documento mediante la lectura del código QR adjunto o mediante el acceso a la dirección <https://ws050.juntadeandalucia.es/verificarFirma> indicando el código de VERIFICACIÓN

FIRMADO POR	RAQUEL MARIA ESPIN CRESPO	FECHA	26/06/2024
VERIFICACIÓN	Pk2jmMQ72K8YCCE9EQ8LU85ENJJ6M	PÁGINA	7154/8857





**APELLIDOS Y NOMBRE / RAZÓN SOCIAL**

MORIANA BERMUDEZ OSCAR

**NIF**

\*\*\*\*1009\*

**EXPEDIENTE**

1098716

**RESOLUCIÓN**

CONCESIÓN DE LA AYUDA

**DATOS DE MANTENIMIENTO UNIDADES****GRUPO DE PAGO**

ZONAS DE LIMITACIONES NATURALES

**Sup. Dec.  
Admisible**

10,03

**Sup.  
Resuelta**

10,03

**Sobredecl.**

0,00

**% Sobredecl.**

0,00

**RESUMEN DE PAGOS**

	<b>IMPORTE ( Euros )</b>			
	<b>RESUELTO</b>	<b>FEADER</b>	<b>MAPA</b>	<b>CAPADR</b>
Pago realizado	492,93	418,99	48,35	25,58
A pagar	48,69	41,39	4,78	2,52
<b>TOTAL</b>	<b>541,62</b>	<b>460,38</b>	<b>53,13</b>	<b>28,10</b>

**APLICACIÓN DE REDUCCIONES Y PENALIZACIONES (%)**

<b>Criterios de subvencionabilidad (1)</b>	<b>Presentación tardía</b>	<b>Omisión declaración</b>	<b>Condicionabilidad</b>
0,00	0,00	0,00	0,00

**IMPORTE ( Euros )**

Calculado(2)	Reducción	Penalización	Reducción Penalización (3)	Penalización adicional	Resuelto	FEADER	MAPA	CAPADR
541,62 €	0,00 €	0,00 €	0,00 €	0,00 €	541,62 €	460,38 €	53,13 €	28,11 €
Importe Unitario:	54,00 €	Nuevo Importe Unitario:	54,00 €					

**RECINTOS PROPUESTOS**

<b>REF.</b>	<b>REFERENCIA SIGPAC</b>	<b>CULTIVO</b>	<b>S/R</b>	<b>USO SIGPAC</b>	<b>Sup. Dec. admisible</b>	<b>Sup. Campo</b>	<b>Sup. Determ.</b>	<b>Sup. Resuelta</b>
1700000005124083	23-060-081-00217-0001	OLIVAR	S		4,84		4,84	4,84
1700000005124084	23-060-028-00244-0001	OLIVAR	S		5,01		5,01	5,01
1700000005124085	23-060-028-00287-0001	OLIVAR	S		0,18		0,18	0,18

(1) Con incidencias que retienen pago o deniegan el expediente.

(2) Se calcula sobre superficie declarada admisible.

(3) Aplicación del artículo 16 bis del RD 147/2023.

Puede verificar la integridad de una copia de este documento mediante la lectura del código QR adjunto o mediante el acceso a la dirección <https://ws050.juntadeandalucia.es/verificarFirma> indicando el código de VERIFICACIÓN

FIRMADO POR	RAQUEL MARIA ESPIN CRESPO	FECHA	26/06/2024
VERIFICACIÓN	Pk2jmMQ72K8YCCE9EQ8LU85ENJJ6M	PÁGINA	7155/8857



**APELLIDOS Y NOMBRE / RAZÓN SOCIAL**

MORIS RODRIGUEZ ALFONSO GABRIEL

**NIF**

\*\*\*\*3538\*

**EXPEDIENTE**

1135238

**RESOLUCIÓN**

CONCESIÓN DE LA AYUDA

**DATOS DE MANTENIMIENTO UNIDADES****GRUPO DE PAGO**

ZONAS DE LIMITACIONES NATURALES

**Sup. Dec.  
Admisible**

3,51

**Sup.  
Resuelta**

3,51

**Sobredecl.**

0,00

**% Sobredecl.**

0,00

**RESUMEN DE PAGOS**

	<b>IMPORTE ( Euros )</b>			
	<b>RESUELTO</b>	<b>FEADER</b>	<b>MAPA</b>	<b>CAPADR</b>
Pago realizado	172,50	146,63	16,92	8,96
A pagar	17,04	14,48	1,67	0,89
<b>TOTAL</b>	<b>189,54</b>	<b>161,11</b>	<b>18,59</b>	<b>9,85</b>

**APLICACIÓN DE REDUCCIONES Y PENALIZACIONES (%)**

<b>Criterios de subvencionabilidad (1)</b>	<b>Presentación tardía</b>	<b>Omisión declaración</b>	<b>Condicionalidad</b>
0,00	0,00	0,00	0,00

**IMPORTE ( Euros )**

Calculado(2)	Reducción	Penalización	Reducción Penalización (3)	Penalización adicional	Resuelto	FEADER	MAPA	CAPADR
189,54 €	0,00 €	0,00 €	0,00 €	0,00 €	189,54 €	161,11 €	18,59 €	9,84 €
Importe Unitario:	54,00 €	Nuevo Importe Unitario:	54,00 €					

**RECINTOS PROPUESTOS**

<b>REF.</b>	<b>REFERENCIA SIGPAC</b>	<b>CULTIVO</b>	<b>S/R</b>	<b>USO SIGPAC</b>	<b>Sup. Dec. admisible</b>	<b>Sup. Campo</b>	<b>Sup. Determ.</b>	<b>Sup. Resuelta</b>
1700000005575607	23-039-036-00038-0001	OLIVAR	S		0,59		0,59	0,59
1700000005575608	23-039-036-00040-0003	OLIVAR	S		1,33		1,33	1,33
1700000005575609	23-039-034-00033-0003	OLIVAR	R		0,07		0,07	0,07
1700000005575611	23-039-035-00032-0002	OLIVAR	S		0,50		0,50	0,50
1700000005575612	23-039-035-00003-0001	OLIVAR	S		0,01		0,01	0,01
1700000005575613	23-039-036-00035-0002	OLIVAR	S		0,01		0,01	0,01
1700000005575614	23-039-036-00036-0001	OLIVAR	S		0,29		0,29	0,29
1700000005575615	23-039-035-00034-0002	OLIVAR	S		0,11		0,11	0,11
1700000005575616	23-039-034-00053-0003	OLIVAR	S		0,60		0,60	0,60

(1) Con incidencias que retienen pago o deniegan el expediente.

(2) Se calcula sobre superficie declarada admisible.

(3) Aplicación del artículo 16 bis del RD 147/2023.

Puede verificar la integridad de una copia de este documento mediante la lectura del código QR adjunto o mediante el acceso a la dirección <https://ws050.juntadeandalucia.es/verificarFirma> indicando el código de VERIFICACIÓN

FIRMADO POR

RAQUEL MARIA ESPIN CRESPO

FECHA

26/06/2024

VERIFICACIÓN

Pk2jmMQ72K8YCCE9EQ8LU85ENJJ6M

PÁGINA

7156/8857





**APELLIDOS Y NOMBRE / RAZÓN SOCIAL**

MOYA ARROYO MANUELA

**NIF**

\*\*\*8698\*

**EXPEDIENTE**

1168540

**RESOLUCIÓN**

CONCESIÓN DE LA AYUDA

**DATOS DE MANTENIMIENTO UNIDADES**

**GRUPO DE PAGO**

ZONAS DE LIMITACIONES NATURALES

**Sup. Dec.  
Admisible**

20,94

**Sup.  
Resuelta**

20,94

**Sobredecl.**

0,00

**% Sobredecl.**

0,00

**RESUMEN DE PAGOS**

	<b>IMPORTE ( Euros )</b>			
	<b>RESUELTO</b>	<b>FEADER</b>	<b>MAPA</b>	<b>CAPADR</b>
Pago realizado	961,48	817,26	94,32	49,90
A pagar	94,98	80,73	9,32	4,93
<b>TOTAL</b>	<b>1.056,46</b>	<b>897,99</b>	<b>103,64</b>	<b>54,83</b>

**APLICACIÓN DE REDUCCIONES Y PENALIZACIONES (%)**

<b>Criterios de subvencionabilidad (1)</b>	<b>Presentación tardía</b>	<b>Omisión declaración</b>	<b>Condicionalidad</b>
0,00	0,00	0,00	0,00

**IMPORTE ( Euros )**

Calculado(2)	Reducción	Penalización	Reducción Penalización (3)	Penalización adicional	Resuelto	FEADER	MAPA	CAPADR
1.056,46 €	0,00 €	0,00 €	0,00 €	0,00 €	1.056,46 €	897,99 €	103,64 €	54,83 €
<b>Importe Unitario:</b>	<b>54,00 €</b>	<b>Nuevo Importe Unitario:</b>	<b>50,45 €</b>					

(1) Con incidencias que retienen pago o deniegan el expediente.

(2) Se calcula sobre superficie declarada admisible.

(3) Aplicación del artículo 16 bis del RD 147/2023.

Puede verificar la integridad de una copia de este documento mediante la lectura del código QR adjunto o mediante el acceso a la dirección <https://ws050.juntadeandalucia.es/verificarFirma> indicando el código de VERIFICACIÓN

FIRMADO POR	RAQUEL MARIA ESPIN CRESPO	FECHA	26/06/2024
VERIFICACIÓN	Pk2jmMQ72K8YCCE9EQ8LU85ENJJ6M	PÁGINA	7157/8857





**RECINTOS PROPUESTOS**

REF.	REFERENCIA SIGPAC	CULTIVO	S/R	USO SIGPAC	Sup. Dec. admisible	Sup. Campo	Sup. Determ.	Sup. Resuelta
-1597996	23-003-035-00014-0001	OLIVAR	S		0,44		0,44	0,44
-1338326	23-003-040-00479-0002	OLIVAR	S		1,34		1,34	1,34
-1336321	23-003-040-00129-0001	OLIVAR	S		0,01		0,01	0,01
-1123441	23-003-037-00262-0001	OLIVAR	S		0,02		0,02	0,02
-1034856	23-003-037-00268-0001	OLIVAR	R		2,01		2,01	2,01
-1034839	23-003-036-00178-0004	OLIVAR	S		0,01		0,01	0,01
5138801	23-003-036-00008-0002	ALMENDROS	R		0,46		0,46	0,46
6911504	23-003-035-00009-0001	OLIVAR	S		0,04		0,04	0,04
6911510	23-003-035-00010-0001	OLIVAR	S		0,03		0,03	0,03
6911533	23-003-035-09026-0001	OLIVAR	S		0,03		0,03	0,03
1700000005421510	23-003-035-00023-0001	OLIVAR	S		1,71		1,71	1,71
1700000006354327	23-003-039-00043-0003	OLIVAR	S		0,01		0,01	0,01
1700000006354328	23-003-039-00065-0002	OLIVAR	S		0,01		0,01	0,01
1700000006354329	23-003-039-00066-0001	OLIVAR	R		0,37		0,37	0,37
1700000006354330	23-003-039-00463-0001	OLIVAR	R		0,90		0,90	0,90
1700000006357634	23-003-035-00012-0001	OLIVAR	R		0,64		0,64	0,64
1700000006357635	23-003-035-00015-0001	OLIVAR	R		0,31		0,31	0,31
1700000006357636	23-003-035-09026-0001	OLIVAR	S		0,05		0,05	0,05
1700000006357641	23-003-037-00335-0002	OLIVAR	S		0,13		0,13	0,13
1700000006357643	23-003-035-00516-0001	OLIVAR	R		0,81		0,81	0,81
1700000006357644	23-003-036-00090-0003	OLIVAR	S		0,01		0,01	0,01
1700000006357645	23-003-036-00091-0001	OLIVAR	S		0,49		0,49	0,49
1700000006357646	23-003-036-00125-0001	OLIVAR	S		0,06		0,06	0,06
1700000006357647	23-003-036-00125-0002	OLIVAR	S		0,03		0,03	0,03
1700000006357649	23-003-036-00127-0001	OLIVAR	S		0,82		0,82	0,82
1700000006357650	23-003-040-00124-0002	OLIVAR	S		0,02		0,02	0,02
1700000006357651	23-003-040-00125-0002	OLIVAR	S		1,69		1,69	1,69
1700000006357652	23-003-040-00130-0002	OLIVAR	S		0,03		0,03	0,03
1700000006357653	23-003-040-00534-0001	OLIVAR	S		0,31		0,31	0,31
1700000006357654	23-003-036-00179-0004	OLIVAR	S		0,02		0,02	0,02
1700000006357655	23-003-036-00293-0001	OLIVAR	R		1,18		1,18	1,18
1700000006357656	23-003-036-00127-0002	OLIVAR	S		0,30		0,30	0,30
1700000006357657	23-003-038-00171-0003	OLIVAR	R		1,98		1,98	1,98
1700000006357658	23-003-040-00185-0001	OLIVAR	S		0,01		0,01	0,01
1700000006357659	23-003-040-00186-0002	OLIVAR	S		0,43		0,43	0,43
1700000006357660	23-003-040-00188-0001	OLIVAR	S		0,01		0,01	0,01
1700000006357661	23-003-040-00528-0001	OLIVAR	S		0,10		0,10	0,10
1700000006357663	23-003-040-00279-0001	OLIVAR	S		0,74		0,74	0,74
1700000006357664	23-003-040-00280-0001	OLIVAR	S		0,03		0,03	0,03
1700000006357665	23-003-040-00282-0001	OLIVAR	S		0,02		0,02	0,02
1700000006357666	23-003-040-00191-0002	OLIVAR	S		0,22		0,22	0,22
1700000006357667	23-003-040-00128-0002	OLIVAR	S		0,48		0,48	0,48
1700000006357668	23-003-040-00148-0001	OLIVAR	S		0,04		0,04	0,04
1700000006357669	23-003-040-00128-0002	OLIVAR	S		0,46		0,46	0,46
1700000006357670	23-003-040-00147-0001	OLIVAR	S		0,01		0,01	0,01
1700000006357956	23-003-036-00165-0001	OLIVAR	S		1,05		1,05	1,05
1700000006358486	23-003-039-00044-0003	OLIVAR	S		1,05		1,05	1,05
1700000006358493	23-003-040-00528-0001	OLIVAR	S		0,02		0,02	0,02

(1) Con incidencias que retienen pago o deniegan el expediente.  
 (2) Se calcula sobre superficie declarada admisible.  
 (3) Aplicación del artículo 16 bis del RD 147/2023.

Puede verificar la integridad de una copia de este documento mediante la lectura del código QR adjunto o mediante el acceso a la dirección <a href="https://ws050.juntadeandalucia.es/verificarFirma">https://ws050.juntadeandalucia.es/verificarFirma</a> indicando el código de VERIFICACIÓN				
FIRMADO POR	RAQUEL MARIA ESPIN CRESPO	FECHA	26/06/2024	
VERIFICACIÓN	Pk2jmMQ72K8YCCE9EQ8LU85ENJJ6M	PÁGINA	7158/8857	

**APELLIDOS Y NOMBRE / RAZÓN SOCIAL**

MOYA AVALOS ANTONIO ALBERTO

**NIF**

\*\*\*\*7843\*

**EXPEDIENTE**

1206273

**RESOLUCIÓN**

CONCESIÓN DE LA AYUDA

**DATOS DE MANTENIMIENTO UNIDADES****GRUPO DE PAGO**

ZONAS DE LIMITACIONES NATURALES

**Sup. Dec.  
Admisible**

6,18

**Sup.  
Resuelta**

6,18

**Sobredecl.**

0,00

**% Sobredecl.**

0,00

**RESUMEN DE PAGOS**

	<b>IMPORTE ( Euros )</b>			
	<b>RESUELTO</b>	<b>FEADER</b>	<b>MAPA</b>	<b>CAPADR</b>
Pago realizado	303,72	258,16	29,80	15,76
A pagar	30,00	25,50	2,94	1,56
<b>TOTAL</b>	<b>333,72</b>	<b>283,66</b>	<b>32,74</b>	<b>17,32</b>

**APLICACIÓN DE REDUCCIONES Y PENALIZACIONES (%)**

<b>Crterios de subvencionabilidad (1)</b>	<b>Presentación tardía</b>	<b>Omisión declaración</b>	<b>Condicionabilidad</b>
0,00	0,00	0,00	0,00

**IMPORTE ( Euros )**

Calculado(2)	Reducción	Penalización	Reducción Penalización (3)	Penalización adicional	Resuelto	FEADER	MAPA	CAPADR
333,72 €	0,00 €	0,00 €	0,00 €	0,00 €	333,72 €	283,66 €	32,74 €	17,32 €
Importe Unitario:	54,00 €	Nuevo Importe Unitario:	54,00 €					

**RECINTOS PROPUESTOS**

<b>REF.</b>	<b>REFERENCIA SIGPAC</b>	<b>CULTIVO</b>	<b>USO S/R SIGPAC</b>	<b>Sup. Dec. admisible</b>	<b>Sup. Campo</b>	<b>Sup. Determ.</b>	<b>Sup. Resuelta</b>
-1297873	23-003-016-09000-0163	OLIVAR	S	0,96		0,96	0,96
-1297872	23-003-016-09000-0162	OLIVAR	S	0,05		0,05	0,05
-569168	23-003-032-00257-0001	OLIVAR	S	0,50		0,50	0,50
4764614	23-003-014-00045-0002	OLIVAR	S	1,34		1,34	1,34
1700000005454954	23-003-032-00254-0001	OLIVAR	S	0,26		0,26	0,26
1700000005454955	23-003-032-00255-0001	OLIVAR	S	0,01		0,01	0,01
1700000005454958	23-003-032-00258-0001	OLIVAR	S	0,39		0,39	0,39
1700000005454960	23-003-035-00004-0001	OLIVAR	S	0,02		0,02	0,02
1700000005454961	23-003-035-00011-0001	OLIVAR	S	0,79		0,79	0,79
1700000005454962	23-003-035-00012-0002	OLIVAR	S	0,04		0,04	0,04
1700000005454963	23-003-036-00164-0001	OLIVAR	S	0,02		0,02	0,02
1700000005454964	23-003-036-00166-0001	OLIVAR	S	1,80		1,80	1,80

(1) Con incidencias que retienen pago o deniegan el expediente.

(2) Se calcula sobre superficie declarada admisible.

(3) Aplicación del artículo 16 bis del RD 147/2023.

Puede verificar la integridad de una copia de este documento mediante la lectura del código QR adjunto o mediante el acceso a la dirección <https://ws050.juntadeandalucia.es/verificarFirma> indicando el código de VERIFICACIÓN

FIRMADO POR	RAQUEL MARIA ESPIN CRESPO	FECHA	26/06/2024
VERIFICACIÓN	Pk2jmMQ72K8YCCE9EQ8LU85ENJJ6M	PÁGINA	7159/8857





**APELLIDOS Y NOMBRE / RAZÓN SOCIAL**

MOYA CARREÑO SALVADOR

**NIF**

\*\*\*9454\*

**EXPEDIENTE**

1226394

**RESOLUCIÓN**

CONCESIÓN DE LA AYUDA

**DATOS DE MANTENIMIENTO UNIDADES**

**GRUPO DE PAGO**

ZONAS DE LIMITACIONES NATURALES

**Sup. Dec. Admisible**

3,72

**Sup. Resuelta**

3,72

**Sobredecl.**

0,00

**% Sobredecl.**

0,00

**RESUMEN DE PAGOS**

	<b>IMPORTE ( Euros )</b>			
	<b>RESUELTO</b>	<b>FEADER</b>	<b>MAPA</b>	<b>CAPADR</b>
Pago realizado	182,82	155,40	17,94	9,48
A pagar	18,06	15,35	1,77	0,94
<b>TOTAL</b>	<b>200,88</b>	<b>170,75</b>	<b>19,71</b>	<b>10,42</b>

**APLICACIÓN DE REDUCCIONES Y PENALIZACIONES (%)**

<b>Crterios de subvencionabilidad (1)</b>	<b>Presentación tardía</b>	<b>Omisión declaración</b>	<b>Condicionalidad</b>
0,00	0,00	0,00	0,00

**IMPORTE ( Euros )**

Calculado(2)	Reducción	Penalización	Reducción Penalización (3)	Penalización adicional	Resuelto	FEADER	MAPA	CAPADR
200,88 €	0,00 €	0,00 €	0,00 €	0,00 €	200,88 €	170,75 €	19,71 €	10,42 €
Importe Unitario:	54,00 €	Nuevo Importe Unitario:	54,00 €					

**RECINTOS PROPUESTOS**

<b>REF.</b>	<b>REFERENCIA SIGPAC</b>	<b>CULTIVO</b>	<b>S/R</b>	<b>USO SIGPAC</b>	<b>Sup. Dec. admisible</b>	<b>Sup. Campo</b>	<b>Sup. Determ.</b>	<b>Sup. Resuelta</b>
4631001	23-092-079-00317-0001	OLIVAR	S		0,21		0,21	0,21
5231314	23-092-079-00319-0001	OLIVAR	S		0,07		0,07	0,07
5231315	23-092-079-00324-0001	OLIVAR	S		0,02		0,02	0,02
1700000004438227	23-092-050-00144-0001	OLIVAR	S		0,21		0,21	0,21
1700000004438228	23-092-079-00321-0001	OLIVAR	S		0,31		0,31	0,31
1700000004438229	23-092-079-00318-0001	OLIVAR	S		0,40		0,40	0,40
1700000004438230	23-092-079-00316-0001	OLIVAR	S		0,25		0,25	0,25
1700000004438231	23-092-056-00130-0001	OLIVAR	S		0,27		0,27	0,27
1700000004438232	23-092-052-00070-0001	OLIVAR	S		0,70		0,70	0,70
1700000004438233	23-092-051-00228-0001	OLIVAR	S		0,38		0,38	0,38
1700000004438234	23-092-051-00095-0001	OLIVAR	S		0,28		0,28	0,28
1700000004438235	23-092-050-00145-0001	OLIVAR	S		0,13		0,13	0,13
1700000004438236	23-092-090-00464-0001	OLIVAR	S		0,05		0,05	0,05
1700000004438237	23-092-090-00465-0001	OLIVAR	S		0,34		0,34	0,34
1700000004438238	23-092-079-00322-0001	OLIVAR	S		0,10		0,10	0,10

(1) Con incidencias que retienen pago o deniegan el expediente.  
 (2) Se calcula sobre superficie declarada admisible.  
 (3) Aplicación del artículo 16 bis del RD 147/2023.

Puede verificar la integridad de una copia de este documento mediante la lectura del código QR adjunto o mediante el acceso a la dirección <a href="https://ws050.juntadeandalucia.es/verificarFirma">https://ws050.juntadeandalucia.es/verificarFirma</a> indicando el código de VERIFICACIÓN					
FIRMADO POR	RAQUEL MARIA ESPIN CRESPO		FECHA		26/06/2024
VERIFICACIÓN	Pk2jmMQ72K8YCCE9EQ8LU85ENJJ6M		PÁGINA		7160/8857

**APELLIDOS Y NOMBRE / RAZÓN SOCIAL**

MOYA CRUZ MARIA ISABEL

**NIF**

\*\*\*6868\*

**EXPEDIENTE**

1050220

**RESOLUCIÓN**

CONCESIÓN DE LA AYUDA

**DATOS DE MANTENIMIENTO UNIDADES****GRUPO DE PAGO**

ZONAS DE LIMITACIONES NATURALES

**Sup. Dec.  
Admisible**

4,52

**Sup.  
Resuelta**

4,52

**Sobredecl.**

0,00

**% Sobredecl.**

0,00

**RESUMEN DE PAGOS**

	<b>IMPORTE ( Euros )</b>			
	<b>RESUELTO</b>	<b>FEADER</b>	<b>MAPA</b>	<b>CAPADR</b>
Pago realizado	222,14	188,82	21,79	11,53
A pagar	21,94	18,65	2,15	1,14
<b>TOTAL</b>	<b>244,08</b>	<b>207,47</b>	<b>23,94</b>	<b>12,67</b>

**APLICACIÓN DE REDUCCIONES Y PENALIZACIONES (%)**

<b>Criterios de subvencionabilidad (1)</b>	<b>Presentación tardía</b>	<b>Omisión declaración</b>	<b>Condicionalidad</b>
0,00	0,00	0,00	0,00

**IMPORTE ( Euros )**

Calculado(2)	Reducción	Penalización	Reducción Penalización (3)	Penalización adicional	Resuelto	FEADER	MAPA	CAPADR
244,08 €	0,00 €	0,00 €	0,00 €	0,00 €	244,08 €	207,47 €	23,94 €	12,67 €
Importe Unitario:	54,00 €	Nuevo Importe Unitario:	54,00 €					

**RECINTOS PROPUESTOS**

<b>REF.</b>	<b>REFERENCIA SIGPAC</b>	<b>CULTIVO</b>	<b>S/R</b>	<b>USO SIGPAC</b>	<b>Sup. Dec. admisible</b>	<b>Sup. Campo</b>	<b>Sup. Determ.</b>	<b>Sup. Resuelta</b>
170000003553027	23-075-011-00274-0004	OLIVAR	S		4,52		4,52	4,52

(1) Con incidencias que retienen pago o deniegan el expediente.  
 (2) Se calcula sobre superficie declarada admisible.  
 (3) Aplicación del artículo 16 bis del RD 147/2023.

Puede verificar la integridad de una copia de este documento mediante la lectura del código QR adjunto o mediante el acceso a la dirección <https://ws050.juntadeandalucia.es/verificarFirma> indicando el código de VERIFICACIÓN

FIRMADO POR	RAQUEL MARIA ESPIN CRESPO	FECHA	26/06/2024
VERIFICACIÓN	Pk2jmMQ72K8YCCE9EQ8LU85ENJJ6M	PÁGINA	7161/8857



**APELLIDOS Y NOMBRE / RAZÓN SOCIAL**

MOYA MOYA MIGUEL ANGEL

**NIF**

\*\*\*\*5702\*

**EXPEDIENTE**

1232255

**RESOLUCIÓN**

CONCESIÓN DE LA AYUDA

**DATOS DE MANTENIMIENTO UNIDADES****GRUPO DE PAGO**

ZONAS DE LIMITACIONES NATURALES

**Sup. Dec.  
Admisible**

23,27

**Sup.  
Resuelta**

23,27

**Sobredecl.**

0,00

**% Sobredecl.**

0,00

**RESUMEN DE PAGOS**

	<b>IMPORTE ( Euros )</b>			
	<b>RESUELTO</b>	<b>FEADER</b>	<b>MAPA</b>	<b>CAPADR</b>
Pago realizado	1.019,89	866,91	100,05	52,93
A pagar	100,74	85,63	9,88	5,23
<b>TOTAL</b>	<b>1.120,63</b>	<b>952,54</b>	<b>109,93</b>	<b>58,16</b>

**APLICACIÓN DE REDUCCIONES Y PENALIZACIONES (%)**

<b>Crterios de subvencionabilidad (1)</b>	<b>Presentación tardía</b>	<b>Omisión declaración</b>	<b>Condicionalidad</b>
0,00	0,00	1,00	0,00

**IMPORTE ( Euros )**

Calculado(2)	Reducción	Penalización	Reducción Penalización (3)	Penalización adicional	Resuelto	FEADER	MAPA	CAPADR
1.131,95 €	0,00 €	0,00 €	0,00 €	0,00 €	1.120,63 €	952,54 €	109,93 €	58,16 €
<b>Importe Unitario:</b>	<b>54,00 €</b>	<b>Nuevo Importe Unitario:</b>	<b>48,64 €</b>					

**RECINTOS PROPUESTOS**

<b>REF.</b>	<b>REFERENCIA SIGPAC</b>	<b>CULTIVO</b>	<b>USO S/R SIGPAC</b>	<b>Sup. Dec. admisible</b>	<b>Sup. Campo</b>	<b>Sup. Determ.</b>	<b>Sup. Resuelta</b>
-1355794	23-085-001-00233-0001	ALFALFA	R	0,05		0,05	0,05
-1355706	23-055-011-09023-0007	AVENA	S	0,15		0,15	0,15
-1355705	23-055-011-09023-0005	OLIVAR	S	0,94		0,94	0,94
-1355704	23-055-011-00020-0002	OLIVAR	S	0,71		0,71	0,71
-1086970	23-085-001-00171-0001	TRIGO DURO	R	0,14		0,14	0,14
-1086958	23-055-011-00020-0012	OLIVAR	R	0,09		0,09	0,09
-1086957	23-055-011-00020-0007	AVENA	S	0,48		0,48	0,48
-592920	23-055-011-00020-0006	OLIVAR	R	0,25		0,25	0,25
4225381	23-085-001-00098-0001	TRIGO DURO	R	0,27		0,27	0,27
4225382	23-085-001-00102-0001	TRIGO DURO	R	0,71		0,71	0,71
4225383	23-085-010-00024-0002	OLIVAR	S	0,57		0,57	0,57
4225384	23-085-001-00172-0001	TRIGO DURO	R	0,57		0,57	0,57
4225385	23-085-010-00024-0003	OLIVAR	S	0,27		0,27	0,27
5116398	23-085-001-00075-0001	TRIGO DURO	R	0,56		0,56	0,56
5116437	23-085-002-00111-0002	TRIGO DURO	R	1,12		1,12	1,12
5116440	23-085-002-00113-0001	TRIGO DURO	R	0,55		0,55	0,55
5530251	23-085-007-00045-0002	OLIVAR	S	2,97		2,97	2,97
6938356	23-055-011-00014-0001	OLIVAR	S	8,80		8,80	8,80
6938408	23-085-001-00163-0001	AVENA	R	1,10		1,10	1,10
1700000006605014	23-085-015-00076-0001	OLIVAR	S	0,53		0,53	0,53
1700000006605015	23-085-001-00237-0001	ALFALFA	R	1,15		1,15	1,15
1700000006605016	23-085-015-00075-0001	OLIVAR	S	0,37		0,37	0,37
1700000006605017	23-085-015-00042-0002	OLIVAR	S	0,47		0,47	0,47
1700000006605021	23-085-015-00041-0001	OLIVAR	S	0,11		0,11	0,11
1700000006605023	23-055-011-00020-0005	OLIVAR	S	0,34		0,34	0,34

(1) Con incidencias que retienen pago o deniegan el expediente.

(2) Se calcula sobre superficie declarada admisible.

(3) Aplicación del artículo 16 bis del RD 147/2023.

Puede verificar la integridad de una copia de este documento mediante la lectura del código QR adjunto o mediante el acceso a la dirección <https://ws050.juntadeandalucia.es/verificarFirma> indicando el código de VERIFICACIÓN

FIRMADO POR

RAQUEL MARIA ESPIN CRESPO

FECHA

26/06/2024

VERIFICACIÓN

Pk2jmMQ72K8YCCE9EQ8LU85ENJJ6M

PÁGINA

7162/8857







**INCIDENCIAS**

**INCIDENCIA DESCRIPCIÓN**

256 Solicitud con recintos no declarados en campaña actual con una reducción por omisión de superficie superior al 3%  
CÓDIGO PARA EL PORCENTAJE DE REDUCCIÓN POR OMISIÓN QUE CORRESPONDE A LA SOLICITUD:1

(1) Con incidencias que retienen pago o deniegan el expediente.  
(2) Se calcula sobre superficie declarada admisible.  
(3) Aplicación del artículo 16 bis del RD 147/2023.

Puede verificar la integridad de una copia de este documento mediante la lectura del código QR adjunto o mediante el acceso a la dirección <https://ws050.juntadeandalucia.es/verificarFirma> indicando el código de VERIFICACIÓN

FIRMADO POR	RAQUEL MARIA ESPIN CRESCO	FECHA	26/06/2024
VERIFICACIÓN	Pk2jmMQ72K8YCCE9EQ8LU85ENJJ6M	PÁGINA	7163/8857





**APELLIDOS Y NOMBRE / RAZÓN SOCIAL**

MOYA PARRADO EMILIO FRANCISCO

**NIF**

\*\*\*\*2485\*

**EXPEDIENTE**

1096768

**RESOLUCIÓN**

CONCESIÓN DE LA AYUDA

**DATOS DE MANTENIMIENTO UNIDADES**

**GRUPO DE PAGO**

ZONAS DE LIMITACIONES NATURALES

**Sup. Dec. Admisible**

10,38

**Sup. Resuelta**

10,38

**Sobredecl.**

0,00

**% Sobredecl.**

0,00

**RESUMEN DE PAGOS**

	<b>IMPORTE ( Euros )</b>			
	<b>RESUELTO</b>	<b>FEADER</b>	<b>MAPA</b>	<b>CAPADR</b>
Pago realizado	510,13	433,61	50,05	26,47
A pagar	50,39	42,83	4,94	2,62
<b>TOTAL</b>	<b>560,52</b>	<b>476,44</b>	<b>54,99</b>	<b>29,09</b>

**APLICACIÓN DE REDUCCIONES Y PENALIZACIONES (%)**

<b>Criterios de subvencionabilidad (1)</b>	<b>Presentación tardía</b>	<b>Omisión declaración</b>	<b>Condicionalidad</b>
0,00	0,00	0,00	0,00

**IMPORTE ( Euros )**

Calculado(2)	Reducción	Penalización	Reducción Penalización (3)	Penalización adicional	Resuelto	FEADER	MAPA	CAPADR
560,52 €	0,00 €	0,00 €	0,00 €	0,00 €	560,52 €	476,44 €	54,99 €	29,09 €
Importe Unitario:	54,00 €	Nuevo Importe Unitario:	54,00 €					

**RECINTOS PROPUESTOS**

<b>REF.</b>	<b>REFERENCIA SIGPAC</b>	<b>CULTIVO</b>	<b>S/R</b>	<b>USO</b>	<b>Sup. Dec. admisible</b>	<b>Sup. Campo</b>	<b>Sup. Determ.</b>	<b>Sup. Resuelta</b>
				<b>SIGPAC</b>				
-1283512	23-003-035-00139-0010	OLIVAR	S		0,01		0,01	0,01
-1283511	23-003-035-00138-0008	OLIVAR	S		0,01		0,01	0,01
-1283510	23-003-035-00133-0001	OLIVAR	S		1,30		1,30	1,30
-1283509	23-003-035-00129-0002	OLIVAR	S		0,01		0,01	0,01
-1283508	23-003-035-00124-0001	OLIVAR	S		0,01		0,01	0,01
1700000005918342	23-003-035-00133-0001	OLIVAR	S		9,04		9,04	9,04

(1) Con incidencias que retienen pago o deniegan el expediente.

(2) Se calcula sobre superficie declarada admisible.

(3) Aplicación del artículo 16 bis del RD 147/2023.

Puede verificar la integridad de una copia de este documento mediante la lectura del código QR adjunto o mediante el acceso a la dirección <https://ws050.juntadeandalucia.es/verificarFirma> indicando el código de VERIFICACIÓN

FIRMADO POR	RAQUEL MARIA ESPIN CRESPO	FECHA	26/06/2024
VERIFICACIÓN	Pk2jmMQ72K8YCCE9EQ8LU85ENJJJ6M	PÁGINA	7164/8857



**APELLIDOS Y NOMBRE / RAZÓN SOCIAL**

MOYA RUEDA MARIA MERCEDES

**NIF**

\*\*\*\*3291\*

**EXPEDIENTE**

1020495

**RESOLUCIÓN**

CONCESIÓN DE LA AYUDA

**DATOS DE MANTENIMIENTO UNIDADES****GRUPO DE PAGO**

ZONAS DE LIMITACIONES NATURALES

**Sup. Dec.  
Admisible**

15,41

**Sup.  
Resuelta**

15,41

**Sobredecl.**

0,00

**% Sobredecl.**

0,00

**RESUMEN DE PAGOS**

	<b>IMPORTE ( Euros )</b>			
	<b>RESUELTO</b>	<b>FEADER</b>	<b>MAPA</b>	<b>CAPADR</b>
Pago realizado	753,30	640,30	73,90	39,10
A pagar	74,41	63,25	7,30	3,86
<b>TOTAL</b>	<b>827,71</b>	<b>703,55</b>	<b>81,20</b>	<b>42,96</b>

**APLICACIÓN DE REDUCCIONES Y PENALIZACIONES (%)**

<b>Criterios de subvencionabilidad (1)</b>	<b>Presentación tardía</b>	<b>Omisión declaración</b>	<b>Condicionalidad</b>
0,00	0,00	0,00	0,00

**IMPORTE ( Euros )**

Calculado(2)	Reducción	Penalización	Reducción Penalización (3)	Penalización adicional	Resuelto	FEADER	MAPA	CAPADR
827,71 €	0,00 €	0,00 €	0,00 €	0,00 €	827,71 €	703,55 €	81,20 €	42,96 €
Importe Unitario:	54,00 €	Nuevo Importe Unitario:	53,71 €					

**RECINTOS PROPUESTOS**

<b>REF.</b>	<b>REFERENCIA SIGPAC</b>	<b>CULTIVO</b>	<b>S/R</b>	<b>USO SIGPAC</b>	<b>Sup. Dec. admisible</b>	<b>Sup. Campo</b>	<b>Sup. Determ.</b>	<b>Sup. Resuelta</b>
-1562467	23-085-008-00166-0001	OLIVAR	S		0,53		0,53	0,53
1700000005959632	23-085-004-00011-0001	OLIVAR	R		2,74		2,74	2,74
1700000005959633	23-085-009-00102-0001	OLIVAR	S		1,20		1,20	1,20
1700000005959634	23-085-009-00114-0001	OLIVAR	S		0,01		0,01	0,01
1700000005959635	23-085-009-00115-0001	OLIVAR	S		1,17		1,17	1,17
1700000005959636	23-085-009-00116-0003	OLIVAR	S		2,58		2,58	2,58
1700000005959637	23-085-006-00104-0002	OLIVAR	S		0,03		0,03	0,03
1700000005959638	23-085-006-00105-0001	OLIVAR	S		0,01		0,01	0,01
1700000005959639	23-085-006-00096-0002	OLIVAR	R		1,89		1,89	1,89
1700000005960855	23-085-007-00043-0001	OLIVAR	S		1,54		1,54	1,54
1700000005960856	23-085-007-00048-0001	OLIVAR	S		0,59		0,59	0,59
1700000005960857	23-085-010-00098-0001	OLIVAR	R		0,54		0,54	0,54
1700000005960858	23-085-010-00099-0002	OLIVAR	R		0,07		0,07	0,07
1700000005960859	23-085-010-00213-0002	OLIVAR	R		1,22		1,22	1,22
1700000005960860	23-085-008-00160-0001	OLIVAR	S		0,01		0,01	0,01
1700000005960861	23-085-008-00165-0001	OLIVAR	S		1,28		1,28	1,28

(1) Con incidencias que retienen pago o deniegan el expediente.

(2) Se calcula sobre superficie declarada admisible.

(3) Aplicación del artículo 16 bis del RD 147/2023.

Puede verificar la integridad de una copia de este documento mediante la lectura del código QR adjunto o mediante el acceso a la dirección <https://ws050.juntadeandalucia.es/verificarFirma> indicando el código de VERIFICACIÓN

FIRMADO POR

RAQUEL MARIA ESPIN CRESPO

FECHA

26/06/2024

VERIFICACIÓN

Pk2jmMQ72K8YCCE9EQ8LU85ENJJ6M

PÁGINA

7165/8857



**APELLIDOS Y NOMBRE / RAZÓN SOCIAL**

MUDARRA NAVERO JAIME

**NIF**

\*\*\*6596\*

**EXPEDIENTE**

1249292

**RESOLUCIÓN**

CONCESIÓN DE LA AYUDA

**DATOS DE MANTENIMIENTO UNIDADES****GRUPO DE PAGO**

ZONAS DE LIMITACIONES NATURALES

**Sup. Dec.  
Admisible**

12,90

**Sup.  
Resuelta**

12,90

**Sobredecl.**

0,00

**% Sobredecl.**

0,00

**RESUMEN DE PAGOS**

	<b>IMPORTE ( Euros )</b>			
	<b>RESUELTO</b>	<b>FEADER</b>	<b>MAPA</b>	<b>CAPADR</b>
Pago realizado	633,98	538,88	62,20	32,90
A pagar	62,62	53,23	6,14	3,25
<b>TOTAL</b>	<b>696,60</b>	<b>592,11</b>	<b>68,34</b>	<b>36,15</b>

**APLICACIÓN DE REDUCCIONES Y PENALIZACIONES (%)**

<b>Criterios de subvencionabilidad (1)</b>	<b>Presentación tardía</b>	<b>Omisión declaración</b>	<b>Condicionalidad</b>
0,00	0,00	0,00	0,00

**IMPORTE ( Euros )**

Calculado(2)	Reducción	Penalización	Reducción Penalización (3)	Penalización adicional	Resuelto	FEADER	MAPA	CAPADR
696,60 €	0,00 €	0,00 €	0,00 €	0,00 €	696,60 €	592,11 €	68,34 €	36,15 €
Importe Unitario:	54,00 €	Nuevo Importe Unitario:	54,00 €					

**RECINTOS PROPUESTOS**

<b>REF.</b>	<b>REFERENCIA SIGPAC</b>	<b>CULTIVO</b>	<b>S/R</b>	<b>USO SIGPAC</b>	<b>Sup. Dec. admisible</b>	<b>Sup. Campo</b>	<b>Sup. Determ.</b>	<b>Sup. Resuelta</b>
170000005439139	18-068-004-00018-0001	OLIVAR	R		0,40		0,40	0,40
170000005439147	18-068-005-00005-0010	OLIVAR	S		0,85		0,85	0,85
170000005439148	18-107-003-00103-0001	OLIVAR	S		2,45		2,45	2,45
170000005439149	18-068-004-00017-0001	OLIVAR	R		0,18		0,18	0,18
170000005439150	18-107-006-00070-0001	OLIVAR	S		2,75		2,75	2,75
170000005439152	18-068-004-00087-0001	OLIVAR	R		0,02		0,02	0,02
170000005439153	18-068-005-00004-0003	OLIVAR	R		1,35		1,35	1,35
170000005439155	18-068-004-00051-0001	OLIVAR	R		0,47		0,47	0,47
170000005439156	18-068-004-00052-0001	OLIVAR	R		0,51		0,51	0,51
170000005439157	18-068-004-00053-0001	OLIVAR	R		0,92		0,92	0,92
170000005439158	18-068-004-00034-0001	OLIVAR	S		0,03		0,03	0,03
170000005439159	18-068-004-00033-0002	OLIVAR	R		2,97		2,97	2,97

(1) Con incidencias que retienen pago o deniegan el expediente.

(2) Se calcula sobre superficie declarada admisible.

(3) Aplicación del artículo 16 bis del RD 147/2023.

Puede verificar la integridad de una copia de este documento mediante la lectura del código QR adjunto o mediante el acceso a la dirección <https://ws050.juntadeandalucia.es/verificarFirma> indicando el código de VERIFICACIÓN

FIRMADO POR	RAQUEL MARIA ESPIN CRESPO	FECHA	26/06/2024
VERIFICACIÓN	Pk2jmMQ72K8YCC9EQ8LU85ENJJ6M	PÁGINA	7166/8857





**APELLIDOS Y NOMBRE / RAZÓN SOCIAL**

MUNUERA GUTIERREZ CARMEN

**NIF**

\*\*\*\*7329\*

**EXPEDIENTE**

1096699

**RESOLUCIÓN**

CONCESIÓN DE LA AYUDA

**DATOS DE MANTENIMIENTO UNIDADES**

**GRUPO DE PAGO**

ZONAS DE LIMITACIONES NATURALES

**Sup. Dec. Admisible**

3,18

**Sup. Resuelta**

3,18

**Sobredecl.**

0,00

**% Sobredecl.**

0,00

**RESUMEN DE PAGOS**

	<b>IMPORTE ( Euros )</b>			
	<b>RESUELTO</b>	<b>FEADER</b>	<b>MAPA</b>	<b>CAPADR</b>
Pago realizado	156,28	132,84	15,34	8,11
A pagar	15,44	13,12	1,51	0,81
<b>TOTAL</b>	<b>171,72</b>	<b>145,96</b>	<b>16,85</b>	<b>8,92</b>

**APLICACIÓN DE REDUCCIONES Y PENALIZACIONES (%)**

<b>Criterios de subvencionabilidad (1)</b>	<b>Presentación tardía</b>	<b>Omisión declaración</b>	<b>Condicionabilidad</b>
0,00	0,00	0,00	0,00

**IMPORTE ( Euros )**

Calculado(2)	Reducción	Penalización	Reducción Penalización (3)	Penalización adicional	Resuelto	FEADER	MAPA	CAPADR
171,72 €	0,00 €	0,00 €	0,00 €	0,00 €	171,72 €	145,96 €	16,85 €	8,91 €
Importe Unitario:	54,00 €	Nuevo Importe Unitario:	54,00 €					

**RECINTOS PROPUESTOS**

<b>REF.</b>	<b>REFERENCIA SIGPAC</b>	<b>CULTIVO</b>	<b>S/R</b>	<b>USO SIGPAC</b>	<b>Sup. Dec. admisible</b>	<b>Sup. Campo</b>	<b>Sup. Determ.</b>	<b>Sup. Resuelta</b>
170000006473677	23-040-004-00089-0001	OLIVAR	S		3,18		3,18	3,18

(1) Con incidencias que retienen pago o deniegan el expediente.  
 (2) Se calcula sobre superficie declarada admisible.  
 (3) Aplicación del artículo 16 bis del RD 147/2023.

Puede verificar la integridad de una copia de este documento mediante la lectura del código QR adjunto o mediante el acceso a la dirección <https://ws050.juntadeandalucia.es/verificarFirma> indicando el código de VERIFICACIÓN

FIRMADO POR	RAQUEL MARIA ESPIN CRESPO	FECHA	26/06/2024
VERIFICACIÓN	Pk2jmMQ72K8YCCE9EQ8LU85ENJJ6M	PÁGINA	7167/8857



**APELLIDOS Y NOMBRE / RAZÓN SOCIAL**

MUÑOZ CABELLO ANTONIO

**NIF**

\*\*\*\*8781\*

**EXPEDIENTE**

1222333

**RESOLUCIÓN**

CONCESIÓN DE LA AYUDA

**DATOS DE MANTENIMIENTO UNIDADES****GRUPO DE PAGO**

ZONAS DE LIMITACIONES NATURALES

**Sup. Dec.  
Admisible**

19,39

**Sup.  
Resuelta**

19,39

**Sobredecl.**

0,00

**% Sobredecl.**

0,00

**RESUMEN DE PAGOS**

	<b>IMPORTE ( Euros )</b>			
	<b>RESUELTO</b>	<b>FEADER</b>	<b>MAPA</b>	<b>CAPADR</b>
Pago realizado	909,78	773,31	89,25	47,22
A pagar	89,87	76,39	8,82	4,66
<b>TOTAL</b>	<b>999,65</b>	<b>849,70</b>	<b>98,07</b>	<b>51,88</b>

**APLICACIÓN DE REDUCCIONES Y PENALIZACIONES (%)**

<b>Criterios de subvencionabilidad (1)</b>	<b>Presentación tardía</b>	<b>Omisión declaración</b>	<b>Condicionalidad</b>
0,00	0,00	0,00	0,00

**IMPORTE ( Euros )**

Calculado(2)	Reducción	Penalización	Reducción Penalización (3)	Penalización adicional	Resuelto	FEADER	MAPA	CAPADR
999,65 €	0,00 €	0,00 €	0,00 €	0,00 €	999,65 €	849,70 €	98,07 €	51,88 €
Importe Unitario:	54,00 €	Nuevo Importe Unitario:	51,55 €					

**RECINTOS PROPUESTOS**

<b>REF.</b>	<b>REFERENCIA SIGPAC</b>	<b>CULTIVO</b>	<b>S/R</b>	<b>USO</b>	<b>Sup. Dec. admisible</b>	<b>Sup. Campo</b>	<b>Sup. Determ.</b>	<b>Sup. Resuelta</b>
				<b>SIGPAC</b>				
170000006072683	18-004-014-00030-0002	OLIVAR	R		4,75		4,75	4,75
170000006072684	18-004-900-09104-0005	OLIVAR	R		0,03		0,03	0,03
170000006072722	18-004-014-00032-0002	OLIVAR	R		14,60		14,60	14,60
170000006072723	18-004-014-00033-0003	OLIVAR	R		0,01		0,01	0,01

(1) Con incidencias que retienen pago o deniegan el expediente.

(2) Se calcula sobre superficie declarada admisible.

(3) Aplicación del artículo 16 bis del RD 147/2023.

Puede verificar la integridad de una copia de este documento mediante la lectura del código QR adjunto o mediante el acceso a la dirección <https://ws050.juntadeandalucia.es/verificarFirma> indicando el código de VERIFICACIÓN

FIRMADO POR	RAQUEL MARIA ESPIN CRESPO	FECHA	26/06/2024
VERIFICACIÓN	Pk2jmMQ72K8YCCE9EQ8LU85ENJJ6M	PÁGINA	7168/8857





**APELLIDOS Y NOMBRE / RAZÓN SOCIAL**

MUÑOZ CARRILLO EMILIO

**NIF**

\*\*\*\*3692\*

**EXPEDIENTE**

1080669

**RESOLUCIÓN**

CONCESIÓN DE LA AYUDA

**DATOS DE MANTENIMIENTO UNIDADES**

**GRUPO DE PAGO**

ZONAS DE LIMITACIONES NATURALES

**Sup. Dec. Admisible**

8,70

**Sup. Resuelta**

8,70

**Sobredecl.**

0,00

**% Sobredecl.**

0,00

**RESUMEN DE PAGOS**

	<b>IMPORTE ( Euros )</b>			
	<b>RESUELTO</b>	<b>FEADER</b>	<b>MAPA</b>	<b>CAPADR</b>
Pago realizado	427,56	363,43	41,95	22,19
A pagar	42,24	35,90	4,14	2,20
<b>TOTAL</b>	<b>469,80</b>	<b>399,33</b>	<b>46,09</b>	<b>24,39</b>

**APLICACIÓN DE REDUCCIONES Y PENALIZACIONES (%)**

<b>Crterios de subvencionabilidad (1)</b>	<b>Presentación tardía</b>	<b>Omisión declaración</b>	<b>Condicionalidad</b>
0,00	0,00	0,00	0,00

**IMPORTE ( Euros )**

Calculado(2)	Reducción	Penalización	Reducción Penalización (3)	Penalización adicional	Resuelto	FEADER	MAPA	CAPADR
469,80 €	0,00 €	0,00 €	0,00 €	0,00 €	469,80 €	399,33 €	46,09 €	24,38 €
<b>Importe Unitario:</b>	<b>54,00 €</b>	<b>Nuevo Importe Unitario:</b>	<b>54,00 €</b>					

**RECINTOS PROPUESTOS**

<b>REF.</b>	<b>REFERENCIA SIGPAC</b>	<b>CULTIVO</b>	<b>USO S/R SIGPAC</b>	<b>Sup. Dec. admisible</b>	<b>Sup. Campo</b>	<b>Sup. Determ.</b>	<b>Sup. Resuelta</b>
1700000003575569	23-003-001-00253-0002	OLIVAR	S	0,03		0,03	0,03
1700000003575570	23-003-001-00254-0002	OLIVAR	S	0,38		0,38	0,38
1700000003575571	23-003-030-00090-0001	OLIVAR	R	2,26		2,26	2,26
1700000003575573	23-003-021-00149-0001	OLIVAR	R	0,59		0,59	0,59
1700000003575574	23-003-010-00192-0003	OLIVAR	S	0,10		0,10	0,10
1700000003575575	23-003-010-00181-0002	OLIVAR	R	0,53		0,53	0,53
1700000003575576	23-003-010-00181-0001	OLIVAR	R	1,36		1,36	1,36
1700000003575577	23-003-002-00158-0004	OLIVAR	S	0,09		0,09	0,09
1700000003575579	23-003-001-09021-0012	OLIVAR	S	0,01		0,01	0,01
1700000003575580	23-003-002-00158-0002	OLIVAR	S	0,05		0,05	0,05
1700000003575581	23-003-002-09008-0041	OLIVAR	S	0,01		0,01	0,01
1700000003575582	23-003-002-00158-0001	OLIVAR	S	0,24		0,24	0,24
1700000006350122	23-003-001-00321-0001	OLIVAR	S	0,26		0,26	0,26
1700000006350123	23-003-001-00322-0001	OLIVAR	S	0,01		0,01	0,01
1700000006350124	23-003-030-00082-0001	OLIVAR	S	0,02		0,02	0,02
1700000006350126	23-003-030-00085-0001	OLIVAR	S	0,33		0,33	0,33
1700000006350127	23-003-030-00086-0001	OLIVAR	S	0,03		0,03	0,03
1700000006350128	23-003-010-00180-0001	OLIVAR	S	1,00		1,00	1,00
1700000006350131	23-003-021-00043-0002	OLIVAR	S	1,04		1,04	1,04
1700000006350132	23-003-001-00387-0002	OLIVAR	S	0,05		0,05	0,05
1700000006350133	23-003-001-00389-0001	OLIVAR	S	0,31		0,31	0,31

(1) Con incidencias que retienen pago o deniegan el expediente.

(2) Se calcula sobre superficie declarada admisible.

(3) Aplicación del artículo 16 bis del RD 147/2023.

Puede verificar la integridad de una copia de este documento mediante la lectura del código QR adjunto o mediante el acceso a la dirección <https://ws050.juntadeandalucia.es/verificarFirma> indicando el código de VERIFICACIÓN

FIRMADO POR RAQUEL MARIA ESPIN CRESPO FECHA 26/06/2024

VERIFICACIÓN Pk2jmMQ72K8YCC9EQ8LU85ENJJ6M PÁGINA 7169/8857



**APELLIDOS Y NOMBRE / RAZÓN SOCIAL**

MUÑOZ CATENA ISABEL

**NIF**

\*\*\*9542\*

**EXPEDIENTE**

1015211

**RESOLUCIÓN**

CONCESIÓN DE LA AYUDA

**DATOS DE MANTENIMIENTO UNIDADES****GRUPO DE PAGO**

ZONAS DE LIMITACIONES NATURALES

**Sup. Dec.  
Admisible**

2,38

**Sup.  
Resuelta**

2,38

**Sobredecl.**

0,00

**% Sobredecl.**

0,00

**RESUMEN DE PAGOS**

	<b>IMPORTE ( Euros )</b>			
	<b>RESUELTO</b>	<b>FEADER</b>	<b>MAPA</b>	<b>CAPADR</b>
Pago realizado	116,97	99,42	11,48	6,07
A pagar	11,55	9,82	1,13	0,60
<b>TOTAL</b>	<b>128,52</b>	<b>109,24</b>	<b>12,61</b>	<b>6,67</b>

**APLICACIÓN DE REDUCCIONES Y PENALIZACIONES (%)**

<b>Criterios de subvencionabilidad (1)</b>	<b>Presentación tardía</b>	<b>Omisión declaración</b>	<b>Condicionalidad</b>
0,00	0,00	0,00	0,00

**IMPORTE ( Euros )**

Calculado(2)	Reducción	Penalización	Reducción Penalización (3)	Penalización adicional	Resuelto	FEADER	MAPA	CAPADR
128,52 €	0,00 €	0,00 €	0,00 €	0,00 €	128,52 €	109,24 €	12,61 €	6,67 €
Importe Unitario:	54,00 €	Nuevo Importe Unitario:	54,00 €					

**RECINTOS PROPUESTOS**

<b>REF.</b>	<b>REFERENCIA SIGPAC</b>	<b>CULTIVO</b>	<b>S/R</b>	<b>USO SIGPAC</b>	<b>Sup. Dec. admisible</b>	<b>Sup. Campo</b>	<b>Sup. Determ.</b>	<b>Sup. Resuelta</b>
1700000004927997	23-055-014-00079-0002	OLIVAR	S		2,13		2,13	2,13
1700000004927998	23-057-007-00126-0003	OLIVAR	R		0,23		0,23	0,23
1700000004927999	23-057-007-00104-0001	OLIVAR	S		0,02		0,02	0,02

(1) Con incidencias que retienen pago o deniegan el expediente.

(2) Se calcula sobre superficie declarada admisible.

(3) Aplicación del artículo 16 bis del RD 147/2023.

Puede verificar la integridad de una copia de este documento mediante la lectura del código QR adjunto o mediante el acceso a la dirección <https://ws050.juntadeandalucia.es/verificarFirma> indicando el código de VERIFICACIÓN

FIRMADO POR	RAQUEL MARIA ESPIN CRESPO	FECHA	26/06/2024
VERIFICACIÓN	Pk2jmMQ72K8YCCE9EQ8LU85ENJJ6M	PÁGINA	7170/8857







**APELLIDOS Y NOMBRE / RAZÓN SOCIAL**

MUÑOZ DE LA CAMARA CATALINA

**NIF**  
\*\*\*6032\*

**EXPEDIENTE**  
1250061

**RESOLUCIÓN**  
CONCESIÓN DE LA AYUDA

**DATOS DE MANTENIMIENTO UNIDADES**

**GRUPO DE PAGO**

ZONAS DE LIMITACIONES NATURALES

Sup. Dec. Admisible	Sup. Resuelta	Sobredecl.	% Sobredecl.
2,24	2,24	0,00	0,00

**RESUMEN DE PAGOS**

	IMPORTE ( Euros )			
	RESUELTO	FEADER	MAPA	CAPADR
Pago realizado	110,09	93,58	10,80	5,71
A pagar	10,87	9,24	1,07	0,56
<b>TOTAL</b>	<b>120,96</b>	<b>102,82</b>	<b>11,87</b>	<b>6,27</b>

**APLICACIÓN DE REDUCCIONES Y PENALIZACIONES (%)**

Criterios de subvencionabilidad (1)	Presentación tardía	Omisión declaración	Condicionabilidad
0,00	0,00	0,00	0,00

**IMPORTE ( Euros )**

Calculado(2)	Reducción	Penalización	Reducción Penalización (3)	Penalización adicional	Resuelto	FEADER	MAPA	CAPADR
120,96 €	0,00 €	0,00 €	0,00 €	0,00 €	120,96 €	102,82 €	11,87 €	6,27 €
Importe Unitario:	54,00 €	Nuevo Importe Unitario:	54,00 €					

**RECINTOS PROPUESTOS**

REF.	REFERENCIA SIGPAC	CULTIVO	S/R	USO SIGPAC	Sup. Dec. admisible	Sup. Campo	Sup. Determ.	Sup. Resuelta
4796186	23-100-041-00125-0001	OLIVAR	R		2,24		2,24	2,24

(1) Con incidencias que retienen pago o deniegan el expediente.  
 (2) Se calcula sobre superficie declarada admisible.  
 (3) Aplicación del artículo 16 bis del RD 147/2023.

Puede verificar la integridad de una copia de este documento mediante la lectura del código QR adjunto o mediante el acceso a la dirección <https://ws050.juntadeandalucia.es/verificarFirma> indicando el código de VERIFICACIÓN

FIRMADO POR	RAQUEL MARIA ESPIN CRESPO	FECHA	26/06/2024
VERIFICACIÓN	Pk2jmMQ72K8YCCE9EQ8LU85ENJJ6M	PÁGINA	7171/8857





**APELLIDOS Y NOMBRE / RAZÓN SOCIAL**

MUÑOZ GARCIA JUAN MIGUEL

**NIF**

\*\*\*\*5515\*

**EXPEDIENTE**

1187696

**RESOLUCIÓN**

CONCESIÓN DE LA AYUDA

**DATOS DE MANTENIMIENTO UNIDADES**

<b>GRUPO DE PAGO</b>	<b>Sup. Dec. Admisible</b>	<b>Sup. Resuelta</b>	<b>Sobredecl.</b>	<b>% Sobredecl.</b>
ZONAS DE LIMITACIONES NATURALES	21,04	21,04	0,00	0,00

**RESUMEN DE PAGOS**

	<b>IMPORTE ( Euros )</b>			
	<b>RESUELTO</b>	<b>FEADER</b>	<b>MAPA</b>	<b>CAPADR</b>
Pago realizado	964,43	819,77	94,61	50,05
A pagar	95,27	80,98	9,35	4,94
<b>TOTAL</b>	<b>1.059,70</b>	<b>900,75</b>	<b>103,96</b>	<b>54,99</b>

**APLICACIÓN DE REDUCCIONES Y PENALIZACIONES (%)**

<b>Crterios de subvencionabilidad (1)</b>	<b>Presentación tardía</b>	<b>Omisión declaración</b>	<b>Condicionalidad</b>
0,00	0,00	0,00	0,00

**IMPORTE ( Euros )**

Calculado(2)	Reducción	Penalización	Reducción Penalización (3)	Penalización adicional	Resuelto	FEADER	MAPA	CAPADR
1.059,70 €	0,00 €	0,00 €	0,00 €	0,00 €	1.059,70 €	900,75 €	103,96 €	54,99 €
<b>Importe Unitario:</b>	<b>54,00 €</b>	<b>Nuevo Importe Unitario:</b>	<b>50,37 €</b>					

**RECINTOS PROPUESTOS**

<b>REF.</b>	<b>REFERENCIA SIGPAC</b>	<b>CULTIVO</b>	<b>USO S/R</b>	<b>Sup. Dec. admisible</b>	<b>Sup. Campo</b>	<b>Sup. Determ.</b>	<b>Sup. Resuelta</b>
4767462	23-055-010-00193-0003	OLIVAR	S	4,05		4,05	4,05
4767463	23-055-010-00194-0001	OLIVAR	S	2,89		2,89	2,89
4767464	23-055-010-00165-0001	OLIVAR	S	3,03		3,03	3,03
4767465	23-055-010-00163-0001	OLIVAR	S	0,14		0,14	0,14
4767466	23-055-010-00162-0001	OLIVAR	S	0,24		0,24	0,24
4767467	23-055-010-00195-0002	OLIVAR	S	0,62		0,62	0,62
1700000004946481	23-009-025-01100-0001	OLIVAR	R	0,39		0,39	0,39
1700000004946484	23-009-038-00238-0002	OLIVAR	R	0,66		0,66	0,66
1700000004946485	23-009-038-00267-0001	OLIVAR	R	1,09		1,09	1,09
1700000004946486	23-009-038-00238-0001	OLIVAR	S	1,32		1,32	1,32
1700000004946492	23-009-038-00268-0001	OLIVAR	R	1,02		1,02	1,02
1700000004946493	23-009-038-00266-0001	OLIVAR	R	1,18		1,18	1,18
1700000004946494	23-009-038-00094-0001	OLIVAR	R	0,54		0,54	0,54
1700000004946495	23-009-038-00095-0002	OLIVAR	R	1,07		1,07	1,07
1700000004946498	23-009-038-00340-0001	OLIVAR	R	0,97		0,97	0,97
1700000004946500	23-009-038-00210-0002	OLIVAR	R	0,12		0,12	0,12
1700000004946501	23-009-038-00210-0001	OLIVAR	R	0,71		0,71	0,71
1700000004946504	23-009-038-00028-0001	OLIVAR	R	0,46		0,46	0,46
1700000004946505	23-009-030-00199-0001	OLIVAR	R	0,41		0,41	0,41
1700000004946506	23-009-028-00352-0001	OLIVAR	R	0,13		0,13	0,13

(1) Con incidencias que retienen pago o deniegan el expediente.

(2) Se calcula sobre superficie declarada admisible.

(3) Aplicación del artículo 16 bis del RD 147/2023.

Puede verificar la integridad de una copia de este documento mediante la lectura del código QR adjunto o mediante el acceso a la dirección <https://ws050.juntadeandalucia.es/verificarFirma> indicando el código de VERIFICACIÓN

FIRMADO POR	RAQUEL MARIA ESPIN CRESPO	FECHA	26/06/2024
VERIFICACIÓN	Pk2jmMQ72K8YCCE9EQ8LU85ENJJ6M	PÁGINA	7172/8857



**APELLIDOS Y NOMBRE / RAZÓN SOCIAL**

MUÑOZ GARCIA LINAREJOS

**NIF**

\*\*\*\*7034\*

**EXPEDIENTE**

1109222

**RESOLUCIÓN**

CONCESIÓN DE LA AYUDA

**DATOS DE MANTENIMIENTO UNIDADES****GRUPO DE PAGO**

ZONAS DE LIMITACIONES NATURALES

**Sup. Dec.  
Admisible**

16,79

**Sup.  
Resuelta**

16,79

**Sobredecl.**

0,00

**% Sobredecl.**

0,00

**RESUMEN DE PAGOS**

	<b>IMPORTE ( Euros )</b>			
	<b>RESUELTO</b>	<b>FEADER</b>	<b>MAPA</b>	<b>CAPADR</b>
Pago realizado	807,56	686,42	79,22	41,91
A pagar	79,77	67,80	7,83	4,14
<b>TOTAL</b>	<b>887,33</b>	<b>754,22</b>	<b>87,05</b>	<b>46,05</b>

**APLICACIÓN DE REDUCCIONES Y PENALIZACIONES (%)**

<b>Criterios de subvencionabilidad (1)</b>	<b>Presentación tardía</b>	<b>Omisión declaración</b>	<b>Condicionalidad</b>
0,00	0,00	0,00	0,00

**IMPORTE ( Euros )**

Calculado(2)	Reducción	Penalización	Reducción Penalización (3)	Penalización adicional	Resuelto	FEADER	MAPA	CAPADR
887,33 €	0,00 €	0,00 €	0,00 €	0,00 €	887,33 €	754,23 €	87,05 €	46,05 €
Importe Unitario:	54,00 €	Nuevo Importe Unitario:	52,85 €					

**RECINTOS PROPUESTOS**

<b>REF.</b>	<b>REFERENCIA SIGPAC</b>	<b>CULTIVO</b>	<b>S/R</b>	<b>USO SIGPAC</b>	<b>Sup. Dec. admisible</b>	<b>Sup. Campo</b>	<b>Sup. Determ.</b>	<b>Sup. Resuelta</b>
-1114559	23-035-002-00208-0003	OLIVAR	S		0,07		0,07	0,07
4124194	23-035-001-00037-0001	OLIVAR	S		1,01		1,01	1,01
4124198	23-035-003-00070-0003	OLIVAR	S		0,96		0,96	0,96
4124201	23-035-003-00070-0002	OLIVAR	S		2,77		2,77	2,77
4124205	23-035-001-00380-0001	OLIVAR	S		1,14		1,14	1,14
4124207	23-035-001-00037-0002	OLIVAR	S		0,39		0,39	0,39
4124210	23-035-005-00087-0001	OLIVAR	S		3,27		3,27	3,27
4124215	23-086-020-00480-0001	OLIVAR	S		0,48		0,48	0,48
4124221	23-086-020-00037-0001	OLIVAR	S		0,53		0,53	0,53
4124231	23-035-005-00086-0001	OLIVAR	S		3,01		3,01	3,01
4124244	23-035-002-00080-0001	OLIVAR	S		0,78		0,78	0,78
4124247	23-035-002-00081-0001	OLIVAR	S		0,62		0,62	0,62
4124261	23-035-001-09000-0045	OLIVAR	S		1,45		1,45	1,45
4124349	23-035-001-00086-0001	OLIVAR	S		0,25		0,25	0,25
4124361	23-035-001-00085-0001	OLIVAR	S		0,06		0,06	0,06

(1) Con incidencias que retienen pago o deniegan el expediente.

(2) Se calcula sobre superficie declarada admisible.

(3) Aplicación del artículo 16 bis del RD 147/2023.

Puede verificar la integridad de una copia de este documento mediante la lectura del código QR adjunto o mediante el acceso a la dirección <https://ws050.juntadeandalucia.es/verificarFirma> indicando el código de VERIFICACIÓN

FIRMADO POR	RAQUEL MARIA ESPIN CRESPO	FECHA	26/06/2024
VERIFICACIÓN	Pk2jmMQ72K8YCCE9EQ8LU85ENJJ6M	PÁGINA	7173/8857



**APELLIDOS Y NOMBRE / RAZÓN SOCIAL**

MUÑOZ GONZALEZ MANUELA

**NIF**

\*\*\*\*3542\*

**EXPEDIENTE**

1217181

**RESOLUCIÓN**

CONCESIÓN DE LA AYUDA

**DATOS DE MANTENIMIENTO UNIDADES****GRUPO DE PAGO**

ZONAS DE LIMITACIONES NATURALES

**Sup. Dec.  
Admisible**

13,39

**Sup.  
Resuelta**

13,39

**Sobredecl.**

0,00

**% Sobredecl.**

0,00

**RESUMEN DE PAGOS**

	<b>IMPORTE ( Euros )</b>			
	<b>RESUELTO</b>	<b>FEADER</b>	<b>MAPA</b>	<b>CAPADR</b>
Pago realizado	658,06	559,35	64,55	34,16
A pagar	65,00	55,25	6,38	3,37
<b>TOTAL</b>	<b>723,06</b>	<b>614,60</b>	<b>70,93</b>	<b>37,53</b>

**APLICACIÓN DE REDUCCIONES Y PENALIZACIONES (%)**

<b>Criterios de subvencionabilidad (1)</b>	<b>Presentación tardía</b>	<b>Omisión declaración</b>	<b>Condicionalidad</b>
0,00	0,00	0,00	0,00

**IMPORTE ( Euros )**

Calculado(2)	Reducción	Penalización	Reducción Penalización (3)	Penalización adicional	Resuelto	FEADER	MAPA	CAPADR
723,06 €	0,00 €	0,00 €	0,00 €	0,00 €	723,06 €	614,60 €	70,93 €	37,53 €
Importe Unitario:	54,00 €	Nuevo Importe Unitario:	54,00 €					

**RECINTOS PROPUESTOS**

<b>REF.</b>	<b>REFERENCIA SIGPAC</b>	<b>CULTIVO</b>	<b>S/R</b>	<b>USO SIGPAC</b>	<b>Sup. Dec. admisible</b>	<b>Sup. Campo</b>	<b>Sup. Determ.</b>	<b>Sup. Resuelta</b>
1700000006290425	23-069-013-00063-0002	OLIVAR	S		1,73		1,73	1,73
1700000006290426	23-077-006-00095-0001	OLIVAR	S		1,13		1,13	1,13
1700000006290427	23-077-008-00204-0002	OLIVAR	S		10,53		10,53	10,53

(1) Con incidencias que retienen pago o deniegan el expediente.

(2) Se calcula sobre superficie declarada admisible.

(3) Aplicación del artículo 16 bis del RD 147/2023.

Puede verificar la integridad de una copia de este documento mediante la lectura del código QR adjunto o mediante el acceso a la dirección <https://ws050.juntadeandalucia.es/verificarFirma> indicando el código de VERIFICACIÓN

FIRMADO POR	RAQUEL MARIA ESPIN CRESPO	FECHA	26/06/2024
VERIFICACIÓN	Pk2jmMQ72K8YCCE9EQ8LU85ENJJ6M	PÁGINA	7174/8857



**APELLIDOS Y NOMBRE / RAZÓN SOCIAL**

MUÑOZ JIMENEZ PURIFICACION

**NIF**

\*\*\*\*6380\*

**EXPEDIENTE**

1072080

**RESOLUCIÓN**

CONCESIÓN DE LA AYUDA

**DATOS DE MANTENIMIENTO UNIDADES**

<b>GRUPO DE PAGO</b>	<b>Sup. Dec. Admisible</b>	<b>Sup. Resuelta</b>	<b>Sobredecl.</b>	<b>% Sobredecl.</b>
ZONAS DE LIMITACIONES NATURALES	8,94	8,94	0,00	0,00

**RESUMEN DE PAGOS**

	<b>IMPORTE ( Euros )</b>			
	<b>RESUELTO</b>	<b>FEADER</b>	<b>MAPA</b>	<b>CAPADR</b>
Pago realizado	443,29	376,80	43,48	23,01
A pagar	39,47	33,55	3,87	2,05
<b>TOTAL</b>	<b>482,76</b>	<b>410,35</b>	<b>47,35</b>	<b>25,06</b>

**APLICACIÓN DE REDUCCIONES Y PENALIZACIONES (%)**

<b>Criterios de subvencionabilidad (1)</b>	<b>Presentación tardía</b>	<b>Omisión declaración</b>	<b>Condicionalidad</b>
0,00	0,00	0,00	0,00

**IMPORTE ( Euros )**

Calculado(2)	Reducción	Penalización	Reducción Penalización (3)	Penalización adicional	Resuelto	FEADER	MAPA	CAPADR
482,76 €	0,00 €	0,00 €	0,00 €	0,00 €	482,76 €	410,35 €	47,36 €	25,05 €
Importe Unitario:	54,00 €	Nuevo Importe Unitario:	54,00 €					

**RECINTOS PROPUESTOS**

<b>REF.</b>	<b>REFERENCIA SIGPAC</b>	<b>CULTIVO</b>	<b>S/R</b>	<b>USO SIGPAC</b>	<b>Sup. Dec. admisible</b>	<b>Sup. Campo</b>	<b>Sup. Determ.</b>	<b>Sup. Resuelta</b>
-1560183	23-061-010-00016-0002	ALGODÓN	R		4,17		4,17	4,09
-1560177	23-061-010-00049-0001	ALGODÓN	R		2,99		2,99	2,99
-999490	23-061-005-00007-0001	CEBADA	S		0,22		0,22	0,22
4107465	23-061-005-00007-0001	ALGODÓN	R		1,64		1,64	1,64

**INCIDENCIAS****INCIDENCIA DESCRIPCIÓN**

4272	Verifica que las líneas de declaración de las Solicitudes Únicas no tienen solapes con la capa de Retroactividad Gráfica (ambas de la misma campaña) a nivel de expediente/línea de declaración gráfica de la solicitud. Recinto:23-061-010-00016-00002 Cultivo: - Agregado de la referencia del recinto.:0 Zona de la referencia del recinto.:0 Superficie solapada.:0,08 Id. Incid.:95142934
------	---

(1) Con incidencias que retienen pago o deniegan el expediente.

(2) Se calcula sobre superficie declarada admisible.

(3) Aplicación del artículo 16 bis del RD 147/2023.

Puede verificar la integridad de una copia de este documento mediante la lectura del código QR adjunto o mediante el acceso a la dirección <https://ws050.juntadeandalucia.es/verificarFirma> indicando el código de VERIFICACIÓN

FIRMADO POR	RAQUEL MARIA ESPIN CRESPO	FECHA	26/06/2024
VERIFICACIÓN	Pk2jmMQ72K8YCCE9EQ8LU85ENJJ6M	PÁGINA	7175/8857





**APELLIDOS Y NOMBRE / RAZÓN SOCIAL**

MUÑOZ MARTINEZ ANA MARIA

**NIF**

\*\*\*0765\*

**EXPEDIENTE**

1261306

**RESOLUCIÓN**

CONCESIÓN DE LA AYUDA

**DATOS DE MANTENIMIENTO UNIDADES**

**GRUPO DE PAGO**

ZONAS DE LIMITACIONES NATURALES

**Sup. Dec. Admisible**

7,99

**Sup. Resuelta**

7,99

**Sobredecl.**

0,00

**% Sobredecl.**

0,00

**RESUMEN DE PAGOS**

	<b>IMPORTE ( Euros )</b>			
	<b>RESUELTO</b>	<b>FEADER</b>	<b>MAPA</b>	<b>CAPADR</b>
Pago realizado	392,67	333,77	38,52	20,38
A pagar	38,79	32,97	3,81	2,01
<b>TOTAL</b>	<b>431,46</b>	<b>366,74</b>	<b>42,33</b>	<b>22,39</b>

**APLICACIÓN DE REDUCCIONES Y PENALIZACIONES (%)**

<b>Criterios de subvencionabilidad (1)</b>	<b>Presentación tardía</b>	<b>Omisión declaración</b>	<b>Condicionabilidad</b>
0,00	0,00	0,00	0,00

**IMPORTE ( Euros )**

Calculado(2)	Reducción	Penalización	Reducción Penalización (3)	Penalización adicional	Resuelto	FEADER	MAPA	CAPADR
431,46 €	0,00 €	0,00 €	0,00 €	0,00 €	431,46 €	366,74 €	42,33 €	22,39 €
Importe Unitario:	54,00 €	Nuevo Importe Unitario:	54,00 €					

**RECINTOS PROPUESTOS**

<b>REF.</b>	<b>REFERENCIA SIGPAC</b>	<b>CULTIVO</b>	<b>S/R</b>	<b>USO SIGPAC</b>	<b>Sup. Dec. admisible</b>	<b>Sup. Campo</b>	<b>Sup. Determ.</b>	<b>Sup. Resuelta</b>
5279226	23-009-038-00322-0004	OLIVAR	S		7,58		7,58	7,58
5279229	23-009-038-00322-0005	OLIVAR	S		0,41		0,41	0,41

(1) Con incidencias que retienen pago o deniegan el expediente.  
 (2) Se calcula sobre superficie declarada admisible.  
 (3) Aplicación del artículo 16 bis del RD 147/2023.

Puede verificar la integridad de una copia de este documento mediante la lectura del código QR adjunto o mediante el acceso a la dirección <https://ws050.juntadeandalucia.es/verificarFirma> indicando el código de VERIFICACIÓN

FIRMADO POR	RAQUEL MARIA ESPIN CRESPO	FECHA	26/06/2024
VERIFICACIÓN	Pk2jmMQ72K8YCCE9EQ8LU85ENJJ6M	PÁGINA	7176/8857



**APELLIDOS Y NOMBRE / RAZÓN SOCIAL**

MUÑOZ MARTINEZ MARIA DEL CARMEN

**NIF**

\*\*\*\*3048\*

**EXPEDIENTE**

1261318

**RESOLUCIÓN**

CONCESIÓN DE LA AYUDA

**DATOS DE MANTENIMIENTO UNIDADES****GRUPO DE PAGO**

ZONAS DE LIMITACIONES NATURALES

**Sup. Dec.  
Admisible**

8,81

**Sup.  
Resuelta**

8,81

**Sobredecl.**

0,00

**% Sobredecl.**

0,00

**RESUMEN DE PAGOS**

	<b>IMPORTE ( Euros )</b>			
	<b>RESUELTO</b>	<b>FEADER</b>	<b>MAPA</b>	<b>CAPADR</b>
Pago realizado	432,97	368,03	42,47	22,47
A pagar	42,77	36,35	4,20	2,22
<b>TOTAL</b>	<b>475,74</b>	<b>404,38</b>	<b>46,67</b>	<b>24,69</b>

**APLICACIÓN DE REDUCCIONES Y PENALIZACIONES (%)**

<b>Criterios de subvencionabilidad (1)</b>	<b>Presentación tardía</b>	<b>Omisión declaración</b>	<b>Condicionalidad</b>
0,00	0,00	0,00	0,00

**IMPORTE ( Euros )**

Calculado(2)	Reducción	Penalización	Reducción Penalización (3)	Penalización adicional	Resuelto	FEADER	MAPA	CAPADR
475,74 €	0,00 €	0,00 €	0,00 €	0,00 €	475,74 €	404,38 €	46,67 €	24,69 €
Importe Unitario:	54,00 €	Nuevo Importe Unitario:	54,00 €					

**RECINTOS PROPUESTOS**

<b>REF.</b>	<b>REFERENCIA SIGPAC</b>	<b>CULTIVO</b>	<b>S/R</b>	<b>USO SIGPAC</b>	<b>Sup. Dec. admisible</b>	<b>Sup. Campo</b>	<b>Sup. Determ.</b>	<b>Sup. Resuelta</b>
5279556	23-009-038-00322-0004	OLIVAR	S		7,58		7,58	7,58
5279558	23-009-038-00322-0005	OLIVAR	S		0,41		0,41	0,41
5327605	23-009-038-00062-0001	OLIVAR	S		0,82		0,82	0,82

(1) Con incidencias que retienen pago o deniegan el expediente.

(2) Se calcula sobre superficie declarada admisible.

(3) Aplicación del artículo 16 bis del RD 147/2023.

Puede verificar la integridad de una copia de este documento mediante la lectura del código QR adjunto o mediante el acceso a la dirección <https://ws050.juntadeandalucia.es/verificarFirma> indicando el código de VERIFICACIÓN

FIRMADO POR	RAQUEL MARIA ESPIN CRESPO	FECHA	26/06/2024
VERIFICACIÓN	Pk2jmMQ72K8YCCE9EQ8LU85ENJJ6M	PÁGINA	7177/8857





**APELLIDOS Y NOMBRE / RAZÓN SOCIAL**

MUÑOZ MEDINA MANUEL

**NIF**

\*\*\*\*8026\*

**EXPEDIENTE**

1206598

**RESOLUCIÓN**

CONCESIÓN DE LA AYUDA

**DATOS DE MANTENIMIENTO UNIDADES**

**GRUPO DE PAGO**

ZONAS DE LIMITACIONES NATURALES

**Sup. Dec. Admisible**

14,76

**Sup. Resuelta**

14,76

**Sobredecl.**

0,00

**% Sobredecl.**

0,00

**RESUMEN DE PAGOS**

	<b><u>IMPORTE ( Euros )</u></b>			
	<b><u>RESUELTO</u></b>	<b><u>FEADER</u></b>	<b><u>MAPA</u></b>	<b><u>CAPADR</u></b>
Pago realizado	725,39	616,57	71,16	37,65
A pagar	71,65	60,90	7,03	3,72
<b>TOTAL</b>	<b>797,04</b>	<b>677,47</b>	<b>78,19</b>	<b>41,37</b>

**APLICACIÓN DE REDUCCIONES Y PENALIZACIONES (%)**

<b><u>Criterios de subvencionabilidad (1)</u></b>	<b><u>Presentación tardía</u></b>	<b><u>Omisión declaración</u></b>	<b><u>Condicionabilidad</u></b>
0,00	0,00	0,00	0,00

**IMPORTE ( Euros )**

<b><u>Calculado(2)</u></b>	<b><u>Reducción</u></b>	<b><u>Penalización</u></b>	<b><u>Reducción Penalización (3)</u></b>	<b><u>Penalización adicional</u></b>	<b><u>Resuelto</u></b>	<b><u>FEADER</u></b>	<b><u>MAPA</u></b>	<b><u>CAPADR</u></b>
797,04 €	0,00 €	0,00 €	0,00 €	0,00 €	797,04 €	677,48 €	78,19 €	41,37 €
<b>Importe Unitario:</b>	<b>54,00 €</b>	<b>Nuevo Importe Unitario:</b>	<b>54,00 €</b>					

(1) Con incidencias que retienen pago o deniegan el expediente.

(2) Se calcula sobre superficie declarada admisible.

(3) Aplicación del artículo 16 bis del RD 147/2023.

Puede verificar la integridad de una copia de este documento mediante la lectura del código QR adjunto o mediante el acceso a la dirección <https://ws050.juntadeandalucia.es/verificarFirma> indicando el código de VERIFICACIÓN

FIRMADO POR	RAQUEL MARIA ESPIN CRESPO	FECHA	26/06/2024
VERIFICACIÓN	Pk2jmMQ72K8YCCE9EQ8LU85ENJJ6M	PÁGINA	7178/8857







**RECINTOS PROPUESTOS**

REF.	REFERENCIA SIGPAC	CULTIVO	S/R	USO SIGPAC	Sup. Dec. admisible	Sup. Campo	Sup. Determ.	Sup. Resuelta
4643473	23-057-009-00209-0001	OLIVAR	R		0,90		0,90	0,90
4763519	23-057-009-00197-0001	OLIVAR	S		1,08		1,08	1,08
5307159	23-014-001-00174-0001	OLIVAR	R		0,40		0,40	0,40
5334836	23-014-018-00317-0001	OLIVAR	R		0,38		0,38	0,38
5334837	23-014-020-00372-0002	OLIVAR	S		0,38		0,38	0,38
5334838	23-014-010-00078-0001	OLIVAR	R		0,37		0,37	0,37
5334839	23-014-010-00131-0003	OLIVAR	R		0,50		0,50	0,50
5334840	23-014-019-00245-0001	OLIVAR	R		0,52		0,52	0,52
5334841	23-057-006-00094-0002	OLIVAR	S		0,13		0,13	0,13
5334842	23-014-003-00235-0001	OLIVAR	S		0,16		0,16	0,16
5334843	23-014-018-00609-0001	OLIVAR	R		0,38		0,38	0,38
5334844	23-014-001-00415-0001	OLIVAR	R		0,10		0,10	0,10
5334845	23-014-004-00083-0001	OLIVAR	S		0,18		0,18	0,18
1700000005255442	23-014-001-00052-0001	OLIVAR	R		0,70		0,70	0,70
1700000005255443	23-057-004-00146-0001	OLIVAR	R		0,44		0,44	0,44
1700000005255444	23-057-004-00040-0001	OLIVAR	R		0,61		0,61	0,61
1700000005255448	23-057-005-00203-0001	OLIVAR	R		0,15		0,15	0,15
1700000005255449	23-057-005-00202-0001	OLIVAR	R		1,18		1,18	1,18
1700000005255450	23-057-004-00147-0001	OLIVAR	R		1,10		1,10	1,10
1700000005255451	23-057-004-00146-0002	OLIVAR	S		0,22		0,22	0,22
1700000005255452	23-057-009-00095-0002	OLIVAR	R		0,59		0,59	0,59
1700000005255455	23-085-012-00106-0001	OLIVAR	R		0,85		0,85	0,85
1700000005255456	23-014-003-00035-0001	OLIVAR	S		0,18		0,18	0,18
1700000005255457	23-014-018-00611-0001	OLIVAR	R		0,68		0,68	0,68
1700000005255458	23-057-005-00249-0001	OLIVAR	R		0,48		0,48	0,48
1700000005255459	23-057-005-00243-0002	OLIVAR	R		0,37		0,37	0,37
1700000005255460	23-057-005-00245-0001	OLIVAR	S		0,09		0,09	0,09
1700000005255461	23-085-012-00105-0001	OLIVAR	R		0,01		0,01	0,01
1700000005255462	23-085-011-00065-0002	OLIVAR	R		1,15		1,15	1,15
1700000005255463	23-057-009-00191-0001	OLIVAR	R		0,48		0,48	0,48

(1) Con incidencias que retienen pago o deniegan el expediente.  
 (2) Se calcula sobre superficie declarada admisible.  
 (3) Aplicación del artículo 16 bis del RD 147/2023.

Puede verificar la integridad de una copia de este documento mediante la lectura del código QR adjunto o mediante el acceso a la dirección <a href="https://ws050.juntadeandalucia.es/verificarFirma">https://ws050.juntadeandalucia.es/verificarFirma</a> indicando el código de VERIFICACIÓN				
FIRMADO POR	RAQUEL MARIA ESPIN CRESPO	FECHA	26/06/2024	
VERIFICACIÓN	Pk2jmMQ72K8YCCCE9EQ8LU85ENJJ6M	PÁGINA	7179/8857	



**APELLIDOS Y NOMBRE / RAZÓN SOCIAL**

MUÑOZ MEDINA VICENTE

**NIF**

\*\*\*\*2240\*

**EXPEDIENTE**

1206778

**RESOLUCIÓN**

CONCESIÓN DE LA AYUDA

**DATOS DE MANTENIMIENTO UNIDADES**

**GRUPO DE PAGO**

ZONAS DE LIMITACIONES NATURALES

**Sup. Dec. Admisible**

16,94

**Sup. Resuelta**

16,94

**Sobredecl.**

0,00

**% Sobredecl.**

0,00

**RESUMEN DE PAGOS**

	<b>IMPORTE ( Euros )</b>			
	<b>RESUELTO</b>	<b>FEADER</b>	<b>MAPA</b>	<b>CAPADR</b>
Pago realizado	813,46	691,44	79,80	42,22
A pagar	80,35	68,30	7,88	4,17
<b>TOTAL</b>	<b>893,81</b>	<b>759,74</b>	<b>87,68</b>	<b>46,39</b>

**APLICACIÓN DE REDUCCIONES Y PENALIZACIONES (%)**

<b>Criterios de subvencionabilidad (1)</b>	<b>Presentación tardía</b>	<b>Omisión declaración</b>	<b>Condicionabilidad</b>
0,00	0,00	0,00	0,00

**IMPORTE ( Euros )**

Calculado(2)	Reducción	Penalización	Reducción Penalización (3)	Penalización adicional	Resuelto	FEADER	MAPA	CAPADR
893,81 €	0,00 €	0,00 €	0,00 €	0,00 €	893,81 €	759,74 €	87,68 €	46,39 €
<b>Importe Unitario:</b>	<b>54,00 €</b>	<b>Nuevo Importe Unitario:</b>	<b>52,76 €</b>					

(1) Con incidencias que retienen pago o deniegan el expediente.

(2) Se calcula sobre superficie declarada admisible.

(3) Aplicación del artículo 16 bis del RD 147/2023.

Puede verificar la integridad de una copia de este documento mediante la lectura del código QR adjunto o mediante el acceso a la dirección <https://ws050.juntadeandalucia.es/verificarFirma> indicando el código de VERIFICACIÓN

FIRMADO POR	RAQUEL MARIA ESPIN CRESPO	FECHA	26/06/2024
VERIFICACIÓN	Pk2jmMQ72K8YCCE9EQ8LU85ENJJ6M	PÁGINA	7180/8857



**RECINTOS PROPUESTOS**

REF.	REFERENCIA SIGPAC	CULTIVO	S/R	USO SIGPAC	Sup. Dec. admisible	Sup. Campo	Sup. Determ.	Sup. Resuelta
-1214173	23-057-008-00092-0002	OLIVAR	R		0,02		0,02	0,02
-1214172	23-057-005-00530-0002	OLIVAR	S		0,11		0,11	0,11
-1214170	23-057-005-00023-0001	OLIVAR	R		2,32		2,32	2,32
-724998	23-057-004-00141-0002	OLIVAR	S		0,08		0,08	0,08
-528057	23-057-002-00038-0001	OLIVAR	R		1,06		1,06	1,06
4195423	23-057-008-00091-0001	OLIVAR	R		0,47		0,47	0,47
4195426	23-057-008-00092-0001	OLIVAR	R		0,47		0,47	0,47
4195437	23-057-008-00133-0002	OLIVAR	S		0,04		0,04	0,04
4768072	23-057-004-00143-0001	OLIVAR	R		0,61		0,61	0,61
5285267	23-057-008-00086-0001	OLIVAR	S		0,14		0,14	0,14
5285268	23-057-008-00162-0001	OLIVAR	S		0,52		0,52	0,52
5285269	23-057-004-00065-0001	OLIVAR	S		0,30		0,30	0,30
5285270	23-057-004-00065-0002	OLIVAR	S		0,11		0,11	0,11
5285271	23-014-001-00041-0001	OLIVAR	S		0,75		0,75	0,75
5285272	23-057-003-00068-0001	OLIVAR	S		0,33		0,33	0,33
5285273	23-014-001-00040-0001	OLIVAR	S		0,50		0,50	0,50
5285274	23-085-011-00043-0001	OLIVAR	S		0,60		0,60	0,60
5285275	23-057-005-00327-0001	OLIVAR	S		0,09		0,09	0,09
5285276	23-085-011-00104-0001	OLIVAR	S		0,22		0,22	0,22
5285277	23-085-012-00136-0001	OLIVAR	S		1,50		1,50	1,50
5511884	23-057-004-00208-0001	OLIVAR	R		0,56		0,56	0,56
5511885	23-057-006-00115-0002	OLIVAR	R		0,22		0,22	0,22
5511886	23-057-006-00029-0001	OLIVAR	R		0,39		0,39	0,39
6868390	23-057-004-00207-0001	OLIVAR	S		0,49		0,49	0,49
1700000005844337	23-057-004-00059-0001	OLIVAR	R		1,20		1,20	1,20
1700000005844340	23-057-004-00301-0002	OLIVAR	R		0,52		0,52	0,52
1700000005844341	23-057-009-00271-0001	OLIVAR	R		0,85		0,85	0,85
1700000005844342	23-057-009-00151-0001	OLIVAR	R		0,74		0,74	0,74
1700000005844343	23-057-004-00235-0001	OLIVAR	R		0,50		0,50	0,50
1700000005844344	23-057-004-00209-0001	OLIVAR	R		0,60		0,60	0,60
1700000005844345	23-057-004-00206-0003	OLIVAR	R		0,63		0,63	0,63

(1) Con incidencias que retienen pago o deniegan el expediente.  
(2) Se calcula sobre superficie declarada admisible.  
(3) Aplicación del artículo 16 bis del RD 147/2023.

Puede verificar la integridad de una copia de este documento mediante la lectura del código QR adjunto o mediante el acceso a la dirección <a href="https://ws050.juntadeandalucia.es/verificarFirma">https://ws050.juntadeandalucia.es/verificarFirma</a> indicando el código de VERIFICACIÓN				
FIRMADO POR	RAQUEL MARIA ESPIN CRESPO	FECHA	26/06/2024	
VERIFICACIÓN	Pk2jmMQ72K8YCCCE9EQ8LU85ENJJ6M	PÁGINA	7181/8857	

**APELLIDOS Y NOMBRE / RAZÓN SOCIAL**

MUÑOZ MORAL ILDEFONSO

**NIF**

\*\*\*0869\*

**EXPEDIENTE**

1203094

**RESOLUCIÓN**

CONCESIÓN DE LA AYUDA

**DATOS DE MANTENIMIENTO UNIDADES**

<b>GRUPO DE PAGO</b>	<b>Sup. Dec. Admisible</b>	<b>Sup. Resuelta</b>	<b>Sobredecl.</b>	<b>% Sobredecl.</b>
ZONAS DE LIMITACIONES NATURALES	21,74	21,74	0,00	0,00

**RESUMEN DE PAGOS**

	<b>IMPORTE ( Euros )</b>			
	<b>RESUELTO</b>	<b>FEADER</b>	<b>MAPA</b>	<b>CAPADR</b>
Pago realizado	985,07	837,31	96,63	51,13
A pagar	97,31	82,71	9,55	5,05
<b>TOTAL</b>	<b>1.082,38</b>	<b>920,02</b>	<b>106,18</b>	<b>56,18</b>

**APLICACIÓN DE REDUCCIONES Y PENALIZACIONES (%)**

<b>Crterios de subvencionabilidad (1)</b>	<b>Presentación tardía</b>	<b>Omisión declaración</b>	<b>Condicionalidad</b>
0,00	0,00	0,00	0,00

**IMPORTE ( Euros )**

Calculado(2)	Reducción	Penalización	Reducción Penalización (3)	Penalización adicional	Resuelto	FEADER	MAPA	CAPADR
1.082,38 €	0,00 €	0,00 €	0,00 €	0,00 €	1.082,38 €	920,02 €	106,18 €	56,18 €
<b>Importe Unitario:</b>	<b>54,00 €</b>	<b>Nuevo Importe Unitario:</b>	<b>49,79 €</b>					

**RECINTOS PROPUESTOS**

<b>REF.</b>	<b>REFERENCIA SIGPAC</b>	<b>CULTIVO</b>	<b>S/R</b>	<b>USO SIGPAC</b>	<b>Sup. Dec. admisible</b>	<b>Sup. Campo</b>	<b>Sup. Determ.</b>	<b>Sup. Resuelta</b>
5297121	23-086-019-00307-0002	OLIVAR	S		0,36		0,36	0,36
6831868	23-086-019-00293-0002	OLIVAR	S		1,17		1,17	1,17
1700000005886067	23-086-017-00161-0002	OLIVAR	S		2,75		2,75	2,75
1700000005886068	23-086-020-00404-0002	OLIVAR	S		4,57		4,57	4,57
1700000005886069	23-086-019-00654-0003	OLIVAR	S		5,05		5,05	5,05
1700000005886070	23-086-019-00655-0001	OLIVAR	S		1,77		1,77	1,77
1700000005886071	23-086-019-00277-0003	OLIVAR	S		1,47		1,47	1,47
1700000005886072	23-086-019-00278-0001	OLIVAR	S		0,68		0,68	0,68
1700000005886073	23-086-019-00699-0001	OLIVAR	S		3,24		3,24	3,24
1700000005886074	23-086-019-00732-0001	OLIVAR	S		0,53		0,53	0,53
1700000005886075	23-086-019-00754-0001	OLIVAR	S		0,15		0,15	0,15

(1) Con incidencias que retienen pago o deniegan el expediente.

(2) Se calcula sobre superficie declarada admisible.

(3) Aplicación del artículo 16 bis del RD 147/2023.

Puede verificar la integridad de una copia de este documento mediante la lectura del código QR adjunto o mediante el acceso a la dirección <https://ws050.juntadeandalucia.es/verificarFirma> indicando el código de VERIFICACIÓN

FIRMADO POR	RAQUEL MARIA ESPIN CRESPO	FECHA	26/06/2024
VERIFICACIÓN	Pk2jmMQ72K8YCCE9EQ8LU85ENJJ6M	PÁGINA	7182/8857



**APELLIDOS Y NOMBRE / RAZÓN SOCIAL**

MUÑOZ MUÑOZ ALMUDENA

**NIF**

\*\*\*\*5337\*

**EXPEDIENTE**

1197020

**RESOLUCIÓN**

CONCESIÓN DE LA AYUDA

**DATOS DE MANTENIMIENTO UNIDADES****GRUPO DE PAGO**

ZONAS DE LIMITACIONES NATURALES

**Sup. Dec.  
Admisible**

17,83

**Sup.  
Resuelta**

17,83

**Sobredecl.**

0,00

**% Sobredecl.**

0,00

**RESUMEN DE PAGOS**

	<b>IMPORTE ( Euros )</b>			
	<b>RESUELTO</b>	<b>FEADER</b>	<b>MAPA</b>	<b>CAPADR</b>
Pago realizado	848,45	721,18	83,23	44,04
A pagar	83,81	71,24	8,22	4,35
<b>TOTAL</b>	<b>932,26</b>	<b>792,42</b>	<b>91,45</b>	<b>48,39</b>

**APLICACIÓN DE REDUCCIONES Y PENALIZACIONES (%)**

<b>Criterios de subvencionabilidad (1)</b>	<b>Presentación tardía</b>	<b>Omisión declaración</b>	<b>Condicionalidad</b>
0,00	0,00	0,00	0,00

**IMPORTE ( Euros )**

Calculado(2)	Reducción	Penalización	Reducción Penalización (3)	Penalización adicional	Resuelto	FEADER	MAPA	CAPADR
932,26 €	0,00 €	0,00 €	0,00 €	0,00 €	932,26 €	792,42 €	91,45 €	48,39 €
Importe Unitario:	54,00 €	Nuevo Importe Unitario:	52,29 €					

**RECINTOS PROPUESTOS**

<b>REF.</b>	<b>REFERENCIA SIGPAC</b>	<b>CULTIVO</b>	<b>S/R</b>	<b>USO SIGPAC</b>	<b>Sup. Dec. admisible</b>	<b>Sup. Campo</b>	<b>Sup. Determ.</b>	<b>Sup. Resuelta</b>
-1397508	23-085-002-00396-0001	ALGODÓN	R		5,63		5,63	5,63
-1214544	23-085-002-00382-0006	OLIVAR	R		0,26		0,26	0,26
5471720	23-085-002-00395-0003	OLIVAR	R		0,32		0,32	0,32
5471721	23-085-002-00395-0005	ALGODÓN	R		0,71	0,71	0,71	0,71
5471722	23-085-002-00395-0007	OLIVAR	R		0,42		0,42	0,42
170000006092854	23-085-002-00382-0003	OLIVAR	R		5,10		5,10	5,10
170000006092856	23-085-002-00405-0001	ALGODÓN	R		0,88		0,88	0,88
170000006092857	23-085-002-00376-0004	ALGODÓN	R		1,85		1,85	1,85
170000006092858	23-085-003-00031-0001	TRIGO DURO	R		2,66		2,66	2,66

(1) Con incidencias que retienen pago o deniegan el expediente.

(2) Se calcula sobre superficie declarada admisible.

(3) Aplicación del artículo 16 bis del RD 147/2023.

Puede verificar la integridad de una copia de este documento mediante la lectura del código QR adjunto o mediante el acceso a la dirección <https://ws050.juntadeandalucia.es/verificarFirma> indicando el código de VERIFICACIÓN

FIRMADO POR	RAQUEL MARIA ESPIN CRESPO	FECHA	26/06/2024
VERIFICACIÓN	Pk2jmMQ72K8YCCE9EQ8LU85ENJJ6M	PÁGINA	7183/8857





**APELLIDOS Y NOMBRE / RAZÓN SOCIAL**

MUÑOZ MUÑOZ MARCELINA

**NIF**  
\*\*\*\*3394\*

**EXPEDIENTE**  
1252790

**RESOLUCIÓN**  
CONCESIÓN DE LA AYUDA

**DATOS DE MANTENIMIENTO UNIDADES**

**GRUPO DE PAGO**

ZONAS DE LIMITACIONES NATURALES

Sup. Dec. Admisible	Sup. Resuelta	Sobredecl.	% Sobredecl.
16,69	16,69	0,00	0,00

**RESUMEN DE PAGOS**

	IMPORTE ( Euros )			
	RESUELTO	FEADER	MAPA	CAPADR
Pago realizado	646,17	549,25	63,39	33,54
A pagar	236,84	201,31	23,23	12,30
<b>TOTAL</b>	<b>883,01</b>	<b>750,56</b>	<b>86,62</b>	<b>45,84</b>

**APLICACIÓN DE REDUCCIONES Y PENALIZACIONES (%)**

Criterios de subvencionabilidad (1)	Presentación tardía	Omisión declaración	Condicionalidad
0,00	0,00	0,00	0,00

**IMPORTE ( Euros )**

Calculado(2)	Reducción	Penalización	Reducción Penalización (3)	Penalización adicional	Resuelto	FEADER	MAPA	CAPADR
883,01 €	0,00 €	0,00 €	0,00 €	0,00 €	883,01 €	750,56 €	86,62 €	45,83 €
Importe Unitario:	54,00 €	Nuevo Importe Unitario:	52,91 €					

**RECINTOS PROPUESTOS**

REF.	REFERENCIA SIGPAC	CULTIVO	USO S/R SIGPAC	Sup. Dec. admisible	Sup. Campo	Sup. Determ.	Sup. Resuelta
5083063	23-096-012-00027-0002	OLIVAR	R	1,13		1,13	1,13
5083066	23-096-012-00021-0003	OLIVAR	R	6,17		6,17	6,17
5083067	23-096-012-00033-0001	OLIVAR	R	1,09		1,09	1,09
5083068	23-096-012-00267-0006	OLIVAR	R	3,70		3,70	3,70
5083069	23-096-012-00268-0002	OLIVAR	R	3,34		3,34	3,34
5083071	23-096-012-00268-0007	OLIVAR	R	1,26		1,26	1,26

(1) Con incidencias que retienen pago o deniegan el expediente.  
(2) Se calcula sobre superficie declarada admisible.  
(3) Aplicación del artículo 16 bis del RD 147/2023.

Puede verificar la integridad de una copia de este documento mediante la lectura del código QR adjunto o mediante el acceso a la dirección <https://ws050.juntadeandalucia.es/verificarFirma> indicando el código de VERIFICACIÓN

FIRMADO POR	RAQUEL MARIA ESPIN CRESPO	FECHA	26/06/2024
VERIFICACIÓN	Pk2jmMQ72K8YCCE9EQ8LU85ENJJJ6M	PÁGINA	7184/8857





**APELLIDOS Y NOMBRE / RAZÓN SOCIAL**  
 MUÑOZ REJA FERNANDEZ INMACULADA  
**DATOS DE MANTENIMIENTO UNIDADES**

**NIF**  
 \*\*\*\*3028\*

**EXPEDIENTE RESOLUCIÓN**  
 1265862 CONCESIÓN DE LA AYUDA

<b>GRUPO DE PAGO</b>	<b>Sup. Dec. Admisible</b>	<b>Sup. Resuelta</b>	<b>Sobredecl.</b>	<b>% Sobredecl.</b>
ZONAS DE LIMITACIONES NATURALES	14,54	14,54	0,00	0,00

**RESUMEN DE PAGOS**

	<b>IMPORTE ( Euros )</b>			
	<b>RESUELTO</b>	<b>FEADER</b>	<b>MAPA</b>	<b>CAPADR</b>
Pago realizado	714,57	607,39	70,10	37,09
A pagar	70,59	60,00	6,92	3,67
<b>TOTAL</b>	<b>785,16</b>	<b>667,39</b>	<b>77,02</b>	<b>40,76</b>

**APLICACIÓN DE REDUCCIONES Y PENALIZACIONES (%)**

<b>Criterios de subvencionabilidad (1)</b>	<b>Presentación tardía</b>	<b>Omisión declaración</b>	<b>Condicionabilidad</b>
0,00	0,00	0,00	0,00

**IMPORTE ( Euros )**

Calculado(2)	Reducción	Penalización	Reducción Penalización (3)	Penalización adicional	Resuelto	FEADER	MAPA	CAPADR
785,16 €	0,00 €	0,00 €	0,00 €	0,00 €	785,16 €	667,39 €	77,02 €	40,75 €
Importe Unitario:	54,00 €	Nuevo Importe Unitario:	54,00 €					

**RECINTOS PROPUESTOS**

<b>REF.</b>	<b>REFERENCIA SIGPAC</b>	<b>CULTIVO</b>	<b>S/R</b>	<b>USO SIGPAC</b>	<b>Sup. Dec. admisible</b>	<b>Sup. Campo</b>	<b>Sup. Determ.</b>	<b>Sup. Resuelta</b>
5326363	23-046-010-00021-0001	OLIVAR	R		14,54		14,54	14,54

(1) Con incidencias que retienen pago o deniegan el expediente.  
 (2) Se calcula sobre superficie declarada admisible.  
 (3) Aplicación del artículo 16 bis del RD 147/2023.

Puede verificar la integridad de una copia de este documento mediante la lectura del código QR adjunto o mediante el acceso a la dirección <https://ws050.juntadeandalucia.es/verificarFirma> indicando el código de VERIFICACIÓN

FIRMADO POR	RAQUEL MARIA ESPIN CRESPO	FECHA	26/06/2024
VERIFICACIÓN	Pk2jmMQ72K8YCCE9EQ8LU85ENJJ6M	PÁGINA	7185/8857



**APELLIDOS Y NOMBRE / RAZÓN SOCIAL**

MUÑOZ RODRIGUEZ GABRIEL

**NIF**

\*\*\*\*2840\*

**EXPEDIENTE**

1276184

**RESOLUCIÓN**

CONCESIÓN DE LA AYUDA

**DATOS DE MANTENIMIENTO UNIDADES**

<b>GRUPO DE PAGO</b>	<b>Sup. Dec. Admisible</b>	<b>Sup. Resuelta</b>	<b>Sobredecl.</b>	<b>% Sobredecl.</b>
ZONAS DE LIMITACIONES NATURALES	10,78	10,78	0,00	0,00

**RESUMEN DE PAGOS**

	<b>IMPORTE ( Euros )</b>			
	<b>RESUELTO</b>	<b>FEADER</b>	<b>MAPA</b>	<b>CAPADR</b>
Pago realizado	529,79	450,32	51,98	27,49
A pagar	52,33	44,48	5,13	2,72
<b>TOTAL</b>	<b>582,12</b>	<b>494,80</b>	<b>57,11</b>	<b>30,21</b>

**APLICACIÓN DE REDUCCIONES Y PENALIZACIONES (%)**

<b>Criterios de subvencionabilidad (1)</b>	<b>Presentación tardía</b>	<b>Omisión declaración</b>	<b>Condicionabilidad</b>
0,00	0,00	0,00	0,00

**IMPORTE ( Euros )**

Calculado(2)	Reducción	Penalización	Reducción Penalización (3)	Penalización adicional	Resuelto	FEADER	MAPA	CAPADR
582,12 €	0,00 €	0,00 €	0,00 €	0,00 €	582,12 €	494,80 €	57,11 €	30,21 €
Importe Unitario:	54,00 €	Nuevo Importe Unitario:	54,00 €					

**RECINTOS PROPUESTOS**

<b>REF.</b>	<b>REFERENCIA SIGPAC</b>	<b>CULTIVO</b>	<b>S/R</b>	<b>USO SIGPAC</b>	<b>Sup. Dec. admisible</b>	<b>Sup. Campo</b>	<b>Sup. Determ.</b>	<b>Sup. Resuelta</b>
-1447963	23-009-038-00377-0001	OLIVAR	R		1,24		1,24	1,24
-1447961	23-009-038-00375-0002	OLIVAR	R		0,78		0,78	0,78
-1447959	23-009-036-00067-0001	OLIVAR	R		0,69		0,69	0,69
5245604	23-009-038-00338-0001	OLIVAR	R		0,48		0,48	0,48
5245605	23-009-027-00172-0001	OLIVAR	R		0,47		0,47	0,47
5245606	23-009-031-00251-0001	OLIVAR	R		0,45		0,45	0,45
5386985	23-009-035-00375-0004	OLIVAR	R		6,67		6,67	6,67

(1) Con incidencias que retienen pago o deniegan el expediente.

(2) Se calcula sobre superficie declarada admisible.

(3) Aplicación del artículo 16 bis del RD 147/2023.

Puede verificar la integridad de una copia de este documento mediante la lectura del código QR adjunto o mediante el acceso a la dirección <https://ws050.juntadeandalucia.es/verificarFirma> indicando el código de VERIFICACIÓN

FIRMADO POR	RAQUEL MARIA ESPIN CRESPO	FECHA	26/06/2024
VERIFICACIÓN	Pk2jmMQ72K8YCCE9EQ8LU85ENJJJ6M	PÁGINA	7186/8857





**APELLIDOS Y NOMBRE / RAZÓN SOCIAL**

MUÑOZ ROSA JUAN

**NIF**

\*\*\*\*4082\*

**EXPEDIENTE**

1104192

**RESOLUCIÓN**

CONCESIÓN DE LA AYUDA

**DATOS DE MANTENIMIENTO UNIDADES**

<b>GRUPO DE PAGO</b>	<b>Sup. Dec. Admisible</b>	<b>Sup. Resuelta</b>	<b>Sobredecl.</b>	<b>% Sobredecl.</b>
ZONAS DE LIMITACIONES NATURALES	59,68	59,68	0,00	0,00

**RESUMEN DE PAGOS**

	<b>IMPORTE ( Euros )</b>			
	<b>RESUELTO</b>	<b>FEADER</b>	<b>MAPA</b>	<b>CAPADR</b>
Pago realizado	1.081,20	919,02	106,06	56,12
A pagar	106,40	90,44	10,44	5,52
<b>TOTAL</b>	<b>1.187,60</b>	<b>1.009,46</b>	<b>116,50</b>	<b>61,64</b>

**APLICACIÓN DE REDUCCIONES Y PENALIZACIONES (%)**

<b>Criterios de subvencionabilidad (1)</b>	<b>Presentación tardía</b>	<b>Omisión declaración</b>	<b>Condicionalidad</b>
0,00	0,00	0,00	0,00

**IMPORTE ( Euros )**

<b>Calculado(2)</b>	<b>Reducción</b>	<b>Penalización</b>	<b>Reducción Penalización (3)</b>	<b>Penalización adicional</b>	<b>Resuelto</b>	<b>FEADER</b>	<b>MAPA</b>	<b>CAPADR</b>
1.187,60 €	0,00 €	0,00 €	0,00 €	0,00 €	1.187,60 €	1.009,46 €	116,50 €	61,64 €
<b>Importe Unitario:</b>	<b>54,00 €</b>	<b>Nuevo Importe Unitario:</b>	<b>19,90 €</b>					

**RECINTOS PROPUESTOS**

<b>REF.</b>	<b>REFERENCIA SIGPAC</b>	<b>CULTIVO</b>	<b>S/R</b>	<b>USO SIGPAC</b>	<b>Sup. Dec. admisible</b>	<b>Sup. Campo</b>	<b>Sup. Determ.</b>	<b>Sup. Resuelta</b>
-1287320	23-061-006-00022-0001	OLIVAR	S		4,25		4,25	4,25
-74943	23-086-005-00160-0003	OLIVAR	S		1,23		1,23	1,23
-74926	23-086-023-00302-0001	OLIVAR	S		1,45		1,45	1,45
4122436	23-086-018-00560-0002	OLIVAR	S		4,53		4,53	4,53
4122440	23-086-005-00182-0001	OLIVAR	S		2,04		2,04	2,04
4122471	23-086-005-00185-0001	OLIVAR	S		0,04		0,04	0,04
4122473	23-061-006-00006-0002	OLIVAR	S		4,25		4,25	4,25
4122477	23-061-006-00019-0001	OLIVAR	S		4,43		4,43	4,43
4122482	23-061-006-00023-0001	OLIVAR	S		6,58		6,58	6,58
4122485	23-061-006-00024-0001	OLIVAR	S		0,66		0,66	0,66
5492651	23-086-025-00303-0001	OLIVAR	S		13,80		13,80	13,80
6864921	23-086-021-00155-0001	OLIVAR	S		2,11		2,11	2,11
1700000003471910	23-086-001-00189-0003	OLIVAR	S		0,23		0,23	0,23
1700000003471911	23-086-019-00049-0001	OLIVAR	S		0,19		0,19	0,19
1700000003471912	23-086-019-00040-0002	OLIVAR	S		5,21		5,21	5,19
1700000003471913	23-086-001-00189-0005	OLIVAR	S		0,52		0,52	0,52
1700000005886889	23-027-017-00007-0001	OLIVAR	S		4,36		4,36	4,36
1700000005886895	23-035-004-00030-0001	OLIVAR	S		3,82		3,82	3,82

**INCIDENCIAS****INCIDENCIA DESCRIPCIÓN**

4272 Verifica que las líneas de declaración de las Solicitudes Únicas no tienen solapes con la capa de Retroactividad Gráfica (ambas de la misma campaña) a nivel de expediente/línea de declaración gráfica de la solicitud.  
 Recinto:23-086-019-00040-00002 Cultivo: - Agregado de la referencia del recinto.:0 Zona de la referencia del recinto.:0 Superficie solapada.:0,02 Id. Incid.:95145611

(1) Con incidencias que retienen pago o deniegan el expediente.

(2) Se calcula sobre superficie declarada admisible.

(3) Aplicación del artículo 16 bis del RD 147/2023.

Puede verificar la integridad de una copia de este documento mediante la lectura del código QR adjunto o mediante el acceso a la dirección <https://ws050.juntadeandalucia.es/verificarFirma> indicando el código de VERIFICACIÓN

FIRMADO POR	RAQUEL MARIA ESPIN CRESPO	FECHA	26/06/2024
VERIFICACIÓN	Pk2jmMQ72K8YCCE9EQ8LU85ENJJ6M	PÁGINA	7187/8857



**APELLIDOS Y NOMBRE / RAZÓN SOCIAL**

MUÑOZ SALAS BENITO MANUEL

**NIF**

\*\*\*\*1452\*

**EXPEDIENTE**

1200619

**RESOLUCIÓN**

CONCESIÓN DE LA AYUDA

**DATOS DE MANTENIMIENTO UNIDADES****GRUPO DE PAGO**

ZONAS DE LIMITACIONES NATURALES

**Sup. Dec.  
Admisible**

7,25

**Sup.  
Resuelta**

7,25

**Sobredecl.**

0,00

**% Sobredecl.**

0,00

**RESUMEN DE PAGOS**

	<b>IMPORTE ( Euros )</b>			
	<b>RESUELTO</b>	<b>FEADER</b>	<b>MAPA</b>	<b>CAPADR</b>
Pago realizado	356,30	302,86	34,96	18,48
A pagar	35,20	29,92	3,45	1,83
<b>TOTAL</b>	<b>391,50</b>	<b>332,78</b>	<b>38,41</b>	<b>20,31</b>

**APLICACIÓN DE REDUCCIONES Y PENALIZACIONES (%)**

<b>Crterios de subvencionabilidad (1)</b>	<b>Presentación tardía</b>	<b>Omisión declaración</b>	<b>Condicionalidad</b>
0,00	0,00	0,00	0,00

**IMPORTE ( Euros )**

Calculado(2)	Reducción	Penalización	Reducción Penalización (3)	Penalización adicional	Resuelto	FEADER	MAPA	CAPADR
391,50 €	0,00 €	0,00 €	0,00 €	0,00 €	391,50 €	332,78 €	38,41 €	20,31 €
Importe Unitario:	54,00 €	Nuevo Importe Unitario:	54,00 €					

**RECINTOS PROPUESTOS**

<b>REF.</b>	<b>REFERENCIA SIGPAC</b>	<b>CULTIVO</b>	<b>S/R</b>	<b>USO SIGPAC</b>	<b>Sup. Dec. admisible</b>	<b>Sup. Campo</b>	<b>Sup. Determ.</b>	<b>Sup. Resuelta</b>
-1345705	23-069-004-00292-0001	OLIVAR	S		0,01		0,01	0,01
1700000004522414	23-069-009-00548-0002	OLIVAR	S		1,52		1,52	1,52
1700000004522415	23-069-009-00549-0002	OLIVAR	S		0,03		0,03	0,03
1700000004522416	23-069-034-00176-0001	OLIVAR	S		1,57		1,57	1,57
1700000005682895	23-069-004-00275-0001	OLIVAR	S		0,01		0,01	0,01
1700000005682896	23-069-004-00276-0001	OLIVAR	S		1,25		1,25	1,25
1700000005682897	23-069-004-00297-0004	OLIVAR	S		0,14		0,14	0,14
1700000005682898	23-069-010-00505-0001	OLIVAR	S		0,02		0,02	0,02
1700000005682903	23-069-019-00149-0001	OLIVAR	S		0,58		0,58	0,58
1700000005682904	23-069-019-00151-0001	OLIVAR	S		0,03		0,03	0,03
1700000005682905	23-069-021-00569-0002	OLIVAR	S		0,03		0,03	0,03
1700000005682906	23-069-019-00147-0001	OLIVAR	S		1,18		1,18	1,18
1700000005682907	23-069-019-00156-0003	OLIVAR	S		0,03		0,03	0,03
1700000005682908	23-069-021-00750-0001	OLIVAR	S		0,79		0,79	0,79
1700000005682909	23-069-021-00751-0001	OLIVAR	S		0,06		0,06	0,06

(1) Con incidencias que retienen pago o deniegan el expediente.

(2) Se calcula sobre superficie declarada admisible.

(3) Aplicación del artículo 16 bis del RD 147/2023.

Puede verificar la integridad de una copia de este documento mediante la lectura del código QR adjunto o mediante el acceso a la dirección <https://ws050.juntadeandalucia.es/verificarFirma> indicando el código de VERIFICACIÓN

FIRMADO POR

RAQUEL MARIA ESPIN CRESPO

FECHA

26/06/2024

VERIFICACIÓN

Pk2jmMQ72K8YCCE9EQ8LU85ENJJ6M

PÁGINA

7188/8857



**APELLIDOS Y NOMBRE / RAZÓN SOCIAL**

MUÑOZ SERRANO MANUEL

**NIF**

\*\*\*\*7229\*

**EXPEDIENTE**

1032510

**RESOLUCIÓN**

CONCESIÓN DE LA AYUDA

**DATOS DE MANTENIMIENTO UNIDADES**

<b>GRUPO DE PAGO</b>	<b>Sup. Dec. Admisible</b>	<b>Sup. Resuelta</b>	<b>Sobredecl.</b>	<b>% Sobredecl.</b>
ZONAS DE LIMITACIONES NATURALES	12,96	12,96	0,00	0,00

**RESUMEN DE PAGOS**

	<b>IMPORTE ( Euros )</b>			
	<b>RESUELTO</b>	<b>FEADER</b>	<b>MAPA</b>	<b>CAPADR</b>
Pago realizado	636,92	541,38	62,48	33,06
A pagar	62,92	53,48	6,17	3,27
<b>TOTAL</b>	<b>699,84</b>	<b>594,86</b>	<b>68,65</b>	<b>36,33</b>

**APLICACIÓN DE REDUCCIONES Y PENALIZACIONES (%)**

<b>Crterios de subvencionabilidad (1)</b>	<b>Presentación tardía</b>	<b>Omisión declaración</b>	<b>Condicionalidad</b>
0,00	0,00	0,00	0,00

**IMPORTE ( Euros )**

Calculado(2)	Reducción	Penalización	Reducción Penalización (3)	Penalización adicional	Resuelto	FEADER	MAPA	CAPADR
699,84 €	0,00 €	0,00 €	0,00 €	0,00 €	699,84 €	594,86 €	68,65 €	36,33 €
Importe Unitario:	54,00 €	Nuevo Importe Unitario:	54,00 €					

**RECINTOS PROPUESTOS**

<b>REF.</b>	<b>REFERENCIA SIGPAC</b>	<b>CULTIVO</b>	<b>USO S/R SIGPAC</b>	<b>Sup. Dec. admisible</b>	<b>Sup. Campo</b>	<b>Sup. Determ.</b>	<b>Sup. Resuelta</b>
1700000005656976	23-014-019-00023-0001	OLIVAR	S	0,06		0,06	0,06
1700000005656977	23-014-019-00024-0001	OLIVAR	S	2,99		2,99	2,99
1700000005656978	23-014-019-00113-0001	OLIVAR	S	0,41		0,41	0,41
1700000005656979	23-014-019-00116-0001	OLIVAR	S	0,04		0,04	0,04
1700000005656980	23-014-019-00111-0001	OLIVAR	S	0,72		0,72	0,72
1700000005656981	23-014-019-00071-0001	OLIVAR	S	3,28		3,28	3,28
1700000005656982	23-014-019-00143-0001	OLIVAR	S	0,68		0,68	0,68
1700000005656983	23-014-019-00144-0002	OLIVAR	S	0,01		0,01	0,01
1700000005656984	23-014-020-00058-0001	OLIVAR	S	0,36		0,36	0,36
1700000005656985	23-014-020-00059-0001	OLIVAR	S	0,01		0,01	0,01
1700000005656986	23-014-019-00142-0001	OLIVAR	S	2,50		2,50	2,50
1700000005656987	23-014-019-00145-0001	OLIVAR	S	0,03		0,03	0,03
1700000005656988	23-014-019-00145-0001	OLIVAR	S	0,04		0,04	0,04
1700000005656989	23-014-019-00215-0001	OLIVAR	S	1,65		1,65	1,65
1700000005656991	23-014-019-00112-0001	OLIVAR	S	0,16		0,16	0,16
1700000005656992	23-014-019-00115-0001	OLIVAR	S	0,02		0,02	0,02

(1) Con incidencias que retienen pago o deniegan el expediente.

(2) Se calcula sobre superficie declarada admisible.

(3) Aplicación del artículo 16 bis del RD 147/2023.

Puede verificar la integridad de una copia de este documento mediante la lectura del código QR adjunto o mediante el acceso a la dirección <https://ws050.juntadeandalucia.es/verificarFirma> indicando el código de VERIFICACIÓN

FIRMADO POR	RAQUEL MARIA ESPIN CRESPO	FECHA	26/06/2024
VERIFICACIÓN	Pk2jmMQ72K8YCCE9EQ8LU85ENJJ6M	PÁGINA	7189/8857





**APELLIDOS Y NOMBRE / RAZÓN SOCIAL**

MUÑOZ TORRES MARIA DEL CARMEN

**NIF**

\*\*\*\*5575\*

**EXPEDIENTE**

1208435

**RESOLUCIÓN**

CONCESIÓN DE LA AYUDA

**DATOS DE MANTENIMIENTO UNIDADES**

**GRUPO DE PAGO**

ZONAS DE LIMITACIONES NATURALES

**Sup. Dec. Admisible**

3,60

**Sup. Resuelta**

3,60

**Sobredecl.**

0,00

**% Sobredecl.**

0,00

**RESUMEN DE PAGOS**

	<b>IMPORTE ( Euros )</b>			
	<b>RESUELTO</b>	<b>FEADER</b>	<b>MAPA</b>	<b>CAPADR</b>
Pago realizado	188,72	160,41	18,51	9,79
A pagar	5,68	4,83	0,56	0,29
<b>TOTAL</b>	<b>194,40</b>	<b>165,24</b>	<b>19,07</b>	<b>10,08</b>

**APLICACIÓN DE REDUCCIONES Y PENALIZACIONES (%)**

<b>Criterios de subvencionabilidad (1)</b>	<b>Presentación tardía</b>	<b>Omisión declaración</b>	<b>Condicionalidad</b>
0,00	0,00	0,00	0,00

**IMPORTE ( Euros )**

Calculado(2)	Reducción	Penalización	Reducción Penalización (3)	Penalización adicional	Resuelto	FEADER	MAPA	CAPADR
194,40 €	0,00 €	0,00 €	0,00 €	0,00 €	194,40 €	165,24 €	19,07 €	10,09 €
Importe Unitario:	54,00 €	Nuevo Importe Unitario:	54,00 €					

**RECINTOS PROPUESTOS**

REF.	REFERENCIA SIGPAC	CULTIVO	S/R	USO	Sup. Dec. admisible	Sup. Campo	Sup. Determ.	Sup. Resuelta
				SIGPAC				
1700000005679507	23-014-018-00319-0001	OLIVAR	R		1,43		1,43	1,43
1700000005679508	23-057-008-00165-0001	OLIVAR	S		0,53		0,53	0,53
1700000005679509	23-057-008-00154-0001	OLIVAR	S		0,26		0,26	0,02
1700000005679510	23-057-008-00145-0001	OLIVAR	S		0,41		0,41	0,41
1700000005679511	23-057-004-00291-0001	OLIVAR	S		1,21		1,21	1,21

**INCIDENCIAS**

**INCIDENCIA DESCRIPCIÓN**

218 Superficie bruta de cruce en un recinto en el conjunto de las solicitudes supera superficie total que SIGPAC establece para él.  
 Recinto:23-057-008-00154-00001 Cultivo:101010 OLIVAR-PICUAL Secano Suma de superficies declaradas para este recinto por todos los solicitantes (Áreas):50 Superficie SIGPAC medida para este recinto (Áreas):26 Exceso de superficie declarada (Hectáreas):0,24 Suma de superficies declaradas para este recinto por el solicitante (Áreas):26

(1) Con incidencias que retienen pago o deniegan el expediente.  
 (2) Se calcula sobre superficie declarada admisible.  
 (3) Aplicación del artículo 16 bis del RD 147/2023.

Puede verificar la integridad de una copia de este documento mediante la lectura del código QR adjunto o mediante el acceso a la dirección <a href="https://ws050.juntadeandalucia.es/verificarFirma">https://ws050.juntadeandalucia.es/verificarFirma</a> indicando el código de VERIFICACIÓN				
FIRMADO POR	RAQUEL MARIA ESPIN CRESPO	FECHA	26/06/2024	
VERIFICACIÓN	Pk2jmMQ72K8YCCCE9EQ8LU85ENJJ6M	PÁGINA	7190/8857	

**APELLIDOS Y NOMBRE / RAZÓN SOCIAL**

MUÑOZ VELEZ JOAQUIN

**NIF**

\*\*\*\*2485\*

**EXPEDIENTE**

1213751

**RESOLUCIÓN**

CONCESIÓN DE LA AYUDA

**DATOS DE MANTENIMIENTO UNIDADES****GRUPO DE PAGO**

ZONAS DE LIMITACIONES NATURALES

**Sup. Dec.  
Admisible**

6,33

**Sup.  
Resuelta**

6,33

**Sobredecl.**

0,00

**% Sobredecl.**

0,00

**RESUMEN DE PAGOS**

	<b>IMPORTE ( Euros )</b>			
	<b>RESUELTO</b>	<b>FEADER</b>	<b>MAPA</b>	<b>CAPADR</b>
Pago realizado	311,09	264,43	30,52	16,15
A pagar	30,73	26,12	3,01	1,60
<b>TOTAL</b>	<b>341,82</b>	<b>290,55</b>	<b>33,53</b>	<b>17,75</b>

**APLICACIÓN DE REDUCCIONES Y PENALIZACIONES (%)**

<b>Criterios de subvencionabilidad (1)</b>	<b>Presentación tardía</b>	<b>Omisión declaración</b>	<b>Condicionidad</b>
0,00	0,00	0,00	0,00

**IMPORTE ( Euros )**

Calculado(2)	Reducción	Penalización	Reducción Penalización (3)	Penalización adicional	Resuelto	FEADER	MAPA	CAPADR
341,82 €	0,00 €	0,00 €	0,00 €	0,00 €	341,82 €	290,55 €	33,53 €	17,74 €
Importe Unitario:	54,00 €	Nuevo Importe Unitario:	54,00 €					

**RECINTOS PROPUESTOS**

<b>REF.</b>	<b>REFERENCIA SIGPAC</b>	<b>CULTIVO</b>	<b>S/R</b>	<b>USO SIGPAC</b>	<b>Sup. Dec. admisible</b>	<b>Sup. Campo</b>	<b>Sup. Determ.</b>	<b>Sup. Resuelta</b>
4159089	23-008-015-00337-0002	OLIVAR	S		1,79		1,79	1,79
4159090	23-008-015-00337-0003	OLIVAR	S		0,13		0,13	0,13
1700000007015603	23-008-015-00334-0001	OLIVAR	S		3,27		3,27	3,27
1700000007015604	23-008-015-00435-0011	OLIVAR	S		0,04		0,04	0,04
1700000007015605	23-063-033-00342-0001	OLIVAR	S		0,93		0,93	0,93
1700000007015609	23-008-015-00335-0002	OLIVAR	S		0,17		0,17	0,17

(1) Con incidencias que retienen pago o deniegan el expediente.

(2) Se calcula sobre superficie declarada admisible.

(3) Aplicación del artículo 16 bis del RD 147/2023.

Puede verificar la integridad de una copia de este documento mediante la lectura del código QR adjunto o mediante el acceso a la dirección <https://ws050.juntadeandalucia.es/verificarFirma> indicando el código de VERIFICACIÓN

FIRMADO POR	RAQUEL MARIA ESPIN CRESPO	FECHA	26/06/2024
VERIFICACIÓN	Pk2jmMQ72K8YCCE9EQ8LU85ENJJ6M	PÁGINA	7191/8857



**APELLIDOS Y NOMBRE / RAZÓN SOCIAL**

MUÑOZ ZAPATA ANDRES

**NIF**

\*\*\*\*2348\*

**EXPEDIENTE**

1170092

**RESOLUCIÓN**

CONCESIÓN DE LA AYUDA

**DATOS DE MANTENIMIENTO UNIDADES****GRUPO DE PAGO**

ZONAS DE LIMITACIONES NATURALES

**Sup. Dec.  
Admisible**

2,12

**Sup.  
Resuelta**

2,12

**Sobredecl.**

0,00

**% Sobredecl.**

0,00

**RESUMEN DE PAGOS**

	<b>IMPORTE ( Euros )</b>			
	<b>RESUELTO</b>	<b>FEADER</b>	<b>MAPA</b>	<b>CAPADR</b>
Pago realizado	104,19	88,56	10,22	5,41
A pagar	10,29	8,75	1,01	0,53
<b>TOTAL</b>	<b>114,48</b>	<b>97,31</b>	<b>11,23</b>	<b>5,94</b>

**APLICACIÓN DE REDUCCIONES Y PENALIZACIONES (%)**

<b>Crterios de subvencionabilidad (1)</b>	<b>Presentación tardía</b>	<b>Omisión declaración</b>	<b>Condicionalidad</b>
0,00	0,00	0,00	0,00

**IMPORTE ( Euros )**

Calculado(2)	Reducción	Penalización	Reducción Penalización (3)	Penalización adicional	Resuelto	FEADER	MAPA	CAPADR
114,48 €	0,00 €	0,00 €	0,00 €	0,00 €	114,48 €	97,31 €	11,23 €	5,94 €
Importe Unitario:	54,00 €	Nuevo Importe Unitario:	54,00 €					

**RECINTOS PROPUESTOS**

<b>REF.</b>	<b>REFERENCIA SIGPAC</b>	<b>CULTIVO</b>	<b>S/R</b>	<b>USO SIGPAC</b>	<b>Sup. Dec. admisible</b>	<b>Sup. Campo</b>	<b>Sup. Determ.</b>	<b>Sup. Resuelta</b>
170000005053171	23-003-019-00375-0002	OLIVAR	S		0,64		0,64	0,64
1700000005425577	23-003-020-00096-0001	OLIVAR	S		0,01		0,01	0,01
1700000005425578	23-003-020-00097-0001	OLIVAR	R		0,14		0,14	0,14
1700000005425579	23-003-020-00092-0001	OLIVAR	S		0,24		0,24	0,24
1700000005425580	23-003-020-00093-0001	OLIVAR	S		0,40		0,40	0,40
1700000005425581	23-003-020-00094-0001	OLIVAR	S		0,29		0,29	0,29
1700000005425582	23-003-020-00340-0001	OLIVAR	S		0,30		0,30	0,30
1700000005425583	23-003-020-00097-0001	OLIVAR	R		0,10		0,10	0,10

(1) Con incidencias que retienen pago o deniegan el expediente.

(2) Se calcula sobre superficie declarada admisible.

(3) Aplicación del artículo 16 bis del RD 147/2023.

Puede verificar la integridad de una copia de este documento mediante la lectura del código QR adjunto o mediante el acceso a la dirección <https://ws050.juntadeandalucia.es/verificarFirma> indicando el código de VERIFICACIÓN

FIRMADO POR	RAQUEL MARIA ESPIN CRESPO	FECHA	26/06/2024
VERIFICACIÓN	Pk2jmMQ72K8YCCE9EQ8LU85ENJJ6M	PÁGINA	7192/8857



**APELLIDOS Y NOMBRE / RAZÓN SOCIAL**

NAGERA RUIZ JOSE

**NIF**

\*\*\*\*4057\*

**EXPEDIENTE**

1210393

**RESOLUCIÓN**

CONCESIÓN DE LA AYUDA

**DATOS DE MANTENIMIENTO UNIDADES****GRUPO DE PAGO**

ZONAS DE LIMITACIONES NATURALES

**Sup. Dec.  
Admisible**

12,28

**Sup.  
Resuelta**

12,28

**Sobredecl.**

0,00

**% Sobredecl.**

0,00

**RESUMEN DE PAGOS**

	<b>IMPORTE ( Euros )</b>			
	<b>RESUELTO</b>	<b>FEADER</b>	<b>MAPA</b>	<b>CAPADR</b>
Pago realizado	509,15	432,77	49,95	26,43
A pagar	153,97	130,87	15,10	8,00
<b>TOTAL</b>	<b>663,12</b>	<b>563,64</b>	<b>65,05</b>	<b>34,43</b>

**APLICACIÓN DE REDUCCIONES Y PENALIZACIONES (%)**

<b>Criterios de subvencionabilidad (1)</b>	<b>Presentación tardía</b>	<b>Omisión declaración</b>	<b>Condicionidad</b>
0,00	0,00	0,00	0,00

**IMPORTE ( Euros )**

Calculado(2)	Reducción	Penalización	Reducción Penalización (3)	Penalización adicional	Resuelto	FEADER	MAPA	CAPADR
663,12 €	0,00 €	0,00 €	0,00 €	0,00 €	663,12 €	563,65 €	65,05 €	34,42 €
Importe Unitario:	54,00 €	Nuevo Importe Unitario:	54,00 €					

**RECINTOS PROPUESTOS**

<b>REF.</b>	<b>REFERENCIA SIGPAC</b>	<b>CULTIVO</b>	<b>S/R</b>	<b>USO</b>	<b>Sup. Dec.</b>	<b>Sup.</b>	<b>Sup.</b>	<b>Sup.</b>
				<b>SIGPAC</b>	<b>admisible</b>	<b>Campo</b>	<b>Determ.</b>	<b>Resuelta</b>
-1578680	23-009-015-00317-0001	OLIVAR	S		0,64		0,64	0,64
5549721	23-009-015-00346-0001	OLIVAR	S		0,92		0,92	0,92
5549722	23-009-015-00349-0001	OLIVAR	S		1,37		1,37	1,37
5549724	23-009-015-00352-0001	OLIVAR	S		0,39		0,39	0,39
5549725	23-009-015-00352-0002	OLIVAR	S		0,70		0,70	0,70
5549726	23-009-015-00352-0003	OLIVAR	S		8,26		8,26	8,26

(1) Con incidencias que retienen pago o deniegan el expediente.

(2) Se calcula sobre superficie declarada admisible.

(3) Aplicación del artículo 16 bis del RD 147/2023.

Puede verificar la integridad de una copia de este documento mediante la lectura del código QR adjunto o mediante el acceso a la dirección <https://ws050.juntadeandalucia.es/verificarFirma> indicando el código de VERIFICACIÓN

FIRMADO POR	RAQUEL MARIA ESPIN CRESPO	FECHA	26/06/2024
VERIFICACIÓN	Pk2jmMQ72K8YCCE9EQ8LU85ENJJJ6M	PÁGINA	7193/8857



**APELLIDOS Y NOMBRE / RAZÓN SOCIAL**

NAJERA SANCHEZ ANA MARIA

**NIF**

\*\*\*\*5802\*

**EXPEDIENTE**

1026727

**RESOLUCIÓN**

CONCESIÓN DE LA AYUDA

**DATOS DE MANTENIMIENTO UNIDADES****GRUPO DE PAGO**

ZONAS DE LIMITACIONES NATURALES

**Sup. Dec.  
Admisible**

3,07

**Sup.  
Resuelta**

3,07

**Sobredecl.**

0,00

**% Sobredecl.**

0,00

**RESUMEN DE PAGOS**

	<b>IMPORTE ( Euros )</b>			
	<b>RESUELTO</b>	<b>FEADER</b>	<b>MAPA</b>	<b>CAPADR</b>
Pago realizado	150,88	128,24	14,80	7,84
A pagar	14,90	12,67	1,46	0,77
<b>TOTAL</b>	<b>165,78</b>	<b>140,91</b>	<b>16,26</b>	<b>8,61</b>

**APLICACIÓN DE REDUCCIONES Y PENALIZACIONES (%)**

<b>Criterios de subvencionabilidad (1)</b>	<b>Presentación tardía</b>	<b>Omisión declaración</b>	<b>Condicionabilidad</b>
0,00	0,00	0,00	0,00

**IMPORTE ( Euros )**

Calculado(2)	Reducción	Penalización	Reducción Penalización (3)	Penalización adicional	Resuelto	FEADER	MAPA	CAPADR
165,78 €	0,00 €	0,00 €	0,00 €	0,00 €	165,78 €	140,91 €	16,26 €	8,61 €
Importe Unitario:	54,00 €	Nuevo Importe Unitario:	54,00 €					

**RECINTOS PROPUESTOS**

<b>REF.</b>	<b>REFERENCIA SIGPAC</b>	<b>CULTIVO</b>	<b>USO S/R SIGPAC</b>	<b>Sup. Dec. admisible</b>	<b>Sup. Campo</b>	<b>Sup. Determ.</b>	<b>Sup. Resuelta</b>
-1348636	23-039-018-09012-0014	OLIVAR	S	0,15		0,15	0,15
-898784	23-039-018-00070-0001	OLIVAR	S	0,28		0,28	0,28
170000002271944	23-039-018-00016-0001	OLIVAR	S	2,64		2,64	2,64

(1) Con incidencias que retienen pago o deniegan el expediente.

(2) Se calcula sobre superficie declarada admisible.

(3) Aplicación del artículo 16 bis del RD 147/2023.

Puede verificar la integridad de una copia de este documento mediante la lectura del código QR adjunto o mediante el acceso a la dirección <https://ws050.juntadeandalucia.es/verificarFirma> indicando el código de VERIFICACIÓN

FIRMADO POR	RAQUEL MARIA ESPIN CRESPO	FECHA	26/06/2024
VERIFICACIÓN	Pk2jmMQ72K8YCCE9EQ8LU85ENJJ6M	PÁGINA	7194/8857







**APELLIDOS Y NOMBRE / RAZÓN SOCIAL**

NARVAEZ JURADO ANDRES

**NIF**

\*\*\*\*1939\*

**EXPEDIENTE**

1133982

**RESOLUCIÓN**

CONCESIÓN DE LA AYUDA

**DATOS DE MANTENIMIENTO UNIDADES**

**GRUPO DE PAGO**

ZONAS DE LIMITACIONES NATURALES

**Sup. Dec.  
Admisible**

22,29

**Sup.  
Resuelta**

22,29

**Sobredecl.**

0,00

**% Sobredecl.**

0,00

**RESUMEN DE PAGOS**

	<b><u>IMPORTE ( Euros )</u></b>			
	<b><u>RESUELTO</u></b>	<b><u>FEADER</u></b>	<b><u>MAPA</u></b>	<b><u>CAPADR</u></b>
Pago realizado	1.001,29	851,10	98,23	51,97
A pagar	98,91	84,07	9,70	5,14
<b>TOTAL</b>	<b>1.100,20</b>	<b>935,17</b>	<b>107,93</b>	<b>57,11</b>

**APLICACIÓN DE REDUCCIONES Y PENALIZACIONES (%)**

<b><u>Criterios de subvencionabilidad (1)</u></b>	<b><u>Presentación tardía</u></b>	<b><u>Omisión declaración</u></b>	<b><u>Condicionidad</u></b>
0,00	0,00	0,00	0,00

**IMPORTE ( Euros )**

<b><u>Calculado(2)</u></b>	<b><u>Reducción</u></b>	<b><u>Penalización</u></b>	<b><u>Reducción Penalización (3)</u></b>	<b><u>Penalización adicional</u></b>	<b><u>Resuelto</u></b>	<b><u>FEADER</u></b>	<b><u>MAPA</u></b>	<b><u>CAPADR</u></b>
1.100,20 €	0,00 €	0,00 €	0,00 €	0,00 €	1.100,20 €	935,17 €	107,93 €	57,10 €
<b>Importe Unitario:</b>	<b>54,00 €</b>	<b>Nuevo Importe Unitario:</b>	<b>49,36 €</b>					

(1) Con incidencias que retienen pago o deniegan el expediente.

(2) Se calcula sobre superficie declarada admisible.

(3) Aplicación del artículo 16 bis del RD 147/2023.

Puede verificar la integridad de una copia de este documento mediante la lectura del código QR adjunto o mediante el acceso a la dirección <https://ws050.juntadeandalucia.es/verificarFirma> indicando el código de VERIFICACIÓN

FIRMADO POR	RAQUEL MARIA ESPIN CRESPO	FECHA	26/06/2024
VERIFICACIÓN	Pk2jmMQ72K8YCCE9EQ8LU85ENJJ6M	PÁGINA	7195/8857





**RECINTOS PROPUESTOS**

REF.	REFERENCIA SIGPAC	CULTIVO	S/R	USO SIGPAC	Sup. Dec. admisible	Sup. Campo	Sup. Determ.	Sup. Resuelta
-1381364	23-092-091-00089-0001	OLIVAR	S		0,21		0,21	0,21
-509644	23-092-090-00637-0001	OLIVAR	S		0,49		0,49	0,49
-509643	23-092-054-00206-0001	OLIVAR	S		0,40		0,40	0,40
-509642	23-092-048-00537-0001	OLIVAR	S		0,56		0,56	0,56
-193352	23-092-090-00125-0001	OLIVAR	S		0,23		0,23	0,23
4136615	23-092-081-00086-0001	OLIVAR	R		0,13		0,13	0,13
4136618	23-092-081-00267-0002	OLIVAR	S		0,38		0,38	0,38
4136717	23-092-090-00113-0001	OLIVAR	S		0,21		0,21	0,21
4613717	23-092-090-00096-0001	OLIVAR	R		0,36		0,36	0,36
4781944	23-092-056-00200-0001	OLIVAR	S		0,37		0,37	0,37
6959086	23-092-094-00177-0001	OLIVAR	S		1,51		1,51	1,51
1700000005591261	23-009-018-00678-0001	OLIVAR	S		3,21		3,21	3,21
1700000005591262	23-092-082-00273-0001	OLIVAR	R		0,13		0,13	0,13
1700000005591263	23-092-082-00269-0003	OLIVAR	R		0,42		0,42	0,42
1700000005591264	23-092-075-00090-0002	OLIVAR	S		0,31		0,31	0,31
1700000005591265	23-092-091-00088-0001	OLIVAR	S		1,45		1,45	1,45
1700000005591266	23-092-075-00090-0001	OLIVAR	S		0,83		0,83	0,83
1700000005591267	23-092-048-00212-0001	OLIVAR	S		0,39		0,39	0,39
1700000005591268	23-092-089-00333-0001	OLIVAR	S		0,81		0,81	0,81
1700000005591269	23-092-089-00332-0001	OLIVAR	S		0,46		0,46	0,46
1700000005591270	23-092-047-00286-0001	OLIVAR	S		0,64		0,64	0,64
1700000005591271	23-092-055-00233-0001	OLIVAR	S		0,26		0,26	0,26
1700000005591272	23-009-022-00015-0001	OLIVAR	S		1,76		1,76	1,76
1700000005591273	23-092-047-00192-0002	OLIVAR	R		0,39		0,39	0,39
1700000005594464	23-092-089-00126-0001	OLIVAR	S		0,33		0,33	0,33
1700000005594465	23-092-090-00111-0001	OLIVAR	S		0,43		0,43	0,43
1700000005594467	23-092-078-00146-0001	OLIVAR	R		0,21		0,21	0,21
1700000005594468	23-092-078-00147-0001	OLIVAR	R		0,19		0,19	0,19
1700000005594469	23-092-090-00163-0001	OLIVAR	S		0,23		0,23	0,23
1700000005594470	23-092-094-00037-0002	OLIVAR	S		0,41		0,41	0,41
1700000005594471	23-092-090-00124-0001	OLIVAR	S		0,61		0,61	0,61
1700000005594472	23-092-074-00128-0001	OLIVAR	S		0,81		0,81	0,81
1700000005594473	23-092-074-00130-0001	OLIVAR	S		0,43		0,43	0,43
1700000005594474	23-092-073-00102-0001	OLIVAR	S		0,35		0,35	0,35
1700000005594475	23-092-054-00178-0001	OLIVAR	S		0,35		0,35	0,35
1700000005594476	23-092-073-00154-0001	OLIVAR	S		0,18		0,18	0,18
1700000005594477	23-092-053-00152-0001	OLIVAR	S		0,04		0,04	0,04
1700000005594478	23-092-053-00155-0001	OLIVAR	S		1,06		1,06	1,06
1700000005594479	23-092-048-00194-0001	OLIVAR	S		0,12		0,12	0,12
1700000005594480	23-092-047-00136-0001	OLIVAR	S		0,32		0,32	0,32
1700000005594481	23-092-047-00042-0001	OLIVAR	S		0,31		0,31	0,31

(1) Con incidencias que retienen pago o deniegan el expediente.  
 (2) Se calcula sobre superficie declarada admisible.  
 (3) Aplicación del artículo 16 bis del RD 147/2023.

Puede verificar la integridad de una copia de este documento mediante la lectura del código QR adjunto o mediante el acceso a la dirección <a href="https://ws050.juntadeandalucia.es/verificarFirma">https://ws050.juntadeandalucia.es/verificarFirma</a> indicando el código de VERIFICACIÓN					
FIRMADO POR	RAQUEL MARIA ESPIN CRESPO		FECHA		26/06/2024
VERIFICACIÓN	Pk2jmMQ72K8YCC9EQ8LU85ENJJ6M		PÁGINA		7196/8857



**APELLIDOS Y NOMBRE / RAZÓN SOCIAL**

NARVAEZ RUIZ ANDRÉS

**NIF**

\*\*\*8625\*

**EXPEDIENTE**

1125778

**RESOLUCIÓN**

CONCESIÓN DE LA AYUDA

**DATOS DE MANTENIMIENTO UNIDADES**

**GRUPO DE PAGO**

ZONAS DE LIMITACIONES NATURALES

**Sup. Dec. Admisible**

26,16

**Sup. Resuelta**

26,16

**Sobredecl.**

0,00

**% Sobredecl.**

0,00

**RESUMEN DE PAGOS**

	<b><u>IMPORTE ( Euros )</u></b>			
	<b><u>RESUELTO</u></b>	<b><u>FEADER</u></b>	<b><u>MAPA</u></b>	<b><u>CAPADR</u></b>
Pago realizado	1.081,20	919,02	106,06	56,12
A pagar	106,80	90,78	10,48	5,54
<b>TOTAL</b>	<b>1.188,00</b>	<b>1.009,80</b>	<b>116,54</b>	<b>61,66</b>

**APLICACIÓN DE REDUCCIONES Y PENALIZACIONES (%)**

<b><u>Criterios de subvencionabilidad (1)</u></b>	<b><u>Presentación tardía</u></b>	<b><u>Omisión declaración</u></b>	<b><u>Condicionabilidad</u></b>
0,00	0,00	0,00	0,00

**IMPORTE ( Euros )**

<b><u>Calculado(2)</u></b>	<b><u>Reducción</u></b>	<b><u>Penalización</u></b>	<b><u>Reducción Penalización (3)</u></b>	<b><u>Penalización adicional</u></b>	<b><u>Resuelto</u></b>	<b><u>FEADER</u></b>	<b><u>MAPA</u></b>	<b><u>CAPADR</u></b>
1.188,00 €	0,00 €	0,00 €	0,00 €	0,00 €	1.188,00 €	1.009,80 €	116,54 €	61,66 €
<b>Importe Unitario:</b>	<b>54,00 €</b>	<b>Nuevo Importe Unitario:</b>	<b>45,41 €</b>					

(1) Con incidencias que retienen pago o deniegan el expediente.

(2) Se calcula sobre superficie declarada admisible.

(3) Aplicación del artículo 16 bis del RD 147/2023.

Puede verificar la integridad de una copia de este documento mediante la lectura del código QR adjunto o mediante el acceso a la dirección <a href="https://ws050.juntadeandalucia.es/verificarFirma">https://ws050.juntadeandalucia.es/verificarFirma</a> indicando el código de VERIFICACIÓN				
FIRMADO POR	RAQUEL MARIA ESPIN CRESPO	FECHA	26/06/2024	
VERIFICACIÓN	Pk2jmMQ72K8YCCE9EQ8LU85ENJJ6M	PÁGINA	7197/8857	

**RECINTOS PROPUESTOS**

REF.	REFERENCIA SIGPAC	CULTIVO	S/R	USO SIGPAC	Sup._Dec. admisible	Sup. Campo	Sup. Determ.	Sup. Resuelta
-1359412	23-092-083-00174-0001	OLIVAR	S		0,04		0,04	0,04
-1359411	23-092-082-00575-0002	OLIVAR	S		0,29		0,29	0,29
-1359410	23-092-082-00471-0001	OLIVAR	S		0,04		0,04	0,04
-1359409	23-092-082-00470-0001	OLIVAR	S		0,23		0,23	0,23
-1359408	23-092-082-00467-0001	OLIVAR	S		0,20		0,20	0,20
-566516	23-092-089-00402-0002	OLIVAR	S		1,88		1,88	1,88
-566515	23-092-046-00290-0003	OLIVAR	R		2,87		2,87	2,87
-566514	23-092-046-00023-0002	OLIVAR	R		2,99		2,99	2,99
4667216	23-092-054-00142-0001	OLIVAR	S		0,37		0,37	0,37
4760694	23-092-090-00315-0001	OLIVAR	S		0,50		0,50	0,50
4760696	23-092-065-00019-0001	OLIVAR	S		2,10		2,10	2,10
4760697	23-092-083-00176-0001	OLIVAR	S		0,19		0,19	0,19
5532758	23-092-054-00141-0001	OLIVAR	S		0,28		0,28	0,28
5532759	23-092-052-00088-0001	OLIVAR	S		0,58		0,58	0,58
5532760	23-092-085-00118-0001	OLIVAR	R		0,53		0,53	0,53
5532761	23-092-081-00275-0001	OLIVAR	S		0,84		0,84	0,84
5532762	23-092-085-00255-0001	OLIVAR	R		1,15		1,15	1,15
5532763	23-092-085-00228-0001	OLIVAR	R		0,78		0,78	0,78
5532765	23-092-048-00196-0001	OLIVAR	S		0,31		0,31	0,31
5532766	23-092-090-00530-0001	OLIVAR	S		0,21		0,21	0,21
5532767	23-092-048-00202-0003	OLIVAR	S		0,36		0,36	0,36
5532768	23-092-048-00197-0001	OLIVAR	S		1,09		1,09	1,09
6865846	23-092-085-00236-0001	OLIVAR	S		0,22		0,22	0,22
1700000005835610	23-092-065-00029-0001	OLIVAR	S		2,51		2,51	2,51
1700000005835611	23-092-085-00229-0001	OLIVAR	R		0,12		0,12	0,12
1700000005835612	23-092-094-00034-0001	OLIVAR	S		0,27		0,27	0,27
1700000005835613	23-092-094-00039-0001	OLIVAR	S		0,41		0,41	0,41
1700000005835614	23-092-089-00373-0002	OLIVAR	S		1,99		1,99	1,99
1700000005835615	23-092-090-00524-0001	OLIVAR	S		2,81		2,81	2,81

(1) Con incidencias que retienen pago o deniegan el expediente.  
(2) Se calcula sobre superficie declarada admisible.  
(3) Aplicación del artículo 16 bis del RD 147/2023.

Puede verificar la integridad de una copia de este documento mediante la lectura del código QR adjunto o mediante el acceso a la dirección <https://ws050.juntadeandalucia.es/verificarFirma> indicando el código de VERIFICACIÓN

FIRMADO POR	RAQUEL MARIA ESPIN CRESPO	FECHA	26/06/2024
VERIFICACIÓN	Pk2jmMQ72K8YCC9EQ8LU85ENJJ6M	PÁGINA	7198/8857



**APELLIDOS Y NOMBRE / RAZÓN SOCIAL**

NAVA HURTADO FRANCISCO PABLO

**NIF**

\*\*\*\*7176\*

**EXPEDIENTE**

1272106

**RESOLUCIÓN**

CONCESIÓN DE LA AYUDA

**DATOS DE MANTENIMIENTO UNIDADES**

<b>GRUPO DE PAGO</b>	<b>Sup. Dec. Admisible</b>	<b>Sup. Resuelta</b>	<b>Sobredecl.</b>	<b>% Sobredecl.</b>
ZONAS DE LIMITACIONES NATURALES	26,65	26,65	0,00	0,00

**RESUMEN DE PAGOS**

	<b>IMPORTE ( Euros )</b>			
	<b>RESUELTO</b>	<b>FEADER</b>	<b>MAPA</b>	<b>CAPADR</b>
Pago realizado	1.081,20	919,02	106,06	56,12
A pagar	106,80	90,78	10,48	5,54
<b>TOTAL</b>	<b>1.188,00</b>	<b>1.009,80</b>	<b>116,54</b>	<b>61,66</b>

**APLICACIÓN DE REDUCCIONES Y PENALIZACIONES (%)**

<b>Criterios de subvencionabilidad (1)</b>	<b>Presentación tardía</b>	<b>Omisión declaración</b>	<b>Condicionalidad</b>
0,00	0,00	0,00	0,00

**IMPORTE ( Euros )**

Calculado(2)	Reducción	Penalización	Reducción Penalización (3)	Penalización adicional	Resuelto	FEADER	MAPA	CAPADR
1.188,00 €	0,00 €	0,00 €	0,00 €	0,00 €	1.188,00 €	1.009,80 €	116,54 €	61,66 €
Importe Unitario:	54,00 €	Nuevo Importe Unitario:	44,58 €					

**RECINTOS PROPUESTOS**

<b>REF.</b>	<b>REFERENCIA SIGPAC</b>	<b>CULTIVO</b>	<b>S/R</b>	<b>USO SIGPAC</b>	<b>Sup. Dec. admisible</b>	<b>Sup. Campo</b>	<b>Sup. Determ.</b>	<b>Sup. Resuelta</b>
-1361935	23-075-013-00140-0007	OLIVAR	R		6,51		6,51	6,51
-77356	23-088-010-00380-0001	OLIVAR	S		0,80		0,80	0,80
5537487	23-088-022-00210-0001	OLIVAR	S		0,41		0,41	0,41
170000005365122	23-075-004-00060-0001	OLIVAR	S		1,12		1,12	1,12
170000005365123	23-075-008-00308-0001	OLIVAR	S		2,80		2,80	2,80
170000005365124	23-075-011-01005-0001	OLIVAR	S		2,65		2,65	2,65
170000005365125	23-075-013-00010-0001	OLIVAR	S		1,05		1,05	1,05
170000005365131	23-092-012-00315-0001	OLIVAR	S		0,38		0,38	0,38
170000005365132	23-092-012-00316-0001	OLIVAR	S		1,75		1,75	1,75
170000005365133	23-092-019-00041-0001	OLIVAR	R		2,51		2,51	2,51
170000005365134	23-075-025-00081-0001	OLIVAR	R		1,72		1,72	1,72
170000005365135	23-075-027-00221-0001	OLIVAR	S		1,32		1,32	1,32
170000005365136	23-075-029-00044-0001	OLIVAR	S		1,31		1,31	1,31
170000005365139	23-092-005-00015-0002	OLIVAR	R		2,32		2,32	2,32

(1) Con incidencias que retienen pago o deniegan el expediente.

(2) Se calcula sobre superficie declarada admisible.

(3) Aplicación del artículo 16 bis del RD 147/2023.

Puede verificar la integridad de una copia de este documento mediante la lectura del código QR adjunto o mediante el acceso a la dirección <https://ws050.juntadeandalucia.es/verificarFirma> indicando el código de VERIFICACIÓN

FIRMADO POR	RAQUEL MARIA ESPIN CRESPO	FECHA	26/06/2024
VERIFICACIÓN	Pk2jmMQ72K8YCCE9EQ8LU85ENJJ6M	PÁGINA	7199/8857





**APELLIDOS Y NOMBRE / RAZÓN SOCIAL**

NAVAJAS LUQUE JERONIMA

**NIF**

\*\*\*\*8929\*

**EXPEDIENTE**

1226811

**RESOLUCIÓN**

CONCESIÓN DE LA AYUDA

**DATOS DE MANTENIMIENTO UNIDADES**

**GRUPO DE PAGO**

ZONAS DE LIMITACIONES NATURALES

**Sup. Dec.  
Admisible**

177,93

**Sup.  
Resuelta**

177,93

**Sobredecl.**

0,00

**% Sobredecl.**

0,00

**RESUMEN DE PAGOS**

	<b><u>IMPORTE ( Euros )</u></b>			
	<b><u>RESUELTO</u></b>	<b><u>FEADER</u></b>	<b><u>MAPA</u></b>	<b><u>CAPADR</u></b>
Pago realizado	1.081,20	919,02	106,06	56,12
A pagar	106,60	90,61	10,46	5,53
<b>TOTAL</b>	<b>1.187,80</b>	<b>1.009,63</b>	<b>116,52</b>	<b>61,65</b>

**APLICACIÓN DE REDUCCIONES Y PENALIZACIONES (%)**

<b><u>Criterios de subvencionabilidad (1)</u></b>	<b><u>Presentación tardía</u></b>	<b><u>Omisión declaración</u></b>	<b><u>Condicionabilidad</u></b>
0,00	0,00	0,00	0,00

**IMPORTE ( Euros )**

<b><u>Calculado(2)</u></b>	<b><u>Reducción</u></b>	<b><u>Penalización</u></b>	<b><u>Reducción Penalización (3)</u></b>	<b><u>Penalización adicional</u></b>	<b><u>Resuelto</u></b>	<b><u>FEADER</u></b>	<b><u>MAPA</u></b>	<b><u>CAPADR</u></b>
1.187,80 €	0,00 €	0,00 €	0,00 €	0,00 €	1.187,80 €	1.009,63 €	116,52 €	61,65 €
<b>Importe Unitario:</b>	<b>54,00 €</b>	<b>Nuevo Importe Unitario:</b>	<b>6,68 €</b>					

(1) Con incidencias que retienen pago o deniegan el expediente.

(2) Se calcula sobre superficie declarada admisible.

(3) Aplicación del artículo 16 bis del RD 147/2023.

<p>Puede verificar la integridad de una copia de este documento mediante la lectura del código QR adjunto o mediante el acceso a la dirección <a href="https://ws050.juntadeandalucia.es/verificarFirma">https://ws050.juntadeandalucia.es/verificarFirma</a> indicando el código de VERIFICACIÓN</p>					
FIRMADO POR	RAQUEL MARIA ESPIN CRESPO		FECHA		26/06/2024
VERIFICACIÓN	Pk2jmMQ72K8YCCE9EQ8LU85ENJJ6M		PÁGINA		7200/8857



**RECINTOS PROPUESTOS**

REF.	REFERENCIA SIGPAC	CULTIVO	S/R	USO SIGPAC	Sup. Dec. admisible	Sup. Campo	Sup. Determ.	Sup. Resuelta
-1542628	23-056-017-00044-0005	GIRASOL	R		29,70		29,70	29,67
-1342408	23-059-017-00081-0003	OLIVAR	S		1,44		1,44	1,44
-1055857	23-056-014-00090-0003	OLIVAR	R		0,01		0,01	0,01
-753734	23-059-015-00073-0002	TRIGO DURO	R		0,04		0,04	0,04
-753697	23-059-015-00071-0002	OLIVAR	S		0,08		0,08	0,08
-577189	23-059-015-00073-0006	OLIVAR	R		5,23		5,23	5,23
1700000005150581	23-056-014-00047-0004	OLIVAR	R		16,47		16,47	16,47
1700000005150583	23-056-017-00048-0003	TRIGO DURO	R		5,32		5,32	5,32
1700000005150584	23-059-015-00071-0001	OLIVAR	R		2,67		2,67	2,67
1700000005150586	23-056-014-00073-0003	TRIGO DURO	R		11,15		11,15	11,15
1700000005150587	23-056-014-00074-0001	TRIGO DURO	R		2,01		2,01	2,01
1700000005150588	23-056-014-00076-0001	TRIGO DURO	R		3,98		3,98	3,98
1700000005150589	23-056-014-00077-0001	TRIGO DURO	R		3,21		3,21	3,21
1700000005150590	23-056-014-00078-0001	TRIGO DURO	R		0,95		0,95	0,95
1700000005150591	23-056-014-00079-0001	TRIGO DURO	R		0,71		0,71	0,71
1700000005150592	23-056-014-00080-0001	TRIGO DURO	R		1,08		1,08	1,08
1700000005150593	23-056-014-00081-0001	TRIGO DURO	R		1,24		1,24	1,24
1700000005150594	23-056-014-00085-0001	BARBECHO TRADICIONAL	R		1,00		1,00	1,00
1700000005150595	23-056-014-00090-0001	BARBECHO TRADICIONAL	R		0,65		0,65	0,65
1700000005150596	23-056-014-00091-0004	BARBECHO TRADICIONAL	R		0,76		0,76	0,76
1700000005150597	23-056-014-00092-0003	BARBECHO TRADICIONAL	R		0,24		0,24	0,24
1700000005150598	23-056-014-00093-0001	BARBECHO TRADICIONAL	R		0,79		0,79	0,79
1700000005150599	23-056-014-00094-0001	BARBECHO TRADICIONAL	R		0,54		0,54	0,54
1700000005150601	23-056-017-00045-0001	HABAS	R		8,35		8,35	8,35
1700000005150603	23-059-016-00019-0001	OLIVAR	S		0,71		0,71	0,71
1700000005150604	23-059-016-00022-0001	OLIVAR	S		0,73		0,73	0,73
1700000005150605	23-059-016-00005-0001	OLIVAR	S		0,32		0,32	0,32
1700000005150606	23-059-016-00073-0004	OLIVAR	S		18,00		18,00	18,00
1700000005150607	23-059-016-00015-0001	OLIVAR	S		1,99		1,99	1,99
1700000005150608	23-059-016-00063-0002	OLIVAR	S		0,15		0,15	0,15
1700000005150609	23-059-016-00065-0001	OLIVAR	S		0,90		0,90	0,90
1700000005150610	23-059-016-00072-0001	OLIVAR	S		3,66		3,66	3,66
1700000005150611	23-059-016-00061-0001	OLIVAR	S		0,07		0,07	0,07
1700000005150612	23-059-016-00062-0001	OLIVAR	S		2,05		2,05	2,05
1700000005150613	23-059-016-00074-0001	OLIVAR	S		36,10		36,10	36,10
1700000005150614	23-059-016-00075-0001	OLIVAR	S		3,24		3,24	3,24
1700000005150615	23-059-017-00056-0002	OLIVAR	S		9,60		9,60	9,60
1700000005150616	23-056-017-00010-0002	TRIGO DURO	R		1,85		1,85	1,85
1700000005150617	23-056-017-00046-0002	TRIGO DURO	R		0,63		0,63	0,63
1700000005150619	23-059-020-00408-0009	OLIVAR	S		0,34		0,34	0,34

**INCIDENCIAS**

**INCIDENCIA DESCRIPCIÓN**

4272 Verifica que las líneas de declaración de las Solicitudes Únicas no tienen solapes con la capa de Retroactividad Gráfica (ambas de la misma campaña) a nivel de expediente/línea de declaración gráfica de la solicitud.  
 Recinto:23-056-017-00044-00005 Cultivo: - Agregado de la referencia del recinto.:0 Zona de la referencia del recinto.:0 Superficie solapada.:0,03 Id. Incid.:95157739

**Datos considerados para el Cálculo de la Carga Ganadera del expediente**

Superficie determinada para Cálculo Carga Ganadera: 0,00 ha  
 Carga Ganadera del Expediente: 0,00 ugm/ha

(1) Con incidencias que retienen pago o deniegan el expediente.  
 (2) Se calcula sobre superficie declarada admisible.  
 (3) Aplicación del artículo 16 bis del RD 147/2023.

Puede verificar la integridad de una copia de este documento mediante la lectura del código QR adjunto o mediante el acceso a la dirección <a href="https://ws050.juntadeandalucia.es/verificarFirma">https://ws050.juntadeandalucia.es/verificarFirma</a> indicando el código de VERIFICACIÓN					
FIRMADO POR	RAQUEL MARIA ESPIN CRESPO		FECHA		26/06/2024
VERIFICACIÓN	Pk2jmMQ72K8YCC9E9EQ8LU85ENJJ6M		PÁGINA		7201/8857



**Incidencias de carga ganadera**

**INCIDENCIA DESCRIPCIÓN**

86132	Recinto superficie forrajera que no realiza la actividad de producción de pastoreo.
Recinto:23-056-014-00085-00001	Cultivo:20000 BARBECHO TRADICIONAL-SIN VARIEDAD Regadío
Recinto:23-056-014-00090-00001	Cultivo:20000 BARBECHO TRADICIONAL-SIN VARIEDAD Regadío
Recinto:23-056-014-00091-00004	Cultivo:20000 BARBECHO TRADICIONAL-SIN VARIEDAD Regadío
Recinto:23-056-014-00092-00003	Cultivo:20000 BARBECHO TRADICIONAL-SIN VARIEDAD Regadío
Recinto:23-056-014-00093-00001	Cultivo:20000 BARBECHO TRADICIONAL-SIN VARIEDAD Regadío
Recinto:23-056-014-00094-00001	Cultivo:20000 BARBECHO TRADICIONAL-SIN VARIEDAD Regadío

(1) Con incidencias que retienen pago o deniegan el expediente.  
(2) Se calcula sobre superficie declarada admisible.  
(3) Aplicación del artículo 16 bis del RD 147/2023.

Puede verificar la integridad de una copia de este documento mediante la lectura del código QR adjunto o mediante el acceso a la dirección <https://ws050.juntadeandalucia.es/verificarFirma> indicando el código de VERIFICACIÓN

FIRMADO POR	RAQUEL MARIA ESPIN CRESPO	FECHA	26/06/2024
VERIFICACIÓN	Pk2jmMQ72K8YCCE9EQ8LU85ENJJ6M	PÁGINA	7202/8857







**APELLIDOS Y NOMBRE / RAZÓN SOCIAL**

NAVARRETE CAMPOS MIGUEL

**NIF**

\*\*\*\*6721\*

**EXPEDIENTE**

1182349

**RESOLUCIÓN**

CONCESIÓN DE LA AYUDA

**DATOS DE MANTENIMIENTO UNIDADES**

<b>GRUPO DE PAGO</b>	<b>Sup. Dec. Admisible</b>	<b>Sup. Resuelta</b>	<b>Sobredecl.</b>	<b>% Sobredecl.</b>
ZONAS DE LIMITACIONES NATURALES	16,29	16,29	0,00	0,00

**RESUMEN DE PAGOS**

	<b>IMPORTE ( Euros )</b>			
	<b>RESUELTO</b>	<b>FEADER</b>	<b>MAPA</b>	<b>CAPADR</b>
Pago realizado	787,90	669,72	77,29	40,89
A pagar	77,83	66,16	7,64	4,03
<b>TOTAL</b>	<b>865,73</b>	<b>735,88</b>	<b>84,93</b>	<b>44,92</b>

**APLICACIÓN DE REDUCCIONES Y PENALIZACIONES (%)**

<b>Crterios de subvencionabilidad (1)</b>	<b>Presentación tardía</b>	<b>Omisión declaración</b>	<b>Condicionalidad</b>
0,00	0,00	0,00	0,00

**IMPORTE ( Euros )**

Calculado(2)	Reducción	Penalización	Reducción Penalización (3)	Penalización adicional	Resuelto	FEADER	MAPA	CAPADR
865,73 €	0,00 €	0,00 €	0,00 €	0,00 €	865,73 €	735,87 €	84,93 €	44,93 €
Importe Unitario:	54,00 €	Nuevo Importe Unitario:	53,14 €					

**RECINTOS PROPUESTOS**

<b>REF.</b>	<b>REFERENCIA SIGPAC</b>	<b>CULTIVO</b>	<b>USO S/R SIGPAC</b>	<b>Sup. Dec. admisible</b>	<b>Sup. Campo</b>	<b>Sup. Determ.</b>	<b>Sup. Resuelta</b>
-1289419	23-092-012-00029-0001	OLIVAR	S	1,72		1,72	1,72
-1289418	23-092-012-00026-0001	OLIVAR	S	0,02		0,02	0,02
4175124	23-075-023-00042-0001	OLIVAR	S	0,36		0,36	0,36
170000005357964	23-075-012-00046-0001	OLIVAR	S	0,22		0,22	0,22
170000005357965	23-088-021-00081-0001	OLIVAR	S	1,73		1,73	1,73
170000005357966	23-088-021-00082-0001	OLIVAR	S	0,70		0,70	0,70
170000005357967	23-075-012-00047-0001	OLIVAR	S	0,14		0,14	0,14
170000005357968	23-075-015-00493-0001	OLIVAR	S	3,80		3,80	3,80
170000005357969	23-075-022-00090-0002	OLIVAR	R	1,31		1,31	1,31
170000005357970	23-092-074-00126-0001	OLIVAR	S	0,61		0,61	0,61
170000005357971	23-075-019-00263-0001	OLIVAR	S	0,43		0,43	0,43
170000005357972	23-075-019-00085-0001	OLIVAR	S	0,33		0,33	0,33
170000005357973	23-075-018-00137-0001	OLIVAR	S	0,60		0,60	0,60
170000005357974	23-092-074-00125-0001	OLIVAR	S	2,69		2,69	2,69
170000005357975	23-075-018-00106-0001	OLIVAR	S	0,44		0,44	0,44
170000005357977	23-075-028-00069-0001	OLIVAR	S	0,11		0,11	0,11
170000005357978	23-075-028-00066-0001	OLIVAR	S	0,29		0,29	0,29
170000005357979	23-075-022-00234-0001	OLIVAR	S	0,79		0,79	0,79

(1) Con incidencias que retienen pago o deniegan el expediente.

(2) Se calcula sobre superficie declarada admisible.

(3) Aplicación del artículo 16 bis del RD 147/2023.

Puede verificar la integridad de una copia de este documento mediante la lectura del código QR adjunto o mediante el acceso a la dirección <https://ws050.juntadeandalucia.es/verificarFirma> indicando el código de VERIFICACIÓN

FIRMADO POR	RAQUEL MARIA ESPIN CRESPO	FECHA	26/06/2024
VERIFICACIÓN	Pk2jmMQ72K8YCCE9EQ8LU85ENJJ6M	PÁGINA	7203/8857



**APELLIDOS Y NOMBRE / RAZÓN SOCIAL**

NAVARRETE CASAS FRANCISCO

**NIF**

\*\*\*\*1698\*

**EXPEDIENTE**

1216732

**RESOLUCIÓN**

CONCESIÓN DE LA AYUDA

**DATOS DE MANTENIMIENTO UNIDADES****GRUPO DE PAGO**

ZONAS DE LIMITACIONES NATURALES

**Sup. Dec.  
Admisible**

13,51

**Sup.  
Resuelta**

13,51

**Sobredecl.**

0,00

**% Sobredecl.**

0,00

**RESUMEN DE PAGOS**

	<b>IMPORTE ( Euros )</b>			
	<b>RESUELTO</b>	<b>FEADER</b>	<b>MAPA</b>	<b>CAPADR</b>
Pago realizado	663,95	564,36	65,14	34,46
A pagar	65,59	55,75	6,43	3,41
<b>TOTAL</b>	<b>729,54</b>	<b>620,11</b>	<b>71,57</b>	<b>37,87</b>

**APLICACIÓN DE REDUCCIONES Y PENALIZACIONES (%)**

<b>Criterios de subvencionabilidad (1)</b>	<b>Presentación tardía</b>	<b>Omisión declaración</b>	<b>Condicionalidad</b>
0,00	0,00	0,00	0,00

**IMPORTE ( Euros )**

Calculado(2)	Reducción	Penalización	Reducción Penalización (3)	Penalización adicional	Resuelto	FEADER	MAPA	CAPADR
729,54 €	0,00 €	0,00 €	0,00 €	0,00 €	729,54 €	620,11 €	71,57 €	37,86 €
Importe Unitario:	54,00 €	Nuevo Importe Unitario:	54,00 €					

**RECINTOS PROPUESTOS**

<b>REF.</b>	<b>REFERENCIA SIGPAC</b>	<b>CULTIVO</b>	<b>S/R</b>	<b>USO</b>	<b>Sup. Dec. admisible</b>	<b>Sup. Campo</b>	<b>Sup. Determ.</b>	<b>Sup. Resuelta</b>
				<b>SIGPAC</b>				
1700000005205380	23-009-034-00062-0002	OLIVAR	R		0,04		0,04	0,04
1700000005205381	23-009-034-00064-0001	OLIVAR	S		3,96		3,96	3,96
1700000005205382	23-075-030-00191-0001	OLIVAR	S		5,82		5,82	5,82
1700000005205383	23-074-003-00067-0002	OLIVAR	S		0,15		0,15	0,15
1700000005205384	23-074-003-00041-0001	OLIVAR	S		2,86		2,86	2,86
1700000005205385	23-009-034-00062-0003	OLIVAR	R		0,68		0,68	0,68

(1) Con incidencias que retienen pago o deniegan el expediente.

(2) Se calcula sobre superficie declarada admisible.

(3) Aplicación del artículo 16 bis del RD 147/2023.

Puede verificar la integridad de una copia de este documento mediante la lectura del código QR adjunto o mediante el acceso a la dirección <https://ws050.juntadeandalucia.es/verificarFirma> indicando el código de VERIFICACIÓN

FIRMADO POR	RAQUEL MARIA ESPIN CRESPO	FECHA	26/06/2024	
VERIFICACIÓN	Pk2jmMQ72K8YCCE9EQ8LU85ENJJ6M	PÁGINA	7204/8857	



**APELLIDOS Y NOMBRE / RAZÓN SOCIAL**

NAVARRETE GARCIA MARIA

**NIF**

\*\*\*6430\*

**EXPEDIENTE**

1273411

**RESOLUCIÓN**

CONCESIÓN DE LA AYUDA

**DATOS DE MANTENIMIENTO UNIDADES**

**GRUPO DE PAGO**

ZONAS DE LIMITACIONES NATURALES

**Sup. Dec.  
Admisible**

23,14

**Sup.  
Resuelta**

22,46

**Sobredecl.**

0,68

**% Sobredecl.**

2,94

**RESUMEN DE PAGOS**

	<b><u>IMPORTE ( Euros )</u></b>			
	<b><u>RESUELTO</u></b>	<b><u>FEADER</u></b>	<b><u>MAPA</u></b>	<b><u>CAPADR</u></b>
Pago realizado	565,95	481,06	55,52	29,38
A pagar	528,65	449,35	51,86	27,44
<b>TOTAL</b>	<b>1.094,60</b>	<b>930,41</b>	<b>107,38</b>	<b>56,82</b>

**APLICACIÓN DE REDUCCIONES Y PENALIZACIONES (%)**

<b><u>Criterios de subvencionabilidad (1)</u></b>	<b><u>Presentación tardía</u></b>	<b><u>Omisión declaración</u></b>	<b><u>Condicionabilidad</u></b>
0,00	0,00	0,00	0,00

**IMPORTE ( Euros )**

<b><u>Calculado(2)</u></b>	<b><u>Reducción</u></b>	<b><u>Penalización</u></b>	<b><u>Reducción Penalización (3)</u></b>	<b><u>Penalización adicional</u></b>	<b><u>Resuelto</u></b>	<b><u>FEADER</u></b>	<b><u>MAPA</u></b>	<b><u>CAPADR</u></b>
1.127,74 €	33,14 €	0,00 €	0,00 €	0,00 €	1.094,60 €	930,41 €	107,38 €	56,81 €
<b>Importe Unitario:</b>	<b>54,00 €</b>	<b>Nuevo Importe Unitario:</b>	<b>48,74 €</b>					

(1) Con incidencias que retienen pago o deniegan el expediente.  
 (2) Se calcula sobre superficie declarada admisible.  
 (3) Aplicación del artículo 16 bis del RD 147/2023.

Puede verificar la integridad de una copia de este documento mediante la lectura del código QR adjunto o mediante el acceso a la dirección <a href="https://ws050.juntadeandalucia.es/verificarFirma">https://ws050.juntadeandalucia.es/verificarFirma</a> indicando el código de VERIFICACIÓN				
FIRMADO POR	RAQUEL MARIA ESPIN CRESPO	FECHA	26/06/2024	
VERIFICACIÓN	Pk2jmMQ72K8YCCE9EQ8LU85ENJJ6M	PÁGINA	7205/8857	

**RECINTOS PROPUESTOS**

REF.	REFERENCIA SIGPAC	CULTIVO	S/R	USO SIGPAC	Sup. Dec. admisible	Sup. Campo	Sup. Determ.	Sup. Resuelta
-993181	23-075-016-00413-0004	OLIVAR	S		0,04		0,04	0,04
-993180	23-075-016-00412-0003	OLIVAR	S		0,01		0,01	0,01
6867274	23-075-025-00056-0001	OLIVAR	S		0,50		0,50	0,50
6867283	23-075-016-00678-0001	OLIVAR	S		0,16		0,16	0,00
6867292	23-075-016-00679-0001	OLIVAR	S		0,11		0,11	0,00
6867314	23-075-023-00104-0001	OLIVAR	S		0,12		0,12	0,12
170000005365006	23-075-005-00089-0001	OLIVAR	S		0,64		0,64	0,64
170000005365007	23-092-011-00214-0001	OLIVAR	S		0,09		0,09	0,09
170000005365009	23-075-029-00250-0001	OLIVAR	S		0,86		0,86	0,86
170000005365010	23-075-021-00138-0001	OLIVAR	S		0,53		0,53	0,53
170000005365011	23-075-019-00022-0003	OLIVAR	S		0,34		0,34	0,34
170000005365014	23-075-029-00059-0001	OLIVAR	S		1,26		1,26	1,26
170000005365015	23-075-012-00058-0001	OLIVAR	S		0,06		0,06	0,06
170000005365017	23-075-027-00494-0001	OLIVAR	S		0,39		0,39	0,39
170000005365019	23-075-012-00060-0001	OLIVAR	S		0,18		0,18	0,18
170000005365020	23-075-016-00341-0001	OLIVAR	S		0,12		0,12	0,12
170000005365023	23-075-025-00054-0001	OLIVAR	R		0,74		0,74	0,74
170000005365244	23-075-005-00088-0001	OLIVAR	S		0,66		0,66	0,66
170000005365247	23-075-008-00009-0002	OLIVAR	R		0,41		0,41	0,00
170000005365249	23-075-011-00015-0001	OLIVAR	R		0,45		0,45	0,45
170000005365250	23-075-011-00060-0001	OLIVAR	S		0,83		0,83	0,83
170000005365252	23-075-012-00061-0001	OLIVAR	S		0,10		0,10	0,10
170000005365253	23-075-012-00059-0001	OLIVAR	S		0,11		0,11	0,11
170000005365255	23-075-012-00104-0001	OLIVAR	S		0,87		0,87	0,87
170000005365256	23-075-016-00302-0001	OLIVAR	S		0,26		0,26	0,26
170000005365258	23-075-016-00342-0002	OLIVAR	S		1,07		1,07	1,07
170000005365259	23-075-016-00412-0001	OLIVAR	S		0,18		0,18	0,18
170000005365260	23-075-016-00413-0002	OLIVAR	S		0,37		0,37	0,37
170000005365261	23-075-017-00247-0001	OLIVAR	S		0,41		0,41	0,41
170000005365262	23-075-017-00111-0001	OLIVAR	S		0,19		0,19	0,19
170000005365264	23-075-019-00023-0001	OLIVAR	S		0,24		0,24	0,24
170000005365265	23-075-019-00024-0002	OLIVAR	S		0,68		0,68	0,68
170000005365266	23-075-027-00477-0001	OLIVAR	R		0,23		0,23	0,23
170000005365267	23-075-027-00253-0002	OLIVAR	S		0,69		0,69	0,69
170000005365268	23-075-027-00255-0001	OLIVAR	S		0,44		0,44	0,44
170000005365269	23-075-027-00495-0001	OLIVAR	S		0,33		0,33	0,33
170000005365271	23-075-029-00108-0001	OLIVAR	S		0,87		0,87	0,87
170000005365272	23-075-027-00496-0001	OLIVAR	S		0,29		0,29	0,29
170000005365273	23-075-027-00506-0001	OLIVAR	S		0,19		0,19	0,19
170000005365275	23-092-075-00076-0001	OLIVAR	S		1,11		1,11	1,11
170000005365276	23-075-018-00468-0001	OLIVAR	S		0,41		0,41	0,41
170000005365278	23-075-020-00104-0001	OLIVAR	S		0,51		0,51	0,51
170000005365280	23-075-025-00044-0001	OLIVAR	S		1,67		1,67	1,67
170000005365281	23-092-011-00162-0001	OLIVAR	S		1,12		1,12	1,12
170000005365282	23-075-023-00167-0001	OLIVAR	S		0,55		0,55	0,55
170000005365283	23-075-025-00055-0001	OLIVAR	S		0,74		0,74	0,74
170000005365285	23-075-027-00251-0001	OLIVAR	R		0,23		0,23	0,23
170000005365286	23-075-026-00080-0001	OLIVAR	S		0,78		0,78	0,78

**INCIDENCIAS****INCIDENCIA DESCRIPCIÓN**

- (1) Con incidencias que retienen pago o deniegan el expediente.  
(2) Se calcula sobre superficie declarada admisible.  
(3) Aplicación del artículo 16 bis del RD 147/2023.

Puede verificar la integridad de una copia de este documento mediante la lectura del código QR adjunto o mediante el acceso a la dirección <https://ws050.juntadeandalucia.es/verificarFirma> indicando el código de VERIFICACIÓN

FIRMADO POR

RAQUEL MARIA ESPIN CRESPO

FECHA

26/06/2024

VERIFICACIÓN

Pk2jmMQ72K8YCCE9EQ8LU85ENJJ6M

PÁGINA

7206/8857





**INCIDENCIAS**

**INCIDENCIA DESCRIPCIÓN**

242	Recinto pendiente de acreditación de titularidad. Recinto:23-075-008-00009-00002 Cultivo:101010 OLIVAR-PICUAL Regadío Recinto:23-075-016-00678-00001 Cultivo:101010 OLIVAR-PICUAL Secano Recinto:23-075-016-00679-00001 Cultivo:101010 OLIVAR-PICUAL Secano
-----	--

(1) Con incidencias que retienen pago o deniegan el expediente.  
(2) Se calcula sobre superficie declarada admisible.  
(3) Aplicación del artículo 16 bis del RD 147/2023.

Puede verificar la integridad de una copia de este documento mediante la lectura del código QR adjunto o mediante el acceso a la dirección <https://ws050.juntadeandalucia.es/verificarFirma> indicando el código de VERIFICACIÓN

FIRMADO POR	RAQUEL MARIA ESPIN CRESPO	FECHA	26/06/2024
VERIFICACIÓN	Pk2jmMQ72K8YCCE9EQ8LU85ENJJ6M	PÁGINA	7207/8857



**APELLIDOS Y NOMBRE / RAZÓN SOCIAL**

NAVARRETE HIDALGO JOSE

**NIF**

\*\*\*3781\*

**EXPEDIENTE**

1147657

**RESOLUCIÓN**

CONCESIÓN DE LA AYUDA

**DATOS DE MANTENIMIENTO UNIDADES****GRUPO DE PAGO**

ZONAS DE LIMITACIONES NATURALES

**Sup. Dec.  
Admisible**

37,32

**Sup.  
Resuelta**

37,32

**Sobredecl.**

0,00

**% Sobredecl.**

0,00

**RESUMEN DE PAGOS**

	<b>IMPORTE ( Euros )</b>			
	<b>RESUELTO</b>	<b>FEADER</b>	<b>MAPA</b>	<b>CAPADR</b>
Pago realizado	1.081,20	919,02	106,06	56,12
A pagar	106,80	90,78	10,48	5,54
<b>TOTAL</b>	<b>1.188,00</b>	<b>1.009,80</b>	<b>116,54</b>	<b>61,66</b>

**APLICACIÓN DE REDUCCIONES Y PENALIZACIONES (%)**

<b>Criterios de subvencionabilidad (1)</b>	<b>Presentación tardía</b>	<b>Omisión declaración</b>	<b>Condicionabilidad</b>
0,00	0,00	0,00	0,00

**IMPORTE ( Euros )**

Calculado(2)	Reducción	Penalización	Reducción Penalización (3)	Penalización adicional	Resuelto	FEADER	MAPA	CAPADR
1.188,00 €	0,00 €	0,00 €	0,00 €	0,00 €	1.188,00 €	1.009,80 €	116,54 €	61,66 €
Importe Unitario:	54,00 €	Nuevo Importe Unitario:	31,83 €					

(1) Con incidencias que retienen pago o deniegan el expediente.

(2) Se calcula sobre superficie declarada admisible.

(3) Aplicación del artículo 16 bis del RD 147/2023.

Puede verificar la integridad de una copia de este documento mediante la lectura del código QR adjunto o mediante el acceso a la dirección <https://ws050.juntadeandalucia.es/verificarFirma> indicando el código de VERIFICACIÓN

FIRMADO POR

RAQUEL MARIA ESPIN CRESPO

FECHA

26/06/2024

VERIFICACIÓN

Pk2jmMQ72K8YCCE9EQ8LU85ENJJJ6M

PÁGINA

7208/8857





**RECINTOS PROPUESTOS**

REF.	REFERENCIA SIGPAC	CULTIVO	S/R	USO SIGPAC	Sup. Dec. admisible	Sup. Campo	Sup. Determ.	Sup. Resuelta
-1049942	23-075-016-00490-0002	OLIVAR	S		0,02		0,02	0,02
-505452	23-075-024-00102-0001	OLIVAR	S		0,12		0,12	0,12
4611797	23-075-008-00166-0001	OLIVAR	S		2,38		2,38	2,38
4611801	23-075-012-00207-0001	OLIVAR	S		0,44		0,44	0,44
4798590	23-075-012-00208-0001	OLIVAR	S		0,44		0,44	0,44
1700000005842854	23-092-016-00086-0001	OLIVAR	S		3,49		3,49	3,49
1700000005842855	23-092-016-00285-0001	OLIVAR	S		2,27		2,27	2,27
1700000005842856	23-075-027-00298-0001	OLIVAR	R		0,76		0,76	0,76
1700000005842857	23-075-029-00050-0001	OLIVAR	S		0,79		0,79	0,79
1700000005842858	23-075-029-00063-0001	OLIVAR	S		0,41		0,41	0,41
1700000005842859	23-075-027-00187-0001	OLIVAR	S		0,25		0,25	0,25
1700000005842860	23-075-027-00188-0001	OLIVAR	S		0,47		0,47	0,47
1700000005842861	23-075-027-00190-0001	OLIVAR	S		0,45		0,45	0,45
1700000005842862	23-075-027-00288-0001	OLIVAR	S		0,43		0,43	0,43
1700000005842863	23-075-026-00119-0001	OLIVAR	S		1,31		1,31	1,31
1700000005842864	23-075-027-00079-0001	OLIVAR	R		0,67		0,67	0,67
1700000005842865	23-075-019-00403-0001	OLIVAR	S		0,19		0,19	0,19
1700000005842866	23-075-019-00404-0001	OLIVAR	S		0,21		0,21	0,21
1700000005842867	23-075-019-00400-0001	OLIVAR	S		0,87		0,87	0,87
1700000005842868	23-075-016-00490-0001	OLIVAR	S		0,69		0,69	0,69
1700000005842869	23-075-016-00629-0001	OLIVAR	S		0,06		0,06	0,06
1700000005842870	23-075-016-00630-0001	OLIVAR	S		0,11		0,11	0,11
1700000005842871	23-075-016-00296-0001	OLIVAR	S		0,37		0,37	0,37
1700000005842872	23-075-016-00278-0001	OLIVAR	S		0,62		0,62	0,62
1700000005842873	23-075-016-00279-0001	OLIVAR	S		0,42		0,42	0,42
1700000005842874	23-075-015-00310-0001	OLIVAR	S		1,36		1,36	1,36
1700000005842875	23-075-012-00205-0001	OLIVAR	S		0,72		0,72	0,72
1700000005842876	23-075-012-00206-0001	OLIVAR	S		0,66		0,66	0,66
1700000005842877	23-075-012-00203-0004	OLIVAR	S		5,43		5,43	5,43
1700000005842878	23-075-012-00158-0002	OLIVAR	S		1,82		1,82	1,82
1700000005842879	23-075-026-00010-0001	OLIVAR	S		0,73		0,73	0,73
1700000005842880	23-075-024-00101-0001	OLIVAR	S		1,12		1,12	1,12
1700000005842881	23-075-025-00003-0002	OLIVAR	S		2,43		2,43	2,43
1700000005842882	23-075-023-00164-0001	OLIVAR	S		0,31		0,31	0,31
1700000005842883	23-075-024-00032-0001	OLIVAR	S		0,34		0,34	0,34
1700000005842884	23-075-023-00114-0002	OLIVAR	S		0,25		0,25	0,25
1700000005842885	23-075-023-00120-0001	OLIVAR	R		1,11		1,11	1,11
1700000005842886	23-075-011-00043-0001	OLIVAR	S		1,45		1,45	1,45
1700000005842887	23-075-008-00162-0001	OLIVAR	S		0,29		0,29	0,29
1700000005842888	23-075-008-00163-0001	OLIVAR	S		0,72		0,72	0,72
1700000005842889	23-075-022-00095-0001	OLIVAR	S		0,34		0,34	0,34

(1) Con incidencias que retienen pago o deniegan el expediente.  
 (2) Se calcula sobre superficie declarada admisible.  
 (3) Aplicación del artículo 16 bis del RD 147/2023.

Puede verificar la integridad de una copia de este documento mediante la lectura del código QR adjunto o mediante el acceso a la dirección <a href="https://ws050.juntadeandalucia.es/verificarFirma">https://ws050.juntadeandalucia.es/verificarFirma</a> indicando el código de VERIFICACIÓN					
FIRMADO POR	RAQUEL MARIA ESPIN CRESPO		FECHA		26/06/2024
VERIFICACIÓN	Pk2jmMQ72K8YCC9EQ8LU85ENJJ6M		PÁGINA		7209/8857

**APELLIDOS Y NOMBRE / RAZÓN SOCIAL**

NAVARRETE MOYA JUAN LUIS

**NIF**

\*\*\*\*1448\*

**EXPEDIENTE**

1071165

**RESOLUCIÓN**

CONCESIÓN DE LA AYUDA

**DATOS DE MANTENIMIENTO UNIDADES****GRUPO DE PAGO**

ZONAS DE LIMITACIONES NATURALES

**Sup. Dec.  
Admisible**

31,70

**Sup.  
Resuelta**

31,70

**Sobredecl.**

0,00

**% Sobredecl.**

0,00

**RESUMEN DE PAGOS**

	<b>IMPORTE ( Euros )</b>			
	<b>RESUELTO</b>	<b>FEADER</b>	<b>MAPA</b>	<b>CAPADR</b>
Pago realizado	1.081,20	919,02	106,06	56,12
A pagar	106,80	90,78	10,48	5,54
<b>TOTAL</b>	<b>1.188,00</b>	<b>1.009,80</b>	<b>116,54</b>	<b>61,66</b>

**APLICACIÓN DE REDUCCIONES Y PENALIZACIONES (%)**

<b>Criterios de subvencionabilidad (1)</b>	<b>Presentación tardía</b>	<b>Omisión declaración</b>	<b>Condicionabilidad</b>
0,00	0,00	0,00	0,00

**IMPORTE ( Euros )**

Calculado(2)	Reducción	Penalización	Reducción Penalización (3)	Penalización adicional	Resuelto	FEADER	MAPA	CAPADR
1.188,00 €	0,00 €	0,00 €	0,00 €	0,00 €	1.188,00 €	1.009,80 €	116,54 €	61,66 €
Importe Unitario:	54,00 €	Nuevo Importe Unitario:	37,48 €					

(1) Con incidencias que retienen pago o deniegan el expediente.

(2) Se calcula sobre superficie declarada admisible.

(3) Aplicación del artículo 16 bis del RD 147/2023.

Puede verificar la integridad de una copia de este documento mediante la lectura del código QR adjunto o mediante el acceso a la dirección <https://ws050.juntadeandalucia.es/verificarFirma> indicando el código de VERIFICACIÓN

FIRMADO POR	RAQUEL MARIA ESPIN CRESPO	FECHA	26/06/2024
VERIFICACIÓN	Pk2jmMQ72K8YCCE9EQ8LU85ENJJ6M	PÁGINA	7210/8857







**RECINTOS PROPUESTOS**

REF.	REFERENCIA SIGPAC	CULTIVO	S/R	USO SIGPAC	Sup. Dec. admisible	Sup. Campo	Sup. Determ.	Sup. Resuelta
-527310	23-092-047-00296-0001	OLIVAR	S		0,01		0,01	0,01
-527309	23-092-047-00296-0001	OLIVAR	R		0,29		0,29	0,29
4107303	23-092-089-00142-0001	OLIVAR	S		1,31		1,31	1,31
4269224	23-092-089-00143-0001	OLIVAR	S		0,50		0,50	0,50
5090279	23-092-068-00205-0001	OLIVAR	S		0,14		0,14	0,14
5090280	23-092-066-00088-0001	OLIVAR	S		3,66		3,66	3,66
5090281	23-092-068-00206-0001	OLIVAR	S		0,11		0,11	0,11
5090282	23-092-068-00202-0001	OLIVAR	R		2,70		2,70	2,70
5090283	23-092-066-00069-0002	OLIVAR	S		0,83		0,83	0,83
5543771	23-092-066-00301-0001	OLIVAR	S		3,34		3,34	3,34
1700000006597194	23-075-005-00058-0001	OLIVAR	S		0,49		0,49	0,49
1700000006597195	23-092-049-00165-0001	OLIVAR	S		0,42		0,42	0,42
1700000006597196	23-092-049-00183-0001	OLIVAR	S		0,46		0,46	0,46
1700000006597197	23-092-049-00180-0001	OLIVAR	S		0,74		0,74	0,74
1700000006597198	23-092-050-00029-0001	OLIVAR	S		0,26		0,26	0,26
1700000006597199	23-092-050-00082-0001	OLIVAR	S		0,60		0,60	0,60
1700000006597200	23-092-050-00117-0002	OLIVAR	S		0,59		0,59	0,59
1700000006597201	23-092-053-00099-0001	OLIVAR	S		0,41		0,41	0,41
1700000006597202	23-092-054-00009-0001	OLIVAR	S		0,45		0,45	0,45
1700000006597203	23-075-005-00059-0001	OLIVAR	S		0,60		0,60	0,60
1700000006597204	23-075-005-00094-0001	OLIVAR	S		0,49		0,49	0,49
1700000006597205	23-075-017-00185-0001	OLIVAR	S		1,63		1,63	1,63
1700000006597206	23-092-047-00124-0001	OLIVAR	S		0,17		0,17	0,17
1700000006597207	23-092-047-00179-0001	OLIVAR	R		0,01		0,01	0,01
1700000006597208	23-092-047-00180-0002	OLIVAR	S		0,23		0,23	0,23
1700000006597209	23-092-048-00296-0001	OLIVAR	S		0,25		0,25	0,25
1700000006597210	23-092-049-00119-0001	OLIVAR	R		0,65		0,65	0,65
1700000006597211	23-092-079-00280-0001	OLIVAR	S		0,18		0,18	0,18
1700000006597212	23-092-079-00157-0002	OLIVAR	R		0,58		0,58	0,58
1700000006597213	23-092-073-00155-0001	OLIVAR	S		0,26		0,26	0,26
1700000006597214	23-092-071-00138-0001	OLIVAR	S		0,22		0,22	0,22
1700000006597215	23-092-071-00139-0001	OLIVAR	S		0,03		0,03	0,03
1700000006597216	23-092-071-00145-0001	OLIVAR	S		0,16		0,16	0,16
1700000006597217	23-092-081-00484-0001	OLIVAR	S		0,70		0,70	0,70
1700000006597218	23-092-081-00076-0001	OLIVAR	R		0,60		0,60	0,60
1700000006597219	23-092-081-00062-0001	OLIVAR	R		0,10		0,10	0,10
1700000006597220	23-092-079-00352-0001	OLIVAR	S		0,99		0,99	0,99
1700000006597221	23-092-066-00253-0002	OLIVAR	S		0,88		0,88	0,88
1700000006597222	23-092-056-00137-0002	OLIVAR	S		0,22		0,22	0,22
1700000006597223	23-092-054-00082-0001	OLIVAR	S		0,25		0,25	0,25
1700000006597224	23-092-054-00044-0001	OLIVAR	S		0,27		0,27	0,27
1700000006597225	23-092-070-00132-0001	OLIVAR	S		0,26		0,26	0,26
1700000006597226	23-092-069-00219-0002	OLIVAR	S		0,35		0,35	0,35
1700000006597227	23-092-090-00444-0001	OLIVAR	S		0,31		0,31	0,31
1700000006597228	23-092-090-00411-0001	OLIVAR	S		0,30		0,30	0,30
1700000006597229	23-092-090-00554-0001	OLIVAR	S		0,16		0,16	0,16
1700000006597230	23-092-096-00274-0001	OLIVAR	S		0,20		0,20	0,20
1700000006597231	23-092-090-00553-0001	OLIVAR	S		0,18		0,18	0,18
1700000006597232	23-092-089-00227-0002	OLIVAR	S		0,39		0,39	0,39
1700000006597233	23-092-090-00196-0001	OLIVAR	S		0,83		0,83	0,83
1700000006597234	23-092-089-00140-0001	OLIVAR	S		0,89		0,89	0,89
1700000006597235	23-092-090-00361-0001	OLIVAR	S		0,59		0,59	0,59

(1) Con incidencias que retienen pago o deniegan el expediente.  
(2) Se calcula sobre superficie declarada admisible.  
(3) Aplicación del artículo 16 bis del RD 147/2023.

Puede verificar la integridad de una copia de este documento mediante la lectura del código QR adjunto o mediante el acceso a la dirección <a href="https://ws050.juntadeandalucia.es/verificarFirma">https://ws050.juntadeandalucia.es/verificarFirma</a> indicando el código de VERIFICACIÓN					
FIRMADO POR	RAQUEL MARIA ESPIN CRESPO		FECHA		26/06/2024
VERIFICACIÓN	Pk2jmMQ72K8YCCE9EQ8LU85ENJJ6M		PÁGINA		7211/8857



**RECINTOS PROPUESTOS**

<u>REF.</u>	<u>REFERENCIA SIGPAC</u>	<u>CULTIVO</u>	<u>S/R</u>	<u>USO SIGPAC</u>	<u>Sup. Dec. admisible</u>	<u>Sup. Campo</u>	<u>Sup. Determ.</u>	<u>Sup. Resuelta</u>
1700000006597236	23-092-090-00275-0001	OLIVAR	S		0,43		0,43	0,43
1700000006597237	23-092-090-00358-0001	OLIVAR	S		0,03		0,03	0,03

(1) Con incidencias que retienen pago o deniegan el expediente.  
(2) Se calcula sobre superficie declarada admisible.  
(3) Aplicación del artículo 16 bis del RD 147/2023.

Puede verificar la integridad de una copia de este documento mediante la lectura del código QR adjunto o mediante el acceso a la dirección <a href="https://ws050.juntadeandalucia.es/verificarFirma">https://ws050.juntadeandalucia.es/verificarFirma</a> indicando el código de VERIFICACIÓN				
FIRMADO POR	RAQUEL MARIA ESPIN CRESPO	FECHA	26/06/2024	
VERIFICACIÓN	Pk2jmMQ72K8YCCE9EQ8LU85ENJJ6M	PÁGINA	7212/8857	



**APELLIDOS Y NOMBRE / RAZÓN SOCIAL**

NAVARRETE RUIZ LORENZO

**NIF**

\*\*\*\*3779\*

**EXPEDIENTE**

1142401

**RESOLUCIÓN**

CONCESIÓN DE LA AYUDA

**DATOS DE MANTENIMIENTO UNIDADES**

**GRUPO DE PAGO**

ZONAS DE LIMITACIONES NATURALES

**Sup. Dec.  
Admisible**

164,99

**Sup.  
Resuelta**

164,99

**Sobredecl.**

0,00

**% Sobredecl.**

0,00

**RESUMEN DE PAGOS**

	<b><u>IMPORTE ( Euros )</u></b>			
	<b><u>RESUELTO</u></b>	<b><u>FEADER</u></b>	<b><u>MAPA</u></b>	<b><u>CAPADR</u></b>
Pago realizado	1.081,20	919,02	106,06	56,12
A pagar	106,58	90,59	10,46	5,53
<b>TOTAL</b>	<b>1.187,78</b>	<b>1.009,61</b>	<b>116,52</b>	<b>61,65</b>

**APLICACIÓN DE REDUCCIONES Y PENALIZACIONES (%)**

<b><u>Criterios de subvencionabilidad (1)</u></b>	<b><u>Presentación tardía</u></b>	<b><u>Omisión declaración</u></b>	<b><u>Condicionabilidad</u></b>
0,00	0,00	0,00	0,00

**IMPORTE ( Euros )**

<b><u>Calculado(2)</u></b>	<b><u>Reducción</u></b>	<b><u>Penalización</u></b>	<b><u>Reducción Penalización (3)</u></b>	<b><u>Penalización adicional</u></b>	<b><u>Resuelto</u></b>	<b><u>FEADER</u></b>	<b><u>MAPA</u></b>	<b><u>CAPADR</u></b>
1.187,78 €	0,00 €	0,00 €	0,00 €	0,00 €	1.187,78 €	1.009,61 €	116,52 €	61,65 €
<b>Importe Unitario:</b>	<b>54,00 €</b>	<b>Nuevo Importe Unitario:</b>	<b>7,20 €</b>					

(1) Con incidencias que retienen pago o deniegan el expediente.

(2) Se calcula sobre superficie declarada admisible.

(3) Aplicación del artículo 16 bis del RD 147/2023.

Puede verificar la integridad de una copia de este documento mediante la lectura del código QR adjunto o mediante el acceso a la dirección <a href="https://ws050.juntadeandalucia.es/verificarFirma">https://ws050.juntadeandalucia.es/verificarFirma</a> indicando el código de VERIFICACIÓN				
FIRMADO POR	RAQUEL MARIA ESPIN CRESPO	FECHA	26/06/2024	
VERIFICACIÓN	Pk2jmMQ72K8YCCE9EQ8LU85ENJJJ6M	PÁGINA	7213/8857	



**RECINTOS PROPUESTOS**

REF.	REFERENCIA SIGPAC	CULTIVO	S/R	USO SIGPAC	Sup. Dec. admisible	Sup. Campo	Sup. Determ.	Sup. Resuelta
-1356234	23-092-005-00001-0009	TRIGO DURO	S		4,08		4,08	4,08
-1094491	23-092-005-00001-0009	BARBECHO TRADICIONAL	S		3,00		3,00	3,00
-1094223	23-092-005-00025-0002	OLIVAR	S		1,22		1,22	1,22
-930835	23-092-005-00023-0003	OLIVAR	S		8,65		8,65	8,65
-782511	23-092-004-00019-0003	GARBANZOS	S		11,06		11,06	11,06
-772153	23-075-019-00169-0002	OLIVAR	S		0,02		0,02	0,02
-772152	23-075-019-00163-0003	OLIVAR	S		0,38		0,38	0,38
-546953	23-092-005-00001-0009	TRIGO DURO	S		19,24		19,24	19,24
-505366	23-092-006-00008-0004	OLIVAR	S		0,22		0,22	0,22
-505365	23-092-006-00008-0003	OLIVAR	S		0,04		0,04	0,04
-505363	23-092-005-00001-0024	BARBECHO TRADICIONAL	S		0,08		0,08	0,08
-101372	23-092-005-00001-0009	GARBANZOS	S		12,93		12,93	12,93
4622594	23-075-019-00337-0003	OLIVAR	S		0,03		0,03	0,03
4622595	23-075-023-00094-0002	OLIVAR	R		0,36		0,36	0,36
5284028	23-075-027-00309-0001	OLIVAR	R		0,94		0,94	0,94
5284051	23-092-007-00012-0001	OLIVAR	S		3,78		3,78	3,78
5284078	23-092-008-00043-0005	OLIVAR	S		2,34		2,34	2,34
5284085	23-092-012-00122-0001	OLIVAR	S		0,43		0,43	0,43
5284096	23-092-066-00220-0003	OLIVAR	S		3,25		3,25	3,25
5284102	23-092-073-00158-0001	OLIVAR	S		2,94		2,94	2,94
5530675	23-075-019-00169-0001	OLIVAR	S		0,45		0,45	0,45
6925759	23-075-002-00050-0001	OLIVAR	S		0,70		0,70	0,70
6925766	23-075-002-00051-0001	OLIVAR	S		0,50		0,50	0,50
6925789	23-075-003-00104-0001	OLIVAR	S		0,33		0,33	0,33
6925796	23-075-008-00037-0001	OLIVAR	R		2,94		2,94	2,94
6925858	23-075-020-00173-0003	OLIVAR	S		1,15		1,15	1,15
6925951	23-075-022-00255-0002	OLIVAR	S		0,55		0,55	0,55
6925959	23-075-027-00268-0002	OLIVAR	R		0,73		0,73	0,73
6925964	23-075-030-00035-0001	OLIVAR	S		1,33		1,33	1,33
6925971	23-075-030-00190-0001	OLIVAR	S		0,68		0,68	0,68
1700000006729660	23-092-005-00004-0002	GARBANZOS	S		13,29		13,29	13,29
1700000006729661	23-092-005-00002-0012	BARBECHO TRADICIONAL	S		33,11		33,11	33,08
1700000006729662	23-092-007-00014-0001	BARBECHO TRADICIONAL	S		0,44		0,44	0,44
1700000006729663	23-092-005-00001-0008	PATATA	R		0,39		0,39	0,39
1700000006729665	23-075-020-00002-0001	TRIGO DURO	S		18,40		18,40	18,40
1700000006729666	23-092-005-00001-0009	BARBECHO TRADICIONAL	S		5,59		5,59	5,59
1700000006729669	23-092-005-00047-0001	BARBECHO TRADICIONAL	S		2,20		2,20	2,20
1700000006729670	23-092-006-00008-0001	BARBECHO TRADICIONAL	S		1,43		1,43	1,43
1700000006729671	23-092-005-00048-0002	BARBECHO TRADICIONAL	S		0,36		0,36	0,36
1700000006729673	23-092-005-00024-0001	OLIVAR	S		0,18		0,18	0,18
1700000006729676	23-092-073-00086-0002	OLIVAR	S		0,51		0,51	0,51
1700000006729677	23-075-022-00066-0001	OLIVAR	S		0,44		0,44	0,44
1700000006729682	23-075-019-00336-0002	OLIVAR	S		0,43		0,43	0,43
1700000006729685	23-092-005-00004-0008	OLIVAR	S		0,04		0,04	0,04
1700000006729686	23-075-023-00093-0001	OLIVAR	R		0,51		0,51	0,51
1700000006729712	23-092-005-00001-0009	TRIGO DURO	S		3,35		3,35	3,35

**INCIDENCIAS**

**INCIDENCIA DESCRIPCIÓN**

452 Actividad agraria declarada en un recinto no compatible con el uso PA, PR o PS asignado en SIGPAC para ese recinto.  
 Recinto:23-075-020-00002-00003 Cultivo:62000 PASTOS PERMANENTES DE 5 O MAS AÑOS-SIN VARIEDAD Secano USO ASIGNADO EN SIGPAC:PR

(1) Con incidencias que retienen pago o deniegan el expediente.  
 (2) Se calcula sobre superficie declarada admisible.  
 (3) Aplicación del artículo 16 bis del RD 147/2023.

Puede verificar la integridad de una copia de este documento mediante la lectura del código QR adjunto o mediante el acceso a la dirección <a href="https://ws050.juntadeandalucia.es/verificarFirma">https://ws050.juntadeandalucia.es/verificarFirma</a> indicando el código de VERIFICACIÓN					
FIRMADO POR	RAQUEL MARIA ESPIN CRESPO		FECHA		26/06/2024
VERIFICACIÓN	Pk2jmMQ72K8YCCE9EQ8LU85ENJJ6M		PÁGINA		7214/8857



**INCIDENCIAS**

**INCIDENCIA DESCRIPCIÓN**

	Recinto:23-075-020-00002-00004 Cultivo:62000 PASTOS PERMANENTES DE 5 O MAS AÑOS-SIN VARIEDAD Secano USO ASIGNADO EN SIGPAC:PR
	Recinto:23-075-020-00002-00007 Cultivo:62000 PASTOS PERMANENTES DE 5 O MAS AÑOS-SIN VARIEDAD Secano USO ASIGNADO EN SIGPAC:PR
	Recinto:23-075-020-00002-00008 Cultivo:62000 PASTOS PERMANENTES DE 5 O MAS AÑOS-SIN VARIEDAD Secano USO ASIGNADO EN SIGPAC:PR
	Recinto:23-092-005-00001-00005 Cultivo:62000 PASTOS PERMANENTES DE 5 O MAS AÑOS-SIN VARIEDAD Secano USO ASIGNADO EN SIGPAC:PR
	Recinto:23-092-005-00002-00003 Cultivo:62000 PASTOS PERMANENTES DE 5 O MAS AÑOS-SIN VARIEDAD Secano USO ASIGNADO EN SIGPAC:PR
	Recinto:23-092-005-00002-00023 Cultivo:62000 PASTOS PERMANENTES DE 5 O MAS AÑOS-SIN VARIEDAD Secano USO ASIGNADO EN SIGPAC:PR
	Recinto:23-092-005-00004-00005 Cultivo:62000 PASTOS PERMANENTES DE 5 O MAS AÑOS-SIN VARIEDAD Secano USO ASIGNADO EN SIGPAC:PR
	Recinto:23-092-005-00004-00006 Cultivo:62000 PASTOS PERMANENTES DE 5 O MAS AÑOS-SIN VARIEDAD Secano USO ASIGNADO EN SIGPAC:PR
	Recinto:23-092-005-00004-00007 Cultivo:62000 PASTOS PERMANENTES DE 5 O MAS AÑOS-SIN VARIEDAD Secano USO ASIGNADO EN SIGPAC:PR
	Recinto:23-092-005-00048-00001 Cultivo:62000 PASTOS PERMANENTES DE 5 O MAS AÑOS-SIN VARIEDAD Secano USO ASIGNADO EN SIGPAC:PS
	Recinto:23-092-006-00008-00002 Cultivo:62000 PASTOS PERMANENTES DE 5 O MAS AÑOS-SIN VARIEDAD Secano USO ASIGNADO EN SIGPAC:PR
	Recinto:23-092-007-00018-00001 Cultivo:62000 PASTOS PERMANENTES DE 5 O MAS AÑOS-SIN VARIEDAD Secano USO ASIGNADO EN SIGPAC:PS
	Recinto:23-092-007-00022-00001 Cultivo:62000 PASTOS PERMANENTES DE 5 O MAS AÑOS-SIN VARIEDAD Secano USO ASIGNADO EN SIGPAC:PS
	Recinto:23-092-007-00032-00004 Cultivo:62000 PASTOS PERMANENTES DE 5 O MAS AÑOS-SIN VARIEDAD Secano USO ASIGNADO EN SIGPAC:PS
	Recinto:23-092-007-00033-00004 Cultivo:62000 PASTOS PERMANENTES DE 5 O MAS AÑOS-SIN VARIEDAD Secano USO ASIGNADO EN SIGPAC:PS
3795	Recinto declarado con una situación de riesgo de abandono. Recinto:23-075-020-00002-00007 Cultivo: - Recinto:23-075-020-00003-00001 Cultivo: - Recinto:23-075-020-00248-00001 Cultivo: - Recinto:23-075-020-00249-00002 Cultivo: - Recinto:23-075-020-00254-00002 Cultivo: - Recinto:23-092-005-00002-00023 Cultivo: - Recinto:23-092-005-00004-00007 Cultivo: - Recinto:23-092-006-00008-00002 Cultivo: - Recinto:23-092-007-00018-00001 Cultivo: - Recinto:23-092-007-00022-00001 Cultivo: - Recinto:23-092-007-00032-00004 Cultivo: - Recinto:23-092-007-00033-00004 Cultivo: -
4272	Verifica que las líneas de declaración de las Solicitudes Únicas no tienen solapes con la capa de Retroactividad Gráfica (ambas de la misma campaña) a nivel de expediente/línea de declaración gráfica de la solicitud. Recinto:23-092-005-00002-00012 Cultivo: - Agregado de la referencia del recinto.:0 Zona de la referencia del recinto.:0 Superficie solapada.:0,03 Id. Incid.:95146089
86119	Carga ganadera NO cumple con el valor mínimo de 0,2 UGM/ha. Recinto:23-075-020-00002-00003 Cultivo:62000 PASTOS PERMANENTES DE 5 O MAS AÑOS-SIN VARIEDAD Secano Carga Ganadera:0 Recinto:23-075-020-00002-00004 Cultivo:62000 PASTOS PERMANENTES DE 5 O MAS AÑOS-SIN VARIEDAD Secano Carga Ganadera:0 Recinto:23-075-020-00002-00007 Cultivo:62000 PASTOS PERMANENTES DE 5 O MAS AÑOS-SIN VARIEDAD Secano Carga Ganadera:0 Recinto:23-075-020-00002-00008 Cultivo:62000 PASTOS PERMANENTES DE 5 O MAS AÑOS-SIN VARIEDAD Secano Carga Ganadera:0 Recinto:23-075-020-00003-00001 Cultivo:62000 PASTOS PERMANENTES DE 5 O MAS AÑOS-SIN VARIEDAD Secano Carga Ganadera:0 Recinto:23-075-020-00071-00002 Cultivo:62000 PASTOS PERMANENTES DE 5 O MAS AÑOS-SIN VARIEDAD Secano Carga Ganadera:0 Recinto:23-075-020-00248-00001 Cultivo:62000 PASTOS PERMANENTES DE 5 O MAS AÑOS-SIN VARIEDAD Secano Carga Ganadera:0 Recinto:23-075-020-00249-00002 Cultivo:62000 PASTOS PERMANENTES DE 5 O MAS AÑOS-SIN VARIEDAD Secano Carga Ganadera:0

(1) Con incidencias que retienen pago o deniegan el expediente.  
 (2) Se calcula sobre superficie declarada admisible.  
 (3) Aplicación del artículo 16 bis del RD 147/2023.

Puede verificar la integridad de una copia de este documento mediante la lectura del código QR adjunto o mediante el acceso a la dirección <a href="https://ws050.juntadeandalucia.es/verificarFirma">https://ws050.juntadeandalucia.es/verificarFirma</a> indicando el código de VERIFICACIÓN				
FIRMADO POR	RAQUEL MARIA ESPIN CRESPO	FECHA	26/06/2024	
VERIFICACIÓN	Pk2jmMQ72K8YCC9E9EQ8LU85ENJJ6M	PÁGINA	7215/8857	



**INCIDENCIAS**

**INCIDENCIA DESCRIPCIÓN**

	Ganadera:0			
	Recinto:23-075-020-00254-00002	Cultivo:62000	PASTOS PERMANENTES DE 5 O MAS AÑOS-SIN VARIEDAD	Secano Carga
	Ganadera:0			
	Recinto:23-092-005-00001-00005	Cultivo:62000	PASTOS PERMANENTES DE 5 O MAS AÑOS-SIN VARIEDAD	Secano Carga
	Ganadera:0			
	Recinto:23-092-005-00002-00003	Cultivo:62000	PASTOS PERMANENTES DE 5 O MAS AÑOS-SIN VARIEDAD	Secano Carga
	Ganadera:0			
	Recinto:23-092-005-00002-00023	Cultivo:62000	PASTOS PERMANENTES DE 5 O MAS AÑOS-SIN VARIEDAD	Secano Carga
	Ganadera:0			
	Recinto:23-092-005-00004-00005	Cultivo:62000	PASTOS PERMANENTES DE 5 O MAS AÑOS-SIN VARIEDAD	Secano Carga
	Ganadera:0			
	Recinto:23-092-005-00004-00006	Cultivo:62000	PASTOS PERMANENTES DE 5 O MAS AÑOS-SIN VARIEDAD	Secano Carga
	Ganadera:0			
	Recinto:23-092-005-00004-00007	Cultivo:62000	PASTOS PERMANENTES DE 5 O MAS AÑOS-SIN VARIEDAD	Secano Carga
	Ganadera:0			
	Recinto:23-092-005-00048-00001	Cultivo:62000	PASTOS PERMANENTES DE 5 O MAS AÑOS-SIN VARIEDAD	Secano Carga
	Ganadera:0			
	Recinto:23-092-006-00008-00002	Cultivo:62000	PASTOS PERMANENTES DE 5 O MAS AÑOS-SIN VARIEDAD	Secano Carga
	Ganadera:0			
	Recinto:23-092-007-00018-00001	Cultivo:62000	PASTOS PERMANENTES DE 5 O MAS AÑOS-SIN VARIEDAD	Secano Carga
	Ganadera:0			
	Recinto:23-092-007-00022-00001	Cultivo:62000	PASTOS PERMANENTES DE 5 O MAS AÑOS-SIN VARIEDAD	Secano Carga
	Ganadera:0			
	Recinto:23-092-007-00032-00004	Cultivo:62000	PASTOS PERMANENTES DE 5 O MAS AÑOS-SIN VARIEDAD	Secano Carga
	Ganadera:0			
	Recinto:23-092-007-00033-00004	Cultivo:62000	PASTOS PERMANENTES DE 5 O MAS AÑOS-SIN VARIEDAD	Secano Carga
	Ganadera:0			
	Recinto:23-092-008-00043-00002	Cultivo:62000	PASTOS PERMANENTES DE 5 O MAS AÑOS-SIN VARIEDAD	Secano Carga
	Ganadera:0			
86121	Recinto superficie forrajera que no realiza la actividad de producción de pastoreo.			
	Recinto:23-075-020-00002-00003	Cultivo:62000	PASTOS PERMANENTES DE 5 O MAS AÑOS-SIN VARIEDAD	Secano Actividad Agraria del recinto:2
	Recinto:23-075-020-00002-00004	Cultivo:62000	PASTOS PERMANENTES DE 5 O MAS AÑOS-SIN VARIEDAD	Secano Actividad Agraria del recinto:2
	Recinto:23-075-020-00002-00007	Cultivo:62000	PASTOS PERMANENTES DE 5 O MAS AÑOS-SIN VARIEDAD	Secano Actividad Agraria del recinto:2
	Recinto:23-075-020-00002-00008	Cultivo:62000	PASTOS PERMANENTES DE 5 O MAS AÑOS-SIN VARIEDAD	Secano Actividad Agraria del recinto:2
	Recinto:23-075-020-00003-00001	Cultivo:62000	PASTOS PERMANENTES DE 5 O MAS AÑOS-SIN VARIEDAD	Secano Actividad Agraria del recinto:2
	Recinto:23-075-020-00071-00002	Cultivo:62000	PASTOS PERMANENTES DE 5 O MAS AÑOS-SIN VARIEDAD	Secano Actividad Agraria del recinto:2
	Recinto:23-075-020-00248-00001	Cultivo:62000	PASTOS PERMANENTES DE 5 O MAS AÑOS-SIN VARIEDAD	Secano Actividad Agraria del recinto:2
	Recinto:23-075-020-00249-00002	Cultivo:62000	PASTOS PERMANENTES DE 5 O MAS AÑOS-SIN VARIEDAD	Secano Actividad Agraria del recinto:2
	Recinto:23-075-020-00254-00002	Cultivo:62000	PASTOS PERMANENTES DE 5 O MAS AÑOS-SIN VARIEDAD	Secano Actividad Agraria del recinto:2
	Recinto:23-092-005-00001-00005	Cultivo:62000	PASTOS PERMANENTES DE 5 O MAS AÑOS-SIN VARIEDAD	Secano Actividad Agraria del recinto:2
	Recinto:23-092-005-00002-00003	Cultivo:62000	PASTOS PERMANENTES DE 5 O MAS AÑOS-SIN VARIEDAD	Secano Actividad Agraria del recinto:2
	Recinto:23-092-005-00002-00023	Cultivo:62000	PASTOS PERMANENTES DE 5 O MAS AÑOS-SIN VARIEDAD	Secano Actividad Agraria del recinto:2
	Recinto:23-092-005-00004-00005	Cultivo:62000	PASTOS PERMANENTES DE 5 O MAS AÑOS-SIN VARIEDAD	Secano Actividad Agraria del recinto:2
	Recinto:23-092-005-00004-00006	Cultivo:62000	PASTOS PERMANENTES DE 5 O MAS AÑOS-SIN VARIEDAD	Secano Actividad Agraria del recinto:2
	Recinto:23-092-005-00004-00007	Cultivo:62000	PASTOS PERMANENTES DE 5 O MAS AÑOS-SIN VARIEDAD	Secano Actividad Agraria del recinto:2
	Recinto:23-092-005-00048-00001	Cultivo:62000	PASTOS PERMANENTES DE 5 O MAS AÑOS-SIN VARIEDAD	Secano Actividad Agraria del recinto:2
	Recinto:23-092-006-00008-00002	Cultivo:62000	PASTOS PERMANENTES DE 5 O MAS AÑOS-SIN VARIEDAD	Secano Actividad Agraria del recinto:2
	Recinto:23-092-007-00018-00001	Cultivo:62000	PASTOS PERMANENTES DE 5 O MAS AÑOS-SIN VARIEDAD	Secano Actividad Agraria del recinto:2

(1) Con incidencias que retienen pago o deniegan el expediente.  
 (2) Se calcula sobre superficie declarada admisible.  
 (3) Aplicación del artículo 16 bis del RD 147/2023.

Puede verificar la integridad de una copia de este documento mediante la lectura del código QR adjunto o mediante el acceso a la dirección <a href="https://ws050.juntadeandalucia.es/verificarFirma">https://ws050.juntadeandalucia.es/verificarFirma</a> indicando el código de VERIFICACIÓN				
FIRMADO POR	RAQUEL MARIA ESPIN CRESPO	FECHA	26/06/2024	
VERIFICACIÓN	Pk2jmMQ72K8YCC9EQ8LU85ENJJ6M	PÁGINA	7216/8857	



**INCIDENCIAS**

**INCIDENCIA DESCRIPCIÓN**

	Recinto:23-092-007-00022-00001	Cultivo:62000	PASTOS PERMANENTES DE 5 O MAS AÑOS-SIN VARIEDAD	Secano	Actividad Agraria del recinto:2
	Recinto:23-092-007-00032-00004	Cultivo:62000	PASTOS PERMANENTES DE 5 O MAS AÑOS-SIN VARIEDAD	Secano	Actividad Agraria del recinto:2
	Recinto:23-092-007-00033-00004	Cultivo:62000	PASTOS PERMANENTES DE 5 O MAS AÑOS-SIN VARIEDAD	Secano	Actividad Agraria del recinto:2
	Recinto:23-092-008-00043-00002	Cultivo:62000	PASTOS PERMANENTES DE 5 O MAS AÑOS-SIN VARIEDAD	Secano	Actividad Agraria del recinto:2
86122	Recinto superficie forrajera que realiza la actividad de producción de pastoreo y no declara el o los códigos del Registro de Explotaciones Ganaderas de Andalucía, REGA.				
	Recinto:23-075-020-00002-00003	Cultivo:62000	PASTOS PERMANENTES DE 5 O MAS AÑOS-SIN VARIEDAD	Secano	
	Recinto:23-075-020-00002-00004	Cultivo:62000	PASTOS PERMANENTES DE 5 O MAS AÑOS-SIN VARIEDAD	Secano	
	Recinto:23-075-020-00002-00007	Cultivo:62000	PASTOS PERMANENTES DE 5 O MAS AÑOS-SIN VARIEDAD	Secano	
	Recinto:23-075-020-00002-00008	Cultivo:62000	PASTOS PERMANENTES DE 5 O MAS AÑOS-SIN VARIEDAD	Secano	
	Recinto:23-075-020-00003-00001	Cultivo:62000	PASTOS PERMANENTES DE 5 O MAS AÑOS-SIN VARIEDAD	Secano	
	Recinto:23-075-020-00071-00002	Cultivo:62000	PASTOS PERMANENTES DE 5 O MAS AÑOS-SIN VARIEDAD	Secano	
	Recinto:23-075-020-00248-00001	Cultivo:62000	PASTOS PERMANENTES DE 5 O MAS AÑOS-SIN VARIEDAD	Secano	
	Recinto:23-075-020-00249-00002	Cultivo:62000	PASTOS PERMANENTES DE 5 O MAS AÑOS-SIN VARIEDAD	Secano	
	Recinto:23-075-020-00254-00002	Cultivo:62000	PASTOS PERMANENTES DE 5 O MAS AÑOS-SIN VARIEDAD	Secano	
	Recinto:23-092-005-00001-00005	Cultivo:62000	PASTOS PERMANENTES DE 5 O MAS AÑOS-SIN VARIEDAD	Secano	
	Recinto:23-092-005-00002-00003	Cultivo:62000	PASTOS PERMANENTES DE 5 O MAS AÑOS-SIN VARIEDAD	Secano	
	Recinto:23-092-005-00002-00023	Cultivo:62000	PASTOS PERMANENTES DE 5 O MAS AÑOS-SIN VARIEDAD	Secano	
	Recinto:23-092-005-00004-00005	Cultivo:62000	PASTOS PERMANENTES DE 5 O MAS AÑOS-SIN VARIEDAD	Secano	
	Recinto:23-092-005-00004-00006	Cultivo:62000	PASTOS PERMANENTES DE 5 O MAS AÑOS-SIN VARIEDAD	Secano	
	Recinto:23-092-005-00004-00007	Cultivo:62000	PASTOS PERMANENTES DE 5 O MAS AÑOS-SIN VARIEDAD	Secano	
	Recinto:23-092-005-00048-00001	Cultivo:62000	PASTOS PERMANENTES DE 5 O MAS AÑOS-SIN VARIEDAD	Secano	
	Recinto:23-092-006-00008-00002	Cultivo:62000	PASTOS PERMANENTES DE 5 O MAS AÑOS-SIN VARIEDAD	Secano	
	Recinto:23-092-007-00018-00001	Cultivo:62000	PASTOS PERMANENTES DE 5 O MAS AÑOS-SIN VARIEDAD	Secano	
	Recinto:23-092-007-00022-00001	Cultivo:62000	PASTOS PERMANENTES DE 5 O MAS AÑOS-SIN VARIEDAD	Secano	
	Recinto:23-092-007-00032-00004	Cultivo:62000	PASTOS PERMANENTES DE 5 O MAS AÑOS-SIN VARIEDAD	Secano	
	Recinto:23-092-007-00033-00004	Cultivo:62000	PASTOS PERMANENTES DE 5 O MAS AÑOS-SIN VARIEDAD	Secano	
	Recinto:23-092-008-00043-00002	Cultivo:62000	PASTOS PERMANENTES DE 5 O MAS AÑOS-SIN VARIEDAD	Secano	
86124	Recinto de forrajera para Cálculo de Carga Ganadera que No pertenece a Explotación.				
	Recinto:23-075-020-00002-00003	Cultivo:62000	PASTOS PERMANENTES DE 5 O MAS AÑOS-SIN VARIEDAD	Secano	
	Recinto:23-075-020-00002-00004	Cultivo:62000	PASTOS PERMANENTES DE 5 O MAS AÑOS-SIN VARIEDAD	Secano	
	Recinto:23-075-020-00002-00007	Cultivo:62000	PASTOS PERMANENTES DE 5 O MAS AÑOS-SIN VARIEDAD	Secano	
	Recinto:23-075-020-00002-00008	Cultivo:62000	PASTOS PERMANENTES DE 5 O MAS AÑOS-SIN VARIEDAD	Secano	
	Recinto:23-075-020-00003-00001	Cultivo:62000	PASTOS PERMANENTES DE 5 O MAS AÑOS-SIN VARIEDAD	Secano	
	Recinto:23-075-020-00071-00002	Cultivo:62000	PASTOS PERMANENTES DE 5 O MAS AÑOS-SIN VARIEDAD	Secano	
	Recinto:23-075-020-00248-00001	Cultivo:62000	PASTOS PERMANENTES DE 5 O MAS AÑOS-SIN VARIEDAD	Secano	
	Recinto:23-075-020-00249-00002	Cultivo:62000	PASTOS PERMANENTES DE 5 O MAS AÑOS-SIN VARIEDAD	Secano	
	Recinto:23-075-020-00254-00002	Cultivo:62000	PASTOS PERMANENTES DE 5 O MAS AÑOS-SIN VARIEDAD	Secano	
	Recinto:23-092-005-00001-00005	Cultivo:62000	PASTOS PERMANENTES DE 5 O MAS AÑOS-SIN VARIEDAD	Secano	
	Recinto:23-092-005-00002-00003	Cultivo:62000	PASTOS PERMANENTES DE 5 O MAS AÑOS-SIN VARIEDAD	Secano	
	Recinto:23-092-005-00002-00023	Cultivo:62000	PASTOS PERMANENTES DE 5 O MAS AÑOS-SIN VARIEDAD	Secano	
	Recinto:23-092-005-00004-00005	Cultivo:62000	PASTOS PERMANENTES DE 5 O MAS AÑOS-SIN VARIEDAD	Secano	
	Recinto:23-092-005-00004-00006	Cultivo:62000	PASTOS PERMANENTES DE 5 O MAS AÑOS-SIN VARIEDAD	Secano	
	Recinto:23-092-005-00004-00007	Cultivo:62000	PASTOS PERMANENTES DE 5 O MAS AÑOS-SIN VARIEDAD	Secano	
	Recinto:23-092-005-00048-00001	Cultivo:62000	PASTOS PERMANENTES DE 5 O MAS AÑOS-SIN VARIEDAD	Secano	
	Recinto:23-092-006-00008-00002	Cultivo:62000	PASTOS PERMANENTES DE 5 O MAS AÑOS-SIN VARIEDAD	Secano	
	Recinto:23-092-007-00018-00001	Cultivo:62000	PASTOS PERMANENTES DE 5 O MAS AÑOS-SIN VARIEDAD	Secano	
	Recinto:23-092-007-00022-00001	Cultivo:62000	PASTOS PERMANENTES DE 5 O MAS AÑOS-SIN VARIEDAD	Secano	
	Recinto:23-092-007-00032-00004	Cultivo:62000	PASTOS PERMANENTES DE 5 O MAS AÑOS-SIN VARIEDAD	Secano	
	Recinto:23-092-007-00033-00004	Cultivo:62000	PASTOS PERMANENTES DE 5 O MAS AÑOS-SIN VARIEDAD	Secano	
	Recinto:23-092-008-00043-00002	Cultivo:62000	PASTOS PERMANENTES DE 5 O MAS AÑOS-SIN VARIEDAD	Secano	

**Datos considerados para el Cálculo de la Carga Ganadera del expediente**

(1) Con incidencias que retienen pago o deniegan el expediente.  
 (2) Se calcula sobre superficie declarada admisible.  
 (3) Aplicación del artículo 16 bis del RD 147/2023.

Puede verificar la integridad de una copia de este documento mediante la lectura del código QR adjunto o mediante el acceso a la dirección <a href="https://ws050.juntadeandalucia.es/verificarFirma">https://ws050.juntadeandalucia.es/verificarFirma</a> indicando el código de VERIFICACIÓN				
FIRMADO POR	RAQUEL MARIA ESPIN CRESPO	FECHA	26/06/2024	
VERIFICACIÓN	Pk2jmMQ72K8YCC9E9Q8LU85ENJJ6M	PÁGINA	7217/8857	





**Datos considerados para el Cálculo de la Carga Ganadera del expediente**

Superficie determinada para Cálculo Carga Ganadera: 0,00 ha  
 Carga Ganadera del Expediente: 0,00 ugm/ha

**Incidencias de carga ganadera**

**INCIDENCIA DESCRIPCIÓN**

452	Actividad agraria declarada en un recinto no compatible con el uso PA, PR o PS asignado en SIGPAC para ese recinto. Recinto:23-075-020-00002-00007 Cultivo:62000 PASTOS PERMANENTES DE 5 O MAS AÑOS-SIN VARIEDAD Secano USO ASIGNADO EN SIGPAC:PR Recinto:23-092-007-00033-00004 Cultivo:62000 PASTOS PERMANENTES DE 5 O MAS AÑOS-SIN VARIEDAD Secano USO ASIGNADO EN SIGPAC:PS Recinto:23-092-007-00032-00004 Cultivo:62000 PASTOS PERMANENTES DE 5 O MAS AÑOS-SIN VARIEDAD Secano USO ASIGNADO EN SIGPAC:PS Recinto:23-092-007-00018-00001 Cultivo:62000 PASTOS PERMANENTES DE 5 O MAS AÑOS-SIN VARIEDAD Secano USO ASIGNADO EN SIGPAC:PS Recinto:23-092-007-00022-00001 Cultivo:62000 PASTOS PERMANENTES DE 5 O MAS AÑOS-SIN VARIEDAD Secano USO ASIGNADO EN SIGPAC:PS Recinto:23-092-005-00002-00003 Cultivo:62000 PASTOS PERMANENTES DE 5 O MAS AÑOS-SIN VARIEDAD Secano USO ASIGNADO EN SIGPAC:PR Recinto:23-092-006-00008-00002 Cultivo:62000 PASTOS PERMANENTES DE 5 O MAS AÑOS-SIN VARIEDAD Secano USO ASIGNADO EN SIGPAC:PR Recinto:23-092-005-00002-00023 Cultivo:62000 PASTOS PERMANENTES DE 5 O MAS AÑOS-SIN VARIEDAD Secano USO ASIGNADO EN SIGPAC:PR Recinto:23-075-020-00002-00004 Cultivo:62000 PASTOS PERMANENTES DE 5 O MAS AÑOS-SIN VARIEDAD Secano USO ASIGNADO EN SIGPAC:PR Recinto:23-092-005-00004-00007 Cultivo:62000 PASTOS PERMANENTES DE 5 O MAS AÑOS-SIN VARIEDAD Secano USO ASIGNADO EN SIGPAC:PR Recinto:23-075-020-00002-00003 Cultivo:62000 PASTOS PERMANENTES DE 5 O MAS AÑOS-SIN VARIEDAD Secano USO ASIGNADO EN SIGPAC:PR Recinto:23-092-005-00004-00006 Cultivo:62000 PASTOS PERMANENTES DE 5 O MAS AÑOS-SIN VARIEDAD Secano USO ASIGNADO EN SIGPAC:PR Recinto:23-075-020-00002-00008 Cultivo:62000 PASTOS PERMANENTES DE 5 O MAS AÑOS-SIN VARIEDAD Secano USO ASIGNADO EN SIGPAC:PR Recinto:23-092-005-00004-00005 Cultivo:62000 PASTOS PERMANENTES DE 5 O MAS AÑOS-SIN VARIEDAD Secano USO ASIGNADO EN SIGPAC:PR Recinto:23-092-005-00048-00001 Cultivo:62000 PASTOS PERMANENTES DE 5 O MAS AÑOS-SIN VARIEDAD Secano USO ASIGNADO EN SIGPAC:PS Recinto:23-092-005-00001-00005 Cultivo:62000 PASTOS PERMANENTES DE 5 O MAS AÑOS-SIN VARIEDAD Secano USO ASIGNADO EN SIGPAC:PR Recinto:23-092-005-00048-00001 Cultivo:62000 PASTOS PERMANENTES DE 5 O MAS AÑOS-SIN VARIEDAD Secano USO ASIGNADO EN SIGPAC:PS
3795	Recinto declarado con una situación de riesgo de abandono. Recinto:23-075-020-00002-00007 Cultivo: - Recinto:23-092-007-00033-00004 Cultivo: - Recinto:23-092-007-00032-00004 Cultivo: - Recinto:23-092-007-00018-00001 Cultivo: - Recinto:23-092-007-00022-00001 Cultivo: - Recinto:23-092-006-00008-00002 Cultivo: - Recinto:23-092-005-00002-00023 Cultivo: - Recinto:23-092-005-00004-00007 Cultivo: -
86122	Recinto superficie forrajera que realiza la actividad de producción de pastoreo y no declara el o los códigos del Registro de Explotaciones Ganaderas de Andalucía, REGA. Recinto:23-075-020-00002-00007 Cultivo:62000 PASTOS PERMANENTES DE 5 O MAS AÑOS-SIN VARIEDAD Secano Recinto:23-092-007-00033-00004 Cultivo:62000 PASTOS PERMANENTES DE 5 O MAS AÑOS-SIN VARIEDAD Secano Recinto:23-092-007-00032-00004 Cultivo:62000 PASTOS PERMANENTES DE 5 O MAS AÑOS-SIN VARIEDAD Secano Recinto:23-075-020-00248-00001 Cultivo:62000 PASTOS PERMANENTES DE 5 O MAS AÑOS-SIN VARIEDAD Secano Recinto:23-075-020-00071-00002 Cultivo:62000 PASTOS PERMANENTES DE 5 O MAS AÑOS-SIN VARIEDAD Secano Recinto:23-092-007-00018-00001 Cultivo:62000 PASTOS PERMANENTES DE 5 O MAS AÑOS-SIN VARIEDAD Secano Recinto:23-092-007-00022-00001 Cultivo:62000 PASTOS PERMANENTES DE 5 O MAS AÑOS-SIN VARIEDAD Secano Recinto:23-092-005-00002-00003 Cultivo:62000 PASTOS PERMANENTES DE 5 O MAS AÑOS-SIN VARIEDAD Secano Recinto:23-075-020-00254-00002 Cultivo:62000 PASTOS PERMANENTES DE 5 O MAS AÑOS-SIN VARIEDAD Secano Recinto:23-092-006-00008-00002 Cultivo:62000 PASTOS PERMANENTES DE 5 O MAS AÑOS-SIN VARIEDAD Secano

(1) Con incidencias que retienen pago o deniegan el expediente.  
 (2) Se calcula sobre superficie declarada admisible.  
 (3) Aplicación del artículo 16 bis del RD 147/2023.

Puede verificar la integridad de una copia de este documento mediante la lectura del código QR adjunto o mediante el acceso a la dirección <a href="https://ws050.juntadeandalucia.es/verificarFirma">https://ws050.juntadeandalucia.es/verificarFirma</a> indicando el código de VERIFICACIÓN				
FIRMADO POR	RAQUEL MARIA ESPIN CRESPO	FECHA	26/06/2024	
VERIFICACIÓN	Pk2jmMQ72K8YCCE9EQ8LU85ENJJ6M	PÁGINA	7218/8857	





	Recinto:23-075-020-00003-00001	Cultivo:62000	PASTOS PERMANENTES DE 5 O MAS AÑOS-SIN VARIEDAD	Secano
	Recinto:23-092-005-00002-00023	Cultivo:62000	PASTOS PERMANENTES DE 5 O MAS AÑOS-SIN VARIEDAD	Secano
	Recinto:23-075-020-00002-00004	Cultivo:62000	PASTOS PERMANENTES DE 5 O MAS AÑOS-SIN VARIEDAD	Secano
	Recinto:23-092-005-00004-00007	Cultivo:62000	PASTOS PERMANENTES DE 5 O MAS AÑOS-SIN VARIEDAD	Secano
	Recinto:23-075-020-00249-00002	Cultivo:62000	PASTOS PERMANENTES DE 5 O MAS AÑOS-SIN VARIEDAD	Secano
	Recinto:23-075-020-00002-00003	Cultivo:62000	PASTOS PERMANENTES DE 5 O MAS AÑOS-SIN VARIEDAD	Secano
	Recinto:23-092-005-00004-00006	Cultivo:62000	PASTOS PERMANENTES DE 5 O MAS AÑOS-SIN VARIEDAD	Secano
	Recinto:23-075-020-00002-00008	Cultivo:62000	PASTOS PERMANENTES DE 5 O MAS AÑOS-SIN VARIEDAD	Secano
	Recinto:23-092-005-00004-00005	Cultivo:62000	PASTOS PERMANENTES DE 5 O MAS AÑOS-SIN VARIEDAD	Secano
	Recinto:23-092-005-00048-00001	Cultivo:62000	PASTOS PERMANENTES DE 5 O MAS AÑOS-SIN VARIEDAD	Secano
	Recinto:23-092-005-00001-00005	Cultivo:62000	PASTOS PERMANENTES DE 5 O MAS AÑOS-SIN VARIEDAD	Secano
	Recinto:23-092-005-00048-00001	Cultivo:62000	PASTOS PERMANENTES DE 5 O MAS AÑOS-SIN VARIEDAD	Secano
	Recinto:23-092-008-00043-00002	Cultivo:62000	PASTOS PERMANENTES DE 5 O MAS AÑOS-SIN VARIEDAD	Secano
86124	Recinto de forrajera para Cálculo de Carga Ganadera que No pertenece a Explotación.			
	Recinto:23-075-020-00002-00007	Cultivo:62000	PASTOS PERMANENTES DE 5 O MAS AÑOS-SIN VARIEDAD	Secano
	Recinto:23-092-007-00033-00004	Cultivo:62000	PASTOS PERMANENTES DE 5 O MAS AÑOS-SIN VARIEDAD	Secano
	Recinto:23-092-007-00032-00004	Cultivo:62000	PASTOS PERMANENTES DE 5 O MAS AÑOS-SIN VARIEDAD	Secano
	Recinto:23-075-020-00248-00001	Cultivo:62000	PASTOS PERMANENTES DE 5 O MAS AÑOS-SIN VARIEDAD	Secano
	Recinto:23-075-020-00071-00002	Cultivo:62000	PASTOS PERMANENTES DE 5 O MAS AÑOS-SIN VARIEDAD	Secano
	Recinto:23-092-007-00018-00001	Cultivo:62000	PASTOS PERMANENTES DE 5 O MAS AÑOS-SIN VARIEDAD	Secano
	Recinto:23-092-007-00022-00001	Cultivo:62000	PASTOS PERMANENTES DE 5 O MAS AÑOS-SIN VARIEDAD	Secano
	Recinto:23-092-005-00002-00003	Cultivo:62000	PASTOS PERMANENTES DE 5 O MAS AÑOS-SIN VARIEDAD	Secano
	Recinto:23-075-020-00254-00002	Cultivo:62000	PASTOS PERMANENTES DE 5 O MAS AÑOS-SIN VARIEDAD	Secano
	Recinto:23-092-006-00008-00002	Cultivo:62000	PASTOS PERMANENTES DE 5 O MAS AÑOS-SIN VARIEDAD	Secano
	Recinto:23-075-020-00003-00001	Cultivo:62000	PASTOS PERMANENTES DE 5 O MAS AÑOS-SIN VARIEDAD	Secano
	Recinto:23-092-005-00002-00023	Cultivo:62000	PASTOS PERMANENTES DE 5 O MAS AÑOS-SIN VARIEDAD	Secano
	Recinto:23-075-020-00002-00004	Cultivo:62000	PASTOS PERMANENTES DE 5 O MAS AÑOS-SIN VARIEDAD	Secano
	Recinto:23-092-005-00004-00007	Cultivo:62000	PASTOS PERMANENTES DE 5 O MAS AÑOS-SIN VARIEDAD	Secano
	Recinto:23-075-020-00249-00002	Cultivo:62000	PASTOS PERMANENTES DE 5 O MAS AÑOS-SIN VARIEDAD	Secano
	Recinto:23-075-020-00002-00003	Cultivo:62000	PASTOS PERMANENTES DE 5 O MAS AÑOS-SIN VARIEDAD	Secano
	Recinto:23-092-005-00004-00006	Cultivo:62000	PASTOS PERMANENTES DE 5 O MAS AÑOS-SIN VARIEDAD	Secano
	Recinto:23-075-020-00002-00008	Cultivo:62000	PASTOS PERMANENTES DE 5 O MAS AÑOS-SIN VARIEDAD	Secano
	Recinto:23-092-005-00004-00005	Cultivo:62000	PASTOS PERMANENTES DE 5 O MAS AÑOS-SIN VARIEDAD	Secano
	Recinto:23-092-005-00048-00001	Cultivo:62000	PASTOS PERMANENTES DE 5 O MAS AÑOS-SIN VARIEDAD	Secano
	Recinto:23-092-005-00001-00005	Cultivo:62000	PASTOS PERMANENTES DE 5 O MAS AÑOS-SIN VARIEDAD	Secano
	Recinto:23-092-005-00048-00001	Cultivo:62000	PASTOS PERMANENTES DE 5 O MAS AÑOS-SIN VARIEDAD	Secano
	Recinto:23-092-008-00043-00002	Cultivo:62000	PASTOS PERMANENTES DE 5 O MAS AÑOS-SIN VARIEDAD	Secano
86128	Recinto de Forrajeras que no ha contabilizado para Carga Ganadera por no tener una explotación válida para el cálculo de la Carga Ganadera			
	Recinto:23-075-020-00002-00007	Cultivo:62	PASTOS PERMANENTES DE 5 O MAS AÑOS-	
	Recinto:23-092-007-00033-00004	Cultivo:62	PASTOS PERMANENTES DE 5 O MAS AÑOS-	
	Recinto:23-092-007-00032-00004	Cultivo:62	PASTOS PERMANENTES DE 5 O MAS AÑOS-	
	Recinto:23-075-020-00248-00001	Cultivo:62	PASTOS PERMANENTES DE 5 O MAS AÑOS-	
	Recinto:23-075-020-00071-00002	Cultivo:62	PASTOS PERMANENTES DE 5 O MAS AÑOS-	
	Recinto:23-092-007-00018-00001	Cultivo:62	PASTOS PERMANENTES DE 5 O MAS AÑOS-	
	Recinto:23-092-007-00022-00001	Cultivo:62	PASTOS PERMANENTES DE 5 O MAS AÑOS-	
	Recinto:23-092-005-00002-00003	Cultivo:62	PASTOS PERMANENTES DE 5 O MAS AÑOS-	
	Recinto:23-075-020-00254-00002	Cultivo:62	PASTOS PERMANENTES DE 5 O MAS AÑOS-	
	Recinto:23-092-006-00008-00002	Cultivo:62	PASTOS PERMANENTES DE 5 O MAS AÑOS-	
	Recinto:23-075-020-00003-00001	Cultivo:62	PASTOS PERMANENTES DE 5 O MAS AÑOS-	
	Recinto:23-092-005-00002-00023	Cultivo:62	PASTOS PERMANENTES DE 5 O MAS AÑOS-	
	Recinto:23-075-020-00002-00004	Cultivo:62	PASTOS PERMANENTES DE 5 O MAS AÑOS-	
	Recinto:23-092-005-00004-00007	Cultivo:62	PASTOS PERMANENTES DE 5 O MAS AÑOS-	
	Recinto:23-075-020-00249-00002	Cultivo:62	PASTOS PERMANENTES DE 5 O MAS AÑOS-	
	Recinto:23-075-020-00002-00003	Cultivo:62	PASTOS PERMANENTES DE 5 O MAS AÑOS-	
	Recinto:23-092-005-00004-00006	Cultivo:62	PASTOS PERMANENTES DE 5 O MAS AÑOS-	
	Recinto:23-075-020-00002-00008	Cultivo:62	PASTOS PERMANENTES DE 5 O MAS AÑOS-	
	Recinto:23-092-005-00004-00005	Cultivo:62	PASTOS PERMANENTES DE 5 O MAS AÑOS-	
	Recinto:23-092-005-00048-00001	Cultivo:62	PASTOS PERMANENTES DE 5 O MAS AÑOS-	
	Recinto:23-092-005-00001-00005	Cultivo:62	PASTOS PERMANENTES DE 5 O MAS AÑOS-	
	Recinto:23-092-005-00048-00001	Cultivo:62	PASTOS PERMANENTES DE 5 O MAS AÑOS-	

(1) Con incidencias que retienen pago o deniegan el expediente.  
 (2) Se calcula sobre superficie declarada admisible.  
 (3) Aplicación del artículo 16 bis del RD 147/2023.

Puede verificar la integridad de una copia de este documento mediante la lectura del código QR adjunto o mediante el acceso a la dirección <a href="https://ws050.juntadeandalucia.es/verificarFirma">https://ws050.juntadeandalucia.es/verificarFirma</a> indicando el código de VERIFICACIÓN				
FIRMADO POR	RAQUEL MARIA ESPIN CRESPO	FECHA	26/06/2024	
VERIFICACIÓN	Pk2jmMQ72K8YCCE9EQ8LU85ENJJ6M	PÁGINA	7219/8857	



86132	Recinto:23-092-008-00043-00002	Cultivo:62	PASTOS PERMANENTES DE 5 O MAS AÑOS-
	Recinto superficie forrajera que no realiza la actividad de producción de pastoreo.		
	Recinto:23-092-005-00001-00009	Cultivo:20000	BARBECHO TRADICIONAL-SIN VARIEDAD Secano
	Recinto:23-075-020-00002-00007	Cultivo:62000	PASTOS PERMANENTES DE 5 O MAS AÑOS-SIN VARIEDAD Secano
	Recinto:23-092-007-00033-00004	Cultivo:62000	PASTOS PERMANENTES DE 5 O MAS AÑOS-SIN VARIEDAD Secano
	Recinto:23-092-007-00032-00004	Cultivo:62000	PASTOS PERMANENTES DE 5 O MAS AÑOS-SIN VARIEDAD Secano
	Recinto:23-092-005-00001-00024	Cultivo:20000	BARBECHO TRADICIONAL-SIN VARIEDAD Secano
	Recinto:23-092-005-00002-00012	Cultivo:20000	BARBECHO TRADICIONAL-SIN VARIEDAD Secano
	Recinto:23-092-007-00014-00001	Cultivo:20000	BARBECHO TRADICIONAL-SIN VARIEDAD Secano
	Recinto:23-092-005-00001-00009	Cultivo:20000	BARBECHO TRADICIONAL-SIN VARIEDAD Secano
	Recinto:23-092-005-00047-00001	Cultivo:20000	BARBECHO TRADICIONAL-SIN VARIEDAD Secano
	Recinto:23-092-006-00008-00001	Cultivo:20000	BARBECHO TRADICIONAL-SIN VARIEDAD Secano
	Recinto:23-092-005-00048-00002	Cultivo:20000	BARBECHO TRADICIONAL-SIN VARIEDAD Secano
	Recinto:23-075-020-00248-00001	Cultivo:62000	PASTOS PERMANENTES DE 5 O MAS AÑOS-SIN VARIEDAD Secano
	Recinto:23-075-020-00071-00002	Cultivo:62000	PASTOS PERMANENTES DE 5 O MAS AÑOS-SIN VARIEDAD Secano
	Recinto:23-092-007-00018-00001	Cultivo:62000	PASTOS PERMANENTES DE 5 O MAS AÑOS-SIN VARIEDAD Secano
	Recinto:23-092-007-00022-00001	Cultivo:62000	PASTOS PERMANENTES DE 5 O MAS AÑOS-SIN VARIEDAD Secano
	Recinto:23-092-005-00002-00003	Cultivo:62000	PASTOS PERMANENTES DE 5 O MAS AÑOS-SIN VARIEDAD Secano
	Recinto:23-075-020-00254-00002	Cultivo:62000	PASTOS PERMANENTES DE 5 O MAS AÑOS-SIN VARIEDAD Secano
	Recinto:23-092-006-00008-00002	Cultivo:62000	PASTOS PERMANENTES DE 5 O MAS AÑOS-SIN VARIEDAD Secano
	Recinto:23-075-020-00003-00001	Cultivo:62000	PASTOS PERMANENTES DE 5 O MAS AÑOS-SIN VARIEDAD Secano
	Recinto:23-092-005-00002-00023	Cultivo:62000	PASTOS PERMANENTES DE 5 O MAS AÑOS-SIN VARIEDAD Secano
	Recinto:23-075-020-00002-00004	Cultivo:62000	PASTOS PERMANENTES DE 5 O MAS AÑOS-SIN VARIEDAD Secano
	Recinto:23-092-005-00004-00007	Cultivo:62000	PASTOS PERMANENTES DE 5 O MAS AÑOS-SIN VARIEDAD Secano
	Recinto:23-075-020-00249-00002	Cultivo:62000	PASTOS PERMANENTES DE 5 O MAS AÑOS-SIN VARIEDAD Secano
	Recinto:23-075-020-00002-00003	Cultivo:62000	PASTOS PERMANENTES DE 5 O MAS AÑOS-SIN VARIEDAD Secano
	Recinto:23-092-005-00004-00006	Cultivo:62000	PASTOS PERMANENTES DE 5 O MAS AÑOS-SIN VARIEDAD Secano
	Recinto:23-075-020-00002-00008	Cultivo:62000	PASTOS PERMANENTES DE 5 O MAS AÑOS-SIN VARIEDAD Secano
	Recinto:23-092-005-00004-00005	Cultivo:62000	PASTOS PERMANENTES DE 5 O MAS AÑOS-SIN VARIEDAD Secano
	Recinto:23-092-005-00048-00001	Cultivo:62000	PASTOS PERMANENTES DE 5 O MAS AÑOS-SIN VARIEDAD Secano
	Recinto:23-092-005-00001-00005	Cultivo:62000	PASTOS PERMANENTES DE 5 O MAS AÑOS-SIN VARIEDAD Secano
	Recinto:23-092-005-00048-00001	Cultivo:62000	PASTOS PERMANENTES DE 5 O MAS AÑOS-SIN VARIEDAD Secano
	Recinto:23-092-008-00043-00002	Cultivo:62000	PASTOS PERMANENTES DE 5 O MAS AÑOS-SIN VARIEDAD Secano

(1) Con incidencias que retienen pago o deniegan el expediente.  
 (2) Se calcula sobre superficie declarada admisible.  
 (3) Aplicación del artículo 16 bis del RD 147/2023.

Puede verificar la integridad de una copia de este documento mediante la lectura del código QR adjunto o mediante el acceso a la dirección <a href="https://ws050.juntadeandalucia.es/verificarFirma">https://ws050.juntadeandalucia.es/verificarFirma</a> indicando el código de VERIFICACIÓN				
FIRMADO POR	RAQUEL MARIA ESPIN CRESPO	FECHA	26/06/2024	
VERIFICACIÓN	Pk2jmMQ72K8YCCe9EQ8LU85ENJJ6M	PÁGINA	7220/8857	



**APELLIDOS Y NOMBRE / RAZÓN SOCIAL**

NAVARRETE TORRES AGUSTIN FRANCISCO

**NIF**

\*\*\*6235\*

**EXPEDIENTE**

1047555

**RESOLUCIÓN**

CONCESIÓN DE LA AYUDA

**DATOS DE MANTENIMIENTO UNIDADES**

**GRUPO DE PAGO**

ZONAS DE LIMITACIONES NATURALES

**Sup. Dec. Admisible**

8,95

**Sup. Resuelta**

8,95

**Sobredecl.**

0,00

**% Sobredecl.**

0,00

**RESUMEN DE PAGOS**

	<b>IMPORTE ( Euros )</b>			
	<b>RESUELTO</b>	<b>FEADER</b>	<b>MAPA</b>	<b>CAPADR</b>
Pago realizado	439,85	373,88	43,15	22,83
A pagar	43,45	36,93	4,26	2,26
<b>TOTAL</b>	<b>483,30</b>	<b>410,81</b>	<b>47,41</b>	<b>25,09</b>

**APLICACIÓN DE REDUCCIONES Y PENALIZACIONES (%)**

<b>Crterios de subvencionabilidad (1)</b>	<b>Presentación tardía</b>	<b>Omisión declaración</b>	<b>Condicionalidad</b>
0,00	0,00	0,00	0,00

**IMPORTE ( Euros )**

Calculado(2)	Reducción	Penalización	Reducción Penalización (3)	Penalización adicional	Resuelto	FEADER	MAPA	CAPADR
483,30 €	0,00 €	0,00 €	0,00 €	0,00 €	483,30 €	410,81 €	47,41 €	25,08 €
Importe Unitario:	54,00 €	Nuevo Importe Unitario:	54,00 €					

**RECINTOS PROPUESTOS**

<b>REF.</b>	<b>REFERENCIA SIGPAC</b>	<b>CULTIVO</b>	<b>S/R</b>	<b>USO SIGPAC</b>	<b>Sup. Dec. admisible</b>	<b>Sup. Campo</b>	<b>Sup. Determ.</b>	<b>Sup. Resuelta</b>
-576239	23-075-027-00569-0001	OLIVAR	S		0,19		0,19	0,19
-576238	23-075-027-00568-0001	OLIVAR	S		0,01		0,01	0,01
-576236	23-075-008-00076-0001	OLIVAR	S		0,03		0,03	0,03
4651614	23-075-020-00038-0001	OLIVAR	S		0,06		0,06	0,06
5101999	23-075-019-00112-0002	OLIVAR	S		0,77		0,77	0,77
1700000006767332	23-092-075-00182-0001	OLIVAR	S		1,52		1,52	1,52
1700000006767333	23-092-013-00027-0001	OLIVAR	S		0,37		0,37	0,37
1700000006767334	23-092-012-00264-0001	OLIVAR	S		0,68		0,68	0,68
1700000006767336	23-075-029-00091-0001	OLIVAR	S		1,04		1,04	1,04
1700000006767337	23-075-027-00527-0001	OLIVAR	S		0,30		0,30	0,30
1700000006767338	23-075-029-00181-0001	OLIVAR	S		0,16		0,16	0,16
1700000006767339	23-075-029-00180-0001	OLIVAR	S		0,54		0,54	0,54
1700000006767340	23-075-008-00077-0001	OLIVAR	S		0,72		0,72	0,72
1700000006767342	23-075-019-00068-0001	OLIVAR	S		1,62		1,62	1,62
1700000006767343	23-075-029-00288-0001	OLIVAR	R		0,52		0,52	0,52
1700000006767344	23-075-019-00330-0001	OLIVAR	S		0,22		0,22	0,22
1700000006767345	23-075-020-00236-0001	OLIVAR	S		0,20		0,20	0,20

(1) Con incidencias que retienen pago o deniegan el expediente.

(2) Se calcula sobre superficie declarada admisible.

(3) Aplicación del artículo 16 bis del RD 147/2023.

Puede verificar la integridad de una copia de este documento mediante la lectura del código QR adjunto o mediante el acceso a la dirección <https://ws050.juntadeandalucia.es/verificarFirma> indicando el código de VERIFICACIÓN

FIRMADO POR	RAQUEL MARIA ESPIN CRESPO	FECHA	26/06/2024
VERIFICACIÓN	Pk2jmMQ72K8YCCE9EQ8LU85ENJJ6M	PÁGINA	7221/8857





**APELLIDOS Y NOMBRE / RAZÓN SOCIAL**

NAVARRO FERRER AURELIO JOSUE

**NIF**

\*\*\*0637\*

**EXPEDIENTE**

1202449

**RESOLUCIÓN**

CONCESIÓN DE LA AYUDA

**DATOS DE MANTENIMIENTO UNIDADES**

**GRUPO DE PAGO**

ZONAS DE LIMITACIONES NATURALES

**Sup. Dec. Admisible**

6,40

**Sup. Resuelta**

6,40

**Sobredecl.**

0,00

**% Sobredecl.**

0,00

**RESUMEN DE PAGOS**

	<b>IMPORTE ( Euros )</b>			
	<b>RESUELTO</b>	<b>FEADER</b>	<b>MAPA</b>	<b>CAPADR</b>
Pago realizado	314,53	267,35	30,85	16,33
A pagar	31,07	26,41	3,05	1,61
<b>TOTAL</b>	<b>345,60</b>	<b>293,76</b>	<b>33,90</b>	<b>17,94</b>

**APLICACIÓN DE REDUCCIONES Y PENALIZACIONES (%)**

<b>Criterios de subvencionabilidad (1)</b>	<b>Presentación tardía</b>	<b>Omisión declaración</b>	<b>Condicionabilidad</b>
0,00	0,00	0,00	0,00

**IMPORTE ( Euros )**

Calculado(2)	Reducción	Penalización	Reducción Penalización (3)	Penalización adicional	Resuelto	FEADER	MAPA	CAPADR
345,60 €	0,00 €	0,00 €	0,00 €	0,00 €	345,60 €	293,76 €	33,90 €	17,94 €
Importe Unitario:	54,00 €	Nuevo Importe Unitario:	54,00 €					

**RECINTOS PROPUESTOS**

<b>REF.</b>	<b>REFERENCIA SIGPAC</b>	<b>CULTIVO</b>	<b>S/R</b>	<b>USO SIGPAC</b>	<b>Sup. Dec. admisible</b>	<b>Sup. Campo</b>	<b>Sup. Determ.</b>	<b>Sup. Resuelta</b>
170000006138658	23-092-104-00086-0001	OLIVAR	S		6,40		6,40	6,40

(1) Con incidencias que retienen pago o deniegan el expediente.

(2) Se calcula sobre superficie declarada admisible.

(3) Aplicación del artículo 16 bis del RD 147/2023.

Puede verificar la integridad de una copia de este documento mediante la lectura del código QR adjunto o mediante el acceso a la dirección <https://ws050.juntadeandalucia.es/verificarFirma> indicando el código de VERIFICACIÓN

FIRMADO POR	RAQUEL MARIA ESPIN CRESPO	FECHA	26/06/2024
VERIFICACIÓN	Pk2jmMQ72K8YCCE9EQ8LU85ENJJ6M	PÁGINA	7222/8857





**APELLIDOS Y NOMBRE / RAZÓN SOCIAL**

NAVARRO MARTÍNEZ MANUEL

**NIF**

\*\*\*\*5759\*

**EXPEDIENTE**

1114695

**RESOLUCIÓN**

CONCESIÓN DE LA AYUDA

**DATOS DE MANTENIMIENTO UNIDADES**

**GRUPO DE PAGO**

ZONAS DE LIMITACIONES NATURALES

**Sup. Dec.  
Admisible**

17,76

**Sup.  
Resuelta**

17,76

**Sobredecl.**

0,00

**% Sobredecl.**

0,00

**RESUMEN DE PAGOS**

	<b><u>IMPORTE ( Euros )</u></b>			
	<b><u>RESUELTO</u></b>	<b><u>FEADER</u></b>	<b><u>MAPA</u></b>	<b><u>CAPADR</u></b>
Pago realizado	845,69	718,84	82,96	43,89
A pagar	83,54	71,01	8,20	4,33
<b>TOTAL</b>	<b>929,23</b>	<b>789,85</b>	<b>91,16</b>	<b>48,22</b>

**APLICACIÓN DE REDUCCIONES Y PENALIZACIONES (%)**

<b><u>Criterios de subvencionabilidad (1)</u></b>	<b><u>Presentación tardía</u></b>	<b><u>Omisión declaración</u></b>	<b><u>Condicionalidad</u></b>
0,00	0,00	0,00	0,00

**IMPORTE ( Euros )**

Calculado(2)	Reducción	Penalización	Reducción Penalización (3)	Penalización adicional	Resuelto	FEADER	MAPA	CAPADR
929,23 €	0,00 €	0,00 €	0,00 €	0,00 €	929,23 €	789,85 €	91,16 €	48,22 €
Importe Unitario:	54,00 €	Nuevo Importe Unitario:	52,32 €					

(1) Con incidencias que retienen pago o deniegan el expediente.

(2) Se calcula sobre superficie declarada admisible.

(3) Aplicación del artículo 16 bis del RD 147/2023.

Puede verificar la integridad de una copia de este documento mediante la lectura del código QR adjunto o mediante el acceso a la dirección <a href="https://ws050.juntadeandalucia.es/verificarFirma">https://ws050.juntadeandalucia.es/verificarFirma</a> indicando el código de VERIFICACIÓN					
FIRMADO POR	RAQUEL MARIA ESPIN CRESPO		FECHA		26/06/2024
VERIFICACIÓN	Pk2jmMQ72K8YCCE9EQ8LU85ENJJ6M		PÁGINA		7223/8857



**RECINTOS PROPUESTOS**

REF.	REFERENCIA SIGPAC	CULTIVO	S/R	USO SIGPAC	Sup. Dec. admisible	Sup. Campo	Sup. Determ.	Sup. Resuelta
-1584110	23-009-034-00273-0001	OLIVAR	R		0,90		0,90	0,90
-1270598	23-014-001-00455-0001	OLIVAR	S		0,29		0,29	0,29
-1270597	23-014-001-00454-0001	OLIVAR	S		0,01		0,01	0,01
-1027825	23-014-018-00298-0005	OLIVAR	S		0,30		0,30	0,30
6912150	23-014-018-00428-0001	OLIVAR	S		0,22		0,22	0,22
6912208	23-014-020-00166-0001	OLIVAR	S		0,01		0,01	0,01
1700000005539440	23-014-019-00211-0001	OLIVAR	S		0,74		0,74	0,74
1700000005539441	23-014-018-00377-0001	OLIVAR	S		0,63		0,63	0,63
1700000005539442	23-014-018-00376-0001	OLIVAR	S		0,29		0,29	0,29
1700000005539443	23-014-018-00338-0001	OLIVAR	S		0,57		0,57	0,57
1700000005539446	23-057-007-00119-0001	OLIVAR	S		0,41		0,41	0,41
1700000005539447	23-014-020-00439-0001	OLIVAR	S		0,10		0,10	0,10
1700000005539448	23-014-010-00367-0001	OLIVAR	R		0,51		0,51	0,51
1700000005539449	23-014-010-00368-0001	OLIVAR	R		0,45		0,45	0,45
1700000005539450	23-014-010-00334-0001	OLIVAR	S		0,27		0,27	0,27
1700000005539451	23-014-010-00337-0001	OLIVAR	S		0,26		0,26	0,26
1700000005539452	23-014-018-00298-0001	OLIVAR	S		0,83		0,83	0,83
1700000005539453	23-014-018-00249-0001	OLIVAR	S		0,26		0,26	0,26
1700000005539454	23-014-018-00250-0001	OLIVAR	S		0,21		0,21	0,21
1700000005539456	23-014-020-00559-0001	OLIVAR	R		0,18		0,18	0,18
1700000005539457	23-014-019-00447-0001	OLIVAR	S		0,13		0,13	0,13
1700000005539458	23-014-020-00175-0002	OLIVAR	S		1,77		1,77	1,77
1700000005539459	23-014-019-00221-0001	OLIVAR	R		2,98		2,98	2,98
1700000005539460	23-014-004-00163-0002	OLIVAR	S		0,10		0,10	0,10
1700000005539461	23-014-004-00165-0001	OLIVAR	S		0,27		0,27	0,27
1700000005539462	23-014-019-00411-0001	OLIVAR	S		0,30		0,30	0,30
1700000005539463	23-014-019-00412-0001	OLIVAR	S		0,01		0,01	0,01
1700000005539464	23-014-008-00310-0002	OLIVAR	S		0,14		0,14	0,14
1700000005539465	23-014-008-00297-0001	OLIVAR	S		0,32		0,32	0,32
1700000005539466	23-014-008-00309-0002	OLIVAR	S		0,04		0,04	0,04
1700000005539467	23-014-008-00309-0002	OLIVAR	S		0,12		0,12	0,12
1700000005539468	23-014-020-00387-0001	OLIVAR	S		0,14		0,14	0,14
1700000005539469	23-014-020-00393-0001	OLIVAR	S		0,21		0,21	0,21
1700000005539470	23-014-005-00070-0001	OLIVAR	S		0,33		0,33	0,33
1700000005539471	23-014-005-00008-0001	OLIVAR	S		0,48		0,48	0,48
1700000005539472	23-014-001-00228-0001	OLIVAR	S		0,28		0,28	0,28
1700000005539474	23-014-001-00229-0001	OLIVAR	S		0,17		0,17	0,17
1700000005539475	23-014-001-00227-0001	OLIVAR	S		0,04		0,04	0,04
1700000005539476	23-014-001-00235-0001	OLIVAR	R		0,46		0,46	0,46
1700000005539477	23-014-001-00240-0001	OLIVAR	R		0,55		0,55	0,55
1700000005539478	23-057-008-00221-0001	OLIVAR	S		0,08		0,08	0,08
1700000005539479	23-057-008-00222-0001	OLIVAR	S		0,02		0,02	0,02
1700000005539480	23-014-003-00279-0001	OLIVAR	S		0,52		0,52	0,52
1700000005539481	23-014-004-00118-0001	OLIVAR	S		0,12		0,12	0,12
1700000005539484	23-014-001-00373-0001	OLIVAR	S		0,19		0,19	0,19
1700000005539485	23-014-003-00025-0001	OLIVAR	S		0,44		0,44	0,44
1700000005539486	23-014-003-00144-0001	OLIVAR	S		0,11		0,11	0,11

(1) Con incidencias que retienen pago o deniegan el expediente.  
 (2) Se calcula sobre superficie declarada admisible.  
 (3) Aplicación del artículo 16 bis del RD 147/2023.

Puede verificar la integridad de una copia de este documento mediante la lectura del código QR adjunto o mediante el acceso a la dirección <a href="https://ws050.juntadeandalucia.es/verificarFirma">https://ws050.juntadeandalucia.es/verificarFirma</a> indicando el código de VERIFICACIÓN					
FIRMADO POR	RAQUEL MARIA ESPIN CRESPO		FECHA		26/06/2024
VERIFICACIÓN	Pk2jmMQ72K8YCCE9EQ8LU85ENJJ6M		PÁGINA		7224/8857

**APELLIDOS Y NOMBRE / RAZÓN SOCIAL**

NAVARRO MEDINA DAVID

**NIF**

\*\*\*\*7316\*

**EXPEDIENTE**

1049269

**RESOLUCIÓN**

CONCESIÓN DE LA AYUDA

**DATOS DE MANTENIMIENTO UNIDADES****GRUPO DE PAGO**

ZONAS DE LIMITACIONES NATURALES

**Sup. Dec.  
Admisible**

35,63

**Sup.  
Resuelta**

35,63

**Sobredecl.**

0,00

**% Sobredecl.**

0,00

**RESUMEN DE PAGOS**

	<b>IMPORTE ( Euros )</b>			
	<b>RESUELTO</b>	<b>FEADER</b>	<b>MAPA</b>	<b>CAPADR</b>
Pago realizado	1.081,20	919,02	106,06	56,12
A pagar	106,80	90,78	10,48	5,54
<b>TOTAL</b>	<b>1.188,00</b>	<b>1.009,80</b>	<b>116,54</b>	<b>61,66</b>

**APLICACIÓN DE REDUCCIONES Y PENALIZACIONES (%)**

<b>Criterios de subvencionabilidad (1)</b>	<b>Presentación tardía</b>	<b>Omisión declaración</b>	<b>Condicionalidad</b>
0,00	0,00	0,00	0,00

**IMPORTE ( Euros )**

Calculado(2)	Reducción	Penalización	Reducción Penalización (3)	Penalización adicional	Resuelto	FEADER	MAPA	CAPADR
1.188,00 €	0,00 €	0,00 €	0,00 €	0,00 €	1.188,00 €	1.009,80 €	116,54 €	61,66 €
Importe Unitario:	54,00 €	Nuevo Importe Unitario:	33,34 €					

**RECINTOS PROPUESTOS**

<b>REF.</b>	<b>REFERENCIA SIGPAC</b>	<b>CULTIVO</b>	<b>S/R</b>	<b>USO SIGPAC</b>	<b>Sup. Dec. admisible</b>	<b>Sup. Campo</b>	<b>Sup. Determ.</b>	<b>Sup. Resuelta</b>
-1585346	23-061-006-00015-0003	OLIVAR	R		0,12		0,12	0,12
-485050	23-061-011-00073-0003	ALGODÓN	R		2,96		2,96	2,96
-485049	23-061-011-00072-0003	ALGODÓN	R		2,82		2,82	2,82
4617936	23-061-003-00061-0007	OLIVAR	R		0,75		0,75	0,75
4781964	23-061-015-00004-0017	OLIVAR	R		14,44		14,44	14,44
4814283	23-061-015-00158-0017	OLIVAR	R		0,13		0,13	0,13
5527090	23-061-006-00015-0001	OLIVAR	R		10,61		10,61	10,61
5527091	23-061-006-00015-0002	OLIVAR	R		1,08		1,08	1,08
170000006440064	23-061-011-00010-0003	ALGODÓN	R		2,72		2,72	2,72

**INCIDENCIAS****INCIDENCIA DESCRIPCIÓN**

74336 Recinto con uso declarado o cultivo declarado NO válido  
 Recinto:23-061-015-09008-00017 Cultivo:101072 OLIVAR-CHANGLOT REAL Regadío Uso Sigpac:CA

(1) Con incidencias que retienen pago o deniegan el expediente.  
 (2) Se calcula sobre superficie declarada admisible.  
 (3) Aplicación del artículo 16 bis del RD 147/2023.

Puede verificar la integridad de una copia de este documento mediante la lectura del código QR adjunto o mediante el acceso a la dirección <https://ws050.juntadeandalucia.es/verificarFirma> indicando el código de VERIFICACIÓN

FIRMADO POR	RAQUEL MARIA ESPIN CRESPO	FECHA	26/06/2024
VERIFICACIÓN	Pk2jmMQ72K8YCCE9EQ8LU85ENJJ6M	PÁGINA	7225/8857



**APELLIDOS Y NOMBRE / RAZÓN SOCIAL**

NAVARRO MEDINA VICENTE

**NIF**

\*\*\*\*8516\*

**EXPEDIENTE**

1051303

**RESOLUCIÓN**

CONCESIÓN DE LA AYUDA

**DATOS DE MANTENIMIENTO UNIDADES****GRUPO DE PAGO**

ZONAS DE LIMITACIONES NATURALES

**Sup. Dec.  
Admisible**

13,44

**Sup.  
Resuelta**

13,44

**Sobredecl.**

0,00

**% Sobredecl.**

0,00

**RESUMEN DE PAGOS**

	<b>IMPORTE ( Euros )</b>			
	<b>RESUELTO</b>	<b>FEADER</b>	<b>MAPA</b>	<b>CAPADR</b>
Pago realizado	660,51	561,44	64,80	34,27
A pagar	65,25	55,46	6,40	3,39
<b>TOTAL</b>	<b>725,76</b>	<b>616,90</b>	<b>71,20</b>	<b>37,66</b>

**APLICACIÓN DE REDUCCIONES Y PENALIZACIONES (%)**

<b>Criterios de subvencionabilidad (1)</b>	<b>Presentación tardía</b>	<b>Omisión declaración</b>	<b>Condicionalidad</b>
0,00	0,00	0,00	0,00

**IMPORTE ( Euros )**

Calculado(2)	Reducción	Penalización	Reducción Penalización (3)	Penalización adicional	Resuelto	FEADER	MAPA	CAPADR
725,76 €	0,00 €	0,00 €	0,00 €	0,00 €	725,76 €	616,90 €	71,20 €	37,66 €
Importe Unitario:	54,00 €	Nuevo Importe Unitario:	54,00 €					

**RECINTOS PROPUESTOS**

<b>REF.</b>	<b>REFERENCIA SIGPAC</b>	<b>CULTIVO</b>	<b>S/R</b>	<b>USO SIGPAC</b>	<b>Sup. Dec. admisible</b>	<b>Sup. Campo</b>	<b>Sup. Determ.</b>	<b>Sup. Resuelta</b>
-816333	23-061-010-00037-0003	OTROS FRUTALES	S		0,09		0,09	0,09
5213054	23-061-011-00017-0002	PISTACHO	R		4,69		4,69	4,69
5527512	23-061-020-00264-0001	ALGODÓN	R		1,92		1,92	1,92
5527515	23-061-020-00448-0001	ALGODÓN	R		1,76		1,76	1,76
1700000006749020	23-061-010-00030-0005	PISTACHO	R		0,37		0,37	0,37
1700000006749021	23-061-010-00032-0002	PISTACHO	R		1,92		1,92	1,92
1700000006749022	23-061-010-00074-0001	PISTACHO	R		1,57		1,57	1,57
1700000006749023	23-061-010-00030-0003	OLIVAR	R		0,49		0,49	0,49
1700000006749024	23-061-010-00032-0004	OLIVAR	R		0,51		0,51	0,51
1700000006749026	23-061-010-00037-0001	OLIVAR	S		0,12		0,12	0,12

(1) Con incidencias que retienen pago o deniegan el expediente.

(2) Se calcula sobre superficie declarada admisible.

(3) Aplicación del artículo 16 bis del RD 147/2023.

Puede verificar la integridad de una copia de este documento mediante la lectura del código QR adjunto o mediante el acceso a la dirección <https://ws050.juntadeandalucia.es/verificarFirma> indicando el código de VERIFICACIÓN

FIRMADO POR	RAQUEL MARIA ESPIN CRESPO	FECHA	26/06/2024
VERIFICACIÓN	Pk2jmMQ72K8YCCE9EQ8LU85ENJJJ6M	PÁGINA	7226/8857





**APELLIDOS Y NOMBRE / RAZÓN SOCIAL**

NAVARRO SEGADO LUISA

**NIF**

\*\*\*\*7834\*

**EXPEDIENTE**

1106500

**RESOLUCIÓN**

CONCESIÓN DE LA AYUDA

**DATOS DE MANTENIMIENTO UNIDADES****GRUPO DE PAGO**

ZONAS DE LIMITACIONES NATURALES

**Sup. Dec.  
Admisible**

11,15

**Sup.  
Resuelta**

11,15

**Sobredecl.**

0,00

**% Sobredecl.**

0,00

**RESUMEN DE PAGOS**

	<b>IMPORTE ( Euros )</b>			
	<b>RESUELTO</b>	<b>FEADER</b>	<b>MAPA</b>	<b>CAPADR</b>
Pago realizado	551,41	468,70	54,10	28,61
A pagar	50,69	43,09	4,97	2,63
<b>TOTAL</b>	<b>602,10</b>	<b>511,79</b>	<b>59,07</b>	<b>31,24</b>

**APLICACIÓN DE REDUCCIONES Y PENALIZACIONES (%)**

<b>Crterios de subvencionabilidad (1)</b>	<b>Presentación tardía</b>	<b>Omisión declaración</b>	<b>Condicionalidad</b>
0,00	0,00	0,00	0,00

**IMPORTE ( Euros )**

Calculado(2)	Reducción	Penalización	Reducción Penalización (3)	Penalización adicional	Resuelto	FEADER	MAPA	CAPADR
602,10 €	0,00 €	0,00 €	0,00 €	0,00 €	602,10 €	511,79 €	59,07 €	31,24 €
Importe Unitario:	54,00 €	Nuevo Importe Unitario:	54,00 €					

**RECINTOS PROPUESTOS**

REF.	REFERENCIA SIGPAC	CULTIVO	S/R	USO	Sup. Dec.	Sup.	Sup.	Sup.
				SIGPAC	admisible	Campo	Determ.	Resuelta
170000005542017	23-063-027-00148-0001	OLIVAR	S		0,02		0,02	0,02
170000005542020	23-063-028-00101-0001	OLIVAR	S		0,02		0,02	0,02
170000005542021	23-063-028-00102-0003	OLIVAR	S		0,26		0,26	0,26
170000005542023	23-063-035-00185-0001	OLIVAR	S		0,02		0,02	0,02
170000005542024	23-063-035-00186-0001	OLIVAR	S		0,35		0,35	0,35
170000005542027	23-063-041-00106-0004	OLIVAR	S		9,95		9,95	9,88
170000005542028	23-063-041-09000-0006	OLIVAR	S		0,06		0,06	0,06
170000005542029	23-063-041-00129-0002	OLIVAR	S		0,54		0,54	0,54

**INCIDENCIAS****INCIDENCIA DESCRIPCIÓN**

- 218 Superficie bruta de cruce en un recinto en el conjunto de las solicitudes supera superficie total que SIGPAC establece para él.  
 Recinto:23-063-041-00106-00004 Cultivo:101010 OLIVAR-PICUAL Secano Suma de superficies declaradas para este recinto por todos los solicitantes (Áreas):1053 Superficie SIGPAC medida para este recinto (Áreas):1046 Exceso de superficie declarada (Hectáreas):0,07  
 Suma de superficies declaradas para este recinto por el solicitante (Áreas):995

(1) Con incidencias que retienen pago o deniegan el expediente.  
 (2) Se calcula sobre superficie declarada admisible.  
 (3) Aplicación del artículo 16 bis del RD 147/2023.

Puede verificar la integridad de una copia de este documento mediante la lectura del código QR adjunto o mediante el acceso a la dirección <https://ws050.juntadeandalucia.es/verificarFirma> indicando el código de VERIFICACIÓN

FIRMADO POR	RAQUEL MARIA ESPIN CRESPO	FECHA	26/06/2024
VERIFICACIÓN	Pk2jmMQ72K8YCCE9EQ8LU85ENJJ6M	PÁGINA	7227/8857



**APELLIDOS Y NOMBRE / RAZÓN SOCIAL**

NAVARRO TIRADO JUAN MANUEL

**NIF**

\*\*\*\*1203\*

**EXPEDIENTE**

1185762

**RESOLUCIÓN**

CONCESIÓN DE LA AYUDA

**DATOS DE MANTENIMIENTO UNIDADES****GRUPO DE PAGO**

ZONAS DE LIMITACIONES NATURALES

**Sup. Dec.  
Admisible**

19,21

**Sup.  
Resuelta**

19,21

**Sobredecl.**

0,00

**% Sobredecl.**

0,00

**RESUMEN DE PAGOS**

	<b>IMPORTE ( Euros )</b>			
	<b>RESUELTO</b>	<b>FEADER</b>	<b>MAPA</b>	<b>CAPADR</b>
Pago realizado	915,68	778,33	89,83	47,53
A pagar	74,85	63,62	7,34	3,89
<b>TOTAL</b>	<b>990,53</b>	<b>841,95</b>	<b>97,17</b>	<b>51,42</b>

**APLICACIÓN DE REDUCCIONES Y PENALIZACIONES (%)**

<b>Crterios de subvencionabilidad (1)</b>	<b>Presentación tardía</b>	<b>Omisión declaración</b>	<b>Condicionalidad</b>
0,00	0,00	0,00	0,00

**IMPORTE ( Euros )**

Calculado(2)	Reducción	Penalización	Reducción Penalización (3)	Penalización adicional	Resuelto	FEADER	MAPA	CAPADR
990,53 €	0,00 €	0,00 €	0,00 €	0,00 €	990,53 €	841,95 €	97,17 €	51,41 €
Importe Unitario:	54,00 €	Nuevo Importe Unitario:	51,56 €					

**RECINTOS PROPUESTOS**

<b>REF.</b>	<b>REFERENCIA SIGPAC</b>	<b>CULTIVO</b>	<b>USO S/R SIGPAC</b>	<b>Sup. Dec. admisible</b>	<b>Sup. Campo</b>	<b>Sup. Determ.</b>	<b>Sup. Resuelta</b>
4178209	23-100-502-00151-0001	OLIVAR	R	1,34		1,34	1,34
5503353	23-100-033-00010-0002	BARBECHO TRADICIONAL	R	2,90		2,90	2,74
5503354	23-100-502-00217-0002	OLIVAR	S	1,07		1,07	1,07
1700000005869430	23-061-016-00208-0001	OLIVAR	R	0,50		0,50	0,50
1700000005869431	23-100-501-00020-0002	OLIVAR	S	5,15		5,15	5,15
1700000005869432	23-100-503-00068-0001	OLIVAR	S	4,93		4,93	4,93
1700000005869433	23-100-510-00022-0003	OLIVAR	R	0,05		0,05	0,05
1700000005869434	23-100-505-00161-0001	OLIVAR	S	0,88		0,88	0,88
1700000005869435	23-100-510-00007-0001	OLIVAR	R	0,79		0,79	0,79
1700000005869436	23-100-505-00104-0001	OLIVAR	S	1,76		1,76	1,76

**INCIDENCIAS****INCIDENCIA DESCRIPCIÓN**

- 4272 Verifica que las líneas de declaración de las Solicitudes Únicas no tienen solapes con la capa de Retroactividad Gráfica (ambas de la misma campaña) a nivel de expediente/línea de declaración gráfica de la solicitud.  
Recinto:23-100-033-00010-00002 Cultivo: - Agregado de la referencia del recinto.:0 Zona de la referencia del recinto.:0 Superficie solapada.:0,16 Id. Incid.:95149512
- 74336 Recinto con uso declarado o cultivo declarado NO válido  
Recinto:23-100-033-00010-00007 Cultivo:20000 BARBECHO TRADICIONAL-SIN VARIEDAD Regadío Uso Sigpac:IM

**Datos considerados para el Cálculo de la Carga Ganadera del expediente**

Superficie determinada para Cálculo Carga Ganadera: 0,00 ha

Carga Ganadera del Expediente: 0,00 ugm/ha

(1) Con incidencias que retienen pago o deniegan el expediente.  
(2) Se calcula sobre superficie declarada admisible.  
(3) Aplicación del artículo 16 bis del RD 147/2023.

Puede verificar la integridad de una copia de este documento mediante la lectura del código QR adjunto o mediante el acceso a la dirección <https://ws050.juntadeandalucia.es/verificarFirma> indicando el código de VERIFICACIÓN

FIRMADO POR	RAQUEL MARIA ESPIN CRESPO	FECHA	26/06/2024
-------------	---------------------------	-------	------------

VERIFICACIÓN	Pk2jmMQ72K8YCC9E9EQ8LU85ENJJ6M	PÁGINA	7228/8857
--------------	--------------------------------	--------	-----------





**Incidencias de carga ganadera**

**INCIDENCIA DESCRIPCIÓN**

86132 Recinto superficie forrajera que no realiza la actividad de producción de pastoreo.  
Recinto:23-100-033-00010-00002 Cultivo:20000 BARBECHO TRADICIONAL-SIN VARIEDAD Regadío  
Recinto:23-100-033-00010-00007 Cultivo:20000 BARBECHO TRADICIONAL-SIN VARIEDAD Regadío

(1) Con incidencias que retienen pago o deniegan el expediente.  
(2) Se calcula sobre superficie declarada admisible.  
(3) Aplicación del artículo 16 bis del RD 147/2023.

Puede verificar la integridad de una copia de este documento mediante la lectura del código QR adjunto o mediante el acceso a la dirección <https://ws050.juntadeandalucia.es/verificarFirma> indicando el código de VERIFICACIÓN

FIRMADO POR	RAQUEL MARIA ESPIN CRESPO	FECHA	26/06/2024
VERIFICACIÓN	Pk2jmMQ72K8YCCE9EQ8LU85ENJJJ6M	PÁGINA	7229/8857





**APELLIDOS Y NOMBRE / RAZÓN SOCIAL**

NAVARRO VILLACAÑAS FELIX

**NIF**

\*\*\*\*6725\*

**EXPEDIENTE**

1176139

**RESOLUCIÓN**

CONCESIÓN DE LA AYUDA

**DATOS DE MANTENIMIENTO UNIDADES**

**GRUPO DE PAGO**

ZONAS DE LIMITACIONES NATURALES

**Sup. Dec. Admisible**

13,12

**Sup. Resuelta**

13,12

**Sobredecl.**

0,00

**% Sobredecl.**

0,00

**RESUMEN DE PAGOS**

	<b>IMPORTE ( Euros )</b>			
	<b>RESUELTO</b>	<b>FEADER</b>	<b>MAPA</b>	<b>CAPADR</b>
Pago realizado	644,79	548,07	63,25	33,46
A pagar	63,69	54,14	6,25	3,30
<b>TOTAL</b>	<b>708,48</b>	<b>602,21</b>	<b>69,50</b>	<b>36,76</b>

**APLICACIÓN DE REDUCCIONES Y PENALIZACIONES (%)**

<b>Criterios de subvencionabilidad (1)</b>	<b>Presentación tardía</b>	<b>Omisión declaración</b>	<b>Condicionalidad</b>
0,00	0,00	0,00	0,00

**IMPORTE ( Euros )**

Calculado(2)	Reducción	Penalización	Reducción Penalización (3)	Penalización adicional	Resuelto	FEADER	MAPA	CAPADR
708,48 €	0,00 €	0,00 €	0,00 €	0,00 €	708,48 €	602,21 €	69,50 €	36,77 €
Importe Unitario:	54,00 €	Nuevo Importe Unitario:	54,00 €					

**RECINTOS PROPUESTOS**

<b>REF.</b>	<b>REFERENCIA SIGPAC</b>	<b>CULTIVO</b>	<b>S/R</b>	<b>USO SIGPAC</b>	<b>Sup. Dec. admisible</b>	<b>Sup. Campo</b>	<b>Sup. Determ.</b>	<b>Sup. Resuelta</b>
5083915	23-063-016-00016-0004	OLIVAR	S		1,36		1,36	1,36
5083917	23-008-013-00127-0001	OLIVAR	R		0,89		0,89	0,89
5084034	23-063-013-00023-0003	OLIVAR	R		3,34		3,34	3,34
5084036	23-063-013-00021-0001	OLIVAR	S		2,39		2,39	2,39
6864863	23-008-027-00165-0003	OLIVAR	S		0,21		0,21	0,21
1700000006713712	23-008-010-00054-0003	OLIVAR	S		0,19		0,19	0,19
1700000006713715	23-008-020-00085-0001	OLIVAR	S		0,01		0,01	0,01
1700000006713725	23-008-015-00361-0001	OLIVAR	S		4,25		4,25	4,25
1700000006713726	23-008-015-00363-0001	OLIVAR	S		0,01		0,01	0,01
1700000006713727	23-008-012-00009-0001	OLIVAR	S		0,47		0,47	0,47

(1) Con incidencias que retienen pago o deniegan el expediente.

(2) Se calcula sobre superficie declarada admisible.

(3) Aplicación del artículo 16 bis del RD 147/2023.

Puede verificar la integridad de una copia de este documento mediante la lectura del código QR adjunto o mediante el acceso a la dirección <https://ws050.juntadeandalucia.es/verificarFirma> indicando el código de VERIFICACIÓN

FIRMADO POR	RAQUEL MARIA ESPIN CRESPO	FECHA	26/06/2024
VERIFICACIÓN	Pk2jmMQ72K8YCCE9EQ8LU85ENJJ6M	PÁGINA	7230/8857



**APELLIDOS Y NOMBRE / RAZÓN SOCIAL**

NAVAS BUENO FRANCISCA CAROLINA

**NIF**

\*\*\*\*7933\*

**EXPEDIENTE**

1058699

**RESOLUCIÓN**

CONCESIÓN DE LA AYUDA

**DATOS DE MANTENIMIENTO UNIDADES****GRUPO DE PAGO**

ZONAS DE LIMITACIONES NATURALES

**Sup. Dec.  
Admisible**

4,88

**Sup.  
Resuelta**

4,88

**Sobredecl.**

0,00

**% Sobredecl.**

0,00

**RESUMEN DE PAGOS**

	<b>IMPORTE ( Euros )</b>			
	<b>RESUELTO</b>	<b>FEADER</b>	<b>MAPA</b>	<b>CAPADR</b>
Pago realizado	239,83	203,85	23,53	12,45
A pagar	23,69	20,14	2,32	1,23
<b>TOTAL</b>	<b>263,52</b>	<b>223,99</b>	<b>25,85</b>	<b>13,68</b>

**APLICACIÓN DE REDUCCIONES Y PENALIZACIONES (%)**

<b>Criterios de subvencionabilidad (1)</b>	<b>Presentación tardía</b>	<b>Omisión declaración</b>	<b>Condicionalidad</b>
0,00	0,00	0,00	0,00

**IMPORTE ( Euros )**

Calculado(2)	Reducción	Penalización	Reducción Penalización (3)	Penalización adicional	Resuelto	FEADER	MAPA	CAPADR
263,52 €	0,00 €	0,00 €	0,00 €	0,00 €	263,52 €	223,99 €	25,85 €	13,68 €
Importe Unitario:	54,00 €	Nuevo Importe Unitario:	54,00 €					

**RECINTOS PROPUESTOS**

<b>REF.</b>	<b>REFERENCIA SIGPAC</b>	<b>CULTIVO</b>	<b>S/R</b>	<b>USO SIGPAC</b>	<b>Sup. Dec. admisible</b>	<b>Sup. Campo</b>	<b>Sup. Determ.</b>	<b>Sup. Resuelta</b>
1700000004520108	23-069-032-00406-0001	OLIVAR	S		4,88		4,88	4,88

**INCIDENCIAS****INCIDENCIA DESCRIPCIÓN**

75022 No Autoriza a que, en caso de la devolución por la entidad financiera (retrocesión bancaria) del pago en la cuenta corriente consignada en la solicitud y que está debidamente registrada en el sistema contable GIRO de la Junta de Andalucía, se proceda al pago en cualquier otra cuenta corriente de la titularidad del solicitante vigente en dicho sistema contable.

(1) Con incidencias que retienen pago o deniegan el expediente.

(2) Se calcula sobre superficie declarada admisible.

(3) Aplicación del artículo 16 bis del RD 147/2023.

Puede verificar la integridad de una copia de este documento mediante la lectura del código QR adjunto o mediante el acceso a la dirección <https://ws050.juntadeandalucia.es/verificarFirma> indicando el código de VERIFICACIÓN

FIRMADO POR	RAQUEL MARIA ESPIN CRESPO	FECHA	26/06/2024	
VERIFICACIÓN	Pk2jmMQ72K8YCCE9EQ8LU85ENJJ6M	PÁGINA	7231/8857	



**APELLIDOS Y NOMBRE / RAZÓN SOCIAL**

NAVAS MINAYA JOSEFA

**NIF**  
\*\*\*\*5876\*

**EXPEDIENTE**  
1243204

**RESOLUCIÓN**  
CONCESIÓN DE LA AYUDA

**DATOS DE MANTENIMIENTO UNIDADES**

**GRUPO DE PAGO**

ZONAS DE LIMITACIONES NATURALES

<b>Sup. Dec. Admisible</b>	<b>Sup. Resuelta</b>	<b>Sobredecl.</b>	<b>% Sobredecl.</b>
24,23	24,23	0,00	0,00

**RESUMEN DE PAGOS**

	<b>IMPORTE ( Euros )</b>			
	<b>RESUELTO</b>	<b>FEADER</b>	<b>MAPA</b>	<b>CAPADR</b>
Pago realizado	1.058,49	899,72	103,84	54,93
A pagar	104,56	88,88	10,26	5,42
<b>TOTAL</b>	<b>1.163,05</b>	<b>988,60</b>	<b>114,10</b>	<b>60,35</b>

**APLICACIÓN DE REDUCCIONES Y PENALIZACIONES (%)**

<b>Criterios de subvencionabilidad (1)</b>	<b>Presentación tardía</b>	<b>Omisión declaración</b>	<b>Condicionalidad</b>
0,00	0,00	0,00	0,00

**IMPORTE ( Euros )**

Calculado(2)	Reducción	Penalización	Reducción Penalización (3)	Penalización adicional	Resuelto	FEADER	MAPA	CAPADR
1.163,05 €	0,00 €	0,00 €	0,00 €	0,00 €	1.163,05 €	988,59 €	114,10 €	60,36 €
Importe Unitario:	54,00 €	Nuevo Importe Unitario:	48,00 €					

**RECINTOS PROPUESTOS**

<b>REF.</b>	<b>REFERENCIA SIGPAC</b>	<b>CULTIVO</b>	<b>S/R</b>	<b>USO SIGPAC</b>	<b>Sup. Dec. admisible</b>	<b>Sup. Campo</b>	<b>Sup. Determ.</b>	<b>Sup. Resuelta</b>
4637175	23-096-005-00176-0001	OLIVAR	S		24,23		24,23	24,23

(1) Con incidencias que retienen pago o deniegan el expediente.  
(2) Se calcula sobre superficie declarada admisible.  
(3) Aplicación del artículo 16 bis del RD 147/2023.

Puede verificar la integridad de una copia de este documento mediante la lectura del código QR adjunto o mediante el acceso a la dirección <https://ws050.juntadeandalucia.es/verificarFirma> indicando el código de VERIFICACIÓN

FIRMADO POR	RAQUEL MARIA ESPIN CRESPO	FECHA	26/06/2024
VERIFICACIÓN	Pk2jmMQ72K8YCCE9EQ8LU85ENJJ6M	PÁGINA	7232/8857



**APELLIDOS Y NOMBRE / RAZÓN SOCIAL**

NAVAS RUS ANDRES

**NIF**

\*\*\*\*8903\*

**EXPEDIENTE**

1075787

**RESOLUCIÓN**

CONCESIÓN DE LA AYUDA

**DATOS DE MANTENIMIENTO UNIDADES****GRUPO DE PAGO**

ZONAS DE LIMITACIONES NATURALES

**Sup. Dec.  
Admisible**

6,61

**Sup.  
Resuelta**

6,61

**Sobredecl.**

0,00

**% Sobredecl.**

0,00

**RESUMEN DE PAGOS**

	<b>IMPORTE ( Euros )</b>			
	<b>RESUELTO</b>	<b>FEADER</b>	<b>MAPA</b>	<b>CAPADR</b>
Pago realizado	324,85	276,12	31,87	16,86
A pagar	32,09	27,28	3,15	1,66
<b>TOTAL</b>	<b>356,94</b>	<b>303,40</b>	<b>35,02</b>	<b>18,52</b>

**APLICACIÓN DE REDUCCIONES Y PENALIZACIONES (%)**

<b>Crterios de subvencionabilidad (1)</b>	<b>Presentación tardía</b>	<b>Omisión declaración</b>	<b>Condicionalidad</b>
0,00	0,00	0,00	0,00

**IMPORTE ( Euros )**

Calculado(2)	Reducción	Penalización	Reducción Penalización (3)	Penalización adicional	Resuelto	FEADER	MAPA	CAPADR
356,94 €	0,00 €	0,00 €	0,00 €	0,00 €	356,94 €	303,40 €	35,02 €	18,52 €
Importe Unitario:	54,00 €	Nuevo Importe Unitario:	54,00 €					

**RECINTOS PROPUESTOS**

<b>REF.</b>	<b>REFERENCIA SIGPAC</b>	<b>CULTIVO</b>	<b>S/R</b>	<b>USO SIGPAC</b>	<b>Sup. Dec. admisible</b>	<b>Sup. Campo</b>	<b>Sup. Determ.</b>	<b>Sup. Resuelta</b>
-1202290	23-092-085-00485-0001	OLIVAR	S		0,01		0,01	0,01
1700000005228143	23-092-085-00034-0001	OLIVAR	S		0,36		0,36	0,36
1700000005228144	23-092-085-00035-0001	OLIVAR	S		0,34		0,34	0,34
1700000005228145	23-092-057-00281-0001	OLIVAR	S		0,99		0,99	0,99
1700000005228146	23-092-085-00033-0002	OLIVAR	S		0,20		0,20	0,20
1700000005228147	23-092-082-00108-0001	OLIVAR	R		0,25		0,25	0,25
1700000005228151	23-092-052-00043-0001	OLIVAR	S		0,27		0,27	0,27
1700000005228152	23-092-044-00038-0002	OLIVAR	R		4,19		4,19	4,19

(1) Con incidencias que retienen pago o deniegan el expediente.

(2) Se calcula sobre superficie declarada admisible.

(3) Aplicación del artículo 16 bis del RD 147/2023.

Puede verificar la integridad de una copia de este documento mediante la lectura del código QR adjunto o mediante el acceso a la dirección <https://ws050.juntadeandalucia.es/verificarFirma> indicando el código de VERIFICACIÓN

FIRMADO POR	RAQUEL MARIA ESPIN CRESPO	FECHA	26/06/2024
VERIFICACIÓN	Pk2jmMQ72K8YCCE9EQ8LU85ENJJJ6M	PÁGINA	7233/8857



**APELLIDOS Y NOMBRE / RAZÓN SOCIAL**

NAVIDAD MORO ALVARO

**NIF**

\*\*\*\*4875\*

**EXPEDIENTE**

1275776

**RESOLUCIÓN**

CONCESIÓN DE LA AYUDA

**DATOS DE MANTENIMIENTO UNIDADES****GRUPO DE PAGO**

ZONAS DE LIMITACIONES NATURALES

**Sup. Dec.  
Admisible**

17,42

**Sup.  
Resuelta**

17,42

**Sobredecl.**

0,00

**% Sobredecl.**

0,00

**RESUMEN DE PAGOS**

	<b>IMPORTE ( Euros )</b>			
	<b>RESUELTO</b>	<b>FEADER</b>	<b>MAPA</b>	<b>CAPADR</b>
Pago realizado	832,32	707,48	81,65	43,19
A pagar	82,22	69,89	8,07	4,26
<b>TOTAL</b>	<b>914,54</b>	<b>777,37</b>	<b>89,72</b>	<b>47,45</b>

**APLICACIÓN DE REDUCCIONES Y PENALIZACIONES (%)**

<b>Crterios de subvencionabilidad (1)</b>	<b>Presentación tardía</b>	<b>Omisión declaración</b>	<b>Condicionalidad</b>
0,00	0,00	0,00	0,00

**IMPORTE ( Euros )**

Calculado(2)	Reducción	Penalización	Reducción Penalización (3)	Penalización adicional	Resuelto	FEADER	MAPA	CAPADR
914,54 €	0,00 €	0,00 €	0,00 €	0,00 €	914,54 €	777,36 €	89,72 €	47,46 €
<b>Importe Unitario:</b>	<b>54,00 €</b>	<b>Nuevo Importe Unitario:</b>	<b>52,50 €</b>					

**RECINTOS PROPUESTOS**

<b>REF.</b>	<b>REFERENCIA SIGPAC</b>	<b>CULTIVO</b>	<b>USO S/R SIGPAC</b>	<b>Sup. Dec. admisible</b>	<b>Sup. Campo</b>	<b>Sup. Determ.</b>	<b>Sup. Resuelta</b>
4205302	23-092-095-00243-0002	OLIVAR	S	0,44		0,44	0,44
1700000005448182	23-055-008-00133-0002	OLIVAR	S	2,48		2,48	2,48
1700000005448184	23-092-090-00287-0001	OLIVAR	S	0,44		0,44	0,44
1700000005448186	23-092-084-00020-0001	OLIVAR	S	0,14		0,14	0,14
1700000005448187	23-092-083-00169-0001	OLIVAR	S	0,21		0,21	0,21
1700000005448188	23-092-090-00218-0001	OLIVAR	S	0,78		0,78	0,78
1700000005448189	23-092-084-00026-0001	OLIVAR	S	0,93		0,93	0,93
1700000005448190	23-092-046-00043-0001	OLIVAR	R	5,42		5,42	5,42
1700000005448191	23-092-055-00194-0001	OLIVAR	S	0,57		0,57	0,57
1700000005448193	23-092-049-00309-0001	OLIVAR	R	0,45		0,45	0,45
1700000005448194	23-092-049-00310-0001	OLIVAR	R	0,50		0,50	0,50
1700000005448195	23-092-081-00110-0001	OLIVAR	R	0,45		0,45	0,45
1700000005448196	23-092-081-00109-0001	OLIVAR	S	0,14		0,14	0,14
1700000005448197	23-092-080-00298-0002	OLIVAR	S	0,71		0,71	0,71
1700000005448198	23-092-055-00203-0002	OLIVAR	S	0,43		0,43	0,43
1700000005448199	23-092-082-00467-0001	OLIVAR	S	0,40		0,40	0,40
1700000005448200	23-092-082-00372-0001	OLIVAR	S	0,78		0,78	0,78
1700000005448201	23-092-082-00048-0002	OLIVAR	R	2,08		2,08	2,08
1700000005448202	23-092-081-00116-0001	OLIVAR	R	0,07		0,07	0,07

(1) Con incidencias que retienen pago o deniegan el expediente.

(2) Se calcula sobre superficie declarada admisible.

(3) Aplicación del artículo 16 bis del RD 147/2023.

Puede verificar la integridad de una copia de este documento mediante la lectura del código QR adjunto o mediante el acceso a la dirección <https://ws050.juntadeandalucia.es/verificarFirma> indicando el código de VERIFICACIÓN

FIRMADO POR	RAQUEL MARIA ESPIN CRESPO	FECHA	26/06/2024
VERIFICACIÓN	Pk2jmMQ72K8YCCE9EQ8LU85ENJJ6M	PÁGINA	7234/8857





**APELLIDOS Y NOMBRE / RAZÓN SOCIAL**

NAVIDAD RAMOS FRANCISCO

**NIF**

\*\*\*\*7774\*

**EXPEDIENTE**

1226299

**RESOLUCIÓN**

CONCESIÓN DE LA AYUDA

**DATOS DE MANTENIMIENTO UNIDADES****GRUPO DE PAGO**

ZONAS DE LIMITACIONES NATURALES

**Sup. Dec.  
Admisible**

3,80

**Sup.  
Resuelta**

3,80

**Sobredecl.**

0,00

**% Sobredecl.**

0,00

**RESUMEN DE PAGOS**

	<b>IMPORTE ( Euros )</b>			
	<b>RESUELTO</b>	<b>FEADER</b>	<b>MAPA</b>	<b>CAPADR</b>
Pago realizado	186,75	158,74	18,32	9,69
A pagar	18,45	15,68	1,81	0,96
<b>TOTAL</b>	<b>205,20</b>	<b>174,42</b>	<b>20,13</b>	<b>10,65</b>

**APLICACIÓN DE REDUCCIONES Y PENALIZACIONES (%)**

<b>Crterios de subvencionabilidad (1)</b>	<b>Presentación tardía</b>	<b>Omisión declaración</b>	<b>Condicionalidad</b>
0,00	0,00	0,00	0,00

**IMPORTE ( Euros )**

Calculado(2)	Reducción	Penalización	Reducción Penalización (3)	Penalización adicional	Resuelto	FEADER	MAPA	CAPADR
205,20 €	0,00 €	0,00 €	0,00 €	0,00 €	205,20 €	174,42 €	20,13 €	10,65 €
Importe Unitario:	54,00 €	Nuevo Importe Unitario:	54,00 €					

**RECINTOS PROPUESTOS**

<b>REF.</b>	<b>REFERENCIA SIGPAC</b>	<b>CULTIVO</b>	<b>S/R</b>	<b>USO SIGPAC</b>	<b>Sup. Dec. admisible</b>	<b>Sup. Campo</b>	<b>Sup. Determ.</b>	<b>Sup. Resuelta</b>
5487916	23-092-071-00031-0001	OLIVAR	S		0,34		0,34	0,34
5487917	23-092-071-00018-0001	OLIVAR	S		0,45		0,45	0,45
1700000005527198	23-092-048-00036-0001	OLIVAR	S		0,32		0,32	0,32
1700000005527199	23-092-095-00243-0002	OLIVAR	S		0,30		0,30	0,30
1700000005527200	23-092-050-00177-0001	OLIVAR	S		0,62		0,62	0,62
1700000005527201	23-092-050-00179-0001	OLIVAR	S		0,18		0,18	0,18
1700000005527204	23-092-056-00254-0001	OLIVAR	S		0,24		0,24	0,24
1700000005527205	23-092-050-00179-0001	OLIVAR	S		0,03		0,03	0,03
1700000005527206	23-092-095-00136-0001	OLIVAR	S		0,36		0,36	0,36
1700000005527207	23-092-090-00180-0001	OLIVAR	S		0,09		0,09	0,09
1700000005527208	23-092-090-00173-0001	OLIVAR	S		0,55		0,55	0,55
1700000005527209	23-092-080-00236-0001	OLIVAR	S		0,32		0,32	0,32

(1) Con incidencias que retienen pago o deniegan el expediente.

(2) Se calcula sobre superficie declarada admisible.

(3) Aplicación del artículo 16 bis del RD 147/2023.

Puede verificar la integridad de una copia de este documento mediante la lectura del código QR adjunto o mediante el acceso a la dirección <https://ws050.juntadeandalucia.es/verificarFirma> indicando el código de VERIFICACIÓN

FIRMADO POR	RAQUEL MARIA ESPIN CRESPO	FECHA	26/06/2024
VERIFICACIÓN	Pk2jmMQ72K8YCCE9EQ8LU85ENJJ6M	PÁGINA	7235/8857



**APELLIDOS Y NOMBRE / RAZÓN SOCIAL**

NAVIO SAEZ ROQUE PEDRO

**NIF**

\*\*\*\*3504\*

**EXPEDIENTE**

1026811

**RESOLUCIÓN**

CONCESIÓN DE LA AYUDA

**DATOS DE MANTENIMIENTO UNIDADES****GRUPO DE PAGO**

ZONAS DE LIMITACIONES NATURALES

**Sup. Dec.  
Admisible**

5,48

**Sup.  
Resuelta**

5,48

**Sobredecl.**

0,00

**% Sobredecl.**

0,00

**RESUMEN DE PAGOS**

	<b>IMPORTE ( Euros )</b>			
	<b>RESUELTO</b>	<b>FEADER</b>	<b>MAPA</b>	<b>CAPADR</b>
Pago realizado	269,32	228,92	26,42	13,98
A pagar	26,60	22,61	2,61	1,38
<b>TOTAL</b>	<b>295,92</b>	<b>251,53</b>	<b>29,03</b>	<b>15,36</b>

**APLICACIÓN DE REDUCCIONES Y PENALIZACIONES (%)**

<b>Crterios de subvencionabilidad (1)</b>	<b>Presentación tardía</b>	<b>Omisión declaración</b>	<b>Condicionalidad</b>
0,00	0,00	0,00	0,00

**IMPORTE ( Euros )**

Calculado(2)	Reducción	Penalización	Reducción Penalización (3)	Penalización adicional	Resuelto	FEADER	MAPA	CAPADR
295,92 €	0,00 €	0,00 €	0,00 €	0,00 €	295,92 €	251,53 €	29,03 €	15,36 €
Importe Unitario:	54,00 €	Nuevo Importe Unitario:	54,00 €					

**RECINTOS PROPUESTOS**

<b>REF.</b>	<b>REFERENCIA SIGPAC</b>	<b>CULTIVO</b>	<b>S/R</b>	<b>USO</b>	<b>Sup. Dec.</b>	<b>Sup.</b>	<b>Sup.</b>	<b>Sup.</b>
				<b>SIGPAC</b>	<b>admisible</b>	<b>Campo</b>	<b>Determ.</b>	<b>Resuelta</b>
170000005372312	23-010-001-00059-0003	OLIVAR	S		0,55		0,55	0,55
1700000005372313	23-010-019-00006-0001	OLIVAR	S		1,24		1,24	1,24
1700000005372314	23-010-010-00286-0001	OLIVAR	S		0,80		0,80	0,80
1700000005372315	23-010-006-00025-0001	OLIVAR	S		0,49		0,49	0,49
1700000005372316	23-010-010-00149-0001	OLIVAR	S		0,56		0,56	0,56
1700000005372317	23-010-003-00394-0002	OLIVAR	S		0,22		0,22	0,22
1700000005372318	23-010-001-00064-0001	OLIVAR	S		0,88		0,88	0,88
1700000005372319	23-010-003-00399-0001	OLIVAR	S		0,74		0,74	0,74

(1) Con incidencias que retienen pago o deniegan el expediente.

(2) Se calcula sobre superficie declarada admisible.

(3) Aplicación del artículo 16 bis del RD 147/2023.

Puede verificar la integridad de una copia de este documento mediante la lectura del código QR adjunto o mediante el acceso a la dirección <https://ws050.juntadeandalucia.es/verificarFirma> indicando el código de VERIFICACIÓN

FIRMADO POR	RAQUEL MARIA ESPIN CRESPO	FECHA	26/06/2024
VERIFICACIÓN	Pk2jmMQ72K8YCCE9EQ8LU85ENJJ6M	PÁGINA	7236/8857





**APELLIDOS Y NOMBRE / RAZÓN SOCIAL**

NEFF JIMENEZ EUSTAQUIO

**NIF**

\*\*\*9381\*

**EXPEDIENTE**

1137453

**RESOLUCIÓN**

CONCESIÓN DE LA AYUDA

**DATOS DE MANTENIMIENTO UNIDADES**

**GRUPO DE PAGO**

ZONAS DE LIMITACIONES NATURALES

**Sup. Dec.  
Admisible**

33,40

**Sup.  
Resuelta**

33,40

**Sobredecl.**

0,00

**% Sobredecl.**

0,00

**RESUMEN DE PAGOS**

	<b><u>IMPORTE ( Euros )</u></b>			
	<b><u>RESUELTO</u></b>	<b><u>FEADER</u></b>	<b><u>MAPA</u></b>	<b><u>CAPADR</u></b>
Pago realizado	1.081,20	919,02	106,06	56,12
A pagar	106,80	90,78	10,48	5,54
<b>TOTAL</b>	<b>1.188,00</b>	<b>1.009,80</b>	<b>116,54</b>	<b>61,66</b>

**APLICACIÓN DE REDUCCIONES Y PENALIZACIONES (%)**

<b><u>Criterios de subvencionabilidad (1)</u></b>	<b><u>Presentación tardía</u></b>	<b><u>Omisión declaración</u></b>	<b><u>Condicionidad</u></b>
0,00	0,00	0,00	0,00

**IMPORTE ( Euros )**

<b><u>Calculado(2)</u></b>	<b><u>Reducción</u></b>	<b><u>Penalización</u></b>	<b><u>Reducción Penalización (3)</u></b>	<b><u>Penalización adicional</u></b>	<b><u>Resuelto</u></b>	<b><u>FEADER</u></b>	<b><u>MAPA</u></b>	<b><u>CAPADR</u></b>
1.188,00 €	0,00 €	0,00 €	0,00 €	0,00 €	1.188,00 €	1.009,80 €	116,54 €	61,66 €
<b>Importe Unitario:</b>	<b>54,00 €</b>	<b>Nuevo Importe Unitario:</b>	<b>35,57 €</b>					

(1) Con incidencias que retienen pago o deniegan el expediente.

(2) Se calcula sobre superficie declarada admisible.

(3) Aplicación del artículo 16 bis del RD 147/2023.

Puede verificar la integridad de una copia de este documento mediante la lectura del código QR adjunto o mediante el acceso a la dirección <a href="https://ws050.juntadeandalucia.es/verificarFirma">https://ws050.juntadeandalucia.es/verificarFirma</a> indicando el código de VERIFICACIÓN					
FIRMADO POR	RAQUEL MARIA ESPIN CRESPO		FECHA		26/06/2024
VERIFICACIÓN	Pk2jmMQ72K8YCCE9EQ8LU85ENJJ6M		PÁGINA		7237/8857



**RECINTOS PROPUESTOS**

REF.	REFERENCIA SIGPAC	CULTIVO	S/R	USO SIGPAC	Sup. Dec. admisible	Sup. Campo	Sup. Determ.	Sup. Resuelta
-583669	23-039-032-00049-0001	OLIVAR	R		1,39		1,39	1,39
-583660	23-021-018-00028-0002	OLIVAR	S		1,91		1,91	1,91
4652610	23-039-030-00004-0002	OLIVAR	S		0,15		0,15	0,15
4652612	23-039-030-00009-0002	OLIVAR	S		0,53		0,53	0,53
4653715	23-039-030-00027-0001	OLIVAR	S		1,10		1,10	1,10
5290831	23-039-030-00009-0003	OLIVAR	S		0,08		0,08	0,08
5480346	23-039-035-00011-0001	OLIVAR	S		1,31		1,31	1,31
5480347	23-039-035-00018-0001	OLIVAR	S		2,00		2,00	2,00
5480348	23-039-035-09004-0002	OLIVAR	S		0,12		0,12	0,12
5480349	23-039-035-09004-0003	OLIVAR	S		0,02		0,02	0,02
5480350	23-039-035-09004-0004	OLIVAR	S		0,03		0,03	0,03
1700000005414612	23-021-018-00055-0001	OLIVAR	S		1,32		1,32	1,32
1700000005414616	23-039-007-00032-0003	OLIVAR	S		2,03		2,03	2,03
1700000005414618	23-021-018-00056-0001	OLIVAR	S		1,28		1,28	1,28
1700000005414620	23-039-011-00005-0001	OLIVAR	S		0,95		0,95	0,95
1700000005414622	23-039-011-00046-0002	OLIVAR	S		0,68		0,68	0,68
1700000005414623	23-039-008-00044-0001	OLIVAR	S		0,60		0,60	0,60
1700000005414624	23-039-011-00047-0003	OLIVAR	S		0,97		0,97	0,97
1700000005414625	23-039-011-00048-0003	OLIVAR	S		1,27		1,27	1,27
1700000005414627	23-021-018-00030-0001	OLIVAR	S		0,33		0,33	0,33
1700000005414628	23-039-034-00027-0003	OLIVAR	S		2,33		2,33	2,33
1700000005414631	23-039-011-00004-0001	OLIVAR	S		0,83		0,83	0,83
1700000005414632	23-039-011-00049-0001	OLIVAR	S		1,05		1,05	1,05
1700000005414633	23-039-011-00026-0001	OLIVAR	S		2,81		2,81	2,81
1700000005414634	23-039-030-00028-0001	OLIVAR	S		5,04		5,04	5,04
1700000005414635	23-039-031-00002-0002	OLIVAR	S		1,14		1,14	1,14
1700000005414637	23-039-034-00024-0001	OLIVAR	S		2,13		2,13	2,13

(1) Con incidencias que retienen pago o deniegan el expediente.  
 (2) Se calcula sobre superficie declarada admisible.  
 (3) Aplicación del artículo 16 bis del RD 147/2023.

Puede verificar la integridad de una copia de este documento mediante la lectura del código QR adjunto o mediante el acceso a la dirección <a href="https://ws050.juntadeandalucia.es/verificarFirma">https://ws050.juntadeandalucia.es/verificarFirma</a> indicando el código de VERIFICACIÓN				
FIRMADO POR	RAQUEL MARIA ESPIN CRESPO	FECHA	26/06/2024	
VERIFICACIÓN	Pk2jmMQ72K8YCCCE9EQ8LU85ENJJ6M	PÁGINA	7238/8857	

**APELLIDOS Y NOMBRE / RAZÓN SOCIAL**

NEGRILLO GUTIERREZ ANTONIO

**NIF**

\*\*\*\*1319\*

**EXPEDIENTE**

1070483

**RESOLUCIÓN**

CONCESIÓN DE LA AYUDA

**DATOS DE MANTENIMIENTO UNIDADES****GRUPO DE PAGO**

ZONAS DE LIMITACIONES NATURALES

**Sup. Dec.  
Admisible**

3,07

**Sup.  
Resuelta**

3,07

**Sobredecl.**

0,00

**% Sobredecl.**

0,00

**RESUMEN DE PAGOS**

	<b>IMPORTE ( Euros )</b>			
	<b>RESUELTO</b>	<b>FEADER</b>	<b>MAPA</b>	<b>CAPADR</b>
Pago realizado	150,88	128,24	14,80	7,84
A pagar	14,90	12,67	1,46	0,77
<b>TOTAL</b>	<b>165,78</b>	<b>140,91</b>	<b>16,26</b>	<b>8,61</b>

**APLICACIÓN DE REDUCCIONES Y PENALIZACIONES (%)**

<b>Criterios de subvencionabilidad (1)</b>	<b>Presentación tardía</b>	<b>Omisión declaración</b>	<b>Condicionalidad</b>
0,00	0,00	0,00	0,00

**IMPORTE ( Euros )**

Calculado(2)	Reducción	Penalización	Reducción Penalización (3)	Penalización adicional	Resuelto	FEADER	MAPA	CAPADR
165,78 €	0,00 €	0,00 €	0,00 €	0,00 €	165,78 €	140,91 €	16,26 €	8,61 €
Importe Unitario:	54,00 €	Nuevo Importe Unitario:	54,00 €					

**RECINTOS PROPUESTOS**

<b>REF.</b>	<b>REFERENCIA SIGPAC</b>	<b>CULTIVO</b>	<b>S/R</b>	<b>USO SIGPAC</b>	<b>Sup. Dec. admisible</b>	<b>Sup. Campo</b>	<b>Sup. Determ.</b>	<b>Sup. Resuelta</b>
4092372	23-060-021-00201-0002	OLIVAR	S		0,42		0,42	0,42
1700000004681436	23-060-021-00192-0001	OLIVAR	S		0,01		0,01	0,01
1700000004681437	23-060-021-00199-0001	OLIVAR	S		0,41		0,41	0,41
1700000004681440	23-060-021-00198-0001	OLIVAR	S		0,24		0,24	0,24
1700000005964442	23-060-021-00203-0001	OLIVAR	S		0,41		0,41	0,41
1700000005964443	23-060-091-00137-0001	OLIVAR	S		0,01		0,01	0,01
1700000005964444	23-060-091-00137-0001	OLIVAR	S		0,04		0,04	0,04
1700000005964445	23-060-091-00150-0001	OLIVAR	S		1,53		1,53	1,53

(1) Con incidencias que retienen pago o deniegan el expediente.

(2) Se calcula sobre superficie declarada admisible.

(3) Aplicación del artículo 16 bis del RD 147/2023.

Puede verificar la integridad de una copia de este documento mediante la lectura del código QR adjunto o mediante el acceso a la dirección <https://ws050.juntadeandalucia.es/verificarFirma> indicando el código de VERIFICACIÓN

FIRMADO POR

RAQUEL MARIA ESPIN CRESPO

FECHA

26/06/2024

VERIFICACIÓN

Pk2jmMQ72K8YCCE9EQ8LU85ENJJ6M

PÁGINA

7239/8857





**APELLIDOS Y NOMBRE / RAZÓN SOCIAL**

NIETO NARVAEZ JOSE CARLOS

**NIF**

\*\*\*\*3983\*

**EXPEDIENTE**

1141036

**RESOLUCIÓN**

CONCESIÓN DE LA AYUDA

**DATOS DE MANTENIMIENTO UNIDADES**

**GRUPO DE PAGO**

ZONAS DE LIMITACIONES NATURALES

**Sup. Dec. Admisible**

18,32

**Sup. Resuelta**

18,32

**Sobredecl.**

0,00

**% Sobredecl.**

0,00

**RESUMEN DE PAGOS**

	<b>IMPORTE ( Euros )</b>			
	<b>RESUELTO</b>	<b>FEADER</b>	<b>MAPA</b>	<b>CAPADR</b>
Pago realizado	867,71	737,55	85,12	45,03
A pagar	85,71	72,85	8,41	4,45
<b>TOTAL</b>	<b>953,42</b>	<b>810,40</b>	<b>93,53</b>	<b>49,48</b>

**APLICACIÓN DE REDUCCIONES Y PENALIZACIONES (%)**

<b>Crterios de subvencionabilidad (1)</b>	<b>Presentación tardía</b>	<b>Omisión declaración</b>	<b>Condicionalidad</b>
0,00	0,00	0,00	0,00

**IMPORTE ( Euros )**

Calculado(2)	Reducción	Penalización	Reducción Penalización (3)	Penalización adicional	Resuelto	FEADER	MAPA	CAPADR
953,42 €	0,00 €	0,00 €	0,00 €	0,00 €	953,42 €	810,41 €	93,53 €	49,48 €
Importe Unitario:	54,00 €	Nuevo Importe Unitario:	52,04 €					

**RECINTOS PROPUESTOS**

REF.	REFERENCIA SIGPAC	CULTIVO	USO S/R SIGPAC	Sup. Dec. admisible	Sup. Campo	Sup. Determ.	Sup. Resuelta
4141389	23-092-090-00162-0001	OLIVAR	R	0,63		0,63	0,63
4609708	23-092-048-00538-0001	OLIVAR	S	0,45		0,45	0,45
4609722	23-092-048-00539-0001	OLIVAR	S	0,66		0,66	0,66
5230694	23-092-048-00333-0001	OLIVAR	S	0,32		0,32	0,32
1700000005429717	23-092-090-00264-0001	OLIVAR	S	0,75		0,75	0,75
1700000005429718	23-092-090-00429-0001	OLIVAR	S	0,68		0,68	0,68
1700000005429720	23-092-090-00165-0001	OLIVAR	R	0,98		0,98	0,98
1700000005429721	23-092-089-00248-0001	OLIVAR	R	0,59		0,59	0,59
1700000005429722	23-092-089-00245-0001	OLIVAR	R	1,24		1,24	1,24
1700000005429723	23-092-084-00130-0001	OLIVAR	R	7,33		7,33	7,33
1700000005429725	23-092-082-00237-0003	OLIVAR	R	0,73		0,73	0,73
1700000005429726	23-092-081-00104-0001	OLIVAR	R	0,46		0,46	0,46
1700000005429727	23-092-081-00103-0003	OLIVAR	R	0,32		0,32	0,32
1700000005429728	23-092-076-00096-0003	OLIVAR	S	0,25		0,25	0,25
1700000005429729	23-092-073-00060-0001	OLIVAR	S	0,27		0,27	0,27
1700000005429730	23-092-055-00189-0002	OLIVAR	S	0,66		0,66	0,66
1700000005429731	23-092-049-00396-0001	OLIVAR	R	0,57		0,57	0,57
1700000005429733	23-092-048-00204-0001	OLIVAR	S	0,61		0,61	0,61
1700000005429734	23-092-047-00126-0001	OLIVAR	R	0,82		0,82	0,82

(1) Con incidencias que retienen pago o deniegan el expediente.  
 (2) Se calcula sobre superficie declarada admisible.  
 (3) Aplicación del artículo 16 bis del RD 147/2023.

Puede verificar la integridad de una copia de este documento mediante la lectura del código QR adjunto o mediante el acceso a la dirección <a href="https://ws050.juntadeandalucia.es/verificarFirma">https://ws050.juntadeandalucia.es/verificarFirma</a> indicando el código de VERIFICACIÓN					
FIRMADO POR	RAQUEL MARIA ESPIN CRESPO		FECHA		26/06/2024
VERIFICACIÓN	Pk2jmMQ72K8YCCE9EQ8LU85ENJJ6M		PÁGINA		7240/8857



**APELLIDOS Y NOMBRE / RAZÓN SOCIAL**

NIETO PAREJA ISIDRO ANTONIO

**NIF**  
\*\*\*\*2298\*

**EXPEDIENTE**  
1040000

**RESOLUCIÓN**  
CONCESIÓN DE LA AYUDA

**DATOS DE MANTENIMIENTO UNIDADES**

<b>GRUPO DE PAGO</b>	<b>Sup. Dec. Admisible</b>	<b>Sup. Resuelta</b>	<b>Sobredecl.</b>	<b>% Sobredecl.</b>
ZONAS DE LIMITACIONES NATURALES	10,33	10,33	0,00	0,00

**RESUMEN DE PAGOS**

	<b>IMPORTE ( Euros )</b>			
	<b>RESUELTO</b>	<b>FEADER</b>	<b>MAPA</b>	<b>CAPADR</b>
Pago realizado	511,11	434,45	50,14	26,53
A pagar	46,71	39,70	4,58	2,43
<b>TOTAL</b>	<b>557,82</b>	<b>474,15</b>	<b>54,72</b>	<b>28,96</b>

**APLICACIÓN DE REDUCCIONES Y PENALIZACIONES (%)**

<b>Crterios de subvencionabilidad (1)</b>	<b>Presentación tardía</b>	<b>Omisión declaración</b>	<b>Condicionalidad</b>
0,00	0,00	0,00	0,00

**IMPORTE ( Euros )**

Calculado(2)	Reducción	Penalización	Reducción Penalización (3)	Penalización adicional	Resuelto	FEADER	MAPA	CAPADR
557,82 €	0,00 €	0,00 €	0,00 €	0,00 €	557,82 €	474,15 €	54,72 €	28,95 €
Importe Unitario:	54,00 €	Nuevo Importe Unitario:	54,00 €					

**RECINTOS PROPUESTOS**

<b>REF.</b>	<b>REFERENCIA SIGPAC</b>	<b>CULTIVO</b>	<b>S/R</b>	<b>USO SIGPAC</b>	<b>Sup. Dec. admisible</b>	<b>Sup. Campo</b>	<b>Sup. Determ.</b>	<b>Sup. Resuelta</b>
-1365349	14-004-013-00588-0002	OLIVAR	S		0,52		0,52	0,48
4647512	14-004-013-00448-0001	OLIVAR	S		0,01		0,01	0,01
1700000005564446	14-004-013-00150-0001	OLIVAR	S		0,85		0,85	0,85
1700000005564447	14-004-013-00151-0002	OLIVAR	S		0,02		0,02	0,02
1700000005564448	14-004-013-00152-0003	OLIVAR	S		0,04		0,04	0,04
1700000005564449	14-004-014-00126-0001	OLIVAR	S		0,16		0,16	0,16
1700000005564450	14-004-014-00127-0004	OLIVAR	S		1,80		1,80	1,80
1700000005564451	14-004-014-00413-0005	OLIVAR	S		0,21		0,21	0,21
1700000005564452	14-004-014-00415-0001	OLIVAR	S		2,09		2,09	2,09
1700000005564456	14-004-014-00416-0005	OLIVAR	S		1,90		1,90	1,90
1700000005564457	14-004-014-00425-0004	OLIVAR	S		1,44		1,44	1,44
1700000005564469	14-004-014-00416-0004	OLIVAR	S		0,82		0,82	0,79
1700000005564470	14-004-014-00425-0003	OLIVAR	S		0,54		0,54	0,54

**INCIDENCIAS**

**INCIDENCIA DESCRIPCIÓN**

4272 Verifica que las líneas de declaración de las Solicitudes Únicas no tienen solapes con la capa de Retroactividad Gráfica (ambas de la misma campaña) a nivel de expediente/línea de declaración gráfica de la solicitud.  
 Recinto:14-004-013-00588-00002 Cultivo: - Agregado de la referencia del recinto.:0 Zona de la referencia del recinto.:0 Superficie solapada.:0,04 Id. Incid.:95142691  
 Recinto:14-004-014-00416-00004 Cultivo: - Agregado de la referencia del recinto.:0 Zona de la referencia del recinto.:0 Superficie solapada.:0,03 Id. Incid.:95142692

(1) Con incidencias que retienen pago o deniegan el expediente.  
 (2) Se calcula sobre superficie declarada admisible.  
 (3) Aplicación del artículo 16 bis del RD 147/2023.

Puede verificar la integridad de una copia de este documento mediante la lectura del código QR adjunto o mediante el acceso a la dirección <a href="https://ws050.juntadeandalucia.es/verificarFirma">https://ws050.juntadeandalucia.es/verificarFirma</a> indicando el código de VERIFICACIÓN					
FIRMADO POR	RAQUEL MARIA ESPIN CRESPO		FECHA		26/06/2024
VERIFICACIÓN	Pk2jmMQ72K8YCCE9EQ8LU85ENJJ6M		PÁGINA		7241/8857



**APELLIDOS Y NOMBRE / RAZÓN SOCIAL**

NIEVES GOMEZ FRANCISCO

**NIF**

\*\*\*6867\*

**EXPEDIENTE**

1162589

**RESOLUCIÓN**

CONCESIÓN DE LA AYUDA

**DATOS DE MANTENIMIENTO UNIDADES**

<b>GRUPO DE PAGO</b>	<b>Sup. Dec. Admisible</b>	<b>Sup. Resuelta</b>	<b>Sobredecl.</b>	<b>% Sobredecl.</b>
ZONAS DE LIMITACIONES NATURALES	28,01	28,01	0,00	0,00

**RESUMEN DE PAGOS**

	<b>IMPORTE ( Euros )</b>			
	<b>RESUELTO</b>	<b>FEADER</b>	<b>MAPA</b>	<b>CAPADR</b>
Pago realizado	1.081,20	919,02	106,06	56,12
A pagar	106,80	90,78	10,48	5,54
<b>TOTAL</b>	<b>1.188,00</b>	<b>1.009,80</b>	<b>116,54</b>	<b>61,66</b>

**APLICACIÓN DE REDUCCIONES Y PENALIZACIONES (%)**

<b>Criterios de subvencionabilidad (1)</b>	<b>Presentación tardía</b>	<b>Omisión declaración</b>	<b>Condicionalidad</b>
0,00	0,00	0,00	0,00

**IMPORTE ( Euros )**

Calculado(2)	Reducción	Penalización	Reducción Penalización (3)	Penalización adicional	Resuelto	FEADER	MAPA	CAPADR
1.188,00 €	0,00 €	0,00 €	0,00 €	0,00 €	1.188,00 €	1.009,80 €	116,54 €	61,66 €
<b>Importe Unitario:</b>	<b>54,00 €</b>	<b>Nuevo Importe Unitario:</b>	<b>42,41 €</b>					

**RECINTOS PROPUESTOS**

<b>REF.</b>	<b>REFERENCIA SIGPAC</b>	<b>CULTIVO</b>	<b>USO S/R SIGPAC</b>	<b>Sup. Dec. admisible</b>	<b>Sup. Campo</b>	<b>Sup. Determ.</b>	<b>Sup. Resuelta</b>
-1568317	23-059-020-00136-0001	OLIVAR	S	2,06		2,06	2,06
-1568315	23-059-008-00125-0001	OLIVAR	S	2,63		2,63	2,63
-1568312	23-059-008-00034-0001	OLIVAR	S	3,81		3,81	3,81
-1539675	23-059-007-00003-0001	OLIVAR	S	0,41		0,41	0,41
1700000005905528	23-059-002-00069-0001	OLIVAR	S	3,93		3,93	3,93
1700000005905529	23-059-002-00070-0002	OLIVAR	S	0,09		0,09	0,09
1700000005905540	23-059-007-00026-0001	OLIVAR	S	1,40		1,40	1,40
1700000005905546	23-059-004-00117-0003	OLIVAR	S	0,45		0,45	0,45
1700000005905547	23-059-004-00117-0005	OLIVAR	S	0,48		0,48	0,48
1700000005905548	23-059-002-00190-0001	OLIVAR	S	0,22		0,22	0,22
1700000005905549	23-059-002-00191-0001	OLIVAR	S	0,04		0,04	0,04
1700000005905550	23-059-020-00125-0001	OLIVAR	S	1,35		1,35	1,35
1700000005905551	23-059-004-00117-0001	OLIVAR	S	1,89		1,89	1,89
1700000005905552	23-059-007-00002-0002	OLIVAR	S	0,01		0,01	0,01
1700000005905553	23-059-007-00003-0001	OLIVAR	S	1,24		1,24	1,24
1700000005905554	23-059-019-00057-0002	OLIVAR	S	0,10		0,10	0,10
1700000005905555	23-059-019-00058-0002	OLIVAR	S	0,13		0,13	0,13
1700000005905556	23-059-019-00059-0003	OLIVAR	S	0,27		0,27	0,27
1700000005905557	23-059-019-00060-0004	OLIVAR	S	0,31		0,31	0,31
1700000005905559	23-059-019-00057-0001	OLIVAR	S	0,79		0,79	0,79
1700000005905560	23-059-019-00058-0001	OLIVAR	S	0,71		0,71	0,71
1700000005905561	23-059-019-00059-0001	OLIVAR	S	0,55		0,55	0,55
1700000005905562	23-059-019-00060-0001	OLIVAR	S	0,57		0,57	0,57
1700000005905564	23-059-015-00047-0002	TRIGO DURO	R	1,66		1,66	1,66
1700000005905566	23-059-015-00005-0001	TRIGO DURO	R	2,91		2,91	2,91

(1) Con incidencias que retienen pago o deniegan el expediente.

(2) Se calcula sobre superficie declarada admisible.

(3) Aplicación del artículo 16 bis del RD 147/2023.

Puede verificar la integridad de una copia de este documento mediante la lectura del código QR adjunto o mediante el acceso a la dirección <https://ws050.juntadeandalucia.es/verificarFirma> indicando el código de VERIFICACIÓN

FIRMADO POR	RAQUEL MARIA ESPIN CRESPO	FECHA	26/06/2024
VERIFICACIÓN	Pk2jmMQ72K8YCCE9EQ8LU85ENJJ6M	PÁGINA	7242/8857







(1) Con incidencias que retienen pago o deniegan el expediente.  
(2) Se calcula sobre superficie declarada admisible.  
(3) Aplicación del artículo 16 bis del RD 147/2023.

Puede verificar la integridad de una copia de este documento mediante la lectura del código QR adjunto o mediante el acceso a la dirección <https://ws050.juntadeandalucia.es/verificarFirma> indicando el código de VERIFICACIÓN

FIRMADO POR	RAQUEL MARIA ESPIN CRESCO	FECHA	26/06/2024
VERIFICACIÓN	Pk2jmMQ72K8YCCE9EQ8LU85ENJJJ6M	PÁGINA	7243/8857





**APELLIDOS Y NOMBRE / RAZÓN SOCIAL**

NUÑEZ LOPEZ ANTONIA

**NIF**  
\*\*\*\*4600\*

**EXPEDIENTE**  
1283496

**RESOLUCIÓN**  
CONCESIÓN DE LA AYUDA

**DATOS DE MANTENIMIENTO UNIDADES**

**GRUPO DE PAGO**

ZONAS DE LIMITACIONES NATURALES

Sup. Dec. Admisible	Sup. Resuelta	Sobredecl.	% Sobredecl.
7,60	7,60	0,00	0,00

**RESUMEN DE PAGOS**

	IMPORTE ( Euros )			
	RESUELTO	FEADER	MAPA	CAPADR
Pago realizado	373,51	317,48	36,64	19,39
A pagar	36,89	31,36	3,62	1,91
<b>TOTAL</b>	<b>410,40</b>	<b>348,84</b>	<b>40,26</b>	<b>21,30</b>

**APLICACIÓN DE REDUCCIONES Y PENALIZACIONES (%)**

Criterios de subvencionabilidad (1)	Presentación tardía	Omisión declaración	Condicionalidad
0,00	0,00	0,00	0,00

**IMPORTE ( Euros )**

Calculado(2)	Reducción	Penalización	Reducción Penalización (3)	Penalización adicional	Resuelto	FEADER	MAPA	CAPADR
410,40 €	0,00 €	0,00 €	0,00 €	0,00 €	410,40 €	348,84 €	40,26 €	21,30 €
Importe Unitario:	54,00 €	Nuevo Importe Unitario:	54,00 €					

**RECINTOS PROPUESTOS**

REF.	REFERENCIA SIGPAC	CULTIVO	USO S/R	Sup. Dec. admisible	Sup. Campo	Sup. Determ.	Sup. Resuelta
1700000007262932	23-092-031-00037-0001	OLIVAR	S	7,60		7,60	7,60

(1) Con incidencias que retienen pago o deniegan el expediente.  
 (2) Se calcula sobre superficie declarada admisible.  
 (3) Aplicación del artículo 16 bis del RD 147/2023.

Puede verificar la integridad de una copia de este documento mediante la lectura del código QR adjunto o mediante el acceso a la dirección <https://ws050.juntadeandalucia.es/verificarFirma> indicando el código de VERIFICACIÓN

FIRMADO POR	RAQUEL MARIA ESPIN CRESPO	FECHA	26/06/2024
VERIFICACIÓN	Pk2jmMQ72K8YCCE9EQ8LU85ENJJ6M	PÁGINA	7244/8857



**APELLIDOS Y NOMBRE / RAZÓN SOCIAL**

NUÑEZ LOPEZ RAFAEL

**NIF**

\*\*\*0892\*

**EXPEDIENTE**

1283500

**RESOLUCIÓN**

CONCESIÓN DE LA AYUDA

**DATOS DE MANTENIMIENTO UNIDADES****GRUPO DE PAGO**

ZONAS DE LIMITACIONES NATURALES

**Sup. Dec.  
Admisible**

7,01

**Sup.  
Resuelta**

7,01

**Sobredecl.**

0,00

**% Sobredecl.**

0,00

**RESUMEN DE PAGOS**

	<b>IMPORTE ( Euros )</b>			
	<b>RESUELTO</b>	<b>FEADER</b>	<b>MAPA</b>	<b>CAPADR</b>
Pago realizado	344,51	292,83	33,79	17,88
A pagar	34,03	28,93	3,34	1,76
<b>TOTAL</b>	<b>378,54</b>	<b>321,76</b>	<b>37,13</b>	<b>19,64</b>

**APLICACIÓN DE REDUCCIONES Y PENALIZACIONES (%)**

<b>Criterios de subvencionabilidad (1)</b>	<b>Presentación tardía</b>	<b>Omisión declaración</b>	<b>Condicionabilidad</b>
0,00	0,00	0,00	0,00

**IMPORTE ( Euros )**

Calculado(2)	Reducción	Penalización	Reducción Penalización (3)	Penalización adicional	Resuelto	FEADER	MAPA	CAPADR
378,54 €	0,00 €	0,00 €	0,00 €	0,00 €	378,54 €	321,76 €	37,13 €	19,65 €
Importe Unitario:	54,00 €	Nuevo Importe Unitario:	54,00 €					

**RECINTOS PROPUESTOS**

<b>REF.</b>	<b>REFERENCIA SIGPAC</b>	<b>CULTIVO</b>	<b>S/R</b>	<b>USO SIGPAC</b>	<b>Sup. Dec. admisible</b>	<b>Sup. Campo</b>	<b>Sup. Determ.</b>	<b>Sup. Resuelta</b>
1700000007262930	23-092-031-00039-0007	OLIVAR	S		7,01		7,01	7,01

(1) Con incidencias que retienen pago o deniegan el expediente.

(2) Se calcula sobre superficie declarada admisible.

(3) Aplicación del artículo 16 bis del RD 147/2023.

Puede verificar la integridad de una copia de este documento mediante la lectura del código QR adjunto o mediante el acceso a la dirección <https://ws050.juntadeandalucia.es/verificarFirma> indicando el código de VERIFICACIÓN

FIRMADO POR	RAQUEL MARIA ESPIN CRESPO	FECHA	26/06/2024
VERIFICACIÓN	Pk2jmMQ72K8YCCE9EQ8LU85ENJJ6M	PÁGINA	7245/8857



**APELLIDOS Y NOMBRE / RAZÓN SOCIAL**

OBRA ALVAREZ RAMON JORGE

**NIF**

\*\*\*\*7392\*

**EXPEDIENTE**

1284280

**RESOLUCIÓN**

CONCESIÓN DE LA AYUDA

**DATOS DE MANTENIMIENTO UNIDADES****GRUPO DE PAGO**

ZONAS DE LIMITACIONES NATURALES

**Sup. Dec.  
Admisible**

23,14

**Sup.  
Resuelta**

23,14

**Sobredecl.**

0,00

**% Sobredecl.**

0,00

**RESUMEN DE PAGOS**

	<b>IMPORTE ( Euros )</b>			
	<b>RESUELTO</b>	<b>FEADER</b>	<b>MAPA</b>	<b>CAPADR</b>
Pago realizado	1.026,36	872,40	100,68	53,27
A pagar	101,38	86,17	9,95	5,26
<b>TOTAL</b>	<b>1.127,74</b>	<b>958,57</b>	<b>110,63</b>	<b>58,53</b>

**APLICACIÓN DE REDUCCIONES Y PENALIZACIONES (%)**

<b>Criterios de subvencionabilidad (1)</b>	<b>Presentación tardía</b>	<b>Omisión declaración</b>	<b>Condicionabilidad</b>
0,00	0,00	0,00	0,00

**IMPORTE ( Euros )**

Calculado(2)	Reducción	Penalización	Reducción Penalización (3)	Penalización adicional	Resuelto	FEADER	MAPA	CAPADR
1.127,74 €	0,00 €	0,00 €	0,00 €	0,00 €	1.127,74 €	958,58 €	110,63 €	58,53 €
<b>Importe Unitario:</b>	<b>54,00 €</b>	<b>Nuevo Importe Unitario:</b>	<b>48,74 €</b>					

**RECINTOS PROPUESTOS**

<b>REF.</b>	<b>REFERENCIA SIGPAC</b>	<b>CULTIVO</b>	<b>S/R</b>	<b>USO SIGPAC</b>	<b>Sup. Dec. admisible</b>	<b>Sup. Campo</b>	<b>Sup. Determ.</b>	<b>Sup. Resuelta</b>
5810652	23-092-048-00322-0001	OLIVAR	R		0,50		0,50	0,50
5810653	23-092-048-00302-0001	OLIVAR	R		1,14		1,14	1,14
5810654	23-092-049-00242-0001	OLIVAR	R		0,97		0,97	0,97
5810655	23-092-048-00509-0002	OLIVAR	S		0,39		0,39	0,39
5810656	23-092-087-00147-0001	OLIVAR	R		0,11		0,11	0,11
5810657	23-092-049-00081-0001	OLIVAR	R		0,14		0,14	0,14
5810658	23-092-087-00050-0002	OLIVAR	R		6,56		6,56	6,56
5810659	23-092-022-00076-0001	OLIVAR	R		1,54		1,54	1,54
5810660	23-092-087-00055-0001	OLIVAR	R		8,90		8,90	8,90
5810661	23-092-022-00009-0002	OLIVAR	R		1,80		1,80	1,80
5810662	23-092-022-00008-0002	OLIVAR	R		1,09		1,09	1,09

(1) Con incidencias que retienen pago o deniegan el expediente.

(2) Se calcula sobre superficie declarada admisible.

(3) Aplicación del artículo 16 bis del RD 147/2023.

Puede verificar la integridad de una copia de este documento mediante la lectura del código QR adjunto o mediante el acceso a la dirección <https://ws050.juntadeandalucia.es/verificarFirma> indicando el código de VERIFICACIÓN

FIRMADO POR	RAQUEL MARIA ESPIN CRESPO	FECHA	26/06/2024
VERIFICACIÓN	Pk2jmMQ72K8YCCE9EQ8LU85ENJJJ6M	PÁGINA	7246/8857



**APELLIDOS Y NOMBRE / RAZÓN SOCIAL**

OCAÑA LUPIAÑEZ ANTONIO

**NIF**

\*\*\*\*9819\*

**EXPEDIENTE**

1191053

**RESOLUCIÓN**

CONCESIÓN DE LA AYUDA

**DATOS DE MANTENIMIENTO UNIDADES**

<b>GRUPO DE PAGO</b>	<b>Sup. Dec. Admisible</b>	<b>Sup. Resuelta</b>	<b>Sobredecl.</b>	<b>% Sobredecl.</b>
ZONAS DE LIMITACIONES NATURALES	18,80	18,80	0,00	0,00

**RESUMEN DE PAGOS**

	<b>IMPORTE ( Euros )</b>			
	<b>RESUELTO</b>	<b>FEADER</b>	<b>MAPA</b>	<b>CAPADR</b>
Pago realizado	886,58	753,60	86,98	46,01
A pagar	87,58	74,44	8,59	4,55
<b>TOTAL</b>	<b>974,16</b>	<b>828,04</b>	<b>95,57</b>	<b>50,56</b>

**APLICACIÓN DE REDUCCIONES Y PENALIZACIONES (%)**

<b>Criterios de subvencionabilidad (1)</b>	<b>Presentación tardía</b>	<b>Omisión declaración</b>	<b>Condicionalidad</b>
0,00	0,00	0,00	0,00

**IMPORTE ( Euros )**

Calculado(2)	Reducción	Penalización	Reducción Penalización (3)	Penalización adicional	Resuelto	FEADER	MAPA	CAPADR
974,16 €	0,00 €	0,00 €	0,00 €	0,00 €	974,16 €	828,04 €	95,57 €	50,55 €
Importe Unitario:	54,00 €	Nuevo Importe Unitario:	51,82 €					

**RECINTOS PROPUESTOS**

<b>REF.</b>	<b>REFERENCIA SIGPAC</b>	<b>CULTIVO</b>	<b>USO S/R SIGPAC</b>	<b>Sup. Dec. admisible</b>	<b>Sup. Campo</b>	<b>Sup. Determ.</b>	<b>Sup. Resuelta</b>
-488198	23-058-004-00076-0001	OLIVAR	R	0,89		0,89	0,89
-488197	23-058-004-00075-0001	OLIVAR	R	0,89		0,89	0,89
-141629	23-009-035-00375-0001	OLIVAR	S	0,04		0,04	0,04
4182254	23-009-040-00121-0006	OLIVAR	S	1,52		1,52	1,52
4182256	23-009-040-00121-0005	OLIVAR	S	0,40		0,40	0,40
4182258	23-009-040-00109-0005	OLIVAR	S	1,66		1,66	1,66
4182259	23-009-040-00109-0002	OLIVAR	R	1,78		1,78	1,78
4182261	23-009-035-00372-0001	OLIVAR	R	3,30		3,30	3,30
4182262	23-009-040-00110-0001	OLIVAR	R	0,36		0,36	0,36
4182263	23-009-035-00373-0001	OLIVAR	R	0,28		0,28	0,28
4182264	23-009-039-00255-0001	OLIVAR	S	2,55		2,55	2,55
4182266	23-009-040-00186-0001	OLIVAR	S	1,12		1,12	1,12
4182267	23-009-040-00121-0004	OLIVAR	S	0,05		0,05	0,05
4182269	23-009-039-00117-0001	OLIVAR	S	1,34		1,34	1,34
1700000002661161	23-058-010-00013-0002	OLIVAR	S	0,50		0,50	0,50
1700000002661163	23-058-013-00115-0001	OLIVAR	S	0,17		0,17	0,17
1700000002661164	23-058-013-00116-0001	OLIVAR	S	0,93		0,93	0,93
1700000002661165	23-058-022-00409-0001	OLIVAR	S	0,13		0,13	0,13
1700000005063229	23-058-004-00055-0001	OLIVAR	R	0,89		0,89	0,89

(1) Con incidencias que retienen pago o deniegan el expediente.

(2) Se calcula sobre superficie declarada admisible.

(3) Aplicación del artículo 16 bis del RD 147/2023.

Puede verificar la integridad de una copia de este documento mediante la lectura del código QR adjunto o mediante el acceso a la dirección <https://ws050.juntadeandalucia.es/verificarFirma> indicando el código de VERIFICACIÓN

FIRMADO POR	RAQUEL MARIA ESPIN CRESPO	FECHA	26/06/2024
VERIFICACIÓN	Pk2jmMQ72K8YCCCE9EQ8LU85ENJJ6M	PÁGINA	7247/8857





**APELLIDOS Y NOMBRE / RAZÓN SOCIAL**

OCAÑA NAVAS MIGUEL

**NIF**

\*\*\*\*8994\*

**EXPEDIENTE**

1213160

**RESOLUCIÓN**

CONCESIÓN DE LA AYUDA

**DATOS DE MANTENIMIENTO UNIDADES**

**GRUPO DE PAGO**

ZONAS DE LIMITACIONES NATURALES

**Sup. Dec. Admisible**

5,19

**Sup. Resuelta**

5,19

**Sobredecl.**

0,00

**% Sobredecl.**

0,00

**RESUMEN DE PAGOS**

	<b>IMPORTE ( Euros )</b>			
	<b>RESUELTO</b>	<b>FEADER</b>	<b>MAPA</b>	<b>CAPADR</b>
Pago realizado	255,06	216,80	25,02	13,24
A pagar	25,20	21,42	2,47	1,31
<b>TOTAL</b>	<b>280,26</b>	<b>238,22</b>	<b>27,49</b>	<b>14,55</b>

**APLICACIÓN DE REDUCCIONES Y PENALIZACIONES (%)**

<b>Crterios de subvencionabilidad (1)</b>	<b>Presentación tardía</b>	<b>Omisión declaración</b>	<b>Condicionalidad</b>
0,00	0,00	0,00	0,00

**IMPORTE ( Euros )**

Calculado(2)	Reducción	Penalización	Reducción Penalización (3)	Penalización adicional	Resuelto	FEADER	MAPA	CAPADR
280,26 €	0,00 €	0,00 €	0,00 €	0,00 €	280,26 €	238,22 €	27,49 €	14,55 €
Importe Unitario:	54,00 €	Nuevo Importe Unitario:	54,00 €					

**RECINTOS PROPUESTOS**

<b>REF.</b>	<b>REFERENCIA SIGPAC</b>	<b>CULTIVO</b>	<b>USO S/R SIGPAC</b>	<b>Sup. Dec. admisible</b>	<b>Sup. Campo</b>	<b>Sup. Determ.</b>	<b>Sup. Resuelta</b>
-1606817	23-087-018-00218-0001	OLIVAR	S	0,01		0,01	0,01
-163133	23-087-018-00279-0002	OLIVAR	S	0,04		0,04	0,04
-163130	23-087-018-00249-0001	OLIVAR	S	0,01		0,01	0,01
-163128	23-087-018-00254-0001	OLIVAR	S	0,01		0,01	0,01
4201635	23-087-018-00255-0002	OLIVAR	S	0,31		0,31	0,31
5323820	23-087-031-00173-0002	OLIVAR	S	1,91		1,91	1,91
1700000003541036	23-087-018-00175-0001	OLIVAR	S	0,52		0,52	0,52
1700000004962864	23-087-023-00012-0001	OLIVAR	S	0,01		0,01	0,01
1700000004962865	23-087-023-00013-0002	OLIVAR	S	0,50		0,50	0,50
1700000004962866	23-087-023-00017-0002	OLIVAR	S	0,01		0,01	0,01
1700000004962868	23-087-023-00019-0002	OLIVAR	S	0,01		0,01	0,01
1700000004962870	23-087-023-00027-0001	OLIVAR	S	0,27		0,27	0,27
1700000004962871	23-087-023-00028-0001	OLIVAR	S	0,01		0,01	0,01
1700000004962872	23-087-023-00029-0001	OLIVAR	S	0,01		0,01	0,01
1700000004962873	23-087-023-00030-0001	OLIVAR	S	0,01		0,01	0,01
1700000005606207	23-086-028-00418-0002	OLIVAR	S	0,03		0,03	0,03
1700000005606208	23-086-028-00419-0002	OLIVAR	S	0,67		0,67	0,67
1700000005606210	23-087-018-00216-0003	OLIVAR	S	0,23		0,23	0,23
1700000005606211	23-087-014-00134-0001	OLIVAR	S	0,05		0,05	0,05
1700000005606212	23-087-014-00135-0002	OLIVAR	S	0,39		0,39	0,39
1700000005606213	23-087-014-00136-0002	OLIVAR	S	0,18		0,18	0,18

(1) Con incidencias que retienen pago o deniegan el expediente.  
 (2) Se calcula sobre superficie declarada admisible.  
 (3) Aplicación del artículo 16 bis del RD 147/2023.

Puede verificar la integridad de una copia de este documento mediante la lectura del código QR adjunto o mediante el acceso a la dirección <https://ws050.juntadeandalucia.es/verificarFirma> indicando el código de VERIFICACIÓN

FIRMADO POR	RAQUEL MARIA ESPIN CRESPO	FECHA	26/06/2024
VERIFICACIÓN	Pk2jmMQ72K8YCCCE9EQ8LU85ENJJ6M	PÁGINA	7248/8857



**APELLIDOS Y NOMBRE / RAZÓN SOCIAL**

OCAÑA PEINADO JOAQUIN

**NIF**

\*\*\*\*5979\*

**EXPEDIENTE**

1089418

**RESOLUCIÓN**

CONCESIÓN DE LA AYUDA

**DATOS DE MANTENIMIENTO UNIDADES**

<b>GRUPO DE PAGO</b>	<b>Sup. Dec. Admisible</b>	<b>Sup. Resuelta</b>	<b>Sobredecl.</b>	<b>% Sobredecl.</b>
ZONAS DE LIMITACIONES NATURALES	13,73	13,73	0,00	0,00

**RESUMEN DE PAGOS**

	<b>IMPORTE ( Euros )</b>			
	<b>RESUELTO</b>	<b>FEADER</b>	<b>MAPA</b>	<b>CAPADR</b>
Pago realizado	673,78	572,72	66,10	34,97
A pagar	67,64	57,49	6,64	3,51
<b>TOTAL</b>	<b>741,42</b>	<b>630,21</b>	<b>72,74</b>	<b>38,48</b>

**APLICACIÓN DE REDUCCIONES Y PENALIZACIONES (%)**

<b>Criterios de subvencionabilidad (1)</b>	<b>Presentación tardía</b>	<b>Omisión declaración</b>	<b>Condicionalidad</b>
0,00	0,00	0,00	0,00

**IMPORTE ( Euros )**

Calculado(2)	Reducción	Penalización	Reducción Penalización (3)	Penalización adicional	Resuelto	FEADER	MAPA	CAPADR
741,42 €	0,00 €	0,00 €	0,00 €	0,00 €	741,42 €	630,21 €	72,73 €	38,48 €
Importe Unitario:	54,00 €	Nuevo Importe Unitario:	54,00 €					

**RECINTOS PROPUESTOS**

<b>REF.</b>	<b>REFERENCIA SIGPAC</b>	<b>CULTIVO</b>	<b>S/R</b>	<b>USO SIGPAC</b>	<b>Sup. Dec. admisible</b>	<b>Sup. Campo</b>	<b>Sup. Determ.</b>	<b>Sup. Resuelta</b>
170000005143624	23-060-026-00022-0001	OLIVAR	S		0,37		0,37	0,37
170000005143625	23-060-026-09012-0001	OLIVAR	S		0,02		0,02	0,02
170000005143626	23-060-026-00024-0001	OLIVAR	S		0,59		0,59	0,59
170000005143627	23-060-026-00025-0001	OLIVAR	S		3,28		3,28	3,28
170000005143628	23-060-026-00026-0002	OLIVAR	S		0,05		0,05	0,05
170000005143629	23-060-026-00342-0002	OLIVAR	S		0,28		0,28	0,28
170000005143630	23-060-026-09012-0006	OLIVAR	S		0,02		0,02	0,02
170000005143631	23-060-026-09012-0028	OLIVAR	S		0,08		0,08	0,08
170000005143632	23-060-028-00095-0001	OLIVAR	S		3,28		3,28	3,28
170000005143634	23-060-028-00147-0003	OLIVAR	S		1,74		1,74	1,74
170000005143635	23-060-028-09029-0002	OLIVAR	S		0,05		0,05	0,05
170000005143636	23-060-028-00145-0004	OLIVAR	S		0,73		0,73	0,73
170000005143639	23-060-028-00110-0001	OLIVAR	S		3,07		3,07	3,07
170000005143642	23-060-028-00147-0005	OLIVAR	S		0,17		0,17	0,17

(1) Con incidencias que retienen pago o deniegan el expediente.

(2) Se calcula sobre superficie declarada admisible.

(3) Aplicación del artículo 16 bis del RD 147/2023.

Puede verificar la integridad de una copia de este documento mediante la lectura del código QR adjunto o mediante el acceso a la dirección <https://ws050.juntadeandalucia.es/verificarFirma> indicando el código de VERIFICACIÓN

FIRMADO POR	RAQUEL MARIA ESPIN CRESPO	FECHA	26/06/2024
VERIFICACIÓN	Pk2jmMQ72K8YCCE9EQ8LU85ENJJ6M	PÁGINA	7249/8857





**APellidos y nombre / RAZÓN SOCIAL**

OCAÑA PEINADO JOSE MARIA

**NIF**

\*\*\*\*3362\*

**EXPEDIENTE**

1155907

**RESOLUCIÓN**

CONCESIÓN DE LA AYUDA

**DATOS DE MANTENIMIENTO UNIDADES**

<b>GRUPO DE PAGO</b>	<b>Sup. Dec. Admisible</b>	<b>Sup. Resuelta</b>	<b>Sobredecl.</b>	<b>% Sobredecl.</b>
ZONAS DE LIMITACIONES NATURALES	14,93	14,93	0,00	0,00

**RESUMEN DE PAGOS**

	<b>IMPORTE ( Euros )</b>			
	<b>RESUELTO</b>	<b>FEADER</b>	<b>MAPA</b>	<b>CAPADR</b>
Pago realizado	732,76	622,85	71,88	38,03
A pagar	73,46	62,44	7,21	3,81
<b>TOTAL</b>	<b>806,22</b>	<b>685,29</b>	<b>79,09</b>	<b>41,84</b>

**APLICACIÓN DE REDUCCIONES Y PENALIZACIONES (%)**

<b>Criterios de subvencionabilidad (1)</b>	<b>Presentación tardía</b>	<b>Omisión declaración</b>	<b>Condicionalidad</b>
0,00	0,00	0,00	0,00

**IMPORTE ( Euros )**

Calculado(2)	Reducción	Penalización	Reducción Penalización (3)	Penalización adicional	Resuelto	FEADER	MAPA	CAPADR
806,22 €	0,00 €	0,00 €	0,00 €	0,00 €	806,22 €	685,29 €	79,09 €	41,84 €
Importe Unitario:	54,00 €	Nuevo Importe Unitario:	54,00 €					

**RECINTOS PROPUESTOS**

<b>REF.</b>	<b>REFERENCIA SIGPAC</b>	<b>CULTIVO</b>	<b>USO S/R SIGPAC</b>	<b>Sup. Dec. admisible</b>	<b>Sup. Campo</b>	<b>Sup. Determ.</b>	<b>Sup. Resuelta</b>
170000005930768	23-010-026-00260-0003	OLIVAR	S	0,01		0,01	0,01
170000005930769	23-010-026-00285-0001	OLIVAR	S	4,37		4,37	4,37
170000005930770	23-010-026-00290-0002	OLIVAR	S	0,01		0,01	0,01
170000005930771	23-060-028-00096-0002	OLIVAR	S	0,01		0,01	0,01
170000005930772	23-060-028-00097-0002	OLIVAR	S	0,01		0,01	0,01
170000005930773	23-060-026-00023-0002	OLIVAR	S	0,01		0,01	0,01
170000005930774	23-060-028-00145-0004	OLIVAR	S	0,02		0,02	0,00
170000005930777	23-060-028-00147-0005	OLIVAR	S	0,17		0,17	0,17
170000005930779	23-060-028-00304-0002	OLIVAR	S	0,01		0,01	0,01
170000005930780	23-060-026-00024-0001	OLIVAR	S	0,60		0,60	0,60
170000005930781	23-060-026-00025-0001	OLIVAR	S	3,28		3,28	3,28
170000005930783	23-060-026-00026-0002	OLIVAR	S	0,04		0,04	0,04
170000005930785	23-060-026-00342-0002	OLIVAR	S	0,28		0,28	0,28
170000005930786	23-060-026-09012-0006	OLIVAR	S	0,02		0,02	0,02
170000005930787	23-060-026-09012-0028	OLIVAR	S	0,08		0,08	0,08
170000005930789	23-060-026-00027-0001	OLIVAR	S	0,01		0,01	0,01
170000005930790	23-060-026-00025-0001	OLIVAR	S	0,01		0,01	0,01
170000005930793	23-060-026-00022-0001	OLIVAR	S	0,37		0,37	0,37
170000005930794	23-060-026-09012-0001	OLIVAR	S	0,01		0,01	0,01
170000005930795	23-060-028-00145-0004	OLIVAR	S	0,73		0,73	0,73
170000005930797	23-060-028-00147-0003	OLIVAR	S	1,74		1,74	1,74
170000005930798	23-060-028-09029-0002	OLIVAR	S	0,05		0,05	0,05
170000005930799	23-060-028-00110-0001	OLIVAR	S	3,08		3,08	3,08
170000005930800	23-060-028-09008-0001	OLIVAR	S	0,02		0,02	0,02
170000005930802	23-060-028-00102-0001	OLIVAR	S	0,01		0,01	0,01

(1) Con incidencias que retienen pago o deniegan el expediente.  
 (2) Se calcula sobre superficie declarada admisible.  
 (3) Aplicación del artículo 16 bis del RD 147/2023.

Puede verificar la integridad de una copia de este documento mediante la lectura del código QR adjunto o mediante el acceso a la dirección <https://ws050.juntadeandalucia.es/verificarFirma> indicando el código de VERIFICACIÓN

FIRMADO POR	RAQUEL MARIA ESPIN CRESPO	FECHA	26/06/2024
VERIFICACIÓN	Pk2jmMQ72K8YCCE9EQ8LU85ENJJ6M	PÁGINA	7250/8857







(1) Con incidencias que retienen pago o deniegan el expediente.  
(2) Se calcula sobre superficie declarada admisible.  
(3) Aplicación del artículo 16 bis del RD 147/2023.

Puede verificar la integridad de una copia de este documento mediante la lectura del código QR adjunto o mediante el acceso a la dirección <https://ws050.juntadeandalucia.es/verificarFirma> indicando el código de VERIFICACIÓN

FIRMADO POR	RAQUEL MARIA ESPIN CRESCO	FECHA	26/06/2024
VERIFICACIÓN	Pk2jmMQ72K8YCCE9EQ8LU85ENJJJ6M	PÁGINA	7251/8857



**APELLIDOS Y NOMBRE / RAZÓN SOCIAL**

OCAÑA TRIGO JUAN ANDRES

**NIF**

\*\*\*\*1984\*

**EXPEDIENTE**

1242136

**RESOLUCIÓN**

CONCESIÓN DE LA AYUDA

**DATOS DE MANTENIMIENTO UNIDADES**

<b>GRUPO DE PAGO</b>	<b>Sup. Dec. Admisible</b>	<b>Sup. Resuelta</b>	<b>Sobredecl.</b>	<b>% Sobredecl.</b>
ZONAS DE LIMITACIONES NATURALES	16,20	16,20	0,00	0,00

**RESUMEN DE PAGOS**

	<b>IMPORTE ( Euros )</b>			
	<b>RESUELTO</b>	<b>FEADER</b>	<b>MAPA</b>	<b>CAPADR</b>
Pago realizado	784,36	666,70	76,95	40,71
A pagar	77,48	65,86	7,60	4,02
<b>TOTAL</b>	<b>861,84</b>	<b>732,56</b>	<b>84,55</b>	<b>44,73</b>

**APLICACIÓN DE REDUCCIONES Y PENALIZACIONES (%)**

<b>Criterios de subvencionabilidad (1)</b>	<b>Presentación tardía</b>	<b>Omisión declaración</b>	<b>Condicionalidad</b>
0,00	0,00	0,00	0,00

**IMPORTE ( Euros )**

Calculado(2)	Reducción	Penalización	Reducción Penalización (3)	Penalización adicional	Resuelto	FEADER	MAPA	CAPADR
861,84 €	0,00 €	0,00 €	0,00 €	0,00 €	861,84 €	732,56 €	84,55 €	44,73 €
Importe Unitario:	54,00 €	Nuevo Importe Unitario:	53,20 €					

**RECINTOS PROPUESTOS**

<b>REF.</b>	<b>REFERENCIA SIGPAC</b>	<b>CULTIVO</b>	<b>USO S/R</b>	<b>Sup. Dec. admisible</b>	<b>Sup. Campo</b>	<b>Sup. Determ.</b>	<b>Sup. Resuelta</b>
-1535644	23-087-028-00040-0001	OLIVAR	S	0,05		0,05	0,05
-1535632	23-087-025-00008-0002	OLIVAR	S	0,08		0,08	0,08
-1535628	23-087-025-00007-0001	OLIVAR	S	0,28		0,28	0,28
-1535613	23-087-028-00210-0001	OLIVAR	S	0,48		0,48	0,48
-1535600	23-087-031-00205-0003	OLIVAR	S	0,02		0,02	0,02
-1535598	23-087-031-00207-0001	OLIVAR	S	0,01		0,01	0,01
-1535513	23-087-028-00042-0001	OLIVAR	S	0,87		0,87	0,87
-1535511	23-087-028-00041-0001	OLIVAR	S	0,09		0,09	0,09
-1535509	23-087-032-00125-0001	OLIVAR	S	0,24		0,24	0,24
-1535508	23-087-032-00124-0001	OLIVAR	S	0,32		0,32	0,32
-1535507	23-087-032-00123-0002	OLIVAR	S	0,07		0,07	0,07
-1535505	23-087-032-00118-0001	OLIVAR	S	0,17		0,17	0,17
-1535503	23-087-031-00208-0001	OLIVAR	S	0,01		0,01	0,01
-1535501	23-087-031-00730-0001	OLIVAR	S	1,50		1,50	1,50
-1515286	23-086-009-00271-0002	OLIVAR	S	0,03		0,03	0,03
-1515279	23-086-009-00270-0004	OLIVAR	S	0,08		0,08	0,08
-1515272	23-086-009-00268-0001	OLIVAR	S	0,78		0,78	0,78
4625304	23-087-026-00353-0001	OLIVAR	S	0,15		0,15	0,15
4625312	23-087-026-00337-0003	OLIVAR	S	8,32		8,32	8,32
4625313	23-087-026-00364-0001	OLIVAR	S	0,46		0,46	0,46
4625314	23-087-026-00354-0001	OLIVAR	S	0,46		0,46	0,46
1700000004690166	23-087-031-00120-0001	OLIVAR	S	0,27		0,27	0,27
1700000004690167	23-087-031-00122-0002	OLIVAR	S	0,01		0,01	0,01
1700000004690168	23-087-031-00304-0001	OLIVAR	S	0,52		0,52	0,52
1700000004690169	23-087-032-00126-0001	OLIVAR	S	0,56		0,56	0,56
1700000004778860	23-087-018-00253-0001	OLIVAR	S	0,37		0,37	0,37

(1) Con incidencias que retienen pago o deniegan el expediente.

(2) Se calcula sobre superficie declarada admisible.

(3) Aplicación del artículo 16 bis del RD 147/2023.

Puede verificar la integridad de una copia de este documento mediante la lectura del código QR adjunto o mediante el acceso a la dirección <https://ws050.juntadeandalucia.es/verificarFirma> indicando el código de VERIFICACIÓN

FIRMADO POR	RAQUEL MARIA ESPIN CRESPO	FECHA	26/06/2024
VERIFICACIÓN	Pk2jmMQ72K8YCCE9EQ8LU85ENJJ6M	PÁGINA	7252/8857





(1) Con incidencias que retienen pago o deniegan el expediente.  
(2) Se calcula sobre superficie declarada admisible.  
(3) Aplicación del artículo 16 bis del RD 147/2023.

Puede verificar la integridad de una copia de este documento mediante la lectura del código QR adjunto o mediante el acceso a la dirección <https://ws050.juntadeandalucia.es/verificarFirma> indicando el código de VERIFICACIÓN

FIRMADO POR	RAQUEL MARIA ESPIN CRESCO	FECHA	26/06/2024
VERIFICACIÓN	Pk2jmMQ72K8YCCE9EQ8LU85ENJJJ6M	PÁGINA	7253/8857





**APELLIDOS Y NOMBRE / RAZÓN SOCIAL**

OCAÑA VACAS MANUEL

**NIF**

\*\*\*\*1748\*

**EXPEDIENTE**

1079710

**RESOLUCIÓN**

CONCESIÓN DE LA AYUDA

**DATOS DE MANTENIMIENTO UNIDADES**

**GRUPO DE PAGO**

ZONAS DE LIMITACIONES NATURALES

**Sup. Dec.  
Admisible**

13,23

**Sup.  
Resuelta**

13,23

**Sobredecl.**

0,00

**% Sobredecl.**

0,00

**RESUMEN DE PAGOS**

	<b><u>IMPORTE ( Euros )</u></b>			
	<b><u>RESUELTO</u></b>	<b><u>FEADER</u></b>	<b><u>MAPA</u></b>	<b><u>CAPADR</u></b>
Pago realizado	650,19	552,67	63,78	33,75
A pagar	64,23	54,60	6,30	3,33
<b>TOTAL</b>	<b>714,42</b>	<b>607,27</b>	<b>70,08</b>	<b>37,08</b>

**APLICACIÓN DE REDUCCIONES Y PENALIZACIONES (%)**

<b><u>Criterios de subvencionabilidad (1)</u></b>	<b><u>Presentación tardía</u></b>	<b><u>Omisión declaración</u></b>	<b><u>Condicionabilidad</u></b>
0,00	0,00	0,00	0,00

**IMPORTE ( Euros )**

<b><u>Calculado(2)</u></b>	<b><u>Reducción</u></b>	<b><u>Penalización</u></b>	<b><u>Reducción Penalización (3)</u></b>	<b><u>Penalización adicional</u></b>	<b><u>Resuelto</u></b>	<b><u>FEADER</u></b>	<b><u>MAPA</u></b>	<b><u>CAPADR</u></b>
714,42 €	0,00 €	0,00 €	0,00 €	0,00 €	714,42 €	607,26 €	70,08 €	37,08 €
<b>Importe Unitario:</b>	<b>54,00 €</b>	<b>Nuevo Importe Unitario:</b>	<b>54,00 €</b>					

(1) Con incidencias que retienen pago o deniegan el expediente.

(2) Se calcula sobre superficie declarada admisible.

(3) Aplicación del artículo 16 bis del RD 147/2023.

Puede verificar la integridad de una copia de este documento mediante la lectura del código QR adjunto o mediante el acceso a la dirección <a href="https://ws050.juntadeandalucia.es/verificarFirma">https://ws050.juntadeandalucia.es/verificarFirma</a> indicando el código de VERIFICACIÓN					
FIRMADO POR	RAQUEL MARIA ESPIN CRESPO		FECHA		26/06/2024
VERIFICACIÓN	Pk2jmMQ72K8YCCE9EQ8LU85ENJJJ6M		PÁGINA		7254/8857



**RECINTOS PROPUESTOS**

REF.	REFERENCIA SIGPAC	CULTIVO	S/R	USO SIGPAC	Sup. Dec. admisible	Sup. Campo	Sup. Determ.	Sup. Resuelta
-1507709	23-087-018-00330-0001	OLIVAR	S		0,01		0,01	0,01
-1258912	23-087-025-00015-0002	OLIVAR	S		0,15		0,15	0,15
-822692	23-087-026-00160-0004	OLIVAR	S		0,09		0,09	0,09
-555792	23-087-029-00462-0001	OLIVAR	S		0,01		0,01	0,01
-555789	23-087-018-00005-0001	OLIVAR	S		0,01		0,01	0,01
5482363	23-087-018-00329-0001	OLIVAR	S		0,22		0,22	0,22
1700000003607413	23-087-025-00015-0002	OLIVAR	S		0,86		0,86	0,86
1700000004920462	23-087-018-00332-0001	OLIVAR	S		0,02		0,02	0,02
1700000004920463	23-087-018-00339-0001	OLIVAR	S		0,28		0,28	0,28
1700000005575037	23-086-009-00249-0001	OLIVAR	S		0,01		0,01	0,01
1700000005575038	23-086-009-00250-0001	OLIVAR	S		0,40		0,40	0,40
1700000005575039	23-086-009-00251-0001	OLIVAR	S		0,03		0,03	0,03
1700000005575040	23-086-009-00253-0001	OLIVAR	S		0,03		0,03	0,03
1700000005575041	23-087-029-00313-0001	OLIVAR	S		1,64		1,64	1,64
1700000005575042	23-087-029-00319-0001	OLIVAR	S		0,01		0,01	0,01
1700000005575044	23-087-029-00319-0001	OLIVAR	S		0,03		0,03	0,03
1700000005575045	23-086-027-00071-0002	OLIVAR	S		0,74		0,74	0,74
1700000005575046	23-087-028-00198-0002	OLIVAR	S		0,28		0,28	0,28
1700000005575047	23-087-028-00199-0002	OLIVAR	S		0,06		0,06	0,06
1700000005575048	23-087-028-00200-0001	OLIVAR	S		0,35		0,35	0,35
1700000005575049	23-087-028-00202-0001	OLIVAR	S		0,27		0,27	0,27
1700000005575050	23-086-027-00060-0001	OLIVAR	S		0,01		0,01	0,01
1700000005575051	23-086-027-00139-0002	OLIVAR	S		1,03		1,03	1,03
1700000005575052	23-087-029-00267-0001	OLIVAR	S		0,40		0,40	0,40
1700000005575053	23-086-027-00075-0001	OLIVAR	S		0,82		0,82	0,82
1700000005575054	23-086-027-00076-0003	OLIVAR	S		0,06		0,06	0,06
1700000005575056	23-087-018-00004-0001	OLIVAR	S		0,25		0,25	0,25
1700000005575057	23-087-018-00327-0003	OLIVAR	S		1,36		1,36	1,36
1700000005575058	23-087-018-00328-0001	OLIVAR	S		0,02		0,02	0,02
1700000005575059	23-087-018-00324-0001	OLIVAR	S		0,01		0,01	0,01
1700000005575060	23-087-018-00326-0001	OLIVAR	S		1,31		1,31	1,31
1700000005575061	23-087-019-00065-0001	OLIVAR	S		0,26		0,26	0,26
1700000005575062	23-087-019-00066-0002	OLIVAR	S		0,05		0,05	0,05
1700000005575063	23-087-018-00332-0001	OLIVAR	S		0,37		0,37	0,37
1700000005575064	23-087-025-00092-0002	OLIVAR	S		0,32		0,32	0,32
1700000005575065	23-087-026-00155-0001	OLIVAR	S		0,42		0,42	0,42
1700000005575066	23-087-026-00156-0001	OLIVAR	S		0,01		0,01	0,01
1700000005575067	23-087-026-00158-0001	OLIVAR	S		0,02		0,02	0,02
1700000005575068	23-087-026-00160-0001	OLIVAR	S		1,01		1,01	1,01

(1) Con incidencias que retienen pago o deniegan el expediente.  
 (2) Se calcula sobre superficie declarada admisible.  
 (3) Aplicación del artículo 16 bis del RD 147/2023.

Puede verificar la integridad de una copia de este documento mediante la lectura del código QR adjunto o mediante el acceso a la dirección <a href="https://ws050.juntadeandalucia.es/verificarFirma">https://ws050.juntadeandalucia.es/verificarFirma</a> indicando el código de VERIFICACIÓN				
FIRMADO POR	RAQUEL MARIA ESPIN CRESPO	FECHA	26/06/2024	
VERIFICACIÓN	Pk2jmMQ72K8YCCE9EQ8LU85ENJJ6M	PÁGINA	7255/8857	



**APELLIDOS Y NOMBRE / RAZÓN SOCIAL**

OCHOA BERMUDEZ RAFAEL ANTONIO

**NIF**

\*\*\*\*4904\*

**EXPEDIENTE**

1167597

**RESOLUCIÓN**

CONCESIÓN DE LA AYUDA

**DATOS DE MANTENIMIENTO UNIDADES**

**GRUPO DE PAGO**

ZONAS DE LIMITACIONES NATURALES

**Sup. Dec. Admisible**

6,26

**Sup. Resuelta**

6,26

**Sobredecl.**

0,00

**% Sobredecl.**

0,00

**RESUMEN DE PAGOS**

	<b>IMPORTE ( Euros )</b>			
	<b>RESUELTO</b>	<b>FEADER</b>	<b>MAPA</b>	<b>CAPADR</b>
Pago realizado	307,65	261,50	30,18	15,97
A pagar	30,39	25,83	2,98	1,58
<b>TOTAL</b>	<b>338,04</b>	<b>287,33</b>	<b>33,16</b>	<b>17,55</b>

**APLICACIÓN DE REDUCCIONES Y PENALIZACIONES (%)**

<b>Crterios de subvencionabilidad (1)</b>	<b>Presentación tardía</b>	<b>Omisión declaración</b>	<b>Condicionalidad</b>
0,00	0,00	0,00	0,00

**IMPORTE ( Euros )**

Calculado(2)	Reducción	Penalización	Reducción Penalización (3)	Penalización adicional	Resuelto	FEADER	MAPA	CAPADR
338,04 €	0,00 €	0,00 €	0,00 €	0,00 €	338,04 €	287,33 €	33,16 €	17,55 €
Importe Unitario:	54,00 €	Nuevo Importe Unitario:	54,00 €					

**RECINTOS PROPUESTOS**

<b>REF.</b>	<b>REFERENCIA SIGPAC</b>	<b>CULTIVO</b>	<b>USO S/R SIGPAC</b>	<b>Sup. Dec. admisible</b>	<b>Sup. Campo</b>	<b>Sup. Determ.</b>	<b>Sup. Resuelta</b>
-1261568	23-003-039-00393-0001	OLIVAR	S	0,02		0,02	0,02
-1126193	23-003-041-00888-0002	OLIVAR	R	0,01		0,01	0,01
5307640	23-003-041-00019-0001	OLIVAR	R	0,15		0,15	0,15
6917682	23-003-039-00226-0001	OLIVAR	S	0,58		0,58	0,58
1700000006436352	23-003-038-00026-0001	OLIVAR	S	0,01		0,01	0,01
1700000006436353	23-003-038-00082-0001	OLIVAR	S	0,33		0,33	0,33
1700000006436354	23-003-038-00083-0001	OLIVAR	S	0,01		0,01	0,01
1700000006436355	23-003-039-00393-0001	OLIVAR	S	0,40		0,40	0,40
1700000006436356	23-003-039-00429-0002	OLIVAR	S	0,04		0,04	0,04
1700000006436357	23-003-039-00224-0001	OLIVAR	S	0,46		0,46	0,46
1700000006436358	23-003-039-00232-0001	OLIVAR	S	1,38		1,38	1,38
1700000006436359	23-003-039-00233-0001	OLIVAR	S	0,02		0,02	0,02
1700000006436360	23-003-039-00239-0002	OLIVAR	S	0,03		0,03	0,03
1700000006436361	23-003-039-00011-0001	OLIVAR	S	0,49		0,49	0,49
1700000006436362	23-003-039-00023-0001	OLIVAR	S	2,22		2,22	2,22
1700000006436363	23-003-039-00025-0001	OLIVAR	S	0,01		0,01	0,01
1700000006436364	23-003-039-00025-0001	OLIVAR	S	0,02		0,02	0,02
1700000006436365	23-003-039-00031-0001	OLIVAR	S	0,04		0,04	0,04
1700000006436366	23-003-039-00032-0002	OLIVAR	S	0,04		0,04	0,04

(1) Con incidencias que retienen pago o deniegan el expediente.  
 (2) Se calcula sobre superficie declarada admisible.  
 (3) Aplicación del artículo 16 bis del RD 147/2023.

Puede verificar la integridad de una copia de este documento mediante la lectura del código QR adjunto o mediante el acceso a la dirección <https://ws050.juntadeandalucia.es/verificarFirma> indicando el código de VERIFICACIÓN

FIRMADO POR	RAQUEL MARIA ESPIN CRESPO	FECHA	26/06/2024
VERIFICACIÓN	Pk2jmMQ72K8YCC9EQ8LU85ENJJ6M	PÁGINA	7256/8857





**APELLIDOS Y NOMBRE / RAZÓN SOCIAL**

OCHOA MORCILLO FRANCISCO

**NIF**

\*\*\*\*4345\*

**EXPEDIENTE**

1068928

**RESOLUCIÓN**

CONCESIÓN DE LA AYUDA

**DATOS DE MANTENIMIENTO UNIDADES**

**GRUPO DE PAGO**

ZONAS DE LIMITACIONES NATURALES

**Sup. Dec.  
Admisible**

57,41

**Sup.  
Resuelta**

57,41

**Sobredecl.**

0,00

**% Sobredecl.**

0,00

**RESUMEN DE PAGOS**

	<b><u>IMPORTE ( Euros )</u></b>			
	<b><u>RESUELTO</u></b>	<b><u>FEADER</u></b>	<b><u>MAPA</u></b>	<b><u>CAPADR</u></b>
Pago realizado	1.081,20	919,02	106,06	56,12
A pagar	106,80	90,78	10,48	5,54
<b>TOTAL</b>	<b>1.188,00</b>	<b>1.009,80</b>	<b>116,54</b>	<b>61,66</b>

**APLICACIÓN DE REDUCCIONES Y PENALIZACIONES (%)**

<b><u>Criterios de subvencionabilidad (1)</u></b>	<b><u>Presentación tardía</u></b>	<b><u>Omisión declaración</u></b>	<b><u>Condicionabilidad</u></b>
0,00	0,00	0,00	0,00

**IMPORTE ( Euros )**

<b><u>Calculado(2)</u></b>	<b><u>Reducción</u></b>	<b><u>Penalización</u></b>	<b><u>Reducción Penalización (3)</u></b>	<b><u>Penalización adicional</u></b>	<b><u>Resuelto</u></b>	<b><u>FEADER</u></b>	<b><u>MAPA</u></b>	<b><u>CAPADR</u></b>
1.188,00 €	0,00 €	0,00 €	0,00 €	0,00 €	1.188,00 €	1.009,80 €	116,54 €	61,66 €
<b>Importe Unitario:</b>	<b>54,00 €</b>	<b>Nuevo Importe Unitario:</b>	<b>20,69 €</b>					

(1) Con incidencias que retienen pago o deniegan el expediente.  
 (2) Se calcula sobre superficie declarada admisible.  
 (3) Aplicación del artículo 16 bis del RD 147/2023.

Puede verificar la integridad de una copia de este documento mediante la lectura del código QR adjunto o mediante el acceso a la dirección <a href="https://ws050.juntadeandalucia.es/verificarFirma">https://ws050.juntadeandalucia.es/verificarFirma</a> indicando el código de VERIFICACIÓN				
FIRMADO POR	RAQUEL MARIA ESPIN CRESPO	FECHA	26/06/2024	
VERIFICACIÓN	Pk2jmMQ72K8YCCE9EQ8LU85ENJJ6M	PÁGINA	7257/8857	

**RECINTOS PROPUESTOS**

REF.	REFERENCIA SIGPAC	CULTIVO	S/R	USO SIGPAC	Sup. Dec. admisible	Sup. Campo	Sup. Determ.	Sup. Resuelta
-1367503	23-075-008-00206-0001	TRIGO BLANDO	S		0,98		0,98	0,98
1700000006696514	23-075-022-00222-0001	OLIVAR	S		0,15		0,15	0,15
1700000006696515	23-075-022-00223-0001	OLIVAR	S		0,10		0,10	0,10
1700000006696516	23-075-018-00232-0001	OLIVAR	S		0,13		0,13	0,13
1700000006696517	23-075-017-00172-0001	OLIVAR	S		0,69		0,69	0,69
1700000006696518	23-075-008-00206-0001	TRIGO BLANDO	S		2,00		2,00	2,00
1700000006696519	23-075-008-00212-0001	TRIGO BLANDO	S		3,77		3,77	3,77
1700000006696520	23-075-011-00266-0001	TRIGO BLANDO	S		2,52		2,52	2,52
1700000006696521	23-075-011-00266-0001	TRIGO BLANDO	S		1,88		1,88	1,88
1700000006696523	23-075-027-00085-0002	OLIVAR	R		0,15		0,15	0,15
1700000006696524	23-075-027-00086-0002	OLIVAR	R		0,32		0,32	0,32
1700000006696525	23-075-027-00085-0001	OLIVAR	R		0,24		0,24	0,24
1700000006696526	23-075-027-00086-0001	OLIVAR	R		0,67		0,67	0,67
1700000006696527	23-075-015-00341-0002	OLIVAR	S		2,07		2,07	2,07
1700000006696528	23-075-015-00041-0001	OLIVAR	S		0,40		0,40	0,40
1700000006696529	23-075-008-00212-0001	CEBADA	S		10,26		10,26	10,26
1700000006696530	23-075-008-00212-0001	BARBECHO TRADICIONAL	S		2,77		2,77	2,77
1700000006696533	23-092-012-00212-0002	OLIVAR	S		0,55		0,55	0,55
1700000006696534	23-092-012-00211-0001	OLIVAR	S		0,47		0,47	0,47
1700000006696535	23-075-023-00197-0002	OLIVAR	S		0,26		0,26	0,26
1700000006696537	23-075-023-00066-0001	OLIVAR	S		0,32		0,32	0,32
1700000006696538	23-075-023-00171-0001	OLIVAR	S		0,33		0,33	0,33
1700000006696543	23-075-029-00207-0001	OLIVAR	S		0,57		0,57	0,57
1700000006696544	23-092-012-00096-0001	OLIVAR	S		0,35		0,35	0,35
1700000006696546	23-092-012-00403-0002	OLIVAR	S		0,50		0,50	0,50
1700000006696547	23-092-019-00007-0002	OLIVAR	S		9,12		9,12	9,12
1700000006696548	23-075-005-00124-0002	OLIVAR	R		0,88		0,88	0,88
1700000006696555	23-075-011-00038-0001	OLIVAR	S		0,40		0,40	0,40
1700000006696556	23-075-008-00304-0003	OLIVAR	S		0,30		0,30	0,30
1700000006696557	23-075-011-00247-0001	TRIGO BLANDO	S		2,83		2,83	2,83
1700000006696558	23-075-011-00246-0001	TRIGO BLANDO	S		1,54		1,54	1,54
1700000006696559	23-075-008-00215-0001	TRIGO BLANDO	S		0,63		0,63	0,63
1700000006696560	23-075-011-00267-0001	TRIGO BLANDO	S		2,08		2,08	2,08
1700000006696561	23-075-008-00192-0001	OLIVAR	S		2,28		2,28	2,28
1700000006696562	23-075-008-00191-0001	OLIVAR	S		0,73		0,73	0,73
1700000006696563	23-075-011-00249-0001	TRIGO BLANDO	S		1,62		1,62	1,62
1700000006696564	23-075-011-00250-0002	TRIGO BLANDO	S		0,32		0,32	0,32
1700000006696565	23-075-008-00100-0001	OLIVAR	R		0,71		0,71	0,71
1700000006696566	23-088-018-00009-0001	OLIVAR	S		1,36		1,36	1,36
1700000006696567	23-075-006-00005-0001	OLIVAR	R		0,16		0,16	0,16

**Datos considerados para el Cálculo de la Carga Ganadera del expediente**

Superficie determinada para Cálculo Carga Ganadera: 0,00 ha

Carga Ganadera del Expediente: 0,00 ugm/ha

**Incidencias de carga ganadera****INCIDENCIA DESCRIPCIÓN**

- 86132 Recinto superficie forrajera que no realiza la actividad de producción de pastoreo.  
 Recinto:23-075-008-00212-00001 Cultivo:20000 BARBECHO TRADICIONAL-SIN VARIEDAD Secano

(1) Con incidencias que retienen pago o deniegan el expediente.  
 (2) Se calcula sobre superficie declarada admisible.  
 (3) Aplicación del artículo 16 bis del RD 147/2023.

Puede verificar la integridad de una copia de este documento mediante la lectura del código QR adjunto o mediante el acceso a la dirección <a href="https://ws050.juntadeandalucia.es/verificarFirma">https://ws050.juntadeandalucia.es/verificarFirma</a> indicando el código de VERIFICACIÓN					
FIRMADO POR	RAQUEL MARIA ESPIN CRESPO		FECHA		26/06/2024
VERIFICACIÓN	Pk2jmMQ72K8YCCE9EQ8LU85ENJJ6M		PÁGINA		7258/8857





(1) Con incidencias que retienen pago o deniegan el expediente.  
(2) Se calcula sobre superficie declarada admisible.  
(3) Aplicación del artículo 16 bis del RD 147/2023.

Puede verificar la integridad de una copia de este documento mediante la lectura del código QR adjunto o mediante el acceso a la dirección <https://ws050.juntadeandalucia.es/verificarFirma> indicando el código de VERIFICACIÓN

FIRMADO POR	RAQUEL MARIA ESPIN CRESCO	FECHA	26/06/2024
VERIFICACIÓN	Pk2jmMQ72K8YCCE9EQ8LU85ENJJ6M	PÁGINA	7259/8857





**APELLIDOS Y NOMBRE / RAZÓN SOCIAL**

OCHOA ORTEGA JOSE GUILLERMO

**NIF**

\*\*\*8590\*

**EXPEDIENTE**

1251839

**RESOLUCIÓN**

CONCESIÓN DE LA AYUDA

**DATOS DE MANTENIMIENTO UNIDADES**

**GRUPO DE PAGO**

ZONAS DE LIMITACIONES NATURALES

**Sup. Dec. Admisible**

2,86

**Sup. Resuelta**

2,86

**Sobredecl.**

0,00

**% Sobredecl.**

0,00

**RESUMEN DE PAGOS**

	<b>IMPORTE ( Euros )</b>			
	<b>RESUELTO</b>	<b>FEADER</b>	<b>MAPA</b>	<b>CAPADR</b>
Pago realizado	140,56	119,47	13,79	7,30
A pagar	13,88	11,80	1,36	0,72
<b>TOTAL</b>	<b>154,44</b>	<b>131,27</b>	<b>15,15</b>	<b>8,02</b>

**APLICACIÓN DE REDUCCIONES Y PENALIZACIONES (%)**

<b>Criterios de subvencionabilidad (1)</b>	<b>Presentación tardía</b>	<b>Omisión declaración</b>	<b>Condicionalidad</b>
0,00	0,00	0,00	0,00

**IMPORTE ( Euros )**

Calculado(2)	Reducción	Penalización	Reducción Penalización (3)	Penalización adicional	Resuelto	FEADER	MAPA	CAPADR
154,44 €	0,00 €	0,00 €	0,00 €	0,00 €	154,44 €	131,27 €	15,15 €	8,02 €
Importe Unitario:	54,00 €	Nuevo Importe Unitario:	54,00 €					

**RECINTOS PROPUESTOS**

<b>REF.</b>	<b>REFERENCIA SIGPAC</b>	<b>CULTIVO</b>	<b>S/R</b>	<b>USO SIGPAC</b>	<b>Sup. Dec. admisible</b>	<b>Sup. Campo</b>	<b>Sup. Determ.</b>	<b>Sup. Resuelta</b>
5243723	23-060-052-00005-0001	OLIVAR	S		0,04		0,04	0,00
1700000006796186	23-060-052-00004-0001	OLIVAR	S		2,86		2,86	2,86

**INCIDENCIAS**

**INCIDENCIA DESCRIPCIÓN**

242 Recinto pendiente de acreditación de titularidad.  
 Recinto:23-060-052-00005-00001 Cultivo:101010 OLIVAR-PICUAL Secano

(1) Con incidencias que retienen pago o deniegan el expediente.  
 (2) Se calcula sobre superficie declarada admisible.  
 (3) Aplicación del artículo 16 bis del RD 147/2023.

Puede verificar la integridad de una copia de este documento mediante la lectura del código QR adjunto o mediante el acceso a la dirección <a href="https://ws050.juntadeandalucia.es/verificarFirma">https://ws050.juntadeandalucia.es/verificarFirma</a> indicando el código de VERIFICACIÓN				
FIRMADO POR	RAQUEL MARIA ESPIN CRESPO	FECHA	26/06/2024	
VERIFICACIÓN	Pk2jmMQ72K8YCCE9EQ8LU85ENJJJ6M	PÁGINA	7260/8857	



**APELLIDOS Y NOMBRE / RAZÓN SOCIAL**

OCHOA PULIDO ANTONIO

**NIF**

\*\*\*3257\*

**EXPEDIENTE**

1101431

**RESOLUCIÓN**

CONCESIÓN DE LA AYUDA

**DATOS DE MANTENIMIENTO UNIDADES**

**GRUPO DE PAGO**

ZONAS DE LIMITACIONES NATURALES

**Sup. Dec. Admisible**

21,55

**Sup. Resuelta**

21,55

**Sobredecl.**

0,00

**% Sobredecl.**

0,00

**RESUMEN DE PAGOS**

	<b><u>IMPORTE ( Euros )</u></b>			
	<b><u>RESUELTO</u></b>	<b><u>FEADER</u></b>	<b><u>MAPA</u></b>	<b><u>CAPADR</u></b>
Pago realizado	979,47	832,55	96,09	50,83
A pagar	96,75	82,24	9,49	5,02
<b>TOTAL</b>	<b>1.076,22</b>	<b>914,79</b>	<b>105,58</b>	<b>55,85</b>

**APLICACIÓN DE REDUCCIONES Y PENALIZACIONES (%)**

<b><u>Criterios de subvencionabilidad (1)</u></b>	<b><u>Presentación tardía</u></b>	<b><u>Omisión declaración</u></b>	<b><u>Condicionalidad</u></b>
0,00	0,00	0,00	0,00

**IMPORTE ( Euros )**

<b><u>Calculado(2)</u></b>	<b><u>Reducción</u></b>	<b><u>Penalización</u></b>	<b><u>Reducción Penalización (3)</u></b>	<b><u>Penalización adicional</u></b>	<b><u>Resuelto</u></b>	<b><u>FEADER</u></b>	<b><u>MAPA</u></b>	<b><u>CAPADR</u></b>
1.076,22 €	0,00 €	0,00 €	0,00 €	0,00 €	1.076,22 €	914,79 €	105,58 €	55,85 €
<b>Importe Unitario:</b>	<b>54,00 €</b>	<b>Nuevo Importe Unitario:</b>	<b>49,94 €</b>					

(1) Con incidencias que retienen pago o deniegan el expediente.

(2) Se calcula sobre superficie declarada admisible.

(3) Aplicación del artículo 16 bis del RD 147/2023.

Puede verificar la integridad de una copia de este documento mediante la lectura del código QR adjunto o mediante el acceso a la dirección <https://ws050.juntadeandalucia.es/verificarFirma> indicando el código de VERIFICACIÓN

FIRMADO POR	RAQUEL MARIA ESPIN CRESPO	FECHA	26/06/2024
VERIFICACIÓN	Pk2jmMQ72K8YCCE9EQ8LU85ENJJ6M	PÁGINA	7261/8857



**RECINTOS PROPUESTOS**

REF.	REFERENCIA SIGPAC	CULTIVO	S/R	USO SIGPAC	Sup._Dec. admisible	Sup. Campo	Sup. Determ.	Sup. Resuelta
-1293027	23-003-043-00144-0001	OLIVAR	S		0,02		0,02	0,02
-1293026	23-003-043-00143-0001	OLIVAR	S		2,80		2,80	2,80
-1293025	23-003-043-00142-0001	OLIVAR	S		0,02		0,02	0,02
-1293024	23-003-043-00142-0001	OLIVAR	S		0,01		0,01	0,01
-1293022	23-003-035-00598-0001	OLIVAR	S		0,13		0,13	0,13
-1293021	23-003-035-00597-0001	OLIVAR	S		0,05		0,05	0,05
-1293020	23-003-035-00244-0001	OLIVAR	S		0,14		0,14	0,14
4672828	23-003-038-00258-0001	OLIVAR	S		0,23		0,23	0,23
1700000005815678	23-003-035-00244-0001	OLIVAR	S		1,22		1,22	1,22
1700000005815680	23-003-039-00128-0001	OLIVAR	S		1,56		1,56	1,56
1700000005815681	23-003-039-00130-0002	OLIVAR	S		0,04		0,04	0,04
1700000005815682	23-003-038-00447-0008	OLIVAR	R		0,03		0,03	0,03
1700000005815683	23-003-038-00259-0001	OLIVAR	S		0,23		0,23	0,23
1700000005815685	23-003-041-00694-0001	OLIVAR	S		0,84		0,84	0,84
1700000005815687	23-003-041-00688-0003	OLIVAR	S		0,99		0,99	0,99
1700000005815696	23-003-041-00052-0002	OLIVAR	S		0,01		0,01	0,01
1700000005815697	23-003-041-00811-0001	OLIVAR	S		0,92		0,92	0,92
1700000005815698	23-060-051-00582-0002	OLIVAR	S		0,06		0,06	0,06
1700000005815699	23-060-051-00600-0001	OLIVAR	S		3,35		3,35	3,35
1700000005815700	23-003-035-00487-0003	OLIVAR	S		1,81		1,81	1,81
1700000005815701	23-003-035-00649-0001	OLIVAR	S		0,78		0,78	0,78
1700000005815702	23-003-035-00650-0001	OLIVAR	S		1,30		1,30	1,30
1700000005815703	23-003-037-00184-0002	OLIVAR	S		1,08		1,08	1,08
1700000005815704	23-003-037-00185-0001	OLIVAR	S		0,02		0,02	0,02
1700000005815705	23-003-038-00021-0001	OLIVAR	S		1,13		1,13	1,13
1700000005815706	23-003-037-00077-0001	OLIVAR	S		1,48		1,48	1,48
1700000005815707	23-003-038-00027-0001	OLIVAR	S		1,30		1,30	1,30

(1) Con incidencias que retienen pago o deniegan el expediente.  
(2) Se calcula sobre superficie declarada admisible.  
(3) Aplicación del artículo 16 bis del RD 147/2023.

Puede verificar la integridad de una copia de este documento mediante la lectura del código QR adjunto o mediante el acceso a la dirección <https://ws050.juntadeandalucia.es/verificarFirma> indicando el código de VERIFICACIÓN

FIRMADO POR	RAQUEL MARIA ESPIN CRESPO	FECHA	26/06/2024
-------------	---------------------------	-------	------------

VERIFICACIÓN	Pk2jmMQ72K8YCCCE9EQ8LU85ENJJJ6M	PÁGINA	7262/8857
--------------	---------------------------------	--------	-----------





**APELLIDOS Y NOMBRE / RAZÓN SOCIAL**

OCHOA PULIDO RAFAEL

**NIF**

\*\*\*\*5473\*

**EXPEDIENTE**

1167504

**RESOLUCIÓN**

CONCESIÓN DE LA AYUDA

**DATOS DE MANTENIMIENTO UNIDADES**

<b>GRUPO DE PAGO</b>	<b>Sup. Dec. Admisible</b>	<b>Sup. Resuelta</b>	<b>Sobredecl.</b>	<b>% Sobredecl.</b>
ZONAS DE LIMITACIONES NATURALES	11,02	11,02	0,00	0,00

**RESUMEN DE PAGOS**

	<b>IMPORTE ( Euros )</b>			
	<b>RESUELTO</b>	<b>FEADER</b>	<b>MAPA</b>	<b>CAPADR</b>
Pago realizado	541,58	460,35	53,13	28,10
A pagar	53,50	45,48	5,25	2,77
<b>TOTAL</b>	<b>595,08</b>	<b>505,83</b>	<b>58,38</b>	<b>30,87</b>

**APLICACIÓN DE REDUCCIONES Y PENALIZACIONES (%)**

<b>Criterios de subvencionabilidad (1)</b>	<b>Presentación tardía</b>	<b>Omisión declaración</b>	<b>Condicionalidad</b>
0,00	0,00	0,00	0,00

**IMPORTE ( Euros )**

Calculado(2)	Reducción	Penalización	Reducción Penalización (3)	Penalización adicional	Resuelto	FEADER	MAPA	CAPADR
595,08 €	0,00 €	0,00 €	0,00 €	0,00 €	595,08 €	505,82 €	58,38 €	30,88 €
<b>Importe Unitario:</b>	<b>54,00 €</b>	<b>Nuevo Importe Unitario:</b>	<b>54,00 €</b>					

**RECINTOS PROPUESTOS**

<b>REF.</b>	<b>REFERENCIA SIGPAC</b>	<b>CULTIVO</b>	<b>USO S/R SIGPAC</b>	<b>Sup. Dec. admisible</b>	<b>Sup. Campo</b>	<b>Sup. Determ.</b>	<b>Sup. Resuelta</b>
-1501100	23-003-038-00488-0001	OLIVAR	S	0,05		0,05	0,05
-1261610	23-003-035-00244-0001	OLIVAR	S	0,02		0,02	0,02
-989785	23-003-035-00042-0003	OLIVAR	S	1,32		1,32	1,32
-989784	23-003-035-00042-0002	OLIVAR	S	0,04		0,04	0,04
-506504	23-003-038-00553-0001	OLIVAR	S	1,25		1,25	1,25
1700000006424131	23-003-035-00039-0001	OLIVAR	S	0,01		0,01	0,01
1700000006424132	23-003-035-00042-0001	OLIVAR	S	3,91		3,91	3,91
1700000006424133	23-003-035-00044-0001	OLIVAR	S	0,01		0,01	0,01
1700000006424134	23-003-035-00047-0023	OLIVAR	S	0,04		0,04	0,04
1700000006424135	23-003-035-00047-0023	OLIVAR	S	0,06		0,06	0,06
1700000006424136	23-003-041-00048-0002	OLIVAR	S	0,03		0,03	0,03
1700000006424137	23-003-041-00050-0004	OLIVAR	S	0,45		0,45	0,45
1700000006424139	23-003-039-00378-0001	OLIVAR	S	0,58		0,58	0,58
1700000006424140	23-003-041-80062-0005	OLIVAR	S	0,01		0,01	0,01
1700000006424141	23-003-039-00065-0002	OLIVAR	S	0,57		0,57	0,57
1700000006424142	23-003-039-00043-0004	OLIVAR	S	0,01		0,01	0,01
1700000006424143	23-003-039-00063-0002	OLIVAR	S	0,02		0,02	0,02
1700000006424144	23-003-039-00064-0001	OLIVAR	S	1,14		1,14	1,14
1700000006424145	23-003-039-09004-0008	OLIVAR	S	0,02		0,02	0,02
1700000006424146	23-003-039-00378-0002	OLIVAR	S	0,12		0,12	0,12
1700000006424147	23-003-039-00391-0002	OLIVAR	S	0,01		0,01	0,01
1700000006424148	23-003-039-00392-0001	OLIVAR	S	0,02		0,02	0,02
1700000006424150	23-003-038-00488-0001	OLIVAR	S	0,02		0,02	0,02
1700000006424151	23-003-035-00245-0001	OLIVAR	S	1,21		1,21	1,21
1700000006424152	23-003-039-00406-0001	OLIVAR	S	0,01		0,01	0,01
1700000006424154	23-003-039-00408-0001	OLIVAR	S	0,09		0,09	0,09

(1) Con incidencias que retienen pago o deniegan el expediente.

(2) Se calcula sobre superficie declarada admisible.

(3) Aplicación del artículo 16 bis del RD 147/2023.

Puede verificar la integridad de una copia de este documento mediante la lectura del código QR adjunto o mediante el acceso a la dirección <https://ws050.juntadeandalucia.es/verificarFirma> indicando el código de VERIFICACIÓN

FIRMADO POR	RAQUEL MARIA ESPIN CRESPO	FECHA	26/06/2024
VERIFICACIÓN	Pk2jmMQ72K8YCCE9EQ8LU85ENJJ6M	PÁGINA	7263/8857





(1) Con incidencias que retienen pago o deniegan el expediente.  
(2) Se calcula sobre superficie declarada admisible.  
(3) Aplicación del artículo 16 bis del RD 147/2023.

Puede verificar la integridad de una copia de este documento mediante la lectura del código QR adjunto o mediante el acceso a la dirección <https://ws050.juntadeandalucia.es/verificarFirma> indicando el código de VERIFICACIÓN

FIRMADO POR	RAQUEL MARIA ESPIN CRESCO	FECHA	26/06/2024
VERIFICACIÓN	Pk2jmMQ72K8YCCE9EQ8LU85ENJJJ6M	PÁGINA	7264/8857



**APELLIDOS Y NOMBRE / RAZÓN SOCIAL**

OCHOA VICO ANTONIO

**NIF**

\*\*\*\*8462\*

**EXPEDIENTE**

1158260

**RESOLUCIÓN**

CONCESIÓN DE LA AYUDA

**DATOS DE MANTENIMIENTO UNIDADES****GRUPO DE PAGO**

ZONAS DE LIMITACIONES NATURALES

**Sup. Dec.  
Admisible**

8,73

**Sup.  
Resuelta**

8,73

**Sobredecl.**

0,00

**% Sobredecl.**

0,00

**RESUMEN DE PAGOS**

	<b>IMPORTE ( Euros )</b>			
	<b>RESUELTO</b>	<b>FEADER</b>	<b>MAPA</b>	<b>CAPADR</b>
Pago realizado	429,04	364,69	42,09	22,26
A pagar	42,38	36,02	4,16	2,20
<b>TOTAL</b>	<b>471,42</b>	<b>400,71</b>	<b>46,25</b>	<b>24,46</b>

**APLICACIÓN DE REDUCCIONES Y PENALIZACIONES (%)**

<b>Crterios de subvencionabilidad (1)</b>	<b>Presentación tardía</b>	<b>Omisión declaración</b>	<b>Condicionalidad</b>
0,00	0,00	0,00	0,00

**IMPORTE ( Euros )**

Calculado(2)	Reducción	Penalización	Reducción Penalización (3)	Penalización adicional	Resuelto	FEADER	MAPA	CAPADR
471,42 €	0,00 €	0,00 €	0,00 €	0,00 €	471,42 €	400,71 €	46,25 €	24,46 €
Importe Unitario:	54,00 €	Nuevo Importe Unitario:	54,00 €					

**RECINTOS PROPUESTOS**

<b>REF.</b>	<b>REFERENCIA SIGPAC</b>	<b>CULTIVO</b>	<b>USO S/R SIGPAC</b>	<b>Sup. Dec. admisible</b>	<b>Sup. Campo</b>	<b>Sup. Determ.</b>	<b>Sup. Resuelta</b>
-1538331	23-003-039-00151-0002	OLIVAR	S	0,01		0,01	0,00
-1263117	23-003-039-00457-0002	OLIVAR	S	0,16		0,16	0,16
-1263116	23-003-039-00457-0002	OLIVAR	S	0,19		0,19	0,19
-557490	23-003-041-00040-0001	OLIVAR	S	0,07		0,07	0,07
1700000006352481	23-003-038-00156-0002	OLIVAR	S	0,09		0,09	0,09
1700000006352482	23-003-038-00159-0001	OLIVAR	S	0,07		0,07	0,07
1700000006352483	23-003-038-00160-0001	OLIVAR	S	0,29		0,29	0,29
1700000006352484	23-003-038-00161-0001	OLIVAR	S	0,28		0,28	0,28
1700000006352485	23-003-038-00162-0001	OLIVAR	S	0,12		0,12	0,12
1700000006352486	23-003-038-00165-0004	OLIVAR	S	0,29		0,29	0,29
1700000006352487	23-003-038-00217-0002	OLIVAR	S	0,50		0,50	0,50
1700000006352488	23-003-038-00218-0001	OLIVAR	S	0,01		0,01	0,01
1700000006352489	23-003-038-00226-0001	OLIVAR	S	2,51		2,51	2,51
1700000006352491	23-003-041-00039-0001	OLIVAR	R	0,02		0,02	0,02
1700000006352492	23-003-041-00040-0002	OLIVAR	R	0,18		0,18	0,18
1700000006352493	23-003-038-00444-0001	OLIVAR	R	0,10		0,10	0,10
1700000006352494	23-003-038-00489-0008	OLIVAR	R	2,75		2,75	2,75
1700000006352495	23-003-039-00142-0002	OLIVAR	S	0,01		0,01	0,01
1700000006352498	23-003-039-00151-0002	OLIVAR	S	0,57		0,57	0,56
1700000006577952	23-060-051-00284-0001	OLIVAR	S	0,53		0,53	0,53

(1) Con incidencias que retienen pago o deniegan el expediente.

(2) Se calcula sobre superficie declarada admisible.

(3) Aplicación del artículo 16 bis del RD 147/2023.

Puede verificar la integridad de una copia de este documento mediante la lectura del código QR adjunto o mediante el acceso a la dirección <https://ws050.juntadeandalucia.es/verificarFirma> indicando el código de VERIFICACIÓN

FIRMADO POR

RAQUEL MARIA ESPIN CRESPO

FECHA

26/06/2024

VERIFICACIÓN

Pk2jmMQ72K8YCC9EQ8LU85ENJJ6M

PÁGINA

7265/8857





**INCIDENCIAS**

**INCIDENCIA DESCRIPCIÓN**

- 219 Superficie bruta de cruce en un recinto en una misma solicitud supera superficie total que el SIGPAC establece para él.  
Recinto:23-003-039-00151-00002 Cultivo:101010 OLIVAR-PICUAL Secano Suma de superficies declaradas para este recinto por el solicitante (Áreas):58 Superficie SIGPAC total para el recinto (Áreas):57 Exceso de superficie declarada (Hectáreas):0,01  
Recinto:23-003-039-00151-00002 Cultivo:101010 OLIVAR-PICUAL Secano Suma de superficies declaradas para este recinto por el solicitante (Áreas):58 Superficie SIGPAC total para el recinto (Áreas):57 Exceso de superficie declarada (Hectáreas):0,01

(1) Con incidencias que retienen pago o deniegan el expediente.  
(2) Se calcula sobre superficie declarada admisible.  
(3) Aplicación del artículo 16 bis del RD 147/2023.

Puede verificar la integridad de una copia de este documento mediante la lectura del código QR adjunto o mediante el acceso a la dirección <https://ws050.juntadeandalucia.es/verificarFirma> indicando el código de VERIFICACIÓN

FIRMADO POR	RAQUEL MARIA ESPIN CRESPO	FECHA	26/06/2024
VERIFICACIÓN	Pk2jmMQ72K8YCCCE9EQ8LU85ENJJ6M	PÁGINA	7266/8857







**APELLIDOS Y NOMBRE / RAZÓN SOCIAL**

OLIAS ANULA FRANCISCO JESUS

**NIF**

\*\*\*\*4744\*

**EXPEDIENTE**

1264305

**RESOLUCIÓN**

CONCESIÓN DE LA AYUDA

**DATOS DE MANTENIMIENTO UNIDADES**

**GRUPO DE PAGO**

ZONAS DE LIMITACIONES NATURALES

**Sup. Dec.  
Admisible**

103,67

**Sup.  
Resuelta**

103,67

**Sobredecl.**

0,00

**% Sobredecl.**

0,00

**RESUMEN DE PAGOS**

	<b><u>IMPORTE ( Euros )</u></b>			
	<b><u>RESUELTO</u></b>	<b><u>FEADER</u></b>	<b><u>MAPA</u></b>	<b><u>CAPADR</u></b>
Pago realizado	1.081,20	919,02	106,06	56,12
A pagar	106,80	90,78	10,48	5,54
<b>TOTAL</b>	<b>1.188,00</b>	<b>1.009,80</b>	<b>116,54</b>	<b>61,66</b>

**APLICACIÓN DE REDUCCIONES Y PENALIZACIONES (%)**

<b><u>Criterios de subvencionabilidad (1)</u></b>	<b><u>Presentación tardía</u></b>	<b><u>Omisión declaración</u></b>	<b><u>Condicionalidad</u></b>
0,00	0,00	0,00	0,00

**IMPORTE ( Euros )**

<b><u>Calculado(2)</u></b>	<b><u>Reducción</u></b>	<b><u>Penalización</u></b>	<b><u>Reducción Penalización (3)</u></b>	<b><u>Penalización adicional</u></b>	<b><u>Resuelto</u></b>	<b><u>FEADER</u></b>	<b><u>MAPA</u></b>	<b><u>CAPADR</u></b>
1.188,00 €	0,00 €	0,00 €	0,00 €	0,00 €	1.188,00 €	1.009,80 €	116,54 €	61,66 €
<b>Importe Unitario:</b>	<b>54,00 €</b>	<b>Nuevo Importe Unitario:</b>	<b>11,46 €</b>					

(1) Con incidencias que retienen pago o deniegan el expediente.  
 (2) Se calcula sobre superficie declarada admisible.  
 (3) Aplicación del artículo 16 bis del RD 147/2023.

Puede verificar la integridad de una copia de este documento mediante la lectura del código QR adjunto o mediante el acceso a la dirección <a href="https://ws050.juntadeandalucia.es/verificarFirma">https://ws050.juntadeandalucia.es/verificarFirma</a> indicando el código de VERIFICACIÓN				
FIRMADO POR	RAQUEL MARIA ESPIN CRESPO	FECHA	26/06/2024	
VERIFICACIÓN	Pk2jmMQ72K8YCCE9EQ8LU85ENJJ6M	PÁGINA	7267/8857	



**RECINTOS PROPUESTOS**

REF.	REFERENCIA SIGPAC	CULTIVO	S/R	USO SIGPAC	Sup. Dec. admisible	Sup. Campo	Sup. Determ.	Sup. Resuelta
-1613808	23-010-016-00079-0002	OLIVAR	S		0,35		0,35	0,35
-573571	23-010-029-00257-0001	OLIVAR	S		2,11		2,11	2,11
4649486	23-010-029-00092-0001	OLIVAR	S		1,26		1,26	1,26
4649517	23-010-029-00083-0002	OLIVAR	S		1,26		1,26	1,26
5073927	23-010-021-00156-0001	OLIVAR	S		0,53		0,53	0,53
5073937	23-010-017-00093-0003	OLIVAR	S		0,05		0,05	0,05
5073938	23-010-020-00081-0002	OLIVAR	S		1,51		1,51	1,51
5073939	23-010-017-00168-0001	OLIVAR	S		0,24		0,24	0,24
5073967	23-010-009-00220-0001	OLIVAR	S		0,28		0,28	0,28
5073969	23-010-009-00227-0001	OLIVAR	S		0,92		0,92	0,92
5074018	23-010-034-00179-0001	OLIVAR	S		1,72		1,72	1,72
5314499	23-010-026-00284-0002	OLIVAR	S		1,20		1,20	1,20
5314501	23-010-014-00043-0001	OLIVAR	S		1,46		1,46	1,46
5314503	23-010-014-00046-0001	OLIVAR	S		0,54		0,54	0,54
5314505	23-010-014-00058-0001	OLIVAR	S		2,85		2,85	2,85
5314516	23-010-016-00395-0001	OLIVAR	S		1,40		1,40	1,40
5314519	23-010-003-00273-0001	OLIVAR	S		0,61		0,61	0,61
5314524	23-010-003-00314-0001	OLIVAR	S		1,62		1,62	1,62
5314525	23-010-003-00317-0001	OLIVAR	S		0,49		0,49	0,49
5314526	23-010-003-00350-0001	OLIVAR	S		1,36		1,36	1,36
5314530	23-010-003-00353-0002	OLIVAR	S		1,51		1,51	1,51
5314532	23-010-004-00088-0001	OLIVAR	S		2,16		2,16	2,16
5314535	23-010-003-00321-0001	OLIVAR	S		0,78		0,78	0,78
5314538	23-010-003-00411-0003	OLIVAR	S		0,42		0,42	0,42
5314539	23-010-034-00092-0005	OLIVAR	S		0,74		0,74	0,74
5314585	23-010-003-00206-0002	OLIVAR	S		0,75		0,75	0,75
5314586	23-010-003-00428-0003	OLIVAR	S		1,04		1,04	1,04
5314587	23-010-003-00430-0001	OLIVAR	S		0,36		0,36	0,36
5314588	23-010-016-00078-0002	OLIVAR	S		1,17		1,17	1,17
5314589	23-010-018-00098-0001	OLIVAR	S		0,81		0,81	0,81
5316073	23-010-017-00097-0004	OLIVAR	S		0,42		0,42	0,42
5482143	23-010-015-00099-0001	OLIVAR	S		2,97		2,97	2,97
5483669	23-010-010-00070-0001	OLIVAR	S		0,38		0,38	0,38
5483672	23-010-016-00083-0001	OLIVAR	S		0,91		0,91	0,91
5483674	23-010-016-00085-0002	OLIVAR	S		0,58		0,58	0,58
5534637	23-010-010-00342-0001	OLIVAR	S		0,49		0,49	0,49
5534641	23-010-029-00089-0001	OLIVAR	S		0,44		0,44	0,44
5535645	23-010-018-00117-0001	OLIVAR	S		0,98		0,98	0,98
5535646	23-010-014-00069-0001	OLIVAR	S		0,30		0,30	0,30
5535647	23-010-021-00260-0001	OLIVAR	S		0,28		0,28	0,28
5535648	23-010-031-00068-0001	OLIVAR	S		0,10		0,10	0,10
5535649	23-010-031-00006-0001	OLIVAR	S		0,48		0,48	0,48
5535650	23-010-031-00021-0001	OLIVAR	S		0,19		0,19	0,19
5535651	23-010-027-00049-0001	OLIVAR	S		0,77		0,77	0,77
6929885	23-010-015-00172-0001	OLIVAR	S		1,11		1,11	1,11
6930196	23-010-016-00400-0001	OLIVAR	S		0,48		0,48	0,48
6930197	23-010-021-00155-0001	OLIVAR	S		0,67		0,67	0,67
6930198	23-010-028-00079-0002	OLIVAR	S		0,34		0,34	0,34
6930199	23-010-026-00130-0001	OLIVAR	S		0,24		0,24	0,24
6930201	23-010-029-00133-0001	OLIVAR	S		0,37		0,37	0,37
6930204	23-010-026-00123-0002	OLIVAR	S		0,77		0,77	0,77
6930207	23-010-026-00124-0001	OLIVAR	S		0,39		0,39	0,39

(1) Con incidencias que retienen pago o deniegan el expediente.  
 (2) Se calcula sobre superficie declarada admisible.  
 (3) Aplicación del artículo 16 bis del RD 147/2023.

Puede verificar la integridad de una copia de este documento mediante la lectura del código QR adjunto o mediante el acceso a la dirección <a href="https://ws050.juntadeandalucia.es/verificarFirma">https://ws050.juntadeandalucia.es/verificarFirma</a> indicando el código de VERIFICACIÓN					
FIRMADO POR	RAQUEL MARIA ESPIN CRESPO		FECHA		26/06/2024
VERIFICACIÓN	Pk2jmMQ72K8YCCE9EQ8LU85ENJJ6M		PÁGINA		7268/8857



**RECINTOS PROPUESTOS**

REF.	REFERENCIA SIGPAC	CULTIVO	S/R	USO SIGPAC	Sup. Dec. admisible	Sup. Campo	Sup. Determ.	Sup. Resuelta
6934282	23-010-019-00229-0001	OLIVAR	S		2,39		2,39	2,39
6934285	23-010-020-00164-0001	OLIVAR	S		2,13		2,13	2,13
6934297	23-010-013-00011-0001	OLIVAR	S		0,59		0,59	0,59
6934299	23-010-016-00705-0002	OLIVAR	S		0,47		0,47	0,47
6934302	23-010-018-00233-0001	OLIVAR	S		0,65		0,65	0,65
6934308	23-010-019-00233-0001	OLIVAR	S		1,01		1,01	1,01
6934311	23-010-020-00107-0002	OLIVAR	S		0,88		0,88	0,88
1700000006213351	23-010-003-00373-0001	OLIVAR	S		0,27		0,27	0,27
1700000006213352	23-010-003-00374-0001	OLIVAR	S		0,14		0,14	0,14
1700000006213353	23-039-051-00054-0001	OLIVAR	S		0,88		0,88	0,88
1700000006213354	23-010-004-00188-0001	OLIVAR	S		1,06		1,06	1,06
1700000006213355	23-010-007-00007-0001	OLIVAR	S		1,01		1,01	1,01
1700000006213358	23-010-009-00045-0001	OLIVAR	S		2,73		2,73	2,73
1700000006213359	23-010-009-00046-0001	OLIVAR	S		3,21		3,21	3,21
1700000006213361	23-010-009-00153-0001	OLIVAR	S		0,09		0,09	0,09
1700000006213362	23-010-010-00044-0001	OLIVAR	S		1,05		1,05	1,05
1700000006213367	23-010-010-00151-0001	OLIVAR	S		1,30		1,30	1,30
1700000006213376	23-010-015-00171-0001	OLIVAR	S		1,72		1,72	1,72
1700000006213380	23-010-021-00264-0001	OLIVAR	S		1,63		1,63	1,63
1700000006213384	23-010-016-00540-0002	OLIVAR	S		0,27		0,27	0,27
1700000006213387	23-010-016-00638-0001	OLIVAR	S		0,38		0,38	0,38
1700000006213388	23-010-016-00651-0001	OLIVAR	S		0,94		0,94	0,94
1700000006213389	23-010-016-00652-0001	OLIVAR	S		0,32		0,32	0,32
1700000006213391	23-010-018-00087-0001	OLIVAR	S		0,34		0,34	0,34
1700000006213392	23-010-018-00126-0002	OLIVAR	S		0,42		0,42	0,42
1700000006213393	23-010-017-00116-0001	OLIVAR	S		0,51		0,51	0,51
1700000006213394	23-010-019-00013-0001	OLIVAR	S		0,71		0,71	0,71
1700000006213396	23-010-018-00145-0001	OLIVAR	S		1,62		1,62	1,62
1700000006213397	23-010-030-00010-0001	OLIVAR	S		0,56		0,56	0,56
1700000006213398	23-010-030-00011-0003	OLIVAR	S		0,05		0,05	0,05
1700000006213399	23-010-030-00074-0001	OLIVAR	S		0,57		0,57	0,57
1700000006213400	23-010-030-00099-0001	OLIVAR	S		0,51		0,51	0,51
1700000006213401	23-010-030-00100-0002	OLIVAR	S		0,67		0,67	0,67
1700000006213407	23-010-029-00084-0002	OLIVAR	S		1,15		1,15	1,15
1700000006213408	23-010-029-00085-0001	OLIVAR	S		1,06		1,06	1,06
1700000006213410	23-010-029-00063-0002	OLIVAR	S		0,33		0,33	0,33
1700000006213411	23-010-029-00073-0001	OLIVAR	R		1,10		1,10	1,10
1700000006213412	23-010-029-00074-0001	OLIVAR	R		0,50		0,50	0,50
1700000006213413	23-010-032-00044-0002	OLIVAR	S		0,58		0,58	0,58
1700000006213414	23-010-032-00044-0004	OLIVAR	S		0,04		0,04	0,04
1700000006213415	23-010-032-00045-0001	OLIVAR	S		0,85		0,85	0,85
1700000006213416	23-010-034-00162-0001	OLIVAR	S		0,08		0,08	0,08
1700000006213417	23-010-030-00176-0001	OLIVAR	S		0,55		0,55	0,55
1700000006213421	23-010-019-00142-0001	OLIVAR	S		0,78		0,78	0,78
1700000006213422	23-010-020-00180-0001	OLIVAR	S		0,79		0,79	0,79
1700000006213423	23-010-020-00181-0003	OLIVAR	S		0,24		0,24	0,24
1700000006213424	23-010-019-00104-0001	OLIVAR	S		0,09		0,09	0,09
1700000006213425	23-010-019-00110-0001	OLIVAR	S		0,33		0,33	0,33
1700000006213426	23-010-020-00206-0001	OLIVAR	S		6,58		6,58	6,58
1700000006213427	23-010-020-00207-0002	OLIVAR	S		0,11		0,11	0,11
1700000006213428	23-010-021-00111-0003	OLIVAR	S		2,72		2,72	2,72
1700000006213429	23-010-021-00302-0001	OLIVAR	S		0,83		0,83	0,83

(1) Con incidencias que retienen pago o deniegan el expediente.  
 (2) Se calcula sobre superficie declarada admisible.  
 (3) Aplicación del artículo 16 bis del RD 147/2023.

Puede verificar la integridad de una copia de este documento mediante la lectura del código QR adjunto o mediante el acceso a la dirección <a href="https://ws050.juntadeandalucia.es/verificarFirma">https://ws050.juntadeandalucia.es/verificarFirma</a> indicando el código de VERIFICACIÓN					
FIRMADO POR	RAQUEL MARIA ESPIN CRESPO		FECHA		26/06/2024
VERIFICACIÓN	Pk2jmMQ72K8YCCE9EQ8LU85ENJJ6M		PÁGINA		7269/8857



**RECINTOS PROPUESTOS**

<u>REF.</u>	<u>REFERENCIA SIGPAC</u>	<u>CULTIVO</u>	<u>S/R</u>	<u>USO SIGPAC</u>	<u>Sup. Dec. admisible</u>	<u>Sup. Campo</u>	<u>Sup. Determ.</u>	<u>Sup. Resuelta</u>
1700000006213430	23-010-021-00284-0001	OLIVAR	S		1,03		1,03	1,03
1700000006213431	23-010-021-00265-0003	OLIVAR	S		0,81		0,81	0,81
1700000006213433	23-010-021-00115-0002	OLIVAR	S		3,80		3,80	3,80
1700000006213434	23-010-027-00093-0001	OLIVAR	S		0,87		0,87	0,87
1700000006213437	23-010-034-00199-0003	OLIVAR	S		1,65		1,65	1,65
1700000006213442	23-010-029-00044-0001	OLIVAR	S		0,56		0,56	0,56

(1) Con incidencias que retienen pago o deniegan el expediente.  
(2) Se calcula sobre superficie declarada admisible.  
(3) Aplicación del artículo 16 bis del RD 147/2023.

Puede verificar la integridad de una copia de este documento mediante la lectura del código QR adjunto o mediante el acceso a la dirección <https://ws050.juntadeandalucia.es/verificarFirma> indicando el código de VERIFICACIÓN

FIRMADO POR	RAQUEL MARIA ESPIN CRESPO	FECHA	26/06/2024
-------------	---------------------------	-------	------------

VERIFICACIÓN	Pk2jmMQ72K8YCCCE9EQ8LU85ENJJJ6M	PÁGINA	7270/8857
--------------	---------------------------------	--------	-----------



**APELLIDOS Y NOMBRE / RAZÓN SOCIAL**

OLIVAN QUERO AMADOR

**NIF**

\*\*\*\*8901\*

**EXPEDIENTE**

1250101

**RESOLUCIÓN**

CONCESIÓN DE LA AYUDA

**DATOS DE MANTENIMIENTO UNIDADES****GRUPO DE PAGO**

ZONAS DE LIMITACIONES NATURALES

**Sup. Dec.  
Admisible**

49,78

**Sup.  
Resuelta**

49,78

**Sobredecl.**

0,00

**% Sobredecl.**

0,00

**RESUMEN DE PAGOS**

	<b>IMPORTE ( Euros )</b>			
	<b>RESUELTO</b>	<b>FEADER</b>	<b>MAPA</b>	<b>CAPADR</b>
Pago realizado	1.081,20	919,02	106,06	56,12
A pagar	106,80	90,78	10,48	5,54
<b>TOTAL</b>	<b>1.188,00</b>	<b>1.009,80</b>	<b>116,54</b>	<b>61,66</b>

**APLICACIÓN DE REDUCCIONES Y PENALIZACIONES (%)**

<b>Criterios de subvencionabilidad (1)</b>	<b>Presentación tardía</b>	<b>Omisión declaración</b>	<b>Condicionalidad</b>
0,00	0,00	0,00	0,00

**IMPORTE ( Euros )**

Calculado(2)	Reducción	Penalización	Reducción Penalización (3)	Penalización adicional	Resuelto	FEADER	MAPA	CAPADR
1.188,00 €	0,00 €	0,00 €	0,00 €	0,00 €	1.188,00 €	1.009,80 €	116,54 €	61,66 €
Importe Unitario:	54,00 €	Nuevo Importe Unitario:	23,87 €					

**RECINTOS PROPUESTOS**

<b>REF.</b>	<b>REFERENCIA SIGPAC</b>	<b>CULTIVO</b>	<b>S/R</b>	<b>USO SIGPAC</b>	<b>Sup. Dec. admisible</b>	<b>Sup. Campo</b>	<b>Sup. Determ.</b>	<b>Sup. Resuelta</b>
-1510283	23-055-003-00021-0008	OLIVAR	R		4,66		4,66	4,66
-1218146	23-039-018-10065-0006	OLIVAR	R		0,03		0,03	0,03
-1218145	23-039-018-10065-0005	OLIVAR	R		0,04		0,04	0,04
-1218144	23-039-018-00025-0002	OLIVAR	S		0,42		0,42	0,42
-742391	23-055-003-00023-0002	OLIVAR	S		1,18		1,18	1,18
4781565	23-039-018-00025-0003	OLIVAR	S		0,17		0,17	0,17
4781569	23-055-003-00020-0004	OLIVAR	S		1,65		1,65	1,65
4781570	23-055-003-00021-0008	OLIVAR	S		19,49		19,49	19,49
4781574	23-055-003-00022-0004	OLIVAR	S		10,62		10,62	10,62
4781575	23-055-003-00374-0008	OLIVAR	S		3,26		3,26	3,26
4781576	23-055-003-00066-0009	OLIVAR	S		8,26		8,26	8,26

(1) Con incidencias que retienen pago o deniegan el expediente.

(2) Se calcula sobre superficie declarada admisible.

(3) Aplicación del artículo 16 bis del RD 147/2023.

Puede verificar la integridad de una copia de este documento mediante la lectura del código QR adjunto o mediante el acceso a la dirección <https://ws050.juntadeandalucia.es/verificarFirma> indicando el código de VERIFICACIÓN

FIRMADO POR	RAQUEL MARIA ESPIN CRESPO	FECHA	26/06/2024
VERIFICACIÓN	Pk2jmMQ72K8YCCE9EQ8LU85ENJJ6M	PÁGINA	7271/8857





**APELLIDOS Y NOMBRE / RAZÓN SOCIAL**

OLIVARES GALLEGO FRANCISCO JAVIER

**NIF**

\*\*\*\*7945\*

**EXPEDIENTE**

1182453

**RESOLUCIÓN**

CONCESIÓN DE LA AYUDA

**DATOS DE MANTENIMIENTO UNIDADES**

**GRUPO DE PAGO**

ZONAS DE LIMITACIONES NATURALES

**Sup. Dec.  
Admisible**

11,60

**Sup.  
Resuelta**

11,60

**Sobredecl.**

0,00

**% Sobredecl.**

0,00

**RESUMEN DE PAGOS**

	<b>IMPORTE ( Euros )</b>			
	<b>RESUELTO</b>	<b>FEADER</b>	<b>MAPA</b>	<b>CAPADR</b>
Pago realizado	570,09	484,57	55,93	29,59
A pagar	56,31	47,86	5,52	2,93
<b>TOTAL</b>	<b>626,40</b>	<b>532,43</b>	<b>61,45</b>	<b>32,52</b>

**APLICACIÓN DE REDUCCIONES Y PENALIZACIONES (%)**

<b>Criterios de subvencionabilidad (1)</b>	<b>Presentación tardía</b>	<b>Omisión declaración</b>	<b>Condicionabilidad</b>
0,00	0,00	0,00	0,00

**IMPORTE ( Euros )**

Calculado(2)	Reducción	Penalización	Reducción Penalización (3)	Penalización adicional	Resuelto	FEADER	MAPA	CAPADR
626,40 €	0,00 €	0,00 €	0,00 €	0,00 €	626,40 €	532,44 €	61,45 €	32,51 €
Importe Unitario:	54,00 €	Nuevo Importe Unitario:	54,00 €					

(1) Con incidencias que retienen pago o deniegan el expediente.

(2) Se calcula sobre superficie declarada admisible.

(3) Aplicación del artículo 16 bis del RD 147/2023.

Puede verificar la integridad de una copia de este documento mediante la lectura del código QR adjunto o mediante el acceso a la dirección <a href="https://ws050.juntadeandalucia.es/verificarFirma">https://ws050.juntadeandalucia.es/verificarFirma</a> indicando el código de VERIFICACIÓN					
FIRMADO POR	RAQUEL MARIA ESPIN CRESPO		FECHA		26/06/2024
VERIFICACIÓN	Pk2jmMQ72K8YCCE9EQ8LU85ENJJJ6M		PÁGINA		7272/8857



**RECINTOS PROPUESTOS**

REF.	REFERENCIA SIGPAC	CULTIVO	S/R	USO SIGPAC	Sup. Dec. admisible	Sup. Campo	Sup. Determ.	Sup. Resuelta
-538947	23-009-027-00671-0001	OLIVAR	R		0,01		0,01	0,01
-538946	23-009-027-00671-0001	OLIVAR	R		0,05		0,05	0,05
-127166	23-057-009-00237-0002	OLIVAR	R		0,02		0,02	0,02
-127165	23-009-028-00069-0002	OLIVAR	R		0,01		0,01	0,01
-127164	23-009-027-00222-0002	OLIVAR	R		0,01		0,01	0,01
-127163	23-009-021-00146-0003	OLIVAR	R		0,20		0,20	0,20
-127162	23-009-021-00144-0002	OLIVAR	R		0,02		0,02	0,02
-127161	23-009-021-00115-0003	OLIVAR	R		0,23		0,23	0,23
1700000006467989	23-009-002-00016-0001	OLIVAR	S		1,55		1,55	1,55
1700000006467990	23-009-017-00402-0001	OLIVAR	S		0,34		0,34	0,34
1700000006467993	23-009-021-00145-0001	OLIVAR	R		0,10		0,10	0,10
1700000006467995	23-009-027-00221-0001	OLIVAR	R		0,23		0,23	0,23
1700000006467997	23-046-004-00021-0001	OLIVAR	S		0,55		0,55	0,55
1700000006467998	23-046-004-00040-0001	OLIVAR	S		0,22		0,22	0,22
1700000006467999	23-046-004-00167-0002	OLIVAR	S		0,09		0,09	0,09
1700000006468000	23-009-032-00227-0001	OLIVAR	R		0,78		0,78	0,78
1700000006468002	23-009-030-00018-0001	OLIVAR	R		0,72		0,72	0,72
1700000006468003	23-046-004-00023-0001	OLIVAR	S		0,01		0,01	0,01
1700000006468004	23-009-029-00492-0001	OLIVAR	R		0,41		0,41	0,41
1700000006468006	23-057-005-00306-0002	OLIVAR	S		0,15		0,15	0,15
1700000006468007	23-057-006-00059-0003	OLIVAR	S		0,01		0,01	0,01
1700000006468008	23-057-006-00061-0003	OLIVAR	S		0,51		0,51	0,51
1700000006468009	23-057-006-00062-0001	OLIVAR	S		0,52		0,52	0,52
1700000006468010	23-009-028-00313-0002	OLIVAR	R		0,25		0,25	0,25
1700000006468011	23-057-008-00074-0001	OLIVAR	R		0,55		0,55	0,55
1700000006468015	23-009-030-00017-0001	OLIVAR	S		0,04		0,04	0,04
1700000006468017	23-009-027-00297-0001	OLIVAR	R		0,18		0,18	0,18
1700000006468019	23-057-009-00238-0003	OLIVAR	R		0,98		0,98	0,98
1700000006468020	23-009-018-00051-0001	OLIVAR	S		0,87		0,87	0,87
1700000006468023	23-009-028-00072-0001	OLIVAR	S		0,01		0,01	0,01
1700000006468024	23-009-028-00415-0001	OLIVAR	R		0,08		0,08	0,08
1700000006468025	23-009-028-00416-0001	OLIVAR	R		0,30		0,30	0,30
1700000006468027	23-009-029-00113-0001	OLIVAR	R		0,42		0,42	0,42
1700000006468028	23-009-029-00114-0001	OLIVAR	S		0,02		0,02	0,02
1700000006468029	23-009-020-00286-0001	OLIVAR	S		0,33		0,33	0,33
1700000006468031	23-009-021-00116-0001	OLIVAR	R		0,25		0,25	0,25
1700000006468034	23-009-028-00071-0001	OLIVAR	R		0,56		0,56	0,56
1700000006468036	23-009-028-00070-0001	OLIVAR	R		0,01		0,01	0,01
1700000006468037	23-009-028-00068-0001	OLIVAR	S		0,01		0,01	0,01

(1) Con incidencias que retienen pago o deniegan el expediente.  
 (2) Se calcula sobre superficie declarada admisible.  
 (3) Aplicación del artículo 16 bis del RD 147/2023.

Puede verificar la integridad de una copia de este documento mediante la lectura del código QR adjunto o mediante el acceso a la dirección <a href="https://ws050.juntadeandalucia.es/verificarFirma">https://ws050.juntadeandalucia.es/verificarFirma</a> indicando el código de VERIFICACIÓN					
FIRMADO POR	RAQUEL MARIA ESPIN CRESPO		FECHA		26/06/2024
VERIFICACIÓN	Pk2jmMQ72K8YCCCE9EQ8LU85ENJJ6M		PÁGINA		7273/8857

**APELLIDOS Y NOMBRE / RAZÓN SOCIAL**

OLIVER RODERO VICTOR ALVARO

**NIF**

\*\*\*\*2063\*

**EXPEDIENTE**

1147264

**RESOLUCIÓN**

CONCESIÓN DE LA AYUDA

**DATOS DE MANTENIMIENTO UNIDADES****GRUPO DE PAGO**

ZONAS DE LIMITACIONES NATURALES

**Sup. Dec.  
Admisible**

10,10

**Sup.  
Resuelta**

10,10

**Sobredecl.**

0,00

**% Sobredecl.**

0,00

**RESUMEN DE PAGOS**

	<b>IMPORTE ( Euros )</b>			
	<b>RESUELTO</b>	<b>FEADER</b>	<b>MAPA</b>	<b>CAPADR</b>
Pago realizado	496,37	421,91	48,69	25,76
A pagar	49,03	41,68	4,81	2,54
<b>TOTAL</b>	<b>545,40</b>	<b>463,59</b>	<b>53,50</b>	<b>28,30</b>

**APLICACIÓN DE REDUCCIONES Y PENALIZACIONES (%)**

<b>Criterios de subvencionabilidad (1)</b>	<b>Presentación tardía</b>	<b>Omisión declaración</b>	<b>Condicionalidad</b>
0,00	0,00	0,00	0,00

**IMPORTE ( Euros )**

Calculado(2)	Reducción	Penalización	Reducción Penalización (3)	Penalización adicional	Resuelto	FEADER	MAPA	CAPADR
545,40 €	0,00 €	0,00 €	0,00 €	0,00 €	545,40 €	463,59 €	53,50 €	28,31 €
Importe Unitario:	54,00 €	Nuevo Importe Unitario:	54,00 €					

**RECINTOS PROPUESTOS**

<b>REF.</b>	<b>REFERENCIA SIGPAC</b>	<b>CULTIVO</b>	<b>S/R</b>	<b>USO SIGPAC</b>	<b>Sup. Dec. admisible</b>	<b>Sup. Campo</b>	<b>Sup. Determ.</b>	<b>Sup. Resuelta</b>
170000005269431	23-075-010-00025-0002	OLIVAR	S		10,10		10,10	10,10

(1) Con incidencias que retienen pago o deniegan el expediente.

(2) Se calcula sobre superficie declarada admisible.

(3) Aplicación del artículo 16 bis del RD 147/2023.

Puede verificar la integridad de una copia de este documento mediante la lectura del código QR adjunto o mediante el acceso a la dirección <https://ws050.juntadeandalucia.es/verificarFirma> indicando el código de VERIFICACIÓN

FIRMADO POR	RAQUEL MARIA ESPIN CRESPO	FECHA	26/06/2024	
VERIFICACIÓN	Pk2jmMQ72K8YCCE9EQ8LU85ENJJ6M	PÁGINA	7274/8857	



**APELLIDOS Y NOMBRE / RAZÓN SOCIAL**

OLIVERA GARRIDO ISABEL MARIA

**NIF**

\*\*\*8662\*

**EXPEDIENTE**

1238271

**RESOLUCIÓN**

CONCESIÓN DE LA AYUDA

**DATOS DE MANTENIMIENTO UNIDADES****GRUPO DE PAGO**

ZONAS DE LIMITACIONES NATURALES

**Sup. Dec.  
Admisible**

22,22

**Sup.  
Resuelta**

22,22

**Sobredecl.**

0,00

**% Sobredecl.**

0,00

**RESUMEN DE PAGOS**

	<b>IMPORTE ( Euros )</b>			
	<b>RESUELTO</b>	<b>FEADER</b>	<b>MAPA</b>	<b>CAPADR</b>
Pago realizado	998,92	849,08	97,99	51,85
A pagar	98,67	83,87	9,68	5,12
<b>TOTAL</b>	<b>1.097,59</b>	<b>932,95</b>	<b>107,67</b>	<b>56,97</b>

**APLICACIÓN DE REDUCCIONES Y PENALIZACIONES (%)**

<b>Criterios de subvencionabilidad (1)</b>	<b>Presentación tardía</b>	<b>Omisión declaración</b>	<b>Condicionabilidad</b>
0,00	0,00	0,00	0,00

**IMPORTE ( Euros )**

<b>Calculado(2)</b>	<b>Reducción</b>	<b>Penalización</b>	<b>Reducción Penalización (3)</b>	<b>Penalización adicional</b>	<b>Resuelto</b>	<b>FEADER</b>	<b>MAPA</b>	<b>CAPADR</b>
1.097,59 €	0,00 €	0,00 €	0,00 €	0,00 €	1.097,59 €	932,95 €	107,67 €	56,97 €
<b>Importe Unitario:</b>	<b>54,00 €</b>	<b>Nuevo Importe Unitario:</b>	<b>49,40 €</b>					

(1) Con incidencias que retienen pago o deniegan el expediente.  
(2) Se calcula sobre superficie declarada admisible.  
(3) Aplicación del artículo 16 bis del RD 147/2023.

Puede verificar la integridad de una copia de este documento mediante la lectura del código QR adjunto o mediante el acceso a la dirección <https://ws050.juntadeandalucia.es/verificarFirma> indicando el código de VERIFICACIÓN

FIRMADO POR	RAQUEL MARIA ESPIN CRESPO	FECHA	26/06/2024
VERIFICACIÓN	Pk2jmMQ72K8YCCE9EQ8LU85ENJJ6M	PÁGINA	7275/8857





**RECINTOS PROPUESTOS**

REF.	REFERENCIA SIGPAC	CULTIVO	S/R	USO SIGPAC	Sup. Dec. admisible	Sup. Campo	Sup. Determ.	Sup. Resuelta
-1465877	23-009-033-00141-0002	OLIVAR	R		0,14		0,14	0,14
-1465876	23-009-033-00140-0003	OLIVAR	R		0,04		0,04	0,04
-1465875	23-009-033-00139-0002	OLIVAR	R		0,09		0,09	0,09
-1465874	23-009-033-00138-0001	OLIVAR	R		0,12		0,12	0,12
-1465873	23-009-033-00033-0002	OLIVAR	R		0,03		0,03	0,03
-1465872	23-009-033-00032-0004	OLIVAR	R		0,43		0,43	0,43
-1333735	23-046-013-00531-0001	OLIVAR	R		3,52		3,52	3,52
-1333734	23-009-031-00396-0003	OLIVAR	R		0,16		0,16	0,16
-1149560	23-014-008-09008-0006	OLIVAR	S		0,02		0,02	0,02
-822278	23-009-015-00241-0002	OLIVAR	S		0,02		0,02	0,00
-822277	23-009-015-00242-0005	OLIVAR	S		0,02		0,02	0,02
-822274	23-009-031-00397-0002	OLIVAR	R		0,12		0,12	0,12
-822265	23-009-027-00567-0001	OLIVAR	R		1,43		1,43	1,43
-601381	23-009-016-00020-0001	OLIVAR	S		0,03		0,03	0,03
-598502	23-009-016-00007-0001	OLIVAR	S		0,05		0,05	0,05
-598482	23-009-019-00014-0002	VIÑEDO VINIFICACIÓN	S		0,01		0,01	0,01
-188771	23-009-027-00572-0001	OLIVAR	R		0,07		0,07	0,07
-188770	23-009-027-00578-0002	OLIVAR	R		0,05		0,05	0,05
-188740	23-009-027-00571-0002	OLIVAR	R		0,44		0,44	0,44
4241043	23-009-027-00570-0001	OLIVAR	R		0,40		0,40	0,40
4670740	23-009-030-00117-0001	OLIVAR	R		1,50		1,50	1,50
5121706	23-009-031-00398-0001	OLIVAR	R		0,57		0,57	0,57
5121709	23-009-015-00243-0001	OLIVAR	R		0,90		0,90	0,90
5332658	23-009-032-00238-0002	OLIVAR	R		0,66		0,66	0,66
5332663	23-009-033-00077-0001	OLIVAR	R		0,14		0,14	0,14
5332677	23-014-006-00114-0001	OLIVAR	R		0,26		0,26	0,26
5332681	23-014-008-00174-0001	OLIVAR	R		0,51		0,51	0,51
5341045	23-014-006-00113-0001	OLIVAR	R		0,18		0,18	0,18
5512496	23-009-031-00393-0001	OLIVAR	S		0,12		0,12	0,12
5512499	23-009-031-00393-0002	OLIVAR	R		0,03		0,03	0,03
5560342	23-009-028-00118-0001	OLIVAR	R		0,21		0,21	0,21
1700000006968755	23-009-013-00112-0001	OLIVAR	S		0,52		0,52	0,52
1700000006968756	23-009-030-00116-0001	OLIVAR	R		1,63		1,63	1,63
1700000006968760	23-009-019-00013-0001	VIÑEDO VINIFICACIÓN	S		0,19		0,19	0,19
1700000006968761	23-009-017-00052-0001	VIÑEDO VINIFICACIÓN	S		0,10		0,10	0,10
1700000006968763	23-009-031-00135-0003	OLIVAR	R		3,02		3,02	3,02
1700000006968764	23-009-016-00006-0001	OLIVAR	S		0,95		0,95	0,95
1700000006968765	23-009-020-00086-0001	OLIVAR	S		0,80		0,80	0,80
1700000006968766	23-009-031-00391-0001	OLIVAR	R		0,22		0,22	0,22
1700000006968767	23-009-031-00392-0001	OLIVAR	R		0,80		0,80	0,80
1700000006968768	23-009-033-00054-0001	OLIVAR	R		0,48		0,48	0,48
1700000006968769	23-009-033-00055-0001	OLIVAR	R		0,49		0,49	0,49
1700000006968770	23-009-031-00192-0001	OLIVAR	R		0,45		0,45	0,45
1700000006968771	23-009-033-00073-0001	OLIVAR	R		0,32		0,32	0,32

**INCIDENCIAS**

**INCIDENCIA DESCRIPCIÓN**

4012 Existen líneas de declaración de la solicitud que presentan solapes de superficie gráfica con líneas de declaración de otras solicitudes.  
 Recinto:23-009-015-00241-00002 Cultivo:101010 OLIVAR-PICUAL Secano Superficie solapada (Hectáreas):0,02

(1) Con incidencias que retienen pago o deniegan el expediente.  
 (2) Se calcula sobre superficie declarada admisible.  
 (3) Aplicación del artículo 16 bis del RD 147/2023.

Puede verificar la integridad de una copia de este documento mediante la lectura del código QR adjunto o mediante el acceso a la dirección <a href="https://ws050.juntadeandalucia.es/verificarFirma">https://ws050.juntadeandalucia.es/verificarFirma</a> indicando el código de VERIFICACIÓN					
FIRMADO POR	RAQUEL MARIA ESPIN CRESPO		FECHA		26/06/2024
VERIFICACIÓN	Pk2jmMQ72K8YCCE9EQ8LU85ENJJ6M		PÁGINA		7276/8857



**APELLIDOS Y NOMBRE / RAZÓN SOCIAL**

OLIVERA RASCON PATRICIA

**NIF**

\*\*\*\*4350\*

**EXPEDIENTE**

1022543

**RESOLUCIÓN**

CONCESIÓN DE LA AYUDA

**DATOS DE MANTENIMIENTO UNIDADES**

**GRUPO DE PAGO**

ZONAS DE LIMITACIONES NATURALES

**Sup. Dec. Admisible**

12,13

**Sup. Resuelta**

12,13

**Sobredecl.**

0,00

**% Sobredecl.**

0,00

**RESUMEN DE PAGOS**

	<b>IMPORTE ( Euros )</b>			
	<b>RESUELTO</b>	<b>FEADER</b>	<b>MAPA</b>	<b>CAPADR</b>
Pago realizado	596,13	506,72	58,48	30,93
A pagar	58,89	50,06	5,78	3,05
<b>TOTAL</b>	<b>655,02</b>	<b>556,78</b>	<b>64,26</b>	<b>33,98</b>

**APLICACIÓN DE REDUCCIONES Y PENALIZACIONES (%)**

<b>Crterios de subvencionabilidad (1)</b>	<b>Presentación tardía</b>	<b>Omisión declaración</b>	<b>Condicionalidad</b>
0,00	0,00	0,00	0,00

**IMPORTE ( Euros )**

Calculado(2)	Reducción	Penalización	Reducción Penalización (3)	Penalización adicional	Resuelto	FEADER	MAPA	CAPADR
655,02 €	0,00 €	0,00 €	0,00 €	0,00 €	655,02 €	556,77 €	64,26 €	33,99 €
Importe Unitario:	54,00 €	Nuevo Importe Unitario:	54,00 €					

**RECINTOS PROPUESTOS**

<b>REF.</b>	<b>REFERENCIA SIGPAC</b>	<b>CULTIVO</b>	<b>USO S/R SIGPAC</b>	<b>Sup. Dec. admisible</b>	<b>Sup. Campo</b>	<b>Sup. Determ.</b>	<b>Sup. Resuelta</b>
1700000006392488	23-009-008-00054-0001	OLIVAR	S	0,01		0,01	0,01
1700000006392492	23-009-010-00124-0002	OLIVAR	S	0,30		0,30	0,30
1700000006392493	23-009-010-00127-0001	OLIVAR	S	0,01		0,01	0,01
1700000006392494	23-009-013-00019-0001	OLIVAR	S	0,32		0,32	0,32
1700000006392495	23-009-013-00137-0001	OLIVAR	S	0,02		0,02	0,02
1700000006392496	23-009-013-00270-0002	OLIVAR	S	1,47		1,47	1,47
1700000006392497	23-009-014-00009-0001	OLIVAR	S	0,75		0,75	0,75
1700000006392498	23-009-014-00009-0002	OLIVAR	S	0,20		0,20	0,20
1700000006392499	23-009-014-00065-0001	OLIVAR	S	0,91		0,91	0,91
1700000006392500	23-009-014-00067-0001	OLIVAR	S	0,44		0,44	0,44
1700000006392501	23-009-014-00068-0001	OLIVAR	S	0,02		0,02	0,02
1700000006392502	23-009-015-00103-0002	OLIVAR	S	0,80		0,80	0,80
1700000006392503	23-009-015-00105-0001	OLIVAR	S	0,02		0,02	0,02
1700000006392504	23-009-015-00176-0001	OLIVAR	S	1,65		1,65	1,65
1700000006392506	23-009-015-00419-0001	OLIVAR	S	0,40		0,40	0,40
1700000006392507	23-009-015-00418-0001	OLIVAR	S	1,14		1,14	1,14
1700000006392508	23-009-008-00057-0001	OLIVAR	S	1,18		1,18	1,18
1700000006392509	23-009-016-00174-0001	OLIVAR	S	0,32		0,32	0,32
1700000006392510	23-074-007-00883-0002	CAQUI o PALOSANTO	S	1,43		1,43	1,43
1700000006392511	23-009-015-00077-0001	OLIVAR	S	0,74		0,74	0,74

(1) Con incidencias que retienen pago o deniegan el expediente.  
 (2) Se calcula sobre superficie declarada admisible.  
 (3) Aplicación del artículo 16 bis del RD 147/2023.

Puede verificar la integridad de una copia de este documento mediante la lectura del código QR adjunto o mediante el acceso a la dirección <a href="https://ws050.juntadeandalucia.es/verificarFirma">https://ws050.juntadeandalucia.es/verificarFirma</a> indicando el código de VERIFICACIÓN					
FIRMADO POR	RAQUEL MARIA ESPIN CRESPO		FECHA		26/06/2024
VERIFICACIÓN	Pk2jmMQ72K8YCC9EQ8LU85ENJJ6M		PÁGINA		7277/8857

**APELLIDOS Y NOMBRE / RAZÓN SOCIAL**

OLMO CONTRERAS JULIO

**NIF**

\*\*\*\*1399\*

**EXPEDIENTE**

1194888

**RESOLUCIÓN**

CONCESIÓN DE LA AYUDA

**DATOS DE MANTENIMIENTO UNIDADES****GRUPO DE PAGO**

ZONAS DE LIMITACIONES NATURALES

**Sup. Dec.  
Admisible**

4,43

**Sup.  
Resuelta**

4,43

**Sobredecl.**

0,00

**% Sobredecl.**

0,00

**RESUMEN DE PAGOS**

	<b>IMPORTE ( Euros )</b>			
	<b>RESUELTO</b>	<b>FEADER</b>	<b>MAPA</b>	<b>CAPADR</b>
Pago realizado	217,71	185,06	21,36	11,29
A pagar	21,51	18,28	2,11	1,12
<b>TOTAL</b>	<b>239,22</b>	<b>203,34</b>	<b>23,47</b>	<b>12,41</b>

**APLICACIÓN DE REDUCCIONES Y PENALIZACIONES (%)**

<b>Criterios de subvencionabilidad (1)</b>	<b>Presentación tardía</b>	<b>Omisión declaración</b>	<b>Condicionalidad</b>
0,00	0,00	0,00	0,00

**IMPORTE ( Euros )**

Calculado(2)	Reducción	Penalización	Reducción Penalización (3)	Penalización adicional	Resuelto	FEADER	MAPA	CAPADR
239,22 €	0,00 €	0,00 €	0,00 €	0,00 €	239,22 €	203,34 €	23,47 €	12,41 €
Importe Unitario:	54,00 €	Nuevo Importe Unitario:	54,00 €					

**RECINTOS PROPUESTOS**

<b>REF.</b>	<b>REFERENCIA SIGPAC</b>	<b>CULTIVO</b>	<b>S/R</b>	<b>USO SIGPAC</b>	<b>Sup. Dec. admisible</b>	<b>Sup. Campo</b>	<b>Sup. Determ.</b>	<b>Sup. Resuelta</b>
-1460596	23-060-023-00136-0015	OLIVAR	S		0,02		0,02	0,02
-1460595	23-060-023-00143-0002	OLIVAR	S		0,53		0,53	0,53
5498474	23-060-023-00148-0001	OLIVAR	S		0,43		0,43	0,43
5498478	23-060-023-00412-0002	OLIVAR	S		0,35		0,35	0,35
1700000004501909	23-060-037-00158-0001	OLIVAR	S		0,06		0,06	0,06
1700000004501910	23-060-037-00159-0001	OLIVAR	S		0,01		0,01	0,01
1700000004501911	23-060-037-00005-0003	OLIVAR	S		0,95		0,95	0,95
1700000004501923	23-060-036-00055-0001	OLIVAR	S		1,26		1,26	1,26
1700000004501924	23-060-036-00066-0002	OLIVAR	S		0,01		0,01	0,01
1700000004501926	23-060-035-00089-0003	OLIVAR	S		0,07		0,07	0,07
1700000004501927	23-060-035-00089-0002	OLIVAR	S		0,20		0,20	0,20
1700000004501928	23-060-035-00087-0005	OLIVAR	S		0,02		0,02	0,02
1700000004501929	23-060-035-00087-0002	OLIVAR	S		0,25		0,25	0,25
1700000004501930	23-060-035-00087-0001	OLIVAR	S		0,27		0,27	0,27

(1) Con incidencias que retienen pago o deniegan el expediente.

(2) Se calcula sobre superficie declarada admisible.

(3) Aplicación del artículo 16 bis del RD 147/2023.

Puede verificar la integridad de una copia de este documento mediante la lectura del código QR adjunto o mediante el acceso a la dirección <https://ws050.juntadeandalucia.es/verificarFirma> indicando el código de VERIFICACIÓN

FIRMADO POR	RAQUEL MARIA ESPIN CRESPO	FECHA	26/06/2024
VERIFICACIÓN	Pk2jmMQ72K8YCCE9EQ8LU85ENJJ6M	PÁGINA	7278/8857



**APELLIDOS Y NOMBRE / RAZÓN SOCIAL**

OLMO CONTRERAS MARIA LOURDES

**NIF**

\*\*\*\*1454\*

**EXPEDIENTE**

1113217

**RESOLUCIÓN**

CONCESIÓN DE LA AYUDA

**DATOS DE MANTENIMIENTO UNIDADES****GRUPO DE PAGO**

ZONAS DE LIMITACIONES NATURALES

**Sup. Dec.  
Admisible**

2,96

**Sup.  
Resuelta**

2,96

**Sobredecl.**

0,00

**% Sobredecl.**

0,00

**RESUMEN DE PAGOS**

	<b>IMPORTE ( Euros )</b>			
	<b>RESUELTO</b>	<b>FEADER</b>	<b>MAPA</b>	<b>CAPADR</b>
Pago realizado	145,47	123,65	14,27	7,55
A pagar	14,37	12,21	1,41	0,75
<b>TOTAL</b>	<b>159,84</b>	<b>135,86</b>	<b>15,68</b>	<b>8,30</b>

**APLICACIÓN DE REDUCCIONES Y PENALIZACIONES (%)**

<b>Criterios de subvencionabilidad (1)</b>	<b>Presentación tardía</b>	<b>Omisión declaración</b>	<b>Condicionalidad</b>
0,00	0,00	0,00	0,00

**IMPORTE ( Euros )**

Calculado(2)	Reducción	Penalización	Reducción Penalización (3)	Penalización adicional	Resuelto	FEADER	MAPA	CAPADR
159,84 €	0,00 €	0,00 €	0,00 €	0,00 €	159,84 €	135,86 €	15,68 €	8,30 €
Importe Unitario:	54,00 €	Nuevo Importe Unitario:	54,00 €					

**RECINTOS PROPUESTOS**

<b>REF.</b>	<b>REFERENCIA SIGPAC</b>	<b>CULTIVO</b>	<b>S/R</b>	<b>USO SIGPAC</b>	<b>Sup. Dec. admisible</b>	<b>Sup. Campo</b>	<b>Sup. Determ.</b>	<b>Sup. Resuelta</b>
-931541	23-060-036-00137-0004	OLIVAR	S		0,32		0,32	0,32
1700000005931886	23-060-034-00137-0001	OLIVAR	S		0,02		0,02	0,02
1700000005931887	23-060-034-00228-0001	OLIVAR	S		0,24		0,24	0,24
1700000005931888	23-060-036-00146-0002	OLIVAR	S		0,24		0,24	0,24
1700000005931889	23-060-036-00147-0003	OLIVAR	S		0,03		0,03	0,03
1700000005931890	23-060-040-00246-0002	OLIVAR	S		0,34		0,34	0,34
1700000005931891	23-060-040-00246-0001	OLIVAR	S		0,09		0,09	0,09
1700000005931892	23-060-040-00247-0001	OLIVAR	S		0,37		0,37	0,37
1700000005931893	23-060-040-00248-0002	OLIVAR	S		0,03		0,03	0,03
1700000005931894	23-060-036-00131-0001	OLIVAR	S		0,01		0,01	0,01
1700000005931895	23-060-036-00137-0003	OLIVAR	S		0,45		0,45	0,45
1700000005931896	23-060-036-00117-0001	OLIVAR	S		0,02		0,02	0,02
1700000005931897	23-060-036-00121-0003	OLIVAR	S		0,80		0,80	0,80

(1) Con incidencias que retienen pago o deniegan el expediente.

(2) Se calcula sobre superficie declarada admisible.

(3) Aplicación del artículo 16 bis del RD 147/2023.

Puede verificar la integridad de una copia de este documento mediante la lectura del código QR adjunto o mediante el acceso a la dirección <https://ws050.juntadeandalucia.es/verificarFirma> indicando el código de VERIFICACIÓN

FIRMADO POR	RAQUEL MARIA ESPIN CRESPO	FECHA	26/06/2024
VERIFICACIÓN	Pk2jmMQ72K8YCCE9EQ8LU85ENJJ6M	PÁGINA	7279/8857



**APELLIDOS Y NOMBRE / RAZÓN SOCIAL**

OLMO GUERRERO CATALINA

**NIF**

\*\*\*\*2697\*

**EXPEDIENTE**

1225268

**RESOLUCIÓN**

CONCESIÓN DE LA AYUDA

**DATOS DE MANTENIMIENTO UNIDADES****GRUPO DE PAGO**

ZONAS DE LIMITACIONES NATURALES

**Sup. Dec.  
Admisible**

2,09

**Sup.  
Resuelta**

2,09

**Sobredecl.**

0,00

**% Sobredecl.**

0,00

**RESUMEN DE PAGOS**

	<b>IMPORTE ( Euros )</b>			
	<b>RESUELTO</b>	<b>FEADER</b>	<b>MAPA</b>	<b>CAPADR</b>
Pago realizado	102,71	87,31	10,07	5,33
A pagar	10,15	8,63	1,00	0,52
<b>TOTAL</b>	<b>112,86</b>	<b>95,94</b>	<b>11,07</b>	<b>5,85</b>

**APLICACIÓN DE REDUCCIONES Y PENALIZACIONES (%)**

<b>Criterios de subvencionabilidad (1)</b>	<b>Presentación tardía</b>	<b>Omisión declaración</b>	<b>Condicionalidad</b>
0,00	0,00	0,00	0,00

**IMPORTE ( Euros )**

Calculado(2)	Reducción	Penalización	Reducción Penalización (3)	Penalización adicional	Resuelto	FEADER	MAPA	CAPADR
112,86 €	0,00 €	0,00 €	0,00 €	0,00 €	112,86 €	95,93 €	11,07 €	5,86 €
Importe Unitario:	54,00 €	Nuevo Importe Unitario:	54,00 €					

**RECINTOS PROPUESTOS**

<b>REF.</b>	<b>REFERENCIA SIGPAC</b>	<b>CULTIVO</b>	<b>S/R</b>	<b>USO SIGPAC</b>	<b>Sup. Dec. admisible</b>	<b>Sup. Campo</b>	<b>Sup. Determ.</b>	<b>Sup. Resuelta</b>
170000006718443	23-058-014-00293-0001	OLIVAR	S		2,09		2,09	2,09

(1) Con incidencias que retienen pago o deniegan el expediente.  
(2) Se calcula sobre superficie declarada admisible.  
(3) Aplicación del artículo 16 bis del RD 147/2023.

Puede verificar la integridad de una copia de este documento mediante la lectura del código QR adjunto o mediante el acceso a la dirección <https://ws050.juntadeandalucia.es/verificarFirma> indicando el código de VERIFICACIÓN

FIRMADO POR	RAQUEL MARIA ESPIN CRESPO	FECHA	26/06/2024	
VERIFICACIÓN	Pk2jmMQ72K8YCCE9EQ8LU85ENJJ6M	PÁGINA	7280/8857	



**APELLIDOS Y NOMBRE / RAZÓN SOCIAL**

ORDOÑEZ GUTIERREZ FRANCISCO JAVIER

**NIF**

\*\*\*\*2781\*

**EXPEDIENTE**

1106291

**RESOLUCIÓN**

CONCESIÓN DE LA AYUDA

**DATOS DE MANTENIMIENTO UNIDADES**

**GRUPO DE PAGO**

ZONAS DE LIMITACIONES NATURALES

**Sup. Dec. Admisible**

29,16

**Sup. Resuelta**

29,16

**Sobredecl.**

0,00

**% Sobredecl.**

0,00

**RESUMEN DE PAGOS**

	<b>IMPORTE ( Euros )</b>			
	<b>RESUELTO</b>	<b>FEADER</b>	<b>MAPA</b>	<b>CAPADR</b>
Pago realizado	1.081,20	919,02	106,06	56,12
A pagar	106,80	90,78	10,48	5,54
<b>TOTAL</b>	<b>1.188,00</b>	<b>1.009,80</b>	<b>116,54</b>	<b>61,66</b>

**APLICACIÓN DE REDUCCIONES Y PENALIZACIONES (%)**

<b>Crterios de subvencionabilidad (1)</b>	<b>Presentación tardía</b>	<b>Omisión declaración</b>	<b>Condicionalidad</b>
0,00	0,00	0,00	0,00

**IMPORTE ( Euros )**

Calculado(2)	Reducción	Penalización	Reducción Penalización (3)	Penalización adicional	Resuelto	FEADER	MAPA	CAPADR
1.188,00 €	0,00 €	0,00 €	0,00 €	0,00 €	1.188,00 €	1.009,80 €	116,54 €	61,66 €
<b>Importe Unitario:</b>	<b>54,00 €</b>	<b>Nuevo Importe Unitario:</b>	<b>40,74 €</b>					

**RECINTOS PROPUESTOS**

<b>REF.</b>	<b>REFERENCIA SIGPAC</b>	<b>CULTIVO</b>	<b>S/R</b>	<b>USO SIGPAC</b>	<b>Sup. Dec. admisible</b>	<b>Sup. Campo</b>	<b>Sup. Determ.</b>	<b>Sup. Resuelta</b>
-1315309	23-046-001-00299-0002	OLIVAR	R		0,04		0,04	0,04
-1315308	23-020-007-00469-0001	OLIVAR	R		0,04		0,04	0,04
-1315306	23-014-010-00655-0007	AVENA	R		9,83		9,83	9,83
5091162	23-020-010-00087-0001	OLIVAR	R		0,23		0,23	0,23
5091163	23-020-010-00087-0002	OLIVAR	R		0,12		0,12	0,12
1700000005242737	23-055-021-00318-0003	OLIVAR	S		1,69		1,69	1,69
1700000005242741	23-055-021-00318-0001	OLIVAR	R		5,48		5,48	5,48
1700000005242742	23-055-021-00113-0001	OLIVAR	R		0,49		0,49	0,49
1700000005246079	23-020-009-00226-0001	OLIVAR	R		0,93		0,93	0,93
1700000005246080	23-020-009-00227-0001	OLIVAR	R		0,94		0,94	0,94
1700000005246081	23-020-008-00096-0002	OLIVAR	R		1,92		1,92	1,92
1700000005246084	23-020-007-09002-0005	OLIVAR	S		0,03		0,03	0,03
1700000005246087	23-055-021-00337-0004	OLIVAR	S		3,13		3,13	3,13
1700000005246090	23-046-001-00104-0002	OLIVAR	R		2,97		2,97	2,97
1700000005246092	23-055-021-00111-0002	OLIVAR	S		0,35		0,35	0,35
1700000005246093	23-055-021-00320-0002	OLIVAR	S		0,97		0,97	0,97

(1) Con incidencias que retienen pago o deniegan el expediente.  
 (2) Se calcula sobre superficie declarada admisible.  
 (3) Aplicación del artículo 16 bis del RD 147/2023.

Puede verificar la integridad de una copia de este documento mediante la lectura del código QR adjunto o mediante el acceso a la dirección <a href="https://ws050.juntadeandalucia.es/verificarFirma">https://ws050.juntadeandalucia.es/verificarFirma</a> indicando el código de VERIFICACIÓN					
FIRMADO POR	RAQUEL MARIA ESPIN CRESPO		FECHA		26/06/2024
VERIFICACIÓN	Pk2jmMQ72K8YCCE9EQ8LU85ENJJ6M		PÁGINA		7281/8857

**APELLIDOS Y NOMBRE / RAZÓN SOCIAL**

ORPEZ VILLAR RICARDO

**NIF**

\*\*\*\*3493\*

**EXPEDIENTE**

1169195

**RESOLUCIÓN**

CONCESIÓN DE LA AYUDA

**DATOS DE MANTENIMIENTO UNIDADES**

<b>GRUPO DE PAGO</b>	<b>Sup. Dec. Admisible</b>	<b>Sup. Resuelta</b>	<b>Sobredecl.</b>	<b>% Sobredecl.</b>
ZONAS DE LIMITACIONES NATURALES	15,09	15,09	0,00	0,00

**RESUMEN DE PAGOS**

	<b>IMPORTE ( Euros )</b>			
	<b>RESUELTO</b>	<b>FEADER</b>	<b>MAPA</b>	<b>CAPADR</b>
Pago realizado	740,72	629,62	72,66	38,44
A pagar	73,17	62,19	7,18	3,80
<b>TOTAL</b>	<b>813,89</b>	<b>691,81</b>	<b>79,84</b>	<b>42,24</b>

**APLICACIÓN DE REDUCCIONES Y PENALIZACIONES (%)**

<b>Crterios de subvencionabilidad (1)</b>	<b>Presentación tardía</b>	<b>Omisión declaración</b>	<b>Condicionalidad</b>
0,00	0,00	0,00	0,00

**IMPORTE ( Euros )**

Calculado(2)	Reducción	Penalización	Reducción Penalización (3)	Penalización adicional	Resuelto	FEADER	MAPA	CAPADR
813,89 €	0,00 €	0,00 €	0,00 €	0,00 €	813,89 €	691,81 €	79,84 €	42,24 €
Importe Unitario:	54,00 €	Nuevo Importe Unitario:	53,94 €					

**RECINTOS PROPUESTOS**

<b>REF.</b>	<b>REFERENCIA SIGPAC</b>	<b>CULTIVO</b>	<b>USO S/R SIGPAC</b>	<b>Sup. Dec. admisible</b>	<b>Sup. Campo</b>	<b>Sup. Determ.</b>	<b>Sup. Resuelta</b>
-1229606	23-077-003-00194-0001	OLIVAR	S	0,52		0,52	0,52
-1229605	23-077-003-00193-0001	OLIVAR	S	0,85		0,85	0,85
-505495	23-060-049-00273-0001	OLIVAR	S	0,30		0,30	0,30
1700000006282903	23-060-051-00089-0002	OLIVAR	S	0,73		0,73	0,73
1700000006802722	23-060-002-00021-0001	OLIVAR	S	0,04		0,04	0,04
1700000006802723	23-060-057-00205-0001	OLIVAR	S	0,88		0,88	0,88
1700000006802725	23-077-003-00117-0001	OLIVAR	S	0,04		0,04	0,04
1700000006802726	23-060-049-00152-0001	OLIVAR	S	1,06		1,06	1,06
1700000006802727	23-060-003-00023-0001	OLIVAR	S	0,82		0,82	0,82
1700000006802728	23-060-003-00090-0001	OLIVAR	S	0,01		0,01	0,01
1700000006802730	23-060-004-00182-0002	OLIVAR	S	0,33		0,33	0,33
1700000006802731	23-060-004-00184-0001	OLIVAR	S	0,01		0,01	0,01
1700000006802732	23-060-004-00337-0001	OLIVAR	S	0,62		0,62	0,62
1700000006802733	23-060-004-00385-0001	OLIVAR	S	0,55		0,55	0,55
1700000006802734	23-060-005-00018-0001	OLIVAR	S	1,19		1,19	1,19
1700000006802735	23-060-053-00075-0001	OLIVAR	S	4,60		4,60	4,60
1700000006802736	23-060-053-00076-0002	OLIVAR	S	0,03		0,03	0,03
1700000006802737	23-060-053-00080-0001	OLIVAR	S	0,01		0,01	0,01
1700000006802740	23-060-053-00075-0003	OLIVAR	S	0,41		0,41	0,41
1700000006802743	23-060-054-00270-0001	OLIVAR	S	0,97		0,97	0,97
1700000006802746	23-060-003-00105-0001	OLIVAR	R	1,12		1,12	1,12

(1) Con incidencias que retienen pago o deniegan el expediente.

(2) Se calcula sobre superficie declarada admisible.

(3) Aplicación del artículo 16 bis del RD 147/2023.

Puede verificar la integridad de una copia de este documento mediante la lectura del código QR adjunto o mediante el acceso a la dirección <https://ws050.juntadeandalucia.es/verificarFirma> indicando el código de VERIFICACIÓN

FIRMADO POR	RAQUEL MARIA ESPIN CRESPO	FECHA	26/06/2024
VERIFICACIÓN	Pk2jmMQ72K8YCC9EQ8LU85ENJJ6M	PÁGINA	7282/8857





**APELLIDOS Y NOMBRE / RAZÓN SOCIAL**

ORTAL MOLINA JUAN RAMON

**NIF**

\*\*\*\*5626\*

**EXPEDIENTE**

1066155

**RESOLUCIÓN**

CONCESIÓN DE LA AYUDA

**DATOS DE MANTENIMIENTO UNIDADES****GRUPO DE PAGO**

ZONAS DE LIMITACIONES NATURALES

**Sup. Dec.  
Admisible**

51,29

**Sup.  
Resuelta**

51,29

**Sobredecl.**

0,00

**% Sobredecl.**

0,00

**RESUMEN DE PAGOS**

	<b>IMPORTE ( Euros )</b>			
	<b>RESUELTO</b>	<b>FEADER</b>	<b>MAPA</b>	<b>CAPADR</b>
Pago realizado	1.081,20	919,02	106,06	56,12
A pagar	106,80	90,78	10,48	5,54
<b>TOTAL</b>	<b>1.188,00</b>	<b>1.009,80</b>	<b>116,54</b>	<b>61,66</b>

**APLICACIÓN DE REDUCCIONES Y PENALIZACIONES (%)**

<b>Criterios de subvencionabilidad (1)</b>	<b>Presentación tardía</b>	<b>Omisión declaración</b>	<b>Condicionalidad</b>
0,00	0,00	0,00	0,00

**IMPORTE ( Euros )**

Calculado(2)	Reducción	Penalización	Reducción Penalización (3)	Penalización adicional	Resuelto	FEADER	MAPA	CAPADR
1.188,00 €	0,00 €	0,00 €	0,00 €	0,00 €	1.188,00 €	1.009,80 €	116,54 €	61,66 €
<b>Importe Unitario:</b>	<b>54,00 €</b>	<b>Nuevo Importe Unitario:</b>	<b>23,16 €</b>					

**RECINTOS PROPUESTOS**

<b>REF.</b>	<b>REFERENCIA SIGPAC</b>	<b>CULTIVO</b>	<b>S/R</b>	<b>USO SIGPAC</b>	<b>Sup. Dec. admisible</b>	<b>Sup. Campo</b>	<b>Sup. Determ.</b>	<b>Sup. Resuelta</b>
-464049	23-092-036-00039-0001	OLIVAR	S		0,21		0,21	0,21
1700000005258552	23-092-036-00029-0002	OLIVAR	R		1,73		1,73	1,73
1700000005258553	23-092-036-00028-0003	OLIVAR	R		7,44		7,44	7,44
1700000005258556	23-092-034-00009-0003	OLIVAR	R		17,60		17,60	17,60
1700000005258557	23-092-036-00005-0003	OLIVAR	R		8,55		8,55	8,55
1700000005258558	23-092-036-00005-0004	OLIVAR	R		6,19		6,19	6,19
1700000005258559	23-092-036-00011-0001	OLIVAR	S		9,57		9,57	9,57

(1) Con incidencias que retienen pago o deniegan el expediente.

(2) Se calcula sobre superficie declarada admisible.

(3) Aplicación del artículo 16 bis del RD 147/2023.

Puede verificar la integridad de una copia de este documento mediante la lectura del código QR adjunto o mediante el acceso a la dirección <https://ws050.juntadeandalucia.es/verificarFirma> indicando el código de VERIFICACIÓN

FIRMADO POR	RAQUEL MARIA ESPIN CRESPO	FECHA	26/06/2024
VERIFICACIÓN	Pk2jmMQ72K8YCCE9EQ8LU85ENJJ6M	PÁGINA	7283/8857





**APELLIDOS Y NOMBRE / RAZÓN SOCIAL**

ORTAL SEVILLA JESUS

**NIF**

\*\*\*9882\*

**EXPEDIENTE**

1202216

**RESOLUCIÓN**

CONCESIÓN DE LA AYUDA

**DATOS DE MANTENIMIENTO UNIDADES**

**GRUPO DE PAGO**

ZONAS DE LIMITACIONES NATURALES

**Sup. Dec. Admisible**

28,00

**Sup. Resuelta**

28,00

**Sobredecl.**

0,00

**% Sobredecl.**

0,00

**RESUMEN DE PAGOS**

	<b>IMPORTE ( Euros )</b>			
	<b>RESUELTO</b>	<b>FEADER</b>	<b>MAPA</b>	<b>CAPADR</b>
Pago realizado	1.081,20	919,02	106,06	56,12
A pagar	106,80	90,78	10,48	5,54
<b>TOTAL</b>	<b>1.188,00</b>	<b>1.009,80</b>	<b>116,54</b>	<b>61,66</b>

**APLICACIÓN DE REDUCCIONES Y PENALIZACIONES (%)**

<b>Criterios de subvencionabilidad (1)</b>	<b>Presentación tardía</b>	<b>Omisión declaración</b>	<b>Condicionalidad</b>
0,00	0,00	0,00	0,00

**IMPORTE ( Euros )**

Calculado(2)	Reducción	Penalización	Reducción Penalización (3)	Penalización adicional	Resuelto	FEADER	MAPA	CAPADR
1.188,00 €	0,00 €	0,00 €	0,00 €	0,00 €	1.188,00 €	1.009,80 €	116,54 €	61,66 €
<b>Importe Unitario:</b>	<b>54,00 €</b>	<b>Nuevo Importe Unitario:</b>	<b>42,43 €</b>					

**RECINTOS PROPUESTOS**

<b>REF.</b>	<b>REFERENCIA SIGPAC</b>	<b>CULTIVO</b>	<b>USO S/R SIGPAC</b>	<b>Sup. Dec. admisible</b>	<b>Sup. Campo</b>	<b>Sup. Determ.</b>	<b>Sup. Resuelta</b>
-967541	23-092-069-00209-0004	OLIVAR	S	0,19		0,19	0,19
-967540	23-092-069-00209-0003	OLIVAR	S	0,27		0,27	0,27
-967539	23-092-069-00200-0007	OLIVAR	S	0,17		0,17	0,17
-967538	23-092-069-00200-0004	OLIVAR	S	0,02		0,02	0,02
-967537	23-092-069-00086-0003	OLIVAR	S	0,13		0,13	0,13
-967536	23-092-069-00084-0003	OLIVAR	S	0,12		0,12	0,12
-481751	23-092-036-00039-0001	OLIVAR	S	3,38		3,38	3,38
4190910	23-092-079-00051-0001	MEZCLA AVENA-TRIGO	S	0,37		0,37	0,37
4190918	23-092-079-00051-0002	HIGUERA	S	0,13		0,13	0,13
4190924	23-092-069-00084-0001	OLIVAR	S	0,29		0,29	0,29
4190929	23-092-069-00086-0001	OLIVAR	S	0,47		0,47	0,47
4190933	23-092-069-00200-0001	OLIVAR	S	2,19		2,19	2,19
4190936	23-092-069-00209-0001	OLIVAR	S	0,83		0,83	0,83
4597587	23-092-036-00012-0002	OLIVAR	R	10,99		10,99	10,99
4597593	23-092-036-00012-0006	OLIVAR	R	0,02		0,02	0,02
4597597	23-092-036-00012-0007	OLIVAR	R	0,08		0,08	0,08
1700000003014672	23-092-036-00006-0003	OLIVAR	R	1,80		1,80	1,80
1700000003014673	23-092-069-00048-0001	OLIVAR	S	0,80		0,80	0,80
1700000003014674	23-092-036-00007-0011	OLIVAR	S	0,06		0,06	0,06
1700000003014675	23-092-036-00007-0013	OLIVAR	S	0,28		0,28	0,28
1700000003014676	23-092-036-00006-0003	OLIVAR	R	5,41		5,41	5,41

(1) Con incidencias que retienen pago o deniegan el expediente.  
 (2) Se calcula sobre superficie declarada admisible.  
 (3) Aplicación del artículo 16 bis del RD 147/2023.

Puede verificar la integridad de una copia de este documento mediante la lectura del código QR adjunto o mediante el acceso a la dirección <a href="https://ws050.juntadeandalucia.es/verificarFirma">https://ws050.juntadeandalucia.es/verificarFirma</a> indicando el código de VERIFICACIÓN					
FIRMADO POR	RAQUEL MARIA ESPIN CRESPO		FECHA		26/06/2024
VERIFICACIÓN	Pk2jmMQ72K8YCC9EQ8LU85ENJJ6M		PÁGINA		7284/8857

**APELLIDOS Y NOMBRE / RAZÓN SOCIAL**

ORTEGA ARROYO FRANCISCO

**NIF**

\*\*\*\*5999\*

**EXPEDIENTE**

1163374

**RESOLUCIÓN**

CONCESIÓN DE LA AYUDA

**DATOS DE MANTENIMIENTO UNIDADES****GRUPO DE PAGO**

ZONAS DE LIMITACIONES NATURALES

**Sup. Dec.  
Admisible**

15,39

**Sup.  
Resuelta**

15,39

**Sobredecl.**

0,00

**% Sobredecl.**

0,00

**RESUMEN DE PAGOS**

	<b>IMPORTE ( Euros )</b>			
	<b>RESUELTO</b>	<b>FEADER</b>	<b>MAPA</b>	<b>CAPADR</b>
Pago realizado	752,52	639,64	73,82	39,06
A pagar	74,33	63,18	7,29	3,86
<b>TOTAL</b>	<b>826,85</b>	<b>702,82</b>	<b>81,11</b>	<b>42,92</b>

**APLICACIÓN DE REDUCCIONES Y PENALIZACIONES (%)**

<b>Crterios de subvencionabilidad (1)</b>	<b>Presentación tardía</b>	<b>Omisión declaración</b>	<b>Condicionalidad</b>
0,00	0,00	0,00	0,00

**IMPORTE ( Euros )**

Calculado(2)	Reducción	Penalización	Reducción Penalización (3)	Penalización adicional	Resuelto	FEADER	MAPA	CAPADR
826,85 €	0,00 €	0,00 €	0,00 €	0,00 €	826,85 €	702,82 €	81,11 €	42,92 €
Importe Unitario:	54,00 €	Nuevo Importe Unitario:	53,73 €					

**RECINTOS PROPUESTOS**

<b>REF.</b>	<b>REFERENCIA SIGPAC</b>	<b>CULTIVO</b>	<b>USO S/R SIGPAC</b>	<b>Sup. Dec. admisible</b>	<b>Sup. Campo</b>	<b>Sup. Determ.</b>	<b>Sup. Resuelta</b>
-920768	23-003-033-00095-0004	OLIVAR	S	0,45		0,45	0,45
4773385	23-003-033-00095-0003	OLIVAR	S	0,60		0,60	0,60
5216639	23-003-033-00084-0006	OLIVAR	S	0,11		0,11	0,11
5216640	23-003-033-00094-0001	OLIVAR	S	0,13		0,13	0,13
1700000005372294	23-003-036-00296-0006	PASTOS PERMANENTES DE 5 O MAS AÑOS	S	13,36		13,36	13,36
1700000005372295	23-003-037-00172-0001	OLIVAR	S	0,01		0,01	0,01
1700000005372296	23-003-037-00173-0003	OLIVAR	S	0,14		0,14	0,14
1700000005372297	23-003-037-00173-0003	OLIVAR	S	0,03		0,03	0,03
1700000005372298	23-003-037-80001-0003	OLIVAR	S	0,04		0,04	0,04
1700000005372299	23-003-037-00119-0001	OLIVAR	S	0,52		0,52	0,52

**Datos considerados para el Cálculo de la Carga Ganadera del expediente**

Superficie determinada para Cálculo Carga Ganadera: 13,36 ha

Carga Ganadera del Expediente: 0,93 ugm/ha

<b>Explotación</b>	<b>Especie</b>	<b>Ugm Calculada para CG</b>
ES230030000557	CAPRINA	1,15
ES230030000557	OVINA	11,25

**Recintos Determinados para el Cálculo de Garga Ganadera**

<b>REF.</b>	<b>REFERENCIA SIGPAC</b>	<b>CULTIVO</b>	<b>DESCRIPCIÓN CULTIVO</b>	<b>S/R</b>	<b>SUP. RESUELTA (ha)</b>
1700000005372294	23-003-036-00296-00006	62000	PASTOS PERMANENTES DE 5 O MAS AÑOS-SIN VARIEDAD	S	13,36

(1) Con incidencias que retienen pago o deniegan el expediente.  
 (2) Se calcula sobre superficie declarada admisible.  
 (3) Aplicación del artículo 16 bis del RD 147/2023.

Puede verificar la integridad de una copia de este documento mediante la lectura del código QR adjunto o mediante el acceso a la dirección <https://ws050.juntadeandalucia.es/verificarFirma> indicando el código de VERIFICACIÓN

FIRMADO POR	RAQUEL MARIA ESPIN CRESPO	FECHA	26/06/2024
VERIFICACIÓN	Pk2jmMQ72K8YCCE9EQ8LU85ENJJ6M	PÁGINA	7285/8857





(1) Con incidencias que retienen pago o deniegan el expediente.  
(2) Se calcula sobre superficie declarada admisible.  
(3) Aplicación del artículo 16 bis del RD 147/2023.

Puede verificar la integridad de una copia de este documento mediante la lectura del código QR adjunto o mediante el acceso a la dirección <https://ws050.juntadeandalucia.es/verificarFirma> indicando el código de VERIFICACIÓN

FIRMADO POR	RAQUEL MARIA ESPIN CRESCO	FECHA	26/06/2024
VERIFICACIÓN	Pk2jmMQ72K8YCCE9EQ8LU85ENJJJ6M	PÁGINA	7286/8857



**APELLIDOS Y NOMBRE / RAZÓN SOCIAL**

ORTEGA CASADO LINAREJOS

**NIF**

\*\*\*\*9140\*

**EXPEDIENTE**

1171174

**RESOLUCIÓN**

CONCESIÓN DE LA AYUDA

**DATOS DE MANTENIMIENTO UNIDADES****GRUPO DE PAGO**

ZONAS DE LIMITACIONES NATURALES

**Sup. Dec.  
Admisible**

10,90

**Sup.  
Resuelta**

10,90

**Sobredecl.**

0,00

**% Sobredecl.**

0,00

**RESUMEN DE PAGOS**

	<b>IMPORTE ( Euros )</b>			
	<b>RESUELTO</b>	<b>FEADER</b>	<b>MAPA</b>	<b>CAPADR</b>
Pago realizado	535,68	455,33	52,55	27,80
A pagar	52,92	44,98	5,19	2,75
<b>TOTAL</b>	<b>588,60</b>	<b>500,31</b>	<b>57,74</b>	<b>30,55</b>

**APLICACIÓN DE REDUCCIONES Y PENALIZACIONES (%)**

<b>Criterios de subvencionabilidad (1)</b>	<b>Presentación tardía</b>	<b>Omisión declaración</b>	<b>Condicionalidad</b>
0,00	0,00	0,00	0,00

**IMPORTE ( Euros )**

Calculado(2)	Reducción	Penalización	Reducción Penalización (3)	Penalización adicional	Resuelto	FEADER	MAPA	CAPADR
588,60 €	0,00 €	0,00 €	0,00 €	0,00 €	588,60 €	500,31 €	57,74 €	30,55 €
Importe Unitario:	54,00 €	Nuevo Importe Unitario:	54,00 €					

**RECINTOS PROPUESTOS**

<b>REF.</b>	<b>REFERENCIA SIGPAC</b>	<b>CULTIVO</b>	<b>S/R</b>	<b>USO SIGPAC</b>	<b>Sup. Dec. admisible</b>	<b>Sup. Campo</b>	<b>Sup. Determ.</b>	<b>Sup. Resuelta</b>
-1494147	23-055-023-09000-0064	AVENA	S		0,52		0,52	0,52
1700000006823126	23-055-010-00064-0001	AVENA	S		0,85		0,85	0,85
1700000006823137	23-055-013-00029-0001	ALMENDROS	S		1,24		1,24	1,24
1700000006823138	23-055-013-00030-0001	ALMENDROS	S		3,70		3,70	3,70
1700000006823139	23-055-013-00032-0002	ALMENDROS	S		2,08		2,08	2,08
1700000006823140	23-055-013-00043-0004	ALMENDROS	S		2,51		2,51	2,51

**INCIDENCIAS****INCIDENCIA DESCRIPCIÓN**

- 86124 Recinto de forrajera para Cálculo de Carga Ganadera que No pertenece a Explotación.  
 Recinto:23-079-051-00026-00001 Cultivo:62000 PASTOS PERMANENTES DE 5 O MAS AÑOS-SIN VARIEDAD Secano  
 Recinto:23-079-051-00031-00003 Cultivo:62000 PASTOS PERMANENTES DE 5 O MAS AÑOS-SIN VARIEDAD Secano

(1) Con incidencias que retienen pago o deniegan el expediente.  
 (2) Se calcula sobre superficie declarada admisible.  
 (3) Aplicación del artículo 16 bis del RD 147/2023.

Puede verificar la integridad de una copia de este documento mediante la lectura del código QR adjunto o mediante el acceso a la dirección <https://ws050.juntadeandalucia.es/verificarFirma> indicando el código de VERIFICACIÓN

FIRMADO POR	RAQUEL MARIA ESPIN CRESPO	FECHA	26/06/2024
VERIFICACIÓN	Pk2jmMQ72K8YCCe9EQ8LU85ENJJ6M	PÁGINA	7287/8857





**APELLIDOS Y NOMBRE / RAZÓN SOCIAL**

ORTEGA GOMEZ DAVID

**NIF**  
\*\*\*\*8770\*

**EXPEDIENTE**  
1239742

**RESOLUCIÓN**  
CONCESIÓN DE LA AYUDA

**DATOS DE MANTENIMIENTO UNIDADES**

<b>GRUPO DE PAGO</b>	<b>Sup. Dec. Admisible</b>	<b>Sup. Resuelta</b>	<b>Sobredecl.</b>	<b>% Sobredecl.</b>
ZONAS DE LIMITACIONES NATURALES	11,57	11,57	0,00	0,00

**RESUMEN DE PAGOS**

	<b>IMPORTE ( Euros )</b>			
	<b>RESUELTO</b>	<b>FEADER</b>	<b>MAPA</b>	<b>CAPADR</b>
A pagar	624,78	531,06	61,29	32,43

**APLICACIÓN DE REDUCCIONES Y PENALIZACIONES (%)**

<b>Criterios de subvencionabilidad (1)</b>	<b>Presentación tardía</b>	<b>Omisión declaración</b>	<b>Condicionabilidad</b>
0,00	0,00	0,00	0,00

**IMPORTE ( Euros )**

<b>Calculado(2)</b>	<b>Reducción</b>	<b>Penalización</b>	<b>Reducción Penalización (3)</b>	<b>Penalización adicional</b>	<b>Resuelto</b>	<b>FEADER</b>	<b>MAPA</b>	<b>CAPADR</b>
624,78 €	0,00 €	0,00 €	0,00 €	0,00 €	624,78 €	531,06 €	61,29 €	32,43 €
<b>Importe Unitario:</b>	54,00 €	<b>Nuevo Importe Unitario:</b>		54,00 €				

**RECINTOS PROPUESTOS**

<b>REF.</b>	<b>REFERENCIA SIGPAC</b>	<b>CULTIVO</b>	<b>S/R</b>	<b>USO SIGPAC</b>	<b>Sup. Dec. admisible</b>	<b>Sup. Campo</b>	<b>Sup. Determ.</b>	<b>Sup. Resuelta</b>
-454963	23-086-018-00456-0001	OLIVAR	S		1,43		1,43	1,43
4113389	23-086-018-00455-0001	OLIVAR	S		5,65		5,65	5,65
4113391	23-086-018-00455-0005	OLIVAR	S		1,04		1,04	1,04
4175043	23-086-001-00059-0001	OLIVAR	S		0,75		0,75	0,75
5226464	23-010-018-00102-0001	OLIVAR	S		2,70		2,70	2,70

(1) Con incidencias que retienen pago o deniegan el expediente.  
(2) Se calcula sobre superficie declarada admisible.  
(3) Aplicación del artículo 16 bis del RD 147/2023.

Puede verificar la integridad de una copia de este documento mediante la lectura del código QR adjunto o mediante el acceso a la dirección <a href="https://ws050.juntadeandalucia.es/verificarFirma">https://ws050.juntadeandalucia.es/verificarFirma</a> indicando el código de VERIFICACIÓN					
FIRMADO POR	RAQUEL MARIA ESPIN CRESPO		FECHA		26/06/2024
VERIFICACIÓN	Pk2jmMQ72K8YCCE9EQ8LU85ENJJ6M		PÁGINA		7288/8857



**APELLIDOS Y NOMBRE / RAZÓN SOCIAL**

ORTEGA GUTIERREZ ISABEL FERNANDA

**NIF**

\*\*\*6395\*

**EXPEDIENTE**

1215370

**RESOLUCIÓN**

CONCESIÓN DE LA AYUDA

**DATOS DE MANTENIMIENTO UNIDADES**

**GRUPO DE PAGO**

ZONAS DE LIMITACIONES NATURALES

**Sup. Dec. Admisible**  
10,27

**Sup. Resuelta**  
10,27

**Sobredecl.**  
0,00

**% Sobredecl.**  
0,00

**RESUMEN DE PAGOS**

	<b>IMPORTE ( Euros )</b>			
	<b>RESUELTO</b>	<b>FEADER</b>	<b>MAPA</b>	<b>CAPADR</b>
Pago realizado	504,72	429,01	49,51	26,20
A pagar	49,86	42,38	4,89	2,59
<b>TOTAL</b>	<b>554,58</b>	<b>471,39</b>	<b>54,40</b>	<b>28,79</b>

**APLICACIÓN DE REDUCCIONES Y PENALIZACIONES (%)**

<b>Crterios de subvencionabilidad (1)</b>	<b>Presentación tardía</b>	<b>Omisión declaración</b>	<b>Condicionalidad</b>
0,00	0,00	0,00	0,00

**IMPORTE ( Euros )**

Calculado(2)	Reducción	Penalización	Reducción Penalización (3)	Penalización adicional	Resuelto	FEADER	MAPA	CAPADR
554,58 €	0,00 €	0,00 €	0,00 €	0,00 €	554,58 €	471,39 €	54,40 €	28,79 €
<b>Importe Unitario:</b>	<b>54,00 €</b>	<b>Nuevo Importe Unitario:</b>	<b>54,00 €</b>					

**RECINTOS PROPUESTOS**

<b>REF.</b>	<b>REFERENCIA SIGPAC</b>	<b>CULTIVO</b>	<b>S/R</b>	<b>USO SIGPAC</b>	<b>Sup. Dec. admisible</b>	<b>Sup. Campo</b>	<b>Sup. Determ.</b>	<b>Sup. Resuelta</b>
4767927	23-009-025-00076-0001	OLIVAR	R		0,41		0,41	0,41
4767947	23-009-025-00077-0001	OLIVAR	R		0,36		0,36	0,36
4767948	23-009-029-00551-0002	OLIVAR	R		0,21		0,21	0,21
1700000006440269	23-009-003-00037-0001	OLIVAR	R		0,73		0,73	0,73
1700000006440270	23-009-025-00050-0001	OLIVAR	R		0,82		0,82	0,82
1700000006440271	23-009-030-00042-0001	OLIVAR	R		0,35		0,35	0,35
1700000006440272	23-009-015-00400-0001	OLIVAR	R		0,82		0,82	0,82
1700000006440273	23-009-018-00040-0001	OLIVAR	R		0,45		0,45	0,45
1700000006440274	23-009-020-00146-0001	OLIVAR	R		0,82		0,82	0,82
1700000006440275	23-009-021-00338-0001	OLIVAR	R		1,29		1,29	1,29
1700000006440276	23-009-021-00339-0001	OLIVAR	R		1,20		1,20	1,20
1700000006440277	23-009-006-00025-0001	OLIVAR	R		0,45		0,45	0,45
1700000006440278	23-009-029-00632-0001	OLIVAR	R		0,27		0,27	0,27
1700000006440279	23-009-027-00376-0001	OLIVAR	R		0,48		0,48	0,48
1700000006440280	23-009-025-00113-0001	OLIVAR	R		0,39		0,39	0,39
1700000006440281	23-009-025-00088-0001	OLIVAR	R		0,63		0,63	0,63
1700000006440282	23-046-007-00390-0001	OLIVAR	R		0,59		0,59	0,59

(1) Con incidencias que retienen pago o deniegan el expediente.  
 (2) Se calcula sobre superficie declarada admisible.  
 (3) Aplicación del artículo 16 bis del RD 147/2023.

Puede verificar la integridad de una copia de este documento mediante la lectura del código QR adjunto o mediante el acceso a la dirección <https://ws050.juntadeandalucia.es/verificarFirma> indicando el código de VERIFICACIÓN

FIRMADO POR	RAQUEL MARIA ESPIN CRESPO	FECHA	26/06/2024
VERIFICACIÓN	Pk2jmMQ72K8YCCE9EQ8LU85ENJJ6M	PÁGINA	7289/8857





**APELLIDOS Y NOMBRE / RAZÓN SOCIAL**

ORTEGA LANDAURO INMACULADA

**NIF**  
\*\*\*0537\*

**EXPEDIENTE**  
1171572

**RESOLUCIÓN**  
CONCESIÓN DE LA AYUDA

**DATOS DE MANTENIMIENTO UNIDADES**

**GRUPO DE PAGO**

ZONAS DE LIMITACIONES NATURALES

**Sup. Dec. Admisible**  
32,79

**Sup. Resuelta**  
32,79

**Sobredecl.**  
0,00

**% Sobredecl.**  
0,00

**RESUMEN DE PAGOS**

	<b>IMPORTE ( Euros )</b>			
	<b>RESUELTO</b>	<b>FEADER</b>	<b>MAPA</b>	<b>CAPADR</b>
Pago realizado	1.081,20	919,02	106,06	56,12
A pagar	106,80	90,78	10,48	5,54
<b>TOTAL</b>	<b>1.188,00</b>	<b>1.009,80</b>	<b>116,54</b>	<b>61,66</b>

**APLICACIÓN DE REDUCCIONES Y PENALIZACIONES (%)**

<b>Criterios de subvencionabilidad (1)</b>	<b>Presentación tardía</b>	<b>Omisión declaración</b>	<b>Condicionabilidad</b>
0,00	0,00	0,00	0,00

**IMPORTE ( Euros )**

Calculado(2)	Reducción	Penalización	Reducción Penalización (3)	Penalización adicional	Resuelto	FEADER	MAPA	CAPADR
1.188,00 €	0,00 €	0,00 €	0,00 €	0,00 €	1.188,00 €	1.009,80 €	116,54 €	61,66 €
<b>Importe Unitario:</b>	<b>54,00 €</b>	<b>Nuevo Importe Unitario:</b>	<b>36,23 €</b>					

(1) Con incidencias que retienen pago o deniegan el expediente.  
(2) Se calcula sobre superficie declarada admisible.  
(3) Aplicación del artículo 16 bis del RD 147/2023.

Puede verificar la integridad de una copia de este documento mediante la lectura del código QR adjunto o mediante el acceso a la dirección <a href="https://ws050.juntadeandalucia.es/verificarFirma">https://ws050.juntadeandalucia.es/verificarFirma</a> indicando el código de VERIFICACIÓN					
FIRMADO POR	RAQUEL MARIA ESPIN CRESPO		FECHA		26/06/2024
VERIFICACIÓN	Pk2jmMQ72K8YCCE9EQ8LU85ENJJ6M		PÁGINA		7290/8857





**RECINTOS PROPUESTOS**

REF.	REFERENCIA SIGPAC	CULTIVO	S/R	USO SIGPAC	Sup. Dec. admisible	Sup. Campo	Sup. Determ.	Sup. Resuelta
-1586380	23-035-002-00226-0001	OLIVAR	S		1,03		1,03	1,03
-1586367	23-035-005-00037-0001	OLIVAR	S		0,63		0,63	0,63
-1273051	23-035-005-00524-0002	OLIVAR	S		0,01		0,01	0,01
-1273050	23-035-005-00431-0001	OLIVAR	S		0,92		0,92	0,92
-1273049	23-035-002-09013-0002	OLIVAR	S		0,03		0,03	0,03
-538337	23-035-005-00028-0003	OLIVAR	S		0,10		0,10	0,10
-520336	23-035-005-09012-0006	OLIVAR	S		0,15		0,15	0,15
-520335	23-035-005-09012-0007	OLIVAR	S		0,18		0,18	0,18
-520276	23-035-005-00069-0010	OLIVAR	S		1,54		1,54	1,54
-520275	23-035-005-00069-0009	OLIVAR	S		1,97		1,97	1,97
-520274	23-035-005-00014-0003	OLIVAR	S		2,46		2,46	2,46
-125645	23-035-005-00069-0005	OLIVAR	S		6,23		6,23	6,23
-125598	23-035-005-00505-0002	OLIVAR	S		0,09		0,09	0,09
4164983	23-035-005-00028-0001	OLIVAR	S		4,42		4,42	4,42
1700000006638801	23-035-005-00023-0004	OLIVAR	S		2,28		2,28	2,28
1700000006638802	23-035-005-00013-0001	OLIVAR	S		1,47		1,47	1,47
1700000006638804	23-035-001-00260-0002	OLIVAR	S		0,86		0,86	0,86
1700000006638805	23-035-001-00263-0001	OLIVAR	S		0,34		0,34	0,34
1700000006638809	23-035-002-00027-0001	OLIVAR	S		0,06		0,06	0,06
1700000006638810	23-035-002-00029-0001	OLIVAR	S		1,14		1,14	1,14
1700000006638811	23-035-002-00029-0002	OLIVAR	S		0,60		0,60	0,60
1700000006638812	23-035-002-00058-0001	OLIVAR	S		0,16		0,16	0,16
1700000006638813	23-035-001-00325-0001	OLIVAR	S		0,26		0,26	0,26
1700000006638814	23-035-001-00326-0001	OLIVAR	S		0,71		0,71	0,71
1700000006638817	23-035-002-00277-0002	OLIVAR	S		0,52		0,52	0,52
1700000006638819	23-035-002-00238-0001	OLIVAR	S		1,03		1,03	1,03
1700000006638821	23-035-002-00210-0001	OLIVAR	S		0,86		0,86	0,86
1700000006638822	23-035-002-00151-0001	OLIVAR	S		0,43		0,43	0,43
1700000006638823	23-035-002-00226-0002	OLIVAR	S		0,17		0,17	0,17
1700000006638824	23-035-002-00226-0001	OLIVAR	S		0,79		0,79	0,79
1700000006638829	23-035-005-00037-0001	OLIVAR	S		0,78		0,78	0,78
1700000006638832	23-035-005-00155-0001	OLIVAR	S		0,57		0,57	0,57

(1) Con incidencias que retienen pago o deniegan el expediente.  
 (2) Se calcula sobre superficie declarada admisible.  
 (3) Aplicación del artículo 16 bis del RD 147/2023.

Puede verificar la integridad de una copia de este documento mediante la lectura del código QR adjunto o mediante el acceso a la dirección <a href="https://ws050.juntadeandalucia.es/verificarFirma">https://ws050.juntadeandalucia.es/verificarFirma</a> indicando el código de VERIFICACIÓN				
FIRMADO POR	RAQUEL MARIA ESPIN CRESPO	FECHA	26/06/2024	
VERIFICACIÓN	Pk2jmMQ72K8YCCCE9EQ8LU85ENJJ6M	PÁGINA	7291/8857	

**APELLIDOS Y NOMBRE / RAZÓN SOCIAL**

ORTEGA LOPEZ FRANCISCO JOSE

**NIF**

\*\*\*\*6657\*

**EXPEDIENTE**

1158920

**RESOLUCIÓN**

CONCESIÓN DE LA AYUDA

**DATOS DE MANTENIMIENTO UNIDADES****GRUPO DE PAGO**

ZONAS DE LIMITACIONES NATURALES

**Sup. Dec.  
Admisible**

28,73

**Sup.  
Resuelta**

28,73

**Sobredecl.**

0,00

**% Sobredecl.**

0,00

**RESUMEN DE PAGOS**

	<b>IMPORTE ( Euros )</b>			
	<b>RESUELTO</b>	<b>FEADER</b>	<b>MAPA</b>	<b>CAPADR</b>
Pago realizado	740,67	629,57	72,66	38,43
A pagar	435,45	370,13	42,72	22,60
<b>TOTAL</b>	<b>1.176,12</b>	<b>999,70</b>	<b>115,38</b>	<b>61,03</b>

**APLICACIÓN DE REDUCCIONES Y PENALIZACIONES (%)**

<b>Crterios de subvencionabilidad (1)</b>	<b>Presentación tardía</b>	<b>Omisión declaración</b>	<b>Condicionalidad</b>
0,00	0,00	1,00	0,00

**IMPORTE ( Euros )**

Calculado(2)	Reducción	Penalización	Reducción Penalización (3)	Penalización adicional	Resuelto	FEADER	MAPA	CAPADR
1.188,00 €	0,00 €	0,00 €	0,00 €	0,00 €	1.176,12 €	999,70 €	115,38 €	61,04 €
<b>Importe Unitario:</b>	<b>54,00 €</b>	<b>Nuevo Importe Unitario:</b>			<b>41,35 €</b>			

**RECINTOS PROPUESTOS**

<b>REF.</b>	<b>REFERENCIA SIGPAC</b>	<b>CULTIVO</b>	<b>USO S/R SIGPAC</b>	<b>Sup. Dec. admisible</b>	<b>Sup. Campo</b>	<b>Sup. Determ.</b>	<b>Sup. Resuelta</b>
-1307271	23-055-010-10128-0001	OLIVAR	R	0,44		0,44	0,44
6810919	23-055-008-00132-0003	OLIVAR	R	2,95		2,95	2,95
1700000005530929	23-055-008-00003-0005	OLIVAR	R	0,09		0,09	0,09
1700000005530930	23-055-008-00003-0001	OLIVAR	R	0,49		0,49	0,49
1700000005530931	23-055-010-00119-0001	CEBADA	R	0,59		0,59	0,59
1700000005530932	23-055-009-00168-0001	OLIVAR	R	1,52		1,52	1,52
1700000005530933	23-055-009-00169-0001	OLIVAR	R	1,47		1,47	1,47
1700000005530934	23-055-009-00147-0001	OLIVAR	R	4,35		4,35	4,35
1700000005530935	23-055-009-00092-0001	OLIVAR	R	4,85		4,85	4,85
1700000005530936	23-055-008-00004-0001	OLIVAR	S	0,72		0,72	0,72
1700000005530937	23-055-010-00116-0003	CEBADA	R	1,03		1,03	1,03
1700000005530942	23-055-007-00125-0002	OLIVAR	R	2,80		2,80	2,80
1700000005530943	23-055-007-00126-0001	OLIVAR	R	2,78		2,78	2,78
1700000005530945	23-055-007-00162-0001	OLIVAR	R	0,91		0,91	0,91
1700000005530946	23-055-007-00113-0001	OLIVAR	R	1,23		1,23	1,23
1700000005530947	23-055-009-00184-0001	OLIVAR	S	0,34		0,34	0,34
1700000005530949	23-055-009-00183-0001	OLIVAR	S	0,63		0,63	0,63
1700000005530950	23-055-010-00140-0001	OLIVAR	R	1,11		1,11	1,11
1700000005530951	23-055-010-00134-0001	OLIVAR	R	0,25		0,25	0,25
1700000005530952	23-055-010-00137-0001	OLIVAR	R	0,18		0,18	0,18

**INCIDENCIAS****INCIDENCIA DESCRIPCIÓN**

256 Solicitud con recintos no declarados en campaña actual con una reducción por omisión de superficie superior al 3%  
CÓDIGO PARA EL PORCENTAJE DE REDUCCIÓN POR OMISIÓN QUE CORRESPONDE A LA SOLICITUD: 1

(1) Con incidencias que retienen pago o deniegan el expediente.

(2) Se calcula sobre superficie declarada admisible.

(3) Aplicación del artículo 16 bis del RD 147/2023.

Puede verificar la integridad de una copia de este documento mediante la lectura del código QR adjunto o mediante el acceso a la dirección <https://ws050.juntadeandalucia.es/verificarFirma> indicando el código de VERIFICACIÓN

FIRMADO POR	RAQUEL MARIA ESPIN CRESPO	FECHA	26/06/2024
VERIFICACIÓN	Pk2jmMQ72K8YCCE9EQ8LU85ENJJ6M	PÁGINA	7292/8857



**APELLIDOS Y NOMBRE / RAZÓN SOCIAL**

ORTEGA LOPEZ JUAN CARLOS

**NIF**

\*\*\*\*7295\*

**EXPEDIENTE**

1222506

**RESOLUCIÓN**

CONCESIÓN DE LA AYUDA

**DATOS DE MANTENIMIENTO UNIDADES****GRUPO DE PAGO**

ZONAS DE LIMITACIONES NATURALES

**Sup. Dec.  
Admisible**

18,24

**Sup.  
Resuelta**

18,24

**Sobredecl.**

0,00

**% Sobredecl.**

0,00

**RESUMEN DE PAGOS**

	<b>IMPORTE ( Euros )</b>			
	<b>RESUELTO</b>	<b>FEADER</b>	<b>MAPA</b>	<b>CAPADR</b>
Pago realizado	864,57	734,88	84,81	44,88
A pagar	85,40	72,59	8,38	4,43
<b>TOTAL</b>	<b>949,97</b>	<b>807,47</b>	<b>93,19</b>	<b>49,31</b>

**APLICACIÓN DE REDUCCIONES Y PENALIZACIONES (%)**

<b>Criterios de subvencionabilidad (1)</b>	<b>Presentación tardía</b>	<b>Omisión declaración</b>	<b>Condicionabilidad</b>
0,00	0,00	0,00	0,00

**IMPORTE ( Euros )**

<b>Calculado(2)</b>	<b>Reducción</b>	<b>Penalización</b>	<b>Reducción Penalización (3)</b>	<b>Penalización adicional</b>	<b>Resuelto</b>	<b>FEADER</b>	<b>MAPA</b>	<b>CAPADR</b>
949,97 €	0,00 €	0,00 €	0,00 €	0,00 €	949,97 €	807,47 €	93,19 €	49,31 €
<b>Importe Unitario:</b>	<b>54,00 €</b>	<b>Nuevo Importe Unitario:</b>	<b>52,08 €</b>					

**RECINTOS PROPUESTOS**

<b>REF.</b>	<b>REFERENCIA SIGPAC</b>	<b>CULTIVO</b>	<b>S/R</b>	<b>USO SIGPAC</b>	<b>Sup. Dec. admisible</b>	<b>Sup. Campo</b>	<b>Sup. Determ.</b>	<b>Sup. Resuelta</b>
1700000006014976	23-055-009-00177-0001	OLIVAR	S		1,40		1,40	1,40
1700000006014977	23-055-009-00176-0001	OLIVAR	S		10,48		10,48	10,48
1700000006014979	23-055-009-00210-0002	OLIVAR	S		6,36		6,36	6,36

(1) Con incidencias que retienen pago o deniegan el expediente.

(2) Se calcula sobre superficie declarada admisible.

(3) Aplicación del artículo 16 bis del RD 147/2023.

Puede verificar la integridad de una copia de este documento mediante la lectura del código QR adjunto o mediante el acceso a la dirección <https://ws050.juntadeandalucia.es/verificarFirma> indicando el código de VERIFICACIÓN

<b>FIRMADO POR</b>	RAQUEL MARIA ESPIN CRESPO	<b>FECHA</b>	26/06/2024
<b>VERIFICACIÓN</b>	Pk2jmMQ72K8YCCE9EQ8LU85ENJJ6M	<b>PÁGINA</b>	7293/8857



**APELLIDOS Y NOMBRE / RAZÓN SOCIAL**

ORTEGA LORITE ELISEO

**NIF**

\*\*\*\*4350\*

**EXPEDIENTE**

1144135

**RESOLUCIÓN**

CONCESIÓN DE LA AYUDA

**DATOS DE MANTENIMIENTO UNIDADES**

<b>GRUPO DE PAGO</b>	<b>Sup. Dec. Admisible</b>	<b>Sup. Resuelta</b>	<b>Sobredecl.</b>	<b>% Sobredecl.</b>
ZONAS DE LIMITACIONES NATURALES	19,36	19,36	0,00	0,00

**RESUMEN DE PAGOS**

	<b>IMPORTE ( Euros )</b>			
	<b>RESUELTO</b>	<b>FEADER</b>	<b>MAPA</b>	<b>CAPADR</b>
Pago realizado	736,83	626,30	72,28	38,24
A pagar	261,52	222,29	25,66	13,57
<b>TOTAL</b>	<b>998,35</b>	<b>848,59</b>	<b>97,94</b>	<b>51,81</b>

**APLICACIÓN DE REDUCCIONES Y PENALIZACIONES (%)**

<b>Criterios de subvencionabilidad (1)</b>	<b>Presentación tardía</b>	<b>Omisión declaración</b>	<b>Condicionabilidad</b>
0,00	0,00	0,00	0,00

**IMPORTE ( Euros )**

Calculado(2)	Reducción	Penalización	Reducción Penalización (3)	Penalización adicional	Resuelto	FEADER	MAPA	CAPADR
998,35 €	0,00 €	0,00 €	0,00 €	0,00 €	998,35 €	848,60 €	97,94 €	51,81 €
Importe Unitario:	54,00 €	Nuevo Importe Unitario:	51,57 €					

**RECINTOS PROPUESTOS**

<b>REF.</b>	<b>REFERENCIA SIGPAC</b>	<b>CULTIVO</b>	<b>S/R</b>	<b>USO SIGPAC</b>	<b>Sup. Dec. admisible</b>	<b>Sup. Campo</b>	<b>Sup. Determ.</b>	<b>Sup. Resuelta</b>
170000005332060	23-014-020-00015-0001	BARBECHO TRADICIONAL	R		2,57		2,57	2,57
170000005332061	23-055-008-00091-0001	BARBECHO TRADICIONAL	S		1,22		1,22	1,22
170000005332062	23-055-008-00088-0001	OLIVAR	R		0,16		0,16	0,16
170000005332063	23-055-008-00091-0002	OLIVAR	S		1,18		1,18	1,18
170000005332064	23-055-008-00089-0003	OLIVAR	R		7,41		7,41	7,41
170000005332065	23-055-014-00137-0004	OLIVAR	R		1,97		1,97	1,97
170000005332066	23-055-014-00137-0001	OLIVAR	R		4,85		4,85	4,85

**INCIDENCIAS****INCIDENCIA DESCRIPCIÓN**

3795 Recinto declarado con una situación de riesgo de abandono.  
Recinto:23-055-008-00091-00001 Cultivo: -

**Datos considerados para el Cálculo de la Carga Ganadera del expediente**

Superficie determinada para Cálculo Carga Ganadera: 0,00 ha  
Carga Ganadera del Expediente: 0,00 ugm/ha

**Incidenias de carga ganadera****INCIDENCIA DESCRIPCIÓN**

3795 Recinto declarado con una situación de riesgo de abandono.  
Recinto:23-055-008-00091-00001 Cultivo: -

86132 Recinto superficie forrajera que no realiza la actividad de producción de pastoreo.  
Recinto:23-014-020-00015-00001 Cultivo:20000 BARBECHO TRADICIONAL-SIN VARIEDAD Regadio  
Recinto:23-055-008-00091-00001 Cultivo:20000 BARBECHO TRADICIONAL-SIN VARIEDAD Secano

(1) Con incidencias que retienen pago o deniegan el expediente.  
(2) Se calcula sobre superficie declarada admisible.  
(3) Aplicación del artículo 16 bis del RD 147/2023.

Puede verificar la integridad de una copia de este documento mediante la lectura del código QR adjunto o mediante el acceso a la dirección <https://ws050.juntadeandalucia.es/verificarFirma> indicando el código de VERIFICACIÓN

FIRMADO POR	RAQUEL MARIA ESPIN CRESPO	FECHA	26/06/2024
VERIFICACIÓN	Pk2jmMQ72K8YCCE9EQ8LU85ENJJ6M	PÁGINA	7294/8857





**APELLIDOS Y NOMBRE / RAZÓN SOCIAL**

ORTEGA LORITE MANUEL

**NIF**

\*\*\*1889\*

**EXPEDIENTE**

1144739

**RESOLUCIÓN**

CONCESIÓN DE LA AYUDA

**DATOS DE MANTENIMIENTO UNIDADES**

**GRUPO DE PAGO**

ZONAS DE LIMITACIONES NATURALES

**Sup. Dec. Admisible**

24,56

**Sup. Resuelta**

24,56

**Sobredecl.**

0,00

**% Sobredecl.**

0,00

**RESUMEN DE PAGOS**

	<b>IMPORTE ( Euros )</b>			
	<b>RESUELTO</b>	<b>FEADER</b>	<b>MAPA</b>	<b>CAPADR</b>
Pago realizado	1.068,22	907,99	104,79	55,44
A pagar	105,52	89,69	10,35	5,48
<b>TOTAL</b>	<b>1.173,74</b>	<b>997,68</b>	<b>115,14</b>	<b>60,92</b>

**APLICACIÓN DE REDUCCIONES Y PENALIZACIONES (%)**

<b>Criterios de subvencionabilidad (1)</b>	<b>Presentación tardía</b>	<b>Omisión declaración</b>	<b>Condicionabilidad</b>
0,00	0,00	0,00	0,00

**IMPORTE ( Euros )**

<b>Calculado(2)</b>	<b>Reducción</b>	<b>Penalización</b>	<b>Reducción Penalización (3)</b>	<b>Penalización adicional</b>	<b>Resuelto</b>	<b>FEADER</b>	<b>MAPA</b>	<b>CAPADR</b>
1.173,74 €	0,00 €	0,00 €	0,00 €	0,00 €	1.173,74 €	997,68 €	115,14 €	60,92 €
<b>Importe Unitario:</b>	<b>54,00 €</b>	<b>Nuevo Importe Unitario:</b>	<b>47,79 €</b>					

(1) Con incidencias que retienen pago o deniegan el expediente.  
 (2) Se calcula sobre superficie declarada admisible.  
 (3) Aplicación del artículo 16 bis del RD 147/2023.

Puede verificar la integridad de una copia de este documento mediante la lectura del código QR adjunto o mediante el acceso a la dirección <a href="https://ws050.juntadeandalucia.es/verificarFirma">https://ws050.juntadeandalucia.es/verificarFirma</a> indicando el código de VERIFICACIÓN				
FIRMADO POR	RAQUEL MARIA ESPIN CRESPO	FECHA	26/06/2024	
VERIFICACIÓN	Pk2jmMQ72K8YCCE9EQ8LU85ENJJ6M	PÁGINA	7295/8857	

**RECINTOS PROPUESTOS**

REF.	REFERENCIA SIGPAC	CULTIVO	S/R	USO SIGPAC	Sup. Dec. admisible	Sup. Campo	Sup. Determ.	Sup. Resuelta
-103584	23-055-008-00090-0003	OLIVAR	S		0,68		0,68	0,68
4645792	23-020-001-00135-0003	OLIVAR	R		0,13		0,13	0,13
4645836	23-020-002-00051-0001	OLIVAR	R		0,22		0,22	0,22
4645839	23-020-005-00360-0001	OLIVAR	R		0,19		0,19	0,19
4645848	23-020-009-00037-0002	OLIVAR	R		0,28		0,28	0,28
4645864	23-020-009-00048-0001	OLIVAR	R		0,31		0,31	0,31
4645872	23-046-001-00061-0001	OLIVAR	R		0,26		0,26	0,26
4645877	23-046-001-00068-0001	OLIVAR	R		0,18		0,18	0,18
4645892	23-074-006-00545-0002	OLIVAR	R		0,66		0,66	0,66
1700000005327068	23-014-020-00015-0002	OLIVAR	R		0,31		0,31	0,31
1700000005327070	23-055-008-00091-0002	OLIVAR	S		0,10		0,10	0,10
1700000005327071	23-055-008-00075-0001	OLIVAR	R		6,48		6,48	6,48
1700000005327073	23-014-020-00014-0001	BARBECHO TRADICIONAL	R		0,72		0,72	0,72
1700000005327074	23-046-001-00093-0001	BARBECHO TRADICIONAL	R		0,59		0,59	0,59
1700000005327075	23-046-001-00103-0001	BARBECHO TRADICIONAL	R		0,25		0,25	0,25
1700000005327076	23-046-001-00102-0001	BARBECHO TRADICIONAL	R		0,24		0,24	0,24
1700000005327077	23-014-020-00015-0001	BARBECHO TRADICIONAL	R		2,56		2,56	2,56
1700000005328004	23-020-001-00177-0001	OLIVAR	R		0,19		0,19	0,19
1700000005328005	23-020-006-00032-0003	OLIVAR	R		0,06		0,06	0,06
1700000005328006	23-020-010-00251-0001	OLIVAR	R		0,06		0,06	0,06
1700000005328007	23-055-008-00074-0001	OLIVAR	R		1,62		1,62	1,62
1700000005328009	23-020-003-00252-0001	OLIVAR	R		0,16		0,16	0,16
1700000005328010	23-020-004-00039-0002	OLIVAR	R		0,27		0,27	0,27
1700000005328011	23-020-006-00019-0001	OLIVAR	R		0,41		0,41	0,41
1700000005328012	23-055-014-00066-0008	OLIVAR	R		1,17		1,17	1,17
1700000005328013	23-055-014-00066-0006	OLIVAR	R		2,17		2,17	2,17
1700000005328014	23-055-014-00066-0001	OLIVAR	R		4,29		4,29	4,29

**Datos considerados para el Cálculo de la Carga Ganadera del expediente**

Superficie determinada para Cálculo Carga Ganadera: 0,00 ha  
Carga Ganadera del Expediente: 0,00 ugm/ha

**Incidencias de carga ganadera****INCIDENCIA DESCRIPCIÓN**

86132	Recinto superficie forrajera que no realiza la actividad de producción de pastoreo.
	Recinto:23-014-020-00014-00001 Cultivo:20000 BARBECHO TRADICIONAL-SIN VARIEDAD Regadío
	Recinto:23-046-001-00093-00001 Cultivo:20000 BARBECHO TRADICIONAL-SIN VARIEDAD Regadío
	Recinto:23-046-001-00103-00001 Cultivo:20000 BARBECHO TRADICIONAL-SIN VARIEDAD Regadío
	Recinto:23-046-001-00102-00001 Cultivo:20000 BARBECHO TRADICIONAL-SIN VARIEDAD Regadío
	Recinto:23-014-020-00015-00001 Cultivo:20000 BARBECHO TRADICIONAL-SIN VARIEDAD Regadío

(1) Con incidencias que retienen pago o deniegan el expediente.  
(2) Se calcula sobre superficie declarada admisible.  
(3) Aplicación del artículo 16 bis del RD 147/2023.

Puede verificar la integridad de una copia de este documento mediante la lectura del código QR adjunto o mediante el acceso a la dirección <https://ws050.juntadeandalucia.es/verificarFirma> indicando el código de VERIFICACIÓN

FIRMADO POR	RAQUEL MARIA ESPIN CRESPO	FECHA	26/06/2024
VERIFICACIÓN	Pk2jmMQ72K8YCCE9EQ8LU85ENJJJ6M	PÁGINA	7296/8857



**APELLIDOS Y NOMBRE / RAZÓN SOCIAL**

ORTEGA MARTINEZ ANTONIO

**NIF**

\*\*\*\*2790\*

**EXPEDIENTE**

1090474

**RESOLUCIÓN**

CONCESIÓN DE LA AYUDA

**DATOS DE MANTENIMIENTO UNIDADES****GRUPO DE PAGO**

ZONAS DE LIMITACIONES NATURALES

**Sup. Dec.  
Admisible**

10,98

**Sup.  
Resuelta**

10,98

**Sobredecl.**

0,00

**% Sobredecl.**

0,00

**RESUMEN DE PAGOS**

	<b>IMPORTE ( Euros )</b>			
	<b>RESUELTO</b>	<b>FEADER</b>	<b>MAPA</b>	<b>CAPADR</b>
Pago realizado	539,62	458,67	52,94	28,00
A pagar	53,30	45,31	5,23	2,76
<b>TOTAL</b>	<b>592,92</b>	<b>503,98</b>	<b>58,17</b>	<b>30,76</b>

**APLICACIÓN DE REDUCCIONES Y PENALIZACIONES (%)**

<b>Criterios de subvencionabilidad (1)</b>	<b>Presentación tardía</b>	<b>Omisión declaración</b>	<b>Condicionalidad</b>
0,00	0,00	0,00	0,00

**IMPORTE ( Euros )**

Calculado(2)	Reducción	Penalización	Reducción Penalización (3)	Penalización adicional	Resuelto	FEADER	MAPA	CAPADR
592,92 €	0,00 €	0,00 €	0,00 €	0,00 €	592,92 €	503,98 €	58,17 €	30,77 €
Importe Unitario:	54,00 €	Nuevo Importe Unitario:	54,00 €					

**RECINTOS PROPUESTOS**

<b>REF.</b>	<b>REFERENCIA SIGPAC</b>	<b>CULTIVO</b>	<b>S/R</b>	<b>USO SIGPAC</b>	<b>Sup. Dec. admisible</b>	<b>Sup. Campo</b>	<b>Sup. Determ.</b>	<b>Sup. Resuelta</b>
5503568	23-058-011-00337-0001	OLIVAR	S		2,44		2,44	2,44
1700000005948203	23-009-040-00069-0001	OLIVAR	S		0,96		0,96	0,96
1700000005948204	23-009-040-00070-0001	OLIVAR	S		1,05		1,05	1,05
1700000005948205	23-058-002-00080-0001	OLIVAR	R		0,39		0,39	0,39
1700000005948206	23-058-002-00081-0001	OLIVAR	R		0,32		0,32	0,32
1700000005948207	23-058-002-00022-0001	OLIVAR	S		2,09		2,09	2,09
1700000005948208	23-009-040-00081-0002	OLIVAR	S		1,46		1,46	1,46
1700000005948209	23-009-040-00072-0001	OLIVAR	S		2,27		2,27	2,27

(1) Con incidencias que retienen pago o deniegan el expediente.

(2) Se calcula sobre superficie declarada admisible.

(3) Aplicación del artículo 16 bis del RD 147/2023.

Puede verificar la integridad de una copia de este documento mediante la lectura del código QR adjunto o mediante el acceso a la dirección <https://ws050.juntadeandalucia.es/verificarFirma> indicando el código de VERIFICACIÓN

FIRMADO POR	RAQUEL MARIA ESPIN CRESPO	FECHA	26/06/2024
VERIFICACIÓN	Pk2jmMQ72K8YCCE9EQ8LU85ENJJ6M	PÁGINA	7297/8857



**APELLIDOS Y NOMBRE / RAZÓN SOCIAL**

ORTEGA MONTIJANO FERNANDO

**NIF**

\*\*\*\*5326\*

**EXPEDIENTE**

1122283

**RESOLUCIÓN**

CONCESIÓN DE LA AYUDA

**DATOS DE MANTENIMIENTO UNIDADES**

<b>GRUPO DE PAGO</b>	<b>Sup. Dec. Admisible</b>	<b>Sup. Resuelta</b>	<b>Sobredecl.</b>	<b>% Sobredecl.</b>
ZONAS DE LIMITACIONES NATURALES	12,66	12,66	0,00	0,00

**RESUMEN DE PAGOS**

	<b>IMPORTE ( Euros )</b>			
	<b>RESUELTO</b>	<b>FEADER</b>	<b>MAPA</b>	<b>CAPADR</b>
Pago realizado	622,18	528,85	61,04	32,29
A pagar	61,46	52,24	6,03	3,19
<b>TOTAL</b>	<b>683,64</b>	<b>581,09</b>	<b>67,07</b>	<b>35,48</b>

**APLICACIÓN DE REDUCCIONES Y PENALIZACIONES (%)**

<b>Criterios de subvencionabilidad (1)</b>	<b>Presentación tardía</b>	<b>Omisión declaración</b>	<b>Condicionalidad</b>
0,00	0,00	0,00	0,00

**IMPORTE ( Euros )**

Calculado(2)	Reducción	Penalización	Reducción Penalización (3)	Penalización adicional	Resuelto	FEADER	MAPA	CAPADR
683,64 €	0,00 €	0,00 €	0,00 €	0,00 €	683,64 €	581,09 €	67,07 €	35,48 €
Importe Unitario:	54,00 €	Nuevo Importe Unitario:	54,00 €					

**RECINTOS PROPUESTOS**

<b>REF.</b>	<b>REFERENCIA SIGPAC</b>	<b>CULTIVO</b>	<b>S/R</b>	<b>USO SIGPAC</b>	<b>Sup. Dec. admisible</b>	<b>Sup. Campo</b>	<b>Sup. Determ.</b>	<b>Sup. Resuelta</b>
-88483	23-087-031-00006-0002	OLIVAR	S		0,68		0,68	0,68
1700000006902514	23-087-020-00088-0001	OLIVAR	S		0,48		0,48	0,48
1700000006902515	23-087-031-00004-0001	OLIVAR	S		2,20		2,20	2,20
1700000006902516	23-087-031-09006-0003	OLIVAR	S		0,10		0,10	0,10
1700000006902518	23-087-031-00030-0001	OLIVAR	S		0,64		0,64	0,64
1700000006902519	23-087-031-00031-0001	OLIVAR	S		2,89		2,89	2,89
1700000006902520	23-087-040-00051-0002	OLIVAR	S		0,66		0,66	0,66
1700000006902521	23-087-031-00034-0002	OLIVAR	S		1,93		1,93	1,93
1700000006902522	23-087-030-00173-0001	OLIVAR	S		0,84		0,84	0,84
1700000006902523	23-087-030-00240-0001	OLIVAR	S		2,24		2,24	2,24

(1) Con incidencias que retienen pago o deniegan el expediente.

(2) Se calcula sobre superficie declarada admisible.

(3) Aplicación del artículo 16 bis del RD 147/2023.

Puede verificar la integridad de una copia de este documento mediante la lectura del código QR adjunto o mediante el acceso a la dirección <https://ws050.juntadeandalucia.es/verificarFirma> indicando el código de VERIFICACIÓN

FIRMADO POR	RAQUEL MARIA ESPIN CRESPO	FECHA	26/06/2024
VERIFICACIÓN	Pk2jmMQ72K8YCCE9EQ8LU85ENJJ6M	PÁGINA	7298/8857







**APELLIDOS Y NOMBRE / RAZÓN SOCIAL**

ORTEGA OCHOA MARIA TERESA

**NIF**

\*\*\*8657\*

**EXPEDIENTE**

1126948

**RESOLUCIÓN**

CONCESIÓN DE LA AYUDA

**DATOS DE MANTENIMIENTO UNIDADES**

**GRUPO DE PAGO**

ZONAS DE LIMITACIONES NATURALES

**Sup. Dec.  
Admisible**

15,12

**Sup.  
Resuelta**

15,12

**Sobredecl.**

0,00

**% Sobredecl.**

0,00

**RESUMEN DE PAGOS**

	<b>IMPORTE ( Euros )</b>			
	<b>RESUELTO</b>	<b>FEADER</b>	<b>MAPA</b>	<b>CAPADR</b>
Pago realizado	741,90	630,61	72,78	38,51
A pagar	73,28	62,29	7,19	3,80
<b>TOTAL</b>	<b>815,18</b>	<b>692,90</b>	<b>79,97</b>	<b>42,31</b>

**APLICACIÓN DE REDUCCIONES Y PENALIZACIONES (%)**

<b>Criterios de subvencionabilidad (1)</b>	<b>Presentación tardía</b>	<b>Omisión declaración</b>	<b>Condicionabilidad</b>
0,00	0,00	0,00	0,00

**IMPORTE ( Euros )**

Calculado(2)	Reducción	Penalización	Reducción Penalización (3)	Penalización adicional	Resuelto	FEADER	MAPA	CAPADR
815,18 €	0,00 €	0,00 €	0,00 €	0,00 €	815,18 €	692,90 €	79,97 €	42,31 €
Importe Unitario:	54,00 €	Nuevo Importe Unitario:	53,91 €					

(1) Con incidencias que retienen pago o deniegan el expediente.

(2) Se calcula sobre superficie declarada admisible.

(3) Aplicación del artículo 16 bis del RD 147/2023.

Puede verificar la integridad de una copia de este documento mediante la lectura del código QR adjunto o mediante el acceso a la dirección <https://ws050.juntadeandalucia.es/verificarFirma> indicando el código de VERIFICACIÓN

FIRMADO POR	RAQUEL MARIA ESPIN CRESPO	FECHA	26/06/2024
VERIFICACIÓN	Pk2jmMQ72K8YCCE9EQ8LU85ENJJ6M	PÁGINA	7299/8857





**RECINTOS PROPUESTOS**

REF.	REFERENCIA SIGPAC	CULTIVO	S/R	USO SIGPAC	Sup. Dec. admisible	Sup. Campo	Sup. Determ.	Sup. Resuelta
-1548391	23-003-038-00569-0137	OLIVAR	S		0,40		0,40	0,40
-1548390	23-003-038-00187-0002	OLIVAR	S		0,01		0,01	0,01
-1548389	23-003-038-00187-0002	OLIVAR	S		0,03		0,03	0,03
-1403205	23-003-037-00167-0050	OLIVAR	S		0,01		0,01	0,01
-1352768	23-003-039-00286-0001	OLIVAR	S		0,12		0,12	0,12
-1352767	23-003-039-00284-0001	OLIVAR	S		0,06		0,06	0,06
-1352765	23-003-039-00281-0001	OLIVAR	S		0,02		0,02	0,02
-720975	23-003-039-00285-0003	OLIVAR	S		0,12		0,12	0,12
-720974	23-003-039-00282-0001	OLIVAR	S		0,03		0,03	0,03
-92906	23-003-039-00449-0001	OLIVAR	S		0,01		0,01	0,01
-92778	23-003-039-00260-0001	OLIVAR	S		0,13		0,13	0,13
1700000006720514	23-003-039-00287-0001	OLIVAR	S		0,30		0,30	0,30
1700000006720515	23-003-039-00449-0001	OLIVAR	S		0,04		0,04	0,04
1700000006720516	23-003-039-00379-0005	OLIVAR	S		0,07		0,07	0,07
1700000006720517	23-003-039-00379-0001	OLIVAR	S		0,15		0,15	0,15
1700000006720795	23-003-035-00356-0001	OLIVAR	S		1,67		1,67	1,67
1700000006720796	23-003-035-00359-0006	OLIVAR	S		0,10		0,10	0,10
1700000006720797	23-003-037-00201-0007	OLIVAR	S		0,08		0,08	0,08
1700000006720798	23-003-037-00202-0003	OLIVAR	S		0,74		0,74	0,74
1700000006720799	23-003-035-00356-0022	OLIVAR	S		0,69		0,69	0,69
1700000006720800	23-003-035-00359-0001	OLIVAR	S		0,48		0,48	0,48
1700000006720801	23-003-037-00228-0002	OLIVAR	S		0,02		0,02	0,02
1700000006720802	23-003-037-00235-0001	OLIVAR	S		2,46		2,46	2,46
1700000006720803	23-003-037-00240-0001	OLIVAR	S		0,02		0,02	0,02
1700000006720804	23-003-037-00228-0002	OLIVAR	S		0,01		0,01	0,01
1700000006720808	23-003-039-00294-0004	OLIVAR	S		1,15		1,15	1,15
1700000006720809	23-003-039-00295-0001	OLIVAR	S		0,01		0,01	0,01
1700000006720810	23-003-039-00298-0002	OLIVAR	S		0,03		0,03	0,03
1700000006720811	23-003-039-00307-0001	OLIVAR	S		0,04		0,04	0,04
1700000006720812	23-003-039-00297-0002	OLIVAR	S		0,01		0,01	0,01
1700000006720814	23-003-038-00340-0001	OLIVAR	S		0,83		0,83	0,83
1700000006720815	23-003-038-00248-0001	OLIVAR	S		0,27		0,27	0,27
1700000006720822	23-003-037-00201-0005	OLIVAR	S		0,19		0,19	0,19
1700000006727178	23-003-037-00169-0002	OLIVAR	S		0,05		0,05	0,05
1700000006727179	23-003-037-00170-0001	OLIVAR	S		0,20		0,20	0,20
1700000006727180	23-003-037-00175-0001	OLIVAR	S		0,02		0,02	0,02
1700000006727181	23-003-037-00176-0003	OLIVAR	S		2,75		2,75	2,75
1700000006727182	23-003-037-80001-0003	OLIVAR	S		0,61		0,61	0,61
1700000006727183	23-003-039-00418-0002	OLIVAR	S		0,02		0,02	0,02
1700000006727184	23-003-039-00422-0001	OLIVAR	S		1,07		1,07	1,07
1700000006727186	23-003-037-00179-0001	OLIVAR	S		0,05		0,05	0,05
1700000006727191	23-003-037-00181-0003	OLIVAR	S		0,05		0,05	0,05

(1) Con incidencias que retienen pago o deniegan el expediente.  
 (2) Se calcula sobre superficie declarada admisible.  
 (3) Aplicación del artículo 16 bis del RD 147/2023.

Puede verificar la integridad de una copia de este documento mediante la lectura del código QR adjunto o mediante el acceso a la dirección <a href="https://ws050.juntadeandalucia.es/verificarFirma">https://ws050.juntadeandalucia.es/verificarFirma</a> indicando el código de VERIFICACIÓN				
FIRMADO POR	RAQUEL MARIA ESPIN CRESPO	FECHA	26/06/2024	
VERIFICACIÓN	Pk2jmMQ72K8YCCCE9EQ8LU85ENJJ6M	PÁGINA	7300/8857	



**APELLIDOS Y NOMBRE / RAZÓN SOCIAL**

ORTEGA ORDÓÑEZ ALONSO

**NIF**

\*\*\*\*2819\*

**EXPEDIENTE**

1149561

**RESOLUCIÓN**

CONCESIÓN DE LA AYUDA

**DATOS DE MANTENIMIENTO UNIDADES**

**GRUPO DE PAGO**

ZONAS DE LIMITACIONES NATURALES

**Sup. Dec. Admisible**

5,80

**Sup. Resuelta**

5,80

**Sobredecl.**

0,00

**% Sobredecl.**

0,00

**RESUMEN DE PAGOS**

	<b>IMPORTE ( Euros )</b>			
	<b>RESUELTO</b>	<b>FEADER</b>	<b>MAPA</b>	<b>CAPADR</b>
Pago realizado	285,04	242,29	27,96	14,80
A pagar	28,16	23,94	2,76	1,46
<b>TOTAL</b>	<b>313,20</b>	<b>266,23</b>	<b>30,72</b>	<b>16,26</b>

**APLICACIÓN DE REDUCCIONES Y PENALIZACIONES (%)**

<b>Criterios de subvencionabilidad (1)</b>	<b>Presentación tardía</b>	<b>Omisión declaración</b>	<b>Condicionalidad</b>
0,00	0,00	0,00	0,00

**IMPORTE ( Euros )**

Calculado(2)	Reducción	Penalización	Reducción Penalización (3)	Penalización adicional	Resuelto	FEADER	MAPA	CAPADR
313,20 €	0,00 €	0,00 €	0,00 €	0,00 €	313,20 €	266,22 €	30,72 €	16,26 €
Importe Unitario:	54,00 €	Nuevo Importe Unitario:	54,00 €					

**RECINTOS PROPUESTOS**

<b>REF.</b>	<b>REFERENCIA SIGPAC</b>	<b>CULTIVO</b>	<b>S/R</b>	<b>USO SIGPAC</b>	<b>Sup. Dec. admisible</b>	<b>Sup. Campo</b>	<b>Sup. Determ.</b>	<b>Sup. Resuelta</b>
-1311551	23-087-026-09017-0001	OLIVAR	S		0,02		0,02	0,02
-1311549	23-087-026-00430-0002	OLIVAR	S		1,83		1,83	1,83
-1311547	23-087-026-00327-0003	OLIVAR	S		0,01		0,01	0,01
1700000006188095	23-087-013-00188-0001	OLIVAR	S		1,20		1,20	1,20
1700000006188096	23-087-013-00193-0001	OLIVAR	S		0,02		0,02	0,02
1700000006188097	23-087-014-00103-0004	OLIVAR	S		0,01		0,01	0,01
1700000006188098	23-087-014-00103-0004	OLIVAR	S		0,01		0,01	0,01
1700000006188099	23-087-014-00104-0002	OLIVAR	S		0,59		0,59	0,59
1700000006188100	23-087-014-00105-0001	OLIVAR	S		0,01		0,01	0,01
1700000006188101	23-087-014-00099-0001	OLIVAR	S		0,59		0,59	0,59
1700000006188102	23-087-014-00105-0001	OLIVAR	S		0,05		0,05	0,05
1700000006188103	23-087-014-00108-0001	OLIVAR	S		0,05		0,05	0,05
1700000006188105	23-087-026-00330-0001	OLIVAR	S		0,03		0,03	0,03
1700000006188107	23-087-026-00149-0001	OLIVAR	S		0,07		0,07	0,07
1700000006188108	23-087-026-00150-0002	OLIVAR	S		1,31		1,31	1,31

(1) Con incidencias que retienen pago o deniegan el expediente.

(2) Se calcula sobre superficie declarada admisible.

(3) Aplicación del artículo 16 bis del RD 147/2023.

Puede verificar la integridad de una copia de este documento mediante la lectura del código QR adjunto o mediante el acceso a la dirección <https://ws050.juntadeandalucia.es/verificarFirma> indicando el código de VERIFICACIÓN

FIRMADO POR	RAQUEL MARIA ESPIN CRESPO	FECHA	26/06/2024
VERIFICACIÓN	Pk2jmMQ72K8YCCE9EQ8LU85ENJJ6M	PÁGINA	7301/8857





**APELLIDOS Y NOMBRE / RAZÓN SOCIAL**

ORTEGA PALOMARES LUIS MIGUEL

**NIF**  
\*\*\*0403\*

**EXPEDIENTE**  
1214536

**RESOLUCIÓN**  
CONCESIÓN DE LA AYUDA

**DATOS DE MANTENIMIENTO UNIDADES**

<b>GRUPO DE PAGO</b>	<b>Sup. Dec. Admisible</b>	<b>Sup. Resuelta</b>	<b>Sobredecl.</b>	<b>% Sobredecl.</b>
ZONAS DE LIMITACIONES NATURALES	15,69	15,69	0,00	0,00

**RESUMEN DE PAGOS**

	<b>IMPORTE ( Euros )</b>			
	<b>RESUELTO</b>	<b>FEADER</b>	<b>MAPA</b>	<b>CAPADR</b>
Pago realizado	764,31	649,67	74,98	39,66
A pagar	75,50	64,18	7,41	3,91
<b>TOTAL</b>	<b>839,81</b>	<b>713,85</b>	<b>82,39</b>	<b>43,57</b>

**APLICACIÓN DE REDUCCIONES Y PENALIZACIONES (%)**

<b>Criterios de subvencionabilidad (1)</b>	<b>Presentación tardía</b>	<b>Omisión declaración</b>	<b>Condicionalidad</b>
0,00	0,00	0,00	0,00

**IMPORTE ( Euros )**

Calculado(2)	Reducción	Penalización	Reducción Penalización (3)	Penalización adicional	Resuelto	FEADER	MAPA	CAPADR
839,81 €	0,00 €	0,00 €	0,00 €	0,00 €	839,81 €	713,84 €	82,39 €	43,58 €
Importe Unitario:	54,00 €	Nuevo Importe Unitario:	53,53 €					

**RECINTOS PROPUESTOS**

<b>REF.</b>	<b>REFERENCIA SIGPAC</b>	<b>CULTIVO</b>	<b>USO S/R SIGPAC</b>	<b>Sup. Dec. admisible</b>	<b>Sup. Campo</b>	<b>Sup. Determ.</b>	<b>Sup. Resuelta</b>
-1565734	23-074-006-00272-0001	OLIVAR	S	0,42		0,42	0,42
-1565733	23-074-006-00250-0002	OLIVAR	S	1,26		1,26	1,26
-1565682	23-055-012-00073-0001	OLIVAR	S	2,28		2,28	2,28
-1565679	23-020-009-00190-0001	OLIVAR	R	0,26		0,26	0,26
-1144465	23-055-012-00063-0001	OLIVAR	S	0,03		0,03	0,03
4622254	23-092-070-00156-0001	OLIVAR	S	1,04		1,04	1,04
4622259	23-092-070-00159-0001	OLIVAR	S	1,91		1,91	1,91
6854464	23-074-006-00246-0001	OLIVAR	S	0,51		0,51	0,51
1700000004764524	23-020-002-00042-0001	OLIVAR	S	0,17		0,17	0,17
1700000004764525	23-055-012-00061-0001	OLIVAR	S	1,50		1,50	1,50
1700000004764527	23-074-005-00282-0001	OLIVAR	S	0,24		0,24	0,24
1700000004764529	23-020-009-00194-0002	OLIVAR	R	0,55		0,55	0,55
1700000004764531	23-074-006-00501-0001	OLIVAR	S	0,53		0,53	0,53
1700000004764532	23-074-006-00502-0002	OLIVAR	S	0,38		0,38	0,38
1700000004764533	23-074-006-00504-0001	OLIVAR	S	0,27		0,27	0,27
1700000004764535	23-020-005-00216-0002	OLIVAR	S	0,12		0,12	0,12
1700000004764536	23-020-005-00218-0002	OLIVAR	S	0,11		0,11	0,11
1700000004764537	23-020-005-00141-0001	OLIVAR	S	0,30		0,30	0,30
1700000004764539	23-055-012-00079-0001	OLIVAR	R	3,65		3,65	3,65
1700000004764542	23-074-009-00088-0004	OLIVAR	S	0,16		0,16	0,16

(1) Con incidencias que retienen pago o deniegan el expediente.  
(2) Se calcula sobre superficie declarada admisible.  
(3) Aplicación del artículo 16 bis del RD 147/2023.

Puede verificar la integridad de una copia de este documento mediante la lectura del código QR adjunto o mediante el acceso a la dirección <a href="https://ws050.juntadeandalucia.es/verificarFirma">https://ws050.juntadeandalucia.es/verificarFirma</a> indicando el código de VERIFICACIÓN					
FIRMADO POR	RAQUEL MARIA ESPIN CRESPO		FECHA		26/06/2024
VERIFICACIÓN	Pk2jmMQ72K8YCC9EQ8LU85ENJJ6M		PÁGINA		7302/8857

**APELLIDOS Y NOMBRE / RAZÓN SOCIAL**

ORTEGA PERAGON FRANCISCO

**NIF**

\*\*\*\*3969\*

**EXPEDIENTE**

1227458

**RESOLUCIÓN**

CONCESIÓN DE LA AYUDA

**DATOS DE MANTENIMIENTO UNIDADES**

<b>GRUPO DE PAGO</b>	<b>Sup. Dec. Admisible</b>	<b>Sup. Resuelta</b>	<b>Sobredecl.</b>	<b>% Sobredecl.</b>
ZONAS DE LIMITACIONES NATURALES	14,58	14,58	0,00	0,00

**RESUMEN DE PAGOS**

	<b>IMPORTE ( Euros )</b>			
	<b>RESUELTO</b>	<b>FEADER</b>	<b>MAPA</b>	<b>CAPADR</b>
Pago realizado	716,54	609,06	70,30	37,19
A pagar	70,78	60,16	6,94	3,68
<b>TOTAL</b>	<b>787,32</b>	<b>669,22</b>	<b>77,24</b>	<b>40,87</b>

**APLICACIÓN DE REDUCCIONES Y PENALIZACIONES (%)**

<b>Criterios de subvencionabilidad (1)</b>	<b>Presentación tardía</b>	<b>Omisión declaración</b>	<b>Condicionalidad</b>
0,00	0,00	0,00	0,00

**IMPORTE ( Euros )**

Calculado(2)	Reducción	Penalización	Reducción Penalización (3)	Penalización adicional	Resuelto	FEADER	MAPA	CAPADR
787,32 €	0,00 €	0,00 €	0,00 €	0,00 €	787,32 €	669,22 €	77,24 €	40,86 €
Importe Unitario:	54,00 €	Nuevo Importe Unitario:	54,00 €					

**RECINTOS PROPUESTOS**

<b>REF.</b>	<b>REFERENCIA SIGPAC</b>	<b>CULTIVO</b>	<b>S/R</b>	<b>USO SIGPAC</b>	<b>Sup. Dec. admisible</b>	<b>Sup. Campo</b>	<b>Sup. Determ.</b>	<b>Sup. Resuelta</b>
-1447393	23-098-006-00280-0002	OLIVAR	S		0,01		0,01	0,01
-1447392	23-098-006-00280-0002	OLIVAR	S		0,39		0,39	0,39
-1262250	23-086-024-00296-0001	OLIVAR	S		2,05		2,05	2,05
-1262249	23-086-024-00296-0001	OLIVAR	S		0,07		0,07	0,07
-1011302	23-098-006-00280-0002	OLIVAR	S		0,01		0,01	0,01
4123570	23-098-006-00280-0002	OLIVAR	S		2,02		2,02	2,02
4123576	23-098-006-00280-0008	OLIVAR	S		0,06		0,06	0,06
1700000006532455	23-086-024-00040-0002	OLIVAR	S		1,15		1,15	1,15
1700000006532456	23-086-024-00041-0002	OLIVAR	S		0,85		0,85	0,85
1700000006532457	23-098-005-00143-0003	OLIVAR	S		0,62		0,62	0,62
1700000006532459	23-098-005-00386-0001	OLIVAR	S		0,32		0,32	0,32
1700000006532460	23-086-024-00246-0002	OLIVAR	S		3,37		3,37	3,37
1700000006532461	23-086-024-00296-0001	OLIVAR	S		3,37		3,37	3,37
1700000006532462	23-087-029-00258-0001	OLIVAR	S		0,01		0,01	0,01
1700000006532463	23-087-029-00276-0002	OLIVAR	S		0,22		0,22	0,22
1700000006532464	23-087-029-00277-0003	OLIVAR	S		0,02		0,02	0,02
1700000006532465	23-087-029-00457-0001	OLIVAR	S		0,04		0,04	0,04

(1) Con incidencias que retienen pago o deniegan el expediente.

(2) Se calcula sobre superficie declarada admisible.

(3) Aplicación del artículo 16 bis del RD 147/2023.

Puede verificar la integridad de una copia de este documento mediante la lectura del código QR adjunto o mediante el acceso a la dirección <https://ws050.juntadeandalucia.es/verificarFirma> indicando el código de VERIFICACIÓN

FIRMADO POR	RAQUEL MARIA ESPIN CRESPO	FECHA	26/06/2024
VERIFICACIÓN	Pk2jmMQ72K8YCCE9EQ8LU85ENJJJ6M	PÁGINA	7303/8857



**APELLIDOS Y NOMBRE / RAZÓN SOCIAL**

ORTEGA PRIETO EDUARDO NICOLAS

**NIF**

\*\*\*\*7807\*

**EXPEDIENTE**

1283131

**RESOLUCIÓN**

CONCESIÓN DE LA AYUDA

**DATOS DE MANTENIMIENTO UNIDADES****GRUPO DE PAGO**

ZONAS DE LIMITACIONES NATURALES

**Sup. Dec.  
Admisible**

3,43

**Sup.  
Resuelta**

3,43

**Sobredecl.**

0,00

**% Sobredecl.**

0,00

**RESUMEN DE PAGOS**

	<b>IMPORTE ( Euros )</b>			
	<b>RESUELTO</b>	<b>FEADER</b>	<b>MAPA</b>	<b>CAPADR</b>
Pago realizado	168,57	143,29	16,54	8,75
A pagar	16,65	14,15	1,63	0,87
<b>TOTAL</b>	<b>185,22</b>	<b>157,44</b>	<b>18,17</b>	<b>9,62</b>

**APLICACIÓN DE REDUCCIONES Y PENALIZACIONES (%)**

<b>Criterios de subvencionabilidad (1)</b>	<b>Presentación tardía</b>	<b>Omisión declaración</b>	<b>Condicionabilidad</b>
0,00	0,00	0,00	0,00

**IMPORTE ( Euros )**

Calculado(2)	Reducción	Penalización	Reducción Penalización (3)	Penalización adicional	Resuelto	FEADER	MAPA	CAPADR
185,22 €	0,00 €	0,00 €	0,00 €	0,00 €	185,22 €	157,44 €	18,17 €	9,61 €
Importe Unitario:	54,00 €	Nuevo Importe Unitario:	54,00 €					

**RECINTOS PROPUESTOS**

<b>REF.</b>	<b>REFERENCIA SIGPAC</b>	<b>CULTIVO</b>	<b>S/R</b>	<b>USO SIGPAC</b>	<b>Sup. Dec. admisible</b>	<b>Sup. Campo</b>	<b>Sup. Determ.</b>	<b>Sup. Resuelta</b>
1700000004947356	23-059-006-00069-0001	TRIGO DURO	R		2,12		2,12	2,12
1700000004947358	23-059-006-00424-0001	ESPÁRRAGOS	R		1,31		1,31	1,31

(1) Con incidencias que retienen pago o deniegan el expediente.

(2) Se calcula sobre superficie declarada admisible.

(3) Aplicación del artículo 16 bis del RD 147/2023.

Puede verificar la integridad de una copia de este documento mediante la lectura del código QR adjunto o mediante el acceso a la dirección <https://ws050.juntadeandalucia.es/verificarFirma> indicando el código de VERIFICACIÓN

FIRMADO POR	RAQUEL MARIA ESPIN CRESPO	FECHA	26/06/2024	
VERIFICACIÓN	Pk2jmMQ72K8YCCE9EQ8LU85ENJJ6M	PÁGINA	7304/8857	

**APELLIDOS Y NOMBRE / RAZÓN SOCIAL**

ORTEGA SERRANO ANTONIA

**NIF**

\*\*\*\*1372\*

**EXPEDIENTE**

1088768

**RESOLUCIÓN**

CONCESIÓN DE LA AYUDA

**DATOS DE MANTENIMIENTO UNIDADES****GRUPO DE PAGO**

ZONAS DE LIMITACIONES NATURALES

**Sup. Dec.  
Admisible**

3,24

**Sup.  
Resuelta**

3,24

**Sobredecl.**

0,00

**% Sobredecl.**

0,00

**RESUMEN DE PAGOS**

	<b>IMPORTE ( Euros )</b>			
	<b>RESUELTO</b>	<b>FEADER</b>	<b>MAPA</b>	<b>CAPADR</b>
Pago realizado	159,23	135,35	15,62	8,26
A pagar	15,73	13,37	1,54	0,82
<b>TOTAL</b>	<b>174,96</b>	<b>148,72</b>	<b>17,16</b>	<b>9,08</b>

**APLICACIÓN DE REDUCCIONES Y PENALIZACIONES (%)**

<b>Criterios de subvencionabilidad (1)</b>	<b>Presentación tardía</b>	<b>Omisión declaración</b>	<b>Condicionalidad</b>
0,00	0,00	0,00	0,00

**IMPORTE ( Euros )**

Calculado(2)	Reducción	Penalización	Reducción Penalización (3)	Penalización adicional	Resuelto	FEADER	MAPA	CAPADR
174,96 €	0,00 €	0,00 €	0,00 €	0,00 €	174,96 €	148,72 €	17,16 €	9,08 €
Importe Unitario:	54,00 €	Nuevo Importe Unitario:	54,00 €					

**RECINTOS PROPUESTOS**

<b>REF.</b>	<b>REFERENCIA SIGPAC</b>	<b>CULTIVO</b>	<b>S/R</b>	<b>USO SIGPAC</b>	<b>Sup. Dec. admisible</b>	<b>Sup. Campo</b>	<b>Sup. Determ.</b>	<b>Sup. Resuelta</b>
1700000005584430	23-003-038-00454-0001	OLIVAR	S		0,40		0,40	0,40
1700000005584431	23-003-039-00054-0002	OLIVAR	S		0,01		0,01	0,01
1700000005584432	23-003-039-00391-0002	OLIVAR	S		2,00		2,00	2,00
1700000005584433	23-003-039-09011-0032	OLIVAR	S		0,01		0,01	0,01
1700000005584434	23-003-038-00454-0002	OLIVAR	S		0,06		0,06	0,06
1700000005584435	23-003-039-00153-0003	OLIVAR	S		0,02		0,02	0,00
1700000005584436	23-003-039-00161-0002	OLIVAR	S		0,76		0,76	0,76

**INCIDENCIAS****INCIDENCIA DESCRIPCIÓN**

- 64 La cuenta bancaria del solicitante no está activada en GIRO.
- 242 Recinto pendiente de acreditación de titularidad.  
Recinto:23-003-039-00153-00003 Cultivo:101010 OLIVAR-PICUAL Secano

(1) Con incidencias que retienen pago o deniegan el expediente.  
(2) Se calcula sobre superficie declarada admisible.  
(3) Aplicación del artículo 16 bis del RD 147/2023.

Puede verificar la integridad de una copia de este documento mediante la lectura del código QR adjunto o mediante el acceso a la dirección <https://ws050.juntadeandalucia.es/verificarFirma> indicando el código de VERIFICACIÓN

FIRMADO POR	RAQUEL MARIA ESPIN CRESPO	FECHA	26/06/2024
VERIFICACIÓN	Pk2jmMQ72K8YCCE9EQ8LU85ENJJJ6M	PÁGINA	7305/8857





**APELLIDOS Y NOMBRE / RAZÓN SOCIAL**

ORTEGA SERRANO ANTONIO JOSE

**NIF**

\*\*\*9807\*

**EXPEDIENTE**

1109847

**RESOLUCIÓN**

CONCESIÓN DE LA AYUDA

**DATOS DE MANTENIMIENTO UNIDADES**

**GRUPO DE PAGO**

ZONAS DE LIMITACIONES NATURALES

**Sup. Dec.  
Admisible**

24,36

**Sup.  
Resuelta**

24,36

**Sobredecl.**

0,00

**% Sobredecl.**

0,00

**RESUMEN DE PAGOS**

	<b>IMPORTE ( Euros )</b>			
	<b>RESUELTO</b>	<b>FEADER</b>	<b>MAPA</b>	<b>CAPADR</b>
Pago realizado	1.064,69	904,99	104,44	55,26
A pagar	101,34	86,14	9,94	5,26
<b>TOTAL</b>	<b>1.166,03</b>	<b>991,13</b>	<b>114,38</b>	<b>60,52</b>

**APLICACIÓN DE REDUCCIONES Y PENALIZACIONES (%)**

<b>Crterios de subvencionabilidad (1)</b>	<b>Presentación tardía</b>	<b>Omisión declaración</b>	<b>Condicionalidad</b>
0,00	0,00	0,00	0,00

**IMPORTE ( Euros )**

Calculado(2)	Reducción	Penalización	Reducción Penalización (3)	Penalización adicional	Resuelto	FEADER	MAPA	CAPADR
1.166,03 €	0,00 €	0,00 €	0,00 €	0,00 €	1.166,03 €	991,13 €	114,39 €	60,51 €
<b>Importe Unitario:</b>	<b>54,00 €</b>	<b>Nuevo Importe Unitario:</b>	<b>47,87 €</b>					

**RECINTOS PROPUESTOS**

<b>REF.</b>	<b>REFERENCIA SIGPAC</b>	<b>CULTIVO</b>	<b>USO S/R SIGPAC</b>	<b>Sup. Dec. admisible</b>	<b>Sup. Campo</b>	<b>Sup. Determ.</b>	<b>Sup. Resuelta</b>
1700000006622540	23-003-038-00130-0001	OLIVAR	S	0,60		0,60	0,60
1700000006622541	23-003-038-00131-0001	OLIVAR	S	0,01		0,01	0,01
1700000006622542	23-003-038-00169-0001	OLIVAR	S	1,87		1,87	1,87
1700000006622543	23-003-038-00195-0001	OLIVAR	S	5,09		5,09	5,07
1700000006622544	23-003-038-00254-0001	OLIVAR	S	2,68		2,68	2,68
1700000006622545	23-003-038-00425-0001	OLIVAR	S	6,63		6,63	6,57
1700000006622546	23-003-039-00333-0003	OLIVAR	S	0,02		0,02	0,02
1700000006622547	23-003-039-00382-0004	OLIVAR	S	3,43		3,43	3,43
1700000006622548	23-003-039-00382-0006	OLIVAR	S	0,01		0,01	0,01
1700000006622549	23-003-041-00049-0001	OLIVAR	S	1,42		1,42	1,42
1700000006622550	23-003-038-00268-0002	OLIVAR	S	0,06		0,06	0,06
1700000006622551	23-003-038-00295-0001	OLIVAR	S	0,02		0,02	0,02
1700000006622552	23-003-038-00297-0001	OLIVAR	S	1,36		1,36	1,36
1700000006622553	23-003-038-00184-0001	OLIVAR	S	0,02		0,02	0,02
1700000006622554	23-003-038-00184-0001	OLIVAR	S	0,02		0,02	0,02
1700000006622555	23-003-038-00190-0001	OLIVAR	S	0,06		0,06	0,06
1700000006622556	23-003-038-00191-0002	OLIVAR	S	1,14		1,14	1,14

**INCIDENCIAS**

**INCIDENCIA DESCRIPCIÓN**

- 4272 Verifica que las líneas de declaración de las Solicitudes Únicas no tienen solapes con la capa de Retroactividad Gráfica (ambas de la misma campaña) a nivel de expediente/línea de declaración gráfica de la solicitud.  
 Recinto:23-003-038-00195-00001 Cultivo: - Agregado de la referencia del recinto.:0 Zona de la referencia del recinto.:0 Superficie solapada.:0,02 Id. Incid.:95145646  
 Recinto:23-003-038-00425-00001 Cultivo: - Agregado de la referencia del recinto.:0 Zona de la referencia del recinto.:0 Superficie solapada.:0,06 Id. Incid.:95145647

(1) Con incidencias que retienen pago o deniegan el expediente.  
 (2) Se calcula sobre superficie declarada admisible.  
 (3) Aplicación del artículo 16 bis del RD 147/2023.

Puede verificar la integridad de una copia de este documento mediante la lectura del código QR adjunto o mediante el acceso a la dirección <a href="https://ws050.juntadeandalucia.es/verificarFirma">https://ws050.juntadeandalucia.es/verificarFirma</a> indicando el código de VERIFICACIÓN					
FIRMADO POR	RAQUEL MARIA ESPIN CRESPO		FECHA		26/06/2024
VERIFICACIÓN	Pk2jmMQ72K8YCCE9EQ8LU85ENJJ6M		PÁGINA		7306/8857





**APELLIDOS Y NOMBRE / RAZÓN SOCIAL**

ORTEGA SERRANO CARMEN PILAR

**NIF**

\*\*\*\*4303\*

**EXPEDIENTE**

1232687

**RESOLUCIÓN**

CONCESIÓN DE LA AYUDA

**DATOS DE MANTENIMIENTO UNIDADES**

**GRUPO DE PAGO**

ZONAS DE LIMITACIONES NATURALES

**Sup. Dec.  
Admisible**

9,65

**Sup.  
Resuelta**

9,65

**Sobredecl.**

0,00

**% Sobredecl.**

0,00

**RESUMEN DE PAGOS**

	<b>IMPORTE ( Euros )</b>			
	<b>RESUELTO</b>	<b>FEADER</b>	<b>MAPA</b>	<b>CAPADR</b>
Pago realizado	474,25	403,12	46,52	24,61
A pagar	46,85	39,82	4,60	2,43
<b>TOTAL</b>	<b>521,10</b>	<b>442,94</b>	<b>51,12</b>	<b>27,04</b>

**APLICACIÓN DE REDUCCIONES Y PENALIZACIONES (%)**

<b>Crterios de subvencionabilidad (1)</b>	<b>Presentación tardía</b>	<b>Omisión declaración</b>	<b>Condicionalidad</b>
0,00	0,00	0,00	0,00

**IMPORTE ( Euros )**

Calculado(2)	Reducción	Penalización	Reducción Penalización (3)	Penalización adicional	Resuelto	FEADER	MAPA	CAPADR
521,10 €	0,00 €	0,00 €	0,00 €	0,00 €	521,10 €	442,94 €	51,12 €	27,04 €
Importe Unitario:	54,00 €	Nuevo Importe Unitario:	54,00 €					

**RECINTOS PROPUESTOS**

<b>REF.</b>	<b>REFERENCIA SIGPAC</b>	<b>CULTIVO</b>	<b>USO S/R</b>	<b>Sup. Dec. admisible</b>	<b>Sup. Campo</b>	<b>Sup. Determ.</b>	<b>Sup. Resuelta</b>
-1348443	23-060-052-00029-0001	OLIVAR	S	2,19		2,19	2,19
-1348442	23-003-038-00568-0001	OLIVAR	S	0,06		0,06	0,06
-1348441	23-003-038-00568-0001	OLIVAR	S	1,06		1,06	1,06
-1348440	23-003-038-00567-0001	OLIVAR	S	0,03		0,03	0,03
-1348439	23-003-038-00567-0001	OLIVAR	S	0,01		0,01	0,01
-1348438	23-003-038-00567-0001	OLIVAR	S	1,10		1,10	1,10
-1348437	23-003-038-00386-0001	OLIVAR	S	0,02		0,02	0,02
6856985	23-003-038-00079-0003	OLIVAR	S	2,02		2,02	2,02
6856990	23-003-038-00117-0001	OLIVAR	S	0,01		0,01	0,01
6857006	23-003-038-00118-0001	OLIVAR	S	0,02		0,02	0,02
6857008	23-003-038-00119-0001	OLIVAR	S	0,01		0,01	0,01
6924988	23-003-038-00079-0004	OLIVAR	S	0,01		0,01	0,01
1700000006819322	23-003-016-09000-0047	OLIVAR	S	0,28		0,28	0,28
1700000006819327	23-003-038-00079-0003	OLIVAR	S	0,08		0,08	0,08
1700000006819328	23-003-038-00454-0001	OLIVAR	S	0,33		0,33	0,33
1700000006819331	23-003-038-00080-0001	OLIVAR	S	1,25		1,25	1,25
1700000006819332	23-003-038-00075-0003	OLIVAR	S	0,01		0,01	0,01
1700000006819333	23-003-038-00080-0002	OLIVAR	S	0,08		0,08	0,08
1700000006819334	23-003-038-00456-0001	OLIVAR	S	0,87		0,87	0,87
1700000006819335	23-003-038-00079-0004	OLIVAR	S	0,01		0,01	0,01
1700000006819336	23-003-038-00454-0002	OLIVAR	S	0,09		0,09	0,09
1700000006819337	23-003-038-00073-0001	OLIVAR	S	0,01		0,01	0,01
1700000006819338	23-003-038-00456-0002	OLIVAR	S	0,01		0,01	0,01
1700000006819339	23-003-016-09000-0061	OLIVAR	S	0,09		0,09	0,09

(1) Con incidencias que retienen pago o deniegan el expediente.  
 (2) Se calcula sobre superficie declarada admisible.  
 (3) Aplicación del artículo 16 bis del RD 147/2023.

Puede verificar la integridad de una copia de este documento mediante la lectura del código QR adjunto o mediante el acceso a la dirección <a href="https://ws050.juntadeandalucia.es/verificarFirma">https://ws050.juntadeandalucia.es/verificarFirma</a> indicando el código de VERIFICACIÓN					
FIRMADO POR	RAQUEL MARIA ESPIN CRESPO		FECHA		26/06/2024
VERIFICACIÓN	Pk2jmMQ72K8YCCE9EQ8LU85ENJJ6M		PÁGINA		7307/8857



**APELLIDOS Y NOMBRE / RAZÓN SOCIAL**

ORTEGA SERRANO MANUELA

**NIF**

\*\*\*6109\*

**EXPEDIENTE**

1100480

**RESOLUCIÓN**

CONCESIÓN DE LA AYUDA

**DATOS DE MANTENIMIENTO UNIDADES**

**GRUPO DE PAGO**

ZONAS DE LIMITACIONES NATURALES

**Sup. Dec. Admisible**

6,65

**Sup. Resuelta**

6,65

**Sobredecl.**

0,00

**% Sobredecl.**

0,00

**RESUMEN DE PAGOS**

	<b>IMPORTE ( Euros )</b>			
	<b>RESUELTO</b>	<b>FEADER</b>	<b>MAPA</b>	<b>CAPADR</b>
Pago realizado	326,82	277,80	32,06	16,96
A pagar	32,28	27,44	3,17	1,67
<b>TOTAL</b>	<b>359,10</b>	<b>305,24</b>	<b>35,23</b>	<b>18,63</b>

**APLICACIÓN DE REDUCCIONES Y PENALIZACIONES (%)**

<b>Criterios de subvencionabilidad (1)</b>	<b>Presentación tardía</b>	<b>Omisión declaración</b>	<b>Condicionalidad</b>
0,00	0,00	0,00	0,00

**IMPORTE ( Euros )**

Calculado(2)	Reducción	Penalización	Reducción Penalización (3)	Penalización adicional	Resuelto	FEADER	MAPA	CAPADR
359,10 €	0,00 €	0,00 €	0,00 €	0,00 €	359,10 €	305,24 €	35,23 €	18,63 €
Importe Unitario:	54,00 €	Nuevo Importe Unitario:	54,00 €					

**RECINTOS PROPUESTOS**

<b>REF.</b>	<b>REFERENCIA SIGPAC</b>	<b>CULTIVO</b>	<b>S/R</b>	<b>USO SIGPAC</b>	<b>Sup. Dec. admisible</b>	<b>Sup. Campo</b>	<b>Sup. Determ.</b>	<b>Sup. Resuelta</b>
-72694	23-003-038-00190-0003	OLIVAR	S		0,42		0,42	0,42
1700000003616883	23-003-036-00027-0003	OLIVAR	R		0,13		0,13	0,13
1700000003616884	23-003-036-09000-0003	OLIVAR	R		0,01		0,01	0,01
1700000005816340	23-003-038-00189-0001	OLIVAR	S		0,02		0,02	0,02
1700000005816341	23-003-038-00190-0001	OLIVAR	S		1,02		1,02	1,02
1700000005816342	23-003-038-00195-0001	OLIVAR	S		0,01		0,01	0,01
1700000005816343	23-003-038-00268-0002	OLIVAR	S		0,01		0,01	0,01
1700000005816344	23-003-038-00295-0001	OLIVAR	S		0,17		0,17	0,17
1700000005816345	23-003-038-00529-0001	OLIVAR	S		0,30		0,30	0,30
1700000005816346	23-003-039-00259-0004	OLIVAR	S		0,01		0,01	0,01
1700000005816347	23-003-038-00529-0037	OLIVAR	S		0,23		0,23	0,23
1700000005816348	23-003-039-00260-0001	OLIVAR	S		0,12		0,12	0,12
1700000005816349	23-003-039-00449-0001	OLIVAR	S		0,05		0,05	0,05
1700000005816350	23-060-051-00582-0002	OLIVAR	S		4,15		4,15	4,15

(1) Con incidencias que retienen pago o deniegan el expediente.  
 (2) Se calcula sobre superficie declarada admisible.  
 (3) Aplicación del artículo 16 bis del RD 147/2023.

Puede verificar la integridad de una copia de este documento mediante la lectura del código QR adjunto o mediante el acceso a la dirección <a href="https://ws050.juntadeandalucia.es/verificarFirma">https://ws050.juntadeandalucia.es/verificarFirma</a> indicando el código de VERIFICACIÓN					
FIRMADO POR	RAQUEL MARIA ESPIN CRESPO		FECHA		26/06/2024
VERIFICACIÓN	Pk2jmMQ72K8YCCE9EQ8LU85ENJJ6M		PÁGINA		7308/8857

**APELLIDOS Y NOMBRE / RAZÓN SOCIAL**

ORTIZ COZAR MIGUEL

**NIF**

\*\*\*6688\*

**EXPEDIENTE**

1013874

**RESOLUCIÓN**

CONCESIÓN DE LA AYUDA

**DATOS DE MANTENIMIENTO UNIDADES**

<b>GRUPO DE PAGO</b>	<b>Sup. Dec. Admisible</b>	<b>Sup. Resuelta</b>	<b>Sobredecl.</b>	<b>% Sobredecl.</b>
ZONAS DE LIMITACIONES NATURALES	14,47	14,47	0,00	0,00

**RESUMEN DE PAGOS**

	<b>IMPORTE ( Euros )</b>			
	<b>RESUELTO</b>	<b>FEADER</b>	<b>MAPA</b>	<b>CAPADR</b>
Pago realizado	711,13	604,46	69,76	36,91
A pagar	70,25	59,71	6,89	3,65
<b>TOTAL</b>	<b>781,38</b>	<b>664,17</b>	<b>76,65</b>	<b>40,56</b>

**APLICACIÓN DE REDUCCIONES Y PENALIZACIONES (%)**

<b>Criterios de subvencionabilidad (1)</b>	<b>Presentación tardía</b>	<b>Omisión declaración</b>	<b>Condicionalidad</b>
0,00	0,00	0,00	0,00

**IMPORTE ( Euros )**

<b>Calculado(2)</b>	<b>Reducción</b>	<b>Penalización</b>	<b>Reducción Penalización (3)</b>	<b>Penalización adicional</b>	<b>Resuelto</b>	<b>FEADER</b>	<b>MAPA</b>	<b>CAPADR</b>
781,38 €	0,00 €	0,00 €	0,00 €	0,00 €	781,38 €	664,17 €	76,65 €	40,56 €
<b>Importe Unitario:</b>	<b>54,00 €</b>	<b>Nuevo Importe Unitario:</b>	<b>54,00 €</b>					

**RECINTOS PROPUESTOS**

<b>REF.</b>	<b>REFERENCIA SIGPAC</b>	<b>CULTIVO</b>	<b>USO S/R SIGPAC</b>	<b>Sup. Dec. admisible</b>	<b>Sup. Campo</b>	<b>Sup. Determ.</b>	<b>Sup. Resuelta</b>
4771161	23-010-009-00136-0005	OLIVAR	S	0,30		0,30	0,30
4771162	23-010-009-00136-0007	OLIVAR	S	0,03		0,03	0,03
4771163	23-010-003-00496-0001	OLIVAR	S	0,37		0,37	0,37
4771164	23-010-013-00035-0002	OLIVAR	S	0,61		0,61	0,61
4771165	23-039-050-00046-0001	OLIVAR	S	0,89		0,89	0,89
5239731	23-010-003-00347-0001	OLIVAR	S	1,11		1,11	1,11
5239732	23-010-003-00286-0001	OLIVAR	S	0,96		0,96	0,96
5494678	23-010-002-00043-0001	OLIVAR	S	0,27		0,27	0,27
5494679	23-010-003-00421-0001	OLIVAR	S	0,31		0,31	0,31
5494680	23-010-008-00015-0002	OLIVAR	S	0,81		0,81	0,81
5494681	23-010-016-00208-0001	OLIVAR	S	0,29		0,29	0,29
5494682	23-010-016-00274-0001	OLIVAR	S	0,48		0,48	0,48
5494684	23-010-019-00251-0002	OLIVAR	S	0,40		0,40	0,40
5494685	23-010-021-00259-0001	OLIVAR	S	0,73		0,73	0,73
5494686	23-010-026-00068-0002	OLIVAR	S	0,61		0,61	0,61
5494687	23-010-026-00257-0003	OLIVAR	S	0,69		0,69	0,69
5494689	23-010-031-00007-0001	OLIVAR	S	0,79		0,79	0,79
1700000004999887	23-010-004-00049-0001	OLIVAR	S	0,72		0,72	0,72
1700000004999888	23-010-026-00108-0002	OLIVAR	S	0,56		0,56	0,56
1700000004999889	23-010-015-00169-0001	OLIVAR	S	0,85		0,85	0,85
1700000004999890	23-010-030-00073-0001	OLIVAR	R	1,45		1,45	1,45
1700000004999891	23-010-028-00041-0002	OLIVAR	S	1,24		1,24	1,24

(1) Con incidencias que retienen pago o deniegan el expediente.

(2) Se calcula sobre superficie declarada admisible.

(3) Aplicación del artículo 16 bis del RD 147/2023.

Puede verificar la integridad de una copia de este documento mediante la lectura del código QR adjunto o mediante el acceso a la dirección <https://ws050.juntadeandalucia.es/verificarFirma> indicando el código de VERIFICACIÓN

FIRMADO POR	RAQUEL MARIA ESPIN CRESPO	FECHA	26/06/2024
VERIFICACIÓN	Pk2jmMQ72K8YCCE9EQ8LU85ENJJ6M	PÁGINA	7309/8857





**APELLIDOS Y NOMBRE / RAZÓN SOCIAL**  
ORTIZ EXPÓSITO INOCENCIA

**NIF**  
\*\*\*\*1182\*

**EXPEDIENTE**  
1041368

**RESOLUCIÓN**  
CONCESIÓN DE LA AYUDA

**DATOS DE MANTENIMIENTO UNIDADES**

<b>GRUPO DE PAGO</b>	<b>Sup. Dec. Admisible</b>	<b>Sup. Resuelta</b>	<b>Sobredecl.</b>	<b>% Sobredecl.</b>
ZONAS DE LIMITACIONES NATURALES	7,04	7,04	0,00	0,00

**RESUMEN DE PAGOS**

	<b>IMPORTE ( Euros )</b>			
	<b>RESUELTO</b>	<b>FEADER</b>	<b>MAPA</b>	<b>CAPADR</b>
Pago realizado	345,98	294,09	33,94	17,96
A pagar	34,18	29,05	3,35	1,78
<b>TOTAL</b>	<b>380,16</b>	<b>323,14</b>	<b>37,29</b>	<b>19,74</b>

**APLICACIÓN DE REDUCCIONES Y PENALIZACIONES (%)**

<b>Criterios de subvencionabilidad (1)</b>	<b>Presentación tardía</b>	<b>Omisión declaración</b>	<b>Condicionalidad</b>
0,00	0,00	0,00	0,00

**IMPORTE ( Euros )**

Calculado(2)	Reducción	Penalización	Reducción Penalización (3)	Penalización adicional	Resuelto	FEADER	MAPA	CAPADR
380,16 €	0,00 €	0,00 €	0,00 €	0,00 €	380,16 €	323,14 €	37,29 €	19,73 €
Importe Unitario:	54,00 €	Nuevo Importe Unitario:	54,00 €					

**RECINTOS PROPUESTOS**

<b>REF.</b>	<b>REFERENCIA SIGPAC</b>	<b>CULTIVO</b>	<b>S/R</b>	<b>USO SIGPAC</b>	<b>Sup. Dec. admisible</b>	<b>Sup. Campo</b>	<b>Sup. Determ.</b>	<b>Sup. Resuelta</b>
1700000004457725	23-009-020-00321-0001	OLIVAR	S		0,47		0,47	0,47
1700000004457726	23-092-075-00176-0003	OLIVAR	S		2,93		2,93	2,93
1700000004457727	23-092-075-00192-0003	OLIVAR	S		0,05		0,05	0,05
1700000004457728	23-009-020-00334-0002	OLIVAR	R		0,01		0,01	0,01
1700000004457729	23-092-075-00127-0001	OLIVAR	S		3,58		3,58	3,58

(1) Con incidencias que retienen pago o deniegan el expediente.  
(2) Se calcula sobre superficie declarada admisible.  
(3) Aplicación del artículo 16 bis del RD 147/2023.

Puede verificar la integridad de una copia de este documento mediante la lectura del código QR adjunto o mediante el acceso a la dirección <https://ws050.juntadeandalucia.es/verificarFirma> indicando el código de VERIFICACIÓN

<b>FIRMADO POR</b>	RAQUEL MARIA ESPIN CRESPO	<b>FECHA</b>	26/06/2024
<b>VERIFICACIÓN</b>	Pk2jmMQ72K8YCCE9EQ8LU85ENJJ6M	<b>PÁGINA</b>	7310/8857





**APellidos y nombre / Razón social**

ORTIZ GARCIA MERCEDES

**NIF**

\*\*\*\*2989\*

**EXPEDIENTE**

1068818

**RESOLUCIÓN**

CONCESIÓN DE LA AYUDA

**DATOS DE MANTENIMIENTO UNIDADES**

**GRUPO DE PAGO**

ZONAS DE LIMITACIONES NATURALES

**Sup. Dec. Admisible**

7,89

**Sup. Resuelta**

7,89

**Sobredecl.**

0,00

**% Sobredecl.**

0,00

**RESUMEN DE PAGOS**

	<b>IMPORTE ( Euros )</b>			
	<b>RESUELTO</b>	<b>FEADER</b>	<b>MAPA</b>	<b>CAPADR</b>
Pago realizado	387,76	329,59	38,04	20,12
A pagar	38,30	32,56	3,76	1,98
<b>TOTAL</b>	<b>426,06</b>	<b>362,15</b>	<b>41,80</b>	<b>22,10</b>

**APLICACIÓN DE REDUCCIONES Y PENALIZACIONES (%)**

<b>Crterios de subvencionabilidad (1)</b>	<b>Presentación tardía</b>	<b>Omisión declaración</b>	<b>Condicionalidad</b>
0,00	0,00	0,00	0,00

**IMPORTE ( Euros )**

Calculado(2)	Reducción	Penalización	Reducción Penalización (3)	Penalización adicional	Resuelto	FEADER	MAPA	CAPADR
426,06 €	0,00 €	0,00 €	0,00 €	0,00 €	426,06 €	362,15 €	41,80 €	22,11 €
Importe Unitario:	54,00 €	Nuevo Importe Unitario:	54,00 €					

**RECINTOS PROPUESTOS**

<b>REF.</b>	<b>REFERENCIA SIGPAC</b>	<b>CULTIVO</b>	<b>USO S/R SIGPAC</b>	<b>Sup. Dec. admisible</b>	<b>Sup. Campo</b>	<b>Sup. Determ.</b>	<b>Sup. Resuelta</b>
-925225	23-003-008-00246-0003	OLIVAR	S	0,01		0,01	0,01
1700000006542795	23-003-001-00199-0002	OLIVAR	S	0,01		0,01	0,01
1700000006542796	23-003-001-00206-0002	OLIVAR	S	0,08		0,08	0,08
1700000006542797	23-003-001-09018-0014	OLIVAR	S	0,01		0,01	0,01
1700000006542798	23-003-001-00529-0001	OLIVAR	S	0,16		0,16	0,16
1700000006542799	23-003-001-00203-0001	OLIVAR	S	0,15		0,15	0,15
1700000006542800	23-003-001-00205-0001	OLIVAR	S	0,13		0,13	0,13
1700000006542801	23-003-008-00104-0001	OLIVAR	S	0,43		0,43	0,43
1700000006542802	23-003-008-00246-0001	OLIVAR	S	0,47		0,47	0,47
1700000006542803	23-003-008-00105-0001	OLIVAR	S	0,01		0,01	0,01
1700000006542804	23-003-008-00245-0001	OLIVAR	S	0,12		0,12	0,12
1700000006542805	23-003-008-00372-0001	OLIVAR	S	0,13		0,13	0,13
1700000006542808	23-003-008-00173-0004	OLIVAR	S	0,24		0,24	0,24
1700000006542809	23-003-008-00229-0001	OLIVAR	S	1,32		1,32	1,32
1700000006542810	23-003-008-00244-0002	OLIVAR	S	0,04		0,04	0,04
1700000006542811	23-003-008-00244-0011	OLIVAR	S	0,05		0,05	0,05
1700000006542812	23-003-008-00229-0006	OLIVAR	S	0,24		0,24	0,24
1700000006542814	23-003-008-00255-0001	OLIVAR	S	0,51		0,51	0,51
1700000006542815	23-003-008-00171-0003	OLIVAR	S	0,04		0,04	0,04
1700000006542816	23-003-008-00173-0005	OLIVAR	S	2,17		2,17	2,17
1700000006542817	23-003-008-00373-0004	OLIVAR	S	0,01		0,01	0,01
1700000006542818	23-003-008-00373-0004	OLIVAR	S	0,06		0,06	0,06
1700000006542819	23-003-008-00062-0001	OLIVAR	S	1,50		1,50	1,50

(1) Con incidencias que retienen pago o deniegan el expediente.  
 (2) Se calcula sobre superficie declarada admisible.  
 (3) Aplicación del artículo 16 bis del RD 147/2023.

Puede verificar la integridad de una copia de este documento mediante la lectura del código QR adjunto o mediante el acceso a la dirección <a href="https://ws050.juntadeandalucia.es/verificarFirma">https://ws050.juntadeandalucia.es/verificarFirma</a> indicando el código de VERIFICACIÓN				
FIRMADO POR	RAQUEL MARIA ESPIN CRESPO	FECHA	26/06/2024	
VERIFICACIÓN	Pk2jmMQ72K8YCCE9EQ8LU85ENJJ6M	PÁGINA	7311/8857	



**APELLIDOS Y NOMBRE / RAZÓN SOCIAL**

ORTIZ GARRIDO FRANCISCO

**NIF**

\*\*\*\*2508\*

**EXPEDIENTE**

1251362

**RESOLUCIÓN**

CONCESIÓN DE LA AYUDA

**DATOS DE MANTENIMIENTO UNIDADES**

**GRUPO DE PAGO**

ZONAS DE LIMITACIONES NATURALES

**Sup. Dec. Admisible**

14,61

**Sup. Resuelta**

14,61

**Sobredecl.**

0,00

**% Sobredecl.**

0,00

**RESUMEN DE PAGOS**

	<b>IMPORTE ( Euros )</b>			
	<b>RESUELTO</b>	<b>FEADER</b>	<b>MAPA</b>	<b>CAPADR</b>
Pago realizado	718,01	610,31	70,44	37,26
A pagar	70,93	60,29	6,96	3,68
<b>TOTAL</b>	<b>788,94</b>	<b>670,60</b>	<b>77,40</b>	<b>40,94</b>

**APLICACIÓN DE REDUCCIONES Y PENALIZACIONES (%)**

<b>Criterios de subvencionabilidad (1)</b>	<b>Presentación tardía</b>	<b>Omisión declaración</b>	<b>Condicionalidad</b>
0,00	0,00	0,00	0,00

**IMPORTE ( Euros )**

Calculado(2)	Reducción	Penalización	Reducción Penalización (3)	Penalización adicional	Resuelto	FEADER	MAPA	CAPADR
788,94 €	0,00 €	0,00 €	0,00 €	0,00 €	788,94 €	670,60 €	77,40 €	40,94 €
Importe Unitario:	54,00 €	Nuevo Importe Unitario:	54,00 €					

**RECINTOS PROPUESTOS**

<b>REF.</b>	<b>REFERENCIA SIGPAC</b>	<b>CULTIVO</b>	<b>S/R</b>	<b>USO SIGPAC</b>	<b>Sup. Dec. admisible</b>	<b>Sup. Campo</b>	<b>Sup. Determ.</b>	<b>Sup. Resuelta</b>
-149614	23-059-019-00089-0001	OLIVAR	R		4,24		4,24	4,24
1700000006353698	23-059-009-00027-0001	OLIVAR	S		0,21		0,21	0,21
1700000006353699	23-059-009-00289-0001	OLIVAR	S		1,64		1,64	1,64
1700000006353700	23-059-018-00080-0001	OLIVAR	R		4,59		4,59	4,59
1700000006353701	23-059-011-00141-0001	OLIVAR	S		3,93		3,93	3,93

(1) Con incidencias que retienen pago o deniegan el expediente.  
 (2) Se calcula sobre superficie declarada admisible.  
 (3) Aplicación del artículo 16 bis del RD 147/2023.

Puede verificar la integridad de una copia de este documento mediante la lectura del código QR adjunto o mediante el acceso a la dirección <https://ws050.juntadeandalucia.es/verificarFirma> indicando el código de VERIFICACIÓN

FIRMADO POR	RAQUEL MARIA ESPIN CRESPO	FECHA	26/06/2024
VERIFICACIÓN	Pk2jmMQ72K8YCCE9EQ8LU85ENJJ6M	PÁGINA	7312/8857



**APELLIDOS Y NOMBRE / RAZÓN SOCIAL**

ORTIZ JIMENEZ RAFAEL

**NIF**

\*\*\*\*9756\*

**EXPEDIENTE**

1270204

**RESOLUCIÓN**

CONCESIÓN DE LA AYUDA

**DATOS DE MANTENIMIENTO UNIDADES**

<b>GRUPO DE PAGO</b>	<b>Sup. Dec. Admisible</b>	<b>Sup. Resuelta</b>	<b>Sobredecl.</b>	<b>% Sobredecl.</b>
ZONAS DE LIMITACIONES NATURALES	17,36	17,36	0,00	0,00

**RESUMEN DE PAGOS**

	<b>IMPORTE ( Euros )</b>			
	<b>RESUELTO</b>	<b>FEADER</b>	<b>MAPA</b>	<b>CAPADR</b>
Pago realizado	829,97	705,47	81,42	43,08
A pagar	81,98	69,68	8,04	4,26
<b>TOTAL</b>	<b>911,95</b>	<b>775,15</b>	<b>89,46</b>	<b>47,34</b>

**APLICACIÓN DE REDUCCIONES Y PENALIZACIONES (%)**

<b>Crterios de subvencionabilidad (1)</b>	<b>Presentación tardía</b>	<b>Omisión declaración</b>	<b>Condicionalidad</b>
0,00	0,00	0,00	0,00

**IMPORTE ( Euros )**

Calculado(2)	Reducción	Penalización	Reducción Penalización (3)	Penalización adicional	Resuelto	FEADER	MAPA	CAPADR
911,95 €	0,00 €	0,00 €	0,00 €	0,00 €	911,95 €	775,16 €	89,46 €	47,33 €
Importe Unitario:	54,00 €	Nuevo Importe Unitario:	52,53 €					

**RECINTOS PROPUESTOS**

<b>REF.</b>	<b>REFERENCIA SIGPAC</b>	<b>CULTIVO</b>	<b>USO S/R</b>	<b>Sup. Dec. admisible</b>	<b>Sup. Campo</b>	<b>Sup. Determ.</b>	<b>Sup. Resuelta</b>
5511638	23-058-021-00362-0001	OLIVAR	S	0,49		0,49	0,49
5511641	23-058-023-00196-0001	OLIVAR	S	0,39		0,39	0,39
5511643	23-058-023-00197-0001	OLIVAR	S	5,93		5,93	5,93
5511645	23-058-023-00201-0001	OLIVAR	S	0,24		0,24	0,24
5511647	23-058-023-00319-0001	OLIVAR	S	0,35		0,35	0,35
5511762	23-058-013-00022-0002	OLIVAR	S	1,42		1,42	1,42
5511767	23-058-017-00107-0002	OLIVAR	R	0,72		0,72	0,72
5511772	23-058-017-00108-0001	OLIVAR	R	0,25		0,25	0,25
5511776	23-058-015-00276-0001	OLIVAR	R	0,25		0,25	0,25
5511777	23-058-022-00218-0001	OLIVAR	S	0,30		0,30	0,30
5511786	23-058-024-00060-0003	OLIVAR	S	0,08		0,08	0,08
5511790	23-058-024-00060-0002	OLIVAR	S	0,44		0,44	0,44
5511792	23-058-013-00034-0002	OLIVAR	S	2,98		2,98	2,98
5511800	23-058-012-00287-0001	OLIVAR	S	0,07		0,07	0,07
5511801	23-058-013-00122-0001	OLIVAR	S	1,14		1,14	1,14
5511803	23-058-012-00222-0001	OLIVAR	S	0,43		0,43	0,43
5511870	23-058-021-00026-0001	OLIVAR	S	1,76		1,76	1,76
6811350	23-058-012-00144-0002	OLIVAR	S	0,08		0,08	0,08
6811389	23-058-015-00277-0002	OLIVAR	R	0,04		0,04	0,04

**INCIDENCIAS****INCIDENCIA DESCRIPCIÓN**

242 Recinto pendiente de acreditación de titularidad.  
 Recinto:23-090-009-09000-00001 Cultivo:101010 OLIVAR-PICUAL Secano

(1) Con incidencias que retienen pago o deniegan el expediente.

(2) Se calcula sobre superficie declarada admisible.

(3) Aplicación del artículo 16 bis del RD 147/2023.

Puede verificar la integridad de una copia de este documento mediante la lectura del código QR adjunto o mediante el acceso a la dirección <https://ws050.juntadeandalucia.es/verificarFirma> indicando el código de VERIFICACIÓN

FIRMADO POR	RAQUEL MARIA ESPIN CRESPO	FECHA	26/06/2024
VERIFICACIÓN	Pk2jmMQ72K8YCCE9EQ8LU85ENJJ6M	PÁGINA	7313/8857





**APELLIDOS Y NOMBRE / RAZÓN SOCIAL**

ORTIZ MARTINEZ LUIS

**NIF**

\*\*\*6334\*

**EXPEDIENTE**

1176784

**RESOLUCIÓN**

CONCESIÓN DE LA AYUDA

**DATOS DE MANTENIMIENTO UNIDADES**

**GRUPO DE PAGO**

ZONAS DE LIMITACIONES NATURALES

**Sup. Dec. Admisible**

15,18

**Sup. Resuelta**

15,18

**Sobredecl.**

0,00

**% Sobredecl.**

0,00

**RESUMEN DE PAGOS**

	<b>IMPORTE ( Euros )</b>			
	<b>RESUELTO</b>	<b>FEADER</b>	<b>MAPA</b>	<b>CAPADR</b>
Pago realizado	744,26	632,62	73,01	38,63
A pagar	73,52	62,49	7,21	3,82
<b>TOTAL</b>	<b>817,78</b>	<b>695,11</b>	<b>80,22</b>	<b>42,45</b>

**APLICACIÓN DE REDUCCIONES Y PENALIZACIONES (%)**

<b>Criterios de subvencionabilidad (1)</b>	<b>Presentación tardía</b>	<b>Omisión declaración</b>	<b>Condicionalidad</b>
0,00	0,00	0,00	0,00

**IMPORTE ( Euros )**

Calculado(2)	Reducción	Penalización	Reducción Penalización (3)	Penalización adicional	Resuelto	FEADER	MAPA	CAPADR
817,78 €	0,00 €	0,00 €	0,00 €	0,00 €	817,78 €	695,11 €	80,22 €	42,45 €
<b>Importe Unitario:</b>	<b>54,00 €</b>	<b>Nuevo Importe Unitario:</b>	<b>53,87 €</b>					

**RECINTOS PROPUESTOS**

<b>REF.</b>	<b>REFERENCIA SIGPAC</b>	<b>CULTIVO</b>	<b>S/R</b>	<b>USO SIGPAC</b>	<b>Sup. Dec. admisible</b>	<b>Sup. Campo</b>	<b>Sup. Determ.</b>	<b>Sup. Resuelta</b>
5263184	23-092-069-00307-0001	OLIVAR	S		0,75		0,75	0,75
1700000005631706	23-092-057-00016-0001	OLIVAR	S		1,46		1,46	1,46
1700000005631707	23-092-070-00008-0002	OLIVAR	S		0,05		0,05	0,05
1700000005631709	23-092-068-00223-0003	OLIVAR	R		6,24		6,24	6,24
1700000005631710	23-092-068-00232-0002	OLIVAR	R		0,05		0,05	0,05
1700000005631711	23-092-066-00130-0001	OLIVAR	S		1,96		1,96	1,96
1700000005631712	23-092-066-00242-0001	OLIVAR	S		0,67		0,67	0,67
1700000005631713	23-092-065-00028-0001	OLIVAR	S		1,85		1,85	1,85
1700000005631714	23-092-068-00001-0007	OLIVAR	R		0,98		0,98	0,98
1700000005631715	23-092-069-00113-0001	OLIVAR	S		0,93		0,93	0,93
1700000006276295	23-092-069-00009-0001	OLIVAR	S		0,24		0,24	0,24

(1) Con incidencias que retienen pago o deniegan el expediente.  
 (2) Se calcula sobre superficie declarada admisible.  
 (3) Aplicación del artículo 16 bis del RD 147/2023.

Puede verificar la integridad de una copia de este documento mediante la lectura del código QR adjunto o mediante el acceso a la dirección <a href="https://ws050.juntadeandalucia.es/verificarFirma">https://ws050.juntadeandalucia.es/verificarFirma</a> indicando el código de VERIFICACIÓN					
FIRMADO POR	RAQUEL MARIA ESPIN CRESPO		FECHA		26/06/2024
VERIFICACIÓN	Pk2jmMQ72K8YCCE9EQ8LU85ENJJ6M		PÁGINA		7314/8857





**APELLIDOS Y NOMBRE / RAZÓN SOCIAL**

ORTIZ MARTINEZ TOMAS

**NIF**

\*\*\*\*7241\*

**EXPEDIENTE**

1255389

**RESOLUCIÓN**

CONCESIÓN DE LA AYUDA

**DATOS DE MANTENIMIENTO UNIDADES**

<b>GRUPO DE PAGO</b>	<b>Sup. Dec. Admisible</b>	<b>Sup. Resuelta</b>	<b>Sobredecl.</b>	<b>% Sobredecl.</b>
ZONAS DE LIMITACIONES NATURALES	38,50	38,50	0,00	0,00

**RESUMEN DE PAGOS**

	<b>IMPORTE ( Euros )</b>			
	<b>RESUELTO</b>	<b>FEADER</b>	<b>MAPA</b>	<b>CAPADR</b>
Pago realizado	1.081,20	919,02	106,06	56,12
A pagar	106,80	90,78	10,48	5,54
<b>TOTAL</b>	<b>1.188,00</b>	<b>1.009,80</b>	<b>116,54</b>	<b>61,66</b>

**APLICACIÓN DE REDUCCIONES Y PENALIZACIONES (%)**

<b>Criterios de subvencionabilidad (1)</b>	<b>Presentación tardía</b>	<b>Omisión declaración</b>	<b>Condicionalidad</b>
0,00	0,00	0,00	0,00

**IMPORTE ( Euros )**

Calculado(2)	Reducción	Penalización	Reducción Penalización (3)	Penalización adicional	Resuelto	FEADER	MAPA	CAPADR
1.188,00 €	0,00 €	0,00 €	0,00 €	0,00 €	1.188,00 €	1.009,80 €	116,54 €	61,66 €
Importe Unitario:	54,00 €	Nuevo Importe Unitario:	30,86 €					

**RECINTOS PROPUESTOS**

<b>REF.</b>	<b>REFERENCIA SIGPAC</b>	<b>CULTIVO</b>	<b>USO S/R SIGPAC</b>	<b>Sup. Dec. admisible</b>	<b>Sup. Campo</b>	<b>Sup. Determ.</b>	<b>Sup. Resuelta</b>
-1289662	23-060-043-00264-0003	OLIVAR	S	0,25		0,25	0,25
-1289661	23-060-043-00263-0001	OLIVAR	S	0,89		0,89	0,89
-1289660	23-060-043-00262-0001	OLIVAR	S	0,99		0,99	0,99
-1289659	23-060-043-00261-0001	OLIVAR	S	0,88		0,88	0,88
-1289658	23-060-043-00260-0001	OLIVAR	S	0,72		0,72	0,72
-1289657	23-060-043-00257-0003	OLIVAR	S	7,20		7,20	7,20
-1289656	23-060-043-00256-0001	OLIVAR	S	4,95		4,95	4,95
-1289655	23-060-043-00245-0001	OLIVAR	S	0,79		0,79	0,79
-1289654	23-060-043-00244-0001	OLIVAR	S	0,80		0,80	0,80
-1289653	23-060-043-00243-0001	OLIVAR	S	2,55		2,55	2,55
-1289652	23-060-043-00242-0001	OLIVAR	S	0,66		0,66	0,66
-1289651	23-060-043-00241-0001	OLIVAR	S	0,24		0,24	0,24
-1289650	23-060-043-00240-0001	OLIVAR	S	0,41		0,41	0,41
-1289649	23-060-043-00239-0001	OLIVAR	S	0,58		0,58	0,58
-1289648	23-060-043-00238-0001	OLIVAR	S	2,98		2,98	2,98
-1289647	23-060-043-00237-0001	OLIVAR	S	0,40		0,40	0,40
4782171	23-060-043-00059-0001	OLIVAR	S	1,24		1,24	1,24
4782172	23-060-043-00062-0001	OLIVAR	S	3,03		3,03	3,03
4782175	23-060-043-00083-0004	OLIVAR	S	5,61		5,61	5,61
4782177	23-060-043-00083-0010	OLIVAR	S	0,21		0,21	0,21
4782179	23-060-043-00083-0011	OLIVAR	S	0,06		0,06	0,06
4782184	23-060-043-00097-0001	OLIVAR	S	0,47		0,47	0,47
4782187	23-060-043-00112-0002	OLIVAR	S	2,02		2,02	2,02
1700000006102771	23-060-043-00099-0001	OLIVAR	S	0,57		0,57	0,57

(1) Con incidencias que retienen pago o deniegan el expediente.  
 (2) Se calcula sobre superficie declarada admisible.  
 (3) Aplicación del artículo 16 bis del RD 147/2023.

Puede verificar la integridad de una copia de este documento mediante la lectura del código QR adjunto o mediante el acceso a la dirección <a href="https://ws050.juntadeandalucia.es/verificarFirma">https://ws050.juntadeandalucia.es/verificarFirma</a> indicando el código de VERIFICACIÓN					
FIRMADO POR	RAQUEL MARIA ESPIN CRESPO		FECHA		26/06/2024
VERIFICACIÓN	Pk2jmMQ72K8YCCE9EQ8LU85ENJJ6M		PÁGINA		7315/8857



**APELLIDOS Y NOMBRE / RAZÓN SOCIAL**

ORTIZ OLMO JULIAN

**NIF**

\*\*\*8398\*

**EXPEDIENTE**

1122533

**RESOLUCIÓN**

CONCESIÓN DE LA AYUDA

**DATOS DE MANTENIMIENTO UNIDADES**

**GRUPO DE PAGO**

ZONAS DE LIMITACIONES NATURALES

**Sup. Dec.  
Admisible**

28,99

**Sup.  
Resuelta**

28,99

**Sobredecl.**

0,00

**% Sobredecl.**

0,00

**RESUMEN DE PAGOS**

	<b><u>IMPORTE ( Euros )</u></b>			
	<b><u>RESUELTO</u></b>	<b><u>FEADER</u></b>	<b><u>MAPA</u></b>	<b><u>CAPADR</u></b>
Pago realizado	1.080,09	918,07	105,95	56,06
A pagar	100,58	85,49	9,87	5,22
<b>TOTAL</b>	<b>1.180,67</b>	<b>1.003,56</b>	<b>115,82</b>	<b>61,28</b>

**APLICACIÓN DE REDUCCIONES Y PENALIZACIONES (%)**

<b><u>Criterios de subvencionabilidad (1)</u></b>	<b><u>Presentación tardía</u></b>	<b><u>Omisión declaración</u></b>	<b><u>Condicionabilidad</u></b>
0,00	0,00	0,00	0,00

**IMPORTE ( Euros )**

<b><u>Calculado(2)</u></b>	<b><u>Reducción</u></b>	<b><u>Penalización</u></b>	<b><u>Reducción Penalización (3)</u></b>	<b><u>Penalización adicional</u></b>	<b><u>Resuelto</u></b>	<b><u>FEADER</u></b>	<b><u>MAPA</u></b>	<b><u>CAPADR</u></b>
1.180,67 €	0,00 €	0,00 €	0,00 €	0,00 €	1.180,67 €	1.003,57 €	115,82 €	61,28 €
<b>Importe Unitario:</b>	<b>54,00 €</b>	<b>Nuevo Importe Unitario:</b>	<b>40,73 €</b>					

(1) Con incidencias que retienen pago o deniegan el expediente.

(2) Se calcula sobre superficie declarada admisible.

(3) Aplicación del artículo 16 bis del RD 147/2023.

Puede verificar la integridad de una copia de este documento mediante la lectura del código QR adjunto o mediante el acceso a la dirección <a href="https://ws050.juntadeandalucia.es/verificarFirma">https://ws050.juntadeandalucia.es/verificarFirma</a> indicando el código de VERIFICACIÓN					
FIRMADO POR	RAQUEL MARIA ESPIN CRESPO		FECHA		26/06/2024
VERIFICACIÓN	Pk2jmMQ72K8YCCE9EQ8LU85ENJJ6M		PÁGINA		7316/8857



**RECINTOS PROPUESTOS**

REF.	REFERENCIA SIGPAC	CULTIVO	S/R	USO SIGPAC	Sup. Dec. admisible	Sup. Campo	Sup. Determ.	Sup. Resuelta
-505515	23-003-008-00020-0003	OLIVAR	S		0,03		0,03	0,03
7501156	23-003-011-00154-0002	OLIVAR	R		0,19		0,19	0,19
7501249	23-003-011-00154-0004	OLIVAR	R		0,03		0,03	0,03
7501347	23-003-011-00158-0010	OLIVAR	R		0,12		0,12	0,12
7501418	23-003-011-00158-0009	OLIVAR	R		0,11		0,11	0,11
1700000005969617	23-003-001-00134-0001	OLIVAR	S		0,01		0,01	0,01
1700000005969618	23-003-001-00215-0002	OLIVAR	S		0,01		0,01	0,01
1700000005969619	23-003-011-00141-0001	OLIVAR	S		0,05		0,05	0,05
1700000005969620	23-003-011-00143-0002	OLIVAR	S		0,81		0,81	0,81
1700000005969621	23-003-011-00153-0008	OLIVAR	S		0,01		0,01	0,01
1700000005969622	23-003-011-00153-0008	OLIVAR	S		0,04		0,04	0,04
1700000005969623	23-003-011-00154-0001	OLIVAR	R		2,13		2,13	2,05
1700000005969624	23-003-008-00089-0007	OLIVAR	S		2,43		2,43	2,43
1700000005969625	23-003-008-00094-0003	OLIVAR	S		0,03		0,03	0,00
1700000005969626	23-003-010-00016-0001	OLIVAR	R		0,67		0,67	0,67
1700000005969627	23-003-010-00017-0001	OLIVAR	S		0,89		0,89	0,89
1700000005969628	23-003-011-00152-0001	OLIVAR	R		1,03		1,03	1,00
1700000005969629	23-003-011-00158-0001	OLIVAR	R		0,97		0,97	0,97
1700000005969630	23-003-011-00158-0008	OLIVAR	R		0,27		0,27	0,27
1700000005969631	23-003-008-00224-0002	OLIVAR	S		2,30		2,30	2,30
1700000005969632	23-003-008-00391-0002	OLIVAR	S		0,11		0,11	0,11
1700000005969633	23-003-008-00393-0002	OLIVAR	S		2,44		2,44	2,44
1700000005969634	23-003-008-00394-0002	OLIVAR	S		2,46		2,46	2,46
1700000005969635	23-003-008-00395-0002	OLIVAR	S		2,42		2,42	2,42
1700000005969636	23-003-008-00224-0013	OLIVAR	S		0,03		0,03	0,03
1700000005969637	23-003-008-00232-0001	OLIVAR	S		0,52		0,52	0,52
1700000005969638	23-003-008-00243-0001	OLIVAR	S		0,84		0,84	0,84
1700000005969639	23-003-008-00377-0001	OLIVAR	S		0,57		0,57	0,57
1700000005969640	23-003-011-00160-0001	OLIVAR	R		0,10		0,10	0,06
1700000005969641	23-003-011-00161-0001	OLIVAR	R		0,35		0,35	0,35
1700000005969642	23-003-011-00162-0001	OLIVAR	R		0,20		0,20	0,20
1700000005969643	23-003-011-00160-0005	OLIVAR	R		0,03		0,03	0,03
1700000005969649	23-003-008-00086-0001	OLIVAR	S		0,74		0,74	0,74
1700000005969651	23-003-008-00021-0001	OLIVAR	S		1,20		1,20	1,20
1700000005969652	23-003-001-00242-0001	OLIVAR	S		0,49		0,49	0,49
1700000005969653	23-003-001-09019-0009	OLIVAR	S		0,01		0,01	0,01
1700000005969654	23-003-008-00098-0002	OLIVAR	S		0,80		0,80	0,80
1700000005969655	23-003-011-00156-0001	OLIVAR	S		0,05		0,05	0,05
1700000005969656	23-003-011-00156-0001	OLIVAR	S		0,01		0,01	0,01
1700000005969657	23-003-011-00159-0003	OLIVAR	R		0,10		0,10	0,10
1700000005969658	23-003-008-00117-0001	OLIVAR	S		0,88		0,88	0,88
1700000005969659	23-003-008-00116-0004	OLIVAR	S		0,16		0,16	0,16
1700000005969660	23-003-008-00117-0003	OLIVAR	S		0,32		0,32	0,32
1700000005969661	23-003-011-00157-0002	OLIVAR	S		0,01		0,01	0,01
1700000005969662	23-003-011-00159-0002	OLIVAR	R		1,42		1,42	1,42
1700000005969663	23-003-008-00116-0001	OLIVAR	S		0,71		0,71	0,71
1700000005969664	23-003-008-00117-0004	OLIVAR	S		0,06		0,06	0,06
1700000005969665	23-003-011-00157-0002	OLIVAR	S		0,01		0,01	0,01

**INCIDENCIAS**

**INCIDENCIA DESCRIPCIÓN**

(1) Con incidencias que retienen pago o deniegan el expediente.  
 (2) Se calcula sobre superficie declarada admisible.  
 (3) Aplicación del artículo 16 bis del RD 147/2023.

Puede verificar la integridad de una copia de este documento mediante la lectura del código QR adjunto o mediante el acceso a la dirección <a href="https://ws050.juntadeandalucia.es/verificarFirma">https://ws050.juntadeandalucia.es/verificarFirma</a> indicando el código de VERIFICACIÓN					
FIRMADO POR	RAQUEL MARIA ESPIN CRESPO		FECHA		26/06/2024
VERIFICACIÓN	Pk2jmMQ72K8YCCE9EQ8LU85ENJJ6M		PÁGINA		7317/8857



**INCIDENCIAS**

**INCIDENCIA DESCRIPCIÓN**

- 219 Superficie bruta de cruce en un recinto en una misma solicitud supera superficie total que el SIGPAC establece para él.  
Recinto:23-003-011-00160-00001 Cultivo:101010 OLIVAR-PICUAL Regadío Suma de superficies declaradas para este recinto por el solicitante (Áreas):10 Superficie SIGPAC total para el recinto (Áreas):6 Exceso de superficie declarada (Hectáreas):0,04
- 242 Recinto pendiente de acreditación de titularidad.  
Recinto:23-003-008-00094-00003 Cultivo:101010 OLIVAR-PICUAL Secano
- 4272 Verifica que las líneas de declaración de las Solicitudes Únicas no tienen solapes con la capa de Retroactividad Gráfica (ambas de la misma campaña) a nivel de expediente/línea de declaración gráfica de la solicitud.  
Recinto:23-003-011-00152-00001 Cultivo: - Agregado de la referencia del recinto.:0 Zona de la referencia del recinto.:0 Superficie solapada.:0,03 Id. Incid.:95145777  
Recinto:23-003-011-00154-00001 Cultivo: - Agregado de la referencia del recinto.:0 Zona de la referencia del recinto.:0 Superficie solapada.:0,08 Id. Incid.:95145776
- 74336 Recinto con uso declarado o cultivo declarado NO válido  
Recinto:23-003-011-00152-00002 Cultivo:101010 OLIVAR-PICUAL Regadío Uso Sigpac:CA  
Recinto:23-003-011-00154-00003 Cultivo:101010 OLIVAR-PICUAL Regadío Uso Sigpac:CA

(1) Con incidencias que retienen pago o deniegan el expediente.  
(2) Se calcula sobre superficie declarada admisible.  
(3) Aplicación del artículo 16 bis del RD 147/2023.

Puede verificar la integridad de una copia de este documento mediante la lectura del código QR adjunto o mediante el acceso a la dirección <https://ws050.juntadeandalucia.es/verificarFirma> indicando el código de VERIFICACIÓN

FIRMADO POR	RAQUEL MARIA ESPIN CRESPO	FECHA	26/06/2024
VERIFICACIÓN	Pk2jmMQ72K8YCCE9EQ8LU85ENJJ6M	PÁGINA	7318/8857



**APELLIDOS Y NOMBRE / RAZÓN SOCIAL**

ORTIZ RAYA FRANCISCO

**NIF**

\*\*\*\*8625\*

**EXPEDIENTE**

1163540

**RESOLUCIÓN**

CONCESIÓN DE LA AYUDA

**DATOS DE MANTENIMIENTO UNIDADES**

<b>GRUPO DE PAGO</b>	<b>Sup. Dec. Admisible</b>	<b>Sup. Resuelta</b>	<b>Sobredecl.</b>	<b>% Sobredecl.</b>
ZONAS DE LIMITACIONES NATURALES	13,95	13,95	0,00	0,00

**RESUMEN DE PAGOS**

	<b>IMPORTE ( Euros )</b>			
	<b>RESUELTO</b>	<b>FEADER</b>	<b>MAPA</b>	<b>CAPADR</b>
Pago realizado	685,58	582,75	67,26	35,58
A pagar	67,72	57,56	6,64	3,52
<b>TOTAL</b>	<b>753,30</b>	<b>640,31</b>	<b>73,90</b>	<b>39,10</b>

**APLICACIÓN DE REDUCCIONES Y PENALIZACIONES (%)**

<b>Criterios de subvencionabilidad (1)</b>	<b>Presentación tardía</b>	<b>Omisión declaración</b>	<b>Condicionalidad</b>
0,00	0,00	0,00	0,00

**IMPORTE ( Euros )**

Calculado(2)	Reducción	Penalización	Reducción Penalización (3)	Penalización adicional	Resuelto	FEADER	MAPA	CAPADR
753,30 €	0,00 €	0,00 €	0,00 €	0,00 €	753,30 €	640,31 €	73,90 €	39,09 €
Importe Unitario:	54,00 €	Nuevo Importe Unitario:	54,00 €					

**RECINTOS PROPUESTOS**

<b>REF.</b>	<b>REFERENCIA SIGPAC</b>	<b>CULTIVO</b>	<b>S/R</b>	<b>USO SIGPAC</b>	<b>Sup. Dec. admisible</b>	<b>Sup. Campo</b>	<b>Sup. Determ.</b>	<b>Sup. Resuelta</b>
4157704	23-085-012-00014-0001	OLIVAR	R		2,24		2,24	2,24
5472111	23-014-017-00015-0001	OLIVAR	R		2,15		2,15	2,15
5472113	23-085-010-00190-0005	OLIVAR	R		0,48		0,48	0,48
5472116	23-085-010-00196-0001	OLIVAR	R		0,86		0,86	0,86
5472118	23-085-011-00274-0001	OLIVAR	R		1,75		1,75	1,75
5472120	23-085-009-00033-0003	OLIVAR	R		1,40		1,40	1,40
5472121	23-085-010-00115-0001	OLIVAR	R		0,29		0,29	0,29
5472123	23-085-010-00190-0004	OLIVAR	R		0,08		0,08	0,08
5472127	23-085-010-00196-0002	OLIVAR	R		0,05		0,05	0,05
1700000005428480	23-085-003-00039-0005	TRIGO DURO	R		1,71		1,71	1,71
1700000005428481	23-085-009-00034-0002	OLIVAR	R		1,82		1,82	1,82
1700000005428482	23-085-009-00032-0003	OLIVAR	R		1,12		1,12	1,12

(1) Con incidencias que retienen pago o deniegan el expediente.

(2) Se calcula sobre superficie declarada admisible.

(3) Aplicación del artículo 16 bis del RD 147/2023.

Puede verificar la integridad de una copia de este documento mediante la lectura del código QR adjunto o mediante el acceso a la dirección <https://ws050.juntadeandalucia.es/verificarFirma> indicando el código de VERIFICACIÓN

FIRMADO POR	RAQUEL MARIA ESPIN CRESPO	FECHA	26/06/2024
VERIFICACIÓN	Pk2jmMQ72K8YCCE9EQ8LU85ENJJ6M	PÁGINA	7319/8857



**APELLIDOS Y NOMBRE / RAZÓN SOCIAL**

PACHECO GOMEZ PILAR

**NIF**

\*\*\*9209\*

**EXPEDIENTE**

1201314

**RESOLUCIÓN**

CONCESIÓN DE LA AYUDA

**DATOS DE MANTENIMIENTO UNIDADES****GRUPO DE PAGO**

ZONAS DE LIMITACIONES NATURALES

**Sup. Dec.  
Admisible**

5,08

**Sup.  
Resuelta**

5,08

**Sobredecl.**

0,00

**% Sobredecl.**

0,00

**RESUMEN DE PAGOS**

	<b>IMPORTE ( Euros )</b>			
	<b>RESUELTO</b>	<b>FEADER</b>	<b>MAPA</b>	<b>CAPADR</b>
Pago realizado	249,66	212,21	24,49	12,96
A pagar	24,66	20,96	2,42	1,28
<b>TOTAL</b>	<b>274,32</b>	<b>233,17</b>	<b>26,91</b>	<b>14,24</b>

**APLICACIÓN DE REDUCCIONES Y PENALIZACIONES (%)**

<b>Criterios de subvencionabilidad (1)</b>	<b>Presentación tardía</b>	<b>Omisión declaración</b>	<b>Condicionalidad</b>
0,00	0,00	0,00	0,00

**IMPORTE ( Euros )**

Calculado(2)	Reducción	Penalización	Reducción Penalización (3)	Penalización adicional	Resuelto	FEADER	MAPA	CAPADR
274,32 €	0,00 €	0,00 €	0,00 €	0,00 €	274,32 €	233,17 €	26,91 €	14,24 €
Importe Unitario:	54,00 €	Nuevo Importe Unitario:	54,00 €					

**RECINTOS PROPUESTOS**

<b>REF.</b>	<b>REFERENCIA SIGPAC</b>	<b>CULTIVO</b>	<b>S/R</b>	<b>USO SIGPAC</b>	<b>Sup. Dec. admisible</b>	<b>Sup. Campo</b>	<b>Sup. Determ.</b>	<b>Sup. Resuelta</b>
4587054	23-092-095-00080-0001	OLIVAR	S		0,89		0,89	0,89
1700000006833041	23-088-015-00130-0001	OLIVAR	R		1,86		1,86	1,86
1700000006833042	23-088-015-00131-0001	OLIVAR	R		1,90		1,90	1,90
1700000006833044	23-092-012-00419-0001	OLIVAR	S		0,43		0,43	0,43

(1) Con incidencias que retienen pago o deniegan el expediente.

(2) Se calcula sobre superficie declarada admisible.

(3) Aplicación del artículo 16 bis del RD 147/2023.

Puede verificar la integridad de una copia de este documento mediante la lectura del código QR adjunto o mediante el acceso a la dirección <https://ws050.juntadeandalucia.es/verificarFirma> indicando el código de VERIFICACIÓN

FIRMADO POR	RAQUEL MARIA ESPIN CRESPO	FECHA	26/06/2024
VERIFICACIÓN	Pk2jmMQ72K8YCCE9EQ8LU85ENJJ6M	PÁGINA	7320/8857



**APELLIDOS Y NOMBRE / RAZÓN SOCIAL**

PADILLA CACHINERO FERNANDO

**NIF**

\*\*\*\*2674\*

**EXPEDIENTE**

1147142

**RESOLUCIÓN**

CONCESIÓN DE LA AYUDA

**DATOS DE MANTENIMIENTO UNIDADES****GRUPO DE PAGO**

ZONAS DE LIMITACIONES NATURALES

**Sup. Dec.  
Admisible**

12,23

**Sup.  
Resuelta**

12,23

**Sobredecl.**

0,00

**% Sobredecl.**

0,00

**RESUMEN DE PAGOS**

	<b>IMPORTE ( Euros )</b>			
	<b>RESUELTO</b>	<b>FEADER</b>	<b>MAPA</b>	<b>CAPADR</b>
Pago realizado	601,05	510,89	58,97	31,19
A pagar	59,37	50,46	5,82	3,09
<b>TOTAL</b>	<b>660,42</b>	<b>561,35</b>	<b>64,79</b>	<b>34,28</b>

**APLICACIÓN DE REDUCCIONES Y PENALIZACIONES (%)**

<b>Criterios de subvencionabilidad (1)</b>	<b>Presentación tardía</b>	<b>Omisión declaración</b>	<b>Condicionabilidad</b>
0,00	0,00	0,00	0,00

**IMPORTE ( Euros )**

Calculado(2)	Reducción	Penalización	Reducción Penalización (3)	Penalización adicional	Resuelto	FEADER	MAPA	CAPADR
660,42 €	0,00 €	0,00 €	0,00 €	0,00 €	660,42 €	561,36 €	64,79 €	34,27 €
Importe Unitario:	54,00 €	Nuevo Importe Unitario:	54,00 €					

**RECINTOS PROPUESTOS**

<b>REF.</b>	<b>REFERENCIA SIGPAC</b>	<b>CULTIVO</b>	<b>S/R</b>	<b>USO</b>	<b>Sup. Dec. admisible</b>	<b>Sup. Campo</b>	<b>Sup. Determ.</b>	<b>Sup. Resuelta</b>
				<b>SIGPAC</b>				
170000005615626	23-059-010-00008-0001	OLIVAR	S		0,03		0,03	0,03
170000005615627	23-059-010-00008-0001	OLIVAR	S		0,03		0,03	0,03
170000005615628	23-059-010-00014-0001	OLIVAR	S		0,22		0,22	0,22
170000005615629	23-059-010-00015-0001	OLIVAR	S		0,01		0,01	0,01
170000005615630	23-059-011-00004-0001	OLIVAR	S		2,40		2,40	2,40
170000005615631	23-059-011-00007-0001	OLIVAR	S		5,13		5,13	5,13
170000005615632	23-059-019-00062-0001	OLIVAR	R		3,55		3,55	3,55
170000005615633	23-059-019-00065-0001	OLIVAR	S		0,86		0,86	0,86

(1) Con incidencias que retienen pago o deniegan el expediente.

(2) Se calcula sobre superficie declarada admisible.

(3) Aplicación del artículo 16 bis del RD 147/2023.

Puede verificar la integridad de una copia de este documento mediante la lectura del código QR adjunto o mediante el acceso a la dirección <https://ws050.juntadeandalucia.es/verificarFirma> indicando el código de VERIFICACIÓN

FIRMADO POR	RAQUEL MARIA ESPIN CRESPO	FECHA	26/06/2024
VERIFICACIÓN	Pk2jmMQ72K8YCCE9EQ8LU85ENJJ6M	PÁGINA	7321/8857



**APELLIDOS Y NOMBRE / RAZÓN SOCIAL**

PADILLA CACHINERO PEDRO

**NIF**

\*\*\*\*8320\*

**EXPEDIENTE**

1147056

**RESOLUCIÓN**

CONCESIÓN DE LA AYUDA

**DATOS DE MANTENIMIENTO UNIDADES****GRUPO DE PAGO**

ZONAS DE LIMITACIONES NATURALES

**Sup. Dec.  
Admisible**

8,94

**Sup.  
Resuelta**

8,94

**Sobredecl.**

0,00

**% Sobredecl.**

0,00

**RESUMEN DE PAGOS**

	<b>IMPORTE ( Euros )</b>			
	<b>RESUELTO</b>	<b>FEADER</b>	<b>MAPA</b>	<b>CAPADR</b>
Pago realizado	439,36	373,46	43,10	22,80
A pagar	43,40	36,89	4,26	2,25
<b>TOTAL</b>	<b>482,76</b>	<b>410,35</b>	<b>47,36</b>	<b>25,05</b>

**APLICACIÓN DE REDUCCIONES Y PENALIZACIONES (%)**

<b>Criterios de subvencionabilidad (1)</b>	<b>Presentación tardía</b>	<b>Omisión declaración</b>	<b>Condicionabilidad</b>
0,00	0,00	0,00	0,00

**IMPORTE ( Euros )**

Calculado(2)	Reducción	Penalización	Reducción Penalización (3)	Penalización adicional	Resuelto	FEADER	MAPA	CAPADR
482,76 €	0,00 €	0,00 €	0,00 €	0,00 €	482,76 €	410,35 €	47,36 €	25,05 €
Importe Unitario:	54,00 €	Nuevo Importe Unitario:	54,00 €					

**RECINTOS PROPUESTOS**

<b>REF.</b>	<b>REFERENCIA SIGPAC</b>	<b>CULTIVO</b>	<b>S/R</b>	<b>USO</b>	<b>Sup. Dec. admisible</b>	<b>Sup. Campo</b>	<b>Sup. Determ.</b>	<b>Sup. Resuelta</b>
				<b>SIGPAC</b>				
170000005616164	23-059-012-00213-0003	OLIVAR	S		0,01		0,01	0,01
170000005616165	23-059-012-00228-0001	OLIVAR	S		0,01		0,01	0,01
170000005616166	23-059-012-00277-0001	OLIVAR	S		0,73		0,73	0,73
170000005616167	23-059-013-00031-0001	OLIVAR	S		3,72		3,72	3,72
170000005616168	23-059-019-00062-0001	OLIVAR	R		3,55		3,55	3,55
170000005616169	23-059-019-00065-0001	OLIVAR	S		0,87		0,87	0,87
170000005616170	23-059-013-00031-0003	OLIVAR	S		0,05		0,05	0,05

(1) Con incidencias que retienen pago o deniegan el expediente.

(2) Se calcula sobre superficie declarada admisible.

(3) Aplicación del artículo 16 bis del RD 147/2023.

Puede verificar la integridad de una copia de este documento mediante la lectura del código QR adjunto o mediante el acceso a la dirección <https://ws050.juntadeandalucia.es/verificarFirma> indicando el código de VERIFICACIÓN

FIRMADO POR	RAQUEL MARIA ESPIN CRESPO	FECHA	26/06/2024
VERIFICACIÓN	Pk2jmMQ72K8YCCE9EQ8LU85ENJJ6M	PÁGINA	7322/8857





**APELLIDOS Y NOMBRE / RAZÓN SOCIAL**

PADILLA CAÑADAS PETRA

**NIF**

\*\*\*\*3714\*

**EXPEDIENTE**

1212349

**RESOLUCIÓN**

CONCESIÓN DE LA AYUDA

**DATOS DE MANTENIMIENTO UNIDADES**

<b>GRUPO DE PAGO</b>	<b>Sup. Dec. Admisible</b>	<b>Sup. Resuelta</b>	<b>Sobredecl.</b>	<b>% Sobredecl.</b>
ZONAS DE LIMITACIONES NATURALES	13,33	13,33	0,00	0,00

**RESUMEN DE PAGOS**

	<b>IMPORTE ( Euros )</b>			
	<b>RESUELTO</b>	<b>FEADER</b>	<b>MAPA</b>	<b>CAPADR</b>
Pago realizado	557,80	474,13	54,72	28,94
A pagar	162,02	137,72	15,89	8,41
<b>TOTAL</b>	<b>719,82</b>	<b>611,85</b>	<b>70,61</b>	<b>37,35</b>

**APLICACIÓN DE REDUCCIONES Y PENALIZACIONES (%)**

<b>Crterios de subvencionabilidad (1)</b>	<b>Presentación tardía</b>	<b>Omisión declaración</b>	<b>Condicionalidad</b>
0,00	0,00	0,00	0,00

**IMPORTE ( Euros )**

Calculado(2)	Reducción	Penalización	Reducción Penalización (3)	Penalización adicional	Resuelto	FEADER	MAPA	CAPADR
719,82 €	0,00 €	0,00 €	0,00 €	0,00 €	719,82 €	611,85 €	70,61 €	37,36 €
Importe Unitario:	54,00 €	Nuevo Importe Unitario:	54,00 €					

**RECINTOS PROPUESTOS**

<b>REF.</b>	<b>REFERENCIA SIGPAC</b>	<b>CULTIVO</b>	<b>USO S/R SIGPAC</b>	<b>Sup. Dec. admisible</b>	<b>Sup. Campo</b>	<b>Sup. Determ.</b>	<b>Sup. Resuelta</b>
-1503631	23-092-053-00062-0001	OLIVAR	S	0,22		0,22	0,22
-476843	23-092-085-00475-0001	OLIVAR	R	0,56		0,56	0,56
-476842	23-092-085-00474-0001	OLIVAR	R	0,20		0,20	0,20
-476840	23-092-053-09007-0004	OLIVAR	S	0,03		0,03	0,03
4116759	23-092-095-00089-0001	OLIVAR	S	0,36		0,36	0,36
4116761	23-092-069-00097-0001	OLIVAR	S	0,19		0,19	0,19
4116813	23-092-053-00062-0001	OLIVAR	S	0,44		0,44	0,44
4116818	23-092-053-00061-0004	OLIVAR	S	0,17		0,17	0,17
6915228	23-092-079-00409-0001	OLIVAR	R	0,38		0,38	0,38
1700000003529246	23-092-047-00078-0001	OLIVAR	R	0,71		0,71	0,71
1700000003529247	23-092-079-00164-0001	OLIVAR	S	0,47		0,47	0,47
1700000003529249	23-092-082-00146-0003	OLIVAR	R	0,93		0,93	0,93
1700000003529250	23-092-082-00032-0001	OLIVAR	R	0,60		0,60	0,60
1700000003529251	23-092-085-00321-0001	OLIVAR	R	0,41		0,41	0,41
1700000003529252	23-092-085-00304-0001	OLIVAR	R	0,70		0,70	0,70
1700000003529253	23-092-095-00169-0001	OLIVAR	S	2,00		2,00	2,00
1700000003529254	23-092-048-00521-0001	OLIVAR	R	2,97		2,97	2,97
1700000003529255	23-092-048-00519-0001	OLIVAR	R	1,04		1,04	1,04
1700000003529256	23-092-052-00069-0001	OLIVAR	S	0,39		0,39	0,39
1700000003529257	23-092-050-00125-0001	OLIVAR	S	0,56		0,56	0,56

(1) Con incidencias que retienen pago o deniegan el expediente.  
(2) Se calcula sobre superficie declarada admisible.  
(3) Aplicación del artículo 16 bis del RD 147/2023.

Puede verificar la integridad de una copia de este documento mediante la lectura del código QR adjunto o mediante el acceso a la dirección <https://ws050.juntadeandalucia.es/verificarFirma> indicando el código de VERIFICACIÓN

FIRMADO POR	RAQUEL MARIA ESPIN CRESPO	FECHA	26/06/2024
VERIFICACIÓN	Pk2jmMQ72K8YCCE9EQ8LU85ENJJ6M	PÁGINA	7323/8857





**APELLIDOS Y NOMBRE / RAZÓN SOCIAL**

PADILLA GARCIA MANUEL

**NIF**

\*\*\*8301\*

**EXPEDIENTE**

1032517

**RESOLUCIÓN**

CONCESIÓN DE LA AYUDA

**DATOS DE MANTENIMIENTO UNIDADES**

**GRUPO DE PAGO**

ZONAS DE LIMITACIONES NATURALES

**Sup. Dec.  
Admisible**

25,26

**Sup.  
Resuelta**

24,77

**Sobredecl.**

0,49

**% Sobredecl.**

1,94

**RESUMEN DE PAGOS**

	<b><u>IMPORTE ( Euros )</u></b>			
	<b><u>RESUELTO</u></b>	<b><u>FEADER</u></b>	<b><u>MAPA</u></b>	<b><u>CAPADR</u></b>
Pago realizado	1.055,09	896,82	103,51	54,76
A pagar	109,86	93,38	10,78	5,70
<b>TOTAL</b>	<b>1.164,95</b>	<b>990,20</b>	<b>114,29</b>	<b>60,46</b>

**APLICACIÓN DE REDUCCIONES Y PENALIZACIONES (%)**

<b><u>Criterios de subvencionabilidad (1)</u></b>	<b><u>Presentación tardía</u></b>	<b><u>Omisión declaración</u></b>	<b><u>Condicionalidad</u></b>
0,00	0,00	0,00	0,00

**IMPORTE ( Euros )**

<b><u>Calculado(2)</u></b>	<b><u>Reducción</u></b>	<b><u>Penalización</u></b>	<b><u>Reducción Penalización (3)</u></b>	<b><u>Penalización adicional</u></b>	<b><u>Resuelto</u></b>	<b><u>FEADER</u></b>	<b><u>MAPA</u></b>	<b><u>CAPADR</u></b>
1.188,00 €	23,05 €	0,00 €	0,00 €	0,00 €	1.164,95 €	990,21 €	114,28 €	60,46 €
<b>Importe Unitario:</b>	<b>54,00 €</b>	<b>Nuevo Importe Unitario:</b>	<b>47,03 €</b>					

(1) Con incidencias que retienen pago o deniegan el expediente.

(2) Se calcula sobre superficie declarada admisible.

(3) Aplicación del artículo 16 bis del RD 147/2023.

Puede verificar la integridad de una copia de este documento mediante la lectura del código QR adjunto o mediante el acceso a la dirección <a href="https://ws050.juntadeandalucia.es/verificarFirma">https://ws050.juntadeandalucia.es/verificarFirma</a> indicando el código de VERIFICACIÓN					
FIRMADO POR	RAQUEL MARIA ESPIN CRESPO		FECHA		26/06/2024
VERIFICACIÓN	Pk2jmMQ72K8YCCE9EQ8LU85ENJJ6M		PÁGINA		7324/8857



**RECINTOS PROPUESTOS**

REF.	REFERENCIA SIGPAC	CULTIVO	S/R	USO SIGPAC	Sup. Dec. admisible	Sup. Campo	Sup. Determ.	Sup. Resuelta
-1498581	23-003-008-00258-0001	OLIVAR	S		0,12		0,12	0,12
-1076740	23-003-008-00175-0028	OLIVAR	S		0,69		0,69	0,69
-1076701	23-003-008-00175-0029	OLIVAR	S		0,25		0,25	0,25
-526438	23-003-008-00373-0004	OLIVAR	S		1,66		1,66	1,66
-526303	23-003-008-00175-0007	OLIVAR	S		13,16		13,16	13,16
1700000006556323	23-003-008-00175-0016	OLIVAR	S		0,49	0,00	0,49	0,00
1700000006556330	23-003-008-00175-0017	OLIVAR	S		1,49		1,49	1,49
1700000006556331	23-003-008-00175-0018	OLIVAR	S		0,03		0,03	0,03
1700000007019027	23-003-001-00118-0001	OLIVAR	S		0,01		0,01	0,01
1700000007019028	23-003-001-00119-0001	OLIVAR	S		0,66		0,66	0,66
1700000007019029	23-003-001-00120-0001	OLIVAR	S		0,57		0,57	0,57
1700000007019030	23-003-001-00121-0002	OLIVAR	S		0,06		0,06	0,06
1700000007019031	23-003-001-00127-0011	OLIVAR	S		0,06		0,06	0,06
1700000007019032	23-003-001-00248-0001	OLIVAR	S		0,03		0,03	0,03
1700000007019033	23-003-002-00113-0001	OLIVAR	S		0,02		0,02	0,02
1700000007019034	23-003-002-00114-0001	OLIVAR	S		0,01		0,01	0,01
1700000007019035	23-003-002-00119-0004	OLIVAR	S		0,48		0,48	0,48
1700000007019036	23-003-001-00131-0001	OLIVAR	S		0,16		0,16	0,16
1700000007019037	23-003-001-00142-0001	OLIVAR	S		1,88		1,88	1,88
1700000007019038	23-003-001-00149-0001	OLIVAR	S		0,02		0,02	0,02
1700000007019039	23-003-001-00143-0001	OLIVAR	S		0,83		0,83	0,83
1700000007019040	23-003-001-00144-0001	OLIVAR	S		0,01		0,01	0,01
1700000007019041	23-003-001-00146-0001	OLIVAR	S		0,03		0,03	0,03
1700000007019042	23-003-002-00115-0001	OLIVAR	S		0,01		0,01	0,01
1700000007019043	23-003-002-00119-0002	OLIVAR	S		0,07		0,07	0,07
1700000007019044	23-003-002-00118-0001	OLIVAR	S		0,01		0,01	0,01
1700000007019045	23-003-002-00119-0001	OLIVAR	S		1,63		1,63	1,63
1700000007019046	23-003-002-00115-0009	OLIVAR	S		0,02		0,02	0,02
1700000007019048	23-003-002-00117-0001	OLIVAR	S		0,80		0,80	0,80

(1) Con incidencias que retienen pago o deniegan el expediente.  
 (2) Se calcula sobre superficie declarada admisible.  
 (3) Aplicación del artículo 16 bis del RD 147/2023.

Puede verificar la integridad de una copia de este documento mediante la lectura del código QR adjunto o mediante el acceso a la dirección <a href="https://ws050.juntadeandalucia.es/verificarFirma">https://ws050.juntadeandalucia.es/verificarFirma</a> indicando el código de VERIFICACIÓN				
FIRMADO POR	RAQUEL MARIA ESPIN CRESPO	FECHA	26/06/2024	
VERIFICACIÓN	Pk2jmMQ72K8YCCCE9EQ8LU85ENJJ6M	PÁGINA	7325/8857	



**APELLIDOS Y NOMBRE / RAZÓN SOCIAL**

PADILLA PADILLA PEDRO ANTONIO

**NIF**

\*\*\*\*3122\*

**EXPEDIENTE**

1052394

**RESOLUCIÓN**

CONCESIÓN DE LA AYUDA

**DATOS DE MANTENIMIENTO UNIDADES**

**GRUPO DE PAGO**

ZONAS DE LIMITACIONES NATURALES

**Sup. Dec. Admisible**

6,59

**Sup. Resuelta**

6,59

**Sobredecl.**

0,00

**% Sobredecl.**

0,00

**RESUMEN DE PAGOS**

	<b>IMPORTE ( Euros )</b>			
	<b>RESUELTO</b>	<b>FEADER</b>	<b>MAPA</b>	<b>CAPADR</b>
Pago realizado	323,87	275,29	31,77	16,81
A pagar	31,99	27,19	3,14	1,66
<b>TOTAL</b>	<b>355,86</b>	<b>302,48</b>	<b>34,91</b>	<b>18,47</b>

**APLICACIÓN DE REDUCCIONES Y PENALIZACIONES (%)**

<b>Crterios de subvencionabilidad (1)</b>	<b>Presentación tardía</b>	<b>Omisión declaración</b>	<b>Condicionalidad</b>
0,00	0,00	0,00	0,00

**IMPORTE ( Euros )**

Calculado(2)	Reducción	Penalización	Reducción Penalización (3)	Penalización adicional	Resuelto	FEADER	MAPA	CAPADR
355,86 €	0,00 €	0,00 €	0,00 €	0,00 €	355,86 €	302,48 €	34,91 €	18,47 €
Importe Unitario:	54,00 €	Nuevo Importe Unitario:	54,00 €					

**RECINTOS PROPUESTOS**

<b>REF.</b>	<b>REFERENCIA SIGPAC</b>	<b>CULTIVO</b>	<b>USO S/R SIGPAC</b>	<b>Sup. Dec. admisible</b>	<b>Sup. Campo</b>	<b>Sup. Determ.</b>	<b>Sup. Resuelta</b>
-913825	23-057-008-00334-0003	OLIVAR	S	0,07		0,07	0,07
4589792	23-014-008-00028-0001	OLIVAR	S	0,41		0,41	0,41
6922009	23-014-008-00310-0002	OLIVAR	S	0,04		0,04	0,04
1700000005477237	23-014-003-00100-0001	OLIVAR	S	0,52		0,52	0,52
1700000005477238	23-014-008-00116-0002	OLIVAR	S	0,58		0,58	0,58
1700000005477241	23-014-008-00159-0001	OLIVAR	S	0,41		0,41	0,41
1700000005477242	23-014-008-00160-0002	OLIVAR	S	0,02		0,02	0,02
1700000005477245	23-014-008-00163-0001	OLIVAR	S	0,41		0,41	0,41
1700000005477246	23-014-008-00016-0001	OLIVAR	S	0,36		0,36	0,36
1700000005477252	23-014-008-00027-0001	OLIVAR	S	0,18		0,18	0,18
1700000005477253	23-014-008-00023-0001	OLIVAR	S	0,49		0,49	0,49
1700000005477255	23-014-004-00209-0001	OLIVAR	S	0,38		0,38	0,38
1700000005477256	23-014-004-00102-0001	OLIVAR	S	0,20		0,20	0,20
1700000005477262	23-014-008-00311-0002	OLIVAR	S	0,79		0,79	0,79
1700000005477266	23-014-010-00235-0001	OLIVAR	S	0,35		0,35	0,35
1700000005477267	23-014-010-00553-0001	OLIVAR	S	0,86		0,86	0,86
1700000005477268	23-014-003-00206-0001	OLIVAR	S	0,11		0,11	0,11
1700000005695583	23-057-008-00334-0001	OLIVAR	S	0,41		0,41	0,41

(1) Con incidencias que retienen pago o deniegan el expediente.

(2) Se calcula sobre superficie declarada admisible.

(3) Aplicación del artículo 16 bis del RD 147/2023.

Puede verificar la integridad de una copia de este documento mediante la lectura del código QR adjunto o mediante el acceso a la dirección <https://ws050.juntadeandalucia.es/verificarFirma> indicando el código de VERIFICACIÓN

FIRMADO POR	RAQUEL MARIA ESPIN CRESPO	FECHA	26/06/2024
VERIFICACIÓN	Pk2jmMQ72K8YCCE9EQ8LU85ENJJ6M	PÁGINA	7326/8857



**APELLIDOS Y NOMBRE / RAZÓN SOCIAL**

PADILLA SANCHEZ JUAN MIGUEL

**NIF**

\*\*\*\*5570\*

**EXPEDIENTE**

1108464

**RESOLUCIÓN**

CONCESIÓN DE LA AYUDA

**DATOS DE MANTENIMIENTO UNIDADES****GRUPO DE PAGO**

ZONAS DE LIMITACIONES NATURALES

**Sup. Dec.  
Admisible**

5,26

**Sup.  
Resuelta**

5,26

**Sobredecl.**

0,00

**% Sobredecl.**

0,00

**RESUMEN DE PAGOS**

	<b>IMPORTE ( Euros )</b>			
	<b>RESUELTO</b>	<b>FEADER</b>	<b>MAPA</b>	<b>CAPADR</b>
Pago realizado	258,50	219,73	25,36	13,42
A pagar	25,54	21,71	2,51	1,32
<b>TOTAL</b>	<b>284,04</b>	<b>241,44</b>	<b>27,87</b>	<b>14,74</b>

**APLICACIÓN DE REDUCCIONES Y PENALIZACIONES (%)**

<b>Criterios de subvencionabilidad (1)</b>	<b>Presentación tardía</b>	<b>Omisión declaración</b>	<b>Condicionalidad</b>
0,00	0,00	0,00	0,00

**IMPORTE ( Euros )**

Calculado(2)	Reducción	Penalización	Reducción Penalización (3)	Penalización adicional	Resuelto	FEADER	MAPA	CAPADR
284,04 €	0,00 €	0,00 €	0,00 €	0,00 €	284,04 €	241,43 €	27,86 €	14,75 €
Importe Unitario:	54,00 €	Nuevo Importe Unitario:	54,00 €					

**RECINTOS PROPUESTOS**

<b>REF.</b>	<b>REFERENCIA SIGPAC</b>	<b>CULTIVO</b>	<b>S/R</b>	<b>USO SIGPAC</b>	<b>Sup. Dec. admisible</b>	<b>Sup. Campo</b>	<b>Sup. Determ.</b>	<b>Sup. Resuelta</b>
-1447873	23-009-006-00261-0001	OLIVAR	S		0,02		0,02	0,02
-445865	23-009-025-00206-0001	OLIVAR	S		0,02		0,02	0,02
5473105	23-009-004-00120-0001	OLIVAR	S		0,36		0,36	0,36
1700000005181451	23-009-006-00127-0001	OLIVAR	S		1,62		1,62	1,62
1700000005181453	23-009-025-01105-0001	OLIVAR	R		0,41		0,41	0,41
1700000005181454	23-009-027-00098-0001	OLIVAR	R		0,80		0,80	0,80
1700000005181455	23-009-025-00206-0001	OLIVAR	R		1,11		1,11	1,11
1700000005181456	23-009-025-00207-0001	OLIVAR	S		0,01		0,01	0,01
1700000005181457	23-009-027-00083-0001	OLIVAR	R		0,89		0,89	0,89
1700000005181458	23-009-027-00099-0001	OLIVAR	S		0,02		0,02	0,02

(1) Con incidencias que retienen pago o deniegan el expediente.

(2) Se calcula sobre superficie declarada admisible.

(3) Aplicación del artículo 16 bis del RD 147/2023.

Puede verificar la integridad de una copia de este documento mediante la lectura del código QR adjunto o mediante el acceso a la dirección <https://ws050.juntadeandalucia.es/verificarFirma> indicando el código de VERIFICACIÓN

FIRMADO POR	RAQUEL MARIA ESPIN CRESPO	FECHA	26/06/2024
VERIFICACIÓN	Pk2jmMQ72K8YCCE9EQ8LU85ENJJ6M	PÁGINA	7327/8857





**APELLIDOS Y NOMBRE / RAZÓN SOCIAL**

PAEZ SANCHEZ FRANCISCO JAVIER

**NIF**

\*\*\*\*5083\*

**EXPEDIENTE**

1219617

**RESOLUCIÓN**

CONCESIÓN DE LA AYUDA

**DATOS DE MANTENIMIENTO UNIDADES**

**GRUPO DE PAGO**

ZONAS DE LIMITACIONES NATURALES

**Sup. Dec.  
Admisible**

39,32

**Sup.  
Resuelta**

39,32

**Sobredecl.**

0,00

**% Sobredecl.**

0,00

**RESUMEN DE PAGOS**

	<b><u>IMPORTE ( Euros )</u></b>			
	<b><u>RESUELTO</u></b>	<b><u>FEADER</u></b>	<b><u>MAPA</u></b>	<b><u>CAPADR</u></b>
Pago realizado	1.080,37	918,32	105,98	56,07
A pagar	106,42	90,46	10,44	5,52
<b>TOTAL</b>	<b>1.186,79</b>	<b>1.008,78</b>	<b>116,42</b>	<b>61,59</b>

**APLICACIÓN DE REDUCCIONES Y PENALIZACIONES (%)**

<b><u>Criterios de subvencionabilidad (1)</u></b>	<b><u>Presentación tardía</u></b>	<b><u>Omisión declaración</u></b>	<b><u>Condicionabilidad</u></b>
0,00	0,00	0,00	0,00

**IMPORTE ( Euros )**

<b><u>Calculado(2)</u></b>	<b><u>Reducción</u></b>	<b><u>Penalización</u></b>	<b><u>Reducción Penalización (3)</u></b>	<b><u>Penalización adicional</u></b>	<b><u>Resuelto</u></b>	<b><u>FEADER</u></b>	<b><u>MAPA</u></b>	<b><u>CAPADR</u></b>
1.186,79 €	0,00 €	0,00 €	0,00 €	0,00 €	1.186,79 €	1.008,77 €	116,42 €	61,60 €
<b>Importe Unitario:</b>	<b>54,00 €</b>	<b>Nuevo Importe Unitario:</b>	<b>30,18 €</b>					

(1) Con incidencias que retienen pago o deniegan el expediente.

(2) Se calcula sobre superficie declarada admisible.

(3) Aplicación del artículo 16 bis del RD 147/2023.

Puede verificar la integridad de una copia de este documento mediante la lectura del código QR adjunto o mediante el acceso a la dirección <https://ws050.juntadeandalucia.es/verificarFirma> indicando el código de VERIFICACIÓN

FIRMADO POR	RAQUEL MARIA ESPIN CRESPO	FECHA	26/06/2024
VERIFICACIÓN	Pk2jmMQ72K8YCCE9EQ8LU85ENJJJ6M	PÁGINA	7328/8857





**RECINTOS PROPUESTOS**

REF.	REFERENCIA SIGPAC	CULTIVO	S/R	USO SIGPAC	Sup. Dec. admisible	Sup. Campo	Sup. Determ.	Sup. Resuelta
-1369928	23-088-004-09023-0002	OLIVAR	S		0,22		0,22	0,20
-1369927	23-088-004-09023-0002	OLIVAR	S		0,03		0,03	0,03
-1369924	23-088-004-00363-0001	OLIVAR	S		5,90		5,90	5,90
-1369922	23-088-004-00361-0001	OLIVAR	S		6,45		6,45	6,45
-1369920	23-088-004-00359-0001	OLIVAR	S		0,01		0,01	0,01
-1369919	23-088-004-00298-0004	OLIVAR	S		0,02		0,02	0,02
-1369918	23-088-004-00298-0002	OLIVAR	S		0,02		0,02	0,02
4631463	23-092-012-00292-0002	OLIVAR	S		0,64		0,64	0,64
4631502	23-092-013-00114-0002	OLIVAR	S		0,34		0,34	0,34
4631514	23-075-018-00020-0001	OLIVAR	S		0,33		0,33	0,33
4631520	23-075-015-00619-0001	OLIVAR	S		0,41		0,41	0,41
4631548	23-088-009-00044-0001	OLIVAR	S		0,47		0,47	0,47
4658255	23-092-012-00326-0001	OLIVAR	S		1,08		1,08	1,08
4658349	23-092-013-00294-0001	OLIVAR	S		0,09		0,09	0,09
4658645	23-092-013-00182-0001	OLIVAR	S		0,33		0,33	0,33
4658660	23-092-013-00185-0001	OLIVAR	S		0,15		0,15	0,15
4658674	23-088-017-00755-0001	OLIVAR	S		0,19		0,19	0,19
4658707	23-088-009-00052-0001	OLIVAR	S		0,15		0,15	0,15
4658721	23-088-009-00135-0001	OLIVAR	S		0,16		0,16	0,16
5106633	23-092-013-00112-0001	OLIVAR	S		0,23		0,23	0,23
6958541	23-075-020-00116-0001	OLIVAR	S		0,42		0,42	0,42
6958542	23-075-019-00054-0001	OLIVAR	S		0,34		0,34	0,34
6958543	23-075-016-00204-0001	OLIVAR	S		0,39		0,39	0,39
6958544	23-075-016-00206-0001	OLIVAR	S		4,12		4,12	4,12
6958644	23-088-004-00359-0001	OLIVAR	S		0,01		0,01	0,01
1700000006918589	23-075-008-00084-0001	OLIVAR	S		0,87		0,87	0,87
1700000006918590	23-075-008-00086-0001	OLIVAR	S		2,02		2,02	2,02
1700000006918591	23-075-008-00122-0001	OLIVAR	S		1,80		1,80	1,80
1700000006918592	23-075-008-00123-0004	OLIVAR	S		0,42		0,42	0,42
1700000006918593	23-075-008-00124-0002	OLIVAR	S		0,29		0,29	0,29
1700000006918594	23-075-008-00125-0001	OLIVAR	S		0,88		0,88	0,86
1700000006918595	23-075-008-00126-0001	OLIVAR	R		3,44		3,44	3,44
1700000006918596	23-075-018-00203-0001	OLIVAR	R		0,70		0,70	0,70
1700000006918597	23-075-025-00024-0001	OLIVAR	R		1,08		1,08	1,08
1700000006918598	23-075-022-00125-0002	OLIVAR	R		0,41		0,41	0,41
1700000006918599	23-075-027-00257-0001	OLIVAR	R		0,95		0,95	0,95
1700000006918601	23-092-013-00310-0002	OLIVAR	S		0,14		0,14	0,14
1700000006918602	23-092-011-00028-0001	OLIVAR	R		1,37		1,37	1,37
1700000006918603	23-075-029-00200-0001	OLIVAR	R		1,48		1,48	1,48
1700000006918605	23-092-012-00471-0001	OLIVAR	S		0,56		0,56	0,56
1700000006918606	23-088-004-00309-0002	OLIVAR	S		0,16		0,16	0,16
1700000006918607	23-075-029-00124-0001	OLIVAR	R		0,11		0,11	0,11
1700000006918608	23-075-029-00123-0001	OLIVAR	R		0,18		0,18	0,18

(1) Con incidencias que retienen pago o deniegan el expediente.  
 (2) Se calcula sobre superficie declarada admisible.  
 (3) Aplicación del artículo 16 bis del RD 147/2023.

Puede verificar la integridad de una copia de este documento mediante la lectura del código QR adjunto o mediante el acceso a la dirección <a href="https://ws050.juntadeandalucia.es/verificarFirma">https://ws050.juntadeandalucia.es/verificarFirma</a> indicando el código de VERIFICACIÓN				
FIRMADO POR	RAQUEL MARIA ESPIN CRESPO	FECHA	26/06/2024	
VERIFICACIÓN	Pk2jmMQ72K8YCCE9EQ8LU85ENJJ6M	PÁGINA	7329/8857	

**APELLIDOS Y NOMBRE / RAZÓN SOCIAL**

PALACIN HIGUERAS MARIA DEL PILAR

**NIF**

\*\*\*\*9094\*

**EXPEDIENTE**

1217566

**RESOLUCIÓN**

CONCESIÓN DE LA AYUDA

**DATOS DE MANTENIMIENTO UNIDADES****GRUPO DE PAGO**

ZONAS DE LIMITACIONES NATURALES

**Sup. Dec.  
Admisible**

17,74

**Sup.  
Resuelta**

17,74

**Sobredecl.**

0,00

**% Sobredecl.**

0,00

**RESUMEN DE PAGOS**

	<b>IMPORTE ( Euros )</b>			
	<b>RESUELTO</b>	<b>FEADER</b>	<b>MAPA</b>	<b>CAPADR</b>
Pago realizado	769,20	653,82	75,46	39,93
A pagar	159,17	135,29	15,61	8,27
<b>TOTAL</b>	<b>928,37</b>	<b>789,11</b>	<b>91,07</b>	<b>48,20</b>

**APLICACIÓN DE REDUCCIONES Y PENALIZACIONES (%)**

<b>Criterios de subvencionabilidad (1)</b>	<b>Presentación tardía</b>	<b>Omisión declaración</b>	<b>Condicionabilidad</b>
0,00	0,00	0,00	0,00

**IMPORTE ( Euros )**

Calculado(2)	Reducción	Penalización	Reducción Penalización (3)	Penalización adicional	Resuelto	FEADER	MAPA	CAPADR
928,37 €	0,00 €	0,00 €	0,00 €	0,00 €	928,37 €	789,11 €	91,07 €	48,19 €
Importe Unitario:	54,00 €	Nuevo Importe Unitario:	52,33 €					

**RECINTOS PROPUESTOS**

<b>REF.</b>	<b>REFERENCIA SIGPAC</b>	<b>CULTIVO</b>	<b>S/R</b>	<b>USO SIGPAC</b>	<b>Sup. Dec. admisible</b>	<b>Sup. Campo</b>	<b>Sup. Determ.</b>	<b>Sup. Resuelta</b>
-574837	23-092-088-00036-0044	OLIVAR	R		0,01		0,01	0,01
-574835	23-092-088-00034-0044	OLIVAR	R		4,79		4,79	4,79
-574834	23-092-088-00033-0044	OLIVAR	R		0,02		0,02	0,02
-573957	23-092-088-00042-0001	OLIVAR	S		0,06		0,06	0,06
-573956	23-092-088-00036-0044	OLIVAR	R		0,04		0,04	0,04
-573955	23-092-088-00036-0001	OLIVAR	S		0,01		0,01	0,01
-573953	23-092-088-00034-0001	OLIVAR	S		1,76		1,76	1,76
4649657	23-092-088-00032-0001	OLIVAR	S		6,95		6,95	6,95
4650366	23-092-088-00034-0044	OLIVAR	R		3,18		3,18	3,18
4798531	23-009-015-00178-0001	OLIVAR	S		0,92		0,92	0,92

(1) Con incidencias que retienen pago o deniegan el expediente.

(2) Se calcula sobre superficie declarada admisible.

(3) Aplicación del artículo 16 bis del RD 147/2023.

Puede verificar la integridad de una copia de este documento mediante la lectura del código QR adjunto o mediante el acceso a la dirección <https://ws050.juntadeandalucia.es/verificarFirma> indicando el código de VERIFICACIÓN

FIRMADO POR	RAQUEL MARIA ESPIN CRESPO	FECHA	26/06/2024
VERIFICACIÓN	Pk2jmMQ72K8YCCE9EQ8LU85ENJJ6M	PÁGINA	7330/8857





**APELLIDOS Y NOMBRE / RAZÓN SOCIAL**

PALACIOS AGUILERA PURIFICACIÓN

**NIF**

\*\*\*\*7504\*

**EXPEDIENTE**

1245260

**RESOLUCIÓN**

CONCESIÓN DE LA AYUDA

**DATOS DE MANTENIMIENTO UNIDADES****GRUPO DE PAGO**

ZONAS DE LIMITACIONES NATURALES

**Sup. Dec.  
Admisible**  
13,87**Sup.  
Resuelta**  
13,87**Sobredecl.**  
0,00**% Sobredecl.**  
0,00**RESUMEN DE PAGOS**

	<b>IMPORTE ( Euros )</b>			
	<b>RESUELTO</b>	<b>FEADER</b>	<b>MAPA</b>	<b>CAPADR</b>
Pago realizado	674,83	573,61	66,20	35,02
A pagar	66,66	56,66	6,54	3,46
<b>TOTAL</b>	<b>741,49</b>	<b>630,27</b>	<b>72,74</b>	<b>38,48</b>

**APLICACIÓN DE REDUCCIONES Y PENALIZACIONES (%)**

<b>Criterios de subvencionabilidad (1)</b>	<b>Presentación tardía</b>	<b>Omisión declaración</b>	<b>Condicionalidad</b>
0,00	0,00	1,00	0,00

**IMPORTE ( Euros )**

Calculado(2)	Reducción	Penalización	Reducción Penalización (3)	Penalización adicional	Resuelto	FEADER	MAPA	CAPADR
748,98 €	0,00 €	0,00 €	0,00 €	0,00 €	741,49 €	630,27 €	72,74 €	38,48 €
Importe Unitario:	54,00 €	Nuevo Importe Unitario:	54,00 €					

**RECINTOS PROPUESTOS**

<b>REF.</b>	<b>REFERENCIA SIGPAC</b>	<b>CULTIVO</b>	<b>S/R</b>	<b>USO SIGPAC</b>	<b>Sup. Dec. admisible</b>	<b>Sup. Campo</b>	<b>Sup. Determ.</b>	<b>Sup. Resuelta</b>
-1546172	23-061-006-00014-0002	TRIGO DURO	R		4,03		4,03	4,03
6839690	23-061-006-00014-0002	GUISANTES	R		4,50		4,50	4,50
6955497	23-085-003-00052-0001	TRIGO DURO	R		0,53		0,53	0,53
6955499	23-085-003-00053-0002	TRIGO DURO	R		1,10		1,10	1,10
6955503	23-085-003-00054-0001	TRIGO DURO	R		1,11		1,11	1,11
6955505	23-085-003-00055-0001	TRIGO DURO	R		0,59		0,59	0,59
6955508	23-061-006-00013-0001	TRIGO DURO	R		2,01		2,01	2,01

**INCIDENCIAS****INCIDENCIA DESCRIPCIÓN**

256 Solicitud con recintos no declarados en campaña actual con una reducción por omisión de superficie superior al 3%  
CÓDIGO PARA EL PORCENTAJE DE REDUCCIÓN POR OMISIÓN QUE CORRESPONDE A LA SOLICITUD:1

(1) Con incidencias que retienen pago o deniegan el expediente.  
(2) Se calcula sobre superficie declarada admisible.  
(3) Aplicación del artículo 16 bis del RD 147/2023.

Puede verificar la integridad de una copia de este documento mediante la lectura del código QR adjunto o mediante el acceso a la dirección <https://ws050.juntadeandalucia.es/verificarFirma> indicando el código de VERIFICACIÓN

FIRMADO POR	RAQUEL MARIA ESPIN CRESPO	FECHA	26/06/2024
VERIFICACIÓN	Pk2jmMQ72K8YCCE9EQ8LU85ENJJ6M	PÁGINA	7331/8857



**APELLIDOS Y NOMBRE / RAZÓN SOCIAL**

PALACIOS ALARCON ALBERTO

**NIF**

\*\*\*\*3272\*

**EXPEDIENTE**

1026005

**RESOLUCIÓN**

CONCESIÓN DE LA AYUDA

**DATOS DE MANTENIMIENTO UNIDADES****GRUPO DE PAGO**

ZONAS DE LIMITACIONES NATURALES

**Sup. Dec.  
Admisible**

1,89

**Sup.  
Resuelta**

1,89

**Sobredecl.**

0,00

**% Sobredecl.**

0,00

**RESUMEN DE PAGOS**

	<b>IMPORTE ( Euros )</b>			
	<b>RESUELTO</b>	<b>FEADER</b>	<b>MAPA</b>	<b>CAPADR</b>
Pago realizado	92,88	78,95	9,11	4,82
A pagar	9,18	7,80	0,90	0,48
<b>TOTAL</b>	<b>102,06</b>	<b>86,75</b>	<b>10,01</b>	<b>5,30</b>

**APLICACIÓN DE REDUCCIONES Y PENALIZACIONES (%)**

<b>Criterios de subvencionabilidad (1)</b>	<b>Presentación tardía</b>	<b>Omisión declaración</b>	<b>Condicionalidad</b>
0,00	0,00	0,00	0,00

**IMPORTE ( Euros )**

Calculado(2)	Reducción	Penalización	Reducción Penalización (3)	Penalización adicional	Resuelto	FEADER	MAPA	CAPADR
102,06 €	0,00 €	0,00 €	0,00 €	0,00 €	102,06 €	86,75 €	10,01 €	5,30 €
Importe Unitario:	54,00 €	Nuevo Importe Unitario:	54,00 €					

**RECINTOS PROPUESTOS**

<b>REF.</b>	<b>REFERENCIA SIGPAC</b>	<b>CULTIVO</b>	<b>S/R</b>	<b>USO SIGPAC</b>	<b>Sup. Dec. admisible</b>	<b>Sup. Campo</b>	<b>Sup. Determ.</b>	<b>Sup. Resuelta</b>
7513689	23-085-016-00055-0003	OLIVAR	R		0,03		0,03	0,03
1700000005512458	23-085-012-00027-0001	OLIVAR	R		0,19		0,19	0,19
1700000005512460	23-085-016-00055-0002	OLIVAR	R		0,05		0,05	0,05
1700000005512461	23-085-016-00056-0004	OLIVAR	R		1,56		1,56	1,56
1700000005512462	23-085-016-00057-0002	OLIVAR	R		0,06		0,06	0,06

(1) Con incidencias que retienen pago o deniegan el expediente.

(2) Se calcula sobre superficie declarada admisible.

(3) Aplicación del artículo 16 bis del RD 147/2023.

Puede verificar la integridad de una copia de este documento mediante la lectura del código QR adjunto o mediante el acceso a la dirección <https://ws050.juntadeandalucia.es/verificarFirma> indicando el código de VERIFICACIÓN

FIRMADO POR	RAQUEL MARIA ESPIN CRESPO	FECHA	26/06/2024
VERIFICACIÓN	Pk2jmMQ72K8YCCE9EQ8LU85ENJJ6M	PÁGINA	7332/8857



**APELLIDOS Y NOMBRE / RAZÓN SOCIAL**

PALACIOS ARAQUE JOSE JUAN

**NIF**

\*\*\*\*3121\*

**EXPEDIENTE**

1152093

**RESOLUCIÓN**

CONCESIÓN DE LA AYUDA

**DATOS DE MANTENIMIENTO UNIDADES****GRUPO DE PAGO**

ZONAS DE LIMITACIONES NATURALES

**Sup. Dec.  
Admisible**

6,73

**Sup.  
Resuelta**

6,73

**Sobredecl.**

0,00

**% Sobredecl.**

0,00

**RESUMEN DE PAGOS**

	<b>IMPORTE ( Euros )</b>			
	<b>RESUELTO</b>	<b>FEADER</b>	<b>MAPA</b>	<b>CAPADR</b>
Pago realizado	330,75	281,14	32,45	17,16
A pagar	32,67	27,77	3,20	1,70
<b>TOTAL</b>	<b>363,42</b>	<b>308,91</b>	<b>35,65</b>	<b>18,86</b>

**APLICACIÓN DE REDUCCIONES Y PENALIZACIONES (%)**

<b>Crterios de subvencionabilidad (1)</b>	<b>Presentación tardía</b>	<b>Omisión declaración</b>	<b>Condicionalidad</b>
0,00	0,00	0,00	0,00

**IMPORTE ( Euros )**

Calculado(2)	Reducción	Penalización	Reducción Penalización (3)	Penalización adicional	Resuelto	FEADER	MAPA	CAPADR
363,42 €	0,00 €	0,00 €	0,00 €	0,00 €	363,42 €	308,91 €	35,65 €	18,86 €
Importe Unitario:	54,00 €	Nuevo Importe Unitario:	54,00 €					

**RECINTOS PROPUESTOS**

<b>REF.</b>	<b>REFERENCIA SIGPAC</b>	<b>CULTIVO</b>	<b>USO S/R SIGPAC</b>	<b>Sup. Dec. admisible</b>	<b>Sup. Campo</b>	<b>Sup. Determ.</b>	<b>Sup. Resuelta</b>
-1001763	23-060-019-00066-0007	OLIVAR	S	0,07		0,07	0,07
6880801	23-060-019-00052-0008	OLIVAR	S	1,16		1,16	1,16
1700000006882884	23-060-019-00055-0001	OLIVAR	S	0,82		0,82	0,82
1700000006882885	23-060-019-09015-0005	OLIVAR	S	0,03		0,03	0,03
1700000006882898	23-060-019-00052-0001	OLIVAR	R	2,10		2,10	2,10
1700000006882899	23-060-019-00053-0002	OLIVAR	S	0,01		0,01	0,01
1700000006882900	23-060-019-00323-0001	OLIVAR	S	0,06		0,06	0,06
1700000006882904	23-060-019-00039-0003	OLIVAR	S	0,03		0,03	0,03
1700000006882905	23-060-019-00040-0002	OLIVAR	S	1,11		1,11	1,11
1700000006882907	23-060-019-00073-0001	OLIVAR	S	1,02		1,02	1,02
1700000006882911	23-060-019-00228-0002	OLIVAR	S	0,25		0,25	0,25
1700000006882912	23-060-019-00322-0001	OLIVAR	S	0,07		0,07	0,07

(1) Con incidencias que retienen pago o deniegan el expediente.

(2) Se calcula sobre superficie declarada admisible.

(3) Aplicación del artículo 16 bis del RD 147/2023.

Puede verificar la integridad de una copia de este documento mediante la lectura del código QR adjunto o mediante el acceso a la dirección <https://ws050.juntadeandalucia.es/verificarFirma> indicando el código de VERIFICACIÓN

FIRMADO POR

RAQUEL MARIA ESPIN CRESPO

FECHA

26/06/2024

VERIFICACIÓN

Pk2jmMQ72K8YCCE9EQ8LU85ENJJ6M

PÁGINA

7333/8857



**APELLIDOS Y NOMBRE / RAZÓN SOCIAL**

PALACIOS CABRERA LUIS

**NIF**

\*\*\*6306\*

**EXPEDIENTE**

115914

**RESOLUCIÓN**

CONCESIÓN DE LA AYUDA

**DATOS DE MANTENIMIENTO UNIDADES****GRUPO DE PAGO**

ZONAS DE LIMITACIONES NATURALES

**Sup. Dec.  
Admisible**

2,36

**Sup.  
Resuelta**

2,36

**Sobredecl.**

0,00

**% Sobredecl.**

0,00

**RESUMEN DE PAGOS**

	<b>IMPORTE ( Euros )</b>			
	<b>RESUELTO</b>	<b>FEADER</b>	<b>MAPA</b>	<b>CAPADR</b>
Pago realizado	115,98	98,58	11,38	6,02
A pagar	11,46	9,74	1,12	0,60
<b>TOTAL</b>	<b>127,44</b>	<b>108,32</b>	<b>12,50</b>	<b>6,62</b>

**APLICACIÓN DE REDUCCIONES Y PENALIZACIONES (%)**

<b>Criterios de subvencionabilidad (1)</b>	<b>Presentación tardía</b>	<b>Omisión declaración</b>	<b>Condicionalidad</b>
0,00	0,00	0,00	0,00

**IMPORTE ( Euros )**

Calculado(2)	Reducción	Penalización	Reducción Penalización (3)	Penalización adicional	Resuelto	FEADER	MAPA	CAPADR
127,44 €	0,00 €	0,00 €	0,00 €	0,00 €	127,44 €	108,32 €	12,50 €	6,62 €
Importe Unitario:	54,00 €	Nuevo Importe Unitario:	54,00 €					

**RECINTOS PROPUESTOS**

<b>REF.</b>	<b>REFERENCIA SIGPAC</b>	<b>CULTIVO</b>	<b>S/R</b>	<b>USO SIGPAC</b>	<b>Sup. Dec. admisible</b>	<b>Sup. Campo</b>	<b>Sup. Determ.</b>	<b>Sup. Resuelta</b>
4663237	23-060-024-00059-0001	OLIVAR	S		0,75		0,75	0,75
4663241	23-060-024-00173-0001	OLIVAR	S		1,61		1,61	1,61

(1) Con incidencias que retienen pago o deniegan el expediente.

(2) Se calcula sobre superficie declarada admisible.

(3) Aplicación del artículo 16 bis del RD 147/2023.

Puede verificar la integridad de una copia de este documento mediante la lectura del código QR adjunto o mediante el acceso a la dirección <https://ws050.juntadeandalucia.es/verificarFirma> indicando el código de VERIFICACIÓN

FIRMADO POR	RAQUEL MARIA ESPIN CRESPO	FECHA	26/06/2024
VERIFICACIÓN	Pk2jmMQ72K8YCCE9EQ8LU85ENJJ6M	PÁGINA	7334/8857



**APELLIDOS Y NOMBRE / RAZÓN SOCIAL**

PALACIOS GARCIA ANTONIA

**NIF**

\*\*\*\*7561\*

**EXPEDIENTE**

1011755

**RESOLUCIÓN**

CONCESIÓN DE LA AYUDA

**DATOS DE MANTENIMIENTO UNIDADES****GRUPO DE PAGO**

ZONAS DE LIMITACIONES NATURALES

**Sup. Dec.  
Admisible**

3,68

**Sup.  
Resuelta**

3,68

**Sobredecl.**

0,00

**% Sobredecl.**

0,00

**RESUMEN DE PAGOS**

	<b>IMPORTE ( Euros )</b>			
	<b>RESUELTO</b>	<b>FEADER</b>	<b>MAPA</b>	<b>CAPADR</b>
Pago realizado	180,86	153,72	17,74	9,39
A pagar	17,86	15,18	1,75	0,93
<b>TOTAL</b>	<b>198,72</b>	<b>168,90</b>	<b>19,49</b>	<b>10,32</b>

**APLICACIÓN DE REDUCCIONES Y PENALIZACIONES (%)**

<b>Criterios de subvencionabilidad (1)</b>	<b>Presentación tardía</b>	<b>Omisión declaración</b>	<b>Condicionabilidad</b>
0,00	0,00	0,00	0,00

**IMPORTE ( Euros )**

Calculado(2)	Reducción	Penalización	Reducción Penalización (3)	Penalización adicional	Resuelto	FEADER	MAPA	CAPADR
198,72 €	0,00 €	0,00 €	0,00 €	0,00 €	198,72 €	168,91 €	19,49 €	10,32 €
Importe Unitario:	54,00 €	Nuevo Importe Unitario:	54,00 €					

**RECINTOS PROPUESTOS**

<b>REF.</b>	<b>REFERENCIA SIGPAC</b>	<b>CULTIVO</b>	<b>S/R</b>	<b>USO SIGPAC</b>	<b>Sup. Dec. admisible</b>	<b>Sup. Campo</b>	<b>Sup. Determ.</b>	<b>Sup. Resuelta</b>
1700000005458204	23-085-010-00228-0002	OLIVAR	R		0,50		0,50	0,50
1700000005458205	23-085-015-00178-0001	OLIVAR	R		1,46		1,46	1,46
1700000005458206	23-085-014-00030-0001	OLIVAR	R		1,72		1,72	1,72

(1) Con incidencias que retienen pago o deniegan el expediente.

(2) Se calcula sobre superficie declarada admisible.

(3) Aplicación del artículo 16 bis del RD 147/2023.

Puede verificar la integridad de una copia de este documento mediante la lectura del código QR adjunto o mediante el acceso a la dirección <https://ws050.juntadeandalucia.es/verificarFirma> indicando el código de VERIFICACIÓN

FIRMADO POR	RAQUEL MARIA ESPIN CRESPO	FECHA	26/06/2024
VERIFICACIÓN	Pk2jmMQ72K8YCCE9EQ8LU85ENJJ6M	PÁGINA	7335/8857



**APELLIDOS Y NOMBRE / RAZÓN SOCIAL**

PALOMARES ROBLES ANTONIO

**NIF**

\*\*\*\*7577\*

**EXPEDIENTE**

1201363

**RESOLUCIÓN**

CONCESIÓN DE LA AYUDA

**DATOS DE MANTENIMIENTO UNIDADES****GRUPO DE PAGO**

ZONAS DE LIMITACIONES NATURALES

**Sup. Dec.  
Admisible**

8,93

**Sup.  
Resuelta**

8,93

**Sobredecl.**

0,00

**% Sobredecl.**

0,00

**RESUMEN DE PAGOS**

	<b>IMPORTE ( Euros )</b>			
	<b>RESUELTO</b>	<b>FEADER</b>	<b>MAPA</b>	<b>CAPADR</b>
Pago realizado	438,87	373,04	43,06	22,77
A pagar	43,35	36,85	4,25	2,25
<b>TOTAL</b>	<b>482,22</b>	<b>409,89</b>	<b>47,31</b>	<b>25,02</b>

**APLICACIÓN DE REDUCCIONES Y PENALIZACIONES (%)**

<b>Criterios de subvencionabilidad (1)</b>	<b>Presentación tardía</b>	<b>Omisión declaración</b>	<b>Condicionalidad</b>
0,00	0,00	0,00	0,00

**IMPORTE ( Euros )**

Calculado(2)	Reducción	Penalización	Reducción Penalización (3)	Penalización adicional	Resuelto	FEADER	MAPA	CAPADR
482,22 €	0,00 €	0,00 €	0,00 €	0,00 €	482,22 €	409,89 €	47,31 €	25,02 €
Importe Unitario:	54,00 €	Nuevo Importe Unitario:	54,00 €					

**RECINTOS PROPUESTOS**

<b>REF.</b>	<b>REFERENCIA SIGPAC</b>	<b>CULTIVO</b>	<b>S/R</b>	<b>USO SIGPAC</b>	<b>Sup. Dec. admisible</b>	<b>Sup. Campo</b>	<b>Sup. Determ.</b>	<b>Sup. Resuelta</b>
-1457730	23-009-003-00457-0001	OLIVAR	S		0,02		0,02	0,02
-498698	23-009-002-00067-0001	OLIVAR	S		0,04		0,04	0,04
-90471	23-009-007-09004-0040	OLIVAR	S		0,03		0,03	0,03
1700000006822860	23-009-002-00064-0001	OLIVAR	S		0,01		0,01	0,01
1700000006822862	23-009-002-00067-0001	OLIVAR	S		1,30		1,30	1,30
1700000006822863	23-009-002-00069-0003	OLIVAR	S		0,08		0,08	0,08
1700000006822865	23-009-007-00211-0001	OLIVAR	S		0,59		0,59	0,59
1700000006822866	23-009-007-00252-0001	OLIVAR	S		1,83		1,83	1,83
1700000006822867	23-009-007-00253-0002	OLIVAR	S		0,92		0,92	0,92
1700000006822868	23-009-029-00039-0001	OLIVAR	S		1,73		1,73	1,73
1700000006822871	23-009-007-00080-0001	OLIVAR	S		1,04		1,04	1,04
1700000006822872	23-009-007-00082-0002	OLIVAR	S		0,01		0,01	0,01
1700000006822875	23-009-003-00456-0001	OLIVAR	R		1,33		1,33	1,33

(1) Con incidencias que retienen pago o deniegan el expediente.

(2) Se calcula sobre superficie declarada admisible.

(3) Aplicación del artículo 16 bis del RD 147/2023.

Puede verificar la integridad de una copia de este documento mediante la lectura del código QR adjunto o mediante el acceso a la dirección <https://ws050.juntadeandalucia.es/verificarFirma> indicando el código de VERIFICACIÓN

FIRMADO POR	RAQUEL MARIA ESPIN CRESPO	FECHA	26/06/2024
VERIFICACIÓN	Pk2jmMQ72K8YCCE9EQ8LU85ENJJ6M	PÁGINA	7336/8857





**APELLIDOS Y NOMBRE / RAZÓN SOCIAL**

PALOMARES UCEDA MARIA TERESA

**NIF**

\*\*\*0136\*

**EXPEDIENTE**

1133696

**RESOLUCIÓN**

CONCESIÓN DE LA AYUDA

**DATOS DE MANTENIMIENTO UNIDADES**

**GRUPO DE PAGO**

ZONAS DE LIMITACIONES NATURALES

**Sup. Dec. Admisible**

11,42

**Sup. Resuelta**

11,42

**Sobredecl.**

0,00

**% Sobredecl.**

0,00

**RESUMEN DE PAGOS**

	<b>IMPORTE ( Euros )</b>			
	<b>RESUELTO</b>	<b>FEADER</b>	<b>MAPA</b>	<b>CAPADR</b>
Pago realizado	561,24	477,06	55,06	29,12
A pagar	55,44	47,12	5,44	2,88
<b>TOTAL</b>	<b>616,68</b>	<b>524,18</b>	<b>60,50</b>	<b>32,00</b>

**APLICACIÓN DE REDUCCIONES Y PENALIZACIONES (%)**

<b>Criterios de subvencionabilidad (1)</b>	<b>Presentación tardía</b>	<b>Omisión declaración</b>	<b>Condicionalidad</b>
0,00	0,00	0,00	0,00

**IMPORTE ( Euros )**

Calculado(2)	Reducción	Penalización	Reducción Penalización (3)	Penalización adicional	Resuelto	FEADER	MAPA	CAPADR
616,68 €	0,00 €	0,00 €	0,00 €	0,00 €	616,68 €	524,18 €	60,50 €	32,00 €
Importe Unitario:	54,00 €	Nuevo Importe Unitario:	54,00 €					

**RECINTOS PROPUESTOS**

<b>REF.</b>	<b>REFERENCIA SIGPAC</b>	<b>CULTIVO</b>	<b>S/R</b>	<b>USO SIGPAC</b>	<b>Sup. Dec. admisible</b>	<b>Sup. Campo</b>	<b>Sup. Determ.</b>	<b>Sup. Resuelta</b>
-1514343	23-009-022-00353-0025	OLIVAR	R		1,80		1,80	1,80
-601420	23-009-023-00162-0001	OLIVAR	R		0,25		0,25	0,25
-601419	23-009-023-00161-0001	OLIVAR	R		0,67		0,67	0,67
-601418	23-009-022-00356-0005	OLIVAR	R		1,53		1,53	1,53
-601417	23-009-022-00351-0008	OLIVAR	R		0,11		0,11	0,11
-96046	23-009-022-00258-0002	OLIVAR	R		0,62		0,62	0,62
6863176	23-009-022-00354-0028	OLIVAR	R		2,23		2,23	2,23
6863177	23-009-023-00162-0001	OLIVAR	R		0,52		0,52	0,52
1700000006592971	23-092-046-00206-0005	OLIVAR	R		1,51		1,51	1,51
1700000006592973	23-009-022-00333-0008	OLIVAR	R		2,18		2,18	2,18

(1) Con incidencias que retienen pago o deniegan el expediente.

(2) Se calcula sobre superficie declarada admisible.

(3) Aplicación del artículo 16 bis del RD 147/2023.

Puede verificar la integridad de una copia de este documento mediante la lectura del código QR adjunto o mediante el acceso a la dirección <https://ws050.juntadeandalucia.es/verificarFirma> indicando el código de VERIFICACIÓN

FIRMADO POR	RAQUEL MARIA ESPIN CRESPO	FECHA	26/06/2024
VERIFICACIÓN	Pk2jmMQ72K8YCCE9EQ8LU85ENJJ6M	PÁGINA	7337/8857



**APELLIDOS Y NOMBRE / RAZÓN SOCIAL**

PALOMO COCA JUAN JOSE

**NIF**

\*\*\*\*7276\*

**EXPEDIENTE**

1149062

**RESOLUCIÓN**

CONCESIÓN DE LA AYUDA

**DATOS DE MANTENIMIENTO UNIDADES**

<b>GRUPO DE PAGO</b>	<b>Sup. Dec. Admisible</b>	<b>Sup. Resuelta</b>	<b>Sobredecl.</b>	<b>% Sobredecl.</b>
ZONAS DE LIMITACIONES NATURALES	12,01	12,01	0,00	0,00

**RESUMEN DE PAGOS**

	<b>IMPORTE ( Euros )</b>			
	<b>RESUELTO</b>	<b>FEADER</b>	<b>MAPA</b>	<b>CAPADR</b>
Pago realizado	487,03	413,98	47,78	25,27
A pagar	161,51	137,28	15,84	8,39
<b>TOTAL</b>	<b>648,54</b>	<b>551,26</b>	<b>63,62</b>	<b>33,66</b>

**APLICACIÓN DE REDUCCIONES Y PENALIZACIONES (%)**

<b>Criterios de subvencionabilidad (1)</b>	<b>Presentación tardía</b>	<b>Omisión declaración</b>	<b>Condicionalidad</b>
0,00	0,00	0,00	0,00

**IMPORTE ( Euros )**

Calculado(2)	Reducción	Penalización	Reducción Penalización (3)	Penalización adicional	Resuelto	FEADER	MAPA	CAPADR
648,54 €	0,00 €	0,00 €	0,00 €	0,00 €	648,54 €	551,26 €	63,62 €	33,66 €
Importe Unitario:	54,00 €	Nuevo Importe Unitario:	54,00 €					

**RECINTOS PROPUESTOS**

<b>REF.</b>	<b>REFERENCIA SIGPAC</b>	<b>CULTIVO</b>	<b>S/R</b>	<b>USO SIGPAC</b>	<b>Sup. Dec. admisible</b>	<b>Sup. Campo</b>	<b>Sup. Determ.</b>	<b>Sup. Resuelta</b>
-594637	23-006-013-00174-0001	OLIVAR	S		0,02		0,02	0,02
4142512	23-056-001-00254-0001	OLIVAR	S		2,33		2,33	2,33
5225448	23-006-013-00175-0001	OLIVAR	S		3,36		3,36	3,36
6850867	23-056-007-00033-0001	BARBECHO TRADICIONAL	S		0,70		0,70	0,70
1700000007074293	23-006-013-00148-0001	OLIVAR	S		0,03		0,03	0,03
1700000007074294	23-056-004-00078-0001	OLIVAR	S		1,71		1,71	1,71
1700000007074295	23-056-015-00051-0001	OLIVAR	S		1,13		1,13	1,13
1700000007074296	23-056-015-00019-0001	OLIVAR	S		2,60		2,60	2,60
1700000007074297	23-056-015-00038-0003	OLIVAR	S		0,04		0,04	0,04
1700000007074298	23-056-015-00039-0005	OLIVAR	S		0,09		0,09	0,09

**Datos considerados para el Cálculo de la Carga Ganadera del expediente**

Superficie determinada para Cálculo Carga Ganadera: 0,00 ha

Carga Ganadera del Expediente: 0,00 ugm/ha

**Incidencias de carga ganadera****INCIDENCIA DESCRIPCIÓN**

86132 Recinto superficie forrajera que no realiza la actividad de producción de pastoreo.

Recinto:23-056-007-00033-00001 Cultivo:20000 BARBECHO TRADICIONAL-SIN VARIEDAD Secano

(1) Con incidencias que retienen pago o deniegan el expediente.

(2) Se calcula sobre superficie declarada admisible.

(3) Aplicación del artículo 16 bis del RD 147/2023.

Puede verificar la integridad de una copia de este documento mediante la lectura del código QR adjunto o mediante el acceso a la dirección <https://ws050.juntadeandalucia.es/verificarFirma> indicando el código de VERIFICACIÓN

FIRMADO POR RAQUEL MARIA ESPIN CRESPO FECHA 26/06/2024

VERIFICACIÓN Pk2jmMQ72K8YCCE9EQ8LU85ENJJ6M PÁGINA 7338/8857





**APELLIDOS Y NOMBRE / RAZÓN SOCIAL**

PALOMO MELERO JERONIMO

**NIF**

\*\*\*\*8413\*

**EXPEDIENTE**

1059340

**RESOLUCIÓN**

CONCESIÓN DE LA AYUDA

**DATOS DE MANTENIMIENTO UNIDADES**

<b>GRUPO DE PAGO</b>	<b>Sup. Dec. Admisible</b>	<b>Sup. Resuelta</b>	<b>Sobredecl.</b>	<b>% Sobredecl.</b>
ZONAS DE LIMITACIONES NATURALES	34,86	34,86	0,00	0,00

**RESUMEN DE PAGOS**

	<b>IMPORTE ( Euros )</b>			
	<b>RESUELTO</b>	<b>FEADER</b>	<b>MAPA</b>	<b>CAPADR</b>
Pago realizado	1.081,20	919,02	106,06	56,12
A pagar	106,80	90,78	10,48	5,54
<b>TOTAL</b>	<b>1.188,00</b>	<b>1.009,80</b>	<b>116,54</b>	<b>61,66</b>

**APLICACIÓN DE REDUCCIONES Y PENALIZACIONES (%)**

<b>Crterios de subvencionabilidad (1)</b>	<b>Presentación tardía</b>	<b>Omisión declaración</b>	<b>Condicionalidad</b>
0,00	0,00	0,00	0,00

**IMPORTE ( Euros )**

Calculado(2)	Reducción	Penalización	Reducción Penalización (3)	Penalización adicional	Resuelto	FEADER	MAPA	CAPADR
1.188,00 €	0,00 €	0,00 €	0,00 €	0,00 €	1.188,00 €	1.009,80 €	116,54 €	61,66 €
Importe Unitario:	54,00 €	Nuevo Importe Unitario:	34,08 €					

**RECINTOS PROPUESTOS**

<b>REF.</b>	<b>REFERENCIA SIGPAC</b>	<b>CULTIVO</b>	<b>S/R</b>	<b>USO SIGPAC</b>	<b>Sup. Dec. admisible</b>	<b>Sup. Campo</b>	<b>Sup. Determ.</b>	<b>Sup. Resuelta</b>
4104140	23-056-007-00079-0002	OLIVAR	S		0,04		0,04	0,04
5224452	23-056-008-00234-0001	OLIVAR	S		3,81		3,81	3,81
5275019	23-056-008-00236-0002	OLIVAR	S		3,17		3,17	3,17
5275023	23-056-007-00199-0001	OLIVAR	S		1,23		1,23	1,23
6891410	23-056-008-00216-0001	OLIVAR	S		0,18		0,18	0,18
6891436	23-056-011-00052-0002	OLIVAR	S		0,84		0,84	0,84
1700000005549844	23-056-007-00038-0001	OLIVAR	S		2,07		2,07	2,07
1700000005549845	23-056-008-00229-0002	OLIVAR	S		0,06		0,06	0,06
1700000005549846	23-056-008-00230-0001	OLIVAR	S		0,05		0,05	0,05
1700000005549847	23-056-008-00233-0001	OLIVAR	S		3,54		3,54	3,54
1700000005549849	23-056-008-00232-0001	OLIVAR	S		0,91		0,91	0,91
1700000005549850	23-056-008-00233-0003	OLIVAR	S		0,11		0,11	0,11
1700000005549851	23-056-008-00227-0001	OLIVAR	S		2,82		2,82	2,82
1700000005549853	23-056-008-00235-0002	OLIVAR	S		3,47		3,47	3,47
1700000005553691	23-056-011-00061-0001	OLIVAR	S		4,02		4,02	4,02
1700000005553699	23-056-011-00023-0001	OLIVAR	S		8,54		8,54	8,54

(1) Con incidencias que retienen pago o deniegan el expediente.

(2) Se calcula sobre superficie declarada admisible.

(3) Aplicación del artículo 16 bis del RD 147/2023.

Puede verificar la integridad de una copia de este documento mediante la lectura del código QR adjunto o mediante el acceso a la dirección <https://ws050.juntadeandalucia.es/verificarFirma> indicando el código de VERIFICACIÓN

FIRMADO POR	RAQUEL MARIA ESPIN CRESPO	FECHA	26/06/2024
VERIFICACIÓN	Pk2jmMQ72K8YCCE9EQ8LU85ENJJ6M	PÁGINA	7339/8857





**APELLIDOS Y NOMBRE / RAZÓN SOCIAL**

PALOMO QUERO ANTONIO

**NIF**

\*\*\*0989\*

**EXPEDIENTE**

1094329

**RESOLUCIÓN**

CONCESIÓN DE LA AYUDA

**DATOS DE MANTENIMIENTO UNIDADES**

**GRUPO DE PAGO**

ZONAS DE LIMITACIONES NATURALES

**Sup. Dec.  
Admisible**

14,89

**Sup.  
Resuelta**

14,89

**Sobredecl.**

0,00

**% Sobredecl.**

0,00

**RESUMEN DE PAGOS**

	<b>IMPORTE ( Euros )</b>			
	<b>RESUELTO</b>	<b>FEADER</b>	<b>MAPA</b>	<b>CAPADR</b>
Pago realizado	731,78	622,01	71,79	37,98
A pagar	72,28	61,44	7,09	3,75
<b>TOTAL</b>	<b>804,06</b>	<b>683,45</b>	<b>78,88</b>	<b>41,73</b>

**APLICACIÓN DE REDUCCIONES Y PENALIZACIONES (%)**

<b>Criterios de subvencionabilidad (1)</b>	<b>Presentación tardía</b>	<b>Omisión declaración</b>	<b>Condicionabilidad</b>
0,00	0,00	0,00	0,00

**IMPORTE ( Euros )**

Calculado(2)	Reducción	Penalización	Reducción Penalización (3)	Penalización adicional	Resuelto	FEADER	MAPA	CAPADR
804,06 €	0,00 €	0,00 €	0,00 €	0,00 €	804,06 €	683,45 €	78,88 €	41,73 €
<b>Importe Unitario:</b>	<b>54,00 €</b>	<b>Nuevo Importe Unitario:</b>	<b>54,00 €</b>					

(1) Con incidencias que retienen pago o deniegan el expediente.

(2) Se calcula sobre superficie declarada admisible.

(3) Aplicación del artículo 16 bis del RD 147/2023.

Puede verificar la integridad de una copia de este documento mediante la lectura del código QR adjunto o mediante el acceso a la dirección <https://ws050.juntadeandalucia.es/verificarFirma> indicando el código de VERIFICACIÓN

FIRMADO POR	RAQUEL MARIA ESPIN CRESPO	FECHA	26/06/2024
VERIFICACIÓN	Pk2jmMQ72K8YCCE9EQ8LU85ENJJ6M	PÁGINA	7340/8857



**RECINTOS PROPUESTOS**

REF.	REFERENCIA SIGPAC	CULTIVO	S/R	USO SIGPAC	Sup. Dec. admisible	Sup. Campo	Sup. Determ.	Sup. Resuelta
5533551	23-056-013-00424-0002	OLIVAR	S		0,65		0,65	0,65
5533554	23-056-013-00423-0001	OLIVAR	S		0,05		0,05	0,05
1700000003595964	23-056-013-00425-0002	OLIVAR	S		0,05		0,05	0,05
1700000003595965	23-056-013-00425-0003	OLIVAR	S		0,01		0,01	0,01
1700000003595966	23-056-013-00426-0001	OLIVAR	S		0,04		0,04	0,04
1700000003595968	23-056-013-00427-0001	OLIVAR	S		0,33		0,33	0,33
1700000006931805	23-056-013-00342-0003	OLIVAR	S		2,52		2,52	2,52
1700000006970226	23-056-007-00202-0001	OLIVAR	S		0,55		0,55	0,55
1700000006970227	23-056-007-00204-0001	OLIVAR	S		0,18		0,18	0,18
1700000006970229	23-056-013-00343-0001	OLIVAR	S		0,04		0,04	0,04
1700000006970230	23-056-013-00357-0001	OLIVAR	S		0,03		0,03	0,03
1700000006970231	23-069-003-00024-0003	OLIVAR	S		0,03		0,03	0,03
1700000006970232	23-056-001-00270-0001	OLIVAR	S		0,32		0,32	0,32
1700000006970233	23-056-019-09000-0003	OLIVAR	S		0,74		0,74	0,74
1700000006970234	23-056-007-00304-0001	OLIVAR	S		0,01		0,01	0,01
1700000006970235	23-056-007-00307-0001	OLIVAR	S		1,08		1,08	1,08
1700000006970237	23-056-007-00279-0001	OLIVAR	S		0,02		0,02	0,02
1700000006970239	23-056-007-00169-0001	OLIVAR	S		1,03		1,03	1,03
1700000006970240	23-056-007-00069-0001	OLIVAR	S		0,32		0,32	0,32
1700000006970241	23-056-007-00070-0003	OLIVAR	S		0,02		0,02	0,02
1700000006970242	23-056-013-00319-0003	OLIVAR	S		0,79		0,79	0,79
1700000006970246	23-056-013-00366-0001	OLIVAR	S		0,01		0,01	0,01
1700000006970247	23-056-013-00444-0002	OLIVAR	S		0,01		0,01	0,01
1700000006970248	23-056-013-00446-0001	OLIVAR	S		0,13		0,13	0,13
1700000006970258	23-056-013-00340-0002	OLIVAR	S		0,01		0,01	0,01
1700000006970259	23-056-008-00041-0001	OLIVAR	S		2,77		2,77	2,77
1700000006970263	23-056-013-00147-0001	OLIVAR	S		0,01		0,01	0,01
1700000006970265	23-056-008-00044-0001	OLIVAR	S		0,02		0,02	0,02
1700000006970266	23-056-002-00027-0001	OLIVAR	S		3,04		3,04	3,04
1700000006970267	23-056-002-00028-0001	OLIVAR	S		0,08		0,08	0,08

(1) Con incidencias que retienen pago o deniegan el expediente.  
(2) Se calcula sobre superficie declarada admisible.  
(3) Aplicación del artículo 16 bis del RD 147/2023.

Puede verificar la integridad de una copia de este documento mediante la lectura del código QR adjunto o mediante el acceso a la dirección <a href="https://ws050.juntadeandalucia.es/verificarFirma">https://ws050.juntadeandalucia.es/verificarFirma</a> indicando el código de VERIFICACIÓN				
FIRMADO POR	RAQUEL MARIA ESPIN CRESPO	FECHA	26/06/2024	
VERIFICACIÓN	Pk2jmMQ72K8YCCCE9EQ8LU85ENJJ6M	PÁGINA	7341/8857	

**APELLIDOS Y NOMBRE / RAZÓN SOCIAL**

PALOMO QUERO PEDRO

**NIF**

\*\*\*0797\*

**EXPEDIENTE**

1123233

**RESOLUCIÓN**

CONCESIÓN DE LA AYUDA

**DATOS DE MANTENIMIENTO UNIDADES**

<b>GRUPO DE PAGO</b>	<b>Sup. Dec. Admisible</b>	<b>Sup. Resuelta</b>	<b>Sobredecl.</b>	<b>% Sobredecl.</b>
ZONAS DE LIMITACIONES NATURALES	12,56	12,56	0,00	0,00

**RESUMEN DE PAGOS**

	<b>IMPORTE ( Euros )</b>			
	<b>RESUELTO</b>	<b>FEADER</b>	<b>MAPA</b>	<b>CAPADR</b>
Pago realizado	617,27	524,67	60,56	32,04
A pagar	60,97	51,82	5,98	3,17
<b>TOTAL</b>	<b>678,24</b>	<b>576,49</b>	<b>66,54</b>	<b>35,21</b>

**APLICACIÓN DE REDUCCIONES Y PENALIZACIONES (%)**

<b>Criterios de subvencionabilidad (1)</b>	<b>Presentación tardía</b>	<b>Omisión declaración</b>	<b>Condicionabilidad</b>
0,00	0,00	0,00	0,00

**IMPORTE ( Euros )**

Calculado(2)	Reducción	Penalización	Reducción Penalización (3)	Penalización adicional	Resuelto	FEADER	MAPA	CAPADR
678,24 €	0,00 €	0,00 €	0,00 €	0,00 €	678,24 €	576,50 €	66,54 €	35,20 €
Importe Unitario:	54,00 €	Nuevo Importe Unitario:	54,00 €					

**RECINTOS PROPUESTOS**

<b>REF.</b>	<b>REFERENCIA SIGPAC</b>	<b>CULTIVO</b>	<b>S/R</b>	<b>USO SIGPAC</b>	<b>Sup. Dec. admisible</b>	<b>Sup. Campo</b>	<b>Sup. Determ.</b>	<b>Sup. Resuelta</b>
-89343	23-056-007-00131-0001	OLIVAR	S		0,23		0,23	0,23
-89325	23-056-007-00130-0002	OLIVAR	S		0,18		0,18	0,18
5265138	23-056-013-00342-0004	OLIVAR	S		2,61		2,61	2,61
5265467	23-056-013-00342-0003	OLIVAR	S		1,65		1,65	1,65
5540083	23-056-001-00058-0001	OLIVAR	S		0,16		0,16	0,16
1700000005558827	23-056-002-00030-0001	OLIVAR	S		2,85		2,85	2,85
1700000005558828	23-056-007-00013-0005	OLIVAR	S		2,18		2,18	2,18
1700000005558830	23-056-008-00001-0001	OLIVAR	S		2,34		2,34	2,34
1700000005558832	23-056-019-09000-0003	OLIVAR	S		0,36		0,36	0,36

(1) Con incidencias que retienen pago o deniegan el expediente.

(2) Se calcula sobre superficie declarada admisible.

(3) Aplicación del artículo 16 bis del RD 147/2023.

Puede verificar la integridad de una copia de este documento mediante la lectura del código QR adjunto o mediante el acceso a la dirección <https://ws050.juntadeandalucia.es/verificarFirma> indicando el código de VERIFICACIÓN

FIRMADO POR	RAQUEL MARIA ESPIN CRESPO	FECHA	26/06/2024
-------------	---------------------------	-------	------------

VERIFICACIÓN	Pk2jmMQ72K8YCCE9EQ8LU85ENJJ6M	PÁGINA	7342/8857
--------------	-------------------------------	--------	-----------





**APELLIDOS Y NOMBRE / RAZÓN SOCIAL**

PALOP CASADO DAVID

**NIF**

\*\*\*\*1184\*

**EXPEDIENTE**

1131037

**RESOLUCIÓN**

CONCESIÓN DE LA AYUDA

**DATOS DE MANTENIMIENTO UNIDADES**

**GRUPO DE PAGO**

ZONAS DE LIMITACIONES NATURALES

**Sup. Dec.  
Admisible**

413,12

**Sup.  
Resuelta**

413,12

**Sobredecl.**

0,00

**% Sobredecl.**

0,00

**RESUMEN DE PAGOS**

	<b><u>IMPORTE ( Euros )</u></b>			
	<b><u>RESUELTO</u></b>	<b><u>FEADER</u></b>	<b><u>MAPA</u></b>	<b><u>CAPADR</u></b>
Pago realizado	1.081,20	919,02	106,06	56,12
A pagar	106,80	90,78	10,48	5,54
<b>TOTAL</b>	<b>1.188,00</b>	<b>1.009,80</b>	<b>116,54</b>	<b>61,66</b>

**APLICACIÓN DE REDUCCIONES Y PENALIZACIONES (%)**

<b><u>Criterios de subvencionabilidad (1)</u></b>	<b><u>Presentación tardía</u></b>	<b><u>Omisión declaración</u></b>	<b><u>Condicionabilidad</u></b>
0,00	0,00	0,00	0,00

**IMPORTE ( Euros )**

<b><u>Calculado(2)</u></b>	<b><u>Reducción</u></b>	<b><u>Penalización</u></b>	<b><u>Reducción Penalización (3)</u></b>	<b><u>Penalización adicional</u></b>	<b><u>Resuelto</u></b>	<b><u>FEADER</u></b>	<b><u>MAPA</u></b>	<b><u>CAPADR</u></b>
1.188,00 €	0,00 €	0,00 €	0,00 €	0,00 €	1.188,00 €	1.009,80 €	116,54 €	61,66 €
<b>Importe Unitario:</b>	54,00 €	<b>Nuevo Importe Unitario:</b>	2,88 €					

(1) Con incidencias que retienen pago o deniegan el expediente.

(2) Se calcula sobre superficie declarada admisible.

(3) Aplicación del artículo 16 bis del RD 147/2023.

Puede verificar la integridad de una copia de este documento mediante la lectura del código QR adjunto o mediante el acceso a la dirección <https://ws050.juntadeandalucia.es/verificarFirma> indicando el código de VERIFICACIÓN

FIRMADO POR	RAQUEL MARIA ESPIN CRESPO	FECHA	26/06/2024
VERIFICACIÓN	Pk2jmMQ72K8YCCE9EQ8LU85ENJJ6M	PÁGINA	7343/8857





**RECINTOS PROPUESTOS**

REF.	REFERENCIA SIGPAC	CULTIVO	S/R	USO SIGPAC	Sup._Dec. admisible	Sup. Campo	Sup. Determ.	Sup. Resuelta
170000006816875	23-063-006-00010-0001	PASTOS PERMANENTES DE 5 O MAS AÑOS	S		3,55		3,55	3,55
170000006816880	23-063-006-00010-0006	PASTOS PERMANENTES DE 5 O MAS AÑOS	S		3,40		3,40	3,40
170000006816891	23-063-006-00015-0002	PASTOS PERMANENTES DE 5 O MAS AÑOS	S		1,07		1,07	1,07
170000006816898	23-063-010-00001-0001	PASTOS PERMANENTES DE 5 O MAS AÑOS	S		1,53		1,53	1,53
170000006816899	23-063-010-00001-0002	PASTOS PERMANENTES DE 5 O MAS AÑOS	S		21,01		21,01	21,01
170000006816901	23-063-010-00003-0001	PASTOS PERMANENTES DE 5 O MAS AÑOS	S		19,07		19,07	19,07
170000006816903	23-063-010-00002-0001	PASTOS PERMANENTES DE 5 O MAS AÑOS	S		11,90		11,90	11,90
170000006816906	23-063-010-00004-0002	PASTOS PERMANENTES DE 5 O MAS AÑOS	S		19,14		19,14	19,14
170000006816909	23-063-006-00010-0003	PASTOS PERMANENTES DE 5 O MAS AÑOS	S		23,54		23,54	23,54
170000006816910	23-063-006-00010-0002	PASTOS PERMANENTES DE 5 O MAS AÑOS	S		0,81		0,81	0,81
170000006816912	23-063-006-00010-0005	PASTOS PERMANENTES DE 5 O MAS AÑOS	S		1,50		1,50	1,50
170000006816918	23-063-006-00010-0030	PASTOS PERMANENTES DE 5 O MAS AÑOS	S		5,62		5,62	5,62
170000006816919	23-063-006-00010-0022	PASTOS PERMANENTES DE 5 O MAS AÑOS	S		16,22		16,22	16,22
170000006816927	23-063-006-00010-0026	PASTOS PERMANENTES DE 5 O MAS AÑOS	S		0,11		0,11	0,11
170000006816928	23-063-006-00010-0025	PASTOS PERMANENTES DE 5 O MAS AÑOS	S		0,17		0,17	0,17
170000006816931	23-063-006-00010-0007	PASTOS PERMANENTES DE 5 O MAS AÑOS	S		2,39		2,39	2,39
170000006816932	23-063-006-00010-0012	PASTOS PERMANENTES DE 5 O MAS AÑOS	S		1,82		1,82	1,82
170000006816933	23-063-010-00001-0003	PASTOS PERMANENTES DE 5 O MAS AÑOS	S		1,03		1,03	1,03
170000006816934	23-063-006-00010-0011	PASTOS PERMANENTES DE 5 O MAS AÑOS	S		1,26		1,26	1,26
170000006816935	23-063-006-00010-0014	PASTOS PERMANENTES DE 5 O MAS AÑOS	S		68,81		68,81	68,81
170000006816936	23-063-006-00010-0013	PASTOS PERMANENTES DE 5 O MAS AÑOS	S		26,88		26,88	26,88
170000006816937	23-063-006-00010-0019	PASTOS PERMANENTES DE 5 O MAS AÑOS	S		33,69		33,69	33,69
170000006816938	23-063-006-00010-0037	PASTOS PERMANENTES DE 5 O MAS AÑOS	S		45,56		45,56	45,56
170000006816939	23-063-006-00011-0001	PASTOS PERMANENTES DE 5 O MAS AÑOS	S		3,99		3,99	3,99
170000006816940	23-063-006-00012-0002	PASTOS PERMANENTES DE 5 O MAS AÑOS	S		5,87		5,87	5,87
170000006816941	23-063-006-00012-0001	PASTOS PERMANENTES DE 5 O MAS AÑOS	S		41,46		41,46	41,46
170000006816943	23-063-006-00011-0002	PASTOS PERMANENTES DE 5 O MAS AÑOS	S		4,46		4,46	4,46
170000006816945	23-063-006-00012-0003	PASTOS PERMANENTES DE 5 O MAS AÑOS	S		8,22		8,22	8,22
170000006816946	23-063-006-00010-0029	PASTOS PERMANENTES DE 5 O MAS AÑOS	S		0,47		0,47	0,47
170000006816948	23-063-006-00013-0003	PASTOS PERMANENTES DE 5 O MAS AÑOS	S		8,19		8,19	8,19
170000006816949	23-063-006-00013-0001	PASTOS PERMANENTES DE 5 O MAS AÑOS	S		28,19		28,19	28,19
170000006816950	23-063-006-00010-0024	PASTOS PERMANENTES DE 5 O MAS AÑOS	S		1,80		1,80	1,80
170000006816952	23-063-006-00010-0015	PASTOS PERMANENTES DE 5 O MAS AÑOS	S		0,39		0,39	0,39

**Datos considerados para el Cálculo de la Carga Ganadera del expediente**

Superficie determinada para Cálculo Carga Ganadera: 1.242,52 ha

Carga Ganadera del Expediente: 0,12 ugm/ha

Explotación	Especie	Ugm Calculada para CG
ES230790007065	OVINA	152,48

**Recintos Determinados para el Cálculo de Garga Ganadera**

REF.	REFERENCIA SIGPAC	CULTIVO	DESCRIPCIÓN CULTIVO	S/R	SUP. RESUELTA (ha)
-1267943	23-079-053-00004-00017	62000	PASTOS PERMANENTES DE 5 O MAS AÑOS-SIN VARIEDAD	S	126,90
-1122985	23-079-053-00001-00023	62000	PASTOS PERMANENTES DE 5 O MAS AÑOS-SIN VARIEDAD	S	44,33
170000006816875	23-063-006-00010-00001	62000	PASTOS PERMANENTES DE 5 O MAS AÑOS-SIN VARIEDAD	S	3,55
170000006816876	23-079-054-00001-00001	62000	PASTOS PERMANENTES DE 5 O MAS AÑOS-SIN VARIEDAD	S	86,50

(1) Con incidencias que retienen pago o deniegan el expediente.  
 (2) Se calcula sobre superficie declarada admisible.  
 (3) Aplicación del artículo 16 bis del RD 147/2023.

Puede verificar la integridad de una copia de este documento mediante la lectura del código QR adjunto o mediante el acceso a la dirección <a href="https://ws050.juntadeandalucia.es/verificarFirma">https://ws050.juntadeandalucia.es/verificarFirma</a> indicando el código de VERIFICACIÓN					
FIRMADO POR	RAQUEL MARIA ESPIN CRESPO		FECHA		26/06/2024
VERIFICACIÓN	Pk2jmMQ72K8YCCE9EQ8LU85ENJJJ6M		PÁGINA		7344/8857



**Recintos Determinados para el Cálculo de Garga Ganadera**

REF.	REFERENCIA SIGPAC	CULTIVO	DESCRIPCIÓN CULTIVO	S/R	SUP. RESUELTA (ha)
170000006816877	23-079-054-00002-00002	62000	PASTOS PERMANENTES DE 5 O MAS AÑOS-SIN VARIEDAD	S	0,64
170000006816878	23-079-054-00003-00002	62000	PASTOS PERMANENTES DE 5 O MAS AÑOS-SIN VARIEDAD	S	24,93
170000006816879	23-079-054-00002-00004	62000	PASTOS PERMANENTES DE 5 O MAS AÑOS-SIN VARIEDAD	S	1,01
170000006816880	23-063-006-00010-00006	62000	PASTOS PERMANENTES DE 5 O MAS AÑOS-SIN VARIEDAD	S	3,40
170000006816881	23-079-053-00003-00010	62000	PASTOS PERMANENTES DE 5 O MAS AÑOS-SIN VARIEDAD	S	0,05
170000006816882	23-079-054-00002-00003	62000	PASTOS PERMANENTES DE 5 O MAS AÑOS-SIN VARIEDAD	S	1,79
170000006816883	23-079-053-00004-00001	62000	PASTOS PERMANENTES DE 5 O MAS AÑOS-SIN VARIEDAD	S	0,02
170000006816884	23-079-053-00003-00001	62000	PASTOS PERMANENTES DE 5 O MAS AÑOS-SIN VARIEDAD	S	88,35
170000006816885	23-079-053-00004-00003	62000	PASTOS PERMANENTES DE 5 O MAS AÑOS-SIN VARIEDAD	S	0,20
170000006816886	23-079-053-00004-00002	62000	PASTOS PERMANENTES DE 5 O MAS AÑOS-SIN VARIEDAD	S	0,26
170000006816887	23-079-054-00002-00005	62000	PASTOS PERMANENTES DE 5 O MAS AÑOS-SIN VARIEDAD	S	1,12
170000006816888	23-079-053-00004-00004	62000	PASTOS PERMANENTES DE 5 O MAS AÑOS-SIN VARIEDAD	S	0,60
170000006816889	23-079-053-00001-00008	62000	PASTOS PERMANENTES DE 5 O MAS AÑOS-SIN VARIEDAD	S	0,49
170000006816890	23-079-053-00005-00001	62000	PASTOS PERMANENTES DE 5 O MAS AÑOS-SIN VARIEDAD	S	0,37
170000006816891	23-063-006-00015-00002	62000	PASTOS PERMANENTES DE 5 O MAS AÑOS-SIN VARIEDAD	S	1,07
170000006816892	23-079-053-00001-00005	62000	PASTOS PERMANENTES DE 5 O MAS AÑOS-SIN VARIEDAD	S	0,16
170000006816893	23-079-053-00001-00002	62000	PASTOS PERMANENTES DE 5 O MAS AÑOS-SIN VARIEDAD	S	0,24
170000006816894	23-079-053-00001-00009	62000	PASTOS PERMANENTES DE 5 O MAS AÑOS-SIN VARIEDAD	S	1,53
170000006816895	23-079-053-00001-00004	62000	PASTOS PERMANENTES DE 5 O MAS AÑOS-SIN VARIEDAD	S	107,85
170000006816896	23-079-053-00001-00018	62000	PASTOS PERMANENTES DE 5 O MAS AÑOS-SIN VARIEDAD	S	0,03
170000006816897	23-079-053-00002-00004	62000	PASTOS PERMANENTES DE 5 O MAS AÑOS-SIN VARIEDAD	S	2,63
170000006816898	23-063-010-00001-00001	62000	PASTOS PERMANENTES DE 5 O MAS AÑOS-SIN VARIEDAD	S	1,53
170000006816899	23-063-010-00001-00002	62000	PASTOS PERMANENTES DE 5 O MAS AÑOS-SIN VARIEDAD	S	21,01
170000006816900	23-079-054-00003-00006	62000	PASTOS PERMANENTES DE 5 O MAS AÑOS-SIN VARIEDAD	S	1,45
170000006816901	23-063-010-00003-00001	62000	PASTOS PERMANENTES DE 5 O MAS AÑOS-SIN VARIEDAD	S	19,07
170000006816902	23-079-054-00004-00001	62000	PASTOS PERMANENTES DE 5 O MAS AÑOS-SIN VARIEDAD	S	2,46
170000006816903	23-063-010-00002-00001	62000	PASTOS PERMANENTES DE 5 O MAS AÑOS-SIN VARIEDAD	S	11,90
170000006816904	23-079-053-00001-00020	62000	PASTOS PERMANENTES DE 5 O MAS AÑOS-SIN VARIEDAD	S	0,07
170000006816905	23-079-053-00002-00003	62000	PASTOS PERMANENTES DE 5 O MAS AÑOS-SIN VARIEDAD	S	11,05
170000006816906	23-063-010-00004-00002	62000	PASTOS PERMANENTES DE 5 O MAS AÑOS-SIN VARIEDAD	S	19,14
170000006816907	23-079-053-00002-00001	62000	PASTOS PERMANENTES DE 5 O MAS AÑOS-SIN VARIEDAD	S	83,94
170000006816908	23-079-054-00004-00003	62000	PASTOS PERMANENTES DE 5 O MAS AÑOS-SIN VARIEDAD	S	3,34
170000006816909	23-063-006-00010-00003	62000	PASTOS PERMANENTES DE 5 O MAS AÑOS-SIN VARIEDAD	S	23,54
170000006816910	23-063-006-00010-00002	62000	PASTOS PERMANENTES DE 5 O MAS AÑOS-SIN VARIEDAD	S	0,81
170000006816911	23-079-054-00004-00002	62000	PASTOS PERMANENTES DE 5 O MAS AÑOS-SIN VARIEDAD	S	5,53
170000006816912	23-063-006-00010-00005	62000	PASTOS PERMANENTES DE 5 O MAS AÑOS-SIN VARIEDAD	S	1,50
170000006816913	23-079-053-00001-00010	62000	PASTOS PERMANENTES DE 5 O MAS AÑOS-SIN VARIEDAD	S	0,31

(1) Con incidencias que retienen pago o deniegan el expediente.  
 (2) Se calcula sobre superficie declarada admisible.  
 (3) Aplicación del artículo 16 bis del RD 147/2023.

Puede verificar la integridad de una copia de este documento mediante la lectura del código QR adjunto o mediante el acceso a la dirección <a href="https://ws050.juntadeandalucia.es/verificarFirma">https://ws050.juntadeandalucia.es/verificarFirma</a> indicando el código de VERIFICACIÓN					
FIRMADO POR	RAQUEL MARIA ESPIN CRESPO		FECHA		26/06/2024
VERIFICACIÓN	Pk2jmMQ72K8YCCE9EQ8LU85ENJJJ6M		PÁGINA		7345/8857



**Recintos Determinados para el Cálculo de Garga Ganadera**

REF.	REFERENCIA SIGPAC	CULTIVO	DESCRIPCIÓN CULTIVO	S/R	SUP. RESUELTA (ha)
170000006816914	23-079-054-00003-00004	62000	PASTOS PERMANENTES DE 5 O MAS AÑOS-SIN VARIEDAD	S	1,04
170000006816915	23-079-053-00002-00019	62000	PASTOS PERMANENTES DE 5 O MAS AÑOS-SIN VARIEDAD	S	9,25
170000006816916	23-079-053-00003-00009	62000	PASTOS PERMANENTES DE 5 O MAS AÑOS-SIN VARIEDAD	S	6,44
170000006816917	23-079-053-00004-00005	62000	PASTOS PERMANENTES DE 5 O MAS AÑOS-SIN VARIEDAD	S	0,91
170000006816918	23-063-006-00010-00030	62000	PASTOS PERMANENTES DE 5 O MAS AÑOS-SIN VARIEDAD	S	5,62
170000006816919	23-063-006-00010-00022	62000	PASTOS PERMANENTES DE 5 O MAS AÑOS-SIN VARIEDAD	S	16,22
170000006816920	23-079-054-00003-00005	62000	PASTOS PERMANENTES DE 5 O MAS AÑOS-SIN VARIEDAD	S	1,33
170000006816921	23-079-053-00001-00003	62000	PASTOS PERMANENTES DE 5 O MAS AÑOS-SIN VARIEDAD	S	0,46
170000006816922	23-079-053-00001-00006	62000	PASTOS PERMANENTES DE 5 O MAS AÑOS-SIN VARIEDAD	S	0,28
170000006816923	23-079-053-00001-00007	62000	PASTOS PERMANENTES DE 5 O MAS AÑOS-SIN VARIEDAD	S	0,37
170000006816924	23-079-053-00001-00015	62000	PASTOS PERMANENTES DE 5 O MAS AÑOS-SIN VARIEDAD	S	81,41
170000006816925	23-079-053-00002-00005	62000	PASTOS PERMANENTES DE 5 O MAS AÑOS-SIN VARIEDAD	S	0,03
170000006816926	23-079-053-00002-00007	62000	PASTOS PERMANENTES DE 5 O MAS AÑOS-SIN VARIEDAD	S	0,09
170000006816927	23-063-006-00010-00026	62000	PASTOS PERMANENTES DE 5 O MAS AÑOS-SIN VARIEDAD	S	0,11
170000006816928	23-063-006-00010-00025	62000	PASTOS PERMANENTES DE 5 O MAS AÑOS-SIN VARIEDAD	S	0,17
170000006816929	23-079-054-00003-00003	62000	PASTOS PERMANENTES DE 5 O MAS AÑOS-SIN VARIEDAD	S	0,99
170000006816930	23-079-053-00004-00018	62000	PASTOS PERMANENTES DE 5 O MAS AÑOS-SIN VARIEDAD	S	32,12
170000006816931	23-063-006-00010-00007	62000	PASTOS PERMANENTES DE 5 O MAS AÑOS-SIN VARIEDAD	S	2,39
170000006816932	23-063-006-00010-00012	62000	PASTOS PERMANENTES DE 5 O MAS AÑOS-SIN VARIEDAD	S	1,82
170000006816933	23-063-010-00001-00003	62000	PASTOS PERMANENTES DE 5 O MAS AÑOS-SIN VARIEDAD	S	1,03
170000006816934	23-063-006-00010-00011	62000	PASTOS PERMANENTES DE 5 O MAS AÑOS-SIN VARIEDAD	S	1,26
170000006816935	23-063-006-00010-00014	62000	PASTOS PERMANENTES DE 5 O MAS AÑOS-SIN VARIEDAD	S	68,81
170000006816936	23-063-006-00010-00013	62000	PASTOS PERMANENTES DE 5 O MAS AÑOS-SIN VARIEDAD	S	26,88
170000006816937	23-063-006-00010-00019	62000	PASTOS PERMANENTES DE 5 O MAS AÑOS-SIN VARIEDAD	S	33,69
170000006816938	23-063-006-00010-00037	62000	PASTOS PERMANENTES DE 5 O MAS AÑOS-SIN VARIEDAD	S	45,56
170000006816939	23-063-006-00011-00001	62000	PASTOS PERMANENTES DE 5 O MAS AÑOS-SIN VARIEDAD	S	3,99
170000006816940	23-063-006-00012-00002	62000	PASTOS PERMANENTES DE 5 O MAS AÑOS-SIN VARIEDAD	S	5,87
170000006816941	23-063-006-00012-00001	62000	PASTOS PERMANENTES DE 5 O MAS AÑOS-SIN VARIEDAD	S	41,46
170000006816943	23-063-006-00011-00002	62000	PASTOS PERMANENTES DE 5 O MAS AÑOS-SIN VARIEDAD	S	4,46
170000006816945	23-063-006-00012-00003	62000	PASTOS PERMANENTES DE 5 O MAS AÑOS-SIN VARIEDAD	S	8,22
170000006816946	23-063-006-00010-00029	62000	PASTOS PERMANENTES DE 5 O MAS AÑOS-SIN VARIEDAD	S	0,47
170000006816947	23-079-053-00004-00014	62000	PASTOS PERMANENTES DE 5 O MAS AÑOS-SIN VARIEDAD	S	15,71
170000006816948	23-063-006-00013-00003	62000	PASTOS PERMANENTES DE 5 O MAS AÑOS-SIN VARIEDAD	S	8,19
170000006816949	23-063-006-00013-00001	62000	PASTOS PERMANENTES DE 5 O MAS AÑOS-SIN VARIEDAD	S	28,19
170000006816950	23-063-006-00010-00024	62000	PASTOS PERMANENTES DE 5 O MAS AÑOS-SIN VARIEDAD	S	1,80
170000006816951	23-079-054-00001-00002	62000	PASTOS PERMANENTES DE 5 O MAS AÑOS-SIN VARIEDAD	S	1,83
170000006816952	23-063-006-00010-00015	62000	PASTOS PERMANENTES DE 5 O MAS AÑOS-SIN VARIEDAD	S	0,39

(1) Con incidencias que retienen pago o deniegan el expediente.  
 (2) Se calcula sobre superficie declarada admisible.  
 (3) Aplicación del artículo 16 bis del RD 147/2023.

Puede verificar la integridad de una copia de este documento mediante la lectura del código QR adjunto o mediante el acceso a la dirección <a href="https://ws050.juntadeandalucia.es/verificarFirma">https://ws050.juntadeandalucia.es/verificarFirma</a> indicando el código de VERIFICACIÓN					
FIRMADO POR	RAQUEL MARIA ESPIN CRESPO		FECHA		26/06/2024
VERIFICACIÓN	Pk2jmMQ72K8YCCE9EQ8LU85ENJJJ6M		PÁGINA		7346/8857





**Recintos Determinados para el Cálculo de Garga Ganadera**

REF.	REFERENCIA SIGPAC	CULTIVO	DESCRIPCIÓN CULTIVO	S/R	SUP. RESUELTA (ha)
170000006816953	23-079-053-00004-00010	62000	PASTOS PERMANENTES DE 5 O MAS AÑOS-SIN VARIEDAD	S	78,17
170000006816954	23-079-054-00001-00003	62000	PASTOS PERMANENTES DE 5 O MAS AÑOS-SIN VARIEDAD	S	0,67
170000006816955	23-079-053-00001-00001	62000	PASTOS PERMANENTES DE 5 O MAS AÑOS-SIN VARIEDAD	S	0,15

(1) Con incidencias que retienen pago o deniegan el expediente.  
(2) Se calcula sobre superficie declarada admisible.  
(3) Aplicación del artículo 16 bis del RD 147/2023.

Puede verificar la integridad de una copia de este documento mediante la lectura del código QR adjunto o mediante el acceso a la dirección <https://ws050.juntadeandalucia.es/verificarFirma> indicando el código de VERIFICACIÓN

FIRMADO POR	RAQUEL MARIA ESPIN CRESPO	FECHA	26/06/2024
VERIFICACIÓN	Pk2jmMQ72K8YCCE9EQ8LU85ENJJJ6M	PÁGINA	7347/8857



**APELLIDOS Y NOMBRE / RAZÓN SOCIAL**

PANCORBO CORTES MARIA DEL CARMEN

**NIF**

\*\*\*\*6137\*

**EXPEDIENTE**

1147345

**RESOLUCIÓN**

CONCESIÓN DE LA AYUDA

**DATOS DE MANTENIMIENTO UNIDADES****GRUPO DE PAGO**

ZONAS DE LIMITACIONES NATURALES

**Sup. Dec.  
Admisible**

13,31

**Sup.  
Resuelta**

13,31

**Sobredecl.**

0,00

**% Sobredecl.**

0,00

**RESUMEN DE PAGOS**

	<b>IMPORTE ( Euros )</b>			
	<b>RESUELTO</b>	<b>FEADER</b>	<b>MAPA</b>	<b>CAPADR</b>
Pago realizado	654,13	556,01	64,17	33,95
A pagar	64,61	54,92	6,34	3,35
<b>TOTAL</b>	<b>718,74</b>	<b>610,93</b>	<b>70,51</b>	<b>37,30</b>

**APLICACIÓN DE REDUCCIONES Y PENALIZACIONES (%)**

<b>Criterios de subvencionabilidad (1)</b>	<b>Presentación tardía</b>	<b>Omisión declaración</b>	<b>Condicionalidad</b>
0,00	0,00	0,00	0,00

**IMPORTE ( Euros )**

Calculado(2)	Reducción	Penalización	Reducción Penalización (3)	Penalización adicional	Resuelto	FEADER	MAPA	CAPADR
718,74 €	0,00 €	0,00 €	0,00 €	0,00 €	718,74 €	610,93 €	70,51 €	37,30 €
Importe Unitario:	54,00 €	Nuevo Importe Unitario:	54,00 €					

**RECINTOS PROPUESTOS**

REF.	REFERENCIA SIGPAC	CULTIVO	S/R	USO SIGPAC	Sup. Dec. admisible	Sup. Campo	Sup. Determ.	Sup. Resuelta
-1605394	23-061-011-00015-0002	CEBOLLA	R		0,20		0,20	0,20
-1605183	23-061-011-00014-0004	CEBOLLA	R		3,02		3,02	3,02
-1604890	23-061-011-00015-0002	BARBECHO TRADICIONAL	R		0,15		0,15	0,15
-1604872	23-061-011-00015-0002	ALGODÓN	R		1,41		1,41	1,41
-1604869	23-061-011-00015-0002	CEBOLLA	R		1,63		1,63	1,63
-1397794	23-061-009-00144-0001	ALGODÓN	R		2,13		2,13	2,13
-1397792	23-061-009-00009-0002	ALGODÓN	R		2,11		2,11	2,11
170000005323486	23-061-009-00012-0001	ALGODÓN	R		2,66		2,66	2,66

**Datos considerados para el Cálculo de la Carga Ganadera del expediente**

Superficie determinada para Cálculo Carga Ganadera: 0,00 ha

Carga Ganadera del Expediente: 0,00 ugm/ha

**Incidencias de carga ganadera****INCIDENCIA DESCRIPCIÓN**

86132 Recinto superficie forrajera que no realiza la actividad de producción de pastoreo.  
 Recinto:23-061-011-00015-00002 Cultivo:20000 BARBECHO TRADICIONAL-SIN VARIEDAD Regadío

(1) Con incidencias que retienen pago o deniegan el expediente.

(2) Se calcula sobre superficie declarada admisible.

(3) Aplicación del artículo 16 bis del RD 147/2023.

Puede verificar la integridad de una copia de este documento mediante la lectura del código QR adjunto o mediante el acceso a la dirección <https://ws050.juntadeandalucia.es/verificarFirma> indicando el código de VERIFICACIÓN

FIRMADO POR	RAQUEL MARIA ESPIN CRESPO	FECHA	26/06/2024
-------------	---------------------------	-------	------------

VERIFICACIÓN	Pk2jmMQ72K8YCCE9EQ8LU85ENJJJ6M	PÁGINA	7348/8857
--------------	--------------------------------	--------	-----------



**APELLIDOS Y NOMBRE / RAZÓN SOCIAL**

PAREJA GUTIERREZ FRANCISCA

**NIF**

\*\*\*\*8573\*

**EXPEDIENTE**

1035341

**RESOLUCIÓN**

CONCESIÓN DE LA AYUDA

**DATOS DE MANTENIMIENTO UNIDADES****GRUPO DE PAGO**

ZONAS DE LIMITACIONES NATURALES

**Sup. Dec.  
Admisible**

11,77

**Sup.  
Resuelta**

11,77

**Sobredecl.**

0,00

**% Sobredecl.**

0,00

**RESUMEN DE PAGOS**

	<b>IMPORTE ( Euros )</b>			
	<b>RESUELTO</b>	<b>FEADER</b>	<b>MAPA</b>	<b>CAPADR</b>
Pago realizado	578,44	491,67	56,74	30,02
A pagar	57,14	48,57	5,61	2,96
<b>TOTAL</b>	<b>635,58</b>	<b>540,24</b>	<b>62,35</b>	<b>32,98</b>

**APLICACIÓN DE REDUCCIONES Y PENALIZACIONES (%)**

<b>Criterios de subvencionabilidad (1)</b>	<b>Presentación tardía</b>	<b>Omisión declaración</b>	<b>Condicionalidad</b>
0,00	0,00	0,00	0,00

**IMPORTE ( Euros )**

Calculado(2)	Reducción	Penalización	Reducción Penalización (3)	Penalización adicional	Resuelto	FEADER	MAPA	CAPADR
635,58 €	0,00 €	0,00 €	0,00 €	0,00 €	635,58 €	540,24 €	62,35 €	32,99 €
Importe Unitario:	54,00 €	Nuevo Importe Unitario:	54,00 €					

**RECINTOS PROPUESTOS**

<b>REF.</b>	<b>REFERENCIA SIGPAC</b>	<b>CULTIVO</b>	<b>S/R</b>	<b>USO SIGPAC</b>	<b>Sup. Dec. admisible</b>	<b>Sup. Campo</b>	<b>Sup. Determ.</b>	<b>Sup. Resuelta</b>
-573796	23-003-022-00166-0001	OLIVAR	S		3,90		3,90	3,90
-546927	23-003-023-00246-0001	OLIVAR	S		1,76		1,76	1,76
-155929	23-003-023-00253-0002	OLIVAR	S		0,55		0,55	0,55
-155928	23-003-023-00254-0002	OLIVAR	S		0,41		0,41	0,41
-155927	23-003-023-00255-0001	OLIVAR	S		0,47		0,47	0,47
-155913	23-003-023-00245-0002	OLIVAR	S		0,64		0,64	0,64
1700000005668224	23-003-023-00773-0002	OLIVAR	S		0,01		0,01	0,01
1700000005668230	23-003-023-00510-0001	OLIVAR	S		1,74		1,74	1,74
1700000006867335	23-003-023-00130-0002	OLIVAR	R		1,10		1,10	1,10
1700000006867336	23-003-030-00139-0001	OLIVAR	S		1,19		1,19	1,19

(1) Con incidencias que retienen pago o deniegan el expediente.

(2) Se calcula sobre superficie declarada admisible.

(3) Aplicación del artículo 16 bis del RD 147/2023.

Puede verificar la integridad de una copia de este documento mediante la lectura del código QR adjunto o mediante el acceso a la dirección <https://ws050.juntadeandalucia.es/verificarFirma> indicando el código de VERIFICACIÓN

FIRMADO POR

RAQUEL MARIA ESPIN CRESPO

FECHA

26/06/2024

VERIFICACIÓN

Pk2jmMQ72K8YCCE9EQ8LU85ENJJ6M

PÁGINA

7349/8857



**APELLIDOS Y NOMBRE / RAZÓN SOCIAL**

PARRA COLON ANTONIA

**NIF**

\*\*\*\*7936\*

**EXPEDIENTE**

1218241

**RESOLUCIÓN**

CONCESIÓN DE LA AYUDA

**DATOS DE MANTENIMIENTO UNIDADES**

<b>GRUPO DE PAGO</b>	<b>Sup. Dec. Admisible</b>	<b>Sup. Resuelta</b>	<b>Sobredecl.</b>	<b>% Sobredecl.</b>
ZONAS DE LIMITACIONES NATURALES	19,49	19,49	0,00	0,00

**RESUMEN DE PAGOS**

	<b>IMPORTE ( Euros )</b>			
	<b>RESUELTO</b>	<b>FEADER</b>	<b>MAPA</b>	<b>CAPADR</b>
Pago realizado	913,71	776,65	89,64	47,43
A pagar	90,26	76,72	8,85	4,69
<b>TOTAL</b>	<b>1.003,97</b>	<b>853,37</b>	<b>98,49</b>	<b>52,12</b>

**APLICACIÓN DE REDUCCIONES Y PENALIZACIONES (%)**

<b>Crterios de subvencionabilidad (1)</b>	<b>Presentación tardía</b>	<b>Omisión declaración</b>	<b>Condicionalidad</b>
0,00	0,00	0,00	0,00

**IMPORTE ( Euros )**

Calculado(2)	Reducción	Penalización	Reducción Penalización (3)	Penalización adicional	Resuelto	FEADER	MAPA	CAPADR
1.003,97 €	0,00 €	0,00 €	0,00 €	0,00 €	1.003,97 €	853,37 €	98,49 €	52,11 €
Importe Unitario:	54,00 €	Nuevo Importe Unitario:	51,51 €					

**RECINTOS PROPUESTOS**

<b>REF.</b>	<b>REFERENCIA SIGPAC</b>	<b>CULTIVO</b>	<b>S/R</b>	<b>USO SIGPAC</b>	<b>Sup. Dec. admisible</b>	<b>Sup. Campo</b>	<b>Sup. Determ.</b>	<b>Sup. Resuelta</b>
1700000005482736	23-014-018-00103-0001	OLIVAR	S		1,27		1,27	1,27
1700000005482737	23-085-015-00280-0001	OLIVAR	S		0,75		0,75	0,75
1700000005482738	23-085-015-00194-0001	OLIVAR	S		3,14		3,14	3,14
1700000005482740	23-085-001-00003-0001	ALGODÓN	R		0,75		0,75	0,75
1700000005482741	23-085-001-00004-0001	ALGODÓN	R		0,73		0,73	0,73
1700000005482742	23-085-001-00005-0001	ALGODÓN	R		0,44		0,44	0,44
1700000005482743	23-085-010-00066-0001	OLIVAR	S		1,29		1,29	1,29
1700000005482744	23-085-010-00065-0001	OLIVAR	S		0,99		0,99	0,99
1700000005482745	23-085-001-00084-0001	ALGODÓN	R		1,48		1,48	1,48
1700000005482746	23-085-001-00085-0001	ALGODÓN	R		1,61		1,61	1,61
1700000005482747	23-085-001-00270-0001	ALGODÓN	R		2,23		2,23	2,23
1700000005482748	23-085-001-00005-0001	ALGODÓN	R		1,31		1,31	1,31
1700000005482749	23-085-001-00006-0001	ALGODÓN	R		3,50		3,50	3,50

(1) Con incidencias que retienen pago o deniegan el expediente.

(2) Se calcula sobre superficie declarada admisible.

(3) Aplicación del artículo 16 bis del RD 147/2023.

Puede verificar la integridad de una copia de este documento mediante la lectura del código QR adjunto o mediante el acceso a la dirección <https://ws050.juntadeandalucia.es/verificarFirma> indicando el código de VERIFICACIÓN

FIRMADO POR	RAQUEL MARIA ESPIN CRESPO	FECHA	26/06/2024
VERIFICACIÓN	Pk2jmMQ72K8YCCE9EQ8LU85ENJJ6M	PÁGINA	7350/8857



**APELLIDOS Y NOMBRE / RAZÓN SOCIAL**

PARRA PALACIOS GREGORIO

**NIF**

\*\*\*0343\*

**EXPEDIENTE**

1154240

**RESOLUCIÓN**

CONCESIÓN DE LA AYUDA

**DATOS DE MANTENIMIENTO UNIDADES****GRUPO DE PAGO**

ZONAS DE LIMITACIONES NATURALES

**Sup. Dec.  
Admisible**

6,95

**Sup.  
Resuelta**

6,95

**Sobredecl.**

0,00

**% Sobredecl.**

0,00

**RESUMEN DE PAGOS**

	<b>IMPORTE ( Euros )</b>			
	<b>RESUELTO</b>	<b>FEADER</b>	<b>MAPA</b>	<b>CAPADR</b>
Pago realizado	341,56	290,33	33,51	17,72
A pagar	33,74	28,68	3,31	1,75
<b>TOTAL</b>	<b>375,30</b>	<b>319,01</b>	<b>36,82</b>	<b>19,47</b>

**APLICACIÓN DE REDUCCIONES Y PENALIZACIONES (%)**

<b>Criterios de subvencionabilidad (1)</b>	<b>Presentación tardía</b>	<b>Omisión declaración</b>	<b>Condicionabilidad</b>
0,00	0,00	0,00	0,00

**IMPORTE ( Euros )**

Calculado(2)	Reducción	Penalización	Reducción Penalización (3)	Penalización adicional	Resuelto	FEADER	MAPA	CAPADR
375,30 €	0,00 €	0,00 €	0,00 €	0,00 €	375,30 €	319,01 €	36,82 €	19,47 €
Importe Unitario:	54,00 €	Nuevo Importe Unitario:	54,00 €					

**RECINTOS PROPUESTOS**

<b>REF.</b>	<b>REFERENCIA SIGPAC</b>	<b>CULTIVO</b>	<b>S/R</b>	<b>USO SIGPAC</b>	<b>Sup. Dec. admisible</b>	<b>Sup. Campo</b>	<b>Sup. Determ.</b>	<b>Sup. Resuelta</b>
6938245	23-060-020-00156-0002	OLIVAR	S		0,11		0,11	0,11
6938250	23-060-020-00157-0001	OLIVAR	S		4,15		4,15	4,15
6938254	23-060-020-00162-0001	OLIVAR	S		1,12		1,12	1,12
6938281	23-060-020-00163-0001	OLIVAR	S		0,44		0,44	0,44
6938329	23-060-020-00164-0001	OLIVAR	S		1,03		1,03	1,03
6938353	23-060-020-09025-0002	OLIVAR	S		0,10		0,10	0,10
6938370	23-060-020-09022-0001	OLIVAR	S		0,01		0,01	0,00

**INCIDENCIAS****INCIDENCIA DESCRIPCIÓN**

3790 Recinto declarado inactivo  
 Recinto:23-060-020-09022-00001 Cultivo: -

(1) Con incidencias que retienen pago o deniegan el expediente.

(2) Se calcula sobre superficie declarada admisible.

(3) Aplicación del artículo 16 bis del RD 147/2023.

Puede verificar la integridad de una copia de este documento mediante la lectura del código QR adjunto o mediante el acceso a la dirección <https://ws050.juntadeandalucia.es/verificarFirma> indicando el código de VERIFICACIÓN

FIRMADO POR	RAQUEL MARIA ESPIN CRESPO	FECHA	26/06/2024
VERIFICACIÓN	Pk2jmMQ72K8YCCE9EQ8LU85ENJJ6M	PÁGINA	7351/8857



**APELLIDOS Y NOMBRE / RAZÓN SOCIAL**

PARRADO FUENTES ANTONIA

**NIF**

\*\*\*\*4718\*

**EXPEDIENTE**

1066642

**RESOLUCIÓN**

CONCESIÓN DE LA AYUDA

**DATOS DE MANTENIMIENTO UNIDADES****GRUPO DE PAGO**

ZONAS DE LIMITACIONES NATURALES

**Sup. Dec.  
Admisible**

3,23

**Sup.  
Resuelta**

3,23

**Sobredecl.**

0,00

**% Sobredecl.**

0,00

**RESUMEN DE PAGOS**

	<b>IMPORTE ( Euros )</b>			
	<b>RESUELTO</b>	<b>FEADER</b>	<b>MAPA</b>	<b>CAPADR</b>
Pago realizado	158,74	134,93	15,57	8,24
A pagar	15,68	13,33	1,54	0,81
<b>TOTAL</b>	<b>174,42</b>	<b>148,26</b>	<b>17,11</b>	<b>9,05</b>

**APLICACIÓN DE REDUCCIONES Y PENALIZACIONES (%)**

<b>Crterios de subvencionabilidad (1)</b>	<b>Presentación tardía</b>	<b>Omisión declaración</b>	<b>Condicionalidad</b>
0,00	0,00	0,00	0,00

**IMPORTE ( Euros )**

Calculado(2)	Reducción	Penalización	Reducción Penalización (3)	Penalización adicional	Resuelto	FEADER	MAPA	CAPADR
174,42 €	0,00 €	0,00 €	0,00 €	0,00 €	174,42 €	148,26 €	17,11 €	9,05 €
Importe Unitario:	54,00 €	Nuevo Importe Unitario:	54,00 €					

**RECINTOS PROPUESTOS**

<b>REF.</b>	<b>REFERENCIA SIGPAC</b>	<b>CULTIVO</b>	<b>S/R</b>	<b>USO</b>	<b>Sup. Dec. admisible</b>	<b>Sup. Campo</b>	<b>Sup. Determ.</b>	<b>Sup. Resuelta</b>
				<b>SIGPAC</b>				
170000005502869	23-003-035-00129-0002	OLIVAR	S		1,79		1,79	1,79
1700000005502870	23-003-036-00005-0003	OLIVAR	R		0,02		0,02	0,02
1700000005502871	23-003-036-00007-0001	OLIVAR	R		0,05		0,05	0,05
1700000005502872	23-003-035-00171-0002	OLIVAR	S		0,12		0,12	0,12
1700000005502873	23-003-035-00172-0002	OLIVAR	S		0,44		0,44	0,44
1700000005502874	23-003-035-00176-0003	OLIVAR	S		0,01		0,01	0,01
1700000005502875	23-003-035-00167-0002	OLIVAR	S		0,02		0,02	0,02
1700000005502876	23-003-035-00167-0004	OLIVAR	S		0,78		0,78	0,78

(1) Con incidencias que retienen pago o deniegan el expediente.

(2) Se calcula sobre superficie declarada admisible.

(3) Aplicación del artículo 16 bis del RD 147/2023.

Puede verificar la integridad de una copia de este documento mediante la lectura del código QR adjunto o mediante el acceso a la dirección <https://ws050.juntadeandalucia.es/verificarFirma> indicando el código de VERIFICACIÓN

FIRMADO POR	RAQUEL MARIA ESPIN CRESPO	FECHA	26/06/2024
VERIFICACIÓN	Pk2jmMQ72K8YCCE9EQ8LU85ENJJ6M	PÁGINA	7352/8857





**APELLIDOS Y NOMBRE / RAZÓN SOCIAL**

PARRAGA MOZAS JUAN JOSE

**NIF**

\*\*\*9315\*

**EXPEDIENTE**

1127283

**RESOLUCIÓN**

CONCESIÓN DE LA AYUDA

**DATOS DE MANTENIMIENTO UNIDADES**

**GRUPO DE PAGO**

ZONAS DE LIMITACIONES NATURALES

**Sup. Dec.  
Admisible**

66,08

**Sup.  
Resuelta**

66,08

**Sobredecl.**

0,00

**% Sobredecl.**

0,00

**RESUMEN DE PAGOS**

	<b><u>IMPORTE ( Euros )</u></b>			
	<b><u>RESUELTO</u></b>	<b><u>FEADER</u></b>	<b><u>MAPA</u></b>	<b><u>CAPADR</u></b>
Pago realizado	1.081,20	919,02	106,06	56,12
A pagar	106,80	90,78	10,48	5,54
<b>TOTAL</b>	<b>1.188,00</b>	<b>1.009,80</b>	<b>116,54</b>	<b>61,66</b>

**APLICACIÓN DE REDUCCIONES Y PENALIZACIONES (%)**

<b><u>Criterios de subvencionabilidad (1)</u></b>	<b><u>Presentación tardía</u></b>	<b><u>Omisión declaración</u></b>	<b><u>Condicionabilidad</u></b>
0,00	0,00	0,00	0,00

**IMPORTE ( Euros )**

<b><u>Calculado(2)</u></b>	<b><u>Reducción</u></b>	<b><u>Penalización</u></b>	<b><u>Reducción Penalización (3)</u></b>	<b><u>Penalización adicional</u></b>	<b><u>Resuelto</u></b>	<b><u>FEADER</u></b>	<b><u>MAPA</u></b>	<b><u>CAPADR</u></b>
1.188,00 €	0,00 €	0,00 €	0,00 €	0,00 €	1.188,00 €	1.009,80 €	116,54 €	61,66 €
<b>Importe Unitario:</b>	<b>54,00 €</b>	<b>Nuevo Importe Unitario:</b>	<b>17,98 €</b>					

(1) Con incidencias que retienen pago o deniegan el expediente.

(2) Se calcula sobre superficie declarada admisible.

(3) Aplicación del artículo 16 bis del RD 147/2023.

Puede verificar la integridad de una copia de este documento mediante la lectura del código QR adjunto o mediante el acceso a la dirección <a href="https://ws050.juntadeandalucia.es/verificarFirma">https://ws050.juntadeandalucia.es/verificarFirma</a> indicando el código de VERIFICACIÓN				
FIRMADO POR	RAQUEL MARIA ESPIN CRESPO	FECHA	26/06/2024	
VERIFICACIÓN	Pk2jmMQ72K8YCCE9EQ8LU85ENJJ6M	PÁGINA	7353/8857	



**RECINTOS PROPUESTOS**

REF.	REFERENCIA SIGPAC	CULTIVO	S/R	USO SIGPAC	Sup. Dec. admisible	Sup. Campo	Sup. Determ.	Sup. Resuelta
-1372257	23-098-006-00201-0003	OLIVAR	S		3,36		3,36	3,36
-1372250	23-087-012-00115-0001	OLIVAR	S		0,38		0,38	0,38
-1372249	23-098-006-00274-0002	OLIVAR	S		1,99		1,99	1,99
-1372243	23-098-006-00203-0002	OLIVAR	S		0,55		0,55	0,55
-1372241	23-098-006-00470-0004	OLIVAR	S		0,92		0,92	0,92
-1372240	23-098-006-00188-0002	OLIVAR	S		0,63		0,63	0,63
-1372239	23-098-006-00187-0003	OLIVAR	S		1,38		1,38	1,38
-1372165	23-098-006-00202-0001	OLIVAR	S		1,65		1,65	1,65
-1372160	23-098-006-00271-0002	OLIVAR	S		1,81		1,81	1,81
-1372159	23-098-006-00272-0002	OLIVAR	S		2,91		2,91	2,91
-544660	23-098-003-00043-0001	OLIVAR	S		0,01		0,01	0,01
5542176	23-087-012-00111-0004	OLIVAR	S		13,83		13,83	13,83
5548446	23-087-012-00353-0004	OLIVAR	S		6,80		6,80	6,80
5548448	23-098-006-00469-0004	OLIVAR	S		1,64		1,64	1,64
1700000005278329	23-098-003-00042-0001	OLIVAR	S		0,04		0,04	0,04
1700000005278330	23-098-003-00045-0001	OLIVAR	S		0,01		0,01	0,01
1700000005278331	23-098-003-00046-0002	OLIVAR	S		0,40		0,40	0,40
1700000005278332	23-098-003-00047-0002	OLIVAR	S		0,02		0,02	0,02
1700000005287496	23-031-001-00080-0001	OLIVAR	S		5,19		5,19	5,19
1700000005287497	23-098-002-00194-0001	OLIVAR	S		0,02		0,02	0,02
1700000005287498	23-098-002-00196-0001	OLIVAR	S		0,38		0,38	0,38
1700000005287499	23-098-002-00197-0001	OLIVAR	S		0,03		0,03	0,03
1700000005287500	23-098-002-00198-0001	OLIVAR	S		0,03		0,03	0,03
1700000005287501	23-098-002-00163-0001	OLIVAR	S		0,33		0,33	0,33
1700000005287502	23-087-012-00076-0002	OLIVAR	S		0,14		0,14	0,14
1700000005287504	23-087-012-00108-0001	OLIVAR	S		3,25		3,25	3,25
1700000005287505	23-087-012-00109-0002	OLIVAR	S		0,51		0,51	0,51
1700000005287506	23-098-001-00163-0003	OLIVAR	S		0,59		0,59	0,59
1700000005287507	23-098-002-00044-0001	OLIVAR	S		0,05		0,05	0,05
1700000005287508	23-098-002-00066-0002	OLIVAR	S		0,76		0,76	0,76
1700000005287509	23-098-002-00067-0001	OLIVAR	S		0,03		0,03	0,03
1700000005287510	23-098-002-00083-0001	OLIVAR	S		0,01		0,01	0,01
1700000005287511	23-086-022-00098-0001	OLIVAR	S		0,69		0,69	0,69
1700000005287512	23-098-006-00100-0003	OLIVAR	S		0,22		0,22	0,22
1700000005287513	23-098-006-00103-0001	OLIVAR	S		0,10		0,10	0,10
1700000005287514	23-098-006-00396-0001	OLIVAR	S		1,85		1,85	1,85
1700000005287515	23-098-006-00397-0001	OLIVAR	S		0,04		0,04	0,04
1700000005287516	23-098-006-00399-0001	OLIVAR	S		0,01		0,01	0,01
1700000005287517	23-098-002-00077-0001	OLIVAR	S		0,29		0,29	0,29
1700000005287518	23-098-002-00078-0001	OLIVAR	S		0,01		0,01	0,01
1700000005287519	23-098-002-00080-0001	OLIVAR	S		0,02		0,02	0,02
1700000005287520	23-098-002-00212-0001	OLIVAR	S		0,75		0,75	0,75
1700000005287521	23-098-002-00213-0001	OLIVAR	S		0,06		0,06	0,06
1700000005287523	23-098-002-00109-0001	OLIVAR	S		0,19		0,19	0,19
1700000005287524	23-098-004-00015-0002	OLIVAR	S		0,29		0,29	0,29
1700000005287525	23-098-005-00328-0001	OLIVAR	S		0,37		0,37	0,37
1700000005287526	23-098-003-00139-0001	OLIVAR	S		0,34		0,34	0,34
1700000005287527	23-098-003-00204-0001	OLIVAR	R		8,98		8,98	8,98
1700000005287528	23-098-003-00203-0001	OLIVAR	S		2,22		2,22	2,22

(1) Con incidencias que retienen pago o deniegan el expediente.  
 (2) Se calcula sobre superficie declarada admisible.  
 (3) Aplicación del artículo 16 bis del RD 147/2023.

Puede verificar la integridad de una copia de este documento mediante la lectura del código QR adjunto o mediante el acceso a la dirección <a href="https://ws050.juntadeandalucia.es/verificarFirma">https://ws050.juntadeandalucia.es/verificarFirma</a> indicando el código de VERIFICACIÓN					
FIRMADO POR	RAQUEL MARIA ESPIN CRESPO		FECHA		26/06/2024
VERIFICACIÓN	Pk2jmMQ72K8YCCE9EQ8LU85ENJJ6M		PÁGINA		7354/8857



**APELLIDOS Y NOMBRE / RAZÓN SOCIAL**

PARRAS COBO PEDRO

**NIF**

\*\*\*\*4393\*

**EXPEDIENTE**

1074422

**RESOLUCIÓN**

CONCESIÓN DE LA AYUDA

**DATOS DE MANTENIMIENTO UNIDADES****GRUPO DE PAGO**

ZONAS DE LIMITACIONES NATURALES

**Sup. Dec.  
Admisible**

17,97

**Sup.  
Resuelta**

17,97

**Sobredecl.**

0,00

**% Sobredecl.**

0,00

**RESUMEN DE PAGOS**

	<b>IMPORTE ( Euros )</b>			
	<b>RESUELTO</b>	<b>FEADER</b>	<b>MAPA</b>	<b>CAPADR</b>
Pago realizado	853,95	725,86	83,77	44,31
A pagar	84,35	71,70	8,27	4,38
<b>TOTAL</b>	<b>938,30</b>	<b>797,56</b>	<b>92,04</b>	<b>48,69</b>

**APLICACIÓN DE REDUCCIONES Y PENALIZACIONES (%)**

<b>Criterios de subvencionabilidad (1)</b>	<b>Presentación tardía</b>	<b>Omisión declaración</b>	<b>Condicionabilidad</b>
0,00	0,00	0,00	0,00

**IMPORTE ( Euros )**

Calculado(2)	Reducción	Penalización	Reducción Penalización (3)	Penalización adicional	Resuelto	FEADER	MAPA	CAPADR
938,30 €	0,00 €	0,00 €	0,00 €	0,00 €	938,30 €	797,56 €	92,05 €	48,69 €
Importe Unitario:	54,00 €	Nuevo Importe Unitario:	52,22 €					

**RECINTOS PROPUESTOS**

<b>REF.</b>	<b>REFERENCIA SIGPAC</b>	<b>CULTIVO</b>	<b>S/R</b>	<b>USO SIGPAC</b>	<b>Sup. Dec. admisible</b>	<b>Sup. Campo</b>	<b>Sup. Determ.</b>	<b>Sup. Resuelta</b>
-1299096	23-035-004-00016-0001	OLIVAR	S		9,03		9,03	9,03
1700000005254552	23-035-004-00015-0001	OLIVAR	S		1,28		1,28	1,28
1700000005254553	23-035-004-00015-0002	OLIVAR	S		0,26		0,26	0,26
1700000005254555	23-086-024-00161-0002	OLIVAR	S		2,37		2,37	2,37
1700000005254557	23-086-024-00304-0001	OLIVAR	S		2,25		2,25	2,25
1700000005254559	23-086-021-00057-0002	OLIVAR	S		2,78		2,78	2,78

(1) Con incidencias que retienen pago o deniegan el expediente.

(2) Se calcula sobre superficie declarada admisible.

(3) Aplicación del artículo 16 bis del RD 147/2023.

Puede verificar la integridad de una copia de este documento mediante la lectura del código QR adjunto o mediante el acceso a la dirección <https://ws050.juntadeandalucia.es/verificarFirma> indicando el código de VERIFICACIÓN

FIRMADO POR	RAQUEL MARIA ESPIN CRESPO	FECHA	26/06/2024
VERIFICACIÓN	Pk2jmMQ72K8YCCE9EQ8LU85ENJJ6M	PÁGINA	7355/8857



**APELLIDOS Y NOMBRE / RAZÓN SOCIAL**

PARRAS PADILLA GABRIEL

**NIF**

\*\*\*\*5185\*

**EXPEDIENTE**

1062460

**RESOLUCIÓN**

CONCESIÓN DE LA AYUDA

**DATOS DE MANTENIMIENTO UNIDADES****GRUPO DE PAGO**

ZONAS DE LIMITACIONES NATURALES

**Sup. Dec.  
Admisible**

11,41

**Sup.  
Resuelta**

11,41

**Sobredecl.**

0,00

**% Sobredecl.**

0,00

**RESUMEN DE PAGOS**

	<b>IMPORTE ( Euros )</b>			
	<b>RESUELTO</b>	<b>FEADER</b>	<b>MAPA</b>	<b>CAPADR</b>
Pago realizado	560,75	476,64	55,01	29,10
A pagar	55,39	47,08	5,43	2,88
<b>TOTAL</b>	<b>616,14</b>	<b>523,72</b>	<b>60,44</b>	<b>31,98</b>

**APLICACIÓN DE REDUCCIONES Y PENALIZACIONES (%)**

<b>Crterios de subvencionabilidad (1)</b>	<b>Presentación tardía</b>	<b>Omisión declaración</b>	<b>Condicionalidad</b>
0,00	0,00	0,00	0,00

**IMPORTE ( Euros )**

Calculado(2)	Reducción	Penalización	Reducción Penalización (3)	Penalización adicional	Resuelto	FEADER	MAPA	CAPADR
616,14 €	0,00 €	0,00 €	0,00 €	0,00 €	616,14 €	523,72 €	60,44 €	31,98 €
Importe Unitario:	54,00 €	Nuevo Importe Unitario:	54,00 €					

**RECINTOS PROPUESTOS**

<b>REF.</b>	<b>REFERENCIA SIGPAC</b>	<b>CULTIVO</b>	<b>S/R</b>	<b>USO SIGPAC</b>	<b>Sup. Dec. admisible</b>	<b>Sup. Campo</b>	<b>Sup. Determ.</b>	<b>Sup. Resuelta</b>
-1035774	23-086-018-00478-0009	OLIVAR	S		0,10		0,10	0,10
-1035773	23-086-004-00247-0004	OLIVAR	S		0,22		0,22	0,22
1700000006063158	23-086-018-00478-0006	OTROS FRUTALES	S		0,09		0,09	0,09
1700000006063163	23-086-018-00478-0008	OLIVAR	S		3,26		3,26	3,26
1700000006063164	23-086-004-00247-0003	OLIVAR	S		0,97		0,97	0,97
1700000006063165	23-086-018-00419-0003	OLIVAR	S		1,95		1,95	1,95
1700000006063166	23-086-018-00475-0001	OLIVAR	S		0,77		0,77	0,77
1700000006063167	23-086-018-00478-0004	OLIVAR	S		4,05		4,05	4,05

(1) Con incidencias que retienen pago o deniegan el expediente.

(2) Se calcula sobre superficie declarada admisible.

(3) Aplicación del artículo 16 bis del RD 147/2023.

Puede verificar la integridad de una copia de este documento mediante la lectura del código QR adjunto o mediante el acceso a la dirección <https://ws050.juntadeandalucia.es/verificarFirma> indicando el código de VERIFICACIÓN

FIRMADO POR	RAQUEL MARIA ESPIN CRESPO	FECHA	26/06/2024
VERIFICACIÓN	Pk2jmMQ72K8YCCE9EQ8LU85ENJJ6M	PÁGINA	7356/8857



**APELLIDOS Y NOMBRE / RAZÓN SOCIAL**

PARRAS PARRAS ANTONIO

**NIF**

\*\*\*\*5409\*

**EXPEDIENTE**

1085758

**RESOLUCIÓN**

CONCESIÓN DE LA AYUDA

**DATOS DE MANTENIMIENTO UNIDADES****GRUPO DE PAGO**

ZONAS DE LIMITACIONES NATURALES

**Sup. Dec.  
Admisible**  
4,10**Sup.  
Resuelta**  
4,10**Sobredecl.**  
0,00**% Sobredecl.**  
0,00**RESUMEN DE PAGOS**

	<b>IMPORTE ( Euros )</b>			
	<b>RESUELTO</b>	<b>FEADER</b>	<b>MAPA</b>	<b>CAPADR</b>
Pago realizado	201,50	171,27	19,77	10,46
A pagar	19,90	16,92	1,95	1,03
<b>TOTAL</b>	<b>221,40</b>	<b>188,19</b>	<b>21,72</b>	<b>11,49</b>

**APLICACIÓN DE REDUCCIONES Y PENALIZACIONES (%)**

<b>Criterios de subvencionabilidad (1)</b>	<b>Presentación tardía</b>	<b>Omisión declaración</b>	<b>Condicionabilidad</b>
0,00	0,00	0,00	0,00

**IMPORTE ( Euros )**

Calculado(2)	Reducción	Penalización	Reducción Penalización (3)	Penalización adicional	Resuelto	FEADER	MAPA	CAPADR
221,40 €	0,00 €	0,00 €	0,00 €	0,00 €	221,40 €	188,19 €	21,72 €	11,49 €
Importe Unitario:	54,00 €	Nuevo Importe Unitario:	54,00 €					

**RECINTOS PROPUESTOS**

<b>REF.</b>	<b>REFERENCIA SIGPAC</b>	<b>CULTIVO</b>	<b>S/R</b>	<b>USO SIGPAC</b>	<b>Sup. Dec. admisible</b>	<b>Sup. Campo</b>	<b>Sup. Determ.</b>	<b>Sup. Resuelta</b>
1700000002718719	23-086-008-00330-0002	OLIVAR	S		0,43		0,43	0,43
1700000002718720	23-086-014-00063-0002	OLIVAR	S		3,67		3,67	3,67

(1) Con incidencias que retienen pago o deniegan el expediente.  
(2) Se calcula sobre superficie declarada admisible.  
(3) Aplicación del artículo 16 bis del RD 147/2023.

Puede verificar la integridad de una copia de este documento mediante la lectura del código QR adjunto o mediante el acceso a la dirección <https://ws050.juntadeandalucia.es/verificarFirma> indicando el código de VERIFICACIÓN

FIRMADO POR	RAQUEL MARIA ESPIN CRESPO	FECHA	26/06/2024
VERIFICACIÓN	Pk2jmMQ72K8YCCE9EQ8LU85ENJJ6M	PÁGINA	7357/8857



**APELLIDOS Y NOMBRE / RAZÓN SOCIAL**

PARRAS PERAGON ANICETO

**NIF**

\*\*\*\*7846\*

**EXPEDIENTE**

1151822

**RESOLUCIÓN**

CONCESIÓN DE LA AYUDA

**DATOS DE MANTENIMIENTO UNIDADES****GRUPO DE PAGO**

ZONAS DE LIMITACIONES NATURALES

**Sup. Dec.  
Admisible**

8,54

**Sup.  
Resuelta**

8,54

**Sobredecl.**

0,00

**% Sobredecl.**

0,00

**RESUMEN DE PAGOS**

	<b>IMPORTE ( Euros )</b>			
	<b>RESUELTO</b>	<b>FEADER</b>	<b>MAPA</b>	<b>CAPADR</b>
Pago realizado	421,67	358,42	41,36	21,89
A pagar	39,49	33,57	3,87	2,05
<b>TOTAL</b>	<b>461,16</b>	<b>391,99</b>	<b>45,23</b>	<b>23,94</b>

**APLICACIÓN DE REDUCCIONES Y PENALIZACIONES (%)**

<b>Criterios de subvencionabilidad (1)</b>	<b>Presentación tardía</b>	<b>Omisión declaración</b>	<b>Condicionalidad</b>
0,00	0,00	0,00	0,00

**IMPORTE ( Euros )**

Calculado(2)	Reducción	Penalización	Reducción Penalización (3)	Penalización adicional	Resuelto	FEADER	MAPA	CAPADR
461,16 €	0,00 €	0,00 €	0,00 €	0,00 €	461,16 €	391,99 €	45,24 €	23,93 €
Importe Unitario:	54,00 €	Nuevo Importe Unitario:	54,00 €					

**RECINTOS PROPUESTOS**

<b>REF.</b>	<b>REFERENCIA SIGPAC</b>	<b>CULTIVO</b>	<b>S/R</b>	<b>USO SIGPAC</b>	<b>Sup. Dec. admisible</b>	<b>Sup. Campo</b>	<b>Sup. Determ.</b>	<b>Sup. Resuelta</b>
1700000005639391	23-035-004-00007-0002	OLIVAR	S		1,65		1,65	1,65
1700000005639392	23-086-019-00199-0001	OLIVAR	S		0,20		0,20	0,20
1700000005639393	23-086-020-00543-0001	OLIVAR	S		2,23		2,23	2,23
1700000005639394	23-086-009-00156-0001	OLIVAR	S		0,68		0,68	0,68
1700000005639395	23-086-009-00388-0001	OLIVAR	S		0,15		0,15	0,15
1700000005639396	23-086-018-00436-0001	OLIVAR	S		2,09		2,09	2,05
1700000005639400	23-086-026-00225-0001	OLIVAR	S		1,58		1,58	1,58

**INCIDENCIAS****INCIDENCIA DESCRIPCIÓN**

4272 Verifica que las líneas de declaración de las Solicitudes Únicas no tienen solapes con la capa de Retroactividad Gráfica (ambas de la misma campaña) a nivel de expediente/línea de declaración gráfica de la solicitud.  
 Recinto:23-086-018-00436-00001 Cultivo: - Agregado de la referencia del recinto.:0 Zona de la referencia del recinto.:0 Superficie solapada.:0,04 Id. Incid.:95148803

(1) Con incidencias que retienen pago o deniegan el expediente.  
 (2) Se calcula sobre superficie declarada admisible.  
 (3) Aplicación del artículo 16 bis del RD 147/2023.

Puede verificar la integridad de una copia de este documento mediante la lectura del código QR adjunto o mediante el acceso a la dirección <https://ws050.juntadeandalucia.es/verificarFirma> indicando el código de VERIFICACIÓN

FIRMADO POR	RAQUEL MARIA ESPIN CRESPO	FECHA	26/06/2024
VERIFICACIÓN	Pk2jmMQ72K8YCCE9EQ8LU85ENJJ6M	PÁGINA	7358/8857





**APELLIDOS Y NOMBRE / RAZÓN SOCIAL**

PARRAS PRIETO JOSE MARIA FELIPE

**NIF**

\*\*\*\*7580\*

**EXPEDIENTE**

1064032

**RESOLUCIÓN**

CONCESIÓN DE LA AYUDA

**DATOS DE MANTENIMIENTO UNIDADES**

<b>GRUPO DE PAGO</b>	<b>Sup. Dec. Admisible</b>	<b>Sup. Resuelta</b>	<b>Sobredecl.</b>	<b>% Sobredecl.</b>
ZONAS DE LIMITACIONES NATURALES	20,44	20,44	0,00	0,00

**RESUMEN DE PAGOS**

	<b>IMPORTE ( Euros )</b>			
	<b>RESUELTO</b>	<b>FEADER</b>	<b>MAPA</b>	<b>CAPADR</b>
Pago realizado	946,57	804,58	92,86	49,13
A pagar	93,50	79,48	9,17	4,85
<b>TOTAL</b>	<b>1.040,07</b>	<b>884,06</b>	<b>102,03</b>	<b>53,98</b>

**APLICACIÓN DE REDUCCIONES Y PENALIZACIONES (%)**

<b>Crterios de subvencionabilidad (1)</b>	<b>Presentación tardía</b>	<b>Omisión declaración</b>	<b>Condicionalidad</b>
0,00	0,00	0,00	0,00

**IMPORTE ( Euros )**

Calculado(2)	Reducción	Penalización	Reducción Penalización (3)	Penalización adicional	Resuelto	FEADER	MAPA	CAPADR
1.040,07 €	0,00 €	0,00 €	0,00 €	0,00 €	1.040,07 €	884,06 €	102,03 €	53,98 €
Importe Unitario:	54,00 €	Nuevo Importe Unitario:	50,88 €					

**RECINTOS PROPUESTOS**

<b>REF.</b>	<b>REFERENCIA SIGPAC</b>	<b>CULTIVO</b>	<b>USO S/R SIGPAC</b>	<b>Sup. Dec. admisible</b>	<b>Sup. Campo</b>	<b>Sup. Determ.</b>	<b>Sup. Resuelta</b>
-1362712	23-006-013-00184-0002	OLIVAR	S	0,99		0,99	0,99
-1362709	23-006-013-00152-0001	OLIVAR	S	4,96		4,96	4,96
-1362708	23-006-012-00040-0001	OLIVAR	S	0,04		0,04	0,04
5535285	23-069-031-00161-0003	OLIVAR	S	1,34		1,34	1,34
1700000005181378	23-006-012-00027-0001	OLIVAR	S	0,14		0,14	0,14
1700000005181379	23-006-012-00039-0001	OLIVAR	S	0,07		0,07	0,07
1700000005181380	23-056-003-00085-0001	OLIVAR	S	0,92		0,92	0,92
1700000005181384	23-056-003-00083-0003	OLIVAR	S	0,35		0,35	0,35
1700000005181385	23-056-003-00086-0001	OLIVAR	S	0,01		0,01	0,00
1700000006749003	23-069-032-00159-0001	OLIVAR	S	11,63		11,63	11,63

**INCIDENCIAS**

**INCIDENCIA DESCRIPCIÓN**

- 218 Superficie bruta de cruce en un recinto en el conjunto de las solicitudes supera superficie total que SIGPAC establece para él.  
Recinto:23-056-003-00086-00001 Cultivo:101010 OLIVAR-PICUAL Secano Suma de superficies declaradas para este recinto por todos los solicitantes (Áreas):571 Superficie SIGPAC medida para este recinto (Áreas):569 Exceso de superficie declarada (Hectáreas):0,02 Suma de superficies declaradas para este recinto por el solicitante (Áreas):1
- 242 Recinto pendiente de acreditación de titularidad.  
Recinto:23-056-003-00086-00001 Cultivo:101010 OLIVAR-PICUAL Secano

(1) Con incidencias que retienen pago o deniegan el expediente.  
(2) Se calcula sobre superficie declarada admisible.  
(3) Aplicación del artículo 16 bis del RD 147/2023.

Puede verificar la integridad de una copia de este documento mediante la lectura del código QR adjunto o mediante el acceso a la dirección <a href="https://ws050.juntadeandalucia.es/verificarFirma">https://ws050.juntadeandalucia.es/verificarFirma</a> indicando el código de VERIFICACIÓN					
FIRMADO POR	RAQUEL MARIA ESPIN CRESPO		FECHA		26/06/2024
VERIFICACIÓN	Pk2jmMQ72K8YCCE9EQ8LU85ENJJJ6M		PÁGINA		7359/8857

**APELLIDOS Y NOMBRE / RAZÓN SOCIAL**

PARRAS PRIETO JUAN MANUEL

**NIF**

\*\*\*\*8319\*

**EXPEDIENTE**

1064450

**RESOLUCIÓN**

CONCESIÓN DE LA AYUDA

**DATOS DE MANTENIMIENTO UNIDADES**

<b>GRUPO DE PAGO</b>	<b>Sup. Dec. Admisible</b>	<b>Sup. Resuelta</b>	<b>Sobredecl.</b>	<b>% Sobredecl.</b>
ZONAS DE LIMITACIONES NATURALES	39,98	39,98	0,00	0,00

**RESUMEN DE PAGOS**

	<b>IMPORTE ( Euros )</b>			
	<b>RESUELTO</b>	<b>FEADER</b>	<b>MAPA</b>	<b>CAPADR</b>
Pago realizado	1.080,93	918,79	106,04	56,10
A pagar	106,77	90,75	10,47	5,55
<b>TOTAL</b>	<b>1.187,70</b>	<b>1.009,54</b>	<b>116,51</b>	<b>61,65</b>

**APLICACIÓN DE REDUCCIONES Y PENALIZACIONES (%)**

<b>Criterios de subvencionabilidad (1)</b>	<b>Presentación tardía</b>	<b>Omisión declaración</b>	<b>Condicionalidad</b>
0,00	0,00	0,00	0,00

**IMPORTE ( Euros )**

Calculado(2)	Reducción	Penalización	Reducción Penalización (3)	Penalización adicional	Resuelto	FEADER	MAPA	CAPADR
1.187,70 €	0,00 €	0,00 €	0,00 €	0,00 €	1.187,70 €	1.009,55 €	116,51 €	61,64 €
Importe Unitario:	54,00 €	Nuevo Importe Unitario:	29,71 €					

**RECINTOS PROPUESTOS**

<b>REF.</b>	<b>REFERENCIA SIGPAC</b>	<b>CULTIVO</b>	<b>USO S/R SIGPAC</b>	<b>Sup. Dec. admisible</b>	<b>Sup. Campo</b>	<b>Sup. Determ.</b>	<b>Sup. Resuelta</b>
-1363036	23-006-013-00184-0002	OLIVAR	S	1,01		1,01	1,01
-1363035	23-006-013-00154-0001	OLIVAR	S	0,10		0,10	0,10
-1363034	23-006-013-00154-0001	OLIVAR	S	0,07		0,07	0,07
-1363033	23-006-013-00152-0001	OLIVAR	S	4,82		4,82	4,82
-1363032	23-006-012-00040-0001	OLIVAR	S	0,02		0,02	0,02
4603240	23-006-012-00039-0001	OLIVAR	S	0,09		0,09	0,09
6945568	23-069-032-00156-0001	OLIVAR	S	0,13		0,13	0,13
6945570	23-069-031-00161-0013	OLIVAR	S	0,27		0,27	0,27
1700000005181378	23-006-012-00027-0001	OLIVAR	S	0,14		0,14	0,14
1700000005181380	23-056-003-00085-0001	OLIVAR	S	0,92		0,92	0,92
1700000005181384	23-056-003-00083-0003	OLIVAR	S	0,35		0,35	0,35
1700000005181385	23-056-003-00086-0001	OLIVAR	S	0,01		0,01	0,00
1700000006745694	23-006-003-00027-0002	BARBECHO TRADICIONAL	S	0,21		0,21	0,21
1700000006745696	23-006-003-00092-0002	BARBECHO TRADICIONAL	R	0,34		0,34	0,34
1700000006745701	23-006-009-00097-0001	OLIVAR	S	2,85		2,85	2,85
1700000006745702	23-006-009-00107-0001	OLIVAR	S	26,12		26,12	26,12
1700000006745706	23-006-011-00051-0001	OLIVAR	S	2,54		2,54	2,54

**INCIDENCIAS****INCIDENCIA DESCRIPCIÓN**

- 218 Superficie bruta de cruce en un recinto en el conjunto de las solicitudes supera superficie total que SIGPAC establece para él.  
Recinto:23-056-003-00086-00001 Cultivo:101010 OLIVAR-PICUAL Secano Suma de superficies declaradas para este recinto por todos los solicitantes (Áreas):571 Superficie SIGPAC medida para este recinto (Áreas):569 Exceso de superficie declarada (Hectáreas):0,02 Suma de superficies declaradas para este recinto por el solicitante (Áreas):1
- 242 Recinto pendiente de acreditación de titularidad.  
Recinto:23-056-003-00086-00001 Cultivo:101010 OLIVAR-PICUAL Secano

(1) Con incidencias que retienen pago o deniegan el expediente.

(2) Se calcula sobre superficie declarada admisible.

(3) Aplicación del artículo 16 bis del RD 147/2023.

Puede verificar la integridad de una copia de este documento mediante la lectura del código QR adjunto o mediante el acceso a la dirección <https://ws050.juntadeandalucia.es/verificarFirma> indicando el código de VERIFICACIÓN

FIRMADO POR	RAQUEL MARIA ESPIN CRESPO	FECHA	26/06/2024
VERIFICACIÓN	Pk2jmMQ72K8YCCE9EQ8LU85ENJJ6M	PÁGINA	7360/8857





**Datos considerados para el Cálculo de la Carga Ganadera del expediente**

Superficie determinada para Cálculo Carga Ganadera: 0,00 ha  
Carga Ganadera del Expediente: 0,00 ugm/ha

**Incidencias de carga ganadera**

**INCIDENCIA DESCRIPCIÓN**

86132 Recinto superficie forrajera que no realiza la actividad de producción de pastoreo.  
Recinto:23-006-003-00027-00002 Cultivo:20000 BARBECHO TRADICIONAL-SIN VARIEDAD Secano  
Recinto:23-006-003-00092-00002 Cultivo:20000 BARBECHO TRADICIONAL-SIN VARIEDAD Regadío

(1) Con incidencias que retienen pago o deniegan el expediente.  
(2) Se calcula sobre superficie declarada admisible.  
(3) Aplicación del artículo 16 bis del RD 147/2023.

Puede verificar la integridad de una copia de este documento mediante la lectura del código QR adjunto o mediante el acceso a la dirección <https://ws050.juntadeandalucia.es/verificarFirma> indicando el código de VERIFICACIÓN

FIRMADO POR	RAQUEL MARIA ESPIN CRESPO	FECHA	26/06/2024
VERIFICACIÓN	Pk2jmMQ72K8YCCE9EQ8LU85ENJJ6M	PÁGINA	7361/8857





**APELLIDOS Y NOMBRE / RAZÓN SOCIAL**

PARRAS RODRIGUEZ ANA PAZ

**NIF**  
\*\*\*0926\*

**EXPEDIENTE**  
1280693

**RESOLUCIÓN**  
CONCESIÓN DE LA AYUDA

**DATOS DE MANTENIMIENTO UNIDADES**

**GRUPO DE PAGO**

ZONAS DE LIMITACIONES NATURALES

Sup. Dec. Admisible	Sup. Resuelta	Sobredecl.	% Sobredecl.
24,22	24,22	0,00	0,00

**RESUMEN DE PAGOS**

	IMPORTE ( Euros )			
	RESUELTO	FEADER	MAPA	CAPADR
Pago realizado	1.058,20	899,47	103,81	54,92
A pagar	104,53	88,85	10,25	5,43
<b>TOTAL</b>	<b>1.162,73</b>	<b>988,32</b>	<b>114,06</b>	<b>60,35</b>

**APLICACIÓN DE REDUCCIONES Y PENALIZACIONES (%)**

Criterios de subvencionabilidad (1)	Presentación tardía	Omisión declaración	Condicionabilidad
0,00	0,00	0,00	0,00

**IMPORTE ( Euros )**

Calculado(2)	Reducción	Penalización	Reducción Penalización (3)	Penalización adicional	Resuelto	FEADER	MAPA	CAPADR
1.162,73 €	0,00 €	0,00 €	0,00 €	0,00 €	1.162,73 €	988,32 €	114,06 €	60,35 €
Importe Unitario:	54,00 €	Nuevo Importe Unitario:	48,01 €					

**RECINTOS PROPUESTOS**

REF.	REFERENCIA SIGPAC	CULTIVO	S/R	USO SIGPAC	Sup. Dec. admisible	Sup. Campo	Sup. Determ.	Sup. Resuelta
-1592266	23-006-004-00408-0002	TRIGO DURO	R		4,00		4,00	4,00
-1362376	23-006-004-00409-0001	TRIGO DURO	R		0,30		0,30	0,30
-1141771	23-006-004-00409-0001	ALGODÓN	R		0,17		0,17	0,17
-1141759	23-006-004-00410-0001	TRIGO DURO	R		0,03		0,03	0,03
-1003691	23-006-004-00408-0002	ALGODÓN	R		5,83		5,83	5,83
-603734	23-006-004-00408-0002	TRIGO DURO	R		13,71		13,71	13,71
-545979	23-006-004-00434-0001	TRIGO DURO	R		0,18		0,18	0,18

(1) Con incidencias que retienen pago o deniegan el expediente.

(2) Se calcula sobre superficie declarada admisible.

(3) Aplicación del artículo 16 bis del RD 147/2023.

Puede verificar la integridad de una copia de este documento mediante la lectura del código QR adjunto o mediante el acceso a la dirección <https://ws050.juntadeandalucia.es/verificarFirma> indicando el código de VERIFICACIÓN

FIRMADO POR	RAQUEL MARIA ESPIN CRESPO	FECHA	26/06/2024
VERIFICACIÓN	Pk2jmMQ72K8YCCE9EQ8LU85ENJJJ6M	PÁGINA	7362/8857







**APELLIDOS Y NOMBRE / RAZÓN SOCIAL**

PASADAS OCAÑA PEDRO JAVIER

**NIF**

\*\*\*\*7081\*

**EXPEDIENTE**

1108471

**RESOLUCIÓN**

CONCESIÓN DE LA AYUDA

**DATOS DE MANTENIMIENTO UNIDADES**

**GRUPO DE PAGO**

ZONAS DE LIMITACIONES NATURALES

**Sup. Dec. Admisible**

36,06

**Sup. Resuelta**

36,06

**Sobredecl.**

0,00

**% Sobredecl.**

0,00

**RESUMEN DE PAGOS**

	<b>IMPORTE ( Euros )</b>			
	<b>RESUELTO</b>	<b>FEADER</b>	<b>MAPA</b>	<b>CAPADR</b>
Pago realizado	1.081,20	919,02	106,06	56,12
A pagar	106,80	90,78	10,48	5,54
<b>TOTAL</b>	<b>1.188,00</b>	<b>1.009,80</b>	<b>116,54</b>	<b>61,66</b>

**APLICACIÓN DE REDUCCIONES Y PENALIZACIONES (%)**

<b>Criterios de subvencionabilidad (1)</b>	<b>Presentación tardía</b>	<b>Omisión declaración</b>	<b>Condicionabilidad</b>
0,00	0,00	0,00	0,00

**IMPORTE ( Euros )**

Calculado(2)	Reducción	Penalización	Reducción Penalización (3)	Penalización adicional	Resuelto	FEADER	MAPA	CAPADR
1.188,00 €	0,00 €	0,00 €	0,00 €	0,00 €	1.188,00 €	1.009,80 €	116,54 €	61,66 €
<b>Importe Unitario:</b>	<b>54,00 €</b>	<b>Nuevo Importe Unitario:</b>	<b>32,95 €</b>					

(1) Con incidencias que retienen pago o deniegan el expediente.

(2) Se calcula sobre superficie declarada admisible.

(3) Aplicación del artículo 16 bis del RD 147/2023.

Puede verificar la integridad de una copia de este documento mediante la lectura del código QR adjunto o mediante el acceso a la dirección <https://ws050.juntadeandalucia.es/verificarFirma> indicando el código de VERIFICACIÓN

FIRMADO POR	RAQUEL MARIA ESPIN CRESPO	FECHA	26/06/2024
VERIFICACIÓN	Pk2jmMQ72K8YCCE9EQ8LU85ENJJ6M	PÁGINA	7363/8857





**RECINTOS PROPUESTOS**

REF.	REFERENCIA SIGPAC	CULTIVO	S/R	USO SIGPAC	Sup. Dec. admisible	Sup. Campo	Sup. Determ.	Sup. Resuelta
-1613670	23-041-003-00154-0002	OLIVAR	S		0,05		0,05	0,05
4588972	23-041-006-00307-0001	OLIVAR	S		3,73		3,73	3,73
1700000006436259	23-041-002-00031-0001	OLIVAR	S		1,86		1,86	1,86
1700000006436260	23-041-004-00126-0002	OLIVAR	S		1,34		1,34	1,34
1700000006436261	23-041-004-00179-0001	OLIVAR	S		0,29		0,29	0,29
1700000006436262	23-041-007-00133-0001	OLIVAR	S		1,21		1,21	1,21
1700000006436265	23-041-002-00053-0001	OLIVAR	S		1,52		1,52	1,52
1700000006436266	23-041-002-00048-0001	OLIVAR	S		0,92		0,92	0,92
1700000006436267	23-041-003-00153-0002	OLIVAR	S		0,11		0,11	0,11
1700000006436268	23-041-003-00154-0002	OLIVAR	S		1,35		1,35	1,35
1700000006436269	23-041-003-00032-0002	OLIVAR	S		1,61		1,61	1,61
1700000006436270	23-041-003-00152-0001	OLIVAR	S		2,19		2,19	2,19
1700000006436271	23-041-006-00219-0001	OLIVAR	S		0,51		0,51	0,51
1700000006436272	23-041-006-00205-0001	OLIVAR	S		0,99		0,99	0,99
1700000006436273	23-041-006-00042-0003	OLIVAR	S		0,07		0,07	0,07
1700000006436274	23-041-006-00040-0001	OLIVAR	S		0,53		0,53	0,53
1700000006436276	23-041-004-00080-0001	OLIVAR	S		2,50		2,50	2,50
1700000006436277	23-041-007-00030-0001	OLIVAR	S		0,95		0,95	0,95
1700000006436278	23-041-002-00042-0001	OLIVAR	S		1,05		1,05	1,05
1700000006436279	23-041-003-00221-0001	OLIVAR	S		0,76		0,76	0,76
1700000006436280	23-041-005-00068-0001	OLIVAR	S		2,09		2,09	2,09
1700000006436281	23-041-005-00209-0001	OLIVAR	S		2,00		2,00	2,00
170000000642238	23-041-002-00044-0001	OLIVAR	S		0,76		0,76	0,76
170000000642240	23-041-006-00204-0004	OLIVAR	S		0,71		0,71	0,71
170000000642241	23-041-005-00035-0002	OLIVAR	S		1,01		1,01	1,01
170000000642242	23-041-005-00332-0001	OLIVAR	S		0,62		0,62	0,62
170000000642243	23-041-002-00044-0002	OLIVAR	S		0,62		0,62	0,62
170000000642244	23-041-006-00271-0003	OLIVAR	S		1,43		1,43	1,43
170000000642245	23-041-006-00272-0001	OLIVAR	S		0,91		0,91	0,91
170000000642249	23-041-007-00225-0002	OLIVAR	S		1,76		1,76	1,76
170000000642255	23-041-003-00246-0001	OLIVAR	S		0,61		0,61	0,61

(1) Con incidencias que retienen pago o deniegan el expediente.  
 (2) Se calcula sobre superficie declarada admisible.  
 (3) Aplicación del artículo 16 bis del RD 147/2023.

Puede verificar la integridad de una copia de este documento mediante la lectura del código QR adjunto o mediante el acceso a la dirección <a href="https://ws050.juntadeandalucia.es/verificarFirma">https://ws050.juntadeandalucia.es/verificarFirma</a> indicando el código de VERIFICACIÓN				
FIRMADO POR	RAQUEL MARIA ESPIN CRESPO	FECHA	26/06/2024	
VERIFICACIÓN	Pk2jmMQ72K8YCCCE9EQ8LU85ENJJ6M	PÁGINA	7364/8857	

**APELLIDOS Y NOMBRE / RAZÓN SOCIAL**

PASTRANA LATORRE ANTONIO

**NIF**

\*\*\*\*7041\*

**EXPEDIENTE**

1173193

**RESOLUCIÓN**

CONCESIÓN DE LA AYUDA

**DATOS DE MANTENIMIENTO UNIDADES****GRUPO DE PAGO**

ZONAS DE LIMITACIONES NATURALES

**Sup. Dec.  
Admisible**

12,42

**Sup.  
Resuelta**

12,42

**Sobredecl.**

0,00

**% Sobredecl.**

0,00

**RESUMEN DE PAGOS**

	<b>IMPORTE ( Euros )</b>			
	<b>RESUELTO</b>	<b>FEADER</b>	<b>MAPA</b>	<b>CAPADR</b>
Pago realizado	610,39	518,83	59,88	31,68
A pagar	60,29	51,25	5,91	3,13
<b>TOTAL</b>	<b>670,68</b>	<b>570,08</b>	<b>65,79</b>	<b>34,81</b>

**APLICACIÓN DE REDUCCIONES Y PENALIZACIONES (%)**

<b>Criterios de subvencionabilidad (1)</b>	<b>Presentación tardía</b>	<b>Omisión declaración</b>	<b>Condicionalidad</b>
0,00	0,00	0,00	0,00

**IMPORTE ( Euros )**

Calculado(2)	Reducción	Penalización	Reducción Penalización (3)	Penalización adicional	Resuelto	FEADER	MAPA	CAPADR
670,68 €	0,00 €	0,00 €	0,00 €	0,00 €	670,68 €	570,08 €	65,79 €	34,81 €
Importe Unitario:	54,00 €	Nuevo Importe Unitario:	54,00 €					

**RECINTOS PROPUESTOS**

<b>REF.</b>	<b>REFERENCIA SIGPAC</b>	<b>CULTIVO</b>	<b>S/R</b>	<b>USO SIGPAC</b>	<b>Sup. Dec. admisible</b>	<b>Sup. Campo</b>	<b>Sup. Determ.</b>	<b>Sup. Resuelta</b>
-471223	23-009-023-00155-0020	OLIVAR	S		5,10		5,10	5,10
-471222	23-009-023-00155-0017	PERALES	S		0,12		0,12	0,12
1700000006303027	23-009-023-00144-0008	OLIVAR	S		5,79		5,79	5,79
1700000006303029	23-009-023-00147-0005	OLIVAR	S		0,57		0,57	0,57
1700000006303030	23-092-046-00277-0002	OLIVAR	S		0,84		0,84	0,84

(1) Con incidencias que retienen pago o deniegan el expediente.

(2) Se calcula sobre superficie declarada admisible.

(3) Aplicación del artículo 16 bis del RD 147/2023.

Puede verificar la integridad de una copia de este documento mediante la lectura del código QR adjunto o mediante el acceso a la dirección <https://ws050.juntadeandalucia.es/verificarFirma> indicando el código de VERIFICACIÓN

FIRMADO POR	RAQUEL MARIA ESPIN CRESPO	FECHA	26/06/2024
VERIFICACIÓN	Pk2jmMQ72K8YCCE9EQ8LU85ENJJ6M	PÁGINA	7365/8857





**APELLIDOS Y NOMBRE / RAZÓN SOCIAL**

PEDRAJAS ARANDA ESTEBAN

**NIF**

\*\*\*9223\*

**EXPEDIENTE**

1206018

**RESOLUCIÓN**

CONCESIÓN DE LA AYUDA

**DATOS DE MANTENIMIENTO UNIDADES**

**GRUPO DE PAGO**

ZONAS DE LIMITACIONES NATURALES

**Sup. Dec. Admisible**

15,82

**Sup. Resuelta**

15,82

**Sobredecl.**

0,00

**% Sobredecl.**

0,00

**RESUMEN DE PAGOS**

	<b><u>IMPORTE ( Euros )</u></b>			
	<b><u>RESUELTO</u></b>	<b><u>FEADER</u></b>	<b><u>MAPA</u></b>	<b><u>CAPADR</u></b>
Pago realizado	755,32	642,02	74,10	39,20
A pagar	90,10	76,59	8,84	4,67
<b>TOTAL</b>	<b>845,42</b>	<b>718,61</b>	<b>82,94</b>	<b>43,87</b>

**APLICACIÓN DE REDUCCIONES Y PENALIZACIONES (%)**

<b><u>Criterios de subvencionabilidad (1)</u></b>	<b><u>Presentación tardía</u></b>	<b><u>Omisión declaración</u></b>	<b><u>Condicionabilidad</u></b>
0,00	0,00	0,00	0,00

**IMPORTE ( Euros )**

Calculado(2)	Reducción	Penalización	Reducción Penalización (3)	Penalización adicional	Resuelto	FEADER	MAPA	CAPADR
845,42 €	0,00 €	0,00 €	0,00 €	0,00 €	845,42 €	718,61 €	82,94 €	43,87 €
Importe Unitario:	54,00 €	Nuevo Importe Unitario:	53,44 €					

(1) Con incidencias que retienen pago o deniegan el expediente.

(2) Se calcula sobre superficie declarada admisible.

(3) Aplicación del artículo 16 bis del RD 147/2023.

Puede verificar la integridad de una copia de este documento mediante la lectura del código QR adjunto o mediante el acceso a la dirección <https://ws050.juntadeandalucia.es/verificarFirma> indicando el código de VERIFICACIÓN

FIRMADO POR	RAQUEL MARIA ESPIN CRESPO	FECHA	26/06/2024
VERIFICACIÓN	Pk2jmMQ72K8YCCE9EQ8LU85ENJJJ6M	PÁGINA	7366/8857



**RECINTOS PROPUESTOS**

REF.	REFERENCIA SIGPAC	CULTIVO	S/R	USO SIGPAC	Sup. Dec. admisible	Sup. Campo	Sup. Determ.	Sup. Resuelta
-781200	23-031-003-00048-0001	OLIVAR	S		1,15		1,15	1,15
5299779	23-031-003-00029-0001	OLIVAR	S		2,26		2,26	2,26
1700000005812748	23-006-008-00112-0001	OLIVAR	S		0,80		0,80	0,80
1700000005812749	23-006-008-00113-0001	OLIVAR	S		0,11		0,11	0,11
1700000005812750	23-006-008-00137-0001	OLIVAR	S		0,01		0,01	0,01
1700000005812751	23-098-005-00133-0002	OLIVAR	S		0,06		0,06	0,06
1700000005812752	23-098-004-00159-0001	OLIVAR	S		0,08		0,08	0,08
1700000005812753	23-098-004-00084-0002	OLIVAR	S		0,30		0,30	0,30
1700000005812754	23-098-003-00204-0001	OLIVAR	R		0,01		0,01	0,01
1700000005812755	23-098-003-00054-0002	OLIVAR	S		0,28		0,28	0,28
1700000005812756	23-098-002-00086-0001	OLIVAR	S		0,29		0,29	0,29
1700000005812757	23-098-002-00087-0001	OLIVAR	S		0,02		0,02	0,02
1700000005812758	23-098-001-00072-0002	OLIVAR	S		0,01		0,01	0,01
1700000005812759	23-098-007-00039-0001	OLIVAR	S		0,13		0,13	0,13
1700000005812760	23-098-006-00311-0001	OLIVAR	S		0,03		0,03	0,03
1700000005812761	23-098-006-00312-0001	OLIVAR	S		0,02		0,02	0,02
1700000005812762	23-098-006-00313-0002	OLIVAR	S		0,36		0,36	0,36
1700000005812763	23-098-006-00305-0001	OLIVAR	S		0,13		0,13	0,13
1700000005812764	23-098-006-00236-0001	OLIVAR	S		0,28		0,28	0,28
1700000005812765	23-098-006-00237-0001	OLIVAR	S		0,01		0,01	0,01
1700000005812766	23-098-006-00231-0001	OLIVAR	S		0,16		0,16	0,16
1700000005812767	23-098-008-00023-0003	OLIVAR	S		0,01		0,01	0,01
1700000005812768	23-098-008-00028-0001	OLIVAR	S		0,21		0,21	0,21
1700000005812769	23-098-008-00029-0001	OLIVAR	S		0,04		0,04	0,04
1700000005812770	23-006-016-00188-0001	OLIVAR	S		4,90		4,90	4,90
1700000005812771	23-098-007-00182-0002	OLIVAR	S		0,08		0,08	0,08
1700000005812772	23-098-007-00183-0002	OLIVAR	S		0,08		0,08	0,08
1700000005812773	23-086-021-00456-0002	OLIVAR	S		0,12		0,12	0,12
1700000005812774	23-086-021-00457-0001	OLIVAR	S		0,37		0,37	0,37
1700000005812775	23-098-001-00047-0001	OLIVAR	S		0,84		0,84	0,84
1700000005812776	23-086-021-00458-0001	OLIVAR	S		0,33		0,33	0,33
1700000005812777	23-031-006-00073-0001	OLIVAR	S		0,94		0,94	0,94
1700000005812778	23-086-021-00448-0001	OLIVAR	S		0,95		0,95	0,95
1700000005812779	23-098-008-00148-0001	OLIVAR	S		0,04		0,04	0,04
1700000005812780	23-098-008-00151-0001	OLIVAR	S		0,41		0,41	0,41

**INCIDENCIAS****INCIDENCIA DESCRIPCIÓN**

75022 No Autoriza a que, en caso de la devolución por la entidad financiera (retrocesión bancaria) del pago en la cuenta corriente consignada en la solicitud y que está debidamente registrada en el sistema contable GIRO de la Junta de Andalucía, se proceda al pago en cualquier otra cuenta corriente de la titularidad del solicitante vigente en dicho sistema contable.

(1) Con incidencias que retienen pago o deniegan el expediente.  
(2) Se calcula sobre superficie declarada admisible.  
(3) Aplicación del artículo 16 bis del RD 147/2023.

Puede verificar la integridad de una copia de este documento mediante la lectura del código QR adjunto o mediante el acceso a la dirección <a href="https://ws050.juntadeandalucia.es/verificarFirma">https://ws050.juntadeandalucia.es/verificarFirma</a> indicando el código de VERIFICACIÓN				
FIRMADO POR	RAQUEL MARIA ESPIN CRESPO	FECHA	26/06/2024	
VERIFICACIÓN	Pk2jmMQ72K8YCCE9EQ8LU85ENJJ6M	PÁGINA	7367/8857	

**APELLIDOS Y NOMBRE / RAZÓN SOCIAL**

PEINADO GONZALEZ PABLO

**NIF**

\*\*\*\*1405\*

**EXPEDIENTE**

1127777

**RESOLUCIÓN**

CONCESIÓN DE LA AYUDA

**DATOS DE MANTENIMIENTO UNIDADES****GRUPO DE PAGO**

ZONAS DE LIMITACIONES NATURALES

**Sup. Dec.  
Admisible**

3,94

**Sup.  
Resuelta**

3,94

**Sobredecl.**

0,00

**% Sobredecl.**

0,00

**RESUMEN DE PAGOS**

	<b>IMPORTE ( Euros )</b>			
	<b>RESUELTO</b>	<b>FEADER</b>	<b>MAPA</b>	<b>CAPADR</b>
Pago realizado	193,63	164,59	18,99	10,05
A pagar	19,13	16,26	1,88	0,99
<b>TOTAL</b>	<b>212,76</b>	<b>180,85</b>	<b>20,87</b>	<b>11,04</b>

**APLICACIÓN DE REDUCCIONES Y PENALIZACIONES (%)**

<b>Crterios de subvencionabilidad (1)</b>	<b>Presentación tardía</b>	<b>Omisión declaración</b>	<b>Condicionalidad</b>
0,00	0,00	0,00	0,00

**IMPORTE ( Euros )**

Calculado(2)	Reducción	Penalización	Reducción Penalización (3)	Penalización adicional	Resuelto	FEADER	MAPA	CAPADR
212,76 €	0,00 €	0,00 €	0,00 €	0,00 €	212,76 €	180,85 €	20,87 €	11,04 €
Importe Unitario:	54,00 €	Nuevo Importe Unitario:	54,00 €					

**RECINTOS PROPUESTOS**

<b>REF.</b>	<b>REFERENCIA SIGPAC</b>	<b>CULTIVO</b>	<b>S/R</b>	<b>USO SIGPAC</b>	<b>Sup. Dec. admisible</b>	<b>Sup. Campo</b>	<b>Sup. Determ.</b>	<b>Sup. Resuelta</b>
-1259358	23-003-008-00137-0005	OLIVAR	S		0,02		0,02	0,02
-1259352	23-003-008-00209-0007	OLIVAR	S		0,09		0,09	0,09
4800532	23-060-051-00370-0001	OLIVAR	S		0,17		0,17	0,17
5482489	23-003-008-00209-0002	OLIVAR	S		0,77		0,77	0,77
5482499	23-003-008-00137-0001	OLIVAR	S		0,26		0,26	0,26
1700000005610639	23-003-035-00326-0001	OLIVAR	S		0,03		0,03	0,03
1700000005610640	23-003-035-00327-0001	OLIVAR	S		0,44		0,44	0,44
1700000005610641	23-060-053-00007-0001	OLIVAR	S		0,01		0,01	0,01
1700000005610642	23-060-053-00100-0001	OLIVAR	S		0,26		0,26	0,26
1700000005610643	23-003-035-00085-0006	OLIVAR	S		0,55		0,55	0,55
1700000005610644	23-003-035-00085-0005	OLIVAR	S		0,77		0,77	0,77
1700000006717882	23-060-051-00365-0001	OLIVAR	S		0,54		0,54	0,54
1700000006717883	23-060-051-00366-0002	OLIVAR	S		0,02		0,02	0,02
1700000006717884	23-060-051-00371-0001	OLIVAR	S		0,01		0,01	0,01

(1) Con incidencias que retienen pago o deniegan el expediente.

(2) Se calcula sobre superficie declarada admisible.

(3) Aplicación del artículo 16 bis del RD 147/2023.

Puede verificar la integridad de una copia de este documento mediante la lectura del código QR adjunto o mediante el acceso a la dirección <https://ws050.juntadeandalucia.es/verificarFirma> indicando el código de VERIFICACIÓN

FIRMADO POR	RAQUEL MARIA ESPIN CRESPO	FECHA	26/06/2024
VERIFICACIÓN	Pk2jmMQ72K8YCCE9EQ8LU85ENJJ6M	PÁGINA	7368/8857



**APELLIDOS Y NOMBRE / RAZÓN SOCIAL**

PEINADO SANTIAGO JULIAN

**NIF**

\*\*\*\*8984\*

**EXPEDIENTE**

1233735

**RESOLUCIÓN**

CONCESIÓN DE LA AYUDA

**DATOS DE MANTENIMIENTO UNIDADES****GRUPO DE PAGO**

ZONAS DE LIMITACIONES NATURALES

**Sup. Dec. Admisible**

4,61

**Sup. Resuelta**

4,61

**Sobredecl.**

0,00

**% Sobredecl.**

0,00

**RESUMEN DE PAGOS**

	<b>IMPORTE ( Euros )</b>			
	<b>RESUELTO</b>	<b>FEADER</b>	<b>MAPA</b>	<b>CAPADR</b>
Pago realizado	226,56	192,58	22,22	11,76
A pagar	22,38	19,02	2,20	1,16
<b>TOTAL</b>	<b>248,94</b>	<b>211,60</b>	<b>24,42</b>	<b>12,92</b>

**APLICACIÓN DE REDUCCIONES Y PENALIZACIONES (%)**

<b>Criterios de subvencionabilidad (1)</b>	<b>Presentación tardía</b>	<b>Omisión declaración</b>	<b>Condicionalidad</b>
0,00	0,00	0,00	0,00

**IMPORTE ( Euros )**

Calculado(2)	Reducción	Penalización	Reducción Penalización (3)	Penalización adicional	Resuelto	FEADER	MAPA	CAPADR
248,94 €	0,00 €	0,00 €	0,00 €	0,00 €	248,94 €	211,60 €	24,42 €	12,92 €
Importe Unitario:	54,00 €	Nuevo Importe Unitario:	54,00 €					

**RECINTOS PROPUESTOS**

<b>REF.</b>	<b>REFERENCIA SIGPAC</b>	<b>CULTIVO</b>	<b>S/R</b>	<b>USO SIGPAC</b>	<b>Sup. Dec. admisible</b>	<b>Sup. Campo</b>	<b>Sup. Determ.</b>	<b>Sup. Resuelta</b>
1700000006566641	23-010-003-00080-0001	OLIVAR	S		2,74		2,74	2,74
1700000006566642	23-010-003-00148-0003	OLIVAR	S		0,63		0,63	0,63
1700000006566664	23-010-003-00165-0001	OLIVAR	S		1,24		1,24	1,24

**INCIDENCIAS****INCIDENCIA DESCRIPCIÓN**

242 Recinto pendiente de acreditación de titularidad.  
 Recinto:23-093-007-00504-00057 Cultivo:101010 OLIVAR-PICUAL Secano

(1) Con incidencias que retienen pago o deniegan el expediente.

(2) Se calcula sobre superficie declarada admisible.

(3) Aplicación del artículo 16 bis del RD 147/2023.

Puede verificar la integridad de una copia de este documento mediante la lectura del código QR adjunto o mediante el acceso a la dirección <https://ws050.juntadeandalucia.es/verificarFirma> indicando el código de VERIFICACIÓN

FIRMADO POR	RAQUEL MARIA ESPIN CRESPO	FECHA	26/06/2024
VERIFICACIÓN	Pk2jmMQ72K8YCCE9EQ8LU85ENJJJ6M	PÁGINA	7369/8857





**APELLIDOS Y NOMBRE / RAZÓN SOCIAL**

PELAEZ ARMIJO PEDRO JESUS

**NIF**

\*\*\*\*4590\*

**EXPEDIENTE**

1277033

**RESOLUCIÓN**

CONCESIÓN DE LA AYUDA

**DATOS DE MANTENIMIENTO UNIDADES**

**GRUPO DE PAGO**

ZONAS DE LIMITACIONES NATURALES

**Sup. Dec. Admisible**

45,49

**Sup. Resuelta**

45,49

**Sobredecl.**

0,00

**% Sobredecl.**

0,00

**RESUMEN DE PAGOS**

	<b>IMPORTE ( Euros )</b>			
	<b>RESUELTO</b>	<b>FEADER</b>	<b>MAPA</b>	<b>CAPADR</b>
Pago realizado	1.081,20	919,02	106,06	56,12
A pagar	106,80	90,78	10,48	5,54
<b>TOTAL</b>	<b>1.188,00</b>	<b>1.009,80</b>	<b>116,54</b>	<b>61,66</b>

**APLICACIÓN DE REDUCCIONES Y PENALIZACIONES (%)**

<b>Criterios de subvencionabilidad (1)</b>	<b>Presentación tardía</b>	<b>Omisión declaración</b>	<b>Condicionalidad</b>
0,00	0,00	0,00	0,00

**IMPORTE ( Euros )**

Calculado(2)	Reducción	Penalización	Reducción Penalización (3)	Penalización adicional	Resuelto	FEADER	MAPA	CAPADR
1.188,00 €	0,00 €	0,00 €	0,00 €	0,00 €	1.188,00 €	1.009,80 €	116,54 €	61,66 €
<b>Importe Unitario:</b>	<b>54,00 €</b>	<b>Nuevo Importe Unitario:</b>			<b>26,12 €</b>			

**RECINTOS PROPUESTOS**

<b>REF.</b>	<b>REFERENCIA SIGPAC</b>	<b>CULTIVO</b>	<b>S/R</b>	<b>USO SIGPAC</b>	<b>Sup. Dec. admisible</b>	<b>Sup. Campo</b>	<b>Sup. Determ.</b>	<b>Sup. Resuelta</b>
-1377771	23-039-010-00024-0002	OLIVAR	S		0,20		0,20	0,20
-1377764	23-039-010-00023-0002	OLIVAR	S		0,10		0,10	0,10
-120227	23-063-012-00049-0002	OLIVAR	S		0,08		0,08	0,08
-120223	23-063-012-00049-0002	OLIVAR	S		0,09		0,09	0,09
-120218	23-063-012-00049-0002	OLIVAR	S		0,02		0,02	0,02
1700000006605543	23-039-010-00003-0001	OLIVAR	S		21,18		21,18	21,18
1700000006605544	23-039-011-00022-0001	OLIVAR	S		2,94		2,94	2,94
1700000006605545	23-039-011-00031-0001	OLIVAR	S		2,38		2,38	2,38
1700000006605546	23-063-012-00001-0001	OLIVAR	S		6,95		6,95	6,95
1700000006605547	23-063-012-00039-0004	OLIVAR	S		0,02		0,02	0,02
1700000006605548	23-063-012-00039-0004	OLIVAR	S		0,28		0,28	0,28
1700000006607879	23-063-012-00040-0001	OLIVAR	S		11,23		11,23	11,23
1700000006607880	23-063-012-00049-0002	OLIVAR	S		0,02		0,02	0,02

(1) Con incidencias que retienen pago o deniegan el expediente.  
 (2) Se calcula sobre superficie declarada admisible.  
 (3) Aplicación del artículo 16 bis del RD 147/2023.

Puede verificar la integridad de una copia de este documento mediante la lectura del código QR adjunto o mediante el acceso a la dirección <a href="https://ws050.juntadeandalucia.es/verificarFirma">https://ws050.juntadeandalucia.es/verificarFirma</a> indicando el código de VERIFICACIÓN					
FIRMADO POR	RAQUEL MARIA ESPIN CRESPO		FECHA		26/06/2024
VERIFICACIÓN	Pk2jmMQ72K8YCCE9EQ8LU85ENJJ6M		PÁGINA		7370/8857





**APELLIDOS Y NOMBRE / RAZÓN SOCIAL**

PELAEZ DE LA ROSA ANGEL

**NIF**

\*\*\*\*1522\*

**EXPEDIENTE**

1275954

**RESOLUCIÓN**

CONCESIÓN DE LA AYUDA

**DATOS DE MANTENIMIENTO UNIDADES**

**GRUPO DE PAGO**

ZONAS DE LIMITACIONES NATURALES

**Sup. Dec. Admisible**

31,03

**Sup. Resuelta**

31,03

**Sobredecl.**

0,00

**% Sobredecl.**

0,00

**RESUMEN DE PAGOS**

	<b>IMPORTE ( Euros )</b>			
	<b>RESUELTO</b>	<b>FEADER</b>	<b>MAPA</b>	<b>CAPADR</b>
Pago realizado	1.081,20	919,02	106,06	56,12
A pagar	106,80	90,78	10,48	5,54
<b>TOTAL</b>	<b>1.188,00</b>	<b>1.009,80</b>	<b>116,54</b>	<b>61,66</b>

**APLICACIÓN DE REDUCCIONES Y PENALIZACIONES (%)**

<b>Criterios de subvencionabilidad (1)</b>	<b>Presentación tardía</b>	<b>Omisión declaración</b>	<b>Condicionabilidad</b>
0,00	0,00	0,00	0,00

**IMPORTE ( Euros )**

Calculado(2)	Reducción	Penalización	Reducción Penalización (3)	Penalización adicional	Resuelto	FEADER	MAPA	CAPADR
1.188,00 €	0,00 €	0,00 €	0,00 €	0,00 €	1.188,00 €	1.009,80 €	116,54 €	61,66 €
<b>Importe Unitario:</b>	<b>54,00 €</b>	<b>Nuevo Importe Unitario:</b>	<b>38,29 €</b>					

**RECINTOS PROPUESTOS**

<b>REF.</b>	<b>REFERENCIA SIGPAC</b>	<b>CULTIVO</b>	<b>S/R</b>	<b>USO SIGPAC</b>	<b>Sup. Dec. admisible</b>	<b>Sup. Campo</b>	<b>Sup. Determ.</b>	<b>Sup. Resuelta</b>
-1271208	14-007-002-00068-0001	OLIVAR	S		4,25		4,25	4,25
-1113745	23-006-009-00201-0001	OLIVAR	S		0,98		0,98	0,98
-1113744	23-006-009-00146-0001	OLIVAR	S		0,11		0,11	0,11
1700000006961715	23-006-009-00186-0001	OLIVAR	S		0,43		0,43	0,43
1700000006961717	23-006-009-00201-0001	OLIVAR	S		4,02		4,02	4,02
1700000006961722	23-006-009-00187-0002	OLIVAR	S		2,10		2,10	2,10
1700000006961723	23-006-009-00132-0002	OLIVAR	S		18,97		18,97	18,97
1700000006961725	23-006-009-00147-0001	OLIVAR	S		0,17		0,17	0,17

(1) Con incidencias que retienen pago o deniegan el expediente.

(2) Se calcula sobre superficie declarada admisible.

(3) Aplicación del artículo 16 bis del RD 147/2023.

Puede verificar la integridad de una copia de este documento mediante la lectura del código QR adjunto o mediante el acceso a la dirección <https://ws050.juntadeandalucia.es/verificarFirma> indicando el código de VERIFICACIÓN

FIRMADO POR	RAQUEL MARIA ESPIN CRESPO	FECHA	26/06/2024
VERIFICACIÓN	Pk2jmMQ72K8YCCE9EQ8LU85ENJJJ6M	PÁGINA	7371/8857



**APELLIDOS Y NOMBRE / RAZÓN SOCIAL**

PELAEZ MERINO SERGIO

**NIF**

\*\*\*\*4262\*

**EXPEDIENTE**

1238137

**RESOLUCIÓN**

CONCESIÓN DE LA AYUDA

**DATOS DE MANTENIMIENTO UNIDADES****GRUPO DE PAGO**

ZONAS DE LIMITACIONES NATURALES

**Sup. Dec.  
Admisible**

5,07

**Sup.  
Resuelta**

5,07

**Sobredecl.**

0,00

**% Sobredecl.**

0,00

**RESUMEN DE PAGOS**

	<b>IMPORTE ( Euros )</b>			
	<b>RESUELTO</b>	<b>FEADER</b>	<b>MAPA</b>	<b>CAPADR</b>
Pago realizado	249,17	211,79	24,45	12,93
A pagar	24,61	20,92	2,41	1,28
<b>TOTAL</b>	<b>273,78</b>	<b>232,71</b>	<b>26,86</b>	<b>14,21</b>

**APLICACIÓN DE REDUCCIONES Y PENALIZACIONES (%)**

<b>Crterios de subvencionabilidad (1)</b>	<b>Presentación tardía</b>	<b>Omisión declaración</b>	<b>Condicionalidad</b>
0,00	0,00	0,00	0,00

**IMPORTE ( Euros )**

Calculado(2)	Reducción	Penalización	Reducción Penalización (3)	Penalización adicional	Resuelto	FEADER	MAPA	CAPADR
273,78 €	0,00 €	0,00 €	0,00 €	0,00 €	273,78 €	232,71 €	26,86 €	14,21 €
Importe Unitario:	54,00 €	Nuevo Importe Unitario:	54,00 €					

**RECINTOS PROPUESTOS**

<b>REF.</b>	<b>REFERENCIA SIGPAC</b>	<b>CULTIVO</b>	<b>S/R</b>	<b>USO SIGPAC</b>	<b>Sup. Dec. admisible</b>	<b>Sup. Campo</b>	<b>Sup. Determ.</b>	<b>Sup. Resuelta</b>
4235331	23-063-028-00020-0001	OLIVAR	S		0,35		0,35	0,35
4235332	23-063-028-00037-0001	OLIVAR	S		0,38		0,38	0,38
4235334	23-063-038-00072-0002	OLIVAR	R		0,24		0,24	0,24
4235335	23-063-035-00319-0001	OLIVAR	S		0,47		0,47	0,47
4235336	23-063-035-00321-0001	OLIVAR	S		0,02		0,02	0,02
4235337	23-063-028-00142-0002	OLIVAR	S		0,34		0,34	0,34
4235338	23-063-024-00154-0001	OLIVAR	S		0,04		0,04	0,04
4235339	23-063-024-00155-0001	OLIVAR	S		0,73		0,73	0,73
4235341	23-063-030-00183-0001	OLIVAR	S		0,11		0,11	0,11
4266824	23-063-034-00101-0001	OLIVAR	S		1,93		1,93	1,93
4273631	23-063-030-00184-0001	OLIVAR	S		0,01		0,01	0,01
4273634	23-063-030-00186-0001	OLIVAR	S		0,03		0,03	0,03
4667667	23-063-034-00100-0001	OLIVAR	S		0,42		0,42	0,42

(1) Con incidencias que retienen pago o deniegan el expediente.

(2) Se calcula sobre superficie declarada admisible.

(3) Aplicación del artículo 16 bis del RD 147/2023.

Puede verificar la integridad de una copia de este documento mediante la lectura del código QR adjunto o mediante el acceso a la dirección <https://ws050.juntadeandalucia.es/verificarFirma> indicando el código de VERIFICACIÓN

FIRMADO POR	RAQUEL MARIA ESPIN CRESPO	FECHA	26/06/2024
VERIFICACIÓN	Pk2jmMQ72K8YCCE9EQ8LU85ENJJJ6M	PÁGINA	7372/8857





**APELLIDOS Y NOMBRE / RAZÓN SOCIAL**

PELAEZ PEREZ SERGIO

**NIF**

\*\*\*\*3896\*

**EXPEDIENTE**

1279124

**RESOLUCIÓN**

CONCESIÓN DE LA AYUDA

**DATOS DE MANTENIMIENTO UNIDADES**

<b>GRUPO DE PAGO</b>	<b>Sup. Dec. Admisible</b>	<b>Sup. Resuelta</b>	<b>Sobredecl.</b>	<b>% Sobredecl.</b>
ZONAS DE LIMITACIONES NATURALES	16,88	16,88	0,00	0,00

**RESUMEN DE PAGOS**

	<b>IMPORTE ( Euros )</b>			
	<b>RESUELTO</b>	<b>FEADER</b>	<b>MAPA</b>	<b>CAPADR</b>
A pagar	891,22	757,54	87,43	46,25

**APLICACIÓN DE REDUCCIONES Y PENALIZACIONES (%)**

<b>Criterios de subvencionabilidad (1)</b>	<b>Presentación tardía</b>	<b>Omisión declaración</b>	<b>Condicionalidad</b>
0,00	0,00	0,00	0,00

**IMPORTE ( Euros )**

<b>Calculado(2)</b>	<b>Reducción</b>	<b>Penalización</b>	<b>Reducción Penalización (3)</b>	<b>Penalización adicional</b>	<b>Resuelto</b>	<b>FEADER</b>	<b>MAPA</b>	<b>CAPADR</b>
891,22 €	0,00 €	0,00 €	0,00 €	0,00 €	891,22 €	757,54 €	87,43 €	46,25 €
<b>Importe Unitario:</b>	54,00 €	<b>Nuevo Importe Unitario:</b>	52,80 €					

**RECINTOS PROPUESTOS**

<b>REF.</b>	<b>REFERENCIA SIGPAC</b>	<b>CULTIVO</b>	<b>S/R</b>	<b>USO SIGPAC</b>	<b>Sup. Dec. admisible</b>	<b>Sup. Campo</b>	<b>Sup. Determ.</b>	<b>Sup. Resuelta</b>
-1293859	23-069-009-00724-0001	OLIVAR	S		0,62		0,62	0,62
-1293858	23-069-009-00723-0001	OLIVAR	S		0,87		0,87	0,87
-1293857	23-069-009-00722-0001	OLIVAR	S		0,86		0,86	0,86
-1293856	23-069-009-00721-0001	OLIVAR	S		0,69		0,69	0,69
-1293855	23-069-009-00720-0001	OLIVAR	S		1,26		1,26	1,26
-1293854	23-069-009-00699-0001	OLIVAR	S		0,04		0,04	0,04
-1293853	23-069-009-00620-0002	OLIVAR	S		0,01		0,01	0,01
-1293852	23-069-009-00607-0001	OLIVAR	S		0,01		0,01	0,01
-1293851	23-069-009-00322-0003	OLIVAR	S		0,01		0,01	0,01
-1293850	23-069-009-00249-0001	OLIVAR	S		0,02		0,02	0,02
4107173	23-069-009-00250-0001	OLIVAR	S		0,20		0,20	0,20
4621629	23-069-032-00004-0001	OLIVAR	S		0,79		0,79	0,79
1700000005429433	23-069-001-00360-0003	OLIVAR	S		0,03		0,03	0,03
1700000005429434	23-069-001-00361-0001	OLIVAR	S		0,35		0,35	0,35
1700000005429435	23-069-001-00365-0001	OLIVAR	S		0,10		0,10	0,10
1700000005429436	23-069-001-00366-0001	OLIVAR	S		0,02		0,02	0,02
1700000005429437	23-069-028-00175-0004	OLIVAR	S		0,45		0,45	0,45
1700000005429438	23-069-009-00248-0001	OLIVAR	S		0,71		0,71	0,71
1700000005429440	23-069-018-00451-0001	OLIVAR	S		1,00		1,00	1,00
1700000005429441	23-069-006-00092-0002	OLIVAR	S		3,30		3,30	3,30
1700000005429442	23-069-007-00085-0001	OLIVAR	S		0,43		0,43	0,43
1700000005429443	23-069-018-00457-0003	OLIVAR	S		0,04		0,04	0,04
1700000005429444	23-069-018-00501-0001	OLIVAR	S		3,22		3,22	3,22
1700000005429445	23-069-018-00502-0001	OLIVAR	S		0,16		0,16	0,16
1700000005429446	23-069-018-00520-0002	OLIVAR	S		1,69		1,69	1,69

(1) Con incidencias que retienen pago o deniegan el expediente.

(2) Se calcula sobre superficie declarada admisible.

(3) Aplicación del artículo 16 bis del RD 147/2023.

Puede verificar la integridad de una copia de este documento mediante la lectura del código QR adjunto o mediante el acceso a la dirección <a href="https://ws050.juntadeandalucia.es/verificarFirma">https://ws050.juntadeandalucia.es/verificarFirma</a> indicando el código de VERIFICACIÓN					
FIRMADO POR	RAQUEL MARIA ESPIN CRESPO		FECHA		26/06/2024
VERIFICACIÓN	Pk2jmMQ72K8YCCE9EQ8LU85ENJJ6M		PÁGINA		7373/8857

**APELLIDOS Y NOMBRE / RAZÓN SOCIAL**

PEÑA MORAL DANIEL

**NIF**

\*\*\*3383\*

**EXPEDIENTE**

1150675

**RESOLUCIÓN**

CONCESIÓN DE LA AYUDA

**DATOS DE MANTENIMIENTO UNIDADES****GRUPO DE PAGO**

ZONAS DE LIMITACIONES NATURALES

**Sup. Dec.  
Admisible**

8,97

**Sup.  
Resuelta**

8,97

**Sobredecl.**

0,00

**% Sobredecl.**

0,00

**RESUMEN DE PAGOS**

	<b>IMPORTE ( Euros )</b>			
	<b>RESUELTO</b>	<b>FEADER</b>	<b>MAPA</b>	<b>CAPADR</b>
Pago realizado	440,83	374,71	43,25	22,88
A pagar	43,55	37,02	4,27	2,26
<b>TOTAL</b>	<b>484,38</b>	<b>411,73</b>	<b>47,52</b>	<b>25,14</b>

**APLICACIÓN DE REDUCCIONES Y PENALIZACIONES (%)**

<b>Criterios de subvencionabilidad (1)</b>	<b>Presentación tardía</b>	<b>Omisión declaración</b>	<b>Condicionabilidad</b>
0,00	0,00	0,00	0,00

**IMPORTE ( Euros )**

Calculado(2)	Reducción	Penalización	Reducción Penalización (3)	Penalización adicional	Resuelto	FEADER	MAPA	CAPADR
484,38 €	0,00 €	0,00 €	0,00 €	0,00 €	484,38 €	411,72 €	47,52 €	25,14 €
Importe Unitario:	54,00 €	Nuevo Importe Unitario:	54,00 €					

(1) Con incidencias que retienen pago o deniegan el expediente.  
(2) Se calcula sobre superficie declarada admisible.  
(3) Aplicación del artículo 16 bis del RD 147/2023.

Puede verificar la integridad de una copia de este documento mediante la lectura del código QR adjunto o mediante el acceso a la dirección <https://ws050.juntadeandalucia.es/verificarFirma> indicando el código de VERIFICACIÓN

FIRMADO POR

RAQUEL MARIA ESPIN CRESPO

FECHA

26/06/2024

VERIFICACIÓN

Pk2jmMQ72K8YCCE9EQ8LU85ENJJJ6M

PÁGINA

7374/8857





**RECINTOS PROPUESTOS**

REF.	REFERENCIA SIGPAC	CULTIVO	S/R	USO SIGPAC	Sup. Dec. admisible	Sup. Campo	Sup. Determ.	Sup. Resuelta
-1307764	23-003-010-00361-0004	OLIVAR	S		0,03		0,03	0,03
-1070045	23-003-010-00384-0005	OLIVAR	S		0,51		0,51	0,51
4148873	23-003-003-00191-0001	OLIVAR	S		0,20		0,20	0,20
4623554	23-003-001-00444-0001	OLIVAR	R		0,14		0,14	0,14
4623555	23-003-001-00445-0002	OLIVAR	R		0,58		0,58	0,58
4623557	23-003-010-00148-0002	OLIVAR	S		0,39		0,39	0,39
4625686	23-003-010-00149-0002	OLIVAR	S		0,16		0,16	0,16
5269458	23-003-001-00434-0001	OLIVAR	S		0,02		0,02	0,02
5269459	23-003-001-00432-0001	OLIVAR	S		0,24		0,24	0,24
5269489	23-003-010-00358-0001	OLIVAR	R		0,22		0,22	0,22
5269491	23-003-010-00360-0001	OLIVAR	S		0,26		0,26	0,26
5269492	23-003-010-00361-0003	OLIVAR	S		0,40		0,40	0,40
5388526	23-003-010-00359-0004	OLIVAR	S		0,33		0,33	0,33
1700000005201813	23-003-007-00237-0001	OLIVAR	S		0,27		0,27	0,27
1700000005201814	23-003-007-00238-0001	OLIVAR	S		0,32		0,32	0,32
1700000005201815	23-003-010-00384-0002	OLIVAR	S		0,61		0,61	0,61
1700000005201816	23-003-010-00390-0005	OLIVAR	S		0,01		0,01	0,01
1700000006542874	23-003-001-00439-0001	OLIVAR	S		0,31		0,31	0,31
1700000006542875	23-003-001-09018-0035	OLIVAR	S		0,09		0,09	0,09
1700000006542878	23-003-003-00090-0003	OLIVAR	S		0,31		0,31	0,31
1700000006542879	23-003-003-00212-0001	OLIVAR	S		0,01		0,01	0,01
1700000006542880	23-003-003-00091-0002	OLIVAR	S		0,26		0,26	0,26
1700000006542881	23-003-003-00091-0001	OLIVAR	S		0,61		0,61	0,61
1700000006542882	23-003-003-00092-0002	OLIVAR	S		0,01		0,01	0,01
1700000006542883	23-003-003-00090-0002	OLIVAR	S		0,50		0,50	0,50
1700000006542884	23-003-010-00379-0001	OLIVAR	S		0,47		0,47	0,47
1700000006542885	23-003-010-00380-0001	OLIVAR	S		0,72		0,72	0,72
1700000006542886	23-003-010-00381-0003	OLIVAR	S		0,69		0,69	0,69
1700000006542887	23-003-001-00439-0004	OLIVAR	S		0,30		0,30	0,30

(1) Con incidencias que retienen pago o deniegan el expediente.  
 (2) Se calcula sobre superficie declarada admisible.  
 (3) Aplicación del artículo 16 bis del RD 147/2023.

Puede verificar la integridad de una copia de este documento mediante la lectura del código QR adjunto o mediante el acceso a la dirección <a href="https://ws050.juntadeandalucia.es/verificarFirma">https://ws050.juntadeandalucia.es/verificarFirma</a> indicando el código de VERIFICACIÓN				
FIRMADO POR	RAQUEL MARIA ESPIN CRESPO	FECHA	26/06/2024	
VERIFICACIÓN	Pk2jmMQ72K8YCCCE9EQ8LU85ENJJ6M	PÁGINA	7375/8857	

**APELLIDOS Y NOMBRE / RAZÓN SOCIAL**

PEÑA SANCHEZ ANGEL MANUEL

**NIF**

\*\*\*\*2240\*

**EXPEDIENTE**

1227904

**RESOLUCIÓN**

CONCESIÓN DE LA AYUDA

**DATOS DE MANTENIMIENTO UNIDADES****GRUPO DE PAGO**

ZONAS DE LIMITACIONES NATURALES

**Sup. Dec.  
Admisible**

16,17

**Sup.  
Resuelta**

16,17

**Sobredecl.**

0,00

**% Sobredecl.**

0,00

**RESUMEN DE PAGOS**

	<b>IMPORTE ( Euros )</b>			
	<b>RESUELTO</b>	<b>FEADER</b>	<b>MAPA</b>	<b>CAPADR</b>
Pago realizado	784,36	666,70	76,95	40,71
A pagar	75,88	64,50	7,44	3,94
<b>TOTAL</b>	<b>860,24</b>	<b>731,20</b>	<b>84,39</b>	<b>44,65</b>

**APLICACIÓN DE REDUCCIONES Y PENALIZACIONES (%)**

<b>Criterios de subvencionabilidad (1)</b>	<b>Presentación tardía</b>	<b>Omisión declaración</b>	<b>Condicionalidad</b>
0,00	0,00	0,00	0,00

**IMPORTE ( Euros )**

Calculado(2)	Reducción	Penalización	Reducción Penalización (3)	Penalización adicional	Resuelto	FEADER	MAPA	CAPADR
860,24 €	0,00 €	0,00 €	0,00 €	0,00 €	860,24 €	731,20 €	84,39 €	44,65 €
Importe Unitario:	54,00 €	Nuevo Importe Unitario:	53,20 €					

**RECINTOS PROPUESTOS**

<b>REF.</b>	<b>REFERENCIA SIGPAC</b>	<b>CULTIVO</b>	<b>S/R</b>	<b>USO SIGPAC</b>	<b>Sup. Dec. admisible</b>	<b>Sup. Campo</b>	<b>Sup. Determ.</b>	<b>Sup. Resuelta</b>
5340719	23-088-009-00084-0002	OLIVAR	S		3,33		3,33	3,33
5340721	23-088-009-00085-0001	OLIVAR	S		0,29		0,29	0,29
1700000006965166	23-088-011-00065-0002	OLIVAR	S		6,48		6,48	6,48
1700000006965168	23-088-020-00075-0001	OLIVAR	S		0,12		0,12	0,09
1700000006965169	23-088-020-00075-0005	OLIVAR	S		0,04		0,04	0,04
1700000006965170	23-092-104-00018-0001	OLIVAR	S		1,12		1,12	1,12
1700000006965172	23-088-012-00039-0001	OLIVAR	S		4,79		4,79	4,79
1700000006965174	23-088-020-00049-0001	OLIVAR	S		0,03		0,03	0,03

**INCIDENCIAS****INCIDENCIA DESCRIPCIÓN**

4272 Verifica que las líneas de declaración de las Solicitudes Únicas no tienen solapes con la capa de Retroactividad Gráfica (ambas de la misma campaña) a nivel de expediente/línea de declaración gráfica de la solicitud.  
 Recinto:23-088-020-00075-00001 Cultivo: - Agregado de la referencia del recinto.:0 Zona de la referencia del recinto.:0 Superficie solapada.:0,03 Id. Incid.:95157798

(1) Con incidencias que retienen pago o deniegan el expediente.  
 (2) Se calcula sobre superficie declarada admisible.  
 (3) Aplicación del artículo 16 bis del RD 147/2023.

Puede verificar la integridad de una copia de este documento mediante la lectura del código QR adjunto o mediante el acceso a la dirección <https://ws050.juntadeandalucia.es/verificarFirma> indicando el código de VERIFICACIÓN

FIRMADO POR	RAQUEL MARIA ESPIN CRESPO	FECHA	26/06/2024
VERIFICACIÓN	Pk2jmMQ72K8YCCE9EQ8LU85ENJJ6M	PÁGINA	7376/8857



**APELLIDOS Y NOMBRE / RAZÓN SOCIAL**

PEÑAS BARRIONUEVO RAUL

**NIF**

\*\*\*\*3180\*

**EXPEDIENTE**

1074655

**RESOLUCIÓN**

CONCESIÓN DE LA AYUDA

**DATOS DE MANTENIMIENTO UNIDADES****GRUPO DE PAGO**

ZONAS DE LIMITACIONES NATURALES

**Sup. Dec.  
Admisible**

3,40

**Sup.  
Resuelta**

3,40

**Sobredecl.**

0,00

**% Sobredecl.**

0,00

**RESUMEN DE PAGOS**

	<b>IMPORTE ( Euros )</b>			
	<b>RESUELTO</b>	<b>FEADER</b>	<b>MAPA</b>	<b>CAPADR</b>
Pago realizado	167,09	142,03	16,39	8,67
A pagar	16,51	14,03	1,62	0,86
<b>TOTAL</b>	<b>183,60</b>	<b>156,06</b>	<b>18,01</b>	<b>9,53</b>

**APLICACIÓN DE REDUCCIONES Y PENALIZACIONES (%)**

<b>Criterios de subvencionabilidad (1)</b>	<b>Presentación tardía</b>	<b>Omisión declaración</b>	<b>Condicionalidad</b>
0,00	0,00	0,00	0,00

**IMPORTE ( Euros )**

Calculado(2)	Reducción	Penalización	Reducción Penalización (3)	Penalización adicional	Resuelto	FEADER	MAPA	CAPADR
183,60 €	0,00 €	0,00 €	0,00 €	0,00 €	183,60 €	156,06 €	18,01 €	9,53 €
Importe Unitario:	54,00 €	Nuevo Importe Unitario:	54,00 €					

**RECINTOS PROPUESTOS**

<b>REF.</b>	<b>REFERENCIA SIGPAC</b>	<b>CULTIVO</b>	<b>S/R</b>	<b>USO SIGPAC</b>	<b>Sup. Dec. admisible</b>	<b>Sup. Campo</b>	<b>Sup. Determ.</b>	<b>Sup. Resuelta</b>
1700000005539339	23-009-035-00466-0001	OLIVAR	R		2,53		2,53	2,53
1700000005539341	23-009-035-00470-0001	OLIVAR	R		0,87		0,87	0,87

(1) Con incidencias que retienen pago o deniegan el expediente.

(2) Se calcula sobre superficie declarada admisible.

(3) Aplicación del artículo 16 bis del RD 147/2023.

Puede verificar la integridad de una copia de este documento mediante la lectura del código QR adjunto o mediante el acceso a la dirección <https://ws050.juntadeandalucia.es/verificarFirma> indicando el código de VERIFICACIÓN

FIRMADO POR	RAQUEL MARIA ESPIN CRESPO	FECHA	26/06/2024
VERIFICACIÓN	Pk2jmMQ72K8YCCE9EQ8LU85ENJJ6M	PÁGINA	7377/8857





**APELLIDOS Y NOMBRE / RAZÓN SOCIAL**

PEÑAS LOPEZ MANUEL

**NIF**  
\*\*\*6544\*

**EXPEDIENTE**  
1077108

**RESOLUCIÓN**  
CONCESIÓN DE LA AYUDA

**DATOS DE MANTENIMIENTO UNIDADES**

**GRUPO DE PAGO**

ZONAS DE LIMITACIONES NATURALES

Sup. Dec. Admisible	Sup. Resuelta	Sobredecl.	% Sobredecl.
4,04	4,04	0,00	0,00

**RESUMEN DE PAGOS**

	IMPORTE ( Euros )			
	RESUELTO	FEADER	MAPA	CAPADR
Pago realizado	198,55	168,77	19,48	10,30
A pagar	19,61	16,67	1,92	1,02
<b>TOTAL</b>	<b>218,16</b>	<b>185,44</b>	<b>21,40</b>	<b>11,32</b>

**APLICACIÓN DE REDUCCIONES Y PENALIZACIONES (%)**

Criterios de subvencionabilidad (1)	Presentación tardía	Omisión declaración	Condicionalidad
0,00	0,00	0,00	0,00

**IMPORTE ( Euros )**

Calculado(2)	Reducción	Penalización	Reducción Penalización (3)	Penalización adicional	Resuelto	FEADER	MAPA	CAPADR
218,16 €	0,00 €	0,00 €	0,00 €	0,00 €	218,16 €	185,44 €	21,40 €	11,32 €
Importe Unitario:	54,00 €	Nuevo Importe Unitario:	54,00 €					

**RECINTOS PROPUESTOS**

REF.	REFERENCIA SIGPAC	CULTIVO	S/R	USO SIGPAC	Sup. Dec. admisible	Sup. Campo	Sup. Determ.	Sup. Resuelta
170000002978677	23-009-041-00008-0001	OLIVAR	R		4,04		4,04	4,04

(1) Con incidencias que retienen pago o deniegan el expediente.  
 (2) Se calcula sobre superficie declarada admisible.  
 (3) Aplicación del artículo 16 bis del RD 147/2023.

Puede verificar la integridad de una copia de este documento mediante la lectura del código QR adjunto o mediante el acceso a la dirección <https://ws050.juntadeandalucia.es/verificarFirma> indicando el código de VERIFICACIÓN

FIRMADO POR	RAQUEL MARIA ESPIN CRESPO	FECHA	26/06/2024
VERIFICACIÓN	Pk2jmMQ72K8YCCE9EQ8LU85ENJJ6M	PÁGINA	7378/8857





**APELLIDOS Y NOMBRE / RAZÓN SOCIAL**

PEÑUELAS PALACIOS LUIS

**NIF**

\*\*\*0613\*

**EXPEDIENTE**

1059070

**RESOLUCIÓN**

CONCESIÓN DE LA AYUDA

**DATOS DE MANTENIMIENTO UNIDADES****GRUPO DE PAGO**

ZONAS DE LIMITACIONES NATURALES

**Sup. Dec.  
Admisible**

86,12

**Sup.  
Resuelta**

86,12

**Sobredecl.**

0,00

**% Sobredecl.**

0,00

**RESUMEN DE PAGOS**

	<b>IMPORTE ( Euros )</b>			
	<b>RESUELTO</b>	<b>FEADER</b>	<b>MAPA</b>	<b>CAPADR</b>
Pago realizado	1.081,20	919,02	106,06	56,12
A pagar	106,80	90,78	10,48	5,54
<b>TOTAL</b>	<b>1.188,00</b>	<b>1.009,80</b>	<b>116,54</b>	<b>61,66</b>

**APLICACIÓN DE REDUCCIONES Y PENALIZACIONES (%)**

<b>Crterios de subvencionabilidad (1)</b>	<b>Presentación tardía</b>	<b>Omisión declaración</b>	<b>Condicionalidad</b>
0,00	0,00	0,00	0,00

**IMPORTE ( Euros )**

Calculado(2)	Reducción	Penalización	Reducción Penalización (3)	Penalización adicional	Resuelto	FEADER	MAPA	CAPADR
1.188,00 €	0,00 €	0,00 €	0,00 €	0,00 €	1.188,00 €	1.009,80 €	116,54 €	61,66 €
<b>Importe Unitario:</b>	<b>54,00 €</b>	<b>Nuevo Importe Unitario:</b>	<b>13,79 €</b>					

**RECINTOS PROPUESTOS**

<b>REF.</b>	<b>REFERENCIA SIGPAC</b>	<b>CULTIVO</b>	<b>S/R</b>	<b>USO SIGPAC</b>	<b>Sup. Dec. admisible</b>	<b>Sup. Campo</b>	<b>Sup. Determ.</b>	<b>Sup. Resuelta</b>
-42332	23-075-003-00045-0005	OLIVAR	R		2,15		2,15	2,15
4100056	23-075-004-00088-0004	OLIVAR	R		12,84		12,84	12,84
1700000005300063	23-075-004-00066-0001	OLIVAR	R		0,64		0,64	0,64
1700000005300064	23-075-004-00067-0001	OLIVAR	R		1,19		1,19	1,19
1700000005300065	23-075-004-00069-0001	OLIVAR	R		0,40		0,40	0,40
1700000005300066	23-075-004-00070-0001	OLIVAR	R		2,67		2,67	2,67
1700000005300067	23-075-004-00072-0001	OLIVAR	R		0,88		0,88	0,88
1700000005300068	23-075-004-00084-0001	OLIVAR	R		0,51		0,51	0,51
1700000005300069	23-075-004-00085-0001	OLIVAR	R		0,76		0,76	0,76
1700000005300070	23-075-004-00088-0004	OLIVAR	R		35,06		35,06	35,06
1700000005300071	23-075-004-00089-0001	OLIVAR	R		0,49		0,49	0,49
1700000005300072	23-075-004-00088-0010	OLIVAR	S		0,06		0,06	0,06
1700000005300095	23-075-003-00045-0002	OLIVAR	R		21,66		21,66	21,66
1700000005300096	23-075-002-00025-0001	OLIVAR	S		2,40		2,40	2,40
1700000005300097	23-075-002-00026-0002	OLIVAR	S		1,83		1,83	1,83
1700000005300098	23-075-002-00027-0001	OLIVAR	S		2,58		2,58	2,58

(1) Con incidencias que retienen pago o deniegan el expediente.

(2) Se calcula sobre superficie declarada admisible.

(3) Aplicación del artículo 16 bis del RD 147/2023.

Puede verificar la integridad de una copia de este documento mediante la lectura del código QR adjunto o mediante el acceso a la dirección <https://ws050.juntadeandalucia.es/verificarFirma> indicando el código de VERIFICACIÓN

FIRMADO POR	RAQUEL MARIA ESPIN CRESPO	FECHA	26/06/2024
VERIFICACIÓN	Pk2jmMQ72K8YCCE9EQ8LU85ENJJ6M	PÁGINA	7379/8857





**INCIDENCIAS**

**INCIDENCIA DESCRIPCIÓN**

- 86119 Carga ganadera NO cumple con el valor mínimo de 0,2 UGM/ha.  
Recinto:23-075-004-00088-00011 Cultivo:62000 PASTOS PERMANENTES DE 5 O MAS AÑOS-SIN VARIEDAD Secano Carga Ganadera:0
- 86121 Recinto superficie forrajera que no realiza la actividad de producción de pastoreo.  
Recinto:23-075-004-00088-00011 Cultivo:62000 PASTOS PERMANENTES DE 5 O MAS AÑOS-SIN VARIEDAD Secano Actividad Agraria del recinto:5
- 86122 Recinto superficie forrajera que realiza la actividad de producción de pastoreo y no declara el o los códigos del Registro de Explotaciones Ganaderas de Andalucía, REGA.  
Recinto:23-075-004-00088-00011 Cultivo:62000 PASTOS PERMANENTES DE 5 O MAS AÑOS-SIN VARIEDAD Secano
- 86124 Recinto de forrajera para Cálculo de Carga Ganadera que No pertenece a Explotación.  
Recinto:23-075-004-00088-00011 Cultivo:62000 PASTOS PERMANENTES DE 5 O MAS AÑOS-SIN VARIEDAD Secano

**Datos considerados para el Cálculo de la Carga Ganadera del expediente**

**Superficie determinada para Cálculo Carga Ganadera:** 0,00 ha  
**Carga Ganadera del Expediente:** 0,00 ugm/ha

**Incidenias de carga ganadera**

**INCIDENCIA DESCRIPCIÓN**

- 86122 Recinto superficie forrajera que realiza la actividad de producción de pastoreo y no declara el o los códigos del Registro de Explotaciones Ganaderas de Andalucía, REGA.  
Recinto:23-075-004-00088-00011 Cultivo:62000 PASTOS PERMANENTES DE 5 O MAS AÑOS-SIN VARIEDAD Secano
- 86124 Recinto de forrajera para Cálculo de Carga Ganadera que No pertenece a Explotación.  
Recinto:23-075-004-00088-00011 Cultivo:62000 PASTOS PERMANENTES DE 5 O MAS AÑOS-SIN VARIEDAD Secano
- 86128 Recinto de Forrajeras que no ha contabilizado para Carga Ganadera por no tener una explotación válida para el cálculo de la Carga Ganadera  
Recinto:23-075-004-00088-00011 Cultivo:62 PASTOS PERMANENTES DE 5 O MAS AÑOS-
- 86132 Recinto superficie forrajera que no realiza la actividad de producción de pastoreo.  
Recinto:23-075-004-00088-00011 Cultivo:62000 PASTOS PERMANENTES DE 5 O MAS AÑOS-SIN VARIEDAD Secano

(1) Con incidencias que retienen pago o deniegan el expediente.  
 (2) Se calcula sobre superficie declarada admisible.  
 (3) Aplicación del artículo 16 bis del RD 147/2023.

Puede verificar la integridad de una copia de este documento mediante la lectura del código QR adjunto o mediante el acceso a la dirección <a href="https://ws050.juntadeandalucia.es/verificarFirma">https://ws050.juntadeandalucia.es/verificarFirma</a> indicando el código de VERIFICACIÓN				
FIRMADO POR	RAQUEL MARIA ESPIN CRESPO	FECHA	26/06/2024	
VERIFICACIÓN	Pk2jmMQ72K8YCC9EQ8LU85ENJJ6M	PÁGINA	7380/8857	



**APELLIDOS Y NOMBRE / RAZÓN SOCIAL**

PERALES ANGUÍS JUAN MANUEL

**NIF**

\*\*\*\*2977\*

**EXPEDIENTE**

1228823

**RESOLUCIÓN**

CONCESIÓN DE LA AYUDA

**DATOS DE MANTENIMIENTO UNIDADES**

**GRUPO DE PAGO**

ZONAS DE LIMITACIONES NATURALES

**Sup. Dec. Admisible**  
56,83

**Sup. Resuelta**  
56,83

**Sobredecl.**  
0,00

**% Sobredecl.**  
0,00

**RESUMEN DE PAGOS**

	<b><u>IMPORTE ( Euros )</u></b>			
	<b><u>RESUELTO</u></b>	<b><u>FEADER</u></b>	<b><u>MAPA</u></b>	<b><u>CAPADR</u></b>
Pago realizado	1.081,20	919,02	106,06	56,12
A pagar	105,34	89,54	10,33	5,47
<b>TOTAL</b>	<b>1.186,54</b>	<b>1.008,56</b>	<b>116,39</b>	<b>61,59</b>

**APLICACIÓN DE REDUCCIONES Y PENALIZACIONES (%)**

<b><u>Criterios de subvencionabilidad (1)</u></b>	<b><u>Presentación tardía</u></b>	<b><u>Omisión declaración</u></b>	<b><u>Condicionabilidad</u></b>
0,00	0,00	0,00	0,00

**IMPORTE ( Euros )**

<b><u>Calculado(2)</u></b>	<b><u>Reducción</u></b>	<b><u>Penalización</u></b>	<b><u>Reducción Penalización (3)</u></b>	<b><u>Penalización adicional</u></b>	<b><u>Resuelto</u></b>	<b><u>FEADER</u></b>	<b><u>MAPA</u></b>	<b><u>CAPADR</u></b>
1.186,54 €	0,00 €	0,00 €	0,00 €	0,00 €	1.186,54 €	1.008,56 €	116,40 €	61,58 €
<b>Importe Unitario:</b>	<b>54,00 €</b>	<b>Nuevo Importe Unitario:</b>	<b>20,88 €</b>					

(1) Con incidencias que retienen pago o deniegan el expediente.  
 (2) Se calcula sobre superficie declarada admisible.  
 (3) Aplicación del artículo 16 bis del RD 147/2023.

Puede verificar la integridad de una copia de este documento mediante la lectura del código QR adjunto o mediante el acceso a la dirección <a href="https://ws050.juntadeandalucia.es/verificarFirma">https://ws050.juntadeandalucia.es/verificarFirma</a> indicando el código de VERIFICACIÓN				
FIRMADO POR	RAQUEL MARIA ESPIN CRESPO	FECHA	26/06/2024	
VERIFICACIÓN	Pk2jmMQ72K8YCCE9EQ8LU85ENJJ6M	PÁGINA	7381/8857	



**RECINTOS PROPUESTOS**

REF.	REFERENCIA SIGPAC	CULTIVO	S/R	USO SIGPAC	Sup._Dec. admisible	Sup. Campo	Sup. Determ.	Sup. Resuelta
-1340727	23-055-012-00172-0014	OLIVAR	S		5,80		5,80	5,80
-1340726	23-055-012-00169-0001	OLIVAR	S		0,24		0,24	0,24
-1340725	23-055-012-00168-0001	OLIVAR	S		7,18		7,18	7,11
-1340723	23-055-012-00167-0002	OLIVAR	S		4,76		4,76	4,76
-1340722	23-055-012-00167-0002	OLIVAR	S		5,02		5,02	5,02
-1340721	23-055-012-00166-0002	OLIVAR	S		0,09		0,09	0,09
-1340720	23-055-012-00159-0002	OLIVAR	S		0,10		0,10	0,10
-540061	23-055-012-00114-0014	OLIVAR	S		0,35		0,35	0,35
4205842	23-009-018-00644-0003	OLIVAR	R		0,18		0,18	0,18
5311655	23-055-013-00132-0002	OLIVAR	R		0,07		0,07	0,07
5311657	23-055-013-00160-0003	OLIVAR	R		2,06		2,06	2,06
5311709	23-055-013-00136-0002	OLIVAR	R		0,69		0,69	0,69
5311710	23-055-013-00134-0001	OLIVAR	R		1,17		1,17	1,17
5311711	23-055-013-00209-0002	OLIVAR	R		0,72		0,72	0,72
5311716	23-009-020-00433-0003	OLIVAR	S		1,96		1,96	1,96
5311718	23-055-013-00135-0001	OLIVAR	R		0,40		0,40	0,40
5311722	23-009-018-00069-0003	OLIVAR	S		0,20		0,20	0,20
5311725	23-009-018-00639-0001	OLIVAR	R		0,26		0,26	0,26
5311730	23-055-013-00130-0002	OLIVAR	R		3,87		3,87	3,87
5311732	23-055-013-00137-0001	OLIVAR	R		1,53		1,53	1,53
1700000006065416	23-009-018-00243-0001	OLIVAR	R		1,10		1,10	1,10
1700000006065417	23-055-013-00128-0006	OLIVAR	R		0,28		0,28	0,28
1700000006065418	23-055-013-00128-0002	OLIVAR	R		8,87		8,87	8,87
1700000006065419	23-009-018-00645-0001	OLIVAR	R		0,40		0,40	0,40
1700000006065420	23-009-018-00644-0002	OLIVAR	R		0,33		0,33	0,33
1700000006065421	23-009-020-00439-0001	OLIVAR	S		3,72		3,72	3,72
1700000006065422	23-009-020-00431-0001	OLIVAR	R		5,55		5,55	5,55

**INCIDENCIAS**

**INCIDENCIA DESCRIPCIÓN**

4272 Verifica que las líneas de declaración de las Solicitudes Únicas no tienen solapes con la capa de Retroactividad Gráfica (ambas de la misma campaña) a nivel de expediente/línea de declaración gráfica de la solicitud.  
 Recinto:23-055-012-00168-00001 Cultivo: - Agregado de la referencia del recinto.:0 Zona de la referencia del recinto.:0 Superficie solapada.:0,07 Id. Incid.:95157841

(1) Con incidencias que retienen pago o deniegan el expediente.  
 (2) Se calcula sobre superficie declarada admisible.  
 (3) Aplicación del artículo 16 bis del RD 147/2023.

Puede verificar la integridad de una copia de este documento mediante la lectura del código QR adjunto o mediante el acceso a la dirección <a href="https://ws050.juntadeandalucia.es/verificarFirma">https://ws050.juntadeandalucia.es/verificarFirma</a> indicando el código de VERIFICACIÓN				
FIRMADO POR	RAQUEL MARIA ESPIN CRESPO	FECHA	26/06/2024	
VERIFICACIÓN	Pk2jmMQ72K8YCCE9EQ8LU85ENJJ6M	PÁGINA	7382/8857	



**APELLIDOS Y NOMBRE / RAZÓN SOCIAL**

PERALES CABRERA ANTONIO JOSE

**NIF**

\*\*\*\*7633\*

**EXPEDIENTE**

1242609

**RESOLUCIÓN**

CONCESIÓN DE LA AYUDA

**DATOS DE MANTENIMIENTO UNIDADES**

<b>GRUPO DE PAGO</b>	<b>Sup. Dec. Admisible</b>	<b>Sup. Resuelta</b>	<b>Sobredecl.</b>	<b>% Sobredecl.</b>
ZONAS DE LIMITACIONES NATURALES	24,27	24,27	0,00	0,00

**RESUMEN DE PAGOS**

	<b>IMPORTE ( Euros )</b>			
	<b>RESUELTO</b>	<b>FEADER</b>	<b>MAPA</b>	<b>CAPADR</b>
Pago realizado	1.059,67	900,73	103,95	55,00
A pagar	104,68	88,98	10,27	5,43
<b>TOTAL</b>	<b>1.164,35</b>	<b>989,71</b>	<b>114,22</b>	<b>60,43</b>

**APLICACIÓN DE REDUCCIONES Y PENALIZACIONES (%)**

<b>Crterios de subvencionabilidad (1)</b>	<b>Presentación tardía</b>	<b>Omisión declaración</b>	<b>Condicionalidad</b>
0,00	0,00	0,00	0,00

**IMPORTE ( Euros )**

Calculado(2)	Reducción	Penalización	Reducción Penalización (3)	Penalización adicional	Resuelto	FEADER	MAPA	CAPADR
1.164,35 €	0,00 €	0,00 €	0,00 €	0,00 €	1.164,35 €	989,70 €	114,22 €	60,43 €
<b>Importe Unitario:</b>	<b>54,00 €</b>	<b>Nuevo Importe Unitario:</b>	<b>47,97 €</b>					

**RECINTOS PROPUESTOS**

<b>REF.</b>	<b>REFERENCIA SIGPAC</b>	<b>CULTIVO</b>	<b>S/R</b>	<b>USO SIGPAC</b>	<b>Sup. Dec. admisible</b>	<b>Sup. Campo</b>	<b>Sup. Determ.</b>	<b>Sup. Resuelta</b>
-944775	23-009-028-00680-0004	OLIVAR	R		0,01		0,01	0,01
5508571	23-009-009-00112-0001	OLIVAR	S		0,68		0,68	0,68
170000002195507	23-009-038-00278-0001	OLIVAR	R		1,98		1,98	1,98
170000002195508	23-085-012-00160-0001	OLIVAR	R		2,14		2,14	2,14
170000002195509	23-009-038-00308-0001	OLIVAR	R		3,61		3,61	3,61
170000002195510	23-085-012-00161-0002	OLIVAR	R		2,12		2,12	2,12
1700000005563565	23-009-001-00251-0001	OLIVAR	S		0,78		0,78	0,78
1700000005563566	23-009-022-00058-0001	OLIVAR	R		0,61		0,61	0,61
1700000005563567	23-009-025-00028-0001	OLIVAR	R		0,46		0,46	0,46
1700000005563568	23-009-018-00048-0001	OLIVAR	R		0,31		0,31	0,31
1700000005563569	23-009-020-00097-0001	OLIVAR	R		0,74		0,74	0,74
1700000005563570	23-009-029-00051-0001	OLIVAR	R		0,32		0,32	0,32
1700000005563571	23-009-029-00459-0001	OLIVAR	R		0,47		0,47	0,47
1700000005563572	23-009-025-00731-0001	OLIVAR	R		0,43		0,43	0,43
1700000005563573	23-009-028-00680-0002	OLIVAR	R		0,48		0,48	0,48
1700000005563574	23-009-033-00082-0001	OLIVAR	R		0,48		0,48	0,48
1700000005563575	23-009-033-00042-0001	OLIVAR	R		0,87		0,87	0,87
1700000005563576	23-009-032-00061-0001	OLIVAR	R		1,10		1,10	1,10
1700000005563577	23-009-031-00178-0001	OLIVAR	R		1,69		1,69	1,69
1700000005563578	23-014-009-00132-0001	OLIVAR	R		0,11		0,11	0,11
1700000005563579	23-014-009-00135-0001	OLIVAR	R		0,12		0,12	0,12
1700000005563580	23-009-038-00229-0001	OLIVAR	R		2,20		2,20	2,20
1700000005563581	23-009-038-00189-0002	OLIVAR	R		0,83		0,83	0,83
1700000005563582	23-009-038-00189-0001	OLIVAR	R		1,21		1,21	1,21
1700000005563583	23-014-009-00225-0002	OLIVAR	R		0,21		0,21	0,21
1700000005563584	23-014-009-00226-0002	OLIVAR	R		0,31		0,31	0,31

(1) Con incidencias que retienen pago o deniegan el expediente.  
 (2) Se calcula sobre superficie declarada admisible.  
 (3) Aplicación del artículo 16 bis del RD 147/2023.

Puede verificar la integridad de una copia de este documento mediante la lectura del código QR adjunto o mediante el acceso a la dirección <a href="https://ws050.juntadeandalucia.es/verificarFirma">https://ws050.juntadeandalucia.es/verificarFirma</a> indicando el código de VERIFICACIÓN					
FIRMADO POR	RAQUEL MARIA ESPIN CRESPO		FECHA		26/06/2024
VERIFICACIÓN	Pk2jmMQ72K8YCCE9EQ8LU85ENJJ6M		PÁGINA		7383/8857



(1) Con incidencias que retienen pago o deniegan el expediente.  
(2) Se calcula sobre superficie declarada admisible.  
(3) Aplicación del artículo 16 bis del RD 147/2023.

Puede verificar la integridad de una copia de este documento mediante la lectura del código QR adjunto o mediante el acceso a la dirección <https://ws050.juntadeandalucia.es/verificarFirma> indicando el código de VERIFICACIÓN

FIRMADO POR	RAQUEL MARIA ESPIN CRESCO	FECHA	26/06/2024
VERIFICACIÓN	Pk2jmMQ72K8YCCE9EQ8LU85ENJJJ6M	PÁGINA	7384/8857





**APELLIDOS Y NOMBRE / RAZÓN SOCIAL**

PERALES GALIANO ANTONIO JAVIER

**NIF**

\*\*\*9316\*

**EXPEDIENTE**

1213296

**RESOLUCIÓN**

CONCESIÓN DE LA AYUDA

**DATOS DE MANTENIMIENTO UNIDADES**

**GRUPO DE PAGO**

ZONAS DE LIMITACIONES NATURALES

**Sup. Dec. Admisible**

29,80

**Sup. Resuelta**

29,80

**Sobredecl.**

0,00

**% Sobredecl.**

0,00

**RESUMEN DE PAGOS**

	<b>IMPORTE ( Euros )</b>			
	<b>RESUELTO</b>	<b>FEADER</b>	<b>MAPA</b>	<b>CAPADR</b>
Pago realizado	1.081,20	919,02	106,06	56,12
A pagar	106,80	90,78	10,48	5,54
<b>TOTAL</b>	<b>1.188,00</b>	<b>1.009,80</b>	<b>116,54</b>	<b>61,66</b>

**APLICACIÓN DE REDUCCIONES Y PENALIZACIONES (%)**

<b>Criterios de subvencionabilidad (1)</b>	<b>Presentación tardía</b>	<b>Omisión declaración</b>	<b>Condicionalidad</b>
0,00	0,00	0,00	0,00

**IMPORTE ( Euros )**

Calculado(2)	Reducción	Penalización	Reducción Penalización (3)	Penalización adicional	Resuelto	FEADER	MAPA	CAPADR
1.188,00 €	0,00 €	0,00 €	0,00 €	0,00 €	1.188,00 €	1.009,80 €	116,54 €	61,66 €
<b>Importe Unitario:</b>	<b>54,00 €</b>	<b>Nuevo Importe Unitario:</b>	<b>39,87 €</b>					

**RECINTOS PROPUESTOS**

<b>REF.</b>	<b>REFERENCIA SIGPAC</b>	<b>CULTIVO</b>	<b>S/R</b>	<b>USO SIGPAC</b>	<b>Sup. Dec. admisible</b>	<b>Sup. Campo</b>	<b>Sup. Determ.</b>	<b>Sup. Resuelta</b>
-1370320	23-092-035-00027-0002	OLIVAR	S		2,09		2,09	2,09
6940936	23-100-017-00096-0002	OLIVAR	S		0,69		0,69	0,69
6940939	23-100-018-00001-0003	OLIVAR	S		10,55		10,55	10,55
6940940	23-100-027-00065-0004	OLIVAR	S		1,87		1,87	1,87
1700000006734717	23-092-035-00026-0005	OLIVAR	S		14,60		14,60	14,60

(1) Con incidencias que retienen pago o deniegan el expediente.

(2) Se calcula sobre superficie declarada admisible.

(3) Aplicación del artículo 16 bis del RD 147/2023.

Puede verificar la integridad de una copia de este documento mediante la lectura del código QR adjunto o mediante el acceso a la dirección <https://ws050.juntadeandalucia.es/verificarFirma> indicando el código de VERIFICACIÓN

FIRMADO POR	RAQUEL MARIA ESPIN CRESPO	FECHA	26/06/2024
VERIFICACIÓN	Pk2jmMQ72K8YCCE9EQ8LU85ENJJ6M	PÁGINA	7385/8857





**APELLIDOS Y NOMBRE / RAZÓN SOCIAL**

PERALES GARCIA JUAN

**NIF**

\*\*\*5689\*

**EXPEDIENTE**

1221596

**RESOLUCIÓN**

CONCESIÓN DE LA AYUDA

**DATOS DE MANTENIMIENTO UNIDADES**

**GRUPO DE PAGO**

ZONAS DE LIMITACIONES NATURALES

**Sup. Dec.  
Admisible**

26,91

**Sup.  
Resuelta**

26,91

**Sobredecl.**

0,00

**% Sobredecl.**

0,00

**RESUMEN DE PAGOS**

	<b><u>IMPORTE ( Euros )</u></b>			
	<b><u>RESUELTO</u></b>	<b><u>FEADER</u></b>	<b><u>MAPA</u></b>	<b><u>CAPADR</u></b>
Pago realizado	1.081,20	919,02	106,06	56,12
A pagar	106,80	90,78	10,48	5,54
<b>TOTAL</b>	<b>1.188,00</b>	<b>1.009,80</b>	<b>116,54</b>	<b>61,66</b>

**APLICACIÓN DE REDUCCIONES Y PENALIZACIONES (%)**

<b><u>Criterios de subvencionabilidad (1)</u></b>	<b><u>Presentación tardía</u></b>	<b><u>Omisión declaración</u></b>	<b><u>Condicionabilidad</u></b>
0,00	0,00	0,00	0,00

**IMPORTE ( Euros )**

<b><u>Calculado(2)</u></b>	<b><u>Reducción</u></b>	<b><u>Penalización</u></b>	<b><u>Reducción Penalización (3)</u></b>	<b><u>Penalización adicional</u></b>	<b><u>Resuelto</u></b>	<b><u>FEADER</u></b>	<b><u>MAPA</u></b>	<b><u>CAPADR</u></b>
1.188,00 €	0,00 €	0,00 €	0,00 €	0,00 €	1.188,00 €	1.009,80 €	116,54 €	61,66 €
<b>Importe Unitario:</b>	<b>54,00 €</b>	<b>Nuevo Importe Unitario:</b>	<b>44,15 €</b>					

(1) Con incidencias que retienen pago o deniegan el expediente.  
 (2) Se calcula sobre superficie declarada admisible.  
 (3) Aplicación del artículo 16 bis del RD 147/2023.

Puede verificar la integridad de una copia de este documento mediante la lectura del código QR adjunto o mediante el acceso a la dirección <a href="https://ws050.juntadeandalucia.es/verificarFirma">https://ws050.juntadeandalucia.es/verificarFirma</a> indicando el código de VERIFICACIÓN					
FIRMADO POR	RAQUEL MARIA ESPIN CRESPO		FECHA		26/06/2024
VERIFICACIÓN	Pk2jmMQ72K8YCCE9EQ8LU85ENJJ6M		PÁGINA		7386/8857





**RECINTOS PROPUESTOS**

REF.	REFERENCIA SIGPAC	CULTIVO	S/R	USO SIGPAC	Sup. Dec. admisible	Sup. Campo	Sup. Determ.	Sup. Resuelta
-1447881	23-009-031-00510-0001	OLIVAR	S		0,01		0,01	0,01
-1447880	23-009-031-00509-0005	OLIVAR	S		1,06		1,06	1,06
-1447879	23-009-031-00351-0010	OLIVAR	S		0,48		0,48	0,48
-445866	23-057-005-00528-0001	OLIVAR	R		0,97		0,97	0,97
4146493	23-009-031-00345-0001	OLIVAR	R		0,25		0,25	0,25
5234099	23-009-031-00367-0001	OLIVAR	R		0,25		0,25	0,25
5234100	23-009-031-00502-0001	OLIVAR	R		0,41		0,41	0,41
6805694	23-009-031-00348-0002	OLIVAR	S		0,49		0,49	0,49
6805695	23-009-031-00349-0001	OLIVAR	S		0,30		0,30	0,30
6805696	23-009-031-00356-0001	OLIVAR	S		0,85		0,85	0,85
6805697	23-009-031-00356-0003	OLIVAR	S		0,01		0,01	0,01
1700000005619625	23-009-001-00139-0001	OLIVAR	S		0,21		0,21	0,21
1700000005619626	23-009-016-00407-0001	OLIVAR	S		0,16		0,16	0,16
1700000005619627	23-009-031-00363-0003	OLIVAR	R		0,24		0,24	0,24
1700000005619628	23-092-088-00003-0002	OLIVAR	R		5,32		5,32	5,32
1700000005619629	23-057-005-00380-0001	OLIVAR	S		0,01		0,01	0,01
1700000005619630	23-057-005-00381-0001	OLIVAR	S		0,01		0,01	0,01
1700000005619631	23-009-014-00069-0002	OLIVAR	S		0,19		0,19	0,19
1700000005619632	23-009-014-00070-0002	OLIVAR	S		0,13		0,13	0,13
1700000005619633	23-009-017-00049-0001	OLIVAR	S		0,34		0,34	0,34
1700000005619634	23-009-031-00354-0001	OLIVAR	R		1,70		1,70	1,70
1700000005619635	23-009-029-00055-0001	OLIVAR	R		0,52		0,52	0,52
1700000005619636	23-009-031-00359-0001	OLIVAR	R		0,44		0,44	0,44
1700000005619638	23-009-003-00301-0001	OLIVAR	S		0,10		0,10	0,10
1700000005619641	23-014-018-00042-0001	OLIVAR	S		1,42		1,42	1,42
1700000005619642	23-014-018-00043-0001	OLIVAR	S		1,66		1,66	1,66
1700000005619643	23-092-053-00067-0001	OLIVAR	S		0,26		0,26	0,26
1700000005619644	23-014-002-00220-0001	OLIVAR	S		0,57		0,57	0,57
1700000005619645	23-014-002-00225-0001	OLIVAR	S		0,03		0,03	0,03
1700000005619646	23-057-005-00379-0001	OLIVAR	R		0,97		0,97	0,97
1700000005619647	23-009-002-00082-0001	OLIVAR	R		0,18		0,18	0,18
1700000005619648	23-009-002-00080-0002	OLIVAR	S		0,01		0,01	0,01
1700000005619649	23-009-030-00005-0001	OLIVAR	R		0,03		0,03	0,03
1700000005619650	23-092-053-00068-0001	OLIVAR	S		0,78		0,78	0,78
1700000005619651	23-009-003-00134-0001	OLIVAR	R		0,25		0,25	0,25
1700000005619656	23-009-015-00374-0001	OLIVAR	S		0,16		0,16	0,16
1700000005619657	23-009-015-00402-0001	OLIVAR	S		0,16		0,16	0,16
1700000005619658	23-014-003-00130-0002	OLIVAR	S		0,59		0,59	0,59
1700000005619661	23-009-011-00055-0001	OLIVAR	S		0,18		0,18	0,18
1700000005619663	23-009-016-00117-0001	OLIVAR	S		0,14		0,14	0,14
1700000005619664	23-014-008-00205-0002	OLIVAR	S		0,09		0,09	0,09
1700000005619665	23-014-008-00206-0001	OLIVAR	S		0,11		0,11	0,11
1700000005619667	23-009-002-00065-0001	OLIVAR	S		0,45		0,45	0,45
1700000005619668	23-092-053-00069-0002	OLIVAR	S		0,08		0,08	0,08
1700000005619669	23-057-009-00346-0001	OLIVAR	S		0,07		0,07	0,07
1700000005619670	23-009-006-00101-0001	OLIVAR	S		0,17		0,17	0,17
1700000005619671	23-009-031-00363-0001	OLIVAR	R		0,47		0,47	0,47
1700000005619672	23-009-029-00568-0001	OLIVAR	R		0,50		0,50	0,50
1700000005619673	23-009-029-00324-0002	OLIVAR	R		0,01		0,01	0,01
1700000005619674	23-009-029-00327-0002	OLIVAR	R		0,19		0,19	0,19
1700000005619675	23-009-029-00328-0002	OLIVAR	R		0,02		0,02	0,02
1700000005619676	23-009-029-00328-0002	OLIVAR	R		0,01		0,01	0,01

(1) Con incidencias que retienen pago o deniegan el expediente.  
 (2) Se calcula sobre superficie declarada admisible.  
 (3) Aplicación del artículo 16 bis del RD 147/2023.

Puede verificar la integridad de una copia de este documento mediante la lectura del código QR adjunto o mediante el acceso a la dirección <a href="https://ws050.juntadeandalucia.es/verificarFirma">https://ws050.juntadeandalucia.es/verificarFirma</a> indicando el código de VERIFICACIÓN					
FIRMADO POR	RAQUEL MARIA ESPIN CRESPO		FECHA		26/06/2024
VERIFICACIÓN	Pk2jmMQ72K8YCCE9EQ8LU85ENJJ6M		PÁGINA		7387/8857



**RECINTOS PROPUESTOS**

<u>REF.</u>	<u>REFERENCIA SIGPAC</u>	<u>CULTIVO</u>	<u>S/R</u>	<u>USO SIGPAC</u>	<u>Sup. Dec. admisible</u>	<u>Sup. Campo</u>	<u>Sup. Determ.</u>	<u>Sup. Resuelta</u>
1700000005619677	23-009-029-00328-0002	OLIVAR	R		0,02		0,02	0,02
1700000005619679	23-009-031-00057-0001	OLIVAR	R		0,23		0,23	0,23
1700000005619680	23-009-003-00300-0001	OLIVAR	S		0,01		0,01	0,01
1700000005619681	23-009-003-00301-0001	OLIVAR	S		0,04		0,04	0,04
1700000005619682	23-009-018-00204-0001	OLIVAR	S		0,27		0,27	0,27
1700000005619684	23-009-017-00445-0001	OLIVAR	S		0,56		0,56	0,56
1700000005619685	23-009-017-00446-0001	OLIVAR	S		0,04		0,04	0,04
1700000005619686	23-009-029-00066-0001	OLIVAR	R		0,28		0,28	0,28
1700000005619692	23-009-015-00368-0001	OLIVAR	S		0,19		0,19	0,19
1700000005619694	23-057-004-00440-0001	OLIVAR	R		1,03		1,03	1,03
1700000005619695	23-009-030-00005-0001	OLIVAR	R		0,02		0,02	0,02
1700000005619696	23-009-031-00055-0001	OLIVAR	R		0,21		0,21	0,21

(1) Con incidencias que retienen pago o deniegan el expediente.  
(2) Se calcula sobre superficie declarada admisible.  
(3) Aplicación del artículo 16 bis del RD 147/2023.

Puede verificar la integridad de una copia de este documento mediante la lectura del código QR adjunto o mediante el acceso a la dirección <https://ws050.juntadeandalucia.es/verificarFirma> indicando el código de VERIFICACIÓN

FIRMADO POR RAQUEL MARIA ESPIN CRESPO FECHA 26/06/2024

VERIFICACIÓN Pk2jmMQ72K8YCCE9EQ8LU85ENJJ6M PÁGINA 7388/8857



**APELLIDOS Y NOMBRE / RAZÓN SOCIAL**

PERALES JESUS LUIS

**NIF**

\*\*\*\*5728\*

**EXPEDIENTE**

1045818

**RESOLUCIÓN**

CONCESIÓN DE LA AYUDA

**DATOS DE MANTENIMIENTO UNIDADES****GRUPO DE PAGO**

ZONAS DE LIMITACIONES NATURALES

**Sup. Dec.  
Admisible**

5,65

**Sup.  
Resuelta**

5,65

**Sobredecl.**

0,00

**% Sobredecl.**

0,00

**RESUMEN DE PAGOS**

	<b>IMPORTE ( Euros )</b>			
	<b>RESUELTO</b>	<b>FEADER</b>	<b>MAPA</b>	<b>CAPADR</b>
Pago realizado	277,67	236,03	27,24	14,41
A pagar	27,43	23,32	2,69	1,42
<b>TOTAL</b>	<b>305,10</b>	<b>259,35</b>	<b>29,93</b>	<b>15,83</b>

**APLICACIÓN DE REDUCCIONES Y PENALIZACIONES (%)**

<b>Crterios de subvencionabilidad (1)</b>	<b>Presentación tardía</b>	<b>Omisión declaración</b>	<b>Condicionalidad</b>
0,00	0,00	0,00	0,00

**IMPORTE ( Euros )**

Calculado(2)	Reducción	Penalización	Reducción Penalización (3)	Penalización adicional	Resuelto	FEADER	MAPA	CAPADR
305,10 €	0,00 €	0,00 €	0,00 €	0,00 €	305,10 €	259,34 €	29,93 €	15,83 €
Importe Unitario:	54,00 €	Nuevo Importe Unitario:	54,00 €					

**RECINTOS PROPUESTOS**

<b>REF.</b>	<b>REFERENCIA SIGPAC</b>	<b>CULTIVO</b>	<b>USO S/R SIGPAC</b>	<b>Sup. Dec. admisible</b>	<b>Sup. Campo</b>	<b>Sup. Determ.</b>	<b>Sup. Resuelta</b>
-1222351	23-014-002-00030-0001	OLIVAR	S	0,15		0,15	0,15
1700000005364122	23-014-002-00028-0001	OLIVAR	S	0,12		0,12	0,12
1700000005364123	23-014-020-00225-0001	OLIVAR	S	0,62		0,62	0,62
1700000005364124	23-014-018-00421-0001	OLIVAR	S	0,19		0,19	0,19
1700000005364125	23-014-019-00266-0001	OLIVAR	R	0,71		0,71	0,71
1700000005364126	23-014-010-00543-0001	OLIVAR	S	0,45		0,45	0,45
1700000005364127	23-014-010-00648-0002	OLIVAR	R	0,06		0,06	0,06
1700000005364128	23-014-010-00277-0001	OLIVAR	R	0,25		0,25	0,25
1700000005364129	23-014-010-00279-0001	OLIVAR	R	0,01		0,01	0,01
1700000005364130	23-014-010-00263-0001	OLIVAR	S	0,54		0,54	0,54
1700000005364131	23-014-010-00077-0001	OLIVAR	R	0,40		0,40	0,40
1700000005364132	23-014-010-00078-0001	OLIVAR	S	0,04		0,04	0,04
1700000005364134	23-014-003-00263-0001	OLIVAR	S	0,11		0,11	0,11
1700000005364135	23-014-010-00140-0001	OLIVAR	S	0,74		0,74	0,74
1700000005364136	23-014-019-00075-0001	OLIVAR	S	0,81		0,81	0,81
1700000005364137	23-014-010-00475-0001	OLIVAR	S	0,32		0,32	0,32
1700000005364138	23-014-010-00506-0001	OLIVAR	S	0,13		0,13	0,13

(1) Con incidencias que retienen pago o deniegan el expediente.

(2) Se calcula sobre superficie declarada admisible.

(3) Aplicación del artículo 16 bis del RD 147/2023.

Puede verificar la integridad de una copia de este documento mediante la lectura del código QR adjunto o mediante el acceso a la dirección <https://ws050.juntadeandalucia.es/verificarFirma> indicando el código de VERIFICACIÓN

FIRMADO POR	RAQUEL MARIA ESPIN CRESPO	FECHA	26/06/2024
VERIFICACIÓN	Pk2jmMQ72K8YCCE9EQ8LU85ENJJ6M	PÁGINA	7389/8857





**APELLIDOS Y NOMBRE / RAZÓN SOCIAL**

PERALES JIMÉNEZ BALTASAR

**NIF**  
\*\*\*\*4807\*

**EXPEDIENTE**  
1108541

**RESOLUCIÓN**  
CONCESIÓN DE LA AYUDA

**DATOS DE MANTENIMIENTO UNIDADES**

<b>GRUPO DE PAGO</b>	<b>Sup. Dec. Admisible</b>	<b>Sup. Resuelta</b>	<b>Sobredecl.</b>	<b>% Sobredecl.</b>
ZONAS DE LIMITACIONES NATURALES	6,85	6,85	0,00	0,00

**RESUMEN DE PAGOS**

	<b>IMPORTE ( Euros )</b>			
	<b>RESUELTO</b>	<b>FEADER</b>	<b>MAPA</b>	<b>CAPADR</b>
Pago realizado	341,56	290,33	33,51	17,72
A pagar	28,34	24,09	2,78	1,47
<b>TOTAL</b>	<b>369,90</b>	<b>314,42</b>	<b>36,29</b>	<b>19,19</b>

**APLICACIÓN DE REDUCCIONES Y PENALIZACIONES (%)**

<b>Criterios de subvencionabilidad (1)</b>	<b>Presentación tardía</b>	<b>Omisión declaración</b>	<b>Condicionalidad</b>
0,00	0,00	0,00	0,00

**IMPORTE ( Euros )**

Calculado(2)	Reducción	Penalización	Reducción Penalización (3)	Penalización adicional	Resuelto	FEADER	MAPA	CAPADR
369,90 €	0,00 €	0,00 €	0,00 €	0,00 €	369,90 €	314,42 €	36,29 €	19,19 €
Importe Unitario:	54,00 €	Nuevo Importe Unitario:	54,00 €					

**RECINTOS PROPUESTOS**

<b>REF.</b>	<b>REFERENCIA SIGPAC</b>	<b>CULTIVO</b>	<b>USO S/R</b>	<b>Sup. Dec. admisible</b>	<b>Sup. Campo</b>	<b>Sup. Determ.</b>	<b>Sup. Resuelta</b>
-1447887	23-009-003-00496-0007	OLIVAR	S	0,06		0,06	0,06
-1447886	23-009-003-00495-0006	OLIVAR	S	0,07		0,07	0,07
5239863	23-009-003-00349-0001	OLIVAR	S	0,35		0,35	0,35
1700000005182227	23-009-003-00350-0001	OLIVAR	S	0,25		0,25	0,25
1700000005182228	23-009-029-00523-0001	OLIVAR	S	0,34		0,34	0,34
1700000005182230	23-009-028-00512-0001	OLIVAR	R	0,02		0,02	0,02
1700000005182231	23-009-028-00513-0001	OLIVAR	R	0,22		0,22	0,22
1700000005182232	23-009-007-00287-0001	OLIVAR	S	0,11		0,11	0,11
1700000005182233	23-009-045-00096-0001	OLIVAR	R	1,73		1,73	1,73
1700000005182234	23-009-018-00245-0001	OLIVAR	R	0,28		0,28	0,28
1700000005182236	23-009-007-00041-0001	OLIVAR	S	0,07		0,07	0,07
1700000005182237	23-009-018-00520-0001	OLIVAR	R	0,33		0,33	0,33
1700000005182238	23-009-013-00186-0001	OLIVAR	S	0,11		0,11	0,11
1700000005182239	23-009-016-00072-0001	OLIVAR	S	0,11		0,11	0,11
1700000005182240	23-009-017-00104-0001	OLIVAR	S	0,13		0,13	0,13
1700000005182241	23-009-017-00530-0001	OLIVAR	S	0,13		0,13	0,13
1700000005182242	23-009-017-00073-0001	OLIVAR	S	0,17		0,17	0,17
1700000005182243	23-009-017-00074-0001	OLIVAR	S	0,16		0,16	0,16
1700000005182245	23-009-025-01167-0001	OLIVAR	R	0,48		0,48	0,48
1700000005182246	23-009-025-00362-0001	OLIVAR	S	0,20		0,20	0,20
1700000005182247	23-009-025-00064-0001	OLIVAR	R	0,50		0,50	0,50
1700000005182248	23-009-027-00322-0001	OLIVAR	R	0,26		0,26	0,26
1700000005182249	23-009-027-00592-0001	OLIVAR	S	0,01		0,01	0,01
1700000005182250	23-009-027-00592-0001	OLIVAR	R	0,32		0,32	0,32
1700000005182251	23-009-028-00323-0002	OLIVAR	S	0,11		0,11	0,01
1700000005182252	23-009-028-00324-0001	OLIVAR	R	0,43		0,43	0,43

(1) Con incidencias que retienen pago o deniegan el expediente.  
(2) Se calcula sobre superficie declarada admisible.  
(3) Aplicación del artículo 16 bis del RD 147/2023.

Puede verificar la integridad de una copia de este documento mediante la lectura del código QR adjunto o mediante el acceso a la dirección <https://ws050.juntadeandalucia.es/verificarFirma> indicando el código de VERIFICACIÓN

FIRMADO POR	RAQUEL MARIA ESPIN CRESPO	FECHA	26/06/2024
VERIFICACIÓN	Pk2jmMQ72K8YCCE9EQ8LU85ENJJ6M	PÁGINA	7390/8857





**INCIDENCIAS**

**INCIDENCIA DESCRIPCIÓN**

218 Superficie bruta de cruce en un recinto en el conjunto de las solicitudes supera superficie total que SIGPAC establece para él.  
Recinto:23-009-028-00323-00002 Cultivo:101010 OLIVAR-PICUAL Secano Suma de superficies declaradas para este recinto por todos los solicitantes (Áreas):90 Superficie SIGPAC medida para este recinto (Áreas):80 Exceso de superficie declarada (Hectáreas):0,1 Suma de superficies declaradas para este recinto por el solicitante (Áreas):11

(1) Con incidencias que retienen pago o deniegan el expediente.  
(2) Se calcula sobre superficie declarada admisible.  
(3) Aplicación del artículo 16 bis del RD 147/2023.

Puede verificar la integridad de una copia de este documento mediante la lectura del código QR adjunto o mediante el acceso a la dirección <https://ws050.juntadeandalucia.es/verificarFirma> indicando el código de VERIFICACIÓN

FIRMADO POR	RAQUEL MARIA ESPIN CRESCO	FECHA	26/06/2024
VERIFICACIÓN	Pk2jmMQ72K8YCCCE9EQ8LU85ENJJJ6M	PÁGINA	7391/8857





**APELLIDOS Y NOMBRE / RAZÓN SOCIAL**

PERALES LIGERO JOSE JUAN

**NIF**

\*\*\*6154\*

**EXPEDIENTE**

1108586

**RESOLUCIÓN**

CONCESIÓN DE LA AYUDA

**DATOS DE MANTENIMIENTO UNIDADES**

**GRUPO DE PAGO**

ZONAS DE LIMITACIONES NATURALES

**Sup. Dec. Admisible**

16,26

**Sup. Resuelta**

16,26

**Sobredecl.**

0,00

**% Sobredecl.**

0,00

**RESUMEN DE PAGOS**

	<b><u>IMPORTE ( Euros )</u></b>			
	<b><u>RESUELTO</u></b>	<b><u>FEADER</u></b>	<b><u>MAPA</u></b>	<b><u>CAPADR</u></b>
Pago realizado	787,11	669,04	77,21	40,85
A pagar	77,32	65,72	7,59	4,01
<b>TOTAL</b>	<b>864,43</b>	<b>734,76</b>	<b>84,80</b>	<b>44,86</b>

**APLICACIÓN DE REDUCCIONES Y PENALIZACIONES (%)**

<b><u>Criterios de subvencionabilidad (1)</u></b>	<b><u>Presentación tardía</u></b>	<b><u>Omisión declaración</u></b>	<b><u>Condicionalidad</u></b>
0,00	0,00	0,00	0,00

**IMPORTE ( Euros )**

<b><u>Calculado(2)</u></b>	<b><u>Reducción</u></b>	<b><u>Penalización</u></b>	<b><u>Reducción Penalización (3)</u></b>	<b><u>Penalización adicional</u></b>	<b><u>Resuelto</u></b>	<b><u>FEADER</u></b>	<b><u>MAPA</u></b>	<b><u>CAPADR</u></b>
864,43 €	0,00 €	0,00 €	0,00 €	0,00 €	864,43 €	734,77 €	84,80 €	44,86 €
<b>Importe Unitario:</b>	<b>54,00 €</b>	<b>Nuevo Importe Unitario:</b>	<b>53,16 €</b>					

(1) Con incidencias que retienen pago o deniegan el expediente.  
 (2) Se calcula sobre superficie declarada admisible.  
 (3) Aplicación del artículo 16 bis del RD 147/2023.

Puede verificar la integridad de una copia de este documento mediante la lectura del código QR adjunto o mediante el acceso a la dirección <a href="https://ws050.juntadeandalucia.es/verificarFirma">https://ws050.juntadeandalucia.es/verificarFirma</a> indicando el código de VERIFICACIÓN					
FIRMADO POR	RAQUEL MARIA ESPIN CRESPO		FECHA		26/06/2024
VERIFICACIÓN	Pk2jmMQ72K8YCCE9EQ8LU85ENJJ6M		PÁGINA		7392/8857



**RECINTOS PROPUESTOS**

REF.	REFERENCIA SIGPAC	CULTIVO	S/R	USO SIGPAC	Sup. Dec. admisible	Sup. Campo	Sup. Determ.	Sup. Resuelta
-1447893	23-009-026-00110-0001	OLIVAR	S		0,01		0,01	0,01
-445871	23-009-025-01119-0001	OLIVAR	S		0,13		0,13	0,13
4117595	23-009-021-00134-0001	OLIVAR	R		0,55		0,55	0,55
4117596	23-009-040-00050-0001	OLIVAR	R		1,34		1,34	1,34
4117597	23-009-039-00103-0001	OLIVAR	S		1,13		1,13	1,13
4117603	23-009-039-00102-0001	OLIVAR	R		2,79		2,79	2,79
6833992	23-009-039-00344-0004	OLIVAR	R		1,83		1,83	1,83
6833993	23-009-039-00344-0005	OLIVAR	R		0,88		0,88	0,88
7504506	23-009-025-01119-0003	OLIVAR	S		0,02		0,02	0,02
1700000005181489	23-009-035-00118-0001	OLIVAR	R		0,36		0,36	0,36
1700000005181493	23-009-035-00132-0001	OLIVAR	R		0,12		0,12	0,12
1700000005181496	23-009-030-00109-0001	OLIVAR	R		0,01		0,01	0,01
1700000005181498	23-009-026-00109-0001	OLIVAR	S		0,01		0,01	0,01
1700000005181501	23-009-029-00693-0001	OLIVAR	R		0,36		0,36	0,36
1700000005181503	23-009-035-00094-0001	OLIVAR	R		3,00		3,00	3,00
1700000005181504	23-009-031-00438-0007	OLIVAR	R		0,03		0,03	0,03
1700000005181505	23-009-025-00478-0001	OLIVAR	R		0,48		0,48	0,48
1700000005181506	23-009-025-01220-0002	OLIVAR	S		0,01		0,01	0,01
1700000005181508	23-009-025-01121-0001	OLIVAR	R		0,05		0,05	0,05
1700000005181509	23-009-025-01122-0001	OLIVAR	R		0,23		0,23	0,23
1700000005181510	23-009-022-00215-0001	OLIVAR	R		1,22		1,22	1,22
1700000005181511	23-009-022-00266-0002	OLIVAR	S		0,01		0,01	0,01
1700000005181512	23-009-021-00106-0001	OLIVAR	R		0,69		0,69	0,69
1700000005181513	23-009-021-00107-0001	OLIVAR	S		0,02		0,02	0,02
1700000005181514	23-009-021-00107-0001	OLIVAR	S		0,05		0,05	0,05
1700000005181515	23-009-025-00477-0001	OLIVAR	S		0,01		0,01	0,01
1700000005181517	23-009-022-00216-0001	OLIVAR	R		0,01		0,01	0,01
1700000005181519	23-009-035-00133-0001	OLIVAR	R		0,58		0,58	0,58
1700000005181520	23-009-027-00111-0001	OLIVAR	R		0,33		0,33	0,33

(1) Con incidencias que retienen pago o deniegan el expediente.  
 (2) Se calcula sobre superficie declarada admisible.  
 (3) Aplicación del artículo 16 bis del RD 147/2023.

Puede verificar la integridad de una copia de este documento mediante la lectura del código QR adjunto o mediante el acceso a la dirección <a href="https://ws050.juntadeandalucia.es/verificarFirma">https://ws050.juntadeandalucia.es/verificarFirma</a> indicando el código de VERIFICACIÓN				
FIRMADO POR	RAQUEL MARIA ESPIN CRESPO	FECHA	26/06/2024	
VERIFICACIÓN	Pk2jmMQ72K8YCCCE9EQ8LU85ENJJ6M	PÁGINA	7393/8857	



**APELLIDOS Y NOMBRE / RAZÓN SOCIAL**

PERALES LIGERO MARIA DOLORES

**NIF**

\*\*\*\*7304\*

**EXPEDIENTE**

1165510

**RESOLUCIÓN**

CONCESIÓN DE LA AYUDA

**DATOS DE MANTENIMIENTO UNIDADES**

**GRUPO DE PAGO**

ZONAS DE LIMITACIONES NATURALES

**Sup. Dec. Admisible**

16,73

**Sup. Resuelta**

16,73

**Sobredecl.**

0,00

**% Sobredecl.**

0,00

**RESUMEN DE PAGOS**

	<b>IMPORTE ( Euros )</b>			
	<b>RESUELTO</b>	<b>FEADER</b>	<b>MAPA</b>	<b>CAPADR</b>
Pago realizado	805,20	684,42	78,99	41,79
A pagar	79,54	67,61	7,80	4,13
<b>TOTAL</b>	<b>884,74</b>	<b>752,03</b>	<b>86,79</b>	<b>45,92</b>

**APLICACIÓN DE REDUCCIONES Y PENALIZACIONES (%)**

<b>Criterios de subvencionabilidad (1)</b>	<b>Presentación tardía</b>	<b>Omisión declaración</b>	<b>Condicionabilidad</b>
0,00	0,00	0,00	0,00

**IMPORTE ( Euros )**

Calculado(2)	Reducción	Penalización	Reducción Penalización (3)	Penalización adicional	Resuelto	FEADER	MAPA	CAPADR
884,74 €	0,00 €	0,00 €	0,00 €	0,00 €	884,74 €	752,03 €	86,79 €	45,92 €
<b>Importe Unitario:</b>	<b>54,00 €</b>	<b>Nuevo Importe Unitario:</b>	<b>52,88 €</b>					

(1) Con incidencias que retienen pago o deniegan el expediente.

(2) Se calcula sobre superficie declarada admisible.

(3) Aplicación del artículo 16 bis del RD 147/2023.

Puede verificar la integridad de una copia de este documento mediante la lectura del código QR adjunto o mediante el acceso a la dirección <https://ws050.juntadeandalucia.es/verificarFirma> indicando el código de VERIFICACIÓN

FIRMADO POR	RAQUEL MARIA ESPIN CRESPO	FECHA	26/06/2024
VERIFICACIÓN	Pk2jmMQ72K8YCCE9EQ8LU85ENJJJ6M	PÁGINA	7394/8857





**RECINTOS PROPUESTOS**

REF.	REFERENCIA SIGPAC	CULTIVO	S/R	USO SIGPAC	Sup. Dec. admisible	Sup. Campo	Sup. Determ.	Sup. Resuelta
-901347	23-009-035-00260-0002	OLIVAR	R		0,25		0,25	0,25
4117615	23-009-031-00260-0001	OLIVAR	R		0,44		0,44	0,44
4117616	23-009-017-00116-0001	OLIVAR	S		0,62		0,62	0,62
4117618	23-009-033-00036-0001	OLIVAR	R		0,40		0,40	0,40
4117620	23-009-035-00164-0001	OLIVAR	R		0,22		0,22	0,22
4117621	23-009-035-00265-0001	OLIVAR	R		1,21		1,21	1,21
5333016	23-009-011-00004-0001	OLIVAR	S		0,11		0,11	0,11
5481675	23-009-015-00249-0001	OLIVAR	S		0,58		0,58	0,58
5481679	23-009-031-00501-0001	OLIVAR	R		0,84		0,84	0,84
6833990	23-009-039-00344-0004	OLIVAR	R		1,83		1,83	1,83
6833991	23-009-039-00344-0005	OLIVAR	R		0,88		0,88	0,88
1700000005024286	23-009-011-00008-0001	OLIVAR	S		0,14		0,14	0,14
1700000005024287	23-009-035-00260-0001	OLIVAR	R		1,09		1,09	1,09
1700000005024288	23-009-035-00261-0001	OLIVAR	S		0,01		0,01	0,01
1700000005024289	23-009-039-00103-0001	OLIVAR	R		1,13		1,13	1,13
1700000005024291	23-009-040-00025-0001	OLIVAR	R		0,01		0,01	0,01
1700000005024292	23-009-040-00028-0001	OLIVAR	R		0,59		0,59	0,59
1700000005024293	23-014-009-00010-0001	OLIVAR	R		0,54		0,54	0,54
1700000005024298	23-009-039-00102-0001	OLIVAR	R		2,79		2,79	2,79
1700000005181488	23-009-013-00180-0001	OLIVAR	S		0,20		0,20	0,20
1700000005181491	23-009-017-00115-0001	OLIVAR	S		0,44		0,44	0,44
1700000005181495	23-009-031-00236-0001	OLIVAR	R		0,63		0,63	0,63
1700000005181497	23-009-030-00114-0001	OLIVAR	R		0,36		0,36	0,36
1700000005181499	23-009-026-00110-0001	OLIVAR	S		0,08		0,08	0,08
1700000005181502	23-009-031-00263-0001	OLIVAR	R		0,44		0,44	0,44
1700000005181516	23-009-025-00037-0001	OLIVAR	R		0,52		0,52	0,52
1700000005181518	23-009-017-00129-0001	OLIVAR	S		0,38		0,38	0,38

(1) Con incidencias que retienen pago o deniegan el expediente.  
(2) Se calcula sobre superficie declarada admisible.  
(3) Aplicación del artículo 16 bis del RD 147/2023.

Puede verificar la integridad de una copia de este documento mediante la lectura del código QR adjunto o mediante el acceso a la dirección <https://ws050.juntadeandalucia.es/verificarFirma> indicando el código de VERIFICACIÓN

FIRMADO POR	RAQUEL MARIA ESPIN CRESPO	FECHA	26/06/2024
VERIFICACIÓN	Pk2jmMQ72K8YCCCE9EQ8LU85ENJJJ6M	PÁGINA	7395/8857



**APELLIDOS Y NOMBRE / RAZÓN SOCIAL**

PERALES MORA MIGUEL ANGEL

**NIF**

\*\*\*\*8641\*

**EXPEDIENTE**

1042158

**RESOLUCIÓN**

CONCESIÓN DE LA AYUDA

**DATOS DE MANTENIMIENTO UNIDADES****GRUPO DE PAGO**

ZONAS DE LIMITACIONES NATURALES

**Sup. Dec.  
Admisible**

9,66

**Sup.  
Resuelta**

9,66

**Sobredecl.**

0,00

**% Sobredecl.**

0,00

**RESUMEN DE PAGOS**

	<b>IMPORTE ( Euros )</b>			
	<b>RESUELTO</b>	<b>FEADER</b>	<b>MAPA</b>	<b>CAPADR</b>
Pago realizado	474,74	403,53	46,57	24,65
A pagar	46,90	39,87	4,60	2,43
<b>TOTAL</b>	<b>521,64</b>	<b>443,40</b>	<b>51,17</b>	<b>27,08</b>

**APLICACIÓN DE REDUCCIONES Y PENALIZACIONES (%)**

<b>Criterios de subvencionabilidad (1)</b>	<b>Presentación tardía</b>	<b>Omisión declaración</b>	<b>Condicionabilidad</b>
0,00	0,00	0,00	0,00

**IMPORTE ( Euros )**

Calculado(2)	Reducción	Penalización	Reducción Penalización (3)	Penalización adicional	Resuelto	FEADER	MAPA	CAPADR
521,64 €	0,00 €	0,00 €	0,00 €	0,00 €	521,64 €	443,39 €	51,17 €	27,08 €
Importe Unitario:	54,00 €	Nuevo Importe Unitario:	54,00 €					

**RECINTOS PROPUESTOS**

<b>REF.</b>	<b>REFERENCIA SIGPAC</b>	<b>CULTIVO</b>	<b>S/R</b>	<b>USO SIGPAC</b>	<b>Sup. Dec. admisible</b>	<b>Sup. Campo</b>	<b>Sup. Determ.</b>	<b>Sup. Resuelta</b>
-1099596	23-058-001-00198-0002	OLIVAR	R		0,27		0,27	0,27
1700000005885751	23-058-001-00085-0001	OLIVAR	R		3,32		3,32	3,32
1700000005885752	23-058-001-00198-0001	OLIVAR	R		1,33		1,33	1,33
1700000005885753	23-058-001-00085-0001	OLIVAR	R		4,74		4,74	4,74

(1) Con incidencias que retienen pago o deniegan el expediente.

(2) Se calcula sobre superficie declarada admisible.

(3) Aplicación del artículo 16 bis del RD 147/2023.

Puede verificar la integridad de una copia de este documento mediante la lectura del código QR adjunto o mediante el acceso a la dirección <https://ws050.juntadeandalucia.es/verificarFirma> indicando el código de VERIFICACIÓN

FIRMADO POR	RAQUEL MARIA ESPIN CRESPO	FECHA	26/06/2024
VERIFICACIÓN	Pk2jmMQ72K8YCCE9EQ8LU85ENJJ6M	PÁGINA	7396/8857





**APELLIDOS Y NOMBRE / RAZÓN SOCIAL**

PERALES PALOMARES ANTONIO

**NIF**

\*\*\*\*7929\*

**EXPEDIENTE**

1108490

**RESOLUCIÓN**

CONCESIÓN DE LA AYUDA

**DATOS DE MANTENIMIENTO UNIDADES**

**GRUPO DE PAGO**

ZONAS DE LIMITACIONES NATURALES

**Sup. Dec. Admisible**

11,97

**Sup. Resuelta**

11,97

**Sobredecl.**

0,00

**% Sobredecl.**

0,00

**RESUMEN DE PAGOS**

	<b>IMPORTE ( Euros )</b>			
	<b>RESUELTO</b>	<b>FEADER</b>	<b>MAPA</b>	<b>CAPADR</b>
Pago realizado	306,67	260,67	30,09	15,91
A pagar	339,71	288,75	33,33	17,63
<b>TOTAL</b>	<b>646,38</b>	<b>549,42</b>	<b>63,42</b>	<b>33,54</b>

**APLICACIÓN DE REDUCCIONES Y PENALIZACIONES (%)**

<b>Criterios de subvencionabilidad (1)</b>	<b>Presentación tardía</b>	<b>Omisión declaración</b>	<b>Condicionalidad</b>
0,00	0,00	0,00	0,00

**IMPORTE ( Euros )**

Calculado(2)	Reducción	Penalización	Reducción Penalización (3)	Penalización adicional	Resuelto	FEADER	MAPA	CAPADR
646,38 €	0,00 €	0,00 €	0,00 €	0,00 €	646,38 €	549,42 €	63,41 €	33,55 €
Importe Unitario:	54,00 €	Nuevo Importe Unitario:	54,00 €					

**RECINTOS PROPUESTOS**

<b>REF.</b>	<b>REFERENCIA SIGPAC</b>	<b>CULTIVO</b>	<b>S/R</b>	<b>USO SIGPAC</b>	<b>Sup. Dec. admisible</b>	<b>Sup. Campo</b>	<b>Sup. Determ.</b>	<b>Sup. Resuelta</b>
5086310	23-009-038-00289-0001	OLIVAR	R		2,08		2,08	2,08
5086311	23-009-038-00048-0001	OLIVAR	R		1,78		1,78	1,78
5086312	23-009-031-00362-0001	OLIVAR	R		2,79		2,79	2,79
5086313	23-009-017-00025-0001	OLIVAR	S		0,59		0,59	0,59
5262658	23-009-022-00305-0024	OLIVAR	R		1,91		1,91	1,91
5262659	23-009-022-00317-0007	OLIVAR	R		2,82		2,82	2,82

(1) Con incidencias que retienen pago o deniegan el expediente.

(2) Se calcula sobre superficie declarada admisible.

(3) Aplicación del artículo 16 bis del RD 147/2023.

Puede verificar la integridad de una copia de este documento mediante la lectura del código QR adjunto o mediante el acceso a la dirección <https://ws050.juntadeandalucia.es/verificarFirma> indicando el código de VERIFICACIÓN

FIRMADO POR	RAQUEL MARIA ESPIN CRESPO	FECHA	26/06/2024
VERIFICACIÓN	Pk2jmMQ72K8YCCE9EQ8LU85ENJJ6M	PÁGINA	7397/8857



**APELLIDOS Y NOMBRE / RAZÓN SOCIAL**

PERALES SAEZ AGUSTIN

**NIF**

\*\*\*\*8329\*

**EXPEDIENTE**

1202729

**RESOLUCIÓN**

CONCESIÓN DE LA AYUDA

**DATOS DE MANTENIMIENTO UNIDADES**

<b>GRUPO DE PAGO</b>	<b>Sup. Dec. Admisible</b>	<b>Sup. Resuelta</b>	<b>Sobredecl.</b>	<b>% Sobredecl.</b>
ZONAS DE LIMITACIONES NATURALES	10,81	10,81	0,00	0,00

**RESUMEN DE PAGOS**

	<b>IMPORTE ( Euros )</b>			
	<b>RESUELTO</b>	<b>FEADER</b>	<b>MAPA</b>	<b>CAPADR</b>
Pago realizado	531,26	451,57	52,11	27,58
A pagar	52,48	44,61	5,15	2,72
<b>TOTAL</b>	<b>583,74</b>	<b>496,18</b>	<b>57,26</b>	<b>30,30</b>

**APLICACIÓN DE REDUCCIONES Y PENALIZACIONES (%)**

<b>Crterios de subvencionabilidad (1)</b>	<b>Presentación tardía</b>	<b>Omisión declaración</b>	<b>Condicionalidad</b>
0,00	0,00	0,00	0,00

**IMPORTE ( Euros )**

Calculado(2)	Reducción	Penalización	Reducción Penalización (3)	Penalización adicional	Resuelto	FEADER	MAPA	CAPADR
583,74 €	0,00 €	0,00 €	0,00 €	0,00 €	583,74 €	496,18 €	57,26 €	30,30 €
Importe Unitario:	54,00 €	Nuevo Importe Unitario:	54,00 €					

**RECINTOS PROPUESTOS**

<b>REF.</b>	<b>REFERENCIA SIGPAC</b>	<b>CULTIVO</b>	<b>S/R</b>	<b>USO SIGPAC</b>	<b>Sup. Dec. admisible</b>	<b>Sup. Campo</b>	<b>Sup. Determ.</b>	<b>Sup. Resuelta</b>
-1601806	23-010-007-00195-0001	OLIVAR	S		0,19		0,19	0,00
1700000005627627	23-010-010-00069-0001	OLIVAR	S		1,00		1,00	1,00
1700000005627628	23-010-010-00154-0001	OLIVAR	S		1,37		1,37	1,37
1700000006023624	23-010-007-00194-0001	OLIVAR	S		0,28		0,28	0,28
1700000006023625	23-010-007-00197-0001	OLIVAR	S		0,21		0,21	0,21
1700000006023626	23-010-008-00214-0004	OLIVAR	R		1,30		1,30	1,30
1700000006023627	23-010-020-00171-0001	OLIVAR	S		0,03		0,03	0,03
1700000006023628	23-010-020-00171-0001	OLIVAR	S		0,07		0,07	0,07
1700000006023629	23-010-020-00172-0001	OLIVAR	S		0,39		0,39	0,39
1700000006023630	23-039-049-00009-0001	OLIVAR	S		0,06		0,06	0,06
1700000006023631	23-039-049-00009-0002	OLIVAR	S		0,61		0,61	0,61
1700000006023632	23-010-007-00198-0001	OLIVAR	S		0,26		0,26	0,26
1700000006023633	23-010-008-00099-0002	OLIVAR	R		2,21		2,21	2,21
1700000006023634	23-039-049-00009-0007	OLIVAR	S		0,04		0,04	0,04
1700000006023635	23-010-010-00111-0001	OLIVAR	S		0,95		0,95	0,95
1700000006023636	23-010-019-00003-0001	OLIVAR	S		1,89		1,89	1,89
1700000006023637	23-039-049-00076-0001	OLIVAR	R		0,14		0,14	0,14

**INCIDENCIAS****INCIDENCIA DESCRIPCIÓN**

3790 Recinto declarado inactivo  
 Recinto:23-010-007-00195-00001 Cultivo: -

(1) Con incidencias que retienen pago o deniegan el expediente.

(2) Se calcula sobre superficie declarada admisible.

(3) Aplicación del artículo 16 bis del RD 147/2023.

Puede verificar la integridad de una copia de este documento mediante la lectura del código QR adjunto o mediante el acceso a la dirección <https://ws050.juntadeandalucia.es/verificarFirma> indicando el código de VERIFICACIÓN

FIRMADO POR	RAQUEL MARIA ESPIN CRESPO	FECHA	26/06/2024
VERIFICACIÓN	Pk2jmMQ72K8YCCE9EQ8LU85ENJJ6M	PÁGINA	7398/8857





**APELLIDOS Y NOMBRE / RAZÓN SOCIAL**

PERALES SALCEDO LUIS DANIEL

**NIF**

\*\*\*\*1537\*

**EXPEDIENTE**

1172324

**RESOLUCIÓN**

CONCESIÓN DE LA AYUDA

**DATOS DE MANTENIMIENTO UNIDADES**

**GRUPO DE PAGO**

ZONAS DE LIMITACIONES NATURALES

**Sup. Dec. Admisible**

13,93

**Sup. Resuelta**

13,93

**Sobredecl.**

0,00

**% Sobredecl.**

0,00

**RESUMEN DE PAGOS**

	<b>IMPORTE ( Euros )</b>			
	<b>RESUELTO</b>	<b>FEADER</b>	<b>MAPA</b>	<b>CAPADR</b>
Pago realizado	684,60	581,91	67,16	35,53
A pagar	67,62	57,48	6,63	3,51
<b>TOTAL</b>	<b>752,22</b>	<b>639,39</b>	<b>73,79</b>	<b>39,04</b>

**APLICACIÓN DE REDUCCIONES Y PENALIZACIONES (%)**

<b>Criterios de subvencionabilidad (1)</b>	<b>Presentación tardía</b>	<b>Omisión declaración</b>	<b>Condicionabilidad</b>
0,00	0,00	0,00	0,00

**IMPORTE ( Euros )**

Calculado(2)	Reducción	Penalización	Reducción Penalización (3)	Penalización adicional	Resuelto	FEADER	MAPA	CAPADR
752,22 €	0,00 €	0,00 €	0,00 €	0,00 €	752,22 €	639,39 €	73,79 €	39,04 €
Importe Unitario:	54,00 €	Nuevo Importe Unitario:	54,00 €					

**RECINTOS PROPUESTOS**

<b>REF.</b>	<b>REFERENCIA SIGPAC</b>	<b>CULTIVO</b>	<b>S/R</b>	<b>USO SIGPAC</b>	<b>Sup. Dec. admisible</b>	<b>Sup. Campo</b>	<b>Sup. Determ.</b>	<b>Sup. Resuelta</b>
5502241	23-046-014-00627-0001	OLIVAR	R		3,50		3,50	3,50
5502242	23-046-014-00628-0001	OLIVAR	R		0,90		0,90	0,90
1700000007244281	23-009-030-00004-0001	OLIVAR	R		1,82		1,82	1,82
1700000007244282	23-014-003-00369-0001	OLIVAR	S		0,06		0,06	0,06
1700000007244283	23-057-006-00095-0002	OLIVAR	S		3,72		3,72	3,72
1700000007244284	23-055-008-00042-0001	OLIVAR	R		3,15		3,15	3,15
1700000007244287	23-014-003-00126-0001	OLIVAR	S		0,78		0,78	0,78

(1) Con incidencias que retienen pago o deniegan el expediente.

(2) Se calcula sobre superficie declarada admisible.

(3) Aplicación del artículo 16 bis del RD 147/2023.

Puede verificar la integridad de una copia de este documento mediante la lectura del código QR adjunto o mediante el acceso a la dirección <https://ws050.juntadeandalucia.es/verificarFirma> indicando el código de VERIFICACIÓN

FIRMADO POR	RAQUEL MARIA ESPIN CRESPO	FECHA	26/06/2024
VERIFICACIÓN	Pk2jmMQ72K8YCCE9EQ8LU85ENJJ6M	PÁGINA	7399/8857



**APELLIDOS Y NOMBRE / RAZÓN SOCIAL**

PERALES SANCHEZ ANTONIO JESUS

**NIF**

\*\*\*\*1878\*

**EXPEDIENTE**

1273121

**RESOLUCIÓN**

CONCESIÓN DE LA AYUDA

**DATOS DE MANTENIMIENTO UNIDADES****GRUPO DE PAGO**

ZONAS DE LIMITACIONES NATURALES

**Sup. Dec. Admisible**

30,99

**Sup. Resuelta**

30,99

**Sobredecl.**

0,00

**% Sobredecl.**

0,00

**RESUMEN DE PAGOS**

	<b>IMPORTE ( Euros )</b>			
	<b>RESUELTO</b>	<b>FEADER</b>	<b>MAPA</b>	<b>CAPADR</b>
Pago realizado	1.055,03	896,78	103,50	54,76
A pagar	132,97	113,02	13,04	6,91
<b>TOTAL</b>	<b>1.188,00</b>	<b>1.009,80</b>	<b>116,54</b>	<b>61,67</b>

**APLICACIÓN DE REDUCCIONES Y PENALIZACIONES (%)**

<b>Crterios de subvencionabilidad (1)</b>	<b>Presentación tardía</b>	<b>Omisión declaración</b>	<b>Condicionalidad</b>
0,00	0,00	0,00	0,00

**IMPORTE ( Euros )**

Calculado(2)	Reducción	Penalización	Reducción Penalización (3)	Penalización adicional	Resuelto	FEADER	MAPA	CAPADR
1.188,00 €	0,00 €	0,00 €	0,00 €	0,00 €	1.188,00 €	1.009,80 €	116,54 €	61,66 €
Importe Unitario:	54,00 €	Nuevo Importe Unitario:	38,33 €					

**RECINTOS PROPUESTOS**

<b>REF.</b>	<b>REFERENCIA SIGPAC</b>	<b>CULTIVO</b>	<b>USO S/R</b>	<b>Sup. Dec. admisible</b>	<b>Sup. Campo</b>	<b>Sup. Determ.</b>	<b>Sup. Resuelta</b>
-1611323	23-009-035-00253-0004	OLIVAR	R	1,48		1,48	1,48
-1611293	23-009-035-00537-0001	OLIVAR	R	0,09		0,09	0,09
-1611292	23-009-035-00536-0011	OLIVAR	S	3,58		3,58	3,58
-1611290	23-009-027-00679-0003	OLIVAR	S	0,13		0,13	0,13
-1611289	23-009-027-00678-0004	OLIVAR	S	1,21		1,21	1,21
-1611288	23-009-027-00178-0001	OLIVAR	S	0,76		0,76	0,76
5548540	23-009-025-00047-0001	OLIVAR	S	0,89		0,89	0,89
5548550	23-009-025-00672-0001	OLIVAR	S	0,37		0,37	0,37
5548551	23-009-025-00675-0002	OLIVAR	S	0,17		0,17	0,17
5548559	23-009-029-00603-0003	OLIVAR	R	1,77		1,77	1,77
5548560	23-009-027-00391-0001	OLIVAR	S	1,09		1,09	1,09
5548562	23-009-029-00611-0001	OLIVAR	R	0,44		0,44	0,44
1700000004950147	23-009-027-00556-0002	OLIVAR	S	0,09		0,09	0,09
1700000004950149	23-009-032-00372-0001	OLIVAR	S	0,01		0,01	0,01
1700000004950150	23-009-032-00373-0002	OLIVAR	S	2,05		2,05	2,05
1700000004950151	23-009-035-00172-0001	OLIVAR	R	0,26		0,26	0,26
1700000004950152	23-009-035-00173-0001	OLIVAR	R	1,02		1,02	1,02
1700000004950154	23-009-035-00275-0001	OLIVAR	S	3,67		3,67	3,67
1700000004950157	23-009-035-00303-0001	OLIVAR	R	0,03		0,03	0,03
1700000004950160	23-009-035-00304-0001	OLIVAR	R	0,03		0,03	0,03
1700000004950177	23-092-099-00032-0002	OLIVAR	S	2,95		2,95	2,95
1700000004950179	23-092-100-00008-0001	OLIVAR	S	2,22		2,22	2,22
1700000004950180	23-092-100-00007-0001	OLIVAR	S	6,68		6,68	6,68

(1) Con incidencias que retienen pago o deniegan el expediente.

(2) Se calcula sobre superficie declarada admisible.

(3) Aplicación del artículo 16 bis del RD 147/2023.

Puede verificar la integridad de una copia de este documento mediante la lectura del código QR adjunto o mediante el acceso a la dirección <https://ws050.juntadeandalucia.es/verificarFirma> indicando el código de VERIFICACIÓN

FIRMADO POR

RAQUEL MARIA ESPIN CRESPO

FECHA

26/06/2024

VERIFICACIÓN

Pk2jmMQ72K8YCCE9EQ8LU85ENJJ6M

PÁGINA

7400/8857





**INCIDENCIAS**

**INCIDENCIA DESCRIPCIÓN**

75022 No Autoriza a que, en caso de la devolución por la entidad financiera (retrocesión bancaria) del pago en la cuenta corriente consignada en la solicitud y que está debidamente registrada en el sistema contable GIRO de la Junta de Andalucía, se proceda al pago en cualquier otra cuenta corriente de la titularidad del solicitante vigente en dicho sistema contable.

(1) Con incidencias que retienen pago o deniegan el expediente.  
(2) Se calcula sobre superficie declarada admisible.  
(3) Aplicación del artículo 16 bis del RD 147/2023.

Puede verificar la integridad de una copia de este documento mediante la lectura del código QR adjunto o mediante el acceso a la dirección <https://ws050.juntadeandalucia.es/verificarFirma> indicando el código de VERIFICACIÓN

FIRMADO POR	RAQUEL MARIA ESPIN CRESPO	FECHA	26/06/2024
VERIFICACIÓN	Pk2jmMQ72K8YCCE9EQ8LU85ENJJ6M	PÁGINA	7401/8857





**APELLIDOS Y NOMBRE / RAZÓN SOCIAL**  
PERALVAREZ ARANDA MARIA DEL CARMEN

**NIF**  
\*\*\*\*1216\*

**EXPEDIENTE**  
1112369

**RESOLUCIÓN**  
CONCESIÓN DE LA AYUDA

**DATOS DE MANTENIMIENTO UNIDADES**

<b>GRUPO DE PAGO</b>	<b>Sup. Dec. Admisible</b>	<b>Sup. Resuelta</b>	<b>Sobredecl.</b>	<b>% Sobredecl.</b>
ZONAS DE LIMITACIONES NATURALES	53,67	53,67	0,00	0,00

**RESUMEN DE PAGOS**

	<b>IMPORTE ( Euros )</b>			
	<b>RESUELTO</b>	<b>FEADER</b>	<b>MAPA</b>	<b>CAPADR</b>
Pago realizado	1.081,20	919,02	106,06	56,12
A pagar	105,69	89,84	10,37	5,48
<b>TOTAL</b>	<b>1.186,89</b>	<b>1.008,86</b>	<b>116,43</b>	<b>61,60</b>

**APLICACIÓN DE REDUCCIONES Y PENALIZACIONES (%)**

<b>Criterios de subvencionabilidad (1)</b>	<b>Presentación tardía</b>	<b>Omisión declaración</b>	<b>Condicionalidad</b>
0,00	0,00	0,00	0,00

**IMPORTE ( Euros )**

Calculado(2)	Reducción	Penalización	Reducción Penalización (3)	Penalización adicional	Resuelto	FEADER	MAPA	CAPADR
1.186,89 €	0,00 €	0,00 €	0,00 €	0,00 €	1.186,89 €	1.008,86 €	116,43 €	61,60 €
Importe Unitario:	54,00 €	Nuevo Importe Unitario:	22,11 €					

**RECINTOS PROPUESTOS**

REF.	REFERENCIA SIGPAC	CULTIVO	USO S/R	Sup. Dec. admisible	Sup. Campo	Sup. Determ.	Sup. Resuelta
170000006518201	23-096-007-00124-0001	OLIVAR	R	0,82		0,82	0,80
170000006518202	23-096-007-00125-0001	OLIVAR	S	4,66		4,66	4,66
170000006518203	23-096-007-00128-0001	OLIVAR	S	2,75		2,75	2,75
170000006518204	23-096-007-00134-0001	OLIVAR	S	2,76		2,76	2,76
170000006518205	23-096-007-00138-0001	OLIVAR	S	5,52		5,52	5,52
170000006518206	23-096-007-00126-0001	OLIVAR	S	6,84		6,84	6,84
170000006518207	23-096-007-00127-0001	OLIVAR	S	4,91		4,91	4,91
170000006518208	23-096-007-00130-0001	OLIVAR	S	0,54		0,54	0,54
170000006518209	23-096-007-00131-0004	OLIVAR	S	3,76		3,76	3,76
170000006518210	23-096-007-00132-0001	OLIVAR	S	0,26		0,26	0,26
170000006518211	23-096-007-00216-0002	OLIVAR	S	1,10		1,10	1,10
170000006518212	23-096-007-00218-0002	OLIVAR	S	3,88		3,88	3,88
170000006518225	23-096-007-00129-0001	OLIVAR	S	7,31		7,31	7,31
170000006518226	23-096-007-00135-0001	OLIVAR	S	0,14		0,14	0,14
170000006518227	23-096-007-00136-0001	OLIVAR	S	4,71		4,71	4,71
170000006518228	23-096-007-00137-0001	OLIVAR	S	3,76		3,76	3,73

**INCIDENCIAS**

**INCIDENCIA DESCRIPCIÓN**

- 4272 Verifica que las líneas de declaración de las Solicitudes Únicas no tienen solapes con la capa de Retroactividad Gráfica (ambas de la misma campaña) a nivel de expediente/línea de declaración gráfica de la solicitud.  
 Recinto:23-096-007-00124-00001 Cultivo: - Agregado de la referencia del recinto.:0 Zona de la referencia del recinto.:0 Superficie solapada.:0,02 Id. Incid.:95145691  
 Recinto:23-096-007-00137-00001 Cultivo: - Agregado de la referencia del recinto.:0 Zona de la referencia del recinto.:0 Superficie solapada.:0,03 Id. Incid.:95145692

(1) Con incidencias que retienen pago o deniegan el expediente.  
 (2) Se calcula sobre superficie declarada admisible.  
 (3) Aplicación del artículo 16 bis del RD 147/2023.

Puede verificar la integridad de una copia de este documento mediante la lectura del código QR adjunto o mediante el acceso a la dirección <a href="https://ws050.juntadeandalucia.es/verificarFirma">https://ws050.juntadeandalucia.es/verificarFirma</a> indicando el código de VERIFICACIÓN				
FIRMADO POR	RAQUEL MARIA ESPIN CRESPO	FECHA	26/06/2024	
VERIFICACIÓN	Pk2jmMQ72K8YCCE9EQ8LU85ENJJ6M	PÁGINA	7402/8857	





**APELLIDOS Y NOMBRE / RAZÓN SOCIAL**

PERAL VAREZ ARANDA MIGUEL

**NIF**

\*\*\*\*5931\*

**EXPEDIENTE**

1155140

**RESOLUCIÓN**

CONCESIÓN DE LA AYUDA

**DATOS DE MANTENIMIENTO UNIDADES**

**GRUPO DE PAGO**

ZONAS DE LIMITACIONES NATURALES

**Sup. Dec. Admisible**

86,48

**Sup. Resuelta**

86,48

**Sobredecl.**

0,00

**% Sobredecl.**

0,00

**RESUMEN DE PAGOS**

	<b>IMPORTE ( Euros )</b>			
	<b>RESUELTO</b>	<b>FEADER</b>	<b>MAPA</b>	<b>CAPADR</b>
Pago realizado	1.081,20	919,02	106,06	56,12
A pagar	106,25	90,31	10,42	5,52
<b>TOTAL</b>	<b>1.187,45</b>	<b>1.009,33</b>	<b>116,48</b>	<b>61,64</b>

**APLICACIÓN DE REDUCCIONES Y PENALIZACIONES (%)**

<b>Criterios de subvencionabilidad (1)</b>	<b>Presentación tardía</b>	<b>Omisión declaración</b>	<b>Condicionalidad</b>
0,00	0,00	0,00	0,00

**IMPORTE ( Euros )**

Calculado(2)	Reducción	Penalización	Reducción Penalización (3)	Penalización adicional	Resuelto	FEADER	MAPA	CAPADR
1.187,45 €	0,00 €	0,00 €	0,00 €	0,00 €	1.187,45 €	1.009,33 €	116,49 €	61,63 €
<b>Importe Unitario:</b>	<b>54,00 €</b>	<b>Nuevo Importe Unitario:</b>	<b>13,73 €</b>					

**RECINTOS PROPUESTOS**

<b>REF.</b>	<b>REFERENCIA SIGPAC</b>	<b>CULTIVO</b>	<b>S/R</b>	<b>USO SIGPAC</b>	<b>Sup. Dec. admisible</b>	<b>Sup. Campo</b>	<b>Sup. Determ.</b>	<b>Sup. Resuelta</b>
-816617	23-096-008-00257-0002	OLIVAR	S		1,65		1,65	1,65
-816616	23-096-008-00110-0001	OLIVAR	S		1,51		1,51	1,51
-816614	23-096-008-00109-0002	OLIVAR	R		1,07		1,07	1,07
-816612	23-096-008-00109-0001	OLIVAR	S		5,97		5,97	5,93
-816611	23-096-008-00108-0001	OLIVAR	S		1,22		1,22	1,22
-816610	23-096-008-00107-0001	OLIVAR	S		16,86		16,86	16,86
-816609	23-096-005-00149-0001	OLIVAR	S		6,32		6,32	6,32
-532390	23-096-007-00144-0001	OLIVAR	S		1,66		1,66	1,66
-532389	23-096-007-00145-0001	OLIVAR	S		2,10		2,10	2,10
-532388	23-096-007-00143-0001	OLIVAR	S		0,68		0,68	0,68
-532387	23-096-007-00142-0001	OLIVAR	S		0,52		0,52	0,52
-532386	23-096-007-00141-0001	OLIVAR	S		6,48		6,48	6,48
-532385	23-096-007-00140-0002	OLIVAR	S		27,13		27,13	27,13
-532383	23-096-007-00139-0001	OLIVAR	S		13,35		13,35	13,35

**INCIDENCIAS**

**INCIDENCIA DESCRIPCIÓN**

- 4272 Verifica que las líneas de declaración de las Solicitudes Únicas no tienen solapes con la capa de Retroactividad Gráfica (ambas de la misma campaña) a nivel de expediente/línea de declaración gráfica de la solicitud.  
 Recinto:23-096-008-00109-00001 Cultivo: - Agregado de la referencia del recinto.:0 Zona de la referencia del recinto.:0 Superficie solapada.:0,02 Id. Incid.:95148882  
 Recinto:23-096-008-00109-00001 Cultivo: - Agregado de la referencia del recinto.:0 Zona de la referencia del recinto.:0 Superficie solapada.:0,02 Id. Incid.:95148883

(1) Con incidencias que retienen pago o deniegan el expediente.  
 (2) Se calcula sobre superficie declarada admisible.  
 (3) Aplicación del artículo 16 bis del RD 147/2023.

Puede verificar la integridad de una copia de este documento mediante la lectura del código QR adjunto o mediante el acceso a la dirección <a href="https://ws050.juntadeandalucia.es/verificarFirma">https://ws050.juntadeandalucia.es/verificarFirma</a> indicando el código de VERIFICACIÓN					
FIRMADO POR	RAQUEL MARIA ESPIN CRESPO		FECHA		26/06/2024
VERIFICACIÓN	Pk2jmMQ72K8YCC9EQ8LU85ENJJ6M		PÁGINA		7403/8857



**APELLIDOS Y NOMBRE / RAZÓN SOCIAL**

PERAL VAREZ CACHINERO JULIO

**NIF**  
\*\*\*\*6210\*

**EXPEDIENTE**  
1242107

**RESOLUCIÓN**  
CONCESIÓN DE LA AYUDA

**DATOS DE MANTENIMIENTO UNIDADES**

**GRUPO DE PAGO**

ZONAS DE LIMITACIONES NATURALES

Sup. Dec. Admisible	Sup. Resuelta	Sobredecl.	% Sobredecl.
51,56	51,56	0,00	0,00

**RESUMEN DE PAGOS**

	IMPORTE ( Euros )			
	RESUELTO	FEADER	MAPA	CAPADR
Pago realizado	1.081,20	919,02	106,06	56,12
A pagar	106,11	90,19	10,41	5,51
<b>TOTAL</b>	<b>1.187,31</b>	<b>1.009,21</b>	<b>116,47</b>	<b>61,63</b>

**APLICACIÓN DE REDUCCIONES Y PENALIZACIONES (%)**

Criterios de subvencionabilidad (1)	Presentación tardía	Omisión declaración	Condicionalidad
0,00	0,00	0,00	0,00

**IMPORTE ( Euros )**

Calculado(2)	Reducción	Penalización	Reducción Penalización (3)	Penalización adicional	Resuelto	FEADER	MAPA	CAPADR
1.187,31 €	0,00 €	0,00 €	0,00 €	0,00 €	1.187,31 €	1.009,21 €	116,48 €	61,62 €
Importe Unitario:	54,00 €	Nuevo Importe Unitario:	23,03 €					

**RECINTOS PROPUESTOS**

REF.	REFERENCIA SIGPAC	CULTIVO	USO S/R SIGPAC	Sup. Dec. admisible	Sup. Campo	Sup. Determ.	Sup. Resuelta
-1558549	23-096-007-00112-0004	OLIVAR	S	1,53		1,53	1,53
-1312272	23-096-005-00147-0001	OLIVAR	S	1,43		1,43	1,43
-1312262	23-096-005-00146-0001	OLIVAR	S	1,96		1,96	1,96
-532374	23-096-007-00102-0001	OLIVAR	S	3,73		3,73	3,73
-530250	23-096-005-00144-0001	OLIVAR	S	24,78		24,78	24,75
-530248	23-096-005-00129-0002	OLIVAR	S	8,19		8,19	8,19
-530246	23-096-007-00101-0003	OLIVAR	S	9,97		9,97	9,97

**INCIDENCIAS**

**INCIDENCIA DESCRIPCIÓN**

4272 Verifica que las líneas de declaración de las Solicitudes Únicas no tienen solapes con la capa de Retroactividad Gráfica (ambas de la misma campaña) a nivel de expediente/línea de declaración gráfica de la solicitud.  
 Recinto:23-096-005-00144-00001 Cultivo: - Agregado de la referencia del recinto.:0 Zona de la referencia del recinto.:0 Superficie solapada.:0,03 Id. Incid.:95158314

(1) Con incidencias que retienen pago o deniegan el expediente.  
 (2) Se calcula sobre superficie declarada admisible.  
 (3) Aplicación del artículo 16 bis del RD 147/2023.

Puede verificar la integridad de una copia de este documento mediante la lectura del código QR adjunto o mediante el acceso a la dirección <a href="https://ws050.juntadeandalucia.es/verificarFirma">https://ws050.juntadeandalucia.es/verificarFirma</a> indicando el código de VERIFICACIÓN				
FIRMADO POR	RAQUEL MARIA ESPIN CRESPO	FECHA	26/06/2024	
VERIFICACIÓN	Pk2jmMQ72K8YCCE9EQ8LU85ENJJ6M	PÁGINA	7404/8857	



**APELLIDOS Y NOMBRE / RAZÓN SOCIAL** PERALVAREZ CACHINERO MARIA DE LOS ANGELES  
**NIF** \*\*\*\*6209\*  
**EXPEDIENTE** 1155319  
**RESOLUCIÓN** CONCESIÓN DE LA AYUDA

**DATOS DE MANTENIMIENTO UNIDADES**

<b>GRUPO DE PAGO</b>	<b>Sup. Dec. Admisible</b>	<b>Sup. Resuelta</b>	<b>Sobredecl.</b>	<b>% Sobredecl.</b>
ZONAS DE LIMITACIONES NATURALES	39,21	39,21	0,00	0,00

**RESUMEN DE PAGOS**

	<b>IMPORTE ( Euros )</b>			
	<b>RESUELTO</b>	<b>FEADER</b>	<b>MAPA</b>	<b>CAPADR</b>
Pago realizado	1.081,20	919,02	106,06	56,12
A pagar	106,19	90,26	10,42	5,51
<b>TOTAL</b>	<b>1.187,39</b>	<b>1.009,28</b>	<b>116,48</b>	<b>61,63</b>

**APLICACIÓN DE REDUCCIONES Y PENALIZACIONES (%)**

<b>Criterios de subvencionabilidad (1)</b>	<b>Presentación tardía</b>	<b>Omisión declaración</b>	<b>Condicionalidad</b>
0,00	0,00	0,00	0,00

**IMPORTE ( Euros )**

Calculado(2)	Reducción	Penalización	Reducción Penalización (3)	Penalización adicional	Resuelto	FEADER	MAPA	CAPADR
1.187,39 €	0,00 €	0,00 €	0,00 €	0,00 €	1.187,39 €	1.009,28 €	116,48 €	61,63 €
<b>Importe Unitario:</b>	<b>54,00 €</b>	<b>Nuevo Importe Unitario:</b>	<b>30,28 €</b>					

**RECINTOS PROPUESTOS**

<b>REF.</b>	<b>REFERENCIA SIGPAC</b>	<b>CULTIVO</b>	<b>USO S/R SIGPAC</b>	<b>Sup. Dec. admisible</b>	<b>Sup. Campo</b>	<b>Sup. Determ.</b>	<b>Sup. Resuelta</b>
-1312238	23-096-007-00106-0004	OLIVAR	S	0,03		0,03	0,03
4623066	23-096-005-00031-0001	OLIVAR	S	1,36		1,36	1,36
4623067	23-096-005-00035-0001	OLIVAR	R	0,01		0,01	0,01
4623070	23-096-005-00134-0001	OLIVAR	S	1,71		1,71	1,69
4623071	23-096-005-00133-0001	OLIVAR	S	6,45		6,45	6,45
4623072	23-096-005-00136-0001	OLIVAR	S	8,04		8,04	8,04
4623073	23-096-005-00124-0001	OLIVAR	S	1,72		1,72	1,72
4623074	23-096-005-00131-0001	OLIVAR	S	1,06		1,06	1,06
4623075	23-096-005-00126-0003	OLIVAR	S	1,80		1,80	1,80
4623076	23-096-007-00151-0001	OLIVAR	S	1,95		1,95	1,95
4623077	23-096-007-00207-0002	OLIVAR	S	0,52		0,52	0,52
1700000005460628	23-096-005-00033-0001	OLIVAR	S	5,85		5,85	5,85
1700000005460629	23-096-005-00033-0003	OLIVAR	S	0,04		0,04	0,04
1700000005460630	23-096-005-00034-0001	OLIVAR	S	4,11		4,11	4,11
1700000005460631	23-096-007-00072-0001	OLIVAR	S	1,48		1,48	1,48
1700000005460632	23-096-005-00139-0001	OLIVAR	S	1,74		1,74	1,74
1700000005460633	23-096-005-00135-0001	OLIVAR	S	1,36		1,36	1,36

**INCIDENCIAS****INCIDENCIA DESCRIPCIÓN**

4272 Verifica que las líneas de declaración de las Solicitudes Únicas no tienen solapes con la capa de Retroactividad Gráfica (ambas de la misma campaña) a nivel de expediente/línea de declaración gráfica de la solicitud.  
 Recinto:23-096-005-00134-00001 Cultivo: - Agregado de la referencia del recinto.:0 Zona de la referencia del recinto.:0 Superficie solapada.:0,02 Id. Incid.:95148905

(1) Con incidencias que retienen pago o deniegan el expediente.  
 (2) Se calcula sobre superficie declarada admisible.  
 (3) Aplicación del artículo 16 bis del RD 147/2023.

Puede verificar la integridad de una copia de este documento mediante la lectura del código QR adjunto o mediante el acceso a la dirección <https://ws050.juntadeandalucia.es/verificarFirma> indicando el código de VERIFICACIÓN

FIRMADO POR	RAQUEL MARIA ESPIN CRESPO	FECHA	26/06/2024
VERIFICACIÓN	Pk2jmMQ72K8YCC9E9EQ8LU85ENJJ6M	PÁGINA	7405/8857





**APellidos y nombre / Razón social**

PERAMO JAEN BERNARDO

**NIF**

\*\*\*\*1130\*

**EXPEDIENTE**

1144986

**RESOLUCIÓN**

CONCESIÓN DE LA AYUDA

**DATOS DE MANTENIMIENTO UNIDADES**

**GRUPO DE PAGO**

ZONAS DE LIMITACIONES NATURALES

**Sup. Dec. Admisible**

16,17

**Sup. Resuelta**

16,17

**Sobredecl.**

0,00

**% Sobredecl.**

0,00

**RESUMEN DE PAGOS**

	<b>IMPORTE ( Euros )</b>			
	<b>RESUELTO</b>	<b>FEADER</b>	<b>MAPA</b>	<b>CAPADR</b>
Pago realizado	783,18	665,70	76,83	40,65
A pagar	77,36	65,76	7,59	4,01
<b>TOTAL</b>	<b>860,54</b>	<b>731,46</b>	<b>84,42</b>	<b>44,66</b>

**APLICACIÓN DE REDUCCIONES Y PENALIZACIONES (%)**

<b>Crterios de subvencionabilidad (1)</b>	<b>Presentación tardía</b>	<b>Omisión declaración</b>	<b>Condicionalidad</b>
0,00	0,00	0,00	0,00

**IMPORTE ( Euros )**

Calculado(2)	Reducción	Penalización	Reducción Penalización (3)	Penalización adicional	Resuelto	FEADER	MAPA	CAPADR
860,54 €	0,00 €	0,00 €	0,00 €	0,00 €	860,54 €	731,46 €	84,42 €	44,66 €
<b>Importe Unitario:</b>	<b>54,00 €</b>	<b>Nuevo Importe Unitario:</b>	<b>53,22 €</b>					

**RECINTOS PROPUESTOS**

<b>REF.</b>	<b>REFERENCIA SIGPAC</b>	<b>CULTIVO</b>	<b>USO S/R</b>	<b>Sup. Dec. admisible</b>	<b>Sup. Campo</b>	<b>Sup. Determ.</b>	<b>Sup. Resuelta</b>
1700000006232694	23-006-006-00612-0001	OLIVAR	S	2,75		2,75	2,75
1700000006232695	23-006-006-00613-0002	OLIVAR	S	0,04		0,04	0,04
1700000006232696	23-006-006-09013-0006	OLIVAR	S	0,03		0,03	0,03
1700000006232699	23-006-008-00175-0001	OLIVAR	S	1,21		1,21	1,21
1700000006232700	23-006-008-00177-0001	OLIVAR	S	0,01		0,01	0,01
1700000006232701	23-006-006-80004-0004	OLIVAR	S	0,17		0,17	0,17
1700000006232702	23-006-006-00613-0001	OLIVAR	S	0,60		0,60	0,60
1700000006232706	23-031-006-00161-0002	OLIVAR	S	1,71		1,71	1,71
1700000006232707	23-031-005-00232-0002	OLIVAR	S	1,28		1,28	1,28
1700000006232708	23-031-003-00101-0001	OLIVAR	S	1,98		1,98	1,98
1700000006232709	23-031-003-00114-0002	OLIVAR	S	0,07		0,07	0,07
1700000006232710	23-031-005-00169-0001	OLIVAR	S	0,17		0,17	0,17
1700000006232711	23-031-003-00065-0001	OLIVAR	S	0,01		0,01	0,01
1700000006232712	23-031-003-00068-0001	OLIVAR	S	0,51		0,51	0,51
1700000006232713	23-031-003-00037-0001	OLIVAR	S	0,13		0,13	0,13
1700000006232714	23-031-003-00064-0001	OLIVAR	S	4,02		4,02	4,02
1700000006232715	23-031-003-00065-0001	OLIVAR	S	0,20		0,20	0,20
1700000006232717	23-031-006-00168-0002	OLIVAR	S	1,28		1,28	1,28

**INCIDENCIAS**

**INCIDENCIA DESCRIPCIÓN**

75022 No Autoriza a que, en caso de la devolución por la entidad financiera (retrocesión bancaria) del pago en la cuenta corriente consignada en la solicitud y que está debidamente registrada en el sistema contable GIRO de la Junta de Andalucía, se proceda al pago en cualquier otra cuenta corriente de la titularidad del solicitante vigente en dicho sistema contable.

(1) Con incidencias que retienen pago o deniegan el expediente.  
 (2) Se calcula sobre superficie declarada admisible.  
 (3) Aplicación del artículo 16 bis del RD 147/2023.

Puede verificar la integridad de una copia de este documento mediante la lectura del código QR adjunto o mediante el acceso a la dirección <a href="https://ws050.juntadeandalucia.es/verificarFirma">https://ws050.juntadeandalucia.es/verificarFirma</a> indicando el código de VERIFICACIÓN					
FIRMADO POR	RAQUEL MARIA ESPIN CRESPO		FECHA		26/06/2024
VERIFICACIÓN	Pk2jmMQ72K8YCCE9EQ8LU85ENJJ6M		PÁGINA		7406/8857

**APELLIDOS Y NOMBRE / RAZÓN SOCIAL**

PEREA DIAZ JUAN MANUEL

**NIF**

\*\*\*6664\*

**EXPEDIENTE**

1052608

**RESOLUCIÓN**

CONCESIÓN DE LA AYUDA

**DATOS DE MANTENIMIENTO UNIDADES****GRUPO DE PAGO**

ZONAS DE LIMITACIONES NATURALES

**Sup. Dec.  
Admisible**

12,25

**Sup.  
Resuelta**

12,25

**Sobredecl.**

0,00

**% Sobredecl.**

0,00

**RESUMEN DE PAGOS**

	<b>IMPORTE ( Euros )</b>			
	<b>RESUELTO</b>	<b>FEADER</b>	<b>MAPA</b>	<b>CAPADR</b>
Pago realizado	602,03	511,73	59,06	31,24
A pagar	59,47	50,55	5,83	3,09
<b>TOTAL</b>	<b>661,50</b>	<b>562,28</b>	<b>64,89</b>	<b>34,33</b>

**APLICACIÓN DE REDUCCIONES Y PENALIZACIONES (%)**

<b>Criterios de subvencionabilidad (1)</b>	<b>Presentación tardía</b>	<b>Omisión declaración</b>	<b>Condicionabilidad</b>
0,00	0,00	0,00	0,00

**IMPORTE ( Euros )**

Calculado(2)	Reducción	Penalización	Reducción Penalización (3)	Penalización adicional	Resuelto	FEADER	MAPA	CAPADR
661,50 €	0,00 €	0,00 €	0,00 €	0,00 €	661,50 €	562,28 €	64,89 €	34,33 €
Importe Unitario:	54,00 €	Nuevo Importe Unitario:	54,00 €					

**RECINTOS PROPUESTOS**

REF.	REFERENCIA SIGPAC	CULTIVO	S/R	USO SIGPAC	Sup. Dec. admisible	Sup. Campo	Sup. Determ.	Sup. Resuelta
-822074	23-014-013-00018-0002	ALGODÓN	R		0,90		0,90	0,90
4209413	23-014-020-00002-0001	TRIGO DURO	R		3,27		3,27	3,27
5121210	23-014-013-00016-0002	ALGODÓN	R		1,60		1,60	1,60
6935804	23-014-013-00016-0002	BARBECHO TRADICIONAL	R		1,10		1,10	1,10
170000005064341	23-014-013-00014-0001	ALGODÓN	R		2,74		2,74	2,74
170000006353478	23-014-020-00001-0001	TRIGO DURO	R		2,32		2,32	2,32
170000006958644	23-014-020-00212-0001	OLIVAR	S		0,32		0,32	0,32

**Datos considerados para el Cálculo de la Carga Ganadera del expediente**

Superficie determinada para Cálculo Carga Ganadera: 0,00 ha

Carga Ganadera del Expediente: 0,00 ugm/ha

**Incidencias de carga ganadera****INCIDENCIA DESCRIPCIÓN**

86132 Recinto superficie forrajera que no realiza la actividad de producción de pastoreo.  
 Recinto:23-014-013-00016-00002 Cultivo:20000 BARBECHO TRADICIONAL-SIN VARIEDAD Regadío

(1) Con incidencias que retienen pago o deniegan el expediente.  
 (2) Se calcula sobre superficie declarada admisible.  
 (3) Aplicación del artículo 16 bis del RD 147/2023.

Puede verificar la integridad de una copia de este documento mediante la lectura del código QR adjunto o mediante el acceso a la dirección <https://ws050.juntadeandalucia.es/verificarFirma> indicando el código de VERIFICACIÓN

FIRMADO POR	RAQUEL MARIA ESPIN CRESPO	FECHA	26/06/2024
VERIFICACIÓN	Pk2jmMQ72K8YCCE9EQ8LU85ENJJJ6M	PÁGINA	7407/8857



**APELLIDOS Y NOMBRE / RAZÓN SOCIAL**

PEREIRA GARCIA JOSE

**NIF**

\*\*\*\*3971\*

**EXPEDIENTE**

1239399

**RESOLUCIÓN**

CONCESIÓN DE LA AYUDA

**DATOS DE MANTENIMIENTO UNIDADES****GRUPO DE PAGO**

ZONAS DE LIMITACIONES NATURALES

**Sup. Dec.  
Admisible**

7,67

**Sup.  
Resuelta**

7,67

**Sobredecl.**

0,00

**% Sobredecl.**

0,00

**RESUMEN DE PAGOS**

	<b>IMPORTE ( Euros )</b>			
	<b>RESUELTO</b>	<b>FEADER</b>	<b>MAPA</b>	<b>CAPADR</b>
Pago realizado	376,95	320,40	36,98	19,57
A pagar	37,23	31,65	3,65	1,93
<b>TOTAL</b>	<b>414,18</b>	<b>352,05</b>	<b>40,63</b>	<b>21,50</b>

**APLICACIÓN DE REDUCCIONES Y PENALIZACIONES (%)**

<b>Criterios de subvencionabilidad (1)</b>	<b>Presentación tardía</b>	<b>Omisión declaración</b>	<b>Condicionalidad</b>
0,00	0,00	0,00	0,00

**IMPORTE ( Euros )**

Calculado(2)	Reducción	Penalización	Reducción Penalización (3)	Penalización adicional	Resuelto	FEADER	MAPA	CAPADR
414,18 €	0,00 €	0,00 €	0,00 €	0,00 €	414,18 €	352,05 €	40,63 €	21,50 €
Importe Unitario:	54,00 €	Nuevo Importe Unitario:	54,00 €					

**RECINTOS PROPUESTOS**

<b>REF.</b>	<b>REFERENCIA SIGPAC</b>	<b>CULTIVO</b>	<b>S/R</b>	<b>USO SIGPAC</b>	<b>Sup. Dec. admisible</b>	<b>Sup. Campo</b>	<b>Sup. Determ.</b>	<b>Sup. Resuelta</b>
4584424	23-010-023-00008-0001	OLIVAR	S		0,50		0,50	0,50
4584426	23-010-023-00009-0001	OLIVAR	S		0,73		0,73	0,73
4584428	23-010-023-00010-0001	OLIVAR	S		1,40		1,40	1,40
4584430	23-010-023-00011-0001	OLIVAR	S		0,42		0,42	0,42
4584431	23-010-023-00012-0001	OLIVAR	S		0,46		0,46	0,46
4584434	23-010-023-00013-0001	OLIVAR	S		0,67		0,67	0,67
4584435	23-010-023-00015-0001	OLIVAR	S		1,29		1,29	1,29
4584437	23-010-023-00019-0001	OLIVAR	S		1,42		1,42	1,42
4584438	23-010-023-00021-0003	OLIVAR	S		0,78		0,78	0,78

(1) Con incidencias que retienen pago o deniegan el expediente.

(2) Se calcula sobre superficie declarada admisible.

(3) Aplicación del artículo 16 bis del RD 147/2023.

Puede verificar la integridad de una copia de este documento mediante la lectura del código QR adjunto o mediante el acceso a la dirección <https://ws050.juntadeandalucia.es/verificarFirma> indicando el código de VERIFICACIÓN

FIRMADO POR	RAQUEL MARIA ESPIN CRESPO	FECHA	26/06/2024
VERIFICACIÓN	Pk2jmMQ72K8YCCE9EQ8LU85ENJJ6M	PÁGINA	7408/8857



**APELLIDOS Y NOMBRE / RAZÓN SOCIAL**

PEREZ BELLIDO MONICA

**NIF**

\*\*\*\*7031\*

**EXPEDIENTE**

1088659

**RESOLUCIÓN**

CONCESIÓN DE LA AYUDA

**DATOS DE MANTENIMIENTO UNIDADES****GRUPO DE PAGO**

ZONAS DE LIMITACIONES NATURALES

**Sup. Dec.  
Admisible**

9,83

**Sup.  
Resuelta**

9,83

**Sobredecl.**

0,00

**% Sobredecl.**

0,00

**RESUMEN DE PAGOS**

	<b>IMPORTE ( Euros )</b>			
	<b>RESUELTO</b>	<b>FEADER</b>	<b>MAPA</b>	<b>CAPADR</b>
Pago realizado	483,10	410,64	47,39	25,07
A pagar	47,72	40,56	4,68	2,48
<b>TOTAL</b>	<b>530,82</b>	<b>451,20</b>	<b>52,07</b>	<b>27,55</b>

**APLICACIÓN DE REDUCCIONES Y PENALIZACIONES (%)**

<b>Criterios de subvencionabilidad (1)</b>	<b>Presentación tardía</b>	<b>Omisión declaración</b>	<b>Condicionalidad</b>
0,00	0,00	0,00	0,00

**IMPORTE ( Euros )**

Calculado(2)	Reducción	Penalización	Reducción Penalización (3)	Penalización adicional	Resuelto	FEADER	MAPA	CAPADR
530,82 €	0,00 €	0,00 €	0,00 €	0,00 €	530,82 €	451,20 €	52,07 €	27,55 €
Importe Unitario:	54,00 €	Nuevo Importe Unitario:	54,00 €					

**RECINTOS PROPUESTOS**

<b>REF.</b>	<b>REFERENCIA SIGPAC</b>	<b>CULTIVO</b>	<b>USO S/R SIGPAC</b>	<b>Sup. Dec. admisible</b>	<b>Sup. Campo</b>	<b>Sup. Determ.</b>	<b>Sup. Resuelta</b>
-1254098	14-063-003-00320-0004	OLIVAR	S	2,41		2,41	2,41
-1254097	14-063-003-00125-0001	OLIVAR	S	0,05		0,05	0,05
-117359	23-069-014-00357-0004	OLIVAR	S	0,11		0,11	0,11
-65471	23-069-014-00974-0003	OLIVAR	S	0,02		0,02	0,02
-65430	23-069-014-00405-0002	OLIVAR	S	0,05		0,05	0,05
-65380	23-069-014-00321-0002	OLIVAR	S	0,04		0,04	0,04
-65379	23-069-014-00320-0003	OLIVAR	S	0,01		0,01	0,01
1700000005598709	14-063-001-00049-0001	OLIVAR	S	1,16		1,16	1,16
1700000005598710	14-063-001-00210-0001	OLIVAR	S	0,90		0,90	0,90
1700000005598711	23-069-014-00406-0001	OLIVAR	S	1,23		1,23	1,23
1700000005598712	23-069-014-00354-0001	OLIVAR	S	0,51		0,51	0,51
1700000005598713	23-069-014-00356-0001	OLIVAR	S	0,99		0,99	0,99
1700000005598714	23-069-014-00357-0003	OLIVAR	S	1,53		1,53	1,53
1700000005598715	23-069-014-00320-0002	OLIVAR	S	0,09		0,09	0,09
1700000005598716	23-069-014-00321-0001	OLIVAR	S	0,53		0,53	0,53
1700000005598717	14-063-003-00124-0001	OLIVAR	S	0,20		0,20	0,20

(1) Con incidencias que retienen pago o deniegan el expediente.

(2) Se calcula sobre superficie declarada admisible.

(3) Aplicación del artículo 16 bis del RD 147/2023.

Puede verificar la integridad de una copia de este documento mediante la lectura del código QR adjunto o mediante el acceso a la dirección <https://ws050.juntadeandalucia.es/verificarFirma> indicando el código de VERIFICACIÓN

FIRMADO POR	RAQUEL MARIA ESPIN CRESPO	FECHA	26/06/2024
VERIFICACIÓN	Pk2jmMQ72K8YCCE9EQ8LU85ENJJ6M	PÁGINA	7409/8857



**APELLIDOS Y NOMBRE / RAZÓN SOCIAL**

PEREZ BUENO JULIO ALBERTO

**NIF**

\*\*\*6803\*

**EXPEDIENTE**

1032781

**RESOLUCIÓN**

CONCESIÓN DE LA AYUDA

**DATOS DE MANTENIMIENTO UNIDADES**

<b>GRUPO DE PAGO</b>	<b>Sup. Dec. Admisible</b>	<b>Sup. Resuelta</b>	<b>Sobredecl.</b>	<b>% Sobredecl.</b>
ZONAS DE LIMITACIONES NATURALES	15,21	15,21	0,00	0,00

**RESUMEN DE PAGOS**

	<b>IMPORTE ( Euros )</b>			
	<b>RESUELTO</b>	<b>FEADER</b>	<b>MAPA</b>	<b>CAPADR</b>
Pago realizado	736,62	626,12	72,26	38,23
A pagar	82,45	70,08	8,09	4,28
<b>TOTAL</b>	<b>819,07</b>	<b>696,20</b>	<b>80,35</b>	<b>42,51</b>

**APLICACIÓN DE REDUCCIONES Y PENALIZACIONES (%)**

<b>Criterios de subvencionabilidad (1)</b>	<b>Presentación tardía</b>	<b>Omisión declaración</b>	<b>Condicionalidad</b>
0,00	0,00	0,00	0,00

**IMPORTE ( Euros )**

Calculado(2)	Reducción	Penalización	Reducción Penalización (3)	Penalización adicional	Resuelto	FEADER	MAPA	CAPADR
819,07 €	0,00 €	0,00 €	0,00 €	0,00 €	819,07 €	696,21 €	80,35 €	42,51 €
Importe Unitario:	54,00 €	Nuevo Importe Unitario:	53,85 €					

**RECINTOS PROPUESTOS**

<b>REF.</b>	<b>REFERENCIA SIGPAC</b>	<b>CULTIVO</b>	<b>USO S/R SIGPAC</b>	<b>Sup. Dec. admisible</b>	<b>Sup. Campo</b>	<b>Sup. Determ.</b>	<b>Sup. Resuelta</b>
-1378571	23-007-002-00243-0004	OLIVAR	R	1,14		1,14	1,14
-1375429	23-006-003-00044-0001	OLIVAR	R	0,02		0,02	0,02
4646949	23-007-005-00102-0002	OLIVAR	S	0,18		0,18	0,18
4646956	23-007-003-00328-0001	OLIVAR	S	0,15		0,15	0,15
4646957	23-007-004-00036-0001	OLIVAR	S	0,34		0,34	0,34
4647008	23-007-005-00098-0002	OLIVAR	S	1,27		1,27	1,27
5071392	23-007-004-00029-0002	OLIVAR	S	0,51		0,51	0,51
5547272	23-007-004-00008-0002	OLIVAR	S	0,70		0,70	0,70
1700000005007711	23-006-003-00043-0003	OLIVAR	R	0,29		0,29	0,29
1700000005007712	23-006-003-00043-0002	OLIVAR	R	0,14		0,14	0,14
1700000005007713	23-006-003-00043-0001	OLIVAR	R	4,85		4,85	4,85
1700000005007715	23-007-003-00628-0001	OLIVAR	R	1,86		1,86	1,86
1700000005007716	23-007-003-00636-0003	OLIVAR	R	0,04		0,04	0,04
1700000005007717	23-007-003-00694-0003	OLIVAR	R	0,03		0,03	0,03
1700000005007720	23-007-002-00267-0001	OLIVAR	R	0,01		0,01	0,01
1700000005007721	23-007-002-00268-0002	OLIVAR	R	0,02		0,02	0,02
1700000005007722	23-007-002-00743-0001	OLIVAR	R	0,02		0,02	0,02
1700000005007723	23-007-009-00045-0001	OLIVAR	S	0,59		0,59	0,59
1700000006495678	23-007-002-00647-0006	PISTACHO	R	2,75		2,75	2,75
1700000006495679	23-007-002-09001-0004	PISTACHO	R	0,10		0,10	0,10
1700000006495680	23-007-002-00647-0002	OLIVAR	R	0,20		0,20	0,20

(1) Con incidencias que retienen pago o deniegan el expediente.

(2) Se calcula sobre superficie declarada admisible.

(3) Aplicación del artículo 16 bis del RD 147/2023.

Puede verificar la integridad de una copia de este documento mediante la lectura del código QR adjunto o mediante el acceso a la dirección <https://ws050.juntadeandalucia.es/verificarFirma> indicando el código de VERIFICACIÓN

FIRMADO POR	RAQUEL MARIA ESPIN CRESPO	FECHA	26/06/2024
VERIFICACIÓN	Pk2jmMQ72K8YCC9EQ8LU85ENJJ6M	PÁGINA	7410/8857





**APELLIDOS Y NOMBRE / RAZÓN SOCIAL**

PEREZ BURGOS JUAN ANTONIO

**NIF**

\*\*\*\*1147\*

**EXPEDIENTE**

1112673

**RESOLUCIÓN**

CONCESIÓN DE LA AYUDA

**DATOS DE MANTENIMIENTO UNIDADES****GRUPO DE PAGO**

ZONAS DE LIMITACIONES NATURALES

**Sup. Dec.  
Admisible**

17,39

**Sup.  
Resuelta**

17,39

**Sobredecl.**

0,00

**% Sobredecl.**

0,00

**RESUMEN DE PAGOS**

	<b>IMPORTE ( Euros )</b>			
	<b>RESUELTO</b>	<b>FEADER</b>	<b>MAPA</b>	<b>CAPADR</b>
Pago realizado	831,15	706,47	81,54	43,14
A pagar	82,10	69,79	8,05	4,26
<b>TOTAL</b>	<b>913,25</b>	<b>776,26</b>	<b>89,59</b>	<b>47,40</b>

**APLICACIÓN DE REDUCCIONES Y PENALIZACIONES (%)**

<b>Crterios de subvencionabilidad (1)</b>	<b>Presentación tardía</b>	<b>Omisión declaración</b>	<b>Condicionalidad</b>
0,00	0,00	0,00	0,00

**IMPORTE ( Euros )**

Calculado(2)	Reducción	Penalización	Reducción Penalización (3)	Penalización adicional	Resuelto	FEADER	MAPA	CAPADR
913,25 €	0,00 €	0,00 €	0,00 €	0,00 €	913,25 €	776,26 €	89,59 €	47,40 €
Importe Unitario:	54,00 €	Nuevo Importe Unitario:	52,52 €					

**RECINTOS PROPUESTOS**

<b>REF.</b>	<b>REFERENCIA SIGPAC</b>	<b>CULTIVO</b>	<b>S/R</b>	<b>USO SIGPAC</b>	<b>Sup. Dec. admisible</b>	<b>Sup. Campo</b>	<b>Sup. Determ.</b>	<b>Sup. Resuelta</b>
-1385229	23-069-028-00348-0001	OLIVAR	S		0,07		0,07	0,07
1700000005830880	23-056-004-00070-0001	OLIVAR	S		1,52		1,52	1,52
1700000005830881	23-056-004-00072-0001	OLIVAR	S		0,69		0,69	0,69
1700000005830882	23-069-028-00300-0001	OLIVAR	S		0,11		0,11	0,11
1700000005830883	23-069-028-00301-0001	OLIVAR	S		0,03		0,03	0,03
1700000005830884	23-069-028-00302-0002	OLIVAR	S		0,57		0,57	0,57
1700000005830885	23-069-028-00303-0002	OLIVAR	S		0,11		0,11	0,11
1700000005830886	23-069-018-01015-0001	OLIVAR	S		2,82		2,82	2,82
1700000005830887	23-069-028-00267-0001	OLIVAR	S		0,32		0,32	0,32
1700000005830888	23-069-023-00226-0002	OLIVAR	S		2,75		2,75	2,75
1700000005830889	23-069-023-00140-0002	OLIVAR	S		1,38		1,38	1,38
1700000005830890	23-069-023-09001-0045	OLIVAR	S		0,03		0,03	0,03
1700000005830891	23-069-016-00110-0001	OLIVAR	S		4,32		4,32	4,32
1700000005830892	23-069-016-00105-0001	OLIVAR	S		0,84		0,84	0,84
1700000005830893	23-069-016-00106-0001	OLIVAR	S		0,08		0,08	0,08
1700000005830894	23-069-027-00333-0001	OLIVAR	S		0,19		0,19	0,19
1700000005830896	23-069-007-00181-0001	OLIVAR	S		1,56		1,56	1,56

(1) Con incidencias que retienen pago o deniegan el expediente.

(2) Se calcula sobre superficie declarada admisible.

(3) Aplicación del artículo 16 bis del RD 147/2023.

Puede verificar la integridad de una copia de este documento mediante la lectura del código QR adjunto o mediante el acceso a la dirección <https://ws050.juntadeandalucia.es/verificarFirma> indicando el código de VERIFICACIÓN

FIRMADO POR

RAQUEL MARIA ESPIN CRESPO

FECHA

26/06/2024

VERIFICACIÓN

Pk2jmMQ72K8YCCE9EQ8LU85ENJJ6M

PÁGINA

7411/8857





**INCIDENCIAS**


**INCIDENCIA DESCRIPCIÓN**

86021	Verifica que determinados recintos declarados por el expte para la operación, no se corresponde con la ZONA DESFAVORECIDA. Y no ha sido solicitada la operación análoga o correspondiente.
Recinto:14-043-003-00004-00002	Cultivo:101010 OLIVAR-PICUAL Regadío Operación correcta del recinto:6613.1
Recinto:14-043-003-00005-00002	Cultivo:101010 OLIVAR-PICUAL Regadío Operación correcta del recinto:6613.1
Recinto:14-043-003-00006-00001	Cultivo:101010 OLIVAR-PICUAL Regadío Operación correcta del recinto:6613.1
Recinto:14-043-003-00007-00001	Cultivo:101010 OLIVAR-PICUAL Regadío Operación correcta del recinto:6613.1
Recinto:14-043-003-00008-00001	Cultivo:101010 OLIVAR-PICUAL Regadío Operación correcta del recinto:6613.1
Recinto:14-043-003-00009-00003	Cultivo:101010 OLIVAR-PICUAL Regadío Operación correcta del recinto:6613.1
Recinto:14-043-003-00010-00002	Cultivo:101010 OLIVAR-PICUAL Regadío Operación correcta del recinto:6613.1
Recinto:14-043-003-00020-00004	Cultivo:101010 OLIVAR-PICUAL Regadío Operación correcta del recinto:6613.1
Recinto:14-043-003-00021-00003	Cultivo:101010 OLIVAR-PICUAL Regadío Operación correcta del recinto:6613.1

(1) Con incidencias que retienen pago o deniegan el expediente.  
(2) Se calcula sobre superficie declarada admisible.  
(3) Aplicación del artículo 16 bis del RD 147/2023.

Puede verificar la integridad de una copia de este documento mediante la lectura del código QR adjunto o mediante el acceso a la dirección <https://ws050.juntadeandalucia.es/verificarFirma> indicando el código de VERIFICACIÓN

FIRMADO POR	RAQUEL MARIA ESPIN CRESPO	FECHA	26/06/2024
VERIFICACIÓN	Pk2jmMQ72K8YCCE9EQ8LU85ENJJ6M	PÁGINA	7412/8857





**APELLIDOS Y NOMBRE / RAZÓN SOCIAL**

PEREZ CASADO JOSE LUIS

**NIF**

\*\*\*6546\*

**EXPEDIENTE**

1182034

**RESOLUCIÓN**

CONCESIÓN DE LA AYUDA

**DATOS DE MANTENIMIENTO UNIDADES**

<b>GRUPO DE PAGO</b>	<b>Sup. Dec. Admisible</b>	<b>Sup. Resuelta</b>	<b>Sobredecl.</b>	<b>% Sobredecl.</b>
ZONAS DE LIMITACIONES NATURALES	31,28	31,28	0,00	0,00

**RESUMEN DE PAGOS**

	<b>IMPORTE ( Euros )</b>			
	<b>RESUELTO</b>	<b>FEADER</b>	<b>MAPA</b>	<b>CAPADR</b>
Pago realizado	1.080,85	918,73	106,04	56,09
A pagar	106,77	90,75	10,47	5,55
<b>TOTAL</b>	<b>1.187,62</b>	<b>1.009,48</b>	<b>116,51</b>	<b>61,64</b>

**APLICACIÓN DE REDUCCIONES Y PENALIZACIONES (%)**

<b>Crterios de subvencionabilidad (1)</b>	<b>Presentación tardía</b>	<b>Omisión declaración</b>	<b>Condicionalidad</b>
0,00	0,00	0,00	0,00

**IMPORTE ( Euros )**

Calculado(2)	Reducción	Penalización	Reducción Penalización (3)	Penalización adicional	Resuelto	FEADER	MAPA	CAPADR
1.187,62 €	0,00 €	0,00 €	0,00 €	0,00 €	1.187,62 €	1.009,48 €	116,51 €	61,63 €
<b>Importe Unitario:</b>	<b>54,00 €</b>	<b>Nuevo Importe Unitario:</b>	<b>37,97 €</b>					

**RECINTOS PROPUESTOS**

<b>REF.</b>	<b>REFERENCIA SIGPAC</b>	<b>CULTIVO</b>	<b>USO S/R SIGPAC</b>	<b>Sup. Dec. admisible</b>	<b>Sup. Campo</b>	<b>Sup. Determ.</b>	<b>Sup. Resuelta</b>
-1269677	23-041-001-00207-0001	OLIVAR	S	0,01		0,01	0,01
1700000005940234	23-069-023-00160-0001	OLIVAR	S	0,05		0,05	0,05
1700000005940235	23-069-023-00163-0002	OLIVAR	S	1,02		1,02	1,02
1700000005940236	23-069-023-00175-0001	OLIVAR	S	0,27		0,27	0,27
1700000005940237	23-069-023-00371-0002	OLIVAR	S	0,04		0,04	0,04
1700000005940238	23-069-027-00232-0001	OLIVAR	S	1,52		1,52	1,52
1700000005940239	23-069-028-00049-0001	OLIVAR	S	0,01		0,01	0,01
1700000005940240	23-069-028-00051-0001	OLIVAR	S	0,05		0,05	0,05
1700000005940241	23-069-028-00052-0001	OLIVAR	S	1,63		1,63	1,63
1700000005940245	23-069-014-00039-0001	OLIVAR	S	0,85		0,85	0,85
1700000005940246	23-069-014-00040-0003	OLIVAR	S	0,12		0,12	0,12
1700000005940247	23-069-004-00034-0001	OLIVAR	S	0,02		0,02	0,02
1700000005940248	23-069-004-00036-0001	OLIVAR	S	1,71		1,71	1,71
1700000005940251	23-056-010-00192-0001	OLIVAR	S	5,12		5,12	5,12
1700000005940252	23-056-006-00080-0001	OLIVAR	S	0,25		0,25	0,25
1700000005940253	23-069-029-00239-0002	OLIVAR	S	2,34		2,34	2,34
1700000005940254	23-069-004-00223-0001	OLIVAR	S	0,03		0,03	0,03
1700000005940255	23-069-004-00225-0001	OLIVAR	S	0,01		0,01	0,00
1700000005940256	23-069-004-00255-0001	OLIVAR	S	0,64		0,64	0,64
1700000005940257	23-069-004-00256-0001	OLIVAR	S	0,03		0,03	0,03
1700000005940259	23-069-017-00017-0001	OLIVAR	S	4,05		4,05	4,05
1700000005940260	23-069-032-00367-0001	OLIVAR	S	0,86		0,86	0,86
1700000005940261	23-041-001-00160-0006	OLIVAR	S	0,13		0,13	0,13
1700000005940262	23-041-001-00161-0003	OLIVAR	S	5,91		5,91	5,91
1700000005940263	23-056-006-00079-0001	OLIVAR	S	3,41		3,41	3,41
1700000005940264	23-069-017-00019-0001	OLIVAR	S	1,21		1,21	1,21

(1) Con incidencias que retienen pago o deniegan el expediente.

(2) Se calcula sobre superficie declarada admisible.

(3) Aplicación del artículo 16 bis del RD 147/2023.

Puede verificar la integridad de una copia de este documento mediante la lectura del código QR adjunto o mediante el acceso a la dirección <https://ws050.juntadeandalucia.es/verificarFirma> indicando el código de VERIFICACIÓN

FIRMADO POR	RAQUEL MARIA ESPIN CRESPO	FECHA	26/06/2024
VERIFICACIÓN	Pk2jmMQ72K8YCCE9EQ8LU85ENJJ6M	PÁGINA	7413/8857





**INCIDENCIAS**

**INCIDENCIA DESCRIPCIÓN**

218 Superficie bruta de cruce en un recinto en el conjunto de las solicitudes supera superficie total que SIGPAC establece para él.  
Recinto:23-069-004-00225-00001 Cultivo:101010 OLIVAR-PICUAL Secano Suma de superficies declaradas para este recinto por todos los solicitantes (Áreas):75 Superficie SIGPAC medida para este recinto (Áreas):72 Exceso de superficie declarada (Hectáreas):0,03 Suma de superficies declaradas para este recinto por el solicitante (Áreas):1

(1) Con incidencias que retienen pago o deniegan el expediente.  
(2) Se calcula sobre superficie declarada admisible.  
(3) Aplicación del artículo 16 bis del RD 147/2023.

Puede verificar la integridad de una copia de este documento mediante la lectura del código QR adjunto o mediante el acceso a la dirección <https://ws050.juntadeandalucia.es/verificarFirma> indicando el código de VERIFICACIÓN

FIRMADO POR	RAQUEL MARIA ESPIN CREPO	FECHA	26/06/2024
VERIFICACIÓN	Pk2jmMQ72K8YCCE9EQ8LU85ENJJJ6M	PÁGINA	7414/8857



**APELLIDOS Y NOMBRE / RAZÓN SOCIAL**

PEREZ CASADO MANUEL

**NIF**

\*\*\*\*5295\*

**EXPEDIENTE**

1219312

**RESOLUCIÓN**

CONCESIÓN DE LA AYUDA

**DATOS DE MANTENIMIENTO UNIDADES****GRUPO DE PAGO**

ZONAS DE LIMITACIONES NATURALES

**Sup. Dec.  
Admisible**

15,62

**Sup.  
Resuelta**

15,62

**Sobredecl.**

0,00

**% Sobredecl.**

0,00

**RESUMEN DE PAGOS**

	<b>IMPORTE ( Euros )</b>			
	<b>RESUELTO</b>	<b>FEADER</b>	<b>MAPA</b>	<b>CAPADR</b>
Pago realizado	761,55	647,32	74,71	39,53
A pagar	75,23	63,95	7,38	3,90
<b>TOTAL</b>	<b>836,78</b>	<b>711,27</b>	<b>82,09</b>	<b>43,43</b>

**APLICACIÓN DE REDUCCIONES Y PENALIZACIONES (%)**

<b>Criterios de subvencionabilidad (1)</b>	<b>Presentación tardía</b>	<b>Omisión declaración</b>	<b>Condicionabilidad</b>
0,00	0,00	0,00	0,00

**IMPORTE ( Euros )**

Calculado(2)	Reducción	Penalización	Reducción Penalización (3)	Penalización adicional	Resuelto	FEADER	MAPA	CAPADR
836,78 €	0,00 €	0,00 €	0,00 €	0,00 €	836,78 €	711,26 €	82,09 €	43,43 €
Importe Unitario:	54,00 €	Nuevo Importe Unitario:	53,57 €					

(1) Con incidencias que retienen pago o deniegan el expediente.  
 (2) Se calcula sobre superficie declarada admisible.  
 (3) Aplicación del artículo 16 bis del RD 147/2023.

Puede verificar la integridad de una copia de este documento mediante la lectura del código QR adjunto o mediante el acceso a la dirección <https://ws050.juntadeandalucia.es/verificarFirma> indicando el código de VERIFICACIÓN

FIRMADO POR	RAQUEL MARIA ESPIN CRESPO	FECHA	26/06/2024
VERIFICACIÓN	Pk2jmMQ72K8YCCE9EQ8LU85ENJJJ6M	PÁGINA	7415/8857





**RECINTOS PROPUESTOS**

REF.	REFERENCIA SIGPAC	CULTIVO	S/R	USO SIGPAC	Sup. Dec. admisible	Sup. Campo	Sup. Determ.	Sup. Resuelta
-1199259	23-057-007-00175-0015	OLIVAR	S		0,01		0,01	0,01
-184460	23-057-006-00008-0001	OTROS FRUTALES	S		0,04		0,04	0,04
-169291	23-057-007-00042-0002	OLIVAR	S		0,02		0,02	0,02
-169042	23-057-005-00262-0006	OLIVAR	S		0,07		0,07	0,07
-168844	23-057-005-00404-0001	OLIVAR	S		0,02		0,02	0,02
-168674	23-057-007-00203-0001	OLIVAR	S		0,04		0,04	0,04
-72815	23-057-009-00205-0004	OLIVAR	S		0,01		0,01	0,01
-72709	23-057-007-00023-0002	OLIVAR	S		0,10		0,10	0,10
4120622	23-057-007-00174-0001	OLIVAR	S		0,23		0,23	0,23
4120635	23-057-007-00040-0002	OLIVAR	S		0,64		0,64	0,64
4120783	23-057-007-00036-0001	OLIVAR	S		0,24		0,24	0,24
4120819	23-057-007-00022-0001	OLIVAR	S		0,10		0,10	0,10
4120894	23-057-009-00213-0001	OLIVAR	R		0,27		0,27	0,27
4120981	23-057-009-00013-0001	OLIVAR	R		0,17		0,17	0,17
4120987	23-057-009-00010-0002	OLIVAR	R		0,02		0,02	0,02
4208352	23-057-009-00292-0001	OLIVAR	R		0,87		0,87	0,87
4208850	23-057-007-00044-0001	OLIVAR	S		0,17		0,17	0,17
4623684	23-057-005-00362-0001	OLIVAR	R		0,57		0,57	0,57
5329605	23-057-005-00403-0001	OLIVAR	S		0,13		0,13	0,13
5505584	23-057-004-00015-0001	OLIVAR	R		0,69		0,69	0,69
5505585	23-057-008-00325-0001	OLIVAR	S		0,38		0,38	0,38
5505586	23-057-008-00325-0002	OLIVAR	S		0,11		0,11	0,11
5505587	23-057-009-00138-0001	OLIVAR	R		0,27		0,27	0,27
5505588	23-085-011-00130-0001	OLIVAR	R		0,78		0,78	0,78
5505589	23-085-011-00130-0002	OLIVAR	S		0,09		0,09	0,09
5505590	23-057-004-00428-0001	OLIVAR	R		0,43		0,43	0,43
1700000005132364	23-014-002-00255-0002	OLIVAR	S		0,07		0,07	0,07
1700000005132365	23-057-007-00186-0001	OLIVAR	S		0,33		0,33	0,33
1700000005132366	23-057-005-00096-0001	OLIVAR	R		0,23		0,23	0,23
1700000005132368	23-057-006-00008-0002	OLIVAR	R		1,23		1,23	1,23
1700000005566915	23-057-004-00294-0001	OLIVAR	R		0,48		0,48	0,48
1700000005566916	23-057-008-00063-0001	OLIVAR	R		0,40		0,40	0,40
1700000005566917	23-057-008-00342-0001	OLIVAR	S		0,19		0,19	0,19
1700000005587875	23-057-005-00489-0001	OLIVAR	R		0,40		0,40	0,40
1700000005587876	23-057-009-00275-0001	OLIVAR	R		0,34		0,34	0,34
1700000005587877	23-057-009-00264-0001	OLIVAR	R		0,11		0,11	0,11
1700000005587878	23-057-009-00226-0001	OLIVAR	R		0,95		0,95	0,95
1700000005588465	23-057-005-00460-0001	OLIVAR	S		0,03		0,03	0,03
1700000005588466	23-057-005-00461-0001	OLIVAR	R		0,06		0,06	0,06
1700000006922297	23-057-004-00220-0001	OLIVAR	R		0,28		0,28	0,28
1700000006922298	23-057-004-00221-0001	OLIVAR	R		0,28		0,28	0,28
1700000006922299	23-057-005-00229-0001	OLIVAR	R		0,37		0,37	0,37
1700000006922300	23-057-005-00261-0002	OLIVAR	R		0,17		0,17	0,17
1700000006922301	23-057-005-00349-0001	OLIVAR	R		0,11		0,11	0,11
1700000006922303	23-057-007-00081-0002	OLIVAR	S		1,26		1,26	1,26
1700000006922305	23-057-007-00027-0001	OLIVAR	S		0,19		0,19	0,19
1700000006922306	23-057-007-00028-0001	OLIVAR	S		0,02		0,02	0,02
1700000006922307	23-057-007-00084-0011	OLIVAR	R		0,22		0,22	0,22
1700000006922309	23-057-004-00220-0002	OLIVAR	R		0,04		0,04	0,04
1700000006922310	23-057-004-00221-0003	OLIVAR	S		0,02		0,02	0,02
1700000006922311	23-057-007-00084-0002	BARBECHO TRADICIONAL	R		0,19		0,19	0,19
1700000006922312	23-057-007-00084-0006	HUERTA	R		0,06		0,06	0,06

(1) Con incidencias que retienen pago o deniegan el expediente.  
(2) Se calcula sobre superficie declarada admisible.  
(3) Aplicación del artículo 16 bis del RD 147/2023.

Puede verificar la integridad de una copia de este documento mediante la lectura del código QR adjunto o mediante el acceso a la dirección <a href="https://ws050.juntadeandalucia.es/verificarFirma">https://ws050.juntadeandalucia.es/verificarFirma</a> indicando el código de VERIFICACIÓN					
FIRMADO POR	RAQUEL MARIA ESPIN CRESPO		FECHA		26/06/2024
VERIFICACIÓN	Pk2jmMQ72K8YCCE9EQ8LU85ENJJ6M		PÁGINA		7416/8857

**RECINTOS PROPUESTOS**

REF.	REFERENCIA SIGPAC	CULTIVO	S/R	USO SIGPAC	Sup. Dec. admisible	Sup. Campo	Sup. Determ.	Sup. Resuelta
170000006922313	23-057-005-00213-0001	OLIVAR	R		0,32		0,32	0,32
170000006922315	23-057-005-00321-0002	OLIVAR	S		0,60		0,60	0,60
170000006922316	23-057-005-00324-0001	OLIVAR	S		0,08		0,08	0,08
170000006922317	23-057-005-00325-0002	OLIVAR	R		0,01		0,01	0,01
170000006922321	23-057-007-00084-0014	OLIVAR	S		0,03		0,03	0,03
170000006922322	23-057-007-00084-0013	OLIVAR	S		0,03		0,03	0,03
170000006922324	23-057-007-00084-0005	HUERTA	R		0,05		0,05	0,05

**Datos considerados para el Cálculo de la Carga Ganadera del expediente**

Superficie determinada para Cálculo Carga Ganadera: 0,00 ha

Carga Ganadera del Expediente: 0,00 ugm/ha

**Incidencias de carga ganadera****INCIDENCIA DESCRIPCIÓN**

- 86132 Recinto superficie forrajera que no realiza la actividad de producción de pastoreo.  
Recinto:23-057-007-00084-00002 Cultivo:20000 BARBECHO TRADICIONAL-SIN VARIEDAD Regadío

(1) Con incidencias que retienen pago o deniegan el expediente.  
(2) Se calcula sobre superficie declarada admisible.  
(3) Aplicación del artículo 16 bis del RD 147/2023.

Puede verificar la integridad de una copia de este documento mediante la lectura del código QR adjunto o mediante el acceso a la dirección <https://ws050.juntadeandalucia.es/verificarFirma> indicando el código de VERIFICACIÓN

FIRMADO POR	RAQUEL MARIA ESPIN CRESPO	FECHA	26/06/2024
VERIFICACIÓN	Pk2jmMQ72K8YCCCE9EQ8LU85ENJJ6M	PÁGINA	7417/8857





**APELLIDOS Y NOMBRE / RAZÓN SOCIAL**

PEREZ CASADO PABLO MIGUEL

**NIF**

\*\*\*9735\*

**EXPEDIENTE**

1146075

**RESOLUCIÓN**

CONCESIÓN DE LA AYUDA

**DATOS DE MANTENIMIENTO UNIDADES**

**GRUPO DE PAGO**

ZONAS DE LIMITACIONES NATURALES

**Sup. Dec.  
Admisible**  
62,73

**Sup.  
Resuelta**  
62,73

**Sobredecl.**  
0,00

**% Sobredecl.**  
0,00

**RESUMEN DE PAGOS**

	<b>IMPORTE ( Euros )</b>			
	<b>RESUELTO</b>	<b>FEADER</b>	<b>MAPA</b>	<b>CAPADR</b>
Pago realizado	1.051,39	893,68	103,14	54,57
A pagar	136,23	115,80	13,36	7,07
<b>TOTAL</b>	<b>1.187,62</b>	<b>1.009,48</b>	<b>116,50</b>	<b>61,64</b>

**APLICACIÓN DE REDUCCIONES Y PENALIZACIONES (%)**

<b>Criterios de subvencionabilidad (1)</b>	<b>Presentación tardía</b>	<b>Omisión declaración</b>	<b>Condicionabilidad</b>
0,00	0,00	0,00	0,00

**IMPORTE ( Euros )**

Calculado(2)	Reducción	Penalización	Reducción Penalización (3)	Penalización adicional	Resuelto	FEADER	MAPA	CAPADR
1.187,62 €	0,00 €	0,00 €	0,00 €	0,00 €	1.187,62 €	1.009,48 €	116,51 €	61,63 €
<b>Importe Unitario:</b>	<b>54,00 €</b>	<b>Nuevo Importe Unitario:</b>	<b>18,93 €</b>					

(1) Con incidencias que retienen pago o deniegan el expediente.  
 (2) Se calcula sobre superficie declarada admisible.  
 (3) Aplicación del artículo 16 bis del RD 147/2023.

Puede verificar la integridad de una copia de este documento mediante la lectura del código QR adjunto o mediante el acceso a la dirección <a href="https://ws050.juntadeandalucia.es/verificarFirma">https://ws050.juntadeandalucia.es/verificarFirma</a> indicando el código de VERIFICACIÓN					
FIRMADO POR	RAQUEL MARIA ESPIN CRESPO		FECHA		26/06/2024
VERIFICACIÓN	Pk2jmMQ72K8YCCE9EQ8LU85ENJJ6M		PÁGINA		7418/8857





**RECINTOS PROPUESTOS**

REF.	REFERENCIA SIGPAC	CULTIVO	S/R	USO SIGPAC	Sup. Dec. admisible	Sup. Campo	Sup. Determ.	Sup. Resuelta
-1630135	23-069-034-00080-0001	OLIVAR	S		0,02		0,02	0,00
-1297744	23-069-029-00365-0001	OLIVAR	S		0,47		0,47	0,47
-1297743	23-069-029-00301-0002	OLIVAR	S		0,01		0,01	0,01
-1297742	23-069-009-00195-0001	OLIVAR	S		0,01		0,01	0,01
-932359	23-069-017-00013-0001	OLIVAR	S		0,08		0,08	0,08
-932358	23-069-017-00013-0005	OLIVAR	S		0,20		0,20	0,20
-932357	23-069-017-00015-0001	OLIVAR	S		0,41		0,41	0,41
-911586	23-069-017-00012-0002	OLIVAR	S		20,15		20,15	20,15
-104929	23-069-025-00074-0002	OLIVAR	S		0,07		0,07	0,07
-104928	23-069-021-00344-0003	OLIVAR	S		0,16		0,16	0,16
1700000006099749	23-069-016-00095-0002	OLIVAR	S		0,03		0,03	0,03
1700000006099750	23-069-016-00096-0001	OLIVAR	S		0,57		0,57	0,57
1700000006099751	23-069-016-00097-0001	OLIVAR	S		0,07		0,07	0,07
1700000006099752	23-069-016-00083-0001	OLIVAR	S		0,16		0,16	0,16
1700000006099753	23-069-016-00084-0001	OLIVAR	S		0,10		0,10	0,10
1700000006099755	23-069-005-00009-0001	OLIVAR	S		0,47		0,47	0,47
1700000006099756	23-069-005-00428-0001	OLIVAR	S		0,17		0,17	0,17
1700000006099759	23-069-010-00227-0001	OLIVAR	S		1,71		1,71	1,71
1700000006099760	23-069-010-00352-0001	OLIVAR	S		0,06		0,06	0,06
1700000006099761	23-069-010-00379-0001	OLIVAR	S		0,52		0,52	0,52
1700000006099762	23-069-017-00019-0001	OLIVAR	S		1,14		1,14	1,14
1700000006099763	23-069-017-00020-0001	OLIVAR	S		0,04		0,04	0,04
1700000006099764	23-069-017-00017-0001	OLIVAR	S		4,05		4,05	4,05
1700000006099765	23-069-034-00080-0002	OLIVAR	S		0,60		0,60	0,60
1700000006099766	23-069-034-00082-0001	OLIVAR	S		1,17		1,17	1,17
1700000006099767	23-056-007-00198-0001	OLIVAR	S		0,74		0,74	0,74
1700000006099768	23-056-007-00198-0002	OLIVAR	S		0,73		0,73	0,73
1700000006099769	23-056-007-00199-0001	OLIVAR	S		0,03		0,03	0,03
1700000006099770	23-069-009-00191-0001	OLIVAR	S		1,19		1,19	1,19
1700000006099771	23-069-009-00192-0001	OLIVAR	S		1,40		1,40	1,40
1700000006099772	23-069-009-00198-0002	OLIVAR	S		0,02		0,02	0,02
1700000006099773	23-069-009-00199-0002	OLIVAR	S		0,10		0,10	0,10
1700000006099774	23-069-009-09005-0004	OLIVAR	S		0,02		0,02	0,02
1700000006099775	23-069-021-00344-0002	OLIVAR	S		2,06		2,06	2,06
1700000006099776	23-069-025-00074-0001	OLIVAR	S		0,98		0,98	0,98
1700000006099777	23-069-032-00115-0001	OLIVAR	S		0,83		0,83	0,83
1700000006099778	23-069-032-00116-0001	OLIVAR	S		0,54		0,54	0,54
1700000006099780	23-069-032-00130-0002	OLIVAR	S		3,17		3,17	3,17
1700000006099781	23-069-032-00403-0001	OLIVAR	S		4,46		4,46	4,46
1700000006099782	23-069-032-00410-0001	OLIVAR	S		0,73		0,73	0,73
1700000006099784	23-069-016-00075-0001	OLIVAR	S		0,03		0,03	0,03
1700000006099785	23-069-016-00076-0001	OLIVAR	S		0,05		0,05	0,05
1700000006099786	23-069-016-00085-0001	OLIVAR	S		4,42		4,42	4,42
1700000006099787	23-069-020-00060-0001	OLIVAR	S		2,48		2,48	2,48
1700000006099788	23-069-020-00184-0001	OLIVAR	S		2,99		2,99	2,99
1700000006099789	23-069-029-00300-0001	OLIVAR	S		0,47		0,47	0,47
1700000006099790	23-069-021-00040-0001	OLIVAR	S		0,04		0,04	0,04
1700000006099791	23-069-021-00041-0001	OLIVAR	S		0,53		0,53	0,53
1700000006099792	23-069-009-00453-0001	OLIVAR	S		1,20		1,20	1,20
1700000006099793	23-069-033-00213-0002	OLIVAR	S		1,10		1,10	1,10

(1) Con incidencias que retienen pago o deniegan el expediente.  
 (2) Se calcula sobre superficie declarada admisible.  
 (3) Aplicación del artículo 16 bis del RD 147/2023.

Puede verificar la integridad de una copia de este documento mediante la lectura del código QR adjunto o mediante el acceso a la dirección <a href="https://ws050.juntadeandalucia.es/verificarFirma">https://ws050.juntadeandalucia.es/verificarFirma</a> indicando el código de VERIFICACIÓN					
FIRMADO POR	RAQUEL MARIA ESPIN CRESPO		FECHA		26/06/2024
VERIFICACIÓN	Pk2jmMQ72K8YCCE9EQ8LU85ENJJ6M		PÁGINA		7419/8857



**INCIDENCIAS**

**INCIDENCIA DESCRIPCIÓN**

242	Recinto pendiente de acreditación de titularidad. Recinto:23-069-011-09003-00005 Cultivo:101010 OLIVAR-PICUAL Secano
3790	Recinto declarado inactivo Recinto:23-069-034-00080-00001 Cultivo: -
74336	Recinto con uso declarado o cultivo declarado NO válido Recinto:23-069-011-09003-00005 Cultivo:101010 OLIVAR-PICUAL Secano Uso Sigpac:IM

(1) Con incidencias que retienen pago o deniegan el expediente.  
(2) Se calcula sobre superficie declarada admisible.  
(3) Aplicación del artículo 16 bis del RD 147/2023.

Puede verificar la integridad de una copia de este documento mediante la lectura del código QR adjunto o mediante el acceso a la dirección <https://ws050.juntadeandalucia.es/verificarFirma> indicando el código de VERIFICACIÓN

FIRMADO POR	RAQUEL MARIA ESPIN CRESCO	FECHA	26/06/2024
VERIFICACIÓN	Pk2jmMQ72K8YCCE9EQ8LU85ENJJ6M	PÁGINA	7420/8857



**APELLIDOS Y NOMBRE / RAZÓN SOCIAL**

PEREZ CATALA JAIME ELIAS

**NIF**

\*\*\*6902\*

**EXPEDIENTE**

1021747

**RESOLUCIÓN**

CONCESIÓN DE LA AYUDA

**DATOS DE MANTENIMIENTO UNIDADES****GRUPO DE PAGO**

ZONAS DE LIMITACIONES NATURALES

**Sup. Dec.  
Admisible**

7,40

**Sup.  
Resuelta**

7,40

**Sobredecl.**

0,00

**% Sobredecl.**

0,00

**RESUMEN DE PAGOS**

	<b>IMPORTE ( Euros )</b>			
	<b>RESUELTO</b>	<b>FEADER</b>	<b>MAPA</b>	<b>CAPADR</b>
Pago realizado	363,68	309,12	35,68	18,88
A pagar	35,92	30,53	3,52	1,87
<b>TOTAL</b>	<b>399,60</b>	<b>339,65</b>	<b>39,20</b>	<b>20,75</b>

**APLICACIÓN DE REDUCCIONES Y PENALIZACIONES (%)**

<b>Criterios de subvencionabilidad (1)</b>	<b>Presentación tardía</b>	<b>Omisión declaración</b>	<b>Condicionabilidad</b>
0,00	0,00	0,00	0,00

**IMPORTE ( Euros )**

Calculado(2)	Reducción	Penalización	Reducción Penalización (3)	Penalización adicional	Resuelto	FEADER	MAPA	CAPADR
399,60 €	0,00 €	0,00 €	0,00 €	0,00 €	399,60 €	339,66 €	39,20 €	20,74 €
Importe Unitario:	54,00 €	Nuevo Importe Unitario:	54,00 €					

**RECINTOS PROPUESTOS**

<b>REF.</b>	<b>REFERENCIA SIGPAC</b>	<b>CULTIVO</b>	<b>S/R</b>	<b>USO SIGPAC</b>	<b>Sup. Dec. admisible</b>	<b>Sup. Campo</b>	<b>Sup. Determ.</b>	<b>Sup. Resuelta</b>
-25451	23-092-002-00029-0001	OLIVAR	S		7,20		7,20	7,20
1700000006805966	23-063-039-00068-0001	OLIVAR	S		0,20		0,20	0,20

(1) Con incidencias que retienen pago o deniegan el expediente.

(2) Se calcula sobre superficie declarada admisible.

(3) Aplicación del artículo 16 bis del RD 147/2023.

Puede verificar la integridad de una copia de este documento mediante la lectura del código QR adjunto o mediante el acceso a la dirección <https://ws050.juntadeandalucia.es/verificarFirma> indicando el código de VERIFICACIÓN

FIRMADO POR	RAQUEL MARIA ESPIN CRESPO	FECHA	26/06/2024
VERIFICACIÓN	Pk2jmMQ72K8YCCE9EQ8LU85ENJJ6M	PÁGINA	7421/8857



**APELLIDOS Y NOMBRE / RAZÓN SOCIAL**

PEREZ CEBALLOS ROSA NIEVES

**NIF**

\*\*\*\*3399\*

**EXPEDIENTE**

1155470

**RESOLUCIÓN**

CONCESIÓN DE LA AYUDA

**DATOS DE MANTENIMIENTO UNIDADES**

<b>GRUPO DE PAGO</b>	<b>Sup. Dec. Admisible</b>	<b>Sup. Resuelta</b>	<b>Sobredecl.</b>	<b>% Sobredecl.</b>
ZONAS DE LIMITACIONES NATURALES	16,84	16,84	0,00	0,00

**RESUMEN DE PAGOS**

	<b>IMPORTE ( Euros )</b>			
	<b>RESUELTO</b>	<b>FEADER</b>	<b>MAPA</b>	<b>CAPADR</b>
Pago realizado	809,52	688,10	79,42	42,01
A pagar	79,97	67,97	7,85	4,15
<b>TOTAL</b>	<b>889,49</b>	<b>756,07</b>	<b>87,27</b>	<b>46,16</b>

**APLICACIÓN DE REDUCCIONES Y PENALIZACIONES (%)**

<b>Crterios de subvencionabilidad (1)</b>	<b>Presentación tardía</b>	<b>Omisión declaración</b>	<b>Condicionalidad</b>
0,00	0,00	0,00	0,00

**IMPORTE ( Euros )**

Calculado(2)	Reducción	Penalización	Reducción Penalización (3)	Penalización adicional	Resuelto	FEADER	MAPA	CAPADR
889,49 €	0,00 €	0,00 €	0,00 €	0,00 €	889,49 €	756,07 €	87,26 €	46,16 €
Importe Unitario:	54,00 €	Nuevo Importe Unitario:	52,82 €					

**RECINTOS PROPUESTOS**

<b>REF.</b>	<b>REFERENCIA SIGPAC</b>	<b>CULTIVO</b>	<b>USO S/R SIGPAC</b>	<b>Sup. Dec. admisible</b>	<b>Sup. Campo</b>	<b>Sup. Determ.</b>	<b>Sup. Resuelta</b>
-1595007	23-003-024-00184-0023	OLIVAR	S	0,02		0,02	0,02
-1594922	23-003-024-00083-0001	OLIVAR	S	1,48		1,48	1,48
-1594909	23-003-024-00083-0017	OLIVAR	S	1,06		1,06	1,06
-1284870	23-003-024-00083-0019	OLIVAR	S	1,02		1,02	1,02
-1120185	23-003-019-00077-0003	OLIVAR	S	0,01		0,01	0,01
-1120175	23-003-023-00537-0002	OLIVAR	S	0,04		0,04	0,04
5491574	23-003-024-00083-0017	OLIVAR	S	2,01		2,01	2,01
5491580	23-003-024-00083-0001	OLIVAR	S	2,03		2,03	2,03
1700000006998323	23-003-007-00017-0001	OLIVAR	S	0,08		0,08	0,08
1700000006998324	23-003-019-00085-0001	OLIVAR	S	0,54		0,54	0,54
1700000006998325	23-003-019-00086-0002	OLIVAR	S	0,06		0,06	0,06
1700000006998327	23-003-007-00022-0003	OLIVAR	S	0,36		0,36	0,36
1700000006998328	23-003-007-00040-0002	OLIVAR	S	0,08		0,08	0,08
1700000006998329	23-003-007-00261-0001	OLIVAR	S	0,20		0,20	0,20
1700000006998331	23-003-019-00077-0004	OLIVAR	S	0,03		0,03	0,03
1700000006998332	23-003-019-00085-0002	OLIVAR	S	2,61		2,61	2,61
1700000006998334	23-003-023-00777-0001	OLIVAR	S	0,10		0,10	0,10
1700000006998335	23-003-023-00779-0001	OLIVAR	S	5,05		5,05	5,05
1700000006998336	23-003-007-00260-0001	OLIVAR	S	0,06		0,06	0,06

(1) Con incidencias que retienen pago o deniegan el expediente.

(2) Se calcula sobre superficie declarada admisible.

(3) Aplicación del artículo 16 bis del RD 147/2023.

Puede verificar la integridad de una copia de este documento mediante la lectura del código QR adjunto o mediante el acceso a la dirección <https://ws050.juntadeandalucia.es/verificarFirma> indicando el código de VERIFICACIÓN

FIRMADO POR	RAQUEL MARIA ESPIN CRESPO	FECHA	26/06/2024
VERIFICACIÓN	Pk2jmMQ72K8YCCE9EQ8LU85ENJJ6M	PÁGINA	7422/8857





**APELLIDOS Y NOMBRE / RAZÓN SOCIAL**

PEREZ DURILLO JUAN

**NIF**

\*\*\*\*1479\*

**EXPEDIENTE**

1249247

**RESOLUCIÓN**

CONCESIÓN DE LA AYUDA

**DATOS DE MANTENIMIENTO UNIDADES**

**GRUPO DE PAGO**

ZONAS DE LIMITACIONES NATURALES

**Sup. Dec.  
Admisible**

35,60

**Sup.  
Resuelta**

35,60

**Sobredecl.**

0,00

**% Sobredecl.**

0,00

**RESUMEN DE PAGOS**

	<b>IMPORTE ( Euros )</b>			
	<b>RESUELTO</b>	<b>FEADER</b>	<b>MAPA</b>	<b>CAPADR</b>
Pago realizado	1.081,20	919,02	106,06	56,12
A pagar	106,80	90,78	10,48	5,54
<b>TOTAL</b>	<b>1.188,00</b>	<b>1.009,80</b>	<b>116,54</b>	<b>61,66</b>

**APLICACIÓN DE REDUCCIONES Y PENALIZACIONES (%)**

<b>Criterios de subvencionabilidad (1)</b>	<b>Presentación tardía</b>	<b>Omisión declaración</b>	<b>Condicionabilidad</b>
0,00	0,00	0,00	0,00

**IMPORTE ( Euros )**

Calculado(2)	Reducción	Penalización	Reducción Penalización (3)	Penalización adicional	Resuelto	FEADER	MAPA	CAPADR
1.188,00 €	0,00 €	0,00 €	0,00 €	0,00 €	1.188,00 €	1.009,80 €	116,54 €	61,66 €
<b>Importe Unitario:</b>	<b>54,00 €</b>	<b>Nuevo Importe Unitario:</b>	<b>33,37 €</b>					

(1) Con incidencias que retienen pago o deniegan el expediente.  
 (2) Se calcula sobre superficie declarada admisible.  
 (3) Aplicación del artículo 16 bis del RD 147/2023.

Puede verificar la integridad de una copia de este documento mediante la lectura del código QR adjunto o mediante el acceso a la dirección <a href="https://ws050.juntadeandalucia.es/verificarFirma">https://ws050.juntadeandalucia.es/verificarFirma</a> indicando el código de VERIFICACIÓN					
FIRMADO POR	RAQUEL MARIA ESPIN CRESPO		FECHA		26/06/2024
VERIFICACIÓN	Pk2jmMQ72K8YCCE9EQ8LU85ENJJJ6M		PÁGINA		7423/8857



**RECINTOS PROPUESTOS**

REF.	REFERENCIA SIGPAC	CULTIVO	S/R	USO SIGPAC	Sup. Dec. admisible	Sup. Campo	Sup. Determ.	Sup. Resuelta
4775611	23-010-016-00649-0001	OLIVAR	S		0,29		0,29	0,29
4775612	23-010-026-00199-0001	OLIVAR	S		0,35		0,35	0,35
4775613	23-010-026-00137-0003	OLIVAR	S		0,26		0,26	0,26
4775614	23-010-033-00024-0001	OLIVAR	S		0,56		0,56	0,56
4775615	23-010-016-00710-0001	OLIVAR	S		0,30		0,30	0,30
4775616	23-010-020-00144-0001	OLIVAR	S		3,60		3,60	3,60
4775617	23-010-019-00165-0002	OLIVAR	S		0,13		0,13	0,13
4775626	23-010-016-00282-0002	OLIVAR	S		0,33		0,33	0,33
4775627	23-010-020-00152-0001	OLIVAR	S		0,46		0,46	0,46
4775628	23-010-016-00058-0001	OLIVAR	S		0,48		0,48	0,48
4775629	23-010-020-00142-0001	OLIVAR	S		2,70		2,70	2,70
4775630	23-010-016-00357-0001	OLIVAR	S		0,82		0,82	0,82
4775631	23-010-022-00049-0001	OLIVAR	S		0,20		0,20	0,20
4775632	23-010-016-00300-0001	OLIVAR	S		0,38		0,38	0,38
4775633	23-010-020-00163-0001	OLIVAR	S		1,04		1,04	1,04
4775634	23-010-016-00509-0003	OLIVAR	S		0,92		0,92	0,92
4775635	23-010-016-00361-0003	OLIVAR	S		0,40		0,40	0,40
4775636	23-010-026-00012-0002	OLIVAR	S		0,40		0,40	0,40
4775637	23-010-016-00574-0001	OLIVAR	S		0,33		0,33	0,33
4775638	23-010-027-00069-0001	OLIVAR	S		0,09		0,09	0,09
4775639	23-010-027-00068-0001	OLIVAR	S		0,29		0,29	0,29
4775640	23-010-001-00149-0002	OLIVAR	S		0,05		0,05	0,05
4775641	23-010-016-00739-0001	OLIVAR	S		0,05		0,05	0,05
4775642	23-010-030-00121-0001	OLIVAR	S		0,15		0,15	0,15
4775643	23-010-016-00575-0001	OLIVAR	S		0,62		0,62	0,62
4775644	23-010-027-00073-0001	OLIVAR	S		0,12		0,12	0,12
4775645	23-010-003-00198-0001	OLIVAR	S		0,09		0,09	0,09
4775646	23-010-019-00201-0001	OLIVAR	S		0,94		0,94	0,94
4775647	23-010-001-00150-0001	OLIVAR	S		0,25		0,25	0,25
4775648	23-010-017-00107-0001	OLIVAR	S		1,24		1,24	1,24
4775649	23-010-032-00024-0001	OLIVAR	S		0,49		0,49	0,49
6848937	23-010-003-00287-0001	OLIVAR	S		1,81		1,81	1,81
6848938	23-010-004-00046-0002	OLIVAR	S		1,91		1,91	1,91
6848939	23-010-012-00038-0001	OLIVAR	S		0,97		0,97	0,97
6848940	23-010-015-00191-0001	OLIVAR	S		0,66		0,66	0,66
6848941	23-010-016-00230-0001	OLIVAR	S		0,35		0,35	0,35
6848942	23-010-030-00202-0001	OLIVAR	S		0,35		0,35	0,35
6848944	23-010-003-00409-0001	OLIVAR	S		0,69		0,69	0,69
6848945	23-010-009-00111-0002	OLIVAR	S		1,62		1,62	1,62
6848946	23-010-010-00271-0001	OLIVAR	S		0,38		0,38	0,38
6848947	23-010-016-00305-0001	OLIVAR	S		0,36		0,36	0,36
6848948	23-010-017-00079-0001	OLIVAR	S		0,69		0,69	0,69
6848949	23-010-020-00218-0001	OLIVAR	S		2,12		2,12	2,12
6848950	23-010-003-00574-0002	OLIVAR	S		0,77		0,77	0,77
6848951	23-010-005-00069-0001	OLIVAR	S		1,20		1,20	1,20
6848952	23-010-009-00054-0001	OLIVAR	S		1,69		1,69	1,69
6848953	23-010-016-00273-0001	OLIVAR	S		0,40		0,40	0,40
6848954	23-010-016-00708-0001	OLIVAR	S		0,78		0,78	0,78
6848955	23-010-030-00086-0001	OLIVAR	S		0,52		0,52	0,52

(1) Con incidencias que retienen pago o deniegan el expediente.  
 (2) Se calcula sobre superficie declarada admisible.  
 (3) Aplicación del artículo 16 bis del RD 147/2023.

Puede verificar la integridad de una copia de este documento mediante la lectura del código QR adjunto o mediante el acceso a la dirección <a href="https://ws050.juntadeandalucia.es/verificarFirma">https://ws050.juntadeandalucia.es/verificarFirma</a> indicando el código de VERIFICACIÓN					
FIRMADO POR	RAQUEL MARIA ESPIN CRESPO		FECHA		26/06/2024
VERIFICACIÓN	Pk2jmMQ72K8YCCE9EQ8LU85ENJJ6M		PÁGINA		7424/8857

**APELLIDOS Y NOMBRE / RAZÓN SOCIAL**

PEREZ FERNANDEZ ALONSO JESUS

**NIF**

\*\*\*9554\*

**EXPEDIENTE**

1112508

**RESOLUCIÓN**

CONCESIÓN DE LA AYUDA

**DATOS DE MANTENIMIENTO UNIDADES****GRUPO DE PAGO**

ZONAS DE LIMITACIONES NATURALES

**Sup. Dec.  
Admisible**

44,13

**Sup.  
Resuelta**

44,13

**Sobredecl.**

0,00

**% Sobredecl.**

0,00

**RESUMEN DE PAGOS**

	<b>IMPORTE ( Euros )</b>			
	<b>RESUELTO</b>	<b>FEADER</b>	<b>MAPA</b>	<b>CAPADR</b>
Pago realizado	1.081,20	919,02	106,06	56,12
A pagar	106,80	90,78	10,48	5,54
<b>TOTAL</b>	<b>1.188,00</b>	<b>1.009,80</b>	<b>116,54</b>	<b>61,66</b>

**APLICACIÓN DE REDUCCIONES Y PENALIZACIONES (%)**

<b>Criterios de subvencionabilidad (1)</b>	<b>Presentación tardía</b>	<b>Omisión declaración</b>	<b>Condicionabilidad</b>
0,00	0,00	0,00	0,00

**IMPORTE ( Euros )**

Calculado(2)	Reducción	Penalización	Reducción Penalización (3)	Penalización adicional	Resuelto	FEADER	MAPA	CAPADR
1.188,00 €	0,00 €	0,00 €	0,00 €	0,00 €	1.188,00 €	1.009,80 €	116,54 €	61,66 €
Importe Unitario:	54,00 €	Nuevo Importe Unitario:	26,92 €					

(1) Con incidencias que retienen pago o deniegan el expediente.

(2) Se calcula sobre superficie declarada admisible.

(3) Aplicación del artículo 16 bis del RD 147/2023.

Puede verificar la integridad de una copia de este documento mediante la lectura del código QR adjunto o mediante el acceso a la dirección <https://ws050.juntadeandalucia.es/verificarFirma> indicando el código de VERIFICACIÓN

FIRMADO POR	RAQUEL MARIA ESPIN CRESPO	FECHA	26/06/2024
VERIFICACIÓN	Pk2jmMQ72K8YCCE9EQ8LU85ENJJJ6M	PÁGINA	7425/8857





**RECINTOS PROPUESTOS**

REF.	REFERENCIA SIGPAC	CULTIVO	S/R	USO SIGPAC	Sup. Dec. admisible	Sup. Campo	Sup. Determ.	Sup. Resuelta
-1268970	23-069-021-00145-0001	OLIVAR	S		1,01		1,01	1,01
-1021930	23-069-021-00145-0002	OLIVAR	S		0,46		0,46	0,46
-80886	23-069-021-00148-0004	OLIVAR	S		0,26		0,26	0,26
4125978	23-069-021-00141-0001	OLIVAR	S		0,55		0,55	0,55
4596665	23-006-016-00242-0001	OLIVAR	S		5,87		5,87	5,87
4596666	23-006-016-00242-0002	OLIVAR	S		0,30		0,30	0,30
4596670	23-006-016-00244-0001	OLIVAR	S		8,52		8,52	8,52
5249345	23-006-010-00190-0001	OLIVAR	S		15,96		15,96	15,96
5330766	23-069-007-00175-0001	OLIVAR	S		0,36		0,36	0,36
6816584	23-069-009-00537-0001	OLIVAR	S		0,31		0,31	0,31
1700000005246809	23-069-026-00084-0001	OLIVAR	S		0,02		0,02	0,02
1700000005246810	23-069-026-00051-0001	OLIVAR	S		0,81		0,81	0,81
1700000005246811	23-069-026-00055-0001	OLIVAR	S		0,67		0,67	0,67
1700000005246812	23-069-026-00087-0002	OLIVAR	S		0,34		0,34	0,34
1700000005246813	23-069-026-00087-0001	OLIVAR	S		0,67		0,67	0,67
1700000005246814	23-069-024-00150-0001	OLIVAR	S		0,07		0,07	0,07
1700000005246815	23-069-024-00160-0001	OLIVAR	S		0,34		0,34	0,34
1700000005246816	23-069-024-00161-0001	OLIVAR	S		0,34		0,34	0,34
1700000005246817	23-069-024-00162-0002	OLIVAR	S		0,17		0,17	0,17
1700000005246821	23-069-026-00122-0001	OLIVAR	S		0,04		0,04	0,04
1700000005246822	23-069-026-00157-0001	OLIVAR	S		0,03		0,03	0,03
1700000005246823	23-069-026-00158-0001	OLIVAR	S		1,93		1,93	1,93
1700000005246824	23-069-026-00527-0001	OLIVAR	S		0,08		0,08	0,08
1700000005246826	23-069-021-00131-0001	OLIVAR	S		1,83		1,83	1,83
1700000005246827	23-069-021-00132-0001	OLIVAR	S		0,02		0,02	0,02
1700000005246828	23-069-010-00471-0001	OLIVAR	S		1,07		1,07	1,07
1700000005246830	23-069-021-00158-0001	OLIVAR	S		0,05		0,05	0,05
1700000005246832	23-069-024-00037-0001	OLIVAR	S		0,08		0,08	0,08
1700000005246833	23-069-024-00038-0003	OLIVAR	S		1,30		1,30	1,30
1700000005246834	23-069-021-00148-0002	OLIVAR	S		0,67		0,67	0,67

(1) Con incidencias que retienen pago o deniegan el expediente.  
 (2) Se calcula sobre superficie declarada admisible.  
 (3) Aplicación del artículo 16 bis del RD 147/2023.

Puede verificar la integridad de una copia de este documento mediante la lectura del código QR adjunto o mediante el acceso a la dirección <a href="https://ws050.juntadeandalucia.es/verificarFirma">https://ws050.juntadeandalucia.es/verificarFirma</a> indicando el código de VERIFICACIÓN				
FIRMADO POR	RAQUEL MARIA ESPIN CRESPO	FECHA	26/06/2024	
VERIFICACIÓN	Pk2jmMQ72K8YCCCE9EQ8LU85ENJJJ6M	PÁGINA	7426/8857	





**APELLIDOS Y NOMBRE / RAZÓN SOCIAL**

PEREZ FERNANDEZ JOSE LUIS

**NIF**

\*\*\*\*3432\*

**EXPEDIENTE**

1250317

**RESOLUCIÓN**

CONCESIÓN DE LA AYUDA

**DATOS DE MANTENIMIENTO UNIDADES**

**GRUPO DE PAGO**

ZONAS DE LIMITACIONES NATURALES

**Sup. Dec. Admisible**

24,30

**Sup. Resuelta**

24,30

**Sobredecl.**

0,00

**% Sobredecl.**

0,00

**RESUMEN DE PAGOS**

	<b>IMPORTE ( Euros )</b>			
	<b>RESUELTO</b>	<b>FEADER</b>	<b>MAPA</b>	<b>CAPADR</b>
Pago realizado	1.060,56	901,47	104,04	55,04
A pagar	104,76	89,05	10,28	5,43
<b>TOTAL</b>	<b>1.165,32</b>	<b>990,52</b>	<b>114,32</b>	<b>60,47</b>

**APLICACIÓN DE REDUCCIONES Y PENALIZACIONES (%)**

<b>Criterios de subvencionabilidad (1)</b>	<b>Presentación tardía</b>	<b>Omisión declaración</b>	<b>Condicionabilidad</b>
0,00	0,00	0,00	0,00

**IMPORTE ( Euros )**

Calculado(2)	Reducción	Penalización	Reducción Penalización (3)	Penalización adicional	Resuelto	FEADER	MAPA	CAPADR
1.165,32 €	0,00 €	0,00 €	0,00 €	0,00 €	1.165,32 €	990,52 €	114,32 €	60,48 €
<b>Importe Unitario:</b>	<b>54,00 €</b>	<b>Nuevo Importe Unitario:</b>			<b>47,96 €</b>			

**RECINTOS PROPUESTOS**

<b>REF.</b>	<b>REFERENCIA SIGPAC</b>	<b>CULTIVO</b>	<b>S/R</b>	<b>USO SIGPAC</b>	<b>Sup. Dec. admisible</b>	<b>Sup. Campo</b>	<b>Sup. Determ.</b>	<b>Sup. Resuelta</b>
4800753	23-096-009-00045-0002	OLIVAR	R		11,68		11,68	11,68
4800755	23-096-009-00212-0001	OLIVAR	R		12,62		12,62	12,62

(1) Con incidencias que retienen pago o deniegan el expediente.  
 (2) Se calcula sobre superficie declarada admisible.  
 (3) Aplicación del artículo 16 bis del RD 147/2023.

Puede verificar la integridad de una copia de este documento mediante la lectura del código QR adjunto o mediante el acceso a la dirección <https://ws050.juntadeandalucia.es/verificarFirma> indicando el código de VERIFICACIÓN

FIRMADO POR	RAQUEL MARIA ESPIN CRESPO	FECHA	26/06/2024
VERIFICACIÓN	Pk2jmMQ72K8YCCE9EQ8LU85ENJJ6M	PÁGINA	7427/8857





**APELLIDOS Y NOMBRE / RAZÓN SOCIAL**

PEREZ GARCIA BENITO

**NIF**  
\*\*\*9680\*

**EXPEDIENTE**  
1146499

**RESOLUCIÓN**  
CONCESIÓN DE LA AYUDA

**DATOS DE MANTENIMIENTO UNIDADES**

<b>GRUPO DE PAGO</b>	<b>Sup. Dec. Admisible</b>	<b>Sup. Resuelta</b>	<b>Sobredecl.</b>	<b>% Sobredecl.</b>
ZONAS DE LIMITACIONES NATURALES	23,86	23,86	0,00	0,00

**RESUMEN DE PAGOS**

	<b>IMPORTE ( Euros )</b>			
	<b>RESUELTO</b>	<b>FEADER</b>	<b>MAPA</b>	<b>CAPADR</b>
A pagar	1.151,06	978,40	112,92	59,74

**APLICACIÓN DE REDUCCIONES Y PENALIZACIONES (%)**

<b>Criterios de subvencionabilidad (1)</b>	<b>Presentación tardía</b>	<b>Omisión declaración</b>	<b>Condicionabilidad</b>
0,00	0,00	0,00	0,00

**IMPORTE ( Euros )**

<b>Calculado(2)</b>	<b>Reducción</b>	<b>Penalización</b>	<b>Reducción Penalización (3)</b>	<b>Penalización adicional</b>	<b>Resuelto</b>	<b>FEADER</b>	<b>MAPA</b>	<b>CAPADR</b>
1.151,06 €	0,00 €	0,00 €	0,00 €	0,00 €	1.151,06 €	978,40 €	112,92 €	59,74 €
<b>Importe Unitario:</b>	54,00 €	<b>Nuevo Importe Unitario:</b>	48,24 €					

**RECINTOS PROPUESTOS**

<b>REF.</b>	<b>REFERENCIA SIGPAC</b>	<b>CULTIVO</b>	<b>S/R</b>	<b>USO SIGPAC</b>	<b>Sup. Dec. admisible</b>	<b>Sup. Campo</b>	<b>Sup. Determ.</b>	<b>Sup. Resuelta</b>
-105149	23-069-007-00048-0001	OLIVAR	S		8,94		8,94	8,94
1700000005342980	23-006-008-00055-0001	OLIVAR	S		4,75		4,75	4,75
1700000005342983	23-069-032-00381-0004	OLIVAR	S		0,10		0,10	0,10
1700000005342984	23-069-032-00382-0002	OLIVAR	S		0,42		0,42	0,42
1700000005342985	23-069-032-00395-0003	OLIVAR	S		0,09		0,09	0,09
1700000005342991	23-069-007-00048-0001	OLIVAR	S		0,01		0,01	0,01
1700000005342992	23-069-007-00067-0001	OLIVAR	S		0,88		0,88	0,88
1700000005342993	23-069-007-00068-0001	OLIVAR	S		0,83		0,83	0,83
1700000005342996	23-069-032-00375-0001	OLIVAR	S		0,01		0,01	0,01
1700000005342997	23-069-032-00382-0002	OLIVAR	S		0,37		0,37	0,37
1700000005342998	23-069-030-00047-0001	OLIVAR	S		0,08		0,08	0,08
1700000005342999	23-069-030-00055-0001	OLIVAR	S		1,21		1,21	1,21
1700000005343000	23-006-008-00058-0001	OLIVAR	S		0,03		0,03	0,03
1700000005343001	23-069-010-00058-0001	OLIVAR	S		0,42		0,42	0,42
1700000005343002	23-069-007-00048-0004	OLIVAR	S		0,12		0,12	0,12
1700000005343003	23-069-023-00006-0001	OLIVAR	S		0,44		0,44	0,44
1700000005343004	23-069-021-00346-0001	OLIVAR	S		0,58		0,58	0,58
1700000005343005	23-069-023-00010-0001	OLIVAR	S		0,01		0,01	0,01
1700000005343006	23-069-023-00012-0001	OLIVAR	S		1,77		1,77	1,77
1700000005343007	23-069-023-00007-0004	OLIVAR	S		0,01		0,01	0,01
1700000005343008	23-069-023-00157-0002	OLIVAR	S		0,03		0,03	0,03
1700000005343009	23-069-023-00164-0001	OLIVAR	S		1,08		1,08	1,08
1700000005343010	23-069-023-00166-0003	OLIVAR	S		0,01		0,01	0,01
1700000005343011	23-069-024-00220-0001	OLIVAR	S		0,01		0,01	0,01
1700000005343012	23-069-024-00221-0001	OLIVAR	S		0,56		0,56	0,56
1700000005343013	23-069-029-00075-0001	OLIVAR	S		0,04		0,04	0,04
1700000005343014	23-069-029-00076-0001	OLIVAR	S		1,06		1,06	1,06

(1) Con incidencias que retienen pago o deniegan el expediente.  
 (2) Se calcula sobre superficie declarada admisible.  
 (3) Aplicación del artículo 16 bis del RD 147/2023.

Puede verificar la integridad de una copia de este documento mediante la lectura del código QR adjunto o mediante el acceso a la dirección <a href="https://ws050.juntadeandalucia.es/verificarFirma">https://ws050.juntadeandalucia.es/verificarFirma</a> indicando el código de VERIFICACIÓN					
FIRMADO POR	RAQUEL MARIA ESPIN CRESPO		FECHA		26/06/2024
VERIFICACIÓN	Pk2jmMQ72K8YCCE9EQ8LU85ENJJ6M		PÁGINA		7428/8857

**APELLIDOS Y NOMBRE / RAZÓN SOCIAL**

PEREZ GARCIA ROSARIO

**NIF**

\*\*\*\*1444\*

**EXPEDIENTE**

1181957

**RESOLUCIÓN**

CONCESIÓN DE LA AYUDA

**DATOS DE MANTENIMIENTO UNIDADES****GRUPO DE PAGO**

ZONAS DE LIMITACIONES NATURALES

**Sup. Dec.  
Admisible**

6,27

**Sup.  
Resuelta**

6,27

**Sobredecl.**

0,00

**% Sobredecl.**

0,00

**RESUMEN DE PAGOS**

	<b>IMPORTE ( Euros )</b>			
	<b>RESUELTO</b>	<b>FEADER</b>	<b>MAPA</b>	<b>CAPADR</b>
Pago realizado	308,14	261,92	30,22	16,00
A pagar	30,44	25,87	2,99	1,58
<b>TOTAL</b>	<b>338,58</b>	<b>287,79</b>	<b>33,21</b>	<b>17,58</b>

**APLICACIÓN DE REDUCCIONES Y PENALIZACIONES (%)**

<b>Crterios de subvencionabilidad (1)</b>	<b>Presentación tardía</b>	<b>Omisión declaración</b>	<b>Condicionalidad</b>
0,00	0,00	0,00	0,00

**IMPORTE ( Euros )**

Calculado(2)	Reducción	Penalización	Reducción Penalización (3)	Penalización adicional	Resuelto	FEADER	MAPA	CAPADR
338,58 €	0,00 €	0,00 €	0,00 €	0,00 €	338,58 €	287,79 €	33,21 €	17,58 €
Importe Unitario:	54,00 €	Nuevo Importe Unitario:	54,00 €					

**RECINTOS PROPUESTOS**

<b>REF.</b>	<b>REFERENCIA SIGPAC</b>	<b>CULTIVO</b>	<b>USO S/R</b>	<b>Sup. Dec. admisible</b>	<b>Sup. Campo</b>	<b>Sup. Determ.</b>	<b>Sup. Resuelta</b>
-1270657	23-069-026-00593-0001	OLIVAR	S	0,01		0,01	0,01
-1270656	23-069-026-00592-0001	OLIVAR	S	0,01		0,01	0,01
-1270654	23-006-013-00154-0001	OLIVAR	S	0,46		0,46	0,46
-1270653	23-006-013-00152-0001	OLIVAR	S	0,09		0,09	0,00
-1270652	23-006-013-00152-0001	OLIVAR	S	0,01		0,01	0,00
1700000005467045	23-069-001-00192-0003	OLIVAR	S	0,06		0,06	0,06
1700000005467046	23-069-001-00483-0003	OLIVAR	S	0,93		0,93	0,93
1700000005467047	23-069-001-00484-0001	OLIVAR	S	0,03		0,03	0,03
1700000005467048	23-069-029-00132-0001	OLIVAR	S	0,93		0,93	0,93
1700000005467049	23-069-034-00198-0001	OLIVAR	S	0,02		0,02	0,02
1700000005467050	23-069-029-00111-0001	OLIVAR	S	0,16		0,16	0,16
1700000005467051	23-069-029-00113-0001	OLIVAR	S	0,73		0,73	0,73
1700000005467053	23-069-028-00148-0001	OLIVAR	S	0,17		0,17	0,17
1700000005467054	23-069-026-00070-0001	OLIVAR	S	0,35		0,35	0,35
1700000005467055	23-069-026-00533-0001	OLIVAR	S	0,19		0,19	0,19
1700000005467056	23-069-026-00064-0001	OLIVAR	S	0,02		0,02	0,02
1700000005467057	23-069-026-00065-0001	OLIVAR	S	0,60		0,60	0,60
1700000005467058	23-069-026-00066-0001	OLIVAR	S	0,02		0,02	0,02
1700000005467059	23-069-023-00007-0004	OLIVAR	S	0,45		0,45	0,45
1700000005467065	23-069-034-00208-0001	OLIVAR	S	1,13		1,13	1,13

**INCIDENCIAS****INCIDENCIA DESCRIPCIÓN**

242 Recinto pendiente de acreditación de titularidad.  
 Recinto:23-006-013-00152-00001 Cultivo:101010 OLIVAR-PICUAL Secano

(1) Con incidencias que retienen pago o deniegan el expediente.

(2) Se calcula sobre superficie declarada admisible.

(3) Aplicación del artículo 16 bis del RD 147/2023.

Puede verificar la integridad de una copia de este documento mediante la lectura del código QR adjunto o mediante el acceso a la dirección <https://ws050.juntadeandalucia.es/verificarFirma> indicando el código de VERIFICACIÓN

FIRMADO POR	RAQUEL MARIA ESPIN CRESPO	FECHA	26/06/2024
VERIFICACIÓN	Pk2jmMQ72K8YCCE9EQ8LU85ENJJ6M	PÁGINA	7429/8857



**APELLIDOS Y NOMBRE / RAZÓN SOCIAL**

PEREZ GARRIDO JUAN

**NIF**

\*\*\*0067\*

**EXPEDIENTE**

1277204

**RESOLUCIÓN**

CONCESIÓN DE LA AYUDA

**DATOS DE MANTENIMIENTO UNIDADES**

<b>GRUPO DE PAGO</b>	<b>Sup. Dec. Admisible</b>	<b>Sup. Resuelta</b>	<b>Sobredecl.</b>	<b>% Sobredecl.</b>
ZONAS DE LIMITACIONES NATURALES	29,52	29,52	0,00	0,00

**RESUMEN DE PAGOS**

	<b>IMPORTE ( Euros )</b>			
	<b>RESUELTO</b>	<b>FEADER</b>	<b>MAPA</b>	<b>CAPADR</b>
Pago realizado	1.081,20	919,02	106,06	56,12
A pagar	106,80	90,78	10,48	5,54
<b>TOTAL</b>	<b>1.188,00</b>	<b>1.009,80</b>	<b>116,54</b>	<b>61,66</b>

**APLICACIÓN DE REDUCCIONES Y PENALIZACIONES (%)**

<b>Criterios de subvencionabilidad (1)</b>	<b>Presentación tardía</b>	<b>Omisión declaración</b>	<b>Condicionalidad</b>
0,00	0,00	0,00	0,00

**IMPORTE ( Euros )**

Calculado(2)	Reducción	Penalización	Reducción Penalización (3)	Penalización adicional	Resuelto	FEADER	MAPA	CAPADR
1.188,00 €	0,00 €	0,00 €	0,00 €	0,00 €	1.188,00 €	1.009,80 €	116,54 €	61,66 €
Importe Unitario:	54,00 €	Nuevo Importe Unitario:	40,24 €					

**RECINTOS PROPUESTOS**

<b>REF.</b>	<b>REFERENCIA SIGPAC</b>	<b>CULTIVO</b>	<b>USO S/R SIGPAC</b>	<b>Sup. Dec. admisible</b>	<b>Sup. Campo</b>	<b>Sup. Determ.</b>	<b>Sup. Resuelta</b>
-1602360	23-086-028-00019-0001	OLIVAR	S	0,12		0,12	0,12
-1533454	23-086-028-00020-0001	OLIVAR	S	1,59		1,59	1,59
-1533453	23-086-028-00018-0001	OLIVAR	S	1,20		1,20	1,20
-1341445	23-086-007-00311-0002	OLIVAR	S	0,55		0,55	0,55
-1333864	23-086-026-00216-0002	OLIVAR	S	2,05		2,05	2,05
-1333828	23-086-028-00644-0001	OLIVAR	S	1,96		1,96	1,96
-1333826	23-086-028-00021-0001	OLIVAR	S	2,29		2,29	2,29
-921918	23-086-028-00615-0001	OLIVAR	S	0,06		0,06	0,06
-921917	23-086-028-00022-0001	OLIVAR	S	0,92		0,92	0,92
-921909	23-086-026-00197-0001	OLIVAR	S	0,62		0,62	0,62
-921907	23-086-025-00242-0001	OLIVAR	S	1,23		1,23	1,23
-921906	23-086-020-00395-0001	OLIVAR	S	4,12		4,12	4,12
-921901	23-086-020-00217-0001	OLIVAR	S	1,37		1,37	1,37
-921897	23-086-013-00107-0001	OLIVAR	S	0,48		0,48	0,48
-921894	23-086-013-00053-0001	OLIVAR	S	1,44		1,44	1,44
-921774	23-086-008-00160-0001	OLIVAR	S	0,23		0,23	0,23
-921773	23-086-008-00031-0003	OLIVAR	S	0,21		0,21	0,21
-518430	23-086-025-00390-0002	OLIVAR	S	0,79		0,79	0,79
6955782	23-086-001-00229-0002	OLIVAR	S	0,65		0,65	0,65
1700000005273226	23-086-011-00097-0001	OLIVAR	S	1,91		1,91	1,91
1700000005273227	23-086-014-00020-0001	OLIVAR	S	3,30		3,30	3,30
1700000005273228	23-086-014-00022-0003	OLIVAR	S	0,27		0,27	0,27
1700000005273230	23-086-025-00391-0001	OLIVAR	S	0,68		0,68	0,68
1700000005667790	23-086-005-00130-0001	OLIVAR	S	0,36		0,36	0,36
1700000005667795	23-086-005-00228-0002	OLIVAR	S	1,12		1,12	1,12

(1) Con incidencias que retienen pago o deniegan el expediente.

(2) Se calcula sobre superficie declarada admisible.

(3) Aplicación del artículo 16 bis del RD 147/2023.

Puede verificar la integridad de una copia de este documento mediante la lectura del código QR adjunto o mediante el acceso a la dirección <https://ws050.juntadeandalucia.es/verificarFirma> indicando el código de VERIFICACIÓN

FIRMADO POR	RAQUEL MARIA ESPIN CRESPO	FECHA	26/06/2024
VERIFICACIÓN	Pk2jmMQ72K8YCCE9EQ8LU85ENJJ6M	PÁGINA	7430/8857





(1) Con incidencias que retienen pago o deniegan el expediente.  
(2) Se calcula sobre superficie declarada admisible.  
(3) Aplicación del artículo 16 bis del RD 147/2023.

Puede verificar la integridad de una copia de este documento mediante la lectura del código QR adjunto o mediante el acceso a la dirección <https://ws050.juntadeandalucia.es/verificarFirma> indicando el código de VERIFICACIÓN

FIRMADO POR	RAQUEL MARIA ESPIN CRESCO	FECHA	26/06/2024
VERIFICACIÓN	Pk2jmMQ72K8YCCE9EQ8LU85ENJJJ6M	PÁGINA	7431/8857





**APELLIDOS Y NOMBRE / RAZÓN SOCIAL**

PEREZ GARRIDO MARIA DEL MAR

**NIF**

\*\*\*9518\*

**EXPEDIENTE**

1080402

**RESOLUCIÓN**

CONCESIÓN DE LA AYUDA

**DATOS DE MANTENIMIENTO UNIDADES**

**GRUPO DE PAGO**

ZONAS DE LIMITACIONES NATURALES

**Sup. Dec.  
Admisible**

30,19

**Sup.  
Resuelta**

30,19

**Sobredecl.**

0,00

**% Sobredecl.**

0,00

**RESUMEN DE PAGOS**

	<b>IMPORTE ( Euros )</b>			
	<b>RESUELTO</b>	<b>FEADER</b>	<b>MAPA</b>	<b>CAPADR</b>
Pago realizado	1.080,48	918,41	106,00	56,07
A pagar	107,52	91,39	10,55	5,58
<b>TOTAL</b>	<b>1.188,00</b>	<b>1.009,80</b>	<b>116,55</b>	<b>61,65</b>

**APLICACIÓN DE REDUCCIONES Y PENALIZACIONES (%)**

<b>Criterios de subvencionabilidad (1)</b>	<b>Presentación tardía</b>	<b>Omisión declaración</b>	<b>Condicionabilidad</b>
0,00	0,00	0,00	0,00

**IMPORTE ( Euros )**

Calculado(2)	Reducción	Penalización	Reducción Penalización (3)	Penalización adicional	Resuelto	FEADER	MAPA	CAPADR
1.188,00 €	0,00 €	0,00 €	0,00 €	0,00 €	1.188,00 €	1.009,80 €	116,54 €	61,66 €
<b>Importe Unitario:</b>	<b>54,00 €</b>	<b>Nuevo Importe Unitario:</b>	<b>39,35 €</b>					

(1) Con incidencias que retienen pago o deniegan el expediente.

(2) Se calcula sobre superficie declarada admisible.

(3) Aplicación del artículo 16 bis del RD 147/2023.

Puede verificar la integridad de una copia de este documento mediante la lectura del código QR adjunto o mediante el acceso a la dirección <https://ws050.juntadeandalucia.es/verificarFirma> indicando el código de VERIFICACIÓN

FIRMADO POR	RAQUEL MARIA ESPIN CRESPO	FECHA	26/06/2024
VERIFICACIÓN	Pk2jmMQ72K8YCCE9EQ8LU85ENJJ6M	PÁGINA	7432/8857



**RECINTOS PROPUESTOS**

REF.	REFERENCIA SIGPAC	CULTIVO	S/R	USO SIGPAC	Sup. Dec. admisible	Sup. Campo	Sup. Determ.	Sup. Resuelta
-958036	23-063-026-00016-0003	OLIVAR	S		0,31		0,31	0,31
-958035	23-063-026-00015-0004	OLIVAR	S		0,01		0,01	0,01
-485708	23-092-002-00025-0001	OLIVAR	S		9,10		9,10	9,10
-58165	23-063-031-00222-0001	OLIVAR	S		2,27		2,27	2,27
4597869	23-008-020-00122-0002	OLIVAR	S		5,06		5,06	5,06
1700000005972108	23-008-020-00107-0001	OLIVAR	S		0,01		0,01	0,01
1700000005972116	23-063-025-00195-0002	OLIVAR	S		0,01		0,01	0,01
1700000005972129	23-092-002-00024-0001	OLIVAR	S		0,01		0,01	0,01
1700000005972133	23-063-025-00241-0001	OLIVAR	S		0,02		0,02	0,02
1700000005972134	23-063-025-00112-0001	OLIVAR	S		0,01		0,01	0,01
1700000005972138	23-063-025-00242-0001	OLIVAR	S		0,01		0,01	0,01
1700000005972139	23-063-025-00233-0001	OLIVAR	S		0,02		0,02	0,02
1700000005972140	23-063-025-00134-0001	OLIVAR	S		0,02		0,02	0,02
1700000005972141	23-063-025-00190-0001	OLIVAR	S		0,06		0,06	0,06
1700000005972142	23-063-025-00194-0001	OLIVAR	S		7,69		7,69	7,69
1700000005972143	23-063-025-00243-0001	OLIVAR	S		0,01		0,01	0,01
1700000005972149	23-063-031-00328-0001	OLIVAR	S		0,01		0,01	0,01
1700000005972150	23-063-031-00330-0001	OLIVAR	S		0,07		0,07	0,07
1700000005972151	23-063-031-00206-0005	OLIVAR	S		0,03		0,03	0,03
1700000005972153	23-063-031-00223-0003	OLIVAR	S		0,10		0,10	0,10
1700000005972154	23-063-031-00224-0001	OLIVAR	S		0,02		0,02	0,02
1700000005972156	23-092-002-00054-0001	OLIVAR	S		0,06		0,06	0,06
1700000005972164	23-063-031-00050-0002	OLIVAR	S		0,55		0,55	0,55
1700000005972165	23-063-031-00753-0001	OLIVAR	S		0,02		0,02	0,02
1700000005972169	23-063-031-00050-0001	OLIVAR	S		0,77		0,77	0,77
1700000005972173	23-063-026-00016-0002	OLIVAR	S		1,12		1,12	1,12
1700000005972177	23-063-031-00753-0001	OLIVAR	S		0,01		0,01	0,01
1700000005972178	23-063-031-00052-0001	OLIVAR	S		2,53		2,53	2,53
1700000005972181	23-063-031-00052-0002	OLIVAR	S		0,28		0,28	0,28

(1) Con incidencias que retienen pago o deniegan el expediente.  
(2) Se calcula sobre superficie declarada admisible.  
(3) Aplicación del artículo 16 bis del RD 147/2023.

Puede verificar la integridad de una copia de este documento mediante la lectura del código QR adjunto o mediante el acceso a la dirección <a href="https://ws050.juntadeandalucia.es/verificarFirma">https://ws050.juntadeandalucia.es/verificarFirma</a> indicando el código de VERIFICACIÓN				
FIRMADO POR	RAQUEL MARIA ESPIN CRESPO	FECHA	26/06/2024	
VERIFICACIÓN	Pk2jmMQ72K8YCCCE9EQ8LU85ENJJ6M	PÁGINA	7433/8857	



**APELLIDOS Y NOMBRE / RAZÓN SOCIAL**

PEREZ GUTIERREZ DAVID

**NIF**

\*\*\*9096\*

**EXPEDIENTE**

1257635

**RESOLUCIÓN**

CONCESIÓN DE LA AYUDA

**DATOS DE MANTENIMIENTO UNIDADES**

**GRUPO DE PAGO**

ZONAS DE LIMITACIONES NATURALES

**Sup. Dec. Admisible**

6,70

**Sup. Resuelta**

6,70

**Sobredecl.**

0,00

**% Sobredecl.**

0,00

**RESUMEN DE PAGOS**

	<b>IMPORTE ( Euros )</b>			
	<b>RESUELTO</b>	<b>FEADER</b>	<b>MAPA</b>	<b>CAPADR</b>
Pago realizado	329,27	279,88	32,30	17,09
A pagar	32,53	27,65	3,19	1,69
<b>TOTAL</b>	<b>361,80</b>	<b>307,53</b>	<b>35,49</b>	<b>18,78</b>

**APLICACIÓN DE REDUCCIONES Y PENALIZACIONES (%)**

<b>Crterios de subvencionabilidad (1)</b>	<b>Presentación tardía</b>	<b>Omisión declaración</b>	<b>Condicionalidad</b>
0,00	0,00	0,00	0,00

**IMPORTE ( Euros )**

Calculado(2)	Reducción	Penalización	Reducción Penalización (3)	Penalización adicional	Resuelto	FEADER	MAPA	CAPADR
361,80 €	0,00 €	0,00 €	0,00 €	0,00 €	361,80 €	307,53 €	35,49 €	18,78 €
Importe Unitario:	54,00 €	Nuevo Importe Unitario:	54,00 €					

**RECINTOS PROPUESTOS**

<b>REF.</b>	<b>REFERENCIA SIGPAC</b>	<b>CULTIVO</b>	<b>USO S/R SIGPAC</b>	<b>Sup. Dec. admisible</b>	<b>Sup. Campo</b>	<b>Sup. Determ.</b>	<b>Sup. Resuelta</b>
-518695	23-003-028-00189-0001	OLIVAR	S	0,07		0,07	0,07
-518652	23-003-021-00093-0001	OLIVAR	S	0,46		0,46	0,46
-518436	23-003-021-00001-0011	OLIVAR	S	0,40		0,40	0,40
1700000002977257	23-003-009-00069-0001	OLIVAR	R	0,36		0,36	0,36
1700000002977258	23-003-009-00120-0001	OLIVAR	R	0,01		0,01	0,01
1700000002977259	23-003-009-00120-0008	OLIVAR	R	0,01		0,01	0,01
1700000002977260	23-003-009-00074-0001	OLIVAR	S	0,11		0,11	0,11
1700000002977261	23-003-023-00304-0001	OLIVAR	S	0,24		0,24	0,24
1700000002977262	23-003-023-00316-0005	OLIVAR	S	0,01		0,01	0,01
1700000006466523	23-003-007-00129-0003	OLIVAR	S	0,91		0,91	0,91
1700000006467914	23-003-008-00265-0001	OLIVAR	S	0,04		0,04	0,04
1700000006467921	23-003-021-00134-0002	OLIVAR	S	0,11		0,11	0,11
1700000006467923	23-003-021-00128-0002	OLIVAR	S	0,01		0,01	0,00
1700000006467924	23-003-021-00134-0001	OLIVAR	S	0,82		0,82	0,82
1700000006467925	23-003-021-00136-0001	OLIVAR	S	0,03		0,03	0,00
1700000006467926	23-003-021-00092-0002	OLIVAR	S	0,02		0,02	0,02
1700000006467927	23-003-021-00092-0003	OLIVAR	S	0,05		0,05	0,05
1700000006467929	23-003-021-00094-0001	OLIVAR	S	0,02		0,02	0,02
1700000006467930	23-003-028-00269-0001	OLIVAR	S	0,43		0,43	0,43
1700000006467933	23-003-008-00265-0007	OLIVAR	S	0,05		0,05	0,05
1700000006467938	23-003-010-00119-0001	OLIVAR	S	2,42		2,42	2,42
1700000006467939	23-003-010-00396-0002	OLIVAR	S	0,16		0,16	0,16

(1) Con incidencias que retienen pago o deniegan el expediente.

(2) Se calcula sobre superficie declarada admisible.

(3) Aplicación del artículo 16 bis del RD 147/2023.

Puede verificar la integridad de una copia de este documento mediante la lectura del código QR adjunto o mediante el acceso a la dirección <https://ws050.juntadeandalucia.es/verificarFirma> indicando el código de VERIFICACIÓN

FIRMADO POR	RAQUEL MARIA ESPIN CRESPO	FECHA	26/06/2024
VERIFICACIÓN	Pk2jmMQ72K8YCCE9EQ8LU85ENJJ6M	PÁGINA	7434/8857







**INCIDENCIAS**

**INCIDENCIA DESCRIPCIÓN**

242 Recinto pendiente de acreditación de titularidad.  
Recinto:23-003-021-00128-00002 Cultivo:101010 OLIVAR-PICUAL Secano  
Recinto:23-003-021-00136-00001 Cultivo:101010 OLIVAR-PICUAL Secano

(1) Con incidencias que retienen pago o deniegan el expediente.  
(2) Se calcula sobre superficie declarada admisible.  
(3) Aplicación del artículo 16 bis del RD 147/2023.

Puede verificar la integridad de una copia de este documento mediante la lectura del código QR adjunto o mediante el acceso a la dirección <https://ws050.juntadeandalucia.es/verificarFirma> indicando el código de VERIFICACIÓN

FIRMADO POR	RAQUEL MARIA ESPIN CRESPO	FECHA	26/06/2024
VERIFICACIÓN	Pk2jmMQ72K8YCCE9EQ8LU85ENJJ6M	PÁGINA	7435/8857



**APELLIDOS Y NOMBRE / RAZÓN SOCIAL**

PEREZ GUTIERREZ RAFAEL

**NIF**

\*\*\*\*3291\*

**EXPEDIENTE**

1065721

**RESOLUCIÓN**

CONCESIÓN DE LA AYUDA

**DATOS DE MANTENIMIENTO UNIDADES**

<b>GRUPO DE PAGO</b>	<b>Sup. Dec. Admisible</b>	<b>Sup. Resuelta</b>	<b>Sobredecl.</b>	<b>% Sobredecl.</b>
ZONAS DE LIMITACIONES NATURALES	6,66	6,66	0,00	0,00

**RESUMEN DE PAGOS**

	<b>IMPORTE ( Euros )</b>			
	<b>RESUELTO</b>	<b>FEADER</b>	<b>MAPA</b>	<b>CAPADR</b>
Pago realizado	327,31	278,21	32,11	16,99
A pagar	32,33	27,48	3,17	1,68
<b>TOTAL</b>	<b>359,64</b>	<b>305,69</b>	<b>35,28</b>	<b>18,67</b>

**APLICACIÓN DE REDUCCIONES Y PENALIZACIONES (%)**

<b>Crterios de subvencionabilidad (1)</b>	<b>Presentación tardía</b>	<b>Omisión declaración</b>	<b>Condicionalidad</b>
0,00	0,00	0,00	0,00

**IMPORTE ( Euros )**

Calculado(2)	Reducción	Penalización	Reducción Penalización (3)	Penalización adicional	Resuelto	FEADER	MAPA	CAPADR
359,64 €	0,00 €	0,00 €	0,00 €	0,00 €	359,64 €	305,69 €	35,28 €	18,67 €
Importe Unitario:	54,00 €	Nuevo Importe Unitario:	54,00 €					

**RECINTOS PROPUESTOS**

<b>REF.</b>	<b>REFERENCIA SIGPAC</b>	<b>CULTIVO</b>	<b>USO S/R SIGPAC</b>	<b>Sup. Dec. admisible</b>	<b>Sup. Campo</b>	<b>Sup. Determ.</b>	<b>Sup. Resuelta</b>
-510623	23-003-005-00219-0002	OLIVAR	S	0,11		0,11	0,11
1700000006539513	23-003-002-00208-0001	OLIVAR	S	0,25		0,25	0,25
1700000006539514	23-003-002-00209-0007	OLIVAR	S	0,03		0,03	0,03
1700000006539515	23-003-005-00028-0001	OLIVAR	S	0,91		0,91	0,91
1700000006539516	23-003-002-00208-0007	OLIVAR	S	0,12		0,12	0,12
1700000006539517	23-003-002-00209-0001	OLIVAR	S	0,61		0,61	0,61
1700000006539518	23-003-002-00208-0006	OLIVAR	S	0,28		0,28	0,28
1700000006539519	23-003-002-00209-0004	OLIVAR	S	0,14		0,14	0,14
1700000006539520	23-003-005-00107-0001	OLIVAR	S	0,40		0,40	0,40
1700000006539521	23-003-005-00107-0002	OLIVAR	S	0,10		0,10	0,10
1700000006539522	23-003-005-00226-0001	OLIVAR	S	0,29		0,29	0,29
1700000006539523	23-003-005-00226-0002	OLIVAR	S	0,08		0,08	0,08
1700000006539524	23-003-002-00208-0002	OLIVAR	S	0,10		0,10	0,10
1700000006539525	23-003-002-00209-0002	OLIVAR	S	0,03		0,03	0,03
1700000006552095	23-003-005-00099-0001	OLIVAR	S	0,01		0,01	0,01
1700000006552096	23-003-005-00100-0004	OLIVAR	S	1,05		1,05	1,05
1700000006552097	23-003-005-00219-0002	OLIVAR	S	0,34		0,34	0,34
1700000006552098	23-003-005-00100-0005	OLIVAR	S	0,25		0,25	0,25
1700000006552099	23-003-005-00099-0001	OLIVAR	S	0,02		0,02	0,02
1700000006552100	23-003-005-00100-0006	OLIVAR	S	0,76		0,76	0,76
1700000006552103	23-003-005-00105-0002	OLIVAR	S	0,12		0,12	0,12
1700000006552104	23-003-005-00105-0001	OLIVAR	S	0,66		0,66	0,66

(1) Con incidencias que retienen pago o deniegan el expediente.

(2) Se calcula sobre superficie declarada admisible.

(3) Aplicación del artículo 16 bis del RD 147/2023.

Puede verificar la integridad de una copia de este documento mediante la lectura del código QR adjunto o mediante el acceso a la dirección <https://ws050.juntadeandalucia.es/verificarFirma> indicando el código de VERIFICACIÓN

FIRMADO POR	RAQUEL MARIA ESPIN CRESPO	FECHA	26/06/2024
VERIFICACIÓN	Pk2jmMQ72K8YCCE9EQ8LU85ENJJ6M	PÁGINA	7436/8857





**APELLIDOS Y NOMBRE / RAZÓN SOCIAL**

PEREZ HUERTAS ISABEL

**NIF**

\*\*\*\*7054\*

**EXPEDIENTE**

1169303

**RESOLUCIÓN**

CONCESIÓN DE LA AYUDA

**DATOS DE MANTENIMIENTO UNIDADES**

**GRUPO DE PAGO**

ZONAS DE LIMITACIONES NATURALES

**Sup. Dec. Admisible**

5,82

**Sup. Resuelta**

5,82

**Sobredecl.**

0,00

**% Sobredecl.**

0,00

**RESUMEN DE PAGOS**

	<b>IMPORTE ( Euros )</b>			
	<b>RESUELTO</b>	<b>FEADER</b>	<b>MAPA</b>	<b>CAPADR</b>
Pago realizado	286,03	243,12	28,06	14,84
A pagar	28,25	24,01	2,77	1,47
<b>TOTAL</b>	<b>314,28</b>	<b>267,13</b>	<b>30,83</b>	<b>16,31</b>

**APLICACIÓN DE REDUCCIONES Y PENALIZACIONES (%)**

<b>Criterios de subvencionabilidad (1)</b>	<b>Presentación tardía</b>	<b>Omisión declaración</b>	<b>Condicionalidad</b>
0,00	0,00	0,00	0,00

**IMPORTE ( Euros )**

Calculado(2)	Reducción	Penalización	Reducción Penalización (3)	Penalización adicional	Resuelto	FEADER	MAPA	CAPADR
314,28 €	0,00 €	0,00 €	0,00 €	0,00 €	314,28 €	267,14 €	30,83 €	16,31 €
Importe Unitario:	54,00 €	Nuevo Importe Unitario:	54,00 €					

**RECINTOS PROPUESTOS**

<b>REF.</b>	<b>REFERENCIA SIGPAC</b>	<b>CULTIVO</b>	<b>S/R</b>	<b>USO</b>	<b>Sup. Dec. admisible</b>	<b>Sup. Campo</b>	<b>Sup. Determ.</b>	<b>Sup. Resuelta</b>
				<b>SIGPAC</b>				
170000005429284	23-069-005-00263-0001	OLIVAR	S		0,84		0,84	0,84
1700000005429285	23-069-010-00182-0001	OLIVAR	S		0,65		0,65	0,65
1700000005429286	23-069-024-00192-0001	OLIVAR	S		0,33		0,33	0,33
1700000005429287	23-069-024-00222-0001	OLIVAR	S		2,15		2,15	2,15
1700000005429288	23-069-024-00223-0001	OLIVAR	S		1,85		1,85	1,85

(1) Con incidencias que retienen pago o deniegan el expediente.

(2) Se calcula sobre superficie declarada admisible.

(3) Aplicación del artículo 16 bis del RD 147/2023.

Puede verificar la integridad de una copia de este documento mediante la lectura del código QR adjunto o mediante el acceso a la dirección <https://ws050.juntadeandalucia.es/verificarFirma> indicando el código de VERIFICACIÓN

FIRMADO POR	RAQUEL MARIA ESPIN CRESPO	FECHA	26/06/2024
VERIFICACIÓN	Pk2jmMQ72K8YCCE9EQ8LU85ENJJ6M	PÁGINA	7437/8857



**APELLIDOS Y NOMBRE / RAZÓN SOCIAL**

PEREZ IBAÑEZ ALVARO

**NIF**

\*\*\*\*1633\*

**EXPEDIENTE**

1269091

**RESOLUCIÓN**

CONCESIÓN DE LA AYUDA

**DATOS DE MANTENIMIENTO UNIDADES****GRUPO DE PAGO**

ZONAS DE LIMITACIONES NATURALES

**Sup. Dec.  
Admisible**

16,06

**Sup.  
Resuelta**

16,06

**Sobredecl.**

0,00

**% Sobredecl.**

0,00

**RESUMEN DE PAGOS**

	<b>IMPORTE ( Euros )</b>			
	<b>RESUELTO</b>	<b>FEADER</b>	<b>MAPA</b>	<b>CAPADR</b>
Pago realizado	778,85	662,02	76,40	40,43
A pagar	76,94	65,40	7,55	3,99
<b>TOTAL</b>	<b>855,79</b>	<b>727,42</b>	<b>83,95</b>	<b>44,42</b>

**APLICACIÓN DE REDUCCIONES Y PENALIZACIONES (%)**

<b>Criterios de subvencionabilidad (1)</b>	<b>Presentación tardía</b>	<b>Omisión declaración</b>	<b>Condicionalidad</b>
0,00	0,00	0,00	0,00

**IMPORTE ( Euros )**

Calculado(2)	Reducción	Penalización	Reducción Penalización (3)	Penalización adicional	Resuelto	FEADER	MAPA	CAPADR
855,79 €	0,00 €	0,00 €	0,00 €	0,00 €	855,79 €	727,42 €	83,95 €	44,42 €
Importe Unitario:	54,00 €	Nuevo Importe Unitario:	53,29 €					

**RECINTOS PROPUESTOS**

<b>REF.</b>	<b>REFERENCIA SIGPAC</b>	<b>CULTIVO</b>	<b>USO S/R SIGPAC</b>	<b>Sup. Dec. admisible</b>	<b>Sup. Campo</b>	<b>Sup. Determ.</b>	<b>Sup. Resuelta</b>
-1549263	23-069-012-00053-0009	OLIVAR	S	0,38		0,38	0,38
-1549257	23-069-012-00152-0002	OLIVAR	S	0,98		0,98	0,98
5497798	23-069-012-00151-0002	OLIVAR	S	7,00		7,00	7,00
5497799	23-087-037-00104-0002	OLIVAR	S	7,70		7,70	7,70

(1) Con incidencias que retienen pago o deniegan el expediente.

(2) Se calcula sobre superficie declarada admisible.

(3) Aplicación del artículo 16 bis del RD 147/2023.

Puede verificar la integridad de una copia de este documento mediante la lectura del código QR adjunto o mediante el acceso a la dirección <https://ws050.juntadeandalucia.es/verificarFirma> indicando el código de VERIFICACIÓN

FIRMADO POR	RAQUEL MARIA ESPIN CRESPO	FECHA	26/06/2024
VERIFICACIÓN	Pk2jmMQ72K8YCCE9EQ8LU85ENJJJ6M	PÁGINA	7438/8857



**APELLIDOS Y NOMBRE / RAZÓN SOCIAL**

PEREZ JIMENEZ MARIA JOSE

**NIF**

\*\*\*\*9166\*

**EXPEDIENTE**

1117306

**RESOLUCIÓN**

CONCESIÓN DE LA AYUDA

**DATOS DE MANTENIMIENTO UNIDADES**

<b>GRUPO DE PAGO</b>	<b>Sup. Dec. Admisible</b>	<b>Sup. Resuelta</b>	<b>Sobredecl.</b>	<b>% Sobredecl.</b>
ZONAS DE LIMITACIONES NATURALES	85,98	85,98	0,00	0,00

**RESUMEN DE PAGOS**

	<b>IMPORTE ( Euros )</b>			
	<b>RESUELTO</b>	<b>FEADER</b>	<b>MAPA</b>	<b>CAPADR</b>
Pago realizado	1.081,20	919,02	106,06	56,12
A pagar	106,80	90,78	10,48	5,54
<b>TOTAL</b>	<b>1.188,00</b>	<b>1.009,80</b>	<b>116,54</b>	<b>61,66</b>

**APLICACIÓN DE REDUCCIONES Y PENALIZACIONES (%)**

<b>Criterios de subvencionabilidad (1)</b>	<b>Presentación tardía</b>	<b>Omisión declaración</b>	<b>Condicionalidad</b>
0,00	0,00	0,00	0,00

**IMPORTE ( Euros )**

Calculado(2)	Reducción	Penalización	Reducción Penalización (3)	Penalización adicional	Resuelto	FEADER	MAPA	CAPADR
1.188,00 €	0,00 €	0,00 €	0,00 €	0,00 €	1.188,00 €	1.009,80 €	116,54 €	61,66 €
Importe Unitario:	54,00 €	Nuevo Importe Unitario:	13,82 €					

**RECINTOS PROPUESTOS**

<b>REF.</b>	<b>REFERENCIA SIGPAC</b>	<b>CULTIVO</b>	<b>S/R</b>	<b>USO SIGPAC</b>	<b>Sup. Dec. admisible</b>	<b>Sup. Campo</b>	<b>Sup. Determ.</b>	<b>Sup. Resuelta</b>
-1495685	18-074-012-00023-0017	BARBECHO TRADICIONAL	S		3,88		3,88	3,88
-1495684	18-074-012-00022-0013	BARBECHO TRADICIONAL	S		3,87		3,87	3,87
-1495683	18-074-012-00015-0017	BARBECHO TRADICIONAL	S		0,44		0,44	0,44
-1495682	18-074-012-00015-0015	BARBECHO TRADICIONAL	S		0,01		0,01	0,01
-1495681	18-074-012-00015-0011	OLIVAR	S		1,31		1,31	1,31
-1495680	18-074-012-00014-0001	OLIVAR	S		16,02		16,02	16,02
-1495679	18-074-012-00013-0001	OLIVAR	S		0,67		0,67	0,67
-1495677	18-074-009-00006-0016	OLIVAR	S		0,73		0,73	0,73
-1495676	18-074-009-00005-0016	OLIVAR	S		2,42		2,42	2,42
-1495675	18-074-009-00005-0009	OLIVAR	S		1,44		1,44	1,44
-1495674	18-074-008-00003-0008	BARBECHO TRADICIONAL	S		2,23		2,23	2,23
-1495673	18-074-008-00001-0004	BARBECHO TRADICIONAL	S		0,36		0,36	0,36
-1495672	18-074-007-00010-0001	BARBECHO TRADICIONAL	S		0,95		0,95	0,95
-1495671	18-074-007-00008-0015	BARBECHO TRADICIONAL	S		0,03		0,03	0,03
-1260980	23-092-039-00004-0001	OLIVAR	R		3,92		3,92	3,92
1700000007204502	18-074-010-00007-0001	OLIVAR	S		0,27		0,27	0,27
1700000007204512	18-074-010-00005-0006	OLIVAR	S		0,75		0,75	0,75
1700000007207815	18-074-010-00008-0002	OLIVAR	S		0,36		0,36	0,36
1700000007207819	23-092-039-00004-0001	OLIVAR	R		6,45		6,45	6,45
1700000007207820	23-092-038-00016-0002	OLIVAR	R		39,50		39,50	39,50
1700000007207823	18-074-010-00008-0003	OLIVAR	S		0,37		0,37	0,37

(1) Con incidencias que retienen pago o deniegan el expediente.

(2) Se calcula sobre superficie declarada admisible.

(3) Aplicación del artículo 16 bis del RD 147/2023.

Puede verificar la integridad de una copia de este documento mediante la lectura del código QR adjunto o mediante el acceso a la dirección <https://ws050.juntadeandalucia.es/verificarFirma> indicando el código de VERIFICACIÓN

FIRMADO POR	RAQUEL MARIA ESPIN CRESPO	FECHA	26/06/2024
VERIFICACIÓN	Pk2jmMQ72K8YCCE9EQ8LU85ENJJ6M	PÁGINA	7439/8857





**Datos considerados para el Cálculo de la Carga Ganadera del expediente**

Superficie determinada para Cálculo Carga Ganadera: 0,00 ha  
Carga Ganadera del Expediente: 0,00 ugm/ha

**Incidencias de carga ganadera**

**INCIDENCIA DESCRIPCIÓN**

86132 Recinto superficie forrajera que no realiza la actividad de producción de pastoreo.  
Recinto:18-074-012-00023-00017 Cultivo:20000 BARBECHO TRADICIONAL-SIN VARIEDAD Secano  
Recinto:18-074-012-00022-00013 Cultivo:20000 BARBECHO TRADICIONAL-SIN VARIEDAD Secano  
Recinto:18-074-012-00015-00017 Cultivo:20000 BARBECHO TRADICIONAL-SIN VARIEDAD Secano  
Recinto:18-074-012-00015-00015 Cultivo:20000 BARBECHO TRADICIONAL-SIN VARIEDAD Secano  
Recinto:18-074-008-00003-00008 Cultivo:20000 BARBECHO TRADICIONAL-SIN VARIEDAD Secano  
Recinto:18-074-008-00001-00004 Cultivo:20000 BARBECHO TRADICIONAL-SIN VARIEDAD Secano  
Recinto:18-074-007-00010-00001 Cultivo:20000 BARBECHO TRADICIONAL-SIN VARIEDAD Secano  
Recinto:18-074-007-00008-00015 Cultivo:20000 BARBECHO TRADICIONAL-SIN VARIEDAD Secano

(1) Con incidencias que retienen pago o deniegan el expediente.  
(2) Se calcula sobre superficie declarada admisible.  
(3) Aplicación del artículo 16 bis del RD 147/2023.

Puede verificar la integridad de una copia de este documento mediante la lectura del código QR adjunto o mediante el acceso a la dirección <https://ws050.juntadeandalucia.es/verificarFirma> indicando el código de VERIFICACIÓN

FIRMADO POR	RAQUEL MARIA ESPIN CRESPO	FECHA	26/06/2024
VERIFICACIÓN	Pk2jmMQ72K8YCCCE9EQ8LU85ENJJ6M	PÁGINA	7440/8857





**APELLIDOS Y NOMBRE / RAZÓN SOCIAL**

PEREZ LATORRE BLAS JESUS

**NIF**

\*\*\*\*9704\*

**EXPEDIENTE**

1191606

**RESOLUCIÓN**

CONCESIÓN DE LA AYUDA

**DATOS DE MANTENIMIENTO UNIDADES**

**GRUPO DE PAGO**

ZONAS DE LIMITACIONES NATURALES

**Sup. Dec. Admisible**  
17,33

**Sup. Resuelta**  
17,33

**Sobredecl.**  
0,00

**% Sobredecl.**  
0,00

**RESUMEN DE PAGOS**

	<b>IMPORTE ( Euros )</b>			
	<b>RESUELTO</b>	<b>FEADER</b>	<b>MAPA</b>	<b>CAPADR</b>
A pagar	910,47	773,90	89,32	47,25

**APLICACIÓN DE REDUCCIONES Y PENALIZACIONES (%)**

Criterios de subvencionabilidad (1)	Presentación tardía	Omisión declaración	Condicionabilidad
0,00	0,00	0,00	0,00

**IMPORTE ( Euros )**

Calculado(2)	Reducción	Penalización	Reducción adicional (3)	Penalización adicional	Resuelto	FEADER	MAPA	CAPADR
910,47 €	0,00 €	0,00 €	0,00 €	0,00 €	910,47 €	773,90 €	89,32 €	47,25 €
Importe Unitario:	54,00 €	Nuevo Importe Unitario:	52,54 €					

**RECINTOS PROPUESTOS**

REF.	REFERENCIA SIGPAC	CULTIVO	S/R	USO SIGPAC	Sup. Dec. admisible	Sup. Campo	Sup. Determ.	Sup. Resuelta
-948903	23-092-003-00013-0002	OLIVAR	R		0,74		0,74	0,74
-948902	23-092-003-00013-0002	OLIVAR	R		0,98		0,98	0,98
-948901	23-092-003-00013-0002	OLIVAR	R		0,08		0,08	0,08
-731566	23-092-003-00013-0002	OLIVAR	R		0,18		0,18	0,18
-731565	23-092-003-00013-0002	OLIVAR	R		3,32		3,32	3,32
-731564	23-092-003-00013-0002	OLIVAR	R		0,10		0,10	0,10
-731563	23-092-003-00013-0002	OLIVAR	R		0,10		0,10	0,10
-731562	23-092-003-00013-0002	OLIVAR	R		0,24		0,24	0,24
-80684	23-092-003-00013-0002	OLIVAR	R		2,37		2,37	2,37
1700000006632670	23-063-040-00018-0001	OLIVAR	R		2,08		2,08	2,08
1700000006632676	23-063-040-00019-0002	OLIVAR	R		7,16		7,16	7,14

**INCIDENCIAS**

**INCIDENCIA DESCRIPCIÓN**

- 218 Superficie bruta de cruce en un recinto en el conjunto de las solicitudes supera superficie total que SIGPAC establece para él.  
 Recinto:23-063-040-00019-00002 Cultivo:101010 OLIVAR-PICUAL Regadío Suma de superficies declaradas para este recinto por todos los solicitantes (Áreas):719 Superficie SIGPAC medida para este recinto (Áreas):717 Exceso de superficie declarada (Hectáreas):0,02 Suma de superficies declaradas para este recinto por el solicitante (Áreas):716

(1) Con incidencias que retienen pago o deniegan el expediente.  
 (2) Se calcula sobre superficie declarada admisible.  
 (3) Aplicación del artículo 16 bis del RD 147/2023.

Puede verificar la integridad de una copia de este documento mediante la lectura del código QR adjunto o mediante el acceso a la dirección <a href="https://ws050.juntadeandalucia.es/verificarFirma">https://ws050.juntadeandalucia.es/verificarFirma</a> indicando el código de VERIFICACIÓN					
FIRMADO POR	RAQUEL MARIA ESPIN CRESPO		FECHA		26/06/2024
VERIFICACIÓN	Pk2jmMQ72K8YCCCE9EQ8LU85ENJJJ6M		PÁGINA		7441/8857

**APELLIDOS Y NOMBRE / RAZÓN SOCIAL**

PEREZ LEON FRANCISCO

**NIF**

\*\*\*\*4067\*

**EXPEDIENTE**

1152576

**RESOLUCIÓN**

CONCESIÓN DE LA AYUDA

**DATOS DE MANTENIMIENTO UNIDADES****GRUPO DE PAGO**

ZONAS DE LIMITACIONES NATURALES

**Sup. Dec.  
Admisible**

9,20

**Sup.  
Resuelta**

9,20

**Sobredecl.**

0,00

**% Sobredecl.**

0,00

**RESUMEN DE PAGOS**

	<b>IMPORTE ( Euros )</b>			
	<b>RESUELTO</b>	<b>FEADER</b>	<b>MAPA</b>	<b>CAPADR</b>
Pago realizado	452,14	384,32	44,36	23,46
A pagar	44,66	37,96	4,38	2,32
<b>TOTAL</b>	<b>496,80</b>	<b>422,28</b>	<b>48,74</b>	<b>25,78</b>

**APLICACIÓN DE REDUCCIONES Y PENALIZACIONES (%)**

<b>Criterios de subvencionabilidad (1)</b>	<b>Presentación tardía</b>	<b>Omisión declaración</b>	<b>Condicionabilidad</b>
0,00	0,00	0,00	0,00

**IMPORTE ( Euros )**

Calculado(2)	Reducción	Penalización	Reducción Penalización (3)	Penalización adicional	Resuelto	FEADER	MAPA	CAPADR
496,80 €	0,00 €	0,00 €	0,00 €	0,00 €	496,80 €	422,28 €	48,74 €	25,78 €
Importe Unitario:	54,00 €	Nuevo Importe Unitario:	54,00 €					

**RECINTOS PROPUESTOS**

<b>REF.</b>	<b>REFERENCIA SIGPAC</b>	<b>CULTIVO</b>	<b>S/R</b>	<b>USO SIGPAC</b>	<b>Sup. Dec. admisible</b>	<b>Sup. Campo</b>	<b>Sup. Determ.</b>	<b>Sup. Resuelta</b>
-1488155	23-058-011-00555-0002	OLIVAR	R		4,27		4,27	4,27
-109852	23-058-011-00510-0001	OLIVAR	S		0,11		0,11	0,11
-109810	23-058-011-00087-0003	OLIVAR	R		2,28		2,28	2,28
5816575	23-058-011-00111-0001	OLIVAR	S		2,54		2,54	2,54

(1) Con incidencias que retienen pago o deniegan el expediente.

(2) Se calcula sobre superficie declarada admisible.

(3) Aplicación del artículo 16 bis del RD 147/2023.

Puede verificar la integridad de una copia de este documento mediante la lectura del código QR adjunto o mediante el acceso a la dirección <https://ws050.juntadeandalucia.es/verificarFirma> indicando el código de VERIFICACIÓN

FIRMADO POR	RAQUEL MARIA ESPIN CRESPO	FECHA	26/06/2024
VERIFICACIÓN	Pk2jmMQ72K8YCCE9EQ8LU85ENJJ6M	PÁGINA	7442/8857





**APELLIDOS Y NOMBRE / RAZÓN SOCIAL**  
PEREZ MARTOS ANDRES**NIF**  
\*\*\*\*4213\***EXPEDIENTE**  
1157392**RESOLUCIÓN**  
CONCESIÓN DE LA AYUDA**DATOS DE MANTENIMIENTO UNIDADES**

<b>GRUPO DE PAGO</b>	<b>Sup. Dec. Admisible</b>	<b>Sup. Resuelta</b>	<b>Sobredecl.</b>	<b>% Sobredecl.</b>
ZONAS DE LIMITACIONES NATURALES	19,69	19,69	0,00	0,00

**RESUMEN DE PAGOS**

	<b>IMPORTE ( Euros )</b>			
	<b>RESUELTO</b>	<b>FEADER</b>	<b>MAPA</b>	<b>CAPADR</b>
Pago realizado	922,75	784,34	90,52	47,89
A pagar	89,61	76,17	8,79	4,65
<b>TOTAL</b>	<b>1.012,36</b>	<b>860,51</b>	<b>99,31</b>	<b>52,54</b>

**APLICACIÓN DE REDUCCIONES Y PENALIZACIONES (%)**

<b>Crterios de subvencionabilidad (1)</b>	<b>Presentación tardía</b>	<b>Omisión declaración</b>	<b>Condicionalidad</b>
0,00	0,00	0,00	0,00

**IMPORTE ( Euros )**

Calculado(2)	Reducción	Penalización	Reducción Penalización (3)	Penalización adicional	Resuelto	FEADER	MAPA	CAPADR
1.012,36 €	0,00 €	0,00 €	0,00 €	0,00 €	1.012,36 €	860,51 €	99,31 €	52,54 €
Importe Unitario:	54,00 €	Nuevo Importe Unitario:	51,42 €					

**RECINTOS PROPUESTOS**

<b>REF.</b>	<b>REFERENCIA SIGPAC</b>	<b>CULTIVO</b>	<b>USO S/R SIGPAC</b>	<b>Sup. Dec. admisible</b>	<b>Sup. Campo</b>	<b>Sup. Determ.</b>	<b>Sup. Resuelta</b>
-1592865	23-061-005-00044-0006	HABAS	S	0,07		0,07	0,07
-1577750	23-061-005-00044-0020	BARBECHO TRADICIONAL	S	0,36		0,36	0,36
-1577706	23-061-005-00044-0006	HABAS	S	1,10		1,10	1,10
-1577691	23-061-005-00044-0017	ALGODÓN	R	0,91		0,91	0,91
-1363800	23-061-005-00044-0004	TRIGO DURO	S	4,12		4,12	4,12
-599129	23-061-005-00027-0005	ALGODÓN	R	0,54		0,54	0,54
5272663	23-061-020-00035-0003	ALGODÓN	R	1,51		1,51	1,51
5272699	23-061-017-00166-0001	ALGODÓN	R	0,78		0,78	0,78
5272706	23-061-005-00045-0001	ALGODÓN	R	1,95		1,95	1,92
1700000005048822	23-061-002-00137-0002	OLIVAR	R	0,22		0,22	0,22
1700000005845526	23-061-002-00142-0002	OLIVAR	R	0,34		0,34	0,34
1700000005845527	23-061-003-00068-0001	OLIVAR	R	0,33		0,33	0,33
1700000005845529	23-061-003-00009-0001	OLIVAR	R	0,18		0,18	0,18
1700000005845637	23-061-001-00209-0001	OLIVAR	R	0,22		0,22	0,22
1700000005845639	23-061-020-00349-0001	OLIVAR	R	0,22		0,22	0,22
1700000006158043	23-061-012-00072-0001	OLIVAR	R	0,25		0,25	0,25
1700000006158045	23-061-012-00101-0001	OLIVAR	R	1,02		1,02	1,02
1700000006645894	23-061-005-00044-0020	HABAS	S	0,98		0,98	0,98
1700000006645897	23-061-005-00044-0006	BARBECHO TRADICIONAL	S	0,50		0,50	0,50
1700000006648020	23-061-005-00044-0017	ALGODÓN	R	4,12		4,12	4,12

(1) Con incidencias que retienen pago o deniegan el expediente.

(2) Se calcula sobre superficie declarada admisible.

(3) Aplicación del artículo 16 bis del RD 147/2023.

Puede verificar la integridad de una copia de este documento mediante la lectura del código QR adjunto o mediante el acceso a la dirección <https://ws050.juntadeandalucia.es/verificarFirma> indicando el código de VERIFICACIÓN

FIRMADO POR	RAQUEL MARIA ESPIN CRESPO	FECHA	26/06/2024
VERIFICACIÓN	Pk2jmMQ72K8YCC9EQ8LU85ENJJ6M	PÁGINA	7443/8857





### INCIDENCIAS

#### INCIDENCIA DESCRIPCIÓN

4272 Verifica que las líneas de declaración de las Solicitudes Únicas no tienen solapes con la capa de Retroactividad Gráfica (ambas de la misma campaña) a nivel de expediente/línea de declaración gráfica de la solicitud.  
Recinto:23-061-005-00045-00001 Cultivo: - Agregado de la referencia del recinto.:0 Zona de la referencia del recinto.:0 Superficie solapada.:0,03 Id. Incid.:95148949

#### Datos considerados para el Cálculo de la Carga Ganadera del expediente

Superficie determinada para Cálculo Carga Ganadera: 0,00 ha  
Carga Ganadera del Expediente: 0,00 ugm/ha

#### Incidencias de carga ganadera

#### INCIDENCIA DESCRIPCIÓN

86132 Recinto superficie forrajera que no realiza la actividad de producción de pastoreo.  
Recinto:23-061-005-00044-00020 Cultivo:20000 BARBECHO TRADICIONAL-SIN VARIEDAD Secano  
Recinto:23-061-005-00044-00006 Cultivo:20000 BARBECHO TRADICIONAL-SIN VARIEDAD Secano

(1) Con incidencias que retienen pago o deniegan el expediente.  
(2) Se calcula sobre superficie declarada admisible.  
(3) Aplicación del artículo 16 bis del RD 147/2023.

Puede verificar la integridad de una copia de este documento mediante la lectura del código QR adjunto o mediante el acceso a la dirección <a href="https://ws050.juntadeandalucia.es/verificarFirma">https://ws050.juntadeandalucia.es/verificarFirma</a> indicando el código de VERIFICACIÓN				
FIRMADO POR	RAQUEL MARIA ESPIN CRESPO	FECHA	26/06/2024	
VERIFICACIÓN	Pk2jmMQ72K8YCCE9EQ8LU85ENJJ6M	PÁGINA	7444/8857	

**APELLIDOS Y NOMBRE / RAZÓN SOCIAL**

PEREZ MARTOS GINES

**NIF**

\*\*\*\*5001\*

**EXPEDIENTE**

1131914

**RESOLUCIÓN**

CONCESIÓN DE LA AYUDA

**DATOS DE MANTENIMIENTO UNIDADES**

<b>GRUPO DE PAGO</b>	<b>Sup. Dec. Admisible</b>	<b>Sup. Resuelta</b>	<b>Sobredecl.</b>	<b>% Sobredecl.</b>
ZONAS DE LIMITACIONES NATURALES	18,03	18,03	0,00	0,00

**RESUMEN DE PAGOS**

	<b>IMPORTE ( Euros )</b>			
	<b>RESUELTO</b>	<b>FEADER</b>	<b>MAPA</b>	<b>CAPADR</b>
Pago realizado	857,10	728,54	84,08	44,48
A pagar	83,62	71,08	8,20	4,34
<b>TOTAL</b>	<b>940,72</b>	<b>799,62</b>	<b>92,28</b>	<b>48,82</b>

**APLICACIÓN DE REDUCCIONES Y PENALIZACIONES (%)**

<b>Criterios de subvencionabilidad (1)</b>	<b>Presentación tardía</b>	<b>Omisión declaración</b>	<b>Condicionalidad</b>
0,00	0,00	0,00	0,00

**IMPORTE ( Euros )**

Calculado(2)	Reducción	Penalización	Reducción Penalización (3)	Penalización adicional	Resuelto	FEADER	MAPA	CAPADR
940,72 €	0,00 €	0,00 €	0,00 €	0,00 €	940,72 €	799,61 €	92,28 €	48,83 €
Importe Unitario:	54,00 €	Nuevo Importe Unitario:	52,18 €					

**RECINTOS PROPUESTOS**

<b>REF.</b>	<b>REFERENCIA SIGPAC</b>	<b>CULTIVO</b>	<b>S/R</b>	<b>USO SIGPAC</b>	<b>Sup. Dec. admisible</b>	<b>Sup. Campo</b>	<b>Sup. Determ.</b>	<b>Sup. Resuelta</b>
-1577550	23-061-002-00137-0002	OLIVAR	R		0,20		0,20	0,20
-1577478	23-061-005-00044-0020	BARBECHO TRADICIONAL	S		0,50		0,50	0,50
-1075041	23-061-005-00044-0004	TRIGO DURO	S		3,71		3,71	3,71
-759221	23-061-005-00044-0023	ALGODÓN	R		1,83		1,83	1,83
-520329	23-061-005-00044-0017	ALGODÓN	R		0,77		0,77	0,77
5272598	23-061-009-00031-0001	ALGODÓN	R		2,52		2,52	2,50
5284111	23-061-003-00069-0001	OLIVAR	R		0,06		0,06	0,06
1700000005845526	23-061-002-00142-0002	OLIVAR	R		0,34		0,34	0,34
1700000005845527	23-061-003-00068-0001	OLIVAR	R		0,28		0,28	0,28
1700000005845528	23-061-003-00005-0001	OLIVAR	S		0,05		0,05	0,05
1700000005845529	23-061-003-00009-0001	OLIVAR	R		0,15		0,15	0,15
1700000005845637	23-061-001-00209-0001	OLIVAR	R		0,20		0,20	0,20
1700000005845638	23-061-020-00348-0002	OLIVAR	R		0,07		0,07	0,07
1700000005845639	23-061-020-00349-0001	OLIVAR	R		0,15		0,15	0,15
1700000006158044	23-061-012-00080-0001	OLIVAR	R		0,43		0,43	0,43
1700000006158045	23-061-012-00101-0001	OLIVAR	R		0,78		0,78	0,78
1700000006158046	23-061-012-00137-0001	OLIVAR	S		0,04		0,04	0,04
1700000006158047	23-061-012-80001-0001	OLIVAR	S		0,05		0,05	0,05
1700000006646244	23-061-005-00044-0001	ALGODÓN	R		3,47		3,47	3,47
1700000006646250	23-061-005-00044-0020	HABAS	S		1,43		1,43	1,43
1700000006648018	23-061-005-00044-0004	ALGODÓN	S		1,02		1,02	1,02

(1) Con incidencias que retienen pago o deniegan el expediente.

(2) Se calcula sobre superficie declarada admisible.

(3) Aplicación del artículo 16 bis del RD 147/2023.

Puede verificar la integridad de una copia de este documento mediante la lectura del código QR adjunto o mediante el acceso a la dirección <https://ws050.juntadeandalucia.es/verificarFirma> indicando el código de VERIFICACIÓN

FIRMADO POR	RAQUEL MARIA ESPIN CRESPO	FECHA	26/06/2024
VERIFICACIÓN	Pk2jmMQ72K8YCC9EQ8LU85ENJJ6M	PÁGINA	7445/8857





### INCIDENCIAS

#### INCIDENCIA DESCRIPCIÓN

4272 Verifica que las líneas de declaración de las Solicitudes Únicas no tienen solapes con la capa de Retroactividad Gráfica (ambas de la misma campaña) a nivel de expediente/línea de declaración gráfica de la solicitud.  
Recinto:23-061-009-00031-00001 Cultivo: - Agregado de la referencia del recinto.:0 Zona de la referencia del recinto.:0 Superficie solapada.:0,02 Id. Incid.:95145967

#### Datos considerados para el Cálculo de la Carga Ganadera del expediente

Superficie determinada para Cálculo Carga Ganadera: 0,00 ha  
Carga Ganadera del Expediente: 0,00 ugm/ha

#### Incidentes de carga ganadera

#### INCIDENCIA DESCRIPCIÓN

86132 Recinto superficie forrajera que no realiza la actividad de producción de pastoreo.  
Recinto:23-061-005-00044-00020 Cultivo:20000 BARBECHO TRADICIONAL-SIN VARIEDAD Secano

(1) Con incidencias que retienen pago o deniegan el expediente.  
(2) Se calcula sobre superficie declarada admisible.  
(3) Aplicación del artículo 16 bis del RD 147/2023.

Puede verificar la integridad de una copia de este documento mediante la lectura del código QR adjunto o mediante el acceso a la dirección <a href="https://ws050.juntadeandalucia.es/verificarFirma">https://ws050.juntadeandalucia.es/verificarFirma</a> indicando el código de VERIFICACIÓN				
FIRMADO POR	RAQUEL MARIA ESPIN CRESPO	FECHA	26/06/2024	
VERIFICACIÓN	Pk2jmMQ72K8YCCE9EQ8LU85ENJJJ6M	PÁGINA	7446/8857	

**APELLIDOS Y NOMBRE / RAZÓN SOCIAL**

PEREZ MARTOS JUAN

**NIF**

\*\*\*\*5947\*

**EXPEDIENTE**

1157776

**RESOLUCIÓN**

CONCESIÓN DE LA AYUDA

**DATOS DE MANTENIMIENTO UNIDADES****GRUPO DE PAGO**

ZONAS DE LIMITACIONES NATURALES

**Sup. Dec.  
Admisible**

16,76

**Sup.  
Resuelta**

16,76

**Sobredecl.**

0,00

**% Sobredecl.**

0,00

**RESUMEN DE PAGOS**

	<b>IMPORTE ( Euros )</b>			
	<b>RESUELTO</b>	<b>FEADER</b>	<b>MAPA</b>	<b>CAPADR</b>
Pago realizado	806,38	685,42	79,11	41,85
A pagar	79,65	67,70	7,81	4,14
<b>TOTAL</b>	<b>886,03</b>	<b>753,12</b>	<b>86,92</b>	<b>45,99</b>

**APLICACIÓN DE REDUCCIONES Y PENALIZACIONES (%)**

<b>Criterios de subvencionabilidad (1)</b>	<b>Presentación tardía</b>	<b>Omisión declaración</b>	<b>Condicionalidad</b>
0,00	0,00	0,00	0,00

**IMPORTE ( Euros )**

Calculado(2)	Reducción	Penalización	Reducción Penalización (3)	Penalización adicional	Resuelto	FEADER	MAPA	CAPADR
886,03 €	0,00 €	0,00 €	0,00 €	0,00 €	886,03 €	753,13 €	86,92 €	45,98 €
Importe Unitario:	54,00 €	Nuevo Importe Unitario:	52,87 €					

**RECINTOS PROPUESTOS**

<b>REF.</b>	<b>REFERENCIA SIGPAC</b>	<b>CULTIVO</b>	<b>S/R</b>	<b>USO SIGPAC</b>	<b>Sup. Dec. admisible</b>	<b>Sup. Campo</b>	<b>Sup. Determ.</b>	<b>Sup. Resuelta</b>
-759190	23-061-005-00044-0023	ALGODÓN	R		1,79		1,79	1,79
-113999	23-061-005-00044-0004	ALGODÓN	S		2,17		2,17	2,17
-95525	23-061-005-00044-0004	TRIGO DURO	S		4,11		4,11	4,11
6906276	23-061-002-00137-0002	OLIVAR	R		0,22		0,22	0,22
1700000005845526	23-061-002-00142-0002	OLIVAR	R		0,33		0,33	0,33
1700000005845527	23-061-003-00068-0001	OLIVAR	R		0,33		0,33	0,33
1700000005845529	23-061-003-00009-0001	OLIVAR	R		0,21		0,21	0,21
1700000005845637	23-061-001-00209-0001	OLIVAR	R		0,21		0,21	0,21
1700000005845639	23-061-020-00349-0001	OLIVAR	R		0,25		0,25	0,25
1700000006158043	23-061-012-00072-0001	OLIVAR	R		0,32		0,32	0,32
1700000006158045	23-061-012-00101-0001	OLIVAR	R		1,01		1,01	1,01
1700000006651734	23-061-005-00044-0001	ALGODÓN	R		3,42		3,42	3,42
1700000006651739	23-061-005-00044-0006	ALGODÓN	S		2,39		2,39	2,39

(1) Con incidencias que retienen pago o deniegan el expediente.

(2) Se calcula sobre superficie declarada admisible.

(3) Aplicación del artículo 16 bis del RD 147/2023.

Puede verificar la integridad de una copia de este documento mediante la lectura del código QR adjunto o mediante el acceso a la dirección <https://ws050.juntadeandalucia.es/verificarFirma> indicando el código de VERIFICACIÓN

FIRMADO POR	RAQUEL MARIA ESPIN CRESPO	FECHA	26/06/2024
VERIFICACIÓN	Pk2jmMQ72K8YCCE9EQ8LU85ENJJJ6M	PÁGINA	7447/8857



**APELLIDOS Y NOMBRE / RAZÓN SOCIAL**

PEREZ MORENO MANUEL ANTONIO

**NIF**

\*\*\*6235\*

**EXPEDIENTE**

1083515

**RESOLUCIÓN**

CONCESIÓN DE LA AYUDA

**DATOS DE MANTENIMIENTO UNIDADES****GRUPO DE PAGO**

ZONAS DE LIMITACIONES NATURALES

**Sup. Dec.  
Admisible**

13,62

**Sup.  
Resuelta**

13,62

**Sobredecl.**

0,00

**% Sobredecl.**

0,00

**RESUMEN DE PAGOS**

	<b>IMPORTE ( Euros )</b>			
	<b>RESUELTO</b>	<b>FEADER</b>	<b>MAPA</b>	<b>CAPADR</b>
Pago realizado	669,36	568,96	65,66	34,74
A pagar	66,12	56,20	6,49	3,43
<b>TOTAL</b>	<b>735,48</b>	<b>625,16</b>	<b>72,15</b>	<b>38,17</b>

**APLICACIÓN DE REDUCCIONES Y PENALIZACIONES (%)**

<b>Crterios de subvencionabilidad (1)</b>	<b>Presentación tardía</b>	<b>Omisión declaración</b>	<b>Condicionalidad</b>
0,00	0,00	0,00	0,00

**IMPORTE ( Euros )**

Calculado(2)	Reducción	Penalización	Reducción Penalización (3)	Penalización adicional	Resuelto	FEADER	MAPA	CAPADR
735,48 €	0,00 €	0,00 €	0,00 €	0,00 €	735,48 €	625,16 €	72,15 €	38,17 €
Importe Unitario:	54,00 €	Nuevo Importe Unitario:	54,00 €					

**RECINTOS PROPUESTOS**

<b>REF.</b>	<b>REFERENCIA SIGPAC</b>	<b>CULTIVO</b>	<b>S/R</b>	<b>USO SIGPAC</b>	<b>Sup. Dec. admisible</b>	<b>Sup. Campo</b>	<b>Sup. Determ.</b>	<b>Sup. Resuelta</b>
-506913	23-010-021-00293-0001	OLIVAR	S		0,26		0,26	0,26
-506893	23-010-021-00279-0002	OLIVAR	S		4,88		4,88	4,88
-506862	23-010-021-00275-0002	OLIVAR	S		0,56		0,56	0,56
1700000006959771	23-100-502-00117-0001	OLIVAR	R		1,18		1,18	1,18
1700000006959772	23-100-507-00182-0001	OLIVAR	R		1,16		1,16	1,16
1700000006959773	23-100-034-00111-0001	OLIVAR	R		1,47		1,47	1,47
1700000006959774	23-100-034-00227-0001	OLIVAR	R		1,49		1,49	1,49
1700000006959775	23-061-015-00088-0001	OLIVAR	R		2,41		2,41	2,41
1700000006959776	23-061-015-00089-0002	OLIVAR	R		0,21		0,21	0,21

(1) Con incidencias que retienen pago o deniegan el expediente.

(2) Se calcula sobre superficie declarada admisible.

(3) Aplicación del artículo 16 bis del RD 147/2023.

Puede verificar la integridad de una copia de este documento mediante la lectura del código QR adjunto o mediante el acceso a la dirección <https://ws050.juntadeandalucia.es/verificarFirma> indicando el código de VERIFICACIÓN

FIRMADO POR	RAQUEL MARIA ESPIN CRESPO	FECHA	26/06/2024
VERIFICACIÓN	Pk2jmMQ72K8YCCE9EQ8LU85ENJJ6M	PÁGINA	7448/8857



**APELLIDOS Y NOMBRE / RAZÓN SOCIAL**

PEREZ MORENTE DAVID

**NIF**

\*\*\*\*4828\*

**EXPEDIENTE**

1057022

**RESOLUCIÓN**

CONCESIÓN DE LA AYUDA

**DATOS DE MANTENIMIENTO UNIDADES**

<b>GRUPO DE PAGO</b>	<b>Sup. Dec. Admisible</b>	<b>Sup. Resuelta</b>	<b>Sobredecl.</b>	<b>% Sobredecl.</b>
ZONAS DE LIMITACIONES NATURALES	10,48	10,48	0,00	0,00

**RESUMEN DE PAGOS**

	<b>IMPORTE ( Euros )</b>			
	<b>RESUELTO</b>	<b>FEADER</b>	<b>MAPA</b>	<b>CAPADR</b>
Pago realizado	515,04	437,79	50,53	26,73
A pagar	50,88	43,25	4,99	2,64
<b>TOTAL</b>	<b>565,92</b>	<b>481,04</b>	<b>55,52</b>	<b>29,37</b>

**APLICACIÓN DE REDUCCIONES Y PENALIZACIONES (%)**

<b>Crterios de subvencionabilidad (1)</b>	<b>Presentación tardía</b>	<b>Omisión declaración</b>	<b>Condicionalidad</b>
0,00	0,00	0,00	0,00

**IMPORTE ( Euros )**

Calculado(2)	Reducción	Penalización	Reducción Penalización (3)	Penalización adicional	Resuelto	FEADER	MAPA	CAPADR
565,92 €	0,00 €	0,00 €	0,00 €	0,00 €	565,92 €	481,03 €	55,52 €	29,37 €
Importe Unitario:	54,00 €	Nuevo Importe Unitario:	54,00 €					

**RECINTOS PROPUESTOS**

<b>REF.</b>	<b>REFERENCIA SIGPAC</b>	<b>CULTIVO</b>	<b>S/R</b>	<b>USO SIGPAC</b>	<b>Sup. Dec. admisible</b>	<b>Sup. Campo</b>	<b>Sup. Determ.</b>	<b>Sup. Resuelta</b>
-1358620	23-069-029-00309-0001	OLIVAR	S		0,11		0,11	0,11
5531994	23-069-029-00289-0001	OLIVAR	S		0,63		0,63	0,63
5531996	23-069-029-00310-0001	OLIVAR	S		1,14		1,14	1,14
1700000005343333	23-056-005-00052-0001	OLIVAR	S		2,13		2,13	2,13
1700000005343334	23-069-030-00005-0001	OLIVAR	S		0,05		0,05	0,05
1700000005343335	23-069-030-00007-0001	OLIVAR	S		1,43		1,43	1,43
1700000005343336	23-069-030-00007-0002	OLIVAR	S		1,37		1,37	1,37
1700000005343337	23-069-030-00038-0001	OLIVAR	S		0,04		0,04	0,04
1700000005343338	23-069-030-00110-0001	OLIVAR	S		0,88		0,88	0,88
1700000005343339	23-069-030-00110-0002	OLIVAR	S		0,69		0,69	0,69
1700000005343340	23-069-023-00004-0002	OLIVAR	S		0,23		0,23	0,23
1700000005343341	23-069-026-00209-0001	OLIVAR	S		1,26		1,26	1,26
1700000005343342	23-069-029-00305-0001	OLIVAR	S		0,52		0,52	0,52

(1) Con incidencias que retienen pago o deniegan el expediente.

(2) Se calcula sobre superficie declarada admisible.

(3) Aplicación del artículo 16 bis del RD 147/2023.

Puede verificar la integridad de una copia de este documento mediante la lectura del código QR adjunto o mediante el acceso a la dirección <https://ws050.juntadeandalucia.es/verificarFirma> indicando el código de VERIFICACIÓN

FIRMADO POR	RAQUEL MARIA ESPIN CRESPO	FECHA	26/06/2024
VERIFICACIÓN	Pk2jmMQ72K8YCCE9EQ8LU85ENJJ6M	PÁGINA	7449/8857





**APELLIDOS Y NOMBRE / RAZÓN SOCIAL**

PEREZ MORENTE LUIS MANUEL

**NIF**

\*\*\*9665\*

**EXPEDIENTE**

1123241

**RESOLUCIÓN**

CONCESIÓN DE LA AYUDA

**DATOS DE MANTENIMIENTO UNIDADES**

<b>GRUPO DE PAGO</b>	<b>Sup. Dec. Admisible</b>	<b>Sup. Resuelta</b>	<b>Sobredecl.</b>	<b>% Sobredecl.</b>
ZONAS DE LIMITACIONES NATURALES	73,66	73,66	0,00	0,00

**RESUMEN DE PAGOS**

	<b>IMPORTE ( Euros )</b>			
	<b>RESUELTO</b>	<b>FEADER</b>	<b>MAPA</b>	<b>CAPADR</b>
Pago realizado	1.081,20	919,02	106,06	56,12
A pagar	106,80	90,78	10,48	5,54
<b>TOTAL</b>	<b>1.188,00</b>	<b>1.009,80</b>	<b>116,54</b>	<b>61,66</b>

**APLICACIÓN DE REDUCCIONES Y PENALIZACIONES (%)**

<b>Crterios de subvencionabilidad (1)</b>	<b>Presentación tardía</b>	<b>Omisión declaración</b>	<b>Condicionalidad</b>
0,00	0,00	0,00	0,00

**IMPORTE ( Euros )**

Calculado(2)	Reducción	Penalización	Reducción Penalización (3)	Penalización adicional	Resuelto	FEADER	MAPA	CAPADR
1.188,00 €	0,00 €	0,00 €	0,00 €	0,00 €	1.188,00 €	1.009,80 €	116,54 €	61,66 €
Importe Unitario:	54,00 €	Nuevo Importe Unitario:	16,13 €					

**RECINTOS PROPUESTOS**

<b>REF.</b>	<b>REFERENCIA SIGPAC</b>	<b>CULTIVO</b>	<b>USO S/R SIGPAC</b>	<b>Sup. Dec. admisible</b>	<b>Sup. Campo</b>	<b>Sup. Determ.</b>	<b>Sup. Resuelta</b>
-1402738	23-069-014-00072-0006	OLIVAR	S	24,60		24,60	24,60
-1233390	23-069-016-00168-0001	OLIVAR	S	0,01		0,01	0,01
1700000005216556	23-069-016-00176-0001	OLIVAR	S	4,39		4,39	4,39
1700000005216557	23-069-014-00077-0001	TRIGO DURO	S	0,88		0,88	0,88
1700000005216558	23-069-014-00075-0001	TRIGO DURO	S	0,57		0,57	0,57
1700000005216559	23-069-014-00076-0001	TRIGO DURO	S	1,46		1,46	1,46
1700000005216560	23-069-016-00051-0003	OLIVAR	S	7,77		7,77	7,77
1700000005216561	23-069-016-00112-0003	OLIVAR	S	0,23		0,23	0,23
1700000005216562	23-069-016-00173-0001	OLIVAR	S	4,48		4,48	4,48
1700000005216565	23-069-014-00077-0003	TRIGO DURO	S	0,39		0,39	0,39
1700000005216566	23-069-014-00078-0001	TRIGO DURO	S	3,87		3,87	3,87
1700000005216569	23-069-016-00123-0001	OLIVAR	S	4,47		4,47	4,47
1700000005596379	23-069-016-00054-0001	OLIVAR	S	3,60		3,60	3,60
1700000005596380	23-069-030-00046-0001	OLIVAR	S	0,03		0,03	0,03
1700000005596381	23-069-030-00047-0001	OLIVAR	S	0,08		0,08	0,08
1700000005596382	23-069-030-00058-0001	OLIVAR	S	6,26		6,26	6,26
1700000005596383	23-069-030-00059-0001	OLIVAR	S	0,05		0,05	0,05
1700000005596384	23-069-016-00138-0001	OLIVAR	S	0,20		0,20	0,20
1700000005596385	23-069-016-00139-0001	OLIVAR	S	4,31		4,31	4,31
1700000005596386	23-069-016-00140-0001	OLIVAR	S	6,01		6,01	6,01

(1) Con incidencias que retienen pago o deniegan el expediente.

(2) Se calcula sobre superficie declarada admisible.

(3) Aplicación del artículo 16 bis del RD 147/2023.

Puede verificar la integridad de una copia de este documento mediante la lectura del código QR adjunto o mediante el acceso a la dirección <https://ws050.juntadeandalucia.es/verificarFirma> indicando el código de VERIFICACIÓN

FIRMADO POR	RAQUEL MARIA ESPIN CRESPO	FECHA	26/06/2024
VERIFICACIÓN	Pk2jmMQ72K8YCC9EQ8LU85ENJJ6M	PÁGINA	7450/8857







**INCIDENCIAS**

**INCIDENCIA DESCRIPCIÓN**

- 86119 Carga ganadera NO cumple con el valor mínimo de 0,2 UGM/ha.  
 Recinto:23-069-014-00076-00003 Cultivo:62000 PASTOS PERMANENTES DE 5 O MAS AÑOS-SIN VARIEDAD Secano Carga Ganadera:0  
 Recinto:23-069-014-00077-00005 Cultivo:62000 PASTOS PERMANENTES DE 5 O MAS AÑOS-SIN VARIEDAD Secano Carga Ganadera:0  
 Recinto:23-069-014-00077-00006 Cultivo:62000 PASTOS PERMANENTES DE 5 O MAS AÑOS-SIN VARIEDAD Secano Carga Ganadera:0  
 Recinto:23-069-014-00078-00004 Cultivo:62000 PASTOS PERMANENTES DE 5 O MAS AÑOS-SIN VARIEDAD Secano Carga Ganadera:0
- 86121 Recinto superficie forrajera que no realiza la actividad de producción de pastoreo.  
 Recinto:23-069-014-00076-00003 Cultivo:62000 PASTOS PERMANENTES DE 5 O MAS AÑOS-SIN VARIEDAD Secano Actividad Agraria del recinto:5  
 Recinto:23-069-014-00077-00005 Cultivo:62000 PASTOS PERMANENTES DE 5 O MAS AÑOS-SIN VARIEDAD Secano Actividad Agraria del recinto:5  
 Recinto:23-069-014-00077-00006 Cultivo:62000 PASTOS PERMANENTES DE 5 O MAS AÑOS-SIN VARIEDAD Secano Actividad Agraria del recinto:5  
 Recinto:23-069-014-00078-00004 Cultivo:62000 PASTOS PERMANENTES DE 5 O MAS AÑOS-SIN VARIEDAD Secano Actividad Agraria del recinto:5
- 86122 Recinto superficie forrajera que realiza la actividad de producción de pastoreo y no declara el o los códigos del Registro de Explotaciones Ganaderas de Andalucía, REGA.  
 Recinto:23-069-014-00076-00003 Cultivo:62000 PASTOS PERMANENTES DE 5 O MAS AÑOS-SIN VARIEDAD Secano  
 Recinto:23-069-014-00077-00005 Cultivo:62000 PASTOS PERMANENTES DE 5 O MAS AÑOS-SIN VARIEDAD Secano  
 Recinto:23-069-014-00077-00006 Cultivo:62000 PASTOS PERMANENTES DE 5 O MAS AÑOS-SIN VARIEDAD Secano  
 Recinto:23-069-014-00078-00004 Cultivo:62000 PASTOS PERMANENTES DE 5 O MAS AÑOS-SIN VARIEDAD Secano
- 86124 Recinto de forrajera para Cálculo de Carga Ganadera que No pertenece a Explotación.  
 Recinto:23-069-014-00076-00003 Cultivo:62000 PASTOS PERMANENTES DE 5 O MAS AÑOS-SIN VARIEDAD Secano  
 Recinto:23-069-014-00077-00005 Cultivo:62000 PASTOS PERMANENTES DE 5 O MAS AÑOS-SIN VARIEDAD Secano  
 Recinto:23-069-014-00077-00006 Cultivo:62000 PASTOS PERMANENTES DE 5 O MAS AÑOS-SIN VARIEDAD Secano  
 Recinto:23-069-014-00078-00004 Cultivo:62000 PASTOS PERMANENTES DE 5 O MAS AÑOS-SIN VARIEDAD Secano

**Datos considerados para el Cálculo de la Carga Ganadera del expediente**

**Superficie determinada para Cálculo Carga Ganadera:** 0,00 ha  
**Carga Ganadera del Expediente:** 0,00 ugm/ha

**Incidencias de carga ganadera**

**INCIDENCIA DESCRIPCIÓN**

- 86122 Recinto superficie forrajera que realiza la actividad de producción de pastoreo y no declara el o los códigos del Registro de Explotaciones Ganaderas de Andalucía, REGA.  
 Recinto:23-069-014-00077-00006 Cultivo:62000 PASTOS PERMANENTES DE 5 O MAS AÑOS-SIN VARIEDAD Secano  
 Recinto:23-069-014-00077-00005 Cultivo:62000 PASTOS PERMANENTES DE 5 O MAS AÑOS-SIN VARIEDAD Secano  
 Recinto:23-069-014-00076-00003 Cultivo:62000 PASTOS PERMANENTES DE 5 O MAS AÑOS-SIN VARIEDAD Secano  
 Recinto:23-069-014-00078-00004 Cultivo:62000 PASTOS PERMANENTES DE 5 O MAS AÑOS-SIN VARIEDAD Secano
- 86124 Recinto de forrajera para Cálculo de Carga Ganadera que No pertenece a Explotación.  
 Recinto:23-069-014-00077-00006 Cultivo:62000 PASTOS PERMANENTES DE 5 O MAS AÑOS-SIN VARIEDAD Secano  
 Recinto:23-069-014-00077-00005 Cultivo:62000 PASTOS PERMANENTES DE 5 O MAS AÑOS-SIN VARIEDAD Secano  
 Recinto:23-069-014-00076-00003 Cultivo:62000 PASTOS PERMANENTES DE 5 O MAS AÑOS-SIN VARIEDAD Secano  
 Recinto:23-069-014-00078-00004 Cultivo:62000 PASTOS PERMANENTES DE 5 O MAS AÑOS-SIN VARIEDAD Secano
- 86128 Recinto de Forrajeras que no ha contabilizado para Carga Ganadera por no tener una explotación válida para el cálculo de la Carga Ganadera  
 Recinto:23-069-014-00077-00006 Cultivo:62 PASTOS PERMANENTES DE 5 O MAS AÑOS-  
 Recinto:23-069-014-00077-00005 Cultivo:62 PASTOS PERMANENTES DE 5 O MAS AÑOS-  
 Recinto:23-069-014-00076-00003 Cultivo:62 PASTOS PERMANENTES DE 5 O MAS AÑOS-  
 Recinto:23-069-014-00078-00004 Cultivo:62 PASTOS PERMANENTES DE 5 O MAS AÑOS-
- 86132 Recinto superficie forrajera que no realiza la actividad de producción de pastoreo.  
 Recinto:23-069-014-00077-00006 Cultivo:62000 PASTOS PERMANENTES DE 5 O MAS AÑOS-SIN VARIEDAD Secano  
 Recinto:23-069-014-00077-00005 Cultivo:62000 PASTOS PERMANENTES DE 5 O MAS AÑOS-SIN VARIEDAD Secano  
 Recinto:23-069-014-00076-00003 Cultivo:62000 PASTOS PERMANENTES DE 5 O MAS AÑOS-SIN VARIEDAD Secano

(1) Con incidencias que retienen pago o deniegan el expediente.  
 (2) Se calcula sobre superficie declarada admisible.  
 (3) Aplicación del artículo 16 bis del RD 147/2023.

Puede verificar la integridad de una copia de este documento mediante la lectura del código QR adjunto o mediante el acceso a la dirección <a href="https://ws050.juntadeandalucia.es/verificarFirma">https://ws050.juntadeandalucia.es/verificarFirma</a> indicando el código de VERIFICACIÓN					
FIRMADO POR	RAQUEL MARIA ESPIN CRESPO		FECHA		26/06/2024
VERIFICACIÓN	Pk2jmMQ72K8YCC9EQ8LU85ENJJ6M		PÁGINA		7451/8857



Recinto:23-069-014-00078-00004 Cultivo:62000 PASTOS PERMANENTES DE 5 O MAS AÑOS-SIN VARIEDAD Secano

(1) Con incidencias que retienen pago o deniegan el expediente.  
(2) Se calcula sobre superficie declarada admisible.  
(3) Aplicación del artículo 16 bis del RD 147/2023.

Puede verificar la integridad de una copia de este documento mediante la lectura del código QR adjunto o mediante el acceso a la dirección <a href="https://ws050.juntadeandalucia.es/verificarFirma">https://ws050.juntadeandalucia.es/verificarFirma</a> indicando el código de VERIFICACIÓN				
FIRMADO POR	RAQUEL MARIA ESPIN CRESCO	FECHA	26/06/2024	
VERIFICACIÓN	Pk2jmMQ72K8YCCE9EQ8LU85ENJJ6M	PÁGINA	7452/8857	

**APELLIDOS Y NOMBRE / RAZÓN SOCIAL**

PÉREZ MOYA FRANCISCO JAVIER

**NIF**

\*\*\*\*5226\*

**EXPEDIENTE**

1055830

**RESOLUCIÓN**

CONCESIÓN DE LA AYUDA

**DATOS DE MANTENIMIENTO UNIDADES****GRUPO DE PAGO**

ZONAS DE LIMITACIONES NATURALES

**Sup. Dec.  
Admisible**

48,91

**Sup.  
Resuelta**

48,91

**Sobredecl.**

0,00

**% Sobredecl.**

0,00

**RESUMEN DE PAGOS**

	<b>IMPORTE ( Euros )</b>			
	<b>RESUELTO</b>	<b>FEADER</b>	<b>MAPA</b>	<b>CAPADR</b>
Pago realizado	1.081,20	919,02	106,06	56,12
A pagar	106,80	90,78	10,48	5,54
<b>TOTAL</b>	<b>1.188,00</b>	<b>1.009,80</b>	<b>116,54</b>	<b>61,66</b>

**APLICACIÓN DE REDUCCIONES Y PENALIZACIONES (%)**

<b>Criterios de subvencionabilidad (1)</b>	<b>Presentación tardía</b>	<b>Omisión declaración</b>	<b>Condicionalidad</b>
0,00	0,00	0,00	0,00

**IMPORTE ( Euros )**

Calculado(2)	Reducción	Penalización	Reducción Penalización (3)	Penalización adicional	Resuelto	FEADER	MAPA	CAPADR
1.188,00 €	0,00 €	0,00 €	0,00 €	0,00 €	1.188,00 €	1.009,80 €	116,54 €	61,66 €
<b>Importe Unitario:</b>	<b>54,00 €</b>	<b>Nuevo Importe Unitario:</b>	<b>24,29 €</b>					

**RECINTOS PROPUESTOS**

<b>REF.</b>	<b>REFERENCIA SIGPAC</b>	<b>CULTIVO</b>	<b>S/R</b>	<b>USO SIGPAC</b>	<b>Sup. Dec. admisible</b>	<b>Sup. Campo</b>	<b>Sup. Determ.</b>	<b>Sup. Resuelta</b>
-483337	23-092-019-00079-0012	OLIVAR	R		40,20		40,20	40,20
1700000005128222	23-092-016-00084-0001	OLIVAR	S		4,82		4,82	4,82
1700000005128224	23-092-019-00078-0001	OLIVAR	R		1,42		1,42	1,42
1700000005128226	23-092-052-00100-0002	OLIVAR	S		2,47		2,47	2,47

(1) Con incidencias que retienen pago o deniegan el expediente.

(2) Se calcula sobre superficie declarada admisible.

(3) Aplicación del artículo 16 bis del RD 147/2023.

Puede verificar la integridad de una copia de este documento mediante la lectura del código QR adjunto o mediante el acceso a la dirección <https://ws050.juntadeandalucia.es/verificarFirma> indicando el código de VERIFICACIÓN

FIRMADO POR	RAQUEL MARIA ESPIN CRESPO	FECHA	26/06/2024
VERIFICACIÓN	Pk2jmMQ72K8YCCE9EQ8LU85ENJJ6M	PÁGINA	7453/8857



**APELLIDOS Y NOMBRE / RAZÓN SOCIAL**

PEREZ MOYA ISABEL

**NIF**

\*\*\*\*4263\*

**EXPEDIENTE**

1144314

**RESOLUCIÓN**

CONCESIÓN DE LA AYUDA

**DATOS DE MANTENIMIENTO UNIDADES****GRUPO DE PAGO**

ZONAS DE LIMITACIONES NATURALES

**Sup. Dec.  
Admisible**

49,71

**Sup.  
Resuelta**

49,71

**Sobredecl.**

0,00

**% Sobredecl.**

0,00

**RESUMEN DE PAGOS**

	<b>IMPORTE ( Euros )</b>			
	<b>RESUELTO</b>	<b>FEADER</b>	<b>MAPA</b>	<b>CAPADR</b>
Pago realizado	1.081,20	919,02	106,06	56,12
A pagar	106,80	90,78	10,48	5,54
<b>TOTAL</b>	<b>1.188,00</b>	<b>1.009,80</b>	<b>116,54</b>	<b>61,66</b>

**APLICACIÓN DE REDUCCIONES Y PENALIZACIONES (%)**

<b>Criterios de subvencionabilidad (1)</b>	<b>Presentación tardía</b>	<b>Omisión declaración</b>	<b>Condicionabilidad</b>
0,00	0,00	0,00	0,00

**IMPORTE ( Euros )**

Calculado(2)	Reducción	Penalización	Reducción Penalización (3)	Penalización adicional	Resuelto	FEADER	MAPA	CAPADR
1.188,00 €	0,00 €	0,00 €	0,00 €	0,00 €	1.188,00 €	1.009,80 €	116,54 €	61,66 €
Importe Unitario:	54,00 €	Nuevo Importe Unitario:	23,90 €					

**RECINTOS PROPUESTOS**

<b>REF.</b>	<b>REFERENCIA SIGPAC</b>	<b>CULTIVO</b>	<b>S/R</b>	<b>USO</b>	<b>Sup. Dec. admisible</b>	<b>Sup. Campo</b>	<b>Sup. Determ.</b>	<b>Sup. Resuelta</b>
				<b>SIGPAC</b>				
1700000006276836	23-092-019-00073-0001	OLIVAR	R		28,55		28,55	28,55
1700000006276837	23-092-022-00054-0002	CEBADA	R		8,17		8,17	8,17
1700000006276838	23-092-022-00054-0001	OLIVAR	R		11,32		11,32	11,32
1700000006276839	23-092-019-00074-0001	OLIVAR	R		1,67		1,67	1,67

(1) Con incidencias que retienen pago o deniegan el expediente.

(2) Se calcula sobre superficie declarada admisible.

(3) Aplicación del artículo 16 bis del RD 147/2023.

Puede verificar la integridad de una copia de este documento mediante la lectura del código QR adjunto o mediante el acceso a la dirección <https://ws050.juntadeandalucia.es/verificarFirma> indicando el código de VERIFICACIÓN

FIRMADO POR	RAQUEL MARIA ESPIN CRESPO	FECHA	26/06/2024
VERIFICACIÓN	Pk2jmMQ72K8YCCE9EQ8LU85ENJJ6M	PÁGINA	7454/8857



**APELLIDOS Y NOMBRE / RAZÓN SOCIAL**

PÉREZ MOYA JOSÉ ANTONIO

**NIF**

\*\*\*\*1476\*

**EXPEDIENTE**

1090736

**RESOLUCIÓN**

CONCESIÓN DE LA AYUDA

**DATOS DE MANTENIMIENTO UNIDADES**

<b>GRUPO DE PAGO</b>	<b>Sup. Dec. Admisible</b>	<b>Sup. Resuelta</b>	<b>Sobredecl.</b>	<b>% Sobredecl.</b>
ZONAS DE LIMITACIONES NATURALES	45,66	45,66	0,00	0,00

**RESUMEN DE PAGOS**

	<b>IMPORTE ( Euros )</b>			
	<b>RESUELTO</b>	<b>FEADER</b>	<b>MAPA</b>	<b>CAPADR</b>
Pago realizado	1.081,20	919,02	106,06	56,12
A pagar	106,80	90,78	10,48	5,54
<b>TOTAL</b>	<b>1.188,00</b>	<b>1.009,80</b>	<b>116,54</b>	<b>61,66</b>

**APLICACIÓN DE REDUCCIONES Y PENALIZACIONES (%)**

<b>Crterios de subvencionabilidad (1)</b>	<b>Presentación tardía</b>	<b>Omisión declaración</b>	<b>Condicionalidad</b>
0,00	0,00	0,00	0,00

**IMPORTE ( Euros )**

Calculado(2)	Reducción	Penalización	Reducción Penalización (3)	Penalización adicional	Resuelto	FEADER	MAPA	CAPADR
1.188,00 €	0,00 €	0,00 €	0,00 €	0,00 €	1.188,00 €	1.009,80 €	116,54 €	61,66 €
Importe Unitario:	54,00 €	Nuevo Importe Unitario:	26,02 €					

**RECINTOS PROPUESTOS**

<b>REF.</b>	<b>REFERENCIA SIGPAC</b>	<b>CULTIVO</b>	<b>S/R</b>	<b>USO SIGPAC</b>	<b>Sup. Dec. admisible</b>	<b>Sup. Campo</b>	<b>Sup. Determ.</b>	<b>Sup. Resuelta</b>
-1235660	23-074-002-00017-0065	OLIVAR	R		9,75		9,75	9,75
-1235659	23-074-002-00017-0063	OLIVAR	R		2,23		2,23	2,23
1700000005326837	23-074-003-00051-0001	OLIVAR	R		0,73		0,73	0,73
1700000005326839	23-074-003-00058-0011	OLIVAR	S		3,31		3,31	3,31
1700000005326840	23-074-003-00094-0010	OLIVAR	S		2,74		2,74	2,74
1700000005326841	23-074-003-00057-0001	OLIVAR	R		2,64		2,64	2,64
1700000005326842	23-074-003-00056-0004	OLIVAR	R		13,91		13,91	13,91
1700000005326843	23-074-003-00094-0012	OLIVAR	S		0,67		0,67	0,67
1700000005326844	23-074-003-00063-0001	OLIVAR	R		0,70		0,70	0,70
1700000005326845	23-074-003-00062-0002	OLIVAR	R		0,57		0,57	0,57
1700000005326846	23-074-003-00061-0006	OLIVAR	R		7,00		7,00	7,00
1700000005326847	23-074-003-00094-0012	OLIVAR	S		1,41		1,41	1,41

(1) Con incidencias que retienen pago o deniegan el expediente.

(2) Se calcula sobre superficie declarada admisible.

(3) Aplicación del artículo 16 bis del RD 147/2023.

Puede verificar la integridad de una copia de este documento mediante la lectura del código QR adjunto o mediante el acceso a la dirección <https://ws050.juntadeandalucia.es/verificarFirma> indicando el código de VERIFICACIÓN

FIRMADO POR	RAQUEL MARIA ESPIN CRESPO	FECHA	26/06/2024
VERIFICACIÓN	Pk2jmMQ72K8YCCE9EQ8LU85ENJJ6M	PÁGINA	7455/8857





**APELLIDOS Y NOMBRE / RAZÓN SOCIAL**

PEREZ MOYANO FRANCISCA

**NIF**

\*\*\*\*8505\*

**EXPEDIENTE**

1108046

**RESOLUCIÓN**

CONCESIÓN DE LA AYUDA

**DATOS DE MANTENIMIENTO UNIDADES**

<b>GRUPO DE PAGO</b>	<b>Sup. Dec. Admisible</b>	<b>Sup. Resuelta</b>	<b>Sobredecl.</b>	<b>% Sobredecl.</b>
ZONAS DE LIMITACIONES NATURALES	5,69	5,69	0,00	0,00

**RESUMEN DE PAGOS**

	<b>IMPORTE ( Euros )</b>			
	<b>RESUELTO</b>	<b>FEADER</b>	<b>MAPA</b>	<b>CAPADR</b>
Pago realizado	279,64	237,69	27,43	14,52
A pagar	27,62	23,48	2,71	1,43
<b>TOTAL</b>	<b>307,26</b>	<b>261,17</b>	<b>30,14</b>	<b>15,95</b>

**APLICACIÓN DE REDUCCIONES Y PENALIZACIONES (%)**

<b>Crterios de subvencionabilidad (1)</b>	<b>Presentación tardía</b>	<b>Omisión declaración</b>	<b>Condicionalidad</b>
0,00	0,00	0,00	0,00

**IMPORTE ( Euros )**

Calculado(2)	Reducción	Penalización	Reducción Penalización (3)	Penalización adicional	Resuelto	FEADER	MAPA	CAPADR
307,26 €	0,00 €	0,00 €	0,00 €	0,00 €	307,26 €	261,17 €	30,14 €	15,95 €
Importe Unitario:	54,00 €	Nuevo Importe Unitario:	54,00 €					

**RECINTOS PROPUESTOS**

<b>REF.</b>	<b>REFERENCIA SIGPAC</b>	<b>CULTIVO</b>	<b>USO S/R SIGPAC</b>	<b>Sup. Dec. admisible</b>	<b>Sup. Campo</b>	<b>Sup. Determ.</b>	<b>Sup. Resuelta</b>
-1212156	23-003-006-09028-0003	OLIVAR	S	0,01		0,01	0,01
-1212155	23-003-003-00422-0001	OLIVAR	S	0,40		0,40	0,40
-1212154	23-003-003-00142-0001	OLIVAR	S	0,07		0,07	0,07
4123949	23-003-003-00139-0002	OLIVAR	S	0,32		0,32	0,32
5471253	23-003-005-00204-0003	OLIVAR	S	0,01		0,01	0,01
1700000006539794	23-003-003-00135-0002	OLIVAR	S	0,52		0,52	0,52
1700000006539795	23-003-003-00135-0006	OLIVAR	S	0,06		0,06	0,06
1700000006539796	23-003-003-00136-0003	OLIVAR	S	0,24		0,24	0,24
1700000006539797	23-003-003-00138-0001	OLIVAR	S	0,01		0,01	0,01
1700000006539799	23-003-006-00032-0001	OLIVAR	S	1,12		1,12	1,12
1700000006539800	23-003-006-09015-0002	OLIVAR	S	0,02		0,02	0,02
1700000006539802	23-003-005-00207-0001	OLIVAR	R	0,04		0,04	0,04
1700000006539803	23-003-005-00205-0001	OLIVAR	R	0,31		0,31	0,31
1700000006539804	23-003-005-00206-0001	OLIVAR	R	0,40		0,40	0,40
1700000006539805	23-003-004-00258-0001	OLIVAR	S	0,35		0,35	0,35
1700000006539806	23-003-004-00260-0001	OLIVAR	S	0,47		0,47	0,47
1700000006539807	23-003-004-00261-0001	OLIVAR	S	0,01		0,01	0,01
1700000006539809	23-003-004-00191-0002	OLIVAR	S	0,02		0,02	0,02
1700000006539810	23-003-004-00235-0001	OLIVAR	S	1,31		1,31	1,31

(1) Con incidencias que retienen pago o deniegan el expediente.  
 (2) Se calcula sobre superficie declarada admisible.  
 (3) Aplicación del artículo 16 bis del RD 147/2023.

Puede verificar la integridad de una copia de este documento mediante la lectura del código QR adjunto o mediante el acceso a la dirección <a href="https://ws050.juntadeandalucia.es/verificarFirma">https://ws050.juntadeandalucia.es/verificarFirma</a> indicando el código de VERIFICACIÓN					
FIRMADO POR	RAQUEL MARIA ESPIN CRESPO		FECHA		26/06/2024
VERIFICACIÓN	Pk2jmMQ72K8YCCE9EQ8LU85ENJJ6M		PÁGINA		7456/8857

**APELLIDOS Y NOMBRE / RAZÓN SOCIAL**

PEREZ NAVARRO EVA

**NIF**

\*\*\*\*5119\*

**EXPEDIENTE**

1227745

**RESOLUCIÓN**

CONCESIÓN DE LA AYUDA

**DATOS DE MANTENIMIENTO UNIDADES****GRUPO DE PAGO**

ZONAS DE LIMITACIONES NATURALES

**Sup. Dec.  
Admisible**

4,50

**Sup.  
Resuelta**

4,50

**Sobredecl.**

0,00

**% Sobredecl.**

0,00

**RESUMEN DE PAGOS**

	<b>IMPORTE ( Euros )</b>			
	<b>RESUELTO</b>	<b>FEADER</b>	<b>MAPA</b>	<b>CAPADR</b>
Pago realizado	221,15	187,98	21,70	11,48
A pagar	21,85	18,57	2,14	1,14
<b>TOTAL</b>	<b>243,00</b>	<b>206,55</b>	<b>23,84</b>	<b>12,62</b>

**APLICACIÓN DE REDUCCIONES Y PENALIZACIONES (%)**

<b>Criterios de subvencionabilidad (1)</b>	<b>Presentación tardía</b>	<b>Omisión declaración</b>	<b>Condicionalidad</b>
0,00	0,00	0,00	0,00

**IMPORTE ( Euros )**

Calculado(2)	Reducción	Penalización	Reducción Penalización (3)	Penalización adicional	Resuelto	FEADER	MAPA	CAPADR
243,00 €	0,00 €	0,00 €	0,00 €	0,00 €	243,00 €	206,55 €	23,84 €	12,61 €
Importe Unitario:	54,00 €	Nuevo Importe Unitario:	54,00 €					

**RECINTOS PROPUESTOS**

<b>REF.</b>	<b>REFERENCIA SIGPAC</b>	<b>CULTIVO</b>	<b>S/R</b>	<b>USO SIGPAC</b>	<b>Sup. Dec. admisible</b>	<b>Sup. Campo</b>	<b>Sup. Determ.</b>	<b>Sup. Resuelta</b>
-1537015	23-060-042-00450-0013	OLIVAR	S		0,06		0,06	0,06
-1537014	23-060-042-00450-0013	OLIVAR	S		0,01		0,01	0,01
-1537013	23-060-042-00450-0013	OLIVAR	S		0,14		0,14	0,14
-1245545	23-060-042-00450-0013	OLIVAR	S		0,01		0,01	0,01
-508488	23-060-042-00449-0020	OLIVAR	S		0,26		0,26	0,26
-457180	23-003-040-00248-0002	OLIVAR	S		0,95		0,95	0,95
-457178	23-060-042-00061-0003	OLIVAR	S		0,27		0,27	0,27
-457174	23-060-042-00061-0005	OLIVAR	S		0,56		0,56	0,56
-457147	23-060-042-00449-0017	OLIVAR	S		0,13		0,13	0,13
-457146	23-060-042-00448-0029	OLIVAR	S		0,02		0,02	0,02
-457145	23-060-042-00448-0028	OLIVAR	S		0,01		0,01	0,01
4585437	23-060-042-00450-0013	OLIVAR	S		0,57		0,57	0,57
4675928	23-060-042-00061-0005	OLIVAR	S		0,13		0,13	0,13
1700000006775441	23-060-042-00064-0001	OLIVAR	S		0,83		0,83	0,83
1700000006775442	23-060-042-00065-0001	OLIVAR	S		0,55		0,55	0,55

(1) Con incidencias que retienen pago o deniegan el expediente.

(2) Se calcula sobre superficie declarada admisible.

(3) Aplicación del artículo 16 bis del RD 147/2023.

Puede verificar la integridad de una copia de este documento mediante la lectura del código QR adjunto o mediante el acceso a la dirección <https://ws050.juntadeandalucia.es/verificarFirma> indicando el código de VERIFICACIÓN

FIRMADO POR	RAQUEL MARIA ESPIN CRESPO	FECHA	26/06/2024
VERIFICACIÓN	Pk2jmMQ72K8YCC9EQ8LU85ENJJ6M	PÁGINA	7457/8857





**APELLIDOS Y NOMBRE / RAZÓN SOCIAL**

PEREZ PEREZ DIEGO

**NIF**

\*\*\*6772\*

**EXPEDIENTE**

1242169

**RESOLUCIÓN**

CONCESIÓN DE LA AYUDA

**DATOS DE MANTENIMIENTO UNIDADES**

**GRUPO DE PAGO**

ZONAS DE LIMITACIONES NATURALES

**Sup. Dec.  
Admisible**

25,89

**Sup.  
Resuelta**

25,29

**Sobredecl.**

0,60

**% Sobredecl.**

2,32

**RESUMEN DE PAGOS**

	<b><u>IMPORTE ( Euros )</u></b>			
	<b><u>RESUELTO</u></b>	<b><u>FEADER</u></b>	<b><u>MAPA</u></b>	<b><u>CAPADR</u></b>
Pago realizado	1.081,20	919,02	106,06	56,12
A pagar	79,27	67,38	7,78	4,11
<b>TOTAL</b>	<b>1.160,47</b>	<b>986,40</b>	<b>113,84</b>	<b>60,23</b>

**APLICACIÓN DE REDUCCIONES Y PENALIZACIONES (%)**

<b><u>Criterios de subvencionabilidad (1)</u></b>	<b><u>Presentación tardía</u></b>	<b><u>Omisión declaración</u></b>	<b><u>Condicionabilidad</u></b>
0,00	0,00	0,00	0,00

**IMPORTE ( Euros )**

<b><u>Calculado(2)</u></b>	<b><u>Reducción</u></b>	<b><u>Penalización</u></b>	<b><u>Reducción Penalización (3)</u></b>	<b><u>Penalización adicional</u></b>	<b><u>Resuelto</u></b>	<b><u>FEADER</u></b>	<b><u>MAPA</u></b>	<b><u>CAPADR</u></b>
1.188,00 €	27,53 €	0,00 €	0,00 €	0,00 €	1.160,47 €	986,40 €	113,84 €	60,23 €
<b>Importe Unitario:</b>	<b>54,00 €</b>	<b>Nuevo Importe Unitario:</b>	<b>45,89 €</b>					

(1) Con incidencias que retienen pago o deniegan el expediente.

(2) Se calcula sobre superficie declarada admisible.

(3) Aplicación del artículo 16 bis del RD 147/2023.

Puede verificar la integridad de una copia de este documento mediante la lectura del código QR adjunto o mediante el acceso a la dirección <https://ws050.juntadeandalucia.es/verificarFirma> indicando el código de VERIFICACIÓN

FIRMADO POR	RAQUEL MARIA ESPIN CRESPO	FECHA	26/06/2024
VERIFICACIÓN	Pk2jmMQ72K8YCCE9EQ8LU85ENJJ6M	PÁGINA	7458/8857







**RECINTOS PROPUESTOS**

REF.	REFERENCIA SIGPAC	CULTIVO	S/R	USO SIGPAC	Sup. Dec. admisible	Sup. Campo	Sup. Determ.	Sup. Resuelta
-1347038	23-055-009-09038-0013	OLIVAR	S		0,11		0,11	0,11
-1347037	23-055-006-00021-0002	OLIVAR	S		0,26		0,26	0,26
-1347036	23-055-006-00021-0001	OLIVAR	S		4,98		4,98	4,98
4625828	23-055-002-00184-0001	OLIVAR	S		4,05		4,05	4,05
5096251	23-014-001-00422-0001	OLIVAR	S		0,28		0,28	0,00
5096254	23-057-005-00390-0001	OLIVAR	S		0,38		0,38	0,06
5096256	23-057-008-00242-0001	OLIVAR	S		0,13		0,13	0,13
5096259	23-057-008-00286-0001	OLIVAR	S		0,15		0,15	0,15
5096264	23-057-009-00026-0001	OLIVAR	S		0,11		0,11	0,11
5096267	23-057-009-00304-0001	OLIVAR	S		0,55		0,55	0,55
5103369	23-057-004-00296-0001	OLIVAR	R		0,11		0,11	0,11
5103370	23-057-004-00297-0001	OLIVAR	R		0,12		0,12	0,12
5103371	23-057-004-00307-0002	OLIVAR	R		0,30		0,30	0,30
5103372	23-057-004-00310-0001	OLIVAR	R		0,10		0,10	0,10
5103375	23-057-004-00310-0002	OLIVAR	R		0,08		0,08	0,08
5103377	23-057-008-00018-0001	OLIVAR	R		0,04		0,04	0,04
5103379	23-057-008-00027-0001	OLIVAR	R		0,19		0,19	0,19
5103381	23-057-009-00037-0001	OLIVAR	R		0,11		0,11	0,11
5103889	23-057-005-00389-0001	OLIVAR	R		0,26		0,26	0,26
5103895	23-057-005-00464-0001	OLIVAR	R		0,10		0,10	0,10
5103897	23-057-005-00500-0001	OLIVAR	R		0,04		0,04	0,04
5103900	23-057-008-00019-0001	OLIVAR	R		0,09		0,09	0,09
5103902	23-057-008-00243-0001	OLIVAR	R		0,06		0,06	0,06
5103905	23-057-008-00285-0001	OLIVAR	R		0,09		0,09	0,09
5103907	23-057-008-00301-0001	OLIVAR	R		0,13		0,13	0,13
5103911	23-057-009-00044-0001	OLIVAR	R		0,06		0,06	0,06
5103914	23-057-009-00124-0001	OLIVAR	R		0,22		0,22	0,22
5257984	23-055-006-00165-0001	OLIVAR	S		3,04		3,04	3,04
5526978	23-009-001-00223-0001	OLIVAR	S		0,13		0,13	0,13
5526980	23-009-001-00224-0001	OLIVAR	S		0,31		0,31	0,31
5527023	23-009-016-00314-0001	OLIVAR	S		0,18		0,18	0,18
5527025	23-009-016-00315-0001	OLIVAR	S		0,20		0,20	0,20
5527074	23-057-005-00031-0001	OLIVAR	S		0,66		0,66	0,66
5527078	23-057-005-00030-0001	OLIVAR	S		0,32		0,32	0,32
1700000002653026	23-055-006-00019-0001	OLIVAR	S		7,17		7,17	7,17
1700000002653027	23-055-006-00021-0003	OLIVAR	S		0,57		0,57	0,57
1700000005018139	23-009-016-00291-0001	OLIVAR	S		0,21		0,21	0,21

**INCIDENCIAS**

**INCIDENCIA DESCRIPCIÓN**

- 218 Superficie bruta de cruce en un recinto en el conjunto de las solicitudes supera superficie total que SIGPAC establece para él.  
 Recinto:23-014-001-00422-00001 Cultivo:101010 OLIVAR-PICUAL Secano Suma de superficies declaradas para este recinto por todos los solicitantes (Áreas):46 Superficie SIGPAC medida para este recinto (Áreas):6 Exceso de superficie declarada (Hectáreas):0,4 Suma de superficies declaradas para este recinto por el solicitante (Áreas):28  
 Recinto:23-057-005-00390-00001 Cultivo:101010 OLIVAR-PICUAL Secano Suma de superficies declaradas para este recinto por todos los solicitantes (Áreas):55 Superficie SIGPAC medida para este recinto (Áreas):23 Exceso de superficie declarada (Hectáreas):0,32 Suma de superficies declaradas para este recinto por el solicitante (Áreas):38

(1) Con incidencias que retienen pago o deniegan el expediente.  
 (2) Se calcula sobre superficie declarada admisible.  
 (3) Aplicación del artículo 16 bis del RD 147/2023.

Puede verificar la integridad de una copia de este documento mediante la lectura del código QR adjunto o mediante el acceso a la dirección <a href="https://ws050.juntadeandalucia.es/verificarFirma">https://ws050.juntadeandalucia.es/verificarFirma</a> indicando el código de VERIFICACIÓN					
FIRMADO POR	RAQUEL MARIA ESPIN CRESPO		FECHA		26/06/2024
VERIFICACIÓN	Pk2jmMQ72K8YCCE9EQ8LU85ENJJ6M		PÁGINA		7459/8857

**APELLIDOS Y NOMBRE / RAZÓN SOCIAL**

PEREZ PEREZ JOSE

**NIF**

\*\*\*\*3433\*

**EXPEDIENTE**

1023065

**RESOLUCIÓN**

CONCESIÓN DE LA AYUDA

**DATOS DE MANTENIMIENTO UNIDADES****GRUPO DE PAGO**

ZONAS DE LIMITACIONES NATURALES

**Sup. Dec.  
Admisible**  
4,84**Sup.  
Resuelta**  
4,84**Sobredecl.**  
0,00**% Sobredecl.**  
0,00**RESUMEN DE PAGOS**

	<b>IMPORTE ( Euros )</b>			
	<b>RESUELTO</b>	<b>FEADER</b>	<b>MAPA</b>	<b>CAPADR</b>
Pago realizado	237,86	202,19	23,33	12,34
A pagar	23,50	19,98	2,31	1,21
<b>TOTAL</b>	<b>261,36</b>	<b>222,17</b>	<b>25,64</b>	<b>13,55</b>

**APLICACIÓN DE REDUCCIONES Y PENALIZACIONES (%)**

<b>Criterios de subvencionabilidad (1)</b>	<b>Presentación tardía</b>	<b>Omisión declaración</b>	<b>Condicionalidad</b>
0,00	0,00	0,00	0,00

**IMPORTE ( Euros )**

Calculado(2)	Reducción	Penalización	Reducción Penalización (3)	Penalización adicional	Resuelto	FEADER	MAPA	CAPADR
261,36 €	0,00 €	0,00 €	0,00 €	0,00 €	261,36 €	222,16 €	25,64 €	13,56 €
<b>Importe Unitario:</b>	<b>54,00 €</b>	<b>Nuevo Importe Unitario:</b>	<b>54,00 €</b>					

**RECINTOS PROPUESTOS**

<b>REF.</b>	<b>REFERENCIA SIGPAC</b>	<b>CULTIVO</b>	<b>S/R</b>	<b>USO SIGPAC</b>	<b>Sup. Dec. admisible</b>	<b>Sup. Campo</b>	<b>Sup. Determ.</b>	<b>Sup. Resuelta</b>
-518122	23-003-003-00223-0003	OLIVAR	S		0,09		0,09	0,09
-518121	23-003-003-00126-0001	OLIVAR	S		0,01		0,01	0,01
-518120	23-003-003-00116-0001	OLIVAR	S		0,31		0,31	0,31
1700000005642847	23-003-006-00144-0002	OLIVAR	S		0,55		0,55	0,55
1700000005642853	23-003-002-00232-0001	OLIVAR	S		0,63		0,63	0,63
1700000005642854	23-003-002-00237-0002	OLIVAR	S		0,02		0,02	0,02
1700000005642855	23-003-002-00137-0003	OLIVAR	S		0,06		0,06	0,06
1700000005642856	23-003-002-00137-0002	OLIVAR	S		0,73		0,73	0,73
1700000005642857	23-003-003-00059-0004	OLIVAR	S		0,09		0,09	0,09
1700000005642858	23-003-003-00061-0003	OLIVAR	S		0,02		0,02	0,02
1700000005642859	23-003-003-00059-0003	OLIVAR	S		0,28		0,28	0,28
1700000005642860	23-003-006-00020-0001	OLIVAR	S		0,38		0,38	0,38
1700000005642861	23-003-006-00021-0001	OLIVAR	S		0,39		0,39	0,39
1700000005642862	23-003-006-00022-0003	OLIVAR	S		0,02		0,02	0,02
1700000005642863	23-003-006-00010-0002	OLIVAR	R		0,40		0,40	0,40
1700000005642865	23-003-006-00028-0002	OLIVAR	S		0,86		0,86	0,86

(1) Con incidencias que retienen pago o deniegan el expediente.

(2) Se calcula sobre superficie declarada admisible.

(3) Aplicación del artículo 16 bis del RD 147/2023.

Puede verificar la integridad de una copia de este documento mediante la lectura del código QR adjunto o mediante el acceso a la dirección <https://ws050.juntadeandalucia.es/verificarFirma> indicando el código de VERIFICACIÓN

FIRMADO POR	RAQUEL MARIA ESPIN CRESPO	FECHA	26/06/2024
VERIFICACIÓN	Pk2jmMQ72K8YCCE9EQ8LU85ENJJ6M	PÁGINA	7460/8857



**APELLIDOS Y NOMBRE / RAZÓN SOCIAL**

PEREZ TORRES FRANCISCA

**NIF**

\*\*\*6359\*

**EXPEDIENTE**

1087672

**RESOLUCIÓN**

CONCESIÓN DE LA AYUDA

**DATOS DE MANTENIMIENTO UNIDADES****GRUPO DE PAGO**

ZONAS DE LIMITACIONES NATURALES

**Sup. Dec.  
Admisible**

3,16

**Sup.  
Resuelta**

3,16

**Sobredecl.**

0,00

**% Sobredecl.**

0,00

**RESUMEN DE PAGOS**

	<b>IMPORTE ( Euros )</b>			
	<b>RESUELTO</b>	<b>FEADER</b>	<b>MAPA</b>	<b>CAPADR</b>
Pago realizado	155,30	132,00	15,24	8,06
A pagar	15,34	13,04	1,50	0,80
<b>TOTAL</b>	<b>170,64</b>	<b>145,04</b>	<b>16,74</b>	<b>8,86</b>

**APLICACIÓN DE REDUCCIONES Y PENALIZACIONES (%)**

<b>Criterios de subvencionabilidad (1)</b>	<b>Presentación tardía</b>	<b>Omisión declaración</b>	<b>Condicionalidad</b>
0,00	0,00	0,00	0,00

**IMPORTE ( Euros )**

Calculado(2)	Reducción	Penalización	Reducción Penalización (3)	Penalización adicional	Resuelto	FEADER	MAPA	CAPADR
170,64 €	0,00 €	0,00 €	0,00 €	0,00 €	170,64 €	145,04 €	16,74 €	8,86 €
Importe Unitario:	54,00 €	Nuevo Importe Unitario:	54,00 €					

**RECINTOS PROPUESTOS**

<b>REF.</b>	<b>REFERENCIA SIGPAC</b>	<b>CULTIVO</b>	<b>S/R</b>	<b>USO SIGPAC</b>	<b>Sup. Dec. admisible</b>	<b>Sup. Campo</b>	<b>Sup. Determ.</b>	<b>Sup. Resuelta</b>
170000005393280	14-004-007-00428-0005	OLIVAR	S		1,37		1,37	1,37
1700000005393284	14-004-007-00432-0002	OLIVAR	S		0,39		0,39	0,39
1700000005393290	14-004-007-00465-0007	OLIVAR	S		0,22		0,22	0,22
1700000005393291	14-004-009-00008-0002	OLIVAR	S		1,18		1,18	1,18

(1) Con incidencias que retienen pago o deniegan el expediente.

(2) Se calcula sobre superficie declarada admisible.

(3) Aplicación del artículo 16 bis del RD 147/2023.

Puede verificar la integridad de una copia de este documento mediante la lectura del código QR adjunto o mediante el acceso a la dirección <https://ws050.juntadeandalucia.es/verificarFirma> indicando el código de VERIFICACIÓN

FIRMADO POR	RAQUEL MARIA ESPIN CRESPO	FECHA	26/06/2024
VERIFICACIÓN	Pk2jmMQ72K8YCCE9EQ8LU85ENJJ6M	PÁGINA	7461/8857





**APELLIDOS Y NOMBRE / RAZÓN SOCIAL**

PEREZ VALERO SERAFIN

**NIF**

\*\*\*\*8422\*

**EXPEDIENTE**

1180699

**RESOLUCIÓN**

CONCESIÓN DE LA AYUDA

**DATOS DE MANTENIMIENTO UNIDADES**

**GRUPO DE PAGO**

ZONAS DE LIMITACIONES NATURALES

**Sup. Dec. Admisible**

18,46

**Sup. Resuelta**

18,46

**Sobredecl.**

0,00

**% Sobredecl.**

0,00

**RESUMEN DE PAGOS**

	<b>IMPORTE ( Euros )</b>			
	<b>RESUELTO</b>	<b>FEADER</b>	<b>MAPA</b>	<b>CAPADR</b>
Pago realizado	875,57	744,23	85,90	45,44
A pagar	83,38	70,87	8,18	4,33
<b>TOTAL</b>	<b>958,95</b>	<b>815,10</b>	<b>94,08</b>	<b>49,77</b>

**APLICACIÓN DE REDUCCIONES Y PENALIZACIONES (%)**

<b>Crterios de subvencionabilidad (1)</b>	<b>Presentación tardía</b>	<b>Omisión declaración</b>	<b>Condicionalidad</b>
0,00	0,00	0,00	0,00

**IMPORTE ( Euros )**

Calculado(2)	Reducción	Penalización	Reducción Penalización (3)	Penalización adicional	Resuelto	FEADER	MAPA	CAPADR
958,95 €	0,00 €	0,00 €	0,00 €	0,00 €	958,95 €	815,11 €	94,07 €	49,77 €
Importe Unitario:	54,00 €	Nuevo Importe Unitario:	51,95 €					

**RECINTOS PROPUESTOS**

<b>REF.</b>	<b>REFERENCIA SIGPAC</b>	<b>CULTIVO</b>	<b>USO S/R SIGPAC</b>	<b>Sup. Dec. admisible</b>	<b>Sup. Campo</b>	<b>Sup. Determ.</b>	<b>Sup. Resuelta</b>
5547693	23-008-019-00025-0001	OLIVAR	R	0,57		0,57	0,57
5547827	23-008-015-00477-0001	OLIVAR	S	0,49		0,49	0,49
5547830	23-008-013-00005-0006	OLIVAR	R	1,22		1,22	1,22
1700000006713533	23-008-013-00164-0001	OLIVAR	R	0,80		0,80	0,80
1700000006713535	23-008-015-00086-0014	OLIVAR	R	0,07		0,07	0,07
1700000006713536	23-008-015-00086-0015	OLIVAR	R	0,05		0,05	0,05
1700000006713537	23-008-015-00086-0017	OLIVAR	R	0,02		0,02	0,02
1700000006713538	23-008-015-00086-0021	OLIVAR	R	0,04		0,04	0,04
1700000006713539	23-008-015-00086-0022	OLIVAR	R	0,01		0,01	0,01
1700000006713540	23-008-015-00399-0001	OLIVAR	S	0,02		0,02	0,02
1700000006713541	23-008-015-00392-0001	OLIVAR	S	0,11		0,11	0,11
1700000006713542	23-008-015-00393-0001	OLIVAR	S	0,02		0,02	0,02
1700000006713543	23-008-015-00086-0024	OLIVAR	R	0,04		0,04	0,04
1700000006713544	23-008-015-00086-0023	OLIVAR	R	0,26		0,26	0,26
1700000006713545	23-008-015-00086-0023	OLIVAR	R	9,73		9,73	9,73
1700000006713546	23-008-015-01001-0001	OLIVAR	S	0,25		0,25	0,25
1700000006713547	23-008-015-00086-0023	OLIVAR	R	0,55		0,55	0,55
1700000006713548	23-008-015-00080-0002	OLIVAR	S	0,06		0,06	0,00
1700000006713550	23-008-015-00513-0001	OLIVAR	S	0,75		0,75	0,75
1700000006713551	23-008-015-00514-0001	OLIVAR	S	1,67		1,67	1,67
1700000006713552	23-008-015-00489-0001	OLIVAR	S	0,88		0,88	0,88
1700000006713624	23-008-015-00476-0001	OLIVAR	S	0,51		0,51	0,51
1700000006713638	23-008-020-00051-0001	OLIVAR	R	0,40		0,40	0,40

(1) Con incidencias que retienen pago o deniegan el expediente.

(2) Se calcula sobre superficie declarada admisible.

(3) Aplicación del artículo 16 bis del RD 147/2023.

Puede verificar la integridad de una copia de este documento mediante la lectura del código QR adjunto o mediante el acceso a la dirección <https://ws050.juntadeandalucia.es/verificarFirma> indicando el código de VERIFICACIÓN

FIRMADO POR

RAQUEL MARIA ESPIN CRESPO

FECHA

26/06/2024

VERIFICACIÓN

Pk2jmMQ72K8YCCE9EQ8LU85ENJJ6M

PÁGINA

7462/8857





**INCIDENCIAS**

**INCIDENCIA DESCRIPCIÓN**

218 Superficie bruta de cruce en un recinto en el conjunto de las solicitudes supera superficie total que SIGPAC establece para él.  
Recinto:23-008-015-00080-00002 Cultivo:101010 OLIVAR-PICUAL Secano Suma de superficies declaradas para este recinto por todos los solicitantes (Áreas):399 Superficie SIGPAC medida para este recinto (Áreas):393 Exceso de superficie declarada (Hectáreas):0,06 Suma de superficies declaradas para este recinto por el solicitante (Áreas):6

(1) Con incidencias que retienen pago o deniegan el expediente.  
(2) Se calcula sobre superficie declarada admisible.  
(3) Aplicación del artículo 16 bis del RD 147/2023.

Puede verificar la integridad de una copia de este documento mediante la lectura del código QR adjunto o mediante el acceso a la dirección <https://ws050.juntadeandalucia.es/verificarFirma> indicando el código de VERIFICACIÓN

FIRMADO POR	RAQUEL MARIA ESPIN CRESPO	FECHA	26/06/2024
VERIFICACIÓN	Pk2jmMQ72K8YCCE9EQ8LU85ENJJJ6M	PÁGINA	7463/8857



**APELLIDOS Y NOMBRE / RAZÓN SOCIAL**

PEREZ VALLEJOS MODESTO

**NIF**

\*\*\*\*6954\*

**EXPEDIENTE**

1112489

**RESOLUCIÓN**

CONCESIÓN DE LA AYUDA

**DATOS DE MANTENIMIENTO UNIDADES****GRUPO DE PAGO**

ZONAS DE LIMITACIONES NATURALES

**Sup. Dec. Admisible**

10,72

**Sup. Resuelta**

10,72

**Sobredecl.**

0,00

**% Sobredecl.**

0,00

**RESUMEN DE PAGOS**

	<b>IMPORTE ( Euros )</b>			
	<b>RESUELTO</b>	<b>FEADER</b>	<b>MAPA</b>	<b>CAPADR</b>
Pago realizado	526,84	447,81	51,68	27,34
A pagar	52,04	44,23	5,11	2,70
<b>TOTAL</b>	<b>578,88</b>	<b>492,04</b>	<b>56,79</b>	<b>30,04</b>

**APLICACIÓN DE REDUCCIONES Y PENALIZACIONES (%)**

<b>Crterios de subvencionabilidad (1)</b>	<b>Presentación tardía</b>	<b>Omisión declaración</b>	<b>Condicionalidad</b>
0,00	0,00	0,00	0,00

**IMPORTE ( Euros )**

Calculado(2)	Reducción	Penalización	Reducción Penalización (3)	Penalización adicional	Resuelto	FEADER	MAPA	CAPADR
578,88 €	0,00 €	0,00 €	0,00 €	0,00 €	578,88 €	492,05 €	56,79 €	30,04 €
Importe Unitario:	54,00 €	Nuevo Importe Unitario:	54,00 €					

**RECINTOS PROPUESTOS**

<b>REF.</b>	<b>REFERENCIA SIGPAC</b>	<b>CULTIVO</b>	<b>USO S/R SIGPAC</b>	<b>Sup. Dec. admisible</b>	<b>Sup. Campo</b>	<b>Sup. Determ.</b>	<b>Sup. Resuelta</b>
-594770	23-069-001-00416-0003	OLIVAR	S	0,32		0,32	0,32
1700000005944808	23-056-005-00220-0004	OLIVAR	S	1,45		1,45	1,45
1700000005944809	23-069-004-00198-0001	OLIVAR	S	1,13		1,13	1,13
1700000005944810	23-069-004-00199-0001	OLIVAR	S	0,05		0,05	0,05
1700000005944811	23-069-021-00140-0001	OLIVAR	S	0,04		0,04	0,04
1700000005944812	23-069-021-00334-0001	OLIVAR	S	1,16		1,16	1,16
1700000005944814	23-069-024-00039-0001	OLIVAR	S	0,05		0,05	0,05
1700000005944815	23-069-004-00334-0001	OLIVAR	S	0,25		0,25	0,25
1700000005944817	23-069-007-00228-0001	OLIVAR	S	0,42		0,42	0,42
1700000005944818	23-069-018-00433-0001	OLIVAR	S	0,77		0,77	0,77
1700000005944819	23-069-020-09007-0002	OLIVAR	S	0,02		0,02	0,02
1700000005944820	23-069-034-00159-0001	OLIVAR	S	0,31		0,31	0,31
1700000005944821	23-069-034-00162-0001	OLIVAR	S	0,02		0,02	0,02
1700000005944822	23-069-001-00408-0001	OLIVAR	S	0,03		0,03	0,03
1700000005944823	23-069-001-00416-0001	OLIVAR	S	0,34		0,34	0,34
1700000005944824	23-069-034-00059-0002	OLIVAR	S	0,19		0,19	0,19
1700000005944825	23-069-029-00297-0001	BARBECHO TRADICIONAL	S	0,95		0,95	0,95
1700000005944826	23-056-005-00220-0005	OLIVAR	S	0,07		0,07	0,07
1700000005944827	23-069-026-00206-0001	OLIVAR	S	0,11		0,11	0,11
1700000005944828	23-069-026-00216-0002	OLIVAR	S	0,02		0,02	0,02
1700000005944829	23-069-026-00227-0001	OLIVAR	S	1,11		1,11	1,11
1700000005944830	23-069-026-00023-0001	OLIVAR	S	0,54		0,54	0,54
1700000005944831	23-069-024-00250-0001	OLIVAR	S	0,36		0,36	0,36
1700000005944832	23-069-027-00222-0001	OLIVAR	S	0,57		0,57	0,57
1700000005944833	23-069-026-00452-0001	OLIVAR	S	0,04		0,04	0,04
1700000005944834	23-069-026-00451-0001	OLIVAR	S	0,40		0,40	0,40

(1) Con incidencias que retienen pago o deniegan el expediente.

(2) Se calcula sobre superficie declarada admisible.

(3) Aplicación del artículo 16 bis del RD 147/2023.

Puede verificar la integridad de una copia de este documento mediante la lectura del código QR adjunto o mediante el acceso a la dirección <https://ws050.juntadeandalucia.es/verificarFirma> indicando el código de VERIFICACIÓN

FIRMADO POR	RAQUEL MARIA ESPIN CRESPO	FECHA	26/06/2024
VERIFICACIÓN	Pk2jmMQ72K8YCCE9EQ8LU85ENJJ6M	PÁGINA	7464/8857





**Datos considerados para el Cálculo de la Carga Ganadera del expediente**

Superficie determinada para Cálculo Carga Ganadera: 0,00 ha

Carga Ganadera del Expediente: 0,00 ugm/ha

**Incidencias de carga ganadera**

**INCIDENCIA DESCRIPCIÓN**

86132 Recinto superficie forrajera que no realiza la actividad de producción de pastoreo.  
Recinto:23-069-029-00297-00001 Cultivo:20000 BARBECHO TRADICIONAL-SIN VARIEDAD Secano

(1) Con incidencias que retienen pago o deniegan el expediente.  
(2) Se calcula sobre superficie declarada admisible.  
(3) Aplicación del artículo 16 bis del RD 147/2023.

Puede verificar la integridad de una copia de este documento mediante la lectura del código QR adjunto o mediante el acceso a la dirección <https://ws050.juntadeandalucia.es/verificarFirma> indicando el código de VERIFICACIÓN

FIRMADO POR	RAQUEL MARIA ESPIN CRESPO	FECHA	26/06/2024
VERIFICACIÓN	Pk2jmMQ72K8YCCE9EQ8LU85ENJJ6M	PÁGINA	7465/8857



**APELLIDOS Y NOMBRE / RAZÓN SOCIAL**

PEREZ ZUHEROS JUAN JOSE

**NIF**

\*\*\*3071\*

**EXPEDIENTE**

1080872

**RESOLUCIÓN**

CONCESIÓN DE LA AYUDA

**DATOS DE MANTENIMIENTO UNIDADES****GRUPO DE PAGO**

ZONAS DE LIMITACIONES NATURALES

**Sup. Dec.  
Admisible**

45,86

**Sup.  
Resuelta**

45,86

**Sobredecl.**

0,00

**% Sobredecl.**

0,00

**RESUMEN DE PAGOS**

	<b>IMPORTE ( Euros )</b>			
	<b>RESUELTO</b>	<b>FEADER</b>	<b>MAPA</b>	<b>CAPADR</b>
Pago realizado	1.081,20	919,02	106,06	56,12
A pagar	106,80	90,78	10,48	5,54
<b>TOTAL</b>	<b>1.188,00</b>	<b>1.009,80</b>	<b>116,54</b>	<b>61,66</b>

**APLICACIÓN DE REDUCCIONES Y PENALIZACIONES (%)**

<b>Criterios de subvencionabilidad (1)</b>	<b>Presentación tardía</b>	<b>Omisión declaración</b>	<b>Condicionabilidad</b>
0,00	0,00	0,00	0,00

**IMPORTE ( Euros )**

Calculado(2)	Reducción	Penalización	Reducción Penalización (3)	Penalización adicional	Resuelto	FEADER	MAPA	CAPADR
1.188,00 €	0,00 €	0,00 €	0,00 €	0,00 €	1.188,00 €	1.009,80 €	116,54 €	61,66 €
Importe Unitario:	54,00 €	Nuevo Importe Unitario:	25,90 €					

(1) Con incidencias que retienen pago o deniegan el expediente.

(2) Se calcula sobre superficie declarada admisible.

(3) Aplicación del artículo 16 bis del RD 147/2023.

Puede verificar la integridad de una copia de este documento mediante la lectura del código QR adjunto o mediante el acceso a la dirección <https://ws050.juntadeandalucia.es/verificarFirma> indicando el código de VERIFICACIÓN

FIRMADO POR	RAQUEL MARIA ESPIN CRESPO	FECHA	26/06/2024
VERIFICACIÓN	Pk2jmMQ72K8YCCE9EQ8LU85ENJJJ6M	PÁGINA	7466/8857







**RECINTOS PROPUESTOS**

REF.	REFERENCIA SIGPAC	CULTIVO	S/R	USO SIGPAC	Sup. Dec. admisible	Sup. Campo	Sup. Determ.	Sup. Resuelta
-1354728	23-003-005-00179-0001	OLIVAR	R		0,03		0,03	0,03
-1354725	23-003-005-00178-0001	OLIVAR	S		0,85		0,85	0,85
-1354720	23-003-008-00122-0001	OLIVAR	R		1,81		1,81	1,81
-1354704	23-003-007-00223-0001	OLIVAR	S		0,36		0,36	0,36
-1200274	23-003-003-00227-0001	OLIVAR	R		0,56		0,56	0,56
-1200273	23-003-021-00052-0006	OLIVAR	R		0,78		0,78	0,78
-1200272	23-003-021-00052-0005	OLIVAR	R		1,00		1,00	1,00
-1200265	23-003-034-00082-0002	OLIVAR	S		0,03		0,03	0,03
-1200264	23-003-034-00082-0002	OLIVAR	S		0,02		0,02	0,02
-1200263	23-003-034-00038-0001	OLIVAR	S		0,10		0,10	0,10
-1200262	23-003-034-00037-0001	OLIVAR	R		4,35		4,35	4,35
-1200261	23-003-034-00037-0001	OLIVAR	R		0,10		0,10	0,10
-1200260	23-003-034-00036-0001	OLIVAR	S		0,01		0,01	0,01
-936079	23-003-007-00250-0001	OLIVAR	R		0,67		0,67	0,67
1700000005815344	14-039-004-00073-0001	OLIVAR	R		1,54		1,54	1,54
1700000005815345	23-003-003-00086-0001	OLIVAR	S		0,05		0,05	0,05
1700000005815346	23-003-003-00087-0001	OLIVAR	R		0,39		0,39	0,39
1700000005815347	23-003-002-00133-0002	OLIVAR	R		0,35		0,35	0,35
1700000005815352	23-003-001-00465-0001	OLIVAR	R		0,26		0,26	0,26
1700000005815353	23-003-001-00424-0003	OLIVAR	S		0,03		0,03	0,03
1700000005815354	23-003-001-00430-0001	OLIVAR	R		0,60		0,60	0,60
1700000005815355	23-003-001-09018-0037	OLIVAR	S		0,03		0,03	0,03
1700000005815356	23-003-001-00475-0001	OLIVAR	R		0,19		0,19	0,19
1700000005815357	23-003-001-00477-0002	OLIVAR	R		0,25		0,25	0,25
1700000005815358	23-003-006-00056-0002	OLIVAR	R		0,23		0,23	0,23
1700000005815359	23-003-003-00197-0001	OLIVAR	R		0,18		0,18	0,18
1700000005815360	23-003-003-00203-0002	OLIVAR	R		0,03		0,03	0,03
1700000005815361	23-003-007-00134-0001	OLIVAR	S		0,02		0,02	0,02
1700000005815362	23-003-007-00135-0001	OLIVAR	R		0,48		0,48	0,48
1700000005815363	23-003-006-00056-0007	OLIVAR	R		0,09		0,09	0,09
1700000005815364	23-003-021-00013-0004	OLIVAR	S		0,09		0,09	0,09
1700000005815365	23-003-016-00183-0001	OLIVAR	R		2,35		2,35	2,35
1700000005815366	23-003-016-00193-0001	OLIVAR	S		0,02		0,02	0,02
1700000005815367	23-003-008-00119-0007	OLIVAR	S		0,01		0,01	0,01
1700000005815368	23-003-008-00120-0002	OLIVAR	R		1,12		1,12	1,12
1700000005815369	23-003-008-00121-0005	OLIVAR	R		2,17		2,17	2,17
1700000005815370	23-003-021-00014-0001	OLIVAR	S		0,81		0,81	0,81
1700000005815371	23-003-034-00033-0005	OLIVAR	R		0,34		0,34	0,34
1700000005815372	23-003-034-00033-0005	OLIVAR	R		0,01		0,01	0,01
1700000005815373	23-003-034-00032-0003	OLIVAR	S		0,50		0,50	0,50
1700000005815374	23-003-034-00033-0002	OLIVAR	R		7,92		7,92	7,92
1700000005815378	23-003-034-00039-0001	OLIVAR	S		0,01		0,01	0,01
1700000005815379	23-003-034-00039-0001	OLIVAR	S		0,01		0,01	0,01
1700000005815380	23-003-034-00034-0002	OLIVAR	R		2,04		2,04	2,04
1700000005815381	23-003-034-00075-0004	OLIVAR	S		0,10		0,10	0,10
1700000005815383	23-003-043-00092-0003	OLIVAR	S		8,11		8,11	8,11
1700000005815384	23-003-043-00106-0002	OLIVAR	S		0,49		0,49	0,49
1700000005815385	23-003-043-00092-0002	OLIVAR	S		0,14		0,14	0,14
1700000005815386	23-003-043-09001-0002	OLIVAR	S		0,01		0,01	0,01
1700000005815387	14-039-004-00075-0001	OLIVAR	R		2,29		2,29	2,29
1700000005815391	14-039-004-00074-0001	OLIVAR	R		0,46		0,46	0,46
1700000005815392	23-003-001-00198-0003	OLIVAR	S		0,01		0,01	0,01

(1) Con incidencias que retienen pago o deniegan el expediente.  
 (2) Se calcula sobre superficie declarada admisible.  
 (3) Aplicación del artículo 16 bis del RD 147/2023.

Puede verificar la integridad de una copia de este documento mediante la lectura del código QR adjunto o mediante el acceso a la dirección <a href="https://ws050.juntadeandalucia.es/verificarFirma">https://ws050.juntadeandalucia.es/verificarFirma</a> indicando el código de VERIFICACIÓN					
FIRMADO POR	RAQUEL MARIA ESPIN CRESPO		FECHA		26/06/2024
VERIFICACIÓN	Pk2jmMQ72K8YCCE9EQ8LU85ENJJ6M		PÁGINA		7467/8857



**RECINTOS PROPUESTOS**

REF.	REFERENCIA SIGPAC	CULTIVO	S/R	USO	Sup. Dec.	Sup.	Sup.	Sup.
				SIGPAC	admisible	Campo	Determ.	Resuelta
170000005815393	23-003-001-00448-0001	OLIVAR	R		0,21		0,21	0,21
170000005815394	23-003-001-00244-0002	OLIVAR	S		0,01		0,01	0,01
170000005815395	23-003-001-00245-0002	OLIVAR	S		0,06		0,06	0,06
170000005815396	23-003-001-00246-0003	OLIVAR	S		0,74		0,74	0,74
170000005815397	23-003-001-00314-0002	OLIVAR	R		0,14		0,14	0,14
170000005815398	23-003-001-00315-0001	OLIVAR	R		0,29		0,29	0,29
170000005815399	23-003-001-00317-0002	OLIVAR	S		0,01		0,01	0,01

(1) Con incidencias que retienen pago o deniegan el expediente.  
(2) Se calcula sobre superficie declarada admisible.  
(3) Aplicación del artículo 16 bis del RD 147/2023.

Puede verificar la integridad de una copia de este documento mediante la lectura del código QR adjunto o mediante el acceso a la dirección <a href="https://ws050.juntadeandalucia.es/verificarFirma">https://ws050.juntadeandalucia.es/verificarFirma</a> indicando el código de VERIFICACIÓN				
FIRMADO POR	RAQUEL MARIA ESPIN CRESPO	FECHA	26/06/2024	
VERIFICACIÓN	Pk2jmMQ72K8YCCE9EQ8LU85ENJJ6M	PÁGINA	7468/8857	

**APELLIDOS Y NOMBRE / RAZÓN SOCIAL**

PICON MORENO VICTOR

**NIF**

\*\*\*\*8250\*

**EXPEDIENTE**

1258347

**RESOLUCIÓN**

CONCESIÓN DE LA AYUDA

**DATOS DE MANTENIMIENTO UNIDADES****GRUPO DE PAGO**

ZONAS DE LIMITACIONES NATURALES

**Sup. Dec.  
Admisible**

6,52

**Sup.  
Resuelta**

6,52

**Sobredecl.**

0,00

**% Sobredecl.**

0,00

**RESUMEN DE PAGOS**

	<b>IMPORTE ( Euros )</b>			
	<b>RESUELTO</b>	<b>FEADER</b>	<b>MAPA</b>	<b>CAPADR</b>
Pago realizado	320,43	272,37	31,43	16,63
A pagar	31,65	26,90	3,10	1,65
<b>TOTAL</b>	<b>352,08</b>	<b>299,27</b>	<b>34,53</b>	<b>18,28</b>

**APLICACIÓN DE REDUCCIONES Y PENALIZACIONES (%)**

<b>Criterios de subvencionabilidad (1)</b>	<b>Presentación tardía</b>	<b>Omisión declaración</b>	<b>Condicionalidad</b>
0,00	0,00	0,00	0,00

**IMPORTE ( Euros )**

Calculado(2)	Reducción	Penalización	Reducción Penalización (3)	Penalización adicional	Resuelto	FEADER	MAPA	CAPADR
352,08 €	0,00 €	0,00 €	0,00 €	0,00 €	352,08 €	299,27 €	34,54 €	18,27 €
Importe Unitario:	54,00 €	Nuevo Importe Unitario:	54,00 €					

**RECINTOS PROPUESTOS**

<b>REF.</b>	<b>REFERENCIA SIGPAC</b>	<b>CULTIVO</b>	<b>S/R</b>	<b>USO SIGPAC</b>	<b>Sup. Dec. admisible</b>	<b>Sup. Campo</b>	<b>Sup. Determ.</b>	<b>Sup. Resuelta</b>
5226925	23-009-012-00113-0001	OLIVAR	S		1,33		1,33	1,33
5226926	23-009-012-00112-0001	OLIVAR	S		0,04		0,04	0,04
5226927	23-009-012-00115-0001	OLIVAR	S		0,03		0,03	0,03
5226928	23-009-012-00114-0001	OLIVAR	S		0,75		0,75	0,75
5226929	23-009-028-00146-0001	OLIVAR	S		0,40		0,40	0,40
5226930	23-009-018-00330-0001	OLIVAR	S		0,57		0,57	0,57
5226931	23-009-009-00157-0004	OLIVAR	S		1,56		1,56	1,56
5226932	23-046-007-00458-0001	OLIVAR	S		0,35		0,35	0,35
5226933	23-009-004-00055-0002	OLIVAR	S		0,24		0,24	0,24

(1) Con incidencias que retienen pago o deniegan el expediente.

(2) Se calcula sobre superficie declarada admisible.

(3) Aplicación del artículo 16 bis del RD 147/2023.

Puede verificar la integridad de una copia de este documento mediante la lectura del código QR adjunto o mediante el acceso a la dirección <https://ws050.juntadeandalucia.es/verificarFirma> indicando el código de VERIFICACIÓN

FIRMADO POR	RAQUEL MARIA ESPIN CRESPO	FECHA	26/06/2024
VERIFICACIÓN	Pk2jmMQ72K8YCCE9EQ8LU85ENJJJ6M	PÁGINA	7469/8857



**APELLIDOS Y NOMBRE / RAZÓN SOCIAL**

PINTOR FERNANDEZ DE LIENCREZ DANIEL

**NIF**

\*\*\*\*5444\*

**EXPEDIENTE**

1228882

**RESOLUCIÓN**

CONCESIÓN DE LA AYUDA

**DATOS DE MANTENIMIENTO UNIDADES**

<b>GRUPO DE PAGO</b>	<b>Sup. Dec. Admisible</b>	<b>Sup. Resuelta</b>	<b>Sobredecl.</b>	<b>% Sobredecl.</b>
ZONAS DE LIMITACIONES NATURALES	20,80	20,80	0,00	0,00

**RESUMEN DE PAGOS**

	<b>IMPORTE ( Euros )</b>			
	<b>RESUELTO</b>	<b>FEADER</b>	<b>MAPA</b>	<b>CAPADR</b>
Pago realizado	957,35	813,75	93,91	49,69
A pagar	94,57	80,38	9,28	4,91
<b>TOTAL</b>	<b>1.051,92</b>	<b>894,13</b>	<b>103,19</b>	<b>54,60</b>

**APLICACIÓN DE REDUCCIONES Y PENALIZACIONES (%)**

<b>Criterios de subvencionabilidad (1)</b>	<b>Presentación tardía</b>	<b>Omisión declaración</b>	<b>Condicionalidad</b>
0,00	0,00	0,00	0,00

**IMPORTE ( Euros )**

Calculado(2)	Reducción	Penalización	Reducción Penalización (3)	Penalización adicional	Resuelto	FEADER	MAPA	CAPADR
1.051,92 €	0,00 €	0,00 €	0,00 €	0,00 €	1.051,92 €	894,13 €	103,19 €	54,60 €
Importe Unitario:	54,00 €	Nuevo Importe Unitario:	50,57 €					

**RECINTOS PROPUESTOS**

<b>REF.</b>	<b>REFERENCIA SIGPAC</b>	<b>CULTIVO</b>	<b>S/R</b>	<b>USO SIGPAC</b>	<b>Sup. Dec. admisible</b>	<b>Sup. Campo</b>	<b>Sup. Determ.</b>	<b>Sup. Resuelta</b>
-1543887	23-092-084-00109-0003	OLIVAR	S		0,01		0,01	0,01
-1543886	23-092-084-00109-0003	OLIVAR	S		0,04		0,04	0,04
-1543885	23-092-084-00109-0003	OLIVAR	S		0,07		0,07	0,07
1700000006747548	23-088-020-00165-0014	OLIVAR	R		0,82		0,82	0,82
1700000006747549	23-092-084-00109-0001	OLIVAR	S		0,14		0,14	0,14
1700000006747550	23-092-050-00211-0001	OLIVAR	S		0,33		0,33	0,33
1700000006747551	23-092-095-00289-0001	OLIVAR	S		0,72		0,72	0,72
1700000006747552	23-092-095-00117-0001	OLIVAR	S		1,56		1,56	1,56
1700000006747553	23-092-096-00094-0001	OLIVAR	S		0,44		0,44	0,44
1700000006747556	23-092-084-00112-0001	OLIVAR	R		14,36		14,36	14,36
1700000006747557	23-092-096-00194-0001	OLIVAR	S		1,05		1,05	1,05
1700000006747558	23-088-020-00170-0002	OLIVAR	R		1,11		1,11	1,11
1700000006747560	23-092-084-00109-0003	OLIVAR	S		0,15		0,15	0,15

(1) Con incidencias que retienen pago o deniegan el expediente.

(2) Se calcula sobre superficie declarada admisible.

(3) Aplicación del artículo 16 bis del RD 147/2023.

Puede verificar la integridad de una copia de este documento mediante la lectura del código QR adjunto o mediante el acceso a la dirección <https://ws050.juntadeandalucia.es/verificarFirma> indicando el código de VERIFICACIÓN

FIRMADO POR	RAQUEL MARIA ESPIN CRESPO	FECHA	26/06/2024
VERIFICACIÓN	Pk2jmMQ72K8YCCE9EQ8LU85ENJJ6M	PÁGINA	7470/8857





**APellidos y nombre / RAZÓN SOCIAL**

PIÑA RUIZ PEDRO

**NIF**

\*\*\*9284\*

**EXPEDIENTE**

1232285

**RESOLUCIÓN**

CONCESIÓN DE LA AYUDA

**DATOS DE MANTENIMIENTO UNIDADES**

**GRUPO DE PAGO**

ZONAS DE LIMITACIONES NATURALES

**Sup. Dec. Admisible**

31,25

**Sup. Resuelta**

31,25

**Sobredecl.**

0,00

**% Sobredecl.**

0,00

**RESUMEN DE PAGOS**

	<b>IMPORTE ( Euros )</b>			
	<b>RESUELTO</b>	<b>FEADER</b>	<b>MAPA</b>	<b>CAPADR</b>
Pago realizado	1.081,20	919,02	106,06	56,12
A pagar	106,80	90,78	10,48	5,54
<b>TOTAL</b>	<b>1.188,00</b>	<b>1.009,80</b>	<b>116,54</b>	<b>61,66</b>

**APLICACIÓN DE REDUCCIONES Y PENALIZACIONES (%)**

<b>Crterios de subvencionabilidad (1)</b>	<b>Presentación tardía</b>	<b>Omisión declaración</b>	<b>Condicionalidad</b>
0,00	0,00	0,00	0,00

**IMPORTE ( Euros )**

Calculado(2)	Reducción	Penalización	Reducción Penalización (3)	Penalización adicional	Resuelto	FEADER	MAPA	CAPADR
1.188,00 €	0,00 €	0,00 €	0,00 €	0,00 €	1.188,00 €	1.009,80 €	116,54 €	61,66 €
Importe Unitario:	54,00 €	Nuevo Importe Unitario:	38,02 €					

**RECINTOS PROPUESTOS**

REF.	REFERENCIA SIGPAC	CULTIVO	USO S/R SIGPAC	Sup. Dec. admisible	Sup. Campo	Sup. Determ.	Sup. Resuelta
-997265	23-063-040-00046-0001	OLIVAR	S	0,41		0,41	0,41
5240135	23-063-040-00023-0001	OLIVAR	S	8,06		8,06	8,06
5240172	23-063-040-00031-0002	OLIVAR	S	15,60		15,60	15,60
5240184	23-063-040-00033-0002	OLIVAR	S	4,95		4,95	4,95
5240189	23-063-040-00045-0003	OLIVAR	S	2,23		2,23	2,23

**INCIDENCIAS**

**INCIDENCIA DESCRIPCIÓN**

- 86119 Carga ganadera NO cumple con el valor mínimo de 0,2 UGM/ha.  
 Recinto:23-063-040-00031-00003 Cultivo:62000 PASTOS PERMANENTES DE 5 O MAS AÑOS-SIN VARIEDAD Secano Carga Ganadera:0  
 Recinto:23-063-040-00033-00004 Cultivo:62000 PASTOS PERMANENTES DE 5 O MAS AÑOS-SIN VARIEDAD Secano Carga Ganadera:0
- 86121 Recinto superficie forrajera que no realiza la actividad de producción de pastoreo.  
 Recinto:23-063-040-00031-00003 Cultivo:62000 PASTOS PERMANENTES DE 5 O MAS AÑOS-SIN VARIEDAD Secano Actividad Agraria del recinto:5  
 Recinto:23-063-040-00033-00004 Cultivo:62000 PASTOS PERMANENTES DE 5 O MAS AÑOS-SIN VARIEDAD Secano Actividad Agraria del recinto:5
- 86122 Recinto superficie forrajera que realiza la actividad de producción de pastoreo y no declara el o los códigos del Registro de Explotaciones Ganaderas de Andalucía, REGA.  
 Recinto:23-063-040-00031-00003 Cultivo:62000 PASTOS PERMANENTES DE 5 O MAS AÑOS-SIN VARIEDAD Secano  
 Recinto:23-063-040-00033-00004 Cultivo:62000 PASTOS PERMANENTES DE 5 O MAS AÑOS-SIN VARIEDAD Secano
- 86124 Recinto de forrajera para Cálculo de Carga Ganadera que No pertenece a Explotación.  
 Recinto:23-063-040-00031-00003 Cultivo:62000 PASTOS PERMANENTES DE 5 O MAS AÑOS-SIN VARIEDAD Secano  
 Recinto:23-063-040-00033-00004 Cultivo:62000 PASTOS PERMANENTES DE 5 O MAS AÑOS-SIN VARIEDAD Secano

(1) Con incidencias que retienen pago o deniegan el expediente.  
 (2) Se calcula sobre superficie declarada admisible.  
 (3) Aplicación del artículo 16 bis del RD 147/2023.

Puede verificar la integridad de una copia de este documento mediante la lectura del código QR adjunto o mediante el acceso a la dirección <a href="https://ws050.juntadeandalucia.es/verificarFirma">https://ws050.juntadeandalucia.es/verificarFirma</a> indicando el código de VERIFICACIÓN				
FIRMADO POR	RAQUEL MARIA ESPIN CRESPO	FECHA	26/06/2024	
VERIFICACIÓN	Pk2jmMQ72K8YCC9EQ8LU85ENJJ6M	PÁGINA	7471/8857	



**Datos considerados para el Cálculo de la Carga Ganadera del expediente**

**Superficie determinada para Cálculo Carga Ganadera:** 0,00 ha  
**Carga Ganadera del Expediente:** 0,00 ugm/ha

**Incidencias de carga ganadera**

**INCIDENCIA DESCRIPCIÓN**

- 86122 Recinto superficie forrajera que realiza la actividad de producción de pastoreo y no declara el o los códigos del Registro de Explotaciones Ganaderas de Andalucía, REGA.  
 Recinto:23-063-040-00031-00003 Cultivo:62000 PASTOS PERMANENTES DE 5 O MAS AÑOS-SIN VARIEDAD Secano  
 Recinto:23-063-040-00033-00004 Cultivo:62000 PASTOS PERMANENTES DE 5 O MAS AÑOS-SIN VARIEDAD Secano
- 86124 Recinto de forrajera para Cálculo de Carga Ganadera que No pertenece a Explotación.  
 Recinto:23-063-040-00031-00003 Cultivo:62000 PASTOS PERMANENTES DE 5 O MAS AÑOS-SIN VARIEDAD Secano  
 Recinto:23-063-040-00033-00004 Cultivo:62000 PASTOS PERMANENTES DE 5 O MAS AÑOS-SIN VARIEDAD Secano
- 86128 Recinto de Forrajeras que no ha contabilizado para Carga Ganadera por no tener una explotación válida para el cálculo de la Carga Ganadera  
 Recinto:23-063-040-00031-00003 Cultivo:62 PASTOS PERMANENTES DE 5 O MAS AÑOS-  
 Recinto:23-063-040-00033-00004 Cultivo:62 PASTOS PERMANENTES DE 5 O MAS AÑOS-
- 86132 Recinto superficie forrajera que no realiza la actividad de producción de pastoreo.  
 Recinto:23-063-040-00031-00003 Cultivo:62000 PASTOS PERMANENTES DE 5 O MAS AÑOS-SIN VARIEDAD Secano  
 Recinto:23-063-040-00033-00004 Cultivo:62000 PASTOS PERMANENTES DE 5 O MAS AÑOS-SIN VARIEDAD Secano

(1) Con incidencias que retienen pago o deniegan el expediente.  
 (2) Se calcula sobre superficie declarada admisible.  
 (3) Aplicación del artículo 16 bis del RD 147/2023.

Puede verificar la integridad de una copia de este documento mediante la lectura del código QR adjunto o mediante el acceso a la dirección <https://ws050.juntadeandalucia.es/verificarFirma> indicando el código de VERIFICACIÓN

FIRMADO POR	RAQUEL MARIA ESPIN CRESPO	FECHA	26/06/2024
VERIFICACIÓN	Pk2jmMQ72K8YCCCE9EQ8LU85ENJJ6M	PÁGINA	7472/8857



**APELLIDOS Y NOMBRE / RAZÓN SOCIAL**

PLAZA GARCIA MARIA ENCARNACION

**NIF**

\*\*\*9357\*

**EXPEDIENTE**

1011772

**RESOLUCIÓN**

CONCESIÓN DE LA AYUDA

**DATOS DE MANTENIMIENTO UNIDADES****GRUPO DE PAGO**

ZONAS DE LIMITACIONES NATURALES

**Sup. Dec.  
Admisible**

11,95

**Sup.  
Resuelta**

11,95

**Sobredecl.**

0,00

**% Sobredecl.**

0,00

**RESUMEN DE PAGOS**

	<b>IMPORTE ( Euros )</b>			
	<b>RESUELTO</b>	<b>FEADER</b>	<b>MAPA</b>	<b>CAPADR</b>
Pago realizado	587,29	499,20	57,61	30,48
A pagar	58,01	49,31	5,69	3,01
<b>TOTAL</b>	<b>645,30</b>	<b>548,51</b>	<b>63,30</b>	<b>33,49</b>

**APLICACIÓN DE REDUCCIONES Y PENALIZACIONES (%)**

<b>Crterios de subvencionabilidad (1)</b>	<b>Presentación tardía</b>	<b>Omisión declaración</b>	<b>Condicionalidad</b>
0,00	0,00	0,00	0,00

**IMPORTE ( Euros )**

Calculado(2)	Reducción	Penalización	Reducción Penalización (3)	Penalización adicional	Resuelto	FEADER	MAPA	CAPADR
645,30 €	0,00 €	0,00 €	0,00 €	0,00 €	645,30 €	548,51 €	63,30 €	33,49 €
Importe Unitario:	54,00 €	Nuevo Importe Unitario:	54,00 €					

**RECINTOS PROPUESTOS**

<b>REF.</b>	<b>REFERENCIA SIGPAC</b>	<b>CULTIVO</b>	<b>USO S/R SIGPAC</b>	<b>Sup. Dec. admisible</b>	<b>Sup. Campo</b>	<b>Sup. Determ.</b>	<b>Sup. Resuelta</b>
4551916	23-085-016-00057-0001	OLIVAR	S	1,61		1,61	1,61
4805092	23-085-008-00134-0001	OLIVAR	S	0,44		0,44	0,44
4805095	23-085-008-00150-0002	OLIVAR	S	0,62		0,62	0,62
1700000005457872	23-085-002-00087-0001	OLIVAR	R	0,30		0,30	0,30
1700000005457873	23-085-002-00088-0001	OLIVAR	R	0,61		0,61	0,61
1700000005457874	23-085-002-00198-0001	OLIVAR	R	0,23		0,23	0,23
1700000005457875	23-085-002-00194-0001	OLIVAR	R	2,87		2,87	2,87
1700000005457876	23-085-002-00322-0001	OLIVAR	R	0,61		0,61	0,61
1700000005457877	23-085-002-00323-0001	OLIVAR	R	0,83		0,83	0,83
1700000005457878	23-085-002-00090-0001	OLIVAR	R	0,09		0,09	0,09
1700000005457879	23-085-010-00056-0003	OLIVAR	R	0,80		0,80	0,80
1700000005457880	23-085-014-00024-0001	OLIVAR	R	0,57		0,57	0,57
1700000005457881	23-085-008-00079-0001	OLIVAR	S	0,09		0,09	0,09
1700000005457882	23-085-008-00080-0001	OLIVAR	S	0,08		0,08	0,08
1700000005457883	23-085-008-00279-0001	OLIVAR	S	1,31		1,31	1,31
1700000005457884	23-085-009-00193-0001	OLIVAR	R	0,37		0,37	0,37
1700000005457885	23-085-009-00203-0002	OLIVAR	S	0,52		0,52	0,52

(1) Con incidencias que retienen pago o deniegan el expediente.

(2) Se calcula sobre superficie declarada admisible.

(3) Aplicación del artículo 16 bis del RD 147/2023.

Puede verificar la integridad de una copia de este documento mediante la lectura del código QR adjunto o mediante el acceso a la dirección <https://ws050.juntadeandalucia.es/verificarFirma> indicando el código de VERIFICACIÓN

FIRMADO POR

RAQUEL MARIA ESPIN CRESPO

FECHA

26/06/2024

VERIFICACIÓN

Pk2jmMQ72K8YCCCE9EQ8LU85ENJJ6M

PÁGINA

7473/8857



**APELLIDOS Y NOMBRE / RAZÓN SOCIAL**

PLAZA GONZALEZ JOSE

**NIF**

\*\*\*\*3765\*

**EXPEDIENTE**

1139941

**RESOLUCIÓN**

CONCESIÓN DE LA AYUDA

**DATOS DE MANTENIMIENTO UNIDADES****GRUPO DE PAGO**

ZONAS DE LIMITACIONES NATURALES

**Sup. Dec.  
Admisible**

17,16

**Sup.  
Resuelta**

17,16

**Sobredecl.**

0,00

**% Sobredecl.**

0,00

**RESUMEN DE PAGOS**

	<b>IMPORTE ( Euros )</b>			
	<b>RESUELTO</b>	<b>FEADER</b>	<b>MAPA</b>	<b>CAPADR</b>
Pago realizado	822,10	698,78	80,64	42,67
A pagar	81,21	69,03	7,97	4,21
<b>TOTAL</b>	<b>903,31</b>	<b>767,81</b>	<b>88,61</b>	<b>46,88</b>

**APLICACIÓN DE REDUCCIONES Y PENALIZACIONES (%)**

<b>Criterios de subvencionabilidad (1)</b>	<b>Presentación tardía</b>	<b>Omisión declaración</b>	<b>Condicionalidad</b>
0,00	0,00	0,00	0,00

**IMPORTE ( Euros )**

Calculado(2)	Reducción	Penalización	Reducción Penalización (3)	Penalización adicional	Resuelto	FEADER	MAPA	CAPADR
903,31 €	0,00 €	0,00 €	0,00 €	0,00 €	903,31 €	767,81 €	88,61 €	46,89 €
Importe Unitario:	54,00 €	Nuevo Importe Unitario:	52,64 €					

**RECINTOS PROPUESTOS**

<b>REF.</b>	<b>REFERENCIA SIGPAC</b>	<b>CULTIVO</b>	<b>S/R</b>	<b>USO SIGPAC</b>	<b>Sup. Dec. admisible</b>	<b>Sup. Campo</b>	<b>Sup. Determ.</b>	<b>Sup. Resuelta</b>
-698494	23-006-003-00365-0002	OLIVAR	S		0,13		0,13	0,13
-698493	23-006-003-00365-0001	OLIVAR	S		8,31		8,31	8,31
1700000005252705	23-006-003-00638-0001	OLIVAR	S		2,45		2,45	2,45
1700000005252706	23-006-003-00639-0001	OLIVAR	S		0,76		0,76	0,76
1700000005252707	23-006-003-00640-0001	OLIVAR	S		5,51		5,51	5,51

(1) Con incidencias que retienen pago o deniegan el expediente.

(2) Se calcula sobre superficie declarada admisible.

(3) Aplicación del artículo 16 bis del RD 147/2023.

Puede verificar la integridad de una copia de este documento mediante la lectura del código QR adjunto o mediante el acceso a la dirección <https://ws050.juntadeandalucia.es/verificarFirma> indicando el código de VERIFICACIÓN

FIRMADO POR	RAQUEL MARIA ESPIN CRESPO	FECHA	26/06/2024
VERIFICACIÓN	Pk2jmMQ72K8YCCE9EQ8LU85ENJJ6M	PÁGINA	7474/8857





**APELLIDOS Y NOMBRE / RAZÓN SOCIAL**

POLAINA BARAHONA SALVADOR

**NIF**

\*\*\*\*1371\*

**EXPEDIENTE**

1209200

**RESOLUCIÓN**

CONCESIÓN DE LA AYUDA

**DATOS DE MANTENIMIENTO UNIDADES****GRUPO DE PAGO**

ZONAS DE LIMITACIONES NATURALES

**Sup. Dec.  
Admisible**

21,32

**Sup.  
Resuelta**

21,32

**Sobredecl.**

0,00

**% Sobredecl.**

0,00

**RESUMEN DE PAGOS**

	<b>IMPORTE ( Euros )</b>			
	<b>RESUELTO</b>	<b>FEADER</b>	<b>MAPA</b>	<b>CAPADR</b>
Pago realizado	972,69	826,78	95,42	50,48
A pagar	96,08	81,67	9,43	4,98
<b>TOTAL</b>	<b>1.068,77</b>	<b>908,45</b>	<b>104,85</b>	<b>55,46</b>

**APLICACIÓN DE REDUCCIONES Y PENALIZACIONES (%)**

<b>Crterios de subvencionabilidad (1)</b>	<b>Presentación tardía</b>	<b>Omisión declaración</b>	<b>Condicionalidad</b>
0,00	0,00	0,00	0,00

**IMPORTE ( Euros )**

Calculado(2)	Reducción	Penalización	Reducción Penalización (3)	Penalización adicional	Resuelto	FEADER	MAPA	CAPADR
1.068,77 €	0,00 €	0,00 €	0,00 €	0,00 €	1.068,77 €	908,45 €	104,85 €	55,47 €
Importe Unitario:	54,00 €	Nuevo Importe Unitario:	50,13 €					

**RECINTOS PROPUESTOS**

<b>REF.</b>	<b>REFERENCIA SIGPAC</b>	<b>CULTIVO</b>	<b>USO S/R SIGPAC</b>	<b>Sup. Dec. admisible</b>	<b>Sup. Campo</b>	<b>Sup. Determ.</b>	<b>Sup. Resuelta</b>
-541625	23-061-010-00051-0004	AVENA	R	2,31		2,31	2,31
4197650	23-061-016-00040-0001	OLIVAR	R	0,58		0,58	0,58
4197858	23-061-015-00117-0001	TRIGO DURO	S	3,77		3,77	3,77
4197865	23-061-015-00117-0004	TRIGO DURO	S	0,28		0,28	0,28
1700000007229044	23-049-022-00013-0002	OLIVAR	S	4,09		4,09	4,09
1700000007229045	23-061-009-00059-0001	GUISANTES	R	1,97		1,97	1,97
1700000007229055	23-061-010-00050-0005	AVENA	R	2,86		2,86	2,86
1700000007229063	23-061-011-00033-0001	BARBECHO TRADICIONAL	R	2,36		2,36	2,36
1700000007229064	23-061-006-00004-0002	TRIGO DURO	R	3,10		3,10	3,10

**INCIDENCIAS****INCIDENCIA DESCRIPCIÓN**

86124	Recinto de forrajera para Cálculo de Carga Ganadera que No pertenece a Explotación. Recinto:23-900-011-00029-00003 Cultivo:62000 PASTOS PERMANENTES DE 5 O MAS AÑOS-SIN VARIEDAD Secano Recinto:23-900-011-00029-00006 Cultivo:62000 PASTOS PERMANENTES DE 5 O MAS AÑOS-SIN VARIEDAD Secano Recinto:23-900-011-00033-00002 Cultivo:62000 PASTOS PERMANENTES DE 5 O MAS AÑOS-SIN VARIEDAD Secano Recinto:23-900-011-00033-00005 Cultivo:62000 PASTOS PERMANENTES DE 5 O MAS AÑOS-SIN VARIEDAD Secano Recinto:23-900-011-00033-00007 Cultivo:62000 PASTOS PERMANENTES DE 5 O MAS AÑOS-SIN VARIEDAD Secano Recinto:23-900-011-00108-00004 Cultivo:62000 PASTOS PERMANENTES DE 5 O MAS AÑOS-SIN VARIEDAD Secano
-------	---

**Datos considerados para el Cálculo de la Carga Ganadera del expediente**

Superficie determinada para Cálculo Carga Ganadera:	0,00 ha
Carga Ganadera del Expediente:	0,00 ugm/ha

(1) Con incidencias que retienen pago o deniegan el expediente.  
(2) Se calcula sobre superficie declarada admisible.  
(3) Aplicación del artículo 16 bis del RD 147/2023.

Puede verificar la integridad de una copia de este documento mediante la lectura del código QR adjunto o mediante el acceso a la dirección <https://ws050.juntadeandalucia.es/verificarFirma> indicando el código de VERIFICACIÓN

FIRMADO POR	RAQUEL MARIA ESPIN CRESPO	FECHA	26/06/2024
VERIFICACIÓN	Pk2jmMQ72K8YCCE9EQ8LU85ENJJJ6M	PÁGINA	7475/8857





**Incidencias de carga ganadera**

**INCIDENCIA DESCRIPCIÓN**

86124	<p>Recinto de forrajera para Cálculo de Carga Ganadera que No pertenece a Explotación.</p> <p>Recinto:23-900-011-00029-00006 Cultivo:62000 PASTOS PERMANENTES DE 5 O MAS AÑOS-SIN VARIEDAD Secano</p> <p>Recinto:23-900-011-00108-00004 Cultivo:62000 PASTOS PERMANENTES DE 5 O MAS AÑOS-SIN VARIEDAD Secano</p> <p>Recinto:23-900-011-00033-00005 Cultivo:62000 PASTOS PERMANENTES DE 5 O MAS AÑOS-SIN VARIEDAD Secano</p> <p>Recinto:23-900-011-00033-00007 Cultivo:62000 PASTOS PERMANENTES DE 5 O MAS AÑOS-SIN VARIEDAD Secano</p> <p>Recinto:23-900-011-00033-00002 Cultivo:62000 PASTOS PERMANENTES DE 5 O MAS AÑOS-SIN VARIEDAD Secano</p> <p>Recinto:23-900-011-00029-00003 Cultivo:62000 PASTOS PERMANENTES DE 5 O MAS AÑOS-SIN VARIEDAD Secano</p>
86128	<p>Recinto de Forrajeras que no ha contabilizado para Carga Ganadera por no tener una explotación válida para el cálculo de la Carga Ganadera</p> <p>Recinto:23-900-011-00029-00006 Cultivo:62 PASTOS PERMANENTES DE 5 O MAS AÑOS-</p> <p>Recinto:23-900-011-00108-00004 Cultivo:62 PASTOS PERMANENTES DE 5 O MAS AÑOS-</p> <p>Recinto:23-900-011-00033-00005 Cultivo:62 PASTOS PERMANENTES DE 5 O MAS AÑOS-</p> <p>Recinto:23-900-011-00033-00007 Cultivo:62 PASTOS PERMANENTES DE 5 O MAS AÑOS-</p> <p>Recinto:23-900-011-00033-00002 Cultivo:62 PASTOS PERMANENTES DE 5 O MAS AÑOS-</p> <p>Recinto:23-900-011-00029-00003 Cultivo:62 PASTOS PERMANENTES DE 5 O MAS AÑOS-</p>
86132	<p>Recinto superficie forrajera que no realiza la actividad de producción de pastoreo.</p> <p>Recinto:23-061-011-00033-00001 Cultivo:20000 BARBECHO TRADICIONAL-SIN VARIEDAD Regadío</p>

(1) Con incidencias que retienen pago o deniegan el expediente.  
 (2) Se calcula sobre superficie declarada admisible.  
 (3) Aplicación del artículo 16 bis del RD 147/2023.

Puede verificar la integridad de una copia de este documento mediante la lectura del código QR adjunto o mediante el acceso a la dirección <https://ws050.juntadeandalucia.es/verificarFirma> indicando el código de VERIFICACIÓN

FIRMADO POR	RAQUEL MARIA ESPIN CRESPO	FECHA	26/06/2024	
VERIFICACIÓN	Pk2jmMQ72K8YCCE9EQ8LU85ENJJ6M	PÁGINA	7476/8857	

**APELLIDOS Y NOMBRE / RAZÓN SOCIAL**

PONCE LORITE VICENTE

**NIF**

\*\*\*0145\*

**EXPEDIENTE**

1145507

**RESOLUCIÓN**

CONCESIÓN DE LA AYUDA

**DATOS DE MANTENIMIENTO UNIDADES**

<b>GRUPO DE PAGO</b>	<b>Sup. Dec. Admisible</b>	<b>Sup. Resuelta</b>	<b>Sobredecl.</b>	<b>% Sobredecl.</b>
ZONAS DE LIMITACIONES NATURALES	19,57	19,57	0,00	0,00

**RESUMEN DE PAGOS**

	<b>IMPORTE ( Euros )</b>			
	<b>RESUELTO</b>	<b>FEADER</b>	<b>MAPA</b>	<b>CAPADR</b>
Pago realizado	916,85	779,33	89,95	47,58
A pagar	90,57	76,98	8,88	4,71
<b>TOTAL</b>	<b>1.007,42</b>	<b>856,31</b>	<b>98,83</b>	<b>52,29</b>

**APLICACIÓN DE REDUCCIONES Y PENALIZACIONES (%)**

<b>Criterios de subvencionabilidad (1)</b>	<b>Presentación tardía</b>	<b>Omisión declaración</b>	<b>Condicionalidad</b>
0,00	0,00	0,00	0,00

**IMPORTE ( Euros )**

Calculado(2)	Reducción	Penalización	Reducción Penalización (3)	Penalización adicional	Resuelto	FEADER	MAPA	CAPADR
1.007,42 €	0,00 €	0,00 €	0,00 €	0,00 €	1.007,42 €	856,31 €	98,83 €	52,28 €
Importe Unitario:	54,00 €	Nuevo Importe Unitario:	51,48 €					

**RECINTOS PROPUESTOS**

<b>REF.</b>	<b>REFERENCIA SIGPAC</b>	<b>CULTIVO</b>	<b>S/R</b>	<b>USO SIGPAC</b>	<b>Sup. Dec. admisible</b>	<b>Sup. Campo</b>	<b>Sup. Determ.</b>	<b>Sup. Resuelta</b>
-1318332	23-020-011-00008-0001	OLIVAR	R		0,54		0,54	0,54
-488091	23-074-003-00021-0005	OLIVAR	S		0,03		0,03	0,03
-104400	23-046-002-00106-0002	ALGODÓN	R		0,19		0,19	0,19
5505593	23-020-004-00032-0001	OLIVAR	R		0,22		0,22	0,22
6914690	23-020-003-00339-0001	OLIVAR	R		0,33		0,33	0,33
6914692	23-020-003-00358-0001	OLIVAR	R		0,15		0,15	0,15
6914693	23-020-009-00171-0001	OLIVAR	R		0,38		0,38	0,38
6914694	23-020-011-00010-0001	OLIVAR	R		0,25		0,25	0,25
6914697	23-020-012-00099-0002	OLIVAR	R		0,08		0,08	0,08
6914703	23-020-012-00105-0001	OLIVAR	R		0,30		0,30	0,30
7515052	23-074-003-00022-0007	OLIVAR	R		0,02		0,02	0,02
1700000005614840	23-020-010-00306-0002	OLIVAR	R		0,52		0,52	0,52
1700000005614842	23-046-002-00142-0003	ALGODÓN	R		3,01		3,01	3,01
1700000005614843	23-046-002-00107-0002	ALGODÓN	R		1,26		1,26	1,26
1700000005614844	23-046-002-00001-0001	ALGODÓN	R		3,95		3,95	3,95
1700000005614845	23-074-003-00022-0005	OLIVAR	R		1,42		1,42	1,42
1700000005614846	23-074-003-00094-0030	OLIVAR	S		0,12		0,12	0,12
1700000005614847	23-046-013-00093-0001	OLIVAR	R		1,02		1,02	1,02
1700000005614848	23-046-013-00482-0001	OLIVAR	R		1,68		1,68	1,68
1700000005614849	23-055-009-00222-0001	OLIVAR	S		1,19		1,19	1,19
1700000005614850	23-046-011-00134-0001	OLIVAR	R		1,90		1,90	1,90
1700000005614851	23-046-001-00096-0001	OLIVAR	R		0,56		0,56	0,56
1700000005614852	23-046-005-00101-0001	OLIVAR	R		0,45		0,45	0,45

(1) Con incidencias que retienen pago o deniegan el expediente.

(2) Se calcula sobre superficie declarada admisible.

(3) Aplicación del artículo 16 bis del RD 147/2023.

Puede verificar la integridad de una copia de este documento mediante la lectura del código QR adjunto o mediante el acceso a la dirección <https://ws050.juntadeandalucia.es/verificarFirma> indicando el código de VERIFICACIÓN

FIRMADO POR	RAQUEL MARIA ESPIN CRESPO	FECHA	26/06/2024
VERIFICACIÓN	Pk2jmMQ72K8YCCE9EQ8LU85ENJJ6M	PÁGINA	7477/8857





**APELLIDOS Y NOMBRE / RAZÓN SOCIAL**

PONT SALMERON ERNESTO

**NIF**

\*\*\*\*4221\*

**EXPEDIENTE**

1157279

**RESOLUCIÓN**

CONCESIÓN DE LA AYUDA

**DATOS DE MANTENIMIENTO UNIDADES**

**GRUPO DE PAGO**

ZONAS DE LIMITACIONES NATURALES

**Sup. Dec. Admisible**

55,47

**Sup. Resuelta**

55,47

**Sobredecl.**

0,00

**% Sobredecl.**

0,00

**RESUMEN DE PAGOS**

	<b>IMPORTE ( Euros )</b>			
	<b>RESUELTO</b>	<b>FEADER</b>	<b>MAPA</b>	<b>CAPADR</b>
Pago realizado	1.080,22	918,19	105,97	56,06
A pagar	106,71	90,70	10,47	5,54
<b>TOTAL</b>	<b>1.186,93</b>	<b>1.008,89</b>	<b>116,44</b>	<b>61,60</b>

**APLICACIÓN DE REDUCCIONES Y PENALIZACIONES (%)**

<b>Crterios de subvencionabilidad (1)</b>	<b>Presentación tardía</b>	<b>Omisión declaración</b>	<b>Condicionalidad</b>
0,00	0,00	0,00	0,00

**IMPORTE ( Euros )**

Calculado(2)	Reducción	Penalización	Reducción Penalización (3)	Penalización adicional	Resuelto	FEADER	MAPA	CAPADR
1.186,93 €	0,00 €	0,00 €	0,00 €	0,00 €	1.186,93 €	1.008,89 €	116,44 €	61,60 €
Importe Unitario:	54,00 €	Nuevo Importe Unitario:	21,40 €					

**RECINTOS PROPUESTOS**

<b>REF.</b>	<b>REFERENCIA SIGPAC</b>	<b>CULTIVO</b>	<b>USO S/R SIGPAC</b>	<b>Sup. Dec. admisible</b>	<b>Sup. Campo</b>	<b>Sup. Determ.</b>	<b>Sup. Resuelta</b>
-1502088	23-096-021-00129-0002	OLIVAR	R	0,05		0,05	0,05
-1502046	23-096-021-00124-0001	OLIVAR	R	0,01		0,01	0,01
-1502016	23-096-021-00128-0002	OLIVAR	R	0,06		0,06	0,01
-815148	23-096-007-00070-0001	OLIVAR	S	0,02		0,02	0,02
-715207	23-096-007-00070-0001	OLIVAR	S	0,50		0,50	0,50
1700000005917532	23-096-007-00055-0003	OLIVAR	S	6,43		6,43	6,43
1700000005917533	23-096-007-00056-0001	OLIVAR	S	8,79		8,79	8,79
1700000005917534	23-096-009-00102-0003	OLIVAR	S	2,29		2,29	2,29
1700000005917535	23-096-009-00190-0001	OLIVAR	S	1,66		1,66	1,66
1700000005917536	23-096-007-00071-0001	OLIVAR	S	0,03		0,03	0,03
1700000005917537	23-096-007-00209-0003	OLIVAR	S	2,80		2,80	2,80
1700000005917538	23-096-009-00106-0002	OLIVAR	S	0,01		0,01	0,01
1700000005917539	23-096-009-09007-0001	OLIVAR	S	0,14		0,14	0,14
1700000005917541	23-096-021-00233-0001	OLIVAR	R	1,74		1,74	1,74
1700000005917542	23-096-007-00057-0003	OLIVAR	S	23,98		23,98	23,98
1700000005917543	23-096-007-00058-0001	OLIVAR	S	0,06		0,06	0,06
1700000005917544	23-096-021-00138-0001	OLIVAR	S	0,19		0,19	0,19
1700000005917545	23-096-021-00138-0002	OLIVAR	S	0,07		0,07	0,07
1700000005917550	23-096-007-00209-0007	OLIVAR	S	0,02		0,02	0,02
1700000005917552	23-096-021-00139-0001	OLIVAR	R	0,59		0,59	0,59
1700000005917553	23-096-007-00057-0006	OLIVAR	S	6,08		6,08	6,08

(1) Con incidencias que retienen pago o deniegan el expediente.

(2) Se calcula sobre superficie declarada admisible.

(3) Aplicación del artículo 16 bis del RD 147/2023.

Puede verificar la integridad de una copia de este documento mediante la lectura del código QR adjunto o mediante el acceso a la dirección <https://ws050.juntadeandalucia.es/verificarFirma> indicando el código de VERIFICACIÓN

FIRMADO POR

RAQUEL MARIA ESPIN CRESPO

FECHA

26/06/2024

VERIFICACIÓN

Pk2jmMQ72K8YCCE9EQ8LU85ENJJ6M

PÁGINA

7478/8857





**INCIDENCIAS**

**INCIDENCIA DESCRIPCIÓN**

4012 Existen líneas de declaración de la solicitud que presentan solapes de superficie gráfica con líneas de declaración de otras solicitudes.  
Recinto:23-096-021-00128-00002 Cultivo:101010 OLIVAR-PICUAL Regadío Superficie solapada (Hectáreas):0,05

(1) Con incidencias que retienen pago o deniegan el expediente.  
(2) Se calcula sobre superficie declarada admisible.  
(3) Aplicación del artículo 16 bis del RD 147/2023.

Puede verificar la integridad de una copia de este documento mediante la lectura del código QR adjunto o mediante el acceso a la dirección <a href="https://ws050.juntadeandalucia.es/verificarFirma">https://ws050.juntadeandalucia.es/verificarFirma</a> indicando el código de VERIFICACIÓN				
FIRMADO POR	RAQUEL MARIA ESPIN CRESCO	FECHA	26/06/2024	
VERIFICACIÓN	Pk2jmMQ72K8YCCE9EQ8LU85ENJJ6M	PÁGINA	7479/8857	

**APELLIDOS Y NOMBRE / RAZÓN SOCIAL**

PORCUNA CASTILLO FRANCISCO FIDEL

**NIF**

\*\*\*\*4847\*

**EXPEDIENTE**

1158735

**RESOLUCIÓN**

CONCESIÓN DE LA AYUDA

**DATOS DE MANTENIMIENTO UNIDADES****GRUPO DE PAGO**

ZONAS DE LIMITACIONES NATURALES

**Sup. Dec.  
Admisible**

4,64

**Sup.  
Resuelta**

4,64

**Sobredecl.**

0,00

**% Sobredecl.**

0,00

**RESUMEN DE PAGOS**

	<b>IMPORTE ( Euros )</b>			
	<b>RESUELTO</b>	<b>FEADER</b>	<b>MAPA</b>	<b>CAPADR</b>
Pago realizado	228,03	193,83	22,37	11,83
A pagar	22,53	19,15	2,21	1,17
<b>TOTAL</b>	<b>250,56</b>	<b>212,98</b>	<b>24,58</b>	<b>13,00</b>

**APLICACIÓN DE REDUCCIONES Y PENALIZACIONES (%)**

<b>Criterios de subvencionabilidad (1)</b>	<b>Presentación tardía</b>	<b>Omisión declaración</b>	<b>Condicionabilidad</b>
0,00	0,00	0,00	0,00

**IMPORTE ( Euros )**

Calculado(2)	Reducción	Penalización	Reducción Penalización (3)	Penalización adicional	Resuelto	FEADER	MAPA	CAPADR
250,56 €	0,00 €	0,00 €	0,00 €	0,00 €	250,56 €	212,98 €	24,58 €	13,00 €
Importe Unitario:	54,00 €	Nuevo Importe Unitario:	54,00 €					

**RECINTOS PROPUESTOS**

<b>REF.</b>	<b>REFERENCIA SIGPAC</b>	<b>CULTIVO</b>	<b>S/R</b>	<b>USO</b>	<b>Sup. Dec. admisible</b>	<b>Sup. Campo</b>	<b>Sup. Determ.</b>	<b>Sup. Resuelta</b>
				<b>SIGPAC</b>				
-961064	23-069-014-00269-0003	OLIVAR	S		0,58		0,58	0,58
1700000006321355	23-069-014-00259-0002	OLIVAR	S		0,07		0,07	0,07
1700000006321356	23-069-014-00269-0002	OLIVAR	S		0,69		0,69	0,69
1700000006321357	23-069-014-00270-0001	OLIVAR	S		0,05		0,05	0,05
1700000006321358	23-069-014-00274-0002	OLIVAR	S		0,43		0,43	0,43
1700000006321359	23-069-014-00315-0001	OLIVAR	S		1,52		1,52	1,52
1700000006321360	23-069-014-00314-0001	OLIVAR	S		1,30		1,30	1,30

(1) Con incidencias que retienen pago o deniegan el expediente.

(2) Se calcula sobre superficie declarada admisible.

(3) Aplicación del artículo 16 bis del RD 147/2023.

Puede verificar la integridad de una copia de este documento mediante la lectura del código QR adjunto o mediante el acceso a la dirección <https://ws050.juntadeandalucia.es/verificarFirma> indicando el código de VERIFICACIÓN

FIRMADO POR	RAQUEL MARIA ESPIN CRESPO	FECHA	26/06/2024
VERIFICACIÓN	Pk2jmMQ72K8YCCE9EQ8LU85ENJJJ6M	PÁGINA	7480/8857



**APELLIDOS Y NOMBRE / RAZÓN SOCIAL**

PORRAS CERVERA JOSEFA

**NIF**

\*\*\*\*2454\*

**EXPEDIENTE**

1122991

**RESOLUCIÓN**

CONCESIÓN DE LA AYUDA

**DATOS DE MANTENIMIENTO UNIDADES****GRUPO DE PAGO**

ZONAS DE LIMITACIONES NATURALES

**Sup. Dec.  
Admisible**

3,38

**Sup.  
Resuelta**

3,38

**Sobredecl.**

0,00

**% Sobredecl.**

0,00

**RESUMEN DE PAGOS**

	<b>IMPORTE ( Euros )</b>			
	<b>RESUELTO</b>	<b>FEADER</b>	<b>MAPA</b>	<b>CAPADR</b>
Pago realizado	166,11	141,19	16,30	8,62
A pagar	16,41	13,95	1,61	0,85
<b>TOTAL</b>	<b>182,52</b>	<b>155,14</b>	<b>17,91</b>	<b>9,47</b>

**APLICACIÓN DE REDUCCIONES Y PENALIZACIONES (%)**

<b>Criterios de subvencionabilidad (1)</b>	<b>Presentación tardía</b>	<b>Omisión declaración</b>	<b>Condicionalidad</b>
0,00	0,00	0,00	0,00

**IMPORTE ( Euros )**

Calculado(2)	Reducción	Penalización	Reducción Penalización (3)	Penalización adicional	Resuelto	FEADER	MAPA	CAPADR
182,52 €	0,00 €	0,00 €	0,00 €	0,00 €	182,52 €	155,14 €	17,91 €	9,47 €
Importe Unitario:	54,00 €	Nuevo Importe Unitario:	54,00 €					

**RECINTOS PROPUESTOS**

<b>REF.</b>	<b>REFERENCIA SIGPAC</b>	<b>CULTIVO</b>	<b>S/R</b>	<b>USO</b>	<b>Sup. Dec.</b>	<b>Sup.</b>	<b>Sup.</b>	<b>Sup.</b>
				<b>SIGPAC</b>	<b>admisible</b>	<b>Campo</b>	<b>Determ.</b>	<b>Resuelta</b>
1700000006201966	23-003-037-00112-0001	OLIVAR	S		0,87		0,87	0,87
1700000006201967	23-003-037-00113-0002	OLIVAR	S		0,60		0,60	0,60
1700000006201968	23-003-037-00114-0003	OLIVAR	S		0,01		0,01	0,01
1700000006201969	23-003-037-00121-0003	OLIVAR	S		0,01		0,01	0,01
1700000006201970	23-003-037-00147-0001	OLIVAR	S		0,04		0,04	0,04
1700000006201971	23-003-037-00148-0002	OLIVAR	S		0,02		0,02	0,02
1700000006201972	23-003-037-00295-0002	OLIVAR	S		1,83		1,83	1,83

(1) Con incidencias que retienen pago o deniegan el expediente.

(2) Se calcula sobre superficie declarada admisible.

(3) Aplicación del artículo 16 bis del RD 147/2023.

Puede verificar la integridad de una copia de este documento mediante la lectura del código QR adjunto o mediante el acceso a la dirección <https://ws050.juntadeandalucia.es/verificarFirma> indicando el código de VERIFICACIÓN

FIRMADO POR	RAQUEL MARIA ESPIN CRESPO	FECHA	26/06/2024
VERIFICACIÓN	Pk2jmMQ72K8YCCE9EQ8LU85ENJJ6M	PÁGINA	7481/8857



**APELLIDOS Y NOMBRE / RAZÓN SOCIAL**

PORRAS ROMERO CRISTINA

**NIF**

\*\*\*\*1776\*

**EXPEDIENTE**

1094995

**RESOLUCIÓN**

CONCESIÓN DE LA AYUDA

**DATOS DE MANTENIMIENTO UNIDADES****GRUPO DE PAGO**

ZONAS DE LIMITACIONES NATURALES

**Sup. Dec.  
Admisible**

18,37

**Sup.  
Resuelta**

18,37

**Sobredecl.**

0,00

**% Sobredecl.**

0,00

**RESUMEN DE PAGOS**

	<b>IMPORTE ( Euros )</b>			
	<b>RESUELTO</b>	<b>FEADER</b>	<b>MAPA</b>	<b>CAPADR</b>
Pago realizado	868,72	738,41	85,22	45,09
A pagar	85,81	72,94	8,42	4,45
<b>TOTAL</b>	<b>954,53</b>	<b>811,35</b>	<b>93,64</b>	<b>49,54</b>

**APLICACIÓN DE REDUCCIONES Y PENALIZACIONES (%)**

<b>Criterios de subvencionabilidad (1)</b>	<b>Presentación tardía</b>	<b>Omisión declaración</b>	<b>Condicionalidad</b>
0,00	0,00	0,00	0,00

**IMPORTE ( Euros )**

Calculado(2)	Reducción	Penalización	Reducción Penalización (3)	Penalización adicional	Resuelto	FEADER	MAPA	CAPADR
954,53 €	0,00 €	0,00 €	0,00 €	0,00 €	954,53 €	811,35 €	93,64 €	49,54 €
Importe Unitario:	54,00 €	Nuevo Importe Unitario:	51,96 €					

**RECINTOS PROPUESTOS**

<b>REF.</b>	<b>REFERENCIA SIGPAC</b>	<b>CULTIVO</b>	<b>S/R</b>	<b>USO SIGPAC</b>	<b>Sup. Dec. admisible</b>	<b>Sup. Campo</b>	<b>Sup. Determ.</b>	<b>Sup. Resuelta</b>
1700000007127408	14-004-009-00053-0001	OLIVAR	S		2,20		2,20	2,20
1700000007127416	14-004-010-00015-0001	OLIVAR	S		16,08		16,08	16,08
1700000007127421	14-004-010-00015-0003	OLIVAR	S		0,09		0,09	0,09
1700000007127422	14-004-010-09003-0004	OLIVAR	S		0,12		0,12	0,00

**INCIDENCIAS****INCIDENCIA DESCRIPCIÓN**

242 Recinto pendiente de acreditación de titularidad.  
 Recinto:14-004-010-09003-00004 Cultivo:101010 OLIVAR-PICUAL Secano

(1) Con incidencias que retienen pago o deniegan el expediente.

(2) Se calcula sobre superficie declarada admisible.

(3) Aplicación del artículo 16 bis del RD 147/2023.

Puede verificar la integridad de una copia de este documento mediante la lectura del código QR adjunto o mediante el acceso a la dirección <https://ws050.juntadeandalucia.es/verificarFirma> indicando el código de VERIFICACIÓN

FIRMADO POR	RAQUEL MARIA ESPIN CRESPO	FECHA	26/06/2024
VERIFICACIÓN	Pk2jmMQ72K8YCCE9EQ8LU85ENJJ6M	PÁGINA	7482/8857





**APELLIDOS Y NOMBRE / RAZÓN SOCIAL**

POVEDANO RAMIREZ MARIA

**NIF**

\*\*\*0078\*

**EXPEDIENTE**

1155441

**RESOLUCIÓN**

CONCESIÓN DE LA AYUDA

**DATOS DE MANTENIMIENTO UNIDADES****GRUPO DE PAGO**

ZONAS DE LIMITACIONES NATURALES

**Sup. Dec.  
Admisible**

3,60

**Sup.  
Resuelta**

3,60

**Sobredecl.**

0,00

**% Sobredecl.**

0,00

**RESUMEN DE PAGOS**

	<b>IMPORTE ( Euros )</b>			
	<b>RESUELTO</b>	<b>FEADER</b>	<b>MAPA</b>	<b>CAPADR</b>
Pago realizado	176,92	150,38	17,36	9,18
A pagar	17,48	14,86	1,71	0,91
<b>TOTAL</b>	<b>194,40</b>	<b>165,24</b>	<b>19,07</b>	<b>10,09</b>

**APLICACIÓN DE REDUCCIONES Y PENALIZACIONES (%)**

<b>Criterios de subvencionabilidad (1)</b>	<b>Presentación tardía</b>	<b>Omisión declaración</b>	<b>Condicionalidad</b>
0,00	0,00	0,00	0,00

**IMPORTE ( Euros )**

Calculado(2)	Reducción	Penalización	Reducción Penalización (3)	Penalización adicional	Resuelto	FEADER	MAPA	CAPADR
194,40 €	0,00 €	0,00 €	0,00 €	0,00 €	194,40 €	165,24 €	19,07 €	10,09 €
Importe Unitario:	54,00 €	Nuevo Importe Unitario:	54,00 €					

**RECINTOS PROPUESTOS**

<b>REF.</b>	<b>REFERENCIA SIGPAC</b>	<b>CULTIVO</b>	<b>S/R</b>	<b>USO SIGPAC</b>	<b>Sup. Dec. admisible</b>	<b>Sup. Campo</b>	<b>Sup. Determ.</b>	<b>Sup. Resuelta</b>
-1580746	23-003-040-00101-0002	OLIVAR	S		0,01		0,01	0,01
-1580745	23-003-040-00101-0002	OLIVAR	S		0,01		0,01	0,01
-1580744	23-003-040-00101-0002	OLIVAR	S		0,01		0,01	0,01
-1379287	23-003-036-00196-0002	OLIVAR	S		0,02		0,02	0,02
-1379209	14-007-027-00137-0001	OLIVAR	S		0,44		0,44	0,44
1700000005227310	14-007-027-00099-0001	OLIVAR	S		0,01		0,01	0,01
1700000005227311	14-007-027-00153-0001	OLIVAR	S		0,82		0,82	0,82
1700000005227312	23-003-036-00197-0001	OLIVAR	R		0,33		0,33	0,33
1700000005227313	23-003-036-00198-0002	OLIVAR	R		0,42		0,42	0,42
1700000005227314	23-003-036-00199-0001	OLIVAR	R		0,79		0,79	0,79
1700000005227315	14-007-027-00141-0001	OLIVAR	R		0,02		0,02	0,02
1700000005227316	23-003-040-00099-0001	OLIVAR	S		0,25		0,25	0,25
1700000005227317	23-003-040-00100-0001	OLIVAR	S		0,43		0,43	0,43
1700000005227320	23-003-036-00196-0002	OLIVAR	S		0,04		0,04	0,04

(1) Con incidencias que retienen pago o deniegan el expediente.

(2) Se calcula sobre superficie declarada admisible.

(3) Aplicación del artículo 16 bis del RD 147/2023.

Puede verificar la integridad de una copia de este documento mediante la lectura del código QR adjunto o mediante el acceso a la dirección <https://ws050.juntadeandalucia.es/verificarFirma> indicando el código de VERIFICACIÓN

FIRMADO POR	RAQUEL MARIA ESPIN CRESPO	FECHA	26/06/2024
VERIFICACIÓN	Pk2jmMQ72K8YCCE9EQ8LU85ENJJ6M	PÁGINA	7483/8857



**APELLIDOS Y NOMBRE / RAZÓN SOCIAL**

POYATOS CASTRO ENRIQUE

**NIF**

\*\*\*\*8081\*

**EXPEDIENTE**

1264900

**RESOLUCIÓN**

CONCESIÓN DE LA AYUDA

**DATOS DE MANTENIMIENTO UNIDADES****GRUPO DE PAGO**

ZONAS DE LIMITACIONES NATURALES

**Sup. Dec.  
Admisible**

5,34

**Sup.  
Resuelta**

5,34

**Sobredecl.**

0,00

**% Sobredecl.**

0,00

**RESUMEN DE PAGOS**

	<b>IMPORTE ( Euros )</b>			
	<b>RESUELTO</b>	<b>FEADER</b>	<b>MAPA</b>	<b>CAPADR</b>
Pago realizado	262,44	223,07	25,75	13,62
A pagar	25,92	22,03	2,54	1,35
<b>TOTAL</b>	<b>288,36</b>	<b>245,10</b>	<b>28,29</b>	<b>14,97</b>

**APLICACIÓN DE REDUCCIONES Y PENALIZACIONES (%)**

<b>Criterios de subvencionabilidad (1)</b>	<b>Presentación tardía</b>	<b>Omisión declaración</b>	<b>Condicionabilidad</b>
0,00	0,00	0,00	0,00

**IMPORTE ( Euros )**

Calculado(2)	Reducción	Penalización	Reducción Penalización (3)	Penalización adicional	Resuelto	FEADER	MAPA	CAPADR
288,36 €	0,00 €	0,00 €	0,00 €	0,00 €	288,36 €	245,11 €	28,29 €	14,96 €
Importe Unitario:	54,00 €	Nuevo Importe Unitario:	54,00 €					

**RECINTOS PROPUESTOS**

<b>REF.</b>	<b>REFERENCIA SIGPAC</b>	<b>CULTIVO</b>	<b>S/R</b>	<b>USO SIGPAC</b>	<b>Sup. Dec. admisible</b>	<b>Sup. Campo</b>	<b>Sup. Determ.</b>	<b>Sup. Resuelta</b>
-1623394	23-055-014-00081-0001	OLIVAR	R		0,17		0,17	0,17
1700000006157090	23-055-014-00082-0001	OLIVAR	R		0,48		0,48	0,48
1700000006157091	23-055-014-00083-0001	OLIVAR	R		4,69		4,69	4,69

(1) Con incidencias que retienen pago o deniegan el expediente.

(2) Se calcula sobre superficie declarada admisible.

(3) Aplicación del artículo 16 bis del RD 147/2023.

Puede verificar la integridad de una copia de este documento mediante la lectura del código QR adjunto o mediante el acceso a la dirección <https://ws050.juntadeandalucia.es/verificarFirma> indicando el código de VERIFICACIÓN

FIRMADO POR	RAQUEL MARIA ESPIN CRESPO	FECHA	26/06/2024
VERIFICACIÓN	Pk2jmMQ72K8YCCE9EQ8LU85ENJJ6M	PÁGINA	7484/8857





**APELLIDOS Y NOMBRE / RAZÓN SOCIAL**

POZA CUBILLO JUAN ANDRES

**NIF**

\*\*\*\*9237\*

**EXPEDIENTE**

1221608

**RESOLUCIÓN**

CONCESIÓN DE LA AYUDA

**DATOS DE MANTENIMIENTO UNIDADES**

**GRUPO DE PAGO**

ZONAS DE LIMITACIONES NATURALES

**Sup. Dec. Admisible**

7,35

**Sup. Resuelta**

7,35

**Sobredecl.**

0,00

**% Sobredecl.**

0,00

**RESUMEN DE PAGOS**

	<b>IMPORTE ( Euros )</b>			
	<b>RESUELTO</b>	<b>FEADER</b>	<b>MAPA</b>	<b>CAPADR</b>
Pago realizado	361,22	307,04	35,44	18,74
A pagar	35,68	30,33	3,50	1,85
<b>TOTAL</b>	<b>396,90</b>	<b>337,37</b>	<b>38,94</b>	<b>20,59</b>

**APLICACIÓN DE REDUCCIONES Y PENALIZACIONES (%)**

<b>Criterios de subvencionabilidad (1)</b>	<b>Presentación tardía</b>	<b>Omisión declaración</b>	<b>Condicionabilidad</b>
0,00	0,00	0,00	0,00

**IMPORTE ( Euros )**

Calculado(2)	Reducción	Penalización	Reducción Penalización (3)	Penalización adicional	Resuelto	FEADER	MAPA	CAPADR
396,90 €	0,00 €	0,00 €	0,00 €	0,00 €	396,90 €	337,37 €	38,94 €	20,59 €
<b>Importe Unitario:</b>	<b>54,00 €</b>	<b>Nuevo Importe Unitario:</b>	<b>54,00 €</b>					

**RECINTOS PROPUESTOS**

<b>REF.</b>	<b>REFERENCIA SIGPAC</b>	<b>CULTIVO</b>	<b>S/R</b>	<b>USO SIGPAC</b>	<b>Sup. Dec. admisible</b>	<b>Sup. Campo</b>	<b>Sup. Determ.</b>	<b>Sup. Resuelta</b>
-1447898	23-009-029-00511-0001	OLIVAR	S		0,01		0,01	0,01
4809566	23-014-010-00051-0004	OLIVAR	R		1,03		1,03	1,03
5510666	23-009-011-00069-0002	OLIVAR	S		0,42		0,42	0,42
5510672	23-009-017-00489-0002	OLIVAR	S		1,13		1,13	1,13
6910078	23-009-034-00121-0002	OLIVAR	R		2,72		2,72	2,72
1700000005181671	23-009-022-00143-0002	OLIVAR	R		0,10		0,10	0,10
1700000005181672	23-009-022-00281-0001	OLIVAR	R		0,22		0,22	0,22
1700000005181673	23-014-018-00157-0002	OLIVAR	S		0,93		0,93	0,93
1700000005181675	23-009-029-00349-0001	OLIVAR	R		0,10		0,10	0,10
1700000005181676	23-092-051-00192-0003	OLIVAR	S		0,54		0,54	0,54
1700000005181677	23-092-051-00196-0001	OLIVAR	S		0,03		0,03	0,03
1700000005181678	23-092-051-00391-0001	OLIVAR	S		0,11		0,11	0,11
1700000005181679	23-009-029-00514-0003	OLIVAR	S		0,01		0,01	0,01

(1) Con incidencias que retienen pago o deniegan el expediente.

(2) Se calcula sobre superficie declarada admisible.

(3) Aplicación del artículo 16 bis del RD 147/2023.

Puede verificar la integridad de una copia de este documento mediante la lectura del código QR adjunto o mediante el acceso a la dirección <https://ws050.juntadeandalucia.es/verificarFirma> indicando el código de VERIFICACIÓN

FIRMADO POR	RAQUEL MARIA ESPIN CRESPO	FECHA	26/06/2024
VERIFICACIÓN	Pk2jmMQ72K8YCCE9EQ8LU85ENJJ6M	PÁGINA	7485/8857



**APELLIDOS Y NOMBRE / RAZÓN SOCIAL**

POZA MURILLO JOSE

**NIF**

\*\*\*\*1929\*

**EXPEDIENTE**

1117470

**RESOLUCIÓN**

CONCESIÓN DE LA AYUDA

**DATOS DE MANTENIMIENTO UNIDADES****GRUPO DE PAGO**

ZONAS DE LIMITACIONES NATURALES

**Sup. Dec.  
Admisible**

14,49

**Sup.  
Resuelta**

14,49

**Sobredecl.**

0,00

**% Sobredecl.**

0,00

**RESUMEN DE PAGOS**

	<b>IMPORTE ( Euros )</b>			
	<b>RESUELTO</b>	<b>FEADER</b>	<b>MAPA</b>	<b>CAPADR</b>
Pago realizado	712,12	605,30	69,86	36,96
A pagar	70,34	59,79	6,90	3,65
<b>TOTAL</b>	<b>782,46</b>	<b>665,09</b>	<b>76,76</b>	<b>40,61</b>

**APLICACIÓN DE REDUCCIONES Y PENALIZACIONES (%)**

<b>Criterios de subvencionabilidad (1)</b>	<b>Presentación tardía</b>	<b>Omisión declaración</b>	<b>Condicionabilidad</b>
0,00	0,00	0,00	0,00

**IMPORTE ( Euros )**

Calculado(2)	Reducción	Penalización	Reducción Penalización (3)	Penalización adicional	Resuelto	FEADER	MAPA	CAPADR
782,46 €	0,00 €	0,00 €	0,00 €	0,00 €	782,46 €	665,09 €	76,76 €	40,61 €
Importe Unitario:	54,00 €	Nuevo Importe Unitario:	54,00 €					

(1) Con incidencias que retienen pago o deniegan el expediente.

(2) Se calcula sobre superficie declarada admisible.

(3) Aplicación del artículo 16 bis del RD 147/2023.

Puede verificar la integridad de una copia de este documento mediante la lectura del código QR adjunto o mediante el acceso a la dirección <https://ws050.juntadeandalucia.es/verificarFirma> indicando el código de VERIFICACIÓN

FIRMADO POR	RAQUEL MARIA ESPIN CRESPO	FECHA	26/06/2024
VERIFICACIÓN	Pk2jmMQ72K8YCCE9EQ8LU85ENJJ6M	PÁGINA	7486/8857





**RECINTOS PROPUESTOS**

REF.	REFERENCIA SIGPAC	CULTIVO	S/R	USO SIGPAC	Sup. Dec. admisible	Sup. Campo	Sup. Determ.	Sup. Resuelta
-1014286	23-009-027-00510-0005	OLIVAR	R		0,18		0,18	0,18
1700000005290099	23-009-001-00344-0001	OLIVAR	S		0,48		0,48	0,48
1700000005290100	23-009-038-00285-0001	OLIVAR	S		0,47		0,47	0,47
1700000005290101	23-009-038-00287-0001	OLIVAR	S		0,71		0,71	0,71
1700000005290103	23-009-038-00227-0001	OLIVAR	S		0,77		0,77	0,77
1700000005290104	23-009-038-00227-0002	OLIVAR	S		0,27		0,27	0,27
1700000005290107	23-009-015-00057-0001	OLIVAR	S		0,34		0,34	0,34
1700000005290108	23-009-009-00126-0001	OLIVAR	S		0,70		0,70	0,70
1700000005290109	23-092-094-00058-0001	OLIVAR	S		0,62		0,62	0,62
1700000005290110	23-046-007-00514-0001	OLIVAR	S		0,40		0,40	0,40
1700000005290111	23-014-010-00440-0001	OLIVAR	R		0,33		0,33	0,33
1700000005290112	23-014-010-00450-0001	OLIVAR	R		0,12		0,12	0,12
1700000005290113	23-014-010-00508-0001	OLIVAR	R		0,12		0,12	0,12
1700000005290114	23-014-004-00229-0001	OLIVAR	S		0,77		0,77	0,77
1700000005290115	23-014-003-00114-0001	OLIVAR	S		0,57		0,57	0,57
1700000005290116	23-009-038-00135-0001	OLIVAR	R		0,54		0,54	0,54
1700000005290118	23-009-038-00131-0001	OLIVAR	R		0,30		0,30	0,30
1700000005290119	23-009-032-00070-0001	OLIVAR	R		0,41		0,41	0,41
1700000005290120	23-009-038-00058-0001	OLIVAR	S		0,97		0,97	0,97
1700000005290121	23-009-028-00078-0002	OLIVAR	S		0,38		0,38	0,38
1700000005290122	23-009-028-00657-0001	OLIVAR	S		0,42		0,42	0,42
1700000005290123	23-009-027-00491-0001	OLIVAR	S		0,51		0,51	0,51
1700000005290124	23-009-027-00511-0001	OLIVAR	S		0,34		0,34	0,34
1700000005290125	23-009-027-00189-0001	OLIVAR	S		1,36		1,36	1,36
1700000005290126	23-009-027-00316-0001	OLIVAR	S		0,45		0,45	0,45
1700000005290127	23-009-025-00036-0001	OLIVAR	S		0,48		0,48	0,48
1700000005290128	23-009-025-00207-0001	OLIVAR	S		0,55		0,55	0,55
1700000005290129	23-009-017-00314-0001	OLIVAR	S		0,10		0,10	0,10
1700000005290130	23-009-020-00078-0001	OLIVAR	S		0,83		0,83	0,83

(1) Con incidencias que retienen pago o deniegan el expediente.  
 (2) Se calcula sobre superficie declarada admisible.  
 (3) Aplicación del artículo 16 bis del RD 147/2023.

Puede verificar la integridad de una copia de este documento mediante la lectura del código QR adjunto o mediante el acceso a la dirección <a href="https://ws050.juntadeandalucia.es/verificarFirma">https://ws050.juntadeandalucia.es/verificarFirma</a> indicando el código de VERIFICACIÓN				
FIRMADO POR	RAQUEL MARIA ESPIN CRESPO	FECHA	26/06/2024	
VERIFICACIÓN	Pk2jmMQ72K8YCCCE9EQ8LU85ENJJ6M	PÁGINA	7487/8857	



**APELLIDOS Y NOMBRE / RAZÓN SOCIAL**

POZA PALOMARES FRANCISCO MANUEL

**NIF**

\*\*\*\*5413\*

**EXPEDIENTE**

1172352

**RESOLUCIÓN**

CONCESIÓN DE LA AYUDA

**DATOS DE MANTENIMIENTO UNIDADES**

**GRUPO DE PAGO**

ZONAS DE LIMITACIONES NATURALES

**Sup. Dec. Admisible**

13,61

**Sup. Resuelta**

13,61

**Sobredecl.**

0,00

**% Sobredecl.**

0,00

**RESUMEN DE PAGOS**

	<b>IMPORTE ( Euros )</b>			
	<b>RESUELTO</b>	<b>FEADER</b>	<b>MAPA</b>	<b>CAPADR</b>
Pago realizado	668,87	568,54	65,62	34,71
A pagar	66,07	56,16	6,48	3,43
<b>TOTAL</b>	<b>734,94</b>	<b>624,70</b>	<b>72,10</b>	<b>38,14</b>

**APLICACIÓN DE REDUCCIONES Y PENALIZACIONES (%)**

<b>Criterios de subvencionabilidad (1)</b>	<b>Presentación tardía</b>	<b>Omisión declaración</b>	<b>Condicionabilidad</b>
0,00	0,00	0,00	0,00

**IMPORTE ( Euros )**

Calculado(2)	Reducción	Penalización	Reducción Penalización (3)	Penalización adicional	Resuelto	FEADER	MAPA	CAPADR
734,94 €	0,00 €	0,00 €	0,00 €	0,00 €	734,94 €	624,70 €	72,10 €	38,14 €
Importe Unitario:	54,00 €	Nuevo Importe Unitario:	54,00 €					

(1) Con incidencias que retienen pago o deniegan el expediente.

(2) Se calcula sobre superficie declarada admisible.

(3) Aplicación del artículo 16 bis del RD 147/2023.

Puede verificar la integridad de una copia de este documento mediante la lectura del código QR adjunto o mediante el acceso a la dirección <a href="https://ws050.juntadeandalucia.es/verificarFirma">https://ws050.juntadeandalucia.es/verificarFirma</a> indicando el código de VERIFICACIÓN					
FIRMADO POR	RAQUEL MARIA ESPIN CRESPO		FECHA		26/06/2024
VERIFICACIÓN	Pk2jmMQ72K8YCCE9EQ8LU85ENJJ6M		PÁGINA		7488/8857



**RECINTOS PROPUESTOS**

REF.	REFERENCIA SIGPAC	CULTIVO	S/R	USO SIGPAC	Sup. Dec. admisible	Sup. Campo	Sup. Determ.	Sup. Resuelta
-1447901	23-009-018-00722-0003	OLIVAR	S		1,06		1,06	1,06
-1447900	23-009-016-00190-0001	OLIVAR	S		0,03		0,03	0,03
5231172	23-009-025-00243-0001	OLIVAR	R		0,09		0,09	0,09
5231173	23-009-027-00317-0001	OLIVAR	R		0,74		0,74	0,74
5231174	23-009-029-00625-0001	OLIVAR	R		0,25		0,25	0,25
5231175	23-009-028-00527-0001	OLIVAR	R		0,85		0,85	0,85
5231176	23-009-025-00582-0001	OLIVAR	R		0,28		0,28	0,28
5474160	23-092-049-00600-0001	OLIVAR	R		1,23		1,23	1,23
1700000006181149	23-009-016-00018-0003	OLIVAR	S		0,47		0,47	0,47
1700000006181150	23-009-016-00020-0001	OLIVAR	S		0,01		0,01	0,01
1700000006181151	23-009-016-00187-0001	OLIVAR	S		0,01		0,01	0,01
1700000006181152	23-009-016-00188-0001	OLIVAR	S		0,30		0,30	0,30
1700000006181153	23-009-021-00210-0001	OLIVAR	R		0,89		0,89	0,89
1700000006181154	23-009-021-00211-0001	OLIVAR	R		0,70		0,70	0,70
1700000006181155	23-046-014-00226-0001	OLIVAR	S		0,78		0,78	0,78
1700000006181156	23-009-030-00132-0002	OLIVAR	R		0,49		0,49	0,49
1700000006181157	23-009-030-00133-0002	OLIVAR	R		0,01		0,01	0,01
1700000006181159	23-046-008-00073-0001	OLIVAR	S		0,09		0,09	0,09
1700000006181160	23-046-008-00108-0001	OLIVAR	S		0,66		0,66	0,66
1700000006181161	23-046-008-00109-0001	OLIVAR	S		0,01		0,01	0,01
1700000006181162	23-009-028-00231-0001	OLIVAR	R		0,24		0,24	0,24
1700000006181163	23-009-028-00232-0001	OLIVAR	R		0,25		0,25	0,25
1700000006181164	23-009-028-00253-0001	OLIVAR	S		0,02		0,02	0,02
1700000006181166	23-046-014-00227-0002	OLIVAR	S		0,01		0,01	0,01
1700000006181167	23-009-018-00686-0002	OLIVAR	S		0,01		0,01	0,01
1700000006181170	23-009-018-00567-0001	OLIVAR	R		0,05		0,05	0,05
1700000006181171	23-009-018-00568-0001	OLIVAR	R		0,58		0,58	0,58
1700000006181172	23-009-018-00569-0001	OLIVAR	R		1,07		1,07	1,07
1700000006181173	23-009-018-00618-0001	OLIVAR	R		0,02		0,02	0,02
1700000006181175	23-092-049-00601-0001	OLIVAR	R		1,34		1,34	1,34
1700000006181176	23-009-031-00300-0003	OLIVAR	S		0,02		0,02	0,02
1700000006181177	23-009-031-00308-0001	OLIVAR	R		0,33		0,33	0,33
1700000006181178	23-009-033-00127-0001	OLIVAR	R		0,72		0,72	0,72

(1) Con incidencias que retienen pago o deniegan el expediente.  
 (2) Se calcula sobre superficie declarada admisible.  
 (3) Aplicación del artículo 16 bis del RD 147/2023.

Puede verificar la integridad de una copia de este documento mediante la lectura del código QR adjunto o mediante el acceso a la dirección <a href="https://ws050.juntadeandalucia.es/verificarFirma">https://ws050.juntadeandalucia.es/verificarFirma</a> indicando el código de VERIFICACIÓN					
FIRMADO POR	RAQUEL MARIA ESPIN CRESPO		FECHA		26/06/2024
VERIFICACIÓN	Pk2jmMQ72K8YCCCE9EQ8LU85ENJJ6M		PÁGINA		7489/8857

**APELLIDOS Y NOMBRE / RAZÓN SOCIAL**

POZA RODRIGUEZ JUAN ANGEL

**NIF**

\*\*\*\*5727\*

**EXPEDIENTE**

1172365

**RESOLUCIÓN**

CONCESIÓN DE LA AYUDA

**DATOS DE MANTENIMIENTO UNIDADES**

<b>GRUPO DE PAGO</b>	<b>Sup. Dec. Admisible</b>	<b>Sup. Resuelta</b>	<b>Sobredecl.</b>	<b>% Sobredecl.</b>
ZONAS DE LIMITACIONES NATURALES	29,38	29,38	0,00	0,00

**RESUMEN DE PAGOS**

	<b>IMPORTE ( Euros )</b>			
	<b>RESUELTO</b>	<b>FEADER</b>	<b>MAPA</b>	<b>CAPADR</b>
Pago realizado	1.081,20	919,02	106,06	56,12
A pagar	106,80	90,78	10,48	5,54
<b>TOTAL</b>	<b>1.188,00</b>	<b>1.009,80</b>	<b>116,54</b>	<b>61,66</b>

**APLICACIÓN DE REDUCCIONES Y PENALIZACIONES (%)**

<b>Criterios de subvencionabilidad (1)</b>	<b>Presentación tardía</b>	<b>Omisión declaración</b>	<b>Condicionalidad</b>
0,00	0,00	0,00	0,00

**IMPORTE ( Euros )**

Calculado(2)	Reducción	Penalización	Reducción Penalización (3)	Penalización adicional	Resuelto	FEADER	MAPA	CAPADR
1.188,00 €	0,00 €	0,00 €	0,00 €	0,00 €	1.188,00 €	1.009,80 €	116,54 €	61,66 €
Importe Unitario:	54,00 €	Nuevo Importe Unitario:	40,44 €					

**RECINTOS PROPUESTOS**

<b>REF.</b>	<b>REFERENCIA SIGPAC</b>	<b>CULTIVO</b>	<b>S/R</b>	<b>USO SIGPAC</b>	<b>Sup. Dec. admisible</b>	<b>Sup. Campo</b>	<b>Sup. Determ.</b>	<b>Sup. Resuelta</b>
-1201828	23-055-019-00215-0001	OLIVAR	R		7,96		7,96	7,96
-1201827	23-055-019-00212-0001	OLIVAR	R		0,58		0,58	0,58
5097240	23-085-002-00419-0001	ALMENDROS	R		2,12		2,12	2,12
5097242	23-085-002-00420-0001	ALMENDROS	R		2,83		2,83	2,83
5232443	23-055-019-00216-0002	OLIVAR	R		4,30		4,30	4,30
5232444	23-055-019-00213-0002	OLIVAR	R		0,24		0,24	0,24
5233420	23-009-025-00592-0001	OLIVAR	R		11,35		11,35	11,35

(1) Con incidencias que retienen pago o deniegan el expediente.

(2) Se calcula sobre superficie declarada admisible.

(3) Aplicación del artículo 16 bis del RD 147/2023.

Puede verificar la integridad de una copia de este documento mediante la lectura del código QR adjunto o mediante el acceso a la dirección <https://ws050.juntadeandalucia.es/verificarFirma> indicando el código de VERIFICACIÓN

FIRMADO POR	RAQUEL MARIA ESPIN CRESPO	FECHA	26/06/2024
VERIFICACIÓN	Pk2jmMQ72K8YCCE9EQ8LU85ENJJ6M	PÁGINA	7490/8857





**APELLIDOS Y NOMBRE / RAZÓN SOCIAL**

POZA RUEDAS JOSE CARLOS

**NIF**

\*\*\*\*2073\*

**EXPEDIENTE**

1267845

**RESOLUCIÓN**

CONCESIÓN DE LA AYUDA

**DATOS DE MANTENIMIENTO UNIDADES****GRUPO DE PAGO**

ZONAS DE LIMITACIONES NATURALES

**Sup. Dec.  
Admisible**

12,37

**Sup.  
Resuelta**

12,37

**Sobredecl.**

0,00

**% Sobredecl.**

0,00

**RESUMEN DE PAGOS**

	<b>IMPORTE ( Euros )</b>			
	<b>RESUELTO</b>	<b>FEADER</b>	<b>MAPA</b>	<b>CAPADR</b>
Pago realizado	607,93	516,74	59,64	31,55
A pagar	60,05	51,04	5,89	3,12
<b>TOTAL</b>	<b>667,98</b>	<b>567,78</b>	<b>65,53</b>	<b>34,67</b>

**APLICACIÓN DE REDUCCIONES Y PENALIZACIONES (%)**

<b>Crterios de subvencionabilidad (1)</b>	<b>Presentación tardía</b>	<b>Omisión declaración</b>	<b>Condicionalidad</b>
0,00	0,00	0,00	0,00

**IMPORTE ( Euros )**

Calculado(2)	Reducción	Penalización	Reducción Penalización (3)	Penalización adicional	Resuelto	FEADER	MAPA	CAPADR
667,98 €	0,00 €	0,00 €	0,00 €	0,00 €	667,98 €	567,78 €	65,53 €	34,67 €
Importe Unitario:	54,00 €	Nuevo Importe Unitario:	54,00 €					

**RECINTOS PROPUESTOS**

<b>REF.</b>	<b>REFERENCIA SIGPAC</b>	<b>CULTIVO</b>	<b>USO S/R</b>	<b>Sup. Dec. admisible</b>	<b>Sup. Campo</b>	<b>Sup. Determ.</b>	<b>Sup. Resuelta</b>
1700000005762305	23-092-085-00421-0001	OLIVAR	S	0,86		0,86	0,86
1700000005762307	23-092-085-00423-0001	OLIVAR	S	0,90		0,90	0,90
1700000005762313	23-092-049-00197-0002	OLIVAR	S	1,18		1,18	1,18
1700000005762314	23-092-049-00265-0001	OLIVAR	S	0,43		0,43	0,43
1700000005762318	23-092-053-00024-0001	OLIVAR	S	0,70		0,70	0,70
1700000005762319	23-092-051-00357-0001	OLIVAR	S	2,22		2,22	2,22
1700000005762320	23-092-080-00247-0001	OLIVAR	S	0,81		0,81	0,81
1700000005762321	23-092-080-00248-0001	OLIVAR	S	1,04		1,04	1,04
1700000005762323	23-092-079-00140-0001	OLIVAR	R	0,51		0,51	0,51
1700000005762325	23-092-085-00242-0001	OLIVAR	S	0,33		0,33	0,33
1700000005762326	23-092-085-00018-0001	OLIVAR	S	0,31		0,31	0,31
1700000005762327	23-092-047-00072-0001	OLIVAR	S	0,16		0,16	0,16
1700000005762328	23-092-047-00137-0001	OLIVAR	S	0,39		0,39	0,39
1700000005762329	23-092-047-00155-0001	OLIVAR	S	0,16		0,16	0,16
1700000005762331	23-092-048-00158-0001	OLIVAR	S	0,20		0,20	0,20
1700000005762332	23-092-048-00199-0001	OLIVAR	S	0,36		0,36	0,36
1700000005762333	23-092-047-00159-0001	OLIVAR	S	0,40		0,40	0,40
1700000005762334	23-092-048-00336-0001	OLIVAR	S	0,28		0,28	0,28
1700000005762335	23-092-048-00207-0001	OLIVAR	S	0,55		0,55	0,55
1700000005762336	23-092-081-00149-0001	OLIVAR	S	0,31		0,31	0,31
1700000005762337	23-092-048-00324-0001	OLIVAR	R	0,27		0,27	0,27

(1) Con incidencias que retienen pago o deniegan el expediente.

(2) Se calcula sobre superficie declarada admisible.

(3) Aplicación del artículo 16 bis del RD 147/2023.

Puede verificar la integridad de una copia de este documento mediante la lectura del código QR adjunto o mediante el acceso a la dirección <https://ws050.juntadeandalucia.es/verificarFirma> indicando el código de VERIFICACIÓN

FIRMADO POR	RAQUEL MARIA ESPIN CRESPO	FECHA	26/06/2024
VERIFICACIÓN	Pk2jmMQ72K8YCC9EQ8LU85ENJJ6M	PÁGINA	7491/8857





**APELLIDOS Y NOMBRE / RAZÓN SOCIAL**

POZA VILLACAÑAS MANUEL JESUS

**NIF**

\*\*\*\*5566\*

**EXPEDIENTE**

1230769

**RESOLUCIÓN**

CONCESIÓN DE LA AYUDA

**DATOS DE MANTENIMIENTO UNIDADES**

**GRUPO DE PAGO**

ZONAS DE LIMITACIONES NATURALES

**Sup. Dec. Admisible**

19,40

**Sup. Resuelta**

19,40

**Sobredecl.**

0,00

**% Sobredecl.**

0,00

**RESUMEN DE PAGOS**

	<b>IMPORTE ( Euros )</b>			
	<b>RESUELTO</b>	<b>FEADER</b>	<b>MAPA</b>	<b>CAPADR</b>
Pago realizado	910,17	773,65	89,29	47,23
A pagar	89,91	76,42	8,82	4,67
<b>TOTAL</b>	<b>1.000,08</b>	<b>850,07</b>	<b>98,11</b>	<b>51,90</b>

**APLICACIÓN DE REDUCCIONES Y PENALIZACIONES (%)**

<b>Criterios de subvencionabilidad (1)</b>	<b>Presentación tardía</b>	<b>Omisión declaración</b>	<b>Condicionalidad</b>
0,00	0,00	0,00	0,00

**IMPORTE ( Euros )**

Calculado(2)	Reducción	Penalización	Reducción Penalización (3)	Penalización adicional	Resuelto	FEADER	MAPA	CAPADR
1.000,08 €	0,00 €	0,00 €	0,00 €	0,00 €	1.000,08 €	850,07 €	98,11 €	51,90 €
<b>Importe Unitario:</b>	<b>54,00 €</b>	<b>Nuevo Importe Unitario:</b>	<b>51,55 €</b>					

**RECINTOS PROPUESTOS**

<b>REF.</b>	<b>REFERENCIA SIGPAC</b>	<b>CULTIVO</b>	<b>S/R</b>	<b>USO SIGPAC</b>	<b>Sup. Dec. admisible</b>	<b>Sup. Campo</b>	<b>Sup. Determ.</b>	<b>Sup. Resuelta</b>
170000003015871	23-039-049-00053-0001	OLIVAR	S		16,37		16,37	16,37
170000003015872	23-039-049-09000-0009	OLIVAR	S		2,67		2,67	2,67
170000003015873	23-039-049-09000-0040	OLIVAR	S		0,13		0,13	0,13
170000003015874	23-039-049-09000-0041	OLIVAR	S		0,14		0,14	0,14
170000003015875	23-039-049-09000-0042	OLIVAR	S		0,09		0,09	0,09

(1) Con incidencias que retienen pago o deniegan el expediente.

(2) Se calcula sobre superficie declarada admisible.

(3) Aplicación del artículo 16 bis del RD 147/2023.

Puede verificar la integridad de una copia de este documento mediante la lectura del código QR adjunto o mediante el acceso a la dirección <https://ws050.juntadeandalucia.es/verificarFirma> indicando el código de VERIFICACIÓN

FIRMADO POR	RAQUEL MARIA ESPIN CRESPO	FECHA	26/06/2024
VERIFICACIÓN	Pk2jmMQ72K8YCCE9EQ8LU85ENJJ6M	PÁGINA	7492/8857



**APELLIDOS Y NOMBRE / RAZÓN SOCIAL**

PRADOS GARCIA DOMINGO

**NIF**

\*\*\*\*4175\*

**EXPEDIENTE**

1220125

**RESOLUCIÓN**

CONCESIÓN DE LA AYUDA

**DATOS DE MANTENIMIENTO UNIDADES**

<b>GRUPO DE PAGO</b>	<b>Sup. Dec. Admisible</b>	<b>Sup. Resuelta</b>	<b>Sobredecl.</b>	<b>% Sobredecl.</b>
ZONAS DE LIMITACIONES NATURALES	32,95	32,95	0,00	0,00

**RESUMEN DE PAGOS**

	<b>IMPORTE ( Euros )</b>			
	<b>RESUELTO</b>	<b>FEADER</b>	<b>MAPA</b>	<b>CAPADR</b>
Pago realizado	1.081,20	919,02	106,06	56,12
A pagar	106,80	90,78	10,48	5,54
<b>TOTAL</b>	<b>1.188,00</b>	<b>1.009,80</b>	<b>116,54</b>	<b>61,66</b>

**APLICACIÓN DE REDUCCIONES Y PENALIZACIONES (%)**

<b>Crterios de subvencionabilidad (1)</b>	<b>Presentación tardía</b>	<b>Omisión declaración</b>	<b>Condicionalidad</b>
0,00	0,00	0,00	0,00

**IMPORTE ( Euros )**

Calculado(2)	Reducción	Penalización	Reducción Penalización (3)	Penalización adicional	Resuelto	FEADER	MAPA	CAPADR
1.188,00 €	0,00 €	0,00 €	0,00 €	0,00 €	1.188,00 €	1.009,80 €	116,54 €	61,66 €
Importe Unitario:	54,00 €	Nuevo Importe Unitario:	36,05 €					

**RECINTOS PROPUESTOS**

<b>REF.</b>	<b>REFERENCIA SIGPAC</b>	<b>CULTIVO</b>	<b>S/R</b>	<b>USO SIGPAC</b>	<b>Sup. Dec. admisible</b>	<b>Sup. Campo</b>	<b>Sup. Determ.</b>	<b>Sup. Resuelta</b>
-1487047	23-046-010-00009-0003	OLIVAR	R		1,12		1,12	1,12
-1487039	23-055-009-00217-0001	OLIVAR	R		1,14		1,14	1,14
-1273477	23-055-004-00249-0001	OLIVAR	S		3,53		3,53	3,53
-1273476	23-055-004-00248-0001	OLIVAR	S		0,07		0,07	0,07
-541192	23-055-009-00261-0001	OLIVAR	R		0,08		0,08	0,08
5487757	23-055-019-00074-0001	BARBECHO TRADICIONAL	S		17,43		17,43	17,43
5490027	23-055-019-00074-0004	OLIVAR	S		1,57		1,57	1,57
5497468	23-055-019-00074-0004	OLIVAR	S		0,46		0,46	0,46
5816063	23-020-010-00174-0001	OLIVAR	R		0,47		0,47	0,47
5816065	23-046-010-00009-0002	OLIVAR	R		2,32		2,32	2,32
1700000006526324	23-046-001-00174-0001	OLIVAR	R		3,37		3,37	3,37
1700000006526325	23-046-001-00167-0001	OLIVAR	R		0,85		0,85	0,85
1700000006526327	23-020-001-00165-0001	OLIVAR	R		0,54		0,54	0,54

**Datos considerados para el Cálculo de la Carga Ganadera del expediente**

Superficie determinada para Cálculo Carga Ganadera: 0,00 ha

Carga Ganadera del Expediente: 0,00 ugm/ha

**Incidencias de carga ganadera****INCIDENCIA DESCRIPCIÓN**

- 86132 Recinto superficie forrajera que no realiza la actividad de producción de pastoreo.  
 Recinto:23-055-019-00074-00001 Cultivo:20000 BARBECHO TRADICIONAL-SIN VARIEDAD Secano

(1) Con incidencias que retienen pago o deniegan el expediente.  
 (2) Se calcula sobre superficie declarada admisible.  
 (3) Aplicación del artículo 16 bis del RD 147/2023.

Puede verificar la integridad de una copia de este documento mediante la lectura del código QR adjunto o mediante el acceso a la dirección <https://ws050.juntadeandalucia.es/verificarFirma> indicando el código de VERIFICACIÓN

FIRMADO POR	RAQUEL MARIA ESPIN CRESPO	FECHA	26/06/2024
VERIFICACIÓN	Pk2jmMQ72K8YCCE9EQ8LU85ENJJ6M	PÁGINA	7493/8857





**APELLIDOS Y NOMBRE / RAZÓN SOCIAL**

PRIETO GARCIA JUAN MANUEL

**NIF**

\*\*\*\*8222\*

**EXPEDIENTE**

1178792

**RESOLUCIÓN**

CONCESIÓN DE LA AYUDA

**DATOS DE MANTENIMIENTO UNIDADES**

**GRUPO DE PAGO**

ZONAS DE LIMITACIONES NATURALES

**Sup. Dec. Admisible**

5,93

**Sup. Resuelta**

5,93

**Sobredecl.**

0,00

**% Sobredecl.**

0,00

**RESUMEN DE PAGOS**

	<b>IMPORTE ( Euros )</b>			
	<b>RESUELTO</b>	<b>FEADER</b>	<b>MAPA</b>	<b>CAPADR</b>
Pago realizado	291,43	247,72	28,59	15,13
A pagar	28,79	24,47	2,82	1,50
<b>TOTAL</b>	<b>320,22</b>	<b>272,19</b>	<b>31,41</b>	<b>16,63</b>

**APLICACIÓN DE REDUCCIONES Y PENALIZACIONES (%)**

<b>Crterios de subvencionabilidad (1)</b>	<b>Presentación tardía</b>	<b>Omisión declaración</b>	<b>Condicionalidad</b>
0,00	0,00	0,00	0,00

**IMPORTE ( Euros )**

Calculado(2)	Reducción	Penalización	Reducción Penalización (3)	Penalización adicional	Resuelto	FEADER	MAPA	CAPADR
320,22 €	0,00 €	0,00 €	0,00 €	0,00 €	320,22 €	272,19 €	31,41 €	16,62 €
Importe Unitario:	54,00 €	Nuevo Importe Unitario:	54,00 €					

**RECINTOS PROPUESTOS**

REF.	REFERENCIA SIGPAC	CULTIVO	USO S/R SIGPAC	Sup. Dec. admisible	Sup. Campo	Sup. Determ.	Sup. Resuelta
-1598328	23-096-015-00357-0004	PATATA	R	0,08		0,08	0,08
-1362851	23-096-015-00357-0004	BARBECHO TRADICIONAL	R	0,04		0,04	0,04
-1362850	23-096-015-00357-0004	HABAS	R	0,13		0,13	0,13
-801318	23-096-015-00022-0002	TRIGO DURO	R	0,15		0,15	0,15
-524043	23-096-015-00011-0006	ESPÁRRAGOS	R	0,11		0,11	0,11
4172427	23-096-014-00139-0001	OLIVAR	R	0,15		0,15	0,15
4172428	23-096-014-00139-0005	OLIVAR	R	0,09		0,09	0,09
4620869	23-096-015-00012-0002	ESPÁRRAGOS	R	0,37		0,37	0,37
6911962	23-096-015-00368-0001	OLIVAR	R	0,47		0,47	0,47
6911965	23-096-015-00082-0002	OLIVAR	R	0,36		0,36	0,36
1700000006624938	23-096-015-00001-0002	OLIVAR	R	0,46		0,46	0,46
1700000006624939	23-096-015-00001-0003	OLIVAR	R	0,27		0,27	0,27
1700000006624940	23-096-015-00365-0001	OLIVAR	R	0,43		0,43	0,43
1700000006624941	23-096-015-00370-0002	OLIVAR	R	0,01		0,01	0,01
1700000006624943	23-096-015-00042-0001	BARBECHO TRADICIONAL	S	1,19		1,19	1,19
1700000006624946	23-096-018-00140-0002	ESPÁRRAGOS	R	0,56		0,56	0,56
1700000006624950	23-096-015-00045-0001	BARBECHO TRADICIONAL	S	0,01		0,01	0,01
1700000006624951	23-096-015-00023-0002	TRIGO DURO	R	1,05		1,05	1,05

**Datos considerados para el Cálculo de la Carga Ganadera del expediente**

Superficie determinada para Cálculo Carga Ganadera: 0,00 ha

Carga Ganadera del Expediente: 0,00 ugm/ha

(1) Con incidencias que retienen pago o deniegan el expediente.  
 (2) Se calcula sobre superficie declarada admisible.  
 (3) Aplicación del artículo 16 bis del RD 147/2023.

Puede verificar la integridad de una copia de este documento mediante la lectura del código QR adjunto o mediante el acceso a la dirección <a href="https://ws050.juntadeandalucia.es/verificarFirma">https://ws050.juntadeandalucia.es/verificarFirma</a> indicando el código de VERIFICACIÓN					
FIRMADO POR	RAQUEL MARIA ESPIN CRESPO		FECHA		26/06/2024
VERIFICACIÓN	Pk2jmMQ72K8YCCE9EQ8LU85ENJJ6M		PÁGINA		7494/8857



**Incidencias de carga ganadera**

**INCIDENCIA DESCRIPCIÓN**

86132 Recinto superficie forrajera que no realiza la actividad de producción de pastoreo.  
Recinto:23-096-015-00357-00004 Cultivo:20000 BARBECHO TRADICIONAL-SIN VARIEDAD Regadío  
Recinto:23-096-015-00042-00001 Cultivo:20000 BARBECHO TRADICIONAL-SIN VARIEDAD Secano  
Recinto:23-096-015-00045-00001 Cultivo:20000 BARBECHO TRADICIONAL-SIN VARIEDAD Secano

(1) Con incidencias que retienen pago o deniegan el expediente.  
(2) Se calcula sobre superficie declarada admisible.  
(3) Aplicación del artículo 16 bis del RD 147/2023.

Puede verificar la integridad de una copia de este documento mediante la lectura del código QR adjunto o mediante el acceso a la dirección <https://ws050.juntadeandalucia.es/verificarFirma> indicando el código de VERIFICACIÓN

FIRMADO POR	RAQUEL MARIA ESPIN CRESPO	FECHA	26/06/2024
VERIFICACIÓN	Pk2jmMQ72K8YCCE9EQ8LU85ENJJJ6M	PÁGINA	7495/8857



**APELLIDOS Y NOMBRE / RAZÓN SOCIAL**

PRIETO MARTÍNEZ JOSÉ

**NIF**

\*\*\*\*5704\*

**EXPEDIENTE**

1114220

**RESOLUCIÓN**

CONCESIÓN DE LA AYUDA

**DATOS DE MANTENIMIENTO UNIDADES****GRUPO DE PAGO**

ZONAS DE LIMITACIONES NATURALES

**Sup. Dec.  
Admisible**

4,23

**Sup.  
Resuelta**

4,23

**Sobredecl.**

0,00

**% Sobredecl.**

0,00

**RESUMEN DE PAGOS**

	<b>IMPORTE ( Euros )</b>			
	<b>RESUELTO</b>	<b>FEADER</b>	<b>MAPA</b>	<b>CAPADR</b>
Pago realizado	207,89	176,71	20,40	10,78
A pagar	20,53	17,45	2,01	1,07
<b>TOTAL</b>	<b>228,42</b>	<b>194,16</b>	<b>22,41</b>	<b>11,85</b>

**APLICACIÓN DE REDUCCIONES Y PENALIZACIONES (%)**

<b>Criterios de subvencionabilidad (1)</b>	<b>Presentación tardía</b>	<b>Omisión declaración</b>	<b>Condicionabilidad</b>
0,00	0,00	0,00	0,00

**IMPORTE ( Euros )**

Calculado(2)	Reducción	Penalización	Reducción Penalización (3)	Penalización adicional	Resuelto	FEADER	MAPA	CAPADR
228,42 €	0,00 €	0,00 €	0,00 €	0,00 €	228,42 €	194,16 €	22,41 €	11,85 €
Importe Unitario:	54,00 €	Nuevo Importe Unitario:	54,00 €					

**RECINTOS PROPUESTOS**

<b>REF.</b>	<b>REFERENCIA SIGPAC</b>	<b>CULTIVO</b>	<b>S/R</b>	<b>USO SIGPAC</b>	<b>Sup. Dec. admisible</b>	<b>Sup. Campo</b>	<b>Sup. Determ.</b>	<b>Sup. Resuelta</b>
1700000005536186	23-075-010-00001-0001	OLIVAR	S		0,73		0,73	0,73
1700000005536187	23-075-010-00002-0001	OLIVAR	S		3,50		3,50	3,50

(1) Con incidencias que retienen pago o deniegan el expediente.

(2) Se calcula sobre superficie declarada admisible.

(3) Aplicación del artículo 16 bis del RD 147/2023.

Puede verificar la integridad de una copia de este documento mediante la lectura del código QR adjunto o mediante el acceso a la dirección <https://ws050.juntadeandalucia.es/verificarFirma> indicando el código de VERIFICACIÓN

FIRMADO POR	RAQUEL MARIA ESPIN CRESPO	FECHA	26/06/2024
VERIFICACIÓN	Pk2jmMQ72K8YCCE9EQ8LU85ENJJ6M	PÁGINA	7496/8857



**APELLIDOS Y NOMBRE / RAZÓN SOCIAL**

PRIETO MARTINEZ MIGUEL

**NIF**

\*\*\*\*7078\*

**EXPEDIENTE**

1114474

**RESOLUCIÓN**

CONCESIÓN DE LA AYUDA

**DATOS DE MANTENIMIENTO UNIDADES****GRUPO DE PAGO**

ZONAS DE LIMITACIONES NATURALES

**Sup. Dec.  
Admisible**

3,45

**Sup.  
Resuelta**

3,45

**Sobredecl.**

0,00

**% Sobredecl.**

0,00

**RESUMEN DE PAGOS**

	<b>IMPORTE ( Euros )</b>			
	<b>RESUELTO</b>	<b>FEADER</b>	<b>MAPA</b>	<b>CAPADR</b>
Pago realizado	169,55	144,12	16,64	8,79
A pagar	16,75	14,24	1,64	0,87
<b>TOTAL</b>	<b>186,30</b>	<b>158,36</b>	<b>18,28</b>	<b>9,66</b>

**APLICACIÓN DE REDUCCIONES Y PENALIZACIONES (%)**

<b>Criterios de subvencionabilidad (1)</b>	<b>Presentación tardía</b>	<b>Omisión declaración</b>	<b>Condicionalidad</b>
0,00	0,00	0,00	0,00

**IMPORTE ( Euros )**

Calculado(2)	Reducción	Penalización	Reducción Penalización (3)	Penalización adicional	Resuelto	FEADER	MAPA	CAPADR
186,30 €	0,00 €	0,00 €	0,00 €	0,00 €	186,30 €	158,36 €	18,28 €	9,66 €
Importe Unitario:	54,00 €	Nuevo Importe Unitario:	54,00 €					

**RECINTOS PROPUESTOS**

<b>REF.</b>	<b>REFERENCIA SIGPAC</b>	<b>CULTIVO</b>	<b>S/R</b>	<b>USO SIGPAC</b>	<b>Sup. Dec. admisible</b>	<b>Sup. Campo</b>	<b>Sup. Determ.</b>	<b>Sup. Resuelta</b>
170000005536166	23-075-010-00058-0001	OLIVAR	S		3,45		3,45	3,45

(1) Con incidencias que retienen pago o deniegan el expediente.

(2) Se calcula sobre superficie declarada admisible.

(3) Aplicación del artículo 16 bis del RD 147/2023.

Puede verificar la integridad de una copia de este documento mediante la lectura del código QR adjunto o mediante el acceso a la dirección <https://ws050.juntadeandalucia.es/verificarFirma> indicando el código de VERIFICACIÓN

FIRMADO POR	RAQUEL MARIA ESPIN CRESPO	FECHA	26/06/2024	
VERIFICACIÓN	Pk2jmMQ72K8YCCE9EQ8LU85ENJJ6M	PÁGINA	7497/8857	



**APELLIDOS Y NOMBRE / RAZÓN SOCIAL**

PUERTA CASAS JOSE ANGEL

**NIF**

\*\*\*\*5178\*

**EXPEDIENTE**

1097778

**RESOLUCIÓN**

CONCESIÓN DE LA AYUDA

**DATOS DE MANTENIMIENTO UNIDADES**

**GRUPO DE PAGO**

ZONAS DE LIMITACIONES NATURALES

**Sup. Dec. Admisible**

81,38

**Sup. Resuelta**

81,38

**Sobredecl.**

0,00

**% Sobredecl.**

0,00

**RESUMEN DE PAGOS**

	<b><u>IMPORTE ( Euros )</u></b>			
	<b><u>RESUELTO</u></b>	<b><u>FEADER</u></b>	<b><u>MAPA</u></b>	<b><u>CAPADR</u></b>
Pago realizado	990,03	841,53	97,13	51,38
A pagar	196,51	167,03	19,28	10,20
<b>TOTAL</b>	<b>1.186,54</b>	<b>1.008,56</b>	<b>116,41</b>	<b>61,58</b>

**APLICACIÓN DE REDUCCIONES Y PENALIZACIONES (%)**

<b><u>Criterios de subvencionabilidad (1)</u></b>	<b><u>Presentación tardía</u></b>	<b><u>Omisión declaración</u></b>	<b><u>Condicionabilidad</u></b>
0,00	0,00	0,00	0,00

**IMPORTE ( Euros )**

<b><u>Calculado(2)</u></b>	<b><u>Reducción</u></b>	<b><u>Penalización</u></b>	<b><u>Reducción Penalización (3)</u></b>	<b><u>Penalización adicional</u></b>	<b><u>Resuelto</u></b>	<b><u>FEADER</u></b>	<b><u>MAPA</u></b>	<b><u>CAPADR</u></b>
1.186,54 €	0,00 €	0,00 €	0,00 €	0,00 €	1.186,54 €	1.008,56 €	116,40 €	61,58 €
<b>Importe Unitario:</b>	<b>54,00 €</b>	<b>Nuevo Importe Unitario:</b>	<b>14,58 €</b>					

(1) Con incidencias que retienen pago o deniegan el expediente.

(2) Se calcula sobre superficie declarada admisible.

(3) Aplicación del artículo 16 bis del RD 147/2023.

Puede verificar la integridad de una copia de este documento mediante la lectura del código QR adjunto o mediante el acceso a la dirección <a href="https://ws050.juntadeandalucia.es/verificarFirma">https://ws050.juntadeandalucia.es/verificarFirma</a> indicando el código de VERIFICACIÓN				
FIRMADO POR	RAQUEL MARIA ESPIN CRESPO	FECHA	26/06/2024	
VERIFICACIÓN	Pk2jmMQ72K8YCCE9EQ8LU85ENJJ6M	PÁGINA	7498/8857	





**RECINTOS PROPUESTOS**

REF.	REFERENCIA SIGPAC	CULTIVO	S/R	USO SIGPAC	Sup. Dec. admisible	Sup. Campo	Sup. Determ.	Sup. Resuelta
-1562516	23-035-002-00164-0001	OLIVAR	S		1,26		1,26	1,26
-1562503	23-035-005-00470-0001	OLIVAR	S		2,05		2,05	2,05
-1562501	23-086-020-00309-0001	OLIVAR	S		2,57		2,57	2,57
-1562500	23-086-020-00308-0002	OLIVAR	S		4,15		4,15	4,15
-1562483	23-086-020-00117-0005	OLIVAR	S		0,07		0,07	0,07
-1562443	23-035-005-00412-0004	OLIVAR	S		3,59		3,59	3,59
-1562442	23-035-005-00421-0004	OLIVAR	S		0,02		0,02	0,02
-1562441	23-035-005-00421-0003	OLIVAR	S		0,19		0,19	0,19
-774065	23-035-002-00267-0008	OLIVAR	S		0,03		0,03	0,03
-774062	23-027-020-00080-0002	OLIVAR	S		0,05		0,05	0,00
-774051	23-027-020-09001-0005	OLIVAR	S		0,03		0,03	0,03
-774049	23-027-020-00035-0002	OLIVAR	S		5,89		5,89	5,89
4631347	23-035-003-00058-0001	OLIVAR	S		1,21		1,21	1,21
5262454	23-086-008-00222-0002	OLIVAR	S		2,02		2,02	2,02
5262455	23-086-016-00229-0002	OLIVAR	S		0,81		0,81	0,81
5262460	23-086-016-00246-0001	OLIVAR	S		1,50		1,50	1,50
5262463	23-086-017-00021-0001	OLIVAR	S		2,41		2,41	2,41
5262466	23-086-017-00192-0002	OLIVAR	S		1,51		1,51	1,51
5262470	23-086-018-00049-0002	OLIVAR	S		4,38		4,38	4,33
5262512	23-003-045-00122-0001	OLIVAR	S		1,79		1,79	1,79
5272165	23-060-049-00237-0002	OLIVAR	S		1,39		1,39	1,39
6852401	23-035-005-00473-0001	OLIVAR	S		2,16		2,16	2,16
6852424	23-035-005-00038-0001	OLIVAR	S		3,13		3,13	3,13
6852426	23-035-005-00412-0003	OLIVAR	S		0,01		0,01	0,01
6852436	23-035-005-00438-0001	OLIVAR	S		0,76		0,76	0,76
6852442	23-086-020-00114-0001	OLIVAR	S		0,59		0,59	0,59
6852449	23-086-020-00114-0002	OLIVAR	S		2,00		2,00	2,00
6852462	23-086-020-00307-0002	OLIVAR	S		1,34		1,34	1,34
6854843	23-086-018-00324-0001	OLIVAR	S		3,15		3,15	3,15
6854851	23-027-017-00012-0001	OLIVAR	S		4,77		4,77	4,77
6854852	23-035-005-00002-0002	OLIVAR	S		0,07		0,07	0,07
6854853	23-035-005-00002-0001	OLIVAR	S		0,83		0,83	0,83
1700000005217875	23-035-002-00069-0001	OLIVAR	S		2,10		2,10	2,10
1700000005217876	23-035-002-00217-0001	OLIVAR	S		1,66		1,66	1,66
1700000005217877	23-035-003-00086-0001	OLIVAR	S		1,96		1,96	1,96
1700000005217878	23-035-003-00138-0002	OLIVAR	S		0,92		0,92	0,92
1700000005217879	23-035-003-00139-0001	OLIVAR	S		0,20		0,20	0,20
1700000005217880	23-035-003-00153-0001	OLIVAR	S		3,85		3,85	3,85
1700000005217881	23-035-005-00221-0001	OLIVAR	S		1,19		1,19	1,19
1700000005217882	23-035-005-00403-0001	OLIVAR	S		1,36		1,36	1,36
1700000005217884	23-027-020-00079-0001	OLIVAR	S		2,01		2,01	2,01
1700000005217885	23-027-020-00081-0001	OLIVAR	S		2,08		2,08	2,08
1700000005286945	23-027-014-00006-0001	OLIVAR	S		2,08		2,08	2,08
1700000005286946	23-027-014-00029-0001	OLIVAR	S		0,04		0,04	0,04
1700000005286947	23-040-007-00228-0001	OLIVAR	S		0,44		0,44	0,44
1700000005286949	23-040-007-00230-0001	OLIVAR	S		0,42		0,42	0,42
1700000005286950	23-035-003-00004-0001	OLIVAR	S		5,44		5,44	5,44

**INCIDENCIAS**

**INCIDENCIA DESCRIPCIÓN**

3790 Recinto declarado inactivo  
 Recinto:23-027-020-00080-00002 Cultivo: -

(1) Con incidencias que retienen pago o deniegan el expediente.  
 (2) Se calcula sobre superficie declarada admisible.  
 (3) Aplicación del artículo 16 bis del RD 147/2023.

Puede verificar la integridad de una copia de este documento mediante la lectura del código QR adjunto o mediante el acceso a la dirección <a href="https://ws050.juntadeandalucia.es/verificarFirma">https://ws050.juntadeandalucia.es/verificarFirma</a> indicando el código de VERIFICACIÓN					
FIRMADO POR	RAQUEL MARIA ESPIN CRESPO		FECHA		26/06/2024
VERIFICACIÓN	Pk2jmMQ72K8YCCE9EQ8LU85ENJJ6M		PÁGINA		7499/8857



**INCIDENCIAS**

**INCIDENCIA DESCRIPCIÓN**

3934 Recinto real declarado en la S.U. con régimen de tenencia aparcería comunal cuyo identificativo presenta un solape entre S.U. y Declaración de aparcería.  
Recinto:23-086-018-00049-00002 Cultivo: -

(1) Con incidencias que retienen pago o deniegan el expediente.  
(2) Se calcula sobre superficie declarada admisible.  
(3) Aplicación del artículo 16 bis del RD 147/2023.

Puede verificar la integridad de una copia de este documento mediante la lectura del código QR adjunto o mediante el acceso a la dirección <https://ws050.juntadeandalucia.es/verificarFirma> indicando el código de VERIFICACIÓN

FIRMADO POR	RAQUEL MARIA ESPIN CRESCO	FECHA	26/06/2024
VERIFICACIÓN	Pk2jmMQ72K8YCCE9EQ8LU85ENJJ6M	PÁGINA	7500/8857



**APELLIDOS Y NOMBRE / RAZÓN SOCIAL**

PUERTA MARIN EVARISTO

**NIF**

\*\*\*\*3676\*

**EXPEDIENTE**

1112875

**RESOLUCIÓN**

CONCESIÓN DE LA AYUDA

**DATOS DE MANTENIMIENTO UNIDADES**

<b>GRUPO DE PAGO</b>	<b>Sup. Dec. Admisible</b>	<b>Sup. Resuelta</b>	<b>Sobredecl.</b>	<b>% Sobredecl.</b>
ZONAS DE LIMITACIONES NATURALES	16,46	16,46	0,00	0,00

**RESUMEN DE PAGOS**

	<b>IMPORTE ( Euros )</b>			
	<b>RESUELTO</b>	<b>FEADER</b>	<b>MAPA</b>	<b>CAPADR</b>
Pago realizado	794,58	675,39	77,95	41,24
A pagar	78,49	66,72	7,70	4,07
<b>TOTAL</b>	<b>873,07</b>	<b>742,11</b>	<b>85,65</b>	<b>45,31</b>

**APLICACIÓN DE REDUCCIONES Y PENALIZACIONES (%)**

<b>Criterios de subvencionabilidad (1)</b>	<b>Presentación tardía</b>	<b>Omisión declaración</b>	<b>Condicionalidad</b>
0,00	0,00	0,00	0,00

**IMPORTE ( Euros )**

Calculado(2)	Reducción	Penalización	Reducción Penalización (3)	Penalización adicional	Resuelto	FEADER	MAPA	CAPADR
873,07 €	0,00 €	0,00 €	0,00 €	0,00 €	873,07 €	742,11 €	85,65 €	45,31 €
Importe Unitario:	54,00 €	Nuevo Importe Unitario:	53,04 €					

**RECINTOS PROPUESTOS**

<b>REF.</b>	<b>REFERENCIA SIGPAC</b>	<b>CULTIVO</b>	<b>S/R</b>	<b>USO SIGPAC</b>	<b>Sup. Dec. admisible</b>	<b>Sup. Campo</b>	<b>Sup. Determ.</b>	<b>Sup. Resuelta</b>
-1149157	23-096-007-00204-0001	OLIVAR	S		0,11		0,11	0,11
-187360	23-096-020-00127-0001	OLIVAR	S		0,27		0,27	0,27
-187358	23-096-020-00126-0002	OLIVAR	S		0,81		0,81	0,81
4235877	23-096-020-00364-0001	OLIVAR	S		1,20		1,20	1,20
5330292	23-096-007-00205-0001	OLIVAR	S		2,88		2,88	2,88
5332509	23-096-007-00204-0001	OLIVAR	S		0,07		0,07	0,07
6955612	23-027-001-00126-0001	OLIVAR	R		0,76		0,76	0,76
1700000007090285	23-096-009-00118-0002	OLIVAR	S		0,66		0,66	0,66
1700000007090289	23-096-009-00118-0001	CIRUELOS	S		0,05		0,05	0,05
1700000007090291	23-096-007-00162-0002	OLIVAR	R		0,15		0,15	0,15
1700000007090292	23-096-007-00159-0001	OLIVAR	S		3,12		3,12	3,12
1700000007090293	23-096-007-00161-0005	OLIVAR	R		0,06		0,06	0,06
1700000007090294	23-096-007-00153-0001	OLIVAR	S		3,16		3,16	3,16
1700000007090295	23-096-007-00203-0003	OLIVAR	S		3,16		3,16	3,16

(1) Con incidencias que retienen pago o deniegan el expediente.

(2) Se calcula sobre superficie declarada admisible.

(3) Aplicación del artículo 16 bis del RD 147/2023.

Puede verificar la integridad de una copia de este documento mediante la lectura del código QR adjunto o mediante el acceso a la dirección <https://ws050.juntadeandalucia.es/verificarFirma> indicando el código de VERIFICACIÓN

FIRMADO POR	RAQUEL MARIA ESPIN CRESPO	FECHA	26/06/2024
VERIFICACIÓN	Pk2jmMQ72K8YCCE9EQ8LU85ENJJ6M	PÁGINA	7501/8857





**APELLIDOS Y NOMBRE / RAZÓN SOCIAL**

PUERTA VALDERRAMA JUAN ANTONIO

**NIF**

\*\*\*0751\*

**EXPEDIENTE**

1057897

**RESOLUCIÓN**

CONCESIÓN DE LA AYUDA

**DATOS DE MANTENIMIENTO UNIDADES**

**GRUPO DE PAGO**

ZONAS DE LIMITACIONES NATURALES

**Sup. Dec. Admisible**

31,02

**Sup. Resuelta**

31,02

**Sobredecl.**

0,00

**% Sobredecl.**

0,00

**RESUMEN DE PAGOS**

	<b>IMPORTE ( Euros )</b>			
	<b>RESUELTO</b>	<b>FEADER</b>	<b>MAPA</b>	<b>CAPADR</b>
Pago realizado	1.081,20	919,02	106,06	56,12
A pagar	106,80	90,78	10,48	5,54
<b>TOTAL</b>	<b>1.188,00</b>	<b>1.009,80</b>	<b>116,54</b>	<b>61,66</b>

**APLICACIÓN DE REDUCCIONES Y PENALIZACIONES (%)**

<b>Crterios de subvencionabilidad (1)</b>	<b>Presentación tardía</b>	<b>Omisión declaración</b>	<b>Condicionalidad</b>
0,00	0,00	0,00	0,00

**IMPORTE ( Euros )**

Calculado(2)	Reducción	Penalización	Reducción Penalización (3)	Penalización adicional	Resuelto	FEADER	MAPA	CAPADR
1.188,00 €	0,00 €	0,00 €	0,00 €	0,00 €	1.188,00 €	1.009,80 €	116,54 €	61,66 €
<b>Importe Unitario:</b>	<b>54,00 €</b>	<b>Nuevo Importe Unitario:</b>	<b>38,30 €</b>					

**RECINTOS PROPUESTOS**

<b>REF.</b>	<b>REFERENCIA SIGPAC</b>	<b>CULTIVO</b>	<b>USO S/R</b>	<b>Sup. Dec. admisible</b>	<b>Sup. Campo</b>	<b>Sup. Determ.</b>	<b>Sup. Resuelta</b>
-1007257	23-086-018-00438-0005	OLIVAR	S	0,60		0,60	0,60
-46551	23-086-018-00438-0004	OLIVAR	S	1,59		1,59	1,59
-46541	23-035-005-00100-0001	OLIVAR	S	2,94		2,94	2,94
1700000004836954	23-027-014-00012-0001	OLIVAR	S	5,62		5,62	5,62
1700000004836955	23-027-014-00012-0002	OLIVAR	S	0,10		0,10	0,10
1700000004836956	23-035-001-00051-0001	OLIVAR	S	0,17		0,17	0,17
1700000004836957	23-035-005-00308-0001	OLIVAR	S	0,44		0,44	0,44
1700000004836958	23-035-005-00448-0001	OLIVAR	S	0,63		0,63	0,63
1700000004836959	23-035-001-00051-0002	OLIVAR	S	0,13		0,13	0,13
1700000004836960	23-035-005-00065-0001	OLIVAR	S	1,63		1,63	1,63
1700000004836961	23-035-005-00483-0001	OLIVAR	S	4,33		4,33	4,33
1700000004836962	23-086-020-00091-0001	OLIVAR	S	3,20		3,20	3,20
1700000006432500	23-035-005-00314-0002	OLIVAR	S	1,60		1,60	1,60
1700000006432501	23-086-018-00189-0001	OLIVAR	S	0,73		0,73	0,73
1700000006432503	23-035-005-00103-0001	OLIVAR	S	0,82		0,82	0,82
1700000006432504	23-035-005-00104-0001	OLIVAR	S	1,56		1,56	1,56
1700000006432505	23-035-005-00249-0001	OLIVAR	S	4,48		4,48	4,48
1700000006432506	23-035-005-00278-0001	OLIVAR	S	0,45		0,45	0,45

(1) Con incidencias que retienen pago o deniegan el expediente.

(2) Se calcula sobre superficie declarada admisible.

(3) Aplicación del artículo 16 bis del RD 147/2023.

<p>Puede verificar la integridad de una copia de este documento mediante la lectura del código QR adjunto o mediante el acceso a la dirección <a href="https://ws050.juntadeandalucia.es/verificarFirma">https://ws050.juntadeandalucia.es/verificarFirma</a> indicando el código de VERIFICACIÓN</p>				
FIRMADO POR	RAQUEL MARIA ESPIN CRESPO	FECHA	26/06/2024	
VERIFICACIÓN	Pk2jmMQ72K8YCCE9EQ8LU85ENJJ6M	PÁGINA	7502/8857	



**APELLIDOS Y NOMBRE / RAZÓN SOCIAL**

PUERTA VALDERRAMA MACARIO

**NIF**

\*\*\*0733\*

**EXPEDIENTE**

1057713

**RESOLUCIÓN**

CONCESIÓN DE LA AYUDA

**DATOS DE MANTENIMIENTO UNIDADES**

**GRUPO DE PAGO**

ZONAS DE LIMITACIONES NATURALES

**Sup. Dec. Admisible**

28,90

**Sup. Resuelta**

28,90

**Sobredecl.**

0,00

**% Sobredecl.**

0,00

**RESUMEN DE PAGOS**

	<b>IMPORTE ( Euros )</b>			
	<b>RESUELTO</b>	<b>FEADER</b>	<b>MAPA</b>	<b>CAPADR</b>
Pago realizado	1.081,20	919,02	106,06	56,12
A pagar	105,16	89,39	10,32	5,45
<b>TOTAL</b>	<b>1.186,36</b>	<b>1.008,41</b>	<b>116,38</b>	<b>61,57</b>

**APLICACIÓN DE REDUCCIONES Y PENALIZACIONES (%)**

<b>Criterios de subvencionabilidad (1)</b>	<b>Presentación tardía</b>	<b>Omisión declaración</b>	<b>Condicionabilidad</b>
0,00	0,00	0,00	0,00

**IMPORTE ( Euros )**

Calculado(2)	Reducción	Penalización	Reducción Penalización (3)	Penalización adicional	Resuelto	FEADER	MAPA	CAPADR
1.186,36 €	0,00 €	0,00 €	0,00 €	0,00 €	1.186,36 €	1.008,41 €	116,38 €	61,57 €
<b>Importe Unitario:</b>	<b>54,00 €</b>	<b>Nuevo Importe Unitario:</b>	<b>41,05 €</b>					

(1) Con incidencias que retienen pago o deniegan el expediente.

(2) Se calcula sobre superficie declarada admisible.

(3) Aplicación del artículo 16 bis del RD 147/2023.

Puede verificar la integridad de una copia de este documento mediante la lectura del código QR adjunto o mediante el acceso a la dirección <https://ws050.juntadeandalucia.es/verificarFirma> indicando el código de VERIFICACIÓN

FIRMADO POR	RAQUEL MARIA ESPIN CRESPO	FECHA	26/06/2024
VERIFICACIÓN	Pk2jmMQ72K8YCCE9EQ8LU85ENJJ6M	PÁGINA	7503/8857



**RECINTOS PROPUESTOS**

REF.	REFERENCIA SIGPAC	CULTIVO	S/R	USO SIGPAC	Sup. Dec. admisible	Sup. Campo	Sup. Determ.	Sup. Resuelta
-995737	23-086-018-00437-0002	OLIVAR	S		0,35		0,35	0,35
-736557	23-035-001-00472-0002	OLIVAR	S		0,03		0,03	0,03
1700000004857335	23-035-001-00027-0001	OLIVAR	S		2,92		2,92	2,92
1700000004857336	23-035-002-00057-0001	OLIVAR	S		0,68		0,68	0,68
1700000004857337	23-035-002-00031-0003	OLIVAR	S		1,81		1,81	1,81
1700000004857338	23-035-001-00261-0001	OLIVAR	S		0,73		0,73	0,73
1700000004857339	23-035-001-00138-0003	OLIVAR	S		0,78		0,78	0,78
1700000004857340	23-086-018-00362-0002	OLIVAR	S		0,77		0,77	0,77
1700000004857341	23-086-018-00581-0001	OLIVAR	S		0,71		0,71	0,71
1700000004857342	23-035-005-00447-0001	OLIVAR	S		0,55		0,55	0,55
1700000004857343	23-086-018-00351-0001	OLIVAR	S		0,76		0,76	0,72
1700000004857344	23-035-005-00156-0001	OLIVAR	S		0,56		0,56	0,56
1700000004857345	23-035-005-00309-0001	OLIVAR	S		0,51		0,51	0,51
1700000004857346	23-035-005-00064-0001	OLIVAR	S		1,66		1,66	1,66
1700000004857347	23-035-005-00151-0001	OLIVAR	S		0,20		0,20	0,20
1700000004857348	23-035-002-00225-0002	OLIVAR	S		0,05		0,05	0,05
1700000004857349	23-035-002-00242-0001	OLIVAR	S		1,16		1,16	1,16
1700000004857350	23-035-002-00239-0001	OLIVAR	S		0,38		0,38	0,38
1700000004857351	23-035-002-00147-0001	OLIVAR	S		0,73		0,73	0,73
1700000006433121	23-035-001-00047-0001	OLIVAR	S		0,78		0,78	0,78
1700000006433122	23-035-005-00102-0001	OLIVAR	S		1,42		1,42	1,42
1700000006433123	23-035-005-00509-0001	OLIVAR	S		2,80		2,80	2,80
1700000006433124	23-086-018-00437-0001	OLIVAR	S		1,69		1,69	1,69
1700000006433125	23-035-005-00312-0001	OLIVAR	S		1,32		1,32	1,32
1700000006433126	23-035-005-00313-0001	OLIVAR	S		0,90		0,90	0,90
1700000006433127	23-086-020-00515-0001	OLIVAR	S		1,19		1,19	1,19
1700000006433128	23-035-005-00328-0001	OLIVAR	S		0,60		0,60	0,60
1700000006433129	23-035-005-00251-0002	OLIVAR	S		0,12		0,12	0,12
1700000006433130	23-035-005-00251-0001	OLIVAR	S		0,83		0,83	0,83
1700000006433131	23-035-001-00047-0003	OLIVAR	S		0,23		0,23	0,23
1700000006433132	23-035-001-00130-0002	OLIVAR	S		0,78		0,78	0,78
1700000006433133	23-035-001-00048-0002	OLIVAR	S		0,94		0,94	0,94

**INCIDENCIAS****INCIDENCIA DESCRIPCIÓN**

4272 Verifica que las líneas de declaración de las Solicitudes Únicas no tienen solapes con la capa de Retroactividad Gráfica (ambas de la misma campaña) a nivel de expediente/línea de declaración gráfica de la solicitud.  
 Recinto:23-086-018-00351-00001 Cultivo: - Agregado de la referencia del recinto.:0 Zona de la referencia del recinto.:0 Superficie solapada.:0,04 Id. Incid.:95142863

(1) Con incidencias que retienen pago o deniegan el expediente.  
 (2) Se calcula sobre superficie declarada admisible.  
 (3) Aplicación del artículo 16 bis del RD 147/2023.

Puede verificar la integridad de una copia de este documento mediante la lectura del código QR adjunto o mediante el acceso a la dirección <a href="https://ws050.juntadeandalucia.es/verificarFirma">https://ws050.juntadeandalucia.es/verificarFirma</a> indicando el código de VERIFICACIÓN				
FIRMADO POR	RAQUEL MARIA ESPIN CRESPO	FECHA	26/06/2024	
VERIFICACIÓN	Pk2jmMQ72K8YCCE9EQ8LU85ENJJ6M	PÁGINA	7504/8857	

**APELLIDOS Y NOMBRE / RAZÓN SOCIAL**

PUERTO FERNÁNDEZ JOSÉ

**NIF**

\*\*\*\*4552\*

**EXPEDIENTE**

1154088

**RESOLUCIÓN**

CONCESIÓN DE LA AYUDA

**DATOS DE MANTENIMIENTO UNIDADES****GRUPO DE PAGO**

ZONAS DE LIMITACIONES NATURALES

**Sup. Dec.  
Admisible**

49,01

**Sup.  
Resuelta**

49,01

**Sobredecl.**

0,00

**% Sobredecl.**

0,00

**RESUMEN DE PAGOS**

	<b>IMPORTE ( Euros )</b>			
	<b>RESUELTO</b>	<b>FEADER</b>	<b>MAPA</b>	<b>CAPADR</b>
Pago realizado	1.081,20	919,02	106,06	56,12
A pagar	106,80	90,78	10,48	5,54
<b>TOTAL</b>	<b>1.188,00</b>	<b>1.009,80</b>	<b>116,54</b>	<b>61,66</b>

**APLICACIÓN DE REDUCCIONES Y PENALIZACIONES (%)**

<b>Crterios de subvencionabilidad (1)</b>	<b>Presentación tardía</b>	<b>Omisión declaración</b>	<b>Condicionalidad</b>
0,00	0,00	0,00	0,00

**IMPORTE ( Euros )**

Calculado(2)	Reducción	Penalización	Reducción Penalización (3)	Penalización adicional	Resuelto	FEADER	MAPA	CAPADR
1.188,00 €	0,00 €	0,00 €	0,00 €	0,00 €	1.188,00 €	1.009,80 €	116,54 €	61,66 €
Importe Unitario:	54,00 €	Nuevo Importe Unitario:	24,24 €					

**RECINTOS PROPUESTOS**

<b>REF.</b>	<b>REFERENCIA SIGPAC</b>	<b>CULTIVO</b>	<b>USO S/R SIGPAC</b>	<b>Sup. Dec. admisible</b>	<b>Sup. Campo</b>	<b>Sup. Determ.</b>	<b>Sup. Resuelta</b>
-1318493	23-092-086-00068-0001	OLIVAR	S	5,47		5,47	5,47
5505625	23-092-086-00066-0002	OLIVAR	S	18,41		18,41	18,41
1700000006150476	23-092-022-00005-0001	OLIVAR	S	0,15		0,15	0,15
1700000006150478	23-092-086-00065-0001	OLIVAR	S	2,74		2,74	2,74
1700000006150480	23-092-087-00009-0001	OLIVAR	S	0,41		0,41	0,41
1700000006150481	23-092-087-00008-0003	OLIVAR	S	1,43		1,43	1,43
1700000006150482	23-092-086-00054-0001	OLIVAR	S	1,89		1,89	1,89
1700000006150483	23-092-084-00143-0001	OLIVAR	S	1,22		1,22	1,22
1700000006150484	23-092-086-00063-0004	OLIVAR	S	2,62		2,62	2,62
1700000006150485	23-092-083-00311-0002	OLIVAR	S	0,56		0,56	0,56
1700000006150486	23-092-052-00018-0002	OLIVAR	S	0,42		0,42	0,42
1700000006150487	23-092-084-00115-0002	OLIVAR	S	2,29		2,29	2,29
1700000006150488	23-092-084-00099-0001	OLIVAR	S	0,86		0,86	0,86
1700000006150489	23-092-087-00019-0001	OLIVAR	R	1,50		1,50	1,50
1700000006150490	23-092-052-00002-0001	OLIVAR	S	1,50		1,50	1,50
1700000006150491	23-092-051-00003-0002	OLIVAR	S	3,38		3,38	3,38
1700000006150492	23-092-052-00005-0004	OLIVAR	S	2,11		2,11	2,11
1700000006150493	23-092-052-00004-0001	OLIVAR	S	2,05		2,05	2,05

(1) Con incidencias que retienen pago o deniegan el expediente.

(2) Se calcula sobre superficie declarada admisible.

(3) Aplicación del artículo 16 bis del RD 147/2023.

Puede verificar la integridad de una copia de este documento mediante la lectura del código QR adjunto o mediante el acceso a la dirección <https://ws050.juntadeandalucia.es/verificarFirma> indicando el código de VERIFICACIÓN

FIRMADO POR	RAQUEL MARIA ESPIN CRESPO	FECHA	26/06/2024
VERIFICACIÓN	Pk2jmMQ72K8YCCE9EQ8LU85ENJJ6M	PÁGINA	7505/8857



**APELLIDOS Y NOMBRE / RAZÓN SOCIAL**

PUERTO FERNANDEZ JUAN

**NIF**

\*\*\*\*6835\*

**EXPEDIENTE**

1154030

**RESOLUCIÓN**

CONCESIÓN DE LA AYUDA

**DATOS DE MANTENIMIENTO UNIDADES**

<b>GRUPO DE PAGO</b>	<b>Sup. Dec. Admisible</b>	<b>Sup. Resuelta</b>	<b>Sobredecl.</b>	<b>% Sobredecl.</b>
ZONAS DE LIMITACIONES NATURALES	49,08	49,08	0,00	0,00

**RESUMEN DE PAGOS**

	<b>IMPORTE ( Euros )</b>			
	<b>RESUELTO</b>	<b>FEADER</b>	<b>MAPA</b>	<b>CAPADR</b>
Pago realizado	1.081,20	919,02	106,06	56,12
A pagar	106,80	90,78	10,48	5,54
<b>TOTAL</b>	<b>1.188,00</b>	<b>1.009,80</b>	<b>116,54</b>	<b>61,66</b>

**APLICACIÓN DE REDUCCIONES Y PENALIZACIONES (%)**

<b>Criterios de subvencionabilidad (1)</b>	<b>Presentación tardía</b>	<b>Omisión declaración</b>	<b>Condicionalidad</b>
0,00	0,00	0,00	0,00

**IMPORTE ( Euros )**

Calculado(2)	Reducción	Penalización	Reducción Penalización (3)	Penalización adicional	Resuelto	FEADER	MAPA	CAPADR
1.188,00 €	0,00 €	0,00 €	0,00 €	0,00 €	1.188,00 €	1.009,80 €	116,54 €	61,66 €
Importe Unitario:	54,00 €	Nuevo Importe Unitario:	24,21 €					

**RECINTOS PROPUESTOS**

<b>REF.</b>	<b>REFERENCIA SIGPAC</b>	<b>CULTIVO</b>	<b>USO S/R SIGPAC</b>	<b>Sup. Dec. admisible</b>	<b>Sup. Campo</b>	<b>Sup. Determ.</b>	<b>Sup. Resuelta</b>
5504877	23-092-086-00068-0001	OLIVAR	S	5,47		5,47	5,47
5504878	23-092-086-00066-0002	OLIVAR	S	18,42		18,42	18,42
1700000006150595	23-092-022-00005-0001	OLIVAR	S	0,16		0,16	0,16
1700000006150596	23-092-087-00019-0001	OLIVAR	R	1,49		1,49	1,49
1700000006150597	23-092-086-00054-0001	OLIVAR	S	1,89		1,89	1,89
1700000006150598	23-092-084-00143-0001	OLIVAR	S	1,31		1,31	1,31
1700000006150599	23-092-086-00065-0001	OLIVAR	S	2,75		2,75	2,75
1700000006150601	23-092-086-00063-0004	OLIVAR	S	2,62		2,62	2,62
1700000006150602	23-092-084-00115-0002	OLIVAR	S	2,29		2,29	2,29
1700000006150603	23-092-084-00099-0001	OLIVAR	S	0,85		0,85	0,85
1700000006150604	23-092-083-00311-0002	OLIVAR	S	0,55		0,55	0,55
1700000006150605	23-092-052-00018-0002	OLIVAR	S	0,42		0,42	0,42
1700000006150606	23-092-052-00005-0004	OLIVAR	S	2,11		2,11	2,11
1700000006150608	23-092-052-00004-0001	OLIVAR	S	2,05		2,05	2,05
1700000006150609	23-092-087-00009-0001	OLIVAR	S	0,40		0,40	0,40
1700000006150610	23-092-052-00002-0001	OLIVAR	S	1,50		1,50	1,50
1700000006150611	23-092-087-00008-0003	OLIVAR	S	1,42		1,42	1,42
1700000006150612	23-092-051-00003-0002	OLIVAR	S	3,38		3,38	3,38

(1) Con incidencias que retienen pago o deniegan el expediente.

(2) Se calcula sobre superficie declarada admisible.

(3) Aplicación del artículo 16 bis del RD 147/2023.

Puede verificar la integridad de una copia de este documento mediante la lectura del código QR adjunto o mediante el acceso a la dirección <https://ws050.juntadeandalucia.es/verificarFirma> indicando el código de VERIFICACIÓN

FIRMADO POR	RAQUEL MARIA ESPIN CRESPO	FECHA	26/06/2024
VERIFICACIÓN	Pk2jmMQ72K8YCC9EQ8LU85ENJJ6M	PÁGINA	7506/8857







**APELLIDOS Y NOMBRE / RAZÓN SOCIAL**

PULIDO COBO ANTONIO JESUS

**NIF**

\*\*\*\*8926\*

**EXPEDIENTE**

1275287

**RESOLUCIÓN**

CONCESIÓN DE LA AYUDA

**DATOS DE MANTENIMIENTO UNIDADES**

**GRUPO DE PAGO**

ZONAS DE LIMITACIONES NATURALES

**Sup. Dec. Admisible**

7,49

**Sup. Resuelta**

7,49

**Sobredecl.**

0,00

**% Sobredecl.**

0,00

**RESUMEN DE PAGOS**

	<b>IMPORTE ( Euros )</b>			
	<b>RESUELTO</b>	<b>FEADER</b>	<b>MAPA</b>	<b>CAPADR</b>
Pago realizado	368,10	312,88	36,11	19,10
A pagar	36,36	30,91	3,57	1,88
<b>TOTAL</b>	<b>404,46</b>	<b>343,79</b>	<b>39,68</b>	<b>20,98</b>

**APLICACIÓN DE REDUCCIONES Y PENALIZACIONES (%)**

<b>Criterios de subvencionabilidad (1)</b>	<b>Presentación tardía</b>	<b>Omisión declaración</b>	<b>Condicionalidad</b>
0,00	0,00	0,00	0,00

**IMPORTE ( Euros )**

Calculado(2)	Reducción	Penalización	Reducción Penalización (3)	Penalización adicional	Resuelto	FEADER	MAPA	CAPADR
404,46 €	0,00 €	0,00 €	0,00 €	0,00 €	404,46 €	343,79 €	39,68 €	20,99 €
Importe Unitario:	54,00 €	Nuevo Importe Unitario:	54,00 €					

**RECINTOS PROPUESTOS**

<b>REF.</b>	<b>REFERENCIA SIGPAC</b>	<b>CULTIVO</b>	<b>S/R</b>	<b>USO SIGPAC</b>	<b>Sup. Dec. admisible</b>	<b>Sup. Campo</b>	<b>Sup. Determ.</b>	<b>Sup. Resuelta</b>
5810342	23-058-012-00365-0001	OLIVAR	R		1,29		1,29	1,29
5810343	23-058-016-00327-0001	OLIVAR	R		1,29		1,29	1,29
5810344	23-058-016-00334-0001	OLIVAR	R		0,66		0,66	0,66
5810346	23-058-016-00311-0001	OLIVAR	R		0,67		0,67	0,67
5810347	23-058-014-00042-0001	OLIVAR	R		0,33		0,33	0,33
1700000003014487	23-058-012-00335-0001	OLIVAR	R		3,25		3,25	3,25

(1) Con incidencias que retienen pago o deniegan el expediente.

(2) Se calcula sobre superficie declarada admisible.

(3) Aplicación del artículo 16 bis del RD 147/2023.

Puede verificar la integridad de una copia de este documento mediante la lectura del código QR adjunto o mediante el acceso a la dirección <https://ws050.juntadeandalucia.es/verificarFirma> indicando el código de VERIFICACIÓN

FIRMADO POR	RAQUEL MARIA ESPIN CRESPO	FECHA	26/06/2024
VERIFICACIÓN	Pk2jmMQ72K8YCCE9EQ8LU85ENJJ6M	PÁGINA	7507/8857



**APELLIDOS Y NOMBRE / RAZÓN SOCIAL**

PULIDO GUERRERO CRISTOBAL

**NIF**

\*\*\*\*7009\*

**EXPEDIENTE**

1219694

**RESOLUCIÓN**

CONCESIÓN DE LA AYUDA

**DATOS DE MANTENIMIENTO UNIDADES****GRUPO DE PAGO**

ZONAS DE LIMITACIONES NATURALES

**Sup. Dec.  
Admisible**

2,85

**Sup.  
Resuelta**

2,85

**Sobredecl.**

0,00

**% Sobredecl.**

0,00

**RESUMEN DE PAGOS**

	<b>IMPORTE ( Euros )</b>			
	<b>RESUELTO</b>	<b>FEADER</b>	<b>MAPA</b>	<b>CAPADR</b>
Pago realizado	140,06	119,06	13,74	7,26
A pagar	13,84	11,76	1,36	0,72
<b>TOTAL</b>	<b>153,90</b>	<b>130,82</b>	<b>15,10</b>	<b>7,98</b>

**APLICACIÓN DE REDUCCIONES Y PENALIZACIONES (%)**

<b>Criterios de subvencionabilidad (1)</b>	<b>Presentación tardía</b>	<b>Omisión declaración</b>	<b>Condicionabilidad</b>
0,00	0,00	0,00	0,00

**IMPORTE ( Euros )**

Calculado(2)	Reducción	Penalización	Reducción Penalización (3)	Penalización adicional	Resuelto	FEADER	MAPA	CAPADR
153,90 €	0,00 €	0,00 €	0,00 €	0,00 €	153,90 €	130,82 €	15,10 €	7,98 €
Importe Unitario:	54,00 €	Nuevo Importe Unitario:	54,00 €					

**RECINTOS PROPUESTOS**

<b>REF.</b>	<b>REFERENCIA SIGPAC</b>	<b>CULTIVO</b>	<b>S/R</b>	<b>USO SIGPAC</b>	<b>Sup. Dec. admisible</b>	<b>Sup. Campo</b>	<b>Sup. Determ.</b>	<b>Sup. Resuelta</b>
1700000006718420	23-058-020-00429-0001	OLIVAR	S		0,40		0,40	0,40
1700000006718422	23-058-013-00073-0001	OLIVAR	S		2,45		2,45	2,45

(1) Con incidencias que retienen pago o deniegan el expediente.

(2) Se calcula sobre superficie declarada admisible.

(3) Aplicación del artículo 16 bis del RD 147/2023.

Puede verificar la integridad de una copia de este documento mediante la lectura del código QR adjunto o mediante el acceso a la dirección <https://ws050.juntadeandalucia.es/verificarFirma> indicando el código de VERIFICACIÓN

FIRMADO POR	RAQUEL MARIA ESPIN CRESPO	FECHA	26/06/2024
VERIFICACIÓN	Pk2jmMQ72K8YCCE9EQ8LU85ENJJ6M	PÁGINA	7508/8857



**APELLIDOS Y NOMBRE / RAZÓN SOCIAL**

PULIDO MORILLAS JOSE MARIA

**NIF**

\*\*\*\*1958\*

**EXPEDIENTE**

1051034

**RESOLUCIÓN**

CONCESIÓN DE LA AYUDA

**DATOS DE MANTENIMIENTO UNIDADES****GRUPO DE PAGO**

ZONAS DE LIMITACIONES NATURALES

**Sup. Dec.  
Admisible**

5,96

**Sup.  
Resuelta**

5,96

**Sobredecl.**

0,00

**% Sobredecl.**

0,00

**RESUMEN DE PAGOS**

	<b>IMPORTE ( Euros )</b>			
	<b>RESUELTO</b>	<b>FEADER</b>	<b>MAPA</b>	<b>CAPADR</b>
Pago realizado	292,91	248,97	28,73	15,21
A pagar	28,93	24,59	2,84	1,50
<b>TOTAL</b>	<b>321,84</b>	<b>273,56</b>	<b>31,57</b>	<b>16,71</b>

**APLICACIÓN DE REDUCCIONES Y PENALIZACIONES (%)**

<b>Criterios de subvencionabilidad (1)</b>	<b>Presentación tardía</b>	<b>Omisión declaración</b>	<b>Condicionabilidad</b>
0,00	0,00	0,00	0,00

**IMPORTE ( Euros )**

Calculado(2)	Reducción	Penalización	Reducción Penalización (3)	Penalización adicional	Resuelto	FEADER	MAPA	CAPADR
321,84 €	0,00 €	0,00 €	0,00 €	0,00 €	321,84 €	273,56 €	31,57 €	16,71 €
Importe Unitario:	54,00 €	Nuevo Importe Unitario:	54,00 €					

**RECINTOS PROPUESTOS**

<b>REF.</b>	<b>REFERENCIA SIGPAC</b>	<b>CULTIVO</b>	<b>S/R</b>	<b>USO SIGPAC</b>	<b>Sup. Dec. admisible</b>	<b>Sup. Campo</b>	<b>Sup. Determ.</b>	<b>Sup. Resuelta</b>
170000005818886	23-058-012-00349-0001	OLIVAR	S		0,44		0,44	0,44
170000005818887	23-058-012-00350-0002	OLIVAR	S		0,54		0,54	0,54
170000005818888	23-058-012-00351-0001	OLIVAR	S		3,88		3,88	3,88
170000005818891	23-058-017-00218-0001	OLIVAR	S		0,58		0,58	0,58
170000005818896	23-058-021-00292-0005	OLIVAR	S		0,06		0,06	0,06
170000005818897	23-058-017-00079-0001	OLIVAR	S		0,34		0,34	0,34
170000005818898	23-058-021-00292-0001	OLIVAR	S		0,12		0,12	0,12

(1) Con incidencias que retienen pago o deniegan el expediente.

(2) Se calcula sobre superficie declarada admisible.

(3) Aplicación del artículo 16 bis del RD 147/2023.

Puede verificar la integridad de una copia de este documento mediante la lectura del código QR adjunto o mediante el acceso a la dirección <https://ws050.juntadeandalucia.es/verificarFirma> indicando el código de VERIFICACIÓN

FIRMADO POR	RAQUEL MARIA ESPIN CRESPO	FECHA	26/06/2024
VERIFICACIÓN	Pk2jmMQ72K8YCCE9EQ8LU85ENJJ6M	PÁGINA	7509/8857



**APELLIDOS Y NOMBRE / RAZÓN SOCIAL**

PULIDO PULIDO MANUEL

**NIF**

\*\*\*0314\*

**EXPEDIENTE**

1159941

**RESOLUCIÓN**

CONCESIÓN DE LA AYUDA

**DATOS DE MANTENIMIENTO UNIDADES****GRUPO DE PAGO**

ZONAS DE LIMITACIONES NATURALES

**Sup. Dec.  
Admisible**

2,93

**Sup.  
Resuelta**

2,93

**Sobredecl.**

0,00

**% Sobredecl.**

0,00

**RESUMEN DE PAGOS**

	<b>IMPORTE ( Euros )</b>			
	<b>RESUELTO</b>	<b>FEADER</b>	<b>MAPA</b>	<b>CAPADR</b>
Pago realizado	144,00	122,40	14,12	7,47
A pagar	14,22	12,09	1,39	0,74
<b>TOTAL</b>	<b>158,22</b>	<b>134,49</b>	<b>15,51</b>	<b>8,21</b>

**APLICACIÓN DE REDUCCIONES Y PENALIZACIONES (%)**

<b>Criterios de subvencionabilidad (1)</b>	<b>Presentación tardía</b>	<b>Omisión declaración</b>	<b>Condicionabilidad</b>
0,00	0,00	0,00	0,00

**IMPORTE ( Euros )**

Calculado(2)	Reducción	Penalización	Reducción Penalización (3)	Penalización adicional	Resuelto	FEADER	MAPA	CAPADR
158,22 €	0,00 €	0,00 €	0,00 €	0,00 €	158,22 €	134,49 €	15,52 €	8,21 €
Importe Unitario:	54,00 €	Nuevo Importe Unitario:	54,00 €					

**RECINTOS PROPUESTOS**

<b>REF.</b>	<b>REFERENCIA SIGPAC</b>	<b>CULTIVO</b>	<b>S/R</b>	<b>USO SIGPAC</b>	<b>Sup. Dec. admisible</b>	<b>Sup. Campo</b>	<b>Sup. Determ.</b>	<b>Sup. Resuelta</b>
170000006072777	14-004-011-00048-0003	OLIVAR	S		0,95		0,95	0,95
170000006072778	14-004-011-00050-0002	OLIVAR	S		1,98		1,98	1,98

(1) Con incidencias que retienen pago o deniegan el expediente.

(2) Se calcula sobre superficie declarada admisible.

(3) Aplicación del artículo 16 bis del RD 147/2023.

Puede verificar la integridad de una copia de este documento mediante la lectura del código QR adjunto o mediante el acceso a la dirección <https://ws050.juntadeandalucia.es/verificarFirma> indicando el código de VERIFICACIÓN

FIRMADO POR	RAQUEL MARIA ESPIN CRESPO	FECHA	26/06/2024	
VERIFICACIÓN	Pk2jmMQ72K8YCCE9EQ8LU85ENJJ6M	PÁGINA	7510/8857	

**APELLIDOS Y NOMBRE / RAZÓN SOCIAL**

PUNZANO SANCHEZ ELENA

**NIF**

\*\*\*\*7263\*

**EXPEDIENTE**

1197920

**RESOLUCIÓN**

CONCESIÓN DE LA AYUDA

**DATOS DE MANTENIMIENTO UNIDADES**

<b>GRUPO DE PAGO</b>	<b>Sup. Dec. Admisible</b>	<b>Sup. Resuelta</b>	<b>Sobredecl.</b>	<b>% Sobredecl.</b>
ZONAS DE LIMITACIONES NATURALES	15,78	15,78	0,00	0,00

**RESUMEN DE PAGOS**

	<b>IMPORTE ( Euros )</b>			
	<b>RESUELTO</b>	<b>FEADER</b>	<b>MAPA</b>	<b>CAPADR</b>
Pago realizado	767,85	652,68	75,33	39,84
A pagar	75,85	64,47	7,44	3,94
<b>TOTAL</b>	<b>843,70</b>	<b>717,15</b>	<b>82,77</b>	<b>43,78</b>

**APLICACIÓN DE REDUCCIONES Y PENALIZACIONES (%)**

<b>Criterios de subvencionabilidad (1)</b>	<b>Presentación tardía</b>	<b>Omisión declaración</b>	<b>Condicionalidad</b>
0,00	0,00	0,00	0,00

**IMPORTE ( Euros )**

Calculado(2)	Reducción	Penalización	Reducción Penalización (3)	Penalización adicional	Resuelto	FEADER	MAPA	CAPADR
843,70 €	0,00 €	0,00 €	0,00 €	0,00 €	843,70 €	717,15 €	82,77 €	43,78 €
Importe Unitario:	54,00 €	Nuevo Importe Unitario:	53,47 €					

**RECINTOS PROPUESTOS**

<b>REF.</b>	<b>REFERENCIA SIGPAC</b>	<b>CULTIVO</b>	<b>S/R</b>	<b>USO SIGPAC</b>	<b>Sup. Dec. admisible</b>	<b>Sup. Campo</b>	<b>Sup. Determ.</b>	<b>Sup. Resuelta</b>
4668419	23-092-105-00101-0001	OLIVAR	R		0,79		0,79	0,79
6951652	23-092-107-00048-0002	MEZCLA AVENA-CEBADA	R		0,36		0,36	0,36
6951654	23-092-105-00143-0001	ALFALFA	S		0,50		0,50	0,50
6951658	23-092-105-00144-0001	ALFALFA	R		0,39		0,39	0,39
6951679	23-092-105-00139-0001	BARBECHO TRADICIONAL	R		0,43		0,43	0,43
1700000006521986	23-092-104-00126-0001	OLIVAR	S		4,33		4,33	4,33
1700000006521987	23-092-104-00134-0001	OLIVAR	S		1,48		1,48	1,48
1700000006521988	23-092-104-00127-0002	OLIVAR	S		0,05		0,05	0,05
1700000006521989	23-092-104-00129-0003	OLIVAR	S		0,01		0,01	0,01
1700000006521990	23-092-104-00130-0002	OLIVAR	S		7,44		7,44	7,44

**Datos considerados para el Cálculo de la Carga Ganadera del expediente**

Superficie determinada para Cálculo Carga Ganadera: 0,00 ha

Carga Ganadera del Expediente: 0,00 ugm/ha

**Incidencias de carga ganadera****INCIDENCIA DESCRIPCIÓN**

86132 Recinto superficie forrajera que no realiza la actividad de producción de pastoreo.  
 Recinto:23-092-105-00139-00001 Cultivo:20000 BARBECHO TRADICIONAL-SIN VARIEDAD Regadío

(1) Con incidencias que retienen pago o deniegan el expediente.  
 (2) Se calcula sobre superficie declarada admisible.  
 (3) Aplicación del artículo 16 bis del RD 147/2023.

Puede verificar la integridad de una copia de este documento mediante la lectura del código QR adjunto o mediante el acceso a la dirección <https://ws050.juntadeandalucia.es/verificarFirma> indicando el código de VERIFICACIÓN

FIRMADO POR	RAQUEL MARIA ESPIN CRESPO	FECHA	26/06/2024
VERIFICACIÓN	Pk2jmMQ72K8YCCE9EQ8LU85ENJJ6M	PÁGINA	7511/8857



**APELLIDOS Y NOMBRE / RAZÓN SOCIAL**

QUERO BELLIDO ANTONIA

**NIF**

\*\*\*\*5735\*

**EXPEDIENTE**

1056284

**RESOLUCIÓN**

CONCESIÓN DE LA AYUDA

**DATOS DE MANTENIMIENTO UNIDADES****GRUPO DE PAGO**

ZONAS DE LIMITACIONES NATURALES

**Sup. Dec.  
Admisible**

5,36

**Sup.  
Resuelta**

5,36

**Sobredecl.**

0,00

**% Sobredecl.**

0,00

**RESUMEN DE PAGOS**

	<b>IMPORTE ( Euros )</b>			
	<b>RESUELTO</b>	<b>FEADER</b>	<b>MAPA</b>	<b>CAPADR</b>
Pago realizado	263,42	223,90	25,84	13,68
A pagar	26,02	22,12	2,55	1,35
<b>TOTAL</b>	<b>289,44</b>	<b>246,02</b>	<b>28,39</b>	<b>15,03</b>

**APLICACIÓN DE REDUCCIONES Y PENALIZACIONES (%)**

<b>Crterios de subvencionabilidad (1)</b>	<b>Presentación tardía</b>	<b>Omisión declaración</b>	<b>Condicionalidad</b>
0,00	0,00	0,00	0,00

**IMPORTE ( Euros )**

Calculado(2)	Reducción	Penalización	Reducción Penalización (3)	Penalización adicional	Resuelto	FEADER	MAPA	CAPADR
289,44 €	0,00 €	0,00 €	0,00 €	0,00 €	289,44 €	246,02 €	28,39 €	15,03 €
Importe Unitario:	54,00 €	Nuevo Importe Unitario:	54,00 €					

**RECINTOS PROPUESTOS**

<b>REF.</b>	<b>REFERENCIA SIGPAC</b>	<b>CULTIVO</b>	<b>USO S/R SIGPAC</b>	<b>Sup. Dec. admisible</b>	<b>Sup. Campo</b>	<b>Sup. Determ.</b>	<b>Sup. Resuelta</b>
-1367487	23-069-019-00228-0002	OLIVAR	S	0,01		0,01	0,01
-1367486	23-069-019-00224-0001	OLIVAR	S	0,78		0,78	0,78
-1367485	23-069-001-00464-0002	OLIVAR	S	0,01		0,01	0,01
-1102648	23-069-001-00415-0002	OLIVAR	S	0,27		0,27	0,27
1700000005316259	23-069-001-00415-0001	OLIVAR	S	0,80		0,80	0,80
1700000005316263	23-069-024-00264-0002	OLIVAR	S	2,10		2,10	2,10
1700000005316264	23-069-024-00298-0004	OLIVAR	S	0,20		0,20	0,20
1700000005316266	23-069-022-00035-0001	OLIVAR	S	0,03		0,03	0,00
1700000005316267	23-069-022-00037-0001	OLIVAR	S	0,62		0,62	0,62
1700000005316268	23-069-022-00038-0002	OLIVAR	S	0,57		0,57	0,57

**INCIDENCIAS****INCIDENCIA DESCRIPCIÓN**

- 218 Superficie bruta de cruce en un recinto en el conjunto de las solicitudes supera superficie total que SIGPAC establece para él.  
Recinto:23-069-022-00035-00001 Cultivo:101010 OLIVAR-PICUAL Secano Suma de superficies declaradas para este recinto por todos los solicitantes (Áreas):75 Superficie SIGPAC medida para este recinto (Áreas):72 Exceso de superficie declarada (Hectáreas):0.03 Suma de superficies declaradas para este recinto por el solicitante (Áreas):3
- 242 Recinto pendiente de acreditación de titularidad.  
Recinto:23-069-022-00035-00001 Cultivo:101010 OLIVAR-PICUAL Secano

(1) Con incidencias que retienen pago o deniegan el expediente.  
(2) Se calcula sobre superficie declarada admisible.  
(3) Aplicación del artículo 16 bis del RD 147/2023.

Puede verificar la integridad de una copia de este documento mediante la lectura del código QR adjunto o mediante el acceso a la dirección <https://ws050.juntadeandalucia.es/verificarFirma> indicando el código de VERIFICACIÓN

FIRMADO POR	RAQUEL MARIA ESPIN CRESPO	FECHA	26/06/2024
VERIFICACIÓN	Pk2jmMQ72K8YCCE9EQ8LU85ENJJ6M	PÁGINA	7512/8857



**APELLIDOS Y NOMBRE / RAZÓN SOCIAL**

QUERO LOPEZ MANUEL

**NIF**

\*\*\*\*2137\*

**EXPEDIENTE**

1031525

**RESOLUCIÓN**

CONCESIÓN DE LA AYUDA

**DATOS DE MANTENIMIENTO UNIDADES****GRUPO DE PAGO**

ZONAS DE LIMITACIONES NATURALES

**Sup. Dec.  
Admisible**

23,07

**Sup.  
Resuelta**

23,07

**Sobredecl.**

0,00

**% Sobredecl.**

0,00

**RESUMEN DE PAGOS**

	<b>IMPORTE ( Euros )</b>			
	<b>RESUELTO</b>	<b>FEADER</b>	<b>MAPA</b>	<b>CAPADR</b>
Pago realizado	1.024,29	870,65	100,48	53,16
A pagar	101,18	86,00	9,93	5,25
<b>TOTAL</b>	<b>1.125,47</b>	<b>956,65</b>	<b>110,41</b>	<b>58,41</b>

**APLICACIÓN DE REDUCCIONES Y PENALIZACIONES (%)**

<b>Criterios de subvencionabilidad (1)</b>	<b>Presentación tardía</b>	<b>Omisión declaración</b>	<b>Condicionabilidad</b>
0,00	0,00	0,00	0,00

**IMPORTE ( Euros )**

Calculado(2)	Reducción	Penalización	Reducción Penalización (3)	Penalización adicional	Resuelto	FEADER	MAPA	CAPADR
1.125,47 €	0,00 €	0,00 €	0,00 €	0,00 €	1.125,47 €	956,65 €	110,41 €	58,41 €
<b>Importe Unitario:</b>	<b>54,00 €</b>	<b>Nuevo Importe Unitario:</b>	<b>48,78 €</b>					

**RECINTOS PROPUESTOS**

<b>REF.</b>	<b>REFERENCIA SIGPAC</b>	<b>CULTIVO</b>	<b>S/R</b>	<b>USO SIGPAC</b>	<b>Sup. Dec. admisible</b>	<b>Sup. Campo</b>	<b>Sup. Determ.</b>	<b>Sup. Resuelta</b>
-742456	23-041-006-00008-0009	OLIVAR	S		0,24		0,24	0,24
5492361	23-069-010-00184-0001	OLIVAR	S		0,51		0,51	0,51
5492372	23-069-018-00795-0001	OLIVAR	S		0,98		0,98	0,98
6833247	23-041-005-00224-0001	OLIVAR	S		4,50		4,50	4,50
1700000006093088	23-041-006-00410-0014	OLIVAR	S		2,49		2,49	2,49
1700000006093089	23-041-006-00416-0009	OLIVAR	S		1,87		1,87	1,87
1700000006093090	23-041-006-00411-0014	OLIVAR	S		0,18		0,18	0,18
1700000006093091	23-069-004-00122-0001	OLIVAR	S		1,25		1,25	1,25
1700000006093092	23-069-005-00250-0001	OLIVAR	S		0,54		0,54	0,54
1700000006093093	23-069-007-00204-0002	OLIVAR	S		1,10		1,10	1,10
1700000006093094	23-069-007-00205-0001	OLIVAR	S		1,12		1,12	1,12
1700000006093095	23-069-021-00815-0001	OLIVAR	S		3,93		3,93	3,93
1700000006093096	23-069-022-00086-0001	OLIVAR	S		0,85		0,85	0,85
1700000006093097	23-069-024-00260-0001	OLIVAR	S		0,49		0,49	0,49
1700000006093098	23-069-027-00186-0001	OLIVAR	S		3,02		3,02	3,02

(1) Con incidencias que retienen pago o deniegan el expediente.

(2) Se calcula sobre superficie declarada admisible.

(3) Aplicación del artículo 16 bis del RD 147/2023.

Puede verificar la integridad de una copia de este documento mediante la lectura del código QR adjunto o mediante el acceso a la dirección <https://ws050.juntadeandalucia.es/verificarFirma> indicando el código de VERIFICACIÓN

FIRMADO POR	RAQUEL MARIA ESPIN CRESPO	FECHA	26/06/2024
VERIFICACIÓN	Pk2jmMQ72K8YCCE9EQ8LU85ENJJ6M	PÁGINA	7513/8857



**APELLIDOS Y NOMBRE / RAZÓN SOCIAL**

QUERO LOPEZ ROSA MARIA

**NIF**

\*\*\*\*6815\*

**EXPEDIENTE**

1149058

**RESOLUCIÓN**

CONCESIÓN DE LA AYUDA

**DATOS DE MANTENIMIENTO UNIDADES****GRUPO DE PAGO**

ZONAS DE LIMITACIONES NATURALES

**Sup. Dec.  
Admisible**

24,37

**Sup.  
Resuelta**

24,37

**Sobredecl.**

0,00

**% Sobredecl.**

0,00

**RESUMEN DE PAGOS**

	<b>IMPORTE ( Euros )</b>			
	<b>RESUELTO</b>	<b>FEADER</b>	<b>MAPA</b>	<b>CAPADR</b>
Pago realizado	1.062,62	903,23	104,24	55,15
A pagar	104,97	89,22	10,30	5,45
<b>TOTAL</b>	<b>1.167,59</b>	<b>992,45</b>	<b>114,54</b>	<b>60,60</b>

**APLICACIÓN DE REDUCCIONES Y PENALIZACIONES (%)**

<b>Crterios de subvencionabilidad (1)</b>	<b>Presentación tardía</b>	<b>Omisión declaración</b>	<b>Condicionalidad</b>
0,00	0,00	0,00	0,00

**IMPORTE ( Euros )**

Calculado(2)	Reducción	Penalización	Reducción Penalización (3)	Penalización adicional	Resuelto	FEADER	MAPA	CAPADR
1.167,59 €	0,00 €	0,00 €	0,00 €	0,00 €	1.167,59 €	992,45 €	114,54 €	60,60 €
<b>Importe Unitario:</b>	<b>54,00 €</b>	<b>Nuevo Importe Unitario:</b>	<b>47,91 €</b>					

**RECINTOS PROPUESTOS**

<b>REF.</b>	<b>REFERENCIA SIGPAC</b>	<b>CULTIVO</b>	<b>USO S/R SIGPAC</b>	<b>Sup. Dec. admisible</b>	<b>Sup. Campo</b>	<b>Sup. Determ.</b>	<b>Sup. Resuelta</b>
-1268434	23-041-006-00411-0015	OLIVAR	S	0,23		0,23	0,23
-1268430	23-041-006-00411-0014	OLIVAR	S	1,87		1,87	1,87
4147654	23-069-004-00063-0001	OLIVAR	S	0,37		0,37	0,37
5485950	23-041-006-00008-0009	OLIVAR	S	0,54		0,54	0,54
1700000005469958	23-069-002-00201-0001	OLIVAR	S	2,64		2,64	2,64
1700000005469959	23-069-027-00186-0001	OLIVAR	S	2,67		2,67	2,67
1700000005469960	23-069-021-00827-0001	OLIVAR	S	3,93		3,93	3,93
1700000005469961	23-069-021-00319-0002	OLIVAR	S	0,02		0,02	0,02
1700000005469962	23-069-021-00320-0001	OLIVAR	S	1,48		1,48	1,48
1700000005469963	23-069-009-00497-0002	OLIVAR	S	2,61		2,61	2,61
1700000005469964	23-069-018-00289-0001	OLIVAR	S	1,12		1,12	1,12
1700000005469965	23-069-009-00486-0001	OLIVAR	S	0,54		0,54	0,54
1700000005469966	23-069-002-00219-0002	OLIVAR	S	0,15		0,15	0,15
1700000005469967	23-069-002-00201-0004	OLIVAR	S	0,16		0,16	0,16
1700000005469968	23-069-032-00008-0001	OLIVAR	S	0,02		0,02	0,02
1700000005469969	23-069-032-00009-0001	OLIVAR	S	2,12		2,12	2,12
1700000005469970	23-069-032-00010-0001	OLIVAR	S	0,04		0,04	0,04
1700000005469971	23-069-012-00001-0003	OLIVAR	S	0,36		0,36	0,36
1700000005469973	23-069-034-00331-0001	OLIVAR	S	0,10		0,10	0,10
1700000005469974	23-069-034-00332-0001	OLIVAR	S	1,51		1,51	1,51
1700000005469975	23-069-002-00201-0003	OLIVAR	S	1,89		1,89	1,89

(1) Con incidencias que retienen pago o deniegan el expediente.

(2) Se calcula sobre superficie declarada admisible.

(3) Aplicación del artículo 16 bis del RD 147/2023.

Puede verificar la integridad de una copia de este documento mediante la lectura del código QR adjunto o mediante el acceso a la dirección <https://ws050.juntadeandalucia.es/verificarFirma> indicando el código de VERIFICACIÓN

FIRMADO POR	RAQUEL MARIA ESPIN CRESPO	FECHA	26/06/2024
VERIFICACIÓN	Pk2jmMQ72K8YCC9EQ8LU85ENJJ6M	PÁGINA	7514/8857





**APELLIDOS Y NOMBRE / RAZÓN SOCIAL**

QUERO MONJE DIEGO

**NIF**

\*\*\*\*7857\*

**EXPEDIENTE**

1064419

**RESOLUCIÓN**

CONCESIÓN DE LA AYUDA

**DATOS DE MANTENIMIENTO UNIDADES****GRUPO DE PAGO**

ZONAS DE LIMITACIONES NATURALES

**Sup. Dec.  
Admisible**

3,02

**Sup.  
Resuelta**

3,02

**Sobredecl.**

0,00

**% Sobredecl.**

0,00

**RESUMEN DE PAGOS**

	<b>IMPORTE ( Euros )</b>			
	<b>RESUELTO</b>	<b>FEADER</b>	<b>MAPA</b>	<b>CAPADR</b>
Pago realizado	148,42	126,16	14,56	7,70
A pagar	14,66	12,46	1,44	0,76
<b>TOTAL</b>	<b>163,08</b>	<b>138,62</b>	<b>16,00</b>	<b>8,46</b>

**APLICACIÓN DE REDUCCIONES Y PENALIZACIONES (%)**

<b>Criterios de subvencionabilidad (1)</b>	<b>Presentación tardía</b>	<b>Omisión declaración</b>	<b>Condicionabilidad</b>
0,00	0,00	0,00	0,00

**IMPORTE ( Euros )**

Calculado(2)	Reducción	Penalización	Reducción Penalización (3)	Penalización adicional	Resuelto	FEADER	MAPA	CAPADR
163,08 €	0,00 €	0,00 €	0,00 €	0,00 €	163,08 €	138,62 €	16,00 €	8,46 €
Importe Unitario:	54,00 €	Nuevo Importe Unitario:	54,00 €					

**RECINTOS PROPUESTOS**

<b>REF.</b>	<b>REFERENCIA SIGPAC</b>	<b>CULTIVO</b>	<b>S/R</b>	<b>USO SIGPAC</b>	<b>Sup. Dec. admisible</b>	<b>Sup. Campo</b>	<b>Sup. Determ.</b>	<b>Sup. Resuelta</b>
5477983	23-006-011-00268-0001	OLIVAR	S		0,40		0,40	0,40
5477984	23-006-011-00314-0001	OLIVAR	S		0,33		0,33	0,33
1700000005895366	23-006-006-00048-0001	OLIVAR	S		0,34		0,34	0,34
1700000005895367	23-006-006-00479-0001	OLIVAR	S		0,60		0,60	0,60
1700000005895368	23-006-007-00280-0001	OLIVAR	S		0,01		0,01	0,01
1700000005895369	23-006-007-00302-0001	OLIVAR	S		0,05		0,05	0,05
1700000005895370	23-006-007-00303-0001	OLIVAR	S		0,60		0,60	0,60
1700000005895371	23-006-006-00752-0001	OLIVAR	S		0,36		0,36	0,36
1700000005895372	23-006-006-00489-0001	OLIVAR	S		0,33		0,33	0,33

(1) Con incidencias que retienen pago o deniegan el expediente.

(2) Se calcula sobre superficie declarada admisible.

(3) Aplicación del artículo 16 bis del RD 147/2023.

Puede verificar la integridad de una copia de este documento mediante la lectura del código QR adjunto o mediante el acceso a la dirección <https://ws050.juntadeandalucia.es/verificarFirma> indicando el código de VERIFICACIÓN

FIRMADO POR

RAQUEL MARIA ESPIN CRESPO

FECHA

26/06/2024

VERIFICACIÓN

Pk2jmMQ72K8YCCE9EQ8LU85ENJJ6M

PÁGINA

7515/8857



**APELLIDOS Y NOMBRE / RAZÓN SOCIAL**

QUERO ZUMAQUERO JOSEFA LUISA

**NIF**

\*\*\*0868\*

**EXPEDIENTE**

1156573

**RESOLUCIÓN**

CONCESIÓN DE LA AYUDA

**DATOS DE MANTENIMIENTO UNIDADES**

<b>GRUPO DE PAGO</b>	<b>Sup. Dec. Admisible</b>	<b>Sup. Resuelta</b>	<b>Sobredecl.</b>	<b>% Sobredecl.</b>
ZONAS DE LIMITACIONES NATURALES	13,71	13,71	0,00	0,00

**RESUMEN DE PAGOS**

	<b>IMPORTE ( Euros )</b>			
	<b>RESUELTO</b>	<b>FEADER</b>	<b>MAPA</b>	<b>CAPADR</b>
Pago realizado	673,78	572,72	66,10	34,97
A pagar	66,56	56,58	6,53	3,45
<b>TOTAL</b>	<b>740,34</b>	<b>629,30</b>	<b>72,63</b>	<b>38,42</b>

**APLICACIÓN DE REDUCCIONES Y PENALIZACIONES (%)**

<b>Crterios de subvencionabilidad (1)</b>	<b>Presentación tardía</b>	<b>Omisión declaración</b>	<b>Condicionalidad</b>
0,00	0,00	0,00	0,00

**IMPORTE ( Euros )**

Calculado(2)	Reducción	Penalización	Reducción Penalización (3)	Penalización adicional	Resuelto	FEADER	MAPA	CAPADR
740,34 €	0,00 €	0,00 €	0,00 €	0,00 €	740,34 €	629,29 €	72,63 €	38,42 €
Importe Unitario:	54,00 €	Nuevo Importe Unitario:	54,00 €					

**RECINTOS PROPUESTOS**

<b>REF.</b>	<b>REFERENCIA SIGPAC</b>	<b>CULTIVO</b>	<b>USO S/R</b>	<b>Sup. Dec. admisible</b>	<b>Sup. Campo</b>	<b>Sup. Determ.</b>	<b>Sup. Resuelta</b>
4141516	23-056-006-00130-0001	OLIVAR	S	3,12		3,12	3,12
1700000005932027	23-069-001-00174-0002	OLIVAR	S	1,02		1,02	1,02
1700000005932028	23-069-001-00175-0001	OLIVAR	S	1,16		1,16	1,16
1700000005932029	23-069-001-00440-0002	OLIVAR	S	0,05		0,05	0,05
1700000005932030	23-069-001-00454-0002	OLIVAR	S	0,70		0,70	0,70
1700000005932031	23-069-001-00456-0001	OLIVAR	S	0,08		0,08	0,08
1700000005932032	23-069-021-00663-0001	OLIVAR	S	0,26		0,26	0,26
1700000005932033	23-069-017-00075-0001	OLIVAR	S	0,24		0,24	0,24
1700000005932034	23-069-017-00137-0001	OLIVAR	S	0,61		0,61	0,61
1700000005932035	23-069-017-00150-0001	OLIVAR	S	0,51		0,51	0,51
1700000005932036	23-069-034-00128-0001	OLIVAR	S	1,04		1,04	1,04
1700000005932037	23-069-017-00081-0001	OLIVAR	S	0,14		0,14	0,14
1700000005932038	23-069-017-00082-0001	OLIVAR	S	0,03		0,03	0,03
1700000005932039	23-069-017-00144-0002	OLIVAR	S	0,50		0,50	0,50
1700000005932040	23-069-023-00062-0003	OLIVAR	S	0,96		0,96	0,96
1700000005932041	23-069-002-00108-0001	OLIVAR	S	0,07		0,07	0,07
1700000005932042	23-069-002-00111-0001	OLIVAR	S	0,96		0,96	0,96
1700000005932043	23-069-002-00112-0001	OLIVAR	S	0,75		0,75	0,75
1700000005932044	23-069-002-00114-0001	OLIVAR	S	0,02		0,02	0,02
1700000005932045	23-069-002-00125-0001	OLIVAR	S	0,07		0,07	0,07
1700000005932046	23-069-002-00126-0001	OLIVAR	S	1,42		1,42	1,42

(1) Con incidencias que retienen pago o deniegan el expediente.

(2) Se calcula sobre superficie declarada admisible.

(3) Aplicación del artículo 16 bis del RD 147/2023.

Puede verificar la integridad de una copia de este documento mediante la lectura del código QR adjunto o mediante el acceso a la dirección <https://ws050.juntadeandalucia.es/verificarFirma> indicando el código de VERIFICACIÓN

FIRMADO POR	RAQUEL MARIA ESPIN CRESPO	FECHA	26/06/2024
VERIFICACIÓN	Pk2jmMQ72K8YCCE9EQ8LU85ENJJ6M	PÁGINA	7516/8857





**APELLIDOS Y NOMBRE / RAZÓN SOCIAL**

QUESADA BEJAR LUIS

**NIF**

\*\*\*9715\*

**EXPEDIENTE**

1231728

**RESOLUCIÓN**

CONCESIÓN DE LA AYUDA

**DATOS DE MANTENIMIENTO UNIDADES**

**GRUPO DE PAGO**

ZONAS DE LIMITACIONES NATURALES

**Sup. Dec. Admisible**  
22,39

**Sup. Resuelta**  
22,39

**Sobredecl.**  
0,00

**% Sobredecl.**  
0,00

**RESUMEN DE PAGOS**

	<b><u>IMPORTE ( Euros )</u></b>			
	<b><u>RESUELTO</u></b>	<b><u>FEADER</u></b>	<b><u>MAPA</u></b>	<b><u>CAPADR</u></b>
Pago realizado	1.004,24	853,60	98,52	52,12
A pagar	99,20	84,32	9,73	5,15
<b>TOTAL</b>	<b>1.103,44</b>	<b>937,92</b>	<b>108,25</b>	<b>57,27</b>

**APLICACIÓN DE REDUCCIONES Y PENALIZACIONES (%)**

<b><u>Criterios de subvencionabilidad (1)</u></b>	<b><u>Presentación tardía</u></b>	<b><u>Omisión declaración</u></b>	<b><u>Condicionabilidad</u></b>
0,00	0,00	0,00	0,00

**IMPORTE ( Euros )**

<b><u>Calculado(2)</u></b>	<b><u>Reducción</u></b>	<b><u>Penalización</u></b>	<b><u>Reducción Penalización (3)</u></b>	<b><u>Penalización adicional</u></b>	<b><u>Resuelto</u></b>	<b><u>FEADER</u></b>	<b><u>MAPA</u></b>	<b><u>CAPADR</u></b>
1.103,44 €	0,00 €	0,00 €	0,00 €	0,00 €	1.103,44 €	937,92 €	108,25 €	57,27 €
<b>Importe Unitario:</b>	<b>54,00 €</b>	<b>Nuevo Importe Unitario:</b>	<b>49,28 €</b>					

(1) Con incidencias que retienen pago o deniegan el expediente.

(2) Se calcula sobre superficie declarada admisible.

(3) Aplicación del artículo 16 bis del RD 147/2023.

Puede verificar la integridad de una copia de este documento mediante la lectura del código QR adjunto o mediante el acceso a la dirección <https://ws050.juntadeandalucia.es/verificarFirma> indicando el código de VERIFICACIÓN

FIRMADO POR	RAQUEL MARIA ESPIN CRESPO	FECHA	26/06/2024
VERIFICACIÓN	Pk2jmMQ72K8YCCE9EQ8LU85ENJJ6M	PÁGINA	7517/8857





**RECINTOS PROPUESTOS**

REF.	REFERENCIA SIGPAC	CULTIVO	S/R	USO SIGPAC	Sup. Dec. admisible	Sup. Campo	Sup. Determ.	Sup. Resuelta
-821097	23-098-002-00249-0001	OLIVAR	S		0,07		0,07	0,07
5119133	23-098-002-00248-0001	OLIVAR	S		0,25		0,25	0,25
1700000006855299	23-086-021-00306-0001	OLIVAR	S		1,22		1,22	1,22
1700000006855300	23-098-008-00174-0003	OLIVAR	S		0,18		0,18	0,18
1700000006855301	23-086-021-00360-0005	OLIVAR	S		2,22		2,22	2,22
1700000006855302	23-087-008-00021-0002	OLIVAR	S		0,21		0,21	0,21
1700000006855305	23-098-001-00144-0002	OLIVAR	S		0,39		0,39	0,39
1700000006855307	23-087-008-00131-0001	OLIVAR	S		0,57		0,57	0,57
1700000006855308	23-098-001-00030-0001	OLIVAR	S		0,35		0,35	0,35
1700000006855309	23-087-008-00221-0001	OLIVAR	S		0,40		0,40	0,40
1700000006855310	23-098-001-00145-0001	OLIVAR	S		0,14		0,14	0,14
1700000006855311	23-098-001-00132-0001	OLIVAR	S		0,64		0,64	0,64
1700000006855312	23-098-001-00135-0002	OLIVAR	S		0,08		0,08	0,08
1700000006855313	23-098-001-00133-0001	OLIVAR	S		0,72		0,72	0,72
1700000006855314	23-098-001-00140-0002	OLIVAR	S		0,71		0,71	0,71
1700000006855315	23-098-001-00142-0003	OLIVAR	S		0,05		0,05	0,05
1700000006855316	23-098-001-00138-0003	OLIVAR	S		0,55		0,55	0,55
1700000006855317	23-098-001-00139-0003	OLIVAR	S		0,77		0,77	0,77
1700000006855318	23-098-001-00141-0001	OLIVAR	S		0,15		0,15	0,15
1700000006855319	23-098-001-00206-0003	OLIVAR	S		0,43		0,43	0,43
1700000006855320	23-098-001-00204-0004	OLIVAR	S		0,23		0,23	0,23
1700000006855321	23-098-001-00143-0003	OLIVAR	S		0,59		0,59	0,59
1700000006855322	23-098-008-00154-0001	OLIVAR	S		0,04		0,04	0,04
1700000006855323	23-098-004-00189-0001	OLIVAR	S		0,44		0,44	0,44
1700000006855324	23-098-004-00158-0001	OLIVAR	S		0,09		0,09	0,09
1700000006855325	23-098-005-00211-0002	OLIVAR	S		0,29		0,29	0,29
1700000006855327	23-098-004-00150-0001	OLIVAR	S		0,17		0,17	0,17
1700000006855328	23-098-004-00134-0001	OLIVAR	S		0,13		0,13	0,13
1700000006855329	23-098-005-00038-0001	OLIVAR	S		0,19		0,19	0,19
1700000006855330	23-098-005-00045-0001	OLIVAR	S		0,24		0,24	0,24
1700000006855331	23-098-006-00235-0001	OLIVAR	S		0,19		0,19	0,19
1700000006855332	23-098-005-00288-0002	OLIVAR	S		0,76		0,76	0,76
1700000006855333	23-098-005-00129-0002	OLIVAR	S		0,80		0,80	0,80
1700000006855334	23-098-005-00134-0002	OLIVAR	S		0,01		0,01	0,01
1700000006855335	23-098-006-00371-0002	OLIVAR	S		0,13		0,13	0,13
1700000006855336	23-098-006-00368-0001	OLIVAR	S		0,21		0,21	0,21
1700000006855337	23-098-001-00196-0004	OLIVAR	S		0,52		0,52	0,52
1700000006855338	23-098-007-00036-0001	OLIVAR	S		0,05		0,05	0,05
1700000006855340	23-086-021-00349-0001	OLIVAR	S		0,51		0,51	0,51
1700000006855341	23-086-021-00856-0001	OLIVAR	S		0,45		0,45	0,45
1700000006855342	23-098-001-00207-0002	OLIVAR	S		0,46		0,46	0,46
1700000006855343	23-098-001-00209-0001	OLIVAR	S		0,35		0,35	0,35
1700000006855344	23-098-001-00210-0002	OLIVAR	S		0,33		0,33	0,33
1700000006855345	23-098-008-00078-0001	OLIVAR	S		0,34		0,34	0,34
1700000006855346	23-098-008-00162-0001	OLIVAR	S		0,19		0,19	0,19
1700000006855347	23-098-001-00221-0001	OLIVAR	S		0,55		0,55	0,55
1700000006855348	23-098-001-00220-0002	OLIVAR	S		0,46		0,46	0,46
1700000006855349	23-098-001-00213-0001	OLIVAR	S		0,32		0,32	0,32
1700000006855350	23-098-001-00222-0001	OLIVAR	S		0,44		0,44	0,44
1700000006855351	23-098-002-00094-0001	OLIVAR	S		0,55		0,55	0,55
1700000006855353	23-098-002-00015-0002	OLIVAR	S		0,15		0,15	0,15
1700000006855354	23-098-002-00023-0001	OLIVAR	S		0,02		0,02	0,02

(1) Con incidencias que retienen pago o deniegan el expediente.  
 (2) Se calcula sobre superficie declarada admisible.  
 (3) Aplicación del artículo 16 bis del RD 147/2023.

Puede verificar la integridad de una copia de este documento mediante la lectura del código QR adjunto o mediante el acceso a la dirección <a href="https://ws050.juntadeandalucia.es/verificarFirma">https://ws050.juntadeandalucia.es/verificarFirma</a> indicando el código de VERIFICACIÓN					
FIRMADO POR	RAQUEL MARIA ESPIN CRESPO		FECHA		26/06/2024
VERIFICACIÓN	Pk2jmMQ72K8YCCE9EQ8LU85ENJJ6M		PÁGINA		7518/8857



**RECINTOS PROPUESTOS**

<u>REF.</u>	<u>REFERENCIA SIGPAC</u>	<u>CULTIVO</u>	<u>S/R</u>	<u>USO SIGPAC</u>	<u>Sup. Dec. admisible</u>	<u>Sup. Campo</u>	<u>Sup. Determ.</u>	<u>Sup. Resuelta</u>
1700000006855360	23-098-003-00074-0001	OLIVAR	S		0,46		0,46	0,46
1700000006855362	23-098-004-00128-0001	OLIVAR	S		0,31		0,31	0,31
1700000006855363	23-098-004-00093-0001	OLIVAR	S		0,18		0,18	0,18
1700000006855365	23-098-002-00247-0001	OLIVAR	S		0,40		0,40	0,40
1700000006855366	23-098-004-00149-0001	OLIVAR	S		0,38		0,38	0,38
1700000006855367	23-098-004-00147-0001	OLIVAR	S		0,07		0,07	0,07
1700000006855368	23-098-004-00085-0001	OLIVAR	S		0,29		0,29	0,29

(1) Con incidencias que retienen pago o deniegan el expediente.  
(2) Se calcula sobre superficie declarada admisible.  
(3) Aplicación del artículo 16 bis del RD 147/2023.

Puede verificar la integridad de una copia de este documento mediante la lectura del código QR adjunto o mediante el acceso a la dirección <a href="https://ws050.juntadeandalucia.es/verificarFirma">https://ws050.juntadeandalucia.es/verificarFirma</a> indicando el código de VERIFICACIÓN				
FIRMADO POR	RAQUEL MARIA ESPIN CRESPO	FECHA	26/06/2024	
VERIFICACIÓN	Pk2jmMQ72K8YCCE9EQ8LU85ENJJ6M	PÁGINA	7519/8857	

**APELLIDOS Y NOMBRE / RAZÓN SOCIAL**

QUESADA CASTILLO JESUS

**NIF**

\*\*\*\*3223\*

**EXPEDIENTE**

1128370

**RESOLUCIÓN**

CONCESIÓN DE LA AYUDA

**DATOS DE MANTENIMIENTO UNIDADES****GRUPO DE PAGO**

ZONAS DE LIMITACIONES NATURALES

**Sup. Dec.  
Admisible**

2,02

**Sup.  
Resuelta**

2,02

**Sobredecl.**

0,00

**% Sobredecl.**

0,00

**RESUMEN DE PAGOS**

	<b>IMPORTE ( Euros )</b>			
	<b>RESUELTO</b>	<b>FEADER</b>	<b>MAPA</b>	<b>CAPADR</b>
Pago realizado	99,27	84,38	9,74	5,15
A pagar	9,81	8,34	0,96	0,51
<b>TOTAL</b>	<b>109,08</b>	<b>92,72</b>	<b>10,70</b>	<b>5,66</b>

**APLICACIÓN DE REDUCCIONES Y PENALIZACIONES (%)**

<b>Criterios de subvencionabilidad (1)</b>	<b>Presentación tardía</b>	<b>Omisión declaración</b>	<b>Condicionalidad</b>
0,00	0,00	0,00	0,00

**IMPORTE ( Euros )**

Calculado(2)	Reducción	Penalización	Reducción Penalización (3)	Penalización adicional	Resuelto	FEADER	MAPA	CAPADR
109,08 €	0,00 €	0,00 €	0,00 €	0,00 €	109,08 €	92,72 €	10,70 €	5,66 €
Importe Unitario:	54,00 €	Nuevo Importe Unitario:	54,00 €					

**RECINTOS PROPUESTOS**

<b>REF.</b>	<b>REFERENCIA SIGPAC</b>	<b>CULTIVO</b>	<b>S/R</b>	<b>USO</b>	<b>Sup. Dec.</b>	<b>Sup.</b>	<b>Sup.</b>	<b>Sup.</b>
				<b>SIGPAC</b>	<b>admisible</b>	<b>Campo</b>	<b>Determ.</b>	<b>Resuelta</b>
170000007184062	23-060-042-00166-0002	OLIVAR	S		0,22		0,22	0,22
170000007184063	23-060-042-00187-0002	OLIVAR	S		0,03		0,03	0,03
170000007184064	23-060-042-00188-0001	OLIVAR	S		1,77		1,77	1,77

(1) Con incidencias que retienen pago o deniegan el expediente.

(2) Se calcula sobre superficie declarada admisible.

(3) Aplicación del artículo 16 bis del RD 147/2023.

Puede verificar la integridad de una copia de este documento mediante la lectura del código QR adjunto o mediante el acceso a la dirección <https://ws050.juntadeandalucia.es/verificarFirma> indicando el código de VERIFICACIÓN

FIRMADO POR	RAQUEL MARIA ESPIN CRESPO	FECHA	26/06/2024
VERIFICACIÓN	Pk2jmMQ72K8YCCE9EQ8LU85ENJJ6M	PÁGINA	7520/8857



**APELLIDOS Y NOMBRE / RAZÓN SOCIAL**

QUESADA COLMENERO JACINTO

**NIF**

\*\*\*\*2370\*

**EXPEDIENTE**

1197956

**RESOLUCIÓN**

CONCESIÓN DE LA AYUDA

**DATOS DE MANTENIMIENTO UNIDADES****GRUPO DE PAGO**

ZONAS DE LIMITACIONES NATURALES

**Sup. Dec.  
Admisible**

19,16

**Sup.  
Resuelta**

19,16

**Sobredecl.**

0,00

**% Sobredecl.**

0,00

**RESUMEN DE PAGOS**

	<b>IMPORTE ( Euros )</b>			
	<b>RESUELTO</b>	<b>FEADER</b>	<b>MAPA</b>	<b>CAPADR</b>
Pago realizado	900,74	765,62	88,36	46,75
A pagar	88,97	75,62	8,73	4,62
<b>TOTAL</b>	<b>989,71</b>	<b>841,24</b>	<b>97,09</b>	<b>51,37</b>

**APLICACIÓN DE REDUCCIONES Y PENALIZACIONES (%)**

<b>Crterios de subvencionabilidad (1)</b>	<b>Presentación tardía</b>	<b>Omisión declaración</b>	<b>Condicionalidad</b>
0,00	0,00	0,00	0,00

**IMPORTE ( Euros )**

Calculado(2)	Reducción	Penalización	Reducción Penalización (3)	Penalización adicional	Resuelto	FEADER	MAPA	CAPADR
989,71 €	0,00 €	0,00 €	0,00 €	0,00 €	989,71 €	841,25 €	97,09 €	51,37 €
Importe Unitario:	54,00 €	Nuevo Importe Unitario:	51,66 €					

**RECINTOS PROPUESTOS**

<b>REF.</b>	<b>REFERENCIA SIGPAC</b>	<b>CULTIVO</b>	<b>USO S/R SIGPAC</b>	<b>Sup. Dec. admisible</b>	<b>Sup. Campo</b>	<b>Sup. Determ.</b>	<b>Sup. Resuelta</b>
4180034	23-086-017-00130-0001	OLIVAR	S	1,20		1,20	1,20
5256978	23-086-017-00154-0002	OLIVAR	S	1,10		1,10	1,10
1700000007012580	23-086-008-00310-0001	OLIVAR	S	0,11		0,11	0,11
1700000007012581	23-086-021-00564-0001	OLIVAR	S	1,67		1,67	1,67
1700000007012582	23-086-019-00167-0001	OLIVAR	S	1,01		1,01	1,01
1700000007012584	23-086-021-00564-0002	OLIVAR	S	0,14		0,14	0,14
1700000007012585	23-086-018-00072-0001	OLIVAR	S	3,44		3,44	3,44
1700000007012586	23-086-017-00153-0001	OLIVAR	S	2,23		2,23	2,23
1700000007012587	23-086-019-00134-0001	OLIVAR	S	0,69		0,69	0,69
1700000007012588	23-086-019-00133-0003	OLIVAR	S	0,09		0,09	0,09
1700000007012591	23-086-017-00150-0001	OLIVAR	S	1,62		1,62	1,62
1700000007012592	23-086-016-00089-0002	OLIVAR	S	1,05		1,05	1,05
1700000007012602	23-086-028-00580-0002	OLIVAR	S	2,45		2,45	2,45
1700000007012604	23-086-028-00532-0004	OLIVAR	S	0,23		0,23	0,23
1700000007012605	23-086-028-00579-0001	OLIVAR	S	2,13		2,13	2,13

(1) Con incidencias que retienen pago o deniegan el expediente.

(2) Se calcula sobre superficie declarada admisible.

(3) Aplicación del artículo 16 bis del RD 147/2023.

Puede verificar la integridad de una copia de este documento mediante la lectura del código QR adjunto o mediante el acceso a la dirección <https://ws050.juntadeandalucia.es/verificarFirma> indicando el código de VERIFICACIÓN

FIRMADO POR	RAQUEL MARIA ESPIN CRESPO	FECHA	26/06/2024
VERIFICACIÓN	Pk2jmMQ72K8YCCE9EQ8LU85ENJJ6M	PÁGINA	7521/8857



**APELLIDOS Y NOMBRE / RAZÓN SOCIAL**

QUESADA COLMENERO MIGUEL ANGEL

**NIF**

\*\*\*\*3665\*

**EXPEDIENTE**

1197938

**RESOLUCIÓN**

CONCESIÓN DE LA AYUDA

**DATOS DE MANTENIMIENTO UNIDADES****GRUPO DE PAGO**

ZONAS DE LIMITACIONES NATURALES

**Sup. Dec.  
Admisible**

9,68

**Sup.  
Resuelta**

9,68

**Sobredecl.**

0,00

**% Sobredecl.**

0,00

**RESUMEN DE PAGOS**

	<b>IMPORTE ( Euros )</b>			
	<b>RESUELTO</b>	<b>FEADER</b>	<b>MAPA</b>	<b>CAPADR</b>
Pago realizado	475,73	404,37	46,67	24,69
A pagar	46,99	39,94	4,61	2,44
<b>TOTAL</b>	<b>522,72</b>	<b>444,31</b>	<b>51,28</b>	<b>27,13</b>

**APLICACIÓN DE REDUCCIONES Y PENALIZACIONES (%)**

<b>Criterios de subvencionabilidad (1)</b>	<b>Presentación tardía</b>	<b>Omisión declaración</b>	<b>Condicionalidad</b>
0,00	0,00	0,00	0,00

**IMPORTE ( Euros )**

Calculado(2)	Reducción	Penalización	Reducción Penalización (3)	Penalización adicional	Resuelto	FEADER	MAPA	CAPADR
522,72 €	0,00 €	0,00 €	0,00 €	0,00 €	522,72 €	444,31 €	51,28 €	27,13 €
Importe Unitario:	54,00 €	Nuevo Importe Unitario:	54,00 €					

**RECINTOS PROPUESTOS**

<b>REF.</b>	<b>REFERENCIA SIGPAC</b>	<b>CULTIVO</b>	<b>USO S/R SIGPAC</b>	<b>Sup. Dec. admisible</b>	<b>Sup. Campo</b>	<b>Sup. Determ.</b>	<b>Sup. Resuelta</b>
-1510568	23-086-010-00244-0001	OLIVAR	S	0,96		0,96	0,96
-1510567	23-086-010-00243-0002	OLIVAR	S	0,52		0,52	0,52
-491261	23-086-015-00102-0001	OLIVAR	S	0,06		0,06	0,06
-491260	23-086-015-00100-0001	OLIVAR	S	0,01		0,01	0,01
4187739	23-086-015-00107-0001	OLIVAR	S	1,52		1,52	1,52
4612799	23-086-015-00185-0001	OLIVAR	S	1,71		1,71	1,71
1700000005989204	23-086-005-00273-0002	OLIVAR	S	0,47		0,47	0,47
1700000005989211	23-086-015-00111-0001	OLIVAR	S	0,09		0,09	0,09
1700000005989212	23-086-015-00101-0001	OLIVAR	S	0,55		0,55	0,55
1700000005989213	23-086-013-00106-0002	OLIVAR	S	1,15		1,15	1,15
1700000005989214	23-086-010-00199-0002	OLIVAR	S	0,01		0,01	0,01
1700000005989215	23-086-010-00200-0002	OLIVAR	S	0,58		0,58	0,58
1700000005989216	23-086-010-00203-0001	OLIVAR	S	0,03		0,03	0,03
1700000005989220	23-086-010-00030-0001	OLIVAR	S	0,70		0,70	0,70
1700000005989221	23-086-014-00118-0002	OLIVAR	S	1,32		1,32	1,32

(1) Con incidencias que retienen pago o deniegan el expediente.

(2) Se calcula sobre superficie declarada admisible.

(3) Aplicación del artículo 16 bis del RD 147/2023.

Puede verificar la integridad de una copia de este documento mediante la lectura del código QR adjunto o mediante el acceso a la dirección <https://ws050.juntadeandalucia.es/verificarFirma> indicando el código de VERIFICACIÓN

FIRMADO POR	RAQUEL MARIA ESPIN CRESPO	FECHA	26/06/2024
VERIFICACIÓN	Pk2jmMQ72K8YCCE9EQ8LU85ENJJ6M	PÁGINA	7522/8857







**APELLIDOS Y NOMBRE / RAZÓN SOCIAL**

QUESADA GONZALEZ JUAN

**NIF**

\*\*\*\*8507\*

**EXPEDIENTE**

1149467

**RESOLUCIÓN**

CONCESIÓN DE LA AYUDA

**DATOS DE MANTENIMIENTO UNIDADES**

**GRUPO DE PAGO**

ZONAS DE LIMITACIONES NATURALES

**Sup. Dec.  
Admisible**

27,26

**Sup.  
Resuelta**

27,26

**Sobredecl.**

0,00

**% Sobredecl.**

0,00

**RESUMEN DE PAGOS**

	<b><u>IMPORTE ( Euros )</u></b>			
	<b><u>RESUELTO</u></b>	<b><u>FEADER</u></b>	<b><u>MAPA</u></b>	<b><u>CAPADR</u></b>
Pago realizado	1.081,20	919,02	106,06	56,12
A pagar	105,93	90,04	10,39	5,50
<b>TOTAL</b>	<b>1.187,13</b>	<b>1.009,06</b>	<b>116,45</b>	<b>61,62</b>

**APLICACIÓN DE REDUCCIONES Y PENALIZACIONES (%)**

<b><u>Criterios de subvencionabilidad (1)</u></b>	<b><u>Presentación tardía</u></b>	<b><u>Omisión declaración</u></b>	<b><u>Condicionabilidad</u></b>
0,00	0,00	0,00	0,00

**IMPORTE ( Euros )**

<b><u>Calculado(2)</u></b>	<b><u>Reducción</u></b>	<b><u>Penalización</u></b>	<b><u>Reducción Penalización (3)</u></b>	<b><u>Penalización adicional</u></b>	<b><u>Resuelto</u></b>	<b><u>FEADER</u></b>	<b><u>MAPA</u></b>	<b><u>CAPADR</u></b>
1.187,13 €	0,00 €	0,00 €	0,00 €	0,00 €	1.187,13 €	1.009,06 €	116,46 €	61,61 €
<b>Importe Unitario:</b>	<b>54,00 €</b>	<b>Nuevo Importe Unitario:</b>	<b>43,55 €</b>					

(1) Con incidencias que retienen pago o deniegan el expediente.

(2) Se calcula sobre superficie declarada admisible.

(3) Aplicación del artículo 16 bis del RD 147/2023.

Puede verificar la integridad de una copia de este documento mediante la lectura del código QR adjunto o mediante el acceso a la dirección <a href="https://ws050.juntadeandalucia.es/verificarFirma">https://ws050.juntadeandalucia.es/verificarFirma</a> indicando el código de VERIFICACIÓN					
FIRMADO POR	RAQUEL MARIA ESPIN CRESPO		FECHA		26/06/2024
VERIFICACIÓN	Pk2jmMQ72K8YCCE9EQ8LU85ENJJJ6M		PÁGINA		7523/8857



**RECINTOS PROPUESTOS**

REF.	REFERENCIA SIGPAC	CULTIVO	S/R	USO SIGPAC	Sup._Dec. admisible	Sup. Campo	Sup. Determ.	Sup. Resuelta
4781386	23-092-081-00315-0001	OLIVAR	S		0,14		0,14	0,14
4781389	23-092-083-00252-0001	OLIVAR	S		0,60		0,60	0,60
4781391	23-092-046-00252-0002	OLIVAR	S		3,58		3,58	3,58
4781392	23-092-082-00019-0001	OLIVAR	S		0,12		0,12	0,12
4781394	23-092-082-00014-0001	OLIVAR	S		0,23		0,23	0,23
4781396	23-092-044-00081-0001	OLIVAR	S		1,94		1,94	1,94
4781398	23-092-082-00018-0001	OLIVAR	S		0,12		0,12	0,12
4781399	23-092-082-00017-0001	OLIVAR	S		0,11		0,11	0,11
4781400	23-092-081-00310-0001	OLIVAR	S		0,12		0,12	0,12
4781402	23-092-081-00316-0001	OLIVAR	S		0,07		0,07	0,07
4781404	23-092-082-00026-0001	OLIVAR	S		0,52		0,52	0,52
4781407	23-092-083-00251-0001	OLIVAR	S		0,37		0,37	0,37
4781410	23-092-082-00013-0001	OLIVAR	S		0,20		0,20	0,20
4781411	23-092-089-00354-0001	OLIVAR	S		0,17		0,17	0,17
4781413	23-092-080-00506-0002	OLIVAR	S		0,34		0,34	0,32
4781414	23-092-089-00353-0001	OLIVAR	S		3,05		3,05	3,05
5553524	23-092-014-00133-0001	OLIVAR	S		0,46		0,46	0,46
5553525	23-092-023-00010-0010	OLIVAR	R		10,55		10,55	10,55
5553526	23-092-095-01011-0001	OLIVAR	S		0,74		0,74	0,74
5553527	23-092-095-00184-0001	OLIVAR	S		0,61		0,61	0,61
6907520	23-092-013-00303-0001	OLIVAR	S		0,11		0,11	0,11
6907522	23-092-056-00051-0002	OLIVAR	S		0,43		0,43	0,43
6907598	23-092-081-00002-0001	OLIVAR	R		0,38		0,38	0,38
6907599	23-092-072-00056-0001	OLIVAR	S		0,35		0,35	0,35
6907600	23-092-056-00136-0001	OLIVAR	S		0,29		0,29	0,29
6907601	23-092-072-00055-0001	OLIVAR	S		0,34		0,34	0,34
6907602	23-092-069-00162-0002	OLIVAR	S		0,42		0,42	0,42
6960964	23-092-090-00156-0001	OLIVAR	S		0,92		0,92	0,92

**INCIDENCIAS**

**INCIDENCIA DESCRIPCIÓN**

4272 Verifica que las líneas de declaración de las Solicitudes Únicas no tienen solapes con la capa de Retroactividad Gráfica (ambas de la misma campaña) a nivel de expediente/línea de declaración gráfica de la solicitud.  
 Recinto:23-092-080-00506-00002 Cultivo: - Agregado de la referencia del recinto.:0 Zona de la referencia del recinto.:0 Superficie solapada.:0,02 Id. Incid.:95148777

(1) Con incidencias que retienen pago o deniegan el expediente.  
 (2) Se calcula sobre superficie declarada admisible.  
 (3) Aplicación del artículo 16 bis del RD 147/2023.

Puede verificar la integridad de una copia de este documento mediante la lectura del código QR adjunto o mediante el acceso a la dirección <a href="https://ws050.juntadeandalucia.es/verificarFirma">https://ws050.juntadeandalucia.es/verificarFirma</a> indicando el código de VERIFICACIÓN				
FIRMADO POR	RAQUEL MARIA ESPIN CRESPO	FECHA	26/06/2024	
VERIFICACIÓN	Pk2jmMQ72K8YCCE9EQ8LU85ENJJ6M	PÁGINA	7524/8857	

**APELLIDOS Y NOMBRE / RAZÓN SOCIAL**

QUESADA GONZALEZ MANUEL ANGEL

**NIF**

\*\*\*\*8621\*

**EXPEDIENTE**

1185606

**RESOLUCIÓN**

CONCESIÓN DE LA AYUDA

**DATOS DE MANTENIMIENTO UNIDADES****GRUPO DE PAGO**

ZONAS DE LIMITACIONES NATURALES

**Sup. Dec.  
Admisible**

21,50

**Sup.  
Resuelta**

21,50

**Sobredecl.**

0,00

**% Sobredecl.**

0,00

**RESUMEN DE PAGOS**

	<b>IMPORTE ( Euros )</b>			
	<b>RESUELTO</b>	<b>FEADER</b>	<b>MAPA</b>	<b>CAPADR</b>
Pago realizado	977,99	831,29	95,94	50,76
A pagar	96,61	82,12	9,48	5,01
<b>TOTAL</b>	<b>1.074,60</b>	<b>913,41</b>	<b>105,42</b>	<b>55,77</b>

**APLICACIÓN DE REDUCCIONES Y PENALIZACIONES (%)**

<b>Criterios de subvencionabilidad (1)</b>	<b>Presentación tardía</b>	<b>Omisión declaración</b>	<b>Condicionalidad</b>
0,00	0,00	0,00	0,00

**IMPORTE ( Euros )**

Calculado(2)	Reducción	Penalización	Reducción Penalización (3)	Penalización adicional	Resuelto	FEADER	MAPA	CAPADR
1.074,60 €	0,00 €	0,00 €	0,00 €	0,00 €	1.074,60 €	913,41 €	105,42 €	55,77 €
Importe Unitario:	54,00 €	Nuevo Importe Unitario:	49,98 €					

**RECINTOS PROPUESTOS**

<b>REF.</b>	<b>REFERENCIA SIGPAC</b>	<b>CULTIVO</b>	<b>S/R</b>	<b>USO SIGPAC</b>	<b>Sup. Dec. admisible</b>	<b>Sup. Campo</b>	<b>Sup. Determ.</b>	<b>Sup. Resuelta</b>
5106367	23-092-101-00023-0001	OLIVAR	S		2,85		2,85	2,85
5106369	23-092-056-00241-0001	OLIVAR	S		0,09		0,09	0,09
5106371	23-092-079-00188-0001	OLIVAR	S		0,46		0,46	0,46
5106372	23-092-048-00206-0001	OLIVAR	S		0,86		0,86	0,86
5314309	23-092-090-00135-0002	OLIVAR	S		1,04		1,04	1,04
5314311	23-092-081-00266-0001	OLIVAR	S		0,41		0,41	0,41
5553572	23-092-023-00010-0010	OLIVAR	R		10,55		10,55	10,55
170000007045433	23-092-022-00017-0001	OLIVAR	S		2,43		2,43	2,43
170000007045435	23-092-046-00252-0002	OLIVAR	S		1,15		1,15	1,15
170000007045436	23-092-081-00033-0002	OLIVAR	R		1,66		1,66	1,66

(1) Con incidencias que retienen pago o deniegan el expediente.

(2) Se calcula sobre superficie declarada admisible.

(3) Aplicación del artículo 16 bis del RD 147/2023.

Puede verificar la integridad de una copia de este documento mediante la lectura del código QR adjunto o mediante el acceso a la dirección <https://ws050.juntadeandalucia.es/verificarFirma> indicando el código de VERIFICACIÓN

FIRMADO POR	RAQUEL MARIA ESPIN CRESPO	FECHA	26/06/2024
VERIFICACIÓN	Pk2jmMQ72K8YCCE9EQ8LU85ENJJ6M	PÁGINA	7525/8857



**APELLIDOS Y NOMBRE / RAZÓN SOCIAL**

QUESADA JIMENEZ MANUEL JESUS

**NIF**

\*\*\*\*3088\*

**EXPEDIENTE**

1256373

**RESOLUCIÓN**

CONCESIÓN DE LA AYUDA

**DATOS DE MANTENIMIENTO UNIDADES**

<b>GRUPO DE PAGO</b>	<b>Sup. Dec. Admisible</b>	<b>Sup. Resuelta</b>	<b>Sobredecl.</b>	<b>% Sobredecl.</b>
ZONAS DE LIMITACIONES NATURALES	13,69	13,69	0,00	0,00

**RESUMEN DE PAGOS**

	<b>IMPORTE ( Euros )</b>			
	<b>RESUELTO</b>	<b>FEADER</b>	<b>MAPA</b>	<b>CAPADR</b>
Pago realizado	658,55	559,77	64,61	34,17
A pagar	80,71	68,60	7,92	4,19
<b>TOTAL</b>	<b>739,26</b>	<b>628,37</b>	<b>72,53</b>	<b>38,36</b>

**APLICACIÓN DE REDUCCIONES Y PENALIZACIONES (%)**

<b>Criterios de subvencionabilidad (1)</b>	<b>Presentación tardía</b>	<b>Omisión declaración</b>	<b>Condicionalidad</b>
0,00	0,00	0,00	0,00

**IMPORTE ( Euros )**

Calculado(2)	Reducción	Penalización	Reducción Penalización (3)	Penalización adicional	Resuelto	FEADER	MAPA	CAPADR
739,26 €	0,00 €	0,00 €	0,00 €	0,00 €	739,26 €	628,37 €	72,52 €	38,37 €
Importe Unitario:	54,00 €	Nuevo Importe Unitario:	54,00 €					

**RECINTOS PROPUESTOS**

<b>REF.</b>	<b>REFERENCIA SIGPAC</b>	<b>CULTIVO</b>	<b>S/R</b>	<b>USO SIGPAC</b>	<b>Sup. Dec. admisible</b>	<b>Sup. Campo</b>	<b>Sup. Determ.</b>	<b>Sup. Resuelta</b>
-1447909	23-009-022-00339-0015	OLIVAR	R		0,03		0,03	0,03
-1447908	23-009-013-00036-0001	OLIVAR	S		0,02		0,02	0,02
5127646	23-009-013-00033-0001	OLIVAR	S		1,52		1,52	1,52
5127647	23-009-022-00199-0001	OLIVAR	R		0,57		0,57	0,57
5127649	23-009-022-00190-0002	OLIVAR	R		7,56		7,56	7,56
5127651	23-009-022-00197-0001	OLIVAR	R		0,44		0,44	0,44
5127652	23-009-025-00553-0001	OLIVAR	R		0,35		0,35	0,35
5127654	23-009-017-00608-0001	OLIVAR	S		0,38		0,38	0,38
5127655	23-009-017-00031-0001	OLIVAR	S		0,44		0,44	0,44
5228841	23-009-022-00094-0011	OLIVAR	S		1,62		1,62	1,62
5791955	23-009-013-00039-0002	OLIVAR	S		0,29		0,29	0,29
5798885	23-009-029-00628-0001	OLIVAR	R		0,47		0,47	0,47

(1) Con incidencias que retienen pago o deniegan el expediente.

(2) Se calcula sobre superficie declarada admisible.

(3) Aplicación del artículo 16 bis del RD 147/2023.

Puede verificar la integridad de una copia de este documento mediante la lectura del código QR adjunto o mediante el acceso a la dirección <https://ws050.juntadeandalucia.es/verificarFirma> indicando el código de VERIFICACIÓN

FIRMADO POR	RAQUEL MARIA ESPIN CRESPO	FECHA	26/06/2024
VERIFICACIÓN	Pk2jmMQ72K8YCCE9EQ8LU85ENJJ6M	PÁGINA	7526/8857





**APELLIDOS Y NOMBRE / RAZÓN SOCIAL**

QUESADA LOPEZ BLAS

**NIF**

\*\*\*\*5428\*

**EXPEDIENTE**

1055144

**RESOLUCIÓN**

CONCESIÓN DE LA AYUDA

**DATOS DE MANTENIMIENTO UNIDADES**

**GRUPO DE PAGO**

ZONAS DE LIMITACIONES NATURALES

**Sup. Dec.  
Admisible**

13,59

**Sup.  
Resuelta**

13,59

**Sobredecl.**

0,00

**% Sobredecl.**

0,00

**RESUMEN DE PAGOS**

	<b><u>IMPORTE ( Euros )</u></b>			
	<b><u>RESUELTO</u></b>	<b><u>FEADER</u></b>	<b><u>MAPA</u></b>	<b><u>CAPADR</u></b>
Pago realizado	667,89	567,70	65,52	34,67
A pagar	65,97	56,07	6,47	3,43
<b>TOTAL</b>	<b>733,86</b>	<b>623,77</b>	<b>71,99</b>	<b>38,10</b>

**APLICACIÓN DE REDUCCIONES Y PENALIZACIONES (%)**

<b><u>Criterios de subvencionabilidad (1)</u></b>	<b><u>Presentación tardía</u></b>	<b><u>Omisión declaración</u></b>	<b><u>Condicionidad</u></b>
0,00	0,00	0,00	0,00

**IMPORTE ( Euros )**

<b><u>Calculado(2)</u></b>	<b><u>Reducción</u></b>	<b><u>Penalización</u></b>	<b><u>Reducción Penalización (3)</u></b>	<b><u>Penalización adicional</u></b>	<b><u>Resuelto</u></b>	<b><u>FEADER</u></b>	<b><u>MAPA</u></b>	<b><u>CAPADR</u></b>
733,86 €	0,00 €	0,00 €	0,00 €	0,00 €	733,86 €	623,78 €	71,99 €	38,09 €
<b>Importe Unitario:</b>	<b>54,00 €</b>	<b>Nuevo Importe Unitario:</b>	<b>54,00 €</b>					

(1) Con incidencias que retienen pago o deniegan el expediente.  
(2) Se calcula sobre superficie declarada admisible.  
(3) Aplicación del artículo 16 bis del RD 147/2023.

Puede verificar la integridad de una copia de este documento mediante la lectura del código QR adjunto o mediante el acceso a la dirección <a href="https://ws050.juntadeandalucia.es/verificarFirma">https://ws050.juntadeandalucia.es/verificarFirma</a> indicando el código de VERIFICACIÓN					
FIRMADO POR	RAQUEL MARIA ESPIN CRESPO		FECHA		26/06/2024
VERIFICACIÓN	Pk2jmMQ72K8YCCE9EQ8LU85ENJJ6M		PÁGINA		7527/8857

**RECINTOS PROPUESTOS**

REF.	REFERENCIA SIGPAC	CULTIVO	S/R	USO SIGPAC	Sup. Dec. admisible	Sup. Campo	Sup. Determ.	Sup. Resuelta
-1563381	23-009-009-00074-0001	OLIVAR	S		0,64		0,64	0,64
5074236	23-009-007-00147-0001	OLIVAR	S		0,23		0,23	0,23
5074241	23-009-007-00148-0001	OLIVAR	S		0,13		0,13	0,13
1700000006437379	23-009-003-00147-0001	OLIVAR	S		0,01		0,01	0,01
1700000006437380	23-009-024-00153-0001	OLIVAR	R		0,08		0,08	0,08
1700000006437381	23-009-003-00242-0001	OLIVAR	S		0,54		0,54	0,54
1700000006437382	23-009-003-00243-0001	OLIVAR	S		0,26		0,26	0,26
1700000006437383	23-009-022-00148-0001	OLIVAR	R		0,01		0,01	0,01
1700000006437384	23-009-022-00149-0001	OLIVAR	R		0,01		0,01	0,01
1700000006437385	23-009-022-00150-0001	OLIVAR	R		1,88		1,88	1,88
1700000006437386	23-009-020-00146-0001	OLIVAR	R		0,03		0,03	0,03
1700000006437388	23-009-009-00079-0001	OLIVAR	S		0,01		0,01	0,01
1700000006437389	23-009-008-00109-0002	OLIVAR	S		0,26		0,26	0,26
1700000006437390	23-009-008-00110-0002	OLIVAR	S		0,38		0,38	0,38
1700000006437391	23-009-008-00111-0001	OLIVAR	S		0,22		0,22	0,22
1700000006437392	23-009-008-09009-0001	OLIVAR	S		0,07		0,07	0,07
1700000006437393	23-009-008-09009-0001	OLIVAR	S		0,02		0,02	0,02
1700000006437394	23-009-024-00016-0001	OLIVAR	R		1,00		1,00	1,00
1700000006437395	23-009-024-00018-0001	OLIVAR	S		0,01		0,01	0,01
1700000006437396	23-009-003-00241-0001	OLIVAR	S		0,40		0,40	0,40
1700000006437398	23-009-004-00013-0001	OLIVAR	R		0,45		0,45	0,45
1700000006437399	23-009-024-00017-0001	OLIVAR	R		1,02		1,02	1,02
1700000006437400	23-009-017-00380-0001	OLIVAR	S		0,60		0,60	0,60
1700000006437407	23-046-007-00403-0002	OLIVAR	S		0,61		0,61	0,61
1700000006437408	23-009-028-00572-0001	OLIVAR	R		0,35		0,35	0,35
1700000006437409	23-009-028-00573-0001	OLIVAR	R		0,46		0,46	0,46
1700000006437410	23-009-028-00583-0001	OLIVAR	R		0,03		0,03	0,03
1700000006437411	23-092-019-00194-0001	OLIVAR	R		2,77		2,77	2,77
1700000006437412	23-092-019-00009-0002	OLIVAR	S		0,01		0,01	0,01
1700000006437413	23-009-003-00148-0001	OLIVAR	S		0,30		0,30	0,30
1700000006437416	23-009-020-00145-0001	OLIVAR	S		0,80		0,80	0,80

(1) Con incidencias que retienen pago o deniegan el expediente.

(2) Se calcula sobre superficie declarada admisible.

(3) Aplicación del artículo 16 bis del RD 147/2023.

Puede verificar la integridad de una copia de este documento mediante la lectura del código QR adjunto o mediante el acceso a la dirección <https://ws050.juntadeandalucia.es/verificarFirma> indicando el código de VERIFICACIÓN

FIRMADO POR	RAQUEL MARIA ESPIN CRESPO	FECHA	26/06/2024
-------------	---------------------------	-------	------------

VERIFICACIÓN	Pk2jmMQ72K8YCCCE9EQ8LU85ENJJJ6M	PÁGINA	7528/8857
--------------	---------------------------------	--------	-----------



**APELLIDOS Y NOMBRE / RAZÓN SOCIAL**

QUESADA LORENTE MARIA PAZ

**NIF**

\*\*\*\*4833\*

**EXPEDIENTE**

1229852

**RESOLUCIÓN**

CONCESIÓN DE LA AYUDA

**DATOS DE MANTENIMIENTO UNIDADES****GRUPO DE PAGO**

ZONAS DE LIMITACIONES NATURALES

**Sup. Dec.  
Admisible**

6,94

**Sup.  
Resuelta**

6,94

**Sobredecl.**

0,00

**% Sobredecl.**

0,00

**RESUMEN DE PAGOS**

	<b>IMPORTE ( Euros )</b>			
	<b>RESUELTO</b>	<b>FEADER</b>	<b>MAPA</b>	<b>CAPADR</b>
Pago realizado	341,07	289,91	33,46	17,70
A pagar	33,69	28,64	3,30	1,75
<b>TOTAL</b>	<b>374,76</b>	<b>318,55</b>	<b>36,76</b>	<b>19,45</b>

**APLICACIÓN DE REDUCCIONES Y PENALIZACIONES (%)**

<b>Criterios de subvencionabilidad (1)</b>	<b>Presentación tardía</b>	<b>Omisión declaración</b>	<b>Condicionalidad</b>
0,00	0,00	0,00	0,00

**IMPORTE ( Euros )**

Calculado(2)	Reducción	Penalización	Reducción Penalización (3)	Penalización adicional	Resuelto	FEADER	MAPA	CAPADR
374,76 €	0,00 €	0,00 €	0,00 €	0,00 €	374,76 €	318,55 €	36,76 €	19,45 €
Importe Unitario:	54,00 €	Nuevo Importe Unitario:	54,00 €					

**RECINTOS PROPUESTOS**

<b>REF.</b>	<b>REFERENCIA SIGPAC</b>	<b>CULTIVO</b>	<b>S/R</b>	<b>USO SIGPAC</b>	<b>Sup. Dec. admisible</b>	<b>Sup. Campo</b>	<b>Sup. Determ.</b>	<b>Sup. Resuelta</b>
-1620141	23-061-004-09000-0036	BARBECHO TRADICIONAL	R		3,22		3,22	3,22
-1620120	23-061-011-00021-0002	ALGODÓN	R		1,24		1,24	1,24
6938452	23-061-011-00022-0001	ALGODÓN	R		2,48		2,48	2,48

**Datos considerados para el Cálculo de la Carga Ganadera del expediente**

Superficie determinada para Cálculo Carga Ganadera: 0,00 ha

Carga Ganadera del Expediente: 0,00 ugm/ha

**Incidencias de carga ganadera****INCIDENCIA DESCRIPCIÓN**

86132 Recinto superficie forrajera que no realiza la actividad de producción de pastoreo.  
 Recinto:23-061-004-09000-00036 Cultivo:20000 BARBECHO TRADICIONAL-SIN VARIEDAD Regadio

(1) Con incidencias que retienen pago o deniegan el expediente.

(2) Se calcula sobre superficie declarada admisible.

(3) Aplicación del artículo 16 bis del RD 147/2023.

Puede verificar la integridad de una copia de este documento mediante la lectura del código QR adjunto o mediante el acceso a la dirección <https://ws050.juntadeandalucia.es/verificarFirma> indicando el código de VERIFICACIÓN

FIRMADO POR	RAQUEL MARIA ESPIN CRESPO	FECHA	26/06/2024
VERIFICACIÓN	Pk2jmMQ72K8YCCE9EQ8LU85ENJJ6M	PÁGINA	7529/8857





**APELLIDOS Y NOMBRE / RAZÓN SOCIAL**

QUESADA MALDONADO JOSE MANUEL

**NIF**

\*\*\*\*7574\*

**EXPEDIENTE**

1246475

**RESOLUCIÓN**

CONCESIÓN DE LA AYUDA

**DATOS DE MANTENIMIENTO UNIDADES**

**GRUPO DE PAGO**

ZONAS DE LIMITACIONES NATURALES

**Sup. Dec. Admisible**

2,67

**Sup. Resuelta**

2,67

**Sobredecl.**

0,00

**% Sobredecl.**

0,00

**RESUMEN DE PAGOS**

	<b>IMPORTE ( Euros )</b>			
	<b>RESUELTO</b>	<b>FEADER</b>	<b>MAPA</b>	<b>CAPADR</b>
Pago realizado	131,22	111,53	12,87	6,82
A pagar	12,96	11,02	1,27	0,67
<b>TOTAL</b>	<b>144,18</b>	<b>122,55</b>	<b>14,14</b>	<b>7,49</b>

**APLICACIÓN DE REDUCCIONES Y PENALIZACIONES (%)**

<b>Criterios de subvencionabilidad (1)</b>	<b>Presentación tardía</b>	<b>Omisión declaración</b>	<b>Condicionabilidad</b>
0,00	0,00	0,00	0,00

**IMPORTE ( Euros )**

Calculado(2)	Reducción	Penalización	Reducción Penalización (3)	Penalización adicional	Resuelto	FEADER	MAPA	CAPADR
144,18 €	0,00 €	0,00 €	0,00 €	0,00 €	144,18 €	122,55 €	14,14 €	7,49 €
Importe Unitario:	54,00 €	Nuevo Importe Unitario:	54,00 €					

**RECINTOS PROPUESTOS**

<b>REF.</b>	<b>REFERENCIA SIGPAC</b>	<b>CULTIVO</b>	<b>S/R</b>	<b>USO SIGPAC</b>	<b>Sup. Dec. admisible</b>	<b>Sup. Campo</b>	<b>Sup. Determ.</b>	<b>Sup. Resuelta</b>
4663277	23-055-020-00305-0001	OLIVAR	R		0,95		0,95	0,95
4663278	23-055-020-00135-0001	OLIVAR	R		1,72		1,72	1,72

(1) Con incidencias que retienen pago o deniegan el expediente.  
 (2) Se calcula sobre superficie declarada admisible.  
 (3) Aplicación del artículo 16 bis del RD 147/2023.

Puede verificar la integridad de una copia de este documento mediante la lectura del código QR adjunto o mediante el acceso a la dirección <https://ws050.juntadeandalucia.es/verificarFirma> indicando el código de VERIFICACIÓN

FIRMADO POR	RAQUEL MARIA ESPIN CRESPO	FECHA	26/06/2024
VERIFICACIÓN	Pk2jmMQ72K8YCCE9EQ8LU85ENJJ6M	PÁGINA	7530/8857





**APELLIDOS Y NOMBRE / RAZÓN SOCIAL**

QUESADA MOLINERO JUAN FRANCISCO

**NIF**

\*\*\*\*8615\*

**EXPEDIENTE**

1027306

**RESOLUCIÓN**

CONCESIÓN DE LA AYUDA

**DATOS DE MANTENIMIENTO UNIDADES****GRUPO DE PAGO**

ZONAS DE LIMITACIONES NATURALES

**Sup. Dec.  
Admisible**

19,02

**Sup.  
Resuelta**

19,02

**Sobredecl.**

0,00

**% Sobredecl.**

0,00

**RESUMEN DE PAGOS**

	<b>IMPORTE ( Euros )</b>			
	<b>RESUELTO</b>	<b>FEADER</b>	<b>MAPA</b>	<b>CAPADR</b>
Pago realizado	895,23	760,94	87,82	46,46
A pagar	88,43	75,17	8,67	4,59
<b>TOTAL</b>	<b>983,66</b>	<b>836,11</b>	<b>96,49</b>	<b>51,05</b>

**APLICACIÓN DE REDUCCIONES Y PENALIZACIONES (%)**

<b>Criterios de subvencionabilidad (1)</b>	<b>Presentación tardía</b>	<b>Omisión declaración</b>	<b>Condicionabilidad</b>
0,00	0,00	0,00	0,00

**IMPORTE ( Euros )**

Calculado(2)	Reducción	Penalización	Reducción Penalización (3)	Penalización adicional	Resuelto	FEADER	MAPA	CAPADR
983,66 €	0,00 €	0,00 €	0,00 €	0,00 €	983,66 €	836,11 €	96,50 €	51,05 €
<b>Importe Unitario:</b>	<b>54,00 €</b>	<b>Nuevo Importe Unitario:</b>	<b>51,72 €</b>					

**RECINTOS PROPUESTOS**

<b>REF.</b>	<b>REFERENCIA SIGPAC</b>	<b>CULTIVO</b>	<b>S/R</b>	<b>USO SIGPAC</b>	<b>Sup. Dec. admisible</b>	<b>Sup. Campo</b>	<b>Sup. Determ.</b>	<b>Sup. Resuelta</b>
170000006233173	23-100-017-00055-0002	OLIVAR	R		4,36		4,36	4,36
170000006233174	23-100-017-00064-0001	OLIVAR	R		14,66		14,66	14,66

(1) Con incidencias que retienen pago o deniegan el expediente.

(2) Se calcula sobre superficie declarada admisible.

(3) Aplicación del artículo 16 bis del RD 147/2023.

Puede verificar la integridad de una copia de este documento mediante la lectura del código QR adjunto o mediante el acceso a la dirección <https://ws050.juntadeandalucia.es/verificarFirma> indicando el código de VERIFICACIÓN

FIRMADO POR	RAQUEL MARIA ESPIN CRESPO	FECHA	26/06/2024
VERIFICACIÓN	Pk2jmMQ72K8YCCE9EQ8LU85ENJJ6M	PÁGINA	7531/8857



**APELLIDOS Y NOMBRE / RAZÓN SOCIAL**

QUESADA MORAL JUAN

**NIF**

\*\*\*9171\*

**EXPEDIENTE**

1050218

**RESOLUCIÓN**

CONCESIÓN DE LA AYUDA

**DATOS DE MANTENIMIENTO UNIDADES****GRUPO DE PAGO**

ZONAS DE LIMITACIONES NATURALES

**Sup. Dec.  
Admisible**

5,05

**Sup.  
Resuelta**

5,05

**Sobredecl.**

0,00

**% Sobredecl.**

0,00

**RESUMEN DE PAGOS**

	<b>IMPORTE ( Euros )</b>			
	<b>RESUELTO</b>	<b>FEADER</b>	<b>MAPA</b>	<b>CAPADR</b>
Pago realizado	248,18	210,96	24,35	12,88
A pagar	24,52	20,84	2,41	1,27
<b>TOTAL</b>	<b>272,70</b>	<b>231,80</b>	<b>26,76</b>	<b>14,15</b>

**APLICACIÓN DE REDUCCIONES Y PENALIZACIONES (%)**

<b>Criterios de subvencionabilidad (1)</b>	<b>Presentación tardía</b>	<b>Omisión declaración</b>	<b>Condicionalidad</b>
0,00	0,00	0,00	0,00

**IMPORTE ( Euros )**

Calculado(2)	Reducción	Penalización	Reducción Penalización (3)	Penalización adicional	Resuelto	FEADER	MAPA	CAPADR
272,70 €	0,00 €	0,00 €	0,00 €	0,00 €	272,70 €	231,80 €	26,75 €	14,15 €
Importe Unitario:	54,00 €	Nuevo Importe Unitario:	54,00 €					

**RECINTOS PROPUESTOS**

<b>REF.</b>	<b>REFERENCIA SIGPAC</b>	<b>CULTIVO</b>	<b>S/R</b>	<b>USO SIGPAC</b>	<b>Sup. Dec. admisible</b>	<b>Sup. Campo</b>	<b>Sup. Determ.</b>	<b>Sup. Resuelta</b>
1700000006037778	23-086-005-00219-0001	OLIVAR	S		0,46		0,46	0,46
1700000006037779	23-086-005-00220-0001	OLIVAR	S		0,41		0,41	0,41
1700000006037780	23-086-007-00354-0001	OLIVAR	S		0,27		0,27	0,27
1700000006037781	23-086-019-00062-0001	OLIVAR	S		1,54		1,54	1,54
1700000006037782	23-086-021-00262-0003	OLIVAR	S		1,85		1,85	1,85
1700000006037783	23-086-021-00262-0007	OLIVAR	S		0,52		0,52	0,52

(1) Con incidencias que retienen pago o deniegan el expediente.

(2) Se calcula sobre superficie declarada admisible.

(3) Aplicación del artículo 16 bis del RD 147/2023.

Puede verificar la integridad de una copia de este documento mediante la lectura del código QR adjunto o mediante el acceso a la dirección <https://ws050.juntadeandalucia.es/verificarFirma> indicando el código de VERIFICACIÓN

FIRMADO POR	RAQUEL MARIA ESPIN CRESPO	FECHA	26/06/2024
VERIFICACIÓN	Pk2jmMQ72K8YCCE9EQ8LU85ENJJ6M	PÁGINA	7532/8857





**APELLIDOS Y NOMBRE / RAZÓN SOCIAL**

QUESADA MORAL JUAN CARLOS

**NIF**

\*\*\*\*7712\*

**EXPEDIENTE**

1025665

**RESOLUCIÓN**

CONCESIÓN DE LA AYUDA

**DATOS DE MANTENIMIENTO UNIDADES**

**GRUPO DE PAGO**

ZONAS DE LIMITACIONES NATURALES

**Sup. Dec. Admisible**

23,11

**Sup. Resuelta**

23,11

**Sobredecl.**

0,00

**% Sobredecl.**

0,00

**RESUMEN DE PAGOS**

	<b>IMPORTE ( Euros )</b>			
	<b>RESUELTO</b>	<b>FEADER</b>	<b>MAPA</b>	<b>CAPADR</b>
Pago realizado	1.025,46	871,65	100,60	53,21
A pagar	101,30	86,11	9,94	5,25
<b>TOTAL</b>	<b>1.126,76</b>	<b>957,76</b>	<b>110,54</b>	<b>58,46</b>

**APLICACIÓN DE REDUCCIONES Y PENALIZACIONES (%)**

<b>Crterios de subvencionabilidad (1)</b>	<b>Presentación tardía</b>	<b>Omisión declaración</b>	<b>Condicionalidad</b>
0,00	0,00	0,00	0,00

**IMPORTE ( Euros )**

Calculado(2)	Reducción	Penalización	Reducción Penalización (3)	Penalización adicional	Resuelto	FEADER	MAPA	CAPADR
1.126,76 €	0,00 €	0,00 €	0,00 €	0,00 €	1.126,76 €	957,75 €	110,54 €	58,47 €
<b>Importe Unitario:</b>	<b>54,00 €</b>	<b>Nuevo Importe Unitario:</b>	<b>48,76 €</b>					

**RECINTOS PROPUESTOS**

<b>REF.</b>	<b>REFERENCIA SIGPAC</b>	<b>CULTIVO</b>	<b>USO S/R SIGPAC</b>	<b>Sup. Dec. admisible</b>	<b>Sup. Campo</b>	<b>Sup. Determ.</b>	<b>Sup. Resuelta</b>
170000005815468	23-061-014-00005-0001	OLIVAR	R	2,67		2,67	2,67
170000005815469	23-061-014-00007-0002	OLIVAR	R	1,30		1,30	1,30
170000005815470	23-061-014-00008-0002	OLIVAR	R	0,30		0,30	0,30
170000005815473	23-086-007-00038-0001	OLIVAR	S	0,71		0,71	0,71
170000005815474	23-086-007-00117-0001	OLIVAR	S	0,78		0,78	0,78
170000005815475	23-086-007-00069-0001	OLIVAR	S	0,41		0,41	0,41
170000005815477	23-086-008-00041-0001	OLIVAR	S	0,38		0,38	0,38
170000005815478	23-086-013-00052-0001	OLIVAR	S	0,07		0,07	0,07
170000005815479	23-086-013-00046-0001	OLIVAR	S	2,39		2,39	2,39
170000005815480	23-086-015-00003-0001	OLIVAR	S	1,03		1,03	1,03
170000005815481	23-086-014-00070-0001	OLIVAR	S	1,58		1,58	1,58
170000005815482	23-086-016-00249-0001	OLIVAR	S	2,42		2,42	2,42
170000005815483	23-086-015-00164-0001	OLIVAR	S	0,93		0,93	0,93
170000005815484	23-086-019-00429-0003	OLIVAR	S	0,69		0,69	0,69
170000005815485	23-086-019-00393-0001	OLIVAR	S	1,43		1,43	1,43
170000005815486	23-086-019-00464-0002	OLIVAR	S	0,34		0,34	0,34
170000005815487	23-086-019-00464-0001	OLIVAR	S	1,09		1,09	1,09
170000005815488	23-086-026-00506-0001	OLIVAR	S	1,59		1,59	1,59
170000005815489	23-086-021-00589-0003	OLIVAR	S	2,85		2,85	2,85
170000005815510	23-061-014-00042-0002	OLIVAR	S	0,03		0,03	0,03
170000005815511	23-061-014-00043-0002	OLIVAR	S	0,12		0,12	0,12

(1) Con incidencias que retienen pago o deniegan el expediente.

(2) Se calcula sobre superficie declarada admisible.

(3) Aplicación del artículo 16 bis del RD 147/2023.

Puede verificar la integridad de una copia de este documento mediante la lectura del código QR adjunto o mediante el acceso a la dirección <https://ws050.juntadeandalucia.es/verificarFirma> indicando el código de VERIFICACIÓN

FIRMADO POR	RAQUEL MARIA ESPIN CRESPO	FECHA	26/06/2024
VERIFICACIÓN	Pk2jmMQ72K8YCC9EQ8LU85ENJJ6M	PÁGINA	7533/8857



**APELLIDOS Y NOMBRE / RAZÓN SOCIAL**

QUESADA MORAL MANUEL JESUS

**NIF**

\*\*\*\*8855\*

**EXPEDIENTE**

1161193

**RESOLUCIÓN**

CONCESIÓN DE LA AYUDA

**DATOS DE MANTENIMIENTO UNIDADES****GRUPO DE PAGO**

ZONAS DE LIMITACIONES NATURALES

**Sup. Dec.  
Admisible**

5,02

**Sup.  
Resuelta**

5,02

**Sobredecl.**

0,00

**% Sobredecl.**

0,00

**RESUMEN DE PAGOS**

	<b>IMPORTE ( Euros )</b>			
	<b>RESUELTO</b>	<b>FEADER</b>	<b>MAPA</b>	<b>CAPADR</b>
Pago realizado	246,71	209,71	24,20	12,81
A pagar	24,37	20,71	2,39	1,27
<b>TOTAL</b>	<b>271,08</b>	<b>230,42</b>	<b>26,59</b>	<b>14,08</b>

**APLICACIÓN DE REDUCCIONES Y PENALIZACIONES (%)**

<b>Criterios de subvencionabilidad (1)</b>	<b>Presentación tardía</b>	<b>Omisión declaración</b>	<b>Condicionalidad</b>
0,00	0,00	0,00	0,00

**IMPORTE ( Euros )**

Calculado(2)	Reducción	Penalización	Reducción Penalización (3)	Penalización adicional	Resuelto	FEADER	MAPA	CAPADR
271,08 €	0,00 €	0,00 €	0,00 €	0,00 €	271,08 €	230,42 €	26,59 €	14,07 €
Importe Unitario:	54,00 €	Nuevo Importe Unitario:	54,00 €					

**RECINTOS PROPUESTOS**

<b>REF.</b>	<b>REFERENCIA SIGPAC</b>	<b>CULTIVO</b>	<b>S/R</b>	<b>USO SIGPAC</b>	<b>Sup. Dec. admisible</b>	<b>Sup. Campo</b>	<b>Sup. Determ.</b>	<b>Sup. Resuelta</b>
-1286455	23-086-019-00493-0001	OLIVAR	S		1,13		1,13	1,13
5492157	23-086-006-00244-0001	OLIVAR	S		0,58		0,58	0,58
5492158	23-086-006-00231-0001	OLIVAR	S		0,44		0,44	0,44
5492163	23-086-019-00501-0001	OLIVAR	S		0,87		0,87	0,87
1700000006812248	23-086-018-00482-0001	OLIVAR	S		2,00		2,00	2,00

(1) Con incidencias que retienen pago o deniegan el expediente.

(2) Se calcula sobre superficie declarada admisible.

(3) Aplicación del artículo 16 bis del RD 147/2023.

Puede verificar la integridad de una copia de este documento mediante la lectura del código QR adjunto o mediante el acceso a la dirección <https://ws050.juntadeandalucia.es/verificarFirma> indicando el código de VERIFICACIÓN

FIRMADO POR	RAQUEL MARIA ESPIN CRESPO	FECHA	26/06/2024
VERIFICACIÓN	Pk2jmMQ72K8YCCE9EQ8LU85ENJJ6M	PÁGINA	7534/8857



**APELLIDOS Y NOMBRE / RAZÓN SOCIAL**

QUESADA NAVARRETE FERNANDO

**NIF**

\*\*\*\*2273\*

**EXPEDIENTE**

1247219

**RESOLUCIÓN**

CONCESIÓN DE LA AYUDA

**DATOS DE MANTENIMIENTO UNIDADES**

<b>GRUPO DE PAGO</b>	<b>Sup. Dec. Admisible</b>	<b>Sup. Resuelta</b>	<b>Sobredecl.</b>	<b>% Sobredecl.</b>
ZONAS DE LIMITACIONES NATURALES	23,35	23,35	0,00	0,00

**RESUMEN DE PAGOS**

	<b>IMPORTE ( Euros )</b>			
	<b>RESUELTO</b>	<b>FEADER</b>	<b>MAPA</b>	<b>CAPADR</b>
Pago realizado	1.032,54	877,66	101,29	53,59
A pagar	102,00	86,70	10,01	5,29
<b>TOTAL</b>	<b>1.134,54</b>	<b>964,36</b>	<b>111,30</b>	<b>58,88</b>

**APLICACIÓN DE REDUCCIONES Y PENALIZACIONES (%)**

<b>Criterios de subvencionabilidad (1)</b>	<b>Presentación tardía</b>	<b>Omisión declaración</b>	<b>Condicionalidad</b>
0,00	0,00	0,00	0,00

**IMPORTE ( Euros )**

Calculado(2)	Reducción	Penalización	Reducción Penalización (3)	Penalización adicional	Resuelto	FEADER	MAPA	CAPADR
1.134,54 €	0,00 €	0,00 €	0,00 €	0,00 €	1.134,54 €	964,36 €	111,30 €	58,88 €
Importe Unitario:	54,00 €	Nuevo Importe Unitario:	48,59 €					

**RECINTOS PROPUESTOS**

<b>REF.</b>	<b>REFERENCIA SIGPAC</b>	<b>CULTIVO</b>	<b>USO S/R SIGPAC</b>	<b>Sup. Dec. admisible</b>	<b>Sup. Campo</b>	<b>Sup. Determ.</b>	<b>Sup. Resuelta</b>
-601167	23-075-013-00122-0001	OLIVAR	S	0,04		0,04	0,04
-601150	23-075-013-00122-0001	OLIVAR	S	0,13		0,13	0,13
4622269	23-075-013-00129-0005	OLIVAR	S	0,51		0,51	0,51
4622279	23-075-013-00127-0005	OLIVAR	S	0,52		0,52	0,52
4622281	23-075-013-00126-0005	OLIVAR	S	0,58		0,58	0,58
4622285	23-075-013-00125-0005	OLIVAR	S	0,62		0,62	0,62
4622287	23-092-055-00075-0001	OLIVAR	S	0,38		0,38	0,38
4622291	23-092-056-00166-0002	OLIVAR	S	0,89		0,89	0,89
4622295	23-075-013-00041-0001	OLIVAR	S	2,98		2,98	2,98
4622304	23-092-055-00088-0001	OLIVAR	S	0,22		0,22	0,22
4622378	23-092-056-00267-0002	OLIVAR	S	0,98		0,98	0,98
4622386	23-092-056-00260-0001	OLIVAR	S	0,02		0,00	0,00
4622389	23-092-055-00239-0003	OLIVAR	S	0,24		0,24	0,24
4622402	23-092-055-00080-0003	OLIVAR	S	2,83		2,83	2,83
4666339	23-075-013-00029-0001	OLIVAR	S	0,05		0,05	0,05
4674094	23-075-013-00040-0001	OLIVAR	S	4,81		4,81	4,81
4674138	23-092-055-00240-0003	OLIVAR	S	0,03		0,03	0,03
5492749	23-075-013-00025-0001	OLIVAR	S	7,54		7,54	7,54

(1) Con incidencias que retienen pago o deniegan el expediente.

(2) Se calcula sobre superficie declarada admisible.

(3) Aplicación del artículo 16 bis del RD 147/2023.

Puede verificar la integridad de una copia de este documento mediante la lectura del código QR adjunto o mediante el acceso a la dirección <https://ws050.juntadeandalucia.es/verificarFirma> indicando el código de VERIFICACIÓN

FIRMADO POR	RAQUEL MARIA ESPIN CRESPO	FECHA	26/06/2024
VERIFICACIÓN	Pk2jmMQ72K8YCCCE9EQ8LU85ENJJ6M	PÁGINA	7535/8857





### INCIDENCIAS

#### INCIDENCIA DESCRIPCIÓN

- 218 Superficie bruta de cruce en un recinto en el conjunto de las solicitudes supera superficie total que SIGPAC establece para él.  
Recinto:23-092-056-00260-00001 Cultivo:101010 OLIVAR-PICUAL Secano Suma de superficies declaradas para este recinto por todos los solicitantes (Áreas):5 Superficie SIGPAC medida para este recinto (Áreas):3 Exceso de superficie declarada (Hectáreas):0,02 Suma de superficies declaradas para este recinto por el solicitante (Áreas):2
- 242 Recinto pendiente de acreditación de titularidad.  
Recinto:23-092-056-00260-00001 Cultivo:101010 OLIVAR-PICUAL Secano
- 3933 La suma de la superficie de cruce total declarada con régimen de tenencia Aparcería comunal en un recinto supera la superficie total que se define en la declaración de aparcería comunal para ese recinto.  
Recinto:23-092-056-00260-00001 Cultivo:101010 OLIVAR-PICUAL Secano Sup. Cruce PDR (Áreas):5 Sup. Total (Áreas):3 Exceso de superficie declarada (Hectáreas):0,02

(1) Con incidencias que retienen pago o deniegan el expediente.  
(2) Se calcula sobre superficie declarada admisible.  
(3) Aplicación del artículo 16 bis del RD 147/2023.

Puede verificar la integridad de una copia de este documento mediante la lectura del código QR adjunto o mediante el acceso a la dirección <https://ws050.juntadeandalucia.es/verificarFirma> indicando el código de VERIFICACIÓN

FIRMADO POR	RAQUEL MARIA ESPIN CRESPO	FECHA	26/06/2024
VERIFICACIÓN	Pk2jmMQ72K8YCCE9EQ8LU85ENJJJ6M	PÁGINA	7536/8857



**APELLIDOS Y NOMBRE / RAZÓN SOCIAL**

QUEVEDO DEL FRESNO JUAN ALFONSO

**NIF**

\*\*\*\*9645\*

**EXPEDIENTE**

1245095

**RESOLUCIÓN**

CONCESIÓN DE LA AYUDA

**DATOS DE MANTENIMIENTO UNIDADES****GRUPO DE PAGO**

ZONAS DE LIMITACIONES NATURALES

**Sup. Dec.  
Admisible**

21,39

**Sup.  
Resuelta**

21,39

**Sobredecl.**

0,00

**% Sobredecl.**

0,00

**RESUMEN DE PAGOS**

	<b>IMPORTE ( Euros )</b>			
	<b>RESUELTO</b>	<b>FEADER</b>	<b>MAPA</b>	<b>CAPADR</b>
Pago realizado	974,75	828,54	95,62	50,59
A pagar	96,29	81,85	9,45	4,99
<b>TOTAL</b>	<b>1.071,04</b>	<b>910,39</b>	<b>105,07</b>	<b>55,58</b>

**APLICACIÓN DE REDUCCIONES Y PENALIZACIONES (%)**

<b>Criterios de subvencionabilidad (1)</b>	<b>Presentación tardía</b>	<b>Omisión declaración</b>	<b>Condicionabilidad</b>
0,00	0,00	0,00	0,00

**IMPORTE ( Euros )**

Calculado(2)	Reducción	Penalización	Reducción Penalización (3)	Penalización adicional	Resuelto	FEADER	MAPA	CAPADR
1.071,04 €	0,00 €	0,00 €	0,00 €	0,00 €	1.071,04 €	910,38 €	105,07 €	55,59 €
Importe Unitario:	54,00 €	Nuevo Importe Unitario:	50,07 €					

**RECINTOS PROPUESTOS**

<b>REF.</b>	<b>REFERENCIA SIGPAC</b>	<b>CULTIVO</b>	<b>S/R</b>	<b>USO SIGPAC</b>	<b>Sup. Dec. admisible</b>	<b>Sup. Campo</b>	<b>Sup. Determ.</b>	<b>Sup. Resuelta</b>
4654997	23-021-004-00061-0002	OLIVAR	S		1,12		1,12	1,12
4655000	23-021-022-00063-0001	OLIVAR	S		2,40		2,40	2,40
4655008	23-021-022-00116-0001	OLIVAR	S		4,85		4,85	4,85
4655009	23-021-022-00106-0003	OLIVAR	S		0,82		0,82	0,82
4655010	23-021-022-00168-0001	OLIVAR	S		2,39		2,39	2,39
4655011	23-021-022-00167-0001	OLIVAR	S		0,39		0,39	0,39
4655012	23-021-022-00169-0001	OLIVAR	S		0,26		0,26	0,26
4655013	23-021-022-00077-0001	OLIVAR	S		2,27		2,27	2,27
4655014	23-021-022-00106-0002	OLIVAR	S		1,78		1,78	1,78
4655015	23-021-022-00106-0001	OLIVAR	S		1,10		1,10	1,10
4655016	23-021-023-00026-0001	OLIVAR	S		1,39		1,39	1,39
4655017	23-021-024-00003-0001	OLIVAR	S		2,62		2,62	2,62

(1) Con incidencias que retienen pago o deniegan el expediente.

(2) Se calcula sobre superficie declarada admisible.

(3) Aplicación del artículo 16 bis del RD 147/2023.

Puede verificar la integridad de una copia de este documento mediante la lectura del código QR adjunto o mediante el acceso a la dirección <https://ws050.juntadeandalucia.es/verificarFirma> indicando el código de VERIFICACIÓN

FIRMADO POR	RAQUEL MARIA ESPIN CRESPO	FECHA	26/06/2024
VERIFICACIÓN	Pk2jmMQ72K8YCCE9EQ8LU85ENJJ6M	PÁGINA	7537/8857





**APELLIDOS Y NOMBRE / RAZÓN SOCIAL**

QUINTANILLA LOZANO AGUSTIN

**NIF**

\*\*\*Q550\*

**EXPEDIENTE**

1137563

**RESOLUCIÓN**

CONCESIÓN DE LA AYUDA

**DATOS DE MANTENIMIENTO UNIDADES**

**GRUPO DE PAGO**

ZONAS DE LIMITACIONES NATURALES

**Sup. Dec.  
Admisible**

29,78

**Sup.  
Resuelta**

29,78

**Sobredecl.**

0,00

**% Sobredecl.**

0,00

**RESUMEN DE PAGOS**

	<b><u>IMPORTE ( Euros )</u></b>			
	<b><u>RESUELTO</u></b>	<b><u>FEADER</u></b>	<b><u>MAPA</u></b>	<b><u>CAPADR</u></b>
Pago realizado	1.081,20	919,02	106,06	56,12
A pagar	106,80	90,78	10,48	5,54
<b>TOTAL</b>	<b>1.188,00</b>	<b>1.009,80</b>	<b>116,54</b>	<b>61,66</b>

**APLICACIÓN DE REDUCCIONES Y PENALIZACIONES (%)**

<b><u>Criterios de subvencionabilidad (1)</u></b>	<b><u>Presentación tardía</u></b>	<b><u>Omisión declaración</u></b>	<b><u>Condicionalidad</u></b>
0,00	0,00	0,00	0,00

**IMPORTE ( Euros )**

<b><u>Calculado(2)</u></b>	<b><u>Reducción</u></b>	<b><u>Penalización</u></b>	<b><u>Reducción Penalización (3)</u></b>	<b><u>Penalización adicional</u></b>	<b><u>Resuelto</u></b>	<b><u>FEADER</u></b>	<b><u>MAPA</u></b>	<b><u>CAPADR</u></b>
1.188,00 €	0,00 €	0,00 €	0,00 €	0,00 €	1.188,00 €	1.009,80 €	116,54 €	61,66 €
<b>Importe Unitario:</b>	<b>54,00 €</b>	<b>Nuevo Importe Unitario:</b>	<b>39,89 €</b>					

(1) Con incidencias que retienen pago o deniegan el expediente.

(2) Se calcula sobre superficie declarada admisible.

(3) Aplicación del artículo 16 bis del RD 147/2023.

Puede verificar la integridad de una copia de este documento mediante la lectura del código QR adjunto o mediante el acceso a la dirección <https://ws050.juntadeandalucia.es/verificarFirma> indicando el código de VERIFICACIÓN

FIRMADO POR	RAQUEL MARIA ESPIN CRESPO	FECHA	26/06/2024
VERIFICACIÓN	Pk2jmMQ72K8YCCE9EQ8LU85ENJJ6M	PÁGINA	7538/8857







**RECINTOS PROPUESTOS**

REF.	REFERENCIA SIGPAC	CULTIVO	S/R	USO SIGPAC	Sup._Dec. admisible	Sup. Campo	Sup. Determ.	Sup. Resuelta
-1588667	23-069-014-00183-0007	BARBECHO TRADICIONAL	S		3,57		3,57	3,57
-1327336	23-069-014-00183-0007	BARBECHO TRADICIONAL	S		0,59		0,59	0,59
-1327246	14-063-002-00007-0002	BARBECHO TRADICIONAL	S		0,14		0,14	0,14
-1266223	14-063-001-00255-0002	OLIVAR	S		0,01		0,01	0,01
-101649	23-069-014-00448-0002	OLIVAR	S		0,02		0,02	0,02
-101648	23-069-014-00449-0007	OLIVAR	S		0,01		0,01	0,01
-101629	23-069-014-00429-0002	OLIVAR	S		0,02		0,02	0,02
170000005880280	14-007-003-00031-0003	OLIVAR	S		3,93		3,93	3,93
170000005880281	23-069-014-00184-0007	TRIGO DURO	S		2,51		2,51	2,51
170000005880284	23-069-014-00184-0001	TRIGO DURO	S		0,28		0,28	0,28
170000005880285	23-069-014-00186-0001	TRIGO DURO	S		0,38		0,38	0,38
170000005880286	23-069-014-00187-0001	TRIGO DURO	S		2,58		2,58	2,58
170000005880287	23-069-014-00490-0001	OLIVAR	S		0,97		0,97	0,97
170000005880288	14-063-001-00230-0002	OLIVAR	S		0,05		0,05	0,05
170000005880289	14-063-001-00231-0001	OLIVAR	S		0,04		0,04	0,04
170000005880290	14-063-001-00232-0003	OLIVAR	S		0,04		0,04	0,04
170000005880291	14-063-001-00233-0002	OLIVAR	S		0,25		0,25	0,25
170000005880292	14-063-002-00218-0001	OLIVAR	S		1,52		1,52	1,52
170000005880293	23-069-014-00018-0001	OLIVAR	S		0,11		0,11	0,11
170000005880294	23-069-014-00967-0001	OLIVAR	S		2,70		2,70	2,70
170000005880295	23-069-014-00099-0003	OLIVAR	S		1,04		1,04	1,04
170000005880296	23-069-014-00100-0001	OLIVAR	S		0,62		0,62	0,62
170000005880297	23-069-014-00084-0002	OLIVAR	S		2,89		2,89	2,89
170000005880298	23-069-014-00173-0001	OLIVAR	S		0,57		0,57	0,57
170000005880299	23-069-014-00348-0003	OLIVAR	S		0,42		0,42	0,42
170000005880300	23-069-014-00348-0002	OLIVAR	S		0,41		0,41	0,41
170000005880301	23-069-014-00441-0002	OLIVAR	S		0,26		0,26	0,26
170000005880302	23-069-014-00433-0002	OLIVAR	S		0,39		0,39	0,39
170000005880303	14-007-007-00069-0002	OLIVAR	S		2,70		2,70	2,70
170000005880304	23-069-014-00467-0001	OLIVAR	S		0,76		0,76	0,76

**Datos considerados para el Cálculo de la Carga Ganadera del expediente**

Superficie determinada para Cálculo Carga Ganadera: 0,00 ha  
 Carga Ganadera del Expediente: 0,00 ugm/ha

**Incidencias de carga ganadera**

**INCIDENCIA DESCRIPCIÓN**

- 86132 Recinto superficie forrajera que no realiza la actividad de producción de pastoreo.  
 Recinto:23-069-014-00183-00007 Cultivo:20000 BARBECHO TRADICIONAL-SIN VARIEDAD Secano  
 Recinto:23-069-014-00183-00007 Cultivo:20000 BARBECHO TRADICIONAL-SIN VARIEDAD Secano  
 Recinto:14-063-002-00007-00002 Cultivo:20000 BARBECHO TRADICIONAL-SIN VARIEDAD Secano

(1) Con incidencias que retienen pago o deniegan el expediente.  
 (2) Se calcula sobre superficie declarada admisible.  
 (3) Aplicación del artículo 16 bis del RD 147/2023.

Puede verificar la integridad de una copia de este documento mediante la lectura del código QR adjunto o mediante el acceso a la dirección <a href="https://ws050.juntadeandalucia.es/verificarFirma">https://ws050.juntadeandalucia.es/verificarFirma</a> indicando el código de VERIFICACIÓN				
FIRMADO POR	RAQUEL MARIA ESPIN CRESPO	FECHA	26/06/2024	
VERIFICACIÓN	Pk2jmMQ72K8YCCE9EQ8LU85ENJJ6M	PÁGINA	7539/8857	



**APELLIDOS Y NOMBRE / RAZÓN SOCIAL**

QUINTERO ARANDA ISMAEL

**NIF**

\*\*\*\*2713\*

**EXPEDIENTE**

1086345

**RESOLUCIÓN**

CONCESIÓN DE LA AYUDA

**DATOS DE MANTENIMIENTO UNIDADES**

**GRUPO DE PAGO**

ZONAS DE LIMITACIONES NATURALES

**Sup. Dec.  
Admisible**

18,25

**Sup.  
Resuelta**

18,25

**Sobredecl.**

0,00

**% Sobredecl.**

0,00

**RESUMEN DE PAGOS**

	<b><u>IMPORTE ( Euros )</u></b>			
	<b><u>RESUELTO</u></b>	<b><u>FEADER</u></b>	<b><u>MAPA</u></b>	<b><u>CAPADR</u></b>
Pago realizado	871,64	740,89	85,50	45,24
A pagar	77,26	65,67	7,58	4,01
<b>TOTAL</b>	<b>948,90</b>	<b>806,56</b>	<b>93,08</b>	<b>49,25</b>

**APLICACIÓN DE REDUCCIONES Y PENALIZACIONES (%)**

<b><u>Criterios de subvencionabilidad (1)</u></b>	<b><u>Presentación tardía</u></b>	<b><u>Omisión declaración</u></b>	<b><u>Condicionabilidad</u></b>
0,00	0,00	0,00	0,00

**IMPORTE ( Euros )**

Calculado(2)	Reducción	Penalización	Reducción Penalización (3)	Penalización adicional	Resuelto	FEADER	MAPA	CAPADR
948,90 €	0,00 €	0,00 €	0,00 €	0,00 €	948,90 €	806,57 €	93,09 €	49,24 €
Importe Unitario:	54,00 €	Nuevo Importe Unitario:	51,99 €					

(1) Con incidencias que retienen pago o deniegan el expediente.

(2) Se calcula sobre superficie declarada admisible.

(3) Aplicación del artículo 16 bis del RD 147/2023.

Puede verificar la integridad de una copia de este documento mediante la lectura del código QR adjunto o mediante el acceso a la dirección <a href="https://ws050.juntadeandalucia.es/verificarFirma">https://ws050.juntadeandalucia.es/verificarFirma</a> indicando el código de VERIFICACIÓN					
FIRMADO POR	RAQUEL MARIA ESPIN CRESPO		FECHA		26/06/2024
VERIFICACIÓN	Pk2jmMQ72K8YCCE9EQ8LU85ENJJ6M		PÁGINA		7540/8857



**RECINTOS PROPUESTOS**

REF.	REFERENCIA SIGPAC	CULTIVO	S/R	USO SIGPAC	Sup. Dec. admisible	Sup. Campo	Sup. Determ.	Sup. Resuelta
-1267976	23-060-086-00043-0001	OLIVAR	S		3,77		3,77	3,77
-1267975	23-060-085-09011-0002	OLIVAR	S		0,18		0,18	0,18
-892766	23-060-086-00257-0025	OLIVAR	S		0,22		0,22	0,22
4115556	23-060-085-00058-0001	OLIVAR	S		0,48		0,48	0,48
4646607	23-060-086-00259-0004	OLIVAR	S		1,67		1,67	1,67
4646611	23-060-068-00099-0013	OLIVAR	S		0,04		0,04	0,04
4646614	23-060-068-00091-0001	AVENA	S		0,19		0,19	0,19
4646615	23-060-068-00099-0001	OLIVAR	S		1,90		1,90	1,90
4646616	23-060-068-00091-0002	OLIVAR	S		0,39		0,39	0,39
4646997	23-060-085-00003-0003	OLIVAR	S		0,78		0,78	0,78
4646998	23-060-079-00193-0001	OLIVAR	S		0,44		0,44	0,44
4646999	23-060-085-00021-0001	OLIVAR	S		0,26		0,26	0,26
4647000	23-060-085-00008-0001	OLIVAR	S		0,57		0,57	0,57
4647002	23-060-085-00023-0002	OLIVAR	S		0,39		0,39	0,39
4647003	23-060-086-00257-0018	OLIVAR	S		0,46		0,46	0,29
4647069	23-060-029-00065-0004	OLIVAR	S		1,27		1,27	1,27
5071328	23-060-085-00024-0002	OLIVAR	S		0,31		0,31	0,31
5210516	23-060-081-00024-0001	OLIVAR	R		0,31		0,31	0,31
5210517	23-060-081-00024-0002	OLIVAR	S		0,13		0,13	0,13
5210519	23-060-050-00114-0001	OLIVAR	S		0,73		0,73	0,73
5210520	23-060-050-00115-0001	OLIVAR	S		0,94		0,94	0,94
5485817	23-060-065-00073-0002	OLIVAR	S		0,32		0,32	0,32
1700000005275747	23-060-083-00023-0001	OLIVAR	S		0,96		0,96	0,96
1700000005275748	23-060-086-00203-0001	OLIVAR	S		0,56		0,56	0,56
1700000005275749	23-060-013-00227-0003	OLIVAR	S		0,28		0,28	0,28
1700000005275750	23-060-015-00004-0002	OLIVAR	S		0,35		0,35	0,35
1700000005275751	23-060-069-00016-0002	OLIVAR	S		0,52		0,52	0,52

**INCIDENCIAS**

**INCIDENCIA DESCRIPCIÓN**

- 4272 Verifica que las líneas de declaración de las Solicitudes Únicas no tienen solapes con la capa de Retroactividad Gráfica (ambas de la misma campaña) a nivel de expediente/línea de declaración gráfica de la solicitud.  
 Recinto:23-060-086-00257-00018 Cultivo: - Agregado de la referencia del recinto.:0 Zona de la referencia del recinto.:0 Superficie solapada.:0,06 Id. Incid.:95145439  
 Recinto:23-060-086-00257-00018 Cultivo: - Agregado de la referencia del recinto.:0 Zona de la referencia del recinto.:0 Superficie solapada.:0,11 Id. Incid.:95145440

(1) Con incidencias que retienen pago o deniegan el expediente.  
 (2) Se calcula sobre superficie declarada admisible.  
 (3) Aplicación del artículo 16 bis del RD 147/2023.

Puede verificar la integridad de una copia de este documento mediante la lectura del código QR adjunto o mediante el acceso a la dirección <a href="https://ws050.juntadeandalucia.es/verificarFirma">https://ws050.juntadeandalucia.es/verificarFirma</a> indicando el código de VERIFICACIÓN					
FIRMADO POR	RAQUEL MARIA ESPIN CRESPO		FECHA		26/06/2024
VERIFICACIÓN	Pk2jmMQ72K8YCCE9EQ8LU85ENJJJ6M		PÁGINA		7541/8857

**APELLIDOS Y NOMBRE / RAZÓN SOCIAL**

RAEZ BALDAN SALVADOR

**NIF**

\*\*\*\*4826\*

**EXPEDIENTE**

1231531

**RESOLUCIÓN**

CONCESIÓN DE LA AYUDA

**DATOS DE MANTENIMIENTO UNIDADES**

<b>GRUPO DE PAGO</b>	<b>Sup. Dec. Admisible</b>	<b>Sup. Resuelta</b>	<b>Sobredecl.</b>	<b>% Sobredecl.</b>
ZONAS DE LIMITACIONES NATURALES	30,59	30,59	0,00	0,00

**RESUMEN DE PAGOS**

	<b>IMPORTE ( Euros )</b>			
	<b>RESUELTO</b>	<b>FEADER</b>	<b>MAPA</b>	<b>CAPADR</b>
Pago realizado	1.081,20	919,02	106,06	56,12
A pagar	106,80	90,78	10,48	5,54
<b>TOTAL</b>	<b>1.188,00</b>	<b>1.009,80</b>	<b>116,54</b>	<b>61,66</b>

**APLICACIÓN DE REDUCCIONES Y PENALIZACIONES (%)**

<b>Crterios de subvencionabilidad (1)</b>	<b>Presentación tardía</b>	<b>Omisión declaración</b>	<b>Condicionalidad</b>
0,00	0,00	0,00	0,00

**IMPORTE ( Euros )**

Calculado(2)	Reducción	Penalización	Reducción Penalización (3)	Penalización adicional	Resuelto	FEADER	MAPA	CAPADR
1.188,00 €	0,00 €	0,00 €	0,00 €	0,00 €	1.188,00 €	1.009,80 €	116,54 €	61,66 €
Importe Unitario:	54,00 €	Nuevo Importe Unitario:	38,84 €					

**RECINTOS PROPUESTOS**

<b>REF.</b>	<b>REFERENCIA SIGPAC</b>	<b>CULTIVO</b>	<b>S/R</b>	<b>USO SIGPAC</b>	<b>Sup. Dec. admisible</b>	<b>Sup. Campo</b>	<b>Sup. Determ.</b>	<b>Sup. Resuelta</b>
-601505	23-009-023-00159-0009	OLIVAR	S		6,41		6,41	6,41
1700000006672368	23-092-087-00082-0001	OLIVAR	S		11,95		11,95	11,95
1700000006672370	23-009-023-00149-0008	OLIVAR	S		4,61		4,61	4,61
1700000006672371	23-009-023-00149-0006	OLIVAR	S		0,11		0,11	0,11
1700000006672377	23-092-086-00058-0001	OLIVAR	S		6,99		6,99	6,99
1700000006672378	23-092-073-00105-0001	OLIVAR	S		0,37		0,37	0,37
1700000006672379	23-009-023-00105-0001	OLIVAR	R		0,13		0,13	0,13
1700000006672380	23-009-023-00105-0001	OLIVAR	R		0,02		0,02	0,02

(1) Con incidencias que retienen pago o deniegan el expediente.

(2) Se calcula sobre superficie declarada admisible.

(3) Aplicación del artículo 16 bis del RD 147/2023.

Puede verificar la integridad de una copia de este documento mediante la lectura del código QR adjunto o mediante el acceso a la dirección <https://ws050.juntadeandalucia.es/verificarFirma> indicando el código de VERIFICACIÓN

FIRMADO POR	RAQUEL MARIA ESPIN CRESPO	FECHA	26/06/2024
VERIFICACIÓN	Pk2jmMQ72K8YCCE9EQ8LU85ENJJ6M	PÁGINA	7542/8857





**APELLIDOS Y NOMBRE / RAZÓN SOCIAL**

RAEZ CORRAL PEDRO

**NIF**

\*\*\*8333\*

**EXPEDIENTE**

1214974

**RESOLUCIÓN**

CONCESIÓN DE LA AYUDA

**DATOS DE MANTENIMIENTO UNIDADES**

**GRUPO DE PAGO**

ZONAS DE LIMITACIONES NATURALES

**Sup. Dec. Admisible**

39,74

**Sup. Resuelta**

39,74

**Sobredecl.**

0,00

**% Sobredecl.**

0,00

**RESUMEN DE PAGOS**

	<b>IMPORTE ( Euros )</b>			
	<b>RESUELTO</b>	<b>FEADER</b>	<b>MAPA</b>	<b>CAPADR</b>
Pago realizado	1.081,20	919,02	106,06	56,12
A pagar	106,80	90,78	10,48	5,54
<b>TOTAL</b>	<b>1.188,00</b>	<b>1.009,80</b>	<b>116,54</b>	<b>61,66</b>

**APLICACIÓN DE REDUCCIONES Y PENALIZACIONES (%)**

<b>Crterios de subvencionabilidad (1)</b>	<b>Presentación tardía</b>	<b>Omisión declaración</b>	<b>Condicionalidad</b>
0,00	0,00	0,00	0,00

**IMPORTE ( Euros )**

Calculado(2)	Reducción	Penalización	Reducción Penalización (3)	Penalización adicional	Resuelto	FEADER	MAPA	CAPADR
1.188,00 €	0,00 €	0,00 €	0,00 €	0,00 €	1.188,00 €	1.009,80 €	116,54 €	61,66 €
Importe Unitario:	54,00 €	Nuevo Importe Unitario:	29,89 €					

**RECINTOS PROPUESTOS**

<b>REF.</b>	<b>REFERENCIA SIGPAC</b>	<b>CULTIVO</b>	<b>S/R</b>	<b>USO SIGPAC</b>	<b>Sup. Dec. admisible</b>	<b>Sup. Campo</b>	<b>Sup. Determ.</b>	<b>Sup. Resuelta</b>
-1477040	23-092-089-00415-0003	OLIVAR	S		5,89		5,89	5,89
-475300	23-092-085-00482-0002	OLIVAR	S		0,82		0,82	0,82
-475299	23-092-085-00480-0002	OLIVAR	S		0,62		0,62	0,62
-475298	23-092-085-00479-0002	OLIVAR	S		1,32		1,32	1,32
4203080	23-092-089-00377-0001	OLIVAR	S		4,17		4,17	4,17
1700000005680616	23-092-044-00017-0001	OLIVAR	S		1,21		1,21	1,21
1700000005680617	23-092-089-00390-0002	OLIVAR	S		11,43		11,43	11,43
1700000005680619	23-092-066-00229-0001	OLIVAR	S		0,50		0,50	0,50
1700000005680620	23-092-066-00264-0001	OLIVAR	S		0,23		0,23	0,23
1700000005680621	23-092-049-00570-0001	OLIVAR	S		0,41		0,41	0,41
1700000005680622	23-092-049-00571-0001	OLIVAR	S		0,20		0,20	0,20
1700000005680627	23-092-086-00064-0001	OLIVAR	S		10,72		10,72	10,72
1700000005680629	23-092-085-00424-0001	OLIVAR	S		0,55		0,55	0,55
1700000005680630	23-092-085-00449-0001	OLIVAR	S		0,32		0,32	0,32
1700000005680631	23-092-085-00004-0001	OLIVAR	S		0,04		0,04	0,04
1700000005680632	23-092-078-00083-0001	OLIVAR	S		0,97		0,97	0,97
1700000005680633	23-092-082-00330-0001	OLIVAR	S		0,34		0,34	0,34

(1) Con incidencias que retienen pago o deniegan el expediente.

(2) Se calcula sobre superficie declarada admisible.

(3) Aplicación del artículo 16 bis del RD 147/2023.

Puede verificar la integridad de una copia de este documento mediante la lectura del código QR adjunto o mediante el acceso a la dirección <https://ws050.juntadeandalucia.es/verificarFirma> indicando el código de VERIFICACIÓN

FIRMADO POR

RAQUEL MARIA ESPIN CRESPO

FECHA

26/06/2024

VERIFICACIÓN

Pk2jmMQ72K8YCCE9EQ8LU85ENJJ6M

PÁGINA

7543/8857



**APELLIDOS Y NOMBRE / RAZÓN SOCIAL**

RÁEZ JIMÉNEZ JUAN JOSÉ

**NIF**

\*\*\*\*4202\*

**EXPEDIENTE**

1169870

**RESOLUCIÓN**

CONCESIÓN DE LA AYUDA

**DATOS DE MANTENIMIENTO UNIDADES**

<b>GRUPO DE PAGO</b>	<b>Sup. Dec. Admisible</b>	<b>Sup. Resuelta</b>	<b>Sobredecl.</b>	<b>% Sobredecl.</b>
ZONAS DE LIMITACIONES NATURALES	45,93	45,93	0,00	0,00

**RESUMEN DE PAGOS**

	<b>IMPORTE ( Euros )</b>			
	<b>RESUELTO</b>	<b>FEADER</b>	<b>MAPA</b>	<b>CAPADR</b>
Pago realizado	1.081,20	919,02	106,06	56,12
A pagar	106,80	90,78	10,48	5,54
<b>TOTAL</b>	<b>1.188,00</b>	<b>1.009,80</b>	<b>116,54</b>	<b>61,66</b>

**APLICACIÓN DE REDUCCIONES Y PENALIZACIONES (%)**

<b>Criterios de subvencionabilidad (1)</b>	<b>Presentación tardía</b>	<b>Omisión declaración</b>	<b>Condicionabilidad</b>
0,00	0,00	0,00	0,00

**IMPORTE ( Euros )**

Calculado(2)	Reducción	Penalización	Reducción Penalización (3)	Penalización adicional	Resuelto	FEADER	MAPA	CAPADR
1.188,00 €	0,00 €	0,00 €	0,00 €	0,00 €	1.188,00 €	1.009,80 €	116,54 €	61,66 €
Importe Unitario:	54,00 €	Nuevo Importe Unitario:	25,87 €					

**RECINTOS PROPUESTOS**

<b>REF.</b>	<b>REFERENCIA SIGPAC</b>	<b>CULTIVO</b>	<b>S/R</b>	<b>USO SIGPAC</b>	<b>Sup. Dec. admisible</b>	<b>Sup. Campo</b>	<b>Sup. Determ.</b>	<b>Sup. Resuelta</b>
-1480097	23-092-046-00300-0001	TRIGO DURO	R		4,97		4,97	4,97
-1273265	23-092-046-00300-0003	ESPÁRRAGOS	R		1,32		1,32	1,32
-1273222	23-092-046-00300-0003	TRIGO DURO	R		6,00		6,00	6,00
-1273218	23-092-046-00299-0001	TRIGO DURO	R		0,02		0,02	0,02
5509879	23-092-035-00030-0001	OLIVAR	S		11,22		11,22	11,22
5806906	23-092-040-00022-0002	OLIVAR	R		11,10		11,10	11,10
5806907	23-092-040-00026-0001	OLIVAR	R		11,30		11,30	11,30

**INCIDENCIAS****INCIDENCIA DESCRIPCIÓN**

- 86021 Verifica que determinados recintos declarados por el expte para la operación, no se corresponde con la ZONA DESFAVORECIDA. Y no ha sido solicitada la operación análoga o correspondiente.  
 Recinto:23-053-009-00007-00002 Cultivo:101010 OLIVAR-PICUAL Secano Operación correcta del recinto:6613.1  
 Recinto:23-053-009-00008-00002 Cultivo:101010 OLIVAR-PICUAL Secano Operación correcta del recinto:6613.1

(1) Con incidencias que retienen pago o deniegan el expediente.

(2) Se calcula sobre superficie declarada admisible.

(3) Aplicación del artículo 16 bis del RD 147/2023.

Puede verificar la integridad de una copia de este documento mediante la lectura del código QR adjunto o mediante el acceso a la dirección <https://ws050.juntadeandalucia.es/verificarFirma> indicando el código de VERIFICACIÓN

FIRMADO POR	RAQUEL MARIA ESPIN CRESPO	FECHA	26/06/2024
-------------	---------------------------	-------	------------

VERIFICACIÓN	Pk2jmMQ72K8YCCE9EQ8LU85ENJJJ6M	PÁGINA	7544/8857
--------------	--------------------------------	--------	-----------



**APELLIDOS Y NOMBRE / RAZÓN SOCIAL**

RAEZ MARTINEZ JUAN

**NIF**

\*\*\*\*2571\*

**EXPEDIENTE**

1062140

**RESOLUCIÓN**

CONCESIÓN DE LA AYUDA

**DATOS DE MANTENIMIENTO UNIDADES****GRUPO DE PAGO**

ZONAS DE LIMITACIONES NATURALES

**Sup. Dec.  
Admisible**

46,91

**Sup.  
Resuelta**

46,91

**Sobredecl.**

0,00

**% Sobredecl.**

0,00

**RESUMEN DE PAGOS**

	<b>IMPORTE ( Euros )</b>			
	<b>RESUELTO</b>	<b>FEADER</b>	<b>MAPA</b>	<b>CAPADR</b>
Pago realizado	1.081,20	919,02	106,06	56,12
A pagar	106,80	90,78	10,48	5,54
<b>TOTAL</b>	<b>1.188,00</b>	<b>1.009,80</b>	<b>116,54</b>	<b>61,66</b>

**APLICACIÓN DE REDUCCIONES Y PENALIZACIONES (%)**

<b>Crterios de subvencionabilidad (1)</b>	<b>Presentación tardía</b>	<b>Omisión declaración</b>	<b>Condicionalidad</b>
0,00	0,00	0,00	0,00

**IMPORTE ( Euros )**

Calculado(2)	Reducción	Penalización	Reducción Penalización (3)	Penalización adicional	Resuelto	FEADER	MAPA	CAPADR
1.188,00 €	0,00 €	0,00 €	0,00 €	0,00 €	1.188,00 €	1.009,80 €	116,54 €	61,66 €
<b>Importe Unitario:</b>	<b>54,00 €</b>	<b>Nuevo Importe Unitario:</b>	<b>25,33 €</b>					

**RECINTOS PROPUESTOS**

<b>REF.</b>	<b>REFERENCIA SIGPAC</b>	<b>CULTIVO</b>	<b>S/R</b>	<b>USO SIGPAC</b>	<b>Sup. Dec. admisible</b>	<b>Sup. Campo</b>	<b>Sup. Determ.</b>	<b>Sup. Resuelta</b>
4558199	23-092-039-00006-0002	OLIVAR	R		10,90		10,90	10,90
5509894	23-092-035-00004-0001	OLIVAR	S		12,99		12,99	12,99
5509898	23-092-035-00001-0001	OLIVAR	S		0,80		0,80	0,80
5509907	23-092-035-00002-0002	OLIVAR	S		0,29		0,29	0,29
5509912	23-092-035-00005-0003	OLIVAR	S		8,31		8,31	8,31
5509915	23-092-035-00003-0001	OLIVAR	S		1,87		1,87	1,87
1700000005343031	23-092-035-00029-0006	CEBADA	S		7,74		7,74	7,74
1700000005516859	23-092-039-00007-0001	OLIVAR	R		4,01		4,01	4,01

(1) Con incidencias que retienen pago o deniegan el expediente.

(2) Se calcula sobre superficie declarada admisible.

(3) Aplicación del artículo 16 bis del RD 147/2023.

Puede verificar la integridad de una copia de este documento mediante la lectura del código QR adjunto o mediante el acceso a la dirección <https://ws050.juntadeandalucia.es/verificarFirma> indicando el código de VERIFICACIÓN

FIRMADO POR	RAQUEL MARIA ESPIN CRESPO	FECHA	26/06/2024
VERIFICACIÓN	Pk2jmMQ72K8YCCE9EQ8LU85ENJJJ6M	PÁGINA	7545/8857





**APELLIDOS Y NOMBRE / RAZÓN SOCIAL**

RAEZ MORA JUAN

**NIF**

\*\*\*0778\*

**EXPEDIENTE**

1061279

**RESOLUCIÓN**

CONCESIÓN DE LA AYUDA

**DATOS DE MANTENIMIENTO UNIDADES**

**GRUPO DE PAGO**

ZONAS DE LIMITACIONES NATURALES

**Sup. Dec.  
Admisible**

12,99

**Sup.  
Resuelta**

12,99

**Sobredecl.**

0,00

**% Sobredecl.**

0,00

**RESUMEN DE PAGOS**

	<b>IMPORTE ( Euros )</b>			
	<b>RESUELTO</b>	<b>FEADER</b>	<b>MAPA</b>	<b>CAPADR</b>
Pago realizado	638,40	542,64	62,62	33,14
A pagar	63,06	53,60	6,19	3,27
<b>TOTAL</b>	<b>701,46</b>	<b>596,24</b>	<b>68,81</b>	<b>36,41</b>

**APLICACIÓN DE REDUCCIONES Y PENALIZACIONES (%)**

<b>Criterios de subvencionabilidad (1)</b>	<b>Presentación tardía</b>	<b>Omisión declaración</b>	<b>Condicionabilidad</b>
0,00	0,00	0,00	0,00

**IMPORTE ( Euros )**

Calculado(2)	Reducción	Penalización	Reducción Penalización (3)	Penalización adicional	Resuelto	FEADER	MAPA	CAPADR
701,46 €	0,00 €	0,00 €	0,00 €	0,00 €	701,46 €	596,24 €	68,81 €	36,41 €
Importe Unitario:	54,00 €	Nuevo Importe Unitario:	54,00 €					

(1) Con incidencias que retienen pago o deniegan el expediente.

(2) Se calcula sobre superficie declarada admisible.

(3) Aplicación del artículo 16 bis del RD 147/2023.

Puede verificar la integridad de una copia de este documento mediante la lectura del código QR adjunto o mediante el acceso a la dirección <https://ws050.juntadeandalucia.es/verificarFirma> indicando el código de VERIFICACIÓN

FIRMADO POR	RAQUEL MARIA ESPIN CRESPO	FECHA	26/06/2024
VERIFICACIÓN	Pk2jmMQ72K8YCCE9EQ8LU85ENJJ6M	PÁGINA	7546/8857







**RECINTOS PROPUESTOS**

REF.	REFERENCIA SIGPAC	CULTIVO	S/R	USO SIGPAC	Sup. Dec. admisible	Sup. Campo	Sup. Determ.	Sup. Resuelta
-1373187	23-092-082-00574-0001	OLIVAR	R		0,49		0,49	0,49
4624268	23-092-081-00464-0001	OLIVAR	S		0,03		0,03	0,03
4624278	23-092-081-00020-0002	OLIVAR	R		0,50		0,50	0,50
4624284	23-092-081-00022-0001	OLIVAR	R		0,06		0,06	0,06
4624286	23-092-081-00021-0001	OLIVAR	R		0,10		0,10	0,10
4669948	23-092-082-00562-0001	OLIVAR	R		0,95		0,95	0,95
5542976	23-092-079-00412-0001	OLIVAR	S		0,55		0,55	0,55
1700000005402034	23-009-015-00216-0001	OLIVAR	S		0,90		0,90	0,90
1700000005402038	23-092-013-00041-0001	OLIVAR	S		0,48		0,48	0,48
1700000005402039	23-092-014-00125-0002	OLIVAR	S		0,23		0,23	0,23
1700000005402040	23-092-015-00236-0001	OLIVAR	S		0,39		0,39	0,39
1700000005402041	23-092-082-00310-0001	OLIVAR	R		0,48		0,48	0,48
1700000005402042	23-092-079-00199-0001	OLIVAR	S		0,63		0,63	0,63
1700000005402043	23-092-075-00145-0001	OLIVAR	S		0,33		0,33	0,33
1700000005402044	23-092-073-00129-0001	OLIVAR	S		0,37		0,37	0,37
1700000005402045	23-092-082-00486-0001	OLIVAR	S		0,27		0,27	0,27
1700000005402046	23-092-082-00354-0001	OLIVAR	S		0,30		0,30	0,30
1700000005402047	23-092-082-00355-0001	OLIVAR	S		0,42		0,42	0,42
1700000005402048	23-092-082-00311-0001	OLIVAR	R		0,41		0,41	0,41
1700000005402049	23-092-048-00180-0001	OLIVAR	S		0,08		0,08	0,08
1700000005402050	23-092-048-00151-0001	OLIVAR	S		0,61		0,61	0,61
1700000005402051	23-092-047-00129-0001	OLIVAR	S		0,16		0,16	0,16
1700000005402052	23-092-016-00269-0001	OLIVAR	S		0,25		0,25	0,25
1700000005402053	23-092-056-00185-0001	OLIVAR	S		0,15		0,15	0,15
1700000005402054	23-092-089-00087-0001	OLIVAR	R		0,58		0,58	0,58
1700000005402055	23-092-095-00113-0001	OLIVAR	S		0,33		0,33	0,33
1700000005402056	23-092-083-00152-0002	OLIVAR	S		0,19		0,19	0,19
1700000005402057	23-092-085-00284-0001	OLIVAR	S		0,57		0,57	0,57
1700000005402058	23-092-096-00243-0001	OLIVAR	S		0,37		0,37	0,37
1700000005402059	23-092-055-00123-0001	OLIVAR	S		0,48		0,24	0,24
1700000005402060	23-092-096-00256-0001	OLIVAR	S		0,35		0,35	0,35
1700000005402061	23-092-055-00121-0001	OLIVAR	S		0,61		0,61	0,61
1700000005402062	23-092-096-00051-0002	OLIVAR	S		0,17		0,17	0,17
1700000005402063	23-092-049-00203-0001	OLIVAR	S		0,15		0,15	0,15
1700000005402064	23-092-096-00226-0001	OLIVAR	S		0,29		0,29	0,29

**INCIDENCIAS**

**INCIDENCIA DESCRIPCIÓN**

- 218 Superficie bruta de cruce en un recinto en el conjunto de las solicitudes supera superficie total que SIGPAC establece para él.  
Recinto:23-092-055-00123-00001 Cultivo:101010 OLIVAR-PICUAL Secano Suma de superficies declaradas para este recinto por todos los solicitantes (Áreas):77 Superficie SIGPAC medida para este recinto (Áreas):53 Exceso de superficie declarada (Hectáreas):0,24 Suma de superficies declaradas para este recinto por el solicitante (Áreas):48
- 3933 La suma de la superficie de cruce total declarada con régimen de tenencia Aparcería comunal en un recinto supera la superficie total que se define en la declaración de aparcería comunal para ese recinto.  
Recinto:23-092-055-00123-00001 Cultivo:101010 OLIVAR-PICUAL Secano Sup. Cruce PDR (Áreas):77 Sup. Total (Áreas):53 Exceso de superficie declarada (Hectáreas):0,24

(1) Con incidencias que retienen pago o deniegan el expediente.  
(2) Se calcula sobre superficie declarada admisible.  
(3) Aplicación del artículo 16 bis del RD 147/2023.

Puede verificar la integridad de una copia de este documento mediante la lectura del código QR adjunto o mediante el acceso a la dirección <a href="https://ws050.juntadeandalucia.es/verificarFirma">https://ws050.juntadeandalucia.es/verificarFirma</a> indicando el código de VERIFICACIÓN				
FIRMADO POR	RAQUEL MARIA ESPIN CRESPO	FECHA	26/06/2024	
VERIFICACIÓN	Pk2jmMQ72K8YCCE9EQ8LU85ENJJ6M	PÁGINA	7547/8857	



**APELLIDOS Y NOMBRE / RAZÓN SOCIAL**

RAIGÓN LÓPEZ MIGUEL

**NIF**

\*\*\*\*2301\*

**EXPEDIENTE**

1278776

**RESOLUCIÓN**

CONCESIÓN DE LA AYUDA

**DATOS DE MANTENIMIENTO UNIDADES**

**GRUPO DE PAGO**

ZONAS DE LIMITACIONES NATURALES

**Sup. Dec. Admisible**  
17,77

**Sup. Resuelta**  
17,77

**Sobredecl.**  
0,00

**% Sobredecl.**  
0,00

**RESUMEN DE PAGOS**

	<b>IMPORTE ( Euros )</b>			
	<b>RESUELTO</b>	<b>FEADER</b>	<b>MAPA</b>	<b>CAPADR</b>
Pago realizado	846,08	719,17	83,00	43,91
A pagar	83,58	71,04	8,20	4,34
<b>TOTAL</b>	<b>929,66</b>	<b>790,21</b>	<b>91,20</b>	<b>48,25</b>

**APLICACIÓN DE REDUCCIONES Y PENALIZACIONES (%)**

<b>Crterios de subvencionabilidad (1)</b>	<b>Presentación tardía</b>	<b>Omisión declaración</b>	<b>Condicionalidad</b>
0,00	0,00	0,00	0,00

**IMPORTE ( Euros )**

Calculado(2)	Reducción	Penalización	Reducción Penalización (3)	Penalización adicional	Resuelto	FEADER	MAPA	CAPADR
929,66 €	0,00 €	0,00 €	0,00 €	0,00 €	929,66 €	790,21 €	91,20 €	48,25 €
<b>Importe Unitario:</b>	<b>54,00 €</b>	<b>Nuevo Importe Unitario:</b>	<b>52,32 €</b>					

**RECINTOS PROPUESTOS**

<b>REF.</b>	<b>REFERENCIA SIGPAC</b>	<b>CULTIVO</b>	<b>USO S/R SIGPAC</b>	<b>Sup. Dec. admisible</b>	<b>Sup. Campo</b>	<b>Sup. Determ.</b>	<b>Sup. Resuelta</b>
-1217828	23-007-003-00715-0004	OLIVAR	S	0,01		0,01	0,01
-1217827	23-007-003-00093-0001	OLIVAR	S	0,02		0,02	0,02
1700000004675374	23-006-002-00161-0002	OLIVAR	S	0,04		0,04	0,04
1700000004675375	23-006-002-00162-0001	OLIVAR	S	0,81		0,81	0,81
1700000005198268	23-006-011-00139-0001	OLIVAR	S	0,08		0,08	0,08
1700000005198270	23-006-011-00147-0002	OLIVAR	S	2,15		2,15	2,15
1700000005198271	23-006-011-00148-0001	OLIVAR	S	0,03		0,03	0,03
1700000005198272	23-006-011-00156-0002	OLIVAR	S	0,03		0,03	0,03
1700000005198274	23-007-003-00089-0001	OLIVAR	S	0,52		0,52	0,52
1700000005198276	23-096-005-00105-0003	OLIVAR	S	4,02		4,02	4,02
1700000005198277	23-096-005-00107-0001	OLIVAR	S	0,01		0,01	0,01
1700000005198278	23-096-005-00107-0001	OLIVAR	S	0,02		0,02	0,02
1700000005198279	23-096-005-00109-0001	OLIVAR	S	5,34		5,34	5,34
1700000005198280	23-096-005-00141-0002	OLIVAR	S	0,01		0,01	0,01
1700000005198281	23-096-005-00142-0001	OLIVAR	S	0,02		0,02	0,02
1700000005198283	23-007-004-00011-0001	OLIVAR	S	0,08		0,08	0,08
1700000005198284	23-007-004-00012-0001	OLIVAR	S	2,57		2,57	2,57
1700000005198285	23-007-001-00127-0001	OLIVAR	R	0,46		0,46	0,46
1700000005198286	23-007-001-00128-0001	OLIVAR	R	0,01		0,01	0,01
1700000005198289	23-006-011-00146-0001	OLIVAR	S	1,54		1,54	1,54

(1) Con incidencias que retienen pago o deniegan el expediente.  
 (2) Se calcula sobre superficie declarada admisible.  
 (3) Aplicación del artículo 16 bis del RD 147/2023.

Puede verificar la integridad de una copia de este documento mediante la lectura del código QR adjunto o mediante el acceso a la dirección <a href="https://ws050.juntadeandalucia.es/verificarFirma">https://ws050.juntadeandalucia.es/verificarFirma</a> indicando el código de VERIFICACIÓN					
FIRMADO POR	RAQUEL MARIA ESPIN CRESPO		FECHA		26/06/2024
VERIFICACIÓN	Pk2jmMQ72K8YCCE9EQ8LU85ENJJ6M		PÁGINA		7548/8857



**APELLIDOS Y NOMBRE / RAZÓN SOCIAL**

RAIGÓN QUERO ANTONIO

**NIF**  
\*\*\*\*8098\*

**EXPEDIENTE**  
1278836

**RESOLUCIÓN**  
CONCESIÓN DE LA AYUDA

**DATOS DE MANTENIMIENTO UNIDADES**

<b>GRUPO DE PAGO</b>	<b>Sup. Dec. Admisible</b>	<b>Sup. Resuelta</b>	<b>Sobredecl.</b>	<b>% Sobredecl.</b>
ZONAS DE LIMITACIONES NATURALES	15,20	15,20	0,00	0,00

**RESUMEN DE PAGOS**

	<b>IMPORTE ( Euros )</b>			
	<b>RESUELTO</b>	<b>FEADER</b>	<b>MAPA</b>	<b>CAPADR</b>
Pago realizado	745,04	633,28	73,09	38,67
A pagar	73,60	62,56	7,22	3,82
<b>TOTAL</b>	<b>818,64</b>	<b>695,84</b>	<b>80,31</b>	<b>42,49</b>

**APLICACIÓN DE REDUCCIONES Y PENALIZACIONES (%)**

<b>Criterios de subvencionabilidad (1)</b>	<b>Presentación tardía</b>	<b>Omisión declaración</b>	<b>Condicionalidad</b>
0,00	0,00	0,00	0,00

**IMPORTE ( Euros )**

Calculado(2)	Reducción	Penalización	Reducción Penalización (3)	Penalización adicional	Resuelto	FEADER	MAPA	CAPADR
818,64 €	0,00 €	0,00 €	0,00 €	0,00 €	818,64 €	695,84 €	80,31 €	42,49 €
Importe Unitario:	54,00 €	Nuevo Importe Unitario:	53,86 €					

**RECINTOS PROPUESTOS**

<b>REF.</b>	<b>REFERENCIA SIGPAC</b>	<b>CULTIVO</b>	<b>S/R</b>	<b>USO SIGPAC</b>	<b>Sup. Dec. admisible</b>	<b>Sup. Campo</b>	<b>Sup. Determ.</b>	<b>Sup. Resuelta</b>
-1012263	23-007-007-00228-0004	OLIVAR	S		0,13		0,13	0,13
1700000005198291	23-007-007-00228-0002	OLIVAR	S		0,49		0,49	0,49
1700000005211434	23-007-004-00012-0001	OLIVAR	S		2,53		2,53	2,53
1700000005211435	23-096-005-00107-0001	OLIVAR	S		4,22		4,22	4,22
1700000005211436	23-096-005-00165-0001	OLIVAR	S		0,05		0,05	0,05
1700000005211437	23-007-009-00051-0001	OLIVAR	S		0,67		0,67	0,67
1700000005211507	23-007-006-00114-0001	OLIVAR	S		0,49		0,49	0,49
1700000005211508	23-059-009-00153-0001	OLIVAR	S		1,02		1,02	1,02
1700000005211509	23-096-005-00141-0003	OLIVAR	S		0,64		0,64	0,64
1700000005211512	23-096-005-00103-0001	OLIVAR	S		2,51		2,51	2,51
1700000005211513	23-096-005-00108-0001	OLIVAR	S		0,86		0,86	0,86
1700000005211514	23-096-005-00141-0002	OLIVAR	S		1,59		1,59	1,59

(1) Con incidencias que retienen pago o deniegan el expediente.

(2) Se calcula sobre superficie declarada admisible.

(3) Aplicación del artículo 16 bis del RD 147/2023.

Puede verificar la integridad de una copia de este documento mediante la lectura del código QR adjunto o mediante el acceso a la dirección <https://ws050.juntadeandalucia.es/verificarFirma> indicando el código de VERIFICACIÓN

FIRMADO POR	RAQUEL MARIA ESPIN CRESPO	FECHA	26/06/2024
VERIFICACIÓN	Pk2jmMQ72K8YCCE9EQ8LU85ENJJ6M	PÁGINA	7549/8857





**APELLIDOS Y NOMBRE / RAZÓN SOCIAL**

RAIGON REDONDO MIGUEL ANGEL

**NIF**

\*\*\*\*4758\*

**EXPEDIENTE**

1253159

**RESOLUCIÓN**

CONCESIÓN DE LA AYUDA

**DATOS DE MANTENIMIENTO UNIDADES**

<b>GRUPO DE PAGO</b>	<b>Sup. Dec. Admisible</b>	<b>Sup. Resuelta</b>	<b>Sobredecl.</b>	<b>% Sobredecl.</b>
ZONAS DE LIMITACIONES NATURALES	18,20	18,20	0,00	0,00

**RESUMEN DE PAGOS**

	<b>IMPORTE ( Euros )</b>			
	<b>RESUELTO</b>	<b>FEADER</b>	<b>MAPA</b>	<b>CAPADR</b>
Pago realizado	866,14	736,23	84,97	44,95
A pagar	81,39	69,18	7,98	4,23
<b>TOTAL</b>	<b>947,53</b>	<b>805,41</b>	<b>92,95</b>	<b>49,18</b>

**APLICACIÓN DE REDUCCIONES Y PENALIZACIONES (%)**

<b>Crterios de subvencionabilidad (1)</b>	<b>Presentación tardía</b>	<b>Omisión declaración</b>	<b>Condicionalidad</b>
0,00	0,00	0,00	0,00

**IMPORTE ( Euros )**

Calculado(2)	Reducción	Penalización	Reducción Penalización (3)	Penalización adicional	Resuelto	FEADER	MAPA	CAPADR
947,53 €	0,00 €	0,00 €	0,00 €	0,00 €	947,53 €	805,40 €	92,95 €	49,18 €
Importe Unitario:	54,00 €	Nuevo Importe Unitario:	52,06 €					

**RECINTOS PROPUESTOS**

<b>REF.</b>	<b>REFERENCIA SIGPAC</b>	<b>CULTIVO</b>	<b>USO S/R</b>	<b>Sup. Dec. admisible</b>	<b>Sup. Campo</b>	<b>Sup. Determ.</b>	<b>Sup. Resuelta</b>
-1264372	23-007-007-00102-0001	OLIVAR	S	1,38		1,38	1,36
-1264369	23-007-007-00282-0004	OLIVAR	S	0,34		0,34	0,34
-1197521	23-007-003-00703-0001	OLIVAR	R	0,01		0,01	0,01
4757797	23-007-006-00051-0001	OLIVAR	S	1,00		1,00	1,00
1700000004673665	23-007-003-00269-0001	OLIVAR	S	0,20		0,20	0,20
1700000004673666	23-007-009-00072-0002	OLIVAR	S	0,01		0,01	0,01
1700000004673667	23-007-009-00077-0001	OLIVAR	S	0,23		0,23	0,23
1700000004673668	23-007-006-00123-0002	OLIVAR	S	0,74		0,74	0,74
1700000004673670	23-007-006-00171-0002	OLIVAR	S	0,98		0,98	0,98
1700000004675369	23-006-001-00110-0002	OLIVAR	S	0,16		0,16	0,16
1700000004675370	23-006-001-00186-0003	OLIVAR	S	0,01		0,01	0,01
1700000004675371	23-006-001-00832-0003	OLIVAR	S	0,43		0,43	0,43
1700000004675372	23-006-001-00833-0002	OLIVAR	S	0,10		0,10	0,10
1700000004675373	23-006-001-00834-0001	OLIVAR	S	0,13		0,13	0,13
1700000005211445	23-006-013-00057-0001	OLIVAR	S	0,02		0,02	0,02
1700000005211446	23-006-013-00058-0002	OLIVAR	S	6,15		6,15	6,15
1700000005211447	23-006-013-00072-0003	OLIVAR	S	0,04		0,04	0,04
1700000005211448	23-007-003-00598-0001	OLIVAR	R	1,29		1,29	1,29
1700000005211451	23-007-002-00127-0001	OLIVAR	S	0,60		0,60	0,60
1700000005211453	23-007-002-00128-0001	OLIVAR	S	0,01		0,01	0,01
1700000005211454	23-007-002-00128-0001	OLIVAR	S	0,01		0,01	0,01
1700000005211455	23-059-009-00153-0001	OLIVAR	S	1,25		1,25	1,25
1700000005211456	23-007-009-00113-0005	OLIVAR	S	0,01		0,01	0,01
1700000005211457	23-007-009-00113-0001	OLIVAR	S	0,02		0,02	0,02
1700000005211458	23-007-009-00114-0001	OLIVAR	S	3,16		3,16	3,10

(1) Con incidencias que retienen pago o deniegan el expediente.  
 (2) Se calcula sobre superficie declarada admisible.  
 (3) Aplicación del artículo 16 bis del RD 147/2023.

Puede verificar la integridad de una copia de este documento mediante la lectura del código QR adjunto o mediante el acceso a la dirección <https://ws050.juntadeandalucia.es/verificarFirma> indicando el código de VERIFICACIÓN

FIRMADO POR	RAQUEL MARIA ESPIN CRESPO	FECHA	26/06/2024
VERIFICACIÓN	Pk2jmMQ72K8YCCE9EQ8LU85ENJJ6M	PÁGINA	7550/8857





**INCIDENCIAS**

**INCIDENCIA DESCRIPCIÓN**

- 4272 Verifica que las líneas de declaración de las Solicitudes Únicas no tienen solapes con la capa de Retroactividad Gráfica (ambas de la misma campaña) a nivel de expediente/línea de declaración gráfica de la solicitud.  
Recinto:23-007-007-00102-00001 Cultivo: - Agregado de la referencia del recinto.:0 Zona de la referencia del recinto.:0 Superficie solapada.:0,02 Id. Incid.:95158502
- Recinto:23-007-009-00114-00001 Cultivo: - Agregado de la referencia del recinto.:0 Zona de la referencia del recinto.:0 Superficie solapada.:0,03 Id. Incid.:95158503
- Recinto:23-007-009-00114-00001 Cultivo: - Agregado de la referencia del recinto.:0 Zona de la referencia del recinto.:0 Superficie solapada.:0,03 Id. Incid.:95158504

(1) Con incidencias que retienen pago o deniegan el expediente.  
(2) Se calcula sobre superficie declarada admisible.  
(3) Aplicación del artículo 16 bis del RD 147/2023.

Puede verificar la integridad de una copia de este documento mediante la lectura del código QR adjunto o mediante el acceso a la dirección <https://ws050.juntadeandalucia.es/verificarFirma> indicando el código de VERIFICACIÓN

FIRMADO POR	RAQUEL MARIA ESPIN CRESPO	FECHA	26/06/2024
VERIFICACIÓN	Pk2jmMQ72K8YCCE9EQ8LU85ENJJ6M	PÁGINA	7551/8857



**APELLIDOS Y NOMBRE / RAZÓN SOCIAL**

RAMA ESCRIBANO MANUEL

**NIF**

\*\*\*\*8306\*

**EXPEDIENTE**

1051024

**RESOLUCIÓN**

CONCESIÓN DE LA AYUDA

**DATOS DE MANTENIMIENTO UNIDADES****GRUPO DE PAGO**

ZONAS DE LIMITACIONES NATURALES

**Sup. Dec.  
Admisible**

7,81

**Sup.  
Resuelta**

7,81

**Sobredecl.**

0,00

**% Sobredecl.**

0,00

**RESUMEN DE PAGOS**

	<b>IMPORTE ( Euros )</b>			
	<b>RESUELTO</b>	<b>FEADER</b>	<b>MAPA</b>	<b>CAPADR</b>
Pago realizado	387,76	329,59	38,04	20,12
A pagar	33,98	28,88	3,33	1,77
<b>TOTAL</b>	<b>421,74</b>	<b>358,47</b>	<b>41,37</b>	<b>21,89</b>

**APLICACIÓN DE REDUCCIONES Y PENALIZACIONES (%)**

<b>Criterios de subvencionabilidad (1)</b>	<b>Presentación tardía</b>	<b>Omisión declaración</b>	<b>Condicionabilidad</b>
0,00	0,00	0,00	0,00

**IMPORTE ( Euros )**

Calculado(2)	Reducción	Penalización	Reducción Penalización (3)	Penalización adicional	Resuelto	FEADER	MAPA	CAPADR
421,74 €	0,00 €	0,00 €	0,00 €	0,00 €	421,74 €	358,48 €	41,37 €	21,89 €
Importe Unitario:	54,00 €	Nuevo Importe Unitario:	54,00 €					

**RECINTOS PROPUESTOS**

<b>REF.</b>	<b>REFERENCIA SIGPAC</b>	<b>CULTIVO</b>	<b>S/R</b>	<b>USO SIGPAC</b>	<b>Sup. Dec. admisible</b>	<b>Sup. Campo</b>	<b>Sup. Determ.</b>	<b>Sup. Resuelta</b>
-1544440	23-035-005-00548-0001	OLIVAR	S		0,97		0,97	0,97
-1243288	23-035-005-00407-0001	OLIVAR	S		0,05		0,05	0,05
-490386	23-035-005-00548-0001	OLIVAR	S		4,52		4,52	4,44
-490384	23-035-005-00547-0001	OLIVAR	S		0,03		0,03	0,03
1700000006464509	23-086-028-00437-0002	OLIVAR	S		1,13		1,13	1,13
1700000006464510	23-086-028-00558-0001	OLIVAR	S		1,02		1,02	1,02
1700000006464511	23-086-028-00614-0003	OLIVAR	S		0,17		0,17	0,17

**INCIDENCIAS****INCIDENCIA DESCRIPCIÓN**

4272 Verifica que las líneas de declaración de las Solicitudes Únicas no tienen solapes con la capa de Retroactividad Gráfica (ambas de la misma campaña) a nivel de expediente/línea de declaración gráfica de la solicitud.  
 Recinto:23-035-005-00548-00001 Cultivo: - Agregado de la referencia del recinto.:0 Zona de la referencia del recinto.:0 Superficie solapada.:0,08 Id. Incid.:95142793

(1) Con incidencias que retienen pago o deniegan el expediente.  
 (2) Se calcula sobre superficie declarada admisible.  
 (3) Aplicación del artículo 16 bis del RD 147/2023.

Puede verificar la integridad de una copia de este documento mediante la lectura del código QR adjunto o mediante el acceso a la dirección <https://ws050.juntadeandalucia.es/verificarFirma> indicando el código de VERIFICACIÓN

FIRMADO POR	RAQUEL MARIA ESPIN CRESPO	FECHA	26/06/2024
VERIFICACIÓN	Pk2jmMQ72K8YCCE9EQ8LU85ENJJJ6M	PÁGINA	7552/8857



**APELLIDOS Y NOMBRE / RAZÓN SOCIAL**

RAMIREZ BORREGO JUAN CARLOS

**NIF**

\*\*\*\*5273\*

**EXPEDIENTE**

1167151

**RESOLUCIÓN**

CONCESIÓN DE LA AYUDA

**DATOS DE MANTENIMIENTO UNIDADES****GRUPO DE PAGO**

ZONAS DE LIMITACIONES NATURALES

**Sup. Dec.  
Admisible**

18,99

**Sup.  
Resuelta**

18,99

**Sobredecl.**

0,00

**% Sobredecl.**

0,00

**RESUMEN DE PAGOS**

	<b>IMPORTE ( Euros )</b>			
	<b>RESUELTO</b>	<b>FEADER</b>	<b>MAPA</b>	<b>CAPADR</b>
Pago realizado	894,05	759,94	87,71	46,41
A pagar	88,32	75,07	8,66	4,59
<b>TOTAL</b>	<b>982,37</b>	<b>835,01</b>	<b>96,37</b>	<b>51,00</b>

**APLICACIÓN DE REDUCCIONES Y PENALIZACIONES (%)**

<b>Criterios de subvencionabilidad (1)</b>	<b>Presentación tardía</b>	<b>Omisión declaración</b>	<b>Condicionalidad</b>
0,00	0,00	0,00	0,00

**IMPORTE ( Euros )**

Calculado(2)	Reducción	Penalización	Reducción Penalización (3)	Penalización adicional	Resuelto	FEADER	MAPA	CAPADR
982,37 €	0,00 €	0,00 €	0,00 €	0,00 €	982,37 €	835,01 €	96,37 €	50,99 €
Importe Unitario:	54,00 €	Nuevo Importe Unitario:	51,73 €					

**RECINTOS PROPUESTOS**

REF.	REFERENCIA SIGPAC	CULTIVO	S/R	USO	Sup. Dec. admisible	Sup. Campo	Sup. Determ.	Sup. Resuelta
				SIGPAC				
170000005215601	23-056-008-00291-0006	OLIVAR	S		0,11		0,11	0,11
170000005215602	23-056-008-00298-0006	OLIVAR	S		8,51		8,51	8,51
170000005215603	23-069-001-00300-0001	OLIVAR	S		4,32		4,32	4,32
170000005215604	23-069-001-00301-0001	OLIVAR	S		0,05		0,05	0,05
170000005215605	23-069-034-00076-0001	OLIVAR	S		3,22		3,22	3,22
170000005215606	23-069-034-00225-0001	OLIVAR	S		0,04		0,04	0,04
170000005215607	23-069-028-00064-0001	OLIVAR	S		0,49		0,49	0,49
170000005215608	23-069-009-00550-0002	OLIVAR	S		2,25		2,25	2,25

(1) Con incidencias que retienen pago o deniegan el expediente.

(2) Se calcula sobre superficie declarada admisible.

(3) Aplicación del artículo 16 bis del RD 147/2023.

Puede verificar la integridad de una copia de este documento mediante la lectura del código QR adjunto o mediante el acceso a la dirección <https://ws050.juntadeandalucia.es/verificarFirma> indicando el código de VERIFICACIÓN

FIRMADO POR	RAQUEL MARIA ESPIN CRESPO	FECHA	26/06/2024
VERIFICACIÓN	Pk2jmMQ72K8YCCE9EQ8LU85ENJJ6M	PÁGINA	7553/8857



**APELLIDOS Y NOMBRE / RAZÓN SOCIAL**

RAMIREZ FERNANDEZ RAFAEL

**NIF**

\*\*\*0855\*

**EXPEDIENTE**

1143822

**RESOLUCIÓN**

CONCESIÓN DE LA AYUDA

**DATOS DE MANTENIMIENTO UNIDADES****GRUPO DE PAGO**

ZONAS DE LIMITACIONES NATURALES

**Sup. Dec.  
Admisible**

17,51

**Sup.  
Resuelta**

17,51

**Sobredecl.**

0,00

**% Sobredecl.**

0,00

**RESUMEN DE PAGOS**

	<b>IMPORTE ( Euros )</b>			
	<b>RESUELTO</b>	<b>FEADER</b>	<b>MAPA</b>	<b>CAPADR</b>
Pago realizado	835,53	710,20	81,96	43,37
A pagar	82,53	70,15	8,10	4,28
<b>TOTAL</b>	<b>918,06</b>	<b>780,35</b>	<b>90,06</b>	<b>47,65</b>

**APLICACIÓN DE REDUCCIONES Y PENALIZACIONES (%)**

<b>Criterios de subvencionabilidad (1)</b>	<b>Presentación tardía</b>	<b>Omisión declaración</b>	<b>Condicionabilidad</b>
0,00	0,00	0,00	0,00

**IMPORTE ( Euros )**

Calculado(2)	Reducción	Penalización	Reducción Penalización (3)	Penalización adicional	Resuelto	FEADER	MAPA	CAPADR
918,06 €	0,00 €	0,00 €	0,00 €	0,00 €	918,06 €	780,35 €	90,06 €	47,65 €
Importe Unitario:	54,00 €	Nuevo Importe Unitario:	52,43 €					

**RECINTOS PROPUESTOS**

<b>REF.</b>	<b>REFERENCIA SIGPAC</b>	<b>CULTIVO</b>	<b>S/R</b>	<b>USO</b>	<b>Sup. Dec. admisible</b>	<b>Sup. Campo</b>	<b>Sup. Determ.</b>	<b>Sup. Resuelta</b>
				<b>SIGPAC</b>				
-1561543	23-060-019-00084-0002	OLIVAR	S		0,38		0,38	0,38
1700000006062711	23-060-019-00064-0001	OLIVAR	S		5,65		5,65	5,65
1700000006062720	23-060-019-00067-0001	OLIVAR	S		0,50		0,50	0,50
1700000006062721	23-060-019-00071-0003	OLIVAR	S		1,35		1,35	1,35
1700000006062723	23-060-019-00065-0004	OLIVAR	S		0,53		0,53	0,53
1700000006062724	23-060-019-00066-0005	OLIVAR	S		9,14		9,14	9,10

(1) Con incidencias que retienen pago o deniegan el expediente.

(2) Se calcula sobre superficie declarada admisible.

(3) Aplicación del artículo 16 bis del RD 147/2023.

Puede verificar la integridad de una copia de este documento mediante la lectura del código QR adjunto o mediante el acceso a la dirección <https://ws050.juntadeandalucia.es/verificarFirma> indicando el código de VERIFICACIÓN

FIRMADO POR	RAQUEL MARIA ESPIN CRESPO	FECHA	26/06/2024
VERIFICACIÓN	Pk2jmMQ72K8YCCE9EQ8LU85ENJJJ6M	PÁGINA	7554/8857







**APELLIDOS Y NOMBRE / RAZÓN SOCIAL**

RAMIREZ HEREDIA BENITO JOSE

**NIF**  
\*\*\*3562\*

**EXPEDIENTE**  
1053781

**RESOLUCIÓN**  
CONCESIÓN DE LA AYUDA

**DATOS DE MANTENIMIENTO UNIDADES**

<b>GRUPO DE PAGO</b>	<b>Sup. Dec. Admisible</b>	<b>Sup. Resuelta</b>	<b>Sobredecl.</b>	<b>% Sobredecl.</b>
ZONAS DE LIMITACIONES NATURALES	12,56	12,56	0,00	0,00

**RESUMEN DE PAGOS**

	<b>IMPORTE ( Euros )</b>			
	<b>RESUELTO</b>	<b>FEADER</b>	<b>MAPA</b>	<b>CAPADR</b>
Pago realizado	617,27	524,67	60,56	32,04
A pagar	60,97	51,82	5,98	3,17
<b>TOTAL</b>	<b>678,24</b>	<b>576,49</b>	<b>66,54</b>	<b>35,21</b>

**APLICACIÓN DE REDUCCIONES Y PENALIZACIONES (%)**

<b>Crterios de subvencionabilidad (1)</b>	<b>Presentación tardía</b>	<b>Omisión declaración</b>	<b>Condicionalidad</b>
0,00	0,00	0,00	0,00

**IMPORTE ( Euros )**

Calculado(2)	Reducción	Penalización	Reducción Penalización (3)	Penalización adicional	Resuelto	FEADER	MAPA	CAPADR
678,24 €	0,00 €	0,00 €	0,00 €	0,00 €	678,24 €	576,50 €	66,54 €	35,20 €
Importe Unitario:	54,00 €	Nuevo Importe Unitario:	54,00 €					

**RECINTOS PROPUESTOS**

<b>REF.</b>	<b>REFERENCIA SIGPAC</b>	<b>CULTIVO</b>	<b>USO S/R SIGPAC</b>	<b>Sup. Dec. admisible</b>	<b>Sup. Campo</b>	<b>Sup. Determ.</b>	<b>Sup. Resuelta</b>
-44169	23-069-021-00336-0005	OLIVAR	S	0,07		0,07	0,07
1700000005241903	23-069-001-00089-0004	OLIVAR	S	0,51		0,51	0,51
1700000005241904	23-069-001-00096-0001	OLIVAR	S	0,02		0,02	0,02
1700000005241905	23-069-001-00098-0003	OLIVAR	S	0,05		0,05	0,05
1700000005241906	23-069-001-00098-0003	OLIVAR	S	0,10		0,10	0,10
1700000005241907	23-069-001-00180-0001	OLIVAR	S	1,64		1,64	1,64
1700000005241908	23-069-001-00181-0001	OLIVAR	S	0,06		0,06	0,06
1700000005241909	23-069-001-00187-0001	OLIVAR	S	0,02		0,02	0,02
1700000005241911	23-069-006-00051-0001	OLIVAR	S	0,02		0,02	0,02
1700000005241912	23-069-024-00256-0001	OLIVAR	S	0,54		0,54	0,54
1700000005241913	23-069-021-00336-0002	OLIVAR	S	1,96		1,96	1,96
1700000005241915	23-069-021-00424-0001	OLIVAR	S	0,01		0,01	0,01
1700000005241916	23-069-021-00428-0001	OLIVAR	S	0,01		0,01	0,01
1700000005241917	23-069-021-00429-0001	OLIVAR	S	0,91		0,91	0,91
1700000005241918	23-069-026-00007-0001	OLIVAR	S	0,74		0,74	0,74
1700000005241919	23-069-006-00056-0001	OLIVAR	S	0,40		0,40	0,40
1700000005241920	23-069-009-00384-0001	OLIVAR	S	1,74		1,74	1,74
1700000005241921	23-069-001-00216-0004	OLIVAR	S	1,11		1,11	1,11
1700000005241922	23-069-001-00493-0001	OLIVAR	S	0,01		0,01	0,01
1700000005241923	23-069-001-00334-0003	OLIVAR	S	1,42		1,42	1,42
1700000005241924	23-069-001-00337-0008	OLIVAR	S	0,02		0,02	0,02
1700000005241925	23-069-001-00176-0003	OLIVAR	S	0,01		0,01	0,01
1700000005241926	23-069-001-00177-0002	OLIVAR	S	1,19		1,19	1,19

(1) Con incidencias que retienen pago o deniegan el expediente.  
 (2) Se calcula sobre superficie declarada admisible.  
 (3) Aplicación del artículo 16 bis del RD 147/2023.

Puede verificar la integridad de una copia de este documento mediante la lectura del código QR adjunto o mediante el acceso a la dirección <a href="https://ws050.juntadeandalucia.es/verificarFirma">https://ws050.juntadeandalucia.es/verificarFirma</a> indicando el código de VERIFICACIÓN					
FIRMADO POR	RAQUEL MARIA ESPIN CRESPO		FECHA		26/06/2024
VERIFICACIÓN	Pk2jmMQ72K8YCCE9EQ8LU85ENJJ6M		PÁGINA		7555/8857

**APELLIDOS Y NOMBRE / RAZÓN SOCIAL**

RAMIREZ LEON CIPRIANO

**NIF**

\*\*\*\*8418\*

**EXPEDIENTE**

1111126

**RESOLUCIÓN**

CONCESIÓN DE LA AYUDA

**DATOS DE MANTENIMIENTO UNIDADES**

<b>GRUPO DE PAGO</b>	<b>Sup. Dec. Admisible</b>	<b>Sup. Resuelta</b>	<b>Sobredecl.</b>	<b>% Sobredecl.</b>
ZONAS DE LIMITACIONES NATURALES	21,50	21,50	0,00	0,00

**RESUMEN DE PAGOS**

	<b>IMPORTE ( Euros )</b>			
	<b>RESUELTO</b>	<b>FEADER</b>	<b>MAPA</b>	<b>CAPADR</b>
Pago realizado	977,99	831,29	95,94	50,76
A pagar	96,61	82,12	9,48	5,01
<b>TOTAL</b>	<b>1.074,60</b>	<b>913,41</b>	<b>105,42</b>	<b>55,77</b>

**APLICACIÓN DE REDUCCIONES Y PENALIZACIONES (%)**

<b>Crterios de subvencionabilidad (1)</b>	<b>Presentación tardía</b>	<b>Omisión declaración</b>	<b>Condicionalidad</b>
0,00	0,00	0,00	0,00

**IMPORTE ( Euros )**

Calculado(2)	Reducción	Penalización	Reducción Penalización (3)	Penalización adicional	Resuelto	FEADER	MAPA	CAPADR
1.074,60 €	0,00 €	0,00 €	0,00 €	0,00 €	1.074,60 €	913,41 €	105,42 €	55,77 €
Importe Unitario:	54,00 €	Nuevo Importe Unitario:	49,98 €					

**RECINTOS PROPUESTOS**

<b>REF.</b>	<b>REFERENCIA SIGPAC</b>	<b>CULTIVO</b>	<b>USO S/R</b>	<b>Sup. Dec. admisible</b>	<b>Sup. Campo</b>	<b>Sup. Determ.</b>	<b>Sup. Resuelta</b>
170000002308990	23-003-005-00145-0002	OLIVAR	S	2,09		2,09	2,09
1700000002308991	23-003-005-00145-0003	OLIVAR	S	0,26		0,26	0,26
1700000002308992	23-003-005-00162-0003	OLIVAR	R	5,58		5,58	5,58
1700000002308993	23-003-005-00167-0001	OLIVAR	S	1,31		1,31	1,31
1700000002308994	23-003-005-00193-0003	OLIVAR	R	1,03		1,03	1,03
1700000002308995	23-003-005-00196-0001	OLIVAR	R	0,48		0,48	0,48
1700000002308996	23-003-005-00210-0001	OLIVAR	R	0,64		0,64	0,64
1700000002308997	23-003-023-00640-0001	OLIVAR	S	0,07		0,07	0,07
1700000002308998	23-003-023-00641-0002	OLIVAR	S	1,00		1,00	1,00
1700000002308999	23-003-034-00043-0001	OLIVAR	S	3,21		3,21	3,21
1700000002309000	23-003-005-00213-0002	OLIVAR	R	0,02		0,02	0,02
1700000002309001	23-003-005-00214-0003	OLIVAR	R	0,03		0,03	0,03
1700000002309002	23-003-021-00029-0002	OLIVAR	S	0,36		0,36	0,36
1700000002309003	23-003-023-00037-0001	OLIVAR	S	2,31		2,31	2,31
1700000002309004	23-003-023-00036-0002	OLIVAR	S	0,10		0,10	0,10
1700000002309005	23-003-023-00148-0003	OLIVAR	S	2,01		2,01	2,01
1700000002309006	23-003-023-00152-0001	OLIVAR	S	0,59		0,59	0,59
1700000002309007	23-003-023-00634-0001	OLIVAR	S	0,41		0,41	0,41

(1) Con incidencias que retienen pago o deniegan el expediente.

(2) Se calcula sobre superficie declarada admisible.

(3) Aplicación del artículo 16 bis del RD 147/2023.

Puede verificar la integridad de una copia de este documento mediante la lectura del código QR adjunto o mediante el acceso a la dirección <https://ws050.juntadeandalucia.es/verificarFirma> indicando el código de VERIFICACIÓN

FIRMADO POR	RAQUEL MARIA ESPIN CRESPO	FECHA	26/06/2024
VERIFICACIÓN	Pk2jmMQ72K8YCCE9EQ8LU85ENJJ6M	PÁGINA	7556/8857



**APELLIDOS Y NOMBRE / RAZÓN SOCIAL**

RAMIREZ MAROTO ISABEL

**NIF**

\*\*\*\*8741\*

**EXPEDIENTE**

1030482

**RESOLUCIÓN**

CONCESIÓN DE LA AYUDA

**DATOS DE MANTENIMIENTO UNIDADES**

<b>GRUPO DE PAGO</b>	<b>Sup. Dec. Admisible</b>	<b>Sup. Resuelta</b>	<b>Sobredecl.</b>	<b>% Sobredecl.</b>
ZONAS DE LIMITACIONES NATURALES	20,87	20,87	0,00	0,00

**RESUMEN DE PAGOS**

	<b>IMPORTE ( Euros )</b>			
	<b>RESUELTO</b>	<b>FEADER</b>	<b>MAPA</b>	<b>CAPADR</b>
Pago realizado	808,31	687,06	79,30	41,95
A pagar	242,47	206,10	23,79	12,58
<b>TOTAL</b>	<b>1.050,78</b>	<b>893,16</b>	<b>103,09</b>	<b>54,53</b>

**APLICACIÓN DE REDUCCIONES Y PENALIZACIONES (%)**

<b>Crterios de subvencionabilidad (1)</b>	<b>Presentación tardía</b>	<b>Omisión declaración</b>	<b>Condicionalidad</b>
0,00	0,00	0,00	0,00

**IMPORTE ( Euros )**

Calculado(2)	Reducción	Penalización	Reducción Penalización (3)	Penalización adicional	Resuelto	FEADER	MAPA	CAPADR
1.050,78 €	0,00 €	0,00 €	0,00 €	0,00 €	1.050,78 €	893,16 €	103,08 €	54,54 €
Importe Unitario:	54,00 €	Nuevo Importe Unitario:	50,35 €					

**RECINTOS PROPUESTOS**

<b>REF.</b>	<b>REFERENCIA SIGPAC</b>	<b>CULTIVO</b>	<b>USO SIGPAC</b>	<b>Sup. Dec. admisible</b>	<b>Sup. Campo</b>	<b>Sup. Determ.</b>	<b>Sup. Resuelta</b>
-1561451	23-021-003-00016-0001	OLIVAR	S	0,19		0,19	0,00
-1359243	23-021-024-00004-0003	OLIVAR	R	0,01		0,01	0,01
4756693	23-039-027-00025-0001	OLIVAR	S	2,54		2,54	2,54
5539306	23-039-027-00026-0001	OLIVAR	S	5,94		5,94	5,94
1700000005987740	23-021-022-00134-0001	OLIVAR	S	1,52		1,52	1,52
1700000005987741	23-021-018-00002-0001	OLIVAR	S	0,93		0,93	0,93
1700000005987742	23-021-017-00013-0001	OLIVAR	S	0,79		0,79	0,79
1700000005987744	23-039-003-00017-0001	OLIVAR	S	0,07		0,07	0,07
1700000005987745	23-039-003-00037-0001	OLIVAR	S	1,37		1,37	1,37
1700000005987747	23-039-004-00016-0002	OLIVAR	S	3,43		3,43	3,43
1700000005987748	23-021-024-00039-0001	OLIVAR	S	0,23		0,23	0,23
1700000005987749	23-021-024-00038-0001	OLIVAR	S	0,11		0,11	0,11
1700000005987752	23-021-024-00004-0001	OLIVAR	R	0,11		0,11	0,11
1700000005987753	23-021-024-00005-0001	OLIVAR	R	0,52		0,52	0,52
1700000005987754	23-021-024-00010-0001	OLIVAR	R	2,35		2,35	2,35
1700000005987755	23-021-023-00030-0001	OLIVAR	R	0,95		0,95	0,95

**INCIDENCIAS****INCIDENCIA DESCRIPCIÓN**

242	Recinto pendiente de acreditación de titularidad. Recinto:23-021-003-00016-00001 Cultivo:101010 OLIVAR-PICUAL Secano
3790	Recinto declarado inactivo Recinto:23-021-003-00016-00001 Cultivo: -

(1) Con incidencias que retienen pago o deniegan el expediente.

(2) Se calcula sobre superficie declarada admisible.

(3) Aplicación del artículo 16 bis del RD 147/2023.

Puede verificar la integridad de una copia de este documento mediante la lectura del código QR adjunto o mediante el acceso a la dirección <https://ws050.juntadeandalucia.es/verificarFirma> indicando el código de VERIFICACIÓN

FIRMADO POR	RAQUEL MARIA ESPIN CRESPO	FECHA	26/06/2024
VERIFICACIÓN	Pk2jmMQ72K8YCC9EQ8LU85ENJJ6M	PÁGINA	7557/8857



**APELLIDOS Y NOMBRE / RAZÓN SOCIAL**

RAMIREZ MARTIN ANTONIO

**NIF**

\*\*\*\*7298\*

**EXPEDIENTE**

1202591

**RESOLUCIÓN**

CONCESIÓN DE LA AYUDA

**DATOS DE MANTENIMIENTO UNIDADES****GRUPO DE PAGO**

ZONAS DE LIMITACIONES NATURALES

**Sup. Dec.  
Admisible**

18,69

**Sup.  
Resuelta**

18,69

**Sobredecl.**

0,00

**% Sobredecl.**

0,00

**RESUMEN DE PAGOS**

	<b>IMPORTE ( Euros )</b>			
	<b>RESUELTO</b>	<b>FEADER</b>	<b>MAPA</b>	<b>CAPADR</b>
Pago realizado	882,26	749,92	86,55	45,79
A pagar	87,15	74,08	8,55	4,52
<b>TOTAL</b>	<b>969,41</b>	<b>824,00</b>	<b>95,10</b>	<b>50,31</b>

**APLICACIÓN DE REDUCCIONES Y PENALIZACIONES (%)**

<b>Criterios de subvencionabilidad (1)</b>	<b>Presentación tardía</b>	<b>Omisión declaración</b>	<b>Condicionabilidad</b>
0,00	0,00	0,00	0,00

**IMPORTE ( Euros )**

Calculado(2)	Reducción	Penalización	Reducción Penalización (3)	Penalización adicional	Resuelto	FEADER	MAPA	CAPADR
969,41 €	0,00 €	0,00 €	0,00 €	0,00 €	969,41 €	824,00 €	95,10 €	50,31 €
Importe Unitario:	54,00 €	Nuevo Importe Unitario:	51,87 €					

**RECINTOS PROPUESTOS**

<b>REF.</b>	<b>REFERENCIA SIGPAC</b>	<b>CULTIVO</b>	<b>S/R</b>	<b>USO SIGPAC</b>	<b>Sup. Dec. admisible</b>	<b>Sup. Campo</b>	<b>Sup. Determ.</b>	<b>Sup. Resuelta</b>
-1479312	23-056-009-00069-0001	GIRASOL	R		0,57		0,57	0,57
-1479309	23-056-009-00069-0001	HABAS	R		0,58		0,58	0,58
-812524	23-056-009-00069-0001	GIRASOL	R		10,06		10,06	10,06
5100950	23-056-008-00224-0003	OLIVAR	S		7,48		7,48	7,48

(1) Con incidencias que retienen pago o deniegan el expediente.

(2) Se calcula sobre superficie declarada admisible.

(3) Aplicación del artículo 16 bis del RD 147/2023.

Puede verificar la integridad de una copia de este documento mediante la lectura del código QR adjunto o mediante el acceso a la dirección <https://ws050.juntadeandalucia.es/verificarFirma> indicando el código de VERIFICACIÓN

FIRMADO POR	RAQUEL MARIA ESPIN CRESPO	FECHA	26/06/2024
VERIFICACIÓN	Pk2jmMQ72K8YCCE9EQ8LU85ENJJJ6M	PÁGINA	7558/8857



**APELLIDOS Y NOMBRE / RAZÓN SOCIAL**

RAMIREZ MARTIN FRANCISCO JOSE

**NIF**

\*\*\*\*4591\*

**EXPEDIENTE**

1255309

**RESOLUCIÓN**

CONCESIÓN DE LA AYUDA

**DATOS DE MANTENIMIENTO UNIDADES****GRUPO DE PAGO**

ZONAS DE LIMITACIONES NATURALES

**Sup. Dec.  
Admisible**

16,04

**Sup.  
Resuelta**

16,04

**Sobredecl.**

0,00

**% Sobredecl.**

0,00

**RESUMEN DE PAGOS**

	<b>IMPORTE ( Euros )</b>			
	<b>RESUELTO</b>	<b>FEADER</b>	<b>MAPA</b>	<b>CAPADR</b>
Pago realizado	778,07	661,36	76,33	40,38
A pagar	76,86	65,33	7,54	3,99
<b>TOTAL</b>	<b>854,93</b>	<b>726,69</b>	<b>83,87</b>	<b>44,37</b>

**APLICACIÓN DE REDUCCIONES Y PENALIZACIONES (%)**

<b>Criterios de subvencionabilidad (1)</b>	<b>Presentación tardía</b>	<b>Omisión declaración</b>	<b>Condicionabilidad</b>
0,00	0,00	0,00	0,00

**IMPORTE ( Euros )**

Calculado(2)	Reducción	Penalización	Reducción Penalización (3)	Penalización adicional	Resuelto	FEADER	MAPA	CAPADR
854,93 €	0,00 €	0,00 €	0,00 €	0,00 €	854,93 €	726,69 €	83,87 €	44,37 €
Importe Unitario:	54,00 €	Nuevo Importe Unitario:	53,30 €					

**RECINTOS PROPUESTOS**

<b>REF.</b>	<b>REFERENCIA SIGPAC</b>	<b>CULTIVO</b>	<b>USO S/R SIGPAC</b>	<b>Sup. Dec. admisible</b>	<b>Sup. Campo</b>	<b>Sup. Determ.</b>	<b>Sup. Resuelta</b>
-812449	23-056-008-00225-0002	OLIVAR	S	0,01		0,01	0,01
-812447	23-056-008-00225-0002	OLIVAR	S	0,41		0,41	0,41
-807050	23-056-012-00039-0002	ALMENDROS	R	1,62		1,62	1,62
-728455	23-056-008-00128-0001	OLIVAR	S	0,37		0,37	0,37
4770258	23-056-008-00224-0003	OLIVAR	S	13,63		13,63	13,63

(1) Con incidencias que retienen pago o deniegan el expediente.

(2) Se calcula sobre superficie declarada admisible.

(3) Aplicación del artículo 16 bis del RD 147/2023.

Puede verificar la integridad de una copia de este documento mediante la lectura del código QR adjunto o mediante el acceso a la dirección <https://ws050.juntadeandalucia.es/verificarFirma> indicando el código de VERIFICACIÓN

FIRMADO POR	RAQUEL MARIA ESPIN CRESPO	FECHA	26/06/2024
VERIFICACIÓN	Pk2jmMQ72K8YCCE9EQ8LU85ENJJ6M	PÁGINA	7559/8857





**APELLIDOS Y NOMBRE / RAZÓN SOCIAL**

RAMIREZ REYES ANTONIA

**NIF**

\*\*\*\*2392\*

**EXPEDIENTE**

1157681

**RESOLUCIÓN**

CONCESIÓN DE LA AYUDA

**DATOS DE MANTENIMIENTO UNIDADES**

**GRUPO DE PAGO**

ZONAS DE LIMITACIONES NATURALES

**Sup. Dec. Admisible**

15,43

**Sup. Resuelta**

15,43

**Sobredecl.**

0,00

**% Sobredecl.**

0,00

**RESUMEN DE PAGOS**

	<b>IMPORTE ( Euros )</b>			
	<b>RESUELTO</b>	<b>FEADER</b>	<b>MAPA</b>	<b>CAPADR</b>
Pago realizado	754,09	640,97	73,97	39,14
A pagar	74,49	63,32	7,31	3,86
<b>TOTAL</b>	<b>828,58</b>	<b>704,29</b>	<b>81,28</b>	<b>43,00</b>

**APLICACIÓN DE REDUCCIONES Y PENALIZACIONES (%)**

<b>Criterios de subvencionabilidad (1)</b>	<b>Presentación tardía</b>	<b>Omisión declaración</b>	<b>Condicionabilidad</b>
0,00	0,00	0,00	0,00

**IMPORTE ( Euros )**

Calculado(2)	Reducción	Penalización	Reducción Penalización (3)	Penalización adicional	Resuelto	FEADER	MAPA	CAPADR
828,58 €	0,00 €	0,00 €	0,00 €	0,00 €	828,58 €	704,29 €	81,28 €	43,01 €
<b>Importe Unitario:</b>	<b>54,00 €</b>	<b>Nuevo Importe Unitario:</b>	<b>53,70 €</b>					

(1) Con incidencias que retienen pago o deniegan el expediente.

(2) Se calcula sobre superficie declarada admisible.

(3) Aplicación del artículo 16 bis del RD 147/2023.

Puede verificar la integridad de una copia de este documento mediante la lectura del código QR adjunto o mediante el acceso a la dirección <https://ws050.juntadeandalucia.es/verificarFirma> indicando el código de VERIFICACIÓN

FIRMADO POR	RAQUEL MARIA ESPIN CRESPO	FECHA	26/06/2024
VERIFICACIÓN	Pk2jmMQ72K8YCCE9EQ8LU85ENJJ6M	PÁGINA	7560/8857





**RECINTOS PROPUESTOS**

REF.	REFERENCIA SIGPAC	CULTIVO	S/R	USO SIGPAC	Sup._Dec. admisible	Sup. Campo	Sup. Determ.	Sup. Resuelta
-1371792	23-020-008-00027-0002	OLIVAR	R		0,43		0,43	0,43
5330460	23-020-006-00213-0002	OLIVAR	S		0,08		0,08	0,08
1700000005424058	23-020-001-00075-0002	OLIVAR	R		0,41		0,41	0,41
1700000005424059	23-020-003-00092-0001	OLIVAR	R		0,26		0,26	0,26
1700000005424060	23-020-003-00102-0001	OLIVAR	R		0,24		0,24	0,24
1700000005424061	23-020-004-00154-0001	OLIVAR	R		0,29		0,29	0,29
1700000005424062	23-020-005-00204-0002	OLIVAR	S		0,07		0,07	0,07
1700000005424063	23-020-005-00206-0001	OLIVAR	S		0,06		0,06	0,06
1700000005424064	23-020-001-00196-0001	OLIVAR	R		0,28		0,28	0,28
1700000005424065	23-020-001-00197-0001	OLIVAR	R		0,25		0,25	0,25
1700000005424066	23-020-003-00103-0001	OLIVAR	R		0,14		0,14	0,14
1700000005424067	23-020-012-00081-0001	OLIVAR	R		0,34		0,34	0,34
1700000005424068	23-046-001-00101-0002	OLIVAR	R		1,72		1,72	1,72
1700000005424069	23-046-001-00114-0002	OLIVAR	R		0,26		0,26	0,26
1700000005424070	23-046-001-00117-0001	OLIVAR	R		0,52		0,52	0,52
1700000005424071	23-046-001-00318-0001	ALGODÓN	R		0,79		0,79	0,79
1700000005424072	23-020-009-00069-0001	OLIVAR	R		0,40		0,40	0,40
1700000005424073	23-020-009-00026-0001	OLIVAR	R		0,45		0,45	0,45
1700000005424074	23-020-008-00074-0001	OLIVAR	S		0,44		0,44	0,44
1700000005424075	23-020-008-00070-0001	OLIVAR	S		0,03		0,03	0,03
1700000005424077	23-020-007-00441-0002	OLIVAR	S		0,26		0,26	0,26
1700000005424078	23-020-007-00328-0001	OLIVAR	S		0,50		0,50	0,50
1700000005424079	23-020-007-00327-0001	OLIVAR	S		0,32		0,32	0,32
1700000005424080	23-020-007-00235-0001	OLIVAR	R		0,34		0,34	0,34
1700000005424081	23-020-007-00232-0002	OLIVAR	R		1,02		1,02	1,02
1700000005424082	23-020-007-00176-0002	OLIVAR	S		0,71		0,71	0,71
1700000005424083	23-020-006-00213-0001	OLIVAR	S		0,08		0,08	0,08
1700000005424084	23-020-005-00436-0001	OLIVAR	R		0,66		0,66	0,66
1700000005424085	23-020-005-00412-0002	OLIVAR	R		0,31		0,31	0,31
1700000005424086	23-020-011-00127-0001	OLIVAR	R		0,24		0,24	0,24
1700000005424088	23-020-010-00276-0001	OLIVAR	R		0,13		0,13	0,13
1700000005424089	23-020-010-00307-0001	OLIVAR	R		0,47		0,47	0,47
1700000005424090	23-020-010-00030-0001	OLIVAR	R		0,20		0,20	0,20
1700000005424091	23-020-010-00053-0001	OLIVAR	R		0,11		0,11	0,11
1700000005424092	23-020-009-00165-0001	OLIVAR	R		0,07		0,07	0,07
1700000005424093	23-020-009-00174-0001	OLIVAR	R		1,38		1,38	1,38
1700000005424094	23-020-009-00117-0001	OLIVAR	R		0,06		0,06	0,06
1700000005424095	23-020-005-00272-0002	OLIVAR	R		0,13		0,13	0,13
1700000005424096	23-020-009-00126-0001	OLIVAR	R		0,19		0,19	0,19
1700000006526846	23-046-001-00022-0001	ALGODÓN	R		0,79		0,79	0,79

(1) Con incidencias que retienen pago o deniegan el expediente.  
 (2) Se calcula sobre superficie declarada admisible.  
 (3) Aplicación del artículo 16 bis del RD 147/2023.

Puede verificar la integridad de una copia de este documento mediante la lectura del código QR adjunto o mediante el acceso a la dirección <a href="https://ws050.juntadeandalucia.es/verificarFirma">https://ws050.juntadeandalucia.es/verificarFirma</a> indicando el código de VERIFICACIÓN					
FIRMADO POR	RAQUEL MARIA ESPIN CRESPO		FECHA		26/06/2024
VERIFICACIÓN	Pk2jmMQ72K8YCCCE9EQ8LU85ENJJ6M		PÁGINA		7561/8857

**APELLIDOS Y NOMBRE / RAZÓN SOCIAL**

RAMIREZ RUEDA ANTONIO MANUEL

**NIF**

\*\*\*\*3681\*

**EXPEDIENTE**

1248583

**RESOLUCIÓN**

CONCESIÓN DE LA AYUDA

**DATOS DE MANTENIMIENTO UNIDADES**

<b>GRUPO DE PAGO</b>	<b>Sup. Dec. Admisible</b>	<b>Sup. Resuelta</b>	<b>Sobredecl.</b>	<b>% Sobredecl.</b>
ZONAS DE LIMITACIONES NATURALES	18,63	18,63	0,00	0,00

**RESUMEN DE PAGOS**

	<b>IMPORTE ( Euros )</b>			
	<b>RESUELTO</b>	<b>FEADER</b>	<b>MAPA</b>	<b>CAPADR</b>
Pago realizado	882,26	749,92	86,55	45,79
A pagar	84,04	71,43	8,24	4,37
<b>TOTAL</b>	<b>966,30</b>	<b>821,35</b>	<b>94,79</b>	<b>50,16</b>

**APLICACIÓN DE REDUCCIONES Y PENALIZACIONES (%)**

<b>Criterios de subvencionabilidad (1)</b>	<b>Presentación tardía</b>	<b>Omisión declaración</b>	<b>Condicionalidad</b>
0,00	0,00	0,00	0,00

**IMPORTE ( Euros )**

Calculado(2)	Reducción	Penalización	Reducción Penalización (3)	Penalización adicional	Resuelto	FEADER	MAPA	CAPADR
966,30 €	0,00 €	0,00 €	0,00 €	0,00 €	966,30 €	821,36 €	94,79 €	50,15 €
Importe Unitario:	54,00 €	Nuevo Importe Unitario:	51,87 €					

**RECINTOS PROPUESTOS**

<b>REF.</b>	<b>REFERENCIA SIGPAC</b>	<b>CULTIVO</b>	<b>USO S/R SIGPAC</b>	<b>Sup. Dec. admisible</b>	<b>Sup. Campo</b>	<b>Sup. Determ.</b>	<b>Sup. Resuelta</b>
-1601790	23-060-019-09015-0006	OLIVAR	S	0,16		0,16	0,16
6915458	23-060-019-00088-0007	OLIVAR	S	0,11		0,11	0,11
6915824	23-060-019-00084-0002	OLIVAR	S	0,38		0,38	0,38
170000005230109	23-060-024-00166-0002	OLIVAR	S	0,04		0,04	0,04
170000005230110	23-060-024-00167-0003	OLIVAR	S	0,05		0,05	0,05
170000005230111	23-060-024-00168-0002	OLIVAR	S	1,03		1,03	1,03
170000006063335	23-060-019-00048-0002	OLIVAR	S	0,04		0,04	0,00
170000006063336	23-060-019-00049-0002	OLIVAR	S	0,02		0,02	0,00
170000006063337	23-060-019-00050-0004	OLIVAR	S	0,02		0,02	0,02
170000006063338	23-060-019-09022-0010	OLIVAR	S	0,01		0,01	0,01
170000006063340	23-060-019-00087-0001	OLIVAR	S	1,40		1,40	1,40
170000006063342	23-060-019-00088-0003	OLIVAR	S	0,13		0,13	0,13
170000006063345	23-060-019-00322-0001	OLIVAR	S	0,05		0,05	0,05
170000006063346	23-060-019-09022-0010	OLIVAR	S	0,02		0,02	0,02
170000006063347	23-060-019-09022-0002	OLIVAR	S	0,03		0,03	0,03
170000006063349	23-060-019-09022-0010	OLIVAR	S	0,03		0,03	0,03
170000006063355	23-060-019-00051-0001	OLIVAR	S	0,01		0,01	0,01
170000006063356	23-060-019-00066-0006	OLIVAR	S	7,94		7,94	7,94
170000006063357	23-060-019-00064-0001	OLIVAR	S	5,52		5,52	5,52
170000006063358	23-060-019-00322-0001	OLIVAR	S	0,05		0,05	0,05
170000006063360	23-060-019-09013-0008	OLIVAR	S	0,08		0,08	0,08
170000006063365	23-060-019-00066-0005	OLIVAR	S	1,57		1,57	1,57

(1) Con incidencias que retienen pago o deniegan el expediente.

(2) Se calcula sobre superficie declarada admisible.

(3) Aplicación del artículo 16 bis del RD 147/2023.

Puede verificar la integridad de una copia de este documento mediante la lectura del código QR adjunto o mediante el acceso a la dirección <https://ws050.juntadeandalucia.es/verificarFirma> indicando el código de VERIFICACIÓN

FIRMADO POR	RAQUEL MARIA ESPIN CRESPO	FECHA	26/06/2024
VERIFICACIÓN	Pk2jmMQ72K8YCCE9EQ8LU85ENJJ6M	PÁGINA	7562/8857







**INCIDENCIAS**

**INCIDENCIA DESCRIPCIÓN**

242 Recinto pendiente de acreditación de titularidad.  
Recinto:23-060-019-00048-00002 Cultivo:101010 OLIVAR-PICUAL Secano  
Recinto:23-060-019-00049-00002 Cultivo:101010 OLIVAR-PICUAL Secano

(1) Con incidencias que retienen pago o deniegan el expediente.  
(2) Se calcula sobre superficie declarada admisible.  
(3) Aplicación del artículo 16 bis del RD 147/2023.

Puede verificar la integridad de una copia de este documento mediante la lectura del código QR adjunto o mediante el acceso a la dirección <https://ws050.juntadeandalucia.es/verificarFirma> indicando el código de VERIFICACIÓN

FIRMADO POR	RAQUEL MARIA ESPIN CRESPO	FECHA	26/06/2024
VERIFICACIÓN	Pk2jmMQ72K8YCCE9EQ8LU85ENJJ6M	PÁGINA	7563/8857



**APELLIDOS Y NOMBRE / RAZÓN SOCIAL**

RAMOS CASTRO ANTONIO MANUEL

**NIF**

\*\*\*\*2371\*

**EXPEDIENTE**

1172706

**RESOLUCIÓN**

CONCESIÓN DE LA AYUDA

**DATOS DE MANTENIMIENTO UNIDADES****GRUPO DE PAGO**

ZONAS DE LIMITACIONES NATURALES

**Sup. Dec.  
Admisible**

4,45

**Sup.  
Resuelta**

4,45

**Sobredecl.**

0,00

**% Sobredecl.**

0,00

**RESUMEN DE PAGOS**

	<b>IMPORTE ( Euros )</b>			
	<b>RESUELTO</b>	<b>FEADER</b>	<b>MAPA</b>	<b>CAPADR</b>
Pago realizado	219,68	186,73	21,55	11,40
A pagar	20,62	17,53	2,02	1,07
<b>TOTAL</b>	<b>240,30</b>	<b>204,26</b>	<b>23,57</b>	<b>12,47</b>

**APLICACIÓN DE REDUCCIONES Y PENALIZACIONES (%)**

<b>Criterios de subvencionabilidad (1)</b>	<b>Presentación tardía</b>	<b>Omisión declaración</b>	<b>Condicionalidad</b>
0,00	0,00	0,00	0,00

**IMPORTE ( Euros )**

Calculado(2)	Reducción	Penalización	Reducción Penalización (3)	Penalización adicional	Resuelto	FEADER	MAPA	CAPADR
240,30 €	0,00 €	0,00 €	0,00 €	0,00 €	240,30 €	204,26 €	23,57 €	12,47 €
Importe Unitario:	54,00 €	Nuevo Importe Unitario:	54,00 €					

**RECINTOS PROPUESTOS**

<b>REF.</b>	<b>REFERENCIA SIGPAC</b>	<b>CULTIVO</b>	<b>S/R</b>	<b>USO SIGPAC</b>	<b>Sup. Dec. admisible</b>	<b>Sup. Campo</b>	<b>Sup. Determ.</b>	<b>Sup. Resuelta</b>
-40504	18-107-002-00254-0001	OLIVAR	S		0,82		0,82	0,82
-40503	18-107-002-00253-0001	OLIVAR	S		0,65		0,65	0,65
1700000006494723	18-107-002-00216-0002	OLIVAR	S		0,60		0,60	0,60
1700000006494726	18-107-002-00249-0001	OLIVAR	S		0,64		0,64	0,64
1700000006494733	18-107-002-00226-0001	OLIVAR	S		0,45		0,45	0,43
1700000006494741	18-107-002-00233-0001	OLIVAR	S		0,22		0,22	0,22
1700000006494743	18-107-002-00234-0001	OLIVAR	S		1,09		1,09	1,09

**INCIDENCIAS****INCIDENCIA DESCRIPCIÓN**

4272 Verifica que las líneas de declaración de las Solicitudes Únicas no tienen solapes con la capa de Retroactividad Gráfica (ambas de la misma campaña) a nivel de expediente/línea de declaración gráfica de la solicitud.  
Recinto:18-107-002-00226-00001 Cultivo: - Agregado de la referencia del recinto.:0 Zona de la referencia del recinto.:0 Superficie solapada.:0,02 Id. Incid.:95149306

(1) Con incidencias que retienen pago o deniegan el expediente.  
(2) Se calcula sobre superficie declarada admisible.  
(3) Aplicación del artículo 16 bis del RD 147/2023.

Puede verificar la integridad de una copia de este documento mediante la lectura del código QR adjunto o mediante el acceso a la dirección <https://ws050.juntadeandalucia.es/verificarFirma> indicando el código de VERIFICACIÓN

FIRMADO POR	RAQUEL MARIA ESPIN CRESPO	FECHA	26/06/2024
VERIFICACIÓN	Pk2jmMQ72K8YCCE9EQ8LU85ENJJJ6M	PÁGINA	7564/8857





**APELLIDOS Y NOMBRE / RAZÓN SOCIAL**

RAMOS JAREÑO LORENZO

**NIF**  
\*\*\*8393\*

**EXPEDIENTE**  
1210821

**RESOLUCIÓN**  
CONCESIÓN DE LA AYUDA

**DATOS DE MANTENIMIENTO UNIDADES**

**GRUPO DE PAGO**

ZONAS DE LIMITACIONES NATURALES

Sup. Dec. Admisible	Sup. Resuelta	Sobredecl.	% Sobredecl.
21,16	21,16	0,00	0,00

**RESUMEN DE PAGOS**

	IMPORTE ( Euros )			
	RESUELTO	FEADER	MAPA	CAPADR
Pago realizado	967,96	822,77	94,96	50,24
A pagar	95,62	81,28	9,38	4,96
<b>TOTAL</b>	<b>1.063,58</b>	<b>904,05</b>	<b>104,34</b>	<b>55,20</b>

**APLICACIÓN DE REDUCCIONES Y PENALIZACIONES (%)**

Criterios de subvencionabilidad (1)	Presentación tardía	Omisión declaración	Condicionalidad
0,00	0,00	0,00	0,00

**IMPORTE ( Euros )**

Calculado(2)	Reducción	Penalización	Reducción Penalización (3)	Penalización adicional	Resuelto	FEADER	MAPA	CAPADR
1.063,58 €	0,00 €	0,00 €	0,00 €	0,00 €	1.063,58 €	904,04 €	104,34 €	55,20 €
Importe Unitario:	54,00 €	Nuevo Importe Unitario:	50,26 €					

**RECINTOS PROPUESTOS**

REF.	REFERENCIA SIGPAC	CULTIVO	S/R	USO SIGPAC	Sup. Dec. admisible	Sup. Campo	Sup. Determ.	Sup. Resuelta
170000007217230	23-088-015-00332-0001	OLIVAR	S		21,16		21,16	21,16

(1) Con incidencias que retienen pago o deniegan el expediente.  
 (2) Se calcula sobre superficie declarada admisible.  
 (3) Aplicación del artículo 16 bis del RD 147/2023.

Puede verificar la integridad de una copia de este documento mediante la lectura del código QR adjunto o mediante el acceso a la dirección <https://ws050.juntadeandalucia.es/verificarFirma> indicando el código de VERIFICACIÓN

FIRMADO POR	RAQUEL MARIA ESPIN CRESPO	FECHA	26/06/2024
VERIFICACIÓN	Pk2jmMQ72K8YCCE9EQ8LU85ENJJ6M	PÁGINA	7565/8857



**APELLIDOS Y NOMBRE / RAZÓN SOCIAL**

RAMOS RODRIGUEZ CARMEN

**NIF**

\*\*\*\*2571\*

**EXPEDIENTE**

1186205

**RESOLUCIÓN**

CONCESIÓN DE LA AYUDA

**DATOS DE MANTENIMIENTO UNIDADES****GRUPO DE PAGO**

ZONAS DE LIMITACIONES NATURALES

**Sup. Dec.  
Admisible**

20,21

**Sup.  
Resuelta**

20,21

**Sobredecl.**

0,00

**% Sobredecl.**

0,00

**RESUMEN DE PAGOS**

	<b>IMPORTE ( Euros )</b>			
	<b>RESUELTO</b>	<b>FEADER</b>	<b>MAPA</b>	<b>CAPADR</b>
Pago realizado	939,95	798,96	92,21	48,78
A pagar	92,85	78,92	9,11	4,82
<b>TOTAL</b>	<b>1.032,80</b>	<b>877,88</b>	<b>101,32</b>	<b>53,60</b>

**APLICACIÓN DE REDUCCIONES Y PENALIZACIONES (%)**

<b>Criterios de subvencionabilidad (1)</b>	<b>Presentación tardía</b>	<b>Omisión declaración</b>	<b>Condicionalidad</b>
0,00	0,00	0,00	0,00

**IMPORTE ( Euros )**

Calculado(2)	Reducción	Penalización	Reducción Penalización (3)	Penalización adicional	Resuelto	FEADER	MAPA	CAPADR
1.032,80 €	0,00 €	0,00 €	0,00 €	0,00 €	1.032,80 €	877,88 €	101,32 €	53,60 €
Importe Unitario:	54,00 €	Nuevo Importe Unitario:	51,10 €					

**RECINTOS PROPUESTOS**

<b>REF.</b>	<b>REFERENCIA SIGPAC</b>	<b>CULTIVO</b>	<b>S/R</b>	<b>USO SIGPAC</b>	<b>Sup. Dec. admisible</b>	<b>Sup. Campo</b>	<b>Sup. Determ.</b>	<b>Sup. Resuelta</b>
-1266683	23-088-015-00328-0001	OLIVAR	R		3,97		3,97	3,97
1700000006223378	23-088-015-00327-0001	OLIVAR	R		16,24		16,24	16,24

(1) Con incidencias que retienen pago o deniegan el expediente.

(2) Se calcula sobre superficie declarada admisible.

(3) Aplicación del artículo 16 bis del RD 147/2023.

Puede verificar la integridad de una copia de este documento mediante la lectura del código QR adjunto o mediante el acceso a la dirección <https://ws050.juntadeandalucia.es/verificarFirma> indicando el código de VERIFICACIÓN

FIRMADO POR	RAQUEL MARIA ESPIN CRESPO	FECHA	26/06/2024
VERIFICACIÓN	Pk2jmMQ72K8YCCE9EQ8LU85ENJJ6M	PÁGINA	7566/8857





**APELLIDOS Y NOMBRE / RAZÓN SOCIAL**

RAMOS RODRIGUEZ MANUEL

**NIF**  
\*\*\*9012\*

**EXPEDIENTE**  
1176552

**RESOLUCIÓN**  
CONCESIÓN DE LA AYUDA

**DATOS DE MANTENIMIENTO UNIDADES**

**GRUPO DE PAGO**

ZONAS DE LIMITACIONES NATURALES

<b>Sup. Dec. Admisible</b>	<b>Sup. Resuelta</b>	<b>Sobredecl.</b>	<b>% Sobredecl.</b>
21,71	21,71	0,00	0,00

**RESUMEN DE PAGOS**

	<b>IMPORTE ( Euros )</b>			
	<b>RESUELTO</b>	<b>FEADER</b>	<b>MAPA</b>	<b>CAPADR</b>
Pago realizado	984,18	836,55	96,55	51,07
A pagar	97,22	82,64	9,54	5,04
<b>TOTAL</b>	<b>1.081,40</b>	<b>919,19</b>	<b>106,09</b>	<b>56,11</b>

**APLICACIÓN DE REDUCCIONES Y PENALIZACIONES (%)**

<b>Criterios de subvencionabilidad (1)</b>	<b>Presentación tardía</b>	<b>Omisión declaración</b>	<b>Condicionalidad</b>
0,00	0,00	0,00	0,00

**IMPORTE ( Euros )**

Calculado(2)	Reducción	Penalización	Reducción Penalización (3)	Penalización adicional	Resuelto	FEADER	MAPA	CAPADR
1.081,40 €	0,00 €	0,00 €	0,00 €	0,00 €	1.081,40 €	919,19 €	106,09 €	56,12 €
Importe Unitario:	54,00 €	Nuevo Importe Unitario:	49,81 €					

**RECINTOS PROPUESTOS**

<b>REF.</b>	<b>REFERENCIA SIGPAC</b>	<b>CULTIVO</b>	<b>S/R</b>	<b>USO SIGPAC</b>	<b>Sup. Dec. admisible</b>	<b>Sup. Campo</b>	<b>Sup. Determ.</b>	<b>Sup. Resuelta</b>
-1349658	23-088-015-00328-0001	OLIVAR	R		0,01		0,01	0,01
1700000006440504	23-088-015-00324-0002	OLIVAR	R		11,69		11,69	11,69
1700000006440505	23-088-015-00325-0001	OLIVAR	R		10,01		10,01	10,01

(1) Con incidencias que retienen pago o deniegan el expediente.  
(2) Se calcula sobre superficie declarada admisible.  
(3) Aplicación del artículo 16 bis del RD 147/2023.

Puede verificar la integridad de una copia de este documento mediante la lectura del código QR adjunto o mediante el acceso a la dirección <https://ws050.juntadeandalucia.es/verificarFirma> indicando el código de VERIFICACIÓN

FIRMADO POR	RAQUEL MARIA ESPIN CRESPO	FECHA	26/06/2024
VERIFICACIÓN	Pk2jmMQ72K8YCCE9EQ8LU85ENJJ6M	PÁGINA	7567/8857



**APELLIDOS Y NOMBRE / RAZÓN SOCIAL**

RANDO GUTIERREZ ANTONIO JOSE

**NIF**

\*\*\*\*4804\*

**EXPEDIENTE**

1170293

**RESOLUCIÓN**

CONCESIÓN DE LA AYUDA

**DATOS DE MANTENIMIENTO UNIDADES**

<b>GRUPO DE PAGO</b>	<b>Sup. Dec. Admisible</b>	<b>Sup. Resuelta</b>	<b>Sobredecl.</b>	<b>% Sobredecl.</b>
ZONAS DE LIMITACIONES NATURALES	34,43	34,43	0,00	0,00

**RESUMEN DE PAGOS**

	<b>IMPORTE ( Euros )</b>			
	<b>RESUELTO</b>	<b>FEADER</b>	<b>MAPA</b>	<b>CAPADR</b>
Pago realizado	1.081,20	919,02	106,06	56,12
A pagar	106,80	90,78	10,48	5,54
<b>TOTAL</b>	<b>1.188,00</b>	<b>1.009,80</b>	<b>116,54</b>	<b>61,66</b>

**APLICACIÓN DE REDUCCIONES Y PENALIZACIONES (%)**

<b>Criterios de subvencionabilidad (1)</b>	<b>Presentación tardía</b>	<b>Omisión declaración</b>	<b>Condicionalidad</b>
0,00	0,00	0,00	0,00

**IMPORTE ( Euros )**

Calculado(2)	Reducción	Penalización	Reducción Penalización (3)	Penalización adicional	Resuelto	FEADER	MAPA	CAPADR
1.188,00 €	0,00 €	0,00 €	0,00 €	0,00 €	1.188,00 €	1.009,80 €	116,54 €	61,66 €
<b>Importe Unitario:</b>	<b>54,00 €</b>	<b>Nuevo Importe Unitario:</b>	<b>34,50 €</b>					

**RECINTOS PROPUESTOS**

<b>REF.</b>	<b>REFERENCIA SIGPAC</b>	<b>CULTIVO</b>	<b>S/R</b>	<b>USO SIGPAC</b>	<b>Sup. Dec. admisible</b>	<b>Sup. Campo</b>	<b>Sup. Determ.</b>	<b>Sup. Resuelta</b>
4164155	23-077-004-00110-0001	OLIVAR	S		6,02		6,02	6,02
4164158	23-077-004-00103-0001	OLIVAR	S		0,45		0,45	0,45
1700000005153655	23-041-003-00112-0001	OLIVAR	S		1,00		1,00	1,00
1700000005153656	23-041-003-00255-0001	OLIVAR	S		1,14		1,14	1,14
1700000005153657	23-041-003-00256-0001	OLIVAR	S		1,14		1,14	1,14
1700000005153658	23-087-036-00079-0001	OLIVAR	S		5,73		5,73	5,73
1700000005153659	23-041-005-00248-0001	OLIVAR	S		2,40		2,40	2,40
1700000005153660	23-041-005-00202-0001	OLIVAR	S		1,02		1,02	1,02
1700000005153661	23-041-005-00193-0002	OLIVAR	S		1,08		1,08	1,08
1700000005153662	23-041-003-00219-0002	OLIVAR	S		2,26		2,26	2,26
1700000005153663	23-041-003-00206-0001	OLIVAR	S		3,42		3,42	3,42
1700000005153664	23-041-003-00185-0002	OLIVAR	S		4,24		4,24	4,24
1700000005153665	23-041-003-00132-0002	OLIVAR	S		1,22		1,22	1,22
1700000005153666	23-041-003-00134-0001	OLIVAR	S		1,44		1,44	1,44
1700000005153667	23-041-003-00129-0001	OLIVAR	S		0,75		0,75	0,75
1700000005153668	23-041-003-00122-0001	OLIVAR	S		1,12		1,12	1,12

(1) Con incidencias que retienen pago o deniegan el expediente.

(2) Se calcula sobre superficie declarada admisible.

(3) Aplicación del artículo 16 bis del RD 147/2023.

Puede verificar la integridad de una copia de este documento mediante la lectura del código QR adjunto o mediante el acceso a la dirección <https://ws050.juntadeandalucia.es/verificarFirma> indicando el código de VERIFICACIÓN

FIRMADO POR	RAQUEL MARIA ESPIN CRESPO	FECHA	26/06/2024
VERIFICACIÓN	Pk2jmMQ72K8YCCE9EQ8LU85ENJJ6M	PÁGINA	7568/8857



**APELLIDOS Y NOMBRE / RAZÓN SOCIAL**

RASCON CABRERA JUAN CARLOS

**NIF**

\*\*\*\*7021\*

**EXPEDIENTE**

1108970

**RESOLUCIÓN**

CONCESIÓN DE LA AYUDA

**DATOS DE MANTENIMIENTO UNIDADES****GRUPO DE PAGO**

ZONAS DE LIMITACIONES NATURALES

**Sup. Dec.  
Admisible**

16,25

**Sup.  
Resuelta**

15,13

**Sobredecl.**

1,12

**% Sobredecl.**

6,89

**RESUMEN DE PAGOS**

	<b>IMPORTE ( Euros )</b>			
	<b>RESUELTO</b>	<b>FEADER</b>	<b>MAPA</b>	<b>CAPADR</b>
Pago realizado	528,35	449,10	51,83	27,42
A pagar	165,21	140,43	16,21	8,57
<b>TOTAL</b>	<b>693,56</b>	<b>589,53</b>	<b>68,04</b>	<b>35,99</b>

**APLICACIÓN DE REDUCCIONES Y PENALIZACIONES (%)**

<b>Crterios de subvencionabilidad (1)</b>	<b>Presentación tardía</b>	<b>Omisión declaración</b>	<b>Condicionalidad</b>
0,00	0,00	0,00	0,00

**IMPORTE ( Euros )**

Calculado(2)	Reducción	Penalización	Reducción Penalización (3)	Penalización adicional	Resuelto	FEADER	MAPA	CAPADR
864,00 €	59,55 €	110,89 €	0,00 €	0,00 €	693,56 €	589,53 €	68,04 €	35,99 €
Importe Unitario:	54,00 €	Nuevo Importe Unitario:	53,17 €					

**RECINTOS PROPUESTOS**

<b>REF.</b>	<b>REFERENCIA SIGPAC</b>	<b>CULTIVO</b>	<b>USO S/R SIGPAC</b>	<b>Sup. Dec. admisible</b>	<b>Sup. Campo</b>	<b>Sup. Determ.</b>	<b>Sup. Resuelta</b>
-1447915	23-009-022-00224-0001	OLIVAR	S	0,04		0,04	0,00
-709926	23-009-016-09000-0001	OLIVAR	S	0,22		0,22	0,22
4653830	23-092-048-00482-0001	OLIVAR	S	2,28		2,28	2,28
5224515	23-009-034-00049-0001	OLIVAR	R	0,96		0,96	0,96
5243694	23-009-018-00181-0001	OLIVAR	S	0,66		0,66	0,66
1700000005181658	23-046-004-00453-0001	OLIVAR	S	0,06		0,06	0,06
1700000005181659	23-009-045-00177-0002	OLIVAR	R	4,52		4,52	4,52
1700000005181660	23-009-045-00069-0001	OLIVAR	R	1,78		1,78	1,78
1700000005181661	23-009-022-00177-0001	OLIVAR	R	0,89		0,89	0,89
1700000005181662	23-009-022-00287-0001	OLIVAR	R	0,52		0,52	0,52
1700000005181663	23-046-007-00105-0001	OLIVAR	R	0,37		0,37	0,37
1700000005181664	23-046-004-00452-0001	OLIVAR	S	0,15		0,15	0,15
1700000005181665	23-009-019-00002-0001	OLIVAR	S	0,47		0,47	0,47
1700000005181666	23-009-022-00224-0001	OLIVAR	R	1,15		1,15	0,07
1700000005181667	23-009-045-00177-0002	OLIVAR	R	0,31		0,31	0,31
1700000005181668	23-009-045-00202-0002	OLIVAR	R	1,03		1,03	1,03
1700000005181669	23-009-022-00181-0002	OLIVAR	R	0,36		0,36	0,36
1700000005181670	23-009-022-00182-0002	OLIVAR	R	0,48		0,48	0,48

**INCIDENCIAS****INCIDENCIA DESCRIPCIÓN**

219

Superficie bruta de cruce en un recinto en una misma solicitud supera superficie total que el SIGPAC establece para él.

Recinto:23-009-022-00224-00001 Cultivo:101010 OLIVAR-PICUAL Regadío Suma de superficies declaradas para este recinto por el solicitante (Áreas):119 Superficie SIGPAC total para el recinto (Áreas):7 Exceso de superficie declarada (Hectáreas):1,08

Recinto:23-009-022-00224-00001 Cultivo:101010 OLIVAR-PICUAL Secano Suma de superficies declaradas para este recinto por el solicitante (Áreas):119 Superficie SIGPAC total para el recinto (Áreas):7 Exceso de superficie declarada (Hectáreas):0,04

(1) Con incidencias que retienen pago o deniegan el expediente.

(2) Se calcula sobre superficie declarada admisible.

(3) Aplicación del artículo 16 bis del RD 147/2023.

Puede verificar la integridad de una copia de este documento mediante la lectura del código QR adjunto o mediante el acceso a la dirección <https://ws050.juntadeandalucia.es/verificarFirma> indicando el código de VERIFICACIÓN

FIRMADO POR

RAQUEL MARIA ESPIN CRESPO

FECHA

26/06/2024

VERIFICACIÓN

Pk2jmMQ72K8YCCE9EQ8LU85ENJJ6M

PÁGINA

7569/8857





**APELLIDOS Y NOMBRE / RAZÓN SOCIAL**

RASCON CRUZ DIEGO FRANCISCO

**NIF**  
\*\*\*\*2554\*

**EXPEDIENTE**  
1153570

**RESOLUCIÓN**  
CONCESIÓN DE LA AYUDA

**DATOS DE MANTENIMIENTO UNIDADES**

<b>GRUPO DE PAGO</b>	<b>Sup. Dec. Admisible</b>	<b>Sup. Resuelta</b>	<b>Sobredecl.</b>	<b>% Sobredecl.</b>
ZONAS DE LIMITACIONES NATURALES	47,42	47,42	0,00	0,00

**RESUMEN DE PAGOS**

	<b>IMPORTE ( Euros )</b>			
	<b>RESUELTO</b>	<b>FEADER</b>	<b>MAPA</b>	<b>CAPADR</b>
Pago realizado	1.065,92	906,03	104,57	55,32
A pagar	122,08	103,77	11,98	6,33
<b>TOTAL</b>	<b>1.188,00</b>	<b>1.009,80</b>	<b>116,55</b>	<b>61,65</b>

**APLICACIÓN DE REDUCCIONES Y PENALIZACIONES (%)**

<b>Criterios de subvencionabilidad (1)</b>	<b>Presentación tardía</b>	<b>Omisión declaración</b>	<b>Condicionalidad</b>
0,00	0,00	0,00	0,00

**IMPORTE ( Euros )**

Calculado(2)	Reducción	Penalización	Reducción Penalización (3)	Penalización adicional	Resuelto	FEADER	MAPA	CAPADR
1.188,00 €	0,00 €	0,00 €	0,00 €	0,00 €	1.188,00 €	1.009,80 €	116,54 €	61,66 €
Importe Unitario:	54,00 €	Nuevo Importe Unitario:	25,05 €					

**RECINTOS PROPUESTOS**

<b>REF.</b>	<b>REFERENCIA SIGPAC</b>	<b>CULTIVO</b>	<b>USO S/R SIGPAC</b>	<b>Sup. Dec. admisible</b>	<b>Sup. Campo</b>	<b>Sup. Determ.</b>	<b>Sup. Resuelta</b>
-445892	23-046-009-00103-0007	OLIVAR	S	3,69		3,69	3,69
4127733	23-046-008-00072-0002	OLIVAR	R	2,62		2,62	2,62
4127737	23-088-015-00167-0001	OLIVAR	R	3,18		3,18	3,18
4127745	23-092-049-00092-0002	OLIVAR	R	0,26		0,26	0,26
4127746	23-092-049-00088-0001	OLIVAR	R	2,87		2,87	2,87
4127753	23-009-002-00126-0001	OLIVAR	S	0,63		0,63	0,63
5473653	23-009-013-00266-0001	OLIVAR	S	0,45		0,45	0,45
5473654	23-009-007-00267-0001	OLIVAR	S	0,15		0,15	0,15
5473656	23-009-035-00409-0001	OLIVAR	R	2,31		2,31	2,31
6861437	23-085-002-00415-0005	OLIVAR	R	10,35		10,35	10,35
6861438	23-085-002-00415-0001	OLIVAR	S	0,18		0,18	0,18
6861439	23-085-002-00415-0004	OLIVAR	S	0,49		0,49	0,49
1700000005288536	23-046-008-00071-0001	OLIVAR	S	2,66		2,66	2,66
1700000005288537	23-088-016-00300-0004	OLIVAR	R	15,51		15,51	15,51
1700000005288538	23-088-016-00303-0001	OLIVAR	R	0,15		0,15	0,15
1700000005288539	23-088-016-00305-0001	OLIVAR	R	0,23		0,23	0,23
1700000005288540	23-088-016-00306-0001	OLIVAR	R	0,35		0,35	0,35
1700000005288541	23-046-009-00003-0007	OLIVAR	S	0,03		0,03	0,03
1700000005288542	23-088-016-00304-0002	OLIVAR	R	0,51		0,51	0,51
1700000005288543	23-092-049-00090-0001	OLIVAR	R	0,80		0,80	0,80

(1) Con incidencias que retienen pago o deniegan el expediente.

(2) Se calcula sobre superficie declarada admisible.

(3) Aplicación del artículo 16 bis del RD 147/2023.

Puede verificar la integridad de una copia de este documento mediante la lectura del código QR adjunto o mediante el acceso a la dirección <https://ws050.juntadeandalucia.es/verificarFirma> indicando el código de VERIFICACIÓN

FIRMADO POR	RAQUEL MARIA ESPIN CRESPO	FECHA	26/06/2024
VERIFICACIÓN	Pk2jmMQ72K8YCCCE9EQ8LU85ENJJ6M	PÁGINA	7570/8857





**APELLIDOS Y NOMBRE / RAZÓN SOCIAL**

RASCON CRUZ MANUEL JESUS

**NIF**

\*\*\*0722\*

**EXPEDIENTE**

1153556

**RESOLUCIÓN**

CONCESIÓN DE LA AYUDA

**DATOS DE MANTENIMIENTO UNIDADES**

<b>GRUPO DE PAGO</b>	<b>Sup. Dec. Admisible</b>	<b>Sup. Resuelta</b>	<b>Sobredecl.</b>	<b>% Sobredecl.</b>
ZONAS DE LIMITACIONES NATURALES	47,76	47,76	0,00	0,00

**RESUMEN DE PAGOS**

	<b>IMPORTE ( Euros )</b>			
	<b>RESUELTO</b>	<b>FEADER</b>	<b>MAPA</b>	<b>CAPADR</b>
Pago realizado	1.073,95	912,86	105,35	55,74
A pagar	114,05	96,94	11,19	5,92
<b>TOTAL</b>	<b>1.188,00</b>	<b>1.009,80</b>	<b>116,54</b>	<b>61,66</b>

**APLICACIÓN DE REDUCCIONES Y PENALIZACIONES (%)**

<b>Criterios de subvencionabilidad (1)</b>	<b>Presentación tardía</b>	<b>Omisión declaración</b>	<b>Condicionalidad</b>
0,00	0,00	0,00	0,00

**IMPORTE ( Euros )**

Calculado(2)	Reducción	Penalización	Reducción Penalización (3)	Penalización adicional	Resuelto	FEADER	MAPA	CAPADR
1.188,00 €	0,00 €	0,00 €	0,00 €	0,00 €	1.188,00 €	1.009,80 €	116,54 €	61,66 €
Importe Unitario:	54,00 €	Nuevo Importe Unitario:	24,87 €					

**RECINTOS PROPUESTOS**

<b>REF.</b>	<b>REFERENCIA SIGPAC</b>	<b>CULTIVO</b>	<b>S/R</b>	<b>USO SIGPAC</b>	<b>Sup. Dec. admisible</b>	<b>Sup. Campo</b>	<b>Sup. Determ.</b>	<b>Sup. Resuelta</b>
-445893	23-009-035-00496-0003	OLIVAR	R		6,79		6,79	6,79
5473667	23-009-007-00267-0002	OLIVAR	S		0,11		0,11	0,11
5473669	23-009-003-00323-0001	OLIVAR	S		0,67		0,67	0,67
5473670	23-009-035-00410-0003	OLIVAR	R		2,42		2,42	2,42
6861267	23-085-002-00415-0004	OLIVAR	S		0,32		0,32	0,32
6861268	23-085-002-00416-0002	OLIVAR	R		1,75		1,75	1,75
6861270	23-085-002-00415-0005	OLIVAR	R		8,60		8,60	8,60
1700000005284445	23-009-018-00387-0001	OLIVAR	S		0,21		0,21	0,21
1700000005284446	23-092-049-00057-0001	OLIVAR	R		1,53		1,53	1,53
1700000005284447	23-092-049-00054-0001	OLIVAR	R		0,43		0,43	0,43
1700000005284448	23-092-049-00055-0001	OLIVAR	R		0,80		0,80	0,80
1700000005284449	23-092-048-00504-0001	OLIVAR	R		8,76		8,76	8,76
1700000005284452	23-009-045-00205-0003	OLIVAR	R		10,99		10,99	10,99
1700000005284455	23-009-022-00272-0001	OLIVAR	R		4,38		4,38	4,38

(1) Con incidencias que retienen pago o deniegan el expediente.

(2) Se calcula sobre superficie declarada admisible.

(3) Aplicación del artículo 16 bis del RD 147/2023.

Puede verificar la integridad de una copia de este documento mediante la lectura del código QR adjunto o mediante el acceso a la dirección <https://ws050.juntadeandalucia.es/verificarFirma> indicando el código de VERIFICACIÓN

FIRMADO POR	RAQUEL MARIA ESPIN CRESPO	FECHA	26/06/2024
VERIFICACIÓN	Pk2jmMQ72K8YCCE9EQ8LU85ENJJ6M	PÁGINA	7571/8857



**APELLIDOS Y NOMBRE / RAZÓN SOCIAL**

RASCON GOMEZ MANUEL

**NIF**

\*\*\*9561\*

**EXPEDIENTE**

1255404

**RESOLUCIÓN**

CONCESIÓN DE LA AYUDA

**DATOS DE MANTENIMIENTO UNIDADES**

<b>GRUPO DE PAGO</b>	<b>Sup. Dec. Admisible</b>	<b>Sup. Resuelta</b>	<b>Sobredecl.</b>	<b>% Sobredecl.</b>
ZONAS DE LIMITACIONES NATURALES	69,25	69,25	0,00	0,00

**RESUMEN DE PAGOS**

	<b>IMPORTE ( Euros )</b>			
	<b>RESUELTO</b>	<b>FEADER</b>	<b>MAPA</b>	<b>CAPADR</b>
Pago realizado	1.081,20	919,02	106,06	56,12
A pagar	106,80	90,78	10,48	5,54
<b>TOTAL</b>	<b>1.188,00</b>	<b>1.009,80</b>	<b>116,54</b>	<b>61,66</b>

**APLICACIÓN DE REDUCCIONES Y PENALIZACIONES (%)**

<b>Criterios de subvencionabilidad (1)</b>	<b>Presentación tardía</b>	<b>Omisión declaración</b>	<b>Condicionalidad</b>
0,00	0,00	0,00	0,00

**IMPORTE ( Euros )**

Calculado(2)	Reducción	Penalización	Reducción Penalización (3)	Penalización adicional	Resuelto	FEADER	MAPA	CAPADR
1.188,00 €	0,00 €	0,00 €	0,00 €	0,00 €	1.188,00 €	1.009,80 €	116,54 €	61,66 €
Importe Unitario:	54,00 €	Nuevo Importe Unitario:	17,16 €					

**RECINTOS PROPUESTOS**

<b>REF.</b>	<b>REFERENCIA SIGPAC</b>	<b>CULTIVO</b>	<b>S/R</b>	<b>USO SIGPAC</b>	<b>Sup. Dec. admisible</b>	<b>Sup. Campo</b>	<b>Sup. Determ.</b>	<b>Sup. Resuelta</b>
-1036100	23-055-002-00329-0001	OLIVAR	S		0,17		0,17	0,17
-1036096	23-055-002-00007-0012	OLIVAR	S		10,84		10,84	10,84
-822990	23-055-002-00014-0004	OLIVAR	S		4,85		4,85	4,85
-822989	23-055-002-00012-0002	OLIVAR	S		11,22		11,22	11,22
-822988	23-055-002-00006-0008	OLIVAR	S		4,75		4,75	4,75
-822968	23-055-002-00007-0010	OLIVAR	S		2,81		2,81	2,81
-822966	23-055-002-00007-0005	OLIVAR	S		1,67		1,67	1,67
-822961	23-055-002-00006-0007	OLIVAR	S		4,55		4,55	4,55
-822959	23-055-002-00006-0005	OLIVAR	S		1,16		1,16	1,16
-822954	23-055-002-00006-0004	OLIVAR	S		0,09		0,09	0,09
-820128	23-055-002-00006-0008	OLIVAR	S		9,07		9,07	9,07
-820090	23-055-002-00074-0002	OLIVAR	S		18,07		18,07	18,07

(1) Con incidencias que retienen pago o deniegan el expediente.

(2) Se calcula sobre superficie declarada admisible.

(3) Aplicación del artículo 16 bis del RD 147/2023.

Puede verificar la integridad de una copia de este documento mediante la lectura del código QR adjunto o mediante el acceso a la dirección <https://ws050.juntadeandalucia.es/verificarFirma> indicando el código de VERIFICACIÓN

FIRMADO POR	RAQUEL MARIA ESPIN CRESPO	FECHA	26/06/2024
VERIFICACIÓN	Pk2jmMQ72K8YCCE9EQ8LU85ENJJJ6M	PÁGINA	7572/8857





**APELLIDOS Y NOMBRE / RAZÓN SOCIAL**

RASCON MARTINEZ MANUEL

**NIF**  
\*\*\*\*3896\*

**EXPEDIENTE**  
1041788

**RESOLUCIÓN**  
CONCESIÓN DE LA AYUDA

**DATOS DE MANTENIMIENTO UNIDADES**

**GRUPO DE PAGO**

ZONAS DE LIMITACIONES NATURALES

Sup. Dec. Admisible	Sup. Resuelta	Sobredecl.	% Sobredecl.
9,32	9,32	0,00	0,00

**RESUMEN DE PAGOS**

	IMPORTE ( Euros )			
	RESUELTO	FEADER	MAPA	CAPADR
Pago realizado	458,04	389,33	44,93	23,77
A pagar	45,24	38,45	4,44	2,35
<b>TOTAL</b>	<b>503,28</b>	<b>427,78</b>	<b>49,37</b>	<b>26,12</b>

**APLICACIÓN DE REDUCCIONES Y PENALIZACIONES (%)**

Criterios de subvencionabilidad (1)	Presentación tardía	Omisión declaración	Condicionalidad
0,00	0,00	0,00	0,00

**IMPORTE ( Euros )**

Calculado(2)	Reducción	Penalización	Reducción Penalización (3)	Penalización adicional	Resuelto	FEADER	MAPA	CAPADR
503,28 €	0,00 €	0,00 €	0,00 €	0,00 €	503,28 €	427,79 €	49,37 €	26,12 €
Importe Unitario:	54,00 €	Nuevo Importe Unitario:	54,00 €					

**RECINTOS PROPUESTOS**

REF.	REFERENCIA SIGPAC	CULTIVO	S/R	USO SIGPAC	Sup. Dec. admisible	Sup. Campo	Sup. Determ.	Sup. Resuelta
1700000005543474	23-009-035-00420-0001	OLIVAR	R		4,10		4,10	4,10
1700000005543475	23-009-039-00079-0001	OLIVAR	R		3,32		3,32	3,32
1700000005543476	23-009-040-00046-0001	OLIVAR	R		1,90		1,90	1,90

(1) Con incidencias que retienen pago o deniegan el expediente.  
(2) Se calcula sobre superficie declarada admisible.  
(3) Aplicación del artículo 16 bis del RD 147/2023.

Puede verificar la integridad de una copia de este documento mediante la lectura del código QR adjunto o mediante el acceso a la dirección <https://ws050.juntadeandalucia.es/verificarFirma> indicando el código de VERIFICACIÓN

FIRMADO POR	RAQUEL MARIA ESPIN CRESPO	FECHA	26/06/2024
VERIFICACIÓN	Pk2jmMQ72K8YCCE9EQ8LU85ENJJ6M	PÁGINA	7573/8857



**APELLIDOS Y NOMBRE / RAZÓN SOCIAL**

RASCON MORENO FERNANDO

**NIF**

\*\*\*\*2547\*

**EXPEDIENTE**

1167917

**RESOLUCIÓN**

CONCESIÓN DE LA AYUDA

**DATOS DE MANTENIMIENTO UNIDADES****GRUPO DE PAGO**

ZONAS DE LIMITACIONES NATURALES

**Sup. Dec.  
Admisible**

25,82

**Sup.  
Resuelta**

25,82

**Sobredecl.**

0,00

**% Sobredecl.**

0,00

**RESUMEN DE PAGOS**

	<b>IMPORTE ( Euros )</b>			
	<b>RESUELTO</b>	<b>FEADER</b>	<b>MAPA</b>	<b>CAPADR</b>
Pago realizado	1.081,20	919,02	106,06	56,12
A pagar	105,42	89,61	10,34	5,47
<b>TOTAL</b>	<b>1.186,62</b>	<b>1.008,63</b>	<b>116,40</b>	<b>61,59</b>

**APLICACIÓN DE REDUCCIONES Y PENALIZACIONES (%)**

<b>Crterios de subvencionabilidad (1)</b>	<b>Presentación tardía</b>	<b>Omisión declaración</b>	<b>Condicionalidad</b>
0,00	0,00	0,00	0,00

**IMPORTE ( Euros )**

Calculado(2)	Reducción	Penalización	Reducción Penalización (3)	Penalización adicional	Resuelto	FEADER	MAPA	CAPADR
1.186,62 €	0,00 €	0,00 €	0,00 €	0,00 €	1.186,62 €	1.008,63 €	116,41 €	61,58 €
<b>Importe Unitario:</b>	<b>54,00 €</b>	<b>Nuevo Importe Unitario:</b>	<b>45,96 €</b>					

**RECINTOS PROPUESTOS**

<b>REF.</b>	<b>REFERENCIA SIGPAC</b>	<b>CULTIVO</b>	<b>USO S/R SIGPAC</b>	<b>Sup. Dec. admisible</b>	<b>Sup. Campo</b>	<b>Sup. Determ.</b>	<b>Sup. Resuelta</b>
-1447922	23-009-006-00261-0001	OLIVAR	S	0,10		0,10	0,07
5501679	23-009-029-00084-0001	OLIVAR	R	0,75		0,75	0,75
170000005408206	23-009-006-00125-0001	OLIVAR	S	1,90		1,90	1,90
170000005408208	23-092-047-00267-0003	OLIVAR	R	5,38		5,38	5,38
170000005408209	23-009-039-00035-0001	OLIVAR	R	0,81		0,81	0,81
170000005408210	23-009-038-00225-0002	OLIVAR	R	0,05		0,05	0,05
170000005408211	23-009-038-00224-0001	OLIVAR	R	2,29		2,29	2,29
170000005408212	23-009-038-00225-0001	OLIVAR	R	2,04		2,04	2,04
170000005408213	23-009-020-00248-0001	OLIVAR	S	1,46		1,46	1,46
170000005408214	23-009-027-00030-0001	OLIVAR	R	0,09		0,09	0,09
170000005408215	23-009-027-00031-0001	OLIVAR	R	0,93		0,93	0,93
170000005408216	23-009-027-00261-0001	OLIVAR	R	0,70		0,70	0,70
170000005408217	23-009-029-00082-0001	OLIVAR	R	0,42		0,42	0,42
170000005408218	23-009-038-00047-0001	OLIVAR	R	1,96		1,96	1,96
170000005408219	23-009-045-00076-0001	OLIVAR	R	1,45		1,45	1,45
170000005408220	23-009-039-00057-0001	OLIVAR	R	1,23		1,23	1,23
170000005408221	23-009-039-00056-0001	OLIVAR	R	2,87		2,87	2,87
170000005408222	23-009-039-00036-0001	OLIVAR	R	1,42		1,42	1,42

**INCIDENCIAS****INCIDENCIA DESCRIPCIÓN**

4272 Verifica que las líneas de declaración de las Solicitudes Únicas no tienen solapes con la capa de Retroactividad Gráfica (ambas de la misma campaña) a nivel de expediente/línea de declaración gráfica de la solicitud.  
 Recinto:23-009-006-00261-00001 Cultivo: - Agregado de la referencia del recinto.:0 Zona de la referencia del recinto.:0 Superficie solapada.:0,03 Id. Incid.:95149185

(1) Con incidencias que retienen pago o deniegan el expediente.  
 (2) Se calcula sobre superficie declarada admisible.  
 (3) Aplicación del artículo 16 bis del RD 147/2023.

Puede verificar la integridad de una copia de este documento mediante la lectura del código QR adjunto o mediante el acceso a la dirección <https://ws050.juntadeandalucia.es/verificarFirma> indicando el código de VERIFICACIÓN

FIRMADO POR	RAQUEL MARIA ESPIN CRESPO	FECHA	26/06/2024
VERIFICACIÓN	Pk2jmMQ72K8YCCE9EQ8LU85ENJJ6M	PÁGINA	7574/8857



**APELLIDOS Y NOMBRE / RAZÓN SOCIAL**

RASCON MORENO SEBASTIAN

**NIF**

\*\*\*\*3201\*

**EXPEDIENTE**

1167921

**RESOLUCIÓN**

CONCESIÓN DE LA AYUDA

**DATOS DE MANTENIMIENTO UNIDADES**

<b>GRUPO DE PAGO</b>	<b>Sup. Dec. Admisible</b>	<b>Sup. Resuelta</b>	<b>Sobredecl.</b>	<b>% Sobredecl.</b>
ZONAS DE LIMITACIONES NATURALES	22,46	22,46	0,00	0,00

**RESUMEN DE PAGOS**

	<b>IMPORTE ( Euros )</b>			
	<b>RESUELTO</b>	<b>FEADER</b>	<b>MAPA</b>	<b>CAPADR</b>
Pago realizado	1.006,30	855,36	98,72	52,22
A pagar	99,40	84,49	9,75	5,16
<b>TOTAL</b>	<b>1.105,70</b>	<b>939,85</b>	<b>108,47</b>	<b>57,38</b>

**APLICACIÓN DE REDUCCIONES Y PENALIZACIONES (%)**

<b>Criterios de subvencionabilidad (1)</b>	<b>Presentación tardía</b>	<b>Omisión declaración</b>	<b>Condicionabilidad</b>
0,00	0,00	0,00	0,00

**IMPORTE ( Euros )**

Calculado(2)	Reducción	Penalización	Reducción Penalización (3)	Penalización adicional	Resuelto	FEADER	MAPA	CAPADR
1.105,70 €	0,00 €	0,00 €	0,00 €	0,00 €	1.105,70 €	939,85 €	108,47 €	57,38 €
<b>Importe Unitario:</b>	<b>54,00 €</b>	<b>Nuevo Importe Unitario:</b>	<b>49,23 €</b>					

**RECINTOS PROPUESTOS**

<b>REF.</b>	<b>REFERENCIA SIGPAC</b>	<b>CULTIVO</b>	<b>S/R</b>	<b>USO SIGPAC</b>	<b>Sup. Dec. admisible</b>	<b>Sup. Campo</b>	<b>Sup. Determ.</b>	<b>Sup. Resuelta</b>
170000005408223	23-009-004-00020-0001	OLIVAR	S		1,61		1,61	1,61
170000005408224	23-009-018-00513-0001	OLIVAR	S		0,46		0,46	0,46
170000005408225	23-009-004-00076-0001	OLIVAR	S		0,41		0,41	0,41
170000005408226	23-009-038-00202-0001	OLIVAR	R		1,89		1,89	1,89
170000005408227	23-009-028-00620-0001	OLIVAR	R		0,53		0,53	0,53
170000005408228	23-092-047-00281-0001	OLIVAR	R		3,99		3,99	3,99
170000005408229	23-092-047-00291-0003	OLIVAR	R		5,20		5,20	5,20
170000005408230	23-009-038-00270-0001	OLIVAR	R		2,01		2,01	2,01
170000005408231	23-009-038-00271-0001	OLIVAR	R		2,21		2,21	2,21
170000005408232	23-009-045-00043-0001	OLIVAR	R		2,53		2,53	2,53
170000005408233	23-009-045-00075-0001	OLIVAR	R		1,62		1,62	1,62

(1) Con incidencias que retienen pago o deniegan el expediente.

(2) Se calcula sobre superficie declarada admisible.

(3) Aplicación del artículo 16 bis del RD 147/2023.

Puede verificar la integridad de una copia de este documento mediante la lectura del código QR adjunto o mediante el acceso a la dirección <https://ws050.juntadeandalucia.es/verificarFirma> indicando el código de VERIFICACIÓN

FIRMADO POR	RAQUEL MARIA ESPIN CRESPO	FECHA	26/06/2024
VERIFICACIÓN	Pk2jmMQ72K8YCCE9EQ8LU85ENJJ6M	PÁGINA	7575/8857



**APELLIDOS Y NOMBRE / RAZÓN SOCIAL**

RASCON MURILLO JUAN FERNANDO

**NIF**

\*\*\*9204\*

**EXPEDIENTE**

1277050

**RESOLUCIÓN**

CONCESIÓN DE LA AYUDA

**DATOS DE MANTENIMIENTO UNIDADES**

<b>GRUPO DE PAGO</b>	<b>Sup. Dec. Admisible</b>	<b>Sup. Resuelta</b>	<b>Sobredecl.</b>	<b>% Sobredecl.</b>
ZONAS DE LIMITACIONES NATURALES	11,63	11,63	0,00	0,00

**RESUMEN DE PAGOS**

	<b>IMPORTE ( Euros )</b>			
	<b>RESUELTO</b>	<b>FEADER</b>	<b>MAPA</b>	<b>CAPADR</b>
Pago realizado	571,56	485,83	56,07	29,66
A pagar	56,46	47,99	5,54	2,93
<b>TOTAL</b>	<b>628,02</b>	<b>533,82</b>	<b>61,61</b>	<b>32,59</b>

**APLICACIÓN DE REDUCCIONES Y PENALIZACIONES (%)**

<b>Criterios de subvencionabilidad (1)</b>	<b>Presentación tardía</b>	<b>Omisión declaración</b>	<b>Condicionabilidad</b>
0,00	0,00	0,00	0,00

**IMPORTE ( Euros )**

Calculado(2)	Reducción	Penalización	Reducción Penalización (3)	Penalización adicional	Resuelto	FEADER	MAPA	CAPADR
628,02 €	0,00 €	0,00 €	0,00 €	0,00 €	628,02 €	533,82 €	61,61 €	32,59 €
Importe Unitario:	54,00 €	Nuevo Importe Unitario:	54,00 €					

**RECINTOS PROPUESTOS**

<b>REF.</b>	<b>REFERENCIA SIGPAC</b>	<b>CULTIVO</b>	<b>S/R</b>	<b>USO</b>	<b>Sup. Dec. admisible</b>	<b>Sup. Campo</b>	<b>Sup. Determ.</b>	<b>Sup. Resuelta</b>
				<b>SIGPAC</b>				
1700000005407452	23-009-003-00091-0002	OLIVAR	S		0,34		0,34	0,34
1700000005407453	23-092-047-00287-0001	OLIVAR	R		4,92		4,92	4,92
1700000005407454	23-092-047-00248-0001	OLIVAR	R		4,49		4,49	4,49
1700000005407455	23-009-025-00412-0001	OLIVAR	R		1,05		1,05	1,05
1700000005407456	23-009-003-00103-0001	OLIVAR	S		0,22		0,22	0,22
1700000005407458	23-009-031-00078-0003	OLIVAR	R		0,61		0,61	0,61

(1) Con incidencias que retienen pago o deniegan el expediente.

(2) Se calcula sobre superficie declarada admisible.

(3) Aplicación del artículo 16 bis del RD 147/2023.

Puede verificar la integridad de una copia de este documento mediante la lectura del código QR adjunto o mediante el acceso a la dirección <https://ws050.juntadeandalucia.es/verificarFirma> indicando el código de VERIFICACIÓN

FIRMADO POR	RAQUEL MARIA ESPIN CRESPO	FECHA	26/06/2024
VERIFICACIÓN	Pk2jmMQ72K8YCCE9EQ8LU85ENJJ6M	PÁGINA	7576/8857





**APELLIDOS Y NOMBRE / RAZÓN SOCIAL**

RASCON PERALES MIGUEL

**NIF**

\*\*\*6009\*

**EXPEDIENTE**

1218151

**RESOLUCIÓN**

CONCESIÓN DE LA AYUDA

**DATOS DE MANTENIMIENTO UNIDADES**

**GRUPO DE PAGO**

ZONAS DE LIMITACIONES NATURALES

**Sup. Dec.  
Admisible**

37,22

**Sup.  
Resuelta**

37,22

**Sobredecl.**

0,00

**% Sobredecl.**

0,00

**RESUMEN DE PAGOS**

	<b><u>IMPORTE ( Euros )</u></b>			
	<b><u>RESUELTO</u></b>	<b><u>FEADER</u></b>	<b><u>MAPA</u></b>	<b><u>CAPADR</u></b>
Pago realizado	1.081,20	919,02	106,06	56,12
A pagar	106,80	90,78	10,48	5,54
<b>TOTAL</b>	<b>1.188,00</b>	<b>1.009,80</b>	<b>116,54</b>	<b>61,66</b>

**APLICACIÓN DE REDUCCIONES Y PENALIZACIONES (%)**

<b><u>Criterios de subvencionabilidad (1)</u></b>	<b><u>Presentación tardía</u></b>	<b><u>Omisión declaración</u></b>	<b><u>Condicionabilidad</u></b>
0,00	0,00	0,00	0,00

**IMPORTE ( Euros )**

<b><u>Calculado(2)</u></b>	<b><u>Reducción</u></b>	<b><u>Penalización</u></b>	<b><u>Reducción Penalización (3)</u></b>	<b><u>Penalización adicional</u></b>	<b><u>Resuelto</u></b>	<b><u>FEADER</u></b>	<b><u>MAPA</u></b>	<b><u>CAPADR</u></b>
1.188,00 €	0,00 €	0,00 €	0,00 €	0,00 €	1.188,00 €	1.009,80 €	116,54 €	61,66 €
<b>Importe Unitario:</b>	<b>54,00 €</b>	<b>Nuevo Importe Unitario:</b>	<b>31,92 €</b>					

(1) Con incidencias que retienen pago o deniegan el expediente.

(2) Se calcula sobre superficie declarada admisible.

(3) Aplicación del artículo 16 bis del RD 147/2023.

Puede verificar la integridad de una copia de este documento mediante la lectura del código QR adjunto o mediante el acceso a la dirección <a href="https://ws050.juntadeandalucia.es/verificarFirma">https://ws050.juntadeandalucia.es/verificarFirma</a> indicando el código de VERIFICACIÓN				
FIRMADO POR	RAQUEL MARIA ESPIN CRESPO	FECHA	26/06/2024	
VERIFICACIÓN	Pk2jmMQ72K8YCCE9EQ8LU85ENJJ6M	PÁGINA	7577/8857	



**RECINTOS PROPUESTOS**

REF.	REFERENCIA SIGPAC	CULTIVO	S/R	USO SIGPAC	Sup. Dec. admisible	Sup. Campo	Sup. Determ.	Sup. Resuelta
5216045	23-009-018-00438-0001	OLIVAR	S		0,75		0,75	0,75
5216046	23-009-035-00224-0001	OLIVAR	R		1,27		1,27	1,27
5216047	23-009-035-00398-0001	OLIVAR	R		0,53		0,53	0,53
5288325	23-009-035-00439-0001	OLIVAR	R		0,20		0,20	0,20
5288326	23-046-007-00420-0001	OLIVAR	S		0,02		0,02	0,02
5288327	23-009-033-00014-0001	OLIVAR	S		0,02		0,02	0,02
5288328	23-009-035-00225-0001	OLIVAR	S		0,13		0,13	0,13
5288329	23-009-033-00095-0001	OLIVAR	S		0,02		0,02	0,02
5288330	23-009-035-00215-0001	OLIVAR	S		0,13		0,13	0,13
5288333	23-009-035-00285-0001	OLIVAR	S		0,16		0,16	0,16
5288334	23-009-035-00418-0002	OLIVAR	S		0,11		0,11	0,11
5288335	23-009-035-00503-0001	OLIVAR	S		0,08		0,08	0,08
5288338	23-046-007-00525-0002	OLIVAR	S		0,09		0,09	0,09
5340782	23-009-025-00073-0001	OLIVAR	S		0,39		0,39	0,39
5340783	23-009-010-00166-0001	OLIVAR	S		0,38		0,38	0,38
5340784	23-009-020-00074-0001	OLIVAR	S		0,43		0,43	0,43
5340785	23-009-010-00131-0001	OLIVAR	S		0,80		0,80	0,80
1700000006556591	23-009-003-00158-0001	OLIVAR	R		2,17		2,17	2,17
1700000006556592	23-009-038-00029-0001	OLIVAR	R		1,53		1,53	1,53
1700000006556593	23-009-040-00259-0001	OLIVAR	R		2,21		2,21	2,21
1700000006556594	23-014-009-00074-0001	OLIVAR	R		0,16		0,16	0,16
1700000006556595	23-014-009-00075-0001	OLIVAR	R		0,23		0,23	0,23
1700000006556596	23-009-031-00441-0001	OLIVAR	R		15,14		15,14	15,14
1700000006556597	23-014-009-00079-0001	OLIVAR	R		1,42		1,42	1,42
1700000006556598	23-009-033-00029-0001	OLIVAR	R		0,32		0,32	0,32
1700000006556599	23-009-033-00103-0001	OLIVAR	R		0,31		0,31	0,31
1700000006556600	23-009-033-00112-0001	OLIVAR	R		0,24		0,24	0,24
1700000006556601	23-085-003-00079-0001	OLIVAR	R		2,98		2,98	2,98
1700000006556602	23-009-035-00229-0001	OLIVAR	R		1,38		1,38	1,38
1700000006556603	23-009-021-00025-0001	OLIVAR	R		0,70		0,70	0,70
1700000006556604	23-009-025-00717-0001	OLIVAR	S		0,72		0,72	0,72
1700000006556605	23-009-006-00170-0002	OLIVAR	S		0,16		0,16	0,16
1700000006556606	23-009-028-00029-0001	OLIVAR	R		0,52		0,52	0,52
1700000006556607	23-009-029-00016-0001	OLIVAR	R		0,31		0,31	0,31
1700000006556608	23-009-006-00172-0001	OLIVAR	S		0,14		0,14	0,14
1700000006556609	23-009-006-00176-0001	OLIVAR	S		0,45		0,45	0,45
1700000006556610	23-009-010-00035-0003	OLIVAR	S		0,27		0,27	0,27
1700000006556611	23-009-017-00062-0002	OLIVAR	S		0,35		0,35	0,35

(1) Con incidencias que retienen pago o deniegan el expediente.  
 (2) Se calcula sobre superficie declarada admisible.  
 (3) Aplicación del artículo 16 bis del RD 147/2023.

Puede verificar la integridad de una copia de este documento mediante la lectura del código QR adjunto o mediante el acceso a la dirección <a href="https://ws050.juntadeandalucia.es/verificarFirma">https://ws050.juntadeandalucia.es/verificarFirma</a> indicando el código de VERIFICACIÓN					
FIRMADO POR	RAQUEL MARIA ESPIN CRESPO		FECHA		26/06/2024
VERIFICACIÓN	Pk2jmMQ72K8YCCCE9EQ8LU85ENJJ6M		PÁGINA		7578/8857



**APELLIDOS Y NOMBRE / RAZÓN SOCIAL**

RASCON SALAZAR FRANCISCA

**NIF**

\*\*\*\*3029\*

**EXPEDIENTE**

1142034

**RESOLUCIÓN**

CONCESIÓN DE LA AYUDA

**DATOS DE MANTENIMIENTO UNIDADES****GRUPO DE PAGO**

ZONAS DE LIMITACIONES NATURALES

**Sup. Dec.  
Admisible**

5,82

**Sup.  
Resuelta**

5,82

**Sobredecl.**

0,00

**% Sobredecl.**

0,00

**RESUMEN DE PAGOS**

	<b>IMPORTE ( Euros )</b>			
	<b>RESUELTO</b>	<b>FEADER</b>	<b>MAPA</b>	<b>CAPADR</b>
Pago realizado	286,03	243,12	28,06	14,84
A pagar	28,25	24,01	2,77	1,47
<b>TOTAL</b>	<b>314,28</b>	<b>267,13</b>	<b>30,83</b>	<b>16,31</b>

**APLICACIÓN DE REDUCCIONES Y PENALIZACIONES (%)**

<b>Crterios de subvencionabilidad (1)</b>	<b>Presentación tardía</b>	<b>Omisión declaración</b>	<b>Condicionalidad</b>
0,00	0,00	0,00	0,00

**IMPORTE ( Euros )**

Calculado(2)	Reducción	Penalización	Reducción Penalización (3)	Penalización adicional	Resuelto	FEADER	MAPA	CAPADR
314,28 €	0,00 €	0,00 €	0,00 €	0,00 €	314,28 €	267,14 €	30,83 €	16,31 €
Importe Unitario:	54,00 €	Nuevo Importe Unitario:	54,00 €					

**RECINTOS PROPUESTOS**

<b>REF.</b>	<b>REFERENCIA SIGPAC</b>	<b>CULTIVO</b>	<b>S/R</b>	<b>USO SIGPAC</b>	<b>Sup. Dec. admisible</b>	<b>Sup. Campo</b>	<b>Sup. Determ.</b>	<b>Sup. Resuelta</b>
4758153	23-009-024-00111-0001	OLIVAR	R		0,43		0,43	0,43
1700000003527947	23-009-008-00113-0002	OLIVAR	S		0,43		0,43	0,43
1700000003527948	23-009-018-00390-0001	OLIVAR	S		0,56		0,56	0,56
1700000003527949	23-009-020-00324-0001	OLIVAR	S		0,21		0,21	0,21
1700000003527950	23-009-020-00331-0001	OLIVAR	S		0,34		0,34	0,34
1700000003527951	23-009-024-00110-0002	OLIVAR	R		0,26		0,26	0,26
1700000003527952	23-009-028-00494-0001	OLIVAR	R		0,48		0,48	0,48
1700000003527953	23-009-028-00495-0002	OLIVAR	R		0,38		0,38	0,38
1700000003527954	23-009-028-00494-0002	OLIVAR	R		0,30		0,30	0,30
1700000003527955	23-009-028-00495-0001	OLIVAR	R		0,39		0,39	0,39
1700000003527956	23-009-029-00529-0001	OLIVAR	R		0,40		0,40	0,40
1700000003527957	23-009-030-00186-0001	OLIVAR	R		0,79		0,79	0,79
1700000003527959	23-014-005-00071-0001	OLIVAR	S		0,85		0,85	0,85

(1) Con incidencias que retienen pago o deniegan el expediente.

(2) Se calcula sobre superficie declarada admisible.

(3) Aplicación del artículo 16 bis del RD 147/2023.

Puede verificar la integridad de una copia de este documento mediante la lectura del código QR adjunto o mediante el acceso a la dirección <https://ws050.juntadeandalucia.es/verificarFirma> indicando el código de VERIFICACIÓN

FIRMADO POR	RaqueL MARIA ESPIN CRESPO	FECHA	26/06/2024
VERIFICACIÓN	Pk2jmMQ72K8YCCE9EQ8LU85ENJJ6M	PÁGINA	7579/8857





**APELLIDOS Y NOMBRE / RAZÓN SOCIAL**

RASCON SANCHEZ FERNANDO

**NIF**

\*\*\*6933\*

**EXPEDIENTE**

1172408

**RESOLUCIÓN**

CONCESIÓN DE LA AYUDA

**DATOS DE MANTENIMIENTO UNIDADES**

**GRUPO DE PAGO**

ZONAS DE LIMITACIONES NATURALES

**Sup. Dec.  
Admisible**

23,95

**Sup.  
Resuelta**

23,95

**Sobredecl.**

0,00

**% Sobredecl.**

0,00

**RESUMEN DE PAGOS**

	<b><u>IMPORTE ( Euros )</u></b>			
	<b><u>RESUELTO</u></b>	<b><u>FEADER</u></b>	<b><u>MAPA</u></b>	<b><u>CAPADR</u></b>
Pago realizado	1.050,24	892,70	103,03	54,51
A pagar	103,74	88,18	10,18	5,38
<b>TOTAL</b>	<b>1.153,98</b>	<b>980,88</b>	<b>113,21</b>	<b>59,89</b>

**APLICACIÓN DE REDUCCIONES Y PENALIZACIONES (%)**

<b><u>Criterios de subvencionabilidad (1)</u></b>	<b><u>Presentación tardía</u></b>	<b><u>Omisión declaración</u></b>	<b><u>Condicionalidad</u></b>
0,00	0,00	0,00	0,00

**IMPORTE ( Euros )**

<b><u>Calculado(2)</u></b>	<b><u>Reducción</u></b>	<b><u>Penalización</u></b>	<b><u>Reducción Penalización (3)</u></b>	<b><u>Penalización adicional</u></b>	<b><u>Resuelto</u></b>	<b><u>FEADER</u></b>	<b><u>MAPA</u></b>	<b><u>CAPADR</u></b>
1.153,98 €	0,00 €	0,00 €	0,00 €	0,00 €	1.153,98 €	980,88 €	113,21 €	59,89 €
<b>Importe Unitario:</b>	<b>54,00 €</b>	<b>Nuevo Importe Unitario:</b>	<b>48,18 €</b>					

(1) Con incidencias que retienen pago o deniegan el expediente.

(2) Se calcula sobre superficie declarada admisible.

(3) Aplicación del artículo 16 bis del RD 147/2023.

Puede verificar la integridad de una copia de este documento mediante la lectura del código QR adjunto o mediante el acceso a la dirección <a href="https://ws050.juntadeandalucia.es/verificarFirma">https://ws050.juntadeandalucia.es/verificarFirma</a> indicando el código de VERIFICACIÓN				
FIRMADO POR	RAQUEL MARIA ESPIN CRESPO	FECHA	26/06/2024	
VERIFICACIÓN	Pk2jmMQ72K8YCCE9EQ8LU85ENJJ6M	PÁGINA	7580/8857	



**RECINTOS PROPUESTOS**

REF.	REFERENCIA SIGPAC	CULTIVO	S/R	USO SIGPAC	Sup. Dec. admisible	Sup. Campo	Sup. Determ.	Sup. Resuelta
4616553	23-009-045-00141-0001	OLIVAR	R		1,54		1,54	1,54
5262554	23-014-004-00247-0001	OLIVAR	S		0,21		0,21	0,21
5262555	23-009-003-00289-0001	OLIVAR	S		0,33		0,33	0,33
5262557	23-009-028-00560-0001	OLIVAR	R		0,44		0,44	0,44
5791780	23-009-003-00290-0001	OLIVAR	S		0,33		0,33	0,33
5791782	23-014-004-00248-0001	OLIVAR	S		0,20		0,20	0,20
5815936	23-009-029-00326-0002	OLIVAR	R		0,10		0,10	0,10
5816067	23-009-004-00026-0001	OLIVAR	S		0,04		0,04	0,04
5816068	23-009-004-00027-0001	OLIVAR	S		0,98		0,98	0,98
1700000005181522	23-009-001-00179-0004	OLIVAR	S		0,18		0,18	0,18
1700000005181523	23-009-001-00181-0001	OLIVAR	S		0,36		0,36	0,36
1700000005181524	23-009-001-00186-0001	OLIVAR	S		0,01		0,01	0,01
1700000005181525	23-009-001-00186-0001	OLIVAR	S		0,01		0,01	0,01
1700000005181526	23-009-001-00187-0001	OLIVAR	S		0,01		0,01	0,01
1700000005181527	23-009-028-00528-0001	OLIVAR	R		0,43		0,43	0,43
1700000005181528	23-009-031-00004-0001	OLIVAR	S		0,03		0,03	0,03
1700000005181529	23-009-031-00005-0001	OLIVAR	R		0,43		0,43	0,43
1700000005181530	23-009-020-00187-0001	OLIVAR	R		0,59		0,59	0,59
1700000005181531	23-046-007-00477-0002	OLIVAR	S		0,66		0,66	0,66
1700000005181532	23-009-028-00600-0002	OLIVAR	R		0,33		0,33	0,33
1700000005181533	23-009-028-00601-0002	OLIVAR	R		0,07		0,07	0,07
1700000005181534	23-009-028-00603-0001	OLIVAR	R		0,01		0,01	0,01
1700000005181535	23-009-028-00603-0001	OLIVAR	R		0,03		0,03	0,03
1700000005181536	23-009-028-00104-0001	OLIVAR	S		0,01		0,01	0,01
1700000005181537	23-009-028-00122-0001	OLIVAR	R		0,84		0,84	0,84
1700000005181538	23-009-028-00123-0001	OLIVAR	S		0,02		0,02	0,02
1700000005181539	23-014-010-00346-0001	OLIVAR	R		0,40		0,40	0,40
1700000005181542	23-009-010-00129-0001	OLIVAR	S		0,01		0,01	0,01
1700000005181543	23-009-010-00129-0001	OLIVAR	S		0,01		0,01	0,01
1700000005181544	23-009-010-00190-0001	OLIVAR	S		1,35		1,35	1,35
1700000005181545	23-009-001-00186-0001	OLIVAR	S		0,01		0,01	0,01
1700000005181547	23-014-008-00216-0002	OLIVAR	S		0,01		0,01	0,01
1700000005181548	23-009-017-00499-0001	OLIVAR	S		0,02		0,02	0,02
1700000005181549	23-009-017-00501-0001	OLIVAR	S		0,74		0,74	0,74
1700000005181550	23-009-001-00180-0001	OLIVAR	S		0,79		0,79	0,79
1700000005181551	23-014-008-00216-0001	OLIVAR	S		0,25		0,25	0,25
1700000005181554	23-009-011-00096-0001	OLIVAR	S		0,38		0,38	0,38
1700000005181556	23-074-006-00400-0001	OLIVAR	S		0,01		0,01	0,01
1700000005181557	23-074-006-00401-0003	OLIVAR	S		1,30		1,30	1,30
1700000005181558	23-074-006-00507-0001	OLIVAR	S		0,01		0,01	0,01
1700000005181559	23-009-007-00238-0001	OLIVAR	S		0,01		0,01	0,01
1700000005181560	23-009-007-00238-0001	OLIVAR	S		0,03		0,03	0,03
1700000005181561	23-009-007-00239-0001	OLIVAR	S		0,17		0,17	0,17
1700000005181562	23-009-007-00331-0001	OLIVAR	S		0,05		0,05	0,05
1700000005181563	23-009-029-00530-0002	OLIVAR	R		0,39		0,39	0,39
1700000005181564	23-014-008-00086-0001	OLIVAR	R		0,16		0,16	0,16
1700000005181565	23-014-009-00041-0001	OLIVAR	R		1,22		1,22	1,22
1700000005181566	23-009-034-00131-0001	OLIVAR	R		3,45		3,45	3,45
1700000005181568	23-009-045-00141-0001	OLIVAR	R		1,18		1,18	1,18
1700000005181569	23-009-003-00297-0001	OLIVAR	S		0,95		0,95	0,95
1700000005181570	23-009-045-00141-0001	OLIVAR	R		2,67		2,67	2,67
1700000005181573	23-009-029-00324-0002	OLIVAR	R		0,19		0,19	0,19

(1) Con incidencias que retienen pago o deniegan el expediente.  
 (2) Se calcula sobre superficie declarada admisible.  
 (3) Aplicación del artículo 16 bis del RD 147/2023.

Puede verificar la integridad de una copia de este documento mediante la lectura del código QR adjunto o mediante el acceso a la dirección <a href="https://ws050.juntadeandalucia.es/verificarFirma">https://ws050.juntadeandalucia.es/verificarFirma</a> indicando el código de VERIFICACIÓN					
FIRMADO POR	RAQUEL MARIA ESPIN CRESPO		FECHA		26/06/2024
VERIFICACIÓN	Pk2jmMQ72K8YCCE9EQ8LU85ENJJ6M		PÁGINA		7581/8857



(1) Con incidencias que retienen pago o deniegan el expediente.  
(2) Se calcula sobre superficie declarada admisible.  
(3) Aplicación del artículo 16 bis del RD 147/2023.

Puede verificar la integridad de una copia de este documento mediante la lectura del código QR adjunto o mediante el acceso a la dirección <https://ws050.juntadeandalucia.es/verificarFirma> indicando el código de VERIFICACIÓN

FIRMADO POR	RAQUEL MARIA ESPIN CRESCO	FECHA	26/06/2024
VERIFICACIÓN	Pk2jmMQ72K8YCCE9EQ8LU85ENJJJ6M	PÁGINA	7582/8857



**APELLIDOS Y NOMBRE / RAZÓN SOCIAL**

RAYA CABRERA MIGUEL ÁNGEL

**NIF**

\*\*\*\*4806\*

**EXPEDIENTE**

1171684

**RESOLUCIÓN**

CONCESIÓN DE LA AYUDA

**DATOS DE MANTENIMIENTO UNIDADES****GRUPO DE PAGO**

ZONAS DE LIMITACIONES NATURALES

**Sup. Dec.  
Admisible**

6,53

**Sup.  
Resuelta**

6,53

**Sobredecl.**

0,00

**% Sobredecl.**

0,00

**RESUMEN DE PAGOS**

	<b>IMPORTE ( Euros )</b>			
	<b>RESUELTO</b>	<b>FEADER</b>	<b>MAPA</b>	<b>CAPADR</b>
Pago realizado	320,92	272,78	31,48	16,65
A pagar	31,70	26,95	3,11	1,64
<b>TOTAL</b>	<b>352,62</b>	<b>299,73</b>	<b>34,59</b>	<b>18,29</b>

**APLICACIÓN DE REDUCCIONES Y PENALIZACIONES (%)**

<b>Criterios de subvencionabilidad (1)</b>	<b>Presentación tardía</b>	<b>Omisión declaración</b>	<b>Condicionalidad</b>
0,00	0,00	0,00	0,00

**IMPORTE ( Euros )**

Calculado(2)	Reducción	Penalización	Reducción Penalización (3)	Penalización adicional	Resuelto	FEADER	MAPA	CAPADR
352,62 €	0,00 €	0,00 €	0,00 €	0,00 €	352,62 €	299,73 €	34,59 €	18,30 €
Importe Unitario:	54,00 €	Nuevo Importe Unitario:	54,00 €					

**RECINTOS PROPUESTOS**

<b>REF.</b>	<b>REFERENCIA SIGPAC</b>	<b>CULTIVO</b>	<b>S/R</b>	<b>USO SIGPAC</b>	<b>Sup. Dec. admisible</b>	<b>Sup. Campo</b>	<b>Sup. Determ.</b>	<b>Sup. Resuelta</b>
170000006733683	23-009-016-00003-0001	OLIVAR	S		0,34		0,34	0,34
170000006733684	23-014-009-00245-0001	OLIVAR	R		0,13		0,13	0,13
170000006733685	23-014-009-00246-0001	OLIVAR	R		0,12		0,12	0,12
170000006733687	23-046-014-00595-0001	OLIVAR	R		1,73		1,73	1,73
170000006733688	23-009-023-00063-0001	OLIVAR	R		1,31		1,31	1,31
170000006733689	23-009-028-00551-0001	OLIVAR	R		0,68		0,68	0,68
170000006733690	23-009-035-00187-0002	OLIVAR	R		0,46		0,46	0,46
170000006733691	23-009-035-00188-0001	OLIVAR	R		1,53		1,53	1,53
170000006733694	23-014-009-00243-0001	OLIVAR	R		0,23		0,23	0,23

(1) Con incidencias que retienen pago o deniegan el expediente.

(2) Se calcula sobre superficie declarada admisible.

(3) Aplicación del artículo 16 bis del RD 147/2023.

Puede verificar la integridad de una copia de este documento mediante la lectura del código QR adjunto o mediante el acceso a la dirección <https://ws050.juntadeandalucia.es/verificarFirma> indicando el código de VERIFICACIÓN

FIRMADO POR	RAQUEL MARIA ESPIN CRESPO	FECHA	26/06/2024
VERIFICACIÓN	Pk2jmMQ72K8YCCE9EQ8LU85ENJJ6M	PÁGINA	7583/8857





**APELLIDOS Y NOMBRE / RAZÓN SOCIAL**

RAYA CHECA GABRIEL

**NIF**

\*\*\*\*5892\*

**EXPEDIENTE**

1165548

**RESOLUCIÓN**

CONCESIÓN DE LA AYUDA

**DATOS DE MANTENIMIENTO UNIDADES**

**GRUPO DE PAGO**

ZONAS DE LIMITACIONES NATURALES

**Sup. Dec.  
Admisible**

48,07

**Sup.  
Resuelta**

48,07

**Sobredecl.**

0,00

**% Sobredecl.**

0,00

**RESUMEN DE PAGOS**

	<b><u>IMPORTE ( Euros )</u></b>			
	<b><u>RESUELTO</u></b>	<b><u>FEADER</u></b>	<b><u>MAPA</u></b>	<b><u>CAPADR</u></b>
Pago realizado	1.081,20	919,02	106,06	56,12
A pagar	106,80	90,78	10,48	5,54
<b>TOTAL</b>	<b>1.188,00</b>	<b>1.009,80</b>	<b>116,54</b>	<b>61,66</b>

**APLICACIÓN DE REDUCCIONES Y PENALIZACIONES (%)**

<b><u>Criterios de subvencionabilidad (1)</u></b>	<b><u>Presentación tardía</u></b>	<b><u>Omisión declaración</u></b>	<b><u>Condicionabilidad</u></b>
0,00	0,00	0,00	0,00

**IMPORTE ( Euros )**

<b><u>Calculado(2)</u></b>	<b><u>Reducción</u></b>	<b><u>Penalización</u></b>	<b><u>Reducción Penalización (3)</u></b>	<b><u>Penalización adicional</u></b>	<b><u>Resuelto</u></b>	<b><u>FEADER</u></b>	<b><u>MAPA</u></b>	<b><u>CAPADR</u></b>
1.188,00 €	0,00 €	0,00 €	0,00 €	0,00 €	1.188,00 €	1.009,80 €	116,54 €	61,66 €
<b>Importe Unitario:</b>	<b>54,00 €</b>	<b>Nuevo Importe Unitario:</b>	<b>24,71 €</b>					

(1) Con incidencias que retienen pago o deniegan el expediente.  
 (2) Se calcula sobre superficie declarada admisible.  
 (3) Aplicación del artículo 16 bis del RD 147/2023.

Puede verificar la integridad de una copia de este documento mediante la lectura del código QR adjunto o mediante el acceso a la dirección <a href="https://ws050.juntadeandalucia.es/verificarFirma">https://ws050.juntadeandalucia.es/verificarFirma</a> indicando el código de VERIFICACIÓN				
FIRMADO POR	RAQUEL MARIA ESPIN CRESPO	FECHA	26/06/2024	
VERIFICACIÓN	Pk2jmMQ72K8YCCE9EQ8LU85ENJJ6M	PÁGINA	7584/8857	

**RECINTOS PROPUESTOS**

REF.	REFERENCIA SIGPAC	CULTIVO	S/R	USO SIGPAC	Sup. Dec. admisible	Sup. Campo	Sup. Determ.	Sup. Resuelta
-1447924	23-009-025-01023-0001	OLIVAR	S		0,04		0,04	0,04
5234756	23-009-027-00587-0006	OLIVAR	S		4,77		4,77	4,77
5234757	23-009-027-00587-0005	OLIVAR	S		0,53		0,53	0,53
5234758	23-009-035-00104-0001	OLIVAR	S		2,81		2,81	2,81
5234759	23-009-027-00590-0001	OLIVAR	R		1,61		1,61	1,61
5234760	23-009-035-00207-0001	OLIVAR	R		0,40		0,40	0,40
5234762	23-009-035-00208-0001	OLIVAR	R		0,52		0,52	0,52
5234763	23-009-016-00443-0001	OLIVAR	S		0,03		0,03	0,03
5234764	23-009-036-00031-0001	OLIVAR	R		1,01		1,01	1,01
5234765	23-009-025-01045-0001	OLIVAR	S		2,14		2,14	2,14
5234766	23-009-016-00444-0001	OLIVAR	S		1,02		1,02	1,02
5234826	23-009-032-00010-0001	OLIVAR	S		0,90		0,90	0,90
5234827	23-009-035-00206-0001	OLIVAR	R		0,17		0,17	0,17
5234828	23-009-035-00205-0001	OLIVAR	R		1,17		1,17	1,17
5234830	23-009-035-00209-0001	OLIVAR	R		0,21		0,21	0,21
5234831	23-009-035-00210-0001	OLIVAR	R		1,20		1,20	1,20
1700000005182348	23-009-035-00416-0001	OLIVAR	R		3,67		3,67	3,67
1700000005182350	23-009-035-00290-0001	OLIVAR	S		4,18		4,18	4,18
1700000005182352	23-009-022-00157-0005	OLIVAR	R		0,02		0,02	0,02
1700000005182353	23-009-035-00058-0003	OLIVAR	S		3,24		3,24	3,24
1700000005182354	23-009-035-00058-0009	OLIVAR	S		0,69		0,69	0,69
1700000005182355	23-009-035-00058-0010	OLIVAR	S		3,06		3,06	3,06
1700000005182357	23-092-050-00131-0001	OLIVAR	S		3,06		3,06	3,06
1700000005182358	23-009-022-00223-0001	OLIVAR	S		1,16		1,16	1,16
1700000005182359	23-009-035-00058-0009	OLIVAR	S		0,33		0,33	0,33
1700000005182361	23-009-035-00088-0001	OLIVAR	S		2,00		2,00	2,00
1700000005182362	23-009-035-00072-0002	OLIVAR	S		0,48		0,48	0,48
1700000005182363	23-009-022-00329-0003	OLIVAR	S		5,21		5,21	5,21
1700000005182366	23-009-035-00092-0001	OLIVAR	S		0,01		0,01	0,01
1700000005182367	23-009-035-00297-0001	OLIVAR	S		2,43		2,43	2,43

(1) Con incidencias que retienen pago o deniegan el expediente.  
(2) Se calcula sobre superficie declarada admisible.  
(3) Aplicación del artículo 16 bis del RD 147/2023.

Puede verificar la integridad de una copia de este documento mediante la lectura del código QR adjunto o mediante el acceso a la dirección <https://ws050.juntadeandalucia.es/verificarFirma> indicando el código de VERIFICACIÓN

FIRMADO POR	RAQUEL MARIA ESPIN CRESPO	FECHA	26/06/2024
VERIFICACIÓN	Pk2jmMQ72K8YCCCE9EQ8LU85ENJJ6M	PÁGINA	7585/8857



**APELLIDOS Y NOMBRE / RAZÓN SOCIAL**

RAYA CHECA MARTÍN JESUS

**NIF**

\*\*\*\*4619\*

**EXPEDIENTE**

1172414

**RESOLUCIÓN**

CONCESIÓN DE LA AYUDA

**DATOS DE MANTENIMIENTO UNIDADES**

<b>GRUPO DE PAGO</b>	<b>Sup. Dec. Admisible</b>	<b>Sup. Resuelta</b>	<b>Sobredecl.</b>	<b>% Sobredecl.</b>
ZONAS DE LIMITACIONES NATURALES	45,46	45,46	0,00	0,00

**RESUMEN DE PAGOS**

	<b>IMPORTE ( Euros )</b>			
	<b>RESUELTO</b>	<b>FEADER</b>	<b>MAPA</b>	<b>CAPADR</b>
Pago realizado	1.081,20	919,02	106,06	56,12
A pagar	106,80	90,78	10,48	5,54
<b>TOTAL</b>	<b>1.188,00</b>	<b>1.009,80</b>	<b>116,54</b>	<b>61,66</b>

**APLICACIÓN DE REDUCCIONES Y PENALIZACIONES (%)**

<b>Crterios de subvencionabilidad (1)</b>	<b>Presentación tardía</b>	<b>Omisión declaración</b>	<b>Condicionalidad</b>
0,00	0,00	0,00	0,00

**IMPORTE ( Euros )**

Calculado(2)	Reducción	Penalización	Reducción Penalización (3)	Penalización adicional	Resuelto	FEADER	MAPA	CAPADR
1.188,00 €	0,00 €	0,00 €	0,00 €	0,00 €	1.188,00 €	1.009,80 €	116,54 €	61,66 €
Importe Unitario:	54,00 €	Nuevo Importe Unitario:	26,13 €					

**RECINTOS PROPUESTOS**

<b>REF.</b>	<b>REFERENCIA SIGPAC</b>	<b>CULTIVO</b>	<b>S/R</b>	<b>USO SIGPAC</b>	<b>Sup. Dec. admisible</b>	<b>Sup. Campo</b>	<b>Sup. Determ.</b>	<b>Sup. Resuelta</b>
-445899	23-009-027-09024-0011	OLIVAR	R		0,40		0,40	0,40
-445898	23-009-027-09024-0006	OLIVAR	S		0,77		0,77	0,77
4117919	23-058-001-00223-0001	OLIVAR	R		2,37		2,37	2,37
4117920	23-058-001-00139-0001	OLIVAR	R		2,41		2,41	2,41
5234697	23-009-022-00222-0001	OLIVAR	S		1,10		1,10	1,10
5234706	23-009-035-00059-0003	OLIVAR	S		8,10		8,10	8,10
5234721	23-009-035-00077-0002	OLIVAR	R		6,24		6,24	6,24
5234737	23-009-035-00412-0001	OLIVAR	S		3,54		3,54	3,54
1700000005181591	23-009-035-00063-0001	OLIVAR	S		1,23		1,23	1,23
1700000005181592	23-009-035-00072-0002	OLIVAR	S		0,48		0,48	0,48
1700000005181597	23-009-035-00202-0001	OLIVAR	R		0,86		0,86	0,86
1700000005181600	23-009-035-00203-0001	OLIVAR	S		0,41		0,41	0,41
1700000005181603	23-009-025-01042-0001	OLIVAR	S		0,01		0,01	0,01
1700000005181605	23-009-025-01051-0001	OLIVAR	R		0,01		0,01	0,01
1700000005181606	23-009-025-01184-0002	OLIVAR	S		0,07		0,07	0,07
1700000005181607	23-009-025-01185-0001	OLIVAR	S		2,07		2,07	2,07
1700000005181608	23-009-041-00071-0002	OLIVAR	S		0,47		0,47	0,47
1700000005181609	23-009-041-00072-0001	OLIVAR	S		0,78		0,78	0,78
1700000005181615	23-009-041-00064-0001	OLIVAR	S		5,70		5,70	5,70
1700000005181617	23-009-035-00413-0001	OLIVAR	S		2,74		2,74	2,74
1700000005181621	23-009-041-00071-0002	OLIVAR	S		0,67		0,67	0,67
1700000005181622	23-009-041-00072-0002	OLIVAR	S		1,03		1,03	1,03
1700000005181623	23-009-022-00249-0001	OLIVAR	S		0,39		0,39	0,39
1700000005181626	23-058-001-00210-0001	OLIVAR	R		3,61		3,61	3,61

(1) Con incidencias que retienen pago o deniegan el expediente.

(2) Se calcula sobre superficie declarada admisible.

(3) Aplicación del artículo 16 bis del RD 147/2023.

Puede verificar la integridad de una copia de este documento mediante la lectura del código QR adjunto o mediante el acceso a la dirección <https://ws050.juntadeandalucia.es/verificarFirma> indicando el código de VERIFICACIÓN

FIRMADO POR	RAQUEL MARIA ESPIN CRESPO	FECHA	26/06/2024
VERIFICACIÓN	Pk2jmMQ72K8YCCE9EQ8LU85ENJJ6M	PÁGINA	7586/8857







**APELLIDOS Y NOMBRE / RAZÓN SOCIAL**

RAYA GALIANO ALVARO

**NIF**

\*\*\*\*3174\*

**EXPEDIENTE**

1275762

**RESOLUCIÓN**

CONCESIÓN DE LA AYUDA

**DATOS DE MANTENIMIENTO UNIDADES**

**GRUPO DE PAGO**

ZONAS DE LIMITACIONES NATURALES

**Sup. Dec. Admisible**

13,66

**Sup. Resuelta**

13,66

**Sobredecl.**

0,00

**% Sobredecl.**

0,00

**RESUMEN DE PAGOS**

	<b>IMPORTE ( Euros )</b>			
	<b>RESUELTO</b>	<b>FEADER</b>	<b>MAPA</b>	<b>CAPADR</b>
Pago realizado	671,33	570,62	65,85	34,85
A pagar	66,31	56,36	6,51	3,44
<b>TOTAL</b>	<b>737,64</b>	<b>626,98</b>	<b>72,36</b>	<b>38,29</b>

**APLICACIÓN DE REDUCCIONES Y PENALIZACIONES (%)**

<b>Crterios de subvencionabilidad (1)</b>	<b>Presentación tardía</b>	<b>Omisión declaración</b>	<b>Condicionalidad</b>
0,00	0,00	0,00	0,00

**IMPORTE ( Euros )**

Calculado(2)	Reducción	Penalización	Reducción Penalización (3)	Penalización adicional	Resuelto	FEADER	MAPA	CAPADR
737,64 €	0,00 €	0,00 €	0,00 €	0,00 €	737,64 €	626,99 €	72,36 €	38,29 €
Importe Unitario:	54,00 €	Nuevo Importe Unitario:	54,00 €					

**RECINTOS PROPUESTOS**

<b>REF.</b>	<b>REFERENCIA SIGPAC</b>	<b>CULTIVO</b>	<b>S/R</b>	<b>USO SIGPAC</b>	<b>Sup. Dec. admisible</b>	<b>Sup. Campo</b>	<b>Sup. Determ.</b>	<b>Sup. Resuelta</b>
-1497030	23-055-015-00317-0004	NOGALES	R		0,30		0,30	0,30
-1404930	23-055-015-00314-0006	NOGALES	R		0,06		0,06	0,06
-1375986	23-055-015-00314-0003	OLIVAR	R		3,31		3,31	3,31
-1375974	23-055-015-00310-0004	OLIVAR	R		0,28		0,28	0,28
-1375951	23-055-015-00317-0003	OLIVAR	R		0,08		0,08	0,08
-1375840	23-055-015-00317-0003	OLIVAR	R		0,14		0,14	0,14
1700000006944094	23-055-015-00310-0004	OLIVAR	R		0,38		0,38	0,38
1700000006944095	23-055-015-00314-0003	OLIVAR	R		5,42		5,42	5,42
1700000006944100	23-055-015-00314-0005	NOGALES	R		3,69		3,69	3,69

(1) Con incidencias que retienen pago o deniegan el expediente.

(2) Se calcula sobre superficie declarada admisible.

(3) Aplicación del artículo 16 bis del RD 147/2023.

Puede verificar la integridad de una copia de este documento mediante la lectura del código QR adjunto o mediante el acceso a la dirección <https://ws050.juntadeandalucia.es/verificarFirma> indicando el código de VERIFICACIÓN

FIRMADO POR	RAQUEL MARIA ESPIN CRESPO	FECHA	26/06/2024
VERIFICACIÓN	Pk2jmMQ72K8YCCE9EQ8LU85ENJJ6M	PÁGINA	7587/8857



**APELLIDOS Y NOMBRE / RAZÓN SOCIAL**

RAYA GALLEGO CRISTOBAL

**NIF**

\*\*\*3779\*

**EXPEDIENTE**

1123685

**RESOLUCIÓN**

CONCESIÓN DE LA AYUDA

**DATOS DE MANTENIMIENTO UNIDADES****GRUPO DE PAGO**

ZONAS DE LIMITACIONES NATURALES

**Sup. Dec.  
Admisible**

3,08

**Sup.  
Resuelta**

3,08

**Sobredecl.**

0,00

**% Sobredecl.**

0,00

**RESUMEN DE PAGOS**

	<b>IMPORTE ( Euros )</b>			
	<b>RESUELTO</b>	<b>FEADER</b>	<b>MAPA</b>	<b>CAPADR</b>
Pago realizado	151,37	128,66	14,85	7,85
A pagar	14,95	12,71	1,47	0,77
<b>TOTAL</b>	<b>166,32</b>	<b>141,37</b>	<b>16,32</b>	<b>8,62</b>

**APLICACIÓN DE REDUCCIONES Y PENALIZACIONES (%)**

<b>Criterios de subvencionabilidad (1)</b>	<b>Presentación tardía</b>	<b>Omisión declaración</b>	<b>Condicionabilidad</b>
0,00	0,00	0,00	0,00

**IMPORTE ( Euros )**

Calculado(2)	Reducción	Penalización	Reducción Penalización (3)	Penalización adicional	Resuelto	FEADER	MAPA	CAPADR
166,32 €	0,00 €	0,00 €	0,00 €	0,00 €	166,32 €	141,37 €	16,32 €	8,63 €
Importe Unitario:	54,00 €	Nuevo Importe Unitario:	54,00 €					

**RECINTOS PROPUESTOS**

<b>REF.</b>	<b>REFERENCIA SIGPAC</b>	<b>CULTIVO</b>	<b>S/R</b>	<b>USO SIGPAC</b>	<b>Sup. Dec. admisible</b>	<b>Sup. Campo</b>	<b>Sup. Determ.</b>	<b>Sup. Resuelta</b>
170000005818450	23-092-104-00161-0001	OLIVAR	S		3,08		3,08	3,08

(1) Con incidencias que retienen pago o deniegan el expediente.

(2) Se calcula sobre superficie declarada admisible.

(3) Aplicación del artículo 16 bis del RD 147/2023.

Puede verificar la integridad de una copia de este documento mediante la lectura del código QR adjunto o mediante el acceso a la dirección <https://ws050.juntadeandalucia.es/verificarFirma> indicando el código de VERIFICACIÓN

FIRMADO POR	RAQUEL MARIA ESPIN CRESPO	FECHA	26/06/2024
VERIFICACIÓN	Pk2jmMQ72K8YCCE9EQ8LU85ENJJJ6M	PÁGINA	7588/8857



**APELLIDOS Y NOMBRE / RAZÓN SOCIAL**

RAYA GARCIA ISABEL MARIA

**NIF**

\*\*\*\*3737\*

**EXPEDIENTE**

1172421

**RESOLUCIÓN**

CONCESIÓN DE LA AYUDA

**DATOS DE MANTENIMIENTO UNIDADES****GRUPO DE PAGO**

ZONAS DE LIMITACIONES NATURALES

**Sup. Dec.  
Admisible**

22,15

**Sup.  
Resuelta**

22,15

**Sobredecl.**

0,00

**% Sobredecl.**

0,00

**RESUMEN DE PAGOS**

	<b>IMPORTE ( Euros )</b>			
	<b>RESUELTO</b>	<b>FEADER</b>	<b>MAPA</b>	<b>CAPADR</b>
Pago realizado	997,16	847,59	97,82	51,76
A pagar	98,50	83,73	9,66	5,11
<b>TOTAL</b>	<b>1.095,66</b>	<b>931,32</b>	<b>107,48</b>	<b>56,87</b>

**APLICACIÓN DE REDUCCIONES Y PENALIZACIONES (%)**

<b>Crterios de subvencionabilidad (1)</b>	<b>Presentación tardía</b>	<b>Omisión declaración</b>	<b>Condicionalidad</b>
0,00	0,00	0,00	0,00

**IMPORTE ( Euros )**

Calculado(2)	Reducción	Penalización	Reducción Penalización (3)	Penalización adicional	Resuelto	FEADER	MAPA	CAPADR
1.095,66 €	0,00 €	0,00 €	0,00 €	0,00 €	1.095,66 €	931,31 €	107,48 €	56,87 €
Importe Unitario:	54,00 €	Nuevo Importe Unitario:	49,47 €					

**RECINTOS PROPUESTOS**

<b>REF.</b>	<b>REFERENCIA SIGPAC</b>	<b>CULTIVO</b>	<b>USO S/R SIGPAC</b>	<b>Sup. Dec. admisible</b>	<b>Sup. Campo</b>	<b>Sup. Determ.</b>	<b>Sup. Resuelta</b>
6922576	23-009-025-01158-0004	OLIVAR	S	0,01		0,01	0,01
6922577	23-009-025-01158-0003	OLIVAR	S	0,02		0,02	0,02
6922578	23-009-025-01158-0002	OLIVAR	S	0,01		0,01	0,01
6922579	23-009-025-01158-0001	OLIVAR	R	0,35		0,35	0,35
1700000004951257	23-009-027-00587-0006	OLIVAR	S	0,05		0,05	0,05
1700000004951258	23-009-027-00588-0004	OLIVAR	S	5,34		5,34	5,34
1700000004951259	23-009-027-00589-0001	OLIVAR	R	1,79		1,79	1,79
1700000005181711	23-009-008-00162-0001	OLIVAR	S	1,01		1,01	1,01
1700000005181712	23-009-025-00615-0001	OLIVAR	R	1,36		1,36	1,36
1700000005181713	23-009-035-00185-0001	OLIVAR	R	2,13		2,13	2,13
1700000005181714	23-009-035-00186-0001	OLIVAR	R	0,65		0,65	0,65
1700000005181716	23-009-010-00122-0001	OLIVAR	S	0,38		0,38	0,38
1700000005181717	23-009-025-00358-0001	OLIVAR	S	0,02		0,02	0,02
1700000005181718	23-009-025-00359-0001	OLIVAR	S	0,76		0,76	0,76
1700000005181719	23-009-017-00289-0001	OLIVAR	S	0,42		0,42	0,42
1700000005181720	23-009-035-00211-0002	OLIVAR	R	6,93		6,93	6,93
1700000005181721	23-009-035-00212-0001	OLIVAR	R	0,92		0,92	0,92

(1) Con incidencias que retienen pago o deniegan el expediente.

(2) Se calcula sobre superficie declarada admisible.

(3) Aplicación del artículo 16 bis del RD 147/2023.

Puede verificar la integridad de una copia de este documento mediante la lectura del código QR adjunto o mediante el acceso a la dirección <https://ws050.juntadeandalucia.es/verificarFirma> indicando el código de VERIFICACIÓN

FIRMADO POR	RAQUEL MARIA ESPIN CRESPO	FECHA	26/06/2024
VERIFICACIÓN	Pk2jmMQ72K8YCCCE9EQ8LU85ENJJJ6M	PÁGINA	7589/8857



**APELLIDOS Y NOMBRE / RAZÓN SOCIAL**

RAYA MEDINA AGUSTIN

**NIF**

\*\*\*\*5366\*

**EXPEDIENTE**

1205246

**RESOLUCIÓN**

CONCESIÓN DE LA AYUDA

**DATOS DE MANTENIMIENTO UNIDADES****GRUPO DE PAGO**

ZONAS DE LIMITACIONES NATURALES

**Sup. Dec.  
Admisible**

7,85

**Sup.  
Resuelta**

7,85

**Sobredecl.**

0,00

**% Sobredecl.**

0,00

**RESUMEN DE PAGOS**

	<b>IMPORTE ( Euros )</b>			
	<b>RESUELTO</b>	<b>FEADER</b>	<b>MAPA</b>	<b>CAPADR</b>
Pago realizado	385,79	327,93	37,84	20,02
A pagar	38,11	32,39	3,74	1,98
<b>TOTAL</b>	<b>423,90</b>	<b>360,32</b>	<b>41,58</b>	<b>22,00</b>

**APLICACIÓN DE REDUCCIONES Y PENALIZACIONES (%)**

<b>Crterios de subvencionabilidad (1)</b>	<b>Presentación tardía</b>	<b>Omisión declaración</b>	<b>Condicionalidad</b>
0,00	0,00	0,00	0,00

**IMPORTE ( Euros )**

Calculado(2)	Reducción	Penalización	Reducción Penalización (3)	Penalización adicional	Resuelto	FEADER	MAPA	CAPADR
423,90 €	0,00 €	0,00 €	0,00 €	0,00 €	423,90 €	360,32 €	41,58 €	22,00 €
Importe Unitario:	54,00 €	Nuevo Importe Unitario:	54,00 €					

**RECINTOS PROPUESTOS**

<b>REF.</b>	<b>REFERENCIA SIGPAC</b>	<b>CULTIVO</b>	<b>S/R</b>	<b>USO SIGPAC</b>	<b>Sup. Dec. admisible</b>	<b>Sup. Campo</b>	<b>Sup. Determ.</b>	<b>Sup. Resuelta</b>
-154561	23-092-089-00350-0001	OLIVAR	R		3,19		3,19	3,19
-154483	23-088-004-00085-0001	OLIVAR	S		0,26		0,26	0,26
1700000006040812	23-092-069-00374-0001	OLIVAR	S		0,31		0,31	0,31
1700000006040813	23-088-004-00086-0001	OLIVAR	S		0,96		0,96	0,96
1700000006040814	23-092-069-00375-0001	OLIVAR	S		0,31		0,31	0,31
1700000006040816	23-092-069-00421-0001	OLIVAR	S		0,80		0,80	0,80
1700000006040817	23-092-069-00366-0001	OLIVAR	S		1,50		1,50	1,50
1700000006040818	23-092-069-00363-0001	OLIVAR	R		0,25		0,25	0,25
1700000006040819	23-088-004-00084-0001	OLIVAR	S		0,27		0,27	0,27

(1) Con incidencias que retienen pago o deniegan el expediente.

(2) Se calcula sobre superficie declarada admisible.

(3) Aplicación del artículo 16 bis del RD 147/2023.

Puede verificar la integridad de una copia de este documento mediante la lectura del código QR adjunto o mediante el acceso a la dirección <https://ws050.juntadeandalucia.es/verificarFirma> indicando el código de VERIFICACIÓN

FIRMADO POR

RAQUEL MARIA ESPIN CRESPO

FECHA

26/06/2024

VERIFICACIÓN

Pk2jmMQ72K8YCCE9EQ8LU85ENJJ6M

PÁGINA

7590/8857





**APELLIDOS Y NOMBRE / RAZÓN SOCIAL**

RAYA MEDINA RODRIGO JESUS

**NIF**

\*\*\*\*7970\*

**EXPEDIENTE**

1172397

**RESOLUCIÓN**

CONCESIÓN DE LA AYUDA

**DATOS DE MANTENIMIENTO UNIDADES**

**GRUPO DE PAGO**

ZONAS DE LIMITACIONES NATURALES

**Sup. Dec.  
Admisible**

28,02

**Sup.  
Resuelta**

28,02

**Sobredecl.**

0,00

**% Sobredecl.**

0,00

**RESUMEN DE PAGOS**

	<b><u>IMPORTE ( Euros )</u></b>			
	<b><u>RESUELTO</u></b>	<b><u>FEADER</u></b>	<b><u>MAPA</u></b>	<b><u>CAPADR</u></b>
Pago realizado	1.081,20	919,02	106,06	56,12
A pagar	103,84	88,26	10,19	5,39
<b>TOTAL</b>	<b>1.185,04</b>	<b>1.007,28</b>	<b>116,25</b>	<b>61,51</b>

**APLICACIÓN DE REDUCCIONES Y PENALIZACIONES (%)**

<b><u>Criterios de subvencionabilidad (1)</u></b>	<b><u>Presentación tardía</u></b>	<b><u>Omisión declaración</u></b>	<b><u>Condicionidad</u></b>
0,00	0,00	0,00	0,00

**IMPORTE ( Euros )**

<b><u>Calculado(2)</u></b>	<b><u>Reducción</u></b>	<b><u>Penalización</u></b>	<b><u>Reducción Penalización (3)</u></b>	<b><u>Penalización adicional</u></b>	<b><u>Resuelto</u></b>	<b><u>FEADER</u></b>	<b><u>MAPA</u></b>	<b><u>CAPADR</u></b>
1.185,04 €	0,00 €	0,00 €	0,00 €	0,00 €	1.185,04 €	1.007,28 €	116,25 €	61,51 €
<b>Importe Unitario:</b>	<b>54,00 €</b>	<b>Nuevo Importe Unitario:</b>	<b>42,29 €</b>					

(1) Con incidencias que retienen pago o deniegan el expediente.

(2) Se calcula sobre superficie declarada admisible.

(3) Aplicación del artículo 16 bis del RD 147/2023.

Puede verificar la integridad de una copia de este documento mediante la lectura del código QR adjunto o mediante el acceso a la dirección <a href="https://ws050.juntadeandalucia.es/verificarFirma">https://ws050.juntadeandalucia.es/verificarFirma</a> indicando el código de VERIFICACIÓN					
FIRMADO POR	RAQUEL MARIA ESPIN CRESPO		FECHA		26/06/2024
VERIFICACIÓN	Pk2jmMQ72K8YCCE9EQ8LU85ENJJ6M		PÁGINA		7591/8857



**RECINTOS PROPUESTOS**

REF.	REFERENCIA SIGPAC	CULTIVO	S/R	USO SIGPAC	Sup._Dec. admisible	Sup. Campo	Sup. Determ.	Sup. Resuelta
4755956	23-092-057-00029-0001	OLIVAR	R		0,15		0,15	0,15
5249088	23-092-056-00049-0001	OLIVAR	S		0,57		0,57	0,57
5249089	23-092-057-00174-0001	OLIVAR	S		0,11		0,11	0,11
5482120	23-092-069-00058-0001	OLIVAR	S		1,30		1,30	1,27
5501562	23-092-056-00056-0002	OLIVAR	S		1,31		1,31	1,31
1700000006665655	23-092-047-00064-0001	OLIVAR	S		0,77		0,77	0,75
1700000006665656	23-092-069-00125-0001	OLIVAR	S		0,27		0,27	0,27
1700000006665657	23-092-069-00029-0001	OLIVAR	S		0,16		0,16	0,16
1700000006665658	23-092-069-00035-0003	OLIVAR	S		0,10		0,10	0,10
1700000006665659	23-092-069-00036-0002	OLIVAR	S		0,23		0,23	0,23
1700000006665660	23-092-069-00428-0003	OLIVAR	S		0,31		0,31	0,31
1700000006665661	23-092-069-00247-0001	OLIVAR	S		0,43		0,43	0,43
1700000006665662	23-092-069-00111-0001	OLIVAR	S		0,68		0,68	0,68
1700000006665665	23-092-068-00084-0001	OLIVAR	S		0,68		0,68	0,68
1700000006665666	23-092-068-00058-0003	OLIVAR	S		0,36		0,36	0,36
1700000006665667	23-092-068-00195-0001	OLIVAR	S		0,80		0,80	0,80
1700000006665668	23-092-069-00250-0003	OLIVAR	S		0,38		0,38	0,38
1700000006665669	23-092-068-00074-0001	OLIVAR	S		1,15		1,15	1,13
1700000006665670	23-092-069-00244-0001	OLIVAR	S		0,65		0,65	0,65
1700000006665671	23-092-072-00103-0001	OLIVAR	S		1,44		1,44	1,44
1700000006665672	23-092-051-00269-0001	OLIVAR	S		0,37		0,37	0,37
1700000006665673	23-092-051-00270-0001	OLIVAR	S		0,32		0,32	0,32
1700000006665674	23-092-056-00005-0003	OLIVAR	S		7,58		7,58	7,58
1700000006665675	23-092-053-09000-0001	OLIVAR	S		0,31		0,31	0,31
1700000006665676	23-092-056-00044-0001	OLIVAR	S		0,64		0,64	0,64
1700000006665677	23-092-056-00045-0001	OLIVAR	S		0,38		0,38	0,38
1700000006665678	23-092-069-00004-0001	OLIVAR	S		0,13		0,13	0,13
1700000006665679	23-092-056-00041-0001	OLIVAR	S		0,13		0,13	0,13
1700000006665680	23-092-057-00014-0001	OLIVAR	S		1,29		1,29	1,29
1700000006665681	23-092-089-00308-0001	OLIVAR	S		0,63		0,63	0,63
1700000006665682	23-092-089-00183-0001	OLIVAR	R		0,45		0,45	0,45
1700000006665685	23-092-082-00515-0001	OLIVAR	S		0,74		0,74	0,74
1700000006665686	23-092-058-00037-0001	OLIVAR	S		0,69		0,69	0,69
1700000006665687	23-092-049-00501-0001	OLIVAR	R		1,63		1,63	1,63
1700000006665688	23-092-056-00050-0001	OLIVAR	S		0,11		0,11	0,11
1700000006665691	23-092-056-00054-0001	OLIVAR	S		0,37		0,37	0,37
1700000006665692	23-092-090-00328-0001	OLIVAR	S		0,47		0,47	0,47

**INCIDENCIAS**

**INCIDENCIA DESCRIPCIÓN**

- 4272 Verifica que las líneas de declaración de las Solicitudes Únicas no tienen solapes con la capa de Retroactividad Gráfica (ambas de la misma campaña) a nivel de expediente/línea de declaración gráfica de la solicitud.  
 Recinto:23-092-047-00064-00001 Cultivo: - Agregado de la referencia del recinto.:0 Zona de la referencia del recinto.:0 Superficie solapada.:0,02 Id. Incid.:95149297  
 Recinto:23-092-068-00074-00001 Cultivo: - Agregado de la referencia del recinto.:0 Zona de la referencia del recinto.:0 Superficie solapada.:0,02 Id. Incid.:95149298  
 Recinto:23-092-069-00058-00001 Cultivo: - Agregado de la referencia del recinto.:0 Zona de la referencia del recinto.:0 Superficie solapada.:0,03 Id. Incid.:95149296
- 86119 Carga ganadera NO cumple con el valor mínimo de 0,2 UGM/ha.  
 Recinto:23-092-056-00005-00001 Cultivo:62000 PASTOS PERMANENTES DE 5 O MAS AÑOS-SIN VARIEDAD Secano Carga Ganadera:0
- 86122 Recinto superficie forrajera que realiza la actividad de producción de pastoreo y no declara el o los códigos del Registro de Explotaciones Ganaderas de Andalucía, REGA.  
 Recinto:23-092-056-00005-00001 Cultivo:62000 PASTOS PERMANENTES DE 5 O MAS AÑOS-SIN VARIEDAD Secano

(1) Con incidencias que retienen pago o deniegan el expediente.  
 (2) Se calcula sobre superficie declarada admisible.  
 (3) Aplicación del artículo 16 bis del RD 147/2023.

Puede verificar la integridad de una copia de este documento mediante la lectura del código QR adjunto o mediante el acceso a la dirección <a href="https://ws050.juntadeandalucia.es/verificarFirma">https://ws050.juntadeandalucia.es/verificarFirma</a> indicando el código de VERIFICACIÓN					
FIRMADO POR	RAQUEL MARIA ESPIN CRESPO		FECHA		26/06/2024
VERIFICACIÓN	Pk2jmMQ72K8YCCE9EQ8LU85ENJJ6M		PÁGINA		7592/8857



### INCIDENCIAS

#### INCIDENCIA DESCRIPCIÓN

86124 Recinto de forrajera para Cálculo de Carga Ganadera que No pertenece a Explotación.  
Recinto:23-092-056-00005-00001 Cultivo:62000 PASTOS PERMANENTES DE 5 O MAS AÑOS-SIN VARIEDAD Secano

#### Datos considerados para el Cálculo de la Carga Ganadera del expediente

Superficie determinada para Cálculo Carga Ganadera: 0,00 ha  
Carga Ganadera del Expediente: 0,00 ugm/ha

#### Incidencias de carga ganadera

#### INCIDENCIA DESCRIPCIÓN

86122 Recinto superficie forrajera que realiza la actividad de producción de pastoreo y no declara el o los códigos del Registro de Explotaciones Ganaderas de Andalucía, REGA.  
Recinto:23-092-056-00005-00001 Cultivo:62000 PASTOS PERMANENTES DE 5 O MAS AÑOS-SIN VARIEDAD Secano

86124 Recinto de forrajera para Cálculo de Carga Ganadera que No pertenece a Explotación.  
Recinto:23-092-056-00005-00001 Cultivo:62000 PASTOS PERMANENTES DE 5 O MAS AÑOS-SIN VARIEDAD Secano

86128 Recinto de Forrajeras que no ha contabilizado para Carga Ganadera por no tener una explotación válida para el cálculo de la Carga Ganadera  
Recinto:23-092-056-00005-00001 Cultivo:62 PASTOS PERMANENTES DE 5 O MAS AÑOS-

(1) Con incidencias que retienen pago o deniegan el expediente.  
(2) Se calcula sobre superficie declarada admisible.  
(3) Aplicación del artículo 16 bis del RD 147/2023.

Puede verificar la integridad de una copia de este documento mediante la lectura del código QR adjunto o mediante el acceso a la dirección <https://ws050.juntadeandalucia.es/verificarFirma> indicando el código de VERIFICACIÓN

FIRMADO POR	RAQUEL MARIA ESPIN CRESPO	FECHA	26/06/2024
VERIFICACIÓN	Pk2jmMQ72K8YCCCE9EQ8LU85ENJJ6M	PÁGINA	7593/8857



**APELLIDOS Y NOMBRE / RAZÓN SOCIAL**

RAYA RODRIGUEZ ANTONIO FRANCISCO

**NIF**

\*\*\*\*8333\*

**EXPEDIENTE**

1109155

**RESOLUCIÓN**

CONCESIÓN DE LA AYUDA

**DATOS DE MANTENIMIENTO UNIDADES****GRUPO DE PAGO**

ZONAS DE LIMITACIONES NATURALES

**Sup. Dec.  
Admisible**

18,54

**Sup.  
Resuelta**

18,54

**Sobredecl.**

0,00

**% Sobredecl.**

0,00

**RESUMEN DE PAGOS**

	<b>IMPORTE ( Euros )</b>			
	<b>RESUELTO</b>	<b>FEADER</b>	<b>MAPA</b>	<b>CAPADR</b>
Pago realizado	876,36	744,91	85,97	45,49
A pagar	86,57	73,58	8,49	4,50
<b>TOTAL</b>	<b>962,93</b>	<b>818,49</b>	<b>94,46</b>	<b>49,99</b>

**APLICACIÓN DE REDUCCIONES Y PENALIZACIONES (%)**

<b>Criterios de subvencionabilidad (1)</b>	<b>Presentación tardía</b>	<b>Omisión declaración</b>	<b>Condicionabilidad</b>
0,00	0,00	0,00	0,00

**IMPORTE ( Euros )**

Calculado(2)	Reducción	Penalización	Reducción Penalización (3)	Penalización adicional	Resuelto	FEADER	MAPA	CAPADR
962,93 €	0,00 €	0,00 €	0,00 €	0,00 €	962,93 €	818,49 €	94,46 €	49,98 €
Importe Unitario:	54,00 €	Nuevo Importe Unitario:	51,94 €					

**RECINTOS PROPUESTOS**

<b>REF.</b>	<b>REFERENCIA SIGPAC</b>	<b>CULTIVO</b>	<b>S/R</b>	<b>USO SIGPAC</b>	<b>Sup. Dec. admisible</b>	<b>Sup. Campo</b>	<b>Sup. Determ.</b>	<b>Sup. Resuelta</b>
-589786	23-058-001-00213-0001	OLIVAR	R		0,48		0,48	0,48
4661976	23-058-001-00213-0001	OLIVAR	R		0,15		0,15	0,15
170000005309711	23-009-025-00590-0005	OLIVAR	R		17,91		17,91	17,91

(1) Con incidencias que retienen pago o deniegan el expediente.

(2) Se calcula sobre superficie declarada admisible.

(3) Aplicación del artículo 16 bis del RD 147/2023.

Puede verificar la integridad de una copia de este documento mediante la lectura del código QR adjunto o mediante el acceso a la dirección <https://ws050.juntadeandalucia.es/verificarFirma> indicando el código de VERIFICACIÓN

FIRMADO POR	RAQUEL MARIA ESPIN CRESPO	FECHA	26/06/2024
VERIFICACIÓN	Pk2jmMQ72K8YCCE9EQ8LU85ENJJ6M	PÁGINA	7594/8857







**APELLIDOS Y NOMBRE / RAZÓN SOCIAL**

RAYO PIQUERAS CARMEN

**NIF**

\*\*\*3914\*

**EXPEDIENTE**

1105802

**RESOLUCIÓN**

CONCESIÓN DE LA AYUDA

**DATOS DE MANTENIMIENTO UNIDADES**

**GRUPO DE PAGO**

ZONAS DE LIMITACIONES NATURALES

**Sup. Dec. Admisible**  
3,18

**Sup. Resuelta**  
3,18

**Sobredecl.**  
0,00

**% Sobredecl.**  
0,00

**RESUMEN DE PAGOS**

	<b>IMPORTE ( Euros )</b>			
	<b>RESUELTO</b>	<b>FEADER</b>	<b>MAPA</b>	<b>CAPADR</b>
Pago realizado	156,28	132,84	15,34	8,11
A pagar	15,44	13,12	1,51	0,81
<b>TOTAL</b>	<b>171,72</b>	<b>145,96</b>	<b>16,85</b>	<b>8,92</b>

**APLICACIÓN DE REDUCCIONES Y PENALIZACIONES (%)**

<b>Criterios de subvencionabilidad (1)</b>	<b>Presentación tardía</b>	<b>Omisión declaración</b>	<b>Condicionalidad</b>
0,00	0,00	0,00	0,00

**IMPORTE ( Euros )**

Calculado(2)	Reducción	Penalización	Reducción Penalización (3)	Penalización adicional	Resuelto	FEADER	MAPA	CAPADR
171,72 €	0,00 €	0,00 €	0,00 €	0,00 €	171,72 €	145,96 €	16,85 €	8,91 €
Importe Unitario:	54,00 €	Nuevo Importe Unitario:	54,00 €					

**RECINTOS PROPUESTOS**

<b>REF.</b>	<b>REFERENCIA SIGPAC</b>	<b>CULTIVO</b>	<b>S/R</b>	<b>USO SIGPAC</b>	<b>Sup. Dec. admisible</b>	<b>Sup. Campo</b>	<b>Sup. Determ.</b>	<b>Sup. Resuelta</b>
170000006163221	23-059-015-00024-0001	ALFALFA	R		3,18		3,18	3,18

(1) Con incidencias que retienen pago o deniegan el expediente.  
(2) Se calcula sobre superficie declarada admisible.  
(3) Aplicación del artículo 16 bis del RD 147/2023.

Puede verificar la integridad de una copia de este documento mediante la lectura del código QR adjunto o mediante el acceso a la dirección <https://ws050.juntadeandalucia.es/verificarFirma> indicando el código de VERIFICACIÓN

FIRMADO POR	RAQUEL MARIA ESPIN CRESPO	FECHA	26/06/2024
VERIFICACIÓN	Pk2jmMQ72K8YCCE9EQ8LU85ENJJ6M	PÁGINA	7595/8857





**APELLIDOS Y NOMBRE / RAZÓN SOCIAL**

RAYO ROMERO CARMEN

**NIF**

\*\*\*\*4265\*

**EXPEDIENTE**

1153196

**RESOLUCIÓN**

CONCESIÓN DE LA AYUDA

**DATOS DE MANTENIMIENTO UNIDADES**

**GRUPO DE PAGO**

ZONAS DE LIMITACIONES NATURALES

**Sup. Dec. Admisible**

19,45

**Sup. Resuelta**

19,45

**Sobredecl.**

0,00

**% Sobredecl.**

0,00

**RESUMEN DE PAGOS**

	<b>IMPORTE ( Euros )</b>			
	<b>RESUELTO</b>	<b>FEADER</b>	<b>MAPA</b>	<b>CAPADR</b>
Pago realizado	912,14	775,31	89,48	47,34
A pagar	90,10	76,59	8,84	4,67
<b>TOTAL</b>	<b>1.002,24</b>	<b>851,90</b>	<b>98,32</b>	<b>52,01</b>

**APLICACIÓN DE REDUCCIONES Y PENALIZACIONES (%)**

<b>Criterios de subvencionabilidad (1)</b>	<b>Presentación tardía</b>	<b>Omisión declaración</b>	<b>Condicionabilidad</b>
0,00	0,00	0,00	0,00

**IMPORTE ( Euros )**

Calculado(2)	Reducción	Penalización	Reducción Penalización (3)	Penalización adicional	Resuelto	FEADER	MAPA	CAPADR
1.002,24 €	0,00 €	0,00 €	0,00 €	0,00 €	1.002,24 €	851,90 €	98,32 €	52,02 €
<b>Importe Unitario:</b>	<b>54,00 €</b>	<b>Nuevo Importe Unitario:</b>			<b>51,53 €</b>			

**RECINTOS PROPUESTOS**

<b>REF.</b>	<b>REFERENCIA SIGPAC</b>	<b>CULTIVO</b>	<b>S/R</b>	<b>USO SIGPAC</b>	<b>Sup. Dec. admisible</b>	<b>Sup. Campo</b>	<b>Sup. Determ.</b>	<b>Sup. Resuelta</b>
170000005072178	23-096-007-00245-0001	OLIVAR	S		0,01		0,01	0,01
1700000005072179	23-096-007-00245-0002	OLIVAR	S		5,39		5,39	5,39
1700000005072180	23-096-007-00247-0002	OLIVAR	S		0,52		0,52	0,52
1700000005072181	23-096-007-00247-0002	OLIVAR	S		0,03		0,03	0,03
1700000005072182	23-096-007-00245-0001	OLIVAR	S		13,48		13,48	13,48
1700000005072183	23-096-007-00247-0002	OLIVAR	S		0,01		0,01	0,01
1700000005072184	23-096-007-00247-0002	OLIVAR	S		0,01		0,01	0,01

(1) Con incidencias que retienen pago o deniegan el expediente.

(2) Se calcula sobre superficie declarada admisible.

(3) Aplicación del artículo 16 bis del RD 147/2023.

Puede verificar la integridad de una copia de este documento mediante la lectura del código QR adjunto o mediante el acceso a la dirección <https://ws050.juntadeandalucia.es/verificarFirma> indicando el código de VERIFICACIÓN

FIRMADO POR	RAQUEL MARIA ESPIN CRESPO	FECHA	26/06/2024
VERIFICACIÓN	Pk2jmMQ72K8YCCE9EQ8LU85ENJJJ6M	PÁGINA	7596/8857





**APELLIDOS Y NOMBRE / RAZÓN SOCIAL**

REAL MORENO JUAN

**NIF**  
\*\*\*\*5906\*

**EXPEDIENTE**  
1210550

**RESOLUCIÓN**  
CONCESIÓN DE LA AYUDA

**DATOS DE MANTENIMIENTO UNIDADES**

**GRUPO DE PAGO**

ZONAS DE LIMITACIONES NATURALES

Sup. Dec. Admisible	Sup. Resuelta	Sobredecl.	% Sobredecl.
2,82	2,82	0,00	0,00

**RESUMEN DE PAGOS**

	IMPORTE ( Euros )			
	RESUELTO	FEADER	MAPA	CAPADR
Pago realizado	138,59	117,80	13,60	7,19
A pagar	13,69	11,64	1,34	0,71
<b>TOTAL</b>	<b>152,28</b>	<b>129,44</b>	<b>14,94</b>	<b>7,90</b>

**APLICACIÓN DE REDUCCIONES Y PENALIZACIONES (%)**

Criterios de subvencionabilidad (1)	Presentación tardía	Omisión declaración	Condicionalidad
0,00	0,00	0,00	0,00

**IMPORTE ( Euros )**

Calculado(2)	Reducción	Penalización	Reducción Penalización (3)	Penalización adicional	Resuelto	FEADER	MAPA	CAPADR
152,28 €	0,00 €	0,00 €	0,00 €	0,00 €	152,28 €	129,44 €	14,94 €	7,90 €
Importe Unitario:	54,00 €	Nuevo Importe Unitario:	54,00 €					

**RECINTOS PROPUESTOS**

REF.	REFERENCIA SIGPAC	CULTIVO	USO S/R	Sup. Dec. admisible	Sup. Campo	Sup. Determ.	Sup. Resuelta
1700000005450762	23-092-057-00216-0001	OLIVAR	S	0,97		0,97	0,97
1700000005450763	23-092-049-00198-0001	OLIVAR	S	0,62		0,62	0,62
1700000005450764	23-092-049-00251-0001	OLIVAR	S	0,14		0,14	0,14
1700000005450765	23-092-049-00250-0001	OLIVAR	S	0,26		0,26	0,26
1700000005450766	23-092-049-00271-0001	OLIVAR	S	0,05		0,05	0,05
1700000005450767	23-092-049-00270-0001	OLIVAR	S	0,78		0,78	0,78

(1) Con incidencias que retienen pago o deniegan el expediente.

(2) Se calcula sobre superficie declarada admisible.

(3) Aplicación del artículo 16 bis del RD 147/2023.

Puede verificar la integridad de una copia de este documento mediante la lectura del código QR adjunto o mediante el acceso a la dirección <https://ws050.juntadeandalucia.es/verificarFirma> indicando el código de VERIFICACIÓN

FIRMADO POR	RAQUEL MARIA ESPIN CRESPO	FECHA	26/06/2024
VERIFICACIÓN	Pk2jmMQ72K8YCCE9EQ8LU85ENJJ6M	PÁGINA	7597/8857



**APELLIDOS Y NOMBRE / RAZÓN SOCIAL**

RECUERDA CASADO FRANCISCO JESUS

**NIF**

\*\*\*\*3147\*

**EXPEDIENTE**

1146326

**RESOLUCIÓN**

CONCESIÓN DE LA AYUDA

**DATOS DE MANTENIMIENTO UNIDADES****GRUPO DE PAGO**

ZONAS DE LIMITACIONES NATURALES

**Sup. Dec.  
Admisible**

19,12

**Sup.  
Resuelta**

19,12

**Sobredecl.**

0,00

**% Sobredecl.**

0,00

**RESUMEN DE PAGOS**

	<b>IMPORTE ( Euros )</b>			
	<b>RESUELTO</b>	<b>FEADER</b>	<b>MAPA</b>	<b>CAPADR</b>
Pago realizado	899,16	764,28	88,21	46,67
A pagar	88,82	75,50	8,71	4,61
<b>TOTAL</b>	<b>987,98</b>	<b>839,78</b>	<b>96,92</b>	<b>51,28</b>

**APLICACIÓN DE REDUCCIONES Y PENALIZACIONES (%)**

<b>Criterios de subvencionabilidad (1)</b>	<b>Presentación tardía</b>	<b>Omisión declaración</b>	<b>Condicionalidad</b>
0,00	0,00	0,00	0,00

**IMPORTE ( Euros )**

Calculado(2)	Reducción	Penalización	Reducción Penalización (3)	Penalización adicional	Resuelto	FEADER	MAPA	CAPADR
987,98 €	0,00 €	0,00 €	0,00 €	0,00 €	987,98 €	839,78 €	96,92 €	51,28 €
Importe Unitario:	54,00 €	Nuevo Importe Unitario:	51,67 €					

**RECINTOS PROPUESTOS**

<b>REF.</b>	<b>REFERENCIA SIGPAC</b>	<b>CULTIVO</b>	<b>S/R</b>	<b>USO SIGPAC</b>	<b>Sup. Dec. admisible</b>	<b>Sup. Campo</b>	<b>Sup. Determ.</b>	<b>Sup. Resuelta</b>
-1345549	23-006-008-00142-0001	OLIVAR	S		2,15		2,15	2,15
-105055	23-069-003-00005-0004	OLIVAR	S		0,04		0,04	0,04
5524429	23-006-008-00141-0001	OLIVAR	S		6,53		6,53	6,53
1700000005550320	23-069-003-00138-0006	OLIVAR	S		2,32		2,32	2,32
1700000005550321	23-069-003-00038-0002	OLIVAR	S		0,06		0,06	0,06
1700000005550322	23-069-025-00238-0002	OLIVAR	S		0,47		0,47	0,47
1700000005550323	23-069-024-00201-0001	OLIVAR	S		0,74		0,74	0,74
1700000005550324	23-069-033-00054-0001	OLIVAR	S		0,59		0,59	0,59
1700000005550325	23-069-007-00195-0001	OLIVAR	S		4,60		4,60	4,60
1700000005550326	23-069-018-00358-0001	OLIVAR	S		0,02		0,02	0,02
1700000005550327	23-069-018-00359-0001	OLIVAR	S		0,02		0,02	0,02
1700000005550328	23-069-018-00360-0001	OLIVAR	S		0,02		0,02	0,02
1700000005550329	23-069-018-00361-0001	OLIVAR	S		0,92		0,92	0,92
1700000005550330	23-069-018-01004-0001	OLIVAR	S		0,64		0,64	0,64

(1) Con incidencias que retienen pago o deniegan el expediente.

(2) Se calcula sobre superficie declarada admisible.

(3) Aplicación del artículo 16 bis del RD 147/2023.

Puede verificar la integridad de una copia de este documento mediante la lectura del código QR adjunto o mediante el acceso a la dirección <https://ws050.juntadeandalucia.es/verificarFirma> indicando el código de VERIFICACIÓN

FIRMADO POR	RAQUEL MARIA ESPIN CRESPO	FECHA	26/06/2024
VERIFICACIÓN	Pk2jmMQ72K8YCCE9EQ8LU85ENJJ6M	PÁGINA	7598/8857



**APELLIDOS Y NOMBRE / RAZÓN SOCIAL**

RECUERDA DELGADO JOSE ANTONIO

**NIF**

\*\*\*\*4767\*

**EXPEDIENTE**

1056418

**RESOLUCIÓN**

CONCESIÓN DE LA AYUDA

**DATOS DE MANTENIMIENTO UNIDADES****GRUPO DE PAGO**

ZONAS DE LIMITACIONES NATURALES

**Sup. Dec.  
Admisible**

10,98

**Sup.  
Resuelta**

10,98

**Sobredecl.**

0,00

**% Sobredecl.**

0,00

**RESUMEN DE PAGOS**

	<b>IMPORTE ( Euros )</b>			
	<b>RESUELTO</b>	<b>FEADER</b>	<b>MAPA</b>	<b>CAPADR</b>
Pago realizado	539,62	458,67	52,94	28,00
A pagar	53,30	45,31	5,23	2,76
<b>TOTAL</b>	<b>592,92</b>	<b>503,98</b>	<b>58,17</b>	<b>30,76</b>

**APLICACIÓN DE REDUCCIONES Y PENALIZACIONES (%)**

<b>Criterios de subvencionabilidad (1)</b>	<b>Presentación tardía</b>	<b>Omisión declaración</b>	<b>Condicionabilidad</b>
0,00	0,00	0,00	0,00

**IMPORTE ( Euros )**

Calculado(2)	Reducción	Penalización	Reducción Penalización (3)	Penalización adicional	Resuelto	FEADER	MAPA	CAPADR
592,92 €	0,00 €	0,00 €	0,00 €	0,00 €	592,92 €	503,98 €	58,17 €	30,77 €
Importe Unitario:	54,00 €	Nuevo Importe Unitario:	54,00 €					

**RECINTOS PROPUESTOS**

<b>REF.</b>	<b>REFERENCIA SIGPAC</b>	<b>CULTIVO</b>	<b>S/R</b>	<b>USO SIGPAC</b>	<b>Sup. Dec. admisible</b>	<b>Sup. Campo</b>	<b>Sup. Determ.</b>	<b>Sup. Resuelta</b>
1700000005257909	23-069-009-00620-0002	OLIVAR	S		0,04		0,04	0,04
1700000005257910	23-069-009-00679-0002	OLIVAR	S		2,42		2,42	2,42
1700000005257911	23-087-043-00092-0001	OLIVAR	S		8,52		8,52	8,52

(1) Con incidencias que retienen pago o deniegan el expediente.

(2) Se calcula sobre superficie declarada admisible.

(3) Aplicación del artículo 16 bis del RD 147/2023.

Puede verificar la integridad de una copia de este documento mediante la lectura del código QR adjunto o mediante el acceso a la dirección <https://ws050.juntadeandalucia.es/verificarFirma> indicando el código de VERIFICACIÓN

FIRMADO POR	RAQUEL MARIA ESPIN CRESPO	FECHA	26/06/2024
VERIFICACIÓN	Pk2jmMQ72K8YCCE9EQ8LU85ENJJ6M	PÁGINA	7599/8857





**APELLIDOS Y NOMBRE / RAZÓN SOCIAL**

RECUERDA DELGADO PALMIRA

**NIF**

\*\*\*\*8673\*

**EXPEDIENTE**

1110117

**RESOLUCIÓN**

CONCESIÓN DE LA AYUDA

**DATOS DE MANTENIMIENTO UNIDADES**

**GRUPO DE PAGO**

ZONAS DE LIMITACIONES NATURALES

**Sup. Dec. Admisible**  
11,49

**Sup. Resuelta**  
11,49

**Sobredecl.**  
0,00

**% Sobredecl.**  
0,00

**RESUMEN DE PAGOS**

	<b>IMPORTE ( Euros )</b>			
	<b>RESUELTO</b>	<b>FEADER</b>	<b>MAPA</b>	<b>CAPADR</b>
Pago realizado	564,68	479,98	55,40	29,31
A pagar	55,78	47,41	5,47	2,90
<b>TOTAL</b>	<b>620,46</b>	<b>527,39</b>	<b>60,87</b>	<b>32,21</b>

**APLICACIÓN DE REDUCCIONES Y PENALIZACIONES (%)**

<b>Criterios de subvencionabilidad (1)</b>	<b>Presentación tardía</b>	<b>Omisión declaración</b>	<b>Condicionalidad</b>
0,00	0,00	0,00	0,00

**IMPORTE ( Euros )**

Calculado(2)	Reducción	Penalización	Reducción Penalización (3)	Penalización adicional	Resuelto	FEADER	MAPA	CAPADR
620,46 €	0,00 €	0,00 €	0,00 €	0,00 €	620,46 €	527,39 €	60,87 €	32,20 €
Importe Unitario:	54,00 €	Nuevo Importe Unitario:	54,00 €					

**RECINTOS PROPUESTOS**

<b>REF.</b>	<b>REFERENCIA SIGPAC</b>	<b>CULTIVO</b>	<b>S/R</b>	<b>USO SIGPAC</b>	<b>Sup. Dec. admisible</b>	<b>Sup. Campo</b>	<b>Sup. Determ.</b>	<b>Sup. Resuelta</b>
-1247523	23-069-012-00160-0001	OLIVAR	S		4,53		4,53	4,53
-729203	23-069-012-00128-0002	OLIVAR	S		0,02		0,02	0,02
-518270	23-069-025-00077-0002	OLIVAR	S		0,02		0,02	0,02
1700000005316973	23-056-007-00081-0001	OLIVAR	S		0,02		0,02	0,02
1700000005316974	23-069-009-00135-0001	OLIVAR	S		0,35		0,35	0,35
1700000005316975	23-069-009-00136-0001	OLIVAR	S		0,37		0,37	0,37
1700000005316976	23-069-009-00677-0001	OLIVAR	S		0,91		0,91	0,91
1700000005316977	23-069-009-00418-0001	OLIVAR	S		0,03		0,03	0,03
1700000005316978	23-069-009-00419-0001	OLIVAR	S		1,21		1,21	1,21
1700000005316979	23-069-025-00075-0001	OLIVAR	S		0,26		0,26	0,26
1700000005316980	23-056-007-00082-0001	OLIVAR	S		0,18		0,18	0,18
1700000005316981	23-056-007-00083-0002	OLIVAR	S		2,84		2,84	2,84
1700000005316982	23-069-025-00076-0001	OLIVAR	S		0,75		0,75	0,75

(1) Con incidencias que retienen pago o deniegan el expediente.  
(2) Se calcula sobre superficie declarada admisible.  
(3) Aplicación del artículo 16 bis del RD 147/2023.

Puede verificar la integridad de una copia de este documento mediante la lectura del código QR adjunto o mediante el acceso a la dirección <https://ws050.juntadeandalucia.es/verificarFirma> indicando el código de VERIFICACIÓN

FIRMADO POR	RAQUEL MARIA ESPIN CRESPO	FECHA	26/06/2024
VERIFICACIÓN	Pk2jmMQ72K8YCCE9EQ8LU85ENJJ6M	PÁGINA	7600/8857



**APELLIDOS Y NOMBRE / RAZÓN SOCIAL**

RECUERDA TORIBIO JAVIER

**NIF**

\*\*\*9084\*

**EXPEDIENTE**

1270157

**RESOLUCIÓN**

CONCESIÓN DE LA AYUDA

**DATOS DE MANTENIMIENTO UNIDADES****GRUPO DE PAGO**

ZONAS DE LIMITACIONES NATURALES

**Sup. Dec.  
Admisible**

7,73

**Sup.  
Resuelta**

7,73

**Sobredecl.**

0,00

**% Sobredecl.**

0,00

**RESUMEN DE PAGOS**

	<b>IMPORTE ( Euros )</b>			
	<b>RESUELTO</b>	<b>FEADER</b>	<b>MAPA</b>	<b>CAPADR</b>
Pago realizado	379,89	322,91	37,27	19,71
A pagar	37,53	31,90	3,68	1,95
<b>TOTAL</b>	<b>417,42</b>	<b>354,81</b>	<b>40,95</b>	<b>21,66</b>

**APLICACIÓN DE REDUCCIONES Y PENALIZACIONES (%)**

<b>Criterios de subvencionabilidad (1)</b>	<b>Presentación tardía</b>	<b>Omisión declaración</b>	<b>Condicionalidad</b>
0,00	0,00	0,00	0,00

**IMPORTE ( Euros )**

Calculado(2)	Reducción	Penalización	Reducción Penalización (3)	Penalización adicional	Resuelto	FEADER	MAPA	CAPADR
417,42 €	0,00 €	0,00 €	0,00 €	0,00 €	417,42 €	354,81 €	40,95 €	21,66 €
Importe Unitario:	54,00 €	Nuevo Importe Unitario:	54,00 €					

**RECINTOS PROPUESTOS**

<b>REF.</b>	<b>REFERENCIA SIGPAC</b>	<b>CULTIVO</b>	<b>S/R</b>	<b>USO SIGPAC</b>	<b>Sup. Dec. admisible</b>	<b>Sup. Campo</b>	<b>Sup. Determ.</b>	<b>Sup. Resuelta</b>
-1506130	23-069-011-00100-0001	OLIVAR	S		2,90		2,90	2,90
-1294974	23-069-012-00125-0002	OLIVAR	S		0,20		0,20	0,20
5496588	23-069-012-00126-0001	OLIVAR	S		1,67		1,67	1,67
170000005443304	23-069-016-00164-0002	OLIVAR	S		2,96		2,96	2,96

(1) Con incidencias que retienen pago o deniegan el expediente.  
(2) Se calcula sobre superficie declarada admisible.  
(3) Aplicación del artículo 16 bis del RD 147/2023.

Puede verificar la integridad de una copia de este documento mediante la lectura del código QR adjunto o mediante el acceso a la dirección <https://ws050.juntadeandalucia.es/verificarFirma> indicando el código de VERIFICACIÓN

FIRMADO POR	RAQUEL MARIA ESPIN CRESPO	FECHA	26/06/2024
VERIFICACIÓN	Pk2jmMQ72K8YCCE9EQ8LU85ENJJJ6M	PÁGINA	7601/8857





**APELLIDOS Y NOMBRE / RAZÓN SOCIAL**

REINA REDONDO JULIA

**NIF**

\*\*\*0249\*

**EXPEDIENTE**

1194368

**RESOLUCIÓN**

CONCESIÓN DE LA AYUDA

**DATOS DE MANTENIMIENTO UNIDADES**

**GRUPO DE PAGO**

ZONAS DE LIMITACIONES NATURALES

**Sup. Dec. Admisible**

13,66

**Sup. Resuelta**

13,66

**Sobredecl.**

0,00

**% Sobredecl.**

0,00

**RESUMEN DE PAGOS**

	<b>IMPORTE ( Euros )</b>			
	<b>RESUELTO</b>	<b>FEADER</b>	<b>MAPA</b>	<b>CAPADR</b>
Pago realizado	671,33	570,62	65,85	34,85
A pagar	66,31	56,36	6,51	3,44
<b>TOTAL</b>	<b>737,64</b>	<b>626,98</b>	<b>72,36</b>	<b>38,29</b>

**APLICACIÓN DE REDUCCIONES Y PENALIZACIONES (%)**

<b>Criterios de subvencionabilidad (1)</b>	<b>Presentación tardía</b>	<b>Omisión declaración</b>	<b>Condicionalidad</b>
0,00	0,00	0,00	0,00

**IMPORTE ( Euros )**

Calculado(2)	Reducción	Penalización	Reducción Penalización (3)	Penalización adicional	Resuelto	FEADER	MAPA	CAPADR
737,64 €	0,00 €	0,00 €	0,00 €	0,00 €	737,64 €	626,99 €	72,36 €	38,29 €
Importe Unitario:	54,00 €	Nuevo Importe Unitario:	54,00 €					

**RECINTOS PROPUESTOS**

<b>REF.</b>	<b>REFERENCIA SIGPAC</b>	<b>CULTIVO</b>	<b>S/R</b>	<b>USO SIGPAC</b>	<b>Sup. Dec. admisible</b>	<b>Sup. Campo</b>	<b>Sup. Determ.</b>	<b>Sup. Resuelta</b>
-1338918	23-010-008-00053-0001	OLIVAR	R		0,03		0,03	0,03
-144039	23-010-008-00349-0007	OLIVAR	R		0,02		0,02	0,02
-144038	23-010-008-00349-0005	OLIVAR	R		1,65		1,65	1,65
1700000006389338	23-010-008-00349-0004	OLIVAR	R		11,74		11,74	11,74
1700000006389339	23-010-008-00333-0002	OLIVAR	S		0,22		0,22	0,22

(1) Con incidencias que retienen pago o deniegan el expediente.

(2) Se calcula sobre superficie declarada admisible.

(3) Aplicación del artículo 16 bis del RD 147/2023.

Puede verificar la integridad de una copia de este documento mediante la lectura del código QR adjunto o mediante el acceso a la dirección <https://ws050.juntadeandalucia.es/verificarFirma> indicando el código de VERIFICACIÓN

FIRMADO POR	RAQUEL MARIA ESPIN CRESPO	FECHA	26/06/2024
VERIFICACIÓN	Pk2jmMQ72K8YCCE9EQ8LU85ENJJJ6M	PÁGINA	7602/8857





**APELLIDOS Y NOMBRE / RAZÓN SOCIAL**

RENTERO ALCARAZ MIGUEL JOSE

**NIF**

\*\*\*9278\*

**EXPEDIENTE**

1021447

**RESOLUCIÓN**

CONCESIÓN DE LA AYUDA

**DATOS DE MANTENIMIENTO UNIDADES****GRUPO DE PAGO**

ZONAS DE LIMITACIONES NATURALES

**Sup. Dec.  
Admisible**

12,20

**Sup.  
Resuelta**

12,20

**Sobredecl.**

0,00

**% Sobredecl.**

0,00

**RESUMEN DE PAGOS**

	<b>IMPORTE ( Euros )</b>			
	<b>RESUELTO</b>	<b>FEADER</b>	<b>MAPA</b>	<b>CAPADR</b>
Pago realizado	599,57	509,64	58,82	31,12
A pagar	59,23	50,35	5,81	3,07
<b>TOTAL</b>	<b>658,80</b>	<b>559,99</b>	<b>64,63</b>	<b>34,19</b>

**APLICACIÓN DE REDUCCIONES Y PENALIZACIONES (%)**

<b>Criterios de subvencionabilidad (1)</b>	<b>Presentación tardía</b>	<b>Omisión declaración</b>	<b>Condicionalidad</b>
0,00	0,00	0,00	0,00

**IMPORTE ( Euros )**

Calculado(2)	Reducción	Penalización	Reducción Penalización (3)	Penalización adicional	Resuelto	FEADER	MAPA	CAPADR
658,80 €	0,00 €	0,00 €	0,00 €	0,00 €	658,80 €	559,98 €	64,63 €	34,19 €
Importe Unitario:	54,00 €	Nuevo Importe Unitario:	54,00 €					

**RECINTOS PROPUESTOS**

<b>REF.</b>	<b>REFERENCIA SIGPAC</b>	<b>CULTIVO</b>	<b>S/R</b>	<b>USO</b>	<b>Sup. Dec. admisible</b>	<b>Sup. Campo</b>	<b>Sup. Determ.</b>	<b>Sup. Resuelta</b>
				<b>SIGPAC</b>				
1700000005291447	23-009-043-00013-0001	OLIVAR	R		6,92		6,92	6,92
1700000005291448	23-058-010-00003-0001	OLIVAR	S		2,91		2,91	2,91
1700000005291449	23-058-010-00003-0003	OLIVAR	S		2,37		2,37	2,37

(1) Con incidencias que retienen pago o deniegan el expediente.

(2) Se calcula sobre superficie declarada admisible.

(3) Aplicación del artículo 16 bis del RD 147/2023.

Puede verificar la integridad de una copia de este documento mediante la lectura del código QR adjunto o mediante el acceso a la dirección <https://ws050.juntadeandalucia.es/verificarFirma> indicando el código de VERIFICACIÓN

FIRMADO POR	RAQUEL MARIA ESPIN CRESPO	FECHA	26/06/2024
VERIFICACIÓN	Pk2jmMQ72K8YCCE9EQ8LU85ENJJ6M	PÁGINA	7603/8857



**APELLIDOS Y NOMBRE / RAZÓN SOCIAL**

RENTERO MORENO SEBASTIAN

**NIF**

\*\*\*\*6029\*

**EXPEDIENTE**

1109234

**RESOLUCIÓN**

CONCESIÓN DE LA AYUDA

**DATOS DE MANTENIMIENTO UNIDADES****GRUPO DE PAGO**

ZONAS DE LIMITACIONES NATURALES

**Sup. Dec.  
Admisible**

28,04

**Sup.  
Resuelta**

28,04

**Sobredecl.**

0,00

**% Sobredecl.**

0,00

**RESUMEN DE PAGOS**

	<b>IMPORTE ( Euros )</b>			
	<b>RESUELTO</b>	<b>FEADER</b>	<b>MAPA</b>	<b>CAPADR</b>
Pago realizado	1.052,28	894,44	103,23	54,61
A pagar	135,72	115,36	13,31	7,05
<b>TOTAL</b>	<b>1.188,00</b>	<b>1.009,80</b>	<b>116,54</b>	<b>61,66</b>

**APLICACIÓN DE REDUCCIONES Y PENALIZACIONES (%)**

<b>Criterios de subvencionabilidad (1)</b>	<b>Presentación tardía</b>	<b>Omisión declaración</b>	<b>Condicionalidad</b>
0,00	0,00	0,00	0,00

**IMPORTE ( Euros )**

Calculado(2)	Reducción	Penalización	Reducción Penalización (3)	Penalización adicional	Resuelto	FEADER	MAPA	CAPADR
1.188,00 €	0,00 €	0,00 €	0,00 €	0,00 €	1.188,00 €	1.009,80 €	116,54 €	61,66 €
Importe Unitario:	54,00 €	Nuevo Importe Unitario:	42,37 €					

**RECINTOS PROPUESTOS**

<b>REF.</b>	<b>REFERENCIA SIGPAC</b>	<b>CULTIVO</b>	<b>S/R</b>	<b>USO SIGPAC</b>	<b>Sup. Dec. admisible</b>	<b>Sup. Campo</b>	<b>Sup. Determ.</b>	<b>Sup. Resuelta</b>
-901480	23-009-039-00189-0002	OLIVAR	R		0,19		0,19	0,19
5499470	23-009-015-00251-0001	OLIVAR	S		7,47		7,47	7,47
1700000005181628	23-009-007-00029-0001	OLIVAR	S		1,54		1,54	1,54
1700000005181629	23-009-039-00082-0001	OLIVAR	R		2,07		2,07	2,07
1700000005181630	23-009-039-00032-0001	OLIVAR	R		1,89		1,89	1,89
1700000005181631	23-046-010-00082-0005	OLIVAR	R		0,02		0,02	0,02
1700000005181632	23-009-038-00305-0002	OLIVAR	R		2,25		2,25	2,25
1700000005181633	23-009-039-00189-0001	OLIVAR	R		1,49		1,49	1,49
1700000005181634	23-009-035-00274-0001	OLIVAR	R		0,35		0,35	0,35
1700000005181636	23-009-039-00031-0005	OLIVAR	R		0,24		0,24	0,24
1700000005181637	23-046-010-00018-0001	OLIVAR	R		0,28		0,28	0,28
1700000005181638	23-046-010-00082-0001	OLIVAR	R		4,04		4,04	4,04
1700000005181639	23-009-035-00273-0002	OLIVAR	R		6,19		6,19	6,19
1700000005181641	23-009-038-00325-0002	OLIVAR	R		0,02		0,02	0,02

(1) Con incidencias que retienen pago o deniegan el expediente.

(2) Se calcula sobre superficie declarada admisible.

(3) Aplicación del artículo 16 bis del RD 147/2023.

Puede verificar la integridad de una copia de este documento mediante la lectura del código QR adjunto o mediante el acceso a la dirección <https://ws050.juntadeandalucia.es/verificarFirma> indicando el código de VERIFICACIÓN

FIRMADO POR	RAQUEL MARIA ESPIN CRESPO	FECHA	26/06/2024
VERIFICACIÓN	Pk2jmMQ72K8YCCE9EQ8LU85ENJJ6M	PÁGINA	7604/8857



**APELLIDOS Y NOMBRE / RAZÓN SOCIAL**

REYES ARZA RAMON

**NIF**

\*\*\*0766\*

**EXPEDIENTE**

1145955

**RESOLUCIÓN**

CONCESIÓN DE LA AYUDA

**DATOS DE MANTENIMIENTO UNIDADES****GRUPO DE PAGO**

ZONAS DE LIMITACIONES NATURALES

**Sup. Dec.  
Admisible**

10,52

**Sup.  
Resuelta**

10,52

**Sobredecl.**

0,00

**% Sobredecl.**

0,00

**RESUMEN DE PAGOS**

	<b>IMPORTE ( Euros )</b>			
	<b>RESUELTO</b>	<b>FEADER</b>	<b>MAPA</b>	<b>CAPADR</b>
Pago realizado	519,96	441,96	51,01	26,98
A pagar	48,12	40,90	4,72	2,50
<b>TOTAL</b>	<b>568,08</b>	<b>482,86</b>	<b>55,73</b>	<b>29,48</b>

**APLICACIÓN DE REDUCCIONES Y PENALIZACIONES (%)**

<b>Crterios de subvencionabilidad (1)</b>	<b>Presentación tardía</b>	<b>Omisión declaración</b>	<b>Condicionalidad</b>
0,00	0,00	0,00	0,00

**IMPORTE ( Euros )**

<b>Calculado(2)</b>	<b>Reducción</b>	<b>Penalización</b>	<b>Reducción Penalización (3)</b>	<b>Penalización adicional</b>	<b>Resuelto</b>	<b>FEADER</b>	<b>MAPA</b>	<b>CAPADR</b>
568,08 €	0,00 €	0,00 €	0,00 €	0,00 €	568,08 €	482,87 €	55,73 €	29,48 €
<b>Importe Unitario:</b>	<b>54,00 €</b>	<b>Nuevo Importe Unitario:</b>	<b>54,00 €</b>					

**RECINTOS PROPUESTOS**

<b>REF.</b>	<b>REFERENCIA SIGPAC</b>	<b>CULTIVO</b>	<b>USO S/R SIGPAC</b>	<b>Sup. Dec. admisible</b>	<b>Sup. Campo</b>	<b>Sup. Determ.</b>	<b>Sup. Resuelta</b>
-488288	23-046-002-00115-0002	OLIVAR	R	1,32		1,32	1,32
-104767	23-009-035-00176-0001	OLIVAR	R	0,03		0,03	0,03
-104720	23-009-035-00407-0001	OLIVAR	R	2,19		2,19	2,19
6838478	23-046-001-00141-0001	OLIVAR	R	2,56		2,56	2,56
1700000005412918	23-046-002-00077-0001	OLIVAR	R	0,09		0,09	0,09
1700000005412920	23-074-004-00069-0001	OLIVAR	R	0,32		0,32	0,32
1700000005412921	23-074-004-00090-0001	OLIVAR	R	0,91		0,91	0,91
1700000005412922	23-046-002-00076-0002	ALGODÓN	R	3,16		3,16	3,10

**INCIDENCIAS****INCIDENCIA DESCRIPCIÓN**

4272 Verifica que las líneas de declaración de las Solicitudes Únicas no tienen solapes con la capa de Retroactividad Gráfica (ambas de la misma campaña) a nivel de expediente/línea de declaración gráfica de la solicitud.  
 Recinto:23-046-002-00076-00002 Cultivo: - Agregado de la referencia del recinto.:0 Zona de la referencia del recinto.:0 Superficie solapada.:0,06 Id. Incid.:95148727

(1) Con incidencias que retienen pago o deniegan el expediente.  
 (2) Se calcula sobre superficie declarada admisible.  
 (3) Aplicación del artículo 16 bis del RD 147/2023.

Puede verificar la integridad de una copia de este documento mediante la lectura del código QR adjunto o mediante el acceso a la dirección <https://ws050.juntadeandalucia.es/verificarFirma> indicando el código de VERIFICACIÓN

FIRMADO POR	RAQUEL MARIA ESPIN CRESPO	FECHA	26/06/2024
VERIFICACIÓN	Pk2jmMQ72K8YCCE9EQ8LU85ENJJ6M	PÁGINA	7605/8857





**APELLIDOS Y NOMBRE / RAZÓN SOCIAL**

REYES BARRAGAN ILDEFONSO

**NIF**

\*\*\*\*1747\*

**EXPEDIENTE**

1199663

**RESOLUCIÓN**

CONCESIÓN DE LA AYUDA

**DATOS DE MANTENIMIENTO UNIDADES**

**GRUPO DE PAGO**

ZONAS DE LIMITACIONES NATURALES

**Sup. Dec.  
Admisible**

36,39

**Sup.  
Resuelta**

36,39

**Sobredecl.**

0,00

**% Sobredecl.**

0,00

**RESUMEN DE PAGOS**

	<b><u>IMPORTE ( Euros )</u></b>			
	<b><u>RESUELTO</u></b>	<b><u>FEADER</u></b>	<b><u>MAPA</u></b>	<b><u>CAPADR</u></b>
Pago realizado	1.081,20	919,02	106,06	56,12
A pagar	106,80	90,78	10,48	5,54
<b>TOTAL</b>	<b>1.188,00</b>	<b>1.009,80</b>	<b>116,54</b>	<b>61,66</b>

**APLICACIÓN DE REDUCCIONES Y PENALIZACIONES (%)**

<b><u>Criterios de subvencionabilidad (1)</u></b>	<b><u>Presentación tardía</u></b>	<b><u>Omisión declaración</u></b>	<b><u>Condicionabilidad</u></b>
0,00	0,00	0,00	0,00

**IMPORTE ( Euros )**

<b><u>Calculado(2)</u></b>	<b><u>Reducción</u></b>	<b><u>Penalización</u></b>	<b><u>Reducción Penalización (3)</u></b>	<b><u>Penalización adicional</u></b>	<b><u>Resuelto</u></b>	<b><u>FEADER</u></b>	<b><u>MAPA</u></b>	<b><u>CAPADR</u></b>
1.188,00 €	0,00 €	0,00 €	0,00 €	0,00 €	1.188,00 €	1.009,80 €	116,54 €	61,66 €
<b>Importe Unitario:</b>	<b>54,00 €</b>	<b>Nuevo Importe Unitario:</b>	<b>32,65 €</b>					

(1) Con incidencias que retienen pago o deniegan el expediente.

(2) Se calcula sobre superficie declarada admisible.

(3) Aplicación del artículo 16 bis del RD 147/2023.

Puede verificar la integridad de una copia de este documento mediante la lectura del código QR adjunto o mediante el acceso a la dirección <a href="https://ws050.juntadeandalucia.es/verificarFirma">https://ws050.juntadeandalucia.es/verificarFirma</a> indicando el código de VERIFICACIÓN				
FIRMADO POR	RAQUEL MARIA ESPIN CRESPO	FECHA	26/06/2024	
VERIFICACIÓN	Pk2jmMQ72K8YCCE9EQ8LU85ENJJ6M	PÁGINA	7606/8857	



**RECINTOS PROPUESTOS**

REF.	REFERENCIA SIGPAC	CULTIVO	S/R	USO SIGPAC	Sup. Dec. admisible	Sup. Campo	Sup. Determ.	Sup. Resuelta
-1331480	23-055-008-00178-0001	OLIVAR	R		0,51		0,51	0,51
-1331479	23-055-008-00177-0001	OLIVAR	R		0,36		0,36	0,36
-1331478	23-055-008-00176-0003	OLIVAR	R		0,44		0,44	0,44
-1331477	23-055-008-00175-0001	OLIVAR	S		1,52		1,52	1,52
-1331476	23-055-008-00006-0001	OLIVAR	R		0,01		0,01	0,01
-1331475	23-055-007-00166-0001	OLIVAR	R		1,11		1,11	1,11
-1331474	23-055-007-00165-0001	OLIVAR	R		1,04		1,04	1,04
-1331473	23-055-006-00167-0002	OLIVAR	S		0,85		0,85	0,85
-1034972	23-055-008-00005-0001	OLIVAR	R		0,04		0,04	0,04
5254830	23-055-006-00153-0001	OLIVAR	S		1,77		1,77	1,77
1700000005334892	23-020-003-00240-0001	OLIVAR	R		0,13		0,13	0,13
1700000005334893	23-055-007-00123-0001	OLIVAR	R		1,54		1,54	1,54
1700000005334894	23-055-006-00146-0001	OLIVAR	S		0,19		0,19	0,19
1700000005334896	23-055-006-00144-0001	OLIVAR	S		0,85		0,85	0,85
1700000005334897	23-055-006-00141-0001	OLIVAR	S		1,35		1,35	1,35
1700000007213930	23-020-001-00003-0002	OLIVAR	R		0,07		0,07	0,07
1700000007213931	23-020-001-00004-0002	OLIVAR	R		0,20		0,20	0,20
1700000007213932	23-020-001-00005-0002	OLIVAR	R		0,05		0,05	0,05
1700000007213933	23-055-006-00110-0001	OLIVAR	R		0,52		0,52	0,52
1700000007213937	23-055-008-00022-0001	OLIVAR	R		0,30		0,30	0,30
1700000007213938	23-055-007-00093-0002	OLIVAR	R		1,41		1,41	1,41
1700000007213940	23-055-006-00112-0001	OLIVAR	S		0,13		0,13	0,13
1700000007213942	23-055-007-00092-0001	OLIVAR	R		1,52		1,52	1,52
1700000007213943	23-020-001-00005-0002	OLIVAR	R		0,58		0,58	0,58
1700000007213944	23-074-008-00049-0006	OLIVAR	S		1,14		1,14	1,14
1700000007213946	23-055-009-00201-0001	OLIVAR	S		5,82		5,82	5,82
1700000007213947	23-020-001-00016-0003	OLIVAR	R		0,08		0,08	0,08
1700000007213948	23-020-001-00018-0002	OLIVAR	R		0,33		0,33	0,33
1700000007213949	23-074-009-00093-0002	OLIVAR	S		1,29		1,29	1,29
1700000007213951	23-055-006-00166-0002	OLIVAR	S		4,65		4,65	4,65
1700000007213954	23-055-008-00007-0001	OLIVAR	R		0,01		0,01	0,01
1700000007213955	23-055-007-00111-0001	OLIVAR	R		1,11		1,11	1,11
1700000007213956	23-055-007-00122-0001	OLIVAR	R		5,47		5,47	5,47

(1) Con incidencias que retienen pago o deniegan el expediente.  
 (2) Se calcula sobre superficie declarada admisible.  
 (3) Aplicación del artículo 16 bis del RD 147/2023.

Puede verificar la integridad de una copia de este documento mediante la lectura del código QR adjunto o mediante el acceso a la dirección <a href="https://ws050.juntadeandalucia.es/verificarFirma">https://ws050.juntadeandalucia.es/verificarFirma</a> indicando el código de VERIFICACIÓN				
FIRMADO POR	RAQUEL MARIA ESPIN CRESPO	FECHA	26/06/2024	
VERIFICACIÓN	Pk2jmMQ72K8YCCCE9EQ8LU85ENJJ6M	PÁGINA	7607/8857	

**APELLIDOS Y NOMBRE / RAZÓN SOCIAL**

REYES FERNANDEZ ANTONIO

**NIF**

\*\*\*6656\*

**EXPEDIENTE**

1220099

**RESOLUCIÓN**

CONCESIÓN DE LA AYUDA

**DATOS DE MANTENIMIENTO UNIDADES****GRUPO DE PAGO**

ZONAS DE LIMITACIONES NATURALES

**Sup. Dec.  
Admisible**

4,96

**Sup.  
Resuelta**

4,96

**Sobredecl.**

0,00

**% Sobredecl.**

0,00

**RESUMEN DE PAGOS**

	<b>IMPORTE ( Euros )</b>			
	<b>RESUELTO</b>	<b>FEADER</b>	<b>MAPA</b>	<b>CAPADR</b>
Pago realizado	243,76	207,19	23,92	12,65
A pagar	24,08	20,47	2,36	1,25
<b>TOTAL</b>	<b>267,84</b>	<b>227,66</b>	<b>26,28</b>	<b>13,90</b>

**APLICACIÓN DE REDUCCIONES Y PENALIZACIONES (%)**

<b>Criterios de subvencionabilidad (1)</b>	<b>Presentación tardía</b>	<b>Omisión declaración</b>	<b>Condicionalidad</b>
0,00	0,00	0,00	0,00

**IMPORTE ( Euros )**

Calculado(2)	Reducción	Penalización	Reducción Penalización (3)	Penalización adicional	Resuelto	FEADER	MAPA	CAPADR
267,84 €	0,00 €	0,00 €	0,00 €	0,00 €	267,84 €	227,66 €	26,28 €	13,90 €
Importe Unitario:	54,00 €	Nuevo Importe Unitario:	54,00 €					

**RECINTOS PROPUESTOS**

<b>REF.</b>	<b>REFERENCIA SIGPAC</b>	<b>CULTIVO</b>	<b>S/R</b>	<b>USO SIGPAC</b>	<b>Sup. Dec. admisible</b>	<b>Sup. Campo</b>	<b>Sup. Determ.</b>	<b>Sup. Resuelta</b>
-1036059	23-020-006-00281-0002	OLIVAR	R		0,03		0,03	0,03
1700000006008208	23-020-004-00050-0001	OLIVAR	R		0,34		0,34	0,34
1700000006008211	23-020-006-00281-0001	OLIVAR	R		0,24		0,24	0,24
1700000006008216	23-020-010-00342-0001	OLIVAR	R		0,32		0,32	0,32
1700000006008220	23-046-010-00013-0002	OLIVAR	R		2,78		2,78	2,78
1700000006008221	23-046-011-00209-0001	OLIVAR	R		1,25		1,25	1,25

(1) Con incidencias que retienen pago o deniegan el expediente.

(2) Se calcula sobre superficie declarada admisible.

(3) Aplicación del artículo 16 bis del RD 147/2023.

Puede verificar la integridad de una copia de este documento mediante la lectura del código QR adjunto o mediante el acceso a la dirección <https://ws050.juntadeandalucia.es/verificarFirma> indicando el código de VERIFICACIÓN

FIRMADO POR	RAQUEL MARIA ESPIN CRESPO	FECHA	26/06/2024
VERIFICACIÓN	Pk2jmMQ72K8YCCE9EQ8LU85ENJJ6M	PÁGINA	7608/8857





**APELLIDOS Y NOMBRE / RAZÓN SOCIAL**

REYES FERNANDEZ FELIPE

**NIF**

\*\*\*\*7802\*

**EXPEDIENTE**

1279411

**RESOLUCIÓN**

CONCESIÓN DE LA AYUDA

**DATOS DE MANTENIMIENTO UNIDADES**

<b>GRUPO DE PAGO</b>	<b>Sup. Dec. Admisible</b>	<b>Sup. Resuelta</b>	<b>Sobredecl.</b>	<b>% Sobredecl.</b>
ZONAS DE LIMITACIONES NATURALES	9,74	9,74	0,00	0,00

**RESUMEN DE PAGOS**

	<b>IMPORTE ( Euros )</b>			
	<b>RESUELTO</b>	<b>FEADER</b>	<b>MAPA</b>	<b>CAPADR</b>
A pagar	525,96	447,07	51,60	27,29

**APLICACIÓN DE REDUCCIONES Y PENALIZACIONES (%)**

<b>Criterios de subvencionabilidad (1)</b>	<b>Presentación tardía</b>	<b>Omisión declaración</b>	<b>Condicionabilidad</b>
0,00	0,00	0,00	0,00

**IMPORTE ( Euros )**

<b>Calculado(2)</b>	<b>Reducción</b>	<b>Penalización</b>	<b>Reducción Penalización (3)</b>	<b>Penalización adicional</b>	<b>Resuelto</b>	<b>FEADER</b>	<b>MAPA</b>	<b>CAPADR</b>
525,96 €	0,00 €	0,00 €	0,00 €	0,00 €	525,96 €	447,07 €	51,60 €	27,29 €
<b>Importe Unitario:</b>	54,00 €	<b>Nuevo Importe Unitario:</b>	54,00 €					

**RECINTOS PROPUESTOS**

<b>REF.</b>	<b>REFERENCIA SIGPAC</b>	<b>CULTIVO</b>	<b>S/R</b>	<b>USO SIGPAC</b>	<b>Sup. Dec. admisible</b>	<b>Sup. Campo</b>	<b>Sup. Determ.</b>	<b>Sup. Resuelta</b>
-539781	23-009-015-09000-0056	OLIVAR	S		0,11		0,11	0,11
4629492	23-009-016-00010-0001	OLIVAR	S		0,24		0,24	0,24
4797173	23-020-001-00088-0001	OLIVAR	R		1,02		1,02	1,02
1700000003588541	23-009-045-00069-0001	OLIVAR	R		1,84		1,84	1,84
1700000004468532	23-020-001-00068-0001	OLIVAR	R		0,06		0,06	0,06
1700000004468533	23-020-001-00069-0003	OLIVAR	R		0,13		0,13	0,13
1700000004468534	23-046-011-00025-0001	OLIVAR	R		0,58		0,58	0,58
1700000004468536	23-020-005-00545-0001	OLIVAR	S		0,04		0,04	0,04
1700000004468537	23-020-004-00085-0001	OLIVAR	S		0,14		0,14	0,14
1700000004626238	23-020-001-00096-0001	OLIVAR	R		0,37		0,37	0,37
1700000004626239	23-020-001-00097-0001	OLIVAR	R		0,38		0,38	0,38
1700000004626240	23-020-001-00098-0001	OLIVAR	R		0,20		0,20	0,20
1700000004626241	23-020-006-00384-0001	OLIVAR	S		0,25		0,25	0,25
1700000004626242	23-020-010-00217-0001	OLIVAR	R		0,36		0,36	0,36
1700000004626243	23-046-001-00153-0001	OLIVAR	R		0,39		0,39	0,39
1700000004626244	23-046-001-00155-0001	OLIVAR	R		0,39		0,39	0,39
1700000004626245	23-046-002-00059-0001	OLIVAR	R		0,03		0,03	0,00
1700000004626246	23-020-001-00163-0001	OLIVAR	R		0,60		0,60	0,60
1700000004626247	23-020-004-00007-0001	OLIVAR	S		0,29		0,29	0,29
1700000004626248	23-020-004-00018-0001	OLIVAR	S		0,63		0,63	0,63
1700000004626249	23-020-004-00104-0001	OLIVAR	S		0,48		0,48	0,48
1700000004626250	23-020-006-00069-0001	OLIVAR	S		0,25		0,25	0,25
1700000004626251	23-020-005-00527-0001	OLIVAR	S		0,67		0,67	0,67
1700000004626252	23-020-005-00191-0002	OLIVAR	S		0,32		0,32	0,32

(1) Con incidencias que retienen pago o deniegan el expediente.  
 (2) Se calcula sobre superficie declarada admisible.  
 (3) Aplicación del artículo 16 bis del RD 147/2023.

Puede verificar la integridad de una copia de este documento mediante la lectura del código QR adjunto o mediante el acceso a la dirección <a href="https://ws050.juntadeandalucia.es/verificarFirma">https://ws050.juntadeandalucia.es/verificarFirma</a> indicando el código de VERIFICACIÓN					
FIRMADO POR	RAQUEL MARIA ESPIN CRESPO		FECHA		26/06/2024
VERIFICACIÓN	Pk2jmMQ72K8YCCE9EQ8LU85ENJJ6M		PÁGINA		7609/8857



**INCIDENCIAS**

**INCIDENCIA DESCRIPCIÓN**

242 Recinto pendiente de acreditación de titularidad.  
Recinto:23-046-002-00059-00001 Cultivo:101010 OLIVAR-PICUAL Regadío

(1) Con incidencias que retienen pago o deniegan el expediente.  
(2) Se calcula sobre superficie declarada admisible.  
(3) Aplicación del artículo 16 bis del RD 147/2023.

Puede verificar la integridad de una copia de este documento mediante la lectura del código QR adjunto o mediante el acceso a la dirección <a href="https://ws050.juntadeandalucia.es/verificarFirma">https://ws050.juntadeandalucia.es/verificarFirma</a> indicando el código de VERIFICACIÓN				
FIRMADO POR	RAQUEL MARIA ESPIN CRESCO	FECHA	26/06/2024	
VERIFICACIÓN	Pk2jmMQ72K8YCCE9EQ8LU85ENJJ6M	PÁGINA	7610/8857	





**APELLIDOS Y NOMBRE / RAZÓN SOCIAL**

REYES GODOY JOSEFA

**NIF**

\*\*\*8780\*

**EXPEDIENTE**

1150664

**RESOLUCIÓN**

CONCESIÓN DE LA AYUDA

**DATOS DE MANTENIMIENTO UNIDADES**

**GRUPO DE PAGO**

ZONAS DE LIMITACIONES NATURALES

**Sup. Dec. Admisible**

12,01

**Sup. Resuelta**

12,01

**Sobredecl.**

0,00

**% Sobredecl.**

0,00

**RESUMEN DE PAGOS**

	<b><u>IMPORTE ( Euros )</u></b>			
	<b><u>RESUELTO</u></b>	<b><u>FEADER</u></b>	<b><u>MAPA</u></b>	<b><u>CAPADR</u></b>
Pago realizado	595,15	505,88	58,38	30,89
A pagar	53,39	45,38	5,24	2,77
<b>TOTAL</b>	<b>648,54</b>	<b>551,26</b>	<b>63,62</b>	<b>33,66</b>

**APLICACIÓN DE REDUCCIONES Y PENALIZACIONES (%)**

<b><u>Criterios de subvencionabilidad (1)</u></b>	<b><u>Presentación tardía</u></b>	<b><u>Omisión declaración</u></b>	<b><u>Condicionabilidad</u></b>
0,00	0,00	0,00	0,00

**IMPORTE ( Euros )**

Calculado(2)	Reducción	Penalización	Reducción Penalización (3)	Penalización adicional	Resuelto	FEADER	MAPA	CAPADR
648,54 €	0,00 €	0,00 €	0,00 €	0,00 €	648,54 €	551,26 €	63,62 €	33,66 €
Importe Unitario:	54,00 €	Nuevo Importe Unitario:	54,00 €					

(1) Con incidencias que retienen pago o deniegan el expediente.

(2) Se calcula sobre superficie declarada admisible.

(3) Aplicación del artículo 16 bis del RD 147/2023.

Puede verificar la integridad de una copia de este documento mediante la lectura del código QR adjunto o mediante el acceso a la dirección <https://ws050.juntadeandalucia.es/verificarFirma> indicando el código de VERIFICACIÓN

FIRMADO POR	RAQUEL MARIA ESPIN CRESPO	FECHA	26/06/2024
VERIFICACIÓN	Pk2jmMQ72K8YCCE9EQ8LU85ENJJ6M	PÁGINA	7611/8857



**RECINTOS PROPUESTOS**

REF.	REFERENCIA SIGPAC	CULTIVO	S/R	USO SIGPAC	Sup._Dec. admisible	Sup. Campo	Sup. Determ.	Sup. Resuelta
-1337976	23-020-006-00057-0001	OLIVAR	R		0,38		0,38	0,38
170000005336714	23-020-002-00130-0001	OLIVAR	R		0,23		0,23	0,23
170000005336715	23-046-001-00158-0001	OLIVAR	R		1,17		1,17	1,17
170000005336716	23-020-003-00195-0001	OLIVAR	R		1,40		1,40	1,40
170000005336717	23-046-001-00215-0001	ALGODÓN	R		0,99		0,99	0,99
170000005336718	23-020-005-00362-0003	OLIVAR	R		0,01		0,01	0,01
170000005336719	23-020-005-00364-0002	OLIVAR	R		0,10		0,10	0,00
170000005336720	23-020-006-00053-0001	OLIVAR	R		0,65		0,65	0,65
170000005336722	23-046-004-00287-0001	OLIVAR	S		0,40		0,40	0,40
170000005336723	23-020-004-00067-0001	OLIVAR	R		0,63		0,63	0,63
170000005336724	23-020-005-00079-0001	OLIVAR	R		0,27		0,27	0,27
170000005336725	23-020-007-00314-0002	OLIVAR	R		0,03		0,03	0,03
170000005336726	23-020-007-00315-0002	OLIVAR	R		0,19		0,19	0,19
170000005336727	23-020-009-00009-0001	OLIVAR	R		0,48		0,48	0,48
170000005336728	23-020-009-00011-0001	OLIVAR	R		0,78		0,78	0,78
170000005336729	23-020-007-00043-0001	OLIVAR	R		0,25		0,25	0,25
170000005336730	23-020-007-00193-0002	OLIVAR	R		2,10		2,10	2,10
170000005336731	23-020-007-00196-0002	OLIVAR	R		0,08		0,08	0,08
170000005336732	23-020-007-00194-0002	OLIVAR	R		0,20		0,20	0,20
170000005336733	23-020-010-00314-0001	OLIVAR	R		0,26		0,26	0,26
170000005336734	23-020-010-00315-0001	OLIVAR	R		0,28		0,28	0,28
170000005336735	23-020-010-00243-0001	OLIVAR	R		0,15		0,15	0,15
170000005336736	23-020-012-00002-0001	OLIVAR	R		0,21		0,21	0,21
170000005336737	23-020-010-00043-0001	OLIVAR	R		0,21		0,21	0,21
170000005336738	23-020-009-00164-0001	OLIVAR	R		0,39		0,39	0,39
170000005336739	23-020-010-00227-0001	OLIVAR	R		0,02		0,02	0,02
170000005336740	23-020-010-00228-0001	OLIVAR	R		0,25		0,25	0,25

**INCIDENCIAS****INCIDENCIA DESCRIPCIÓN**

- 218 Superficie bruta de cruce en un recinto en el conjunto de las solicitudes supera superficie total que SIGPAC establece para él.  
 Recinto:23-020-005-00364-00002 Cultivo:101010 OLIVAR-PICUAL Regadío Suma de superficies declaradas para este recinto por todos los solicitantes (Áreas):49 Superficie SIGPAC medida para este recinto (Áreas):10 Exceso de superficie declarada (Hectáreas):0,39 Suma de superficies declaradas para este recinto por el solicitante (Áreas):10

(1) Con incidencias que retienen pago o deniegan el expediente.  
 (2) Se calcula sobre superficie declarada admisible.  
 (3) Aplicación del artículo 16 bis del RD 147/2023.

Puede verificar la integridad de una copia de este documento mediante la lectura del código QR adjunto o mediante el acceso a la dirección <https://ws050.juntadeandalucia.es/verificarFirma> indicando el código de VERIFICACIÓN

FIRMADO POR	RAQUEL MARIA ESPIN CRESPO	FECHA	26/06/2024
VERIFICACIÓN	Pk2jmMQ72K8YCCE9EQ8LU85ENJJ6M	PÁGINA	7612/8857



**APELLIDOS Y NOMBRE / RAZÓN SOCIAL**

REYES RASCON ANTONIO

**NIF**

\*\*\*\*5040\*

**EXPEDIENTE**

1144855

**RESOLUCIÓN**

CONCESIÓN DE LA AYUDA

**DATOS DE MANTENIMIENTO UNIDADES**

<b>GRUPO DE PAGO</b>	<b>Sup. Dec. Admisible</b>	<b>Sup. Resuelta</b>	<b>Sobredecl.</b>	<b>% Sobredecl.</b>
ZONAS DE LIMITACIONES NATURALES	31,85	31,85	0,00	0,00

**RESUMEN DE PAGOS**

	<b>IMPORTE ( Euros )</b>			
	<b>RESUELTO</b>	<b>FEADER</b>	<b>MAPA</b>	<b>CAPADR</b>
Pago realizado	1.081,20	919,02	106,06	56,12
A pagar	106,80	90,78	10,48	5,54
<b>TOTAL</b>	<b>1.188,00</b>	<b>1.009,80</b>	<b>116,54</b>	<b>61,66</b>

**APLICACIÓN DE REDUCCIONES Y PENALIZACIONES (%)**

<b>Criterios de subvencionabilidad (1)</b>	<b>Presentación tardía</b>	<b>Omisión declaración</b>	<b>Condicionalidad</b>
0,00	0,00	0,00	0,00

**IMPORTE ( Euros )**

Calculado(2)	Reducción	Penalización	Reducción Penalización (3)	Penalización adicional	Resuelto	FEADER	MAPA	CAPADR
1.188,00 €	0,00 €	0,00 €	0,00 €	0,00 €	1.188,00 €	1.009,80 €	116,54 €	61,66 €
<b>Importe Unitario:</b>	<b>54,00 €</b>	<b>Nuevo Importe Unitario:</b>	<b>37,30 €</b>					

**RECINTOS PROPUESTOS**

<b>REF.</b>	<b>REFERENCIA SIGPAC</b>	<b>CULTIVO</b>	<b>S/R</b>	<b>USO SIGPAC</b>	<b>Sup. Dec. admisible</b>	<b>Sup. Campo</b>	<b>Sup. Determ.</b>	<b>Sup. Resuelta</b>
-1329133	23-055-010-00148-0001	OLIVAR	R		4,00		4,00	4,00
-1329132	23-046-001-00299-0001	ALGODÓN	S		0,28		0,28	0,28
-103741	23-074-005-00074-0001	OLIVAR	S		0,07		0,07	0,07
4144533	23-046-011-00044-0001	ALGODÓN	S		4,32		4,32	4,32
4792183	23-085-003-00013-0004	PISTACHO	R		6,22		6,22	6,22
4792184	23-085-003-00014-0001	PISTACHO	R		3,17		3,17	3,17
4792185	23-085-003-00015-0002	PISTACHO	R		2,96		2,96	2,96
1700000005824372	23-046-001-00106-0002	ALGODÓN	S		1,74		1,74	1,74
1700000005824373	23-074-005-00071-0002	OLIVAR	S		0,07		0,07	0,07
1700000005824374	23-074-005-00072-0004	OLIVAR	S		0,49		0,49	0,49
1700000005824375	23-074-005-00076-0006	OLIVAR	R		3,23		3,23	3,23
1700000005824377	23-074-005-00070-0002	OLIVAR	S		0,22		0,22	0,22
1700000005824378	23-055-014-00061-0001	OLIVAR	R		1,75		1,75	1,75
1700000005824379	23-055-014-00070-0001	OLIVAR	S		1,72		1,72	1,72
1700000005824380	23-055-014-00071-0002	OLIVAR	R		1,61		1,61	1,61

(1) Con incidencias que retienen pago o deniegan el expediente.

(2) Se calcula sobre superficie declarada admisible.

(3) Aplicación del artículo 16 bis del RD 147/2023.

Puede verificar la integridad de una copia de este documento mediante la lectura del código QR adjunto o mediante el acceso a la dirección <https://ws050.juntadeandalucia.es/verificarFirma> indicando el código de VERIFICACIÓN

FIRMADO POR	RAQUEL MARIA ESPIN CRESPO	FECHA	26/06/2024
VERIFICACIÓN	Pk2jmMQ72K8YCCE9EQ8LU85ENJJ6M	PÁGINA	7613/8857





**APELLIDOS Y NOMBRE / RAZÓN SOCIAL**

REYES ROMERO MARIA ELENA

**NIF**

\*\*\*9919\*

**EXPEDIENTE**

1202217

**RESOLUCIÓN**

CONCESIÓN DE LA AYUDA

**DATOS DE MANTENIMIENTO UNIDADES**

**GRUPO DE PAGO**

ZONAS DE LIMITACIONES NATURALES

**Sup. Dec. Admisible**

44,09

**Sup. Resuelta**

44,09

**Sobredecl.**

0,00

**% Sobredecl.**

0,00

**RESUMEN DE PAGOS**

	<b>IMPORTE ( Euros )</b>			
	<b>RESUELTO</b>	<b>FEADER</b>	<b>MAPA</b>	<b>CAPADR</b>
Pago realizado	1.081,20	919,02	106,06	56,12
A pagar	106,80	90,78	10,48	5,54
<b>TOTAL</b>	<b>1.188,00</b>	<b>1.009,80</b>	<b>116,54</b>	<b>61,66</b>

**APLICACIÓN DE REDUCCIONES Y PENALIZACIONES (%)**

<b>Criterios de subvencionabilidad (1)</b>	<b>Presentación tardía</b>	<b>Omisión declaración</b>	<b>Condicionalidad</b>
0,00	0,00	0,00	0,00

**IMPORTE ( Euros )**

Calculado(2)	Reducción	Penalización	Reducción Penalización (3)	Penalización adicional	Resuelto	FEADER	MAPA	CAPADR
1.188,00 €	0,00 €	0,00 €	0,00 €	0,00 €	1.188,00 €	1.009,80 €	116,54 €	61,66 €
<b>Importe Unitario:</b>	<b>54,00 €</b>	<b>Nuevo Importe Unitario:</b>			<b>26,94 €</b>			

**RECINTOS PROPUESTOS**

<b>REF.</b>	<b>REFERENCIA SIGPAC</b>	<b>CULTIVO</b>	<b>S/R</b>	<b>USO SIGPAC</b>	<b>Sup. Dec. admisible</b>	<b>Sup. Campo</b>	<b>Sup. Determ.</b>	<b>Sup. Resuelta</b>
-1617038	23-092-021-00003-0001	OLIVAR	S		3,89		3,89	3,89
-1604529	23-088-014-00009-0004	OLIVAR	S		3,52		3,52	3,52
-151877	23-088-013-00009-0001	OLIVAR	S		11,45		11,45	11,45
-148975	23-088-013-00009-0001	OLIVAR	S		10,02		10,02	10,02
170000006066698	23-092-021-00002-0004	OLIVAR	S		15,21		15,21	15,21

(1) Con incidencias que retienen pago o deniegan el expediente.

(2) Se calcula sobre superficie declarada admisible.

(3) Aplicación del artículo 16 bis del RD 147/2023.

Puede verificar la integridad de una copia de este documento mediante la lectura del código QR adjunto o mediante el acceso a la dirección <https://ws050.juntadeandalucia.es/verificarFirma> indicando el código de VERIFICACIÓN

FIRMADO POR	RAQUEL MARIA ESPIN CRESPO	FECHA	26/06/2024
VERIFICACIÓN	Pk2jmMQ72K8YCCE9EQ8LU85ENJJ6M	PÁGINA	7614/8857



**APELLIDOS Y NOMBRE / RAZÓN SOCIAL**

REYES ROMERO NURIA

**NIF**

\*\*\*\*5128\*

**EXPEDIENTE**

1202142

**RESOLUCIÓN**

CONCESIÓN DE LA AYUDA

**DATOS DE MANTENIMIENTO UNIDADES**

<b>GRUPO DE PAGO</b>	<b>Sup. Dec. Admisible</b>	<b>Sup. Resuelta</b>	<b>Sobredecl.</b>	<b>% Sobredecl.</b>
ZONAS DE LIMITACIONES NATURALES	38,43	38,43	0,00	0,00

**RESUMEN DE PAGOS**

	<b>IMPORTE ( Euros )</b>			
	<b>RESUELTO</b>	<b>FEADER</b>	<b>MAPA</b>	<b>CAPADR</b>
Pago realizado	1.081,20	919,02	106,06	56,12
A pagar	106,80	90,78	10,48	5,54
<b>TOTAL</b>	<b>1.188,00</b>	<b>1.009,80</b>	<b>116,54</b>	<b>61,66</b>

**APLICACIÓN DE REDUCCIONES Y PENALIZACIONES (%)**

<b>Criterios de subvencionabilidad (1)</b>	<b>Presentación tardía</b>	<b>Omisión declaración</b>	<b>Condicionalidad</b>
0,00	0,00	0,00	0,00

**IMPORTE ( Euros )**

Calculado(2)	Reducción	Penalización	Reducción Penalización (3)	Penalización adicional	Resuelto	FEADER	MAPA	CAPADR
1.188,00 €	0,00 €	0,00 €	0,00 €	0,00 €	1.188,00 €	1.009,80 €	116,54 €	61,66 €
<b>Importe Unitario:</b>	<b>54,00 €</b>	<b>Nuevo Importe Unitario:</b>	<b>30,91 €</b>					

**RECINTOS PROPUESTOS**

<b>REF.</b>	<b>REFERENCIA SIGPAC</b>	<b>CULTIVO</b>	<b>S/R</b>	<b>USO SIGPAC</b>	<b>Sup. Dec. admisible</b>	<b>Sup. Campo</b>	<b>Sup. Determ.</b>	<b>Sup. Resuelta</b>
-1604582	23-088-014-00009-0004	OLIVAR	S		14,54		14,54	14,54
-139836	23-092-021-00001-0005	OLIVAR	S		0,13		0,13	0,13
4180622	23-088-013-00011-0001	OLIVAR	S		1,37		1,37	1,37
1700000006066689	23-092-021-00008-0002	OLIVAR	S		1,57		1,57	1,57
1700000006066693	23-092-021-00001-0006	OLIVAR	S		19,08		19,08	19,08
1700000006066694	23-092-021-00003-0002	OLIVAR	S		0,34		0,34	0,34
1700000006066695	23-092-021-00003-0001	OLIVAR	S		1,40		1,40	1,40

(1) Con incidencias que retienen pago o deniegan el expediente.

(2) Se calcula sobre superficie declarada admisible.

(3) Aplicación del artículo 16 bis del RD 147/2023.

Puede verificar la integridad de una copia de este documento mediante la lectura del código QR adjunto o mediante el acceso a la dirección <https://ws050.juntadeandalucia.es/verificarFirma> indicando el código de VERIFICACIÓN

FIRMADO POR	RAQUEL MARIA ESPIN CRESPO	FECHA	26/06/2024
VERIFICACIÓN	Pk2jmMQ72K8YCCE9EQ8LU85ENJJJ6M	PÁGINA	7615/8857





**INCIDENCIAS**

**INCIDENCIA DESCRIPCIÓN**

- 452 Actividad agraria declarada en un recinto no compatible con el uso PA, PR o PS asignado en SIGPAC para ese recinto.  
Recinto:23-092-021-00008-00006 Cultivo:62000 PASTOS PERMANENTES DE 5 O MAS AÑOS-SIN VARIEDAD Secano USO ASIGNADO EN SIGPAC:PR
- 86119 Carga ganadera NO cumple con el valor mínimo de 0,2 UGM/ha.  
Recinto:23-092-021-00008-00006 Cultivo:62000 PASTOS PERMANENTES DE 5 O MAS AÑOS-SIN VARIEDAD Secano Carga Ganadera:0  
Recinto:23-092-021-00012-00001 Cultivo:62000 PASTOS PERMANENTES DE 5 O MAS AÑOS-SIN VARIEDAD Secano Carga Ganadera:0
- 86121 Recinto superficie forrajera que no realiza la actividad de producción de pastoreo.  
Recinto:23-092-021-00008-00006 Cultivo:62000 PASTOS PERMANENTES DE 5 O MAS AÑOS-SIN VARIEDAD Secano Actividad Agraria del recinto:4  
Recinto:23-092-021-00012-00001 Cultivo:62000 PASTOS PERMANENTES DE 5 O MAS AÑOS-SIN VARIEDAD Secano Actividad Agraria del recinto:4
- 86122 Recinto superficie forrajera que realiza la actividad de producción de pastoreo y no declara el o los códigos del Registro de Explotaciones Ganaderas de Andalucía, REGA.  
Recinto:23-092-021-00008-00006 Cultivo:62000 PASTOS PERMANENTES DE 5 O MAS AÑOS-SIN VARIEDAD Secano  
Recinto:23-092-021-00012-00001 Cultivo:62000 PASTOS PERMANENTES DE 5 O MAS AÑOS-SIN VARIEDAD Secano
- 86124 Recinto de forrajera para Cálculo de Carga Ganadera que No pertenece a Explotación.  
Recinto:23-092-021-00008-00006 Cultivo:62000 PASTOS PERMANENTES DE 5 O MAS AÑOS-SIN VARIEDAD Secano  
Recinto:23-092-021-00012-00001 Cultivo:62000 PASTOS PERMANENTES DE 5 O MAS AÑOS-SIN VARIEDAD Secano

**Datos considerados para el Cálculo de la Carga Ganadera del expediente**

Superficie determinada para Cálculo Carga Ganadera: 0,00 ha  
Carga Ganadera del Expediente: 0,00 ugm/ha

**Incidenias de carga ganadera**

**INCIDENCIA DESCRIPCIÓN**

- 452 Actividad agraria declarada en un recinto no compatible con el uso PA, PR o PS asignado en SIGPAC para ese recinto.  
Recinto:23-092-021-00008-00006 Cultivo:62000 PASTOS PERMANENTES DE 5 O MAS AÑOS-SIN VARIEDAD Secano USO ASIGNADO EN SIGPAC:PR
- 86122 Recinto superficie forrajera que realiza la actividad de producción de pastoreo y no declara el o los códigos del Registro de Explotaciones Ganaderas de Andalucía, REGA.  
Recinto:23-092-021-00008-00006 Cultivo:62000 PASTOS PERMANENTES DE 5 O MAS AÑOS-SIN VARIEDAD Secano  
Recinto:23-092-021-00012-00001 Cultivo:62000 PASTOS PERMANENTES DE 5 O MAS AÑOS-SIN VARIEDAD Secano
- 86124 Recinto de forrajera para Cálculo de Carga Ganadera que No pertenece a Explotación.  
Recinto:23-092-021-00008-00006 Cultivo:62000 PASTOS PERMANENTES DE 5 O MAS AÑOS-SIN VARIEDAD Secano  
Recinto:23-092-021-00012-00001 Cultivo:62000 PASTOS PERMANENTES DE 5 O MAS AÑOS-SIN VARIEDAD Secano
- 86128 Recinto de Forrajeras que no ha contabilizado para Carga Ganadera por no tener una explotación válida para el cálculo de la Carga Ganadera  
Recinto:23-092-021-00008-00006 Cultivo:62 PASTOS PERMANENTES DE 5 O MAS AÑOS-  
Recinto:23-092-021-00012-00001 Cultivo:62 PASTOS PERMANENTES DE 5 O MAS AÑOS-
- 86132 Recinto superficie forrajera que no realiza la actividad de producción de pastoreo.  
Recinto:23-092-021-00008-00006 Cultivo:62000 PASTOS PERMANENTES DE 5 O MAS AÑOS-SIN VARIEDAD Secano  
Recinto:23-092-021-00012-00001 Cultivo:62000 PASTOS PERMANENTES DE 5 O MAS AÑOS-SIN VARIEDAD Secano

(1) Con incidencias que retienen pago o deniegan el expediente.  
(2) Se calcula sobre superficie declarada admisible.  
(3) Aplicación del artículo 16 bis del RD 147/2023.

Puede verificar la integridad de una copia de este documento mediante la lectura del código QR adjunto o mediante el acceso a la dirección <a href="https://ws050.juntadeandalucia.es/verificarFirma">https://ws050.juntadeandalucia.es/verificarFirma</a> indicando el código de VERIFICACIÓN					
FIRMADO POR	RAQUEL MARIA ESPIN CRESPO		FECHA		26/06/2024
VERIFICACIÓN	Pk2jmMQ72K8YCCE9EQ8LU85ENJJ6M		PÁGINA		7616/8857

**APELLIDOS Y NOMBRE / RAZÓN SOCIAL**

REZOLA REZOLA FERNANDO

**NIF**

\*\*\*0910\*

**EXPEDIENTE**

1117301

**RESOLUCIÓN**

CONCESIÓN DE LA AYUDA

**DATOS DE MANTENIMIENTO UNIDADES****GRUPO DE PAGO**

ZONAS DE LIMITACIONES NATURALES

**Sup. Dec.  
Admisible**

29,38

**Sup.  
Resuelta**

29,38

**Sobredecl.**

0,00

**% Sobredecl.**

0,00

**RESUMEN DE PAGOS**

	<b>IMPORTE ( Euros )</b>			
	<b>RESUELTO</b>	<b>FEADER</b>	<b>MAPA</b>	<b>CAPADR</b>
Pago realizado	1.081,20	919,02	106,06	56,12
A pagar	106,80	90,78	10,48	5,54
<b>TOTAL</b>	<b>1.188,00</b>	<b>1.009,80</b>	<b>116,54</b>	<b>61,66</b>

**APLICACIÓN DE REDUCCIONES Y PENALIZACIONES (%)**

<b>Crterios de subvencionabilidad (1)</b>	<b>Presentación tardía</b>	<b>Omisión declaración</b>	<b>Condicionalidad</b>
0,00	0,00	0,00	0,00

**IMPORTE ( Euros )**

Calculado(2)	Reducción	Penalización	Reducción Penalización (3)	Penalización adicional	Resuelto	FEADER	MAPA	CAPADR
1.188,00 €	0,00 €	0,00 €	0,00 €	0,00 €	1.188,00 €	1.009,80 €	116,54 €	61,66 €
Importe Unitario:	54,00 €	Nuevo Importe Unitario:	40,44 €					

**RECINTOS PROPUESTOS**

<b>REF.</b>	<b>REFERENCIA SIGPAC</b>	<b>CULTIVO</b>	<b>USO S/R SIGPAC</b>	<b>Sup. Dec. admisible</b>	<b>Sup. Campo</b>	<b>Sup. Determ.</b>	<b>Sup. Resuelta</b>
-1560989	23-058-002-00098-0001	MEZCLA VEZA - AVENA	S	2,00		2,00	2,00
-1560945	23-058-002-00098-0001	CEBADA	S	0,40		0,40	0,40
-1298158	23-058-002-00102-0002	BARBECHO TRADICIONAL	S	0,18		0,18	0,18
-513114	23-058-002-00217-0003	BARBECHO TRADICIONAL	S	0,09		0,09	0,09
5497112	23-058-002-00099-0001	CEBADA	S	4,68		4,68	4,68
5497858	23-058-002-00102-0002	BARBECHO TRADICIONAL	S	0,37		0,37	0,37
1700000005946006	23-014-001-00269-0001	BARBECHO TRADICIONAL	S	0,95		0,95	0,95
1700000005946007	23-014-001-00278-0001	BARBECHO TRADICIONAL	S	0,23		0,23	0,23
1700000005946008	23-058-002-00100-0003	BARBECHO TRADICIONAL	S	5,07		5,07	5,07
1700000005946009	23-058-002-00101-0003	BARBECHO TRADICIONAL	S	1,74		1,74	1,74
1700000005946011	23-058-005-00012-0002	OLIVAR	R	2,22		2,22	2,22
1700000005946012	23-058-002-00098-0001	BARBECHO TRADICIONAL	S	1,49		1,49	1,49
1700000005946014	23-058-002-00100-0008	CEBADA	S	7,71		7,71	7,71
1700000005946015	23-014-004-00139-0001	MEZCLA VEZA - AVENA	S	0,95		0,95	0,95
1700000005946017	23-057-008-00319-0001	OLIVAR	S	0,02		0,02	0,02
1700000005946018	23-057-008-00320-0001	OLIVAR	S	0,66		0,66	0,66
1700000005946019	23-058-005-00010-0001	OLIVAR	S	0,18		0,18	0,18
1700000005946020	23-014-008-00012-0001	OLIVAR	S	0,44		0,44	0,44

**INCIDENCIAS****INCIDENCIA DESCRIPCIÓN**

75022 No Autoriza a que, en caso de la devolución por la entidad financiera (retrocesión bancaria) del pago en la cuenta corriente consignada en la solicitud y que está debidamente registrada en el sistema contable GIRO de la Junta de Andalucía, se proceda al pago en cualquier otra cuenta corriente de la titularidad del solicitante vigente en dicho sistema contable.

(1) Con incidencias que retienen pago o deniegan el expediente.  
(2) Se calcula sobre superficie declarada admisible.  
(3) Aplicación del artículo 16 bis del RD 147/2023.

Puede verificar la integridad de una copia de este documento mediante la lectura del código QR adjunto o mediante el acceso a la dirección <https://ws050.juntadeandalucia.es/verificarFirma> indicando el código de VERIFICACIÓN

FIRMADO POR	RAQUEL MARIA ESPIN CRESPO	FECHA	26/06/2024
VERIFICACIÓN	Pk2jmMQ72K8YCCE9EQ8LU85ENJJJ6M	PÁGINA	7617/8857





**Datos considerados para el Cálculo de la Carga Ganadera del expediente**

Superficie determinada para Cálculo Carga Ganadera: 0,00 ha

Carga Ganadera del Expediente: 0,00 ugm/ha

**Incidencias de carga ganadera**

**INCIDENCIA DESCRIPCIÓN**

86132	Recinto superficie forrajera que no realiza la actividad de producción de pastoreo. Recinto:23-058-002-00102-00002 Cultivo:20000 BARBECHO TRADICIONAL-SIN VARIEDAD Secano Recinto:23-058-002-00217-00003 Cultivo:20000 BARBECHO TRADICIONAL-SIN VARIEDAD Secano Recinto:23-058-002-00102-00002 Cultivo:20000 BARBECHO TRADICIONAL-SIN VARIEDAD Secano Recinto:23-014-001-00269-00001 Cultivo:20000 BARBECHO TRADICIONAL-SIN VARIEDAD Secano Recinto:23-014-001-00278-00001 Cultivo:20000 BARBECHO TRADICIONAL-SIN VARIEDAD Secano Recinto:23-058-002-00100-00003 Cultivo:20000 BARBECHO TRADICIONAL-SIN VARIEDAD Secano Recinto:23-058-002-00101-00003 Cultivo:20000 BARBECHO TRADICIONAL-SIN VARIEDAD Secano Recinto:23-058-002-00098-00001 Cultivo:20000 BARBECHO TRADICIONAL-SIN VARIEDAD Secano
-------	---

(1) Con incidencias que retienen pago o deniegan el expediente.  
(2) Se calcula sobre superficie declarada admisible.  
(3) Aplicación del artículo 16 bis del RD 147/2023.

Puede verificar la integridad de una copia de este documento mediante la lectura del código QR adjunto o mediante el acceso a la dirección <https://ws050.juntadeandalucia.es/verificarFirma> indicando el código de VERIFICACIÓN

FIRMADO POR	RAQUEL MARIA ESPIN CRESPO	FECHA	26/06/2024
VERIFICACIÓN	Pk2jmMQ72K8YCCCE9EQ8LU85ENJJ6M	PÁGINA	7618/8857





**APELLIDOS Y NOMBRE / RAZÓN SOCIAL**

RICO GALDON MARTA

**NIF**

\*\*\*\*3749\*

**EXPEDIENTE**

1248060

**RESOLUCIÓN**

CONCESIÓN DE LA AYUDA

**DATOS DE MANTENIMIENTO UNIDADES****GRUPO DE PAGO**

ZONAS DE LIMITACIONES NATURALES

**Sup. Dec.  
Admisible**

18,72

**Sup.  
Resuelta**

18,72

**Sobredecl.**

0,00

**% Sobredecl.**

0,00

**RESUMEN DE PAGOS**

	<b>IMPORTE ( Euros )</b>			
	<b>RESUELTO</b>	<b>FEADER</b>	<b>MAPA</b>	<b>CAPADR</b>
Pago realizado	883,43	750,92	86,67	45,84
A pagar	87,27	74,18	8,56	4,53
<b>TOTAL</b>	<b>970,70</b>	<b>825,10</b>	<b>95,23</b>	<b>50,37</b>

**APLICACIÓN DE REDUCCIONES Y PENALIZACIONES (%)**

<b>Criterios de subvencionabilidad (1)</b>	<b>Presentación tardía</b>	<b>Omisión declaración</b>	<b>Condicionabilidad</b>
0,00	0,00	0,00	0,00

**IMPORTE ( Euros )**

Calculado(2)	Reducción	Penalización	Reducción Penalización (3)	Penalización adicional	Resuelto	FEADER	MAPA	CAPADR
970,70 €	0,00 €	0,00 €	0,00 €	0,00 €	970,70 €	825,10 €	95,23 €	50,37 €
Importe Unitario:	54,00 €	Nuevo Importe Unitario:	51,85 €					

**RECINTOS PROPUESTOS**

<b>REF.</b>	<b>REFERENCIA SIGPAC</b>	<b>CULTIVO</b>	<b>S/R</b>	<b>USO SIGPAC</b>	<b>Sup. Dec. admisible</b>	<b>Sup. Campo</b>	<b>Sup. Determ.</b>	<b>Sup. Resuelta</b>
-1375889	23-096-009-00210-0001	OLIVAR	S		0,01		0,01	0,01
4761473	23-096-009-00196-0002	OLIVAR	R		18,71		18,71	18,71

(1) Con incidencias que retienen pago o deniegan el expediente.

(2) Se calcula sobre superficie declarada admisible.

(3) Aplicación del artículo 16 bis del RD 147/2023.

Puede verificar la integridad de una copia de este documento mediante la lectura del código QR adjunto o mediante el acceso a la dirección <https://ws050.juntadeandalucia.es/verificarFirma> indicando el código de VERIFICACIÓN

FIRMADO POR	RAQUEL MARIA ESPIN CRESPO	FECHA	26/06/2024
VERIFICACIÓN	Pk2jmMQ72K8YCCE9EQ8LU85ENJJ6M	PÁGINA	7619/8857



**APELLIDOS Y NOMBRE / RAZÓN SOCIAL**

RICO MORAL GASPAR

**NIF**

\*\*\*0962\*

**EXPEDIENTE**

1275550

**RESOLUCIÓN**

CONCESIÓN DE LA AYUDA

**DATOS DE MANTENIMIENTO UNIDADES**

<b>GRUPO DE PAGO</b>	<b>Sup. Dec. Admisible</b>	<b>Sup. Resuelta</b>	<b>Sobredecl.</b>	<b>% Sobredecl.</b>
ZONAS DE LIMITACIONES NATURALES	27,60	27,60	0,00	0,00

**RESUMEN DE PAGOS**

	<b>IMPORTE ( Euros )</b>			
	<b>RESUELTO</b>	<b>FEADER</b>	<b>MAPA</b>	<b>CAPADR</b>
Pago realizado	1.081,20	919,02	106,06	56,12
A pagar	106,80	90,78	10,48	5,54
<b>TOTAL</b>	<b>1.188,00</b>	<b>1.009,80</b>	<b>116,54</b>	<b>61,66</b>

**APLICACIÓN DE REDUCCIONES Y PENALIZACIONES (%)**

<b>Crterios de subvencionabilidad (1)</b>	<b>Presentación tardía</b>	<b>Omisión declaración</b>	<b>Condicionalidad</b>
0,00	0,00	0,00	0,00

**IMPORTE ( Euros )**

Calculado(2)	Reducción	Penalización	Reducción Penalización (3)	Penalización adicional	Resuelto	FEADER	MAPA	CAPADR
1.188,00 €	0,00 €	0,00 €	0,00 €	0,00 €	1.188,00 €	1.009,80 €	116,54 €	61,66 €
Importe Unitario:	54,00 €	Nuevo Importe Unitario:	43,04 €					

**RECINTOS PROPUESTOS**

<b>REF.</b>	<b>REFERENCIA SIGPAC</b>	<b>CULTIVO</b>	<b>S/R</b>	<b>USO SIGPAC</b>	<b>Sup. Dec. admisible</b>	<b>Sup. Campo</b>	<b>Sup. Determ.</b>	<b>Sup. Resuelta</b>
-1478875	23-086-017-00023-0001	OLIVAR	S		1,68		1,68	1,68
5211000	23-086-020-00302-0001	OLIVAR	S		10,07		10,07	10,07
1700000006203781	23-086-016-00250-0002	OLIVAR	S		1,26		1,26	1,26
1700000006203782	23-086-016-00251-0001	OLIVAR	S		1,39		1,39	1,39
1700000006203786	23-086-016-00178-0001	OLIVAR	S		6,59		6,59	6,59
1700000006203787	23-086-016-00035-0001	OLIVAR	S		1,00		1,00	1,00
1700000006203788	23-086-016-00037-0002	OLIVAR	S		1,03		1,03	1,03
1700000006203789	23-086-019-00033-0003	OLIVAR	S		0,70		0,70	0,70
1700000006203790	23-086-019-00034-0002	OLIVAR	S		0,70		0,70	0,70
1700000006203791	23-086-018-00553-0001	OLIVAR	S		0,69		0,69	0,69
1700000006203793	23-086-025-00190-0001	OLIVAR	S		0,53		0,53	0,53
1700000006206616	23-086-010-00104-0001	OLIVAR	S		0,95		0,95	0,95
1700000006206620	23-086-017-00172-0001	OLIVAR	S		0,55		0,55	0,55
1700000006206623	23-086-026-00185-0001	OLIVAR	S		0,46		0,46	0,46

(1) Con incidencias que retienen pago o deniegan el expediente.  
(2) Se calcula sobre superficie declarada admisible.  
(3) Aplicación del artículo 16 bis del RD 147/2023.

Puede verificar la integridad de una copia de este documento mediante la lectura del código QR adjunto o mediante el acceso a la dirección <https://ws050.juntadeandalucia.es/verificarFirma> indicando el código de VERIFICACIÓN

FIRMADO POR	RAQUEL MARIA ESPIN CRESPO	FECHA	26/06/2024
VERIFICACIÓN	Pk2jmMQ72K8YCCE9EQ8LU85ENJJ6M	PÁGINA	7620/8857



**APELLIDOS Y NOMBRE / RAZÓN SOCIAL**

RICO MUÑOZ BENITO

**NIF**

\*\*\*7349\*

**EXPEDIENTE**

1106822

**RESOLUCIÓN**

CONCESIÓN DE LA AYUDA

**DATOS DE MANTENIMIENTO UNIDADES****GRUPO DE PAGO**

ZONAS DE LIMITACIONES NATURALES

**Sup. Dec.  
Admisible**

11,19

**Sup.  
Resuelta**

11,19

**Sobredecl.**

0,00

**% Sobredecl.**

0,00

**RESUMEN DE PAGOS**

	<b>IMPORTE ( Euros )</b>			
	<b>RESUELTO</b>	<b>FEADER</b>	<b>MAPA</b>	<b>CAPADR</b>
Pago realizado	549,94	467,45	53,95	28,54
A pagar	54,32	46,17	5,33	2,82
<b>TOTAL</b>	<b>604,26</b>	<b>513,62</b>	<b>59,28</b>	<b>31,36</b>

**APLICACIÓN DE REDUCCIONES Y PENALIZACIONES (%)**

<b>Crterios de subvencionabilidad (1)</b>	<b>Presentación tardía</b>	<b>Omisión declaración</b>	<b>Condicionalidad</b>
0,00	0,00	0,00	0,00

**IMPORTE ( Euros )**

Calculado(2)	Reducción	Penalización	Reducción Penalización (3)	Penalización adicional	Resuelto	FEADER	MAPA	CAPADR
604,26 €	0,00 €	0,00 €	0,00 €	0,00 €	604,26 €	513,62 €	59,28 €	31,36 €
Importe Unitario:	54,00 €	Nuevo Importe Unitario:	54,00 €					

**RECINTOS PROPUESTOS**

<b>REF.</b>	<b>REFERENCIA SIGPAC</b>	<b>CULTIVO</b>	<b>S/R</b>	<b>USO SIGPAC</b>	<b>Sup. Dec. admisible</b>	<b>Sup. Campo</b>	<b>Sup. Determ.</b>	<b>Sup. Resuelta</b>
170000006166253	23-096-003-00008-0006	PASTOS PERMANENTES DE 5 O MAS AÑOS	S		11,19		11,19	11,19

**Datos considerados para el Cálculo de la Carga Ganadera del expediente**

Superficie determinada para Cálculo Carga Ganadera: 18,09 ha

Carga Ganadera del Expediente: 1,53 ugm/ha

<b>Explotación</b>	<b>Especie</b>	<b>Ugm Calculada para CG</b>
ES230050000692	OVINA	4,81
ES230110000152	CAPRINA	0,26
ES230110000152	OVINA	22,66

**Recintos Determinados para el Cálculo de Garga Ganadera**

<b>REF.</b>	<b>REFERENCIA SIGPAC</b>	<b>CULTIVO</b>	<b>DESCRIPCIÓN CULTIVO</b>	<b>S/R</b>	<b>SUP. RESUELTA (ha)</b>
-1386420	23-005-020-00059-00004	62000	PASTOS PERMANENTES DE 5 O MAS AÑOS-SIN VARIEDAD	S	6,90
1700000006166253	23-096-003-00008-00006	62000	PASTOS PERMANENTES DE 5 O MAS AÑOS-SIN VARIEDAD	S	11,19

(1) Con incidencias que retienen pago o deniegan el expediente.  
(2) Se calcula sobre superficie declarada admisible.  
(3) Aplicación del artículo 16 bis del RD 147/2023.

Puede verificar la integridad de una copia de este documento mediante la lectura del código QR adjunto o mediante el acceso a la dirección <https://ws050.juntadeandalucia.es/verificarFirma> indicando el código de VERIFICACIÓN

FIRMADO POR	RAQUEL MARIA ESPIN CRESPO	FECHA	26/06/2024
VERIFICACIÓN	Pk2jmMQ72K8YCCE9EQ8LU85ENJJJ6M	PÁGINA	7621/8857



**Incidencias de carga ganadera****INCIDENCIA DESCRIPCIÓN**

232	Superficie de cruce en recinto ficticio comunal, mayor que superficie asignada neta resultante del reparto del ficticio comunal. Recinto:23-078-900-99000-99001 Cultivo:62000 PASTOS PERMANENTES DE 5 O MAS AÑOS-SIN VARIEDAD Secano Diferencia penalizable (Hectáreas):8,28 Recinto:23-078-900-99000-99001 Cultivo:62000 PASTOS PERMANENTES DE 5 O MAS AÑOS-SIN VARIEDAD Secano Diferencia penalizable (Hectáreas):12,81
242	Recinto pendiente de acreditación de titularidad. Recinto:23-078-020-20028-00006 Cultivo:62000 PASTOS PERMANENTES DE 5 O MAS AÑOS-SIN VARIEDAD Secano
86128	Recinto de Forrajeras que no ha contabilizado para Carga Ganadera por no tener una explotación válida para el cálculo de la Carga Ganadera Recinto:23-078-900-99000-99001 Cultivo:62 PASTOS PERMANENTES DE 5 O MAS AÑOS- Recinto:23-078-020-20028-00006 Cultivo:62 PASTOS PERMANENTES DE 5 O MAS AÑOS- Recinto:23-078-900-99000-99001 Cultivo:62 PASTOS PERMANENTES DE 5 O MAS AÑOS-
86131	Recinto superficie forrajera con explotación ganadera según VAG que en REGA no tiene clasificación zootécnica permitida. Recinto:23-078-900-99000-99001 Cultivo:62000 PASTOS PERMANENTES DE 5 O MAS AÑOS-SIN VARIEDAD Secano Explotacion:ES239040001001 Recinto:23-078-020-20028-00006 Cultivo:62000 PASTOS PERMANENTES DE 5 O MAS AÑOS-SIN VARIEDAD Secano Explotacion:ES239040001001 Recinto:23-078-900-99000-99001 Cultivo:62000 PASTOS PERMANENTES DE 5 O MAS AÑOS-SIN VARIEDAD Secano Explotacion:ES239040001001

(1) Con incidencias que retienen pago o deniegan el expediente.  
(2) Se calcula sobre superficie declarada admisible.  
(3) Aplicación del artículo 16 bis del RD 147/2023.

Puede verificar la integridad de una copia de este documento mediante la lectura del código QR adjunto o mediante el acceso a la dirección <a href="https://ws050.juntadeandalucia.es/verificarFirma">https://ws050.juntadeandalucia.es/verificarFirma</a> indicando el código de VERIFICACIÓN				
FIRMADO POR	RAQUEL MARIA ESPIN CRESPO	FECHA	26/06/2024	
VERIFICACIÓN	Pk2jmMQ72K8YCCE9EQ8LU85ENJJ6M	PÁGINA	7622/8857	

**APELLIDOS Y NOMBRE / RAZÓN SOCIAL**

RISOTO BOLUDA ELEUTERIO

**NIF**

\*\*\*\*5472\*

**EXPEDIENTE**

1178165

**RESOLUCIÓN**

CONCESIÓN DE LA AYUDA

**DATOS DE MANTENIMIENTO UNIDADES****GRUPO DE PAGO**  
ZONAS DE LIMITACIONES NATURALES**Sup. Dec.  
Admisible**

20,32

**Sup.  
Resuelta**

20,32

**Sobredecl.**

0,00

**% Sobredecl.**

0,00

**RESUMEN DE PAGOS**

	<b>IMPORTE ( Euros )</b>			
	<b>RESUELTO</b>	<b>FEADER</b>	<b>MAPA</b>	<b>CAPADR</b>
Pago realizado	943,20	801,72	92,53	48,95
A pagar	93,17	79,19	9,14	4,84
<b>TOTAL</b>	<b>1.036,37</b>	<b>880,91</b>	<b>101,67</b>	<b>53,79</b>

**APLICACIÓN DE REDUCCIONES Y PENALIZACIONES (%)**

<b>Criterios de subvencionabilidad (1)</b>	<b>Presentación tardía</b>	<b>Omisión declaración</b>	<b>Condicionalidad</b>
0,00	0,00	0,00	0,00

**IMPORTE ( Euros )**

Calculado(2)	Reducción	Penalización	Reducción Penalización (3)	Penalización adicional	Resuelto	FEADER	MAPA	CAPADR
1.036,37 €	0,00 €	0,00 €	0,00 €	0,00 €	1.036,37 €	880,91 €	101,67 €	53,79 €
<b>Importe Unitario:</b>	<b>54,00 €</b>	<b>Nuevo Importe Unitario:</b>	<b>51,00 €</b>					

**RECINTOS PROPUESTOS**

<b>REF.</b>	<b>REFERENCIA SIGPAC</b>	<b>CULTIVO</b>	<b>S/R</b>	<b>USO SIGPAC</b>	<b>Sup. Dec. admisible</b>	<b>Sup. Campo</b>	<b>Sup. Determ.</b>	<b>Sup. Resuelta</b>
-1288888	23-008-011-00077-0001	OLIVAR	S		0,01		0,01	0,01
-1288887	23-008-011-00077-0012	OLIVAR	S		0,11		0,11	0,11
-1288886	23-008-011-00076-0001	OLIVAR	S		3,73		3,73	3,73
1700000006515213	23-008-011-00035-0001	OLIVAR	S		1,39		1,39	1,39
1700000006515214	23-008-011-00036-0001	OLIVAR	S		1,30		1,30	1,30
1700000006515215	23-008-011-00037-0001	OLIVAR	S		4,15		4,15	4,15
1700000006515216	23-008-011-00038-0001	OLIVAR	S		5,28		5,28	5,28
1700000006515217	23-008-011-00040-0001	OLIVAR	S		1,37		1,37	1,37
1700000006515218	23-008-011-00041-0001	OLIVAR	S		1,51		1,51	1,51
1700000006515219	23-008-011-00045-0001	OLIVAR	S		0,12		0,12	0,12
1700000006515220	23-008-011-00075-0001	OLIVAR	S		0,69		0,69	0,69
1700000006515221	23-008-011-00100-0001	OLIVAR	S		0,39		0,39	0,39
1700000006515223	23-008-011-00046-0001	OLIVAR	S		0,27		0,27	0,27

(1) Con incidencias que retienen pago o deniegan el expediente.  
(2) Se calcula sobre superficie declarada admisible.  
(3) Aplicación del artículo 16 bis del RD 147/2023.

Puede verificar la integridad de una copia de este documento mediante la lectura del código QR adjunto o mediante el acceso a la dirección <https://ws050.juntadeandalucia.es/verificarFirma> indicando el código de VERIFICACIÓN

FIRMADO POR	RAQUEL MARIA ESPIN CRESPO	FECHA	26/06/2024
VERIFICACIÓN	Pk2jmMQ72K8YCCE9EQ8LU85ENJJ6M	PÁGINA	7623/8857





**APELLIDOS Y NOMBRE / RAZÓN SOCIAL**

RISOTO GONZALEZ MATEO

**NIF**  
\*\*\*0278\*

**EXPEDIENTE**  
1276578

**RESOLUCIÓN**  
CONCESIÓN DE LA AYUDA

**DATOS DE MANTENIMIENTO UNIDADES**

**GRUPO DE PAGO**

ZONAS DE LIMITACIONES NATURALES

Sup. Dec. Admisible	Sup. Resuelta	Sobredecl.	% Sobredecl.
12,71	12,71	0,00	0,00

**RESUMEN DE PAGOS**

	IMPORTE ( Euros )			
	RESUELTO	FEADER	MAPA	CAPADR
Pago realizado	624,64	530,94	61,28	32,42
A pagar	61,70	52,45	6,05	3,20
<b>TOTAL</b>	<b>686,34</b>	<b>583,39</b>	<b>67,33</b>	<b>35,62</b>

**APLICACIÓN DE REDUCCIONES Y PENALIZACIONES (%)**

Criterios de subvencionabilidad (1)	Presentación tardía	Omisión declaración	Condicionalidad
0,00	0,00	0,00	0,00

**IMPORTE ( Euros )**

Calculado(2)	Reducción	Penalización	Reducción Penalización (3)	Penalización adicional	Resuelto	FEADER	MAPA	CAPADR
686,34 €	0,00 €	0,00 €	0,00 €	0,00 €	686,34 €	583,39 €	67,33 €	35,62 €
Importe Unitario:	54,00 €	Nuevo Importe Unitario:	54,00 €					

**RECINTOS PROPUESTOS**

REF.	REFERENCIA SIGPAC	CULTIVO	USO S/R	Sup. Dec. admisible	Sup. Campo	Sup. Determ.	Sup. Resuelta
170000007046944	23-063-041-00009-0002	OLIVAR	R	4,26		4,26	4,26
170000007046949	23-063-041-00004-0002	OLIVAR	R	4,37		4,37	4,37
170000007046952	23-063-034-00091-0001	OLIVAR	S	0,69		0,69	0,69
170000007046961	23-063-030-00673-0001	OLIVAR	S	1,65		1,65	1,65
170000007046963	23-063-033-00019-0002	OLIVAR	S	1,74		1,74	1,74

(1) Con incidencias que retienen pago o deniegan el expediente.  
 (2) Se calcula sobre superficie declarada admisible.  
 (3) Aplicación del artículo 16 bis del RD 147/2023.

Puede verificar la integridad de una copia de este documento mediante la lectura del código QR adjunto o mediante el acceso a la dirección <https://ws050.juntadeandalucia.es/verificarFirma> indicando el código de VERIFICACIÓN

FIRMADO POR	RAQUEL MARIA ESPIN CRESPO	FECHA	26/06/2024
VERIFICACIÓN	Pk2jmMQ72K8YCCE9EQ8LU85ENJJ6M	PÁGINA	7624/8857



**APELLIDOS Y NOMBRE / RAZÓN SOCIAL**

RISOTO LUCAS MANUEL

**NIF**

\*\*\*\*8749\*

**EXPEDIENTE**

1026861

**RESOLUCIÓN**

CONCESIÓN DE LA AYUDA

**DATOS DE MANTENIMIENTO UNIDADES**

<b>GRUPO DE PAGO</b>	<b>Sup. Dec. Admisible</b>	<b>Sup. Resuelta</b>	<b>Sobredecl.</b>	<b>% Sobredecl.</b>
ZONAS DE LIMITACIONES NATURALES	13,50	13,50	0,00	0,00

**RESUMEN DE PAGOS**

	<b>IMPORTE ( Euros )</b>			
	<b>RESUELTO</b>	<b>FEADER</b>	<b>MAPA</b>	<b>CAPADR</b>
Pago realizado	664,45	564,78	65,18	34,48
A pagar	64,55	54,87	6,33	3,35
<b>TOTAL</b>	<b>729,00</b>	<b>619,65</b>	<b>71,51</b>	<b>37,83</b>

**APLICACIÓN DE REDUCCIONES Y PENALIZACIONES (%)**

<b>Criterios de subvencionabilidad (1)</b>	<b>Presentación tardía</b>	<b>Omisión declaración</b>	<b>Condicionalidad</b>
0,00	0,00	0,00	0,00

**IMPORTE ( Euros )**

Calculado(2)	Reducción	Penalización	Reducción Penalización (3)	Penalización adicional	Resuelto	FEADER	MAPA	CAPADR
729,00 €	0,00 €	0,00 €	0,00 €	0,00 €	729,00 €	619,65 €	71,51 €	37,84 €
Importe Unitario:	54,00 €	Nuevo Importe Unitario:	54,00 €					

**RECINTOS PROPUESTOS**

<b>REF.</b>	<b>REFERENCIA SIGPAC</b>	<b>CULTIVO</b>	<b>S/R</b>	<b>USO SIGPAC</b>	<b>Sup. Dec. admisible</b>	<b>Sup. Campo</b>	<b>Sup. Determ.</b>	<b>Sup. Resuelta</b>
-1459654	23-021-021-00095-0007	OLIVAR	S		0,01		0,01	0,01
1700000005830350	23-021-010-00020-0001	OLIVAR	S		1,33		1,33	1,33
1700000005830351	23-021-020-00070-0001	OLIVAR	S		1,03		1,03	1,01
1700000005830352	23-021-021-00025-0003	OLIVAR	R		2,29		2,29	2,29
1700000005830353	23-021-021-00025-0004	OLIVAR	R		1,98		1,98	1,98
1700000005830354	23-039-037-00062-0002	OLIVAR	R		2,80		2,80	2,80
1700000005830355	23-021-023-00033-0001	OLIVAR	S		2,50		2,50	2,50
1700000005830356	23-039-007-00017-0001	OLIVAR	S		0,63		0,63	0,63
1700000005830359	23-021-013-00022-0001	OLIVAR	S		0,95		0,95	0,95

**INCIDENCIAS****INCIDENCIA DESCRIPCIÓN**

4272	Verifica que las líneas de declaración de las Solicitudes Únicas no tienen solapes con la capa de Retroactividad Gráfica (ambas de la misma campaña) a nivel de expediente/línea de declaración gráfica de la solicitud. Recinto:23-021-020-00070-00001 Cultivo: - Agregado de la referencia del recinto.:0 Zona de la referencia del recinto.:0 Superficie solapada.:0,02 Id. Incid.:95142636
------	---

(1) Con incidencias que retienen pago o deniegan el expediente.  
(2) Se calcula sobre superficie declarada admisible.  
(3) Aplicación del artículo 16 bis del RD 147/2023.

Puede verificar la integridad de una copia de este documento mediante la lectura del código QR adjunto o mediante el acceso a la dirección <a href="https://ws050.juntadeandalucia.es/verificarFirma">https://ws050.juntadeandalucia.es/verificarFirma</a> indicando el código de VERIFICACIÓN					
FIRMADO POR	RAQUEL MARIA ESPIN CRESPO		FECHA		26/06/2024
VERIFICACIÓN	Pk2jmMQ72K8YCCE9EQ8LU85ENJJ6M		PÁGINA		7625/8857



**APELLIDOS Y NOMBRE / RAZÓN SOCIAL**

RISQUEZ CAÑADA ANTONIO JAVIER

**NIF**

\*\*\*9726\*

**EXPEDIENTE**

1127229

**RESOLUCIÓN**

CONCESIÓN DE LA AYUDA

**DATOS DE MANTENIMIENTO UNIDADES**

**GRUPO DE PAGO**

ZONAS DE LIMITACIONES NATURALES

**Sup. Dec.  
Admisible**

19,39

**Sup.  
Resuelta**

19,39

**Sobredecl.**

0,00

**% Sobredecl.**

0,00

**RESUMEN DE PAGOS**

	<b>IMPORTE ( Euros )</b>			
	<b>RESUELTO</b>	<b>FEADER</b>	<b>MAPA</b>	<b>CAPADR</b>
Pago realizado	697,66	593,01	68,44	36,21
A pagar	299,93	254,94	29,42	15,57
<b>TOTAL</b>	<b>997,59</b>	<b>847,95</b>	<b>97,86</b>	<b>51,78</b>

**APLICACIÓN DE REDUCCIONES Y PENALIZACIONES (%)**

<b>Criterios de subvencionabilidad (1)</b>	<b>Presentación tardía</b>	<b>Omisión declaración</b>	<b>Condicionabilidad</b>
0,00	0,00	0,00	0,00

**IMPORTE ( Euros )**

Calculado(2)	Reducción	Penalización	Reducción Penalización (3)	Penalización adicional	Resuelto	FEADER	MAPA	CAPADR
997,59 €	0,00 €	0,00 €	0,00 €	0,00 €	997,59 €	847,95 €	97,86 €	51,78 €
Importe Unitario:	54,00 €	Nuevo Importe Unitario:	51,45 €					

(1) Con incidencias que retienen pago o deniegan el expediente.

(2) Se calcula sobre superficie declarada admisible.

(3) Aplicación del artículo 16 bis del RD 147/2023.

Puede verificar la integridad de una copia de este documento mediante la lectura del código QR adjunto o mediante el acceso a la dirección <https://ws050.juntadeandalucia.es/verificarFirma> indicando el código de VERIFICACIÓN

FIRMADO POR	RAQUEL MARIA ESPIN CRESPO	FECHA	26/06/2024
VERIFICACIÓN	Pk2jmMQ72K8YCCE9EQ8LU85ENJJ6M	PÁGINA	7626/8857







**RECINTOS PROPUESTOS**

REF.	REFERENCIA SIGPAC	CULTIVO	S/R	USO SIGPAC	Sup. Dec. admisible	Sup. Campo	Sup. Determ.	Sup. Resuelta
-1563846	23-087-025-00183-0002	OLIVAR	S		0,05		0,05	0,00
-1563840	23-087-025-00182-0002	OLIVAR	S		0,08		0,08	0,00
-1563781	23-087-025-00181-0001	OLIVAR	S		1,00		1,00	1,00
-1563779	23-087-019-00116-0001	OLIVAR	S		0,01		0,01	0,00
-1563764	23-087-019-00115-0001	OLIVAR	S		0,02		0,02	0,00
-1563761	23-087-019-00106-0001	OLIVAR	S		0,03		0,03	0,00
-1563760	23-087-019-00105-0001	OLIVAR	S		0,33		0,33	0,33
-594276	23-086-009-00232-0003	OLIVAR	S		0,02		0,02	0,02
1700000004953477	23-087-039-00009-0001	OLIVAR	S		1,20		1,20	1,20
1700000004953480	23-087-040-00251-0001	OLIVAR	S		5,30		5,30	5,30
1700000004953481	23-087-040-00250-0001	OLIVAR	S		0,02		0,02	0,02
1700000004953482	23-087-040-00112-0001	OLIVAR	S		0,01		0,01	0,01
1700000005457285	23-087-013-00019-0001	OLIVAR	S		0,06		0,06	0,06
1700000005457286	23-087-013-00025-0001	OLIVAR	S		0,58		0,58	0,58
1700000005457288	23-087-019-00191-0001	OLIVAR	S		0,21		0,21	0,21
1700000005457289	23-087-031-00114-0001	OLIVAR	S		0,73		0,73	0,73
1700000006509373	23-086-009-00230-0002	OLIVAR	S		0,02		0,02	0,02
1700000006509374	23-086-009-00231-0002	OLIVAR	S		0,24		0,24	0,24
1700000006509375	23-086-009-00233-0003	OLIVAR	S		0,02		0,02	0,02
1700000006509376	23-086-009-00415-0002	OLIVAR	S		0,05		0,05	0,05
1700000006509377	23-086-009-00431-0004	OLIVAR	S		0,09		0,09	0,09
1700000006509378	23-086-009-00432-0004	OLIVAR	S		0,18		0,18	0,18
1700000006509379	23-086-009-00441-0001	OLIVAR	S		0,02		0,02	0,02
1700000006509380	23-087-019-00201-0001	OLIVAR	S		0,55		0,55	0,55
1700000006509381	23-087-030-00205-0002	OLIVAR	S		0,01		0,01	0,01
1700000006509382	23-087-013-00155-0001	OLIVAR	S		0,23		0,23	0,23
1700000006509385	23-087-039-00119-0001	OLIVAR	S		1,58		1,58	1,58
1700000006509387	23-087-031-00243-0001	OLIVAR	S		0,89		0,89	0,89
1700000006509388	23-087-031-00242-0001	OLIVAR	S		0,03		0,03	0,03
1700000006509389	23-087-019-00235-0001	OLIVAR	S		0,24		0,24	0,24
1700000006509390	23-087-040-00252-0002	OLIVAR	S		0,06		0,06	0,00
1700000006509391	23-087-030-00208-0002	OLIVAR	S		0,03		0,03	0,03
1700000006509392	23-087-030-00218-0001	OLIVAR	S		0,92		0,92	0,92
1700000006509393	23-087-014-00132-0001	OLIVAR	S		0,10		0,10	0,10
1700000006509394	23-087-014-00133-0002	OLIVAR	S		0,30		0,30	0,30
1700000006509395	23-087-011-00011-0001	OLIVAR	S		0,57		0,57	0,57
1700000006509396	23-087-029-00140-0002	OLIVAR	S		0,30		0,30	0,30
1700000006509397	23-087-029-00266-0001	OLIVAR	S		0,47		0,47	0,47
1700000006509398	23-087-031-00401-0002	OLIVAR	S		0,14		0,14	0,14
1700000006509399	23-087-026-00162-0001	OLIVAR	S		0,50		0,50	0,50
1700000006509400	23-087-028-00014-0001	OLIVAR	S		0,42		0,42	0,42
1700000006509401	23-087-016-00304-0001	OLIVAR	S		0,45		0,45	0,45
1700000006509402	23-087-031-00391-0001	OLIVAR	S		0,54		0,54	0,54
1700000006509403	23-087-018-00115-0001	OLIVAR	S		0,55		0,55	0,55
1700000006509404	23-087-031-00400-0001	OLIVAR	S		0,49		0,49	0,49

**INCIDENCIAS**

**INCIDENCIA DESCRIPCIÓN**

242	Recinto pendiente de acreditación de titularidad. Recinto:23-087-019-00106-00001 Cultivo:101010 OLIVAR-PICUAL Secano Recinto:23-087-019-00115-00001 Cultivo:101010 OLIVAR-PICUAL Secano Recinto:23-087-019-00116-00001 Cultivo:101010 OLIVAR-PICUAL Secano
-----	---

(1) Con incidencias que retienen pago o deniegan el expediente.  
(2) Se calcula sobre superficie declarada admisible.  
(3) Aplicación del artículo 16 bis del RD 147/2023.

Puede verificar la integridad de una copia de este documento mediante la lectura del código QR adjunto o mediante el acceso a la dirección <a href="https://ws050.juntadeandalucia.es/verificarFirma">https://ws050.juntadeandalucia.es/verificarFirma</a> indicando el código de VERIFICACIÓN				
FIRMADO POR	RAQUEL MARIA ESPIN CRESPO	FECHA	26/06/2024	
VERIFICACIÓN	Pk2jmMQ72K8YCCE9EQ8LU85ENJJ6M	PÁGINA	7627/8857	



**INCIDENCIAS**

**INCIDENCIA DESCRIPCIÓN**

Recinto:23-087-025-00182-00002 Cultivo:101010 OLIVAR-PICUAL Secano  
Recinto:23-087-025-00183-00002 Cultivo:101010 OLIVAR-PICUAL Secano  
Recinto:23-087-040-00252-00002 Cultivo:101010 OLIVAR-PICUAL Secano

(1) Con incidencias que retienen pago o deniegan el expediente.  
(2) Se calcula sobre superficie declarada admisible.  
(3) Aplicación del artículo 16 bis del RD 147/2023.

Puede verificar la integridad de una copia de este documento mediante la lectura del código QR adjunto o mediante el acceso a la dirección <https://ws050.juntadeandalucia.es/verificarFirma> indicando el código de VERIFICACIÓN

FIRMADO POR	RAQUEL MARIA ESPIN CRESPO	FECHA	26/06/2024
VERIFICACIÓN	Pk2jmMQ72K8YCCE9EQ8LU85ENJJ6M	PÁGINA	7628/8857



**APELLIDOS Y NOMBRE / RAZÓN SOCIAL**

ROA ROA ESTEBAN

**NIF**

\*\*\*\*4212\*

**EXPEDIENTE**

1235002

**RESOLUCIÓN**

CONCESIÓN DE LA AYUDA

**DATOS DE MANTENIMIENTO UNIDADES****GRUPO DE PAGO**

ZONAS DE LIMITACIONES NATURALES

**Sup. Dec.  
Admisible**

4,89

**Sup.  
Resuelta**

4,89

**Sobredecl.**

0,00

**% Sobredecl.**

0,00

**RESUMEN DE PAGOS**

	<b>IMPORTE ( Euros )</b>			
	<b>RESUELTO</b>	<b>FEADER</b>	<b>MAPA</b>	<b>CAPADR</b>
Pago realizado	240,32	204,27	23,57	12,48
A pagar	23,74	20,18	2,33	1,23
<b>TOTAL</b>	<b>264,06</b>	<b>224,45</b>	<b>25,90</b>	<b>13,71</b>

**APLICACIÓN DE REDUCCIONES Y PENALIZACIONES (%)**

<b>Criterios de subvencionabilidad (1)</b>	<b>Presentación tardía</b>	<b>Omisión declaración</b>	<b>Condicionabilidad</b>
0,00	0,00	0,00	0,00

**IMPORTE ( Euros )**

Calculado(2)	Reducción	Penalización	Reducción Penalización (3)	Penalización adicional	Resuelto	FEADER	MAPA	CAPADR
264,06 €	0,00 €	0,00 €	0,00 €	0,00 €	264,06 €	224,45 €	25,90 €	13,71 €
Importe Unitario:	54,00 €	Nuevo Importe Unitario:	54,00 €					

**RECINTOS PROPUESTOS**

<b>REF.</b>	<b>REFERENCIA SIGPAC</b>	<b>CULTIVO</b>	<b>S/R</b>	<b>USO SIGPAC</b>	<b>Sup. Dec. admisible</b>	<b>Sup. Campo</b>	<b>Sup. Determ.</b>	<b>Sup. Resuelta</b>
170000007008089	23-092-098-00063-0005	OLIVAR	R		2,30		2,30	2,30
170000007008096	23-092-100-00029-0008	OLIVAR	S		2,59		2,59	2,59

(1) Con incidencias que retienen pago o deniegan el expediente.

(2) Se calcula sobre superficie declarada admisible.

(3) Aplicación del artículo 16 bis del RD 147/2023.

Puede verificar la integridad de una copia de este documento mediante la lectura del código QR adjunto o mediante el acceso a la dirección <https://ws050.juntadeandalucia.es/verificarFirma> indicando el código de VERIFICACIÓN

FIRMADO POR	RAQUEL MARIA ESPIN CRESPO	FECHA	26/06/2024
VERIFICACIÓN	Pk2jmMQ72K8YCCE9EQ8LU85ENJJ6M	PÁGINA	7629/8857





**APELLIDOS Y NOMBRE / RAZÓN SOCIAL**

RODRIGUEZ ARMAS YESSICA MARIA

**NIF**

\*\*\*\*1959\*

**EXPEDIENTE**

1251428

**RESOLUCIÓN**

CONCESIÓN DE LA AYUDA

**DATOS DE MANTENIMIENTO UNIDADES**

**GRUPO DE PAGO**

ZONAS DE LIMITACIONES NATURALES

**Sup. Dec.  
Admisible**

21,37

**Sup.  
Resuelta**

21,37

**Sobredecl.**

0,00

**% Sobredecl.**

0,00

**RESUMEN DE PAGOS**

	<b>IMPORTE ( Euros )</b>			
	<b>RESUELTO</b>	<b>FEADER</b>	<b>MAPA</b>	<b>CAPADR</b>
Pago realizado	974,16	828,04	95,57	50,56
A pagar	96,23	81,80	9,44	4,99
<b>TOTAL</b>	<b>1.070,39</b>	<b>909,84</b>	<b>105,01</b>	<b>55,55</b>

**APLICACIÓN DE REDUCCIONES Y PENALIZACIONES (%)**

<b>Criterios de subvencionabilidad (1)</b>	<b>Presentación tardía</b>	<b>Omisión declaración</b>	<b>Condicionabilidad</b>
0,00	0,00	0,00	0,00

**IMPORTE ( Euros )**

Calculado(2)	Reducción	Penalización	Reducción Penalización (3)	Penalización adicional	Resuelto	FEADER	MAPA	CAPADR
1.070,39 €	0,00 €	0,00 €	0,00 €	0,00 €	1.070,39 €	909,83 €	105,01 €	55,55 €
<b>Importe Unitario:</b>	<b>54,00 €</b>	<b>Nuevo Importe Unitario:</b>	<b>50,09 €</b>					

(1) Con incidencias que retienen pago o deniegan el expediente.  
 (2) Se calcula sobre superficie declarada admisible.  
 (3) Aplicación del artículo 16 bis del RD 147/2023.

Puede verificar la integridad de una copia de este documento mediante la lectura del código QR adjunto o mediante el acceso a la dirección <a href="https://ws050.juntadeandalucia.es/verificarFirma">https://ws050.juntadeandalucia.es/verificarFirma</a> indicando el código de VERIFICACIÓN					
FIRMADO POR	RAQUEL MARIA ESPIN CRESPO		FECHA		26/06/2024
VERIFICACIÓN	Pk2jmMQ72K8YCCE9EQ8LU85ENJJ6M		PÁGINA		7630/8857



**RECINTOS PROPUESTOS**

REF.	REFERENCIA SIGPAC	CULTIVO	S/R	USO SIGPAC	Sup._Dec. admisible	Sup. Campo	Sup. Determ.	Sup. Resuelta
-1469411	23-063-027-00167-0004	OLIVAR	S		0,71		0,71	0,71
-1146316	23-063-016-00062-0003	OLIVAR	S		0,01		0,01	0,01
4779597	23-063-033-00175-0001	OLIVAR	S		0,30		0,30	0,30
1700000004577173	23-063-016-00062-0001	OLIVAR	S		0,93		0,93	0,93
1700000004577174	23-063-016-00063-0002	OLIVAR	S		0,01		0,01	0,01
1700000005061042	23-063-027-00021-0001	OLIVAR	S		0,87		0,87	0,87
1700000005061043	23-063-027-00026-0001	OLIVAR	S		0,01		0,01	0,01
1700000005061044	23-063-035-00034-0001	OLIVAR	S		0,71		0,71	0,71
1700000005061045	23-063-035-00035-0002	OLIVAR	S		0,09		0,09	0,09
1700000005061046	23-063-035-00707-0001	OLIVAR	S		0,02		0,02	0,02
1700000005407256	23-063-014-00030-0001	OLIVAR	S		0,52		0,52	0,52
1700000005407257	23-063-018-00337-0001	OLIVAR	S		1,05		1,05	1,05
1700000005407259	23-063-018-00370-0001	OLIVAR	S		2,10		2,10	2,10
1700000005407260	23-063-018-00338-0001	OLIVAR	S		1,58		1,58	1,58
1700000005458599	23-063-016-00061-0001	OLIVAR	S		0,91		0,91	0,91
1700000005458600	23-063-021-00249-0002	OLIVAR	S		0,01		0,01	0,01
1700000005458601	23-063-021-00253-0001	OLIVAR	S		0,22		0,22	0,22
1700000005458603	23-063-022-00671-0002	OLIVAR	R		1,38		1,38	1,38
1700000005458604	23-063-025-00056-0001	OLIVAR	S		0,03		0,03	0,03
1700000005458605	23-063-025-00056-0001	OLIVAR	S		0,04		0,04	0,04
1700000005458606	23-063-025-00057-0001	OLIVAR	R		0,90		0,90	0,90
1700000005458607	23-063-027-00060-0001	OLIVAR	S		0,01		0,01	0,01
1700000005458608	23-063-027-00087-0001	OLIVAR	S		0,29		0,29	0,29
1700000005458609	23-063-029-00014-0001	OLIVAR	S		0,25		0,25	0,25
1700000005458610	23-063-035-00454-0001	OLIVAR	S		0,64		0,64	0,64
1700000005458611	23-063-035-00455-0001	OLIVAR	S		0,02		0,02	0,02
1700000005458612	23-063-035-00457-0001	OLIVAR	S		0,70		0,70	0,70
1700000005458613	23-063-033-00140-0001	OLIVAR	S		0,17		0,17	0,17
1700000005458614	23-063-033-00141-0002	OLIVAR	S		0,08		0,08	0,08
1700000005458615	23-063-033-00172-0002	OLIVAR	S		0,26		0,26	0,26
1700000005458616	23-063-033-00173-0001	OLIVAR	S		0,58		0,58	0,58
1700000005458617	23-063-033-00174-0002	OLIVAR	S		0,38		0,38	0,38
1700000005458618	23-063-033-00178-0001	OLIVAR	S		0,02		0,02	0,02
1700000005458619	23-063-033-00176-0001	OLIVAR	S		0,18		0,18	0,18
1700000005458621	23-063-033-00273-0001	OLIVAR	S		0,02		0,02	0,02
1700000005458622	23-063-033-00281-0001	OLIVAR	R		0,50		0,50	0,50
1700000005458623	23-063-034-00051-0002	OLIVAR	S		2,95		2,95	2,95
1700000005458624	23-063-034-00052-0001	OLIVAR	S		0,53		0,53	0,53
1700000005458625	23-063-035-00261-0001	OLIVAR	S		0,04		0,04	0,04
1700000005458626	23-063-035-00262-0002	OLIVAR	S		0,30		0,30	0,30
1700000005458627	23-063-033-00130-0001	OLIVAR	S		0,56		0,56	0,56
1700000005458628	23-063-033-00131-0001	OLIVAR	S		0,01		0,01	0,01
1700000005458629	23-063-033-00131-0001	OLIVAR	S		0,02		0,02	0,02
1700000005458630	23-063-035-00370-0002	OLIVAR	S		0,46		0,46	0,46

**INCIDENCIAS**

**INCIDENCIA DESCRIPCIÓN**

86124 Recinto de forrajera para Cálculo de Carga Ganadera que No pertenece a Explotación.  
 Recinto:23-079-043-00083-00003 Cultivo:62000 PASTOS PERMANENTES DE 5 O MAS AÑOS-SIN VARIEDAD Secano  
 Recinto:23-079-043-00083-00007 Cultivo:62000 PASTOS PERMANENTES DE 5 O MAS AÑOS-SIN VARIEDAD Secano

(1) Con incidencias que retienen pago o deniegan el expediente.  
 (2) Se calcula sobre superficie declarada admisible.  
 (3) Aplicación del artículo 16 bis del RD 147/2023.

Puede verificar la integridad de una copia de este documento mediante la lectura del código QR adjunto o mediante el acceso a la dirección <a href="https://ws050.juntadeandalucia.es/verificarFirma">https://ws050.juntadeandalucia.es/verificarFirma</a> indicando el código de VERIFICACIÓN					
FIRMADO POR	RAQUEL MARIA ESPIN CRESPO		FECHA		26/06/2024
VERIFICACIÓN	Pk2jmMQ72K8YCCE9EQ8LU85ENJJ6M		PÁGINA		7631/8857

**APELLIDOS Y NOMBRE / RAZÓN SOCIAL**

RODRIGUEZ BAUTISTA JOSE LUIS

**NIF**

\*\*\*\*5405\*

**EXPEDIENTE**

1217149

**RESOLUCIÓN**

CONCESIÓN DE LA AYUDA

**DATOS DE MANTENIMIENTO UNIDADES****GRUPO DE PAGO**

ZONAS DE LIMITACIONES NATURALES

**Sup. Dec.  
Admisible**

2,08

**Sup.  
Resuelta**

2,08

**Sobredecl.**

0,00

**% Sobredecl.**

0,00

**RESUMEN DE PAGOS**

	<b>IMPORTE ( Euros )</b>			
	<b>RESUELTO</b>	<b>FEADER</b>	<b>MAPA</b>	<b>CAPADR</b>
Pago realizado	102,22	86,89	10,03	5,31
A pagar	10,10	8,59	0,99	0,52
<b>TOTAL</b>	<b>112,32</b>	<b>95,48</b>	<b>11,02</b>	<b>5,83</b>

**APLICACIÓN DE REDUCCIONES Y PENALIZACIONES (%)**

<b>Criterios de subvencionabilidad (1)</b>	<b>Presentación tardía</b>	<b>Omisión declaración</b>	<b>Condicionalidad</b>
0,00	0,00	0,00	0,00

**IMPORTE ( Euros )**

Calculado(2)	Reducción	Penalización	Reducción Penalización (3)	Penalización adicional	Resuelto	FEADER	MAPA	CAPADR
112,32 €	0,00 €	0,00 €	0,00 €	0,00 €	112,32 €	95,47 €	11,02 €	5,83 €
Importe Unitario:	54,00 €	Nuevo Importe Unitario:	54,00 €					

**RECINTOS PROPUESTOS**

<b>REF.</b>	<b>REFERENCIA SIGPAC</b>	<b>CULTIVO</b>	<b>USO S/R</b>	<b>Sup. Dec. admisible</b>	<b>Sup. Campo</b>	<b>Sup. Determ.</b>	<b>Sup. Resuelta</b>
170000007262233	23-088-015-00267-0001	OLIVAR	R	2,16		2,08	2,08

**INCIDENCIAS****INCIDENCIA DESCRIPCIÓN**

3933	La suma de la superficie de cruce total declarada con régimen de tenencia Aparcería comunal en un recinto supera la superficie total que se define en la declaración de aparcería comunal para ese recinto. Recinto:23-088-015-00267-00001 Cultivo:101010 OLIVAR-PICUAL Regadío Sup. Cruce PDR (Áreas):335 Sup. Total (Áreas):327 Exceso de superficie declarada (Hectáreas):0,08
------	--

(1) Con incidencias que retienen pago o deniegan el expediente.

(2) Se calcula sobre superficie declarada admisible.

(3) Aplicación del artículo 16 bis del RD 147/2023.

Puede verificar la integridad de una copia de este documento mediante la lectura del código QR adjunto o mediante el acceso a la dirección <https://ws050.juntadeandalucia.es/verificarFirma> indicando el código de VERIFICACIÓN

FIRMADO POR	RAQUEL MARIA ESPIN CRESPO	FECHA	26/06/2024
VERIFICACIÓN	Pk2jmMQ72K8YCCE9EQ8LU85ENJJ6M	PÁGINA	7632/8857





**APELLIDOS Y NOMBRE / RAZÓN SOCIAL**

RODRIGUEZ CABRERA JOSE CARLOS

**NIF**  
\*\*\*0636\*

**EXPEDIENTE**  
1283657

**RESOLUCIÓN**  
CONCESIÓN DE LA AYUDA

**DATOS DE MANTENIMIENTO UNIDADES**

<b>GRUPO DE PAGO</b>	<b>Sup. Dec. Admisible</b>	<b>Sup. Resuelta</b>	<b>Sobredecl.</b>	<b>% Sobredecl.</b>
ZONAS DE LIMITACIONES NATURALES	22,65	19,20	3,45	15,23

**RESUMEN DE PAGOS**

	<b>IMPORTE ( Euros )</b>			
	<b>RESUELTO</b>	<b>FEADER</b>	<b>MAPA</b>	<b>CAPADR</b>
A pagar	655,38	557,07	64,29	34,02

**APLICACIÓN DE REDUCCIONES Y PENALIZACIONES (%)**

<b>Criterios de subvencionabilidad (1)</b>	<b>Presentación tardía</b>	<b>Omisión declaración</b>	<b>Condicionabilidad</b>
0,00	0,00	0,00	0,00

**IMPORTE ( Euros )**

<b>Calculado(2)</b>	<b>Reducción</b>	<b>Penalización</b>	<b>Reducción Penalización (3)</b>	<b>Penalización adicional</b>	<b>Resuelto</b>	<b>FEADER</b>	<b>MAPA</b>	<b>CAPADR</b>
1.111,86 €	169,36 €	287,12 €	0,00 €	0,00 €	655,38 €	557,07 €	64,29 €	34,02 €
<b>Importe Unitario:</b>	54,00 €	<b>Nuevo Importe Unitario:</b>	49,09 €					

**RECINTOS PROPUESTOS**

<b>REF.</b>	<b>REFERENCIA SIGPAC</b>	<b>CULTIVO</b>	<b>S/R</b>	<b>USO SIGPAC</b>	<b>Sup. Dec. admisible</b>	<b>Sup. Campo</b>	<b>Sup. Determ.</b>	<b>Sup. Resuelta</b>
4627548	23-009-022-00299-0004	OLIVAR	R		2,66		2,66	2,66
6935476	23-009-022-00335-0023	OLIVAR	R		0,86		0,86	0,00
6935477	23-009-022-00335-0024	OLIVAR	R		0,48		0,48	0,48
6936397	23-009-022-00305-0021	OLIVAR	R		0,31		0,31	0,31
6936579	23-009-022-00305-0021	OLIVAR	R		0,42		0,42	0,42
1700000005043452	23-009-003-00403-0001	OLIVAR	S		1,64		1,64	1,64
1700000005043453	23-057-008-00214-0001	OLIVAR	S		1,68		1,68	1,68
1700000006628638	23-009-022-00315-0007	OLIVAR	R		1,16		1,16	1,16
1700000006628645	23-009-027-00424-0002	OLIVAR	S		0,74		0,74	0,00
1700000006628647	23-009-022-00297-0021	OLIVAR	R		2,43		2,43	2,43
1700000006628649	23-009-022-00297-0005	OLIVAR	R		1,20		1,20	1,20
1700000006628657	23-009-022-00322-0005	OLIVAR	R		2,77		2,77	2,77
1700000006628672	23-009-022-00314-0007	OLIVAR	R		1,43		1,43	1,43
1700000006628675	23-046-014-00490-0002	OLIVAR	S		1,19		1,19	0,00
1700000006629878	23-009-011-00106-0001	OLIVAR	S		3,04		3,04	3,02
1700000006629899	23-009-033-00089-0003	OLIVAR	S		0,23		0,23	0,00
1700000006629903	23-009-033-00119-0001	OLIVAR	S		0,16		0,16	0,00
1700000006629904	23-009-033-00115-0001	OLIVAR	S		0,03		0,03	0,00
1700000006629905	23-009-033-00099-0001	OLIVAR	S		0,22		0,22	0,00

(1) Con incidencias que retienen pago o deniegan el expediente.  
 (2) Se calcula sobre superficie declarada admisible.  
 (3) Aplicación del artículo 16 bis del RD 147/2023.

Puede verificar la integridad de una copia de este documento mediante la lectura del código QR adjunto o mediante el acceso a la dirección <a href="https://ws050.juntadeandalucia.es/verificarFirma">https://ws050.juntadeandalucia.es/verificarFirma</a> indicando el código de VERIFICACIÓN					
FIRMADO POR	RAQUEL MARIA ESPIN CRESPO		FECHA		26/06/2024
VERIFICACIÓN	Pk2jmMQ72K8YCCE9EQ8LU85ENJJ6M		PÁGINA		7633/8857



**INCIDENCIAS**

**INCIDENCIA DESCRIPCIÓN**

- 218 Superficie bruta de cruce en un recinto en el conjunto de las solicitudes supera superficie total que SIGPAC establece para él.  
 Recinto:23-009-011-00106-00001 Cultivo:101010 OLIVAR-PICUAL Secano Suma de superficies declaradas para este recinto por todos los solicitantes (Áreas):307 Superficie SIGPAC medida para este recinto (Áreas):305 Exceso de superficie declarada (Hectáreas):0,02 Suma de superficies declaradas para este recinto por el solicitante (Áreas):304
- 242 Recinto pendiente de acreditación de titularidad.  
 Recinto:23-009-027-00424-00002 Cultivo:101010 OLIVAR-PICUAL Secano  
 Recinto:23-009-033-00089-00003 Cultivo:101010 OLIVAR-PICUAL Secano  
 Recinto:23-009-033-00099-00001 Cultivo:101010 OLIVAR-PICUAL Secano  
 Recinto:23-009-033-00115-00001 Cultivo:101010 OLIVAR-PICUAL Secano  
 Recinto:23-009-033-00119-00001 Cultivo:101010 OLIVAR-PICUAL Secano  
 Recinto:23-046-014-00490-00002 Cultivo:101010 OLIVAR-PICUAL Secano
- 3790 Recinto declarado inactivo  
 Recinto:23-009-022-00335-00023 Cultivo: -

(1) Con incidencias que retienen pago o deniegan el expediente.  
 (2) Se calcula sobre superficie declarada admisible.  
 (3) Aplicación del artículo 16 bis del RD 147/2023.

Puede verificar la integridad de una copia de este documento mediante la lectura del código QR adjunto o mediante el acceso a la dirección <https://ws050.juntadeandalucia.es/verificarFirma> indicando el código de VERIFICACIÓN

FIRMADO POR	RAQUEL MARIA ESPIN CRESPO	FECHA	26/06/2024	
VERIFICACIÓN	Pk2jmMQ72K8YCCCE9EQ8LU85ENJJ6M	PÁGINA	7634/8857	



**APELLIDOS Y NOMBRE / RAZÓN SOCIAL**

RODRIGUEZ CAMPOS CARMEN

**NIF**

\*\*\*\*1508\*

**EXPEDIENTE**

1252282

**RESOLUCIÓN**

CONCESIÓN DE LA AYUDA

**DATOS DE MANTENIMIENTO UNIDADES**

<b>GRUPO DE PAGO</b>	<b>Sup. Dec. Admisible</b>	<b>Sup. Resuelta</b>	<b>Sobredecl.</b>	<b>% Sobredecl.</b>
ZONAS DE LIMITACIONES NATURALES	14,01	14,01	0,00	0,00

**RESUMEN DE PAGOS**

	<b>IMPORTE ( Euros )</b>			
	<b>RESUELTO</b>	<b>FEADER</b>	<b>MAPA</b>	<b>CAPADR</b>
Pago realizado	688,53	585,25	67,55	35,73
A pagar	68,01	57,81	6,67	3,53
<b>TOTAL</b>	<b>756,54</b>	<b>643,06</b>	<b>74,22</b>	<b>39,26</b>

**APLICACIÓN DE REDUCCIONES Y PENALIZACIONES (%)**

<b>Criterios de subvencionabilidad (1)</b>	<b>Presentación tardía</b>	<b>Omisión declaración</b>	<b>Condicionalidad</b>
0,00	0,00	0,00	0,00

**IMPORTE ( Euros )**

Calculado(2)	Reducción	Penalización	Reducción Penalización (3)	Penalización adicional	Resuelto	FEADER	MAPA	CAPADR
756,54 €	0,00 €	0,00 €	0,00 €	0,00 €	756,54 €	643,06 €	74,22 €	39,26 €
Importe Unitario:	54,00 €	Nuevo Importe Unitario:	54,00 €					

**RECINTOS PROPUESTOS**

<b>REF.</b>	<b>REFERENCIA SIGPAC</b>	<b>CULTIVO</b>	<b>USO S/R SIGPAC</b>	<b>Sup. Dec. admisible</b>	<b>Sup. Campo</b>	<b>Sup. Determ.</b>	<b>Sup. Resuelta</b>
-901488	23-009-027-00475-0003	OLIVAR	R	0,22		0,22	0,22
-901484	23-009-027-00474-0006	OLIVAR	R	1,24		1,24	1,24
-901483	23-009-027-00474-0005	OLIVAR	R	0,96		0,96	0,96
4815007	23-009-001-00225-0001	OLIVAR	R	0,48		0,48	0,48
4815008	23-009-027-00475-0002	OLIVAR	R	0,47		0,47	0,47
4815009	23-009-027-00510-0005	OLIVAR	R	2,32		2,32	2,32
4815010	23-009-027-00474-0005	OLIVAR	R	0,76		0,76	0,76
4815011	23-057-004-00452-0001	OLIVAR	R	3,13		3,13	3,13
4815012	23-009-024-00058-0001	OLIVAR	R	0,92		0,92	0,92
4815013	23-009-024-00070-0001	OLIVAR	R	0,44		0,44	0,44
4815014	23-009-001-00226-0001	OLIVAR	R	1,16		1,16	1,16
5296823	23-014-005-00007-0001	OLIVAR	R	0,57		0,57	0,57
5296824	23-009-005-00034-0003	OLIVAR	S	0,20		0,20	0,20
5296825	23-009-026-00091-0001	OLIVAR	S	0,44		0,44	0,44
5296826	23-009-020-00259-0001	OLIVAR	R	0,47		0,47	0,47
5296827	23-009-005-00034-0001	OLIVAR	S	0,23		0,23	0,23

(1) Con incidencias que retienen pago o deniegan el expediente.

(2) Se calcula sobre superficie declarada admisible.

(3) Aplicación del artículo 16 bis del RD 147/2023.

Puede verificar la integridad de una copia de este documento mediante la lectura del código QR adjunto o mediante el acceso a la dirección <https://ws050.juntadeandalucia.es/verificarFirma> indicando el código de VERIFICACIÓN

FIRMADO POR	RAQUEL MARIA ESPIN CRESPO	FECHA	26/06/2024
VERIFICACIÓN	Pk2jmMQ72K8YCCE9EQ8LU85ENJJ6M	PÁGINA	7635/8857





**APELLIDOS Y NOMBRE / RAZÓN SOCIAL**

RODRIGUEZ COBO PEDRO

**NIF**

\*\*\*9043\*

**EXPEDIENTE**

1242033

**RESOLUCIÓN**

CONCESIÓN DE LA AYUDA

**DATOS DE MANTENIMIENTO UNIDADES**

**GRUPO DE PAGO**

ZONAS DE LIMITACIONES NATURALES

**Sup. Dec.  
Admisible**

21,35

**Sup.  
Resuelta**

21,35

**Sobredecl.**

0,00

**% Sobredecl.**

0,00

**RESUMEN DE PAGOS**

	<b>IMPORTE ( Euros )</b>			
	<b>RESUELTO</b>	<b>FEADER</b>	<b>MAPA</b>	<b>CAPADR</b>
Pago realizado	973,57	827,54	95,51	50,53
A pagar	96,17	81,74	9,43	5,00
<b>TOTAL</b>	<b>1.069,74</b>	<b>909,28</b>	<b>104,94</b>	<b>55,53</b>

**APLICACIÓN DE REDUCCIONES Y PENALIZACIONES (%)**

<b>Criterios de subvencionabilidad (1)</b>	<b>Presentación tardía</b>	<b>Omisión declaración</b>	<b>Condicionabilidad</b>
0,00	0,00	0,00	0,00

**IMPORTE ( Euros )**

Calculado(2)	Reducción	Penalización	Reducción Penalización (3)	Penalización adicional	Resuelto	FEADER	MAPA	CAPADR
1.069,74 €	0,00 €	0,00 €	0,00 €	0,00 €	1.069,74 €	909,28 €	104,94 €	55,52 €
<b>Importe Unitario:</b>	<b>54,00 €</b>	<b>Nuevo Importe Unitario:</b>	<b>50,10 €</b>					

(1) Con incidencias que retienen pago o deniegan el expediente.

(2) Se calcula sobre superficie declarada admisible.

(3) Aplicación del artículo 16 bis del RD 147/2023.

Puede verificar la integridad de una copia de este documento mediante la lectura del código QR adjunto o mediante el acceso a la dirección <https://ws050.juntadeandalucia.es/verificarFirma> indicando el código de VERIFICACIÓN

FIRMADO POR	RAQUEL MARIA ESPIN CRESPO	FECHA	26/06/2024
VERIFICACIÓN	Pk2jmMQ72K8YCCE9EQ8LU85ENJJ6M	PÁGINA	7636/8857



**RECINTOS PROPUESTOS**

REF.	REFERENCIA SIGPAC	CULTIVO	S/R	USO SIGPAC	Sup. Dec. admisible	Sup. Campo	Sup. Determ.	Sup. Resuelta
-1367258	23-010-003-00267-0010	OLIVAR	S		0,05		0,05	0,05
-1367253	23-010-003-00267-0005	OLIVAR	S		0,28		0,28	0,28
-1364652	23-010-003-00267-0009	OLIVAR	S		0,05		0,05	0,05
-1364644	23-010-003-00267-0004	OLIVAR	S		0,09		0,09	0,09
4623972	23-010-015-00092-0001	OLIVAR	S		0,59		0,59	0,59
4623973	23-010-013-00067-0001	OLIVAR	S		0,75		0,75	0,75
4623974	23-010-016-00006-0001	OLIVAR	S		0,59		0,59	0,59
4623975	23-010-015-00175-0002	OLIVAR	S		1,38		1,38	1,38
4623976	23-010-017-00002-0001	OLIVAR	S		0,65		0,65	0,65
4623977	23-010-012-00054-0001	OLIVAR	S		0,98		0,98	0,98
4623978	23-010-012-00057-0003	OLIVAR	S		0,76		0,76	0,76
4623980	23-010-012-00079-0002	OLIVAR	S		0,62		0,62	0,62
4623981	23-010-012-00058-0001	OLIVAR	S		1,45		1,45	1,45
4623982	23-010-008-00033-0002	OLIVAR	S		0,40		0,40	0,40
4623984	23-010-007-00274-0001	OLIVAR	S		0,81		0,81	0,81
4623985	23-010-034-00105-0001	OLIVAR	S		1,50		1,50	1,50
4623986	23-010-012-00024-0001	OLIVAR	S		1,03		1,03	1,03
4623987	23-010-012-00023-0001	OLIVAR	S		1,27		1,27	1,27
4623988	23-010-012-00075-0001	OLIVAR	S		0,52		0,52	0,52
4623989	23-010-012-00053-0001	OLIVAR - FRUTAL	S		0,62		0,62	0,62
4623990	23-010-012-00025-0001	OLIVAR	S		0,93		0,93	0,93
4623991	23-010-019-00011-0001	OLIVAR	S		0,30		0,30	0,30
4623992	23-010-017-00146-0001	OLIVAR	S		0,81		0,81	0,81
4623993	23-010-003-00495-0001	OLIVAR	S		0,60		0,60	0,60
4623994	23-010-019-00198-0001	OLIVAR	S		0,42		0,42	0,42
4623995	23-010-019-00189-0001	OLIVAR	S		0,84		0,84	0,84
4623996	23-010-007-00251-0001	OLIVAR	S		0,54		0,54	0,54
4623997	23-010-029-00048-0001	OLIVAR	S		0,58		0,58	0,58
4623998	23-010-007-00250-0001	OLIVAR	S		0,56		0,56	0,56
5536851	23-010-003-00267-0006	OLIVAR	S		1,38		1,38	1,38

(1) Con incidencias que retienen pago o deniegan el expediente.  
(2) Se calcula sobre superficie declarada admisible.  
(3) Aplicación del artículo 16 bis del RD 147/2023.

Puede verificar la integridad de una copia de este documento mediante la lectura del código QR adjunto o mediante el acceso a la dirección <https://ws050.juntadeandalucia.es/verificarFirma> indicando el código de VERIFICACIÓN

FIRMADO POR	RAQUEL MARIA ESPIN CRESPO	FECHA	26/06/2024	
VERIFICACIÓN	Pk2jmMQ72K8YCCCE9EQ8LU85ENJJ6M	PÁGINA	7637/8857	



**APELLIDOS Y NOMBRE / RAZÓN SOCIAL**

RODRIGUEZ FERNANDEZ ANGEL

**NIF**

\*\*\*\*5888\*

**EXPEDIENTE**

1078711

**RESOLUCIÓN**

CONCESIÓN DE LA AYUDA

**DATOS DE MANTENIMIENTO UNIDADES**

**GRUPO DE PAGO**

ZONAS DE LIMITACIONES NATURALES

**Sup. Dec.  
Admisible**

34,81

**Sup.  
Resuelta**

34,81

**Sobredecl.**

0,00

**% Sobredecl.**

0,00

**RESUMEN DE PAGOS**

	<b><u>IMPORTE ( Euros )</u></b>			
	<b><u>RESUELTO</u></b>	<b><u>FEADER</u></b>	<b><u>MAPA</u></b>	<b><u>CAPADR</u></b>
Pago realizado	1.081,20	919,02	106,06	56,12
A pagar	106,12	90,20	10,41	5,51
<b>TOTAL</b>	<b>1.187,32</b>	<b>1.009,22</b>	<b>116,47</b>	<b>61,63</b>

**APLICACIÓN DE REDUCCIONES Y PENALIZACIONES (%)**

<b><u>Criterios de subvencionabilidad (1)</u></b>	<b><u>Presentación tardía</u></b>	<b><u>Omisión declaración</u></b>	<b><u>Condicionalidad</u></b>
0,00	0,00	0,00	0,00

**IMPORTE ( Euros )**

<b><u>Calculado(2)</u></b>	<b><u>Reducción</u></b>	<b><u>Penalización</u></b>	<b><u>Reducción Penalización (3)</u></b>	<b><u>Penalización adicional</u></b>	<b><u>Resuelto</u></b>	<b><u>FEADER</u></b>	<b><u>MAPA</u></b>	<b><u>CAPADR</u></b>
1.187,32 €	0,00 €	0,00 €	0,00 €	0,00 €	1.187,32 €	1.009,22 €	116,48 €	61,62 €
<b>Importe Unitario:</b>	<b>54,00 €</b>	<b>Nuevo Importe Unitario:</b>	<b>34,11 €</b>					

(1) Con incidencias que retienen pago o deniegan el expediente.

(2) Se calcula sobre superficie declarada admisible.

(3) Aplicación del artículo 16 bis del RD 147/2023.

Puede verificar la integridad de una copia de este documento mediante la lectura del código QR adjunto o mediante el acceso a la dirección <https://ws050.juntadeandalucia.es/verificarFirma> indicando el código de VERIFICACIÓN

FIRMADO POR	RAQUEL MARIA ESPIN CRESPO	FECHA	26/06/2024
VERIFICACIÓN	Pk2jmMQ72K8YCCE9EQ8LU85ENJJ6M	PÁGINA	7638/8857





**RECINTOS PROPUESTOS**

REF.	REFERENCIA SIGPAC	CULTIVO	S/R	USO SIGPAC	Sup. Dec. admisible	Sup. Campo	Sup. Determ.	Sup. Resuelta
-1539636	23-009-032-00046-0001	OLIVAR	S		0,03		0,03	0,03
-465306	23-009-021-00089-0002	OLIVAR	R		0,02		0,02	0,02
-57991	23-009-032-00017-0003	OLIVAR	S		0,44		0,44	0,44
-57990	23-009-021-00113-0002	OLIVAR	R		0,02		0,02	0,02
5336545	23-009-021-00176-0001	OLIVAR	R		0,08		0,08	0,08
5336546	23-009-003-00312-0002	OLIVAR	S		0,68		0,68	0,68
5336547	23-009-032-00047-0001	OLIVAR	S		0,74		0,74	0,74
6836642	23-009-021-00150-0001	OLIVAR	R		1,88		1,88	1,88
6836645	23-009-021-00149-0001	OLIVAR	R		0,36		0,36	0,36
6836647	23-009-021-00148-0001	OLIVAR	R		0,49		0,49	0,49
6836659	23-009-021-00150-0005	OLIVAR	R		0,11		0,11	0,11
1700000006830788	23-009-002-00006-0002	OLIVAR	S		0,97		0,97	0,97
1700000006830789	23-009-021-00147-0001	OLIVAR	R		1,33		1,33	1,33
1700000006830790	23-009-025-00899-0003	OLIVAR	R		0,81		0,81	0,81
1700000006830791	23-009-015-00232-0001	OLIVAR	S		0,71		0,71	0,71
1700000006830792	23-009-007-00302-0001	OLIVAR	S		0,29		0,29	0,29
1700000006830793	23-009-004-00067-0001	OLIVAR	S		0,30		0,30	0,30
1700000006830795	23-009-021-00112-0001	OLIVAR	R		6,26		6,26	6,26
1700000006830797	23-009-021-00114-0001	OLIVAR	R		0,54		0,54	0,54
1700000006830798	23-009-021-00265-0001	OLIVAR	R		0,53		0,53	0,53
1700000006830800	23-009-016-00498-0001	OLIVAR	S		0,14		0,14	0,14
1700000006830802	23-009-032-00017-0001	OLIVAR	S		1,72		1,72	1,72
1700000006830803	23-009-025-00552-0001	OLIVAR	R		0,21		0,21	0,21
1700000006830804	23-009-033-00026-0002	OLIVAR	S		0,28		0,28	0,28
1700000006830805	23-009-025-00447-0001	OLIVAR	R		1,10		1,10	1,10
1700000006830806	23-009-027-00008-0001	OLIVAR	S		1,08		1,08	1,08
1700000006830809	23-009-002-00163-0001	OLIVAR	S		0,71		0,71	0,71
1700000006830810	23-009-029-00009-0001	OLIVAR	S		0,37		0,37	0,37
1700000006830811	23-009-022-00083-0003	OLIVAR	S		0,25		0,25	0,25
1700000006830812	23-009-022-00011-0001	OLIVAR	R		0,27		0,27	0,27
1700000006830813	23-009-028-00008-0001	OLIVAR	S		0,33		0,33	0,33
1700000006830814	23-009-004-00065-0001	OLIVAR	S		0,79		0,79	0,79
1700000006830815	23-009-013-00235-0001	OLIVAR	S		0,63		0,63	0,63
1700000006830816	23-009-004-00193-0001	OLIVAR	S		0,26		0,26	0,26
1700000006830817	23-009-030-00080-0001	OLIVAR	R		0,39		0,39	0,39
1700000006830818	23-009-031-00198-0001	OLIVAR	R		0,21		0,21	0,21
1700000006830819	23-009-031-00339-0001	OLIVAR	R		0,83		0,83	0,83
1700000006830820	23-009-031-00200-0003	OLIVAR	S		0,02		0,02	0,00
1700000006830821	23-009-031-00202-0001	OLIVAR	S		0,03		0,03	0,03
1700000006830823	23-009-022-00089-0001	OLIVAR	S		0,03		0,03	0,03
1700000006830824	23-009-025-00553-0002	OLIVAR	S		0,02		0,02	0,02
1700000006830825	23-009-031-00372-0001	OLIVAR	R		0,36		0,36	0,36
1700000006830826	23-009-025-00067-0001	OLIVAR	S		0,29		0,29	0,29
1700000006830827	23-009-033-00060-0001	OLIVAR	S		0,88		0,88	0,88
1700000006830828	23-009-033-00062-0001	OLIVAR	S		0,82		0,82	0,82
1700000006830830	23-009-031-00200-0001	OLIVAR	S		0,01		0,01	0,01
1700000006830831	23-009-004-00039-0001	OLIVAR	S		0,72		0,72	0,72
1700000006830832	23-014-009-00005-0001	OLIVAR	R		0,40		0,40	0,40
1700000006830833	23-014-009-00018-0001	OLIVAR	R		0,36		0,36	0,36
1700000006830834	23-014-008-00176-0001	OLIVAR	S		1,66		1,66	1,66
1700000006830835	23-009-031-00436-0001	OLIVAR	R		0,21		0,21	0,21
1700000006830836	23-009-031-00422-0001	OLIVAR	S		0,09		0,09	0,09

(1) Con incidencias que retienen pago o deniegan el expediente.  
 (2) Se calcula sobre superficie declarada admisible.  
 (3) Aplicación del artículo 16 bis del RD 147/2023.

Puede verificar la integridad de una copia de este documento mediante la lectura del código QR adjunto o mediante el acceso a la dirección <a href="https://ws050.juntadeandalucia.es/verificarFirma">https://ws050.juntadeandalucia.es/verificarFirma</a> indicando el código de VERIFICACIÓN				
FIRMADO POR	RAQUEL MARIA ESPIN CRESPO	FECHA	26/06/2024	
VERIFICACIÓN	Pk2jmMQ72K8YCCE9EQ8LU85ENJJ6M	PÁGINA	7639/8857	



**RECINTOS PROPUESTOS**

REF.	REFERENCIA SIGPAC	CULTIVO	USO S/R	Sup. Dec. SIGPAC	Sup. Dec. admisible	Sup. Campo	Sup. Determ.	Sup. Resuelta
170000006830837	23-014-009-00080-0001	OLIVAR	R		1,15		1,15	1,15
170000006830838	23-009-028-00009-0001	OLIVAR	S		0,55		0,55	0,55
170000006830839	23-009-032-00016-0001	OLIVAR	S		0,45		0,45	0,45
170000006830840	23-009-002-00121-0001	OLIVAR	S		0,40		0,40	0,40
170000006830841	23-014-004-00269-0001	OLIVAR	S		0,22		0,22	0,22

**INCIDENCIAS**

**INCIDENCIA DESCRIPCIÓN**

- 452 Actividad agraria declarada en un recinto no compatible con el uso PA, PR o PS asignado en SIGPAC para ese recinto.  
Recinto:23-009-032-00017-00002 Cultivo:62000 PASTOS PERMANENTES DE 5 O MAS AÑOS-SIN VARIEDAD Secano USO ASIGNADO EN SIGPAC:PR
- 3790 Recinto declarado inactivo  
Recinto:23-009-031-00200-00003 Cultivo: -
- 86119 Carga ganadera NO cumple con el valor mínimo de 0,2 UGM/ha.  
Recinto:23-009-032-00017-00002 Cultivo:62000 PASTOS PERMANENTES DE 5 O MAS AÑOS-SIN VARIEDAD Secano Carga Ganadera:0
- 86121 Recinto superficie forrajera que no realiza la actividad de producción de pastoreo.  
Recinto:23-009-032-00017-00002 Cultivo:62000 PASTOS PERMANENTES DE 5 O MAS AÑOS-SIN VARIEDAD Secano Actividad Agraria del recinto:2
- 86122 Recinto superficie forrajera que realiza la actividad de producción de pastoreo y no declara el o los códigos del Registro de Explotaciones Ganaderas de Andalucía, REGA.  
Recinto:23-009-032-00017-00002 Cultivo:62000 PASTOS PERMANENTES DE 5 O MAS AÑOS-SIN VARIEDAD Secano
- 86124 Recinto de forrajera para Cálculo de Carga Ganadera que No pertenece a Explotación.  
Recinto:23-009-032-00017-00002 Cultivo:62000 PASTOS PERMANENTES DE 5 O MAS AÑOS-SIN VARIEDAD Secano

**Datos considerados para el Cálculo de la Carga Ganadera del expediente**

Superficie determinada para Cálculo Carga Ganadera: 0,00 ha  
Carga Ganadera del Expediente: 0,00 ugm/ha

**Incidenias de carga ganadera**

**INCIDENCIA DESCRIPCIÓN**

- 452 Actividad agraria declarada en un recinto no compatible con el uso PA, PR o PS asignado en SIGPAC para ese recinto.  
Recinto:23-009-032-00017-00002 Cultivo:62000 PASTOS PERMANENTES DE 5 O MAS AÑOS-SIN VARIEDAD Secano USO ASIGNADO EN SIGPAC:PR
- 86122 Recinto superficie forrajera que realiza la actividad de producción de pastoreo y no declara el o los códigos del Registro de Explotaciones Ganaderas de Andalucía, REGA.  
Recinto:23-009-032-00017-00002 Cultivo:62000 PASTOS PERMANENTES DE 5 O MAS AÑOS-SIN VARIEDAD Secano
- 86124 Recinto de forrajera para Cálculo de Carga Ganadera que No pertenece a Explotación.  
Recinto:23-009-032-00017-00002 Cultivo:62000 PASTOS PERMANENTES DE 5 O MAS AÑOS-SIN VARIEDAD Secano
- 86128 Recinto de Forrajeras que no ha contabilizado para Carga Ganadera por no tener una explotación válida para el cálculo de la Carga Ganadera  
Recinto:23-009-032-00017-00002 Cultivo:62 PASTOS PERMANENTES DE 5 O MAS AÑOS-
- 86132 Recinto superficie forrajera que no realiza la actividad de producción de pastoreo.  
Recinto:23-009-032-00017-00002 Cultivo:62000 PASTOS PERMANENTES DE 5 O MAS AÑOS-SIN VARIEDAD Secano

(1) Con incidencias que retienen pago o deniegan el expediente.  
(2) Se calcula sobre superficie declarada admisible.  
(3) Aplicación del artículo 16 bis del RD 147/2023.

Puede verificar la integridad de una copia de este documento mediante la lectura del código QR adjunto o mediante el acceso a la dirección <a href="https://ws050.juntadeandalucia.es/verificarFirma">https://ws050.juntadeandalucia.es/verificarFirma</a> indicando el código de VERIFICACIÓN				
FIRMADO POR	RAQUEL MARIA ESPIN CRESPO	FECHA	26/06/2024	
VERIFICACIÓN	Pk2jmMQ72K8YCCE9EQ8LU85ENJJ6M	PÁGINA	7640/8857	



**APELLIDOS Y NOMBRE / RAZÓN SOCIAL**

RODRIGUEZ FERNANDEZ FRANCISCO

**NIF**

\*\*\*0082\*

**EXPEDIENTE**

1081107

**RESOLUCIÓN**

CONCESIÓN DE LA AYUDA

**DATOS DE MANTENIMIENTO UNIDADES**

**GRUPO DE PAGO**

ZONAS DE LIMITACIONES NATURALES

**Sup. Dec. Admisible**

40,81

**Sup. Resuelta**

40,81

**Sobredecl.**

0,00

**% Sobredecl.**

0,00

**RESUMEN DE PAGOS**

	<b>IMPORTE ( Euros )</b>			
	<b>RESUELTO</b>	<b>FEADER</b>	<b>MAPA</b>	<b>CAPADR</b>
Pago realizado	1.081,20	919,02	106,06	56,12
A pagar	106,80	90,78	10,48	5,54
<b>TOTAL</b>	<b>1.188,00</b>	<b>1.009,80</b>	<b>116,54</b>	<b>61,66</b>

**APLICACIÓN DE REDUCCIONES Y PENALIZACIONES (%)**

<b>Criterios de subvencionabilidad (1)</b>	<b>Presentación tardía</b>	<b>Omisión declaración</b>	<b>Condicionabilidad</b>
0,00	0,00	0,00	0,00

**IMPORTE ( Euros )**

Calculado(2)	Reducción	Penalización	Reducción Penalización (3)	Penalización adicional	Resuelto	FEADER	MAPA	CAPADR
1.188,00 €	0,00 €	0,00 €	0,00 €	0,00 €	1.188,00 €	1.009,80 €	116,54 €	61,66 €
<b>Importe Unitario:</b>	<b>54,00 €</b>	<b>Nuevo Importe Unitario:</b>	<b>29,11 €</b>					

(1) Con incidencias que retienen pago o deniegan el expediente.

(2) Se calcula sobre superficie declarada admisible.

(3) Aplicación del artículo 16 bis del RD 147/2023.

Puede verificar la integridad de una copia de este documento mediante la lectura del código QR adjunto o mediante el acceso a la dirección <a href="https://ws050.juntadeandalucia.es/verificarFirma">https://ws050.juntadeandalucia.es/verificarFirma</a> indicando el código de VERIFICACIÓN				
FIRMADO POR	RAQUEL MARIA ESPIN CRESPO	FECHA	26/06/2024	
VERIFICACIÓN	Pk2jmMQ72K8YCCE9EQ8LU85ENJJ6M	PÁGINA	7641/8857	



**RECINTOS PROPUESTOS**

REF.	REFERENCIA SIGPAC	CULTIVO	S/R	USO SIGPAC	Sup. Dec. admisible	Sup. Campo	Sup. Determ.	Sup. Resuelta
5547162	23-009-024-00129-0002	OLIVAR	R		0,68		0,68	0,68
5547167	23-009-024-00130-0001	OLIVAR	S		0,42		0,42	0,42
1700000006629879	23-009-022-00297-0002	OLIVAR	R		0,58		0,58	0,58
1700000006629880	23-009-022-00298-0020	OLIVAR	R		0,05		0,05	0,05
1700000006629881	23-092-046-00022-0002	OLIVAR	R		0,45		0,45	0,45
1700000006629882	23-092-046-00203-0002	OLIVAR	R		0,19		0,19	0,19
1700000006629883	23-092-046-00022-0004	OLIVAR	R		0,24		0,24	0,24
1700000006629885	23-009-024-00026-0001	OLIVAR	S		0,57		0,57	0,57
1700000006629888	23-092-046-00024-0004	OLIVAR	R		2,53		2,53	2,53
1700000006629889	23-092-046-00202-0004	OLIVAR	R		0,85		0,85	0,85
1700000006629890	23-009-024-00030-0001	OLIVAR	R		0,36		0,36	0,36
1700000006629891	23-009-022-00314-0007	OLIVAR	R		1,43		1,43	1,43
1700000006629892	23-009-022-00319-0008	OLIVAR	R		1,58		1,58	1,58
1700000006629893	23-009-022-00320-0008	OLIVAR	R		1,82		1,82	1,82
1700000006629895	23-009-024-00022-0003	OLIVAR	R		1,48		1,48	1,48
1700000006629900	23-009-022-00216-0001	OLIVAR	R		0,78		0,78	0,78
1700000006629901	23-009-022-00322-0005	OLIVAR	R		2,77		2,77	2,77
1700000006629902	23-009-022-00323-0005	OLIVAR	R		2,58		2,58	2,58
1700000006629907	23-009-022-00258-0001	OLIVAR	R		3,21		3,21	3,21
1700000006629908	23-092-046-00204-0004	OLIVAR	R		0,30		0,30	0,30
1700000006629909	23-009-022-00315-0007	OLIVAR	R		1,16		1,16	1,16
1700000006629910	23-009-022-00327-0021	OLIVAR	R		2,27		2,27	2,27
1700000006629912	23-009-022-00297-0021	OLIVAR	R		2,42		2,42	2,42
1700000006629913	23-009-024-00138-0001	OLIVAR	R		2,88		2,88	2,88
1700000006629914	23-009-022-00157-0005	OLIVAR	R		5,49		5,49	5,49
1700000006629916	23-009-022-00327-0005	OLIVAR	R		1,51		1,51	1,51
1700000006629917	23-009-024-00076-0001	OLIVAR	R		1,01		1,01	1,01
1700000006629918	23-009-022-00297-0005	OLIVAR	R		1,20		1,20	1,20

**INCIDENCIAS**

**INCIDENCIA DESCRIPCIÓN**

452	Actividad agraria declarada en un recinto no compatible con el uso PA, PR o PS asignado en SIGPAC para ese recinto. Recinto:23-009-022-00156-00001 Cultivo:62000 PASTOS PERMANENTES DE 5 O MAS AÑOS-SIN VARIEDAD Secano USO ASIGNADO EN SIGPAC:PS Recinto:23-009-022-00156-00011 Cultivo:62000 PASTOS PERMANENTES DE 5 O MAS AÑOS-SIN VARIEDAD Secano USO ASIGNADO EN SIGPAC:PS Recinto:23-009-022-00157-00006 Cultivo:62000 PASTOS PERMANENTES DE 5 O MAS AÑOS-SIN VARIEDAD Secano USO ASIGNADO EN SIGPAC:PS
86120	Para explotaciones de pastos permanentes ubicadas en espacios protegidos la carga ganadera mínima será 0,1 UGM/ha. Recinto:23-009-022-00156-00001 Cultivo:62000 PASTOS PERMANENTES DE 5 O MAS AÑOS-SIN VARIEDAD Secano Carga Ganadera:0 Recinto:23-009-022-00156-00011 Cultivo:62000 PASTOS PERMANENTES DE 5 O MAS AÑOS-SIN VARIEDAD Secano Carga Ganadera:0 Recinto:23-009-022-00157-00006 Cultivo:62000 PASTOS PERMANENTES DE 5 O MAS AÑOS-SIN VARIEDAD Secano Carga Ganadera:0
86121	Recinto superficie forrajera que no realiza la actividad de producción de pastoreo. Recinto:23-009-022-00156-00001 Cultivo:62000 PASTOS PERMANENTES DE 5 O MAS AÑOS-SIN VARIEDAD Secano Actividad Agraria del recinto:2 Recinto:23-009-022-00156-00011 Cultivo:62000 PASTOS PERMANENTES DE 5 O MAS AÑOS-SIN VARIEDAD Secano Actividad Agraria del recinto:2 Recinto:23-009-022-00157-00006 Cultivo:62000 PASTOS PERMANENTES DE 5 O MAS AÑOS-SIN VARIEDAD Secano Actividad Agraria del recinto:2
86122	Recinto superficie forrajera que realiza la actividad de producción de pastoreo y no declara el o los códigos del Registro de Explotaciones Ganaderas de Andalucía, REGA. Recinto:23-009-022-00156-00001 Cultivo:62000 PASTOS PERMANENTES DE 5 O MAS AÑOS-SIN VARIEDAD Secano Recinto:23-009-022-00156-00011 Cultivo:62000 PASTOS PERMANENTES DE 5 O MAS AÑOS-SIN VARIEDAD Secano

(1) Con incidencias que retienen pago o deniegan el expediente.  
(2) Se calcula sobre superficie declarada admisible.  
(3) Aplicación del artículo 16 bis del RD 147/2023.

Puede verificar la integridad de una copia de este documento mediante la lectura del código QR adjunto o mediante el acceso a la dirección <a href="https://ws050.juntadeandalucia.es/verificarFirma">https://ws050.juntadeandalucia.es/verificarFirma</a> indicando el código de VERIFICACIÓN				
FIRMADO POR	RAQUEL MARIA ESPIN CRESPO	FECHA	26/06/2024	
VERIFICACIÓN	Pk2jmMQ72K8YCCE9EQ8LU85ENJJ6M	PÁGINA	7642/8857	





**INCIDENCIAS**

**INCIDENCIA DESCRIPCIÓN**

- 86124 Recinto:23-009-022-00157-00006 Cultivo:62000 PASTOS PERMANENTES DE 5 O MAS AÑOS-SIN VARIEDAD Secano Recinto de forrajera para Cálculo de Carga Ganadera que No pertenece a Explotación.
- Recinto:23-009-022-00156-00001 Cultivo:62000 PASTOS PERMANENTES DE 5 O MAS AÑOS-SIN VARIEDAD Secano
- Recinto:23-009-022-00156-00011 Cultivo:62000 PASTOS PERMANENTES DE 5 O MAS AÑOS-SIN VARIEDAD Secano
- Recinto:23-009-022-00157-00006 Cultivo:62000 PASTOS PERMANENTES DE 5 O MAS AÑOS-SIN VARIEDAD Secano

**Datos considerados para el Cálculo de la Carga Ganadera del expediente**

**Superficie determinada para Cálculo Carga Ganadera:** 0,00 ha  
**Carga Ganadera del Expediente:** 0,00 ugm/ha

**Incidencias de carga ganadera**

**INCIDENCIA DESCRIPCIÓN**

- 452 Actividad agraria declarada en un recinto no compatible con el uso PA, PR o PS asignado en SIGPAC para ese recinto.  
 Recinto:23-009-022-00156-00001 Cultivo:62000 PASTOS PERMANENTES DE 5 O MAS AÑOS-SIN VARIEDAD Secano USO ASIGNADO EN SIGPAC:PS  
 Recinto:23-009-022-00156-00011 Cultivo:62000 PASTOS PERMANENTES DE 5 O MAS AÑOS-SIN VARIEDAD Secano USO ASIGNADO EN SIGPAC:PS  
 Recinto:23-009-022-00157-00006 Cultivo:62000 PASTOS PERMANENTES DE 5 O MAS AÑOS-SIN VARIEDAD Secano USO ASIGNADO EN SIGPAC:PS
- 86122 Recinto superficie forrajera que realiza la actividad de producción de pastoreo y no declara el o los códigos del Registro de Explotaciones Ganaderas de Andalucía, REGA.  
 Recinto:23-009-022-00156-00001 Cultivo:62000 PASTOS PERMANENTES DE 5 O MAS AÑOS-SIN VARIEDAD Secano  
 Recinto:23-009-022-00156-00011 Cultivo:62000 PASTOS PERMANENTES DE 5 O MAS AÑOS-SIN VARIEDAD Secano  
 Recinto:23-009-022-00157-00006 Cultivo:62000 PASTOS PERMANENTES DE 5 O MAS AÑOS-SIN VARIEDAD Secano
- 86124 Recinto de forrajera para Cálculo de Carga Ganadera que No pertenece a Explotación.  
 Recinto:23-009-022-00156-00001 Cultivo:62000 PASTOS PERMANENTES DE 5 O MAS AÑOS-SIN VARIEDAD Secano  
 Recinto:23-009-022-00156-00011 Cultivo:62000 PASTOS PERMANENTES DE 5 O MAS AÑOS-SIN VARIEDAD Secano  
 Recinto:23-009-022-00157-00006 Cultivo:62000 PASTOS PERMANENTES DE 5 O MAS AÑOS-SIN VARIEDAD Secano
- 86128 Recinto de Forrajeras que no ha contabilizado para Carga Ganadera por no tener una explotación válida para el cálculo de la Carga Ganadera  
 Recinto:23-009-022-00156-00001 Cultivo:62 PASTOS PERMANENTES DE 5 O MAS AÑOS-  
 Recinto:23-009-022-00156-00011 Cultivo:62 PASTOS PERMANENTES DE 5 O MAS AÑOS-  
 Recinto:23-009-022-00157-00006 Cultivo:62 PASTOS PERMANENTES DE 5 O MAS AÑOS-
- 86132 Recinto superficie forrajera que no realiza la actividad de producción de pastoreo.  
 Recinto:23-009-022-00156-00001 Cultivo:62000 PASTOS PERMANENTES DE 5 O MAS AÑOS-SIN VARIEDAD Secano  
 Recinto:23-009-022-00156-00011 Cultivo:62000 PASTOS PERMANENTES DE 5 O MAS AÑOS-SIN VARIEDAD Secano  
 Recinto:23-009-022-00157-00006 Cultivo:62000 PASTOS PERMANENTES DE 5 O MAS AÑOS-SIN VARIEDAD Secano

(1) Con incidencias que retienen pago o deniegan el expediente.  
 (2) Se calcula sobre superficie declarada admisible.  
 (3) Aplicación del artículo 16 bis del RD 147/2023.

Puede verificar la integridad de una copia de este documento mediante la lectura del código QR adjunto o mediante el acceso a la dirección <a href="https://ws050.juntadeandalucia.es/verificarFirma">https://ws050.juntadeandalucia.es/verificarFirma</a> indicando el código de VERIFICACIÓN				
FIRMADO POR	RAQUEL MARIA ESPIN CRESPO	FECHA	26/06/2024	
VERIFICACIÓN	Pk2jmMQ72K8YCCE9EQ8LU85ENJJ6M	PÁGINA	7643/8857	

**APELLIDOS Y NOMBRE / RAZÓN SOCIAL**  
RODRIGUEZ FERNANDEZ MARIA CONCEPCION**NIF**  
\*\*\*\*4985\***EXPEDIENTE**  
1231772**RESOLUCIÓN**  
CONCESIÓN DE LA AYUDA**DATOS DE MANTENIMIENTO UNIDADES**

<b>GRUPO DE PAGO</b>	<b>Sup. Dec. Admisible</b>	<b>Sup. Resuelta</b>	<b>Sobredecl.</b>	<b>% Sobredecl.</b>
ZONAS DE LIMITACIONES NATURALES	10,67	9,72	0,95	8,90

**RESUMEN DE PAGOS**

	<b>IMPORTE ( Euros )</b>			
	<b>RESUELTO</b>	<b>FEADER</b>	<b>MAPA</b>	<b>CAPADR</b>
Pago realizado	384,32	326,67	37,71	19,94
A pagar	47,09	40,03	4,62	2,44
<b>TOTAL</b>	<b>431,41</b>	<b>366,70</b>	<b>42,33</b>	<b>22,38</b>

**APLICACIÓN DE REDUCCIONES Y PENALIZACIONES (%)**

<b>Crterios de subvencionabilidad (1)</b>	<b>Presentación tardía</b>	<b>Omisión declaración</b>	<b>Condicionalidad</b>
0,00	0,00	0,00	0,00

**IMPORTE ( Euros )**

Calculado(2)	Reducción	Penalización	Reducción Penalización (3)	Penalización adicional	Resuelto	FEADER	MAPA	CAPADR
576,18 €	51,30 €	93,47 €	0,00 €	0,00 €	431,41 €	366,70 €	42,32 €	22,39 €
Importe Unitario:	54,00 €	Nuevo Importe Unitario:	54,00 €					

**RECINTOS PROPUESTOS**

<b>REF.</b>	<b>REFERENCIA SIGPAC</b>	<b>CULTIVO</b>	<b>USO S/R</b>	<b>Sup. Dec. admisible</b>	<b>Sup. Campo</b>	<b>Sup. Determ.</b>	<b>Sup. Resuelta</b>
170000005871745	23-009-010-00121-0001	OLIVAR	S	0,80		0,80	0,80
170000005871746	23-009-030-00226-0001	OLIVAR	S	0,95		0,95	0,00
170000005871747	23-009-029-00274-0001	OLIVAR	S	0,45		0,45	0,45
170000005871748	23-009-020-00092-0001	OLIVAR	S	1,76		1,76	1,76
170000005871749	23-009-017-00403-0001	OLIVAR	S	0,46		0,46	0,46
170000005871750	23-046-007-00385-0001	OLIVAR	S	0,55		0,55	0,55
170000005871751	23-046-007-00518-0001	OLIVAR	S	0,49		0,49	0,49
170000005871752	23-046-007-00519-0001	OLIVAR	S	0,46		0,46	0,46
170000005871753	23-009-038-00022-0001	OLIVAR	S	1,17		1,17	1,17
170000005871754	23-009-031-00488-0002	OLIVAR	R	1,22		1,22	1,22
170000005871755	23-009-034-00008-0003	OLIVAR	R	2,01		2,01	2,01
170000005871756	23-009-031-00335-0001	OLIVAR	S	0,04		0,04	0,04
170000005871757	23-009-031-00341-0001	OLIVAR	R	0,31		0,31	0,31

**INCIDENCIAS****INCIDENCIA DESCRIPCIÓN**

242 Recinto pendiente de acreditación de titularidad.  
Recinto:23-009-030-00226-00001 Cultivo:101010 OLIVAR-PICUAL Secano

(1) Con incidencias que retienen pago o deniegan el expediente.  
(2) Se calcula sobre superficie declarada admisible.  
(3) Aplicación del artículo 16 bis del RD 147/2023.

Puede verificar la integridad de una copia de este documento mediante la lectura del código QR adjunto o mediante el acceso a la dirección <https://ws050.juntadeandalucia.es/verificarFirma> indicando el código de VERIFICACIÓN

FIRMADO POR	RAQUEL MARIA ESPIN CRESPO	FECHA	26/06/2024
VERIFICACIÓN	Pk2jmMQ72K8YCCE9EQ8LU85ENJJ6M	PÁGINA	7644/8857



**APELLIDOS Y NOMBRE / RAZÓN SOCIAL**

RODRIGUEZ GALLIANO JUAN

**NIF**

\*\*\*\*2198\*

**EXPEDIENTE**

1109335

**RESOLUCIÓN**

CONCESIÓN DE LA AYUDA

**DATOS DE MANTENIMIENTO UNIDADES****GRUPO DE PAGO**

ZONAS DE LIMITACIONES NATURALES

**Sup. Dec.  
Admisible**

14,18

**Sup.  
Resuelta**

13,56

**Sobredecl.**

0,62

**% Sobredecl.**

4,37

**RESUMEN DE PAGOS**

	<b>IMPORTE ( Euros )</b>			
	<b>RESUELTO</b>	<b>FEADER</b>	<b>MAPA</b>	<b>CAPADR</b>
Pago realizado	605,47	514,65	59,39	31,43
A pagar	62,74	53,33	6,15	3,26
<b>TOTAL</b>	<b>668,21</b>	<b>567,98</b>	<b>65,54</b>	<b>34,69</b>

**APLICACIÓN DE REDUCCIONES Y PENALIZACIONES (%)**

<b>Crterios de subvencionabilidad (1)</b>	<b>Presentación tardía</b>	<b>Omisión declaración</b>	<b>Condicionalidad</b>
0,00	0,00	0,00	0,00

**IMPORTE ( Euros )**

Calculado(2)	Reducción	Penalización	Reducción Penalización (3)	Penalización adicional	Resuelto	FEADER	MAPA	CAPADR
765,72 €	33,48 €	64,03 €	0,00 €	0,00 €	668,21 €	567,98 €	65,55 €	34,68 €
Importe Unitario:	54,00 €	Nuevo Importe Unitario:	54,00 €					

**RECINTOS PROPUESTOS**

<b>REF.</b>	<b>REFERENCIA SIGPAC</b>	<b>CULTIVO</b>	<b>USO S/R SIGPAC</b>	<b>Sup. Dec. admisible</b>	<b>Sup. Campo</b>	<b>Sup. Determ.</b>	<b>Sup. Resuelta</b>
4769996	23-009-021-00300-0001	OLIVAR	R	1,01		1,01	1,01
5290598	23-009-029-00347-0001	OLIVAR	R	0,15		0,15	0,15
5290599	23-009-003-00447-0001	OLIVAR	R	0,15		0,15	0,15
5290600	23-009-020-00397-0001	OLIVAR	R	0,08		0,08	0,08
5290601	23-009-021-00301-0001	OLIVAR	R	0,33		0,33	0,33
1700000005182063	23-009-003-00146-0001	OLIVAR	S	0,20		0,20	0,20
1700000005182064	23-009-016-00170-0001	OLIVAR	S	0,58		0,58	0,58
1700000005182065	23-009-006-00020-0001	OLIVAR	S	0,42		0,42	0,42
1700000005182067	23-009-016-00382-0001	OLIVAR	S	1,20		1,20	1,20
1700000005182068	23-009-003-00388-0001	OLIVAR	R	0,10		0,10	0,10
1700000005182069	23-009-030-00230-0001	OLIVAR	R	3,47		3,47	3,47
1700000005182070	23-009-029-00348-0001	OLIVAR	R	0,20		0,20	0,20
1700000005182072	23-046-014-00594-0001	OLIVAR	R	1,49		1,49	1,49
1700000005182073	23-009-031-00428-0001	OLIVAR	S	0,62		0,62	0,00
1700000005182074	23-009-003-00448-0001	OLIVAR	R	0,53		0,53	0,53
1700000005182077	23-009-029-00112-0002	OLIVAR	R	0,50		0,50	0,50
1700000005182078	23-058-002-00200-0004	OLIVAR	R	0,21		0,21	0,21
1700000005182079	23-058-001-00229-0002	OLIVAR	R	2,94		2,94	2,94

**INCIDENCIAS****INCIDENCIA DESCRIPCIÓN**

242 Recinto pendiente de acreditación de titularidad.  
Recinto:23-009-031-00428-00001 Cultivo:101010 OLIVAR-PICUAL Secano

(1) Con incidencias que retienen pago o deniegan el expediente.  
(2) Se calcula sobre superficie declarada admisible.  
(3) Aplicación del artículo 16 bis del RD 147/2023.

Puede verificar la integridad de una copia de este documento mediante la lectura del código QR adjunto o mediante el acceso a la dirección <https://ws050.juntadeandalucia.es/verificarFirma> indicando el código de VERIFICACIÓN

FIRMADO POR	RAQUEL MARIA ESPIN CRESPO	FECHA	26/06/2024
VERIFICACIÓN	Pk2jmMQ72K8YCCE9EQ8LU85ENJJ6M	PÁGINA	7645/8857



**APELLIDOS Y NOMBRE / RAZÓN SOCIAL**

RODRIGUEZ GALLEGO ANTONIO JOSE

**NIF**

\*\*\*\*7617\*

**EXPEDIENTE**

1015960

**RESOLUCIÓN**

CONCESIÓN DE LA AYUDA

**DATOS DE MANTENIMIENTO UNIDADES**

<b>GRUPO DE PAGO</b>	<b>Sup. Dec. Admisible</b>	<b>Sup. Resuelta</b>	<b>Sobredecl.</b>	<b>% Sobredecl.</b>
ZONAS DE LIMITACIONES NATURALES	41,99	41,99	0,00	0,00

**RESUMEN DE PAGOS**

	<b>IMPORTE ( Euros )</b>			
	<b>RESUELTO</b>	<b>FEADER</b>	<b>MAPA</b>	<b>CAPADR</b>
Pago realizado	1.081,20	919,02	106,06	56,12
A pagar	106,80	90,78	10,48	5,54
<b>TOTAL</b>	<b>1.188,00</b>	<b>1.009,80</b>	<b>116,54</b>	<b>61,66</b>

**APLICACIÓN DE REDUCCIONES Y PENALIZACIONES (%)**

<b>Criterios de subvencionabilidad (1)</b>	<b>Presentación tardía</b>	<b>Omisión declaración</b>	<b>Condicionalidad</b>
0,00	0,00	0,00	0,00

**IMPORTE ( Euros )**

Calculado(2)	Reducción	Penalización	Reducción Penalización (3)	Penalización adicional	Resuelto	FEADER	MAPA	CAPADR
1.188,00 €	0,00 €	0,00 €	0,00 €	0,00 €	1.188,00 €	1.009,80 €	116,54 €	61,66 €
Importe Unitario:	54,00 €	Nuevo Importe Unitario:	28,29 €					

**RECINTOS PROPUESTOS**

<b>REF.</b>	<b>REFERENCIA SIGPAC</b>	<b>CULTIVO</b>	<b>USO S/R SIGPAC</b>	<b>Sup. Dec. admisible</b>	<b>Sup. Campo</b>	<b>Sup. Determ.</b>	<b>Sup. Resuelta</b>
-1268661	23-014-011-00052-0001	OLIVAR	R	1,69		1,69	1,69
-1267801	23-014-011-00052-0005	OLIVAR	R	0,05		0,05	0,05
-1267800	23-014-011-00052-0004	OLIVAR	S	0,05		0,05	0,05
-1053421	23-009-045-00129-0001	OLIVAR	R	0,02		0,02	0,02
-1053408	23-009-045-00119-0001	OLIVAR	R	2,56		2,56	2,56
-524528	23-009-022-00124-0001	OLIVAR	R	1,62		1,62	1,62
-40959	23-014-011-00060-0001	OLIVAR	R	0,63		0,63	0,63
-40958	23-014-011-00060-0004	OLIVAR	S	0,05		0,05	0,05
5262315	23-009-003-00208-0001	OLIVAR	S	0,50		0,50	0,50
5262317	23-009-003-00332-0001	OLIVAR	S	0,44		0,44	0,44
1700000005314018	23-009-022-00130-0001	OLIVAR	R	3,70		3,70	3,70
1700000005314019	23-009-035-00182-0001	OLIVAR	R	2,60		2,60	2,60
1700000005314020	23-014-010-00083-0001	OLIVAR	S	0,71		0,71	0,71
1700000005314021	23-014-010-00604-0001	OLIVAR	R	3,32		3,32	3,32
1700000005314022	23-088-013-00010-0001	OLIVAR	S	14,82		14,82	14,82
1700000005314023	23-092-049-00169-0002	OLIVAR	R	4,47		4,47	4,47
1700000005373441	23-009-017-00152-0001	OLIVAR	S	0,76		0,76	0,76
1700000005373453	23-009-022-00123-0001	OLIVAR	R	0,09		0,09	0,09
1700000005373456	23-009-022-00125-0001	OLIVAR	R	0,02		0,02	0,02
1700000005373463	23-009-024-00057-0001	OLIVAR	R	0,90		0,90	0,90
1700000005813543	23-058-001-00126-0003	OLIVAR	R	2,99		2,99	2,99

(1) Con incidencias que retienen pago o deniegan el expediente.

(2) Se calcula sobre superficie declarada admisible.

(3) Aplicación del artículo 16 bis del RD 147/2023.

Puede verificar la integridad de una copia de este documento mediante la lectura del código QR adjunto o mediante el acceso a la dirección <https://ws050.juntadeandalucia.es/verificarFirma> indicando el código de VERIFICACIÓN

FIRMADO POR	RAQUEL MARIA ESPIN CRESPO	FECHA	26/06/2024
VERIFICACIÓN	Pk2jmMQ72K8YCC9EQ8LU85ENJJ6M	PÁGINA	7646/8857





**APELLIDOS Y NOMBRE / RAZÓN SOCIAL**

RODRIGUEZ GALLEGO MARIA

**NIF**

\*\*\*\*1424\*

**EXPEDIENTE**

1260857

**RESOLUCIÓN**

CONCESIÓN DE LA AYUDA

**DATOS DE MANTENIMIENTO UNIDADES**

**GRUPO DE PAGO**

ZONAS DE LIMITACIONES NATURALES

**Sup. Dec.  
Admisible**

32,18

**Sup.  
Resuelta**

32,18

**Sobredecl.**

0,00

**% Sobredecl.**

0,00

**RESUMEN DE PAGOS**

	<b><u>IMPORTE ( Euros )</u></b>			
	<b><u>RESUELTO</u></b>	<b><u>FEADER</u></b>	<b><u>MAPA</u></b>	<b><u>CAPADR</u></b>
Pago realizado	1.081,20	919,02	106,06	56,12
A pagar	106,80	90,78	10,48	5,54
<b>TOTAL</b>	<b>1.188,00</b>	<b>1.009,80</b>	<b>116,54</b>	<b>61,66</b>

**APLICACIÓN DE REDUCCIONES Y PENALIZACIONES (%)**

<b><u>Criterios de subvencionabilidad (1)</u></b>	<b><u>Presentación tardía</u></b>	<b><u>Omisión declaración</u></b>	<b><u>Condicionabilidad</u></b>
0,00	0,00	0,00	0,00

**IMPORTE ( Euros )**

<b><u>Calculado(2)</u></b>	<b><u>Reducción</u></b>	<b><u>Penalización</u></b>	<b><u>Reducción Penalización (3)</u></b>	<b><u>Penalización adicional</u></b>	<b><u>Resuelto</u></b>	<b><u>FEADER</u></b>	<b><u>MAPA</u></b>	<b><u>CAPADR</u></b>
1.188,00 €	0,00 €	0,00 €	0,00 €	0,00 €	1.188,00 €	1.009,80 €	116,54 €	61,66 €
<b>Importe Unitario:</b>	<b>54,00 €</b>	<b>Nuevo Importe Unitario:</b>	<b>36,92 €</b>					

(1) Con incidencias que retienen pago o deniegan el expediente.

(2) Se calcula sobre superficie declarada admisible.

(3) Aplicación del artículo 16 bis del RD 147/2023.

Puede verificar la integridad de una copia de este documento mediante la lectura del código QR adjunto o mediante el acceso a la dirección <a href="https://ws050.juntadeandalucia.es/verificarFirma">https://ws050.juntadeandalucia.es/verificarFirma</a> indicando el código de VERIFICACIÓN					
FIRMADO POR	RAQUEL MARIA ESPIN CRESPO		FECHA		26/06/2024
VERIFICACIÓN	Pk2jmMQ72K8YCCE9EQ8LU85ENJJ6M		PÁGINA		7647/8857



**RECINTOS PROPUESTOS**

REF.	REFERENCIA SIGPAC	CULTIVO	S/R	USO SIGPAC	Sup._Dec. admisible	Sup. Campo	Sup. Determ.	Sup. Resuelta
-1507630	23-009-038-00382-0002	OLIVAR	S		0,98		0,98	0,98
-1507629	23-009-038-00381-0001	OLIVAR	S		0,92		0,92	0,92
-1507628	23-009-038-00380-0006	OLIVAR	S		1,85		1,85	1,85
-1507627	23-009-038-00380-0004	OLIVAR	S		0,01		0,01	0,01
-1507626	23-009-038-00379-0002	OLIVAR	S		0,84		0,84	0,84
-1507625	23-009-038-00379-0001	OLIVAR	S		1,08		1,08	1,08
-524501	23-009-038-00120-0001	OLIVAR	R		0,01		0,01	0,01
1700000005373442	23-009-038-00293-0001	OLIVAR	S		1,11		1,11	1,11
1700000005373445	23-009-038-00238-0001	OLIVAR	S		0,01		0,01	0,01
1700000005373451	23-009-017-00237-0001	OLIVAR	S		0,44		0,44	0,44
1700000005373457	23-009-025-00030-0001	OLIVAR	R		0,35		0,35	0,35
1700000005373458	23-009-035-00183-0002	OLIVAR	R		2,14		2,14	2,14
1700000005373459	23-009-035-00184-0001	OLIVAR	R		0,68		0,68	0,68
1700000005373460	23-092-046-00036-0001	OLIVAR	R		0,01		0,01	0,01
1700000005373461	23-092-046-00038-0001	OLIVAR	R		2,36		2,36	2,36
1700000005373462	23-092-046-00200-0001	OLIVAR	R		0,02		0,02	0,02
1700000005373464	23-009-038-00066-0001	OLIVAR	R		1,78		1,78	1,78
1700000005373466	23-009-038-00043-0002	OLIVAR	R		2,01		2,01	2,01
1700000005373467	23-009-038-00119-0002	OLIVAR	R		3,14		3,14	3,14
1700000005373468	23-009-038-00165-0001	OLIVAR	R		1,94		1,94	1,94
1700000005373469	23-009-038-00066-0001	OLIVAR	R		0,11		0,11	0,11
1700000005373470	23-009-038-00066-0002	OLIVAR	R		1,20		1,20	1,20
1700000005373471	23-009-038-00214-0001	OLIVAR	R		0,87		0,87	0,87
1700000005373472	23-009-038-00212-0001	OLIVAR	R		0,88		0,88	0,88
1700000005373473	23-009-038-00212-0002	OLIVAR	R		0,79		0,79	0,79
1700000005374465	23-009-024-00117-0002	OLIVAR	R		1,38		1,38	1,38
1700000005374466	23-009-024-00120-0001	OLIVAR	R		1,84		1,84	1,84
1700000005374467	23-009-024-00154-0002	OLIVAR	R		1,18		1,18	1,18
1700000005374474	23-009-038-00260-0001	OLIVAR	R		2,23		2,23	2,23
1700000005374475	23-009-038-00259-0001	OLIVAR	R		0,01		0,01	0,01
1700000005374477	23-009-038-00261-0001	OLIVAR	S		0,01		0,01	0,01

(1) Con incidencias que retienen pago o deniegan el expediente.  
 (2) Se calcula sobre superficie declarada admisible.  
 (3) Aplicación del artículo 16 bis del RD 147/2023.

Puede verificar la integridad de una copia de este documento mediante la lectura del código QR adjunto o mediante el acceso a la dirección <a href="https://ws050.juntadeandalucia.es/verificarFirma">https://ws050.juntadeandalucia.es/verificarFirma</a> indicando el código de VERIFICACIÓN				
FIRMADO POR	RAQUEL MARIA ESPIN CRESPO	FECHA	26/06/2024	
VERIFICACIÓN	Pk2jmMQ72K8YCCCE9EQ8LU85ENJJ6M	PÁGINA	7648/8857	

**APELLIDOS Y NOMBRE / RAZÓN SOCIAL**

RODRIGUEZ GONZALEZ ANICETO

**NIF**

\*\*\*\*2579\*

**EXPEDIENTE**

1034527

**RESOLUCIÓN**

CONCESIÓN DE LA AYUDA

**DATOS DE MANTENIMIENTO UNIDADES**

<b>GRUPO DE PAGO</b>	<b>Sup. Dec. Admisible</b>	<b>Sup. Resuelta</b>	<b>Sobredecl.</b>	<b>% Sobredecl.</b>
ZONAS DE LIMITACIONES NATURALES	5,90	5,90	0,00	0,00

**RESUMEN DE PAGOS**

	<b>IMPORTE ( Euros )</b>			
	<b>RESUELTO</b>	<b>FEADER</b>	<b>MAPA</b>	<b>CAPADR</b>
Pago realizado	289,96	246,46	28,44	15,05
A pagar	28,64	24,34	2,81	1,49
<b>TOTAL</b>	<b>318,60</b>	<b>270,80</b>	<b>31,25</b>	<b>16,54</b>

**APLICACIÓN DE REDUCCIONES Y PENALIZACIONES (%)**

<b>Criterios de subvencionabilidad (1)</b>	<b>Presentación tardía</b>	<b>Omisión declaración</b>	<b>Condicionalidad</b>
0,00	0,00	0,00	0,00

**IMPORTE ( Euros )**

Calculado(2)	Reducción	Penalización	Reducción Penalización (3)	Penalización adicional	Resuelto	FEADER	MAPA	CAPADR
318,60 €	0,00 €	0,00 €	0,00 €	0,00 €	318,60 €	270,81 €	31,25 €	16,54 €
Importe Unitario:	54,00 €	Nuevo Importe Unitario:	54,00 €					

**RECINTOS PROPUESTOS**

<b>REF.</b>	<b>REFERENCIA SIGPAC</b>	<b>CULTIVO</b>	<b>USO S/R SIGPAC</b>	<b>Sup. Dec. admisible</b>	<b>Sup. Campo</b>	<b>Sup. Determ.</b>	<b>Sup. Resuelta</b>
-495474	23-003-006-00070-0001	OLIVAR	S	0,04		0,04	0,04
-495473	23-003-006-00069-0008	OLIVAR	S	0,08		0,08	0,08
-495472	23-003-006-00069-0005	OLIVAR	S	0,02		0,02	0,02
-495470	23-003-006-00069-0003	OLIVAR	S	2,06		2,06	2,06
-495468	23-003-006-00069-0002	OLIVAR	S	0,02		0,02	0,02
-495466	23-003-003-00230-0001	OLIVAR	S	0,02		0,02	0,02
-495465	23-003-003-00045-0002	OLIVAR	S	0,25		0,25	0,25
-495463	23-003-003-00045-0001	OLIVAR	S	0,54		0,54	0,54
-495462	23-003-003-00040-0001	OLIVAR	S	0,01		0,01	0,01
1700000006134420	14-031-004-00569-0002	OLIVAR	S	0,28		0,28	0,28
1700000006134421	14-031-004-00572-0003	OLIVAR	S	0,09		0,09	0,09
1700000006134422	23-003-006-00040-0001	OLIVAR	S	1,02		1,02	1,02
1700000006134423	23-003-006-00066-0002	OLIVAR	S	0,02		0,02	0,02
1700000006134427	23-003-006-00070-0001	OLIVAR	S	0,04		0,04	0,04
1700000006134429	23-003-004-00011-0001	OLIVAR	S	0,03		0,03	0,03
1700000006134430	23-003-004-00010-0002	OLIVAR	R	0,55		0,55	0,55
1700000006134433	23-003-003-00047-0004	OLIVAR	S	0,01		0,01	0,01
1700000006134442	14-031-004-00728-0001	OLIVAR	S	0,82		0,82	0,82
1700000006134447	23-003-006-00067-0008	OLIVAR	S	0,01	0,00	0,01	0,00

(1) Con incidencias que retienen pago o deniegan el expediente.

(2) Se calcula sobre superficie declarada admisible.

(3) Aplicación del artículo 16 bis del RD 147/2023.

Puede verificar la integridad de una copia de este documento mediante la lectura del código QR adjunto o mediante el acceso a la dirección <https://ws050.juntadeandalucia.es/verificarFirma> indicando el código de VERIFICACIÓN

FIRMADO POR	RAQUEL MARIA ESPIN CRESPO	FECHA	26/06/2024
VERIFICACIÓN	Pk2jmMQ72K8YCCE9EQ8LU85ENJJ6M	PÁGINA	7649/8857





**APELLIDOS Y NOMBRE / RAZÓN SOCIAL**

RODRIGUEZ LARA CARMEN

**NIF**

\*\*\*\*7167\*

**EXPEDIENTE**

1094149

**RESOLUCIÓN**

CONCESIÓN DE LA AYUDA

**DATOS DE MANTENIMIENTO UNIDADES**

**GRUPO DE PAGO**

ZONAS DE LIMITACIONES NATURALES

**Sup. Dec. Admisible**

20,62

**Sup. Resuelta**

20,62

**Sobredecl.**

0,00

**% Sobredecl.**

0,00

**RESUMEN DE PAGOS**

	<b>IMPORTE ( Euros )</b>			
	<b>RESUELTO</b>	<b>FEADER</b>	<b>MAPA</b>	<b>CAPADR</b>
Pago realizado	547,30	465,21	53,69	28,40
A pagar	498,79	423,97	48,93	25,89
<b>TOTAL</b>	<b>1.046,09</b>	<b>889,18</b>	<b>102,62</b>	<b>54,29</b>

**APLICACIÓN DE REDUCCIONES Y PENALIZACIONES (%)**

<b>Criterios de subvencionabilidad (1)</b>	<b>Presentación tardía</b>	<b>Omisión declaración</b>	<b>Condicionabilidad</b>
0,00	0,00	0,00	0,00

**IMPORTE ( Euros )**

Calculado(2)	Reducción	Penalización	Reducción Penalización (3)	Penalización adicional	Resuelto	FEADER	MAPA	CAPADR
1.046,09 €	0,00 €	0,00 €	0,00 €	0,00 €	1.046,09 €	889,18 €	102,62 €	54,29 €
<b>Importe Unitario:</b>	<b>54,00 €</b>	<b>Nuevo Importe Unitario:</b>			<b>50,73 €</b>			

**RECINTOS PROPUESTOS**

<b>REF.</b>	<b>REFERENCIA SIGPAC</b>	<b>CULTIVO</b>	<b>S/R</b>	<b>USO SIGPAC</b>	<b>Sup. Dec. admisible</b>	<b>Sup. Campo</b>	<b>Sup. Determ.</b>	<b>Sup. Resuelta</b>
-1338019	23-060-052-00029-0001	OLIVAR	S		0,03		0,03	0,03
-1338018	23-060-052-00029-0001	OLIVAR	S		0,01		0,01	0,01
6955239	23-003-038-00558-0002	OLIVAR	S		2,89		2,89	2,89
6955240	23-003-038-00559-0002	OLIVAR	S		3,39		3,39	3,39
1700000005984476	23-060-052-00012-0001	OLIVAR	S		8,52		8,52	8,52
1700000005984477	23-060-052-00020-0003	OLIVAR	S		0,32		0,32	0,32
1700000005984478	23-060-052-09006-0006	OLIVAR	S		0,06		0,06	0,06
1700000006633401	23-003-038-00435-0001	OLIVAR	S		0,04		0,04	0,04
1700000006633403	23-060-052-00007-0001	OLIVAR	S		2,90		2,90	2,90
1700000006633407	23-003-039-00293-0004	OLIVAR	S		2,46		2,46	2,46

(1) Con incidencias que retienen pago o deniegan el expediente.

(2) Se calcula sobre superficie declarada admisible.

(3) Aplicación del artículo 16 bis del RD 147/2023.

Puede verificar la integridad de una copia de este documento mediante la lectura del código QR adjunto o mediante el acceso a la dirección <a href="https://ws050.juntadeandalucia.es/verificarFirma">https://ws050.juntadeandalucia.es/verificarFirma</a> indicando el código de VERIFICACIÓN					
FIRMADO POR	RAQUEL MARIA ESPIN CRESPO		FECHA		26/06/2024
VERIFICACIÓN	Pk2jmMQ72K8YCCE9EQ8LU85ENJJ6M		PÁGINA		7650/8857





**APELLIDOS Y NOMBRE / RAZÓN SOCIAL**

RODRÍGUEZ LÓPEZ JUAN DIEGO

**NIF**

\*\*\*\*5424\*

**EXPEDIENTE**

1248277

**RESOLUCIÓN**

CONCESIÓN DE LA AYUDA

**DATOS DE MANTENIMIENTO UNIDADES**

**GRUPO DE PAGO**

ZONAS DE LIMITACIONES NATURALES

**Sup. Dec.  
Admisible**

37,56

**Sup.  
Resuelta**

37,56

**Sobredecl.**

0,00

**% Sobredecl.**

0,00

**RESUMEN DE PAGOS**

	<b><u>IMPORTE ( Euros )</u></b>			
	<b><u>RESUELTO</u></b>	<b><u>FEADER</u></b>	<b><u>MAPA</u></b>	<b><u>CAPADR</u></b>
Pago realizado	1.081,20	919,02	106,06	56,12
A pagar	106,80	90,78	10,48	5,54
<b>TOTAL</b>	<b>1.188,00</b>	<b>1.009,80</b>	<b>116,54</b>	<b>61,66</b>

**APLICACIÓN DE REDUCCIONES Y PENALIZACIONES (%)**

<b><u>Criterios de subvencionabilidad (1)</u></b>	<b><u>Presentación tardía</u></b>	<b><u>Omisión declaración</u></b>	<b><u>Condicionidad</u></b>
0,00	0,00	0,00	0,00

**IMPORTE ( Euros )**

<b><u>Calculado(2)</u></b>	<b><u>Reducción</u></b>	<b><u>Penalización</u></b>	<b><u>Reducción Penalización (3)</u></b>	<b><u>Penalización adicional</u></b>	<b><u>Resuelto</u></b>	<b><u>FEADER</u></b>	<b><u>MAPA</u></b>	<b><u>CAPADR</u></b>
1.188,00 €	0,00 €	0,00 €	0,00 €	0,00 €	1.188,00 €	1.009,80 €	116,54 €	61,66 €
<b>Importe Unitario:</b>	<b>54,00 €</b>	<b>Nuevo Importe Unitario:</b>	<b>31,63 €</b>					

(1) Con incidencias que retienen pago o deniegan el expediente.

(2) Se calcula sobre superficie declarada admisible.

(3) Aplicación del artículo 16 bis del RD 147/2023.

Puede verificar la integridad de una copia de este documento mediante la lectura del código QR adjunto o mediante el acceso a la dirección <https://ws050.juntadeandalucia.es/verificarFirma> indicando el código de VERIFICACIÓN

FIRMADO POR	RAQUEL MARIA ESPIN CRESPO	FECHA	26/06/2024	
VERIFICACIÓN	Pk2jmMQ72K8YCCE9EQ8LU85ENJJ6M	PÁGINA	7651/8857	



**RECINTOS PROPUESTOS**

REF.	REFERENCIA SIGPAC	CULTIVO	S/R	USO SIGPAC	Sup. Dec. admisible	Sup. Campo	Sup. Determ.	Sup. Resuelta
-1506586	23-092-099-00014-0005	OLIVAR	S		0,17		0,17	0,17
-1506585	23-092-099-00014-0005	OLIVAR	S		0,29		0,29	0,29
-1009698	23-063-039-00149-0004	OLIVAR	S		0,02		0,02	0,02
-1009697	23-063-039-00149-0002	OLIVAR	S		2,54		2,54	2,54
-715684	23-063-030-00382-0002	OLIVAR	S		2,51		2,51	2,51
-554784	23-063-034-09001-0029	OLIVAR	S		0,02		0,02	0,02
5244344	23-092-099-00030-0001	OLIVAR	S		0,54		0,54	0,54
5244349	23-092-099-00014-0001	OLIVAR	S		1,27		1,27	1,27
5244354	23-092-099-00014-0005	OLIVAR	S		1,10		1,10	1,10
5244355	23-092-099-00015-0001	AVENA	S		1,99		1,99	1,99
5244361	23-092-099-00027-0009	BARBECHO TRADICIONAL	S		3,11		3,11	3,11
5328770	23-063-037-00121-0001	OLIVAR	S		0,88		0,88	0,88
5328771	23-063-037-00121-0002	OLIVAR	S		0,26		0,26	0,26
1700000005565896	23-063-017-00005-0001	OLIVAR	S		1,43		1,43	1,43
1700000005565900	23-063-024-00255-0001	OLIVAR	S		0,95		0,95	0,95
1700000005565901	23-063-032-00032-0001	OLIVAR	S		0,33		0,33	0,33
1700000005565902	23-063-034-00264-0001	OLIVAR	S		0,33		0,33	0,33
1700000005565904	23-063-037-00122-0007	OLIVAR	S		0,03		0,03	0,03
1700000005565905	23-063-037-00122-0006	OLIVAR	S		0,03		0,03	0,03
1700000005565906	23-063-035-00593-0001	OLIVAR	S		0,29		0,29	0,29
1700000005565907	23-063-037-00153-0001	OLIVAR	S		0,03		0,03	0,03
1700000005565908	23-063-037-00115-0001	OLIVAR	S		0,04		0,04	0,04
1700000005565909	23-063-037-00122-0004	OLIVAR	S		1,03		1,03	1,03
1700000005565910	23-063-037-00263-0004	OLIVAR	S		0,01		0,01	0,01
1700000005568526	23-063-018-00082-0001	OLIVAR	S		0,02		0,02	0,02
1700000005568527	23-063-018-00083-0001	OLIVAR	S		0,53		0,53	0,53
1700000005568528	23-063-032-00151-0002	OLIVAR	S		0,43		0,43	0,43
1700000005568537	23-063-032-00151-0001	OLIVAR	S		0,15		0,15	0,15
1700000005572469	23-063-014-00059-0001	OLIVAR	S		0,89		0,89	0,89
1700000005572474	23-092-099-00034-0001	OLIVAR	S		1,03		1,03	1,03
1700000005572475	23-063-036-00048-0001	OLIVAR	S		1,89		1,89	1,89
1700000005572477	23-063-035-00420-0001	OLIVAR	S		0,26		0,26	0,26
1700000005572478	23-063-035-00422-0001	OLIVAR	S		0,01		0,01	0,01
1700000005572479	23-063-035-00244-0001	OLIVAR	S		0,45		0,45	0,45
1700000005572480	23-063-035-00246-0001	OLIVAR	S		0,87		0,87	0,87
1700000005572481	23-063-035-00247-0001	OLIVAR	S		0,01		0,01	0,01
1700000005572482	23-063-033-00331-0001	OLIVAR	S		0,57		0,57	0,57
1700000005572483	23-063-030-00674-0001	OLIVAR	S		0,56		0,56	0,56
1700000005572484	23-063-039-00148-0002	OLIVAR	S		0,06		0,06	0,06
1700000005572486	23-063-039-00152-0001	OLIVAR	S		1,20		1,20	1,20
1700000005572487	23-063-039-00153-0001	OLIVAR	S		0,03		0,03	0,03
1700000005572488	23-063-036-00062-0001	OLIVAR	S		1,07		1,07	1,07
1700000005572489	23-063-020-00130-0002	OLIVAR	S		0,73		0,73	0,73
1700000005572490	23-063-035-00634-0002	OLIVAR	S		1,06		1,06	1,06
1700000005572491	23-063-035-00633-0001	OLIVAR	S		0,19		0,19	0,19
1700000005572492	23-092-099-00027-0015	OLIVAR	S		0,09		0,09	0,09
1700000005572493	23-092-099-00027-0006	OLIVAR	R		2,02		2,02	2,02
1700000005572494	23-092-099-00014-0004	OLIVAR	S		0,95		0,95	0,95
1700000005572498	23-063-041-00104-0001	OLIVAR	S		3,29		3,29	3,29

**Datos considerados para el Cálculo de la Carga Ganadera del expediente**

(1) Con incidencias que retienen pago o deniegan el expediente.  
 (2) Se calcula sobre superficie declarada admisible.  
 (3) Aplicación del artículo 16 bis del RD 147/2023.

Puede verificar la integridad de una copia de este documento mediante la lectura del código QR adjunto o mediante el acceso a la dirección <a href="https://ws050.juntadeandalucia.es/verificarFirma">https://ws050.juntadeandalucia.es/verificarFirma</a> indicando el código de VERIFICACIÓN					
FIRMADO POR	RAQUEL MARIA ESPIN CRESPO		FECHA		26/06/2024
VERIFICACIÓN	Pk2jmMQ72K8YCCE9EQ8LU85ENJJ6M		PÁGINA		7652/8857



**Datos considerados para el Cálculo de la Carga Ganadera del expediente**

**Superficie determinada para Cálculo Carga Ganadera:** 0,00 ha  
**Carga Ganadera del Expediente:** 0,00 ugm/ha

**Incidencias de carga ganadera**

**INCIDENCIA DESCRIPCIÓN**

86132 Recinto superficie forrajera que no realiza la actividad de producción de pastoreo.  
Recinto:23-092-099-00027-00009 Cultivo:20000 BARBECHO TRADICIONAL-SIN VARIEDAD Secano

(1) Con incidencias que retienen pago o deniegan el expediente.  
(2) Se calcula sobre superficie declarada admisible.  
(3) Aplicación del artículo 16 bis del RD 147/2023.

Puede verificar la integridad de una copia de este documento mediante la lectura del código QR adjunto o mediante el acceso a la dirección <a href="https://ws050.juntadeandalucia.es/verificarFirma">https://ws050.juntadeandalucia.es/verificarFirma</a> indicando el código de VERIFICACIÓN				
FIRMADO POR	RAQUEL MARIA ESPIN CRESPO	FECHA	26/06/2024	
VERIFICACIÓN	Pk2jmMQ72K8YCCE9EQ8LU85ENJJJ6M	PÁGINA	7653/8857	

**APELLIDOS Y NOMBRE / RAZÓN SOCIAL**

RODRIGUEZ MARTINEZ ANA

**NIF**

\*\*\*\*3347\*

**EXPEDIENTE**

1175803

**RESOLUCIÓN**

CONCESIÓN DE LA AYUDA

**DATOS DE MANTENIMIENTO UNIDADES****GRUPO DE PAGO**

ZONAS DE LIMITACIONES NATURALES

**Sup. Dec.  
Admisible**

6,94

**Sup.  
Resuelta**

6,94

**Sobredecl.**

0,00

**% Sobredecl.**

0,00

**RESUMEN DE PAGOS**

	<b>IMPORTE ( Euros )</b>			
	<b>RESUELTO</b>	<b>FEADER</b>	<b>MAPA</b>	<b>CAPADR</b>
Pago realizado	341,07	289,91	33,46	17,70
A pagar	33,69	28,64	3,30	1,75
<b>TOTAL</b>	<b>374,76</b>	<b>318,55</b>	<b>36,76</b>	<b>19,45</b>

**APLICACIÓN DE REDUCCIONES Y PENALIZACIONES (%)**

<b>Criterios de subvencionabilidad (1)</b>	<b>Presentación tardía</b>	<b>Omisión declaración</b>	<b>Condicionabilidad</b>
0,00	0,00	0,00	0,00

**IMPORTE ( Euros )**

Calculado(2)	Reducción	Penalización	Reducción Penalización (3)	Penalización adicional	Resuelto	FEADER	MAPA	CAPADR
374,76 €	0,00 €	0,00 €	0,00 €	0,00 €	374,76 €	318,55 €	36,76 €	19,45 €
Importe Unitario:	54,00 €	Nuevo Importe Unitario:	54,00 €					

**RECINTOS PROPUESTOS**

<b>REF.</b>	<b>REFERENCIA SIGPAC</b>	<b>CULTIVO</b>	<b>USO S/R SIGPAC</b>	<b>Sup. Dec. admisible</b>	<b>Sup. Campo</b>	<b>Sup. Determ.</b>	<b>Sup. Resuelta</b>
5492656	23-014-018-00013-0002	OLIVAR	S	0,59		0,59	0,59
1700000006701492	23-009-028-00301-0001	OLIVAR	R	0,52		0,52	0,52
1700000006701493	23-009-028-00302-0001	OLIVAR	R	0,94		0,94	0,94
1700000006701495	23-014-018-00014-0001	OLIVAR	S	4,89		4,89	4,89

(1) Con incidencias que retienen pago o deniegan el expediente.

(2) Se calcula sobre superficie declarada admisible.

(3) Aplicación del artículo 16 bis del RD 147/2023.

Puede verificar la integridad de una copia de este documento mediante la lectura del código QR adjunto o mediante el acceso a la dirección <https://ws050.juntadeandalucia.es/verificarFirma> indicando el código de VERIFICACIÓN

FIRMADO POR	RAQUEL MARIA ESPIN CRESPO	FECHA	26/06/2024
VERIFICACIÓN	Pk2jmMQ72K8YCCE9EQ8LU85ENJJ6M	PÁGINA	7654/8857





**APELLIDOS Y NOMBRE / RAZÓN SOCIAL**

RODRIGUEZ MARTINEZ JOSE

**NIF**

\*\*\*6480\*

**EXPEDIENTE**

1111203

**RESOLUCIÓN**

CONCESIÓN DE LA AYUDA

**DATOS DE MANTENIMIENTO UNIDADES**

**GRUPO DE PAGO**

ZONAS DE LIMITACIONES NATURALES

**Sup. Dec. Admisible**

16,64

**Sup. Resuelta**

16,64

**Sobredecl.**

0,00

**% Sobredecl.**

0,00

**RESUMEN DE PAGOS**

	<b>IMPORTE ( Euros )</b>			
	<b>RESUELTO</b>	<b>FEADER</b>	<b>MAPA</b>	<b>CAPADR</b>
Pago realizado	801,66	681,41	78,64	41,61
A pagar	79,19	67,31	7,77	4,11
<b>TOTAL</b>	<b>880,85</b>	<b>748,72</b>	<b>86,41</b>	<b>45,72</b>

**APLICACIÓN DE REDUCCIONES Y PENALIZACIONES (%)**

<b>Crterios de subvencionabilidad (1)</b>	<b>Presentación tardía</b>	<b>Omisión declaración</b>	<b>Condicionalidad</b>
0,00	0,00	0,00	0,00

**IMPORTE ( Euros )**

Calculado(2)	Reducción	Penalización	Reducción Penalización (3)	Penalización adicional	Resuelto	FEADER	MAPA	CAPADR
880,85 €	0,00 €	0,00 €	0,00 €	0,00 €	880,85 €	748,72 €	86,41 €	45,72 €
Importe Unitario:	54,00 €	Nuevo Importe Unitario:	52,94 €					

**RECINTOS PROPUESTOS**

<b>REF.</b>	<b>REFERENCIA SIGPAC</b>	<b>CULTIVO</b>	<b>USO S/R SIGPAC</b>	<b>Sup. Dec. admisible</b>	<b>Sup. Campo</b>	<b>Sup. Determ.</b>	<b>Sup. Resuelta</b>
-74531	23-010-009-00143-0002	OLIVAR	S	0,13		0,13	0,13
6930976	23-010-001-00044-0001	OLIVAR	S	1,54		1,54	1,54
6930977	23-010-001-00046-0001	OLIVAR	S	1,05		1,05	1,05
6930994	23-010-027-00077-0001	OLIVAR	S	0,86		0,86	0,86
6931085	23-010-007-00193-0002	OLIVAR	R	0,16		0,16	0,16
6931086	23-010-007-00269-0001	OLIVAR	R	0,99		0,99	0,99
1700000005677737	23-010-003-00367-0002	OLIVAR	S	0,42		0,42	0,42
1700000005677738	23-010-003-00450-0001	OLIVAR	S	0,53		0,53	0,53
1700000005677739	23-010-003-00452-0001	OLIVAR	S	0,23		0,23	0,23
1700000005677740	23-010-016-00183-0001	OLIVAR	S	0,55		0,55	0,55
1700000005677741	23-010-016-00209-0001	OLIVAR	S	0,01		0,01	0,01
1700000005677742	23-010-010-00090-0001	OLIVAR	S	1,43		1,43	1,43
1700000005677743	23-010-010-00102-0001	OLIVAR	S	0,98		0,98	0,98
1700000005677744	23-010-013-00123-0002	OLIVAR	R	1,90		1,90	1,90
1700000005677745	23-010-013-00124-0001	OLIVAR	R	0,87		0,87	0,87
1700000005677746	23-010-010-00169-0001	OLIVAR	S	0,59		0,59	0,59
1700000005677747	23-010-004-00095-0004	OLIVAR	S	1,53		1,53	1,53
1700000005677748	23-010-030-00011-0003	OLIVAR	S	0,23		0,23	0,23
1700000005677749	23-010-004-00127-0003	OLIVAR	S	0,95		0,95	0,95
1700000005677750	23-010-009-00143-0001	OLIVAR	S	0,23		0,23	0,23
1700000005677751	23-010-016-00169-0002	OLIVAR	S	0,84		0,84	0,84
1700000005677752	23-010-031-00106-0003	OLIVAR	S	0,62		0,62	0,62

(1) Con incidencias que retienen pago o deniegan el expediente.

(2) Se calcula sobre superficie declarada admisible.

(3) Aplicación del artículo 16 bis del RD 147/2023.

Puede verificar la integridad de una copia de este documento mediante la lectura del código QR adjunto o mediante el acceso a la dirección <https://ws050.juntadeandalucia.es/verificarFirma> indicando el código de VERIFICACIÓN

FIRMADO POR

RAQUEL MARIA ESPIN CRESPO

FECHA

26/06/2024

VERIFICACIÓN

Pk2jmMQ72K8YCCE9EQ8LU85ENJJ6M

PÁGINA

7655/8857





**APELLIDOS Y NOMBRE / RAZÓN SOCIAL**

RODRIGUEZ MORENO FELIPE

**NIF**

\*\*\*\*8574\*

**EXPEDIENTE**

1167928

**RESOLUCIÓN**

CONCESIÓN DE LA AYUDA

**DATOS DE MANTENIMIENTO UNIDADES**

**GRUPO DE PAGO**

ZONAS DE LIMITACIONES NATURALES

**Sup. Dec. Admisible**

9,15

**Sup. Resuelta**

9,15

**Sobredecl.**

0,00

**% Sobredecl.**

0,00

**RESUMEN DE PAGOS**

	<b>IMPORTE ( Euros )</b>			
	<b>RESUELTO</b>	<b>FEADER</b>	<b>MAPA</b>	<b>CAPADR</b>
Pago realizado	449,68	382,23	44,11	23,33
A pagar	44,42	37,76	4,36	2,30
<b>TOTAL</b>	<b>494,10</b>	<b>419,99</b>	<b>48,47</b>	<b>25,63</b>

**APLICACIÓN DE REDUCCIONES Y PENALIZACIONES (%)**

<b>Crterios de subvencionabilidad (1)</b>	<b>Presentación tardía</b>	<b>Omisión declaración</b>	<b>Condicionalidad</b>
0,00	0,00	0,00	0,00

**IMPORTE ( Euros )**

Calculado(2)	Reducción	Penalización	Reducción Penalización (3)	Penalización adicional	Resuelto	FEADER	MAPA	CAPADR
494,10 €	0,00 €	0,00 €	0,00 €	0,00 €	494,10 €	419,99 €	48,47 €	25,64 €
<b>Importe Unitario:</b>	<b>54,00 €</b>	<b>Nuevo Importe Unitario:</b>	<b>54,00 €</b>					

**RECINTOS PROPUESTOS**

<b>REF.</b>	<b>REFERENCIA SIGPAC</b>	<b>CULTIVO</b>	<b>S/R</b>	<b>USO SIGPAC</b>	<b>Sup. Dec. admisible</b>	<b>Sup. Campo</b>	<b>Sup. Determ.</b>	<b>Sup. Resuelta</b>
-1321198	23-088-017-00824-0002	OLIVAR	R		0,58		0,58	0,58
-1321197	23-088-017-00546-0001	OLIVAR	R		2,90		2,90	2,90
-548593	23-020-004-00001-0001	OLIVAR	S		0,17		0,17	0,17
1700000005410502	23-009-003-00366-0001	OLIVAR	S		0,51		0,51	0,51
1700000005410503	23-009-017-00506-0001	OLIVAR	S		0,68		0,68	0,68
1700000005410504	23-009-009-00049-0002	OLIVAR	S		0,23		0,23	0,23
1700000005410505	23-009-003-00406-0001	OLIVAR	R		0,45		0,45	0,45
1700000005410506	23-088-017-00545-0001	OLIVAR	R		0,17		0,17	0,17
1700000005410507	23-009-028-00020-0001	OLIVAR	S		0,51		0,51	0,51
1700000005410508	23-074-005-00425-0001	OLIVAR	S		0,12		0,12	0,12
1700000005410509	23-088-017-00534-0002	OLIVAR	S		0,25		0,25	0,25
1700000005410511	23-057-001-00201-0002	OLIVAR	R		1,55		1,55	1,55
1700000005410513	23-020-004-00001-0002	OLIVAR	R		0,11		0,11	0,11
1700000005410514	23-009-025-00268-0001	OLIVAR	R		0,31		0,31	0,31
1700000005410515	23-009-025-00269-0001	OLIVAR	R		0,61		0,61	0,61

(1) Con incidencias que retienen pago o deniegan el expediente.  
 (2) Se calcula sobre superficie declarada admisible.  
 (3) Aplicación del artículo 16 bis del RD 147/2023.

Puede verificar la integridad de una copia de este documento mediante la lectura del código QR adjunto o mediante el acceso a la dirección <a href="https://ws050.juntadeandalucia.es/verificarFirma">https://ws050.juntadeandalucia.es/verificarFirma</a> indicando el código de VERIFICACIÓN					
FIRMADO POR	RAQUEL MARIA ESPIN CRESPO		FECHA		26/06/2024
VERIFICACIÓN	Pk2jmMQ72K8YCCE9EQ8LU85ENJJ6M		PÁGINA		7656/8857

**APELLIDOS Y NOMBRE / RAZÓN SOCIAL**

RODRIGUEZ PADILLA JOSE JAVIER

**NIF**

\*\*\*\*7085\*

**EXPEDIENTE**

1173714

**RESOLUCIÓN**

CONCESIÓN DE LA AYUDA

**DATOS DE MANTENIMIENTO UNIDADES****GRUPO DE PAGO**

ZONAS DE LIMITACIONES NATURALES

**Sup. Dec. Admisible**

12,96

**Sup. Resuelta**

12,61

**Sobredecl.**

0,35

**% Sobredecl.**

2,70

**RESUMEN DE PAGOS**

	<b>IMPORTE ( Euros )</b>			
	<b>RESUELTO</b>	<b>FEADER</b>	<b>MAPA</b>	<b>CAPADR</b>
Pago realizado	619,72	526,77	60,79	32,16
A pagar	61,22	52,04	6,01	3,17
<b>TOTAL</b>	<b>680,94</b>	<b>578,81</b>	<b>66,80</b>	<b>35,33</b>

**APLICACIÓN DE REDUCCIONES Y PENALIZACIONES (%)**

<b>Crterios de subvencionabilidad (1)</b>	<b>Presentación tardía</b>	<b>Omisión declaración</b>	<b>Condicionalidad</b>
0,00	0,00	0,00	0,00

**IMPORTE ( Euros )**

Calculado(2)	Reducción	Penalización	Reducción Penalización (3)	Penalización adicional	Resuelto	FEADER	MAPA	CAPADR
699,84 €	18,90 €	0,00 €	0,00 €	0,00 €	680,94 €	578,80 €	66,80 €	35,34 €
<b>Importe Unitario:</b>	<b>54,00 €</b>	<b>Nuevo Importe Unitario:</b>	<b>54,00 €</b>					

**RECINTOS PROPUESTOS**

<b>REF.</b>	<b>REFERENCIA SIGPAC</b>	<b>CULTIVO</b>	<b>USO S/R SIGPAC</b>	<b>Sup. Dec. admisible</b>	<b>Sup. Campo</b>	<b>Sup. Determ.</b>	<b>Sup. Resuelta</b>
-1313906	23-055-002-00383-0001	OLIVAR	S	0,06		0,06	0,06
-1313905	23-055-002-00382-0001	OLIVAR	S	1,15		1,15	1,15
-1313904	23-055-002-00270-0001	OLIVAR	S	1,81		1,81	1,81
-1045527	23-020-006-00071-0004	OLIVAR	R	0,10		0,10	0,10
-529924	23-020-012-00091-0002	OLIVAR	R	0,01		0,01	0,01
-11423	23-055-010-00225-0004	OLIVAR	S	3,69		3,69	3,69
1700000006544774	23-020-006-00070-0002	OLIVAR	R	0,40		0,40	0,40
1700000006544775	23-020-006-00071-0002	OLIVAR	R	0,11		0,11	0,11
1700000006544776	23-020-012-00090-0001	OLIVAR	R	0,01		0,01	0,01
1700000006544778	23-020-012-00125-0003	OLIVAR	R	0,01		0,01	0,01
1700000006544780	23-055-002-00367-0004	OLIVAR	S	0,07		0,07	0,07
1700000006544781	23-055-010-00225-0010	OLIVAR	S	0,32		0,32	0,32
1700000006544785	23-055-002-00221-0003	OLIVAR	S	0,05		0,05	0,05
1700000006544786	23-055-002-00235-0001	OLIVAR	S	0,99		0,99	0,99
1700000006544787	23-055-008-00145-0002	OLIVAR	R	2,13		2,13	2,13
1700000006544790	23-055-008-00146-0003	OLIVAR	S	1,70		1,70	1,70
1700000006544792	23-020-006-00071-0001	OLIVAR	R	0,35		0,35	0,00

**INCIDENCIAS****INCIDENCIA DESCRIPCIÓN**

242 Recinto pendiente de acreditación de titularidad.  
 Recinto:23-020-006-00071-00001 Cultivo:101010 OLIVAR-PICUAL Regadío

(1) Con incidencias que retienen pago o deniegan el expediente.  
 (2) Se calcula sobre superficie declarada admisible.  
 (3) Aplicación del artículo 16 bis del RD 147/2023.

Puede verificar la integridad de una copia de este documento mediante la lectura del código QR adjunto o mediante el acceso a la dirección <https://ws050.juntadeandalucia.es/verificarFirma> indicando el código de VERIFICACIÓN

FIRMADO POR	RAQUEL MARIA ESPIN CRESPO	FECHA	26/06/2024
VERIFICACIÓN	Pk2jmMQ72K8YCCE9EQ8LU85ENJJ6M	PÁGINA	7657/8857





**APELLIDOS Y NOMBRE / RAZÓN SOCIAL**

RODRÍGUEZ PALACIOS MARÍA JOSÉ

**NIF**  
\*\*\*\*3051\*

**EXPEDIENTE**  
1222607

**RESOLUCIÓN**  
CONCESIÓN DE LA AYUDA

**DATOS DE MANTENIMIENTO UNIDADES**

<b>GRUPO DE PAGO</b>	<b>Sup. Dec. Admisible</b>	<b>Sup. Resuelta</b>	<b>Sobredecl.</b>	<b>% Sobredecl.</b>
ZONAS DE LIMITACIONES NATURALES	54,04	54,04	0,00	0,00

**RESUMEN DE PAGOS**

	<b>IMPORTE ( Euros )</b>			
	<b>RESUELTO</b>	<b>FEADER</b>	<b>MAPA</b>	<b>CAPADR</b>
Pago realizado	1.081,20	919,02	106,06	56,12
A pagar	106,80	90,78	10,48	5,54
<b>TOTAL</b>	<b>1.188,00</b>	<b>1.009,80</b>	<b>116,54</b>	<b>61,66</b>

**APLICACIÓN DE REDUCCIONES Y PENALIZACIONES (%)**

<b>Crterios de subvencionabilidad (1)</b>	<b>Presentación tardía</b>	<b>Omisión declaración</b>	<b>Condicionalidad</b>
0,00	0,00	0,00	0,00

**IMPORTE ( Euros )**

<b>Calculado(2)</b>	<b>Reducción</b>	<b>Penalización</b>	<b>Reducción Penalización (3)</b>	<b>Penalización adicional</b>	<b>Resuelto</b>	<b>FEADER</b>	<b>MAPA</b>	<b>CAPADR</b>
1.188,00 €	0,00 €	0,00 €	0,00 €	0,00 €	1.188,00 €	1.009,80 €	116,54 €	61,66 €
<b>Importe Unitario:</b>	54,00 €	<b>Nuevo Importe Unitario:</b>	21,98 €					

**RECINTOS PROPUESTOS**

<b>REF.</b>	<b>REFERENCIA SIGPAC</b>	<b>CULTIVO</b>	<b>S/R</b>	<b>USO SIGPAC</b>	<b>Sup. Dec. admisible</b>	<b>Sup. Campo</b>	<b>Sup. Determ.</b>	<b>Sup. Resuelta</b>
-1354059	23-057-001-00001-0007	BARBECHO TRADICIONAL	S		0,48		0,48	0,48
-1354058	23-057-001-00002-0004	BARBECHO TRADICIONAL	S		1,09		1,09	1,09
-1354057	23-057-001-00002-0002	BARBECHO TRADICIONAL	S		0,44		0,44	0,44
5321177	23-057-001-00001-0006	OLIVAR	R		12,07		12,07	12,07
5321178	23-057-001-00001-0008	OLIVAR	S		0,06		0,06	0,06
5321180	23-057-001-00002-0003	OLIVAR	R		13,83		13,83	13,83
170000007106644	23-046-012-00001-0002	ALMENDROS	R		26,07		26,07	26,07

**INCIDENCIAS**

**INCIDENCIA DESCRIPCIÓN**

86124	Recinto de forrajera para Cálculo de Carga Ganadera que No pertenece a Explotación. Recinto:23-011-022-00010-00001 Cultivo:62000 PASTOS PERMANENTES DE 5 O MAS AÑOS-SIN VARIEDAD Secano Recinto:23-011-022-00011-00002 Cultivo:20000 BARBECHO TRADICIONAL-SIN VARIEDAD Secano Recinto:23-011-022-00011-00003 Cultivo:62000 PASTOS PERMANENTES DE 5 O MAS AÑOS-SIN VARIEDAD Secano Recinto:23-011-022-00011-00004 Cultivo:62000 PASTOS PERMANENTES DE 5 O MAS AÑOS-SIN VARIEDAD Secano Recinto:23-011-022-00011-00008 Cultivo:62000 PASTOS PERMANENTES DE 5 O MAS AÑOS-SIN VARIEDAD Secano Recinto:23-011-022-00013-00011 Cultivo:62000 PASTOS PERMANENTES DE 5 O MAS AÑOS-SIN VARIEDAD Secano Recinto:23-011-022-00014-00002 Cultivo:62000 PASTOS PERMANENTES DE 5 O MAS AÑOS-SIN VARIEDAD Secano Recinto:23-011-022-00014-00005 Cultivo:62000 PASTOS PERMANENTES DE 5 O MAS AÑOS-SIN VARIEDAD Secano Recinto:23-011-022-00016-00008 Cultivo:20000 BARBECHO TRADICIONAL-SIN VARIEDAD Secano Recinto:23-011-022-00017-00002 Cultivo:20000 BARBECHO TRADICIONAL-SIN VARIEDAD Secano Recinto:23-011-022-00018-00001 Cultivo:20000 BARBECHO TRADICIONAL-SIN VARIEDAD Secano Recinto:23-011-022-00018-00022 Cultivo:20000 BARBECHO TRADICIONAL-SIN VARIEDAD Secano Recinto:23-011-022-00019-00001 Cultivo:20000 BARBECHO TRADICIONAL-SIN VARIEDAD Secano Recinto:23-011-022-00020-00001 Cultivo:20000 BARBECHO TRADICIONAL-SIN VARIEDAD Secano Recinto:23-011-022-00021-00001 Cultivo:20000 BARBECHO TRADICIONAL-SIN VARIEDAD Secano Recinto:23-011-022-00023-00001 Cultivo:20000 BARBECHO TRADICIONAL-SIN VARIEDAD Secano
-------	---

(1) Con incidencias que retienen pago o deniegan el expediente.  
(2) Se calcula sobre superficie declarada admisible.  
(3) Aplicación del artículo 16 bis del RD 147/2023.

Puede verificar la integridad de una copia de este documento mediante la lectura del código QR adjunto o mediante el acceso a la dirección <a href="https://ws050.juntadeandalucia.es/verificarFirma">https://ws050.juntadeandalucia.es/verificarFirma</a> indicando el código de VERIFICACIÓN				
FIRMADO POR	RAQUEL MARIA ESPIN CRESPO	FECHA	26/06/2024	
VERIFICACIÓN	Pk2jmMQ72K8YCCE9EQ8LU85ENJJ6M	PÁGINA	7658/8857	





**Datos considerados para el Cálculo de la Carga Ganadera del expediente**


**Superficie determinada para Cálculo Carga Ganadera:** 0,00 ha  
**Carga Ganadera del Expediente:** 0,00 ugm/ha

**Incidencias de carga ganadera**

**INCIDENCIA DESCRIPCIÓN**

- 3795 Recinto declarado con una situación de riesgo de abandono.  
 Recinto:23-011-022-00011-00009 Cultivo: -  
 Recinto:23-011-022-00020-00001 Cultivo: -  
 Recinto:23-011-022-00016-00008 Cultivo: -  
 Recinto:23-011-022-00013-00011 Cultivo: -  
 Recinto:23-011-022-00011-00008 Cultivo: -  
 Recinto:23-011-022-00011-00004 Cultivo: -
- 86124 Recinto de forrajera para Cálculo de Carga Ganadera que No pertenece a Explotación.  
 Recinto:23-011-022-00023-00001 Cultivo:20000 BARBECHO TRADICIONAL-SIN VARIEDAD Secano  
 Recinto:23-011-022-00021-00001 Cultivo:20000 BARBECHO TRADICIONAL-SIN VARIEDAD Secano  
 Recinto:23-011-022-00020-00001 Cultivo:20000 BARBECHO TRADICIONAL-SIN VARIEDAD Secano  
 Recinto:23-011-022-00019-00001 Cultivo:20000 BARBECHO TRADICIONAL-SIN VARIEDAD Secano  
 Recinto:23-011-022-00018-00001 Cultivo:20000 BARBECHO TRADICIONAL-SIN VARIEDAD Secano  
 Recinto:23-011-022-00017-00002 Cultivo:20000 BARBECHO TRADICIONAL-SIN VARIEDAD Secano  
 Recinto:23-011-022-00016-00008 Cultivo:20000 BARBECHO TRADICIONAL-SIN VARIEDAD Secano  
 Recinto:23-011-022-00014-00005 Cultivo:62000 PASTOS PERMANENTES DE 5 O MAS AÑOS-SIN VARIEDAD Secano  
 Recinto:23-011-022-00014-00002 Cultivo:62000 PASTOS PERMANENTES DE 5 O MAS AÑOS-SIN VARIEDAD Secano  
 Recinto:23-011-022-00013-00011 Cultivo:62000 PASTOS PERMANENTES DE 5 O MAS AÑOS-SIN VARIEDAD Secano  
 Recinto:23-011-022-00011-00008 Cultivo:62000 PASTOS PERMANENTES DE 5 O MAS AÑOS-SIN VARIEDAD Secano  
 Recinto:23-011-022-00011-00004 Cultivo:62000 PASTOS PERMANENTES DE 5 O MAS AÑOS-SIN VARIEDAD Secano  
 Recinto:23-011-022-00011-00003 Cultivo:62000 PASTOS PERMANENTES DE 5 O MAS AÑOS-SIN VARIEDAD Secano  
 Recinto:23-011-022-00011-00003 Cultivo:62000 PASTOS PERMANENTES DE 5 O MAS AÑOS-SIN VARIEDAD Secano  
 Recinto:23-011-022-00011-00002 Cultivo:20000 BARBECHO TRADICIONAL-SIN VARIEDAD Secano  
 Recinto:23-011-022-00010-00001 Cultivo:62000 PASTOS PERMANENTES DE 5 O MAS AÑOS-SIN VARIEDAD Secano  
 Recinto:23-011-022-00018-00022 Cultivo:20000 BARBECHO TRADICIONAL-SIN VARIEDAD Secano
- 86128 Recinto de Forrajeras que no ha contabilizado para Carga Ganadera por no tener una explotación válida para el cálculo de la Carga Ganadera  
 Recinto:23-011-022-00023-00001 Cultivo:20 BARBECHO TRADICIONAL-  
 Recinto:23-011-022-00021-00001 Cultivo:20 BARBECHO TRADICIONAL-  
 Recinto:23-011-022-00020-00001 Cultivo:20 BARBECHO TRADICIONAL-  
 Recinto:23-011-022-00019-00001 Cultivo:20 BARBECHO TRADICIONAL-  
 Recinto:23-011-022-00018-00001 Cultivo:20 BARBECHO TRADICIONAL-  
 Recinto:23-011-022-00017-00002 Cultivo:20 BARBECHO TRADICIONAL-  
 Recinto:23-011-022-00016-00008 Cultivo:20 BARBECHO TRADICIONAL-  
 Recinto:23-011-022-00014-00005 Cultivo:62 PASTOS PERMANENTES DE 5 O MAS AÑOS-  
 Recinto:23-011-022-00014-00002 Cultivo:62 PASTOS PERMANENTES DE 5 O MAS AÑOS-  
 Recinto:23-011-022-00013-00011 Cultivo:62 PASTOS PERMANENTES DE 5 O MAS AÑOS-  
 Recinto:23-011-022-00011-00008 Cultivo:62 PASTOS PERMANENTES DE 5 O MAS AÑOS-  
 Recinto:23-011-022-00011-00004 Cultivo:62 PASTOS PERMANENTES DE 5 O MAS AÑOS-  
 Recinto:23-011-022-00011-00003 Cultivo:62 PASTOS PERMANENTES DE 5 O MAS AÑOS-  
 Recinto:23-011-022-00011-00003 Cultivo:62 PASTOS PERMANENTES DE 5 O MAS AÑOS-  
 Recinto:23-011-022-00011-00002 Cultivo:20 BARBECHO TRADICIONAL-  
 Recinto:23-011-022-00010-00001 Cultivo:62 PASTOS PERMANENTES DE 5 O MAS AÑOS-  
 Recinto:23-011-022-00018-00022 Cultivo:20 BARBECHO TRADICIONAL-
- 86132 Recinto superficie forrajera que no realiza la actividad de producción de pastoreo.  
 Recinto:23-057-001-00001-00007 Cultivo:20000 BARBECHO TRADICIONAL-SIN VARIEDAD Secano  
 Recinto:23-057-001-00002-00004 Cultivo:20000 BARBECHO TRADICIONAL-SIN VARIEDAD Secano  
 Recinto:23-057-001-00002-00002 Cultivo:20000 BARBECHO TRADICIONAL-SIN VARIEDAD Secano

(1) Con incidencias que retienen pago o deniegan el expediente.  
 (2) Se calcula sobre superficie declarada admisible.  
 (3) Aplicación del artículo 16 bis del RD 147/2023.

Puede verificar la integridad de una copia de este documento mediante la lectura del código QR adjunto o mediante el acceso a la dirección <a href="https://ws050.juntadeandalucia.es/verificarFirma">https://ws050.juntadeandalucia.es/verificarFirma</a> indicando el código de VERIFICACIÓN				
FIRMADO POR	RAQUEL MARIA ESPIN CRESPO	FECHA	26/06/2024	
VERIFICACIÓN	Pk2jmMQ72K8YCCE9EQ8LU85ENJJ6M	PÁGINA	7659/8857	

**APELLIDOS Y NOMBRE / RAZÓN SOCIAL**

RODRIGUEZ PERALES ALFONSO

**NIF**

\*\*\*\*8893\*

**EXPEDIENTE**

1187269

**RESOLUCIÓN**

CONCESIÓN DE LA AYUDA

**DATOS DE MANTENIMIENTO UNIDADES**

<b>GRUPO DE PAGO</b>	<b>Sup. Dec. Admisible</b>	<b>Sup. Resuelta</b>	<b>Sobredecl.</b>	<b>% Sobredecl.</b>
ZONAS DE LIMITACIONES NATURALES	77,17	77,17	0,00	0,00

**RESUMEN DE PAGOS**

	<b>IMPORTE ( Euros )</b>			
	<b>RESUELTO</b>	<b>FEADER</b>	<b>MAPA</b>	<b>CAPADR</b>
Pago realizado	1.077,85	916,17	105,74	55,94
A pagar	106,01	90,11	10,40	5,50
<b>TOTAL</b>	<b>1.183,86</b>	<b>1.006,28</b>	<b>116,14</b>	<b>61,44</b>

**APLICACIÓN DE REDUCCIONES Y PENALIZACIONES (%)**

<b>Crterios de subvencionabilidad (1)</b>	<b>Presentación tardía</b>	<b>Omisión declaración</b>	<b>Condicionalidad</b>
0,00	0,00	0,00	0,00

**IMPORTE ( Euros )**

Calculado(2)	Reducción	Penalización	Reducción Penalización (3)	Penalización adicional	Resuelto	FEADER	MAPA	CAPADR
1.183,86 €	0,00 €	0,00 €	0,00 €	0,00 €	1.183,86 €	1.006,28 €	116,14 €	61,44 €
Importe Unitario:	54,00 €	Nuevo Importe Unitario:	15,34 €					

**RECINTOS PROPUESTOS**

<b>REF.</b>	<b>REFERENCIA SIGPAC</b>	<b>CULTIVO</b>	<b>USO S/R</b>	<b>Sup. Dec. admisible</b>	<b>Sup. Campo</b>	<b>Sup. Determ.</b>	<b>Sup. Resuelta</b>
-1261910	23-085-003-00001-0002	OLIVAR	R	5,78		5,78	5,78
-1261909	23-085-003-00001-0001	OLIVAR	R	7,01		7,01	7,01
4654303	23-085-003-00003-0002	OLIVAR	R	14,07		14,07	14,07
4654305	23-085-003-00001-0003	OLIVAR	S	0,71		0,71	0,71
5554718	23-085-003-09004-0004	OLIVAR	S	0,10		0,10	0,10
5554720	23-085-003-00001-0005	OLIVAR	S	0,22		0,22	0,22
6817625	23-046-012-00002-0001	OLIVAR	R	14,88		14,88	14,88
6817627	23-046-012-00233-0001	OLIVAR	R	9,48		9,48	9,48
6817632	23-046-012-00001-0001	OLIVAR	S	0,24		0,24	0,00
6833552	23-092-099-00006-0001	OLIVAR	S	5,20		5,20	5,20
6833553	23-092-099-00009-0002	OLIVAR	S	8,24		8,24	8,24
6833560	23-092-099-00009-0004	OLIVAR	S	6,96		6,96	6,96
1700000006266052	23-009-017-00166-0001	OLIVAR	S	0,55		0,55	0,55
1700000006266053	23-009-017-00536-0001	OLIVAR	S	0,42		0,42	0,42
1700000006266054	23-009-016-00414-0001	OLIVAR	S	0,56		0,56	0,56
1700000006266062	23-009-025-00020-0001	OLIVAR	S	0,68		0,68	0,65
1700000006266063	23-009-038-00282-0001	OLIVAR	S	2,34		2,34	2,34

**INCIDENCIAS****INCIDENCIA DESCRIPCIÓN**

- 3790 Recinto declarado inactivo  
Recinto:23-046-012-00001-00001 Cultivo: -
- 4272 Verifica que las líneas de declaración de las Solicitudes Únicas no tienen solapes con la capa de Retroactividad Gráfica (ambas de la misma campaña) a nivel de expediente/línea de declaración gráfica de la solicitud.  
Recinto:23-009-025-00020-00001 Cultivo: - Agregado de la referencia del recinto.:0 Zona de la referencia del recinto.:0 Superficie solapada.:0,03 Id. Incid.:95149542

(1) Con incidencias que retienen pago o deniegan el expediente.  
(2) Se calcula sobre superficie declarada admisible.  
(3) Aplicación del artículo 16 bis del RD 147/2023.

Puede verificar la integridad de una copia de este documento mediante la lectura del código QR adjunto o mediante el acceso a la dirección <https://ws050.juntadeandalucia.es/verificarFirma> indicando el código de VERIFICACIÓN

FIRMADO POR	RAQUEL MARIA ESPIN CRESPO	FECHA	26/06/2024
VERIFICACIÓN	Pk2jmMQ72K8YCCE9EQ8LU85ENJJ6M	PÁGINA	7660/8857





**APELLIDOS Y NOMBRE / RAZÓN SOCIAL**

RODRIGUEZ PERALES JOSE ANGEL

**NIF**  
\*\*\*0922\*

**EXPEDIENTE**  
1187647

**RESOLUCIÓN**  
CONCESIÓN DE LA AYUDA

**DATOS DE MANTENIMIENTO UNIDADES**

<b>GRUPO DE PAGO</b>	<b>Sup. Dec. Admisible</b>	<b>Sup. Resuelta</b>	<b>Sobredecl.</b>	<b>% Sobredecl.</b>
ZONAS DE LIMITACIONES NATURALES	79,00	79,00	0,00	0,00

**RESUMEN DE PAGOS**

	<b>IMPORTE ( Euros )</b>			
	<b>RESUELTO</b>	<b>FEADER</b>	<b>MAPA</b>	<b>CAPADR</b>
Pago realizado	1.081,20	919,02	106,06	56,12
A pagar	106,80	90,78	10,48	5,54
<b>TOTAL</b>	<b>1.188,00</b>	<b>1.009,80</b>	<b>116,54</b>	<b>61,66</b>

**APLICACIÓN DE REDUCCIONES Y PENALIZACIONES (%)**

<b>Criterios de subvencionabilidad (1)</b>	<b>Presentación tardía</b>	<b>Omisión declaración</b>	<b>Condicionalidad</b>
0,00	0,00	0,00	0,00

**IMPORTE ( Euros )**

Calculado(2)	Reducción	Penalización	Reducción Penalización (3)	Penalización adicional	Resuelto	FEADER	MAPA	CAPADR
1.188,00 €	0,00 €	0,00 €	0,00 €	0,00 €	1.188,00 €	1.009,80 €	116,54 €	61,66 €
Importe Unitario:	54,00 €	Nuevo Importe Unitario:	15,04 €					

**RECINTOS PROPUESTOS**

<b>REF.</b>	<b>REFERENCIA SIGPAC</b>	<b>CULTIVO</b>	<b>S/R</b>	<b>USO SIGPAC</b>	<b>Sup. Dec. admisible</b>	<b>Sup. Campo</b>	<b>Sup. Determ.</b>	<b>Sup. Resuelta</b>
4179772	23-009-024-00020-0001	OLIVAR	R		3,47		3,47	3,47
5515391	23-088-016-00286-0001	OLIVAR	S		0,78		0,78	0,78
5515398	23-088-016-00293-0002	OLIVAR	S		51,95		51,95	51,95
5515403	23-088-016-00294-0001	OLIVAR	S		2,00		2,00	2,00
5515405	23-092-019-00048-0001	OLIVAR	S		5,75		5,75	5,75
1700000006269515	23-055-013-09004-0010	OLIVAR	S		0,05		0,05	0,05
1700000006269516	23-055-014-00029-0003	OLIVAR	S		1,47		1,47	1,47
1700000006269517	23-055-014-00030-0002	OLIVAR	S		1,57		1,57	1,57
1700000006269518	23-055-014-09003-0019	OLIVAR	S		0,05		0,05	0,05
1700000006269519	23-055-014-00029-0001	OLIVAR	S		6,83		6,83	6,83
1700000006269520	23-055-014-00030-0001	OLIVAR	S		5,07		5,07	5,07
1700000006269521	23-055-014-00065-0001	OLIVAR	R		0,01		0,01	0,01

(1) Con incidencias que retienen pago o deniegan el expediente.  
 (2) Se calcula sobre superficie declarada admisible.  
 (3) Aplicación del artículo 16 bis del RD 147/2023.

Puede verificar la integridad de una copia de este documento mediante la lectura del código QR adjunto o mediante el acceso a la dirección <a href="https://ws050.juntadeandalucia.es/verificarFirma">https://ws050.juntadeandalucia.es/verificarFirma</a> indicando el código de VERIFICACIÓN					
FIRMADO POR	RAQUEL MARIA ESPIN CRESPO		FECHA		26/06/2024
VERIFICACIÓN	Pk2jmMQ72K8YCCE9EQ8LU85ENJJ6M		PÁGINA		7661/8857



**APELLIDOS Y NOMBRE / RAZÓN SOCIAL**  
RODRIGUEZ PERALES MARIA GABRIELA  
**DATOS DE MANTENIMIENTO UNIDADES**

**NIF**  
\*\*\*\*1391\*

**EXPEDIENTE**  
1213358

**RESOLUCIÓN**  
CONCESIÓN DE LA AYUDA

**GRUPO DE PAGO**  
ZONAS DE LIMITACIONES NATURALES

Sup. Dec. Admisible	Sup. Resuelta	Sobredecl.	% Sobredecl.
24,93	24,93	0,00	0,00

**RESUMEN DE PAGOS**

	IMPORTE ( Euros )			
	RESUELTO	FEADER	MAPA	CAPADR
Pago realizado	1.079,43	917,52	105,89	56,03
A pagar	106,30	90,36	10,43	5,51
<b>TOTAL</b>	<b>1.185,73</b>	<b>1.007,88</b>	<b>116,32</b>	<b>61,54</b>

**APLICACIÓN DE REDUCCIONES Y PENALIZACIONES (%)**

Criterios de subvencionabilidad (1)	Presentación tardía	Omisión declaración	Condicionalidad
0,00	0,00	0,00	0,00

**IMPORTE ( Euros )**

Calculado(2)	Reducción	Penalización	Reducción Penalización (3)	Penalización adicional	Resuelto	FEADER	MAPA	CAPADR
1.185,73 €	0,00 €	0,00 €	0,00 €	0,00 €	1.185,73 €	1.007,87 €	116,32 €	61,54 €
Importe Unitario:	54,00 €	Nuevo Importe Unitario:	47,56 €					

**RECINTOS PROPUESTOS**

REF.	REFERENCIA SIGPAC	CULTIVO	USO S/R SIGPAC	Sup. Dec. admisible	Sup. Campo	Sup. Determ.	Sup. Resuelta
-1019047	23-055-013-00129-0002	OLIVAR	R	3,66		3,66	3,66
-1019043	23-055-013-00129-0001	OLIVAR	R	8,72		8,72	8,72
-1019037	23-055-013-00121-0001	OLIVAR	R	2,10		2,10	2,10
-1019031	23-055-013-00123-0001	OLIVAR	R	2,43		2,43	2,43
-1019030	23-055-013-00026-0001	OLIVAR	R	2,13		2,13	2,13
-1019026	23-055-013-00122-0001	OLIVAR	R	4,47		4,47	4,47
-1019023	23-055-013-00028-0003	OLIVAR	R	0,28		0,28	0,28
1700000006266663	23-055-013-00027-0001	OLIVAR	R	1,14		1,14	1,14

(1) Con incidencias que retienen pago o deniegan el expediente.  
(2) Se calcula sobre superficie declarada admisible.  
(3) Aplicación del artículo 16 bis del RD 147/2023.

Puede verificar la integridad de una copia de este documento mediante la lectura del código QR adjunto o mediante el acceso a la dirección <a href="https://ws050.juntadeandalucia.es/verificarFirma">https://ws050.juntadeandalucia.es/verificarFirma</a> indicando el código de VERIFICACIÓN					
FIRMADO POR	RAQUEL MARIA ESPIN CRESPO		FECHA		26/06/2024
VERIFICACIÓN	Pk2jmMQ72K8YCCE9EQ8LU85ENJJJ6M		PÁGINA		7662/8857

**APELLIDOS Y NOMBRE / RAZÓN SOCIAL**

RODRIGUEZ POYATOS DIEGO

**NIF**

\*\*\*\*3268\*

**EXPEDIENTE**

1158146

**RESOLUCIÓN**

CONCESIÓN DE LA AYUDA

**DATOS DE MANTENIMIENTO UNIDADES****GRUPO DE PAGO**

ZONAS DE LIMITACIONES NATURALES

**Sup. Dec.  
Admisible**

10,73

**Sup.  
Resuelta**

10,73

**Sobredecl.**

0,00

**% Sobredecl.**

0,00

**RESUMEN DE PAGOS**

	<b>IMPORTE ( Euros )</b>			
	<b>RESUELTO</b>	<b>FEADER</b>	<b>MAPA</b>	<b>CAPADR</b>
Pago realizado	522,06	443,76	51,21	27,09
A pagar	51,57	43,83	5,06	2,68
<b>TOTAL</b>	<b>573,63</b>	<b>487,59</b>	<b>56,27</b>	<b>29,77</b>

**APLICACIÓN DE REDUCCIONES Y PENALIZACIONES (%)**

<b>Criterios de subvencionabilidad (1)</b>	<b>Presentación tardía</b>	<b>Omisión declaración</b>	<b>Condicionabilidad</b>
0,00	0,00	1,00	0,00

**IMPORTE ( Euros )**

Calculado(2)	Reducción	Penalización	Reducción Penalización (3)	Penalización adicional	Resuelto	FEADER	MAPA	CAPADR
579,42 €	0,00 €	0,00 €	0,00 €	0,00 €	573,63 €	487,59 €	56,27 €	29,77 €
Importe Unitario:	54,00 €	Nuevo Importe Unitario:	54,00 €					

**RECINTOS PROPUESTOS**

<b>REF.</b>	<b>REFERENCIA SIGPAC</b>	<b>CULTIVO</b>	<b>S/R</b>	<b>USO SIGPAC</b>	<b>Sup. Dec. admisible</b>	<b>Sup. Campo</b>	<b>Sup. Determ.</b>	<b>Sup. Resuelta</b>
170000005233677	23-020-002-00034-0001	OLIVAR	S		0,24		0,24	0,24
170000005233682	23-074-007-00102-0003	OLIVAR	S		3,54		3,54	3,54
170000005233683	23-020-009-00129-0001	OLIVAR	R		1,74		1,74	1,74
170000005233684	23-020-009-00223-0001	OLIVAR	R		0,92		0,92	0,92
170000005233685	23-020-010-00349-0001	OLIVAR	R		0,58		0,58	0,58
170000005233686	23-020-012-00017-0002	OLIVAR	R		0,94		0,94	0,94
170000005233687	23-020-012-00018-0001	OLIVAR	R		0,02		0,02	0,02
170000005233688	23-020-012-00019-0001	OLIVAR	R		0,01		0,01	0,01
170000005233690	23-020-006-00035-0001	OLIVAR	R		0,22		0,22	0,22
170000005233691	23-074-004-00151-0001	OLIVAR	R		2,52		2,52	2,52

**INCIDENCIAS****INCIDENCIA DESCRIPCIÓN**

256 Solicitud con recintos no declarados en campaña actual con una reducción por omisión de superficie superior al 3%  
CÓDIGO PARA EL PORCENTAJE DE REDUCCIÓN POR OMISIÓN QUE CORRESPONDE A LA SOLICITUD:1

(1) Con incidencias que retienen pago o deniegan el expediente.

(2) Se calcula sobre superficie declarada admisible.

(3) Aplicación del artículo 16 bis del RD 147/2023.

Puede verificar la integridad de una copia de este documento mediante la lectura del código QR adjunto o mediante el acceso a la dirección <https://ws050.juntadeandalucia.es/verificarFirma> indicando el código de VERIFICACIÓN

FIRMADO POR	RAQUEL MARIA ESPIN CRESPO	FECHA	26/06/2024
VERIFICACIÓN	Pk2jmMQ72K8YCCE9EQ8LU85ENJJ6M	PÁGINA	7663/8857





**APELLIDOS Y NOMBRE / RAZÓN SOCIAL**

RODRIGUEZ RAYA JOSE LUIS

**NIF**

\*\*\*3888\*

**EXPEDIENTE**

1165571

**RESOLUCIÓN**

CONCESIÓN DE LA AYUDA

**DATOS DE MANTENIMIENTO UNIDADES**

**GRUPO DE PAGO**

ZONAS DE LIMITACIONES NATURALES

**Sup. Dec.  
Admisible**

34,67

**Sup.  
Resuelta**

34,67

**Sobredecl.**

0,00

**% Sobredecl.**

0,00

**RESUMEN DE PAGOS**

	<b><u>IMPORTE ( Euros )</u></b>			
	<b><u>RESUELTO</u></b>	<b><u>FEADER</u></b>	<b><u>MAPA</u></b>	<b><u>CAPADR</u></b>
Pago realizado	1.081,20	919,02	106,06	56,12
A pagar	105,77	89,90	10,38	5,49
<b>TOTAL</b>	<b>1.186,97</b>	<b>1.008,92</b>	<b>116,44</b>	<b>61,61</b>

**APLICACIÓN DE REDUCCIONES Y PENALIZACIONES (%)**

<b><u>Criterios de subvencionabilidad (1)</u></b>	<b><u>Presentación tardía</u></b>	<b><u>Omisión declaración</u></b>	<b><u>Condicionabilidad</u></b>
0,00	0,00	0,00	0,00

**IMPORTE ( Euros )**

<b><u>Calculado(2)</u></b>	<b><u>Reducción</u></b>	<b><u>Penalización</u></b>	<b><u>Reducción Penalización (3)</u></b>	<b><u>Penalización adicional</u></b>	<b><u>Resuelto</u></b>	<b><u>FEADER</u></b>	<b><u>MAPA</u></b>	<b><u>CAPADR</u></b>
1.186,97 €	0,00 €	0,00 €	0,00 €	0,00 €	1.186,97 €	1.008,92 €	116,44 €	61,61 €
<b>Importe Unitario:</b>	<b>54,00 €</b>	<b>Nuevo Importe Unitario:</b>	<b>34,24 €</b>					

(1) Con incidencias que retienen pago o deniegan el expediente.

(2) Se calcula sobre superficie declarada admisible.

(3) Aplicación del artículo 16 bis del RD 147/2023.

Puede verificar la integridad de una copia de este documento mediante la lectura del código QR adjunto o mediante el acceso a la dirección <https://ws050.juntadeandalucia.es/verificarFirma> indicando el código de VERIFICACIÓN

FIRMADO POR	RAQUEL MARIA ESPIN CRESPO	FECHA	26/06/2024
VERIFICACIÓN	Pk2jmMQ72K8YCCE9EQ8LU85ENJJ6M	PÁGINA	7664/8857



**RECINTOS PROPUESTOS**

REF.	REFERENCIA SIGPAC	CULTIVO	S/R	USO SIGPAC	Sup._Dec. admisible	Sup. Campo	Sup. Determ.	Sup. Resuelta
-1202443	23-057-002-00044-0001	OLIVAR	R		0,01		0,01	0,01
-1202442	23-057-002-00043-0004	OLIVAR	R		0,01		0,01	0,01
-1202440	23-057-002-00040-0001	OLIVAR	R		7,26		7,26	7,26
4809553	23-009-025-00014-0001	OLIVAR	R		0,46		0,46	0,46
4809554	23-009-025-00013-0001	OLIVAR	R		0,01		0,01	0,01
4809555	23-009-025-00015-0001	OLIVAR	R		0,30		0,30	0,30
4809556	23-009-032-00383-0001	OLIVAR	R		0,40		0,40	0,40
4809558	23-074-005-00205-0001	OLIVAR	R		0,94		0,94	0,94
4809559	23-074-005-00425-0002	OLIVAR	R		0,05		0,05	0,05
1700000005182420	23-009-002-00011-0001	OLIVAR	S		0,75		0,75	0,75
1700000005182421	23-055-015-00315-0003	OLIVAR	R		9,97		9,97	9,97
1700000006442410	23-009-003-00408-0001	OLIVAR	S		0,46		0,46	0,46
1700000006442411	23-009-017-00390-0001	OLIVAR	S		0,26		0,26	0,26
1700000006442412	23-009-017-00349-0001	OLIVAR	S		0,62		0,62	0,62
1700000006442413	23-009-025-01079-0001	OLIVAR	R		0,32		0,32	0,32
1700000006442414	23-009-025-01083-0001	OLIVAR	R		0,64		0,64	0,64
1700000006442415	23-009-040-00009-0001	OLIVAR	R		3,87		3,87	3,87
1700000006442416	23-009-025-00949-0001	OLIVAR	R		0,74		0,74	0,74
1700000006442417	23-009-022-00144-0002	OLIVAR	R		2,77		2,77	2,77
1700000006442418	23-009-024-00003-0001	OLIVAR	R		0,46		0,46	0,46
1700000006442419	23-009-021-00269-0001	OLIVAR	R		0,29		0,29	0,29
1700000006442420	23-009-022-00033-0001	OLIVAR	R		0,78		0,78	0,78
1700000006442421	23-014-012-00058-0001	OLIVAR	R		1,50		1,50	1,50
1700000006442423	23-009-021-00168-0001	OLIVAR	R		0,42		0,42	0,39
1700000006442424	23-009-021-00169-0001	OLIVAR	R		0,46		0,46	0,46
1700000006442425	23-009-017-00438-0001	OLIVAR	S		0,59		0,59	0,59
1700000006442426	23-009-017-00525-0001	OLIVAR	S		0,36		0,36	0,36

**INCIDENCIAS****INCIDENCIA DESCRIPCIÓN**

- 218 Superficie bruta de cruce en un recinto en el conjunto de las solicitudes supera superficie total que SIGPAC establece para él.  
 Recinto:23-009-021-00168-00001 Cultivo:101010 OLIVAR-PICUAL Regadío Suma de superficies declaradas para este recinto por todos los solicitantes (Áreas):45 Superficie SIGPAC medida para este recinto (Áreas):42 Exceso de superficie declarada (Hectáreas):0,03 Suma de superficies declaradas para este recinto por el solicitante (Áreas):42

(1) Con incidencias que retienen pago o deniegan el expediente.  
 (2) Se calcula sobre superficie declarada admisible.  
 (3) Aplicación del artículo 16 bis del RD 147/2023.

Puede verificar la integridad de una copia de este documento mediante la lectura del código QR adjunto o mediante el acceso a la dirección <https://ws050.juntadeandalucia.es/verificarFirma> indicando el código de VERIFICACIÓN

FIRMADO POR	RAQUEL MARIA ESPIN CRESPO	FECHA	26/06/2024
VERIFICACIÓN	Pk2jmMQ72K8YCCE9EQ8LU85ENJJ6M	PÁGINA	7665/8857





**APELLIDOS Y NOMBRE / RAZÓN SOCIAL**

RODRIGUEZ RAYA MANUEL

**NIF**

\*\*\*\*1460\*

**EXPEDIENTE**

1216258

**RESOLUCIÓN**

CONCESIÓN DE LA AYUDA

**DATOS DE MANTENIMIENTO UNIDADES**

**GRUPO DE PAGO**

ZONAS DE LIMITACIONES NATURALES

**Sup. Dec. Admisible**

23,93

**Sup. Resuelta**

23,93

**Sobredecl.**

0,00

**% Sobredecl.**

0,00

**RESUMEN DE PAGOS**

	<b>IMPORTE ( Euros )</b>			
	<b>RESUELTO</b>	<b>FEADER</b>	<b>MAPA</b>	<b>CAPADR</b>
Pago realizado	1.024,65	870,95	100,52	53,18
A pagar	128,68	109,38	12,62	6,68
<b>TOTAL</b>	<b>1.153,33</b>	<b>980,33</b>	<b>113,14</b>	<b>59,86</b>

**APLICACIÓN DE REDUCCIONES Y PENALIZACIONES (%)**

<b>Criterios de subvencionabilidad (1)</b>	<b>Presentación tardía</b>	<b>Omisión declaración</b>	<b>Condicionabilidad</b>
0,00	0,00	0,00	0,00

**IMPORTE ( Euros )**

Calculado(2)	Reducción	Penalización	Reducción Penalización (3)	Penalización adicional	Resuelto	FEADER	MAPA	CAPADR
1.153,33 €	0,00 €	0,00 €	0,00 €	0,00 €	1.153,33 €	980,33 €	113,14 €	59,86 €
<b>Importe Unitario:</b>	<b>54,00 €</b>	<b>Nuevo Importe Unitario:</b>	<b>48,20 €</b>					

(1) Con incidencias que retienen pago o deniegan el expediente.

(2) Se calcula sobre superficie declarada admisible.

(3) Aplicación del artículo 16 bis del RD 147/2023.

Puede verificar la integridad de una copia de este documento mediante la lectura del código QR adjunto o mediante el acceso a la dirección <https://ws050.juntadeandalucia.es/verificarFirma> indicando el código de VERIFICACIÓN

FIRMADO POR	RAQUEL MARIA ESPIN CRESPO	FECHA	26/06/2024
VERIFICACIÓN	Pk2jmMQ72K8YCCE9EQ8LU85ENJJ6M	PÁGINA	7666/8857







**RECINTOS PROPUESTOS**

REF.	REFERENCIA SIGPAC	CULTIVO	S/R	USO SIGPAC	Sup._Dec. admisible	Sup. Campo	Sup. Determ.	Sup. Resuelta
-1548608	23-009-007-00266-0001	OLIVAR	S		0,05		0,05	0,05
-1268186	23-057-002-00045-0004	OLIVAR	R		0,03		0,03	0,03
-1268184	23-057-002-00042-0001	OLIVAR	R		0,21		0,21	0,21
-1268183	23-057-002-00041-0001	OLIVAR	R		7,51		7,51	7,51
-1268182	23-057-002-00040-0001	OLIVAR	R		0,01		0,01	0,01
5076806	23-009-034-00093-0001	OLIVAR	R		1,67		1,67	1,67
5076807	23-009-029-00007-0001	OLIVAR	S		0,46		0,46	0,46
5253182	23-009-007-00258-0001	OLIVAR	S		0,01		0,01	0,01
5290450	23-009-003-00251-0001	OLIVAR	S		0,03		0,03	0,03
1700000005452854	23-009-007-00307-0001	OLIVAR	R		0,48		0,48	0,48
1700000005452855	23-009-038-00251-0004	OLIVAR	R		5,81		5,81	5,81
1700000005452856	23-009-003-00252-0001	OLIVAR	S		0,39		0,39	0,39
1700000005452857	23-009-018-00629-0001	OLIVAR	R		0,60		0,60	0,60
1700000005452859	23-009-029-00179-0001	OLIVAR	R		0,88		0,88	0,88
1700000005452865	23-009-016-00169-0003	OLIVAR	S		0,57		0,57	0,57
1700000005452868	23-009-015-00292-0001	OLIVAR	S		0,29		0,29	0,29
1700000005452874	23-009-015-00290-0001	OLIVAR	S		0,26		0,26	0,26
1700000005452882	23-009-007-00260-0001	OLIVAR	S		0,29		0,29	0,29
1700000005452883	23-009-007-00261-0001	OLIVAR	S		0,38		0,38	0,38
1700000005452885	23-009-007-00310-0001	OLIVAR	S		0,30		0,30	0,30
1700000005452892	23-009-010-00120-0001	OLIVAR	S		0,58		0,58	0,58
1700000005452893	23-009-007-00309-0001	OLIVAR	S		0,29		0,29	0,29
1700000005452895	23-009-007-00260-0003	OLIVAR	S		0,03		0,03	0,03
1700000005452896	23-009-007-00259-0001	OLIVAR	S		0,25		0,25	0,25
1700000005452897	23-009-006-00224-0001	OLIVAR	S		0,40		0,40	0,40
1700000005452900	23-009-007-00260-0004	OLIVAR	S		0,11		0,11	0,11
1700000005452901	23-058-001-00181-0001	OLIVAR	R		2,04		2,04	2,04

**INCIDENCIAS**

**INCIDENCIA DESCRIPCIÓN**

86021	Verifica que determinados recintos declarados por el expte para la operación, no se corresponde con la ZONA DESFAVORECIDA. Y no ha sido solicitada la operación análoga o correspondiente. Recinto:23-028-003-00086-00001 Cultivo:101010 OLIVAR-PICUAL Secano Operación correcta del recinto:6613.1 Recinto:23-028-003-00087-00001 Cultivo:101010 OLIVAR-PICUAL Secano Operación correcta del recinto:6613.1 Recinto:23-028-003-00336-00001 Cultivo:101010 OLIVAR-PICUAL Secano Operación correcta del recinto:6613.1 Recinto:23-028-003-00337-00001 Cultivo:101010 OLIVAR-PICUAL Secano Operación correcta del recinto:6613.1 Recinto:23-028-003-00338-00001 Cultivo:101010 OLIVAR-PICUAL Secano Operación correcta del recinto:6613.1 Recinto:23-028-003-09040-00002 Cultivo:101010 OLIVAR-PICUAL Secano Operación correcta del recinto:6613.1
-------	--

(1) Con incidencias que retienen pago o deniegan el expediente.  
 (2) Se calcula sobre superficie declarada admisible.  
 (3) Aplicación del artículo 16 bis del RD 147/2023.

Puede verificar la integridad de una copia de este documento mediante la lectura del código QR adjunto o mediante el acceso a la dirección <a href="https://ws050.juntadeandalucia.es/verificarFirma">https://ws050.juntadeandalucia.es/verificarFirma</a> indicando el código de VERIFICACIÓN				
FIRMADO POR	RAQUEL MARIA ESPIN CRESPO	FECHA	26/06/2024	
VERIFICACIÓN	Pk2jmMQ72K8YCCE9EQ8LU85ENJJ6M	PÁGINA	7667/8857	



**APELLIDOS Y NOMBRE / RAZÓN SOCIAL**

RODRIGUEZ RAYA RAFAELA

**NIF**

\*\*\*\*7739\*

**EXPEDIENTE**

1179643

**RESOLUCIÓN**

CONCESIÓN DE LA AYUDA

**DATOS DE MANTENIMIENTO UNIDADES**

**GRUPO DE PAGO**

ZONAS DE LIMITACIONES NATURALES

**Sup. Dec.  
Admisible**

63,63

**Sup.  
Resuelta**

63,63

**Sobredecl.**

0,00

**% Sobredecl.**

0,00

**RESUMEN DE PAGOS**

	<b><u>IMPORTE ( Euros )</u></b>			
	<b><u>RESUELTO</u></b>	<b><u>FEADER</u></b>	<b><u>MAPA</u></b>	<b><u>CAPADR</u></b>
Pago realizado	1.081,20	919,02	106,06	56,12
A pagar	106,80	90,78	10,48	5,54
<b>TOTAL</b>	<b>1.188,00</b>	<b>1.009,80</b>	<b>116,54</b>	<b>61,66</b>

**APLICACIÓN DE REDUCCIONES Y PENALIZACIONES (%)**

<b><u>Criterios de subvencionabilidad (1)</u></b>	<b><u>Presentación tardía</u></b>	<b><u>Omisión declaración</u></b>	<b><u>Condicionidad</u></b>
0,00	0,00	0,00	0,00

**IMPORTE ( Euros )**

<b><u>Calculado(2)</u></b>	<b><u>Reducción</u></b>	<b><u>Penalización</u></b>	<b><u>Reducción Penalización (3)</u></b>	<b><u>Penalización adicional</u></b>	<b><u>Resuelto</u></b>	<b><u>FEADER</u></b>	<b><u>MAPA</u></b>	<b><u>CAPADR</u></b>
1.188,00 €	0,00 €	0,00 €	0,00 €	0,00 €	1.188,00 €	1.009,80 €	116,54 €	61,66 €
<b>Importe Unitario:</b>	<b>54,00 €</b>	<b>Nuevo Importe Unitario:</b>	<b>18,67 €</b>					

(1) Con incidencias que retienen pago o deniegan el expediente.  
 (2) Se calcula sobre superficie declarada admisible.  
 (3) Aplicación del artículo 16 bis del RD 147/2023.

Puede verificar la integridad de una copia de este documento mediante la lectura del código QR adjunto o mediante el acceso a la dirección <a href="https://ws050.juntadeandalucia.es/verificarFirma">https://ws050.juntadeandalucia.es/verificarFirma</a> indicando el código de VERIFICACIÓN					
FIRMADO POR	RAQUEL MARIA ESPIN CRESPO		FECHA		26/06/2024
VERIFICACIÓN	Pk2jmMQ72K8YCCE9EQ8LU85ENJJ6M		PÁGINA		7668/8857



**RECINTOS PROPUESTOS**

REF.	REFERENCIA SIGPAC	CULTIVO	S/R	USO SIGPAC	Sup. Dec. admisible	Sup. Campo	Sup. Determ.	Sup. Resuelta
-1332070	23-055-019-00204-0001	OLIVAR	R		8,60		8,60	8,60
-1332069	23-055-019-00203-0001	OLIVAR	R		0,36		0,36	0,36
-1332068	23-055-019-00203-0001	OLIVAR	R		0,08		0,08	0,08
-901495	23-014-016-00044-0009	ALMENDROS	R		5,01		5,01	5,01
-901494	23-014-016-00044-0009	ALMENDROS	R		4,82		4,82	4,82
-809129	23-014-016-00044-0001	OLIVAR	R		2,27		2,27	2,27
-809126	23-014-016-00044-0010	OLIVAR	R		2,09		2,09	2,09
-446310	23-009-027-09024-0004	OLIVAR	S		0,94		0,94	0,94
-446309	23-009-027-00578-0001	OLIVAR	S		0,01		0,01	0,01
1700000005013622	23-009-002-00023-0001	OLIVAR	S		0,67		0,67	0,67
1700000005013624	23-009-017-00490-0001	OLIVAR	S		2,58		2,58	2,58
1700000005013630	23-009-029-00409-0001	OLIVAR	S		0,99		0,99	0,99
1700000005013632	23-009-019-00167-0001	OLIVAR	S		0,33		0,33	0,33
1700000005013637	23-009-032-00132-0002	OLIVAR	R		2,06		2,06	2,06
1700000005013641	23-092-048-00453-0001	OLIVAR	R		5,95		5,95	5,95
1700000005013646	23-009-031-00002-0001	OLIVAR	R		1,25		1,25	1,25
1700000005181722	23-009-006-00218-0001	OLIVAR	S		0,64		0,64	0,64
1700000005181724	23-014-016-00044-0009	ALMENDROS	R		8,40		8,40	8,40
1700000005181729	23-046-007-00414-0001	OLIVAR	S		0,79		0,79	0,79
1700000005181732	23-009-025-00003-0006	OLIVAR	S		0,01		0,01	0,01
1700000005181733	23-009-025-00005-0001	OLIVAR	R		0,28		0,28	0,28
1700000005181734	23-092-049-00049-0001	OLIVAR	S		0,12		0,12	0,12
1700000005181735	23-092-049-00050-0003	OLIVAR	R		9,41		9,41	9,41
1700000005181737	23-009-025-00590-0005	OLIVAR	R		0,02		0,02	0,02
1700000005181738	23-009-025-00590-0005	OLIVAR	R		0,06		0,06	0,06
1700000005181739	23-009-025-00591-0001	OLIVAR	R		0,01		0,01	0,01
1700000005181740	23-009-025-00591-0001	OLIVAR	R		0,02		0,02	0,02
1700000005181741	23-009-025-00592-0001	OLIVAR	R		4,87		4,87	4,87
1700000005181742	23-009-025-00592-0001	OLIVAR	R		0,01		0,01	0,01
1700000005181743	23-009-029-00384-0003	OLIVAR	R		0,01		0,01	0,01
1700000005181744	23-009-029-00386-0001	OLIVAR	R		0,31		0,31	0,31
1700000005181745	23-009-029-00388-0001	OLIVAR	R		0,01		0,01	0,01
1700000005181746	23-092-049-00053-0001	OLIVAR	R		0,64		0,64	0,64
1700000005181750	23-009-029-00385-0001	OLIVAR	R		0,01		0,01	0,01

(1) Con incidencias que retienen pago o deniegan el expediente.  
 (2) Se calcula sobre superficie declarada admisible.  
 (3) Aplicación del artículo 16 bis del RD 147/2023.

Puede verificar la integridad de una copia de este documento mediante la lectura del código QR adjunto o mediante el acceso a la dirección <a href="https://ws050.juntadeandalucia.es/verificarFirma">https://ws050.juntadeandalucia.es/verificarFirma</a> indicando el código de VERIFICACIÓN					
FIRMADO POR	RAQUEL MARIA ESPIN CRESPO		FECHA		26/06/2024
VERIFICACIÓN	Pk2jmMQ72K8YCCE9EQ8LU85ENJJ6M		PÁGINA		7669/8857

**APELLIDOS Y NOMBRE / RAZÓN SOCIAL**

RODRIGUEZ RODRIGUEZ MARTIN

**NIF**

\*\*\*\*4091\*

**EXPEDIENTE**

1022337

**RESOLUCIÓN**

CONCESIÓN DE LA AYUDA

**DATOS DE MANTENIMIENTO UNIDADES**

<b>GRUPO DE PAGO</b>	<b>Sup. Dec. Admisible</b>	<b>Sup. Resuelta</b>	<b>Sobredecl.</b>	<b>% Sobredecl.</b>
ZONAS DE LIMITACIONES NATURALES	13,24	13,24	0,00	0,00

**RESUMEN DE PAGOS**

	<b>IMPORTE ( Euros )</b>			
	<b>RESUELTO</b>	<b>FEADER</b>	<b>MAPA</b>	<b>CAPADR</b>
Pago realizado	650,69	553,09	63,83	33,76
A pagar	64,27	54,63	6,30	3,34
<b>TOTAL</b>	<b>714,96</b>	<b>607,72</b>	<b>70,13</b>	<b>37,10</b>

**APLICACIÓN DE REDUCCIONES Y PENALIZACIONES (%)**

<b>Crterios de subvencionabilidad (1)</b>	<b>Presentación tardía</b>	<b>Omisión declaración</b>	<b>Condicionalidad</b>
0,00	0,00	0,00	0,00

**IMPORTE ( Euros )**

Calculado(2)	Reducción	Penalización	Reducción Penalización (3)	Penalización adicional	Resuelto	FEADER	MAPA	CAPADR
714,96 €	0,00 €	0,00 €	0,00 €	0,00 €	714,96 €	607,72 €	70,14 €	37,10 €
Importe Unitario:	54,00 €	Nuevo Importe Unitario:	54,00 €					

**RECINTOS PROPUESTOS**

<b>REF.</b>	<b>REFERENCIA SIGPAC</b>	<b>CULTIVO</b>	<b>USO S/R SIGPAC</b>	<b>Sup. Dec. admisible</b>	<b>Sup. Campo</b>	<b>Sup. Determ.</b>	<b>Sup. Resuelta</b>
-1009882	23-014-008-00211-0005	OLIVAR	S	0,01		0,01	0,01
-552951	23-014-008-00343-0002	OLIVAR	S	0,03		0,03	0,03
-552948	23-014-008-00219-0001	OLIVAR	R	0,08		0,08	0,08
170000005386865	23-009-001-00048-0001	OLIVAR	S	0,39		0,39	0,39
170000005386866	23-009-012-00021-0002	OLIVAR	S	0,26		0,26	0,26
170000005386867	23-009-025-00603-0001	OLIVAR	R	0,53		0,53	0,53
170000005386870	23-009-028-00142-0001	OLIVAR	S	0,94		0,94	0,94
170000005386874	23-009-030-00210-0001	OLIVAR	R	1,59		1,59	1,59
170000005386875	23-009-031-00265-0001	OLIVAR	R	0,35		0,35	0,35
170000005386877	23-009-031-00269-0001	OLIVAR	R	0,32		0,32	0,32
170000005388271	23-014-017-00003-0001	OLIVAR	R	0,87		0,87	0,87
170000005388272	23-014-017-00004-0001	OLIVAR	R	0,88		0,88	0,88
170000005404610	23-009-001-00158-0001	OLIVAR	S	0,99		0,99	0,99
170000005404611	23-009-029-00579-0001	OLIVAR	R	0,51		0,51	0,51
170000005404612	23-014-008-00055-0001	OLIVAR	R	0,17		0,17	0,17
170000005404615	23-009-045-00066-0001	OLIVAR	R	1,31		1,31	1,31
170000005404616	23-014-008-00207-0001	OLIVAR	R	0,01		0,01	0,01
170000005404620	23-014-008-00219-0002	OLIVAR	R	0,27		0,27	0,27
170000005404621	23-014-009-00140-0001	OLIVAR	R	0,16		0,16	0,16
170000005404622	23-014-008-00058-0001	OLIVAR	R	0,43		0,43	0,43
170000005404623	23-014-008-00083-0001	OLIVAR	S	0,01		0,01	0,01
170000005404625	23-058-001-00187-0001	OLIVAR	R	2,65		2,65	2,65
170000005404811	23-009-045-00064-0001	OLIVAR	R	0,48		0,48	0,48

(1) Con incidencias que retienen pago o deniegan el expediente.

(2) Se calcula sobre superficie declarada admisible.

(3) Aplicación del artículo 16 bis del RD 147/2023.

Puede verificar la integridad de una copia de este documento mediante la lectura del código QR adjunto o mediante el acceso a la dirección <https://ws050.juntadeandalucia.es/verificarFirma> indicando el código de VERIFICACIÓN

FIRMADO POR	RAQUEL MARIA ESPIN CRESPO	FECHA	26/06/2024
VERIFICACIÓN	Pk2jmMQ72K8YCCE9EQ8LU85ENJJ6M	PÁGINA	7670/8857





**APELLIDOS Y NOMBRE / RAZÓN SOCIAL**

RODRIGUEZ RODRIGUEZ ROSA MARIA

**NIF**

\*\*\*9520\*

**EXPEDIENTE**

1214300

**RESOLUCIÓN**

CONCESIÓN DE LA AYUDA

**DATOS DE MANTENIMIENTO UNIDADES**

**GRUPO DE PAGO**

ZONAS DE LIMITACIONES NATURALES

**Sup. Dec. Admisible**

60,67

**Sup. Resuelta**

60,67

**Sobredecl.**

0,00

**% Sobredecl.**

0,00

**RESUMEN DE PAGOS**

	<b>IMPORTE ( Euros )</b>			
	<b>RESUELTO</b>	<b>FEADER</b>	<b>MAPA</b>	<b>CAPADR</b>
Pago realizado	1.081,20	919,02	106,06	56,12
A pagar	105,63	89,79	10,36	5,48
<b>TOTAL</b>	<b>1.186,83</b>	<b>1.008,81</b>	<b>116,42</b>	<b>61,60</b>

**APLICACIÓN DE REDUCCIONES Y PENALIZACIONES (%)**

<b>Criterios de subvencionabilidad (1)</b>	<b>Presentación tardía</b>	<b>Omisión declaración</b>	<b>Condicionalidad</b>
0,00	0,00	0,00	0,00

**IMPORTE ( Euros )**

Calculado(2)	Reducción	Penalización	Reducción Penalización (3)	Penalización adicional	Resuelto	FEADER	MAPA	CAPADR
1.186,83 €	0,00 €	0,00 €	0,00 €	0,00 €	1.186,83 €	1.008,81 €	116,43 €	61,59 €
<b>Importe Unitario:</b>	<b>54,00 €</b>	<b>Nuevo Importe Unitario:</b>	<b>19,56 €</b>					

**RECINTOS PROPUESTOS**

<b>REF.</b>	<b>REFERENCIA SIGPAC</b>	<b>CULTIVO</b>	<b>S/R</b>	<b>USO SIGPAC</b>	<b>Sup. Dec. admisible</b>	<b>Sup. Campo</b>	<b>Sup. Determ.</b>	<b>Sup. Resuelta</b>
-1336627	23-092-113-09001-0040	PASTOS PERMANENTES DE 5 O MAS AÑOS	S		9,07		9,07	9,07
-1336626	23-092-113-09001-0036	PASTOS PERMANENTES DE 5 O MAS AÑOS	S		0,09		0,09	0,09
-1336625	23-092-113-09001-0035	PASTOS PERMANENTES DE 5 O MAS AÑOS	S		3,92		3,92	3,92
-1336624	23-092-113-09001-0028	PASTOS PERMANENTES DE 5 O MAS AÑOS	S		12,32		12,32	12,32
-1336623	23-092-113-09001-0027	PASTOS PERMANENTES DE 5 O MAS AÑOS	S		4,21		4,21	4,21
-1336622	23-092-113-09001-0025	PASTOS PERMANENTES DE 5 O MAS AÑOS	S		18,91		18,91	18,91
-1336621	23-092-113-09001-0023	PASTOS PERMANENTES DE 5 O MAS AÑOS	S		8,83		8,83	8,83
-1336620	23-092-113-09001-0021	PASTOS PERMANENTES DE 5 O MAS AÑOS	S		1,26		1,26	1,26
-1336618	23-092-046-00299-0006	PASTOS PERMANENTES DE 5 O MAS AÑOS	S		0,00		0,00	0,00
-1336617	23-092-046-00234-0001	PASTOS PERMANENTES DE 5 O MAS AÑOS	S		0,40		0,40	0,40
-1336616	23-092-046-00212-0002	HUERTA	S		0,26		0,26	0,26
-444246	23-092-046-00235-0001	PASTOS PERMANENTES DE 5 O MAS AÑOS	S		0,06		0,06	0,06
-444235	23-092-046-00236-0001	PASTOS PERMANENTES DE 5 O MAS AÑOS	S		0,04		0,04	0,04
-444202	23-092-046-00168-0001	PASTOS PERMANENTES DE 5 O MAS AÑOS	S		0,56		0,56	0,50
-444150	23-092-046-00234-0004	PASTOS PERMANENTES DE 5 O MAS AÑOS	S		0,00		0,00	0,00
170000007185434	23-092-046-00119-0002	PASTOS PERMANENTES DE 5 O MAS AÑOS	S		0,80		0,80	0,80

(1) Con incidencias que retienen pago o deniegan el expediente.

(2) Se calcula sobre superficie declarada admisible.

(3) Aplicación del artículo 16 bis del RD 147/2023.

Puede verificar la integridad de una copia de este documento mediante la lectura del código QR adjunto o mediante el acceso a la dirección <https://ws050.juntadeandalucia.es/verificarFirma> indicando el código de VERIFICACIÓN

FIRMADO POR	RAQUEL MARIA ESPIN CRESPO	FECHA	26/06/2024
VERIFICACIÓN	Pk2jmMQ72K8YCCE9EQ8LU85ENJJ6M	PÁGINA	7671/8857



**INCIDENCIAS****INCIDENCIA DESCRIPCIÓN**

- 4272 Verifica que las líneas de declaración de las Solicitudes Únicas no tienen solapes con la capa de Retroactividad Gráfica (ambas de la misma campaña) a nivel de expediente/línea de declaración gráfica de la solicitud.  
Recinto:23-092-046-00168-00001 Cultivo: - Agregado de la referencia del recinto.:0 Zona de la referencia del recinto.:0 Superficie solapada.:0,06 Id. Incid.:95153353
- 86119 Carga ganadera NO cumple con el valor mínimo de 0,2 UGM/ha.  
Recinto:23-092-046-00119-00004 Cultivo:62000 PASTOS PERMANENTES DE 5 O MAS AÑOS-SIN VARIEDAD Secano Carga Ganadera:0,18  
Recinto:23-092-046-09010-00002 Cultivo:62000 PASTOS PERMANENTES DE 5 O MAS AÑOS-SIN VARIEDAD Secano Carga Ganadera:0,18

**Datos considerados para el Cálculo de la Carga Ganadera del expediente**

Superficie determinada para Cálculo Carga Ganadera: 70,90 ha  
Carga Ganadera del Expediente: 0,18 ugm/ha

Explotación	Especie	Ugm Calculada para CG
ES230920000572	CAPRINA	12,71

**Recintos Determinados para el Cálculo de Garga Ganadera**

REF.	REFERENCIA SIGPAC	CULTIVO	DESCRIPCIÓN CULTIVO	S/R	SUP. RESUELTA (ha)
-1336627	23-092-113-09001-00040	62000	PASTOS PERMANENTES DE 5 O MAS AÑOS-SIN VARIEDAD	S	9,07
-1336626	23-092-113-09001-00036	62000	PASTOS PERMANENTES DE 5 O MAS AÑOS-SIN VARIEDAD	S	0,09
-1336625	23-092-113-09001-00035	62000	PASTOS PERMANENTES DE 5 O MAS AÑOS-SIN VARIEDAD	S	3,92
-1336624	23-092-113-09001-00028	62000	PASTOS PERMANENTES DE 5 O MAS AÑOS-SIN VARIEDAD	S	12,32
-1336623	23-092-113-09001-00027	62000	PASTOS PERMANENTES DE 5 O MAS AÑOS-SIN VARIEDAD	S	4,21
-1336622	23-092-113-09001-00025	62000	PASTOS PERMANENTES DE 5 O MAS AÑOS-SIN VARIEDAD	S	18,91
-1336621	23-092-113-09001-00023	62000	PASTOS PERMANENTES DE 5 O MAS AÑOS-SIN VARIEDAD	S	8,83
-1336620	23-092-113-09001-00021	62000	PASTOS PERMANENTES DE 5 O MAS AÑOS-SIN VARIEDAD	S	1,26
-1336619	23-092-113-09001-00002	62000	PASTOS PERMANENTES DE 5 O MAS AÑOS-SIN VARIEDAD	S	8,06
-1336618	23-092-046-00299-00006	62000	PASTOS PERMANENTES DE 5 O MAS AÑOS-SIN VARIEDAD	S	0,00
-1336617	23-092-046-00234-00001	62000	PASTOS PERMANENTES DE 5 O MAS AÑOS-SIN VARIEDAD	S	0,40
-444246	23-092-046-00235-00001	62000	PASTOS PERMANENTES DE 5 O MAS AÑOS-SIN VARIEDAD	S	0,06
-444235	23-092-046-00236-00001	62000	PASTOS PERMANENTES DE 5 O MAS AÑOS-SIN VARIEDAD	S	0,04
-444202	23-092-046-00168-00001	62000	PASTOS PERMANENTES DE 5 O MAS AÑOS-SIN VARIEDAD	S	0,50
-444150	23-092-046-00234-00004	62000	PASTOS PERMANENTES DE 5 O MAS AÑOS-SIN VARIEDAD	S	0,00
-163968	23-092-046-00103-00001	20000	BARBECHO TRADICIONAL-SIN VARIEDAD	R	0,45
1700000007185434	23-092-046-00119-00002	62000	PASTOS PERMANENTES DE 5 O MAS AÑOS-SIN VARIEDAD	S	0,80
1700000007185436	23-092-046-00119-00004	62000	PASTOS PERMANENTES DE 5 O MAS AÑOS-SIN VARIEDAD	S	0,03
1700000007185439	23-092-046-09010-00002	62000	PASTOS PERMANENTES DE 5 O MAS AÑOS-SIN VARIEDAD	S	1,95

(1) Con incidencias que retienen pago o deniegan el expediente.  
(2) Se calcula sobre superficie declarada admisible.  
(3) Aplicación del artículo 16 bis del RD 147/2023.

Puede verificar la integridad de una copia de este documento mediante la lectura del código QR adjunto o mediante el acceso a la dirección <https://ws050.juntadeandalucia.es/verificarFirma> indicando el código de VERIFICACIÓN

FIRMADO POR	RAQUEL MARIA ESPIN CRESPO	FECHA	26/06/2024
VERIFICACIÓN	Pk2jmMQ72K8YCCE9EQ8LU85ENJJ6M	PÁGINA	7672/8857





**APELLIDOS Y NOMBRE / RAZÓN SOCIAL**

RODRÍGUEZ RÚS RAFAEL

**NIF**

\*\*\*\*6124\*

**EXPEDIENTE**

1182463

**RESOLUCIÓN**

CONCESIÓN DE LA AYUDA

**DATOS DE MANTENIMIENTO UNIDADES**

**GRUPO DE PAGO**

ZONAS DE LIMITACIONES NATURALES

**Sup. Dec. Admisible**

5,62

**Sup. Resuelta**

5,62

**Sobredecl.**

0,00

**% Sobredecl.**

0,00

**RESUMEN DE PAGOS**

	<b>IMPORTE ( Euros )</b>			
	<b>RESUELTO</b>	<b>FEADER</b>	<b>MAPA</b>	<b>CAPADR</b>
Pago realizado	276,20	234,77	27,09	14,33
A pagar	27,28	23,19	2,68	1,41
<b>TOTAL</b>	<b>303,48</b>	<b>257,96</b>	<b>29,77</b>	<b>15,74</b>

**APLICACIÓN DE REDUCCIONES Y PENALIZACIONES (%)**

<b>Crterios de subvencionabilidad (1)</b>	<b>Presentación tardía</b>	<b>Omisión declaración</b>	<b>Condicionalidad</b>
0,00	0,00	0,00	0,00

**IMPORTE ( Euros )**

Calculado(2)	Reducción	Penalización	Reducción Penalización (3)	Penalización adicional	Resuelto	FEADER	MAPA	CAPADR
303,48 €	0,00 €	0,00 €	0,00 €	0,00 €	303,48 €	257,96 €	29,77 €	15,75 €
Importe Unitario:	54,00 €	Nuevo Importe Unitario:	54,00 €					

**RECINTOS PROPUESTOS**

<b>REF.</b>	<b>REFERENCIA SIGPAC</b>	<b>CULTIVO</b>	<b>USO S/R SIGPAC</b>	<b>Sup. Dec. admisible</b>	<b>Sup. Campo</b>	<b>Sup. Determ.</b>	<b>Sup. Resuelta</b>
-1016249	23-057-008-00329-0004	OLIVAR	S	0,20		0,20	0,20
1700000006781212	23-009-008-00035-0002	OLIVAR	S	0,28		0,28	0,28
1700000006781213	23-009-027-00282-0001	OLIVAR	S	0,23		0,23	0,23
1700000006781214	23-009-027-00283-0002	OLIVAR	S	0,10		0,10	0,10
1700000006781216	23-046-006-09000-0009	OLIVAR	S	0,04		0,04	0,04
1700000006781218	23-057-008-00151-0001	OLIVAR	S	0,47		0,47	0,47
1700000006781219	23-057-008-00152-0002	OLIVAR	S	0,59		0,59	0,59
1700000006781220	23-057-008-00153-0002	OLIVAR	S	0,01		0,01	0,01
1700000006781221	23-057-005-00478-0003	OLIVAR	S	0,37		0,37	0,37
1700000006781222	23-057-007-09000-0016	OLIVAR	S	0,26		0,26	0,26
1700000006781223	23-057-008-00070-0001	OLIVAR	S	0,03		0,03	0,03
1700000006781224	23-057-008-00069-0001	OLIVAR	S	1,25		1,25	1,25
1700000006781225	23-009-008-00035-0003	OLIVAR	S	0,12		0,12	0,12
1700000006781226	23-009-027-00284-0005	OLIVAR	S	0,04		0,04	0,04
1700000006781227	23-009-028-00310-0001	OLIVAR	R	0,08		0,08	0,08
1700000006781230	23-057-005-00444-0001	OLIVAR	S	0,21		0,21	0,21
1700000006781231	23-057-008-00329-0003	OLIVAR	S	0,58		0,58	0,58
1700000006781232	23-009-029-00324-0002	OLIVAR	R	0,01		0,01	0,01
1700000006781233	23-009-029-00328-0002	OLIVAR	R	0,22		0,22	0,22
1700000006781234	23-009-029-00329-0001	OLIVAR	R	0,07		0,07	0,07
1700000006781236	23-009-029-00331-0001	OLIVAR	R	0,29		0,29	0,29
1700000006781237	23-009-018-00374-0001	OLIVAR	S	0,17		0,17	0,17

(1) Con incidencias que retienen pago o deniegan el expediente.

(2) Se calcula sobre superficie declarada admisible.

(3) Aplicación del artículo 16 bis del RD 147/2023.

Puede verificar la integridad de una copia de este documento mediante la lectura del código QR adjunto o mediante el acceso a la dirección <https://ws050.juntadeandalucia.es/verificarFirma> indicando el código de VERIFICACIÓN

FIRMADO POR

RAQUEL MARIA ESPIN CRESPO

FECHA

26/06/2024

VERIFICACIÓN

Pk2jmMQ72K8YCCE9EQ8LU85ENJJ6M

PÁGINA

7673/8857



**APELLIDOS Y NOMBRE / RAZÓN SOCIAL**

RODRIGUEZ SANZ MARIA GABRIELA

**NIF**

\*\*\*\*4175\*

**EXPEDIENTE**

1188787

**RESOLUCIÓN**

CONCESIÓN DE LA AYUDA

**DATOS DE MANTENIMIENTO UNIDADES**

<b>GRUPO DE PAGO</b>	<b>Sup. Dec. Admisible</b>	<b>Sup. Resuelta</b>	<b>Sobredecl.</b>	<b>% Sobredecl.</b>
ZONAS DE LIMITACIONES NATURALES	24,83	24,83	0,00	0,00

**RESUMEN DE PAGOS**

	<b>IMPORTE ( Euros )</b>			
	<b>RESUELTO</b>	<b>FEADER</b>	<b>MAPA</b>	<b>CAPADR</b>
Pago realizado	1.076,18	914,76	105,57	55,85
A pagar	106,31	90,36	10,43	5,52
<b>TOTAL</b>	<b>1.182,49</b>	<b>1.005,12</b>	<b>116,00</b>	<b>61,37</b>

**APLICACIÓN DE REDUCCIONES Y PENALIZACIONES (%)**

<b>Crterios de subvencionabilidad (1)</b>	<b>Presentación tardía</b>	<b>Omisión declaración</b>	<b>Condicionalidad</b>
0,00	0,00	0,00	0,00

**IMPORTE ( Euros )**

Calculado(2)	Reducción	Penalización	Reducción Penalización (3)	Penalización adicional	Resuelto	FEADER	MAPA	CAPADR
1.182,49 €	0,00 €	0,00 €	0,00 €	0,00 €	1.182,49 €	1.005,12 €	116,00 €	61,37 €
<b>Importe Unitario:</b>	<b>54,00 €</b>	<b>Nuevo Importe Unitario:</b>	<b>47,62 €</b>					

**RECINTOS PROPUESTOS**

<b>REF.</b>	<b>REFERENCIA SIGPAC</b>	<b>CULTIVO</b>	<b>USO S/R SIGPAC</b>	<b>Sup. Dec. admisible</b>	<b>Sup. Campo</b>	<b>Sup. Determ.</b>	<b>Sup. Resuelta</b>
-972074	23-063-014-00058-0003	OLIVAR	R	0,01		0,01	0,01
-139719	23-092-099-00011-0001	GIRASOL	S	2,12		2,12	2,12
1700000005690269	23-063-014-00058-0002	OLIVAR	R	0,46		0,46	0,46
1700000005690270	23-092-098-00029-0001	OLIVAR	S	1,06		1,06	1,06
1700000005690271	23-092-099-00019-0001	OLIVAR	S	0,61		0,61	0,61
1700000005690272	23-063-039-00149-0001	OLIVAR	S	3,04		3,04	3,04
1700000005690273	23-092-099-00011-0001	GARBANZOS	S	2,54		2,54	2,54
1700000005690275	23-092-099-00011-0002	BARBECHO TRADICIONAL	S	2,76		2,76	2,76
1700000005690276	23-092-099-00020-0002	OLIVAR	S	0,12		0,12	0,12
1700000005690277	23-092-099-00020-0001	OLIVAR	S	1,64		1,64	1,64
1700000005690278	23-092-099-00019-0002	OLIVAR	S	0,71		0,71	0,71
1700000005690279	23-063-035-00693-0001	OLIVAR	S	1,48		1,48	1,48
1700000005690280	23-063-035-00668-0001	OLIVAR	S	0,52		0,52	0,52
1700000005690281	23-063-035-00668-0002	OLIVAR	S	0,15		0,15	0,15
1700000005690282	23-063-035-00531-0001	OLIVAR	S	0,49		0,49	0,49
1700000005690283	23-063-035-00532-0001	OLIVAR	S	1,21		1,21	1,21
1700000005690284	23-063-035-00716-0001	OLIVAR	S	0,66		0,66	0,66
1700000005690285	23-063-034-00069-0001	OLIVAR	S	0,51		0,51	0,51
1700000005690287	23-092-099-00019-0004	OLIVAR	S	0,19		0,19	0,19
1700000005690288	23-063-035-00317-0001	OLIVAR	S	0,99		0,99	0,99
1700000005690289	23-063-035-00669-0001	OLIVAR	S	0,08		0,08	0,08
1700000005690290	23-063-035-00671-0001	OLIVAR	S	0,52		0,52	0,52
1700000005690291	23-063-035-00672-0001	OLIVAR	S	0,05		0,05	0,05
1700000005690292	23-092-100-00006-0001	GIRASOL	S	2,50		2,50	2,50
1700000005690293	23-092-099-00011-0005	PISTACHO	S	0,41		0,41	0,41

(1) Con incidencias que retienen pago o deniegan el expediente.

(2) Se calcula sobre superficie declarada admisible.

(3) Aplicación del artículo 16 bis del RD 147/2023.

Puede verificar la integridad de una copia de este documento mediante la lectura del código QR adjunto o mediante el acceso a la dirección <https://ws050.juntadeandalucia.es/verificarFirma> indicando el código de VERIFICACIÓN

FIRMADO POR	RAQUEL MARIA ESPIN CRESPO	FECHA	26/06/2024
VERIFICACIÓN	Pk2jmMQ72K8YCCE9EQ8LU85ENJJ6M	PÁGINA	7674/8857







**Datos considerados para el Cálculo de la Carga Ganadera del expediente**

Superficie determinada para Cálculo Carga Ganadera: 0,00 ha

Carga Ganadera del Expediente: 0,00 ugm/ha

**Incidencias de carga ganadera**

**INCIDENCIA DESCRIPCIÓN**

86132 Recinto superficie forrajera que no realiza la actividad de producción de pastoreo.  
Recinto:23-092-099-00011-00002 Cultivo:20000 BARBECHO TRADICIONAL-SIN VARIEDAD Secano

(1) Con incidencias que retienen pago o deniegan el expediente.  
(2) Se calcula sobre superficie declarada admisible.  
(3) Aplicación del artículo 16 bis del RD 147/2023.

Puede verificar la integridad de una copia de este documento mediante la lectura del código QR adjunto o mediante el acceso a la dirección <a href="https://ws050.juntadeandalucia.es/verificarFirma">https://ws050.juntadeandalucia.es/verificarFirma</a> indicando el código de VERIFICACIÓN				
FIRMADO POR	RAQUEL MARIA ESPIN CRESPO	FECHA	26/06/2024	
VERIFICACIÓN	Pk2jmMQ72K8YCCE9EQ8LU85ENJJ6M	PÁGINA	7675/8857	

**APELLIDOS Y NOMBRE / RAZÓN SOCIAL**

ROJAS FERNANDEZ FRANCISCO

**NIF**

\*\*\*0280\*

**EXPEDIENTE**

1159454

**RESOLUCIÓN**

CONCESIÓN DE LA AYUDA

**DATOS DE MANTENIMIENTO UNIDADES****GRUPO DE PAGO**

ZONAS DE LIMITACIONES NATURALES

**Sup. Dec.  
Admisible**

21,88

**Sup.  
Resuelta**

21,88

**Sobredecl.**

0,00

**% Sobredecl.**

0,00

**RESUMEN DE PAGOS**

	<b>IMPORTE ( Euros )</b>			
	<b>RESUELTO</b>	<b>FEADER</b>	<b>MAPA</b>	<b>CAPADR</b>
Pago realizado	989,20	840,81	97,04	51,34
A pagar	97,71	83,05	9,59	5,07
<b>TOTAL</b>	<b>1.086,91</b>	<b>923,86</b>	<b>106,63</b>	<b>56,41</b>

**APLICACIÓN DE REDUCCIONES Y PENALIZACIONES (%)**

<b>Crterios de subvencionabilidad (1)</b>	<b>Presentación tardía</b>	<b>Omisión declaración</b>	<b>Condicionalidad</b>
0,00	0,00	0,00	0,00

**IMPORTE ( Euros )**

Calculado(2)	Reducción	Penalización	Reducción Penalización (3)	Penalización adicional	Resuelto	FEADER	MAPA	CAPADR
1.086,91 €	0,00 €	0,00 €	0,00 €	0,00 €	1.086,91 €	923,87 €	106,63 €	56,41 €
Importe Unitario:	54,00 €	Nuevo Importe Unitario:	49,68 €					

**RECINTOS PROPUESTOS**

<b>REF.</b>	<b>REFERENCIA SIGPAC</b>	<b>CULTIVO</b>	<b>S/R</b>	<b>USO SIGPAC</b>	<b>Sup. Dec. admisible</b>	<b>Sup. Campo</b>	<b>Sup. Determ.</b>	<b>Sup. Resuelta</b>
-1111390	23-063-026-00127-0002	OLIVAR	S		0,01		0,01	0,01
-1111389	23-063-025-00126-0003	OLIVAR	S		0,09		0,09	0,09
1700000006652719	23-063-034-00052-0001	OLIVAR	S		3,23		3,23	3,23
1700000006652725	23-063-032-00381-0001	OLIVAR	R		3,81		3,81	3,81
1700000006652727	23-063-032-00416-0002	OLIVAR	S		3,90		3,90	3,90
1700000006652728	23-092-002-00021-0001	OLIVAR	R		1,16		1,16	1,16
1700000006652740	23-063-038-00085-0001	OLIVAR	R		1,09		1,09	1,09
1700000006652742	23-063-025-00126-0002	OLIVAR	S		4,57		4,57	4,57
1700000006652745	23-063-025-00176-0001	OLIVAR	S		2,45		2,45	2,45
1700000006652750	23-063-026-00127-0001	OLIVAR	S		0,63		0,63	0,63
1700000006652751	23-063-026-00109-0001	OLIVAR	S		0,66		0,66	0,66
1700000006652753	23-063-025-00138-0001	OLIVAR	S		0,28		0,28	0,28

(1) Con incidencias que retienen pago o deniegan el expediente.

(2) Se calcula sobre superficie declarada admisible.

(3) Aplicación del artículo 16 bis del RD 147/2023.

Puede verificar la integridad de una copia de este documento mediante la lectura del código QR adjunto o mediante el acceso a la dirección <https://ws050.juntadeandalucia.es/verificarFirma> indicando el código de VERIFICACIÓN

FIRMADO POR	RAQUEL MARIA ESPIN CRESPO	FECHA	26/06/2024
VERIFICACIÓN	Pk2jmMQ72K8YCCE9EQ8LU85ENJJ6M	PÁGINA	7676/8857





**APELLIDOS Y NOMBRE / RAZÓN SOCIAL**

ROJAS FERNANDEZ LUIS

**NIF**

\*\*\*\*1014\*

**EXPEDIENTE**

1159871

**RESOLUCIÓN**

CONCESIÓN DE LA AYUDA

**DATOS DE MANTENIMIENTO UNIDADES**

**GRUPO DE PAGO**

ZONAS DE LIMITACIONES NATURALES

**Sup. Dec.  
Admisible**

35,00

**Sup.  
Resuelta**

35,00

**Sobredecl.**

0,00

**% Sobredecl.**

0,00

**RESUMEN DE PAGOS**

	<b>IMPORTE ( Euros )</b>			
	<b>RESUELTO</b>	<b>FEADER</b>	<b>MAPA</b>	<b>CAPADR</b>
Pago realizado	1.080,89	918,76	106,04	56,10
A pagar	101,03	85,88	9,91	5,24
<b>TOTAL</b>	<b>1.181,92</b>	<b>1.004,64</b>	<b>115,95</b>	<b>61,34</b>

**APLICACIÓN DE REDUCCIONES Y PENALIZACIONES (%)**

<b>Criterios de subvencionabilidad (1)</b>	<b>Presentación tardía</b>	<b>Omisión declaración</b>	<b>Condicionabilidad</b>
0,00	0,00	0,00	0,00

**IMPORTE ( Euros )**

<b>Calculado(2)</b>	<b>Reducción</b>	<b>Penalización</b>	<b>Reducción Penalización (3)</b>	<b>Penalización adicional</b>	<b>Resuelto</b>	<b>FEADER</b>	<b>MAPA</b>	<b>CAPADR</b>
1.181,92 €	0,00 €	0,00 €	0,00 €	0,00 €	1.181,92 €	1.004,63 €	115,95 €	61,34 €
<b>Importe Unitario:</b>	<b>54,00 €</b>	<b>Nuevo Importe Unitario:</b>	<b>33,77 €</b>					

(1) Con incidencias que retienen pago o deniegan el expediente.

(2) Se calcula sobre superficie declarada admisible.

(3) Aplicación del artículo 16 bis del RD 147/2023.

Puede verificar la integridad de una copia de este documento mediante la lectura del código QR adjunto o mediante el acceso a la dirección <a href="https://ws050.juntadeandalucia.es/verificarFirma">https://ws050.juntadeandalucia.es/verificarFirma</a> indicando el código de VERIFICACIÓN					
FIRMADO POR	RAQUEL MARIA ESPIN CRESPO		FECHA		26/06/2024
VERIFICACIÓN	Pk2jmMQ72K8YCCE9EQ8LU85ENJJ6M		PÁGINA		7677/8857

**RECINTOS PROPUESTOS**

REF.	REFERENCIA SIGPAC	CULTIVO	S/R	USO SIGPAC	Sup. Dec. admisible	Sup. Campo	Sup. Determ.	Sup. Resuelta
1700000006652716	23-063-022-00332-0001	OLIVAR	S		0,01		0,01	0,01
1700000006652717	23-063-022-00334-0002	OLIVAR	S		1,10		1,10	1,10
1700000006652718	23-063-034-00051-0002	OLIVAR	S		0,04		0,04	0,04
1700000006652720	23-063-034-00057-0001	OLIVAR	S		0,05		0,05	0,05
1700000006652721	23-063-034-00058-0001	OLIVAR	S		0,26		0,26	0,26
1700000006652722	23-063-034-00059-0001	OLIVAR	S		0,01		0,01	0,01
1700000006652723	23-063-032-00281-0001	OLIVAR	S		0,01		0,01	0,01
1700000006652724	23-063-032-00378-0001	OLIVAR	S		0,01		0,01	0,01
1700000006652726	23-063-032-00382-0001	OLIVAR	S		0,01		0,01	0,01
1700000006652729	23-063-031-00010-0003	OLIVAR	R		18,86		18,86	18,69
1700000006652730	23-063-031-00010-0017	OLIVAR	R		0,66		0,66	0,66
1700000006652731	23-063-031-00120-0001	OLIVAR	S		0,01		0,01	0,01
1700000006652732	23-063-031-00121-0002	OLIVAR	S		0,02		0,02	0,02
1700000006652733	23-063-031-00253-0001	OLIVAR	S		0,01		0,01	0,01
1700000006652734	23-063-031-00254-0001	OLIVAR	S		0,02		0,02	0,02
1700000006652735	23-063-031-00771-0003	OLIVAR	S		0,01		0,01	0,01
1700000006652736	23-063-031-00771-0003	OLIVAR	S		0,01		0,01	0,01
1700000006652737	23-092-002-00018-0001	OLIVAR	R		12,96		12,96	12,96
1700000006652738	23-063-038-00083-0001	OLIVAR	S		0,01		0,01	0,01
1700000006652739	23-063-038-00084-0001	OLIVAR	S		0,02		0,02	0,02
1700000006652741	23-063-038-00087-0001	OLIVAR	R		0,01		0,01	0,01
1700000006652743	23-063-025-00137-0003	OLIVAR	S		0,12		0,12	0,12
1700000006652744	23-063-025-00135-0001	OLIVAR	S		0,01		0,01	0,01
1700000006652746	23-063-025-00185-0001	OLIVAR	S		0,01		0,01	0,01
1700000006652747	23-063-025-00186-0001	OLIVAR	S		0,02		0,02	0,02
1700000006652748	23-063-025-00189-0001	OLIVAR	S		0,04		0,04	0,04
1700000006652749	23-063-026-00126-0002	OLIVAR	S		0,01		0,01	0,00
1700000006652752	23-092-002-00021-0002	OLIVAR	R		0,87		0,87	0,87

**INCIDENCIAS****INCIDENCIA DESCRIPCIÓN**

- 218 Superficie bruta de cruce en un recinto en el conjunto de las solicitudes supera superficie total que SIGPAC establece para él.  
Recinto:23-063-031-00010-00003 Cultivo:101010 OLIVAR-PICUAL Regadío Suma de superficies declaradas para este recinto por todos los solicitantes (Áreas):1904 Superficie SIGPAC medida para este recinto (Áreas):1887 Exceso de superficie declarada (Hectáreas):0,17 Suma de superficies declaradas para este recinto por el solicitante (Áreas):1886
- 242 Recinto pendiente de acreditación de titularidad.  
Recinto:23-063-026-00126-00002 Cultivo:101010 OLIVAR-PICUAL Secano

(1) Con incidencias que retienen pago o deniegan el expediente.  
(2) Se calcula sobre superficie declarada admisible.  
(3) Aplicación del artículo 16 bis del RD 147/2023.

Puede verificar la integridad de una copia de este documento mediante la lectura del código QR adjunto o mediante el acceso a la dirección <a href="https://ws050.juntadeandalucia.es/verificarFirma">https://ws050.juntadeandalucia.es/verificarFirma</a> indicando el código de VERIFICACIÓN					
FIRMADO POR	RAQUEL MARIA ESPIN CRESPO		FECHA		26/06/2024
VERIFICACIÓN	Pk2jmMQ72K8YCCE9EQ8LU85ENJJ6M		PÁGINA		7678/8857



**APELLIDOS Y NOMBRE / RAZÓN SOCIAL**

ROJAS GONZALEZ MIGUEL

**NIF**

\*\*\*\*5934\*

**EXPEDIENTE**

1230391

**RESOLUCIÓN**

CONCESIÓN DE LA AYUDA

**DATOS DE MANTENIMIENTO UNIDADES**

**GRUPO DE PAGO**

ZONAS DE LIMITACIONES NATURALES

**Sup. Dec.  
Admisible**

24,68

**Sup.  
Resuelta**

24,68

**Sobredecl.**

0,00

**% Sobredecl.**

0,00

**RESUMEN DE PAGOS**

	<b>IMPORTE ( Euros )</b>			
	<b>RESUELTO</b>	<b>FEADER</b>	<b>MAPA</b>	<b>CAPADR</b>
Pago realizado	1.071,76	911,00	105,14	55,62
A pagar	105,87	89,99	10,39	5,49
<b>TOTAL</b>	<b>1.177,63</b>	<b>1.000,99</b>	<b>115,53</b>	<b>61,11</b>

**APLICACIÓN DE REDUCCIONES Y PENALIZACIONES (%)**

<b>Criterios de subvencionabilidad (1)</b>	<b>Presentación tardía</b>	<b>Omisión declaración</b>	<b>Condicionabilidad</b>
0,00	0,00	0,00	0,00

**IMPORTE ( Euros )**

Calculado(2)	Reducción	Penalización	Reducción Penalización (3)	Penalización adicional	Resuelto	FEADER	MAPA	CAPADR
1.177,63 €	0,00 €	0,00 €	0,00 €	0,00 €	1.177,63 €	1.000,99 €	115,53 €	61,11 €
<b>Importe Unitario:</b>	<b>54,00 €</b>	<b>Nuevo Importe Unitario:</b>	<b>47,72 €</b>					

(1) Con incidencias que retienen pago o deniegan el expediente.

(2) Se calcula sobre superficie declarada admisible.

(3) Aplicación del artículo 16 bis del RD 147/2023.

Puede verificar la integridad de una copia de este documento mediante la lectura del código QR adjunto o mediante el acceso a la dirección <a href="https://ws050.juntadeandalucia.es/verificarFirma">https://ws050.juntadeandalucia.es/verificarFirma</a> indicando el código de VERIFICACIÓN				
FIRMADO POR	RAQUEL MARIA ESPIN CRESPO	FECHA	26/06/2024	
VERIFICACIÓN	Pk2jmMQ72K8YCCE9EQ8LU85ENJJJ6M	PÁGINA	7679/8857	



**RECINTOS PROPUESTOS**

REF.	REFERENCIA SIGPAC	CULTIVO	S/R	USO SIGPAC	Sup. Dec. admisible	Sup. Campo	Sup. Determ.	Sup. Resuelta
-1383860	23-063-027-00004-0002	OLIVAR	S		0,01		0,01	0,01
-580408	23-063-021-00195-0004	OLIVAR	S		0,01		0,01	0,01
-580407	23-063-021-00194-0001	OLIVAR	S		0,01		0,01	0,01
-580406	23-063-021-00192-0003	OLIVAR	S		0,04		0,04	0,04
-181493	23-063-031-00696-0002	OLIVAR	S		0,53		0,53	0,53
-181476	23-063-031-00611-0001	OLIVAR	S		0,63		0,63	0,63
-181470	23-063-034-00138-0001	OLIVAR	S		0,23		0,23	0,23
-122871	23-063-030-00131-0001	OLIVAR	S		0,01		0,01	0,01
-120661	23-063-035-00316-0001	OLIVAR	S		0,39		0,39	0,39
-120658	23-063-035-00316-0001	OLIVAR	S		1,18		1,18	1,18
-120568	23-063-031-00028-0002	OLIVAR	S		0,39		0,39	0,39
-120519	23-063-033-00169-0002	OLIVAR	S		0,35		0,35	0,35
-120493	23-063-030-00315-0001	OLIVAR	S		0,77		0,77	0,77
-120486	23-063-022-00039-0001	OLIVAR	S		0,24		0,24	0,24
-120471	23-063-030-00068-0001	OLIVAR	S		0,24		0,24	0,24
-120430	23-063-024-00211-0001	OLIVAR	S		0,61		0,61	0,61
-120417	23-063-021-00191-0001	OLIVAR	S		0,63		0,63	0,63
-120378	23-063-027-00007-0001	OLIVAR	S		0,43		0,43	0,43
-120327	23-063-024-00211-0001	OLIVAR	S		0,20		0,20	0,20
-120325	23-063-030-00068-0001	OLIVAR	S		0,75		0,75	0,75
-120324	23-063-033-00169-0002	OLIVAR	S		1,04		1,04	1,04
-120318	23-063-030-00315-0001	OLIVAR	S		0,26		0,26	0,26
-120316	23-063-027-00007-0001	OLIVAR	S		1,34		1,34	1,34
-120314	23-063-021-00191-0001	OLIVAR	S		1,62		1,62	1,62
-120310	23-063-022-00039-0001	OLIVAR	S		0,70		0,70	0,70
-120257	23-063-033-00018-0001	OLIVAR	S		0,22		0,22	0,22
-120253	23-063-033-00018-0001	OLIVAR	S		0,61		0,61	0,61
-120242	23-063-033-00170-0001	OLIVAR	S		0,09		0,09	0,09
-120234	23-063-033-00170-0001	OLIVAR	S		0,26		0,26	0,26
-99022	23-063-035-00714-0001	OLIVAR	S		0,27		0,27	0,27
-99012	23-063-035-00714-0001	OLIVAR	S		0,41		0,41	0,41
-98928	23-063-020-00098-0002	OLIVAR	S		0,14		0,14	0,14
-98904	23-063-020-00098-0002	OLIVAR	S		0,38		0,38	0,38
-98874	23-063-035-00601-0001	OLIVAR	S		0,34		0,34	0,34
-98860	23-063-035-00601-0001	OLIVAR	S		1,02		1,02	1,02
-98732	23-063-018-00192-0001	OLIVAR	S		0,15		0,15	0,15
-98697	23-063-018-00192-0001	OLIVAR	S		0,37		0,37	0,37
-98661	23-063-035-00588-0001	OLIVAR	S		0,02		0,02	0,02
-98641	23-063-035-00588-0001	OLIVAR	S		0,33		0,33	0,33
-98622	23-063-020-00099-0002	OLIVAR	S		0,12		0,12	0,12
-98583	23-063-020-00099-0002	OLIVAR	S		0,50		0,50	0,50
-98559	23-063-017-00041-0001	OLIVAR	S		0,19		0,19	0,19
-98533	23-063-017-00041-0001	OLIVAR	S		0,56		0,56	0,56
-98411	23-063-031-00028-0002	OLIVAR	S		0,72		0,72	0,72
-98362	23-063-039-00143-0001	OLIVAR	S		0,61		0,61	0,61
-98334	23-063-039-00143-0001	OLIVAR	S		1,84		1,84	1,84
-98274	23-063-035-00557-0001	OLIVAR	S		0,45		0,45	0,45
-98257	23-063-035-00557-0001	OLIVAR	S		1,22		1,22	1,22
1700000005176052	23-063-020-00149-0001	OLIVAR	S		0,02		0,02	0,02
1700000005176053	23-063-020-00150-0001	OLIVAR	S		0,47		0,47	0,47
1700000005178608	23-063-020-00147-0002	OLIVAR	S		0,05		0,05	0,05
1700000005178609	23-063-020-00150-0001	OLIVAR	S		0,44		0,44	0,44

(1) Con incidencias que retienen pago o deniegan el expediente.  
 (2) Se calcula sobre superficie declarada admisible.  
 (3) Aplicación del artículo 16 bis del RD 147/2023.

Puede verificar la integridad de una copia de este documento mediante la lectura del código QR adjunto o mediante el acceso a la dirección <a href="https://ws050.juntadeandalucia.es/verificarFirma">https://ws050.juntadeandalucia.es/verificarFirma</a> indicando el código de VERIFICACIÓN					
FIRMADO POR	RAQUEL MARIA ESPIN CRESPO		FECHA		26/06/2024
VERIFICACIÓN	Pk2jmMQ72K8YCCE9EQ8LU85ENJJ6M		PÁGINA		7680/8857



**RECINTOS PROPUESTOS**

<u>REF.</u>	<u>REFERENCIA SIGPAC</u>	<u>CULTIVO</u>	<u>S/R</u>	<u>USO SIGPAC</u>	<u>Sup. Dec. admisible</u>	<u>Sup. Campo</u>	<u>Sup. Determ.</u>	<u>Sup. Resuelta</u>
170000006889221	23-063-031-00025-0001	OLIVAR	S		0,07		0,07	0,07
170000006889228	23-063-031-00081-0001	OLIVAR	S		0,20		0,20	0,20

(1) Con incidencias que retienen pago o deniegan el expediente.  
(2) Se calcula sobre superficie declarada admisible.  
(3) Aplicación del artículo 16 bis del RD 147/2023.

Puede verificar la integridad de una copia de este documento mediante la lectura del código QR adjunto o mediante el acceso a la dirección <a href="https://ws050.juntadeandalucia.es/verificarFirma">https://ws050.juntadeandalucia.es/verificarFirma</a> indicando el código de VERIFICACIÓN				
FIRMADO POR	RAQUEL MARIA ESPIN CRESPO	FECHA	26/06/2024	
VERIFICACIÓN	Pk2jmMQ72K8YCCE9EQ8LU85ENJJJ6M	PÁGINA	7681/8857	

**APELLIDOS Y NOMBRE / RAZÓN SOCIAL**

ROJAS MARTINEZ JOSE ANDRES

**NIF**

\*\*\*0312\*

**EXPEDIENTE**

1192823

**RESOLUCIÓN**

CONCESIÓN DE LA AYUDA

**DATOS DE MANTENIMIENTO UNIDADES****GRUPO DE PAGO**

ZONAS DE LIMITACIONES NATURALES

**Sup. Dec.  
Admisible**

16,74

**Sup.  
Resuelta**

16,74

**Sobredecl.**

0,00

**% Sobredecl.**

0,00

**RESUMEN DE PAGOS**

	<b>IMPORTE ( Euros )</b>			
	<b>RESUELTO</b>	<b>FEADER</b>	<b>MAPA</b>	<b>CAPADR</b>
Pago realizado	805,59	684,75	79,03	41,81
A pagar	79,58	67,64	7,81	4,13
<b>TOTAL</b>	<b>885,17</b>	<b>752,39</b>	<b>86,84</b>	<b>45,94</b>

**APLICACIÓN DE REDUCCIONES Y PENALIZACIONES (%)**

<b>Criterios de subvencionabilidad (1)</b>	<b>Presentación tardía</b>	<b>Omisión declaración</b>	<b>Condicionalidad</b>
0,00	0,00	0,00	0,00

**IMPORTE ( Euros )**

Calculado(2)	Reducción	Penalización	Reducción Penalización (3)	Penalización adicional	Resuelto	FEADER	MAPA	CAPADR
885,17 €	0,00 €	0,00 €	0,00 €	0,00 €	885,17 €	752,39 €	86,84 €	45,94 €
Importe Unitario:	54,00 €	Nuevo Importe Unitario:	52,88 €					

**RECINTOS PROPUESTOS**

<b>REF.</b>	<b>REFERENCIA SIGPAC</b>	<b>CULTIVO</b>	<b>S/R</b>	<b>USO SIGPAC</b>	<b>Sup. Dec. admisible</b>	<b>Sup. Campo</b>	<b>Sup. Determ.</b>	<b>Sup. Resuelta</b>
1700000006961027	23-075-008-00310-0001	OLIVAR	S		0,73		0,73	0,73
1700000006961029	23-075-012-00148-0001	OLIVAR	S		1,93		1,93	1,93
1700000006961030	23-075-013-00103-0001	OLIVAR	S		3,29		3,29	3,29
1700000006961031	23-075-013-00104-0001	OLIVAR	S		1,01		1,01	1,01
1700000006961032	23-075-013-00106-0002	OLIVAR	S		1,53		1,53	1,53
1700000006961033	23-075-013-00105-0002	OLIVAR	S		2,00		2,00	2,00
1700000006961034	23-075-013-00107-0001	OLIVAR	S		0,84		0,84	0,84
1700000006961035	23-075-027-00296-0001	OLIVAR	S		1,23		1,23	1,23
1700000006961036	23-075-027-00318-0001	OLIVAR	S		0,62		0,62	0,62
1700000006961037	23-075-027-00476-0001	OLIVAR	R		0,19		0,19	0,19
1700000006961038	23-075-012-00274-0001	OLIVAR	S		3,37		3,37	3,37

(1) Con incidencias que retienen pago o deniegan el expediente.

(2) Se calcula sobre superficie declarada admisible.

(3) Aplicación del artículo 16 bis del RD 147/2023.

Puede verificar la integridad de una copia de este documento mediante la lectura del código QR adjunto o mediante el acceso a la dirección <https://ws050.juntadeandalucia.es/verificarFirma> indicando el código de VERIFICACIÓN

FIRMADO POR	RAQUEL MARIA ESPIN CRESPO	FECHA	26/06/2024
-------------	---------------------------	-------	------------

VERIFICACIÓN	Pk2jmMQ72K8YCCE9EQ8LU85ENJJ6M	PÁGINA	7682/8857
--------------	-------------------------------	--------	-----------







**APELLIDOS Y NOMBRE / RAZÓN SOCIAL**

ROJAS NAVARRETE ANDRES JESUS

**NIF**  
\*\*\*\*8906\*

**EXPEDIENTE**  
1253561

**RESOLUCIÓN**  
CONCESIÓN DE LA AYUDA

**DATOS DE MANTENIMIENTO UNIDADES**

<b>GRUPO DE PAGO</b>	<b>Sup. Dec. Admisible</b>	<b>Sup. Resuelta</b>	<b>Sobredecl.</b>	<b>% Sobredecl.</b>
ZONAS DE LIMITACIONES NATURALES	10,62	10,62	0,00	0,00

**RESUMEN DE PAGOS**

	<b>IMPORTE ( Euros )</b>			
	<b>RESUELTO</b>	<b>FEADER</b>	<b>MAPA</b>	<b>CAPADR</b>
A pagar	573,48	487,46	56,26	29,76

**APLICACIÓN DE REDUCCIONES Y PENALIZACIONES (%)**

<b>Criterios de subvencionabilidad (1)</b>	<b>Presentación tardía</b>	<b>Omisión declaración</b>	<b>Condicionalidad</b>
0,00	0,00	0,00	0,00

**IMPORTE ( Euros )**

<b>Calculado(2)</b>	<b>Reducción</b>	<b>Penalización</b>	<b>Reducción Penalización (3)</b>	<b>Penalización adicional</b>	<b>Resuelto</b>	<b>FEADER</b>	<b>MAPA</b>	<b>CAPADR</b>
573,48 €	0,00 €	0,00 €	0,00 €	0,00 €	573,48 €	487,46 €	56,26 €	29,76 €
<b>Importe Unitario:</b>	54,00 €	<b>Nuevo Importe Unitario:</b>	54,00 €					

**RECINTOS PROPUESTOS**

<b>REF.</b>	<b>REFERENCIA SIGPAC</b>	<b>CULTIVO</b>	<b>S/R</b>	<b>USO SIGPAC</b>	<b>Sup. Dec. admisible</b>	<b>Sup. Campo</b>	<b>Sup. Determ.</b>	<b>Sup. Resuelta</b>
5092411	23-075-025-00065-0001	OLIVAR	S		1,49		1,49	1,49
5109593	23-075-025-00018-0001	OLIVAR	S		0,44		0,44	0,44
5330121	23-075-021-00093-0001	OLIVAR	S		0,31		0,31	0,31
5330125	23-092-011-00213-0003	OLIVAR	S		4,84		4,84	4,84
5330139	23-092-011-00165-0001	OLIVAR	S		0,38		0,38	0,38
5330149	23-075-021-00090-0002	OLIVAR	S		0,38		0,38	0,38
5330153	23-092-011-00203-0001	OLIVAR	S		0,17		0,17	0,17
5330164	23-075-020-00029-0001	OLIVAR	S		0,23		0,23	0,23
5330168	23-075-021-00092-0001	OLIVAR	S		0,55		0,55	0,55
5330170	23-075-016-00280-0001	OLIVAR	S		0,35		0,35	0,35
5330173	23-075-021-00091-0001	OLIVAR	S		0,85		0,85	0,85
5330177	23-075-021-00034-0001	OLIVAR	S		0,34		0,34	0,34
5330179	23-075-021-00073-0001	OLIVAR	S		0,08		0,08	0,08
6886540	23-075-018-00163-0002	OLIVAR	S		0,21		0,21	0,21

(1) Con incidencias que retienen pago o deniegan el expediente.  
(2) Se calcula sobre superficie declarada admisible.  
(3) Aplicación del artículo 16 bis del RD 147/2023.

Puede verificar la integridad de una copia de este documento mediante la lectura del código QR adjunto o mediante el acceso a la dirección <https://ws050.juntadeandalucia.es/verificarFirma> indicando el código de VERIFICACIÓN

<b>FIRMADO POR</b>	RAQUEL MARIA ESPIN CRESPO	<b>FECHA</b>	26/06/2024
<b>VERIFICACIÓN</b>	Pk2jmMQ72K8YCCE9EQ8LU85ENJJ6M	<b>PÁGINA</b>	7683/8857



**APELLIDOS Y NOMBRE / RAZÓN SOCIAL**

ROJAS PINO IGNACIO

**NIF**

\*\*\*\*4464\*

**EXPEDIENTE**

1203454

**RESOLUCIÓN**

CONCESIÓN DE LA AYUDA

**DATOS DE MANTENIMIENTO UNIDADES****GRUPO DE PAGO**

ZONAS DE LIMITACIONES NATURALES

**Sup. Dec.  
Admisible**  
12,24**Sup.  
Resuelta**  
12,24**Sobredecl.**  
0,00**% Sobredecl.**  
0,00**RESUMEN DE PAGOS**

	<b>IMPORTE ( Euros )</b>			
	<b>RESUELTO</b>	<b>FEADER</b>	<b>MAPA</b>	<b>CAPADR</b>
Pago realizado	601,54	511,31	59,01	31,22
A pagar	59,42	50,51	5,83	3,08
<b>TOTAL</b>	<b>660,96</b>	<b>561,82</b>	<b>64,84</b>	<b>34,30</b>

**APLICACIÓN DE REDUCCIONES Y PENALIZACIONES (%)**

<b>Criterios de subvencionabilidad (1)</b>	<b>Presentación tardía</b>	<b>Omisión declaración</b>	<b>Condicionalidad</b>
0,00	0,00	0,00	0,00

**IMPORTE ( Euros )**

Calculado(2)	Reducción	Penalización	Reducción Penalización (3)	Penalización adicional	Resuelto	FEADER	MAPA	CAPADR
660,96 €	0,00 €	0,00 €	0,00 €	0,00 €	660,96 €	561,82 €	64,84 €	34,30 €
Importe Unitario:	54,00 €	Nuevo Importe Unitario:	54,00 €					

**RECINTOS PROPUESTOS**

<b>REF.</b>	<b>REFERENCIA SIGPAC</b>	<b>CULTIVO</b>	<b>S/R</b>	<b>USO</b>	<b>Sup. Dec.</b>	<b>Sup.</b>	<b>Sup.</b>	<b>Sup.</b>
				<b>SIGPAC</b>	<b>admisible</b>	<b>Campo</b>	<b>Determ.</b>	<b>Resuelta</b>
1700000006881785	23-060-004-00051-0003	OLIVAR	S		1,38		1,38	1,38
1700000006881786	23-060-004-00381-0001	OLIVAR	S		0,32		0,32	0,32
1700000006881787	23-060-004-09015-0002	OLIVAR	S		0,10		0,10	0,10
1700000006881788	23-060-004-00050-0001	OLIVAR	S		9,00		9,00	9,00
1700000006881789	23-060-004-00379-0002	OLIVAR	S		1,44		1,44	1,44

(1) Con incidencias que retienen pago o deniegan el expediente.

(2) Se calcula sobre superficie declarada admisible.

(3) Aplicación del artículo 16 bis del RD 147/2023.

Puede verificar la integridad de una copia de este documento mediante la lectura del código QR adjunto o mediante el acceso a la dirección <https://ws050.juntadeandalucia.es/verificarFirma> indicando el código de VERIFICACIÓN

FIRMADO POR	RAQUEL MARIA ESPIN CRESPO	FECHA	26/06/2024
VERIFICACIÓN	Pk2jmMQ72K8YCCE9EQ8LU85ENJJ6M	PÁGINA	7684/8857



**APELLIDOS Y NOMBRE / RAZÓN SOCIAL**

ROJAS RUIZ DIEGO

**NIF**

\*\*\*\*5522\*

**EXPEDIENTE**

1128062

**RESOLUCIÓN**

CONCESIÓN DE LA AYUDA

**DATOS DE MANTENIMIENTO UNIDADES**

<b>GRUPO DE PAGO</b>	<b>Sup. Dec. Admisible</b>	<b>Sup. Resuelta</b>	<b>Sobredecl.</b>	<b>% Sobredecl.</b>
ZONAS DE LIMITACIONES NATURALES	8,33	7,50	0,83	9,96

**RESUMEN DE PAGOS**

	<b>IMPORTE ( Euros )</b>			
	<b>RESUELTO</b>	<b>FEADER</b>	<b>MAPA</b>	<b>CAPADR</b>
A pagar	324,29	275,65	31,81	16,83

**APLICACIÓN DE REDUCCIONES Y PENALIZACIONES (%)**

<b>Criterios de subvencionabilidad (1)</b>	<b>Presentación tardía</b>	<b>Omisión declaración</b>	<b>Condicionalidad</b>
0,00	0,00	0,00	0,00

**IMPORTE ( Euros )**

<b>Calculado(2)</b>	<b>Reducción</b>	<b>Penalización</b>	<b>Reducción Penalización (3)</b>	<b>Penalización adicional</b>	<b>Resuelto</b>	<b>FEADER</b>	<b>MAPA</b>	<b>CAPADR</b>
449,82 €	44,82 €	80,71 €	0,00 €	0,00 €	324,29 €	275,65 €	31,81 €	16,83 €
<b>Importe Unitario:</b>	54,00 €	<b>Nuevo Importe Unitario:</b>	54,00 €					

**RECINTOS PROPUESTOS**

<b>REE.</b>	<b>REFERENCIA SIGPAC</b>	<b>CULTIVO</b>	<b>S/R</b>	<b>USO SIGPAC</b>	<b>Sup. Dec. admisible</b>	<b>Sup. Campo</b>	<b>Sup. Determ.</b>	<b>Sup. Resuelta</b>
-1623934	23-096-014-00046-0001	OLIVAR	R		0,67		0,67	0,00
-1623933	23-096-014-00052-0001	OLIVAR	R		0,09		0,09	0,00
1700000004564730	23-096-014-00263-0001	OLIVAR	S		0,10		0,10	0,10
1700000004564735	23-096-014-00047-0001	OLIVAR	R		5,72		5,72	5,72
1700000004564736	23-096-014-00200-0014	OLIVAR	R		0,07	0,07	0,07	0,00
1700000004564742	23-096-014-00263-0003	OLIVAR	S		0,39		0,39	0,39
1700000004564743	23-096-014-00262-0001	OLIVAR	R		0,46		0,46	0,46
1700000004564747	23-096-014-00043-0001	OLIVAR	S		0,83		0,83	0,83

**INCIDENCIAS****INCIDENCIA DESCRIPCIÓN**

242	Recinto pendiente de acreditación de titularidad. Recinto:23-096-014-00046-00001 Cultivo:101010 OLIVAR-PICUAL Regadío Recinto:23-096-014-00052-00001 Cultivo:101010 OLIVAR-PICUAL Regadío Recinto:23-096-014-00200-00014 Cultivo:101010 OLIVAR-PICUAL Regadío
-----	--

(1) Con incidencias que retienen pago o deniegan el expediente.

(2) Se calcula sobre superficie declarada admisible.

(3) Aplicación del artículo 16 bis del RD 147/2023.

Puede verificar la integridad de una copia de este documento mediante la lectura del código QR adjunto o mediante el acceso a la dirección <https://ws050.juntadeandalucia.es/verificarFirma> indicando el código de VERIFICACIÓN

FIRMADO POR	RAQUEL MARIA ESPIN CRESPO	FECHA	26/06/2024
VERIFICACIÓN	Pk2jmMQ72K8YCC9EQ8LU85ENJJ6M	PÁGINA	7685/8857



**APELLIDOS Y NOMBRE / RAZÓN SOCIAL**

ROMERO BLE ANTONIA

**NIF**

\*\*\*\*1216\*

**EXPEDIENTE**

1120193

**RESOLUCIÓN**

CONCESIÓN DE LA AYUDA

**DATOS DE MANTENIMIENTO UNIDADES****GRUPO DE PAGO**

ZONAS DE LIMITACIONES NATURALES

**Sup. Dec.  
Admisible**

23,81

**Sup.  
Resuelta**

23,26

**Sobredecl.**

0,55

**% Sobredecl.**

2,31

**RESUMEN DE PAGOS**

	<b>IMPORTE ( Euros )</b>			
	<b>RESUELTO</b>	<b>FEADER</b>	<b>MAPA</b>	<b>CAPADR</b>
Pago realizado	1.046,11	889,19	102,62	54,30
A pagar	76,78	65,26	7,53	3,99
<b>TOTAL</b>	<b>1.122,89</b>	<b>954,45</b>	<b>110,15</b>	<b>58,29</b>

**APLICACIÓN DE REDUCCIONES Y PENALIZACIONES (%)**

<b>Crterios de subvencionabilidad (1)</b>	<b>Presentación tardía</b>	<b>Omisión declaración</b>	<b>Condicionalidad</b>
0,00	0,00	0,00	0,00

**IMPORTE ( Euros )**

Calculado(2)	Reducción	Penalización	Reducción Penalización (3)	Penalización adicional	Resuelto	FEADER	MAPA	CAPADR
1.149,44 €	26,55 €	0,00 €	0,00 €	0,00 €	1.122,89 €	954,46 €	110,16 €	58,27 €
<b>Importe Unitario:</b>	<b>54,00 €</b>	<b>Nuevo Importe Unitario:</b>	<b>48,28 €</b>					

**RECINTOS PROPUESTOS**

<b>REF.</b>	<b>REFERENCIA SIGPAC</b>	<b>CULTIVO</b>	<b>S/R</b>	<b>USO SIGPAC</b>	<b>Sup. Dec. admisible</b>	<b>Sup. Campo</b>	<b>Sup. Determ.</b>	<b>Sup. Resuelta</b>
-1518944	23-049-020-00004-0002	BARBECHO TRADICIONAL	R		2,03		2,03	2,03
4670262	23-061-009-00032-0002	OLIVAR	R		8,64		8,64	8,59
4670307	23-100-509-00132-0001	BARBECHO TRADICIONAL	S		0,39		0,39	0,39
5131963	23-049-020-00009-0002	ALMENDROS	R		6,68		6,68	6,68
5131965	23-049-020-00008-0002	ALMENDROS	R		2,93		2,93	2,93
5504904	23-049-020-00003-0002	BARBECHO TRADICIONAL	R		1,67		1,67	1,17
6820637	23-049-020-00003-0002	BARBECHO TRADICIONAL	R		1,47		1,47	1,47

**INCIDENCIAS****INCIDENCIA DESCRIPCIÓN**

- 4272 Verifica que las líneas de declaración de las Solicitudes Únicas no tienen solapes con la capa de Retroactividad Gráfica (ambas de la misma campaña) a nivel de expediente/línea de declaración gráfica de la solicitud.  
 Recinto:23-049-020-00003-00002 Cultivo: - Agregado de la referencia del recinto.:0 Zona de la referencia del recinto.:0 Superficie solapada.:0,5 Id. Incid.:95145759  
 Recinto:23-061-009-00032-00002 Cultivo: - Agregado de la referencia del recinto.:0 Zona de la referencia del recinto.:0 Superficie solapada.:0,05 Id. Incid.:95145758

**Datos considerados para el Cálculo de la Carga Ganadera del expediente**

**Superficie determinada para Cálculo Carga Ganadera:** 0,00 ha  
**Carga Ganadera del Expediente:** 0,00 ugm/ha

(1) Con incidencias que retienen pago o deniegan el expediente.  
 (2) Se calcula sobre superficie declarada admisible.  
 (3) Aplicación del artículo 16 bis del RD 147/2023.

Puede verificar la integridad de una copia de este documento mediante la lectura del código QR adjunto o mediante el acceso a la dirección <https://ws050.juntadeandalucia.es/verificarFirma> indicando el código de VERIFICACIÓN

FIRMADO POR	RAQUEL MARIA ESPIN CRESPO	FECHA	26/06/2024
VERIFICACIÓN	Pk2jmMQ72K8YCCE9EQ8LU85ENJJ6M	PÁGINA	7686/8857





**Incidencias de carga ganadera**

**INCIDENCIA DESCRIPCIÓN**

86132	Recinto superficie forrajera que no realiza la actividad de producción de pastoreo. Recinto:23-049-020-00004-00002 Cultivo:20000 BARBECHO TRADICIONAL-SIN VARIEDAD Regadío Recinto:23-100-509-00132-00001 Cultivo:20000 BARBECHO TRADICIONAL-SIN VARIEDAD Secano Recinto:23-049-020-00003-00002 Cultivo:20000 BARBECHO TRADICIONAL-SIN VARIEDAD Regadío Recinto:23-049-020-00003-00002 Cultivo:20000 BARBECHO TRADICIONAL-SIN VARIEDAD Regadío
-------	--

(1) Con incidencias que retienen pago o deniegan el expediente.  
(2) Se calcula sobre superficie declarada admisible.  
(3) Aplicación del artículo 16 bis del RD 147/2023.

Puede verificar la integridad de una copia de este documento mediante la lectura del código QR adjunto o mediante el acceso a la dirección <https://ws050.juntadeandalucia.es/verificarFirma> indicando el código de VERIFICACIÓN

FIRMADO POR	RAQUEL MARIA ESPIN CRESPO	FECHA	26/06/2024	
VERIFICACIÓN	Pk2jmMQ72K8YCCE9EQ8LU85ENJJJ6M	PÁGINA	7687/8857	

**APELLIDOS Y NOMBRE / RAZÓN SOCIAL**

ROMERO DELGADO MARIA ELISA

**NIF**

\*\*\*\*1013\*

**EXPEDIENTE**

1071671

**RESOLUCIÓN**

CONCESIÓN DE LA AYUDA

**DATOS DE MANTENIMIENTO UNIDADES****GRUPO DE PAGO**

ZONAS DE LIMITACIONES NATURALES

**Sup. Dec.  
Admisible**

2,66

**Sup.  
Resuelta**

2,66

**Sobredecl.**

0,00

**% Sobredecl.**

0,00

**RESUMEN DE PAGOS**

	<b>IMPORTE ( Euros )</b>			
	<b>RESUELTO</b>	<b>FEADER</b>	<b>MAPA</b>	<b>CAPADR</b>
Pago realizado	130,73	111,11	12,82	6,79
A pagar	12,91	10,97	1,27	0,67
<b>TOTAL</b>	<b>143,64</b>	<b>122,08</b>	<b>14,09</b>	<b>7,46</b>

**APLICACIÓN DE REDUCCIONES Y PENALIZACIONES (%)**

<b>Criterios de subvencionabilidad (1)</b>	<b>Presentación tardía</b>	<b>Omisión declaración</b>	<b>Condicionalidad</b>
0,00	0,00	0,00	0,00

**IMPORTE ( Euros )**

Calculado(2)	Reducción	Penalización	Reducción Penalización (3)	Penalización adicional	Resuelto	FEADER	MAPA	CAPADR
143,64 €	0,00 €	0,00 €	0,00 €	0,00 €	143,64 €	122,09 €	14,09 €	7,46 €
Importe Unitario:	54,00 €	Nuevo Importe Unitario:	54,00 €					

**RECINTOS PROPUESTOS**

<b>REF.</b>	<b>REFERENCIA SIGPAC</b>	<b>CULTIVO</b>	<b>S/R</b>	<b>USO SIGPAC</b>	<b>Sup. Dec. admisible</b>	<b>Sup. Campo</b>	<b>Sup. Determ.</b>	<b>Sup. Resuelta</b>
1700000006475970	23-060-019-00115-0001	OLIVAR	S		2,65		2,65	2,65
1700000006475971	23-060-019-00132-0001	OLIVAR	S		0,01		0,01	0,01

(1) Con incidencias que retienen pago o deniegan el expediente.

(2) Se calcula sobre superficie declarada admisible.

(3) Aplicación del artículo 16 bis del RD 147/2023.

Puede verificar la integridad de una copia de este documento mediante la lectura del código QR adjunto o mediante el acceso a la dirección <https://ws050.juntadeandalucia.es/verificarFirma> indicando el código de VERIFICACIÓN

FIRMADO POR	RAQUEL MARIA ESPIN CRESPO	FECHA	26/06/2024
VERIFICACIÓN	Pk2jmMQ72K8YCCE9EQ8LU85ENJJ6M	PÁGINA	7688/8857



**APELLIDOS Y NOMBRE / RAZÓN SOCIAL**

ROMERO HERNANDEZ ANTONIA

**NIF**

\*\*\*\*4098\*

**EXPEDIENTE**

1232726

**RESOLUCIÓN**

CONCESIÓN DE LA AYUDA

**DATOS DE MANTENIMIENTO UNIDADES****GRUPO DE PAGO**

ZONAS DE LIMITACIONES NATURALES

**Sup. Dec.  
Admisible**

11,52

**Sup.  
Resuelta**

11,52

**Sobredecl.**

0,00

**% Sobredecl.**

0,00

**RESUMEN DE PAGOS**

	<b>IMPORTE ( Euros )</b>			
	<b>RESUELTO</b>	<b>FEADER</b>	<b>MAPA</b>	<b>CAPADR</b>
Pago realizado	566,16	481,23	55,54	29,38
A pagar	55,92	47,53	5,49	2,90
<b>TOTAL</b>	<b>622,08</b>	<b>528,76</b>	<b>61,03</b>	<b>32,28</b>

**APLICACIÓN DE REDUCCIONES Y PENALIZACIONES (%)**

<b>Criterios de subvencionabilidad (1)</b>	<b>Presentación tardía</b>	<b>Omisión declaración</b>	<b>Condicionabilidad</b>
0,00	0,00	0,00	0,00

**IMPORTE ( Euros )**

Calculado(2)	Reducción	Penalización	Reducción Penalización (3)	Penalización adicional	Resuelto	FEADER	MAPA	CAPADR
622,08 €	0,00 €	0,00 €	0,00 €	0,00 €	622,08 €	528,77 €	61,03 €	32,28 €
Importe Unitario:	54,00 €	Nuevo Importe Unitario:	54,00 €					

**RECINTOS PROPUESTOS**

<b>REF.</b>	<b>REFERENCIA SIGPAC</b>	<b>CULTIVO</b>	<b>S/R</b>	<b>USO</b>	<b>Sup. Dec. admisible</b>	<b>Sup. Campo</b>	<b>Sup. Determ.</b>	<b>Sup. Resuelta</b>
				<b>SIGPAC</b>				
1700000005550193	23-092-016-00308-0001	OLIVAR	S		0,52		0,52	0,52
1700000005550195	23-092-082-00343-0001	OLIVAR	S		0,96		0,96	0,96
1700000005550196	23-092-082-00345-0001	OLIVAR	S		0,08		0,08	0,08
1700000005550197	23-092-019-00176-0002	OLIVAR	S		8,92		8,92	8,92
1700000005550198	23-092-017-00145-0001	OLIVAR	S		0,88		0,88	0,88
1700000005550199	23-092-017-00121-0001	OLIVAR	S		0,16		0,16	0,16

(1) Con incidencias que retienen pago o deniegan el expediente.

(2) Se calcula sobre superficie declarada admisible.

(3) Aplicación del artículo 16 bis del RD 147/2023.

Puede verificar la integridad de una copia de este documento mediante la lectura del código QR adjunto o mediante el acceso a la dirección <https://ws050.juntadeandalucia.es/verificarFirma> indicando el código de VERIFICACIÓN

FIRMADO POR	RAQUEL MARIA ESPIN CRESPO	FECHA	26/06/2024
VERIFICACIÓN	Pk2jmMQ72K8YCCE9EQ8LU85ENJJ6M	PÁGINA	7689/8857



**APELLIDOS Y NOMBRE / RAZÓN SOCIAL**

ROMERO HURTADO AMPARO

**NIF**

\*\*\*0013\*

**EXPEDIENTE**

1030808

**RESOLUCIÓN**

CONCESIÓN DE LA AYUDA

**DATOS DE MANTENIMIENTO UNIDADES****GRUPO DE PAGO**

ZONAS DE LIMITACIONES NATURALES

**Sup. Dec.  
Admisible**

20,54

**Sup.  
Resuelta**

20,54

**Sobredecl.**

0,00

**% Sobredecl.**

0,00

**RESUMEN DE PAGOS**

	<b>IMPORTE ( Euros )</b>			
	<b>RESUELTO</b>	<b>FEADER</b>	<b>MAPA</b>	<b>CAPADR</b>
Pago realizado	949,10	806,73	93,10	49,26
A pagar	94,40	80,24	9,26	4,90
<b>TOTAL</b>	<b>1.043,50</b>	<b>886,97</b>	<b>102,36</b>	<b>54,16</b>

**APLICACIÓN DE REDUCCIONES Y PENALIZACIONES (%)**

<b>Crterios de subvencionabilidad (1)</b>	<b>Presentación tardía</b>	<b>Omisión declaración</b>	<b>Condicionalidad</b>
0,00	0,00	0,00	0,00

**IMPORTE ( Euros )**

Calculado(2)	Reducción	Penalización	Reducción Penalización (3)	Penalización adicional	Resuelto	FEADER	MAPA	CAPADR
1.043,50 €	0,00 €	0,00 €	0,00 €	0,00 €	1.043,50 €	886,98 €	102,37 €	54,15 €
Importe Unitario:	54,00 €	Nuevo Importe Unitario:	50,80 €					

**RECINTOS PROPUESTOS**

<b>REF.</b>	<b>REFERENCIA SIGPAC</b>	<b>CULTIVO</b>	<b>S/R</b>	<b>USO SIGPAC</b>	<b>Sup. Dec. admisible</b>	<b>Sup. Campo</b>	<b>Sup. Determ.</b>	<b>Sup. Resuelta</b>
4090881	23-092-017-00155-0001	OLIVAR	S		3,31		3,31	3,31
4090888	23-092-017-00112-0002	OLIVAR	S		0,07		0,07	0,07
4580148	23-088-016-00319-0003	OLIVAR	R		1,40		1,40	1,40
4669835	23-088-002-00221-0001	OLIVAR	S		0,35		0,35	0,35
5293133	23-088-004-00026-0001	OLIVAR	S		0,44		0,44	0,44
5293318	23-088-004-00022-0001	OLIVAR	S		0,95		0,95	0,95
5293319	23-088-004-00025-0001	OLIVAR	S		1,17		1,17	1,17
5293320	23-088-004-00023-0001	OLIVAR	S		0,84		0,84	0,84
1700000005472314	23-088-010-00107-0001	OLIVAR	R		0,50		0,50	0,50
1700000005472316	23-092-017-00094-0001	OLIVAR	S		5,97		5,97	5,97
1700000005472317	23-088-016-00319-0002	OLIVAR	R		5,54		5,54	5,54

(1) Con incidencias que retienen pago o deniegan el expediente.

(2) Se calcula sobre superficie declarada admisible.

(3) Aplicación del artículo 16 bis del RD 147/2023.

Puede verificar la integridad de una copia de este documento mediante la lectura del código QR adjunto o mediante el acceso a la dirección <https://ws050.juntadeandalucia.es/verificarFirma> indicando el código de VERIFICACIÓN

FIRMADO POR	RAQUEL MARIA ESPIN CRESPO	FECHA	26/06/2024
VERIFICACIÓN	Pk2jmMQ72K8YCCE9EQ8LU85ENJJ6M	PÁGINA	7690/8857







**APELLIDOS Y NOMBRE / RAZÓN SOCIAL**

ROMERO HURTADO JUAN PEDRO

**NIF**

\*\*\*9280\*

**EXPEDIENTE**

1168222

**RESOLUCIÓN**

CONCESIÓN DE LA AYUDA

**DATOS DE MANTENIMIENTO UNIDADES**

**GRUPO DE PAGO**

ZONAS DE LIMITACIONES NATURALES

**Sup. Dec.  
Admisible**

40,52

**Sup.  
Resuelta**

40,10

**Sobredecl.**

0,42

**% Sobredecl.**

1,04

**RESUMEN DE PAGOS**

	<b><u>IMPORTE ( Euros )</u></b>			
	<b><u>RESUELTO</u></b>	<b><u>FEADER</u></b>	<b><u>MAPA</u></b>	<b><u>CAPADR</u></b>
Pago realizado	1.081,20	919,02	106,06	56,12
A pagar	94,49	80,32	9,27	4,90
<b>TOTAL</b>	<b>1.175,69</b>	<b>999,34</b>	<b>115,33</b>	<b>61,02</b>

**APLICACIÓN DE REDUCCIONES Y PENALIZACIONES (%)**

<b><u>Criterios de subvencionabilidad (1)</u></b>	<b><u>Presentación tardía</u></b>	<b><u>Omisión declaración</u></b>	<b><u>Condicionalidad</u></b>
0,00	0,00	0,00	0,00

**IMPORTE ( Euros )**

<b><u>Calculado(2)</u></b>	<b><u>Reducción</u></b>	<b><u>Penalización</u></b>	<b><u>Reducción Penalización (3)</u></b>	<b><u>Penalización adicional</u></b>	<b><u>Resuelto</u></b>	<b><u>FEADER</u></b>	<b><u>MAPA</u></b>	<b><u>CAPADR</u></b>
1.188,00 €	12,31 €	0,00 €	0,00 €	0,00 €	1.175,69 €	999,34 €	115,34 €	61,01 €
<b>Importe Unitario:</b>	<b>54,00 €</b>	<b>Nuevo Importe Unitario:</b>	<b>29,32 €</b>					

(1) Con incidencias que retienen pago o deniegan el expediente.  
 (2) Se calcula sobre superficie declarada admisible.  
 (3) Aplicación del artículo 16 bis del RD 147/2023.

Puede verificar la integridad de una copia de este documento mediante la lectura del código QR adjunto o mediante el acceso a la dirección <a href="https://ws050.juntadeandalucia.es/verificarFirma">https://ws050.juntadeandalucia.es/verificarFirma</a> indicando el código de VERIFICACIÓN				
FIRMADO POR	RAQUEL MARIA ESPIN CRESPO	FECHA	26/06/2024	
VERIFICACIÓN	Pk2jmMQ72K8YCCE9EQ8LU85ENJJ6M	PÁGINA	7691/8857	

**RECINTOS PROPUESTOS**

REF.	REFERENCIA SIGPAC	CULTIVO	S/R	USO SIGPAC	Sup. Dec. admisible	Sup. Campo	Sup. Determ.	Sup. Resuelta
-1597555	23-088-016-00297-0016	OLIVAR	R		0,16		0,16	0,16
-1325984	23-088-022-00502-0001	OLIVAR	S		0,20		0,20	0,20
-1325983	23-088-015-09031-0014	OLIVAR	S		0,40		0,40	0,00
-1325982	23-088-015-09031-0008	OLIVAR	S		0,32		0,32	0,32
-1325981	23-088-015-00358-0001	OLIVAR	S		1,80		1,80	1,80
-1325980	23-088-015-00336-0001	OLIVAR	S		1,20		1,20	1,20
-1325979	23-088-015-00066-0001	OLIVAR	S		0,88		0,88	0,88
-442212	23-088-016-00365-0002	OLIVAR	R		6,81		6,81	6,81
4162524	23-088-015-00032-0001	OLIVAR	S		1,04		1,04	1,04
4162538	23-088-022-00366-0001	OLIVAR	S		0,50		0,50	0,50
4162543	23-088-022-00365-0001	OLIVAR	S		0,45		0,45	0,45
4162633	23-092-015-00057-0001	OLIVAR	R		0,30		0,30	0,30
4580246	23-092-015-00180-0001	OLIVAR	R		1,98		1,98	1,98
4580247	23-092-015-00090-0002	OLIVAR	R		0,61		0,61	0,61
4580249	23-092-015-00163-0001	OLIVAR	S		0,40		0,40	0,40
5068724	23-092-015-00157-0001	OLIVAR	S		0,18		0,18	0,18
5068726	23-092-015-00155-0001	OLIVAR	S		0,44		0,44	0,44
5068749	23-092-015-00071-0001	OLIVAR	R		0,27		0,27	0,27
5068845	23-088-017-00781-0005	OLIVAR	R		0,18		0,18	0,18
5068849	23-088-017-00782-0002	OLIVAR	R		0,02		0,02	0,02
5068862	23-088-016-09022-0003	OLIVAR	R		0,02		0,02	0,02
5068866	23-088-016-00228-0002	OLIVAR	R		1,45		1,45	1,45
5068868	23-088-016-00330-0001	OLIVAR	R		3,17		3,17	3,17
5068870	23-088-017-00745-0002	OLIVAR	R		0,09		0,09	0,09
5068874	23-088-017-00745-0003	OLIVAR	R		0,01		0,01	0,01
5292671	23-092-016-00166-0001	OLIVAR	R		1,75		1,75	1,75
1700000005557754	23-092-017-00094-0001	OLIVAR	R		11,94		11,94	11,92
1700000005557755	23-092-016-00195-0001	OLIVAR	R		3,94		3,94	3,94
1700000005557759	23-092-016-00235-0001	OLIVAR	R		0,01		0,01	0,01

**INCIDENCIAS****INCIDENCIA DESCRIPCIÓN**

242 Recinto pendiente de acreditación de titularidad.  
 Recinto:23-088-015-09031-00014 Cultivo:101010 OLIVAR-PICUAL Secano

(1) Con incidencias que retienen pago o deniegan el expediente.  
 (2) Se calcula sobre superficie declarada admisible.  
 (3) Aplicación del artículo 16 bis del RD 147/2023.

Puede verificar la integridad de una copia de este documento mediante la lectura del código QR adjunto o mediante el acceso a la dirección <a href="https://ws050.juntadeandalucia.es/verificarFirma">https://ws050.juntadeandalucia.es/verificarFirma</a> indicando el código de VERIFICACIÓN				
FIRMADO POR	RAQUEL MARIA ESPIN CRESPO	FECHA	26/06/2024	
VERIFICACIÓN	Pk2jmMQ72K8YCCE9EQ8LU85ENJJ6M	PÁGINA	7692/8857	



**APELLIDOS Y NOMBRE / RAZÓN SOCIAL** ROMERO PEREZ BALSALOBRE PABLO FRANCISCO  
**NIF** \*\*\*\*4350\*  
**EXPEDIENTE** 1016791  
**RESOLUCIÓN** CONCESIÓN DE LA AYUDA

**DATOS DE MANTENIMIENTO UNIDADES**

**GRUPO DE PAGO** ZONAS DE LIMITACIONES NATURALES  
**Sup. Dec. Admisible** 7,97  
**Sup. Resuelta** 7,97  
**Sobredecl.** 0,00  
**% Sobredecl.** 0,00

**RESUMEN DE PAGOS**

	<b>IMPORTE ( Euros )</b>			
	<b>RESUELTO</b>	<b>FEADER</b>	<b>MAPA</b>	<b>CAPADR</b>
Pago realizado	391,69	332,93	38,42	20,33
A pagar	38,69	32,89	3,80	2,00
<b>TOTAL</b>	<b>430,38</b>	<b>365,82</b>	<b>42,22</b>	<b>22,33</b>

**APLICACIÓN DE REDUCCIONES Y PENALIZACIONES (%)**

<b>Criterios de subvencionabilidad (1)</b>	<b>Presentación tardía</b>	<b>Omisión declaración</b>	<b>Condicionabilidad</b>
0,00	0,00	0,00	0,00

**IMPORTE ( Euros )**

Calculado(2)	Reducción	Penalización	Reducción Penalización (3)	Penalización adicional	Resuelto	FEADER	MAPA	CAPADR
430,38 €	0,00 €	0,00 €	0,00 €	0,00 €	430,38 €	365,82 €	42,22 €	22,34 €
Importe Unitario:	54,00 €	Nuevo Importe Unitario:	54,00 €					

**RECINTOS PROPUESTOS**

<b>REF.</b>	<b>REFERENCIA SIGPAC</b>	<b>CULTIVO</b>	<b>S/R</b>	<b>USO SIGPAC</b>	<b>Sup. Dec. admisible</b>	<b>Sup. Campo</b>	<b>Sup. Determ.</b>	<b>Sup. Resuelta</b>
5550992	23-092-101-00008-0002	OLIVAR	S		7,97		7,97	7,97

(1) Con incidencias que retienen pago o deniegan el expediente.  
 (2) Se calcula sobre superficie declarada admisible.  
 (3) Aplicación del artículo 16 bis del RD 147/2023.

Puede verificar la integridad de una copia de este documento mediante la lectura del código QR adjunto o mediante el acceso a la dirección <https://ws050.juntadeandalucia.es/verificarFirma> indicando el código de VERIFICACIÓN

FIRMADO POR	RAQUEL MARIA ESPIN CRESPO	FECHA	26/06/2024
VERIFICACIÓN	Pk2jmMQ72K8YCCE9EQ8LU85ENJJ6M	PÁGINA	7693/8857





**APELLIDOS Y NOMBRE / RAZÓN SOCIAL**

ROMERO RUIZ JOSE ASENSIO

**NIF**

\*\*\*\*7710\*

**EXPEDIENTE**

1147634

**RESOLUCIÓN**

CONCESIÓN DE LA AYUDA

**DATOS DE MANTENIMIENTO UNIDADES**

**GRUPO DE PAGO**

ZONAS DE LIMITACIONES NATURALES

**Sup. Dec.  
Admisible**  
46,23

**Sup.  
Resuelta**  
46,23

**Sobredecl.**  
0,00

**% Sobredecl.**  
0,00

**RESUMEN DE PAGOS**

	<b><u>IMPORTE ( Euros )</u></b>			
	<b><u>RESUELTO</u></b>	<b><u>FEADER</u></b>	<b><u>MAPA</u></b>	<b><u>CAPADR</u></b>
Pago realizado	1.081,20	919,02	106,06	56,12
A pagar	106,80	90,78	10,48	5,54
<b>TOTAL</b>	<b>1.188,00</b>	<b>1.009,80</b>	<b>116,54</b>	<b>61,66</b>

**APLICACIÓN DE REDUCCIONES Y PENALIZACIONES (%)**

<b><u>Criterios de subvencionabilidad (1)</u></b>	<b><u>Presentación tardía</u></b>	<b><u>Omisión declaración</u></b>	<b><u>Condicionalidad</u></b>
0,00	0,00	0,00	0,00

**IMPORTE ( Euros )**

<b><u>Calculado(2)</u></b>	<b><u>Reducción</u></b>	<b><u>Penalización</u></b>	<b><u>Reducción Penalización (3)</u></b>	<b><u>Penalización adicional</u></b>	<b><u>Resuelto</u></b>	<b><u>FEADER</u></b>	<b><u>MAPA</u></b>	<b><u>CAPADR</u></b>
1.188,00 €	0,00 €	0,00 €	0,00 €	0,00 €	1.188,00 €	1.009,80 €	116,54 €	61,66 €
<b>Importe Unitario:</b>	<b>54,00 €</b>	<b>Nuevo Importe Unitario:</b>	<b>25,70 €</b>					

(1) Con incidencias que retienen pago o deniegan el expediente.  
(2) Se calcula sobre superficie declarada admisible.  
(3) Aplicación del artículo 16 bis del RD 147/2023.

Puede verificar la integridad de una copia de este documento mediante la lectura del código QR adjunto o mediante el acceso a la dirección <a href="https://ws050.juntadeandalucia.es/verificarFirma">https://ws050.juntadeandalucia.es/verificarFirma</a> indicando el código de VERIFICACIÓN				
FIRMADO POR	RAQUEL MARIA ESPIN CRESPO	FECHA	26/06/2024	
VERIFICACIÓN	Pk2jmMQ72K8YCCE9EQ8LU85ENJJ6M	PÁGINA	7694/8857	



**RECINTOS PROPUESTOS**

REF.	REFERENCIA SIGPAC	CULTIVO	S/R	USO SIGPAC	Sup. Dec. admisible	Sup. Campo	Sup. Determ.	Sup. Resuelta
-1338423	23-075-021-00104-0001	OLIVAR	R		2,10		2,10	2,10
-1338422	23-075-021-00103-0001	OLIVAR	R		4,07		4,07	4,07
-1029298	23-075-011-00044-0001	OLIVAR	S		0,06		0,06	0,06
5516539	23-092-008-00086-0001	OLIVAR	S		0,94		0,94	0,94
5516542	23-075-012-00144-0001	OLIVAR	S		0,15		0,15	0,15
5516543	23-075-022-00106-0001	OLIVAR	S		0,10		0,10	0,10
5516544	23-075-029-00103-0001	OLIVAR	S		0,17		0,17	0,17
1700000006259096	23-075-008-00076-0001	OLIVAR	S		1,58		1,58	1,58
1700000006259097	23-075-022-00078-0002	OLIVAR	S		0,39		0,39	0,39
1700000006259098	23-075-022-00079-0001	OLIVAR	S		0,39		0,39	0,39
1700000006259099	23-075-022-00080-0001	OLIVAR	S		1,25		1,25	1,25
1700000006259100	23-075-022-00176-0001	OLIVAR	R		1,52		1,52	1,52
1700000006259101	23-075-021-00102-0001	OLIVAR	R		0,09		0,09	0,09
1700000006259104	23-075-021-00114-0001	OLIVAR	R		1,10		1,10	1,10
1700000006259105	23-075-022-00028-0001	OLIVAR	R		5,83		5,83	5,83
1700000006259106	23-075-023-00136-0003	OLIVAR	R		0,66		0,66	0,66
1700000006259107	23-075-023-00137-0001	OLIVAR	R		0,70		0,70	0,70
1700000006259108	23-075-023-00142-0001	OLIVAR	S		0,38		0,38	0,38
1700000006259109	23-092-008-00046-0001	OLIVAR	S		2,59		2,59	2,59
1700000006259110	23-075-016-00001-0001	OLIVAR	S		1,85		1,85	1,85
1700000006259112	23-075-011-00035-0002	OLIVAR	S		2,51		2,51	2,51
1700000006259114	23-075-011-00058-0002	OLIVAR	S		3,55		3,55	3,55
1700000006259115	23-075-011-00036-0001	OLIVAR	S		1,34		1,34	1,34
1700000006259116	23-075-023-00149-0002	OLIVAR	S		0,20		0,20	0,20
1700000006259117	23-075-018-00152-0001	OLIVAR	S		0,77		0,77	0,77
1700000006259118	23-075-018-00153-0002	OLIVAR	S		0,94		0,94	0,94
1700000006259119	23-075-016-00323-0002	OLIVAR	S		0,80		0,80	0,80
1700000006259120	23-075-024-00139-0001	OLIVAR	S		3,87		3,87	3,87
1700000006259121	23-075-008-00108-0002	OLIVAR	S		0,68		0,68	0,68
1700000006259122	23-075-020-00042-0003	OLIVAR	S		0,64		0,64	0,64
1700000006259123	23-075-020-00037-0003	OLIVAR	S		0,06		0,06	0,06
1700000006259124	23-075-020-00028-0001	OLIVAR	S		0,52		0,52	0,52
1700000006259125	23-075-020-00094-0001	OLIVAR	R		0,08		0,08	0,08
1700000006259126	23-075-020-00093-0005	OLIVAR	R		0,22		0,22	0,22
1700000006259127	23-075-020-00093-0004	OLIVAR	S		0,21		0,21	0,21
1700000006259128	23-075-020-00250-0001	OLIVAR	S		0,60		0,60	0,60
1700000006259129	23-075-021-00098-0002	OLIVAR	R		2,06		2,06	2,06
1700000006259130	23-075-021-00094-0001	OLIVAR	S		0,38		0,38	0,38
1700000006259131	23-075-021-00011-0001	OLIVAR	S		0,88		0,88	0,88

(1) Con incidencias que retienen pago o deniegan el expediente.  
 (2) Se calcula sobre superficie declarada admisible.  
 (3) Aplicación del artículo 16 bis del RD 147/2023.

Puede verificar la integridad de una copia de este documento mediante la lectura del código QR adjunto o mediante el acceso a la dirección <a href="https://ws050.juntadeandalucia.es/verificarFirma">https://ws050.juntadeandalucia.es/verificarFirma</a> indicando el código de VERIFICACIÓN				
FIRMADO POR	RAQUEL MARIA ESPIN CRESPO	FECHA	26/06/2024	
VERIFICACIÓN	Pk2jmMQ72K8YCCCE9EQ8LU85ENJJ6M	PÁGINA	7695/8857	

**APELLIDOS Y NOMBRE / RAZÓN SOCIAL**

ROMERO RUIZ NORBERTO

**NIF**

\*\*\*6321\*

**EXPEDIENTE**

1230882

**RESOLUCIÓN**

CONCESIÓN DE LA AYUDA

**DATOS DE MANTENIMIENTO UNIDADES****GRUPO DE PAGO**

ZONAS DE LIMITACIONES NATURALES

**Sup. Dec.  
Admisible**

108,71

**Sup.  
Resuelta**

108,71

**Sobredecl.**

0,00

**% Sobredecl.**

0,00

**RESUMEN DE PAGOS**

	<b>IMPORTE ( Euros )</b>			
	<b>RESUELTO</b>	<b>FEADER</b>	<b>MAPA</b>	<b>CAPADR</b>
Pago realizado	1.081,20	919,02	106,06	56,12
A pagar	106,80	90,78	10,48	5,54
<b>TOTAL</b>	<b>1.188,00</b>	<b>1.009,80</b>	<b>116,54</b>	<b>61,66</b>

**APLICACIÓN DE REDUCCIONES Y PENALIZACIONES (%)**

<b>Criterios de subvencionabilidad (1)</b>	<b>Presentación tardía</b>	<b>Omisión declaración</b>	<b>Condicionabilidad</b>
0,00	0,00	0,00	0,00

**IMPORTE ( Euros )**

<b>Calculado(2)</b>	<b>Reducción</b>	<b>Penalización</b>	<b>Reducción Penalización (3)</b>	<b>Penalización adicional</b>	<b>Resuelto</b>	<b>FEADER</b>	<b>MAPA</b>	<b>CAPADR</b>
1.188,00 €	0,00 €	0,00 €	0,00 €	0,00 €	1.188,00 €	1.009,80 €	116,54 €	61,66 €
<b>Importe Unitario:</b>	<b>54,00 €</b>	<b>Nuevo Importe Unitario:</b>	<b>10,93 €</b>					

(1) Con incidencias que retienen pago o deniegan el expediente.

(2) Se calcula sobre superficie declarada admisible.

(3) Aplicación del artículo 16 bis del RD 147/2023.

Puede verificar la integridad de una copia de este documento mediante la lectura del código QR adjunto o mediante el acceso a la dirección <https://ws050.juntadeandalucia.es/verificarFirma> indicando el código de VERIFICACIÓN

FIRMADO POR	RAQUEL MARIA ESPIN CRESPO	FECHA	26/06/2024
VERIFICACIÓN	Pk2jmMQ72K8YCCE9EQ8LU85ENJJ6M	PÁGINA	7696/8857





**RECINTOS PROPUESTOS**

REF.	REFERENCIA SIGPAC	CULTIVO	S/R	USO SIGPAC	Sup. Dec. admisible	Sup. Campo	Sup. Determ.	Sup. Resuelta
-1583111	23-063-038-00342-0002	OLIVAR	S		0,04		0,04	0,04
-1583110	23-063-038-00342-0002	OLIVAR	S		0,02		0,02	0,02
-425224	23-063-039-00247-0010	OLIVAR	S		0,03		0,03	0,03
-425212	23-063-038-00326-0003	OLIVAR	S		0,01		0,01	0,01
6826998	23-063-038-00342-0002	OLIVAR	S		0,02		0,02	0,02
1700000006546344	23-063-037-00127-0013	OLIVAR	S		17,24		17,24	17,24
1700000006546345	23-063-038-00327-0001	OLIVAR	S		0,07		0,07	0,07
1700000006546348	23-063-037-00142-0001	OLIVAR	S		0,46		0,46	0,46
1700000006546349	23-063-038-00271-0001	OLIVAR	S		0,31		0,31	0,31
1700000006546351	23-063-038-00326-0001	OLIVAR	S		0,57		0,57	0,57
1700000006546356	23-063-038-00356-0002	OLIVAR	S		1,99		1,99	1,99
1700000006546357	23-063-038-00358-0003	OLIVAR	S		1,95		1,95	1,95
1700000006546358	23-063-038-00358-0005	OLIVAR	S		0,36		0,36	0,36
1700000006546359	23-063-038-00360-0001	OLIVAR	S		0,71		0,71	0,71
1700000006546360	23-063-038-00360-0007	OLIVAR	S		0,23		0,23	0,23
1700000006546361	23-063-038-00360-0009	OLIVAR	S		0,18		0,18	0,18
1700000006546368	23-063-038-00366-0001	OLIVAR	S		2,99		2,99	2,99
1700000006546369	23-063-038-00367-0001	OLIVAR	S		1,79		1,79	1,79
1700000006546370	23-063-038-00368-0001	OLIVAR	S		0,33		0,33	0,33
1700000006546372	23-063-039-00218-0001	OLIVAR	S		3,81		3,81	3,81
1700000006546374	23-063-039-00220-0004	OLIVAR	S		0,72		0,72	0,72
1700000006546376	23-063-039-00247-0005	OLIVAR	S		2,04		2,04	2,04
1700000006546378	23-063-039-00247-0008	OLIVAR	S		0,42		0,42	0,42
1700000006546379	23-063-039-00248-0002	OLIVAR	S		0,34		0,34	0,34
1700000006546380	23-063-039-00249-0001	OLIVAR	S		7,32		7,32	7,32
1700000006546384	23-063-038-00362-0001	OLIVAR	S		1,16		1,16	1,16
1700000006546386	23-063-038-00351-0001	OLIVAR	S		1,84		1,84	1,84
1700000006546390	23-063-038-00350-0001	OLIVAR	S		2,94		2,94	2,94
1700000006546391	23-063-038-00358-0008	OLIVAR	S		1,18		1,18	1,18
1700000006546393	23-063-038-00325-0002	OLIVAR	S		14,12		14,12	14,12
1700000006546398	23-063-037-00197-0005	OLIVAR	S		14,44		14,44	14,44
1700000006546405	23-063-038-00365-0001	OLIVAR	S		1,17		1,17	1,17
1700000006546407	23-063-032-00608-0001	OLIVAR	S		0,45		0,45	0,45
1700000006546408	23-063-032-00611-0001	OLIVAR	S		0,44		0,44	0,44
1700000006546409	23-063-032-00612-0001	OLIVAR	S		8,42		8,42	8,42
1700000006546410	23-063-032-00612-0002	OLIVAR	S		0,02		0,02	0,02
1700000006546412	23-063-032-00618-0002	OLIVAR	S		0,43		0,43	0,43
1700000006546414	23-063-039-00219-0003	OLIVAR	S		6,64		6,64	6,64
1700000006546416	23-063-039-00212-0003	OLIVAR	S		0,88		0,88	0,88
1700000006546418	23-063-039-00217-0001	OLIVAR	S		4,02		4,02	4,02
1700000006546421	23-063-039-00217-0002	OLIVAR	S		0,02		0,02	0,02
1700000006546423	23-063-037-00089-0001	OLIVAR	S		2,67		2,67	2,67
1700000006546424	23-063-037-00136-0004	OLIVAR	S		2,73		2,73	2,73
1700000006546425	23-063-037-00137-0001	OLIVAR	S		0,45		0,45	0,45
1700000006546427	23-063-037-00259-0003	OLIVAR	S		0,63		0,63	0,63
1700000006546428	23-063-037-00085-0001	OLIVAR	S		0,11		0,11	0,11

(1) Con incidencias que retienen pago o deniegan el expediente.  
(2) Se calcula sobre superficie declarada admisible.  
(3) Aplicación del artículo 16 bis del RD 147/2023.

Puede verificar la integridad de una copia de este documento mediante la lectura del código QR adjunto o mediante el acceso a la dirección <a href="https://ws050.juntadeandalucia.es/verificarFirma">https://ws050.juntadeandalucia.es/verificarFirma</a> indicando el código de VERIFICACIÓN					
FIRMADO POR	RAQUEL MARIA ESPIN CRESPO		FECHA		26/06/2024
VERIFICACIÓN	Pk2jmMQ72K8YCC9EQ8LU85ENJJ6M		PÁGINA		7697/8857



**APELLIDOS Y NOMBRE / RAZÓN SOCIAL**

RONCERO CARMONA JUAN LUIS

**NIF**

\*\*\*6173\*

**EXPEDIENTE**

1133938

**RESOLUCIÓN**

CONCESIÓN DE LA AYUDA

**DATOS DE MANTENIMIENTO UNIDADES**

**GRUPO DE PAGO**

ZONAS DE LIMITACIONES NATURALES

**Sup. Dec. Admisible**

24,84

**Sup. Resuelta**

24,84

**Sobredecl.**

0,00

**% Sobredecl.**

0,00

**RESUMEN DE PAGOS**

	<b>IMPORTE ( Euros )</b>			
	<b>RESUELTO</b>	<b>FEADER</b>	<b>MAPA</b>	<b>CAPADR</b>
Pago realizado	1.076,48	915,01	105,60	55,87
A pagar	106,34	90,39	10,43	5,52
<b>TOTAL</b>	<b>1.182,82</b>	<b>1.005,40</b>	<b>116,03</b>	<b>61,39</b>

**APLICACIÓN DE REDUCCIONES Y PENALIZACIONES (%)**

<b>Criterios de subvencionabilidad (1)</b>	<b>Presentación tardía</b>	<b>Omisión declaración</b>	<b>Condicionalidad</b>
0,00	0,00	0,00	0,00

**IMPORTE ( Euros )**

Calculado(2)	Reducción	Penalización	Reducción Penalización (3)	Penalización adicional	Resuelto	FEADER	MAPA	CAPADR
1.182,82 €	0,00 €	0,00 €	0,00 €	0,00 €	1.182,82 €	1.005,40 €	116,03 €	61,39 €
<b>Importe Unitario:</b>	<b>54,00 €</b>	<b>Nuevo Importe Unitario:</b>	<b>47,62 €</b>					

**RECINTOS PROPUESTOS**

<b>REF.</b>	<b>REFERENCIA SIGPAC</b>	<b>CULTIVO</b>	<b>USO S/R SIGPAC</b>	<b>Sup. Dec. admisible</b>	<b>Sup. Campo</b>	<b>Sup. Determ.</b>	<b>Sup. Resuelta</b>
-1514444	23-075-008-00241-0001	OLIVAR	S	2,96		2,96	2,96
-493930	23-075-001-00041-0001	OLIVAR	S	4,33		4,33	4,33
-493929	23-075-001-00040-0001	OLIVAR	S	4,28		4,28	4,28
4617827	23-075-030-00216-0002	OLIVAR	S	0,45		0,45	0,45
4805571	23-092-008-00109-0001	OLIVAR	S	1,58		1,58	1,58
5308856	23-092-011-00112-0004	OLIVAR	S	0,74		0,74	0,74
5308872	23-092-011-00154-0001	OLIVAR	S	0,41		0,41	0,41
5308876	23-075-020-00115-0001	OLIVAR	S	1,00		1,00	1,00
5508321	23-088-009-00154-0002	OLIVAR	S	0,73		0,73	0,73
1700000004856368	23-075-001-00003-0001	OLIVAR	S	0,01		0,01	0,01
1700000004856369	23-075-006-00179-0001	OLIVAR	S	1,19		1,19	1,19
1700000004856370	23-075-008-00087-0002	OLIVAR	S	0,94		0,94	0,94
1700000004856371	23-075-008-00089-0001	OLIVAR	S	0,79		0,79	0,79
1700000004856372	23-075-011-00186-0002	OLIVAR	S	0,56		0,56	0,56
1700000004856373	23-075-030-00050-0002	OLIVAR	S	0,94		0,94	0,94
1700000004856374	23-092-011-00118-0001	OLIVAR	S	0,85		0,85	0,85
1700000004856375	23-092-012-00458-0001	OLIVAR	S	0,45		0,45	0,45
1700000004856376	23-092-014-00045-0001	OLIVAR	S	0,16		0,16	0,16
1700000004856377	23-092-014-00048-0003	OLIVAR	S	1,48		1,48	1,48
1700000004856378	23-092-066-00198-0001	OLIVAR	S	0,99		0,99	0,99

(1) Con incidencias que retienen pago o deniegan el expediente.

(2) Se calcula sobre superficie declarada admisible.

(3) Aplicación del artículo 16 bis del RD 147/2023.

Puede verificar la integridad de una copia de este documento mediante la lectura del código QR adjunto o mediante el acceso a la dirección <https://ws050.juntadeandalucia.es/verificarFirma> indicando el código de VERIFICACIÓN

FIRMADO POR

RAQUEL MARIA ESPIN CRESPO

FECHA

26/06/2024

VERIFICACIÓN

Pk2jmMQ72K8YCC9EQ8LU85ENJJ6M

PÁGINA

7698/8857





**APELLIDOS Y NOMBRE / RAZÓN SOCIAL**

ROSA SANCHEZ MANUEL

**NIF**

\*\*\*\*7693\*

**EXPEDIENTE**

1018173

**RESOLUCIÓN**

CONCESIÓN DE LA AYUDA

**DATOS DE MANTENIMIENTO UNIDADES****GRUPO DE PAGO**

ZONAS DE LIMITACIONES NATURALES

**Sup. Dec.  
Admisible**

3,15

**Sup.  
Resuelta**

3,15

**Sobredecl.**

0,00

**% Sobredecl.**

0,00

**RESUMEN DE PAGOS**

	<b>IMPORTE ( Euros )</b>			
	<b>RESUELTO</b>	<b>FEADER</b>	<b>MAPA</b>	<b>CAPADR</b>
Pago realizado	154,81	131,59	15,19	8,03
A pagar	15,29	13,00	1,50	0,79
<b>TOTAL</b>	<b>170,10</b>	<b>144,59</b>	<b>16,69</b>	<b>8,82</b>

**APLICACIÓN DE REDUCCIONES Y PENALIZACIONES (%)**

<b>Criterios de subvencionabilidad (1)</b>	<b>Presentación tardía</b>	<b>Omisión declaración</b>	<b>Condicionalidad</b>
0,00	0,00	0,00	0,00

**IMPORTE ( Euros )**

Calculado(2)	Reducción	Penalización	Reducción Penalización (3)	Penalización adicional	Resuelto	FEADER	MAPA	CAPADR
170,10 €	0,00 €	0,00 €	0,00 €	0,00 €	170,10 €	144,59 €	16,69 €	8,82 €
Importe Unitario:	54,00 €	Nuevo Importe Unitario:	54,00 €					

**RECINTOS PROPUESTOS**

<b>REF.</b>	<b>REFERENCIA SIGPAC</b>	<b>CULTIVO</b>	<b>S/R</b>	<b>USO SIGPAC</b>	<b>Sup. Dec. admisible</b>	<b>Sup. Campo</b>	<b>Sup. Determ.</b>	<b>Sup. Resuelta</b>
-23123	23-058-021-00378-0001	OLIVAR	S		0,20		0,20	0,20
-23109	23-058-021-00160-0001	OLIVAR	S		0,04		0,04	0,04
1700000006266591	23-058-021-00002-0001	OLIVAR	R		0,40		0,40	0,40
1700000006266596	23-058-021-00014-0001	OLIVAR	S		0,33		0,33	0,33
1700000006266599	23-058-022-00187-0001	OLIVAR	R		0,44		0,44	0,44
1700000006266600	23-058-023-00168-0001	OLIVAR	S		0,21		0,21	0,21
1700000006266601	23-058-024-00392-0001	OLIVAR	S		0,02		0,02	0,02
1700000006266602	23-058-024-00393-0001	OLIVAR	S		0,34		0,34	0,34
1700000006266603	23-058-023-00120-0001	OLIVAR	S		0,46		0,46	0,46
1700000006266604	23-058-023-00327-0001	OLIVAR	S		0,40		0,40	0,40
1700000006266605	23-058-024-00239-0001	OLIVAR	S		0,14		0,14	0,14
1700000006266606	23-058-024-00291-0001	OLIVAR	S		0,17		0,17	0,17

(1) Con incidencias que retienen pago o deniegan el expediente.

(2) Se calcula sobre superficie declarada admisible.

(3) Aplicación del artículo 16 bis del RD 147/2023.

Puede verificar la integridad de una copia de este documento mediante la lectura del código QR adjunto o mediante el acceso a la dirección <https://ws050.juntadeandalucia.es/verificarFirma> indicando el código de VERIFICACIÓN

FIRMADO POR	RAQUEL MARIA ESPIN CRESPO	FECHA	26/06/2024
VERIFICACIÓN	Pk2jmMQ72K8YCCE9EQ8LU85ENJJ6M	PÁGINA	7699/8857





**APELLIDOS Y NOMBRE / RAZÓN SOCIAL**

ROSALES LOPEZ ALEJANDRO

**NIF**

\*\*\*\*8987\*

**EXPEDIENTE**

1121200

**RESOLUCIÓN**

CONCESIÓN DE LA AYUDA

**DATOS DE MANTENIMIENTO UNIDADES**

**GRUPO DE PAGO**

ZONAS DE LIMITACIONES NATURALES

**Sup. Dec. Admisible**

2,26

**Sup. Resuelta**

2,26

**Sobredecl.**

0,00

**% Sobredecl.**

0,00

**RESUMEN DE PAGOS**

	<b>IMPORTE ( Euros )</b>			
	<b>RESUELTO</b>	<b>FEADER</b>	<b>MAPA</b>	<b>CAPADR</b>
Pago realizado	112,54	95,66	11,04	5,84
A pagar	9,50	8,08	0,93	0,49
<b>TOTAL</b>	<b>122,04</b>	<b>103,74</b>	<b>11,97</b>	<b>6,33</b>

**APLICACIÓN DE REDUCCIONES Y PENALIZACIONES (%)**

<b>Criterios de subvencionabilidad (1)</b>	<b>Presentación tardía</b>	<b>Omisión declaración</b>	<b>Condicionalidad</b>
0,00	0,00	0,00	0,00

**IMPORTE ( Euros )**

Calculado(2)	Reducción	Penalización	Reducción Penalización (3)	Penalización adicional	Resuelto	FEADER	MAPA	CAPADR
122,04 €	0,00 €	0,00 €	0,00 €	0,00 €	122,04 €	103,73 €	11,97 €	6,34 €
Importe Unitario:	54,00 €	Nuevo Importe Unitario:	54,00 €					

**RECINTOS PROPUESTOS**

<b>REF.</b>	<b>REFERENCIA SIGPAC</b>	<b>CULTIVO</b>	<b>S/R</b>	<b>USO</b>	<b>Sup. Dec. admisible</b>	<b>Sup. Campo</b>	<b>Sup. Determ.</b>	<b>Sup. Resuelta</b>
				<b>SIGPAC</b>				
1700000005929525	23-060-039-00005-0010	OLIVAR	R		0,03		0,03	0,00
1700000005929526	23-060-039-00041-0005	OLIVAR	R		0,55		0,55	0,55
1700000005929527	23-060-039-00042-0001	OLIVAR	R		1,70		1,70	1,70
1700000005929528	23-060-039-00055-0003	OLIVAR	R		0,01		0,01	0,01

**INCIDENCIAS**

**INCIDENCIA DESCRIPCIÓN**

218 Superficie bruta de cruce en un recinto en el conjunto de las solicitudes supera superficie total que SIGPAC establece para él.  
 Recinto:23-060-039-00005-00010 Cultivo:101010 OLIVAR-PICUAL Regadío Suma de superficies declaradas para este recinto por todos los solicitantes (Áreas):10 Superficie SIGPAC medida para este recinto (Áreas):7 Exceso de superficie declarada (Hectáreas):0,03 Suma de superficies declaradas para este recinto por el solicitante (Áreas):3

(1) Con incidencias que retienen pago o deniegan el expediente.  
 (2) Se calcula sobre superficie declarada admisible.  
 (3) Aplicación del artículo 16 bis del RD 147/2023.

Puede verificar la integridad de una copia de este documento mediante la lectura del código QR adjunto o mediante el acceso a la dirección <a href="https://ws050.juntadeandalucia.es/verificarFirma">https://ws050.juntadeandalucia.es/verificarFirma</a> indicando el código de VERIFICACIÓN					
FIRMADO POR	RAQUEL MARIA ESPIN CRESPO		FECHA		26/06/2024
VERIFICACIÓN	Pk2jmMQ72K8YCCE9EQ8LU85ENJJ6M		PÁGINA		7700/8857

**APELLIDOS Y NOMBRE / RAZÓN SOCIAL**

ROSALES LOPEZ RAFAELA

**NIF**

\*\*\*9365\*

**EXPEDIENTE**

1110280

**RESOLUCIÓN**

CONCESIÓN DE LA AYUDA

**DATOS DE MANTENIMIENTO UNIDADES****GRUPO DE PAGO**

ZONAS DE LIMITACIONES NATURALES

**Sup. Dec.  
Admisible**

16,60

**Sup.  
Resuelta**

16,60

**Sobredecl.**

0,00

**% Sobredecl.**

0,00

**RESUMEN DE PAGOS**

	<b>IMPORTE ( Euros )</b>			
	<b>RESUELTO</b>	<b>FEADER</b>	<b>MAPA</b>	<b>CAPADR</b>
Pago realizado	800,09	680,07	78,49	41,53
A pagar	79,03	67,18	7,75	4,10
<b>TOTAL</b>	<b>879,12</b>	<b>747,25</b>	<b>86,24</b>	<b>45,63</b>

**APLICACIÓN DE REDUCCIONES Y PENALIZACIONES (%)**

<b>Criterios de subvencionabilidad (1)</b>	<b>Presentación tardía</b>	<b>Omisión declaración</b>	<b>Condicionabilidad</b>
0,00	0,00	0,00	0,00

**IMPORTE ( Euros )**

Calculado(2)	Reducción	Penalización	Reducción Penalización (3)	Penalización adicional	Resuelto	FEADER	MAPA	CAPADR
879,12 €	0,00 €	0,00 €	0,00 €	0,00 €	879,12 €	747,25 €	86,24 €	45,63 €
Importe Unitario:	54,00 €	Nuevo Importe Unitario:	52,96 €					

**RECINTOS PROPUESTOS**

<b>REF.</b>	<b>REFERENCIA SIGPAC</b>	<b>CULTIVO</b>	<b>S/R</b>	<b>USO SIGPAC</b>	<b>Sup. Dec. admisible</b>	<b>Sup. Campo</b>	<b>Sup. Determ.</b>	<b>Sup. Resuelta</b>
1700000005529741	23-056-004-00075-0001	OLIVAR	S		1,72		1,72	1,72
1700000005529742	23-056-007-00043-0001	OLIVAR	S		1,22		1,22	1,22
1700000005529743	23-056-007-00050-0001	OLIVAR	S		1,23		1,23	1,23
1700000005529744	23-056-008-00120-0001	OLIVAR	S		3,81		3,81	3,81
1700000005529746	23-056-008-00090-0001	OLIVAR	S		5,32		5,32	5,32
1700000005529747	23-056-008-00091-0001	OLIVAR	S		0,50		0,50	0,50
1700000005529748	23-056-008-00016-0001	OLIVAR	S		2,80		2,80	2,80

(1) Con incidencias que retienen pago o deniegan el expediente.

(2) Se calcula sobre superficie declarada admisible.

(3) Aplicación del artículo 16 bis del RD 147/2023.

Puede verificar la integridad de una copia de este documento mediante la lectura del código QR adjunto o mediante el acceso a la dirección <https://ws050.juntadeandalucia.es/verificarFirma> indicando el código de VERIFICACIÓN

FIRMADO POR	RAQUEL MARIA ESPIN CRESPO	FECHA	26/06/2024
VERIFICACIÓN	Pk2jmMQ72K8YCCE9EQ8LU85ENJJ6M	PÁGINA	7701/8857



**APELLIDOS Y NOMBRE / RAZÓN SOCIAL**

ROSALES PEINADO ADELA

**NIF**

\*\*\*\*3839\*

**EXPEDIENTE**

1227753

**RESOLUCIÓN**

CONCESIÓN DE LA AYUDA

**DATOS DE MANTENIMIENTO UNIDADES****GRUPO DE PAGO**

ZONAS DE LIMITACIONES NATURALES

**Sup. Dec.  
Admisible**

4,21

**Sup.  
Resuelta**

4,21

**Sobredecl.**

0,00

**% Sobredecl.**

0,00

**RESUMEN DE PAGOS**

	<b>IMPORTE ( Euros )</b>			
	<b>RESUELTO</b>	<b>FEADER</b>	<b>MAPA</b>	<b>CAPADR</b>
Pago realizado	206,90	175,87	20,30	10,74
A pagar	20,44	17,37	2,01	1,06
<b>TOTAL</b>	<b>227,34</b>	<b>193,24</b>	<b>22,31</b>	<b>11,80</b>

**APLICACIÓN DE REDUCCIONES Y PENALIZACIONES (%)**

<b>Criterios de subvencionabilidad (1)</b>	<b>Presentación tardía</b>	<b>Omisión declaración</b>	<b>Condicionabilidad</b>
0,00	0,00	0,00	0,00

**IMPORTE ( Euros )**

Calculado(2)	Reducción	Penalización	Reducción Penalización (3)	Penalización adicional	Resuelto	FEADER	MAPA	CAPADR
227,34 €	0,00 €	0,00 €	0,00 €	0,00 €	227,34 €	193,24 €	22,30 €	11,80 €
Importe Unitario:	54,00 €	Nuevo Importe Unitario:	54,00 €					

**RECINTOS PROPUESTOS**

<b>REF.</b>	<b>REFERENCIA SIGPAC</b>	<b>CULTIVO</b>	<b>S/R</b>	<b>USO</b>	<b>Sup. Dec. admisible</b>	<b>Sup. Campo</b>	<b>Sup. Determ.</b>	<b>Sup. Resuelta</b>
				<b>SIGPAC</b>				
1700000006146740	23-003-018-00123-0002	OLIVAR	S		0,39		0,39	0,39
1700000006146767	23-003-018-00139-0001	OLIVAR	S		0,15		0,15	0,15
1700000006146768	23-003-018-00141-0001	OLIVAR	S		0,65		0,65	0,65
1700000006146771	23-003-018-00124-0001	OLIVAR	S		0,40		0,40	0,40
1700000006146772	23-003-018-00136-0001	OLIVAR	S		0,02		0,02	0,02
1700000006146773	23-003-018-00137-0001	OLIVAR	S		0,01		0,01	0,01
1700000006146774	23-003-018-00138-0002	OLIVAR	S		2,38		2,38	2,38
1700000006146775	23-003-018-00154-0001	OLIVAR	S		0,21		0,21	0,21

(1) Con incidencias que retienen pago o deniegan el expediente.

(2) Se calcula sobre superficie declarada admisible.

(3) Aplicación del artículo 16 bis del RD 147/2023.

Puede verificar la integridad de una copia de este documento mediante la lectura del código QR adjunto o mediante el acceso a la dirección <https://ws050.juntadeandalucia.es/verificarFirma> indicando el código de VERIFICACIÓN

FIRMADO POR	RAQUEL MARIA ESPIN CRESPO	FECHA	26/06/2024
VERIFICACIÓN	Pk2jmMQ72K8YCCE9EQ8LU85ENJJ6M	PÁGINA	7702/8857



**APELLIDOS Y NOMBRE / RAZÓN SOCIAL**

ROSELLO AGUDO EDUARDO FRANCISCO

**NIF**

\*\*\*6402\*

**EXPEDIENTE**

1232059

**RESOLUCIÓN**

CONCESIÓN DE LA AYUDA

**DATOS DE MANTENIMIENTO UNIDADES**

<b>GRUPO DE PAGO</b>	<b>Sup. Dec. Admisible</b>	<b>Sup. Resuelta</b>	<b>Sobredecl.</b>	<b>% Sobredecl.</b>
ZONAS DE LIMITACIONES NATURALES	36,46	36,46	0,00	0,00

**RESUMEN DE PAGOS**

	<b>IMPORTE ( Euros )</b>			
	<b>RESUELTO</b>	<b>FEADER</b>	<b>MAPA</b>	<b>CAPADR</b>
Pago realizado	1.081,20	919,02	106,06	56,12
A pagar	106,80	90,78	10,48	5,54
<b>TOTAL</b>	<b>1.188,00</b>	<b>1.009,80</b>	<b>116,54</b>	<b>61,66</b>

**APLICACIÓN DE REDUCCIONES Y PENALIZACIONES (%)**

<b>Criterios de subvencionabilidad (1)</b>	<b>Presentación tardía</b>	<b>Omisión declaración</b>	<b>Condicionalidad</b>
0,00	0,00	0,00	0,00

**IMPORTE ( Euros )**

Calculado(2)	Reducción	Penalización	Reducción Penalización (3)	Penalización adicional	Resuelto	FEADER	MAPA	CAPADR
1.188,00 €	0,00 €	0,00 €	0,00 €	0,00 €	1.188,00 €	1.009,80 €	116,54 €	61,66 €
Importe Unitario:	54,00 €	Nuevo Importe Unitario:	32,58 €					

**RECINTOS PROPUESTOS**

<b>REF.</b>	<b>REFERENCIA SIGPAC</b>	<b>CULTIVO</b>	<b>S/R</b>	<b>USO SIGPAC</b>	<b>Sup. Dec. admisible</b>	<b>Sup. Campo</b>	<b>Sup. Determ.</b>	<b>Sup. Resuelta</b>
-182580	23-039-033-00017-0002	OLIVAR	R		3,85		3,85	3,85
-182579	23-021-023-00038-0001	OLIVAR	S		7,77		7,77	7,77
-182571	23-039-032-00006-0001	OLIVAR	S		2,15		2,15	2,15
-182570	23-039-032-00038-0001	OLIVAR	S		5,47		5,47	5,47
-182568	23-039-034-00001-0001	OLIVAR	S		1,67		1,67	1,67
-182562	23-039-032-00056-0001	OLIVAR	S		0,54		0,54	0,54
-182558	23-021-022-00080-0001	OLIVAR	S		2,05		2,05	2,05
-182552	23-039-034-00002-0001	OLIVAR	R		4,62		4,62	4,62
-182547	23-039-033-00032-0001	OLIVAR	R		0,71		0,71	0,71
-182544	23-039-032-00059-0002	OLIVAR	S		2,66		2,66	2,66
-182539	23-039-032-00061-0002	OLIVAR	S		4,97		4,97	4,97

(1) Con incidencias que retienen pago o deniegan el expediente.

(2) Se calcula sobre superficie declarada admisible.

(3) Aplicación del artículo 16 bis del RD 147/2023.

Puede verificar la integridad de una copia de este documento mediante la lectura del código QR adjunto o mediante el acceso a la dirección <https://ws050.juntadeandalucia.es/verificarFirma> indicando el código de VERIFICACIÓN

FIRMADO POR	RAQUEL MARIA ESPIN CRESPO	FECHA	26/06/2024
VERIFICACIÓN	Pk2jmMQ72K8YCCE9EQ8LU85ENJJJ6M	PÁGINA	7703/8857



**APELLIDOS Y NOMBRE / RAZÓN SOCIAL**

RUANO BEJARANO ANGELA

**NIF**

\*\*\*6652\*

**EXPEDIENTE**

1277811

**RESOLUCIÓN**

CONCESIÓN DE LA AYUDA

**DATOS DE MANTENIMIENTO UNIDADES****GRUPO DE PAGO**

ZONAS DE LIMITACIONES NATURALES

**Sup. Dec.  
Admisible**

14,89

**Sup.  
Resuelta**

14,89

**Sobredecl.**

0,00

**% Sobredecl.**

0,00

**RESUMEN DE PAGOS**

	<b>IMPORTE ( Euros )</b>			
	<b>RESUELTO</b>	<b>FEADER</b>	<b>MAPA</b>	<b>CAPADR</b>
Pago realizado	731,78	622,01	71,79	37,98
A pagar	72,28	61,44	7,09	3,75
<b>TOTAL</b>	<b>804,06</b>	<b>683,45</b>	<b>78,88</b>	<b>41,73</b>

**APLICACIÓN DE REDUCCIONES Y PENALIZACIONES (%)**

<b>Criterios de subvencionabilidad (1)</b>	<b>Presentación tardía</b>	<b>Omisión declaración</b>	<b>Condicionabilidad</b>
0,00	0,00	0,00	0,00

**IMPORTE ( Euros )**

Calculado(2)	Reducción	Penalización	Reducción Penalización (3)	Penalización adicional	Resuelto	FEADER	MAPA	CAPADR
804,06 €	0,00 €	0,00 €	0,00 €	0,00 €	804,06 €	683,45 €	78,88 €	41,73 €
Importe Unitario:	54,00 €	Nuevo Importe Unitario:	54,00 €					

**RECINTOS PROPUESTOS**

<b>REF.</b>	<b>REFERENCIA SIGPAC</b>	<b>CULTIVO</b>	<b>S/R</b>	<b>USO SIGPAC</b>	<b>Sup. Dec. admisible</b>	<b>Sup. Campo</b>	<b>Sup. Determ.</b>	<b>Sup. Resuelta</b>
170000005932839	23-059-022-00039-0001	OLIVAR	S		8,35		8,35	8,35
170000005932844	23-059-022-00038-0004	OLIVAR	S		6,54		6,54	6,54

(1) Con incidencias que retienen pago o deniegan el expediente.

(2) Se calcula sobre superficie declarada admisible.

(3) Aplicación del artículo 16 bis del RD 147/2023.

Puede verificar la integridad de una copia de este documento mediante la lectura del código QR adjunto o mediante el acceso a la dirección <https://ws050.juntadeandalucia.es/verificarFirma> indicando el código de VERIFICACIÓN

FIRMADO POR	RAQUEL MARIA ESPIN CRESPO	FECHA	26/06/2024
VERIFICACIÓN	Pk2jmMQ72K8YCCE9EQ8LU85ENJJ6M	PÁGINA	7704/8857





**APELLIDOS Y NOMBRE / RAZÓN SOCIAL**

RUANO MONTILLA JOSE LUIS

**NIF**

\*\*\*\*7391\*

**EXPEDIENTE**

1188277

**RESOLUCIÓN**

CONCESIÓN DE LA AYUDA

**DATOS DE MANTENIMIENTO UNIDADES**

**GRUPO DE PAGO**

ZONAS DE LIMITACIONES NATURALES

**Sup. Dec.  
Admisible**

26,33

**Sup.  
Resuelta**

26,33

**Sobredecl.**

0,00

**% Sobredecl.**

0,00

**RESUMEN DE PAGOS**

	<b><u>IMPORTE ( Euros )</u></b>			
	<b><u>RESUELTO</u></b>	<b><u>FEADER</u></b>	<b><u>MAPA</u></b>	<b><u>CAPADR</u></b>
Pago realizado	1.081,20	919,02	106,06	56,12
A pagar	106,80	90,78	10,48	5,54
<b>TOTAL</b>	<b>1.188,00</b>	<b>1.009,80</b>	<b>116,54</b>	<b>61,66</b>

**APLICACIÓN DE REDUCCIONES Y PENALIZACIONES (%)**

<b><u>Criterios de subvencionabilidad (1)</u></b>	<b><u>Presentación tardía</u></b>	<b><u>Omisión declaración</u></b>	<b><u>Condicionabilidad</u></b>
0,00	0,00	0,00	0,00

**IMPORTE ( Euros )**

<b><u>Calculado(2)</u></b>	<b><u>Reducción</u></b>	<b><u>Penalización</u></b>	<b><u>Reducción Penalización (3)</u></b>	<b><u>Penalización adicional</u></b>	<b><u>Resuelto</u></b>	<b><u>FEADER</u></b>	<b><u>MAPA</u></b>	<b><u>CAPADR</u></b>
1.188,00 €	0,00 €	0,00 €	0,00 €	0,00 €	1.188,00 €	1.009,80 €	116,54 €	61,66 €
<b>Importe Unitario:</b>	<b>54,00 €</b>	<b>Nuevo Importe Unitario:</b>	<b>45,12 €</b>					

(1) Con incidencias que retienen pago o deniegan el expediente.

(2) Se calcula sobre superficie declarada admisible.

(3) Aplicación del artículo 16 bis del RD 147/2023.

Puede verificar la integridad de una copia de este documento mediante la lectura del código QR adjunto o mediante el acceso a la dirección <a href="https://ws050.juntadeandalucia.es/verificarFirma">https://ws050.juntadeandalucia.es/verificarFirma</a> indicando el código de VERIFICACIÓN				
FIRMADO POR	RAQUEL MARIA ESPIN CRESPO	FECHA	26/06/2024	
VERIFICACIÓN	Pk2jmMQ72K8YCCE9EQ8LU85ENJJ6M	PÁGINA	7705/8857	



**RECINTOS PROPUESTOS**

REF.	REFERENCIA SIGPAC	CULTIVO	S/R	USO SIGPAC	Sup. Dec. admisible	Sup. Campo	Sup. Determ.	Sup. Resuelta
5096815	23-069-009-00024-0002	OLIVAR	S		1,56		1,56	1,56
5096816	23-069-026-00325-0001	OLIVAR	S		0,85		0,85	0,85
5505401	23-069-005-00045-0001	OLIVAR	S		0,83		0,83	0,83
1700000005549887	23-069-005-00050-0003	OLIVAR	S		0,06		0,06	0,06
1700000005549888	23-069-034-00026-0001	OLIVAR	S		0,02		0,02	0,02
1700000005549889	23-069-034-00304-0001	OLIVAR	S		1,82		1,82	1,82
1700000005549890	23-069-009-00057-0001	OLIVAR	S		0,55		0,55	0,55
1700000005549891	23-069-009-00058-0002	OLIVAR	S		0,70		0,70	0,70
1700000005549892	23-069-009-00138-0001	OLIVAR	S		0,03		0,03	0,03
1700000005549893	23-069-009-00214-0002	OLIVAR	S		1,41		1,41	1,41
1700000005549894	23-069-009-00218-0001	OLIVAR	S		1,29		1,29	1,29
1700000005549895	23-069-009-00437-0001	OLIVAR	S		1,81		1,81	1,81
1700000005549896	23-069-009-00443-0001	OLIVAR	S		1,95		1,95	1,95
1700000005549897	23-069-018-00523-0001	OLIVAR	S		2,26		2,26	2,26
1700000005549898	23-069-019-00024-0001	OLIVAR	S		1,27		1,27	1,27
1700000005549899	23-069-019-00143-0001	OLIVAR	S		0,77		0,77	0,77
1700000005549900	23-069-033-00073-0002	OLIVAR	S		0,94		0,94	0,94
1700000005549901	23-069-033-00027-0001	OLIVAR	S		0,82		0,82	0,82
1700000005549902	23-069-033-00124-0001	OLIVAR	S		0,03		0,03	0,03
1700000005549903	23-069-033-00126-0001	OLIVAR	S		1,43		1,43	1,43
1700000005549904	23-069-033-00142-0001	OLIVAR	S		0,06		0,06	0,06
1700000005549905	23-069-033-00143-0001	OLIVAR	S		3,93		3,93	3,93
1700000005549906	23-069-033-00148-0003	OLIVAR	S		0,07		0,07	0,07
1700000005549907	23-069-033-00152-0001	OLIVAR	S		0,02		0,02	0,02
1700000005549908	23-069-005-00060-0002	OLIVAR	S		0,72		0,72	0,72
1700000005549909	23-069-005-00061-0005	OLIVAR	S		0,03		0,03	0,03
1700000005549910	23-069-021-00571-0001	OLIVAR	S		1,10		1,10	1,10

(1) Con incidencias que retienen pago o deniegan el expediente.  
 (2) Se calcula sobre superficie declarada admisible.  
 (3) Aplicación del artículo 16 bis del RD 147/2023.

Puede verificar la integridad de una copia de este documento mediante la lectura del código QR adjunto o mediante el acceso a la dirección <a href="https://ws050.juntadeandalucia.es/verificarFirma">https://ws050.juntadeandalucia.es/verificarFirma</a> indicando el código de VERIFICACIÓN					
FIRMADO POR	RAQUEL MARIA ESPIN CRESPO		FECHA		26/06/2024
VERIFICACIÓN	Pk2jmMQ72K8YCCE9EQ8LU85ENJJ6M		PÁGINA		7706/8857





**APELLIDOS Y NOMBRE / RAZÓN SOCIAL**

RUBIA LOPEZ FERNANDO JESUS

**NIF**

\*\*\*6628\*

**EXPEDIENTE**

1162837

**RESOLUCIÓN**

CONCESIÓN DE LA AYUDA

**DATOS DE MANTENIMIENTO UNIDADES**

**GRUPO DE PAGO**

ZONAS DE LIMITACIONES NATURALES

**Sup. Dec.  
Admisible**

10,89

**Sup.  
Resuelta**

10,89

**Sobredecl.**

0,00

**% Sobredecl.**

0,00

**RESUMEN DE PAGOS**

	<b><u>IMPORTE ( Euros )</u></b>			
	<b><u>RESUELTO</u></b>	<b><u>FEADER</u></b>	<b><u>MAPA</u></b>	<b><u>CAPADR</u></b>
Pago realizado	535,19	454,91	52,50	27,78
A pagar	52,87	44,94	5,19	2,74
<b>TOTAL</b>	<b>588,06</b>	<b>499,85</b>	<b>57,69</b>	<b>30,52</b>

**APLICACIÓN DE REDUCCIONES Y PENALIZACIONES (%)**

<b><u>Criterios de subvencionabilidad (1)</u></b>	<b><u>Presentación tardía</u></b>	<b><u>Omisión declaración</u></b>	<b><u>Condicionidad</u></b>
0,00	0,00	0,00	0,00

**IMPORTE ( Euros )**

Calculado(2)	Reducción	Penalización	Reducción Penalización (3)	Penalización adicional	Resuelto	FEADER	MAPA	CAPADR
588,06 €	0,00 €	0,00 €	0,00 €	0,00 €	588,06 €	499,85 €	57,69 €	30,52 €
Importe Unitario:	54,00 €	Nuevo Importe Unitario:	54,00 €					

(1) Con incidencias que retienen pago o deniegan el expediente.

(2) Se calcula sobre superficie declarada admisible.

(3) Aplicación del artículo 16 bis del RD 147/2023.

Puede verificar la integridad de una copia de este documento mediante la lectura del código QR adjunto o mediante el acceso a la dirección <https://ws050.juntadeandalucia.es/verificarFirma> indicando el código de VERIFICACIÓN

FIRMADO POR	RAQUEL MARIA ESPIN CRESPO	FECHA	26/06/2024
VERIFICACIÓN	Pk2jmMQ72K8YCCE9EQ8LU85ENJJJ6M	PÁGINA	7707/8857





**RECINTOS PROPUESTOS**

REF.	REFERENCIA SIGPAC	CULTIVO	S/R	USO SIGPAC	Sup. Dec. admisible	Sup. Campo	Sup. Determ.	Sup. Resuelta
-1529829	23-060-053-00080-0001	OLIVAR	S		1,37		1,37	1,37
-1529818	23-060-002-00033-0002	OLIVAR	S		0,82		0,82	0,82
-1529817	23-060-002-00095-0002	OLIVAR	S		2,12		2,12	2,12
-1529816	23-060-054-00121-0001	OLIVAR	S		0,45		0,45	0,45
5549762	23-060-056-00115-0001	OLIVAR	S		0,76		0,76	0,76
1700000006874590	23-003-045-00037-0001	OLIVAR	S		0,01		0,01	0,01
1700000006874591	23-003-045-00038-0001	OLIVAR	S		0,17		0,17	0,17
1700000006874592	23-060-056-00112-0001	OLIVAR	S		0,02		0,02	0,02
1700000006874593	23-060-056-00113-0001	OLIVAR	S		0,15		0,15	0,15
1700000006874594	23-060-056-00114-0001	OLIVAR	S		0,02		0,02	0,02
1700000006874595	23-060-051-00206-0001	OLIVAR	S		0,59		0,59	0,59
1700000006874596	23-060-051-00094-0001	OLIVAR	S		0,01		0,01	0,01
1700000006874597	23-060-051-00095-0001	OLIVAR	S		0,47		0,47	0,47
1700000006874599	23-060-051-00099-0001	OLIVAR	S		0,58		0,58	0,58
1700000006874600	23-060-051-00100-0001	OLIVAR	S		0,34		0,34	0,34
1700000006874601	23-060-051-00102-0001	OLIVAR	S		0,54		0,54	0,54
1700000006874602	23-060-050-00193-0001	OLIVAR	S		0,33		0,33	0,33
1700000006874603	23-060-051-00111-0002	OLIVAR	S		0,28		0,28	0,28
1700000006874604	23-060-051-00113-0001	OLIVAR	S		0,03		0,03	0,03
1700000006874605	23-060-050-00133-0001	OLIVAR	S		0,29		0,29	0,29
1700000006874606	23-003-045-00099-0001	OLIVAR	S		0,28		0,28	0,28
1700000006874607	23-003-045-00100-0001	OLIVAR	S		0,01		0,01	0,01
1700000006874608	23-003-045-00102-0001	OLIVAR	S		0,01		0,01	0,01
1700000006874609	23-060-050-00134-0001	OLIVAR	S		0,01		0,01	0,01
1700000006874611	23-060-055-00123-0003	OLIVAR	S		0,15		0,15	0,15
1700000006874612	23-060-055-00124-0001	OLIVAR	S		0,51		0,51	0,51
1700000006874613	23-060-051-00540-0001	OLIVAR	S		0,57		0,57	0,57

(1) Con incidencias que retienen pago o deniegan el expediente.  
 (2) Se calcula sobre superficie declarada admisible.  
 (3) Aplicación del artículo 16 bis del RD 147/2023.

Puede verificar la integridad de una copia de este documento mediante la lectura del código QR adjunto o mediante el acceso a la dirección <a href="https://ws050.juntadeandalucia.es/verificarFirma">https://ws050.juntadeandalucia.es/verificarFirma</a> indicando el código de VERIFICACIÓN					
FIRMADO POR	RAQUEL MARIA ESPIN CRESPO		FECHA		26/06/2024
VERIFICACIÓN	Pk2jmMQ72K8YCCE9EQ8LU85ENJJ6M		PÁGINA		7708/8857

**APELLIDOS Y NOMBRE / RAZÓN SOCIAL**

RUBIO PAYER ALBERTO

**NIF**

\*\*\*\*4759\*

**EXPEDIENTE**

1011868

**RESOLUCIÓN**

CONCESIÓN DE LA AYUDA

**DATOS DE MANTENIMIENTO UNIDADES**

<b>GRUPO DE PAGO</b>	<b>Sup. Dec. Admisible</b>	<b>Sup. Resuelta</b>	<b>Sobredecl.</b>	<b>% Sobredecl.</b>
ZONAS DE LIMITACIONES NATURALES	26,81	26,81	0,00	0,00

**RESUMEN DE PAGOS**

	<b>IMPORTE ( Euros )</b>			
	<b>RESUELTO</b>	<b>FEADER</b>	<b>MAPA</b>	<b>CAPADR</b>
Pago realizado	1.081,20	919,02	106,06	56,12
A pagar	106,80	90,78	10,48	5,54
<b>TOTAL</b>	<b>1.188,00</b>	<b>1.009,80</b>	<b>116,54</b>	<b>61,66</b>

**APLICACIÓN DE REDUCCIONES Y PENALIZACIONES (%)**

<b>Criterios de subvencionabilidad (1)</b>	<b>Presentación tardía</b>	<b>Omisión declaración</b>	<b>Condicionalidad</b>
0,00	0,00	0,00	0,00

**IMPORTE ( Euros )**

Calculado(2)	Reducción	Penalización	Reducción Penalización (3)	Penalización adicional	Resuelto	FEADER	MAPA	CAPADR
1.188,00 €	0,00 €	0,00 €	0,00 €	0,00 €	1.188,00 €	1.009,80 €	116,54 €	61,66 €
Importe Unitario:	54,00 €	Nuevo Importe Unitario:	44,31 €					

**RECINTOS PROPUESTOS**

<b>REF.</b>	<b>REFERENCIA SIGPAC</b>	<b>CULTIVO</b>	<b>S/R</b>	<b>USO SIGPAC</b>	<b>Sup. Dec. admisible</b>	<b>Sup. Campo</b>	<b>Sup. Determ.</b>	<b>Sup. Resuelta</b>
170000002263701	23-039-005-00031-0010	OLIVAR	S		4,94		4,94	4,94
1700000005188376	23-021-019-00040-0002	OLIVAR	S		2,56		2,56	2,56
1700000005188377	23-039-030-00012-0001	OLIVAR	S		1,06		1,06	1,06
1700000005188378	23-039-030-00022-0001	OLIVAR	R		0,77		0,77	0,77
1700000005188379	23-039-022-09006-0002	OLIVAR	S		0,22		0,22	0,22
1700000005188380	23-039-036-00031-0002	OLIVAR	S		0,94		0,94	0,94
1700000005188381	23-039-036-00032-0002	OLIVAR	S		0,25		0,25	0,25
1700000005188382	23-039-039-00020-0005	OLIVAR	S		0,04		0,04	0,04
1700000005188383	23-039-040-00003-0001	OLIVAR	S		2,58		2,58	2,58
1700000005188384	23-039-040-00010-0002	OLIVAR	S		0,05		0,05	0,05
1700000005188385	23-039-030-00034-0001	OLIVAR	R		0,48		0,48	0,48
1700000005188386	23-039-039-00020-0002	OLIVAR	S		6,37		6,37	6,37
1700000005188387	23-021-020-00034-0001	OLIVAR	S		2,70		2,70	2,70
1700000005188388	23-039-022-00024-0001	OLIVAR	S		1,30		1,30	1,30
1700000005188389	23-021-020-00035-0002	OLIVAR	S		0,10		0,10	0,10
1700000005188390	23-039-003-00004-0001	OLIVAR	S		2,45		2,45	2,45

(1) Con incidencias que retienen pago o deniegan el expediente.

(2) Se calcula sobre superficie declarada admisible.

(3) Aplicación del artículo 16 bis del RD 147/2023.

Puede verificar la integridad de una copia de este documento mediante la lectura del código QR adjunto o mediante el acceso a la dirección <https://ws050.juntadeandalucia.es/verificarFirma> indicando el código de VERIFICACIÓN

FIRMADO POR	RAQUEL MARIA ESPIN CRESPO	FECHA	26/06/2024
VERIFICACIÓN	Pk2jmMQ72K8YCCE9EQ8LU85ENJJ6M	PÁGINA	7709/8857





**APELLIDOS Y NOMBRE / RAZÓN SOCIAL**

RUEDA BUENO JUAN

**NIF**

\*\*\*6227\*

**EXPEDIENTE**

1153551

**RESOLUCIÓN**

CONCESIÓN DE LA AYUDA

**DATOS DE MANTENIMIENTO UNIDADES**

**GRUPO DE PAGO**

ZONAS DE LIMITACIONES NATURALES

**Sup. Dec.  
Admisible**

10,19

**Sup.  
Resuelta**

10,19

**Sobredecl.**

0,00

**% Sobredecl.**

0,00

**RESUMEN DE PAGOS**

	<b><u>IMPORTE ( Euros )</u></b>			
	<b><u>RESUELTO</u></b>	<b><u>FEADER</u></b>	<b><u>MAPA</u></b>	<b><u>CAPADR</u></b>
Pago realizado	500,79	425,67	49,13	25,99
A pagar	49,47	42,05	4,85	2,57
<b>TOTAL</b>	<b>550,26</b>	<b>467,72</b>	<b>53,98</b>	<b>28,56</b>

**APLICACIÓN DE REDUCCIONES Y PENALIZACIONES (%)**

<b><u>Criterios de subvencionabilidad (1)</u></b>	<b><u>Presentación tardía</u></b>	<b><u>Omisión declaración</u></b>	<b><u>Condicionidad</u></b>
0,00	0,00	0,00	0,00

**IMPORTE ( Euros )**

Calculado(2)	Reducción	Penalización	Reducción Penalización (3)	Penalización adicional	Resuelto	FEADER	MAPA	CAPADR
550,26 €	0,00 €	0,00 €	0,00 €	0,00 €	550,26 €	467,72 €	53,98 €	28,56 €
Importe Unitario:	54,00 €	Nuevo Importe Unitario:	54,00 €					

(1) Con incidencias que retienen pago o deniegan el expediente.  
 (2) Se calcula sobre superficie declarada admisible.  
 (3) Aplicación del artículo 16 bis del RD 147/2023.

Puede verificar la integridad de una copia de este documento mediante la lectura del código QR adjunto o mediante el acceso a la dirección <a href="https://ws050.juntadeandalucia.es/verificarFirma">https://ws050.juntadeandalucia.es/verificarFirma</a> indicando el código de VERIFICACIÓN					
FIRMADO POR	RAQUEL MARIA ESPIN CRESPO		FECHA		26/06/2024
VERIFICACIÓN	Pk2jmMQ72K8YCCE9EQ8LU85ENJJJ6M		PÁGINA		7710/8857



**RECINTOS PROPUESTOS**

REF.	REFERENCIA SIGPAC	CULTIVO	S/R	USO SIGPAC	Sup. Dec. admisible	Sup. Campo	Sup. Determ.	Sup. Resuelta
-1451536	23-007-006-00246-0002	OLIVAR	S		0,04		0,04	0,04
-903621	23-007-009-00146-0001	OLIVAR	S		0,55		0,55	0,55
1700000005211325	23-006-001-00012-0001	OLIVAR	S		0,26		0,26	0,26
1700000005211326	23-006-001-00382-0001	OLIVAR	S		0,05		0,05	0,05
1700000005211327	23-006-001-00387-0001	OLIVAR	S		0,62		0,62	0,62
1700000005211328	23-006-001-00388-0001	OLIVAR	S		0,03		0,03	0,03
1700000005211329	23-006-001-00390-0003	OLIVAR	S		0,04		0,04	0,04
1700000005211330	23-006-001-00340-0001	OLIVAR	S		0,42		0,42	0,42
1700000005211334	23-006-001-00487-0002	OLIVAR	S		0,01		0,01	0,01
1700000005211335	23-006-001-00500-0001	OLIVAR	S		0,41		0,41	0,41
1700000005211336	23-006-001-00501-0001	OLIVAR	S		0,07		0,07	0,07
1700000005211337	23-007-002-00192-0001	OLIVAR	R		0,60		0,60	0,60
1700000005211338	23-007-002-00230-0001	OLIVAR	R		0,32		0,32	0,32
1700000005211339	23-007-002-00240-0001	OLIVAR	R		0,01		0,01	0,01
1700000005211340	23-007-002-00588-0001	OLIVAR	R		0,46		0,46	0,46
1700000005211341	23-006-001-00500-0002	OLIVAR	S		0,24		0,24	0,24
1700000005211342	23-006-001-00501-0002	OLIVAR	S		0,01		0,01	0,01
1700000005211343	23-006-001-00798-0001	OLIVAR	S		1,20		1,20	1,20
1700000005211344	23-007-009-00145-0001	OLIVAR	S		0,01		0,01	0,01
1700000005211345	23-007-009-00146-0001	OLIVAR	S		0,84		0,84	0,84
1700000005211346	23-007-009-00140-0001	OLIVAR	S		0,02		0,02	0,02
1700000005211347	23-007-009-00141-0001	OLIVAR	S		0,01		0,01	0,01
1700000005211348	23-007-007-00214-0001	OLIVAR	S		0,01		0,01	0,01
1700000005211349	23-006-001-00783-0001	OLIVAR	S		0,98		0,98	0,98
1700000005211350	23-006-001-00786-0001	OLIVAR	S		0,03		0,03	0,03
1700000005211351	23-007-007-00199-0001	OLIVAR	S		0,49		0,49	0,49
1700000005211352	23-007-007-00200-0002	OLIVAR	S		0,01		0,01	0,01
1700000005211353	23-007-007-00200-0002	OLIVAR	S		0,02		0,02	0,02
1700000005211355	23-007-007-00180-0001	OLIVAR	S		0,11		0,11	0,11
1700000005211356	23-007-007-00181-0001	OLIVAR	S		0,72		0,72	0,72
1700000005211357	23-007-006-00103-0002	OLIVAR	S		1,54		1,54	1,54
1700000005211358	23-007-002-00588-0002	OLIVAR	R		0,06		0,06	0,06

(1) Con incidencias que retienen pago o deniegan el expediente.  
 (2) Se calcula sobre superficie declarada admisible.  
 (3) Aplicación del artículo 16 bis del RD 147/2023.

Puede verificar la integridad de una copia de este documento mediante la lectura del código QR adjunto o mediante el acceso a la dirección <a href="https://ws050.juntadeandalucia.es/verificarFirma">https://ws050.juntadeandalucia.es/verificarFirma</a> indicando el código de VERIFICACIÓN				
FIRMADO POR	RAQUEL MARIA ESPIN CRESPO	FECHA	26/06/2024	
VERIFICACIÓN	Pk2jmMQ72K8YCCE9EQ8LU85ENJJ6M	PÁGINA	7711/8857	



**APELLIDOS Y NOMBRE / RAZÓN SOCIAL**

RUEDA BUENO MANUEL

**NIF**

\*\*\*3114\*

**EXPEDIENTE**

1153555

**RESOLUCIÓN**

CONCESIÓN DE LA AYUDA

**DATOS DE MANTENIMIENTO UNIDADES**

**GRUPO DE PAGO**

ZONAS DE LIMITACIONES NATURALES

**Sup. Dec. Admisible**

15,01

**Sup. Resuelta**

15,01

**Sobredecl.**

0,00

**% Sobredecl.**

0,00

**RESUMEN DE PAGOS**

	<b>IMPORTE ( Euros )</b>			
	<b>RESUELTO</b>	<b>FEADER</b>	<b>MAPA</b>	<b>CAPADR</b>
Pago realizado	738,76	627,94	72,47	38,34
A pagar	71,35	60,65	7,00	3,70
<b>TOTAL</b>	<b>810,11</b>	<b>688,59</b>	<b>79,47</b>	<b>42,04</b>

**APLICACIÓN DE REDUCCIONES Y PENALIZACIONES (%)**

<b>Criterios de subvencionabilidad (1)</b>	<b>Presentación tardía</b>	<b>Omisión declaración</b>	<b>Condicionabilidad</b>
0,00	0,00	0,00	0,00

**IMPORTE ( Euros )**

Calculado(2)	Reducción	Penalización	Reducción Penalización (3)	Penalización adicional	Resuelto	FEADER	MAPA	CAPADR
810,11 €	0,00 €	0,00 €	0,00 €	0,00 €	810,11 €	688,59 €	79,47 €	42,05 €
<b>Importe Unitario:</b>	<b>54,00 €</b>	<b>Nuevo Importe Unitario:</b>	<b>53,97 €</b>					

(1) Con incidencias que retienen pago o deniegan el expediente.  
 (2) Se calcula sobre superficie declarada admisible.  
 (3) Aplicación del artículo 16 bis del RD 147/2023.

Puede verificar la integridad de una copia de este documento mediante la lectura del código QR adjunto o mediante el acceso a la dirección <a href="https://ws050.juntadeandalucia.es/verificarFirma">https://ws050.juntadeandalucia.es/verificarFirma</a> indicando el código de VERIFICACIÓN					
FIRMADO POR	RAQUEL MARIA ESPIN CRESPO		FECHA		26/06/2024
VERIFICACIÓN	Pk2jmMQ72K8YCCE9EQ8LU85ENJJ6M		PÁGINA		7712/8857



**RECINTOS PROPUESTOS**

REF.	REFERENCIA SIGPAC	CULTIVO	S/R	USO SIGPAC	Sup. Dec. admisible	Sup. Campo	Sup. Determ.	Sup. Resuelta
-1597303	23-007-001-00103-0001	OLIVAR	R		0,58		0,58	0,58
-1461996	23-006-001-00416-0001	OLIVAR	S		0,45		0,45	0,45
-1461995	23-006-001-00417-0001	OLIVAR	S		0,35		0,35	0,35
-1461991	23-007-009-00386-0004	OLIVAR	S		0,03		0,03	0,00
-569555	23-006-001-00812-0001	OLIVAR	S		0,03		0,03	0,03
1700000005216512	23-006-001-00435-0001	OLIVAR	S		2,32		2,32	2,32
1700000005216513	23-007-009-00375-0002	OLIVAR	S		0,52		0,52	0,52
1700000005216515	23-007-001-00137-0001	OLIVAR	R		1,96		1,96	1,96
1700000005216516	23-007-001-00147-0001	OLIVAR	R		0,54		0,54	0,54
1700000005216517	23-007-003-00164-0001	OLIVAR	S		0,41		0,41	0,41
1700000005216518	23-007-003-00166-0001	OLIVAR	S		0,01		0,01	0,01
1700000005216519	23-007-003-00497-0001	OLIVAR	S		0,01		0,01	0,01
1700000005216521	23-007-005-00140-0002	OLIVAR	S		0,01		0,01	0,01
1700000005216522	23-007-005-00142-0001	OLIVAR	S		0,55		0,55	0,55
1700000005216523	23-007-005-00143-0002	OLIVAR	S		0,78		0,78	0,78
1700000005216525	23-007-005-00153-0001	OLIVAR	S		0,51		0,51	0,51
1700000005216526	23-007-005-00154-0002	OLIVAR	S		0,30		0,30	0,30
1700000005216527	23-007-005-00155-0001	OLIVAR	S		0,20		0,20	0,20
1700000005216528	23-007-005-00156-0002	OLIVAR	S		0,10		0,10	0,10
1700000005216529	23-007-005-00157-0001	OLIVAR	S		0,01		0,01	0,01
1700000005216530	23-007-005-00154-0002	OLIVAR	S		0,02		0,02	0,02
1700000005216531	23-007-006-00058-0001	OLIVAR	S		0,46		0,46	0,46
1700000005216532	23-007-009-00104-0001	OLIVAR	S		0,16		0,16	0,16
1700000005216533	23-007-009-00105-0001	OLIVAR	S		0,18		0,18	0,18
1700000005216534	23-007-009-00395-0001	OLIVAR	S		0,17		0,17	0,17
1700000005216535	23-007-009-00170-0001	OLIVAR	S		2,95		2,95	2,95
1700000005216536	23-007-009-00267-0001	OLIVAR	S		0,31		0,31	0,31
1700000005216537	23-007-009-00391-0001	OLIVAR	S		0,06		0,06	0,06
1700000005216538	23-007-009-00200-0001	OLIVAR	S		0,02		0,02	0,02
1700000005216539	23-007-009-00201-0001	OLIVAR	S		0,88		0,88	0,88
1700000005216540	23-007-009-00205-0001	OLIVAR	S		0,02		0,02	0,02
1700000005216541	23-007-001-00003-0001	OLIVAR	S		0,14		0,14	0,14

**INCIDENCIAS**

**INCIDENCIA DESCRIPCIÓN**

218 Superficie bruta de cruce en un recinto en el conjunto de las solicitudes supera superficie total que SIGPAC establece para él.  
 Recinto:23-007-009-00386-00004 Cultivo:101010 OLIVAR-PICUAL Secano Suma de superficies declaradas para este recinto por todos los solicitantes (Áreas):812 Superficie SIGPAC medida para este recinto (Áreas):407 Exceso de superficie declarada (Hectáreas):4,05 Suma de superficies declaradas para este recinto por el solicitante (Áreas):3

(1) Con incidencias que retienen pago o deniegan el expediente.  
 (2) Se calcula sobre superficie declarada admisible.  
 (3) Aplicación del artículo 16 bis del RD 147/2023.

Puede verificar la integridad de una copia de este documento mediante la lectura del código QR adjunto o mediante el acceso a la dirección <a href="https://ws050.juntadeandalucia.es/verificarFirma">https://ws050.juntadeandalucia.es/verificarFirma</a> indicando el código de VERIFICACIÓN				
FIRMADO POR	RAQUEL MARIA ESPIN CRESPO	FECHA	26/06/2024	
VERIFICACIÓN	Pk2jmMQ72K8YCC9EQ8LU85ENJJ6M	PÁGINA	7713/8857	

**APELLIDOS Y NOMBRE / RAZÓN SOCIAL**

RUEDA CASTILLO FELIPE

**NIF**

\*\*\*9891\*

**EXPEDIENTE**

1182421

**RESOLUCIÓN**

CONCESIÓN DE LA AYUDA

**DATOS DE MANTENIMIENTO UNIDADES****GRUPO DE PAGO**

ZONAS DE LIMITACIONES NATURALES

**Sup. Dec.  
Admisible**

2,32

**Sup.  
Resuelta**

2,32

**Sobredecl.**

0,00

**% Sobredecl.**

0,00

**RESUMEN DE PAGOS**

	<b>IMPORTE ( Euros )</b>			
	<b>RESUELTO</b>	<b>FEADER</b>	<b>MAPA</b>	<b>CAPADR</b>
Pago realizado	114,02	96,92	11,19	5,92
A pagar	11,26	9,57	1,10	0,59
<b>TOTAL</b>	<b>125,28</b>	<b>106,49</b>	<b>12,29</b>	<b>6,51</b>

**APLICACIÓN DE REDUCCIONES Y PENALIZACIONES (%)**

<b>Criterios de subvencionabilidad (1)</b>	<b>Presentación tardía</b>	<b>Omisión declaración</b>	<b>Condicionalidad</b>
0,00	0,00	0,00	0,00

**IMPORTE ( Euros )**

Calculado(2)	Reducción	Penalización	Reducción Penalización (3)	Penalización adicional	Resuelto	FEADER	MAPA	CAPADR
125,28 €	0,00 €	0,00 €	0,00 €	0,00 €	125,28 €	106,49 €	12,29 €	6,50 €
Importe Unitario:	54,00 €	Nuevo Importe Unitario:	54,00 €					

**RECINTOS PROPUESTOS**

<b>REF.</b>	<b>REFERENCIA SIGPAC</b>	<b>CULTIVO</b>	<b>S/R</b>	<b>USO SIGPAC</b>	<b>Sup. Dec. admisible</b>	<b>Sup. Campo</b>	<b>Sup. Determ.</b>	<b>Sup. Resuelta</b>
-1309292	23-060-023-00411-0002	OLIVAR	S		0,03		0,03	0,03
-1309291	23-060-023-00402-0001	OLIVAR	S		0,52		0,52	0,52
4634487	23-060-085-00052-0001	OLIVAR	S		0,31		0,31	0,31
170000005815045	23-060-023-00189-0001	OLIVAR	S		0,43		0,43	0,43
170000005815047	23-060-023-00183-0002	OLIVAR	S		0,02		0,02	0,02
170000005815048	23-060-023-00185-0002	OLIVAR	S		0,19		0,19	0,19
170000005815052	23-060-084-00115-0002	OLIVAR	S		0,32		0,32	0,32
170000005815057	23-060-084-00114-0001	OLIVAR	S		0,01		0,01	0,01
170000005815059	23-060-042-00099-0002	OLIVAR	S		0,49		0,49	0,49

**INCIDENCIAS****INCIDENCIA DESCRIPCIÓN**

- 218 Superficie bruta de cruce en un recinto en el conjunto de las solicitudes supera superficie total que SIGPAC establece para él.  
 Recinto:23-026-021-00022-00001 Cultivo:101010 OLIVAR-PICUAL Regadío Suma de superficies declaradas para este recinto por todos los solicitantes (Áreas):231 Superficie SIGPAC medida para este recinto (Áreas):16 Exceso de superficie declarada (Hectáreas):2,15 Suma de superficies declaradas para este recinto por el solicitante (Áreas):226

(1) Con incidencias que retienen pago o deniegan el expediente.  
 (2) Se calcula sobre superficie declarada admisible.  
 (3) Aplicación del artículo 16 bis del RD 147/2023.

Puede verificar la integridad de una copia de este documento mediante la lectura del código QR adjunto o mediante el acceso a la dirección <https://ws050.juntadeandalucia.es/verificarFirma> indicando el código de VERIFICACIÓN

FIRMADO POR	RAQUEL MARIA ESPIN CRESPO	FECHA	26/06/2024
VERIFICACIÓN	Pk2jmMQ72K8YCCE9EQ8LU85ENJJ6M	PÁGINA	7714/8857







**APELLIDOS Y NOMBRE / RAZÓN SOCIAL**

RUEDA CASTILLO FLORENCIA

**NIF**  
\*\*\*\*1760\*

**EXPEDIENTE**  
1159305

**RESOLUCIÓN**  
CONCESIÓN DE LA AYUDA

**DATOS DE MANTENIMIENTO UNIDADES**

**GRUPO DE PAGO**

ZONAS DE LIMITACIONES NATURALES

Sup. Dec. Admisible	Sup. Resuelta	Sobredecl.	% Sobredecl.
2,54	2,54	0,00	0,00

**RESUMEN DE PAGOS**

	IMPORTE ( Euros )			
	RESUELTO	FEADER	MAPA	CAPADR
Pago realizado	124,83	106,11	12,25	6,47
A pagar	12,33	10,48	1,21	0,64
<b>TOTAL</b>	<b>137,16</b>	<b>116,59</b>	<b>13,46</b>	<b>7,11</b>

**APLICACIÓN DE REDUCCIONES Y PENALIZACIONES (%)**

Criterios de subvencionabilidad (1)	Presentación tardía	Omisión declaración	Condicionalidad
0,00	0,00	0,00	0,00

**IMPORTE ( Euros )**

Calculado(2)	Reducción	Penalización	Reducción Penalización (3)	Penalización adicional	Resuelto	FEADER	MAPA	CAPADR
137,16 €	0,00 €	0,00 €	0,00 €	0,00 €	137,16 €	116,59 €	13,46 €	7,11 €
Importe Unitario:	54,00 €	Nuevo Importe Unitario:	54,00 €					

**RECINTOS PROPUESTOS**

REF.	REFERENCIA SIGPAC	CULTIVO	USO S/R	Sup. Dec. admisible	Sup. Campo	Sup. Determ.	Sup. Resuelta
-1294799	23-003-039-00485-0002	OLIVAR	R	2,54		2,54	2,54

(1) Con incidencias que retienen pago o deniegan el expediente.  
 (2) Se calcula sobre superficie declarada admisible.  
 (3) Aplicación del artículo 16 bis del RD 147/2023.

Puede verificar la integridad de una copia de este documento mediante la lectura del código QR adjunto o mediante el acceso a la dirección <https://ws050.juntadeandalucia.es/verificarFirma> indicando el código de VERIFICACIÓN

FIRMADO POR	RAQUEL MARIA ESPIN CRESPO	FECHA	26/06/2024
VERIFICACIÓN	Pk2jmMQ72K8YCCE9EQ8LU85ENJJ6M	PÁGINA	7715/8857





**APELLIDOS Y NOMBRE / RAZÓN SOCIAL**

RUEDA GARCIA JOSE

**NIF**

\*\*\*\*1392\*

**EXPEDIENTE**

1109917

**RESOLUCIÓN**

CONCESIÓN DE LA AYUDA

**DATOS DE MANTENIMIENTO UNIDADES**

**GRUPO DE PAGO**

ZONAS DE LIMITACIONES NATURALES

**Sup. Dec. Admisible**

9,50

**Sup. Resuelta**

9,50

**Sobredecl.**

0,00

**% Sobredecl.**

0,00

**RESUMEN DE PAGOS**

	<b>IMPORTE ( Euros )</b>			
	<b>RESUELTO</b>	<b>FEADER</b>	<b>MAPA</b>	<b>CAPADR</b>
Pago realizado	466,88	396,85	45,81	24,23
A pagar	46,12	39,20	4,52	2,40
<b>TOTAL</b>	<b>513,00</b>	<b>436,05</b>	<b>50,33</b>	<b>26,63</b>

**APLICACIÓN DE REDUCCIONES Y PENALIZACIONES (%)**

<b>Crterios de subvencionabilidad (1)</b>	<b>Presentación tardía</b>	<b>Omisión declaración</b>	<b>Condicionalidad</b>
0,00	0,00	0,00	0,00

**IMPORTE ( Euros )**

Calculado(2)	Reducción	Penalización	Reducción Penalización (3)	Penalización adicional	Resuelto	FEADER	MAPA	CAPADR
513,00 €	0,00 €	0,00 €	0,00 €	0,00 €	513,00 €	436,05 €	50,33 €	26,62 €
Importe Unitario:	54,00 €	Nuevo Importe Unitario:	54,00 €					

**RECINTOS PROPUESTOS**

<b>REF.</b>	<b>REFERENCIA SIGPAC</b>	<b>CULTIVO</b>	<b>S/R</b>	<b>USO</b>	<b>Sup. Dec. admisible</b>	<b>Sup. Campo</b>	<b>Sup. Determ.</b>	<b>Sup. Resuelta</b>
				<b>SIGPAC</b>				
170000005216723	23-007-002-00611-0001	OLIVAR	R		1,09		1,09	1,09
170000005216724	23-007-003-00504-0001	OLIVAR	R		1,08		1,08	1,08
170000005216725	23-007-003-00542-0001	OLIVAR	R		0,06		0,06	0,06
170000005216726	23-007-009-00046-0001	OLIVAR	S		1,76		1,76	1,76
170000005216727	23-007-009-00049-0001	OLIVAR	S		0,01		0,01	0,01
170000005216728	23-007-003-00505-0002	OLIVAR	S		0,05		0,05	0,05
170000005216729	23-059-011-00146-0001	OLIVAR	S		0,10		0,10	0,10
170000005216730	23-059-011-00147-0001	OLIVAR	S		0,03		0,03	0,03
170000005216731	23-059-011-00151-0002	OLIVAR	S		1,31		1,31	1,31
170000005216732	23-007-003-00208-0001	OLIVAR	S		0,01		0,01	0,01
170000005216733	23-007-003-00210-0001	OLIVAR	S		0,01		0,01	0,01
170000005216734	23-007-003-00496-0001	OLIVAR	S		3,98		3,98	3,98
170000005216735	23-007-003-00497-0001	OLIVAR	S		0,01		0,01	0,01

(1) Con incidencias que retienen pago o deniegan el expediente.

(2) Se calcula sobre superficie declarada admisible.

(3) Aplicación del artículo 16 bis del RD 147/2023.

Puede verificar la integridad de una copia de este documento mediante la lectura del código QR adjunto o mediante el acceso a la dirección <https://ws050.juntadeandalucia.es/verificarFirma> indicando el código de VERIFICACIÓN

FIRMADO POR	RAQUEL MARIA ESPIN CRESPO	FECHA	26/06/2024
VERIFICACIÓN	Pk2jmMQ72K8YCCE9EQ8LU85ENJJJ6M	PÁGINA	7716/8857



**APELLIDOS Y NOMBRE / RAZÓN SOCIAL**

RUEDA HIGUERAS CARLOS MANUEL

**NIF**

\*\*\*8645\*

**EXPEDIENTE**

1116120

**RESOLUCIÓN**

CONCESIÓN DE LA AYUDA

**DATOS DE MANTENIMIENTO UNIDADES****GRUPO DE PAGO**

ZONAS DE LIMITACIONES NATURALES

**Sup. Dec.  
Admisible**

4,39

**Sup.  
Resuelta**

4,39

**Sobredecl.**

0,00

**% Sobredecl.**

0,00

**RESUMEN DE PAGOS**

	<b>IMPORTE ( Euros )</b>			
	<b>RESUELTO</b>	<b>FEADER</b>	<b>MAPA</b>	<b>CAPADR</b>
Pago realizado	215,75	183,39	21,17	11,19
A pagar	21,31	18,11	2,09	1,11
<b>TOTAL</b>	<b>237,06</b>	<b>201,50</b>	<b>23,26</b>	<b>12,30</b>

**APLICACIÓN DE REDUCCIONES Y PENALIZACIONES (%)**

<b>Criterios de subvencionabilidad (1)</b>	<b>Presentación tardía</b>	<b>Omisión declaración</b>	<b>Condicionabilidad</b>
0,00	0,00	0,00	0,00

**IMPORTE ( Euros )**

Calculado(2)	Reducción	Penalización	Reducción Penalización (3)	Penalización adicional	Resuelto	FEADER	MAPA	CAPADR
237,06 €	0,00 €	0,00 €	0,00 €	0,00 €	237,06 €	201,50 €	23,26 €	12,30 €
<b>Importe Unitario:</b>	<b>54,00 €</b>	<b>Nuevo Importe Unitario:</b>	<b>54,00 €</b>					

**RECINTOS PROPUESTOS**

<b>REF.</b>	<b>REFERENCIA SIGPAC</b>	<b>CULTIVO</b>	<b>S/R</b>	<b>USO SIGPAC</b>	<b>Sup. Dec. admisible</b>	<b>Sup. Campo</b>	<b>Sup. Determ.</b>	<b>Sup. Resuelta</b>
170000005857646	23-060-077-09020-0012	OLIVAR	S		0,07		0,07	0,07
170000005857651	23-060-091-00126-0001	OLIVAR	S		2,08		2,08	2,08
170000005857652	23-060-091-09007-0002	OLIVAR	S		0,03		0,03	0,03
170000005857654	23-060-077-00088-0003	OLIVAR	S		1,95		1,95	1,95
170000005857655	23-060-077-00081-0001	OLIVAR	S		0,02		0,02	0,02
170000005857656	23-060-077-00194-0004	OLIVAR	S		0,10		0,10	0,10
170000005857665	23-060-076-09011-0035	OLIVAR	S		0,05		0,05	0,05
170000005857666	23-060-076-00014-0001	OLIVAR	S		0,09		0,09	0,09

(1) Con incidencias que retienen pago o deniegan el expediente.

(2) Se calcula sobre superficie declarada admisible.

(3) Aplicación del artículo 16 bis del RD 147/2023.

Puede verificar la integridad de una copia de este documento mediante la lectura del código QR adjunto o mediante el acceso a la dirección <https://ws050.juntadeandalucia.es/verificarFirma> indicando el código de VERIFICACIÓN

FIRMADO POR	RAQUEL MARIA ESPIN CRESPO	FECHA	26/06/2024
VERIFICACIÓN	Pk2jmMQ72K8YCCE9EQ8LU85ENJJ6M	PÁGINA	7717/8857





**APELLIDOS Y NOMBRE / RAZÓN SOCIAL**

RUEDAS REYES PEDRO FERNANDO

**NIF**  
\*\*\*\*6708\*

**EXPEDIENTE**  
1128763

**RESOLUCIÓN**  
CONCESIÓN DE LA AYUDA

**DATOS DE MANTENIMIENTO UNIDADES**

**GRUPO DE PAGO**

ZONAS DE LIMITACIONES NATURALES

**Sup. Dec. Admisible**  
24,46

**Sup. Resuelta**  
24,46

**Sobredecl.**  
0,00

**% Sobredecl.**  
0,00

**RESUMEN DE PAGOS**

	<b><u>IMPORTE ( Euros )</u></b>			
	<b><u>RESUELTO</u></b>	<b><u>FEADER</u></b>	<b><u>MAPA</u></b>	<b><u>CAPADR</u></b>
Pago realizado	1.065,27	905,49	104,51	55,28
A pagar	105,23	89,45	10,32	5,46
<b>TOTAL</b>	<b>1.170,50</b>	<b>994,94</b>	<b>114,83</b>	<b>60,74</b>

**APLICACIÓN DE REDUCCIONES Y PENALIZACIONES (%)**

<b><u>Criterios de subvencionabilidad (1)</u></b>	<b><u>Presentación tardía</u></b>	<b><u>Omisión declaración</u></b>	<b><u>Condicionabilidad</u></b>
0,00	0,00	0,00	0,00

**IMPORTE ( Euros )**

<b><u>Calculado(2)</u></b>	<b><u>Reducción</u></b>	<b><u>Penalización</u></b>	<b><u>Reducción Penalización (3)</u></b>	<b><u>Penalización adicional</u></b>	<b><u>Resuelto</u></b>	<b><u>FEADER</u></b>	<b><u>MAPA</u></b>	<b><u>CAPADR</u></b>
1.170,50 €	0,00 €	0,00 €	0,00 €	0,00 €	1.170,50 €	994,93 €	114,83 €	60,74 €
<b>Importe Unitario:</b>	<b>54,00 €</b>	<b>Nuevo Importe Unitario:</b>	<b>47,85 €</b>					

(1) Con incidencias que retienen pago o deniegan el expediente.  
(2) Se calcula sobre superficie declarada admisible.  
(3) Aplicación del artículo 16 bis del RD 147/2023.

Puede verificar la integridad de una copia de este documento mediante la lectura del código QR adjunto o mediante el acceso a la dirección <a href="https://ws050.juntadeandalucia.es/verificarFirma">https://ws050.juntadeandalucia.es/verificarFirma</a> indicando el código de VERIFICACIÓN				
FIRMADO POR	RAQUEL MARIA ESPIN CRESPO	FECHA	26/06/2024	
VERIFICACIÓN	Pk2jmMQ72K8YCCE9EQ8LU85ENJJ6M	PÁGINA	7718/8857	



**RECINTOS PROPUESTOS**

REF.	REFERENCIA SIGPAC	CULTIVO	S/R	USO SIGPAC	Sup. Dec. admisible	Sup. Campo	Sup. Determ.	Sup. Resuelta
-1529630	23-092-085-00168-0004	OLIVAR	R		0,04		0,04	0,04
5263827	23-092-082-00159-0001	OLIVAR	R		0,71		0,71	0,71
5516557	23-092-082-00559-0001	OLIVAR	R		0,20		0,20	0,20
1700000005411264	23-092-012-00426-0002	OLIVAR	S		2,12		2,12	2,12
1700000005411265	23-092-094-00092-0002	OLIVAR	S		0,86		0,86	0,86
1700000005411266	23-092-056-00088-0002	OLIVAR	S		1,02		1,02	1,02
1700000005411267	23-092-087-00101-0001	OLIVAR	R		1,00		1,00	1,00
1700000005411268	23-092-081-00077-0001	OLIVAR	R		0,34		0,34	0,34
1700000005411269	23-092-090-00306-0001	OLIVAR	S		2,97		2,97	2,97
1700000005411270	23-092-090-00338-0001	OLIVAR	S		0,28		0,28	0,28
1700000005966922	23-092-048-00339-0001	OLIVAR	S		0,48		0,48	0,48
1700000005966923	23-092-049-00444-0001	OLIVAR	R		0,47		0,47	0,47
1700000005966924	23-092-051-00349-0001	OLIVAR	S		0,44		0,44	0,44
1700000005966925	23-092-072-00102-0003	OLIVAR	S		0,57		0,57	0,57
1700000005966926	23-092-078-00117-0001	OLIVAR	S		2,03		2,03	2,03
1700000005966927	23-092-082-00135-0003	OLIVAR	R		0,35		0,35	0,35
1700000005966928	23-092-096-00201-0001	OLIVAR	S		0,84		0,84	0,84
1700000005966929	23-092-085-00029-0001	OLIVAR	S		0,90		0,90	0,90
1700000005966930	23-092-082-00270-0001	OLIVAR	R		0,39		0,39	0,39
1700000005966931	23-092-082-00271-0001	OLIVAR	R		0,58		0,58	0,58
1700000006441289	23-092-085-00165-0001	OLIVAR	R		0,25		0,25	0,25
1700000006441290	23-092-085-00166-0001	OLIVAR	R		0,06		0,06	0,06
1700000006441291	23-092-085-00167-0003	OLIVAR	R		0,08		0,08	0,08
1700000006441292	23-092-078-00150-0003	OLIVAR	S		0,43		0,43	0,43
1700000006441293	23-092-079-00213-0001	OLIVAR	S		0,87		0,87	0,87
1700000006441295	23-092-050-00159-0001	OLIVAR	S		0,32		0,32	0,32
1700000006441297	23-092-049-00438-0001	OLIVAR	R		0,40		0,40	0,40
1700000006441299	23-092-049-00352-0001	OLIVAR	R		0,68		0,68	0,68
1700000006441300	23-092-048-00446-0001	OLIVAR	S		0,29		0,29	0,29
1700000006441301	23-092-048-00246-0002	OLIVAR	S		0,11		0,11	0,11
1700000006441304	23-092-048-00164-0002	OLIVAR	S		0,78		0,78	0,78
1700000006441306	23-092-048-00076-0001	OLIVAR	R		0,45		0,45	0,45
1700000006441309	23-092-051-00362-0001	OLIVAR	S		0,86		0,86	0,86
1700000006441310	23-092-051-00365-0001	OLIVAR	S		1,74		1,74	1,74
1700000006441312	23-092-051-00292-0001	OLIVAR	S		0,44		0,44	0,44
1700000006441315	23-092-049-00556-0001	OLIVAR	S		0,11		0,11	0,11

(1) Con incidencias que retienen pago o deniegan el expediente.  
 (2) Se calcula sobre superficie declarada admisible.  
 (3) Aplicación del artículo 16 bis del RD 147/2023.

Puede verificar la integridad de una copia de este documento mediante la lectura del código QR adjunto o mediante el acceso a la dirección <a href="https://ws050.juntadeandalucia.es/verificarFirma">https://ws050.juntadeandalucia.es/verificarFirma</a> indicando el código de VERIFICACIÓN					
FIRMADO POR	RAQUEL MARIA ESPIN CRESPO		FECHA		26/06/2024
VERIFICACIÓN	Pk2jmMQ72K8YCCE9EQ8LU85ENJJ6M		PÁGINA		7719/8857



**APELLIDOS Y NOMBRE / RAZÓN SOCIAL**

RUIZ ARANDA MARIA MERCEDES

**NIF**  
\*\*\*0000\*

**EXPEDIENTE**  
1229548

**RESOLUCIÓN**  
CONCESIÓN DE LA AYUDA

**DATOS DE MANTENIMIENTO UNIDADES**

**GRUPO DE PAGO**

ZONAS DE LIMITACIONES NATURALES

Sup. Dec. Admisible	Sup. Resuelta	Sobredecl.	% Sobredecl.
6,87	6,87	0,00	0,00

**RESUMEN DE PAGOS**

	IMPORTE ( Euros )			
	RESUELTO	FEADER	MAPA	CAPADR
Pago realizado	337,63	286,98	33,12	17,53
A pagar	33,35	28,35	3,27	1,73
<b>TOTAL</b>	<b>370,98</b>	<b>315,33</b>	<b>36,39</b>	<b>19,26</b>

**APLICACIÓN DE REDUCCIONES Y PENALIZACIONES (%)**

Criterios de subvencionabilidad (1)	Presentación tardía	Omisión declaración	Condicionalidad
0,00	0,00	0,00	0,00

**IMPORTE ( Euros )**

Calculado(2)	Reducción	Penalización	Reducción Penalización (3)	Penalización adicional	Resuelto	FEADER	MAPA	CAPADR
370,98 €	0,00 €	0,00 €	0,00 €	0,00 €	370,98 €	315,33 €	36,39 €	19,26 €
Importe Unitario:	54,00 €	Nuevo Importe Unitario:	54,00 €					

(1) Con incidencias que retienen pago o deniegan el expediente.  
 (2) Se calcula sobre superficie declarada admisible.  
 (3) Aplicación del artículo 16 bis del RD 147/2023.

Puede verificar la integridad de una copia de este documento mediante la lectura del código QR adjunto o mediante el acceso a la dirección <a href="https://ws050.juntadeandalucia.es/verificarFirma">https://ws050.juntadeandalucia.es/verificarFirma</a> indicando el código de VERIFICACIÓN				
FIRMADO POR	RAQUEL MARIA ESPIN CRESPO	FECHA	26/06/2024	
VERIFICACIÓN	Pk2jmMQ72K8YCCE9EQ8LU85ENJJ6M	PÁGINA	7720/8857	



**RECINTOS PROPUESTOS**

REF.	REFERENCIA SIGPAC	CULTIVO	S/R	USO SIGPAC	Sup. Dec. admisible	Sup. Campo	Sup. Determ.	Sup. Resuelta
-177414	23-003-038-00366-0008	OLIVAR	S		0,03		0,03	0,03
1700000006404324	23-003-035-00347-0003	OLIVAR	S		0,08		0,08	0,08
1700000006404325	23-003-035-00348-0001	OLIVAR	S		0,38		0,38	0,38
1700000006404326	23-003-039-00032-0002	OLIVAR	S		0,35		0,35	0,35
1700000006404327	23-003-039-00033-0002	OLIVAR	S		0,02		0,02	0,02
1700000006404328	23-003-039-00034-0001	OLIVAR	S		0,06		0,06	0,06
1700000006404329	23-003-039-00038-0002	OLIVAR	S		0,03		0,03	0,03
1700000006404330	23-003-039-00038-0002	OLIVAR	S		0,04		0,04	0,04
1700000006404331	23-003-039-00021-0002	OLIVAR	S		0,60		0,60	0,60
1700000006404332	23-003-039-00026-0001	OLIVAR	S		0,03		0,03	0,03
1700000006404333	23-003-038-00386-0001	OLIVAR	S		0,02		0,02	0,02
1700000006404334	23-003-038-00387-0002	OLIVAR	S		0,98		0,98	0,98
1700000006404335	23-003-038-00366-0002	OLIVAR	S		0,04		0,04	0,04
1700000006404336	23-003-038-00367-0003	OLIVAR	S		0,53		0,53	0,53
1700000006404337	23-003-038-00270-0002	OLIVAR	S		0,50		0,50	0,50
1700000006404338	23-060-001-00127-0002	OLIVAR	S		0,12		0,12	0,12
1700000006404339	23-060-001-00128-0001	OLIVAR	S		0,29		0,29	0,29
1700000006404340	23-060-001-00123-0001	OLIVAR	S		0,02		0,02	0,02
1700000006404341	23-003-035-00347-0004	OLIVAR	S		0,01		0,01	0,01
1700000006404342	23-003-035-00347-0004	OLIVAR	S		0,01		0,01	0,01
1700000006404343	23-003-035-00348-0004	OLIVAR	S		0,20		0,20	0,20
1700000006404344	23-003-035-00348-0004	OLIVAR	S		0,01		0,01	0,01
1700000006404346	23-003-035-00348-0001	OLIVAR	S		0,03		0,03	0,03
1700000006404347	23-003-035-00348-0001	OLIVAR	S		0,02		0,02	0,02
1700000006404348	23-060-001-00132-0001	OLIVAR	S		1,65		1,65	1,65
1700000006404349	23-060-001-00144-0007	OLIVAR	S		0,06		0,06	0,06
1700000006404350	23-060-001-00128-0002	OLIVAR	S		0,73		0,73	0,73
1700000006404351	23-060-001-00131-0009	OLIVAR	S		0,03		0,03	0,03

(1) Con incidencias que retienen pago o deniegan el expediente.  
 (2) Se calcula sobre superficie declarada admisible.  
 (3) Aplicación del artículo 16 bis del RD 147/2023.

Puede verificar la integridad de una copia de este documento mediante la lectura del código QR adjunto o mediante el acceso a la dirección <a href="https://ws050.juntadeandalucia.es/verificarFirma">https://ws050.juntadeandalucia.es/verificarFirma</a> indicando el código de VERIFICACIÓN				
FIRMADO POR	RAQUEL MARIA ESPIN CRESPO	FECHA	26/06/2024	
VERIFICACIÓN	Pk2jmMQ72K8YCCCE9EQ8LU85ENJJ6M	PÁGINA	7721/8857	



**APELLIDOS Y NOMBRE / RAZÓN SOCIAL**

RUIZ ARANDA NARCISO

**NIF**

\*\*\*0964\*

**EXPEDIENTE**

1084188

**RESOLUCIÓN**

CONCESIÓN DE LA AYUDA

**DATOS DE MANTENIMIENTO UNIDADES**

**GRUPO DE PAGO**

ZONAS DE LIMITACIONES NATURALES

**Sup. Dec. Admisible**

11,06

**Sup. Resuelta**

11,06

**Sobredecl.**

0,00

**% Sobredecl.**

0,00

**RESUMEN DE PAGOS**

	<b><u>IMPORTE ( Euros )</u></b>			
	<b><u>RESUELTO</u></b>	<b><u>FEADER</u></b>	<b><u>MAPA</u></b>	<b><u>CAPADR</u></b>
Pago realizado	543,55	462,01	53,32	28,21
A pagar	53,69	45,64	5,27	2,78
<b>TOTAL</b>	<b>597,24</b>	<b>507,65</b>	<b>58,59</b>	<b>30,99</b>

**APLICACIÓN DE REDUCCIONES Y PENALIZACIONES (%)**

<b><u>Criterios de subvencionabilidad (1)</u></b>	<b><u>Presentación tardía</u></b>	<b><u>Omisión declaración</u></b>	<b><u>Condicionabilidad</u></b>
0,00	0,00	0,00	0,00

**IMPORTE ( Euros )**

<b><u>Calculado(2)</u></b>	<b><u>Reducción</u></b>	<b><u>Penalización</u></b>	<b><u>Reducción Penalización (3)</u></b>	<b><u>Penalización adicional</u></b>	<b><u>Resuelto</u></b>	<b><u>FEADER</u></b>	<b><u>MAPA</u></b>	<b><u>CAPADR</u></b>
597,24 €	0,00 €	0,00 €	0,00 €	0,00 €	597,24 €	507,65 €	58,59 €	31,00 €
<b>Importe Unitario:</b>	<b>54,00 €</b>	<b>Nuevo Importe Unitario:</b>	<b>54,00 €</b>					

(1) Con incidencias que retienen pago o deniegan el expediente.

(2) Se calcula sobre superficie declarada admisible.

(3) Aplicación del artículo 16 bis del RD 147/2023.

Puede verificar la integridad de una copia de este documento mediante la lectura del código QR adjunto o mediante el acceso a la dirección <https://ws050.juntadeandalucia.es/verificarFirma> indicando el código de VERIFICACIÓN

FIRMADO POR	RAQUEL MARIA ESPIN CRESPO	FECHA	26/06/2024
VERIFICACIÓN	Pk2jmMQ72K8YCCE9EQ8LU85ENJJJ6M	PÁGINA	7722/8857







**RECINTOS PROPUESTOS**

REF.	REFERENCIA SIGPAC	CULTIVO	S/R	USO SIGPAC	Sup. Dec. admisible	Sup. Campo	Sup. Determ.	Sup. Resuelta
-1466984	23-003-041-00096-0004	OLIVAR	S		0,01		0,01	0,01
-1097277	23-003-039-00103-0004	OLIVAR	S		1,63		1,63	1,63
-983831	23-003-036-00200-0003	OLIVAR	R		0,09		0,09	0,09
-522922	23-003-039-00358-0001	OLIVAR	S		0,35		0,35	0,35
1700000006625380	23-003-035-00091-0001	OLIVAR	S		0,28		0,28	0,28
1700000006625381	23-003-035-00092-0002	OLIVAR	S		0,30		0,30	0,30
1700000006625382	23-003-039-00098-0005	OLIVAR	S		0,02		0,02	0,02
1700000006625383	23-003-039-00101-0004	OLIVAR	S		0,97		0,97	0,97
1700000006625384	23-003-040-00044-0001	OLIVAR	S		0,01		0,01	0,01
1700000006625385	23-003-040-00044-0001	OLIVAR	S		0,86		0,86	0,86
1700000006625386	23-003-040-00045-0001	OLIVAR	S		0,79		0,79	0,79
1700000006625387	23-003-041-00722-0004	OLIVAR	S		0,01		0,01	0,01
1700000006625388	23-003-041-00730-0002	OLIVAR	S		0,03		0,03	0,03
1700000006625389	23-003-041-00731-0001	OLIVAR	S		1,10		1,10	1,10
1700000006625390	23-003-039-00356-0001	OLIVAR	S		0,01		0,01	0,01
1700000006625393	23-003-039-09000-0009	OLIVAR	S		0,04		0,04	0,04
1700000006625394	23-003-039-00098-0005	OLIVAR	S		0,11		0,11	0,11
1700000006625395	23-003-041-00094-0002	OLIVAR	S		0,50		0,50	0,50
1700000006625396	23-003-041-00095-0002	OLIVAR	S		0,39		0,39	0,39
1700000006625398	23-003-041-00100-0002	OLIVAR	S		0,07		0,07	0,07
1700000006625400	23-003-036-00200-0001	OLIVAR	R		1,32		1,32	1,32
1700000006625401	23-003-036-00201-0002	OLIVAR	S		0,73		0,73	0,73
1700000006625402	23-003-040-00040-0001	OLIVAR	S		0,23		0,23	0,23
1700000006625403	23-003-040-00041-0001	OLIVAR	S		1,04		1,04	1,04
1700000006625404	23-003-040-00484-0003	OLIVAR	S		0,01		0,01	0,01
1700000006625405	23-003-040-00485-0001	OLIVAR	S		0,06		0,06	0,06
1700000006625406	23-003-040-00486-0001	OLIVAR	S		0,01		0,01	0,01
1700000006625407	23-003-035-00091-0002	OLIVAR	S		0,09		0,09	0,09

(1) Con incidencias que retienen pago o deniegan el expediente.  
 (2) Se calcula sobre superficie declarada admisible.  
 (3) Aplicación del artículo 16 bis del RD 147/2023.

Puede verificar la integridad de una copia de este documento mediante la lectura del código QR adjunto o mediante el acceso a la dirección <a href="https://ws050.juntadeandalucia.es/verificarFirma">https://ws050.juntadeandalucia.es/verificarFirma</a> indicando el código de VERIFICACIÓN				
FIRMADO POR	RAQUEL MARIA ESPIN CRESPO	FECHA	26/06/2024	
VERIFICACIÓN	Pk2jmMQ72K8YCCCE9EQ8LU85ENJJ6M	PÁGINA	7723/8857	

**APELLIDOS Y NOMBRE / RAZÓN SOCIAL**

RUIZ BARRIENTOS FRANCISCO JESUS

**NIF**

\*\*\*\*7410\*

**EXPEDIENTE**

1076316

**RESOLUCIÓN**

CONCESIÓN DE LA AYUDA

**DATOS DE MANTENIMIENTO UNIDADES**

<b>GRUPO DE PAGO</b>	<b>Sup. Dec. Admisible</b>	<b>Sup. Resuelta</b>	<b>Sobredecl.</b>	<b>% Sobredecl.</b>
ZONAS DE LIMITACIONES NATURALES	52,56	52,56	0,00	0,00

**RESUMEN DE PAGOS**

	<b>IMPORTE ( Euros )</b>			
	<b>RESUELTO</b>	<b>FEADER</b>	<b>MAPA</b>	<b>CAPADR</b>
Pago realizado	545,81	463,94	53,54	28,33
A pagar	636,12	540,70	62,40	33,02
<b>TOTAL</b>	<b>1.181,93</b>	<b>1.004,64</b>	<b>115,94</b>	<b>61,35</b>

**APLICACIÓN DE REDUCCIONES Y PENALIZACIONES (%)**

<b>Criterios de subvencionabilidad (1)</b>	<b>Presentación tardía</b>	<b>Omisión declaración</b>	<b>Condicionalidad</b>
0,00	0,00	0,00	0,00

**IMPORTE ( Euros )**

Calculado(2)	Reducción	Penalización	Reducción Penalización (3)	Penalización adicional	Resuelto	FEADER	MAPA	CAPADR
1.181,93 €	0,00 €	0,00 €	0,00 €	0,00 €	1.181,93 €	1.004,64 €	115,95 €	61,34 €
Importe Unitario:	54,00 €	Nuevo Importe Unitario:	22,49 €					

**RECINTOS PROPUESTOS**

<b>REF.</b>	<b>REFERENCIA SIGPAC</b>	<b>CULTIVO</b>	<b>USO S/R SIGPAC</b>	<b>Sup. Dec. admisible</b>	<b>Sup. Campo</b>	<b>Sup. Determ.</b>	<b>Sup. Resuelta</b>
-1481358	23-060-077-09015-0003	OLIVAR	S	0,07		0,07	0,07
-1481357	23-060-077-00173-0001	OLIVAR	S	0,11		0,11	0,11
-1481356	23-060-047-00115-0003	OLIVAR	S	4,25		4,25	4,25
-1344772	23-060-078-09019-0002	OLIVAR	S	0,04		0,04	0,04
-1344771	23-060-078-09007-0002	OLIVAR	S	0,12		0,12	0,12
-453045	23-060-076-00037-0002	OLIVAR	S	4,86		4,86	4,86
1700000005819402	23-060-048-00005-0001	OLIVAR	S	7,42		7,42	7,42
1700000005819403	23-060-048-00006-0003	OLIVAR	S	0,11		0,11	0,11
1700000005819404	23-060-078-09024-0001	OLIVAR	S	0,06		0,06	0,06
1700000005819405	23-060-078-00002-0003	OLIVAR	S	20,07		20,07	20,07
1700000005819406	23-060-078-00003-0002	OLIVAR	S	4,35		4,35	4,35
1700000005819408	23-060-078-09024-0002	OLIVAR	S	0,08		0,08	0,08
1700000005819411	23-060-076-00017-0001	OLIVAR	S	0,01		0,01	0,01
1700000005819412	23-060-076-00016-0002	OLIVAR	S	0,39		0,39	0,39
1700000005819415	23-060-077-09020-0008	OLIVAR	S	0,17		0,17	0,00
1700000005819416	23-060-078-00101-0001	OLIVAR	S	0,92		0,92	0,92
1700000005819418	23-060-078-00105-0001	OLIVAR	S	0,95		0,95	0,95
1700000005819420	23-060-051-00016-0001	OLIVAR	S	8,45		8,45	8,45
1700000005819421	23-060-051-00214-0001	OLIVAR	S	0,01		0,01	0,00
1700000005819422	23-060-051-00215-0002	OLIVAR	S	0,07		0,07	0,00
1700000005819423	23-060-051-00219-0001	OLIVAR	S	0,02		0,02	0,00
1700000005819424	23-060-078-00002-0009	OLIVAR	S	0,30		0,30	0,30

(1) Con incidencias que retienen pago o deniegan el expediente.

(2) Se calcula sobre superficie declarada admisible.

(3) Aplicación del artículo 16 bis del RD 147/2023.

Puede verificar la integridad de una copia de este documento mediante la lectura del código QR adjunto o mediante el acceso a la dirección <https://ws050.juntadeandalucia.es/verificarFirma> indicando el código de VERIFICACIÓN

FIRMADO POR	RAQUEL MARIA ESPIN CRESPO	FECHA	26/06/2024
VERIFICACIÓN	Pk2jmMQ72K8YCCE9EQ8LU85ENJJ6M	PÁGINA	7724/8857





**INCIDENCIAS**

**INCIDENCIA DESCRIPCIÓN**

- 242 Recinto pendiente de acreditación de titularidad.  
Recinto:23-060-051-00214-00001 Cultivo:101010 OLIVAR-PICUAL Secano  
Recinto:23-060-051-00215-00002 Cultivo:101010 OLIVAR-PICUAL Secano  
Recinto:23-060-051-00219-00001 Cultivo:101010 OLIVAR-PICUAL Secano  
Recinto:23-060-077-09020-00008 Cultivo:101010 OLIVAR-PICUAL Secano
- 75022 No Autoriza a que, en caso de la devolución por la entidad financiera (retrocesión bancaria) del pago en la cuenta corriente consignada en la solicitud y que está debidamente registrada en el sistema contable GIRO de la Junta de Andalucía, se proceda al pago en cualquier otra cuenta corriente de la titularidad del solicitante vigente en dicho sistema contable.

(1) Con incidencias que retienen pago o deniegan el expediente.  
(2) Se calcula sobre superficie declarada admisible.  
(3) Aplicación del artículo 16 bis del RD 147/2023.

Puede verificar la integridad de una copia de este documento mediante la lectura del código QR adjunto o mediante el acceso a la dirección <https://ws050.juntadeandalucia.es/verificarFirma> indicando el código de VERIFICACIÓN

FIRMADO POR	RAQUEL MARIA ESPIN CRESCO	FECHA	26/06/2024
VERIFICACIÓN	Pk2jmMQ72K8YCCCE9EQ8LU85ENJJ6M	PÁGINA	7725/8857



**APELLIDOS Y NOMBRE / RAZÓN SOCIAL**

RUIZ BARRIENTOS PEDRO ANGEL

**NIF**

\*\*\*5692\*

**EXPEDIENTE**

1010330

**RESOLUCIÓN**

CONCESIÓN DE LA AYUDA

**DATOS DE MANTENIMIENTO UNIDADES****GRUPO DE PAGO**

ZONAS DE LIMITACIONES NATURALES

**Sup. Dec. Admisible**

35,47

**Sup. Resuelta**

35,47

**Sobredecl.**

0,00

**% Sobredecl.**

0,00

**RESUMEN DE PAGOS**

	<b>IMPORTE ( Euros )</b>			
	<b>RESUELTO</b>	<b>FEADER</b>	<b>MAPA</b>	<b>CAPADR</b>
A pagar	1.188,00	1.009,80	116,54	61,66

**APLICACIÓN DE REDUCCIONES Y PENALIZACIONES (%)**

Criterios de subvencionabilidad (1)	Presentación tardía	Omisión declaración	Condicionabilidad
0,00	0,00	0,00	0,00

**IMPORTE ( Euros )**

Calculado(2)	Reducción	Penalización	Reducción Penalización (3)	Penalización adicional	Resuelto	FEADER	MAPA	CAPADR
1.188,00 €	0,00 €	0,00 €	0,00 €	0,00 €	1.188,00 €	1.009,80 €	116,54 €	61,66 €
Importe Unitario:	54,00 €	Nuevo Importe Unitario:	33,49 €					

**RECINTOS PROPUESTOS**

REF.	REFERENCIA SIGPAC	CULTIVO	S/R	USO SIGPAC	Sup. Dec. admisible	Sup. Campo	Sup. Determ.	Sup. Resuelta
-1344798	23-060-058-00166-0007	OLIVAR	S		0,01		0,01	0,01
-1344797	23-060-058-00075-0007	OLIVAR	S		0,06		0,06	0,06
-453259	23-060-076-00036-0001	OLIVAR	S		5,41		5,41	5,41
1700000003544344	23-060-047-00111-0001	OLIVAR	S		0,01		0,01	0,01
1700000003544345	23-060-047-00115-0003	OLIVAR	S		4,12		4,12	4,12
1700000003544347	23-060-047-00122-0001	OLIVAR	S		0,02		0,02	0,02
1700000003544348	23-060-047-00154-0001	OLIVAR	S		0,11		0,11	0,11
1700000003544349	23-060-078-00105-0001	OLIVAR	S		0,32		0,32	0,32
1700000003544350	23-060-058-00067-0004	OLIVAR	S		0,17		0,17	0,17
1700000003544351	23-060-058-00074-0007	OLIVAR	S		4,01		4,01	4,01
1700000003544353	23-060-058-00098-0006	OLIVAR	S		0,13		0,13	0,13
1700000003544354	23-060-058-00163-0001	OLIVAR	S		2,47		2,47	2,47
1700000003544355	23-060-058-00098-0006	OLIVAR	S		0,06		0,06	0,06
1700000003544356	23-060-058-00152-0001	OLIVAR	S		0,73		0,73	0,73
1700000003544357	23-060-078-00101-0001	OLIVAR	S		0,30		0,30	0,30
1700000003544358	23-060-078-00002-0003	OLIVAR	S		2,91		2,91	2,91
1700000003544359	23-060-078-00002-0003	OLIVAR	S		3,47		3,47	3,47
1700000003544360	23-060-078-00003-0002	OLIVAR	S		1,45		1,45	1,45
1700000003544361	23-060-051-00016-0001	OLIVAR	S		8,23		8,23	8,23
1700000003544362	23-060-077-00193-0002	OLIVAR	S		1,48		1,48	1,48

**INCIDENCIAS****INCIDENCIA DESCRIPCIÓN**

75022

No Autoriza a que, en caso de la devolución por la entidad financiera (retrocesión bancaria) del pago en la cuenta corriente consignada en la solicitud y que está debidamente registrada en el sistema contable GIRO de la Junta de Andalucía, se proceda al pago en cualquier otra cuenta corriente de la titularidad del solicitante vigente en dicho sistema contable.

(1) Con incidencias que retienen pago o deniegan el expediente.

(2) Se calcula sobre superficie declarada admisible.

(3) Aplicación del artículo 16 bis del RD 147/2023.

Puede verificar la integridad de una copia de este documento mediante la lectura del código QR adjunto o mediante el acceso a la dirección <https://ws050.juntadeandalucia.es/verificarFirma> indicando el código de VERIFICACIÓN

FIRMADO POR

RAQUEL MARIA ESPIN CRESPO

FECHA

26/06/2024

VERIFICACIÓN

Pk2jmMQ72K8YCCE9EQ8LU85ENJJ6M

PÁGINA

7726/8857





**APELLIDOS Y NOMBRE / RAZÓN SOCIAL**

RUIZ BONILLA ANGELES

**NIF**  
\*\*\*0430\*

**EXPEDIENTE**  
1077415

**RESOLUCIÓN**  
CONCESIÓN DE LA AYUDA

**DATOS DE MANTENIMIENTO UNIDADES**

**GRUPO DE PAGO**

ZONAS DE LIMITACIONES NATURALES

Sup. Dec. Admisible	Sup. Resuelta	Sobredecl.	% Sobredecl.
5,59	5,59	0,00	0,00

**RESUMEN DE PAGOS**

	IMPORTE ( Euros )			
	RESUELTO	FEADER	MAPA	CAPADR
Pago realizado	274,72	233,51	26,95	14,26
A pagar	27,14	23,07	2,66	1,41
<b>TOTAL</b>	<b>301,86</b>	<b>256,58</b>	<b>29,61</b>	<b>15,67</b>

**APLICACIÓN DE REDUCCIONES Y PENALIZACIONES (%)**

Criterios de subvencionabilidad (1)	Presentación tardía	Omisión declaración	Condicionabilidad
0,00	0,00	0,00	0,00

**IMPORTE ( Euros )**

Calculado(2)	Reducción	Penalización	Reducción Penalización (3)	Penalización adicional	Resuelto	FEADER	MAPA	CAPADR
301,86 €	0,00 €	0,00 €	0,00 €	0,00 €	301,86 €	256,58 €	29,61 €	15,67 €
Importe Unitario:	54,00 €	Nuevo Importe Unitario:	54,00 €					

**RECINTOS PROPUESTOS**

REF.	REFERENCIA SIGPAC	CULTIVO	USO S/R	Sup. Dec. admisible	Sup. Campo	Sup. Determ.	Sup. Resuelta
1700000005130504	23-060-030-00012-0002	OLIVAR	S	0,05		0,05	0,05
1700000005130505	23-060-030-00012-0002	OLIVAR	S	0,08		0,08	0,08
1700000005130506	23-060-030-00049-0001	OLIVAR	S	1,08		1,08	1,08
1700000005130519	23-060-034-00207-0001	OLIVAR	S	0,90		0,90	0,90
1700000005130520	23-060-034-00209-0001	OLIVAR	S	0,54		0,54	0,54
1700000005130521	23-087-041-00031-0003	OLIVAR	S	2,94		2,94	2,94

(1) Con incidencias que retienen pago o deniegan el expediente.  
 (2) Se calcula sobre superficie declarada admisible.  
 (3) Aplicación del artículo 16 bis del RD 147/2023.

Puede verificar la integridad de una copia de este documento mediante la lectura del código QR adjunto o mediante el acceso a la dirección <a href="https://ws050.juntadeandalucia.es/verificarFirma">https://ws050.juntadeandalucia.es/verificarFirma</a> indicando el código de VERIFICACIÓN				
FIRMADO POR	RAQUEL MARIA ESPIN CRESPO	FECHA	26/06/2024	
VERIFICACIÓN	Pk2jmMQ72K8YCCE9EQ8LU85ENJJ6M	PÁGINA	7727/8857	

**APELLIDOS Y NOMBRE / RAZÓN SOCIAL**

RUIZ BOTELLA EMILIA ANGELA

**NIF**

\*\*\*\*8793\*

**EXPEDIENTE**

1043180

**RESOLUCIÓN**

CONCESIÓN DE LA AYUDA

**DATOS DE MANTENIMIENTO UNIDADES**

<b>GRUPO DE PAGO</b>	<b>Sup. Dec. Admisible</b>	<b>Sup. Resuelta</b>	<b>Sobredecl.</b>	<b>% Sobredecl.</b>
ZONAS DE LIMITACIONES NATURALES	7,60	7,60	0,00	0,00

**RESUMEN DE PAGOS**

	<b>IMPORTE ( Euros )</b>			
	<b>RESUELTO</b>	<b>FEADER</b>	<b>MAPA</b>	<b>CAPADR</b>
Pago realizado	373,51	317,48	36,64	19,39
A pagar	36,89	31,36	3,62	1,91
<b>TOTAL</b>	<b>410,40</b>	<b>348,84</b>	<b>40,26</b>	<b>21,30</b>

**APLICACIÓN DE REDUCCIONES Y PENALIZACIONES (%)**

<b>Criterios de subvencionabilidad (1)</b>	<b>Presentación tardía</b>	<b>Omisión declaración</b>	<b>Condicionalidad</b>
0,00	0,00	0,00	0,00

**IMPORTE ( Euros )**

Calculado(2)	Reducción	Penalización	Reducción Penalización (3)	Penalización adicional	Resuelto	FEADER	MAPA	CAPADR
410,40 €	0,00 €	0,00 €	0,00 €	0,00 €	410,40 €	348,84 €	40,26 €	21,30 €
Importe Unitario:	54,00 €	Nuevo Importe Unitario:	54,00 €					

**RECINTOS PROPUESTOS**

<b>REF.</b>	<b>REFERENCIA SIGPAC</b>	<b>CULTIVO</b>	<b>S/R</b>	<b>USO SIGPAC</b>	<b>Sup. Dec. admisible</b>	<b>Sup. Campo</b>	<b>Sup. Determ.</b>	<b>Sup. Resuelta</b>
4814068	23-075-026-00088-0001	OLIVAR	S		0,63		0,63	0,63
1700000006259264	23-075-025-00047-0001	OLIVAR	S		0,47		0,47	0,47
1700000006259265	23-075-016-00086-0001	OLIVAR	S		0,32		0,32	0,32
1700000006259266	23-075-016-00085-0001	OLIVAR	S		0,09		0,09	0,09
1700000006259267	23-075-011-00165-0001	OLIVAR	S		0,73		0,73	0,73
1700000006259268	23-075-008-00061-0001	OLIVAR	S		0,50		0,50	0,50
1700000006259269	23-075-004-00032-0001	OLIVAR	S		3,37		3,37	3,37
1700000006259270	23-088-019-00028-0001	OLIVAR	S		0,60		0,60	0,60
1700000006259271	23-075-027-00453-0001	OLIVAR	S		0,36		0,36	0,36
1700000006259272	23-075-026-00089-0001	OLIVAR	S		0,53		0,53	0,53

(1) Con incidencias que retienen pago o deniegan el expediente.

(2) Se calcula sobre superficie declarada admisible.

(3) Aplicación del artículo 16 bis del RD 147/2023.

Puede verificar la integridad de una copia de este documento mediante la lectura del código QR adjunto o mediante el acceso a la dirección <https://ws050.juntadeandalucia.es/verificarFirma> indicando el código de VERIFICACIÓN

FIRMADO POR	RAQUEL MARIA ESPIN CRESPO	FECHA	26/06/2024
VERIFICACIÓN	Pk2jmMQ72K8YCCE9EQ8LU85ENJJ6M	PÁGINA	7728/8857





**APELLIDOS Y NOMBRE / RAZÓN SOCIAL**  
RUIZ CABALLERO JOSE MANUEL

**NIF**  
\*\*\*6677\*

**EXPEDIENTE**  
1060071

**RESOLUCIÓN**  
CONCESIÓN DE LA AYUDA

**DATOS DE MANTENIMIENTO UNIDADES**

<b>GRUPO DE PAGO</b>	<b>Sup. Dec. Admisible</b>	<b>Sup. Resuelta</b>	<b>Sobredecl.</b>	<b>% Sobredecl.</b>
ZONAS DE LIMITACIONES NATURALES	54,86	54,86	0,00	0,00

**RESUMEN DE PAGOS**

	<b>IMPORTE ( Euros )</b>			
	<b>RESUELTO</b>	<b>FEADER</b>	<b>MAPA</b>	<b>CAPADR</b>
Pago realizado	1.081,20	919,02	106,06	56,12
A pagar	106,80	90,78	10,48	5,54
<b>TOTAL</b>	<b>1.188,00</b>	<b>1.009,80</b>	<b>116,54</b>	<b>61,66</b>

**APLICACIÓN DE REDUCCIONES Y PENALIZACIONES (%)**

<b>Crterios de subvencionabilidad (1)</b>	<b>Presentación tardía</b>	<b>Omisión declaración</b>	<b>Condicionalidad</b>
0,00	0,00	0,00	0,00

**IMPORTE ( Euros )**

Calculado(2)	Reducción	Penalización	Reducción Penalización (3)	Penalización adicional	Resuelto	FEADER	MAPA	CAPADR
1.188,00 €	0,00 €	0,00 €	0,00 €	0,00 €	1.188,00 €	1.009,80 €	116,54 €	61,66 €
<b>Importe Unitario:</b>	<b>54,00 €</b>	<b>Nuevo Importe Unitario:</b>			<b>21,66 €</b>			

**RECINTOS PROPUESTOS**

<b>REF.</b>	<b>REFERENCIA SIGPAC</b>	<b>CULTIVO</b>	<b>S/R</b>	<b>USO SIGPAC</b>	<b>Sup. Dec. admisible</b>	<b>Sup. Campo</b>	<b>Sup. Determ.</b>	<b>Sup. Resuelta</b>
-1248990	23-049-017-00062-0002	OLIVAR	S		0,01		0,01	0,01
5328518	23-049-023-00587-0003	OLIVAR	S		5,83		5,83	5,83
5328524	23-049-023-00583-0001	OLIVAR	S		0,43		0,43	0,43
5332051	23-049-017-00072-0003	OLIVAR	S		4,28		4,28	4,28
1700000005823493	23-049-023-00610-0001	OLIVAR	S		1,75		1,75	1,75
1700000005823495	23-049-023-00611-0001	OLIVAR	S		0,92		0,92	0,92
1700000005823496	23-049-023-00612-0001	OLIVAR	S		0,92		0,92	0,92
1700000005823498	23-049-023-80003-0005	OLIVAR	S		0,03		0,03	0,03
1700000005823499	23-049-015-00248-0001	OLIVAR	S		20,20		20,20	20,20
1700000005823500	23-049-009-00011-0003	OLIVAR	S		0,67		0,67	0,67
1700000005823501	23-049-015-09000-0022	OLIVAR	S		0,59		0,59	0,59
1700000005823502	23-049-017-00017-0003	OLIVAR	S		19,23		19,23	19,23

(1) Con incidencias que retienen pago o deniegan el expediente.

(2) Se calcula sobre superficie declarada admisible.

(3) Aplicación del artículo 16 bis del RD 147/2023.

Puede verificar la integridad de una copia de este documento mediante la lectura del código QR adjunto o mediante el acceso a la dirección <https://ws050.juntadeandalucia.es/verificarFirma> indicando el código de VERIFICACIÓN

FIRMADO POR	RAQUEL MARIA ESPIN CRESPO	FECHA	26/06/2024
VERIFICACIÓN	Pk2jmMQ72K8YCCE9EQ8LU85ENJJ6M	PÁGINA	7729/8857



**APELLIDOS Y NOMBRE / RAZÓN SOCIAL**

RUIZ CABALLERO MARIA LUCIA

**NIF**

\*\*\*\*1869\*

**EXPEDIENTE**

1119440

**RESOLUCIÓN**

CONCESIÓN DE LA AYUDA

**DATOS DE MANTENIMIENTO UNIDADES**

<b>GRUPO DE PAGO</b>	<b>Sup. Dec. Admisible</b>	<b>Sup. Resuelta</b>	<b>Sobredecl.</b>	<b>% Sobredecl.</b>
ZONAS DE LIMITACIONES NATURALES	42,25	42,25	0,00	0,00

**RESUMEN DE PAGOS**

	<b>IMPORTE ( Euros )</b>			
	<b>RESUELTO</b>	<b>FEADER</b>	<b>MAPA</b>	<b>CAPADR</b>
Pago realizado	1.081,20	919,02	106,06	56,12
A pagar	106,80	90,78	10,48	5,54
<b>TOTAL</b>	<b>1.188,00</b>	<b>1.009,80</b>	<b>116,54</b>	<b>61,66</b>

**APLICACIÓN DE REDUCCIONES Y PENALIZACIONES (%)**

<b>Criterios de subvencionabilidad (1)</b>	<b>Presentación tardía</b>	<b>Omisión declaración</b>	<b>Condicionalidad</b>
0,00	0,00	0,00	0,00

**IMPORTE ( Euros )**

Calculado(2)	Reducción	Penalización	Reducción Penalización (3)	Penalización adicional	Resuelto	FEADER	MAPA	CAPADR
1.188,00 €	0,00 €	0,00 €	0,00 €	0,00 €	1.188,00 €	1.009,80 €	116,54 €	61,66 €
Importe Unitario:	54,00 €	Nuevo Importe Unitario:	28,12 €					

**RECINTOS PROPUESTOS**

<b>REF.</b>	<b>REFERENCIA SIGPAC</b>	<b>CULTIVO</b>	<b>S/R</b>	<b>USO SIGPAC</b>	<b>Sup. Dec. admisible</b>	<b>Sup. Campo</b>	<b>Sup. Determ.</b>	<b>Sup. Resuelta</b>
-1550367	23-049-017-00017-0003	OLIVAR	S		0,19		0,19	0,19
-1550366	23-049-017-00017-0003	OLIVAR	S		0,08		0,08	0,08
-1343829	23-049-017-00062-0002	OLIVAR	S		0,20		0,20	0,20
5519340	23-049-023-00604-0001	OLIVAR	S		2,18		2,18	2,18
1700000005918985	23-049-005-00138-0001	OLIVAR	S		0,89		0,89	0,89
1700000005918987	23-049-017-00030-0001	OLIVAR	S		0,07		0,07	0,07
1700000005918988	23-049-017-00062-0002	OLIVAR	S		17,59		17,59	17,59
1700000005918989	23-049-023-00053-0001	OLIVAR	S		0,14		0,14	0,14
1700000005918991	23-092-042-00018-0002	OLIVAR	S		11,09		11,09	11,09
1700000005918992	23-049-023-00341-0001	OLIVAR	S		6,36		6,36	6,36
1700000005918994	23-049-009-00066-0001	OLIVAR	S		0,27		0,27	0,27
1700000005918995	23-049-011-00651-0001	OLIVAR	S		1,83		1,83	1,83
1700000005918997	23-049-016-00126-0001	OLIVAR	S		1,36		1,36	1,36

(1) Con incidencias que retienen pago o deniegan el expediente.

(2) Se calcula sobre superficie declarada admisible.

(3) Aplicación del artículo 16 bis del RD 147/2023.

Puede verificar la integridad de una copia de este documento mediante la lectura del código QR adjunto o mediante el acceso a la dirección <https://ws050.juntadeandalucia.es/verificarFirma> indicando el código de VERIFICACIÓN

FIRMADO POR	RAQUEL MARIA ESPIN CRESPO	FECHA	26/06/2024
VERIFICACIÓN	Pk2jmMQ72K8YCCE9EQ8LU85ENJJ6M	PÁGINA	7730/8857





**APELLIDOS Y NOMBRE / RAZÓN SOCIAL**

RUIZ CAÑAS JESUS

**NIF**

\*\*\*9483\*

**EXPEDIENTE**

1053433

**RESOLUCIÓN**

CONCESIÓN DE LA AYUDA

**DATOS DE MANTENIMIENTO UNIDADES****GRUPO DE PAGO**

ZONAS DE LIMITACIONES NATURALES

**Sup. Dec.  
Admisible**

7,67

**Sup.  
Resuelta**

7,67

**Sobredecl.**

0,00

**% Sobredecl.**

0,00

**RESUMEN DE PAGOS**

	<b>IMPORTE ( Euros )</b>			
	<b>RESUELTO</b>	<b>FEADER</b>	<b>MAPA</b>	<b>CAPADR</b>
Pago realizado	376,95	320,40	36,98	19,57
A pagar	37,23	31,65	3,65	1,93
<b>TOTAL</b>	<b>414,18</b>	<b>352,05</b>	<b>40,63</b>	<b>21,50</b>

**APLICACIÓN DE REDUCCIONES Y PENALIZACIONES (%)**

<b>Crterios de subvencionabilidad (1)</b>	<b>Presentación tardía</b>	<b>Omisión declaración</b>	<b>Condicionalidad</b>
0,00	0,00	0,00	0,00

**IMPORTE ( Euros )**

Calculado(2)	Reducción	Penalización	Reducción Penalización (3)	Penalización adicional	Resuelto	FEADER	MAPA	CAPADR
414,18 €	0,00 €	0,00 €	0,00 €	0,00 €	414,18 €	352,05 €	40,63 €	21,50 €
Importe Unitario:	54,00 €	Nuevo Importe Unitario:	54,00 €					

**RECINTOS PROPUESTOS**

<b>REF.</b>	<b>REFERENCIA SIGPAC</b>	<b>CULTIVO</b>	<b>S/R</b>	<b>USO SIGPAC</b>	<b>Sup. Dec. admisible</b>	<b>Sup. Campo</b>	<b>Sup. Determ.</b>	<b>Sup. Resuelta</b>
1700000005465315	23-069-007-00232-0002	OLIVAR	S		1,43		1,43	1,43
1700000005465316	23-069-018-00682-0001	OLIVAR	S		1,39		1,39	1,39
1700000005465317	23-069-018-00684-0001	OLIVAR	S		0,07		0,07	0,07
1700000005465318	23-069-024-00054-0001	OLIVAR	S		0,19		0,19	0,19
1700000005465319	23-069-024-00055-0001	OLIVAR	S		0,05		0,05	0,05
1700000005465320	23-069-009-00209-0001	OLIVAR	S		0,58		0,58	0,58
1700000005465321	23-069-018-00688-0001	OLIVAR	S		0,51		0,51	0,51
1700000005465323	23-069-018-00710-0001	OLIVAR	S		1,99		1,99	1,99
1700000005465324	23-069-018-00717-0002	OLIVAR	S		0,02		0,02	0,02
1700000005465325	23-069-018-00717-0002	OLIVAR	S		0,06		0,06	0,06
1700000005465326	23-069-018-00718-0001	OLIVAR	S		0,55		0,55	0,55
1700000006452423	23-069-004-00031-0001	OLIVAR	S		0,77		0,77	0,77
1700000006452424	23-069-004-00032-0001	OLIVAR	S		0,06		0,06	0,06

(1) Con incidencias que retienen pago o deniegan el expediente.

(2) Se calcula sobre superficie declarada admisible.

(3) Aplicación del artículo 16 bis del RD 147/2023.

Puede verificar la integridad de una copia de este documento mediante la lectura del código QR adjunto o mediante el acceso a la dirección <https://ws050.juntadeandalucia.es/verificarFirma> indicando el código de VERIFICACIÓN

FIRMADO POR	RAQUEL MARIA ESPIN CRESPO	FECHA	26/06/2024
VERIFICACIÓN	Pk2jmMQ72K8YCCE9EQ8LU85ENJJ6M	PÁGINA	7731/8857





**APELLIDOS Y NOMBRE / RAZÓN SOCIAL**

RUIZ CARRASCO JOSE ANTONIO

**NIF**

\*\*\*8613\*

**EXPEDIENTE**

1139319

**RESOLUCIÓN**

CONCESIÓN DE LA AYUDA

**DATOS DE MANTENIMIENTO UNIDADES**

**GRUPO DE PAGO**

ZONAS DE LIMITACIONES NATURALES

**Sup. Dec. Admisible**

33,42

**Sup. Resuelta**

33,42

**Sobredecl.**

0,00

**% Sobredecl.**

0,00

**RESUMEN DE PAGOS**

	<b>IMPORTE ( Euros )</b>			
	<b>RESUELTO</b>	<b>FEADER</b>	<b>MAPA</b>	<b>CAPADR</b>
Pago realizado	1.081,20	919,02	106,06	56,12
A pagar	106,80	90,78	10,48	5,54
<b>TOTAL</b>	<b>1.188,00</b>	<b>1.009,80</b>	<b>116,54</b>	<b>61,66</b>

**APLICACIÓN DE REDUCCIONES Y PENALIZACIONES (%)**

<b>Criterios de subvencionabilidad (1)</b>	<b>Presentación tardía</b>	<b>Omisión declaración</b>	<b>Condicionabilidad</b>
0,00	0,00	0,00	0,00

**IMPORTE ( Euros )**

Calculado(2)	Reducción	Penalización	Reducción Penalización (3)	Penalización adicional	Resuelto	FEADER	MAPA	CAPADR
1.188,00 €	0,00 €	0,00 €	0,00 €	0,00 €	1.188,00 €	1.009,80 €	116,54 €	61,66 €
<b>Importe Unitario:</b>	<b>54,00 €</b>	<b>Nuevo Importe Unitario:</b>	<b>35,55 €</b>					

(1) Con incidencias que retienen pago o deniegan el expediente.

(2) Se calcula sobre superficie declarada admisible.

(3) Aplicación del artículo 16 bis del RD 147/2023.

Puede verificar la integridad de una copia de este documento mediante la lectura del código QR adjunto o mediante el acceso a la dirección <a href="https://ws050.juntadeandalucia.es/verificarFirma">https://ws050.juntadeandalucia.es/verificarFirma</a> indicando el código de VERIFICACIÓN					
FIRMADO POR	RAQUEL MARIA ESPIN CRESPO		FECHA		26/06/2024
VERIFICACIÓN	Pk2jmMQ72K8YCCE9EQ8LU85ENJJ6M		PÁGINA		7732/8857

**RECINTOS PROPUESTOS**

REF.	REFERENCIA SIGPAC	CULTIVO	S/R	USO SIGPAC	Sup._Dec. admisible	Sup. Campo	Sup. Determ.	Sup. Resuelta
-1592250	23-063-030-00755-0003	OLIVAR	S		0,03		0,03	0,03
-1140827	23-063-031-00293-0001	OLIVAR	S		0,01		0,01	0,01
-1140826	23-063-031-00309-0002	OLIVAR	S		0,04		0,04	0,04
-820729	23-063-022-00338-0001	OLIVAR	S		0,04		0,04	0,04
5104098	23-063-022-00339-0001	OLIVAR	S		0,28		0,28	0,28
5104100	23-063-032-00146-0001	OLIVAR	S		0,21		0,21	0,21
5104101	23-063-032-00153-0001	OLIVAR	S		0,16		0,16	0,16
5322281	23-063-031-00306-0003	OLIVAR	S		0,09		0,09	0,09
5322286	23-063-031-00307-0002	OLIVAR	S		0,05		0,05	0,05
5512115	23-063-022-00338-0001	OLIVAR	S		0,33		0,33	0,33
5512142	23-063-032-00147-0001	OLIVAR	S		0,18		0,18	0,18
1700000006311670	23-063-030-00393-0001	OLIVAR	S		0,88		0,88	0,88
1700000006311671	23-063-030-00394-0001	OLIVAR	S		0,02		0,02	0,02
1700000006311672	23-063-008-00005-0001	OLIVAR	S		0,01		0,01	0,01
1700000006311673	23-063-008-00006-0002	OLIVAR	S		6,19		6,19	6,19
1700000006311674	23-063-008-00058-0002	OLIVAR	S		0,01		0,01	0,01
1700000006311675	23-063-008-00063-0001	OLIVAR	S		1,09		1,09	1,09
1700000006311676	23-063-022-00655-0002	OLIVAR	S		0,01		0,01	0,01
1700000006311677	23-063-022-00665-0001	OLIVAR	S		0,79		0,79	0,79
1700000006311678	23-063-022-00671-0002	OLIVAR	S		0,01		0,01	0,01
1700000006311679	23-063-017-00155-0001	OLIVAR	S		1,10		1,10	1,10
1700000006311681	23-063-030-00220-0001	OLIVAR	S		0,01		0,01	0,01
1700000006311682	23-063-029-00030-0002	OLIVAR	S		0,77		0,77	0,77
1700000006311683	23-063-030-00668-0001	OLIVAR	S		0,02		0,02	0,02
1700000006311684	23-063-030-00668-0001	OLIVAR	S		0,03		0,03	0,03
1700000006311685	23-063-030-00674-0001	OLIVAR	S		0,01		0,01	0,01
1700000006311687	23-063-030-00787-0001	OLIVAR	S		4,02		4,02	4,02
1700000006311688	23-063-033-00009-0001	OLIVAR	S		0,54		0,54	0,54
1700000006311689	23-063-031-00280-0001	OLIVAR	S		0,01		0,01	0,01
1700000006311690	23-063-031-00281-0001	OLIVAR	S		0,62		0,62	0,62
1700000006311691	23-063-039-00099-0001	OLIVAR	S		0,01		0,01	0,01
1700000006311692	23-063-039-00116-0002	OLIVAR	S		1,95		1,95	1,95
1700000006311693	23-063-036-00041-0001	OLIVAR	S		0,57		0,57	0,57
1700000006311694	23-063-036-00042-0001	OLIVAR	S		0,02		0,02	0,02
1700000006523746	23-063-031-00500-0002	OLIVAR	S		0,07		0,07	0,07
1700000006523747	23-063-031-00500-0001	OLIVAR	S		1,36		1,36	1,36
1700000006523750	23-063-040-00029-0001	OLIVAR	S		6,90		6,90	6,90
1700000006523751	23-063-040-00015-0001	OLIVAR	S		0,90		0,90	0,90
1700000006523762	23-063-030-00567-0001	OLIVAR	S		2,41		2,41	2,41
1700000006523763	23-063-030-00571-0001	OLIVAR	S		0,43		0,43	0,43
1700000006523764	23-063-030-00572-0001	OLIVAR	S		0,05		0,05	0,05
1700000006523765	23-063-030-00573-0003	OLIVAR	S		0,60		0,60	0,60
1700000006523766	23-063-030-00574-0001	OLIVAR	S		0,11		0,11	0,11
1700000006523767	23-063-030-00575-0001	OLIVAR	S		0,33		0,33	0,33
1700000006523768	23-063-030-00576-0001	OLIVAR	S		0,03		0,03	0,03
1700000006523770	23-063-030-00801-0001	OLIVAR	S		0,12		0,12	0,12

**INCIDENCIAS****INCIDENCIA DESCRIPCIÓN**

86124 Recinto de forrajera para Cálculo de Carga Ganadera que No pertenece a Explotación.  
Recinto:23-079-041-00372-00003 Cultivo:62000 PASTOS PERMANENTES DE 5 O MAS AÑOS-SIN VARIEDAD Secano

(1) Con incidencias que retienen pago o deniegan el expediente.  
(2) Se calcula sobre superficie declarada admisible.  
(3) Aplicación del artículo 16 bis del RD 147/2023.

Puede verificar la integridad de una copia de este documento mediante la lectura del código QR adjunto o mediante el acceso a la dirección <https://ws050.juntadeandalucia.es/verificarFirma> indicando el código de VERIFICACIÓN

FIRMADO POR RAQUEL MARIA ESPIN CRESPO FECHA 26/06/2024

VERIFICACIÓN Pk2jmMQ72K8YCCE9EQ8LU85ENJJ6M PÁGINA 7733/8857



**APELLIDOS Y NOMBRE / RAZÓN SOCIAL**

RUIZ CARRASCOSA MANUEL

**NIF**

\*\*\*6174\*

**EXPEDIENTE**

1179355

**RESOLUCIÓN**

CONCESIÓN DE LA AYUDA

**DATOS DE MANTENIMIENTO UNIDADES****GRUPO DE PAGO**

ZONAS DE LIMITACIONES NATURALES

**Sup. Dec.  
Admisible**

6,62

**Sup.  
Resuelta**

6,62

**Sobredecl.**

0,00

**% Sobredecl.**

0,00

**RESUMEN DE PAGOS**

	<b>IMPORTE ( Euros )</b>			
	<b>RESUELTO</b>	<b>FEADER</b>	<b>MAPA</b>	<b>CAPADR</b>
Pago realizado	325,34	276,54	31,92	16,88
A pagar	32,14	27,32	3,15	1,67
<b>TOTAL</b>	<b>357,48</b>	<b>303,86</b>	<b>35,07</b>	<b>18,55</b>

**APLICACIÓN DE REDUCCIONES Y PENALIZACIONES (%)**

<b>Criterios de subvencionabilidad (1)</b>	<b>Presentación tardía</b>	<b>Omisión declaración</b>	<b>Condicionabilidad</b>
0,00	0,00	0,00	0,00

**IMPORTE ( Euros )**

Calculado(2)	Reducción	Penalización	Reducción Penalización (3)	Penalización adicional	Resuelto	FEADER	MAPA	CAPADR
357,48 €	0,00 €	0,00 €	0,00 €	0,00 €	357,48 €	303,86 €	35,07 €	18,55 €
Importe Unitario:	54,00 €	Nuevo Importe Unitario:	54,00 €					

**RECINTOS PROPUESTOS**

<b>REF.</b>	<b>REFERENCIA SIGPAC</b>	<b>CULTIVO</b>	<b>S/R</b>	<b>USO SIGPAC</b>	<b>Sup. Dec. admisible</b>	<b>Sup. Campo</b>	<b>Sup. Determ.</b>	<b>Sup. Resuelta</b>
-1581005	23-092-046-00217-0005	TRIGO DURO	R		4,19		4,19	4,19
-1294480	23-092-046-00217-0001	TRIGO DURO	R		1,79		1,79	1,79
1700000006331850	23-092-046-00101-0001	OLIVAR	R		0,64		0,64	0,64

(1) Con incidencias que retienen pago o deniegan el expediente.

(2) Se calcula sobre superficie declarada admisible.

(3) Aplicación del artículo 16 bis del RD 147/2023.

Puede verificar la integridad de una copia de este documento mediante la lectura del código QR adjunto o mediante el acceso a la dirección <https://ws050.juntadeandalucia.es/verificarFirma> indicando el código de VERIFICACIÓN

FIRMADO POR	RAQUEL MARIA ESPIN CRESPO	FECHA	26/06/2024
VERIFICACIÓN	Pk2jmMQ72K8YCCE9EQ8LU85ENJJ6M	PÁGINA	7734/8857



**APELLIDOS Y NOMBRE / RAZÓN SOCIAL**

RUIZ CASADO JULIA

**NIF**

\*\*\*0029\*

**EXPEDIENTE**

1153933

**RESOLUCIÓN**

CONCESIÓN DE LA AYUDA

**DATOS DE MANTENIMIENTO UNIDADES**

<b>GRUPO DE PAGO</b>	<b>Sup. Dec. Admisible</b>	<b>Sup. Resuelta</b>	<b>Sobredecl.</b>	<b>% Sobredecl.</b>
ZONAS DE LIMITACIONES NATURALES	10,40	10,40	0,00	0,00

**RESUMEN DE PAGOS**

	<b>IMPORTE ( Euros )</b>			
	<b>RESUELTO</b>	<b>FEADER</b>	<b>MAPA</b>	<b>CAPADR</b>
Pago realizado	511,11	434,45	50,14	26,53
A pagar	50,49	42,92	4,95	2,62
<b>TOTAL</b>	<b>561,60</b>	<b>477,37</b>	<b>55,09</b>	<b>29,15</b>

**APLICACIÓN DE REDUCCIONES Y PENALIZACIONES (%)**

<b>Crterios de subvencionabilidad (1)</b>	<b>Presentación tardía</b>	<b>Omisión declaración</b>	<b>Condicionalidad</b>
0,00	0,00	0,00	0,00

**IMPORTE ( Euros )**

Calculado(2)	Reducción	Penalización	Reducción Penalización (3)	Penalización adicional	Resuelto	FEADER	MAPA	CAPADR
561,60 €	0,00 €	0,00 €	0,00 €	0,00 €	561,60 €	477,36 €	55,09 €	29,15 €
Importe Unitario:	54,00 €	Nuevo Importe Unitario:	54,00 €					

**RECINTOS PROPUESTOS**

<b>REF.</b>	<b>REFERENCIA SIGPAC</b>	<b>CULTIVO</b>	<b>S/R</b>	<b>USO SIGPAC</b>	<b>Sup. Dec. admisible</b>	<b>Sup. Campo</b>	<b>Sup. Determ.</b>	<b>Sup. Resuelta</b>
-974949	23-069-006-00053-0002	OLIVAR	S		1,31		1,31	1,31
-110734	23-069-004-00049-0001	OLIVAR	S		0,91		0,91	0,91
-110656	23-069-025-00120-0001	OLIVAR	S		1,09		1,09	1,09
4665007	23-056-005-00183-0001	OLIVAR	S		0,94		0,94	0,94
1700000005031913	23-069-004-00048-0001	OLIVAR	S		1,91		1,91	1,91
1700000005031914	23-069-006-00142-0002	OLIVAR	S		0,90		0,90	0,90
1700000005031915	23-069-011-00083-0001	OLIVAR	S		0,59		0,59	0,59
1700000005031916	23-069-028-00209-0002	OLIVAR	S		0,42		0,42	0,42
1700000005031917	23-069-024-00218-0001	OLIVAR	S		1,28		1,28	1,28
1700000005031920	23-069-025-00046-0001	OLIVAR	S		0,01		0,01	0,01
1700000005031921	23-069-027-00070-0001	OLIVAR	S		0,43		0,43	0,43
1700000005031922	23-069-021-00093-0002	OLIVAR	S		0,06		0,06	0,06
1700000005031923	23-069-021-00094-0001	OLIVAR	S		0,55		0,55	0,55

(1) Con incidencias que retienen pago o deniegan el expediente.

(2) Se calcula sobre superficie declarada admisible.

(3) Aplicación del artículo 16 bis del RD 147/2023.

Puede verificar la integridad de una copia de este documento mediante la lectura del código QR adjunto o mediante el acceso a la dirección <https://ws050.juntadeandalucia.es/verificarFirma> indicando el código de VERIFICACIÓN

FIRMADO POR	RAQUEL MARIA ESPIN CRESPO	FECHA	26/06/2024
VERIFICACIÓN	Pk2jmMQ72K8YCCE9EQ8LU85ENJJ6M	PÁGINA	7735/8857





**APELLIDOS Y NOMBRE / RAZÓN SOCIAL**

RUIZ COBO ANA MARIA

**NIF**

\*\*\*8363\*

**EXPEDIENTE**

1243243

**RESOLUCIÓN**

CONCESIÓN DE LA AYUDA

**DATOS DE MANTENIMIENTO UNIDADES**

**GRUPO DE PAGO**

ZONAS DE LIMITACIONES NATURALES

**Sup. Dec. Admisible**  
30,21

**Sup. Resuelta**  
29,68

**Sobredecl.**  
0,53

**% Sobredecl.**  
1,75

**RESUMEN DE PAGOS**

	<b><u>IMPORTE ( Euros )</u></b>			
	<b><u>RESUELTO</u></b>	<b><u>FEADER</u></b>	<b><u>MAPA</u></b>	<b><u>CAPADR</u></b>
Pago realizado	1.081,20	919,02	106,06	56,12
A pagar	85,96	73,07	8,43	4,46
<b>TOTAL</b>	<b>1.167,16</b>	<b>992,09</b>	<b>114,49</b>	<b>60,58</b>

**APLICACIÓN DE REDUCCIONES Y PENALIZACIONES (%)**

<b><u>Criterios de subvencionabilidad (1)</u></b>	<b><u>Presentación tardía</u></b>	<b><u>Omisión declaración</u></b>	<b><u>Condicionabilidad</u></b>
0,00	0,00	0,00	0,00

**IMPORTE ( Euros )**

<b><u>Calculado(2)</u></b>	<b><u>Reducción</u></b>	<b><u>Penalización</u></b>	<b><u>Reducción Penalización (3)</u></b>	<b><u>Penalización adicional</u></b>	<b><u>Resuelto</u></b>	<b><u>FEADER</u></b>	<b><u>MAPA</u></b>	<b><u>CAPADR</u></b>
1.188,00 €	20,84 €	0,00 €	0,00 €	0,00 €	1.167,16 €	992,09 €	114,50 €	60,57 €
<b>Importe Unitario:</b>	<b>54,00 €</b>	<b>Nuevo Importe Unitario:</b>	<b>39,32 €</b>					

(1) Con incidencias que retienen pago o deniegan el expediente.  
 (2) Se calcula sobre superficie declarada admisible.  
 (3) Aplicación del artículo 16 bis del RD 147/2023.

Puede verificar la integridad de una copia de este documento mediante la lectura del código QR adjunto o mediante el acceso a la dirección <a href="https://ws050.juntadeandalucia.es/verificarFirma">https://ws050.juntadeandalucia.es/verificarFirma</a> indicando el código de VERIFICACIÓN					
FIRMADO POR	RAQUEL MARIA ESPIN CRESPO		FECHA		26/06/2024
VERIFICACIÓN	Pk2jmMQ72K8YCCE9EQ8LU85ENJJ6M		PÁGINA		7736/8857

**RECINTOS PROPUESTOS**

REF.	REFERENCIA SIGPAC	CULTIVO	S/R	USO SIGPAC	Sup. Dec. admisible	Sup. Campo	Sup. Determ.	Sup. Resuelta
-1287194	23-075-008-00036-0001	OLIVAR	R		0,01		0,01	0,01
-1287193	23-075-008-00024-0001	OLIVAR	R		0,04		0,04	0,04
-962891	23-075-011-09024-0001	OLIVAR	S		0,04		0,04	0,04
-543738	23-088-006-00023-0001	OLIVAR	S		1,69		1,69	1,18
-542649	23-092-004-00023-0006	OLIVAR	S		0,03		0,03	0,03
-542648	23-092-004-00021-0001	OLIVAR	S		0,04		0,04	0,04
4631052	23-075-011-00144-0001	OLIVAR	S		0,17		0,17	0,17
4631104	23-075-029-00230-0001	OLIVAR	R		0,67		0,67	0,67
4631106	23-075-027-00365-0001	OLIVAR	S		0,35		0,35	0,35
4631107	23-075-011-00164-0003	OLIVAR	S		0,56		0,56	0,54
4631108	23-075-024-00001-0001	OLIVAR	S		0,65		0,65	0,65
4631109	23-075-011-00240-0003	OLIVAR	S		0,57		0,57	0,57
4631818	23-075-024-00163-0001	OLIVAR	S		2,22		2,22	2,22
5492616	23-088-010-00564-0001	OLIVAR	S		5,29		5,29	5,29
1700000005853306	23-075-008-00024-0001	OLIVAR	R		0,33		0,33	0,33
1700000005853308	23-075-011-00039-0002	OLIVAR	S		0,47		0,47	0,47
1700000005853309	23-075-011-00040-0001	OLIVAR	S		0,55		0,55	0,55
1700000005853310	23-075-008-00083-0004	OLIVAR	S		1,47		1,47	1,47
1700000005853313	23-075-011-00145-0001	OLIVAR	S		0,05		0,05	0,05
1700000005853314	23-075-011-00163-0001	OLIVAR	S		0,06		0,06	0,06
1700000005853315	23-075-027-00341-0001	OLIVAR	R		1,06		1,06	1,06
1700000005853318	23-075-027-00013-0001	OLIVAR	S		1,35		1,35	1,35
1700000005853321	23-075-029-00086-0001	OLIVAR	R		1,22		1,22	1,22
1700000005853322	23-075-029-00138-0001	OLIVAR	R		0,58		0,58	0,58
1700000005853323	23-092-005-00007-0001	OLIVAR	S		1,37		1,37	1,37
1700000005853324	23-092-005-00050-0001	OLIVAR	S		0,14		0,14	0,14
1700000005853327	23-075-011-00239-0001	OLIVAR	S		0,57		0,57	0,57
1700000005853328	23-075-011-00241-0001	OLIVAR	S		0,44		0,44	0,44
1700000005853330	23-075-018-00447-0001	OLIVAR	S		0,71		0,71	0,71
1700000005853331	23-092-017-00161-0001	OLIVAR	R		0,38		0,38	0,38
1700000005853332	23-075-017-00129-0001	OLIVAR	S		0,97		0,97	0,97
1700000005853333	23-092-012-00133-0001	OLIVAR	S		1,08		1,08	1,08
1700000005853336	23-092-017-00140-0001	OLIVAR	R		5,08		5,08	5,08

**INCIDENCIAS****INCIDENCIA DESCRIPCIÓN**

- 4272 Verifica que las líneas de declaración de las Solicitudes Únicas no tienen solapes con la capa de Retroactividad Gráfica (ambas de la misma campaña) a nivel de expediente/línea de declaración gráfica de la solicitud.  
 Recinto:23-075-011-00164-00003 Cultivo: - Agregado de la referencia del recinto.:0 Zona de la referencia del recinto.:0 Superficie solapada.:0,02 Id. Incid.:95158338  
 Recinto:23-088-006-00023-00001 Cultivo: - Agregado de la referencia del recinto.:0 Zona de la referencia del recinto.:0 Superficie solapada.:0,51 Id. Incid.:95158337

(1) Con incidencias que retienen pago o deniegan el expediente.  
 (2) Se calcula sobre superficie declarada admisible.  
 (3) Aplicación del artículo 16 bis del RD 147/2023.

Puede verificar la integridad de una copia de este documento mediante la lectura del código QR adjunto o mediante el acceso a la dirección <a href="https://ws050.juntadeandalucia.es/verificarFirma">https://ws050.juntadeandalucia.es/verificarFirma</a> indicando el código de VERIFICACIÓN				
FIRMADO POR	RAQUEL MARIA ESPIN CRESPO	FECHA	26/06/2024	
VERIFICACIÓN	Pk2jmMQ72K8YCCE9EQ8LU85ENJJ6M	PÁGINA	7737/8857	

**APELLIDOS Y NOMBRE / RAZÓN SOCIAL**

RUIZ COBO GINES

**NIF**

\*\*\*8002\*

**EXPEDIENTE**

1123246

**RESOLUCIÓN**

CONCESIÓN DE LA AYUDA

**DATOS DE MANTENIMIENTO UNIDADES****GRUPO DE PAGO**

ZONAS DE LIMITACIONES NATURALES

**Sup. Dec.  
Admisible**

29,76

**Sup.  
Resuelta**

29,76

**Sobredecl.**

0,00

**% Sobredecl.**

0,00

**RESUMEN DE PAGOS**

	<b>IMPORTE ( Euros )</b>			
	<b>RESUELTO</b>	<b>FEADER</b>	<b>MAPA</b>	<b>CAPADR</b>
Pago realizado	1.081,20	919,02	106,06	56,12
A pagar	106,80	90,78	10,48	5,54
<b>TOTAL</b>	<b>1.188,00</b>	<b>1.009,80</b>	<b>116,54</b>	<b>61,66</b>

**APLICACIÓN DE REDUCCIONES Y PENALIZACIONES (%)**

<b>Criterios de subvencionabilidad (1)</b>	<b>Presentación tardía</b>	<b>Omisión declaración</b>	<b>Condicionalidad</b>
0,00	0,00	0,00	0,00

**IMPORTE ( Euros )**

Calculado(2)	Reducción	Penalización	Reducción Penalización (3)	Penalización adicional	Resuelto	FEADER	MAPA	CAPADR
1.188,00 €	0,00 €	0,00 €	0,00 €	0,00 €	1.188,00 €	1.009,80 €	116,54 €	61,66 €
<b>Importe Unitario:</b>	<b>54,00 €</b>	<b>Nuevo Importe Unitario:</b>	<b>39,92 €</b>					

**RECINTOS PROPUESTOS**

<b>REF.</b>	<b>REFERENCIA SIGPAC</b>	<b>CULTIVO</b>	<b>S/R</b>	<b>USO</b>	<b>Sup. Dec. admisible</b>	<b>Sup. Campo</b>	<b>Sup. Determ.</b>	<b>Sup. Resuelta</b>
				<b>SIGPAC</b>				
5227299	23-009-036-00059-0004	OLIVAR	R		8,29		8,29	8,29
1700000005182396	23-009-038-00160-0001	OLIVAR	R		0,01		0,01	0,01
1700000005182399	23-009-038-00163-0001	OLIVAR	R		0,01		0,01	0,01
1700000005182402	23-009-038-00159-0003	OLIVAR	S		21,45		21,45	21,45

(1) Con incidencias que retienen pago o deniegan el expediente.

(2) Se calcula sobre superficie declarada admisible.

(3) Aplicación del artículo 16 bis del RD 147/2023.

Puede verificar la integridad de una copia de este documento mediante la lectura del código QR adjunto o mediante el acceso a la dirección <https://ws050.juntadeandalucia.es/verificarFirma> indicando el código de VERIFICACIÓN

FIRMADO POR	RAQUEL MARIA ESPIN CRESPO	FECHA	26/06/2024
VERIFICACIÓN	Pk2jmMQ72K8YCCE9EQ8LU85ENJJ6M	PÁGINA	7738/8857





**APELLIDOS Y NOMBRE / RAZÓN SOCIAL**

RUIZ DEL OLMO NATIVIDAD

**NIF**

\*\*\*\*4112\*

**EXPEDIENTE**

1025397

**RESOLUCIÓN**

CONCESIÓN DE LA AYUDA

**DATOS DE MANTENIMIENTO UNIDADES****GRUPO DE PAGO**

ZONAS DE LIMITACIONES NATURALES

**Sup. Dec.  
Admisible**

13,73

**Sup.  
Resuelta**

13,73

**Sobredecl.**

0,00

**% Sobredecl.**

0,00

**RESUMEN DE PAGOS**

	<b>IMPORTE ( Euros )</b>			
	<b>RESUELTO</b>	<b>FEADER</b>	<b>MAPA</b>	<b>CAPADR</b>
Pago realizado	674,77	573,55	66,19	35,02
A pagar	66,65	56,65	6,54	3,46
<b>TOTAL</b>	<b>741,42</b>	<b>630,20</b>	<b>72,73</b>	<b>38,48</b>

**APLICACIÓN DE REDUCCIONES Y PENALIZACIONES (%)**

<b>Criterios de subvencionabilidad (1)</b>	<b>Presentación tardía</b>	<b>Omisión declaración</b>	<b>Condicionalidad</b>
0,00	0,00	0,00	0,00

**IMPORTE ( Euros )**

Calculado(2)	Reducción	Penalización	Reducción Penalización (3)	Penalización adicional	Resuelto	FEADER	MAPA	CAPADR
741,42 €	0,00 €	0,00 €	0,00 €	0,00 €	741,42 €	630,21 €	72,73 €	38,48 €
Importe Unitario:	54,00 €	Nuevo Importe Unitario:	54,00 €					

**RECINTOS PROPUESTOS**

<b>REF.</b>	<b>REFERENCIA SIGPAC</b>	<b>CULTIVO</b>	<b>S/R</b>	<b>USO SIGPAC</b>	<b>Sup. Dec. admisible</b>	<b>Sup. Campo</b>	<b>Sup. Determ.</b>	<b>Sup. Resuelta</b>
1700000005242601	23-092-083-00234-0003	OLIVAR	S		4,18		4,18	4,18
1700000005242602	23-092-084-00073-0001	OLIVAR	S		0,13		0,13	0,13
1700000005242603	23-092-083-00304-0004	OLIVAR	S		9,42		9,42	9,42

(1) Con incidencias que retienen pago o deniegan el expediente.

(2) Se calcula sobre superficie declarada admisible.

(3) Aplicación del artículo 16 bis del RD 147/2023.

Puede verificar la integridad de una copia de este documento mediante la lectura del código QR adjunto o mediante el acceso a la dirección <https://ws050.juntadeandalucia.es/verificarFirma> indicando el código de VERIFICACIÓN

FIRMADO POR	RAQUEL MARIA ESPIN CRESPO	FECHA	26/06/2024
VERIFICACIÓN	Pk2jmMQ72K8YCCE9EQ8LU85ENJJ6M	PÁGINA	7739/8857



**APELLIDOS Y NOMBRE / RAZÓN SOCIAL**

RUIZ DELGADO GUTIERREZ JUANA MARIA

**NIF**

\*\*\*\*4837\*

**EXPEDIENTE**

1154698

**RESOLUCIÓN**

CONCESIÓN DE LA AYUDA

**DATOS DE MANTENIMIENTO UNIDADES****GRUPO DE PAGO**

ZONAS DE LIMITACIONES NATURALES

**Sup. Dec.  
Admisible**

3,51

**Sup.  
Resuelta**

3,51

**Sobredecl.**

0,00

**% Sobredecl.**

0,00

**RESUMEN DE PAGOS**

	<b>IMPORTE ( Euros )</b>			
	<b>RESUELTO</b>	<b>FEADER</b>	<b>MAPA</b>	<b>CAPADR</b>
Pago realizado	172,50	146,63	16,92	8,96
A pagar	17,04	14,48	1,67	0,89
<b>TOTAL</b>	<b>189,54</b>	<b>161,11</b>	<b>18,59</b>	<b>9,85</b>

**APLICACIÓN DE REDUCCIONES Y PENALIZACIONES (%)**

<b>Criterios de subvencionabilidad (1)</b>	<b>Presentación tardía</b>	<b>Omisión declaración</b>	<b>Condicionalidad</b>
0,00	0,00	0,00	0,00

**IMPORTE ( Euros )**

Calculado(2)	Reducción	Penalización	Reducción Penalización (3)	Penalización adicional	Resuelto	FEADER	MAPA	CAPADR
189,54 €	0,00 €	0,00 €	0,00 €	0,00 €	189,54 €	161,11 €	18,59 €	9,84 €
Importe Unitario:	54,00 €	Nuevo Importe Unitario:	54,00 €					

**RECINTOS PROPUESTOS**

<b>REF.</b>	<b>REFERENCIA SIGPAC</b>	<b>CULTIVO</b>	<b>S/R</b>	<b>USO SIGPAC</b>	<b>Sup. Dec. admisible</b>	<b>Sup. Campo</b>	<b>Sup. Determ.</b>	<b>Sup. Resuelta</b>
1700000006353388	23-058-015-00343-0001	OLIVAR	R		1,05		1,05	1,05
1700000006353389	23-058-015-00344-0002	OLIVAR	R		0,03		0,03	0,03
1700000006353399	23-058-022-00577-0001	OLIVAR	S		1,26		1,26	1,26
1700000006353400	23-058-015-00420-0001	OLIVAR	R		1,17		1,17	1,17

**INCIDENCIAS****INCIDENCIA DESCRIPCIÓN**

86124 Recinto de forrajera para Cálculo de Carga Ganadera que No pertenece a Explotación.  
 Recinto:23-900-012-00328-00003 Cultivo:62000 PASTOS PERMANENTES DE 5 O MAS AÑOS-SIN VARIEDAD Secano

(1) Con incidencias que retienen pago o deniegan el expediente.

(2) Se calcula sobre superficie declarada admisible.

(3) Aplicación del artículo 16 bis del RD 147/2023.

Puede verificar la integridad de una copia de este documento mediante la lectura del código QR adjunto o mediante el acceso a la dirección <https://ws050.juntadeandalucia.es/verificarFirma> indicando el código de VERIFICACIÓN

FIRMADO POR	RAQUEL MARIA ESPIN CRESPO	FECHA	26/06/2024
VERIFICACIÓN	Pk2jmMQ72K8YCCE9EQ8LU85ENJJ6M	PÁGINA	7740/8857



**APELLIDOS Y NOMBRE / RAZÓN SOCIAL**

RUIZ DIAZ MARIA ASUNCION

**NIF**

\*\*\*9139\*

**EXPEDIENTE**

1162077

**RESOLUCIÓN**

CONCESIÓN DE LA AYUDA

**DATOS DE MANTENIMIENTO UNIDADES****GRUPO DE PAGO**

ZONAS DE LIMITACIONES NATURALES

**Sup. Dec.  
Admisible**

3,04

**Sup.  
Resuelta**

3,04

**Sobredecl.**

0,00

**% Sobredecl.**

0,00

**RESUMEN DE PAGOS**

	<b>IMPORTE ( Euros )</b>			
	<b>RESUELTO</b>	<b>FEADER</b>	<b>MAPA</b>	<b>CAPADR</b>
Pago realizado	149,40	127,00	14,65	7,75
A pagar	14,76	12,55	1,45	0,76
<b>TOTAL</b>	<b>164,16</b>	<b>139,55</b>	<b>16,10</b>	<b>8,51</b>

**APLICACIÓN DE REDUCCIONES Y PENALIZACIONES (%)**

<b>Crterios de subvencionabilidad (1)</b>	<b>Presentación tardía</b>	<b>Omisión declaración</b>	<b>Condicionalidad</b>
0,00	0,00	0,00	0,00

**IMPORTE ( Euros )**

Calculado(2)	Reducción	Penalización	Reducción Penalización (3)	Penalización adicional	Resuelto	FEADER	MAPA	CAPADR
164,16 €	0,00 €	0,00 €	0,00 €	0,00 €	164,16 €	139,54 €	16,10 €	8,52 €
Importe Unitario:	54,00 €	Nuevo Importe Unitario:	54,00 €					

**RECINTOS PROPUESTOS**

<b>REF.</b>	<b>REFERENCIA SIGPAC</b>	<b>CULTIVO</b>	<b>S/R</b>	<b>USO SIGPAC</b>	<b>Sup. Dec. admisible</b>	<b>Sup. Campo</b>	<b>Sup. Determ.</b>	<b>Sup. Resuelta</b>
-1363395	23-096-007-00254-0008	OLIVAR	S		0,03		0,03	0,03
1700000006318510	23-096-007-00111-0001	OLIVAR	S		0,39		0,39	0,39
1700000006318511	23-096-007-00197-0001	OLIVAR	S		2,37		2,37	2,37
1700000006318512	23-096-007-00198-0002	OLIVAR	S		0,25		0,25	0,25

(1) Con incidencias que retienen pago o deniegan el expediente.

(2) Se calcula sobre superficie declarada admisible.

(3) Aplicación del artículo 16 bis del RD 147/2023.

Puede verificar la integridad de una copia de este documento mediante la lectura del código QR adjunto o mediante el acceso a la dirección <https://ws050.juntadeandalucia.es/verificarFirma> indicando el código de VERIFICACIÓN

FIRMADO POR	RAQUEL MARIA ESPIN CRESPO	FECHA	26/06/2024
VERIFICACIÓN	Pk2jmMQ72K8YCCE9EQ8LU85ENJJ6M	PÁGINA	7741/8857



**APELLIDOS Y NOMBRE / RAZÓN SOCIAL**

RUIZ FERRER FRANCISCA MARIA

**NIF**

\*\*\*6074\*

**EXPEDIENTE**

1219895

**RESOLUCIÓN**

CONCESIÓN DE LA AYUDA

**DATOS DE MANTENIMIENTO UNIDADES****GRUPO DE PAGO**

ZONAS DE LIMITACIONES NATURALES

**Sup. Dec.  
Admisible**

59,93

**Sup.  
Resuelta**

59,93

**Sobredecl.**

0,00

**% Sobredecl.**

0,00

**RESUMEN DE PAGOS**

	<b>IMPORTE ( Euros )</b>			
	<b>RESUELTO</b>	<b>FEADER</b>	<b>MAPA</b>	<b>CAPADR</b>
Pago realizado	1.081,20	919,02	106,06	56,12
A pagar	104,03	88,43	10,21	5,39
<b>TOTAL</b>	<b>1.185,23</b>	<b>1.007,45</b>	<b>116,27</b>	<b>61,51</b>

**APLICACIÓN DE REDUCCIONES Y PENALIZACIONES (%)**

<b>Criterios de subvencionabilidad (1)</b>	<b>Presentación tardía</b>	<b>Omisión declaración</b>	<b>Condicionabilidad</b>
0,00	0,00	0,00	0,00

**IMPORTE ( Euros )**

Calculado(2)	Reducción	Penalización	Reducción Penalización (3)	Penalización adicional	Resuelto	FEADER	MAPA	CAPADR
1.185,23 €	0,00 €	0,00 €	0,00 €	0,00 €	1.185,23 €	1.007,45 €	116,27 €	61,51 €
<b>Importe Unitario:</b>	<b>54,00 €</b>	<b>Nuevo Importe Unitario:</b>	<b>19,78 €</b>					

**RECINTOS PROPUESTOS**

<b>REF.</b>	<b>REFERENCIA SIGPAC</b>	<b>CULTIVO</b>	<b>S/R</b>	<b>USO SIGPAC</b>	<b>Sup. Dec. admisible</b>	<b>Sup. Campo</b>	<b>Sup. Determ.</b>	<b>Sup. Resuelta</b>
-1369848	23-055-007-09029-0035	OLIVAR	S		0,14		0,14	0,00
-1369847	23-055-007-09029-0018	OLIVAR	S		0,87		0,87	0,87
-1369846	23-055-007-00158-0003	OLIVAR	S		0,01		0,01	0,01
-1369845	23-055-007-00158-0001	OLIVAR	S		11,16		11,16	11,16
5278467	23-055-007-00159-0005	OLIVAR	R		45,95		45,95	45,95
5278478	23-055-007-00160-0001	OLIVAR	S		1,94		1,94	1,94

**INCIDENCIAS****INCIDENCIA DESCRIPCIÓN**

- 242 Recinto pendiente de acreditación de titularidad.  
Recinto:23-055-007-09029-00035 Cultivo:101010 OLIVAR-PICUAL Secano

(1) Con incidencias que retienen pago o deniegan el expediente.

(2) Se calcula sobre superficie declarada admisible.

(3) Aplicación del artículo 16 bis del RD 147/2023.

Puede verificar la integridad de una copia de este documento mediante la lectura del código QR adjunto o mediante el acceso a la dirección <https://ws050.juntadeandalucia.es/verificarFirma> indicando el código de VERIFICACIÓN

FIRMADO POR	RAQUEL MARIA ESPIN CRESPO	FECHA	26/06/2024
VERIFICACIÓN	Pk2jmMQ72K8YCCE9EQ8LU85ENJJJ6M	PÁGINA	7742/8857



**APELLIDOS Y NOMBRE / RAZÓN SOCIAL**

RUIZ GARRIDO NICOLAS

**NIF**

\*\*\*\*7299\*

**EXPEDIENTE**

1187971

**RESOLUCIÓN**

CONCESIÓN DE LA AYUDA

**DATOS DE MANTENIMIENTO UNIDADES**

<b>GRUPO DE PAGO</b>	<b>Sup. Dec. Admisible</b>	<b>Sup. Resuelta</b>	<b>Sobredecl.</b>	<b>% Sobredecl.</b>
ZONAS DE LIMITACIONES NATURALES	18,84	18,84	0,00	0,00

**RESUMEN DE PAGOS**

	<b>IMPORTE ( Euros )</b>			
	<b>RESUELTO</b>	<b>FEADER</b>	<b>MAPA</b>	<b>CAPADR</b>
Pago realizado	888,16	754,94	87,12	46,10
A pagar	87,73	74,57	8,61	4,55
<b>TOTAL</b>	<b>975,89</b>	<b>829,51</b>	<b>95,73</b>	<b>50,65</b>

**APLICACIÓN DE REDUCCIONES Y PENALIZACIONES (%)**

<b>Criterios de subvencionabilidad (1)</b>	<b>Presentación tardía</b>	<b>Omisión declaración</b>	<b>Condicionalidad</b>
0,00	0,00	0,00	0,00

**IMPORTE ( Euros )**

Calculado(2)	Reducción	Penalización	Reducción Penalización (3)	Penalización adicional	Resuelto	FEADER	MAPA	CAPADR
975,89 €	0,00 €	0,00 €	0,00 €	0,00 €	975,89 €	829,51 €	95,73 €	50,65 €
Importe Unitario:	54,00 €	Nuevo Importe Unitario:	51,80 €					

**RECINTOS PROPUESTOS**

<b>REF.</b>	<b>REFERENCIA SIGPAC</b>	<b>CULTIVO</b>	<b>S/R</b>	<b>USO SIGPAC</b>	<b>Sup. Dec. admisible</b>	<b>Sup. Campo</b>	<b>Sup. Determ.</b>	<b>Sup. Resuelta</b>
-566567	23-009-035-00245-0002	OLIVAR	R		1,12		1,12	1,12
-139126	23-009-025-09011-0003	OLIVAR	S		0,05		0,05	0,05
4180026	23-009-006-00208-0001	OLIVAR	S		0,38		0,38	0,38
4180028	23-009-006-00209-0003	OLIVAR	R		0,01		0,01	0,01
4180047	23-009-025-00537-0001	OLIVAR	R		0,21		0,21	0,21
4180048	23-009-025-00538-0001	OLIVAR	R		0,31		0,31	0,31
4180049	23-009-025-00539-0001	OLIVAR	S		0,01		0,01	0,01
4180055	23-009-021-00142-0001	OLIVAR	R		0,26		0,26	0,26
4645568	23-009-035-00245-0003	OLIVAR	R		5,89		5,89	5,89
1700000006117500	23-009-035-00243-0002	OLIVAR	R		4,92		4,92	4,92
1700000006117501	23-085-008-00083-0001	OLIVAR	R		3,35		3,35	3,35
1700000006117502	23-085-010-00250-0001	OLIVAR	R		0,40		0,40	0,40
1700000006117503	23-085-010-00255-0001	OLIVAR	R		0,12		0,12	0,12
1700000006117504	23-085-011-00266-0001	OLIVAR	R		1,81		1,81	1,81

(1) Con incidencias que retienen pago o deniegan el expediente.

(2) Se calcula sobre superficie declarada admisible.

(3) Aplicación del artículo 16 bis del RD 147/2023.

Puede verificar la integridad de una copia de este documento mediante la lectura del código QR adjunto o mediante el acceso a la dirección <https://ws050.juntadeandalucia.es/verificarFirma> indicando el código de VERIFICACIÓN

FIRMADO POR	RAQUEL MARIA ESPIN CRESPO	FECHA	26/06/2024
VERIFICACIÓN	Pk2jmMQ72K8YCCE9EQ8LU85ENJJ6M	PÁGINA	7743/8857



**APELLIDOS Y NOMBRE / RAZÓN SOCIAL**

RUIZ GONZALEZ BARTOLOME

**NIF**

\*\*\*\*5974\*

**EXPEDIENTE**

1056816

**RESOLUCIÓN**

CONCESIÓN DE LA AYUDA

**DATOS DE MANTENIMIENTO UNIDADES****GRUPO DE PAGO**

ZONAS DE LIMITACIONES NATURALES

**Sup. Dec.  
Admisible**

2,16

**Sup.  
Resuelta**

2,16

**Sobredecl.**

0,00

**% Sobredecl.**

0,00

**RESUMEN DE PAGOS**

	<b>IMPORTE ( Euros )</b>			
	<b>RESUELTO</b>	<b>FEADER</b>	<b>MAPA</b>	<b>CAPADR</b>
Pago realizado	106,15	90,23	10,41	5,52
A pagar	10,49	8,92	1,03	0,54
<b>TOTAL</b>	<b>116,64</b>	<b>99,15</b>	<b>11,44</b>	<b>6,06</b>

**APLICACIÓN DE REDUCCIONES Y PENALIZACIONES (%)**

<b>Criterios de subvencionabilidad (1)</b>	<b>Presentación tardía</b>	<b>Omisión declaración</b>	<b>Condicionalidad</b>
0,00	0,00	0,00	0,00

**IMPORTE ( Euros )**

Calculado(2)	Reducción	Penalización	Reducción Penalización (3)	Penalización adicional	Resuelto	FEADER	MAPA	CAPADR
116,64 €	0,00 €	0,00 €	0,00 €	0,00 €	116,64 €	99,14 €	11,44 €	6,06 €
Importe Unitario:	54,00 €	Nuevo Importe Unitario:	54,00 €					

**RECINTOS PROPUESTOS**

<b>REF.</b>	<b>REFERENCIA SIGPAC</b>	<b>CULTIVO</b>	<b>S/R</b>	<b>USO SIGPAC</b>	<b>Sup. Dec. admisible</b>	<b>Sup. Campo</b>	<b>Sup. Determ.</b>	<b>Sup. Resuelta</b>
-1289251	23-096-007-00254-0005	OLIVAR	R		0,01		0,01	0,01
-1289250	23-096-007-00254-0003	OLIVAR	R		0,01		0,01	0,01
-1289249	23-096-007-00254-0002	OLIVAR	R		0,02		0,02	0,02
170000005429269	23-096-007-00106-0005	OLIVAR	R		2,12		2,12	2,12

(1) Con incidencias que retienen pago o deniegan el expediente.

(2) Se calcula sobre superficie declarada admisible.

(3) Aplicación del artículo 16 bis del RD 147/2023.

Puede verificar la integridad de una copia de este documento mediante la lectura del código QR adjunto o mediante el acceso a la dirección <https://ws050.juntadeandalucia.es/verificarFirma> indicando el código de VERIFICACIÓN

FIRMADO POR	RAQUEL MARIA ESPIN CRESPO	FECHA	26/06/2024
VERIFICACIÓN	Pk2jmMQ72K8YCCE9EQ8LU85ENJJ6M	PÁGINA	7744/8857



**APELLIDOS Y NOMBRE / RAZÓN SOCIAL**

RUIZ HERRERA ANDRES

**NIF**

\*\*\*0748\*

**EXPEDIENTE**

1071803

**RESOLUCIÓN**

CONCESIÓN DE LA AYUDA

**DATOS DE MANTENIMIENTO UNIDADES****GRUPO DE PAGO**

ZONAS DE LIMITACIONES NATURALES

**Sup. Dec.  
Admisible**

3,76

**Sup.  
Resuelta**

3,76

**Sobredecl.**

0,00

**% Sobredecl.**

0,00

**RESUMEN DE PAGOS**

	<b>IMPORTE ( Euros )</b>			
	<b>RESUELTO</b>	<b>FEADER</b>	<b>MAPA</b>	<b>CAPADR</b>
Pago realizado	184,79	157,07	18,13	9,59
A pagar	18,25	15,51	1,79	0,95
<b>TOTAL</b>	<b>203,04</b>	<b>172,58</b>	<b>19,92</b>	<b>10,54</b>

**APLICACIÓN DE REDUCCIONES Y PENALIZACIONES (%)**

<b>Criterios de subvencionabilidad (1)</b>	<b>Presentación tardía</b>	<b>Omisión declaración</b>	<b>Condicionalidad</b>
0,00	0,00	0,00	0,00

**IMPORTE ( Euros )**

Calculado(2)	Reducción	Penalización	Reducción Penalización (3)	Penalización adicional	Resuelto	FEADER	MAPA	CAPADR
203,04 €	0,00 €	0,00 €	0,00 €	0,00 €	203,04 €	172,58 €	19,92 €	10,54 €
Importe Unitario:	54,00 €	Nuevo Importe Unitario:	54,00 €					

**RECINTOS PROPUESTOS**

<b>REF.</b>	<b>REFERENCIA SIGPAC</b>	<b>CULTIVO</b>	<b>S/R</b>	<b>USO SIGPAC</b>	<b>Sup. Dec. admisible</b>	<b>Sup. Campo</b>	<b>Sup. Determ.</b>	<b>Sup. Resuelta</b>
170000006467398	23-075-011-00262-0001	OLIVAR	S		3,76		3,76	3,76

(1) Con incidencias que retienen pago o deniegan el expediente.

(2) Se calcula sobre superficie declarada admisible.

(3) Aplicación del artículo 16 bis del RD 147/2023.

Puede verificar la integridad de una copia de este documento mediante la lectura del código QR adjunto o mediante el acceso a la dirección <https://ws050.juntadeandalucia.es/verificarFirma> indicando el código de VERIFICACIÓN

FIRMADO POR	RAQUEL MARIA ESPIN CRESPO	FECHA	26/06/2024
VERIFICACIÓN	Pk2jmMQ72K8YCCE9EQ8LU85ENJJJ6M	PÁGINA	7745/8857



**APELLIDOS Y NOMBRE / RAZÓN SOCIAL**

RUIZ LOPEZ AGUSTIN

**NIF**

\*\*\*\*5427\*

**EXPEDIENTE**

1020283

**RESOLUCIÓN**

CONCESIÓN DE LA AYUDA

**DATOS DE MANTENIMIENTO UNIDADES****GRUPO DE PAGO**

ZONAS DE LIMITACIONES NATURALES

**Sup. Dec.  
Admisible**

7,38

**Sup.  
Resuelta**

7,38

**Sobredecl.**

0,00

**% Sobredecl.**

0,00

**RESUMEN DE PAGOS**

	<b>IMPORTE ( Euros )</b>			
	<b>RESUELTO</b>	<b>FEADER</b>	<b>MAPA</b>	<b>CAPADR</b>
Pago realizado	362,69	308,29	35,58	18,83
A pagar	35,83	30,46	3,51	1,86
<b>TOTAL</b>	<b>398,52</b>	<b>338,75</b>	<b>39,09</b>	<b>20,69</b>

**APLICACIÓN DE REDUCCIONES Y PENALIZACIONES (%)**

<b>Criterios de subvencionabilidad (1)</b>	<b>Presentación tardía</b>	<b>Omisión declaración</b>	<b>Condicionalidad</b>
0,00	0,00	0,00	0,00

**IMPORTE ( Euros )**

Calculado(2)	Reducción	Penalización	Reducción Penalización (3)	Penalización adicional	Resuelto	FEADER	MAPA	CAPADR
398,52 €	0,00 €	0,00 €	0,00 €	0,00 €	398,52 €	338,74 €	39,09 €	20,69 €
Importe Unitario:	54,00 €	Nuevo Importe Unitario:	54,00 €					

**RECINTOS PROPUESTOS**

<b>REF.</b>	<b>REFERENCIA SIGPAC</b>	<b>CULTIVO</b>	<b>S/R</b>	<b>USO SIGPAC</b>	<b>Sup. Dec. admisible</b>	<b>Sup. Campo</b>	<b>Sup. Determ.</b>	<b>Sup. Resuelta</b>
1700000005399589	23-092-004-00010-0001	OLIVAR	S		2,22		2,22	2,22
1700000005399590	23-092-004-00011-0001	OLIVAR	S		2,39		2,39	2,39
1700000005399591	23-092-004-00014-0001	OLIVAR	S		2,77		2,77	2,77

(1) Con incidencias que retienen pago o deniegan el expediente.

(2) Se calcula sobre superficie declarada admisible.

(3) Aplicación del artículo 16 bis del RD 147/2023.

Puede verificar la integridad de una copia de este documento mediante la lectura del código QR adjunto o mediante el acceso a la dirección <https://ws050.juntadeandalucia.es/verificarFirma> indicando el código de VERIFICACIÓN

FIRMADO POR	RAQUEL MARIA ESPIN CRESPO	FECHA	26/06/2024
VERIFICACIÓN	Pk2jmMQ72K8YCCE9EQ8LU85ENJJ6M	PÁGINA	7746/8857





**APELLIDOS Y NOMBRE / RAZÓN SOCIAL**

RUIZ MALDONADO JOSE LUIS

**NIF**

\*\*\*\*7831\*

**EXPEDIENTE**

1146180

**RESOLUCIÓN**

CONCESIÓN DE LA AYUDA

**DATOS DE MANTENIMIENTO UNIDADES**

<b>GRUPO DE PAGO</b>	<b>Sup. Dec. Admisible</b>	<b>Sup. Resuelta</b>	<b>Sobredecl.</b>	<b>% Sobredecl.</b>
ZONAS DE LIMITACIONES NATURALES	25,62	25,62	0,00	0,00

**RESUMEN DE PAGOS**

	<b>IMPORTE ( Euros )</b>			
	<b>RESUELTO</b>	<b>FEADER</b>	<b>MAPA</b>	<b>CAPADR</b>
Pago realizado	1.081,20	919,02	106,06	56,12
A pagar	106,80	90,78	10,48	5,54
<b>TOTAL</b>	<b>1.188,00</b>	<b>1.009,80</b>	<b>116,54</b>	<b>61,66</b>

**APLICACIÓN DE REDUCCIONES Y PENALIZACIONES (%)**

<b>Crterios de subvencionabilidad (1)</b>	<b>Presentación tardía</b>	<b>Omisión declaración</b>	<b>Condicionalidad</b>
0,00	0,00	0,00	0,00

**IMPORTE ( Euros )**

<b>Calculado(2)</b>	<b>Reducción</b>	<b>Penalización</b>	<b>Reducción Penalización (3)</b>	<b>Penalización adicional</b>	<b>Resuelto</b>	<b>FEADER</b>	<b>MAPA</b>	<b>CAPADR</b>
1.188,00 €	0,00 €	0,00 €	0,00 €	0,00 €	1.188,00 €	1.009,80 €	116,54 €	61,66 €
<b>Importe Unitario:</b>	<b>54,00 €</b>	<b>Nuevo Importe Unitario:</b>	<b>46,37 €</b>					

**RECINTOS PROPUESTOS**

<b>REF.</b>	<b>REFERENCIA SIGPAC</b>	<b>CULTIVO</b>	<b>S/R</b>	<b>USO SIGPAC</b>	<b>Sup. Dec. admisible</b>	<b>Sup. Campo</b>	<b>Sup. Determ.</b>	<b>Sup. Resuelta</b>
-1235179	23-055-002-00270-0001	OLIVAR	S		0,01		0,01	0,01
1700000005323046	23-055-002-00221-0003	OLIVAR	S		12,12		12,12	12,12
1700000005323048	23-055-003-00034-0001	BARBECHO TRADICIONAL	S		2,78		2,78	2,78
1700000005323049	23-055-003-00093-0001	OLIVAR	S		2,48		2,48	2,48
1700000005323050	23-055-003-00045-0004	OLIVAR	S		3,30		3,30	3,30
1700000005323051	23-055-002-00271-0001	OLIVAR	S		0,99		0,99	0,99
1700000005323054	23-055-003-00045-0002	BARBECHO TRADICIONAL	S		3,80		3,80	3,80
1700000005323057	23-055-003-00045-0001	BARBECHO TRADICIONAL	S		0,14		0,14	0,14

**Datos considerados para el Cálculo de la Carga Ganadera del expediente**

Superficie determinada para Cálculo Carga Ganadera: 0,00 ha

Carga Ganadera del Expediente: 0,00 ugm/ha

**Incidencias de carga ganadera****INCIDENCIA DESCRIPCIÓN**

86132	Recinto superficie forrajera que no realiza la actividad de producción de pastoreo. Recinto:23-055-003-00034-00001 Cultivo:20000 BARBECHO TRADICIONAL-SIN VARIEDAD Secano Recinto:23-055-003-00045-00002 Cultivo:20000 BARBECHO TRADICIONAL-SIN VARIEDAD Secano Recinto:23-055-003-00045-00001 Cultivo:20000 BARBECHO TRADICIONAL-SIN VARIEDAD Secano
-------	--

(1) Con incidencias que retienen pago o deniegan el expediente.

(2) Se calcula sobre superficie declarada admisible.

(3) Aplicación del artículo 16 bis del RD 147/2023.

Puede verificar la integridad de una copia de este documento mediante la lectura del código QR adjunto o mediante el acceso a la dirección <https://ws050.juntadeandalucia.es/verificarFirma> indicando el código de VERIFICACIÓN

FIRMADO POR	RAQUEL MARIA ESPIN CRESPO	FECHA	26/06/2024
VERIFICACIÓN	Pk2jmMQ72K8YCC9E9EQ8LU85ENJJ6M	PÁGINA	7747/8857



**APELLIDOS Y NOMBRE / RAZÓN SOCIAL**

RUIZ MARTINEZ CONCEPCION

**NIF**

\*\*\*0986\*

**EXPEDIENTE**

1132699

**RESOLUCIÓN**

CONCESIÓN DE LA AYUDA

**DATOS DE MANTENIMIENTO UNIDADES****GRUPO DE PAGO**

ZONAS DE LIMITACIONES NATURALES

**Sup. Dec.  
Admisible**

2,32

**Sup.  
Resuelta**

2,32

**Sobredecl.**

0,00

**% Sobredecl.**

0,00

**RESUMEN DE PAGOS**

	<b>IMPORTE ( Euros )</b>			
	<b>RESUELTO</b>	<b>FEADER</b>	<b>MAPA</b>	<b>CAPADR</b>
Pago realizado	115,00	97,75	11,29	5,96
A pagar	10,28	8,74	1,01	0,53
<b>TOTAL</b>	<b>125,28</b>	<b>106,49</b>	<b>12,30</b>	<b>6,49</b>

**APLICACIÓN DE REDUCCIONES Y PENALIZACIONES (%)**

<b>Criterios de subvencionabilidad (1)</b>	<b>Presentación tardía</b>	<b>Omisión declaración</b>	<b>Condicionalidad</b>
0,00	0,00	0,00	0,00

**IMPORTE ( Euros )**

Calculado(2)	Reducción	Penalización	Reducción Penalización (3)	Penalización adicional	Resuelto	FEADER	MAPA	CAPADR
125,28 €	0,00 €	0,00 €	0,00 €	0,00 €	125,28 €	106,49 €	12,29 €	6,50 €
Importe Unitario:	54,00 €	Nuevo Importe Unitario:	54,00 €					

**RECINTOS PROPUESTOS**

<b>REF.</b>	<b>REFERENCIA SIGPAC</b>	<b>CULTIVO</b>	<b>S/R</b>	<b>USO SIGPAC</b>	<b>Sup. Dec. admisible</b>	<b>Sup. Campo</b>	<b>Sup. Determ.</b>	<b>Sup. Resuelta</b>
1700000005573964	18-107-001-00039-0001	OLIVAR	S		0,42		0,42	0,40
1700000005573970	18-107-001-00136-0001	OLIVAR	S		0,66		0,66	0,66
1700000005573975	18-107-001-00169-0001	OLIVAR	S		0,68		0,68	0,68
1700000005573976	18-107-001-00170-0001	OLIVAR	S		0,58		0,58	0,58

**INCIDENCIAS****INCIDENCIA DESCRIPCIÓN**

4272 Verifica que las líneas de declaración de las Solicitudes Únicas no tienen solapes con la capa de Retroactividad Gráfica (ambas de la misma campaña) a nivel de expediente/línea de declaración gráfica de la solicitud.  
 Recinto:18-107-001-00039-00001 Cultivo: - Agregado de la referencia del recinto.:0 Zona de la referencia del recinto.:0 Superficie solapada.:0,02 Id. Incid.:95145972

(1) Con incidencias que retienen pago o deniegan el expediente.

(2) Se calcula sobre superficie declarada admisible.

(3) Aplicación del artículo 16 bis del RD 147/2023.

Puede verificar la integridad de una copia de este documento mediante la lectura del código QR adjunto o mediante el acceso a la dirección <https://ws050.juntadeandalucia.es/verificarFirma> indicando el código de VERIFICACIÓN

FIRMADO POR	RAQUEL MARIA ESPIN CRESPO	FECHA	26/06/2024
VERIFICACIÓN	Pk2jmMQ72K8YCCE9EQ8LU85ENJJ6M	PÁGINA	7748/8857



**APELLIDOS Y NOMBRE / RAZÓN SOCIAL**

RUIZ MARTINEZ FERNANDO

**NIF**

\*\*\*\*4701\*

**EXPEDIENTE**

1085731

**RESOLUCIÓN**

CONCESIÓN DE LA AYUDA

**DATOS DE MANTENIMIENTO UNIDADES****GRUPO DE PAGO**

ZONAS DE LIMITACIONES NATURALES

**Sup. Dec.  
Admisible**  
13,82**Sup.  
Resuelta**  
13,82**Sobredecl.**  
0,00**% Sobredecl.**  
0,00**RESUMEN DE PAGOS**

	<b>IMPORTE ( Euros )</b>			
	<b>RESUELTO</b>	<b>FEADER</b>	<b>MAPA</b>	<b>CAPADR</b>
Pago realizado	679,19	577,31	66,63	35,25
A pagar	67,09	57,03	6,58	3,48
<b>TOTAL</b>	<b>746,28</b>	<b>634,34</b>	<b>73,21</b>	<b>38,73</b>

**APLICACIÓN DE REDUCCIONES Y PENALIZACIONES (%)**

<b>Criterios de subvencionabilidad (1)</b>	<b>Presentación tardía</b>	<b>Omisión declaración</b>	<b>Condicionalidad</b>
0,00	0,00	0,00	0,00

**IMPORTE ( Euros )**

Calculado(2)	Reducción	Penalización	Reducción Penalización (3)	Penalización adicional	Resuelto	FEADER	MAPA	CAPADR
746,28 €	0,00 €	0,00 €	0,00 €	0,00 €	746,28 €	634,34 €	73,21 €	38,73 €
Importe Unitario:	54,00 €	Nuevo Importe Unitario:	54,00 €					

**RECINTOS PROPUESTOS**

<b>REF.</b>	<b>REFERENCIA SIGPAC</b>	<b>CULTIVO</b>	<b>S/R</b>	<b>USO SIGPAC</b>	<b>Sup. Dec. admisible</b>	<b>Sup. Campo</b>	<b>Sup. Determ.</b>	<b>Sup. Resuelta</b>
1700000005365926	23-092-101-00012-0002	OLIVAR	S		2,55		2,55	2,55
1700000005365927	23-092-103-00073-0001	OLIVAR	S		1,00		1,00	1,00
1700000005365932	23-075-009-00062-0002	OLIVAR	S		5,17		5,17	5,17
1700000005365933	23-075-008-00316-0002	OLIVAR	S		5,10		5,10	5,10

(1) Con incidencias que retienen pago o deniegan el expediente.

(2) Se calcula sobre superficie declarada admisible.

(3) Aplicación del artículo 16 bis del RD 147/2023.

Puede verificar la integridad de una copia de este documento mediante la lectura del código QR adjunto o mediante el acceso a la dirección <https://ws050.juntadeandalucia.es/verificarFirma> indicando el código de VERIFICACIÓN

FIRMADO POR	RAQUEL MARIA ESPIN CRESPO	FECHA	26/06/2024
VERIFICACIÓN	Pk2jmMQ72K8YCCE9EQ8LU85ENJJ6M	PÁGINA	7749/8857



**APELLIDOS Y NOMBRE / RAZÓN SOCIAL**

RUIZ MARTINEZ JOSE

**NIF**

\*\*\*\*4696\*

**EXPEDIENTE**

1016117

**RESOLUCIÓN**

CONCESIÓN DE LA AYUDA

**DATOS DE MANTENIMIENTO UNIDADES**

<b>GRUPO DE PAGO</b>	<b>Sup. Dec. Admisible</b>	<b>Sup. Resuelta</b>	<b>Sobredecl.</b>	<b>% Sobredecl.</b>
ZONAS DE LIMITACIONES NATURALES	14,64	14,64	0,00	0,00

**RESUMEN DE PAGOS**

	<b>IMPORTE ( Euros )</b>			
	<b>RESUELTO</b>	<b>FEADER</b>	<b>MAPA</b>	<b>CAPADR</b>
Pago realizado	719,49	611,57	70,58	37,34
A pagar	71,07	60,41	6,97	3,69
<b>TOTAL</b>	<b>790,56</b>	<b>671,98</b>	<b>77,55</b>	<b>41,03</b>

**APLICACIÓN DE REDUCCIONES Y PENALIZACIONES (%)**

<b>Criterios de subvencionabilidad (1)</b>	<b>Presentación tardía</b>	<b>Omisión declaración</b>	<b>Condicionalidad</b>
0,00	0,00	0,00	0,00

**IMPORTE ( Euros )**

Calculado(2)	Reducción	Penalización	Reducción Penalización (3)	Penalización adicional	Resuelto	FEADER	MAPA	CAPADR
790,56 €	0,00 €	0,00 €	0,00 €	0,00 €	790,56 €	671,98 €	77,55 €	41,03 €
Importe Unitario:	54,00 €	Nuevo Importe Unitario:	54,00 €					

**RECINTOS PROPUESTOS**

<b>REF.</b>	<b>REFERENCIA SIGPAC</b>	<b>CULTIVO</b>	<b>S/R</b>	<b>USO SIGPAC</b>	<b>Sup. Dec. admisible</b>	<b>Sup. Campo</b>	<b>Sup. Determ.</b>	<b>Sup. Resuelta</b>
1700000005363926	23-075-008-00315-0002	OLIVAR	S		5,61		5,61	5,61
1700000005363928	23-092-101-00012-0002	OLIVAR	S		2,63		2,63	2,63
1700000005363930	23-075-009-00029-0001	OLIVAR	S		5,22		5,22	5,22
1700000005363932	23-092-103-00091-0001	OLIVAR	S		1,18		1,18	1,18

(1) Con incidencias que retienen pago o deniegan el expediente.

(2) Se calcula sobre superficie declarada admisible.

(3) Aplicación del artículo 16 bis del RD 147/2023.

Puede verificar la integridad de una copia de este documento mediante la lectura del código QR adjunto o mediante el acceso a la dirección <https://ws050.juntadeandalucia.es/verificarFirma> indicando el código de VERIFICACIÓN

FIRMADO POR	RAQUEL MARIA ESPIN CRESPO	FECHA	26/06/2024
VERIFICACIÓN	Pk2jmMQ72K8YCCE9EQ8LU85ENJJJ6M	PÁGINA	7750/8857





**APELLIDOS Y NOMBRE / RAZÓN SOCIAL**

RUIZ MARTINEZ LUIS

**NIF**

\*\*\*9765\*

**EXPEDIENTE**

1063061

**RESOLUCIÓN**

CONCESIÓN DE LA AYUDA

**DATOS DE MANTENIMIENTO UNIDADES**

**GRUPO DE PAGO**

ZONAS DE LIMITACIONES NATURALES

**Sup. Dec. Admisible**

17,04

**Sup. Resuelta**

17,04

**Sobredecl.**

0,00

**% Sobredecl.**

0,00

**RESUMEN DE PAGOS**

	<b>IMPORTE ( Euros )</b>			
	<b>RESUELTO</b>	<b>FEADER</b>	<b>MAPA</b>	<b>CAPADR</b>
Pago realizado	817,39	694,78	80,19	42,42
A pagar	80,74	68,63	7,92	4,19
<b>TOTAL</b>	<b>898,13</b>	<b>763,41</b>	<b>88,11</b>	<b>46,61</b>

**APLICACIÓN DE REDUCCIONES Y PENALIZACIONES (%)**

<b>Criterios de subvencionabilidad (1)</b>	<b>Presentación tardía</b>	<b>Omisión declaración</b>	<b>Condicionabilidad</b>
0,00	0,00	0,00	0,00

**IMPORTE ( Euros )**

Calculado(2)	Reducción	Penalización	Reducción Penalización (3)	Penalización adicional	Resuelto	FEADER	MAPA	CAPADR
898,13 €	0,00 €	0,00 €	0,00 €	0,00 €	898,13 €	763,41 €	88,11 €	46,61 €
<b>Importe Unitario:</b>	<b>54,00 €</b>	<b>Nuevo Importe Unitario:</b>	<b>52,71 €</b>					

(1) Con incidencias que retienen pago o deniegan el expediente.

(2) Se calcula sobre superficie declarada admisible.

(3) Aplicación del artículo 16 bis del RD 147/2023.

Puede verificar la integridad de una copia de este documento mediante la lectura del código QR adjunto o mediante el acceso a la dirección <https://ws050.juntadeandalucia.es/verificarFirma> indicando el código de VERIFICACIÓN

FIRMADO POR	RAQUEL MARIA ESPIN CRESPO	FECHA	26/06/2024
VERIFICACIÓN	Pk2jmMQ72K8YCCE9EQ8LU85ENJJJ6M	PÁGINA	7751/8857





**RECINTOS PROPUESTOS**

REF.	REFERENCIA SIGPAC	CULTIVO	S/R	USO SIGPAC	Sup. Dec. admisible	Sup. Campo	Sup. Determ.	Sup. Resuelta
4105126	23-092-055-00168-0001	OLIVAR	S		0,48		0,48	0,48
4105129	23-092-008-00070-0001	OLIVAR	S		0,20		0,20	0,20
4602509	23-092-048-00175-0001	OLIVAR	S		0,36		0,36	0,36
4602597	23-092-048-00065-0001	OLIVAR	S		0,37		0,37	0,37
4602598	23-092-090-00390-0001	OLIVAR	S		0,11		0,11	0,11
4602599	23-092-049-00468-0001	OLIVAR	R		0,02		0,02	0,02
4627117	23-092-066-00251-0001	OLIVAR	S		0,86		0,86	0,86
4627118	23-092-011-00039-0001	OLIVAR	S		0,14		0,14	0,14
4627119	23-092-066-00232-0001	OLIVAR	S		0,56		0,56	0,56
4627120	23-092-066-00231-0002	OLIVAR	S		0,38		0,38	0,38
4767788	23-092-056-00183-0001	OLIVAR	S		0,87		0,87	0,87
4767789	23-092-076-00053-0001	OLIVAR	S		0,52		0,52	0,52
5488334	23-092-076-00224-0001	OLIVAR	S		0,33		0,33	0,33
5488335	23-092-076-00052-0001	OLIVAR	S		0,31		0,31	0,31
5488336	23-092-076-00225-0001	OLIVAR	S		0,19		0,19	0,19
1700000005892805	23-092-048-00093-0001	OLIVAR	S		0,41		0,41	0,41
1700000005892806	23-092-051-00360-0001	OLIVAR	S		0,99		0,99	0,99
1700000005892808	23-092-057-00261-0001	OLIVAR	S		0,49		0,49	0,49
1700000005892809	23-092-071-00245-0001	OLIVAR	S		0,48		0,48	0,48
1700000005892810	23-092-071-00247-0003	OLIVAR	S		0,02		0,02	0,02
1700000005892811	23-092-072-00083-0001	OLIVAR	S		0,57		0,57	0,57
1700000005892813	23-092-069-00321-0002	OLIVAR	S		0,08		0,08	0,08
1700000005892814	23-092-069-00322-0001	OLIVAR	S		0,42		0,42	0,42
1700000005892815	23-092-066-00116-0001	OLIVAR	S		0,92		0,92	0,92
1700000005892816	23-092-069-00318-0001	OLIVAR	S		0,73		0,73	0,73
1700000005892817	23-092-085-00152-0001	OLIVAR	R		0,39		0,39	0,39
1700000005892819	23-092-079-00260-0001	OLIVAR	S		0,04		0,04	0,04
1700000005892820	23-092-079-00261-0001	OLIVAR	S		0,23		0,23	0,23
1700000005892821	23-092-095-00255-0001	OLIVAR	S		0,85		0,85	0,85
1700000005892822	23-092-094-00157-0001	OLIVAR	S		0,29		0,29	0,29
1700000005892824	23-092-090-00388-0001	OLIVAR	R		1,70		1,70	1,70
1700000005892826	23-092-090-00322-0001	OLIVAR	S		0,26		0,26	0,26
1700000005892827	23-092-052-00079-0001	OLIVAR	S		0,72		0,72	0,72
1700000005892828	23-092-075-00078-0001	OLIVAR	S		0,35		0,35	0,35
1700000005892829	23-092-078-00162-0002	OLIVAR	R		0,40		0,40	0,40
1700000005892830	23-092-072-00088-0001	OLIVAR	S		0,76		0,76	0,76
1700000005892831	23-092-074-00015-0001	OLIVAR	S		0,24		0,24	0,24

(1) Con incidencias que retienen pago o deniegan el expediente.  
 (2) Se calcula sobre superficie declarada admisible.  
 (3) Aplicación del artículo 16 bis del RD 147/2023.

Puede verificar la integridad de una copia de este documento mediante la lectura del código QR adjunto o mediante el acceso a la dirección <a href="https://ws050.juntadeandalucia.es/verificarFirma">https://ws050.juntadeandalucia.es/verificarFirma</a> indicando el código de VERIFICACIÓN					
FIRMADO POR	RAQUEL MARIA ESPIN CRESPO		FECHA		26/06/2024
VERIFICACIÓN	Pk2jmMQ72K8YCCCE9EQ8LU85ENJJ6M		PÁGINA		7752/8857



**APELLIDOS Y NOMBRE / RAZÓN SOCIAL**

RUIZ MARTOS JOSE ANTONIO

**NIF**

\*\*\*\*1300\*

**EXPEDIENTE**

1187317

**RESOLUCIÓN**

CONCESIÓN DE LA AYUDA

**DATOS DE MANTENIMIENTO UNIDADES**

**GRUPO DE PAGO**

ZONAS DE LIMITACIONES NATURALES

**Sup. Dec.  
Admisible**

31,04

**Sup.  
Resuelta**

31,04

**Sobredecl.**

0,00

**% Sobredecl.**

0,00

**RESUMEN DE PAGOS**

	<b><u>IMPORTE ( Euros )</u></b>			
	<b><u>RESUELTO</u></b>	<b><u>FEADER</u></b>	<b><u>MAPA</u></b>	<b><u>CAPADR</u></b>
Pago realizado	1.081,20	919,02	106,06	56,12
A pagar	106,42	90,46	10,44	5,52
<b>TOTAL</b>	<b>1.187,62</b>	<b>1.009,48</b>	<b>116,50</b>	<b>61,64</b>

**APLICACIÓN DE REDUCCIONES Y PENALIZACIONES (%)**

<b><u>Criterios de subvencionabilidad (1)</u></b>	<b><u>Presentación tardía</u></b>	<b><u>Omisión declaración</u></b>	<b><u>Condicionidad</u></b>
0,00	0,00	0,00	0,00

**IMPORTE ( Euros )**

<b><u>Calculado(2)</u></b>	<b><u>Reducción</u></b>	<b><u>Penalización</u></b>	<b><u>Reducción Penalización (3)</u></b>	<b><u>Penalización adicional</u></b>	<b><u>Resuelto</u></b>	<b><u>FEADER</u></b>	<b><u>MAPA</u></b>	<b><u>CAPADR</u></b>
1.187,62 €	0,00 €	0,00 €	0,00 €	0,00 €	1.187,62 €	1.009,48 €	116,51 €	61,63 €
<b>Importe Unitario:</b>	<b>54,00 €</b>	<b>Nuevo Importe Unitario:</b>	<b>38,26 €</b>					

(1) Con incidencias que retienen pago o deniegan el expediente.

(2) Se calcula sobre superficie declarada admisible.

(3) Aplicación del artículo 16 bis del RD 147/2023.

Puede verificar la integridad de una copia de este documento mediante la lectura del código QR adjunto o mediante el acceso a la dirección <a href="https://ws050.juntadeandalucia.es/verificarFirma">https://ws050.juntadeandalucia.es/verificarFirma</a> indicando el código de VERIFICACIÓN					
FIRMADO POR	RAQUEL MARIA ESPIN CRESPO		FECHA		26/06/2024
VERIFICACIÓN	Pk2jmMQ72K8YCCE9EQ8LU85ENJJJ6M		PÁGINA		7753/8857



**RECINTOS PROPUESTOS**

REF.	REFERENCIA SIGPAC	CULTIVO	S/R	USO SIGPAC	Sup. Dec. admisible	Sup. Campo	Sup. Determ.	Sup. Resuelta
-1341426	23-060-025-00194-0002	OLIVAR	S		0,86		0,86	0,86
-1128012	23-060-025-00162-0002	OLIVAR	S		0,56		0,56	0,56
-1123399	23-060-023-00130-0001	OLIVAR	S		0,09		0,09	0,09
-1123344	23-060-025-00021-0006	OLIVAR	S		0,14		0,14	0,14
-944758	23-060-025-00235-0007	OLIVAR	S		0,15		0,15	0,15
-944729	23-060-025-00193-0012	OLIVAR	S		0,02		0,02	0,02
-944728	23-060-025-00179-0002	OLIVAR	S		0,09		0,09	0,09
-944727	23-060-025-00178-0003	OLIVAR	S		0,10		0,10	0,10
-500542	23-060-067-00156-0001	OLIVAR	S		0,54		0,54	0,54
-138767	23-087-023-00235-0004	OLIVAR	S		0,16		0,16	0,16
-138756	23-060-086-00166-0001	OLIVAR	S		1,88		1,88	1,88
-138712	23-060-070-00150-0002	OLIVAR	S		0,01		0,01	0,01
4610391	23-060-024-00345-0001	OLIVAR	S		1,19		1,19	1,19
4610488	23-060-025-00041-0001	OLIVAR	S		0,79		0,79	0,79
5226982	23-060-026-00123-0001	OLIVAR	S		0,72		0,72	0,72
5226985	23-060-025-00235-0003	OLIVAR	S		1,37		1,37	1,37
5226986	23-060-025-00163-0001	OLIVAR	S		0,64		0,64	0,64
6876480	23-060-025-00156-0001	OLIVAR	S		0,53		0,53	0,53
1700000006211325	23-060-013-00191-0002	OLIVAR	S		0,02		0,02	0,02
1700000006211326	23-060-013-00195-0002	OLIVAR	S		0,05		0,05	0,05
1700000006211327	23-060-013-00196-0001	OLIVAR	S		0,32		0,32	0,32
1700000006211328	23-060-013-00215-0001	OLIVAR	S		0,03		0,03	0,03
1700000006211329	23-060-013-00216-0001	OLIVAR	S		0,44		0,44	0,44
1700000006211330	23-060-013-00218-0003	OLIVAR	S		0,07		0,07	0,07
1700000006211331	23-060-085-00076-0002	OLIVAR	S		0,01		0,01	0,01
1700000006211332	23-060-085-00087-0002	OLIVAR	S		0,03		0,03	0,03
1700000006211333	23-060-085-00088-0003	OLIVAR	S		0,83		0,83	0,83
1700000006211335	23-060-086-00227-0001	OLIVAR	S		0,03		0,03	0,03
1700000006211337	23-060-086-00233-0003	OLIVAR	S		0,01		0,01	0,01
1700000006211340	23-060-069-00253-0001	OLIVAR	S		0,05		0,05	0,05
1700000006211343	23-060-069-00265-0001	OLIVAR	S		0,03		0,03	0,03
1700000006211345	23-060-073-00300-0001	OLIVAR	S		0,01		0,01	0,01
1700000006211346	23-060-073-00301-0001	OLIVAR	S		0,06		0,06	0,06
1700000006211347	23-060-073-00302-0001	OLIVAR	S		0,06		0,06	0,06
1700000006211348	23-060-067-00073-0001	OLIVAR	S		0,56		0,56	0,56
1700000006211349	23-060-026-00118-0001	OLIVAR	S		0,01		0,01	0,01
1700000006211350	23-060-026-00118-0001	OLIVAR	S		0,17		0,17	0,17
1700000006211351	23-060-026-00089-0001	OLIVAR	S		0,09		0,09	0,09
1700000006211354	23-060-023-00130-0001	OLIVAR	S		0,01		0,01	0,01
1700000006211355	23-060-023-00131-0001	OLIVAR	S		0,67		0,67	0,67
1700000006211356	23-060-023-00132-0001	OLIVAR	S		0,03		0,03	0,03
1700000006211357	23-060-023-00393-0001	OLIVAR	S		0,59		0,59	0,59
1700000006211358	23-087-023-00238-0002	OLIVAR	S		1,69		1,69	1,69
1700000006211359	23-060-024-00198-0003	OLIVAR	S		0,01		0,01	0,01
1700000006211360	23-060-024-00199-0002	OLIVAR	S		1,31		1,31	1,31
1700000006211361	23-060-024-00020-0001	OLIVAR	S		0,01		0,01	0,01
1700000006211362	23-060-024-00021-0001	OLIVAR	S		0,28		0,28	0,28
1700000006211364	23-087-023-00297-0001	OLIVAR	S		0,44		0,44	0,44
1700000006211365	23-060-025-00188-0002	OLIVAR	S		0,56		0,56	0,56
1700000006211366	23-060-025-00242-0003	OLIVAR	S		0,01		0,01	0,01
1700000006211367	23-060-025-00170-0005	OLIVAR	S		0,21		0,21	0,21
1700000006211368	23-060-025-00175-0001	OLIVAR	S		0,42		0,42	0,42

(1) Con incidencias que retienen pago o deniegan el expediente.  
 (2) Se calcula sobre superficie declarada admisible.  
 (3) Aplicación del artículo 16 bis del RD 147/2023.

Puede verificar la integridad de una copia de este documento mediante la lectura del código QR adjunto o mediante el acceso a la dirección <a href="https://ws050.juntadeandalucia.es/verificarFirma">https://ws050.juntadeandalucia.es/verificarFirma</a> indicando el código de VERIFICACIÓN					
FIRMADO POR	RAQUEL MARIA ESPIN CRESPO		FECHA		26/06/2024
VERIFICACIÓN	Pk2jmMQ72K8YCCE9EQ8LU85ENJJ6M		PÁGINA		7754/8857



**RECINTOS PROPUESTOS**

REF.	REFERENCIA SIGPAC	CULTIVO	S/R	USO SIGPAC	Sup. Dec. admisible	Sup. Campo	Sup. Determ.	Sup. Resuelta
1700000006211369	23-060-025-00175-0002	OLIVAR	S		0,01		0,01	0,01
1700000006211370	23-060-025-00176-0001	OLIVAR	S		0,51		0,51	0,51
1700000006211371	23-060-025-00177-0003	OLIVAR	S		0,55		0,55	0,55
1700000006211372	23-060-025-00178-0001	OLIVAR	S		0,22		0,22	0,22
1700000006211373	23-060-025-00179-0001	OLIVAR	S		0,52		0,52	0,52
1700000006211374	23-060-025-00180-0002	OLIVAR	S		0,64		0,64	0,64
1700000006211375	23-060-025-00181-0001	OLIVAR	S		0,46		0,46	0,46
1700000006211376	23-060-025-00193-0006	OLIVAR	S		0,64		0,64	0,63
1700000006211377	23-060-025-00193-0011	OLIVAR	S		0,15		0,15	0,15
1700000006211378	23-060-025-00190-0002	OLIVAR	S		0,03		0,03	0,03
1700000006211379	23-087-023-00236-0001	OLIVAR	S		1,19		1,19	1,19
1700000006211380	23-087-023-00237-0001	OLIVAR	S		0,07		0,07	0,07
1700000006211381	23-087-023-09017-0002	OLIVAR	S		0,17		0,17	0,17
1700000006211382	23-060-025-00205-0003	OLIVAR	S		0,36		0,36	0,36
1700000006211384	23-060-025-00204-0005	OLIVAR	S		0,01		0,01	0,01
1700000006211385	23-060-026-00088-0002	OLIVAR	S		0,40		0,40	0,40
1700000006211386	23-060-025-00193-0005	OLIVAR	R		0,70		0,70	0,70
1700000006211387	23-060-025-00193-0001	OLIVAR	R		0,01		0,01	0,01
1700000006211388	23-060-025-00204-0005	OLIVAR	S		0,01		0,01	0,01
1700000006211389	23-060-025-00019-0002	OLIVAR	S		0,96		0,96	0,96
1700000006211391	23-060-025-00042-0003	OLIVAR	S		1,07		1,07	1,07
1700000006211392	23-060-025-00043-0005	OLIVAR	S		0,01		0,01	0,01
1700000006211393	23-060-025-00016-0002	OLIVAR	S		0,03		0,03	0,03
1700000006211394	23-060-025-00017-0003	OLIVAR	R		1,73		1,73	1,73
1700000006211395	23-060-025-00017-0008	OLIVAR	S		0,26		0,26	0,26
1700000006211396	23-060-025-00018-0002	OLIVAR	S		0,01		0,01	0,01
1700000006211397	23-060-025-00143-0003	OLIVAR	S		0,05		0,05	0,05
1700000006211398	23-060-025-00146-0001	OLIVAR	S		0,62		0,62	0,62
1700000006211399	23-060-025-00193-0008	OLIVAR	R		0,70		0,70	0,70

**INCIDENCIAS****INCIDENCIA DESCRIPCIÓN**

- 219 Superficie bruta de cruce en un recinto en una misma solicitud supera superficie total que el SIGPAC establece para él.  
 Recinto:23-060-025-00193-00006 Cultivo:101010 OLIVAR-PICUAL Secano Suma de superficies declaradas para este recinto por el solicitante (Áreas):64 Superficie SIGPAC total para el recinto (Áreas):63 Exceso de superficie declarada (Hectáreas):0,01

(1) Con incidencias que retienen pago o deniegan el expediente.  
 (2) Se calcula sobre superficie declarada admisible.  
 (3) Aplicación del artículo 16 bis del RD 147/2023.

Puede verificar la integridad de una copia de este documento mediante la lectura del código QR adjunto o mediante el acceso a la dirección <a href="https://ws050.juntadeandalucia.es/verificarFirma">https://ws050.juntadeandalucia.es/verificarFirma</a> indicando el código de VERIFICACIÓN					
FIRMADO POR	RAQUEL MARIA ESPIN CRESPO		FECHA		26/06/2024
VERIFICACIÓN	Pk2jmMQ72K8YCCE9EQ8LU85ENJJ6M		PÁGINA		7755/8857

**APELLIDOS Y NOMBRE / RAZÓN SOCIAL**

RUÍZ MEDINA JUÁN RAMÓN

**NIF**

\*\*\*\*6792\*

**EXPEDIENTE**

1283271

**RESOLUCIÓN**

CONCESIÓN DE LA AYUDA

**DATOS DE MANTENIMIENTO UNIDADES**

<b>GRUPO DE PAGO</b>	<b>Sup. Dec. Admisible</b>	<b>Sup. Resuelta</b>	<b>Sobredecl.</b>	<b>% Sobredecl.</b>
ZONAS DE LIMITACIONES NATURALES	17,65	17,65	0,00	0,00

**RESUMEN DE PAGOS**

	<b>IMPORTE ( Euros )</b>			
	<b>RESUELTO</b>	<b>FEADER</b>	<b>MAPA</b>	<b>CAPADR</b>
Pago realizado	841,37	715,17	82,54	43,67
A pagar	83,11	70,64	8,15	4,32
<b>TOTAL</b>	<b>924,48</b>	<b>785,81</b>	<b>90,69</b>	<b>47,99</b>

**APLICACIÓN DE REDUCCIONES Y PENALIZACIONES (%)**

<b>Criterios de subvencionabilidad (1)</b>	<b>Presentación tardía</b>	<b>Omisión declaración</b>	<b>Condicionalidad</b>
0,00	0,00	0,00	0,00

**IMPORTE ( Euros )**

Calculado(2)	Reducción	Penalización	Reducción Penalización (3)	Penalización adicional	Resuelto	FEADER	MAPA	CAPADR
924,48 €	0,00 €	0,00 €	0,00 €	0,00 €	924,48 €	785,81 €	90,69 €	47,98 €
<b>Importe Unitario:</b>	<b>54,00 €</b>	<b>Nuevo Importe Unitario:</b>	<b>52,38 €</b>					

**RECINTOS PROPUESTOS**

<b>REF.</b>	<b>REFERENCIA SIGPAC</b>	<b>CULTIVO</b>	<b>S/R</b>	<b>USO SIGPAC</b>	<b>Sup. Dec. admisible</b>	<b>Sup. Campo</b>	<b>Sup. Determ.</b>	<b>Sup. Resuelta</b>
-1619914	23-014-012-00092-0002	ALGODÓN	R		3,65		3,65	3,65
-1619899	23-014-012-00092-0002	ALGODÓN	R		6,33		6,33	6,33
1700000005237254	23-014-012-00030-0001	TRIGO DURO	R		0,87		0,87	0,87
1700000005237256	23-014-012-00032-0001	TRIGO DURO	R		1,36		1,36	1,36
1700000005237257	23-014-012-00064-0001	TRIGO DURO	R		0,38		0,38	0,38
1700000005237258	23-014-012-00065-0001	TRIGO DURO	R		0,44		0,44	0,44
1700000005237263	23-014-012-00036-0001	TRIGO DURO	R		0,83		0,83	0,83
1700000005237264	23-014-012-00031-0001	TRIGO DURO	R		1,37		1,37	1,37
1700000005237265	23-014-012-00034-0001	TRIGO DURO	R		0,96		0,96	0,96
1700000005237266	23-014-012-00033-0001	TRIGO DURO	R		1,21		1,21	1,21
1700000005237267	23-014-012-00093-0001	ALMENDROS	S		0,25		0,25	0,25

(1) Con incidencias que retienen pago o deniegan el expediente.

(2) Se calcula sobre superficie declarada admisible.

(3) Aplicación del artículo 16 bis del RD 147/2023.

Puede verificar la integridad de una copia de este documento mediante la lectura del código QR adjunto o mediante el acceso a la dirección <https://ws050.juntadeandalucia.es/verificarFirma> indicando el código de VERIFICACIÓN

FIRMADO POR	RAQUEL MARIA ESPIN CRESPO	FECHA	26/06/2024
VERIFICACIÓN	Pk2jmMQ72K8YCCE9EQ8LU85ENJJJ6M	PÁGINA	7756/8857





**APELLIDOS Y NOMBRE / RAZÓN SOCIAL**  
RUIZ MORALES SIXTO

**NIF**  
\*\*\*9808\*

**EXPEDIENTE**  
1072238

**RESOLUCIÓN**  
CONCESIÓN DE LA AYUDA

**DATOS DE MANTENIMIENTO UNIDADES**

<b>GRUPO DE PAGO</b>	<b>Sup. Dec. Admisible</b>	<b>Sup. Resuelta</b>	<b>Sobredecl.</b>	<b>% Sobredecl.</b>
ZONAS DE LIMITACIONES NATURALES	53,03	53,03	0,00	0,00

**RESUMEN DE PAGOS**

	<b>IMPORTE ( Euros )</b>			
	<b>RESUELTO</b>	<b>FEADER</b>	<b>MAPA</b>	<b>CAPADR</b>
Pago realizado	740,77	629,65	72,67	38,44
A pagar	446,33	379,38	43,78	23,17
<b>TOTAL</b>	<b>1.187,10</b>	<b>1.009,03</b>	<b>116,45</b>	<b>61,61</b>

**APLICACIÓN DE REDUCCIONES Y PENALIZACIONES (%)**

<b>Criterios de subvencionabilidad (1)</b>	<b>Presentación tardía</b>	<b>Omisión declaración</b>	<b>Condicionalidad</b>
0,00	0,00	0,00	0,00

**IMPORTE ( Euros )**

Calculado(2)	Reducción	Penalización	Reducción Penalización (3)	Penalización adicional	Resuelto	FEADER	MAPA	CAPADR
1.187,10 €	0,00 €	0,00 €	0,00 €	0,00 €	1.187,10 €	1.009,04 €	116,45 €	61,61 €
Importe Unitario:	54,00 €	Nuevo Importe Unitario:	22,39 €					

**RECINTOS PROPUESTOS**

<b>REF.</b>	<b>REFERENCIA SIGPAC</b>	<b>CULTIVO</b>	<b>USO S/R SIGPAC</b>	<b>Sup. Dec. admisible</b>	<b>Sup. Campo</b>	<b>Sup. Determ.</b>	<b>Sup. Resuelta</b>
-1529275	23-056-003-00113-0001	OLIVAR	S	0,09		0,09	0,09
-1529274	23-056-003-00112-0001	OLIVAR	S	0,11		0,11	0,11
-1305330	23-056-006-00056-0001	OLIVAR	S	0,02		0,02	0,02
-478148	23-059-013-00057-0007	OLIVAR	S	19,71		19,71	19,71
4107466	23-056-010-00149-0002	OLIVAR	S	4,51		4,51	4,51
1700000005949086	23-056-003-00075-0001	OLIVAR	S	0,02		0,02	0,00
1700000005949087	23-056-014-00057-0001	OLIVAR	S	0,57		0,57	0,57
1700000005949088	23-056-014-00058-0001	OLIVAR	R	2,19		2,19	2,19
1700000005949089	23-056-014-00059-0001	OLIVAR	R	1,20		1,20	1,20
1700000005949090	23-056-005-00179-0001	OLIVAR	S	0,01		0,01	0,01
1700000005949091	23-056-005-00187-0001	OLIVAR	S	0,03		0,03	0,03
1700000005949092	23-056-005-00193-0001	OLIVAR	S	0,02		0,02	0,02
1700000005949093	23-056-005-00193-0001	OLIVAR	S	0,01		0,01	0,01
1700000005949094	23-056-005-00194-0002	OLIVAR	S	2,51		2,51	2,51
1700000005949095	23-056-005-00195-0002	OLIVAR	S	0,10		0,10	0,10
1700000005949096	23-069-005-00185-0001	OLIVAR	S	0,13		0,13	0,13
1700000005949097	23-069-005-00187-0001	OLIVAR	S	1,02		1,02	1,02
1700000005949098	23-056-006-00051-0001	OLIVAR	S	0,05		0,05	0,05
1700000005949099	23-056-006-00052-0001	OLIVAR	S	7,40		7,40	7,40
1700000005949100	23-056-006-00053-0001	OLIVAR	S	0,01		0,01	0,01
1700000005949102	23-056-003-00113-0001	OLIVAR	S	3,30		3,30	3,30
1700000005949103	23-069-006-00150-0001	OLIVAR	S	4,51		4,51	4,51
1700000005949104	23-056-003-00086-0001	OLIVAR	S	5,55		5,55	5,53

(1) Con incidencias que retienen pago o deniegan el expediente.

(2) Se calcula sobre superficie declarada admisible.

(3) Aplicación del artículo 16 bis del RD 147/2023.

Puede verificar la integridad de una copia de este documento mediante la lectura del código QR adjunto o mediante el acceso a la dirección <https://ws050.juntadeandalucia.es/verificarFirma> indicando el código de VERIFICACIÓN

FIRMADO POR	RAQUEL MARIA ESPIN CRESPO	FECHA	26/06/2024
VERIFICACIÓN	Pk2jmMQ72K8YCCE9EQ8LU85ENJJ6M	PÁGINA	7757/8857





**INCIDENCIAS**

**INCIDENCIA DESCRIPCIÓN**

- 218 Superficie bruta de cruce en un recinto en el conjunto de las solicitudes supera superficie total que SIGPAC establece para él.  
Recinto:23-056-003-00086-00001 Cultivo:101010 OLIVAR-PICUAL Secano Suma de superficies declaradas para este recinto por todos los solicitantes (Áreas):571 Superficie SIGPAC medida para este recinto (Áreas):569 Exceso de superficie declarada (Hectáreas):0,02 Suma de superficies declaradas para este recinto por el solicitante (Áreas):555
- 242 Recinto pendiente de acreditación de titularidad.  
Recinto:23-056-003-00075-00001 Cultivo:101010 OLIVAR-PICUAL Secano

(1) Con incidencias que retienen pago o deniegan el expediente.  
(2) Se calcula sobre superficie declarada admisible.  
(3) Aplicación del artículo 16 bis del RD 147/2023.

Puede verificar la integridad de una copia de este documento mediante la lectura del código QR adjunto o mediante el acceso a la dirección <https://ws050.juntadeandalucia.es/verificarFirma> indicando el código de VERIFICACIÓN

FIRMADO POR	RAQUEL MARIA ESPIN CRESPO	FECHA	26/06/2024
VERIFICACIÓN	Pk2jmMQ72K8YCCCE9EQ8LU85ENJJ6M	PÁGINA	7758/8857



**APELLIDOS Y NOMBRE / RAZÓN SOCIAL**

RUIZ PAEZ ANTONIO

**NIF**

\*\*\*\*7914\*

**EXPEDIENTE**

1202076

**RESOLUCIÓN**

CONCESIÓN DE LA AYUDA

**DATOS DE MANTENIMIENTO UNIDADES****GRUPO DE PAGO**

ZONAS DE LIMITACIONES NATURALES

**Sup. Dec.  
Admisible**

4,54

**Sup.  
Resuelta**

4,54

**Sobredecl.**

0,00

**% Sobredecl.**

0,00

**RESUMEN DE PAGOS**

	<b>IMPORTE ( Euros )</b>			
	<b>RESUELTO</b>	<b>FEADER</b>	<b>MAPA</b>	<b>CAPADR</b>
Pago realizado	223,12	189,66	21,89	11,58
A pagar	22,04	18,73	2,16	1,15
<b>TOTAL</b>	<b>245,16</b>	<b>208,39</b>	<b>24,05</b>	<b>12,73</b>

**APLICACIÓN DE REDUCCIONES Y PENALIZACIONES (%)**

<b>Criterios de subvencionabilidad (1)</b>	<b>Presentación tardía</b>	<b>Omisión declaración</b>	<b>Condicionalidad</b>
0,00	0,00	0,00	0,00

**IMPORTE ( Euros )**

Calculado(2)	Reducción	Penalización	Reducción Penalización (3)	Penalización adicional	Resuelto	FEADER	MAPA	CAPADR
245,16 €	0,00 €	0,00 €	0,00 €	0,00 €	245,16 €	208,39 €	24,05 €	12,72 €
Importe Unitario:	54,00 €	Nuevo Importe Unitario:	54,00 €					

**RECINTOS PROPUESTOS**

<b>REF.</b>	<b>REFERENCIA SIGPAC</b>	<b>CULTIVO</b>	<b>S/R</b>	<b>USO</b>	<b>Sup. Dec. admisible</b>	<b>Sup. Campo</b>	<b>Sup. Determ.</b>	<b>Sup. Resuelta</b>
				<b>SIGPAC</b>				
1700000006650947	23-075-008-00173-0001	OLIVAR	R		3,30		3,30	3,30
1700000006650948	23-092-012-00103-0001	OLIVAR	S		0,69		0,69	0,69
1700000006650949	23-092-012-00104-0001	OLIVAR	S		0,55		0,55	0,55

(1) Con incidencias que retienen pago o deniegan el expediente.

(2) Se calcula sobre superficie declarada admisible.

(3) Aplicación del artículo 16 bis del RD 147/2023.

Puede verificar la integridad de una copia de este documento mediante la lectura del código QR adjunto o mediante el acceso a la dirección <https://ws050.juntadeandalucia.es/verificarFirma> indicando el código de VERIFICACIÓN

FIRMADO POR	RAQUEL MARIA ESPIN CRESPO	FECHA	26/06/2024
VERIFICACIÓN	Pk2jmMQ72K8YCCE9EQ8LU85ENJJ6M	PÁGINA	7759/8857





**APELLIDOS Y NOMBRE / RAZÓN SOCIAL**

RUIZ PELAEZ LUIS

**NIF**

\*\*\*0577\*

**EXPEDIENTE**

1154686

**RESOLUCIÓN**

CONCESIÓN DE LA AYUDA

**DATOS DE MANTENIMIENTO UNIDADES**

**GRUPO DE PAGO**

ZONAS DE LIMITACIONES NATURALES

**Sup. Dec. Admisible**

20,54

**Sup. Resuelta**

20,54

**Sobredecl.**

0,00

**% Sobredecl.**

0,00

**RESUMEN DE PAGOS**

	<b>IMPORTE ( Euros )</b>			
	<b>RESUELTO</b>	<b>FEADER</b>	<b>MAPA</b>	<b>CAPADR</b>
Pago realizado	949,69	807,24	93,17	49,28
A pagar	93,81	79,74	9,20	4,87
<b>TOTAL</b>	<b>1.043,50</b>	<b>886,98</b>	<b>102,37</b>	<b>54,15</b>

**APLICACIÓN DE REDUCCIONES Y PENALIZACIONES (%)**

<b>Crterios de subvencionabilidad (1)</b>	<b>Presentación tardía</b>	<b>Omisión declaración</b>	<b>Condicionalidad</b>
0,00	0,00	0,00	0,00

**IMPORTE ( Euros )**

Calculado(2)	Reducción	Penalización	Reducción Penalización (3)	Penalización adicional	Resuelto	FEADER	MAPA	CAPADR
1.043,50 €	0,00 €	0,00 €	0,00 €	0,00 €	1.043,50 €	886,98 €	102,37 €	54,15 €
<b>Importe Unitario:</b>	<b>54,00 €</b>	<b>Nuevo Importe Unitario:</b>	<b>50,80 €</b>					

**RECINTOS PROPUESTOS**

<b>REF.</b>	<b>REFERENCIA SIGPAC</b>	<b>CULTIVO</b>	<b>USO S/R SIGPAC</b>	<b>Sup. Dec. admisible</b>	<b>Sup. Campo</b>	<b>Sup. Determ.</b>	<b>Sup. Resuelta</b>
-771425	23-069-020-00037-0001	OLIVAR	S	1,37		1,37	1,37
1700000006393895	23-069-004-00227-0001	OLIVAR	S	0,03		0,03	0,03
1700000006393896	23-069-004-00232-0001	OLIVAR	S	0,01		0,01	0,01
1700000006393897	23-069-004-00253-0001	OLIVAR	S	2,47		2,47	2,47
1700000006393898	23-069-004-00275-0001	OLIVAR	S	0,01		0,01	0,01
1700000006393904	23-069-007-00023-0001	OLIVAR	S	0,26		0,26	0,26
1700000006393905	23-069-007-00024-0001	OLIVAR	S	3,66		3,66	3,66
1700000006393906	23-069-007-09002-0008	OLIVAR	S	0,01		0,01	0,01
1700000006393908	23-069-012-00016-0004	OLIVAR	S	0,03		0,03	0,03
1700000006393909	23-069-012-00016-0003	OLIVAR	S	1,80		1,80	1,80
1700000006393910	23-069-012-00017-0002	OLIVAR	S	0,01		0,01	0,01
1700000006393911	23-069-007-00033-0001	OLIVAR	S	0,81		0,81	0,81
1700000006393913	23-069-019-00240-0001	OLIVAR	S	2,57		2,57	2,57
1700000006393914	23-069-018-00567-0001	OLIVAR	S	0,68		0,68	0,68
1700000006393917	23-069-032-00333-0001	OLIVAR	S	2,51		2,51	2,51
1700000006393921	23-069-020-00182-0001	OLIVAR	S	0,02		0,02	0,02
1700000006393922	23-069-032-00255-0001	OLIVAR	S	0,01		0,01	0,01
1700000006393923	23-069-032-00256-0001	OLIVAR	S	0,01		0,01	0,01
1700000006393924	23-069-032-00257-0001	OLIVAR	S	0,93		0,93	0,93
1700000006393925	23-069-032-00298-0001	OLIVAR	S	0,97		0,97	0,97
1700000006393926	23-069-032-00299-0001	OLIVAR	S	0,65		0,65	0,65
1700000006393928	23-069-032-00365-0001	OLIVAR	S	1,16		1,16	1,16
1700000006393929	23-069-032-00366-0001	OLIVAR	S	0,55		0,55	0,55
1700000006393930	23-069-032-00392-0004	OLIVAR	S	0,01		0,01	0,01

(1) Con incidencias que retienen pago o deniegan el expediente.

(2) Se calcula sobre superficie declarada admisible.

(3) Aplicación del artículo 16 bis del RD 147/2023.

Puede verificar la integridad de una copia de este documento mediante la lectura del código QR adjunto o mediante el acceso a la dirección <https://ws050.juntadeandalucia.es/verificarFirma> indicando el código de VERIFICACIÓN

FIRMADO POR	RAQUEL MARIA ESPIN CRESPO	FECHA	26/06/2024
VERIFICACIÓN	Pk2jmMQ72K8YCCE9EQ8LU85ENJJ6M	PÁGINA	7760/8857



**APELLIDOS Y NOMBRE / RAZÓN SOCIAL**

RUIZ PÉREZ ANTONIO

**NIF**

\*\*\*\*5393\*

**EXPEDIENTE**

1180611

**RESOLUCIÓN**

CONCESIÓN DE LA AYUDA

**DATOS DE MANTENIMIENTO UNIDADES**

<b>GRUPO DE PAGO</b>	<b>Sup. Dec. Admisible</b>	<b>Sup. Resuelta</b>	<b>Sobredecl.</b>	<b>% Sobredecl.</b>
ZONAS DE LIMITACIONES NATURALES	16,19	16,19	0,00	0,00

**RESUMEN DE PAGOS**

	<b>IMPORTE ( Euros )</b>			
	<b>RESUELTO</b>	<b>FEADER</b>	<b>MAPA</b>	<b>CAPADR</b>
Pago realizado	783,97	666,38	76,90	40,69
A pagar	77,44	65,82	7,60	4,02
<b>TOTAL</b>	<b>861,41</b>	<b>732,20</b>	<b>84,50</b>	<b>44,71</b>

**APLICACIÓN DE REDUCCIONES Y PENALIZACIONES (%)**

<b>Crterios de subvencionabilidad (1)</b>	<b>Presentación tardía</b>	<b>Omisión declaración</b>	<b>Condicionalidad</b>
0,00	0,00	0,00	0,00

**IMPORTE ( Euros )**

Calculado(2)	Reducción	Penalización	Reducción Penalización (3)	Penalización adicional	Resuelto	FEADER	MAPA	CAPADR
861,41 €	0,00 €	0,00 €	0,00 €	0,00 €	861,41 €	732,20 €	84,50 €	44,71 €
Importe Unitario:	54,00 €	Nuevo Importe Unitario:	53,21 €					

**RECINTOS PROPUESTOS**

<b>REF.</b>	<b>REFERENCIA SIGPAC</b>	<b>CULTIVO</b>	<b>USO S/R SIGPAC</b>	<b>Sup. Dec. admisible</b>	<b>Sup. Campo</b>	<b>Sup. Determ.</b>	<b>Sup. Resuelta</b>
5524447	23-075-008-00210-0001	OLIVAR	S	4,84		4,84	4,84
5524448	23-075-008-00220-0001	OLIVAR	S	3,68		3,68	3,68
1700000006390789	23-075-016-00689-0001	OLIVAR	R	0,48		0,48	0,48
1700000006390790	23-075-017-00078-0001	OLIVAR	S	0,86		0,86	0,86
1700000006390791	23-075-017-00124-0001	OLIVAR	S	0,95		0,95	0,95
1700000006390792	23-075-017-00049-0001	OLIVAR	S	0,42		0,42	0,42
1700000006390793	23-075-020-00093-0005	OLIVAR	R	0,07		0,07	0,07
1700000006390794	23-075-020-00252-0001	OLIVAR	R	0,22		0,22	0,22
1700000006390795	23-075-020-00047-0001	OLIVAR	S	0,13		0,13	0,13
1700000006390796	23-075-020-00251-0002	OLIVAR	S	0,31		0,31	0,31
1700000006390797	23-075-019-00238-0001	OLIVAR	S	0,36		0,36	0,36
1700000006390798	23-075-018-00348-0002	OLIVAR	S	0,30		0,30	0,30
1700000006390799	23-075-018-00349-0002	OLIVAR	S	0,24		0,24	0,24
1700000006390800	23-075-018-00138-0002	OLIVAR	S	0,30		0,30	0,30
1700000006390801	23-075-017-00150-0001	OLIVAR	S	0,81		0,81	0,81
1700000006390802	23-092-071-00091-0001	OLIVAR	S	0,89		0,89	0,89
1700000006390803	23-075-027-00434-0001	OLIVAR	S	0,12		0,12	0,12
1700000006390804	23-075-022-00057-0001	OLIVAR	S	0,45		0,45	0,45
1700000006390805	23-075-021-00100-0002	OLIVAR	R	0,76		0,76	0,76

(1) Con incidencias que retienen pago o deniegan el expediente.

(2) Se calcula sobre superficie declarada admisible.

(3) Aplicación del artículo 16 bis del RD 147/2023.

Puede verificar la integridad de una copia de este documento mediante la lectura del código QR adjunto o mediante el acceso a la dirección <https://ws050.juntadeandalucia.es/verificarFirma> indicando el código de VERIFICACIÓN

FIRMADO POR	RAQUEL MARIA ESPIN CRESPO	FECHA	26/06/2024
VERIFICACIÓN	Pk2jmMQ72K8YCCE9EQ8LU85ENJJ6M	PÁGINA	7761/8857



**APELLIDOS Y NOMBRE / RAZÓN SOCIAL**

RUIZ PEREZ FELIX

**NIF**

\*\*\*\*1112\*

**EXPEDIENTE**

1089670

**RESOLUCIÓN**

CONCESIÓN DE LA AYUDA

**DATOS DE MANTENIMIENTO UNIDADES****GRUPO DE PAGO**

ZONAS DE LIMITACIONES NATURALES

**Sup. Dec.  
Admisible**

16,68

**Sup.  
Resuelta**

16,68

**Sobredecl.**

0,00

**% Sobredecl.**

0,00

**RESUMEN DE PAGOS**

	<b>IMPORTE ( Euros )</b>			
	<b>RESUELTO</b>	<b>FEADER</b>	<b>MAPA</b>	<b>CAPADR</b>
Pago realizado	803,24	682,75	78,80	41,69
A pagar	79,34	67,44	7,78	4,12
<b>TOTAL</b>	<b>882,58</b>	<b>750,19</b>	<b>86,58</b>	<b>45,81</b>

**APLICACIÓN DE REDUCCIONES Y PENALIZACIONES (%)**

<b>Criterios de subvencionabilidad (1)</b>	<b>Presentación tardía</b>	<b>Omisión declaración</b>	<b>Condicionalidad</b>
0,00	0,00	0,00	0,00

**IMPORTE ( Euros )**

Calculado(2)	Reducción	Penalización	Reducción Penalización (3)	Penalización adicional	Resuelto	FEADER	MAPA	CAPADR
882,58 €	0,00 €	0,00 €	0,00 €	0,00 €	882,58 €	750,19 €	86,58 €	45,81 €
Importe Unitario:	54,00 €	Nuevo Importe Unitario:	52,91 €					

**RECINTOS PROPUESTOS**

<b>REF.</b>	<b>REFERENCIA SIGPAC</b>	<b>CULTIVO</b>	<b>S/R</b>	<b>USO SIGPAC</b>	<b>Sup. Dec. admisible</b>	<b>Sup. Campo</b>	<b>Sup. Determ.</b>	<b>Sup. Resuelta</b>
6850726	23-092-019-00098-0004	OLIVAR	R		0,31		0,31	0,31
6850727	23-092-019-00098-0003	OLIVAR	R		0,14		0,14	0,14
6850728	23-092-019-00101-0002	OLIVAR	R		1,28		1,28	1,28
6850729	23-092-019-00099-0001	OLIVAR	R		2,42		2,42	2,42
6850730	23-092-019-00102-0002	OLIVAR	R		1,35		1,35	1,35
6850731	23-092-019-00107-0002	OLIVAR	R		5,01		5,01	5,01
6850734	23-092-019-00098-0002	OLIVAR	R		3,03		3,03	3,03
6850735	23-009-037-00019-0001	OLIVAR	R		3,14		3,14	3,14

(1) Con incidencias que retienen pago o deniegan el expediente.

(2) Se calcula sobre superficie declarada admisible.

(3) Aplicación del artículo 16 bis del RD 147/2023.

Puede verificar la integridad de una copia de este documento mediante la lectura del código QR adjunto o mediante el acceso a la dirección <https://ws050.juntadeandalucia.es/verificarFirma> indicando el código de VERIFICACIÓN

FIRMADO POR

RAQUEL MARIA ESPIN CRESPO

FECHA

26/06/2024

VERIFICACIÓN

Pk2jmMQ72K8YCCE9EQ8LU85ENJJJ6M

PÁGINA

7762/8857





**APELLIDOS Y NOMBRE / RAZÓN SOCIAL**

RUIZ PEREZ JOSE MARIA

**NIF**

\*\*\*\*4351\*

**EXPEDIENTE**

1234951

**RESOLUCIÓN**

CONCESIÓN DE LA AYUDA

**DATOS DE MANTENIMIENTO UNIDADES****GRUPO DE PAGO**

ZONAS DE LIMITACIONES NATURALES

**Sup. Dec.  
Admisible**

15,63

**Sup.  
Resuelta**

15,63

**Sobredecl.**

0,00

**% Sobredecl.**

0,00

**RESUMEN DE PAGOS**

	<b>IMPORTE ( Euros )</b>			
	<b>RESUELTO</b>	<b>FEADER</b>	<b>MAPA</b>	<b>CAPADR</b>
Pago realizado	761,95	647,66	74,75	39,54
A pagar	75,27	63,98	7,38	3,91
<b>TOTAL</b>	<b>837,22</b>	<b>711,64</b>	<b>82,13</b>	<b>43,45</b>

**APLICACIÓN DE REDUCCIONES Y PENALIZACIONES (%)**

<b>Criterios de subvencionabilidad (1)</b>	<b>Presentación tardía</b>	<b>Omisión declaración</b>	<b>Condicionabilidad</b>
0,00	0,00	0,00	0,00

**IMPORTE ( Euros )**

Calculado(2)	Reducción	Penalización	Reducción Penalización (3)	Penalización adicional	Resuelto	FEADER	MAPA	CAPADR
837,22 €	0,00 €	0,00 €	0,00 €	0,00 €	837,22 €	711,64 €	82,13 €	43,45 €
Importe Unitario:	54,00 €	Nuevo Importe Unitario:	53,56 €					

**RECINTOS PROPUESTOS**

<b>REF.</b>	<b>REFERENCIA SIGPAC</b>	<b>CULTIVO</b>	<b>S/R</b>	<b>USO SIGPAC</b>	<b>Sup. Dec. admisible</b>	<b>Sup. Campo</b>	<b>Sup. Determ.</b>	<b>Sup. Resuelta</b>
1700000006379572	23-075-008-00268-0005	OLIVAR	S		12,40		12,40	12,40
1700000006379573	23-092-012-00033-0001	OLIVAR	S		0,99		0,99	0,99
1700000006379578	23-075-006-00208-0001	OLIVAR	S		2,24		2,24	2,24

(1) Con incidencias que retienen pago o deniegan el expediente.

(2) Se calcula sobre superficie declarada admisible.

(3) Aplicación del artículo 16 bis del RD 147/2023.

Puede verificar la integridad de una copia de este documento mediante la lectura del código QR adjunto o mediante el acceso a la dirección <https://ws050.juntadeandalucia.es/verificarFirma> indicando el código de VERIFICACIÓN

FIRMADO POR	RAQUEL MARIA ESPIN CRESPO	FECHA	26/06/2024
VERIFICACIÓN	Pk2jmMQ72K8YCCE9EQ8LU85ENJJ6M	PÁGINA	7763/8857



**APELLIDOS Y NOMBRE / RAZÓN SOCIAL**

RUIZ QUERO ANA MARIA

**NIF**

\*\*\*0804\*

**EXPEDIENTE**

1195817

**RESOLUCIÓN**

CONCESIÓN DE LA AYUDA

**DATOS DE MANTENIMIENTO UNIDADES**

<b>GRUPO DE PAGO</b>	<b>Sup. Dec. Admisible</b>	<b>Sup. Resuelta</b>	<b>Sobredecl.</b>	<b>% Sobredecl.</b>
ZONAS DE LIMITACIONES NATURALES	11,05	11,05	0,00	0,00

**RESUMEN DE PAGOS**

	<b>IMPORTE ( Euros )</b>			
	<b>RESUELTO</b>	<b>FEADER</b>	<b>MAPA</b>	<b>CAPADR</b>
Pago realizado	543,06	461,60	53,28	28,18
A pagar	53,64	45,59	5,26	2,79
<b>TOTAL</b>	<b>596,70</b>	<b>507,19</b>	<b>58,54</b>	<b>30,97</b>

**APLICACIÓN DE REDUCCIONES Y PENALIZACIONES (%)**

<b>Criterios de subvencionabilidad (1)</b>	<b>Presentación tardía</b>	<b>Omisión declaración</b>	<b>Condicionabilidad</b>
0,00	0,00	0,00	0,00

**IMPORTE ( Euros )**

Calculado(2)	Reducción	Penalización	Reducción Penalización (3)	Penalización adicional	Resuelto	FEADER	MAPA	CAPADR
596,70 €	0,00 €	0,00 €	0,00 €	0,00 €	596,70 €	507,20 €	58,54 €	30,96 €
Importe Unitario:	54,00 €	Nuevo Importe Unitario:	54,00 €					

**RECINTOS PROPUESTOS**

<b>REF.</b>	<b>REFERENCIA SIGPAC</b>	<b>CULTIVO</b>	<b>S/R</b>	<b>USO SIGPAC</b>	<b>Sup. Dec. admisible</b>	<b>Sup. Campo</b>	<b>Sup. Determ.</b>	<b>Sup. Resuelta</b>
-1254008	23-069-004-00442-0001	OLIVAR	S		0,01		0,01	0,01
-989509	23-069-001-00303-0002	OLIVAR	S		0,02		0,02	0,02
-145431	23-069-022-00108-0001	OLIVAR	S		0,02		0,02	0,02
4185843	23-069-022-00109-0001	OLIVAR	S		0,17		0,17	0,17
1700000005953067	23-069-001-00300-0001	OLIVAR	S		0,03		0,03	0,03
1700000005953068	23-069-001-00303-0001	OLIVAR	S		0,52		0,52	0,52
1700000005953069	23-069-001-00521-0001	OLIVAR	S		0,02		0,02	0,02
1700000005953071	23-069-009-00052-0001	OLIVAR	S		1,90		1,90	1,90
1700000005953074	23-069-021-00170-0002	OLIVAR	S		1,19		1,19	1,19
1700000005953075	23-069-021-00181-0001	OLIVAR	S		0,64		0,64	0,64
1700000005953084	23-069-001-00419-0001	OLIVAR	S		6,47		6,47	6,47
1700000005953085	23-069-001-00421-0001	OLIVAR	S		0,03		0,03	0,03
1700000005953086	23-069-001-00523-0001	OLIVAR	S		0,02		0,02	0,02
1700000005953088	23-069-004-00129-0001	OLIVAR	S		0,01		0,01	0,01

(1) Con incidencias que retienen pago o deniegan el expediente.

(2) Se calcula sobre superficie declarada admisible.

(3) Aplicación del artículo 16 bis del RD 147/2023.

Puede verificar la integridad de una copia de este documento mediante la lectura del código QR adjunto o mediante el acceso a la dirección <https://ws050.juntadeandalucia.es/verificarFirma> indicando el código de VERIFICACIÓN

FIRMADO POR	RAQUEL MARIA ESPIN CRESPO	FECHA	26/06/2024
VERIFICACIÓN	Pk2jmMQ72K8YCCE9EQ8LU85ENJJ6M	PÁGINA	7764/8857





**APELLIDOS Y NOMBRE / RAZÓN SOCIAL**

RUIZ QUESADA MARIA DEL PILAR

**NIF**  
\*\*\*\*2502\*

**EXPEDIENTE**  
1085143

**RESOLUCIÓN**  
CONCESIÓN DE LA AYUDA

**DATOS DE MANTENIMIENTO UNIDADES**

<b>GRUPO DE PAGO</b>	<b>Sup. Dec. Admisible</b>	<b>Sup. Resuelta</b>	<b>Sobredecl.</b>	<b>% Sobredecl.</b>
ZONAS DE LIMITACIONES NATURALES	10,65	10,65	0,00	0,00

**RESUMEN DE PAGOS**

	<b>IMPORTE ( Euros )</b>			
	<b>RESUELTO</b>	<b>FEADER</b>	<b>MAPA</b>	<b>CAPADR</b>
A pagar	575,10	488,84	56,42	29,84

**APLICACIÓN DE REDUCCIONES Y PENALIZACIONES (%)**

<b>Criterios de subvencionabilidad (1)</b>	<b>Presentación tardía</b>	<b>Omisión declaración</b>	<b>Condicionabilidad</b>
0,00	0,00	0,00	0,00

**IMPORTE ( Euros )**

<b>Calculado(2)</b>	<b>Reducción</b>	<b>Penalización</b>	<b>Reducción Penalización (3)</b>	<b>Penalización adicional</b>	<b>Resuelto</b>	<b>FEADER</b>	<b>MAPA</b>	<b>CAPADR</b>
575,10 €	0,00 €	0,00 €	0,00 €	0,00 €	575,10 €	488,84 €	56,42 €	29,84 €
<b>Importe Unitario:</b>	54,00 €	<b>Nuevo Importe Unitario:</b>		54,00 €				

**RECINTOS PROPUESTOS**

<b>REF.</b>	<b>REFERENCIA SIGPAC</b>	<b>CULTIVO</b>	<b>S/R</b>	<b>USO SIGPAC</b>	<b>Sup. Dec. admisible</b>	<b>Sup. Campo</b>	<b>Sup. Determ.</b>	<b>Sup. Resuelta</b>
-575124	23-003-023-00033-0001	OLIVAR	R		2,81		2,81	2,81
5486093	23-003-023-00084-0001	OLIVAR	R		1,73		1,73	1,73
5486143	23-003-023-00122-0002	OLIVAR	R		6,08		6,08	6,08
1700000005061498	23-003-023-00143-0003	OLIVAR	S		0,02		0,02	0,02
1700000005061499	23-003-023-00645-0001	OLIVAR	S		0,01		0,01	0,01

(1) Con incidencias que retienen pago o deniegan el expediente.  
 (2) Se calcula sobre superficie declarada admisible.  
 (3) Aplicación del artículo 16 bis del RD 147/2023.

Puede verificar la integridad de una copia de este documento mediante la lectura del código QR adjunto o mediante el acceso a la dirección <https://ws050.juntadeandalucia.es/verificarFirma> indicando el código de VERIFICACIÓN

<b>FIRMADO POR</b>	RAQUEL MARIA ESPIN CRESPO	<b>FECHA</b>	26/06/2024
<b>VERIFICACIÓN</b>	Pk2jmMQ72K8YCCE9EQ8LU85ENJJ6M	<b>PÁGINA</b>	7765/8857



**APELLIDOS Y NOMBRE / RAZÓN SOCIAL**

RUIZ RAEZ FERNANDO

**NIF**

\*\*\*0506\*

**EXPEDIENTE**

1209990

**RESOLUCIÓN**

CONCESIÓN DE LA AYUDA

**DATOS DE MANTENIMIENTO UNIDADES****GRUPO DE PAGO**

ZONAS DE LIMITACIONES NATURALES

**Sup. Dec.  
Admisible**

4,94

**Sup.  
Resuelta**

4,94

**Sobredecl.**

0,00

**% Sobredecl.**

0,00

**RESUMEN DE PAGOS**

	<b>IMPORTE ( Euros )</b>			
	<b>RESUELTO</b>	<b>FEADER</b>	<b>MAPA</b>	<b>CAPADR</b>
Pago realizado	242,78	206,37	23,82	12,60
A pagar	23,98	20,38	2,35	1,25
<b>TOTAL</b>	<b>266,76</b>	<b>226,75</b>	<b>26,17</b>	<b>13,85</b>

**APLICACIÓN DE REDUCCIONES Y PENALIZACIONES (%)**

<b>Criterios de subvencionabilidad (1)</b>	<b>Presentación tardía</b>	<b>Omisión declaración</b>	<b>Condicionalidad</b>
0,00	0,00	0,00	0,00

**IMPORTE ( Euros )**

Calculado(2)	Reducción	Penalización	Reducción Penalización (3)	Penalización adicional	Resuelto	FEADER	MAPA	CAPADR
266,76 €	0,00 €	0,00 €	0,00 €	0,00 €	266,76 €	226,75 €	26,17 €	13,84 €
Importe Unitario:	54,00 €	Nuevo Importe Unitario:	54,00 €					

**RECINTOS PROPUESTOS**

<b>REF.</b>	<b>REFERENCIA SIGPAC</b>	<b>CULTIVO</b>	<b>S/R</b>	<b>USO SIGPAC</b>	<b>Sup. Dec. admisible</b>	<b>Sup. Campo</b>	<b>Sup. Determ.</b>	<b>Sup. Resuelta</b>
1700000006762500	23-092-030-00012-0001	OLIVAR	S		3,04		3,04	3,04
1700000006762502	23-092-030-00021-0003	OLIVAR	R		1,90		1,90	1,90

(1) Con incidencias que retienen pago o deniegan el expediente.

(2) Se calcula sobre superficie declarada admisible.

(3) Aplicación del artículo 16 bis del RD 147/2023.

Puede verificar la integridad de una copia de este documento mediante la lectura del código QR adjunto o mediante el acceso a la dirección <https://ws050.juntadeandalucia.es/verificarFirma> indicando el código de VERIFICACIÓN

FIRMADO POR	RAQUEL MARIA ESPIN CRESPO	FECHA	26/06/2024	
VERIFICACIÓN	Pk2jmMQ72K8YCCE9EQ8LU85ENJJ6M	PÁGINA	7766/8857	

**APELLIDOS Y NOMBRE / RAZÓN SOCIAL**

RUIZ RAEZ JUAN

**NIF**

\*\*\*0179\*

**EXPEDIENTE**

1210014

**RESOLUCIÓN**

CONCESIÓN DE LA AYUDA

**DATOS DE MANTENIMIENTO UNIDADES****GRUPO DE PAGO**

ZONAS DE LIMITACIONES NATURALES

**Sup. Dec.  
Admisible**

9,21

**Sup.  
Resuelta**

9,21

**Sobredecl.**

0,00

**% Sobredecl.**

0,00

**RESUMEN DE PAGOS**

	<b>IMPORTE ( Euros )</b>			
	<b>RESUELTO</b>	<b>FEADER</b>	<b>MAPA</b>	<b>CAPADR</b>
Pago realizado	452,63	384,74	44,40	23,49
A pagar	44,71	38,00	4,39	2,32
<b>TOTAL</b>	<b>497,34</b>	<b>422,74</b>	<b>48,79</b>	<b>25,81</b>

**APLICACIÓN DE REDUCCIONES Y PENALIZACIONES (%)**

<b>Criterios de subvencionabilidad (1)</b>	<b>Presentación tardía</b>	<b>Omisión declaración</b>	<b>Condicionalidad</b>
0,00	0,00	0,00	0,00

**IMPORTE ( Euros )**

Calculado(2)	Reducción	Penalización	Reducción Penalización (3)	Penalización adicional	Resuelto	FEADER	MAPA	CAPADR
497,34 €	0,00 €	0,00 €	0,00 €	0,00 €	497,34 €	422,74 €	48,79 €	25,81 €
Importe Unitario:	54,00 €	Nuevo Importe Unitario:	54,00 €					

**RECINTOS PROPUESTOS**

<b>REF.</b>	<b>REFERENCIA SIGPAC</b>	<b>CULTIVO</b>	<b>S/R</b>	<b>USO SIGPAC</b>	<b>Sup. Dec. admisible</b>	<b>Sup. Campo</b>	<b>Sup. Determ.</b>	<b>Sup. Resuelta</b>
1700000005259929	23-092-030-00017-0006	OLIVAR	R		7,39		7,39	7,39
1700000005259930	23-092-030-00017-0007	OLIVAR	R		0,91		0,91	0,91
1700000005259931	23-092-030-00020-0001	OLIVAR	S		0,91		0,91	0,91

(1) Con incidencias que retienen pago o deniegan el expediente.

(2) Se calcula sobre superficie declarada admisible.

(3) Aplicación del artículo 16 bis del RD 147/2023.

Puede verificar la integridad de una copia de este documento mediante la lectura del código QR adjunto o mediante el acceso a la dirección <https://ws050.juntadeandalucia.es/verificarFirma> indicando el código de VERIFICACIÓN

FIRMADO POR	RAQUEL MARIA ESPIN CRESPO	FECHA	26/06/2024
VERIFICACIÓN	Pk2jmMQ72K8YCCE9EQ8LU85ENJJ6M	PÁGINA	7767/8857



**APELLIDOS Y NOMBRE / RAZÓN SOCIAL**

RUIZ RODRIGUEZ FERNANDO

**NIF**

\*\*\*0056\*

**EXPEDIENTE**

1198522

**RESOLUCIÓN**

CONCESIÓN DE LA AYUDA

**DATOS DE MANTENIMIENTO UNIDADES**

<b>GRUPO DE PAGO</b>	<b>Sup. Dec. Admisible</b>	<b>Sup. Resuelta</b>	<b>Sobredecl.</b>	<b>% Sobredecl.</b>
ZONAS DE LIMITACIONES NATURALES	269,64	269,64	0,00	0,00

**RESUMEN DE PAGOS**

	<b>IMPORTE ( Euros )</b>			
	<b>RESUELTO</b>	<b>FEADER</b>	<b>MAPA</b>	<b>CAPADR</b>
Pago realizado	1.081,20	919,02	106,06	56,12
A pagar	106,71	90,70	10,47	5,54
<b>TOTAL</b>	<b>1.187,91</b>	<b>1.009,72</b>	<b>116,53</b>	<b>61,66</b>

**APLICACIÓN DE REDUCCIONES Y PENALIZACIONES (%)**

<b>Criterios de subvencionabilidad (1)</b>	<b>Presentación tardía</b>	<b>Omisión declaración</b>	<b>Condicionalidad</b>
0,00	0,00	0,00	0,00

**IMPORTE ( Euros )**

<b>Calculado(2)</b>	<b>Reducción</b>	<b>Penalización</b>	<b>Reducción Penalización (3)</b>	<b>Penalización adicional</b>	<b>Resuelto</b>	<b>FEADER</b>	<b>MAPA</b>	<b>CAPADR</b>
1.187,91 €	0,00 €	0,00 €	0,00 €	0,00 €	1.187,91 €	1.009,72 €	116,53 €	61,66 €
<b>Importe Unitario:</b>	<b>54,00 €</b>	<b>Nuevo Importe Unitario:</b>	<b>4,41 €</b>					

**RECINTOS PROPUESTOS**

<b>REF.</b>	<b>REFERENCIA SIGPAC</b>	<b>CULTIVO</b>	<b>USO S/R SIGPAC</b>	<b>Sup. Dec. admisible</b>	<b>Sup. Campo</b>	<b>Sup. Determ.</b>	<b>Sup. Resuelta</b>
-1609941	23-063-003-00011-0002	AVENA	S	0,16		0,16	0,16
-1609940	23-063-003-00011-0002	AVENA	S	0,04		0,04	0,04
-1256843	23-063-003-00010-0013	PISTACHO	S	1,81		1,81	1,81
-1101901	23-063-003-00010-0010	AVENA	S	6,59		6,59	6,59
-757317	23-063-003-00011-0026	PISTACHO	S	16,66		16,66	16,66
5329836	23-092-046-00045-0007	OLIVAR	R	68,22		68,22	68,22
5329837	23-009-023-00087-0001	OLIVAR	R	81,04		81,04	81,02
1700000006511163	23-063-003-00010-0010	AVENA	S	6,42		6,42	6,42
1700000006511164	23-063-003-00011-0002	AVENA	S	69,04		69,04	69,04
1700000006511169	23-063-003-00012-0003	BARBECHO TRADICIONAL	S	11,18		11,18	11,18
1700000006511171	23-063-003-00012-0002	PISTACHO	S	8,50		8,50	8,50

**INCIDENCIAS****INCIDENCIA DESCRIPCIÓN**

4272 Verifica que las líneas de declaración de las Solicitudes Únicas no tienen solapes con la capa de Retroactividad Gráfica (ambas de la misma campaña) a nivel de expediente/línea de declaración gráfica de la solicitud.  
Recinto:23-009-023-00087-00001 Cultivo: - Agregado de la referencia del recinto.:0 Zona de la referencia del recinto.:0 Superficie solapada.:0,02 Id. Incid.:95152943

**Datos considerados para el Cálculo de la Carga Ganadera del expediente**

Superficie determinada para Cálculo Carga Ganadera: 0,00 ha

Carga Ganadera del Expediente: 0,00 ugm/ha

(1) Con incidencias que retienen pago o deniegan el expediente.  
(2) Se calcula sobre superficie declarada admisible.  
(3) Aplicación del artículo 16 bis del RD 147/2023.

Puede verificar la integridad de una copia de este documento mediante la lectura del código QR adjunto o mediante el acceso a la dirección <https://ws050.juntadeandalucia.es/verificarFirma> indicando el código de VERIFICACIÓN

FIRMADO POR	RAQUEL MARIA ESPIN CRESPO	FECHA	26/06/2024
VERIFICACIÓN	Pk2jmMQ72K8YCCE9EQ8LU85ENJJJ6M	PÁGINA	7768/8857





**Incidencias de carga ganadera**

**INCIDENCIA DESCRIPCIÓN**

86132 Recinto superficie forrajera que no realiza la actividad de producción de pastoreo.  
Recinto:23-063-003-00012-00003 Cultivo:20000 BARBECHO TRADICIONAL-SIN VARIEDAD Secano

(1) Con incidencias que retienen pago o deniegan el expediente.  
(2) Se calcula sobre superficie declarada admisible.  
(3) Aplicación del artículo 16 bis del RD 147/2023.

Puede verificar la integridad de una copia de este documento mediante la lectura del código QR adjunto o mediante el acceso a la dirección <https://ws050.juntadeandalucia.es/verificarFirma> indicando el código de VERIFICACIÓN

FIRMADO POR	RAQUEL MARIA ESPIN CRESCO	FECHA	26/06/2024
VERIFICACIÓN	Pk2jmMQ72K8YCCE9EQ8LU85ENJJJ6M	PÁGINA	7769/8857





**APELLIDOS Y NOMBRE / RAZÓN SOCIAL**

RUIZ RUIZ JUAN

**NIF**

\*\*\*2864\*

**EXPEDIENTE**

1256025

**RESOLUCIÓN**

CONCESIÓN DE LA AYUDA

**DATOS DE MANTENIMIENTO UNIDADES**

**GRUPO DE PAGO**

ZONAS DE LIMITACIONES NATURALES

**Sup. Dec. Admisible**

9,91

**Sup. Resuelta**

9,91

**Sobredecl.**

0,00

**% Sobredecl.**

0,00

**RESUMEN DE PAGOS**

	<b>IMPORTE ( Euros )</b>			
	<b>RESUELTO</b>	<b>FEADER</b>	<b>MAPA</b>	<b>CAPADR</b>
A pagar	535,14	454,87	52,50	27,77

**APLICACIÓN DE REDUCCIONES Y PENALIZACIONES (%)**

Criterios de subvencionabilidad (1)	Presentación tardía	Omisión declaración	Condicionalidad
0,00	0,00	0,00	0,00

**IMPORTE ( Euros )**

Calculado(2)	Reducción	Penalización	Reducción Penalización (3)	Penalización adicional	Resuelto	FEADER	MAPA	CAPADR
535,14 €	0,00 €	0,00 €	0,00 €	0,00 €	535,14 €	454,87 €	52,50 €	27,77 €
Importe Unitario:	54,00 €	Nuevo Importe Unitario:	54,00 €					

**RECINTOS PROPUESTOS**

REF.	REFERENCIA SIGPAC	CULTIVO	S/R	USO SIGPAC	Sup. Dec. admisible	Sup. Campo	Sup. Determ.	Sup. Resuelta
-1258846	23-075-011-00078-0001	OLIVAR	S		0,07		0,07	0,07
-1258845	23-075-011-00076-0001	OLIVAR	S		0,01		0,01	0,01
5482335	23-075-022-00323-0001	OLIVAR	R		2,39		2,39	2,39
1700000006676516	23-075-027-00340-0001	OLIVAR	S		1,36		1,36	1,36
1700000006676518	23-092-012-00269-0001	OLIVAR	S		0,54		0,54	0,37
1700000006676520	23-075-020-00216-0001	OLIVAR	S		0,17		0,17	0,17
1700000006676521	23-075-020-00219-0001	OLIVAR	S		0,25		0,25	0,25
1700000006676522	23-075-020-00018-0001	OLIVAR	S		0,72		0,72	0,72
1700000006676523	23-075-020-00019-0001	OLIVAR	S		0,57		0,57	0,51
1700000006676524	23-075-020-00230-0001	OLIVAR	S		0,45		0,45	0,45
1700000006676526	23-075-020-00217-0001	OLIVAR	S		0,39		0,39	0,39
1700000006676527	23-075-020-00218-0001	OLIVAR	S		0,45		0,45	0,42
1700000006676528	23-075-013-00003-0001	OLIVAR	S		0,42		0,42	0,42
1700000006676529	23-075-013-00004-0001	OLIVAR	S		0,49		0,49	0,49
1700000006676530	23-075-019-00010-0001	OLIVAR	S		0,32		0,32	0,32
1700000006676531	23-075-011-00079-0001	OLIVAR	S		1,57		1,57	1,57

**INCIDENCIAS**

**INCIDENCIA DESCRIPCIÓN**

- 218 Superficie bruta de cruce en un recinto en el conjunto de las solicitudes supera superficie total que SIGPAC establece para él.  
 Recinto:23-075-020-00019-00001 Cultivo:101010 OLIVAR-PICUAL Secano Suma de superficies declaradas para este recinto por todos los solicitantes (Áreas):63 Superficie SIGPAC medida para este recinto (Áreas):57 Exceso de superficie declarada (Hectáreas):0,06 Suma de superficies declaradas para este recinto por el solicitante (Áreas):57  
 Recinto:23-075-020-00218-00001 Cultivo:101010 OLIVAR-PICUAL Secano Suma de superficies declaradas para este recinto por todos los solicitantes (Áreas):48 Superficie SIGPAC medida para este recinto (Áreas):45 Exceso de superficie declarada (Hectáreas):0,03 Suma de superficies declaradas para este recinto por el solicitante (Áreas):45  
 Recinto:23-092-012-00269-00001 Cultivo:101010 OLIVAR-PICUAL Secano Suma de superficies declaradas para este recinto por todos los solicitantes (Áreas):90 Superficie SIGPAC medida para este recinto (Áreas):73 Exceso de superficie declarada (Hectáreas):0,17 Suma de superficies declaradas para este recinto por el solicitante (Áreas):54

(1) Con incidencias que retienen pago o deniegan el expediente.  
 (2) Se calcula sobre superficie declarada admisible.  
 (3) Aplicación del artículo 16 bis del RD 147/2023.

Puede verificar la integridad de una copia de este documento mediante la lectura del código QR adjunto o mediante el acceso a la dirección <a href="https://ws050.juntadeandalucia.es/verificarFirma">https://ws050.juntadeandalucia.es/verificarFirma</a> indicando el código de VERIFICACIÓN					
FIRMADO POR	RAQUEL MARIA ESPIN CRESPO		FECHA		26/06/2024
VERIFICACIÓN	Pk2jmMQ72K8YCC9E9EQ8LU85ENJJ6M		PÁGINA		7770/8857





**APELLIDOS Y NOMBRE / RAZÓN SOCIAL**

RUIZ SALIDO ANTONIO

**NIF**

\*\*\*\*2317\*

**EXPEDIENTE**

1168870

**RESOLUCIÓN**

CONCESIÓN DE LA AYUDA

**DATOS DE MANTENIMIENTO UNIDADES**

**GRUPO DE PAGO**

ZONAS DE LIMITACIONES NATURALES

**Sup. Dec. Admisible**

11,18

**Sup. Resuelta**

11,18

**Sobredecl.**

0,00

**% Sobredecl.**

0,00

**RESUMEN DE PAGOS**

	<b>IMPORTE ( Euros )</b>			
	<b>RESUELTO</b>	<b>FEADER</b>	<b>MAPA</b>	<b>CAPADR</b>
Pago realizado	549,45	467,03	53,90	28,52
A pagar	54,27	46,13	5,32	2,82
<b>TOTAL</b>	<b>603,72</b>	<b>513,16</b>	<b>59,22</b>	<b>31,34</b>

**APLICACIÓN DE REDUCCIONES Y PENALIZACIONES (%)**

<b>Crterios de subvencionabilidad (1)</b>	<b>Presentación tardía</b>	<b>Omisión declaración</b>	<b>Condicionalidad</b>
0,00	0,00	0,00	0,00

**IMPORTE ( Euros )**

Calculado(2)	Reducción	Penalización	Reducción Penalización (3)	Penalización adicional	Resuelto	FEADER	MAPA	CAPADR
603,72 €	0,00 €	0,00 €	0,00 €	0,00 €	603,72 €	513,16 €	59,22 €	31,34 €
Importe Unitario:	54,00 €	Nuevo Importe Unitario:	54,00 €					

**RECINTOS PROPUESTOS**

<b>REF.</b>	<b>REFERENCIA SIGPAC</b>	<b>CULTIVO</b>	<b>S/R</b>	<b>USO SIGPAC</b>	<b>Sup. Dec. admisible</b>	<b>Sup. Campo</b>	<b>Sup. Determ.</b>	<b>Sup. Resuelta</b>
-1336511	23-092-082-09013-0002	OLIVAR	S		0,02		0,02	0,02
-1336510	23-092-082-00566-0003	OLIVAR	R		2,10		2,10	2,10
-1336509	23-092-082-00266-0002	OLIVAR	S		0,02		0,02	0,02
1700000006630675	23-092-049-00530-0001	OLIVAR	R		0,41		0,41	0,41
1700000006630676	23-092-049-00544-0001	OLIVAR	R		1,10		1,10	1,10
1700000006630677	23-092-049-00542-0001	OLIVAR	R		0,22		0,22	0,22
1700000006630678	23-092-049-00549-0001	OLIVAR	R		2,09		2,09	2,09
1700000006630679	23-092-050-00202-0002	OLIVAR	R		0,14		0,14	0,14
1700000006630681	23-092-049-00451-0001	OLIVAR	R		0,32		0,32	0,32
1700000006630682	23-092-082-00267-0001	OLIVAR	S		1,59		1,59	1,59
1700000006630684	23-092-082-00196-0001	OLIVAR	R		0,07		0,07	0,07
1700000006630685	23-092-082-00197-0001	OLIVAR	R		0,10		0,10	0,10
1700000006630686	23-092-082-00198-0001	OLIVAR	R		1,50		1,50	1,50
1700000006630687	23-092-082-00194-0001	OLIVAR	R		0,46		0,46	0,46
1700000006630688	23-092-082-00195-0001	OLIVAR	R		0,27		0,27	0,27
1700000006630690	23-092-073-00118-0001	OLIVAR	S		0,77		0,77	0,77

(1) Con incidencias que retienen pago o deniegan el expediente.  
 (2) Se calcula sobre superficie declarada admisible.  
 (3) Aplicación del artículo 16 bis del RD 147/2023.

Puede verificar la integridad de una copia de este documento mediante la lectura del código QR adjunto o mediante el acceso a la dirección <https://ws050.juntadeandalucia.es/verificarFirma> indicando el código de VERIFICACIÓN

FIRMADO POR	RAQUEL MARIA ESPIN CRESPO	FECHA	26/06/2024
VERIFICACIÓN	Pk2jmMQ72K8YCCE9EQ8LU85ENJJ6M	PÁGINA	7771/8857



**APELLIDOS Y NOMBRE / RAZÓN SOCIAL**

RUÍZ SÁNCHEZ LORENZO

**NIF**

\*\*\*\*7485\*

**EXPEDIENTE**

1114319

**RESOLUCIÓN**

CONCESIÓN DE LA AYUDA

**DATOS DE MANTENIMIENTO UNIDADES**

<b>GRUPO DE PAGO</b>	<b>Sup. Dec. Admisible</b>	<b>Sup. Resuelta</b>	<b>Sobredecl.</b>	<b>% Sobredecl.</b>
ZONAS DE LIMITACIONES NATURALES	21,81	21,81	0,00	0,00

**RESUMEN DE PAGOS**

	<b>IMPORTE ( Euros )</b>			
	<b>RESUELTO</b>	<b>FEADER</b>	<b>MAPA</b>	<b>CAPADR</b>
Pago realizado	987,13	839,06	96,83	51,24
A pagar	97,51	82,88	9,57	5,06
<b>TOTAL</b>	<b>1.084,64</b>	<b>921,94</b>	<b>106,40</b>	<b>56,30</b>

**APLICACIÓN DE REDUCCIONES Y PENALIZACIONES (%)**

<b>Crterios de subvencionabilidad (1)</b>	<b>Presentación tardía</b>	<b>Omisión declaración</b>	<b>Condicionalidad</b>
0,00	0,00	0,00	0,00

**IMPORTE ( Euros )**

Calculado(2)	Reducción	Penalización	Reducción Penalización (3)	Penalización adicional	Resuelto	FEADER	MAPA	CAPADR
1.084,64 €	0,00 €	0,00 €	0,00 €	0,00 €	1.084,64 €	921,94 €	106,40 €	56,30 €
<b>Importe Unitario:</b>	<b>54,00 €</b>	<b>Nuevo Importe Unitario:</b>	<b>49,73 €</b>					

**RECINTOS PROPUESTOS**

<b>REF.</b>	<b>REFERENCIA SIGPAC</b>	<b>CULTIVO</b>	<b>USO S/R SIGPAC</b>	<b>Sup. Dec. admisible</b>	<b>Sup. Campo</b>	<b>Sup. Determ.</b>	<b>Sup. Resuelta</b>
-1320949	23-075-008-00329-0001	OLIVAR	S	3,53		3,53	3,53
-1320948	23-075-008-00328-0003	OLIVAR	S	1,08		1,08	1,08
1700000005614249	23-075-008-00102-0001	OLIVAR	S	0,58		0,58	0,58
1700000005614250	23-075-016-00375-0001	OLIVAR	S	0,02		0,02	0,02
1700000005614251	23-075-022-00091-0001	OLIVAR	R	0,51		0,51	0,51
1700000005614252	23-075-008-00269-0003	OLIVAR	S	4,31		4,31	4,31
1700000005614254	23-075-016-00374-0001	OLIVAR	R	0,92		0,92	0,92
1700000005614255	23-075-008-00171-0001	OLIVAR	S	2,87		2,87	2,87
1700000005614256	23-075-016-00374-0002	OLIVAR	S	0,28		0,28	0,28
1700000005614257	23-075-008-00208-0001	OLIVAR	S	0,45		0,45	0,45
1700000005614258	23-075-016-00344-0001	OLIVAR	S	0,07		0,07	0,07
1700000005614259	23-075-016-00375-0001	OLIVAR	R	0,07		0,07	0,07
1700000005614260	23-075-018-00103-0001	OLIVAR	S	0,12		0,12	0,12
1700000005614262	23-075-016-00343-0001	OLIVAR	S	0,35		0,35	0,35
1700000005614263	23-075-027-00294-0001	OLIVAR	R	0,82		0,82	0,82
1700000005614264	23-075-027-00459-0001	OLIVAR	S	0,77		0,77	0,77
1700000005614265	23-075-019-00041-0001	OLIVAR	S	0,14		0,14	0,14
1700000005614266	23-075-027-00262-0001	OLIVAR	S	0,15		0,15	0,15
1700000005614267	23-092-047-00233-0002	OLIVAR	R	1,66		1,66	1,66
1700000005614268	23-092-013-00117-0001	OLIVAR	S	0,26		0,26	0,26
1700000005614269	23-092-019-00215-0004	OLIVAR	S	2,85		2,85	2,85

(1) Con incidencias que retienen pago o deniegan el expediente.

(2) Se calcula sobre superficie declarada admisible.

(3) Aplicación del artículo 16 bis del RD 147/2023.

Puede verificar la integridad de una copia de este documento mediante la lectura del código QR adjunto o mediante el acceso a la dirección <https://ws050.juntadeandalucia.es/verificarFirma> indicando el código de VERIFICACIÓN

FIRMADO POR	RAQUEL MARIA ESPIN CRESPO	FECHA	26/06/2024
VERIFICACIÓN	Pk2jmMQ72K8YCC9EQ8LU85ENJJ6M	PÁGINA	7772/8857





**APELLIDOS Y NOMBRE / RAZÓN SOCIAL**

RUIZ TALAVERA ISABEL MARIA

**NIF**

\*\*\*\*7010\*

**EXPEDIENTE**

1076063

**RESOLUCIÓN**

CONCESIÓN DE LA AYUDA

**DATOS DE MANTENIMIENTO UNIDADES**

**GRUPO DE PAGO**

ZONAS DE LIMITACIONES NATURALES

**Sup. Dec.  
Admisible**

21,21

**Sup.  
Resuelta**

21,21

**Sobredecl.**

0,00

**% Sobredecl.**

0,00

**RESUMEN DE PAGOS**

	<b><u>IMPORTE ( Euros )</u></b>			
	<b><u>RESUELTO</u></b>	<b><u>FEADER</u></b>	<b><u>MAPA</u></b>	<b><u>CAPADR</u></b>
Pago realizado	969,44	824,02	95,11	50,31
A pagar	95,76	81,40	9,39	4,97
<b>TOTAL</b>	<b>1.065,20</b>	<b>905,42</b>	<b>104,50</b>	<b>55,28</b>

**APLICACIÓN DE REDUCCIONES Y PENALIZACIONES (%)**

<b><u>Criterios de subvencionabilidad (1)</u></b>	<b><u>Presentación tardía</u></b>	<b><u>Omisión declaración</u></b>	<b><u>Condicionidad</u></b>
0,00	0,00	0,00	0,00

**IMPORTE ( Euros )**

<b><u>Calculado(2)</u></b>	<b><u>Reducción</u></b>	<b><u>Penalización</u></b>	<b><u>Reducción Penalización (3)</u></b>	<b><u>Penalización adicional</u></b>	<b><u>Resuelto</u></b>	<b><u>FEADER</u></b>	<b><u>MAPA</u></b>	<b><u>CAPADR</u></b>
1.065,20 €	0,00 €	0,00 €	0,00 €	0,00 €	1.065,20 €	905,42 €	104,50 €	55,28 €
<b>Importe Unitario:</b>	<b>54,00 €</b>	<b>Nuevo Importe Unitario:</b>	<b>50,22 €</b>					

(1) Con incidencias que retienen pago o deniegan el expediente.

(2) Se calcula sobre superficie declarada admisible.

(3) Aplicación del artículo 16 bis del RD 147/2023.

Puede verificar la integridad de una copia de este documento mediante la lectura del código QR adjunto o mediante el acceso a la dirección <https://ws050.juntadeandalucia.es/verificarFirma> indicando el código de VERIFICACIÓN

FIRMADO POR	RAQUEL MARIA ESPIN CRESPO	FECHA	26/06/2024
VERIFICACIÓN	Pk2jmMQ72K8YCCE9EQ8LU85ENJJJ6M	PÁGINA	7773/8857





**RECINTOS PROPUESTOS**

REF.	REFERENCIA SIGPAC	CULTIVO	S/R	USO SIGPAC	Sup. Dec. admisible	Sup. Campo	Sup. Determ.	Sup. Resuelta
-1283005	23-088-015-00354-0001	OLIVAR	S		1,00		1,00	1,00
-1283004	23-088-015-00353-0001	OLIVAR	S		2,65		2,65	2,65
-497800	23-075-016-00339-0001	OLIVAR	S		0,05		0,05	0,05
1700000005365205	23-075-008-00054-0001	OLIVAR	S		0,55		0,55	0,55
1700000005365206	23-075-011-00176-0001	OLIVAR	S		0,54		0,54	0,54
1700000005365207	23-075-011-00177-0001	OLIVAR	S		0,40		0,40	0,40
1700000005365208	23-075-011-00202-0001	OLIVAR	S		0,06		0,06	0,06
1700000005365209	23-075-011-00206-0002	OLIVAR	S		0,06		0,06	0,06
1700000005365210	23-075-011-00207-0001	OLIVAR	S		0,06		0,06	0,06
1700000005365211	23-075-011-00209-0001	OLIVAR	S		0,03		0,03	0,03
1700000005365212	23-075-011-00211-0001	OLIVAR	S		0,76		0,76	0,76
1700000005365213	23-075-011-00204-0001	OLIVAR	S		0,55		0,55	0,55
1700000005365214	23-075-011-00205-0001	OLIVAR	S		0,49		0,49	0,49
1700000005365215	23-075-011-00208-0001	OLIVAR	S		0,36		0,36	0,36
1700000005365216	23-075-011-00210-0001	OLIVAR	S		0,07		0,07	0,07
1700000005365217	23-075-012-00161-0002	OLIVAR	S		0,73		0,73	0,73
1700000005365218	23-075-012-00162-0001	OLIVAR	S		0,10		0,10	0,10
1700000005365219	23-075-012-00163-0001	OLIVAR	S		0,16		0,16	0,16
1700000005365220	23-075-012-00164-0001	OLIVAR	S		0,16		0,16	0,16
1700000005365221	23-075-012-00165-0001	OLIVAR	S		0,21		0,21	0,21
1700000005365222	23-075-012-00166-0001	OLIVAR	S		0,08		0,08	0,08
1700000005365223	23-075-012-00168-0006	OLIVAR	S		1,67		1,67	1,67
1700000005365224	23-075-012-00171-0001	OLIVAR	S		1,31		1,31	1,31
1700000005365225	23-075-012-00172-0001	OLIVAR	S		0,36		0,36	0,36
1700000005365229	23-075-018-00095-0001	OLIVAR	S		0,48		0,48	0,48
1700000005365230	23-075-030-00053-0001	OLIVAR	S		0,35		0,35	0,35
1700000005365231	23-075-030-00054-0001	OLIVAR	S		0,31		0,31	0,31
1700000005365232	23-075-016-00427-0001	OLIVAR	S		0,23		0,23	0,23
1700000005365233	23-075-016-00526-0001	OLIVAR	S		0,38		0,38	0,38
1700000005365234	23-092-012-00196-0003	OLIVAR	S		0,68		0,68	0,68
1700000005365235	23-092-012-00197-0001	OLIVAR	S		0,67		0,67	0,67
1700000005365237	23-075-012-00167-0002	OLIVAR	R		1,07		1,07	1,07
1700000005365238	23-075-016-00291-0002	OLIVAR	S		0,14		0,14	0,14
1700000005365239	23-075-016-00291-0001	OLIVAR	S		0,48		0,48	0,48
1700000005365240	23-075-016-00367-0001	OLIVAR	S		0,86		0,86	0,86
1700000005365241	23-075-016-00368-0001	OLIVAR	S		0,89		0,89	0,89
1700000005365242	23-075-016-00338-0001	OLIVAR	S		1,23		1,23	1,23
1700000005365243	23-075-016-00373-0001	OLIVAR	S		1,03		1,03	1,03

(1) Con incidencias que retienen pago o deniegan el expediente.  
 (2) Se calcula sobre superficie declarada admisible.  
 (3) Aplicación del artículo 16 bis del RD 147/2023.

Puede verificar la integridad de una copia de este documento mediante la lectura del código QR adjunto o mediante el acceso a la dirección <a href="https://ws050.juntadeandalucia.es/verificarFirma">https://ws050.juntadeandalucia.es/verificarFirma</a> indicando el código de VERIFICACIÓN					
FIRMADO POR	RAQUEL MARIA ESPIN CRESPO		FECHA		26/06/2024
VERIFICACIÓN	Pk2jmMQ72K8YCC9EQ8LU85ENJJ6M		PÁGINA		7774/8857



**APELLIDOS Y NOMBRE / RAZÓN SOCIAL**

RUIZ TALAVERA JOSEFA

**NIF**  
\*\*\*0968\*

**EXPEDIENTE**  
1197694

**RESOLUCIÓN**  
CONCESIÓN DE LA AYUDA

**DATOS DE MANTENIMIENTO UNIDADES**

<b>GRUPO DE PAGO</b>	<b>Sup. Dec. Admisible</b>	<b>Sup. Resuelta</b>	<b>Sobredecl.</b>	<b>% Sobredecl.</b>
ZONAS DE LIMITACIONES NATURALES	12,45	12,45	0,00	0,00

**RESUMEN DE PAGOS**

	<b>IMPORTE ( Euros )</b>			
	<b>RESUELTO</b>	<b>FEADER</b>	<b>MAPA</b>	<b>CAPADR</b>
Pago realizado	611,86	520,09	60,02	31,75
A pagar	60,44	51,37	5,93	3,14
<b>TOTAL</b>	<b>672,30</b>	<b>571,46</b>	<b>65,95</b>	<b>34,89</b>

**APLICACIÓN DE REDUCCIONES Y PENALIZACIONES (%)**

<b>Criterios de subvencionabilidad (1)</b>	<b>Presentación tardía</b>	<b>Omisión declaración</b>	<b>Condicionalidad</b>
0,00	0,00	0,00	0,00

**IMPORTE ( Euros )**

Calculado(2)	Reducción	Penalización	Reducción Penalización (3)	Penalización adicional	Resuelto	FEADER	MAPA	CAPADR
672,30 €	0,00 €	0,00 €	0,00 €	0,00 €	672,30 €	571,46 €	65,95 €	34,89 €
Importe Unitario:	54,00 €	Nuevo Importe Unitario:	54,00 €					

**RECINTOS PROPUESTOS**

<b>REF.</b>	<b>REFERENCIA SIGPAC</b>	<b>CULTIVO</b>	<b>S/R</b>	<b>USO SIGPAC</b>	<b>Sup. Dec. admisible</b>	<b>Sup. Campo</b>	<b>Sup. Determ.</b>	<b>Sup. Resuelta</b>
-1300948	23-092-013-00069-0001	OLIVAR	S		0,01		0,01	0,01
-1300947	23-075-010-00062-0001	OLIVAR	R		0,11		0,11	0,11
-1300946	23-075-010-00062-0001	OLIVAR	R		0,75		0,75	0,75
-1300945	23-075-010-00062-0001	OLIVAR	R		0,46		0,46	0,46
-518002	23-088-018-09006-0008	OLIVAR	S		0,06		0,06	0,06
-518001	23-088-018-09006-0008	OLIVAR	S		0,20		0,20	0,20
1700000005609018	23-088-018-00103-0001	OLIVAR	R		2,93		2,93	2,93
1700000005609019	23-092-013-00068-0001	OLIVAR	S		0,84		0,84	0,84
1700000005609020	23-088-010-00465-0001	OLIVAR	S		1,09		1,09	1,09
1700000005609021	23-088-015-00169-0001	OLIVAR	S		2,00		2,00	2,00
1700000005609022	23-088-018-00096-0001	OLIVAR	S		0,60		0,60	0,60
1700000005609023	23-088-018-00098-0001	OLIVAR	S		1,23		1,23	1,23
1700000005609024	23-075-012-00100-0001	OLIVAR	S		0,56		0,56	0,56
1700000005609025	23-075-016-00229-0001	OLIVAR	S		0,45		0,45	0,45
1700000005609026	23-075-016-00232-0001	OLIVAR	S		0,45		0,45	0,45
1700000005609027	23-075-018-00432-0001	OLIVAR	S		0,71		0,71	0,71

(1) Con incidencias que retienen pago o deniegan el expediente.  
(2) Se calcula sobre superficie declarada admisible.  
(3) Aplicación del artículo 16 bis del RD 147/2023.

Puede verificar la integridad de una copia de este documento mediante la lectura del código QR adjunto o mediante el acceso a la dirección <a href="https://ws050.juntadeandalucia.es/verificarFirma">https://ws050.juntadeandalucia.es/verificarFirma</a> indicando el código de VERIFICACIÓN					
FIRMADO POR	RAQUEL MARIA ESPIN CRESPO		FECHA		26/06/2024
VERIFICACIÓN	Pk2jmMQ72K8YCCE9EQ8LU85ENJJJ6M		PÁGINA		7775/8857

**APELLIDOS Y NOMBRE / RAZÓN SOCIAL**  
RUIZ URBANO FRANCISCO**NIF**  
\*\*\*\*3842\***EXPEDIENTE**  
1013824**RESOLUCIÓN**  
CONCESIÓN DE LA AYUDA**DATOS DE MANTENIMIENTO UNIDADES**

<b>GRUPO DE PAGO</b>	<b>Sup. Dec. Admisible</b>	<b>Sup. Resuelta</b>	<b>Sobredecl.</b>	<b>% Sobredecl.</b>
ZONAS DE LIMITACIONES NATURALES	6,24	6,24	0,00	0,00

**RESUMEN DE PAGOS**

	<b>IMPORTE ( Euros )</b>			
	<b>RESUELTO</b>	<b>FEADER</b>	<b>MAPA</b>	<b>CAPADR</b>
Pago realizado	256,54	218,06	25,16	13,31
A pagar	80,42	68,36	7,89	4,17
<b>TOTAL</b>	<b>336,96</b>	<b>286,42</b>	<b>33,05</b>	<b>17,48</b>

**APLICACIÓN DE REDUCCIONES Y PENALIZACIONES (%)**

<b>Crterios de subvencionabilidad (1)</b>	<b>Presentación tardía</b>	<b>Omisión declaración</b>	<b>Condicionalidad</b>
0,00	0,00	0,00	0,00

**IMPORTE ( Euros )**

Calculado(2)	Reducción	Penalización	Reducción Penalización (3)	Penalización adicional	Resuelto	FEADER	MAPA	CAPADR
336,96 €	0,00 €	0,00 €	0,00 €	0,00 €	336,96 €	286,42 €	33,06 €	17,48 €
Importe Unitario:	54,00 €	Nuevo Importe Unitario:	54,00 €					

**RECINTOS PROPUESTOS**

<b>REF.</b>	<b>REFERENCIA SIGPAC</b>	<b>CULTIVO</b>	<b>S/R</b>	<b>USO SIGPAC</b>	<b>Sup. Dec. admisible</b>	<b>Sup. Campo</b>	<b>Sup. Determ.</b>	<b>Sup. Resuelta</b>
-455234	23-009-032-00098-0001	OLIVAR	R		0,06		0,06	0,06
1700000005219748	23-014-002-00016-0001	OLIVAR	S		0,47		0,47	0,47
1700000005410052	23-009-003-00420-0002	OLIVAR	S		0,06		0,06	0,06
1700000005410053	23-009-027-00388-0002	OLIVAR	R		0,51		0,51	0,51
1700000005410054	23-009-027-00389-0001	OLIVAR	R		0,32		0,32	0,32
1700000005410055	23-009-017-00511-0001	OLIVAR	S		0,05		0,05	0,05
1700000005410056	23-009-017-00510-0001	OLIVAR	R		0,41		0,41	0,41
1700000005410057	23-057-001-00190-0002	OLIVAR	R		2,17		2,17	2,17
1700000005410058	23-057-001-00201-0002	OLIVAR	R		0,01		0,01	0,01
1700000005410059	23-009-021-00141-0001	OLIVAR	R		0,34		0,34	0,34
1700000005410060	23-009-027-00661-0001	OLIVAR	S		0,01		0,01	0,01
1700000005410061	23-009-016-00173-0001	OLIVAR	R		0,43		0,43	0,43
1700000005410063	23-009-032-00097-0001	OLIVAR	R		0,13		0,13	0,13
1700000005410064	23-009-032-00098-0001	OLIVAR	R		0,08		0,08	0,08
1700000005410065	23-009-019-00176-0001	OLIVAR	S		0,31		0,31	0,31
1700000005410066	23-009-019-00177-0001	OLIVAR	S		0,01		0,01	0,01
1700000005410067	23-014-001-00309-0001	OLIVAR	R		0,49		0,49	0,49
1700000005410068	23-014-002-00019-0001	OLIVAR	R		0,38		0,38	0,38

(1) Con incidencias que retienen pago o deniegan el expediente.

(2) Se calcula sobre superficie declarada admisible.

(3) Aplicación del artículo 16 bis del RD 147/2023.

Puede verificar la integridad de una copia de este documento mediante la lectura del código QR adjunto o mediante el acceso a la dirección <https://ws050.juntadeandalucia.es/verificarFirma> indicando el código de VERIFICACIÓN

FIRMADO POR	RAQUEL MARIA ESPIN CRESPO	FECHA	26/06/2024
VERIFICACIÓN	Pk2jmMQ72K8YCCCE9EQ8LU85ENJJJ6M	PÁGINA	7776/8857





**APELLIDOS Y NOMBRE / RAZÓN SOCIAL**

RUIZ UTRERA ANTONIO

**NIF**

\*\*\*\*5371\*

**EXPEDIENTE**

1167836

**RESOLUCIÓN**

CONCESIÓN DE LA AYUDA

**DATOS DE MANTENIMIENTO UNIDADES**

**GRUPO DE PAGO**

ZONAS DE LIMITACIONES NATURALES

**Sup. Dec.  
Admisible**

20,46

**Sup.  
Resuelta**

20,46

**Sobredecl.**

0,00

**% Sobredecl.**

0,00

**RESUMEN DE PAGOS**

	<b>IMPORTE ( Euros )</b>			
	<b>RESUELTO</b>	<b>FEADER</b>	<b>MAPA</b>	<b>CAPADR</b>
Pago realizado	947,32	805,23	92,93	49,16
A pagar	93,58	79,54	9,18	4,86
<b>TOTAL</b>	<b>1.040,90</b>	<b>884,77</b>	<b>102,11</b>	<b>54,02</b>

**APLICACIÓN DE REDUCCIONES Y PENALIZACIONES (%)**

<b>Criterios de subvencionabilidad (1)</b>	<b>Presentación tardía</b>	<b>Omisión declaración</b>	<b>Condicionabilidad</b>
0,00	0,00	0,00	0,00

**IMPORTE ( Euros )**

Calculado(2)	Reducción	Penalización	Reducción Penalización (3)	Penalización adicional	Resuelto	FEADER	MAPA	CAPADR
1.040,90 €	0,00 €	0,00 €	0,00 €	0,00 €	1.040,90 €	884,77 €	102,11 €	54,02 €
<b>Importe Unitario:</b>	<b>54,00 €</b>	<b>Nuevo Importe Unitario:</b>	<b>50,88 €</b>					

(1) Con incidencias que retienen pago o deniegan el expediente.

(2) Se calcula sobre superficie declarada admisible.

(3) Aplicación del artículo 16 bis del RD 147/2023.

Puede verificar la integridad de una copia de este documento mediante la lectura del código QR adjunto o mediante el acceso a la dirección <https://ws050.juntadeandalucia.es/verificarFirma> indicando el código de VERIFICACIÓN

FIRMADO POR	RAQUEL MARIA ESPIN CRESPO	FECHA	26/06/2024
VERIFICACIÓN	Pk2jmMQ72K8YCCE9EQ8LU85ENJJJ6M	PÁGINA	7777/8857





**RECINTOS PROPUESTOS**

REF.	REFERENCIA SIGPAC	CULTIVO	S/R	USO SIGPAC	Sup._Dec. admisible	Sup. Campo	Sup. Determ.	Sup. Resuelta
-1531636	23-075-027-00585-0001	OLIVAR	S		0,66		0,66	0,66
-1531635	23-075-027-00584-0002	OLIVAR	S		0,01		0,01	0,01
-1288178	23-075-008-00348-0001	OLIVAR	R		2,96		2,96	2,96
-1288177	23-075-003-00119-0003	OLIVAR	R		0,04		0,04	0,04
-489725	23-075-025-00092-0001	OLIVAR	S		0,07		0,07	0,07
1700000006474565	23-075-003-00070-0001	OLIVAR	R		1,10		1,10	1,10
1700000006474566	23-075-008-00172-0001	OLIVAR	R		0,02		0,02	0,02
1700000006474567	23-075-017-00183-0002	OLIVAR	S		0,47		0,47	0,47
1700000006474568	23-075-025-00053-0001	OLIVAR	R		0,56		0,56	0,56
1700000006474569	23-075-008-00254-0001	OLIVAR	R		1,05		1,05	1,05
1700000006474570	23-075-029-00203-0001	OLIVAR	S		0,76		0,76	0,76
1700000006474571	23-092-012-00112-0001	OLIVAR	R		0,33		0,33	0,33
1700000006474572	23-075-017-00007-0002	OLIVAR	R		0,58		0,58	0,58
1700000006474575	23-075-003-00092-0001	OLIVAR	R		2,24		2,24	2,24
1700000006474576	23-075-019-00288-0001	OLIVAR	S		0,36		0,36	0,36
1700000006474577	23-075-019-00108-0001	OLIVAR	S		0,38		0,38	0,38
1700000006474578	23-075-019-00289-0002	OLIVAR	S		0,22		0,22	0,22
1700000006474579	23-075-004-00050-0001	OLIVAR	R		0,85		0,85	0,85
1700000006474580	23-075-017-00266-0001	OLIVAR	S		0,53		0,53	0,53
1700000006474581	23-075-017-00267-0001	OLIVAR	S		0,51		0,51	0,51
1700000006474582	23-075-017-00268-0001	OLIVAR	S		0,53		0,53	0,53
1700000006474583	23-075-018-00230-0001	OLIVAR	R		0,57		0,57	0,57
1700000006474584	23-075-027-00283-0001	OLIVAR	R		0,33		0,33	0,33
1700000006474585	23-075-027-00343-0001	OLIVAR	R		0,25		0,25	0,25
1700000006474586	23-075-017-00230-0001	OLIVAR	R		1,01		1,01	1,01
1700000006474587	23-075-027-00124-0001	OLIVAR	R		0,76		0,76	0,76
1700000006474588	23-075-025-00035-0001	OLIVAR	S		2,17		2,17	2,17
1700000006474589	23-075-024-00113-0001	OLIVAR	R		0,50		0,50	0,50
1700000006474590	23-075-027-00402-0001	OLIVAR	R		0,14		0,14	0,14
1700000006474591	23-075-022-00097-0001	OLIVAR	R		0,50		0,50	0,50

(1) Con incidencias que retienen pago o deniegan el expediente.  
 (2) Se calcula sobre superficie declarada admisible.  
 (3) Aplicación del artículo 16 bis del RD 147/2023.

Puede verificar la integridad de una copia de este documento mediante la lectura del código QR adjunto o mediante el acceso a la dirección <a href="https://ws050.juntadeandalucia.es/verificarFirma">https://ws050.juntadeandalucia.es/verificarFirma</a> indicando el código de VERIFICACIÓN					
FIRMADO POR	RAQUEL MARIA ESPIN CRESPO		FECHA		26/06/2024
VERIFICACIÓN	Pk2jmMQ72K8YCCCE9EQ8LU85ENJJ6M		PÁGINA		7778/8857





**APELLIDOS Y NOMBRE / RAZÓN SOCIAL**

RUIZ UTRERA PEDRO

**NIF**

\*\*\*\*5383\*

**EXPEDIENTE**

1147616

**RESOLUCIÓN**

CONCESIÓN DE LA AYUDA

**DATOS DE MANTENIMIENTO UNIDADES**

<b>GRUPO DE PAGO</b>	<b>Sup. Dec. Admisible</b>	<b>Sup. Resuelta</b>	<b>Sobredecl.</b>	<b>% Sobredecl.</b>
ZONAS DE LIMITACIONES NATURALES	20,36	20,36	0,00	0,00

**RESUMEN DE PAGOS**

	<b>IMPORTE ( Euros )</b>			
	<b>RESUELTO</b>	<b>FEADER</b>	<b>MAPA</b>	<b>CAPADR</b>
Pago realizado	944,37	802,72	92,64	49,02
A pagar	93,29	79,30	9,15	4,84
<b>TOTAL</b>	<b>1.037,66</b>	<b>882,02</b>	<b>101,79</b>	<b>53,86</b>

**APLICACIÓN DE REDUCCIONES Y PENALIZACIONES (%)**

<b>Criterios de subvencionabilidad (1)</b>	<b>Presentación tardía</b>	<b>Omisión declaración</b>	<b>Condicionalidad</b>
0,00	0,00	0,00	0,00

**IMPORTE ( Euros )**

Calculado(2)	Reducción	Penalización	Reducción Penalización (3)	Penalización adicional	Resuelto	FEADER	MAPA	CAPADR
1.037,66 €	0,00 €	0,00 €	0,00 €	0,00 €	1.037,66 €	882,01 €	101,79 €	53,86 €
Importe Unitario:	54,00 €	Nuevo Importe Unitario:	50,97 €					

**RECINTOS PROPUESTOS**

<b>REF.</b>	<b>REFERENCIA SIGPAC</b>	<b>CULTIVO</b>	<b>S/R</b>	<b>USO SIGPAC</b>	<b>Sup. Dec. admisible</b>	<b>Sup. Campo</b>	<b>Sup. Determ.</b>	<b>Sup. Resuelta</b>
-1514118	23-075-027-00585-0001	OLIVAR	S		0,01		0,01	0,01
-1514117	23-075-027-00584-0002	OLIVAR	S		0,66		0,66	0,66
-1288215	23-075-008-00349-0001	OLIVAR	R		2,96		2,96	2,96
-102821	23-075-012-00240-0001	OLIVAR	S		2,26		2,26	2,26
-102818	23-075-012-00237-0001	OLIVAR	S		2,11		2,11	2,11
-102813	23-075-012-00238-0001	OLIVAR	S		2,18		2,18	2,18
4614936	23-075-013-00122-0001	OLIVAR	S		4,62		4,62	4,62
1700000006259250	23-075-003-00070-0001	OLIVAR	R		1,00		1,00	1,00
1700000006259251	23-075-008-00254-0001	OLIVAR	R		1,10		1,10	1,10
1700000006259252	23-075-013-00096-0001	OLIVAR	S		1,57		1,57	1,57
1700000006259253	23-075-005-00101-0001	OLIVAR	R		0,23		0,23	0,23
1700000006259255	23-075-023-00059-0001	OLIVAR	S		0,25		0,25	0,25
1700000006259256	23-075-027-00051-0003	OLIVAR	S		0,05		0,05	0,05
1700000006259257	23-075-027-00052-0002	OLIVAR	S		0,07		0,07	0,07
1700000006259258	23-075-019-00417-0001	OLIVAR	S		0,41		0,41	0,41
1700000006259260	23-075-029-00275-0001	OLIVAR	S		0,34		0,34	0,34
1700000006259262	23-075-003-00101-0001	OLIVAR	S		0,54		0,54	0,54

(1) Con incidencias que retienen pago o deniegan el expediente.  
 (2) Se calcula sobre superficie declarada admisible.  
 (3) Aplicación del artículo 16 bis del RD 147/2023.

Puede verificar la integridad de una copia de este documento mediante la lectura del código QR adjunto o mediante el acceso a la dirección <a href="https://ws050.juntadeandalucia.es/verificarFirma">https://ws050.juntadeandalucia.es/verificarFirma</a> indicando el código de VERIFICACIÓN					
FIRMADO POR	RAQUEL MARIA ESPIN CRESPO		FECHA		26/06/2024
VERIFICACIÓN	Pk2jmMQ72K8YCCE9EQ8LU85ENJJ6M		PÁGINA		7779/8857

**APELLIDOS Y NOMBRE / RAZÓN SOCIAL**

RUIZ VILCHEZ MANUEL

**NIF**

\*\*\*0236\*

**EXPEDIENTE**

1178994

**RESOLUCIÓN**

CONCESIÓN DE LA AYUDA

**DATOS DE MANTENIMIENTO UNIDADES****GRUPO DE PAGO**

ZONAS DE LIMITACIONES NATURALES

**Sup. Dec.  
Admisible**

3,78

**Sup.  
Resuelta**

3,78

**Sobredecl.**

0,00

**% Sobredecl.**

0,00

**RESUMEN DE PAGOS**

	<b>IMPORTE ( Euros )</b>			
	<b>RESUELTO</b>	<b>FEADER</b>	<b>MAPA</b>	<b>CAPADR</b>
Pago realizado	185,77	157,90	18,22	9,65
A pagar	18,35	15,60	1,80	0,95
<b>TOTAL</b>	<b>204,12</b>	<b>173,50</b>	<b>20,02</b>	<b>10,60</b>

**APLICACIÓN DE REDUCCIONES Y PENALIZACIONES (%)**

<b>Criterios de subvencionabilidad (1)</b>	<b>Presentación tardía</b>	<b>Omisión declaración</b>	<b>Condicionabilidad</b>
0,00	0,00	0,00	0,00

**IMPORTE ( Euros )**

Calculado(2)	Reducción	Penalización	Reducción Penalización (3)	Penalización adicional	Resuelto	FEADER	MAPA	CAPADR
204,12 €	0,00 €	0,00 €	0,00 €	0,00 €	204,12 €	173,50 €	20,02 €	10,60 €
Importe Unitario:	54,00 €	Nuevo Importe Unitario:	54,00 €					

**RECINTOS PROPUESTOS**

<b>REF.</b>	<b>REFERENCIA SIGPAC</b>	<b>CULTIVO</b>	<b>S/R</b>	<b>USO SIGPAC</b>	<b>Sup. Dec. admisible</b>	<b>Sup. Campo</b>	<b>Sup. Determ.</b>	<b>Sup. Resuelta</b>
-1294733	23-092-046-00210-0002	ESPÁRRAGOS	R		3,78		3,78	3,78

(1) Con incidencias que retienen pago o deniegan el expediente.

(2) Se calcula sobre superficie declarada admisible.

(3) Aplicación del artículo 16 bis del RD 147/2023.

Puede verificar la integridad de una copia de este documento mediante la lectura del código QR adjunto o mediante el acceso a la dirección <https://ws050.juntadeandalucia.es/verificarFirma> indicando el código de VERIFICACIÓN

FIRMADO POR	RAQUEL MARIA ESPIN CRESPO	FECHA	26/06/2024
VERIFICACIÓN	Pk2jmMQ72K8YCCE9EQ8LU85ENJJ6M	PÁGINA	7780/8857





**APELLIDOS Y NOMBRE / RAZÓN SOCIAL**

RUIZ ZAFRA PEDRO GIL

**NIF**

\*\*\*9594\*

**EXPEDIENTE**

1176721

**RESOLUCIÓN**

CONCESIÓN DE LA AYUDA

**DATOS DE MANTENIMIENTO UNIDADES**

<b>GRUPO DE PAGO</b>	<b>Sup. Dec. Admisible</b>	<b>Sup. Resuelta</b>	<b>Sobredecl.</b>	<b>% Sobredecl.</b>
ZONAS DE LIMITACIONES NATURALES	38,56	38,56	0,00	0,00

**RESUMEN DE PAGOS**

	<b>IMPORTE ( Euros )</b>			
	<b>RESUELTO</b>	<b>FEADER</b>	<b>MAPA</b>	<b>CAPADR</b>
Pago realizado	1.081,20	919,02	106,06	56,12
A pagar	105,57	89,73	10,36	5,48
<b>TOTAL</b>	<b>1.186,77</b>	<b>1.008,75</b>	<b>116,42</b>	<b>61,60</b>

**APLICACIÓN DE REDUCCIONES Y PENALIZACIONES (%)**

<b>Crterios de subvencionabilidad (1)</b>	<b>Presentación tardía</b>	<b>Omisión declaración</b>	<b>Condicionalidad</b>
0,00	0,00	0,00	0,00

**IMPORTE ( Euros )**

Calculado(2)	Reducción	Penalización	Reducción Penalización (3)	Penalización adicional	Resuelto	FEADER	MAPA	CAPADR
1.186,77 €	0,00 €	0,00 €	0,00 €	0,00 €	1.186,77 €	1.008,75 €	116,42 €	61,60 €
<b>Importe Unitario:</b>	<b>54,00 €</b>	<b>Nuevo Importe Unitario:</b>	<b>30,78 €</b>					

**RECINTOS PROPUESTOS**

<b>REF.</b>	<b>REFERENCIA SIGPAC</b>	<b>CULTIVO</b>	<b>USO S/R</b>	<b>Sup. Dec. admisible</b>	<b>Sup. Campo</b>	<b>Sup. Determ.</b>	<b>Sup. Resuelta</b>
170000005213926	23-086-005-00229-0001	OLIVAR	S	3,20		3,20	3,20
170000005213927	23-086-005-00234-0002	OLIVAR	S	3,33		3,33	3,33
170000005213928	23-086-007-00076-0002	OLIVAR	S	0,08		0,08	0,08
170000005213929	23-086-007-00087-0002	OLIVAR	S	1,83		1,83	1,83
170000005213930	23-086-018-00610-0001	OLIVAR	S	1,23		1,23	1,23
170000005213931	23-086-018-00623-0001	OLIVAR	S	0,53		0,53	0,53
170000005213932	23-086-023-00140-0002	OLIVAR	S	2,74		2,74	2,74
170000005213933	23-086-023-00141-0001	OLIVAR	S	0,53		0,53	0,53
170000005213934	23-086-023-00142-0002	OLIVAR	S	7,01		7,01	7,01
170000005213935	23-086-023-00154-0001	OLIVAR	S	1,16		1,16	1,16
170000005213936	23-086-023-00370-0002	OLIVAR	S	1,17		1,17	1,17
170000005213937	23-086-023-00391-0003	OLIVAR	S	0,08		0,08	0,08
170000005213938	23-086-023-00391-0004	OLIVAR	S	0,25		0,25	0,25
170000005213939	23-086-028-00552-0001	OLIVAR	S	4,61		4,61	4,57
170000005213940	23-086-026-00284-0001	OLIVAR	S	0,79		0,79	0,79
170000005213941	23-086-026-00285-0001	OLIVAR	S	3,17		3,17	3,17
170000005213942	23-086-023-00169-0001	OLIVAR	S	1,37		1,37	1,37
170000005213943	23-086-028-00253-0001	OLIVAR	S	4,68		4,68	4,68
170000005213944	23-086-023-00391-0005	ALMENDROS	S	0,84		0,84	0,84

**INCIDENCIAS**

**INCIDENCIA DESCRIPCIÓN**

4272 Verifica que las líneas de declaración de las Solicitudes Únicas no tienen solapes con la capa de Retroactividad Gráfica (ambas de la misma campaña) a nivel de expediente/línea de declaración gráfica de la solicitud.  
 Recinto:23-086-028-00552-00001 Cultivo: - Agregado de la referencia del recinto.:0 Zona de la referencia del recinto.:0 Superficie solapada.:0,04 Id. Incid.:95149343

(1) Con incidencias que retienen pago o deniegan el expediente.  
 (2) Se calcula sobre superficie declarada admisible.  
 (3) Aplicación del artículo 16 bis del RD 147/2023.

Puede verificar la integridad de una copia de este documento mediante la lectura del código QR adjunto o mediante el acceso a la dirección <a href="https://ws050.juntadeandalucia.es/verificarFirma">https://ws050.juntadeandalucia.es/verificarFirma</a> indicando el código de VERIFICACIÓN					
FIRMADO POR	RAQUEL MARIA ESPIN CRESPO		FECHA		26/06/2024
VERIFICACIÓN	Pk2jmMQ72K8YCCE9EQ8LU85ENJJ6M		PÁGINA		7781/8857



**APELLIDOS Y NOMBRE / RAZÓN SOCIAL**

RUIZ ZULLAR CLEMENTE

**NIF**

\*\*\*\*7214\*

**EXPEDIENTE**

1234903

**RESOLUCIÓN**

CONCESIÓN DE LA AYUDA

**DATOS DE MANTENIMIENTO UNIDADES**

**GRUPO DE PAGO**

ZONAS DE LIMITACIONES NATURALES

**Sup. Dec. Admisible**

17,07

**Sup. Resuelta**

17,07

**Sobredecl.**

0,00

**% Sobredecl.**

0,00

**RESUMEN DE PAGOS**

	<b>IMPORTE ( Euros )</b>			
	<b>RESUELTO</b>	<b>FEADER</b>	<b>MAPA</b>	<b>CAPADR</b>
Pago realizado	818,56	695,78	80,30	42,48
A pagar	80,86	68,73	7,93	4,20
<b>TOTAL</b>	<b>899,42</b>	<b>764,51</b>	<b>88,23</b>	<b>46,68</b>

**APLICACIÓN DE REDUCCIONES Y PENALIZACIONES (%)**

<b>Criterios de subvencionabilidad (1)</b>	<b>Presentación tardía</b>	<b>Omisión declaración</b>	<b>Condicionabilidad</b>
0,00	0,00	0,00	0,00

**IMPORTE ( Euros )**

Calculado(2)	Reducción	Penalización	Reducción Penalización (3)	Penalización adicional	Resuelto	FEADER	MAPA	CAPADR
899,42 €	0,00 €	0,00 €	0,00 €	0,00 €	899,42 €	764,51 €	88,23 €	46,68 €
Importe Unitario:	54,00 €	Nuevo Importe Unitario:	52,69 €					

(1) Con incidencias que retienen pago o deniegan el expediente.

(2) Se calcula sobre superficie declarada admisible.

(3) Aplicación del artículo 16 bis del RD 147/2023.

Puede verificar la integridad de una copia de este documento mediante la lectura del código QR adjunto o mediante el acceso a la dirección <a href="https://ws050.juntadeandalucia.es/verificarFirma">https://ws050.juntadeandalucia.es/verificarFirma</a> indicando el código de VERIFICACIÓN				
FIRMADO POR	RAQUEL MARIA ESPIN CRESPO	FECHA	26/06/2024	
VERIFICACIÓN	Pk2jmMQ72K8YCCE9EQ8LU85ENJJ6M	PÁGINA	7782/8857	



**RECINTOS PROPUESTOS**

REF.	REFERENCIA SIGPAC	CULTIVO	S/R	USO SIGPAC	Sup._Dec. admisible	Sup. Campo	Sup. Determ.	Sup. Resuelta
170000007047570	23-063-012-00009-0001	OLIVAR	S		4,53		4,53	4,53
170000007047571	23-063-012-09004-0001	OLIVAR	S		0,03		0,03	0,03
170000007047572	23-063-039-00177-0003	OLIVAR	S		0,05		0,05	0,05
170000007047573	23-063-039-00178-0001	OLIVAR	S		0,79		0,79	0,79
170000007047574	23-063-033-00300-0001	OLIVAR	S		0,64		0,64	0,64
170000007047575	23-063-039-00177-0003	OLIVAR	S		0,03		0,03	0,03
170000007047576	23-063-026-00137-0002	OLIVAR	S		0,04		0,04	0,04
170000007047578	23-063-030-00796-0001	OLIVAR	S		0,10		0,10	0,10
170000007047579	23-063-031-00554-0001	OLIVAR	S		0,37		0,37	0,37
170000007047580	23-063-039-00169-0002	OLIVAR	S		1,71		1,71	1,71
170000007047581	23-063-039-00171-0001	OLIVAR	S		0,04		0,04	0,04
170000007047582	23-063-038-00149-0001	OLIVAR	S		0,01		0,01	0,01
170000007047583	23-063-038-00154-0001	OLIVAR	S		0,20		0,20	0,20
170000007047584	23-063-014-00025-0001	OLIVAR	S		0,90		0,90	0,90
170000007047585	23-063-033-00300-0002	OLIVAR	S		0,17		0,17	0,17
170000007047586	23-063-021-00062-0002	OLIVAR	S		0,16		0,16	0,16
170000007047587	23-063-030-00146-0002	OLIVAR	S		0,01		0,01	0,01
170000007047588	23-063-030-00147-0002	OLIVAR	S		0,03		0,03	0,03
170000007047589	23-063-030-00150-0001	OLIVAR	S		0,21		0,21	0,21
170000007047590	23-063-021-00063-0001	OLIVAR	S		0,81		0,81	0,81
170000007047593	23-063-030-00585-0001	OLIVAR	S		0,06		0,06	0,06
170000007047594	23-063-030-00586-0002	OLIVAR	S		1,15		1,15	1,15
170000007047595	23-063-030-00596-0003	OLIVAR	S		0,01		0,01	0,01
170000007047597	23-063-022-00230-0001	OLIVAR	S		0,52		0,52	0,52
170000007047598	23-063-022-00528-0001	OLIVAR	S		0,41		0,41	0,41
170000007047599	23-063-026-00125-0001	OLIVAR	S		0,29		0,29	0,29
170000007047600	23-075-004-00140-0001	OLIVAR	S		3,80		3,80	3,80

(1) Con incidencias que retienen pago o deniegan el expediente.  
 (2) Se calcula sobre superficie declarada admisible.  
 (3) Aplicación del artículo 16 bis del RD 147/2023.

Puede verificar la integridad de una copia de este documento mediante la lectura del código QR adjunto o mediante el acceso a la dirección <a href="https://ws050.juntadeandalucia.es/verificarFirma">https://ws050.juntadeandalucia.es/verificarFirma</a> indicando el código de VERIFICACIÓN				
FIRMADO POR	RAQUEL MARIA ESPIN CRESPO	FECHA	26/06/2024	
VERIFICACIÓN	Pk2jmMQ72K8YCCCE9EQ8LU85ENJJ6M	PÁGINA	7783/8857	

**APELLIDOS Y NOMBRE / RAZÓN SOCIAL**

RUS BERJA JOSE MANUEL

**NIF**

\*\*\*\*1460\*

**EXPEDIENTE**

1222766

**RESOLUCIÓN**

CONCESIÓN DE LA AYUDA

**DATOS DE MANTENIMIENTO UNIDADES**

<b>GRUPO DE PAGO</b>	<b>Sup. Dec. Admisible</b>	<b>Sup. Resuelta</b>	<b>Sobredecl.</b>	<b>% Sobredecl.</b>
ZONAS DE LIMITACIONES NATURALES	15,29	15,29	0,00	0,00

**RESUMEN DE PAGOS**

	<b>IMPORTE ( Euros )</b>			
	<b>RESUELTO</b>	<b>FEADER</b>	<b>MAPA</b>	<b>CAPADR</b>
Pago realizado	748,58	636,30	73,44	38,85
A pagar	73,95	62,86	7,25	3,84
<b>TOTAL</b>	<b>822,53</b>	<b>699,16</b>	<b>80,69</b>	<b>42,69</b>

**APLICACIÓN DE REDUCCIONES Y PENALIZACIONES (%)**

<b>Crterios de subvencionabilidad (1)</b>	<b>Presentación tardía</b>	<b>Omisión declaración</b>	<b>Condicionalidad</b>
0,00	0,00	0,00	0,00

**IMPORTE ( Euros )**

Calculado(2)	Reducción	Penalización	Reducción Penalización (3)	Penalización adicional	Resuelto	FEADER	MAPA	CAPADR
822,53 €	0,00 €	0,00 €	0,00 €	0,00 €	822,53 €	699,15 €	80,69 €	42,69 €
Importe Unitario:	54,00 €	Nuevo Importe Unitario:	53,80 €					

**RECINTOS PROPUESTOS**

<b>REF.</b>	<b>REFERENCIA SIGPAC</b>	<b>CULTIVO</b>	<b>S/R</b>	<b>USO SIGPAC</b>	<b>Sup. Dec. admisible</b>	<b>Sup. Campo</b>	<b>Sup. Determ.</b>	<b>Sup. Resuelta</b>
-533283	23-049-023-00570-0001	OLIVAR	S		0,02		0,02	0,02
-174373	23-055-018-00091-0002	OLIVAR	S		0,44		0,44	0,44
5326251	23-049-010-00169-0001	OLIVAR	R		3,33		3,33	3,33
1700000006698714	23-049-010-00185-0001	OLIVAR	R		2,35		2,35	2,35
1700000006698715	23-049-010-00234-0002	OLIVAR	S		0,01		0,01	0,01
1700000006698716	23-049-011-00234-0001	OLIVAR	S		0,13		0,13	0,13
1700000006698717	23-049-011-00236-0001	OLIVAR	S		0,01		0,01	0,01
1700000006698718	23-049-012-00173-0001	OLIVAR	S		0,02		0,02	0,02
1700000006698719	23-049-012-00174-0001	OLIVAR	S		0,30		0,30	0,30
1700000006698721	23-049-023-00384-0002	OLIVAR	S		0,01		0,01	0,01
1700000006698722	23-049-023-00571-0001	OLIVAR	S		0,44		0,44	0,44
1700000006698723	23-049-023-00572-0002	OLIVAR	S		0,13		0,13	0,13
1700000006698724	23-049-010-00232-0001	OLIVAR	R		1,76		1,76	1,76
1700000006698726	23-055-013-00041-0002	OLIVAR	R		5,83		5,83	5,83
1700000006698727	23-055-013-00042-0001	OLIVAR	R		0,25		0,25	0,25
1700000006698728	23-055-018-00033-0001	OLIVAR	S		0,03		0,03	0,03
1700000006698729	23-049-016-00156-0001	OLIVAR	S		0,01		0,01	0,01
1700000006698730	23-049-016-00158-0001	OLIVAR	S		0,17		0,17	0,17
1700000006698731	23-049-016-00159-0001	OLIVAR	S		0,05		0,05	0,05

(1) Con incidencias que retienen pago o deniegan el expediente.

(2) Se calcula sobre superficie declarada admisible.

(3) Aplicación del artículo 16 bis del RD 147/2023.

Puede verificar la integridad de una copia de este documento mediante la lectura del código QR adjunto o mediante el acceso a la dirección <https://ws050.juntadeandalucia.es/verificarFirma> indicando el código de VERIFICACIÓN

FIRMADO POR	RAQUEL MARIA ESPIN CRESPO	FECHA	26/06/2024
VERIFICACIÓN	Pk2jmMQ72K8YCC9EQ8LU85ENJJ6M	PÁGINA	7784/8857



**APELLIDOS Y NOMBRE / RAZÓN SOCIAL**

RUS CRUZ DIEGO MANUEL

**NIF**

\*\*\*\*2809\*

**EXPEDIENTE**

1166923

**RESOLUCIÓN**

CONCESIÓN DE LA AYUDA

**DATOS DE MANTENIMIENTO UNIDADES****GRUPO DE PAGO**

ZONAS DE LIMITACIONES NATURALES

**Sup. Dec.  
Admisible**

19,36

**Sup.  
Resuelta**

19,36

**Sobredecl.**

0,00

**% Sobredecl.**

0,00

**RESUMEN DE PAGOS**

	<b>IMPORTE ( Euros )</b>			
	<b>RESUELTO</b>	<b>FEADER</b>	<b>MAPA</b>	<b>CAPADR</b>
Pago realizado	909,39	772,98	89,21	47,20
A pagar	88,96	75,62	8,73	4,61
<b>TOTAL</b>	<b>998,35</b>	<b>848,60</b>	<b>97,94</b>	<b>51,81</b>

**APLICACIÓN DE REDUCCIONES Y PENALIZACIONES (%)**

<b>Criterios de subvencionabilidad (1)</b>	<b>Presentación tardía</b>	<b>Omisión declaración</b>	<b>Condicionabilidad</b>
0,00	0,00	0,00	0,00

**IMPORTE ( Euros )**

Calculado(2)	Reducción	Penalización	Reducción Penalización (3)	Penalización adicional	Resuelto	FEADER	MAPA	CAPADR
998,35 €	0,00 €	0,00 €	0,00 €	0,00 €	998,35 €	848,60 €	97,94 €	51,81 €
Importe Unitario:	54,00 €	Nuevo Importe Unitario:	51,57 €					

(1) Con incidencias que retienen pago o deniegan el expediente.

(2) Se calcula sobre superficie declarada admisible.

(3) Aplicación del artículo 16 bis del RD 147/2023.

Puede verificar la integridad de una copia de este documento mediante la lectura del código QR adjunto o mediante el acceso a la dirección <https://ws050.juntadeandalucia.es/verificarFirma> indicando el código de VERIFICACIÓN

FIRMADO POR	RAQUEL MARIA ESPIN CRESPO	FECHA	26/06/2024
VERIFICACIÓN	Pk2jmMQ72K8YCCE9EQ8LU85ENJJ6M	PÁGINA	7785/8857





**RECINTOS PROPUESTOS**

REF.	REFERENCIA SIGPAC	CULTIVO	S/R	USO SIGPAC	Sup. Dec. admisible	Sup. Campo	Sup. Determ.	Sup. Resuelta
-1531988	23-009-029-00716-0003	OLIVAR	R		0,13		0,13	0,13
-1531985	23-009-026-00163-0006	AVENA	S		0,32		0,32	0,32
-1531984	23-009-026-00163-0001	OLIVAR	S		0,13		0,13	0,13
-552940	23-009-027-09020-0014	OLIVAR	R		0,09		0,09	0,09
-552939	23-009-026-09011-0007	OLIVAR	R		0,10		0,10	0,10
-552938	23-009-019-00143-0003	OLIVAR	R		0,02		0,02	0,02
-121977	23-014-019-00187-0001	OLIVAR	R		0,01		0,01	0,01
5262386	23-009-025-00155-0002	OLIVAR	R		0,23		0,23	0,23
7516621	23-009-029-00716-0004	OLIVAR	R		1,24		1,24	1,24
1700000006442221	23-009-001-00307-0001	OLIVAR	S		0,30		0,30	0,30
1700000006442222	23-085-011-00099-0002	OLIVAR	S		0,32		0,32	0,32
1700000006442223	23-085-011-00100-0002	OLIVAR	S		0,15		0,15	0,15
1700000006442224	23-009-003-00271-0001	OLIVAR	S		0,39		0,39	0,39
1700000006442225	23-074-007-00514-0001	OLIVAR	S		0,25		0,25	0,25
1700000006442226	23-085-011-00099-0001	OLIVAR	S		1,01		1,01	1,01
1700000006442227	23-085-011-00100-0001	OLIVAR	S		0,34		0,34	0,34
1700000006442228	23-014-019-00114-0001	OLIVAR	S		0,01		0,01	0,01
1700000006442229	23-014-019-00117-0001	OLIVAR	S		0,01		0,01	0,01
1700000006442230	23-014-019-00120-0002	OLIVAR	S		0,01		0,01	0,01
1700000006442232	23-014-019-00216-0001	OLIVAR	R		0,98		0,98	0,98
1700000006442233	23-014-019-00512-0001	OLIVAR	R		0,27		0,27	0,27
1700000006442234	23-074-007-00512-0002	OLIVAR	S		0,53		0,53	0,53
1700000006442235	23-014-019-00091-0001	OLIVAR	R		0,03		0,03	0,03
1700000006442238	23-009-032-00261-0003	OLIVAR	R		1,15		1,15	1,15
1700000006442239	23-009-032-00224-0001	OLIVAR	R		0,50		0,50	0,50
1700000006442245	23-009-029-00512-0001	OLIVAR	R		0,23		0,23	0,23
1700000006442247	23-009-031-00149-0001	OLIVAR	S		0,18		0,18	0,18
1700000006442248	23-009-029-00339-0001	OLIVAR	R		0,53		0,53	0,53
1700000006442249	23-009-029-00083-0001	OLIVAR	R		0,36		0,36	0,36
1700000006442250	23-009-029-00499-0001	OLIVAR	R		0,26		0,26	0,26
1700000006442252	23-009-028-00609-0001	OLIVAR	R		0,25		0,25	0,25
1700000006442253	23-009-028-00611-0001	OLIVAR	R		0,01		0,01	0,01
1700000006442254	23-009-029-00005-0001	OLIVAR	R		0,35		0,35	0,35
1700000006442255	23-009-028-00442-0001	OLIVAR	R		0,45		0,45	0,45
1700000006442256	23-009-028-00022-0001	OLIVAR	S		0,80		0,80	0,80
1700000006442257	23-009-028-00023-0001	OLIVAR	S		0,02		0,02	0,02
1700000006442258	23-009-028-00300-0002	OLIVAR	R		0,50		0,50	0,50
1700000006442259	23-009-027-00056-0001	OLIVAR	R		0,32		0,32	0,32
1700000006442260	23-009-027-00040-0001	OLIVAR	R		0,33		0,33	0,33
1700000006442261	23-009-027-00090-0001	OLIVAR	R		0,40		0,40	0,40
1700000006442262	23-009-027-00037-0001	OLIVAR	S		0,29		0,29	0,29
1700000006442264	23-009-026-00036-0001	OLIVAR	R		0,62		0,62	0,62
1700000006442265	23-009-026-00102-0001	OLIVAR	R		0,56		0,56	0,56
1700000006442267	23-009-025-00281-0001	OLIVAR	S		0,32		0,32	0,32
1700000006442270	23-009-019-00141-0001	OLIVAR	R		0,40		0,40	0,40
1700000006442272	23-009-018-00416-0001	OLIVAR	R		0,68		0,68	0,68
1700000006442273	23-009-017-00374-0001	OLIVAR	S		0,33		0,33	0,33
1700000006442274	23-009-017-00139-0001	OLIVAR	S		0,45		0,45	0,45
1700000006442275	23-009-017-00140-0001	OLIVAR	S		1,21		1,21	1,21
1700000006442278	23-009-017-00100-0001	OLIVAR	R		0,37		0,37	0,37
1700000006442279	23-009-017-00088-0001	OLIVAR	S		0,22		0,22	0,22
1700000006442280	23-009-006-00076-0001	OLIVAR	S		0,01		0,01	0,01

(1) Con incidencias que retienen pago o deniegan el expediente.  
 (2) Se calcula sobre superficie declarada admisible.  
 (3) Aplicación del artículo 16 bis del RD 147/2023.

Puede verificar la integridad de una copia de este documento mediante la lectura del código QR adjunto o mediante el acceso a la dirección <a href="https://ws050.juntadeandalucia.es/verificarFirma">https://ws050.juntadeandalucia.es/verificarFirma</a> indicando el código de VERIFICACIÓN				
FIRMADO POR	RAQUEL MARIA ESPIN CRESPO	FECHA	26/06/2024	
VERIFICACIÓN	Pk2jmMQ72K8YCCE9EQ8LU85ENJJ6M	PÁGINA	7786/8857	





**RECINTOS PROPUESTOS**

<u>REF.</u>	<u>REFERENCIA SIGPAC</u>	<u>CULTIVO</u>	<u>S/R</u>	<u>USO SIGPAC</u>	<u>Sup. Dec. admisible</u>	<u>Sup. Campo</u>	<u>Sup. Determ.</u>	<u>Sup. Resuelta</u>
170000006442281	23-009-006-00075-0001	OLIVAR	S		0,39		0,39	0,39

**INCIDENCIAS**

**INCIDENCIA DESCRIPCIÓN**

74336 Recinto con uso declarado o cultivo declarado NO válido  
Recinto:23-009-027-09020-00018 Cultivo:101010 OLIVAR-PICUAL Regadío Uso Sigpac:CA

(1) Con incidencias que retienen pago o deniegan el expediente.  
(2) Se calcula sobre superficie declarada admisible.  
(3) Aplicación del artículo 16 bis del RD 147/2023.

Puede verificar la integridad de una copia de este documento mediante la lectura del código QR adjunto o mediante el acceso a la dirección <a href="https://ws050.juntadeandalucia.es/verificarFirma">https://ws050.juntadeandalucia.es/verificarFirma</a> indicando el código de VERIFICACIÓN				
FIRMADO POR	RAQUEL MARIA ESPIN CRESPO	FECHA	26/06/2024	
VERIFICACIÓN	Pk2jmMQ72K8YCCE9EQ8LU85ENJJ6M	PÁGINA	7787/8857	



**APELLIDOS Y NOMBRE / RAZÓN SOCIAL**

RUS GALIANO FERNANDO

**NIF**  
\*\*\*\*2461\*

**EXPEDIENTE**  
1165583

**RESOLUCIÓN**  
CONCESIÓN DE LA AYUDA

**DATOS DE MANTENIMIENTO UNIDADES**

<b>GRUPO DE PAGO</b>	<b>Sup. Dec. Admisible</b>	<b>Sup. Resuelta</b>	<b>Sobredecl.</b>	<b>% Sobredecl.</b>
ZONAS DE LIMITACIONES NATURALES	10,31	10,31	0,00	0,00

**RESUMEN DE PAGOS**

	<b>IMPORTE ( Euros )</b>			
	<b>RESUELTO</b>	<b>FEADER</b>	<b>MAPA</b>	<b>CAPADR</b>
Pago realizado	506,69	430,69	49,71	26,29
A pagar	50,05	42,54	4,91	2,60
<b>TOTAL</b>	<b>556,74</b>	<b>473,23</b>	<b>54,62</b>	<b>28,89</b>

**APLICACIÓN DE REDUCCIONES Y PENALIZACIONES (%)**

<b>Crterios de subvencionabilidad (1)</b>	<b>Presentación tardía</b>	<b>Omisión declaración</b>	<b>Condicionalidad</b>
0,00	0,00	0,00	0,00

**IMPORTE ( Euros )**

Calculado(2)	Reducción	Penalización	Reducción Penalización (3)	Penalización adicional	Resuelto	FEADER	MAPA	CAPADR
556,74 €	0,00 €	0,00 €	0,00 €	0,00 €	556,74 €	473,23 €	54,62 €	28,89 €
Importe Unitario:	54,00 €	Nuevo Importe Unitario:	54,00 €					

**RECINTOS PROPUESTOS**

<b>REF.</b>	<b>REFERENCIA SIGPAC</b>	<b>CULTIVO</b>	<b>USO S/R SIGPAC</b>	<b>Sup. Dec. admisible</b>	<b>Sup. Campo</b>	<b>Sup. Determ.</b>	<b>Sup. Resuelta</b>
-901499	23-009-022-00084-0001	OLIVAR	S	0,01		0,01	0,01
-446826	23-092-046-00288-0004	OLIVAR	S	0,04		0,04	0,04
-446825	23-092-046-00288-0003	OLIVAR	R	0,32		0,32	0,32
-446824	23-092-046-00288-0002	OLIVAR	R	0,06		0,06	0,06
-446823	23-092-046-00287-0012	OLIVAR	R	0,02		0,02	0,02
-446822	23-092-046-00286-0002	OLIVAR	R	0,06		0,06	0,06
-446821	23-092-046-00286-0003	OLIVAR	S	0,04		0,04	0,04
-446820	23-092-046-00021-0001	OLIVAR	R	1,57		1,57	1,57
4601168	23-009-004-00128-0001	OLIVAR	S	0,42		0,42	0,42
5228865	23-009-021-00219-0001	OLIVAR	R	0,60		0,60	0,60
5228866	23-009-021-00220-0001	OLIVAR	R	1,70		1,70	1,70
5477511	23-009-017-00486-0001	OLIVAR	S	0,10		0,10	0,10
5477512	23-009-001-00343-0001	OLIVAR	R	0,27		0,27	0,27
5477513	23-009-025-00241-0001	OLIVAR	R	0,16		0,16	0,16
5477514	23-009-021-00032-0001	OLIVAR	R	0,25		0,25	0,25
5477515	23-009-017-00487-0001	OLIVAR	R	0,92		0,92	0,92
5817291	23-009-025-00939-0001	OLIVAR	R	0,78		0,78	0,78
1700000005182094	23-009-006-00240-0002	OLIVAR	S	0,25		0,25	0,25
1700000005182095	23-009-006-00244-0001	OLIVAR	S	0,51		0,51	0,51
1700000005182099	23-009-038-00102-0001	OLIVAR	R	0,03		0,03	0,03
1700000005182100	23-009-022-00066-0001	OLIVAR	R	0,34		0,34	0,34
1700000005182103	23-014-020-00064-0001	OLIVAR	S	0,04		0,04	0,04
1700000005182108	23-009-022-00071-0001	OLIVAR	R	0,13		0,13	0,13
1700000005182110	23-009-021-00206-0001	OLIVAR	R	0,47		0,47	0,47
1700000005182114	23-009-021-00088-0001	OLIVAR	R	0,73		0,73	0,73
1700000005309714	23-009-021-00064-0002	OLIVAR	R	0,49		0,49	0,49

(1) Con incidencias que retienen pago o deniegan el expediente.  
(2) Se calcula sobre superficie declarada admisible.  
(3) Aplicación del artículo 16 bis del RD 147/2023.

Puede verificar la integridad de una copia de este documento mediante la lectura del código QR adjunto o mediante el acceso a la dirección <a href="https://ws050.juntadeandalucia.es/verificarFirma">https://ws050.juntadeandalucia.es/verificarFirma</a> indicando el código de VERIFICACIÓN					
FIRMADO POR	RAQUEL MARIA ESPIN CRESPO		FECHA		26/06/2024
VERIFICACIÓN	Pk2jmMQ72K8YCCE9EQ8LU85ENJJ6M		PÁGINA		7788/8857



**INCIDENCIAS**

**INCIDENCIA DESCRIPCIÓN**

3932 Recinto declarado en aparcería comunal para el que no existe ninguna declaración de aparcería comunal registrada.  
Recinto:23-009-021-00203-00001 Cultivo: -

(1) Con incidencias que retienen pago o deniegan el expediente.  
(2) Se calcula sobre superficie declarada admisible.  
(3) Aplicación del artículo 16 bis del RD 147/2023.

Puede verificar la integridad de una copia de este documento mediante la lectura del código QR adjunto o mediante el acceso a la dirección <a href="https://ws050.juntadeandalucia.es/verificarFirma">https://ws050.juntadeandalucia.es/verificarFirma</a> indicando el código de VERIFICACIÓN				
FIRMADO POR	RAQUEL MARIA ESPIN CRESCO	FECHA	26/06/2024	
VERIFICACIÓN	Pk2jmMQ72K8YCCE9EQ8LU85ENJJ6M	PÁGINA	7789/8857	



**APELLIDOS Y NOMBRE / RAZÓN SOCIAL**

RUS LOPEZ JUAN FRANCISCO

**NIF**  
\*\*\*\*2858\*

**EXPEDIENTE**  
1039800

**RESOLUCIÓN**  
CONCESIÓN DE LA AYUDA

**DATOS DE MANTENIMIENTO UNIDADES**

<b>GRUPO DE PAGO</b>	<b>Sup. Dec. Admisible</b>	<b>Sup. Resuelta</b>	<b>Sobredecl.</b>	<b>% Sobredecl.</b>
ZONAS DE LIMITACIONES NATURALES	12,18	12,18	0,00	0,00

**RESUMEN DE PAGOS**

	<b>IMPORTE ( Euros )</b>			
	<b>RESUELTO</b>	<b>FEADER</b>	<b>MAPA</b>	<b>CAPADR</b>
Pago realizado	598,59	508,80	58,72	31,07
A pagar	59,13	50,26	5,80	3,07
<b>TOTAL</b>	<b>657,72</b>	<b>559,06</b>	<b>64,52</b>	<b>34,14</b>

**APLICACIÓN DE REDUCCIONES Y PENALIZACIONES (%)**

<b>Criterios de subvencionabilidad (1)</b>	<b>Presentación tardía</b>	<b>Omisión declaración</b>	<b>Condicionalidad</b>
0,00	0,00	0,00	0,00

**IMPORTE ( Euros )**

Calculado(2)	Reducción	Penalización	Reducción Penalización (3)	Penalización adicional	Resuelto	FEADER	MAPA	CAPADR
657,72 €	0,00 €	0,00 €	0,00 €	0,00 €	657,72 €	559,06 €	64,52 €	34,14 €
Importe Unitario:	54,00 €	Nuevo Importe Unitario:	54,00 €					

**RECINTOS PROPUESTOS**

<b>REF.</b>	<b>REFERENCIA SIGPAC</b>	<b>CULTIVO</b>	<b>S/R</b>	<b>USO SIGPAC</b>	<b>Sup. Dec. admisible</b>	<b>Sup. Campo</b>	<b>Sup. Determ.</b>	<b>Sup. Resuelta</b>
-489574	23-092-090-00632-0001	OLIVAR	S		0,67		0,67	0,67
-489573	23-092-082-00405-0001	OLIVAR	S		0,88		0,88	0,88
-489572	23-092-079-00403-0001	OLIVAR	S		0,51		0,51	0,51
-489571	23-092-069-00454-0001	OLIVAR	S		0,44		0,44	0,44
-489570	23-092-052-00041-0001	OLIVAR	S		1,72		1,72	1,72
5238378	23-092-047-00205-0001	OLIVAR	S		0,44		0,44	0,44
5238379	23-092-048-00362-0001	OLIVAR	S		0,22		0,22	0,22
1700000005824286	23-092-014-00149-0001	OLIVAR	S		0,69		0,69	0,69
1700000005824287	23-092-047-00059-0001	OLIVAR	S		0,62		0,62	0,62
1700000005824288	23-092-081-00448-0001	OLIVAR	S		0,15		0,15	0,15
1700000005824289	23-092-078-00017-0003	OLIVAR	S		0,58		0,58	0,58
1700000005824290	23-092-079-00282-0001	OLIVAR	S		0,39		0,39	0,39
1700000005824291	23-092-090-00534-0001	OLIVAR	S		0,39		0,39	0,39
1700000005824292	23-092-079-00185-0001	OLIVAR	S		0,50		0,50	0,50
1700000005824294	23-092-070-00168-0001	OLIVAR	S		0,38		0,38	0,38
1700000005824295	23-092-079-00129-0001	OLIVAR	S		0,09		0,09	0,09
1700000005824297	23-092-069-00340-0001	OLIVAR	S		0,30		0,30	0,30
1700000005824298	23-092-051-00070-0001	OLIVAR	S		0,11		0,11	0,11
1700000005824299	23-092-051-00071-0001	OLIVAR	S		0,32		0,32	0,32
1700000005824300	23-092-090-00195-0001	OLIVAR	S		0,36		0,36	0,36
1700000005824301	23-092-090-00277-0001	OLIVAR	S		0,66		0,66	0,66
1700000005824302	23-092-069-00276-0001	OLIVAR	S		1,19		1,19	1,19
1700000005824303	23-092-054-00054-0001	OLIVAR	S		0,57		0,57	0,57

(1) Con incidencias que retienen pago o deniegan el expediente.  
(2) Se calcula sobre superficie declarada admisible.  
(3) Aplicación del artículo 16 bis del RD 147/2023.

Puede verificar la integridad de una copia de este documento mediante la lectura del código QR adjunto o mediante el acceso a la dirección <https://ws050.juntadeandalucia.es/verificarFirma> indicando el código de VERIFICACIÓN

<b>FIRMADO POR</b>	RAQUEL MARIA ESPIN CRESPO	<b>FECHA</b>	26/06/2024
<b>VERIFICACIÓN</b>	Pk2jmMQ72K8YCCE9EQ8LU85ENJJ6M	<b>PÁGINA</b>	7790/8857





**APELLIDOS Y NOMBRE / RAZÓN SOCIAL**  
RUS MORENO JUAN DIEGO

**NIF**  
\*\*\*\*4160\*

**EXPEDIENTE**  
1233168

**RESOLUCIÓN**  
CONCESIÓN DE LA AYUDA

**DATOS DE MANTENIMIENTO UNIDADES**

<b>GRUPO DE PAGO</b>	<b>Sup. Dec. Admisible</b>	<b>Sup. Resuelta</b>	<b>Sobredecl.</b>	<b>% Sobredecl.</b>
ZONAS DE LIMITACIONES NATURALES	4,88	4,88	0,00	0,00

**RESUMEN DE PAGOS**

	<b>IMPORTE ( Euros )</b>			
	<b>RESUELTO</b>	<b>FEADER</b>	<b>MAPA</b>	<b>CAPADR</b>
Pago realizado	224,59	190,90	22,03	11,66
A pagar	38,93	33,09	3,82	2,02
<b>TOTAL</b>	<b>263,52</b>	<b>223,99</b>	<b>25,85</b>	<b>13,68</b>

**APLICACIÓN DE REDUCCIONES Y PENALIZACIONES (%)**

<b>Criterios de subvencionabilidad (1)</b>	<b>Presentación tardía</b>	<b>Omisión declaración</b>	<b>Condicionalidad</b>
0,00	0,00	0,00	0,00

**IMPORTE ( Euros )**

Calculado(2)	Reducción	Penalización	Reducción Penalización (3)	Penalización adicional	Resuelto	FEADER	MAPA	CAPADR
263,52 €	0,00 €	0,00 €	0,00 €	0,00 €	263,52 €	223,99 €	25,85 €	13,68 €
Importe Unitario:	54,00 €	Nuevo Importe Unitario:	54,00 €					

**RECINTOS PROPUESTOS**

<b>REF.</b>	<b>REFERENCIA SIGPAC</b>	<b>CULTIVO</b>	<b>USO S/R SIGPAC</b>	<b>Sup. Dec. admisible</b>	<b>Sup. Campo</b>	<b>Sup. Determ.</b>	<b>Sup. Resuelta</b>
6849158	23-009-003-00342-0001	OLIVAR	S	0,16		0,16	0,00
1700000004767288	23-009-001-00155-0001	OLIVAR	S	0,13		0,13	0,13
1700000004767289	23-057-006-00028-0001	OLIVAR	R	0,07		0,07	0,07
1700000004767290	23-057-006-00027-0001	OLIVAR	S	0,01		0,01	0,00
1700000004767291	23-009-001-00159-0001	OLIVAR	S	0,25		0,25	0,25
1700000004767292	23-009-001-00160-0001	OLIVAR	S	0,23		0,23	0,23
1700000004767293	23-009-018-00108-0001	OLIVAR	S	0,26		0,26	0,26
1700000004767294	23-009-017-00606-0001	OLIVAR	S	0,41		0,41	0,41
1700000004767295	23-009-001-00164-0001	OLIVAR	S	0,13		0,13	0,13
1700000004767296	23-092-048-00478-0001	OLIVAR	R	0,16		0,16	0,16
1700000004767297	23-092-048-00515-0002	OLIVAR	R	0,13		0,13	0,13
1700000004767299	23-009-029-00224-0001	OLIVAR	R	0,14		0,14	0,14
1700000004767300	23-009-029-00225-0001	OLIVAR	R	0,10		0,10	0,10
1700000004767301	23-009-025-00099-0001	OLIVAR	R	0,40		0,40	0,40
1700000004767302	23-009-018-00114-0001	OLIVAR	S	0,11		0,11	0,11
1700000004767303	23-046-007-00429-0001	OLIVAR	S	0,02		0,02	0,02
1700000004767304	23-046-007-00435-0001	OLIVAR	S	0,62		0,62	0,62
1700000004767305	23-057-004-00442-0001	OLIVAR	S	0,50		0,50	0,50
1700000004767307	23-046-004-00294-0001	OLIVAR	S	0,26		0,26	0,26
1700000004767308	23-057-005-00159-0001	OLIVAR	S	0,13		0,13	0,13
1700000004767309	23-057-005-00159-0002	OLIVAR	S	0,04		0,04	0,04
1700000004767311	23-057-005-00137-0001	OLIVAR	S	0,35		0,35	0,35
1700000004767314	23-009-029-00243-0001	OLIVAR	R	0,04		0,04	0,04
1700000004767316	23-046-004-00108-0001	OLIVAR	S	0,21		0,21	0,21
1700000004767317	23-014-007-00011-0002	OLIVAR	R	0,16		0,16	0,16
1700000004767318	23-014-007-00060-0001	OLIVAR	R	0,03		0,03	0,03

(1) Con incidencias que retienen pago o deniegan el expediente.  
(2) Se calcula sobre superficie declarada admisible.  
(3) Aplicación del artículo 16 bis del RD 147/2023.

Puede verificar la integridad de una copia de este documento mediante la lectura del código QR adjunto o mediante el acceso a la dirección <a href="https://ws050.juntadeandalucia.es/verificarFirma">https://ws050.juntadeandalucia.es/verificarFirma</a> indicando el código de VERIFICACIÓN					
FIRMADO POR	RAQUEL MARIA ESPIN CRESPO		FECHA		26/06/2024
VERIFICACIÓN	Pk2jmMQ72K8YCCE9EQ8LU85ENJJ6M		PÁGINA		7791/8857



**INCIDENCIAS**

**INCIDENCIA DESCRIPCIÓN**

- 218 Superficie bruta de cruce en un recinto en el conjunto de las solicitudes supera superficie total que SIGPAC establece para él.  
Recinto:23-057-006-00027-00001 Cultivo:101010 OLIVAR-PICUAL Secano Suma de superficies declaradas para este recinto por todos los solicitantes (Áreas):9 Superficie SIGPAC medida para este recinto (Áreas):7 Exceso de superficie declarada (Hectáreas):0,02 Suma de superficies declaradas para este recinto por el solicitante (Áreas):1
- 4251 Línea de declaración de la solicitud con solape de superficie gráfica con recintos de declaraciones de aparcerías comunales ya registradas.  
Recinto:23-009-003-00342-00001 Cultivo:101010 OLIVAR-PICUAL Secano Superficie solapada (Hectáreas):0,16

(1) Con incidencias que retienen pago o deniegan el expediente.  
(2) Se calcula sobre superficie declarada admisible.  
(3) Aplicación del artículo 16 bis del RD 147/2023.

Puede verificar la integridad de una copia de este documento mediante la lectura del código QR adjunto o mediante el acceso a la dirección <https://ws050.juntadeandalucia.es/verificarFirma> indicando el código de VERIFICACIÓN

FIRMADO POR	RAQUEL MARIA ESPIN CRESPO	FECHA	26/06/2024
VERIFICACIÓN	Pk2jmMQ72K8YCCCE9EQ8LU85ENJJ6M	PÁGINA	7792/8857





**APELLIDOS Y NOMBRE / RAZÓN SOCIAL**

RUS RODRIGUEZ LUIS JOSÉ

**NIF**

\*\*\*\*4174\*

**EXPEDIENTE**

1136431

**RESOLUCIÓN**

CONCESIÓN DE LA AYUDA

**DATOS DE MANTENIMIENTO UNIDADES**

**GRUPO DE PAGO**

ZONAS DE LIMITACIONES NATURALES

**Sup. Dec. Admisible**

18,39

**Sup. Resuelta**

18,39

**Sobredecl.**

0,00

**% Sobredecl.**

0,00

**RESUMEN DE PAGOS**

	<b>IMPORTE ( Euros )</b>			
	<b>RESUELTO</b>	<b>FEADER</b>	<b>MAPA</b>	<b>CAPADR</b>
Pago realizado	870,47	739,89	85,39	45,18
A pagar	85,98	73,08	8,43	4,47
<b>TOTAL</b>	<b>956,45</b>	<b>812,97</b>	<b>93,82</b>	<b>49,65</b>

**APLICACIÓN DE REDUCCIONES Y PENALIZACIONES (%)**

<b>Criterios de subvencionabilidad (1)</b>	<b>Presentación tardía</b>	<b>Omisión declaración</b>	<b>Condicionalidad</b>
0,00	0,00	0,00	0,00

**IMPORTE ( Euros )**

Calculado(2)	Reducción	Penalización	Reducción Penalización (3)	Penalización adicional	Resuelto	FEADER	MAPA	CAPADR
956,45 €	0,00 €	0,00 €	0,00 €	0,00 €	956,45 €	812,98 €	93,83 €	49,64 €
Importe Unitario:	54,00 €	Nuevo Importe Unitario:	52,01 €					

**RECINTOS PROPUESTOS**

<b>REF.</b>	<b>REFERENCIA SIGPAC</b>	<b>CULTIVO</b>	<b>S/R</b>	<b>USO SIGPAC</b>	<b>Sup. Dec. admisible</b>	<b>Sup. Campo</b>	<b>Sup. Determ.</b>	<b>Sup. Resuelta</b>
-1571124	23-092-099-00010-0001	OLIVAR	S		0,07		0,07	0,07
-1028259	23-092-099-00010-0001	OLIVAR	S		0,02		0,02	0,02
1700000006180630	23-063-018-00332-0002	OLIVAR	S		0,04		0,04	0,04
1700000006180633	23-063-022-00200-0001	OLIVAR	S		0,32		0,32	0,32
1700000006180634	23-092-098-00035-0002	OLIVAR	S		0,45		0,45	0,45
1700000006180635	23-063-039-00151-0001	OLIVAR	S		0,60		0,60	0,60
1700000006180636	23-063-038-00081-0001	OLIVAR	S		0,46		0,46	0,46
1700000006180637	23-092-099-00010-0001	OLIVAR	S		5,17		5,17	5,17
1700000006180638	23-092-099-00010-0003	OLIVAR	S		2,82		2,82	2,82
1700000006180639	23-063-024-00013-0001	OLIVAR	S		5,77		5,77	5,77
1700000006180640	23-063-024-00018-0001	OLIVAR	S		0,41		0,41	0,41
1700000006180641	23-063-035-00639-0002	OLIVAR	S		0,44		0,44	0,44
1700000006180642	23-063-036-00014-0001	OLIVAR	S		0,01		0,01	0,01
1700000006180643	23-063-036-00024-0004	OLIVAR	S		1,81		1,81	1,81

(1) Con incidencias que retienen pago o deniegan el expediente.  
 (2) Se calcula sobre superficie declarada admisible.  
 (3) Aplicación del artículo 16 bis del RD 147/2023.

Puede verificar la integridad de una copia de este documento mediante la lectura del código QR adjunto o mediante el acceso a la dirección <a href="https://ws050.juntadeandalucia.es/verificarFirma">https://ws050.juntadeandalucia.es/verificarFirma</a> indicando el código de VERIFICACIÓN					
FIRMADO POR	RAQUEL MARIA ESPIN CRESPO		FECHA		26/06/2024
VERIFICACIÓN	Pk2jmMQ72K8YCCE9EQ8LU85ENJJ6M		PÁGINA		7793/8857



**APELLIDOS Y NOMBRE / RAZÓN SOCIAL**

SABALETE PANCORBO PEDRO

**NIF**  
\*\*\*6871\*

**EXPEDIENTE**  
1063405

**RESOLUCIÓN**  
CONCESIÓN DE LA AYUDA

**DATOS DE MANTENIMIENTO UNIDADES**

**GRUPO DE PAGO**

ZONAS DE LIMITACIONES NATURALES

Sup. Dec. Admisible	Sup. Resuelta	Sobredecl.	% Sobredecl.
6,41	6,41	0,00	0,00

**RESUMEN DE PAGOS**

	IMPORTE ( Euros )			
	RESUELTO	FEADER	MAPA	CAPADR
Pago realizado	315,02	267,77	30,91	16,35
A pagar	31,12	26,45	3,05	1,62
<b>TOTAL</b>	<b>346,14</b>	<b>294,22</b>	<b>33,96</b>	<b>17,97</b>

**APLICACIÓN DE REDUCCIONES Y PENALIZACIONES (%)**

Criterios de subvencionabilidad (1)	Presentación tardía	Omisión declaración	Condicionalidad
0,00	0,00	0,00	0,00

**IMPORTE ( Euros )**

Calculado(2)	Reducción	Penalización	Reducción Penalización (3)	Penalización adicional	Resuelto	FEADER	MAPA	CAPADR
346,14 €	0,00 €	0,00 €	0,00 €	0,00 €	346,14 €	294,22 €	33,96 €	17,96 €
Importe Unitario:	54,00 €	Nuevo Importe Unitario:	54,00 €					

**RECINTOS PROPUESTOS**

REF.	REFERENCIA SIGPAC	CULTIVO	S/R	USO SIGPAC	Sup. Dec. admisible	Sup. Campo	Sup. Determ.	Sup. Resuelta
1700000005621253	23-006-006-00306-0001	OLIVAR	S		4,56		4,56	4,56
1700000005621254	23-031-004-00034-0001	OLIVAR	S		0,02		0,02	0,02
1700000005621255	23-031-004-00114-0001	OLIVAR	S		1,83		1,83	1,83

(1) Con incidencias que retienen pago o deniegan el expediente.  
 (2) Se calcula sobre superficie declarada admisible.  
 (3) Aplicación del artículo 16 bis del RD 147/2023.

Puede verificar la integridad de una copia de este documento mediante la lectura del código QR adjunto o mediante el acceso a la dirección <https://ws050.juntadeandalucia.es/verificarFirma> indicando el código de VERIFICACIÓN

FIRMADO POR	RAQUEL MARIA ESPIN CRESPO	FECHA	26/06/2024
VERIFICACIÓN	Pk2jmMQ72K8YCCE9EQ8LU85ENJJ6M	PÁGINA	7794/8857







**APELLIDOS Y NOMBRE / RAZÓN SOCIAL**  
SABUQUILLO CASTELLANOS LUIS ANTONIO

**NIF**  
\*\*\*0540\*

**EXPEDIENTE**  
1185904

**RESOLUCIÓN**  
CONCESIÓN DE LA AYUDA

**DATOS DE MANTENIMIENTO UNIDADES**

<b>GRUPO DE PAGO</b>	<b>Sup. Dec. Admisible</b>	<b>Sup. Resuelta</b>	<b>Sobredecl.</b>	<b>% Sobredecl.</b>
ZONAS DE LIMITACIONES NATURALES	10,75	10,75	0,00	0,00

**RESUMEN DE PAGOS**

	<b>IMPORTE ( Euros )</b>			
	<b>RESUELTO</b>	<b>FEADER</b>	<b>MAPA</b>	<b>CAPADR</b>
Pago realizado	528,31	449,07	51,83	27,41
A pagar	52,19	44,36	5,12	2,71
<b>TOTAL</b>	<b>580,50</b>	<b>493,43</b>	<b>56,95</b>	<b>30,12</b>

**APLICACIÓN DE REDUCCIONES Y PENALIZACIONES (%)**

<b>Criterios de subvencionabilidad (1)</b>	<b>Presentación tardía</b>	<b>Omisión declaración</b>	<b>Condicionalidad</b>
0,00	0,00	0,00	0,00

**IMPORTE ( Euros )**

Calculado(2)	Reducción	Penalización	Reducción Penalización (3)	Penalización adicional	Resuelto	FEADER	MAPA	CAPADR
580,50 €	0,00 €	0,00 €	0,00 €	0,00 €	580,50 €	493,43 €	56,95 €	30,12 €
Importe Unitario:	54,00 €	Nuevo Importe Unitario:	54,00 €					

**RECINTOS PROPUESTOS**

<b>REF.</b>	<b>REFERENCIA SIGPAC</b>	<b>CULTIVO</b>	<b>USO S/R SIGPAC</b>	<b>Sup. Dec. admisible</b>	<b>Sup. Campo</b>	<b>Sup. Determ.</b>	<b>Sup. Resuelta</b>
-1356510	23-055-008-00140-0002	OLIVAR	S	0,54		0,54	0,54
-1356509	23-055-008-00140-0002	OLIVAR	S	0,07		0,07	0,07
1700000006974576	23-049-010-00025-0001	OLIVAR	S	0,66		0,66	0,66
1700000006974577	23-049-010-00104-0002	OLIVAR	S	0,51		0,51	0,51
1700000006974578	23-049-010-00105-0003	OLIVAR	S	0,05		0,05	0,05
1700000006974579	23-049-010-00201-0001	OLIVAR	S	0,19		0,19	0,19
1700000006974582	23-049-010-00203-0002	OLIVAR	S	0,65		0,65	0,65
1700000006974583	23-049-010-00216-0001	OLIVAR	S	1,28		1,28	1,28
1700000006974584	23-049-011-00046-0001	OLIVAR	S	0,44		0,44	0,44
1700000006974585	23-049-011-00403-0001	OLIVAR	S	0,40		0,40	0,40
1700000006974586	23-049-011-00404-0001	OLIVAR	S	0,50		0,50	0,50
1700000006974587	23-049-011-00406-0001	OLIVAR	S	0,02		0,02	0,02
1700000006974588	23-049-011-00410-0001	OLIVAR	S	0,04		0,04	0,04
1700000006974589	23-049-011-00411-0001	OLIVAR	S	1,44		1,44	1,44
1700000006974590	23-049-011-00401-0001	OLIVAR	S	0,56		0,56	0,56
1700000006974591	23-049-011-00402-0001	OLIVAR	S	0,03		0,03	0,03
1700000006974592	23-049-011-00642-0001	OLIVAR	S	0,35		0,35	0,35
1700000006974593	23-049-011-00643-0001	OLIVAR	S	0,42		0,42	0,42
1700000006974594	23-049-011-00409-0001	OLIVAR	S	0,04		0,04	0,04
1700000006974595	23-049-012-00099-0001	OLIVAR	S	0,56		0,56	0,56
1700000006974596	23-049-012-00100-0002	OLIVAR	R	0,42		0,42	0,42
1700000006974598	23-049-012-00095-0002	OLIVAR	S	0,06		0,06	0,06
1700000006974599	23-049-023-00078-0002	OLIVAR	S	1,14		1,14	1,14
1700000006974600	23-049-023-09004-0001	OLIVAR	S	0,38		0,38	0,38

(1) Con incidencias que retienen pago o deniegan el expediente.  
(2) Se calcula sobre superficie declarada admisible.  
(3) Aplicación del artículo 16 bis del RD 147/2023.

Puede verificar la integridad de una copia de este documento mediante la lectura del código QR adjunto o mediante el acceso a la dirección <a href="https://ws050.juntadeandalucia.es/verificarFirma">https://ws050.juntadeandalucia.es/verificarFirma</a> indicando el código de VERIFICACIÓN					
FIRMADO POR	RAQUEL MARIA ESPIN CRESPO		FECHA		26/06/2024
VERIFICACIÓN	Pk2jmMQ72K8YCCE9EQ8LU85ENJJ6M		PÁGINA		7795/8857

**APELLIDOS Y NOMBRE / RAZÓN SOCIAL**

SAETA GARCIA ISABEL

**NIF**

\*\*\*\*7994\*

**EXPEDIENTE**

1206305

**RESOLUCIÓN**

CONCESIÓN DE LA AYUDA

**DATOS DE MANTENIMIENTO UNIDADES****GRUPO DE PAGO**

ZONAS DE LIMITACIONES NATURALES

**Sup. Dec.  
Admisible**

12,08

**Sup.  
Resuelta**

12,08

**Sobredecl.**

0,00

**% Sobredecl.**

0,00

**RESUMEN DE PAGOS**

	<b>IMPORTE ( Euros )</b>			
	<b>RESUELTO</b>	<b>FEADER</b>	<b>MAPA</b>	<b>CAPADR</b>
Pago realizado	593,68	504,62	58,24	30,82
A pagar	58,64	49,84	5,75	3,05
<b>TOTAL</b>	<b>652,32</b>	<b>554,46</b>	<b>63,99</b>	<b>33,87</b>

**APLICACIÓN DE REDUCCIONES Y PENALIZACIONES (%)**

<b>Crterios de subvencionabilidad (1)</b>	<b>Presentación tardía</b>	<b>Omisión declaración</b>	<b>Condicionalidad</b>
0,00	0,00	0,00	0,00

**IMPORTE ( Euros )**

Calculado(2)	Reducción	Penalización	Reducción Penalización (3)	Penalización adicional	Resuelto	FEADER	MAPA	CAPADR
652,32 €	0,00 €	0,00 €	0,00 €	0,00 €	652,32 €	554,47 €	63,99 €	33,86 €
Importe Unitario:	54,00 €	Nuevo Importe Unitario:	54,00 €					

**RECINTOS PROPUESTOS**

<b>REF.</b>	<b>REFERENCIA SIGPAC</b>	<b>CULTIVO</b>	<b>S/R</b>	<b>USO SIGPAC</b>	<b>Sup. Dec. admisible</b>	<b>Sup. Campo</b>	<b>Sup. Determ.</b>	<b>Sup. Resuelta</b>
-1358880	23-061-015-00039-0002	BARBECHO TRADICIONAL	R		0,03		0,03	0,03
1700000005988956	23-061-015-00038-0002	OLIVAR	R		0,09		0,09	0,09
1700000005988957	23-061-015-00039-0001	OLIVAR	R		6,21		6,21	6,21
1700000005988958	23-100-032-00277-0001	OLIVAR	R		4,34		4,34	4,34
1700000005988959	23-100-503-00276-0001	OLIVAR	R		0,87		0,87	0,87
1700000005988960	23-100-503-00262-0001	OLIVAR	R		0,47		0,47	0,47
1700000005988961	23-100-032-00266-0001	OLIVAR	R		0,07		0,07	0,07

**Datos considerados para el Cálculo de la Carga Ganadera del expediente**

Superficie determinada para Cálculo Carga Ganadera: 0,00 ha

Carga Ganadera del Expediente: 0,00 ugm/ha

**Incidencias de carga ganadera****INCIDENCIA DESCRIPCIÓN**

86132 Recinto superficie forrajera que no realiza la actividad de producción de pastoreo.

Recinto:23-061-015-00039-00002 Cultivo:20000 BARBECHO TRADICIONAL-SIN VARIEDAD Regadío

(1) Con incidencias que retienen pago o deniegan el expediente.

(2) Se calcula sobre superficie declarada admisible.

(3) Aplicación del artículo 16 bis del RD 147/2023.

Puede verificar la integridad de una copia de este documento mediante la lectura del código QR adjunto o mediante el acceso a la dirección <https://ws050.juntadeandalucia.es/verificarFirma> indicando el código de VERIFICACIÓN

FIRMADO POR RAQUEL MARIA ESPIN CRESPO FECHA 26/06/2024

VERIFICACIÓN Pk2jmMQ72K8YCCE9EQ8LU85ENJJJ6M PÁGINA 7796/8857





**APELLIDOS Y NOMBRE / RAZÓN SOCIAL**

SAEZ SANZ MIGUEL ANGEL

**NIF**  
\*\*\*\*1045\*

**EXPEDIENTE**  
1219825

**RESOLUCIÓN**  
CONCESIÓN DE LA AYUDA

**DATOS DE MANTENIMIENTO UNIDADES**

**GRUPO DE PAGO**

ZONAS DE LIMITACIONES NATURALES

<b>Sup. Dec. Admisible</b>	<b>Sup. Resuelta</b>	<b>Sobredecl.</b>	<b>% Sobredecl.</b>
51,87	51,87	0,00	0,00

**RESUMEN DE PAGOS**

	<b>IMPORTE ( Euros )</b>			
	<b>RESUELTO</b>	<b>FEADER</b>	<b>MAPA</b>	<b>CAPADR</b>
Pago realizado	1.081,20	919,02	106,06	56,12
A pagar	106,80	90,78	10,48	5,54
<b>TOTAL</b>	<b>1.188,00</b>	<b>1.009,80</b>	<b>116,54</b>	<b>61,66</b>

**APLICACIÓN DE REDUCCIONES Y PENALIZACIONES (%)**

<b>Criterios de subvencionabilidad (1)</b>	<b>Presentación tardía</b>	<b>Omisión declaración</b>	<b>Condicionabilidad</b>
0,00	0,00	0,00	0,00

**IMPORTE ( Euros )**

Calculado(2)	Reducción	Penalización	Reducción Penalización (3)	Penalización adicional	Resuelto	FEADER	MAPA	CAPADR
1.188,00 €	0,00 €	0,00 €	0,00 €	0,00 €	1.188,00 €	1.009,80 €	116,54 €	61,66 €
<b>Importe Unitario:</b>	<b>54,00 €</b>	<b>Nuevo Importe Unitario:</b>	<b>22,90 €</b>					

(1) Con incidencias que retienen pago o deniegan el expediente.  
 (2) Se calcula sobre superficie declarada admisible.  
 (3) Aplicación del artículo 16 bis del RD 147/2023.

Puede verificar la integridad de una copia de este documento mediante la lectura del código QR adjunto o mediante el acceso a la dirección <a href="https://ws050.juntadeandalucia.es/verificarFirma">https://ws050.juntadeandalucia.es/verificarFirma</a> indicando el código de VERIFICACIÓN				
FIRMADO POR	RAQUEL MARIA ESPIN CRESPO	FECHA	26/06/2024	
VERIFICACIÓN	Pk2jmMQ72K8YCCE9EQ8LU85ENJJ6M	PÁGINA	7797/8857	

**RECINTOS PROPUESTOS**

REF.	REFERENCIA SIGPAC	CULTIVO	S/R	USO SIGPAC	Sup. Dec. admisible	Sup. Campo	Sup. Determ.	Sup. Resuelta
-1247080	23-010-010-00342-0001	OLIVAR	S		0,02		0,02	0,02
5250151	23-010-010-00165-0001	OLIVAR	S		0,55		0,55	0,55
1700000005437993	23-010-008-00096-0001	OLIVAR	S		9,50		9,50	9,50
1700000005437994	23-010-008-00097-0001	OLIVAR	S		0,54		0,54	0,54
1700000005437995	23-010-015-00120-0001	OLIVAR	S		0,56		0,56	0,56
1700000005437996	23-010-015-00144-0003	OLIVAR	S		15,28		15,28	15,28
1700000005437997	23-010-015-00145-0001	OLIVAR	S		1,66		1,66	1,66
1700000005437998	23-010-015-00147-0001	OLIVAR	S		0,05		0,05	0,05
1700000005437999	23-010-015-00176-0001	OLIVAR	S		1,06		1,06	1,06
1700000005438000	23-010-015-00178-0001	OLIVAR	S		1,35		1,35	1,35
1700000005438001	23-010-015-00179-0002	OLIVAR	S		1,46		1,46	1,46
1700000005438002	23-010-015-00180-0001	OLIVAR	S		0,15		0,15	0,15
1700000005438003	23-010-015-00181-0001	OLIVAR	S		0,08		0,08	0,08
1700000005438004	23-010-015-00218-0001	OLIVAR	S		0,27		0,27	0,27
1700000005438005	23-010-015-00127-0001	OLIVAR	S		1,28		1,28	1,28
1700000005438006	23-010-015-00129-0001	OLIVAR	S		0,07		0,07	0,07
1700000005438007	23-010-015-00130-0002	OLIVAR	S		0,08		0,08	0,08
1700000005438008	23-010-017-00090-0001	OLIVAR	S		1,86		1,86	1,86
1700000005438009	23-010-017-00167-0001	OLIVAR	S		0,53		0,53	0,53
1700000005438010	23-010-017-00168-0001	OLIVAR	S		0,02		0,02	0,02
1700000005438011	23-010-017-00169-0003	OLIVAR	S		1,54		1,54	1,54
1700000005438012	23-010-017-00173-0002	OLIVAR	S		0,38		0,38	0,38
1700000005438013	23-010-017-00174-0001	OLIVAR	S		0,45		0,45	0,45
1700000005438014	23-010-017-00181-0001	OLIVAR	S		1,84		1,84	1,84
1700000005438015	23-010-013-00047-0001	OLIVAR	S		3,97		3,97	3,97
1700000005438016	23-010-013-00048-0002	OLIVAR	S		4,30		4,30	4,30
1700000005438017	23-010-013-00051-0002	OLIVAR	S		0,06		0,06	0,06
1700000005438018	23-010-013-00051-0003	OLIVAR	S		0,26		0,26	0,26
1700000005438019	23-010-015-00144-0001	OLIVAR	S		0,16		0,16	0,16
1700000005438020	23-010-015-00158-0001	OLIVAR	S		0,51		0,51	0,51
1700000005438021	23-010-010-00099-0001	OLIVAR	S		1,70		1,70	1,70
1700000005438022	23-010-014-00114-0001	OLIVAR	S		0,33		0,33	0,33

**INCIDENCIAS****INCIDENCIA DESCRIPCIÓN**

- 86119 Carga ganadera NO cumple con el valor mínimo de 0,2 UGM/ha.  
Recinto:23-010-017-00181-00002 Cultivo:62000 PASTOS PERMANENTES DE 5 O MAS AÑOS-SIN VARIEDAD Secano Carga Ganadera:0
- 86122 Recinto superficie forrajera que realiza la actividad de producción de pastoreo y no declara el o los códigos del Registro de Explotaciones Ganaderas de Andalucía, REGA.  
Recinto:23-010-017-00181-00002 Cultivo:62000 PASTOS PERMANENTES DE 5 O MAS AÑOS-SIN VARIEDAD Secano
- 86124 Recinto de forrajera para Cálculo de Carga Ganadera que No pertenece a Explotación.  
Recinto:23-010-017-00181-00002 Cultivo:62000 PASTOS PERMANENTES DE 5 O MAS AÑOS-SIN VARIEDAD Secano

**Datos considerados para el Cálculo de la Carga Ganadera del expediente**

Superficie determinada para Cálculo Carga Ganadera: 0,00 ha  
Carga Ganadera del Expediente: 0,00 ugm/ha

**Incidencias de carga ganadera****INCIDENCIA DESCRIPCIÓN**

- 86122 Recinto superficie forrajera que realiza la actividad de producción de pastoreo y no declara el o los códigos del Registro de Explotaciones

(1) Con incidencias que retienen pago o deniegan el expediente.  
(2) Se calcula sobre superficie declarada admisible.  
(3) Aplicación del artículo 16 bis del RD 147/2023.

Puede verificar la integridad de una copia de este documento mediante la lectura del código QR adjunto o mediante el acceso a la dirección <a href="https://ws050.juntadeandalucia.es/verificarFirma">https://ws050.juntadeandalucia.es/verificarFirma</a> indicando el código de VERIFICACIÓN				
FIRMADO POR	RAQUEL MARIA ESPIN CRESPO	FECHA	26/06/2024	
VERIFICACIÓN	Pk2jmMQ72K8YCCE9EQ8LU85ENJJ6M	PÁGINA	7798/8857	



	Ganaderas de Andalucía, REGA.
	Recinto:23-010-017-00181-00002 Cultivo:62000 PASTOS PERMANENTES DE 5 O MAS AÑOS-SIN VARIEDAD Secano
86124	Recinto de forrajera para Cálculo de Carga Ganadera que No pertenece a Explotación.
	Recinto:23-010-017-00181-00002 Cultivo:62000 PASTOS PERMANENTES DE 5 O MAS AÑOS-SIN VARIEDAD Secano
86128	Recinto de Forrajeras que no ha contabilizado para Carga Ganadera por no tener una explotación válida para el cálculo de la Carga Ganadera
	Recinto:23-010-017-00181-00002 Cultivo:62 PASTOS PERMANENTES DE 5 O MAS AÑOS-

(1) Con incidencias que retienen pago o deniegan el expediente.  
(2) Se calcula sobre superficie declarada admisible.  
(3) Aplicación del artículo 16 bis del RD 147/2023.

Puede verificar la integridad de una copia de este documento mediante la lectura del código QR adjunto o mediante el acceso a la dirección <https://ws050.juntadeandalucia.es/verificarFirma> indicando el código de VERIFICACIÓN

FIRMADO POR	RAQUEL MARIA ESPIN CRESPO	FECHA	26/06/2024
VERIFICACIÓN	Pk2jmMQ72K8YCCE9EQ8LU85ENJJ6M	PÁGINA	7799/8857



**APELLIDOS Y NOMBRE / RAZÓN SOCIAL**

SALAS CASTRO LUIS

**NIF**

\*\*\*\*4061\*

**EXPEDIENTE**

1142658

**RESOLUCIÓN**

CONCESIÓN DE LA AYUDA

**DATOS DE MANTENIMIENTO UNIDADES**

<b>GRUPO DE PAGO</b>	<b>Sup. Dec. Admisible</b>	<b>Sup. Resuelta</b>	<b>Sobredecl.</b>	<b>% Sobredecl.</b>
ZONAS DE LIMITACIONES NATURALES	20,28	20,28	0,00	0,00

**RESUMEN DE PAGOS**

	<b>IMPORTE ( Euros )</b>			
	<b>RESUELTO</b>	<b>FEADER</b>	<b>MAPA</b>	<b>CAPADR</b>
Pago realizado	942,02	800,72	92,41	48,89
A pagar	93,05	79,09	9,13	4,83
<b>TOTAL</b>	<b>1.035,07</b>	<b>879,81</b>	<b>101,54</b>	<b>53,72</b>

**APLICACIÓN DE REDUCCIONES Y PENALIZACIONES (%)**

<b>Crterios de subvencionabilidad (1)</b>	<b>Presentación tardía</b>	<b>Omisión declaración</b>	<b>Condicionalidad</b>
0,00	0,00	0,00	0,00

**IMPORTE ( Euros )**

Calculado(2)	Reducción	Penalización	Reducción Penalización (3)	Penalización adicional	Resuelto	FEADER	MAPA	CAPADR
1.035,07 €	0,00 €	0,00 €	0,00 €	0,00 €	1.035,07 €	879,81 €	101,54 €	53,72 €
Importe Unitario:	54,00 €	Nuevo Importe Unitario:	51,04 €					

**RECINTOS PROPUESTOS**

<b>REF.</b>	<b>REFERENCIA SIGPAC</b>	<b>CULTIVO</b>	<b>USO S/R SIGPAC</b>	<b>Sup. Dec. admisible</b>	<b>Sup. Campo</b>	<b>Sup. Determ.</b>	<b>Sup. Resuelta</b>
-1352670	23-069-010-00144-0001	OLIVAR	S	0,08		0,08	0,08
4143038	23-069-029-00178-0001	OLIVAR	S	0,64		0,64	0,64
5528362	23-069-018-00701-0001	OLIVAR	S	1,04		1,04	1,04
5528363	23-069-009-00456-0001	OLIVAR	S	0,76		0,76	0,76
5528364	23-069-010-00143-0001	OLIVAR	S	1,09		1,09	1,09
1700000005212567	23-069-008-00138-0002	OLIVAR	S	0,87		0,87	0,87
1700000005212568	23-069-008-00256-0002	OLIVAR	S	0,09		0,09	0,09
1700000005212569	23-069-025-00127-0002	OLIVAR	S	1,58		1,58	1,58
1700000005212575	23-069-012-00137-0002	OLIVAR	S	5,76		5,76	5,76
1700000005212576	23-069-009-00594-0002	OLIVAR	S	1,18		1,18	1,18
1700000005212577	23-087-043-00092-0001	OLIVAR	S	0,03		0,03	0,03
1700000005212578	23-087-043-00094-0001	OLIVAR	S	0,30		0,30	0,30
1700000005212579	23-087-043-00095-0001	OLIVAR	S	0,32		0,32	0,32
1700000005212580	23-087-043-00096-0001	OLIVAR	S	1,44		1,44	1,44
1700000005212582	23-087-043-00111-0001	OLIVAR	S	1,06		1,06	1,06
1700000005212583	23-087-043-00120-0001	OLIVAR	S	0,68		0,68	0,68
1700000005212584	23-069-029-00177-0001	OLIVAR	S	3,33		3,33	3,33
1700000005212594	23-069-009-00600-0002	OLIVAR	S	0,03		0,03	0,03

(1) Con incidencias que retienen pago o deniegan el expediente.

(2) Se calcula sobre superficie declarada admisible.

(3) Aplicación del artículo 16 bis del RD 147/2023.

Puede verificar la integridad de una copia de este documento mediante la lectura del código QR adjunto o mediante el acceso a la dirección <https://ws050.juntadeandalucia.es/verificarFirma> indicando el código de VERIFICACIÓN

FIRMADO POR	RAQUEL MARIA ESPIN CRESPO	FECHA	26/06/2024
VERIFICACIÓN	Pk2jmMQ72K8YCCE9EQ8LU85ENJJ6M	PÁGINA	7800/8857



**APELLIDOS Y NOMBRE / RAZÓN SOCIAL**

SALAS DEL PINO JOSE MANUEL

**NIF**

\*\*\*\*4029\*

**EXPEDIENTE**

1150970

**RESOLUCIÓN**

CONCESIÓN DE LA AYUDA

**DATOS DE MANTENIMIENTO UNIDADES****GRUPO DE PAGO**

ZONAS DE LIMITACIONES NATURALES

**Sup. Dec.  
Admisible**

1,95

**Sup.  
Resuelta**

1,95

**Sobredecl.**

0,00

**% Sobredecl.**

0,00

**RESUMEN DE PAGOS**

	<b>IMPORTE ( Euros )</b>			
	<b>RESUELTO</b>	<b>FEADER</b>	<b>MAPA</b>	<b>CAPADR</b>
Pago realizado	95,83	81,46	9,40	4,97
A pagar	9,47	8,05	0,93	0,49
<b>TOTAL</b>	<b>105,30</b>	<b>89,51</b>	<b>10,33</b>	<b>5,46</b>

**APLICACIÓN DE REDUCCIONES Y PENALIZACIONES (%)**

<b>Criterios de subvencionabilidad (1)</b>	<b>Presentación tardía</b>	<b>Omisión declaración</b>	<b>Condicionabilidad</b>
0,00	0,00	0,00	0,00

**IMPORTE ( Euros )**

Calculado(2)	Reducción	Penalización	Reducción Penalización (3)	Penalización adicional	Resuelto	FEADER	MAPA	CAPADR
105,30 €	0,00 €	0,00 €	0,00 €	0,00 €	105,30 €	89,51 €	10,33 €	5,46 €
Importe Unitario:	54,00 €	Nuevo Importe Unitario:	54,00 €					

**RECINTOS PROPUESTOS**

<b>REF.</b>	<b>REFERENCIA SIGPAC</b>	<b>CULTIVO</b>	<b>S/R</b>	<b>USO</b>	<b>Sup. Dec. admisible</b>	<b>Sup. Campo</b>	<b>Sup. Determ.</b>	<b>Sup. Resuelta</b>
				<b>SIGPAC</b>				
1700000005483682	23-069-006-00014-0001	OLIVAR	S		0,07		0,07	0,07
1700000005483683	23-069-006-00015-0001	OLIVAR	S		0,76		0,76	0,76
1700000005483684	23-069-006-00016-0001	OLIVAR	S		0,06		0,06	0,06
1700000005483685	23-069-021-00609-0001	OLIVAR	S		0,03		0,03	0,03
1700000005483686	23-069-021-00634-0001	OLIVAR	S		1,03		1,03	1,03

(1) Con incidencias que retienen pago o deniegan el expediente.

(2) Se calcula sobre superficie declarada admisible.

(3) Aplicación del artículo 16 bis del RD 147/2023.

Puede verificar la integridad de una copia de este documento mediante la lectura del código QR adjunto o mediante el acceso a la dirección <https://ws050.juntadeandalucia.es/verificarFirma> indicando el código de VERIFICACIÓN

FIRMADO POR	RAQUEL MARIA ESPIN CRESPO	FECHA	26/06/2024
VERIFICACIÓN	Pk2jmMQ72K8YCCE9EQ8LU85ENJJ6M	PÁGINA	7801/8857



**APELLIDOS Y NOMBRE / RAZÓN SOCIAL**

SALAS NAVARRETE MANUEL

**NIF**

\*\*\*0816\*

**EXPEDIENTE**

1153669

**RESOLUCIÓN**

CONCESIÓN DE LA AYUDA

**DATOS DE MANTENIMIENTO UNIDADES****GRUPO DE PAGO**

ZONAS DE LIMITACIONES NATURALES

**Sup. Dec.  
Admisible**

14,15

**Sup.  
Resuelta**

14,15

**Sobredecl.**

0,00

**% Sobredecl.**

0,00

**RESUMEN DE PAGOS**

	<b>IMPORTE ( Euros )</b>			
	<b>RESUELTO</b>	<b>FEADER</b>	<b>MAPA</b>	<b>CAPADR</b>
Pago realizado	695,41	591,10	68,22	36,09
A pagar	68,69	58,39	6,74	3,56
<b>TOTAL</b>	<b>764,10</b>	<b>649,49</b>	<b>74,96</b>	<b>39,65</b>

**APLICACIÓN DE REDUCCIONES Y PENALIZACIONES (%)**

<b>Criterios de subvencionabilidad (1)</b>	<b>Presentación tardía</b>	<b>Omisión declaración</b>	<b>Condicionalidad</b>
0,00	0,00	0,00	0,00

**IMPORTE ( Euros )**

Calculado(2)	Reducción	Penalización	Reducción Penalización (3)	Penalización adicional	Resuelto	FEADER	MAPA	CAPADR
764,10 €	0,00 €	0,00 €	0,00 €	0,00 €	764,10 €	649,49 €	74,96 €	39,65 €
Importe Unitario:	54,00 €	Nuevo Importe Unitario:	54,00 €					

**RECINTOS PROPUESTOS**

<b>REF.</b>	<b>REFERENCIA SIGPAC</b>	<b>CULTIVO</b>	<b>S/R</b>	<b>USO SIGPAC</b>	<b>Sup. Dec. admisible</b>	<b>Sup. Campo</b>	<b>Sup. Determ.</b>	<b>Sup. Resuelta</b>
-455604	23-006-012-00126-0001	OLIVAR	S		10,12		10,12	10,12
1700000005216738	23-007-002-00193-0001	OLIVAR	R		0,41		0,41	0,41
1700000005216739	23-007-002-00194-0001	OLIVAR	R		0,70		0,70	0,70
1700000005216740	23-007-004-00192-0001	OLIVAR	S		0,06		0,06	0,06
1700000005216741	23-007-004-00193-0001	OLIVAR	S		2,86		2,86	2,86

(1) Con incidencias que retienen pago o deniegan el expediente.

(2) Se calcula sobre superficie declarada admisible.

(3) Aplicación del artículo 16 bis del RD 147/2023.

Puede verificar la integridad de una copia de este documento mediante la lectura del código QR adjunto o mediante el acceso a la dirección <https://ws050.juntadeandalucia.es/verificarFirma> indicando el código de VERIFICACIÓN

FIRMADO POR	RAQUEL MARIA ESPIN CRESPO	FECHA	26/06/2024
VERIFICACIÓN	Pk2jmMQ72K8YCCE9EQ8LU85ENJJ6M	PÁGINA	7802/8857





**APELLIDOS Y NOMBRE / RAZÓN SOCIAL**

SALAS SALAS ALICIA

**NIF**

\*\*\*\*4536\*

**EXPEDIENTE**

1205876

**RESOLUCIÓN**

CONCESIÓN DE LA AYUDA

**DATOS DE MANTENIMIENTO UNIDADES****GRUPO DE PAGO**

ZONAS DE LIMITACIONES NATURALES

**Sup. Dec.  
Admisible**

32,36

**Sup.  
Resuelta**

32,36

**Sobredecl.**

0,00

**% Sobredecl.**

0,00

**RESUMEN DE PAGOS**

	<b>IMPORTE ( Euros )</b>			
	<b>RESUELTO</b>	<b>FEADER</b>	<b>MAPA</b>	<b>CAPADR</b>
Pago realizado	1.081,20	919,02	106,06	56,12
A pagar	106,80	90,78	10,48	5,54
<b>TOTAL</b>	<b>1.188,00</b>	<b>1.009,80</b>	<b>116,54</b>	<b>61,66</b>

**APLICACIÓN DE REDUCCIONES Y PENALIZACIONES (%)**

<b>Criterios de subvencionabilidad (1)</b>	<b>Presentación tardía</b>	<b>Omisión declaración</b>	<b>Condicionabilidad</b>
0,00	0,00	0,00	0,00

**IMPORTE ( Euros )**

Calculado(2)	Reducción	Penalización	Reducción Penalización (3)	Penalización adicional	Resuelto	FEADER	MAPA	CAPADR
1.188,00 €	0,00 €	0,00 €	0,00 €	0,00 €	1.188,00 €	1.009,80 €	116,54 €	61,66 €
<b>Importe Unitario:</b>	<b>54,00 €</b>	<b>Nuevo Importe Unitario:</b>	<b>36,71 €</b>					

**RECINTOS PROPUESTOS**

<b>REF.</b>	<b>REFERENCIA SIGPAC</b>	<b>CULTIVO</b>	<b>S/R</b>	<b>USO SIGPAC</b>	<b>Sup. Dec. admisible</b>	<b>Sup. Campo</b>	<b>Sup. Determ.</b>	<b>Sup. Resuelta</b>
4794370	23-063-004-00010-0052	PASTOS PERMANENTES DE 5 O MAS AÑOS	S		29,92		29,92	29,92
1700000006559087	23-063-004-00010-0022	PASTOS PERMANENTES DE 5 O MAS AÑOS	S		2,44		2,44	2,44

**INCIDENCIAS****INCIDENCIA DESCRIPCIÓN**

75022 No Autoriza a que, en caso de la devolución por la entidad financiera (retrocesión bancaria) del pago en la cuenta corriente consignada en la solicitud y que está debidamente registrada en el sistema contable GIRO de la Junta de Andalucía, se proceda al pago en cualquier otra cuenta corriente de la titularidad del solicitante vigente en dicho sistema contable.

(1) Con incidencias que retienen pago o deniegan el expediente.

(2) Se calcula sobre superficie declarada admisible.

(3) Aplicación del artículo 16 bis del RD 147/2023.

Puede verificar la integridad de una copia de este documento mediante la lectura del código QR adjunto o mediante el acceso a la dirección <https://ws050.juntadeandalucia.es/verificarFirma> indicando el código de VERIFICACIÓN

FIRMADO POR	RAQUEL MARIA ESPIN CRESPO	FECHA	26/06/2024
VERIFICACIÓN	Pk2jmMQ72K8YCCE9EQ8LU85ENJJJ6M	PÁGINA	7803/8857





**Datos considerados para el Cálculo de la Carga Ganadera del expediente**

Superficie determinada para Cálculo Carga Ganadera: 131,56 ha

Carga Ganadera del Expediente: 0,46 ugm/ha

Explotación	Especie	Ugm Calculada para CG
ES230470000528	CAPRINA	0,97
ES230470000528	OVINA	30,16
ES230630000563	CAPRINA	1,66
ES230630000563	OVINA	27,57

**Recintos Determinados para el Cálculo de Garga Ganadera**

REF.	REFERENCIA SIGPAC	CULTIVO	DESCRIPCIÓN CULTIVO	S/R	SUP. RESUELTA (ha)
-1323737	23-047-004-00005-00012	62000	PASTOS PERMANENTES DE 5 O MAS AÑOS-SIN VARIEDAD	S	0,02
-1323734	23-047-002-00247-00004	62000	PASTOS PERMANENTES DE 5 O MAS AÑOS-SIN VARIEDAD	S	0,09
4794370	23-063-004-00010-00052	62000	PASTOS PERMANENTES DE 5 O MAS AÑOS-SIN VARIEDAD	S	29,92
1700000006559079	23-047-002-00003-00001	62000	PASTOS PERMANENTES DE 5 O MAS AÑOS-SIN VARIEDAD	S	56,56
1700000006559080	23-047-004-00001-00004	62000	PASTOS PERMANENTES DE 5 O MAS AÑOS-SIN VARIEDAD	S	0,01
1700000006559081	23-047-004-00013-00002	62000	PASTOS PERMANENTES DE 5 O MAS AÑOS-SIN VARIEDAD	S	0,05
1700000006559082	23-047-004-00005-00001	62000	PASTOS PERMANENTES DE 5 O MAS AÑOS-SIN VARIEDAD	S	2,09
1700000006559083	23-047-004-00001-00001	62000	PASTOS PERMANENTES DE 5 O MAS AÑOS-SIN VARIEDAD	S	2,48
1700000006559084	23-047-004-00060-00002	62000	PASTOS PERMANENTES DE 5 O MAS AÑOS-SIN VARIEDAD	S	0,08
1700000006559085	23-047-004-00047-00002	62000	PASTOS PERMANENTES DE 5 O MAS AÑOS-SIN VARIEDAD	S	0,19
1700000006559086	23-047-004-00019-00001	62000	PASTOS PERMANENTES DE 5 O MAS AÑOS-SIN VARIEDAD	S	0,26
1700000006559087	23-063-004-00010-00022	62000	PASTOS PERMANENTES DE 5 O MAS AÑOS-SIN VARIEDAD	S	2,44
1700000006559088	23-047-002-00260-00001	62000	PASTOS PERMANENTES DE 5 O MAS AÑOS-SIN VARIEDAD	S	3,60
1700000006559089	23-047-004-00002-00001	62000	PASTOS PERMANENTES DE 5 O MAS AÑOS-SIN VARIEDAD	S	0,01
1700000006559090	23-047-003-00010-00002	62000	PASTOS PERMANENTES DE 5 O MAS AÑOS-SIN VARIEDAD	S	0,60
1700000006559091	23-047-002-00095-00005	62000	PASTOS PERMANENTES DE 5 O MAS AÑOS-SIN VARIEDAD	S	0,02
1700000006559092	23-047-002-00094-00001	62000	PASTOS PERMANENTES DE 5 O MAS AÑOS-SIN VARIEDAD	S	0,39
1700000006559093	23-047-003-00009-00001	62000	PASTOS PERMANENTES DE 5 O MAS AÑOS-SIN VARIEDAD	S	0,95
1700000006559094	23-047-002-00095-00004	62000	PASTOS PERMANENTES DE 5 O MAS AÑOS-SIN VARIEDAD	S	0,29
1700000006559095	23-047-002-00093-00006	62000	PASTOS PERMANENTES DE 5 O MAS AÑOS-SIN VARIEDAD	S	2,30
1700000006559096	23-047-002-00093-00004	62000	PASTOS PERMANENTES DE 5 O MAS AÑOS-SIN VARIEDAD	S	3,60
1700000006559100	23-047-002-00095-00001	62000	PASTOS PERMANENTES DE 5 O MAS AÑOS-SIN VARIEDAD	S	4,73
1700000006559101	23-047-002-00093-00001	62000	PASTOS PERMANENTES DE 5 O MAS AÑOS-SIN VARIEDAD	S	3,43
1700000006559102	23-047-002-00093-00009	62000	PASTOS PERMANENTES DE 5 O MAS AÑOS-SIN VARIEDAD	S	8,93
1700000006559103	23-047-004-00026-00002	62000	PASTOS PERMANENTES DE 5 O MAS AÑOS-SIN VARIEDAD	S	0,97
1700000006559105	23-047-004-00006-00001	62000	PASTOS PERMANENTES DE 5 O MAS AÑOS-SIN VARIEDAD	S	2,15
1700000006559106	23-047-002-00006-00001	62000	PASTOS PERMANENTES DE 5 O MAS AÑOS-SIN VARIEDAD	S	1,74
1700000006559107	23-047-004-00012-00001	62000	PASTOS PERMANENTES DE 5 O MAS AÑOS-SIN VARIEDAD	S	0,41
1700000006559108	23-047-002-00093-00007	62000	PASTOS PERMANENTES DE 5 O MAS AÑOS-SIN	S	1,66

(1) Con incidencias que retienen pago o deniegan el expediente.  
 (2) Se calcula sobre superficie declarada admisible.  
 (3) Aplicación del artículo 16 bis del RD 147/2023.

Puede verificar la integridad de una copia de este documento mediante la lectura del código QR adjunto o mediante el acceso a la dirección <a href="https://ws050.juntadeandalucia.es/verificarFirma">https://ws050.juntadeandalucia.es/verificarFirma</a> indicando el código de VERIFICACIÓN					
FIRMADO POR	RAQUEL MARIA ESPIN CRESPO		FECHA		26/06/2024
VERIFICACIÓN	Pk2jmMQ72K8YCCE9EQ8LU85ENJJ6M		PÁGINA		7804/8857



**Recintos Determinados para el Cálculo de Garga Ganadera**

REF.	REFERENCIA SIGPAC	CULTIVO	DESCRIPCIÓN CULTIVO	S/R	SUP.
					RESUELTA (ha)
1700000006559109	23-047-002-00003-00005	62000	VARIEDAD PASTOS PERMANENTES DE 5 O MAS AÑOS-SIN VARIEDAD	S	1,59

(1) Con incidencias que retienen pago o deniegan el expediente.  
(2) Se calcula sobre superficie declarada admisible.  
(3) Aplicación del artículo 16 bis del RD 147/2023.

Puede verificar la integridad de una copia de este documento mediante la lectura del código QR adjunto o mediante el acceso a la dirección <https://ws050.juntadeandalucia.es/verificarFirma> indicando el código de VERIFICACIÓN

FIRMADO POR	RAQUEL MARIA ESPIN CRESCO	FECHA	26/06/2024	
VERIFICACIÓN	Pk2jmMQ72K8YCCE9EQ8LU85ENJJ6M	PÁGINA	7805/8857	



**APELLIDOS Y NOMBRE / RAZÓN SOCIAL**

SALAZAR CHECA ROSA

**NIF**

\*\*\*\*5154\*

**EXPEDIENTE**

1165587

**RESOLUCIÓN**

CONCESIÓN DE LA AYUDA

**DATOS DE MANTENIMIENTO UNIDADES**

**GRUPO DE PAGO**

ZONAS DE LIMITACIONES NATURALES

**Sup. Dec. Admisible**  
4,02

**Sup. Resuelta**  
4,02

**Sobredecl.**  
0,00

**% Sobredecl.**  
0,00

**RESUMEN DE PAGOS**

	<b>IMPORTE ( Euros )</b>			
	<b>RESUELTO</b>	<b>FEADER</b>	<b>MAPA</b>	<b>CAPADR</b>
Pago realizado	197,56	167,93	19,39	10,25
A pagar	19,52	16,59	1,91	1,02
<b>TOTAL</b>	<b>217,08</b>	<b>184,52</b>	<b>21,30</b>	<b>11,27</b>

**APLICACIÓN DE REDUCCIONES Y PENALIZACIONES (%)**

<b>Crterios de subvencionabilidad (1)</b>	<b>Presentación tardía</b>	<b>Omisión declaración</b>	<b>Condicionalidad</b>
0,00	0,00	0,00	0,00

**IMPORTE ( Euros )**

Calculado(2)	Reducción	Penalización	Reducción Penalización (3)	Penalización adicional	Resuelto	FEADER	MAPA	CAPADR
217,08 €	0,00 €	0,00 €	0,00 €	0,00 €	217,08 €	184,52 €	21,30 €	11,26 €
<b>Importe Unitario:</b>	<b>54,00 €</b>	<b>Nuevo Importe Unitario:</b>	<b>54,00 €</b>					

**RECINTOS PROPUESTOS**

<b>REF.</b>	<b>REFERENCIA SIGPAC</b>	<b>CULTIVO</b>	<b>USO S/R SIGPAC</b>	<b>Sup. Dec. admisible</b>	<b>Sup. Campo</b>	<b>Sup. Determ.</b>	<b>Sup. Resuelta</b>
1700000005182254	23-009-017-00362-0001	OLIVAR	S	0,42		0,42	0,42
1700000005182255	23-009-018-00535-0001	OLIVAR	S	0,15		0,15	0,15
1700000005182256	23-009-018-00538-0001	OLIVAR	S	0,07		0,07	0,07
1700000005182259	23-009-018-00384-0001	OLIVAR	S	0,27		0,27	0,27
1700000005182260	23-009-030-00236-0001	OLIVAR	S	0,01		0,01	0,01
1700000005182261	23-009-030-00217-0001	OLIVAR	S	0,03		0,03	0,03
1700000005182262	23-009-030-00218-0001	OLIVAR	S	0,15		0,15	0,15
1700000005182263	23-009-030-00219-0001	OLIVAR	S	0,06		0,06	0,06
1700000005182264	23-009-025-00415-0001	OLIVAR	S	0,14		0,14	0,14
1700000005182265	23-092-050-00022-0002	OLIVAR	S	0,68		0,68	0,68
1700000005182266	23-009-021-00001-0001	OLIVAR	S	0,02		0,02	0,02
1700000005182267	23-092-050-00022-0003	OLIVAR	R	0,17		0,17	0,17
1700000005182268	23-009-018-00539-0001	OLIVAR	S	0,35		0,35	0,35
1700000005182269	23-009-028-00577-0001	OLIVAR	R	0,64		0,64	0,64
1700000005182270	23-009-028-00578-0001	OLIVAR	R	0,02		0,02	0,02
1700000005182271	23-009-021-00081-0001	OLIVAR	R	0,47		0,47	0,47
1700000005182272	23-009-021-00082-0001	OLIVAR	R	0,37		0,37	0,37

(1) Con incidencias que retienen pago o deniegan el expediente.  
 (2) Se calcula sobre superficie declarada admisible.  
 (3) Aplicación del artículo 16 bis del RD 147/2023.

Puede verificar la integridad de una copia de este documento mediante la lectura del código QR adjunto o mediante el acceso a la dirección <a href="https://ws050.juntadeandalucia.es/verificarFirma">https://ws050.juntadeandalucia.es/verificarFirma</a> indicando el código de VERIFICACIÓN					
FIRMADO POR	RAQUEL MARIA ESPIN CRESPO		FECHA		26/06/2024
VERIFICACIÓN	Pk2jmMQ72K8YCCE9EQ8LU85ENJJ6M		PÁGINA		7806/8857

**APELLIDOS Y NOMBRE / RAZÓN SOCIAL**

SALAZAR TRIGO JUAN CARLOS

**NIF**

\*\*\*\*1103\*

**EXPEDIENTE**

1155096

**RESOLUCIÓN**

CONCESIÓN DE LA AYUDA

**DATOS DE MANTENIMIENTO UNIDADES****GRUPO DE PAGO**

ZONAS DE LIMITACIONES NATURALES

**Sup. Dec.  
Admisible**

7,81

**Sup.  
Resuelta**

7,81

**Sobredecl.**

0,00

**% Sobredecl.**

0,00

**RESUMEN DE PAGOS**

	<b>IMPORTE ( Euros )</b>			
	<b>RESUELTO</b>	<b>FEADER</b>	<b>MAPA</b>	<b>CAPADR</b>
Pago realizado	280,62	238,53	27,53	14,56
A pagar	141,12	119,95	13,84	7,33
<b>TOTAL</b>	<b>421,74</b>	<b>358,48</b>	<b>41,37</b>	<b>21,89</b>

**APLICACIÓN DE REDUCCIONES Y PENALIZACIONES (%)**

<b>Criterios de subvencionabilidad (1)</b>	<b>Presentación tardía</b>	<b>Omisión declaración</b>	<b>Condicionalidad</b>
0,00	0,00	0,00	0,00

**IMPORTE ( Euros )**

Calculado(2)	Reducción	Penalización	Reducción Penalización (3)	Penalización adicional	Resuelto	FEADER	MAPA	CAPADR
421,74 €	0,00 €	0,00 €	0,00 €	0,00 €	421,74 €	358,48 €	41,37 €	21,89 €
Importe Unitario:	54,00 €	Nuevo Importe Unitario:	54,00 €					

**RECINTOS PROPUESTOS**

<b>REF.</b>	<b>REFERENCIA SIGPAC</b>	<b>CULTIVO</b>	<b>S/R</b>	<b>USO SIGPAC</b>	<b>Sup. Dec. admisible</b>	<b>Sup. Campo</b>	<b>Sup. Determ.</b>	<b>Sup. Resuelta</b>
-549430	23-009-019-00081-0001	CEBADA	S		0,28		0,28	0,28
4634904	23-009-019-00105-0001	OLIVAR	S		0,19		0,19	0,19
4634907	23-009-019-00081-0007	OLIVAR	S		0,84		0,84	0,84
4634908	23-009-019-00082-0001	OLIVAR	S		0,12		0,12	0,12
4634909	23-009-019-00083-0001	OLIVAR	S		0,07		0,07	0,07
4634910	23-009-019-00084-0002	OLIVAR	S		0,02		0,02	0,02
4634911	23-009-019-00081-0008	OLIVAR	S		0,01		0,01	0,01
5531071	23-046-008-00137-0001	OLIVAR	S		0,16		0,16	0,16
1700000006705107	23-009-019-00040-0002	OLIVAR	S		0,46		0,46	0,46
1700000006705109	23-009-021-00323-0001	OLIVAR	S		1,43		1,43	1,43
1700000006705111	23-009-021-00322-0001	OLIVAR	S		1,74		1,74	1,74
1700000006705112	23-009-021-00330-0001	OLIVAR	S		0,59		0,59	0,59
1700000006705114	23-009-021-00326-0001	OLIVAR	S		0,11		0,11	0,11
1700000006705115	23-009-025-00249-0001	OLIVAR	S		0,70		0,70	0,70
1700000006705116	23-009-019-00108-0005	OLIVAR	S		1,09		1,09	1,09

(1) Con incidencias que retienen pago o deniegan el expediente.

(2) Se calcula sobre superficie declarada admisible.

(3) Aplicación del artículo 16 bis del RD 147/2023.

Puede verificar la integridad de una copia de este documento mediante la lectura del código QR adjunto o mediante el acceso a la dirección <https://ws050.juntadeandalucia.es/verificarFirma> indicando el código de VERIFICACIÓN

FIRMADO POR	RAQUEL MARIA ESPIN CRESPO	FECHA	26/06/2024
VERIFICACIÓN	Pk2jmMQ72K8YCCE9EQ8LU85ENJJ6M	PÁGINA	7807/8857



**APELLIDOS Y NOMBRE / RAZÓN SOCIAL**

SALAZAR VALLET SEBASTIAN

**NIF**

\*\*\*\*8266\*

**EXPEDIENTE**

1142918

**RESOLUCIÓN**

CONCESIÓN DE LA AYUDA

**DATOS DE MANTENIMIENTO UNIDADES****GRUPO DE PAGO**

ZONAS DE LIMITACIONES NATURALES

**Sup. Dec.  
Admisible**  
45,37**Sup.  
Resuelta**  
45,37**Sobredecl.**  
0,00**% Sobredecl.**  
0,00**RESUMEN DE PAGOS**

	<b>IMPORTE ( Euros )</b>			
	<b>RESUELTO</b>	<b>FEADER</b>	<b>MAPA</b>	<b>CAPADR</b>
Pago realizado	1.081,20	919,02	106,06	56,12
A pagar	106,80	90,78	10,48	5,54
<b>TOTAL</b>	<b>1.188,00</b>	<b>1.009,80</b>	<b>116,54</b>	<b>61,66</b>

**APLICACIÓN DE REDUCCIONES Y PENALIZACIONES (%)**

<b>Criterios de subvencionabilidad (1)</b>	<b>Presentación tardía</b>	<b>Omisión declaración</b>	<b>Condicionalidad</b>
0,00	0,00	0,00	0,00

**IMPORTE ( Euros )**

Calculado(2)	Reducción	Penalización	Reducción Penalización (3)	Penalización adicional	Resuelto	FEADER	MAPA	CAPADR
1.188,00 €	0,00 €	0,00 €	0,00 €	0,00 €	1.188,00 €	1.009,80 €	116,54 €	61,66 €
<b>Importe Unitario:</b>	<b>54,00 €</b>	<b>Nuevo Importe Unitario:</b>	<b>26,18 €</b>					

**RECINTOS PROPUESTOS**

<b>REF.</b>	<b>REFERENCIA SIGPAC</b>	<b>CULTIVO</b>	<b>S/R</b>	<b>USO SIGPAC</b>	<b>Sup. Dec. admisible</b>	<b>Sup. Campo</b>	<b>Sup. Determ.</b>	<b>Sup. Resuelta</b>
-909422	23-003-040-00456-0008	OLIVAR	S		0,01		0,01	0,01
-542718	23-003-040-00540-0006	OLIVAR	S		0,44		0,44	0,44
170000005833891	23-003-040-00158-0002	OLIVAR	S		0,09		0,09	0,09
170000005833892	23-003-040-00456-0006	OLIVAR	S		44,82		44,82	44,82
170000005833893	23-003-040-00473-0001	OLIVAR	S		0,01		0,01	0,01

(1) Con incidencias que retienen pago o deniegan el expediente.

(2) Se calcula sobre superficie declarada admisible.

(3) Aplicación del artículo 16 bis del RD 147/2023.

Puede verificar la integridad de una copia de este documento mediante la lectura del código QR adjunto o mediante el acceso a la dirección <https://ws050.juntadeandalucia.es/verificarFirma> indicando el código de VERIFICACIÓN

FIRMADO POR	RAQUEL MARIA ESPIN CRESPO	FECHA	26/06/2024
VERIFICACIÓN	Pk2jmMQ72K8YCCE9EQ8LU85ENJJ6M	PÁGINA	7808/8857



**APELLIDOS Y NOMBRE / RAZÓN SOCIAL**

SALIDO CHICA RAMON

**NIF**

\*\*\*\*8518\*

**EXPEDIENTE**

1220308

**RESOLUCIÓN**

CONCESIÓN DE LA AYUDA

**DATOS DE MANTENIMIENTO UNIDADES****GRUPO DE PAGO**

ZONAS DE LIMITACIONES NATURALES

**Sup. Dec.  
Admisible**

3,02

**Sup.  
Resuelta**

3,02

**Sobredecl.**

0,00

**% Sobredecl.**

0,00

**RESUMEN DE PAGOS**

	<b>IMPORTE ( Euros )</b>			
	<b>RESUELTO</b>	<b>FEADER</b>	<b>MAPA</b>	<b>CAPADR</b>
Pago realizado	133,68	113,63	13,11	6,93
A pagar	29,40	24,99	2,88	1,53
<b>TOTAL</b>	<b>163,08</b>	<b>138,62</b>	<b>15,99</b>	<b>8,46</b>

**APLICACIÓN DE REDUCCIONES Y PENALIZACIONES (%)**

<b>Crterios de subvencionabilidad (1)</b>	<b>Presentación tardía</b>	<b>Omisión declaración</b>	<b>Condicionalidad</b>
0,00	0,00	0,00	0,00

**IMPORTE ( Euros )**

Calculado(2)	Reducción	Penalización	Reducción Penalización (3)	Penalización adicional	Resuelto	FEADER	MAPA	CAPADR
163,08 €	0,00 €	0,00 €	0,00 €	0,00 €	163,08 €	138,62 €	16,00 €	8,46 €
Importe Unitario:	54,00 €	Nuevo Importe Unitario:	54,00 €					

**RECINTOS PROPUESTOS**

REF.	REFERENCIA SIGPAC	CULTIVO	S/R	USO SIGPAC	Sup. Dec. admisible	Sup. Campo	Sup. Determ.	Sup. Resuelta
-592185	23-027-003-00095-0004	BARBECHO TRADICIONAL	S		0,10		0,10	0,10
1700000005824954	23-027-007-00061-0001	BARBECHO TRADICIONAL	S		0,83		0,83	0,83
1700000005824955	23-061-005-00013-0001	BARBECHO TRADICIONAL	R		1,37		1,37	1,37
1700000005824958	23-027-003-00094-0004	OLIVAR	S		0,47		0,47	0,47
1700000005824959	23-027-003-00095-0001	OLIVAR	S		0,25		0,25	0,25

**INCIDENCIAS****INCIDENCIA DESCRIPCIÓN**

3795 Recinto declarado con una situación de riesgo de abandono.  
Recinto:23-027-003-00095-00004 Cultivo: -

**Datos considerados para el Cálculo de la Carga Ganadera del expediente**

Superficie determinada para Cálculo Carga Ganadera: 0,00 ha  
Carga Ganadera del Expediente: 0,00 ugm/ha

**Incidenias de carga ganadera****INCIDENCIA DESCRIPCIÓN**

3795 Recinto declarado con una situación de riesgo de abandono.  
Recinto:23-027-003-00095-00004 Cultivo: -

86132 Recinto superficie forrajera que no realiza la actividad de producción de pastoreo.  
Recinto:23-027-003-00095-00004 Cultivo:20000 BARBECHO TRADICIONAL-SIN VARIEDAD Secano  
Recinto:23-027-007-00061-00001 Cultivo:20000 BARBECHO TRADICIONAL-SIN VARIEDAD Secano  
Recinto:23-061-005-00013-00001 Cultivo:20000 BARBECHO TRADICIONAL-SIN VARIEDAD Regadío

(1) Con incidencias que retienen pago o deniegan el expediente.

(2) Se calcula sobre superficie declarada admisible.

(3) Aplicación del artículo 16 bis del RD 147/2023.

Puede verificar la integridad de una copia de este documento mediante la lectura del código QR adjunto o mediante el acceso a la dirección <https://ws050.juntadeandalucia.es/verificarFirma> indicando el código de VERIFICACIÓN

FIRMADO POR	RAQUEL MARIA ESPIN CRESPO	FECHA	26/06/2024
VERIFICACIÓN	Pk2jmMQ72K8YCCE9EQ8LU85ENJJ6M	PÁGINA	7809/8857



**APELLIDOS Y NOMBRE / RAZÓN SOCIAL**

SALIDO GARCIA JACINTO

**NIF**

\*\*\*6043\*

**EXPEDIENTE**

1167449

**RESOLUCIÓN**

CONCESIÓN DE LA AYUDA

**DATOS DE MANTENIMIENTO UNIDADES****GRUPO DE PAGO**

ZONAS DE LIMITACIONES NATURALES

**Sup. Dec.  
Admisible**

25,03

**Sup.  
Resuelta**

25,03

**Sobredecl.**

0,00

**% Sobredecl.**

0,00

**RESUMEN DE PAGOS**

	<b>IMPORTE ( Euros )</b>			
	<b>RESUELTO</b>	<b>FEADER</b>	<b>MAPA</b>	<b>CAPADR</b>
Pago realizado	1.081,20	919,02	106,06	56,12
A pagar	106,80	90,78	10,48	5,54
<b>TOTAL</b>	<b>1.188,00</b>	<b>1.009,80</b>	<b>116,54</b>	<b>61,66</b>

**APLICACIÓN DE REDUCCIONES Y PENALIZACIONES (%)**

<b>Criterios de subvencionabilidad (1)</b>	<b>Presentación tardía</b>	<b>Omisión declaración</b>	<b>Condicionalidad</b>
0,00	0,00	0,00	0,00

**IMPORTE ( Euros )**

Calculado(2)	Reducción	Penalización	Reducción Penalización (3)	Penalización adicional	Resuelto	FEADER	MAPA	CAPADR
1.188,00 €	0,00 €	0,00 €	0,00 €	0,00 €	1.188,00 €	1.009,80 €	116,54 €	61,66 €
Importe Unitario:	54,00 €	Nuevo Importe Unitario:	47,46 €					

(1) Con incidencias que retienen pago o deniegan el expediente.  
(2) Se calcula sobre superficie declarada admisible.  
(3) Aplicación del artículo 16 bis del RD 147/2023.

Puede verificar la integridad de una copia de este documento mediante la lectura del código QR adjunto o mediante el acceso a la dirección <https://ws050.juntadeandalucia.es/verificarFirma> indicando el código de VERIFICACIÓN

FIRMADO POR	RAQUEL MARIA ESPIN CRESPO	FECHA	26/06/2024
VERIFICACIÓN	Pk2jmMQ72K8YCCE9EQ8LU85ENJJ6M	PÁGINA	7810/8857







**RECINTOS PROPUESTOS**

REF.	REFERENCIA SIGPAC	CULTIVO	S/R	USO SIGPAC	Sup. Dec. admisible	Sup. Campo	Sup. Determ.	Sup. Resuelta
-486857	23-088-019-09505-0004	OLIVAR	S		0,56		0,56	0,56
4656549	23-092-078-00131-0001	OLIVAR	R		0,51		0,51	0,51
5258711	23-092-080-00054-0001	OLIVAR	S		0,28		0,28	0,28
5258712	23-092-080-00145-0001	OLIVAR	S		0,52		0,52	0,52
5258713	23-092-012-00190-0001	OLIVAR	S		0,06		0,06	0,06
5258716	23-092-095-00292-0001	OLIVAR	S		0,13		0,13	0,13
5258717	23-092-085-00195-0001	OLIVAR	R		0,40		0,40	0,40
5258718	23-092-081-00125-0001	OLIVAR	S		0,05		0,05	0,05
5258719	23-092-095-00179-0001	OLIVAR	S		0,24		0,24	0,24
5528570	23-092-011-00006-0001	OLIVAR	S		0,85		0,85	0,85
5528577	23-092-012-00417-0001	OLIVAR	S		0,23		0,23	0,23
5528579	23-092-015-00091-0001	OLIVAR	S		0,62		0,62	0,62
5528580	23-092-015-00201-0001	OLIVAR	S		0,06		0,06	0,06
5528584	23-092-015-00203-0001	OLIVAR	S		0,22		0,22	0,22
5528585	23-092-015-00259-0001	OLIVAR	S		0,03		0,03	0,03
5528586	23-092-082-00253-0001	OLIVAR	R		0,20		0,20	0,20
5528587	23-092-016-00266-0001	OLIVAR	S		0,08		0,08	0,08
5528588	23-092-056-00243-0001	OLIVAR	S		0,66		0,66	0,66
5528591	23-092-072-00079-0001	OLIVAR	S		0,50		0,50	0,50
5528594	23-092-054-00123-0001	OLIVAR	S		0,50		0,50	0,50
5528598	23-092-074-00037-0001	OLIVAR	S		0,38		0,38	0,38
5528599	23-092-085-00041-0001	OLIVAR	S		0,27		0,27	0,27
5528600	23-092-081-00127-0001	OLIVAR	S		0,31		0,31	0,31
5528609	23-092-074-00063-0001	OLIVAR	S		0,46		0,46	0,46
5528610	23-092-071-00253-0001	OLIVAR	S		0,21		0,21	0,21
5528611	23-092-089-00310-0001	OLIVAR	S		0,32		0,32	0,32
5528612	23-092-083-00136-0001	OLIVAR	S		0,54		0,54	0,54
5528613	23-092-049-00403-0002	OLIVAR	S		0,08		0,08	0,08
5528614	23-092-051-00340-0001	OLIVAR	S		0,42		0,42	0,42
5528615	23-092-049-00537-0001	OLIVAR	R		0,11		0,11	0,11
5528620	23-092-056-00242-0001	OLIVAR	S		0,42		0,42	0,42
5528621	23-092-076-00023-0001	OLIVAR	S		0,25		0,25	0,25
5528622	23-092-076-00015-0001	OLIVAR	S		0,52		0,52	0,52
5528623	23-092-049-00401-0001	OLIVAR	S		0,10		0,10	0,10
5528624	23-092-047-00183-0001	OLIVAR	R		0,34		0,34	0,34
5528626	23-092-015-00235-0001	OLIVAR	S		0,13		0,13	0,13
5528629	23-092-053-00028-0001	OLIVAR	S		0,26		0,26	0,26
5528630	23-092-016-00262-0001	OLIVAR	S		0,14		0,14	0,14
5528631	23-092-052-00016-0001	OLIVAR	S		0,52		0,52	0,52
5528632	23-092-016-00268-0001	OLIVAR	S		0,06		0,06	0,06
5531966	23-092-089-00224-0001	OLIVAR	S		0,48		0,48	0,48
5531987	23-092-090-00408-0001	OLIVAR	S		0,85		0,85	0,85
5532888	23-092-056-00101-0001	OLIVAR	S		0,11		0,11	0,11
6911626	23-092-090-00617-0001	OLIVAR	S		0,12		0,12	0,12
6911627	23-092-056-00236-0001	OLIVAR	S		0,21		0,21	0,21
6911628	23-092-090-00172-0001	OLIVAR	S		0,54		0,54	0,54
6911629	23-092-074-00112-0001	OLIVAR	S		0,16		0,16	0,16
1700000006674750	23-088-008-00024-0002	OLIVAR	S		2,58		2,58	2,58
1700000006674751	23-092-096-00021-0001	OLIVAR	S		0,28		0,28	0,28
1700000006674754	23-092-089-00324-0001	OLIVAR	S		0,40		0,40	0,40
1700000006674755	23-092-056-00201-0001	OLIVAR	S		0,48		0,48	0,48
1700000006674756	23-092-057-00256-0001	OLIVAR	S		0,33		0,33	0,33

(1) Con incidencias que retienen pago o deniegan el expediente.  
 (2) Se calcula sobre superficie declarada admisible.  
 (3) Aplicación del artículo 16 bis del RD 147/2023.

Puede verificar la integridad de una copia de este documento mediante la lectura del código QR adjunto o mediante el acceso a la dirección <a href="https://ws050.juntadeandalucia.es/verificarFirma">https://ws050.juntadeandalucia.es/verificarFirma</a> indicando el código de VERIFICACIÓN					
FIRMADO POR	RAQUEL MARIA ESPIN CRESPO		FECHA		26/06/2024
VERIFICACIÓN	Pk2jmMQ72K8YCCE9EQ8LU85ENJJ6M		PÁGINA		7811/8857




**RECINTOS PROPUESTOS**

REF.	REFERENCIA SIGPAC	CULTIVO	S/R	USO SIGPAC	Sup. Dec. admisible	Sup. Campo	Sup. Determ.	Sup. Resuelta
1700000006674757	23-092-057-00257-0001	OLIVAR	S		0,21		0,21	0,21
1700000006674758	23-088-019-00085-0001	OLIVAR	S		0,87		0,87	0,87
1700000006674759	23-092-073-00004-0001	OLIVAR	S		0,26		0,26	0,26
1700000006674761	23-092-071-00132-0001	OLIVAR	S		0,15		0,15	0,15
1700000006674762	23-092-069-00370-0001	OLIVAR	S		0,24		0,24	0,24
1700000006674763	23-092-056-00097-0001	OLIVAR	S		0,19		0,19	0,19
1700000006674764	23-092-071-00211-0001	OLIVAR	S		0,42		0,42	0,42
1700000006674768	23-092-012-00188-0001	OLIVAR	S		0,07		0,07	0,07
1700000006674769	23-092-012-00189-0001	OLIVAR	S		0,13		0,13	0,13
1700000006674770	23-092-096-00261-0001	OLIVAR	S		0,11		0,11	0,11
1700000006674771	23-092-096-00262-0001	OLIVAR	S		0,11		0,11	0,11
1700000006674773	23-092-096-00091-0001	OLIVAR	S		0,29		0,29	0,29
1700000006674774	23-092-081-00423-0001	OLIVAR	S		0,57		0,57	0,57
1700000006674775	23-092-076-00127-0001	OLIVAR	S		0,28		0,28	0,28
1700000006674776	23-092-069-00171-0001	OLIVAR	S		0,15		0,15	0,15
1700000006674777	23-092-083-00046-0001	OLIVAR	S		0,53		0,53	0,53
1700000006674778	23-092-089-00242-0001	OLIVAR	S		0,71		0,71	0,71
1700000006674779	23-092-089-00291-0001	OLIVAR	S		0,24		0,24	0,24
1700000006674780	23-092-085-00408-0001	OLIVAR	S		0,42		0,42	0,42

(1) Con incidencias que retienen pago o deniegan el expediente.  
(2) Se calcula sobre superficie declarada admisible.  
(3) Aplicación del artículo 16 bis del RD 147/2023.

Puede verificar la integridad de una copia de este documento mediante la lectura del código QR adjunto o mediante el acceso a la dirección <https://ws050.juntadeandalucia.es/verificarFirma> indicando el código de VERIFICACIÓN

FIRMADO POR	RAQUEL MARIA ESPIN CRESPO	FECHA	26/06/2024
VERIFICACIÓN	Pk2jmMQ72K8YCCCE9EQ8LU85ENJJJ6M	PÁGINA	7812/8857



**APELLIDOS Y NOMBRE / RAZÓN SOCIAL**

SÁNCHEZ ALCALÁ MARÍA CARMEN

**NIF**

\*\*\*\*1005\*

**EXPEDIENTE**

1114216

**RESOLUCIÓN**

CONCESIÓN DE LA AYUDA

**DATOS DE MANTENIMIENTO UNIDADES****GRUPO DE PAGO**

ZONAS DE LIMITACIONES NATURALES

**Sup. Dec.  
Admisible**

7,10

**Sup.  
Resuelta**

7,10

**Sobredecl.**

0,00

**% Sobredecl.**

0,00

**RESUMEN DE PAGOS**

	<b>IMPORTE ( Euros )</b>			
	<b>RESUELTO</b>	<b>FEADER</b>	<b>MAPA</b>	<b>CAPADR</b>
Pago realizado	348,93	296,59	34,23	18,11
A pagar	34,47	29,30	3,38	1,79
<b>TOTAL</b>	<b>383,40</b>	<b>325,89</b>	<b>37,61</b>	<b>19,90</b>

**APLICACIÓN DE REDUCCIONES Y PENALIZACIONES (%)**

<b>Criterios de subvencionabilidad (1)</b>	<b>Presentación tardía</b>	<b>Omisión declaración</b>	<b>Condicionalidad</b>
0,00	0,00	0,00	0,00

**IMPORTE ( Euros )**

Calculado(2)	Reducción	Penalización	Reducción Penalización (3)	Penalización adicional	Resuelto	FEADER	MAPA	CAPADR
383,40 €	0,00 €	0,00 €	0,00 €	0,00 €	383,40 €	325,89 €	37,61 €	19,90 €
Importe Unitario:	54,00 €	Nuevo Importe Unitario:	54,00 €					

**RECINTOS PROPUESTOS**

<b>REF.</b>	<b>REFERENCIA SIGPAC</b>	<b>CULTIVO</b>	<b>S/R</b>	<b>USO</b>	<b>Sup. Dec. admisible</b>	<b>Sup. Campo</b>	<b>Sup. Determ.</b>	<b>Sup. Resuelta</b>
				<b>SIGPAC</b>				
1700000005622445	23-086-021-00359-0001	OLIVAR	S		2,47		2,47	2,47
1700000005622446	23-086-021-00392-0001	OLIVAR	S		1,67		1,67	1,67
1700000005622447	23-086-021-00815-0004	OLIVAR	S		0,91		0,91	0,91
1700000005622448	23-031-003-00069-0005	OLIVAR	S		2,05		2,05	2,05

(1) Con incidencias que retienen pago o deniegan el expediente.

(2) Se calcula sobre superficie declarada admisible.

(3) Aplicación del artículo 16 bis del RD 147/2023.

Puede verificar la integridad de una copia de este documento mediante la lectura del código QR adjunto o mediante el acceso a la dirección <https://ws050.juntadeandalucia.es/verificarFirma> indicando el código de VERIFICACIÓN

FIRMADO POR	RAQUEL MARIA ESPIN CRESPO	FECHA	26/06/2024
VERIFICACIÓN	Pk2jmMQ72K8YCCE9EQ8LU85ENJJJ6M	PÁGINA	7813/8857





**APELLIDOS Y NOMBRE / RAZÓN SOCIAL**

SANCHEZ BAENA ANA

**NIF**  
\*\*\*9685\*

**EXPEDIENTE**  
1210615

**RESOLUCIÓN**  
CONCESIÓN DE LA AYUDA

**DATOS DE MANTENIMIENTO UNIDADES**

**GRUPO DE PAGO**

ZONAS DE LIMITACIONES NATURALES

<b>Sup. Dec. Admisible</b>	<b>Sup. Resuelta</b>	<b>Sobredecl.</b>	<b>% Sobredecl.</b>
3,18	3,18	0,00	0,00

**RESUMEN DE PAGOS**

	<b>IMPORTE ( Euros )</b>			
	<b>RESUELTO</b>	<b>FEADER</b>	<b>MAPA</b>	<b>CAPADR</b>
Pago realizado	156,28	132,84	15,34	8,11
A pagar	15,44	13,12	1,51	0,81
<b>TOTAL</b>	<b>171,72</b>	<b>145,96</b>	<b>16,85</b>	<b>8,92</b>

**APLICACIÓN DE REDUCCIONES Y PENALIZACIONES (%)**

<b>Criterios de subvencionabilidad (1)</b>	<b>Presentación tardía</b>	<b>Omisión declaración</b>	<b>Condicionalidad</b>
0,00	0,00	0,00	0,00

**IMPORTE ( Euros )**

Calculado(2)	Reducción	Penalización	Reducción Penalización (3)	Penalización adicional	Resuelto	FEADER	MAPA	CAPADR
171,72 €	0,00 €	0,00 €	0,00 €	0,00 €	171,72 €	145,96 €	16,85 €	8,91 €
Importe Unitario:	54,00 €	Nuevo Importe Unitario:	54,00 €					

**RECINTOS PROPUESTOS**

<b>REF.</b>	<b>REFERENCIA SIGPAC</b>	<b>CULTIVO</b>	<b>S/R</b>	<b>USO SIGPAC</b>	<b>Sup. Dec. admisible</b>	<b>Sup. Campo</b>	<b>Sup. Determ.</b>	<b>Sup. Resuelta</b>
-160423	23-009-040-00227-0004	OLIVAR	S		3,18		3,18	3,18

(1) Con incidencias que retienen pago o deniegan el expediente.  
 (2) Se calcula sobre superficie declarada admisible.  
 (3) Aplicación del artículo 16 bis del RD 147/2023.

Puede verificar la integridad de una copia de este documento mediante la lectura del código QR adjunto o mediante el acceso a la dirección <https://ws050.juntadeandalucia.es/verificarFirma> indicando el código de VERIFICACIÓN

FIRMADO POR	RAQUEL MARIA ESPIN CRESPO	FECHA	26/06/2024
VERIFICACIÓN	Pk2jmMQ72K8YCCE9EQ8LU85ENJJ6M	PÁGINA	7814/8857



**APELLIDOS Y NOMBRE / RAZÓN SOCIAL**

SANCHEZ BARBERO FRANCISCO

**NIF**

\*\*\*0159\*

**EXPEDIENTE**

1230954

**RESOLUCIÓN**

CONCESIÓN DE LA AYUDA

**DATOS DE MANTENIMIENTO UNIDADES****GRUPO DE PAGO**

ZONAS DE LIMITACIONES NATURALES

**Sup. Dec.  
Admisible**

5,30

**Sup.  
Resuelta**

5,30

**Sobredecl.**

0,00

**% Sobredecl.**

0,00

**RESUMEN DE PAGOS**

	<b>IMPORTE ( Euros )</b>			
	<b>RESUELTO</b>	<b>FEADER</b>	<b>MAPA</b>	<b>CAPADR</b>
Pago realizado	260,47	221,40	25,56	13,51
A pagar	25,73	21,87	2,52	1,34
<b>TOTAL</b>	<b>286,20</b>	<b>243,27</b>	<b>28,08</b>	<b>14,85</b>

**APLICACIÓN DE REDUCCIONES Y PENALIZACIONES (%)**

<b>Criterios de subvencionabilidad (1)</b>	<b>Presentación tardía</b>	<b>Omisión declaración</b>	<b>Condicionalidad</b>
0,00	0,00	0,00	0,00

**IMPORTE ( Euros )**

Calculado(2)	Reducción	Penalización	Reducción Penalización (3)	Penalización adicional	Resuelto	FEADER	MAPA	CAPADR
286,20 €	0,00 €	0,00 €	0,00 €	0,00 €	286,20 €	243,27 €	28,08 €	14,85 €
Importe Unitario:	54,00 €	Nuevo Importe Unitario:	54,00 €					

**RECINTOS PROPUESTOS**

<b>REF.</b>	<b>REFERENCIA SIGPAC</b>	<b>CULTIVO</b>	<b>S/R</b>	<b>USO SIGPAC</b>	<b>Sup. Dec. admisible</b>	<b>Sup. Campo</b>	<b>Sup. Determ.</b>	<b>Sup. Resuelta</b>
5477339	23-092-085-00252-0001	OLIVAR	R		0,37		0,37	0,37
5477340	23-092-082-00080-0002	OLIVAR	R		0,63		0,63	0,63
5477342	23-092-089-00323-0001	OLIVAR	S		0,47		0,47	0,47
5477343	23-092-044-00042-0001	OLIVAR	R		1,21		1,21	1,21
5477344	23-092-056-00152-0001	OLIVAR	S		0,62		0,62	0,62
5477345	23-092-055-00073-0002	OLIVAR	S		0,49		0,49	0,49
5477469	23-092-095-00160-0001	OLIVAR	S		0,39		0,39	0,39
1700000005147382	23-092-050-00143-0001	OLIVAR	S		0,44		0,44	0,44
1700000005147389	23-092-096-00206-0001	OLIVAR	S		0,68		0,68	0,68

(1) Con incidencias que retienen pago o deniegan el expediente.

(2) Se calcula sobre superficie declarada admisible.

(3) Aplicación del artículo 16 bis del RD 147/2023.

Puede verificar la integridad de una copia de este documento mediante la lectura del código QR adjunto o mediante el acceso a la dirección <https://ws050.juntadeandalucia.es/verificarFirma> indicando el código de VERIFICACIÓN

FIRMADO POR	RAQUEL MARIA ESPIN CRESPO	FECHA	26/06/2024
VERIFICACIÓN	Pk2jmMQ72K8YCCE9EQ8LU85ENJJ6M	PÁGINA	7815/8857





**APELLIDOS Y NOMBRE / RAZÓN SOCIAL**  
SANCHEZ BERMUDEZ ANGEL PAULINO  
**DATOS DE MANTENIMIENTO UNIDADES**

**NIF**  
\*\*\*\*4761\*

**EXPEDIENTE** 1042975  
**RESOLUCIÓN** CONCESIÓN DE LA AYUDA

**GRUPO DE PAGO**  
ZONAS DE LIMITACIONES NATURALES

<b>Sup. Dec. Admisible</b>	<b>Sup. Resuelta</b>	<b>Sobredecl.</b>	<b>% Sobredecl.</b>
18,17	18,17	0,00	0,00

**RESUMEN DE PAGOS**

	<b>IMPORTE ( Euros )</b>			
	<b>RESUELTO</b>	<b>FEADER</b>	<b>MAPA</b>	<b>CAPADR</b>
Pago realizado	861,81	732,54	84,54	44,73
A pagar	85,13	72,36	8,35	4,42
<b>TOTAL</b>	<b>946,94</b>	<b>804,90</b>	<b>92,89</b>	<b>49,15</b>

**APLICACIÓN DE REDUCCIONES Y PENALIZACIONES (%)**

<b>Criterios de subvencionabilidad (1)</b>	<b>Presentación tardía</b>	<b>Omisión declaración</b>	<b>Condicionabilidad</b>
0,00	0,00	0,00	0,00

**IMPORTE ( Euros )**

Calculado(2)	Reducción	Penalización	Reducción Penalización (3)	Penalización adicional	Resuelto	FEADER	MAPA	CAPADR
946,94 €	0,00 €	0,00 €	0,00 €	0,00 €	946,94 €	804,90 €	92,89 €	49,15 €
Importe Unitario:	54,00 €	Nuevo Importe Unitario:	52,12 €					

(1) Con incidencias que retienen pago o deniegan el expediente.  
(2) Se calcula sobre superficie declarada admisible.  
(3) Aplicación del artículo 16 bis del RD 147/2023.

Puede verificar la integridad de una copia de este documento mediante la lectura del código QR adjunto o mediante el acceso a la dirección <a href="https://ws050.juntadeandalucia.es/verificarFirma">https://ws050.juntadeandalucia.es/verificarFirma</a> indicando el código de VERIFICACIÓN				
FIRMADO POR	RAQUEL MARIA ESPIN CRESPO	FECHA	26/06/2024	
VERIFICACIÓN	Pk2jmMQ72K8YCCE9EQ8LU85ENJJ6M	PÁGINA	7816/8857	



**RECINTOS PROPUESTOS**

REF.	REFERENCIA SIGPAC	CULTIVO	S/R	USO SIGPAC	Sup. Dec. admisible	Sup. Campo	Sup. Determ.	Sup. Resuelta
-1566426	23-003-006-00152-0004	OLIVAR	S		0,15		0,15	0,15
-1566425	23-003-006-00151-0001	OLIVAR	S		1,03		1,03	1,03
-1566423	23-003-006-00099-0004	OLIVAR	S		0,01		0,01	0,01
-1566422	23-003-006-00099-0004	OLIVAR	S		0,02		0,02	0,02
-509515	23-003-005-00335-0005	OLIVAR	R		0,27		0,27	0,27
-509514	23-003-005-00334-0005	OLIVAR	R		1,83		1,83	1,83
-509513	23-003-005-00333-0005	OLIVAR	R		1,65		1,65	1,65
4659453	23-003-019-00135-0001	OLIVAR	S		0,42		0,42	0,42
1700000006340033	23-003-002-00079-0001	OLIVAR	S		0,46		0,46	0,46
1700000006340034	23-003-006-00111-0002	OLIVAR	S		0,06		0,06	0,06
1700000006340036	23-003-005-00171-0003	OLIVAR	S		0,05		0,05	0,05
1700000006340037	23-003-005-00170-0004	OLIVAR	S		0,10		0,10	0,10
1700000006340038	23-003-005-00042-0001	OLIVAR	S		1,91		1,91	1,91
1700000006340039	23-003-010-00320-0001	OLIVAR	S		0,02		0,02	0,02
1700000006340040	23-003-010-00324-0001	OLIVAR	S		0,87		0,87	0,87
1700000006340041	23-003-006-00113-0001	OLIVAR	S		0,35		0,35	0,35
1700000006340042	23-003-006-00114-0001	OLIVAR	S		0,01		0,01	0,01
1700000006340043	23-003-005-00038-0002	OLIVAR	S		0,92		0,92	0,92
1700000006340044	23-003-005-00041-0001	OLIVAR	S		0,02		0,02	0,02
1700000006340045	23-003-010-00324-0002	OLIVAR	S		0,12		0,12	0,12
1700000006340046	23-003-006-00094-0002	OLIVAR	S		0,52		0,52	0,52
1700000006340047	23-003-006-00096-0001	OLIVAR	S		0,04		0,04	0,04
1700000006340049	23-003-003-00147-0001	OLIVAR	S		0,37		0,37	0,37
1700000006340050	23-003-006-00107-0001	OLIVAR	S		0,59		0,59	0,59
1700000006340051	23-003-006-00108-0001	OLIVAR	S		1,70		1,70	1,70
1700000006340052	23-003-006-00109-0002	OLIVAR	S		0,04		0,04	0,04
1700000006340053	23-003-006-00110-0004	OLIVAR	S		0,04		0,04	0,04
1700000006340055	23-003-005-00309-0015	OLIVAR	S		0,10		0,10	0,10
1700000006340056	23-003-005-00309-0004	OLIVAR	S		1,48		1,48	1,48
1700000006340057	23-003-006-00110-0001	OLIVAR	S		0,20		0,20	0,20
1700000006340058	23-003-005-00120-0001	OLIVAR	S		1,03		1,03	1,03
1700000006340060	23-003-005-00195-0001	OLIVAR	S		0,01		0,01	0,01
1700000006340061	23-003-006-00030-0001	OLIVAR	R		0,03		0,03	0,03
1700000006340062	23-003-005-00315-0002	OLIVAR	R		0,02		0,02	0,02
1700000006340063	23-003-005-00313-0012	OLIVAR	R		0,05		0,05	0,05
1700000006340064	23-003-005-00172-0001	OLIVAR	S		0,82		0,82	0,82
1700000006340066	23-003-005-00309-0001	OLIVAR	S		0,39		0,39	0,39
1700000006340067	23-003-006-00031-0003	OLIVAR	S		0,43		0,43	0,43
1700000006340068	23-003-006-00032-0001	OLIVAR	S		0,02		0,02	0,02
1700000006340069	23-003-005-00120-0003	OLIVAR	S		0,02		0,02	0,02

(1) Con incidencias que retienen pago o deniegan el expediente.  
 (2) Se calcula sobre superficie declarada admisible.  
 (3) Aplicación del artículo 16 bis del RD 147/2023.

Puede verificar la integridad de una copia de este documento mediante la lectura del código QR adjunto o mediante el acceso a la dirección <a href="https://ws050.juntadeandalucia.es/verificarFirma">https://ws050.juntadeandalucia.es/verificarFirma</a> indicando el código de VERIFICACIÓN					
FIRMADO POR	RAQUEL MARIA ESPIN CRESPO		FECHA		26/06/2024
VERIFICACIÓN	Pk2jmMQ72K8YCCCE9EQ8LU85ENJJ6M		PÁGINA		7817/8857

**APELLIDOS Y NOMBRE / RAZÓN SOCIAL**

SANCHEZ CASTELLANO EDUARDO

**NIF**

\*\*\*\*6553\*

**EXPEDIENTE**

1264984

**RESOLUCIÓN**

CONCESIÓN DE LA AYUDA

**DATOS DE MANTENIMIENTO UNIDADES**

<b>GRUPO DE PAGO</b>	<b>Sup. Dec. Admisible</b>	<b>Sup. Resuelta</b>	<b>Sobredecl.</b>	<b>% Sobredecl.</b>
ZONAS DE LIMITACIONES NATURALES	12,92	12,92	0,00	0,00

**RESUMEN DE PAGOS**

	<b>IMPORTE ( Euros )</b>			
	<b>RESUELTO</b>	<b>FEADER</b>	<b>MAPA</b>	<b>CAPADR</b>
Pago realizado	634,96	539,72	62,29	32,95
A pagar	62,72	53,31	6,15	3,26
<b>TOTAL</b>	<b>697,68</b>	<b>593,03</b>	<b>68,44</b>	<b>36,21</b>

**APLICACIÓN DE REDUCCIONES Y PENALIZACIONES (%)**

<b>Criterios de subvencionabilidad (1)</b>	<b>Presentación tardía</b>	<b>Omisión declaración</b>	<b>Condicionalidad</b>
0,00	0,00	0,00	0,00

**IMPORTE ( Euros )**

Calculado(2)	Reducción	Penalización	Reducción Penalización (3)	Penalización adicional	Resuelto	FEADER	MAPA	CAPADR
697,68 €	0,00 €	0,00 €	0,00 €	0,00 €	697,68 €	593,03 €	68,44 €	36,21 €
Importe Unitario:	54,00 €	Nuevo Importe Unitario:	54,00 €					

**RECINTOS PROPUESTOS**

<b>REF.</b>	<b>REFERENCIA SIGPAC</b>	<b>CULTIVO</b>	<b>S/R</b>	<b>USO SIGPAC</b>	<b>Sup. Dec. admisible</b>	<b>Sup. Campo</b>	<b>Sup. Determ.</b>	<b>Sup. Resuelta</b>
5320965	23-087-027-00015-0001	OLIVAR	S		0,18		0,18	0,18
5320968	23-087-027-00016-0001	OLIVAR	S		0,40		0,40	0,40
5320969	23-087-027-00017-0001	OLIVAR	S		0,17		0,17	0,17
5320971	23-087-027-00146-0003	OLIVAR	S		2,93		2,93	2,93
5320973	23-087-027-00147-0002	OLIVAR	S		1,12		1,12	1,12
5320974	23-087-027-00148-0001	OLIVAR	S		0,14		0,14	0,14
5320977	23-087-027-00149-0001	OLIVAR	S		0,19		0,19	0,19
5320984	23-087-028-00099-0001	OLIVAR	S		0,16		0,16	0,16
5320990	23-087-030-00008-0003	OLIVAR	S		3,64		3,64	3,64
5320992	23-087-030-00011-0001	OLIVAR	S		0,26		0,26	0,26
5320998	23-087-027-00018-0001	OLIVAR	S		0,42		0,42	0,42
5321000	23-087-027-00053-0001	OLIVAR	S		2,83		2,83	2,83
5321001	23-087-028-00277-0004	OLIVAR	S		0,41		0,41	0,41
5321018	23-087-028-00277-0006	OLIVAR	S		0,07		0,07	0,07

(1) Con incidencias que retienen pago o deniegan el expediente.

(2) Se calcula sobre superficie declarada admisible.

(3) Aplicación del artículo 16 bis del RD 147/2023.

Puede verificar la integridad de una copia de este documento mediante la lectura del código QR adjunto o mediante el acceso a la dirección <https://ws050.juntadeandalucia.es/verificarFirma> indicando el código de VERIFICACIÓN

FIRMADO POR	RAQUEL MARIA ESPIN CRESPO	FECHA	26/06/2024
VERIFICACIÓN	Pk2jmMQ72K8YCCE9EQ8LU85ENJJJ6M	PÁGINA	7818/8857





**APELLIDOS Y NOMBRE / RAZÓN SOCIAL**

SÁNCHEZ CEACERO MIGUEL

**NIF**

\*\*\*0954\*

**EXPEDIENTE**

1271181

**RESOLUCIÓN**

CONCESIÓN DE LA AYUDA

**DATOS DE MANTENIMIENTO UNIDADES****GRUPO DE PAGO**

ZONAS DE LIMITACIONES NATURALES

**Sup. Dec.  
Admisible**

22,12

**Sup.  
Resuelta**

22,12

**Sobredecl.**

0,00

**% Sobredecl.**

0,00

**RESUMEN DE PAGOS**

	<b>IMPORTE ( Euros )</b>			
	<b>RESUELTO</b>	<b>FEADER</b>	<b>MAPA</b>	<b>CAPADR</b>
Pago realizado	996,28	846,84	97,74	51,70
A pagar	98,41	83,65	9,65	5,11
<b>TOTAL</b>	<b>1.094,69</b>	<b>930,49</b>	<b>107,39</b>	<b>56,81</b>

**APLICACIÓN DE REDUCCIONES Y PENALIZACIONES (%)**

<b>Criterios de subvencionabilidad (1)</b>	<b>Presentación tardía</b>	<b>Omisión declaración</b>	<b>Condicionabilidad</b>
0,00	0,00	0,00	0,00

**IMPORTE ( Euros )**

Calculado(2)	Reducción	Penalización	Reducción Penalización (3)	Penalización adicional	Resuelto	FEADER	MAPA	CAPADR
1.094,69 €	0,00 €	0,00 €	0,00 €	0,00 €	1.094,69 €	930,49 €	107,39 €	56,81 €
Importe Unitario:	54,00 €	Nuevo Importe Unitario:	49,49 €					

**RECINTOS PROPUESTOS**

<b>REF.</b>	<b>REFERENCIA SIGPAC</b>	<b>CULTIVO</b>	<b>S/R</b>	<b>USO</b>	<b>Sup. Dec. admisible</b>	<b>Sup. Campo</b>	<b>Sup. Determ.</b>	<b>Sup. Resuelta</b>
				<b>SIGPAC</b>				
5528970	23-075-024-00127-0002	OLIVAR	S		5,50		5,50	5,50
5528971	23-075-024-00116-0001	OLIVAR	S		3,83		3,83	3,83
5528972	23-092-005-00020-0001	OLIVAR	R		0,45		0,45	0,45
5528973	23-092-005-00019-0001	OLIVAR	R		3,51		3,51	3,51
5528974	23-075-022-00260-0001	HABAS	S		0,28		0,28	0,28
5528975	23-075-012-00294-0004	OLIVAR	S		2,18		2,18	2,18
5528976	23-075-021-00001-0001	OLIVAR	R		5,20		5,20	5,20
5528977	23-075-013-00001-0001	OLIVAR	S		1,17		1,17	1,17

(1) Con incidencias que retienen pago o deniegan el expediente.

(2) Se calcula sobre superficie declarada admisible.

(3) Aplicación del artículo 16 bis del RD 147/2023.

Puede verificar la integridad de una copia de este documento mediante la lectura del código QR adjunto o mediante el acceso a la dirección <https://ws050.juntadeandalucia.es/verificarFirma> indicando el código de VERIFICACIÓN

FIRMADO POR	RAQUEL MARIA ESPIN CRESPO	FECHA	26/06/2024
VERIFICACIÓN	Pk2jmMQ72K8YCCE9EQ8LU85ENJJ6M	PÁGINA	7819/8857





**APELLIDOS Y NOMBRE / RAZÓN SOCIAL**

SANCHEZ CUEVAS ANTONIO

**NIF**

\*\*\*\*4385\*

**EXPEDIENTE**

1217025

**RESOLUCIÓN**

CONCESIÓN DE LA AYUDA

**DATOS DE MANTENIMIENTO UNIDADES**

**GRUPO DE PAGO**

ZONAS DE LIMITACIONES NATURALES

**Sup. Dec. Admisible**

5,64

**Sup. Resuelta**

5,64

**Sobredecl.**

0,00

**% Sobredecl.**

0,00

**RESUMEN DE PAGOS**

	<b>IMPORTE ( Euros )</b>			
	<b>RESUELTO</b>	<b>FEADER</b>	<b>MAPA</b>	<b>CAPADR</b>
Pago realizado	277,18	235,61	27,19	14,38
A pagar	27,38	23,27	2,69	1,42
<b>TOTAL</b>	<b>304,56</b>	<b>258,88</b>	<b>29,88</b>	<b>15,80</b>

**APLICACIÓN DE REDUCCIONES Y PENALIZACIONES (%)**

<b>Criterios de subvencionabilidad (1)</b>	<b>Presentación tardía</b>	<b>Omisión declaración</b>	<b>Condicionalidad</b>
0,00	0,00	0,00	0,00

**IMPORTE ( Euros )**

Calculado(2)	Reducción	Penalización	Reducción Penalización (3)	Penalización adicional	Resuelto	FEADER	MAPA	CAPADR
304,56 €	0,00 €	0,00 €	0,00 €	0,00 €	304,56 €	258,88 €	29,88 €	15,80 €
Importe Unitario:	54,00 €	Nuevo Importe Unitario:	54,00 €					

**RECINTOS PROPUESTOS**

<b>REF.</b>	<b>REFERENCIA SIGPAC</b>	<b>CULTIVO</b>	<b>S/R</b>	<b>USO</b>	<b>Sup. Dec. admisible</b>	<b>Sup. Campo</b>	<b>Sup. Determ.</b>	<b>Sup. Resuelta</b>
				<b>SIGPAC</b>				
170000005244807	23-085-011-00055-0001	OLIVAR	R		1,71		1,71	1,71
170000005244808	23-085-011-00056-0001	OLIVAR	R		1,83		1,83	1,83
170000005244809	23-085-012-00161-0002	OLIVAR	R		0,21		0,21	0,21
170000005244810	23-085-012-00162-0001	OLIVAR	R		1,04		1,04	1,04
170000005244811	23-085-012-00180-0001	OLIVAR	R		0,12		0,12	0,12
170000005244812	23-085-012-00163-0001	OLIVAR	R		0,73		0,73	0,73

(1) Con incidencias que retienen pago o deniegan el expediente.  
 (2) Se calcula sobre superficie declarada admisible.  
 (3) Aplicación del artículo 16 bis del RD 147/2023.

Puede verificar la integridad de una copia de este documento mediante la lectura del código QR adjunto o mediante el acceso a la dirección <https://ws050.juntadeandalucia.es/verificarFirma> indicando el código de VERIFICACIÓN

<b>FIRMADO POR</b>	RAQUEL MARIA ESPIN CRESPO	<b>FECHA</b>	26/06/2024
<b>VERIFICACIÓN</b>	Pk2jmMQ72K8YCCE9EQ8LU85ENJJ6M	<b>PÁGINA</b>	7820/8857



**APELLIDOS Y NOMBRE / RAZÓN SOCIAL**

SANCHEZ CUEVAS JUAN MANUEL

**NIF**

\*\*\*\*4640\*

**EXPEDIENTE**

1217057

**RESOLUCIÓN**

CONCESIÓN DE LA AYUDA

**DATOS DE MANTENIMIENTO UNIDADES****GRUPO DE PAGO**

ZONAS DE LIMITACIONES NATURALES

**Sup. Dec.  
Admisible**

4,62

**Sup.  
Resuelta**

4,62

**Sobredecl.**

0,00

**% Sobredecl.**

0,00

**RESUMEN DE PAGOS**

	<b>IMPORTE ( Euros )</b>			
	<b>RESUELTO</b>	<b>FEADER</b>	<b>MAPA</b>	<b>CAPADR</b>
Pago realizado	227,05	193,00	22,27	11,79
A pagar	22,43	19,07	2,20	1,16
<b>TOTAL</b>	<b>249,48</b>	<b>212,07</b>	<b>24,47</b>	<b>12,95</b>

**APLICACIÓN DE REDUCCIONES Y PENALIZACIONES (%)**

<b>Criterios de subvencionabilidad (1)</b>	<b>Presentación tardía</b>	<b>Omisión declaración</b>	<b>Condicionalidad</b>
0,00	0,00	0,00	0,00

**IMPORTE ( Euros )**

Calculado(2)	Reducción	Penalización	Reducción Penalización (3)	Penalización adicional	Resuelto	FEADER	MAPA	CAPADR
249,48 €	0,00 €	0,00 €	0,00 €	0,00 €	249,48 €	212,06 €	24,47 €	12,95 €
Importe Unitario:	54,00 €	Nuevo Importe Unitario:	54,00 €					

**RECINTOS PROPUESTOS**

<b>REF.</b>	<b>REFERENCIA SIGPAC</b>	<b>CULTIVO</b>	<b>S/R</b>	<b>USO</b>	<b>Sup. Dec.</b>	<b>Sup.</b>	<b>Sup.</b>	<b>Sup.</b>
				<b>SIGPAC</b>	<b>admisible</b>	<b>Campo</b>	<b>Determ.</b>	<b>Resuelta</b>
-1346091	23-057-009-09002-0008	OLIVAR	S		0,01		0,01	0,01
1700000005243166	23-057-005-00132-0001	OLIVAR	R		0,72		0,72	0,72
1700000005243167	23-057-008-00268-0001	OLIVAR	R		0,98		0,98	0,98
1700000005243168	23-057-009-00237-0001	OLIVAR	R		0,92		0,92	0,92
1700000005243169	23-057-008-00312-0001	OLIVAR	R		0,58		0,58	0,58
1700000005243170	23-057-008-00098-0001	OLIVAR	R		1,41		1,41	1,41

(1) Con incidencias que retienen pago o deniegan el expediente.

(2) Se calcula sobre superficie declarada admisible.

(3) Aplicación del artículo 16 bis del RD 147/2023.

Puede verificar la integridad de una copia de este documento mediante la lectura del código QR adjunto o mediante el acceso a la dirección <https://ws050.juntadeandalucia.es/verificarFirma> indicando el código de VERIFICACIÓN

FIRMADO POR	RAQUEL MARIA ESPIN CRESPO	FECHA	26/06/2024
VERIFICACIÓN	Pk2jmMQ72K8YCCE9EQ8LU85ENJJ6M	PÁGINA	7821/8857





**APELLIDOS Y NOMBRE / RAZÓN SOCIAL**

SANCHEZ DEL BARCO CARLOS JAVIER

**NIF**  
\*\*\*\*5881\*

**EXPEDIENTE**  
1097364

**RESOLUCIÓN**  
CONCESIÓN DE LA AYUDA

**DATOS DE MANTENIMIENTO UNIDADES**

**GRUPO DE PAGO**

ZONAS DE LIMITACIONES NATURALES

<b>Sup. Dec. Admisible</b>	<b>Sup. Resuelta</b>	<b>Sobredecl.</b>	<b>% Sobredecl.</b>
3,21	3,21	0,00	0,00

**RESUMEN DE PAGOS**

	<b>IMPORTE ( Euros )</b>			
	<b>RESUELTO</b>	<b>FEADER</b>	<b>MAPA</b>	<b>CAPADR</b>
A pagar	173,34	147,34	17,00	9,00

**APLICACIÓN DE REDUCCIONES Y PENALIZACIONES (%)**

<b>Criterios de subvencionabilidad (1)</b>	<b>Presentación tardía</b>	<b>Omisión declaración</b>	<b>Condicionabilidad</b>
0,00	0,00	0,00	0,00

**IMPORTE ( Euros )**

<b>Calculado(2)</b>	<b>Reducción</b>	<b>Penalización</b>	<b>Reducción Penalización (3)</b>	<b>Penalización adicional</b>	<b>Resuelto</b>	<b>FEADER</b>	<b>MAPA</b>	<b>CAPADR</b>
173,34 €	0,00 €	0,00 €	0,00 €	0,00 €	173,34 €	147,34 €	17,00 €	9,00 €
<b>Importe Unitario:</b>	54,00 €	<b>Nuevo Importe Unitario:</b>		54,00 €				

**RECINTOS PROPUESTOS**

<b>REE.</b>	<b>REFERENCIA SIGPAC</b>	<b>CULTIVO</b>	<b>S/R</b>	<b>USO SIGPAC</b>	<b>Sup. Dec. admisible</b>	<b>Sup. Campo</b>	<b>Sup. Determ.</b>	<b>Sup. Resuelta</b>
170000003071130	23-075-010-00043-0001	OLIVAR	R		0,61		0,61	0,61
170000003071131	23-075-010-00044-0001	OLIVAR	R		2,60		2,60	2,60

(1) Con incidencias que retienen pago o deniegan el expediente.  
(2) Se calcula sobre superficie declarada admisible.  
(3) Aplicación del artículo 16 bis del RD 147/2023.

Puede verificar la integridad de una copia de este documento mediante la lectura del código QR adjunto o mediante el acceso a la dirección <https://ws050.juntadeandalucia.es/verificarFirma> indicando el código de VERIFICACIÓN

<b>FIRMADO POR</b>	RAQUEL MARIA ESPIN CRESPO	<b>FECHA</b>	26/06/2024
<b>VERIFICACIÓN</b>	Pk2jmMQ72K8YCCE9EQ8LU85ENJJ6M	<b>PÁGINA</b>	7822/8857





**APELLIDOS Y NOMBRE / RAZÓN SOCIAL**

SANCHEZ DIAZ JUAN ANTONIO

**NIF**

\*\*\*\*8969\*

**EXPEDIENTE**

1032792

**RESOLUCIÓN**

CONCESIÓN DE LA AYUDA

**DATOS DE MANTENIMIENTO UNIDADES**

**GRUPO DE PAGO**

ZONAS DE LIMITACIONES NATURALES

**Sup. Dec. Admisible**

22,30

**Sup. Resuelta**

22,30

**Sobredecl.**

0,00

**% Sobredecl.**

0,00

**RESUMEN DE PAGOS**

	<b>IMPORTE ( Euros )</b>			
	<b>RESUELTO</b>	<b>FEADER</b>	<b>MAPA</b>	<b>CAPADR</b>
Pago realizado	1.001,58	851,34	98,25	51,98
A pagar	98,94	84,10	9,71	5,13
<b>TOTAL</b>	<b>1.100,52</b>	<b>935,44</b>	<b>107,96</b>	<b>57,11</b>

**APLICACIÓN DE REDUCCIONES Y PENALIZACIONES (%)**

<b>Criterios de subvencionabilidad (1)</b>	<b>Presentación tardía</b>	<b>Omisión declaración</b>	<b>Condicionalidad</b>
0,00	0,00	0,00	0,00

**IMPORTE ( Euros )**

Calculado(2)	Reducción	Penalización	Reducción Penalización (3)	Penalización adicional	Resuelto	FEADER	MAPA	CAPADR
1.100,52 €	0,00 €	0,00 €	0,00 €	0,00 €	1.100,52 €	935,44 €	107,96 €	57,12 €
<b>Importe Unitario:</b>	<b>54,00 €</b>	<b>Nuevo Importe Unitario:</b>	<b>49,35 €</b>					

**RECINTOS PROPUESTOS**

<b>REF.</b>	<b>REFERENCIA SIGPAC</b>	<b>CULTIVO</b>	<b>S/R</b>	<b>USO SIGPAC</b>	<b>Sup. Dec. admisible</b>	<b>Sup. Campo</b>	<b>Sup. Determ.</b>	<b>Sup. Resuelta</b>
1700000005455768	23-020-006-00209-0001	OLIVAR	S		0,66		0,66	0,66
1700000005455769	23-074-006-00374-0001	OLIVAR	S		0,11		0,11	0,11
1700000005455770	23-046-003-00096-0001	OLIVAR	S		0,27		0,27	0,27
1700000005455771	23-046-003-00093-0002	OLIVAR	S		1,33		1,33	1,33
1700000005455772	23-074-009-00225-0003	OLIVAR	S		6,43		6,43	6,43
1700000005455773	23-074-009-00331-0001	OLIVAR	S		5,65		5,65	5,65
1700000005455774	23-074-007-00527-0001	OLIVAR	S		0,81		0,81	0,81
1700000005455775	23-092-048-00409-0001	OLIVAR	S		5,02		5,02	5,02
1700000005455776	23-092-048-00500-0001	OLIVAR	S		0,08		0,08	0,08
1700000005455777	23-092-048-00501-0001	OLIVAR	S		1,94		1,94	1,94

(1) Con incidencias que retienen pago o deniegan el expediente.

(2) Se calcula sobre superficie declarada admisible.

(3) Aplicación del artículo 16 bis del RD 147/2023.

Puede verificar la integridad de una copia de este documento mediante la lectura del código QR adjunto o mediante el acceso a la dirección <https://ws050.juntadeandalucia.es/verificarFirma> indicando el código de VERIFICACIÓN

FIRMADO POR	RAQUEL MARIA ESPIN CRESPO	FECHA	26/06/2024
VERIFICACIÓN	Pk2jmMQ72K8YCCE9EQ8LU85ENJJ6M	PÁGINA	7823/8857





**APELLIDOS Y NOMBRE / RAZÓN SOCIAL**

SANCHEZ FERNANDEZ JOSE

**NIF**

\*\*\*\*4219\*

**EXPEDIENTE**

1227033

**RESOLUCIÓN**

CONCESIÓN DE LA AYUDA

**DATOS DE MANTENIMIENTO UNIDADES**

**GRUPO DE PAGO**

ZONAS DE LIMITACIONES NATURALES

**Sup. Dec. Admisible**

7,26

**Sup. Resuelta**

7,26

**Sobredecl.**

0,00

**% Sobredecl.**

0,00

**RESUMEN DE PAGOS**

	<b>IMPORTE ( Euros )</b>			
	<b>RESUELTO</b>	<b>FEADER</b>	<b>MAPA</b>	<b>CAPADR</b>
Pago realizado	356,80	303,27	35,00	18,52
A pagar	35,24	29,95	3,46	1,83
<b>TOTAL</b>	<b>392,04</b>	<b>333,22</b>	<b>38,46</b>	<b>20,35</b>

**APLICACIÓN DE REDUCCIONES Y PENALIZACIONES (%)**

<b>Criterios de subvencionabilidad (1)</b>	<b>Presentación tardía</b>	<b>Omisión declaración</b>	<b>Condicionalidad</b>
0,00	0,00	0,00	0,00

**IMPORTE ( Euros )**

Calculado(2)	Reducción	Penalización	Reducción Penalización (3)	Penalización adicional	Resuelto	FEADER	MAPA	CAPADR
392,04 €	0,00 €	0,00 €	0,00 €	0,00 €	392,04 €	333,23 €	38,46 €	20,35 €
Importe Unitario:	54,00 €	Nuevo Importe Unitario:	54,00 €					

**RECINTOS PROPUESTOS**

<b>REF.</b>	<b>REFERENCIA SIGPAC</b>	<b>CULTIVO</b>	<b>S/R</b>	<b>USO SIGPAC</b>	<b>Sup. Dec. admisible</b>	<b>Sup. Campo</b>	<b>Sup. Determ.</b>	<b>Sup. Resuelta</b>
-1308436	23-046-011-10243-0002	OLIVAR	R		0,40		0,40	0,40
1700000006030496	23-046-011-00243-0001	OLIVAR	R		1,72		1,72	1,72
1700000006030498	23-046-011-00242-0004	OLIVAR	R		5,07		5,07	5,07
1700000006030499	23-046-011-00242-0007	OLIVAR	R		0,07		0,07	0,07

(1) Con incidencias que retienen pago o deniegan el expediente.

(2) Se calcula sobre superficie declarada admisible.

(3) Aplicación del artículo 16 bis del RD 147/2023.

Puede verificar la integridad de una copia de este documento mediante la lectura del código QR adjunto o mediante el acceso a la dirección <https://ws050.juntadeandalucia.es/verificarFirma> indicando el código de VERIFICACIÓN

FIRMADO POR	RAQUEL MARIA ESPIN CRESPO	FECHA	26/06/2024
VERIFICACIÓN	Pk2jmMQ72K8YCCE9EQ8LU85ENJJ6M	PÁGINA	7824/8857



**APELLIDOS Y NOMBRE / RAZÓN SOCIAL**

SANCHEZ FERNANDEZ JULIAN

**NIF**

\*\*\*\*1284\*

**EXPEDIENTE**

1195959

**RESOLUCIÓN**

CONCESIÓN DE LA AYUDA

**DATOS DE MANTENIMIENTO UNIDADES****GRUPO DE PAGO**

ZONAS DE LIMITACIONES NATURALES

**Sup. Dec.  
Admisible**

6,32

**Sup.  
Resuelta**

6,32

**Sobredecl.**

0,00

**% Sobredecl.**

0,00

**RESUMEN DE PAGOS**

	<b>IMPORTE ( Euros )</b>			
	<b>RESUELTO</b>	<b>FEADER</b>	<b>MAPA</b>	<b>CAPADR</b>
Pago realizado	310,60	264,01	30,47	16,12
A pagar	30,68	26,08	3,01	1,59
<b>TOTAL</b>	<b>341,28</b>	<b>290,09</b>	<b>33,48</b>	<b>17,71</b>

**APLICACIÓN DE REDUCCIONES Y PENALIZACIONES (%)**

<b>Criterios de subvencionabilidad (1)</b>	<b>Presentación tardía</b>	<b>Omisión declaración</b>	<b>Condicionalidad</b>
0,00	0,00	0,00	0,00

**IMPORTE ( Euros )**

Calculado(2)	Reducción	Penalización	Reducción Penalización (3)	Penalización adicional	Resuelto	FEADER	MAPA	CAPADR
341,28 €	0,00 €	0,00 €	0,00 €	0,00 €	341,28 €	290,09 €	33,48 €	17,71 €
Importe Unitario:	54,00 €	Nuevo Importe Unitario:	54,00 €					

**RECINTOS PROPUESTOS**

<b>REF.</b>	<b>REFERENCIA SIGPAC</b>	<b>CULTIVO</b>	<b>S/R</b>	<b>USO SIGPAC</b>	<b>Sup. Dec. admisible</b>	<b>Sup. Campo</b>	<b>Sup. Determ.</b>	<b>Sup. Resuelta</b>
-1606337	23-009-001-00412-0002	OLIVAR	S		0,01		0,01	0,01
-1606336	23-009-001-00154-0003	OLIVAR	S		0,26		0,26	0,26
-546526	23-009-032-10291-0003	OLIVAR	R		0,04		0,04	0,04
-189190	23-009-001-00147-0001	OLIVAR	S		0,03		0,03	0,03
1700000006544078	23-009-025-00755-0001	OLIVAR	R		0,38		0,38	0,38
1700000006544079	23-009-025-00756-0001	OLIVAR	S		0,08		0,08	0,08
1700000006544080	23-009-032-00291-0001	OLIVAR	R		0,22		0,22	0,22
1700000006544082	23-009-037-00026-0001	OLIVAR	S		1,66		1,66	1,66
1700000006544083	23-009-038-00042-0001	OLIVAR	R		1,59		1,59	1,59
1700000006544084	23-009-038-00158-0001	OLIVAR	R		0,84		0,84	0,84
1700000006544085	23-009-038-00345-0002	OLIVAR	R		1,21		1,21	1,21

(1) Con incidencias que retienen pago o deniegan el expediente.

(2) Se calcula sobre superficie declarada admisible.

(3) Aplicación del artículo 16 bis del RD 147/2023.

Puede verificar la integridad de una copia de este documento mediante la lectura del código QR adjunto o mediante el acceso a la dirección <https://ws050.juntadeandalucia.es/verificarFirma> indicando el código de VERIFICACIÓN

FIRMADO POR	RAQUEL MARIA ESPIN CRESPO	FECHA	26/06/2024
VERIFICACIÓN	Pk2jmMQ72K8YCCE9EQ8LU85ENJJ6M	PÁGINA	7825/8857



**APELLIDOS Y NOMBRE / RAZÓN SOCIAL**

SÁNCHEZ GALÁN MERCEDES

**NIF**

\*\*\*\*5786\*

**EXPEDIENTE**

1277906

**RESOLUCIÓN**

CONCESIÓN DE LA AYUDA

**DATOS DE MANTENIMIENTO UNIDADES**

<b>GRUPO DE PAGO</b>	<b>Sup. Dec. Admisible</b>	<b>Sup. Resuelta</b>	<b>Sobredecl.</b>	<b>% Sobredecl.</b>
ZONAS DE LIMITACIONES NATURALES	47,36	47,36	0,00	0,00

**RESUMEN DE PAGOS**

	<b>IMPORTE ( Euros )</b>			
	<b>RESUELTO</b>	<b>FEADER</b>	<b>MAPA</b>	<b>CAPADR</b>
Pago realizado	1.081,20	919,02	106,06	56,12
A pagar	106,80	90,78	10,48	5,54
<b>TOTAL</b>	<b>1.188,00</b>	<b>1.009,80</b>	<b>116,54</b>	<b>61,66</b>

**APLICACIÓN DE REDUCCIONES Y PENALIZACIONES (%)**

<b>Criterios de subvencionabilidad (1)</b>	<b>Presentación tardía</b>	<b>Omisión declaración</b>	<b>Condicionalidad</b>
0,00	0,00	0,00	0,00

**IMPORTE ( Euros )**

Calculado(2)	Reducción	Penalización	Reducción Penalización (3)	Penalización adicional	Resuelto	FEADER	MAPA	CAPADR
1.188,00 €	0,00 €	0,00 €	0,00 €	0,00 €	1.188,00 €	1.009,80 €	116,54 €	61,66 €
Importe Unitario:	54,00 €	Nuevo Importe Unitario:	25,08 €					

**RECINTOS PROPUESTOS**

<b>REF.</b>	<b>REFERENCIA SIGPAC</b>	<b>CULTIVO</b>	<b>USO S/R SIGPAC</b>	<b>Sup. Dec. admisible</b>	<b>Sup. Campo</b>	<b>Sup. Determ.</b>	<b>Sup. Resuelta</b>
-1549561	23-035-003-00189-0003	OLIVAR	R	13,30		13,30	13,30
-1295163	23-035-005-80025-0002	OLIVAR	S	0,04		0,04	0,04
-1295158	23-035-003-00189-0003	OLIVAR	R	2,93		2,93	2,93
-1295157	23-035-003-00032-0001	OLIVAR	S	0,08		0,08	0,08
-784531	23-035-005-09012-0010	OLIVAR	S	0,08		0,08	0,08
-784530	23-035-005-09012-0009	OLIVAR	S	0,12		0,12	0,12
1700000003594177	23-035-005-00024-0001	OLIVAR	S	4,35		4,35	4,35
1700000003594187	23-086-020-00069-0001	OLIVAR	S	2,45		2,45	2,45
1700000003594188	23-086-020-00008-0002	OLIVAR	S	0,34		0,34	0,34
1700000003594189	23-086-020-00010-0001	OLIVAR	S	0,28		0,28	0,28
1700000003594191	23-086-020-00100-0001	OLIVAR	S	5,09		5,09	5,09
1700000003594192	23-086-020-00101-0001	OLIVAR	S	1,05		1,05	1,05
1700000003594193	23-086-020-00102-0001	OLIVAR	S	1,16		1,16	1,16
1700000003594199	23-035-005-00487-0001	OLIVAR	S	5,06		5,06	5,06
1700000003594205	23-086-018-00333-0001	OLIVAR	S	2,03		2,03	2,03
1700000003594206	23-086-018-00312-0002	OLIVAR	S	0,69		0,69	0,69
1700000003607238	23-035-005-00417-0001	OLIVAR	S	8,15		8,15	8,15
1700000003607240	23-035-005-80013-0001	OLIVAR	S	0,16		0,16	0,16

(1) Con incidencias que retienen pago o deniegan el expediente.

(2) Se calcula sobre superficie declarada admisible.

(3) Aplicación del artículo 16 bis del RD 147/2023.

Puede verificar la integridad de una copia de este documento mediante la lectura del código QR adjunto o mediante el acceso a la dirección <https://ws050.juntadeandalucia.es/verificarFirma> indicando el código de VERIFICACIÓN

FIRMADO POR	RAQUEL MARIA ESPIN CRESPO	FECHA	26/06/2024
VERIFICACIÓN	Pk2jmMQ72K8YCCCE9EQ8LU85ENJJ6M	PÁGINA	7826/8857







**APELLIDOS Y NOMBRE / RAZÓN SOCIAL**

SANCHEZ GARCIA JOSE MANUEL

**NIF**  
\*\*\*\*5065\*

**EXPEDIENTE**  
1218361

**RESOLUCIÓN**  
CONCESIÓN DE LA AYUDA

**DATOS DE MANTENIMIENTO UNIDADES**

<b>GRUPO DE PAGO</b>	<b>Sup. Dec. Admisible</b>	<b>Sup. Resuelta</b>	<b>Sobredecl.</b>	<b>% Sobredecl.</b>
ZONAS DE LIMITACIONES NATURALES	52,58	52,58	0,00	0,00

**RESUMEN DE PAGOS**

	<b>IMPORTE ( Euros )</b>			
	<b>RESUELTO</b>	<b>FEADER</b>	<b>MAPA</b>	<b>CAPADR</b>
Pago realizado	1.081,20	919,02	106,06	56,12
A pagar	106,80	90,78	10,48	5,54
<b>TOTAL</b>	<b>1.188,00</b>	<b>1.009,80</b>	<b>116,54</b>	<b>61,66</b>

**APLICACIÓN DE REDUCCIONES Y PENALIZACIONES (%)**

<b>Criterios de subvencionabilidad (1)</b>	<b>Presentación tardía</b>	<b>Omisión declaración</b>	<b>Condicionalidad</b>
0,00	0,00	0,00	0,00

**IMPORTE ( Euros )**

Calculado(2)	Reducción	Penalización	Reducción Penalización (3)	Penalización adicional	Resuelto	FEADER	MAPA	CAPADR
1.188,00 €	0,00 €	0,00 €	0,00 €	0,00 €	1.188,00 €	1.009,80 €	116,54 €	61,66 €
Importe Unitario:	54,00 €	Nuevo Importe Unitario:	22,59 €					

**RECINTOS PROPUESTOS**

<b>REF.</b>	<b>REFERENCIA SIGPAC</b>	<b>CULTIVO</b>	<b>S/R</b>	<b>USO SIGPAC</b>	<b>Sup. Dec. admisible</b>	<b>Sup. Campo</b>	<b>Sup. Determ.</b>	<b>Sup. Resuelta</b>
-511684	23-055-006-00065-0001	OLIVAR	R		1,90		1,90	1,90
5323665	23-085-002-00184-0001	ALMENDROS	R		0,34		0,34	0,34
5323666	23-085-002-00184-0004	ALMENDROS	R		0,83		0,83	0,83
5323667	23-085-002-00184-0002	ALMENDROS	R		0,14		0,14	0,14
5540373	23-085-008-00041-0002	OLIVAR	R		3,12		3,12	3,12
5540375	23-085-010-00359-0001	OLIVAR	R		1,70		1,70	1,70
5540376	23-085-010-00332-0001	OLIVAR	R		0,65		0,65	0,65
5540385	23-085-010-00379-0001	OLIVAR	R		0,13		0,13	0,13
5540412	23-085-013-00161-0001	OLIVAR	R		0,13		0,13	0,13
5540413	23-085-015-00013-0001	OLIVAR	R		8,63		8,63	8,63
5540615	23-085-001-00235-0001	ALMENDROS	R		2,80		2,80	2,80
5540617	23-085-001-00278-0001	ALMENDROS	R		3,72		3,72	3,72
1700000006216127	23-055-006-00041-0002	OLIVAR	R		12,15		12,15	12,15
1700000006216129	23-085-001-00234-0001	ALMENDROS	R		2,57		2,57	2,57
1700000006216131	23-085-002-00309-0001	ALMENDROS	R		2,29		2,29	2,29
1700000006216132	23-085-002-00365-0001	ALMENDROS	R		1,72		1,72	1,72
1700000006216133	23-085-015-00006-0001	OLIVAR	R		0,06		0,06	0,06
1700000006216134	23-085-015-00012-0001	OLIVAR	R		4,85		4,85	4,85
1700000006216135	23-085-008-00038-0001	OLIVAR	R		0,01		0,01	0,01
1700000006216136	23-085-002-00364-0001	ALMENDROS	R		1,94		1,94	1,94
1700000006216137	23-085-008-00040-0001	OLIVAR	R		2,69		2,69	2,69
1700000006216138	23-085-008-00052-0001	OLIVAR	R		0,21		0,21	0,21

(1) Con incidencias que retienen pago o deniegan el expediente.  
(2) Se calcula sobre superficie declarada admisible.  
(3) Aplicación del artículo 16 bis del RD 147/2023.

Puede verificar la integridad de una copia de este documento mediante la lectura del código QR adjunto o mediante el acceso a la dirección <https://ws050.juntadeandalucia.es/verificarFirma> indicando el código de VERIFICACIÓN

FIRMADO POR	RAQUEL MARIA ESPIN CRESPO	FECHA	26/06/2024
VERIFICACIÓN	Pk2jmMQ72K8YCCE9EQ8LU85ENJJ6M	PÁGINA	7827/8857





**APELLIDOS Y NOMBRE / RAZÓN SOCIAL**

SANCHEZ GARCIA ROSENDO JAVIER

**NIF**

\*\*\*8338\*

**EXPEDIENTE**

1218525

**RESOLUCIÓN**

CONCESIÓN DE LA AYUDA

**DATOS DE MANTENIMIENTO UNIDADES**

**GRUPO DE PAGO**

ZONAS DE LIMITACIONES NATURALES

**Sup. Dec.  
Admisible**

48,02

**Sup.  
Resuelta**

48,02

**Sobredecl.**

0,00

**% Sobredecl.**

0,00

**RESUMEN DE PAGOS**

	<b>IMPORTE ( Euros )</b>			
	<b>RESUELTO</b>	<b>FEADER</b>	<b>MAPA</b>	<b>CAPADR</b>
Pago realizado	1.081,20	919,02	106,06	56,12
A pagar	106,80	90,78	10,48	5,54
<b>TOTAL</b>	<b>1.188,00</b>	<b>1.009,80</b>	<b>116,54</b>	<b>61,66</b>

**APLICACIÓN DE REDUCCIONES Y PENALIZACIONES (%)**

<b>Criterios de subvencionabilidad (1)</b>	<b>Presentación tardía</b>	<b>Omisión declaración</b>	<b>Condicionabilidad</b>
0,00	0,00	0,00	0,00

**IMPORTE ( Euros )**

Calculado(2)	Reducción	Penalización	Reducción Penalización (3)	Penalización adicional	Resuelto	FEADER	MAPA	CAPADR
1.188,00 €	0,00 €	0,00 €	0,00 €	0,00 €	1.188,00 €	1.009,80 €	116,54 €	61,66 €
<b>Importe Unitario:</b>	<b>54,00 €</b>	<b>Nuevo Importe Unitario:</b>	<b>24,74 €</b>					

(1) Con incidencias que retienen pago o deniegan el expediente.

(2) Se calcula sobre superficie declarada admisible.

(3) Aplicación del artículo 16 bis del RD 147/2023.

Puede verificar la integridad de una copia de este documento mediante la lectura del código QR adjunto o mediante el acceso a la dirección <https://ws050.juntadeandalucia.es/verificarFirma> indicando el código de VERIFICACIÓN

FIRMADO POR	RAQUEL MARIA ESPIN CRESPO	FECHA	26/06/2024
VERIFICACIÓN	Pk2jmMQ72K8YCCE9EQ8LU85ENJJ6M	PÁGINA	7828/8857





**RECINTOS PROPUESTOS**

REF.	REFERENCIA SIGPAC	CULTIVO	S/R	USO SIGPAC	Sup._Dec. admisible	Sup. Campo	Sup. Determ.	Sup. Resuelta
-1576948	23-085-008-00329-0002	OLIVAR	S		0,07		0,07	0,07
-1377002	23-085-008-00038-0003	OLIVAR	R		0,11		0,11	0,11
-1141904	23-085-002-00363-0002	BARBECHO TRADICIONAL	R		1,47		1,47	1,47
-508936	23-055-006-00160-0001	OLIVAR	R		0,53		0,53	0,53
-508925	23-055-006-00041-0002	OLIVAR	R		2,57		2,57	2,57
-508922	23-055-006-00038-0001	OLIVAR	R		2,51		2,51	2,51
-168400	23-085-002-00368-0002	ALMENDROS	R		2,29		2,29	2,29
5540866	23-014-018-00146-0001	OLIVAR	R		2,20		2,20	2,20
5540867	23-014-018-00168-0001	OLIVAR	R		1,64		1,64	1,64
5540869	23-085-002-00362-0005	OLIVAR	R		1,23		1,23	1,23
5540871	23-014-018-00134-0001	OLIVAR	R		0,36		0,36	0,36
5541197	23-085-008-00039-0001	OLIVAR	R		1,83		1,83	1,83
5541198	23-085-002-00421-0001	OLIVAR	R		1,22		1,22	1,22
5541199	23-085-011-00244-0001	OLIVAR	R		1,34		1,34	1,34
5541200	23-085-011-00264-0004	OLIVAR	R		0,11		0,11	0,11
5546129	23-085-008-00040-0001	OLIVAR	R		0,41		0,41	0,41
5546131	23-085-002-00363-0001	OLIVAR	R		0,16		0,16	0,16
1700000006214718	23-055-006-00041-0002	OLIVAR	R		6,95		6,95	6,95
1700000006214719	23-055-006-00065-0001	OLIVAR	R		1,80		1,80	1,80
1700000006214720	23-085-002-00362-0007	BARBECHO TRADICIONAL	R		1,03		1,03	1,03
1700000006214721	23-085-015-00032-0001	OLIVAR	R		0,50		0,50	0,50
1700000006214722	23-085-001-00168-0001	ALMENDROS	R		3,72		3,72	3,72
1700000006214724	23-085-011-00036-0001	OLIVAR	R		1,44		1,44	1,44
1700000006214725	23-085-002-00418-0001	ALMENDROS	R		4,63		4,63	4,63
1700000006214726	23-085-002-00435-0001	ALMENDROS	R		1,72		1,72	1,72
1700000006214728	23-085-011-00038-0001	OLIVAR	R		3,56		3,56	3,56
1700000006214729	23-085-015-00031-0002	OLIVAR	R		2,10		2,10	2,10
1700000006214730	23-085-009-00119-0001	OLIVAR	R		0,52		0,52	0,52

**Datos considerados para el Cálculo de la Carga Ganadera del expediente**

Superficie determinada para Cálculo Carga Ganadera: 0,00 ha  
 Carga Ganadera del Expediente: 0,00 ugm/ha

**Incidencias de carga ganadera**

**INCIDENCIA DESCRIPCIÓN**

86132 Recinto superficie forrajera que no realiza la actividad de producción de pastoreo.  
 Recinto:23-085-002-00363-00002 Cultivo:20000 BARBECHO TRADICIONAL-SIN VARIEDAD Regadío  
 Recinto:23-085-002-00362-00007 Cultivo:20000 BARBECHO TRADICIONAL-SIN VARIEDAD Regadío

(1) Con incidencias que retienen pago o deniegan el expediente.  
 (2) Se calcula sobre superficie declarada admisible.  
 (3) Aplicación del artículo 16 bis del RD 147/2023.

Puede verificar la integridad de una copia de este documento mediante la lectura del código QR adjunto o mediante el acceso a la dirección <a href="https://ws050.juntadeandalucia.es/verificarFirma">https://ws050.juntadeandalucia.es/verificarFirma</a> indicando el código de VERIFICACIÓN				
FIRMADO POR	RAQUEL MARIA ESPIN CRESPO	FECHA	26/06/2024	
VERIFICACIÓN	Pk2jmMQ72K8YCCE9EQ8LU85ENJJ6M	PÁGINA	7829/8857	



**APELLIDOS Y NOMBRE / RAZÓN SOCIAL**

SANCHEZ GARRIDO FRANCISCO

**NIF**

\*\*\*6248\*

**EXPEDIENTE**

1202892

**RESOLUCIÓN**

CONCESIÓN DE LA AYUDA

**DATOS DE MANTENIMIENTO UNIDADES**

**GRUPO DE PAGO**

ZONAS DE LIMITACIONES NATURALES

**Sup. Dec. Admisible**

26,77

**Sup. Resuelta**

26,77

**Sobredecl.**

0,00

**% Sobredecl.**

0,00

**RESUMEN DE PAGOS**

	<b>IMPORTE ( Euros )</b>			
	<b>RESUELTO</b>	<b>FEADER</b>	<b>MAPA</b>	<b>CAPADR</b>
Pago realizado	1.081,20	919,02	106,06	56,12
A pagar	106,80	90,78	10,48	5,54
<b>TOTAL</b>	<b>1.188,00</b>	<b>1.009,80</b>	<b>116,54</b>	<b>61,66</b>

**APLICACIÓN DE REDUCCIONES Y PENALIZACIONES (%)**

<b>Criterios de subvencionabilidad (1)</b>	<b>Presentación tardía</b>	<b>Omisión declaración</b>	<b>Condicionalidad</b>
0,00	0,00	0,00	0,00

**IMPORTE ( Euros )**

Calculado(2)	Reducción	Penalización	Reducción Penalización (3)	Penalización adicional	Resuelto	FEADER	MAPA	CAPADR
1.188,00 €	0,00 €	0,00 €	0,00 €	0,00 €	1.188,00 €	1.009,80 €	116,54 €	61,66 €
<b>Importe Unitario:</b>	<b>54,00 €</b>	<b>Nuevo Importe Unitario:</b>	<b>44,38 €</b>					

**RECINTOS PROPUESTOS**

<b>REF.</b>	<b>REFERENCIA SIGPAC</b>	<b>CULTIVO</b>	<b>S/R</b>	<b>USO SIGPAC</b>	<b>Sup. Dec. admisible</b>	<b>Sup. Campo</b>	<b>Sup. Determ.</b>	<b>Sup. Resuelta</b>
-571775	23-006-016-00283-0002	OLIVAR	S		0,39		0,39	0,39
-571773	23-006-016-00026-0006	ALMENDROS	S		0,94		0,94	0,94
1700000002700301	23-006-007-00418-0001	OLIVAR	S		0,15		0,15	0,15
1700000002700302	23-006-007-00419-0001	OLIVAR	S		0,44		0,44	0,44
1700000002700304	23-006-007-00425-0001	OLIVAR	S		0,40		0,40	0,40
1700000004495598	23-006-007-00431-0001	OLIVAR	S		0,56		0,56	0,56
1700000004495601	23-006-016-00022-0001	OLIVAR	S		0,12		0,12	0,12
1700000004495602	23-006-016-00024-0001	OLIVAR	S		2,72		2,72	2,72
1700000004495603	23-006-016-00025-0002	OLIVAR	S		0,04		0,04	0,04
1700000006598311	23-006-018-00184-0001	OLIVAR	R		0,54		0,54	0,54
1700000006598313	23-006-011-00131-0001	OLIVAR	S		0,54		0,54	0,54
1700000006598318	23-006-009-00335-0001	OLIVAR	S		6,52		6,52	6,52
1700000006598319	23-006-009-00334-0001	OLIVAR	S		13,35		13,35	13,35
1700000006598321	23-006-016-00026-0001	OLIVAR	S		0,06		0,06	0,06

(1) Con incidencias que retienen pago o deniegan el expediente.

(2) Se calcula sobre superficie declarada admisible.

(3) Aplicación del artículo 16 bis del RD 147/2023.

Puede verificar la integridad de una copia de este documento mediante la lectura del código QR adjunto o mediante el acceso a la dirección <https://ws050.juntadeandalucia.es/verificarFirma> indicando el código de VERIFICACIÓN

FIRMADO POR	RAQUEL MARIA ESPIN CRESPO	FECHA	26/06/2024
VERIFICACIÓN	Pk2jmMQ72K8YCCE9EQ8LU85ENJJ6M	PÁGINA	7830/8857





**APELLIDOS Y NOMBRE / RAZÓN SOCIAL**

SANCHEZ GONZALEZ AMALIA

**NIF**

\*\*\*\*2772\*

**EXPEDIENTE**

1137041

**RESOLUCIÓN**

CONCESIÓN DE LA AYUDA

**DATOS DE MANTENIMIENTO UNIDADES**

**GRUPO DE PAGO**

ZONAS DE LIMITACIONES NATURALES

**Sup. Dec. Admisible**

7,34

**Sup. Resuelta**

7,34

**Sobredecl.**

0,00

**% Sobredecl.**

0,00

**RESUMEN DE PAGOS**

	<b>IMPORTE ( Euros )</b>			
	<b>RESUELTO</b>	<b>FEADER</b>	<b>MAPA</b>	<b>CAPADR</b>
Pago realizado	360,73	306,62	35,38	18,72
A pagar	35,63	30,29	3,50	1,84
<b>TOTAL</b>	<b>396,36</b>	<b>336,91</b>	<b>38,88</b>	<b>20,56</b>

**APLICACIÓN DE REDUCCIONES Y PENALIZACIONES (%)**

<b>Criterios de subvencionabilidad (1)</b>	<b>Presentación tardía</b>	<b>Omisión declaración</b>	<b>Condicionabilidad</b>
0,00	0,00	0,00	0,00

**IMPORTE ( Euros )**

Calculado(2)	Reducción	Penalización	Reducción Penalización (3)	Penalización adicional	Resuelto	FEADER	MAPA	CAPADR
396,36 €	0,00 €	0,00 €	0,00 €	0,00 €	396,36 €	336,91 €	38,88 €	20,57 €
Importe Unitario:	54,00 €	Nuevo Importe Unitario:	54,00 €					

**RECINTOS PROPUESTOS**

<b>REF.</b>	<b>REFERENCIA SIGPAC</b>	<b>CULTIVO</b>	<b>S/R</b>	<b>USO</b>	<b>Sup. Dec. admisible</b>	<b>Sup. Campo</b>	<b>Sup. Determ.</b>	<b>Sup. Resuelta</b>
				<b>SIGPAC</b>				
170000006035420	23-006-003-00184-0001	OLIVAR	R		1,10		1,10	1,10
170000006035421	23-006-016-00051-0001	OLIVAR	S		0,57		0,57	0,57
170000006035422	23-006-006-00044-0001	OLIVAR	S		0,09		0,09	0,09
170000006035423	23-006-006-00045-0001	OLIVAR	S		0,56		0,56	0,56
170000006035424	23-006-004-00348-0002	OLIVAR	S		0,57		0,57	0,57
170000006035425	23-006-004-00349-0001	OLIVAR	S		0,58		0,58	0,58
170000006035426	23-006-004-00350-0001	OLIVAR	S		0,14		0,14	0,14
170000006035427	23-006-004-00321-0001	OLIVAR	S		0,09		0,09	0,09
170000006035428	23-006-004-00351-0001	OLIVAR	S		0,73		0,73	0,73
170000006035429	23-006-018-00220-0001	OLIVAR	S		1,71		1,71	1,71
170000006035430	23-006-017-00140-0001	OLIVAR	S		1,20		1,20	1,20

(1) Con incidencias que retienen pago o deniegan el expediente.  
 (2) Se calcula sobre superficie declarada admisible.  
 (3) Aplicación del artículo 16 bis del RD 147/2023.

Puede verificar la integridad de una copia de este documento mediante la lectura del código QR adjunto o mediante el acceso a la dirección <https://ws050.juntadeandalucia.es/verificarFirma> indicando el código de VERIFICACIÓN

FIRMADO POR	RAQUEL MARIA ESPIN CRESPO	FECHA	26/06/2024
VERIFICACIÓN	Pk2jmMQ72K8YCCE9EQ8LU85ENJJ6M	PÁGINA	7831/8857





**APELLIDOS Y NOMBRE / RAZÓN SOCIAL**

SANCHEZ GONZALEZ JUAN

**NIF**

\*\*\*\*2918\*

**EXPEDIENTE**

1251519

**RESOLUCIÓN**

CONCESIÓN DE LA AYUDA

**DATOS DE MANTENIMIENTO UNIDADES**

**GRUPO DE PAGO**

ZONAS DE LIMITACIONES NATURALES

**Sup. Dec.  
Admisible**

20,73

**Sup.  
Resuelta**

20,73

**Sobredecl.**

0,00

**% Sobredecl.**

0,00

**RESUMEN DE PAGOS**

	<b><u>IMPORTE ( Euros )</u></b>			
	<b><u>RESUELTO</u></b>	<b><u>FEADER</u></b>	<b><u>MAPA</u></b>	<b><u>CAPADR</u></b>
Pago realizado	714,74	607,53	70,11	37,10
A pagar	334,91	284,67	32,85	17,39
<b>TOTAL</b>	<b>1.049,65</b>	<b>892,20</b>	<b>102,96</b>	<b>54,49</b>

**APLICACIÓN DE REDUCCIONES Y PENALIZACIONES (%)**

<b><u>Criterios de subvencionabilidad (1)</u></b>	<b><u>Presentación tardía</u></b>	<b><u>Omisión declaración</u></b>	<b><u>Condicionalidad</u></b>
0,00	0,00	0,00	0,00

**IMPORTE ( Euros )**

<b><u>Calculado(2)</u></b>	<b><u>Reducción</u></b>	<b><u>Penalización</u></b>	<b><u>Reducción Penalización (3)</u></b>	<b><u>Penalización adicional</u></b>	<b><u>Resuelto</u></b>	<b><u>FEADER</u></b>	<b><u>MAPA</u></b>	<b><u>CAPADR</u></b>
1.049,65 €	0,00 €	0,00 €	0,00 €	0,00 €	1.049,65 €	892,20 €	102,97 €	54,48 €
<b>Importe Unitario:</b>	<b>54,00 €</b>	<b>Nuevo Importe Unitario:</b>	<b>50,63 €</b>					

(1) Con incidencias que retienen pago o deniegan el expediente.  
 (2) Se calcula sobre superficie declarada admisible.  
 (3) Aplicación del artículo 16 bis del RD 147/2023.

Puede verificar la integridad de una copia de este documento mediante la lectura del código QR adjunto o mediante el acceso a la dirección <a href="https://ws050.juntadeandalucia.es/verificarFirma">https://ws050.juntadeandalucia.es/verificarFirma</a> indicando el código de VERIFICACIÓN				
FIRMADO POR	RAQUEL MARIA ESPIN CRESPO	FECHA	26/06/2024	
VERIFICACIÓN	Pk2jmMQ72K8YCCE9EQ8LU85ENJJ6M	PÁGINA	7832/8857	



**RECINTOS PROPUESTOS**

REF.	REFERENCIA SIGPAC	CULTIVO	S/R	USO SIGPAC	Sup. Dec. admisible	Sup. Campo	Sup. Determ.	Sup. Resuelta
4635337	23-063-025-00172-0001	OLIVAR	S		0,24		0,24	0,24
4812977	23-063-016-00155-0002	OLIVAR	S		0,37		0,37	0,37
4812981	23-063-022-00221-0001	OLIVAR	S		0,24		0,24	0,24
4812985	23-063-022-00222-0001	OLIVAR	S		0,21		0,21	0,21
4812988	23-063-031-00470-0001	OLIVAR	S		0,24		0,24	0,24
4812992	23-063-032-00027-0001	OLIVAR	S		0,09		0,09	0,09
4812994	23-063-032-00094-0001	OLIVAR	S		0,31		0,31	0,31
4812998	23-063-034-00005-0001	OLIVAR	S		0,10		0,10	0,10
1700000004743876	23-063-018-00007-0001	OLIVAR	S		2,43		2,43	2,43
1700000004743877	23-063-022-00390-0001	OLIVAR	S		0,11		0,11	0,11
1700000004743878	23-063-022-00397-0001	OLIVAR	S		0,10		0,10	0,10
1700000004743879	23-063-022-00397-0001	OLIVAR	S		0,01		0,01	0,01
1700000004743880	23-063-022-00041-0001	OLIVAR	S		0,23		0,23	0,23
1700000004743881	23-063-025-00309-0001	OLIVAR	S		0,28		0,28	0,28
1700000004743882	23-063-022-00424-0001	OLIVAR	S		0,65		0,65	0,65
1700000004878225	23-063-025-00002-0001	OLIVAR	S		2,12		2,12	2,12
1700000004878226	23-063-038-00323-0002	OLIVAR	S		0,07		0,07	0,07
1700000004878227	23-063-038-00324-0001	OLIVAR	S		0,28		0,28	0,28
1700000004878228	23-063-032-00371-0001	OLIVAR	S		0,01		0,01	0,01
1700000004878229	23-063-032-00372-0001	OLIVAR	S		0,21		0,21	0,21
1700000005462057	23-063-015-00172-0001	OLIVAR	S		0,90		0,90	0,90
1700000005462058	23-063-030-00389-0001	OLIVAR	S		0,15		0,15	0,15
1700000005462059	23-063-030-00390-0001	OLIVAR	S		0,01		0,01	0,01
1700000005462060	23-063-015-00172-0002	OLIVAR	S		0,03		0,03	0,03
1700000005462536	23-063-031-00166-0001	OLIVAR	S		0,71		0,71	0,71
1700000005462537	23-063-035-00396-0002	OLIVAR	S		0,99		0,99	0,99
1700000007046262	23-063-020-00027-0001	OLIVAR	S		0,73		0,73	0,73
1700000007046265	23-063-021-00084-0001	OLIVAR	S		0,22		0,22	0,22
1700000007046268	23-063-021-00082-0001	OLIVAR	S		0,24		0,24	0,24
1700000007046270	23-063-028-00137-0001	OLIVAR	S		2,28		2,28	2,28
1700000007046274	23-063-035-00465-0001	OLIVAR	S		0,70		0,70	0,70
1700000007046275	23-063-035-00466-0001	OLIVAR	S		1,95		1,95	1,95
1700000007046278	23-063-030-00493-0001	OLIVAR	S		1,28		1,28	1,28
1700000007046282	23-063-022-00220-0001	OLIVAR	S		0,26		0,26	0,26
1700000007046283	23-063-035-00393-0002	OLIVAR	S		0,12		0,12	0,12
1700000007046284	23-063-020-00040-0001	OLIVAR	S		0,04		0,04	0,04
1700000007046290	23-063-022-00419-0001	OLIVAR	S		0,59		0,59	0,59
1700000007046291	23-063-027-00145-0001	OLIVAR	S		0,16		0,16	0,16
1700000007046292	23-063-031-00587-0001	OLIVAR	S		0,17		0,17	0,17
1700000007046293	23-063-032-00286-0001	OLIVAR	S		0,90		0,90	0,90

**INCIDENCIAS**

**INCIDENCIA DESCRIPCIÓN**

86124 Recinto de forrajera para Cálculo de Carga Ganadera que No pertenece a Explotación.  
 Recinto:23-063-021-00082-00002 Cultivo:62000 PASTOS PERMANENTES DE 5 O MAS AÑOS-SIN VARIEDAD Secano

(1) Con incidencias que retienen pago o deniegan el expediente.  
 (2) Se calcula sobre superficie declarada admisible.  
 (3) Aplicación del artículo 16 bis del RD 147/2023.

Puede verificar la integridad de una copia de este documento mediante la lectura del código QR adjunto o mediante el acceso a la dirección <a href="https://ws050.juntadeandalucia.es/verificarFirma">https://ws050.juntadeandalucia.es/verificarFirma</a> indicando el código de VERIFICACIÓN				
FIRMADO POR	RAQUEL MARIA ESPIN CRESPO	FECHA	26/06/2024	
VERIFICACIÓN	Pk2jmMQ72K8YCCE9EQ8LU85ENJJ6M	PÁGINA	7833/8857	



**APELLIDOS Y NOMBRE / RAZÓN SOCIAL**

SANCHEZ HERMOSILLA JUAN MARIA

**NIF**

\*\*\*\*9017\*

**EXPEDIENTE**

1053911

**RESOLUCIÓN**

CONCESIÓN DE LA AYUDA

**DATOS DE MANTENIMIENTO UNIDADES**

**GRUPO DE PAGO**

ZONAS DE LIMITACIONES NATURALES

**Sup. Dec. Admisible**  
10,22

**Sup. Resuelta**  
10,22

**Sobredecl.**  
0,00

**% Sobredecl.**  
0,00

**RESUMEN DE PAGOS**

	<b>IMPORTE ( Euros )</b>			
	<b>RESUELTO</b>	<b>FEADER</b>	<b>MAPA</b>	<b>CAPADR</b>
Pago realizado	502,27	426,93	49,27	26,07
A pagar	49,61	42,17	4,87	2,57
<b>TOTAL</b>	<b>551,88</b>	<b>469,10</b>	<b>54,14</b>	<b>28,64</b>

**APLICACIÓN DE REDUCCIONES Y PENALIZACIONES (%)**

<b>Crterios de subvencionabilidad (1)</b>	<b>Presentación tardía</b>	<b>Omisión declaración</b>	<b>Condicionalidad</b>
0,00	0,00	0,00	0,00

**IMPORTE ( Euros )**

Calculado(2)	Reducción	Penalización	Reducción Penalización (3)	Penalización adicional	Resuelto	FEADER	MAPA	CAPADR
551,88 €	0,00 €	0,00 €	0,00 €	0,00 €	551,88 €	469,10 €	54,14 €	28,64 €
<b>Importe Unitario:</b>	<b>54,00 €</b>	<b>Nuevo Importe Unitario:</b>	<b>54,00 €</b>					

**RECINTOS PROPUESTOS**

<b>REF.</b>	<b>REFERENCIA SIGPAC</b>	<b>CULTIVO</b>	<b>USO S/R SIGPAC</b>	<b>Sup. Dec. admisible</b>	<b>Sup. Campo</b>	<b>Sup. Determ.</b>	<b>Sup. Resuelta</b>
-181122	23-075-003-09006-0021	OLIVAR	S	0,87		0,87	0,87
-181100	23-075-002-09005-0002	OLIVAR	S	4,04		4,04	4,04
4231487	23-075-003-09006-0017	OLIVAR	S	0,73		0,73	0,73
170000005831133	23-075-002-00002-0001	OLIVAR	S	0,82		0,82	0,82
170000005831134	23-075-002-00003-0001	OLIVAR	S	0,85		0,85	0,85
170000005831135	23-075-002-00004-0001	OLIVAR	S	0,26		0,26	0,26
170000005831136	23-075-002-00005-0001	OLIVAR	S	0,25		0,25	0,25
170000005831137	23-075-002-00006-0002	OLIVAR	S	0,05		0,05	0,05
170000005831138	23-075-002-00007-0001	OLIVAR	S	0,05		0,05	0,05
170000005831139	23-075-002-00083-0001	OLIVAR	S	0,10		0,10	0,10
170000005831140	23-075-002-00084-0001	OLIVAR	S	0,34		0,34	0,34
170000005831141	23-075-002-00085-0001	OLIVAR	S	0,02		0,02	0,02
170000005831142	23-075-002-09001-0012	OLIVAR	S	0,09		0,09	0,09
170000005831144	23-075-003-00002-0003	OLIVAR	S	0,04		0,04	0,04
170000005831145	23-075-003-00003-0002	OLIVAR	S	0,70		0,70	0,70
170000005831146	23-075-003-00004-0001	OLIVAR	S	0,03		0,03	0,03
170000005831147	23-075-003-00110-0002	OLIVAR	S	0,04		0,04	0,04
170000005831148	23-075-003-00111-0003	OLIVAR	S	0,05		0,05	0,05
170000005831149	23-075-003-09006-0006	OLIVAR	S	0,89		0,89	0,89

(1) Con incidencias que retienen pago o deniegan el expediente.  
 (2) Se calcula sobre superficie declarada admisible.  
 (3) Aplicación del artículo 16 bis del RD 147/2023.

Puede verificar la integridad de una copia de este documento mediante la lectura del código QR adjunto o mediante el acceso a la dirección <a href="https://ws050.juntadeandalucia.es/verificarFirma">https://ws050.juntadeandalucia.es/verificarFirma</a> indicando el código de VERIFICACIÓN					
FIRMADO POR	RAQUEL MARIA ESPIN CRESPO		FECHA		26/06/2024
VERIFICACIÓN	Pk2jmMQ72K8YCC9E9EQ8LU85ENJJ6M		PÁGINA		7834/8857





**APELLIDOS Y NOMBRE / RAZÓN SOCIAL**

SANCHEZ HERMOSILLA PASCUAL

**NIF**

\*\*\*\*4184\*

**EXPEDIENTE**

1233675

**RESOLUCIÓN**

CONCESIÓN DE LA AYUDA

**DATOS DE MANTENIMIENTO UNIDADES**

<b>GRUPO DE PAGO</b>	<b>Sup. Dec. Admisible</b>	<b>Sup. Resuelta</b>	<b>Sobredecl.</b>	<b>% Sobredecl.</b>
ZONAS DE LIMITACIONES NATURALES	11,03	11,03	0,00	0,00

**RESUMEN DE PAGOS**

	<b>IMPORTE ( Euros )</b>			
	<b>RESUELTO</b>	<b>FEADER</b>	<b>MAPA</b>	<b>CAPADR</b>
A pagar	595,62	506,28	58,43	30,91

**APLICACIÓN DE REDUCCIONES Y PENALIZACIONES (%)**

<b>Criterios de subvencionabilidad (1)</b>	<b>Presentación tardía</b>	<b>Omisión declaración</b>	<b>Condicionalidad</b>
0,00	0,00	0,00	0,00

**IMPORTE ( Euros )**

<b>Calculado(2)</b>	<b>Reducción</b>	<b>Penalización</b>	<b>Reducción Penalización (3)</b>	<b>Penalización adicional</b>	<b>Resuelto</b>	<b>FEADER</b>	<b>MAPA</b>	<b>CAPADR</b>
595,62 €	0,00 €	0,00 €	0,00 €	0,00 €	595,62 €	506,28 €	58,43 €	30,91 €
<b>Importe Unitario:</b>	54,00 €	<b>Nuevo Importe Unitario:</b>	54,00 €					

**RECINTOS PROPUESTOS**

<b>REF.</b>	<b>REFERENCIA SIGPAC</b>	<b>CULTIVO</b>	<b>S/R</b>	<b>USO SIGPAC</b>	<b>Sup. Dec. admisible</b>	<b>Sup. Campo</b>	<b>Sup. Determ.</b>	<b>Sup. Resuelta</b>
-1210838	23-075-004-09006-0003	OLIVAR	S		2,28		2,28	2,28
-1070091	23-063-016-00064-0002	OLIVAR	S		0,09		0,09	0,09
-885945	23-063-026-00052-0006	OLIVAR	S		0,01		0,01	0,01
4656209	23-063-025-00171-0001	OLIVAR	S		0,03		0,03	0,03
1700000002583241	23-063-016-00061-0001	OLIVAR	S		0,01		0,01	0,01
1700000002583242	23-063-016-00064-0001	OLIVAR	S		2,06		2,06	2,06
1700000002583243	23-063-016-00065-0002	OLIVAR	S		0,02		0,02	0,02
1700000002583244	23-063-016-00065-0002	OLIVAR	S		0,01		0,01	0,01
1700000002583245	23-063-016-00065-0002	OLIVAR	S		0,03		0,03	0,03
1700000002583246	23-063-018-00077-0001	OLIVAR	S		0,84		0,84	0,84
1700000002583247	23-063-018-00079-0002	OLIVAR	S		0,40		0,40	0,40
1700000002583248	23-063-030-00557-0001	OLIVAR	S		0,53		0,53	0,53
1700000002583249	23-063-030-00578-0001	OLIVAR	S		0,01		0,01	0,01
1700000002583250	23-063-018-00089-0001	OLIVAR	S		0,01		0,01	0,01
1700000002583251	23-063-018-00090-0001	OLIVAR	S		0,80		0,80	0,80
1700000002583252	23-063-025-00140-0001	OLIVAR	S		0,81		0,81	0,81
1700000002583253	23-063-031-00495-0002	OLIVAR	S		1,06		1,06	1,06
1700000002583254	23-063-031-00496-0001	OLIVAR	S		0,88		0,88	0,88
1700000002583255	23-063-031-00783-0001	OLIVAR	S		0,04		0,04	0,04
1700000002583256	23-063-016-00062-0001	OLIVAR	S		0,03		0,03	0,03
1700000007045516	23-063-035-00524-0001	OLIVAR	S		0,57		0,57	0,57
1700000007045529	23-063-016-00157-0001	OLIVAR	S		0,12		0,12	0,12
1700000007045530	23-063-026-00052-0001	OLIVAR	S		0,39		0,39	0,39

(1) Con incidencias que retienen pago o deniegan el expediente.  
 (2) Se calcula sobre superficie declarada admisible.  
 (3) Aplicación del artículo 16 bis del RD 147/2023.

Puede verificar la integridad de una copia de este documento mediante la lectura del código QR adjunto o mediante el acceso a la dirección <a href="https://ws050.juntadeandalucia.es/verificarFirma">https://ws050.juntadeandalucia.es/verificarFirma</a> indicando el código de VERIFICACIÓN					
FIRMADO POR	RAQUEL MARIA ESPIN CRESPO		FECHA		26/06/2024
VERIFICACIÓN	Pk2jmMQ72K8YCCE9EQ8LU85ENJJ6M		PÁGINA		7835/8857



**APELLIDOS Y NOMBRE / RAZÓN SOCIAL**

SANCHEZ HERRERA ANTONIO

**NIF**  
\*\*\*\*1856\*

**EXPEDIENTE**  
1196002

**RESOLUCIÓN**  
CONCESIÓN DE LA AYUDA

**DATOS DE MANTENIMIENTO UNIDADES**

<b>GRUPO DE PAGO</b>	<b>Sup. Dec. Admisible</b>	<b>Sup. Resuelta</b>	<b>Sobredecl.</b>	<b>% Sobredecl.</b>
ZONAS DE LIMITACIONES NATURALES	12,15	11,82	0,33	2,72

**RESUMEN DE PAGOS**

	<b>IMPORTE ( Euros )</b>			
	<b>RESUELTO</b>	<b>FEADER</b>	<b>MAPA</b>	<b>CAPADR</b>
Pago realizado	597,12	507,55	58,57	30,99
A pagar	41,16	34,99	4,04	2,13
<b>TOTAL</b>	<b>638,28</b>	<b>542,54</b>	<b>62,61</b>	<b>33,12</b>

**APLICACIÓN DE REDUCCIONES Y PENALIZACIONES (%)**

<b>Criterios de subvencionabilidad (1)</b>	<b>Presentación tardía</b>	<b>Omisión declaración</b>	<b>Condicionalidad</b>
0,00	0,00	0,00	0,00

**IMPORTE ( Euros )**

Calculado(2)	Reducción	Penalización	Reducción Penalización (3)	Penalización adicional	Resuelto	FEADER	MAPA	CAPADR
656,10 €	17,82 €	0,00 €	0,00 €	0,00 €	638,28 €	542,54 €	62,62 €	33,12 €
Importe Unitario:	54,00 €	Nuevo Importe Unitario:	54,00 €					

**RECINTOS PROPUESTOS**

<b>REF.</b>	<b>REFERENCIA SIGPAC</b>	<b>CULTIVO</b>	<b>USO S/R SIGPAC</b>	<b>Sup. Dec. admisible</b>	<b>Sup. Campo</b>	<b>Sup. Determ.</b>	<b>Sup. Resuelta</b>
-1605927	23-009-038-00139-0001	OLIVAR	R	0,01		0,01	0,01
-1605926	23-009-001-00412-0002	OLIVAR	S	0,26		0,26	0,26
-1605925	23-009-001-00154-0003	OLIVAR	S	0,01		0,01	0,01
5276257	23-009-003-00164-0001	OLIVAR	S	0,09		0,09	0,09
1700000005421473	23-009-018-00446-0001	OLIVAR	S	0,42		0,42	0,42
1700000005421474	23-009-018-00026-0001	OLIVAR	S	0,38		0,38	0,38
1700000005421475	23-009-020-00196-0001	OLIVAR	S	0,55		0,55	0,55
1700000005421476	23-009-018-00448-0001	OLIVAR	S	0,38		0,38	0,38
1700000005421477	23-009-016-00104-0001	OLIVAR	S	0,44		0,44	0,44
1700000005421478	23-057-005-00130-0001	OLIVAR	S	0,30		0,30	0,30
1700000005421479	23-009-001-00328-0001	OLIVAR	S	0,41		0,41	0,41
1700000005421480	23-009-038-00122-0003	OLIVAR	R	1,64		1,64	1,31
1700000005421481	23-009-038-00141-0001	OLIVAR	R	0,89		0,89	0,89
1700000005421482	23-009-038-00205-0001	OLIVAR	R	0,96		0,96	0,96
1700000005421483	23-009-038-00277-0001	OLIVAR	R	1,13		1,13	1,13
1700000005421484	23-009-030-00074-0001	OLIVAR	R	0,42		0,42	0,42
1700000005421485	23-009-031-00452-0002	OLIVAR	R	0,51		0,51	0,51
1700000005421486	23-009-032-00232-0001	OLIVAR	R	0,24		0,24	0,24
1700000005421487	23-009-038-00063-0001	OLIVAR	R	1,70		1,70	1,70
1700000005421488	23-009-029-00358-0001	OLIVAR	R	0,21		0,21	0,21
1700000005421489	23-009-029-00362-0001	OLIVAR	R	0,64		0,64	0,64
1700000005421490	23-009-029-00426-0001	OLIVAR	R	0,15		0,15	0,15
1700000005421491	23-009-029-00430-0001	OLIVAR	R	0,41		0,41	0,41

(1) Con incidencias que retienen pago o deniegan el expediente.  
 (2) Se calcula sobre superficie declarada admisible.  
 (3) Aplicación del artículo 16 bis del RD 147/2023.

Puede verificar la integridad de una copia de este documento mediante la lectura del código QR adjunto o mediante el acceso a la dirección <https://ws050.juntadeandalucia.es/verificarFirma> indicando el código de VERIFICACIÓN

FIRMADO POR	RAQUEL MARIA ESPIN CRESPO	FECHA	26/06/2024
VERIFICACIÓN	Pk2jmMQ72K8YCC9EQ8LU85ENJJ6M	PÁGINA	7836/8857





**INCIDENCIAS**

**INCIDENCIA DESCRIPCIÓN**

4272 Verifica que las líneas de declaración de las Solicitudes Únicas no tienen solapes con la capa de Retroactividad Gráfica (ambas de la misma campaña) a nivel de expediente/línea de declaración gráfica de la solicitud.  
Recinto:23-009-038-00122-00003 Cultivo: - Agregado de la referencia del recinto.:0 Zona de la referencia del recinto.:0 Superficie solapada.:0,33 Id. Incid.:95152836

(1) Con incidencias que retienen pago o deniegan el expediente.  
(2) Se calcula sobre superficie declarada admisible.  
(3) Aplicación del artículo 16 bis del RD 147/2023.

Puede verificar la integridad de una copia de este documento mediante la lectura del código QR adjunto o mediante el acceso a la dirección <https://ws050.juntadeandalucia.es/verificarFirma> indicando el código de VERIFICACIÓN

FIRMADO POR	RAQUEL MARIA ESPIN CRESPO	FECHA	26/06/2024
VERIFICACIÓN	Pk2jmMQ72K8YCCE9EQ8LU85ENJJ6M	PÁGINA	7837/8857



**APELLIDOS Y NOMBRE / RAZÓN SOCIAL**

SANCHEZ HINOJOSA FERNANDO

**NIF**

\*\*\*0872\*

**EXPEDIENTE**

1090050

**RESOLUCIÓN**

CONCESIÓN DE LA AYUDA

**DATOS DE MANTENIMIENTO UNIDADES****GRUPO DE PAGO**

ZONAS DE LIMITACIONES NATURALES

**Sup. Dec.  
Admisible**

5,54

**Sup.  
Resuelta**

5,54

**Sobredecl.**

0,00

**% Sobredecl.**

0,00

**RESUMEN DE PAGOS**

	<b>IMPORTE ( Euros )</b>			
	<b>RESUELTO</b>	<b>FEADER</b>	<b>MAPA</b>	<b>CAPADR</b>
Pago realizado	272,27	231,43	26,71	14,12
A pagar	26,89	22,86	2,64	1,39
<b>TOTAL</b>	<b>299,16</b>	<b>254,29</b>	<b>29,35</b>	<b>15,51</b>

**APLICACIÓN DE REDUCCIONES Y PENALIZACIONES (%)**

<b>Crterios de subvencionabilidad (1)</b>	<b>Presentación tardía</b>	<b>Omisión declaración</b>	<b>Condicionalidad</b>
0,00	0,00	0,00	0,00

**IMPORTE ( Euros )**

Calculado(2)	Reducción	Penalización	Reducción Penalización (3)	Penalización adicional	Resuelto	FEADER	MAPA	CAPADR
299,16 €	0,00 €	0,00 €	0,00 €	0,00 €	299,16 €	254,29 €	29,35 €	15,52 €
<b>Importe Unitario:</b>	<b>54,00 €</b>	<b>Nuevo Importe Unitario:</b>	<b>54,00 €</b>					

**RECINTOS PROPUESTOS**

<b>REF.</b>	<b>REFERENCIA SIGPAC</b>	<b>CULTIVO</b>	<b>S/R</b>	<b>USO SIGPAC</b>	<b>Sup. Dec. admisible</b>	<b>Sup. Campo</b>	<b>Sup. Determ.</b>	<b>Sup. Resuelta</b>
170000005948689	23-060-034-00292-0002	OLIVAR	S		0,89		0,89	0,89
170000005948694	23-060-028-00032-0001	OLIVAR	S		0,78		0,78	0,78
170000005948695	23-060-028-00033-0002	OLIVAR	S		0,88		0,88	0,88
170000005948696	23-060-028-00034-0003	OLIVAR	S		0,09		0,09	0,09
170000005948697	23-060-028-00131-0002	OLIVAR	S		0,48		0,48	0,48
170000005948698	23-060-028-00132-0004	OLIVAR	S		0,02		0,02	0,02
170000005948699	23-060-028-00048-0001	OLIVAR	S		0,45		0,45	0,45
170000005948702	23-060-034-00132-0003	OLIVAR	S		0,12		0,12	0,12
170000005948703	23-060-034-00133-0004	OLIVAR	S		0,36		0,36	0,36
170000005948709	23-060-034-00131-0002	OLIVAR	S		0,04		0,04	0,04
170000005948710	23-060-034-00132-0002	OLIVAR	S		0,36		0,36	0,36
170000005948711	23-060-034-00133-0001	OLIVAR	S		0,40		0,40	0,40
170000005948712	23-060-028-00050-0002	OLIVAR	S		0,67		0,67	0,67

(1) Con incidencias que retienen pago o deniegan el expediente.

(2) Se calcula sobre superficie declarada admisible.

(3) Aplicación del artículo 16 bis del RD 147/2023.

Puede verificar la integridad de una copia de este documento mediante la lectura del código QR adjunto o mediante el acceso a la dirección <https://ws050.juntadeandalucia.es/verificarFirma> indicando el código de VERIFICACIÓN

FIRMADO POR	RAQUEL MARIA ESPIN CRESPO	FECHA	26/06/2024
VERIFICACIÓN	Pk2jmMQ72K8YCCE9EQ8LU85ENJJ6M	PÁGINA	7838/8857



**APELLIDOS Y NOMBRE / RAZÓN SOCIAL**

SANCHEZ IBAÑEZ MARIA DOLORES

**NIF**

\*\*\*\*1037\*

**EXPEDIENTE**

1117248

**RESOLUCIÓN**

CONCESIÓN DE LA AYUDA

**DATOS DE MANTENIMIENTO UNIDADES**

<b>GRUPO DE PAGO</b>	<b>Sup. Dec. Admisible</b>	<b>Sup. Resuelta</b>	<b>Sobredecl.</b>	<b>% Sobredecl.</b>
ZONAS DE LIMITACIONES NATURALES	14,80	14,80	0,00	0,00

**RESUMEN DE PAGOS**

	<b>IMPORTE ( Euros )</b>			
	<b>RESUELTO</b>	<b>FEADER</b>	<b>MAPA</b>	<b>CAPADR</b>
Pago realizado	729,81	620,34	71,60	37,87
A pagar	69,39	58,98	6,81	3,60
<b>TOTAL</b>	<b>799,20</b>	<b>679,32</b>	<b>78,41</b>	<b>41,47</b>

**APLICACIÓN DE REDUCCIONES Y PENALIZACIONES (%)**

<b>Crterios de subvencionabilidad (1)</b>	<b>Presentación tardía</b>	<b>Omisión declaración</b>	<b>Condicionalidad</b>
0,00	0,00	0,00	0,00

**IMPORTE ( Euros )**

Calculado(2)	Reducción	Penalización	Reducción Penalización (3)	Penalización adicional	Resuelto	FEADER	MAPA	CAPADR
799,20 €	0,00 €	0,00 €	0,00 €	0,00 €	799,20 €	679,32 €	78,40 €	41,48 €
Importe Unitario:	54,00 €	Nuevo Importe Unitario:	54,00 €					

**RECINTOS PROPUESTOS**

<b>REF.</b>	<b>REFERENCIA SIGPAC</b>	<b>CULTIVO</b>	<b>USO S/R SIGPAC</b>	<b>Sup. Dec. admisible</b>	<b>Sup. Campo</b>	<b>Sup. Determ.</b>	<b>Sup. Resuelta</b>
-1286691	14-004-007-00617-0002	OLIVAR	S	0,48		0,48	0,48
-1286690	14-004-007-00616-0001	OLIVAR	S	0,01		0,01	0,01
-1286689	14-004-007-00615-0001	OLIVAR	S	0,03		0,03	0,03
-1286688	14-004-007-00508-0001	OLIVAR	S	0,07		0,07	0,07
1700000007042556	14-004-007-00358-0001	OLIVAR	S	0,78		0,78	0,78
1700000007042558	14-004-007-00502-0001	OLIVAR	S	0,51		0,51	0,51
1700000007042559	14-004-007-00504-0001	OLIVAR	S	0,34		0,34	0,34
1700000007042560	14-004-007-00507-0003	OLIVAR	S	0,17		0,17	0,17
1700000007042561	14-004-009-00031-0001	OLIVAR	S	1,02		1,02	1,02
1700000007042562	14-004-010-00073-0002	OLIVAR	S	2,01		2,01	2,01
1700000007042563	14-004-011-00065-0002	OLIVAR	S	0,81		0,81	0,81
1700000007042564	14-004-012-00009-0001	OLIVAR	S	1,63		1,63	1,63
1700000007042565	14-004-013-00507-0001	OLIVAR	S	0,86		0,86	0,86
1700000007042566	14-004-013-00564-0001	OLIVAR	S	0,49		0,49	0,49
1700000007042567	14-004-014-00583-0007	OLIVAR	S	2,17		2,17	2,17
1700000007042568	14-004-014-00419-0001	OLIVAR	R	0,86		0,86	0,86
1700000007042569	14-004-014-00519-0001	OLIVAR	S	0,70		0,70	0,70
1700000007042570	14-004-014-00420-0002	OLIVAR	R	1,91		1,91	1,86

**INCIDENCIAS****INCIDENCIA DESCRIPCIÓN**

- 219 Superficie bruta de cruce en un recinto en una misma solicitud supera superficie total que el SIGPAC establece para él.  
 Recinto:14-004-014-00420-00002 Cultivo:101010 OLIVAR-PICUAL Regadío Suma de superficies declaradas para este recinto por el solicitante (Áreas):191 Superficie SIGPAC total para el recinto (Áreas):186 Exceso de superficie declarada (Hectáreas):0,05

(1) Con incidencias que retienen pago o deniegan el expediente.

(2) Se calcula sobre superficie declarada admisible.

(3) Aplicación del artículo 16 bis del RD 147/2023.

Puede verificar la integridad de una copia de este documento mediante la lectura del código QR adjunto o mediante el acceso a la dirección <https://ws050.juntadeandalucia.es/verificarFirma> indicando el código de VERIFICACIÓN

FIRMADO POR	RAQUEL MARIA ESPIN CRESPO	FECHA	26/06/2024
VERIFICACIÓN	Pk2jmMQ72K8YCCE9EQ8LU85ENJJ6M	PÁGINA	7839/8857





**APELLIDOS Y NOMBRE / RAZÓN SOCIAL**

SANCHEZ JUAN VICENTE

**NIF**

\*\*\*0859\*

**EXPEDIENTE**

1114412

**RESOLUCIÓN**

CONCESIÓN DE LA AYUDA

**DATOS DE MANTENIMIENTO UNIDADES**

**GRUPO DE PAGO**

ZONAS DE LIMITACIONES NATURALES

**Sup. Dec.  
Admisible**

14,43

**Sup.  
Resuelta**

14,11

**Sobredecl.**

0,32

**% Sobredecl.**

2,22

**RESUMEN DE PAGOS**

	<b><u>IMPORTE ( Euros )</u></b>			
	<b><u>RESUELTO</u></b>	<b><u>FEADER</u></b>	<b><u>MAPA</u></b>	<b><u>CAPADR</u></b>
Pago realizado	693,44	589,43	68,03	35,99
A pagar	68,50	58,23	6,72	3,55
<b>TOTAL</b>	<b>761,94</b>	<b>647,66</b>	<b>74,75</b>	<b>39,54</b>

**APLICACIÓN DE REDUCCIONES Y PENALIZACIONES (%)**

<b><u>Criterios de subvencionabilidad (1)</u></b>	<b><u>Presentación tardía</u></b>	<b><u>Omisión declaración</u></b>	<b><u>Condicionabilidad</u></b>
0,00	0,00	0,00	0,00

**IMPORTE ( Euros )**

<b><u>Calculado(2)</u></b>	<b><u>Reducción</u></b>	<b><u>Penalización</u></b>	<b><u>Reducción Penalización (3)</u></b>	<b><u>Penalización adicional</u></b>	<b><u>Resuelto</u></b>	<b><u>FEADER</u></b>	<b><u>MAPA</u></b>	<b><u>CAPADR</u></b>
779,22 €	17,28 €	0,00 €	0,00 €	0,00 €	761,94 €	647,65 €	74,75 €	39,54 €
<b>Importe Unitario:</b>	<b>54,00 €</b>	<b>Nuevo Importe Unitario:</b>	<b>54,00 €</b>					

(1) Con incidencias que retienen pago o deniegan el expediente.  
 (2) Se calcula sobre superficie declarada admisible.  
 (3) Aplicación del artículo 16 bis del RD 147/2023.

Puede verificar la integridad de una copia de este documento mediante la lectura del código QR adjunto o mediante el acceso a la dirección <a href="https://ws050.juntadeandalucia.es/verificarFirma">https://ws050.juntadeandalucia.es/verificarFirma</a> indicando el código de VERIFICACIÓN				
FIRMADO POR	RAQUEL MARIA ESPIN CRESPO	FECHA	26/06/2024	
VERIFICACIÓN	Pk2jmMQ72K8YCCE9EQ8LU85ENJJ6M	PÁGINA	7840/8857	



**RECINTOS PROPUESTOS**

REF.	REFERENCIA SIGPAC	CULTIVO	S/R	USO SIGPAC	Sup. Dec. admisible	Sup. Campo	Sup. Determ.	Sup. Resuelta
-523223	23-092-082-00570-0001	OLIVAR	S		0,18		0,18	0,18
4126677	23-092-082-00333-0001	OLIVAR	S		0,24		0,24	0,24
4126690	23-092-082-00331-0001	OLIVAR	S		0,37		0,37	0,37
4126693	23-092-081-00088-0001	OLIVAR	R		0,85		0,85	0,85
4126696	23-092-085-00345-0001	OLIVAR	S		0,65		0,65	0,65
4126705	23-092-085-00319-0001	OLIVAR	S		0,33		0,33	0,33
4126713	23-092-048-00084-0001	OLIVAR	S		0,43		0,43	0,43
4126715	23-092-047-00229-0001	OLIVAR	R		0,84		0,84	0,84
4126720	23-092-047-00213-0001	OLIVAR	S		0,84		0,84	0,84
4126731	23-092-047-00166-0001	OLIVAR	S		0,18		0,18	0,18
4126737	23-092-079-00042-0002	ALMENDROS	S		0,20		0,20	0,20
4126738	23-092-079-00042-0004	OLIVAR	S		0,15		0,15	0,15
4126743	23-092-075-00134-0001	OLIVAR	S		0,25		0,25	0,25
4126746	23-092-049-00159-0001	OLIVAR	S		0,11		0,11	0,11
4126752	23-092-049-00160-0001	OLIVAR	S		0,34		0,34	0,34
4126756	23-092-081-00291-0001	OLIVAR	S		0,61		0,61	0,61
4126758	23-092-079-00099-0001	OLIVAR	R		0,43		0,43	0,43
4126761	23-092-086-00016-0001	OLIVAR	S		1,25		1,25	1,25
4126832	23-092-082-00332-0001	OLIVAR	S		0,18		0,18	0,18
4620796	23-092-071-00184-0001	OLIVAR	S		0,22		0,22	0,22
4620798	23-092-084-00008-0001	OLIVAR	S		0,22		0,22	0,22
4620799	23-092-074-00030-0001	OLIVAR	S		0,66		0,66	0,66
4620800	23-092-051-00023-0001	OLIVAR	S		0,20		0,20	0,20
4620801	23-092-085-00379-0002	OLIVAR	S		0,19		0,19	0,19
4620802	23-092-078-00060-0001	OLIVAR	S		0,26		0,26	0,26
4620803	23-092-049-00103-0002	OLIVAR	R		0,71		0,71	0,71
4620804	23-092-049-00595-0001	OLIVAR	R		0,14		0,14	0,14
4620805	23-092-055-00169-0001	OLIVAR	S		0,32		0,32	0,32
4620806	23-092-049-00131-0001	OLIVAR	S		0,16		0,16	0,16
5244860	23-092-086-00033-0001	OLIVAR	S		0,17		0,17	0,17
5244861	23-092-082-00431-0001	OLIVAR	S		0,37		0,37	0,37
5244862	23-092-047-00160-0001	OLIVAR	S		0,31		0,31	0,31
5244863	23-092-089-00262-0002	OLIVAR	S		0,46		0,46	0,46
5244864	23-092-053-00185-0001	OLIVAR	S		0,20		0,20	0,20
5244865	23-092-081-00029-0001	OLIVAR	R		0,61		0,61	0,61
5244866	23-092-076-00050-0001	OLIVAR	S		0,27		0,27	0,27
5557247	23-092-084-00170-0001	OLIVAR	S		0,06		0,06	0,06
5557252	23-092-055-00244-0001	OLIVAR	S		0,15		0,15	0,15
6830463	23-092-079-00043-0001	OLIVAR	S		0,32		0,32	0,00

**INCIDENCIAS**

**INCIDENCIA DESCRIPCIÓN**

3790 Recinto declarado inactivo  
 Recinto:23-092-079-00043-00001 Cultivo: -

(1) Con incidencias que retienen pago o deniegan el expediente.  
 (2) Se calcula sobre superficie declarada admisible.  
 (3) Aplicación del artículo 16 bis del RD 147/2023.

Puede verificar la integridad de una copia de este documento mediante la lectura del código QR adjunto o mediante el acceso a la dirección <a href="https://ws050.juntadeandalucia.es/verificarFirma">https://ws050.juntadeandalucia.es/verificarFirma</a> indicando el código de VERIFICACIÓN					
FIRMADO POR	RAQUEL MARIA ESPIN CRESPO		FECHA		26/06/2024
VERIFICACIÓN	Pk2jmMQ72K8YCCCE9EQ8LU85ENJJ6M		PÁGINA		7841/8857

**APELLIDOS Y NOMBRE / RAZÓN SOCIAL**

SANCHEZ LABRADOR MARIA ANTONIA

**NIF**

\*\*\*\*9394\*

**EXPEDIENTE**

1088572

**RESOLUCIÓN**

CONCESIÓN DE LA AYUDA

**DATOS DE MANTENIMIENTO UNIDADES****GRUPO DE PAGO**

ZONAS DE LIMITACIONES NATURALES

**Sup. Dec.  
Admisible**

83,18

**Sup.  
Resuelta**

83,18

**Sobredecl.**

0,00

**% Sobredecl.**

0,00

**RESUMEN DE PAGOS**

	<b>IMPORTE ( Euros )</b>			
	<b>RESUELTO</b>	<b>FEADER</b>	<b>MAPA</b>	<b>CAPADR</b>
Pago realizado	1.081,20	919,02	106,06	56,12
A pagar	106,80	90,78	10,48	5,54
<b>TOTAL</b>	<b>1.188,00</b>	<b>1.009,80</b>	<b>116,54</b>	<b>61,66</b>

**APLICACIÓN DE REDUCCIONES Y PENALIZACIONES (%)**

<b>Crterios de subvencionabilidad (1)</b>	<b>Presentación tardía</b>	<b>Omisión declaración</b>	<b>Condicionalidad</b>
0,00	0,00	0,00	0,00

**IMPORTE ( Euros )**

Calculado(2)	Reducción	Penalización	Reducción Penalización (3)	Penalización adicional	Resuelto	FEADER	MAPA	CAPADR
1.188,00 €	0,00 €	0,00 €	0,00 €	0,00 €	1.188,00 €	1.009,80 €	116,54 €	61,66 €
<b>Importe Unitario:</b>	54,00 €	<b>Nuevo Importe Unitario:</b>	14,28 €					

**RECINTOS PROPUESTOS**

<b>REF.</b>	<b>REFERENCIA SIGPAC</b>	<b>CULTIVO</b>	<b>S/R</b>	<b>USO SIGPAC</b>	<b>Sup. Dec. admisible</b>	<b>Sup. Campo</b>	<b>Sup. Determ.</b>	<b>Sup. Resuelta</b>
-1616483	23-092-010-00007-0001	BARBECHO TRADICIONAL	S		0,52		0,52	0,52
-946723	23-092-009-00003-0003	GARBANZOS	S		8,33		8,33	8,33
-946696	23-092-009-00003-0003	TRIGO DURO	S		8,82		8,82	8,82
-815677	23-092-062-00015-0004	OLIVAR	S		0,05		0,05	0,05
1700000006806119	23-092-007-00002-0001	TRIGO DURO	S		8,81		8,81	8,81
1700000006806120	23-092-065-00002-0001	OLIVAR	S		5,41		5,41	5,41
1700000006806121	23-092-062-00015-0004	OLIVAR	S		8,89		8,89	8,89
1700000006806122	23-092-009-00009-0001	OLIVAR	S		2,85		2,85	2,85
1700000006806123	23-092-062-00009-0001	OLIVAR	S		2,06		2,06	2,06
1700000006806124	23-092-010-00001-0002	OLIVAR	S		8,52		8,52	8,52
1700000006806126	23-092-009-00003-0001	OLIVAR	S		8,38		8,38	8,38
1700000006806127	23-092-066-00119-0001	OLIVAR	S		3,37		3,37	3,37
1700000006806128	23-092-010-00007-0002	BARBECHO TRADICIONAL	S		5,28		5,28	5,28
1700000006806129	23-092-010-00007-0001	BARBECHO TRADICIONAL	S		11,89		11,89	11,89

**Datos considerados para el Cálculo de la Carga Ganadera del expediente**

Superficie determinada para Cálculo Carga Ganadera: 0,00 ha

Carga Ganadera del Expediente: 0,00 ugm/ha

(1) Con incidencias que retienen pago o deniegan el expediente.

(2) Se calcula sobre superficie declarada admisible.

(3) Aplicación del artículo 16 bis del RD 147/2023.

Puede verificar la integridad de una copia de este documento mediante la lectura del código QR adjunto o mediante el acceso a la dirección <https://ws050.juntadeandalucia.es/verificarFirma> indicando el código de VERIFICACIÓN

FIRMADO POR

RAQUEL MARIA ESPIN CRESPO

FECHA

26/06/2024

VERIFICACIÓN

Pk2jmMQ72K8YCCE9EQ8LU85ENJJ6M

PÁGINA

7842/8857







**Incidencias de carga ganadera**

**INCIDENCIA DESCRIPCIÓN**

86132 Recinto superficie forrajera que no realiza la actividad de producción de pastoreo.  
Recinto:23-092-010-00007-00001 Cultivo:20000 BARBECHO TRADICIONAL-SIN VARIEDAD Secano  
Recinto:23-092-010-00007-00002 Cultivo:20000 BARBECHO TRADICIONAL-SIN VARIEDAD Secano  
Recinto:23-092-010-00007-00001 Cultivo:20000 BARBECHO TRADICIONAL-SIN VARIEDAD Secano

(1) Con incidencias que retienen pago o deniegan el expediente.  
(2) Se calcula sobre superficie declarada admisible.  
(3) Aplicación del artículo 16 bis del RD 147/2023.

Puede verificar la integridad de una copia de este documento mediante la lectura del código QR adjunto o mediante el acceso a la dirección <https://ws050.juntadeandalucia.es/verificarFirma> indicando el código de VERIFICACIÓN

FIRMADO POR	RAQUEL MARIA ESPIN CRESPO	FECHA	26/06/2024
VERIFICACIÓN	Pk2jmMQ72K8YCCE9EQ8LU85ENJJJ6M	PÁGINA	7843/8857





**APELLIDOS Y NOMBRE / RAZÓN SOCIAL**

SANCHEZ LAUSALES RAFAEL

**NIF**

\*\*\*0983\*

**EXPEDIENTE**

1188400

**RESOLUCIÓN**

CONCESIÓN DE LA AYUDA

**DATOS DE MANTENIMIENTO UNIDADES**

**GRUPO DE PAGO**

ZONAS DE LIMITACIONES NATURALES

**Sup. Dec.  
Admisible**

10,52

**Sup.  
Resuelta**

10,52

**Sobredecl.**

0,00

**% Sobredecl.**

0,00

**RESUMEN DE PAGOS**

	<b><u>IMPORTE ( Euros )</u></b>			
	<b><u>RESUELTO</u></b>	<b><u>FEADER</u></b>	<b><u>MAPA</u></b>	<b><u>CAPADR</u></b>
Pago realizado	517,01	439,46	50,72	26,83
A pagar	51,07	43,41	5,01	2,65
<b>TOTAL</b>	<b>568,08</b>	<b>482,87</b>	<b>55,73</b>	<b>29,48</b>

**APLICACIÓN DE REDUCCIONES Y PENALIZACIONES (%)**

<b><u>Criterios de subvencionabilidad (1)</u></b>	<b><u>Presentación tardía</u></b>	<b><u>Omisión declaración</u></b>	<b><u>Condicionabilidad</u></b>
0,00	0,00	0,00	0,00

**IMPORTE ( Euros )**

Calculado(2)	Reducción	Penalización	Reducción Penalización (3)	Penalización adicional	Resuelto	FEADER	MAPA	CAPADR
568,08 €	0,00 €	0,00 €	0,00 €	0,00 €	568,08 €	482,87 €	55,73 €	29,48 €
Importe Unitario:	54,00 €	Nuevo Importe Unitario:	54,00 €					

(1) Con incidencias que retienen pago o deniegan el expediente.

(2) Se calcula sobre superficie declarada admisible.

(3) Aplicación del artículo 16 bis del RD 147/2023.

Puede verificar la integridad de una copia de este documento mediante la lectura del código QR adjunto o mediante el acceso a la dirección <a href="https://ws050.juntadeandalucia.es/verificarFirma">https://ws050.juntadeandalucia.es/verificarFirma</a> indicando el código de VERIFICACIÓN					
FIRMADO POR	RAQUEL MARIA ESPIN CRESPO		FECHA		26/06/2024
VERIFICACIÓN	Pk2jmMQ72K8YCCE9EQ8LU85ENJJJ6M		PÁGINA		7844/8857

**RECINTOS PROPUESTOS**

REF.	REFERENCIA SIGPAC	CULTIVO	S/R	USO SIGPAC	Sup. Dec. admisible	Sup. Campo	Sup. Determ.	Sup. Resuelta
4648596	23-006-003-00377-0001	OLIVAR	S		0,63		0,63	0,63
4648721	23-006-003-00378-0001	OLIVAR	S		0,50		0,50	0,50
1700000006266017	23-006-001-00781-0002	OLIVAR	S		1,50		1,50	1,50
1700000006266018	23-006-018-00355-0001	OLIVAR	R		0,57		0,57	0,57
1700000006266019	23-006-018-00356-0001	OLIVAR	R		0,03		0,03	0,03
1700000006266020	23-006-018-00403-0001	OLIVAR	R		0,07		0,07	0,07
1700000006266021	23-006-018-00186-0001	OLIVAR	R		0,01		0,01	0,01
1700000006266022	23-006-018-00187-0001	OLIVAR	R		0,04		0,04	0,04
1700000006266023	23-006-018-00202-0001	OLIVAR	R		0,06		0,06	0,06
1700000006266024	23-006-018-00203-0001	OLIVAR	R		0,76		0,76	0,76
1700000006266025	23-006-015-00229-0001	OLIVAR	S		0,04		0,04	0,04
1700000006266026	23-006-015-00231-0001	OLIVAR	S		0,57		0,57	0,57
1700000006266027	23-006-014-00365-0002	OLIVAR	R		0,01		0,01	0,01
1700000006266028	23-006-018-00357-0001	OLIVAR	R		0,02		0,02	0,02
1700000006266029	23-006-018-00399-0001	OLIVAR	R		0,03		0,03	0,03
1700000006266030	23-006-018-00400-0001	OLIVAR	R		0,54		0,54	0,54
1700000006266034	23-006-003-00450-0001	OLIVAR	S		0,69		0,69	0,69
1700000006266035	23-006-004-00013-0001	OLIVAR	S		0,03		0,03	0,03
1700000006266036	23-006-004-00014-0001	OLIVAR	S		0,27		0,27	0,27
1700000006266037	23-006-004-00017-0001	OLIVAR	S		0,01		0,01	0,01
1700000006266038	23-006-004-00019-0001	OLIVAR	S		0,01		0,01	0,01
1700000006266039	23-006-004-00020-0001	OLIVAR	S		0,69		0,69	0,69
1700000006266040	23-006-004-00021-0001	OLIVAR	S		0,35		0,35	0,35
1700000006266041	23-006-004-00022-0001	OLIVAR	S		0,03		0,03	0,03
1700000006266042	23-006-009-00307-0001	OLIVAR	S		0,02		0,02	0,02
1700000006266043	23-006-009-00308-0001	OLIVAR	S		1,30		1,30	1,30
1700000006266044	23-006-014-00358-0001	OLIVAR	R		0,38		0,38	0,38
1700000006266045	23-006-014-00359-0001	OLIVAR	R		0,13		0,13	0,13
1700000006266046	23-006-014-00222-0001	OLIVAR	R		0,01		0,01	0,01
1700000006266047	23-006-014-00223-0001	OLIVAR	R		0,01		0,01	0,01
1700000006266048	23-006-014-00291-0001	OLIVAR	R		0,55		0,55	0,55
1700000006266049	23-006-014-00357-0001	OLIVAR	R		0,01		0,01	0,01
1700000006266050	23-006-014-00017-0001	OLIVAR	S		0,65		0,65	0,65

(1) Con incidencias que retienen pago o deniegan el expediente.  
(2) Se calcula sobre superficie declarada admisible.  
(3) Aplicación del artículo 16 bis del RD 147/2023.

Puede verificar la integridad de una copia de este documento mediante la lectura del código QR adjunto o mediante el acceso a la dirección <a href="https://ws050.juntadeandalucia.es/verificarFirma">https://ws050.juntadeandalucia.es/verificarFirma</a> indicando el código de VERIFICACIÓN					
FIRMADO POR	RAQUEL MARIA ESPIN CRESPO		FECHA		26/06/2024
VERIFICACIÓN	Pk2jmMQ72K8YCCCE9EQ8LU85ENJJ6M		PÁGINA		7845/8857

**APELLIDOS Y NOMBRE / RAZÓN SOCIAL**

SANCHEZ LERMA PEDRO MARIA

**NIF**

\*\*\*\*6528\*

**EXPEDIENTE**

1108262

**RESOLUCIÓN**

CONCESIÓN DE LA AYUDA

**DATOS DE MANTENIMIENTO UNIDADES****GRUPO DE PAGO**

ZONAS DE LIMITACIONES NATURALES

**Sup. Dec.  
Admisible**

4,07

**Sup.  
Resuelta**

4,07

**Sobredecl.**

0,00

**% Sobredecl.**

0,00

**RESUMEN DE PAGOS**

	<b>IMPORTE ( Euros )</b>			
	<b>RESUELTO</b>	<b>FEADER</b>	<b>MAPA</b>	<b>CAPADR</b>
Pago realizado	200,02	170,02	19,62	10,38
A pagar	19,76	16,80	1,94	1,02
<b>TOTAL</b>	<b>219,78</b>	<b>186,82</b>	<b>21,56</b>	<b>11,40</b>

**APLICACIÓN DE REDUCCIONES Y PENALIZACIONES (%)**

<b>Criterios de subvencionabilidad (1)</b>	<b>Presentación tardía</b>	<b>Omisión declaración</b>	<b>Condicionabilidad</b>
0,00	0,00	0,00	0,00

**IMPORTE ( Euros )**

Calculado(2)	Reducción	Penalización	Reducción Penalización (3)	Penalización adicional	Resuelto	FEADER	MAPA	CAPADR
219,78 €	0,00 €	0,00 €	0,00 €	0,00 €	219,78 €	186,81 €	21,56 €	11,41 €
Importe Unitario:	54,00 €	Nuevo Importe Unitario:	54,00 €					

**RECINTOS PROPUESTOS**

<b>REF.</b>	<b>REFERENCIA SIGPAC</b>	<b>CULTIVO</b>	<b>S/R</b>	<b>USO</b>	<b>Sup. Dec. admisible</b>	<b>Sup. Campo</b>	<b>Sup. Determ.</b>	<b>Sup. Resuelta</b>
				<b>SIGPAC</b>				
170000002949468	23-010-005-00013-0001	OLIVAR	S		0,89		0,89	0,89
170000002949469	23-010-005-00014-0001	OLIVAR	S		0,50		0,50	0,50
170000002949474	23-010-008-00315-0003	OLIVAR	S		0,76		0,76	0,76
170000002949475	23-010-008-00316-0001	OLIVAR	S		0,96		0,96	0,96
170000002949476	23-010-008-00317-0002	OLIVAR	S		0,34		0,34	0,34
170000002949477	23-010-008-00318-0002	OLIVAR	S		0,50		0,50	0,50
170000002949478	23-010-008-00326-0001	OLIVAR	S		0,12		0,12	0,12

(1) Con incidencias que retienen pago o deniegan el expediente.

(2) Se calcula sobre superficie declarada admisible.

(3) Aplicación del artículo 16 bis del RD 147/2023.

Puede verificar la integridad de una copia de este documento mediante la lectura del código QR adjunto o mediante el acceso a la dirección <https://ws050.juntadeandalucia.es/verificarFirma> indicando el código de VERIFICACIÓN

FIRMADO POR	RAQUEL MARIA ESPIN CRESPO	FECHA	26/06/2024
VERIFICACIÓN	Pk2jmMQ72K8YCCE9EQ8LU85ENJJ6M	PÁGINA	7846/8857





**APELLIDOS Y NOMBRE / RAZÓN SOCIAL**

SANCHEZ MARTINEZ SALVADOR

**NIF**

\*\*\*0907\*

**EXPEDIENTE**

1080370

**RESOLUCIÓN**

CONCESIÓN DE LA AYUDA

**DATOS DE MANTENIMIENTO UNIDADES**

**GRUPO DE PAGO**

ZONAS DE LIMITACIONES NATURALES

**Sup. Dec. Admisible**

28,14

**Sup. Resuelta**

28,14

**Sobredecl.**

0,00

**% Sobredecl.**

0,00

**RESUMEN DE PAGOS**

	<b>IMPORTE ( Euros )</b>			
	<b>RESUELTO</b>	<b>FEADER</b>	<b>MAPA</b>	<b>CAPADR</b>
Pago realizado	1.081,20	919,02	106,06	56,12
A pagar	106,80	90,78	10,48	5,54
<b>TOTAL</b>	<b>1.188,00</b>	<b>1.009,80</b>	<b>116,54</b>	<b>61,66</b>

**APLICACIÓN DE REDUCCIONES Y PENALIZACIONES (%)**

<b>Crterios de subvencionabilidad (1)</b>	<b>Presentación tardía</b>	<b>Omisión declaración</b>	<b>Condicionalidad</b>
0,00	0,00	0,00	0,00

**IMPORTE ( Euros )**

Calculado(2)	Reducción	Penalización	Reducción Penalización (3)	Penalización adicional	Resuelto	FEADER	MAPA	CAPADR
1.188,00 €	0,00 €	0,00 €	0,00 €	0,00 €	1.188,00 €	1.009,80 €	116,54 €	61,66 €
<b>Importe Unitario:</b>	<b>54,00 €</b>	<b>Nuevo Importe Unitario:</b>	<b>42,22 €</b>					

**RECINTOS PROPUESTOS**

<b>REF.</b>	<b>REFERENCIA SIGPAC</b>	<b>CULTIVO</b>	<b>S/R</b>	<b>USO SIGPAC</b>	<b>Sup. Dec. admisible</b>	<b>Sup. Campo</b>	<b>Sup. Determ.</b>	<b>Sup. Resuelta</b>
5226201	23-092-089-00065-0001	OLIVAR	S		1,12		1,12	1,12
5544057	23-092-085-00223-0001	OLIVAR	R		0,32		0,32	0,32
5544058	23-092-090-00164-0001	OLIVAR	S		0,43		0,43	0,43
5544059	23-092-050-00084-0001	OLIVAR	S		0,27		0,27	0,27
5544060	23-092-074-00134-0001	OLIVAR	S		0,91		0,91	0,91
5544061	23-092-085-00438-0001	OLIVAR	S		0,75		0,75	0,75
5544062	23-092-080-00067-0001	OLIVAR	S		0,28		0,28	0,28
1700000005981743	23-092-045-00016-0003	OLIVAR	S		5,12		5,12	5,12
1700000005981744	23-092-094-00201-0001	OLIVAR	S		0,66		0,66	0,66
1700000005981745	23-092-090-00047-0001	OLIVAR	S		0,10		0,10	0,10
1700000005981746	23-092-090-00046-0001	OLIVAR	S		0,57		0,57	0,57
1700000005981747	23-092-090-00045-0001	OLIVAR	S		0,81		0,81	0,81
1700000005981748	23-092-090-00055-0001	OLIVAR	S		0,63		0,63	0,63
1700000005981749	23-092-087-00054-0001	OLIVAR	S		3,24		3,24	3,24
1700000005981750	23-092-087-00053-0001	OLIVAR	S		3,13		3,13	3,13
1700000005981751	23-092-087-00143-0001	OLIVAR	R		0,30		0,30	0,30
1700000005981753	23-092-084-00098-0001	OLIVAR	S		0,68		0,68	0,68
1700000005981754	23-092-084-00116-0001	OLIVAR	S		2,79		2,79	2,79
1700000005981755	23-092-085-00437-0001	OLIVAR	S		1,12		1,12	1,12
1700000005981756	23-092-086-00060-0001	OLIVAR	S		3,83		3,83	3,83
1700000005981758	23-092-089-00336-0001	OLIVAR	R		1,08		1,08	1,08

(1) Con incidencias que retienen pago o deniegan el expediente.  
 (2) Se calcula sobre superficie declarada admisible.  
 (3) Aplicación del artículo 16 bis del RD 147/2023.

Puede verificar la integridad de una copia de este documento mediante la lectura del código QR adjunto o mediante el acceso a la dirección <https://ws050.juntadeandalucia.es/verificarFirma> indicando el código de VERIFICACIÓN

<b>FIRMADO POR</b>	RAQUEL MARIA ESPIN CRESPO	<b>FECHA</b>	26/06/2024
<b>VERIFICACIÓN</b>	Pk2jmMQ72K8YCC9EQ8LU85ENJJ6M	<b>PÁGINA</b>	7847/8857





**APELLIDOS Y NOMBRE / RAZÓN SOCIAL**

SANCHEZ MARTINEZ VICTOR JESUS

**NIF**

\*\*\*\*4761\*

**EXPEDIENTE**

1081210

**RESOLUCIÓN**

CONCESIÓN DE LA AYUDA

**DATOS DE MANTENIMIENTO UNIDADES**

**GRUPO DE PAGO**

ZONAS DE LIMITACIONES NATURALES

**Sup. Dec. Admisible**

14,34

**Sup. Resuelta**

14,34

**Sobredecl.**

0,00

**% Sobredecl.**

0,00

**RESUMEN DE PAGOS**

	<b>IMPORTE ( Euros )</b>			
	<b>RESUELTO</b>	<b>FEADER</b>	<b>MAPA</b>	<b>CAPADR</b>
Pago realizado	704,75	599,04	69,13	36,58
A pagar	69,61	59,17	6,83	3,61
<b>TOTAL</b>	<b>774,36</b>	<b>658,21</b>	<b>75,96</b>	<b>40,19</b>

**APLICACIÓN DE REDUCCIONES Y PENALIZACIONES (%)**

<b>Criterios de subvencionabilidad (1)</b>	<b>Presentación tardía</b>	<b>Omisión declaración</b>	<b>Condicionabilidad</b>
0,00	0,00	0,00	0,00

**IMPORTE ( Euros )**

Calculado(2)	Reducción	Penalización	Reducción Penalización (3)	Penalización adicional	Resuelto	FEADER	MAPA	CAPADR
774,36 €	0,00 €	0,00 €	0,00 €	0,00 €	774,36 €	658,21 €	75,96 €	40,19 €
Importe Unitario:	54,00 €	Nuevo Importe Unitario:	54,00 €					

**RECINTOS PROPUESTOS**

<b>REF.</b>	<b>REFERENCIA SIGPAC</b>	<b>CULTIVO</b>	<b>S/R</b>	<b>USO SIGPAC</b>	<b>Sup. Dec. admisible</b>	<b>Sup. Campo</b>	<b>Sup. Determ.</b>	<b>Sup. Resuelta</b>
170000006350869	23-009-035-00246-0001	OLIVAR	R		14,34		14,34	14,34

(1) Con incidencias que retienen pago o deniegan el expediente.  
 (2) Se calcula sobre superficie declarada admisible.  
 (3) Aplicación del artículo 16 bis del RD 147/2023.

Puede verificar la integridad de una copia de este documento mediante la lectura del código QR adjunto o mediante el acceso a la dirección <https://ws050.juntadeandalucia.es/verificarFirma> indicando el código de VERIFICACIÓN

FIRMADO POR	RAQUEL MARIA ESPIN CRESPO	FECHA	26/06/2024
VERIFICACIÓN	Pk2jmMQ72K8YCCE9EQ8LU85ENJJ6M	PÁGINA	7848/8857



**APELLIDOS Y NOMBRE / RAZÓN SOCIAL**

SANCHEZ MEDINA MATIAS

**NIF**

\*\*\*\*5928\*

**EXPEDIENTE**

1092203

**RESOLUCIÓN**

CONCESIÓN DE LA AYUDA

**DATOS DE MANTENIMIENTO UNIDADES****GRUPO DE PAGO**

ZONAS DE LIMITACIONES NATURALES

**Sup. Dec.  
Admisible**

8,07

**Sup.  
Resuelta**

8,07

**Sobredecl.**

0,00

**% Sobredecl.**

0,00

**RESUMEN DE PAGOS**

	<b>IMPORTE ( Euros )</b>			
	<b>RESUELTO</b>	<b>FEADER</b>	<b>MAPA</b>	<b>CAPADR</b>
Pago realizado	396,60	337,11	38,91	20,59
A pagar	39,18	33,30	3,84	2,04
<b>TOTAL</b>	<b>435,78</b>	<b>370,41</b>	<b>42,75</b>	<b>22,63</b>

**APLICACIÓN DE REDUCCIONES Y PENALIZACIONES (%)**

<b>Criterios de subvencionabilidad (1)</b>	<b>Presentación tardía</b>	<b>Omisión declaración</b>	<b>Condicionabilidad</b>
0,00	0,00	0,00	0,00

**IMPORTE ( Euros )**

Calculado(2)	Reducción	Penalización	Reducción Penalización (3)	Penalización adicional	Resuelto	FEADER	MAPA	CAPADR
435,78 €	0,00 €	0,00 €	0,00 €	0,00 €	435,78 €	370,41 €	42,75 €	22,62 €
Importe Unitario:	54,00 €	Nuevo Importe Unitario:	54,00 €					

**RECINTOS PROPUESTOS**

<b>REF.</b>	<b>REFERENCIA SIGPAC</b>	<b>CULTIVO</b>	<b>S/R</b>	<b>USO SIGPAC</b>	<b>Sup. Dec. admisible</b>	<b>Sup. Campo</b>	<b>Sup. Determ.</b>	<b>Sup. Resuelta</b>
170000003060861	23-075-019-00366-0001	OLIVAR	S		0,16		0,16	0,16
170000003060862	23-075-019-00367-0001	OLIVAR	S		0,20		0,20	0,20
170000003060863	23-088-009-00064-0002	OLIVAR	S		2,67		2,67	2,67
170000003060864	23-075-029-00251-0001	OLIVAR	R		0,90		0,90	0,90
170000003060866	23-088-009-00068-0001	OLIVAR	S		0,32		0,32	0,32
170000003065451	23-075-004-00027-0001	OLIVAR	S		2,31		2,31	2,31
170000003065452	23-075-017-00265-0004	OLIVAR	S		1,51		1,51	1,51

(1) Con incidencias que retienen pago o deniegan el expediente.

(2) Se calcula sobre superficie declarada admisible.

(3) Aplicación del artículo 16 bis del RD 147/2023.

Puede verificar la integridad de una copia de este documento mediante la lectura del código QR adjunto o mediante el acceso a la dirección <https://ws050.juntadeandalucia.es/verificarFirma> indicando el código de VERIFICACIÓN

FIRMADO POR	RAQUEL MARIA ESPIN CRESPO	FECHA	26/06/2024
VERIFICACIÓN	Pk2jmMQ72K8YCCE9EQ8LU85ENJJ6M	PÁGINA	7849/8857



**APELLIDOS Y NOMBRE / RAZÓN SOCIAL**

SANCHEZ MORENO FRANCISCO

**NIF**

\*\*\*\*6471\*

**EXPEDIENTE**

1055186

**RESOLUCIÓN**

CONCESIÓN DE LA AYUDA

**DATOS DE MANTENIMIENTO UNIDADES****GRUPO DE PAGO**

ZONAS DE LIMITACIONES NATURALES

**Sup. Dec.  
Admisible**

6,87

**Sup.  
Resuelta**

6,87

**Sobredecl.**

0,00

**% Sobredecl.**

0,00

**RESUMEN DE PAGOS**

	<b>IMPORTE ( Euros )</b>			
	<b>RESUELTO</b>	<b>FEADER</b>	<b>MAPA</b>	<b>CAPADR</b>
Pago realizado	337,63	286,98	33,12	17,53
A pagar	33,35	28,35	3,27	1,73
<b>TOTAL</b>	<b>370,98</b>	<b>315,33</b>	<b>36,39</b>	<b>19,26</b>

**APLICACIÓN DE REDUCCIONES Y PENALIZACIONES (%)**

<b>Crterios de subvencionabilidad (1)</b>	<b>Presentación tardía</b>	<b>Omisión declaración</b>	<b>Condicionalidad</b>
0,00	0,00	0,00	0,00

**IMPORTE ( Euros )**

Calculado(2)	Reducción	Penalización	Reducción Penalización (3)	Penalización adicional	Resuelto	FEADER	MAPA	CAPADR
370,98 €	0,00 €	0,00 €	0,00 €	0,00 €	370,98 €	315,33 €	36,39 €	19,26 €
<b>Importe Unitario:</b>	<b>54,00 €</b>	<b>Nuevo Importe Unitario:</b>	<b>54,00 €</b>					

**RECINTOS PROPUESTOS**

<b>REF.</b>	<b>REFERENCIA SIGPAC</b>	<b>CULTIVO</b>	<b>USO S/R SIGPAC</b>	<b>Sup. Dec. admisible</b>	<b>Sup. Campo</b>	<b>Sup. Determ.</b>	<b>Sup. Resuelta</b>
-1268097	23-092-085-00487-0001	OLIVAR	R	0,01		0,01	0,01
-1268096	23-092-085-00076-0001	OLIVAR	R	0,04		0,04	0,04
-1268095	23-092-085-00076-0001	OLIVAR	R	0,01		0,01	0,01
1700000007235580	23-092-048-00294-0001	OLIVAR	S	0,72		0,72	0,72
1700000007235581	23-092-048-00303-0001	OLIVAR	R	0,47		0,47	0,47
1700000007235582	23-092-049-00080-0001	OLIVAR	R	0,18		0,18	0,18
1700000007235583	23-092-073-00146-0001	OLIVAR	S	0,32		0,32	0,32
1700000007235584	23-092-078-00079-0001	OLIVAR	S	0,81		0,81	0,81
1700000007235585	23-092-081-00375-0001	OLIVAR	S	0,22		0,22	0,22
1700000007235586	23-092-090-00278-0001	OLIVAR	S	0,56		0,56	0,56
1700000007235587	23-092-085-00074-0001	OLIVAR	R	0,37		0,37	0,37
1700000007235588	23-092-085-00075-0001	OLIVAR	R	0,43		0,43	0,43
1700000007235589	23-092-085-00079-0001	OLIVAR	R	0,19		0,19	0,19
1700000007235590	23-092-085-00082-0001	OLIVAR	R	0,52		0,52	0,52
1700000007235591	23-092-085-00254-0001	OLIVAR	S	0,55		0,55	0,55
1700000007235592	23-092-090-00175-0001	OLIVAR	S	0,37		0,37	0,37
1700000007235593	23-092-090-00179-0001	OLIVAR	S	0,65		0,65	0,65
1700000007235594	23-092-083-00034-0001	OLIVAR	S	0,45		0,45	0,45

(1) Con incidencias que retienen pago o deniegan el expediente.

(2) Se calcula sobre superficie declarada admisible.

(3) Aplicación del artículo 16 bis del RD 147/2023.

Puede verificar la integridad de una copia de este documento mediante la lectura del código QR adjunto o mediante el acceso a la dirección <https://ws050.juntadeandalucia.es/verificarFirma> indicando el código de VERIFICACIÓN

FIRMADO POR	RAQUEL MARIA ESPIN CRESPO	FECHA	26/06/2024
VERIFICACIÓN	Pk2jmMQ72K8YCCE9EQ8LU85ENJJ6M	PÁGINA	7850/8857





**APELLIDOS Y NOMBRE / RAZÓN SOCIAL**

SÁNCHEZ MORENO MANUEL

**NIF**

\*\*\*\*7001\*

**EXPEDIENTE**

1158227

**RESOLUCIÓN**

CONCESIÓN DE LA AYUDA

**DATOS DE MANTENIMIENTO UNIDADES****GRUPO DE PAGO**

ZONAS DE LIMITACIONES NATURALES

**Sup. Dec.  
Admisible**

26,54

**Sup.  
Resuelta**

26,54

**Sobredecl.**

0,00

**% Sobredecl.**

0,00

**RESUMEN DE PAGOS**

	<b>IMPORTE ( Euros )</b>			
	<b>RESUELTO</b>	<b>FEADER</b>	<b>MAPA</b>	<b>CAPADR</b>
Pago realizado	1.081,20	919,02	106,06	56,12
A pagar	103,67	88,12	10,17	5,38
<b>TOTAL</b>	<b>1.184,87</b>	<b>1.007,14</b>	<b>116,23</b>	<b>61,50</b>

**APLICACIÓN DE REDUCCIONES Y PENALIZACIONES (%)**

<b>Crterios de subvencionabilidad (1)</b>	<b>Presentación tardía</b>	<b>Omisión declaración</b>	<b>Condicionalidad</b>
0,00	0,00	0,00	0,00

**IMPORTE ( Euros )**

Calculado(2)	Reducción	Penalización	Reducción Penalización (3)	Penalización adicional	Resuelto	FEADER	MAPA	CAPADR
1.184,87 €	0,00 €	0,00 €	0,00 €	0,00 €	1.184,87 €	1.007,14 €	116,24 €	61,49 €
<b>Importe Unitario:</b>	<b>54,00 €</b>	<b>Nuevo Importe Unitario:</b>	<b>44,64 €</b>					

**RECINTOS PROPUESTOS**

<b>REF.</b>	<b>REFERENCIA SIGPAC</b>	<b>CULTIVO</b>	<b>S/R</b>	<b>USO SIGPAC</b>	<b>Sup. Dec. admisible</b>	<b>Sup. Campo</b>	<b>Sup. Determ.</b>	<b>Sup. Resuelta</b>
-109138	23-092-047-00243-0009	OLIVAR	R		0,07		0,07	0,07
5532420	23-075-027-00311-0005	OLIVAR	S		12,32		12,32	12,25
6859506	23-092-096-00054-0001	OLIVAR	S		1,49		1,49	1,49
6859507	23-092-049-00535-0001	OLIVAR	R		0,55		0,55	0,55
6859508	23-092-094-00129-0001	OLIVAR	S		1,03		1,03	1,03
6859509	23-092-050-00198-0001	OLIVAR	R		0,11		0,11	0,11
1700000006215175	23-092-083-00126-0001	OLIVAR	S		0,09		0,09	0,09
1700000006215179	23-092-083-00197-0001	OLIVAR	S		0,11		0,11	0,11
1700000006215183	23-092-047-00283-0001	OLIVAR	R		2,39		2,39	2,39
1700000006215184	23-092-083-00067-0001	OLIVAR	S		3,61		3,61	3,61
1700000006215186	23-092-090-00378-0001	OLIVAR	R		0,85		0,85	0,85
1700000006215187	23-092-090-00379-0004	OLIVAR	R		3,82		3,82	3,82
1700000006215189	23-092-083-00122-0001	OLIVAR	S		0,09		0,09	0,09
1700000006215190	23-092-047-00282-0003	OLIVAR	R		0,08		0,08	0,08

**INCIDENCIAS****INCIDENCIA DESCRIPCIÓN**

- 4272 Verifica que las líneas de declaración de las Solicitudes Únicas no tienen solapes con la capa de Retroactividad Gráfica (ambas de la misma campaña) a nivel de expediente/línea de declaración gráfica de la solicitud.  
 Recinto:23-075-027-00311-00005 Cultivo: - Agregado de la referencia del recinto.:0 Zona de la referencia del recinto.:0 Superficie solapada.:0,02 Id. Incid.:95148951  
 Recinto:23-075-027-00311-00005 Cultivo: - Agregado de la referencia del recinto.:0 Zona de la referencia del recinto.:0 Superficie solapada.:0,02 Id. Incid.:95148953  
 Recinto:23-075-027-00311-00005 Cultivo: - Agregado de la referencia del recinto.:0 Zona de la referencia del recinto.:0 Superficie solapada.:0,03 Id. Incid.:95148952

(1) Con incidencias que retienen pago o deniegan el expediente.

(2) Se calcula sobre superficie declarada admisible.

(3) Aplicación del artículo 16 bis del RD 147/2023.

Puede verificar la integridad de una copia de este documento mediante la lectura del código QR adjunto o mediante el acceso a la dirección <https://ws050.juntadeandalucia.es/verificarFirma> indicando el código de VERIFICACIÓN

FIRMADO POR	RAQUEL MARIA ESPIN CRESPO	FECHA	26/06/2024
VERIFICACIÓN	Pk2jmMQ72K8YCC9EQ8LU85ENJJ6M	PÁGINA	7851/8857



**APELLIDOS Y NOMBRE / RAZÓN SOCIAL**

SANCHEZ MORENO MANUEL ANGEL

**NIF**

\*\*\*\*0438\*

**EXPEDIENTE**

1243402

**RESOLUCIÓN**

CONCESIÓN DE LA AYUDA

**DATOS DE MANTENIMIENTO UNIDADES**

<b>GRUPO DE PAGO</b>	<b>Sup. Dec. Admisible</b>	<b>Sup. Resuelta</b>	<b>Sobredecl.</b>	<b>% Sobredecl.</b>
ZONAS DE LIMITACIONES NATURALES	13,44	13,44	0,00	0,00

**RESUMEN DE PAGOS**

	<b>IMPORTE ( Euros )</b>			
	<b>RESUELTO</b>	<b>FEADER</b>	<b>MAPA</b>	<b>CAPADR</b>
Pago realizado	660,51	561,44	64,80	34,27
A pagar	65,25	55,46	6,40	3,39
<b>TOTAL</b>	<b>725,76</b>	<b>616,90</b>	<b>71,20</b>	<b>37,66</b>

**APLICACIÓN DE REDUCCIONES Y PENALIZACIONES (%)**

<b>Criterios de subvencionabilidad (1)</b>	<b>Presentación tardía</b>	<b>Omisión declaración</b>	<b>Condicionalidad</b>
0,00	0,00	0,00	0,00

**IMPORTE ( Euros )**

Calculado(2)	Reducción	Penalización	Reducción Penalización (3)	Penalización adicional	Resuelto	FEADER	MAPA	CAPADR
725,76 €	0,00 €	0,00 €	0,00 €	0,00 €	725,76 €	616,90 €	71,20 €	37,66 €
Importe Unitario:	54,00 €	Nuevo Importe Unitario:	54,00 €					

**RECINTOS PROPUESTOS**

<b>REF.</b>	<b>REFERENCIA SIGPAC</b>	<b>CULTIVO</b>	<b>USO S/R SIGPAC</b>	<b>Sup. Dec. admisible</b>	<b>Sup. Campo</b>	<b>Sup. Determ.</b>	<b>Sup. Resuelta</b>
4638514	23-009-007-00067-0001	OLIVAR	R	0,20		0,20	0,20
4638515	23-009-008-00003-0001	OLIVAR	R	0,57		0,57	0,57
4638516	23-009-008-00177-0001	OLIVAR	R	0,43		0,43	0,43
4638517	23-009-018-00561-0001	OLIVAR	R	0,36		0,36	0,36
4638518	23-009-022-00254-0008	OLIVAR	R	7,28		7,28	7,28
4638520	23-009-025-01062-0001	OLIVAR	R	0,96		0,96	0,96
4638521	23-014-008-00207-0001	OLIVAR	R	1,19		1,19	1,19
5262178	23-009-028-00586-0004	OLIVAR	R	0,65		0,65	0,65
5262179	23-009-028-00588-0002	OLIVAR	R	0,74		0,74	0,74
5282422	23-009-025-00081-0001	OLIVAR	R	0,35		0,35	0,35
5282423	23-009-002-00111-0001	OLIVAR	S	0,27		0,27	0,27
5282424	23-009-011-00017-0001	OLIVAR	S	0,44		0,44	0,44

(1) Con incidencias que retienen pago o deniegan el expediente.

(2) Se calcula sobre superficie declarada admisible.

(3) Aplicación del artículo 16 bis del RD 147/2023.

Puede verificar la integridad de una copia de este documento mediante la lectura del código QR adjunto o mediante el acceso a la dirección <https://ws050.juntadeandalucia.es/verificarFirma> indicando el código de VERIFICACIÓN

FIRMADO POR	RAQUEL MARIA ESPIN CRESPO	FECHA	26/06/2024
VERIFICACIÓN	Pk2jmMQ72K8YCCE9EQ8LU85ENJJ6M	PÁGINA	7852/8857



**APELLIDOS Y NOMBRE / RAZÓN SOCIAL**

SANCHEZ MUÑOZ MIGUEL

**NIF**

\*\*\*\*5884\*

**EXPEDIENTE**

1110279

**RESOLUCIÓN**

CONCESIÓN DE LA AYUDA

**DATOS DE MANTENIMIENTO UNIDADES****GRUPO DE PAGO**

ZONAS DE LIMITACIONES NATURALES

**Sup. Dec.  
Admisible**

3,75

**Sup.  
Resuelta**

3,75

**Sobredecl.**

0,00

**% Sobredecl.**

0,00

**RESUMEN DE PAGOS**

	<b>IMPORTE ( Euros )</b>			
	<b>RESUELTO</b>	<b>FEADER</b>	<b>MAPA</b>	<b>CAPADR</b>
Pago realizado	186,26	158,32	18,27	9,67
A pagar	16,24	13,80	1,59	0,85
<b>TOTAL</b>	<b>202,50</b>	<b>172,12</b>	<b>19,86</b>	<b>10,52</b>

**APLICACIÓN DE REDUCCIONES Y PENALIZACIONES (%)**

<b>Criterios de subvencionabilidad (1)</b>	<b>Presentación tardía</b>	<b>Omisión declaración</b>	<b>Condicionalidad</b>
0,00	0,00	0,00	0,00

**IMPORTE ( Euros )**

Calculado(2)	Reducción	Penalización	Reducción Penalización (3)	Penalización adicional	Resuelto	FEADER	MAPA	CAPADR
202,50 €	0,00 €	0,00 €	0,00 €	0,00 €	202,50 €	172,13 €	19,87 €	10,50 €
Importe Unitario:	54,00 €	Nuevo Importe Unitario:	54,00 €					

**RECINTOS PROPUESTOS**

<b>REF.</b>	<b>REFERENCIA SIGPAC</b>	<b>CULTIVO</b>	<b>S/R</b>	<b>USO SIGPAC</b>	<b>Sup. Dec. admisible</b>	<b>Sup. Campo</b>	<b>Sup. Determ.</b>	<b>Sup. Resuelta</b>
-514651	23-085-012-00193-0001	OLIVAR	S		0,02		0,02	0,00
-514650	23-085-012-00193-0001	OLIVAR	S		0,01		0,01	0,00
-514649	23-085-012-00193-0001	OLIVAR	S		0,01		0,01	0,00
-514648	23-085-012-00187-0001	OLIVAR	S		0,02		0,02	0,02
1700000004690794	23-014-020-00128-0001	OLIVAR	R		0,14		0,14	0,14
1700000004690795	23-014-020-00129-0001	OLIVAR	R		0,01		0,01	0,01
1700000004690796	23-014-020-00137-0002	OLIVAR	R		0,32		0,32	0,32
1700000005233014	23-085-012-00169-0001	OLIVAR	R		3,26		3,26	3,26

**INCIDENCIAS****INCIDENCIA DESCRIPCIÓN**

- 219 Superficie bruta de cruce en un recinto en una misma solicitud supera superficie total que el SIGPAC establece para él.  
 Recinto:23-085-012-00193-00001 Cultivo:101010 OLIVAR-PICUAL Secano Suma de superficies declaradas para este recinto por el solicitante (Áreas):4 Superficie SIGPAC total para el recinto (Áreas):2 Exceso de superficie declarada (Hectáreas):0,02  
 Recinto:23-085-012-00193-00001 Cultivo:101010 OLIVAR-PICUAL Secano Suma de superficies declaradas para este recinto por el solicitante (Áreas):4 Superficie SIGPAC total para el recinto (Áreas):2 Exceso de superficie declarada (Hectáreas):0,02

(1) Con incidencias que retienen pago o deniegan el expediente.  
 (2) Se calcula sobre superficie declarada admisible.  
 (3) Aplicación del artículo 16 bis del RD 147/2023.

Puede verificar la integridad de una copia de este documento mediante la lectura del código QR adjunto o mediante el acceso a la dirección <https://ws050.juntadeandalucia.es/verificarFirma> indicando el código de VERIFICACIÓN

FIRMADO POR	RAQUEL MARIA ESPIN CRESPO	FECHA	26/06/2024
VERIFICACIÓN	Pk2jmMQ72K8YCCE9EQ8LU85ENJJJ6M	PÁGINA	7853/8857





**APELLIDOS Y NOMBRE / RAZÓN SOCIAL**

SANCHEZ MUÑOZ SOLEDAD

**NIF**

\*\*\*\*7947\*

**EXPEDIENTE**

1225986

**RESOLUCIÓN**

CONCESIÓN DE LA AYUDA

**DATOS DE MANTENIMIENTO UNIDADES**

**GRUPO DE PAGO**

ZONAS DE LIMITACIONES NATURALES

**Sup. Dec. Admisible**

51,15

**Sup. Resuelta**

51,15

**Sobredecl.**

0,00

**% Sobredecl.**

0,00

**RESUMEN DE PAGOS**

	<b>IMPORTE ( Euros )</b>			
	<b>RESUELTO</b>	<b>FEADER</b>	<b>MAPA</b>	<b>CAPADR</b>
Pago realizado	1.081,20	919,02	106,06	56,12
A pagar	106,80	90,78	10,48	5,54
<b>TOTAL</b>	<b>1.188,00</b>	<b>1.009,80</b>	<b>116,54</b>	<b>61,66</b>

**APLICACIÓN DE REDUCCIONES Y PENALIZACIONES (%)**

<b>Criterios de subvencionabilidad (1)</b>	<b>Presentación tardía</b>	<b>Omisión declaración</b>	<b>Condicionabilidad</b>
0,00	0,00	0,00	0,00

**IMPORTE ( Euros )**

Calculado(2)	Reducción	Penalización	Reducción Penalización (3)	Penalización adicional	Resuelto	FEADER	MAPA	CAPADR
1.188,00 €	0,00 €	0,00 €	0,00 €	0,00 €	1.188,00 €	1.009,80 €	116,54 €	61,66 €
<b>Importe Unitario:</b>	<b>54,00 €</b>	<b>Nuevo Importe Unitario:</b>	<b>23,23 €</b>					

**RECINTOS PROPUESTOS**

<b>REF.</b>	<b>REFERENCIA SIGPAC</b>	<b>CULTIVO</b>	<b>S/R</b>	<b>USO SIGPAC</b>	<b>Sup. Dec. admisible</b>	<b>Sup. Campo</b>	<b>Sup. Determ.</b>	<b>Sup. Resuelta</b>
-1361390	23-092-113-09001-0041	ALMENDROS	S		4,39		4,39	4,39
-1067183	23-092-046-00179-0007	TRIGO DURO	R		26,04		26,04	26,04
-576444	23-092-046-00179-0007	ALGODÓN	R		8,19		8,19	8,19
5555375	23-009-031-00445-0028	TRIGO DURO	R		1,50		1,50	1,50
1700000007205482	23-092-046-00179-0008	ALMENDROS	R		9,00		9,00	9,00
1700000007205483	23-014-014-00025-0003	TRIGO DURO	R		2,03		2,03	2,03

(1) Con incidencias que retienen pago o deniegan el expediente.

(2) Se calcula sobre superficie declarada admisible.

(3) Aplicación del artículo 16 bis del RD 147/2023.

Puede verificar la integridad de una copia de este documento mediante la lectura del código QR adjunto o mediante el acceso a la dirección <https://ws050.juntadeandalucia.es/verificarFirma> indicando el código de VERIFICACIÓN

FIRMADO POR	RAQUEL MARIA ESPIN CRESPO	FECHA	26/06/2024
VERIFICACIÓN	Pk2jmMQ72K8YCCE9EQ8LU85ENJJ6M	PÁGINA	7854/8857





**APELLIDOS Y NOMBRE / RAZÓN SOCIAL**

SANCHEZ ORTIZ FRANCISCO

**NIF**

\*\*\*\*5870\*

**EXPEDIENTE**

1183000

**RESOLUCIÓN**

CONCESIÓN DE LA AYUDA

**DATOS DE MANTENIMIENTO UNIDADES**

**GRUPO DE PAGO**

ZONAS DE LIMITACIONES NATURALES

**Sup. Dec. Admisible**

25,18

**Sup. Resuelta**

25,18

**Sobredecl.**

0,00

**% Sobredecl.**

0,00

**RESUMEN DE PAGOS**

	<b>IMPORTE ( Euros )</b>			
	<b>RESUELTO</b>	<b>FEADER</b>	<b>MAPA</b>	<b>CAPADR</b>
Pago realizado	1.081,20	919,02	106,06	56,12
A pagar	106,80	90,78	10,48	5,54
<b>TOTAL</b>	<b>1.188,00</b>	<b>1.009,80</b>	<b>116,54</b>	<b>61,66</b>

**APLICACIÓN DE REDUCCIONES Y PENALIZACIONES (%)**

<b>Crterios de subvencionabilidad (1)</b>	<b>Presentación tardía</b>	<b>Omisión declaración</b>	<b>Condicionalidad</b>
0,00	0,00	0,00	0,00

**IMPORTE ( Euros )**

Calculado(2)	Reducción	Penalización	Reducción Penalización (3)	Penalización adicional	Resuelto	FEADER	MAPA	CAPADR
1.188,00 €	0,00 €	0,00 €	0,00 €	0,00 €	1.188,00 €	1.009,80 €	116,54 €	61,66 €
<b>Importe Unitario:</b>	<b>54,00 €</b>	<b>Nuevo Importe Unitario:</b>	<b>47,18 €</b>					

**RECINTOS PROPUESTOS**

<b>REF.</b>	<b>REFERENCIA SIGPAC</b>	<b>CULTIVO</b>	<b>S/R</b>	<b>USO SIGPAC</b>	<b>Sup. Dec. admisible</b>	<b>Sup. Campo</b>	<b>Sup. Determ.</b>	<b>Sup. Resuelta</b>
-1497003	23-085-003-00061-0002	BARBECHO TRADICIONAL	R		2,14		2,14	2,14
-1496811	23-085-003-00061-0002	BARBECHO TRADICIONAL	R		3,47		3,47	3,47
-1338603	23-085-003-00061-0002	ALGODÓN	R		0,94		0,94	0,94
-1338602	23-085-003-00060-0001	BARBECHO TRADICIONAL	R		0,46		0,46	0,46
-1336996	23-085-005-00038-0004	OLIVAR	R		0,04		0,04	0,04
4161512	23-085-005-00090-0001	OLIVAR	R		3,36		3,36	3,36
4161521	23-085-003-00061-0002	HABAS	R		2,30	2,30	2,30	2,30
5244510	23-085-005-00038-0001	ALGODÓN	R		1,87		1,87	1,87
5331075	23-085-006-00054-0001	OLIVAR	S		0,25		0,25	0,25
5516570	23-085-004-00183-0002	ALFALFA	R		0,92		0,92	0,92
5516571	23-085-004-00184-0001	ALFALFA	R		0,94		0,94	0,94
5516573	23-085-003-00060-0001	ALGODÓN	R		3,49		3,49	3,49
5835911	23-085-006-00030-0001	OLIVAR	S		0,91		0,91	0,91
170000005315474	23-085-003-00061-0001	OLIVAR	S		0,41		0,41	0,41
170000005315475	23-085-003-00120-0002	OLIVAR	S		0,04		0,04	0,04
170000005315481	23-085-005-00068-0001	ALGODÓN	R		3,64		3,64	3,64

**Datos considerados para el Cálculo de la Carga Ganadera del expediente**

Superficie determinada para Cálculo Carga Ganadera: 0,00 ha

Carga Ganadera del Expediente: 0,00 ugm/ha

(1) Con incidencias que retienen pago o deniegan el expediente.  
 (2) Se calcula sobre superficie declarada admisible.  
 (3) Aplicación del artículo 16 bis del RD 147/2023.

Puede verificar la integridad de una copia de este documento mediante la lectura del código QR adjunto o mediante el acceso a la dirección <a href="https://ws050.juntadeandalucia.es/verificarFirma">https://ws050.juntadeandalucia.es/verificarFirma</a> indicando el código de VERIFICACIÓN					
FIRMADO POR	RAQUEL MARIA ESPIN CRESPO		FECHA		26/06/2024
VERIFICACIÓN	Pk2jmMQ72K8YCCE9EQ8LU85ENJJJ6M		PÁGINA		7855/8857



**Incidencias de carga ganadera**

**INCIDENCIA DESCRIPCIÓN**

86132 Recinto superficie forrajera que no realiza la actividad de producción de pastoreo.  
Recinto:23-085-003-00061-00002 Cultivo:20000 BARBECHO TRADICIONAL-SIN VARIEDAD Regadío  
Recinto:23-085-003-00061-00002 Cultivo:20000 BARBECHO TRADICIONAL-SIN VARIEDAD Regadío  
Recinto:23-085-003-00060-00001 Cultivo:20000 BARBECHO TRADICIONAL-SIN VARIEDAD Regadío

(1) Con incidencias que retienen pago o deniegan el expediente.  
(2) Se calcula sobre superficie declarada admisible.  
(3) Aplicación del artículo 16 bis del RD 147/2023.

Puede verificar la integridad de una copia de este documento mediante la lectura del código QR adjunto o mediante el acceso a la dirección <https://ws050.juntadeandalucia.es/verificarFirma> indicando el código de VERIFICACIÓN

FIRMADO POR	RAQUEL MARIA ESPIN CRESPO	FECHA	26/06/2024
VERIFICACIÓN	Pk2jmMQ72K8YCCE9EQ8LU85ENJJJ6M	PÁGINA	7856/8857



**APELLIDOS Y NOMBRE / RAZÓN SOCIAL**

SANCHEZ ORTIZ GASPAR

**NIF**

\*\*\*\*1102\*

**EXPEDIENTE**

1182998

**RESOLUCIÓN**

CONCESIÓN DE LA AYUDA

**DATOS DE MANTENIMIENTO UNIDADES**

<b>GRUPO DE PAGO</b>	<b>Sup. Dec. Admisible</b>	<b>Sup. Resuelta</b>	<b>Sobredecl.</b>	<b>% Sobredecl.</b>
ZONAS DE LIMITACIONES NATURALES	19,74	19,74	0,00	0,00

**RESUMEN DE PAGOS**

	<b>IMPORTE ( Euros )</b>			
	<b>RESUELTO</b>	<b>FEADER</b>	<b>MAPA</b>	<b>CAPADR</b>
Pago realizado	923,54	785,01	90,60	47,93
A pagar	91,23	77,55	8,95	4,73
<b>TOTAL</b>	<b>1.014,77</b>	<b>862,56</b>	<b>99,55</b>	<b>52,66</b>

**APLICACIÓN DE REDUCCIONES Y PENALIZACIONES (%)**

<b>Crterios de subvencionabilidad (1)</b>	<b>Presentación tardía</b>	<b>Omisión declaración</b>	<b>Condicionalidad</b>
0,00	0,00	0,00	0,00

**IMPORTE ( Euros )**

Calculado(2)	Reducción	Penalización	Reducción Penalización (3)	Penalización adicional	Resuelto	FEADER	MAPA	CAPADR
1.014,77 €	0,00 €	0,00 €	0,00 €	0,00 €	1.014,77 €	862,55 €	99,55 €	52,67 €
Importe Unitario:	54,00 €	Nuevo Importe Unitario:	51,41 €					

**RECINTOS PROPUESTOS**

<b>REF.</b>	<b>REFERENCIA SIGPAC</b>	<b>CULTIVO</b>	<b>S/R</b>	<b>USO SIGPAC</b>	<b>Sup. Dec. admisible</b>	<b>Sup. Campo</b>	<b>Sup. Determ.</b>	<b>Sup. Resuelta</b>
-1497251	23-085-003-00060-0001	ALGODÓN	R		1,50	1,50	1,50	1,50
-1497200	23-085-003-00117-0001	BARBECHO TRADICIONAL	R		1,99		1,99	1,99
-1337482	23-085-003-00060-0001	BARBECHO TRADICIONAL	R		0,38		0,38	0,38
-1337473	23-085-003-00060-0001	ALGODÓN	R		5,55		5,55	5,55
-1337459	23-085-003-00117-0001	ALGODÓN	R		0,46		0,46	0,46
-740487	23-085-003-00060-0001	ALGODÓN	R		2,44		2,44	2,44
-740409	23-085-003-00118-0001	BARBECHO TRADICIONAL	R		2,43		2,43	2,43
170000007068865	23-085-003-00060-0009	OLIVAR	R		1,22		1,22	1,22
170000007068868	23-085-006-00097-0001	OLIVAR	S		0,95		0,95	0,95
170000007068870	23-085-005-00010-0003	OLIVAR	R		2,78		2,78	2,78
170000007068875	23-085-003-00121-0002	OLIVAR	S		0,04		0,04	0,04

**Datos considerados para el Cálculo de la Carga Ganadera del expediente**

Superficie determinada para Cálculo Carga Ganadera: 0,00 ha

Carga Ganadera del Expediente: 0,00 ugm/ha

**Incidencias de carga ganadera****INCIDENCIA DESCRIPCIÓN**

86132	Recinto superficie forrajera que no realiza la actividad de producción de pastoreo. Recinto:23-085-003-00117-00001 Cultivo:20000 BARBECHO TRADICIONAL-SIN VARIEDAD Regadío Recinto:23-085-003-00060-00001 Cultivo:20000 BARBECHO TRADICIONAL-SIN VARIEDAD Regadío Recinto:23-085-003-00118-00001 Cultivo:20000 BARBECHO TRADICIONAL-SIN VARIEDAD Regadío
-------	---

(1) Con incidencias que retienen pago o deniegan el expediente.

(2) Se calcula sobre superficie declarada admisible.

(3) Aplicación del artículo 16 bis del RD 147/2023.

Puede verificar la integridad de una copia de este documento mediante la lectura del código QR adjunto o mediante el acceso a la dirección <https://ws050.juntadeandalucia.es/verificarFirma> indicando el código de VERIFICACIÓN

FIRMADO POR	RAQUEL MARIA ESPIN CRESPO	FECHA	26/06/2024
VERIFICACIÓN	Pk2jmMQ72K8YCCE9EQ8LU85ENJJJ6M	PÁGINA	7857/8857



**APELLIDOS Y NOMBRE / RAZÓN SOCIAL**

SANCHEZ ORTIZ JUAN

**NIF**

\*\*\*\*5398\*

**EXPEDIENTE**

1189543

**RESOLUCIÓN**

CONCESIÓN DE LA AYUDA

**DATOS DE MANTENIMIENTO UNIDADES**

<b>GRUPO DE PAGO</b>	<b>Sup. Dec. Admisible</b>	<b>Sup. Resuelta</b>	<b>Sobredecl.</b>	<b>% Sobredecl.</b>
ZONAS DE LIMITACIONES NATURALES	22,16	22,16	0,00	0,00

**RESUMEN DE PAGOS**

	<b>IMPORTE ( Euros )</b>			
	<b>RESUELTO</b>	<b>FEADER</b>	<b>MAPA</b>	<b>CAPADR</b>
Pago realizado	997,45	847,83	97,85	51,77
A pagar	98,53	83,75	9,67	5,11
<b>TOTAL</b>	<b>1.095,98</b>	<b>931,58</b>	<b>107,52</b>	<b>56,88</b>

**APLICACIÓN DE REDUCCIONES Y PENALIZACIONES (%)**

<b>Criterios de subvencionabilidad (1)</b>	<b>Presentación tardía</b>	<b>Omisión declaración</b>	<b>Condicionalidad</b>
0,00	0,00	0,00	0,00

**IMPORTE ( Euros )**

Calculado(2)	Reducción	Penalización	Reducción Penalización (3)	Penalización adicional	Resuelto	FEADER	MAPA	CAPADR
1.095,98 €	0,00 €	0,00 €	0,00 €	0,00 €	1.095,98 €	931,58 €	107,52 €	56,88 €
Importe Unitario:	54,00 €	Nuevo Importe Unitario:	49,46 €					

**RECINTOS PROPUESTOS**

<b>REF.</b>	<b>REFERENCIA SIGPAC</b>	<b>CULTIVO</b>	<b>USO S/R SIGPAC</b>	<b>Sup. Dec. admisible</b>	<b>Sup. Campo</b>	<b>Sup. Determ.</b>	<b>Sup. Resuelta</b>
-1619143	23-006-004-00437-0001	TRIGO DURO	R	0,74		0,74	0,74
-1619142	23-006-004-00437-0001	BARBECHO TRADICIONAL	R	0,30		0,30	0,30
-1619134	23-006-004-00494-0005	TRIGO DURO	R	0,31		0,31	0,31
-1619133	23-006-004-00494-0004	OLIVAR	R	1,03		1,03	1,03
-1131823	23-006-004-00437-0010	TRIGO DURO	R	0,39		0,39	0,39
-776312	23-006-004-00436-0007	OLIVAR	R	0,08		0,08	0,08
-776309	23-006-004-00436-0006	OLIVAR	R	0,12		0,12	0,12
-761443	23-006-004-00493-0010	TRIGO DURO	R	0,07		0,07	0,07
-761442	23-006-004-00493-0009	OLIVAR	R	0,48		0,48	0,48
-139230	23-006-004-00437-0008	TRIGO DURO	R	0,25		0,25	0,25
6937097	23-006-004-00438-0002	TRIGO DURO	R	1,46		1,46	1,46
6937098	23-006-004-00439-0002	TRIGO DURO	R	4,59		4,59	4,59
6937099	23-006-004-00439-0003	TRIGO DURO	S	0,54		0,54	0,54
1700000007216590	23-006-004-00438-0001	OLIVAR	R	0,22		0,22	0,22
1700000007216591	23-006-004-00493-0001	OLIVAR	R	3,25		3,25	3,25
1700000007216593	23-006-004-00437-0005	OLIVAR	R	4,78		4,78	4,78
1700000007216598	23-006-004-00494-0003	OLIVAR	R	2,76		2,76	2,76
1700000007216599	23-006-004-00493-0006	TRIGO DURO	R	0,79		0,79	0,79

**Datos considerados para el Cálculo de la Carga Ganadera del expediente**

Superficie determinada para Cálculo Carga Ganadera: 0,00 ha

Carga Ganadera del Expediente: 0,00 ugm/ha

(1) Con incidencias que retienen pago o deniegan el expediente.

(2) Se calcula sobre superficie declarada admisible.

(3) Aplicación del artículo 16 bis del RD 147/2023.

Puede verificar la integridad de una copia de este documento mediante la lectura del código QR adjunto o mediante el acceso a la dirección <https://ws050.juntadeandalucia.es/verificarFirma> indicando el código de VERIFICACIÓN

FIRMADO POR	RAQUEL MARIA ESPIN CRESPO	FECHA	26/06/2024
VERIFICACIÓN	Pk2jmMQ72K8YCCE9EQ8LU85ENJJ6M	PÁGINA	7858/8857







**Incidencias de carga ganadera**

**INCIDENCIA DESCRIPCIÓN**

86132 Recinto superficie forrajera que no realiza la actividad de producción de pastoreo.  
Recinto:23-006-004-00437-00001 Cultivo:20000 BARBECHO TRADICIONAL-SIN VARIEDAD Regadío

(1) Con incidencias que retienen pago o deniegan el expediente.  
(2) Se calcula sobre superficie declarada admisible.  
(3) Aplicación del artículo 16 bis del RD 147/2023.

Puede verificar la integridad de una copia de este documento mediante la lectura del código QR adjunto o mediante el acceso a la dirección <https://ws050.juntadeandalucia.es/verificarFirma> indicando el código de VERIFICACIÓN

FIRMADO POR	RAQUEL MARIA ESPIN CRESCO	FECHA	26/06/2024
VERIFICACIÓN	Pk2jmMQ72K8YCCE9EQ8LU85ENJJJ6M	PÁGINA	7859/8857



**APELLIDOS Y NOMBRE / RAZÓN SOCIAL**

SÁNCHEZ PARODY MARIA

**NIF**

\*\*\*8129\*

**EXPEDIENTE**

1282478

**RESOLUCIÓN**

CONCESIÓN DE LA AYUDA

**DATOS DE MANTENIMIENTO UNIDADES****GRUPO DE PAGO**

ZONAS DE LIMITACIONES NATURALES

**Sup. Dec.  
Admisible**

47,55

**Sup.  
Resuelta**

47,55

**Sobredecl.**

0,00

**% Sobredecl.**

0,00

**RESUMEN DE PAGOS**

	<b>IMPORTE ( Euros )</b>			
	<b>RESUELTO</b>	<b>FEADER</b>	<b>MAPA</b>	<b>CAPADR</b>
Pago realizado	1.081,20	919,02	106,06	56,12
A pagar	106,80	90,78	10,48	5,54
<b>TOTAL</b>	<b>1.188,00</b>	<b>1.009,80</b>	<b>116,54</b>	<b>61,66</b>

**APLICACIÓN DE REDUCCIONES Y PENALIZACIONES (%)**

<b>Criterios de subvencionabilidad (1)</b>	<b>Presentación tardía</b>	<b>Omisión declaración</b>	<b>Condicionabilidad</b>
0,00	0,00	0,00	0,00

**IMPORTE ( Euros )**

Calculado(2)	Reducción	Penalización	Reducción Penalización (3)	Penalización adicional	Resuelto	FEADER	MAPA	CAPADR
1.188,00 €	0,00 €	0,00 €	0,00 €	0,00 €	1.188,00 €	1.009,80 €	116,54 €	61,66 €
Importe Unitario:	54,00 €	Nuevo Importe Unitario:	24,98 €					

**RECINTOS PROPUESTOS**

<b>REF.</b>	<b>REFERENCIA SIGPAC</b>	<b>CULTIVO</b>	<b>S/R</b>	<b>USO SIGPAC</b>	<b>Sup. Dec. admisible</b>	<b>Sup. Campo</b>	<b>Sup. Determ.</b>	<b>Sup. Resuelta</b>
-1611617	23-092-019-00090-0014	OLIVAR	R		22,46		22,46	22,46
-1611232	23-092-019-00090-0014	OLIVAR	R		25,09		25,09	25,09

(1) Con incidencias que retienen pago o deniegan el expediente.

(2) Se calcula sobre superficie declarada admisible.

(3) Aplicación del artículo 16 bis del RD 147/2023.

Puede verificar la integridad de una copia de este documento mediante la lectura del código QR adjunto o mediante el acceso a la dirección <https://ws050.juntadeandalucia.es/verificarFirma> indicando el código de VERIFICACIÓN

FIRMADO POR	RAQUEL MARIA ESPIN CRESPO	FECHA	26/06/2024	
VERIFICACIÓN	Pk2jmMQ72K8YCCE9EQ8LU85ENJJ6M	PÁGINA	7860/8857	

**APELLIDOS Y NOMBRE / RAZÓN SOCIAL**

SANCHEZ PEREZ MARIA LUCIA

**NIF**

\*\*\*8958\*

**EXPEDIENTE**

1011823

**RESOLUCIÓN**

CONCESIÓN DE LA AYUDA

**DATOS DE MANTENIMIENTO UNIDADES****GRUPO DE PAGO**

ZONAS DE LIMITACIONES NATURALES

**Sup. Dec.  
Admisible**

6,34

**Sup.  
Resuelta**

6,34

**Sobredecl.**

0,00

**% Sobredecl.**

0,00

**RESUMEN DE PAGOS**

	<b>IMPORTE ( Euros )</b>			
	<b>RESUELTO</b>	<b>FEADER</b>	<b>MAPA</b>	<b>CAPADR</b>
Pago realizado	311,58	264,85	30,57	16,16
A pagar	30,78	26,16	3,02	1,60
<b>TOTAL</b>	<b>342,36</b>	<b>291,01</b>	<b>33,59</b>	<b>17,76</b>

**APLICACIÓN DE REDUCCIONES Y PENALIZACIONES (%)**

<b>Criterios de subvencionabilidad (1)</b>	<b>Presentación tardía</b>	<b>Omisión declaración</b>	<b>Condicionidad</b>
0,00	0,00	0,00	0,00

**IMPORTE ( Euros )**

Calculado(2)	Reducción	Penalización	Reducción Penalización (3)	Penalización adicional	Resuelto	FEADER	MAPA	CAPADR
342,36 €	0,00 €	0,00 €	0,00 €	0,00 €	342,36 €	291,01 €	33,59 €	17,76 €
Importe Unitario:	54,00 €	Nuevo Importe Unitario:	54,00 €					

**RECINTOS PROPUESTOS**

<b>REF.</b>	<b>REFERENCIA SIGPAC</b>	<b>CULTIVO</b>	<b>S/R</b>	<b>USO</b>	<b>Sup. Dec.</b>	<b>Sup.</b>	<b>Sup.</b>	<b>Sup.</b>
				<b>SIGPAC</b>	<b>admisible</b>	<b>Campo</b>	<b>Determ.</b>	<b>Resuelta</b>
1700000005236491	23-014-017-00115-0001	OLIVAR	R		0,96		0,96	0,96
1700000005236492	23-085-011-00078-0001	OLIVAR	R		1,39		1,39	1,39
1700000005236493	23-085-011-00181-0001	OLIVAR	R		0,29		0,29	0,29
1700000005236494	23-085-011-00182-0001	OLIVAR	R		0,72		0,72	0,72
1700000005236495	23-085-008-00163-0001	OLIVAR	R		1,02		1,02	1,02
1700000005236496	23-085-011-00026-0001	OLIVAR	R		1,96		1,96	1,96

(1) Con incidencias que retienen pago o deniegan el expediente.

(2) Se calcula sobre superficie declarada admisible.

(3) Aplicación del artículo 16 bis del RD 147/2023.

Puede verificar la integridad de una copia de este documento mediante la lectura del código QR adjunto o mediante el acceso a la dirección <https://ws050.juntadeandalucia.es/verificarFirma> indicando el código de VERIFICACIÓN

FIRMADO POR

RAQUEL MARIA ESPIN CRESPO

FECHA

26/06/2024

VERIFICACIÓN

Pk2jmMQ72K8YCCE9EQ8LU85ENJJ6M

PÁGINA

7861/8857





**APellidos y nombre / RAZÓN SOCIAL**

SANCHEZ PEREZ SOLEDAD

**NIF**

\*\*\*\*9424\*

**EXPEDIENTE**

1185476

**RESOLUCIÓN**

CONCESIÓN DE LA AYUDA

**DATOS DE MANTENIMIENTO UNIDADES**

**GRUPO DE PAGO**

ZONAS DE LIMITACIONES NATURALES

**Sup. Dec. Admisible**

19,17

**Sup. Resuelta**

19,17

**Sobredecl.**

0,00

**% Sobredecl.**

0,00

**RESUMEN DE PAGOS**

	<b>IMPORTE ( Euros )</b>			
	<b>RESUELTO</b>	<b>FEADER</b>	<b>MAPA</b>	<b>CAPADR</b>
Pago realizado	901,13	765,96	88,40	46,77
A pagar	89,01	75,66	8,73	4,62
<b>TOTAL</b>	<b>990,14</b>	<b>841,62</b>	<b>97,13</b>	<b>51,39</b>

**APLICACIÓN DE REDUCCIONES Y PENALIZACIONES (%)**

<b>Criterios de subvencionabilidad (1)</b>	<b>Presentación tardía</b>	<b>Omisión declaración</b>	<b>Condicionabilidad</b>
0,00	0,00	0,00	0,00

**IMPORTE ( Euros )**

Calculado(2)	Reducción	Penalización	Reducción Penalización (3)	Penalización adicional	Resuelto	FEADER	MAPA	CAPADR
990,14 €	0,00 €	0,00 €	0,00 €	0,00 €	990,14 €	841,62 €	97,13 €	51,39 €
<b>Importe Unitario:</b>	<b>54,00 €</b>	<b>Nuevo Importe Unitario:</b>	<b>51,65 €</b>					

(1) Con incidencias que retienen pago o deniegan el expediente.

(2) Se calcula sobre superficie declarada admisible.

(3) Aplicación del artículo 16 bis del RD 147/2023.

puede verificar la integridad de una copia de este documento mediante la lectura del código QR adjunto o mediante el acceso a la dirección <https://ws050.juntadeandalucia.es/verificarFirma> indicando el código de VERIFICACIÓN

FIRMADO POR	RAQUEL MARIA ESPIN CRESPO	FECHA	26/06/2024
VERIFICACIÓN	Pk2jmMQ72K8YCCE9EQ8LU85ENJJ6M	PÁGINA	7862/8857





**RECINTOS PROPUESTOS**

REF.	REFERENCIA SIGPAC	CULTIVO	S/R	USO SIGPAC	Sup. Dec. admisible	Sup. Campo	Sup. Determ.	Sup. Resuelta
-1042849	23-060-057-00104-0002	OLIVAR	S		0,06		0,06	0,06
1700000006605387	23-060-003-00203-0001	OLIVAR	S		0,20		0,20	0,20
1700000006605388	23-060-004-00159-0001	OLIVAR	S		0,01		0,01	0,01
1700000006605389	23-060-004-00160-0001	OLIVAR	S		1,07		1,07	1,07
1700000006605390	23-060-004-00161-0001	OLIVAR	S		0,02		0,02	0,02
1700000006605391	23-060-004-00262-0001	OLIVAR	S		0,34		0,34	0,34
1700000006605392	23-060-004-00265-0001	OLIVAR	S		1,60		1,60	1,60
1700000006605393	23-060-004-00266-0001	OLIVAR	S		1,15		1,15	1,15
1700000006605394	23-060-057-00134-0001	OLIVAR	S		2,41		2,41	2,41
1700000006605395	23-060-057-00135-0001	OLIVAR	S		0,03		0,03	0,03
1700000006605396	23-060-057-00136-0001	OLIVAR	S		0,03		0,03	0,03
1700000006605397	23-060-057-00133-0001	OLIVAR	S		0,05		0,05	0,05
1700000006605398	23-060-057-00247-0001	OLIVAR	S		0,01		0,01	0,01
1700000006605399	23-060-057-00248-0001	OLIVAR	S		0,55		0,55	0,55
1700000006605400	23-060-057-00104-0001	OLIVAR	S		0,16		0,16	0,16
1700000006605402	23-060-057-00103-0001	OLIVAR	S		0,24		0,24	0,24
1700000006605403	23-060-056-00102-0002	OLIVAR	S		0,53		0,53	0,53
1700000006605404	23-060-055-00131-0007	OLIVAR	S		0,02		0,02	0,02
1700000006605405	23-060-055-00132-0001	OLIVAR	S		0,01		0,01	0,01
1700000006605406	23-060-055-00131-0006	OLIVAR	S		0,03		0,03	0,03
1700000006605407	23-060-055-00133-0001	OLIVAR	S		0,01		0,01	0,01
1700000006605408	23-060-055-00131-0001	OLIVAR	S		0,72		0,72	0,72
1700000006605409	23-060-055-00133-0002	OLIVAR	S		0,01		0,01	0,01
1700000006605410	23-060-050-00191-0001	OLIVAR	S		0,56		0,56	0,56
1700000006605412	23-060-051-00339-0001	OLIVAR	S		0,01		0,01	0,01
1700000006605413	23-060-051-00342-0001	OLIVAR	S		0,05		0,05	0,05
1700000006605416	23-060-051-00392-0001	OLIVAR	S		2,55		2,55	2,55
1700000006605418	23-060-054-00193-0001	OLIVAR	S		0,42		0,42	0,42
1700000006605419	23-060-054-00296-0004	OLIVAR	S		0,01		0,01	0,01
1700000006605420	23-060-057-00216-0001	OLIVAR	S		1,69		1,69	1,69
1700000006605421	23-060-054-00262-0001	OLIVAR	S		1,43		1,43	1,43
1700000006605422	23-060-004-00263-0001	OLIVAR	S		0,04		0,04	0,04
1700000006605423	23-060-004-00264-0001	OLIVAR	S		0,04		0,04	0,04
1700000006605425	23-060-054-00249-0001	OLIVAR	S		1,14		1,14	1,14
1700000006605426	23-060-049-00003-0001	OLIVAR	S		0,01		0,01	0,01
1700000006605427	23-060-049-00007-0002	OLIVAR	S		0,71		0,71	0,71
1700000006605428	23-060-054-00213-0001	OLIVAR	S		0,01		0,01	0,01
1700000006605429	23-060-054-00217-0001	OLIVAR	S		0,58		0,58	0,58
1700000006605430	23-060-049-00009-0002	OLIVAR	S		0,05		0,05	0,05
1700000006605431	23-060-049-00122-0001	OLIVAR	S		0,61		0,61	0,61

(1) Con incidencias que retienen pago o deniegan el expediente.  
 (2) Se calcula sobre superficie declarada admisible.  
 (3) Aplicación del artículo 16 bis del RD 147/2023.

Puede verificar la integridad de una copia de este documento mediante la lectura del código QR adjunto o mediante el acceso a la dirección <a href="https://ws050.juntadeandalucia.es/verificarFirma">https://ws050.juntadeandalucia.es/verificarFirma</a> indicando el código de VERIFICACIÓN					
FIRMADO POR	RAQUEL MARIA ESPIN CRESPO		FECHA		26/06/2024
VERIFICACIÓN	Pk2jmMQ72K8YCCCE9EQ8LU85ENJJ6M		PÁGINA		7863/8857



**APELLIDOS Y NOMBRE / RAZÓN SOCIAL**  
SANCHEZ POYATOS MANUEL FRANCISCO  
**DATOS DE MANTENIMIENTO UNIDADES**

**NIF**  
\*\*\*6656\*

**EXPEDIENTE**  
1101290

**RESOLUCIÓN**  
CONCESIÓN DE LA AYUDA

**GRUPO DE PAGO**  
ZONAS DE LIMITACIONES NATURALES

Sup. Dec. Admisible	Sup. Resuelta	Sobredecl.	% Sobredecl.
17,38	17,38	0,00	0,00

**RESUMEN DE PAGOS**

	<b>IMPORTE ( Euros )</b>			
	<b>RESUELTO</b>	<b>FEADER</b>	<b>MAPA</b>	<b>CAPADR</b>
Pago realizado	833,11	708,15	81,73	43,24
A pagar	79,15	67,28	7,76	4,11
<b>TOTAL</b>	<b>912,26</b>	<b>775,43</b>	<b>89,49</b>	<b>47,35</b>

**APLICACIÓN DE REDUCCIONES Y PENALIZACIONES (%)**

Criterios de subvencionabilidad (1)	Presentación tardía	Omisión declaración	Condicionalidad
0,00	0,00	0,00	0,00

**IMPORTE ( Euros )**

Calculado(2)	Reducción	Penalización	Reducción Penalización (3)	Penalización adicional	Resuelto	FEADER	MAPA	CAPADR
912,26 €	0,00 €	0,00 €	0,00 €	0,00 €	912,26 €	775,42 €	89,49 €	47,35 €
Importe Unitario:	54,00 €	Nuevo Importe Unitario:	52,49 €					

(1) Con incidencias que retienen pago o deniegan el expediente.  
(2) Se calcula sobre superficie declarada admisible.  
(3) Aplicación del artículo 16 bis del RD 147/2023.

Puede verificar la integridad de una copia de este documento mediante la lectura del código QR adjunto o mediante el acceso a la dirección <a href="https://ws050.juntadeandalucia.es/verificarFirma">https://ws050.juntadeandalucia.es/verificarFirma</a> indicando el código de VERIFICACIÓN					
FIRMADO POR	RAQUEL MARIA ESPIN CRESPO		FECHA		26/06/2024
VERIFICACIÓN	Pk2jmMQ72K8YCCE9EQ8LU85ENJJ6M		PÁGINA		7864/8857



**RECINTOS PROPUESTOS**

REF.	REFERENCIA SIGPAC	CULTIVO	S/R	USO SIGPAC	Sup. Dec. admisible	Sup. Campo	Sup. Determ.	Sup. Resuelta
-1352687	23-003-026-00270-0001	OLIVAR	S		0,02		0,02	0,02
-1352686	23-003-026-00271-0001	OLIVAR	S		0,24		0,24	0,24
-1352578	23-003-024-00090-0004	OLIVAR	S		0,01		0,01	0,01
-1352408	23-003-027-00005-0002	OLIVAR	S		0,02		0,02	0,02
-1352407	23-003-027-00004-0001	OLIVAR	S		0,01		0,01	0,01
-1352380	23-003-025-00045-0003	OLIVAR	S		0,83		0,83	0,83
-1352379	23-003-025-00045-0002	OLIVAR	S		0,92		0,92	0,89
-1016283	23-003-022-00212-0001	OLIVAR	S		1,28		1,28	1,28
1700000002956291	23-003-022-00211-0001	OLIVAR	S		1,02		1,02	1,02
1700000002956292	23-003-022-00217-0004	OLIVAR	S		0,01		0,01	0,01
1700000002956293	23-003-032-00249-0002	OLIVAR	S		0,47		0,47	0,47
1700000002957155	23-003-022-00213-0002	OLIVAR	S		0,71		0,71	0,71
1700000002957156	23-003-025-00050-0001	OLIVAR	S		0,58		0,58	0,58
1700000002957157	23-003-029-00058-0002	OLIVAR	S		0,08		0,08	0,08
1700000002957158	23-003-030-00118-0002	OLIVAR	S		1,29		1,29	1,29
1700000002957159	23-003-027-00004-0001	OLIVAR	R		0,72		0,72	0,69
1700000002957160	23-003-029-00058-0001	OLIVAR	S		0,66		0,66	0,66
1700000002957161	23-003-025-00112-0001	OLIVAR	S		0,50		0,50	0,50
1700000002957162	23-003-025-09007-0002	OLIVAR	S		0,03		0,03	0,03
1700000002957163	23-003-025-00054-0002	OLIVAR	S		0,92		0,92	0,92
1700000002957164	23-003-025-00242-0002	OLIVAR	S		0,18		0,18	0,18
1700000004454615	23-003-023-00467-0001	OLIVAR	S		0,30		0,30	0,30
1700000004454616	23-003-023-00468-0002	OLIVAR	S		0,81		0,81	0,81
1700000005170354	23-003-024-00088-0001	OLIVAR	S		0,76		0,76	0,76
1700000005170356	23-003-028-00139-0002	OLIVAR	S		0,13		0,13	0,13
1700000005170357	23-003-025-00110-0001	OLIVAR	S		1,49		1,49	1,49
1700000005170359	23-003-026-00286-0001	OLIVAR	S		0,23		0,23	0,23
1700000005170360	23-003-027-00264-0001	OLIVAR	S		0,71		0,71	0,71
1700000005170361	23-003-027-00248-0001	OLIVAR	S		1,28		1,28	1,28
1700000005170362	23-003-022-00212-0002	OLIVAR	S		0,10		0,10	0,10
1700000005170364	23-003-024-00089-0002	OLIVAR	S		1,11		1,11	1,11
1700000005170367	23-003-024-00090-0004	OLIVAR	S		0,02		0,02	0,02

**INCIDENCIAS**

**INCIDENCIA DESCRIPCIÓN**

- 218 Superficie bruta de cruce en un recinto en el conjunto de las solicitudes supera superficie total que SIGPAC establece para él.  
Recinto:23-003-027-00004-00001 Cultivo:101010 OLIVAR-PICUAL Regadío Suma de superficies declaradas para este recinto por todos los solicitantes (Áreas):75 Superficie SIGPAC medida para este recinto (Áreas):72 Exceso de superficie declarada (Hectáreas):0,03 Suma de superficies declaradas para este recinto por el solicitante (Áreas):73
- 4272 Verifica que las líneas de declaración de las Solicitudes Únicas no tienen solapes con la capa de Retroactividad Gráfica (ambas de la misma campaña) a nivel de expediente/línea de declaración gráfica de la solicitud.  
Recinto:23-003-025-00045-00002 Cultivo: - Agregado de la referencia del recinto.:0 Zona de la referencia del recinto.:0 Superficie solapada.:0,03 Id. Incid.:95145586

(1) Con incidencias que retienen pago o deniegan el expediente.  
(2) Se calcula sobre superficie declarada admisible.  
(3) Aplicación del artículo 16 bis del RD 147/2023.

Puede verificar la integridad de una copia de este documento mediante la lectura del código QR adjunto o mediante el acceso a la dirección <a href="https://ws050.juntadeandalucia.es/verificarFirma">https://ws050.juntadeandalucia.es/verificarFirma</a> indicando el código de VERIFICACIÓN					
FIRMADO POR	RAQUEL MARIA ESPIN CRESPO		FECHA		26/06/2024
VERIFICACIÓN	Pk2jmMQ72K8YCCE9EQ8LU85ENJJ6M		PÁGINA		7865/8857

**APELLIDOS Y NOMBRE / RAZÓN SOCIAL**

SANCHEZ PUERTA EUGENIO JESUS

**NIF**

\*\*\*\*4122\*

**EXPEDIENTE**

1070880

**RESOLUCIÓN**

CONCESIÓN DE LA AYUDA

**DATOS DE MANTENIMIENTO UNIDADES****GRUPO DE PAGO**

ZONAS DE LIMITACIONES NATURALES

**Sup. Dec.  
Admisible**

2,65

**Sup.  
Resuelta**

2,65

**Sobredecl.**

0,00

**% Sobredecl.**

0,00

**RESUMEN DE PAGOS**

	<b>IMPORTE ( Euros )</b>			
	<b>RESUELTO</b>	<b>FEADER</b>	<b>MAPA</b>	<b>CAPADR</b>
Pago realizado	130,24	110,70	12,78	6,75
A pagar	12,86	10,93	1,26	0,67
<b>TOTAL</b>	<b>143,10</b>	<b>121,63</b>	<b>14,04</b>	<b>7,42</b>

**APLICACIÓN DE REDUCCIONES Y PENALIZACIONES (%)**

<b>Criterios de subvencionabilidad (1)</b>	<b>Presentación tardía</b>	<b>Omisión declaración</b>	<b>Condicionabilidad</b>
0,00	0,00	0,00	0,00

**IMPORTE ( Euros )**

Calculado(2)	Reducción	Penalización	Reducción Penalización (3)	Penalización adicional	Resuelto	FEADER	MAPA	CAPADR
143,10 €	0,00 €	0,00 €	0,00 €	0,00 €	143,10 €	121,64 €	14,04 €	7,42 €
Importe Unitario:	54,00 €	Nuevo Importe Unitario:	54,00 €					

**RECINTOS PROPUESTOS**

<b>REF.</b>	<b>REFERENCIA SIGPAC</b>	<b>CULTIVO</b>	<b>S/R</b>	<b>USO SIGPAC</b>	<b>Sup. Dec. admisible</b>	<b>Sup. Campo</b>	<b>Sup. Determ.</b>	<b>Sup. Resuelta</b>
-1552386	23-035-003-09005-0011	OLIVAR	S		0,01		0,01	0,01
6843153	23-035-003-00124-0001	OLIVAR	S		0,04		0,04	0,04
6843154	23-035-003-00123-0001	OLIVAR	S		0,56		0,56	0,56
6843155	23-086-018-00164-0002	OLIVAR	S		1,31		1,31	1,31
6843156	23-035-003-00119-0001	OLIVAR	S		0,16		0,16	0,16
6843157	23-086-018-00196-0001	OLIVAR	S		0,57		0,57	0,57

(1) Con incidencias que retienen pago o deniegan el expediente.

(2) Se calcula sobre superficie declarada admisible.

(3) Aplicación del artículo 16 bis del RD 147/2023.

Puede verificar la integridad de una copia de este documento mediante la lectura del código QR adjunto o mediante el acceso a la dirección <https://ws050.juntadeandalucia.es/verificarFirma> indicando el código de VERIFICACIÓN

FIRMADO POR	RAQUEL MARIA ESPIN CRESPO	FECHA	26/06/2024
VERIFICACIÓN	Pk2jmMQ72K8YCCE9EQ8LU85ENJJJ6M	PÁGINA	7866/8857





**APELLIDOS Y NOMBRE / RAZÓN SOCIAL**

SANCHEZ QUESADA PEDRO LAUREANO

**NIF**

\*\*\*\*1916\*

**EXPEDIENTE**

1146155

**RESOLUCIÓN**

CONCESIÓN DE LA AYUDA

**DATOS DE MANTENIMIENTO UNIDADES****GRUPO DE PAGO**

ZONAS DE LIMITACIONES NATURALES

**Sup. Dec.  
Admisible**

11,76

**Sup.  
Resuelta**

11,76

**Sobredecl.**

0,00

**% Sobredecl.**

0,00

**RESUMEN DE PAGOS**

	<b>IMPORTE ( Euros )</b>			
	<b>RESUELTO</b>	<b>FEADER</b>	<b>MAPA</b>	<b>CAPADR</b>
Pago realizado	577,95	491,25	56,70	30,00
A pagar	57,09	48,53	5,60	2,96
<b>TOTAL</b>	<b>635,04</b>	<b>539,78</b>	<b>62,30</b>	<b>32,96</b>

**APLICACIÓN DE REDUCCIONES Y PENALIZACIONES (%)**

<b>Criterios de subvencionabilidad (1)</b>	<b>Presentación tardía</b>	<b>Omisión declaración</b>	<b>Condicionabilidad</b>
0,00	0,00	0,00	0,00

**IMPORTE ( Euros )**

Calculado(2)	Reducción	Penalización	Reducción Penalización (3)	Penalización adicional	Resuelto	FEADER	MAPA	CAPADR
635,04 €	0,00 €	0,00 €	0,00 €	0,00 €	635,04 €	539,78 €	62,30 €	32,96 €
Importe Unitario:	54,00 €	Nuevo Importe Unitario:	54,00 €					

**RECINTOS PROPUESTOS**

<b>REF.</b>	<b>REFERENCIA SIGPAC</b>	<b>CULTIVO</b>	<b>S/R</b>	<b>USO SIGPAC</b>	<b>Sup. Dec. admisible</b>	<b>Sup. Campo</b>	<b>Sup. Determ.</b>	<b>Sup. Resuelta</b>
-1384203	23-055-003-00390-0006	OLIVAR	S		0,13		0,13	0,13
-1384202	23-055-003-00051-0005	OLIVAR	S		0,33		0,33	0,33
-532379	23-055-021-00207-0005	OLIVAR	S		5,44		5,44	5,44
5292460	23-055-003-00051-0001	OLIVAR	S		3,90		3,90	3,90
1700000003012197	23-055-021-00031-0001	OLIVAR	S		0,68		0,68	0,68
1700000003012198	23-055-023-09000-0034	OLIVAR	S		0,22		0,22	0,22
1700000003012201	23-055-021-00207-0007	OLIVAR	S		1,06		1,06	1,06

(1) Con incidencias que retienen pago o deniegan el expediente.

(2) Se calcula sobre superficie declarada admisible.

(3) Aplicación del artículo 16 bis del RD 147/2023.

Puede verificar la integridad de una copia de este documento mediante la lectura del código QR adjunto o mediante el acceso a la dirección <https://ws050.juntadeandalucia.es/verificarFirma> indicando el código de VERIFICACIÓN

FIRMADO POR	RAQUEL MARIA ESPIN CRESPO	FECHA	26/06/2024
VERIFICACIÓN	Pk2jmMQ72K8YCCE9EQ8LU85ENJJ6M	PÁGINA	7867/8857



**APELLIDOS Y NOMBRE / RAZÓN SOCIAL**

SANCHEZ RODRIGUEZ FELIPE AGUSTIN

**NIF**

\*\*\*\*0377\*

**EXPEDIENTE**

1230171

**RESOLUCIÓN**

CONCESIÓN DE LA AYUDA

**DATOS DE MANTENIMIENTO UNIDADES****GRUPO DE PAGO**

ZONAS DE LIMITACIONES NATURALES

**Sup. Dec.  
Admisible**

21,98

**Sup.  
Resuelta**

21,98

**Sobredecl.**

0,00

**% Sobredecl.**

0,00

**RESUMEN DE PAGOS**

	<b>IMPORTE ( Euros )</b>			
	<b>RESUELTO</b>	<b>FEADER</b>	<b>MAPA</b>	<b>CAPADR</b>
Pago realizado	992,15	843,33	97,33	51,49
A pagar	98,00	83,30	9,61	5,09
<b>TOTAL</b>	<b>1.090,15</b>	<b>926,63</b>	<b>106,94</b>	<b>56,58</b>

**APLICACIÓN DE REDUCCIONES Y PENALIZACIONES (%)**

<b>Criterios de subvencionabilidad (1)</b>	<b>Presentación tardía</b>	<b>Omisión declaración</b>	<b>Condicionalidad</b>
0,00	0,00	0,00	0,00

**IMPORTE ( Euros )**

Calculado(2)	Reducción	Penalización	Reducción Penalización (3)	Penalización adicional	Resuelto	FEADER	MAPA	CAPADR
1.090,15 €	0,00 €	0,00 €	0,00 €	0,00 €	1.090,15 €	926,63 €	106,94 €	56,58 €
Importe Unitario:	54,00 €	Nuevo Importe Unitario:	49,60 €					

**RECINTOS PROPUESTOS**

<b>REF.</b>	<b>REFERENCIA SIGPAC</b>	<b>CULTIVO</b>	<b>S/R</b>	<b>USO SIGPAC</b>	<b>Sup. Dec. admisible</b>	<b>Sup. Campo</b>	<b>Sup. Determ.</b>	<b>Sup. Resuelta</b>
-1620189	23-049-015-00250-0004	AJO	R		0,18		0,18	0,18
-1620187	23-049-015-00250-0004	AJO	R		0,60		0,60	0,60
-1620178	23-049-015-00250-0004	AJO	R		1,26		1,26	1,26
-1620175	23-049-015-00250-0005	AJO	R		0,24		0,24	0,24
-585729	23-049-015-00250-0004	ALGODÓN	R		6,42		6,42	6,42
6938579	23-061-007-00039-0002	ALGODÓN	R		3,55		3,55	3,55
6938582	23-061-018-00068-0001	BARBECHO TRADICIONAL	R		9,50		9,50	9,50
170000005701470	23-049-015-00250-0003	OLIVAR	S		0,23		0,23	0,23

**Datos considerados para el Cálculo de la Carga Ganadera del expediente**

Superficie determinada para Cálculo Carga Ganadera: 0,00 ha

Carga Ganadera del Expediente: 0,00 ugm/ha

**Incidencias de carga ganadera****INCIDENCIA DESCRIPCIÓN**

86132 Recinto superficie forrajera que no realiza la actividad de producción de pastoreo.  
 Recinto:23-061-018-00068-00001 Cultivo:20000 BARBECHO TRADICIONAL-SIN VARIEDAD Regadío

(1) Con incidencias que retienen pago o deniegan el expediente.  
 (2) Se calcula sobre superficie declarada admisible.  
 (3) Aplicación del artículo 16 bis del RD 147/2023.

Puede verificar la integridad de una copia de este documento mediante la lectura del código QR adjunto o mediante el acceso a la dirección <https://ws050.juntadeandalucia.es/verificarFirma> indicando el código de VERIFICACIÓN

FIRMADO POR	RAQUEL MARIA ESPIN CRESPO	FECHA	26/06/2024
VERIFICACIÓN	Pk2jmMQ72K8YCCE9EQ8LU85ENJJJ6M	PÁGINA	7868/8857



**APELLIDOS Y NOMBRE / RAZÓN SOCIAL**  
SANCHEZ RODRIGUEZ FRANCISCO LIBRIO**NIF**  
\*\*\*\*2501\***EXPEDIENTE**  
1206864**RESOLUCIÓN**  
CONCESIÓN DE LA AYUDA**DATOS DE MANTENIMIENTO UNIDADES**

<b>GRUPO DE PAGO</b>	<b>Sup. Dec. Admisible</b>	<b>Sup. Resuelta</b>	<b>Sobredecl.</b>	<b>% Sobredecl.</b>
ZONAS DE LIMITACIONES NATURALES	22,53	22,53	0,00	0,00

**RESUMEN DE PAGOS**

	<b>IMPORTE ( Euros )</b>			
	<b>RESUELTO</b>	<b>FEADER</b>	<b>MAPA</b>	<b>CAPADR</b>
Pago realizado	1.008,36	857,10	98,92	52,34
A pagar	99,61	84,67	9,77	5,17
<b>TOTAL</b>	<b>1.107,97</b>	<b>941,77</b>	<b>108,69</b>	<b>57,51</b>

**APLICACIÓN DE REDUCCIONES Y PENALIZACIONES (%)**

<b>Criterios de subvencionabilidad (1)</b>	<b>Presentación tardía</b>	<b>Omisión declaración</b>	<b>Condicionalidad</b>
0,00	0,00	0,00	0,00

**IMPORTE ( Euros )**

Calculado(2)	Reducción	Penalización	Reducción Penalización (3)	Penalización adicional	Resuelto	FEADER	MAPA	CAPADR
1.107,97 €	0,00 €	0,00 €	0,00 €	0,00 €	1.107,97 €	941,77 €	108,69 €	57,51 €
<b>Importe Unitario:</b>	<b>54,00 €</b>	<b>Nuevo Importe Unitario:</b>	<b>49,18 €</b>					

**RECINTOS PROPUESTOS**

<b>REF.</b>	<b>REFERENCIA SIGPAC</b>	<b>CULTIVO</b>	<b>S/R</b>	<b>USO SIGPAC</b>	<b>Sup. Dec. admisible</b>	<b>Sup. Campo</b>	<b>Sup. Determ.</b>	<b>Sup. Resuelta</b>
-1397062	23-061-007-00038-0002	ALGODÓN	R		3,55		3,55	3,55
-569268	23-061-007-00037-0002	ALGODÓN	R		3,55		3,55	3,55
4195498	23-061-011-00023-0003	ALGODÓN	R		2,84		2,84	2,84
170000007040751	23-010-026-00270-0001	OLIVAR	S		0,65		0,65	0,65
170000007040752	23-010-026-00282-0003	OLIVAR	S		9,92		9,92	9,92
170000007040756	23-061-009-00086-0001	ALMENDROS	R		2,02		2,02	2,02

(1) Con incidencias que retienen pago o deniegan el expediente.

(2) Se calcula sobre superficie declarada admisible.

(3) Aplicación del artículo 16 bis del RD 147/2023.

Puede verificar la integridad de una copia de este documento mediante la lectura del código QR adjunto o mediante el acceso a la dirección <https://ws050.juntadeandalucia.es/verificarFirma> indicando el código de VERIFICACIÓN

FIRMADO POR	RAQUEL MARIA ESPIN CRESPO	FECHA	26/06/2024
VERIFICACIÓN	Pk2jmMQ72K8YCCE9EQ8LU85ENJJ6M	PÁGINA	7869/8857





**APELLIDOS Y NOMBRE / RAZÓN SOCIAL**

SANCHEZ RODRIGUEZ GREGORIO

**NIF**

\*\*\*\*2531\*

**EXPEDIENTE**

1109856

**RESOLUCIÓN**

CONCESIÓN DE LA AYUDA

**DATOS DE MANTENIMIENTO UNIDADES**

**GRUPO DE PAGO**

ZONAS DE LIMITACIONES NATURALES

**Sup. Dec.  
Admisible**

24,66

**Sup.  
Resuelta**

24,66

**Sobredecl.**

0,00

**% Sobredecl.**

0,00

**RESUMEN DE PAGOS**

	<b>IMPORTE ( Euros )</b>			
	<b>RESUELTO</b>	<b>FEADER</b>	<b>MAPA</b>	<b>CAPADR</b>
Pago realizado	1.071,17	910,49	105,08	55,60
A pagar	105,81	89,94	10,38	5,49
<b>TOTAL</b>	<b>1.176,98</b>	<b>1.000,43</b>	<b>115,46</b>	<b>61,09</b>

**APLICACIÓN DE REDUCCIONES Y PENALIZACIONES (%)**

<b>Criterios de subvencionabilidad (1)</b>	<b>Presentación tardía</b>	<b>Omisión declaración</b>	<b>Condicionabilidad</b>
0,00	0,00	0,00	0,00

**IMPORTE ( Euros )**

<b>Calculado(2)</b>	<b>Reducción</b>	<b>Penalización</b>	<b>Reducción Penalización (3)</b>	<b>Penalización adicional</b>	<b>Resuelto</b>	<b>FEADER</b>	<b>MAPA</b>	<b>CAPADR</b>
1.176,98 €	0,00 €	0,00 €	0,00 €	0,00 €	1.176,98 €	1.000,43 €	115,46 €	61,09 €
<b>Importe Unitario:</b>	<b>54,00 €</b>	<b>Nuevo Importe Unitario:</b>	<b>47,73 €</b>					

(1) Con incidencias que retienen pago o deniegan el expediente.

(2) Se calcula sobre superficie declarada admisible.

(3) Aplicación del artículo 16 bis del RD 147/2023.

Puede verificar la integridad de una copia de este documento mediante la lectura del código QR adjunto o mediante el acceso a la dirección <https://ws050.juntadeandalucia.es/verificarFirma> indicando el código de VERIFICACIÓN

FIRMADO POR	RAQUEL MARIA ESPIN CRESPO	FECHA	26/06/2024
VERIFICACIÓN	Pk2jmMQ72K8YCCE9EQ8LU85ENJJ6M	PÁGINA	7870/8857





**RECINTOS PROPUESTOS**

REF.	REFERENCIA SIGPAC	CULTIVO	S/R	USO SIGPAC	Sup. Dec. admisible	Sup. Campo	Sup. Determ.	Sup. Resuelta
-900076	23-009-029-00594-0002	OLIVAR	R		0,35		0,35	0,35
-447628	23-009-027-00602-0001	OLIVAR	S		0,02		0,02	0,02
4106920	23-009-032-00106-0001	OLIVAR	R		0,51		0,51	0,51
5465189	23-009-018-00400-0001	OLIVAR	R		0,15		0,15	0,15
1700000005182124	23-009-002-00125-0001	OLIVAR	S		0,60		0,60	0,60
1700000005182125	23-009-002-00127-0001	OLIVAR	S		0,70		0,70	0,70
1700000005182126	23-009-003-00214-0001	OLIVAR	S		0,40		0,40	0,40
1700000005182127	23-092-087-00109-0002	OLIVAR	R		8,96		8,96	8,96
1700000005182128	23-009-007-00157-0001	OLIVAR	S		0,16		0,16	0,16
1700000005182129	23-009-015-00021-0001	OLIVAR	S		0,35		0,35	0,35
1700000005182130	23-009-015-00022-0002	OLIVAR	S		0,13		0,13	0,13
1700000005182131	23-009-018-00401-0001	OLIVAR	R		0,19		0,19	0,19
1700000005182132	23-009-018-00402-0001	OLIVAR	S		0,01		0,01	0,01
1700000005182133	23-009-020-00099-0001	OLIVAR	R		0,50		0,50	0,50
1700000005182134	23-009-020-00063-0001	OLIVAR	R		0,58		0,58	0,58
1700000005182135	23-009-024-00085-0001	OLIVAR	R		1,67		1,67	1,67
1700000005182136	23-009-021-00046-0001	OLIVAR	R		0,37		0,37	0,37
1700000005182137	23-009-027-00505-0001	OLIVAR	R		0,71		0,71	0,71
1700000005182141	23-009-014-00068-0001	OLIVAR	S		0,46		0,46	0,46
1700000005182142	23-009-014-00069-0002	OLIVAR	S		0,04		0,04	0,04
1700000005182143	23-009-014-00070-0002	OLIVAR	S		0,02		0,02	0,02
1700000005182145	23-009-030-00040-0001	OLIVAR	R		0,39		0,39	0,39
1700000005182146	23-009-030-00068-0001	OLIVAR	S		0,02		0,02	0,02
1700000005182147	23-009-029-00594-0001	OLIVAR	R		0,74		0,74	0,74
1700000005182149	23-009-038-00050-0001	OLIVAR	R		0,38		0,38	0,38
1700000005182150	23-009-034-00068-0001	OLIVAR	R		1,54		1,54	1,54
1700000005182152	23-009-038-00236-0001	OLIVAR	R		2,10		2,10	2,10
1700000005182153	23-009-038-00336-0001	OLIVAR	S		0,01		0,01	0,01
1700000005182154	23-092-087-00107-0001	OLIVAR	R		2,00		2,00	2,00
1700000005182155	23-046-007-00328-0001	OLIVAR	S		0,60		0,60	0,60

(1) Con incidencias que retienen pago o deniegan el expediente.  
 (2) Se calcula sobre superficie declarada admisible.  
 (3) Aplicación del artículo 16 bis del RD 147/2023.

Puede verificar la integridad de una copia de este documento mediante la lectura del código QR adjunto o mediante el acceso a la dirección <a href="https://ws050.juntadeandalucia.es/verificarFirma">https://ws050.juntadeandalucia.es/verificarFirma</a> indicando el código de VERIFICACIÓN				
FIRMADO POR	RAQUEL MARIA ESPIN CRESPO	FECHA	26/06/2024	
VERIFICACIÓN	Pk2jmMQ72K8YCCCE9EQ8LU85ENJJ6M	PÁGINA	7871/8857	

**APELLIDOS Y NOMBRE / RAZÓN SOCIAL**

SANCHEZ RUIZ JOSE

**NIF**

\*\*\*\*3805\*

**EXPEDIENTE**

1282767

**RESOLUCIÓN**

CONCESIÓN DE LA AYUDA

**DATOS DE MANTENIMIENTO UNIDADES**

<b>GRUPO DE PAGO</b>	<b>Sup. Dec. Admisible</b>	<b>Sup. Resuelta</b>	<b>Sobredecl.</b>	<b>% Sobredecl.</b>
ZONAS DE LIMITACIONES NATURALES	10,76	10,23	0,53	4,93

**RESUMEN DE PAGOS**

	<b>IMPORTE ( Euros )</b>			
	<b>RESUELTO</b>	<b>FEADER</b>	<b>MAPA</b>	<b>CAPADR</b>
Pago realizado	450,66	383,06	44,21	23,39
A pagar	47,34	40,24	4,64	2,46
<b>TOTAL</b>	<b>498,00</b>	<b>423,30</b>	<b>48,85</b>	<b>25,85</b>

**APLICACIÓN DE REDUCCIONES Y PENALIZACIONES (%)**

<b>Crterios de subvencionabilidad (1)</b>	<b>Presentación tardía</b>	<b>Omisión declaración</b>	<b>Condicionalidad</b>
0,00	0,00	0,00	0,00

**IMPORTE ( Euros )**

Calculado(2)	Reducción	Penalización	Reducción Penalización (3)	Penalización adicional	Resuelto	FEADER	MAPA	CAPADR
581,04 €	28,62 €	54,42 €	0,00 €	0,00 €	498,00 €	423,30 €	48,85 €	25,85 €
Importe Unitario:	54,00 €	Nuevo Importe Unitario:	54,00 €					

**RECINTOS PROPUESTOS**

<b>REF.</b>	<b>REFERENCIA SIGPAC</b>	<b>CULTIVO</b>	<b>USO S/R SIGPAC</b>	<b>Sup. Dec. admisible</b>	<b>Sup. Campo</b>	<b>Sup. Determ.</b>	<b>Sup. Resuelta</b>
-901501	23-014-009-00040-0002	OLIVAR	R	0,02		0,02	0,02
-446673	23-009-019-00251-0001	OLIVAR	S	0,53		0,53	0,00
6930825	23-009-025-00793-0001	OLIVAR	R	0,65		0,65	0,65
6930850	23-009-027-00456-0002	OLIVAR	R	0,54		0,54	0,54
1700000005018676	23-009-013-00217-0002	OLIVAR	S	0,17		0,17	0,17
1700000005018677	23-009-019-00052-0001	OLIVAR	S	0,23		0,23	0,23
1700000005018680	23-014-009-00053-0001	OLIVAR	R	0,21		0,21	0,21
1700000005018681	23-014-009-00040-0001	OLIVAR	R	0,59		0,59	0,59
1700000005018683	23-014-009-00069-0002	OLIVAR	S	0,11		0,11	0,11
1700000005018685	23-092-051-00012-0001	OLIVAR	S	0,56		0,56	0,56
1700000005018686	23-009-045-00113-0001	OLIVAR	R	0,61		0,61	0,61
1700000005018687	23-009-025-00105-0001	OLIVAR	R	0,47		0,47	0,47
1700000005018690	23-009-038-00241-0001	OLIVAR	R	2,02		2,02	2,02
1700000005132102	23-009-038-00121-0003	OLIVAR	R	0,35		0,35	0,35
1700000005132103	23-009-038-00206-0001	OLIVAR	R	1,03		1,03	1,03
1700000005132104	23-009-038-00276-0001	OLIVAR	R	1,05		1,05	1,05
1700000005132105	23-009-038-00123-0002	OLIVAR	R	0,80		0,80	0,80
1700000005132106	23-009-038-00142-0002	OLIVAR	R	0,82		0,82	0,82

**INCIDENCIAS****INCIDENCIA DESCRIPCIÓN**

242 Recinto pendiente de acreditación de titularidad.  
Recinto:23-009-019-00251-00001 Cultivo:101010 OLIVAR-PICUAL Secano

(1) Con incidencias que retienen pago o deniegan el expediente.  
(2) Se calcula sobre superficie declarada admisible.  
(3) Aplicación del artículo 16 bis del RD 147/2023.

Puede verificar la integridad de una copia de este documento mediante la lectura del código QR adjunto o mediante el acceso a la dirección <https://ws050.juntadeandalucia.es/verificarFirma> indicando el código de VERIFICACIÓN

FIRMADO POR	RAQUEL MARIA ESPIN CRESPO	FECHA	26/06/2024
VERIFICACIÓN	Pk2jmMQ72K8YCC9EQ8LU85ENJJ6M	PÁGINA	7872/8857





**APELLIDOS Y NOMBRE / RAZÓN SOCIAL**

SANCHEZ RUS JOSE MANUEL

**NIF**

\*\*\*\*5267\*

**EXPEDIENTE**

1233554

**RESOLUCIÓN**

CONCESIÓN DE LA AYUDA

**DATOS DE MANTENIMIENTO UNIDADES**

**GRUPO DE PAGO**

ZONAS DE LIMITACIONES NATURALES

**Sup. Dec.  
Admisible**

26,07

**Sup.  
Resuelta**

25,70

**Sobredecl.**

0,37

**% Sobredecl.**

1,42

**RESUMEN DE PAGOS**

	<b><u>IMPORTE ( Euros )</u></b>			
	<b><u>RESUELTO</u></b>	<b><u>FEADER</u></b>	<b><u>MAPA</u></b>	<b><u>CAPADR</u></b>
Pago realizado	1.065,85	905,98	104,56	55,32
A pagar	105,29	89,50	10,33	5,46
<b>TOTAL</b>	<b>1.171,14</b>	<b>995,48</b>	<b>114,89</b>	<b>60,78</b>

**APLICACIÓN DE REDUCCIONES Y PENALIZACIONES (%)**

<b><u>Criterios de subvencionabilidad (1)</u></b>	<b><u>Presentación tardía</u></b>	<b><u>Omisión declaración</u></b>	<b><u>Condicionalidad</u></b>
0,00	0,00	0,00	0,00

**IMPORTE ( Euros )**

<b><u>Calculado(2)</u></b>	<b><u>Reducción</u></b>	<b><u>Penalización</u></b>	<b><u>Reducción Penalización (3)</u></b>	<b><u>Penalización adicional</u></b>	<b><u>Resuelto</u></b>	<b><u>FEADER</u></b>	<b><u>MAPA</u></b>	<b><u>CAPADR</u></b>
1.188,00 €	16,86 €	0,00 €	0,00 €	0,00 €	1.171,14 €	995,47 €	114,89 €	60,78 €
<b>Importe Unitario:</b>	<b>54,00 €</b>	<b>Nuevo Importe Unitario:</b>	<b>45,57 €</b>					

(1) Con incidencias que retienen pago o deniegan el expediente.

(2) Se calcula sobre superficie declarada admisible.

(3) Aplicación del artículo 16 bis del RD 147/2023.

Puede verificar la integridad de una copia de este documento mediante la lectura del código QR adjunto o mediante el acceso a la dirección <a href="https://ws050.juntadeandalucia.es/verificarFirma">https://ws050.juntadeandalucia.es/verificarFirma</a> indicando el código de VERIFICACIÓN				
FIRMADO POR	RAQUEL MARIA ESPIN CRESPO	FECHA	26/06/2024	
VERIFICACIÓN	Pk2jmMQ72K8YCCE9EQ8LU85ENJJ6M	PÁGINA	7873/8857	



**RECINTOS PROPUESTOS**

REF.	REFERENCIA SIGPAC	CULTIVO	S/R	USO SIGPAC	Sup. Dec. admisible	Sup. Campo	Sup. Determ.	Sup. Resuelta
-1583265	23-009-031-00301-0001	OLIVAR	R		0,37		0,37	0,00
-1583261	23-009-031-00527-0002	OLIVAR	S		0,12		0,12	0,12
-548651	23-009-013-00012-0001	OLIVAR	S		0,60		0,60	0,60
4650867	23-009-013-00014-0001	OLIVAR	S		0,17		0,17	0,17
5312623	23-009-031-00300-0003	OLIVAR	R		0,39		0,39	0,39
5312629	23-009-045-00224-0001	OLIVAR	R		1,48		1,48	1,48
5312630	23-009-029-00278-0001	OLIVAR	R		0,02		0,02	0,02
5312631	23-009-030-00225-0001	OLIVAR	S		0,40		0,40	0,40
5312632	23-009-029-00273-0001	OLIVAR	R		0,71		0,71	0,71
5312633	23-009-045-00230-0001	OLIVAR	R		0,58		0,58	0,58
5524804	23-009-020-00091-0001	OLIVAR	S		0,44		0,44	0,44
1700000005869583	23-009-002-00014-0001	OLIVAR	S		0,81		0,81	0,81
1700000005869584	23-009-038-00009-0002	OLIVAR	R		0,46		0,46	0,46
1700000005869585	23-009-037-00047-0002	OLIVAR	S		0,46		0,46	0,46
1700000005869586	23-009-002-00028-0001	OLIVAR	S		1,16		1,16	1,16
1700000005869587	23-009-038-00021-0001	OLIVAR	S		1,39		1,39	1,39
1700000005869588	23-009-045-00141-0001	OLIVAR	R		5,79		5,79	5,79
1700000005869589	23-009-045-00144-0001	OLIVAR	R		0,48		0,48	0,48
1700000005869590	23-009-002-00114-0001	OLIVAR	S		0,41		0,41	0,41
1700000005869591	23-009-017-00320-0001	OLIVAR	S		0,45		0,45	0,45
1700000005869593	23-009-010-00189-0001	OLIVAR	S		1,46		1,46	1,46
1700000005869594	23-009-013-00015-0001	OLIVAR	S		1,06		1,06	1,06
1700000005869596	23-009-007-00179-0001	OLIVAR	S		0,53		0,53	0,53
1700000005869597	23-009-007-00306-0001	OLIVAR	S		0,53		0,53	0,53
1700000005869598	23-009-004-00064-0001	OLIVAR	S		0,41		0,41	0,41
1700000005869599	23-009-028-00089-0001	OLIVAR	R		0,51		0,51	0,51
1700000005869600	23-009-025-00700-0001	OLIVAR	S		0,09		0,09	0,09
1700000005869601	23-009-025-00701-0001	OLIVAR	R		0,81		0,81	0,81
1700000005869602	23-009-024-00148-0001	OLIVAR	R		0,76		0,76	0,76
1700000005869603	23-009-022-00152-0001	OLIVAR	R		0,55		0,55	0,55
1700000005869604	23-009-022-00148-0001	OLIVAR	R		0,30		0,30	0,30
1700000005869605	23-009-017-00322-0002	OLIVAR	S		0,60		0,60	0,60
1700000005869606	23-009-017-00321-0001	OLIVAR	S		0,42		0,42	0,42
1700000005869607	23-009-037-00046-0003	OLIVAR	S		0,01		0,01	0,01
1700000005869608	23-009-031-00257-0002	OLIVAR	R		0,38		0,38	0,38
1700000005869610	23-009-031-00272-0001	OLIVAR	R		0,11		0,11	0,11
1700000005869611	23-009-029-00270-0002	OLIVAR	S		0,16		0,16	0,16
1700000005869612	23-009-029-00272-0001	OLIVAR	R		0,22		0,22	0,22
1700000005869614	23-009-028-00443-0001	OLIVAR	R		0,47		0,47	0,47

**INCIDENCIAS**

**INCIDENCIA DESCRIPCIÓN**

3790 Recinto declarado inactivo  
 Recinto:23-009-031-00301-00001 Cultivo: -

(1) Con incidencias que retienen pago o deniegan el expediente.  
 (2) Se calcula sobre superficie declarada admisible.  
 (3) Aplicación del artículo 16 bis del RD 147/2023.

Puede verificar la integridad de una copia de este documento mediante la lectura del código QR adjunto o mediante el acceso a la dirección <a href="https://ws050.juntadeandalucia.es/verificarFirma">https://ws050.juntadeandalucia.es/verificarFirma</a> indicando el código de VERIFICACIÓN					
FIRMADO POR	RAQUEL MARIA ESPIN CRESPO		FECHA		26/06/2024
VERIFICACIÓN	Pk2jmMQ72K8YCCCE9EQ8LU85ENJJ6M		PÁGINA		7874/8857





**APELLIDOS Y NOMBRE / RAZÓN SOCIAL**

SANCHEZ SARMIENTO ANTONIO

**NIF**

\*\*\*\*1156\*

**EXPEDIENTE**

1190750

**RESOLUCIÓN**

CONCESIÓN DE LA AYUDA

**DATOS DE MANTENIMIENTO UNIDADES**

**GRUPO DE PAGO**

ZONAS DE LIMITACIONES NATURALES

**Sup. Dec.  
Admisible**

48,25

**Sup.  
Resuelta**

48,25

**Sobredecl.**

0,00

**% Sobredecl.**

0,00

**RESUMEN DE PAGOS**

	<b>IMPORTE ( Euros )</b>			
	<b>RESUELTO</b>	<b>FEADER</b>	<b>MAPA</b>	<b>CAPADR</b>
Pago realizado	1.081,20	919,02	106,06	56,12
A pagar	106,80	90,78	10,48	5,54
<b>TOTAL</b>	<b>1.188,00</b>	<b>1.009,80</b>	<b>116,54</b>	<b>61,66</b>

**APLICACIÓN DE REDUCCIONES Y PENALIZACIONES (%)**

<b>Criterios de subvencionabilidad (1)</b>	<b>Presentación tardía</b>	<b>Omisión declaración</b>	<b>Condicionabilidad</b>
0,00	0,00	0,00	0,00

**IMPORTE ( Euros )**

Calculado(2)	Reducción	Penalización	Reducción Penalización (3)	Penalización adicional	Resuelto	FEADER	MAPA	CAPADR
1.188,00 €	0,00 €	0,00 €	0,00 €	0,00 €	1.188,00 €	1.009,80 €	116,54 €	61,66 €
<b>Importe Unitario:</b>	<b>54,00 €</b>	<b>Nuevo Importe Unitario:</b>	<b>24,62 €</b>					

(1) Con incidencias que retienen pago o deniegan el expediente.

(2) Se calcula sobre superficie declarada admisible.

(3) Aplicación del artículo 16 bis del RD 147/2023.

Puede verificar la integridad de una copia de este documento mediante la lectura del código QR adjunto o mediante el acceso a la dirección <a href="https://ws050.juntadeandalucia.es/verificarFirma">https://ws050.juntadeandalucia.es/verificarFirma</a> indicando el código de VERIFICACIÓN					
FIRMADO POR	RAQUEL MARIA ESPIN CRESPO		FECHA		26/06/2024
VERIFICACIÓN	Pk2jmMQ72K8YCCE9EQ8LU85ENJJ6M		PÁGINA		7875/8857



**RECINTOS PROPUESTOS**

REF.	REFERENCIA SIGPAC	CULTIVO	S/R	USO SIGPAC	Sup. Dec. admisible	Sup. Campo	Sup. Determ.	Sup. Resuelta
-1288352	23-092-085-00486-0001	OLIVAR	S		0,45		0,45	0,45
-1288351	23-092-085-00329-0001	OLIVAR	S		0,01		0,01	0,01
4131252	23-092-082-00260-0001	OLIVAR	S		0,11		0,11	0,11
4131253	23-092-082-00262-0002	OLIVAR	R		0,84		0,84	0,84
4131258	23-092-085-00332-0001	OLIVAR	S		0,96		0,96	0,96
4131259	23-092-085-00393-0001	OLIVAR	S		0,28		0,28	0,28
4182107	23-092-089-00335-0001	OLIVAR	R		0,99		0,99	0,99
4774597	23-092-082-00111-0001	OLIVAR	S		0,58		0,58	0,58
4774598	23-092-080-00466-0001	OLIVAR	S		0,91		0,91	0,91
4774599	23-092-051-00038-0001	OLIVAR	S		0,18		0,18	0,18
4774600	23-092-071-00198-0001	OLIVAR	S		0,42		0,42	0,42
4774601	23-092-072-00081-0001	OLIVAR	S		0,50		0,50	0,50
4774602	23-092-072-00077-0001	OLIVAR	S		0,11		0,11	0,11
5088825	23-092-086-00058-0001	OLIVAR	S		2,10		2,10	2,10
5266071	23-092-047-00039-0001	OLIVAR	S		0,27		0,27	0,27
5266072	23-092-047-00037-0001	OLIVAR	S		0,78		0,78	0,78
5266073	23-092-047-00084-0001	OLIVAR	R		0,27		0,27	0,27
5266074	23-092-089-00070-0001	OLIVAR	R		0,11		0,11	0,11
5266075	23-092-089-00072-0001	OLIVAR	R		0,19		0,19	0,19
5266076	23-092-089-00135-0001	OLIVAR	S		1,23		1,23	1,23
5266077	23-092-090-00395-0001	OLIVAR	S		0,18		0,18	0,18
5266078	23-092-047-00031-0001	OLIVAR	S		0,29		0,29	0,29
5266079	23-092-047-00038-0001	OLIVAR	S		0,61		0,61	0,61
5266080	23-092-089-00267-0001	OLIVAR	S		0,47		0,47	0,47
5266081	23-092-090-00394-0001	OLIVAR	S		0,46		0,46	0,46
5266082	23-092-096-00074-0001	OLIVAR	S		1,90		1,90	1,90
5266083	23-092-071-00261-0001	OLIVAR	S		0,27		0,27	0,27
5266084	23-092-047-00033-0001	OLIVAR	S		0,25		0,25	0,25
5266085	23-092-089-00277-0001	OLIVAR	S		0,59		0,59	0,59
5266086	23-092-049-00179-0001	OLIVAR	S		0,27		0,27	0,27
5266087	23-092-071-00266-0001	OLIVAR	S		0,19		0,19	0,19
5266116	23-092-075-00037-0003	OLIVAR	S		0,26		0,26	0,26
5266117	23-092-049-00602-0001	OLIVAR	R		0,14		0,14	0,14
5266118	23-092-081-00238-0001	OLIVAR	S		0,27		0,27	0,27
5266119	23-092-082-00319-0001	OLIVAR	S		1,26		1,26	1,26
5266120	23-092-049-00359-0001	OLIVAR	R		0,40		0,40	0,40
5266121	23-092-096-00057-0001	OLIVAR	S		0,28		0,28	0,28
5266183	23-088-011-00100-0001	OLIVAR	S		1,72		1,72	1,72
5493079	23-092-054-00074-0001	OLIVAR	S		0,89		0,89	0,89
5493080	23-092-048-00090-0001	OLIVAR	S		0,57		0,57	0,57
5565593	23-092-089-00073-0002	OLIVAR	R		0,05		0,05	0,05
1700000006994062	23-092-017-00058-0001	OLIVAR	S		0,33		0,33	0,33
1700000006994064	23-092-090-00240-0001	OLIVAR	S		0,52		0,52	0,52
1700000006994067	23-092-085-00233-0001	OLIVAR	S		0,24		0,24	0,24
1700000006994068	23-092-089-00165-0001	OLIVAR	S		0,47		0,47	0,47
1700000006994071	23-092-094-00036-0001	OLIVAR	S		1,36		1,36	1,36
1700000006994072	23-092-085-00051-0001	OLIVAR	S		0,36		0,36	0,36
1700000006994073	23-092-084-00117-0001	OLIVAR	R		2,99		2,99	2,99
1700000006994074	23-092-048-00381-0001	OLIVAR	S		0,37		0,37	0,37
1700000006994075	23-092-050-00077-0001	OLIVAR	S		0,56		0,56	0,56
1700000006994076	23-092-017-00165-0001	OLIVAR	S		2,07		2,07	2,07
1700000006994077	23-092-048-00086-0001	OLIVAR	S		0,19		0,19	0,19

(1) Con incidencias que retienen pago o deniegan el expediente.  
 (2) Se calcula sobre superficie declarada admisible.  
 (3) Aplicación del artículo 16 bis del RD 147/2023.

Puede verificar la integridad de una copia de este documento mediante la lectura del código QR adjunto o mediante el acceso a la dirección <a href="https://ws050.juntadeandalucia.es/verificarFirma">https://ws050.juntadeandalucia.es/verificarFirma</a> indicando el código de VERIFICACIÓN					
FIRMADO POR	RAQUEL MARIA ESPIN CRESPO		FECHA		26/06/2024
VERIFICACIÓN	Pk2jmMQ72K8YCCE9EQ8LU85ENJJ6M		PÁGINA		7876/8857



**RECINTOS PROPUESTOS**

REF.	REFERENCIA SIGPAC	CULTIVO	S/R	USO SIGPAC	Sup. Dec. admisible	Sup. Campo	Sup. Determ.	Sup. Resuelta
170000006994078	23-092-082-00040-0002	OLIVAR	S		0,76		0,76	0,76
170000006994079	23-092-085-00325-0004	OLIVAR	S		1,20		1,20	1,20
170000006994080	23-092-048-00134-0001	OLIVAR	S		1,04		1,04	1,04
170000006994081	23-092-048-00137-0001	OLIVAR	S		0,47		0,47	0,47
170000006994082	23-092-048-00148-0001	OLIVAR	S		1,43		1,43	1,43
170000006994083	23-092-048-00153-0001	OLIVAR	S		0,65		0,65	0,65
170000006994084	23-092-048-00089-0001	OLIVAR	S		1,23		1,23	1,23
170000006994085	23-092-049-00480-0003	OLIVAR	S		0,41		0,41	0,41
170000006994086	23-092-080-00462-0004	OLIVAR	S		1,37		1,37	1,37
170000006994087	23-092-080-00465-0001	OLIVAR	S		1,55		1,55	1,55
170000006994089	23-092-073-00147-0001	OLIVAR	S		0,22		0,22	0,22
170000006994090	23-092-089-00240-0001	OLIVAR	S		1,14		1,14	1,14
170000006994091	23-092-083-00065-0001	OLIVAR	S		0,32		0,32	0,32
170000006994092	23-092-048-00059-0001	OLIVAR	S		1,20		1,20	1,20
170000006994093	23-092-049-00529-0002	OLIVAR	R		0,34		0,34	0,34
170000006994094	23-092-073-00064-0001	OLIVAR	S		0,45		0,45	0,45
170000006994095	23-092-073-00168-0001	OLIVAR	S		0,07		0,07	0,07
170000006994097	23-092-081-00025-0001	OLIVAR	R		0,19		0,19	0,19
170000006994098	23-092-089-00274-0001	OLIVAR	S		0,88		0,88	0,88
170000006994099	23-092-083-00217-0001	OLIVAR	S		0,48		0,48	0,48
170000006994101	23-092-085-00238-0001	OLIVAR	S		0,73		0,73	0,73
170000006994103	23-092-081-00017-0001	OLIVAR	R		0,05		0,05	0,05

(1) Con incidencias que retienen pago o deniegan el expediente.  
 (2) Se calcula sobre superficie declarada admisible.  
 (3) Aplicación del artículo 16 bis del RD 147/2023.

Puede verificar la integridad de una copia de este documento mediante la lectura del código QR adjunto o mediante el acceso a la dirección <a href="https://ws050.juntadeandalucia.es/verificarFirma">https://ws050.juntadeandalucia.es/verificarFirma</a> indicando el código de VERIFICACIÓN				
FIRMADO POR	RAQUEL MARIA ESPIN CRESPO	FECHA	26/06/2024	
VERIFICACIÓN	Pk2jmMQ72K8YCCCE9EQ8LU85ENJJJ6M	PÁGINA	7877/8857	



**APELLIDOS Y NOMBRE / RAZÓN SOCIAL**

SANCHEZ SARMIENTO JOSE

**NIF**

\*\*\*\*2542\*

**EXPEDIENTE**

1182227

**RESOLUCIÓN**

CONCESIÓN DE LA AYUDA

**DATOS DE MANTENIMIENTO UNIDADES**

**GRUPO DE PAGO**

ZONAS DE LIMITACIONES NATURALES

**Sup. Dec.  
Admisible**

48,90

**Sup.  
Resuelta**

48,90

**Sobredecl.**

0,00

**% Sobredecl.**

0,00

**RESUMEN DE PAGOS**

	<b><u>IMPORTE ( Euros )</u></b>			
	<b><u>RESUELTO</u></b>	<b><u>FEADER</u></b>	<b><u>MAPA</u></b>	<b><u>CAPADR</u></b>
Pago realizado	1.081,20	919,02	106,06	56,12
A pagar	106,80	90,78	10,48	5,54
<b>TOTAL</b>	<b>1.188,00</b>	<b>1.009,80</b>	<b>116,54</b>	<b>61,66</b>

**APLICACIÓN DE REDUCCIONES Y PENALIZACIONES (%)**

<b><u>Criterios de subvencionabilidad (1)</u></b>	<b><u>Presentación tardía</u></b>	<b><u>Omisión declaración</u></b>	<b><u>Condicionabilidad</u></b>
0,00	0,00	0,00	0,00

**IMPORTE ( Euros )**

<b><u>Calculado(2)</u></b>	<b><u>Reducción</u></b>	<b><u>Penalización</u></b>	<b><u>Reducción Penalización (3)</u></b>	<b><u>Penalización adicional</u></b>	<b><u>Resuelto</u></b>	<b><u>FEADER</u></b>	<b><u>MAPA</u></b>	<b><u>CAPADR</u></b>
1.188,00 €	0,00 €	0,00 €	0,00 €	0,00 €	1.188,00 €	1.009,80 €	116,54 €	61,66 €
<b>Importe Unitario:</b>	<b>54,00 €</b>	<b>Nuevo Importe Unitario:</b>	<b>24,29 €</b>					

(1) Con incidencias que retienen pago o deniegan el expediente.

(2) Se calcula sobre superficie declarada admisible.

(3) Aplicación del artículo 16 bis del RD 147/2023.

Puede verificar la integridad de una copia de este documento mediante la lectura del código QR adjunto o mediante el acceso a la dirección <a href="https://ws050.juntadeandalucia.es/verificarFirma">https://ws050.juntadeandalucia.es/verificarFirma</a> indicando el código de VERIFICACIÓN				
FIRMADO POR	RAQUEL MARIA ESPIN CRESPO	FECHA	26/06/2024	
VERIFICACIÓN	Pk2jmMQ72K8YCCE9EQ8LU85ENJJ6M	PÁGINA	7878/8857	



**RECINTOS PROPUESTOS**

REF.	REFERENCIA SIGPAC	CULTIVO	S/R	USO SIGPAC	Sup. Dec. admisible	Sup. Campo	Sup. Determ.	Sup. Resuelta
-1288206	23-092-090-00651-0001	OLIVAR	S		0,20		0,20	0,20
-1062100	23-092-069-00061-0002	OLIVAR	S		0,05		0,05	0,05
4131325	23-092-044-00015-0002	OLIVAR	S		1,48		1,48	1,48
4131329	23-092-057-00175-0001	OLIVAR	S		0,25		0,25	0,25
4131332	23-092-056-00104-0001	OLIVAR	S		0,42		0,42	0,42
4131334	23-092-057-00203-0001	OLIVAR	S		0,39		0,39	0,39
4131340	23-092-082-00255-0001	OLIVAR	R		0,61		0,61	0,61
4131342	23-092-082-00256-0001	OLIVAR	R		0,30		0,30	0,30
4131354	23-092-085-00413-0001	OLIVAR	S		0,49		0,49	0,49
4175005	23-092-069-00279-0001	OLIVAR	S		0,26		0,26	0,26
4175028	23-092-012-00108-0001	OLIVAR	S		1,54		1,54	1,54
4774635	23-092-047-00063-0001	OLIVAR	S		1,16		1,16	1,16
4774639	23-092-083-00002-0001	OLIVAR	S		0,20		0,20	0,20
4774640	23-092-082-00110-0003	OLIVAR	R		0,48		0,48	0,48
4774641	23-092-050-00192-0001	OLIVAR	R		1,96		1,96	1,96
4774642	23-092-071-00073-0001	OLIVAR	S		0,37		0,37	0,37
5088827	23-092-085-00441-0002	OLIVAR	S		1,70		1,70	1,70
5088886	23-092-081-00401-0001	OLIVAR	S		0,31		0,31	0,31
5088887	23-092-081-00404-0001	OLIVAR	S		0,35		0,35	0,35
5265811	23-092-084-00083-0001	OLIVAR	S		0,40		0,40	0,40
5265812	23-092-084-00068-0001	OLIVAR	S		0,50		0,50	0,50
5265813	23-092-090-00636-0001	OLIVAR	S		0,29		0,29	0,29
5265814	23-092-090-00110-0001	OLIVAR	S		0,46		0,46	0,46
5265815	23-092-085-00376-0002	OLIVAR	S		0,72		0,72	0,72
5265816	23-092-090-00272-0003	OLIVAR	S		0,28		0,28	0,28
5265817	23-092-090-00119-0001	OLIVAR	S		0,41		0,41	0,41
5265818	23-092-090-00313-0001	OLIVAR	S		0,60		0,60	0,60
5265819	23-092-046-00174-0001	OLIVAR	S		1,64		1,64	1,64
5265820	23-092-090-00492-0001	OLIVAR	S		0,49		0,49	0,49
5265821	23-092-090-00459-0001	OLIVAR	S		0,38		0,38	0,38
5265822	23-092-052-00085-0001	OLIVAR	S		1,30		1,30	1,30
5265823	23-092-090-00535-0001	OLIVAR	S		0,20		0,20	0,20
5265824	23-092-047-00005-0001	OLIVAR	S		0,57		0,57	0,57
5265825	23-092-090-00499-0001	OLIVAR	S		0,51		0,51	0,51
5265829	23-092-090-00161-0001	OLIVAR	S		0,44		0,44	0,44
5265830	23-092-054-00029-0001	OLIVAR	S		0,57		0,57	0,57
5265831	23-092-048-00192-0001	OLIVAR	S		0,28		0,28	0,28
5265833	23-092-048-00052-0001	OLIVAR	S		0,70		0,70	0,70
5313369	23-092-082-00233-0001	OLIVAR	R		0,24		0,24	0,24
5492994	23-092-090-00398-0001	OLIVAR	S		0,20		0,20	0,20
6878219	23-092-056-00225-0001	OLIVAR	S		0,49		0,49	0,49
1700000006972087	23-088-011-00097-0001	OLIVAR	S		3,04		3,04	3,04
1700000006972088	23-092-069-00061-0001	OLIVAR	S		0,45		0,45	0,45
1700000006972089	23-092-049-00339-0001	OLIVAR	S		0,03		0,03	0,03
1700000006972090	23-092-049-00343-0001	OLIVAR	S		0,06		0,06	0,06
1700000006972091	23-092-095-00115-0001	OLIVAR	S		0,37		0,37	0,37
1700000006972092	23-092-082-00205-0001	OLIVAR	R		0,64		0,64	0,64
1700000006972093	23-092-082-00210-0001	OLIVAR	R		0,27		0,27	0,27
1700000006972094	23-092-082-00224-0001	OLIVAR	R		0,43		0,43	0,43
1700000006972095	23-092-050-00138-0001	OLIVAR	S		0,47		0,47	0,47
1700000006972096	23-092-079-00095-0001	OLIVAR	S		0,70		0,70	0,70
1700000006972097	23-092-076-00045-0001	OLIVAR	S		1,34		1,34	1,34

(1) Con incidencias que retienen pago o deniegan el expediente.  
 (2) Se calcula sobre superficie declarada admisible.  
 (3) Aplicación del artículo 16 bis del RD 147/2023.

Puede verificar la integridad de una copia de este documento mediante la lectura del código QR adjunto o mediante el acceso a la dirección <a href="https://ws050.juntadeandalucia.es/verificarFirma">https://ws050.juntadeandalucia.es/verificarFirma</a> indicando el código de VERIFICACIÓN					
FIRMADO POR	RAQUEL MARIA ESPIN CRESPO		FECHA		26/06/2024
VERIFICACIÓN	Pk2jmMQ72K8YCCE9EQ8LU85ENJJ6M		PÁGINA		7879/8857



**RECINTOS PROPUESTOS**

REF.	REFERENCIA SIGPAC	CULTIVO	S/R	USO SIGPAC	Sup. Dec. admisible	Sup. Campo	Sup. Determ.	Sup. Resuelta
170000006972098	23-092-056-00219-0001	OLIVAR	S		0,73		0,73	0,73
170000006972099	23-092-057-00199-0002	OLIVAR	S		0,16		0,16	0,16
170000006972100	23-092-057-00202-0001	OLIVAR	S		0,11		0,11	0,11
170000006972101	23-092-082-00299-0001	OLIVAR	S		0,56		0,56	0,56
170000006972102	23-092-083-00003-0001	OLIVAR	S		0,82		0,82	0,82
170000006972103	23-092-082-00452-0001	OLIVAR	S		0,27		0,27	0,27
170000006972105	23-092-082-00234-0002	OLIVAR	R		0,66		0,66	0,66
170000006972106	23-092-082-00254-0001	OLIVAR	R		0,79		0,79	0,79
170000006972107	23-092-049-00342-0001	OLIVAR	S		0,18		0,18	0,18
170000006972108	23-092-085-00180-0002	OLIVAR	R		1,09		1,09	1,09
170000006972109	23-092-085-00234-0001	OLIVAR	S		0,37		0,37	0,37
170000006972110	23-092-089-00120-0001	OLIVAR	S		0,51		0,51	0,51
170000006972111	23-092-089-00388-0001	OLIVAR	S		0,55		0,55	0,55
170000006972112	23-092-056-00199-0003	OLIVAR	S		1,04		1,04	1,04
170000006972113	23-092-070-00197-0001	OLIVAR	S		0,41		0,41	0,41
170000006972114	23-092-073-00067-0001	OLIVAR	S		0,88		0,88	0,88
170000006972115	23-092-049-00340-0001	OLIVAR	S		0,23		0,23	0,23
170000006972117	23-092-079-00145-0001	OLIVAR	R		1,57		1,57	1,57
170000006972118	23-092-069-00283-0001	OLIVAR	S		0,22		0,22	0,22
170000006972120	23-092-079-00058-0001	OLIVAR	S		0,14		0,14	0,14
170000006972121	23-092-079-00059-0001	OLIVAR	S		0,41		0,41	0,41
170000006972122	23-092-079-00098-0001	OLIVAR	R		0,40		0,40	0,40
170000006972124	23-092-084-00053-0001	OLIVAR	S		0,10		0,10	0,10
170000006972125	23-092-084-00067-0001	OLIVAR	S		0,50		0,50	0,50
170000006972126	23-092-082-00416-0001	OLIVAR	S		0,22		0,22	0,22
170000006972128	23-092-084-00051-0001	OLIVAR	S		0,23		0,23	0,23
170000006972129	23-092-081-00400-0001	OLIVAR	S		0,33		0,33	0,33
170000006972130	23-092-090-00217-0001	OLIVAR	S		0,48		0,48	0,48
170000006972132	23-092-085-00300-0001	OLIVAR	S		0,60		0,60	0,60
170000006972133	23-092-083-00178-0001	OLIVAR	S		0,47		0,47	0,47
170000006972134	23-092-083-00219-0001	OLIVAR	S		0,59		0,59	0,59
170000006972135	23-092-083-00194-0001	OLIVAR	S		0,77		0,77	0,77
170000006972136	23-092-084-00047-0001	OLIVAR	S		0,24		0,24	0,24
170000006972137	23-092-084-00048-0001	OLIVAR	S		0,28		0,28	0,28

(1) Con incidencias que retienen pago o deniegan el expediente.  
 (2) Se calcula sobre superficie declarada admisible.  
 (3) Aplicación del artículo 16 bis del RD 147/2023.

Puede verificar la integridad de una copia de este documento mediante la lectura del código QR adjunto o mediante el acceso a la dirección <a href="https://ws050.juntadeandalucia.es/verificarFirma">https://ws050.juntadeandalucia.es/verificarFirma</a> indicando el código de VERIFICACIÓN				
FIRMADO POR	RAQUEL MARIA ESPIN CRESPO	FECHA	26/06/2024	
VERIFICACIÓN	Pk2jmMQ72K8YCCCE9EQ8LU85ENJJ6M	PÁGINA	7880/8857	

**APELLIDOS Y NOMBRE / RAZÓN SOCIAL**

SANCHEZ SERRANO JOSE MIGUEL

**NIF**

\*\*\*6284\*

**EXPEDIENTE**

1095563

**RESOLUCIÓN**

CONCESIÓN DE LA AYUDA

**DATOS DE MANTENIMIENTO UNIDADES****GRUPO DE PAGO**

ZONAS DE LIMITACIONES NATURALES

**Sup. Dec.  
Admisible**

35,19

**Sup.  
Resuelta**

35,19

**Sobredecl.**

0,00

**% Sobredecl.**

0,00

**RESUMEN DE PAGOS**

	<b>IMPORTE ( Euros )</b>			
	<b>RESUELTO</b>	<b>FEADER</b>	<b>MAPA</b>	<b>CAPADR</b>
Pago realizado	1.081,20	919,02	106,06	56,12
A pagar	106,80	90,78	10,48	5,54
<b>TOTAL</b>	<b>1.188,00</b>	<b>1.009,80</b>	<b>116,54</b>	<b>61,66</b>

**APLICACIÓN DE REDUCCIONES Y PENALIZACIONES (%)**

<b>Criterios de subvencionabilidad (1)</b>	<b>Presentación tardía</b>	<b>Omisión declaración</b>	<b>Condicionabilidad</b>
0,00	0,00	0,00	0,00

**IMPORTE ( Euros )**

Calculado(2)	Reducción	Penalización	Reducción Penalización (3)	Penalización adicional	Resuelto	FEADER	MAPA	CAPADR
1.188,00 €	0,00 €	0,00 €	0,00 €	0,00 €	1.188,00 €	1.009,80 €	116,54 €	61,66 €
Importe Unitario:	54,00 €	Nuevo Importe Unitario:	33,76 €					

(1) Con incidencias que retienen pago o deniegan el expediente.

(2) Se calcula sobre superficie declarada admisible.

(3) Aplicación del artículo 16 bis del RD 147/2023.

Puede verificar la integridad de una copia de este documento mediante la lectura del código QR adjunto o mediante el acceso a la dirección <https://ws050.juntadeandalucia.es/verificarFirma> indicando el código de VERIFICACIÓN

FIRMADO POR

RAQUEL MARIA ESPIN CRESPO

FECHA

26/06/2024

VERIFICACIÓN

Pk2jmMQ72K8YCCE9EQ8LU85ENJJ6M

PÁGINA

7881/8857





**RECINTOS PROPUESTOS**

REF.	REFERENCIA SIGPAC	CULTIVO	S/R	USO SIGPAC	Sup. Dec. admisible	Sup. Campo	Sup. Determ.	Sup. Resuelta
5321562	23-009-029-00040-0001	OLIVAR	S		0,49		0,49	0,49
5321563	23-009-031-00222-0001	OLIVAR	R		0,35		0,35	0,35
5321564	23-009-025-00727-0001	OLIVAR	R		0,14		0,14	0,14
5321565	23-009-028-00068-0001	OLIVAR	R		0,19		0,19	0,19
5321566	23-009-002-00035-0001	OLIVAR	S		0,35		0,35	0,35
5321567	23-009-003-00373-0001	OLIVAR	S		0,30		0,30	0,30
5321568	23-009-001-00310-0001	OLIVAR	S		0,24		0,24	0,24
5321569	23-057-005-00453-0001	OLIVAR	S		0,35		0,35	0,35
5321570	23-046-007-00378-0001	OLIVAR	S		0,59		0,59	0,59
5321571	23-046-007-00379-0001	OLIVAR	S		0,60		0,60	0,60
6930690	23-009-045-00220-0002	OLIVAR	R		5,02		5,02	5,02
6930701	23-009-029-00124-0001	OLIVAR	R		0,78		0,78	0,78
6931043	23-009-034-00011-0003	OLIVAR	R		0,19		0,19	0,19
6931044	23-009-029-00604-0002	OLIVAR	R		0,24		0,24	0,24
6931045	23-009-032-00380-0001	OLIVAR	R		0,27		0,27	0,27
6931046	23-009-029-00607-0001	OLIVAR	R		0,83		0,83	0,83
6931047	23-009-018-00537-0001	OLIVAR	R		0,35		0,35	0,35
6931048	23-009-029-00660-0001	OLIVAR	R		1,45		1,45	1,45
6931049	23-009-034-00011-0001	OLIVAR	R		0,42		0,42	0,42
6931050	23-009-029-00604-0001	OLIVAR	R		0,57		0,57	0,57
6931051	23-009-020-00116-0001	OLIVAR	S		0,33		0,33	0,33
6931052	23-009-018-00702-0001	OLIVAR	R		6,66		6,66	6,66
6931053	23-009-029-00624-0001	OLIVAR	R		0,31		0,31	0,31
6931054	23-009-025-00756-0001	OLIVAR	R		0,50		0,50	0,50
6931055	23-009-028-00432-0002	OLIVAR	R		0,07		0,07	0,07
6931056	23-009-025-00800-0001	OLIVAR	S		0,27		0,27	0,27
6931057	23-009-032-00378-0001	OLIVAR	R		0,20		0,20	0,20
6931058	23-009-029-00641-0001	OLIVAR	R		0,23		0,23	0,23
6931059	23-058-001-00134-0001	OLIVAR	R		2,09		2,09	2,09
6931060	23-009-028-00432-0001	OLIVAR	R		0,55		0,55	0,55
6933842	23-009-029-00122-0001	OLIVAR	R		0,35		0,35	0,35
1700000006738836	23-057-003-00004-0002	OLIVAR	R		9,91		9,91	9,91

(1) Con incidencias que retienen pago o deniegan el expediente.  
 (2) Se calcula sobre superficie declarada admisible.  
 (3) Aplicación del artículo 16 bis del RD 147/2023.

Puede verificar la integridad de una copia de este documento mediante la lectura del código QR adjunto o mediante el acceso a la dirección <a href="https://ws050.juntadeandalucia.es/verificarFirma">https://ws050.juntadeandalucia.es/verificarFirma</a> indicando el código de VERIFICACIÓN				
FIRMADO POR	RAQUEL MARIA ESPIN CRESPO	FECHA	26/06/2024	
VERIFICACIÓN	Pk2jmMQ72K8YCCCE9EQ8LU85ENJJ6M	PÁGINA	7882/8857	



**APELLIDOS Y NOMBRE / RAZÓN SOCIAL**

SANCHEZ TORRALBA PASCUAL

**NIF**

\*\*\*\*9464\*

**EXPEDIENTE**

1284856

**RESOLUCIÓN**

CONCESIÓN DE LA AYUDA

**DATOS DE MANTENIMIENTO UNIDADES****GRUPO DE PAGO**

ZONAS DE LIMITACIONES NATURALES

**Sup. Dec.  
Admisible**

12,24

**Sup.  
Resuelta**

12,24

**Sobredecl.**

0,00

**% Sobredecl.**

0,00

**RESUMEN DE PAGOS**

	<b>IMPORTE ( Euros )</b>			
	<b>RESUELTO</b>	<b>FEADER</b>	<b>MAPA</b>	<b>CAPADR</b>
Pago realizado	416,75	354,24	40,88	21,63
A pagar	244,21	207,58	23,96	12,67
<b>TOTAL</b>	<b>660,96</b>	<b>561,82</b>	<b>64,84</b>	<b>34,30</b>

**APLICACIÓN DE REDUCCIONES Y PENALIZACIONES (%)**

<b>Crterios de subvencionabilidad (1)</b>	<b>Presentación tardía</b>	<b>Omisión declaración</b>	<b>Condicionalidad</b>
0,00	0,00	0,00	0,00

**IMPORTE ( Euros )**

Calculado(2)	Reducción	Penalización	Reducción Penalización (3)	Penalización adicional	Resuelto	FEADER	MAPA	CAPADR
660,96 €	0,00 €	0,00 €	0,00 €	0,00 €	660,96 €	561,82 €	64,84 €	34,30 €
Importe Unitario:	54,00 €	Nuevo Importe Unitario:	54,00 €					

**RECINTOS PROPUESTOS**

<b>REF.</b>	<b>REFERENCIA SIGPAC</b>	<b>CULTIVO</b>	<b>USO S/R SIGPAC</b>	<b>Sup. Dec. admisible</b>	<b>Sup. Campo</b>	<b>Sup. Determ.</b>	<b>Sup. Resuelta</b>
-1627850	23-075-004-00151-0002	OLIVAR	S	0,58		0,58	0,58
-1210071	23-075-003-00045-0002	OLIVAR	R	0,01		0,01	0,01
-1210068	23-075-003-00036-0003	OLIVAR	R	1,33		1,33	1,33
6955111	23-075-004-00150-0028	OLIVAR	S	0,34		0,34	0,34
6955114	23-075-004-00150-0003	OLIVAR	S	0,29		0,29	0,29
6955138	23-075-004-00152-0002	OLIVAR	S	0,27		0,27	0,27
1700000007045514	23-075-003-00030-0003	OLIVAR	S	1,01		1,01	1,01
1700000007045515	23-075-003-00113-0001	OLIVAR	R	0,25		0,25	0,25
1700000007045517	23-075-004-00150-0002	OLIVAR	S	0,30		0,30	0,30
1700000007045518	23-075-003-00045-0002	OLIVAR	R	0,02		0,02	0,02
1700000007045520	23-075-004-00091-0001	OLIVAR	S	0,12		0,12	0,12
1700000007045521	23-075-004-00005-0001	OLIVAR	R	2,79		2,79	2,79
1700000007045522	23-075-004-00141-0001	OLIVAR	S	1,55		1,55	1,55
1700000007045523	23-075-004-00142-0001	OLIVAR	R	1,41		1,41	1,41
1700000007045525	23-075-004-00158-0001	OLIVAR	R	1,95		1,95	1,95
1700000007045528	23-075-003-00035-0001	OLIVAR	S	0,02		0,02	0,02

**INCIDENCIAS****INCIDENCIA DESCRIPCIÓN**

74336 Recinto con uso declarado o cultivo declarado NO válido  
 Recinto:23-075-004-09006-00001 Cultivo:101010 OLIVAR-PICUAL Secano Uso Sigpac:IM

(1) Con incidencias que retienen pago o deniegan el expediente.  
 (2) Se calcula sobre superficie declarada admisible.  
 (3) Aplicación del artículo 16 bis del RD 147/2023.

Puede verificar la integridad de una copia de este documento mediante la lectura del código QR adjunto o mediante el acceso a la dirección <https://ws050.juntadeandalucia.es/verificarFirma> indicando el código de VERIFICACIÓN

FIRMADO POR	RAQUEL MARIA ESPIN CRESPO	FECHA	26/06/2024
VERIFICACIÓN	Pk2jmMQ72K8YCCE9EQ8LU85ENJJ6M	PÁGINA	7883/8857



**APELLIDOS Y NOMBRE / RAZÓN SOCIAL**

SANCHEZ TORRES BEATRIZ

**NIF**

\*\*\*9276\*

**EXPEDIENTE**

1251433

**RESOLUCIÓN**

CONCESIÓN DE LA AYUDA

**DATOS DE MANTENIMIENTO UNIDADES****GRUPO DE PAGO**

ZONAS DE LIMITACIONES NATURALES

**Sup. Dec.  
Admisible**

19,96

**Sup.  
Resuelta**

19,96

**Sobredecl.**

0,00

**% Sobredecl.**

0,00

**RESUMEN DE PAGOS**

	<b>IMPORTE ( Euros )</b>			
	<b>RESUELTO</b>	<b>FEADER</b>	<b>MAPA</b>	<b>CAPADR</b>
Pago realizado	932,19	792,36	91,45	48,38
A pagar	92,08	78,27	9,03	4,78
<b>TOTAL</b>	<b>1.024,27</b>	<b>870,63</b>	<b>100,48</b>	<b>53,16</b>

**APLICACIÓN DE REDUCCIONES Y PENALIZACIONES (%)**

<b>Criterios de subvencionabilidad (1)</b>	<b>Presentación tardía</b>	<b>Omisión declaración</b>	<b>Condicionidad</b>
0,00	0,00	0,00	0,00

**IMPORTE ( Euros )**

Calculado(2)	Reducción	Penalización	Reducción Penalización (3)	Penalización adicional	Resuelto	FEADER	MAPA	CAPADR
1.024,27 €	0,00 €	0,00 €	0,00 €	0,00 €	1.024,27 €	870,63 €	100,48 €	53,16 €
<b>Importe Unitario:</b>	<b>54,00 €</b>	<b>Nuevo Importe Unitario:</b>	<b>51,32 €</b>					

**RECINTOS PROPUESTOS**

<b>REF.</b>	<b>REFERENCIA SIGPAC</b>	<b>CULTIVO</b>	<b>S/R</b>	<b>USO SIGPAC</b>	<b>Sup. Dec. admisible</b>	<b>Sup. Campo</b>	<b>Sup. Determ.</b>	<b>Sup. Resuelta</b>
4808119	23-063-033-00337-0001	OLIVAR	R		0,26		0,26	0,26
4808120	23-063-039-00010-0001	OLIVAR	R		0,19		0,19	0,19
4808121	23-092-099-00017-0001	OLIVAR	R		3,95		3,95	3,95
4808122	23-092-099-00025-0001	OLIVAR	R		6,54		6,54	6,54
4808123	23-092-099-00026-0003	OLIVAR	R		5,50		5,50	5,50
4808124	23-092-099-00041-0001	OLIVAR	R		3,52		3,52	3,52

(1) Con incidencias que retienen pago o deniegan el expediente.

(2) Se calcula sobre superficie declarada admisible.

(3) Aplicación del artículo 16 bis del RD 147/2023.

Puede verificar la integridad de una copia de este documento mediante la lectura del código QR adjunto o mediante el acceso a la dirección <https://ws050.juntadeandalucia.es/verificarFirma> indicando el código de VERIFICACIÓN

FIRMADO POR

RAQUEL MARIA ESPIN CRESPO

FECHA

26/06/2024

VERIFICACIÓN

Pk2jmMQ72K8YCCE9EQ8LU85ENJJ6M

PÁGINA

7884/8857





**APELLIDOS Y NOMBRE / RAZÓN SOCIAL**

SANCHEZ TORRES JOSE

**NIF**

\*\*\*9988\*

**EXPEDIENTE**

1115910

**RESOLUCIÓN**

CONCESIÓN DE LA AYUDA

**DATOS DE MANTENIMIENTO UNIDADES**

**GRUPO DE PAGO**

ZONAS DE LIMITACIONES NATURALES

**Sup. Dec. Admisible**

6,79

**Sup. Resuelta**

6,79

**Sobredecl.**

0,00

**% Sobredecl.**

0,00

**RESUMEN DE PAGOS**

	<b>IMPORTE ( Euros )</b>			
	<b>RESUELTO</b>	<b>FEADER</b>	<b>MAPA</b>	<b>CAPADR</b>
Pago realizado	333,70	283,64	32,74	17,32
A pagar	32,96	28,02	3,23	1,71
<b>TOTAL</b>	<b>366,66</b>	<b>311,66</b>	<b>35,97</b>	<b>19,03</b>

**APLICACIÓN DE REDUCCIONES Y PENALIZACIONES (%)**

<b>Criterios de subvencionabilidad (1)</b>	<b>Presentación tardía</b>	<b>Omisión declaración</b>	<b>Condicionabilidad</b>
0,00	0,00	0,00	0,00

**IMPORTE ( Euros )**

Calculado(2)	Reducción	Penalización	Reducción Penalización (3)	Penalización adicional	Resuelto	FEADER	MAPA	CAPADR
366,66 €	0,00 €	0,00 €	0,00 €	0,00 €	366,66 €	311,66 €	35,97 €	19,03 €
Importe Unitario:	54,00 €	Nuevo Importe Unitario:	54,00 €					

**RECINTOS PROPUESTOS**

<b>REF.</b>	<b>REFERENCIA SIGPAC</b>	<b>CULTIVO</b>	<b>S/R</b>	<b>USO SIGPAC</b>	<b>Sup. Dec. admisible</b>	<b>Sup. Campo</b>	<b>Sup. Determ.</b>	<b>Sup. Resuelta</b>
4808127	23-063-038-00214-0003	OLIVAR	R		3,90		3,90	3,90
4808128	23-063-039-00167-0001	OLIVAR	R		2,89		2,89	2,89

(1) Con incidencias que retienen pago o deniegan el expediente.

(2) Se calcula sobre superficie declarada admisible.

(3) Aplicación del artículo 16 bis del RD 147/2023.

Puede verificar la integridad de una copia de este documento mediante la lectura del código QR adjunto o mediante el acceso a la dirección <https://ws050.juntadeandalucia.es/verificarFirma> indicando el código de VERIFICACIÓN

FIRMADO POR	RAQUEL MARIA ESPIN CRESPO	FECHA	26/06/2024
VERIFICACIÓN	Pk2jmMQ72K8YCCE9EQ8LU85ENJJ6M	PÁGINA	7885/8857



**APELLIDOS Y NOMBRE / RAZÓN SOCIAL**

SÁNCHEZ VALENZUELA ANA

**NIF**

\*\*\*\*4819\*

**EXPEDIENTE**

1138937

**RESOLUCIÓN**

CONCESIÓN DE LA AYUDA

**DATOS DE MANTENIMIENTO UNIDADES****GRUPO DE PAGO**

ZONAS DE LIMITACIONES NATURALES

**Sup. Dec.  
Admisible**

8,23

**Sup.  
Resuelta**

8,23

**Sobredecl.**

0,00

**% Sobredecl.**

0,00

**RESUMEN DE PAGOS**

	<b>IMPORTE ( Euros )</b>			
	<b>RESUELTO</b>	<b>FEADER</b>	<b>MAPA</b>	<b>CAPADR</b>
Pago realizado	404,47	343,80	39,68	20,99
A pagar	39,95	33,96	3,92	2,07
<b>TOTAL</b>	<b>444,42</b>	<b>377,76</b>	<b>43,60</b>	<b>23,06</b>

**APLICACIÓN DE REDUCCIONES Y PENALIZACIONES (%)**

<b>Criterios de subvencionabilidad (1)</b>	<b>Presentación tardía</b>	<b>Omisión declaración</b>	<b>Condicionalidad</b>
0,00	0,00	0,00	0,00

**IMPORTE ( Euros )**

Calculado(2)	Reducción	Penalización	Reducción Penalización (3)	Penalización adicional	Resuelto	FEADER	MAPA	CAPADR
444,42 €	0,00 €	0,00 €	0,00 €	0,00 €	444,42 €	377,76 €	43,60 €	23,06 €
Importe Unitario:	54,00 €	Nuevo Importe Unitario:	54,00 €					

**RECINTOS PROPUESTOS**

<b>REF.</b>	<b>REFERENCIA SIGPAC</b>	<b>CULTIVO</b>	<b>S/R</b>	<b>USO SIGPAC</b>	<b>Sup. Dec. admisible</b>	<b>Sup. Campo</b>	<b>Sup. Determ.</b>	<b>Sup. Resuelta</b>
-529300	23-009-040-00330-0004	OLIVAR	R		3,70		3,70	3,70
1700000006509123	23-009-040-00139-0004	OLIVAR	R		4,53		4,53	4,53

(1) Con incidencias que retienen pago o deniegan el expediente.

(2) Se calcula sobre superficie declarada admisible.

(3) Aplicación del artículo 16 bis del RD 147/2023.

Puede verificar la integridad de una copia de este documento mediante la lectura del código QR adjunto o mediante el acceso a la dirección <https://ws050.juntadeandalucia.es/verificarFirma> indicando el código de VERIFICACIÓN

FIRMADO POR	RAQUEL MARIA ESPIN CRESPO	FECHA	26/06/2024	
VERIFICACIÓN	Pk2jmMQ72K8YCCE9EQ8LU85ENJJ6M	PÁGINA	7886/8857	

**APELLIDOS Y NOMBRE / RAZÓN SOCIAL**

SANCHEZ VICO MARIA

**NIF**

\*\*\*\*5242\*

**EXPEDIENTE**

1108640

**RESOLUCIÓN**

CONCESIÓN DE LA AYUDA

**DATOS DE MANTENIMIENTO UNIDADES****GRUPO DE PAGO**

ZONAS DE LIMITACIONES NATURALES

**Sup. Dec.  
Admisible**

13,39

**Sup.  
Resuelta**

13,39

**Sobredecl.**

0,00

**% Sobredecl.**

0,00

**RESUMEN DE PAGOS**

	<b>IMPORTE ( Euros )</b>			
	<b>RESUELTO</b>	<b>FEADER</b>	<b>MAPA</b>	<b>CAPADR</b>
Pago realizado	658,06	559,35	64,55	34,16
A pagar	65,00	55,25	6,38	3,37
<b>TOTAL</b>	<b>723,06</b>	<b>614,60</b>	<b>70,93</b>	<b>37,53</b>

**APLICACIÓN DE REDUCCIONES Y PENALIZACIONES (%)**

<b>Criterios de subvencionabilidad (1)</b>	<b>Presentación tardía</b>	<b>Omisión declaración</b>	<b>Condicionalidad</b>
0,00	0,00	0,00	0,00

**IMPORTE ( Euros )**

Calculado(2)	Reducción	Penalización	Reducción Penalización (3)	Penalización adicional	Resuelto	FEADER	MAPA	CAPADR
723,06 €	0,00 €	0,00 €	0,00 €	0,00 €	723,06 €	614,60 €	70,93 €	37,53 €
Importe Unitario:	54,00 €	Nuevo Importe Unitario:	54,00 €					

**RECINTOS PROPUESTOS**

<b>REF.</b>	<b>REFERENCIA SIGPAC</b>	<b>CULTIVO</b>	<b>S/R</b>	<b>USO SIGPAC</b>	<b>Sup. Dec. admisible</b>	<b>Sup. Campo</b>	<b>Sup. Determ.</b>	<b>Sup. Resuelta</b>
-77754	23-085-001-00250-0001	OLIVAR	R		0,04		0,04	0,04
4124116	23-085-001-00247-0002	OLIVAR	R		1,80		1,80	1,80
4124118	23-085-001-00249-0001	OLIVAR	R		0,91		0,91	0,91
5818349	23-055-013-00216-0002	OLIVAR	R		1,17		1,17	1,17
5818359	23-009-041-00077-0002	OLIVAR	S		0,04		0,04	0,04
5818360	23-009-041-00077-0001	OLIVAR	R		0,68		0,68	0,68
5818361	23-009-041-00078-0002	OLIVAR	S		0,19		0,19	0,19
5818362	23-009-041-00077-0005	OLIVAR	R		0,10		0,10	0,10
5818363	23-055-013-00164-0004	OLIVAR	R		3,62		3,62	3,62
5818364	23-009-041-00079-0001	OLIVAR	R		1,00		1,00	1,00
5818365	23-009-041-00069-0001	OLIVAR	R		2,45		2,45	2,45
5818366	23-009-041-00076-0001	OLIVAR	R		1,24		1,24	1,24
5818367	23-009-041-00070-0004	OLIVAR	S		0,15		0,15	0,15

(1) Con incidencias que retienen pago o deniegan el expediente.

(2) Se calcula sobre superficie declarada admisible.

(3) Aplicación del artículo 16 bis del RD 147/2023.

Puede verificar la integridad de una copia de este documento mediante la lectura del código QR adjunto o mediante el acceso a la dirección <https://ws050.juntadeandalucia.es/verificarFirma> indicando el código de VERIFICACIÓN

FIRMADO POR	RAQUEL MARIA ESPIN CRESPO	FECHA	26/06/2024
VERIFICACIÓN	Pk2jmMQ72K8YCCE9EQ8LU85ENJJ6M	PÁGINA	7887/8857





**APELLIDOS Y NOMBRE / RAZÓN SOCIAL**

SANCHEZ ZAFRA CRISTINA MARIA

**NIF**

\*\*\*\*5921\*

**EXPEDIENTE**

1180336

**RESOLUCIÓN**

CONCESIÓN DE LA AYUDA

**DATOS DE MANTENIMIENTO UNIDADES**

**GRUPO DE PAGO**

ZONAS DE LIMITACIONES NATURALES

**Sup. Dec. Admisible**

22,84

**Sup. Resuelta**

22,84

**Sobredecl.**

0,00

**% Sobredecl.**

0,00

**RESUMEN DE PAGOS**

	<b>IMPORTE ( Euros )</b>			
	<b>RESUELTO</b>	<b>FEADER</b>	<b>MAPA</b>	<b>CAPADR</b>
Pago realizado	1.017,51	864,89	99,82	52,80
A pagar	100,51	85,43	9,86	5,22
<b>TOTAL</b>	<b>1.118,02</b>	<b>950,32</b>	<b>109,68</b>	<b>58,02</b>

**APLICACIÓN DE REDUCCIONES Y PENALIZACIONES (%)**

<b>Criterios de subvencionabilidad (1)</b>	<b>Presentación tardía</b>	<b>Omisión declaración</b>	<b>Condicionalidad</b>
0,00	0,00	0,00	0,00

**IMPORTE ( Euros )**

Calculado(2)	Reducción	Penalización	Reducción Penalización (3)	Penalización adicional	Resuelto	FEADER	MAPA	CAPADR
1.118,02 €	0,00 €	0,00 €	0,00 €	0,00 €	1.118,02 €	950,32 €	109,68 €	58,02 €
Importe Unitario:	54,00 €	Nuevo Importe Unitario:	48,95 €					

**RECINTOS PROPUESTOS**

REF.	REFERENCIA SIGPAC	CULTIVO	S/R	USO SIGPAC	Sup. Dec. admisible	Sup. Campo	Sup. Determ.	Sup. Resuelta
-1619943	23-061-010-00035-0001	ALGODÓN	R		3,60		3,60	3,60
-1619904	23-061-010-00035-0001	BARBECHO TRADICIONAL	R		3,79		3,79	3,79
-1619900	23-049-015-00256-0002	ALGODÓN	R		4,02		4,02	4,02
-803378	23-061-010-00036-0004	TRIGO DURO	R		7,01		7,01	7,01
-803338	23-061-010-00054-0001	ALGODÓN	R		1,61		1,61	1,61
6938198	23-061-015-00007-0001	BARBECHO TRADICIONAL	R		2,81		2,81	2,81

**Datos considerados para el Cálculo de la Carga Ganadera del expediente**

Superficie determinada para Cálculo Carga Ganadera: 0,00 ha

Carga Ganadera del Expediente: 0,00 ugm/ha

**Incidencias de carga ganadera**

**INCIDENCIA DESCRIPCIÓN**

86132	Recinto superficie forrajera que no realiza la actividad de producción de pastoreo.
	Recinto:23-061-010-00035-00001 Cultivo:20000 BARBECHO TRADICIONAL-SIN VARIEDAD Regadío
	Recinto:23-061-015-00007-00001 Cultivo:20000 BARBECHO TRADICIONAL-SIN VARIEDAD Regadío

(1) Con incidencias que retienen pago o deniegan el expediente.  
 (2) Se calcula sobre superficie declarada admisible.  
 (3) Aplicación del artículo 16 bis del RD 147/2023.

Puede verificar la integridad de una copia de este documento mediante la lectura del código QR adjunto o mediante el acceso a la dirección <https://ws050.juntadeandalucia.es/verificarFirma> indicando el código de VERIFICACIÓN

FIRMADO POR	RAQUEL MARIA ESPIN CRESPO	FECHA	26/06/2024
VERIFICACIÓN	Pk2jmMQ72K8YCCE9EQ8LU85ENJJJ6M	PÁGINA	7888/8857



**APELLIDOS Y NOMBRE / RAZÓN SOCIAL**

SANJUAN ALVAREZ LUIS

**NIF**

\*\*\*\*4878\*

**EXPEDIENTE**

1137917

**RESOLUCIÓN**

CONCESIÓN DE LA AYUDA

**DATOS DE MANTENIMIENTO UNIDADES****GRUPO DE PAGO**

ZONAS DE LIMITACIONES NATURALES

**Sup. Dec.  
Admisible**

23,68

**Sup.  
Resuelta**

23,68

**Sobredecl.**

0,00

**% Sobredecl.**

0,00

**RESUMEN DE PAGOS**

	<b>IMPORTE ( Euros )</b>			
	<b>RESUELTO</b>	<b>FEADER</b>	<b>MAPA</b>	<b>CAPADR</b>
Pago realizado	1.042,27	885,94	102,25	54,09
A pagar	102,96	87,52	10,10	5,34
<b>TOTAL</b>	<b>1.145,23</b>	<b>973,46</b>	<b>112,35</b>	<b>59,43</b>

**APLICACIÓN DE REDUCCIONES Y PENALIZACIONES (%)**

<b>Criterios de subvencionabilidad (1)</b>	<b>Presentación tardía</b>	<b>Omisión declaración</b>	<b>Condicionalidad</b>
0,00	0,00	0,00	0,00

**IMPORTE ( Euros )**

Calculado(2)	Reducción	Penalización	Reducción Penalización (3)	Penalización adicional	Resuelto	FEADER	MAPA	CAPADR
1.145,23 €	0,00 €	0,00 €	0,00 €	0,00 €	1.145,23 €	973,45 €	112,35 €	59,43 €
<b>Importe Unitario:</b>	<b>54,00 €</b>	<b>Nuevo Importe Unitario:</b>	<b>48,36 €</b>					

**RECINTOS PROPUESTOS**

<b>REF.</b>	<b>REFERENCIA SIGPAC</b>	<b>CULTIVO</b>	<b>S/R</b>	<b>USO SIGPAC</b>	<b>Sup. Dec. admisible</b>	<b>Sup. Campo</b>	<b>Sup. Determ.</b>	<b>Sup. Resuelta</b>
-98545	23-009-041-00031-0001	OLIVAR	R		4,10		4,10	4,10
1700000002727444	23-009-041-00030-0002	OLIVAR	S		3,43		3,43	3,43
1700000002727447	23-009-041-00001-0001	OLIVAR	R		16,15		16,15	16,15

(1) Con incidencias que retienen pago o deniegan el expediente.

(2) Se calcula sobre superficie declarada admisible.

(3) Aplicación del artículo 16 bis del RD 147/2023.

Puede verificar la integridad de una copia de este documento mediante la lectura del código QR adjunto o mediante el acceso a la dirección <https://ws050.juntadeandalucia.es/verificarFirma> indicando el código de VERIFICACIÓN

FIRMADO POR	RAQUEL MARIA ESPIN CRESPO	FECHA	26/06/2024
VERIFICACIÓN	Pk2jmMQ72K8YCCE9EQ8LU85ENJJ6M	PÁGINA	7889/8857





**APELLIDOS Y NOMBRE / RAZÓN SOCIAL**

SANJUAN ORTEGA ANTONIO

**NIF**

\*\*\*6674\*

**EXPEDIENTE**

1233881

**RESOLUCIÓN**

CONCESIÓN DE LA AYUDA

**DATOS DE MANTENIMIENTO UNIDADES**

**GRUPO DE PAGO**

ZONAS DE LIMITACIONES NATURALES

**Sup. Dec. Admisible**

9,35

**Sup. Resuelta**

9,35

**Sobredecl.**

0,00

**% Sobredecl.**

0,00

**RESUMEN DE PAGOS**

	<b>IMPORTE ( Euros )</b>			
	<b>RESUELTO</b>	<b>FEADER</b>	<b>MAPA</b>	<b>CAPADR</b>
Pago realizado	459,51	390,59	45,08	23,84
A pagar	45,39	38,58	4,45	2,36
<b>TOTAL</b>	<b>504,90</b>	<b>429,17</b>	<b>49,53</b>	<b>26,20</b>

**APLICACIÓN DE REDUCCIONES Y PENALIZACIONES (%)**

<b>Criterios de subvencionabilidad (1)</b>	<b>Presentación tardía</b>	<b>Omisión declaración</b>	<b>Condicionalidad</b>
0,00	0,00	0,00	0,00

**IMPORTE ( Euros )**

Calculado(2)	Reducción	Penalización	Reducción Penalización (3)	Penalización adicional	Resuelto	FEADER	MAPA	CAPADR
504,90 €	0,00 €	0,00 €	0,00 €	0,00 €	504,90 €	429,17 €	49,53 €	26,20 €
Importe Unitario:	54,00 €	Nuevo Importe Unitario:	54,00 €					

**RECINTOS PROPUESTOS**

<b>REF.</b>	<b>REFERENCIA SIGPAC</b>	<b>CULTIVO</b>	<b>S/R</b>	<b>USO</b>	<b>Sup. Dec. admisible</b>	<b>Sup. Campo</b>	<b>Sup. Determ.</b>	<b>Sup. Resuelta</b>
				<b>SIGPAC</b>				
1700000006703067	23-009-040-00041-0001	OLIVAR	R		2,04		2,04	2,04
1700000006703071	23-058-016-00251-0002	OLIVAR	R		0,28		0,28	0,28
1700000006703075	23-058-016-00257-0001	OLIVAR	R		1,19		1,19	1,19
1700000006703079	23-058-016-00258-0002	OLIVAR	S		3,39		3,39	3,39
1700000006703084	23-058-016-00256-0001	OLIVAR	R		2,45		2,45	2,45

(1) Con incidencias que retienen pago o deniegan el expediente.

(2) Se calcula sobre superficie declarada admisible.

(3) Aplicación del artículo 16 bis del RD 147/2023.

Puede verificar la integridad de una copia de este documento mediante la lectura del código QR adjunto o mediante el acceso a la dirección <https://ws050.juntadeandalucia.es/verificarFirma> indicando el código de VERIFICACIÓN

FIRMADO POR	RAQUEL MARIA ESPIN CRESPO	FECHA	26/06/2024
VERIFICACIÓN	Pk2jmMQ72K8YCCE9EQ8LU85ENJJ6M	PÁGINA	7890/8857





**APELLIDOS Y NOMBRE / RAZÓN SOCIAL**

SANJUAN ORTEGA BLAS

**NIF**

\*\*\*\*1542\*

**EXPEDIENTE**

1233875

**RESOLUCIÓN**

CONCESIÓN DE LA AYUDA

**DATOS DE MANTENIMIENTO UNIDADES****GRUPO DE PAGO**

ZONAS DE LIMITACIONES NATURALES

**Sup. Dec.  
Admisible**

10,36

**Sup.  
Resuelta**

10,36

**Sobredecl.**

0,00

**% Sobredecl.**

0,00

**RESUMEN DE PAGOS**

	<b>IMPORTE ( Euros )</b>			
	<b>RESUELTO</b>	<b>FEADER</b>	<b>MAPA</b>	<b>CAPADR</b>
Pago realizado	509,15	432,77	49,95	26,43
A pagar	50,29	42,75	4,93	2,61
<b>TOTAL</b>	<b>559,44</b>	<b>475,52</b>	<b>54,88</b>	<b>29,04</b>

**APLICACIÓN DE REDUCCIONES Y PENALIZACIONES (%)**

<b>Criterios de subvencionabilidad (1)</b>	<b>Presentación tardía</b>	<b>Omisión declaración</b>	<b>Condicionalidad</b>
0,00	0,00	0,00	0,00

**IMPORTE ( Euros )**

Calculado(2)	Reducción	Penalización	Reducción Penalización (3)	Penalización adicional	Resuelto	FEADER	MAPA	CAPADR
559,44 €	0,00 €	0,00 €	0,00 €	0,00 €	559,44 €	475,52 €	54,88 €	29,04 €
Importe Unitario:	54,00 €	Nuevo Importe Unitario:	54,00 €					

**RECINTOS PROPUESTOS**

<b>REF.</b>	<b>REFERENCIA SIGPAC</b>	<b>CULTIVO</b>	<b>S/R</b>	<b>USO</b>	<b>Sup. Dec. admisible</b>	<b>Sup. Campo</b>	<b>Sup. Determ.</b>	<b>Sup. Resuelta</b>
				<b>SIGPAC</b>				
1700000006703087	23-009-039-00297-0001	OLIVAR	S		1,08		1,08	1,08
1700000006703092	23-058-016-00251-0002	OLIVAR	R		0,28		0,28	0,28
1700000006703096	23-009-040-00041-0001	OLIVAR	R		1,91		1,91	1,91
1700000006703101	23-058-016-00256-0001	OLIVAR	R		2,42		2,42	2,42
1700000006703108	23-058-016-00258-0002	OLIVAR	S		3,47		3,47	3,47
1700000006703112	23-058-016-00257-0001	OLIVAR	R		1,20		1,20	1,20

(1) Con incidencias que retienen pago o deniegan el expediente.

(2) Se calcula sobre superficie declarada admisible.

(3) Aplicación del artículo 16 bis del RD 147/2023.

Puede verificar la integridad de una copia de este documento mediante la lectura del código QR adjunto o mediante el acceso a la dirección <https://ws050.juntadeandalucia.es/verificarFirma> indicando el código de VERIFICACIÓN

FIRMADO POR	RAQUEL MARIA ESPIN CRESPO	FECHA	26/06/2024
VERIFICACIÓN	Pk2jmMQ72K8YCCE9EQ8LU85ENJJ6M	PÁGINA	7891/8857



**APELLIDOS Y NOMBRE / RAZÓN SOCIAL**

SANTAMARIA GALAN FRANCISCA

**NIF**

\*\*\*\*4722\*

**EXPEDIENTE**

1195014

**RESOLUCIÓN**

CONCESIÓN DE LA AYUDA

**DATOS DE MANTENIMIENTO UNIDADES****GRUPO DE PAGO**

ZONAS DE LIMITACIONES NATURALES

**Sup. Dec.  
Admisible**

6,89

**Sup.  
Resuelta**

6,89

**Sobredecl.**

0,00

**% Sobredecl.**

0,00

**RESUMEN DE PAGOS**

	<b>IMPORTE ( Euros )</b>			
	<b>RESUELTO</b>	<b>FEADER</b>	<b>MAPA</b>	<b>CAPADR</b>
Pago realizado	338,61	287,82	33,22	17,57
A pagar	33,45	28,43	3,28	1,74
<b>TOTAL</b>	<b>372,06</b>	<b>316,25</b>	<b>36,50</b>	<b>19,31</b>

**APLICACIÓN DE REDUCCIONES Y PENALIZACIONES (%)**

<b>Criterios de subvencionabilidad (1)</b>	<b>Presentación tardía</b>	<b>Omisión declaración</b>	<b>Condicionabilidad</b>
0,00	0,00	0,00	0,00

**IMPORTE ( Euros )**

Calculado(2)	Reducción	Penalización	Reducción Penalización (3)	Penalización adicional	Resuelto	FEADER	MAPA	CAPADR
372,06 €	0,00 €	0,00 €	0,00 €	0,00 €	372,06 €	316,25 €	36,50 €	19,31 €
Importe Unitario:	54,00 €	Nuevo Importe Unitario:	54,00 €					

**RECINTOS PROPUESTOS**

<b>REF.</b>	<b>REFERENCIA SIGPAC</b>	<b>CULTIVO</b>	<b>S/R</b>	<b>USO SIGPAC</b>	<b>Sup. Dec. admisible</b>	<b>Sup. Campo</b>	<b>Sup. Determ.</b>	<b>Sup. Resuelta</b>
-1549608	23-007-002-09002-0002	ALGODÓN	R		0,09		0,09	0,09
1700000007257498	23-007-002-09001-0002	ALGODÓN	R		0,16		0,16	0,16
1700000007257499	23-007-002-00638-0002	ALGODÓN	R		6,64		6,64	6,64

(1) Con incidencias que retienen pago o deniegan el expediente.

(2) Se calcula sobre superficie declarada admisible.

(3) Aplicación del artículo 16 bis del RD 147/2023.

Puede verificar la integridad de una copia de este documento mediante la lectura del código QR adjunto o mediante el acceso a la dirección <https://ws050.juntadeandalucia.es/verificarFirma> indicando el código de VERIFICACIÓN

FIRMADO POR	RAQUEL MARIA ESPIN CRESPO	FECHA	26/06/2024
VERIFICACIÓN	Pk2jmMQ72K8YCCE9EQ8LU85ENJJ6M	PÁGINA	7892/8857





**APELLIDOS Y NOMBRE / RAZÓN SOCIAL**

SANTIAGO CONTRERAS RAUL

**NIF**

\*\*\*\*4166\*

**EXPEDIENTE**

1213578

**RESOLUCIÓN**

CONCESIÓN DE LA AYUDA

**DATOS DE MANTENIMIENTO UNIDADES**

**GRUPO DE PAGO**

ZONAS DE LIMITACIONES NATURALES

**Sup. Dec.  
Admisible**

12,90

**Sup.  
Resuelta**

12,90

**Sobredecl.**

0,00

**% Sobredecl.**

0,00

**RESUMEN DE PAGOS**

	<b>IMPORTE ( Euros )</b>			
	<b>RESUELTO</b>	<b>FEADER</b>	<b>MAPA</b>	<b>CAPADR</b>
Pago realizado	633,98	538,88	62,20	32,90
A pagar	62,62	53,23	6,14	3,25
<b>TOTAL</b>	<b>696,60</b>	<b>592,11</b>	<b>68,34</b>	<b>36,15</b>

**APLICACIÓN DE REDUCCIONES Y PENALIZACIONES (%)**

<b>Criterios de subvencionabilidad (1)</b>	<b>Presentación tardía</b>	<b>Omisión declaración</b>	<b>Condicionabilidad</b>
0,00	0,00	0,00	0,00

**IMPORTE ( Euros )**

Calculado(2)	Reducción	Penalización	Reducción Penalización (3)	Penalización adicional	Resuelto	FEADER	MAPA	CAPADR
696,60 €	0,00 €	0,00 €	0,00 €	0,00 €	696,60 €	592,11 €	68,34 €	36,15 €
Importe Unitario:	54,00 €	Nuevo Importe Unitario:	54,00 €					

(1) Con incidencias que retienen pago o deniegan el expediente.  
 (2) Se calcula sobre superficie declarada admisible.  
 (3) Aplicación del artículo 16 bis del RD 147/2023.

Puede verificar la integridad de una copia de este documento mediante la lectura del código QR adjunto o mediante el acceso a la dirección <a href="https://ws050.juntadeandalucia.es/verificarFirma">https://ws050.juntadeandalucia.es/verificarFirma</a> indicando el código de VERIFICACIÓN				
FIRMADO POR	RAQUEL MARIA ESPIN CRESPO	FECHA	26/06/2024	
VERIFICACIÓN	Pk2jmMQ72K8YCCE9EQ8LU85ENJJJ6M	PÁGINA	7893/8857	

**RECINTOS PROPUESTOS**

REF.	REFERENCIA SIGPAC	CULTIVO	S/R	USO SIGPAC	Sup. Dec. admisible	Sup. Campo	Sup. Determ.	Sup. Resuelta
-1367814	23-060-036-00140-0001	OLIVAR	S		0,13		0,13	0,13
-1367738	23-060-035-00345-0005	OLIVAR	S		0,01		0,01	0,01
-895857	23-060-035-00354-0003	OLIVAR	S		0,10		0,10	0,10
-893572	23-060-036-00159-0004	OLIVAR	S		0,01		0,01	0,01
-780845	23-060-035-00160-0003	OLIVAR	S		0,52		0,52	0,52
-438440	23-060-035-00465-0004	OLIVAR	S		0,01		0,01	0,01
-438439	23-060-035-00465-0003	OLIVAR	S		0,02		0,02	0,02
-438438	23-060-035-00465-0001	OLIVAR	S		0,70		0,70	0,70
5538728	23-060-037-00155-0001	OLIVAR	S		0,52		0,52	0,52
5538730	23-060-037-00126-0004	OLIVAR	S		0,05		0,05	0,05
5538731	23-060-037-00014-0001	OLIVAR	S		0,24		0,24	0,24
5538732	23-060-037-00013-0002	OLIVAR	S		0,01		0,01	0,01
5538733	23-060-037-00173-0001	OLIVAR	S		0,21		0,21	0,21
5538734	23-060-037-00019-0001	OLIVAR	S		0,04		0,04	0,04
5538735	23-060-037-00018-0001	OLIVAR	S		0,29		0,29	0,29
5538736	23-060-037-00021-0001	OLIVAR	S		0,22		0,22	0,22
5538737	23-060-035-00345-0005	OLIVAR	S		0,04		0,04	0,04
5538738	23-060-037-00117-0001	OLIVAR	S		0,05		0,05	0,05
5538739	23-060-037-00022-0002	OLIVAR	S		0,04		0,04	0,04
5538740	23-060-035-00348-0001	OLIVAR	S		0,25		0,25	0,25
5538741	23-060-037-00125-0002	OLIVAR	S		0,21		0,21	0,21
5538742	23-060-035-00346-0003	OLIVAR	S		0,47		0,47	0,47
5538743	23-060-037-00118-0001	OLIVAR	S		0,20		0,20	0,20
6864197	23-060-089-00009-0001	OLIVAR	S		1,34		1,34	1,34
1700000004640402	23-060-032-00030-0001	OLIVAR	S		0,77		0,77	0,77
1700000004640403	23-060-032-00397-0001	OLIVAR	S		0,02		0,02	0,02
1700000004640404	23-060-035-00337-0001	OLIVAR	S		0,82		0,82	0,82
1700000004640405	23-060-035-00354-0002	OLIVAR	S		0,28		0,28	0,28
1700000004663898	23-060-034-00141-0001	OLIVAR	S		0,50		0,50	0,50
1700000005570922	23-060-074-00150-0002	OLIVAR	S		0,01		0,01	0,01
1700000006157811	23-060-034-00054-0001	OLIVAR	S		0,01		0,01	0,01
1700000006157812	23-060-035-00143-0002	OLIVAR	S		0,58		0,58	0,58
1700000006157815	23-060-036-00063-0002	OLIVAR	S		0,32		0,32	0,32
1700000006157816	23-060-036-00064-0001	OLIVAR	S		0,01		0,01	0,01
1700000006157819	23-060-036-00015-0003	OLIVAR	S		0,03		0,03	0,03
1700000006469274	23-060-035-00164-0009	OLIVAR	S		0,05		0,05	0,05
1700000006695209	23-060-035-00160-0001	OLIVAR	S		0,48		0,48	0,48
1700000006695210	23-060-037-00006-0002	OLIVAR	S		0,10		0,10	0,10
1700000006695211	23-060-037-00110-0001	OLIVAR	S		0,86		0,86	0,86
1700000006695212	23-060-036-00134-0001	OLIVAR	S		0,11		0,11	0,11
1700000006695214	23-060-036-00111-0001	OLIVAR	S		0,02		0,02	0,02
1700000006695215	23-060-036-00112-0001	OLIVAR	S		0,73		0,73	0,73
1700000006695216	23-060-037-00163-0003	OLIVAR	S		0,14		0,14	0,14
1700000006695217	23-060-037-00169-0001	OLIVAR	S		0,02		0,02	0,02
1700000006695219	23-060-035-00181-0002	OLIVAR	S		0,05		0,05	0,05
1700000006695220	23-060-035-00244-0004	OLIVAR	S		0,03		0,03	0,03
1700000006695221	23-060-035-00249-0001	OLIVAR	S		0,42		0,42	0,42
1700000006695222	23-060-035-00445-0001	OLIVAR	S		0,42		0,42	0,42
1700000006695224	23-060-035-00164-0009	OLIVAR	S		0,24		0,24	0,24
1700000006695225	23-060-036-00097-0001	OLIVAR	S		0,18		0,18	0,18
1700000006695227	23-060-035-00419-0001	OLIVAR	S		0,02		0,02	0,02

(1) Con incidencias que retienen pago o deniegan el expediente.  
(2) Se calcula sobre superficie declarada admisible.  
(3) Aplicación del artículo 16 bis del RD 147/2023.

Puede verificar la integridad de una copia de este documento mediante la lectura del código QR adjunto o mediante el acceso a la dirección <a href="https://ws050.juntadeandalucia.es/verificarFirma">https://ws050.juntadeandalucia.es/verificarFirma</a> indicando el código de VERIFICACIÓN					
FIRMADO POR	RAQUEL MARIA ESPIN CRESPO		FECHA		26/06/2024
VERIFICACIÓN	Pk2jmMQ72K8YCCE9EQ8LU85ENJJ6M		PÁGINA		7894/8857



(1) Con incidencias que retienen pago o deniegan el expediente.  
(2) Se calcula sobre superficie declarada admisible.  
(3) Aplicación del artículo 16 bis del RD 147/2023.

Puede verificar la integridad de una copia de este documento mediante la lectura del código QR adjunto o mediante el acceso a la dirección <https://ws050.juntadeandalucia.es/verificarFirma> indicando el código de VERIFICACIÓN

FIRMADO POR	RAQUEL MARIA ESPIN CRESCO	FECHA	26/06/2024
VERIFICACIÓN	Pk2jmMQ72K8YCCE9EQ8LU85ENJJ6M	PÁGINA	7895/8857





**APELLIDOS Y NOMBRE / RAZÓN SOCIAL**

SANTIAGO DEL PINO BENITO LUIS

**NIF**

\*\*\*8482\*

**EXPEDIENTE**

1158501

**RESOLUCIÓN**

CONCESIÓN DE LA AYUDA

**DATOS DE MANTENIMIENTO UNIDADES**

**GRUPO DE PAGO**

ZONAS DE LIMITACIONES NATURALES

**Sup. Dec.  
Admisible**

32,78

**Sup.  
Resuelta**

32,78

**Sobredecl.**

0,00

**% Sobredecl.**

0,00

**RESUMEN DE PAGOS**

	<b><u>IMPORTE ( Euros )</u></b>			
	<b><u>RESUELTO</u></b>	<b><u>FEADER</u></b>	<b><u>MAPA</u></b>	<b><u>CAPADR</u></b>
Pago realizado	1.081,20	919,02	106,06	56,12
A pagar	106,80	90,78	10,48	5,54
<b>TOTAL</b>	<b>1.188,00</b>	<b>1.009,80</b>	<b>116,54</b>	<b>61,66</b>

**APLICACIÓN DE REDUCCIONES Y PENALIZACIONES (%)**

<b><u>Criterios de subvencionabilidad (1)</u></b>	<b><u>Presentación tardía</u></b>	<b><u>Omisión declaración</u></b>	<b><u>Condicionabilidad</u></b>
0,00	0,00	0,00	0,00

**IMPORTE ( Euros )**

<b><u>Calculado(2)</u></b>	<b><u>Reducción</u></b>	<b><u>Penalización</u></b>	<b><u>Reducción Penalización (3)</u></b>	<b><u>Penalización adicional</u></b>	<b><u>Resuelto</u></b>	<b><u>FEADER</u></b>	<b><u>MAPA</u></b>	<b><u>CAPADR</u></b>
1.188,00 €	0,00 €	0,00 €	0,00 €	0,00 €	1.188,00 €	1.009,80 €	116,54 €	61,66 €
<b>Importe Unitario:</b>	<b>54,00 €</b>	<b>Nuevo Importe Unitario:</b>	<b>36,24 €</b>					

(1) Con incidencias que retienen pago o deniegan el expediente.  
 (2) Se calcula sobre superficie declarada admisible.  
 (3) Aplicación del artículo 16 bis del RD 147/2023.

Puede verificar la integridad de una copia de este documento mediante la lectura del código QR adjunto o mediante el acceso a la dirección <a href="https://ws050.juntadeandalucia.es/verificarFirma">https://ws050.juntadeandalucia.es/verificarFirma</a> indicando el código de VERIFICACIÓN					
FIRMADO POR	RAQUEL MARIA ESPIN CRESPO		FECHA		26/06/2024
VERIFICACIÓN	Pk2jmMQ72K8YCCE9EQ8LU85ENJJ6M		PÁGINA		7896/8857



**RECINTOS PROPUESTOS**

REF.	REFERENCIA SIGPAC	CULTIVO	S/R	USO SIGPAC	Sup. Dec. admisible	Sup. Campo	Sup. Determ.	Sup. Resuelta
-1546038	23-069-033-00238-0002	OLIVAR	S		0,11		0,11	0,11
-1320797	23-069-025-00216-0001	OLIVAR	S		0,01		0,01	0,01
-755293	23-069-029-00323-0002	OLIVAR	S		1,21		1,21	1,21
-504596	23-006-003-01013-0001	OLIVAR	R		0,47		0,47	0,47
-114221	23-069-009-00301-0001	OLIVAR	S		0,03		0,03	0,03
170000005435332	23-006-003-00080-0001	OLIVAR	R		0,03		0,03	0,03
170000005435333	23-069-032-00165-0001	OLIVAR	S		2,29		2,29	2,29
170000005435334	23-069-032-00176-0001	OLIVAR	S		1,56		1,56	1,56
170000005435335	23-069-032-00177-0001	OLIVAR	S		1,53		1,53	1,53
170000005435336	23-069-032-00082-0001	OLIVAR	S		1,26		1,26	1,26
170000005435337	23-069-032-00083-0001	OLIVAR	S		0,06		0,06	0,06
170000005435338	23-069-034-00163-0001	OLIVAR	S		0,56		0,56	0,56
170000005435339	23-006-003-00108-0001	OLIVAR	R		0,06		0,06	0,06
170000005435341	23-006-010-00061-0001	OLIVAR	S		1,97		1,97	1,97
170000005435342	23-006-010-00062-0001	OLIVAR	S		0,16		0,16	0,16
170000005435344	23-006-004-00115-0001	OLIVAR	S		0,43		0,43	0,43
170000005435345	23-006-010-00070-0001	OLIVAR	S		0,03		0,03	0,03
170000005435346	23-006-010-00071-0002	OLIVAR	S		0,20		0,20	0,20
170000005435347	23-006-010-00073-0001	OLIVAR	S		0,23		0,23	0,23
170000005435348	23-069-032-00102-0001	OLIVAR	S		0,90		0,90	0,90
170000005435349	23-069-032-00103-0001	OLIVAR	S		0,50		0,50	0,50
170000005435350	23-069-032-00104-0001	OLIVAR	S		1,78		1,78	1,78
170000005435351	23-069-032-00167-0001	OLIVAR	S		0,01		0,01	0,01
170000005435352	23-069-032-00169-0001	OLIVAR	S		1,70		1,70	1,70
170000005435353	23-069-032-00416-0001	OLIVAR	S		0,02		0,02	0,02
170000005435354	23-006-003-00081-0001	OLIVAR	R		0,34		0,34	0,34
170000005435355	23-069-009-00563-0001	OLIVAR	S		0,59		0,59	0,59
170000005435356	23-069-009-00300-0001	OLIVAR	S		0,01		0,01	0,01
170000005435358	23-069-009-00302-0002	OLIVAR	S		0,74		0,74	0,74
170000005435359	23-069-032-00180-0003	OLIVAR	S		1,34		1,34	1,34
170000005435360	23-069-032-00181-0002	OLIVAR	S		0,02		0,02	0,02
170000005435361	23-069-032-00206-0001	OLIVAR	S		1,50		1,50	1,50
170000005435362	23-069-026-00090-0001	OLIVAR	S		0,05		0,05	0,05
170000005435363	23-069-026-00092-0001	OLIVAR	S		2,09		2,09	2,09
170000005435364	23-069-033-00009-0001	OLIVAR	S		1,06		1,06	1,06
170000005435366	23-069-009-00556-0001	OLIVAR	S		0,30		0,30	0,30
170000005435367	23-069-003-09002-0004	OLIVAR	S		0,03		0,03	0,03
170000005435368	23-069-023-00083-0002	OLIVAR	S		0,83		0,83	0,83
170000005435369	23-069-023-00085-0002	OLIVAR	S		0,02		0,02	0,02
170000005435370	23-069-010-00423-0001	OLIVAR	S		2,11		2,11	2,11
170000005435371	23-069-010-00424-0001	OLIVAR	S		0,03		0,03	0,03
170000005435372	23-069-010-00092-0001	OLIVAR	S		0,83		0,83	0,83
170000005435373	23-006-017-00087-0001	OLIVAR	S		0,04		0,04	0,04
170000005435374	23-006-017-00088-0001	OLIVAR	S		0,28		0,28	0,28
170000005435375	23-069-027-00115-0001	OLIVAR	S		0,95		0,95	0,95
170000005435376	23-069-026-00432-0001	OLIVAR	S		0,08		0,08	0,08
170000005435377	23-069-026-00433-0001	OLIVAR	S		1,71		1,71	1,71
170000005435378	23-069-025-00215-0001	OLIVAR	S		0,72		0,72	0,72

(1) Con incidencias que retienen pago o deniegan el expediente.  
 (2) Se calcula sobre superficie declarada admisible.  
 (3) Aplicación del artículo 16 bis del RD 147/2023.

Puede verificar la integridad de una copia de este documento mediante la lectura del código QR adjunto o mediante el acceso a la dirección <a href="https://ws050.juntadeandalucia.es/verificarFirma">https://ws050.juntadeandalucia.es/verificarFirma</a> indicando el código de VERIFICACIÓN					
FIRMADO POR	RAQUEL MARIA ESPIN CRESPO		FECHA		26/06/2024
VERIFICACIÓN	Pk2jmMQ72K8YCCE9EQ8LU85ENJJ6M		PÁGINA		7897/8857



**APELLIDOS Y NOMBRE / RAZÓN SOCIAL**

SANTIAGO GONZALEZ JUAN CARLOS

**NIF**

\*\*\*6474\*

**EXPEDIENTE**

1114343

**RESOLUCIÓN**

CONCESIÓN DE LA AYUDA

**DATOS DE MANTENIMIENTO UNIDADES**

**GRUPO DE PAGO**

ZONAS DE LIMITACIONES NATURALES

**Sup. Dec. Admisible**  
43,23

**Sup. Resuelta**  
43,23

**Sobredecl.**  
0,00

**% Sobredecl.**  
0,00

**RESUMEN DE PAGOS**

	<b>IMPORTE ( Euros )</b>			
	<b>RESUELTO</b>	<b>FEADER</b>	<b>MAPA</b>	<b>CAPADR</b>
Pago realizado	606,25	515,32	59,48	31,46
A pagar	581,75	494,49	57,07	30,19
<b>TOTAL</b>	<b>1.188,00</b>	<b>1.009,81</b>	<b>116,55</b>	<b>61,65</b>

**APLICACIÓN DE REDUCCIONES Y PENALIZACIONES (%)**

<b>Crterios de subvencionabilidad (1)</b>	<b>Presentación tardía</b>	<b>Omisión declaración</b>	<b>Condicionalidad</b>
0,00	0,00	0,00	0,00

**IMPORTE ( Euros )**

Calculado(2)	Reducción	Penalización	Reducción Penalización (3)	Penalización adicional	Resuelto	FEADER	MAPA	CAPADR
1.188,00 €	0,00 €	0,00 €	0,00 €	0,00 €	1.188,00 €	1.009,80 €	116,54 €	61,66 €
<b>Importe Unitario:</b>	<b>54,00 €</b>	<b>Nuevo Importe Unitario:</b>	<b>27,48 €</b>					

**RECINTOS PROPUESTOS**

<b>REF.</b>	<b>REFERENCIA SIGPAC</b>	<b>CULTIVO</b>	<b>USO S/R SIGPAC</b>	<b>Sup. Dec. admisible</b>	<b>Sup. Campo</b>	<b>Sup. Determ.</b>	<b>Sup. Resuelta</b>
-1317473	23-006-010-00214-0001	OLIVAR	S	6,74		6,74	6,74
-1317472	23-006-010-00019-0001	OLIVAR	S	0,02		0,02	0,02
-1317471	23-006-010-00011-0002	OLIVAR	S	0,02		0,02	0,02
5505267	23-006-012-00052-0001	OLIVAR	S	4,95		4,95	4,95
6945806	23-006-012-00036-0001	OLIVAR	S	1,50		1,50	1,50
6945807	23-006-012-00024-0001	OLIVAR	S	6,33		6,33	6,33
1700000004820122	23-069-006-00160-0014	OLIVAR	S	10,02		10,02	10,02
1700000004820123	23-069-026-00191-0004	OLIVAR	S	0,02		0,02	0,02
1700000004820124	23-069-026-00192-0001	OLIVAR	S	2,24		2,24	2,24
1700000004820125	23-069-026-00191-0001	OLIVAR	S	1,79		1,79	1,79
1700000004820126	23-069-027-00309-0001	OLIVAR	S	1,05		1,05	1,05
1700000004820127	23-069-026-00279-0001	OLIVAR	S	1,56		1,56	1,56
1700000005066427	23-069-026-00014-0001	OLIVAR	S	1,38		1,38	1,38
1700000005066428	23-069-026-00037-0001	OLIVAR	S	0,04		0,04	0,04
1700000005066429	23-069-026-00173-0001	OLIVAR	S	2,50		2,50	2,50
1700000005066430	23-069-026-00184-0001	OLIVAR	S	1,47		1,47	1,47
1700000005066431	23-069-026-00414-0001	OLIVAR	S	0,45		0,45	0,45
1700000005066432	23-069-033-00050-0001	OLIVAR	S	1,15		1,15	1,15

(1) Con incidencias que retienen pago o deniegan el expediente.  
 (2) Se calcula sobre superficie declarada admisible.  
 (3) Aplicación del artículo 16 bis del RD 147/2023.

Puede verificar la integridad de una copia de este documento mediante la lectura del código QR adjunto o mediante el acceso a la dirección <https://ws050.juntadeandalucia.es/verificarFirma> indicando el código de VERIFICACIÓN

FIRMADO POR	RAQUEL MARIA ESPIN CRESPO	FECHA	26/06/2024
VERIFICACIÓN	Pk2jmMQ72K8YCCE9EQ8LU85ENJJ6M	PÁGINA	7898/8857





**APELLIDOS Y NOMBRE / RAZÓN SOCIAL**

SANTIAGO JIMENEZ JESUS

**NIF**

\*\*\*\*1816\*

**EXPEDIENTE**

1061337

**RESOLUCIÓN**

CONCESIÓN DE LA AYUDA

**DATOS DE MANTENIMIENTO UNIDADES****GRUPO DE PAGO**

ZONAS DE LIMITACIONES NATURALES

**Sup. Dec. Admisible**

36,40

**Sup. Resuelta**

36,40

**Sobredecl.**

0,00

**% Sobredecl.**

0,00

**RESUMEN DE PAGOS**

	<b>IMPORTE ( Euros )</b>			
	<b>RESUELTO</b>	<b>FEADER</b>	<b>MAPA</b>	<b>CAPADR</b>
Pago realizado	1.081,20	919,02	106,06	56,12
A pagar	103,55	88,02	10,16	5,37
<b>TOTAL</b>	<b>1.184,75</b>	<b>1.007,04</b>	<b>116,22</b>	<b>61,49</b>

**APLICACIÓN DE REDUCCIONES Y PENALIZACIONES (%)**

<b>Crterios de subvencionabilidad (1)</b>	<b>Presentación tardía</b>	<b>Omisión declaración</b>	<b>Condicionalidad</b>
0,00	0,00	0,00	0,00

**IMPORTE ( Euros )**

Calculado(2)	Reducción	Penalización	Reducción Penalización (3)	Penalización adicional	Resuelto	FEADER	MAPA	CAPADR
1.184,75 €	0,00 €	0,00 €	0,00 €	0,00 €	1.184,75 €	1.007,04 €	116,22 €	61,49 €
<b>Importe Unitario:</b>	<b>54,00 €</b>	<b>Nuevo Importe Unitario:</b>	<b>32,55 €</b>					

**RECINTOS PROPUESTOS**

<b>REF.</b>	<b>REFERENCIA SIGPAC</b>	<b>CULTIVO</b>	<b>USO S/R</b>	<b>Sup. Dec. admisible</b>	<b>Sup. Campo</b>	<b>Sup. Determ.</b>	<b>Sup. Resuelta</b>
-48288	23-049-009-00272-0002	OLIVAR	S	0,65		0,65	0,65
1700000005844817	23-049-008-00093-0001	OLIVAR	S	1,83		1,83	1,83
1700000005844818	23-049-008-00136-0001	OLIVAR	S	2,39		2,39	2,29
1700000005844819	23-049-009-00219-0001	OLIVAR	S	0,18		0,18	0,18
1700000005844820	23-049-009-00220-0001	OLIVAR	S	2,23		2,23	2,23
1700000005844821	23-049-009-00207-0001	OLIVAR	S	2,84		2,84	2,84
1700000005844822	23-049-009-00270-0001	OLIVAR	S	0,02		0,02	0,02
1700000005844823	23-049-009-00271-0001	OLIVAR	S	1,39		1,39	1,39
1700000005844824	23-049-009-00272-0001	OLIVAR	S	1,61		1,61	1,61
1700000005844825	23-049-009-00274-0003	OLIVAR	S	4,71		4,71	4,71
1700000005844826	23-049-009-00274-0004	OLIVAR	S	0,36		0,36	0,36
1700000005844827	23-049-009-00275-0001	OLIVAR	S	7,87		7,87	7,87
1700000005844828	23-055-017-00003-0001	OLIVAR	S	1,11		1,11	1,11
1700000005844829	23-055-017-00024-0001	OLIVAR	S	3,62		3,62	3,62
1700000005844830	23-049-008-00134-0001	OLIVAR	S	0,01		0,01	0,01
1700000005844831	23-049-008-00135-0001	OLIVAR	R	2,44		2,44	2,44
1700000005844832	23-049-009-00184-0001	OLIVAR	S	0,02		0,02	0,02
1700000005844833	23-049-009-00185-0001	OLIVAR	S	0,55		0,55	0,55
1700000005844834	23-049-009-00206-0001	OLIVAR	R	2,66		2,66	2,66
1700000005844837	23-049-008-00113-0002	OLIVAR	S	0,01		0,01	0,01

(1) Con incidencias que retienen pago o deniegan el expediente.

(2) Se calcula sobre superficie declarada admisible.

(3) Aplicación del artículo 16 bis del RD 147/2023.

Puede verificar la integridad de una copia de este documento mediante la lectura del código QR adjunto o mediante el acceso a la dirección <https://ws050.juntadeandalucia.es/verificarFirma> indicando el código de VERIFICACIÓN

FIRMADO POR

RAQUEL MARIA ESPIN CRESPO

FECHA

26/06/2024

VERIFICACIÓN

Pk2jmMQ72K8YCC9EQ8LU85ENJJ6M

PÁGINA

7899/8857





**INCIDENCIAS**

**INCIDENCIA DESCRIPCIÓN**

4272 Verifica que las líneas de declaración de las Solicitudes Únicas no tienen solapes con la capa de Retroactividad Gráfica (ambas de la misma campaña) a nivel de expediente/línea de declaración gráfica de la solicitud.  
Recinto:23-049-008-00136-00001 Cultivo: - Agregado de la referencia del recinto.:0 Zona de la referencia del recinto.:0 Superficie solapada.:0,1 Id. Incid.:95142885

(1) Con incidencias que retienen pago o deniegan el expediente.  
(2) Se calcula sobre superficie declarada admisible.  
(3) Aplicación del artículo 16 bis del RD 147/2023.

Puede verificar la integridad de una copia de este documento mediante la lectura del código QR adjunto o mediante el acceso a la dirección <https://ws050.juntadeandalucia.es/verificarFirma> indicando el código de VERIFICACIÓN

FIRMADO POR	RAQUEL MARIA ESPIN CRESPO	FECHA	26/06/2024
VERIFICACIÓN	Pk2jmMQ72K8YCCE9EQ8LU85ENJJ6M	PÁGINA	7900/8857





**APELLIDOS Y NOMBRE / RAZÓN SOCIAL**

SANTIAGO MOYA SALVADOR

**NIF**

\*\*\*9092\*

**EXPEDIENTE**

1097907

**RESOLUCIÓN**

CONCESIÓN DE LA AYUDA

**DATOS DE MANTENIMIENTO UNIDADES**

**GRUPO DE PAGO**

ZONAS DE LIMITACIONES NATURALES

**Sup. Dec.  
Admisible**  
40,10

**Sup.  
Resuelta**  
40,10

**Sobredecl.**  
0,00

**% Sobredecl.**  
0,00

**RESUMEN DE PAGOS**

	<b><u>IMPORTE ( Euros )</u></b>			
	<b><u>RESUELTO</u></b>	<b><u>FEADER</u></b>	<b><u>MAPA</u></b>	<b><u>CAPADR</u></b>
Pago realizado	1.081,20	919,02	106,06	56,12
A pagar	105,03	89,28	10,30	5,45
<b>TOTAL</b>	<b>1.186,23</b>	<b>1.008,30</b>	<b>116,36</b>	<b>61,57</b>

**APLICACIÓN DE REDUCCIONES Y PENALIZACIONES (%)**

<b><u>Criterios de subvencionabilidad (1)</u></b>	<b><u>Presentación tardía</u></b>	<b><u>Omisión declaración</u></b>	<b><u>Condicionabilidad</u></b>
0,00	0,00	0,00	0,00

**IMPORTE ( Euros )**

<b><u>Calculado(2)</u></b>	<b><u>Reducción</u></b>	<b><u>Penalización</u></b>	<b><u>Reducción Penalización (3)</u></b>	<b><u>Penalización adicional</u></b>	<b><u>Resuelto</u></b>	<b><u>FEADER</u></b>	<b><u>MAPA</u></b>	<b><u>CAPADR</u></b>
1.186,23 €	0,00 €	0,00 €	0,00 €	0,00 €	1.186,23 €	1.008,30 €	116,37 €	61,56 €
<b>Importe Unitario:</b>	<b>54,00 €</b>	<b>Nuevo Importe Unitario:</b>	<b>29,58 €</b>					

(1) Con incidencias que retienen pago o deniegan el expediente.  
 (2) Se calcula sobre superficie declarada admisible.  
 (3) Aplicación del artículo 16 bis del RD 147/2023.


Puede verificar la integridad de una copia de este documento mediante la lectura del código QR adjunto o mediante el acceso a la dirección <a href="https://ws050.juntadeandalucia.es/verificarFirma">https://ws050.juntadeandalucia.es/verificarFirma</a> indicando el código de VERIFICACIÓN				
FIRMADO POR	RAQUEL MARIA ESPIN CRESPO	FECHA	26/06/2024	
VERIFICACIÓN	Pk2jmMQ72K8YCCE9EQ8LU85ENJJ6M	PÁGINA	7901/8857	



**RECINTOS PROPUESTOS**

REF.	REFERENCIA SIGPAC	CULTIVO	S/R	USO SIGPAC	Sup. Dec. admisible	Sup. Campo	Sup. Determ.	Sup. Resuelta
-477739	23-003-039-00429-0002	OLIVAR	S		0,01		0,01	0,01
-477736	23-003-039-00053-0002	OLIVAR	S		0,01		0,01	0,01
-477735	23-003-039-00051-0001	OLIVAR	S		0,01		0,01	0,01
1700000004961830	23-003-040-00184-0001	OLIVAR	S		0,10		0,10	0,10
1700000004961831	23-003-040-00185-0001	OLIVAR	S		0,66		0,66	0,66
1700000004961832	23-003-040-00190-0004	OLIVAR	S		0,05		0,05	0,05
1700000004961833	23-003-040-00276-0001	OLIVAR	S		0,01		0,01	0,01
1700000004961834	23-003-040-00277-0001	OLIVAR	S		0,01		0,01	0,01
1700000004961835	23-003-040-00280-0001	OLIVAR	S		0,62		0,62	0,62
1700000004961837	23-003-040-00264-0002	OLIVAR	S		0,87		0,87	0,87
1700000004961838	23-003-040-00267-0003	OLIVAR	S		0,06		0,06	0,06
1700000004961839	23-003-040-00249-0002	OLIVAR	S		0,03		0,03	0,03
1700000004961840	23-003-040-00250-0001	OLIVAR	S		0,56		0,56	0,56
1700000004961841	23-003-040-00251-0001	OLIVAR	S		0,89		0,89	0,89
1700000005458785	14-007-028-00002-0002	OLIVAR	S		0,01		0,01	0,01
1700000005458786	23-003-040-00281-0001	OLIVAR	S		0,01		0,01	0,01
1700000005458787	23-003-040-00282-0001	OLIVAR	S		0,60		0,60	0,60
1700000005458788	23-003-036-00116-0002	OLIVAR	S		0,01		0,01	0,01
1700000005458789	23-003-038-00329-0001	OLIVAR	S		0,02		0,02	0,02
1700000005458790	23-003-038-00330-0001	OLIVAR	S		3,81		3,81	3,81
1700000005458792	23-003-038-00313-0002	OLIVAR	S		0,03		0,03	0,03
1700000005458793	23-003-045-00018-0001	OLIVAR	S		0,10		0,10	0,10
1700000005458794	23-003-045-00019-0003	OLIVAR	S		0,06		0,06	0,06
1700000005458795	23-003-045-00201-0002	OLIVAR	S		0,08		0,08	0,08
1700000005458796	23-003-045-00201-0003	OLIVAR	S		0,03		0,03	0,03
1700000005458797	23-003-045-00202-0003	OLIVAR	S		3,37		3,37	3,37
1700000005458798	23-003-036-00115-0003	OLIVAR	S		1,10		1,10	1,10
1700000005458799	23-003-036-00116-0005	OLIVAR	S		0,01		0,01	0,01
1700000005458802	14-039-002-00034-0002	OLIVAR	S		0,01		0,01	0,01
1700000005458803	14-039-002-00138-0002	OLIVAR	S		3,79		3,79	3,79
1700000005458804	14-007-028-00015-0001	OLIVAR	R		0,02		0,02	0,02
1700000005458805	23-003-036-00115-0001	OLIVAR	S		1,90		1,90	1,90
1700000005458808	23-003-039-00054-0002	OLIVAR	S		4,30		4,30	4,30
1700000005458809	23-003-040-00128-0002	OLIVAR	S		0,03		0,03	0,03
1700000005458811	23-003-040-00130-0002	OLIVAR	S		1,60		1,60	1,60
1700000005458812	23-003-040-00131-0001	OLIVAR	S		0,52		0,52	0,52
1700000005458813	23-003-040-00136-0001	OLIVAR	S		0,13		0,13	0,13
1700000005458814	23-003-040-00519-0001	OLIVAR	S		0,01		0,01	0,01
1700000005458815	23-003-040-00200-0001	OLIVAR	S		0,42		0,42	0,42
1700000005458816	14-007-028-00013-0001	OLIVAR	S		4,20		4,20	4,20
1700000006631104	23-003-035-00009-0001	OLIVAR	S		0,53		0,53	0,53
1700000006631105	23-003-035-00028-0001	OLIVAR	S		0,01		0,01	0,01
1700000006631106	23-003-036-00092-0001	OLIVAR	S		2,55		2,55	2,55
1700000006631107	23-003-036-00093-0002	OLIVAR	S		0,03		0,03	0,03
1700000006631108	23-003-036-00102-0001	OLIVAR	S		0,04		0,04	0,04
1700000006631109	23-003-036-00104-0001	OLIVAR	S		0,01		0,01	0,01
1700000006631110	23-003-036-00105-0003	OLIVAR	S		0,12		0,12	0,12
1700000006631111	23-003-036-00118-0003	OLIVAR	S		1,24		1,24	1,18
1700000006631112	23-003-036-00119-0002	OLIVAR	S		0,13		0,13	0,13
1700000006631113	23-003-040-00181-0001	OLIVAR	S		0,29		0,29	0,29
1700000006631114	23-003-040-00182-0001	OLIVAR	S		0,26		0,26	0,26
1700000006631115	23-003-040-00186-0002	OLIVAR	S		0,10		0,10	0,10

(1) Con incidencias que retienen pago o deniegan el expediente.  
 (2) Se calcula sobre superficie declarada admisible.  
 (3) Aplicación del artículo 16 bis del RD 147/2023.

Puede verificar la integridad de una copia de este documento mediante la lectura del código QR adjunto o mediante el acceso a la dirección <a href="https://ws050.juntadeandalucia.es/verificarFirma">https://ws050.juntadeandalucia.es/verificarFirma</a> indicando el código de VERIFICACIÓN					
FIRMADO POR	RAQUEL MARIA ESPIN CRESPO		FECHA		26/06/2024
VERIFICACIÓN	Pk2jmMQ72K8YCCE9EQ8LU85ENJJ6M		PÁGINA		7902/8857

**RECINTOS PROPUESTOS**

REF.	REFERENCIA SIGPAC	CULTIVO	S/R	USO SIGPAC	Sup. Dec. admisible	Sup. Campo	Sup. Determ.	Sup. Resuelta
1700000006631116	23-003-040-00187-0001	OLIVAR	S		0,01		0,01	0,01
1700000006631117	23-003-036-00119-0003	OLIVAR	S		0,02		0,02	0,02
1700000006631118	23-003-036-00121-0002	OLIVAR	S		0,23		0,23	0,23
1700000006631119	23-003-036-00122-0001	OLIVAR	S		0,14		0,14	0,14
1700000006631120	23-003-036-00161-0004	OLIVAR	S		0,02		0,02	0,02
1700000006631121	23-003-036-00163-0001	OLIVAR	S		0,81		0,81	0,81
1700000006631122	23-003-036-00123-0001	OLIVAR	S		0,01		0,01	0,01
1700000006631123	23-003-036-00124-0001	OLIVAR	S		0,27		0,27	0,27
1700000006631126	23-003-038-00371-0002	OLIVAR	S		0,07		0,07	0,07
1700000006631127	23-003-036-00158-0001	OLIVAR	S		0,03		0,03	0,03
1700000006631128	23-003-036-00159-0002	OLIVAR	S		1,67		1,67	1,67
1700000006631129	23-003-036-00064-0001	OLIVAR	R		0,15		0,15	0,15
1700000006631130	23-003-036-00125-0001	OLIVAR	S		1,00		1,00	1,00
1700000006631132	23-003-036-00125-0002	OLIVAR	S		0,08		0,08	0,08
1700000006631133	23-003-036-00112-0001	OLIVAR	S		0,28		0,28	0,28

**INCIDENCIAS****INCIDENCIA DESCRIPCIÓN**

- 4272 Verifica que las líneas de declaración de las Solicitudes Únicas no tienen solapes con la capa de Retroactividad Gráfica (ambas de la misma campaña) a nivel de expediente/línea de declaración gráfica de la solicitud.  
Recinto:23-003-036-00118-00003 Cultivo: - Agregado de la referencia del recinto.:0 Zona de la referencia del recinto.:0 Superficie solapada.:0,02 Id. Incid.:95145539  
Recinto:23-003-036-00118-00003 Cultivo: - Agregado de la referencia del recinto.:0 Zona de la referencia del recinto.:0 Superficie solapada.:0,04 Id. Incid.:95145540
- 75022 No Autoriza a que, en caso de la devolución por la entidad financiera (retrocesión bancaria) del pago en la cuenta corriente consignada en la solicitud y que está debidamente registrada en el sistema contable GIRO de la Junta de Andalucía, se proceda al pago en cualquier otra cuenta corriente de la titularidad del solicitante vigente en dicho sistema contable.

(1) Con incidencias que retienen pago o deniegan el expediente.  
(2) Se calcula sobre superficie declarada admisible.  
(3) Aplicación del artículo 16 bis del RD 147/2023.

Puede verificar la integridad de una copia de este documento mediante la lectura del código QR adjunto o mediante el acceso a la dirección <a href="https://ws050.juntadeandalucia.es/verificarFirma">https://ws050.juntadeandalucia.es/verificarFirma</a> indicando el código de VERIFICACIÓN				
FIRMADO POR	RAQUEL MARIA ESPIN CRESPO	FECHA	26/06/2024	
VERIFICACIÓN	Pk2jmMQ72K8YCCCE9EQ8LU85ENJJ6M	PÁGINA	7903/8857	



**APELLIDOS Y NOMBRE / RAZÓN SOCIAL**

SANTIAGO PINO MARIA JESUS

**NIF**  
\*\*\*0911\*

**EXPEDIENTE**  
1120949

**RESOLUCIÓN**  
CONCESIÓN DE LA AYUDA

**DATOS DE MANTENIMIENTO UNIDADES**

**GRUPO DE PAGO**

ZONAS DE LIMITACIONES NATURALES

<b>Sup. Dec. Admisible</b>	<b>Sup. Resuelta</b>	<b>Sobredecl.</b>	<b>% Sobredecl.</b>
38,69	38,69	0,00	0,00

**RESUMEN DE PAGOS**

	<b>IMPORTE ( Euros )</b>			
	<b>RESUELTO</b>	<b>FEADER</b>	<b>MAPA</b>	<b>CAPADR</b>
Pago realizado	1.080,64	918,55	106,01	56,09
A pagar	106,75	90,74	10,47	5,54
<b>TOTAL</b>	<b>1.187,39</b>	<b>1.009,29</b>	<b>116,48</b>	<b>61,63</b>

**APLICACIÓN DE REDUCCIONES Y PENALIZACIONES (%)**

<b>Criterios de subvencionabilidad (1)</b>	<b>Presentación tardía</b>	<b>Omisión declaración</b>	<b>Condicionabilidad</b>
0,00	0,00	0,00	0,00

**IMPORTE ( Euros )**

<b>Calculado(2)</b>	<b>Reducción</b>	<b>Penalización</b>	<b>Reducción Penalización (3)</b>	<b>Penalización adicional</b>	<b>Resuelto</b>	<b>FEADER</b>	<b>MAPA</b>	<b>CAPADR</b>
1.187,39 €	0,00 €	0,00 €	0,00 €	0,00 €	1.187,39 €	1.009,28 €	116,48 €	61,63 €
<b>Importe Unitario:</b>	<b>54,00 €</b>	<b>Nuevo Importe Unitario:</b>	<b>30,69 €</b>					

(1) Con incidencias que retienen pago o deniegan el expediente.  
 (2) Se calcula sobre superficie declarada admisible.  
 (3) Aplicación del artículo 16 bis del RD 147/2023.

Puede verificar la integridad de una copia de este documento mediante la lectura del código QR adjunto o mediante el acceso a la dirección <a href="https://ws050.juntadeandalucia.es/verificarFirma">https://ws050.juntadeandalucia.es/verificarFirma</a> indicando el código de VERIFICACIÓN				
FIRMADO POR	RAQUEL MARIA ESPIN CRESPO	FECHA	26/06/2024	
VERIFICACIÓN	Pk2jmMQ72K8YCCE9EQ8LU85ENJJ6M	PÁGINA	7904/8857	



**RECINTOS PROPUESTOS**

REF.	REFERENCIA SIGPAC	CULTIVO	S/R	USO SIGPAC	Sup. Dec. admisible	Sup. Campo	Sup. Determ.	Sup. Resuelta
-1249000	23-069-032-00348-0002	OLIVAR	S		0,01		0,01	0,01
-941295	23-087-001-00043-0001	OLIVAR	S		0,07		0,07	0,07
1700000005405810	23-069-019-00228-0002	OLIVAR	S		1,86		1,86	1,86
1700000005405811	23-069-019-00229-0001	OLIVAR	S		2,22		2,22	2,22
1700000005405812	23-087-001-00012-0001	OLIVAR	S		1,67		1,67	1,67
1700000005405813	23-087-001-00013-0002	OLIVAR	S		5,46		5,46	5,46
1700000005405814	23-087-001-00040-0003	OLIVAR	S		2,86		2,86	2,86
1700000005405815	23-069-021-00273-0001	OLIVAR	S		0,53		0,53	0,53
1700000005405816	23-069-021-00274-0003	OLIVAR	S		0,01		0,01	0,01
1700000005405817	23-069-021-00281-0001	OLIVAR	S		0,01		0,01	0,01
1700000005405818	23-069-021-00281-0001	OLIVAR	S		0,04		0,04	0,04
1700000005405819	23-069-026-00010-0001	OLIVAR	S		0,04		0,04	0,04
1700000005405820	23-069-026-00011-0001	OLIVAR	S		0,84		0,84	0,84
1700000005405821	23-069-021-00251-0001	OLIVAR	S		1,60		1,60	1,60
1700000005405822	23-069-032-00172-0001	OLIVAR	S		0,03		0,03	0,03
1700000005405823	23-069-032-00347-0001	OLIVAR	S		0,01		0,01	0,01
1700000005405825	23-069-026-00436-0001	OLIVAR	S		1,95		1,95	1,95
1700000005405827	23-087-002-00036-0001	OLIVAR	S		0,09		0,09	0,09
1700000005405828	23-069-026-00434-0001	OLIVAR	S		1,71		1,71	1,71
1700000005405829	23-069-026-00216-0002	OLIVAR	S		6,20		6,20	6,20
1700000005405830	23-069-032-00170-0001	OLIVAR	S		1,92		1,92	1,92
1700000005405831	23-069-032-00097-0001	OLIVAR	S		1,64		1,64	1,64
1700000005405832	23-069-027-00135-0001	OLIVAR	S		0,56		0,56	0,56
1700000005405833	23-069-027-00133-0001	OLIVAR	S		0,01		0,01	0,01
1700000006278122	23-069-004-00339-0002	OLIVAR	S		0,04		0,04	0,04
1700000006278123	23-069-004-00341-0001	OLIVAR	S		0,02		0,02	0,00
1700000006278124	23-069-004-00364-0001	OLIVAR	S		2,45		2,45	2,45
1700000006278125	23-069-009-00027-0001	OLIVAR	S		2,33		2,33	2,33
1700000006278126	23-069-009-00030-0001	OLIVAR	S		0,02		0,02	0,02
1700000006278127	23-069-009-00707-0001	OLIVAR	S		0,11		0,11	0,11
1700000006278131	23-069-023-00268-0005	OLIVAR	S		0,17		0,17	0,17
1700000006278132	23-069-023-00268-0004	OLIVAR	S		2,23		2,23	2,23

(1) Con incidencias que retienen pago o deniegan el expediente.  
 (2) Se calcula sobre superficie declarada admisible.  
 (3) Aplicación del artículo 16 bis del RD 147/2023.

Puede verificar la integridad de una copia de este documento mediante la lectura del código QR adjunto o mediante el acceso a la dirección <a href="https://ws050.juntadeandalucia.es/verificarFirma">https://ws050.juntadeandalucia.es/verificarFirma</a> indicando el código de VERIFICACIÓN				
FIRMADO POR	RAQUEL MARIA ESPIN CRESPO	FECHA	26/06/2024	
VERIFICACIÓN	Pk2jmMQ72K8YCCCE9EQ8LU85ENJJ6M	PÁGINA	7905/8857	

**APELLIDOS Y NOMBRE / RAZÓN SOCIAL**

SANTISTEBAN CANO MARIA VICTORIA

**NIF**

\*\*\*9804\*

**EXPEDIENTE**

1229563

**RESOLUCIÓN**

CONCESIÓN DE LA AYUDA

**DATOS DE MANTENIMIENTO UNIDADES****GRUPO DE PAGO**

ZONAS DE LIMITACIONES NATURALES

**Sup. Dec.  
Admisible**

20,04

**Sup.  
Resuelta**

20,04

**Sobredecl.**

0,00

**% Sobredecl.**

0,00

**RESUMEN DE PAGOS**

	<b>IMPORTE ( Euros )</b>			
	<b>RESUELTO</b>	<b>FEADER</b>	<b>MAPA</b>	<b>CAPADR</b>
Pago realizado	934,95	794,71	91,72	48,52
A pagar	92,35	78,50	9,06	4,79
<b>TOTAL</b>	<b>1.027,30</b>	<b>873,21</b>	<b>100,78</b>	<b>53,31</b>

**APLICACIÓN DE REDUCCIONES Y PENALIZACIONES (%)**

<b>Criterios de subvencionabilidad (1)</b>	<b>Presentación tardía</b>	<b>Omisión declaración</b>	<b>Condicionabilidad</b>
0,00	0,00	0,00	0,00

**IMPORTE ( Euros )**

<b>Calculado(2)</b>	<b>Reducción</b>	<b>Penalización</b>	<b>Reducción Penalización (3)</b>	<b>Penalización adicional</b>	<b>Resuelto</b>	<b>FEADER</b>	<b>MAPA</b>	<b>CAPADR</b>
1.027,30 €	0,00 €	0,00 €	0,00 €	0,00 €	1.027,30 €	873,21 €	100,78 €	53,31 €
<b>Importe Unitario:</b>	<b>54,00 €</b>	<b>Nuevo Importe Unitario:</b>	<b>51,26 €</b>					

**RECINTOS PROPUESTOS**

<b>REF.</b>	<b>REFERENCIA SIGPAC</b>	<b>CULTIVO</b>	<b>S/R</b>	<b>USO SIGPAC</b>	<b>Sup. Dec. admisible</b>	<b>Sup. Campo</b>	<b>Sup. Determ.</b>	<b>Sup. Resuelta</b>
170000006548392	23-092-019-00063-0001	OLIVAR	R		15,87		15,87	15,87
170000006548393	23-092-019-00068-0001	OLIVAR	R		4,17		4,17	4,17

(1) Con incidencias que retienen pago o deniegan el expediente.

(2) Se calcula sobre superficie declarada admisible.

(3) Aplicación del artículo 16 bis del RD 147/2023.

Puede verificar la integridad de una copia de este documento mediante la lectura del código QR adjunto o mediante el acceso a la dirección <https://ws050.juntadeandalucia.es/verificarFirma> indicando el código de VERIFICACIÓN

FIRMADO POR	RAQUEL MARIA ESPIN CRESPO	FECHA	26/06/2024
VERIFICACIÓN	Pk2jmMQ72K8YCCE9EQ8LU85ENJJ6M	PÁGINA	7906/8857





**APELLIDOS Y NOMBRE / RAZÓN SOCIAL**

SANTISTEBAN FUENTES SARA

**NIF**

\*\*\*6511\*

**EXPEDIENTE**

1214615

**RESOLUCIÓN**

CONCESIÓN DE LA AYUDA

**DATOS DE MANTENIMIENTO UNIDADES****GRUPO DE PAGO**

ZONAS DE LIMITACIONES NATURALES

**Sup. Dec.  
Admisible**

29,10

**Sup.  
Resuelta**

29,10

**Sobredecl.**

0,00

**% Sobredecl.**

0,00

**RESUMEN DE PAGOS**

	<b>IMPORTE ( Euros )</b>			
	<b>RESUELTO</b>	<b>FEADER</b>	<b>MAPA</b>	<b>CAPADR</b>
Pago realizado	1.081,20	919,02	106,06	56,12
A pagar	106,80	90,78	10,48	5,54
<b>TOTAL</b>	<b>1.188,00</b>	<b>1.009,80</b>	<b>116,54</b>	<b>61,66</b>

**APLICACIÓN DE REDUCCIONES Y PENALIZACIONES (%)**

<b>Criterios de subvencionabilidad (1)</b>	<b>Presentación tardía</b>	<b>Omisión declaración</b>	<b>Condicionabilidad</b>
0,00	0,00	0,00	0,00

**IMPORTE ( Euros )**

Calculado(2)	Reducción	Penalización	Reducción Penalización (3)	Penalización adicional	Resuelto	FEADER	MAPA	CAPADR
1.188,00 €	0,00 €	0,00 €	0,00 €	0,00 €	1.188,00 €	1.009,80 €	116,54 €	61,66 €
Importe Unitario:	54,00 €	Nuevo Importe Unitario:	40,82 €					

**RECINTOS PROPUESTOS**

<b>REF.</b>	<b>REFERENCIA SIGPAC</b>	<b>CULTIVO</b>	<b>S/R</b>	<b>USO SIGPAC</b>	<b>Sup. Dec. admisible</b>	<b>Sup. Campo</b>	<b>Sup. Determ.</b>	<b>Sup. Resuelta</b>
-1066130	23-055-013-00043-0006	OLIVAR	R		0,03		0,03	0,03
4648326	23-055-013-00043-0002	OLIVAR	R		2,83		2,83	2,83
4648329	23-055-013-00043-0003	OLIVAR	R		3,09		3,09	3,09
4648331	23-055-013-00044-0001	OLIVAR	R		1,03		1,03	1,03
4648336	23-055-013-00047-0001	OLIVAR	R		3,12		3,12	3,12
4648337	23-055-013-00120-0003	OLIVAR	R		4,69		4,69	4,69
7516037	23-055-013-00120-0004	OLIVAR	R		1,53		1,53	1,53
7516039	23-055-013-00120-0006	OLIVAR	R		0,14		0,14	0,14
1700000007046902	23-092-019-00063-0001	OLIVAR	R		12,64		12,64	12,64

(1) Con incidencias que retienen pago o deniegan el expediente.

(2) Se calcula sobre superficie declarada admisible.

(3) Aplicación del artículo 16 bis del RD 147/2023.

Puede verificar la integridad de una copia de este documento mediante la lectura del código QR adjunto o mediante el acceso a la dirección <https://ws050.juntadeandalucia.es/verificarFirma> indicando el código de VERIFICACIÓN

FIRMADO POR	RAQUEL MARIA ESPIN CRESPO	FECHA	26/06/2024
VERIFICACIÓN	Pk2jmMQ72K8YCCE9EQ8LU85ENJJ6M	PÁGINA	7907/8857



**APELLIDOS Y NOMBRE / RAZÓN SOCIAL**

SARRION HARO MIGUEL ANTONIO

**NIF**

\*\*\*\*8883\*

**EXPEDIENTE**

1087657

**RESOLUCIÓN**

CONCESIÓN DE LA AYUDA

**DATOS DE MANTENIMIENTO UNIDADES**

<b>GRUPO DE PAGO</b>	<b>Sup. Dec. Admisible</b>	<b>Sup. Resuelta</b>	<b>Sobredecl.</b>	<b>% Sobredecl.</b>
ZONAS DE LIMITACIONES NATURALES	17,38	17,38	0,00	0,00

**RESUMEN DE PAGOS**

	<b>IMPORTE ( Euros )</b>			
	<b>RESUELTO</b>	<b>FEADER</b>	<b>MAPA</b>	<b>CAPADR</b>
Pago realizado	830,76	706,15	81,50	43,11
A pagar	82,06	69,75	8,05	4,26
<b>TOTAL</b>	<b>912,82</b>	<b>775,90</b>	<b>89,55</b>	<b>47,37</b>

**APLICACIÓN DE REDUCCIONES Y PENALIZACIONES (%)**

<b>Criterios de subvencionabilidad (1)</b>	<b>Presentación tardía</b>	<b>Omisión declaración</b>	<b>Condicionalidad</b>
0,00	0,00	0,00	0,00

**IMPORTE ( Euros )**

Calculado(2)	Reducción	Penalización	Reducción Penalización (3)	Penalización adicional	Resuelto	FEADER	MAPA	CAPADR
912,82 €	0,00 €	0,00 €	0,00 €	0,00 €	912,82 €	775,90 €	89,55 €	47,37 €
Importe Unitario:	54,00 €	Nuevo Importe Unitario:	52,52 €					

**RECINTOS PROPUESTOS**

<b>REF.</b>	<b>REFERENCIA SIGPAC</b>	<b>CULTIVO</b>	<b>S/R</b>	<b>USO SIGPAC</b>	<b>Sup. Dec. admisible</b>	<b>Sup. Campo</b>	<b>Sup. Determ.</b>	<b>Sup. Resuelta</b>
5512520	23-041-006-00072-0001	OLIVAR	S		2,35		2,35	2,35
5512531	23-056-006-00007-0001	OLIVAR	S		0,96		0,96	0,96
5512539	23-056-006-00048-0001	OLIVAR	S		2,24		2,24	2,24
1700000005410442	23-041-005-00165-0001	OLIVAR	S		2,40		2,40	2,40
1700000005410443	23-041-006-00012-0002	OLIVAR	S		2,39		2,39	2,39
1700000005410444	23-041-005-00294-0001	OLIVAR	S		0,01		0,01	0,01
1700000005410445	23-041-005-00300-0002	OLIVAR	S		2,85		2,85	2,85
1700000005410446	23-041-005-00306-0001	OLIVAR	S		0,03		0,03	0,03
1700000005410447	23-041-005-00307-0001	OLIVAR	S		0,09		0,09	0,09
1700000005410448	23-041-005-00177-0002	OLIVAR	S		1,96		1,96	1,96
1700000005410449	23-041-005-09013-0004	OLIVAR	S		0,04		0,04	0,04
1700000005410450	23-041-006-00053-0001	OLIVAR	S		2,06		2,06	2,06

(1) Con incidencias que retienen pago o deniegan el expediente.

(2) Se calcula sobre superficie declarada admisible.

(3) Aplicación del artículo 16 bis del RD 147/2023.

Puede verificar la integridad de una copia de este documento mediante la lectura del código QR adjunto o mediante el acceso a la dirección <https://ws050.juntadeandalucia.es/verificarFirma> indicando el código de VERIFICACIÓN

FIRMADO POR	RAQUEL MARIA ESPIN CRESPO	FECHA	26/06/2024
VERIFICACIÓN	Pk2jmMQ72K8YCCE9EQ8LU85ENJJ6M	PÁGINA	7908/8857





**APELLIDOS Y NOMBRE / RAZÓN SOCIAL**

SARRION RANDO MIGUEL ANGEL

**NIF**

\*\*\*\*5992\*

**EXPEDIENTE**

1065417

**RESOLUCIÓN**

CONCESIÓN DE LA AYUDA

**DATOS DE MANTENIMIENTO UNIDADES**

**GRUPO DE PAGO**

ZONAS DE LIMITACIONES NATURALES

**Sup. Dec.  
Admisible**

61,29

**Sup.  
Resuelta**

61,29

**Sobredecl.**

0,00

**% Sobredecl.**

0,00

**RESUMEN DE PAGOS**

	<b><u>IMPORTE ( Euros )</u></b>			
	<b><u>RESUELTO</u></b>	<b><u>FEADER</u></b>	<b><u>MAPA</u></b>	<b><u>CAPADR</u></b>
Pago realizado	963,19	818,71	94,49	49,99
A pagar	224,81	191,09	22,05	11,67
<b>TOTAL</b>	<b>1.188,00</b>	<b>1.009,80</b>	<b>116,54</b>	<b>61,66</b>

**APLICACIÓN DE REDUCCIONES Y PENALIZACIONES (%)**

<b><u>Criterios de subvencionabilidad (1)</u></b>	<b><u>Presentación tardía</u></b>	<b><u>Omisión declaración</u></b>	<b><u>Condicionabilidad</u></b>
0,00	0,00	0,00	0,00

**IMPORTE ( Euros )**

<b><u>Calculado(2)</u></b>	<b><u>Reducción</u></b>	<b><u>Penalización</u></b>	<b><u>Reducción Penalización (3)</u></b>	<b><u>Penalización adicional</u></b>	<b><u>Resuelto</u></b>	<b><u>FEADER</u></b>	<b><u>MAPA</u></b>	<b><u>CAPADR</u></b>
1.188,00 €	0,00 €	0,00 €	0,00 €	0,00 €	1.188,00 €	1.009,80 €	116,54 €	61,66 €
<b>Importe Unitario:</b>	<b>54,00 €</b>	<b>Nuevo Importe Unitario:</b>	<b>19,38 €</b>					

(1) Con incidencias que retienen pago o deniegan el expediente.

(2) Se calcula sobre superficie declarada admisible.

(3) Aplicación del artículo 16 bis del RD 147/2023.

Puede verificar la integridad de una copia de este documento mediante la lectura del código QR adjunto o mediante el acceso a la dirección <https://ws050.juntadeandalucia.es/verificarFirma> indicando el código de VERIFICACIÓN

FIRMADO POR

RAQUEL MARIA ESPIN CRESPO

FECHA

26/06/2024

VERIFICACIÓN

Pk2jmMQ72K8YCCE9EQ8LU85ENJJ6M

PÁGINA

7909/8857





**RECINTOS PROPUESTOS**

REF.	REFERENCIA SIGPAC	CULTIVO	S/R	USO SIGPAC	Sup. Dec. admisible	Sup. Campo	Sup. Determ.	Sup. Resuelta
6907015	23-041-004-00004-0001	OLIVAR	S		1,57		1,57	1,57
6907016	23-041-004-00005-0001	OLIVAR	S		0,50		0,50	0,50
6907083	23-041-007-00157-0002	OLIVAR	S		8,27		8,27	8,27
1700000004538535	23-041-001-00012-0001	OLIVAR	S		0,95		0,95	0,95
1700000004538536	23-041-007-00128-0001	OLIVAR	S		1,16		1,16	1,16
1700000004538537	23-041-007-00156-0003	OLIVAR	S		7,68		7,68	7,68
1700000004538538	23-041-007-00062-0001	OLIVAR	S		1,68		1,68	1,68
1700000004538539	23-041-007-00037-0001	OLIVAR	S		0,51		0,51	0,51
1700000004538540	23-041-001-00133-0003	OLIVAR	S		0,44		0,44	0,44
1700000004538541	23-041-001-00134-0003	OLIVAR	S		0,44		0,44	0,44
1700000004538542	23-041-007-00075-0001	OLIVAR	S		2,46		2,46	2,46
1700000004538543	23-041-001-00011-0001	OLIVAR	S		1,59		1,59	1,59
1700000004538544	23-041-007-00171-0003	OLIVAR	S		3,95		3,95	3,95
1700000004538545	23-041-008-00061-0001	OLIVAR	S		5,24		5,24	5,24
1700000004538546	23-069-013-00103-0001	OLIVAR	S		8,88		8,88	8,88
1700000005302839	23-069-013-00098-0001	OLIVAR	S		2,36		2,36	2,36
1700000006791736	23-086-022-00115-0001	OLIVAR	S		0,64		0,64	0,64
1700000006791737	23-098-005-00010-0001	OLIVAR	S		0,32		0,32	0,32
1700000006791738	23-098-004-00233-0001	OLIVAR	S		0,70		0,70	0,70
1700000006791739	23-098-003-00135-0001	OLIVAR	S		0,51		0,51	0,51
1700000006791744	23-098-006-00051-0001	OLIVAR	S		1,57		1,57	1,57
1700000006791745	23-098-006-00052-0001	OLIVAR	S		0,26		0,26	0,26
1700000006791747	23-098-006-00086-0002	OLIVAR	S		0,32		0,32	0,32
1700000006791749	23-098-004-00234-0001	OLIVAR	S		0,44		0,44	0,44
1700000006791755	23-098-001-00125-0001	OLIVAR	S		0,24		0,24	0,24
1700000006791756	23-087-012-00030-0001	OLIVAR	S		0,93		0,93	0,93
1700000006791761	23-087-012-00116-0001	OLIVAR	S		1,30		1,30	1,30
1700000006791762	23-098-001-00135-0002	OLIVAR	S		0,24		0,24	0,24
1700000006791763	23-098-001-00136-0001	OLIVAR	S		0,24		0,24	0,24
1700000006791767	23-098-002-00206-0002	OLIVAR	S		0,82		0,82	0,82
1700000006791774	23-098-006-00035-0001	OLIVAR	S		1,43		1,43	1,43
1700000006791776	23-087-012-00019-0001	OLIVAR	S		2,44		2,44	2,44
1700000006791779	23-098-006-00116-0001	OLIVAR	S		0,32		0,32	0,32
1700000006791783	23-098-007-00173-0002	OLIVAR	S		0,26		0,26	0,26
1700000006791785	23-098-003-00088-0001	OLIVAR	S		0,22		0,22	0,22
1700000006791787	23-098-003-00123-0001	OLIVAR	S		0,41		0,41	0,41

(1) Con incidencias que retienen pago o deniegan el expediente.  
 (2) Se calcula sobre superficie declarada admisible.  
 (3) Aplicación del artículo 16 bis del RD 147/2023.

Puede verificar la integridad de una copia de este documento mediante la lectura del código QR adjunto o mediante el acceso a la dirección <a href="https://ws050.juntadeandalucia.es/verificarFirma">https://ws050.juntadeandalucia.es/verificarFirma</a> indicando el código de VERIFICACIÓN					
FIRMADO POR	RAQUEL MARIA ESPIN CRESPO		FECHA		26/06/2024
VERIFICACIÓN	Pk2jmMQ72K8YCCE9EQ8LU85ENJJ6M		PÁGINA		7910/8857



**APELLIDOS Y NOMBRE / RAZÓN SOCIAL**

SERNA GONZALEZ MANUEL

**NIF**

\*\*\*\*1451\*

**EXPEDIENTE**

1179044

**RESOLUCIÓN**

CONCESIÓN DE LA AYUDA

**DATOS DE MANTENIMIENTO UNIDADES**

<b>GRUPO DE PAGO</b>	<b>Sup. Dec. Admisible</b>	<b>Sup. Resuelta</b>	<b>Sobredecl.</b>	<b>% Sobredecl.</b>
ZONAS DE LIMITACIONES NATURALES	26,03	26,03	0,00	0,00

**RESUMEN DE PAGOS**

	<b>IMPORTE ( Euros )</b>			
	<b>RESUELTO</b>	<b>FEADER</b>	<b>MAPA</b>	<b>CAPADR</b>
Pago realizado	1.081,20	919,02	106,06	56,12
A pagar	106,80	90,78	10,48	5,54
<b>TOTAL</b>	<b>1.188,00</b>	<b>1.009,80</b>	<b>116,54</b>	<b>61,66</b>

**APLICACIÓN DE REDUCCIONES Y PENALIZACIONES (%)**

<b>Criterios de subvencionabilidad (1)</b>	<b>Presentación tardía</b>	<b>Omisión declaración</b>	<b>Condicionalidad</b>
0,00	0,00	0,00	0,00

**IMPORTE ( Euros )**

Calculado(2)	Reducción	Penalización	Reducción Penalización (3)	Penalización adicional	Resuelto	FEADER	MAPA	CAPADR
1.188,00 €	0,00 €	0,00 €	0,00 €	0,00 €	1.188,00 €	1.009,80 €	116,54 €	61,66 €
Importe Unitario:	54,00 €	Nuevo Importe Unitario:	45,64 €					

**RECINTOS PROPUESTOS**

<b>REF.</b>	<b>REFERENCIA SIGPAC</b>	<b>CULTIVO</b>	<b>USO S/R SIGPAC</b>	<b>Sup. Dec. admisible</b>	<b>Sup. Campo</b>	<b>Sup. Determ.</b>	<b>Sup. Resuelta</b>
-1449700	23-010-001-00055-0001	OLIVAR	S	1,24		1,24	1,24
-1310208	23-010-003-00176-0001	OLIVAR	S	1,62		1,62	1,62
-1310178	23-010-014-00025-0003	OLIVAR	S	3,68		3,68	3,68
170000005441873	23-010-001-00005-0001	OLIVAR	S	0,51		0,51	0,51
170000005441876	23-010-001-00056-0001	OLIVAR	S	3,78		3,78	3,78
170000005441877	23-010-001-00062-0001	OLIVAR	S	1,02		1,02	1,02
170000005441878	23-010-002-00030-0001	OLIVAR	S	0,54		0,54	0,54
170000005441879	23-010-002-00032-0002	OLIVAR	S	0,01		0,01	0,01
170000005441880	23-010-003-00103-0002	OLIVAR	S	0,66		0,66	0,66
170000005441881	23-010-003-00135-0002	OLIVAR	S	0,07		0,07	0,07
170000005441957	23-010-008-00063-0001	OLIVAR	S	2,56		2,56	2,56
170000005441958	23-010-008-00064-0002	OLIVAR	S	0,01		0,01	0,01
170000005441959	23-010-008-00064-0002	OLIVAR	S	0,04		0,04	0,04
170000005441960	23-010-008-00068-0005	OLIVAR	S	7,94		7,94	7,94
170000005441961	23-010-008-00069-0001	OLIVAR	S	0,01		0,01	0,01
170000005441962	23-010-008-00070-0002	OLIVAR	S	0,01		0,01	0,01
170000005441963	23-010-008-00334-0001	OLIVAR	S	0,02		0,02	0,02
170000005441964	23-010-008-00346-0003	OLIVAR	S	0,03		0,03	0,03
170000005441965	23-010-003-00563-0002	OLIVAR	S	1,12		1,12	1,12
170000005441966	23-010-003-00108-0001	OLIVAR	S	0,23		0,23	0,23
170000005441967	23-010-003-00104-0002	OLIVAR	S	0,39		0,39	0,39
170000005441968	23-010-003-00114-0001	OLIVAR	S	0,50		0,50	0,50
170000005441969	23-010-003-00134-0003	OLIVAR	S	0,01		0,01	0,01
170000005441971	23-010-008-00108-0001	OLIVAR	R	0,03		0,03	0,03

(1) Con incidencias que retienen pago o deniegan el expediente.  
 (2) Se calcula sobre superficie declarada admisible.  
 (3) Aplicación del artículo 16 bis del RD 147/2023.

Puede verificar la integridad de una copia de este documento mediante la lectura del código QR adjunto o mediante el acceso a la dirección <a href="https://ws050.juntadeandalucia.es/verificarFirma">https://ws050.juntadeandalucia.es/verificarFirma</a> indicando el código de VERIFICACIÓN					
FIRMADO POR	RAQUEL MARIA ESPIN CRESPO		FECHA		26/06/2024
VERIFICACIÓN	Pk2jmMQ72K8YCCE9EQ8LU85ENJJ6M		PÁGINA		7911/8857

**APELLIDOS Y NOMBRE / RAZÓN SOCIAL**

SERRANO ALCALA JOSEFA

**NIF**

\*\*\*\*9355\*

**EXPEDIENTE**

1119787

**RESOLUCIÓN**

CONCESIÓN DE LA AYUDA

**DATOS DE MANTENIMIENTO UNIDADES****GRUPO DE PAGO**

ZONAS DE LIMITACIONES NATURALES

**Sup. Dec.  
Admisible**

6,04

**Sup.  
Resuelta**

6,04

**Sobredecl.**

0,00

**% Sobredecl.**

0,00

**RESUMEN DE PAGOS**

	<b>IMPORTE ( Euros )</b>			
	<b>RESUELTO</b>	<b>FEADER</b>	<b>MAPA</b>	<b>CAPADR</b>
Pago realizado	296,84	252,32	29,12	15,40
A pagar	29,32	24,92	2,88	1,52
<b>TOTAL</b>	<b>326,16</b>	<b>277,24</b>	<b>32,00</b>	<b>16,92</b>

**APLICACIÓN DE REDUCCIONES Y PENALIZACIONES (%)**

<b>Crterios de subvencionabilidad (1)</b>	<b>Presentación tardía</b>	<b>Omisión declaración</b>	<b>Condicionalidad</b>
0,00	0,00	0,00	0,00

**IMPORTE ( Euros )**

Calculado(2)	Reducción	Penalización	Reducción Penalización (3)	Penalización adicional	Resuelto	FEADER	MAPA	CAPADR
326,16 €	0,00 €	0,00 €	0,00 €	0,00 €	326,16 €	277,24 €	32,00 €	16,92 €
Importe Unitario:	54,00 €	Nuevo Importe Unitario:	54,00 €					

**RECINTOS PROPUESTOS**

<b>REF.</b>	<b>REFERENCIA SIGPAC</b>	<b>CULTIVO</b>	<b>USO S/R SIGPAC</b>	<b>Sup. Dec. admisible</b>	<b>Sup. Campo</b>	<b>Sup. Determ.</b>	<b>Sup. Resuelta</b>
-86176	23-003-040-00024-0002	OLIVAR	S	1,88		1,88	1,88
-85421	23-003-032-00132-0002	OLIVAR	S	0,08		0,08	0,08
1700000006521689	23-003-032-00131-0003	OLIVAR	S	0,01		0,01	0,01
1700000006521690	23-003-033-00081-0001	OLIVAR	S	0,02		0,02	0,02
1700000006521691	23-003-033-00082-0001	OLIVAR	S	1,21		1,21	1,21
1700000006521692	23-003-033-00249-0002	OLIVAR	S	1,18		1,18	1,18
1700000006521694	23-003-035-00051-0001	OLIVAR	S	0,71		0,71	0,71
1700000006521695	23-061-020-00192-0002	OLIVAR	S	0,35		0,35	0,35
1700000006521696	23-061-002-00091-0001	OLIVAR	R	0,01		0,01	0,01
1700000006521697	23-003-035-00051-0002	OLIVAR	S	0,05		0,05	0,05
1700000006521699	23-061-020-00189-0002	OLIVAR	S	0,54		0,54	0,54

(1) Con incidencias que retienen pago o deniegan el expediente.

(2) Se calcula sobre superficie declarada admisible.

(3) Aplicación del artículo 16 bis del RD 147/2023.

Puede verificar la integridad de una copia de este documento mediante la lectura del código QR adjunto o mediante el acceso a la dirección <https://ws050.juntadeandalucia.es/verificarFirma> indicando el código de VERIFICACIÓN

FIRMADO POR

RAQUEL MARIA ESPIN CRESPO

FECHA

26/06/2024

VERIFICACIÓN

Pk2jmMQ72K8YCCE9EQ8LU85ENJJ6M

PÁGINA

7912/8857



**APELLIDOS Y NOMBRE / RAZÓN SOCIAL**

SERRANO ARIAS RAFAEL ANTONIO

**NIF**

\*\*\*\*3875\*

**EXPEDIENTE**

1096966

**RESOLUCIÓN**

CONCESIÓN DE LA AYUDA

**DATOS DE MANTENIMIENTO UNIDADES****GRUPO DE PAGO**

ZONAS DE LIMITACIONES NATURALES

**Sup. Dec.  
Admisible**

3,34

**Sup.  
Resuelta**

3,34

**Sobredecl.**

0,00

**% Sobredecl.**

0,00

**RESUMEN DE PAGOS**

	<b>IMPORTE ( Euros )</b>			
	<b>RESUELTO</b>	<b>FEADER</b>	<b>MAPA</b>	<b>CAPADR</b>
Pago realizado	164,15	139,53	16,10	8,52
A pagar	16,21	13,78	1,59	0,84
<b>TOTAL</b>	<b>180,36</b>	<b>153,31</b>	<b>17,69</b>	<b>9,36</b>

**APLICACIÓN DE REDUCCIONES Y PENALIZACIONES (%)**

<b>Criterios de subvencionabilidad (1)</b>	<b>Presentación tardía</b>	<b>Omisión declaración</b>	<b>Condicionalidad</b>
0,00	0,00	0,00	0,00

**IMPORTE ( Euros )**

Calculado(2)	Reducción	Penalización	Reducción Penalización (3)	Penalización adicional	Resuelto	FEADER	MAPA	CAPADR
180,36 €	0,00 €	0,00 €	0,00 €	0,00 €	180,36 €	153,31 €	17,69 €	9,36 €
Importe Unitario:	54,00 €	Nuevo Importe Unitario:	54,00 €					

**RECINTOS PROPUESTOS**

<b>REF.</b>	<b>REFERENCIA SIGPAC</b>	<b>CULTIVO</b>	<b>S/R</b>	<b>USO SIGPAC</b>	<b>Sup. Dec. admisible</b>	<b>Sup. Campo</b>	<b>Sup. Determ.</b>	<b>Sup. Resuelta</b>
-1130455	23-003-039-09000-0005	OLIVAR	S		0,05		0,05	0,05
4119620	23-060-056-00028-0001	OLIVAR	S		0,28		0,28	0,28
4769772	23-003-038-00133-0001	OLIVAR	S		0,40		0,40	0,40
5311494	23-003-036-09029-0005	OLIVAR	S		0,06		0,06	0,06
1700000006759555	23-003-037-00096-0001	OLIVAR	S		0,03		0,03	0,03
1700000006759556	23-003-037-00307-0003	OLIVAR	S		0,29		0,29	0,29
1700000006759557	23-003-037-00098-0002	OLIVAR	S		0,20		0,20	0,20
1700000006759558	23-003-037-00099-0001	OLIVAR	S		1,77		1,77	1,77
1700000006759559	23-003-037-00100-0001	OLIVAR	S		0,04		0,04	0,04
1700000006759560	23-003-037-00264-0002	OLIVAR	S		0,04		0,04	0,04
1700000006759561	23-003-037-00266-0002	OLIVAR	S		0,09		0,09	0,09
1700000006759563	23-003-039-00219-0001	OLIVAR	S		0,09		0,09	0,09

(1) Con incidencias que retienen pago o deniegan el expediente.

(2) Se calcula sobre superficie declarada admisible.

(3) Aplicación del artículo 16 bis del RD 147/2023.

Puede verificar la integridad de una copia de este documento mediante la lectura del código QR adjunto o mediante el acceso a la dirección <https://ws050.juntadeandalucia.es/verificarFirma> indicando el código de VERIFICACIÓN

FIRMADO POR	RAQUEL MARIA ESPIN CRESPO	FECHA	26/06/2024
VERIFICACIÓN	Pk2jmMQ72K8YCCE9EQ8LU85ENJJ6M	PÁGINA	7913/8857



**APELLIDOS Y NOMBRE / RAZÓN SOCIAL**

SERRANO AVILA ROBERTO

**NIF**

\*\*\*9043\*

**EXPEDIENTE**

1150999

**RESOLUCIÓN**

CONCESIÓN DE LA AYUDA

**DATOS DE MANTENIMIENTO UNIDADES**

<b>GRUPO DE PAGO</b>	<b>Sup. Dec. Admisible</b>	<b>Sup. Resuelta</b>	<b>Sobredecl.</b>	<b>% Sobredecl.</b>
ZONAS DE LIMITACIONES NATURALES	8,71	8,71	0,00	0,00

**RESUMEN DE PAGOS**

	<b>IMPORTE ( Euros )</b>			
	<b>RESUELTO</b>	<b>FEADER</b>	<b>MAPA</b>	<b>CAPADR</b>
Pago realizado	429,04	364,69	42,09	22,26
A pagar	41,30	35,11	4,05	2,14
<b>TOTAL</b>	<b>470,34</b>	<b>399,80</b>	<b>46,14</b>	<b>24,40</b>

**APLICACIÓN DE REDUCCIONES Y PENALIZACIONES (%)**

<b>Crterios de subvencionabilidad (1)</b>	<b>Presentación tardía</b>	<b>Omisión declaración</b>	<b>Condicionalidad</b>
0,00	0,00	0,00	0,00

**IMPORTE ( Euros )**

Calculado(2)	Reducción	Penalización	Reducción Penalización (3)	Penalización adicional	Resuelto	FEADER	MAPA	CAPADR
470,34 €	0,00 €	0,00 €	0,00 €	0,00 €	470,34 €	399,79 €	46,14 €	24,41 €
Importe Unitario:	54,00 €	Nuevo Importe Unitario:	54,00 €					

**RECINTOS PROPUESTOS**

<b>REF.</b>	<b>REFERENCIA SIGPAC</b>	<b>CULTIVO</b>	<b>USO S/R</b>	<b>Sup. Dec. admisible</b>	<b>Sup. Campo</b>	<b>Sup. Determ.</b>	<b>Sup. Resuelta</b>
-1148531	23-003-035-00474-0002	OLIVAR	S	0,01		0,01	0,01
1700000006609101	23-003-035-00376-0002	OLIVAR	S	0,02		0,02	0,02
1700000006609102	23-003-035-00470-0002	OLIVAR	S	1,60		1,60	1,60
1700000006609103	23-003-035-00475-0001	OLIVAR	S	0,01		0,01	0,01
1700000006609104	23-003-035-00476-0001	OLIVAR	S	0,01		0,01	0,01
1700000006636714	23-003-038-00025-0022	OLIVAR	S	0,07		0,07	0,07
1700000006636715	23-003-038-00500-0022	OLIVAR	S	0,69		0,69	0,69
1700000006636716	23-003-038-00469-0001	OLIVAR	S	1,16		1,16	1,16
1700000006636717	23-003-038-00478-0001	OLIVAR	S	0,16		0,16	0,16
1700000006636718	23-003-038-00487-0002	OLIVAR	S	0,09		0,09	0,09
1700000006636719	23-003-038-00357-0009	OLIVAR	S	0,15		0,15	0,13
1700000006636720	23-060-054-00163-0002	OLIVAR	S	2,12		2,12	2,12
1700000006636722	23-060-054-00176-0003	OLIVAR	S	0,16		0,16	0,16
1700000006636723	23-003-038-00358-0003	OLIVAR	S	0,06		0,06	0,06
1700000006636724	23-003-038-00463-0006	OLIVAR	S	1,25		1,25	1,25
1700000006636725	23-003-038-00525-0006	OLIVAR	S	0,71		0,71	0,71
1700000006636726	23-003-038-00357-0005	OLIVAR	S	0,06		0,06	0,06
1700000006636727	23-003-038-00357-0006	OLIVAR	S	0,36		0,36	0,36
1700000006636728	23-003-038-00357-0004	OLIVAR	S	0,04		0,04	0,04

**INCIDENCIAS****INCIDENCIA DESCRIPCIÓN**

4272 Verifica que las líneas de declaración de las Solicitudes Únicas no tienen solapes con la capa de Retroactividad Gráfica (ambas de la misma campaña) a nivel de expediente/línea de declaración gráfica de la solicitud.  
 Recinto:23-003-038-00357-00009 Cultivo: - Agregado de la referencia del recinto.:0 Zona de la referencia del recinto.:0 Superficie solapada.:0,02 Id. Incid.:95148795

(1) Con incidencias que retienen pago o deniegan el expediente.

(2) Se calcula sobre superficie declarada admisible.

(3) Aplicación del artículo 16 bis del RD 147/2023.

Puede verificar la integridad de una copia de este documento mediante la lectura del código QR adjunto o mediante el acceso a la dirección <https://ws050.juntadeandalucia.es/verificarFirma> indicando el código de VERIFICACIÓN

FIRMADO POR	RAQUEL MARIA ESPIN CRESPO	FECHA	26/06/2024
VERIFICACIÓN	Pk2jmMQ72K8YCCE9EQ8LU85ENJJ6M	PÁGINA	7914/8857





**APELLIDOS Y NOMBRE / RAZÓN SOCIAL**

SERRANO ESPINOSA MARIA DESIREE

**NIF**

\*\*\*\*0223\*

**EXPEDIENTE**

1040102

**RESOLUCIÓN**

CONCESIÓN DE LA AYUDA

**DATOS DE MANTENIMIENTO UNIDADES**

<b>GRUPO DE PAGO</b>	<b>Sup. Dec. Admisible</b>	<b>Sup. Resuelta</b>	<b>Sobredecl.</b>	<b>% Sobredecl.</b>
ZONAS DE LIMITACIONES NATURALES	60,66	60,66	0,00	0,00

**RESUMEN DE PAGOS**

	<b>IMPORTE ( Euros )</b>			
	<b>RESUELTO</b>	<b>FEADER</b>	<b>MAPA</b>	<b>CAPADR</b>
Pago realizado	1.081,20	919,02	106,06	56,12
A pagar	106,80	90,78	10,48	5,54
<b>TOTAL</b>	<b>1.188,00</b>	<b>1.009,80</b>	<b>116,54</b>	<b>61,66</b>

**APLICACIÓN DE REDUCCIONES Y PENALIZACIONES (%)**

<b>Crterios de subvencionabilidad (1)</b>	<b>Presentación tardía</b>	<b>Omisión declaración</b>	<b>Condicionalidad</b>
0,00	0,00	0,00	0,00

**IMPORTE ( Euros )**

<b>Calculado(2)</b>	<b>Reducción</b>	<b>Penalización</b>	<b>Reducción Penalización (3)</b>	<b>Penalización adicional</b>	<b>Resuelto</b>	<b>FEADER</b>	<b>MAPA</b>	<b>CAPADR</b>
1.188,00 €	0,00 €	0,00 €	0,00 €	0,00 €	1.188,00 €	1.009,80 €	116,54 €	61,66 €
<b>Importe Unitario:</b>	<b>54,00 €</b>	<b>Nuevo Importe Unitario:</b>			<b>19,58 €</b>			

**RECINTOS PROPUESTOS**

<b>REF.</b>	<b>REFERENCIA SIGPAC</b>	<b>CULTIVO</b>	<b>USO S/R SIGPAC</b>	<b>Sup. Dec. admisible</b>	<b>Sup. Campo</b>	<b>Sup. Determ.</b>	<b>Sup. Resuelta</b>
-707912	23-085-007-00009-0001	BARBECHO TRADICIONAL	R	2,30		2,30	2,30
-707911	23-085-007-00008-0003	BARBECHO TRADICIONAL	R	2,47		2,47	2,47
-707904	23-085-007-00007-0004	BARBECHO TRADICIONAL	R	2,35		2,35	2,35
-707903	23-085-007-00006-0003	BARBECHO TRADICIONAL	R	2,55		2,55	2,55
-707891	23-085-003-00026-0004	ALMENDROS	R	0,69		0,69	0,69
-707890	23-085-003-00023-0005	ALMENDROS	R	0,47		0,47	0,47
-707889	23-085-003-00022-0004	ALMENDROS	R	0,36		0,36	0,36
1700000005234756	23-085-003-00017-0001	ALMENDROS	R	0,15		0,15	0,15
1700000005234757	23-085-003-00020-0001	ALMENDROS	R	0,41		0,41	0,41
1700000005234758	23-085-003-00021-0003	ALMENDROS	R	0,84		0,84	0,84
1700000005234759	23-085-003-00024-0002	ALMENDROS	R	1,11		1,11	1,11
1700000005234760	23-085-003-00025-0001	ALMENDROS	R	1,16		1,16	1,16
1700000005234761	23-085-003-00027-0001	ALMENDROS	R	8,86		8,86	8,86
1700000005234762	23-085-003-00018-0001	ALMENDROS	R	4,54		4,54	4,54
1700000005234763	23-085-003-00019-0001	ALMENDROS	R	3,70		3,70	3,70
1700000005234764	23-085-003-00022-0001	ALMENDROS	R	2,80		2,80	2,80
1700000005234765	23-085-003-00023-0003	ALMENDROS	R	1,68		1,68	1,68
1700000005234766	23-085-003-00023-0004	ALMENDROS	R	1,14		1,14	1,14
1700000005234767	23-085-003-00026-0002	ALMENDROS	R	0,74		0,74	0,74
1700000005234768	23-085-003-00026-0003	ALMENDROS	R	1,49		1,49	1,49
1700000005234769	23-085-003-00028-0006	ALMENDROS	R	0,14		0,14	0,14
1700000005234770	23-085-003-00028-0008	ALMENDROS	R	6,94		6,94	6,94
1700000005234771	23-085-003-00029-0001	ALMENDROS	R	3,18		3,18	3,18
1700000005234776	23-085-007-00010-0003	BARBECHO TRADICIONAL	R	2,00		2,00	2,00
1700000005234777	23-085-003-00028-0008	ALMENDROS	R	7,20		7,20	7,20
1700000005234779	23-085-003-00028-0008	ALMENDROS	R	1,39		1,39	1,39

(1) Con incidencias que retienen pago o deniegan el expediente.

(2) Se calcula sobre superficie declarada admisible.

(3) Aplicación del artículo 16 bis del RD 147/2023.

Puede verificar la integridad de una copia de este documento mediante la lectura del código QR adjunto o mediante el acceso a la dirección <https://ws050.juntadeandalucia.es/verificarFirma> indicando el código de VERIFICACIÓN

<b>FIRMADO POR</b>	RAQUEL MARIA ESPIN CRESPO	<b>FECHA</b>	26/06/2024
<b>VERIFICACIÓN</b>	Pk2jmMQ72K8YCCE9EQ8LU85ENJJ6M	<b>PÁGINA</b>	7915/8857





**Datos considerados para el Cálculo de la Carga Ganadera del expediente**

Superficie determinada para Cálculo Carga Ganadera: 0,00 ha

Carga Ganadera del Expediente: 0,00 ugm/ha

**Incidencias de carga ganadera**

**INCIDENCIA DESCRIPCIÓN**

86132	Recinto superficie forrajera que no realiza la actividad de producción de pastoreo. Recinto:23-085-007-00009-00001 Cultivo:20000 BARBECHO TRADICIONAL-SIN VARIEDAD Regadío Recinto:23-085-007-00008-00003 Cultivo:20000 BARBECHO TRADICIONAL-SIN VARIEDAD Regadío Recinto:23-085-007-00007-00004 Cultivo:20000 BARBECHO TRADICIONAL-SIN VARIEDAD Regadío Recinto:23-085-007-00006-00003 Cultivo:20000 BARBECHO TRADICIONAL-SIN VARIEDAD Regadío Recinto:23-085-007-00010-00003 Cultivo:20000 BARBECHO TRADICIONAL-SIN VARIEDAD Regadío
-------	---

(1) Con incidencias que retienen pago o deniegan el expediente.  
(2) Se calcula sobre superficie declarada admisible.  
(3) Aplicación del artículo 16 bis del RD 147/2023.

Puede verificar la integridad de una copia de este documento mediante la lectura del código QR adjunto o mediante el acceso a la dirección <https://ws050.juntadeandalucia.es/verificarFirma> indicando el código de VERIFICACIÓN

FIRMADO POR	RAQUEL MARIA ESPIN CRESPO	FECHA	26/06/2024	
VERIFICACIÓN	Pk2jmMQ72K8YCCE9EQ8LU85ENJJ6M	PÁGINA	7916/8857	

**APELLIDOS Y NOMBRE / RAZÓN SOCIAL**

SERRANO EXPOSITO JOAQUIN

**NIF**

\*\*\*\*1868\*

**EXPEDIENTE**

1213576

**RESOLUCIÓN**

CONCESIÓN DE LA AYUDA

**DATOS DE MANTENIMIENTO UNIDADES****GRUPO DE PAGO**

ZONAS DE LIMITACIONES NATURALES

**Sup. Dec.  
Admisible**

4,40

**Sup.  
Resuelta**

4,40

**Sobredecl.**

0,00

**% Sobredecl.**

0,00

**RESUMEN DE PAGOS**

	<b>IMPORTE ( Euros )</b>			
	<b>RESUELTO</b>	<b>FEADER</b>	<b>MAPA</b>	<b>CAPADR</b>
Pago realizado	216,24	183,80	21,21	11,22
A pagar	21,36	18,16	2,10	1,10
<b>TOTAL</b>	<b>237,60</b>	<b>201,96</b>	<b>23,31</b>	<b>12,32</b>

**APLICACIÓN DE REDUCCIONES Y PENALIZACIONES (%)**

<b>Crterios de subvencionabilidad (1)</b>	<b>Presentación tardía</b>	<b>Omisión declaración</b>	<b>Condicionalidad</b>
0,00	0,00	0,00	0,00

**IMPORTE ( Euros )**

Calculado(2)	Reducción	Penalización	Reducción Penalización (3)	Penalización adicional	Resuelto	FEADER	MAPA	CAPADR
237,60 €	0,00 €	0,00 €	0,00 €	0,00 €	237,60 €	201,96 €	23,31 €	12,33 €
Importe Unitario:	54,00 €	Nuevo Importe Unitario:	54,00 €					

**RECINTOS PROPUESTOS**

<b>REF.</b>	<b>REFERENCIA SIGPAC</b>	<b>CULTIVO</b>	<b>S/R</b>	<b>USO SIGPAC</b>	<b>Sup. Dec. admisible</b>	<b>Sup. Campo</b>	<b>Sup. Determ.</b>	<b>Sup. Resuelta</b>
-1272995	23-003-041-09351-0002	OLIVAR	S		0,03		0,03	0,03
1700000005836618	23-003-041-80051-0003	OLIVAR	S		0,25		0,25	0,25
1700000005836619	23-003-041-00131-0001	OLIVAR	R		0,30		0,30	0,30
1700000005836621	23-003-041-00746-0005	OLIVAR	S		0,75		0,75	0,75
1700000005836622	23-003-041-00129-0001	OLIVAR	S		0,08		0,08	0,08
1700000005836624	23-003-039-00341-0003	OLIVAR	S		0,18		0,18	0,18
1700000005836625	23-003-039-00343-0003	OLIVAR	S		0,04		0,04	0,04
1700000005836626	23-003-039-00341-0003	OLIVAR	S		0,39		0,39	0,39
1700000005836627	23-003-039-00342-0002	OLIVAR	S		0,06		0,06	0,06
1700000005836628	23-003-041-00098-0001	OLIVAR	S		0,05		0,05	0,05
1700000005836629	23-003-041-00099-0001	OLIVAR	S		1,06		1,06	1,06
1700000005836630	23-003-041-00128-0001	OLIVAR	S		0,03		0,03	0,03
1700000005836631	23-003-041-00133-0001	OLIVAR	S		1,03		1,03	1,03
1700000005836632	23-003-041-00828-0001	OLIVAR	R		0,15		0,15	0,15

(1) Con incidencias que retienen pago o deniegan el expediente.

(2) Se calcula sobre superficie declarada admisible.

(3) Aplicación del artículo 16 bis del RD 147/2023.

Puede verificar la integridad de una copia de este documento mediante la lectura del código QR adjunto o mediante el acceso a la dirección <https://ws050.juntadeandalucia.es/verificarFirma> indicando el código de VERIFICACIÓN

FIRMADO POR	RAQUEL MARIA ESPIN CRESPO	FECHA	26/06/2024
VERIFICACIÓN	Pk2jmMQ72K8YCCE9EQ8LU85ENJJ6M	PÁGINA	7917/8857



**APELLIDOS Y NOMBRE / RAZÓN SOCIAL**

SERRANO EXPOSITO PAULA

**NIF**

\*\*\*\*3548\*

**EXPEDIENTE**

1186072

**RESOLUCIÓN**

CONCESIÓN DE LA AYUDA

**DATOS DE MANTENIMIENTO UNIDADES****GRUPO DE PAGO**

ZONAS DE LIMITACIONES NATURALES

**Sup. Dec.  
Admisible**

4,91

**Sup.  
Resuelta**

4,91

**Sobredecl.**

0,00

**% Sobredecl.**

0,00

**RESUMEN DE PAGOS**

	<b>IMPORTE ( Euros )</b>			
	<b>RESUELTO</b>	<b>FEADER</b>	<b>MAPA</b>	<b>CAPADR</b>
Pago realizado	241,30	205,11	23,67	12,52
A pagar	23,84	20,26	2,34	1,24
<b>TOTAL</b>	<b>265,14</b>	<b>225,37</b>	<b>26,01</b>	<b>13,76</b>

**APLICACIÓN DE REDUCCIONES Y PENALIZACIONES (%)**

<b>Criterios de subvencionabilidad (1)</b>	<b>Presentación tardía</b>	<b>Omisión declaración</b>	<b>Condicionalidad</b>
0,00	0,00	0,00	0,00

**IMPORTE ( Euros )**

Calculado(2)	Reducción	Penalización	Reducción Penalización (3)	Penalización adicional	Resuelto	FEADER	MAPA	CAPADR
265,14 €	0,00 €	0,00 €	0,00 €	0,00 €	265,14 €	225,37 €	26,01 €	13,76 €
Importe Unitario:	54,00 €	Nuevo Importe Unitario:	54,00 €					

**RECINTOS PROPUESTOS**

<b>REF.</b>	<b>REFERENCIA SIGPAC</b>	<b>CULTIVO</b>	<b>S/R</b>	<b>USO SIGPAC</b>	<b>Sup. Dec. admisible</b>	<b>Sup. Campo</b>	<b>Sup. Determ.</b>	<b>Sup. Resuelta</b>
1700000006739575	14-004-013-00544-0001	OLIVAR	S		1,29		1,29	1,29
1700000006739576	14-004-013-00553-0001	OLIVAR	S		0,79		0,79	0,79
1700000006739577	14-004-014-00437-0001	OLIVAR	S		0,81		0,81	0,81
1700000006739582	14-004-013-00551-0001	OLIVAR	S		0,57		0,57	0,57
1700000006739583	14-004-013-00551-0002	OLIVAR	S		1,45		1,45	1,45

(1) Con incidencias que retienen pago o deniegan el expediente.

(2) Se calcula sobre superficie declarada admisible.

(3) Aplicación del artículo 16 bis del RD 147/2023.

Puede verificar la integridad de una copia de este documento mediante la lectura del código QR adjunto o mediante el acceso a la dirección <https://ws050.juntadeandalucia.es/verificarFirma> indicando el código de VERIFICACIÓN

FIRMADO POR	RAQUEL MARIA ESPIN CRESPO	FECHA	26/06/2024
VERIFICACIÓN	Pk2jmMQ72K8YCCE9EQ8LU85ENJJ6M	PÁGINA	7918/8857





**APELLIDOS Y NOMBRE / RAZÓN SOCIAL**

SERRANO GARCIA ANTONIO

**NIF**

\*\*\*6033\*

**EXPEDIENTE**

1125255

**RESOLUCIÓN**

CONCESIÓN DE LA AYUDA

**DATOS DE MANTENIMIENTO UNIDADES**

**GRUPO DE PAGO**

ZONAS DE LIMITACIONES NATURALES

**Sup. Dec. Admisible**

20,59

**Sup. Resuelta**

20,59

**Sobredecl.**

0,00

**% Sobredecl.**

0,00

**RESUMEN DE PAGOS**

	<b>IMPORTE ( Euros )</b>			
	<b>RESUELTO</b>	<b>FEADER</b>	<b>MAPA</b>	<b>CAPADR</b>
Pago realizado	951,16	808,49	93,31	49,36
A pagar	93,96	79,87	9,22	4,87
<b>TOTAL</b>	<b>1.045,12</b>	<b>888,36</b>	<b>102,53</b>	<b>54,23</b>

**APLICACIÓN DE REDUCCIONES Y PENALIZACIONES (%)**

<b>Crterios de subvencionabilidad (1)</b>	<b>Presentación tardía</b>	<b>Omisión declaración</b>	<b>Condicionalidad</b>
0,00	0,00	0,00	0,00

**IMPORTE ( Euros )**

Calculado(2)	Reducción	Penalización	Reducción Penalización (3)	Penalización adicional	Resuelto	FEADER	MAPA	CAPADR
1.045,12 €	0,00 €	0,00 €	0,00 €	0,00 €	1.045,12 €	888,35 €	102,53 €	54,24 €
<b>Importe Unitario:</b>	<b>54,00 €</b>	<b>Nuevo Importe Unitario:</b>	<b>50,76 €</b>					

**RECINTOS PROPUESTOS**

<b>REF.</b>	<b>REFERENCIA SIGPAC</b>	<b>CULTIVO</b>	<b>USO S/R SIGPAC</b>	<b>Sup. Dec. admisible</b>	<b>Sup. Campo</b>	<b>Sup. Determ.</b>	<b>Sup. Resuelta</b>
-1348759	23-003-038-00564-0002	OLIVAR	S	0,06		0,06	0,06
-1348758	23-003-038-00563-0002	OLIVAR	S	3,12		3,12	3,12
-1348757	23-003-038-00562-0002	OLIVAR	S	0,08		0,08	0,08
-1348756	23-003-038-00561-0002	OLIVAR	S	3,28		3,28	3,28
-1348755	23-003-038-00508-0002	OLIVAR	S	0,03		0,03	0,03
-588817	23-003-038-00552-0002	OLIVAR	S	0,06		0,06	0,06
1700000005841741	23-003-037-00200-0006	OLIVAR	S	0,21		0,21	0,21
1700000005841742	23-003-037-00201-0006	OLIVAR	R	0,89		0,89	0,89
1700000005841743	23-003-038-00026-0002	OLIVAR	R	3,09		3,09	3,09
1700000005841744	23-003-038-00488-0001	OLIVAR	S	0,12		0,12	0,12
1700000005841745	23-003-038-00470-0003	OLIVAR	S	0,12		0,12	0,12
1700000005841746	23-003-038-00492-0005	OLIVAR	R	1,86		1,86	1,86
1700000005841747	23-060-003-00039-0001	OLIVAR	S	0,09		0,09	0,09
1700000005841749	23-003-038-00492-0007	OLIVAR	R	0,56		0,56	0,56
1700000005842322	23-060-003-00038-0001	OLIVAR	S	2,42		2,42	2,42
1700000006954957	14-013-024-00171-0001	OLIVAR	R	0,38		0,38	0,38
1700000006954958	23-060-057-00318-0001	OLIVAR	S	0,59		0,59	0,59
1700000006954959	23-060-057-00319-0001	OLIVAR	S	0,59		0,59	0,59
1700000006954962	23-003-038-00228-0001	OLIVAR	S	0,08		0,08	0,08
1700000006954963	23-003-038-00229-0001	OLIVAR	S	0,03		0,03	0,03
1700000006954964	23-003-038-00234-0003	OLIVAR	R	2,93		2,93	2,93

(1) Con incidencias que retienen pago o deniegan el expediente.  
 (2) Se calcula sobre superficie declarada admisible.  
 (3) Aplicación del artículo 16 bis del RD 147/2023.

Puede verificar la integridad de una copia de este documento mediante la lectura del código QR adjunto o mediante el acceso a la dirección <a href="https://ws050.juntadeandalucia.es/verificarFirma">https://ws050.juntadeandalucia.es/verificarFirma</a> indicando el código de VERIFICACIÓN					
FIRMADO POR	RAQUEL MARIA ESPIN CRESPO		FECHA		26/06/2024
VERIFICACIÓN	Pk2jmMQ72K8YCC9EQ8LU85ENJJ6M		PÁGINA		7919/8857



**APELLIDOS Y NOMBRE / RAZÓN SOCIAL**

SERRANO GARRIDO FRANCISCO

**NIF**

\*\*\*\*9742\*

**EXPEDIENTE**

1279564

**RESOLUCIÓN**

CONCESIÓN DE LA AYUDA

**DATOS DE MANTENIMIENTO UNIDADES**

**GRUPO DE PAGO**

ZONAS DE LIMITACIONES NATURALES

**Sup. Dec. Admisible**

20,45

**Sup. Resuelta**

20,45

**Sobredecl.**

0,00

**% Sobredecl.**

0,00

**RESUMEN DE PAGOS**

	<b>IMPORTE ( Euros )</b>			
	<b>RESUELTO</b>	<b>FEADER</b>	<b>MAPA</b>	<b>CAPADR</b>
Pago realizado	947,91	805,73	92,99	49,19
A pagar	92,12	78,30	9,04	4,78
<b>TOTAL</b>	<b>1.040,03</b>	<b>884,03</b>	<b>102,03</b>	<b>53,97</b>

**APLICACIÓN DE REDUCCIONES Y PENALIZACIONES (%)**

<b>Criterios de subvencionabilidad (1)</b>	<b>Presentación tardía</b>	<b>Omisión declaración</b>	<b>Condicionalidad</b>
0,00	0,00	0,00	0,00

**IMPORTE ( Euros )**

Calculado(2)	Reducción	Penalización	Reducción Penalización (3)	Penalización adicional	Resuelto	FEADER	MAPA	CAPADR
1.040,03 €	0,00 €	0,00 €	0,00 €	0,00 €	1.040,03 €	884,03 €	102,03 €	53,97 €
<b>Importe Unitario:</b>	<b>54,00 €</b>	<b>Nuevo Importe Unitario:</b>	<b>50,86 €</b>					

**RECINTOS PROPUESTOS**

<b>REF.</b>	<b>REFERENCIA SIGPAC</b>	<b>CULTIVO</b>	<b>S/R</b>	<b>USO SIGPAC</b>	<b>Sup. Dec. admisible</b>	<b>Sup. Campo</b>	<b>Sup. Determ.</b>	<b>Sup. Resuelta</b>
-1552560	23-061-010-00061-0001	ALGODÓN	R		0,55		0,55	0,55
-1307205	23-061-003-00129-0001	ALGODÓN	R		6,00		6,00	6,00
-535631	23-061-003-00002-0002	OLIVAR	S		0,02		0,02	0,02
-87352	23-061-003-00171-0003	ALGODÓN	R		0,09		0,09	0,09
-87351	23-061-003-00128-0002	ALGODÓN	R		0,09		0,09	0,09
1700000006509870	23-061-001-00269-0001	OLIVAR	R		0,49		0,49	0,49
1700000006509871	23-061-016-00116-0002	OLIVAR	R		0,11		0,11	0,11
1700000006509872	23-061-016-00117-0001	OLIVAR	R		0,73		0,73	0,73
1700000006509873	23-061-003-00025-0002	OLIVAR	S		0,58		0,58	0,58
1700000006509874	23-061-003-00187-0002	OLIVAR	R		0,54		0,54	0,54
1700000006509875	23-061-003-00188-0001	OLIVAR	R		0,06		0,06	0,06
1700000006762413	23-061-004-00006-0001	TRIGO DURO	S		6,72		6,72	6,72
1700000006762414	23-061-004-00006-0001	BARBECHO TRADICIONAL	S		1,28		1,28	1,28
1700000006762415	23-061-010-00061-0001	ALGODÓN	R		1,26		1,26	1,26
1700000006762416	23-061-010-00065-0001	ALGODÓN	R		1,96		1,96	1,93

**INCIDENCIAS**

**INCIDENCIA DESCRIPCIÓN**

- 463 Productor que en su Declaración responsable no marca SÍ o NO en la casilla de "Realiza alguna actividad de las incluidas en el R.D."
- 4272 Verifica que las líneas de declaración de las Solicitudes Únicas no tienen solapes con la capa de Retroactividad Gráfica (ambas de la misma campaña) a nivel de expediente/línea de declaración gráfica de la solicitud.  
Recinto:23-061-010-00065-00001 Cultivo: - Agregado de la referencia del recinto.:0 Zona de la referencia del recinto.:0 Superficie solapada.:0,03 Id. Incid.:95158821

(1) Con incidencias que retienen pago o deniegan el expediente.  
(2) Se calcula sobre superficie declarada admisible.  
(3) Aplicación del artículo 16 bis del RD 147/2023.

Puede verificar la integridad de una copia de este documento mediante la lectura del código QR adjunto o mediante el acceso a la dirección <a href="https://ws050.juntadeandalucia.es/verificarFirma">https://ws050.juntadeandalucia.es/verificarFirma</a> indicando el código de VERIFICACIÓN				
FIRMADO POR	RAQUEL MARIA ESPIN CRESPO	FECHA	26/06/2024	
VERIFICACIÓN	Pk2jmMQ72K8YCCE9EQ8LU85ENJJ6M	PÁGINA	7920/8857	



**Datos considerados para el Cálculo de la Carga Ganadera del expediente**

Superficie determinada para Cálculo Carga Ganadera: 0,00 ha  
Carga Ganadera del Expediente: 0,00 ugm/ha

**Incidencias de carga ganadera**

**INCIDENCIA DESCRIPCIÓN**

86132 Recinto superficie forrajera que no realiza la actividad de producción de pastoreo.  
Recinto:23-061-004-00006-00001 Cultivo:20000 BARBECHO TRADICIONAL-SIN VARIEDAD Secano

(1) Con incidencias que retienen pago o deniegan el expediente.  
(2) Se calcula sobre superficie declarada admisible.  
(3) Aplicación del artículo 16 bis del RD 147/2023.

Puede verificar la integridad de una copia de este documento mediante la lectura del código QR adjunto o mediante el acceso a la dirección <a href="https://ws050.juntadeandalucia.es/verificarFirma">https://ws050.juntadeandalucia.es/verificarFirma</a> indicando el código de VERIFICACIÓN				
FIRMADO POR	RAQUEL MARIA ESPIN CRESPO	FECHA	26/06/2024	
VERIFICACIÓN	Pk2jmMQ72K8YCCE9EQ8LU85ENJJJ6M	PÁGINA	7921/8857	



**APELLIDOS Y NOMBRE / RAZÓN SOCIAL**

SERRANO GUERRERO JOSE ANTONIO

**NIF**

\*\*\*\*8901\*

**EXPEDIENTE**

1195259

**RESOLUCIÓN**

CONCESIÓN DE LA AYUDA

**DATOS DE MANTENIMIENTO UNIDADES**

**GRUPO DE PAGO**

ZONAS DE LIMITACIONES NATURALES

**Sup. Dec. Admisible**

3,90

**Sup. Resuelta**

3,90

**Sobredecl.**

0,00

**% Sobredecl.**

0,00

**RESUMEN DE PAGOS**

	<b>IMPORTE ( Euros )</b>			
	<b>RESUELTO</b>	<b>FEADER</b>	<b>MAPA</b>	<b>CAPADR</b>
Pago realizado	191,67	162,92	18,80	9,95
A pagar	18,93	16,09	1,86	0,98
<b>TOTAL</b>	<b>210,60</b>	<b>179,01</b>	<b>20,66</b>	<b>10,93</b>

**APLICACIÓN DE REDUCCIONES Y PENALIZACIONES (%)**

<b>Criterios de subvencionabilidad (1)</b>	<b>Presentación tardía</b>	<b>Omisión declaración</b>	<b>Condicionalidad</b>
0,00	0,00	0,00	0,00

**IMPORTE ( Euros )**

Calculado(2)	Reducción	Penalización	Reducción Penalización (3)	Penalización adicional	Resuelto	FEADER	MAPA	CAPADR
210,60 €	0,00 €	0,00 €	0,00 €	0,00 €	210,60 €	179,01 €	20,66 €	10,93 €
Importe Unitario:	54,00 €	Nuevo Importe Unitario:	54,00 €					

**RECINTOS PROPUESTOS**

<b>REF.</b>	<b>REFERENCIA SIGPAC</b>	<b>CULTIVO</b>	<b>S/R</b>	<b>USO SIGPAC</b>	<b>Sup. Dec. admisible</b>	<b>Sup. Campo</b>	<b>Sup. Determ.</b>	<b>Sup. Resuelta</b>
-1403069	23-003-037-00167-0050	OLIVAR	S		0,23		0,23	0,23
5325775	23-003-039-00348-0001	OLIVAR	S		0,34		0,34	0,34
1700000006396536	23-003-036-00081-0003	OLIVAR	S		0,07		0,07	0,07
1700000006396537	23-003-036-00082-0002	OLIVAR	S		0,32		0,32	0,32
1700000006396538	23-003-037-00150-0001	OLIVAR	S		0,27		0,27	0,27
1700000006396539	23-003-037-00152-0001	OLIVAR	S		0,09		0,09	0,09
1700000006396540	23-003-037-00305-0002	OLIVAR	S		0,01		0,01	0,01
1700000006396541	23-003-037-00114-0003	OLIVAR	S		0,04		0,04	0,04
1700000006396542	23-003-037-00115-0001	OLIVAR	S		0,04		0,04	0,04
1700000006396543	23-003-037-00116-0001	OLIVAR	S		0,92		0,92	0,92
1700000006396544	23-003-037-00079-0001	OLIVAR	S		1,01		1,01	1,01
1700000006396546	23-003-037-00163-0001	OLIVAR	S		0,55		0,55	0,55
1700000006396548	23-003-037-00244-0002	OLIVAR	S		0,01		0,01	0,01

(1) Con incidencias que retienen pago o deniegan el expediente.  
 (2) Se calcula sobre superficie declarada admisible.  
 (3) Aplicación del artículo 16 bis del RD 147/2023.

Puede verificar la integridad de una copia de este documento mediante la lectura del código QR adjunto o mediante el acceso a la dirección <https://ws050.juntadeandalucia.es/verificarFirma> indicando el código de VERIFICACIÓN

FIRMADO POR	RAQUEL MARIA ESPIN CRESPO	FECHA	26/06/2024
VERIFICACIÓN	Pk2jmMQ72K8YCCE9EQ8LU85ENJJ6M	PÁGINA	7922/8857





**APELLIDOS Y NOMBRE / RAZÓN SOCIAL**

SERRANO LOMAS ANTONIO

**NIF**

\*\*\*\*8476\*

**EXPEDIENTE**

1105435

**RESOLUCIÓN**

CONCESIÓN DE LA AYUDA

**DATOS DE MANTENIMIENTO UNIDADES****GRUPO DE PAGO**

ZONAS DE LIMITACIONES NATURALES

**Sup. Dec.  
Admisible**

2,60

**Sup.  
Resuelta**

2,60

**Sobredecl.**

0,00

**% Sobredecl.**

0,00

**RESUMEN DE PAGOS**

	<b>IMPORTE ( Euros )</b>			
	<b>RESUELTO</b>	<b>FEADER</b>	<b>MAPA</b>	<b>CAPADR</b>
Pago realizado	127,78	108,61	12,53	6,63
A pagar	12,62	10,73	1,24	0,65
<b>TOTAL</b>	<b>140,40</b>	<b>119,34</b>	<b>13,77</b>	<b>7,28</b>

**APLICACIÓN DE REDUCCIONES Y PENALIZACIONES (%)**

<b>Criterios de subvencionabilidad (1)</b>	<b>Presentación tardía</b>	<b>Omisión declaración</b>	<b>Condicionalidad</b>
0,00	0,00	0,00	0,00

**IMPORTE ( Euros )**

Calculado(2)	Reducción	Penalización	Reducción Penalización (3)	Penalización adicional	Resuelto	FEADER	MAPA	CAPADR
140,40 €	0,00 €	0,00 €	0,00 €	0,00 €	140,40 €	119,34 €	13,77 €	7,29 €
Importe Unitario:	54,00 €	Nuevo Importe Unitario:	54,00 €					

**RECINTOS PROPUESTOS**

<b>REF.</b>	<b>REFERENCIA SIGPAC</b>	<b>CULTIVO</b>	<b>S/R</b>	<b>USO SIGPAC</b>	<b>Sup. Dec. admisible</b>	<b>Sup. Campo</b>	<b>Sup. Determ.</b>	<b>Sup. Resuelta</b>
-191783	23-060-023-00114-0004	OLIVAR	S		0,02		0,02	0,02
1700000006480793	23-060-013-00244-0003	OLIVAR	S		0,21		0,21	0,21
1700000006480794	23-060-013-00246-0002	OLIVAR	S		0,18		0,18	0,18
1700000006480795	23-060-013-00244-0004	OLIVAR	S		0,10		0,10	0,10
1700000006480796	23-060-013-00245-0002	OLIVAR	S		0,05		0,05	0,05
1700000006480797	23-060-013-00246-0003	OLIVAR	S		0,10		0,10	0,10
1700000006480799	23-060-023-00115-0002	OLIVAR	S		0,88		0,88	0,88
1700000006480809	23-060-025-00183-0003	OLIVAR	S		1,04		1,04	1,04
1700000006480810	23-060-025-09015-0021	OLIVAR	S		0,02		0,02	0,02

(1) Con incidencias que retienen pago o deniegan el expediente.

(2) Se calcula sobre superficie declarada admisible.

(3) Aplicación del artículo 16 bis del RD 147/2023.

Puede verificar la integridad de una copia de este documento mediante la lectura del código QR adjunto o mediante el acceso a la dirección <https://ws050.juntadeandalucia.es/verificarFirma> indicando el código de VERIFICACIÓN

FIRMADO POR	RAQUEL MARIA ESPIN CRESPO	FECHA	26/06/2024
VERIFICACIÓN	Pk2jmMQ72K8YCCE9EQ8LU85ENJJ6M	PÁGINA	7923/8857





**APELLIDOS Y NOMBRE / RAZÓN SOCIAL**

SERRANO MALPICA JOSE MARIA

**NIF**

\*\*\*9361\*

**EXPEDIENTE**

1121480

**RESOLUCIÓN**

CONCESIÓN DE LA AYUDA

**DATOS DE MANTENIMIENTO UNIDADES**

**GRUPO DE PAGO**

ZONAS DE LIMITACIONES NATURALES

**Sup. Dec.  
Admisible**

34,52

**Sup.  
Resuelta**

34,52

**Sobredecl.**

0,00

**% Sobredecl.**

0,00

**RESUMEN DE PAGOS**

	<b><u>IMPORTE ( Euros )</u></b>			
	<b><u>RESUELTO</u></b>	<b><u>FEADER</u></b>	<b><u>MAPA</u></b>	<b><u>CAPADR</u></b>
Pago realizado	1.081,20	919,02	106,06	56,12
A pagar	102,68	87,28	10,07	5,33
<b>TOTAL</b>	<b>1.183,88</b>	<b>1.006,30</b>	<b>116,13</b>	<b>61,45</b>

**APLICACIÓN DE REDUCCIONES Y PENALIZACIONES (%)**

<b><u>Criterios de subvencionabilidad (1)</u></b>	<b><u>Presentación tardía</u></b>	<b><u>Omisión declaración</u></b>	<b><u>Condicionabilidad</u></b>
0,00	0,00	0,00	0,00

**IMPORTE ( Euros )**

<b><u>Calculado(2)</u></b>	<b><u>Reducción</u></b>	<b><u>Penalización</u></b>	<b><u>Reducción Penalización (3)</u></b>	<b><u>Penalización adicional</u></b>	<b><u>Resuelto</u></b>	<b><u>FEADER</u></b>	<b><u>MAPA</u></b>	<b><u>CAPADR</u></b>
1.183,88 €	0,00 €	0,00 €	0,00 €	0,00 €	1.183,88 €	1.006,30 €	116,14 €	61,44 €
<b>Importe Unitario:</b>	<b>54,00 €</b>	<b>Nuevo Importe Unitario:</b>	<b>34,30 €</b>					

(1) Con incidencias que retienen pago o deniegan el expediente.  
 (2) Se calcula sobre superficie declarada admisible.  
 (3) Aplicación del artículo 16 bis del RD 147/2023.

Puede verificar la integridad de una copia de este documento mediante la lectura del código QR adjunto o mediante el acceso a la dirección <a href="https://ws050.juntadeandalucia.es/verificarFirma">https://ws050.juntadeandalucia.es/verificarFirma</a> indicando el código de VERIFICACIÓN				
FIRMADO POR	RAQUEL MARIA ESPIN CRESPO	FECHA	26/06/2024	
VERIFICACIÓN	Pk2jmMQ72K8YCCE9EQ8LU85ENJJ6M	PÁGINA	7924/8857	

**RECINTOS PROPUESTOS**

REF.	REFERENCIA SIGPAC	CULTIVO	S/R	USO SIGPAC	Sup._Dec. admisible	Sup. Campo	Sup. Determ.	Sup. Resuelta
-1307463	23-061-003-00111-0002	ALGODÓN	R		2,54		2,54	2,52
-1307407	23-061-004-00006-0004	OLIVAR	S		0,02		0,02	0,02
-982624	23-061-009-00018-0001	BARBECHO TRADICIONAL	R		0,58		0,58	0,58
-982608	23-061-009-00018-0001	TRIGO DURO	R		0,74		0,74	0,74
-982585	23-061-009-00017-0001	BARBECHO TRADICIONAL	R		0,83		0,83	0,83
-477969	23-061-009-00017-0001	TRIGO DURO	R		0,91		0,91	0,91
1700000006760577	23-061-001-00037-0001	OLIVAR	R		0,10		0,10	0,10
1700000006760578	23-061-001-00038-0001	OLIVAR	R		1,72		1,72	1,72
1700000006760579	23-061-001-00039-0002	OLIVAR	R		0,09		0,09	0,09
1700000006760580	23-061-001-00203-0002	OLIVAR	R		0,02		0,02	0,02
1700000006760581	23-061-001-00225-0003	OLIVAR	R		0,88		0,88	0,88
1700000006760582	23-061-020-80021-0004	OLIVAR	R		0,09		0,09	0,05
1700000006760583	23-061-020-00305-0002	OLIVAR	R		0,52		0,52	0,52
1700000006760584	23-061-020-00304-0005	OLIVAR	R		0,50		0,50	0,50
1700000006760585	23-061-020-00308-0001	OLIVAR	R		0,03		0,03	0,03
1700000006760586	23-061-001-00091-0001	OLIVAR	R		0,41		0,41	0,41
1700000006760587	23-061-001-00092-0001	OLIVAR	R		0,04		0,04	0,04
1700000006760588	23-061-003-00188-0001	OLIVAR	R		0,61		0,61	0,61
1700000006760589	23-061-020-00484-0001	OLIVAR	R		0,62		0,62	0,62
1700000006760590	23-061-020-00421-0001	OLIVAR	R		1,11		1,11	1,11
1700000006760591	23-061-020-00422-0002	OLIVAR	R		0,14		0,14	0,14
1700000006760592	23-061-001-00266-0001	OLIVAR	R		0,21		0,21	0,21
1700000006760593	23-061-003-00004-0001	OLIVAR	S		0,74		0,74	0,74
1700000006760595	23-061-010-00060-0002	TRIGO DURO	R		1,81		1,81	1,78
1700000006760597	23-061-005-00019-0002	BARBECHO TRADICIONAL	R		4,37		4,37	4,34
1700000006760598	23-061-001-00272-0001	OLIVAR	R		0,37		0,37	0,37
1700000006760601	23-061-009-00017-0001	ALGODÓN	R		3,07		3,07	3,07
1700000006760602	23-061-009-00044-0001	ALGODÓN	R		1,04		1,04	1,04
1700000006760603	23-061-009-00045-0001	ALGODÓN	R		1,97		1,97	1,97
1700000006760604	23-061-003-00111-0002	ALGODÓN	R		2,27		2,27	2,27
1700000006760605	23-061-009-00025-0001	ALGODÓN	R		1,06		1,06	1,06
1700000006760606	23-061-009-00026-0002	ALGODÓN	R		1,91		1,91	1,91
1700000006760607	23-061-009-00025-0003	ALGODÓN	R		0,23		0,23	0,23
1700000006760608	23-061-009-00026-0004	ALGODÓN	R		0,20		0,20	0,20
1700000006760610	23-061-016-00107-0001	OLIVAR	R		0,02		0,02	0,02
1700000006760611	23-061-016-00108-0001	OLIVAR	R		0,06		0,06	0,06
1700000006760612	23-061-004-00006-0001	TRIGO DURO	S		0,79		0,79	0,79
1700000006760613	23-061-020-00298-0003	OLIVAR	R		0,76		0,76	0,76
1700000006760614	23-061-020-00300-0004	OLIVAR	R		0,06		0,06	0,06
1700000006760615	23-061-020-00360-0001	OLIVAR	R		0,65		0,65	0,65
1700000006760616	23-061-016-00115-0001	OLIVAR	R		0,55		0,55	0,55

**INCIDENCIAS****INCIDENCIA DESCRIPCIÓN**

4272	Verifica que las líneas de declaración de las Solicitudes Únicas no tienen solapes con la capa de Retroactividad Gráfica (ambas de la misma campaña) a nivel de expediente/línea de declaración gráfica de la solicitud. Recinto:23-061-003-00111-00002 Cultivo: - Agregado de la referencia del recinto.:0 Zona de la referencia del recinto.:0 Superficie solapada.:0,02 Id. Incid.:95145768 Recinto:23-061-005-00019-00002 Cultivo: - Agregado de la referencia del recinto.:0 Zona de la referencia del recinto.:0 Superficie solapada.:0,03 Id. Incid.:95145771 Recinto:23-061-010-00060-00002 Cultivo: - Agregado de la referencia del recinto.:0 Zona de la referencia del recinto.:0 Superficie solapada.:0,03 Id. Incid.:95145770 Recinto:23-061-020-80021-00004 Cultivo: - Agregado de la referencia del recinto.:0 Zona de la referencia del recinto.:0 Superficie solapada.:0,04 Id. Incid.:95145769
------	--

(1) Con incidencias que retienen pago o deniegan el expediente.  
(2) Se calcula sobre superficie declarada admisible.  
(3) Aplicación del artículo 16 bis del RD 147/2023.

Puede verificar la integridad de una copia de este documento mediante la lectura del código QR adjunto o mediante el acceso a la dirección <a href="https://ws050.juntadeandalucia.es/verificarFirma">https://ws050.juntadeandalucia.es/verificarFirma</a> indicando el código de VERIFICACIÓN					
FIRMADO POR	RAQUEL MARIA ESPIN CRESPO		FECHA		26/06/2024
VERIFICACIÓN	Pk2jmMQ72K8YCC9EQ8LU85ENJJ6M		PÁGINA		7925/8857



**Datos considerados para el Cálculo de la Carga Ganadera del expediente**

Superficie determinada para Cálculo Carga Ganadera: 0,00 ha  
Carga Ganadera del Expediente: 0,00 ugm/ha

**Incidencias de carga ganadera**

**INCIDENCIA DESCRIPCIÓN**

86132 Recinto superficie forrajera que no realiza la actividad de producción de pastoreo.  
Recinto:23-061-009-00018-00001 Cultivo:20000 BARBECHO TRADICIONAL-SIN VARIEDAD Regadío  
Recinto:23-061-009-00017-00001 Cultivo:20000 BARBECHO TRADICIONAL-SIN VARIEDAD Regadío  
Recinto:23-061-005-00019-00002 Cultivo:20000 BARBECHO TRADICIONAL-SIN VARIEDAD Regadío

(1) Con incidencias que retienen pago o deniegan el expediente.  
(2) Se calcula sobre superficie declarada admisible.  
(3) Aplicación del artículo 16 bis del RD 147/2023.

Puede verificar la integridad de una copia de este documento mediante la lectura del código QR adjunto o mediante el acceso a la dirección <a href="https://ws050.juntadeandalucia.es/verificarFirma">https://ws050.juntadeandalucia.es/verificarFirma</a> indicando el código de VERIFICACIÓN				
FIRMADO POR	RAQUEL MARIA ESPIN CRESPO	FECHA	26/06/2024	
VERIFICACIÓN	Pk2jmMQ72K8YCCCE9EQ8LU85ENJJ6M	PÁGINA	7926/8857	



**APELLIDOS Y NOMBRE / RAZÓN SOCIAL**

SERRANO ORTEGA FRANCISCO

**NIF**

\*\*\*9667\*

**EXPEDIENTE**

1153056

**RESOLUCIÓN**

CONCESIÓN DE LA AYUDA

**DATOS DE MANTENIMIENTO UNIDADES**

**GRUPO DE PAGO**

ZONAS DE LIMITACIONES NATURALES

**Sup. Dec. Admisible**

7,04

**Sup. Resuelta**

7,04

**Sobredecl.**

0,00

**% Sobredecl.**

0,00

**RESUMEN DE PAGOS**

	<b>IMPORTE ( Euros )</b>			
	<b>RESUELTO</b>	<b>FEADER</b>	<b>MAPA</b>	<b>CAPADR</b>
Pago realizado	345,98	294,09	33,94	17,96
A pagar	34,18	29,05	3,35	1,78
<b>TOTAL</b>	<b>380,16</b>	<b>323,14</b>	<b>37,29</b>	<b>19,74</b>

**APLICACIÓN DE REDUCCIONES Y PENALIZACIONES (%)**

<b>Crterios de subvencionabilidad (1)</b>	<b>Presentación tardía</b>	<b>Omisión declaración</b>	<b>Condicionalidad</b>
0,00	0,00	0,00	0,00

**IMPORTE ( Euros )**

Calculado(2)	Reducción	Penalización	Reducción Penalización (3)	Penalización adicional	Resuelto	FEADER	MAPA	CAPADR
380,16 €	0,00 €	0,00 €	0,00 €	0,00 €	380,16 €	323,14 €	37,29 €	19,73 €
Importe Unitario:	54,00 €	Nuevo Importe Unitario:	54,00 €					

**RECINTOS PROPUESTOS**

REF.	REFERENCIA SIGPAC	CULTIVO	USO S/R SIGPAC	Sup. Dec. admisible	Sup. Campo	Sup. Determ.	Sup. Resuelta
-1224024	23-074-004-00047-0001	OLIVAR	S	0,27		0,27	0,27
-988898	23-020-009-00115-0001	OLIVAR	S	0,98		0,98	0,98
-497321	23-020-001-00294-0002	OLIVAR	R	0,01		0,01	0,01
-497320	23-020-001-00293-0002	OLIVAR	R	0,27		0,27	0,27
-497319	23-020-001-00292-0002	OLIVAR	R	0,06		0,06	0,06
4150554	23-020-010-00279-0002	OLIVAR	R	0,28		0,28	0,28
1700000005254081	23-020-007-00186-0001	OLIVAR	R	0,25		0,25	0,25
1700000005254082	23-020-009-00059-0001	OLIVAR	R	0,27		0,27	0,27
1700000005254083	23-020-009-00061-0001	OLIVAR	R	0,08		0,08	0,08
1700000005254085	23-046-001-00086-0001	OLIVAR	R	0,70		0,70	0,70
1700000005254086	23-046-001-00090-0001	OLIVAR	R	0,18		0,18	0,18
1700000005254087	23-046-009-00029-0001	OLIVAR	R	1,92		1,92	1,92
1700000005254088	23-046-009-00029-0002	OLIVAR	R	0,51		0,51	0,51
1700000005254089	23-074-006-00656-0001	OLIVAR	S	0,36		0,36	0,36
1700000005254090	23-074-005-00158-0002	OLIVAR	S	0,39		0,39	0,39
1700000005254092	23-020-003-00277-0001	OLIVAR	R	0,50		0,50	0,50
1700000005254093	23-046-009-00029-0003	OLIVAR	R	0,01		0,01	0,01

(1) Con incidencias que retienen pago o deniegan el expediente.  
 (2) Se calcula sobre superficie declarada admisible.  
 (3) Aplicación del artículo 16 bis del RD 147/2023.

Puede verificar la integridad de una copia de este documento mediante la lectura del código QR adjunto o mediante el acceso a la dirección <https://ws050.juntadeandalucia.es/verificarFirma> indicando el código de VERIFICACIÓN

FIRMADO POR	RAQUEL MARIA ESPIN CRESPO	FECHA	26/06/2024
VERIFICACIÓN	Pk2jmMQ72K8YCCE9EQ8LU85ENJJJ6M	PÁGINA	7927/8857





**APELLIDOS Y NOMBRE / RAZÓN SOCIAL**

SERRANO PALOMINO JUÁN DE DIOS

**NIF**

\*\*\*\*7019\*

**EXPEDIENTE**

1282052

**RESOLUCIÓN**

CONCESIÓN DE LA AYUDA

**DATOS DE MANTENIMIENTO UNIDADES**

**GRUPO DE PAGO**

ZONAS DE LIMITACIONES NATURALES

**Sup. Dec.  
Admisible**

21,21

**Sup.  
Resuelta**

21,21

**Sobredecl.**

0,00

**% Sobredecl.**

0,00

**RESUMEN DE PAGOS**

	<b><u>IMPORTE ( Euros )</u></b>			
	<b><u>RESUELTO</u></b>	<b><u>FEADER</u></b>	<b><u>MAPA</u></b>	<b><u>CAPADR</u></b>
Pago realizado	969,44	824,02	95,11	50,31
A pagar	95,76	81,40	9,39	4,97
<b>TOTAL</b>	<b>1.065,20</b>	<b>905,42</b>	<b>104,50</b>	<b>55,28</b>

**APLICACIÓN DE REDUCCIONES Y PENALIZACIONES (%)**

<b><u>Criterios de subvencionabilidad (1)</u></b>	<b><u>Presentación tardía</u></b>	<b><u>Omisión declaración</u></b>	<b><u>Condicionabilidad</u></b>
0,00	0,00	0,00	0,00

**IMPORTE ( Euros )**

<b><u>Calculado(2)</u></b>	<b><u>Reducción</u></b>	<b><u>Penalización</u></b>	<b><u>Reducción Penalización (3)</u></b>	<b><u>Penalización adicional</u></b>	<b><u>Resuelto</u></b>	<b><u>FEADER</u></b>	<b><u>MAPA</u></b>	<b><u>CAPADR</u></b>
1.065,20 €	0,00 €	0,00 €	0,00 €	0,00 €	1.065,20 €	905,42 €	104,50 €	55,28 €
<b>Importe Unitario:</b>	<b>54,00 €</b>	<b>Nuevo Importe Unitario:</b>	<b>50,22 €</b>					

(1) Con incidencias que retienen pago o deniegan el expediente.

(2) Se calcula sobre superficie declarada admisible.

(3) Aplicación del artículo 16 bis del RD 147/2023.

Puede verificar la integridad de una copia de este documento mediante la lectura del código QR adjunto o mediante el acceso a la dirección <https://ws050.juntadeandalucia.es/verificarFirma> indicando el código de VERIFICACIÓN

FIRMADO POR	RAQUEL MARIA ESPIN CRESPO	FECHA	26/06/2024	
VERIFICACIÓN	Pk2jmMQ72K8YCCE9EQ8LU85ENJJ6M	PÁGINA	7928/8857	



**RECINTOS PROPUESTOS**

REF.	REFERENCIA SIGPAC	CULTIVO	S/R	USO SIGPAC	Sup._Dec. admisible	Sup. Campo	Sup. Determ.	Sup. Resuelta
-1621801	23-100-501-00074-0002	OLIVAR	S		5,47		5,47	5,47
5105806	23-061-002-00165-0001	OLIVAR	R		0,31		0,31	0,31
5105816	23-061-001-00241-0001	OLIVAR	R		0,58		0,58	0,58
1700000004643176	23-061-016-00203-0001	OLIVAR	R		0,18		0,18	0,18
1700000004643177	23-061-016-00204-0001	OLIVAR	R		0,10		0,10	0,10
1700000004643178	23-100-501-00058-0001	OLIVAR	R		0,22		0,22	0,22
1700000004643179	23-100-503-00169-0001	OLIVAR	R		0,50		0,50	0,50
1700000004643180	23-100-504-00036-0001	OLIVAR	S		1,59		1,59	1,59
1700000004643181	23-100-504-00089-0002	OLIVAR	S		3,22		3,22	3,22
1700000004643182	23-100-509-00095-0001	OLIVAR	R		0,69		0,69	0,69
1700000004643183	23-100-509-00175-0001	OLIVAR	R		0,17		0,17	0,17
1700000004643184	23-061-016-00221-0001	OLIVAR	R		0,37		0,37	0,37
1700000004643185	23-100-034-00112-0001	OLIVAR	R		0,28		0,28	0,28
1700000004643186	23-100-034-00112-0002	OLIVAR	R		0,30		0,30	0,30
1700000004643187	23-100-036-00057-0001	OLIVAR	R		0,02		0,02	0,02
1700000004643188	23-100-036-00058-0001	OLIVAR	R		0,21		0,21	0,21
1700000004889045	23-100-501-00172-0001	OLIVAR	R		0,52		0,52	0,52
1700000004889053	23-100-501-00171-0001	OLIVAR	S		0,58		0,58	0,58
1700000006863554	23-061-020-00227-0001	OLIVAR	S		0,57		0,57	0,57
1700000006863555	23-061-020-00172-0001	OLIVAR	R		0,31		0,31	0,31
1700000006863556	23-061-020-00171-0001	OLIVAR	R		0,36		0,36	0,36
1700000006863561	23-061-003-00102-0001	OLIVAR	S		2,86		2,86	2,86
1700000006863563	23-061-001-00204-0003	OLIVAR	R		0,16		0,16	0,16
1700000006863564	23-061-001-00205-0003	OLIVAR	R		0,15		0,15	0,15
1700000006863566	23-061-002-00126-0001	OLIVAR	R		0,52		0,52	0,52
1700000006863571	23-061-001-00204-0002	OLIVAR	R		0,49		0,49	0,49
1700000006863572	23-061-001-00205-0002	OLIVAR	R		0,48		0,48	0,48

(1) Con incidencias que retienen pago o deniegan el expediente.  
 (2) Se calcula sobre superficie declarada admisible.  
 (3) Aplicación del artículo 16 bis del RD 147/2023.

Puede verificar la integridad de una copia de este documento mediante la lectura del código QR adjunto o mediante el acceso a la dirección <a href="https://ws050.juntadeandalucia.es/verificarFirma">https://ws050.juntadeandalucia.es/verificarFirma</a> indicando el código de VERIFICACIÓN					
FIRMADO POR	RAQUEL MARIA ESPIN CRESPO		FECHA		26/06/2024
VERIFICACIÓN	Pk2jmMQ72K8YCCCE9EQ8LU85ENJJ6M		PÁGINA		7929/8857

**APELLIDOS Y NOMBRE / RAZÓN SOCIAL**

SERRANO PALOMINO MANUEL

**NIF**

\*\*\*\*7018\*

**EXPEDIENTE**

1280026

**RESOLUCIÓN**

CONCESIÓN DE LA AYUDA

**DATOS DE MANTENIMIENTO UNIDADES****GRUPO DE PAGO**

ZONAS DE LIMITACIONES NATURALES

**Sup. Dec.  
Admisible**

19,31

**Sup.  
Resuelta**

19,31

**Sobredecl.**

0,00

**% Sobredecl.**

0,00

**RESUMEN DE PAGOS**

	<b>IMPORTE ( Euros )</b>			
	<b>RESUELTO</b>	<b>FEADER</b>	<b>MAPA</b>	<b>CAPADR</b>
Pago realizado	906,63	770,64	88,94	47,05
A pagar	89,56	76,13	8,79	4,64
<b>TOTAL</b>	<b>996,19</b>	<b>846,77</b>	<b>97,73</b>	<b>51,69</b>

**APLICACIÓN DE REDUCCIONES Y PENALIZACIONES (%)**

<b>Criterios de subvencionabilidad (1)</b>	<b>Presentación tardía</b>	<b>Omisión declaración</b>	<b>Condicionabilidad</b>
0,00	0,00	0,00	0,00

**IMPORTE ( Euros )**

Calculado(2)	Reducción	Penalización	Reducción Penalización (3)	Penalización adicional	Resuelto	FEADER	MAPA	CAPADR
996,19 €	0,00 €	0,00 €	0,00 €	0,00 €	996,19 €	846,76 €	97,73 €	51,70 €
<b>Importe Unitario:</b>	<b>54,00 €</b>	<b>Nuevo Importe Unitario:</b>	<b>51,59 €</b>					

**RECINTOS PROPUESTOS**

<b>REF.</b>	<b>REFERENCIA SIGPAC</b>	<b>CULTIVO</b>	<b>S/R</b>	<b>USO SIGPAC</b>	<b>Sup. Dec. admisible</b>	<b>Sup. Campo</b>	<b>Sup. Determ.</b>	<b>Sup. Resuelta</b>
-1584456	23-100-034-00112-0002	OLIVAR	R		0,29		0,29	0,29
-1584453	23-061-016-00204-0001	OLIVAR	R		0,10		0,10	0,10
-1584449	23-100-503-00169-0001	OLIVAR	R		0,49		0,49	0,49
-1584444	23-100-036-00057-0001	OLIVAR	R		0,01		0,01	0,01
-1584438	23-100-509-00175-0001	OLIVAR	R		0,17		0,17	0,17
-1584426	23-100-504-00036-0001	OLIVAR	S		1,58		1,58	1,58
-1584421	23-100-509-00095-0001	OLIVAR	R		0,67		0,67	0,67
1700000004643176	23-061-016-00203-0001	OLIVAR	R		0,17		0,17	0,17
1700000004643178	23-100-501-00058-0001	OLIVAR	R		0,21		0,21	0,21
1700000004643181	23-100-504-00089-0002	OLIVAR	S		3,22		3,22	3,22
1700000004643184	23-061-016-00221-0001	OLIVAR	R		0,37		0,37	0,37
1700000004643185	23-100-034-00112-0001	OLIVAR	R		0,27		0,27	0,27
1700000004643188	23-100-036-00058-0001	OLIVAR	R		0,20		0,20	0,20
1700000006863547	23-027-010-00043-0001	OLIVAR	S		11,56		11,56	11,56

(1) Con incidencias que retienen pago o deniegan el expediente.

(2) Se calcula sobre superficie declarada admisible.

(3) Aplicación del artículo 16 bis del RD 147/2023.

Puede verificar la integridad de una copia de este documento mediante la lectura del código QR adjunto o mediante el acceso a la dirección <https://ws050.juntadeandalucia.es/verificarFirma> indicando el código de VERIFICACIÓN

FIRMADO POR	RAQUEL MARIA ESPIN CRESPO	FECHA	26/06/2024
VERIFICACIÓN	Pk2jmMQ72K8YCCE9EQ8LU85ENJJ6M	PÁGINA	7930/8857





**APELLIDOS Y NOMBRE / RAZÓN SOCIAL**

SERRANO ROLDAN ANTONIO

**NIF**

\*\*\*\*4019\*

**EXPEDIENTE**

1087167

**RESOLUCIÓN**

CONCESIÓN DE LA AYUDA

**DATOS DE MANTENIMIENTO UNIDADES****GRUPO DE PAGO**

ZONAS DE LIMITACIONES NATURALES

**Sup. Dec.  
Admisible**

5,40

**Sup.  
Resuelta**

5,40

**Sobredecl.**

0,00

**% Sobredecl.**

0,00

**RESUMEN DE PAGOS**

	<b>IMPORTE ( Euros )</b>			
	<b>RESUELTO</b>	<b>FEADER</b>	<b>MAPA</b>	<b>CAPADR</b>
Pago realizado	265,39	225,58	26,04	13,77
A pagar	26,21	22,28	2,57	1,36
<b>TOTAL</b>	<b>291,60</b>	<b>247,86</b>	<b>28,61</b>	<b>15,13</b>

**APLICACIÓN DE REDUCCIONES Y PENALIZACIONES (%)**

<b>Criterios de subvencionabilidad (1)</b>	<b>Presentación tardía</b>	<b>Omisión declaración</b>	<b>Condicionalidad</b>
0,00	0,00	0,00	0,00

**IMPORTE ( Euros )**

Calculado(2)	Reducción	Penalización	Reducción Penalización (3)	Penalización adicional	Resuelto	FEADER	MAPA	CAPADR
291,60 €	0,00 €	0,00 €	0,00 €	0,00 €	291,60 €	247,86 €	28,61 €	15,13 €
Importe Unitario:	54,00 €	Nuevo Importe Unitario:	54,00 €					

**RECINTOS PROPUESTOS**

<b>REF.</b>	<b>REFERENCIA SIGPAC</b>	<b>CULTIVO</b>	<b>S/R</b>	<b>USO SIGPAC</b>	<b>Sup. Dec. admisible</b>	<b>Sup. Campo</b>	<b>Sup. Determ.</b>	<b>Sup. Resuelta</b>
4812294	23-003-035-00365-0002	OLIVAR	S		0,80		0,80	0,80
1700000006213958	23-003-039-00375-0001	OLIVAR	S		1,60		1,60	1,60
1700000006213959	23-003-039-00376-0002	OLIVAR	S		0,02		0,02	0,02
1700000006213960	23-003-039-00381-0001	OLIVAR	S		0,03		0,03	0,03
1700000006213961	23-003-040-00008-0002	OLIVAR	S		0,01		0,01	0,01
1700000006213962	23-003-040-00010-0001	OLIVAR	S		0,01		0,01	0,01
1700000006213963	23-003-040-00014-0001	OLIVAR	S		1,47		1,47	1,47
1700000006213964	23-003-040-00015-0002	OLIVAR	S		0,01		0,01	0,01
1700000006213965	23-003-040-00538-0001	OLIVAR	S		0,41		0,41	0,41
1700000006213966	23-060-051-00173-0001	OLIVAR	S		0,77		0,77	0,77
1700000006213967	23-060-050-00155-0001	OLIVAR	S		0,01		0,01	0,01
1700000006213968	23-060-050-00156-0001	OLIVAR	S		0,26		0,26	0,26

(1) Con incidencias que retienen pago o deniegan el expediente.

(2) Se calcula sobre superficie declarada admisible.

(3) Aplicación del artículo 16 bis del RD 147/2023.

Puede verificar la integridad de una copia de este documento mediante la lectura del código QR adjunto o mediante el acceso a la dirección <https://ws050.juntadeandalucia.es/verificarFirma> indicando el código de VERIFICACIÓN

FIRMADO POR	RAQUEL MARIA ESPIN CRESPO	FECHA	26/06/2024
VERIFICACIÓN	Pk2jmMQ72K8YCCE9EQ8LU85ENJJ6M	PÁGINA	7931/8857



**APELLIDOS Y NOMBRE / RAZÓN SOCIAL**

SERRANO ROLDAN JOAQUIN FACUNDO

**NIF**

\*\*\*\*3510\*

**EXPEDIENTE**

1083628

**RESOLUCIÓN**

CONCESIÓN DE LA AYUDA

**DATOS DE MANTENIMIENTO UNIDADES**

<b>GRUPO DE PAGO</b>	<b>Sup. Dec. Admisible</b>	<b>Sup. Resuelta</b>	<b>Sobredecl.</b>	<b>% Sobredecl.</b>
ZONAS DE LIMITACIONES NATURALES	7,67	7,67	0,00	0,00

**RESUMEN DE PAGOS**

	<b>IMPORTE ( Euros )</b>			
	<b>RESUELTO</b>	<b>FEADER</b>	<b>MAPA</b>	<b>CAPADR</b>
Pago realizado	376,95	320,40	36,98	19,57
A pagar	37,23	31,65	3,65	1,93
<b>TOTAL</b>	<b>414,18</b>	<b>352,05</b>	<b>40,63</b>	<b>21,50</b>

**APLICACIÓN DE REDUCCIONES Y PENALIZACIONES (%)**

<b>Crterios de subvencionabilidad (1)</b>	<b>Presentación tardía</b>	<b>Omisión declaración</b>	<b>Condicionalidad</b>
0,00	0,00	0,00	0,00

**IMPORTE ( Euros )**

Calculado(2)	Reducción	Penalización	Reducción Penalización (3)	Penalización adicional	Resuelto	FEADER	MAPA	CAPADR
414,18 €	0,00 €	0,00 €	0,00 €	0,00 €	414,18 €	352,05 €	40,63 €	21,50 €
Importe Unitario:	54,00 €	Nuevo Importe Unitario:	54,00 €					

**RECINTOS PROPUESTOS**

<b>REF.</b>	<b>REFERENCIA SIGPAC</b>	<b>CULTIVO</b>	<b>USO S/R SIGPAC</b>	<b>Sup. Dec. admisible</b>	<b>Sup. Campo</b>	<b>Sup. Determ.</b>	<b>Sup. Resuelta</b>
-1403357	23-003-035-00047-0027	OLIVAR	S	0,01		0,01	0,00
-959702	23-060-051-00547-0001	OLIVAR	S	0,02		0,02	0,02
-959697	23-060-051-00570-0004	OLIVAR	R	0,10		0,10	0,10
-959616	23-003-039-00380-0001	OLIVAR	S	0,06		0,06	0,06
-959615	23-003-039-00378-0001	OLIVAR	S	0,04		0,04	0,04
-959569	23-003-035-00052-0002	OLIVAR	S	0,10		0,10	0,10
-959568	23-003-035-00051-0002	OLIVAR	S	0,01		0,01	0,01
-959558	23-003-035-00051-0001	OLIVAR	S	0,10		0,10	0,10
5230390	23-003-035-00052-0001	OLIVAR	S	1,15		1,15	1,15
5230396	23-003-039-00377-0001	OLIVAR	S	0,44		0,44	0,44
5230398	23-060-051-00548-0001	OLIVAR	S	0,60		0,60	0,60
1700000006738965	23-003-039-00103-0004	OLIVAR	S	0,04		0,04	0,04
1700000006738966	23-003-039-00103-0004	OLIVAR	S	0,80		0,80	0,80
1700000006738967	23-060-052-00003-0001	OLIVAR	S	0,12		0,12	0,12
1700000006738968	23-060-052-00004-0001	OLIVAR	S	0,99		0,99	0,99
1700000006738969	23-003-039-00300-0003	OLIVAR	S	0,03		0,03	0,03
1700000006738970	23-003-039-00301-0001	OLIVAR	S	0,37		0,37	0,37
1700000006738971	23-060-052-00005-0001	OLIVAR	S	0,02		0,02	0,00
1700000006738972	23-060-051-00541-0001	OLIVAR	S	0,05		0,05	0,05
1700000006738973	23-060-051-00542-0001	OLIVAR	S	0,39		0,39	0,39
1700000006738974	23-060-051-00543-0001	OLIVAR	S	0,27		0,27	0,27
1700000006738976	23-003-039-00375-0001	OLIVAR	S	1,98		1,98	1,98
1700000006738977	23-003-039-00301-0003	OLIVAR	S	0,01		0,01	0,01

(1) Con incidencias que retienen pago o deniegan el expediente.

(2) Se calcula sobre superficie declarada admisible.

(3) Aplicación del artículo 16 bis del RD 147/2023.

Puede verificar la integridad de una copia de este documento mediante la lectura del código QR adjunto o mediante el acceso a la dirección <https://ws050.juntadeandalucia.es/verificarFirma> indicando el código de VERIFICACIÓN

FIRMADO POR	RAQUEL MARIA ESPIN CRESPO	FECHA	26/06/2024
VERIFICACIÓN	Pk2jmMQ72K8YCCE9EQ8LU85ENJJ6M	PÁGINA	7932/8857





**INCIDENCIAS**

**INCIDENCIA DESCRIPCIÓN**

242 Recinto pendiente de acreditación de titularidad.  
Recinto:23-003-035-00047-00027 Cultivo:101010 OLIVAR-PICUAL Secano  
Recinto:23-060-052-00005-00001 Cultivo:101010 OLIVAR-PICUAL Secano

(1) Con incidencias que retienen pago o deniegan el expediente.  
(2) Se calcula sobre superficie declarada admisible.  
(3) Aplicación del artículo 16 bis del RD 147/2023.

Puede verificar la integridad de una copia de este documento mediante la lectura del código QR adjunto o mediante el acceso a la dirección <https://ws050.juntadeandalucia.es/verificarFirma> indicando el código de VERIFICACIÓN

FIRMADO POR	RAQUEL MARIA ESPIN CRESPO	FECHA	26/06/2024
VERIFICACIÓN	Pk2jmMQ72K8YCCE9EQ8LU85ENJJ6M	PÁGINA	7933/8857





**APELLIDOS Y NOMBRE / RAZÓN SOCIAL**

SERRANO ROMERO FELIPE JAVIER

**NIF**

\*\*\*\*5531\*

**EXPEDIENTE**

1087537

**RESOLUCIÓN**

CONCESIÓN DE LA AYUDA

**DATOS DE MANTENIMIENTO UNIDADES**

**GRUPO DE PAGO**

ZONAS DE LIMITACIONES NATURALES

**Sup. Dec. Admisible**

20,23

**Sup. Resuelta**

20,23

**Sobredecl.**

0,00

**% Sobredecl.**

0,00

**RESUMEN DE PAGOS**

	<b><u>IMPORTE ( Euros )</u></b>			
	<b><u>RESUELTO</u></b>	<b><u>FEADER</u></b>	<b><u>MAPA</u></b>	<b><u>CAPADR</u></b>
Pago realizado	940,54	799,46	92,27	48,82
A pagar	92,91	78,97	9,11	4,83
<b>TOTAL</b>	<b>1.033,45</b>	<b>878,43</b>	<b>101,38</b>	<b>53,65</b>

**APLICACIÓN DE REDUCCIONES Y PENALIZACIONES (%)**

<b><u>Criterios de subvencionabilidad (1)</u></b>	<b><u>Presentación tardía</u></b>	<b><u>Omisión declaración</u></b>	<b><u>Condicionabilidad</u></b>
0,00	0,00	0,00	0,00

**IMPORTE ( Euros )**

<b><u>Calculado(2)</u></b>	<b><u>Reducción</u></b>	<b><u>Penalización</u></b>	<b><u>Reducción Penalización (3)</u></b>	<b><u>Penalización adicional</u></b>	<b><u>Resuelto</u></b>	<b><u>FEADER</u></b>	<b><u>MAPA</u></b>	<b><u>CAPADR</u></b>
1.033,45 €	0,00 €	0,00 €	0,00 €	0,00 €	1.033,45 €	878,43 €	101,38 €	53,64 €
<b>Importe Unitario:</b>	<b>54,00 €</b>	<b>Nuevo Importe Unitario:</b>	<b>51,09 €</b>					

(1) Con incidencias que retienen pago o deniegan el expediente.  
 (2) Se calcula sobre superficie declarada admisible.  
 (3) Aplicación del artículo 16 bis del RD 147/2023.

Puede verificar la integridad de una copia de este documento mediante la lectura del código QR adjunto o mediante el acceso a la dirección <a href="https://ws050.juntadeandalucia.es/verificarFirma">https://ws050.juntadeandalucia.es/verificarFirma</a> indicando el código de VERIFICACIÓN				
FIRMADO POR	RAQUEL MARIA ESPIN CRESPO	FECHA	26/06/2024	
VERIFICACIÓN	Pk2jmMQ72K8YCCE9EQ8LU85ENJJJ6M	PÁGINA	7934/8857	



**RECINTOS PROPUESTOS**

REF.	REFERENCIA SIGPAC	CULTIVO	S/R	USO SIGPAC	Sup._Dec. admisible	Sup. Campo	Sup. Determ.	Sup. Resuelta
-1592604	23-069-009-00579-0001	OLIVAR	S		0,03		0,03	0,03
-1278810	23-069-017-00042-0001	OLIVAR	S		0,03		0,03	0,03
-1278809	23-069-017-00040-0001	OLIVAR	S		0,04		0,04	0,04
-1278808	23-069-017-00040-0001	OLIVAR	S		0,01		0,01	0,01
-701963	23-069-001-00324-0003	OLIVAR	S		0,81		0,81	0,81
-701960	23-069-005-00103-0001	OLIVAR	S		0,50		0,50	0,50
6896875	23-069-009-00578-0002	OLIVAR	S		0,54		0,54	0,54
1700000005308284	23-069-008-00140-0002	OLIVAR	S		0,85		0,85	0,85
1700000005308285	23-069-008-00141-0002	OLIVAR	S		0,35		0,35	0,35
1700000005308286	23-069-008-00143-0002	OLIVAR	S		0,22		0,22	0,22
1700000005308287	23-069-008-00146-0002	OLIVAR	S		0,02		0,02	0,02
1700000005308288	23-069-017-00038-0001	OLIVAR	S		0,03		0,03	0,03
1700000005308289	23-069-017-00039-0001	OLIVAR	S		0,68		0,68	0,68
1700000005308290	23-069-027-00083-0001	OLIVAR	S		0,03		0,03	0,03
1700000005308291	23-069-027-00087-0001	OLIVAR	S		0,95		0,95	0,95
1700000005308293	23-069-021-00161-0002	OLIVAR	S		0,52		0,52	0,52
1700000005308294	23-069-021-00786-0001	OLIVAR	S		0,03		0,03	0,03
1700000005308295	23-069-019-00074-0001	OLIVAR	S		1,15		1,15	1,15
1700000005308296	23-069-019-00086-0007	OLIVAR	S		0,03		0,03	0,03
1700000005308297	23-069-009-00579-0001	OLIVAR	S		0,58		0,58	0,58
1700000005308298	23-069-009-00601-0001	OLIVAR	S		0,12		0,12	0,12
1700000005308299	23-069-009-00602-0001	OLIVAR	S		0,04		0,04	0,04
1700000005308300	23-069-009-00605-0001	OLIVAR	S		1,29		1,29	1,29
1700000005308301	23-069-009-00606-0001	OLIVAR	S		0,38		0,38	0,38
1700000005308302	23-069-009-00375-0001	OLIVAR	S		0,55		0,55	0,55
1700000005308303	23-069-008-00175-0001	OLIVAR	S		0,30		0,30	0,30
1700000005308304	23-069-008-00207-0001	OLIVAR	S		0,04		0,04	0,04
1700000005308305	23-069-021-00316-0001	OLIVAR	S		0,65		0,65	0,65
1700000005308306	23-069-021-00317-0001	OLIVAR	S		0,02		0,02	0,02
1700000005308308	23-069-017-00040-0001	OLIVAR	S		0,04		0,04	0,04
1700000005308309	23-069-017-00042-0001	OLIVAR	S		3,24		3,24	3,24
1700000005308310	23-069-017-00132-0001	OLIVAR	S		2,58		2,58	2,58
1700000005308311	23-069-009-00555-0003	OLIVAR	S		2,59		2,59	2,59
1700000005308312	23-069-026-00381-0001	OLIVAR	S		0,99		0,99	0,99

(1) Con incidencias que retienen pago o deniegan el expediente.  
 (2) Se calcula sobre superficie declarada admisible.  
 (3) Aplicación del artículo 16 bis del RD 147/2023.

Puede verificar la integridad de una copia de este documento mediante la lectura del código QR adjunto o mediante el acceso a la dirección <a href="https://ws050.juntadeandalucia.es/verificarFirma">https://ws050.juntadeandalucia.es/verificarFirma</a> indicando el código de VERIFICACIÓN				
FIRMADO POR	RAQUEL MARIA ESPIN CRESPO	FECHA	26/06/2024	
VERIFICACIÓN	Pk2jmMQ72K8YCCCE9EQ8LU85ENJJ6M	PÁGINA	7935/8857	



**APELLIDOS Y NOMBRE / RAZÓN SOCIAL**

SERRANO SANCHEZ JUANA CLARA

**NIF**  
\*\*\*\*9923\*

**EXPEDIENTE**  
1130656

**RESOLUCIÓN**  
CONCESIÓN DE LA AYUDA

**DATOS DE MANTENIMIENTO UNIDADES**

**GRUPO DE PAGO**

ZONAS DE LIMITACIONES NATURALES

Sup. Dec. Admisible	Sup. Resuelta	Sobredecl.	% Sobredecl.
21,17	21,17	0,00	0,00

**RESUMEN DE PAGOS**

	IMPORTE ( Euros )			
	RESUELTO	FEADER	MAPA	CAPADR
Pago realizado	733,19	623,22	71,93	38,05
A pagar	328,76	279,45	32,25	17,06
<b>TOTAL</b>	<b>1.061,95</b>	<b>902,67</b>	<b>104,18</b>	<b>55,11</b>

**APLICACIÓN DE REDUCCIONES Y PENALIZACIONES (%)**

Criterios de subvencionabilidad (1)	Presentación tardía	Omisión declaración	Condicionalidad
0,00	0,00	0,00	0,00

**IMPORTE ( Euros )**

Calculado(2)	Reducción	Penalización	Reducción Penalización (3)	Penalización adicional	Resuelto	FEADER	MAPA	CAPADR
1.061,95 €	0,00 €	0,00 €	0,00 €	0,00 €	1.061,95 €	902,66 €	104,18 €	55,11 €
Importe Unitario:	54,00 €	Nuevo Importe Unitario:	50,16 €					

**RECINTOS PROPUESTOS**

REF.	REFERENCIA SIGPAC	CULTIVO	S/R	USO SIGPAC	Sup. Dec. admisible	Sup. Campo	Sup. Determ.	Sup. Resuelta
-1383394	23-055-003-09065-0001	OLIVAR	R		0,08		0,08	0,06
-1383393	23-055-002-00158-0002	OLIVAR	S		0,70		0,70	0,70
-1383392	23-055-002-00052-0001	OLIVAR	R		1,74		1,74	1,74
-474571	23-055-002-00169-0004	OLIVAR	R		11,13		11,13	11,04
-474409	23-055-002-00106-0003	BARBECHO TRADICIONAL	R		0,11		0,11	0,11
4591593	23-055-002-00158-0001	OLIVAR	R		0,48		0,48	0,48
4591600	23-055-002-00160-0001	OLIVAR	R		1,46		1,46	1,46
1700000005627679	23-055-002-00138-0001	OLIVAR	R		2,68		2,68	2,68
1700000005627680	23-055-002-00106-0001	OLIVAR	R		2,90		2,90	2,90

**INCIDENCIAS**

**INCIDENCIA DESCRIPCIÓN**

- 4272 Verifica que las líneas de declaración de las Solicitudes Únicas no tienen solapes con la capa de Retroactividad Gráfica (ambas de la misma campaña) a nivel de expediente/línea de declaración gráfica de la solicitud.  
 Recinto:23-055-002-00169-00004 Cultivo: - Agregado de la referencia del recinto.:0 Zona de la referencia del recinto.:0 Superficie solapada.:0,09 Id. Incid.:95145962  
 Recinto:23-055-003-09065-00001 Cultivo: - Agregado de la referencia del recinto.:0 Zona de la referencia del recinto.:0 Superficie solapada.:0,02 Id. Incid.:95145961

**Datos considerados para el Cálculo de la Carga Ganadera del expediente**

Superficie determinada para Cálculo Carga Ganadera: 0,00 ha  
 Carga Ganadera del Expediente: 0,00 ugm/ha

(1) Con incidencias que retienen pago o deniegan el expediente.  
 (2) Se calcula sobre superficie declarada admisible.  
 (3) Aplicación del artículo 16 bis del RD 147/2023.

Puede verificar la integridad de una copia de este documento mediante la lectura del código QR adjunto o mediante el acceso a la dirección <https://ws050.juntadeandalucia.es/verificarFirma> indicando el código de VERIFICACIÓN

FIRMADO POR	RAQUEL MARIA ESPIN CRESPO	FECHA	26/06/2024
VERIFICACIÓN	Pk2jmMQ72K8YCCE9EQ8LU85ENJJ6M	PÁGINA	7936/8857





**Incidencias de carga ganadera**

**INCIDENCIA DESCRIPCIÓN**

86132 Recinto superficie forrajera que no realiza la actividad de producción de pastoreo.  
Recinto:23-055-002-00106-00003 Cultivo:20000 BARBECHO TRADICIONAL-SIN VARIEDAD Regadío

(1) Con incidencias que retienen pago o deniegan el expediente.  
(2) Se calcula sobre superficie declarada admisible.  
(3) Aplicación del artículo 16 bis del RD 147/2023.

Puede verificar la integridad de una copia de este documento mediante la lectura del código QR adjunto o mediante el acceso a la dirección <https://ws050.juntadeandalucia.es/verificarFirma> indicando el código de VERIFICACIÓN

FIRMADO POR	RAQUEL MARIA ESPIN CRESCO	FECHA	26/06/2024
VERIFICACIÓN	Pk2jmMQ72K8YCCE9EQ8LU85ENJJJ6M	PÁGINA	7937/8857



**APELLIDOS Y NOMBRE / RAZÓN SOCIAL**

SERRANO SERRANO FRANCISCO

**NIF**

\*\*\*\*1383\*

**EXPEDIENTE**

1090637

**RESOLUCIÓN**

CONCESIÓN DE LA AYUDA

**DATOS DE MANTENIMIENTO UNIDADES****GRUPO DE PAGO**

ZONAS DE LIMITACIONES NATURALES

**Sup. Dec.  
Admisible**

11,58

**Sup.  
Resuelta**

11,58

**Sobredecl.**

0,00

**% Sobredecl.**

0,00

**RESUMEN DE PAGOS**

	<b>IMPORTE ( Euros )</b>			
	<b>RESUELTO</b>	<b>FEADER</b>	<b>MAPA</b>	<b>CAPADR</b>
Pago realizado	569,10	483,74	55,83	29,54
A pagar	56,22	47,79	5,52	2,91
<b>TOTAL</b>	<b>625,32</b>	<b>531,53</b>	<b>61,35</b>	<b>32,45</b>

**APLICACIÓN DE REDUCCIONES Y PENALIZACIONES (%)**

<b>Crterios de subvencionabilidad (1)</b>	<b>Presentación tardía</b>	<b>Omisión declaración</b>	<b>Condicionalidad</b>
0,00	0,00	0,00	0,00

**IMPORTE ( Euros )**

Calculado(2)	Reducción	Penalización	Reducción Penalización (3)	Penalización adicional	Resuelto	FEADER	MAPA	CAPADR
625,32 €	0,00 €	0,00 €	0,00 €	0,00 €	625,32 €	531,52 €	61,34 €	32,46 €
Importe Unitario:	54,00 €	Nuevo Importe Unitario:	54,00 €					

**RECINTOS PROPUESTOS**

<b>REF.</b>	<b>REFERENCIA SIGPAC</b>	<b>CULTIVO</b>	<b>USO S/R SIGPAC</b>	<b>Sup. Dec. admisible</b>	<b>Sup. Campo</b>	<b>Sup. Determ.</b>	<b>Sup. Resuelta</b>
-1278894	23-060-052-00030-0001	OLIVAR	S	4,18		4,18	4,18
1700000006593464	23-003-037-00047-0002	OLIVAR	S	1,95		1,95	1,95
1700000006593465	23-003-037-00070-0002	OLIVAR	S	0,01		0,01	0,01
1700000006593466	23-003-039-00087-0001	OLIVAR	S	1,23		1,23	1,23
1700000006593467	23-003-039-00440-0001	OLIVAR	S	0,06		0,06	0,06
1700000006593468	23-003-039-00441-0001	OLIVAR	S	1,92		1,92	1,92
1700000006593469	23-060-052-00011-0002	OLIVAR	S	0,22		0,22	0,22
1700000006594440	23-003-039-00001-0001	OLIVAR	S	2,00		2,00	2,00
1700000006594441	23-003-039-00002-0001	OLIVAR	S	0,01		0,01	0,01

(1) Con incidencias que retienen pago o deniegan el expediente.

(2) Se calcula sobre superficie declarada admisible.

(3) Aplicación del artículo 16 bis del RD 147/2023.

Puede verificar la integridad de una copia de este documento mediante la lectura del código QR adjunto o mediante el acceso a la dirección <https://ws050.juntadeandalucia.es/verificarFirma> indicando el código de VERIFICACIÓN

FIRMADO POR	RAQUEL MARIA ESPIN CRESPO	FECHA	26/06/2024
VERIFICACIÓN	Pk2jmMQ72K8YCCE9EQ8LU85ENJJ6M	PÁGINA	7938/8857





**APELLIDOS Y NOMBRE / RAZÓN SOCIAL**

SILLERO CONTRERAS MANUEL

**NIF**

\*\*\*\*1065\*

**EXPEDIENTE**

1067088

**RESOLUCIÓN**

CONCESIÓN DE LA AYUDA

**DATOS DE MANTENIMIENTO UNIDADES**

<b>GRUPO DE PAGO</b>	<b>Sup. Dec. Admisible</b>	<b>Sup. Resuelta</b>	<b>Sobredecl.</b>	<b>% Sobredecl.</b>
ZONAS DE LIMITACIONES NATURALES	13,16	13,16	0,00	0,00

**RESUMEN DE PAGOS**

	<b>IMPORTE ( Euros )</b>			
	<b>RESUELTO</b>	<b>FEADER</b>	<b>MAPA</b>	<b>CAPADR</b>
Pago realizado	646,75	549,74	63,44	33,57
A pagar	63,89	54,31	6,27	3,31
<b>TOTAL</b>	<b>710,64</b>	<b>604,05</b>	<b>69,71</b>	<b>36,88</b>

**APLICACIÓN DE REDUCCIONES Y PENALIZACIONES (%)**

<b>Crterios de subvencionabilidad (1)</b>	<b>Presentación tardía</b>	<b>Omisión declaración</b>	<b>Condicionalidad</b>
0,00	0,00	0,00	0,00

**IMPORTE ( Euros )**

Calculado(2)	Reducción	Penalización	Reducción Penalización (3)	Penalización adicional	Resuelto	FEADER	MAPA	CAPADR
710,64 €	0,00 €	0,00 €	0,00 €	0,00 €	710,64 €	604,04 €	69,71 €	36,89 €
Importe Unitario:	54,00 €	Nuevo Importe Unitario:	54,00 €					

**RECINTOS PROPUESTOS**

<b>REF.</b>	<b>REFERENCIA SIGPAC</b>	<b>CULTIVO</b>	<b>S/R</b>	<b>USO SIGPAC</b>	<b>Sup. Dec. admisible</b>	<b>Sup. Campo</b>	<b>Sup. Determ.</b>	<b>Sup. Resuelta</b>
-1262246	23-087-008-00210-0001	OLIVAR	S		0,04		0,04	0,04
-1262245	23-087-008-00205-0001	OLIVAR	S		1,91		1,91	1,91
1700000006347323	23-086-021-00389-0001	OLIVAR	S		1,18		1,18	1,18
1700000006347326	23-086-021-00504-0001	OLIVAR	S		1,26		1,26	1,26
1700000006347330	23-086-022-00077-0001	OLIVAR	S		1,50		1,50	1,50
1700000006347336	23-086-021-00389-0002	OLIVAR	S		0,06		0,06	0,06
1700000006347338	23-087-008-00168-0001	OLIVAR	S		0,84		0,84	0,84
1700000006347341	23-086-022-00084-0001	OLIVAR	S		0,49		0,49	0,49
1700000006347343	23-087-008-00174-0003	OLIVAR	S		0,20		0,20	0,20
1700000006347344	23-087-008-00188-0001	OLIVAR	S		0,76		0,76	0,76
1700000006347345	23-087-008-00169-0002	OLIVAR	S		1,50		1,50	1,50
1700000006347346	23-087-008-00171-0002	OLIVAR	S		0,15		0,15	0,15
1700000006347349	23-098-001-00147-0001	OLIVAR	S		0,03		0,03	0,03
1700000006347350	23-098-001-00150-0001	OLIVAR	S		0,21		0,21	0,21
1700000006347351	23-087-008-00200-0001	OLIVAR	S		0,25		0,25	0,25
1700000006347352	23-087-008-00204-0001	OLIVAR	S		2,25		2,25	2,25
1700000006347354	23-098-003-00167-0001	OLIVAR	S		0,53		0,53	0,53

(1) Con incidencias que retienen pago o deniegan el expediente.

(2) Se calcula sobre superficie declarada admisible.

(3) Aplicación del artículo 16 bis del RD 147/2023.

Puede verificar la integridad de una copia de este documento mediante la lectura del código QR adjunto o mediante el acceso a la dirección <https://ws050.juntadeandalucia.es/verificarFirma> indicando el código de VERIFICACIÓN

FIRMADO POR	RAQUEL MARIA ESPIN CRESPO	FECHA	26/06/2024
VERIFICACIÓN	Pk2jmMQ72K8YCCE9EQ8LU85ENJJ6M	PÁGINA	7939/8857





**APELLIDOS Y NOMBRE / RAZÓN SOCIAL**

SILLERO GARRIDO MANUEL

**NIF**

\*\*\*\*1472\*

**EXPEDIENTE**

1030805

**RESOLUCIÓN**

CONCESIÓN DE LA AYUDA

**DATOS DE MANTENIMIENTO UNIDADES**

**GRUPO DE PAGO**

ZONAS DE LIMITACIONES NATURALES

**Sup. Dec. Admisible**

29,35

**Sup. Resuelta**

29,35

**Sobredecl.**

0,00

**% Sobredecl.**

0,00

**RESUMEN DE PAGOS**

	<b>IMPORTE ( Euros )</b>			
	<b>RESUELTO</b>	<b>FEADER</b>	<b>MAPA</b>	<b>CAPADR</b>
Pago realizado	1.081,20	919,02	106,06	56,12
A pagar	105,59	89,75	10,36	5,48
<b>TOTAL</b>	<b>1.186,79</b>	<b>1.008,77</b>	<b>116,42</b>	<b>61,60</b>

**APLICACIÓN DE REDUCCIONES Y PENALIZACIONES (%)**

<b>Criterios de subvencionabilidad (1)</b>	<b>Presentación tardía</b>	<b>Omisión declaración</b>	<b>Condicionabilidad</b>
0,00	0,00	0,00	0,00

**IMPORTE ( Euros )**

Calculado(2)	Reducción	Penalización	Reducción Penalización (3)	Penalización adicional	Resuelto	FEADER	MAPA	CAPADR
1.186,79 €	0,00 €	0,00 €	0,00 €	0,00 €	1.186,79 €	1.008,77 €	116,42 €	61,60 €
<b>Importe Unitario:</b>	<b>54,00 €</b>	<b>Nuevo Importe Unitario:</b>	<b>40,44 €</b>					

(1) Con incidencias que retienen pago o deniegan el expediente.

(2) Se calcula sobre superficie declarada admisible.

(3) Aplicación del artículo 16 bis del RD 147/2023.

Puede verificar la integridad de una copia de este documento mediante la lectura del código QR adjunto o mediante el acceso a la dirección <https://ws050.juntadeandalucia.es/verificarFirma> indicando el código de VERIFICACIÓN

FIRMADO POR	RAQUEL MARIA ESPIN CRESPO	FECHA	26/06/2024
VERIFICACIÓN	Pk2jmMQ72K8YCCE9EQ8LU85ENJJ6M	PÁGINA	7940/8857





**RECINTOS PROPUESTOS**

REF.	REFERENCIA SIGPAC	CULTIVO	S/R	USO SIGPAC	Sup. Dec. admisible	Sup. Campo	Sup. Determ.	Sup. Resuelta
-717400	23-098-007-00057-0001	OLIVAR	S		0,57		0,57	0,57
-717345	23-086-021-00304-0001	OLIVAR	S		0,90		0,90	0,90
-717332	23-086-021-00290-0001	OLIVAR	S		5,38		5,38	5,38
-717329	23-098-001-00077-0002	OLIVAR	S		0,49		0,49	0,49
-717321	23-086-022-00082-0002	OLIVAR	S		0,44		0,44	0,44
1700000006652774	23-006-004-00483-0001	OLIVAR	S		2,52		2,52	2,52
1700000006652775	23-086-021-00307-0001	OLIVAR	S		1,55		1,55	1,55
1700000006652776	23-086-021-00308-0002	OLIVAR	S		1,78		1,78	1,78
1700000006652777	23-098-004-00035-0001	OLIVAR	S		0,19		0,19	0,19
1700000006652778	23-087-014-00118-0001	OLIVAR	S		1,80		1,80	1,80
1700000006652780	23-098-003-00163-0001	OLIVAR	S		0,60		0,60	0,60
1700000006652781	23-098-005-00290-0001	OLIVAR	S		0,30		0,30	0,30
1700000006652782	23-098-005-00291-0001	OLIVAR	S		0,33		0,33	0,33
1700000006652783	23-098-005-00388-0001	OLIVAR	S		0,20		0,20	0,20
1700000006652785	23-031-001-00035-0001	OLIVAR	S		2,26		2,26	2,26
1700000006652786	23-098-005-00291-0003	OLIVAR	S		0,13		0,13	0,13
1700000006652787	23-098-005-00388-0002	OLIVAR	S		0,06		0,06	0,06
1700000006652788	23-098-004-00216-0001	OLIVAR	S		0,46		0,46	0,43
1700000006652789	23-098-006-00240-0001	OLIVAR	S		0,52		0,52	0,52
1700000006652792	23-098-008-00041-0001	OLIVAR	S		0,53		0,53	0,53
1700000006652793	23-086-021-00506-0001	OLIVAR	S		1,79		1,79	1,79
1700000006652794	23-086-021-00506-0004	OLIVAR	S		0,17		0,17	0,17
1700000006652795	23-086-021-00498-0001	OLIVAR	S		0,60		0,60	0,60
1700000006652796	23-086-021-00499-0001	OLIVAR	S		0,67		0,67	0,67
1700000006652797	23-087-013-00107-0002	OLIVAR	S		0,86		0,86	0,86
1700000006652798	23-086-022-00081-0001	OLIVAR	S		1,08		1,08	1,08
1700000006652799	23-086-021-00510-0002	OLIVAR	S		0,68		0,68	0,68
1700000006652800	23-087-012-00107-0001	OLIVAR	S		2,52		2,52	2,52

**INCIDENCIAS**

**INCIDENCIA DESCRIPCIÓN**

4272 Verifica que las líneas de declaración de las Solicitudes Únicas no tienen solapes con la capa de Retroactividad Gráfica (ambas de la misma campaña) a nivel de expediente/línea de declaración gráfica de la solicitud.  
 Recinto:23-098-004-00216-00001 Cultivo: - Agregado de la referencia del recinto.:0 Zona de la referencia del recinto.:0 Superficie solapada.:0,03 Id. Incid.:95142649

(1) Con incidencias que retienen pago o deniegan el expediente.  
 (2) Se calcula sobre superficie declarada admisible.  
 (3) Aplicación del artículo 16 bis del RD 147/2023.

Puede verificar la integridad de una copia de este documento mediante la lectura del código QR adjunto o mediante el acceso a la dirección <a href="https://ws050.juntadeandalucia.es/verificarFirma">https://ws050.juntadeandalucia.es/verificarFirma</a> indicando el código de VERIFICACIÓN					
FIRMADO POR	RAQUEL MARIA ESPIN CRESPO		FECHA		26/06/2024
VERIFICACIÓN	Pk2jmMQ72K8YCCE9EQ8LU85ENJJ6M		PÁGINA		7941/8857

**APELLIDOS Y NOMBRE / RAZÓN SOCIAL**

SIMON GALLEGO JULIO FRANCISCO

**NIF**

\*\*\*9158\*

**EXPEDIENTE**

1110466

**RESOLUCIÓN**

CONCESIÓN DE LA AYUDA

**DATOS DE MANTENIMIENTO UNIDADES**

<b>GRUPO DE PAGO</b>	<b>Sup. Dec. Admisible</b>	<b>Sup. Resuelta</b>	<b>Sobredecl.</b>	<b>% Sobredecl.</b>
ZONAS DE LIMITACIONES NATURALES	10,94	10,94	0,00	0,00

**RESUMEN DE PAGOS**

	<b>IMPORTE ( Euros )</b>			
	<b>RESUELTO</b>	<b>FEADER</b>	<b>MAPA</b>	<b>CAPADR</b>
Pago realizado	537,65	457,01	52,74	27,90
A pagar	53,11	45,14	5,21	2,76
<b>TOTAL</b>	<b>590,76</b>	<b>502,15</b>	<b>57,95</b>	<b>30,66</b>

**APLICACIÓN DE REDUCCIONES Y PENALIZACIONES (%)**

<b>Criterios de subvencionabilidad (1)</b>	<b>Presentación tardía</b>	<b>Omisión declaración</b>	<b>Condicionalidad</b>
0,00	0,00	0,00	0,00

**IMPORTE ( Euros )**

Calculado(2)	Reducción	Penalización	Reducción Penalización (3)	Penalización adicional	Resuelto	FEADER	MAPA	CAPADR
590,76 €	0,00 €	0,00 €	0,00 €	0,00 €	590,76 €	502,15 €	57,95 €	30,66 €
Importe Unitario:	54,00 €	Nuevo Importe Unitario:	54,00 €					

**RECINTOS PROPUESTOS**

<b>REF.</b>	<b>REFERENCIA SIGPAC</b>	<b>CULTIVO</b>	<b>S/R</b>	<b>USO SIGPAC</b>	<b>Sup. Dec. admisible</b>	<b>Sup. Campo</b>	<b>Sup. Determ.</b>	<b>Sup. Resuelta</b>
-1251387	23-069-031-00183-0003	OLIVAR	S		2,92		2,92	2,92
-1251386	23-069-031-00037-0001	OLIVAR	S		0,28		0,28	0,28
-434706	23-069-010-00067-0001	OLIVAR	S		0,04		0,04	0,04
-434688	23-069-034-00245-0002	OLIVAR	S		0,03		0,03	0,03
5262710	23-069-018-00664-0001	OLIVAR	S		1,39		1,39	1,39
1700000005465194	23-069-018-00684-0001	OLIVAR	S		0,06		0,06	0,06
1700000005465195	23-069-018-00685-0001	OLIVAR	S		1,13		1,13	1,13
1700000005465196	23-069-019-00027-0001	OLIVAR	S		0,87		0,87	0,87
1700000005465197	23-069-019-00244-0004	OLIVAR	S		0,02		0,02	0,02
1700000005465198	23-069-029-00206-0002	OLIVAR	S		0,68		0,68	0,68
1700000005995584	23-069-009-00056-0001	OLIVAR	S		1,10		1,10	1,10
1700000005995585	23-069-010-00060-0001	OLIVAR	S		0,03		0,03	0,03
1700000005995586	23-069-010-00065-0001	OLIVAR	S		0,07		0,07	0,07
1700000005995587	23-069-010-00066-0001	OLIVAR	S		1,54		1,54	1,54
1700000005995591	23-069-034-00247-0002	OLIVAR	S		0,78		0,78	0,78

(1) Con incidencias que retienen pago o deniegan el expediente.

(2) Se calcula sobre superficie declarada admisible.

(3) Aplicación del artículo 16 bis del RD 147/2023.

Puede verificar la integridad de una copia de este documento mediante la lectura del código QR adjunto o mediante el acceso a la dirección <https://ws050.juntadeandalucia.es/verificarFirma> indicando el código de VERIFICACIÓN

FIRMADO POR	RAQUEL MARIA ESPIN CRESPO	FECHA	26/06/2024
VERIFICACIÓN	Pk2jmMQ72K8YCCE9EQ8LU85ENJJ6M	PÁGINA	7942/8857



**APELLIDOS Y NOMBRE / RAZÓN SOCIAL**

SOLA MONTIEL ANTONIA

**NIF**

\*\*\*\*5645\*

**EXPEDIENTE**

1259608

**RESOLUCIÓN**

CONCESIÓN DE LA AYUDA

**DATOS DE MANTENIMIENTO UNIDADES**

<b>GRUPO DE PAGO</b>	<b>Sup. Dec. Admisible</b>	<b>Sup. Resuelta</b>	<b>Sobredecl.</b>	<b>% Sobredecl.</b>
ZONAS DE LIMITACIONES NATURALES	14,14	14,14	0,00	0,00

**RESUMEN DE PAGOS**

	<b>IMPORTE ( Euros )</b>			
	<b>RESUELTO</b>	<b>FEADER</b>	<b>MAPA</b>	<b>CAPADR</b>
Pago realizado	694,92	590,68	68,18	36,06
A pagar	68,64	58,34	6,73	3,57
<b>TOTAL</b>	<b>763,56</b>	<b>649,02</b>	<b>74,91</b>	<b>39,63</b>

**APLICACIÓN DE REDUCCIONES Y PENALIZACIONES (%)**

<b>Criterios de subvencionabilidad (1)</b>	<b>Presentación tardía</b>	<b>Omisión declaración</b>	<b>Condicionabilidad</b>
0,00	0,00	0,00	0,00

**IMPORTE ( Euros )**

Calculado(2)	Reducción	Penalización	Reducción Penalización (3)	Penalización adicional	Resuelto	FEADER	MAPA	CAPADR
763,56 €	0,00 €	0,00 €	0,00 €	0,00 €	763,56 €	649,03 €	74,91 €	39,62 €
Importe Unitario:	54,00 €	Nuevo Importe Unitario:	54,00 €					

**RECINTOS PROPUESTOS**

<b>REF.</b>	<b>REFERENCIA SIGPAC</b>	<b>CULTIVO</b>	<b>S/R</b>	<b>USO SIGPAC</b>	<b>Sup. Dec. admisible</b>	<b>Sup. Campo</b>	<b>Sup. Determ.</b>	<b>Sup. Resuelta</b>
170000005813692	23-075-010-00011-0003	OLIVAR	S		0,11		0,11	0,11
170000005813695	23-088-010-00531-0001	OLIVAR	R		2,62		2,62	2,62
170000005813697	23-088-009-00134-0002	OLIVAR	R		0,93		0,93	0,93
170000005813698	23-088-009-00136-0001	OLIVAR	R		1,21		1,21	1,21
170000005813699	23-088-009-00137-0001	OLIVAR	R		1,25		1,25	1,25
170000005813700	23-088-009-09020-0002	OLIVAR	R		0,01		0,01	0,01
170000005813701	23-075-011-01001-0001	OLIVAR	R		8,01		8,01	8,01

(1) Con incidencias que retienen pago o deniegan el expediente.

(2) Se calcula sobre superficie declarada admisible.

(3) Aplicación del artículo 16 bis del RD 147/2023.

Puede verificar la integridad de una copia de este documento mediante la lectura del código QR adjunto o mediante el acceso a la dirección <https://ws050.juntadeandalucia.es/verificarFirma> indicando el código de VERIFICACIÓN

FIRMADO POR	RAQUEL MARIA ESPIN CRESPO	FECHA	26/06/2024
VERIFICACIÓN	Pk2jmMQ72K8YCCE9EQ8LU85ENJJ6M	PÁGINA	7943/8857



**APELLIDOS Y NOMBRE / RAZÓN SOCIAL**

SOLAS OBRA MARÍA LUCÍA

**NIF**

\*\*\*1108\*

**EXPEDIENTE**

1248969

**RESOLUCIÓN**

CONCESIÓN DE LA AYUDA

**DATOS DE MANTENIMIENTO UNIDADES****GRUPO DE PAGO**

ZONAS DE LIMITACIONES NATURALES

**Sup. Dec.  
Admisible**

48,95

**Sup.  
Resuelta**

48,95

**Sobredecl.**

0,00

**% Sobredecl.**

0,00

**RESUMEN DE PAGOS**

	<b>IMPORTE ( Euros )</b>			
	<b>RESUELTO</b>	<b>FEADER</b>	<b>MAPA</b>	<b>CAPADR</b>
Pago realizado	1.081,20	919,02	106,06	56,12
A pagar	106,80	90,78	10,48	5,54
<b>TOTAL</b>	<b>1.188,00</b>	<b>1.009,80</b>	<b>116,54</b>	<b>61,66</b>

**APLICACIÓN DE REDUCCIONES Y PENALIZACIONES (%)**

<b>Criterios de subvencionabilidad (1)</b>	<b>Presentación tardía</b>	<b>Omisión declaración</b>	<b>Condicionabilidad</b>
0,00	0,00	0,00	0,00

**IMPORTE ( Euros )**

<b>Calculado(2)</b>	<b>Reducción</b>	<b>Penalización</b>	<b>Reducción Penalización (3)</b>	<b>Penalización adicional</b>	<b>Resuelto</b>	<b>FEADER</b>	<b>MAPA</b>	<b>CAPADR</b>
1.188,00 €	0,00 €	0,00 €	0,00 €	0,00 €	1.188,00 €	1.009,80 €	116,54 €	61,66 €
<b>Importe Unitario:</b>	<b>54,00 €</b>	<b>Nuevo Importe Unitario:</b>	<b>24,27 €</b>					

(1) Con incidencias que retienen pago o deniegan el expediente.

(2) Se calcula sobre superficie declarada admisible.

(3) Aplicación del artículo 16 bis del RD 147/2023.

Puede verificar la integridad de una copia de este documento mediante la lectura del código QR adjunto o mediante el acceso a la dirección <https://ws050.juntadeandalucia.es/verificarFirma> indicando el código de VERIFICACIÓN

FIRMADO POR	RAQUEL MARIA ESPIN CRESPO	FECHA	26/06/2024
VERIFICACIÓN	Pk2jmMQ72K8YCCE9EQ8LU85ENJJ6M	PÁGINA	7944/8857





**RECINTOS PROPUESTOS**

REF.	REFERENCIA SIGPAC	CULTIVO	S/R	USO SIGPAC	Sup. Dec. admisible	Sup. Campo	Sup. Determ.	Sup. Resuelta
-1525382	23-092-087-00192-0001	OLIVAR	R		0,01		0,01	0,01
-1525380	23-092-019-00018-0002	OLIVAR	S		0,06		0,06	0,06
-1525378	23-092-019-00017-0003	OLIVAR	R		0,02		0,02	0,02
-1370145	23-092-022-00078-0002	OLIVAR	R		2,67		2,67	2,67
-1370036	23-092-019-00015-0001	OLIVAR	S		0,05		0,05	0,05
-1314787	23-092-087-00186-0003	OLIVAR	S		0,11		0,11	0,11
-1314786	23-092-087-00186-0002	OLIVAR	S		0,13		0,13	0,13
-1314785	23-092-022-00078-0008	OLIVAR	R		0,17		0,17	0,17
-1314780	23-092-022-00060-0003	OLIVAR	R		0,02		0,02	0,02
-1314777	23-092-022-00009-0009	OLIVAR	R		0,01		0,01	0,01
-730997	23-092-087-00187-0003	OLIVAR	R		1,18		1,18	1,18
-730986	23-092-089-00408-0001	OLIVAR	R		0,20		0,20	0,20
-730963	23-092-087-00031-0001	OLIVAR	S		0,02		0,02	0,02
-730947	23-092-084-00133-0003	OLIVAR	R		1,57		1,57	1,57
-730937	23-092-049-00221-0001	OLIVAR	R		0,05		0,05	0,05
-730936	23-092-049-00221-0001	OLIVAR	R		0,02		0,02	0,02
-730918	23-092-022-00012-0001	OLIVAR	R		1,53		1,53	1,53
-730902	23-092-019-00018-0001	OLIVAR	R		2,22		2,22	2,22
-519250	23-092-087-00052-0003	BARBECHO TRADICIONAL	R		0,07		0,07	0,07
-518991	23-092-087-00186-0001	OLIVAR	R		1,85		1,85	1,85
-518990	23-092-087-00052-0004	OLIVAR	R		3,59		3,59	3,59
-518987	23-092-084-00144-0002	OLIVAR	S		0,07		0,07	0,07
-518985	23-092-049-00617-0001	OLIVAR	R		0,70		0,70	0,70
-518984	23-092-049-00615-0001	OLIVAR	R		1,34		1,34	1,34
-518983	23-092-049-00614-0001	OLIVAR	R		0,56		0,56	0,56
-518982	23-092-049-00613-0001	OLIVAR	R		0,33		0,33	0,33
1700000005093821	23-092-087-00042-0002	OLIVAR	R		20,32		20,32	20,32
1700000005093823	23-092-049-00110-0001	OLIVAR	R		0,18		0,18	0,18
1700000005093824	23-092-049-00120-0002	OLIVAR	R		0,40		0,40	0,40
1700000005093825	23-092-087-00089-0001	OLIVAR	R		2,29		2,29	2,29
1700000005093826	23-092-087-00142-0001	OLIVAR	R		0,45		0,45	0,45
1700000005093827	23-092-049-00073-0001	OLIVAR	R		0,52		0,52	0,52
1700000005093829	23-092-049-00124-0001	OLIVAR	R		0,21		0,21	0,21
1700000005093830	23-092-049-00137-0001	OLIVAR	R		2,97		2,97	2,97
1700000005093831	23-092-084-00144-0001	OLIVAR	R		1,62		1,62	1,62
1700000005093832	23-092-089-00313-0001	OLIVAR	R		0,48		0,48	0,48
1700000005093833	23-092-049-00220-0001	OLIVAR	R		0,48		0,48	0,48
1700000005093840	23-092-049-00121-0001	OLIVAR	R		0,48		0,48	0,48

**INCIDENCIAS**

**INCIDENCIA DESCRIPCIÓN**

- 86120 Para explotaciones de pastos permanentes ubicadas en espacios protegidos la carga ganadera mínima será 0,1 UGM/ha.  
Recinto:23-092-022-00009-00001 Cultivo:62000 PASTOS PERMANENTES DE 5 O MAS AÑOS-SIN VARIEDAD Regadío Carga Ganadera:0
- 86121 Recinto superficie forrajera que no realiza la actividad de producción de pastoreo.  
Recinto:23-092-022-00009-00001 Cultivo:62000 PASTOS PERMANENTES DE 5 O MAS AÑOS-SIN VARIEDAD Regadío Actividad Agraria del recinto:5
- 86122 Recinto superficie forrajera que realiza la actividad de producción de pastoreo y no declara el o los códigos del Registro de Explotaciones Ganaderas de Andalucía, REGA.  
Recinto:23-092-022-00009-00001 Cultivo:62000 PASTOS PERMANENTES DE 5 O MAS AÑOS-SIN VARIEDAD Regadío
- 86124 Recinto de forrajera para Cálculo de Carga Ganadera que No pertenece a Explotación.  
Recinto:23-092-022-00009-00001 Cultivo:62000 PASTOS PERMANENTES DE 5 O MAS AÑOS-SIN VARIEDAD Regadío

(1) Con incidencias que retienen pago o deniegan el expediente.  
(2) Se calcula sobre superficie declarada admisible.  
(3) Aplicación del artículo 16 bis del RD 147/2023.

Puede verificar la integridad de una copia de este documento mediante la lectura del código QR adjunto o mediante el acceso a la dirección <a href="https://ws050.juntadeandalucia.es/verificarFirma">https://ws050.juntadeandalucia.es/verificarFirma</a> indicando el código de VERIFICACIÓN				
FIRMADO POR	RAQUEL MARIA ESPIN CRESPO	FECHA	26/06/2024	
VERIFICACIÓN	Pk2jmMQ72K8YCCE9EQ8LU85ENJJ6M	PÁGINA	7945/8857	



**Datos considerados para el Cálculo de la Carga Ganadera del expediente**

Superficie determinada para Cálculo Carga Ganadera: 0,00 ha

Carga Ganadera del Expediente: 0,00 ugm/ha

**Incidencias de carga ganadera**

**INCIDENCIA DESCRIPCIÓN**

86122	Recinto superficie forrajera que realiza la actividad de producción de pastoreo y no declara el o los códigos del Registro de Explotaciones Ganaderas de Andalucía, REGA. Recinto:23-092-022-00009-00001 Cultivo:62000 PASTOS PERMANENTES DE 5 O MAS AÑOS-SIN VARIEDAD Regadío
86124	Recinto de forrajera para Cálculo de Carga Ganadera que No pertenece a Explotación. Recinto:23-092-022-00009-00001 Cultivo:62000 PASTOS PERMANENTES DE 5 O MAS AÑOS-SIN VARIEDAD Regadío
86128	Recinto de Forrajeras que no ha contabilizado para Carga Ganadera por no tener una explotación válida para el cálculo de la Carga Ganadera Recinto:23-092-022-00009-00001 Cultivo:62 PASTOS PERMANENTES DE 5 O MAS AÑOS-
86132	Recinto superficie forrajera que no realiza la actividad de producción de pastoreo. Recinto:23-092-022-00009-00001 Cultivo:62000 PASTOS PERMANENTES DE 5 O MAS AÑOS-SIN VARIEDAD Regadío Recinto:23-092-087-00052-00003 Cultivo:20000 BARBECHO TRADICIONAL-SIN VARIEDAD Regadío

(1) Con incidencias que retienen pago o deniegan el expediente.  
(2) Se calcula sobre superficie declarada admisible.  
(3) Aplicación del artículo 16 bis del RD 147/2023.

Puede verificar la integridad de una copia de este documento mediante la lectura del código QR adjunto o mediante el acceso a la dirección <https://ws050.juntadeandalucia.es/verificarFirma> indicando el código de VERIFICACIÓN

FIRMADO POR	RAQUEL MARIA ESPIN CRESPO	FECHA	26/06/2024
VERIFICACIÓN	Pk2jmMQ72K8YCCCE9EQ8LU85ENJJ6M	PÁGINA	7946/8857







**APELLIDOS Y NOMBRE / RAZÓN SOCIAL**

SOLDADO MERIDA FRANCISCO JAVIER

**NIF**

\*\*\*2648\*

**EXPEDIENTE**

1096910

**RESOLUCIÓN**

CONCESIÓN DE LA AYUDA

**DATOS DE MANTENIMIENTO UNIDADES**

**GRUPO DE PAGO**

ZONAS DE LIMITACIONES NATURALES

**Sup. Dec.  
Admisible**

34,69

**Sup.  
Resuelta**

34,69

**Sobredecl.**

0,00

**% Sobredecl.**

0,00

**RESUMEN DE PAGOS**

	<b>IMPORTE ( Euros )</b>			
	<b>RESUELTO</b>	<b>FEADER</b>	<b>MAPA</b>	<b>CAPADR</b>
Pago realizado	1.081,20	919,02	106,06	56,12
A pagar	106,80	90,78	10,48	5,54
<b>TOTAL</b>	<b>1.188,00</b>	<b>1.009,80</b>	<b>116,54</b>	<b>61,66</b>

**APLICACIÓN DE REDUCCIONES Y PENALIZACIONES (%)**

<b>Criterios de subvencionabilidad (1)</b>	<b>Presentación tardía</b>	<b>Omisión declaración</b>	<b>Condicionabilidad</b>
0,00	0,00	0,00	0,00

**IMPORTE ( Euros )**

Calculado(2)	Reducción	Penalización	Reducción Penalización (3)	Penalización adicional	Resuelto	FEADER	MAPA	CAPADR
1.188,00 €	0,00 €	0,00 €	0,00 €	0,00 €	1.188,00 €	1.009,80 €	116,54 €	61,66 €
<b>Importe Unitario:</b>	<b>54,00 €</b>	<b>Nuevo Importe Unitario:</b>	<b>34,25 €</b>					

(1) Con incidencias que retienen pago o deniegan el expediente.

(2) Se calcula sobre superficie declarada admisible.

(3) Aplicación del artículo 16 bis del RD 147/2023.

<p>Puede verificar la integridad de una copia de este documento mediante la lectura del código QR adjunto o mediante el acceso a la dirección <a href="https://ws050.juntadeandalucia.es/verificarFirma">https://ws050.juntadeandalucia.es/verificarFirma</a> indicando el código de VERIFICACIÓN</p>				
FIRMADO POR	RAQUEL MARIA ESPIN CRESPO	FECHA	26/06/2024	
VERIFICACIÓN	Pk2jmMQ72K8YCCE9EQ8LU85ENJJ6M	PÁGINA	7947/8857	



**RECINTOS PROPUESTOS**

REF.	REFERENCIA SIGPAC	CULTIVO	S/R	USO SIGPAC	Sup. Dec. admisible	Sup. Campo	Sup. Determ.	Sup. Resuelta
-1258465	14-063-003-00170-0001	OLIVAR	S		0,30		0,30	0,30
-1258454	14-063-003-00169-0001	OLIVAR	S		0,46		0,46	0,46
-1258345	23-069-014-00417-0001	OLIVAR	S		0,01		0,01	0,01
-975276	23-077-008-00251-0002	OLIVAR	S		0,03		0,03	0,03
-975275	14-063-003-00170-0002	OLIVAR	S		0,24		0,24	0,24
-975274	14-063-003-00169-0002	OLIVAR	S		0,15		0,15	0,15
4754643	23-077-008-00253-0002	OLIVAR	S		1,19		1,19	1,19
4754662	14-063-003-00193-0001	OLIVAR	S		0,01		0,01	0,01
4754664	23-077-008-00246-0002	OLIVAR	S		1,06		1,06	1,06
4754665	23-077-008-00252-0002	OLIVAR	S		0,29		0,29	0,29
4754666	23-077-008-00247-0002	OLIVAR	S		1,11		1,11	1,11
4754667	23-077-008-00251-0001	OLIVAR	S		0,75		0,75	0,75
4757127	23-077-007-09002-0002	OLIVAR	S		0,03		0,03	0,03
1700000005595695	23-069-015-00013-0001	OLIVAR	S		5,72		5,72	5,72
1700000005595696	14-063-001-00001-0001	OLIVAR	S		0,01		0,01	0,01
1700000005595697	14-063-001-00002-0001	OLIVAR	S		0,79		0,79	0,79
1700000005595698	14-063-001-00003-0001	OLIVAR	S		1,77		1,77	1,77
1700000005595699	14-063-003-00016-0001	OLIVAR	S		0,39		0,39	0,39
1700000005595700	14-063-003-00017-0001	OLIVAR	S		1,81		1,81	1,81
1700000005595701	14-063-003-00018-0001	OLIVAR	S		0,85		0,85	0,85
1700000005595702	14-063-003-00020-0001	OLIVAR	S		0,05		0,05	0,05
1700000005595704	14-063-003-00194-0001	OLIVAR	S		0,02		0,02	0,02
1700000005595705	14-063-003-00195-0001	OLIVAR	S		0,01		0,01	0,01
1700000005595706	14-063-003-00281-0001	OLIVAR	S		1,25		1,25	1,25
1700000005595707	14-063-003-00201-0003	OLIVAR	S		0,02		0,02	0,02
1700000005595708	14-063-003-00202-0001	OLIVAR	S		1,22		1,22	1,22
1700000005595709	23-069-014-00418-0004	OLIVAR	S		3,01		3,01	3,01
1700000005595710	23-069-014-00419-0001	OLIVAR	S		0,23		0,23	0,23
1700000005595711	23-069-014-00421-0001	OLIVAR	S		0,01		0,01	0,01
1700000005595712	23-069-014-00444-0002	OLIVAR	S		0,04		0,04	0,04
1700000005595714	14-007-011-00108-0001	OLIVAR	S		2,41		2,41	2,41
1700000005595715	23-069-014-00423-0001	OLIVAR	S		0,21		0,21	0,21
1700000005595716	23-069-014-00424-0003	OLIVAR	S		0,31		0,31	0,31
1700000005595717	23-069-014-00422-0001	OLIVAR	S		0,65		0,65	0,65
1700000005595718	23-069-014-00331-0001	OLIVAR	S		0,43		0,43	0,43
1700000005595719	23-069-014-00333-0001	OLIVAR	S		0,56		0,56	0,56
1700000005595720	23-069-014-00334-0001	OLIVAR	S		0,50		0,50	0,50
1700000005595721	23-069-014-00335-0001	OLIVAR	S		0,37		0,37	0,37
1700000005595722	23-069-014-00468-0002	OLIVAR	S		0,49		0,49	0,49
1700000005595723	23-069-014-00469-0002	OLIVAR	S		0,51		0,51	0,51
1700000005595724	23-069-014-00378-0002	OLIVAR	S		0,03		0,03	0,03
1700000005595725	23-069-014-00381-0001	OLIVAR	S		0,17		0,17	0,17
1700000005595726	14-063-003-00216-0001	OLIVAR	S		1,78		1,78	1,78
1700000005595727	14-063-003-00219-0001	OLIVAR	S		0,11		0,11	0,11
1700000005595728	14-063-004-00090-0001	OLIVAR	S		0,56		0,56	0,56
1700000005595729	14-063-003-00170-0001	OLIVAR	S		0,66		0,66	0,66
1700000005595731	14-063-003-00280-0001	OLIVAR	S		2,11		2,11	2,11

(1) Con incidencias que retienen pago o deniegan el expediente.  
 (2) Se calcula sobre superficie declarada admisible.  
 (3) Aplicación del artículo 16 bis del RD 147/2023.

Puede verificar la integridad de una copia de este documento mediante la lectura del código QR adjunto o mediante el acceso a la dirección <a href="https://ws050.juntadeandalucia.es/verificarFirma">https://ws050.juntadeandalucia.es/verificarFirma</a> indicando el código de VERIFICACIÓN					
FIRMADO POR	RAQUEL MARIA ESPIN CRESPO		FECHA		26/06/2024
VERIFICACIÓN	Pk2jmMQ72K8YCCE9EQ8LU85ENJJ6M		PÁGINA		7948/8857

**APELLIDOS Y NOMBRE / RAZÓN SOCIAL**

SOLER CARMONA GABRIEL

**NIF**

\*\*\*\*5303\*

**EXPEDIENTE**

1109503

**RESOLUCIÓN**

CONCESIÓN DE LA AYUDA

**DATOS DE MANTENIMIENTO UNIDADES****GRUPO DE PAGO**

ZONAS DE LIMITACIONES NATURALES

**Sup. Dec.  
Admisible**

22,19

**Sup.  
Resuelta**

22,19

**Sobredecl.**

0,00

**% Sobredecl.**

0,00

**RESUMEN DE PAGOS**

	<b>IMPORTE ( Euros )</b>			
	<b>RESUELTO</b>	<b>FEADER</b>	<b>MAPA</b>	<b>CAPADR</b>
Pago realizado	998,34	848,60	97,94	51,81
A pagar	98,62	83,83	9,67	5,12
<b>TOTAL</b>	<b>1.096,96</b>	<b>932,43</b>	<b>107,61</b>	<b>56,93</b>

**APLICACIÓN DE REDUCCIONES Y PENALIZACIONES (%)**

<b>Criterios de subvencionabilidad (1)</b>	<b>Presentación tardía</b>	<b>Omisión declaración</b>	<b>Condicionabilidad</b>
0,00	0,00	0,00	0,00

**IMPORTE ( Euros )**

Calculado(2)	Reducción	Penalización	Reducción Penalización (3)	Penalización adicional	Resuelto	FEADER	MAPA	CAPADR
1.096,96 €	0,00 €	0,00 €	0,00 €	0,00 €	1.096,96 €	932,42 €	107,61 €	56,93 €
Importe Unitario:	54,00 €	Nuevo Importe Unitario:	49,43 €					

(1) Con incidencias que retienen pago o deniegan el expediente.

(2) Se calcula sobre superficie declarada admisible.

(3) Aplicación del artículo 16 bis del RD 147/2023.

Puede verificar la integridad de una copia de este documento mediante la lectura del código QR adjunto o mediante el acceso a la dirección <https://ws050.juntadeandalucia.es/verificarFirma> indicando el código de VERIFICACIÓN

FIRMADO POR	RAQUEL MARIA ESPIN CRESPO	FECHA	26/06/2024
VERIFICACIÓN	Pk2jmMQ72K8YCCE9EQ8LU85ENJJ6M	PÁGINA	7949/8857





**RECINTOS PROPUESTOS**

REF.	REFERENCIA SIGPAC	CULTIVO	S/R	USO SIGPAC	Sup. Dec. admisible	Sup. Campo	Sup. Determ.	Sup. Resuelta
4123756	23-010-034-00041-0002	OLIVAR	S		0,73		0,73	0,73
4123757	23-010-034-00038-0001	OLIVAR	S		0,05		0,05	0,05
4123759	23-010-034-00084-0001	OLIVAR	S		0,08		0,08	0,08
4123760	23-010-010-00190-0001	OLIVAR	S		0,25		0,25	0,25
4123763	23-010-034-00056-0001	OLIVAR	S		0,15		0,15	0,15
4123769	23-010-010-00124-0001	OLIVAR	S		0,22		0,22	0,22
4123835	23-010-019-00168-0001	OLIVAR	S		1,28		1,28	1,28
4123842	23-010-034-00055-0001	OLIVAR	S		0,20		0,20	0,20
1700000006066930	23-010-002-00012-0001	OLIVAR	S		0,29		0,29	0,29
1700000006066931	23-010-027-00102-0001	OLIVAR	S		0,31		0,31	0,31
1700000006066932	23-010-007-00126-0001	OLIVAR	S		0,46		0,46	0,46
1700000006066933	23-010-029-00004-0001	OLIVAR	S		1,43		1,43	1,43
1700000006066934	23-010-027-00106-0001	OLIVAR	R		0,36		0,36	0,36
1700000006066935	23-010-027-00092-0003	OLIVAR	R		0,19		0,19	0,19
1700000006066936	23-010-027-00095-0001	OLIVAR	R		0,52		0,52	0,52
1700000006066938	23-010-027-00101-0002	OLIVAR	R		0,71		0,71	0,71
1700000006066939	23-010-007-00130-0001	OLIVAR	S		0,15		0,15	0,15
1700000006066940	23-010-007-00128-0001	OLIVAR	S		0,38		0,38	0,38
1700000006066941	23-010-005-00026-0001	OLIVAR	S		0,41		0,41	0,41
1700000006066942	23-010-003-00102-0002	OLIVAR	S		0,89		0,89	0,89
1700000006066943	23-010-031-00010-0001	OLIVAR	S		0,86		0,86	0,86
1700000006066944	23-010-017-00056-0003	OLIVAR	S		1,07		1,07	1,07
1700000006066945	23-010-018-00144-0001	OLIVAR	S		2,38		2,38	2,38
1700000006066948	23-010-008-00199-0003	OLIVAR	S		1,33		1,33	1,33
1700000006066949	23-010-010-00208-0001	OLIVAR	S		0,61		0,61	0,61
1700000006066950	23-010-010-00217-0001	OLIVAR	S		1,47		1,47	1,47
1700000006066951	23-010-016-00341-0001	OLIVAR	S		0,56		0,56	0,56
1700000006066952	23-010-019-00188-0002	OLIVAR	S		1,60		1,60	1,60
1700000006066953	23-010-019-00222-0001	OLIVAR	S		2,74		2,74	2,74
1700000006066954	23-010-022-00020-0002	OLIVAR	S		0,51		0,51	0,51

(1) Con incidencias que retienen pago o deniegan el expediente.  
 (2) Se calcula sobre superficie declarada admisible.  
 (3) Aplicación del artículo 16 bis del RD 147/2023.

Puede verificar la integridad de una copia de este documento mediante la lectura del código QR adjunto o mediante el acceso a la dirección <a href="https://ws050.juntadeandalucia.es/verificarFirma">https://ws050.juntadeandalucia.es/verificarFirma</a> indicando el código de VERIFICACIÓN				
FIRMADO POR	RAQUEL MARIA ESPIN CRESPO	FECHA	26/06/2024	
VERIFICACIÓN	Pk2jmMQ72K8YCCCE9EQ8LU85ENJJ6M	PÁGINA	7950/8857	

**APELLIDOS Y NOMBRE / RAZÓN SOCIAL**

SORANDO MEGINO FRANCISCO

**NIF**

\*\*\*0983\*

**EXPEDIENTE**

1230101

**RESOLUCIÓN**

CONCESIÓN DE LA AYUDA

**DATOS DE MANTENIMIENTO UNIDADES****GRUPO DE PAGO**

ZONAS DE LIMITACIONES NATURALES

**Sup. Dec.  
Admisible**

209,59

**Sup.  
Resuelta**

209,59

**Sobredecl.**

0,00

**% Sobredecl.**

0,00

**RESUMEN DE PAGOS**

	<b>IMPORTE ( Euros )</b>			
	<b>RESUELTO</b>	<b>FEADER</b>	<b>MAPA</b>	<b>CAPADR</b>
Pago realizado	1.081,20	919,02	106,06	56,12
A pagar	106,80	90,78	10,48	5,54
<b>TOTAL</b>	<b>1.188,00</b>	<b>1.009,80</b>	<b>116,54</b>	<b>61,66</b>

**APLICACIÓN DE REDUCCIONES Y PENALIZACIONES (%)**

<b>Criterios de subvencionabilidad (1)</b>	<b>Presentación tardía</b>	<b>Omisión declaración</b>	<b>Condicionabilidad</b>
0,00	0,00	0,00	0,00

**IMPORTE ( Euros )**

Calculado(2)	Reducción	Penalización	Reducción Penalización (3)	Penalización adicional	Resuelto	FEADER	MAPA	CAPADR
1.188,00 €	0,00 €	0,00 €	0,00 €	0,00 €	1.188,00 €	1.009,80 €	116,54 €	61,66 €
<b>Importe Unitario:</b>	<b>54,00 €</b>	<b>Nuevo Importe Unitario:</b>	<b>5,67 €</b>					

**RECINTOS PROPUESTOS**

<b>REF.</b>	<b>REFERENCIA SIGPAC</b>	<b>CULTIVO</b>	<b>USO S/R SIGPAC</b>	<b>Sup. Dec. admisible</b>	<b>Sup. Campo</b>	<b>Sup. Determ.</b>	<b>Sup. Resuelta</b>
-740742	23-096-002-00001-0021	PASTOS PERMANENTES DE 5 O MAS AÑOS	S	0,01		0,01	0,01
-740741	23-096-001-00047-0018	PASTOS PERMANENTES DE 5 O MAS AÑOS	S	9,78		9,78	9,78
-740740	23-096-001-00047-0017	PASTOS PERMANENTES DE 5 O MAS AÑOS	S	8,85		8,85	8,85
1700000006470176	23-096-002-00001-0004	PASTOS PERMANENTES DE 5 O MAS AÑOS	S	167,09		167,09	167,09
1700000006470177	23-096-003-00002-0004	PASTOS PERMANENTES DE 5 O MAS AÑOS	S	3,17		3,17	3,17
1700000006470178	23-096-002-00001-0019	PASTOS PERMANENTES DE 5 O MAS AÑOS	S	0,12		0,12	0,12
1700000006470179	23-096-003-00001-0002	PASTOS PERMANENTES DE 5 O MAS AÑOS	S	13,77		13,77	13,77
1700000006470180	23-096-001-00047-0002	PASTOS PERMANENTES DE 5 O MAS AÑOS	S	6,80		6,80	6,80

(1) Con incidencias que retienen pago o deniegan el expediente.

(2) Se calcula sobre superficie declarada admisible.

(3) Aplicación del artículo 16 bis del RD 147/2023.

Puede verificar la integridad de una copia de este documento mediante la lectura del código QR adjunto o mediante el acceso a la dirección <https://ws050.juntadeandalucia.es/verificarFirma> indicando el código de VERIFICACIÓN

FIRMADO POR	RAQUEL MARIA ESPIN CRESPO	FECHA	26/06/2024
VERIFICACIÓN	Pk2jmMQ72K8YCCE9EQ8LU85ENJJ6M	PÁGINA	7951/8857





**Datos considerados para el Cálculo de la Carga Ganadera del expediente**

Superficie determinada para Cálculo Carga Ganadera: 229,99 ha  
Carga Ganadera del Expediente: 0,29 ugm/ha

Explotación	Especie	Ugm Calculada para CG
ES230960000208	BOVINA	65,68

**Recintos Determinados para el Cálculo de Garga Ganadera**

REF.	REFERENCIA SIGPAC	CULTIVO	DESCRIPCIÓN CULTIVO	S/R	SUP. RESUELTA (ha)
-740742	23-096-002-00001-00021	62000	PASTOS PERMANENTES DE 5 O MAS AÑOS-SIN VARIEDAD	S	0,01
-740741	23-096-001-00047-00018	62000	PASTOS PERMANENTES DE 5 O MAS AÑOS-SIN VARIEDAD	S	9,78
-740740	23-096-001-00047-00017	62000	PASTOS PERMANENTES DE 5 O MAS AÑOS-SIN VARIEDAD	S	8,85
170000006470175	23-011-024-00036-00001	62000	PASTOS PERMANENTES DE 5 O MAS AÑOS-SIN VARIEDAD	S	9,44
170000006470176	23-096-002-00001-00004	62000	PASTOS PERMANENTES DE 5 O MAS AÑOS-SIN VARIEDAD	S	167,09
170000006470177	23-096-003-00002-00004	62000	PASTOS PERMANENTES DE 5 O MAS AÑOS-SIN VARIEDAD	S	3,17
170000006470178	23-096-002-00001-00019	62000	PASTOS PERMANENTES DE 5 O MAS AÑOS-SIN VARIEDAD	S	0,12
170000006470179	23-096-003-00001-00002	62000	PASTOS PERMANENTES DE 5 O MAS AÑOS-SIN VARIEDAD	S	13,77
170000006470180	23-096-001-00047-00002	62000	PASTOS PERMANENTES DE 5 O MAS AÑOS-SIN VARIEDAD	S	6,80
170000006470183	23-011-024-00036-00001	62000	PASTOS PERMANENTES DE 5 O MAS AÑOS-SIN VARIEDAD	S	10,96

(1) Con incidencias que retienen pago o deniegan el expediente.  
(2) Se calcula sobre superficie declarada admisible.  
(3) Aplicación del artículo 16 bis del RD 147/2023.

Puede verificar la integridad de una copia de este documento mediante la lectura del código QR adjunto o mediante el acceso a la dirección <a href="https://ws050.juntadeandalucia.es/verificarFirma">https://ws050.juntadeandalucia.es/verificarFirma</a> indicando el código de VERIFICACIÓN				
FIRMADO POR	RAQUEL MARIA ESPIN CRESPO	FECHA	26/06/2024	
VERIFICACIÓN	Pk2jmMQ72K8YCCE9EQ8LU85ENJJ6M	PÁGINA	7952/8857	

**APELLIDOS Y NOMBRE / RAZÓN SOCIAL**

SORIA SOLA PEDRO JOSÉ

**NIF**

\*\*\*8102\*

**EXPEDIENTE**

1192802

**RESOLUCIÓN**

CONCESIÓN DE LA AYUDA

**DATOS DE MANTENIMIENTO UNIDADES****GRUPO DE PAGO**

ZONAS DE LIMITACIONES NATURALES

**Sup. Dec.  
Admisible**

35,01

**Sup.  
Resuelta**

35,01

**Sobredecl.**

0,00

**% Sobredecl.**

0,00

**RESUMEN DE PAGOS**

	<b>IMPORTE ( Euros )</b>			
	<b>RESUELTO</b>	<b>FEADER</b>	<b>MAPA</b>	<b>CAPADR</b>
Pago realizado	1.081,20	919,02	106,06	56,12
A pagar	106,80	90,78	10,48	5,54
<b>TOTAL</b>	<b>1.188,00</b>	<b>1.009,80</b>	<b>116,54</b>	<b>61,66</b>

**APLICACIÓN DE REDUCCIONES Y PENALIZACIONES (%)**

<b>Crterios de subvencionabilidad (1)</b>	<b>Presentación tardía</b>	<b>Omisión declaración</b>	<b>Condicionalidad</b>
0,00	0,00	0,00	0,00

**IMPORTE ( Euros )**

Calculado(2)	Reducción	Penalización	Reducción Penalización (3)	Penalización adicional	Resuelto	FEADER	MAPA	CAPADR
1.188,00 €	0,00 €	0,00 €	0,00 €	0,00 €	1.188,00 €	1.009,80 €	116,54 €	61,66 €
Importe Unitario:	54,00 €	Nuevo Importe Unitario:	33,93 €					

**RECINTOS PROPUESTOS**

<b>REF.</b>	<b>REFERENCIA SIGPAC</b>	<b>CULTIVO</b>	<b>S/R</b>	<b>USO SIGPAC</b>	<b>Sup. Dec. admisible</b>	<b>Sup. Campo</b>	<b>Sup. Determ.</b>	<b>Sup. Resuelta</b>
6957972	23-063-008-00001-0006	PASTOS PERMANENTES DE 5 O MAS AÑOS	S		6,94		6,94	6,94
6957976	23-063-008-00001-0018	PASTOS PERMANENTES DE 5 O MAS AÑOS	S		28,07		28,07	28,07

**Datos considerados para el Cálculo de la Carga Ganadera del expediente**

Superficie determinada para Cálculo Carga Ganadera: 39,58 ha

Carga Ganadera del Expediente: 0,90 ugm/ha

<b>Explotación</b>	<b>Especie</b>	<b>Ugm Calculada para CG</b>
ES230630007000	CAPRINA	0,97
ES230630007000	OVINA	29,17
ES230790007079	OVINA	5,49

**Recintos Determinados para el Cálculo de Garga Ganadera**

<b>REF.</b>	<b>REFERENCIA SIGPAC</b>	<b>CULTIVO</b>	<b>DESCRIPCIÓN CULTIVO</b>	<b>S/R</b>	<b>SUP. RESUELTA (ha)</b>
4183572	23-079-004-00002-00003	62000	PASTOS PERMANENTES DE 5 O MAS AÑOS-SIN VARIEDAD	S	1,99
4183573	23-079-005-00001-00002	62000	PASTOS PERMANENTES DE 5 O MAS AÑOS-SIN VARIEDAD	S	0,16
4183575	23-079-005-00001-00001	62000	PASTOS PERMANENTES DE 5 O MAS AÑOS-SIN VARIEDAD	S	2,42
6957972	23-063-008-00001-00006	62000	PASTOS PERMANENTES DE 5 O MAS AÑOS-SIN VARIEDAD	S	6,94
6957976	23-063-008-00001-00018	62000	PASTOS PERMANENTES DE 5 O MAS AÑOS-SIN VARIEDAD	S	28,07

(1) Con incidencias que retienen pago o deniegan el expediente.

(2) Se calcula sobre superficie declarada admisible.

(3) Aplicación del artículo 16 bis del RD 147/2023.

Puede verificar la integridad de una copia de este documento mediante la lectura del código QR adjunto o mediante el acceso a la dirección <https://ws050.juntadeandalucia.es/verificarFirma> indicando el código de VERIFICACIÓN

FIRMADO POR	RAQUEL MARIA ESPIN CRESPO	FECHA	26/06/2024
VERIFICACIÓN	Pk2jmMQ72K8YCCE9EQ8LU85ENJJ6M	PÁGINA	7953/8857





**Incidencias de carga ganadera**

**INCIDENCIA DESCRIPCIÓN**

232	Superficie de cruce en recinto ficticio comunal, mayor que superficie asignada neta resultante del reparto del ficticio comunal. Recinto:23-078-900-99000-99001 Cultivo:62000 PASTOS PERMANENTES DE 5 O MAS AÑOS-SIN VARIEDAD Secano Diferencia penalizable (Hectáreas):20,3
86128	Recinto de Forrajas que no ha contabilizado para Carga Ganadera por no tener una explotación válida para el cálculo de la Carga Ganadera Recinto:23-078-900-99000-99001 Cultivo:62 PASTOS PERMANENTES DE 5 O MAS AÑOS-
86131	Recinto superficie forrajera con explotación ganadera según VAG que en REGA no tiene clasificación zootécnica permitida. Recinto:23-078-900-99000-99001 Cultivo:62000 PASTOS PERMANENTES DE 5 O MAS AÑOS-SIN VARIEDAD Secano Explotacion:ES239040001001

(1) Con incidencias que retienen pago o deniegan el expediente.  
(2) Se calcula sobre superficie declarada admisible.  
(3) Aplicación del artículo 16 bis del RD 147/2023.

Puede verificar la integridad de una copia de este documento mediante la lectura del código QR adjunto o mediante el acceso a la dirección <a href="https://ws050.juntadeandalucia.es/verificarFirma">https://ws050.juntadeandalucia.es/verificarFirma</a> indicando el código de VERIFICACIÓN				
FIRMADO POR	RAQUEL MARIA ESPIN CRESPO	FECHA	26/06/2024	
VERIFICACIÓN	Pk2jmMQ72K8YCCE9EQ8LU85ENJJ6M	PÁGINA	7954/8857	





**APELLIDOS Y NOMBRE / RAZÓN SOCIAL**

SORIANO PEREZ MARIANO

**NIF**

\*\*\*0919\*

**EXPEDIENTE**

1063050

**RESOLUCIÓN**

CONCESIÓN DE LA AYUDA

**DATOS DE MANTENIMIENTO UNIDADES**

**GRUPO DE PAGO**

ZONAS DE LIMITACIONES NATURALES

**Sup. Dec. Admisible**

36,19

**Sup. Resuelta**

36,19

**Sobredecl.**

0,00

**% Sobredecl.**

0,00

**RESUMEN DE PAGOS**

	<b>IMPORTE ( Euros )</b>			
	<b>RESUELTO</b>	<b>FEADER</b>	<b>MAPA</b>	<b>CAPADR</b>
Pago realizado	1.081,20	919,02	106,06	56,12
A pagar	106,80	90,78	10,48	5,54
<b>TOTAL</b>	<b>1.188,00</b>	<b>1.009,80</b>	<b>116,54</b>	<b>61,66</b>

**APLICACIÓN DE REDUCCIONES Y PENALIZACIONES (%)**

<b>Criterios de subvencionabilidad (1)</b>	<b>Presentación tardía</b>	<b>Omisión declaración</b>	<b>Condicionabilidad</b>
0,00	0,00	0,00	0,00

**IMPORTE ( Euros )**

Calculado(2)	Reducción	Penalización	Reducción Penalización (3)	Penalización adicional	Resuelto	FEADER	MAPA	CAPADR
1.188,00 €	0,00 €	0,00 €	0,00 €	0,00 €	1.188,00 €	1.009,80 €	116,54 €	61,66 €
<b>Importe Unitario:</b>	<b>54,00 €</b>	<b>Nuevo Importe Unitario:</b>	<b>32,83 €</b>					

(1) Con incidencias que retienen pago o deniegan el expediente.

(2) Se calcula sobre superficie declarada admisible.

(3) Aplicación del artículo 16 bis del RD 147/2023.

Puede verificar la integridad de una copia de este documento mediante la lectura del código QR adjunto o mediante el acceso a la dirección <https://ws050.juntadeandalucia.es/verificarFirma> indicando el código de VERIFICACIÓN

FIRMADO POR	RAQUEL MARIA ESPIN CRESPO	FECHA	26/06/2024
VERIFICACIÓN	Pk2jmMQ72K8YCCE9EQ8LU85ENJJ6M	PÁGINA	7955/8857





**RECINTOS PROPUESTOS**

REF.	REFERENCIA SIGPAC	CULTIVO	S/R	USO SIGPAC	Sup. Dec. admisible	Sup. Campo	Sup. Determ.	Sup. Resuelta
-158155	23-059-010-00271-0002	OLIVAR	R		0,01		0,01	0,01
6910628	23-059-009-00115-0001	OLIVAR	S		0,32		0,32	0,32
6910629	23-059-009-00116-0001	OLIVAR	S		0,85		0,85	0,85
6910630	23-059-009-00189-0001	OLIVAR	S		0,67		0,67	0,67
6910632	23-059-010-00251-0001	OLIVAR	R		0,51		0,51	0,51
6910645	23-059-009-00197-0001	OLIVAR	R		0,20		0,20	0,20
6910650	23-059-009-00198-0001	OLIVAR	R		0,35		0,35	0,35
6910663	23-059-009-00300-0001	OLIVAR	R		0,20		0,20	0,20
6910664	23-059-009-00301-0001	OLIVAR	R		0,35		0,35	0,35
6956059	23-059-007-00171-0001	OLIVAR	S		2,39		2,39	2,39
6956076	23-059-020-00268-0001	OLIVAR	S		0,46		0,46	0,46
1700000003560213	23-059-010-00273-0001	OLIVAR	R		0,80		0,80	0,80
1700000003560214	23-059-009-00081-0001	OLIVAR	R		0,25		0,25	0,25
1700000003560215	23-059-020-00133-0001	OLIVAR	S		0,04		0,04	0,04
1700000003560216	23-059-020-00134-0001	OLIVAR	S		2,15		2,15	2,15
1700000003560217	23-059-010-00343-0001	OLIVAR	R		0,07		0,07	0,07
1700000004553018	23-059-002-00036-0002	OLIVAR	S		10,12		10,12	10,12
1700000004553019	23-059-002-00042-0001	OLIVAR	S		0,10		0,10	0,10
1700000004553022	23-059-011-00045-0001	OLIVAR	S		0,01		0,01	0,01
1700000004553023	23-059-011-00048-0001	OLIVAR	S		0,87		0,87	0,87
1700000004553024	23-059-011-00054-0001	OLIVAR	S		0,23		0,23	0,23
1700000004553025	23-059-011-00055-0001	OLIVAR	S		0,02		0,02	0,02
1700000005085382	23-059-008-00208-0001	OLIVAR	S		0,66		0,66	0,66
1700000005085383	23-059-008-00220-0001	OLIVAR	S		0,30		0,30	0,30
1700000005085384	23-059-020-00077-0001	OLIVAR	S		2,05		2,05	2,05
1700000005085385	23-059-020-00188-0001	OLIVAR	S		0,77		0,77	0,77
1700000005124572	23-059-008-00205-0001	OLIVAR	S		0,77		0,77	0,77
1700000005124573	23-059-010-00064-0001	OLIVAR	S		0,39		0,39	0,39
1700000005124574	23-059-009-00045-0001	OLIVAR	S		0,49		0,49	0,49
1700000005124575	23-059-008-00223-0001	OLIVAR	S		0,05		0,05	0,05
1700000005124576	23-059-010-00222-0005	OLIVAR	R		0,02		0,02	0,02
1700000005124577	23-059-010-00222-0001	OLIVAR	R		0,67		0,67	0,67
1700000005124578	23-059-009-00057-0002	OLIVAR	S		0,06		0,06	0,06
1700000005291814	23-059-018-00028-0001	OLIVAR	S		0,31		0,31	0,31
1700000005291815	23-059-018-00032-0001	OLIVAR	S		0,62		0,62	0,62
1700000005812503	23-059-018-00101-0001	OLIVAR	S		1,23		1,23	1,23
1700000005812504	23-059-019-00075-0001	OLIVAR	S		0,79		0,79	0,79
1700000005812505	23-059-019-00079-0001	OLIVAR	S		0,05		0,05	0,05
1700000005812506	23-059-020-00412-0001	OLIVAR	S		0,35		0,35	0,35
1700000005819494	23-059-006-00147-0002	OLIVAR	S		0,96		0,96	0,96
1700000005819497	23-059-010-00063-0001	OLIVAR	S		2,25		2,25	2,25
1700000006442475	23-059-010-00332-0001	OLIVAR	R		0,90		0,90	0,90
1700000006442476	23-059-010-00333-0001	OLIVAR	R		0,74		0,74	0,74
1700000006442477	23-059-010-00334-0001	OLIVAR	R		0,29		0,29	0,29
1700000006442478	23-059-010-00335-0001	OLIVAR	R		0,50		0,50	0,50

(1) Con incidencias que retienen pago o deniegan el expediente.  
 (2) Se calcula sobre superficie declarada admisible.  
 (3) Aplicación del artículo 16 bis del RD 147/2023.

Puede verificar la integridad de una copia de este documento mediante la lectura del código QR adjunto o mediante el acceso a la dirección <a href="https://ws050.juntadeandalucia.es/verificarFirma">https://ws050.juntadeandalucia.es/verificarFirma</a> indicando el código de VERIFICACIÓN					
FIRMADO POR	RAQUEL MARIA ESPIN CRESPO		FECHA		26/06/2024
VERIFICACIÓN	Pk2jmMQ72K8YCCE9EQ8LU85ENJJ6M		PÁGINA		7956/8857

**APELLIDOS Y NOMBRE / RAZÓN SOCIAL**

SOTO SANCHEZ-COLLADO JUAN CARLOS

**NIF**

\*\*\*3286\*

**EXPEDIENTE**

1211780

**RESOLUCIÓN**

CONCESIÓN DE LA AYUDA

**DATOS DE MANTENIMIENTO UNIDADES****GRUPO DE PAGO**

ZONAS DE LIMITACIONES NATURALES

**Sup. Dec.  
Admisible**

3,30

**Sup.  
Resuelta**

3,30

**Sobredecl.**

0,00

**% Sobredecl.**

0,00

**RESUMEN DE PAGOS**

	<b>IMPORTE ( Euros )</b>			
	<b>RESUELTO</b>	<b>FEADER</b>	<b>MAPA</b>	<b>CAPADR</b>
Pago realizado	162,18	137,85	15,91	8,42
A pagar	16,02	13,62	1,57	0,83
<b>TOTAL</b>	<b>178,20</b>	<b>151,47</b>	<b>17,48</b>	<b>9,25</b>

**APLICACIÓN DE REDUCCIONES Y PENALIZACIONES (%)**

<b>Criterios de subvencionabilidad (1)</b>	<b>Presentación tardía</b>	<b>Omisión declaración</b>	<b>Condicionidad</b>
0,00	0,00	0,00	0,00

**IMPORTE ( Euros )**

Calculado(2)	Reducción	Penalización	Reducción Penalización (3)	Penalización adicional	Resuelto	FEADER	MAPA	CAPADR
178,20 €	0,00 €	0,00 €	0,00 €	0,00 €	178,20 €	151,47 €	17,48 €	9,25 €
Importe Unitario:	54,00 €	Nuevo Importe Unitario:	54,00 €					

**RECINTOS PROPUESTOS**

<b>REF.</b>	<b>REFERENCIA SIGPAC</b>	<b>CULTIVO</b>	<b>S/R</b>	<b>USO SIGPAC</b>	<b>Sup. Dec. admisible</b>	<b>Sup. Campo</b>	<b>Sup. Determ.</b>	<b>Sup. Resuelta</b>
-980434	23-055-008-00126-0003	BARBECHO TRADICIONAL	R		3,30		3,30	3,30

**Datos considerados para el Cálculo de la Carga Ganadera del expediente**

Superficie determinada para Cálculo Carga Ganadera: 0,00 ha

Carga Ganadera del Expediente: 0,00 ugm/ha

**Incidencias de carga ganadera****INCIDENCIA DESCRIPCIÓN**

86132 Recinto superficie forrajera que no realiza la actividad de producción de pastoreo.  
 Recinto:23-055-008-00126-00003 Cultivo:20000 BARBECHO TRADICIONAL-SIN VARIEDAD Regadío

(1) Con incidencias que retienen pago o deniegan el expediente.

(2) Se calcula sobre superficie declarada admisible.

(3) Aplicación del artículo 16 bis del RD 147/2023.

Puede verificar la integridad de una copia de este documento mediante la lectura del código QR adjunto o mediante el acceso a la dirección <https://ws050.juntadeandalucia.es/verificarFirma> indicando el código de VERIFICACIÓN

FIRMADO POR	RAQUEL MARIA ESPIN CRESPO	FECHA	26/06/2024
VERIFICACIÓN	Pk2jmMQ72K8YCCE9EQ8LU85ENJJJ6M	PÁGINA	7957/8857



**APELLIDOS Y NOMBRE / RAZÓN SOCIAL**

SUAREZ EXPOSITO JUAN FRANCISCO

**NIF**

\*\*\*\*7089\*

**EXPEDIENTE**

1134142

**RESOLUCIÓN**

CONCESIÓN DE LA AYUDA

**DATOS DE MANTENIMIENTO UNIDADES****GRUPO DE PAGO**

ZONAS DE LIMITACIONES NATURALES

**Sup. Dec.  
Admisible**

5,98

**Sup.  
Resuelta**

5,98

**Sobredecl.**

0,00

**% Sobredecl.**

0,00

**RESUMEN DE PAGOS**

	<b>IMPORTE ( Euros )</b>			
	<b>RESUELTO</b>	<b>FEADER</b>	<b>MAPA</b>	<b>CAPADR</b>
Pago realizado	293,89	249,80	28,83	15,25
A pagar	29,03	24,68	2,85	1,50
<b>TOTAL</b>	<b>322,92</b>	<b>274,48</b>	<b>31,68</b>	<b>16,75</b>

**APLICACIÓN DE REDUCCIONES Y PENALIZACIONES (%)**

<b>Criterios de subvencionabilidad (1)</b>	<b>Presentación tardía</b>	<b>Omisión declaración</b>	<b>Condicionalidad</b>
0,00	0,00	0,00	0,00

**IMPORTE ( Euros )**

Calculado(2)	Reducción	Penalización	Reducción Penalización (3)	Penalización adicional	Resuelto	FEADER	MAPA	CAPADR
322,92 €	0,00 €	0,00 €	0,00 €	0,00 €	322,92 €	274,48 €	31,68 €	16,76 €
Importe Unitario:	54,00 €	Nuevo Importe Unitario:	54,00 €					

**RECINTOS PROPUESTOS**

<b>REF.</b>	<b>REFERENCIA SIGPAC</b>	<b>CULTIVO</b>	<b>S/R</b>	<b>USO SIGPAC</b>	<b>Sup. Dec. admisible</b>	<b>Sup. Campo</b>	<b>Sup. Determ.</b>	<b>Sup. Resuelta</b>
4136744	23-092-090-00131-0002	OLIVAR	S		0,60		0,60	0,60
4604059	23-092-090-00121-0002	OLIVAR	S		0,03		0,03	0,03
4604065	23-092-090-00120-0002	OLIVAR	S		0,05		0,05	0,05
1700000005651837	23-092-087-00086-0001	OLIVAR	S		1,29		1,29	1,29
1700000005651838	23-092-095-00294-0001	OLIVAR	S		0,51		0,51	0,51
1700000005651839	23-092-095-00066-0001	OLIVAR	S		0,17		0,17	0,17
1700000005651840	23-092-049-00511-0001	OLIVAR	S		0,38		0,38	0,38
1700000005651841	23-092-056-00246-0001	OLIVAR	S		1,37		1,37	1,37
1700000005651842	23-092-080-00164-0003	OLIVAR	S		0,41		0,41	0,41
1700000005651843	23-092-082-00249-0001	OLIVAR	R		0,45		0,45	0,45
1700000005651845	23-092-048-00220-0002	OLIVAR	S		0,72		0,72	0,72

(1) Con incidencias que retienen pago o deniegan el expediente.

(2) Se calcula sobre superficie declarada admisible.

(3) Aplicación del artículo 16 bis del RD 147/2023.

Puede verificar la integridad de una copia de este documento mediante la lectura del código QR adjunto o mediante el acceso a la dirección <https://ws050.juntadeandalucia.es/verificarFirma> indicando el código de VERIFICACIÓN

FIRMADO POR	RAQUEL MARIA ESPIN CRESPO	FECHA	26/06/2024
VERIFICACIÓN	Pk2jmMQ72K8YCCE9EQ8LU85ENJJ6M	PÁGINA	7958/8857





**APELLIDOS Y NOMBRE / RAZÓN SOCIAL**

SUGRAÑEZ PEREZ MARIA DEL CARMEN

**NIF**

\*\*\*\*5902\*

**EXPEDIENTE**

1225918

**RESOLUCIÓN**

CONCESIÓN DE LA AYUDA

**DATOS DE MANTENIMIENTO UNIDADES**

**GRUPO DE PAGO**

ZONAS DE LIMITACIONES NATURALES

**Sup. Dec.  
Admisible**

68,35

**Sup.  
Resuelta**

68,35

**Sobredecl.**

0,00

**% Sobredecl.**

0,00

**RESUMEN DE PAGOS**

	<b>IMPORTE ( Euros )</b>			
	<b>RESUELTO</b>	<b>FEADER</b>	<b>MAPA</b>	<b>CAPADR</b>
Pago realizado	1.081,20	919,02	106,06	56,12
A pagar	105,93	90,04	10,39	5,50
<b>TOTAL</b>	<b>1.187,13</b>	<b>1.009,06</b>	<b>116,45</b>	<b>61,62</b>

**APLICACIÓN DE REDUCCIONES Y PENALIZACIONES (%)**

<b>Crterios de subvencionabilidad (1)</b>	<b>Presentación tardía</b>	<b>Omisión declaración</b>	<b>Condicionalidad</b>
0,00	0,00	0,00	0,00

**IMPORTE ( Euros )**

Calculado(2)	Reducción	Penalización	Reducción Penalización (3)	Penalización adicional	Resuelto	FEADER	MAPA	CAPADR
1.187,13 €	0,00 €	0,00 €	0,00 €	0,00 €	1.187,13 €	1.009,06 €	116,46 €	61,61 €
<b>Importe Unitario:</b>	<b>54,00 €</b>	<b>Nuevo Importe Unitario:</b>			<b>17,37 €</b>			

**RECINTOS PROPUESTOS**

<b>REF.</b>	<b>REFERENCIA SIGPAC</b>	<b>CULTIVO</b>	<b>USO SIGPAC</b>	<b>S/R</b>	<b>Sup. Dec. admisible</b>	<b>Sup. Campo</b>	<b>Sup. Determ.</b>	<b>Sup. Resuelta</b>
-1329462	23-008-015-00500-0004	PASTOS PERMANENTES DE 5 O MAS AÑOS	S	S	0,03		0,03	0,03
-1148022	23-008-015-00435-0003	PASTOS PERMANENTES DE 5 O MAS AÑOS	S	S	6,56		6,56	6,56
5330956	23-008-015-00368-0010	PASTOS PERMANENTES DE 5 O MAS AÑOS	S	S	0,12		0,12	0,12
5330957	23-008-015-00368-0012	PASTOS PERMANENTES DE 5 O MAS AÑOS	S	S	0,00		0,00	0,00
5330958	23-008-015-00417-0002	PASTOS PERMANENTES DE 5 O MAS AÑOS	S	S	14,05		14,05	14,05
5331077	23-008-015-00368-0005	PASTOS PERMANENTES DE 5 O MAS AÑOS	S	S	2,45		2,45	2,45
5331079	23-008-015-00425-0001	PASTOS PERMANENTES DE 5 O MAS AÑOS	S	S	0,59		0,59	0,59
5331081	23-008-015-00429-0008	PASTOS PERMANENTES DE 5 O MAS AÑOS	S	S	0,00		0,00	0,00
5331082	23-008-015-00429-0009	PASTOS PERMANENTES DE 5 O MAS AÑOS	S	S	0,04		0,04	0,04
5331083	23-008-015-00429-0010	PASTOS PERMANENTES DE 5 O MAS AÑOS	S	S	0,04		0,04	0,04
5331084	23-008-015-00429-0013	PASTOS PERMANENTES DE 5 O MAS AÑOS	S	S	34,58		34,58	34,58
5331085	23-008-015-00434-0005	PASTOS PERMANENTES DE 5 O MAS AÑOS	S	S	0,21		0,21	0,21
5331087	23-008-015-00434-0013	PASTOS PERMANENTES DE 5 O MAS AÑOS	S	S	0,03		0,03	0,03
5331088	23-008-015-00435-0004	PASTOS PERMANENTES DE 5 O MAS AÑOS	S	S	2,12		2,12	2,09
5331089	23-008-015-00435-0005	PASTOS PERMANENTES DE 5 O MAS AÑOS	S	S	0,58		0,58	0,56
5331090	23-008-015-00500-0004	PASTOS PERMANENTES DE 5 O MAS AÑOS	S	S	0,86		0,86	0,86
5331092	23-008-015-00501-0002	PASTOS PERMANENTES DE 5 O MAS AÑOS	S	S	0,26		0,26	0,26
5331093	23-008-015-00502-0001	PASTOS PERMANENTES DE 5 O MAS AÑOS	S	S	0,98		0,98	0,98
5331094	23-008-015-00502-0014	PASTOS PERMANENTES DE 5 O MAS AÑOS	S	S	1,46		1,46	1,46
5331095	23-008-015-00502-0015	PASTOS PERMANENTES DE 5 O MAS AÑOS	S	S	0,09		0,09	0,09
5331115	23-008-015-00503-0002	PASTOS PERMANENTES DE 5 O MAS AÑOS	S	S	0,70		0,70	0,70
5331116	23-008-015-00562-0002	PASTOS PERMANENTES DE 5 O MAS AÑOS	S	S	2,63		2,63	2,63
5331117	23-008-015-09005-0002	PASTOS PERMANENTES DE 5 O MAS AÑOS	S	S	0,01		0,01	0,01
5331118	23-008-015-09005-0003	PASTOS PERMANENTES DE 5 O MAS AÑOS	S	S	0,01		0,01	0,01

(1) Con incidencias que retienen pago o deniegan el expediente.  
 (2) Se calcula sobre superficie declarada admisible.  
 (3) Aplicación del artículo 16 bis del RD 147/2023.

Puede verificar la integridad de una copia de este documento mediante la lectura del código QR adjunto o mediante el acceso a la dirección <a href="https://ws050.juntadeandalucia.es/verificarFirma">https://ws050.juntadeandalucia.es/verificarFirma</a> indicando el código de VERIFICACIÓN					
FIRMADO POR	RAQUEL MARIA ESPIN CRESPO		FECHA		26/06/2024
VERIFICACIÓN	Pk2jmMQ72K8YCCE9EQ8LU85ENJJ6M		PÁGINA		7959/8857

**INCIDENCIAS****INCIDENCIA DESCRIPCIÓN**

- 4272 Verifica que las líneas de declaración de las Solicitudes Únicas no tienen solapes con la capa de Retroactividad Gráfica (ambas de la misma campaña) a nivel de expediente/línea de declaración gráfica de la solicitud.  
 Recinto:23-008-015-00435-00004 Cultivo: - Agregado de la referencia del recinto.:0 Zona de la referencia del recinto.:0 Superficie solapada.:0,03 Id. Incid.:95712516  
 Recinto:23-008-015-00435-00005 Cultivo: - Agregado de la referencia del recinto.:0 Zona de la referencia del recinto.:0 Superficie solapada.:0,02 Id. Incid.:95712517

**Datos considerados para el Cálculo de la Carga Ganadera del expediente**

Superficie determinada para Cálculo Carga Ganadera: 68,35 ha

Carga Ganadera del Expediente: 0,31 ugm/ha

Explotación	Especie	Ugm Calculada para CG
ES230080000301	OVINA	20,89

**Recintos Determinados para el Cálculo de Garga Ganadera**

REF.	REFERENCIA SIGPAC	CULTIVO	DESCRIPCIÓN CULTIVO	S/R	SUP. RESUELTA (ha)
-1329462	23-008-015-00500-00004	62000	PASTOS PERMANENTES DE 5 O MAS AÑOS-SIN VARIEDAD	S	0,03
-1148022	23-008-015-00435-00003	62000	PASTOS PERMANENTES DE 5 O MAS AÑOS-SIN VARIEDAD	S	6,56
5330956	23-008-015-00368-00010	62000	PASTOS PERMANENTES DE 5 O MAS AÑOS-SIN VARIEDAD	S	0,12
5330957	23-008-015-00368-00012	62000	PASTOS PERMANENTES DE 5 O MAS AÑOS-SIN VARIEDAD	S	0,00
5330958	23-008-015-00417-00002	62000	PASTOS PERMANENTES DE 5 O MAS AÑOS-SIN VARIEDAD	S	14,05
5331077	23-008-015-00368-00005	62000	PASTOS PERMANENTES DE 5 O MAS AÑOS-SIN VARIEDAD	S	2,45
5331079	23-008-015-00425-00001	62000	PASTOS PERMANENTES DE 5 O MAS AÑOS-SIN VARIEDAD	S	0,59
5331080	23-008-015-00425-00002	62000	PASTOS PERMANENTES DE 5 O MAS AÑOS-SIN VARIEDAD	S	0,00
5331081	23-008-015-00429-00008	62000	PASTOS PERMANENTES DE 5 O MAS AÑOS-SIN VARIEDAD	S	0,00
5331082	23-008-015-00429-00009	62000	PASTOS PERMANENTES DE 5 O MAS AÑOS-SIN VARIEDAD	S	0,04
5331083	23-008-015-00429-00010	62000	PASTOS PERMANENTES DE 5 O MAS AÑOS-SIN VARIEDAD	S	0,04
5331084	23-008-015-00429-00013	62000	PASTOS PERMANENTES DE 5 O MAS AÑOS-SIN VARIEDAD	S	34,58
5331085	23-008-015-00434-00005	62000	PASTOS PERMANENTES DE 5 O MAS AÑOS-SIN VARIEDAD	S	0,21
5331087	23-008-015-00434-00013	62000	PASTOS PERMANENTES DE 5 O MAS AÑOS-SIN VARIEDAD	S	0,03
5331088	23-008-015-00435-00004	62000	PASTOS PERMANENTES DE 5 O MAS AÑOS-SIN VARIEDAD	S	2,09
5331089	23-008-015-00435-00005	62000	PASTOS PERMANENTES DE 5 O MAS AÑOS-SIN VARIEDAD	S	0,56
5331090	23-008-015-00500-00004	62000	PASTOS PERMANENTES DE 5 O MAS AÑOS-SIN VARIEDAD	S	0,86
5331092	23-008-015-00501-00002	62000	PASTOS PERMANENTES DE 5 O MAS AÑOS-SIN VARIEDAD	S	0,26
5331093	23-008-015-00502-00001	62000	PASTOS PERMANENTES DE 5 O MAS AÑOS-SIN VARIEDAD	S	0,98
5331094	23-008-015-00502-00014	62000	PASTOS PERMANENTES DE 5 O MAS AÑOS-SIN VARIEDAD	S	1,46
5331095	23-008-015-00502-00015	62000	PASTOS PERMANENTES DE 5 O MAS AÑOS-SIN VARIEDAD	S	0,09
5331115	23-008-015-00503-00002	62000	PASTOS PERMANENTES DE 5 O MAS AÑOS-SIN VARIEDAD	S	0,70
5331116	23-008-015-00562-00002	62000	PASTOS PERMANENTES DE 5 O MAS AÑOS-SIN VARIEDAD	S	2,63
5331117	23-008-015-09005-00002	62000	PASTOS PERMANENTES DE 5 O MAS AÑOS-SIN VARIEDAD	S	0,01
5331118	23-008-015-09005-00003	62000	PASTOS PERMANENTES DE 5 O MAS AÑOS-SIN VARIEDAD	S	0,01

(1) Con incidencias que retienen pago o deniegan el expediente.  
 (2) Se calcula sobre superficie declarada admisible.  
 (3) Aplicación del artículo 16 bis del RD 147/2023.

Puede verificar la integridad de una copia de este documento mediante la lectura del código QR adjunto o mediante el acceso a la dirección <https://ws050.juntadeandalucia.es/verificarFirma> indicando el código de VERIFICACIÓN

FIRMADO POR	RAQUEL MARIA ESPIN CRESPO	FECHA	26/06/2024
VERIFICACIÓN	Pk2jmMQ72K8YCC9EQ8LU85ENJJ6M	PÁGINA	7960/8857





(1) Con incidencias que retienen pago o deniegan el expediente.  
(2) Se calcula sobre superficie declarada admisible.  
(3) Aplicación del artículo 16 bis del RD 147/2023.

Puede verificar la integridad de una copia de este documento mediante la lectura del código QR adjunto o mediante el acceso a la dirección <https://ws050.juntadeandalucia.es/verificarFirma> indicando el código de VERIFICACIÓN

FIRMADO POR	RAQUEL MARIA ESPIN CRESCO	FECHA	26/06/2024
VERIFICACIÓN	Pk2jmMQ72K8YCCE9EQ8LU85ENJJJ6M	PÁGINA	7961/8857





**APELLIDOS Y NOMBRE / RAZÓN SOCIAL**

SUSIN MARTINEZ PURIFICACION

**NIF**  
\*\*\*Q555\*

**EXPEDIENTE**  
1140562

**RESOLUCIÓN**  
CONCESIÓN DE LA AYUDA

**DATOS DE MANTENIMIENTO UNIDADES**

<b>GRUPO DE PAGO</b>	<b>Sup. Dec. Admisible</b>	<b>Sup. Resuelta</b>	<b>Sobredecl.</b>	<b>% Sobredecl.</b>
ZONAS DE LIMITACIONES NATURALES	23,80	23,80	0,00	0,00

**RESUMEN DE PAGOS**

	<b>IMPORTE ( Euros )</b>			
	<b>RESUELTO</b>	<b>FEADER</b>	<b>MAPA</b>	<b>CAPADR</b>
Pago realizado	1.045,81	888,94	102,60	54,28
A pagar	103,31	87,81	10,13	5,37
<b>TOTAL</b>	<b>1.149,12</b>	<b>976,75</b>	<b>112,73</b>	<b>59,65</b>

**APLICACIÓN DE REDUCCIONES Y PENALIZACIONES (%)**

<b>Criterios de subvencionabilidad (1)</b>	<b>Presentación tardía</b>	<b>Omisión declaración</b>	<b>Condicionabilidad</b>
0,00	0,00	0,00	0,00

**IMPORTE ( Euros )**

Calculado(2)	Reducción	Penalización	Reducción Penalización (3)	Penalización adicional	Resuelto	FEADER	MAPA	CAPADR
1.149,12 €	0,00 €	0,00 €	0,00 €	0,00 €	1.149,12 €	976,75 €	112,73 €	59,64 €
<b>Importe Unitario:</b>	<b>54,00 €</b>	<b>Nuevo Importe Unitario:</b>	<b>48,28 €</b>					

**RECINTOS PROPUESTOS**

<b>REF.</b>	<b>REFERENCIA SIGPAC</b>	<b>CULTIVO</b>	<b>S/R</b>	<b>USO SIGPAC</b>	<b>Sup. Dec. admisible</b>	<b>Sup. Campo</b>	<b>Sup. Determ.</b>	<b>Sup. Resuelta</b>
-1337892	23-069-014-00054-0001	OLIVAR	S		0,19		0,19	0,19
-1275745	14-007-005-00125-0001	OLIVAR	S		3,63		3,63	3,63
1700000005574810	14-063-003-00080-0001	OLIVAR	S		1,22		1,22	1,22
1700000005574812	23-069-014-00204-0002	OLIVAR	S		0,66		0,66	0,66
1700000005574815	23-069-030-00047-0001	OLIVAR	S		2,44		2,44	2,44
1700000005574816	23-069-015-00016-0001	OLIVAR	S		0,35		0,35	0,35
1700000005574817	23-069-015-00017-0003	OLIVAR	S		5,91		5,91	5,91
1700000005574818	23-069-015-00018-0001	OLIVAR	S		0,30		0,30	0,30
1700000005574819	23-069-014-00264-0001	OLIVAR	S		3,33		3,33	3,33
1700000005574820	23-069-014-00204-0001	OLIVAR	S		1,35		1,35	1,35
1700000005574821	23-069-014-00206-0003	OLIVAR	S		0,05		0,05	0,05
1700000005574822	23-069-014-00305-0001	OLIVAR	S		4,32		4,32	4,32
1700000005574823	23-069-014-00306-0003	OLIVAR	S		0,05		0,05	0,05

(1) Con incidencias que retienen pago o deniegan el expediente.  
(2) Se calcula sobre superficie declarada admisible.  
(3) Aplicación del artículo 16 bis del RD 147/2023.

Puede verificar la integridad de una copia de este documento mediante la lectura del código QR adjunto o mediante el acceso a la dirección <a href="https://ws050.juntadeandalucia.es/verificarFirma">https://ws050.juntadeandalucia.es/verificarFirma</a> indicando el código de VERIFICACIÓN					
FIRMADO POR	RAQUEL MARIA ESPIN CRESPO		FECHA		26/06/2024
VERIFICACIÓN	Pk2jmMQ72K8YCCE9EQ8LU85ENJJ6M		PÁGINA		7962/8857



**APELLIDOS Y NOMBRE / RAZÓN SOCIAL**

TAJUELO CRUZ ANA MARIA

**NIF**

\*\*\*\*2297\*

**EXPEDIENTE**

1165712

**RESOLUCIÓN**

CONCESIÓN DE LA AYUDA

**DATOS DE MANTENIMIENTO UNIDADES****GRUPO DE PAGO**

ZONAS DE LIMITACIONES NATURALES

**Sup. Dec.  
Admisible**

3,83

**Sup.  
Resuelta**

3,83

**Sobredecl.**

0,00

**% Sobredecl.**

0,00

**RESUMEN DE PAGOS**

	<b>IMPORTE ( Euros )</b>			
	<b>RESUELTO</b>	<b>FEADER</b>	<b>MAPA</b>	<b>CAPADR</b>
Pago realizado	186,34	158,39	18,28	9,67
A pagar	18,41	15,65	1,81	0,95
<b>TOTAL</b>	<b>204,75</b>	<b>174,04</b>	<b>20,09</b>	<b>10,62</b>

**APLICACIÓN DE REDUCCIONES Y PENALIZACIONES (%)**

<b>Criterios de subvencionabilidad (1)</b>	<b>Presentación tardía</b>	<b>Omisión declaración</b>	<b>Condicionidad</b>
0,00	0,00	1,00	0,00

**IMPORTE ( Euros )**

Calculado(2)	Reducción	Penalización	Reducción Penalización (3)	Penalización adicional	Resuelto	FEADER	MAPA	CAPADR
206,82 €	0,00 €	0,00 €	0,00 €	0,00 €	204,75 €	174,04 €	20,09 €	10,62 €
Importe Unitario:	54,00 €	Nuevo Importe Unitario:	54,00 €					

**RECINTOS PROPUESTOS**

<b>REF.</b>	<b>REFERENCIA SIGPAC</b>	<b>CULTIVO</b>	<b>S/R</b>	<b>USO SIGPAC</b>	<b>Sup. Dec. admisible</b>	<b>Sup. Campo</b>	<b>Sup. Determ.</b>	<b>Sup. Resuelta</b>
6836431	23-059-006-00482-0002	TRIGO DURO	R		3,83		3,83	3,83

**INCIDENCIAS****INCIDENCIA DESCRIPCIÓN**

256 Solicitud con recintos no declarados en campaña actual con una reducción por omisión de superficie superior al 3%  
CÓDIGO PARA EL PORCENTAJE DE REDUCCIÓN POR OMISIÓN QUE CORRESPONDE A LA SOLICITUD:1

(1) Con incidencias que retienen pago o deniegan el expediente.

(2) Se calcula sobre superficie declarada admisible.

(3) Aplicación del artículo 16 bis del RD 147/2023.

Puede verificar la integridad de una copia de este documento mediante la lectura del código QR adjunto o mediante el acceso a la dirección <https://ws050.juntadeandalucia.es/verificarFirma> indicando el código de VERIFICACIÓN

FIRMADO POR	RAQUEL MARIA ESPIN CRESPO	FECHA	26/06/2024
VERIFICACIÓN	Pk2jmMQ72K8YCCE9EQ8LU85ENJJ6M	PÁGINA	7963/8857



**APELLIDOS Y NOMBRE / RAZÓN SOCIAL**

TALavera CANO ALONSO

**NIF**

\*\*\*\*3840\*

**EXPEDIENTE**

1219247

**RESOLUCIÓN**

CONCESIÓN DE LA AYUDA

**DATOS DE MANTENIMIENTO UNIDADES****GRUPO DE PAGO**

ZONAS DE LIMITACIONES NATURALES

**Sup. Dec.  
Admisible**

15,43

**Sup.  
Resuelta**

15,43

**Sobredecl.**

0,00

**% Sobredecl.**

0,00

**RESUMEN DE PAGOS**

	<b>IMPORTE ( Euros )</b>			
	<b>RESUELTO</b>	<b>FEADER</b>	<b>MAPA</b>	<b>CAPADR</b>
Pago realizado	755,66	642,31	74,13	39,22
A pagar	72,50	61,63	7,11	3,76
<b>TOTAL</b>	<b>828,16</b>	<b>703,94</b>	<b>81,24</b>	<b>42,98</b>

**APLICACIÓN DE REDUCCIONES Y PENALIZACIONES (%)**

<b>Criterios de subvencionabilidad (1)</b>	<b>Presentación tardía</b>	<b>Omisión declaración</b>	<b>Condicionalidad</b>
0,00	0,00	0,00	0,00

**IMPORTE ( Euros )**

Calculado(2)	Reducción	Penalización	Reducción Penalización (3)	Penalización adicional	Resuelto	FEADER	MAPA	CAPADR
828,16 €	0,00 €	0,00 €	0,00 €	0,00 €	828,16 €	703,94 €	81,24 €	42,98 €
Importe Unitario:	54,00 €	Nuevo Importe Unitario:	53,67 €					

**RECINTOS PROPUESTOS**

<b>REF.</b>	<b>REFERENCIA SIGPAC</b>	<b>CULTIVO</b>	<b>S/R</b>	<b>USO SIGPAC</b>	<b>Sup. Dec. admisible</b>	<b>Sup. Campo</b>	<b>Sup. Determ.</b>	<b>Sup. Resuelta</b>
170000005409630	23-008-015-00432-0001	OLIVAR	S		6,05		6,05	6,05
170000005409636	23-075-001-00018-0001	OLIVAR	S		4,53		4,53	4,49
170000005409637	23-075-001-00027-0001	OLIVAR	S		0,87		0,87	0,87
170000005409638	23-075-001-00032-0001	OLIVAR	S		2,11		2,11	2,11
170000005409639	23-075-002-00080-0003	OLIVAR	S		1,19		1,19	1,19
170000005409640	23-075-017-00234-0001	OLIVAR	S		0,72		0,72	0,72

**INCIDENCIAS****INCIDENCIA DESCRIPCIÓN**

4272 Verifica que las líneas de declaración de las Solicitudes Únicas no tienen solapes con la capa de Retroactividad Gráfica (ambas de la misma campaña) a nivel de expediente/línea de declaración gráfica de la solicitud.  
 Recinto:23-075-001-00018-00001 Cultivo: - Agregado de la referencia del recinto.:0 Zona de la referencia del recinto.:0 Superficie solapada.:0,04 Id. Incid.:95153468

(1) Con incidencias que retienen pago o deniegan el expediente.

(2) Se calcula sobre superficie declarada admisible.

(3) Aplicación del artículo 16 bis del RD 147/2023.

Puede verificar la integridad de una copia de este documento mediante la lectura del código QR adjunto o mediante el acceso a la dirección <https://ws050.juntadeandalucia.es/verificarFirma> indicando el código de VERIFICACIÓN

FIRMADO POR	RAQUEL MARIA ESPIN CRESPO	FECHA	26/06/2024
VERIFICACIÓN	Pk2jmMQ72K8YCCE9EQ8LU85ENJJJ6M	PÁGINA	7964/8857





**APELLIDOS Y NOMBRE / RAZÓN SOCIAL**

TALAVERA CANO LUIS JOSÉ

**NIF**

\*\*\*\*6273\*

**EXPEDIENTE**

1219327

**RESOLUCIÓN**

CONCESIÓN DE LA AYUDA

**DATOS DE MANTENIMIENTO UNIDADES**

**GRUPO DE PAGO**

ZONAS DE LIMITACIONES NATURALES

**Sup. Dec. Admisible**

15,66

**Sup. Resuelta**

15,66

**Sobredecl.**

0,00

**% Sobredecl.**

0,00

**RESUMEN DE PAGOS**

	<b>IMPORTE ( Euros )</b>			
	<b>RESUELTO</b>	<b>FEADER</b>	<b>MAPA</b>	<b>CAPADR</b>
Pago realizado	765,09	650,33	75,06	39,71
A pagar	72,91	61,97	7,15	3,79
<b>TOTAL</b>	<b>838,00</b>	<b>712,30</b>	<b>82,21</b>	<b>43,50</b>

**APLICACIÓN DE REDUCCIONES Y PENALIZACIONES (%)**

<b>Crterios de subvencionabilidad (1)</b>	<b>Presentación tardía</b>	<b>Omisión declaración</b>	<b>Condicionalidad</b>
0,00	0,00	0,00	0,00

**IMPORTE ( Euros )**

Calculado(2)	Reducción	Penalización	Reducción Penalización (3)	Penalización adicional	Resuelto	FEADER	MAPA	CAPADR
838,00 €	0,00 €	0,00 €	0,00 €	0,00 €	838,00 €	712,30 €	82,21 €	43,49 €
Importe Unitario:	54,00 €	Nuevo Importe Unitario:	53,51 €					

**RECINTOS PROPUESTOS**

<b>REF.</b>	<b>REFERENCIA SIGPAC</b>	<b>CULTIVO</b>	<b>USO S/R SIGPAC</b>	<b>Sup. Dec. admisible</b>	<b>Sup. Campo</b>	<b>Sup. Determ.</b>	<b>Sup. Resuelta</b>
170000005406721	23-008-015-00431-0002	OLIVAR	S	5,11		5,11	5,11
1700000005406722	23-075-001-00035-0001	OLIVAR	S	1,55		1,55	1,55
1700000005406723	23-075-001-00036-0001	OLIVAR	S	1,06		1,06	1,06
1700000005406724	23-075-001-00037-0001	OLIVAR	S	1,52		1,52	1,47
1700000005406725	23-075-002-00076-0002	OLIVAR	S	2,92		2,92	2,92
1700000005406726	23-075-002-00086-0003	OLIVAR	S	1,12		1,12	1,12
1700000005406727	23-075-004-00104-0002	OLIVAR	S	1,15		1,15	1,15
1700000005406728	23-075-011-00167-0001	OLIVAR	S	0,36		0,36	0,36
1700000005406729	23-075-011-00320-0001	OLIVAR	S	0,57		0,57	0,57
1700000005406730	23-075-011-00171-0001	OLIVAR	S	0,16		0,16	0,16
1700000005406731	23-075-011-00333-0001	OLIVAR	S	0,07		0,07	0,07
1700000005406732	23-075-019-00312-0002	OLIVAR	S	0,12		0,12	0,12

**INCIDENCIAS**

**INCIDENCIA DESCRIPCIÓN**

4272 Verifica que las líneas de declaración de las Solicitudes Únicas no tienen solapes con la capa de Retroactividad Gráfica (ambas de la misma campaña) a nivel de expediente/línea de declaración gráfica de la solicitud.  
 Recinto:23-075-001-00037-00001 Cultivo: - Agregado de la referencia del recinto.:0 Zona de la referencia del recinto.:0 Superficie solapada.:0,05 Id. Incid.:95153469

(1) Con incidencias que retienen pago o deniegan el expediente.  
 (2) Se calcula sobre superficie declarada admisible.  
 (3) Aplicación del artículo 16 bis del RD 147/2023.

Puede verificar la integridad de una copia de este documento mediante la lectura del código QR adjunto o mediante el acceso a la dirección <a href="https://ws050.juntadeandalucia.es/verificarFirma">https://ws050.juntadeandalucia.es/verificarFirma</a> indicando el código de VERIFICACIÓN					
FIRMADO POR	RAQUEL MARIA ESPIN CRESPO		FECHA		26/06/2024
VERIFICACIÓN	Pk2jmMQ72K8YCCE9EQ8LU85ENJJ6M		PÁGINA		7965/8857



**APELLIDOS Y NOMBRE / RAZÓN SOCIAL**

TALavera DIAZ PEDRO

**NIF**

\*\*\*6846\*

**EXPEDIENTE**

1071833

**RESOLUCIÓN**

CONCESIÓN DE LA AYUDA

**DATOS DE MANTENIMIENTO UNIDADES**

**GRUPO DE PAGO**

ZONAS DE LIMITACIONES NATURALES

**Sup. Dec. Admisible**

11,61

**Sup. Resuelta**

11,61

**Sobredecl.**

0,00

**% Sobredecl.**

0,00

**RESUMEN DE PAGOS**

	<b><u>IMPORTE ( Euros )</u></b>			
	<b><u>RESUELTO</u></b>	<b><u>FEADER</u></b>	<b><u>MAPA</u></b>	<b><u>CAPADR</u></b>
Pago realizado	564,87	480,14	55,42	29,31
A pagar	55,80	47,43	5,47	2,90
<b>TOTAL</b>	<b>620,67</b>	<b>527,57</b>	<b>60,89</b>	<b>32,21</b>

**APLICACIÓN DE REDUCCIONES Y PENALIZACIONES (%)**

<b><u>Criterios de subvencionabilidad (1)</u></b>	<b><u>Presentación tardía</u></b>	<b><u>Omisión declaración</u></b>	<b><u>Condicionabilidad</u></b>
0,00	0,00	1,00	0,00

**IMPORTE ( Euros )**

Calculado(2)	Reducción	Penalización	Reducción Penalización (3)	Penalización adicional	Resuelto	FEADER	MAPA	CAPADR
626,94 €	0,00 €	0,00 €	0,00 €	0,00 €	620,67 €	527,57 €	60,89 €	32,21 €
Importe Unitario:	54,00 €	Nuevo Importe Unitario:	54,00 €					

(1) Con incidencias que retienen pago o deniegan el expediente.  
 (2) Se calcula sobre superficie declarada admisible.  
 (3) Aplicación del artículo 16 bis del RD 147/2023.

Puede verificar la integridad de una copia de este documento mediante la lectura del código QR adjunto o mediante el acceso a la dirección <a href="https://ws050.juntadeandalucia.es/verificarFirma">https://ws050.juntadeandalucia.es/verificarFirma</a> indicando el código de VERIFICACIÓN				
FIRMADO POR	RAQUEL MARIA ESPIN CRESPO	FECHA	26/06/2024	
VERIFICACIÓN	Pk2jmMQ72K8YCCE9EQ8LU85ENJJ6M	PÁGINA	7966/8857	



**RECINTOS PROPUESTOS**

REF.	REFERENCIA SIGPAC	CULTIVO	S/R	USO SIGPAC	Sup. Dec. admisible	Sup. Campo	Sup. Determ.	Sup. Resuelta
-1011231	23-088-022-00029-0003	OLIVAR	S		0,09		0,09	0,09
-3953	23-088-022-00267-0002	BARBECHO MEDIOAMBIENTAL	S		0,21		0,21	0,21
4049944	23-075-015-00390-0001	OLIVAR	S		0,36		0,36	0,36
6015469	23-088-024-00140-0001	OLIVAR	S		0,26		0,26	0,26
1700000005363329	23-075-014-00170-0002	OLIVAR	S		0,24		0,24	0,24
1700000005363330	23-088-017-00378-0001	OLIVAR	S		0,19		0,19	0,19
1700000005363331	23-088-017-00570-0001	OLIVAR	S		0,05		0,05	0,05
1700000005363332	23-088-017-00051-0001	OLIVAR	S		0,30		0,30	0,30
1700000005363333	23-088-017-00439-0001	OLIVAR	S		0,05		0,05	0,05
1700000005363334	23-088-017-00457-0001	OLIVAR	S		0,10		0,10	0,10
1700000005363335	23-088-001-00214-0001	OLIVAR	S		0,48		0,48	0,48
1700000005363336	23-088-001-00453-0001	OLIVAR	S		0,47		0,47	0,47
1700000005363337	23-075-016-00696-0001	OLIVAR	S		2,00		2,00	2,00
1700000005363338	23-075-016-00510-0003	OLIVAR	S		0,51		0,51	0,51
1700000005363339	23-088-009-00047-0001	OLIVAR	S		0,62		0,62	0,62
1700000005363340	23-088-017-00199-0001	OLIVAR	S		0,49		0,49	0,49
1700000005363341	23-088-003-00085-0001	OLIVAR	S		0,29		0,29	0,29
1700000005363342	23-088-016-00168-0001	OLIVAR	S		1,14		1,14	1,14
1700000005363343	23-075-015-00391-0002	OLIVAR	S		0,17		0,17	0,17
1700000005363344	23-075-015-00392-0002	OLIVAR	S		0,31		0,31	0,31
1700000005363345	23-088-024-00256-0001	OLIVAR	S		0,10		0,10	0,10
1700000005363346	23-075-015-00338-0001	OLIVAR	S		0,25		0,25	0,25
1700000005363347	23-075-015-00339-0002	OLIVAR	S		1,05		1,05	1,05
1700000005363348	23-075-016-00695-0001	OLIVAR	S		0,60		0,60	0,60
1700000005363349	23-075-015-00393-0001	OLIVAR	S		0,06		0,06	0,06
1700000005363350	23-075-016-00408-0001	OLIVAR	S		0,33		0,33	0,33
1700000005363352	23-088-022-00267-0001	BARBECHO MEDIOAMBIENTAL	S		0,31		0,31	0,31
1700000005363353	23-088-024-00143-0001	OLIVAR	S		0,13		0,13	0,13
1700000005363354	23-088-024-00271-0001	OLIVAR	S		0,13		0,13	0,13
1700000005363356	23-088-024-00272-0001	OLIVAR	S		0,32		0,32	0,32

**INCIDENCIAS**

**INCIDENCIA DESCRIPCIÓN**

256 Solicitud con recintos no declarados en campaña actual con una reducción por omisión de superficie superior al 3%  
 CÓDIGO PARA EL PORCENTAJE DE REDUCCIÓN POR OMISIÓN QUE CORRESPONDE A LA SOLICITUD:1

(1) Con incidencias que retienen pago o deniegan el expediente.  
 (2) Se calcula sobre superficie declarada admisible.  
 (3) Aplicación del artículo 16 bis del RD 147/2023.

Puede verificar la integridad de una copia de este documento mediante la lectura del código QR adjunto o mediante el acceso a la dirección <a href="https://ws050.juntadeandalucia.es/verificarFirma">https://ws050.juntadeandalucia.es/verificarFirma</a> indicando el código de VERIFICACIÓN				
FIRMADO POR	RAQUEL MARIA ESPIN CRESPO	FECHA	26/06/2024	
VERIFICACIÓN	Pk2jmMQ72K8YCCCE9EQ8LU85ENJJ6M	PÁGINA	7967/8857	

**APELLIDOS Y NOMBRE / RAZÓN SOCIAL**

TALAVERA TORRES LUIS MIGUEL

**NIF**

\*\*\*\*1480\*

**EXPEDIENTE**

1156900

**RESOLUCIÓN**

CONCESIÓN DE LA AYUDA

**DATOS DE MANTENIMIENTO UNIDADES****GRUPO DE PAGO**

ZONAS DE LIMITACIONES NATURALES

**Sup. Dec.  
Admisible**

20,75

**Sup.  
Resuelta**

20,75

**Sobredecl.**

0,00

**% Sobredecl.**

0,00

**RESUMEN DE PAGOS**

	<b>IMPORTE ( Euros )</b>			
	<b>RESUELTO</b>	<b>FEADER</b>	<b>MAPA</b>	<b>CAPADR</b>
Pago realizado	955,88	812,50	93,77	49,61
A pagar	94,42	80,26	9,26	4,90
<b>TOTAL</b>	<b>1.050,30</b>	<b>892,76</b>	<b>103,03</b>	<b>54,51</b>

**APLICACIÓN DE REDUCCIONES Y PENALIZACIONES (%)**

<b>Criterios de subvencionabilidad (1)</b>	<b>Presentación tardía</b>	<b>Omisión declaración</b>	<b>Condicionalidad</b>
0,00	0,00	0,00	0,00

**IMPORTE ( Euros )**

Calculado(2)	Reducción	Penalización	Reducción Penalización (3)	Penalización adicional	Resuelto	FEADER	MAPA	CAPADR
1.050,30 €	0,00 €	0,00 €	0,00 €	0,00 €	1.050,30 €	892,76 €	103,03 €	54,51 €
<b>Importe Unitario:</b>	<b>54,00 €</b>	<b>Nuevo Importe Unitario:</b>	<b>50,62 €</b>					

**RECINTOS PROPUESTOS**

<b>REF.</b>	<b>REFERENCIA SIGPAC</b>	<b>CULTIVO</b>	<b>S/R</b>	<b>USO SIGPAC</b>	<b>Sup. Dec. admisible</b>	<b>Sup. Campo</b>	<b>Sup. Determ.</b>	<b>Sup. Resuelta</b>
-776164	23-075-012-00169-0002	OLIVAR	R		0,39		0,39	0,39
4269540	23-008-015-00437-0002	OLIVAR	S		11,47		11,47	11,47
4610108	23-075-011-00329-0002	OLIVAR	S		5,51		5,51	5,51
170000005221627	23-075-018-00058-0001	OLIVAR	S		0,57		0,57	0,57
170000005221628	23-075-029-00292-0001	OLIVAR	S		0,83		0,83	0,83
170000005221629	23-092-012-00455-0001	OLIVAR	S		0,46		0,46	0,46
170000005221630	23-075-018-00205-0001	OLIVAR	S		0,91		0,91	0,91
170000005221631	23-075-024-00074-0001	OLIVAR	S		0,61		0,61	0,61

(1) Con incidencias que retienen pago o deniegan el expediente.

(2) Se calcula sobre superficie declarada admisible.

(3) Aplicación del artículo 16 bis del RD 147/2023.

Puede verificar la integridad de una copia de este documento mediante la lectura del código QR adjunto o mediante el acceso a la dirección <https://ws050.juntadeandalucia.es/verificarFirma> indicando el código de VERIFICACIÓN

FIRMADO POR	RAQUEL MARIA ESPIN CRESPO	FECHA	26/06/2024
VERIFICACIÓN	Pk2jmMQ72K8YCCE9EQ8LU85ENJJ6M	PÁGINA	7968/8857



**APELLIDOS Y NOMBRE / RAZÓN SOCIAL**

TEJERO AGUILERA FERMIN

**NIF**

\*\*\*9597\*

**EXPEDIENTE**

1191649

**RESOLUCIÓN**

CONCESIÓN DE LA AYUDA

**DATOS DE MANTENIMIENTO UNIDADES****GRUPO DE PAGO**

ZONAS DE LIMITACIONES NATURALES

**Sup. Dec.  
Admisible**

23,89

**Sup.  
Resuelta**

23,89

**Sobredecl.**

0,00

**% Sobredecl.**

0,00

**RESUMEN DE PAGOS**

	<b>IMPORTE ( Euros )</b>			
	<b>RESUELTO</b>	<b>FEADER</b>	<b>MAPA</b>	<b>CAPADR</b>
Pago realizado	1.049,05	891,70	102,91	54,44
A pagar	102,67	87,27	10,07	5,33
<b>TOTAL</b>	<b>1.151,72</b>	<b>978,97</b>	<b>112,98</b>	<b>59,77</b>

**APLICACIÓN DE REDUCCIONES Y PENALIZACIONES (%)**

<b>Criterios de subvencionabilidad (1)</b>	<b>Presentación tardía</b>	<b>Omisión declaración</b>	<b>Condicionalidad</b>
0,00	0,00	0,00	0,00

**IMPORTE ( Euros )**

Calculado(2)	Reducción	Penalización	Reducción Penalización (3)	Penalización adicional	Resuelto	FEADER	MAPA	CAPADR
1.151,72 €	0,00 €	0,00 €	0,00 €	0,00 €	1.151,72 €	978,96 €	112,98 €	59,78 €
<b>Importe Unitario:</b>	<b>54,00 €</b>	<b>Nuevo Importe Unitario:</b>	<b>48,21 €</b>					

**RECINTOS PROPUESTOS**

<b>REF.</b>	<b>REFERENCIA SIGPAC</b>	<b>CULTIVO</b>	<b>S/R</b>	<b>USO SIGPAC</b>	<b>Sup. Dec. admisible</b>	<b>Sup. Campo</b>	<b>Sup. Determ.</b>	<b>Sup. Resuelta</b>
-1352198	23-003-036-00278-0001	OLIVAR	R		2,60		2,60	2,58
-1352160	23-003-031-00248-0004	OLIVAR	S		11,22		11,22	11,22
1700000007004889	23-003-036-00272-0002	OLIVAR	R		4,38		4,38	4,38
1700000007004890	23-003-036-00275-0001	OLIVAR	S		0,01		0,01	0,01
1700000007004891	23-003-036-00273-0001	OLIVAR	R		0,78		0,78	0,78
1700000007004892	23-003-036-00274-0001	OLIVAR	R		2,16		2,16	2,16
1700000007004893	23-003-036-00275-0001	OLIVAR	S		0,02		0,02	0,02
1700000007004896	23-003-023-00091-0010	OLIVAR	S		2,74		2,74	2,74

**INCIDENCIAS****INCIDENCIA DESCRIPCIÓN**

- 218 Superficie bruta de cruce en un recinto en el conjunto de las solicitudes supera superficie total que SIGPAC establece para él.  
 Recinto:23-003-036-00278-00001 Cultivo:101010 OLIVAR-PICUAL Regadío Suma de superficies declaradas para este recinto por todos los solicitantes (Áreas):263 Superficie SIGPAC medida para este recinto (Áreas):261 Exceso de superficie declarada (Hectáreas):0,02 Suma de superficies declaradas para este recinto por el solicitante (Áreas):260

(1) Con incidencias que retienen pago o deniegan el expediente.  
 (2) Se calcula sobre superficie declarada admisible.  
 (3) Aplicación del artículo 16 bis del RD 147/2023.

Puede verificar la integridad de una copia de este documento mediante la lectura del código QR adjunto o mediante el acceso a la dirección <https://ws050.juntadeandalucia.es/verificarFirma> indicando el código de VERIFICACIÓN

FIRMADO POR	RAQUEL MARIA ESPIN CRESPO	FECHA	26/06/2024
VERIFICACIÓN	Pk2jmMQ72K8YCCE9EQ8LU85ENJJJ6M	PÁGINA	7969/8857



**APELLIDOS Y NOMBRE / RAZÓN SOCIAL**

TEJERO AGUILERA MARIA JOSE

**NIF**

\*\*\*\*7078\*

**EXPEDIENTE**

1263689

**RESOLUCIÓN**

CONCESIÓN DE LA AYUDA

**DATOS DE MANTENIMIENTO UNIDADES****GRUPO DE PAGO**

ZONAS DE LIMITACIONES NATURALES

**Sup. Dec.  
Admisible**

17,52

**Sup.  
Resuelta**

17,52

**Sobredecl.**

0,00

**% Sobredecl.**

0,00

**RESUMEN DE PAGOS**

	<b>IMPORTE ( Euros )</b>			
	<b>RESUELTO</b>	<b>FEADER</b>	<b>MAPA</b>	<b>CAPADR</b>
Pago realizado	836,25	710,82	82,04	43,40
A pagar	82,61	70,22	8,10	4,29
<b>TOTAL</b>	<b>918,86</b>	<b>781,04</b>	<b>90,14</b>	<b>47,69</b>

**APLICACIÓN DE REDUCCIONES Y PENALIZACIONES (%)**

<b>Criterios de subvencionabilidad (1)</b>	<b>Presentación tardía</b>	<b>Omisión declaración</b>	<b>Condicionalidad</b>
0,00	0,00	0,00	0,00

**IMPORTE ( Euros )**

Calculado(2)	Reducción	Penalización	Reducción Penalización (3)	Penalización adicional	Resuelto	FEADER	MAPA	CAPADR
918,86 €	0,00 €	0,00 €	0,00 €	0,00 €	918,86 €	781,03 €	90,14 €	47,69 €
Importe Unitario:	54,00 €	Nuevo Importe Unitario:	52,45 €					

**RECINTOS PROPUESTOS**

<b>REF.</b>	<b>REFERENCIA SIGPAC</b>	<b>CULTIVO</b>	<b>S/R</b>	<b>USO SIGPAC</b>	<b>Sup. Dec. admisible</b>	<b>Sup. Campo</b>	<b>Sup. Determ.</b>	<b>Sup. Resuelta</b>
-1503066	23-003-034-00024-0006	OLIVAR	S		7,86		7,86	7,86
-1128464	23-003-034-00024-0006	OLIVAR	S		6,04		6,04	6,04
5479962	23-003-018-00082-0001	OLIVAR	R		3,62		3,62	3,62

(1) Con incidencias que retienen pago o deniegan el expediente.

(2) Se calcula sobre superficie declarada admisible.

(3) Aplicación del artículo 16 bis del RD 147/2023.

Puede verificar la integridad de una copia de este documento mediante la lectura del código QR adjunto o mediante el acceso a la dirección <https://ws050.juntadeandalucia.es/verificarFirma> indicando el código de VERIFICACIÓN

FIRMADO POR	RAQUEL MARIA ESPIN CRESPO	FECHA	26/06/2024
VERIFICACIÓN	Pk2jmMQ72K8YCCE9EQ8LU85ENJJ6M	PÁGINA	7970/8857







**APELLIDOS Y NOMBRE / RAZÓN SOCIAL**

TEJERO JIMENEZ FRANCISCO MIGUEL

**NIF**

\*\*\*\*1698\*

**EXPEDIENTE**

1198011

**RESOLUCIÓN**

CONCESIÓN DE LA AYUDA

**DATOS DE MANTENIMIENTO UNIDADES**

**GRUPO DE PAGO**

ZONAS DE LIMITACIONES NATURALES

**Sup. Dec.  
Admisible**

6,96

**Sup.  
Resuelta**

6,96

**Sobredecl.**

0,00

**% Sobredecl.**

0,00

**RESUMEN DE PAGOS**

	<b><u>IMPORTE ( Euros )</u></b>			
	<b><u>RESUELTO</u></b>	<b><u>FEADER</u></b>	<b><u>MAPA</u></b>	<b><u>CAPADR</u></b>
Pago realizado	342,05	290,74	33,56	17,76
A pagar	33,79	28,72	3,31	1,76
<b>TOTAL</b>	<b>375,84</b>	<b>319,46</b>	<b>36,87</b>	<b>19,52</b>

**APLICACIÓN DE REDUCCIONES Y PENALIZACIONES (%)**

<b><u>Criterios de subvencionabilidad (1)</u></b>	<b><u>Presentación tardía</u></b>	<b><u>Omisión declaración</u></b>	<b><u>Condicionabilidad</u></b>
0,00	0,00	0,00	0,00

**IMPORTE ( Euros )**

<b><u>Calculado(2)</u></b>	<b><u>Reducción</u></b>	<b><u>Penalización</u></b>	<b><u>Reducción Penalización (3)</u></b>	<b><u>Penalización adicional</u></b>	<b><u>Resuelto</u></b>	<b><u>FEADER</u></b>	<b><u>MAPA</u></b>	<b><u>CAPADR</u></b>
375,84 €	0,00 €	0,00 €	0,00 €	0,00 €	375,84 €	319,46 €	36,87 €	19,51 €
<b>Importe Unitario:</b>	<b>54,00 €</b>	<b>Nuevo Importe Unitario:</b>	<b>54,00 €</b>					

(1) Con incidencias que retienen pago o deniegan el expediente.

(2) Se calcula sobre superficie declarada admisible.

(3) Aplicación del artículo 16 bis del RD 147/2023.

Puede verificar la integridad de una copia de este documento mediante la lectura del código QR adjunto o mediante el acceso a la dirección <https://ws050.juntadeandalucia.es/verificarFirma> indicando el código de VERIFICACIÓN

FIRMADO POR	RAQUEL MARIA ESPIN CRESPO	FECHA	26/06/2024
VERIFICACIÓN	Pk2jmMQ72K8YCCE9EQ8LU85ENJJJ6M	PÁGINA	7971/8857





**RECINTOS PROPUESTOS**

REF.	REFERENCIA SIGPAC	CULTIVO	S/R	USO SIGPAC	Sup. Dec. admisible	Sup. Campo	Sup. Determ.	Sup. Resuelta
-508326	23-003-045-00080-0001	OLIVAR	S		0,28		0,28	0,28
-472504	23-003-043-00033-0001	OLIVAR	S		0,01		0,01	0,01
-456627	23-003-043-00034-0001	OLIVAR	S		0,01		0,01	0,01
-456625	23-003-043-00032-0001	OLIVAR	S		0,64		0,64	0,64
-77477	23-060-050-00017-0002	OLIVAR	S		0,01		0,01	0,01
1700000005870746	23-003-042-00397-0001	OLIVAR	S		0,02		0,02	0,02
1700000005870747	23-003-042-00398-0001	OLIVAR	S		0,38		0,38	0,38
1700000005870748	23-003-042-00465-0001	OLIVAR	S		0,03		0,03	0,03
1700000005870749	23-003-042-00467-0001	OLIVAR	S		0,02		0,02	0,02
1700000005870750	23-003-042-00480-0001	OLIVAR	R		0,64		0,64	0,64
1700000005870751	23-003-044-00133-0001	OLIVAR	S		0,13		0,13	0,13
1700000005870752	23-003-044-00134-0001	OLIVAR	S		0,08		0,08	0,08
1700000005870753	23-003-044-00137-0001	OLIVAR	S		0,02		0,02	0,02
1700000005870754	23-003-044-00138-0001	OLIVAR	S		0,91		0,91	0,91
1700000005870755	23-003-044-00139-0001	OLIVAR	S		0,01		0,01	0,01
1700000005870757	23-003-042-00479-0001	OLIVAR	S		0,02		0,02	0,02
1700000005870758	23-060-051-00594-0001	OLIVAR	S		0,48		0,48	0,48
1700000005870759	23-003-045-00051-0004	OLIVAR	S		0,02		0,02	0,02
1700000005870760	23-003-045-00054-0001	OLIVAR	S		0,01		0,01	0,01
1700000005870761	23-003-045-00055-0001	OLIVAR	S		0,47		0,47	0,47
1700000005870762	23-003-045-00098-0002	OLIVAR	S		0,01		0,01	0,01
1700000005870763	23-060-050-00215-0001	OLIVAR	S		0,06		0,06	0,06
1700000005870764	23-060-050-00216-0001	OLIVAR	S		0,07		0,07	0,07
1700000005870765	23-060-050-00236-0001	OLIVAR	S		0,90		0,90	0,90
1700000005870766	23-060-050-00015-0001	OLIVAR	S		0,81		0,81	0,81
1700000005870767	23-060-049-00137-0002	OLIVAR	S		0,06		0,06	0,06
1700000005870768	23-060-049-00139-0002	OLIVAR	S		0,16		0,16	0,16
1700000005870769	23-003-045-00037-0001	OLIVAR	S		0,01		0,01	0,01
1700000005870770	23-003-045-00038-0001	OLIVAR	S		0,01		0,01	0,01
1700000005870771	23-003-045-00039-0001	OLIVAR	S		0,01		0,01	0,01
1700000005870772	23-003-045-00040-0002	OLIVAR	S		0,01		0,01	0,01
1700000005870773	23-003-045-00041-0001	OLIVAR	S		0,66		0,66	0,66

(1) Con incidencias que retienen pago o deniegan el expediente.  
 (2) Se calcula sobre superficie declarada admisible.  
 (3) Aplicación del artículo 16 bis del RD 147/2023.

Puede verificar la integridad de una copia de este documento mediante la lectura del código QR adjunto o mediante el acceso a la dirección <a href="https://ws050.juntadeandalucia.es/verificarFirma">https://ws050.juntadeandalucia.es/verificarFirma</a> indicando el código de VERIFICACIÓN				
FIRMADO POR	RAQUEL MARIA ESPIN CRESPO	FECHA	26/06/2024	
VERIFICACIÓN	Pk2jmMQ72K8YCCCE9EQ8LU85ENJJ6M	PÁGINA	7972/8857	

**APELLIDOS Y NOMBRE / RAZÓN SOCIAL**

TEJERO JIMENEZ JULIA ROSARIO

**NIF**

\*\*\*\*8322\*

**EXPEDIENTE**

1214361

**RESOLUCIÓN**

CONCESIÓN DE LA AYUDA

**DATOS DE MANTENIMIENTO UNIDADES****GRUPO DE PAGO**

ZONAS DE LIMITACIONES NATURALES

**Sup. Dec.  
Admisible**

2,52

**Sup.  
Resuelta**

2,52

**Sobredecl.**

0,00

**% Sobredecl.**

0,00

**RESUMEN DE PAGOS**

	<b>IMPORTE ( Euros )</b>			
	<b>RESUELTO</b>	<b>FEADER</b>	<b>MAPA</b>	<b>CAPADR</b>
Pago realizado	123,85	105,27	12,15	6,43
A pagar	12,23	10,40	1,20	0,63
<b>TOTAL</b>	<b>136,08</b>	<b>115,67</b>	<b>13,35</b>	<b>7,06</b>

**APLICACIÓN DE REDUCCIONES Y PENALIZACIONES (%)**

<b>Criterios de subvencionabilidad (1)</b>	<b>Presentación tardía</b>	<b>Omisión declaración</b>	<b>Condicionalidad</b>
0,00	0,00	0,00	0,00

**IMPORTE ( Euros )**

Calculado(2)	Reducción	Penalización	Reducción Penalización (3)	Penalización adicional	Resuelto	FEADER	MAPA	CAPADR
136,08 €	0,00 €	0,00 €	0,00 €	0,00 €	136,08 €	115,67 €	13,35 €	7,06 €
Importe Unitario:	54,00 €	Nuevo Importe Unitario:	54,00 €					

**RECINTOS PROPUESTOS**

<b>REF.</b>	<b>REFERENCIA SIGPAC</b>	<b>CULTIVO</b>	<b>S/R</b>	<b>USO SIGPAC</b>	<b>Sup. Dec. admisible</b>	<b>Sup. Campo</b>	<b>Sup. Determ.</b>	<b>Sup. Resuelta</b>
-129058	23-003-044-00172-0002	OLIVAR	S		0,02		0,02	0,02
-128987	23-003-044-00171-0001	OLIVAR	S		1,37		1,37	1,37
1700000006078370	23-003-042-00451-0001	OLIVAR	S		0,01		0,01	0,01
1700000006078371	23-003-042-00452-0001	OLIVAR	S		1,09		1,09	1,09
1700000006078372	23-003-042-00453-0001	OLIVAR	S		0,03		0,03	0,03

(1) Con incidencias que retienen pago o deniegan el expediente.

(2) Se calcula sobre superficie declarada admisible.

(3) Aplicación del artículo 16 bis del RD 147/2023.

Puede verificar la integridad de una copia de este documento mediante la lectura del código QR adjunto o mediante el acceso a la dirección <https://ws050.juntadeandalucia.es/verificarFirma> indicando el código de VERIFICACIÓN

FIRMADO POR	RAQUEL MARIA ESPIN CRESPO	FECHA	26/06/2024
VERIFICACIÓN	Pk2jmMQ72K8YCCE9EQ8LU85ENJJ6M	PÁGINA	7973/8857





**APELLIDOS Y NOMBRE / RAZÓN SOCIAL**

TEJERO MESA DOMINGO

**NIF**

\*\*\*\*8310\*

**EXPEDIENTE**

1074204

**RESOLUCIÓN**

CONCESIÓN DE LA AYUDA

**DATOS DE MANTENIMIENTO UNIDADES**

<b>GRUPO DE PAGO</b>	<b>Sup. Dec. Admisible</b>	<b>Sup. Resuelta</b>	<b>Sobredecl.</b>	<b>% Sobredecl.</b>
ZONAS DE LIMITACIONES NATURALES	18,36	18,36	0,00	0,00

**RESUMEN DE PAGOS**

	<b>IMPORTE ( Euros )</b>			
	<b>RESUELTO</b>	<b>FEADER</b>	<b>MAPA</b>	<b>CAPADR</b>
Pago realizado	870,47	739,89	85,39	45,18
A pagar	84,42	71,76	8,28	4,38
<b>TOTAL</b>	<b>954,89</b>	<b>811,65</b>	<b>93,67</b>	<b>49,56</b>

**APLICACIÓN DE REDUCCIONES Y PENALIZACIONES (%)**

<b>Crterios de subvencionabilidad (1)</b>	<b>Presentación tardía</b>	<b>Omisión declaración</b>	<b>Condicionalidad</b>
0,00	0,00	0,00	0,00

**IMPORTE ( Euros )**

Calculado(2)	Reducción	Penalización	Reducción Penalización (3)	Penalización adicional	Resuelto	FEADER	MAPA	CAPADR
954,89 €	0,00 €	0,00 €	0,00 €	0,00 €	954,89 €	811,66 €	93,67 €	49,56 €
Importe Unitario:	54,00 €	Nuevo Importe Unitario:	52,01 €					

**RECINTOS PROPUESTOS**

<b>REF.</b>	<b>REFERENCIA SIGPAC</b>	<b>CULTIVO</b>	<b>USO S/R</b>	<b>Sup. Dec. admisible</b>	<b>Sup. Campo</b>	<b>Sup. Determ.</b>	<b>Sup. Resuelta</b>
-1326194	23-003-016-09000-0070	OLIVAR	S	0,19		0,19	0,19
7507724	23-003-033-00371-0002	OLIVAR	S	0,01		0,01	0,01
170000002938131	23-003-010-00235-0001	OLIVAR	S	1,93		1,93	1,93
170000002938134	23-003-045-00083-0003	OLIVAR	S	1,64		1,64	1,64
170000002938135	23-003-045-00084-0001	OLIVAR	S	0,14		0,14	0,14
170000002938139	23-003-028-00240-0001	OLIVAR	S	0,48		0,48	0,48
170000005834787	23-003-015-00074-0001	OLIVAR	R	0,63		0,63	0,63
170000005834788	23-003-015-00079-0001	OLIVAR	R	0,01		0,01	0,01
170000005834789	23-003-045-00065-0001	OLIVAR	S	0,04		0,04	0,04
170000005834790	23-003-045-00067-0001	OLIVAR	S	1,24		1,24	1,24
170000005834792	23-003-023-00087-0002	OLIVAR	R	0,02		0,02	0,02
170000005834793	23-003-023-00088-0001	OLIVAR	S	0,65		0,65	0,65
170000005834795	23-003-025-00245-0001	OLIVAR	S	1,15		1,15	1,15
170000005834796	23-003-025-00246-0004	OLIVAR	S	0,12		0,12	0,12
170000005834797	23-003-026-00064-0004	OLIVAR	S	0,01		0,01	0,01
170000005834798	23-003-026-00065-0001	OLIVAR	S	2,36		2,36	2,36
170000005834799	23-003-026-00066-0002	OLIVAR	S	0,10		0,10	0,10
170000005834802	23-003-026-00094-0001	OLIVAR	S	0,93		0,93	0,90
170000005834803	23-003-026-00095-0001	OLIVAR	S	0,08		0,08	0,08
170000005834804	23-003-029-00012-0002	OLIVAR	R	0,04		0,04	0,04
170000005834805	23-003-026-00167-0001	OLIVAR	S	1,48		1,48	1,48
170000005834806	23-003-029-00105-0004	OLIVAR	R	2,12		2,12	2,12
170000005834807	23-003-029-00012-0009	OLIVAR	R	0,16		0,16	0,16
170000005834808	23-003-033-00371-0001	OLIVAR	S	0,03		0,03	0,03
170000005834809	23-003-033-00372-0001	OLIVAR	R	0,77		0,77	0,77
170000005834811	23-003-015-00221-0001	OLIVAR	R	2,06		2,06	2,06

(1) Con incidencias que retienen pago o deniegan el expediente.

(2) Se calcula sobre superficie declarada admisible.

(3) Aplicación del artículo 16 bis del RD 147/2023.

Puede verificar la integridad de una copia de este documento mediante la lectura del código QR adjunto o mediante el acceso a la dirección <https://ws050.juntadeandalucia.es/verificarFirma> indicando el código de VERIFICACIÓN

FIRMADO POR	RAQUEL MARIA ESPIN CRESPO	FECHA	26/06/2024
VERIFICACIÓN	Pk2jmMQ72K8YCCE9EQ8LU85ENJJ6M	PÁGINA	7974/8857





**INCIDENCIAS**

**INCIDENCIA DESCRIPCIÓN**

4272 Verifica que las líneas de declaración de las Solicitudes Únicas no tienen solapes con la capa de Retroactividad Gráfica (ambas de la misma campaña) a nivel de expediente/línea de declaración gráfica de la solicitud.  
Recinto:23-003-026-00094-00001 Cultivo: - Agregado de la referencia del recinto.:0 Zona de la referencia del recinto.:0 Superficie solapada.:0,03 Id. Incid.:95142952

(1) Con incidencias que retienen pago o deniegan el expediente.  
(2) Se calcula sobre superficie declarada admisible.  
(3) Aplicación del artículo 16 bis del RD 147/2023.

Puede verificar la integridad de una copia de este documento mediante la lectura del código QR adjunto o mediante el acceso a la dirección <https://ws050.juntadeandalucia.es/verificarFirma> indicando el código de VERIFICACIÓN

FIRMADO POR	RAQUEL MARIA ESPIN CRESPO	FECHA	26/06/2024
VERIFICACIÓN	Pk2jmMQ72K8YCCE9EQ8LU85ENJJ6M	PÁGINA	7975/8857





**APELLIDOS Y NOMBRE / RAZÓN SOCIAL**

TELLEZ ORTEGA MANUEL FRANCISCO

**NIF**

\*\*\*\*1790\*

**EXPEDIENTE**

1208672

**RESOLUCIÓN**

CONCESIÓN DE LA AYUDA

**DATOS DE MANTENIMIENTO UNIDADES**

**GRUPO DE PAGO**

ZONAS DE LIMITACIONES NATURALES

**Sup. Dec.  
Admisible**

23,85

**Sup.  
Resuelta**

23,85

**Sobredecl.**

0,00

**% Sobredecl.**

0,00

**RESUMEN DE PAGOS**

	<b>IMPORTE ( Euros )</b>			
	<b>RESUELTO</b>	<b>FEADER</b>	<b>MAPA</b>	<b>CAPADR</b>
Pago realizado	1.047,29	890,20	102,74	54,35
A pagar	103,45	87,93	10,15	5,37
<b>TOTAL</b>	<b>1.150,74</b>	<b>978,13</b>	<b>112,89</b>	<b>59,72</b>

**APLICACIÓN DE REDUCCIONES Y PENALIZACIONES (%)**

<b>Criterios de subvencionabilidad (1)</b>	<b>Presentación tardía</b>	<b>Omisión declaración</b>	<b>Condicionabilidad</b>
0,00	0,00	0,00	0,00

**IMPORTE ( Euros )**

Calculado(2)	Reducción	Penalización	Reducción Penalización (3)	Penalización adicional	Resuelto	FEADER	MAPA	CAPADR
1.150,74 €	0,00 €	0,00 €	0,00 €	0,00 €	1.150,74 €	978,13 €	112,89 €	59,72 €
<b>Importe Unitario:</b>	<b>54,00 €</b>	<b>Nuevo Importe Unitario:</b>	<b>48,25 €</b>					

(1) Con incidencias que retienen pago o deniegan el expediente.

(2) Se calcula sobre superficie declarada admisible.

(3) Aplicación del artículo 16 bis del RD 147/2023.

Puede verificar la integridad de una copia de este documento mediante la lectura del código QR adjunto o mediante el acceso a la dirección <https://ws050.juntadeandalucia.es/verificarFirma> indicando el código de VERIFICACIÓN

FIRMADO POR	RAQUEL MARIA ESPIN CRESPO	FECHA	26/06/2024
VERIFICACIÓN	Pk2jmMQ72K8YCCE9EQ8LU85ENJJ6M	PÁGINA	7976/8857





**RECINTOS PROPUESTOS**

REF.	REFERENCIA SIGPAC	CULTIVO	S/R	USO SIGPAC	Sup. Dec. admisible	Sup. Campo	Sup. Determ.	Sup. Resuelta
-1263684	23-087-031-00758-0002	OLIVAR	S		0,25		0,25	0,25
-1263683	23-069-007-00192-0001	OLIVAR	S		0,01		0,01	0,01
-535833	23-087-016-00368-0001	OLIVAR	S		0,01		0,01	0,01
-535832	23-087-016-00367-0002	OLIVAR	S		0,01		0,01	0,01
-535831	23-087-016-00366-0002	OLIVAR	S		0,02		0,02	0,02
-535830	23-087-016-00365-0001	OLIVAR	S		0,52		0,52	0,52
5509322	23-069-007-00193-0001	OLIVAR	S		3,09		3,09	3,09
1700000005448922	23-069-007-00155-0001	OLIVAR	S		2,25		2,25	2,25
1700000005448923	23-087-031-00245-0001	OLIVAR	S		0,04		0,04	0,04
1700000005448924	23-087-031-00246-0001	OLIVAR	S		1,50		1,50	1,50
1700000005448925	23-087-031-00247-0001	OLIVAR	S		0,02		0,02	0,02
1700000005448926	23-087-029-00084-0001	OLIVAR	S		0,76		0,76	0,76
1700000005448927	23-087-029-00086-0002	OLIVAR	S		0,59		0,59	0,59
1700000005448928	23-087-019-00266-0001	OLIVAR	S		0,10		0,10	0,10
1700000005448929	23-087-019-00267-0001	OLIVAR	S		0,22		0,22	0,22
1700000005448930	23-087-030-00309-0001	OLIVAR	S		1,10		1,10	1,10
1700000005448931	23-087-030-00312-0001	OLIVAR	S		0,75		0,75	0,75
1700000005448932	23-087-029-00147-0001	OLIVAR	S		0,60		0,60	0,60
1700000005448933	23-087-013-00188-0001	OLIVAR	S		0,01		0,01	0,01
1700000005448934	23-087-013-00193-0001	OLIVAR	S		0,01		0,01	0,01
1700000005448935	23-087-013-00228-0001	OLIVAR	S		0,53		0,53	0,53
1700000005448936	23-069-007-00194-0001	OLIVAR	S		0,01		0,01	0,01
1700000005448937	23-087-031-00226-0001	OLIVAR	S		1,55		1,55	1,55
1700000005448938	23-087-031-00227-0002	OLIVAR	S		0,02		0,02	0,02
1700000005448939	23-087-030-00313-0001	OLIVAR	S		0,03		0,03	0,03
1700000005448940	23-087-016-00278-0001	OLIVAR	S		0,01		0,01	0,01
1700000005448941	23-087-016-00279-0001	OLIVAR	S		0,43		0,43	0,43
1700000005448942	23-087-016-00280-0001	OLIVAR	S		1,05		1,05	1,05
1700000005448944	23-087-016-00030-0004	OLIVAR	S		0,77		0,77	0,77
1700000005448945	23-087-031-00413-0001	OLIVAR	S		0,02		0,02	0,02
1700000005448946	23-087-031-00417-0001	OLIVAR	S		2,97		2,97	2,97
1700000005448948	23-087-031-00265-0001	OLIVAR	S		0,13		0,13	0,13
1700000005448950	23-087-030-00208-0002	OLIVAR	S		1,14		1,14	1,14
1700000005448951	23-087-030-00342-0001	OLIVAR	S		0,55		0,55	0,55
1700000005448953	23-087-016-00013-0001	OLIVAR	S		0,02		0,02	0,02
1700000005448954	23-087-016-00016-0003	OLIVAR	S		0,01		0,01	0,01
1700000005448955	23-087-014-00144-0001	OLIVAR	S		1,33		1,33	1,33
1700000005448956	23-069-007-00182-0001	OLIVAR	S		1,42		1,42	1,42

(1) Con incidencias que retienen pago o deniegan el expediente.  
 (2) Se calcula sobre superficie declarada admisible.  
 (3) Aplicación del artículo 16 bis del RD 147/2023.

Puede verificar la integridad de una copia de este documento mediante la lectura del código QR adjunto o mediante el acceso a la dirección <a href="https://ws050.juntadeandalucia.es/verificarFirma">https://ws050.juntadeandalucia.es/verificarFirma</a> indicando el código de VERIFICACIÓN					
FIRMADO POR	RAQUEL MARIA ESPIN CRESPO		FECHA		26/06/2024
VERIFICACIÓN	Pk2jmMQ72K8YCCE9EQ8LU85ENJJ6M		PÁGINA		7977/8857

**APELLIDOS Y NOMBRE / RAZÓN SOCIAL**

TELLO LOPEZ FERNANDO

**NIF**

\*\*\*\*5589\*

**EXPEDIENTE**

1142588

**RESOLUCIÓN**

CONCESIÓN DE LA AYUDA

**DATOS DE MANTENIMIENTO UNIDADES****GRUPO DE PAGO**

ZONAS DE LIMITACIONES NATURALES

**Sup. Dec.  
Admisible**

20,11

**Sup.  
Resuelta**

20,11

**Sobredecl.**

0,00

**% Sobredecl.**

0,00

**RESUMEN DE PAGOS**

	<b>IMPORTE ( Euros )</b>			
	<b>RESUELTO</b>	<b>FEADER</b>	<b>MAPA</b>	<b>CAPADR</b>
Pago realizado	937,00	796,46	91,92	48,63
A pagar	92,56	78,68	9,08	4,80
<b>TOTAL</b>	<b>1.029,56</b>	<b>875,14</b>	<b>101,00</b>	<b>53,43</b>

**APLICACIÓN DE REDUCCIONES Y PENALIZACIONES (%)**

<b>Criterios de subvencionabilidad (1)</b>	<b>Presentación tardía</b>	<b>Omisión declaración</b>	<b>Condicionalidad</b>
0,00	0,00	0,00	0,00

**IMPORTE ( Euros )**

Calculado(2)	Reducción	Penalización	Reducción Penalización (3)	Penalización adicional	Resuelto	FEADER	MAPA	CAPADR
1.029,56 €	0,00 €	0,00 €	0,00 €	0,00 €	1.029,56 €	875,13 €	101,00 €	53,43 €
<b>Importe Unitario:</b>	<b>54,00 €</b>	<b>Nuevo Importe Unitario:</b>	<b>51,20 €</b>					

**RECINTOS PROPUESTOS**

<b>REF.</b>	<b>REFERENCIA SIGPAC</b>	<b>CULTIVO</b>	<b>S/R</b>	<b>USO SIGPAC</b>	<b>Sup. Dec. admisible</b>	<b>Sup. Campo</b>	<b>Sup. Determ.</b>	<b>Sup. Resuelta</b>
-1308493	23-058-017-00320-0003	OLIVAR	R		0,09		0,09	0,09
-445353	23-058-014-00128-0002	OLIVAR	R		0,03		0,03	0,03
1700000007190056	23-058-017-00338-0001	OLIVAR	R		0,05		0,05	0,05
1700000007190057	23-058-017-00242-0004	OLIVAR	R		17,38		17,38	17,38
1700000007190058	23-058-017-00057-0001	OLIVAR	S		0,24		0,24	0,24
1700000007190059	23-058-017-00058-0001	OLIVAR	S		0,23		0,23	0,23
1700000007190061	23-058-020-00468-0001	OLIVAR	S		0,03		0,03	0,03
1700000007190065	23-058-014-00133-0003	OLIVAR	R		0,02		0,02	0,02
1700000007190074	23-058-003-00108-0001	OLIVAR	S		1,89		1,89	1,89
1700000007190081	23-058-014-00161-0002	OLIVAR	R		0,02		0,02	0,02
1700000007190082	23-058-014-00162-0003	OLIVAR	R		0,13		0,13	0,13

(1) Con incidencias que retienen pago o deniegan el expediente.

(2) Se calcula sobre superficie declarada admisible.

(3) Aplicación del artículo 16 bis del RD 147/2023.

Puede verificar la integridad de una copia de este documento mediante la lectura del código QR adjunto o mediante el acceso a la dirección <https://ws050.juntadeandalucia.es/verificarFirma> indicando el código de VERIFICACIÓN

FIRMADO POR

RAQUEL MARIA ESPIN CRESPO

FECHA

26/06/2024

VERIFICACIÓN

Pk2jmMQ72K8YCCE9EQ8LU85ENJJJ6M

PÁGINA

7978/8857





**APELLIDOS Y NOMBRE / RAZÓN SOCIAL**

TELLO MORENO CHRISTIAN

**NIF**

\*\*\*\*5642\*

**EXPEDIENTE**

1210217

**RESOLUCIÓN**

CONCESIÓN DE LA AYUDA

**DATOS DE MANTENIMIENTO UNIDADES****GRUPO DE PAGO**

ZONAS DE LIMITACIONES NATURALES

**Sup. Dec.  
Admisible**

13,41

**Sup.  
Resuelta**

13,41

**Sobredecl.**

0,00

**% Sobredecl.**

0,00

**RESUMEN DE PAGOS**

	<b>IMPORTE ( Euros )</b>			
	<b>RESUELTO</b>	<b>FEADER</b>	<b>MAPA</b>	<b>CAPADR</b>
Pago realizado	659,04	560,18	64,65	34,20
A pagar	65,10	55,34	6,39	3,37
<b>TOTAL</b>	<b>724,14</b>	<b>615,52</b>	<b>71,04</b>	<b>37,57</b>

**APLICACIÓN DE REDUCCIONES Y PENALIZACIONES (%)**

<b>Criterios de subvencionabilidad (1)</b>	<b>Presentación tardía</b>	<b>Omisión declaración</b>	<b>Condicionalidad</b>
0,00	0,00	0,00	0,00

**IMPORTE ( Euros )**

Calculado(2)	Reducción	Penalización	Reducción Penalización (3)	Penalización adicional	Resuelto	FEADER	MAPA	CAPADR
724,14 €	0,00 €	0,00 €	0,00 €	0,00 €	724,14 €	615,52 €	71,04 €	37,58 €
Importe Unitario:	54,00 €	Nuevo Importe Unitario:	54,00 €					

**RECINTOS PROPUESTOS**

<b>REF.</b>	<b>REFERENCIA SIGPAC</b>	<b>CULTIVO</b>	<b>USO S/R SIGPAC</b>	<b>Sup. Dec. admisible</b>	<b>Sup. Campo</b>	<b>Sup. Determ.</b>	<b>Sup. Resuelta</b>
4676230	23-058-017-00293-0001	OLIVAR	R	6,44		6,44	6,44
4676232	23-058-017-00294-0001	OLIVAR	R	3,79		3,79	3,79
4676233	23-058-017-00299-0001	OLIVAR	R	3,18		3,18	3,18

**INCIDENCIAS****INCIDENCIA DESCRIPCIÓN**

75022 No Autoriza a que, en caso de la devolución por la entidad financiera (retrocesión bancaria) del pago en la cuenta corriente consignada en la solicitud y que está debidamente registrada en el sistema contable GIRO de la Junta de Andalucía, se proceda al pago en cualquier otra cuenta corriente de la titularidad del solicitante vigente en dicho sistema contable.

(1) Con incidencias que retienen pago o deniegan el expediente.

(2) Se calcula sobre superficie declarada admisible.

(3) Aplicación del artículo 16 bis del RD 147/2023.

Puede verificar la integridad de una copia de este documento mediante la lectura del código QR adjunto o mediante el acceso a la dirección <https://ws050.juntadeandalucia.es/verificarFirma> indicando el código de VERIFICACIÓN

FIRMADO POR	RAQUEL MARIA ESPIN CRESPO	FECHA	26/06/2024
VERIFICACIÓN	Pk2jmMQ72K8YCCE9EQ8LU85ENJJ6M	PÁGINA	7979/8857



**APELLIDOS Y NOMBRE / RAZÓN SOCIAL**

TERUEL MORENO RAFAEL

**NIF**

\*\*\*\*1531\*

**EXPEDIENTE**

1067288

**RESOLUCIÓN**

CONCESIÓN DE LA AYUDA

**DATOS DE MANTENIMIENTO UNIDADES****GRUPO DE PAGO**

ZONAS DE LIMITACIONES NATURALES

**Sup. Dec.  
Admisible**

9,97

**Sup.  
Resuelta**

9,97

**Sobredecl.**

0,00

**% Sobredecl.**

0,00

**RESUMEN DE PAGOS**

	<b>IMPORTE ( Euros )</b>			
	<b>RESUELTO</b>	<b>FEADER</b>	<b>MAPA</b>	<b>CAPADR</b>
Pago realizado	489,98	416,48	48,07	25,43
A pagar	48,40	41,14	4,75	2,51
<b>TOTAL</b>	<b>538,38</b>	<b>457,62</b>	<b>52,82</b>	<b>27,94</b>

**APLICACIÓN DE REDUCCIONES Y PENALIZACIONES (%)**

<b>Criterios de subvencionabilidad (1)</b>	<b>Presentación tardía</b>	<b>Omisión declaración</b>	<b>Condicionalidad</b>
0,00	0,00	0,00	0,00

**IMPORTE ( Euros )**

Calculado(2)	Reducción	Penalización	Reducción Penalización (3)	Penalización adicional	Resuelto	FEADER	MAPA	CAPADR
538,38 €	0,00 €	0,00 €	0,00 €	0,00 €	538,38 €	457,62 €	52,82 €	27,94 €
Importe Unitario:	54,00 €	Nuevo Importe Unitario:	54,00 €					

**RECINTOS PROPUESTOS**

<b>REF.</b>	<b>REFERENCIA SIGPAC</b>	<b>CULTIVO</b>	<b>S/R</b>	<b>USO SIGPAC</b>	<b>Sup. Dec. admisible</b>	<b>Sup. Campo</b>	<b>Sup. Determ.</b>	<b>Sup. Resuelta</b>
-1282550	23-069-032-00426-0002	OLIVAR	S		0,04		0,04	0,04
-1282549	23-069-032-00042-0001	OLIVAR	S		0,01		0,01	0,01
1700000005213036	23-069-023-00118-0001	OLIVAR	S		2,04		2,04	2,04
1700000005213037	23-069-023-00132-0001	OLIVAR	S		0,06		0,06	0,06
1700000005213038	23-069-023-00133-0001	OLIVAR	S		0,14		0,14	0,14
1700000005213040	23-069-004-00365-0001	OLIVAR	S		0,04		0,04	0,04
1700000005213041	23-069-004-00365-0001	OLIVAR	S		0,04		0,04	0,04
1700000005213042	23-069-004-00366-0001	OLIVAR	S		1,14		1,14	1,14
1700000005213043	23-069-004-00371-0001	OLIVAR	S		0,03		0,03	0,03
1700000005213045	23-069-004-00110-0001	OLIVAR	S		0,33		0,33	0,33
1700000005213398	23-056-005-00130-0003	OLIVAR	S		2,91		2,91	2,91
1700000005213405	23-069-032-00232-0001	OLIVAR	S		2,24		2,24	2,24
1700000005213408	23-069-003-00001-0004	OLIVAR	S		0,89		0,89	0,89
1700000005213409	23-069-003-00011-0001	OLIVAR	S		0,06		0,06	0,06

(1) Con incidencias que retienen pago o deniegan el expediente.

(2) Se calcula sobre superficie declarada admisible.

(3) Aplicación del artículo 16 bis del RD 147/2023.

Puede verificar la integridad de una copia de este documento mediante la lectura del código QR adjunto o mediante el acceso a la dirección <https://ws050.juntadeandalucia.es/verificarFirma> indicando el código de VERIFICACIÓN

FIRMADO POR	RAQUEL MARIA ESPIN CRESPO	FECHA	26/06/2024
VERIFICACIÓN	Pk2jmMQ72K8YCCE9EQ8LU85ENJJ6M	PÁGINA	7980/8857



**APELLIDOS Y NOMBRE / RAZÓN SOCIAL**

THEUNISSEN ELENA CARINE JEANNE

**NIF**

\*\*\*\*1954\*

**EXPEDIENTE**

1253951

**RESOLUCIÓN**

CONCESIÓN DE LA AYUDA

**DATOS DE MANTENIMIENTO UNIDADES****GRUPO DE PAGO**

ZONAS DE LIMITACIONES NATURALES

**Sup. Dec.  
Admisible**

32,92

**Sup.  
Resuelta**

32,92

**Sobredecl.**

0,00

**% Sobredecl.**

0,00

**RESUMEN DE PAGOS****IMPORTE ( Euros )**

	<b>RESUELTO</b>	<b>FEADER</b>	<b>MAPA</b>	<b>CAPADR</b>
A pagar	1.188,00	1.009,80	116,54	61,66

**APLICACIÓN DE REDUCCIONES Y PENALIZACIONES (%)**

Criterios de subvencionabilidad (1)	Presentación tardía	Omisión declaración	Condicionabilidad
0,00	0,00	0,00	0,00

**IMPORTE ( Euros )**

Calculado(2)	Reducción	Penalización	Reducción Penalización (3)	Penalización adicional	Resuelto	FEADER	MAPA	CAPADR
1.188,00 €	0,00 €	0,00 €	0,00 €	0,00 €	1.188,00 €	1.009,80 €	116,54 €	61,66 €
Importe Unitario:	54,00 €	Nuevo Importe Unitario:		36,09 €				

**RECINTOS PROPUESTOS**

REE.	REFERENCIA SIGPAC	CULTIVO	S/R	USO SIGPAC	Sup. Dec. admisible	Sup. Campo	Sup. Determ.	Sup. Resuelta
-702549	23-059-005-00023-0011	OLIVAR	R		0,62		0,62	0,62
4758286	23-059-005-00023-0010	OLIVAR	R		32,30		32,30	32,30

(1) Con incidencias que retienen pago o deniegan el expediente.

(2) Se calcula sobre superficie declarada admisible.

(3) Aplicación del artículo 16 bis del RD 147/2023.

Puede verificar la integridad de una copia de este documento mediante la lectura del código QR adjunto o mediante el acceso a la dirección <https://ws050.juntadeandalucia.es/verificarFirma> indicando el código de VERIFICACIÓN

FIRMADO POR	RAQUEL MARIA ESPIN CRESPO	FECHA	26/06/2024
VERIFICACIÓN	Pk2jmMQ72K8YCCE9EQ8LU85ENJJJ6M	PÁGINA	7981/8857





**APELLIDOS Y NOMBRE / RAZÓN SOCIAL**

TIRADO ROBLES GEMA

**NIF**

\*\*\*\*3379\*

**EXPEDIENTE**

1273213

**RESOLUCIÓN**

CONCESIÓN DE LA AYUDA

**DATOS DE MANTENIMIENTO UNIDADES**

**GRUPO DE PAGO**

ZONAS DE LIMITACIONES NATURALES

**Sup. Dec. Admisible**

2,63

**Sup. Resuelta**

2,63

**Sobredecl.**

0,00

**% Sobredecl.**

0,00

**RESUMEN DE PAGOS**

	<b>IMPORTE ( Euros )</b>			
	<b>RESUELTO</b>	<b>FEADER</b>	<b>MAPA</b>	<b>CAPADR</b>
A pagar	142,02	120,72	13,93	7,37

**APLICACIÓN DE REDUCCIONES Y PENALIZACIONES (%)**

Criterios de subvencionabilidad (1)	Presentación tardía	Omisión declaración	Condicionabilidad
0,00	0,00	0,00	0,00

**IMPORTE ( Euros )**

Calculado(2)	Reducción	Penalización	Reducción Penalización (3)	Penalización adicional	Resuelto	FEADER	MAPA	CAPADR
142,02 €	0,00 €	0,00 €	0,00 €	0,00 €	142,02 €	120,72 €	13,93 €	7,37 €
Importe Unitario:	54,00 €	Nuevo Importe Unitario:		54,00 €				

**RECINTOS PROPUESTOS**

REF.	REFERENCIA SIGPAC	CULTIVO	S/R	USO SIGPAC	Sup. Dec. admisible	Sup. Campo	Sup. Determ.	Sup. Resuelta
5505127	23-100-017-00054-0001	OLIVAR	R		2,63		2,63	2,63

(1) Con incidencias que retienen pago o deniegan el expediente.  
 (2) Se calcula sobre superficie declarada admisible.  
 (3) Aplicación del artículo 16 bis del RD 147/2023.

Puede verificar la integridad de una copia de este documento mediante la lectura del código QR adjunto o mediante el acceso a la dirección <https://ws050.juntadeandalucia.es/verificarFirma> indicando el código de VERIFICACIÓN

FIRMADO POR	RAQUEL MARIA ESPIN CRESPO	FECHA	26/06/2024
VERIFICACIÓN	Pk2jmMQ72K8YCCE9EQ8LU85ENJJ6M	PÁGINA	7982/8857





**APELLIDOS Y NOMBRE / RAZÓN SOCIAL**

TISCAR SEGURA CRISTOBAL

**NIF**  
\*\*\*3247\*

**EXPEDIENTE**  
1085455

**RESOLUCIÓN**  
CONCESIÓN DE LA AYUDA

**DATOS DE MANTENIMIENTO UNIDADES**

**GRUPO DE PAGO**

ZONAS DE LIMITACIONES NATURALES

Sup. Dec. Admisible	Sup. Resuelta	Sobredecl.	% Sobredecl.
2,44	2,44	0,00	0,00

**RESUMEN DE PAGOS**

	IMPORTE ( Euros )			
	RESUELTO	FEADER	MAPA	CAPADR
Pago realizado	119,91	101,93	11,77	6,22
A pagar	11,85	10,07	1,16	0,62
<b>TOTAL</b>	<b>131,76</b>	<b>112,00</b>	<b>12,93</b>	<b>6,84</b>

**APLICACIÓN DE REDUCCIONES Y PENALIZACIONES (%)**

Criterios de subvencionabilidad (1)	Presentación tardía	Omisión declaración	Condicionalidad
0,00	0,00	0,00	0,00

**IMPORTE ( Euros )**

Calculado(2)	Reducción	Penalización	Reducción Penalización (3)	Penalización adicional	Resuelto	FEADER	MAPA	CAPADR
131,76 €	0,00 €	0,00 €	0,00 €	0,00 €	131,76 €	112,00 €	12,93 €	6,83 €
Importe Unitario:	54,00 €	Nuevo Importe Unitario:	54,00 €					

**RECINTOS PROPUESTOS**

REF.	REFERENCIA SIGPAC	CULTIVO	S/R	USO SIGPAC	Sup. Dec. admisible	Sup. Campo	Sup. Determ.	Sup. Resuelta
170000002689211	23-088-009-00107-0002	OLIVAR	S		2,44		2,44	2,44

(1) Con incidencias que retienen pago o deniegan el expediente.  
 (2) Se calcula sobre superficie declarada admisible.  
 (3) Aplicación del artículo 16 bis del RD 147/2023.

Puede verificar la integridad de una copia de este documento mediante la lectura del código QR adjunto o mediante el acceso a la dirección <a href="https://ws050.juntadeandalucia.es/verificarFirma">https://ws050.juntadeandalucia.es/verificarFirma</a> indicando el código de VERIFICACIÓN					
FIRMADO POR	RAQUEL MARIA ESPIN CRESPO		FECHA		26/06/2024
VERIFICACIÓN	Pk2jmMQ72K8YCCE9EQ8LU85ENJJ6M		PÁGINA		7983/8857



**APELLIDOS Y NOMBRE / RAZÓN SOCIAL**

TOBARUELA POYATOS MARIA DOLORES

**NIF**

\*\*\*\*3470\*

**EXPEDIENTE**

1255745

**RESOLUCIÓN**

CONCESIÓN DE LA AYUDA

**DATOS DE MANTENIMIENTO UNIDADES**

<b>GRUPO DE PAGO</b>	<b>Sup. Dec. Admisible</b>	<b>Sup. Resuelta</b>	<b>Sobredecl.</b>	<b>% Sobredecl.</b>
ZONAS DE LIMITACIONES NATURALES	30,04	30,04	0,00	0,00

**RESUMEN DE PAGOS**

	<b>IMPORTE ( Euros )</b>			
	<b>RESUELTO</b>	<b>FEADER</b>	<b>MAPA</b>	<b>CAPADR</b>
Pago realizado	1.081,20	919,02	106,06	56,12
A pagar	106,80	90,78	10,48	5,54
<b>TOTAL</b>	<b>1.188,00</b>	<b>1.009,80</b>	<b>116,54</b>	<b>61,66</b>

**APLICACIÓN DE REDUCCIONES Y PENALIZACIONES (%)**

<b>Crterios de subvencionabilidad (1)</b>	<b>Presentación tardía</b>	<b>Omisión declaración</b>	<b>Condicionalidad</b>
0,00	0,00	0,00	0,00

**IMPORTE ( Euros )**

Calculado(2)	Reducción	Penalización	Reducción Penalización (3)	Penalización adicional	Resuelto	FEADER	MAPA	CAPADR
1.188,00 €	0,00 €	0,00 €	0,00 €	0,00 €	1.188,00 €	1.009,80 €	116,54 €	61,66 €
Importe Unitario:	54,00 €	Nuevo Importe Unitario:	39,55 €					

**RECINTOS PROPUESTOS**

<b>REF.</b>	<b>REFERENCIA SIGPAC</b>	<b>CULTIVO</b>	<b>USO S/R SIGPAC</b>	<b>Sup. Dec. admisible</b>	<b>Sup. Campo</b>	<b>Sup. Determ.</b>	<b>Sup. Resuelta</b>
-1403675	23-014-002-00089-0003	OLIVAR	S	0,01		0,01	0,01
-555997	23-014-001-00352-0001	OLIVAR	S	0,33		0,33	0,33
-555996	23-009-034-00268-0001	OLIVAR	R	0,01		0,01	0,01
-555995	23-009-034-00268-0001	OLIVAR	R	0,04		0,04	0,04
5102812	23-092-019-00188-0001	OLIVAR	R	6,55		6,55	6,55
5102815	23-092-019-00056-0001	OLIVAR	R	11,44		11,44	11,44
5102817	23-092-089-00348-0001	OLIVAR	R	2,96		2,96	2,96
5102822	23-085-001-00220-0001	ALMENDROS	R	0,15		0,15	0,15
5102829	23-085-001-00220-0003	ALMENDROS	R	0,16		0,16	0,16
5102841	23-085-001-00221-0001	ALMENDROS	R	0,95		0,95	0,95
5102842	23-085-001-00218-0001	ALMENDROS	R	0,62		0,62	0,62
5102843	23-085-001-00219-0001	ALMENDROS	R	0,86		0,86	0,86
5102847	23-085-001-00217-0001	ALMENDROS	R	0,67		0,67	0,67
5102874	23-085-001-00216-0001	ALMENDROS	R	0,83		0,83	0,83
5102875	23-085-001-00265-0001	ALMENDROS	R	0,19		0,19	0,19
5102876	23-085-001-00266-0001	ALMENDROS	R	0,48		0,48	0,48
1700000006197083	23-009-034-00029-0001	OLIVAR	R	1,91		1,91	1,91
1700000006197084	23-009-034-00030-0003	OLIVAR	R	0,07		0,07	0,07
1700000006197085	23-014-001-00100-0001	OLIVAR	S	0,03		0,03	0,03
1700000006197086	23-014-001-00101-0001	OLIVAR	S	0,60		0,60	0,60
1700000006197090	23-057-007-00189-0001	OLIVAR	S	0,22		0,22	0,22
1700000006197091	23-014-006-00055-0001	OLIVAR	S	0,24		0,24	0,24
1700000006197092	23-014-006-00056-0002	OLIVAR	S	0,42		0,42	0,42
1700000006197093	23-014-006-00057-0001	OLIVAR	S	0,17		0,17	0,17
1700000006197094	23-014-020-00376-0001	OLIVAR	S	0,10		0,10	0,10
1700000006197095	23-014-020-00377-0001	OLIVAR	S	0,03		0,03	0,03

(1) Con incidencias que retienen pago o deniegan el expediente.  
 (2) Se calcula sobre superficie declarada admisible.  
 (3) Aplicación del artículo 16 bis del RD 147/2023.

Puede verificar la integridad de una copia de este documento mediante la lectura del código QR adjunto o mediante el acceso a la dirección <a href="https://ws050.juntadeandalucia.es/verificarFirma">https://ws050.juntadeandalucia.es/verificarFirma</a> indicando el código de VERIFICACIÓN					
FIRMADO POR	RAQUEL MARIA ESPIN CRESPO		FECHA		26/06/2024
VERIFICACIÓN	Pk2jmMQ72K8YCCE9EQ8LU85ENJJ6M		PÁGINA		7984/8857



(1) Con incidencias que retienen pago o deniegan el expediente.  
(2) Se calcula sobre superficie declarada admisible.  
(3) Aplicación del artículo 16 bis del RD 147/2023.

Puede verificar la integridad de una copia de este documento mediante la lectura del código QR adjunto o mediante el acceso a la dirección <https://ws050.juntadeandalucia.es/verificarFirma> indicando el código de VERIFICACIÓN

FIRMADO POR	RAQUEL MARIA ESPIN CRESCO	FECHA	26/06/2024
VERIFICACIÓN	Pk2jmMQ72K8YCCE9EQ8LU85ENJJ6M	PÁGINA	7985/8857



**APELLIDOS Y NOMBRE / RAZÓN SOCIAL**

TOLEDO MEGINO PABLO

**NIF**

\*\*\*0128\*

**EXPEDIENTE**

1249252

**RESOLUCIÓN**

CONCESIÓN DE LA AYUDA

**DATOS DE MANTENIMIENTO UNIDADES****GRUPO DE PAGO**

ZONAS DE LIMITACIONES NATURALES

**Sup. Dec.  
Admisible**

21,00

**Sup.  
Resuelta**

21,00

**Sobredecl.**

0,00

**% Sobredecl.**

0,00

**RESUMEN DE PAGOS**

	<b>IMPORTE ( Euros )</b>			
	<b>RESUELTO</b>	<b>FEADER</b>	<b>MAPA</b>	<b>CAPADR</b>
Pago realizado	963,25	818,76	94,50	49,99
A pagar	95,15	80,88	9,33	4,94
<b>TOTAL</b>	<b>1.058,40</b>	<b>899,64</b>	<b>103,83</b>	<b>54,93</b>

**APLICACIÓN DE REDUCCIONES Y PENALIZACIONES (%)**

<b>Criterios de subvencionabilidad (1)</b>	<b>Presentación tardía</b>	<b>Omisión declaración</b>	<b>Condicionabilidad</b>
0,00	0,00	0,00	0,00

**IMPORTE ( Euros )**

<b>Calculado(2)</b>	<b>Reducción</b>	<b>Penalización</b>	<b>Reducción Penalización (3)</b>	<b>Penalización adicional</b>	<b>Resuelto</b>	<b>FEADER</b>	<b>MAPA</b>	<b>CAPADR</b>
1.058,40 €	0,00 €	0,00 €	0,00 €	0,00 €	1.058,40 €	899,64 €	103,83 €	54,93 €
<b>Importe Unitario:</b>	<b>54,00 €</b>	<b>Nuevo Importe Unitario:</b>	<b>50,40 €</b>					

**RECINTOS PROPUESTOS**

<b>REF.</b>	<b>REFERENCIA SIGPAC</b>	<b>CULTIVO</b>	<b>S/R</b>	<b>USO SIGPAC</b>	<b>Sup. Dec. admisible</b>	<b>Sup. Campo</b>	<b>Sup. Determ.</b>	<b>Sup. Resuelta</b>
-1140339	23-063-032-00280-0014	OLIVAR	R		9,47		9,47	9,47
-1140338	23-063-032-00280-0014	OLIVAR	R		11,53		11,53	11,53

(1) Con incidencias que retienen pago o deniegan el expediente.

(2) Se calcula sobre superficie declarada admisible.

(3) Aplicación del artículo 16 bis del RD 147/2023.

Puede verificar la integridad de una copia de este documento mediante la lectura del código QR adjunto o mediante el acceso a la dirección <https://ws050.juntadeandalucia.es/verificarFirma> indicando el código de VERIFICACIÓN

FIRMADO POR	RAQUEL MARIA ESPIN CRESPO	FECHA	26/06/2024	
VERIFICACIÓN	Pk2jmMQ72K8YCCE9EQ8LU85ENJJ6M	PÁGINA	7986/8857	





**APELLIDOS Y NOMBRE / RAZÓN SOCIAL**

TORAL LORITE JUAN DIEGO

**NIF**

\*\*\*\*5112\*

**EXPEDIENTE**

1195221

**RESOLUCIÓN**

CONCESIÓN DE LA AYUDA

**DATOS DE MANTENIMIENTO UNIDADES**

**GRUPO DE PAGO**

ZONAS DE LIMITACIONES NATURALES

**Sup. Dec. Admisible**

20,38

**Sup. Resuelta**

20,38

**Sobredecl.**

0,00

**% Sobredecl.**

0,00

**RESUMEN DE PAGOS**

	<b>IMPORTE ( Euros )</b>			
	<b>RESUELTO</b>	<b>FEADER</b>	<b>MAPA</b>	<b>CAPADR</b>
Pago realizado	944,97	803,22	92,70	49,05
A pagar	93,34	79,34	9,16	4,84
<b>TOTAL</b>	<b>1.038,31</b>	<b>882,56</b>	<b>101,86</b>	<b>53,89</b>

**APLICACIÓN DE REDUCCIONES Y PENALIZACIONES (%)**

<b>Criterios de subvencionabilidad (1)</b>	<b>Presentación tardía</b>	<b>Omisión declaración</b>	<b>Condicionalidad</b>
0,00	0,00	0,00	0,00

**IMPORTE ( Euros )**

Calculado(2)	Reducción	Penalización	Reducción Penalización (3)	Penalización adicional	Resuelto	FEADER	MAPA	CAPADR
1.038,31 €	0,00 €	0,00 €	0,00 €	0,00 €	1.038,31 €	882,56 €	101,86 €	53,89 €
<b>Importe Unitario:</b>	<b>54,00 €</b>	<b>Nuevo Importe Unitario:</b>	<b>50,95 €</b>					

**RECINTOS PROPUESTOS**

<b>REF.</b>	<b>REFERENCIA SIGPAC</b>	<b>CULTIVO</b>	<b>S/R</b>	<b>USO SIGPAC</b>	<b>Sup. Dec. admisible</b>	<b>Sup. Campo</b>	<b>Sup. Determ.</b>	<b>Sup. Resuelta</b>
-536227	23-009-023-00139-0008	OLIVAR	S		1,84		1,84	1,84
-536226	23-009-023-00138-0007	OLIVAR	S		3,51		3,51	3,51
6837552	23-092-046-00279-0002	OLIVAR	R		7,53		7,53	7,53
1700000006088648	23-009-023-00148-0005	OLIVAR	R		0,80		0,80	0,80
1700000006088649	23-092-046-00276-0002	OLIVAR	R		3,56		3,56	3,56
1700000006088650	23-092-046-00282-0002	OLIVAR	R		3,14		3,14	3,14

(1) Con incidencias que retienen pago o deniegan el expediente.

(2) Se calcula sobre superficie declarada admisible.

(3) Aplicación del artículo 16 bis del RD 147/2023.

Puede verificar la integridad de una copia de este documento mediante la lectura del código QR adjunto o mediante el acceso a la dirección <https://ws050.juntadeandalucia.es/verificarFirma> indicando el código de VERIFICACIÓN

FIRMADO POR	RAQUEL MARIA ESPIN CRESPO	FECHA	26/06/2024
VERIFICACIÓN	Pk2jmMQ72K8YCCE9EQ8LU85ENJJJ6M	PÁGINA	7987/8857





**APELLIDOS Y NOMBRE / RAZÓN SOCIAL**

TORAL OLIVARES ESTEBAN

**NIF**

\*\*\*\*1629\*

**EXPEDIENTE**

1182218

**RESOLUCIÓN**

CONCESIÓN DE LA AYUDA

**DATOS DE MANTENIMIENTO UNIDADES**

**GRUPO DE PAGO**

ZONAS DE LIMITACIONES NATURALES

**Sup. Dec. Admisible**

22,97

**Sup. Resuelta**

22,97

**Sobredecl.**

0,00

**% Sobredecl.**

0,00

**RESUMEN DE PAGOS**

	<b>IMPORTE ( Euros )</b>			
	<b>RESUELTO</b>	<b>FEADER</b>	<b>MAPA</b>	<b>CAPADR</b>
Pago realizado	1.021,34	868,14	100,19	53,00
A pagar	100,89	85,76	9,90	5,23
<b>TOTAL</b>	<b>1.122,23</b>	<b>953,90</b>	<b>110,09</b>	<b>58,23</b>

**APLICACIÓN DE REDUCCIONES Y PENALIZACIONES (%)**

<b>Criterios de subvencionabilidad (1)</b>	<b>Presentación tardía</b>	<b>Omisión declaración</b>	<b>Condicionalidad</b>
0,00	0,00	0,00	0,00

**IMPORTE ( Euros )**

Calculado(2)	Reducción	Penalización	Reducción Penalización (3)	Penalización adicional	Resuelto	FEADER	MAPA	CAPADR
1.122,23 €	0,00 €	0,00 €	0,00 €	0,00 €	1.122,23 €	953,90 €	110,09 €	58,24 €
<b>Importe Unitario:</b>	<b>54,00 €</b>	<b>Nuevo Importe Unitario:</b>			<b>48,86 €</b>			

**RECINTOS PROPUESTOS**

<b>REF.</b>	<b>REFERENCIA SIGPAC</b>	<b>CULTIVO</b>	<b>S/R</b>	<b>USO SIGPAC</b>	<b>Sup. Dec. admisible</b>	<b>Sup. Campo</b>	<b>Sup. Determ.</b>	<b>Sup. Resuelta</b>
-516117	23-092-083-00358-0002	OLIVAR	R		3,19		3,19	3,19
4772167	23-092-046-00245-0001	OLIVAR	R		4,92		4,92	4,92
6901242	23-092-089-00095-0001	OLIVAR	S		0,50		0,50	0,50
1700000006818044	23-092-004-00016-0001	OLIVAR	R		6,90		6,90	6,90
1700000006818045	23-092-046-00263-0002	OLIVAR	R		3,82		3,82	3,82
1700000006818046	23-092-049-00437-0001	OLIVAR	R		0,47		0,47	0,47
1700000006818047	23-092-090-00586-0001	OLIVAR	R		0,84		0,84	0,84
1700000006818048	23-092-057-00240-0001	OLIVAR	S		0,38		0,38	0,38
1700000006818050	23-092-083-00171-0002	OLIVAR	R		0,39		0,39	0,39
1700000006818051	23-092-084-00023-0001	OLIVAR	R		0,38		0,38	0,38
1700000006818052	23-092-096-00257-0001	OLIVAR	S		0,51		0,51	0,51
1700000006818053	23-092-072-00039-0003	OLIVAR	S		0,67		0,67	0,67

(1) Con incidencias que retienen pago o deniegan el expediente.

(2) Se calcula sobre superficie declarada admisible.

(3) Aplicación del artículo 16 bis del RD 147/2023.

Puede verificar la integridad de una copia de este documento mediante la lectura del código QR adjunto o mediante el acceso a la dirección <https://ws050.juntadeandalucia.es/verificarFirma> indicando el código de VERIFICACIÓN

FIRMADO POR	RAQUEL MARIA ESPIN CRESPO	FECHA	26/06/2024
VERIFICACIÓN	Pk2jmMQ72K8YCCE9EQ8LU85ENJJ6M	PÁGINA	7988/8857



**APELLIDOS Y NOMBRE / RAZÓN SOCIAL**

TORAL SIERRA JUAN ALBERTO

**NIF**

\*\*\*\*5823\*

**EXPEDIENTE**

1089900

**RESOLUCIÓN**

CONCESIÓN DE LA AYUDA

**DATOS DE MANTENIMIENTO UNIDADES****GRUPO DE PAGO**

ZONAS DE LIMITACIONES NATURALES

**Sup. Dec.  
Admisible**

56,12

**Sup.  
Resuelta**

56,12

**Sobredecl.**

0,00

**% Sobredecl.**

0,00

**RESUMEN DE PAGOS**

	<b>IMPORTE ( Euros )</b>			
	<b>RESUELTO</b>	<b>FEADER</b>	<b>MAPA</b>	<b>CAPADR</b>
Pago realizado	1.081,20	919,02	106,06	56,12
A pagar	106,80	90,78	10,48	5,54
<b>TOTAL</b>	<b>1.188,00</b>	<b>1.009,80</b>	<b>116,54</b>	<b>61,66</b>

**APLICACIÓN DE REDUCCIONES Y PENALIZACIONES (%)**

<b>Criterios de subvencionabilidad (1)</b>	<b>Presentación tardía</b>	<b>Omisión declaración</b>	<b>Condicionalidad</b>
0,00	0,00	0,00	0,00

**IMPORTE ( Euros )**

Calculado(2)	Reducción	Penalización	Reducción Penalización (3)	Penalización adicional	Resuelto	FEADER	MAPA	CAPADR
1.188,00 €	0,00 €	0,00 €	0,00 €	0,00 €	1.188,00 €	1.009,80 €	116,54 €	61,66 €
<b>Importe Unitario:</b>	<b>54,00 €</b>	<b>Nuevo Importe Unitario:</b>	<b>21,17 €</b>					

**RECINTOS PROPUESTOS**

<b>REF.</b>	<b>REFERENCIA SIGPAC</b>	<b>CULTIVO</b>	<b>S/R</b>	<b>USO SIGPAC</b>	<b>Sup. Dec. admisible</b>	<b>Sup. Campo</b>	<b>Sup. Determ.</b>	<b>Sup. Resuelta</b>
5534940	23-092-087-00001-0001	OLIVAR	S		11,83		11,83	11,83
5534941	23-075-013-00111-0001	OLIVAR	S		6,82		6,82	6,82
1700000006918491	23-092-068-00267-0007	OLIVAR	R		11,67		11,67	11,67
1700000006918495	23-092-059-00002-0003	OLIVAR	S		7,34		7,34	7,34
1700000006918498	23-092-011-00013-0001	OLIVAR	S		0,52		0,52	0,52
1700000006918499	23-092-071-00121-0001	OLIVAR	S		0,63		0,63	0,63
1700000006918501	23-092-059-00003-0001	OLIVAR	S		17,31		17,31	17,31

(1) Con incidencias que retienen pago o deniegan el expediente.

(2) Se calcula sobre superficie declarada admisible.

(3) Aplicación del artículo 16 bis del RD 147/2023.

Puede verificar la integridad de una copia de este documento mediante la lectura del código QR adjunto o mediante el acceso a la dirección <https://ws050.juntadeandalucia.es/verificarFirma> indicando el código de VERIFICACIÓN

FIRMADO POR	RAQUEL MARIA ESPIN CRESPO	FECHA	26/06/2024
VERIFICACIÓN	Pk2jmMQ72K8YCCE9EQ8LU85ENJJ6M	PÁGINA	7989/8857



**APELLIDOS Y NOMBRE / RAZÓN SOCIAL**

TORAL SIERRA MARIA JOSE

**NIF**

\*\*\*\*4492\*

**EXPEDIENTE**

1089442

**RESOLUCIÓN**

CONCESIÓN DE LA AYUDA

**DATOS DE MANTENIMIENTO UNIDADES****GRUPO DE PAGO**

ZONAS DE LIMITACIONES NATURALES

**Sup. Dec.  
Admisible**

36,10

**Sup.  
Resuelta**

36,10

**Sobredecl.**

0,00

**% Sobredecl.**

0,00

**RESUMEN DE PAGOS**

	<b>IMPORTE ( Euros )</b>			
	<b>RESUELTO</b>	<b>FEADER</b>	<b>MAPA</b>	<b>CAPADR</b>
Pago realizado	1.081,20	919,02	106,06	56,12
A pagar	106,80	90,78	10,48	5,54
<b>TOTAL</b>	<b>1.188,00</b>	<b>1.009,80</b>	<b>116,54</b>	<b>61,66</b>

**APLICACIÓN DE REDUCCIONES Y PENALIZACIONES (%)**

<b>Criterios de subvencionabilidad (1)</b>	<b>Presentación tardía</b>	<b>Omisión declaración</b>	<b>Condicionalidad</b>
0,00	0,00	0,00	0,00

**IMPORTE ( Euros )**

Calculado(2)	Reducción	Penalización	Reducción Penalización (3)	Penalización adicional	Resuelto	FEADER	MAPA	CAPADR
1.188,00 €	0,00 €	0,00 €	0,00 €	0,00 €	1.188,00 €	1.009,80 €	116,54 €	61,66 €
Importe Unitario:	54,00 €	Nuevo Importe Unitario:	32,91 €					

**RECINTOS PROPUESTOS**

<b>REF.</b>	<b>REFERENCIA SIGPAC</b>	<b>CULTIVO</b>	<b>S/R</b>	<b>USO SIGPAC</b>	<b>Sup. Dec. admisible</b>	<b>Sup. Campo</b>	<b>Sup. Determ.</b>	<b>Sup. Resuelta</b>
5534900	23-075-013-00111-0001	OLIVAR	S		4,60		4,60	4,60
5534901	23-092-047-00093-0001	OLIVAR	S		0,16		0,16	0,16
5534902	23-092-019-00010-0001	OLIVAR	S		6,53		6,53	6,53
5534903	23-075-013-00051-0003	OLIVAR	S		0,20		0,20	0,20
5534904	23-092-087-00001-0001	OLIVAR	S		2,49		2,49	2,49
5534905	23-092-082-00128-0001	OLIVAR	R		0,21		0,21	0,21
5534906	23-092-087-00003-0001	OLIVAR	S		1,06		1,06	1,06
5534907	23-092-060-00007-0003	OLIVAR	S		9,71		9,71	9,71
5534908	23-092-044-00033-0002	OLIVAR	S		2,47		2,47	2,47
5534909	23-092-060-00008-0002	OLIVAR	S		1,44		1,44	1,44
5534910	23-092-068-00267-0007	OLIVAR	S		0,40		0,40	0,40
5534911	23-092-067-00010-0001	OLIVAR	S		0,29		0,29	0,29
5534912	23-075-013-00111-0001	OLIVAR	S		6,37		6,37	6,37
5534946	23-092-062-00042-0001	OLIVAR	S		0,17		0,17	0,17

(1) Con incidencias que retienen pago o deniegan el expediente.

(2) Se calcula sobre superficie declarada admisible.

(3) Aplicación del artículo 16 bis del RD 147/2023.

Puede verificar la integridad de una copia de este documento mediante la lectura del código QR adjunto o mediante el acceso a la dirección <https://ws050.juntadeandalucia.es/verificarFirma> indicando el código de VERIFICACIÓN

FIRMADO POR	RAQUEL MARIA ESPIN CRESPO	FECHA	26/06/2024
VERIFICACIÓN	Pk2jmMQ72K8YCCE9EQ8LU85ENJJJ6M	PÁGINA	7990/8857



**APELLIDOS Y NOMBRE / RAZÓN SOCIAL**

TORANZO CASTILLO FRANCISCO

**NIF**

\*\*\*\*2983\*

**EXPEDIENTE**

1016405

**RESOLUCIÓN**

CONCESIÓN DE LA AYUDA

**DATOS DE MANTENIMIENTO UNIDADES****GRUPO DE PAGO**

ZONAS DE LIMITACIONES NATURALES

**Sup. Dec.  
Admisible**

2,59

**Sup.  
Resuelta**

2,59

**Sobredecl.**

0,00

**% Sobredecl.**

0,00

**RESUMEN DE PAGOS**

	<b>IMPORTE ( Euros )</b>			
	<b>RESUELTO</b>	<b>FEADER</b>	<b>MAPA</b>	<b>CAPADR</b>
Pago realizado	127,29	108,19	12,49	6,61
A pagar	12,57	10,68	1,23	0,66
<b>TOTAL</b>	<b>139,86</b>	<b>118,87</b>	<b>13,72</b>	<b>7,27</b>

**APLICACIÓN DE REDUCCIONES Y PENALIZACIONES (%)**

<b>Criterios de subvencionabilidad (1)</b>	<b>Presentación tardía</b>	<b>Omisión declaración</b>	<b>Condicionidad</b>
0,00	0,00	0,00	0,00

**IMPORTE ( Euros )**

Calculado(2)	Reducción	Penalización	Reducción Penalización (3)	Penalización adicional	Resuelto	FEADER	MAPA	CAPADR
139,86 €	0,00 €	0,00 €	0,00 €	0,00 €	139,86 €	118,88 €	13,72 €	7,26 €
Importe Unitario:	54,00 €	Nuevo Importe Unitario:	54,00 €					

**RECINTOS PROPUESTOS**

<b>REF.</b>	<b>REFERENCIA SIGPAC</b>	<b>CULTIVO</b>	<b>S/R</b>	<b>USO SIGPAC</b>	<b>Sup. Dec. admisible</b>	<b>Sup. Campo</b>	<b>Sup. Determ.</b>	<b>Sup. Resuelta</b>
-452110	23-003-021-00049-0003	OLIVAR	S		0,03		0,03	0,03
5798442	23-003-023-00006-0001	OLIVAR	S		0,61		0,61	0,61
1700000004787468	23-003-021-00052-0006	OLIVAR	S		0,04		0,04	0,04
1700000004787471	23-003-021-00050-0002	OLIVAR	S		0,03		0,03	0,03
1700000006166872	23-003-021-00048-0002	OLIVAR	S		1,09		1,09	1,09
1700000006166873	23-003-021-00051-0003	OLIVAR	S		0,79		0,79	0,79

(1) Con incidencias que retienen pago o deniegan el expediente.

(2) Se calcula sobre superficie declarada admisible.

(3) Aplicación del artículo 16 bis del RD 147/2023.

Puede verificar la integridad de una copia de este documento mediante la lectura del código QR adjunto o mediante el acceso a la dirección <https://ws050.juntadeandalucia.es/verificarFirma> indicando el código de VERIFICACIÓN

FIRMADO POR	RAQUEL MARIA ESPIN CRESPO	FECHA	26/06/2024
VERIFICACIÓN	Pk2jmMQ72K8YCCE9EQ8LU85ENJJ6M	PÁGINA	7991/8857



**APELLIDOS Y NOMBRE / RAZÓN SOCIAL**

TORIBIO SALAS MARIA DOLORES

**NIF**

\*\*\*\*3487\*

**EXPEDIENTE**

1070206

**RESOLUCIÓN**

CONCESIÓN DE LA AYUDA

**DATOS DE MANTENIMIENTO UNIDADES****GRUPO DE PAGO**

ZONAS DE LIMITACIONES NATURALES

**Sup. Dec.  
Admisible**

5,44

**Sup.  
Resuelta**

5,44

**Sobredecl.**

0,00

**% Sobredecl.**

0,00

**RESUMEN DE PAGOS**

	<b>IMPORTE ( Euros )</b>			
	<b>RESUELTO</b>	<b>FEADER</b>	<b>MAPA</b>	<b>CAPADR</b>
Pago realizado	267,35	227,25	26,23	13,87
A pagar	26,41	22,45	2,59	1,37
<b>TOTAL</b>	<b>293,76</b>	<b>249,70</b>	<b>28,82</b>	<b>15,24</b>

**APLICACIÓN DE REDUCCIONES Y PENALIZACIONES (%)**

<b>Criterios de subvencionabilidad (1)</b>	<b>Presentación tardía</b>	<b>Omisión declaración</b>	<b>Condicionidad</b>
0,00	0,00	0,00	0,00

**IMPORTE ( Euros )**

Calculado(2)	Reducción	Penalización	Reducción Penalización (3)	Penalización adicional	Resuelto	FEADER	MAPA	CAPADR
293,76 €	0,00 €	0,00 €	0,00 €	0,00 €	293,76 €	249,70 €	28,82 €	15,24 €
Importe Unitario:	54,00 €	Nuevo Importe Unitario:	54,00 €					

**RECINTOS PROPUESTOS**

<b>REF.</b>	<b>REFERENCIA SIGPAC</b>	<b>CULTIVO</b>	<b>S/R</b>	<b>USO SIGPAC</b>	<b>Sup. Dec. admisible</b>	<b>Sup. Campo</b>	<b>Sup. Determ.</b>	<b>Sup. Resuelta</b>
5481562	23-069-018-00808-0001	OLIVAR	S		0,31		0,31	0,31
1700000005421243	23-069-018-00807-0001	OLIVAR	S		3,33		3,33	3,33
1700000005421244	23-069-029-00161-0001	OLIVAR	S		0,56		0,56	0,56
1700000005421245	23-069-029-00162-0001	OLIVAR	S		0,02		0,02	0,02
1700000005421246	23-069-029-00346-0001	OLIVAR	S		0,50		0,50	0,50
1700000005421247	23-069-022-00124-0002	OLIVAR	S		0,72		0,72	0,72

(1) Con incidencias que retienen pago o deniegan el expediente.

(2) Se calcula sobre superficie declarada admisible.

(3) Aplicación del artículo 16 bis del RD 147/2023.

Puede verificar la integridad de una copia de este documento mediante la lectura del código QR adjunto o mediante el acceso a la dirección <https://ws050.juntadeandalucia.es/verificarFirma> indicando el código de VERIFICACIÓN

FIRMADO POR	RAQUEL MARIA ESPIN CRESPO	FECHA	26/06/2024
VERIFICACIÓN	Pk2jmMQ72K8YCCE9EQ8LU85ENJJ6M	PÁGINA	7992/8857



**APELLIDOS Y NOMBRE / RAZÓN SOCIAL**

TORIL RAYO ANTONIO JOSE

**NIF**

\*\*\*\*7704\*

**EXPEDIENTE**

1116178

**RESOLUCIÓN**

CONCESIÓN DE LA AYUDA

**DATOS DE MANTENIMIENTO UNIDADES****GRUPO DE PAGO**

ZONAS DE LIMITACIONES NATURALES

**Sup. Dec.  
Admisible**

8,91

**Sup.  
Resuelta**

8,91

**Sobredecl.**

0,00

**% Sobredecl.**

0,00

**RESUMEN DE PAGOS**

	<b>IMPORTE ( Euros )</b>			
	<b>RESUELTO</b>	<b>FEADER</b>	<b>MAPA</b>	<b>CAPADR</b>
Pago realizado	437,89	372,20	42,96	22,73
A pagar	43,25	36,76	4,24	2,25
<b>TOTAL</b>	<b>481,14</b>	<b>408,96</b>	<b>47,20</b>	<b>24,98</b>

**APLICACIÓN DE REDUCCIONES Y PENALIZACIONES (%)**

<b>Criterios de subvencionabilidad (1)</b>	<b>Presentación tardía</b>	<b>Omisión declaración</b>	<b>Condicionalidad</b>
0,00	0,00	0,00	0,00

**IMPORTE ( Euros )**

Calculado(2)	Reducción	Penalización	Reducción Penalización (3)	Penalización adicional	Resuelto	FEADER	MAPA	CAPADR
481,14 €	0,00 €	0,00 €	0,00 €	0,00 €	481,14 €	408,97 €	47,20 €	24,97 €
Importe Unitario:	54,00 €	Nuevo Importe Unitario:	54,00 €					

**RECINTOS PROPUESTOS**

<b>REF.</b>	<b>REFERENCIA SIGPAC</b>	<b>CULTIVO</b>	<b>S/R</b>	<b>USO SIGPAC</b>	<b>Sup. Dec. admisible</b>	<b>Sup. Campo</b>	<b>Sup. Determ.</b>	<b>Sup. Resuelta</b>
-562248	23-096-005-00150-0001	OLIVAR	S		8,91		8,91	8,91

(1) Con incidencias que retienen pago o deniegan el expediente.

(2) Se calcula sobre superficie declarada admisible.

(3) Aplicación del artículo 16 bis del RD 147/2023.

Puede verificar la integridad de una copia de este documento mediante la lectura del código QR adjunto o mediante el acceso a la dirección <https://ws050.juntadeandalucia.es/verificarFirma> indicando el código de VERIFICACIÓN

FIRMADO POR	RAQUEL MARIA ESPIN CRESPO	FECHA	26/06/2024	
VERIFICACIÓN	Pk2jmMQ72K8YCCE9EQ8LU85ENJJ6M	PÁGINA	7993/8857	



**APELLIDOS Y NOMBRE / RAZÓN SOCIAL**

TORO CASTRO MATILDE

**NIF**

\*\*\*\*8639\*

**EXPEDIENTE**

1263533

**RESOLUCIÓN**

CONCESIÓN DE LA AYUDA

**DATOS DE MANTENIMIENTO UNIDADES**

**GRUPO DE PAGO**

ZONAS DE LIMITACIONES NATURALES

**Sup. Dec. Admisible**  
15,89

**Sup. Resuelta**  
15,89

**Sobredecl.**  
0,00

**% Sobredecl.**  
0,00

**RESUMEN DE PAGOS**

	<b>IMPORTE ( Euros )</b>			
	<b>RESUELTO</b>	<b>FEADER</b>	<b>MAPA</b>	<b>CAPADR</b>
Pago realizado	772,17	656,35	75,75	40,08
A pagar	76,28	64,84	7,48	3,96
<b>TOTAL</b>	<b>848,45</b>	<b>721,19</b>	<b>83,23</b>	<b>44,04</b>

**APLICACIÓN DE REDUCCIONES Y PENALIZACIONES (%)**

<b>Crterios de subvencionabilidad (1)</b>	<b>Presentación tardía</b>	<b>Omisión declaración</b>	<b>Condicionalidad</b>
0,00	0,00	0,00	0,00

**IMPORTE ( Euros )**

Calculado(2)	Reducción	Penalización	Reducción Penalización (3)	Penalización adicional	Resuelto	FEADER	MAPA	CAPADR
848,45 €	0,00 €	0,00 €	0,00 €	0,00 €	848,45 €	721,18 €	83,23 €	44,04 €
Importe Unitario:	54,00 €	Nuevo Importe Unitario:	53,40 €					

**RECINTOS PROPUESTOS**

<b>REF.</b>	<b>REFERENCIA SIGPAC</b>	<b>CULTIVO</b>	<b>USO S/R SIGPAC</b>	<b>Sup. Dec. admisible</b>	<b>Sup. Campo</b>	<b>Sup. Determ.</b>	<b>Sup. Resuelta</b>
-1305978	23-086-018-00636-0001	OLIVAR	S	0,02		0,02	0,02
-1305977	23-086-018-00094-0003	OLIVAR	S	0,07		0,07	0,07
1700000004441219	23-035-001-00042-0002	OLIVAR	S	0,02		0,02	0,02
1700000004441220	23-035-001-00473-0002	OLIVAR	S	0,81		0,81	0,81
1700000004441221	23-086-020-00001-0001	OLIVAR	S	1,10		1,10	1,10
1700000004441222	23-035-001-00474-0001	OLIVAR	S	0,05		0,05	0,05
1700000004441223	23-086-018-00321-0003	OLIVAR	S	1,71		1,71	1,71
1700000004441224	23-035-001-00113-0001	OLIVAR	S	0,66		0,66	0,66
1700000004441225	23-035-001-00387-0001	OLIVAR	S	1,02		1,02	1,02
1700000004441226	23-035-003-00175-0002	OLIVAR	S	1,24		1,24	1,24
1700000004441227	23-035-005-00317-0001	OLIVAR	S	0,48		0,48	0,48
1700000004441228	23-035-005-09018-0004	OLIVAR	S	0,09		0,09	0,09
1700000004441229	23-035-005-00029-0004	OLIVAR	S	3,25		3,25	3,25
1700000004441230	23-035-001-00256-0001	OLIVAR	S	0,39		0,39	0,39
1700000004441231	23-035-005-00514-0001	OLIVAR	S	1,67		1,67	1,67
1700000004441233	23-035-005-00028-0004	OTROS FRUTALES	S	0,06		0,06	0,06
1700000004441234	23-035-005-00538-0002	PERALES	S	0,37		0,37	0,37
1700000004441235	23-086-018-00462-0002	OLIVAR	S	1,50		1,50	1,50
1700000004441236	23-035-001-00462-0002	OLIVAR	S	0,71		0,71	0,71
1700000004441237	23-035-005-00538-0001	OLIVAR	S	0,67		0,67	0,67

(1) Con incidencias que retienen pago o deniegan el expediente.

(2) Se calcula sobre superficie declarada admisible.

(3) Aplicación del artículo 16 bis del RD 147/2023.

Puede verificar la integridad de una copia de este documento mediante la lectura del código QR adjunto o mediante el acceso a la dirección <https://ws050.juntadeandalucia.es/verificarFirma> indicando el código de VERIFICACIÓN

FIRMADO POR RAQUEL MARIA ESPIN CRESPO FECHA 26/06/2024

VERIFICACIÓN Pk2jmMQ72K8YCCE9EQ8LU85ENJJ6M PÁGINA 7994/8857





**APELLIDOS Y NOMBRE / RAZÓN SOCIAL**

TORO GONZALEZ ANTONIO

**NIF**

\*\*\*\*6143\*

**EXPEDIENTE**

1171786

**RESOLUCIÓN**

CONCESIÓN DE LA AYUDA

**DATOS DE MANTENIMIENTO UNIDADES**

<b>GRUPO DE PAGO</b>	<b>Sup. Dec. Admisible</b>	<b>Sup. Resuelta</b>	<b>Sobredecl.</b>	<b>% Sobredecl.</b>
ZONAS DE LIMITACIONES NATURALES	42,34	42,34	0,00	0,00

**RESUMEN DE PAGOS**

	<b>IMPORTE ( Euros )</b>			
	<b>RESUELTO</b>	<b>FEADER</b>	<b>MAPA</b>	<b>CAPADR</b>
Pago realizado	1.081,20	919,02	106,06	56,12
A pagar	106,80	90,78	10,48	5,54
<b>TOTAL</b>	<b>1.188,00</b>	<b>1.009,80</b>	<b>116,54</b>	<b>61,66</b>

**APLICACIÓN DE REDUCCIONES Y PENALIZACIONES (%)**

<b>Criterios de subvencionabilidad (1)</b>	<b>Presentación tardía</b>	<b>Omisión declaración</b>	<b>Condicionalidad</b>
0,00	0,00	0,00	0,00

**IMPORTE ( Euros )**

Calculado(2)	Reducción	Penalización	Reducción Penalización (3)	Penalización adicional	Resuelto	FEADER	MAPA	CAPADR
1.188,00 €	0,00 €	0,00 €	0,00 €	0,00 €	1.188,00 €	1.009,80 €	116,54 €	61,66 €
Importe Unitario:	54,00 €	Nuevo Importe Unitario:	28,06 €					

**RECINTOS PROPUESTOS**

<b>REF.</b>	<b>REFERENCIA SIGPAC</b>	<b>CULTIVO</b>	<b>S/R</b>	<b>USO SIGPAC</b>	<b>Sup. Dec. admisible</b>	<b>Sup. Campo</b>	<b>Sup. Determ.</b>	<b>Sup. Resuelta</b>
-125992	23-086-020-00099-0003	OLIVAR	S		0,64		0,64	0,64
-125953	23-035-005-00468-0008	OLIVAR	S		9,22		9,22	9,22
6878548	23-035-003-00084-0002	OLIVAR	S		2,39		2,39	2,39
6878550	23-035-003-00084-0004	OLIVAR	S		1,87		1,87	1,87
1700000002715045	23-086-020-00090-0002	OLIVAR	S		7,53		7,53	7,53
1700000002715046	23-086-020-00090-0003	OLIVAR	S		0,46		0,46	0,46
1700000002715048	23-086-020-00099-0005	OLIVAR	S		0,90		0,90	0,90
1700000002715049	23-086-020-00099-0006	OLIVAR	S		2,61		2,61	2,61
1700000006643775	23-035-005-00543-0003	OLIVAR	S		2,77		2,77	2,77
1700000006643776	23-035-003-00021-0001	OLIVAR	S		5,26		5,26	5,26
1700000006643777	23-035-003-00019-0001	OLIVAR	S		8,69		8,69	8,69

(1) Con incidencias que retienen pago o deniegan el expediente.

(2) Se calcula sobre superficie declarada admisible.

(3) Aplicación del artículo 16 bis del RD 147/2023.

Puede verificar la integridad de una copia de este documento mediante la lectura del código QR adjunto o mediante el acceso a la dirección <https://ws050.juntadeandalucia.es/verificarFirma> indicando el código de VERIFICACIÓN

FIRMADO POR	RAQUEL MARIA ESPIN CRESPO	FECHA	26/06/2024
VERIFICACIÓN	Pk2jmMQ72K8YCCE9EQ8LU85ENJJ6M	PÁGINA	7995/8857



**APELLIDOS Y NOMBRE / RAZÓN SOCIAL**

TORO GONZALEZ JUAN DE DIOS

**NIF**

\*\*\*\*8597\*

**EXPEDIENTE**

1171937

**RESOLUCIÓN**

CONCESIÓN DE LA AYUDA

**DATOS DE MANTENIMIENTO UNIDADES**

<b>GRUPO DE PAGO</b>	<b>Sup. Dec. Admisible</b>	<b>Sup. Resuelta</b>	<b>Sobredecl.</b>	<b>% Sobredecl.</b>
ZONAS DE LIMITACIONES NATURALES	30,75	30,75	0,00	0,00

**RESUMEN DE PAGOS**

	<b>IMPORTE ( Euros )</b>			
	<b>RESUELTO</b>	<b>FEADER</b>	<b>MAPA</b>	<b>CAPADR</b>
Pago realizado	1.071,44	910,73	105,11	55,61
A pagar	105,84	89,96	10,38	5,50
<b>TOTAL</b>	<b>1.177,28</b>	<b>1.000,69</b>	<b>115,49</b>	<b>61,11</b>

**APLICACIÓN DE REDUCCIONES Y PENALIZACIONES (%)**

<b>Crterios de subvencionabilidad (1)</b>	<b>Presentación tardía</b>	<b>Omisión declaración</b>	<b>Condicionalidad</b>
0,00	0,00	0,00	0,00

**IMPORTE ( Euros )**

Calculado(2)	Reducción	Penalización	Reducción Penalización (3)	Penalización adicional	Resuelto	FEADER	MAPA	CAPADR
1.177,28 €	0,00 €	0,00 €	0,00 €	0,00 €	1.177,28 €	1.000,69 €	115,49 €	61,10 €
Importe Unitario:	54,00 €	Nuevo Importe Unitario:	38,29 €					

**RECINTOS PROPUESTOS**

<b>REF.</b>	<b>REFERENCIA SIGPAC</b>	<b>CULTIVO</b>	<b>USO S/R</b>	<b>Sup. Dec. admisible</b>	<b>Sup. Campo</b>	<b>Sup. Determ.</b>	<b>Sup. Resuelta</b>
-1586171	23-035-003-00005-0005	OLIVAR	S	2,14		2,14	2,14
-1586117	23-035-005-00513-0001	OLIVAR	S	1,45		1,45	1,45
-1586116	23-035-005-00513-0001	OLIVAR	S	2,87		2,87	2,87
-1272989	23-035-005-00380-0001	OLIVAR	S	0,01		0,01	0,01
-757174	23-035-003-00018-0001	OLIVAR	S	0,01		0,01	0,01
-520278	23-086-018-00639-0002	OLIVAR	S	0,26		0,26	0,26
5487616	23-035-003-00005-0005	OLIVAR	S	4,93		4,93	4,93
5487619	23-035-003-00005-0007	OLIVAR	S	3,75		3,75	3,75
5487626	23-035-005-00378-0001	OLIVAR	S	1,60		1,60	1,60
1700000006638791	23-035-001-00088-0001	OLIVAR	S	0,04		0,04	0,04
1700000006638798	23-086-018-00226-0004	OLIVAR	S	0,49		0,49	0,49
1700000006638799	23-086-018-00226-0005	OLIVAR	S	0,06		0,06	0,06
1700000006638807	23-035-001-00264-0001	OLIVAR	S	0,34		0,34	0,34
1700000006638815	23-035-001-00431-0001	OLIVAR	S	0,60		0,60	0,60
1700000006638816	23-035-001-00439-0001	OLIVAR	S	0,69		0,69	0,69
1700000006638826	23-086-018-00125-0002	OLIVAR	S	0,23		0,23	0,23
1700000006638827	23-086-018-00126-0004	OLIVAR	S	0,87		0,87	0,87
1700000006638831	23-086-018-00102-0002	OLIVAR	S	0,76		0,76	0,76
1700000006644971	23-035-003-00018-0001	OLIVAR	S	6,01		6,01	5,77
1700000006644973	23-035-003-00178-0002	OLIVAR	S	0,05		0,05	0,01
1700000006644975	23-035-005-00210-0001	OLIVAR	S	0,11		0,11	0,11
1700000006644976	23-035-005-00377-0001	OLIVAR	S	0,73		0,73	0,73
1700000006644978	23-035-005-00442-0001	OLIVAR	S	3,03		3,03	3,03

(1) Con incidencias que retienen pago o deniegan el expediente.

(2) Se calcula sobre superficie declarada admisible.

(3) Aplicación del artículo 16 bis del RD 147/2023.

Puede verificar la integridad de una copia de este documento mediante la lectura del código QR adjunto o mediante el acceso a la dirección <https://ws050.juntadeandalucia.es/verificarFirma> indicando el código de VERIFICACIÓN

FIRMADO POR	RAQUEL MARIA ESPIN CRESPO	FECHA	26/06/2024
VERIFICACIÓN	Pk2jmMQ72K8YCCE9EQ8LU85ENJJ6M	PÁGINA	7996/8857





**INCIDENCIAS**

**INCIDENCIA DESCRIPCIÓN**

- 218 Superficie bruta de cruce en un recinto en el conjunto de las solicitudes supera superficie total que SIGPAC establece para él.  
Recinto:23-035-003-00018-00001 Cultivo:101010 OLIVAR-PICUAL Secano Suma de superficies declaradas para este recinto por todos los solicitantes (Áreas):645 Superficie SIGPAC medida para este recinto (Áreas):621 Exceso de superficie declarada (Hectáreas):0,24 Suma de superficies declaradas para este recinto por el solicitante (Áreas):602  
Recinto:23-035-003-00178-00002 Cultivo:101010 OLIVAR-PICUAL Secano Suma de superficies declaradas para este recinto por todos los solicitantes (Áreas):13 Superficie SIGPAC medida para este recinto (Áreas):9 Exceso de superficie declarada (Hectáreas):0,04 Suma de superficies declaradas para este recinto por el solicitante (Áreas):5

(1) Con incidencias que retienen pago o deniegan el expediente.  
(2) Se calcula sobre superficie declarada admisible.  
(3) Aplicación del artículo 16 bis del RD 147/2023.

Puede verificar la integridad de una copia de este documento mediante la lectura del código QR adjunto o mediante el acceso a la dirección <https://ws050.juntadeandalucia.es/verificarFirma> indicando el código de VERIFICACIÓN

FIRMADO POR	RAQUEL MARIA ESPIN CRESPO	FECHA	26/06/2024
VERIFICACIÓN	Pk2jmMQ72K8YCCE9EQ8LU85ENJJ6M	PÁGINA	7997/8857



**APELLIDOS Y NOMBRE / RAZÓN SOCIAL**

TORRALBA PEREZ ILDEFONSO

**NIF**

\*\*\*\*4497\*

**EXPEDIENTE**

1276286

**RESOLUCIÓN**

CONCESIÓN DE LA AYUDA

**DATOS DE MANTENIMIENTO UNIDADES**

<b>GRUPO DE PAGO</b>	<b>Sup. Dec. Admisible</b>	<b>Sup. Resuelta</b>	<b>Sobredecl.</b>	<b>% Sobredecl.</b>
ZONAS DE LIMITACIONES NATURALES	12,55	12,55	0,00	0,00

**RESUMEN DE PAGOS**

	<b>IMPORTE ( Euros )</b>			
	<b>RESUELTO</b>	<b>FEADER</b>	<b>MAPA</b>	<b>CAPADR</b>
Pago realizado	616,77	524,26	60,50	32,01
A pagar	60,93	51,79	5,98	3,16
<b>TOTAL</b>	<b>677,70</b>	<b>576,05</b>	<b>66,48</b>	<b>35,17</b>

**APLICACIÓN DE REDUCCIONES Y PENALIZACIONES (%)**

<b>Criterios de subvencionabilidad (1)</b>	<b>Presentación tardía</b>	<b>Omisión declaración</b>	<b>Condicionalidad</b>
0,00	0,00	0,00	0,00

**IMPORTE ( Euros )**

Calculado(2)	Reducción	Penalización	Reducción Penalización (3)	Penalización adicional	Resuelto	FEADER	MAPA	CAPADR
677,70 €	0,00 €	0,00 €	0,00 €	0,00 €	677,70 €	576,05 €	66,48 €	35,17 €
Importe Unitario:	54,00 €	Nuevo Importe Unitario:	54,00 €					

**RECINTOS PROPUESTOS**

<b>REF.</b>	<b>REFERENCIA SIGPAC</b>	<b>CULTIVO</b>	<b>USO S/R SIGPAC</b>	<b>Sup. Dec. admisible</b>	<b>Sup. Campo</b>	<b>Sup. Determ.</b>	<b>Sup. Resuelta</b>
4799917	23-092-078-00001-0001	OLIVAR	S	0,33		0,33	0,33
4799918	23-092-082-00307-0002	OLIVAR	R		1,57	1,57	1,57
6816608	23-092-012-00055-0001	OLIVAR	S	0,49		0,49	0,49
6816609	23-092-057-00225-0002	OLIVAR	S	0,71		0,71	0,71
1700000005317724	23-092-014-00012-0001	OLIVAR	S	0,27		0,27	0,27
1700000005317725	23-092-047-00170-0001	OLIVAR	S	0,79		0,79	0,79
1700000005317726	23-092-048-00392-0001	OLIVAR	S	0,44		0,44	0,44
1700000005317727	23-092-047-00030-0001	OLIVAR	S	0,44		0,44	0,44
1700000005317728	23-092-079-00093-0001	OLIVAR	S	0,45		0,45	0,45
1700000005317729	23-092-079-00159-0001	OLIVAR	S	0,55		0,55	0,55
1700000005317730	23-092-075-00162-0001	OLIVAR	S	0,53		0,53	0,53
1700000005317732	23-092-056-00253-0001	OLIVAR	S	0,44		0,44	0,44
1700000005317733	23-092-069-00351-0001	OLIVAR	S	0,43		0,43	0,43
1700000005317734	23-092-054-00032-0001	OLIVAR	S	0,62		0,62	0,62
1700000005317735	23-092-089-00161-0001	OLIVAR	S	0,46		0,46	0,46
1700000005317736	23-092-089-00089-0001	OLIVAR	R	0,64		0,64	0,64
1700000005317737	23-092-085-00126-0002	OLIVAR	S	0,62		0,62	0,62
1700000005317738	23-092-085-00053-0001	OLIVAR	S	0,53		0,53	0,53
1700000005317740	23-092-082-00280-0002	OLIVAR	S	0,10		0,10	0,10
1700000005317741	23-092-082-00185-0001	OLIVAR	R	0,25		0,25	0,25
1700000005317742	23-092-081-00083-0001	OLIVAR	R	0,61		0,61	0,61
1700000005317743	23-092-095-00147-0001	OLIVAR	S	0,25		0,25	0,25
1700000005317744	23-092-056-00129-0001	OLIVAR	S	0,57		0,57	0,57
1700000005317745	23-092-089-00199-0002	OLIVAR	R	0,46		0,46	0,46

(1) Con incidencias que retienen pago o deniegan el expediente.

(2) Se calcula sobre superficie declarada admisible.

(3) Aplicación del artículo 16 bis del RD 147/2023.

Puede verificar la integridad de una copia de este documento mediante la lectura del código QR adjunto o mediante el acceso a la dirección <https://ws050.juntadeandalucia.es/verificarFirma> indicando el código de VERIFICACIÓN

FIRMADO POR	RAQUEL MARIA ESPIN CRESPO	FECHA	26/06/2024
VERIFICACIÓN	Pk2jmMQ72K8YCCE9EQ8LU85ENJJ6M	PÁGINA	7998/8857





**APELLIDOS Y NOMBRE / RAZÓN SOCIAL**

TORRALBO CASADO MARIA JESUS

**NIF**

\*\*\*9282\*

**EXPEDIENTE**

1190229

**RESOLUCIÓN**

CONCESIÓN DE LA AYUDA

**DATOS DE MANTENIMIENTO UNIDADES**

**GRUPO DE PAGO**

ZONAS DE LIMITACIONES NATURALES

**Sup. Dec. Admisible**

23,00

**Sup. Resuelta**

23,00

**Sobredecl.**

0,00

**% Sobredecl.**

0,00

**RESUMEN DE PAGOS**

	<b>IMPORTE ( Euros )</b>			
	<b>RESUELTO</b>	<b>FEADER</b>	<b>MAPA</b>	<b>CAPADR</b>
Pago realizado	1.022,22	868,89	100,28	53,05
A pagar	100,98	85,83	9,91	5,24
<b>TOTAL</b>	<b>1.123,20</b>	<b>954,72</b>	<b>110,19</b>	<b>58,29</b>

**APLICACIÓN DE REDUCCIONES Y PENALIZACIONES (%)**

<b>Crterios de subvencionabilidad (1)</b>	<b>Presentación tardía</b>	<b>Omisión declaración</b>	<b>Condicionalidad</b>
0,00	0,00	0,00	0,00

**IMPORTE ( Euros )**

Calculado(2)	Reducción	Penalización	Reducción Penalización (3)	Penalización adicional	Resuelto	FEADER	MAPA	CAPADR
1.123,20 €	0,00 €	0,00 €	0,00 €	0,00 €	1.123,20 €	954,72 €	110,19 €	58,29 €
<b>Importe Unitario:</b>	<b>54,00 €</b>	<b>Nuevo Importe Unitario:</b>	<b>48,83 €</b>					

**RECINTOS PROPUESTOS**

<b>REF.</b>	<b>REFERENCIA SIGPAC</b>	<b>CULTIVO</b>	<b>S/R</b>	<b>USO SIGPAC</b>	<b>Sup. Dec. admisible</b>	<b>Sup. Campo</b>	<b>Sup. Determ.</b>	<b>Sup. Resuelta</b>
-1336243	23-059-011-00036-0001	OLIVAR	S		0,03		0,03	0,03
-140965	23-059-007-00121-0002	OLIVAR	R		3,39		3,39	3,39
170000005944681	23-059-002-00173-0002	OLIVAR	S		4,60		4,60	4,60
170000005944682	23-059-011-00039-0002	OLIVAR	S		0,84		0,84	0,84
170000005944683	23-059-020-00391-0001	OLIVAR	S		0,99		0,99	0,99
170000005944684	23-059-020-00407-0004	OLIVAR	S		0,75		0,75	0,75
170000005944685	23-059-010-00062-0001	OLIVAR	S		0,61		0,61	0,61
170000005944686	23-059-011-00069-0002	OLIVAR	R		2,13		2,13	2,13
170000005944687	23-059-010-00137-0001	OLIVAR	R		0,87		0,87	0,87
170000005944688	23-059-010-00132-0001	OLIVAR	R		0,75		0,75	0,75
170000005944689	23-059-009-00271-0001	OLIVAR	S		1,28		1,28	1,28
170000005944690	23-059-011-00108-0002	OLIVAR	S		0,64		0,64	0,64
170000005944691	23-059-006-00046-0001	OLIVAR	S		1,31		1,31	1,31
170000005944692	23-059-019-00079-0001	OLIVAR	S		1,06		1,06	1,06
170000005944693	23-059-012-00159-0001	OLIVAR	S		0,59		0,59	0,59
170000005944694	23-059-019-00109-0001	OLIVAR	S		3,16		3,16	3,16

(1) Con incidencias que retienen pago o deniegan el expediente.  
 (2) Se calcula sobre superficie declarada admisible.  
 (3) Aplicación del artículo 16 bis del RD 147/2023.

Puede verificar la integridad de una copia de este documento mediante la lectura del código QR adjunto o mediante el acceso a la dirección <a href="https://ws050.juntadeandalucia.es/verificarFirma">https://ws050.juntadeandalucia.es/verificarFirma</a> indicando el código de VERIFICACIÓN					
FIRMADO POR	RAQUEL MARIA ESPIN CRESPO		FECHA		26/06/2024
VERIFICACIÓN	Pk2jmMQ72K8YCCE9EQ8LU85ENJJ6M		PÁGINA		7999/8857

**APELLIDOS Y NOMBRE / RAZÓN SOCIAL**

TORRE PULIDO MIGUEL LA

**NIF**

\*\*\*\*1502\*

**EXPEDIENTE**

1049364

**RESOLUCIÓN**

CONCESIÓN DE LA AYUDA

**DATOS DE MANTENIMIENTO UNIDADES****GRUPO DE PAGO**

ZONAS DE LIMITACIONES NATURALES

**Sup. Dec.  
Admisible**

7,10

**Sup.  
Resuelta**

7,10

**Sobredecl.**

0,00

**% Sobredecl.**

0,00

**RESUMEN DE PAGOS**

	<b>IMPORTE ( Euros )</b>			
	<b>RESUELTO</b>	<b>FEADER</b>	<b>MAPA</b>	<b>CAPADR</b>
Pago realizado	297,33	252,73	29,17	15,43
A pagar	86,07	73,16	8,44	4,47
<b>TOTAL</b>	<b>383,40</b>	<b>325,89</b>	<b>37,61</b>	<b>19,90</b>

**APLICACIÓN DE REDUCCIONES Y PENALIZACIONES (%)**

<b>Crterios de subvencionabilidad (1)</b>	<b>Presentación tardía</b>	<b>Omisión declaración</b>	<b>Condicionalidad</b>
0,00	0,00	0,00	0,00

**IMPORTE ( Euros )**

Calculado(2)	Reducción	Penalización	Reducción Penalización (3)	Penalización adicional	Resuelto	FEADER	MAPA	CAPADR
383,40 €	0,00 €	0,00 €	0,00 €	0,00 €	383,40 €	325,89 €	37,61 €	19,90 €
Importe Unitario:	54,00 €	Nuevo Importe Unitario:	54,00 €					

**RECINTOS PROPUESTOS**

<b>REF.</b>	<b>REFERENCIA SIGPAC</b>	<b>CULTIVO</b>	<b>USO S/R SIGPAC</b>	<b>Sup. Dec. admisible</b>	<b>Sup. Campo</b>	<b>Sup. Determ.</b>	<b>Sup. Resuelta</b>
-1611959	23-003-027-00176-0001	OLIVAR	S	0,21		0,21	0,21
-1611957	23-003-033-00252-0001	OLIVAR	S	0,35		0,35	0,35
-1610761	23-003-033-00313-0001	OLIVAR	S	0,05		0,05	0,05
-1610760	23-003-033-00297-0003	OLIVAR	S	0,04		0,04	0,04
-1610754	23-003-033-00296-0001	OLIVAR	S	0,81		0,81	0,81
-1285732	23-003-028-00259-0003	OLIVAR	S	0,01		0,01	0,01
6927495	23-003-027-00175-0001	OLIVAR	S	0,33		0,33	0,33
1700000004627685	23-003-028-00252-0002	OLIVAR	S	0,02		0,02	0,02
1700000004627686	23-003-028-00260-0001	OLIVAR	S	0,81		0,81	0,81
1700000004627687	23-003-028-00262-0001	OLIVAR	S	0,17		0,17	0,17
1700000004931138	23-003-033-00143-0001	OLIVAR	S	0,21		0,21	0,21
1700000004931139	23-003-033-00144-0001	OLIVAR	S	0,25		0,25	0,25
1700000004931140	23-003-033-00145-0002	OLIVAR	S	0,29		0,29	0,29
1700000004931141	23-003-033-00146-0001	OLIVAR	S	0,20		0,20	0,20
1700000004931142	23-003-029-00056-0002	OLIVAR	S	0,40		0,40	0,40
1700000004931144	23-003-027-00032-0001	OLIVAR	S	0,99		0,99	0,99
1700000004931145	23-003-027-00034-0001	OLIVAR	S	0,02		0,02	0,02
1700000004931146	23-003-027-00036-0002	OLIVAR	S	0,01		0,01	0,01
1700000004931149	23-003-020-00272-0002	OLIVAR	S	0,29		0,29	0,29
1700000004931150	23-003-027-00254-0001	OLIVAR	S	0,47		0,47	0,47
1700000004931151	23-003-033-00254-0001	OLIVAR	S	1,17		1,17	1,17

(1) Con incidencias que retienen pago o deniegan el expediente.

(2) Se calcula sobre superficie declarada admisible.

(3) Aplicación del artículo 16 bis del RD 147/2023.

Puede verificar la integridad de una copia de este documento mediante la lectura del código QR adjunto o mediante el acceso a la dirección <https://ws050.juntadeandalucia.es/verificarFirma> indicando el código de VERIFICACIÓN

FIRMADO POR

RAQUEL MARIA ESPIN CRESPO

FECHA

26/06/2024

VERIFICACIÓN

Pk2jmMQ72K8YCCE9EQ8LU85ENJJ6M

PÁGINA

8000/8857



**APELLIDOS Y NOMBRE / RAZÓN SOCIAL**

TORRECILLAS GOMEZ ANGEL

**NIF**

\*\*\*9150\*

**EXPEDIENTE**

1197211

**RESOLUCIÓN**

CONCESIÓN DE LA AYUDA

**DATOS DE MANTENIMIENTO UNIDADES****GRUPO DE PAGO**

ZONAS DE LIMITACIONES NATURALES

**Sup. Dec.  
Admisible**

3,22

**Sup.  
Resuelta**

3,22

**Sobredecl.**

0,00

**% Sobredecl.**

0,00

**RESUMEN DE PAGOS**

	<b>IMPORTE ( Euros )</b>			
	<b>RESUELTO</b>	<b>FEADER</b>	<b>MAPA</b>	<b>CAPADR</b>
Pago realizado	158,25	134,51	15,53	8,21
A pagar	15,63	13,29	1,53	0,81
<b>TOTAL</b>	<b>173,88</b>	<b>147,80</b>	<b>17,06</b>	<b>9,02</b>

**APLICACIÓN DE REDUCCIONES Y PENALIZACIONES (%)**

<b>Criterios de subvencionabilidad (1)</b>	<b>Presentación tardía</b>	<b>Omisión declaración</b>	<b>Condicionalidad</b>
0,00	0,00	0,00	0,00

**IMPORTE ( Euros )**

Calculado(2)	Reducción	Penalización	Reducción Penalización (3)	Penalización adicional	Resuelto	FEADER	MAPA	CAPADR
173,88 €	0,00 €	0,00 €	0,00 €	0,00 €	173,88 €	147,80 €	17,06 €	9,02 €
Importe Unitario:	54,00 €	Nuevo Importe Unitario:	54,00 €					

**RECINTOS PROPUESTOS**

<b>REF.</b>	<b>REFERENCIA SIGPAC</b>	<b>CULTIVO</b>	<b>S/R</b>	<b>USO SIGPAC</b>	<b>Sup. Dec. admisible</b>	<b>Sup. Campo</b>	<b>Sup. Determ.</b>	<b>Sup. Resuelta</b>
170000005303594	23-088-007-00025-0001	OLIVAR	S		2,52		2,52	2,52
1700000005303595	23-092-096-00311-0001	OLIVAR	S		0,57		0,57	0,57
1700000005303596	23-092-094-00211-0002	OLIVAR	S		0,13		0,13	0,13

(1) Con incidencias que retienen pago o deniegan el expediente.

(2) Se calcula sobre superficie declarada admisible.

(3) Aplicación del artículo 16 bis del RD 147/2023.

Puede verificar la integridad de una copia de este documento mediante la lectura del código QR adjunto o mediante el acceso a la dirección <https://ws050.juntadeandalucia.es/verificarFirma> indicando el código de VERIFICACIÓN

FIRMADO POR	RAQUEL MARIA ESPIN CRESPO	FECHA	26/06/2024
VERIFICACIÓN	Pk2jmMQ72K8YCCE9EQ8LU85ENJJ6M	PÁGINA	8001/8857



**APELLIDOS Y NOMBRE / RAZÓN SOCIAL**

TORRECILLAS GOMEZ MARIA DEL PILAR

**NIF**

\*\*\*\*4316\*

**EXPEDIENTE**

1169687

**RESOLUCIÓN**

CONCESIÓN DE LA AYUDA

**DATOS DE MANTENIMIENTO UNIDADES****GRUPO DE PAGO**

ZONAS DE LIMITACIONES NATURALES

**Sup. Dec.  
Admisible**

2,76

**Sup.  
Resuelta**

2,76

**Sobredecl.**

0,00

**% Sobredecl.**

0,00

**RESUMEN DE PAGOS**

	<b>IMPORTE ( Euros )</b>			
	<b>RESUELTO</b>	<b>FEADER</b>	<b>MAPA</b>	<b>CAPADR</b>
Pago realizado	135,64	115,29	13,31	7,04
A pagar	13,40	11,39	1,31	0,70
<b>TOTAL</b>	<b>149,04</b>	<b>126,68</b>	<b>14,62</b>	<b>7,74</b>

**APLICACIÓN DE REDUCCIONES Y PENALIZACIONES (%)**

<b>Criterios de subvencionabilidad (1)</b>	<b>Presentación tardía</b>	<b>Omisión declaración</b>	<b>Condicionalidad</b>
0,00	0,00	0,00	0,00

**IMPORTE ( Euros )**

Calculado(2)	Reducción	Penalización	Reducción Penalización (3)	Penalización adicional	Resuelto	FEADER	MAPA	CAPADR
149,04 €	0,00 €	0,00 €	0,00 €	0,00 €	149,04 €	126,68 €	14,62 €	7,74 €
Importe Unitario:	54,00 €	Nuevo Importe Unitario:	54,00 €					

**RECINTOS PROPUESTOS**

<b>REF.</b>	<b>REFERENCIA SIGPAC</b>	<b>CULTIVO</b>	<b>S/R</b>	<b>USO SIGPAC</b>	<b>Sup. Dec. admisible</b>	<b>Sup. Campo</b>	<b>Sup. Determ.</b>	<b>Sup. Resuelta</b>
1700000005302582	23-075-014-00447-0001	OLIVAR	S		1,13		1,13	1,13
1700000005302583	23-092-056-00126-0001	OLIVAR	S		0,86		0,86	0,86
1700000005302584	23-092-094-00019-0001	OLIVAR	S		0,15		0,15	0,15
1700000005302585	23-092-096-00212-0002	OLIVAR	S		0,62		0,62	0,62

(1) Con incidencias que retienen pago o deniegan el expediente.

(2) Se calcula sobre superficie declarada admisible.

(3) Aplicación del artículo 16 bis del RD 147/2023.

Puede verificar la integridad de una copia de este documento mediante la lectura del código QR adjunto o mediante el acceso a la dirección <https://ws050.juntadeandalucia.es/verificarFirma> indicando el código de VERIFICACIÓN

FIRMADO POR	RAQUEL MARIA ESPIN CRESPO	FECHA	26/06/2024
VERIFICACIÓN	Pk2jmMQ72K8YCCE9EQ8LU85ENJJ6M	PÁGINA	8002/8857





**APELLIDOS Y NOMBRE / RAZÓN SOCIAL**

TORRENTE MORA ALFONSO

**NIF**

\*\*\*\*2742\*

**EXPEDIENTE**

1165023

**RESOLUCIÓN**

CONCESIÓN DE LA AYUDA

**DATOS DE MANTENIMIENTO UNIDADES****GRUPO DE PAGO**

ZONAS DE LIMITACIONES NATURALES

**Sup. Dec.  
Admisible**

10,18

**Sup.  
Resuelta**

10,18

**Sobredecl.**

0,00

**% Sobredecl.**

0,00

**RESUMEN DE PAGOS**

	<b>IMPORTE ( Euros )</b>			
	<b>RESUELTO</b>	<b>FEADER</b>	<b>MAPA</b>	<b>CAPADR</b>
Pago realizado	500,30	425,25	49,08	25,97
A pagar	49,42	42,01	4,85	2,56
<b>TOTAL</b>	<b>549,72</b>	<b>467,26</b>	<b>53,93</b>	<b>28,53</b>

**APLICACIÓN DE REDUCCIONES Y PENALIZACIONES (%)**

<b>Criterios de subvencionabilidad (1)</b>	<b>Presentación tardía</b>	<b>Omisión declaración</b>	<b>Condicionabilidad</b>
0,00	0,00	0,00	0,00

**IMPORTE ( Euros )**

Calculado(2)	Reducción	Penalización	Reducción Penalización (3)	Penalización adicional	Resuelto	FEADER	MAPA	CAPADR
549,72 €	0,00 €	0,00 €	0,00 €	0,00 €	549,72 €	467,26 €	53,93 €	28,53 €
Importe Unitario:	54,00 €	Nuevo Importe Unitario:	54,00 €					

**RECINTOS PROPUESTOS**

<b>REF.</b>	<b>REFERENCIA SIGPAC</b>	<b>CULTIVO</b>	<b>S/R</b>	<b>USO SIGPAC</b>	<b>Sup. Dec. admisible</b>	<b>Sup. Campo</b>	<b>Sup. Determ.</b>	<b>Sup. Resuelta</b>
170000005654795	23-075-009-00071-0002	OLIVAR	S		10,18		10,18	10,18

(1) Con incidencias que retienen pago o deniegan el expediente.

(2) Se calcula sobre superficie declarada admisible.

(3) Aplicación del artículo 16 bis del RD 147/2023.

Puede verificar la integridad de una copia de este documento mediante la lectura del código QR adjunto o mediante el acceso a la dirección <https://ws050.juntadeandalucia.es/verificarFirma> indicando el código de VERIFICACIÓN

FIRMADO POR	RAQUEL MARIA ESPIN CRESPO	FECHA	26/06/2024
VERIFICACIÓN	Pk2jmMQ72K8YCCE9EQ8LU85ENJJ6M	PÁGINA	8003/8857



**APELLIDOS Y NOMBRE / RAZÓN SOCIAL**

TORRENTE MORENO JOSE

**NIF**

\*\*\*\*1698\*

**EXPEDIENTE**

1072330

**RESOLUCIÓN**

CONCESIÓN DE LA AYUDA

**DATOS DE MANTENIMIENTO UNIDADES****GRUPO DE PAGO**

ZONAS DE LIMITACIONES NATURALES

**Sup. Dec.  
Admisible**

66,40

**Sup.  
Resuelta**

66,40

**Sobredecl.**

0,00

**% Sobredecl.**

0,00

**RESUMEN DE PAGOS**

	<b>IMPORTE ( Euros )</b>			
	<b>RESUELTO</b>	<b>FEADER</b>	<b>MAPA</b>	<b>CAPADR</b>
Pago realizado	1.081,20	919,02	106,06	56,12
A pagar	106,80	90,78	10,48	5,54
<b>TOTAL</b>	<b>1.188,00</b>	<b>1.009,80</b>	<b>116,54</b>	<b>61,66</b>

**APLICACIÓN DE REDUCCIONES Y PENALIZACIONES (%)**

<b>Criterios de subvencionabilidad (1)</b>	<b>Presentación tardía</b>	<b>Omisión declaración</b>	<b>Condicionalidad</b>
0,00	0,00	0,00	0,00

**IMPORTE ( Euros )**

Calculado(2)	Reducción	Penalización	Reducción Penalización (3)	Penalización adicional	Resuelto	FEADER	MAPA	CAPADR
1.188,00 €	0,00 €	0,00 €	0,00 €	0,00 €	1.188,00 €	1.009,80 €	116,54 €	61,66 €
<b>Importe Unitario:</b>	<b>54,00 €</b>	<b>Nuevo Importe Unitario:</b>	<b>17,89 €</b>					

**RECINTOS PROPUESTOS**

<b>REF.</b>	<b>REFERENCIA SIGPAC</b>	<b>CULTIVO</b>	<b>S/R</b>	<b>USO SIGPAC</b>	<b>Sup. Dec. admisible</b>	<b>Sup. Campo</b>	<b>Sup. Determ.</b>	<b>Sup. Resuelta</b>
1700000005498705	23-092-079-00038-0002	OLIVAR	S		4,36		4,36	4,36
1700000005498706	23-092-101-00008-0002	OLIVAR	S		0,03		0,03	0,03
1700000005498707	23-092-101-00020-0001	OLIVAR	S		48,67		48,67	48,67
1700000005498709	23-092-101-00051-0002	OLIVAR	S		0,02		0,02	0,02
1700000005498710	23-092-103-00028-0002	OLIVAR	S		13,32		13,32	13,32

(1) Con incidencias que retienen pago o deniegan el expediente.

(2) Se calcula sobre superficie declarada admisible.

(3) Aplicación del artículo 16 bis del RD 147/2023.

Puede verificar la integridad de una copia de este documento mediante la lectura del código QR adjunto o mediante el acceso a la dirección <https://ws050.juntadeandalucia.es/verificarFirma> indicando el código de VERIFICACIÓN

FIRMADO POR	RAQUEL MARIA ESPIN CRESPO	FECHA	26/06/2024
VERIFICACIÓN	Pk2jmMQ72K8YCCE9EQ8LU85ENJJ6M	PÁGINA	8004/8857



**APELLIDOS Y NOMBRE / RAZÓN SOCIAL**

TORRENTE MORENO MARIA ROSARIO

**NIF**

\*\*\*0406\*

**EXPEDIENTE**

1071171

**RESOLUCIÓN**

CONCESIÓN DE LA AYUDA

**DATOS DE MANTENIMIENTO UNIDADES****GRUPO DE PAGO**

ZONAS DE LIMITACIONES NATURALES

**Sup. Dec.  
Admisible**

55,01

**Sup.  
Resuelta**

55,01

**Sobredecl.**

0,00

**% Sobredecl.**

0,00

**RESUMEN DE PAGOS**

	<b>IMPORTE ( Euros )</b>			
	<b>RESUELTO</b>	<b>FEADER</b>	<b>MAPA</b>	<b>CAPADR</b>
Pago realizado	1.081,20	919,02	106,06	56,12
A pagar	106,80	90,78	10,48	5,54
<b>TOTAL</b>	<b>1.188,00</b>	<b>1.009,80</b>	<b>116,54</b>	<b>61,66</b>

**APLICACIÓN DE REDUCCIONES Y PENALIZACIONES (%)**

<b>Crterios de subvencionabilidad (1)</b>	<b>Presentación tardía</b>	<b>Omisión declaración</b>	<b>Condicionalidad</b>
0,00	0,00	0,00	0,00

**IMPORTE ( Euros )**

Calculado(2)	Reducción	Penalización	Reducción Penalización (3)	Penalización adicional	Resuelto	FEADER	MAPA	CAPADR
1.188,00 €	0,00 €	0,00 €	0,00 €	0,00 €	1.188,00 €	1.009,80 €	116,54 €	61,66 €
<b>Importe Unitario:</b>	<b>54,00 €</b>	<b>Nuevo Importe Unitario:</b>			<b>21,60 €</b>			

**RECINTOS PROPUESTOS**

<b>REF.</b>	<b>REFERENCIA SIGPAC</b>	<b>CULTIVO</b>	<b>S/R</b>	<b>USO SIGPAC</b>	<b>Sup. Dec. admisible</b>	<b>Sup. Campo</b>	<b>Sup. Determ.</b>	<b>Sup. Resuelta</b>
-896343	23-009-015-00230-0001	OLIVAR	S		0,07		0,07	0,07
-39084	23-092-079-00221-0001	OLIVAR	S		0,52		0,52	0,52
1700000005498668	23-009-015-00230-0001	OLIVAR	S		1,31		1,31	1,31
1700000005498671	23-009-015-00230-0002	OLIVAR	S		0,41		0,41	0,41
1700000005498672	23-009-015-00448-0001	OLIVAR	S		0,25		0,25	0,25
1700000005498673	23-075-016-00456-0003	OLIVAR	S		1,04		1,04	1,04
1700000005498674	23-088-002-00003-0001	OLIVAR	S		1,39		1,39	1,39
1700000005498675	23-088-002-00003-0005	OLIVAR	S		0,06		0,06	0,06
1700000005498676	23-075-030-00066-0001	OLIVAR	S		0,85		0,85	0,85
1700000005498677	23-075-030-00067-0001	OLIVAR	S		0,78		0,78	0,78
1700000005498678	23-075-009-00026-0001	OLIVAR	S		44,36		44,36	44,36
1700000005498679	23-009-015-00492-0001	OLIVAR	S		0,28		0,28	0,28
1700000005498680	23-075-009-00026-0002	OLIVAR	S		1,28		1,28	1,28
1700000005498683	23-092-079-00222-0001	OLIVAR	S		0,73		0,73	0,73
1700000005498684	23-088-001-00377-0001	ALMENDROS	S		0,83		0,83	0,83
1700000005498685	23-088-001-00378-0001	ALMENDROS	S		0,45		0,45	0,45
1700000005498686	23-088-001-00379-0001	ALMENDROS	S		0,40		0,40	0,40

(1) Con incidencias que retienen pago o deniegan el expediente.

(2) Se calcula sobre superficie declarada admisible.

(3) Aplicación del artículo 16 bis del RD 147/2023.

Puede verificar la integridad de una copia de este documento mediante la lectura del código QR adjunto o mediante el acceso a la dirección <https://ws050.juntadeandalucia.es/verificarFirma> indicando el código de VERIFICACIÓN

FIRMADO POR	RAQUEL MARIA ESPIN CRESPO	FECHA	26/06/2024
VERIFICACIÓN	Pk2jmMQ72K8YCCE9EQ8LU85ENJJ6M	PÁGINA	8005/8857



**APELLIDOS Y NOMBRE / RAZÓN SOCIAL**

TORRENTE ROMERA LORENZO

**NIF**

\*\*\*6966\*

**EXPEDIENTE**

1072087

**RESOLUCIÓN**

CONCESIÓN DE LA AYUDA

**DATOS DE MANTENIMIENTO UNIDADES****GRUPO DE PAGO**

ZONAS DE LIMITACIONES NATURALES

**Sup. Dec.  
Admisible**

244,43

**Sup.  
Resuelta**

244,43

**Sobredecl.**

0,00

**% Sobredecl.**

0,00

**RESUMEN DE PAGOS**

	<b>IMPORTE ( Euros )</b>			
	<b>RESUELTO</b>	<b>FEADER</b>	<b>MAPA</b>	<b>CAPADR</b>
Pago realizado	1.081,20	919,02	106,06	56,12
A pagar	106,80	90,78	10,48	5,54
<b>TOTAL</b>	<b>1.188,00</b>	<b>1.009,80</b>	<b>116,54</b>	<b>61,66</b>

**APLICACIÓN DE REDUCCIONES Y PENALIZACIONES (%)**

<b>Criterios de subvencionabilidad (1)</b>	<b>Presentación tardía</b>	<b>Omisión declaración</b>	<b>Condicionabilidad</b>
0,00	0,00	0,00	0,00

**IMPORTE ( Euros )**

Calculado(2)	Reducción	Penalización	Reducción Penalización (3)	Penalización adicional	Resuelto	FEADER	MAPA	CAPADR
1.188,00 €	0,00 €	0,00 €	0,00 €	0,00 €	1.188,00 €	1.009,80 €	116,54 €	61,66 €
<b>Importe Unitario:</b>	<b>54,00 €</b>	<b>Nuevo Importe Unitario:</b>	<b>4,86 €</b>					

**RECINTOS PROPUESTOS**

<b>REF.</b>	<b>REFERENCIA SIGPAC</b>	<b>CULTIVO</b>	<b>S/R</b>	<b>USO SIGPAC</b>	<b>Sup. Dec. admisible</b>	<b>Sup. Campo</b>	<b>Sup. Determ.</b>	<b>Sup. Resuelta</b>
1700000005498711	23-075-009-00028-0005	OLIVAR	S		2,24		2,24	2,24
1700000005498712	23-075-009-00072-0001	OLIVAR	S		50,20		50,20	50,20
1700000005498713	23-092-093-00034-0001	OLIVAR	S		1,22		1,22	1,22
1700000005498714	23-092-101-00003-0002	OLIVAR	S		2,71		2,71	2,71
1700000005498715	23-092-101-00022-0001	OLIVAR	S		4,32		4,32	4,32
1700000005498716	23-092-101-00019-0001	OLIVAR	S		19,06		19,06	19,06
1700000005498717	23-092-101-00009-0001	OLIVAR	S		34,16		34,16	34,16
1700000005498718	23-092-101-00004-0001	OLIVAR	S		6,74		6,74	6,74
1700000005498719	23-092-103-00035-0001	OLIVAR	S		54,63		54,63	54,63
1700000005498720	23-092-103-00027-0001	OLIVAR	S		25,91		25,91	25,91
1700000005498721	23-092-103-00026-0004	OLIVAR	S		43,24		43,24	43,24

(1) Con incidencias que retienen pago o deniegan el expediente.

(2) Se calcula sobre superficie declarada admisible.

(3) Aplicación del artículo 16 bis del RD 147/2023.

Puede verificar la integridad de una copia de este documento mediante la lectura del código QR adjunto o mediante el acceso a la dirección <https://ws050.juntadeandalucia.es/verificarFirma> indicando el código de VERIFICACIÓN

FIRMADO POR

RAQUEL MARIA ESPIN CRESPO

FECHA

26/06/2024

VERIFICACIÓN

Pk2jmMQ72K8YCCE9EQ8LU85ENJJ6M

PÁGINA

8006/8857



**APELLIDOS Y NOMBRE / RAZÓN SOCIAL**

TORRES ALBA MIGUEL ANGEL

**NIF**

\*\*\*\*5879\*

**EXPEDIENTE**

1249778

**RESOLUCIÓN**

CONCESIÓN DE LA AYUDA

**DATOS DE MANTENIMIENTO UNIDADES****GRUPO DE PAGO**

ZONAS DE LIMITACIONES NATURALES

**Sup. Dec.  
Admisible**

2,42

**Sup.  
Resuelta**

2,42

**Sobredecl.**

0,00

**% Sobredecl.**

0,00

**RESUMEN DE PAGOS**

	<b>IMPORTE ( Euros )</b>			
	<b>RESUELTO</b>	<b>FEADER</b>	<b>MAPA</b>	<b>CAPADR</b>
Pago realizado	118,93	101,09	11,67	6,17
A pagar	11,75	9,99	1,15	0,61
<b>TOTAL</b>	<b>130,68</b>	<b>111,08</b>	<b>12,82</b>	<b>6,78</b>

**APLICACIÓN DE REDUCCIONES Y PENALIZACIONES (%)**

<b>Criterios de subvencionabilidad (1)</b>	<b>Presentación tardía</b>	<b>Omisión declaración</b>	<b>Condicionalidad</b>
0,00	0,00	0,00	0,00

**IMPORTE ( Euros )**

Calculado(2)	Reducción	Penalización	Reducción Penalización (3)	Penalización adicional	Resuelto	FEADER	MAPA	CAPADR
130,68 €	0,00 €	0,00 €	0,00 €	0,00 €	130,68 €	111,08 €	12,82 €	6,78 €
Importe Unitario:	54,00 €	Nuevo Importe Unitario:	54,00 €					

**RECINTOS PROPUESTOS**

<b>REF.</b>	<b>REFERENCIA SIGPAC</b>	<b>CULTIVO</b>	<b>S/R</b>	<b>USO SIGPAC</b>	<b>Sup. Dec. admisible</b>	<b>Sup. Campo</b>	<b>Sup. Determ.</b>	<b>Sup. Resuelta</b>
-925286	23-060-028-00234-0004	OLIVAR	S		0,74		0,74	0,74
1700000005278642	23-060-028-00234-0001	OLIVAR	S		1,68		1,68	1,68

(1) Con incidencias que retienen pago o deniegan el expediente.

(2) Se calcula sobre superficie declarada admisible.

(3) Aplicación del artículo 16 bis del RD 147/2023.

Puede verificar la integridad de una copia de este documento mediante la lectura del código QR adjunto o mediante el acceso a la dirección <https://ws050.juntadeandalucia.es/verificarFirma> indicando el código de VERIFICACIÓN

FIRMADO POR	RAQUEL MARIA ESPIN CRESPO	FECHA	26/06/2024	
VERIFICACIÓN	Pk2jmMQ72K8YCCE9EQ8LU85ENJJ6M	PÁGINA	8007/8857	

**APELLIDOS Y NOMBRE / RAZÓN SOCIAL**

TORRES CONSUEGRA JOSE MANUEL

**NIF**

\*\*\*\*2157\*

**EXPEDIENTE**

1198333

**RESOLUCIÓN**

CONCESIÓN DE LA AYUDA

**DATOS DE MANTENIMIENTO UNIDADES****GRUPO DE PAGO**

ZONAS DE LIMITACIONES NATURALES

**Sup. Dec.  
Admisible**

32,61

**Sup.  
Resuelta**

32,61

**Sobredecl.**

0,00

**% Sobredecl.**

0,00

**RESUMEN DE PAGOS**

	<b>IMPORTE ( Euros )</b>			
	<b>RESUELTO</b>	<b>FEADER</b>	<b>MAPA</b>	<b>CAPADR</b>
Pago realizado	1.081,20	919,02	106,06	56,12
A pagar	106,80	90,78	10,48	5,54
<b>TOTAL</b>	<b>1.188,00</b>	<b>1.009,80</b>	<b>116,54</b>	<b>61,66</b>

**APLICACIÓN DE REDUCCIONES Y PENALIZACIONES (%)**

<b>Criterios de subvencionabilidad (1)</b>	<b>Presentación tardía</b>	<b>Omisión declaración</b>	<b>Condicionalidad</b>
0,00	0,00	0,00	0,00

**IMPORTE ( Euros )**

Calculado(2)	Reducción	Penalización	Reducción Penalización (3)	Penalización adicional	Resuelto	FEADER	MAPA	CAPADR
1.188,00 €	0,00 €	0,00 €	0,00 €	0,00 €	1.188,00 €	1.009,80 €	116,54 €	61,66 €
<b>Importe Unitario:</b>	<b>54,00 €</b>	<b>Nuevo Importe Unitario:</b>	<b>36,43 €</b>					

**RECINTOS PROPUESTOS**

<b>REF.</b>	<b>REFERENCIA SIGPAC</b>	<b>CULTIVO</b>	<b>S/R</b>	<b>USO SIGPAC</b>	<b>Sup. Dec. admisible</b>	<b>Sup. Campo</b>	<b>Sup. Determ.</b>	<b>Sup. Resuelta</b>
1700000005072187	23-096-007-00009-0001	OLIVAR	S		7,43		7,43	7,43
1700000005072191	23-096-007-00008-0001	OLIVAR	S		10,26		10,26	10,26
1700000005072192	23-096-007-00011-0001	OLIVAR	S		14,92		14,92	14,92

(1) Con incidencias que retienen pago o deniegan el expediente.

(2) Se calcula sobre superficie declarada admisible.

(3) Aplicación del artículo 16 bis del RD 147/2023.

Puede verificar la integridad de una copia de este documento mediante la lectura del código QR adjunto o mediante el acceso a la dirección <https://ws050.juntadeandalucia.es/verificarFirma> indicando el código de VERIFICACIÓN

FIRMADO POR	RAQUEL MARIA ESPIN CRESPO	FECHA	26/06/2024
VERIFICACIÓN	Pk2jmMQ72K8YCCE9EQ8LU85ENJJ6M	PÁGINA	8008/8857



**APELLIDOS Y NOMBRE / RAZÓN SOCIAL**

TORRES DELGADO JOSE ENRIQUE

**NIF**

\*\*\*0844\*

**EXPEDIENTE**

1223930

**RESOLUCIÓN**

CONCESIÓN DE LA AYUDA

**DATOS DE MANTENIMIENTO UNIDADES**

<b>GRUPO DE PAGO</b>	<b>Sup. Dec. Admisible</b>	<b>Sup. Resuelta</b>	<b>Sobredecl.</b>	<b>% Sobredecl.</b>
ZONAS DE LIMITACIONES NATURALES	22,66	22,66	0,00	0,00

**RESUMEN DE PAGOS**

	<b>IMPORTE ( Euros )</b>			
	<b>RESUELTO</b>	<b>FEADER</b>	<b>MAPA</b>	<b>CAPADR</b>
Pago realizado	1.012,20	860,36	99,29	52,54
A pagar	99,98	84,98	9,81	5,19
<b>TOTAL</b>	<b>1.112,18</b>	<b>945,34</b>	<b>109,10</b>	<b>57,73</b>

**APLICACIÓN DE REDUCCIONES Y PENALIZACIONES (%)**

<b>Crterios de subvencionabilidad (1)</b>	<b>Presentación tardía</b>	<b>Omisión declaración</b>	<b>Condicionalidad</b>
0,00	0,00	0,00	0,00

**IMPORTE ( Euros )**

Calculado(2)	Reducción	Penalización	Reducción Penalización (3)	Penalización adicional	Resuelto	FEADER	MAPA	CAPADR
1.112,18 €	0,00 €	0,00 €	0,00 €	0,00 €	1.112,18 €	945,35 €	109,10 €	57,73 €
<b>Importe Unitario:</b>	<b>54,00 €</b>	<b>Nuevo Importe Unitario:</b>	<b>49,08 €</b>					

**RECINTOS PROPUESTOS**

<b>REF.</b>	<b>REFERENCIA SIGPAC</b>	<b>CULTIVO</b>	<b>USO S/R SIGPAC</b>	<b>Sup. Dec. admisible</b>	<b>Sup. Campo</b>	<b>Sup. Determ.</b>	<b>Sup. Resuelta</b>
-533221	23-075-008-00343-0009	OLIVAR	S	0,23		0,23	0,23
-533220	23-075-008-00342-0009	OLIVAR	S	3,57		3,57	3,57
-533219	23-075-008-00341-0009	OLIVAR	S	0,02		0,02	0,02
1700000004618725	23-075-005-00107-0001	OLIVAR	S	0,33		0,33	0,33
1700000004618726	23-075-025-00028-0001	OLIVAR	S	0,57		0,57	0,57
1700000004618727	23-075-025-00060-0001	OLIVAR	S	4,19		4,19	4,19
1700000004618728	23-075-025-00090-0001	OLIVAR	S	0,72		0,72	0,72
1700000004618729	23-088-010-00240-0001	OLIVAR	S	0,33		0,33	0,33
1700000004618730	23-088-010-00241-0002	OLIVAR	S	2,93		2,93	2,93
1700000004618731	23-088-010-00338-0001	OLIVAR	S	0,13		0,13	0,13
1700000004618732	23-088-010-00339-0001	OLIVAR	S	0,11		0,11	0,11
1700000004618733	23-088-010-00340-0001	OLIVAR	S	1,90		1,90	1,90
1700000004618734	23-075-013-00071-0004	OLIVAR	S	0,23		0,23	0,23
1700000004618736	23-075-016-00235-0001	BARBECHO TRADICIONAL	S	3,58		3,58	3,58
1700000004618737	23-075-013-00072-0001	OLIVAR	S	2,93		2,93	2,93
1700000004618738	23-075-018-00342-0001	OLIVAR	S	0,24		0,24	0,24
1700000004618739	23-075-017-00084-0001	OLIVAR	S	0,31		0,31	0,31
1700000004618740	23-075-019-00122-0002	OLIVAR	S	0,34		0,34	0,34

**Datos considerados para el Cálculo de la Carga Ganadera del expediente**

Superficie determinada para Cálculo Carga Ganadera: 0,00 ha

Carga Ganadera del Expediente: 0,00 ugm/ha

(1) Con incidencias que retienen pago o deniegan el expediente.  
(2) Se calcula sobre superficie declarada admisible.  
(3) Aplicación del artículo 16 bis del RD 147/2023.

Puede verificar la integridad de una copia de este documento mediante la lectura del código QR adjunto o mediante el acceso a la dirección <https://ws050.juntadeandalucia.es/verificarFirma> indicando el código de VERIFICACIÓN

FIRMADO POR	RAQUEL MARIA ESPIN CRESPO	FECHA	26/06/2024
VERIFICACIÓN	Pk2jmMQ72K8YCCE9EQ8LU85ENJJ6M	PÁGINA	8009/8857





**Incidencias de carga ganadera**

**INCIDENCIA DESCRIPCIÓN**

86132 Recinto superficie forrajera que no realiza la actividad de producción de pastoreo.  
Recinto:23-075-016-00235-00001 Cultivo:20000 BARBECHO TRADICIONAL-SIN VARIEDAD Secano

(1) Con incidencias que retienen pago o deniegan el expediente.  
(2) Se calcula sobre superficie declarada admisible.  
(3) Aplicación del artículo 16 bis del RD 147/2023.

Puede verificar la integridad de una copia de este documento mediante la lectura del código QR adjunto o mediante el acceso a la dirección <https://ws050.juntadeandalucia.es/verificarFirma> indicando el código de VERIFICACIÓN

FIRMADO POR	RAQUEL MARIA ESPIN CRESCO	FECHA	26/06/2024
VERIFICACIÓN	Pk2jmMQ72K8YCCE9EQ8LU85ENJJJ6M	PÁGINA	8010/8857







**APELLIDOS Y NOMBRE / RAZÓN SOCIAL**

TORRES DORADO SERGIO

**NIF**

\*\*\*\*4395\*

**EXPEDIENTE**

1146331

**RESOLUCIÓN**

CONCESIÓN DE LA AYUDA

**DATOS DE MANTENIMIENTO UNIDADES**

**GRUPO DE PAGO**

ZONAS DE LIMITACIONES NATURALES

**Sup. Dec. Admisible**  
45,62

**Sup. Resuelta**  
45,24

**Sobredecl.**  
0,38

**% Sobredecl.**  
0,83

**RESUMEN DE PAGOS**

	<b>IMPORTE ( Euros )</b>			
	<b>RESUELTO</b>	<b>FEADER</b>	<b>MAPA</b>	<b>CAPADR</b>
Pago realizado	1.072,19	911,37	105,18	55,64
A pagar	105,91	90,02	10,39	5,50
<b>TOTAL</b>	<b>1.178,10</b>	<b>1.001,39</b>	<b>115,57</b>	<b>61,14</b>

**APLICACIÓN DE REDUCCIONES Y PENALIZACIONES (%)**

<b>Criterios de subvencionabilidad (1)</b>	<b>Presentación tardía</b>	<b>Omisión declaración</b>	<b>Condicionabilidad</b>
0,00	0,00	0,00	0,00

**IMPORTE ( Euros )**

Calculado(2)	Reducción	Penalización	Reducción Penalización (3)	Penalización adicional	Resuelto	FEADER	MAPA	CAPADR
1.188,00 €	9,90 €	0,00 €	0,00 €	0,00 €	1.178,10 €	1.001,39 €	115,57 €	61,14 €
<b>Importe Unitario:</b>	<b>54,00 €</b>	<b>Nuevo Importe Unitario:</b>	<b>26,04 €</b>					

(1) Con incidencias que retienen pago o deniegan el expediente.  
 (2) Se calcula sobre superficie declarada admisible.  
 (3) Aplicación del artículo 16 bis del RD 147/2023.

Puede verificar la integridad de una copia de este documento mediante la lectura del código QR adjunto o mediante el acceso a la dirección <a href="https://ws050.juntadeandalucia.es/verificarFirma">https://ws050.juntadeandalucia.es/verificarFirma</a> indicando el código de VERIFICACIÓN				
FIRMADO POR	RAQUEL MARIA ESPIN CRESPO	FECHA	26/06/2024	
VERIFICACIÓN	Pk2jmMQ72K8YCCE9EQ8LU85ENJJ6M	PÁGINA	8011/8857	



**RECINTOS PROPUESTOS**

REF.	REFERENCIA SIGPAC	CULTIVO	S/R	USO SIGPAC	Sup. Dec. admisible	Sup. Campo	Sup. Determ.	Sup. Resuelta
-1581606	23-060-041-00133-0003	OLIVAR	S		0,85		0,85	0,85
-1581604	23-060-040-00266-0001	OLIVAR	S		0,01		0,01	0,01
-1581594	23-060-040-00010-0001	OLIVAR	S		0,01		0,01	0,01
-1581593	23-060-040-00008-0013	OLIVAR	S		0,28		0,28	0,28
-1581581	23-060-040-00008-0002	OLIVAR	S		1,56		1,56	1,56
-1581566	23-060-041-00101-0001	OLIVAR	S		0,82		0,82	0,82
-1112178	23-060-042-00224-0004	OLIVAR	S		0,01		0,01	0,01
-1112177	23-060-042-00224-0002	OLIVAR	S		0,10		0,10	0,10
-1112176	23-060-041-00198-0010	OLIVAR	S		0,02		0,02	0,02
-1112175	23-060-041-00198-0008	OLIVAR	S		0,18		0,18	0,18
-105082	23-003-018-00050-0001	OLIVAR	S		0,89		0,89	0,89
-40677	23-060-042-00375-0001	OLIVAR	S		1,05		1,05	1,05
1700000002719947	23-003-024-00078-0001	OLIVAR	S		0,58		0,58	0,58
1700000002719948	23-003-024-00165-0001	OLIVAR	S		0,82		0,82	0,82
1700000002719949	23-003-026-00112-0001	OLIVAR	S		0,02		0,02	0,02
1700000002719950	23-003-026-00113-0001	OLIVAR	S		0,61		0,61	0,61
1700000002719951	23-003-026-00114-0003	OLIVAR	S		1,15		1,15	1,15
1700000002719952	23-003-026-00123-0001	OLIVAR	S		0,33		0,33	0,33
1700000002719953	23-003-026-00124-0002	OLIVAR	S		0,25		0,25	0,25
1700000002719954	23-003-026-00125-0002	OLIVAR	S		2,42		2,42	2,42
1700000002719955	23-003-028-00181-0001	OLIVAR	S		0,01		0,01	0,01
1700000002719956	23-003-028-00183-0003	OLIVAR	S		0,05		0,05	0,05
1700000002719957	23-003-028-00184-0002	OLIVAR	S		0,08		0,08	0,08
1700000002719958	23-003-028-00188-0001	OLIVAR	S		0,52		0,52	0,52
1700000002719959	23-003-028-00191-0001	OLIVAR	S		1,34		1,34	1,34
1700000002928703	23-060-042-00386-0003	OLIVAR	S		1,87		1,87	1,87
1700000002928704	23-060-042-00388-0002	OLIVAR	S		0,05		0,05	0,05
1700000002928705	23-060-042-00387-0004	OLIVAR	R		0,57		0,57	0,57
1700000002928707	23-060-042-00398-0001	OLIVAR	S		0,08		0,08	0,08
1700000002928708	23-060-042-09027-0002	OLIVAR	S		0,02		0,02	0,02
1700000004831444	23-003-001-00189-0001	OLIVAR	S		0,11		0,11	0,11
1700000004831445	23-003-001-00191-0003	OLIVAR	S		0,07		0,07	0,07
1700000004831447	23-003-021-00043-0002	OLIVAR	S		0,12		0,12	0,12
1700000004831448	23-003-021-00042-0001	OLIVAR	S		0,52		0,52	0,52
1700000004831449	23-003-008-00375-0001	OLIVAR	S		0,50		0,50	0,50
1700000004831450	23-003-008-00226-0001	OLIVAR	S		0,20		0,20	0,20
1700000004831451	23-003-008-00227-0001	OLIVAR	S		0,20		0,20	0,20
1700000004831452	23-003-006-00062-0001	OLIVAR	S		0,37		0,37	0,37
1700000004831453	23-003-006-00143-0002	OLIVAR	S		0,17		0,17	0,17
1700000004831454	23-003-001-00189-0005	OLIVAR	S		0,04		0,04	0,04
1700000005406069	23-003-028-00238-0003	OLIVAR	S		0,01		0,01	0,01
1700000005406070	23-003-028-00246-0002	OLIVAR	S		0,37		0,37	0,00
1700000005406075	23-003-030-00144-0001	OLIVAR	S		0,92		0,92	0,92
1700000005971714	23-060-041-00188-0002	OLIVAR	S		0,04		0,04	0,04
1700000005971715	23-060-041-00198-0006	OLIVAR	S		0,01		0,01	0,01
1700000005971716	23-060-042-00194-0002	OLIVAR	S		0,05		0,05	0,05
1700000005971717	23-060-043-00001-0001	OLIVAR	S		2,73		2,73	2,73
1700000005971718	23-060-068-00096-0001	OLIVAR	R		0,75		0,75	0,75
1700000005971719	23-060-071-09016-0002	OLIVAR	S		0,06		0,06	0,06
1700000005971720	23-060-042-00193-0002	OLIVAR	S		1,89		1,89	1,89
1700000005971721	23-060-042-09022-0003	OLIVAR	S		0,01		0,01	0,01
1700000005971722	23-060-042-09022-0003	OLIVAR	S		0,01		0,01	0,01

(1) Con incidencias que retienen pago o deniegan el expediente.  
 (2) Se calcula sobre superficie declarada admisible.  
 (3) Aplicación del artículo 16 bis del RD 147/2023.

Puede verificar la integridad de una copia de este documento mediante la lectura del código QR adjunto o mediante el acceso a la dirección <a href="https://ws050.juntadeandalucia.es/verificarFirma">https://ws050.juntadeandalucia.es/verificarFirma</a> indicando el código de VERIFICACIÓN					
FIRMADO POR	RAQUEL MARIA ESPIN CRESPO		FECHA		26/06/2024
VERIFICACIÓN	Pk2jmMQ72K8YCCE9EQ8LU85ENJJ6M		PÁGINA		8012/8857



**RECINTOS PROPUESTOS**

REF.	REFERENCIA SIGPAC	CULTIVO	S/R	USO SIGPAC	Sup. Dec. admisible	Sup. Campo	Sup. Determ.	Sup. Resuelta
170000005971723	23-060-042-09022-0003	OLIVAR	S		0,01		0,01	0,01
170000005971724	23-060-042-09035-0002	OLIVAR	S		0,01		0,01	0,01
170000005971725	23-060-041-00230-0001	OLIVAR	S		1,09		1,09	1,09
170000005971726	23-060-041-00198-0002	OLIVAR	S		0,50		0,50	0,50
170000005971727	23-060-042-00389-0002	OLIVAR	S		0,01		0,01	0,01
170000005971728	23-060-042-00393-0001	OLIVAR	S		2,60		2,60	2,60
170000005971729	23-060-042-00395-0002	OLIVAR	S		0,02		0,02	0,02
170000005971730	23-060-042-00392-0001	OLIVAR	R		0,03		0,03	0,03
170000005971731	23-060-042-09035-0002	OLIVAR	S		0,03		0,03	0,03
170000005971732	23-060-071-00234-0001	OLIVAR	S		0,64		0,64	0,64
170000005971734	23-060-042-00224-0001	OLIVAR	S		0,24		0,24	0,24
170000005971735	23-060-042-00195-0001	OLIVAR	S		0,06		0,06	0,06
1700000006107295	23-003-023-00185-0009	OLIVAR	S		0,01		0,01	0,01
1700000006107296	23-003-023-00185-0009	OLIVAR	S		0,03		0,03	0,03
1700000006107297	23-003-023-00186-0014	OLIVAR	S		1,03		1,03	1,03
1700000006107298	23-003-023-00193-0002	OLIVAR	S		0,01		0,01	0,01
1700000006107299	23-060-043-00046-0003	OLIVAR	S		0,68		0,68	0,68
1700000006107300	23-003-023-00185-0020	OLIVAR	S		0,01		0,01	0,01
1700000006107301	23-003-023-00185-0013	OLIVAR	S		0,01		0,01	0,01
1700000006107302	23-003-023-00186-0004	OLIVAR	S		1,11		1,11	1,11
1700000006107303	23-003-023-00186-0007	OLIVAR	S		0,04		0,04	0,04
1700000006107304	23-003-023-00186-0009	OLIVAR	S		0,66		0,66	0,66
1700000006107305	23-003-023-00186-0007	OLIVAR	R		0,02		0,02	0,02
1700000006107306	23-003-023-00185-0009	OLIVAR	S		0,01		0,01	0,01
1700000006107307	23-003-023-00185-0009	OLIVAR	S		0,06		0,06	0,06
1700000006107308	23-003-023-00185-0009	OLIVAR	R		0,01		0,01	0,01
1700000006107309	23-003-023-00186-0014	OLIVAR	R		0,64		0,64	0,64
1700000006107310	23-003-023-00186-0013	OLIVAR	S		0,03		0,03	0,03
1700000006107311	23-003-023-00186-0004	OLIVAR	R		0,65		0,65	0,65
1700000006107312	23-060-042-00395-0002	OLIVAR	S		0,01		0,01	0,01
1700000006107313	23-003-023-00186-0011	OLIVAR	S		0,50		0,50	0,50
1700000006107314	23-060-042-00390-0005	OLIVAR	S		0,01		0,01	0,01
1700000006107315	23-060-042-00392-0001	OLIVAR	R		0,01		0,01	0,01
1700000006107316	23-060-042-00392-0001	OLIVAR	R		2,13		2,13	2,13
1700000006107317	23-060-042-00389-0002	OLIVAR	S		1,76		1,76	1,76
1700000006107318	23-060-043-00043-0002	OLIVAR	S		0,32		0,32	0,32
1700000006107319	23-060-043-00046-0003	OLIVAR	S		0,27		0,27	0,27
1700000006107320	23-060-043-00035-0002	OLIVAR	S		0,02		0,02	0,02
1700000006107321	23-060-043-00039-0003	OLIVAR	S		0,31		0,31	0,31
1700000006107322	23-060-043-00043-0002	OLIVAR	S		0,30		0,30	0,30
1700000006107323	23-003-023-00185-0009	OLIVAR	S		0,10		0,10	0,10
1700000006556971	23-003-032-00276-0001	OLIVAR	S		1,13		1,13	1,13
1700000006556972	23-003-032-00277-0001	OLIVAR	S		0,01		0,01	0,00
1700000006556973	23-003-032-00279-0003	OLIVAR	S		0,08		0,08	0,08
1700000006556974	23-003-032-00276-0005	OLIVAR	S		0,28		0,28	0,28
1700000006964686	23-003-024-00131-0012	OLIVAR	S		1,60		1,60	1,60
1700000006964687	23-003-024-00131-0013	OLIVAR	S		0,44		0,44	0,44
1700000006964688	23-003-024-00131-0016	OLIVAR	S		0,31		0,31	0,31
1700000006964690	23-003-024-00132-0005	OLIVAR	S		0,01		0,01	0,01
1700000006964691	23-003-024-00131-0011	OLIVAR	S		0,07		0,07	0,07

(1) Con incidencias que retienen pago o deniegan el expediente.  
 (2) Se calcula sobre superficie declarada admisible.  
 (3) Aplicación del artículo 16 bis del RD 147/2023.

Puede verificar la integridad de una copia de este documento mediante la lectura del código QR adjunto o mediante el acceso a la dirección <a href="https://ws050.juntadeandalucia.es/verificarFirma">https://ws050.juntadeandalucia.es/verificarFirma</a> indicando el código de VERIFICACIÓN					
FIRMADO POR	RAQUEL MARIA ESPIN CRESPO		FECHA		26/06/2024
VERIFICACIÓN	Pk2jmMQ72K8YCCE9EQ8LU85ENJJ6M		PÁGINA		8013/8857



**INCIDENCIAS**

**INCIDENCIA DESCRIPCIÓN**

242 Recinto pendiente de acreditación de titularidad.  
Recinto:23-003-028-00246-00002 Cultivo:101010 OLIVAR-PICUAL Secano  
Recinto:23-003-032-00277-00001 Cultivo:101010 OLIVAR-PICUAL Secano

(1) Con incidencias que retienen pago o deniegan el expediente.  
(2) Se calcula sobre superficie declarada admisible.  
(3) Aplicación del artículo 16 bis del RD 147/2023.

Puede verificar la integridad de una copia de este documento mediante la lectura del código QR adjunto o mediante el acceso a la dirección <https://ws050.juntadeandalucia.es/verificarFirma> indicando el código de VERIFICACIÓN

FIRMADO POR	RAQUEL MARIA ESPIN CRESPO	FECHA	26/06/2024
VERIFICACIÓN	Pk2jmMQ72K8YCCE9EQ8LU85ENJJ6M	PÁGINA	8014/8857



**APELLIDOS Y NOMBRE / RAZÓN SOCIAL**

TORRES EGUILAZ MARIA DEL CORO

**NIF**

\*\*\*\*4496\*

**EXPEDIENTE**

1184685

**RESOLUCIÓN**

CONCESIÓN DE LA AYUDA

**DATOS DE MANTENIMIENTO UNIDADES****GRUPO DE PAGO**

ZONAS DE LIMITACIONES NATURALES

**Sup. Dec.  
Admisible**

256,64

**Sup.  
Resuelta**

256,64

**Sobredecl.**

0,00

**% Sobredecl.**

0,00

**RESUMEN DE PAGOS**

	<b>IMPORTE ( Euros )</b>			
	<b>RESUELTO</b>	<b>FEADER</b>	<b>MAPA</b>	<b>CAPADR</b>
Pago realizado	1.080,27	918,23	105,97	56,07
A pagar	106,71	90,70	10,47	5,54
<b>TOTAL</b>	<b>1.186,98</b>	<b>1.008,93</b>	<b>116,44</b>	<b>61,61</b>

**APLICACIÓN DE REDUCCIONES Y PENALIZACIONES (%)**

<b>Criterios de subvencionabilidad (1)</b>	<b>Presentación tardía</b>	<b>Omisión declaración</b>	<b>Condicionalidad</b>
0,00	0,00	0,00	0,00

**IMPORTE ( Euros )**

Calculado(2)	Reducción	Penalización	Reducción Penalización (3)	Penalización adicional	Resuelto	FEADER	MAPA	CAPADR
1.186,98 €	0,00 €	0,00 €	0,00 €	0,00 €	1.186,98 €	1.008,93 €	116,44 €	61,61 €
<b>Importe Unitario:</b>	<b>54,00 €</b>	<b>Nuevo Importe Unitario:</b>	<b>4,63 €</b>					

(1) Con incidencias que retienen pago o deniegan el expediente.  
(2) Se calcula sobre superficie declarada admisible.  
(3) Aplicación del artículo 16 bis del RD 147/2023.

Puede verificar la integridad de una copia de este documento mediante la lectura del código QR adjunto o mediante el acceso a la dirección <https://ws050.juntadeandalucia.es/verificarFirma> indicando el código de VERIFICACIÓN

FIRMADO POR	RAQUEL MARIA ESPIN CRESPO	FECHA	26/06/2024	
VERIFICACIÓN	Pk2jmMQ72K8YCCE9EQ8LU85ENJJJ6M	PÁGINA	8015/8857	



**RECINTOS PROPUESTOS**

REF.	REFERENCIA SIGPAC	CULTIVO	S/R	USO SIGPAC	Sup. Dec. admisible	Sup. Campo	Sup. Determ.	Sup. Resuelta
-1390209	23-003-033-00022-0007	OLIVAR	S		0,02		0,02	0,02
-1325721	23-003-033-00016-0002	OLIVAR	S		0,02		0,02	0,02
-1325561	23-003-036-00268-0002	OLIVAR	S		0,04		0,04	0,04
-1308692	23-003-036-00291-0006	OLIVAR	R		0,04		0,04	0,04
-1308689	23-003-036-00267-0003	OLIVAR	R		0,01		0,01	0,01
-1308688	23-003-036-00267-0002	OLIVAR	R		0,02		0,02	0,02
-1308687	23-003-036-00257-0005	OLIVAR	R		0,03		0,03	0,03
-1308683	23-003-036-00177-0002	OLIVAR	S		0,15		0,15	0,15
-1308678	23-003-036-00174-0006	OLIVAR	S		0,09		0,09	0,09
-1308677	23-003-036-00174-0004	OLIVAR	S		0,48		0,48	0,48
-1308676	23-003-036-00174-0002	OLIVAR	S		0,05		0,05	0,05
-1308675	23-003-036-00174-0001	OLIVAR	R		5,50		5,50	5,50
-1308669	23-003-033-09003-0001	OLIVAR	S		0,04		0,04	0,04
-1308668	23-003-033-00025-0002	OLIVAR	R		0,07		0,07	0,07
-1308667	23-003-033-00023-0001	OLIVAR	R		0,02		0,02	0,02
-1308666	23-003-033-00023-0001	OLIVAR	R		0,01		0,01	0,01
-1308665	23-003-033-00022-0002	OLIVAR	S		0,14		0,14	0,14
-1308664	23-003-033-00022-0001	OLIVAR	R		10,29		10,29	10,29
-1308661	23-003-033-00012-0003	OLIVAR	R		0,01		0,01	0,01
-1308659	23-003-033-00011-0002	OLIVAR	R		0,02		0,02	0,02
-750855	23-003-033-09015-0001	OLIVAR	S		0,02		0,02	0,02
-525564	23-003-036-00269-0005	OLIVAR	R		0,04		0,04	0,04
-525562	23-003-034-00002-0001	OLIVAR	R		0,04		0,04	0,04
-525560	23-003-033-09004-0002	OLIVAR	R		0,22		0,22	0,00
1700000004910025	14-007-044-00009-0001	OLIVAR	R		13,79		13,79	13,79
1700000004910027	23-003-033-00031-0003	OLIVAR	R		28,12		28,12	28,12
1700000004910028	23-003-035-00546-0001	OLIVAR	R		10,06		10,06	10,06
1700000004910029	23-003-035-00557-0003	OLIVAR	R		11,76		11,76	11,76
1700000004910030	23-003-035-00776-0003	OLIVAR	R		13,36		13,36	13,36
1700000004910033	23-003-033-09001-0001	OLIVAR	S		0,03		0,03	0,03
1700000004910034	23-003-034-00001-0001	OLIVAR	R		0,21		0,21	0,21
1700000004910036	23-003-033-00114-0001	OLIVAR	R		9,95		9,95	9,95
1700000004910037	23-003-034-00014-0002	OLIVAR	R		80,51		80,51	80,51
1700000004910039	23-003-034-00011-0001	OLIVAR	R		0,44		0,44	0,44
1700000004910040	23-003-035-00546-0002	OLIVAR	R		0,02		0,02	0,02
1700000004910041	23-003-035-00558-0002	OLIVAR	R		5,01		5,01	5,01
1700000004910042	23-003-035-00560-0001	OLIVAR	R		3,09		3,09	3,09
1700000004910048	23-003-036-00180-0004	OLIVAR	R		0,01		0,01	0,01
1700000004910049	23-003-036-00182-0001	OLIVAR	R		2,22		2,22	2,22
1700000004910050	23-003-036-00194-0002	OLIVAR	R		0,01		0,01	0,01
1700000004910051	23-003-036-00177-0001	OLIVAR	R		6,03		6,03	6,03
1700000004910052	14-007-046-00002-0001	OLIVAR	R		2,99		2,99	2,99
1700000004910053	23-003-036-00281-0001	OLIVAR	R		0,52		0,52	0,52
1700000004910055	14-007-046-09001-0003	OLIVAR	S		0,05		0,05	0,05
1700000004910056	23-003-036-00268-0004	OLIVAR	R		10,32		10,32	10,32
1700000004910057	14-007-046-00008-0005	OLIVAR	R		12,68		12,68	12,68
1700000004910058	23-003-027-00243-0001	OLIVAR	S		1,20		1,20	1,20
1700000004910059	23-003-022-00014-0002	OLIVAR	S		1,03		1,03	1,03
1700000004910060	23-003-033-00006-0001	OLIVAR	R		0,26		0,26	0,26
1700000004910061	23-003-033-00005-0002	OLIVAR	R		9,44		9,44	9,44
1700000004910063	23-003-033-00007-0002	OLIVAR	R		0,28		0,28	0,28
1700000004910064	14-007-044-00009-0002	OLIVAR	R		16,10		16,10	16,10

(1) Con incidencias que retienen pago o deniegan el expediente.  
 (2) Se calcula sobre superficie declarada admisible.  
 (3) Aplicación del artículo 16 bis del RD 147/2023.

Puede verificar la integridad de una copia de este documento mediante la lectura del código QR adjunto o mediante el acceso a la dirección <a href="https://ws050.juntadeandalucia.es/verificarFirma">https://ws050.juntadeandalucia.es/verificarFirma</a> indicando el código de VERIFICACIÓN					
FIRMADO POR	RAQUEL MARIA ESPIN CRESPO		FECHA		26/06/2024
VERIFICACIÓN	Pk2jmMQ72K8YCCE9EQ8LU85ENJJ6M		PÁGINA		8016/8857



**INCIDENCIAS**

**INCIDENCIA DESCRIPCIÓN**

242 Recinto pendiente de acreditación de titularidad.  
Recinto:23-003-033-09004-00002 Cultivo:101010 OLIVAR-PICUAL Regadío

(1) Con incidencias que retienen pago o deniegan el expediente.  
(2) Se calcula sobre superficie declarada admisible.  
(3) Aplicación del artículo 16 bis del RD 147/2023.

Puede verificar la integridad de una copia de este documento mediante la lectura del código QR adjunto o mediante el acceso a la dirección <https://ws050.juntadeandalucia.es/verificarFirma> indicando el código de VERIFICACIÓN

FIRMADO POR	RAQUEL MARIA ESPIN CRESCO	FECHA	26/06/2024
VERIFICACIÓN	Pk2jmMQ72K8YCCE9EQ8LU85ENJJ6M	PÁGINA	8017/8857



**APELLIDOS Y NOMBRE / RAZÓN SOCIAL**

TORRES ESTEPA MARIA JOSEFA

**NIF**

\*\*\*\*2308\*

**EXPEDIENTE**

1251697

**RESOLUCIÓN**

CONCESIÓN DE LA AYUDA

**DATOS DE MANTENIMIENTO UNIDADES**

<b>GRUPO DE PAGO</b>	<b>Sup. Dec. Admisible</b>	<b>Sup. Resuelta</b>	<b>Sobredecl.</b>	<b>% Sobredecl.</b>
ZONAS DE LIMITACIONES NATURALES	10,04	10,04	0,00	0,00

**RESUMEN DE PAGOS**

	<b>IMPORTE ( Euros )</b>			
	<b>RESUELTO</b>	<b>FEADER</b>	<b>MAPA</b>	<b>CAPADR</b>
Pago realizado	493,42	419,41	48,41	25,60
A pagar	48,74	41,43	4,78	2,53
<b>TOTAL</b>	<b>542,16</b>	<b>460,84</b>	<b>53,19</b>	<b>28,13</b>

**APLICACIÓN DE REDUCCIONES Y PENALIZACIONES (%)**

<b>Criterios de subvencionabilidad (1)</b>	<b>Presentación tardía</b>	<b>Omisión declaración</b>	<b>Condicionalidad</b>
0,00	0,00	0,00	0,00

**IMPORTE ( Euros )**

Calculado(2)	Reducción	Penalización	Reducción Penalización (3)	Penalización adicional	Resuelto	FEADER	MAPA	CAPADR
542,16 €	0,00 €	0,00 €	0,00 €	0,00 €	542,16 €	460,84 €	53,19 €	28,13 €
Importe Unitario:	54,00 €	Nuevo Importe Unitario:	54,00 €					

**RECINTOS PROPUESTOS**

<b>REF.</b>	<b>REFERENCIA SIGPAC</b>	<b>CULTIVO</b>	<b>S/R</b>	<b>USO SIGPAC</b>	<b>Sup. Dec. admisible</b>	<b>Sup. Campo</b>	<b>Sup. Determ.</b>	<b>Sup. Resuelta</b>
5068649	23-003-040-00025-0002	OLIVAR	S		3,33		3,33	3,33
1700000004877569	23-003-040-00017-0001	OLIVAR	S		0,02		0,02	0,02
1700000004877570	23-003-040-00023-0001	OLIVAR	S		1,25		1,25	1,25
1700000004877572	23-003-040-00199-0001	OLIVAR	S		0,01		0,01	0,01
1700000004877573	23-003-040-00201-0001	OLIVAR	S		0,95		0,95	0,95
1700000004877574	23-003-040-00094-0001	OLIVAR	S		0,04		0,04	0,04
1700000004877577	23-003-040-00037-0001	OLIVAR	S		0,45		0,45	0,45
1700000004878066	23-060-051-00002-0001	OLIVAR	S		2,46		2,46	2,46
1700000004878067	23-060-002-00250-0001	OLIVAR	S		0,60		0,60	0,60
1700000004878068	23-060-002-00251-0001	OLIVAR	S		0,23		0,23	0,23
1700000005470006	23-060-002-00042-0002	OLIVAR	S		0,01		0,01	0,01
1700000005470012	23-060-002-00039-0001	OLIVAR	S		0,69		0,69	0,69

(1) Con incidencias que retienen pago o deniegan el expediente.  
(2) Se calcula sobre superficie declarada admisible.  
(3) Aplicación del artículo 16 bis del RD 147/2023.

Puede verificar la integridad de una copia de este documento mediante la lectura del código QR adjunto o mediante el acceso a la dirección <https://ws050.juntadeandalucia.es/verificarFirma> indicando el código de VERIFICACIÓN

FIRMADO POR	RAQUEL MARIA ESPIN CRESPO	FECHA	26/06/2024
VERIFICACIÓN	Pk2jmMQ72K8YCCE9EQ8LU85ENJJ6M	PÁGINA	8018/8857





**APELLIDOS Y NOMBRE / RAZÓN SOCIAL**

TORRES HURTADO JOAQUIN

**NIF**

\*\*\*0992\*

**EXPEDIENTE**

1254302

**RESOLUCIÓN**

CONCESIÓN DE LA AYUDA

**DATOS DE MANTENIMIENTO UNIDADES**

<b>GRUPO DE PAGO</b>	<b>Sup. Dec. Admisible</b>	<b>Sup. Resuelta</b>	<b>Sobredecl.</b>	<b>% Sobredecl.</b>
ZONAS DE LIMITACIONES NATURALES	37,53	37,53	0,00	0,00

**RESUMEN DE PAGOS**

	<b>IMPORTE ( Euros )</b>			
	<b>RESUELTO</b>	<b>FEADER</b>	<b>MAPA</b>	<b>CAPADR</b>
Pago realizado	1.081,20	919,02	106,06	56,12
A pagar	106,80	90,78	10,48	5,54
<b>TOTAL</b>	<b>1.188,00</b>	<b>1.009,80</b>	<b>116,54</b>	<b>61,66</b>

**APLICACIÓN DE REDUCCIONES Y PENALIZACIONES (%)**

<b>Criterios de subvencionabilidad (1)</b>	<b>Presentación tardía</b>	<b>Omisión declaración</b>	<b>Condicionalidad</b>
0,00	0,00	0,00	0,00

**IMPORTE ( Euros )**

Calculado(2)	Reducción	Penalización	Reducción Penalización (3)	Penalización adicional	Resuelto	FEADER	MAPA	CAPADR
1.188,00 €	0,00 €	0,00 €	0,00 €	0,00 €	1.188,00 €	1.009,80 €	116,54 €	61,66 €
Importe Unitario:	54,00 €	Nuevo Importe Unitario:	31,65 €					

**RECINTOS PROPUESTOS**

<b>REF.</b>	<b>REFERENCIA SIGPAC</b>	<b>CULTIVO</b>	<b>S/R</b>	<b>USO SIGPAC</b>	<b>Sup. Dec. admisible</b>	<b>Sup. Campo</b>	<b>Sup. Determ.</b>	<b>Sup. Resuelta</b>
-1319235	23-055-020-00038-0005	OLIVAR	R		0,63		0,63	0,63
-1319204	23-055-021-09051-0002	OLIVAR	R		0,03		0,03	0,03
-1319203	23-055-021-00356-0011	OLIVAR	R		0,11		0,11	0,11
-1319200	23-055-021-00355-0001	OLIVAR	R		3,94		3,94	3,94
-1319197	23-055-021-00353-0012	OLIVAR	R		0,27		0,27	0,27
-1319196	23-055-021-00353-0011	OLIVAR	R		0,77		0,77	0,77
-1319195	23-055-021-00353-0008	OLIVAR	R		0,68		0,68	0,68
4803871	23-055-020-00086-0001	OLIVAR	R		2,34		2,34	2,34
4803873	23-055-021-00084-0009	OLIVAR	R		3,75		3,75	3,75
4803875	23-055-021-00277-0003	OLIVAR	R		2,40		2,40	2,40
4803877	23-055-020-00038-0004	OLIVAR	R		18,27		18,27	18,27
4803878	23-055-020-00084-0002	OLIVAR	R		1,94		1,94	1,94
4803879	23-055-020-00082-0001	OLIVAR	R		2,40		2,40	2,40

(1) Con incidencias que retienen pago o deniegan el expediente.

(2) Se calcula sobre superficie declarada admisible.

(3) Aplicación del artículo 16 bis del RD 147/2023.

Puede verificar la integridad de una copia de este documento mediante la lectura del código QR adjunto o mediante el acceso a la dirección <https://ws050.juntadeandalucia.es/verificarFirma> indicando el código de VERIFICACIÓN

FIRMADO POR	RAQUEL MARIA ESPIN CRESPO	FECHA	26/06/2024
VERIFICACIÓN	Pk2jmMQ72K8YCCE9EQ8LU85ENJJ6M	PÁGINA	8019/8857





**INCIDENCIAS**

**INCIDENCIA DESCRIPCIÓN**

- 452 Actividad agraria declarada en un recinto no compatible con el uso PA, PR o PS asignado en SIGPAC para ese recinto.  
 Recinto:23-055-021-00084-00014 Cultivo:62000 PASTOS PERMANENTES DE 5 O MAS AÑOS-SIN VARIEDAD Secano USO ASIGNADO EN SIGPAC:PR  
 Recinto:23-055-021-00353-00014 Cultivo:62000 PASTOS PERMANENTES DE 5 O MAS AÑOS-SIN VARIEDAD Secano USO ASIGNADO EN SIGPAC:PR  
 Recinto:23-055-021-00353-00015 Cultivo:62000 PASTOS PERMANENTES DE 5 O MAS AÑOS-SIN VARIEDAD Secano USO ASIGNADO EN SIGPAC:PR  
 Recinto:23-055-021-00355-00002 Cultivo:62000 PASTOS PERMANENTES DE 5 O MAS AÑOS-SIN VARIEDAD Secano USO ASIGNADO EN SIGPAC:PR  
 Recinto:23-055-021-00355-00012 Cultivo:62000 PASTOS PERMANENTES DE 5 O MAS AÑOS-SIN VARIEDAD Secano USO ASIGNADO EN SIGPAC:PR  
 Recinto:23-055-021-09051-00012 Cultivo:62000 PASTOS PERMANENTES DE 5 O MAS AÑOS-SIN VARIEDAD Secano USO ASIGNADO EN SIGPAC:PR
  
- 86119 Carga ganadera NO cumple con el valor mínimo de 0,2 UGM/ha.  
 Recinto:23-055-021-00084-00014 Cultivo:62000 PASTOS PERMANENTES DE 5 O MAS AÑOS-SIN VARIEDAD Secano Carga Ganadera:0  
 Recinto:23-055-021-00353-00014 Cultivo:62000 PASTOS PERMANENTES DE 5 O MAS AÑOS-SIN VARIEDAD Secano Carga Ganadera:0  
 Recinto:23-055-021-00353-00015 Cultivo:62000 PASTOS PERMANENTES DE 5 O MAS AÑOS-SIN VARIEDAD Secano Carga Ganadera:0  
 Recinto:23-055-021-00355-00002 Cultivo:62000 PASTOS PERMANENTES DE 5 O MAS AÑOS-SIN VARIEDAD Secano Carga Ganadera:0  
 Recinto:23-055-021-00355-00012 Cultivo:62000 PASTOS PERMANENTES DE 5 O MAS AÑOS-SIN VARIEDAD Secano Carga Ganadera:0  
 Recinto:23-055-021-09051-00012 Cultivo:62000 PASTOS PERMANENTES DE 5 O MAS AÑOS-SIN VARIEDAD Secano Carga Ganadera:0
  
- 86121 Recinto superficie forrajera que no realiza la actividad de producción de pastoreo.  
 Recinto:23-055-021-00084-00014 Cultivo:62000 PASTOS PERMANENTES DE 5 O MAS AÑOS-SIN VARIEDAD Secano Actividad Agraria del recinto:2  
 Recinto:23-055-021-00353-00014 Cultivo:62000 PASTOS PERMANENTES DE 5 O MAS AÑOS-SIN VARIEDAD Secano Actividad Agraria del recinto:2  
 Recinto:23-055-021-00353-00015 Cultivo:62000 PASTOS PERMANENTES DE 5 O MAS AÑOS-SIN VARIEDAD Secano Actividad Agraria del recinto:2  
 Recinto:23-055-021-00355-00002 Cultivo:62000 PASTOS PERMANENTES DE 5 O MAS AÑOS-SIN VARIEDAD Secano Actividad Agraria del recinto:2  
 Recinto:23-055-021-00355-00012 Cultivo:62000 PASTOS PERMANENTES DE 5 O MAS AÑOS-SIN VARIEDAD Secano Actividad Agraria del recinto:2  
 Recinto:23-055-021-09051-00012 Cultivo:62000 PASTOS PERMANENTES DE 5 O MAS AÑOS-SIN VARIEDAD Secano Actividad Agraria del recinto:2
  
- 86122 Recinto superficie forrajera que realiza la actividad de producción de pastoreo y no declara el o los códigos del Registro de Explotaciones Ganaderas de Andalucía, REGA.  
 Recinto:23-055-021-00084-00014 Cultivo:62000 PASTOS PERMANENTES DE 5 O MAS AÑOS-SIN VARIEDAD Secano  
 Recinto:23-055-021-00353-00014 Cultivo:62000 PASTOS PERMANENTES DE 5 O MAS AÑOS-SIN VARIEDAD Secano  
 Recinto:23-055-021-00353-00015 Cultivo:62000 PASTOS PERMANENTES DE 5 O MAS AÑOS-SIN VARIEDAD Secano  
 Recinto:23-055-021-00355-00002 Cultivo:62000 PASTOS PERMANENTES DE 5 O MAS AÑOS-SIN VARIEDAD Secano  
 Recinto:23-055-021-00355-00012 Cultivo:62000 PASTOS PERMANENTES DE 5 O MAS AÑOS-SIN VARIEDAD Secano  
 Recinto:23-055-021-09051-00012 Cultivo:62000 PASTOS PERMANENTES DE 5 O MAS AÑOS-SIN VARIEDAD Secano
  
- 86124 Recinto de forrajera para Cálculo de Carga Ganadera que No pertenece a Explotación.  
 Recinto:23-055-021-00084-00014 Cultivo:62000 PASTOS PERMANENTES DE 5 O MAS AÑOS-SIN VARIEDAD Secano  
 Recinto:23-055-021-00353-00014 Cultivo:62000 PASTOS PERMANENTES DE 5 O MAS AÑOS-SIN VARIEDAD Secano  
 Recinto:23-055-021-00353-00015 Cultivo:62000 PASTOS PERMANENTES DE 5 O MAS AÑOS-SIN VARIEDAD Secano  
 Recinto:23-055-021-00355-00002 Cultivo:62000 PASTOS PERMANENTES DE 5 O MAS AÑOS-SIN VARIEDAD Secano  
 Recinto:23-055-021-00355-00012 Cultivo:62000 PASTOS PERMANENTES DE 5 O MAS AÑOS-SIN VARIEDAD Secano  
 Recinto:23-055-021-09051-00012 Cultivo:62000 PASTOS PERMANENTES DE 5 O MAS AÑOS-SIN VARIEDAD Secano

**Datos considerados para el Cálculo de la Carga Ganadera del expediente**

Superficie determinada para Cálculo Carga Ganadera: 0,00 ha  
 Carga Ganadera del Expediente: 0,00 ugm/ha

(1) Con incidencias que retienen pago o deniegan el expediente.  
 (2) Se calcula sobre superficie declarada admisible.  
 (3) Aplicación del artículo 16 bis del RD 147/2023.

Puede verificar la integridad de una copia de este documento mediante la lectura del código QR adjunto o mediante el acceso a la dirección <a href="https://ws050.juntadeandalucia.es/verificarFirma">https://ws050.juntadeandalucia.es/verificarFirma</a> indicando el código de VERIFICACIÓN					
FIRMADO POR	RAQUEL MARIA ESPIN CRESPO		FECHA		26/06/2024
VERIFICACIÓN	Pk2jmMQ72K8YCCE9EQ8LU85ENJJ6M		PÁGINA		8020/8857



**Incidencias de carga ganadera**

**INCIDENCIA DESCRIPCIÓN**

- 452 Actividad agraria declarada en un recinto no compatible con el uso PA, PR o PS asignado en SIGPAC para ese recinto.  
 Recinto:23-055-021-09051-00012 Cultivo:62000 PASTOS PERMANENTES DE 5 O MAS AÑOS-SIN VARIEDAD Secano USO ASIGNADO EN SIGPAC:PR  
 Recinto:23-055-021-00355-00012 Cultivo:62000 PASTOS PERMANENTES DE 5 O MAS AÑOS-SIN VARIEDAD Secano USO ASIGNADO EN SIGPAC:PR  
 Recinto:23-055-021-00353-00015 Cultivo:62000 PASTOS PERMANENTES DE 5 O MAS AÑOS-SIN VARIEDAD Secano USO ASIGNADO EN SIGPAC:PR  
 Recinto:23-055-021-00353-00014 Cultivo:62000 PASTOS PERMANENTES DE 5 O MAS AÑOS-SIN VARIEDAD Secano USO ASIGNADO EN SIGPAC:PR  
 Recinto:23-055-021-00084-00014 Cultivo:62000 PASTOS PERMANENTES DE 5 O MAS AÑOS-SIN VARIEDAD Secano USO ASIGNADO EN SIGPAC:PR
- 86122 Recinto superficie forrajera que realiza la actividad de producción de pastoreo y no declara el o los códigos del Registro de Explotaciones Ganaderas de Andalucía, REGA.  
 Recinto:23-055-021-09051-00012 Cultivo:62000 PASTOS PERMANENTES DE 5 O MAS AÑOS-SIN VARIEDAD Secano  
 Recinto:23-055-021-00355-00012 Cultivo:62000 PASTOS PERMANENTES DE 5 O MAS AÑOS-SIN VARIEDAD Secano  
 Recinto:23-055-021-00355-00002 Cultivo:62000 PASTOS PERMANENTES DE 5 O MAS AÑOS-SIN VARIEDAD Secano  
 Recinto:23-055-021-00353-00015 Cultivo:62000 PASTOS PERMANENTES DE 5 O MAS AÑOS-SIN VARIEDAD Secano  
 Recinto:23-055-021-00353-00014 Cultivo:62000 PASTOS PERMANENTES DE 5 O MAS AÑOS-SIN VARIEDAD Secano  
 Recinto:23-055-021-00084-00014 Cultivo:62000 PASTOS PERMANENTES DE 5 O MAS AÑOS-SIN VARIEDAD Secano
- 86124 Recinto de forrajera para Cálculo de Carga Ganadera que No pertenece a Explotación.  
 Recinto:23-055-021-09051-00012 Cultivo:62000 PASTOS PERMANENTES DE 5 O MAS AÑOS-SIN VARIEDAD Secano  
 Recinto:23-055-021-00355-00012 Cultivo:62000 PASTOS PERMANENTES DE 5 O MAS AÑOS-SIN VARIEDAD Secano  
 Recinto:23-055-021-00355-00002 Cultivo:62000 PASTOS PERMANENTES DE 5 O MAS AÑOS-SIN VARIEDAD Secano  
 Recinto:23-055-021-00353-00015 Cultivo:62000 PASTOS PERMANENTES DE 5 O MAS AÑOS-SIN VARIEDAD Secano  
 Recinto:23-055-021-00353-00014 Cultivo:62000 PASTOS PERMANENTES DE 5 O MAS AÑOS-SIN VARIEDAD Secano  
 Recinto:23-055-021-00084-00014 Cultivo:62000 PASTOS PERMANENTES DE 5 O MAS AÑOS-SIN VARIEDAD Secano
- 86128 Recinto de Forrajeras que no ha contabilizado para Carga Ganadera por no tener una explotación válida para el cálculo de la Carga Ganadera  
 Recinto:23-055-021-09051-00012 Cultivo:62 PASTOS PERMANENTES DE 5 O MAS AÑOS-  
 Recinto:23-055-021-00355-00012 Cultivo:62 PASTOS PERMANENTES DE 5 O MAS AÑOS-  
 Recinto:23-055-021-00355-00002 Cultivo:62 PASTOS PERMANENTES DE 5 O MAS AÑOS-  
 Recinto:23-055-021-00353-00015 Cultivo:62 PASTOS PERMANENTES DE 5 O MAS AÑOS-  
 Recinto:23-055-021-00353-00014 Cultivo:62 PASTOS PERMANENTES DE 5 O MAS AÑOS-  
 Recinto:23-055-021-00084-00014 Cultivo:62 PASTOS PERMANENTES DE 5 O MAS AÑOS-
- 86132 Recinto superficie forrajera que no realiza la actividad de producción de pastoreo.  
 Recinto:23-055-021-09051-00012 Cultivo:62000 PASTOS PERMANENTES DE 5 O MAS AÑOS-SIN VARIEDAD Secano  
 Recinto:23-055-021-00355-00012 Cultivo:62000 PASTOS PERMANENTES DE 5 O MAS AÑOS-SIN VARIEDAD Secano  
 Recinto:23-055-021-00355-00002 Cultivo:62000 PASTOS PERMANENTES DE 5 O MAS AÑOS-SIN VARIEDAD Secano  
 Recinto:23-055-021-00353-00015 Cultivo:62000 PASTOS PERMANENTES DE 5 O MAS AÑOS-SIN VARIEDAD Secano  
 Recinto:23-055-021-00353-00014 Cultivo:62000 PASTOS PERMANENTES DE 5 O MAS AÑOS-SIN VARIEDAD Secano  
 Recinto:23-055-021-00084-00014 Cultivo:62000 PASTOS PERMANENTES DE 5 O MAS AÑOS-SIN VARIEDAD Secano

(1) Con incidencias que retienen pago o deniegan el expediente.  
 (2) Se calcula sobre superficie declarada admisible.  
 (3) Aplicación del artículo 16 bis del RD 147/2023.

Puede verificar la integridad de una copia de este documento mediante la lectura del código QR adjunto o mediante el acceso a la dirección <a href="https://ws050.juntadeandalucia.es/verificarFirma">https://ws050.juntadeandalucia.es/verificarFirma</a> indicando el código de VERIFICACIÓN				
FIRMADO POR	RAQUEL MARIA ESPIN CRESPO	FECHA	26/06/2024	
VERIFICACIÓN	Pk2jmMQ72K8YCC9EQ8LU85ENJJ6M	PÁGINA	8021/8857	

**APELLIDOS Y NOMBRE / RAZÓN SOCIAL**

TORRES LUJANO MARIA JESUS

**NIF**

\*\*\*9358\*

**EXPEDIENTE**

1031638

**RESOLUCIÓN**

CONCESIÓN DE LA AYUDA

**DATOS DE MANTENIMIENTO UNIDADES****GRUPO DE PAGO**

ZONAS DE LIMITACIONES NATURALES

**Sup. Dec.  
Admisible**

2,14

**Sup.  
Resuelta**

2,14

**Sobredecl.**

0,00

**% Sobredecl.**

0,00

**RESUMEN DE PAGOS**

	<b>IMPORTE ( Euros )</b>			
	<b>RESUELTO</b>	<b>FEADER</b>	<b>MAPA</b>	<b>CAPADR</b>
Pago realizado	105,17	89,40	10,32	5,45
A pagar	10,39	8,83	1,02	0,54
<b>TOTAL</b>	<b>115,56</b>	<b>98,23</b>	<b>11,34</b>	<b>5,99</b>

**APLICACIÓN DE REDUCCIONES Y PENALIZACIONES (%)**

<b>Criterios de subvencionabilidad (1)</b>	<b>Presentación tardía</b>	<b>Omisión declaración</b>	<b>Condicionabilidad</b>
0,00	0,00	0,00	0,00

**IMPORTE ( Euros )**

Calculado(2)	Reducción	Penalización	Reducción Penalización (3)	Penalización adicional	Resuelto	FEADER	MAPA	CAPADR
115,56 €	0,00 €	0,00 €	0,00 €	0,00 €	115,56 €	98,23 €	11,34 €	5,99 €
Importe Unitario:	54,00 €	Nuevo Importe Unitario:	54,00 €					

**RECINTOS PROPUESTOS**

<b>REF.</b>	<b>REFERENCIA SIGPAC</b>	<b>CULTIVO</b>	<b>S/R</b>	<b>USO SIGPAC</b>	<b>Sup. Dec. admisible</b>	<b>Sup. Campo</b>	<b>Sup. Determ.</b>	<b>Sup. Resuelta</b>
170000002271576	23-060-028-00186-0002	OLIVAR	S		0,04		0,04	0,04
170000002271577	23-060-028-00187-0002	OLIVAR	S		0,37		0,37	0,37
170000002271578	23-060-028-00187-0003	OLIVAR	S		0,11		0,11	0,11
170000005131740	23-060-073-00300-0001	OLIVAR	S		1,62		1,62	1,62

(1) Con incidencias que retienen pago o deniegan el expediente.

(2) Se calcula sobre superficie declarada admisible.

(3) Aplicación del artículo 16 bis del RD 147/2023.

Puede verificar la integridad de una copia de este documento mediante la lectura del código QR adjunto o mediante el acceso a la dirección <https://ws050.juntadeandalucia.es/verificarFirma> indicando el código de VERIFICACIÓN

FIRMADO POR	RAQUEL MARIA ESPIN CRESPO	FECHA	26/06/2024
VERIFICACIÓN	Pk2jmMQ72K8YCCE9EQ8LU85ENJJ6M	PÁGINA	8022/8857



**APELLIDOS Y NOMBRE / RAZÓN SOCIAL**

TORRES MOLINA FREDESLINDA

**NIF**

\*\*\*\*6857\*

**EXPEDIENTE**

1102303

**RESOLUCIÓN**

CONCESIÓN DE LA AYUDA

**DATOS DE MANTENIMIENTO UNIDADES****GRUPO DE PAGO**

ZONAS DE LIMITACIONES NATURALES

**Sup. Dec.  
Admisible**

8,03

**Sup.  
Resuelta**

8,03

**Sobredecl.**

0,00

**% Sobredecl.**

0,00

**RESUMEN DE PAGOS**

	<b>IMPORTE ( Euros )</b>			
	<b>RESUELTO</b>	<b>FEADER</b>	<b>MAPA</b>	<b>CAPADR</b>
Pago realizado	394,64	335,44	38,72	20,48
A pagar	38,98	33,13	3,82	2,03
<b>TOTAL</b>	<b>433,62</b>	<b>368,57</b>	<b>42,54</b>	<b>22,51</b>

**APLICACIÓN DE REDUCCIONES Y PENALIZACIONES (%)**

<b>Criterios de subvencionabilidad (1)</b>	<b>Presentación tardía</b>	<b>Omisión declaración</b>	<b>Condicionalidad</b>
0,00	0,00	0,00	0,00

**IMPORTE ( Euros )**

Calculado(2)	Reducción	Penalización	Reducción Penalización (3)	Penalización adicional	Resuelto	FEADER	MAPA	CAPADR
433,62 €	0,00 €	0,00 €	0,00 €	0,00 €	433,62 €	368,58 €	42,54 €	22,50 €
<b>Importe Unitario:</b>	<b>54,00 €</b>	<b>Nuevo Importe Unitario:</b>	<b>54,00 €</b>					

**RECINTOS PROPUESTOS**

<b>REF.</b>	<b>REFERENCIA SIGPAC</b>	<b>CULTIVO</b>	<b>S/R</b>	<b>USO SIGPAC</b>	<b>Sup. Dec. admisible</b>	<b>Sup. Campo</b>	<b>Sup. Determ.</b>	<b>Sup. Resuelta</b>
-501073	23-063-035-00023-0002	OLIVAR	S		1,72		1,72	1,72
1700000005557989	23-008-023-00191-0001	OLIVAR	S		1,72		1,72	1,72
1700000005557990	23-063-015-00126-0005	OLIVAR	S		0,04		0,04	0,04
1700000005557991	23-063-015-00127-0002	OLIVAR	S		0,29		0,29	0,29
1700000005557992	23-063-015-00129-0008	OLIVAR	S		0,04		0,04	0,04
1700000005557993	23-063-015-00219-0003	OLIVAR	S		0,09		0,09	0,09
1700000005557994	23-063-015-00127-0003	OLIVAR	S		0,11		0,11	0,11
1700000005557995	23-063-015-00129-0010	OLIVAR	S		0,10		0,10	0,10
1700000005557996	23-063-015-00219-0002	OLIVAR	S		0,18		0,18	0,18
1700000005557997	23-063-016-00097-0001	OLIVAR	S		1,65		1,65	1,65
1700000005557998	23-063-018-00045-0001	OLIVAR	S		1,02		1,02	1,02
1700000005558000	23-075-004-00019-0004	OLIVAR	S		1,07		1,07	1,07

(1) Con incidencias que retienen pago o deniegan el expediente.

(2) Se calcula sobre superficie declarada admisible.

(3) Aplicación del artículo 16 bis del RD 147/2023.

Puede verificar la integridad de una copia de este documento mediante la lectura del código QR adjunto o mediante el acceso a la dirección <https://ws050.juntadeandalucia.es/verificarFirma> indicando el código de VERIFICACIÓN

FIRMADO POR	RAQUEL MARIA ESPIN CRESPO	FECHA	26/06/2024
VERIFICACIÓN	Pk2jmMQ72K8YCCE9EQ8LU85ENJJ6M	PÁGINA	8023/8857





**APELLIDOS Y NOMBRE / RAZÓN SOCIAL**

TORRES PÉREZ TERESA

**NIF**

\*\*\*3635\*

**EXPEDIENTE**

1205432

**RESOLUCIÓN**

CONCESIÓN DE LA AYUDA

**DATOS DE MANTENIMIENTO UNIDADES**

**GRUPO DE PAGO**

ZONAS DE LIMITACIONES NATURALES

**Sup. Dec. Admisible**

20,30

**Sup. Resuelta**

20,30

**Sobredecl.**

0,00

**% Sobredecl.**

0,00

**RESUMEN DE PAGOS**

	<b><u>IMPORTE ( Euros )</u></b>			
	<b><u>RESUELTO</u></b>	<b><u>FEADER</u></b>	<b><u>MAPA</u></b>	<b><u>CAPADR</u></b>
Pago realizado	942,61	801,22	92,47	48,93
A pagar	93,11	79,14	9,13	4,84
<b>TOTAL</b>	<b>1.035,72</b>	<b>880,36</b>	<b>101,60</b>	<b>53,77</b>

**APLICACIÓN DE REDUCCIONES Y PENALIZACIONES (%)**

<b><u>Criterios de subvencionabilidad (1)</u></b>	<b><u>Presentación tardía</u></b>	<b><u>Omisión declaración</u></b>	<b><u>Condicionabilidad</u></b>
0,00	0,00	0,00	0,00

**IMPORTE ( Euros )**

<b><u>Calculado(2)</u></b>	<b><u>Reducción</u></b>	<b><u>Penalización</u></b>	<b><u>Reducción Penalización (3)</u></b>	<b><u>Penalización adicional</u></b>	<b><u>Resuelto</u></b>	<b><u>FEADER</u></b>	<b><u>MAPA</u></b>	<b><u>CAPADR</u></b>
1.035,72 €	0,00 €	0,00 €	0,00 €	0,00 €	1.035,72 €	880,36 €	101,60 €	53,76 €
<b>Importe Unitario:</b>	<b>54,00 €</b>	<b>Nuevo Importe Unitario:</b>	<b>51,02 €</b>					

(1) Con incidencias que retienen pago o deniegan el expediente.  
 (2) Se calcula sobre superficie declarada admisible.  
 (3) Aplicación del artículo 16 bis del RD 147/2023.

Puede verificar la integridad de una copia de este documento mediante la lectura del código QR adjunto o mediante el acceso a la dirección <a href="https://ws050.juntadeandalucia.es/verificarFirma">https://ws050.juntadeandalucia.es/verificarFirma</a> indicando el código de VERIFICACIÓN				
FIRMADO POR	RAQUEL MARIA ESPIN CRESPO	FECHA	26/06/2024	
VERIFICACIÓN	Pk2jmMQ72K8YCCE9EQ8LU85ENJJJ6M	PÁGINA	8024/8857	



**RECINTOS PROPUESTOS**

REF.	REFERENCIA SIGPAC	CULTIVO	S/R	USO SIGPAC	Sup. Dec. admisible	Sup. Campo	Sup. Determ.	Sup. Resuelta
170000005409889	23-075-005-00071-0001	OLIVAR	S		0,07		0,07	0,07
170000005409890	23-075-027-00499-0001	OLIVAR	R		0,37		0,37	0,37
170000005409891	23-075-027-00498-0002	OLIVAR	R		0,28		0,28	0,28
170000005409892	23-075-012-00184-0001	OLIVAR	R		0,35		0,35	0,35
170000005409893	23-075-029-00085-0001	OLIVAR	R		0,44		0,44	0,44
170000005409894	23-075-027-00164-0001	OLIVAR	S		0,54		0,54	0,54
170000005409895	23-075-027-00130-0001	OLIVAR	S		0,30		0,30	0,30
170000005409896	23-075-027-00359-0001	OLIVAR	R		0,21		0,21	0,21
170000005409897	23-075-027-00278-0002	OLIVAR	S		0,16		0,16	0,16
170000005409898	23-075-012-00182-0002	OLIVAR	S		0,52		0,52	0,52
170000005409899	23-075-012-00184-0002	OLIVAR	S		0,14		0,14	0,14
170000005409900	23-075-015-00505-0001	OLIVAR	S		0,59		0,59	0,59
170000005409901	23-075-012-00012-0001	OLIVAR	S		0,37		0,37	0,37
170000005409902	23-075-012-00182-0003	OLIVAR	S		0,48		0,48	0,48
170000005409903	23-075-019-00394-0001	OLIVAR	S		0,14		0,14	0,14
170000005409904	23-075-012-00003-0001	OLIVAR	S		0,50		0,50	0,50
170000005409906	23-075-019-00385-0001	OLIVAR	S		0,50		0,50	0,50
170000005409907	23-075-012-00002-0001	OLIVAR	S		0,55		0,55	0,55
170000005409908	23-075-012-00001-0001	OLIVAR	S		0,82		0,82	0,82
170000005409909	23-075-022-00057-0001	OLIVAR	S		0,18		0,18	0,18
170000005409910	23-075-022-00058-0001	OLIVAR	S		0,47		0,47	0,47
170000005409911	23-075-017-00007-0002	OLIVAR	R		0,04		0,04	0,04
170000005409912	23-075-018-00245-0001	OLIVAR	S		0,26		0,26	0,26
170000005409913	23-075-018-00119-0003	OLIVAR	S		0,28		0,28	0,28
170000005409914	23-075-008-00001-0001	OLIVAR	R		0,33		0,33	0,33
170000005409915	23-075-008-00013-0001	OLIVAR	R		0,43		0,43	0,43
170000005409916	23-075-008-00291-0001	OLIVAR	S		0,36		0,36	0,36
170000005409917	23-075-023-00107-0001	OLIVAR	S		0,07		0,07	0,07
170000005409918	23-075-011-00134-0001	OLIVAR	S		0,61		0,61	0,61
170000005409919	23-075-023-00007-0001	OLIVAR	S		0,05		0,05	0,05
170000005409920	23-075-015-00603-0001	OLIVAR	S		0,06		0,06	0,06
170000005409921	23-075-015-00604-0003	OLIVAR	S		0,14		0,14	0,14
170000005409922	23-075-015-00605-0002	OLIVAR	S		0,03		0,03	0,03
170000005409923	23-075-016-00174-0001	OLIVAR	S		0,05		0,05	0,05
170000005409924	23-075-016-00191-0001	OLIVAR	S		1,48		1,48	1,48
170000005409925	23-075-017-00006-0001	OLIVAR	S		1,50		1,50	1,50
170000005409926	23-075-017-00261-0002	OLIVAR	S		0,04		0,04	0,04
170000005409927	23-075-019-00333-0002	OLIVAR	S		0,31		0,31	0,31
170000005409929	23-075-019-00310-0002	OLIVAR	S		1,12		1,12	1,12
170000005409930	23-075-019-00271-0001	OLIVAR	S		0,30		0,30	0,30
170000005409931	23-075-019-00202-0001	OLIVAR	S		0,41		0,41	0,41
170000005409932	23-075-018-00282-0001	OLIVAR	S		0,35		0,35	0,35
170000005409933	23-075-027-00101-0001	OLIVAR	S		0,76		0,76	0,76
170000005409934	23-075-023-00106-0002	OLIVAR	S		0,59		0,59	0,59
170000005409936	23-075-027-00123-0001	OLIVAR	S		0,87		0,87	0,87
170000005409939	23-075-029-00155-0001	OLIVAR	S		0,60		0,60	0,60
170000005409941	23-075-019-00369-0001	OLIVAR	S		0,77		0,77	0,77
170000005409942	23-075-019-00334-0001	OLIVAR	S		0,51		0,51	0,51

(1) Con incidencias que retienen pago o deniegan el expediente.  
 (2) Se calcula sobre superficie declarada admisible.  
 (3) Aplicación del artículo 16 bis del RD 147/2023.

Puede verificar la integridad de una copia de este documento mediante la lectura del código QR adjunto o mediante el acceso a la dirección <a href="https://ws050.juntadeandalucia.es/verificarFirma">https://ws050.juntadeandalucia.es/verificarFirma</a> indicando el código de VERIFICACIÓN					
FIRMADO POR	RAQUEL MARIA ESPIN CRESPO		FECHA		26/06/2024
VERIFICACIÓN	Pk2jmMQ72K8YCCE9EQ8LU85ENJJ6M		PÁGINA		8025/8857



**APELLIDOS Y NOMBRE / RAZÓN SOCIAL**

TORRES POZA VICENTE

**NIF**

\*\*\*8063\*

**EXPEDIENTE**

1142320

**RESOLUCIÓN**

CONCESIÓN DE LA AYUDA

**DATOS DE MANTENIMIENTO UNIDADES**

**GRUPO DE PAGO**

ZONAS DE LIMITACIONES NATURALES

**Sup. Dec.  
Admisible**

25,80

**Sup.  
Resuelta**

25,80

**Sobredecl.**

0,00

**% Sobredecl.**

0,00

**RESUMEN DE PAGOS**

	<b><u>IMPORTE ( Euros )</u></b>			
	<b><u>RESUELTO</u></b>	<b><u>FEADER</u></b>	<b><u>MAPA</u></b>	<b><u>CAPADR</u></b>
Pago realizado	964,37	819,72	94,60	50,05
A pagar	222,71	189,30	21,85	11,56
<b>TOTAL</b>	<b>1.187,08</b>	<b>1.009,02</b>	<b>116,45</b>	<b>61,61</b>

**APLICACIÓN DE REDUCCIONES Y PENALIZACIONES (%)**

<b><u>Criterios de subvencionabilidad (1)</u></b>	<b><u>Presentación tardía</u></b>	<b><u>Omisión declaración</u></b>	<b><u>Condicionabilidad</u></b>
0,00	0,00	0,00	0,00

**IMPORTE ( Euros )**

<b><u>Calculado(2)</u></b>	<b><u>Reducción</u></b>	<b><u>Penalización</u></b>	<b><u>Reducción Penalización (3)</u></b>	<b><u>Penalización adicional</u></b>	<b><u>Resuelto</u></b>	<b><u>FEADER</u></b>	<b><u>MAPA</u></b>	<b><u>CAPADR</u></b>
1.187,08 €	0,00 €	0,00 €	0,00 €	0,00 €	1.187,08 €	1.009,02 €	116,45 €	61,61 €
<b>Importe Unitario:</b>	<b>54,00 €</b>	<b>Nuevo Importe Unitario:</b>	<b>46,01 €</b>					

(1) Con incidencias que retienen pago o deniegan el expediente.

(2) Se calcula sobre superficie declarada admisible.

(3) Aplicación del artículo 16 bis del RD 147/2023.

Puede verificar la integridad de una copia de este documento mediante la lectura del código QR adjunto o mediante el acceso a la dirección <a href="https://ws050.juntadeandalucia.es/verificarFirma">https://ws050.juntadeandalucia.es/verificarFirma</a> indicando el código de VERIFICACIÓN					
FIRMADO POR	RAQUEL MARIA ESPIN CRESPO		FECHA		26/06/2024
VERIFICACIÓN	Pk2jmMQ72K8YCCE9EQ8LU85ENJJJ6M		PÁGINA		8026/8857





**RECINTOS PROPUESTOS**

REF.	REFERENCIA SIGPAC	CULTIVO	S/R	USO SIGPAC	Sup._Dec. admisible	Sup. Campo	Sup. Determ.	Sup. Resuelta
-1346054	23-057-008-00123-0003	OLIVAR	R		0,03		0,03	0,03
6868336	23-014-018-00664-0001	OLIVAR	R		0,46		0,46	0,46
6868339	23-057-004-00216-0002	OLIVAR	R		0,06		0,06	0,06
6868340	23-057-004-00227-0003	OLIVAR	R		0,93		0,93	0,93
6868341	23-057-004-00216-0001	OLIVAR	R		0,07		0,07	0,07
6868342	23-057-005-00475-0001	OLIVAR	R		0,61		0,61	0,61
6868343	23-057-004-00229-0002	OLIVAR	R		0,37		0,37	0,37
6868344	23-057-004-00238-0001	OLIVAR	R		1,57		1,57	1,57
1700000006436182	23-014-001-00005-0001	OLIVAR	R		1,72		1,72	1,72
1700000006436183	23-014-018-00419-0001	OLIVAR	R		0,77		0,77	0,77
1700000006436184	23-057-004-00113-0001	OLIVAR	R		1,61		1,61	1,61
1700000006436185	23-014-018-00159-0001	OLIVAR	R		0,73		0,73	0,73
1700000006436186	23-014-018-00369-0001	OLIVAR	R		1,29		1,29	1,29
1700000006436187	23-014-018-00104-0001	OLIVAR	R		1,74		1,74	1,74
1700000006436188	23-014-018-00105-0002	OLIVAR	R		2,87		2,87	2,87
1700000006436190	23-014-018-00158-0001	OLIVAR	R		0,28		0,28	0,28
1700000006436191	23-014-018-00001-0001	OLIVAR	R		0,72		0,72	0,72
1700000006436192	23-014-018-00005-0001	OLIVAR	R		0,08		0,08	0,08
1700000006436194	23-014-017-00006-0001	OLIVAR	R		0,60		0,60	0,60
1700000006436195	23-014-017-00002-0001	OLIVAR	R		0,90		0,90	0,90
1700000006436196	23-057-009-00288-0001	OLIVAR	R		0,52		0,52	0,52
1700000006436199	23-014-017-00001-0001	OLIVAR	R		0,84		0,84	0,84
1700000006436200	23-057-009-00319-0003	OLIVAR	S		0,02		0,02	0,02
1700000006436201	23-014-001-00060-0002	OLIVAR	R		0,80		0,80	0,80
1700000006436202	23-057-008-00113-0002	OLIVAR	R		0,51		0,51	0,51
1700000006436203	23-057-009-00323-0001	OLIVAR	R		3,99		3,99	3,99
1700000006436204	23-057-008-00111-0001	OLIVAR	R		0,28		0,28	0,26
1700000006436205	23-057-009-00145-0001	OLIVAR	R		0,61		0,61	0,61
1700000006436206	23-057-008-00123-0002	OLIVAR	R		0,84		0,84	0,84

**INCIDENCIAS**

**INCIDENCIA DESCRIPCIÓN**

4272 Verifica que las líneas de declaración de las Solicitudes Únicas no tienen solapes con la capa de Retroactividad Gráfica (ambas de la misma campaña) a nivel de expediente/línea de declaración gráfica de la solicitud.  
 Recinto:23-057-008-00111-00001 Cultivo: - Agregado de la referencia del recinto.:0 Zona de la referencia del recinto.:0 Superficie solapada.:0,02 Id. Incid.:95146042

(1) Con incidencias que retienen pago o deniegan el expediente.  
 (2) Se calcula sobre superficie declarada admisible.  
 (3) Aplicación del artículo 16 bis del RD 147/2023.

Puede verificar la integridad de una copia de este documento mediante la lectura del código QR adjunto o mediante el acceso a la dirección <a href="https://ws050.juntadeandalucia.es/verificarFirma">https://ws050.juntadeandalucia.es/verificarFirma</a> indicando el código de VERIFICACIÓN					
FIRMADO POR	RAQUEL MARIA ESPIN CRESPO		FECHA		26/06/2024
VERIFICACIÓN	Pk2jmMQ72K8YCCE9EQ8LU85ENJJ6M		PÁGINA		8027/8857



**APELLIDOS Y NOMBRE / RAZÓN SOCIAL**

TORRES RUIZ FRANCISCO

**NIF**

\*\*\*\*5547\*

**EXPEDIENTE**

1044124

**RESOLUCIÓN**

CONCESIÓN DE LA AYUDA

**DATOS DE MANTENIMIENTO UNIDADES**

**GRUPO DE PAGO**

ZONAS DE LIMITACIONES NATURALES

**Sup. Dec. Admisible**  
4,34

**Sup. Resuelta**  
4,34

**Sobredecl.**  
0,00

**% Sobredecl.**  
0,00

**RESUMEN DE PAGOS**

	<b>IMPORTE ( Euros )</b>			
	<b>RESUELTO</b>	<b>FEADER</b>	<b>MAPA</b>	<b>CAPADR</b>
A pagar	234,36	199,21	22,99	12,16

**APLICACIÓN DE REDUCCIONES Y PENALIZACIONES (%)**

Criterios de subvencionabilidad (1)	Presentación tardía	Omisión declaración	Condicionabilidad
0,00	0,00	0,00	0,00

**IMPORTE ( Euros )**

Calculado(2)	Reducción	Penalización	Reducción Penalización (3)	Penalización adicional	Resuelto	FEADER	MAPA	CAPADR
234,36 €	0,00 €	0,00 €	0,00 €	0,00 €	234,36 €	199,21 €	22,99 €	12,16 €
Importe Unitario:	54,00 €	Nuevo Importe Unitario:		54,00 €				

**RECINTOS PROPUESTOS**

REE	REFERENCIA SIGPAC	CULTIVO	S/R	USO SIGPAC	Sup. Dec. admisible	Sup. Campo	Sup. Determ.	Sup. Resuelta
5810622	18-107-002-00558-0001	OLIVAR	S		0,30		0,30	0,30
1700000003590655	18-107-001-00034-0001	OLIVAR	S		0,53		0,53	0,53
1700000003590656	18-107-001-00035-0001	OLIVAR	S		0,49		0,49	0,49
1700000003590657	18-107-001-00481-0002	OLIVAR	S		0,58		0,58	0,58
1700000003592594	18-107-001-00315-0001	OLIVAR	S		1,78		1,78	1,78
1700000004595296	18-107-001-00033-0001	OLIVAR	S		0,66		0,66	0,66

(1) Con incidencias que retienen pago o deniegan el expediente.

(2) Se calcula sobre superficie declarada admisible.

(3) Aplicación del artículo 16 bis del RD 147/2023.

Puede verificar la integridad de una copia de este documento mediante la lectura del código QR adjunto o mediante el acceso a la dirección <https://ws050.juntadeandalucia.es/verificarFirma> indicando el código de VERIFICACIÓN

FIRMADO POR	RAQUEL MARIA ESPIN CRESPO	FECHA	26/06/2024
VERIFICACIÓN	Pk2jmMQ72K8YCCE9EQ8LU85ENJJ6M	PÁGINA	8028/8857



**APELLIDOS Y NOMBRE / RAZÓN SOCIAL**

TORRES SANCHO MANUEL

**NIF**

\*\*\*\*2592\*

**EXPEDIENTE**

1097321

**RESOLUCIÓN**

CONCESIÓN DE LA AYUDA

**DATOS DE MANTENIMIENTO UNIDADES****GRUPO DE PAGO**

ZONAS DE LIMITACIONES NATURALES

**Sup. Dec.  
Admisible**

48,04

**Sup.  
Resuelta**

48,04

**Sobredecl.**

0,00

**% Sobredecl.**

0,00

**RESUMEN DE PAGOS**

	<b>IMPORTE ( Euros )</b>			
	<b>RESUELTO</b>	<b>FEADER</b>	<b>MAPA</b>	<b>CAPADR</b>
Pago realizado	804,55	683,87	78,92	41,76
A pagar	382,71	325,30	37,54	19,87
<b>TOTAL</b>	<b>1.187,26</b>	<b>1.009,17</b>	<b>116,46</b>	<b>61,63</b>

**APLICACIÓN DE REDUCCIONES Y PENALIZACIONES (%)**

<b>Criterios de subvencionabilidad (1)</b>	<b>Presentación tardía</b>	<b>Omisión declaración</b>	<b>Condicionalidad</b>
0,00	0,00	0,00	0,00

**IMPORTE ( Euros )**

Calculado(2)	Reducción	Penalización	Reducción Penalización (3)	Penalización adicional	Resuelto	FEADER	MAPA	CAPADR
1.187,26 €	0,00 €	0,00 €	0,00 €	0,00 €	1.187,26 €	1.009,17 €	116,47 €	61,62 €
<b>Importe Unitario:</b>	<b>54,00 €</b>	<b>Nuevo Importe Unitario:</b>	<b>24,71 €</b>					

**RECINTOS PROPUESTOS**

<b>REF.</b>	<b>REFERENCIA SIGPAC</b>	<b>CULTIVO</b>	<b>S/R</b>	<b>USO SIGPAC</b>	<b>Sup. Dec. admisible</b>	<b>Sup. Campo</b>	<b>Sup. Determ.</b>	<b>Sup. Resuelta</b>
5792800	23-096-009-00014-0001	OLIVAR	S		1,35		1,35	1,35
1700000005078055	23-096-009-00043-0003	OLIVAR	S		0,16		0,16	0,16
1700000005078056	23-096-009-00044-0001	OLIVAR	S		39,08		39,08	39,05
1700000005078061	23-096-009-00171-0001	OLIVAR	S		3,32		3,32	3,32
1700000005078062	23-096-009-00173-0002	OLIVAR	R		0,24		0,24	0,24
1700000005078063	23-096-009-00172-0002	OLIVAR	R		2,75		2,75	2,75
1700000005078064	23-096-009-00197-0003	OLIVAR	S		0,56		0,56	0,56
1700000005078065	23-096-009-00170-0001	OLIVAR	S		0,59		0,59	0,59
1700000005078066	23-096-009-00044-0006	OLIVAR	S		0,02		0,02	0,02

**INCIDENCIAS****INCIDENCIA DESCRIPCIÓN**

4272 Verifica que las líneas de declaración de las Solicitudes Únicas no tienen solapes con la capa de Retroactividad Gráfica (ambas de la misma campaña) a nivel de expediente/línea de declaración gráfica de la solicitud.  
Recinto:23-096-009-00044-00001 Cultivo: - Agregado de la referencia del recinto.:0 Zona de la referencia del recinto.:0 Superficie solapada.:0,03 Id. Incid.:95145535

(1) Con incidencias que retienen pago o deniegan el expediente.  
(2) Se calcula sobre superficie declarada admisible.  
(3) Aplicación del artículo 16 bis del RD 147/2023.

Puede verificar la integridad de una copia de este documento mediante la lectura del código QR adjunto o mediante el acceso a la dirección <https://ws050.juntadeandalucia.es/verificarFirma> indicando el código de VERIFICACIÓN

FIRMADO POR	RAQUEL MARIA ESPIN CRESPO	FECHA	26/06/2024
VERIFICACIÓN	Pk2jmMQ72K8YCCE9EQ8LU85ENJJ6M	PÁGINA	8029/8857



**APELLIDOS Y NOMBRE / RAZÓN SOCIAL**

TORRES SANCHO MANUELA

**NIF**

\*\*\*1093\*

**EXPEDIENTE**

1097322

**RESOLUCIÓN**

CONCESIÓN DE LA AYUDA

**DATOS DE MANTENIMIENTO UNIDADES****GRUPO DE PAGO**

ZONAS DE LIMITACIONES NATURALES

**Sup. Dec.  
Admisible**

54,41

**Sup.  
Resuelta**

54,41

**Sobredecl.**

0,00

**% Sobredecl.**

0,00

**RESUMEN DE PAGOS**

	<b>IMPORTE ( Euros )</b>			
	<b>RESUELTO</b>	<b>FEADER</b>	<b>MAPA</b>	<b>CAPADR</b>
Pago realizado	1.081,20	919,02	106,06	56,12
A pagar	106,80	90,78	10,48	5,54
<b>TOTAL</b>	<b>1.188,00</b>	<b>1.009,80</b>	<b>116,54</b>	<b>61,66</b>

**APLICACIÓN DE REDUCCIONES Y PENALIZACIONES (%)**

<b>Criterios de subvencionabilidad (1)</b>	<b>Presentación tardía</b>	<b>Omisión declaración</b>	<b>Condicionalidad</b>
0,00	0,00	0,00	0,00

**IMPORTE ( Euros )**

Calculado(2)	Reducción	Penalización	Reducción Penalización (3)	Penalización adicional	Resuelto	FEADER	MAPA	CAPADR
1.188,00 €	0,00 €	0,00 €	0,00 €	0,00 €	1.188,00 €	1.009,80 €	116,54 €	61,66 €
<b>Importe Unitario:</b>	<b>54,00 €</b>	<b>Nuevo Importe Unitario:</b>			<b>21,83 €</b>			

**RECINTOS PROPUESTOS**

<b>REF.</b>	<b>REFERENCIA SIGPAC</b>	<b>CULTIVO</b>	<b>S/R</b>	<b>USO SIGPAC</b>	<b>Sup. Dec. admisible</b>	<b>Sup. Campo</b>	<b>Sup. Determ.</b>	<b>Sup. Resuelta</b>
170000005072228	23-096-006-00007-0001	OLIVAR	S		54,41		54,41	54,41

(1) Con incidencias que retienen pago o deniegan el expediente.  
 (2) Se calcula sobre superficie declarada admisible.  
 (3) Aplicación del artículo 16 bis del RD 147/2023.

Puede verificar la integridad de una copia de este documento mediante la lectura del código QR adjunto o mediante el acceso a la dirección <https://ws050.juntadeandalucia.es/verificarFirma> indicando el código de VERIFICACIÓN

FIRMADO POR	RAQUEL MARIA ESPIN CRESPO	FECHA	26/06/2024	
VERIFICACIÓN	Pk2jmMQ72K8YCCE9EQ8LU85ENJJ6M	PÁGINA	8030/8857	

**APELLIDOS Y NOMBRE / RAZÓN SOCIAL**

TORRES SANCHO RAMON

**NIF**

\*\*\*\*8196\*

**EXPEDIENTE**

1198337

**RESOLUCIÓN**

CONCESIÓN DE LA AYUDA

**DATOS DE MANTENIMIENTO UNIDADES****GRUPO DE PAGO**

ZONAS DE LIMITACIONES NATURALES

**Sup. Dec.  
Admisible**

15,92

**Sup.  
Resuelta**

15,92

**Sobredecl.**

0,00

**% Sobredecl.**

0,00

**RESUMEN DE PAGOS**

	<b>IMPORTE ( Euros )</b>			
	<b>RESUELTO</b>	<b>FEADER</b>	<b>MAPA</b>	<b>CAPADR</b>
Pago realizado	775,22	658,94	76,05	40,24
A pagar	73,92	62,83	7,25	3,84
<b>TOTAL</b>	<b>849,14</b>	<b>721,77</b>	<b>83,30</b>	<b>44,08</b>

**APLICACIÓN DE REDUCCIONES Y PENALIZACIONES (%)**

<b>Criterios de subvencionabilidad (1)</b>	<b>Presentación tardía</b>	<b>Omisión declaración</b>	<b>Condicionalidad</b>
0,00	0,00	0,00	0,00

**IMPORTE ( Euros )**

Calculado(2)	Reducción	Penalización	Reducción Penalización (3)	Penalización adicional	Resuelto	FEADER	MAPA	CAPADR
849,14 €	0,00 €	0,00 €	0,00 €	0,00 €	849,14 €	721,77 €	83,30 €	44,07 €
Importe Unitario:	54,00 €	Nuevo Importe Unitario:	53,34 €					

**RECINTOS PROPUESTOS**

<b>REF.</b>	<b>REFERENCIA SIGPAC</b>	<b>CULTIVO</b>	<b>S/R</b>	<b>USO SIGPAC</b>	<b>Sup. Dec. admisible</b>	<b>Sup. Campo</b>	<b>Sup. Determ.</b>	<b>Sup. Resuelta</b>
1700000005072185	23-096-007-00007-0001	OLIVAR	S		13,07		13,07	13,02
1700000005072188	23-096-007-00010-0001	OLIVAR	S		2,90		2,90	2,90
1700000005072190	23-096-007-00015-0001	OLIVAR	S		0,01		0,01	0,00

**INCIDENCIAS****INCIDENCIA DESCRIPCIÓN**

- 242 Recinto pendiente de acreditación de titularidad.  
Recinto:23-096-007-00015-00001 Cultivo:101010 OLIVAR-PICUAL Secano
- 4272 Verifica que las líneas de declaración de las Solicitudes Únicas no tienen solapes con la capa de Retroactividad Gráfica (ambas de la misma campaña) a nivel de expediente/línea de declaración gráfica de la solicitud.  
Recinto:23-096-007-00007-00001 Cultivo: - Agregado de la referencia del recinto.:0 Zona de la referencia del recinto.:0 Superficie solapada.:0,05 Id. Incid.:95152942

(1) Con incidencias que retienen pago o deniegan el expediente.

(2) Se calcula sobre superficie declarada admisible.

(3) Aplicación del artículo 16 bis del RD 147/2023.

Puede verificar la integridad de una copia de este documento mediante la lectura del código QR adjunto o mediante el acceso a la dirección <https://ws050.juntadeandalucia.es/verificarFirma> indicando el código de VERIFICACIÓN

FIRMADO POR	RAQUEL MARIA ESPIN CRESPO	FECHA	26/06/2024
VERIFICACIÓN	Pk2jmMQ72K8YCCE9EQ8LU85ENJJJ6M	PÁGINA	8031/8857



**APELLIDOS Y NOMBRE / RAZÓN SOCIAL**

TORRES SANTOS PATRICIA

**NIF**

\*\*\*0435\*

**EXPEDIENTE**

1253776

**RESOLUCIÓN**

CONCESIÓN DE LA AYUDA

**DATOS DE MANTENIMIENTO UNIDADES****GRUPO DE PAGO**

ZONAS DE LIMITACIONES NATURALES

**Sup. Dec.  
Admisible**

16,70

**Sup.  
Resuelta**

16,70

**Sobredecl.**

0,00

**% Sobredecl.**

0,00

**RESUMEN DE PAGOS**

	<b>IMPORTE ( Euros )</b>			
	<b>RESUELTO</b>	<b>FEADER</b>	<b>MAPA</b>	<b>CAPADR</b>
Pago realizado	804,02	683,41	78,88	41,73
A pagar	79,42	67,51	7,79	4,12
<b>TOTAL</b>	<b>883,44</b>	<b>750,92</b>	<b>86,67</b>	<b>45,85</b>

**APLICACIÓN DE REDUCCIONES Y PENALIZACIONES (%)**

<b>Criterios de subvencionabilidad (1)</b>	<b>Presentación tardía</b>	<b>Omisión declaración</b>	<b>Condicionalidad</b>
0,00	0,00	0,00	0,00

**IMPORTE ( Euros )**

Calculado(2)	Reducción	Penalización	Reducción Penalización (3)	Penalización adicional	Resuelto	FEADER	MAPA	CAPADR
883,44 €	0,00 €	0,00 €	0,00 €	0,00 €	883,44 €	750,92 €	86,67 €	45,85 €
Importe Unitario:	54,00 €	Nuevo Importe Unitario:	52,90 €					

**RECINTOS PROPUESTOS**

<b>REF.</b>	<b>REFERENCIA SIGPAC</b>	<b>CULTIVO</b>	<b>S/R</b>	<b>USO SIGPAC</b>	<b>Sup. Dec. admisible</b>	<b>Sup. Campo</b>	<b>Sup. Determ.</b>	<b>Sup. Resuelta</b>
5300061	23-096-010-00086-0004	OLIVAR	S		2,32		2,32	2,32
1700000006183547	23-059-018-00073-0001	OLIVAR	R		0,81		0,81	0,81
1700000006183548	23-059-018-00072-0001	OLIVAR	R		0,53		0,53	0,53
1700000006183549	23-059-018-00084-0001	OLIVAR	R		1,53		1,53	1,53
1700000006183550	23-059-018-00085-0001	OLIVAR	S		3,30		3,30	3,30
1700000006371595	23-059-018-00074-0001	OLIVAR	R		1,14		1,14	1,14
1700000006371596	23-059-018-00110-0002	OLIVAR	S		1,96		1,96	1,96
1700000006371597	23-059-018-00087-0001	OLIVAR	S		1,11		1,11	1,11
1700000006371598	23-059-018-00090-0001	OLIVAR	S		0,35		0,35	0,35
1700000006371599	23-059-018-00095-0002	OLIVAR	S		3,65		3,65	3,65

(1) Con incidencias que retienen pago o deniegan el expediente.

(2) Se calcula sobre superficie declarada admisible.

(3) Aplicación del artículo 16 bis del RD 147/2023.

Puede verificar la integridad de una copia de este documento mediante la lectura del código QR adjunto o mediante el acceso a la dirección <https://ws050.juntadeandalucia.es/verificarFirma> indicando el código de VERIFICACIÓN

FIRMADO POR	RAQUEL MARIA ESPIN CRESPO	FECHA	26/06/2024
VERIFICACIÓN	Pk2jmMQ72K8YCCE9EQ8LU85ENJJ6M	PÁGINA	8032/8857





**INCIDENCIAS**

**INCIDENCIA DESCRIPCIÓN**

86124	<p>Recinto de forrajera para Cálculo de Carga Ganadera que No pertenece a Explotación.</p> <p>Recinto:23-044-028-00185-00003 Cultivo:62000 PASTOS PERMANENTES DE 5 O MAS AÑOS-SIN VARIEDAD Secano</p> <p>Recinto:23-044-028-00185-00006 Cultivo:62000 PASTOS PERMANENTES DE 5 O MAS AÑOS-SIN VARIEDAD Secano</p> <p>Recinto:23-044-028-00189-00001 Cultivo:62000 PASTOS PERMANENTES DE 5 O MAS AÑOS-SIN VARIEDAD Secano</p> <p>Recinto:23-044-028-00191-00002 Cultivo:62000 PASTOS PERMANENTES DE 5 O MAS AÑOS-SIN VARIEDAD Secano</p> <p>Recinto:23-044-028-00191-00004 Cultivo:62000 PASTOS PERMANENTES DE 5 O MAS AÑOS-SIN VARIEDAD Secano</p> <p>Recinto:23-044-028-00191-00006 Cultivo:62000 PASTOS PERMANENTES DE 5 O MAS AÑOS-SIN VARIEDAD Secano</p> <p>Recinto:23-044-028-00192-00004 Cultivo:62000 PASTOS PERMANENTES DE 5 O MAS AÑOS-SIN VARIEDAD Secano</p> <p>Recinto:23-044-028-00192-00006 Cultivo:62000 PASTOS PERMANENTES DE 5 O MAS AÑOS-SIN VARIEDAD Secano</p> <p>Recinto:23-044-028-00192-00009 Cultivo:62000 PASTOS PERMANENTES DE 5 O MAS AÑOS-SIN VARIEDAD Secano</p> <p>Recinto:23-044-028-00192-00010 Cultivo:62000 PASTOS PERMANENTES DE 5 O MAS AÑOS-SIN VARIEDAD Secano</p> <p>Recinto:23-044-028-00192-00011 Cultivo:62000 PASTOS PERMANENTES DE 5 O MAS AÑOS-SIN VARIEDAD Secano</p> <p>Recinto:23-044-028-00192-00012 Cultivo:62000 PASTOS PERMANENTES DE 5 O MAS AÑOS-SIN VARIEDAD Secano</p> <p>Recinto:23-044-028-00192-00013 Cultivo:62000 PASTOS PERMANENTES DE 5 O MAS AÑOS-SIN VARIEDAD Secano</p> <p>Recinto:23-044-028-00478-00001 Cultivo:62000 PASTOS PERMANENTES DE 5 O MAS AÑOS-SIN VARIEDAD Secano</p> <p>Recinto:23-044-028-00478-00002 Cultivo:62000 PASTOS PERMANENTES DE 5 O MAS AÑOS-SIN VARIEDAD Secano</p> <p>Recinto:23-044-029-00041-00003 Cultivo:62000 PASTOS PERMANENTES DE 5 O MAS AÑOS-SIN VARIEDAD Secano</p> <p>Recinto:23-044-029-00041-00004 Cultivo:62000 PASTOS PERMANENTES DE 5 O MAS AÑOS-SIN VARIEDAD Secano</p>
-------	---

(1) Con incidencias que retienen pago o deniegan el expediente.  
 (2) Se calcula sobre superficie declarada admisible.  
 (3) Aplicación del artículo 16 bis del RD 147/2023.

Puede verificar la integridad de una copia de este documento mediante la lectura del código QR adjunto o mediante el acceso a la dirección <https://ws050.juntadeandalucia.es/verificarFirma> indicando el código de VERIFICACIÓN

FIRMADO POR	RAQUEL MARIA ESPIN CRESPO	FECHA	26/06/2024	
VERIFICACIÓN	Pk2jmMQ72K8YCCE9EQ8LU85ENJJ6M	PÁGINA	8033/8857	



**APELLIDOS Y NOMBRE / RAZÓN SOCIAL**

TORRES TROYA ROCIO

**NIF**

\*\*\*\*1866\*

**EXPEDIENTE**

1058669

**RESOLUCIÓN**

CONCESIÓN DE LA AYUDA

**DATOS DE MANTENIMIENTO UNIDADES**

**GRUPO DE PAGO**

ZONAS DE LIMITACIONES NATURALES

**Sup. Dec. Admisible**  
47,85

**Sup. Resuelta**  
47,85

**Sobredecl.**  
0,00

**% Sobredecl.**  
0,00

**RESUMEN DE PAGOS**

	<b>IMPORTE ( Euros )</b>			
	<b>RESUELTO</b>	<b>FEADER</b>	<b>MAPA</b>	<b>CAPADR</b>
Pago realizado	1.081,20	919,02	106,06	56,12
A pagar	106,30	90,36	10,43	5,51
<b>TOTAL</b>	<b>1.187,50</b>	<b>1.009,38</b>	<b>116,49</b>	<b>61,63</b>

**APLICACIÓN DE REDUCCIONES Y PENALIZACIONES (%)**

<b>Criterios de subvencionabilidad (1)</b>	<b>Presentación tardía</b>	<b>Omisión declaración</b>	<b>Condicionalidad</b>
0,00	0,00	0,00	0,00

**IMPORTE ( Euros )**

Calculado(2)	Reducción	Penalización	Reducción Penalización (3)	Penalización adicional	Resuelto	FEADER	MAPA	CAPADR
1.187,50 €	0,00 €	0,00 €	0,00 €	0,00 €	1.187,50 €	1.009,38 €	116,49 €	61,63 €
Importe Unitario:	54,00 €	Nuevo Importe Unitario:	24,82 €					

**RECINTOS PROPUESTOS**

<b>REF.</b>	<b>REFERENCIA SIGPAC</b>	<b>CULTIVO</b>	<b>USO S/R SIGPAC</b>	<b>Sup. Dec. admisible</b>	<b>Sup. Campo</b>	<b>Sup. Determ.</b>	<b>Sup. Resuelta</b>
-1071569	23-039-042-00013-0013	OLIVAR	S	2,66		2,66	2,66
-744208	23-096-005-00057-0012	OLIVAR	R	0,01		0,01	0,01
-744207	23-096-005-00057-0010	OLIVAR	R	0,02		0,02	0,02
-744206	23-096-005-00057-0007	OLIVAR	R	0,06		0,06	0,06
-744205	23-096-005-00057-0004	OLIVAR	R	0,02		0,02	0,02
-744204	23-096-005-00057-0002	OLIVAR	R	0,05		0,05	0,05
-744203	23-096-005-00056-0007	OLIVAR	R	0,01		0,01	0,01
-744202	23-096-005-00056-0004	OLIVAR	R	0,02		0,02	0,02
1700000006436140	23-035-002-00269-0001	OLIVAR	S	0,06		0,06	0,06
1700000006436141	23-096-005-00058-0009	OLIVAR	S	0,34		0,34	0,34
1700000006436142	23-096-008-00111-0001	OLIVAR	R	8,80		8,80	8,80
1700000006436143	23-096-005-00056-0001	OLIVAR	R	2,89		2,89	2,89
1700000006436144	23-096-005-00057-0001	OLIVAR	R	8,86		8,86	8,86
1700000006436145	23-096-008-00112-0003	OLIVAR	R	0,38		0,38	0,38
1700000006436146	23-096-008-00111-0003	OLIVAR	R	0,09		0,09	0,09
1700000006436147	23-096-008-00112-0002	OLIVAR	R	0,06		0,06	0,06
1700000006436148	23-039-047-00011-0006	OLIVAR	R	0,55		0,55	0,55
1700000006436149	23-039-042-00013-0006	OLIVAR	S	0,56		0,56	0,56
1700000006436150	23-039-047-00010-0001	OLIVAR	R	4,60		4,60	4,58
1700000006436151	23-039-047-00011-0004	OLIVAR	R	17,83		17,83	17,83

(1) Con incidencias que retienen pago o deniegan el expediente.  
 (2) Se calcula sobre superficie declarada admisible.  
 (3) Aplicación del artículo 16 bis del RD 147/2023.

Puede verificar la integridad de una copia de este documento mediante la lectura del código QR adjunto o mediante el acceso a la dirección <a href="https://ws050.juntadeandalucia.es/verificarFirma">https://ws050.juntadeandalucia.es/verificarFirma</a> indicando el código de VERIFICACIÓN					
FIRMADO POR	RAQUEL MARIA ESPIN CRESPO		FECHA		26/06/2024
VERIFICACIÓN	Pk2jmMQ72K8YCC9EQ8LU85ENJJ6M		PÁGINA		8034/8857





**INCIDENCIAS**

**INCIDENCIA DESCRIPCIÓN**

4272 Verifica que las líneas de declaración de las Solicitudes Únicas no tienen solapes con la capa de Retroactividad Gráfica (ambas de la misma campaña) a nivel de expediente/línea de declaración gráfica de la solicitud.  
Recinto:23-039-047-00010-00001 Cultivo: - Agregado de la referencia del recinto.:0 Zona de la referencia del recinto.:0 Superficie solapada.:0,02 Id. Incid.:95142874

(1) Con incidencias que retienen pago o deniegan el expediente.  
(2) Se calcula sobre superficie declarada admisible.  
(3) Aplicación del artículo 16 bis del RD 147/2023.

Puede verificar la integridad de una copia de este documento mediante la lectura del código QR adjunto o mediante el acceso a la dirección <https://ws050.juntadeandalucia.es/verificarFirma> indicando el código de VERIFICACIÓN

FIRMADO POR	RAQUEL MARIA ESPIN CRESPO	FECHA	26/06/2024
VERIFICACIÓN	Pk2jmMQ72K8YCCE9EQ8LU85ENJJ6M	PÁGINA	8035/8857



**APELLIDOS Y NOMBRE / RAZÓN SOCIAL**

TRIGO RENTERO MANUEL JOSE

**NIF**

\*\*\*6978\*

**EXPEDIENTE**

1109990

**RESOLUCIÓN**

CONCESIÓN DE LA AYUDA

**DATOS DE MANTENIMIENTO UNIDADES****GRUPO DE PAGO**

ZONAS DE LIMITACIONES NATURALES

**Sup. Dec.  
Admisible**

42,07

**Sup.  
Resuelta**

42,07

**Sobredecl.**

0,00

**% Sobredecl.**

0,00

**RESUMEN DE PAGOS**

	<b>IMPORTE ( Euros )</b>			
	<b>RESUELTO</b>	<b>FEADER</b>	<b>MAPA</b>	<b>CAPADR</b>
Pago realizado	1.081,20	919,02	106,06	56,12
A pagar	106,80	90,78	10,48	5,54
<b>TOTAL</b>	<b>1.188,00</b>	<b>1.009,80</b>	<b>116,54</b>	<b>61,66</b>

**APLICACIÓN DE REDUCCIONES Y PENALIZACIONES (%)**

<b>Criterios de subvencionabilidad (1)</b>	<b>Presentación tardía</b>	<b>Omisión declaración</b>	<b>Condicionabilidad</b>
0,00	0,00	0,00	0,00

**IMPORTE ( Euros )**

Calculado(2)	Reducción	Penalización	Reducción Penalización (3)	Penalización adicional	Resuelto	FEADER	MAPA	CAPADR
1.188,00 €	0,00 €	0,00 €	0,00 €	0,00 €	1.188,00 €	1.009,80 €	116,54 €	61,66 €
<b>Importe Unitario:</b>	<b>54,00 €</b>	<b>Nuevo Importe Unitario:</b>	<b>28,24 €</b>					

(1) Con incidencias que retienen pago o deniegan el expediente.

(2) Se calcula sobre superficie declarada admisible.

(3) Aplicación del artículo 16 bis del RD 147/2023.

Puede verificar la integridad de una copia de este documento mediante la lectura del código QR adjunto o mediante el acceso a la dirección <https://ws050.juntadeandalucia.es/verificarFirma> indicando el código de VERIFICACIÓN

FIRMADO POR	RAQUEL MARIA ESPIN CRESPO	FECHA	26/06/2024
VERIFICACIÓN	Pk2jmMQ72K8YCCE9EQ8LU85ENJJ6M	PÁGINA	8036/8857





**RECINTOS PROPUESTOS**

REF.	REFERENCIA SIGPAC	CULTIVO	S/R	USO SIGPAC	Sup. Dec. admisible	Sup. Campo	Sup. Determ.	Sup. Resuelta
-1548477	23-009-035-00528-0006	OLIVAR	R		0,70		0,70	0,70
-1548476	23-009-035-00527-0005	OLIVAR	R		1,25		1,25	1,25
-1548475	23-009-035-00526-0003	OLIVAR	R		1,40		1,40	1,40
-1548474	23-009-035-00504-0006	OLIVAR	R		0,04		0,04	0,04
-1548473	23-009-035-00284-0009	OLIVAR	R		0,06		0,06	0,06
-1548472	23-009-035-00055-0004	OLIVAR	R		1,87		1,87	1,87
-900372	23-009-035-00393-0008	OLIVAR	R		0,87		0,87	0,87
-696461	23-009-035-00057-0004	OLIVAR	S		0,03		0,03	0,03
-696460	23-009-035-00393-0005	OLIVAR	S		0,03		0,03	0,03
-696455	23-009-035-00395-0002	OLIVAR	R		2,73		2,73	2,73
-696454	23-009-035-00394-0002	OLIVAR	R		2,95		2,95	2,95
-696450	23-009-035-00057-0003	OLIVAR	R		1,88		1,88	1,88
-696447	23-009-035-00054-0003	OLIVAR	R		3,27		3,27	3,27
-577488	23-057-003-00004-0002	OLIVAR	R		0,01		0,01	0,01
5274333	23-009-035-00259-0001	OLIVAR	R		0,01		0,01	0,01
5274334	23-009-035-00258-0001	OLIVAR	R		1,11		1,11	1,11
5274335	23-009-035-00272-0001	OLIVAR	R		2,38		2,38	2,38
5274336	23-009-035-00108-0001	OLIVAR	R		0,33		0,33	0,33
5274337	23-009-035-00254-0001	OLIVAR	R		2,50		2,50	2,50
5274338	23-009-035-00160-0001	OLIVAR	R		0,12		0,12	0,12
5274342	23-009-035-00283-0003	OLIVAR	R		5,53		5,53	5,53
5274345	23-009-039-00047-0001	OLIVAR	R		0,43		0,43	0,43
5274346	23-057-003-00005-0003	OLIVAR	R		1,69		1,69	1,69
5274347	23-009-039-00048-0001	OLIVAR	R		0,73		0,73	0,73
1700000005513836	23-009-035-00053-0001	OLIVAR	R		0,01		0,01	0,01
1700000005513837	23-009-035-00395-0001	OLIVAR	S		0,12		0,12	0,12
1700000005513846	23-009-035-00056-0001	OLIVAR	R		2,66		2,66	2,66
1700000005842831	23-009-004-00230-0001	OLIVAR	S		0,43		0,43	0,43
1700000005842833	23-009-035-00393-0001	OLIVAR	R		2,11		2,11	2,11
1700000005842838	23-014-010-00041-0001	OLIVAR	S		0,66		0,66	0,66
1700000005842839	23-009-018-00677-0001	OLIVAR	R		4,16		4,16	4,16

(1) Con incidencias que retienen pago o deniegan el expediente.  
 (2) Se calcula sobre superficie declarada admisible.  
 (3) Aplicación del artículo 16 bis del RD 147/2023.

Puede verificar la integridad de una copia de este documento mediante la lectura del código QR adjunto o mediante el acceso a la dirección <a href="https://ws050.juntadeandalucia.es/verificarFirma">https://ws050.juntadeandalucia.es/verificarFirma</a> indicando el código de VERIFICACIÓN				
FIRMADO POR	RAQUEL MARIA ESPIN CRESPO	FECHA	26/06/2024	
VERIFICACIÓN	Pk2jmMQ72K8YCCCE9EQ8LU85ENJJ6M	PÁGINA	8037/8857	

**APELLIDOS Y NOMBRE / RAZÓN SOCIAL**

TRILLO RODRIGUEZ FRANCISCO JESUS

**NIF**

\*\*\*\*6851\*

**EXPEDIENTE**

1098779

**RESOLUCIÓN**

CONCESIÓN DE LA AYUDA

**DATOS DE MANTENIMIENTO UNIDADES****GRUPO DE PAGO**

ZONAS DE LIMITACIONES NATURALES

**Sup. Dec.  
Admisible**

6,75

**Sup.  
Resuelta**

6,75

**Sobredecl.**

0,00

**% Sobredecl.**

0,00

**RESUMEN DE PAGOS**

	<b>IMPORTE ( Euros )</b>			
	<b>RESUELTO</b>	<b>FEADER</b>	<b>MAPA</b>	<b>CAPADR</b>
Pago realizado	331,73	281,98	32,55	17,21
A pagar	32,77	27,85	3,21	1,71
<b>TOTAL</b>	<b>364,50</b>	<b>309,83</b>	<b>35,76</b>	<b>18,92</b>

**APLICACIÓN DE REDUCCIONES Y PENALIZACIONES (%)**

<b>Criterios de subvencionabilidad (1)</b>	<b>Presentación tardía</b>	<b>Omisión declaración</b>	<b>Condicionabilidad</b>
0,00	0,00	0,00	0,00

**IMPORTE ( Euros )**

Calculado(2)	Reducción	Penalización	Reducción Penalización (3)	Penalización adicional	Resuelto	FEADER	MAPA	CAPADR
364,50 €	0,00 €	0,00 €	0,00 €	0,00 €	364,50 €	309,83 €	35,76 €	18,91 €
Importe Unitario:	54,00 €	Nuevo Importe Unitario:	54,00 €					

**RECINTOS PROPUESTOS**

<b>REF.</b>	<b>REFERENCIA SIGPAC</b>	<b>CULTIVO</b>	<b>S/R</b>	<b>USO SIGPAC</b>	<b>Sup. Dec. admisible</b>	<b>Sup. Campo</b>	<b>Sup. Determ.</b>	<b>Sup. Resuelta</b>
-1561979	23-009-007-00268-0001	OLIVAR	S		1,38		1,38	1,38
-19637	23-058-001-00149-0002	OLIVAR	R		3,29		3,29	3,29
5248629	23-009-001-00012-0001	OLIVAR	S		0,11		0,11	0,11
5253356	23-009-011-00078-0001	OLIVAR	S		0,18		0,18	0,18
5253357	23-009-011-00077-0001	OLIVAR	S		0,10		0,10	0,10
5253359	23-009-025-00275-0001	OLIVAR	R		0,18		0,18	0,18
5253360	23-046-007-00334-0001	OLIVAR	S		0,16		0,16	0,16
5253361	23-009-001-00014-0001	OLIVAR	S		0,06		0,06	0,06
5253362	23-009-001-00013-0001	OLIVAR	S		0,12		0,12	0,12
5253363	23-009-004-00014-0001	OLIVAR	S		0,81		0,81	0,81
5253364	23-009-003-00002-0001	OLIVAR	S		0,20		0,20	0,20
5365491	23-009-028-00451-0001	OLIVAR	S		0,16		0,16	0,16

(1) Con incidencias que retienen pago o deniegan el expediente.

(2) Se calcula sobre superficie declarada admisible.

(3) Aplicación del artículo 16 bis del RD 147/2023.

Puede verificar la integridad de una copia de este documento mediante la lectura del código QR adjunto o mediante el acceso a la dirección <https://ws050.juntadeandalucia.es/verificarFirma> indicando el código de VERIFICACIÓN

FIRMADO POR	RAQUEL MARIA ESPIN CRESPO	FECHA	26/06/2024
VERIFICACIÓN	Pk2jmMQ72K8YCCE9EQ8LU85ENJJ6M	PÁGINA	8038/8857





**APELLIDOS Y NOMBRE / RAZÓN SOCIAL**

TROYANO RECHE EVARISTO

**NIF**

\*\*\*\*7530\*

**EXPEDIENTE**

1220764

**RESOLUCIÓN**

CONCESIÓN DE LA AYUDA

**DATOS DE MANTENIMIENTO UNIDADES**

**GRUPO DE PAGO**

ZONAS DE LIMITACIONES NATURALES

**Sup. Dec. Admisible**  
4,89

**Sup. Resuelta**  
4,89

**Sobredecl.**  
0,00

**% Sobredecl.**  
0,00

**RESUMEN DE PAGOS**

	<b>IMPORTE ( Euros )</b>			
	<b>RESUELTO</b>	<b>FEADER</b>	<b>MAPA</b>	<b>CAPADR</b>
A pagar	264,06	224,45	25,90	13,71

**APLICACIÓN DE REDUCCIONES Y PENALIZACIONES (%)**

Criterios de subvencionabilidad (1)	Presentación tardía	Omisión declaración	Condicionabilidad
0,00	0,00	0,00	0,00

**IMPORTE ( Euros )**

Calculado(2)	Reducción	Penalización	Reducción Penalización (3)	Penalización adicional	Resuelto	FEADER	MAPA	CAPADR
264,06 €	0,00 €	0,00 €	0,00 €	0,00 €	264,06 €	224,45 €	25,90 €	13,71 €
Importe Unitario:	54,00 €	Nuevo Importe Unitario:		54,00 €				

**RECINTOS PROPUESTOS**

REE.	REFERENCIA SIGPAC	CULTIVO	S/R	USO SIGPAC	Sup. Dec. admisible	Sup. Campo	Sup. Determ.	Sup. Resuelta
-1562822	23-032-004-00050-0010	ALGODÓN	R		0,04		0,04	0,04
-1397536	23-032-004-00052-0003	ALGODÓN	R		3,42		3,42	3,42
-1357222	23-032-004-00052-0005	ALGODÓN	R		0,06		0,06	0,06
170000006300253	23-032-004-00050-0004	ALGODÓN	R		1,37		1,37	1,37

(1) Con incidencias que retienen pago o deniegan el expediente.  
 (2) Se calcula sobre superficie declarada admisible.  
 (3) Aplicación del artículo 16 bis del RD 147/2023.

Puede verificar la integridad de una copia de este documento mediante la lectura del código QR adjunto o mediante el acceso a la dirección <a href="https://ws050.juntadeandalucia.es/verificarFirma">https://ws050.juntadeandalucia.es/verificarFirma</a> indicando el código de VERIFICACIÓN					
FIRMADO POR	RAQUEL MARIA ESPIN CRESPO		FECHA		26/06/2024
VERIFICACIÓN	Pk2jmMQ72K8YCC9EQ8LU85ENJJ6M		PÁGINA		8039/8857



**APELLIDOS Y NOMBRE / RAZÓN SOCIAL**

TROYANO RECHE MARIA JOSE

**NIF**  
\*\*\*0101\*

**EXPEDIENTE**  
1220704

**RESOLUCIÓN**  
CONCESIÓN DE LA AYUDA

**DATOS DE MANTENIMIENTO UNIDADES**

<b>GRUPO DE PAGO</b>	<b>Sup. Dec. Admisible</b>	<b>Sup. Resuelta</b>	<b>Sobredecl.</b>	<b>% Sobredecl.</b>
ZONAS DE LIMITACIONES NATURALES	4,89	4,89	0,00	0,00

**RESUMEN DE PAGOS**

	<b>IMPORTE ( Euros )</b>			
	<b>RESUELTO</b>	<b>FEADER</b>	<b>MAPA</b>	<b>CAPADR</b>
A pagar	264,06	224,45	25,90	13,71

**APLICACIÓN DE REDUCCIONES Y PENALIZACIONES (%)**

<b>Criterios de subvencionabilidad (1)</b>	<b>Presentación tardía</b>	<b>Omisión declaración</b>	<b>Condicionabilidad</b>
0,00	0,00	0,00	0,00

**IMPORTE ( Euros )**

<b>Calculado(2)</b>	<b>Reducción</b>	<b>Penalización</b>	<b>Reducción Penalización (3)</b>	<b>Penalización adicional</b>	<b>Resuelto</b>	<b>FEADER</b>	<b>MAPA</b>	<b>CAPADR</b>
264,06 €	0,00 €	0,00 €	0,00 €	0,00 €	264,06 €	224,45 €	25,90 €	13,71 €
<b>Importe Unitario:</b>	54,00 €	<b>Nuevo Importe Unitario:</b>		54,00 €				

**RECINTOS PROPUESTOS**

<b>REF.</b>	<b>REFERENCIA SIGPAC</b>	<b>CULTIVO</b>	<b>S/R</b>	<b>USO SIGPAC</b>	<b>Sup. Dec. admisible</b>	<b>Sup. Campo</b>	<b>Sup. Determ.</b>	<b>Sup. Resuelta</b>
-1403678	23-032-004-00050-0010	ALGODÓN	R		0,06		0,06	0,06
170000006301180	23-032-004-00050-0004	ALGODÓN	R		4,83		4,83	4,83

(1) Con incidencias que retienen pago o deniegan el expediente.  
 (2) Se calcula sobre superficie declarada admisible.  
 (3) Aplicación del artículo 16 bis del RD 147/2023.

Puede verificar la integridad de una copia de este documento mediante la lectura del código QR adjunto o mediante el acceso a la dirección <https://ws050.juntadeandalucia.es/verificarFirma> indicando el código de VERIFICACIÓN

<b>FIRMADO POR</b>	RAQUEL MARIA ESPIN CRESPO	<b>FECHA</b>	26/06/2024
<b>VERIFICACIÓN</b>	Pk2jmMQ72K8YCCCE9EQ8LU85ENJJ6M	<b>PÁGINA</b>	8040/8857



**APELLIDOS Y NOMBRE / RAZÓN SOCIAL**

URBANO GORDILLO MARIA ANGELES

**NIF**

\*\*\*\*1284\*

**EXPEDIENTE**

1170476

**RESOLUCIÓN**

CONCESIÓN DE LA AYUDA

**DATOS DE MANTENIMIENTO UNIDADES****GRUPO DE PAGO**

ZONAS DE LIMITACIONES NATURALES

**Sup. Dec.  
Admisible**

62,22

**Sup.  
Resuelta**

62,22

**Sobredecl.**

0,00

**% Sobredecl.**

0,00

**RESUMEN DE PAGOS**

	<b>IMPORTE ( Euros )</b>			
	<b>RESUELTO</b>	<b>FEADER</b>	<b>MAPA</b>	<b>CAPADR</b>
Pago realizado	1.081,20	919,02	106,06	56,12
A pagar	106,80	90,78	10,48	5,54
<b>TOTAL</b>	<b>1.188,00</b>	<b>1.009,80</b>	<b>116,54</b>	<b>61,66</b>

**APLICACIÓN DE REDUCCIONES Y PENALIZACIONES (%)**

<b>Criterios de subvencionabilidad (1)</b>	<b>Presentación tardía</b>	<b>Omisión declaración</b>	<b>Condicionalidad</b>
0,00	0,00	0,00	0,00

**IMPORTE ( Euros )**

Calculado(2)	Reducción	Penalización	Reducción Penalización (3)	Penalización adicional	Resuelto	FEADER	MAPA	CAPADR
1.188,00 €	0,00 €	0,00 €	0,00 €	0,00 €	1.188,00 €	1.009,80 €	116,54 €	61,66 €
Importe Unitario:	54,00 €	Nuevo Importe Unitario:	19,09 €					

**RECINTOS PROPUESTOS**

<b>REF.</b>	<b>REFERENCIA SIGPAC</b>	<b>CULTIVO</b>	<b>USO S/R SIGPAC</b>	<b>Sup. Dec. admisible</b>	<b>Sup. Campo</b>	<b>Sup. Determ.</b>	<b>Sup. Resuelta</b>
-1214253	23-077-001-00331-0002	OLIVAR	S	0,01		0,01	0,01
-1093977	23-077-006-00038-0005	ALMENDROS	S	3,16		3,16	3,16
-541639	23-077-006-00142-0001	OLIVAR	S	0,01		0,01	0,01
-541638	23-077-006-00142-0001	OLIVAR	S	0,01		0,01	0,01
-541637	23-077-006-00142-0001	OLIVAR	S	0,01		0,01	0,01
-541636	23-077-006-00142-0001	OLIVAR	S	0,01		0,01	0,01
-541635	23-077-006-00142-0001	OLIVAR	S	0,01		0,01	0,01
-541633	23-077-006-00092-0001	OLIVAR	S	0,03		0,03	0,03
-541632	23-077-006-00085-0001	OLIVAR	S	0,02		0,02	0,02
-541631	23-077-006-00082-0001	OLIVAR	S	0,01		0,01	0,01
-541630	23-077-006-00031-0001	OLIVAR	S	0,07		0,07	0,07
5116647	23-077-006-00038-0001	ALMENDROS	S	4,27		4,27	4,27
1700000006445624	23-041-006-00414-0002	OLIVAR	S	3,72		3,72	3,72
1700000006445626	23-077-001-00303-0001	OLIVAR	S	0,14		0,14	0,14
1700000006445627	23-077-001-00314-0001	OLIVAR	S	7,06		7,06	7,06
1700000006445628	23-077-001-00302-0001	OLIVAR	S	5,63		5,63	5,63
1700000006445629	23-077-006-00089-0004	OLIVAR	S	0,09		0,09	0,09
1700000006445630	23-069-011-00081-0003	OLIVAR	S	22,59		22,59	22,59
1700000006445632	23-077-006-00129-0002	OLIVAR	S	15,25		15,25	15,25
1700000006445633	23-077-001-00261-0001	OLIVAR	R	0,12		0,12	0,12

(1) Con incidencias que retienen pago o deniegan el expediente.

(2) Se calcula sobre superficie declarada admisible.

(3) Aplicación del artículo 16 bis del RD 147/2023.

Puede verificar la integridad de una copia de este documento mediante la lectura del código QR adjunto o mediante el acceso a la dirección <https://ws050.juntadeandalucia.es/verificarFirma> indicando el código de VERIFICACIÓN

FIRMADO POR	RAQUEL MARIA ESPIN CRESPO	FECHA	26/06/2024
VERIFICACIÓN	Pk2jmMQ72K8YCCE9EQ8LU85ENJJ6M	PÁGINA	8041/8857





**INCIDENCIAS**

**INCIDENCIA DESCRIPCIÓN**

- 452 Actividad agraria declarada en un recinto no compatible con el uso PA, PR o PS asignado en SIGPAC para ese recinto.  
Recinto:23-077-006-00037-00003 Cultivo:62000 PASTOS PERMANENTES DE 5 O MAS AÑOS-SIN VARIEDAD Secano USO ASIGNADO EN SIGPAC:PR
- 86119 Carga ganadera NO cumple con el valor mínimo de 0,2 UGM/ha.  
Recinto:23-077-006-00037-00003 Cultivo:62000 PASTOS PERMANENTES DE 5 O MAS AÑOS-SIN VARIEDAD Secano Carga Ganadera:0
- 86121 Recinto superficie forrajera que no realiza la actividad de producción de pastoreo.  
Recinto:23-077-006-00037-00003 Cultivo:62000 PASTOS PERMANENTES DE 5 O MAS AÑOS-SIN VARIEDAD Secano Actividad Agraria del recinto:2
- 86122 Recinto superficie forrajera que realiza la actividad de producción de pastoreo y no declara el o los códigos del Registro de Explotaciones Ganaderas de Andalucía, REGA.  
Recinto:23-077-006-00037-00003 Cultivo:62000 PASTOS PERMANENTES DE 5 O MAS AÑOS-SIN VARIEDAD Secano
- 86124 Recinto de forrajera para Cálculo de Carga Ganadera que No pertenece a Explotación.  
Recinto:23-077-006-00037-00003 Cultivo:62000 PASTOS PERMANENTES DE 5 O MAS AÑOS-SIN VARIEDAD Secano

**Datos considerados para el Cálculo de la Carga Ganadera del expediente**

**Superficie determinada para Cálculo Carga Ganadera:** 0,00 ha  
**Carga Ganadera del Expediente:** 0,00 ugm/ha

**Incidenias de carga ganadera**

**INCIDENCIA DESCRIPCIÓN**

- 452 Actividad agraria declarada en un recinto no compatible con el uso PA, PR o PS asignado en SIGPAC para ese recinto.  
Recinto:23-077-006-00037-00003 Cultivo:62000 PASTOS PERMANENTES DE 5 O MAS AÑOS-SIN VARIEDAD Secano USO ASIGNADO EN SIGPAC:PR
- 86122 Recinto superficie forrajera que realiza la actividad de producción de pastoreo y no declara el o los códigos del Registro de Explotaciones Ganaderas de Andalucía, REGA.  
Recinto:23-077-006-00037-00003 Cultivo:62000 PASTOS PERMANENTES DE 5 O MAS AÑOS-SIN VARIEDAD Secano
- 86124 Recinto de forrajera para Cálculo de Carga Ganadera que No pertenece a Explotación.  
Recinto:23-077-006-00037-00003 Cultivo:62000 PASTOS PERMANENTES DE 5 O MAS AÑOS-SIN VARIEDAD Secano
- 86128 Recinto de Forrajeras que no ha contabilizado para Carga Ganadera por no tener una explotación válida para el cálculo de la Carga Ganadera  
Recinto:23-077-006-00037-00003 Cultivo:62 PASTOS PERMANENTES DE 5 O MAS AÑOS-
- 86132 Recinto superficie forrajera que no realiza la actividad de producción de pastoreo.  
Recinto:23-077-006-00037-00003 Cultivo:62000 PASTOS PERMANENTES DE 5 O MAS AÑOS-SIN VARIEDAD Secano

(1) Con incidencias que retienen pago o deniegan el expediente.  
 (2) Se calcula sobre superficie declarada admisible.  
 (3) Aplicación del artículo 16 bis del RD 147/2023.

Puede verificar la integridad de una copia de este documento mediante la lectura del código QR adjunto o mediante el acceso a la dirección <a href="https://ws050.juntadeandalucia.es/verificarFirma">https://ws050.juntadeandalucia.es/verificarFirma</a> indicando el código de VERIFICACIÓN				
FIRMADO POR	RAQUEL MARIA ESPIN CRESPO	FECHA	26/06/2024	
VERIFICACIÓN	Pk2jmMQ72K8YCCE9EQ8LU85ENJJ6M	PÁGINA	8042/8857	





**APELLIDOS Y NOMBRE / RAZÓN SOCIAL**

UREÑA MORALES JOSÉ MIGUEL

**NIF**  
\*\*\*3503\*

**EXPEDIENTE**  
1251939

**RESOLUCIÓN**  
CONCESIÓN DE LA AYUDA

**DATOS DE MANTENIMIENTO UNIDADES**

**GRUPO DE PAGO**

ZONAS DE LIMITACIONES NATURALES

<b><u>Sup. Dec. Admisible</u></b>	<b><u>Sup. Resuelta</u></b>	<b><u>Sobredecl.</u></b>	<b><u>% Sobredecl.</u></b>
28,68	28,68	0,00	0,00

**RESUMEN DE PAGOS**

	<b><u>IMPORTE ( Euros )</u></b>			
	<b><u>RESUELTO</u></b>	<b><u>FEADER</u></b>	<b><u>MAPA</u></b>	<b><u>CAPADR</u></b>
Pago realizado	1.080,83	918,70	106,03	56,10
A pagar	106,76	90,75	10,47	5,54
<b>TOTAL</b>	<b>1.187,59</b>	<b>1.009,45</b>	<b>116,50</b>	<b>61,64</b>

**APLICACIÓN DE REDUCCIONES Y PENALIZACIONES (%)**

<b><u>Criterios de subvencionabilidad (1)</u></b>	<b><u>Presentación tardía</u></b>	<b><u>Omisión declaración</u></b>	<b><u>Condicionabilidad</u></b>
0,00	0,00	0,00	0,00

**IMPORTE ( Euros )**

<b><u>Calculado(2)</u></b>	<b><u>Reducción</u></b>	<b><u>Penalización</u></b>	<b><u>Reducción Penalización (3)</u></b>	<b><u>Penalización adicional</u></b>	<b><u>Resuelto</u></b>	<b><u>FEADER</u></b>	<b><u>MAPA</u></b>	<b><u>CAPADR</u></b>
1.187,59 €	0,00 €	0,00 €	0,00 €	0,00 €	1.187,59 €	1.009,45 €	116,50 €	61,64 €
<b>Importe Unitario:</b>	<b>54,00 €</b>	<b>Nuevo Importe Unitario:</b>	<b>41,41 €</b>					

(1) Con incidencias que retienen pago o deniegan el expediente.  
 (2) Se calcula sobre superficie declarada admisible.  
 (3) Aplicación del artículo 16 bis del RD 147/2023.

Puede verificar la integridad de una copia de este documento mediante la lectura del código QR adjunto o mediante el acceso a la dirección <a href="https://ws050.juntadeandalucia.es/verificarFirma">https://ws050.juntadeandalucia.es/verificarFirma</a> indicando el código de VERIFICACIÓN				
FIRMADO POR	RAQUEL MARIA ESPIN CRESPO	FECHA	26/06/2024	
VERIFICACIÓN	Pk2jmMQ72K8YCCE9EQ8LU85ENJJ6M	PÁGINA	8043/8857	

**RECINTOS PROPUESTOS**

REF.	REFERENCIA SIGPAC	CULTIVO	S/R	USO SIGPAC	Sup. Dec. admisible	Sup. Campo	Sup. Determ.	Sup. Resuelta
-1240267	23-087-018-00014-0001	OLIVAR	S		0,05		0,05	0,05
-1240266	23-087-015-00085-0001	OLIVAR	S		0,01		0,01	0,01
-1240264	23-087-010-00032-0001	OLIVAR	S		0,01		0,01	0,01
-1240263	23-087-010-00031-0001	OLIVAR	S		0,09		0,09	0,09
-478999	23-087-013-00075-0001	OLIVAR	S		0,01		0,01	0,01
1700000005040646	23-087-031-00047-0001	OLIVAR	S		0,01		0,01	0,00
1700000005040647	23-087-031-00051-0001	OLIVAR	S		5,26		5,26	5,26
1700000005040648	23-087-031-00338-0001	OLIVAR	S		0,13		0,13	0,13
1700000005041437	23-087-013-00313-0001	OLIVAR	S		2,68		2,68	2,68
1700000005041438	23-087-018-00009-0001	OLIVAR	S		0,01		0,01	0,01
1700000005041439	23-087-018-00010-0001	OLIVAR	S		2,50		2,50	2,50
1700000005041440	23-087-029-00421-0001	OLIVAR	S		0,03		0,03	0,03
1700000005041441	23-087-029-00431-0002	OLIVAR	S		2,08		2,08	2,08
1700000006620514	23-087-010-00033-0001	OLIVAR	S		4,01		4,01	4,01
1700000006620515	23-087-010-00034-0002	OLIVAR	S		0,01		0,01	0,01
1700000006620516	23-087-015-00093-0001	OLIVAR	S		1,24		1,24	1,24
1700000006620517	23-087-015-00109-0001	OLIVAR	S		0,02		0,02	0,02
1700000006620518	23-087-015-00110-0001	OLIVAR	S		0,01		0,01	0,01
1700000006620521	23-087-018-00015-0001	OLIVAR	S		0,39		0,39	0,39
1700000006620522	23-087-018-00016-0001	OLIVAR	S		0,69		0,69	0,69
1700000006620523	23-087-018-00337-0001	OLIVAR	S		0,01		0,01	0,01
1700000006620524	23-087-018-00256-0001	OLIVAR	S		0,69		0,69	0,69
1700000006620525	23-087-018-00277-0001	OLIVAR	S		0,05		0,05	0,05
1700000006620526	23-087-018-00278-0001	OLIVAR	S		0,01		0,01	0,01
1700000006620527	23-087-018-00353-0001	OLIVAR	S		0,01		0,01	0,01
1700000006620528	23-087-015-00089-0001	OLIVAR	S		0,65		0,65	0,65
1700000006620529	23-087-015-00090-0001	OLIVAR	S		0,03		0,03	0,03
1700000006620530	23-087-025-00211-0003	OLIVAR	S		1,19		1,19	1,19
1700000006620531	23-087-025-00213-0002	OLIVAR	S		0,04		0,04	0,04
1700000006620532	23-087-018-00256-0001	OLIVAR	S		0,44		0,44	0,44
1700000006620533	23-087-013-00038-0002	OLIVAR	S		0,01		0,01	0,01
1700000006620534	23-087-013-00039-0001	OLIVAR	S		1,63		1,63	1,63
1700000006620535	23-087-013-00040-0001	OLIVAR	S		1,45		1,45	1,45
1700000006620536	23-087-031-00068-0001	OLIVAR	S		0,95		0,95	0,95
1700000006620537	23-087-025-00269-0001	OLIVAR	S		1,19		1,19	1,19
1700000006620538	23-087-016-00013-0001	OLIVAR	S		1,10		1,10	1,10

**INCIDENCIAS****INCIDENCIA DESCRIPCIÓN**

242 Recinto pendiente de acreditación de titularidad.  
 Recinto:23-087-031-00047-00001 Cultivo:101010 OLIVAR-PICUAL Secano

(1) Con incidencias que retienen pago o deniegan el expediente.  
 (2) Se calcula sobre superficie declarada admisible.  
 (3) Aplicación del artículo 16 bis del RD 147/2023.

Puede verificar la integridad de una copia de este documento mediante la lectura del código QR adjunto o mediante el acceso a la dirección <a href="https://ws050.juntadeandalucia.es/verificarFirma">https://ws050.juntadeandalucia.es/verificarFirma</a> indicando el código de VERIFICACIÓN				
FIRMADO POR	RAQUEL MARIA ESPIN CRESPO	FECHA	26/06/2024	
VERIFICACIÓN	Pk2jmMQ72K8YCCCE9EQ8LU85ENJJ6M	PÁGINA	8044/8857	



**APELLIDOS Y NOMBRE / RAZÓN SOCIAL**

UTRERA LOPEZ BARTOLOME

**NIF**

\*\*\*6101\*

**EXPEDIENTE**

1252985

**RESOLUCIÓN**

CONCESIÓN DE LA AYUDA

**DATOS DE MANTENIMIENTO UNIDADES**

**GRUPO DE PAGO**

ZONAS DE LIMITACIONES NATURALES

**Sup. Dec. Admisible**

21,65

**Sup. Resuelta**

21,65

**Sobredecl.**

0,00

**% Sobredecl.**

0,00

**RESUMEN DE PAGOS**

	<b><u>IMPORTE ( Euros )</u></b>			
	<b><u>RESUELTO</u></b>	<b><u>FEADER</u></b>	<b><u>MAPA</u></b>	<b><u>CAPADR</u></b>
Pago realizado	982,42	835,05	96,38	50,98
A pagar	97,04	82,48	9,52	5,04
<b>TOTAL</b>	<b>1.079,46</b>	<b>917,53</b>	<b>105,90</b>	<b>56,02</b>

**APLICACIÓN DE REDUCCIONES Y PENALIZACIONES (%)**

<b><u>Criterios de subvencionabilidad (1)</u></b>	<b><u>Presentación tardía</u></b>	<b><u>Omisión declaración</u></b>	<b><u>Condicionabilidad</u></b>
0,00	0,00	0,00	0,00

**IMPORTE ( Euros )**

<b><u>Calculado(2)</u></b>	<b><u>Reducción</u></b>	<b><u>Penalización</u></b>	<b><u>Reducción Penalización (3)</u></b>	<b><u>Penalización adicional</u></b>	<b><u>Resuelto</u></b>	<b><u>FEADER</u></b>	<b><u>MAPA</u></b>	<b><u>CAPADR</u></b>
1.079,46 €	0,00 €	0,00 €	0,00 €	0,00 €	1.079,46 €	917,54 €	105,90 €	56,02 €
<b>Importe Unitario:</b>	<b>54,00 €</b>	<b>Nuevo Importe Unitario:</b>	<b>49,86 €</b>					

(1) Con incidencias que retienen pago o deniegan el expediente.

(2) Se calcula sobre superficie declarada admisible.

(3) Aplicación del artículo 16 bis del RD 147/2023.

Puede verificar la integridad de una copia de este documento mediante la lectura del código QR adjunto o mediante el acceso a la dirección <https://ws050.juntadeandalucia.es/verificarFirma> indicando el código de VERIFICACIÓN

FIRMADO POR	RAQUEL MARIA ESPIN CRESPO	FECHA	26/06/2024
VERIFICACIÓN	Pk2jmMQ72K8YCCE9EQ8LU85ENJJ6M	PÁGINA	8045/8857





**RECINTOS PROPUESTOS**

REF.	REFERENCIA SIGPAC	CULTIVO	S/R	USO SIGPAC	Sup. Dec. admisible	Sup. Campo	Sup. Determ.	Sup. Resuelta
-1492122	23-092-012-00283-0001	OLIVAR	S		0,01		0,01	0,01
-1492121	23-075-021-00156-0002	OLIVAR	S		0,85		0,85	0,85
-1306735	23-092-012-00487-0002	OLIVAR	S		0,47		0,47	0,47
-1306734	23-092-012-00486-0001	OLIVAR	S		0,34		0,34	0,34
-1306733	23-092-012-00111-0001	OLIVAR	S		0,47		0,47	0,47
5076407	23-075-024-00060-0001	OLIVAR	S		0,88		0,88	0,88
5076409	23-075-027-00423-0001	OLIVAR	S		0,23		0,23	0,23
5076410	23-075-027-00090-0002	OLIVAR	S		0,07		0,07	0,07
5076411	23-075-027-00431-0001	OLIVAR	R		0,55		0,55	0,55
5076412	23-075-008-00020-0001	OLIVAR	R		0,28		0,28	0,28
5076413	23-075-019-00012-0001	OLIVAR	S		1,09		1,09	1,09
5076414	23-075-016-00226-0001	OLIVAR	S		0,75		0,75	0,75
5076415	23-075-019-00258-0001	OLIVAR	S		0,25		0,25	0,25
5076416	23-075-019-00053-0002	OLIVAR	S		0,33		0,33	0,33
5076417	23-075-029-00160-0001	OLIVAR	S		0,64		0,64	0,64
5076419	23-092-066-00102-0001	OLIVAR	S		0,71		0,71	0,71
5076420	23-088-007-00001-0001	OLIVAR	S		1,08		1,08	1,08
5076421	23-075-004-00114-0001	OLIVAR	S		0,88		0,88	0,88
5076422	23-075-003-00100-0001	OLIVAR	S		0,57		0,57	0,57
5076423	23-075-027-00557-0001	OLIVAR	S		0,64		0,64	0,64
5076424	23-075-027-00436-0001	OLIVAR	R		0,38		0,38	0,38
5076425	23-075-011-00153-0003	OLIVAR	S		0,45		0,45	0,45
5076426	23-092-012-00166-0001	OLIVAR	S		1,01		1,01	1,01
5076428	23-075-019-00264-0001	OLIVAR	S		0,76		0,76	0,76
5076429	23-092-012-00321-0001	OLIVAR	S		0,34		0,34	0,34
5076430	23-075-011-00154-0001	OLIVAR	S		0,08		0,08	0,08
5076431	23-092-012-00284-0001	OLIVAR	S		0,54		0,54	0,54
5502157	23-075-022-00006-0001	OLIVAR	S		1,38		1,38	1,38
5502182	23-075-012-00157-0001	OLIVAR	S		1,20		1,20	1,20
5504591	23-075-012-00082-0002	OLIVAR	S		0,10		0,10	0,10
5504596	23-075-019-00320-0001	OLIVAR	S		0,46		0,46	0,46
5504599	23-075-022-00148-0002	OLIVAR	S		0,45		0,45	0,45
5504600	23-075-022-00148-0003	OLIVAR	S		0,13		0,13	0,13
5504603	23-075-023-00173-0001	OLIVAR	S		0,29		0,29	0,29
5504604	23-075-030-00127-0001	OLIVAR	S		0,08		0,08	0,08
5504605	23-075-030-00128-0002	OLIVAR	S		0,17		0,17	0,17
5504606	23-092-008-00033-0001	OLIVAR	S		0,85		0,85	0,85
5504617	23-075-027-00437-0001	OLIVAR	R		0,29		0,29	0,29
5504618	23-075-027-00452-0001	OLIVAR	R		0,11		0,11	0,11
5504619	23-075-030-00215-0005	OLIVAR	S		0,57		0,57	0,57
5504621	23-092-012-00059-0001	OLIVAR	S		0,32		0,32	0,32
5504623	23-092-012-00168-0001	OLIVAR	S		0,60		0,60	0,60

(1) Con incidencias que retienen pago o deniegan el expediente.  
 (2) Se calcula sobre superficie declarada admisible.  
 (3) Aplicación del artículo 16 bis del RD 147/2023.

Puede verificar la integridad de una copia de este documento mediante la lectura del código QR adjunto o mediante el acceso a la dirección <a href="https://ws050.juntadeandalucia.es/verificarFirma">https://ws050.juntadeandalucia.es/verificarFirma</a> indicando el código de VERIFICACIÓN				
FIRMADO POR	RAQUEL MARIA ESPIN CRESPO	FECHA	26/06/2024	
VERIFICACIÓN	Pk2jmMQ72K8YCCCE9EQ8LU85ENJJ6M	PÁGINA	8046/8857	

**APELLIDOS Y NOMBRE / RAZÓN SOCIAL**

VALDERAS ARMENTEROS MANUEL

**NIF**

\*\*\*0332\*

**EXPEDIENTE**

1226662

**RESOLUCIÓN**

CONCESIÓN DE LA AYUDA

**DATOS DE MANTENIMIENTO UNIDADES**

<b>GRUPO DE PAGO</b>	<b>Sup. Dec. Admisible</b>	<b>Sup. Resuelta</b>	<b>Sobredecl.</b>	<b>% Sobredecl.</b>
ZONAS DE LIMITACIONES NATURALES	13,52	13,52	0,00	0,00

**RESUMEN DE PAGOS**

	<b>IMPORTE ( Euros )</b>			
	<b>RESUELTO</b>	<b>FEADER</b>	<b>MAPA</b>	<b>CAPADR</b>
Pago realizado	664,45	564,78	65,18	34,48
A pagar	65,63	55,79	6,44	3,40
<b>TOTAL</b>	<b>730,08</b>	<b>620,57</b>	<b>71,62</b>	<b>37,88</b>

**APLICACIÓN DE REDUCCIONES Y PENALIZACIONES (%)**

<b>Criterios de subvencionabilidad (1)</b>	<b>Presentación tardía</b>	<b>Omisión declaración</b>	<b>Condicionalidad</b>
0,00	0,00	0,00	0,00

**IMPORTE ( Euros )**

Calculado(2)	Reducción	Penalización	Reducción Penalización (3)	Penalización adicional	Resuelto	FEADER	MAPA	CAPADR
730,08 €	0,00 €	0,00 €	0,00 €	0,00 €	730,08 €	620,57 €	71,62 €	37,89 €
Importe Unitario:	54,00 €	Nuevo Importe Unitario:	54,00 €					

**RECINTOS PROPUESTOS**

<b>REF.</b>	<b>REFERENCIA SIGPAC</b>	<b>CULTIVO</b>	<b>S/R</b>	<b>USO SIGPAC</b>	<b>Sup. Dec. admisible</b>	<b>Sup. Campo</b>	<b>Sup. Determ.</b>	<b>Sup. Resuelta</b>
-176301	23-086-021-00315-0003	OLIVAR	S		1,24		1,24	1,24
-176297	23-086-021-00315-0002	OLIVAR	S		1,35		1,35	1,35
1700000006434178	23-086-021-00323-0002	OLIVAR	S		0,35		0,35	0,35
1700000006434183	23-086-021-00323-0001	OLIVAR	S		2,18		2,18	2,18
1700000006434185	23-086-021-00814-0001	OLIVAR	S		2,63		2,63	2,63
1700000006434187	23-098-002-00039-0001	OLIVAR	S		0,41		0,41	0,41
1700000006434189	23-098-005-00020-0002	OLIVAR	S		0,35		0,35	0,35
1700000006434190	23-098-005-00021-0001	OLIVAR	S		0,27		0,27	0,27
1700000006434191	23-098-002-00039-0003	OLIVAR	S		0,01		0,01	0,01
1700000006434192	23-098-004-00145-0001	OLIVAR	S		0,68		0,68	0,68
1700000006434193	23-098-008-00017-0001	OLIVAR	S		1,19		1,19	1,19
1700000006434194	23-098-005-00043-0001	OLIVAR	S		0,18		0,18	0,18
1700000006434195	23-098-005-00044-0002	OLIVAR	S		0,12		0,12	0,12
1700000006434196	23-087-008-00154-0001	OLIVAR	S		0,49		0,49	0,49
1700000006434197	23-086-021-00884-0006	OLIVAR	S		1,27		1,27	1,27
1700000006434198	23-086-021-00358-0001	OLIVAR	S		0,80		0,80	0,80

(1) Con incidencias que retienen pago o deniegan el expediente.

(2) Se calcula sobre superficie declarada admisible.

(3) Aplicación del artículo 16 bis del RD 147/2023.

Puede verificar la integridad de una copia de este documento mediante la lectura del código QR adjunto o mediante el acceso a la dirección <https://ws050.juntadeandalucia.es/verificarFirma> indicando el código de VERIFICACIÓN

FIRMADO POR	RAQUEL MARIA ESPIN CRESPO	FECHA	26/06/2024
VERIFICACIÓN	Pk2jmMQ72K8YCCE9EQ8LU85ENJJ6M	PÁGINA	8047/8857





**APELLIDOS Y NOMBRE / RAZÓN SOCIAL**

VALDERAS ESCABIAS FRANCISCO

**NIF**

\*\*\*\*5176\*

**EXPEDIENTE**

1111395

**RESOLUCIÓN**

CONCESIÓN DE LA AYUDA

**DATOS DE MANTENIMIENTO UNIDADES**

**GRUPO DE PAGO**

ZONAS DE LIMITACIONES NATURALES

**Sup. Dec. Admisible**

13,34

**Sup. Resuelta**

13,34

**Sobredecl.**

0,00

**% Sobredecl.**

0,00

**RESUMEN DE PAGOS**

	<b>IMPORTE ( Euros )</b>			
	<b>RESUELTO</b>	<b>FEADER</b>	<b>MAPA</b>	<b>CAPADR</b>
Pago realizado	655,60	557,26	64,32	34,02
A pagar	64,76	55,05	6,35	3,36
<b>TOTAL</b>	<b>720,36</b>	<b>612,31</b>	<b>70,67</b>	<b>37,38</b>

**APLICACIÓN DE REDUCCIONES Y PENALIZACIONES (%)**

<b>Criterios de subvencionabilidad (1)</b>	<b>Presentación tardía</b>	<b>Omisión declaración</b>	<b>Condicionalidad</b>
0,00	0,00	0,00	0,00

**IMPORTE ( Euros )**

Calculado(2)	Reducción	Penalización	Reducción Penalización (3)	Penalización adicional	Resuelto	FEADER	MAPA	CAPADR
720,36 €	0,00 €	0,00 €	0,00 €	0,00 €	720,36 €	612,31 €	70,67 €	37,38 €
Importe Unitario:	54,00 €	Nuevo Importe Unitario:	54,00 €					

**RECINTOS PROPUESTOS**

<b>REF.</b>	<b>REFERENCIA SIGPAC</b>	<b>CULTIVO</b>	<b>S/R</b>	<b>USO SIGPAC</b>	<b>Sup. Dec. admisible</b>	<b>Sup. Campo</b>	<b>Sup. Determ.</b>	<b>Sup. Resuelta</b>
4817401	23-058-011-00141-0001	OLIVAR	S		1,57		1,57	1,57
1700000007142918	23-058-011-00051-0001	OLIVAR	S		4,15		4,15	4,15
1700000007142919	23-058-011-00332-0002	OLIVAR	S		0,49		0,49	0,49
1700000007142920	23-058-011-00162-0003	OLIVAR	S		3,31		3,31	3,31
1700000007142921	23-058-011-00163-0001	OLIVAR	S		3,82		3,82	3,82

(1) Con incidencias que retienen pago o deniegan el expediente.

(2) Se calcula sobre superficie declarada admisible.

(3) Aplicación del artículo 16 bis del RD 147/2023.

Puede verificar la integridad de una copia de este documento mediante la lectura del código QR adjunto o mediante el acceso a la dirección <https://ws050.juntadeandalucia.es/verificarFirma> indicando el código de VERIFICACIÓN

FIRMADO POR	RAQUEL MARIA ESPIN CRESPO	FECHA	26/06/2024
VERIFICACIÓN	Pk2jmMQ72K8YCCE9EQ8LU85ENJJ6M	PÁGINA	8048/8857



**APELLIDOS Y NOMBRE / RAZÓN SOCIAL**

VALDERAS GARCIA DAVID

**NIF**

\*\*\*8563\*

**EXPEDIENTE**

1042047

**RESOLUCIÓN**

CONCESIÓN DE LA AYUDA

**DATOS DE MANTENIMIENTO UNIDADES****GRUPO DE PAGO**

ZONAS DE LIMITACIONES NATURALES

**Sup. Dec.  
Admisible**

23,13

**Sup.  
Resuelta**

20,71

**Sobredecl.**

2,42

**% Sobredecl.**

10,46

**RESUMEN DE PAGOS**

	<b>IMPORTE ( Euros )</b>			
	<b>RESUELTO</b>	<b>FEADER</b>	<b>MAPA</b>	<b>CAPADR</b>
Pago realizado	704,00	598,40	69,06	36,54
A pagar	94,22	80,09	9,24	4,89
<b>TOTAL</b>	<b>798,22</b>	<b>678,49</b>	<b>78,30</b>	<b>41,43</b>

**APLICACIÓN DE REDUCCIONES Y PENALIZACIONES (%)**

<b>Criterios de subvencionabilidad (1)</b>	<b>Presentación tardía</b>	<b>Omisión declaración</b>	<b>Condicionabilidad</b>
0,00	0,00	0,00	0,00

**IMPORTE ( Euros )**

<b>Calculado(2)</b>	<b>Reducción</b>	<b>Penalización</b>	<b>Reducción Penalización (3)</b>	<b>Penalización adicional</b>	<b>Resuelto</b>	<b>FEADER</b>	<b>MAPA</b>	<b>CAPADR</b>
1.127,41 €	117,96 €	211,23 €	0,00 €	0,00 €	798,22 €	678,49 €	78,31 €	41,42 €
<b>Importe Unitario:</b>	<b>54,00 €</b>	<b>Nuevo Importe Unitario:</b>	<b>48,74 €</b>					

(1) Con incidencias que retienen pago o deniegan el expediente.

(2) Se calcula sobre superficie declarada admisible.

(3) Aplicación del artículo 16 bis del RD 147/2023.

Puede verificar la integridad de una copia de este documento mediante la lectura del código QR adjunto o mediante el acceso a la dirección <https://ws050.juntadeandalucia.es/verificarFirma> indicando el código de VERIFICACIÓN

FIRMADO POR	RAQUEL MARIA ESPIN CRESPO	FECHA	26/06/2024
VERIFICACIÓN	Pk2jmMQ72K8YCCE9EQ8LU85ENJJ6M	PÁGINA	8049/8857





**RECINTOS PROPUESTOS**

REF.	REFERENCIA SIGPAC	CULTIVO	S/R	USO SIGPAC	Sup. Dec. admisible	Sup. Campo	Sup. Determ.	Sup. Resuelta
-1133482	23-098-007-00148-0002	OLIVAR	S		0,15		0,15	0,15
-1133472	23-098-002-00065-0001	OLIVAR	S		0,15		0,15	0,15
-1133470	23-098-005-00223-0001	OLIVAR	S		0,21		0,21	0,21
-1133461	23-098-004-00209-0001	OLIVAR	S		0,39		0,39	0,39
-1133457	23-098-008-00111-0001	OLIVAR	S		0,05		0,05	0,05
-1133437	23-098-008-00075-0001	OLIVAR	S		0,57		0,57	0,57
-1133434	23-098-006-00438-0001	OLIVAR	S		0,03		0,03	0,03
-1133429	23-098-006-00434-0002	OLIVAR	S		0,55		0,55	0,55
-1133421	23-098-006-00399-0001	OLIVAR	S		0,27		0,27	0,27
-1133407	23-098-006-00377-0001	OLIVAR	S		0,23		0,23	0,23
-1133362	23-098-002-00063-0003	OLIVAR	S		0,20		0,20	0,00
-1133356	23-098-001-00152-0001	OLIVAR	S		1,69		1,69	1,69
-1133261	23-087-012-00057-0001	OLIVAR	S		0,66		0,66	0,66
-1133258	23-087-012-00037-0001	OLIVAR	S		0,63		0,63	0,63
-1133247	23-087-008-00126-0001	OLIVAR	S		0,67		0,67	0,67
-1133234	23-087-008-00122-0001	OLIVAR	S		0,29		0,29	0,29
-1092579	23-098-008-00149-0001	OLIVAR	S		0,01		0,01	0,01
-813869	23-098-006-00134-0001	OLIVAR	S		0,59		0,59	0,59
-528400	23-098-006-00472-0001	OLIVAR	S		0,01		0,01	0,01
-191673	23-098-003-00045-0001	OLIVAR	S		0,29		0,29	0,29
-37188	23-086-022-00107-0002	OLIVAR	S		0,51		0,51	0,51
-37132	23-098-001-00100-0001	OLIVAR	S		4,18		4,18	4,18
1700000005814153	23-086-021-00417-0001	OLIVAR	S		0,05		0,05	0,05
1700000005814154	23-086-021-00419-0001	OLIVAR	S		0,77		0,77	0,77
1700000005814155	23-098-002-00064-0002	OLIVAR	S		0,28		0,28	0,28
1700000005814157	23-098-002-00066-0002	OLIVAR	S		0,01		0,01	0,01
1700000005814158	23-098-002-00062-0004	OLIVAR	S		0,02		0,02	0,00
1700000005814160	23-098-005-00014-0001	OLIVAR	S		0,13		0,13	0,13
1700000005814162	23-098-005-00016-0002	OLIVAR	S		0,13		0,13	0,13
1700000005814163	23-098-005-09001-0013	OLIVAR	S		0,02		0,02	0,02
1700000005814165	23-098-002-00216-0003	OLIVAR	S		0,82		0,82	0,82
1700000005814166	23-098-002-00217-0001	OLIVAR	S		0,18		0,18	0,18
1700000005814167	23-098-002-00278-0001	OLIVAR	S		0,03		0,03	0,03
1700000005814168	23-098-003-00043-0001	OLIVAR	S		0,02		0,02	0,02
1700000005814169	23-098-003-00044-0001	OLIVAR	S		0,03		0,03	0,03
1700000005814171	23-098-006-00376-0001	OLIVAR	S		0,01		0,01	0,01
1700000005814173	23-098-006-00380-0001	OLIVAR	S		0,01		0,01	0,01
1700000005814174	23-098-006-00133-0001	OLIVAR	S		0,20		0,20	0,20
1700000005814178	23-098-007-00079-0001	OLIVAR	S		0,01		0,01	0,01
1700000005814179	23-098-005-00227-0001	OLIVAR	S		0,06		0,06	0,06
1700000005814181	23-098-006-00446-0001	OLIVAR	S		0,01		0,01	0,01
1700000005814185	23-098-006-00398-0002	OLIVAR	S		0,01		0,01	0,01
1700000005814187	23-086-022-00099-0001	OLIVAR	S		0,01		0,01	0,01
1700000005814188	23-098-008-00101-0001	OLIVAR	S		0,19		0,19	0,19
1700000005814190	23-086-022-00108-0002	OLIVAR	S		0,09		0,09	0,09
1700000005814191	23-086-022-00109-0001	OLIVAR	S		0,01		0,01	0,01
1700000005814194	23-098-008-00150-0003	OLIVAR	S		0,25		0,25	0,25
1700000005814195	23-098-007-00272-0003	OLIVAR	S		0,06		0,06	0,06
1700000005814196	23-098-008-00074-0001	OLIVAR	S		0,03		0,03	0,03
1700000005814198	23-087-008-00066-0001	OLIVAR	S		0,38		0,38	0,38
1700000005814199	23-087-008-00042-0001	OLIVAR	S		0,22		0,22	0,22
1700000005814201	23-086-022-00120-0002	OLIVAR	S		0,27		0,27	0,27

(1) Con incidencias que retienen pago o deniegan el expediente.  
 (2) Se calcula sobre superficie declarada admisible.  
 (3) Aplicación del artículo 16 bis del RD 147/2023.

Puede verificar la integridad de una copia de este documento mediante la lectura del código QR adjunto o mediante el acceso a la dirección <a href="https://ws050.juntadeandalucia.es/verificarFirma">https://ws050.juntadeandalucia.es/verificarFirma</a> indicando el código de VERIFICACIÓN					
FIRMADO POR	RAQUEL MARIA ESPIN CRESPO		FECHA		26/06/2024
VERIFICACIÓN	Pk2jmMQ72K8YCCE9EQ8LU85ENJJ6M		PÁGINA		8050/8857



**RECINTOS PROPUESTOS**

REF.	REFERENCIA SIGPAC	CULTIVO	S/R	USO SIGPAC	Sup. Dec. admisible	Sup. Campo	Sup. Determ.	Sup. Resuelta
170000005814204	23-087-012-00109-0002	OLIVAR	S		0,12		0,12	0,12
170000005814205	23-087-012-00114-0001	OLIVAR	S		0,01		0,01	0,01
170000005814206	23-087-008-00010-0001	OLIVAR	S		0,02		0,02	0,00
170000005814207	23-087-008-00011-0001	OLIVAR	S		2,18		2,18	0,00
170000005814209	23-086-022-00100-0002	OLIVAR	S		0,62		0,62	0,62
170000005814210	23-087-008-00040-0001	OLIVAR	S		0,22		0,22	0,22
170000005814211	23-087-012-00006-0001	OLIVAR	S		0,03		0,03	0,03
170000005814212	23-087-012-00007-0001	OLIVAR	S		1,31		1,31	1,31
170000005814213	23-087-008-09008-0002	OLIVAR	S		0,01		0,01	0,01
170000005814215	23-098-001-00151-0002	OLIVAR	S		0,09		0,09	0,09
170000005814216	23-098-001-00233-0001	OLIVAR	S		0,01		0,01	0,01
170000005814218	23-098-001-00233-0001	OLIVAR	S		1,50		1,50	1,50
170000005814219	23-087-008-00036-0002	OLIVAR	S		0,01		0,01	0,01
170000005814220	23-098-001-00014-0001	OLIVAR	S		0,14		0,14	0,14
170000005814221	23-098-001-00015-0001	OLIVAR	S		0,22		0,22	0,22

**INCIDENCIAS****INCIDENCIA DESCRIPCIÓN**

242	Recinto pendiente de acreditación de titularidad. Recinto:23-087-008-00010-00001 Cultivo:101010 OLIVAR-PICUAL Secano Recinto:23-087-008-00011-00001 Cultivo:101010 OLIVAR-PICUAL Secano Recinto:23-098-002-00062-00004 Cultivo:101010 OLIVAR-PICUAL Secano Recinto:23-098-002-00063-00003 Cultivo:101010 OLIVAR-PICUAL Secano
-----	---

(1) Con incidencias que retienen pago o deniegan el expediente.  
(2) Se calcula sobre superficie declarada admisible.  
(3) Aplicación del artículo 16 bis del RD 147/2023.

Puede verificar la integridad de una copia de este documento mediante la lectura del código QR adjunto o mediante el acceso a la dirección <https://ws050.juntadeandalucia.es/verificarFirma> indicando el código de VERIFICACIÓN

FIRMADO POR	RAQUEL MARIA ESPIN CRESPO	FECHA	26/06/2024	
VERIFICACIÓN	Pk2jmMQ72K8YCCE9EQ8LU85ENJJ6M	PÁGINA	8051/8857	

**APELLIDOS Y NOMBRE / RAZÓN SOCIAL**

VALDIVIA PEREZ ISABEL FELISA

**NIF**

\*\*\*9127\*

**EXPEDIENTE**

1129139

**RESOLUCIÓN**

CONCESIÓN DE LA AYUDA

**DATOS DE MANTENIMIENTO UNIDADES****GRUPO DE PAGO**

ZONAS DE LIMITACIONES NATURALES

**Sup. Dec.  
Admisible**

23,26

**Sup.  
Resuelta**

23,26

**Sobredecl.**

0,00

**% Sobredecl.**

0,00

**RESUMEN DE PAGOS**

	<b>IMPORTE ( Euros )</b>			
	<b>RESUELTO</b>	<b>FEADER</b>	<b>MAPA</b>	<b>CAPADR</b>
Pago realizado	1.029,89	875,41	101,03	53,45
A pagar	101,73	86,47	9,98	5,28
<b>TOTAL</b>	<b>1.131,62</b>	<b>961,88</b>	<b>111,01</b>	<b>58,73</b>

**APLICACIÓN DE REDUCCIONES Y PENALIZACIONES (%)**

<b>Criterios de subvencionabilidad (1)</b>	<b>Presentación tardía</b>	<b>Omisión declaración</b>	<b>Condicionabilidad</b>
0,00	0,00	0,00	0,00

**IMPORTE ( Euros )**

Calculado(2)	Reducción	Penalización	Reducción Penalización (3)	Penalización adicional	Resuelto	FEADER	MAPA	CAPADR
1.131,62 €	0,00 €	0,00 €	0,00 €	0,00 €	1.131,62 €	961,88 €	111,01 €	58,73 €
<b>Importe Unitario:</b>	<b>54,00 €</b>	<b>Nuevo Importe Unitario:</b>	<b>48,65 €</b>					

**RECINTOS PROPUESTOS**

<b>REF.</b>	<b>REFERENCIA SIGPAC</b>	<b>CULTIVO</b>	<b>S/R</b>	<b>USO SIGPAC</b>	<b>Sup. Dec. admisible</b>	<b>Sup. Campo</b>	<b>Sup. Determ.</b>	<b>Sup. Resuelta</b>
170000005540368	23-009-035-00291-0001	OLIVAR	S		4,00		4,00	4,00
170000005540369	23-009-039-00009-0001	OLIVAR	S		6,48		6,48	6,48
170000005540372	23-009-035-00294-0001	OLIVAR	S		1,13		1,13	1,13
170000005540373	23-009-035-00293-0001	OLIVAR	S		2,23		2,23	2,23
170000005540375	23-009-039-00008-0001	OLIVAR	S		4,27		4,27	4,27
170000005540376	23-009-035-00329-0001	OLIVAR	S		0,22		0,22	0,22
170000005540378	23-009-035-00327-0001	OLIVAR	S		0,47		0,47	0,47
170000005540379	23-009-035-00296-0001	OLIVAR	S		4,46		4,46	4,46

(1) Con incidencias que retienen pago o deniegan el expediente.

(2) Se calcula sobre superficie declarada admisible.

(3) Aplicación del artículo 16 bis del RD 147/2023.

Puede verificar la integridad de una copia de este documento mediante la lectura del código QR adjunto o mediante el acceso a la dirección <https://ws050.juntadeandalucia.es/verificarFirma> indicando el código de VERIFICACIÓN

FIRMADO POR

RAQUEL MARIA ESPIN CRESPO

FECHA

26/06/2024

VERIFICACIÓN

Pk2jmMQ72K8YCCE9EQ8LU85ENJJ6M

PÁGINA

8052/8857



**APELLIDOS Y NOMBRE / RAZÓN SOCIAL**

VALENZUELA ALMAGRO MIGUEL

**NIF**

\*\*\*\*6834\*

**EXPEDIENTE**

1226152

**RESOLUCIÓN**

CONCESIÓN DE LA AYUDA

**DATOS DE MANTENIMIENTO UNIDADES****GRUPO DE PAGO**

ZONAS DE LIMITACIONES NATURALES

**Sup. Dec.  
Admisible**

3,08

**Sup.  
Resuelta**

3,08

**Sobredecl.**

0,00

**% Sobredecl.**

0,00

**RESUMEN DE PAGOS**

	<b>IMPORTE ( Euros )</b>			
	<b>RESUELTO</b>	<b>FEADER</b>	<b>MAPA</b>	<b>CAPADR</b>
Pago realizado	151,37	128,66	14,85	7,85
A pagar	14,95	12,71	1,47	0,77
<b>TOTAL</b>	<b>166,32</b>	<b>141,37</b>	<b>16,32</b>	<b>8,62</b>

**APLICACIÓN DE REDUCCIONES Y PENALIZACIONES (%)**

<b>Criterios de subvencionabilidad (1)</b>	<b>Presentación tardía</b>	<b>Omisión declaración</b>	<b>Condicionalidad</b>
0,00	0,00	0,00	0,00

**IMPORTE ( Euros )**

Calculado(2)	Reducción	Penalización	Reducción Penalización (3)	Penalización adicional	Resuelto	FEADER	MAPA	CAPADR
166,32 €	0,00 €	0,00 €	0,00 €	0,00 €	166,32 €	141,37 €	16,32 €	8,63 €
Importe Unitario:	54,00 €	Nuevo Importe Unitario:	54,00 €					

**RECINTOS PROPUESTOS**

<b>REF.</b>	<b>REFERENCIA SIGPAC</b>	<b>CULTIVO</b>	<b>S/R</b>	<b>USO SIGPAC</b>	<b>Sup. Dec. admisible</b>	<b>Sup. Campo</b>	<b>Sup. Determ.</b>	<b>Sup. Resuelta</b>
-492543	23-058-018-00210-0003	OLIVAR	S		0,40		0,40	0,40
-492542	23-058-018-00210-0005	OLIVAR	R		0,61		0,61	0,61
1700000007060720	23-058-018-00140-0002	OLIVAR	S		0,02		0,02	0,02
1700000007060721	23-058-018-00140-0002	OLIVAR	S		0,08		0,08	0,08
1700000007060722	23-058-018-00141-0001	OLIVAR	R		1,97		1,97	1,97

(1) Con incidencias que retienen pago o deniegan el expediente.

(2) Se calcula sobre superficie declarada admisible.

(3) Aplicación del artículo 16 bis del RD 147/2023.

Puede verificar la integridad de una copia de este documento mediante la lectura del código QR adjunto o mediante el acceso a la dirección <https://ws050.juntadeandalucia.es/verificarFirma> indicando el código de VERIFICACIÓN

FIRMADO POR	RAQUEL MARIA ESPIN CRESPO	FECHA	26/06/2024
VERIFICACIÓN	Pk2jmMQ72K8YCCE9EQ8LU85ENJJJ6M	PÁGINA	8053/8857





**APELLIDOS Y NOMBRE / RAZÓN SOCIAL**

VALENZUELA COCA ALONSO

**NIF**

\*\*\*\*7478\*

**EXPEDIENTE**

1087685

**RESOLUCIÓN**

CONCESIÓN DE LA AYUDA

**DATOS DE MANTENIMIENTO UNIDADES**

**GRUPO DE PAGO**

ZONAS DE LIMITACIONES NATURALES

**Sup. Dec. Admisible**

16,42

**Sup. Resuelta**

16,42

**Sobredecl.**

0,00

**% Sobredecl.**

0,00

**RESUMEN DE PAGOS**

	<b>IMPORTE ( Euros )</b>			
	<b>RESUELTO</b>	<b>FEADER</b>	<b>MAPA</b>	<b>CAPADR</b>
Pago realizado	793,01	674,06	77,80	41,15
A pagar	78,33	66,58	7,68	4,07
<b>TOTAL</b>	<b>871,34</b>	<b>740,64</b>	<b>85,48</b>	<b>45,22</b>

**APLICACIÓN DE REDUCCIONES Y PENALIZACIONES (%)**

<b>Crterios de subvencionabilidad (1)</b>	<b>Presentación tardía</b>	<b>Omisión declaración</b>	<b>Condicionalidad</b>
0,00	0,00	0,00	0,00

**IMPORTE ( Euros )**

Calculado(2)	Reducción	Penalización	Reducción Penalización (3)	Penalización adicional	Resuelto	FEADER	MAPA	CAPADR
871,34 €	0,00 €	0,00 €	0,00 €	0,00 €	871,34 €	740,64 €	85,48 €	45,22 €
Importe Unitario:	54,00 €	Nuevo Importe Unitario:	53,07 €					

**RECINTOS PROPUESTOS**

<b>REF.</b>	<b>REFERENCIA SIGPAC</b>	<b>CULTIVO</b>	<b>USO S/R</b>	<b>Sup. Dec. admisible</b>	<b>Sup. Campo</b>	<b>Sup. Determ.</b>	<b>Sup. Resuelta</b>
-1336329	23-056-005-00226-0001	OLIVAR	S	0,01		0,01	0,01
-1336327	23-056-005-00191-0001	OLIVAR	S	0,01		0,01	0,01
5226213	23-056-015-00071-0002	OLIVAR	S	1,45		1,45	1,45
5226215	23-056-015-00077-0004	OLIVAR	S	0,74		0,74	0,74
5515348	23-056-005-00184-0001	OLIVAR	S	2,15		2,15	2,15
5515381	23-056-013-00289-0001	OLIVAR	S	0,52		0,52	0,52
5515388	23-056-013-00290-0001	OLIVAR	S	0,52		0,52	0,52
5544548	23-056-003-00066-0001	OLIVAR	S	0,46		0,46	0,46
1700000003506271	23-056-002-00002-0001	OLIVAR	S	0,19		0,19	0,19
1700000003506272	23-056-002-00003-0001	OLIVAR	S	0,69		0,69	0,69
1700000003506273	23-056-002-00008-0001	OLIVAR	S	0,01		0,01	0,01
1700000003506274	23-056-005-00070-0001	OLIVAR	S	0,60		0,60	0,60
1700000005632909	23-056-007-00031-0001	OLIVAR	S	0,58		0,58	0,58
1700000005632910	23-056-007-00314-0001	OLIVAR	S	0,56		0,56	0,56
1700000005632911	23-056-007-00315-0001	OLIVAR	S	0,61		0,61	0,61
1700000005632913	23-056-002-00103-0001	OLIVAR	S	1,47		1,47	1,47
1700000005632915	23-056-015-00157-0003	OLIVAR	S	0,78		0,78	0,78
1700000005632916	23-056-015-00075-0001	OLIVAR	S	0,71		0,71	0,71
1700000005632921	23-056-013-00014-0001	OLIVAR	S	0,20		0,20	0,20
1700000005632922	23-056-008-00018-0002	OLIVAR	S	1,07		1,07	1,07
1700000005632923	23-056-008-00018-0002	OLIVAR	S	1,87		1,87	1,87
1700000005632924	23-056-015-00036-0001	OLIVAR	S	0,38		0,38	0,38
1700000005632925	23-056-013-00417-0001	OLIVAR	S	0,27		0,27	0,27
1700000006189414	23-056-008-00204-0001	OLIVAR	S	0,08		0,08	0,08
1700000006189415	23-056-008-00206-0003	OLIVAR	S	0,49		0,49	0,49

(1) Con incidencias que retienen pago o deniegan el expediente.  
 (2) Se calcula sobre superficie declarada admisible.  
 (3) Aplicación del artículo 16 bis del RD 147/2023.

Puede verificar la integridad de una copia de este documento mediante la lectura del código QR adjunto o mediante el acceso a la dirección <a href="https://ws050.juntadeandalucia.es/verificarFirma">https://ws050.juntadeandalucia.es/verificarFirma</a> indicando el código de VERIFICACIÓN					
FIRMADO POR	RAQUEL MARIA ESPIN CRESPO		FECHA		26/06/2024
VERIFICACIÓN	Pk2jmMQ72K8YCCE9EQ8LU85ENJJ6M		PÁGINA		8054/8857



(1) Con incidencias que retienen pago o deniegan el expediente.  
(2) Se calcula sobre superficie declarada admisible.  
(3) Aplicación del artículo 16 bis del RD 147/2023.

Puede verificar la integridad de una copia de este documento mediante la lectura del código QR adjunto o mediante el acceso a la dirección <https://ws050.juntadeandalucia.es/verificarFirma> indicando el código de VERIFICACIÓN

FIRMADO POR	RAQUEL MARIA ESPIN CRESCO	FECHA	26/06/2024
VERIFICACIÓN	Pk2jmMQ72K8YCCE9EQ8LU85ENJJ6M	PÁGINA	8055/8857



**APELLIDOS Y NOMBRE / RAZÓN SOCIAL**

VALENZUELA DIAZ RAFAEL

**NIF**

\*\*\*\*9784\*

**EXPEDIENTE**

1270666

**RESOLUCIÓN**

CONCESIÓN DE LA AYUDA

**DATOS DE MANTENIMIENTO UNIDADES****GRUPO DE PAGO**

ZONAS DE LIMITACIONES NATURALES

**Sup. Dec.  
Admisible**

5,00

**Sup.  
Resuelta**

5,00

**Sobredecl.**

0,00

**% Sobredecl.**

0,00

**RESUMEN DE PAGOS**

	<b>IMPORTE ( Euros )</b>			
	<b>RESUELTO</b>	<b>FEADER</b>	<b>MAPA</b>	<b>CAPADR</b>
Pago realizado	245,73	208,87	24,11	12,75
A pagar	24,27	20,63	2,38	1,26
<b>TOTAL</b>	<b>270,00</b>	<b>229,50</b>	<b>26,49</b>	<b>14,01</b>

**APLICACIÓN DE REDUCCIONES Y PENALIZACIONES (%)**

<b>Criterios de subvencionabilidad (1)</b>	<b>Presentación tardía</b>	<b>Omisión declaración</b>	<b>Condicionalidad</b>
0,00	0,00	0,00	0,00

**IMPORTE ( Euros )**

Calculado(2)	Reducción	Penalización	Reducción Penalización (3)	Penalización adicional	Resuelto	FEADER	MAPA	CAPADR
270,00 €	0,00 €	0,00 €	0,00 €	0,00 €	270,00 €	229,50 €	26,49 €	14,01 €
Importe Unitario:	54,00 €	Nuevo Importe Unitario:	54,00 €					

**RECINTOS PROPUESTOS**

<b>REF.</b>	<b>REFERENCIA SIGPAC</b>	<b>CULTIVO</b>	<b>S/R</b>	<b>USO SIGPAC</b>	<b>Sup. Dec. admisible</b>	<b>Sup. Campo</b>	<b>Sup. Determ.</b>	<b>Sup. Resuelta</b>
-1403329	23-061-004-00012-0011	OLIVAR	S		0,02		0,02	0,02
-1403328	23-061-004-00012-0010	OLIVAR	S		3,78		3,78	3,78
-1344208	23-061-009-00116-0003	BARBECHO TRADICIONAL	R		1,20		1,20	1,20

**Datos considerados para el Cálculo de la Carga Ganadera del expediente**

Superficie determinada para Cálculo Carga Ganadera: 0,00 ha

Carga Ganadera del Expediente: 0,00 ugm/ha

**Incidencias de carga ganadera****INCIDENCIA DESCRIPCIÓN**

86132 Recinto superficie forrajera que no realiza la actividad de producción de pastoreo.  
 Recinto:23-061-009-00116-00003 Cultivo:20000 BARBECHO TRADICIONAL-SIN VARIEDAD Regadío

(1) Con incidencias que retienen pago o deniegan el expediente.  
 (2) Se calcula sobre superficie declarada admisible.  
 (3) Aplicación del artículo 16 bis del RD 147/2023.

Puede verificar la integridad de una copia de este documento mediante la lectura del código QR adjunto o mediante el acceso a la dirección <https://ws050.juntadeandalucia.es/verificarFirma> indicando el código de VERIFICACIÓN

FIRMADO POR	RAQUEL MARIA ESPIN CRESPO	FECHA	26/06/2024
VERIFICACIÓN	Pk2jmMQ72K8YCCE9EQ8LU85ENJJ6M	PÁGINA	8056/8857



**APELLIDOS Y NOMBRE / RAZÓN SOCIAL**

VALENZUELA GOMEZ CARLOS FRANCISCO

**NIF**

\*\*\*\*0535\*

**EXPEDIENTE**

1203874

**RESOLUCIÓN**

CONCESIÓN DE LA AYUDA

**DATOS DE MANTENIMIENTO UNIDADES**

<b>GRUPO DE PAGO</b>	<b>Sup. Dec. Admisible</b>	<b>Sup. Resuelta</b>	<b>Sobredecl.</b>	<b>% Sobredecl.</b>
ZONAS DE LIMITACIONES NATURALES	48,34	48,34	0,00	0,00

**RESUMEN DE PAGOS**

	<b>IMPORTE ( Euros )</b>			
	<b>RESUELTO</b>	<b>FEADER</b>	<b>MAPA</b>	<b>CAPADR</b>
Pago realizado	1.081,20	919,02	106,06	56,12
A pagar	106,80	90,78	10,48	5,54
<b>TOTAL</b>	<b>1.188,00</b>	<b>1.009,80</b>	<b>116,54</b>	<b>61,66</b>

**APLICACIÓN DE REDUCCIONES Y PENALIZACIONES (%)**

<b>Criterios de subvencionabilidad (1)</b>	<b>Presentación tardía</b>	<b>Omisión declaración</b>	<b>Condicionalidad</b>
0,00	0,00	0,00	0,00

**IMPORTE ( Euros )**

Calculado(2)	Reducción	Penalización	Reducción Penalización (3)	Penalización adicional	Resuelto	FEADER	MAPA	CAPADR
1.188,00 €	0,00 €	0,00 €	0,00 €	0,00 €	1.188,00 €	1.009,80 €	116,54 €	61,66 €
Importe Unitario:	54,00 €	Nuevo Importe Unitario:	24,58 €					

**RECINTOS PROPUESTOS**

<b>REF.</b>	<b>REFERENCIA SIGPAC</b>	<b>CULTIVO</b>	<b>S/R</b>	<b>USO SIGPAC</b>	<b>Sup. Dec. admisible</b>	<b>Sup. Campo</b>	<b>Sup. Determ.</b>	<b>Sup. Resuelta</b>
-1583307	23-055-012-00166-0001	BARBECHO TRADICIONAL	S		2,61		2,61	2,61
-1583306	23-055-012-00159-0001	BARBECHO TRADICIONAL	S		5,91		5,91	5,91
-1583305	23-055-012-00173-0001	BARBECHO TRADICIONAL	S		1,64		1,64	1,64
-1583304	23-055-012-00166-0001	AVENA	S		1,48		1,48	1,48
-1583303	23-055-012-00173-0001	AVENA	S		0,68		0,68	0,68
-1583302	23-055-012-00173-0001	AVENA	S		1,31		1,31	1,31
-1583301	23-055-012-00166-0001	AVENA	S		0,66		0,66	0,66
-1583300	23-055-012-00159-0001	AVENA	S		3,07		3,07	3,07
-1583299	23-055-012-00166-0001	VEZA	S		0,92		0,92	0,92
-1362904	23-055-018-00118-0001	OLIVAR	S		0,60		0,60	0,60
-1362903	23-055-018-00117-0001	OLIVAR	S		25,26		25,26	25,26
-1362902	23-055-018-00116-0001	OLIVAR	S		0,04		0,04	0,04
-1362899	23-055-012-00167-0001	AVENA	S		0,36		0,36	0,36
-1362895	23-055-012-00159-0001	AVENA	S		2,31		2,31	2,31
1700000007216444	23-039-025-00004-0002	OLIVAR	R		0,64		0,64	0,64
1700000007216450	23-055-012-00112-0001	VEZA	S		0,85		0,85	0,85

**Datos considerados para el Cálculo de la Carga Ganadera del expediente**

Superficie determinada para Cálculo Carga Ganadera: 0,00 ha

Carga Ganadera del Expediente: 0,00 ugm/ha

(1) Con incidencias que retienen pago o deniegan el expediente.  
(2) Se calcula sobre superficie declarada admisible.  
(3) Aplicación del artículo 16 bis del RD 147/2023.

Puede verificar la integridad de una copia de este documento mediante la lectura del código QR adjunto o mediante el acceso a la dirección <https://ws050.juntadeandalucia.es/verificarFirma> indicando el código de VERIFICACIÓN

FIRMADO POR	RAQUEL MARIA ESPIN CRESPO	FECHA	26/06/2024
VERIFICACIÓN	Pk2jmMQ72K8YCCE9EQ8LU85ENJJJ6M	PÁGINA	8057/8857





**Incidencias de carga ganadera**

**INCIDENCIA DESCRIPCIÓN**

86132 Recinto superficie forrajera que no realiza la actividad de producción de pastoreo.  
Recinto:23-055-012-00166-00001 Cultivo:20000 BARBECHO TRADICIONAL-SIN VARIEDAD Secano  
Recinto:23-055-012-00159-00001 Cultivo:20000 BARBECHO TRADICIONAL-SIN VARIEDAD Secano  
Recinto:23-055-012-00173-00001 Cultivo:20000 BARBECHO TRADICIONAL-SIN VARIEDAD Secano

(1) Con incidencias que retienen pago o deniegan el expediente.  
(2) Se calcula sobre superficie declarada admisible.  
(3) Aplicación del artículo 16 bis del RD 147/2023.

Puede verificar la integridad de una copia de este documento mediante la lectura del código QR adjunto o mediante el acceso a la dirección <https://ws050.juntadeandalucia.es/verificarFirma> indicando el código de VERIFICACIÓN

FIRMADO POR	RAQUEL MARIA ESPIN CRESPO	FECHA	26/06/2024
VERIFICACIÓN	Pk2jmMQ72K8YCCE9EQ8LU85ENJJJ6M	PÁGINA	8058/8857







**APELLIDOS Y NOMBRE / RAZÓN SOCIAL**  
VALENZUELA GOMEZ LEONARDO DEMETRIO

**NIF**  
\*\*\*\*2691\*

**EXPEDIENTE**  
1204092

**RESOLUCIÓN**  
CONCESIÓN DE LA AYUDA

**DATOS DE MANTENIMIENTO UNIDADES**

<b>GRUPO DE PAGO</b>	<b>Sup. Dec. Admisible</b>	<b>Sup. Resuelta</b>	<b>Sobredecl.</b>	<b>% Sobredecl.</b>
ZONAS DE LIMITACIONES NATURALES	38,16	38,16	0,00	0,00

**RESUMEN DE PAGOS**

	<b>IMPORTE ( Euros )</b>			
	<b>RESUELTO</b>	<b>FEADER</b>	<b>MAPA</b>	<b>CAPADR</b>
Pago realizado	1.081,20	919,02	106,06	56,12
A pagar	106,80	90,78	10,48	5,54
<b>TOTAL</b>	<b>1.188,00</b>	<b>1.009,80</b>	<b>116,54</b>	<b>61,66</b>

**APLICACIÓN DE REDUCCIONES Y PENALIZACIONES (%)**

<b>Criterios de subvencionabilidad (1)</b>	<b>Presentación tardía</b>	<b>Omisión declaración</b>	<b>Condicionabilidad</b>
0,00	0,00	0,00	0,00

**IMPORTE ( Euros )**

Calculado(2)	Reducción	Penalización	Reducción Penalización (3)	Penalización adicional	Resuelto	FEADER	MAPA	CAPADR
1.188,00 €	0,00 €	0,00 €	0,00 €	0,00 €	1.188,00 €	1.009,80 €	116,54 €	61,66 €
<b>Importe Unitario:</b>	<b>54,00 €</b>	<b>Nuevo Importe Unitario:</b>	<b>31,13 €</b>					

**RECINTOS PROPUESTOS**

<b>REF.</b>	<b>REFERENCIA SIGPAC</b>	<b>CULTIVO</b>	<b>S/R</b>	<b>USO SIGPAC</b>	<b>Sup. Dec. admisible</b>	<b>Sup. Campo</b>	<b>Sup. Determ.</b>	<b>Sup. Resuelta</b>
-1201801	23-055-018-00118-0001	OLIVAR	S		14,20		14,20	14,20
-1201800	23-055-018-00117-0001	OLIVAR	S		0,56		0,56	0,56
-153633	23-039-025-00004-0002	OLIVAR	R		0,64		0,64	0,64
1700000006483322	23-055-019-00010-0001	OLIVAR	S		1,38		1,38	1,38
1700000006483327	23-055-019-00009-0001	OLIVAR	S		10,77		10,77	10,77
1700000007216441	23-055-018-00083-0006	OLIVAR	S		10,51		10,51	10,51
1700000007216442	23-055-018-00083-0008	OLIVAR	S		0,10		0,10	0,10

(1) Con incidencias que retienen pago o deniegan el expediente.

(2) Se calcula sobre superficie declarada admisible.

(3) Aplicación del artículo 16 bis del RD 147/2023.

Puede verificar la integridad de una copia de este documento mediante la lectura del código QR adjunto o mediante el acceso a la dirección <a href="https://ws050.juntadeandalucia.es/verificarFirma">https://ws050.juntadeandalucia.es/verificarFirma</a> indicando el código de VERIFICACIÓN				
FIRMADO POR	RAQUEL MARIA ESPIN CRESPO	FECHA	26/06/2024	
VERIFICACIÓN	Pk2jmMQ72K8YCCE9EQ8LU85ENJJ6M	PÁGINA	8059/8857	

**APELLIDOS Y NOMBRE / RAZÓN SOCIAL**

VALENZUELA SANCHEZ JOSEFA

**NIF**

\*\*\*\*4971\*

**EXPEDIENTE**

1074765

**RESOLUCIÓN**

CONCESIÓN DE LA AYUDA

**DATOS DE MANTENIMIENTO UNIDADES****GRUPO DE PAGO**

ZONAS DE LIMITACIONES NATURALES

**Sup. Dec.  
Admisible**

7,88

**Sup.  
Resuelta**

7,88

**Sobredecl.**

0,00

**% Sobredecl.**

0,00

**RESUMEN DE PAGOS**

	<b>IMPORTE ( Euros )</b>			
	<b>RESUELTO</b>	<b>FEADER</b>	<b>MAPA</b>	<b>CAPADR</b>
Pago realizado	387,27	329,17	37,99	20,10
A pagar	38,25	32,51	3,75	1,99
<b>TOTAL</b>	<b>425,52</b>	<b>361,68</b>	<b>41,74</b>	<b>22,09</b>

**APLICACIÓN DE REDUCCIONES Y PENALIZACIONES (%)**

<b>Criterios de subvencionabilidad (1)</b>	<b>Presentación tardía</b>	<b>Omisión declaración</b>	<b>Condicionalidad</b>
0,00	0,00	0,00	0,00

**IMPORTE ( Euros )**

Calculado(2)	Reducción	Penalización	Reducción Penalización (3)	Penalización adicional	Resuelto	FEADER	MAPA	CAPADR
425,52 €	0,00 €	0,00 €	0,00 €	0,00 €	425,52 €	361,69 €	41,74 €	22,09 €
Importe Unitario:	54,00 €	Nuevo Importe Unitario:	54,00 €					

**RECINTOS PROPUESTOS**

<b>REF.</b>	<b>REFERENCIA SIGPAC</b>	<b>CULTIVO</b>	<b>S/R</b>	<b>USO SIGPAC</b>	<b>Sup. Dec. admisible</b>	<b>Sup. Campo</b>	<b>Sup. Determ.</b>	<b>Sup. Resuelta</b>
5188035	23-058-003-00108-0005	OLIVAR	R		1,91		1,91	1,91
1700000006879302	23-058-010-00050-0002	OLIVAR	R		5,97		5,97	5,97

(1) Con incidencias que retienen pago o deniegan el expediente.

(2) Se calcula sobre superficie declarada admisible.

(3) Aplicación del artículo 16 bis del RD 147/2023.

Puede verificar la integridad de una copia de este documento mediante la lectura del código QR adjunto o mediante el acceso a la dirección <https://ws050.juntadeandalucia.es/verificarFirma> indicando el código de VERIFICACIÓN

FIRMADO POR	RAQUEL MARIA ESPIN CRESPO	FECHA	26/06/2024	
VERIFICACIÓN	Pk2jmMQ72K8YCCE9EQ8LU85ENJJ6M	PÁGINA	8060/8857	

**APELLIDOS Y NOMBRE / RAZÓN SOCIAL**

VALERA MARIN JUAN CARLOS

**NIF**

\*\*\*\*7014\*

**EXPEDIENTE**

1222403

**RESOLUCIÓN**

CONCESIÓN DE LA AYUDA

**DATOS DE MANTENIMIENTO UNIDADES****GRUPO DE PAGO**

ZONAS DE LIMITACIONES NATURALES

**Sup. Dec.  
Admisible**

6,87

**Sup.  
Resuelta**

6,87

**Sobredecl.**

0,00

**% Sobredecl.**

0,00

**RESUMEN DE PAGOS**

	<b>IMPORTE ( Euros )</b>			
	<b>RESUELTO</b>	<b>FEADER</b>	<b>MAPA</b>	<b>CAPADR</b>
Pago realizado	337,63	286,98	33,12	17,53
A pagar	33,35	28,35	3,27	1,73
<b>TOTAL</b>	<b>370,98</b>	<b>315,33</b>	<b>36,39</b>	<b>19,26</b>

**APLICACIÓN DE REDUCCIONES Y PENALIZACIONES (%)**

<b>Criterios de subvencionabilidad (1)</b>	<b>Presentación tardía</b>	<b>Omisión declaración</b>	<b>Condicionalidad</b>
0,00	0,00	0,00	0,00

**IMPORTE ( Euros )**

Calculado(2)	Reducción	Penalización	Reducción Penalización (3)	Penalización adicional	Resuelto	FEADER	MAPA	CAPADR
370,98 €	0,00 €	0,00 €	0,00 €	0,00 €	370,98 €	315,33 €	36,39 €	19,26 €
Importe Unitario:	54,00 €	Nuevo Importe Unitario:	54,00 €					

**RECINTOS PROPUESTOS**

<b>REF.</b>	<b>REFERENCIA SIGPAC</b>	<b>CULTIVO</b>	<b>USO S/R SIGPAC</b>	<b>Sup. Dec. admisible</b>	<b>Sup. Campo</b>	<b>Sup. Determ.</b>	<b>Sup. Resuelta</b>
-809437	23-058-010-09008-0003	OLIVAR	S	0,02		0,02	0,02
5096541	23-058-010-00056-0001	OLIVAR	S	2,26		2,26	2,26
5096544	23-058-010-00057-0001	OLIVAR	S	0,11		0,11	0,11
5096548	23-058-010-00170-0001	OLIVAR	S	0,11		0,11	0,11
1700000005367253	23-058-014-00071-0002	OLIVAR	R	0,28		0,28	0,28
1700000005367254	23-058-019-00076-0002	OLIVAR	S	0,36		0,36	0,36
1700000005369894	23-058-022-00163-0002	OLIVAR	S	3,73		3,73	3,73

(1) Con incidencias que retienen pago o deniegan el expediente.

(2) Se calcula sobre superficie declarada admisible.

(3) Aplicación del artículo 16 bis del RD 147/2023.

Puede verificar la integridad de una copia de este documento mediante la lectura del código QR adjunto o mediante el acceso a la dirección <https://ws050.juntadeandalucia.es/verificarFirma> indicando el código de VERIFICACIÓN

FIRMADO POR	RAQUEL MARIA ESPIN CRESPO	FECHA	26/06/2024
VERIFICACIÓN	Pk2jmMQ72K8YCCE9EQ8LU85ENJJ6M	PÁGINA	8061/8857



**APELLIDOS Y NOMBRE / RAZÓN SOCIAL**

VALERO ROSA MARIA JOSE

**NIF**

\*\*\*\*3464\*

**EXPEDIENTE**

1225138

**RESOLUCIÓN**

CONCESIÓN DE LA AYUDA

**DATOS DE MANTENIMIENTO UNIDADES****GRUPO DE PAGO**

ZONAS DE LIMITACIONES NATURALES

**Sup. Dec.  
Admisible**

7,97

**Sup.  
Resuelta**

7,97

**Sobredecl.**

0,00

**% Sobredecl.**

0,00

**RESUMEN DE PAGOS**

	<b>IMPORTE ( Euros )</b>			
	<b>RESUELTO</b>	<b>FEADER</b>	<b>MAPA</b>	<b>CAPADR</b>
Pago realizado	391,69	332,93	38,42	20,33
A pagar	38,69	32,89	3,80	2,00
<b>TOTAL</b>	<b>430,38</b>	<b>365,82</b>	<b>42,22</b>	<b>22,33</b>

**APLICACIÓN DE REDUCCIONES Y PENALIZACIONES (%)**

<b>Criterios de subvencionabilidad (1)</b>	<b>Presentación tardía</b>	<b>Omisión declaración</b>	<b>Condicionalidad</b>
0,00	0,00	0,00	0,00

**IMPORTE ( Euros )**

Calculado(2)	Reducción	Penalización	Reducción Penalización (3)	Penalización adicional	Resuelto	FEADER	MAPA	CAPADR
430,38 €	0,00 €	0,00 €	0,00 €	0,00 €	430,38 €	365,82 €	42,22 €	22,34 €
Importe Unitario:	54,00 €	Nuevo Importe Unitario:	54,00 €					

**RECINTOS PROPUESTOS**

<b>REF.</b>	<b>REFERENCIA SIGPAC</b>	<b>CULTIVO</b>	<b>S/R</b>	<b>USO SIGPAC</b>	<b>Sup. Dec. admisible</b>	<b>Sup. Campo</b>	<b>Sup. Determ.</b>	<b>Sup. Resuelta</b>
-1021365	23-058-022-00334-0001	OLIVAR	R		0,31		0,31	0,31
-921372	23-058-017-00029-0002	OLIVAR	S		0,09		0,09	0,09
-718697	23-058-014-00172-0001	OLIVAR	R		0,42		0,42	0,42
-174940	23-058-010-00036-0001	OLIVAR	S		0,11		0,11	0,11
4216610	23-058-022-00246-0001	OLIVAR	S		0,16		0,16	0,16
4216616	23-058-022-00247-0001	OLIVAR	S		0,17		0,17	0,17
4216619	23-058-022-00432-0001	OLIVAR	S		0,32		0,32	0,32
4216630	23-058-010-00037-0001	OLIVAR	S		2,22		2,22	2,22
1700000005545699	23-058-010-00090-0003	OLIVAR	S		0,30		0,30	0,30
1700000005545700	23-058-022-00300-0001	OLIVAR	S		0,26		0,26	0,26
1700000005545701	23-058-017-00170-0001	OLIVAR	R		0,52		0,52	0,52
1700000005545702	23-058-017-00029-0001	OLIVAR	S		0,22		0,22	0,22
1700000005545704	23-058-023-00270-0001	OLIVAR	S		0,54		0,54	0,54
1700000005545705	23-058-022-00459-0001	OLIVAR	S		0,28		0,28	0,28
1700000005545706	23-058-022-00335-0001	OLIVAR	S		0,41		0,41	0,41
1700000005545707	23-058-013-00208-0003	OLIVAR	S		1,59		1,59	1,59
1700000005545708	23-058-013-00208-0005	OLIVAR	S		0,05		0,05	0,05

(1) Con incidencias que retienen pago o deniegan el expediente.

(2) Se calcula sobre superficie declarada admisible.

(3) Aplicación del artículo 16 bis del RD 147/2023.

Puede verificar la integridad de una copia de este documento mediante la lectura del código QR adjunto o mediante el acceso a la dirección <https://ws050.juntadeandalucia.es/verificarFirma> indicando el código de VERIFICACIÓN

FIRMADO POR	RAQUEL MARIA ESPIN CRESPO	FECHA	26/06/2024
VERIFICACIÓN	Pk2jmMQ72K8YCCE9EQ8LU85ENJJ6M	PÁGINA	8062/8857



**APELLIDOS Y NOMBRE / RAZÓN SOCIAL**

VALLEJOS AGUILERA LIBRADA

**NIF**

\*\*\*\*1502\*

**EXPEDIENTE**

1149022

**RESOLUCIÓN**

CONCESIÓN DE LA AYUDA

**DATOS DE MANTENIMIENTO UNIDADES**

<b>GRUPO DE PAGO</b>	<b>Sup. Dec. Admisible</b>	<b>Sup. Resuelta</b>	<b>Sobredecl.</b>	<b>% Sobredecl.</b>
ZONAS DE LIMITACIONES NATURALES	14,40	14,40	0,00	0,00

**RESUMEN DE PAGOS**

	<b>IMPORTE ( Euros )</b>			
	<b>RESUELTO</b>	<b>FEADER</b>	<b>MAPA</b>	<b>CAPADR</b>
Pago realizado	707,69	601,54	69,42	36,73
A pagar	69,91	59,42	6,86	3,63
<b>TOTAL</b>	<b>777,60</b>	<b>660,96</b>	<b>76,28</b>	<b>40,36</b>

**APLICACIÓN DE REDUCCIONES Y PENALIZACIONES (%)**

<b>Criterios de subvencionabilidad (1)</b>	<b>Presentación tardía</b>	<b>Omisión declaración</b>	<b>Condicionalidad</b>
0,00	0,00	0,00	0,00

**IMPORTE ( Euros )**

Calculado(2)	Reducción	Penalización	Reducción Penalización (3)	Penalización adicional	Resuelto	FEADER	MAPA	CAPADR
777,60 €	0,00 €	0,00 €	0,00 €	0,00 €	777,60 €	660,96 €	76,28 €	40,36 €
Importe Unitario:	54,00 €	Nuevo Importe Unitario:	54,00 €					

**RECINTOS PROPUESTOS**

<b>REF.</b>	<b>REFERENCIA SIGPAC</b>	<b>CULTIVO</b>	<b>USO S/R SIGPAC</b>	<b>Sup. Dec. admisible</b>	<b>Sup. Campo</b>	<b>Sup. Determ.</b>	<b>Sup. Resuelta</b>
-1583311	23-069-001-00429-0001	OLIVAR	S	0,33		0,33	0,33
-538549	23-006-016-00190-0001	OLIVAR	S	0,09		0,09	0,09
-17111	23-006-016-00267-0003	OLIVAR	S	0,87		0,87	0,87
-17110	23-006-016-00267-0002	OLIVAR	S	1,30		1,30	1,30
1700000006496521	23-069-001-00428-0003	OLIVAR	S	0,16		0,16	0,16
1700000006496522	23-069-001-00429-0002	OLIVAR	S	0,15		0,15	0,15
1700000006496523	23-069-007-00028-0002	OLIVAR	S	0,68		0,68	0,68
1700000006496524	23-069-007-00029-0002	OLIVAR	S	1,21		1,21	1,21
1700000006496525	23-006-016-00272-0001	OLIVAR	S	2,30		2,30	2,30
1700000006496528	23-069-001-00428-0002	OLIVAR	S	0,40		0,40	0,40
1700000006496529	23-006-016-00267-0001	OLIVAR	S	1,48		1,48	1,48
1700000006496530	23-006-016-00190-0001	OLIVAR	S	3,67		3,67	3,67
1700000006496535	23-069-033-00152-0001	OLIVAR	S	1,69		1,69	1,69
1700000006496538	23-006-016-00272-0002	OLIVAR	S	0,07		0,07	0,07

(1) Con incidencias que retienen pago o deniegan el expediente.

(2) Se calcula sobre superficie declarada admisible.

(3) Aplicación del artículo 16 bis del RD 147/2023.

Puede verificar la integridad de una copia de este documento mediante la lectura del código QR adjunto o mediante el acceso a la dirección <https://ws050.juntadeandalucia.es/verificarFirma> indicando el código de VERIFICACIÓN

FIRMADO POR	RAQUEL MARIA ESPIN CRESPO	FECHA	26/06/2024
VERIFICACIÓN	Pk2jmMQ72K8YCCE9EQ8LU85ENJJ6M	PÁGINA	8063/8857





**APELLIDOS Y NOMBRE / RAZÓN SOCIAL**

VALLEJOS CABALLERO OLIVIA

**NIF**

\*\*\*\*4868\*

**EXPEDIENTE**

1127738

**RESOLUCIÓN**

CONCESIÓN DE LA AYUDA

**DATOS DE MANTENIMIENTO UNIDADES**

**GRUPO DE PAGO**

ZONAS DE LIMITACIONES NATURALES

**Sup. Dec.  
Admisible**

66,82

**Sup.  
Resuelta**

66,82

**Sobredecl.**

0,00

**% Sobredecl.**

0,00

**RESUMEN DE PAGOS**

	<b><u>IMPORTE ( Euros )</u></b>			
	<b><u>RESUELTO</u></b>	<b><u>FEADER</u></b>	<b><u>MAPA</u></b>	<b><u>CAPADR</u></b>
Pago realizado	1.081,20	919,02	106,06	56,12
A pagar	106,80	90,78	10,48	5,54
<b>TOTAL</b>	<b>1.188,00</b>	<b>1.009,80</b>	<b>116,54</b>	<b>61,66</b>

**APLICACIÓN DE REDUCCIONES Y PENALIZACIONES (%)**

<b><u>Criterios de subvencionabilidad (1)</u></b>	<b><u>Presentación tardía</u></b>	<b><u>Omisión declaración</u></b>	<b><u>Condicionabilidad</u></b>
0,00	0,00	0,00	0,00

**IMPORTE ( Euros )**

<b><u>Calculado(2)</u></b>	<b><u>Reducción</u></b>	<b><u>Penalización</u></b>	<b><u>Reducción Penalización (3)</u></b>	<b><u>Penalización adicional</u></b>	<b><u>Resuelto</u></b>	<b><u>FEADER</u></b>	<b><u>MAPA</u></b>	<b><u>CAPADR</u></b>
1.188,00 €	0,00 €	0,00 €	0,00 €	0,00 €	1.188,00 €	1.009,80 €	116,54 €	61,66 €
<b>Importe Unitario:</b>	<b>54,00 €</b>	<b>Nuevo Importe Unitario:</b>	<b>17,78 €</b>					

(1) Con incidencias que retienen pago o deniegan el expediente.

(2) Se calcula sobre superficie declarada admisible.

(3) Aplicación del artículo 16 bis del RD 147/2023.

Puede verificar la integridad de una copia de este documento mediante la lectura del código QR adjunto o mediante el acceso a la dirección <a href="https://ws050.juntadeandalucia.es/verificarFirma">https://ws050.juntadeandalucia.es/verificarFirma</a> indicando el código de VERIFICACIÓN				
FIRMADO POR	RAQUEL MARIA ESPIN CRESPO	FECHA	26/06/2024	
VERIFICACIÓN	Pk2jmMQ72K8YCCE9EQ8LU85ENJJ6M	PÁGINA	8064/8857	



**RECINTOS PROPUESTOS**

REF.	REFERENCIA SIGPAC	CULTIVO	S/R	USO SIGPAC	Sup. Dec. admisible	Sup. Campo	Sup. Determ.	Sup. Resuelta
-1556895	23-069-021-00250-0004	OLIVAR	S		4,80		4,80	4,80
-1236948	23-069-019-00248-0001	OLIVAR	S		0,01		0,01	0,01
-1236947	23-069-018-00914-0001	OLIVAR	S		0,01		0,01	0,01
4792025	23-087-003-00009-0001	OLIVAR	S		9,89		9,89	9,89
1700000005555868	23-056-002-00117-0001	OLIVAR	S		1,60		1,60	1,60
1700000005555869	23-056-002-00116-0001	OLIVAR	S		7,23		7,23	7,23
1700000005555870	23-056-016-00067-0001	OLIVAR	S		0,02		0,02	0,02
1700000005555871	23-056-016-00067-0001	OLIVAR	S		0,07		0,07	0,07
1700000005555872	23-056-016-00071-0001	OLIVAR	S		11,05		11,05	11,05
1700000005555873	23-056-016-00081-0001	OLIVAR	S		0,04		0,04	0,04
1700000005555874	23-056-002-00123-0001	OLIVAR	S		0,92		0,92	0,92
1700000005555875	23-069-004-00053-0001	OLIVAR	S		0,14		0,14	0,14
1700000005555876	23-069-004-00054-0001	OLIVAR	S		0,38		0,38	0,38
1700000005555881	23-069-029-00131-0002	OLIVAR	S		0,02		0,02	0,02
1700000005555882	23-069-029-00147-0001	OLIVAR	S		0,21		0,21	0,21
1700000005555885	23-056-002-00109-0002	OLIVAR	S		14,24		14,24	14,24
1700000005555886	23-069-018-00802-0001	OLIVAR	S		0,03		0,03	0,03
1700000005555887	23-069-018-00913-0001	OLIVAR	S		1,49		1,49	1,49
1700000005555888	23-069-018-00878-0001	OLIVAR	S		0,02		0,02	0,02
1700000005555889	23-069-018-00879-0001	OLIVAR	S		1,15		1,15	1,15
1700000005555890	23-069-018-00883-0001	OLIVAR	S		0,04		0,04	0,04
1700000005555891	23-069-018-00893-0001	OLIVAR	S		1,18		1,18	1,18
1700000005555892	23-069-019-00233-0001	OLIVAR	S		0,74		0,74	0,74
1700000005555894	23-069-019-00175-0001	OLIVAR	S		0,88		0,88	0,88
1700000005555895	23-069-020-00127-0001	OLIVAR	S		0,03		0,03	0,03
1700000005555896	23-069-020-00132-0001	OLIVAR	S		1,69		1,69	1,69
1700000005555897	23-069-020-00133-0003	OLIVAR	S		0,49		0,49	0,49
1700000005555898	23-069-020-00134-0002	OLIVAR	S		0,03		0,03	0,03
1700000005555899	23-069-019-00116-0003	OLIVAR	S		0,74		0,74	0,74
1700000005555900	23-069-019-00064-0001	OLIVAR	S		0,61		0,61	0,61
1700000005555901	23-069-019-00065-0001	OLIVAR	S		1,14		1,14	1,14
1700000005555903	23-069-029-00147-0002	OLIVAR	S		0,01		0,01	0,01
1700000005555904	23-069-029-00149-0001	OLIVAR	S		0,60		0,60	0,60
1700000005555905	23-069-029-00150-0001	OLIVAR	S		0,23		0,23	0,23
1700000005555906	23-069-009-00448-0001	OLIVAR	S		0,29		0,29	0,29
1700000005555907	23-069-009-00503-0002	OLIVAR	S		0,54		0,54	0,54
1700000005555908	23-069-009-00505-0001	OLIVAR	S		0,03		0,03	0,03
1700000005555910	23-069-010-00010-0001	OLIVAR	S		0,17		0,17	0,17
1700000005555911	23-069-010-00011-0001	OLIVAR	S		0,31		0,31	0,31
1700000005555912	23-069-019-00173-0001	OLIVAR	S		3,12		3,12	3,12
1700000005555913	23-069-019-00168-0001	OLIVAR	S		0,63		0,63	0,63

(1) Con incidencias que retienen pago o deniegan el expediente.  
 (2) Se calcula sobre superficie declarada admisible.  
 (3) Aplicación del artículo 16 bis del RD 147/2023.

Puede verificar la integridad de una copia de este documento mediante la lectura del código QR adjunto o mediante el acceso a la dirección <a href="https://ws050.juntadeandalucia.es/verificarFirma">https://ws050.juntadeandalucia.es/verificarFirma</a> indicando el código de VERIFICACIÓN					
FIRMADO POR	RAQUEL MARIA ESPIN CRESPO		FECHA		26/06/2024
VERIFICACIÓN	Pk2jmMQ72K8YCCCE9EQ8LU85ENJJ6M		PÁGINA		8065/8857

**APELLIDOS Y NOMBRE / RAZÓN SOCIAL**

VALVERDE ARROYO MARIA ALMUDENA

**NIF**

\*\*\*\*5559\*

**EXPEDIENTE**

1121621

**RESOLUCIÓN**

CONCESIÓN DE LA AYUDA

**DATOS DE MANTENIMIENTO UNIDADES****GRUPO DE PAGO**

ZONAS DE LIMITACIONES NATURALES

**Sup. Dec.  
Admisible**

9,50

**Sup.  
Resuelta**

9,50

**Sobredecl.**

0,00

**% Sobredecl.**

0,00

**RESUMEN DE PAGOS**

	<b>IMPORTE ( Euros )</b>			
	<b>RESUELTO</b>	<b>FEADER</b>	<b>MAPA</b>	<b>CAPADR</b>
Pago realizado	466,88	396,85	45,81	24,23
A pagar	46,12	39,20	4,52	2,40
<b>TOTAL</b>	<b>513,00</b>	<b>436,05</b>	<b>50,33</b>	<b>26,63</b>

**APLICACIÓN DE REDUCCIONES Y PENALIZACIONES (%)**

<b>Criterios de subvencionabilidad (1)</b>	<b>Presentación tardía</b>	<b>Omisión declaración</b>	<b>Condicionabilidad</b>
0,00	0,00	0,00	0,00

**IMPORTE ( Euros )**

Calculado(2)	Reducción	Penalización	Reducción Penalización (3)	Penalización adicional	Resuelto	FEADER	MAPA	CAPADR
513,00 €	0,00 €	0,00 €	0,00 €	0,00 €	513,00 €	436,05 €	50,33 €	26,62 €
Importe Unitario:	54,00 €	Nuevo Importe Unitario:	54,00 €					

**RECINTOS PROPUESTOS**

<b>REF.</b>	<b>REFERENCIA SIGPAC</b>	<b>CULTIVO</b>	<b>S/R</b>	<b>USO SIGPAC</b>	<b>Sup. Dec. admisible</b>	<b>Sup. Campo</b>	<b>Sup. Determ.</b>	<b>Sup. Resuelta</b>
1700000005369458	23-003-005-00037-0001	OLIVAR	S		0,01		0,01	0,01
1700000005369459	23-003-005-00044-0001	OLIVAR	S		9,49		9,49	9,49

(1) Con incidencias que retienen pago o deniegan el expediente.

(2) Se calcula sobre superficie declarada admisible.

(3) Aplicación del artículo 16 bis del RD 147/2023.

Puede verificar la integridad de una copia de este documento mediante la lectura del código QR adjunto o mediante el acceso a la dirección <https://ws050.juntadeandalucia.es/verificarFirma> indicando el código de VERIFICACIÓN

FIRMADO POR	RAQUEL MARIA ESPIN CRESPO	FECHA	26/06/2024
VERIFICACIÓN	Pk2jmMQ72K8YCCE9EQ8LU85ENJJ6M	PÁGINA	8066/8857





**APELLIDOS Y NOMBRE / RAZÓN SOCIAL**

VALVERDE BERRIO DOMINGO

**NIF**

\*\*\*\*2661\*

**EXPEDIENTE**

1098255

**RESOLUCIÓN**

CONCESIÓN DE LA AYUDA

**DATOS DE MANTENIMIENTO UNIDADES****GRUPO DE PAGO**

ZONAS DE LIMITACIONES NATURALES

**Sup. Dec.  
Admisible**

24,90

**Sup.  
Resuelta**

24,90

**Sobredecl.**

0,00

**% Sobredecl.**

0,00

**RESUMEN DE PAGOS**

	<b>IMPORTE ( Euros )</b>			
	<b>RESUELTO</b>	<b>FEADER</b>	<b>MAPA</b>	<b>CAPADR</b>
Pago realizado	1.078,25	916,52	105,77	55,96
A pagar	106,51	90,53	10,45	5,53
<b>TOTAL</b>	<b>1.184,76</b>	<b>1.007,05</b>	<b>116,22</b>	<b>61,49</b>

**APLICACIÓN DE REDUCCIONES Y PENALIZACIONES (%)**

<b>Criterios de subvencionabilidad (1)</b>	<b>Presentación tardía</b>	<b>Omisión declaración</b>	<b>Condicionidad</b>
0,00	0,00	0,00	0,00

**IMPORTE ( Euros )**

Calculado(2)	Reducción	Penalización	Reducción Penalización (3)	Penalización adicional	Resuelto	FEADER	MAPA	CAPADR
1.184,76 €	0,00 €	0,00 €	0,00 €	0,00 €	1.184,76 €	1.007,05 €	116,22 €	61,49 €
<b>Importe Unitario:</b>	<b>54,00 €</b>	<b>Nuevo Importe Unitario:</b>	<b>47,58 €</b>					

**RECINTOS PROPUESTOS**

<b>REF.</b>	<b>REFERENCIA SIGPAC</b>	<b>CULTIVO</b>	<b>S/R</b>	<b>USO SIGPAC</b>	<b>Sup. Dec. admisible</b>	<b>Sup. Campo</b>	<b>Sup. Determ.</b>	<b>Sup. Resuelta</b>
-1117160	23-100-027-00050-0003	OLIVAR	R		0,01		0,01	0,01
5089162	23-061-012-00078-0004	OLIVAR	R		17,59		17,59	17,59
1700000006939918	23-100-012-00234-0001	OLIVAR	R		0,89		0,89	0,89
1700000006939919	23-100-027-00050-0002	OLIVAR	R		4,24		4,24	4,24
1700000006939920	23-100-505-00084-0003	OLIVAR	R		0,93		0,93	0,93
1700000006939921	23-100-505-00085-0001	OLIVAR	R		1,24		1,24	1,24

(1) Con incidencias que retienen pago o deniegan el expediente.

(2) Se calcula sobre superficie declarada admisible.

(3) Aplicación del artículo 16 bis del RD 147/2023.

Puede verificar la integridad de una copia de este documento mediante la lectura del código QR adjunto o mediante el acceso a la dirección <https://ws050.juntadeandalucia.es/verificarFirma> indicando el código de VERIFICACIÓN

FIRMADO POR	RAQUEL MARIA ESPIN CRESPO	FECHA	26/06/2024
VERIFICACIÓN	Pk2jmMQ72K8YCCE9EQ8LU85ENJJ6M	PÁGINA	8067/8857



**APELLIDOS Y NOMBRE / RAZÓN SOCIAL**

VALVERDE GARCIA JOSE MIGUEL

**NIF**

\*\*\*\*4387\*

**EXPEDIENTE**

1095897

**RESOLUCIÓN**

CONCESIÓN DE LA AYUDA

**DATOS DE MANTENIMIENTO UNIDADES****GRUPO DE PAGO**

ZONAS DE LIMITACIONES NATURALES

**Sup. Dec.  
Admisible**

5,74

**Sup.  
Resuelta**

5,74

**Sobredecl.**

0,00

**% Sobredecl.**

0,00

**RESUMEN DE PAGOS**

	<b>IMPORTE ( Euros )</b>			
	<b>RESUELTO</b>	<b>FEADER</b>	<b>MAPA</b>	<b>CAPADR</b>
Pago realizado	282,09	239,78	27,68	14,63
A pagar	27,87	23,69	2,73	1,45
<b>TOTAL</b>	<b>309,96</b>	<b>263,47</b>	<b>30,41</b>	<b>16,08</b>

**APLICACIÓN DE REDUCCIONES Y PENALIZACIONES (%)**

<b>Criterios de subvencionabilidad (1)</b>	<b>Presentación tardía</b>	<b>Omisión declaración</b>	<b>Condicionalidad</b>
0,00	0,00	0,00	0,00

**IMPORTE ( Euros )**

Calculado(2)	Reducción	Penalización	Reducción Penalización (3)	Penalización adicional	Resuelto	FEADER	MAPA	CAPADR
309,96 €	0,00 €	0,00 €	0,00 €	0,00 €	309,96 €	263,47 €	30,41 €	16,08 €
Importe Unitario:	54,00 €	Nuevo Importe Unitario:	54,00 €					

**RECINTOS PROPUESTOS**

<b>REF.</b>	<b>REFERENCIA SIGPAC</b>	<b>CULTIVO</b>	<b>S/R</b>	<b>USO SIGPAC</b>	<b>Sup. Dec. admisible</b>	<b>Sup. Campo</b>	<b>Sup. Determ.</b>	<b>Sup. Resuelta</b>
170000006798519	23-061-019-00050-0002	OLIVAR	R		5,74		5,74	5,74

(1) Con incidencias que retienen pago o deniegan el expediente.

(2) Se calcula sobre superficie declarada admisible.

(3) Aplicación del artículo 16 bis del RD 147/2023.

Puede verificar la integridad de una copia de este documento mediante la lectura del código QR adjunto o mediante el acceso a la dirección <https://ws050.juntadeandalucia.es/verificarFirma> indicando el código de VERIFICACIÓN

FIRMADO POR	RAQUEL MARIA ESPIN CRESPO	FECHA	26/06/2024
VERIFICACIÓN	Pk2jmMQ72K8YCCE9EQ8LU85ENJJ6M	PÁGINA	8068/8857





**APELLIDOS Y NOMBRE / RAZÓN SOCIAL**

VAREA LOPEZ ENCARNACION

**NIF**

\*\*\*\*8174\*

**EXPEDIENTE**

1117953

**RESOLUCIÓN**

CONCESIÓN DE LA AYUDA

**DATOS DE MANTENIMIENTO UNIDADES**

**GRUPO DE PAGO**

ZONAS DE LIMITACIONES NATURALES

**Sup. Dec. Admisible**  
10,63

**Sup. Resuelta**  
10,63

**Sobredecl.**  
0,00

**% Sobredecl.**  
0,00

**RESUMEN DE PAGOS**

	<b>IMPORTE ( Euros )</b>			
	<b>RESUELTO</b>	<b>FEADER</b>	<b>MAPA</b>	<b>CAPADR</b>
Pago realizado	522,42	444,06	51,25	27,11
A pagar	51,60	43,86	5,06	2,68
<b>TOTAL</b>	<b>574,02</b>	<b>487,92</b>	<b>56,31</b>	<b>29,79</b>

**APLICACIÓN DE REDUCCIONES Y PENALIZACIONES (%)**

<b>Crterios de subvencionabilidad (1)</b>	<b>Presentación tardía</b>	<b>Omisión declaración</b>	<b>Condicionalidad</b>
0,00	0,00	0,00	0,00

**IMPORTE ( Euros )**

Calculado(2)	Reducción	Penalización	Reducción Penalización (3)	Penalización adicional	Resuelto	FEADER	MAPA	CAPADR
574,02 €	0,00 €	0,00 €	0,00 €	0,00 €	574,02 €	487,92 €	56,31 €	29,79 €
<b>Importe Unitario:</b>	<b>54,00 €</b>	<b>Nuevo Importe Unitario:</b>	<b>54,00 €</b>					

**RECINTOS PROPUESTOS**

<b>REF.</b>	<b>REFERENCIA SIGPAC</b>	<b>CULTIVO</b>	<b>USO S/R SIGPAC</b>	<b>Sup. Dec. admisible</b>	<b>Sup. Campo</b>	<b>Sup. Determ.</b>	<b>Sup. Resuelta</b>
170000006266854	23-003-035-00029-0001	OLIVAR	S	1,63		1,63	1,63
170000006266855	23-003-035-09026-0001	OLIVAR	S	0,04		0,04	0,04
170000006266856	23-003-037-00132-0003	OLIVAR	S	1,97		1,97	1,97
170000006266857	23-003-035-00342-0003	OLIVAR	S	1,08		1,08	1,08
170000006266858	23-003-035-00348-0004	OLIVAR	S	0,05		0,05	0,05
170000006266859	23-060-051-00576-0001	OLIVAR	S	2,87		2,87	2,87
170000006266860	23-003-036-00023-0002	OLIVAR	R	0,08		0,08	0,08
170000006266861	23-003-039-00416-0001	OLIVAR	S	1,39		1,39	1,39
170000006266862	23-003-039-00422-0001	OLIVAR	S	0,01		0,01	0,01
170000006266863	23-060-050-00081-0001	OLIVAR	S	0,03		0,03	0,00
170000006266864	23-060-050-00088-0001	OLIVAR	S	1,48		1,48	1,48
170000006266865	23-060-050-00089-0001	OLIVAR	S	0,02		0,02	0,02
170000006266866	23-060-050-00102-0001	OLIVAR	S	0,01		0,01	0,01

**INCIDENCIAS**

**INCIDENCIA DESCRIPCIÓN**

218 Superficie bruta de cruce en un recinto en el conjunto de las solicitudes supera superficie total que SIGPAC establece para él.  
 Recinto:23-060-050-00081-00001 Cultivo:101010 OLIVAR-PICUAL Secano Suma de superficies declaradas para este recinto por todos los solicitantes (Áreas):42 Superficie SIGPAC medida para este recinto (Áreas):37 Exceso de superficie declarada (Hectáreas):0,05 Suma de superficies declaradas para este recinto por el solicitante (Áreas):3

(1) Con incidencias que retienen pago o deniegan el expediente.  
 (2) Se calcula sobre superficie declarada admisible.  
 (3) Aplicación del artículo 16 bis del RD 147/2023.

Puede verificar la integridad de una copia de este documento mediante la lectura del código QR adjunto o mediante el acceso a la dirección <a href="https://ws050.juntadeandalucia.es/verificarFirma">https://ws050.juntadeandalucia.es/verificarFirma</a> indicando el código de VERIFICACIÓN					
FIRMADO POR	RAQUEL MARIA ESPIN CRESPO		FECHA		26/06/2024
VERIFICACIÓN	Pk2jmMQ72K8YCCE9EQ8LU85ENJJJ6M		PÁGINA		8069/8857

**APELLIDOS Y NOMBRE / RAZÓN SOCIAL**

VAREA MUÑOZ MANUEL FACUNDO

**NIF**

\*\*\*\*2467\*

**EXPEDIENTE**

1130328

**RESOLUCIÓN**

CONCESIÓN DE LA AYUDA

**DATOS DE MANTENIMIENTO UNIDADES****GRUPO DE PAGO**

ZONAS DE LIMITACIONES NATURALES

**Sup. Dec.  
Admisible**

9,90

**Sup.  
Resuelta**

9,90

**Sobredecl.**

0,00

**% Sobredecl.**

0,00

**RESUMEN DE PAGOS**

	<b>IMPORTE ( Euros )</b>			
	<b>RESUELTO</b>	<b>FEADER</b>	<b>MAPA</b>	<b>CAPADR</b>
Pago realizado	486,54	413,56	47,73	25,26
A pagar	48,06	40,85	4,71	2,50
<b>TOTAL</b>	<b>534,60</b>	<b>454,41</b>	<b>52,44</b>	<b>27,76</b>

**APLICACIÓN DE REDUCCIONES Y PENALIZACIONES (%)**

<b>Crterios de subvencionabilidad (1)</b>	<b>Presentación tardía</b>	<b>Omisión declaración</b>	<b>Condicionalidad</b>
0,00	0,00	0,00	0,00

**IMPORTE ( Euros )**

Calculado(2)	Reducción	Penalización	Reducción Penalización (3)	Penalización adicional	Resuelto	FEADER	MAPA	CAPADR
534,60 €	0,00 €	0,00 €	0,00 €	0,00 €	534,60 €	454,41 €	52,44 €	27,75 €
Importe Unitario:	54,00 €	Nuevo Importe Unitario:	54,00 €					

**RECINTOS PROPUESTOS**

<b>REF.</b>	<b>REFERENCIA SIGPAC</b>	<b>CULTIVO</b>	<b>USO S/R SIGPAC</b>	<b>Sup. Dec. admisible</b>	<b>Sup. Campo</b>	<b>Sup. Determ.</b>	<b>Sup. Resuelta</b>
-1306785	14-007-028-00029-0001	OLIVAR	S	3,55		3,55	3,55
-1306783	14-007-028-00018-0005	OLIVAR	S	0,02		0,02	0,02
-530092	23-060-003-00014-0001	OLIVAR	S	0,04		0,04	0,04
1700000005685567	23-003-036-00147-0003	OLIVAR	S	0,01		0,01	0,01
1700000005685568	23-003-039-00300-0003	OLIVAR	S	0,31		0,31	0,31
1700000005685569	23-060-003-00022-0001	OLIVAR	S	2,97		2,97	2,97
1700000005685571	23-003-036-00148-0002	OLIVAR	S	0,09		0,09	0,09
1700000005685572	23-003-036-00304-0002	OLIVAR	S	0,04		0,04	0,04
1700000005685573	23-003-036-00147-0002	OLIVAR	S	0,01		0,01	0,01
1700000005685574	23-003-036-00148-0001	OLIVAR	S	0,11		0,11	0,11
1700000005685575	23-003-036-00304-0001	OLIVAR	S	0,28		0,28	0,28
1700000006754086	23-003-036-00066-0001	OLIVAR	R	0,06		0,06	0,06
1700000006754089	23-003-036-00067-0001	OLIVAR	S	0,52		0,52	0,52
1700000006754090	23-003-036-00075-0001	OLIVAR	R	1,82		1,82	1,82
1700000006754092	23-003-036-00290-0001	OLIVAR	R	0,03		0,03	0,03
1700000006754094	23-003-036-00090-0003	OLIVAR	S	0,01		0,01	0,01
1700000006754095	23-003-036-00092-0001	OLIVAR	S	0,01		0,01	0,01
1700000006754096	23-003-036-00289-0001	OLIVAR	R	0,02		0,02	0,02

(1) Con incidencias que retienen pago o deniegan el expediente.

(2) Se calcula sobre superficie declarada admisible.

(3) Aplicación del artículo 16 bis del RD 147/2023.

Puede verificar la integridad de una copia de este documento mediante la lectura del código QR adjunto o mediante el acceso a la dirección <https://ws050.juntadeandalucia.es/verificarFirma> indicando el código de VERIFICACIÓN

FIRMADO POR	RAQUEL MARIA ESPIN CRESPO	FECHA	26/06/2024
VERIFICACIÓN	Pk2jmMQ72K8YCCE9EQ8LU85ENJJ6M	PÁGINA	8070/8857



**APELLIDOS Y NOMBRE / RAZÓN SOCIAL**

VARELA GUZMAN JOSE MANUEL

**NIF**

\*\*\*\*7624\*

**EXPEDIENTE**

1160675

**RESOLUCIÓN**

CONCESIÓN DE LA AYUDA

**DATOS DE MANTENIMIENTO UNIDADES****GRUPO DE PAGO**

ZONAS DE LIMITACIONES NATURALES

**Sup. Dec.  
Admisible**

12,15

**Sup.  
Resuelta**

12,15

**Sobredecl.**

0,00

**% Sobredecl.**

0,00

**RESUMEN DE PAGOS**

	<b>IMPORTE ( Euros )</b>			
	<b>RESUELTO</b>	<b>FEADER</b>	<b>MAPA</b>	<b>CAPADR</b>
Pago realizado	591,71	502,96	58,05	30,71
A pagar	64,39	54,73	6,32	3,34
<b>TOTAL</b>	<b>656,10</b>	<b>557,69</b>	<b>64,37</b>	<b>34,05</b>

**APLICACIÓN DE REDUCCIONES Y PENALIZACIONES (%)**

<b>Criterios de subvencionabilidad (1)</b>	<b>Presentación tardía</b>	<b>Omisión declaración</b>	<b>Condicionabilidad</b>
0,00	0,00	0,00	0,00

**IMPORTE ( Euros )**

Calculado(2)	Reducción	Penalización	Reducción Penalización (3)	Penalización adicional	Resuelto	FEADER	MAPA	CAPADR
656,10 €	0,00 €	0,00 €	0,00 €	0,00 €	656,10 €	557,69 €	64,36 €	34,05 €
Importe Unitario:	54,00 €	Nuevo Importe Unitario:	54,00 €					

**RECINTOS PROPUESTOS**

<b>REF.</b>	<b>REFERENCIA SIGPAC</b>	<b>CULTIVO</b>	<b>S/R</b>	<b>USO SIGPAC</b>	<b>Sup. Dec. admisible</b>	<b>Sup. Campo</b>	<b>Sup. Determ.</b>	<b>Sup. Resuelta</b>
-1567716	23-009-041-00120-0006	OLIVAR	R		0,66		0,66	0,66
-1567714	23-009-041-00115-0005	OLIVAR	R		0,05		0,05	0,05
-1567713	23-009-041-00114-0001	OLIVAR	R		4,34		4,34	4,34
6855927	23-009-041-00056-0003	OLIVAR	R		0,11		0,11	0,11
7521280	23-009-041-00115-0006	OLIVAR	R		0,05		0,05	0,05
1700000005232364	23-009-039-00277-0001	OLIVAR	R		0,08		0,08	0,08
1700000005232366	23-009-041-00056-0003	OLIVAR	R		0,33		0,33	0,33
1700000005232367	23-009-041-00056-0003	OLIVAR	R		1,80		1,80	1,80
1700000005232389	23-009-040-00142-0001	OLIVAR	R		4,73		4,73	4,73

(1) Con incidencias que retienen pago o deniegan el expediente.

(2) Se calcula sobre superficie declarada admisible.

(3) Aplicación del artículo 16 bis del RD 147/2023.

Puede verificar la integridad de una copia de este documento mediante la lectura del código QR adjunto o mediante el acceso a la dirección <https://ws050.juntadeandalucia.es/verificarFirma> indicando el código de VERIFICACIÓN

FIRMADO POR	RAQUEL MARIA ESPIN CRESPO	FECHA	26/06/2024
VERIFICACIÓN	Pk2jmMQ72K8YCCE9EQ8LU85ENJJJ6M	PÁGINA	8071/8857



**APELLIDOS Y NOMBRE / RAZÓN SOCIAL**

VEGA COZAR MANUEL

**NIF**

\*\*\*9354\*

**EXPEDIENTE**

1053215

**RESOLUCIÓN**

CONCESIÓN DE LA AYUDA

**DATOS DE MANTENIMIENTO UNIDADES****GRUPO DE PAGO**

ZONAS DE LIMITACIONES NATURALES

**Sup. Dec.  
Admisible**

15,73

**Sup.  
Resuelta**

15,73

**Sobredecl.**

0,00

**% Sobredecl.**

0,00

**RESUMEN DE PAGOS**

	<b>IMPORTE ( Euros )</b>			
	<b>RESUELTO</b>	<b>FEADER</b>	<b>MAPA</b>	<b>CAPADR</b>
Pago realizado	765,89	651,00	75,14	39,74
A pagar	75,65	64,30	7,42	3,93
<b>TOTAL</b>	<b>841,54</b>	<b>715,30</b>	<b>82,56</b>	<b>43,67</b>

**APLICACIÓN DE REDUCCIONES Y PENALIZACIONES (%)**

<b>Criterios de subvencionabilidad (1)</b>	<b>Presentación tardía</b>	<b>Omisión declaración</b>	<b>Condicionalidad</b>
0,00	0,00	0,00	0,00

**IMPORTE ( Euros )**

Calculado(2)	Reducción	Penalización	Reducción Penalización (3)	Penalización adicional	Resuelto	FEADER	MAPA	CAPADR
841,54 €	0,00 €	0,00 €	0,00 €	0,00 €	841,54 €	715,31 €	82,56 €	43,67 €
Importe Unitario:	54,00 €	Nuevo Importe Unitario:	53,50 €					

**RECINTOS PROPUESTOS**

<b>REF.</b>	<b>REFERENCIA SIGPAC</b>	<b>CULTIVO</b>	<b>S/R</b>	<b>USO</b>	<b>Sup. Dec. admisible</b>	<b>Sup. Campo</b>	<b>Sup. Determ.</b>	<b>Sup. Resuelta</b>
				<b>SIGPAC</b>				
1700000005132411	23-092-034-00007-0001	OLIVAR	R		0,21		0,21	0,21
1700000005132412	23-092-034-00006-0001	OLIVAR	R		0,28		0,28	0,28
1700000005132413	23-092-034-00005-0001	OLIVAR	R		0,17		0,17	0,17
1700000005132414	23-092-034-00004-0002	OLIVAR	R		13,83		13,83	13,83
1700000005132415	23-092-034-00003-0004	OLIVAR	R		1,10		1,10	1,10
1700000005132416	23-092-034-00003-0001	OLIVAR	R		0,14		0,14	0,14

(1) Con incidencias que retienen pago o deniegan el expediente.

(2) Se calcula sobre superficie declarada admisible.

(3) Aplicación del artículo 16 bis del RD 147/2023.

Puede verificar la integridad de una copia de este documento mediante la lectura del código QR adjunto o mediante el acceso a la dirección <https://ws050.juntadeandalucia.es/verificarFirma> indicando el código de VERIFICACIÓN

FIRMADO POR	RAQUEL MARIA ESPIN CRESPO	FECHA	26/06/2024	
VERIFICACIÓN	Pk2jmMQ72K8YCCE9EQ8LU85ENJJ6M	PÁGINA	8072/8857	

**APELLIDOS Y NOMBRE / RAZÓN SOCIAL**

VEGA COZAR SEBASTIAN

**NIF**

\*\*\*\*2523\*

**EXPEDIENTE**

1053195

**RESOLUCIÓN**

CONCESIÓN DE LA AYUDA

**DATOS DE MANTENIMIENTO UNIDADES****GRUPO DE PAGO**

ZONAS DE LIMITACIONES NATURALES

**Sup. Dec.  
Admisible**

15,73

**Sup.  
Resuelta**

15,73

**Sobredecl.**

0,00

**% Sobredecl.**

0,00

**RESUMEN DE PAGOS**

	<b>IMPORTE ( Euros )</b>			
	<b>RESUELTO</b>	<b>FEADER</b>	<b>MAPA</b>	<b>CAPADR</b>
Pago realizado	765,89	651,00	75,14	39,74
A pagar	75,65	64,30	7,42	3,93
<b>TOTAL</b>	<b>841,54</b>	<b>715,30</b>	<b>82,56</b>	<b>43,67</b>

**APLICACIÓN DE REDUCCIONES Y PENALIZACIONES (%)**

<b>Criterios de subvencionabilidad (1)</b>	<b>Presentación tardía</b>	<b>Omisión declaración</b>	<b>Condicionalidad</b>
0,00	0,00	0,00	0,00

**IMPORTE ( Euros )**

Calculado(2)	Reducción	Penalización	Reducción Penalización (3)	Penalización adicional	Resuelto	FEADER	MAPA	CAPADR
841,54 €	0,00 €	0,00 €	0,00 €	0,00 €	841,54 €	715,31 €	82,56 €	43,67 €
Importe Unitario:	54,00 €	Nuevo Importe Unitario:	53,50 €					

**RECINTOS PROPUESTOS**

<b>REF.</b>	<b>REFERENCIA SIGPAC</b>	<b>CULTIVO</b>	<b>S/R</b>	<b>USO</b>	<b>Sup. Dec.</b>	<b>Sup.</b>	<b>Sup.</b>	<b>Sup.</b>
				<b>SIGPAC</b>	<b>admisible</b>	<b>Campo</b>	<b>Determ.</b>	<b>Resuelta</b>
170000005394468	23-092-034-00003-0001	OLIVAR	R		0,14		0,14	0,14
1700000005394469	23-092-034-00003-0004	OLIVAR	R		1,10		1,10	1,10
1700000005394473	23-092-034-00006-0001	OLIVAR	R		0,28		0,28	0,28
1700000005394474	23-092-034-00005-0001	OLIVAR	R		0,18		0,18	0,18
1700000005394475	23-092-034-00007-0001	OLIVAR	R		0,21		0,21	0,21
1700000005394476	23-092-034-00004-0002	OLIVAR	R		13,82		13,82	13,82

(1) Con incidencias que retienen pago o deniegan el expediente.

(2) Se calcula sobre superficie declarada admisible.

(3) Aplicación del artículo 16 bis del RD 147/2023.

Puede verificar la integridad de una copia de este documento mediante la lectura del código QR adjunto o mediante el acceso a la dirección <https://ws050.juntadeandalucia.es/verificarFirma> indicando el código de VERIFICACIÓN

FIRMADO POR	RAQUEL MARIA ESPIN CRESPO	FECHA	26/06/2024
VERIFICACIÓN	Pk2jmMQ72K8YCCE9EQ8LU85ENJJJ6M	PÁGINA	8073/8857





**APELLIDOS Y NOMBRE / RAZÓN SOCIAL**

VEGA CRUZ MANUEL

**NIF**

\*\*\*9331\*

**EXPEDIENTE**

1182974

**RESOLUCIÓN**

CONCESIÓN DE LA AYUDA

**DATOS DE MANTENIMIENTO UNIDADES**

**GRUPO DE PAGO**

ZONAS DE LIMITACIONES NATURALES

**Sup. Dec. Admisible**

27,85

**Sup. Resuelta**

27,85

**Sobredecl.**

0,00

**% Sobredecl.**

0,00

**RESUMEN DE PAGOS**

	<b><u>IMPORTE ( Euros )</u></b>			
	<b><u>RESUELTO</u></b>	<b><u>FEADER</u></b>	<b><u>MAPA</u></b>	<b><u>CAPADR</u></b>
Pago realizado	1.057,95	899,25	103,79	54,91
A pagar	127,92	108,73	12,55	6,64
<b>TOTAL</b>	<b>1.185,87</b>	<b>1.007,98</b>	<b>116,34</b>	<b>61,55</b>

**APLICACIÓN DE REDUCCIONES Y PENALIZACIONES (%)**

<b><u>Criterios de subvencionabilidad (1)</u></b>	<b><u>Presentación tardía</u></b>	<b><u>Omisión declaración</u></b>	<b><u>Condicionabilidad</u></b>
0,00	0,00	0,00	0,00

**IMPORTE ( Euros )**

<b><u>Calculado(2)</u></b>	<b><u>Reducción</u></b>	<b><u>Penalización</u></b>	<b><u>Reducción Penalización (3)</u></b>	<b><u>Penalización adicional</u></b>	<b><u>Resuelto</u></b>	<b><u>FEADER</u></b>	<b><u>MAPA</u></b>	<b><u>CAPADR</u></b>
1.185,87 €	0,00 €	0,00 €	0,00 €	0,00 €	1.185,87 €	1.007,99 €	116,33 €	61,55 €
<b>Importe Unitario:</b>	<b>54,00 €</b>	<b>Nuevo Importe Unitario:</b>	<b>42,58 €</b>					

(1) Con incidencias que retienen pago o deniegan el expediente.  
 (2) Se calcula sobre superficie declarada admisible.  
 (3) Aplicación del artículo 16 bis del RD 147/2023.

Puede verificar la integridad de una copia de este documento mediante la lectura del código QR adjunto o mediante el acceso a la dirección <a href="https://ws050.juntadeandalucia.es/verificarFirma">https://ws050.juntadeandalucia.es/verificarFirma</a> indicando el código de VERIFICACIÓN				
FIRMADO POR	RAQUEL MARIA ESPIN CRESPO	FECHA	26/06/2024	
VERIFICACIÓN	Pk2jmMQ72K8YCCE9EQ8LU85ENJJ6M	PÁGINA	8074/8857	





**RECINTOS PROPUESTOS**

REF.	REFERENCIA SIGPAC	CULTIVO	S/R	USO SIGPAC	Sup. Dec. admisible	Sup. Campo	Sup. Determ.	Sup. Resuelta
-1346702	23-014-020-00584-0001	OLIVAR	R		1,81		1,81	1,76
-1346701	23-014-020-00583-0001	OLIVAR	R		0,01		0,01	0,01
-562819	23-092-046-00294-0002	OLIVAR	R		3,16		3,16	3,16
5274953	23-009-025-00502-0001	OLIVAR	S		0,14		0,14	0,14
5274954	23-009-027-00241-0001	OLIVAR	R		0,26		0,26	0,26
5274955	23-009-023-00048-0001	OLIVAR	R		0,19		0,19	0,19
5274956	23-009-023-00056-0001	OLIVAR	R		0,24		0,24	0,24
5274957	23-009-023-00046-0001	OLIVAR	R		1,32		1,32	1,32
5274958	23-009-023-00047-0001	OLIVAR	R		0,05		0,05	0,05
5274959	23-009-006-00214-0001	OLIVAR	S		0,12		0,12	0,12
5274960	23-009-028-00523-0001	OLIVAR	R		0,13		0,13	0,13
5274961	23-009-028-00110-0001	OLIVAR	R		0,25		0,25	0,25
5274962	23-009-028-00111-0001	OLIVAR	R		0,20		0,20	0,20
5274963	23-009-027-00281-0001	OLIVAR	R		0,20		0,20	0,20
5274964	23-009-027-00294-0001	OLIVAR	R		0,16		0,16	0,16
5274965	23-009-023-00059-0001	OLIVAR	R		0,12		0,12	0,12
5274966	23-009-029-00237-0001	OLIVAR	R		0,04		0,04	0,04
5274967	23-009-032-00262-0001	OLIVAR	R		0,30		0,30	0,30
5274979	23-009-018-00206-0001	OLIVAR	S		0,22		0,22	0,22
5274980	23-009-031-00347-0001	OLIVAR	S		0,61		0,61	0,61
5274981	23-009-024-00112-0001	OLIVAR	R		0,26		0,26	0,26
5274982	23-009-031-00217-0001	OLIVAR	S		0,13		0,13	0,13
5274984	23-009-017-00495-0001	OLIVAR	S		1,04		1,04	1,04
5274993	23-009-028-00462-0001	OLIVAR	R		0,50		0,50	0,50
5274994	23-009-045-00120-0001	OLIVAR	R		0,70		0,70	0,70
5274995	23-009-031-00141-0001	OLIVAR	R		0,23		0,23	0,23
5274996	23-009-031-00252-0001	OLIVAR	R		0,27		0,27	0,27
5318396	23-009-013-00025-0001	OLIVAR	S		0,49		0,49	0,49
5318397	23-009-028-00249-0001	OLIVAR	R		0,43		0,43	0,43
5318398	23-009-020-00201-0001	OLIVAR	S		0,60		0,60	0,60
5318399	23-009-028-00250-0001	OLIVAR	R		0,46		0,46	0,46
5318400	23-009-006-00203-0001	OLIVAR	S		0,39		0,39	0,39
5318401	23-009-006-00204-0001	OLIVAR	S		0,38		0,38	0,38
5318402	23-009-003-00114-0001	OLIVAR	S		0,27		0,27	0,27
5318403	23-009-003-00260-0001	OLIVAR	S		0,46		0,46	0,46
5318404	23-014-004-00232-0001	OLIVAR	S		0,41		0,41	0,41
5318405	23-009-028-00658-0001	OLIVAR	R		0,12		0,12	0,12
5318406	23-014-010-00446-0001	OLIVAR	R		0,12		0,12	0,12
5318407	23-009-028-00349-0001	OLIVAR	R		0,27		0,27	0,27
5318408	23-009-029-00311-0001	OLIVAR	R		0,44		0,44	0,44
5318409	23-009-006-00252-0002	OLIVAR	R		0,35		0,35	0,35
5318410	23-009-027-00094-0001	OLIVAR	R		0,35		0,35	0,35
5318411	23-014-010-00445-0001	OLIVAR	R		0,13		0,13	0,13
5318412	23-009-028-00408-0001	OLIVAR	R		0,34		0,34	0,34
5318422	23-009-006-00362-0001	OLIVAR	S		0,31		0,31	0,31
5318423	23-009-017-00523-0001	OLIVAR	S		0,32		0,32	0,32
5318424	23-009-006-00200-0001	OLIVAR	S		0,33		0,33	0,33
5318425	23-009-006-00205-0001	OLIVAR	R		0,30		0,30	0,30
5318426	23-009-003-00396-0002	OLIVAR	R		0,79		0,79	0,79
5318427	23-009-006-00078-0001	OLIVAR	S		0,26		0,26	0,26
5318428	23-009-003-00281-0001	OLIVAR	S		0,24		0,24	0,24
5318429	23-009-029-00310-0001	OLIVAR	R		0,18		0,18	0,18

(1) Con incidencias que retienen pago o deniegan el expediente.  
 (2) Se calcula sobre superficie declarada admisible.  
 (3) Aplicación del artículo 16 bis del RD 147/2023.

Puede verificar la integridad de una copia de este documento mediante la lectura del código QR adjunto o mediante el acceso a la dirección <a href="https://ws050.juntadeandalucia.es/verificarFirma">https://ws050.juntadeandalucia.es/verificarFirma</a> indicando el código de VERIFICACIÓN					
FIRMADO POR	RAQUEL MARIA ESPIN CRESPO		FECHA		26/06/2024
VERIFICACIÓN	Pk2jmMQ72K8YCCE9EQ8LU85ENJJ6M		PÁGINA		8075/8857

**RECINTOS PROPUESTOS**

REF.	REFERENCIA SIGPAC	CULTIVO	S/R	USO SIGPAC	Sup. Dec. admisible	Sup. Campo	Sup. Determ.	Sup. Resuelta
5318430	23-009-001-00095-0002	OLIVAR	S		0,11		0,11	0,11
5318431	23-009-001-00406-0002	OLIVAR	S		0,39		0,39	0,39
5318432	23-009-028-00018-0001	OLIVAR	R		0,35		0,35	0,35
5318433	23-009-028-00409-0001	OLIVAR	R		0,47		0,47	0,47
5318434	23-009-006-00201-0001	OLIVAR	S		0,26		0,26	0,26
5340655	23-009-013-00013-0001	OLIVAR	S		0,13		0,13	0,13
6914959	23-092-046-00243-0002	OLIVAR	R		2,60		2,60	2,60
6915039	23-009-006-00216-0001	OLIVAR	S		0,24		0,24	0,24
1700000005621302	23-009-003-00044-0001	OLIVAR	R		0,16		0,16	0,16
1700000005621306	23-009-003-00045-0002	OLIVAR	R		0,18		0,18	0,18
1700000005621307	23-092-051-00030-0001	OLIVAR	S		0,69		0,69	0,69
1700000005621308	23-009-013-00032-0001	OLIVAR	S		0,23		0,23	0,23
1700000005621315	23-057-004-00454-0001	OLIVAR	R		0,69		0,69	0,69

**INCIDENCIAS****INCIDENCIA DESCRIPCIÓN**

- 4272 Verifica que las líneas de declaración de las Solicitudes Únicas no tienen solapes con la capa de Retroactividad Gráfica (ambas de la misma campaña) a nivel de expediente/línea de declaración gráfica de la solicitud.  
 Recinto:23-014-020-00584-00001 Cultivo: - Agregado de la referencia del recinto.:0 Zona de la referencia del recinto.:0 Superficie solapada.:0,05 Id. Incid.:95149492

(1) Con incidencias que retienen pago o deniegan el expediente.  
 (2) Se calcula sobre superficie declarada admisible.  
 (3) Aplicación del artículo 16 bis del RD 147/2023.

Puede verificar la integridad de una copia de este documento mediante la lectura del código QR adjunto o mediante el acceso a la dirección <https://ws050.juntadeandalucia.es/verificarFirma> indicando el código de VERIFICACIÓN

FIRMADO POR	RAQUEL MARIA ESPIN CRESPO	FECHA	26/06/2024
VERIFICACIÓN	Pk2jmMQ72K8YCCCE9EQ8LU85ENJJJ6M	PÁGINA	8076/8857



**APELLIDOS Y NOMBRE / RAZÓN SOCIAL**

VEGA GARCIA MARIA DEL MAR

**NIF**

\*\*\*\*2029\*

**EXPEDIENTE**

1159072

**RESOLUCIÓN**

CONCESIÓN DE LA AYUDA

**DATOS DE MANTENIMIENTO UNIDADES****GRUPO DE PAGO**

ZONAS DE LIMITACIONES NATURALES

**Sup. Dec.  
Admisible**

12,04

**Sup.  
Resuelta**

12,04

**Sobredecl.**

0,00

**% Sobredecl.**

0,00

**RESUMEN DE PAGOS**

	<b>IMPORTE ( Euros )</b>			
	<b>RESUELTO</b>	<b>FEADER</b>	<b>MAPA</b>	<b>CAPADR</b>
Pago realizado	591,71	502,96	58,05	30,71
A pagar	58,45	49,68	5,73	3,04
<b>TOTAL</b>	<b>650,16</b>	<b>552,64</b>	<b>63,78</b>	<b>33,75</b>

**APLICACIÓN DE REDUCCIONES Y PENALIZACIONES (%)**

<b>Criterios de subvencionabilidad (1)</b>	<b>Presentación tardía</b>	<b>Omisión declaración</b>	<b>Condicionabilidad</b>
0,00	0,00	0,00	0,00

**IMPORTE ( Euros )**

Calculado(2)	Reducción	Penalización	Reducción Penalización (3)	Penalización adicional	Resuelto	FEADER	MAPA	CAPADR
650,16 €	0,00 €	0,00 €	0,00 €	0,00 €	650,16 €	552,64 €	63,78 €	33,74 €
Importe Unitario:	54,00 €	Nuevo Importe Unitario:	54,00 €					

**RECINTOS PROPUESTOS**

<b>REF.</b>	<b>REFERENCIA SIGPAC</b>	<b>CULTIVO</b>	<b>S/R</b>	<b>USO SIGPAC</b>	<b>Sup. Dec. admisible</b>	<b>Sup. Campo</b>	<b>Sup. Determ.</b>	<b>Sup. Resuelta</b>
-543364	23-009-038-00364-0007	OLIVAR	R		8,49		8,49	8,49
-543363	23-009-035-00492-0003	OLIVAR	R		3,55		3,55	3,55

(1) Con incidencias que retienen pago o deniegan el expediente.

(2) Se calcula sobre superficie declarada admisible.

(3) Aplicación del artículo 16 bis del RD 147/2023.

Puede verificar la integridad de una copia de este documento mediante la lectura del código QR adjunto o mediante el acceso a la dirección <https://ws050.juntadeandalucia.es/verificarFirma> indicando el código de VERIFICACIÓN

FIRMADO POR	RAQUEL MARIA ESPIN CRESPO	FECHA	26/06/2024
VERIFICACIÓN	Pk2jmMQ72K8YCCE9EQ8LU85ENJJ6M	PÁGINA	8077/8857



**APELLIDOS Y NOMBRE / RAZÓN SOCIAL**

VEGA MONTORO ANTONIO

**NIF**

\*\*\*0396\*

**EXPEDIENTE**

1235737

**RESOLUCIÓN**

CONCESIÓN DE LA AYUDA

**DATOS DE MANTENIMIENTO UNIDADES****GRUPO DE PAGO**

ZONAS DE LIMITACIONES NATURALES

**Sup. Dec.  
Admisible**

29,10

**Sup.  
Resuelta**

29,10

**Sobredecl.**

0,00

**% Sobredecl.**

0,00

**RESUMEN DE PAGOS**

	<b>IMPORTE ( Euros )</b>			
	<b>RESUELTO</b>	<b>FEADER</b>	<b>MAPA</b>	<b>CAPADR</b>
Pago realizado	1.081,20	919,02	106,06	56,12
A pagar	106,80	90,78	10,48	5,54
<b>TOTAL</b>	<b>1.188,00</b>	<b>1.009,80</b>	<b>116,54</b>	<b>61,66</b>

**APLICACIÓN DE REDUCCIONES Y PENALIZACIONES (%)**

<b>Criterios de subvencionabilidad (1)</b>	<b>Presentación tardía</b>	<b>Omisión declaración</b>	<b>Condicionabilidad</b>
0,00	0,00	0,00	0,00

**IMPORTE ( Euros )**

Calculado(2)	Reducción	Penalización	Reducción Penalización (3)	Penalización adicional	Resuelto	FEADER	MAPA	CAPADR
1.188,00 €	0,00 €	0,00 €	0,00 €	0,00 €	1.188,00 €	1.009,80 €	116,54 €	61,66 €
<b>Importe Unitario:</b>	<b>54,00 €</b>	<b>Nuevo Importe Unitario:</b>	<b>40,82 €</b>					

**RECINTOS PROPUESTOS**

<b>REF.</b>	<b>REFERENCIA SIGPAC</b>	<b>CULTIVO</b>	<b>S/R</b>	<b>USO SIGPAC</b>	<b>Sup. Dec. admisible</b>	<b>Sup. Campo</b>	<b>Sup. Determ.</b>	<b>Sup. Resuelta</b>
-1585878	23-009-035-00500-0004	OLIVAR	R		11,04		11,04	11,04
-1357106	23-014-017-00142-0001	OLIVAR	R		0,42		0,42	0,42
6878312	23-009-035-00500-0001	OLIVAR	R		0,05		0,05	0,05
1700000006393358	23-009-012-00116-0001	OLIVAR	S		4,85		4,85	4,85
1700000006393359	23-009-025-00141-0001	OLIVAR	S		0,57		0,57	0,57
1700000006393360	23-092-090-00421-0001	OLIVAR	S		9,04		9,04	9,04
1700000006393361	23-009-045-00131-0001	OLIVAR	R		3,13		3,13	3,13

(1) Con incidencias que retienen pago o deniegan el expediente.

(2) Se calcula sobre superficie declarada admisible.

(3) Aplicación del artículo 16 bis del RD 147/2023.

Puede verificar la integridad de una copia de este documento mediante la lectura del código QR adjunto o mediante el acceso a la dirección <https://ws050.juntadeandalucia.es/verificarFirma> indicando el código de VERIFICACIÓN

FIRMADO POR	RAQUEL MARIA ESPIN CRESPO	FECHA	26/06/2024
VERIFICACIÓN	Pk2jmMQ72K8YCCE9EQ8LU85ENJJ6M	PÁGINA	8078/8857



**APELLIDOS Y NOMBRE / RAZÓN SOCIAL**

VEGA MONTORO JOSEFA

**NIF**

\*\*\*\*5965\*

**EXPEDIENTE**

1162898

**RESOLUCIÓN**

CONCESIÓN DE LA AYUDA

**DATOS DE MANTENIMIENTO UNIDADES****GRUPO DE PAGO**

ZONAS DE LIMITACIONES NATURALES

**Sup. Dec.  
Admisible**

22,17

**Sup.  
Resuelta**

22,17

**Sobredecl.**

0,00

**% Sobredecl.**

0,00

**RESUMEN DE PAGOS**

	<b>IMPORTE ( Euros )</b>			
	<b>RESUELTO</b>	<b>FEADER</b>	<b>MAPA</b>	<b>CAPADR</b>
Pago realizado	997,75	848,09	97,88	51,78
A pagar	98,56	83,78	9,67	5,11
<b>TOTAL</b>	<b>1.096,31</b>	<b>931,87</b>	<b>107,55</b>	<b>56,89</b>

**APLICACIÓN DE REDUCCIONES Y PENALIZACIONES (%)**

<b>Crterios de subvencionabilidad (1)</b>	<b>Presentación tardía</b>	<b>Omisión declaración</b>	<b>Condicionalidad</b>
0,00	0,00	0,00	0,00

**IMPORTE ( Euros )**

Calculado(2)	Reducción	Penalización	Reducción Penalización (3)	Penalización adicional	Resuelto	FEADER	MAPA	CAPADR
1.096,31 €	0,00 €	0,00 €	0,00 €	0,00 €	1.096,31 €	931,86 €	107,55 €	56,90 €
Importe Unitario:	54,00 €	Nuevo Importe Unitario:	49,45 €					

**RECINTOS PROPUESTOS**

<b>REF.</b>	<b>REFERENCIA SIGPAC</b>	<b>CULTIVO</b>	<b>S/R</b>	<b>USO</b>	<b>Sup. Dec.</b>	<b>Sup.</b>	<b>Sup.</b>	<b>Sup.</b>
				<b>SIGPAC</b>	<b>admisible</b>	<b>Campo</b>	<b>Determ.</b>	<b>Resuelta</b>
-1308461	23-014-017-00143-0001	OLIVAR	R		0,40		0,40	0,40
-118581	23-009-038-00173-0001	OLIVAR	R		0,65		0,65	0,65
6878366	23-009-035-00500-0001	OLIVAR	R		0,04		0,04	0,04
6878367	23-009-035-00500-0004	OLIVAR	R		11,05		11,05	11,05
1700000006556153	23-009-011-00061-0001	OLIVAR	S		0,38		0,38	0,38
1700000006556154	23-009-038-00104-0001	OLIVAR	S		0,24		0,24	0,24
1700000006556155	23-009-038-00110-0001	OLIVAR	R		0,65		0,65	0,65
1700000006556156	23-009-038-00117-0001	OLIVAR	R		2,19		2,19	2,19
1700000006556157	23-009-038-00118-0001	OLIVAR	R		0,87		0,87	0,87
1700000006556158	23-009-025-00444-0001	OLIVAR	S		0,04		0,04	0,04
1700000006556159	23-009-025-00445-0001	OLIVAR	S		0,66		0,66	0,66
1700000006556160	23-009-038-00173-0001	OLIVAR	R		1,33		1,33	1,33
1700000006556162	23-009-030-00087-0002	OLIVAR	R		3,51		3,51	3,51
1700000006556164	23-009-030-00234-0002	OLIVAR	S		0,06		0,06	0,06
1700000006556165	23-009-021-00016-0001	OLIVAR	S		0,10		0,10	0,10

(1) Con incidencias que retienen pago o deniegan el expediente.

(2) Se calcula sobre superficie declarada admisible.

(3) Aplicación del artículo 16 bis del RD 147/2023.

Puede verificar la integridad de una copia de este documento mediante la lectura del código QR adjunto o mediante el acceso a la dirección <https://ws050.juntadeandalucia.es/verificarFirma> indicando el código de VERIFICACIÓN

FIRMADO POR	RAQUEL MARIA ESPIN CRESPO	FECHA	26/06/2024
VERIFICACIÓN	Pk2jmMQ72K8YCCE9EQ8LU85ENJJ6M	PÁGINA	8079/8857



**APELLIDOS Y NOMBRE / RAZÓN SOCIAL**

VEGA MONTORO JUAN MIGUEL

**NIF**

\*\*\*0397\*

**EXPEDIENTE**

1141443

**RESOLUCIÓN**

CONCESIÓN DE LA AYUDA

**DATOS DE MANTENIMIENTO UNIDADES****GRUPO DE PAGO**

ZONAS DE LIMITACIONES NATURALES

**Sup. Dec.  
Admisible**

8,08

**Sup.  
Resuelta**

8,08

**Sobredecl.**

0,00

**% Sobredecl.**

0,00

**RESUMEN DE PAGOS**

	<b>IMPORTE ( Euros )</b>			
	<b>RESUELTO</b>	<b>FEADER</b>	<b>MAPA</b>	<b>CAPADR</b>
Pago realizado	397,09	337,53	38,95	20,61
A pagar	39,23	33,35	3,85	2,03
<b>TOTAL</b>	<b>436,32</b>	<b>370,88</b>	<b>42,80</b>	<b>22,64</b>

**APLICACIÓN DE REDUCCIONES Y PENALIZACIONES (%)**

<b>Criterios de subvencionabilidad (1)</b>	<b>Presentación tardía</b>	<b>Omisión declaración</b>	<b>Condicionabilidad</b>
0,00	0,00	0,00	0,00

**IMPORTE ( Euros )**

Calculado(2)	Reducción	Penalización	Reducción Penalización (3)	Penalización adicional	Resuelto	FEADER	MAPA	CAPADR
436,32 €	0,00 €	0,00 €	0,00 €	0,00 €	436,32 €	370,87 €	42,80 €	22,65 €
Importe Unitario:	54,00 €	Nuevo Importe Unitario:	54,00 €					

**RECINTOS PROPUESTOS**

<b>REF.</b>	<b>REFERENCIA SIGPAC</b>	<b>CULTIVO</b>	<b>S/R</b>	<b>USO SIGPAC</b>	<b>Sup. Dec. admisible</b>	<b>Sup. Campo</b>	<b>Sup. Determ.</b>	<b>Sup. Resuelta</b>
-1305791	23-014-017-00140-0001	OLIVAR	R		0,40		0,40	0,40
5500569	23-009-045-00004-0001	OLIVAR	R		3,50		3,50	3,50
1700000005222016	23-009-045-00005-0002	OLIVAR	R		2,14		2,14	2,14
1700000005222017	23-009-045-00135-0001	OLIVAR	R		2,04		2,04	2,04

(1) Con incidencias que retienen pago o deniegan el expediente.

(2) Se calcula sobre superficie declarada admisible.

(3) Aplicación del artículo 16 bis del RD 147/2023.

Puede verificar la integridad de una copia de este documento mediante la lectura del código QR adjunto o mediante el acceso a la dirección <https://ws050.juntadeandalucia.es/verificarFirma> indicando el código de VERIFICACIÓN

FIRMADO POR	RAQUEL MARIA ESPIN CRESPO	FECHA	26/06/2024
VERIFICACIÓN	Pk2jmMQ72K8YCCE9EQ8LU85ENJJJ6M	PÁGINA	8080/8857



**APELLIDOS Y NOMBRE / RAZÓN SOCIAL**

VEGA SANTOS ANGEL

**NIF**

\*\*\*\*7866\*

**EXPEDIENTE**

1247428

**RESOLUCIÓN**

CONCESIÓN DE LA AYUDA

**DATOS DE MANTENIMIENTO UNIDADES****GRUPO DE PAGO**

ZONAS DE LIMITACIONES NATURALES

**Sup. Dec.  
Admisible**

3,66

**Sup.  
Resuelta**

3,66

**Sobredecl.**

0,00

**% Sobredecl.**

0,00

**RESUMEN DE PAGOS**

	<b>IMPORTE ( Euros )</b>			
	<b>RESUELTO</b>	<b>FEADER</b>	<b>MAPA</b>	<b>CAPADR</b>
Pago realizado	179,87	152,89	17,65	9,34
A pagar	17,77	15,10	1,74	0,93
<b>TOTAL</b>	<b>197,64</b>	<b>167,99</b>	<b>19,39</b>	<b>10,27</b>

**APLICACIÓN DE REDUCCIONES Y PENALIZACIONES (%)**

<b>Criterios de subvencionabilidad (1)</b>	<b>Presentación tardía</b>	<b>Omisión declaración</b>	<b>Condicionalidad</b>
0,00	0,00	0,00	0,00

**IMPORTE ( Euros )**

Calculado(2)	Reducción	Penalización	Reducción Penalización (3)	Penalización adicional	Resuelto	FEADER	MAPA	CAPADR
197,64 €	0,00 €	0,00 €	0,00 €	0,00 €	197,64 €	167,99 €	19,39 €	10,26 €
Importe Unitario:	54,00 €	Nuevo Importe Unitario:	54,00 €					

**RECINTOS PROPUESTOS**

<b>REF.</b>	<b>REFERENCIA SIGPAC</b>	<b>CULTIVO</b>	<b>S/R</b>	<b>USO SIGPAC</b>	<b>Sup. Dec. admisible</b>	<b>Sup. Campo</b>	<b>Sup. Determ.</b>	<b>Sup. Resuelta</b>
-1135541	23-092-105-00045-0001	OLIVAR	S		0,07		0,07	0,07
4675506	23-092-105-00094-0003	OLIVAR	R		0,12		0,12	0,12
4675508	23-092-105-00094-0004	HUERTA	R		0,08		0,08	0,08
4675509	23-092-105-00111-0001	OLIVAR	R		0,54		0,54	0,54
4683255	23-092-105-00120-0002	OLIVAR	R		0,27		0,27	0,27
4683256	23-092-105-00044-0001	OLIVAR	R		0,46		0,46	0,46
6925159	23-092-105-00162-0018	ALMENDROS	R		2,12		2,12	2,12

(1) Con incidencias que retienen pago o deniegan el expediente.

(2) Se calcula sobre superficie declarada admisible.

(3) Aplicación del artículo 16 bis del RD 147/2023.

Puede verificar la integridad de una copia de este documento mediante la lectura del código QR adjunto o mediante el acceso a la dirección <https://ws050.juntadeandalucia.es/verificarFirma> indicando el código de VERIFICACIÓN

FIRMADO POR	RAQUEL MARIA ESPIN CRESPO	FECHA	26/06/2024
VERIFICACIÓN	Pk2jmMQ72K8YCCE9EQ8LU85ENJJ6M	PÁGINA	8081/8857



**APELLIDOS Y NOMBRE / RAZÓN SOCIAL**

VELASCO CASTILLO JUAN ANTONIO

**NIF**

\*\*\*\*7850\*

**EXPEDIENTE**

1036032

**RESOLUCIÓN**

CONCESIÓN DE LA AYUDA

**DATOS DE MANTENIMIENTO UNIDADES****GRUPO DE PAGO**

ZONAS DE LIMITACIONES NATURALES

**Sup. Dec.  
Admisible**

6,16

**Sup.  
Resuelta**

6,16

**Sobredecl.**

0,00

**% Sobredecl.**

0,00

**RESUMEN DE PAGOS**

	<b>IMPORTE ( Euros )</b>			
	<b>RESUELTO</b>	<b>FEADER</b>	<b>MAPA</b>	<b>CAPADR</b>
Pago realizado	302,74	257,32	29,70	15,72
A pagar	29,90	25,42	2,93	1,55
<b>TOTAL</b>	<b>332,64</b>	<b>282,74</b>	<b>32,63</b>	<b>17,27</b>

**APLICACIÓN DE REDUCCIONES Y PENALIZACIONES (%)**

<b>Crterios de subvencionabilidad (1)</b>	<b>Presentación tardía</b>	<b>Omisión declaración</b>	<b>Condicionalidad</b>
0,00	0,00	0,00	0,00

**IMPORTE ( Euros )**

Calculado(2)	Reducción	Penalización	Reducción Penalización (3)	Penalización adicional	Resuelto	FEADER	MAPA	CAPADR
332,64 €	0,00 €	0,00 €	0,00 €	0,00 €	332,64 €	282,74 €	32,63 €	17,27 €
Importe Unitario:	54,00 €	Nuevo Importe Unitario:	54,00 €					

**RECINTOS PROPUESTOS**

<b>REF.</b>	<b>REFERENCIA SIGPAC</b>	<b>CULTIVO</b>	<b>USO S/R SIGPAC</b>	<b>Sup. Dec. admisible</b>	<b>Sup. Campo</b>	<b>Sup. Determ.</b>	<b>Sup. Resuelta</b>
5210398	23-056-007-00336-0003	OLIVAR	S	0,02		0,02	0,02
5210401	23-056-007-00155-0001	OLIVAR	S	0,67		0,67	0,67
5210410	23-056-007-00336-0001	OLIVAR	S	0,14		0,14	0,14
1700000005555634	23-056-007-00298-0001	OLIVAR	S	1,23		1,23	1,23
1700000005555635	23-056-007-00335-0001	OLIVAR	S	0,47		0,47	0,47
1700000005555636	23-056-007-00335-0002	OLIVAR	S	0,08		0,08	0,08
1700000005555638	23-056-010-00056-0001	OLIVAR	S	1,49		1,49	1,49
1700000005555639	23-056-007-00254-0001	OLIVAR	S	0,50		0,50	0,50
1700000005555640	23-056-016-00053-0001	OLIVAR	S	1,56		1,56	1,56

(1) Con incidencias que retienen pago o deniegan el expediente.

(2) Se calcula sobre superficie declarada admisible.

(3) Aplicación del artículo 16 bis del RD 147/2023.

Puede verificar la integridad de una copia de este documento mediante la lectura del código QR adjunto o mediante el acceso a la dirección <https://ws050.juntadeandalucia.es/verificarFirma> indicando el código de VERIFICACIÓN

FIRMADO POR	RAQUEL MARIA ESPIN CRESPO	FECHA	26/06/2024
VERIFICACIÓN	Pk2jmMQ72K8YCCE9EQ8LU85ENJJ6M	PÁGINA	8082/8857





**APELLIDOS Y NOMBRE / RAZÓN SOCIAL**

VELASCO LARA ENCARNACION

**NIF**

\*\*\*\*1419\*

**EXPEDIENTE**

1081026

**RESOLUCIÓN**

CONCESIÓN DE LA AYUDA

**DATOS DE MANTENIMIENTO UNIDADES****GRUPO DE PAGO**

ZONAS DE LIMITACIONES NATURALES

**Sup. Dec.  
Admisible**

16,27

**Sup.  
Resuelta**

16,27

**Sobredecl.**

0,00

**% Sobredecl.**

0,00

**RESUMEN DE PAGOS**

	<b>IMPORTE ( Euros )</b>			
	<b>RESUELTO</b>	<b>FEADER</b>	<b>MAPA</b>	<b>CAPADR</b>
Pago realizado	787,11	669,04	77,21	40,85
A pagar	77,75	66,09	7,63	4,03
<b>TOTAL</b>	<b>864,86</b>	<b>735,13</b>	<b>84,84</b>	<b>44,88</b>

**APLICACIÓN DE REDUCCIONES Y PENALIZACIONES (%)**

<b>Criterios de subvencionabilidad (1)</b>	<b>Presentación tardía</b>	<b>Omisión declaración</b>	<b>Condicionalidad</b>
0,00	0,00	0,00	0,00

**IMPORTE ( Euros )**

Calculado(2)	Reducción	Penalización	Reducción Penalización (3)	Penalización adicional	Resuelto	FEADER	MAPA	CAPADR
864,86 €	0,00 €	0,00 €	0,00 €	0,00 €	864,86 €	735,13 €	84,84 €	44,89 €
Importe Unitario:	54,00 €	Nuevo Importe Unitario:	53,16 €					

**RECINTOS PROPUESTOS**

<b>REF.</b>	<b>REFERENCIA SIGPAC</b>	<b>CULTIVO</b>	<b>S/R</b>	<b>USO SIGPAC</b>	<b>Sup. Dec. admisible</b>	<b>Sup. Campo</b>	<b>Sup. Determ.</b>	<b>Sup. Resuelta</b>
6834981	23-006-013-00069-0001	OLIVAR	S		2,98		2,98	2,98
6834988	23-006-013-00070-0001	BARBECHO TRADICIONAL	S		2,52		2,52	2,52
6834999	23-056-004-00106-0001	OLIVAR	S		0,63		0,63	0,63
6835001	23-056-006-00159-0001	OLIVAR	S		0,67		0,67	0,67
6835008	23-056-007-00001-0001	OLIVAR	S		0,94		0,94	0,94
6835010	23-056-007-00341-0001	OLIVAR	S		0,49		0,49	0,49
6835013	23-056-007-00341-0003	OLIVAR	S		0,03		0,03	0,03
6835022	23-056-007-00342-0001	OLIVAR	S		0,49		0,49	0,49
6835023	23-056-007-00344-0001	OLIVAR	S		1,14		1,14	1,14
6835027	23-056-008-00123-0001	OLIVAR	S		2,26		2,26	2,26
6835030	23-056-010-00172-0001	OLIVAR	S		0,81		0,81	0,81
6916229	23-056-001-00190-0001	OLIVAR	S		0,90		0,90	0,90
1700000004459184	23-056-004-00017-0001	OLIVAR	S		0,71		0,71	0,71
1700000004459186	23-056-005-00015-0001	OLIVAR	S		0,65		0,65	0,65
1700000004459187	23-056-010-00171-0002	OLIVAR	S		0,45		0,45	0,45
1700000004459188	23-056-010-00173-0003	OLIVAR	S		0,02		0,02	0,02
1700000004459189	23-056-010-00188-0001	OLIVAR	S		0,58		0,58	0,58

**Datos considerados para el Cálculo de la Carga Ganadera del expediente**

Superficie determinada para Cálculo Carga Ganadera: 0,00 ha

Carga Ganadera del Expediente: 0,00 ugm/ha

(1) Con incidencias que retienen pago o deniegan el expediente.  
(2) Se calcula sobre superficie declarada admisible.  
(3) Aplicación del artículo 16 bis del RD 147/2023.

Puede verificar la integridad de una copia de este documento mediante la lectura del código QR adjunto o mediante el acceso a la dirección <https://ws050.juntadeandalucia.es/verificarFirma> indicando el código de VERIFICACIÓN

FIRMADO POR	RAQUEL MARIA ESPIN CRESPO	FECHA	26/06/2024
VERIFICACIÓN	Pk2jmMQ72K8YCCE9EQ8LU85ENJJ6M	PÁGINA	8083/8857





**Incidencias de carga ganadera**

**INCIDENCIA DESCRIPCIÓN**

86132 Recinto superficie forrajera que no realiza la actividad de producción de pastoreo.  
Recinto:23-006-013-00070-00001 Cultivo:20000 BARBECHO TRADICIONAL-SIN VARIEDAD Secano

(1) Con incidencias que retienen pago o deniegan el expediente.  
(2) Se calcula sobre superficie declarada admisible.  
(3) Aplicación del artículo 16 bis del RD 147/2023.

Puede verificar la integridad de una copia de este documento mediante la lectura del código QR adjunto o mediante el acceso a la dirección <https://ws050.juntadeandalucia.es/verificarFirma> indicando el código de VERIFICACIÓN

FIRMADO POR	RAQUEL MARIA ESPIN CRESCO	FECHA	26/06/2024
VERIFICACIÓN	Pk2jmMQ72K8YCCE9EQ8LU85ENJJJ6M	PÁGINA	8084/8857





**APELLIDOS Y NOMBRE / RAZÓN SOCIAL**

VELASCO SERRANO DIONISIO

**NIF**

\*\*\*\*3333\*

**EXPEDIENTE**

1122193

**RESOLUCIÓN**

CONCESIÓN DE LA AYUDA

**DATOS DE MANTENIMIENTO UNIDADES**

**GRUPO DE PAGO**

ZONAS DE LIMITACIONES NATURALES

**Sup. Dec. Admisible**

12,53

**Sup. Resuelta**

12,53

**Sobredecl.**

0,00

**% Sobredecl.**

0,00

**RESUMEN DE PAGOS**

	<b>IMPORTE ( Euros )</b>			
	<b>RESUELTO</b>	<b>FEADER</b>	<b>MAPA</b>	<b>CAPADR</b>
Pago realizado	615,79	523,43	60,41	31,95
A pagar	60,83	51,71	5,97	3,15
<b>TOTAL</b>	<b>676,62</b>	<b>575,14</b>	<b>66,38</b>	<b>35,10</b>

**APLICACIÓN DE REDUCCIONES Y PENALIZACIONES (%)**

<b>Crterios de subvencionabilidad (1)</b>	<b>Presentación tardía</b>	<b>Omisión declaración</b>	<b>Condicionalidad</b>
0,00	0,00	0,00	0,00

**IMPORTE ( Euros )**

Calculado(2)	Reducción	Penalización	Reducción Penalización (3)	Penalización adicional	Resuelto	FEADER	MAPA	CAPADR
676,62 €	0,00 €	0,00 €	0,00 €	0,00 €	676,62 €	575,13 €	66,38 €	35,11 €
<b>Importe Unitario:</b>	<b>54,00 €</b>	<b>Nuevo Importe Unitario:</b>	<b>54,00 €</b>					

**RECINTOS PROPUESTOS**

<b>REF.</b>	<b>REFERENCIA SIGPAC</b>	<b>CULTIVO</b>	<b>S/R</b>	<b>USO SIGPAC</b>	<b>Sup. Dec. admisible</b>	<b>Sup. Campo</b>	<b>Sup. Determ.</b>	<b>Sup. Resuelta</b>
-1147098	23-077-004-00083-0001	OLIVAR	S		1,52		1,52	1,52
1700000005075739	14-007-027-00109-0001	OLIVAR	S		1,37		1,37	1,37
1700000005604578	23-003-035-00231-0001	OLIVAR	S		0,55		0,55	0,55
1700000005604580	23-060-002-00070-0001	OLIVAR	S		0,27		0,27	0,27
1700000005604582	23-060-051-00037-0001	OLIVAR	S		0,44		0,44	0,44
1700000005604584	23-060-002-00040-0002	OLIVAR	S		0,20		0,20	0,20
1700000005604587	23-003-039-00126-0003	OLIVAR	S		1,14		1,14	1,14
1700000006411182	23-003-035-00230-0001	OLIVAR	S		0,80		0,80	0,80
1700000006411184	23-003-039-00119-0003	OLIVAR	S		1,04		1,04	1,04
1700000006411185	23-003-039-00428-0003	OLIVAR	S		0,05		0,05	0,05
1700000006411186	23-003-038-00374-0001	OLIVAR	S		1,24		1,24	1,24
1700000006411187	23-060-002-00251-0001	OLIVAR	S		0,98		0,98	0,98
1700000006411189	23-003-039-00120-0002	OLIVAR	S		0,13		0,13	0,13
1700000006411190	23-003-039-00119-0003	OLIVAR	S		0,09		0,09	0,09
1700000006411191	23-060-051-00580-0001	OLIVAR	S		1,29		1,29	1,29
1700000006521367	23-077-004-00084-0001	OLIVAR	S		0,04		0,04	0,04
1700000006597166	14-007-027-00109-0001	OLIVAR	S		1,38		1,38	1,38

(1) Con incidencias que retienen pago o deniegan el expediente.

(2) Se calcula sobre superficie declarada admisible.

(3) Aplicación del artículo 16 bis del RD 147/2023.

Puede verificar la integridad de una copia de este documento mediante la lectura del código QR adjunto o mediante el acceso a la dirección <a href="https://ws050.juntadeandalucia.es/verificarFirma">https://ws050.juntadeandalucia.es/verificarFirma</a> indicando el código de VERIFICACIÓN					
FIRMADO POR	RAQUEL MARIA ESPIN CRESPO		FECHA		26/06/2024
VERIFICACIÓN	Pk2jmMQ72K8YCC9EQ8LU85ENJJ6M		PÁGINA		8085/8857

**APELLIDOS Y NOMBRE / RAZÓN SOCIAL**

VENZALA CHICA ANTONIO MIGUEL

**NIF**

\*\*\*\*7180\*

**EXPEDIENTE**

1075724

**RESOLUCIÓN**

CONCESIÓN DE LA AYUDA

**DATOS DE MANTENIMIENTO UNIDADES****GRUPO DE PAGO**

ZONAS DE LIMITACIONES NATURALES

**Sup. Dec.  
Admisible**

5,99

**Sup.  
Resuelta**

5,99

**Sobredecl.**

0,00

**% Sobredecl.**

0,00

**RESUMEN DE PAGOS**

	<b>IMPORTE ( Euros )</b>			
	<b>RESUELTO</b>	<b>FEADER</b>	<b>MAPA</b>	<b>CAPADR</b>
Pago realizado	294,38	250,22	28,88	15,28
A pagar	29,08	24,72	2,85	1,51
<b>TOTAL</b>	<b>323,46</b>	<b>274,94</b>	<b>31,73</b>	<b>16,79</b>

**APLICACIÓN DE REDUCCIONES Y PENALIZACIONES (%)**

<b>Criterios de subvencionabilidad (1)</b>	<b>Presentación tardía</b>	<b>Omisión declaración</b>	<b>Condicionabilidad</b>
0,00	0,00	0,00	0,00

**IMPORTE ( Euros )**

Calculado(2)	Reducción	Penalización	Reducción Penalización (3)	Penalización adicional	Resuelto	FEADER	MAPA	CAPADR
323,46 €	0,00 €	0,00 €	0,00 €	0,00 €	323,46 €	274,94 €	31,73 €	16,79 €
Importe Unitario:	54,00 €	Nuevo Importe Unitario:	54,00 €					

**RECINTOS PROPUESTOS**

<b>REF.</b>	<b>REFERENCIA SIGPAC</b>	<b>CULTIVO</b>	<b>S/R</b>	<b>USO SIGPAC</b>	<b>Sup. Dec. admisible</b>	<b>Sup. Campo</b>	<b>Sup. Determ.</b>	<b>Sup. Resuelta</b>
5473109	23-060-028-00247-0001	OLIVAR	S		0,29		0,29	0,29
1700000005414598	23-060-060-00090-0001	OLIVAR	S		2,49		2,49	2,49
1700000005414600	23-060-026-00257-0001	OLIVAR	S		0,90		0,90	0,90
1700000005653932	23-060-028-00289-0001	OLIVAR	S		2,31		2,31	2,31

(1) Con incidencias que retienen pago o deniegan el expediente.

(2) Se calcula sobre superficie declarada admisible.

(3) Aplicación del artículo 16 bis del RD 147/2023.

Puede verificar la integridad de una copia de este documento mediante la lectura del código QR adjunto o mediante el acceso a la dirección <https://ws050.juntadeandalucia.es/verificarFirma> indicando el código de VERIFICACIÓN

FIRMADO POR	RAQUEL MARIA ESPIN CRESPO	FECHA	26/06/2024
VERIFICACIÓN	Pk2jmMQ72K8YCCE9EQ8LU85ENJJ6M	PÁGINA	8086/8857



**APELLIDOS Y NOMBRE / RAZÓN SOCIAL**

VERA CAMARA MARIA JOSE

**NIF**

\*\*\*6068\*

**EXPEDIENTE**

1026769

**RESOLUCIÓN**

CONCESIÓN DE LA AYUDA

**DATOS DE MANTENIMIENTO UNIDADES****GRUPO DE PAGO**

ZONAS DE LIMITACIONES NATURALES

**Sup. Dec.  
Admisible**

20,93

**Sup.  
Resuelta**

20,93

**Sobredecl.**

0,00

**% Sobredecl.**

0,00

**RESUMEN DE PAGOS**

	<b>IMPORTE ( Euros )</b>			
	<b>RESUELTO</b>	<b>FEADER</b>	<b>MAPA</b>	<b>CAPADR</b>
Pago realizado	961,18	817,01	94,30	49,88
A pagar	94,95	80,71	9,31	4,93
<b>TOTAL</b>	<b>1.056,13</b>	<b>897,72</b>	<b>103,61</b>	<b>54,81</b>

**APLICACIÓN DE REDUCCIONES Y PENALIZACIONES (%)**

<b>Criterios de subvencionabilidad (1)</b>	<b>Presentación tardía</b>	<b>Omisión declaración</b>	<b>Condicionalidad</b>
0,00	0,00	0,00	0,00

**IMPORTE ( Euros )**

Calculado(2)	Reducción	Penalización	Reducción Penalización (3)	Penalización adicional	Resuelto	FEADER	MAPA	CAPADR
1.056,13 €	0,00 €	0,00 €	0,00 €	0,00 €	1.056,13 €	897,71 €	103,61 €	54,81 €
<b>Importe Unitario:</b>	<b>54,00 €</b>	<b>Nuevo Importe Unitario:</b>	<b>50,46 €</b>					

**RECINTOS PROPUESTOS**

<b>REF.</b>	<b>REFERENCIA SIGPAC</b>	<b>CULTIVO</b>	<b>S/R</b>	<b>USO SIGPAC</b>	<b>Sup. Dec. admisible</b>	<b>Sup. Campo</b>	<b>Sup. Determ.</b>	<b>Sup. Resuelta</b>
170000005461954	23-069-010-00188-0001	OLIVAR	S		4,53		4,53	4,53
170000005461956	23-077-004-00116-0002	OLIVAR	S		16,40		16,40	16,40

(1) Con incidencias que retienen pago o deniegan el expediente.

(2) Se calcula sobre superficie declarada admisible.

(3) Aplicación del artículo 16 bis del RD 147/2023.

Puede verificar la integridad de una copia de este documento mediante la lectura del código QR adjunto o mediante el acceso a la dirección <https://ws050.juntadeandalucia.es/verificarFirma> indicando el código de VERIFICACIÓN

FIRMADO POR	RAQUEL MARIA ESPIN CRESPO	FECHA	26/06/2024
VERIFICACIÓN	Pk2jmMQ72K8YCCE9EQ8LU85ENJJ6M	PÁGINA	8087/8857



**APELLIDOS Y NOMBRE / RAZÓN SOCIAL**

VERA TORIBIO LORENZO

**NIF**

\*\*\*\*5796\*

**EXPEDIENTE**

1147808

**RESOLUCIÓN**

CONCESIÓN DE LA AYUDA

**DATOS DE MANTENIMIENTO UNIDADES**

<b>GRUPO DE PAGO</b>	<b>Sup. Dec. Admisible</b>	<b>Sup. Resuelta</b>	<b>Sobredecl.</b>	<b>% Sobredecl.</b>
ZONAS DE LIMITACIONES NATURALES	55,62	52,75	2,87	5,16

**RESUMEN DE PAGOS**

	<b>IMPORTE ( Euros )</b>			
	<b>RESUELTO</b>	<b>FEADER</b>	<b>MAPA</b>	<b>CAPADR</b>
Pago realizado	913,83	776,76	89,64	47,43
A pagar	96,59	82,10	9,48	5,01
<b>TOTAL</b>	<b>1.010,42</b>	<b>858,86</b>	<b>99,12</b>	<b>52,44</b>

**APLICACIÓN DE REDUCCIONES Y PENALIZACIONES (%)**

<b>Criterios de subvencionabilidad (1)</b>	<b>Presentación tardía</b>	<b>Omisión declaración</b>	<b>Condicionalidad</b>
0,00	0,00	0,00	0,00

**IMPORTE ( Euros )**

Calculado(2)	Reducción	Penalización	Reducción Penalización (3)	Penalización adicional	Resuelto	FEADER	MAPA	CAPADR
1.188,00 €	61,30 €	116,28 €	0,00 €	0,00 €	1.010,42 €	858,86 €	99,12 €	52,44 €
<b>Importe Unitario:</b>	<b>54,00 €</b>	<b>Nuevo Importe Unitario:</b>	<b>21,36 €</b>					

**RECINTOS PROPUESTOS**

<b>REF.</b>	<b>REFERENCIA SIGPAC</b>	<b>CULTIVO</b>	<b>USO S/R</b>	<b>Sup. Dec. admisible</b>	<b>Sup. Campo</b>	<b>Sup. Determ.</b>	<b>Sup. Resuelta</b>
-1602859	23-041-007-00102-0004	OLIVAR	S	0,85		0,85	0,00
-1602858	23-041-007-00100-0001	OLIVAR	S	0,58		0,58	0,00
-1602857	23-041-003-00145-0002	OLIVAR	S	1,44		1,44	0,00
-1217356	23-041-007-09011-0006	OLIVAR	S	0,16		0,16	0,16
4146506	23-041-003-00262-0001	OLIVAR	S	3,12		3,12	3,12
4146508	23-041-003-00263-0001	OLIVAR	S	0,63		0,63	0,63
4646182	23-041-007-00179-0001	OLIVAR	S	3,50		3,50	3,50
1700000004730685	23-041-006-00320-0002	OLIVAR	S	0,05		0,05	0,05
1700000004730686	23-041-006-00321-0002	OLIVAR	S	0,64		0,64	0,64
1700000004730687	23-041-007-00300-0001	OLIVAR	S	1,29		1,29	1,29
1700000004952737	23-041-001-00013-0001	OLIVAR	S	0,94		0,94	0,94
1700000004952738	23-041-004-00036-0001	OLIVAR	S	1,16		1,16	1,16
1700000006680662	23-041-001-00054-0001	OLIVAR	S	1,09		1,09	1,09
1700000006680663	23-087-035-00034-0001	OLIVAR	S	7,32		7,32	7,32
1700000006680664	23-087-036-00018-0001	OLIVAR	S	2,57		2,57	2,57
1700000006680665	23-087-036-00035-0001	OLIVAR	S	3,44		3,44	3,44
1700000006680666	23-087-037-00036-0001	OLIVAR	S	3,66		3,66	3,66
1700000006680667	23-041-007-00119-0001	OLIVAR	S	3,12		3,12	3,12
1700000006680668	23-041-007-00099-0001	OLIVAR	S	0,89		0,89	0,89
1700000006680669	23-041-007-00101-0001	OLIVAR	S	0,56		0,56	0,56
1700000006680670	23-041-004-00051-0001	OLIVAR	S	1,08		1,08	1,08
1700000006680671	23-041-004-00079-0001	OLIVAR	S	0,92		0,92	0,92
1700000006680672	23-041-003-00145-0001	OLIVAR	S	1,36		1,36	1,36
1700000006680674	23-041-007-00293-0001	OLIVAR	S	1,07		1,07	1,07
1700000006680675	23-077-008-00127-0001	OLIVAR	S	14,04		14,04	14,04
1700000006680678	23-041-006-00348-0001	OLIVAR	S	0,14		0,14	0,14

(1) Con incidencias que retienen pago o deniegan el expediente.

(2) Se calcula sobre superficie declarada admisible.

(3) Aplicación del artículo 16 bis del RD 147/2023.

Puede verificar la integridad de una copia de este documento mediante la lectura del código QR adjunto o mediante el acceso a la dirección <https://ws050.juntadeandalucia.es/verificarFirma> indicando el código de VERIFICACIÓN

FIRMADO POR	RAQUEL MARIA ESPIN CRESPO	FECHA	26/06/2024
VERIFICACIÓN	Pk2jmMQ72K8YCC9E9Q8LU85ENJJ6M	PÁGINA	8088/8857





**INCIDENCIAS**

**INCIDENCIA DESCRIPCIÓN**

3790 Recinto declarado inactivo  
Recinto:23-041-003-00145-00002 Cultivo: -  
Recinto:23-041-007-00100-00001 Cultivo: -  
Recinto:23-041-007-00102-00004 Cultivo: -

(1) Con incidencias que retienen pago o deniegan el expediente.  
(2) Se calcula sobre superficie declarada admisible.  
(3) Aplicación del artículo 16 bis del RD 147/2023.

Puede verificar la integridad de una copia de este documento mediante la lectura del código QR adjunto o mediante el acceso a la dirección <https://ws050.juntadeandalucia.es/verificarFirma> indicando el código de VERIFICACIÓN

FIRMADO POR	RAQUEL MARIA ESPIN CRESCO	FECHA	26/06/2024
VERIFICACIÓN	Pk2jmMQ72K8YCCE9EQ8LU85ENJJ6M	PÁGINA	8089/8857





**APELLIDOS Y NOMBRE / RAZÓN SOCIAL**

VERA TORIBIO MARIA DEL MAR

**NIF**  
\*\*\*\*8926\*

**EXPEDIENTE**  
1096414

**RESOLUCIÓN**  
CONCESIÓN DE LA AYUDA

**DATOS DE MANTENIMIENTO UNIDADES**

<b>GRUPO DE PAGO</b>	<b>Sup. Dec. Admisible</b>	<b>Sup. Resuelta</b>	<b>Sobredecl.</b>	<b>% Sobredecl.</b>
ZONAS DE LIMITACIONES NATURALES	47,71	47,71	0,00	0,00

**RESUMEN DE PAGOS**

	<b>IMPORTE ( Euros )</b>			
	<b>RESUELTO</b>	<b>FEADER</b>	<b>MAPA</b>	<b>CAPADR</b>
Pago realizado	1.081,20	919,02	106,06	56,12
A pagar	106,80	90,78	10,48	5,54
<b>TOTAL</b>	<b>1.188,00</b>	<b>1.009,80</b>	<b>116,54</b>	<b>61,66</b>

**APLICACIÓN DE REDUCCIONES Y PENALIZACIONES (%)**

<b>Criterios de subvencionabilidad (1)</b>	<b>Presentación tardía</b>	<b>Omisión declaración</b>	<b>Condicionalidad</b>
0,00	0,00	0,00	0,00

**IMPORTE ( Euros )**

Calculado(2)	Reducción	Penalización	Reducción Penalización (3)	Penalización adicional	Resuelto	FEADER	MAPA	CAPADR
1.188,00 €	0,00 €	0,00 €	0,00 €	0,00 €	1.188,00 €	1.009,80 €	116,54 €	61,66 €
<b>Importe Unitario:</b>	<b>54,00 €</b>	<b>Nuevo Importe Unitario:</b>	<b>24,90 €</b>					

**RECINTOS PROPUESTOS**

<b>REF.</b>	<b>REFERENCIA SIGPAC</b>	<b>CULTIVO</b>	<b>S/R</b>	<b>USO SIGPAC</b>	<b>Sup. Dec. admisible</b>	<b>Sup. Campo</b>	<b>Sup. Determ.</b>	<b>Sup. Resuelta</b>
-1584065	23-077-004-00166-0021	ALMENDROS	S		2,79		2,79	2,79
-1584064	23-077-004-00166-0019	ALMENDROS	S		3,54		3,54	3,54
-1365916	23-077-004-00167-0031	ALMENDROS	S		0,06		0,06	0,06
-1365915	23-077-004-00167-0021	ALMENDROS	S		0,05		0,05	0,05
-1365914	23-077-004-00166-0004	ALMENDROS	S		2,22		2,22	2,22
-1365913	23-077-004-00166-0002	ALMENDROS	S		4,26		4,26	4,26
-1365912	23-077-004-00166-0001	ALMENDROS	S		5,83		5,83	5,83
-817746	23-077-005-00061-0003	OLIVAR	S		1,97		1,97	1,97
1700000006546480	23-077-005-00060-0003	OLIVAR	S		0,10		0,10	0,10
1700000006546481	23-077-005-00061-0003	OLIVAR	S		7,53		7,53	7,53
1700000006546482	23-077-005-00062-0001	OLIVAR	S		7,40		7,40	7,40
1700000006546483	23-077-005-00063-0001	OLIVAR	S		8,87		8,87	8,87
1700000006546484	23-077-008-00215-0002	OLIVAR	S		3,09		3,09	3,09

(1) Con incidencias que retienen pago o deniegan el expediente.  
 (2) Se calcula sobre superficie declarada admisible.  
 (3) Aplicación del artículo 16 bis del RD 147/2023.

Puede verificar la integridad de una copia de este documento mediante la lectura del código QR adjunto o mediante el acceso a la dirección <a href="https://ws050.juntadeandalucia.es/verificarFirma">https://ws050.juntadeandalucia.es/verificarFirma</a> indicando el código de VERIFICACIÓN					
FIRMADO POR	RAQUEL MARIA ESPIN CRESPO		FECHA		26/06/2024
VERIFICACIÓN	Pk2jmMQ72K8YCCE9EQ8LU85ENJJ6M		PÁGINA		8090/8857





**APELLIDOS Y NOMBRE / RAZÓN SOCIAL**

VERGARA ALIAS ELISA MARIA

**NIF**

\*\*\*\*6430\*

**EXPEDIENTE**

1096950

**RESOLUCIÓN**

CONCESIÓN DE LA AYUDA

**DATOS DE MANTENIMIENTO UNIDADES**

**GRUPO DE PAGO**

ZONAS DE LIMITACIONES NATURALES

**Sup. Dec. Admisible**

12,31

**Sup. Resuelta**

12,31

**Sobredecl.**

0,00

**% Sobredecl.**

0,00

**RESUMEN DE PAGOS**

	<b>IMPORTE ( Euros )</b>			
	<b>RESUELTO</b>	<b>FEADER</b>	<b>MAPA</b>	<b>CAPADR</b>
Pago realizado	591,22	502,54	58,00	30,68
A pagar	73,52	62,49	7,21	3,82
<b>TOTAL</b>	<b>664,74</b>	<b>565,03</b>	<b>65,21</b>	<b>34,50</b>

**APLICACIÓN DE REDUCCIONES Y PENALIZACIONES (%)**

<b>Criterios de subvencionabilidad (1)</b>	<b>Presentación tardía</b>	<b>Omisión declaración</b>	<b>Condicionabilidad</b>
0,00	0,00	0,00	0,00

**IMPORTE ( Euros )**

Calculado(2)	Reducción	Penalización	Reducción Penalización (3)	Penalización adicional	Resuelto	FEADER	MAPA	CAPADR
664,74 €	0,00 €	0,00 €	0,00 €	0,00 €	664,74 €	565,03 €	65,21 €	34,50 €
Importe Unitario:	54,00 €	Nuevo Importe Unitario:	54,00 €					

**RECINTOS PROPUESTOS**

<b>REF.</b>	<b>REFERENCIA SIGPAC</b>	<b>CULTIVO</b>	<b>S/R</b>	<b>USO</b>	<b>Sup. Dec. admisible</b>	<b>Sup. Campo</b>	<b>Sup. Determ.</b>	<b>Sup. Resuelta</b>
				<b>SIGPAC</b>				
1700000006352836	23-014-018-00155-0001	OLIVAR	S		1,67		1,67	1,67
1700000006352837	23-085-010-00234-0001	OLIVAR	S		0,54		0,54	0,54
1700000006352838	23-085-010-00235-0001	OLIVAR	S		0,30		0,30	0,30
1700000006352839	23-014-018-00155-0002	OLIVAR	S		0,28		0,28	0,28
1700000006352840	23-055-015-00310-0001	ALGODÓN	R		9,52	9,52	9,52	9,52

(1) Con incidencias que retienen pago o deniegan el expediente.

(2) Se calcula sobre superficie declarada admisible.

(3) Aplicación del artículo 16 bis del RD 147/2023.

Puede verificar la integridad de una copia de este documento mediante la lectura del código QR adjunto o mediante el acceso a la dirección <a href="https://ws050.juntadeandalucia.es/verificarFirma">https://ws050.juntadeandalucia.es/verificarFirma</a> indicando el código de VERIFICACIÓN				
FIRMADO POR	RAQUEL MARIA ESPIN CRESPO	FECHA	26/06/2024	
VERIFICACIÓN	Pk2jmMQ72K8YCCE9EQ8LU85ENJJ6M	PÁGINA	8091/8857	



**APELLIDOS Y NOMBRE / RAZÓN SOCIAL**

VERGARA LOPEZ AGUSTIN

**NIF**

\*\*\*\*2040\*

**EXPEDIENTE**

1078761

**RESOLUCIÓN**

CONCESIÓN DE LA AYUDA

**DATOS DE MANTENIMIENTO UNIDADES**

<b>GRUPO DE PAGO</b>	<b>Sup. Dec. Admisible</b>	<b>Sup. Resuelta</b>	<b>Sobredecl.</b>	<b>% Sobredecl.</b>
ZONAS DE LIMITACIONES NATURALES	44,05	44,05	0,00	0,00

**RESUMEN DE PAGOS**

	<b>IMPORTE ( Euros )</b>			
	<b>RESUELTO</b>	<b>FEADER</b>	<b>MAPA</b>	<b>CAPADR</b>
Pago realizado	1.081,20	919,02	106,06	56,12
A pagar	105,72	89,86	10,37	5,49
<b>TOTAL</b>	<b>1.186,92</b>	<b>1.008,88</b>	<b>116,43</b>	<b>61,61</b>

**APLICACIÓN DE REDUCCIONES Y PENALIZACIONES (%)**

<b>Crterios de subvencionabilidad (1)</b>	<b>Presentación tardía</b>	<b>Omisión declaración</b>	<b>Condicionalidad</b>
0,00	0,00	0,00	0,00

**IMPORTE ( Euros )**

Calculado(2)	Reducción	Penalización	Reducción Penalización (3)	Penalización adicional	Resuelto	FEADER	MAPA	CAPADR
1.186,92 €	0,00 €	0,00 €	0,00 €	0,00 €	1.186,92 €	1.008,88 €	116,44 €	61,60 €
<b>Importe Unitario:</b>	<b>54,00 €</b>	<b>Nuevo Importe Unitario:</b>	<b>26,94 €</b>					

**RECINTOS PROPUESTOS**

<b>REF.</b>	<b>REFERENCIA SIGPAC</b>	<b>CULTIVO</b>	<b>USO S/R</b>	<b>Sup. Dec. admisible</b>	<b>Sup. Campo</b>	<b>Sup. Determ.</b>	<b>Sup. Resuelta</b>
-1215980	23-085-008-00024-0002	OLIVAR	S	0,89		0,89	0,89
-58837	23-085-007-00051-0002	OLIVAR	S	0,52		0,52	0,52
4106503	23-085-002-00330-0001	PISTACHO	R	0,93		0,93	0,93
4106504	23-085-002-00325-0001	PISTACHO	R	1,15		1,15	1,15
4106505	23-085-002-00196-0001	PISTACHO	R	0,04		0,04	0,04
1700000004574619	23-085-007-00050-0001	OLIVAR	S	0,56		0,56	0,56
1700000004574620	23-085-010-00209-0001	OLIVAR	S	1,35		1,35	1,35
1700000004574621	23-085-010-00102-0001	OLIVAR	S	1,00		1,00	1,00
1700000004574622	23-085-013-00053-0001	OLIVAR	S	2,81		2,81	2,81
1700000004574624	23-085-009-00095-0001	OLIVAR	S	2,08		2,08	2,08
1700000004576951	23-014-018-00016-0001	OLIVAR	S	0,09		0,09	0,09
1700000004576952	23-014-018-00017-0001	OLIVAR	S	2,65		2,65	2,65
1700000004576953	23-085-007-00020-0002	OLIVAR	S	4,14		4,14	4,14
1700000004576954	23-085-007-00031-0001	OLIVAR	S	0,02		0,02	0,00
1700000004576955	23-085-007-00031-0001	OLIVAR	S	0,04		0,04	0,02
1700000004576956	23-085-002-00331-0002	OLIVAR	R	4,13		4,13	4,13
1700000004576957	23-085-008-00105-0001	OLIVAR	S	3,38		3,38	3,38
1700000004576958	23-085-007-00035-0002	OLIVAR	S	0,07		0,07	0,07
1700000004576959	23-085-007-00037-0001	OLIVAR	S	1,88		1,88	1,88
1700000004576960	23-085-007-00034-0001	OLIVAR	S	3,31		3,31	3,31
1700000004576963	23-085-007-00036-0001	OLIVAR	S	3,50		3,50	3,50
1700000004576964	23-085-007-00038-0001	OLIVAR	S	0,04		0,04	0,04
1700000004576965	23-085-008-00022-0001	OLIVAR	S	0,04		0,04	0,04
1700000004576966	23-085-008-00023-0001	OLIVAR	S	0,05		0,05	0,05
1700000004576967	23-085-008-00024-0001	OLIVAR	S	2,91		2,91	2,91
1700000004576968	23-085-008-00073-0002	OLIVAR	S	6,51		6,51	6,51

(1) Con incidencias que retienen pago o deniegan el expediente.

(2) Se calcula sobre superficie declarada admisible.

(3) Aplicación del artículo 16 bis del RD 147/2023.

Puede verificar la integridad de una copia de este documento mediante la lectura del código QR adjunto o mediante el acceso a la dirección <https://ws050.juntadeandalucia.es/verificarFirma> indicando el código de VERIFICACIÓN

FIRMADO POR	RAQUEL MARIA ESPIN CRESPO	FECHA	26/06/2024
VERIFICACIÓN	Pk2jmMQ72K8YCCE9EQ8LU85ENJJ6M	PÁGINA	8092/8857





**INCIDENCIAS**

**INCIDENCIA DESCRIPCIÓN**

- 218 Superficie bruta de cruce en un recinto en el conjunto de las solicitudes supera superficie total que SIGPAC establece para él.  
Recinto:23-085-007-00031-00001 Cultivo:101010 OLIVAR-PICUAL Secano Suma de superficies declaradas para este recinto por todos los solicitantes (Áreas):178 Superficie SIGPAC medida para este recinto (Áreas):176 Exceso de superficie declarada (Hectáreas):0,02 Suma de superficies declaradas para este recinto por el solicitante (Áreas):6  
Recinto:23-085-007-00031-00001 Cultivo:101010 OLIVAR-PICUAL Secano Suma de superficies declaradas para este recinto por todos los solicitantes (Áreas):178 Superficie SIGPAC medida para este recinto (Áreas):176 Exceso de superficie declarada (Hectáreas):0,02 Suma de superficies declaradas para este recinto por el solicitante (Áreas):6

(1) Con incidencias que retienen pago o deniegan el expediente.  
(2) Se calcula sobre superficie declarada admisible.  
(3) Aplicación del artículo 16 bis del RD 147/2023.

Puede verificar la integridad de una copia de este documento mediante la lectura del código QR adjunto o mediante el acceso a la dirección <https://ws050.juntadeandalucia.es/verificarFirma> indicando el código de VERIFICACIÓN

FIRMADO POR	RAQUEL MARIA ESPIN CRESPO	FECHA	26/06/2024
VERIFICACIÓN	Pk2jmMQ72K8YCCE9EQ8LU85ENJJ6M	PÁGINA	8093/8857





**APELLIDOS Y NOMBRE / RAZÓN SOCIAL**

VICIANA LOPEZ JOSE

**NIF**

\*\*\*\*0249\*

**EXPEDIENTE**

1147844

**RESOLUCIÓN**

CONCESIÓN DE LA AYUDA

**DATOS DE MANTENIMIENTO UNIDADES**

**GRUPO DE PAGO**

ZONAS DE LIMITACIONES NATURALES

**Sup. Dec. Admisible**

71,22

**Sup. Resuelta**

71,22

**Sobredecl.**

0,00

**% Sobredecl.**

0,00

**RESUMEN DE PAGOS**

	<b>IMPORTE ( Euros )</b>			
	<b>RESUELTO</b>	<b>FEADER</b>	<b>MAPA</b>	<b>CAPADR</b>
Pago realizado	1.081,20	919,02	106,06	56,12
A pagar	106,80	90,78	10,48	5,54
<b>TOTAL</b>	<b>1.188,00</b>	<b>1.009,80</b>	<b>116,54</b>	<b>61,66</b>

**APLICACIÓN DE REDUCCIONES Y PENALIZACIONES (%)**

<b>Crterios de subvencionabilidad (1)</b>	<b>Presentación tardía</b>	<b>Omisión declaración</b>	<b>Condicionalidad</b>
0,00	0,00	0,00	0,00

**IMPORTE ( Euros )**

<b>Calculado(2)</b>	<b>Reducción</b>	<b>Penalización</b>	<b>Reducción Penalización (3)</b>	<b>Penalización adicional</b>	<b>Resuelto</b>	<b>FEADER</b>	<b>MAPA</b>	<b>CAPADR</b>
1.188,00 €	0,00 €	0,00 €	0,00 €	0,00 €	1.188,00 €	1.009,80 €	116,54 €	61,66 €
<b>Importe Unitario:</b>	<b>54,00 €</b>	<b>Nuevo Importe Unitario:</b>	<b>16,68 €</b>					

**RECINTOS PROPUESTOS**

<b>REF.</b>	<b>REFERENCIA SIGPAC</b>	<b>CULTIVO</b>	<b>USO S/R SIGPAC</b>	<b>Sup. Dec. admisible</b>	<b>Sup. Campo</b>	<b>Sup. Determ.</b>	<b>Sup. Resuelta</b>
-1506032	23-055-012-00126-0003	OLIVAR	R	4,65		4,65	4,65
-1506031	23-055-012-00126-0002	OLIVAR	S	4,47		4,47	4,47
-1506030	23-055-010-00183-0001	OLIVAR	S	4,93		4,93	4,93
-1345228	23-055-021-00292-0001	OLIVAR	R	0,03		0,03	0,03
-1345227	23-055-012-10088-0003	OLIVAR	S	0,55		0,55	0,55
-1345226	23-055-012-00175-0002	OLIVAR	S	0,02		0,02	0,02
-1345224	23-055-002-00385-0005	OLIVAR	S	0,18		0,18	0,18
-1345223	23-055-002-00384-0008	OLIVAR	S	0,49		0,49	0,49
6948645	23-055-012-00099-0001	TRIGO DURO	S	1,35		1,35	1,35
1700000007199845	23-055-002-00121-0001	OLIVAR	S	0,01		0,01	0,01
1700000007199846	23-055-002-00123-0001	OLIVAR	S	1,68		1,68	1,68
1700000007199850	23-055-012-00088-0001	OLIVAR	S	3,06		3,06	3,06
1700000007199853	23-055-021-00024-0001	OLIVAR	R	5,55		5,55	5,55
1700000007199854	23-055-002-00181-0016	OLIVAR	R	3,45		3,45	3,45
1700000007199866	23-055-002-00268-0002	OLIVAR	S	0,78		0,78	0,78
1700000007199869	23-055-002-00346-0002	OLIVAR	S	0,74		0,74	0,74
1700000007199875	23-055-010-00157-0001	BARBECHO TRADICIONAL	S	3,88		3,88	3,88
1700000007199876	23-055-010-00158-0001	BARBECHO TRADICIONAL	S	0,90		0,90	0,90
1700000007199878	23-055-010-00160-0001	BARBECHO TRADICIONAL	S	1,37		1,37	1,37
1700000007199879	23-055-002-00124-0001	OLIVAR	S	1,63		1,63	1,63
1700000007199880	23-055-002-00125-0001	OLIVAR	S	0,01		0,01	0,01
1700000007199881	23-055-002-00258-0001	OLIVAR	S	0,23		0,23	0,23
1700000007199882	23-055-012-00127-0002	OLIVAR	R	1,83		1,83	1,83
1700000007199883	23-055-012-00128-0003	OLIVAR	R	20,73		20,73	20,73
1700000007199886	23-055-010-00183-0001	OLIVAR	R	4,16		4,16	4,16
1700000007199887	23-055-012-00104-0001	TRIGO DURO	S	4,54		4,54	4,54

(1) Con incidencias que retienen pago o deniegan el expediente.  
 (2) Se calcula sobre superficie declarada admisible.  
 (3) Aplicación del artículo 16 bis del RD 147/2023.

Puede verificar la integridad de una copia de este documento mediante la lectura del código QR adjunto o mediante el acceso a la dirección <a href="https://ws050.juntadeandalucia.es/verificarFirma">https://ws050.juntadeandalucia.es/verificarFirma</a> indicando el código de VERIFICACIÓN					
FIRMADO POR	RAQUEL MARIA ESPIN CRESPO		FECHA		26/06/2024
VERIFICACIÓN	Pk2jmMQ72K8YCCE9EQ8LU85ENJJ6M		PÁGINA		8094/8857



**Datos considerados para el Cálculo de la Carga Ganadera del expediente**

Superficie determinada para Cálculo Carga Ganadera: 0,00 ha

Carga Ganadera del Expediente: 0,00 ugm/ha

**Incidencias de carga ganadera**

**INCIDENCIA DESCRIPCIÓN**

- 86132 Recinto superficie forrajera que no realiza la actividad de producción de pastoreo.  
Recinto:23-055-010-00157-00001 Cultivo:20000 BARBECHO TRADICIONAL-SIN VARIEDAD Secano  
Recinto:23-055-010-00158-00001 Cultivo:20000 BARBECHO TRADICIONAL-SIN VARIEDAD Secano  
Recinto:23-055-010-00160-00001 Cultivo:20000 BARBECHO TRADICIONAL-SIN VARIEDAD Secano

(1) Con incidencias que retienen pago o deniegan el expediente.  
(2) Se calcula sobre superficie declarada admisible.  
(3) Aplicación del artículo 16 bis del RD 147/2023.

Puede verificar la integridad de una copia de este documento mediante la lectura del código QR adjunto o mediante el acceso a la dirección <https://ws050.juntadeandalucia.es/verificarFirma> indicando el código de VERIFICACIÓN

FIRMADO POR	RAQUEL MARIA ESPIN CRESPO	FECHA	26/06/2024
VERIFICACIÓN	Pk2jmMQ72K8YCCE9EQ8LU85ENJJ6M	PÁGINA	8095/8857



**APELLIDOS Y NOMBRE / RAZÓN SOCIAL**

VICO CANO SALVADOR MATEO

**NIF**

\*\*\*\*2679\*

**EXPEDIENTE**

1090840

**RESOLUCIÓN**

CONCESIÓN DE LA AYUDA

**DATOS DE MANTENIMIENTO UNIDADES****GRUPO DE PAGO**

ZONAS DE LIMITACIONES NATURALES

**Sup. Dec.  
Admisible**

2,57

**Sup.  
Resuelta**

2,57

**Sobredecl.**

0,00

**% Sobredecl.**

0,00

**RESUMEN DE PAGOS**

	<b>IMPORTE ( Euros )</b>			
	<b>RESUELTO</b>	<b>FEADER</b>	<b>MAPA</b>	<b>CAPADR</b>
Pago realizado	126,30	107,36	12,39	6,56
A pagar	12,48	10,61	1,22	0,65
<b>TOTAL</b>	<b>138,78</b>	<b>117,97</b>	<b>13,61</b>	<b>7,21</b>

**APLICACIÓN DE REDUCCIONES Y PENALIZACIONES (%)**

<b>Criterios de subvencionabilidad (1)</b>	<b>Presentación tardía</b>	<b>Omisión declaración</b>	<b>Condicionabilidad</b>
0,00	0,00	0,00	0,00

**IMPORTE ( Euros )**

Calculado(2)	Reducción	Penalización	Reducción Penalización (3)	Penalización adicional	Resuelto	FEADER	MAPA	CAPADR
138,78 €	0,00 €	0,00 €	0,00 €	0,00 €	138,78 €	117,96 €	13,61 €	7,21 €
Importe Unitario:	54,00 €	Nuevo Importe Unitario:	54,00 €					

**RECINTOS PROPUESTOS**

<b>REF.</b>	<b>REFERENCIA SIGPAC</b>	<b>CULTIVO</b>	<b>S/R</b>	<b>USO SIGPAC</b>	<b>Sup. Dec. admisible</b>	<b>Sup. Campo</b>	<b>Sup. Determ.</b>	<b>Sup. Resuelta</b>
1700000006476558	23-003-005-00078-0003	OLIVAR	S		1,61		1,61	1,61
1700000006476559	23-003-005-00090-0001	OLIVAR	S		0,01		0,01	0,01
1700000006476560	23-003-006-00046-0002	OLIVAR	S		0,95		0,95	0,95

(1) Con incidencias que retienen pago o deniegan el expediente.

(2) Se calcula sobre superficie declarada admisible.

(3) Aplicación del artículo 16 bis del RD 147/2023.

Puede verificar la integridad de una copia de este documento mediante la lectura del código QR adjunto o mediante el acceso a la dirección <https://ws050.juntadeandalucia.es/verificarFirma> indicando el código de VERIFICACIÓN

FIRMADO POR	RAQUEL MARIA ESPIN CRESPO	FECHA	26/06/2024	
VERIFICACIÓN	Pk2jmMQ72K8YCCE9EQ8LU85ENJJ6M	PÁGINA	8096/8857	

**APELLIDOS Y NOMBRE / RAZÓN SOCIAL**

VICO DAVILA FRANCISCO

**NIF**

\*\*\*\*1884\*

**EXPEDIENTE**

1138511

**RESOLUCIÓN**

CONCESIÓN DE LA AYUDA

**DATOS DE MANTENIMIENTO UNIDADES****GRUPO DE PAGO**

ZONAS DE LIMITACIONES NATURALES

**Sup. Dec.  
Admisible**

6,07

**Sup.  
Resuelta**

6,07

**Sobredecl.**

0,00

**% Sobredecl.**

0,00

**RESUMEN DE PAGOS**

	<b>IMPORTE ( Euros )</b>			
	<b>RESUELTO</b>	<b>FEADER</b>	<b>MAPA</b>	<b>CAPADR</b>
Pago realizado	298,31	253,56	29,27	15,48
A pagar	29,47	25,05	2,89	1,53
<b>TOTAL</b>	<b>327,78</b>	<b>278,61</b>	<b>32,16</b>	<b>17,01</b>

**APLICACIÓN DE REDUCCIONES Y PENALIZACIONES (%)**

<b>Crterios de subvencionabilidad (1)</b>	<b>Presentación tardía</b>	<b>Omisión declaración</b>	<b>Condicionalidad</b>
0,00	0,00	0,00	0,00

**IMPORTE ( Euros )**

Calculado(2)	Reducción	Penalización	Reducción Penalización (3)	Penalización adicional	Resuelto	FEADER	MAPA	CAPADR
327,78 €	0,00 €	0,00 €	0,00 €	0,00 €	327,78 €	278,61 €	32,16 €	17,01 €
Importe Unitario:	54,00 €	Nuevo Importe Unitario:	54,00 €					

**RECINTOS PROPUESTOS**

<b>REF.</b>	<b>REFERENCIA SIGPAC</b>	<b>CULTIVO</b>	<b>USO S/R SIGPAC</b>	<b>Sup. Dec. admisible</b>	<b>Sup. Campo</b>	<b>Sup. Determ.</b>	<b>Sup. Resuelta</b>
-1254243	23-009-044-00025-0001	OLIVAR	R	1,28		1,28	1,28
1700000005546291	23-009-044-00025-0001	OLIVAR	R	1,33		1,33	1,33
1700000005546295	23-058-024-00061-0001	OLIVAR	S	0,09		0,09	0,09
1700000005546296	23-058-024-00062-0001	OLIVAR	S	0,06		0,06	0,06
1700000005546297	23-058-024-00063-0002	OLIVAR	S	0,28		0,28	0,28
1700000005546298	23-058-023-00153-0001	OLIVAR	S	0,02		0,02	0,02
1700000005546299	23-058-023-00154-0001	OLIVAR	S	0,20		0,20	0,20
1700000005546300	23-058-024-00063-0003	OLIVAR	S	0,02		0,02	0,02
1700000005546301	23-058-024-00062-0002	OLIVAR	S	0,02		0,02	0,02
1700000005546302	23-058-017-00257-0001	OLIVAR	R	0,37		0,37	0,37
1700000005546303	23-058-002-00026-0001	OLIVAR	S	0,03		0,03	0,03
1700000005546304	23-058-002-00027-0004	OLIVAR	S	1,24		1,24	1,24
1700000005546305	23-058-016-00060-0001	OLIVAR	S	0,26		0,26	0,26
1700000005546306	23-058-017-00255-0001	OLIVAR	R	0,26		0,26	0,26
1700000005546307	23-058-002-00026-0001	OLIVAR	S	0,02		0,02	0,02
1700000005546309	23-058-002-00026-0001	OLIVAR	S	0,11		0,11	0,11
1700000005546310	23-009-044-00026-0002	OLIVAR	S	0,01		0,01	0,01
1700000005546311	23-058-002-00036-0002	OLIVAR	S	0,46		0,46	0,46
1700000005546312	23-058-024-00061-0002	OLIVAR	S	0,01		0,01	0,01

(1) Con incidencias que retienen pago o deniegan el expediente.

(2) Se calcula sobre superficie declarada admisible.

(3) Aplicación del artículo 16 bis del RD 147/2023.

Puede verificar la integridad de una copia de este documento mediante la lectura del código QR adjunto o mediante el acceso a la dirección <https://ws050.juntadeandalucia.es/verificarFirma> indicando el código de VERIFICACIÓN

FIRMADO POR	RAQUEL MARIA ESPIN CRESPO	FECHA	26/06/2024
VERIFICACIÓN	Pk2jmMQ72K8YCCE9EQ8LU85ENJJ6M	PÁGINA	8097/8857



**APELLIDOS Y NOMBRE / RAZÓN SOCIAL**

VIEDMA CABRERA RAFAEL

**NIF**

\*\*\*0141\*

**EXPEDIENTE**

1079885

**RESOLUCIÓN**

CONCESIÓN DE LA AYUDA

**DATOS DE MANTENIMIENTO UNIDADES****GRUPO DE PAGO**

ZONAS DE LIMITACIONES NATURALES

**Sup. Dec.  
Admisible**

11,62

**Sup.  
Resuelta**

11,62

**Sobredecl.**

0,00

**% Sobredecl.**

0,00

**RESUMEN DE PAGOS**

	<b>IMPORTE ( Euros )</b>			
	<b>RESUELTO</b>	<b>FEADER</b>	<b>MAPA</b>	<b>CAPADR</b>
Pago realizado	571,07	485,41	56,03	29,63
A pagar	56,41	47,95	5,53	2,93
<b>TOTAL</b>	<b>627,48</b>	<b>533,36</b>	<b>61,56</b>	<b>32,56</b>

**APLICACIÓN DE REDUCCIONES Y PENALIZACIONES (%)**

<b>Criterios de subvencionabilidad (1)</b>	<b>Presentación tardía</b>	<b>Omisión declaración</b>	<b>Condicionabilidad</b>
0,00	0,00	0,00	0,00

**IMPORTE ( Euros )**

Calculado(2)	Reducción	Penalización	Reducción Penalización (3)	Penalización adicional	Resuelto	FEADER	MAPA	CAPADR
627,48 €	0,00 €	0,00 €	0,00 €	0,00 €	627,48 €	533,36 €	61,56 €	32,56 €
Importe Unitario:	54,00 €	Nuevo Importe Unitario:	54,00 €					

**RECINTOS PROPUESTOS**

<b>REF.</b>	<b>REFERENCIA SIGPAC</b>	<b>CULTIVO</b>	<b>S/R</b>	<b>USO</b>	<b>Sup. Dec. admisible</b>	<b>Sup. Campo</b>	<b>Sup. Determ.</b>	<b>Sup. Resuelta</b>
				<b>SIGPAC</b>				
170000005455179	23-058-001-00186-0002	OLIVAR	R		4,98		4,98	4,98
1700000005455180	23-058-002-00057-0002	OLIVAR	R		0,02		0,02	0,02
1700000005455181	23-058-002-00057-0002	OLIVAR	R		4,92		4,92	4,92
1700000006558438	23-046-013-00394-0002	OLIVAR	S		0,07		0,07	0,07
1700000006558439	23-046-013-00395-0001	OLIVAR	S		0,31		0,31	0,31
1700000006558440	23-046-013-00396-0001	OLIVAR	S		0,35		0,35	0,35
1700000006558441	23-046-013-00397-0001	OLIVAR	S		0,97		0,97	0,97

(1) Con incidencias que retienen pago o deniegan el expediente.

(2) Se calcula sobre superficie declarada admisible.

(3) Aplicación del artículo 16 bis del RD 147/2023.

Puede verificar la integridad de una copia de este documento mediante la lectura del código QR adjunto o mediante el acceso a la dirección <https://ws050.juntadeandalucia.es/verificarFirma> indicando el código de VERIFICACIÓN

FIRMADO POR	RAQUEL MARIA ESPIN CRESPO	FECHA	26/06/2024
VERIFICACIÓN	Pk2jmMQ72K8YCCE9EQ8LU85ENJJ6M	PÁGINA	8098/8857







**APELLIDOS Y NOMBRE / RAZÓN SOCIAL**

VIEDMA DOMENECH ANTONIO

**NIF**  
\*\*\*\*2479\*

**EXPEDIENTE**  
1250219

**RESOLUCIÓN**  
CONCESIÓN DE LA AYUDA

**DATOS DE MANTENIMIENTO UNIDADES**

**GRUPO DE PAGO**

ZONAS DE LIMITACIONES NATURALES

Sup. Dec. Admisible	Sup. Resuelta	Sobredecl.	% Sobredecl.
6,17	6,17	0,00	0,00

**RESUMEN DE PAGOS**

	IMPORTE ( Euros )			
	RESUELTO	FEADER	MAPA	CAPADR
Pago realizado	303,23	257,74	29,74	15,74
A pagar	29,95	25,46	2,94	1,55
<b>TOTAL</b>	<b>333,18</b>	<b>283,20</b>	<b>32,68</b>	<b>17,29</b>

**APLICACIÓN DE REDUCCIONES Y PENALIZACIONES (%)**

Criterios de subvencionabilidad (1)	Presentación tardía	Omisión declaración	Condicionalidad
0,00	0,00	0,00	0,00

**IMPORTE ( Euros )**

Calculado(2)	Reducción	Penalización	Reducción Penalización (3)	Penalización adicional	Resuelto	FEADER	MAPA	CAPADR
333,18 €	0,00 €	0,00 €	0,00 €	0,00 €	333,18 €	283,20 €	32,68 €	17,30 €
Importe Unitario:	54,00 €	Nuevo Importe Unitario:	54,00 €					

**RECINTOS PROPUESTOS**

REF.	REFERENCIA SIGPAC	CULTIVO	S/R	USO SIGPAC	Sup. Dec. admisible	Sup. Campo	Sup. Determ.	Sup. Resuelta
1700000005654946	23-009-039-00140-0001	OLIVAR	S		1,74		1,74	1,74
1700000005654947	23-009-041-00053-0002	OLIVAR	S		1,43		1,43	1,43
1700000005654948	23-009-041-00053-0001	OLIVAR	S		0,95		0,95	0,95
1700000005654959	23-009-040-00122-0002	OLIVAR	S		0,71		0,71	0,71
1700000005654962	23-009-040-00122-0001	OLIVAR	S		1,24		1,24	1,24
1700000005654966	23-009-039-00143-0002	OLIVAR	S		0,10		0,10	0,10

(1) Con incidencias que retienen pago o deniegan el expediente.  
 (2) Se calcula sobre superficie declarada admisible.  
 (3) Aplicación del artículo 16 bis del RD 147/2023.

Puede verificar la integridad de una copia de este documento mediante la lectura del código QR adjunto o mediante el acceso a la dirección <https://ws050.juntadeandalucia.es/verificarFirma> indicando el código de VERIFICACIÓN

FIRMADO POR	RAQUEL MARIA ESPIN CRESPO	FECHA	26/06/2024
VERIFICACIÓN	Pk2jmMQ72K8YCCE9EQ8LU85ENJJ6M	PÁGINA	8099/8857





**APellidos y nombre / Razón social**

VIEDMA TORRES FRANCISCO MANUEL

**NIF**  
\*\*\*\*6458\*

**EXPEDIENTE**  
1185125

**RESOLUCIÓN**  
CONCESIÓN DE LA AYUDA

**DATOS DE MANTENIMIENTO UNIDADES**

<b>GRUPO DE PAGO</b>	<b>Sup. Dec. Admisible</b>	<b>Sup. Resuelta</b>	<b>Sobredecl.</b>	<b>% Sobredecl.</b>
ZONAS DE LIMITACIONES NATURALES	19,37	19,37	0,00	0,00

**RESUMEN DE PAGOS**

	<b>IMPORTE ( Euros )</b>			
	<b>RESUELTO</b>	<b>FEADER</b>	<b>MAPA</b>	<b>CAPADR</b>
Pago realizado	908,99	772,64	89,17	47,18
A pagar	89,79	76,32	8,81	4,66
<b>TOTAL</b>	<b>998,78</b>	<b>848,96</b>	<b>97,98</b>	<b>51,84</b>

**APLICACIÓN DE REDUCCIONES Y PENALIZACIONES (%)**

<b>Crterios de subvencionabilidad (1)</b>	<b>Presentación tardía</b>	<b>Omisión declaración</b>	<b>Condicionalidad</b>
0,00	0,00	0,00	0,00

**IMPORTE ( Euros )**

Calculado(2)	Reducción	Penalización	Reducción Penalización (3)	Penalización adicional	Resuelto	FEADER	MAPA	CAPADR
998,78 €	0,00 €	0,00 €	0,00 €	0,00 €	998,78 €	848,96 €	97,98 €	51,84 €
Importe Unitario:	54,00 €	Nuevo Importe Unitario:	51,56 €					

**RECINTOS PROPUESTOS**

<b>REF.</b>	<b>REFERENCIA SIGPAC</b>	<b>CULTIVO</b>	<b>USO S/R SIGPAC</b>	<b>Sup. Dec. admisible</b>	<b>Sup. Campo</b>	<b>Sup. Determ.</b>	<b>Sup. Resuelta</b>
5251835	23-092-057-00088-0001	OLIVAR	R	1,71		1,71	1,71
5482980	23-092-057-00089-0001	OLIVAR	R	0,55		0,55	0,55
1700000004925880	23-092-055-00034-0002	OLIVAR	S	1,26		1,26	1,26
1700000004925881	23-092-057-00046-0001	OLIVAR	S	0,86		0,86	0,86
1700000004925882	23-092-057-00048-0001	OLIVAR	S	0,44		0,44	0,44
1700000004925883	23-092-057-00053-0001	OLIVAR	S	0,19		0,19	0,19
1700000004925884	23-092-057-00054-0001	OLIVAR	S	0,65		0,65	0,65
1700000004925885	23-092-057-00055-0001	OLIVAR	S	0,76		0,76	0,76
1700000004925886	23-092-057-00056-0001	OLIVAR	S	0,09		0,09	0,09
1700000004925887	23-092-057-00057-0001	OLIVAR	S	0,11		0,11	0,11
1700000004925888	23-092-057-00060-0001	OLIVAR	S	0,10		0,10	0,10
1700000004925889	23-092-057-00061-0001	OLIVAR	S	0,48		0,48	0,48
1700000004925890	23-092-057-00062-0001	OLIVAR	S	0,37		0,37	0,37
1700000004925891	23-092-057-00211-0001	OLIVAR	S	2,86		2,86	2,86
1700000004925892	23-092-057-00279-0001	OLIVAR	S	0,08		0,08	0,08
1700000004925893	23-092-058-00198-0001	OLIVAR	S	1,21		1,21	1,21
1700000004925894	23-092-068-00038-0001	OLIVAR	S	0,65		0,65	0,65
1700000004925895	23-092-068-00039-0001	OLIVAR	S	0,31		0,31	0,31
1700000004925896	23-092-057-00149-0001	OLIVAR	S	0,28		0,28	0,28
1700000004925897	23-092-058-00200-0004	OLIVAR	S	3,05		3,05	3,05
1700000004925899	23-092-068-00162-0001	OLIVAR	S	1,48		1,48	1,48
1700000004925900	23-092-085-00268-0001	OLIVAR	R	1,88		1,88	1,88

(1) Con incidencias que retienen pago o deniegan el expediente.  
 (2) Se calcula sobre superficie declarada admisible.  
 (3) Aplicación del artículo 16 bis del RD 147/2023.

puede verificar la integridad de una copia de este documento mediante la lectura del código QR adjunto o mediante el acceso a la dirección <https://ws050.juntadeandalucia.es/verificarFirma> indicando el código de VERIFICACIÓN

FIRMADO POR	RAQUEL MARIA ESPIN CRESPO	FECHA	26/06/2024
VERIFICACIÓN	Pk2jmMQ72K8YCCE9EQ8LU85ENJJ6M	PÁGINA	8100/8857





**APELLIDOS Y NOMBRE / RAZÓN SOCIAL**

VILCHES REYES JUAN

**NIF**

\*\*\*\*3106\*

**EXPEDIENTE**

1278725

**RESOLUCIÓN**

CONCESIÓN DE LA AYUDA

**DATOS DE MANTENIMIENTO UNIDADES**

**GRUPO DE PAGO**

ZONAS DE LIMITACIONES NATURALES

**Sup. Dec. Admisible**

3,33

**Sup. Resuelta**

3,33

**Sobredecl.**

0,00

**% Sobredecl.**

0,00

**RESUMEN DE PAGOS**

	<b>IMPORTE ( Euros )</b>			
	<b>RESUELTO</b>	<b>FEADER</b>	<b>MAPA</b>	<b>CAPADR</b>
Pago realizado	165,13	140,36	16,20	8,57
A pagar	14,69	12,49	1,44	0,76
<b>TOTAL</b>	<b>179,82</b>	<b>152,85</b>	<b>17,64</b>	<b>9,33</b>

**APLICACIÓN DE REDUCCIONES Y PENALIZACIONES (%)**

<b>Crterios de subvencionabilidad (1)</b>	<b>Presentación tardía</b>	<b>Omisión declaración</b>	<b>Condicionalidad</b>
0,00	0,00	0,00	0,00

**IMPORTE ( Euros )**

Calculado(2)	Reducción	Penalización	Reducción Penalización (3)	Penalización adicional	Resuelto	FEADER	MAPA	CAPADR
179,82 €	0,00 €	0,00 €	0,00 €	0,00 €	179,82 €	152,85 €	17,64 €	9,33 €
Importe Unitario:	54,00 €	Nuevo Importe Unitario:	54,00 €					

**RECINTOS PROPUESTOS**

<b>REF.</b>	<b>REFERENCIA SIGPAC</b>	<b>CULTIVO</b>	<b>USO S/R SIGPAC</b>	<b>Sup. Dec. admisible</b>	<b>Sup. Campo</b>	<b>Sup. Determ.</b>	<b>Sup. Resuelta</b>
1700000005417294	23-009-020-00059-0001	OLIVAR	S	0,64		0,64	0,64
1700000005417309	23-009-032-00194-0001	OLIVAR	S	0,24		0,24	0,24
1700000005417312	23-020-004-00153-0002	OLIVAR	S	0,08		0,08	0,08
1700000005417313	23-020-005-00158-0001	OLIVAR	S	0,03		0,03	0,00
1700000005417314	23-020-005-00159-0003	OLIVAR	S	0,19		0,19	0,19
1700000005417315	23-020-007-00182-0002	OLIVAR	S	0,06		0,06	0,06
1700000005417316	23-020-007-00187-0001	OLIVAR	S	0,01		0,01	0,00
1700000005417318	23-055-007-00050-0003	OLIVAR	S	0,51		0,51	0,51
1700000005417319	23-055-007-00131-0001	OLIVAR	S	0,05		0,05	0,05
1700000005417320	23-055-007-00050-0003	OLIVAR	S	0,99		0,99	0,99
1700000005417321	23-055-007-00129-0002	OLIVAR	R	0,12		0,12	0,12
1700000005417323	23-074-004-00491-0004	OLIVAR	S	0,45		0,45	0,45

**INCIDENCIAS**

**INCIDENCIA DESCRIPCIÓN**

- 218 Superficie bruta de cruce en un recinto en el conjunto de las solicitudes supera superficie total que SIGPAC establece para él.  
Recinto:23-020-005-00158-00001 Cultivo:101010 OLIVAR-PICUAL Secano Suma de superficies declaradas para este recinto por todos los solicitantes (Áreas):15 Superficie SIGPAC medida para este recinto (Áreas):3 Exceso de superficie declarada (Hectáreas):0,12 Suma de superficies declaradas para este recinto por el solicitante (Áreas):3
- 242 Recinto pendiente de acreditación de titularidad.  
Recinto:23-020-007-00187-00001 Cultivo:101010 OLIVAR-PICUAL Secano
- 463 Productor que en su Declaración responsable no marca SÍ o NO en la casilla de "Realiza alguna actividad de las incluidas en el R.D."

(1) Con incidencias que retienen pago o deniegan el expediente.  
(2) Se calcula sobre superficie declarada admisible.  
(3) Aplicación del artículo 16 bis del RD 147/2023.

Puede verificar la integridad de una copia de este documento mediante la lectura del código QR adjunto o mediante el acceso a la dirección <a href="https://ws050.juntadeandalucia.es/verificarFirma">https://ws050.juntadeandalucia.es/verificarFirma</a> indicando el código de VERIFICACIÓN					
FIRMADO POR	RAQUEL MARIA ESPIN CRESPO		FECHA		26/06/2024
VERIFICACIÓN	Pk2jmMQ72K8YCC9EQ8LU85ENJJ6M		PÁGINA		8101/8857

**APELLIDOS Y NOMBRE / RAZÓN SOCIAL**

VILCHEZ DIAZ FRANCISCO

**NIF**

\*\*\*\*1735\*

**EXPEDIENTE**

1094972

**RESOLUCIÓN**

CONCESIÓN DE LA AYUDA

**DATOS DE MANTENIMIENTO UNIDADES**

<b>GRUPO DE PAGO</b>	<b>Sup. Dec. Admisible</b>	<b>Sup. Resuelta</b>	<b>Sobredecl.</b>	<b>% Sobredecl.</b>
ZONAS DE LIMITACIONES NATURALES	5,19	4,79	0,40	7,71

**RESUMEN DE PAGOS**

	<b>IMPORTE ( Euros )</b>			
	<b>RESUELTO</b>	<b>FEADER</b>	<b>MAPA</b>	<b>CAPADR</b>
Pago realizado	196,09	166,68	19,24	10,17
A pagar	22,70	19,30	2,23	1,17
<b>TOTAL</b>	<b>218,79</b>	<b>185,98</b>	<b>21,47</b>	<b>11,34</b>

**APLICACIÓN DE REDUCCIONES Y PENALIZACIONES (%)**

<b>Crterios de subvencionabilidad (1)</b>	<b>Presentación tardía</b>	<b>Omisión declaración</b>	<b>Condicionalidad</b>
0,00	0,00	0,00	0,00

**IMPORTE ( Euros )**

Calculado(2)	Reducción	Penalización	Reducción Penalización (3)	Penalización adicional	Resuelto	FEADER	MAPA	CAPADR
280,26 €	21,60 €	39,87 €	0,00 €	0,00 €	218,79 €	185,97 €	21,46 €	11,36 €
Importe Unitario:	54,00 €	Nuevo Importe Unitario:	54,00 €					

**RECINTOS PROPUESTOS**

<b>REF.</b>	<b>REFERENCIA SIGPAC</b>	<b>CULTIVO</b>	<b>USO S/R SIGPAC</b>	<b>Sup. Dec. admisible</b>	<b>Sup. Campo</b>	<b>Sup. Determ.</b>	<b>Sup. Resuelta</b>
170000005895459	23-009-007-00090-0001	OLIVAR	S	0,42		0,42	0,42
1700000005895460	23-009-007-00315-0003	OLIVAR	S	0,27		0,27	0,27
1700000005895461	23-009-009-00075-0002	OLIVAR	S	0,40		0,40	0,00
1700000005895462	23-074-007-00234-0001	OLIVAR	S	0,11		0,11	0,11
1700000005895463	23-074-007-00986-0001	OLIVAR	S	0,13		0,13	0,13
1700000005895464	23-074-006-00766-0001	OLIVAR	S	0,46		0,46	0,46
1700000005895465	23-009-009-00069-0002	OLIVAR	S	0,45		0,45	0,45
1700000005895466	23-046-004-00099-0001	OLIVAR	S	0,44		0,44	0,44
1700000005895467	23-074-007-00982-0001	OLIVAR	S	0,12		0,12	0,12
1700000005895468	23-092-014-00028-0001	OLIVAR	S	0,36		0,36	0,36
1700000005895469	23-074-008-00694-0002	OLIVAR	S	0,45		0,45	0,45
1700000005895470	23-092-014-00035-0001	OLIVAR	S	0,38		0,38	0,38
1700000005895471	23-074-006-00552-0001	OLIVAR	R	1,20		1,20	1,20

**INCIDENCIAS****INCIDENCIA DESCRIPCIÓN**

242 Recinto pendiente de acreditación de titularidad.  
 Recinto:23-009-009-00075-00002 Cultivo:101010 OLIVAR-PICUAL Secano

(1) Con incidencias que retienen pago o deniegan el expediente.  
 (2) Se calcula sobre superficie declarada admisible.  
 (3) Aplicación del artículo 16 bis del RD 147/2023.

Puede verificar la integridad de una copia de este documento mediante la lectura del código QR adjunto o mediante el acceso a la dirección <https://ws050.juntadeandalucia.es/verificarFirma> indicando el código de VERIFICACIÓN

FIRMADO POR	RAQUEL MARIA ESPIN CRESPO	FECHA	26/06/2024
VERIFICACIÓN	Pk2jmMQ72K8YCCE9EQ8LU85ENJJ6M	PÁGINA	8102/8857



**APELLIDOS Y NOMBRE / RAZÓN SOCIAL**

VILCHEZ PARRAS FRANCISCO JAVIER

**NIF**

\*\*\*0858\*

**EXPEDIENTE**

1079230

**RESOLUCIÓN**

CONCESIÓN DE LA AYUDA

**DATOS DE MANTENIMIENTO UNIDADES****GRUPO DE PAGO**

ZONAS DE LIMITACIONES NATURALES

**Sup. Dec.  
Admisible**

18,74

**Sup.  
Resuelta**

18,74

**Sobredecl.**

0,00

**% Sobredecl.**

0,00

**RESUMEN DE PAGOS**

	<b>IMPORTE ( Euros )</b>			
	<b>RESUELTO</b>	<b>FEADER</b>	<b>MAPA</b>	<b>CAPADR</b>
Pago realizado	884,23	751,59	86,74	45,90
A pagar	87,34	74,24	8,57	4,53
<b>TOTAL</b>	<b>971,57</b>	<b>825,83</b>	<b>95,31</b>	<b>50,43</b>

**APLICACIÓN DE REDUCCIONES Y PENALIZACIONES (%)**

<b>Criterios de subvencionabilidad (1)</b>	<b>Presentación tardía</b>	<b>Omisión declaración</b>	<b>Condicionalidad</b>
0,00	0,00	0,00	0,00

**IMPORTE ( Euros )**

<b>Calculado(2)</b>	<b>Reducción</b>	<b>Penalización</b>	<b>Reducción Penalización (3)</b>	<b>Penalización adicional</b>	<b>Resuelto</b>	<b>FEADER</b>	<b>MAPA</b>	<b>CAPADR</b>
971,57 €	0,00 €	0,00 €	0,00 €	0,00 €	971,57 €	825,83 €	95,31 €	50,43 €
<b>Importe Unitario:</b>	<b>54,00 €</b>	<b>Nuevo Importe Unitario:</b>	<b>51,84 €</b>					

**RECINTOS PROPUESTOS**

<b>REF.</b>	<b>REFERENCIA SIGPAC</b>	<b>CULTIVO</b>	<b>USO S/R</b>	<b>Sup. Dec. admisible</b>	<b>Sup. Campo</b>	<b>Sup. Determ.</b>	<b>Sup. Resuelta</b>
-762482	23-086-021-00854-0001	OLIVAR	S	0,66		0,66	0,66
-762453	23-086-021-00432-0003	OLIVAR	S	0,05		0,05	0,05
-762433	23-086-016-00194-0001	OLIVAR	S	0,20		0,20	0,20
-758814	23-086-021-00376-0001	OLIVAR	S	0,05		0,05	0,05
-758813	23-086-021-00376-0001	OLIVAR	S	0,05		0,05	0,05
4589358	23-086-021-00328-0002	OLIVAR	S	0,66		0,66	0,66
4589359	23-086-021-00873-0001	OLIVAR	S	0,59		0,59	0,59
4794521	23-086-021-00336-0001	OLIVAR	S	1,99		1,99	1,99
4794523	23-086-021-00337-0002	OLIVAR	S	0,12		0,12	0,12
4794524	23-086-021-00352-0002	OLIVAR	S	0,61		0,61	0,61
4794525	23-086-021-00374-0001	OLIVAR	S	0,65		0,65	0,65
4794528	23-086-021-00824-0001	OLIVAR	S	0,56		0,56	0,56
1700000002206734	23-086-021-00388-0001	OLIVAR	S	1,62		1,62	1,62
1700000002206736	23-086-021-00052-0001	OLIVAR	S	1,18		1,18	1,18
1700000002206740	23-086-021-00803-0001	OLIVAR	S	1,26		1,26	1,26
1700000002206742	23-086-021-00807-0001	OLIVAR	S	0,87		0,87	0,87
1700000002246620	23-086-021-00428-0002	OLIVAR	S	1,93		1,93	1,93
1700000002246621	23-086-021-00827-0003	OLIVAR	S	0,40		0,40	0,40
1700000002246622	23-086-021-00825-0001	OLIVAR	S	0,42		0,42	0,42
1700000002246623	23-086-021-00823-0001	OLIVAR	S	0,80		0,80	0,80
1700000005361785	23-086-021-00326-0001	OLIVAR	S	0,24		0,24	0,24
1700000005361786	23-086-021-00327-0001	OLIVAR	S	1,86		1,86	1,86
1700000005361787	23-086-021-00351-0003	OLIVAR	S	1,97		1,97	1,97

(1) Con incidencias que retienen pago o deniegan el expediente.

(2) Se calcula sobre superficie declarada admisible.

(3) Aplicación del artículo 16 bis del RD 147/2023.

Puede verificar la integridad de una copia de este documento mediante la lectura del código QR adjunto o mediante el acceso a la dirección <https://ws050.juntadeandalucia.es/verificarFirma> indicando el código de VERIFICACIÓN

FIRMADO POR

RAQUEL MARIA ESPIN CRESPO

FECHA

26/06/2024

VERIFICACIÓN

Pk2jmMQ72K8YCCE9EQ8LU85ENJJJ6M

PÁGINA

8103/8857





**INCIDENCIAS**

**INCIDENCIA DESCRIPCIÓN**

- 86021 Verifica que determinados recintos declarados por el expte para la operación, no se corresponde con la ZONA DESFAVORECIDA. Y no ha sido solicitada la operación análoga o correspondiente.  
Recinto:23-900-043-00061-00001 Cultivo:101010 OLIVAR-PICUAL Secano Operación correcta del recinto:6613.1  
Recinto:23-900-043-00066-00001 Cultivo:101010 OLIVAR-PICUAL Secano Operación correcta del recinto:6613.1

(1) Con incidencias que retienen pago o deniegan el expediente.  
(2) Se calcula sobre superficie declarada admisible.  
(3) Aplicación del artículo 16 bis del RD 147/2023.

Puede verificar la integridad de una copia de este documento mediante la lectura del código QR adjunto o mediante el acceso a la dirección <https://ws050.juntadeandalucia.es/verificarFirma> indicando el código de VERIFICACIÓN

FIRMADO POR	RAQUEL MARIA ESPIN CRESPO	FECHA	26/06/2024
VERIFICACIÓN	Pk2jmMQ72K8YCCE9EQ8LU85ENJJ6M	PÁGINA	8104/8857



**APELLIDOS Y NOMBRE / RAZÓN SOCIAL**

VILLA SANCHEZ JULIAN

**NIF**

\*\*\*0632\*

**EXPEDIENTE**

1172529

**RESOLUCIÓN**

CONCESIÓN DE LA AYUDA

**DATOS DE MANTENIMIENTO UNIDADES**

<b>GRUPO DE PAGO</b>	<b>Sup. Dec. Admisible</b>	<b>Sup. Resuelta</b>	<b>Sobredecl.</b>	<b>% Sobredecl.</b>
ZONAS DE LIMITACIONES NATURALES	24,40	24,40	0,00	0,00

**RESUMEN DE PAGOS**

	<b>IMPORTE ( Euros )</b>			
	<b>RESUELTO</b>	<b>FEADER</b>	<b>MAPA</b>	<b>CAPADR</b>
Pago realizado	1.062,52	903,15	104,23	55,14
A pagar	104,96	89,22	10,30	5,44
<b>TOTAL</b>	<b>1.167,48</b>	<b>992,37</b>	<b>114,53</b>	<b>60,58</b>

**APLICACIÓN DE REDUCCIONES Y PENALIZACIONES (%)**

<b>Criterios de subvencionabilidad (1)</b>	<b>Presentación tardía</b>	<b>Omisión declaración</b>	<b>Condicionalidad</b>
0,00	0,00	0,00	0,00

**IMPORTE ( Euros )**

Calculado(2)	Reducción	Penalización	Reducción Penalización (3)	Penalización adicional	Resuelto	FEADER	MAPA	CAPADR
1.167,48 €	0,00 €	0,00 €	0,00 €	0,00 €	1.167,48 €	992,36 €	114,53 €	60,59 €
<b>Importe Unitario:</b>	<b>54,00 €</b>	<b>Nuevo Importe Unitario:</b>	<b>47,85 €</b>					

**RECINTOS PROPUESTOS**

<b>REF.</b>	<b>REFERENCIA SIGPAC</b>	<b>CULTIVO</b>	<b>S/R</b>	<b>USO SIGPAC</b>	<b>Sup. Dec. admisible</b>	<b>Sup. Campo</b>	<b>Sup. Determ.</b>	<b>Sup. Resuelta</b>
6921000	23-009-022-00304-0008	OLIVAR	R		4,64		4,64	4,64
6921100	23-055-013-00020-0002	OLIVAR	S		3,32		3,32	3,32
6921101	23-055-013-00210-0001	OLIVAR	S		6,56		6,56	6,56
1700000005182427	23-009-001-00189-0001	OLIVAR	S		0,54		0,54	0,54
1700000005182428	23-009-022-00241-0001	OLIVAR	R		3,92		3,92	3,92
1700000005182429	23-009-038-00320-0001	OLIVAR	R		0,53		0,53	0,53
1700000005182430	23-009-022-00239-0004	OLIVAR	R		1,41		1,41	1,41
1700000005182431	23-009-034-00069-0001	OLIVAR	R		1,60		1,60	1,60
1700000005182432	23-009-038-00199-0001	OLIVAR	R		1,88		1,88	1,88
1700000005182433	23-009-022-00242-0001	OLIVAR	S		0,07		0,07	0,00

**INCIDENCIAS****INCIDENCIA DESCRIPCIÓN**

242 Recinto pendiente de acreditación de titularidad.  
Recinto:23-009-022-00242-00001 Cultivo:101010 OLIVAR-PICUAL Secano

(1) Con incidencias que retienen pago o deniegan el expediente.  
(2) Se calcula sobre superficie declarada admisible.  
(3) Aplicación del artículo 16 bis del RD 147/2023.

Puede verificar la integridad de una copia de este documento mediante la lectura del código QR adjunto o mediante el acceso a la dirección <https://ws050.juntadeandalucia.es/verificarFirma> indicando el código de VERIFICACIÓN

FIRMADO POR	RAQUEL MARIA ESPIN CRESPO	FECHA	26/06/2024
VERIFICACIÓN	Pk2jmMQ72K8YCCE9EQ8LU85ENJJ6M	PÁGINA	8105/8857



**APELLIDOS Y NOMBRE / RAZÓN SOCIAL**

VILLA SANCHEZ LUIS MARIA

**NIF**

\*\*\*\*8813\*

**EXPEDIENTE**

1172539

**RESOLUCIÓN**

CONCESIÓN DE LA AYUDA

**DATOS DE MANTENIMIENTO UNIDADES****GRUPO DE PAGO**

ZONAS DE LIMITACIONES NATURALES

**Sup. Dec.  
Admisible**

18,61

**Sup.  
Resuelta**

18,61

**Sobredecl.**

0,00

**% Sobredecl.**

0,00

**RESUMEN DE PAGOS**

	<b>IMPORTE ( Euros )</b>			
	<b>RESUELTO</b>	<b>FEADER</b>	<b>MAPA</b>	<b>CAPADR</b>
Pago realizado	879,11	747,25	86,24	45,62
A pagar	86,84	73,81	8,52	4,51
<b>TOTAL</b>	<b>965,95</b>	<b>821,06</b>	<b>94,76</b>	<b>50,13</b>

**APLICACIÓN DE REDUCCIONES Y PENALIZACIONES (%)**

<b>Criterios de subvencionabilidad (1)</b>	<b>Presentación tardía</b>	<b>Omisión declaración</b>	<b>Condicionabilidad</b>
0,00	0,00	0,00	0,00

**IMPORTE ( Euros )**

Calculado(2)	Reducción	Penalización	Reducción Penalización (3)	Penalización adicional	Resuelto	FEADER	MAPA	CAPADR
965,95 €	0,00 €	0,00 €	0,00 €	0,00 €	965,95 €	821,06 €	94,76 €	50,13 €
Importe Unitario:	54,00 €	Nuevo Importe Unitario:	51,90 €					

**RECINTOS PROPUESTOS**

<b>REF.</b>	<b>REFERENCIA SIGPAC</b>	<b>CULTIVO</b>	<b>S/R</b>	<b>USO SIGPAC</b>	<b>Sup. Dec. admisible</b>	<b>Sup. Campo</b>	<b>Sup. Determ.</b>	<b>Sup. Resuelta</b>
5526691	23-046-008-00196-0001	OLIVAR	S		0,72		0,72	0,72
5526692	23-046-008-00198-0001	OLIVAR	S		0,71		0,71	0,71
1700000005182422	23-046-013-00158-0001	OLIVAR	R		6,38		6,38	6,38
1700000005182423	23-092-087-00108-0001	OLIVAR	R		8,12		8,12	8,12
1700000005182425	23-092-087-00106-0001	OLIVAR	R		2,28		2,28	2,28
1700000005182426	23-092-087-00110-0002	OLIVAR	R		0,40		0,40	0,40

(1) Con incidencias que retienen pago o deniegan el expediente.

(2) Se calcula sobre superficie declarada admisible.

(3) Aplicación del artículo 16 bis del RD 147/2023.

Puede verificar la integridad de una copia de este documento mediante la lectura del código QR adjunto o mediante el acceso a la dirección <https://ws050.juntadeandalucia.es/verificarFirma> indicando el código de VERIFICACIÓN

FIRMADO POR	RAQUEL MARIA ESPIN CRESPO	FECHA	26/06/2024
VERIFICACIÓN	Pk2jmMQ72K8YCCE9EQ8LU85ENJJJ6M	PÁGINA	8106/8857





**APELLIDOS Y NOMBRE / RAZÓN SOCIAL**

VILLACAÑAS CHECA JOSE

**NIF**

\*\*\*\*1727\*

**EXPEDIENTE**

1206834

**RESOLUCIÓN**

CONCESIÓN DE LA AYUDA

**DATOS DE MANTENIMIENTO UNIDADES****GRUPO DE PAGO**

ZONAS DE LIMITACIONES NATURALES

**Sup. Dec.  
Admisible**

3,54

**Sup.  
Resuelta**

3,54

**Sobredecl.**

0,00

**% Sobredecl.**

0,00

**RESUMEN DE PAGOS**

	<b>IMPORTE ( Euros )</b>			
	<b>RESUELTO</b>	<b>FEADER</b>	<b>MAPA</b>	<b>CAPADR</b>
Pago realizado	173,97	147,88	17,06	9,03
A pagar	17,19	14,61	1,69	0,89
<b>TOTAL</b>	<b>191,16</b>	<b>162,49</b>	<b>18,75</b>	<b>9,92</b>

**APLICACIÓN DE REDUCCIONES Y PENALIZACIONES (%)**

<b>Criterios de subvencionabilidad (1)</b>	<b>Presentación tardía</b>	<b>Omisión declaración</b>	<b>Condicionalidad</b>
0,00	0,00	0,00	0,00

**IMPORTE ( Euros )**

Calculado(2)	Reducción	Penalización	Reducción Penalización (3)	Penalización adicional	Resuelto	FEADER	MAPA	CAPADR
191,16 €	0,00 €	0,00 €	0,00 €	0,00 €	191,16 €	162,49 €	18,75 €	9,92 €
Importe Unitario:	54,00 €	Nuevo Importe Unitario:	54,00 €					

**RECINTOS PROPUESTOS**

<b>REF.</b>	<b>REFERENCIA SIGPAC</b>	<b>CULTIVO</b>	<b>S/R</b>	<b>USO SIGPAC</b>	<b>Sup. Dec. admisible</b>	<b>Sup. Campo</b>	<b>Sup. Determ.</b>	<b>Sup. Resuelta</b>
5311969	23-009-016-00119-0002	OLIVAR	S		0,21		0,21	0,21
5504872	23-009-001-00381-0001	OLIVAR	S		0,18		0,18	0,18
5504876	23-009-002-00085-0001	OLIVAR	S		0,23		0,23	0,23
5504879	23-009-015-00311-0001	OLIVAR	S		0,13		0,13	0,13
5504883	23-009-025-00861-0001	OLIVAR	R		0,21		0,21	0,21
5504886	23-009-027-00116-0001	OLIVAR	S		0,23		0,23	0,23
5504892	23-014-009-00076-0001	OLIVAR	R		0,16		0,16	0,16
5504894	23-014-009-00078-0003	OLIVAR	R		0,14		0,14	0,14
1700000006646606	23-009-026-00037-0004	OLIVAR	S		1,52		1,52	1,52
1700000006646607	23-009-026-00161-0002	OLIVAR	S		0,01		0,01	0,01
1700000006646608	23-009-031-00238-0001	OLIVAR	S		0,01		0,01	0,01
1700000006646612	23-009-016-00124-0002	OLIVAR	S		0,51		0,51	0,51

(1) Con incidencias que retienen pago o deniegan el expediente.

(2) Se calcula sobre superficie declarada admisible.

(3) Aplicación del artículo 16 bis del RD 147/2023.

Puede verificar la integridad de una copia de este documento mediante la lectura del código QR adjunto o mediante el acceso a la dirección <https://ws050.juntadeandalucia.es/verificarFirma> indicando el código de VERIFICACIÓN

FIRMADO POR	RAQUEL MARIA ESPIN CRESPO	FECHA	26/06/2024
VERIFICACIÓN	Pk2jmMQ72K8YCCE9EQ8LU85ENJJ6M	PÁGINA	8107/8857



**APELLIDOS Y NOMBRE / RAZÓN SOCIAL**

VILLACAÑAS CHECA MANUEL

**NIF**

\*\*\*\*4821\*

**EXPEDIENTE**

1062275

**RESOLUCIÓN**

CONCESIÓN DE LA AYUDA

**DATOS DE MANTENIMIENTO UNIDADES****GRUPO DE PAGO**

ZONAS DE LIMITACIONES NATURALES

**Sup. Dec.  
Admisible**

8,28

**Sup.  
Resuelta**

8,28

**Sobredecl.**

0,00

**% Sobredecl.**

0,00

**RESUMEN DE PAGOS**

	<b>IMPORTE ( Euros )</b>			
	<b>RESUELTO</b>	<b>FEADER</b>	<b>MAPA</b>	<b>CAPADR</b>
Pago realizado	406,92	345,88	39,92	21,12
A pagar	40,20	34,17	3,94	2,09
<b>TOTAL</b>	<b>447,12</b>	<b>380,05</b>	<b>43,86</b>	<b>23,21</b>

**APLICACIÓN DE REDUCCIONES Y PENALIZACIONES (%)**

<b>Crterios de subvencionabilidad (1)</b>	<b>Presentación tardía</b>	<b>Omisión declaración</b>	<b>Condicionalidad</b>
0,00	0,00	0,00	0,00

**IMPORTE ( Euros )**

Calculado(2)	Reducción	Penalización	Reducción Penalización (3)	Penalización adicional	Resuelto	FEADER	MAPA	CAPADR
447,12 €	0,00 €	0,00 €	0,00 €	0,00 €	447,12 €	380,05 €	43,86 €	23,21 €
Importe Unitario:	54,00 €	Nuevo Importe Unitario:	54,00 €					

**RECINTOS PROPUESTOS**

<b>REF.</b>	<b>REFERENCIA SIGPAC</b>	<b>CULTIVO</b>	<b>S/R</b>	<b>USO SIGPAC</b>	<b>Sup. Dec. admisible</b>	<b>Sup. Campo</b>	<b>Sup. Determ.</b>	<b>Sup. Resuelta</b>
-456484	23-092-053-00196-0001	OLIVAR	S		0,39		0,39	0,39
4764656	23-009-015-00343-0001	OLIVAR	S		0,26		0,26	0,26
4764658	23-009-015-00342-0002	OLIVAR	S		0,64		0,64	0,64
4764663	23-009-015-00336-0001	OLIVAR	S		0,39		0,39	0,39
1700000005292726	23-009-006-00215-0001	OLIVAR	S		0,23		0,23	0,23
1700000005292727	23-092-051-00141-0001	OLIVAR	S		1,57		1,57	1,57
1700000005292728	23-009-029-00520-0001	OLIVAR	R		0,74		0,74	0,74
1700000005292729	23-092-053-00063-0001	OLIVAR	S		0,22		0,22	0,22
1700000005292730	23-009-038-00283-0001	OLIVAR	S		1,95		1,95	1,95
1700000005292731	23-009-015-00406-0001	OLIVAR	S		0,69		0,69	0,69
1700000005292733	23-009-028-00128-0001	OLIVAR	R		1,20		1,20	1,20

(1) Con incidencias que retienen pago o deniegan el expediente.

(2) Se calcula sobre superficie declarada admisible.

(3) Aplicación del artículo 16 bis del RD 147/2023.

Puede verificar la integridad de una copia de este documento mediante la lectura del código QR adjunto o mediante el acceso a la dirección <https://ws050.juntadeandalucia.es/verificarFirma> indicando el código de VERIFICACIÓN

FIRMADO POR	RAQUEL MARIA ESPIN CRESPO	FECHA	26/06/2024
VERIFICACIÓN	Pk2jmMQ72K8YCCE9EQ8LU85ENJJ6M	PÁGINA	8108/8857



**APELLIDOS Y NOMBRE / RAZÓN SOCIAL**

VILLAR GOMEZ JOSE

**NIF**

\*\*\*\*1517\*

**EXPEDIENTE**

1225224

**RESOLUCIÓN**

CONCESIÓN DE LA AYUDA

**DATOS DE MANTENIMIENTO UNIDADES****GRUPO DE PAGO**

ZONAS DE LIMITACIONES NATURALES

**Sup. Dec.  
Admisible**

12,56

**Sup.  
Resuelta**

12,56

**Sobredecl.**

0,00

**% Sobredecl.**

0,00

**RESUMEN DE PAGOS**

	<b>IMPORTE ( Euros )</b>			
	<b>RESUELTO</b>	<b>FEADER</b>	<b>MAPA</b>	<b>CAPADR</b>
Pago realizado	617,27	524,67	60,56	32,04
A pagar	60,97	51,82	5,98	3,17
<b>TOTAL</b>	<b>678,24</b>	<b>576,49</b>	<b>66,54</b>	<b>35,21</b>

**APLICACIÓN DE REDUCCIONES Y PENALIZACIONES (%)**

<b>Criterios de subvencionabilidad (1)</b>	<b>Presentación tardía</b>	<b>Omisión declaración</b>	<b>Condicionalidad</b>
0,00	0,00	0,00	0,00

**IMPORTE ( Euros )**

Calculado(2)	Reducción	Penalización	Reducción Penalización (3)	Penalización adicional	Resuelto	FEADER	MAPA	CAPADR
678,24 €	0,00 €	0,00 €	0,00 €	0,00 €	678,24 €	576,50 €	66,54 €	35,20 €
Importe Unitario:	54,00 €	Nuevo Importe Unitario:	54,00 €					

**RECINTOS PROPUESTOS**

<b>REF.</b>	<b>REFERENCIA SIGPAC</b>	<b>CULTIVO</b>	<b>S/R</b>	<b>USO SIGPAC</b>	<b>Sup. Dec. admisible</b>	<b>Sup. Campo</b>	<b>Sup. Determ.</b>	<b>Sup. Resuelta</b>
4216678	23-092-016-00194-0001	OLIVAR	S		2,63		2,63	2,63
4216691	23-088-010-00541-0001	OLIVAR	S		4,52		4,52	4,52
4216714	23-092-016-00202-0002	OLIVAR	S		0,92		0,92	0,92
5108856	23-009-017-00448-0001	OLIVAR	S		0,96		0,96	0,96
1700000004902212	23-088-017-00474-0001	OLIVAR	S		0,30		0,30	0,30
1700000004902213	23-092-015-00124-0001	OLIVAR	S		0,26		0,26	0,26
1700000004902214	23-088-021-00148-0001	OLIVAR	S		0,26		0,26	0,26
1700000004902215	23-088-010-00115-0001	OLIVAR	S		0,24		0,24	0,24
1700000004902216	23-088-010-00116-0001	OLIVAR	S		0,01		0,01	0,01
1700000004902217	23-088-018-00136-0001	OLIVAR	S		0,45		0,45	0,45
1700000006468287	23-092-016-00126-0001	OLIVAR	S		1,14		1,14	1,14
1700000006468288	23-092-016-00198-0001	OLIVAR	S		0,87		0,87	0,87

(1) Con incidencias que retienen pago o deniegan el expediente.

(2) Se calcula sobre superficie declarada admisible.

(3) Aplicación del artículo 16 bis del RD 147/2023.

Puede verificar la integridad de una copia de este documento mediante la lectura del código QR adjunto o mediante el acceso a la dirección <https://ws050.juntadeandalucia.es/verificarFirma> indicando el código de VERIFICACIÓN

FIRMADO POR	RAQUEL MARIA ESPIN CRESPO	FECHA	26/06/2024
VERIFICACIÓN	Pk2jmMQ72K8YCCE9EQ8LU85ENJJ6M	PÁGINA	8109/8857





**APELLIDOS Y NOMBRE / RAZÓN SOCIAL**

VILLAR LUQUE INMACULADA

**NIF**

\*\*\*9103\*

**EXPEDIENTE**

1153388

**RESOLUCIÓN**

CONCESIÓN DE LA AYUDA

**DATOS DE MANTENIMIENTO UNIDADES**

**GRUPO DE PAGO**

ZONAS DE LIMITACIONES NATURALES

**Sup. Dec. Admisible**

21,56

**Sup. Resuelta**

21,56

**Sobredecl.**

0,00

**% Sobredecl.**

0,00

**RESUMEN DE PAGOS**

	<b>IMPORTE ( Euros )</b>			
	<b>RESUELTO</b>	<b>FEADER</b>	<b>MAPA</b>	<b>CAPADR</b>
Pago realizado	979,76	832,80	96,12	50,85
A pagar	96,78	82,26	9,49	5,03
<b>TOTAL</b>	<b>1.076,54</b>	<b>915,06</b>	<b>105,61</b>	<b>55,88</b>

**APLICACIÓN DE REDUCCIONES Y PENALIZACIONES (%)**

<b>Criterios de subvencionabilidad (1)</b>	<b>Presentación tardía</b>	<b>Omisión declaración</b>	<b>Condicionalidad</b>
0,00	0,00	0,00	0,00

**IMPORTE ( Euros )**

Calculado(2)	Reducción	Penalización	Reducción Penalización (3)	Penalización adicional	Resuelto	FEADER	MAPA	CAPADR
1.076,54 €	0,00 €	0,00 €	0,00 €	0,00 €	1.076,54 €	915,06 €	105,61 €	55,87 €
<b>Importe Unitario:</b>	<b>54,00 €</b>	<b>Nuevo Importe Unitario:</b>	<b>49,93 €</b>					

**RECINTOS PROPUESTOS**

<b>REF.</b>	<b>REFERENCIA SIGPAC</b>	<b>CULTIVO</b>	<b>S/R</b>	<b>USO SIGPAC</b>	<b>Sup. Dec. admisible</b>	<b>Sup. Campo</b>	<b>Sup. Determ.</b>	<b>Sup. Resuelta</b>
-589365	23-092-053-00198-0001	OLIVAR	S		2,84		2,84	2,84
1700000005635813	23-092-022-00019-0005	OLIVAR	R		9,90		9,90	9,90
1700000005635814	23-092-022-00020-0004	OLIVAR	R		5,98		5,98	5,98
1700000005635815	23-092-053-00141-0001	OLIVAR	S		2,84		2,84	2,84

(1) Con incidencias que retienen pago o deniegan el expediente.

(2) Se calcula sobre superficie declarada admisible.

(3) Aplicación del artículo 16 bis del RD 147/2023.

Puede verificar la integridad de una copia de este documento mediante la lectura del código QR adjunto o mediante el acceso a la dirección <https://ws050.juntadeandalucia.es/verificarFirma> indicando el código de VERIFICACIÓN

FIRMADO POR	RAQUEL MARIA ESPIN CRESPO	FECHA	26/06/2024
VERIFICACIÓN	Pk2jmMQ72K8YCCE9EQ8LU85ENJJ6M	PÁGINA	8110/8857



**APELLIDOS Y NOMBRE / RAZÓN SOCIAL**

VILLAR MOLINA FRANCISCO

**NIF**

\*\*\*0419\*

**EXPEDIENTE**

1189183

**RESOLUCIÓN**

CONCESIÓN DE LA AYUDA

**DATOS DE MANTENIMIENTO UNIDADES****GRUPO DE PAGO**

ZONAS DE LIMITACIONES NATURALES

**Sup. Dec.  
Admisible**

11,40

**Sup.  
Resuelta**

11,40

**Sobredecl.**

0,00

**% Sobredecl.**

0,00

**RESUMEN DE PAGOS**

	<b>IMPORTE ( Euros )</b>			
	<b>RESUELTO</b>	<b>FEADER</b>	<b>MAPA</b>	<b>CAPADR</b>
Pago realizado	560,26	476,22	54,96	29,08
A pagar	55,34	47,04	5,43	2,87
<b>TOTAL</b>	<b>615,60</b>	<b>523,26</b>	<b>60,39</b>	<b>31,95</b>

**APLICACIÓN DE REDUCCIONES Y PENALIZACIONES (%)**

<b>Crterios de subvencionabilidad (1)</b>	<b>Presentación tardía</b>	<b>Omisión declaración</b>	<b>Condicionalidad</b>
0,00	0,00	0,00	0,00

**IMPORTE ( Euros )**

Calculado(2)	Reducción	Penalización	Reducción Penalización (3)	Penalización adicional	Resuelto	FEADER	MAPA	CAPADR
615,60 €	0,00 €	0,00 €	0,00 €	0,00 €	615,60 €	523,26 €	60,39 €	31,95 €
Importe Unitario:	54,00 €	Nuevo Importe Unitario:	54,00 €					

**RECINTOS PROPUESTOS**

<b>REF.</b>	<b>REFERENCIA SIGPAC</b>	<b>CULTIVO</b>	<b>S/R</b>	<b>USO SIGPAC</b>	<b>Sup. Dec. admisible</b>	<b>Sup. Campo</b>	<b>Sup. Determ.</b>	<b>Sup. Resuelta</b>
170000005361559	23-088-022-00163-0003	OLIVAR	S		0,50		0,50	0,50
1700000005361560	23-088-023-00065-0004	OLIVAR	S		0,42		0,42	0,42
1700000005361563	23-075-014-00234-0001	OLIVAR	S		0,92		0,92	0,92
1700000005361569	23-088-017-00018-0002	OLIVAR	S		0,43		0,43	0,43
1700000005361570	23-088-018-00110-0001	OLIVAR	S		5,56		5,56	5,56
1700000005361571	23-088-010-00089-0002	OLIVAR	S		1,04		1,04	1,04
1700000005361572	23-088-015-00181-0001	OLIVAR	S		1,66		1,66	1,66
1700000005361575	23-075-015-00194-0003	OLIVAR	S		0,30		0,30	0,30
1700000005361576	23-075-015-00224-0001	OLIVAR	S		0,57		0,57	0,57

(1) Con incidencias que retienen pago o deniegan el expediente.

(2) Se calcula sobre superficie declarada admisible.

(3) Aplicación del artículo 16 bis del RD 147/2023.

Puede verificar la integridad de una copia de este documento mediante la lectura del código QR adjunto o mediante el acceso a la dirección <https://ws050.juntadeandalucia.es/verificarFirma> indicando el código de VERIFICACIÓN

FIRMADO POR	RAQUEL MARIA ESPIN CRESPO	FECHA	26/06/2024
VERIFICACIÓN	Pk2jmMQ72K8YCCE9EQ8LU85ENJJ6M	PÁGINA	8111/8857



**APELLIDOS Y NOMBRE / RAZÓN SOCIAL**

VILLAR MOLINA MARIA ASUNCION

**NIF**

\*\*\*0661\*

**EXPEDIENTE**

1189213

**RESOLUCIÓN**

CONCESIÓN DE LA AYUDA

**DATOS DE MANTENIMIENTO UNIDADES****GRUPO DE PAGO**

ZONAS DE LIMITACIONES NATURALES

**Sup. Dec.  
Admisible**

4,15

**Sup.  
Resuelta**

4,15

**Sobredecl.**

0,00

**% Sobredecl.**

0,00

**RESUMEN DE PAGOS**

	<b>IMPORTE ( Euros )</b>			
	<b>RESUELTO</b>	<b>FEADER</b>	<b>MAPA</b>	<b>CAPADR</b>
Pago realizado	199,53	169,60	19,58	10,36
A pagar	24,57	20,88	2,41	1,28
<b>TOTAL</b>	<b>224,10</b>	<b>190,48</b>	<b>21,99</b>	<b>11,64</b>

**APLICACIÓN DE REDUCCIONES Y PENALIZACIONES (%)**

<b>Criterios de subvencionabilidad (1)</b>	<b>Presentación tardía</b>	<b>Omisión declaración</b>	<b>Condicionalidad</b>
0,00	0,00	0,00	0,00

**IMPORTE ( Euros )**

Calculado(2)	Reducción	Penalización	Reducción Penalización (3)	Penalización adicional	Resuelto	FEADER	MAPA	CAPADR
224,10 €	0,00 €	0,00 €	0,00 €	0,00 €	224,10 €	190,49 €	21,98 €	11,63 €
Importe Unitario:	54,00 €	Nuevo Importe Unitario:	54,00 €					

**RECINTOS PROPUESTOS**

<b>REF.</b>	<b>REFERENCIA SIGPAC</b>	<b>CULTIVO</b>	<b>S/R</b>	<b>USO SIGPAC</b>	<b>Sup. Dec. admisible</b>	<b>Sup. Campo</b>	<b>Sup. Determ.</b>	<b>Sup. Resuelta</b>
6822506	23-088-023-00046-0002	OLIVAR	S		0,08		0,08	0,08
6851284	23-088-023-00046-0001	OLIVAR	S		0,01		0,01	0,01
1700000005339986	23-088-010-00200-0001	OLIVAR	S		0,96		0,96	0,96
1700000005339987	23-088-017-00137-0001	OLIVAR	S		0,39		0,39	0,39
1700000005339988	23-088-021-00313-0001	OLIVAR	S		0,23		0,23	0,23
1700000005339989	23-088-021-00314-0002	OLIVAR	S		0,38		0,38	0,38
1700000005339990	23-088-023-00065-0004	OLIVAR	S		0,31		0,31	0,31
1700000005339991	23-088-018-00149-0001	OLIVAR	S		1,79		1,79	1,79

(1) Con incidencias que retienen pago o deniegan el expediente.

(2) Se calcula sobre superficie declarada admisible.

(3) Aplicación del artículo 16 bis del RD 147/2023.

Puede verificar la integridad de una copia de este documento mediante la lectura del código QR adjunto o mediante el acceso a la dirección <https://ws050.juntadeandalucia.es/verificarFirma> indicando el código de VERIFICACIÓN

FIRMADO POR	RAQUEL MARIA ESPIN CRESPO	FECHA	26/06/2024
VERIFICACIÓN	Pk2jmMQ72K8YCCE9EQ8LU85ENJJ6M	PÁGINA	8112/8857



**APELLIDOS Y NOMBRE / RAZÓN SOCIAL**

VILLAREJO MARTINEZ ANDRES

**NIF**

\*\*\*\*8656\*

**EXPEDIENTE**

1011872

**RESOLUCIÓN**

CONCESIÓN DE LA AYUDA

**DATOS DE MANTENIMIENTO UNIDADES**

<b>GRUPO DE PAGO</b>	<b>Sup. Dec. Admisible</b>	<b>Sup. Resuelta</b>	<b>Sobredecl.</b>	<b>% Sobredecl.</b>
ZONAS DE LIMITACIONES NATURALES	12,37	12,37	0,00	0,00

**RESUMEN DE PAGOS**

	<b>IMPORTE ( Euros )</b>			
	<b>RESUELTO</b>	<b>FEADER</b>	<b>MAPA</b>	<b>CAPADR</b>
Pago realizado	607,93	516,74	59,64	31,55
A pagar	60,05	51,04	5,89	3,12
<b>TOTAL</b>	<b>667,98</b>	<b>567,78</b>	<b>65,53</b>	<b>34,67</b>

**APLICACIÓN DE REDUCCIONES Y PENALIZACIONES (%)**

<b>Criterios de subvencionabilidad (1)</b>	<b>Presentación tardía</b>	<b>Omisión declaración</b>	<b>Condicionalidad</b>
0,00	0,00	0,00	0,00

**IMPORTE ( Euros )**

Calculado(2)	Reducción	Penalización	Reducción Penalización (3)	Penalización adicional	Resuelto	FEADER	MAPA	CAPADR
667,98 €	0,00 €	0,00 €	0,00 €	0,00 €	667,98 €	567,78 €	65,53 €	34,67 €
Importe Unitario:	54,00 €	Nuevo Importe Unitario:	54,00 €					

**RECINTOS PROPUESTOS**

<b>REF.</b>	<b>REFERENCIA SIGPAC</b>	<b>CULTIVO</b>	<b>S/R</b>	<b>USO SIGPAC</b>	<b>Sup. Dec. admisible</b>	<b>Sup. Campo</b>	<b>Sup. Determ.</b>	<b>Sup. Resuelta</b>
5471176	23-039-032-00050-0002	OLIVAR	S		1,23		1,23	1,23
5471181	23-039-007-00035-0006	OLIVAR	R		4,83		4,83	4,83
5471186	23-039-007-00005-0002	OLIVAR	R		0,10		0,10	0,10
5471188	23-039-007-00006-0001	OLIVAR	R		0,23		0,23	0,23
5471190	23-039-007-00006-0002	OLIVAR	R		0,01		0,01	0,01
5471191	23-039-007-00035-0010	OLIVAR	R		0,25		0,25	0,25
1700000005212299	23-039-008-00039-0001	OLIVAR	S		0,96		0,96	0,96
1700000005212300	23-039-011-00009-0002	OLIVAR	R		0,36		0,36	0,36
1700000005212301	23-039-011-00008-0002	OLIVAR	R		2,75		2,75	2,75
1700000005212302	23-039-032-00031-0001	OLIVAR	S		1,65		1,65	1,65

(1) Con incidencias que retienen pago o deniegan el expediente.

(2) Se calcula sobre superficie declarada admisible.

(3) Aplicación del artículo 16 bis del RD 147/2023.

Puede verificar la integridad de una copia de este documento mediante la lectura del código QR adjunto o mediante el acceso a la dirección <https://ws050.juntadeandalucia.es/verificarFirma> indicando el código de VERIFICACIÓN

FIRMADO POR	RAQUEL MARIA ESPIN CRESPO	FECHA	26/06/2024
VERIFICACIÓN	Pk2jmMQ72K8YCCE9EQ8LU85ENJJJ6M	PÁGINA	8113/8857



**APELLIDOS Y NOMBRE / RAZÓN SOCIAL**

YERA LINARES JUAN MARIA

**NIF**

\*\*\*\*4711\*

**EXPEDIENTE**

1187965

**RESOLUCIÓN**

CONCESIÓN DE LA AYUDA

**DATOS DE MANTENIMIENTO UNIDADES****GRUPO DE PAGO**

ZONAS DE LIMITACIONES NATURALES

**Sup. Dec.  
Admisible**

9,54

**Sup.  
Resuelta**

9,54

**Sobredecl.**

0,00

**% Sobredecl.**

0,00

**RESUMEN DE PAGOS**

	<b>IMPORTE ( Euros )</b>			
	<b>RESUELTO</b>	<b>FEADER</b>	<b>MAPA</b>	<b>CAPADR</b>
Pago realizado	469,83	399,35	46,09	24,39
A pagar	45,33	38,53	4,45	2,35
<b>TOTAL</b>	<b>515,16</b>	<b>437,88</b>	<b>50,54</b>	<b>26,74</b>

**APLICACIÓN DE REDUCCIONES Y PENALIZACIONES (%)**

<b>Criterios de subvencionabilidad (1)</b>	<b>Presentación tardía</b>	<b>Omisión declaración</b>	<b>Condicionalidad</b>
0,00	0,00	0,00	0,00

**IMPORTE ( Euros )**

Calculado(2)	Reducción	Penalización	Reducción Penalización (3)	Penalización adicional	Resuelto	FEADER	MAPA	CAPADR
515,16 €	0,00 €	0,00 €	0,00 €	0,00 €	515,16 €	437,89 €	50,54 €	26,73 €
Importe Unitario:	54,00 €	Nuevo Importe Unitario:	54,00 €					

**RECINTOS PROPUESTOS**

<b>REF.</b>	<b>REFERENCIA SIGPAC</b>	<b>CULTIVO</b>	<b>USO S/R</b>	<b>Sup. Dec. admisible</b>	<b>Sup. Campo</b>	<b>Sup. Determ.</b>	<b>Sup. Resuelta</b>
-1568572	23-058-001-00220-0001	OLIVAR	R	0,28		0,28	0,28
-1568563	23-058-001-00222-0001	OLIVAR	R	1,02		1,02	1,02
-1301735	23-058-019-00096-0002	OLIVAR	S	0,23		0,23	0,23
-1301734	23-058-014-00398-0001	OLIVAR	S	0,20		0,20	0,20
-1301732	23-058-014-00385-0001	OLIVAR	S	0,14		0,14	0,14
-1011664	23-058-011-00353-0004	OLIVAR	S	0,51		0,51	0,51
5288880	23-058-011-00459-0001	OLIVAR	S	0,45		0,45	0,45
6856634	23-058-001-00221-0001	OLIVAR	R	1,25		1,25	1,25
1700000002278765	23-058-011-00351-0001	OLIVAR	S	0,26		0,26	0,26
1700000002278766	23-058-011-00352-0002	OLIVAR	S	0,88		0,88	0,88
1700000002278768	23-058-011-00354-0001	OLIVAR	S	0,60		0,60	0,58
1700000002278769	23-058-011-00356-0003	OLIVAR	S	0,04		0,04	0,04
1700000002278770	23-058-011-00359-0001	OLIVAR	S	0,14		0,14	0,14
1700000002278771	23-058-014-00336-0001	OLIVAR	S	0,22		0,22	0,22
1700000002278772	23-058-014-00337-0001	OLIVAR	S	0,37		0,37	0,37
1700000002278773	23-058-014-00332-0001	OLIVAR	S	0,12		0,12	0,12
1700000004816700	23-058-011-00472-0002	OLIVAR	S	0,22		0,22	0,22
1700000004816701	23-058-012-00352-0002	OLIVAR	S	0,41		0,41	0,41
1700000004816702	23-058-013-00331-0001	OLIVAR	S	1,68		1,68	1,68
1700000004816703	23-058-022-00644-0001	OLIVAR	S	0,31		0,31	0,31
1700000004816704	23-058-022-00301-0001	OLIVAR	S	0,23		0,23	0,23

(1) Con incidencias que retienen pago o deniegan el expediente.

(2) Se calcula sobre superficie declarada admisible.

(3) Aplicación del artículo 16 bis del RD 147/2023.

Puede verificar la integridad de una copia de este documento mediante la lectura del código QR adjunto o mediante el acceso a la dirección <https://ws050.juntadeandalucia.es/verificarFirma> indicando el código de VERIFICACIÓN

FIRMADO POR

RAQUEL MARIA ESPIN CRESPO

FECHA

26/06/2024

VERIFICACIÓN

Pk2jmMQ72K8YCC9EQ8LU85ENJJ6M

PÁGINA

8114/8857







**INCIDENCIAS**

**INCIDENCIA DESCRIPCIÓN**

4272 Verifica que las líneas de declaración de las Solicitudes Únicas no tienen solapes con la capa de Retroactividad Gráfica (ambas de la misma campaña) a nivel de expediente/línea de declaración gráfica de la solicitud.  
Recinto:23-058-011-00354-00001 Cultivo: - Agregado de la referencia del recinto.:0 Zona de la referencia del recinto.:0 Superficie solapada.:0,02 Id. Incid.:95149556

(1) Con incidencias que retienen pago o deniegan el expediente.  
(2) Se calcula sobre superficie declarada admisible.  
(3) Aplicación del artículo 16 bis del RD 147/2023.

Puede verificar la integridad de una copia de este documento mediante la lectura del código QR adjunto o mediante el acceso a la dirección <https://ws050.juntadeandalucia.es/verificarFirma> indicando el código de VERIFICACIÓN

FIRMADO POR	RAQUEL MARIA ESPIN CRESPO	FECHA	26/06/2024
VERIFICACIÓN	Pk2jmMQ72K8YCCE9EQ8LU85ENJJ6M	PÁGINA	8115/8857



**APELLIDOS Y NOMBRE / RAZÓN SOCIAL**

ZAFRA JIMENEZ ANTONIO MARIA

**NIF**

\*\*\*\*4306\*

**EXPEDIENTE**

1148006

**RESOLUCIÓN**

CONCESIÓN DE LA AYUDA

**DATOS DE MANTENIMIENTO UNIDADES****GRUPO DE PAGO**

ZONAS DE LIMITACIONES NATURALES

**Sup. Dec.  
Admisible**

3,09

**Sup.  
Resuelta**

3,09

**Sobredecl.**

0,00

**% Sobredecl.**

0,00

**RESUMEN DE PAGOS**

	<b>IMPORTE ( Euros )</b>			
	<b>RESUELTO</b>	<b>FEADER</b>	<b>MAPA</b>	<b>CAPADR</b>
Pago realizado	151,86	129,08	14,90	7,88
A pagar	15,00	12,75	1,47	0,78
<b>TOTAL</b>	<b>166,86</b>	<b>141,83</b>	<b>16,37</b>	<b>8,66</b>

**APLICACIÓN DE REDUCCIONES Y PENALIZACIONES (%)**

<b>Criterios de subvencionabilidad (1)</b>	<b>Presentación tardía</b>	<b>Omisión declaración</b>	<b>Condicionalidad</b>
0,00	0,00	0,00	0,00

**IMPORTE ( Euros )**

Calculado(2)	Reducción	Penalización	Reducción Penalización (3)	Penalización adicional	Resuelto	FEADER	MAPA	CAPADR
166,86 €	0,00 €	0,00 €	0,00 €	0,00 €	166,86 €	141,83 €	16,37 €	8,66 €
Importe Unitario:	54,00 €	Nuevo Importe Unitario:	54,00 €					

**RECINTOS PROPUESTOS**

<b>REF.</b>	<b>REFERENCIA SIGPAC</b>	<b>CULTIVO</b>	<b>S/R</b>	<b>USO SIGPAC</b>	<b>Sup. Dec. admisible</b>	<b>Sup. Campo</b>	<b>Sup. Determ.</b>	<b>Sup. Resuelta</b>
170000005821619	23-086-010-00014-0001	OLIVAR	S		0,32		0,32	0,32
1700000005821620	23-086-011-00060-0001	OLIVAR	S		2,77		2,77	2,77

(1) Con incidencias que retienen pago o deniegan el expediente.

(2) Se calcula sobre superficie declarada admisible.

(3) Aplicación del artículo 16 bis del RD 147/2023.

Puede verificar la integridad de una copia de este documento mediante la lectura del código QR adjunto o mediante el acceso a la dirección <https://ws050.juntadeandalucia.es/verificarFirma> indicando el código de VERIFICACIÓN

FIRMADO POR	RAQUEL MARIA ESPIN CRESPO	FECHA	26/06/2024	
VERIFICACIÓN	Pk2jmMQ72K8YCCE9EQ8LU85ENJJ6M	PÁGINA	8116/8857	

**APELLIDOS Y NOMBRE / RAZÓN SOCIAL**

ZAFRA JIMENEZ MANUEL

**NIF**

\*\*\*\*7874\*

**EXPEDIENTE**

1145812

**RESOLUCIÓN**

CONCESIÓN DE LA AYUDA

**DATOS DE MANTENIMIENTO UNIDADES****GRUPO DE PAGO**

ZONAS DE LIMITACIONES NATURALES

**Sup. Dec.  
Admisible**

12,13

**Sup.  
Resuelta**

12,13

**Sobredecl.**

0,00

**% Sobredecl.**

0,00

**RESUMEN DE PAGOS**

	<b>IMPORTE ( Euros )</b>			
	<b>RESUELTO</b>	<b>FEADER</b>	<b>MAPA</b>	<b>CAPADR</b>
Pago realizado	596,13	506,72	58,48	30,93
A pagar	58,89	50,06	5,78	3,05
<b>TOTAL</b>	<b>655,02</b>	<b>556,78</b>	<b>64,26</b>	<b>33,98</b>

**APLICACIÓN DE REDUCCIONES Y PENALIZACIONES (%)**

<b>Criterios de subvencionabilidad (1)</b>	<b>Presentación tardía</b>	<b>Omisión declaración</b>	<b>Condicionalidad</b>
0,00	0,00	0,00	0,00

**IMPORTE ( Euros )**

Calculado(2)	Reducción	Penalización	Reducción Penalización (3)	Penalización adicional	Resuelto	FEADER	MAPA	CAPADR
655,02 €	0,00 €	0,00 €	0,00 €	0,00 €	655,02 €	556,77 €	64,26 €	33,99 €
Importe Unitario:	54,00 €	Nuevo Importe Unitario:	54,00 €					

**RECINTOS PROPUESTOS**

<b>REF.</b>	<b>REFERENCIA SIGPAC</b>	<b>CULTIVO</b>	<b>S/R</b>	<b>USO SIGPAC</b>	<b>Sup. Dec. admisible</b>	<b>Sup. Campo</b>	<b>Sup. Determ.</b>	<b>Sup. Resuelta</b>
4766114	23-086-001-00183-0009	OLIVAR	S		0,46		0,46	0,46
4766116	23-086-001-00184-0002	OLIVAR	S		1,39		1,39	1,39
4766118	23-086-014-00083-0001	OLIVAR	S		0,52		0,52	0,52
4766120	23-086-014-00093-0001	OLIVAR	S		0,88		0,88	0,88
4766121	23-086-016-00116-0004	OLIVAR	S		0,35		0,35	0,35
4766122	23-086-016-00130-0002	OLIVAR	S		0,15		0,15	0,15
4766123	23-086-016-80001-0003	OLIVAR	S		0,18		0,18	0,18
1700000006862306	23-086-011-00196-0001	OLIVAR	S		1,67		1,67	1,67
1700000006862310	23-086-017-00152-0001	OLIVAR	S		0,81		0,81	0,81
1700000006862332	23-086-015-00062-0003	OLIVAR	S		3,06		3,06	3,06
1700000006862333	23-086-015-00078-0003	OLIVAR	S		2,66		2,66	2,66

(1) Con incidencias que retienen pago o deniegan el expediente.

(2) Se calcula sobre superficie declarada admisible.

(3) Aplicación del artículo 16 bis del RD 147/2023.

Puede verificar la integridad de una copia de este documento mediante la lectura del código QR adjunto o mediante el acceso a la dirección <https://ws050.juntadeandalucia.es/verificarFirma> indicando el código de VERIFICACIÓN

FIRMADO POR	RAQUEL MARIA ESPIN CRESPO	FECHA	26/06/2024
VERIFICACIÓN	Pk2jmMQ72K8YCCE9EQ8LU85ENJJ6M	PÁGINA	8117/8857



**APELLIDOS Y NOMBRE / RAZÓN SOCIAL**

ZAFRA JIMENEZ MANUEL JESUS

**NIF**

\*\*\*\*7866\*

**EXPEDIENTE**

1043585

**RESOLUCIÓN**

CONCESIÓN DE LA AYUDA

**DATOS DE MANTENIMIENTO UNIDADES****GRUPO DE PAGO**

ZONAS DE LIMITACIONES NATURALES

**Sup. Dec.  
Admisible**

8,18

**Sup.  
Resuelta**

8,18

**Sobredecl.**

0,00

**% Sobredecl.**

0,00

**RESUMEN DE PAGOS**

	<b>IMPORTE ( Euros )</b>			
	<b>RESUELTO</b>	<b>FEADER</b>	<b>MAPA</b>	<b>CAPADR</b>
Pago realizado	402,01	341,71	39,43	20,87
A pagar	39,71	33,75	3,90	2,06
<b>TOTAL</b>	<b>441,72</b>	<b>375,46</b>	<b>43,33</b>	<b>22,93</b>

**APLICACIÓN DE REDUCCIONES Y PENALIZACIONES (%)**

<b>Criterios de subvencionabilidad (1)</b>	<b>Presentación tardía</b>	<b>Omisión declaración</b>	<b>Condicionalidad</b>
0,00	0,00	0,00	0,00

**IMPORTE ( Euros )**

Calculado(2)	Reducción	Penalización	Reducción Penalización (3)	Penalización adicional	Resuelto	FEADER	MAPA	CAPADR
441,72 €	0,00 €	0,00 €	0,00 €	0,00 €	441,72 €	375,46 €	43,33 €	22,93 €
Importe Unitario:	54,00 €	Nuevo Importe Unitario:	54,00 €					

**RECINTOS PROPUESTOS**

<b>REF.</b>	<b>REFERENCIA SIGPAC</b>	<b>CULTIVO</b>	<b>S/R</b>	<b>USO SIGPAC</b>	<b>Sup. Dec. admisible</b>	<b>Sup. Campo</b>	<b>Sup. Determ.</b>	<b>Sup. Resuelta</b>
-1402552	23-086-016-00015-0003	OLIVAR	R		0,16		0,16	0,16
-730015	23-086-002-00197-0005	OLIVAR	S		0,04		0,04	0,04
1700000006264180	23-086-002-00199-0001	OLIVAR	S		0,09		0,09	0,09
1700000006264181	23-086-002-00200-0001	OLIVAR	S		0,61		0,61	0,61
1700000006264182	23-086-002-00201-0001	OLIVAR	S		0,64		0,64	0,64
1700000006264188	23-086-017-00237-0001	OLIVAR	S		2,54		2,54	2,54
1700000006264189	23-086-017-00240-0001	OLIVAR	S		0,24		0,24	0,24
1700000006264190	23-086-017-00241-0001	OLIVAR	S		0,29		0,29	0,29
1700000006266944	23-086-007-00184-0001	OLIVAR	S		0,96		0,96	0,96
1700000006266945	23-086-016-00015-0001	OLIVAR	R		0,58		0,58	0,58
1700000006266946	23-086-016-00017-0005	OLIVAR	S		1,35		1,35	1,35
1700000006266947	23-086-015-00112-0001	OLIVAR	R		0,68		0,68	0,68

(1) Con incidencias que retienen pago o deniegan el expediente.

(2) Se calcula sobre superficie declarada admisible.

(3) Aplicación del artículo 16 bis del RD 147/2023.

Puede verificar la integridad de una copia de este documento mediante la lectura del código QR adjunto o mediante el acceso a la dirección <https://ws050.juntadeandalucia.es/verificarFirma> indicando el código de VERIFICACIÓN

FIRMADO POR	RAQUEL MARIA ESPIN CRESPO	FECHA	26/06/2024
VERIFICACIÓN	Pk2jmMQ72K8YCCE9EQ8LU85ENJJ6M	PÁGINA	8118/8857





**APELLIDOS Y NOMBRE / RAZÓN SOCIAL**

ZAFRA PARRAS SACRAMENTO

**NIF**

\*\*\*9854\*

**EXPEDIENTE**

1203549

**RESOLUCIÓN**

CONCESIÓN DE LA AYUDA

**DATOS DE MANTENIMIENTO UNIDADES**

**GRUPO DE PAGO**

ZONAS DE LIMITACIONES NATURALES

**Sup. Dec. Admisible**

4,66

**Sup. Resuelta**

4,66

**Sobredecl.**

0,00

**% Sobredecl.**

0,00

**RESUMEN DE PAGOS**

	<b>IMPORTE ( Euros )</b>			
	<b>RESUELTO</b>	<b>FEADER</b>	<b>MAPA</b>	<b>CAPADR</b>
Pago realizado	229,02	194,66	22,47	11,89
A pagar	22,62	19,23	2,22	1,17
<b>TOTAL</b>	<b>251,64</b>	<b>213,89</b>	<b>24,69</b>	<b>13,06</b>

**APLICACIÓN DE REDUCCIONES Y PENALIZACIONES (%)**

<b>Criterios de subvencionabilidad (1)</b>	<b>Presentación tardía</b>	<b>Omisión declaración</b>	<b>Condicionalidad</b>
0,00	0,00	0,00	0,00

**IMPORTE ( Euros )**

Calculado(2)	Reducción	Penalización	Reducción Penalización (3)	Penalización adicional	Resuelto	FEADER	MAPA	CAPADR
251,64 €	0,00 €	0,00 €	0,00 €	0,00 €	251,64 €	213,89 €	24,69 €	13,06 €
Importe Unitario:	54,00 €	Nuevo Importe Unitario:	54,00 €					

**RECINTOS PROPUESTOS**

<b>REF.</b>	<b>REFERENCIA SIGPAC</b>	<b>CULTIVO</b>	<b>S/R</b>	<b>USO SIGPAC</b>	<b>Sup. Dec. admisible</b>	<b>Sup. Campo</b>	<b>Sup. Determ.</b>	<b>Sup. Resuelta</b>
1700000006299617	23-035-004-00008-0001	OLIVAR	S		1,51		1,51	1,51
1700000006299618	23-086-020-00250-0001	OLIVAR	S		2,24		2,24	2,24
1700000006299619	23-086-025-00135-0001	OLIVAR	S		0,91		0,91	0,91

(1) Con incidencias que retienen pago o deniegan el expediente.

(2) Se calcula sobre superficie declarada admisible.

(3) Aplicación del artículo 16 bis del RD 147/2023.

Puede verificar la integridad de una copia de este documento mediante la lectura del código QR adjunto o mediante el acceso a la dirección <https://ws050.juntadeandalucia.es/verificarFirma> indicando el código de VERIFICACIÓN

FIRMADO POR	RAQUEL MARIA ESPIN CRESPO	FECHA	26/06/2024
VERIFICACIÓN	Pk2jmMQ72K8YCCE9EQ8LU85ENJJJ6M	PÁGINA	8119/8857



**APELLIDOS Y NOMBRE / RAZÓN SOCIAL**

ZAMORA GARCIA ANA BELEN

**NIF**

\*\*\*\*8252\*

**EXPEDIENTE**

1252794

**RESOLUCIÓN**

CONCESIÓN DE LA AYUDA

**DATOS DE MANTENIMIENTO UNIDADES****GRUPO DE PAGO**

ZONAS DE LIMITACIONES NATURALES

**Sup. Dec.  
Admisible**

26,10

**Sup.  
Resuelta**

26,10

**Sobredecl.**

0,00

**% Sobredecl.**

0,00

**RESUMEN DE PAGOS**

	<b>IMPORTE ( Euros )</b>			
	<b>RESUELTO</b>	<b>FEADER</b>	<b>MAPA</b>	<b>CAPADR</b>
Pago realizado	1.081,20	919,02	106,06	56,12
A pagar	106,80	90,78	10,48	5,54
<b>TOTAL</b>	<b>1.188,00</b>	<b>1.009,80</b>	<b>116,54</b>	<b>61,66</b>

**APLICACIÓN DE REDUCCIONES Y PENALIZACIONES (%)**

<b>Criterios de subvencionabilidad (1)</b>	<b>Presentación tardía</b>	<b>Omisión declaración</b>	<b>Condicionalidad</b>
0,00	0,00	0,00	0,00

**IMPORTE ( Euros )**

Calculado(2)	Reducción	Penalización	Reducción Penalización (3)	Penalización adicional	Resuelto	FEADER	MAPA	CAPADR
1.188,00 €	0,00 €	0,00 €	0,00 €	0,00 €	1.188,00 €	1.009,80 €	116,54 €	61,66 €
<b>Importe Unitario:</b>	<b>54,00 €</b>	<b>Nuevo Importe Unitario:</b>	<b>45,52 €</b>					

**RECINTOS PROPUESTOS**

<b>REF.</b>	<b>REFERENCIA SIGPAC</b>	<b>CULTIVO</b>	<b>S/R</b>	<b>USO SIGPAC</b>	<b>Sup. Dec. admisible</b>	<b>Sup. Campo</b>	<b>Sup. Determ.</b>	<b>Sup. Resuelta</b>
-1527184	23-096-006-00059-0008	OLIVAR	S		0,52		0,52	0,52
-1527183	23-096-006-00059-0008	OLIVAR	S		0,37		0,37	0,37
170000005379556	23-096-006-00059-0008	OLIVAR	S		25,21		25,21	25,21

(1) Con incidencias que retienen pago o deniegan el expediente.

(2) Se calcula sobre superficie declarada admisible.

(3) Aplicación del artículo 16 bis del RD 147/2023.

Puede verificar la integridad de una copia de este documento mediante la lectura del código QR adjunto o mediante el acceso a la dirección <https://ws050.juntadeandalucia.es/verificarFirma> indicando el código de VERIFICACIÓN

FIRMADO POR	RAQUEL MARIA ESPIN CRESPO	FECHA	26/06/2024
VERIFICACIÓN	Pk2jmMQ72K8YCCE9EQ8LU85ENJJ6M	PÁGINA	8120/8857



**APELLIDOS Y NOMBRE / RAZÓN SOCIAL**

ZUCAR BONILLA JOSE MANUEL

**NIF**

\*\*\*\*6593\*

**EXPEDIENTE**

1047272

**RESOLUCIÓN**

CONCESIÓN DE LA AYUDA

**DATOS DE MANTENIMIENTO UNIDADES****GRUPO DE PAGO**

ZONAS DE LIMITACIONES NATURALES

**Sup. Dec.  
Admisible**

5,72

**Sup.  
Resuelta**

5,72

**Sobredecl.**

0,00

**% Sobredecl.**

0,00

**RESUMEN DE PAGOS**

	<b>IMPORTE ( Euros )</b>			
	<b>RESUELTO</b>	<b>FEADER</b>	<b>MAPA</b>	<b>CAPADR</b>
Pago realizado	281,11	238,95	27,58	14,59
A pagar	27,77	23,60	2,72	1,45
<b>TOTAL</b>	<b>308,88</b>	<b>262,55</b>	<b>30,30</b>	<b>16,04</b>

**APLICACIÓN DE REDUCCIONES Y PENALIZACIONES (%)**

<b>Criterios de subvencionabilidad (1)</b>	<b>Presentación tardía</b>	<b>Omisión declaración</b>	<b>Condicionalidad</b>
0,00	0,00	0,00	0,00

**IMPORTE ( Euros )**

Calculado(2)	Reducción	Penalización	Reducción Penalización (3)	Penalización adicional	Resuelto	FEADER	MAPA	CAPADR
308,88 €	0,00 €	0,00 €	0,00 €	0,00 €	308,88 €	262,55 €	30,30 €	16,03 €
Importe Unitario:	54,00 €	Nuevo Importe Unitario:	54,00 €					

**RECINTOS PROPUESTOS**

<b>REF.</b>	<b>REFERENCIA SIGPAC</b>	<b>CULTIVO</b>	<b>USO S/R SIGPAC</b>	<b>Sup. Dec. admisible</b>	<b>Sup. Campo</b>	<b>Sup. Determ.</b>	<b>Sup. Resuelta</b>
-1229141	23-060-028-00243-0002	OLIVAR	S	0,11		0,11	0,11
-1229140	23-060-028-00243-0001	OLIVAR	S	5,48		5,48	5,48
-496570	23-060-028-00370-0001	OLIVAR	S	0,11		0,11	0,11
170000005220296	23-060-028-00076-0001	OLIVAR	S	0,02		0,02	0,02

(1) Con incidencias que retienen pago o deniegan el expediente.

(2) Se calcula sobre superficie declarada admisible.

(3) Aplicación del artículo 16 bis del RD 147/2023.

Puede verificar la integridad de una copia de este documento mediante la lectura del código QR adjunto o mediante el acceso a la dirección <https://ws050.juntadeandalucia.es/verificarFirma> indicando el código de VERIFICACIÓN

FIRMADO POR	RAQUEL MARIA ESPIN CRESPO	FECHA	26/06/2024
VERIFICACIÓN	Pk2jmMQ72K8YCCE9EQ8LU85ENJJ6M	PÁGINA	8121/8857



**APELLIDOS Y NOMBRE / RAZÓN SOCIAL**

ZUCAR GALLEGO MANUEL

**NIF**

\*\*\*\*1889\*

**EXPEDIENTE**

1014268

**RESOLUCIÓN**

CONCESIÓN DE LA AYUDA

**DATOS DE MANTENIMIENTO UNIDADES****GRUPO DE PAGO**

ZONAS DE LIMITACIONES NATURALES

**Sup. Dec.  
Admisible**

5,33

**Sup.  
Resuelta**

5,33

**Sobredecl.**

0,00

**% Sobredecl.**

0,00

**RESUMEN DE PAGOS**

	<b>IMPORTE ( Euros )</b>			
	<b>RESUELTO</b>	<b>FEADER</b>	<b>MAPA</b>	<b>CAPADR</b>
Pago realizado	261,94	222,66	25,70	13,59
A pagar	25,88	22,00	2,54	1,34
<b>TOTAL</b>	<b>287,82</b>	<b>244,66</b>	<b>28,24</b>	<b>14,93</b>

**APLICACIÓN DE REDUCCIONES Y PENALIZACIONES (%)**

<b>Crterios de subvencionabilidad (1)</b>	<b>Presentación tardía</b>	<b>Omisión declaración</b>	<b>Condicionalidad</b>
0,00	0,00	0,00	0,00

**IMPORTE ( Euros )**

Calculado(2)	Reducción	Penalización	Reducción Penalización (3)	Penalización adicional	Resuelto	FEADER	MAPA	CAPADR
287,82 €	0,00 €	0,00 €	0,00 €	0,00 €	287,82 €	244,65 €	28,24 €	14,93 €
Importe Unitario:	54,00 €	Nuevo Importe Unitario:	54,00 €					

**RECINTOS PROPUESTOS**

<b>REF.</b>	<b>REFERENCIA SIGPAC</b>	<b>CULTIVO</b>	<b>USO S/R SIGPAC</b>	<b>Sup. Dec. admisible</b>	<b>Sup. Campo</b>	<b>Sup. Determ.</b>	<b>Sup. Resuelta</b>
-444910	23-060-028-00370-0001	OLIVAR	S	2,61		2,61	2,61
1700000004503518	23-060-028-00064-0001	OLIVAR	S	0,01		0,01	0,01
1700000004503519	23-060-028-00325-0001	OLIVAR	S	0,27		0,27	0,27
1700000004503520	23-060-028-00062-0003	OLIVAR	S	0,04		0,04	0,04
1700000004503521	23-060-028-00013-0001	OLIVAR	S	0,28		0,28	0,28
1700000004503522	23-060-028-00014-0001	OLIVAR	S	0,01		0,01	0,01
1700000004503523	23-060-070-00001-0001	OLIVAR	S	0,54		0,54	0,54
1700000004503526	23-060-028-00008-0001	OLIVAR	S	0,67		0,67	0,67
1700000004503534	23-060-028-00053-0003	OLIVAR	S	0,04		0,04	0,04
1700000004503535	23-060-028-00056-0002	OLIVAR	S	0,29		0,29	0,29
1700000004503536	23-060-028-00353-0001	OLIVAR	S	0,57		0,57	0,57

(1) Con incidencias que retienen pago o deniegan el expediente.

(2) Se calcula sobre superficie declarada admisible.

(3) Aplicación del artículo 16 bis del RD 147/2023.

Puede verificar la integridad de una copia de este documento mediante la lectura del código QR adjunto o mediante el acceso a la dirección <https://ws050.juntadeandalucia.es/verificarFirma> indicando el código de VERIFICACIÓN

FIRMADO POR	RAQUEL MARIA ESPIN CRESPO	FECHA	26/06/2024
VERIFICACIÓN	Pk2jmMQ72K8YCCE9EQ8LU85ENJJ6M	PÁGINA	8122/8857







**APELLIDOS Y NOMBRE / RAZÓN SOCIAL**

ZUHEROS SERRANO ROSARIO

**NIF**

\*\*\*\*3364\*

**EXPEDIENTE**

1109507

**RESOLUCIÓN**

CONCESIÓN DE LA AYUDA

**DATOS DE MANTENIMIENTO UNIDADES**

**GRUPO DE PAGO**

ZONAS DE LIMITACIONES NATURALES

**Sup. Dec. Admisible**

1,90

**Sup. Resuelta**

1,90

**Sobredecl.**

0,00

**% Sobredecl.**

0,00

**RESUMEN DE PAGOS**

	<b>IMPORTE ( Euros )</b>			
	<b>RESUELTO</b>	<b>FEADER</b>	<b>MAPA</b>	<b>CAPADR</b>
Pago realizado	93,38	79,37	9,16	4,84
A pagar	9,22	7,84	0,90	0,48
<b>TOTAL</b>	<b>102,60</b>	<b>87,21</b>	<b>10,06</b>	<b>5,32</b>

**APLICACIÓN DE REDUCCIONES Y PENALIZACIONES (%)**

<b>Criterios de subvencionabilidad (1)</b>	<b>Presentación tardía</b>	<b>Omisión declaración</b>	<b>Condicionabilidad</b>
0,00	0,00	0,00	0,00

**IMPORTE ( Euros )**

Calculado(2)	Reducción	Penalización	Reducción Penalización (3)	Penalización adicional	Resuelto	FEADER	MAPA	CAPADR
102,60 €	0,00 €	0,00 €	0,00 €	0,00 €	102,60 €	87,21 €	10,07 €	5,32 €
Importe Unitario:	54,00 €	Nuevo Importe Unitario:	54,00 €					

**RECINTOS PROPUESTOS**

<b>REF.</b>	<b>REFERENCIA SIGPAC</b>	<b>CULTIVO</b>	<b>S/R</b>	<b>USO SIGPAC</b>	<b>Sup. Dec. admisible</b>	<b>Sup. Campo</b>	<b>Sup. Determ.</b>	<b>Sup. Resuelta</b>
170000005951369	23-060-032-00339-0001	OLIVAR	S		1,90		1,90	1,90

(1) Con incidencias que retienen pago o deniegan el expediente.  
 (2) Se calcula sobre superficie declarada admisible.  
 (3) Aplicación del artículo 16 bis del RD 147/2023.

Puede verificar la integridad de una copia de este documento mediante la lectura del código QR adjunto o mediante el acceso a la dirección <https://ws050.juntadeandalucia.es/verificarFirma> indicando el código de VERIFICACIÓN

FIRMADO POR	RAQUEL MARIA ESPIN CRESPO	FECHA	26/06/2024
VERIFICACIÓN	Pk2jmMQ72K8YCCE9EQ8LU85ENJJ6M	PÁGINA	8123/8857





**APELLIDOS Y NOMBRE / RAZÓN SOCIAL**

ZUMAQUERO VALLEJOS JOSE JAVIER

**NIF**

\*\*\*\*4505\*

**EXPEDIENTE**

1149080

**RESOLUCIÓN**

CONCESIÓN DE LA AYUDA

**DATOS DE MANTENIMIENTO UNIDADES**

<b>GRUPO DE PAGO</b>	<b>Sup. Dec. Admisible</b>	<b>Sup. Resuelta</b>	<b>Sobredecl.</b>	<b>% Sobredecl.</b>
ZONAS DE LIMITACIONES NATURALES	16,63	16,63	0,00	0,00

**RESUMEN DE PAGOS**

	<b>IMPORTE ( Euros )</b>			
	<b>RESUELTO</b>	<b>FEADER</b>	<b>MAPA</b>	<b>CAPADR</b>
A pagar	879,83	747,86	86,31	45,66

**APLICACIÓN DE REDUCCIONES Y PENALIZACIONES (%)**

<b>Criterios de subvencionabilidad (1)</b>	<b>Presentación tardía</b>	<b>Omisión declaración</b>	<b>Condicionalidad</b>
0,00	0,00	0,00	0,00

**IMPORTE ( Euros )**

<b>Calculado(2)</b>	<b>Reducción</b>	<b>Penalización</b>	<b>Reducción adicional (3)</b>	<b>Penalización adicional</b>	<b>Resuelto</b>	<b>FEADER</b>	<b>MAPA</b>	<b>CAPADR</b>
879,83 €	0,00 €	0,00 €	0,00 €	0,00 €	879,83 €	747,86 €	86,31 €	45,66 €
<b>Importe Unitario:</b>	54,00 €	<b>Nuevo Importe Unitario:</b>	52,91 €					

**RECINTOS PROPUESTOS**

<b>REF.</b>	<b>REFERENCIA SIGPAC</b>	<b>CULTIVO</b>	<b>S/R</b>	<b>USO SIGPAC</b>	<b>Sup. Dec. admisible</b>	<b>Sup. Campo</b>	<b>Sup. Determ.</b>	<b>Sup. Resuelta</b>
-1618195	23-031-005-00009-0001	OLIVAR	S		0,55		0,55	0,55
-1316011	23-069-033-00028-0001	OLIVAR	S		0,08		0,08	0,08
-1316010	23-069-033-00030-0001	OLIVAR	S		0,08		0,08	0,08
5504804	23-069-033-00029-0001	OLIVAR	S		0,61		0,61	0,61
5504805	23-069-003-00070-0002	OLIVAR	S		3,50		3,50	3,50
6935495	23-006-008-00191-0001	OLIVAR	S		5,50		5,50	5,50
1700000006493781	23-069-033-00154-0002	OLIVAR	S		0,02		0,02	0,02
1700000006493782	23-069-033-00155-0001	OLIVAR	S		0,53		0,53	0,53
1700000006493783	23-069-033-00156-0001	OLIVAR	S		0,01		0,01	0,01
1700000006493784	23-069-033-00154-0001	OLIVAR	S		0,02		0,02	0,02
1700000006493785	23-069-033-00152-0001	OLIVAR	S		0,01		0,01	0,01
1700000006493786	23-069-033-00153-0001	OLIVAR	S		0,40		0,40	0,40
1700000006493787	23-069-033-00158-0001	OLIVAR	S		0,01		0,01	0,01
1700000006496520	23-006-008-00145-0001	OLIVAR	S		2,90		2,90	2,90
1700000006496536	23-006-016-00179-0001	OLIVAR	S		1,23		1,23	1,23
1700000006496537	23-006-016-00179-0003	OLIVAR	S		0,04		0,04	0,04
1700000006496796	23-069-025-00130-0001	OLIVAR	S		0,73		0,73	0,67
1700000006496797	23-069-025-00191-0001	OLIVAR	S		0,47		0,47	0,47

**INCIDENCIAS**

**INCIDENCIA DESCRIPCIÓN**

4272 Verifica que las líneas de declaración de las Solicitudes Únicas no tienen solapes con la capa de Retroactividad Gráfica (ambas de la misma campaña) a nivel de expediente/línea de declaración gráfica de la solicitud.  
 Recinto:23-069-025-00130-00001 Cultivo: - Agregado de la referencia del recinto.:0 Zona de la referencia del recinto.:0 Superficie solapada.:0,06 Id. Incid.:95148776

(1) Con incidencias que retienen pago o deniegan el expediente.  
 (2) Se calcula sobre superficie declarada admisible.  
 (3) Aplicación del artículo 16 bis del RD 147/2023.

Puede verificar la integridad de una copia de este documento mediante la lectura del código QR adjunto o mediante el acceso a la dirección <a href="https://ws050.juntadeandalucia.es/verificarFirma">https://ws050.juntadeandalucia.es/verificarFirma</a> indicando el código de VERIFICACIÓN					
FIRMADO POR	RAQUEL MARIA ESPIN CRESPO		FECHA		26/06/2024
VERIFICACIÓN	Pk2jmMQ72K8YCC9EQ8LU85ENJJ6M		PÁGINA		8124/8857



## MALAGA

**APELLIDOS Y NOMBRE / RAZÓN SOCIAL**

AGUILAR MORENO FERNANDO

**NIF**

\*\*\*\*2419\*

**EXPEDIENTE**

1115729

**RESOLUCIÓN**

CONCESIÓN DE LA AYUDA

**DATOS DE MANTENIMIENTO UNIDADES****GRUPO DE PAGO**

ZONAS DE LIMITACIONES NATURALES

**Sup. Dec.  
Admisible**

6,61

**Sup.  
Resuelta**

6,61

**Sobredecl.**

0,00

**% Sobredecl.**

0,00

**RESUMEN DE PAGOS**

	<b>IMPORTE ( Euros )</b>			
	<b>RESUELTO</b>	<b>FEADER</b>	<b>MAPA</b>	<b>CAPADR</b>
Pago realizado	324,85	276,12	31,87	16,86
A pagar	32,09	27,28	3,15	1,66
<b>TOTAL</b>	<b>356,94</b>	<b>303,40</b>	<b>35,02</b>	<b>18,52</b>

**APLICACIÓN DE REDUCCIONES Y PENALIZACIONES (%)**

<b>Criterios de subvencionabilidad (1)</b>	<b>Presentación tardía</b>	<b>Omisión declaración</b>	<b>Condicionabilidad</b>
0,00	0,00	0,00	0,00

**IMPORTE ( Euros )**

<b>Calculado(2)</b>	<b>Reducción</b>	<b>Penalización</b>	<b>Reducción Penalización (3)</b>	<b>Penalización adicional</b>	<b>Resuelto</b>	<b>FEADER</b>	<b>MAPA</b>	<b>CAPADR</b>
356,94 €	0,00 €	0,00 €	0,00 €	0,00 €	356,94 €	303,40 €	35,02 €	18,52 €
<b>Importe Unitario:</b>	54,00 €	<b>Nuevo Importe Unitario:</b>	54,00 €					

**RECINTOS PROPUESTOS**

<b>REF.</b>	<b>REFERENCIA SIGPAC</b>	<b>CULTIVO</b>	<b>S/R</b>	<b>USO SIGPAC</b>	<b>Sup. Dec. admisible</b>	<b>Sup. Campo</b>	<b>Sup. Determ.</b>	<b>Sup. Resuelta</b>
-1296311	41-062-009-00142-0001	OLIVAR	S		1,05		1,05	1,05
1700000005118105	41-062-004-00011-0001	OLIVAR	S		3,61		3,61	3,61
1700000005118110	41-062-009-00142-0003	OLIVAR	S		0,07		0,07	0,07
1700000005118111	41-062-009-00142-0001	OLIVAR	S		1,88		1,88	1,88

(1) Con incidencias que retienen pago o deniegan el expediente.

(2) Se calcula sobre superficie declarada admisible.

(3) Aplicación del artículo 16 bis del RD 147/2023.

Puede verificar la integridad de una copia de este documento mediante la lectura del código QR adjunto o mediante el acceso a la dirección <https://ws050.juntadeandalucia.es/verificarFirma> indicando el código de VERIFICACIÓN

FIRMADO POR	RAQUEL MARIA ESPIN CRESPO	FECHA	26/06/2024
VERIFICACIÓN	Pk2jmMQ72K8YCCE9EQ8LU85ENJJ6M	PÁGINA	8125/8857



**APELLIDOS Y NOMBRE / RAZÓN SOCIAL**

AGUILAR MORENO NICOLAS

**NIF**

\*\*\*\*3137\*

**EXPEDIENTE**

1115576

**RESOLUCIÓN**

CONCESIÓN DE LA AYUDA

**DATOS DE MANTENIMIENTO UNIDADES**

<b>GRUPO DE PAGO</b>	<b>Sup. Dec. Admisible</b>	<b>Sup. Resuelta</b>	<b>Sobredecl.</b>	<b>% Sobredecl.</b>
ZONAS DE LIMITACIONES NATURALES	18,95	18,95	0,00	0,00

**RESUMEN DE PAGOS**

	<b>IMPORTE ( Euros )</b>			
	<b>RESUELTO</b>	<b>FEADER</b>	<b>MAPA</b>	<b>CAPADR</b>
Pago realizado	897,99	763,29	88,09	46,61
A pagar	81,46	69,24	7,99	4,23
<b>TOTAL</b>	<b>979,45</b>	<b>832,53</b>	<b>96,08</b>	<b>50,84</b>

**APLICACIÓN DE REDUCCIONES Y PENALIZACIONES (%)**

<b>Crterios de subvencionabilidad (1)</b>	<b>Presentación tardía</b>	<b>Omisión declaración</b>	<b>Condicionalidad</b>
0,00	0,00	0,00	0,00

**IMPORTE ( Euros )**

Calculado(2)	Reducción	Penalización	Reducción Penalización (3)	Penalización adicional	Resuelto	FEADER	MAPA	CAPADR
979,45 €	0,00 €	0,00 €	0,00 €	0,00 €	979,45 €	832,53 €	96,08 €	50,84 €
Importe Unitario:	54,00 €	Nuevo Importe Unitario:	51,69 €					

**RECINTOS PROPUESTOS**

<b>REF.</b>	<b>REFERENCIA SIGPAC</b>	<b>CULTIVO</b>	<b>S/R</b>	<b>USO SIGPAC</b>	<b>Sup. Dec. admisible</b>	<b>Sup. Campo</b>	<b>Sup. Determ.</b>	<b>Sup. Resuelta</b>
6938046	41-062-005-00027-0002	OLIVAR	S		0,06		0,06	0,06
6938066	41-062-005-00243-0001	OLIVAR	S		2,32		2,32	2,32
6938074	41-062-005-09002-0002	OLIVAR	S		0,04		0,04	0,04
6938082	41-062-012-00068-0010	OLIVAR	S		11,62		11,62	11,48
6938086	41-062-012-00106-0001	OLIVAR	S		1,49		1,49	1,49
170000007081261	41-062-013-00034-0004	OLIVAR	S		3,56		3,56	3,56

**INCIDENCIAS****INCIDENCIA DESCRIPCIÓN**

4272 Verifica que las líneas de declaración de las Solicitudes Únicas no tienen solapes con la capa de Retroactividad Gráfica (ambas de la misma campaña) a nivel de expediente/línea de declaración gráfica de la solicitud.  
 Recinto:41-062-012-00068-0010 Cultivo: - Agregado de la referencia del recinto.:0 Zona de la referencia del recinto.:0 Superficie solapada.:0,14 Id. Incid.:95145703

(1) Con incidencias que retienen pago o deniegan el expediente.  
 (2) Se calcula sobre superficie declarada admisible.  
 (3) Aplicación del artículo 16 bis del RD 147/2023.

Puede verificar la integridad de una copia de este documento mediante la lectura del código QR adjunto o mediante el acceso a la dirección <https://ws050.juntadeandalucia.es/verificarFirma> indicando el código de VERIFICACIÓN

FIRMADO POR	RAQUEL MARIA ESPIN CRESPO	FECHA	26/06/2024
VERIFICACIÓN	Pk2jmMQ72K8YCC9EQ8LU85ENJJ6M	PÁGINA	8126/8857





**APELLIDOS Y NOMBRE / RAZÓN SOCIAL**  
AGUILAR TRUJILLO ALFONSO FRANCISCO

**NIF**  
\*\*\*3376\*

**EXPEDIENTE**  
1087490

**RESOLUCIÓN**  
CONCESIÓN DE LA AYUDA

**DATOS DE MANTENIMIENTO UNIDADES**

<b>GRUPO DE PAGO</b>	<b>Sup. Dec. Admisible</b>	<b>Sup. Resuelta</b>	<b>Sobredecl.</b>	<b>% Sobredecl.</b>
ZONAS DE LIMITACIONES NATURALES	2,66	2,66	0,00	0,00

**RESUMEN DE PAGOS**

	<b>IMPORTE ( Euros )</b>			
	<b>RESUELTO</b>	<b>FEADER</b>	<b>MAPA</b>	<b>CAPADR</b>
Pago realizado	130,73	111,11	12,82	6,79
A pagar	12,91	10,97	1,27	0,67
<b>TOTAL</b>	<b>143,64</b>	<b>122,08</b>	<b>14,09</b>	<b>7,46</b>

**APLICACIÓN DE REDUCCIONES Y PENALIZACIONES (%)**

<b>Criterios de subvencionabilidad (1)</b>	<b>Presentación tardía</b>	<b>Omisión declaración</b>	<b>Condicionalidad</b>
0,00	0,00	0,00	0,00

**IMPORTE ( Euros )**

<b>Calculado(2)</b>	<b>Reducción</b>	<b>Penalización</b>	<b>Reducción Penalización (3)</b>	<b>Penalización adicional</b>	<b>Resuelto</b>	<b>FEADER</b>	<b>MAPA</b>	<b>CAPADR</b>
143,64 €	0,00 €	0,00 €	0,00 €	0,00 €	143,64 €	122,09 €	14,09 €	7,46 €
<b>Importe Unitario:</b>	<b>54,00 €</b>	<b>Nuevo Importe Unitario:</b>	<b>54,00 €</b>					

**RECINTOS PROPUESTOS**

<b>REF.</b>	<b>REFERENCIA SIGPAC</b>	<b>CULTIVO</b>	<b>S/R</b>	<b>USO SIGPAC</b>	<b>Sup. Dec. admisible</b>	<b>Sup. Campo</b>	<b>Sup. Determ.</b>	<b>Sup. Resuelta</b>
-64258	29-012-014-00076-0006	LIMONERO	R		0,45		0,45	0,45
1700000005536273	29-012-014-00070-0003	LIMONERO	R		0,18		0,18	0,18
1700000005536276	29-012-034-00018-0004	OLIVAR	S		1,87		1,87	1,87
1700000005536282	29-012-014-00072-0001	LIMONERO	R		0,16		0,16	0,16

(1) Con incidencias que retienen pago o deniegan el expediente.  
 (2) Se calcula sobre superficie declarada admisible.  
 (3) Aplicación del artículo 16 bis del RD 147/2023.

Puede verificar la integridad de una copia de este documento mediante la lectura del código QR adjunto o mediante el acceso a la dirección <https://ws050.juntadeandalucia.es/verificarFirma> indicando el código de VERIFICACIÓN

FIRMADO POR	RAQUEL MARIA ESPIN CRESPO	FECHA	26/06/2024
VERIFICACIÓN	Pk2jmMQ72K8YCCE9EQ8LU85ENJJ6M	PÁGINA	8127/8857



**APELLIDOS Y NOMBRE / RAZÓN SOCIAL**

ALVAREZ CRUZ PEDRO ANTONIO

**NIF**

\*\*\*9663\*

**EXPEDIENTE**

1061928

**RESOLUCIÓN**

CONCESIÓN DE LA AYUDA

**DATOS DE MANTENIMIENTO UNIDADES****GRUPO DE PAGO**

ZONAS DE LIMITACIONES NATURALES

**Sup. Dec.  
Admisible**

7,13

**Sup.  
Resuelta**

7,13

**Sobredecl.**

0,00

**% Sobredecl.**

0,00

**RESUMEN DE PAGOS**

	<b>IMPORTE ( Euros )</b>			
	<b>RESUELTO</b>	<b>FEADER</b>	<b>MAPA</b>	<b>CAPADR</b>
Pago realizado	350,41	297,85	34,37	18,18
A pagar	34,61	29,42	3,40	1,79
<b>TOTAL</b>	<b>385,02</b>	<b>327,27</b>	<b>37,77</b>	<b>19,97</b>

**APLICACIÓN DE REDUCCIONES Y PENALIZACIONES (%)**

<b>Criterios de subvencionabilidad (1)</b>	<b>Presentación tardía</b>	<b>Omisión declaración</b>	<b>Condicionabilidad</b>
0,00	0,00	0,00	0,00

**IMPORTE ( Euros )**

Calculado(2)	Reducción	Penalización	Reducción Penalización (3)	Penalización adicional	Resuelto	FEADER	MAPA	CAPADR
385,02 €	0,00 €	0,00 €	0,00 €	0,00 €	385,02 €	327,27 €	37,77 €	19,98 €
Importe Unitario:	54,00 €	Nuevo Importe Unitario:	54,00 €					

**RECINTOS PROPUESTOS**

<b>REF.</b>	<b>REFERENCIA SIGPAC</b>	<b>CULTIVO</b>	<b>S/R</b>	<b>USO SIGPAC</b>	<b>Sup. Dec. admisible</b>	<b>Sup. Campo</b>	<b>Sup. Determ.</b>	<b>Sup. Resuelta</b>
-1538053	29-007-001-00095-0002	LIMONERO	R		1,27		1,27	1,27
-1538029	29-007-001-00095-0016	AGUACATE	R		0,71		0,71	0,71
-1401627	29-007-001-00095-0016	AGUACATE	R		0,85		0,85	0,85
-48712	29-007-001-00095-0007	GRANADO	S		0,11		0,11	0,11
1700000004523732	29-007-001-00095-0002	MANDARINO	R		0,22		0,22	0,22
1700000004523733	29-007-001-00095-0002	LIMONERO	R		1,55		1,55	1,55
1700000004523734	29-007-001-00095-0002	NARANJO	R		1,82		1,82	1,82
1700000004523735	29-007-001-00095-0002	NARANJO	R		0,60		0,60	0,60

(1) Con incidencias que retienen pago o deniegan el expediente.

(2) Se calcula sobre superficie declarada admisible.

(3) Aplicación del artículo 16 bis del RD 147/2023.

Puede verificar la integridad de una copia de este documento mediante la lectura del código QR adjunto o mediante el acceso a la dirección <https://ws050.juntadeandalucia.es/verificarFirma> indicando el código de VERIFICACIÓN

FIRMADO POR	RAQUEL MARIA ESPIN CRESPO	FECHA	26/06/2024
VERIFICACIÓN	Pk2jmMQ72K8YCCE9EQ8LU85ENJJ6M	PÁGINA	8128/8857



**APELLIDOS Y NOMBRE / RAZÓN SOCIAL**

ARIZA HIGUERAS JOSE MANUEL

**NIF**

\*\*\*\*2481\*

**EXPEDIENTE**

1208675

**RESOLUCIÓN**

CONCESIÓN DE LA AYUDA

**DATOS DE MANTENIMIENTO UNIDADES****GRUPO DE PAGO**

ZONAS DE LIMITACIONES NATURALES

**Sup. Dec.  
Admisible**

6,24

**Sup.  
Resuelta**

6,24

**Sobredecl.**

0,00

**% Sobredecl.**

0,00

**RESUMEN DE PAGOS**

	<b>IMPORTE ( Euros )</b>			
	<b>RESUELTO</b>	<b>FEADER</b>	<b>MAPA</b>	<b>CAPADR</b>
Pago realizado	306,67	260,67	30,09	15,91
A pagar	30,29	25,75	2,97	1,57
<b>TOTAL</b>	<b>336,96</b>	<b>286,42</b>	<b>33,06</b>	<b>17,48</b>

**APLICACIÓN DE REDUCCIONES Y PENALIZACIONES (%)**

<b>Crterios de subvencionabilidad (1)</b>	<b>Presentación tardía</b>	<b>Omisión declaración</b>	<b>Condicionalidad</b>
0,00	0,00	0,00	0,00

**IMPORTE ( Euros )**

Calculado(2)	Reducción	Penalización	Reducción Penalización (3)	Penalización adicional	Resuelto	FEADER	MAPA	CAPADR
336,96 €	0,00 €	0,00 €	0,00 €	0,00 €	336,96 €	286,42 €	33,06 €	17,48 €
Importe Unitario:	54,00 €	Nuevo Importe Unitario:	54,00 €					

**RECINTOS PROPUESTOS**

<b>REF.</b>	<b>REFERENCIA SIGPAC</b>	<b>CULTIVO</b>	<b>USO S/R SIGPAC</b>	<b>Sup. Dec. admisible</b>	<b>Sup. Campo</b>	<b>Sup. Determ.</b>	<b>Sup. Resuelta</b>
-1129806	14-024-008-00128-0003	OLIVAR	S	0,07		0,07	0,07
-116680	14-024-008-00265-0003	OLIVAR	S	0,08		0,08	0,08
-116679	14-024-008-00265-0002	OLIVAR	S	0,09		0,09	0,09
4638779	14-038-015-00292-0001	OLIVAR	S	0,01		0,01	0,01
5543805	14-024-007-00142-0001	OLIVAR	S	0,55		0,55	0,55
5543808	14-024-007-00143-0001	OLIVAR	S	0,04		0,04	0,04
1700000006731341	14-024-007-00132-0003	OLIVAR	S	0,60		0,60	0,60
1700000006731349	14-024-008-00128-0002	OLIVAR	S	0,09		0,09	0,09
1700000006731350	14-038-015-00260-0001	OLIVAR	S	0,02		0,02	0,02
1700000006731351	14-038-015-00288-0002	OLIVAR	S	0,42		0,42	0,42
1700000006731352	14-038-015-00250-0001	OLIVAR	S	0,05		0,05	0,05
1700000006731353	14-038-015-00252-0002	OLIVAR	S	0,02		0,02	0,02
1700000006731354	14-038-015-00289-0001	OLIVAR	S	0,58		0,58	0,58
1700000006731360	14-038-015-00115-0002	OLIVAR	S	1,10		1,10	1,10
1700000006731361	14-038-015-00116-0002	OLIVAR	S	0,01		0,01	0,01
1700000006731362	14-038-015-00116-0002	OLIVAR	S	0,07		0,07	0,07
1700000006731363	14-038-015-00117-0003	OLIVAR	S	0,07		0,07	0,07
1700000006731364	14-038-015-00118-0001	OLIVAR	S	0,04		0,04	0,04
1700000006731365	14-024-008-00265-0001	OLIVAR	S	0,51		0,51	0,51
1700000006731410	14-038-015-00134-0001	OLIVAR	S	0,11		0,11	0,11
1700000006731411	14-038-015-00135-0001	OLIVAR	S	0,35		0,35	0,35
1700000006731417	14-024-007-00140-0001	OLIVAR	S	0,30		0,30	0,30
1700000006731418	14-024-007-00141-0001	OLIVAR	S	1,06		1,06	1,06

(1) Con incidencias que retienen pago o deniegan el expediente.

(2) Se calcula sobre superficie declarada admisible.

(3) Aplicación del artículo 16 bis del RD 147/2023.

Puede verificar la integridad de una copia de este documento mediante la lectura del código QR adjunto o mediante el acceso a la dirección <https://ws050.juntadeandalucia.es/verificarFirma> indicando el código de VERIFICACIÓN

FIRMADO POR	RAQUEL MARIA ESPIN CRESPO	FECHA	26/06/2024
VERIFICACIÓN	Pk2jmMQ72K8YCCE9EQ8LU85ENJJ6M	PÁGINA	8129/8857



**APELLIDOS Y NOMBRE / RAZÓN SOCIAL**

ARIZA RUIZ JUAN

**NIF**

\*\*\*0658\*

**EXPEDIENTE**

1082608

**RESOLUCIÓN**

CONCESIÓN DE LA AYUDA

**DATOS DE MANTENIMIENTO UNIDADES****GRUPO DE PAGO**

ZONAS DE LIMITACIONES NATURALES

**Sup. Dec.  
Admisible**

10,26

**Sup.  
Resuelta**

10,26

**Sobredecl.**

0,00

**% Sobredecl.**

0,00

**RESUMEN DE PAGOS**

	<b>IMPORTE ( Euros )</b>			
	<b>RESUELTO</b>	<b>FEADER</b>	<b>MAPA</b>	<b>CAPADR</b>
Pago realizado	499,19	424,32	48,97	25,90
A pagar	49,31	41,91	4,84	2,56
<b>TOTAL</b>	<b>548,50</b>	<b>466,23</b>	<b>53,81</b>	<b>28,46</b>

**APLICACIÓN DE REDUCCIONES Y PENALIZACIONES (%)**

<b>Criterios de subvencionabilidad (1)</b>	<b>Presentación tardía</b>	<b>Omisión declaración</b>	<b>Condicionabilidad</b>
0,00	0,00	1,00	0,00

**IMPORTE ( Euros )**

Calculado(2)	Reducción	Penalización	Reducción Penalización (3)	Penalización adicional	Resuelto	FEADER	MAPA	CAPADR
554,04 €	0,00 €	0,00 €	0,00 €	0,00 €	548,50 €	466,23 €	53,81 €	28,46 €
Importe Unitario:	54,00 €	Nuevo Importe Unitario:	54,00 €					

(1) Con incidencias que retienen pago o deniegan el expediente.  
(2) Se calcula sobre superficie declarada admisible.  
(3) Aplicación del artículo 16 bis del RD 147/2023.

Puede verificar la integridad de una copia de este documento mediante la lectura del código QR adjunto o mediante el acceso a la dirección <https://ws050.juntadeandalucia.es/verificarFirma> indicando el código de VERIFICACIÓN

FIRMADO POR

RAQUEL MARIA ESPIN CRESPO

FECHA

26/06/2024

VERIFICACIÓN

Pk2jmMQ72K8YCCE9EQ8LU85ENJJJ6M

PÁGINA

8130/8857





**RECINTOS PROPUESTOS**

REF.	REFERENCIA SIGPAC	CULTIVO	S/R	USO SIGPAC	Sup._Dec. admisible	Sup. Campo	Sup. Determ.	Sup. Resuelta
-1297630	14-048-004-00412-0003	OLIVAR	S		0,03		0,03	0,03
-501656	14-048-004-00472-0001	OLIVAR	R		1,16		1,16	1,16
-501642	14-048-004-00322-0002	OLIVAR	S		0,07		0,07	0,07
-501641	14-048-004-00320-0001	OLIVAR	S		0,52		0,52	0,52
-501610	14-048-004-00090-0001	OLIVAR	S		0,02		0,02	0,02
1700000006501750	14-048-001-00257-0001	OLIVAR	S		0,27		0,27	0,27
1700000006501751	14-048-004-00266-0001	OLIVAR	S		0,60		0,60	0,60
1700000006501752	14-048-004-00094-0001	OLIVAR	S		0,04		0,04	0,04
1700000006501754	14-048-003-00079-0001	OLIVAR	S		0,41		0,41	0,41
1700000006501756	14-048-004-00253-0003	OLIVAR	S		0,04		0,04	0,04
1700000006501757	14-048-004-00363-0001	OLIVAR	S		0,08		0,08	0,08
1700000006501758	14-048-004-00128-0001	OLIVAR	S		0,65		0,65	0,65
1700000006501759	14-048-003-00070-0002	OLIVAR	S		0,14		0,14	0,14
1700000006501763	14-048-004-00457-0001	OLIVAR	R		1,30		1,30	1,30
1700000006501765	14-048-002-00064-0001	OLIVAR	S		0,45		0,45	0,45
1700000006501766	14-048-004-00206-0001	OLIVAR	S		0,21		0,21	0,21
1700000006501767	14-048-004-00360-0001	OLIVAR	S		0,49		0,49	0,49
1700000006501770	14-048-004-00250-0001	OLIVAR	S		0,20		0,20	0,20
1700000006501771	14-048-004-00011-0001	OLIVAR	S		1,31		1,31	1,31
1700000006501772	14-048-004-00302-0001	OLIVAR	S		0,48		0,48	0,48
1700000006501775	14-048-004-00253-0001	BARBECHO TRADICIONAL	S		0,14		0,14	0,14
1700000006501776	14-048-004-00227-0001	OLIVAR	S		0,03		0,03	0,03
1700000006501777	14-048-004-00492-0001	OLIVAR	S		0,02		0,02	0,02
1700000006501782	14-048-004-00345-0001	OLIVAR	S		0,34		0,34	0,34
1700000006501784	14-048-001-00352-0001	OLIVAR	S		0,07		0,07	0,07
1700000006501785	14-048-001-00353-0001	OLIVAR	S		1,05		1,05	1,05
1700000006501786	14-048-001-00355-0001	OLIVAR	S		0,08		0,08	0,08
1700000006501787	14-048-001-00385-0002	OLIVAR	S		0,06		0,06	0,06

**INCIDENCIAS****INCIDENCIA DESCRIPCIÓN**

256 Solicitud con recintos no declarados en campaña actual con una reducción por omisión de superficie superior al 3%  
CÓDIGO PARA EL PORCENTAJE DE REDUCCIÓN POR OMISIÓN QUE CORRESPONDE A LA SOLICITUD:1

**Datos considerados para el Cálculo de la Carga Ganadera del expediente**

Superficie determinada para Cálculo Carga Ganadera: 0,00 ha  
Carga Ganadera del Expediente: 0,00 ugm/ha

**Incidenias de carga ganadera****INCIDENCIA DESCRIPCIÓN**

86132 Recinto superficie forrajera que no realiza la actividad de producción de pastoreo.  
Recinto:14-048-004-00253-00001 Cultivo:20000 BARBECHO TRADICIONAL-SIN VARIEDAD Secano

(1) Con incidencias que retienen pago o deniegan el expediente.  
(2) Se calcula sobre superficie declarada admisible.  
(3) Aplicación del artículo 16 bis del RD 147/2023.

Puede verificar la integridad de una copia de este documento mediante la lectura del código QR adjunto o mediante el acceso a la dirección <a href="https://ws050.juntadeandalucia.es/verificarFirma">https://ws050.juntadeandalucia.es/verificarFirma</a> indicando el código de VERIFICACIÓN				
FIRMADO POR	RAQUEL MARIA ESPIN CRESPO	FECHA	26/06/2024	
VERIFICACIÓN	Pk2jmMQ72K8YCCE9EQ8LU85ENJJ6M	PÁGINA	8131/8857	

**APELLIDOS Y NOMBRE / RAZÓN SOCIAL**

ARRABAL ARRABAL DAMIAN AURELIO

**NIF**

\*\*\*9802\*

**EXPEDIENTE**

1042774

**RESOLUCIÓN**

CONCESIÓN DE LA AYUDA

**DATOS DE MANTENIMIENTO UNIDADES****GRUPO DE PAGO**

ZONAS DE LIMITACIONES NATURALES

**Sup. Dec.  
Admisible**

3,92

**Sup.  
Resuelta**

3,92

**Sobredecl.**

0,00

**% Sobredecl.**

0,00

**RESUMEN DE PAGOS**

	<b>IMPORTE ( Euros )</b>			
	<b>RESUELTO</b>	<b>FEADER</b>	<b>MAPA</b>	<b>CAPADR</b>
Pago realizado	192,65	163,75	18,90	9,99
A pagar	19,03	16,18	1,87	0,98
<b>TOTAL</b>	<b>211,68</b>	<b>179,93</b>	<b>20,77</b>	<b>10,97</b>

**APLICACIÓN DE REDUCCIONES Y PENALIZACIONES (%)**

<b>Crterios de subvencionabilidad (1)</b>	<b>Presentación tardía</b>	<b>Omisión declaración</b>	<b>Condicionalidad</b>
0,00	0,00	0,00	0,00

**IMPORTE ( Euros )**

Calculado(2)	Reducción	Penalización	Reducción Penalización (3)	Penalización adicional	Resuelto	FEADER	MAPA	CAPADR
211,68 €	0,00 €	0,00 €	0,00 €	0,00 €	211,68 €	179,93 €	20,77 €	10,98 €
Importe Unitario:	54,00 €	Nuevo Importe Unitario:	54,00 €					

**RECINTOS PROPUESTOS**

<b>REF.</b>	<b>REFERENCIA SIGPAC</b>	<b>CULTIVO</b>	<b>USO S/R SIGPAC</b>	<b>Sup. Dec. admisible</b>	<b>Sup. Campo</b>	<b>Sup. Determ.</b>	<b>Sup. Resuelta</b>
-1589505	29-012-005-00415-0001	BARBECHO TRADICIONAL	S	1,93		1,93	1,93
-1589504	29-012-005-00415-0001	ANÍS DULCE	S	1,00		1,00	1,00
170000005208790	29-012-005-00406-0001	BARBECHO TRADICIONAL	S	0,44		0,44	0,44
170000005208791	29-012-005-00415-0012	BARBECHO TRADICIONAL	S	0,27		0,27	0,27
170000005208793	29-012-005-00415-0013	BARBECHO TRADICIONAL	S	0,28		0,28	0,28

**Datos considerados para el Cálculo de la Carga Ganadera del expediente**

Superficie determinada para Cálculo Carga Ganadera: 0,00 ha

Carga Ganadera del Expediente: 0,00 ugm/ha

**Incidencias de carga ganadera****INCIDENCIA DESCRIPCIÓN**

86132	Recinto superficie forrajera que no realiza la actividad de producción de pastoreo.
	Recinto:29-012-005-00415-00001 Cultivo:20000 BARBECHO TRADICIONAL-SIN VARIEDAD Secano
	Recinto:29-012-005-00406-00001 Cultivo:20000 BARBECHO TRADICIONAL-SIN VARIEDAD Secano
	Recinto:29-012-005-00415-00012 Cultivo:20000 BARBECHO TRADICIONAL-SIN VARIEDAD Secano
	Recinto:29-012-005-00415-00013 Cultivo:20000 BARBECHO TRADICIONAL-SIN VARIEDAD Secano

(1) Con incidencias que retienen pago o deniegan el expediente.

(2) Se calcula sobre superficie declarada admisible.

(3) Aplicación del artículo 16 bis del RD 147/2023.

Puede verificar la integridad de una copia de este documento mediante la lectura del código QR adjunto o mediante el acceso a la dirección <https://ws050.juntadeandalucia.es/verificarFirma> indicando el código de VERIFICACIÓN

FIRMADO POR	RAQUEL MARIA ESPIN CRESPO	FECHA	26/06/2024
VERIFICACIÓN	Pk2jmMQ72K8YCCE9EQ8LU85ENJJ6M	PÁGINA	8132/8857



**APELLIDOS Y NOMBRE / RAZÓN SOCIAL**

AYALA GUTIÉRREZ RUBÉN

**NIF**

\*\*\*\*3548\*

**EXPEDIENTE**

1258589

**RESOLUCIÓN**

CONCESIÓN DE LA AYUDA

**DATOS DE MANTENIMIENTO UNIDADES**

<b>GRUPO DE PAGO</b>	<b>Sup. Dec. Admisible</b>	<b>Sup. Resuelta</b>	<b>Sobredecl.</b>	<b>% Sobredecl.</b>
ZONAS DE LIMITACIONES NATURALES	3,45	3,45	0,00	0,00

**RESUMEN DE PAGOS**

	<b>IMPORTE ( Euros )</b>			
	<b>RESUELTO</b>	<b>FEADER</b>	<b>MAPA</b>	<b>CAPADR</b>
Pago realizado	169,55	144,12	16,64	8,79
A pagar	16,75	14,24	1,64	0,87
<b>TOTAL</b>	<b>186,30</b>	<b>158,36</b>	<b>18,28</b>	<b>9,66</b>

**APLICACIÓN DE REDUCCIONES Y PENALIZACIONES (%)**

<b>Criterios de subvencionabilidad (1)</b>	<b>Presentación tardía</b>	<b>Omisión declaración</b>	<b>Condicionalidad</b>
0,00	0,00	0,00	0,00

**IMPORTE ( Euros )**

Calculado(2)	Reducción	Penalización	Reducción Penalización (3)	Penalización adicional	Resuelto	FEADER	MAPA	CAPADR
186,30 €	0,00 €	0,00 €	0,00 €	0,00 €	186,30 €	158,36 €	18,28 €	9,66 €
Importe Unitario:	54,00 €	Nuevo Importe Unitario:	54,00 €					

**RECINTOS PROPUESTOS**

<b>REF.</b>	<b>REFERENCIA SIGPAC</b>	<b>CULTIVO</b>	<b>S/R</b>	<b>USO SIGPAC</b>	<b>Sup. Dec. admisible</b>	<b>Sup. Campo</b>	<b>Sup. Determ.</b>	<b>Sup. Resuelta</b>
-1557836	29-007-001-00182-0020	AGUACATE	R		0,01		0,01	0,01
-1557835	29-007-001-00179-0031	AGUACATE	R		0,02		0,02	0,02
-1557834	29-007-001-00179-0018	AGUACATE	R		0,86		0,86	0,86
-1557833	29-007-001-00177-0025	AGUACATE	R		0,01		0,01	0,01
-1557832	29-007-001-00177-0021	AGUACATE	R		1,04		1,04	1,04
-1557831	29-007-001-00177-0020	AGUACATE	R		0,02		0,02	0,02
-1557830	29-007-001-00177-0017	AGUACATE	R		0,03		0,03	0,03
-1557829	29-007-001-00177-0014	AGUACATE	R		0,04		0,04	0,04
-1557828	29-007-001-00176-0032	AGUACATE	R		0,08		0,08	0,08
-1557827	29-007-001-00176-0028	AGUACATE	R		0,23		0,23	0,23
-1557826	29-007-001-00176-0026	AGUACATE	R		0,13		0,13	0,13
-1557825	29-007-001-00176-0015	AGUACATE	R		0,23		0,23	0,23
-1557824	29-007-001-00176-0010	PAPAYA	R		0,15		0,15	0,15
-1557823	29-007-001-00176-0010	SANDÍA	R		0,60		0,60	0,60

(1) Con incidencias que retienen pago o deniegan el expediente.

(2) Se calcula sobre superficie declarada admisible.

(3) Aplicación del artículo 16 bis del RD 147/2023.

Puede verificar la integridad de una copia de este documento mediante la lectura del código QR adjunto o mediante el acceso a la dirección <https://ws050.juntadeandalucia.es/verificarFirma> indicando el código de VERIFICACIÓN

FIRMADO POR	RAQUEL MARIA ESPIN CRESPO	FECHA	26/06/2024
VERIFICACIÓN	Pk2jmMQ72K8YCCE9EQ8LU85ENJJ6M	PÁGINA	8133/8857



**APELLIDOS Y NOMBRE / RAZÓN SOCIAL**

BARCELO SANTANA FRANCISCO LEÓN

**NIF**

\*\*\*0559\*

**EXPEDIENTE**

1049980

**RESOLUCIÓN**

CONCESIÓN DE LA AYUDA

**DATOS DE MANTENIMIENTO UNIDADES****GRUPO DE PAGO**

ZONAS DE LIMITACIONES NATURALES

**Sup. Dec.  
Admisible**

2,12

**Sup.  
Resuelta**

2,12

**Sobredecl.**

0,00

**% Sobredecl.**

0,00

**RESUMEN DE PAGOS**

	<b>IMPORTE ( Euros )</b>			
	<b>RESUELTO</b>	<b>FEADER</b>	<b>MAPA</b>	<b>CAPADR</b>
Pago realizado	104,19	88,56	10,22	5,41
A pagar	10,29	8,75	1,01	0,53
<b>TOTAL</b>	<b>114,48</b>	<b>97,31</b>	<b>11,23</b>	<b>5,94</b>

**APLICACIÓN DE REDUCCIONES Y PENALIZACIONES (%)**

<b>Criterios de subvencionabilidad (1)</b>	<b>Presentación tardía</b>	<b>Omisión declaración</b>	<b>Condicionalidad</b>
0,00	0,00	0,00	0,00

**IMPORTE ( Euros )**

Calculado(2)	Reducción	Penalización	Reducción Penalización (3)	Penalización adicional	Resuelto	FEADER	MAPA	CAPADR
114,48 €	0,00 €	0,00 €	0,00 €	0,00 €	114,48 €	97,31 €	11,23 €	5,94 €
Importe Unitario:	54,00 €	Nuevo Importe Unitario:	54,00 €					

**RECINTOS PROPUESTOS**

<b>REF.</b>	<b>REFERENCIA SIGPAC</b>	<b>CULTIVO</b>	<b>S/R</b>	<b>USO SIGPAC</b>	<b>Sup. Dec. admisible</b>	<b>Sup. Campo</b>	<b>Sup. Determ.</b>	<b>Sup. Resuelta</b>
-695279	29-080-013-00052-0002	NARANJO	R		0,66		0,66	0,66
1700000004956514	29-080-013-00035-0002	BARBECHO TRADICIONAL	R		0,47		0,47	0,47
1700000004956515	29-080-013-00067-0001	BARBECHO TRADICIONAL	R		0,48		0,48	0,48
1700000004956516	29-080-013-00051-0001	NARANJO	R		0,51		0,51	0,51

**Datos considerados para el Cálculo de la Carga Ganadera del expediente**

Superficie determinada para Cálculo Carga Ganadera: 0,00 ha

Carga Ganadera del Expediente: 0,00 ugm/ha

**Incidencias de carga ganadera****INCIDENCIA DESCRIPCIÓN**

- 86132 Recinto superficie forrajera que no realiza la actividad de producción de pastoreo.  
 Recinto:29-080-013-00035-00002 Cultivo:20000 BARBECHO TRADICIONAL-SIN VARIEDAD Regadío  
 Recinto:29-080-013-00067-00001 Cultivo:20000 BARBECHO TRADICIONAL-SIN VARIEDAD Regadío

(1) Con incidencias que retienen pago o deniegan el expediente.  
 (2) Se calcula sobre superficie declarada admisible.  
 (3) Aplicación del artículo 16 bis del RD 147/2023.

Puede verificar la integridad de una copia de este documento mediante la lectura del código QR adjunto o mediante el acceso a la dirección <https://ws050.juntadeandalucia.es/verificarFirma> indicando el código de VERIFICACIÓN

FIRMADO POR	RAQUEL MARIA ESPIN CRESPO	FECHA	26/06/2024
VERIFICACIÓN	Pk2jmMQ72K8YCCE9EQ8LU85ENJJJ6M	PÁGINA	8134/8857



**APELLIDOS Y NOMBRE / RAZÓN SOCIAL**

BECERRA MORENO RAFAEL

**NIF**

\*\*\*\*7416\*

**EXPEDIENTE**

1234647

**RESOLUCIÓN**

CONCESIÓN DE LA AYUDA

**DATOS DE MANTENIMIENTO UNIDADES****GRUPO DE PAGO**

ZONAS DE LIMITACIONES NATURALES

**Sup. Dec.  
Admisible**

16,22

**Sup.  
Resuelta**

16,22

**Sobredecl.**

0,00

**% Sobredecl.**

0,00

**RESUMEN DE PAGOS**

	<b>IMPORTE ( Euros )</b>			
	<b>RESUELTO</b>	<b>FEADER</b>	<b>MAPA</b>	<b>CAPADR</b>
Pago realizado	785,14	667,38	77,02	40,75
A pagar	77,56	65,93	7,61	4,02
<b>TOTAL</b>	<b>862,70</b>	<b>733,31</b>	<b>84,63</b>	<b>44,77</b>

**APLICACIÓN DE REDUCCIONES Y PENALIZACIONES (%)**

<b>Criterios de subvencionabilidad (1)</b>	<b>Presentación tardía</b>	<b>Omisión declaración</b>	<b>Condicionalidad</b>
0,00	0,00	0,00	0,00

**IMPORTE ( Euros )**

Calculado(2)	Reducción	Penalización	Reducción Penalización (3)	Penalización adicional	Resuelto	FEADER	MAPA	CAPADR
862,70 €	0,00 €	0,00 €	0,00 €	0,00 €	862,70 €	733,30 €	84,63 €	44,77 €
Importe Unitario:	54,00 €	Nuevo Importe Unitario:	53,19 €					

**RECINTOS PROPUESTOS**

<b>REF.</b>	<b>REFERENCIA SIGPAC</b>	<b>CULTIVO</b>	<b>S/R</b>	<b>USO SIGPAC</b>	<b>Sup. Dec. admisible</b>	<b>Sup. Campo</b>	<b>Sup. Determ.</b>	<b>Sup. Resuelta</b>
1700000006481720	11-034-011-00067-0001	OLIVAR	S		10,67		10,67	10,67
1700000006481739	11-034-015-00019-0001	OLIVAR	S		3,04		3,04	3,04
1700000006481745	11-034-015-00031-0003	OLIVAR	S		2,51		2,51	2,51

(1) Con incidencias que retienen pago o deniegan el expediente.  
(2) Se calcula sobre superficie declarada admisible.  
(3) Aplicación del artículo 16 bis del RD 147/2023.

Puede verificar la integridad de una copia de este documento mediante la lectura del código QR adjunto o mediante el acceso a la dirección <https://ws050.juntadeandalucia.es/verificarFirma> indicando el código de VERIFICACIÓN

FIRMADO POR	RAQUEL MARIA ESPIN CRESPO	FECHA	26/06/2024
VERIFICACIÓN	Pk2jmMQ72K8YCCE9EQ8LU85ENJJ6M	PÁGINA	8135/8857



**APELLIDOS Y NOMBRE / RAZÓN SOCIAL**

BURGOS ROMERO MARIA

**NIF**

\*\*\*\*9766\*

**EXPEDIENTE**

1154408

**RESOLUCIÓN**

CONCESIÓN DE LA AYUDA

**DATOS DE MANTENIMIENTO UNIDADES****GRUPO DE PAGO**

ZONAS DE LIMITACIONES NATURALES

**Sup. Dec.  
Admisible**

8,42

**Sup.  
Resuelta**

8,42

**Sobredecl.**

0,00

**% Sobredecl.**

0,00

**RESUMEN DE PAGOS**

	<b>IMPORTE ( Euros )</b>			
	<b>RESUELTO</b>	<b>FEADER</b>	<b>MAPA</b>	<b>CAPADR</b>
Pago realizado	413,80	351,74	40,59	21,48
A pagar	40,88	34,75	4,01	2,12
<b>TOTAL</b>	<b>454,68</b>	<b>386,49</b>	<b>44,60</b>	<b>23,60</b>

**APLICACIÓN DE REDUCCIONES Y PENALIZACIONES (%)**

<b>Criterios de subvencionabilidad (1)</b>	<b>Presentación tardía</b>	<b>Omisión declaración</b>	<b>Condicionalidad</b>
0,00	0,00	0,00	0,00

**IMPORTE ( Euros )**

Calculado(2)	Reducción	Penalización	Reducción Penalización (3)	Penalización adicional	Resuelto	FEADER	MAPA	CAPADR
454,68 €	0,00 €	0,00 €	0,00 €	0,00 €	454,68 €	386,48 €	44,60 €	23,60 €
Importe Unitario:	54,00 €	Nuevo Importe Unitario:	54,00 €					

**RECINTOS PROPUESTOS**

<b>REF.</b>	<b>REFERENCIA SIGPAC</b>	<b>CULTIVO</b>	<b>S/R</b>	<b>USO SIGPAC</b>	<b>Sup. Dec. admisible</b>	<b>Sup. Campo</b>	<b>Sup. Determ.</b>	<b>Sup. Resuelta</b>
-1143671	14-024-003-00178-0004	OLIVAR	S		0,41		0,41	0,41
-1143670	14-024-003-00178-0003	OLIVAR	S		2,09		2,09	2,09
1700000006856927	14-024-003-00178-0001	OLIVAR	S		2,85		2,85	2,85
1700000006856928	14-024-003-00181-0001	OLIVAR	S		0,26		0,26	0,26
1700000006856933	14-024-010-00269-0001	OLIVAR	S		0,13		0,13	0,13
1700000006856953	14-024-005-00184-0001	OLIVAR	S		0,11		0,11	0,11
1700000006856954	14-024-005-00185-0003	OLIVAR	S		0,10		0,10	0,10
1700000006856965	14-024-010-00268-0004	OLIVAR	S		0,03		0,03	0,03
1700000006856970	14-024-011-00311-0002	OLIVAR	S		2,22		2,22	2,22
1700000006856971	14-024-011-00312-0002	OLIVAR	S		0,19		0,19	0,19
1700000006856972	14-024-011-00313-0001	OLIVAR	S		0,02		0,02	0,02
1700000006856973	14-024-011-00313-0001	OLIVAR	S		0,01		0,01	0,01

(1) Con incidencias que retienen pago o deniegan el expediente.

(2) Se calcula sobre superficie declarada admisible.

(3) Aplicación del artículo 16 bis del RD 147/2023.

Puede verificar la integridad de una copia de este documento mediante la lectura del código QR adjunto o mediante el acceso a la dirección <https://ws050.juntadeandalucia.es/verificarFirma> indicando el código de VERIFICACIÓN

FIRMADO POR

RAQUEL MARIA ESPIN CRESPO

FECHA

26/06/2024

VERIFICACIÓN

Pk2jmMQ72K8YCCE9EQ8LU85ENJJ6M

PÁGINA

8136/8857



**APELLIDOS Y NOMBRE / RAZÓN SOCIAL**

CABRERA SÁNCHEZ ANA MARIA

**NIF**

\*\*\*\*2861\*

**EXPEDIENTE**

1190354

**RESOLUCIÓN**

CONCESIÓN DE LA AYUDA

**DATOS DE MANTENIMIENTO UNIDADES****GRUPO DE PAGO**

ZONAS DE LIMITACIONES NATURALES

**Sup. Dec.  
Admisible**

14,01

**Sup.  
Resuelta**

14,01

**Sobredecl.**

0,00

**% Sobredecl.**

0,00

**RESUMEN DE PAGOS**

	<b>IMPORTE ( Euros )</b>			
	<b>RESUELTO</b>	<b>FEADER</b>	<b>MAPA</b>	<b>CAPADR</b>
Pago realizado	688,53	585,25	67,55	35,73
A pagar	68,01	57,81	6,67	3,53
<b>TOTAL</b>	<b>756,54</b>	<b>643,06</b>	<b>74,22</b>	<b>39,26</b>

**APLICACIÓN DE REDUCCIONES Y PENALIZACIONES (%)**

<b>Criterios de subvencionabilidad (1)</b>	<b>Presentación tardía</b>	<b>Omisión declaración</b>	<b>Condicionabilidad</b>
0,00	0,00	0,00	0,00

**IMPORTE ( Euros )**

Calculado(2)	Reducción	Penalización	Reducción Penalización (3)	Penalización adicional	Resuelto	FEADER	MAPA	CAPADR
756,54 €	0,00 €	0,00 €	0,00 €	0,00 €	756,54 €	643,06 €	74,22 €	39,26 €
Importe Unitario:	54,00 €	Nuevo Importe Unitario:	54,00 €					

**RECINTOS PROPUESTOS**

<b>REF.</b>	<b>REFERENCIA SIGPAC</b>	<b>CULTIVO</b>	<b>S/R</b>	<b>USO SIGPAC</b>	<b>Sup. Dec. admisible</b>	<b>Sup. Campo</b>	<b>Sup. Determ.</b>	<b>Sup. Resuelta</b>
1700000004950633	11-034-011-00076-0001	OLIVAR	S		12,70		12,70	12,70
1700000004950636	11-034-017-00037-0004	OLIVAR	S		1,31		1,31	1,31

(1) Con incidencias que retienen pago o deniegan el expediente.

(2) Se calcula sobre superficie declarada admisible.

(3) Aplicación del artículo 16 bis del RD 147/2023.

Puede verificar la integridad de una copia de este documento mediante la lectura del código QR adjunto o mediante el acceso a la dirección <https://ws050.juntadeandalucia.es/verificarFirma> indicando el código de VERIFICACIÓN

FIRMADO POR	RAQUEL MARIA ESPIN CRESPO	FECHA	26/06/2024
VERIFICACIÓN	Pk2jmMQ72K8YCCE9EQ8LU85ENJJ6M	PÁGINA	8137/8857



**APELLIDOS Y NOMBRE / RAZÓN SOCIAL**

CASADO LARA JUAN EUGENIO

**NIF**

\*\*\*\*3655\*

**EXPEDIENTE**

1031329

**RESOLUCIÓN**

CONCESIÓN DE LA AYUDA

**DATOS DE MANTENIMIENTO UNIDADES****GRUPO DE PAGO**

ZONAS DE LIMITACIONES NATURALES

**Sup. Dec.  
Admisible**

6,74

**Sup.  
Resuelta**

6,74

**Sobredecl.**

0,00

**% Sobredecl.**

0,00

**RESUMEN DE PAGOS**

	<b>IMPORTE ( Euros )</b>			
	<b>RESUELTO</b>	<b>FEADER</b>	<b>MAPA</b>	<b>CAPADR</b>
Pago realizado	331,24	281,56	32,49	17,19
A pagar	32,72	27,81	3,21	1,70
<b>TOTAL</b>	<b>363,96</b>	<b>309,37</b>	<b>35,70</b>	<b>18,89</b>

**APLICACIÓN DE REDUCCIONES Y PENALIZACIONES (%)**

<b>Criterios de subvencionabilidad (1)</b>	<b>Presentación tardía</b>	<b>Omisión declaración</b>	<b>Condicionabilidad</b>
0,00	0,00	0,00	0,00

**IMPORTE ( Euros )**

Calculado(2)	Reducción	Penalización	Reducción Penalización (3)	Penalización adicional	Resuelto	FEADER	MAPA	CAPADR
363,96 €	0,00 €	0,00 €	0,00 €	0,00 €	363,96 €	309,37 €	35,70 €	18,89 €
Importe Unitario:	54,00 €	Nuevo Importe Unitario:	54,00 €					

**RECINTOS PROPUESTOS**

<b>REF.</b>	<b>REFERENCIA SIGPAC</b>	<b>CULTIVO</b>	<b>S/R</b>	<b>USO SIGPAC</b>	<b>Sup. Dec. admisible</b>	<b>Sup. Campo</b>	<b>Sup. Determ.</b>	<b>Sup. Resuelta</b>
-30783	14-010-008-00170-0005	OLIVAR	S		5,95		5,95	5,95
1700000005844839	14-010-008-00128-0004	OLIVAR	S		0,02		0,02	0,02
1700000005844840	14-010-008-00132-0001	OLIVAR	S		0,16		0,16	0,16
1700000005844841	14-010-008-00140-0001	OLIVAR	S		0,38		0,38	0,38
1700000005844842	14-010-008-00141-0001	OLIVAR	S		0,01		0,01	0,01
1700000005844844	14-010-008-00171-0001	OLIVAR	S		0,18		0,18	0,18
1700000005844864	14-010-008-00169-0001	OLIVAR	S		0,04		0,04	0,04

(1) Con incidencias que retienen pago o deniegan el expediente.

(2) Se calcula sobre superficie declarada admisible.

(3) Aplicación del artículo 16 bis del RD 147/2023.

Puede verificar la integridad de una copia de este documento mediante la lectura del código QR adjunto o mediante el acceso a la dirección <https://ws050.juntadeandalucia.es/verificarFirma> indicando el código de VERIFICACIÓN

FIRMADO POR

RAQUEL MARIA ESPIN CRESPO

FECHA

26/06/2024

VERIFICACIÓN

Pk2jmMQ72K8YCCE9EQ8LU85ENJJ6M

PÁGINA

8138/8857





**APELLIDOS Y NOMBRE / RAZÓN SOCIAL**

CASTILLO MENDEZ FRANCISCO

**NIF**

\*\*\*\*5958\*

**EXPEDIENTE**

1020811

**RESOLUCIÓN**

CONCESIÓN DE LA AYUDA

**DATOS DE MANTENIMIENTO UNIDADES**

<b>GRUPO DE PAGO</b>	<b>Sup. Dec. Admisible</b>	<b>Sup. Resuelta</b>	<b>Sobredecl.</b>	<b>% Sobredecl.</b>
ZONAS DE LIMITACIONES NATURALES	13,99	13,99	0,00	0,00

**RESUMEN DE PAGOS**

	<b>IMPORTE ( Euros )</b>			
	<b>RESUELTO</b>	<b>FEADER</b>	<b>MAPA</b>	<b>CAPADR</b>
Pago realizado	687,54	584,41	67,45	35,69
A pagar	67,92	57,73	6,66	3,53
<b>TOTAL</b>	<b>755,46</b>	<b>642,14</b>	<b>74,11</b>	<b>39,22</b>

**APLICACIÓN DE REDUCCIONES Y PENALIZACIONES (%)**

<b>Criterios de subvencionabilidad (1)</b>	<b>Presentación tardía</b>	<b>Omisión declaración</b>	<b>Condicionalidad</b>
0,00	0,00	0,00	0,00

**IMPORTE ( Euros )**

Calculado(2)	Reducción	Penalización	Reducción Penalización (3)	Penalización adicional	Resuelto	FEADER	MAPA	CAPADR
755,46 €	0,00 €	0,00 €	0,00 €	0,00 €	755,46 €	642,14 €	74,11 €	39,21 €
Importe Unitario:	54,00 €	Nuevo Importe Unitario:	54,00 €					

**RECINTOS PROPUESTOS**

<b>REF.</b>	<b>REFERENCIA SIGPAC</b>	<b>CULTIVO</b>	<b>S/R</b>	<b>USO SIGPAC</b>	<b>Sup. Dec. admisible</b>	<b>Sup. Campo</b>	<b>Sup. Determ.</b>	<b>Sup. Resuelta</b>
-1504772	29-012-001-00302-0004	CEBADA	S		0,01		0,01	0,01
-1504771	29-012-001-00302-0004	CEBADA	S		0,02		0,02	0,02
-1504770	29-012-001-00241-0006	AVENA	S		1,16		1,16	1,16
-1050774	29-012-001-00241-0012	PASTOS PERMANENTES DE 5 O MAS AÑOS	S		0,02		0,02	0,02
-1050773	29-012-001-00232-0010	PASTOS PERMANENTES DE 5 O MAS AÑOS	S		0,03		0,03	0,03
-522660	29-012-001-00231-0002	CEBADA	S		0,87		0,87	0,87
-24835	29-012-001-00241-0006	HUERTA	S		0,10		0,10	0,10
-24827	29-012-001-00238-0004	AVENA	S		0,28		0,28	0,28
-24786	29-012-001-00232-0003	AVENA	S		1,03		1,03	1,03
1700000005522681	29-012-001-00224-0001	OLIVAR	S		1,13		1,13	1,13
1700000005522682	29-012-001-00235-0002	OLIVAR	S		0,62		0,62	0,62
1700000005522683	29-012-001-00241-0007	PASTOS PERMANENTES DE 5 O MAS AÑOS	S		0,55		0,55	0,55
1700000005522684	29-012-001-00241-0009	PASTOS PERMANENTES DE 5 O MAS AÑOS	S		0,86		0,86	0,86
1700000005522685	29-012-001-00259-0003	PASTOS PERMANENTES DE 5 O MAS AÑOS	S		0,05		0,05	0,05
1700000005522686	29-012-001-00235-0001	PASTOS PERMANENTES DE 5 O MAS AÑOS	S		0,22		0,22	0,22
1700000005522687	29-012-001-00243-0004	OLIVAR	S		0,08		0,08	0,08
1700000005522689	29-012-001-00234-0003	OLIVAR	S		0,01		0,01	0,01
1700000005522694	29-012-001-00232-0003	CEBADA	S		0,81		0,81	0,81
1700000005522695	29-012-001-00241-0001	PASTOS PERMANENTES DE 5 O MAS AÑOS	S		0,50		0,50	0,50
1700000005522697	29-012-001-00231-0002	CEBADA	S		0,05		0,05	0,05
1700000005522700	29-012-001-00232-0003	AVENA	S		1,47		1,47	1,47
1700000005522702	29-012-001-00230-0001	AVENA	S		1,68		1,68	1,68
1700000005522707	29-012-001-00230-0001	CEBADA	S		0,09		0,09	0,09
1700000005522710	29-012-001-00231-0002	CEBADA	S		1,37		1,37	1,37
1700000005522711	29-012-001-00232-0002	TRIGO DURO	S		0,98		0,98	0,98

(1) Con incidencias que retienen pago o deniegan el expediente.

(2) Se calcula sobre superficie declarada admisible.

(3) Aplicación del artículo 16 bis del RD 147/2023.

Puede verificar la integridad de una copia de este documento mediante la lectura del código QR adjunto o mediante el acceso a la dirección <https://ws050.juntadeandalucia.es/verificarFirma> indicando el código de VERIFICACIÓN

FIRMADO POR	RAQUEL MARIA ESPIN CRESPO	FECHA	26/06/2024
VERIFICACIÓN	Pk2jmMQ72K8YCCE9EQ8LU85ENJJ6M	PÁGINA	8139/8857



**INCIDENCIAS****INCIDENCIA DESCRIPCIÓN**

- 86021 Verifica que determinados recintos declarados por el expte para la operación, no se corresponde con la ZONA DESFAVORECIDA. Y no ha sido solicitada la operación análoga o correspondiente.  
 Recinto:29-015-151-00001-00004 Cultivo:5000 CEBADA-SIN VARIEDAD Secano Operación correcta del recinto:6613.1  
 Recinto:29-015-151-00002-00009 Cultivo:5000 CEBADA-SIN VARIEDAD Secano Operación correcta del recinto:6613.1  
 Recinto:29-015-151-00110-00006 Cultivo:62000 PASTOS PERMANENTES DE 5 O MAS AÑOS-SIN VARIEDAD Secano Operación correcta del recinto:6613.1  
 Recinto:29-015-159-00049-00001 Cultivo:5000 CEBADA-SIN VARIEDAD Secano Operación correcta del recinto:6613.1  
 Recinto:29-093-005-00137-00001 Cultivo:5000 CEBADA-SIN VARIEDAD Secano Operación correcta del recinto:6613.1

**Datos considerados para el Cálculo de la Carga Ganadera del expediente**

Superficie determinada para Cálculo Carga Ganadera: 80,14 ha  
 Carga Ganadera del Expediente: 0,62 ugm/ha

Explotación	Especie	Ugm Calculada para CG
ES290930000017	CAPRINA	48,55
ES290930000017	OVINA	1,53

**Recintos Determinados para el Cálculo de Garga Ganadera**

REF.	REFERENCIA SIGPAC	CULTIVO	DESCRIPCIÓN CULTIVO	S/R	SUP. RESUELTA (ha)
-1504776	29-015-151-00110-00006	62000	PASTOS PERMANENTES DE 5 O MAS AÑOS-SIN VARIEDAD	S	0,09
-1310563	29-012-001-00232-00009	62000	PASTOS PERMANENTES DE 5 O MAS AÑOS-SIN VARIEDAD	S	0,15
-1310409	29-015-159-00048-00001	62000	PASTOS PERMANENTES DE 5 O MAS AÑOS-SIN VARIEDAD	S	0,01
-1050774	29-012-001-00241-00012	62000	PASTOS PERMANENTES DE 5 O MAS AÑOS-SIN VARIEDAD	S	0,02
-1050773	29-012-001-00232-00010	62000	PASTOS PERMANENTES DE 5 O MAS AÑOS-SIN VARIEDAD	S	0,03
1700000005522683	29-012-001-00241-00007	62000	PASTOS PERMANENTES DE 5 O MAS AÑOS-SIN VARIEDAD	S	0,55
1700000005522684	29-012-001-00241-00009	62000	PASTOS PERMANENTES DE 5 O MAS AÑOS-SIN VARIEDAD	S	0,86
1700000005522685	29-012-001-00259-00003	62000	PASTOS PERMANENTES DE 5 O MAS AÑOS-SIN VARIEDAD	S	0,05
1700000005522686	29-012-001-00235-00001	62000	PASTOS PERMANENTES DE 5 O MAS AÑOS-SIN VARIEDAD	S	0,22
1700000005522695	29-012-001-00241-00001	62000	PASTOS PERMANENTES DE 5 O MAS AÑOS-SIN VARIEDAD	S	0,50
1700000005522696	29-015-147-00001-00001	62000	PASTOS PERMANENTES DE 5 O MAS AÑOS-SIN VARIEDAD	S	0,70
1700000005522698	29-015-148-00013-00007	62000	PASTOS PERMANENTES DE 5 O MAS AÑOS-SIN VARIEDAD	S	76,96

(1) Con incidencias que retienen pago o deniegan el expediente.  
 (2) Se calcula sobre superficie declarada admisible.  
 (3) Aplicación del artículo 16 bis del RD 147/2023.

Puede verificar la integridad de una copia de este documento mediante la lectura del código QR adjunto o mediante el acceso a la dirección <https://ws050.juntadeandalucia.es/verificarFirma> indicando el código de VERIFICACIÓN

FIRMADO POR	RAQUEL MARIA ESPIN CRESPO	FECHA	26/06/2024
VERIFICACIÓN	Pk2jmMQ72K8YCCE9EQ8LU85ENJJ6M	PÁGINA	8140/8857



**APELLIDOS Y NOMBRE / RAZÓN SOCIAL**

COBOS GUZMAN ROSARIO

**NIF**

\*\*\*\*8645\*

**EXPEDIENTE**

1160106

**RESOLUCIÓN**

CONCESIÓN DE LA AYUDA

**DATOS DE MANTENIMIENTO UNIDADES****GRUPO DE PAGO**

ZONAS DE LIMITACIONES NATURALES

**Sup. Dec.  
Admisible**

130,53

**Sup.  
Resuelta**

130,12

**Sobredecl.**

0,41

**% Sobredecl.**

0,31

**RESUMEN DE PAGOS**

	<b>IMPORTE ( Euros )</b>			
	<b>RESUELTO</b>	<b>FEADER</b>	<b>MAPA</b>	<b>CAPADR</b>
Pago realizado	1.015,60	863,26	99,63	52,71
A pagar	168,67	143,37	16,55	8,75
<b>TOTAL</b>	<b>1.184,27</b>	<b>1.006,63</b>	<b>116,18</b>	<b>61,46</b>

**APLICACIÓN DE REDUCCIONES Y PENALIZACIONES (%)**

<b>Criterios de subvencionabilidad (1)</b>	<b>Presentación tardía</b>	<b>Omisión declaración</b>	<b>Condicionabilidad</b>
0,00	0,00	0,00	0,00

**IMPORTE ( Euros )**

Calculado(2)	Reducción	Penalización	Reducción Penalización (3)	Penalización adicional	Resuelto	FEADER	MAPA	CAPADR
1.188,00 €	3,73 €	0,00 €	0,00 €	0,00 €	1.184,27 €	1.006,63 €	116,18 €	61,46 €
<b>Importe Unitario:</b>	<b>54,00 €</b>	<b>Nuevo Importe Unitario:</b>	<b>9,10 €</b>					

(1) Con incidencias que retienen pago o deniegan el expediente.  
 (2) Se calcula sobre superficie declarada admisible.  
 (3) Aplicación del artículo 16 bis del RD 147/2023.

Puede verificar la integridad de una copia de este documento mediante la lectura del código QR adjunto o mediante el acceso a la dirección <a href="https://ws050.juntadeandalucia.es/verificarFirma">https://ws050.juntadeandalucia.es/verificarFirma</a> indicando el código de VERIFICACIÓN				
FIRMADO POR	RAQUEL MARIA ESPIN CRESPO	FECHA	26/06/2024	
VERIFICACIÓN	Pk2jmMQ72K8YCCCE9EQ8LU85ENJJJ6M	PÁGINA	8141/8857	



**RECINTOS PROPUESTOS**

REF.	REFERENCIA SIGPAC	CULTIVO	S/R	USO SIGPAC	Sup. Dec. admisible	Sup. Campo	Sup. Determ.	Sup. Resuelta
-1473000	29-012-021-00014-0042	AGUACATE	S		2,27		2,27	2,27
-1472968	29-012-021-00012-0001	AGUACATE	S		0,37		0,37	0,00
-1472677	29-012-035-00002-0007	CEBADA	S		0,83		0,83	0,83
-1472461	29-012-021-00016-0007	OLIVAR	S		0,46		0,46	0,46
-1472460	29-012-021-00014-0042	AGUACATE	S		0,07		0,07	0,07
-1472459	29-012-021-00014-0003	OLIVAR	S		1,05		1,05	1,05
-1218888	29-012-019-00040-0004	AVENA	S		0,95		0,95	0,95
-1218864	29-012-021-00029-0001	PASTOS DE MENOS DE 5 AÑOS	S		0,91		0,91	0,89
-1218723	29-012-021-00057-0018	PASTOS DE MENOS DE 5 AÑOS	S		8,21		8,21	8,21
-1218616	29-012-020-00077-0002	PASTOS DE MENOS DE 5 AÑOS	S		1,04		1,04	1,04
-1218615	29-012-020-00069-0007	PASTOS DE MENOS DE 5 AÑOS	S		1,29		1,29	1,29
-1218614	29-012-020-00002-0006	PASTOS DE MENOS DE 5 AÑOS	S		0,74		0,74	0,74
-115739	29-012-021-00015-0003	PASTOS DE MENOS DE 5 AÑOS	S		2,71		2,71	2,71
-115718	29-012-035-00001-0003	PASTOS DE MENOS DE 5 AÑOS	S		1,59		1,59	1,59
-96654	29-012-021-00010-0008	AGUACATE	S		1,64		1,64	1,64
4155072	29-012-020-00011-0001	CEBADA	S		3,48		3,48	3,48
4782533	29-012-021-00057-0043	OLIVAR	S		0,38		0,38	0,38
5180336	29-012-021-00057-0050	PASTOS PERMANENTES DE 5 O MAS AÑOS	S		0,23		0,23	0,23
1700000007192148	29-012-019-00018-0001	AVENA	S		1,13		1,13	1,13
1700000007192149	29-012-034-00003-0001	AVENA	S		6,97		6,97	6,97
1700000007192150	29-012-034-00003-0031	AVENA	S		0,19		0,19	0,19
1700000007192156	29-012-034-00003-0024	AVENA	S		1,88		1,88	1,88
1700000007192157	29-012-034-00004-0001	AVENA	S		1,73		1,73	1,73
1700000007192159	29-012-019-00019-0001	AVENA	S		0,99		0,99	0,99
1700000007192160	29-012-020-00066-0002	PASTOS DE MENOS DE 5 AÑOS	S		1,01		1,01	1,01
1700000007192161	29-012-020-00066-0003	PASTOS DE MENOS DE 5 AÑOS	S		0,27		0,27	0,27
1700000007192162	29-012-020-00072-0001	PASTOS DE MENOS DE 5 AÑOS	S		2,22		2,22	2,22
1700000007192163	29-012-021-00014-0018	TRIGO DURO	S		7,70		7,70	7,70
1700000007192165	29-012-020-00045-0001	PASTOS DE MENOS DE 5 AÑOS	S		0,57		0,57	0,57
1700000007192166	29-012-021-00014-0003	OLIVAR	S		7,74		7,74	7,74
1700000007192168	29-012-020-00002-0004	PASTOS DE MENOS DE 5 AÑOS	S		1,72		1,72	1,70
1700000007192169	29-012-020-00003-0006	PASTOS DE MENOS DE 5 AÑOS	S		1,67		1,67	1,67
1700000007192170	29-012-020-00004-0004	PASTOS DE MENOS DE 5 AÑOS	S		5,45		5,45	5,45
1700000007192171	29-012-020-00005-0004	PASTOS DE MENOS DE 5 AÑOS	S		10,35		10,35	10,35
1700000007192172	29-012-020-00006-0004	PASTOS DE MENOS DE 5 AÑOS	S		6,43		6,43	6,43
1700000007192173	29-012-020-00065-0002	PASTOS DE MENOS DE 5 AÑOS	S		2,15		2,15	2,15
1700000007192175	29-012-021-00016-0008	OLIVAR	S		0,08		0,08	0,08
1700000007192180	29-012-019-00032-0006	PASTOS PERMANENTES DE 5 O MAS AÑOS	S		0,12		0,12	0,12
1700000007192181	29-012-019-00033-0005	PASTOS PERMANENTES DE 5 O MAS AÑOS	S		0,15		0,15	0,15
1700000007192182	29-080-001-00022-0009	PASTOS PERMANENTES DE 5 O MAS AÑOS	S		0,56		0,56	0,56
1700000007192183	29-012-034-00003-0027	PASTOS PERMANENTES DE 5 O MAS AÑOS	S		0,27		0,27	0,27
1700000007192184	29-012-035-00002-0006	CEBADA	S		1,08		1,08	1,08
1700000007192185	29-012-019-00040-0004	CEBADA	S		1,09		1,09	1,09
1700000007192186	29-012-020-00066-0008	PASTOS DE MENOS DE 5 AÑOS	S		0,15		0,15	0,15
1700000007192188	29-012-036-00040-0001	PASTOS PERMANENTES DE 5 O MAS AÑOS	S		1,88		1,88	1,88
1700000007192189	29-012-035-00003-0001	PASTOS DE MENOS DE 5 AÑOS	S		1,54		1,54	1,54
1700000007192190	29-080-001-00001-0002	PASTOS PERMANENTES DE 5 O MAS AÑOS	S		2,54		2,54	2,54
1700000007192191	29-080-001-00001-0003	PASTOS PERMANENTES DE 5 O MAS AÑOS	S		0,12		0,12	0,12
1700000007192193	29-012-021-00010-0002	PASTOS DE MENOS DE 5 AÑOS	S		0,37		0,37	0,37
1700000007192194	29-012-021-00013-0001	PASTOS DE MENOS DE 5 AÑOS	S		0,51		0,51	0,51
1700000007192195	29-012-021-00014-0017	PASTOS DE MENOS DE 5 AÑOS	S		1,14		1,14	1,14
1700000007192197	29-012-021-00027-0001	PASTOS PERMANENTES DE 5 O MAS AÑOS	S		0,39		0,39	0,39

(1) Con incidencias que retienen pago o deniegan el expediente.  
(2) Se calcula sobre superficie declarada admisible.  
(3) Aplicación del artículo 16 bis del RD 147/2023.

<p>Puede verificar la integridad de una copia de este documento mediante la lectura del código QR adjunto o mediante el acceso a la dirección <a href="https://ws050.juntadeandalucia.es/verificarFirma">https://ws050.juntadeandalucia.es/verificarFirma</a> indicando el código de VERIFICACIÓN</p>					
FIRMADO POR	RAQUEL MARIA ESPIN CRESPO		FECHA		26/06/2024
VERIFICACIÓN	Pk2jmMQ72K8YCCE9EQ8LU85ENJJ6M		PÁGINA		8142/8857

**RECINTOS PROPUESTOS**

REF.	REFERENCIA SIGPAC	CULTIVO	S/R	USO SIGPAC	Sup. Dec. admisible	Sup. Campo	Sup. Determ.	Sup. Resuelta
170000007192198	29-012-019-00040-0010	CEBADA	S		1,44		1,44	1,44
170000007192199	29-012-019-00029-0001	PASTOS DE MENOS DE 5 AÑOS	S		1,31		1,31	1,31
170000007192200	29-012-019-00032-0011	AVENA	S		0,58		0,58	0,58
170000007192201	29-012-019-00033-0002	AVENA	S		1,39		1,39	1,39
170000007192202	29-012-019-00034-0001	AVENA	S		5,65		5,65	5,65
170000007192203	29-012-019-00109-0001	AVENA	S		0,81		0,81	0,81
170000007192206	29-012-036-00012-0002	PASTOS PERMANENTES DE 5 O MAS AÑOS	S		0,99		0,99	0,99
170000007192207	29-012-036-00012-0003	PASTOS PERMANENTES DE 5 O MAS AÑOS	S		1,24		1,24	1,24
170000007192208	29-012-036-00012-0004	PASTOS PERMANENTES DE 5 O MAS AÑOS	S		0,09		0,09	0,09
170000007192209	29-012-019-00032-0009	AVENA	S		0,13		0,13	0,13
170000007192210	29-012-020-00066-0004	PASTOS PERMANENTES DE 5 O MAS AÑOS	S		0,49		0,49	0,49
170000007192211	29-012-034-00003-0026	PASTOS PERMANENTES DE 5 O MAS AÑOS	S		1,77		1,77	1,77
170000007192212	29-012-020-00042-0001	PASTOS PERMANENTES DE 5 O MAS AÑOS	S		2,73		2,73	2,73
170000007192213	29-012-021-00016-0001	PASTOS PERMANENTES DE 5 O MAS AÑOS	S		0,40		0,40	0,40
170000007192214	29-012-034-00003-0023	PASTOS PERMANENTES DE 5 O MAS AÑOS	S		0,59		0,59	0,59
170000007192215	29-012-021-00016-0007	OLIVAR	S		0,62		0,62	0,62
170000007192217	29-012-022-00129-0002	PASTOS PERMANENTES DE 5 O MAS AÑOS	S		0,79		0,79	0,79
170000007192220	29-012-036-00012-0001	OLIVAR	S		0,54		0,54	0,54
170000007192221	29-012-022-00008-0004	PASTOS PERMANENTES DE 5 O MAS AÑOS	S		0,66		0,66	0,66
170000007192222	29-012-021-00028-0001	PASTOS DE MENOS DE 5 AÑOS	S		0,24		0,24	0,24
170000007192223	29-012-021-00034-0001	PASTOS DE MENOS DE 5 AÑOS	S		0,06		0,06	0,06
170000007192224	29-012-021-00026-0001	PASTOS DE MENOS DE 5 AÑOS	S		0,33		0,33	0,33
170000007192226	29-012-035-00004-0002	PASTOS DE MENOS DE 5 AÑOS	S		0,74		0,74	0,74
170000007192227	29-012-035-00002-0001	OLIVAR	S		1,32		1,32	1,32
170000007192229	29-012-021-00010-0003	PASTOS DE MENOS DE 5 AÑOS	S		1,77		1,77	1,77
170000007192230	29-012-021-00011-0006	PASTOS DE MENOS DE 5 AÑOS	S		1,35		1,35	1,35
170000007192231	29-012-020-00060-0001	PASTOS DE MENOS DE 5 AÑOS	S		0,60		0,60	0,60
170000007192232	29-012-036-00026-0001	PASTOS PERMANENTES DE 5 O MAS AÑOS	S		0,30		0,30	0,30
170000007192233	29-012-019-00034-0002	PASTOS PERMANENTES DE 5 O MAS AÑOS	S		0,45		0,45	0,45
170000007192234	29-012-021-00014-0033	ALMENDROS	S		0,77		0,77	0,77

**INCIDENCIAS****INCIDENCIA DESCRIPCIÓN**

3790	Recinto declarado inactivo Recinto:29-012-021-00012-00001 Cultivo: -
4272	Verifica que las líneas de declaración de las Solicitudes Únicas no tienen solapes con la capa de Retroactividad Gráfica (ambas de la misma campaña) a nivel de expediente/línea de declaración gráfica de la solicitud. Recinto:29-012-020-00002-00004 Cultivo: - Agregado de la referencia del recinto.:0 Zona de la referencia del recinto.:0 Superficie solapada.:0,02 Id. Incid.:95148988 Recinto:29-012-020-00070-00002 Cultivo: - Agregado de la referencia del recinto.:0 Zona de la referencia del recinto.:0 Superficie solapada.:0,05 Id. Incid.:95148987 Recinto:29-012-021-00029-00001 Cultivo: - Agregado de la referencia del recinto.:0 Zona de la referencia del recinto.:0 Superficie solapada.:0,02 Id. Incid.:95148986
74336	Recinto con uso declarado o cultivo declarado NO válido Recinto:29-012-020-00021-00001 Cultivo:449000 MEZCLA HABA-VEZA-SIN VARIEDAD Secano Uso Sigpac:TA Recinto:29-012-020-00070-00002 Cultivo:449000 MEZCLA HABA-VEZA-SIN VARIEDAD Secano Uso Sigpac:TA Recinto:29-012-034-00003-00025 Cultivo:449000 MEZCLA HABA-VEZA-SIN VARIEDAD Secano Uso Sigpac:TA

**Datos considerados para el Cálculo de la Carga Ganadera del expediente**

Superficie determinada para Cálculo Carga Ganadera: 83,64 ha  
Carga Ganadera del Expediente: 0,69 ugm/ha

Explotación	Especie	Ugm Calculada para CG
-------------	---------	-----------------------

(1) Con incidencias que retienen pago o deniegan el expediente.  
(2) Se calcula sobre superficie declarada admisible.  
(3) Aplicación del artículo 16 bis del RD 147/2023.

Puede verificar la integridad de una copia de este documento mediante la lectura del código QR adjunto o mediante el acceso a la dirección <https://ws050.juntadeandalucia.es/verificarFirma> indicando el código de VERIFICACIÓN

FIRMADO POR	RAQUEL MARIA ESPIN CRESPO	FECHA	26/06/2024
VERIFICACIÓN	Pk2jmMQ72K8YCCE9EQ8LU85ENJJ6M	PÁGINA	8143/8857



**Datos considerados para el Cálculo de la Carga Ganadera del expediente**

<b>Explotación</b>	<b>Especie</b>	<b>Ugm Calculada para CG</b>
ES290120000087	BOVINA	57,34

**Recintos Determinados para el Cálculo de Garga Ganadera**

REF.	REFERENCIA SIGPAC	CULTIVO	DESCRIPCIÓN CULTIVO	S/R	SUP. RESUELTA (ha)
-1218864	29-012-021-00029-00001	63000	PASTOS DE MENOS DE 5 AÑOS-SIN VARIEDAD	S	0,89
-1218723	29-012-021-00057-00018	63000	PASTOS DE MENOS DE 5 AÑOS-SIN VARIEDAD	S	8,21
-1218616	29-012-020-00077-00002	63000	PASTOS DE MENOS DE 5 AÑOS-SIN VARIEDAD	S	1,04
-1218615	29-012-020-00069-00007	63000	PASTOS DE MENOS DE 5 AÑOS-SIN VARIEDAD	S	1,29
-1218614	29-012-020-00002-00006	63000	PASTOS DE MENOS DE 5 AÑOS-SIN VARIEDAD	S	0,74
-981861	29-040-008-00020-00022	62000	PASTOS PERMANENTES DE 5 O MAS AÑOS-SIN VARIEDAD	S	0,60
-115739	29-012-021-00015-00003	63000	PASTOS DE MENOS DE 5 AÑOS-SIN VARIEDAD	S	2,71
-115718	29-012-035-00001-00003	63000	PASTOS DE MENOS DE 5 AÑOS-SIN VARIEDAD	S	1,59
5180336	29-012-021-00057-00050	62000	PASTOS PERMANENTES DE 5 O MAS AÑOS-SIN VARIEDAD	S	0,23
1700000007192160	29-012-020-00066-00002	63000	PASTOS DE MENOS DE 5 AÑOS-SIN VARIEDAD	S	1,01
1700000007192161	29-012-020-00066-00003	63000	PASTOS DE MENOS DE 5 AÑOS-SIN VARIEDAD	S	0,27
1700000007192162	29-012-020-00072-00001	63000	PASTOS DE MENOS DE 5 AÑOS-SIN VARIEDAD	S	2,22
1700000007192165	29-012-020-00045-00001	63000	PASTOS DE MENOS DE 5 AÑOS-SIN VARIEDAD	S	0,57
1700000007192168	29-012-020-00002-00004	63000	PASTOS DE MENOS DE 5 AÑOS-SIN VARIEDAD	S	1,70
1700000007192169	29-012-020-00003-00006	63000	PASTOS DE MENOS DE 5 AÑOS-SIN VARIEDAD	S	1,67
1700000007192170	29-012-020-00004-00004	63000	PASTOS DE MENOS DE 5 AÑOS-SIN VARIEDAD	S	5,45
1700000007192171	29-012-020-00005-00004	63000	PASTOS DE MENOS DE 5 AÑOS-SIN VARIEDAD	S	10,35
1700000007192172	29-012-020-00006-00004	63000	PASTOS DE MENOS DE 5 AÑOS-SIN VARIEDAD	S	6,43
1700000007192173	29-012-020-00065-00002	63000	PASTOS DE MENOS DE 5 AÑOS-SIN VARIEDAD	S	2,15
1700000007192174	29-040-012-00041-00004	63000	PASTOS DE MENOS DE 5 AÑOS-SIN VARIEDAD	R	3,00
1700000007192176	29-040-007-00050-00024	62000	PASTOS PERMANENTES DE 5 O MAS AÑOS-SIN VARIEDAD	S	0,81
1700000007192177	29-040-007-00050-00035	62000	PASTOS PERMANENTES DE 5 O MAS AÑOS-SIN VARIEDAD	S	0,35
1700000007192178	29-040-007-00050-00019	62000	PASTOS PERMANENTES DE 5 O MAS AÑOS-SIN VARIEDAD	S	0,20
1700000007192179	29-040-007-00050-00025	62000	PASTOS PERMANENTES DE 5 O MAS AÑOS-SIN VARIEDAD	S	0,17
1700000007192180	29-012-019-00032-00006	62000	PASTOS PERMANENTES DE 5 O MAS AÑOS-SIN VARIEDAD	S	0,12
1700000007192181	29-012-019-00033-00005	62000	PASTOS PERMANENTES DE 5 O MAS AÑOS-SIN VARIEDAD	S	0,15
1700000007192182	29-080-001-00022-00009	62000	PASTOS PERMANENTES DE 5 O MAS AÑOS-SIN VARIEDAD	S	0,56
1700000007192183	29-012-034-00003-00027	62000	PASTOS PERMANENTES DE 5 O MAS AÑOS-SIN VARIEDAD	S	0,27
1700000007192186	29-012-020-00066-00008	63000	PASTOS DE MENOS DE 5 AÑOS-SIN VARIEDAD	S	0,15
1700000007192188	29-012-036-00040-00001	62000	PASTOS PERMANENTES DE 5 O MAS AÑOS-SIN VARIEDAD	S	1,88
1700000007192189	29-012-035-00003-00001	63000	PASTOS DE MENOS DE 5 AÑOS-SIN VARIEDAD	S	1,54
1700000007192190	29-080-001-00001-00002	62000	PASTOS PERMANENTES DE 5 O MAS AÑOS-SIN VARIEDAD	S	2,54
1700000007192191	29-080-001-00001-00003	62000	PASTOS PERMANENTES DE 5 O MAS AÑOS-SIN VARIEDAD	S	0,12
1700000007192193	29-012-021-00010-00002	63000	PASTOS DE MENOS DE 5 AÑOS-SIN VARIEDAD	S	0,37
1700000007192194	29-012-021-00013-00001	63000	PASTOS DE MENOS DE 5 AÑOS-SIN VARIEDAD	S	0,51
1700000007192195	29-012-021-00014-00017	63000	PASTOS DE MENOS DE 5 AÑOS-SIN VARIEDAD	S	1,14
1700000007192197	29-012-021-00027-00001	62000	PASTOS PERMANENTES DE 5 O MAS AÑOS-SIN VARIEDAD	S	0,39
1700000007192199	29-012-019-00029-00001	63000	PASTOS DE MENOS DE 5 AÑOS-SIN VARIEDAD	S	1,31
1700000007192204	29-040-007-00031-00018	62000	PASTOS PERMANENTES DE 5 O MAS AÑOS-SIN VARIEDAD	S	2,92
1700000007192206	29-012-036-00012-00002	62000	PASTOS PERMANENTES DE 5 O MAS AÑOS-SIN VARIEDAD	S	0,99

(1) Con incidencias que retienen pago o deniegan el expediente.  
(2) Se calcula sobre superficie declarada admisible.  
(3) Aplicación del artículo 16 bis del RD 147/2023.

Puede verificar la integridad de una copia de este documento mediante la lectura del código QR adjunto o mediante el acceso a la dirección <https://ws050.juntadeandalucia.es/verificarFirma> indicando el código de VERIFICACIÓN

FIRMADO POR	RAQUEL MARIA ESPIN CRESPO	FECHA	26/06/2024
VERIFICACIÓN	Pk2jmMQ72K8YCCE9EQ8LU85ENJJ6M	PÁGINA	8144/8857



**Recintos Determinados para el Cálculo de Garga Ganadera**

REF.	REFERENCIA SIGPAC	CULTIVO	DESCRIPCIÓN CULTIVO	S/R	SUP.
					RESUELTA (ha)
1700000007192207	29-012-036-00012-00003	62000	PASTOS PERMANENTES DE 5 O MAS AÑOS-SIN VARIEDAD	S	1,24
1700000007192208	29-012-036-00012-00004	62000	PASTOS PERMANENTES DE 5 O MAS AÑOS-SIN VARIEDAD	S	0,09
1700000007192210	29-012-020-00066-00004	62000	PASTOS PERMANENTES DE 5 O MAS AÑOS-SIN VARIEDAD	S	0,49
1700000007192211	29-012-034-00003-00026	62000	PASTOS PERMANENTES DE 5 O MAS AÑOS-SIN VARIEDAD	S	1,77
1700000007192212	29-012-020-00042-00001	62000	PASTOS PERMANENTES DE 5 O MAS AÑOS-SIN VARIEDAD	S	2,73
1700000007192213	29-012-021-00016-00001	62000	PASTOS PERMANENTES DE 5 O MAS AÑOS-SIN VARIEDAD	S	0,40
1700000007192214	29-012-034-00003-00023	62000	PASTOS PERMANENTES DE 5 O MAS AÑOS-SIN VARIEDAD	S	0,59
1700000007192216	29-040-007-00031-00020	62000	PASTOS PERMANENTES DE 5 O MAS AÑOS-SIN VARIEDAD	S	0,17
1700000007192217	29-012-022-00129-00002	62000	PASTOS PERMANENTES DE 5 O MAS AÑOS-SIN VARIEDAD	S	0,79
1700000007192221	29-012-022-00008-00004	62000	PASTOS PERMANENTES DE 5 O MAS AÑOS-SIN VARIEDAD	S	0,66
1700000007192222	29-012-021-00028-00001	63000	PASTOS DE MENOS DE 5 AÑOS-SIN VARIEDAD	S	0,24
1700000007192223	29-012-021-00034-00001	63000	PASTOS DE MENOS DE 5 AÑOS-SIN VARIEDAD	S	0,06
1700000007192224	29-012-021-00026-00001	63000	PASTOS DE MENOS DE 5 AÑOS-SIN VARIEDAD	S	0,33
1700000007192226	29-012-035-00004-00002	63000	PASTOS DE MENOS DE 5 AÑOS-SIN VARIEDAD	S	0,74
1700000007192228	29-040-007-00031-00019	62000	PASTOS PERMANENTES DE 5 O MAS AÑOS-SIN VARIEDAD	S	0,26
1700000007192229	29-012-021-00010-00003	63000	PASTOS DE MENOS DE 5 AÑOS-SIN VARIEDAD	S	1,77
1700000007192230	29-012-021-00011-00006	63000	PASTOS DE MENOS DE 5 AÑOS-SIN VARIEDAD	S	1,35
1700000007192231	29-012-020-00060-00001	63000	PASTOS DE MENOS DE 5 AÑOS-SIN VARIEDAD	S	0,60
1700000007192232	29-012-036-00026-00001	62000	PASTOS PERMANENTES DE 5 O MAS AÑOS-SIN VARIEDAD	S	0,30
1700000007192233	29-012-019-00034-00002	62000	PASTOS PERMANENTES DE 5 O MAS AÑOS-SIN VARIEDAD	S	0,45

(1) Con incidencias que retienen pago o deniegan el expediente.  
(2) Se calcula sobre superficie declarada admisible.  
(3) Aplicación del artículo 16 bis del RD 147/2023.

Puede verificar la integridad de una copia de este documento mediante la lectura del código QR adjunto o mediante el acceso a la dirección <a href="https://ws050.juntadeandalucia.es/verificarFirma">https://ws050.juntadeandalucia.es/verificarFirma</a> indicando el código de VERIFICACIÓN				
FIRMADO POR	RAQUEL MARIA ESPIN CRESPO	FECHA	26/06/2024	
VERIFICACIÓN	Pk2jmMQ72K8YCCE9EQ8LU85ENJJ6M	PÁGINA	8145/8857	

**APELLIDOS Y NOMBRE / RAZÓN SOCIAL**

CONEJO MUÑOZ DE TORO FERNANDO

**NIF**

\*\*\*\*0961\*

**EXPEDIENTE**

1267923

**RESOLUCIÓN**

CONCESIÓN DE LA AYUDA

**DATOS DE MANTENIMIENTO UNIDADES****GRUPO DE PAGO**

ZONAS DE LIMITACIONES NATURALES

**Sup. Dec.  
Admisible**  
17,23**Sup.  
Resuelta**  
17,23**Sobredecl.**  
0,00**% Sobredecl.**  
0,00**RESUMEN DE PAGOS**

	<b>IMPORTE ( Euros )</b>			
	<b>RESUELTO</b>	<b>FEADER</b>	<b>MAPA</b>	<b>CAPADR</b>
Pago realizado	825,64	701,80	81,00	42,85
A pagar	80,51	68,43	7,90	4,18
<b>TOTAL</b>	<b>906,15</b>	<b>770,23</b>	<b>88,90</b>	<b>47,03</b>

**APLICACIÓN DE REDUCCIONES Y PENALIZACIONES (%)**

<b>Crterios de subvencionabilidad (1)</b>	<b>Presentación tardía</b>	<b>Omisión declaración</b>	<b>Condicionalidad</b>
0,00	0,00	0,00	0,00

**IMPORTE ( Euros )**

Calculado(2)	Reducción	Penalización	Reducción Penalización (3)	Penalización adicional	Resuelto	FEADER	MAPA	CAPADR
906,15 €	0,00 €	0,00 €	0,00 €	0,00 €	906,15 €	770,23 €	88,89 €	47,03 €
Importe Unitario:	54,00 €	Nuevo Importe Unitario:	52,59 €					

**RECINTOS PROPUESTOS**

<b>REF.</b>	<b>REFERENCIA SIGPAC</b>	<b>CULTIVO</b>	<b>USO S/R SIGPAC</b>	<b>Sup. Dec. admisible</b>	<b>Sup. Campo</b>	<b>Sup. Determ.</b>	<b>Sup. Resuelta</b>
-1521211	29-012-005-00337-0015	OLIVAR	S	0,15		0,15	0,15
-1521210	29-012-005-00337-0015	OLIVAR	S	0,05		0,05	0,05
-1521209	29-012-005-00337-0015	OLIVAR	S	0,07		0,07	0,07
-1521208	29-012-005-00337-0015	OLIVAR	S	0,32		0,32	0,32
-1272510	29-012-002-00493-0001	OLIVAR	S	0,04		0,04	0,04
-1272509	29-012-002-00489-0009	NARANJO	S	0,08		0,08	0,08
-1272508	29-012-002-00469-0008	OLIVAR	S	0,10		0,10	0,10
-735258	29-012-002-00491-0001	LIMONERO	S	0,12		0,12	0,12
4590976	29-012-002-00469-0009	OLIVAR	S	0,82		0,82	0,82
4590978	29-012-002-00489-0010	OLIVAR	S	2,89		2,89	2,89
4590982	29-012-002-00488-0001	AGUACATE	R	0,95		0,95	0,93
4590983	29-012-002-00491-0003	AGUACATE	S	0,20		0,20	0,20
4600232	29-012-002-00473-0007	AGUACATE	R	1,69		1,69	1,69
4600233	29-012-003-00083-0002	OLIVAR	S	0,22		0,22	0,22
5181978	29-012-002-00493-0004	AGUACATE	S	0,29		0,29	0,29
170000002298312	29-012-005-00443-0001	OLIVAR	S	1,72		1,72	1,72
170000002298313	29-012-005-00444-0001	OLIVAR	S	1,28		1,28	1,28
170000002298317	29-012-005-00443-0006	OLIVAR	S	0,29		0,29	0,29
1700000003606834	29-012-003-00086-0001	OLIVAR	S	0,93		0,93	0,93
1700000003606835	29-012-003-00237-0001	OLIVAR	S	1,24		1,24	1,24
1700000005688724	29-012-005-00337-0011	OLIVAR	S	0,05		0,05	0,05
1700000005688725	29-012-005-00337-0015	OLIVAR	S	2,69		2,69	2,69
1700000005688731	29-012-005-00337-0017	OLIVAR	S	0,85		0,85	0,85
1700000005688734	29-012-005-00337-0019	OLIVAR	S	0,21		0,21	0,21

(1) Con incidencias que retienen pago o deniegan el expediente.  
(2) Se calcula sobre superficie declarada admisible.  
(3) Aplicación del artículo 16 bis del RD 147/2023.

Puede verificar la integridad de una copia de este documento mediante la lectura del código QR adjunto o mediante el acceso a la dirección <https://ws050.juntadeandalucia.es/verificarFirma> indicando el código de VERIFICACIÓN

FIRMADO POR	RAQUEL MARIA ESPIN CRESPO	FECHA	26/06/2024
VERIFICACIÓN	Pk2jmMQ72K8YCCE9EQ8LU85ENJJJ6M	PÁGINA	8146/8857







### INCIDENCIAS

#### INCIDENCIA DESCRIPCIÓN

4272 Verifica que las líneas de declaración de las Solicitudes Únicas no tienen solapes con la capa de Retroactividad Gráfica (ambas de la misma campaña) a nivel de expediente/línea de declaración gráfica de la solicitud.  
Recinto:29-012-002-00488-00001 Cultivo: - Agregado de la referencia del recinto.:0 Zona de la referencia del recinto.:0 Superficie solapada.:0,02 Id. Incid.:95158701

(1) Con incidencias que retienen pago o deniegan el expediente.  
(2) Se calcula sobre superficie declarada admisible.  
(3) Aplicación del artículo 16 bis del RD 147/2023.

Puede verificar la integridad de una copia de este documento mediante la lectura del código QR adjunto o mediante el acceso a la dirección <https://ws050.juntadeandalucia.es/verificarFirma> indicando el código de VERIFICACIÓN

FIRMADO POR	RAQUEL MARIA ESPIN CRESPO	FECHA	26/06/2024
VERIFICACIÓN	Pk2jmMQ72K8YCCE9EQ8LU85ENJJ6M	PÁGINA	8147/8857



**APELLIDOS Y NOMBRE / RAZÓN SOCIAL**

CONEJO SIERRA MIGUEL

**NIF**

\*\*\*\*5639\*

**EXPEDIENTE**

1134578

**RESOLUCIÓN**

CONCESIÓN DE LA AYUDA

**DATOS DE MANTENIMIENTO UNIDADES****GRUPO DE PAGO**

ZONAS DE LIMITACIONES NATURALES

**Sup. Dec.  
Admisible**

48,81

**Sup.  
Resuelta**

48,81

**Sobredecl.**

0,00

**% Sobredecl.**

0,00

**RESUMEN DE PAGOS**

	<b>IMPORTE ( Euros )</b>			
	<b>RESUELTO</b>	<b>FEADER</b>	<b>MAPA</b>	<b>CAPADR</b>
Pago realizado	1.081,20	919,02	106,06	56,12
A pagar	106,80	90,78	10,48	5,54
<b>TOTAL</b>	<b>1.188,00</b>	<b>1.009,80</b>	<b>116,54</b>	<b>61,66</b>

**APLICACIÓN DE REDUCCIONES Y PENALIZACIONES (%)**

<b>Criterios de subvencionabilidad (1)</b>	<b>Presentación tardía</b>	<b>Omisión declaración</b>	<b>Condicionalidad</b>
0,00	0,00	0,00	0,00

**IMPORTE ( Euros )**

Calculado(2)	Reducción	Penalización	Reducción Penalización (3)	Penalización adicional	Resuelto	FEADER	MAPA	CAPADR
1.188,00 €	0,00 €	0,00 €	0,00 €	0,00 €	1.188,00 €	1.009,80 €	116,54 €	61,66 €
<b>Importe Unitario:</b>	<b>54,00 €</b>	<b>Nuevo Importe Unitario:</b>	<b>24,34 €</b>					

**RECINTOS PROPUESTOS**

<b>REF.</b>	<b>REFERENCIA SIGPAC</b>	<b>CULTIVO</b>	<b>USO S/R SIGPAC</b>	<b>Sup. Dec. admisible</b>	<b>Sup. Campo</b>	<b>Sup. Determ.</b>	<b>Sup. Resuelta</b>
1700000006450899	29-012-019-00001-0001	TRIGO DURO	S	2,16		2,16	2,16
1700000006450900	29-012-019-00001-0002	TRIGO DURO	S	0,29		0,29	0,29
1700000006450901	29-012-019-00001-0003	TRIGO DURO	S	0,72		0,72	0,72
1700000006450902	29-012-019-00100-0004	TRIGO DURO	S	0,26		0,26	0,26
1700000006450903	29-012-019-00026-0002	BARBECHO TRADICIONAL	S	1,85		1,85	1,85
1700000006450907	29-012-020-00033-0002	TRIGO DURO	S	12,56		12,56	12,56
1700000006450908	29-012-020-00054-0012	TRIGO DURO	S	0,26		0,26	0,26
1700000006450910	29-012-020-00029-0001	TRIGO DURO	S	0,78		0,78	0,78
1700000006450911	29-012-020-00030-0006	TRIGO DURO	S	7,22		7,22	7,22
1700000006450912	29-012-020-00054-0011	TRIGO DURO	S	2,90		2,90	2,90
1700000006450913	29-012-020-00063-0002	TRIGO DURO	S	0,36		0,36	0,36
1700000006450914	29-012-020-00031-0001	TRIGO DURO	S	2,22		2,22	2,22
1700000006450915	29-012-020-00054-0001	TRIGO DURO	S	3,67		3,67	3,67
1700000006450916	29-012-020-00059-0001	TRIGO DURO	S	1,21		1,21	1,21
1700000006450921	29-012-020-00044-0001	OLIVAR	S	0,48		0,48	0,48
1700000006450922	29-012-020-00063-0004	OLIVAR	S	1,37		1,37	1,37
1700000006450924	29-012-020-00038-0001	OLIVAR	S	5,54		5,54	5,54
1700000006450927	29-012-020-00061-0002	OLIVAR	S	1,09		1,09	1,09
1700000006450928	29-012-020-00062-0001	OLIVAR	S	1,32		1,32	1,32
1700000006450931	29-012-019-00026-0002	CEBADA	S	1,40		1,40	1,40
1700000006450932	29-012-020-00054-0002	LIMONERO	S	0,12		0,12	0,12
1700000006450937	29-012-019-00001-0009	ALMENDROS	S	0,44		0,44	0,44
1700000006450938	29-012-019-00001-0008	ALMENDROS	S	0,59		0,59	0,59

(1) Con incidencias que retienen pago o deniegan el expediente.

(2) Se calcula sobre superficie declarada admisible.

(3) Aplicación del artículo 16 bis del RD 147/2023.

Puede verificar la integridad de una copia de este documento mediante la lectura del código QR adjunto o mediante el acceso a la dirección <https://ws050.juntadeandalucia.es/verificarFirma> indicando el código de VERIFICACIÓN

FIRMADO POR	RAQUEL MARIA ESPIN CRESPO	FECHA	26/06/2024
VERIFICACIÓN	Pk2jmMQ72K8YCC9EQ8LU85ENJJ6M	PÁGINA	8148/8857





**Datos considerados para el Cálculo de la Carga Ganadera del expediente**

Superficie determinada para Cálculo Carga Ganadera: 0,00 ha

Carga Ganadera del Expediente: 0,00 ugm/ha

**Incidencias de carga ganadera**

**INCIDENCIA DESCRIPCIÓN**

86132 Recinto superficie forrajera que no realiza la actividad de producción de pastoreo.  
Recinto:29-012-019-00026-00002 Cultivo:20000 BARBECHO TRADICIONAL-SIN VARIEDAD Secano

(1) Con incidencias que retienen pago o deniegan el expediente.  
(2) Se calcula sobre superficie declarada admisible.  
(3) Aplicación del artículo 16 bis del RD 147/2023.

Puede verificar la integridad de una copia de este documento mediante la lectura del código QR adjunto o mediante el acceso a la dirección <a href="https://ws050.juntadeandalucia.es/verificarFirma">https://ws050.juntadeandalucia.es/verificarFirma</a> indicando el código de VERIFICACIÓN				
FIRMADO POR	RAQUEL MARIA ESPIN CRESPO	FECHA	26/06/2024	
VERIFICACIÓN	Pk2jmMQ72K8YCCE9EQ8LU85ENJJJ6M	PÁGINA	8149/8857	

**APELLIDOS Y NOMBRE / RAZÓN SOCIAL**

DIAZ SANCHEZ DIEGO

**NIF**

\*\*\*\*3477\*

**EXPEDIENTE**

1236528

**RESOLUCIÓN**

CONCESIÓN DE LA AYUDA

**DATOS DE MANTENIMIENTO UNIDADES****GRUPO DE PAGO**

ZONAS DE LIMITACIONES NATURALES

**Sup. Dec.  
Admisible**

7,58

**Sup.  
Resuelta**

7,58

**Sobredecl.**

0,00

**% Sobredecl.**

0,00

**RESUMEN DE PAGOS**

	<b>IMPORTE ( Euros )</b>			
	<b>RESUELTO</b>	<b>FEADER</b>	<b>MAPA</b>	<b>CAPADR</b>
Pago realizado	365,07	310,31	35,81	18,95
A pagar	36,06	30,65	3,54	1,87
<b>TOTAL</b>	<b>401,13</b>	<b>340,96</b>	<b>39,35</b>	<b>20,82</b>

**APLICACIÓN DE REDUCCIONES Y PENALIZACIONES (%)**

<b>Crterios de subvencionabilidad (1)</b>	<b>Presentación tardía</b>	<b>Omisión declaración</b>	<b>Condicionalidad</b>
0,00	0,00	2,00	0,00

**IMPORTE ( Euros )**

Calculado(2)	Reducción	Penalización	Reducción Penalización (3)	Penalización adicional	Resuelto	FEADER	MAPA	CAPADR
409,32 €	0,00 €	0,00 €	0,00 €	0,00 €	401,13 €	340,96 €	39,35 €	20,82 €
Importe Unitario:	54,00 €	Nuevo Importe Unitario:	54,00 €					

**RECINTOS PROPUESTOS**

<b>REF.</b>	<b>REFERENCIA SIGPAC</b>	<b>CULTIVO</b>	<b>S/R</b>	<b>USO SIGPAC</b>	<b>Sup. Dec. admisible</b>	<b>Sup. Campo</b>	<b>Sup. Determ.</b>	<b>Sup. Resuelta</b>
-1575232	29-042-008-00106-0001	COLIFLOR	R		0,12		0,12	0,12
-1351400	29-042-008-00105-0003	SANDÍA	R		0,14		0,14	0,14
-1095859	29-042-008-00039-0002	NARANJO	S		0,15		0,15	0,15
-1095857	29-042-008-00036-0001	LIMONERO	R		0,24		0,24	0,24
-1095856	29-042-008-00099-0001	SANDÍA	S		0,18		0,18	0,18
-1095850	29-042-008-00105-0003	PIMIENTO	R		0,47		0,47	0,47
-1095687	29-042-008-00106-0001	BONIATO	R		0,13		0,13	0,13
-1095684	29-042-008-00106-0001	REMOLACHA	R		0,14		0,14	0,14
-1095680	29-042-008-00106-0001	BONIATO	R		0,12		0,12	0,12
-817151	29-042-008-00089-0001	NARANJO	R		0,03		0,03	0,03
-717724	29-042-008-00088-0007	CALABACÍN	R		0,05		0,05	0,05
-717700	29-042-008-00089-0006	PATATA	R		0,23		0,23	0,23
-537266	29-042-008-00089-0010	TOMATE	R		0,26		0,26	0,26
-537248	29-042-008-00088-0003	CIRUELOS	R		0,83		0,83	0,83
-148750	29-042-008-00106-0001	MELÓN	R		0,09		0,09	0,09
1700000006675851	29-042-004-00157-0001	OLIVAR	S		1,77		1,77	1,77
1700000006675852	29-042-004-00145-0002	BARBECHO TRADICIONAL	S		2,33		2,33	2,33
1700000006675853	29-042-008-00089-0007	MANDARINO	R		0,04		0,04	0,04
1700000006675854	29-042-008-00089-0006	PATATA	R		0,14		0,14	0,14
1700000006675858	29-042-008-00088-0004	NÍSPERO	R		0,12		0,12	0,12

**INCIDENCIAS****INCIDENCIA DESCRIPCIÓN**

256 Solicitud con recintos no declarados en campaña actual con una reducción por omisión de superficie superior al 3%  
CÓDIGO PARA EL PORCENTAJE DE REDUCCIÓN POR OMISIÓN QUE CORRESPONDE A LA SOLICITUD:2

(1) Con incidencias que retienen pago o deniegan el expediente.  
(2) Se calcula sobre superficie declarada admisible.  
(3) Aplicación del artículo 16 bis del RD 147/2023.

Puede verificar la integridad de una copia de este documento mediante la lectura del código QR adjunto o mediante el acceso a la dirección <https://ws050.juntadeandalucia.es/verificarFirma> indicando el código de VERIFICACIÓN

FIRMADO POR	RAQUEL MARIA ESPIN CRESPO	FECHA	26/06/2024
VERIFICACIÓN	Pk2jmMQ72K8YCCE9EQ8LU85ENJJ6M	PÁGINA	8150/8857





**Datos considerados para el Cálculo de la Carga Ganadera del expediente**

Superficie determinada para Cálculo Carga Ganadera: 0,00 ha

Carga Ganadera del Expediente: 0,00 ugm/ha

**Incidencias de carga ganadera**

**INCIDENCIA DESCRIPCIÓN**

86132 Recinto superficie forrajera que no realiza la actividad de producción de pastoreo.  
Recinto:29-042-004-00145-00002 Cultivo:20000 BARBECHO TRADICIONAL-SIN VARIEDAD Secano

(1) Con incidencias que retienen pago o deniegan el expediente.  
(2) Se calcula sobre superficie declarada admisible.  
(3) Aplicación del artículo 16 bis del RD 147/2023.

Puede verificar la integridad de una copia de este documento mediante la lectura del código QR adjunto o mediante el acceso a la dirección <a href="https://ws050.juntadeandalucia.es/verificarFirma">https://ws050.juntadeandalucia.es/verificarFirma</a> indicando el código de VERIFICACIÓN				
FIRMADO POR	RAQUEL MARIA ESPIN CRESPO	FECHA	26/06/2024	
VERIFICACIÓN	Pk2jmMQ72K8YCCE9EQ8LU85ENJJJ6M	PÁGINA	8151/8857	

**APELLIDOS Y NOMBRE / RAZÓN SOCIAL**

DOBLADO LOPEZ ANTONIO

**NIF**

\*\*\*\*4918\*

**EXPEDIENTE**

1042858

**RESOLUCIÓN**

CONCESIÓN DE LA AYUDA

**DATOS DE MANTENIMIENTO UNIDADES****GRUPO DE PAGO**

ZONAS DE LIMITACIONES NATURALES

**Sup. Dec.  
Admisible**

3,39

**Sup.  
Resuelta**

3,39

**Sobredecl.**

0,00

**% Sobredecl.**

0,00

**RESUMEN DE PAGOS**

	<b>IMPORTE ( Euros )</b>			
	<b>RESUELTO</b>	<b>FEADER</b>	<b>MAPA</b>	<b>CAPADR</b>
Pago realizado	166,60	141,61	16,35	8,65
A pagar	16,46	13,99	1,61	0,86
<b>TOTAL</b>	<b>183,06</b>	<b>155,60</b>	<b>17,96</b>	<b>9,51</b>

**APLICACIÓN DE REDUCCIONES Y PENALIZACIONES (%)**

<b>Crterios de subvencionabilidad (1)</b>	<b>Presentación tardía</b>	<b>Omisión declaración</b>	<b>Condicionalidad</b>
0,00	0,00	0,00	0,00

**IMPORTE ( Euros )**

Calculado(2)	Reducción	Penalización	Reducción Penalización (3)	Penalización adicional	Resuelto	FEADER	MAPA	CAPADR
183,06 €	0,00 €	0,00 €	0,00 €	0,00 €	183,06 €	155,60 €	17,96 €	9,50 €
Importe Unitario:	54,00 €	Nuevo Importe Unitario:	54,00 €					

**RECINTOS PROPUESTOS**

<b>REF.</b>	<b>REFERENCIA SIGPAC</b>	<b>CULTIVO</b>	<b>USO S/R SIGPAC</b>	<b>Sup. Dec. admisible</b>	<b>Sup. Campo</b>	<b>Sup. Determ.</b>	<b>Sup. Resuelta</b>
-37354	14-010-007-00225-0008	OLIVAR	R	0,06		0,06	0,06
4797522	14-010-008-00117-0001	OLIVAR	R	1,79		1,79	1,79
1700000005169078	14-010-007-00228-0001	OLIVAR	R	0,20		0,20	0,20
1700000005169079	14-010-008-00111-0001	OLIVAR	S	0,01		0,01	0,01
1700000005169080	14-010-008-00112-0001	OLIVAR	S	0,47		0,47	0,47
1700000005169081	14-010-008-00116-0001	OLIVAR	S	0,07		0,07	0,07
1700000005169083	14-010-007-00239-0003	OLIVAR	S	0,45		0,45	0,45
1700000005169084	14-010-007-00274-0002	OLIVAR	S	0,03		0,03	0,03
1700000005169085	14-010-007-00275-0001	OLIVAR	S	0,02		0,02	0,02
1700000005169086	14-010-007-00278-0001	OLIVAR	S	0,29		0,29	0,29

(1) Con incidencias que retienen pago o deniegan el expediente.

(2) Se calcula sobre superficie declarada admisible.

(3) Aplicación del artículo 16 bis del RD 147/2023.

Puede verificar la integridad de una copia de este documento mediante la lectura del código QR adjunto o mediante el acceso a la dirección <https://ws050.juntadeandalucia.es/verificarFirma> indicando el código de VERIFICACIÓN

FIRMADO POR	RAQUEL MARIA ESPIN CRESPO	FECHA	26/06/2024
VERIFICACIÓN	Pk2jmMQ72K8YCCE9EQ8LU85ENJJ6M	PÁGINA	8152/8857



**APELLIDOS Y NOMBRE / RAZÓN SOCIAL**

ESPINOSA LOBATO FRANCISCO DAVID

**NIF**

\*\*\*\*2357\*

**EXPEDIENTE**

1038467

**RESOLUCIÓN**

CONCESIÓN DE LA AYUDA

**DATOS DE MANTENIMIENTO UNIDADES****GRUPO DE PAGO**

ZONAS DE LIMITACIONES NATURALES

**Sup. Dec.  
Admisible**  
46,47**Sup.  
Resuelta**  
46,47**Sobredecl.**  
0,00**% Sobredecl.**  
0,00**RESUMEN DE PAGOS**

	<b>IMPORTE ( Euros )</b>			
	<b>RESUELTO</b>	<b>FEADER</b>	<b>MAPA</b>	<b>CAPADR</b>
Pago realizado	1.081,20	919,02	106,06	56,12
A pagar	106,80	90,78	10,48	5,54
<b>TOTAL</b>	<b>1.188,00</b>	<b>1.009,80</b>	<b>116,54</b>	<b>61,66</b>

**APLICACIÓN DE REDUCCIONES Y PENALIZACIONES (%)**

<b>Criterios de subvencionabilidad (1)</b>	<b>Presentación tardía</b>	<b>Omisión declaración</b>	<b>Condicionalidad</b>
0,00	0,00	0,00	0,00

**IMPORTE ( Euros )**

Calculado(2)	Reducción	Penalización	Reducción Penalización (3)	Penalización adicional	Resuelto	FEADER	MAPA	CAPADR
1.188,00 €	0,00 €	0,00 €	0,00 €	0,00 €	1.188,00 €	1.009,80 €	116,54 €	61,66 €
<b>Importe Unitario:</b>	<b>54,00 €</b>	<b>Nuevo Importe Unitario:</b>	<b>25,56 €</b>					

**RECINTOS PROPUESTOS**

<b>REF.</b>	<b>REFERENCIA SIGPAC</b>	<b>CULTIVO</b>	<b>S/R</b>	<b>USO SIGPAC</b>	<b>Sup. Dec. admisible</b>	<b>Sup. Campo</b>	<b>Sup. Determ.</b>	<b>Sup. Resuelta</b>
-1405240	29-038-005-00035-0019	AGUACATE	R		3,23		3,23	3,23
1700000006174092	29-038-002-00007-0001	ALMENDROS	S		2,85		2,85	2,85
1700000006174094	29-038-005-00022-0044	ALMENDROS	S		7,13		7,13	7,13
1700000006174095	29-038-004-00026-0001	ALMENDROS	S		0,61		0,61	0,61
1700000006174096	29-038-005-00028-0001	FRUTOS DE CÁSCARA	S		2,95		2,95	2,95
1700000006174097	29-038-005-00035-0001	ALMENDROS	S		29,70		29,70	29,70

(1) Con incidencias que retienen pago o deniegan el expediente.

(2) Se calcula sobre superficie declarada admisible.

(3) Aplicación del artículo 16 bis del RD 147/2023.

Puede verificar la integridad de una copia de este documento mediante la lectura del código QR adjunto o mediante el acceso a la dirección <https://ws050.juntadeandalucia.es/verificarFirma> indicando el código de VERIFICACIÓN

FIRMADO POR	RAQUEL MARIA ESPIN CRESPO	FECHA	26/06/2024
VERIFICACIÓN	Pk2jmMQ72K8YCCE9EQ8LU85ENJJ6M	PÁGINA	8153/8857





**APELLIDOS Y NOMBRE / RAZÓN SOCIAL** FERNANDEZ ALCANTARA JUAN FRANCISCO **NIF** \*\*\*\*8140\* **EXPEDIENTE** 1192888 **RESOLUCIÓN** CONCESIÓN DE LA AYUDA

**DATOS DE MANTENIMIENTO UNIDADES**

<b>GRUPO DE PAGO</b>	<b>Sup. Dec. Admisible</b>	<b>Sup. Resuelta</b>	<b>Sobredecl.</b>	<b>% Sobredecl.</b>
ZONAS DE LIMITACIONES NATURALES	11,64	11,64	0,00	0,00

**RESUMEN DE PAGOS**

	<b>IMPORTE ( Euros )</b>			
	<b>RESUELTO</b>	<b>FEADER</b>	<b>MAPA</b>	<b>CAPADR</b>
Pago realizado	573,04	487,08	56,22	29,74
A pagar	55,52	47,19	5,45	2,88
<b>TOTAL</b>	<b>628,56</b>	<b>534,27</b>	<b>61,67</b>	<b>32,62</b>

**APLICACIÓN DE REDUCCIONES Y PENALIZACIONES (%)**

<b>Crterios de subvencionabilidad (1)</b>	<b>Presentación tardía</b>	<b>Omisión declaración</b>	<b>Condicionalidad</b>
0,00	0,00	0,00	0,00

**IMPORTE ( Euros )**

<b>Calculado(2)</b>	<b>Reducción</b>	<b>Penalización</b>	<b>Reducción Penalización (3)</b>	<b>Penalización adicional</b>	<b>Resuelto</b>	<b>FEADER</b>	<b>MAPA</b>	<b>CAPADR</b>
628,56 €	0,00 €	0,00 €	0,00 €	0,00 €	628,56 €	534,28 €	61,66 €	32,62 €
<b>Importe Unitario:</b>	<b>54,00 €</b>	<b>Nuevo Importe Unitario:</b>	<b>54,00 €</b>					

**RECINTOS PROPUESTOS**

<b>REF.</b>	<b>REFERENCIA SIGPAC</b>	<b>CULTIVO</b>	<b>USO S/R SIGPAC</b>	<b>Sup. Dec. admisible</b>	<b>Sup. Campo</b>	<b>Sup. Determ.</b>	<b>Sup. Resuelta</b>
-1032212	29-012-003-00099-0004	AVENA	S	0,42		0,42	0,40
-1032205	29-012-003-00117-0004	BARBECHO TRADICIONAL	S	0,25		0,25	0,25
-1032199	29-012-003-00118-0002	BARBECHO TRADICIONAL	S	0,43		0,43	0,43
-1032183	29-012-003-00119-0002	BARBECHO TRADICIONAL	S	0,05		0,05	0,05
-1032181	29-012-003-00118-0002	BARBECHO TRADICIONAL	S	0,12		0,12	0,12
-745260	29-012-003-00117-0004	VEZA	S	1,37		1,37	1,37
1700000006123104	29-012-003-00099-0004	TRIGO DURO	S	1,53		1,53	1,53
1700000006123106	29-012-003-00118-0002	VEZA	S	1,86		1,86	1,86
1700000006123107	29-012-003-00119-0002	VEZA	S	0,59		0,59	0,59
1700000006123108	29-012-003-00117-0004	VEZA	S	2,22		2,22	2,22
1700000006123109	29-012-003-00102-0001	AVENA	S	1,42		1,42	1,42
1700000006123111	29-012-003-00119-0002	BARBECHO TRADICIONAL	S	1,40		1,40	1,40

**INCIDENCIAS****INCIDENCIA DESCRIPCIÓN**

4272 Verifica que las líneas de declaración de las Solicitudes Únicas no tienen solapes con la capa de Retroactividad Gráfica (ambas de la misma campaña) a nivel de expediente/línea de declaración gráfica de la solicitud.  
Recinto:29-012-003-00099-00004 Cultivo: - Agregado de la referencia del recinto.:0 Zona de la referencia del recinto.:0 Superficie solapada.:0,02 Id. Incid.:95152759

**Datos considerados para el Cálculo de la Carga Ganadera del expediente**

**Superficie determinada para Cálculo Carga Ganadera:** 0,00 ha  
**Carga Ganadera del Expediente:** 0,00 ugm/ha

(1) Con incidencias que retienen pago o deniegan el expediente.  
(2) Se calcula sobre superficie declarada admisible.  
(3) Aplicación del artículo 16 bis del RD 147/2023.

Puede verificar la integridad de una copia de este documento mediante la lectura del código QR adjunto o mediante el acceso a la dirección <https://ws050.juntadeandalucia.es/verificarFirma> indicando el código de VERIFICACIÓN

<b>FIRMADO POR</b>	RAQUEL MARIA ESPIN CRESPO	<b>FECHA</b>	26/06/2024
<b>VERIFICACIÓN</b>	Pk2jmMQ72K8YCCE9EQ8LU85ENJJJ6M	<b>PÁGINA</b>	8154/8857







**Incidencias de carga ganadera**

**INCIDENCIA DESCRIPCIÓN**

86132	Recinto superficie forrajera que no realiza la actividad de producción de pastoreo. Recinto:29-012-003-00117-00004 Cultivo:20000 BARBECHO TRADICIONAL-SIN VARIEDAD Secano Recinto:29-012-003-00118-00002 Cultivo:20000 BARBECHO TRADICIONAL-SIN VARIEDAD Secano Recinto:29-012-003-00119-00002 Cultivo:20000 BARBECHO TRADICIONAL-SIN VARIEDAD Secano Recinto:29-012-003-00118-00002 Cultivo:20000 BARBECHO TRADICIONAL-SIN VARIEDAD Secano Recinto:29-012-003-00119-00002 Cultivo:20000 BARBECHO TRADICIONAL-SIN VARIEDAD Secano
-------	--

(1) Con incidencias que retienen pago o deniegan el expediente.  
(2) Se calcula sobre superficie declarada admisible.  
(3) Aplicación del artículo 16 bis del RD 147/2023.

Puede verificar la integridad de una copia de este documento mediante la lectura del código QR adjunto o mediante el acceso a la dirección <https://ws050.juntadeandalucia.es/verificarFirma> indicando el código de VERIFICACIÓN

FIRMADO POR	RAQUEL MARIA ESPIN CRESPO	FECHA	26/06/2024
VERIFICACIÓN	Pk2jmMQ72K8YCCE9EQ8LU85ENJJJ6M	PÁGINA	8155/8857



**APELLIDOS Y NOMBRE / RAZÓN SOCIAL**

FERNANDEZ BRAVO MARIA

**NIF**

\*\*\*\*5203\*

**EXPEDIENTE**

1026562

**RESOLUCIÓN**

CONCESIÓN DE LA AYUDA

**DATOS DE MANTENIMIENTO UNIDADES****GRUPO DE PAGO**

ZONAS DE LIMITACIONES NATURALES

**Sup. Dec.  
Admisible**

8,14

**Sup.  
Resuelta**

8,14

**Sobredecl.**

0,00

**% Sobredecl.**

0,00

**RESUMEN DE PAGOS**

	<b>IMPORTE ( Euros )</b>			
	<b>RESUELTO</b>	<b>FEADER</b>	<b>MAPA</b>	<b>CAPADR</b>
Pago realizado	400,04	340,04	39,24	20,76
A pagar	39,52	33,59	3,88	2,05
<b>TOTAL</b>	<b>439,56</b>	<b>373,63</b>	<b>43,12</b>	<b>22,81</b>

**APLICACIÓN DE REDUCCIONES Y PENALIZACIONES (%)**

<b>Criterios de subvencionabilidad (1)</b>	<b>Presentación tardía</b>	<b>Omisión declaración</b>	<b>Condicionalidad</b>
0,00	0,00	0,00	0,00

**IMPORTE ( Euros )**

Calculado(2)	Reducción	Penalización	Reducción Penalización (3)	Penalización adicional	Resuelto	FEADER	MAPA	CAPADR
439,56 €	0,00 €	0,00 €	0,00 €	0,00 €	439,56 €	373,63 €	43,12 €	22,81 €
Importe Unitario:	54,00 €	Nuevo Importe Unitario:	54,00 €					

**RECINTOS PROPUESTOS**

<b>REF.</b>	<b>REFERENCIA SIGPAC</b>	<b>CULTIVO</b>	<b>S/R</b>	<b>USO SIGPAC</b>	<b>Sup. Dec. admisible</b>	<b>Sup. Campo</b>	<b>Sup. Determ.</b>	<b>Sup. Resuelta</b>
170000002275816	29-008-008-00497-0001	OLIVAR	S		5,01		5,01	5,01
170000002275817	29-008-008-00842-0001	OLIVAR	S		0,77		0,77	0,77
170000002275818	29-008-008-00499-0001	OLIVAR	S		0,26		0,26	0,26
170000002567989	29-007-018-00177-0006	OLIVAR	S		0,93		0,93	0,93
170000002567990	29-007-018-00222-0002	OLIVAR	S		1,17		1,17	1,17

(1) Con incidencias que retienen pago o deniegan el expediente.

(2) Se calcula sobre superficie declarada admisible.

(3) Aplicación del artículo 16 bis del RD 147/2023.

Puede verificar la integridad de una copia de este documento mediante la lectura del código QR adjunto o mediante el acceso a la dirección <https://ws050.juntadeandalucia.es/verificarFirma> indicando el código de VERIFICACIÓN

FIRMADO POR	RAQUEL MARIA ESPIN CRESPO	FECHA	26/06/2024
VERIFICACIÓN	Pk2jmMQ72K8YCCE9EQ8LU85ENJJ6M	PÁGINA	8156/8857



**APELLIDOS Y NOMBRE / RAZÓN SOCIAL**

FERNANDEZ DELGADO ISABEL MARIA

**NIF**

\*\*\*\*7009\*

**EXPEDIENTE**

1245397

**RESOLUCIÓN**

CONCESIÓN DE LA AYUDA

**DATOS DE MANTENIMIENTO UNIDADES****GRUPO DE PAGO**

ZONAS DE LIMITACIONES NATURALES

**Sup. Dec.  
Admisible**

20,39

**Sup.  
Resuelta**

20,39

**Sobredecl.**

0,00

**% Sobredecl.**

0,00

**RESUMEN DE PAGOS**

	<b>IMPORTE ( Euros )</b>			
	<b>RESUELTO</b>	<b>FEADER</b>	<b>MAPA</b>	<b>CAPADR</b>
Pago realizado	945,85	803,97	92,78	49,09
A pagar	92,42	78,56	9,07	4,79
<b>TOTAL</b>	<b>1.038,27</b>	<b>882,53</b>	<b>101,85</b>	<b>53,88</b>

**APLICACIÓN DE REDUCCIONES Y PENALIZACIONES (%)**

<b>Criterios de subvencionabilidad (1)</b>	<b>Presentación tardía</b>	<b>Omisión declaración</b>	<b>Condicionabilidad</b>
0,00	0,00	0,00	0,00

**IMPORTE ( Euros )**

Calculado(2)	Reducción	Penalización	Reducción Penalización (3)	Penalización adicional	Resuelto	FEADER	MAPA	CAPADR
1.038,27 €	0,00 €	0,00 €	0,00 €	0,00 €	1.038,27 €	882,53 €	101,85 €	53,89 €
Importe Unitario:	54,00 €	Nuevo Importe Unitario:	50,92 €					

(1) Con incidencias que retienen pago o deniegan el expediente.

(2) Se calcula sobre superficie declarada admisible.

(3) Aplicación del artículo 16 bis del RD 147/2023.

Puede verificar la integridad de una copia de este documento mediante la lectura del código QR adjunto o mediante el acceso a la dirección <https://ws050.juntadeandalucia.es/verificarFirma> indicando el código de VERIFICACIÓN

FIRMADO POR

RAQUEL MARIA ESPIN CRESPO

FECHA

26/06/2024

VERIFICACIÓN

Pk2jmMQ72K8YCCE9EQ8LU85ENJJJ6M

PÁGINA

8157/8857



**RECINTOS PROPUESTOS**

REF.	REFERENCIA SIGPAC	CULTIVO	S/R	USO SIGPAC	Sup._Dec. admisible	Sup. Campo	Sup. Determ.	Sup. Resuelta
-1550385	29-012-002-00061-0001	OLIVAR	S		0,67		0,67	0,67
-1550350	29-012-016-00028-0003	CABECERA DE CULTIVO PERMANENTE	S		0,05		0,05	0,03
-1542301	29-012-019-00087-0002	OLIVAR	S		0,60		0,60	0,60
-1542300	29-012-019-00087-0001	OLIVAR	S		0,64		0,64	0,64
-1542251	29-012-016-00032-0007	NARANJO	S		0,13		0,13	0,13
-1542250	29-012-016-00032-0002	OLIVAR	S		0,36		0,36	0,36
-1542246	29-012-016-00027-0001	BARBECHO TRADICIONAL	S		0,25		0,25	0,25
-1542245	29-012-016-00026-0001	OLIVAR	R		0,17		0,17	0,17
-1542234	29-012-016-00032-0005	OLIVAR	S		0,16		0,16	0,16
-1542224	29-012-016-00027-0002	OLIVAR	S		0,91		0,91	0,91
-1542222	29-012-016-00023-0001	OLIVAR	S		0,32		0,32	0,32
-1541931	29-012-019-00088-0003	OLIVAR	S		0,15		0,15	0,15
-1541930	29-012-018-00050-0001	OLIVAR	S		0,40		0,40	0,40
-1541929	29-012-018-00050-0001	OLIVAR	S		0,12		0,12	0,12
-1313394	29-012-016-00015-0002	OLIVAR	S		0,36		0,36	0,36
-1313315	29-012-022-00236-0004	OLIVAR	S		3,03		3,03	3,03
-816582	29-012-019-00088-0003	OLIVAR	S		1,34		1,34	1,34
-816575	29-012-019-00086-0001	OLIVAR	S		1,20		1,20	1,20
-816555	29-012-018-00051-0001	OLIVAR	S		0,22		0,22	0,22
-816552	29-012-018-00050-0001	OLIVAR	S		0,56		0,56	0,56
-816551	29-012-018-00050-0002	OLIVAR	S		0,08		0,08	0,08
-816542	29-012-018-00040-0002	OLIVAR	S		0,88		0,88	0,88
4658404	29-012-016-00016-0001	OLIVAR	S		0,62		0,62	0,62
4658408	29-012-016-00017-0001	OLIVAR	S		0,69		0,69	0,69
5108850	29-012-016-00008-0001	OLIVAR	S		1,77		1,77	1,77
5108902	29-012-016-00014-0002	OLIVAR	S		1,29		1,29	1,29
5108908	29-012-016-00185-0001	OLIVAR	S		0,27		0,27	0,27
5108912	29-012-016-00186-0001	OLIVAR	S		0,14		0,14	0,14
5108932	29-012-016-00018-0002	OLIVAR	R		0,67		0,67	0,67
5182051	29-012-018-00050-0006	OLIVAR	S		0,03		0,03	0,03
5503527	29-012-022-00236-0002	ALMENDROS	S		0,10		0,10	0,10
5503534	29-012-023-00270-0002	OLIVAR	S		2,20		2,20	2,20
5503555	29-012-016-00015-0001	OLIVAR	R		0,03		0,03	0,03

**INCIDENCIAS****INCIDENCIA DESCRIPCIÓN**

4272 Verifica que las líneas de declaración de las Solicitudes Únicas no tienen solapes con la capa de Retroactividad Gráfica (ambas de la misma campaña) a nivel de expediente/línea de declaración gráfica de la solicitud.  
 Recinto:29-012-016-00028-00003 Cultivo: - Agregado de la referencia del recinto.:0 Zona de la referencia del recinto.:0 Superficie solapada.:0,02 Id. Incid.:95158380

**Datos considerados para el Cálculo de la Carga Ganadera del expediente**

Superficie determinada para Cálculo Carga Ganadera: 0,00 ha  
 Carga Ganadera del Expediente: 0,00 ugm/ha

**Incidenias de carga ganadera****INCIDENCIA DESCRIPCIÓN**

86132 Recinto superficie forrajera que no realiza la actividad de producción de pastoreo.  
 Recinto:29-012-016-00027-00001 Cultivo:20000 BARBECHO TRADICIONAL-SIN VARIEDAD Secano

(1) Con incidencias que retienen pago o deniegan el expediente.  
 (2) Se calcula sobre superficie declarada admisible.  
 (3) Aplicación del artículo 16 bis del RD 147/2023.

Puede verificar la integridad de una copia de este documento mediante la lectura del código QR adjunto o mediante el acceso a la dirección <a href="https://ws050.juntadeandalucia.es/verificarFirma">https://ws050.juntadeandalucia.es/verificarFirma</a> indicando el código de VERIFICACIÓN				
FIRMADO POR	RAQUEL MARIA ESPIN CRESPO	FECHA	26/06/2024	
VERIFICACIÓN	Pk2jmMQ72K8YCCE9EQ8LU85ENJJ6M	PÁGINA	8158/8857	

**APELLIDOS Y NOMBRE / RAZÓN SOCIAL**

FERNANDEZ RUIZ ESTEFANIA

**NIF**

\*\*\*\*3630\*

**EXPEDIENTE**

1037321

**RESOLUCIÓN**

CONCESIÓN DE LA AYUDA

**DATOS DE MANTENIMIENTO UNIDADES****GRUPO DE PAGO**

ZONAS DE LIMITACIONES NATURALES

**Sup. Dec.  
Admisible**

48,50

**Sup.  
Resuelta**

48,50

**Sobredecl.**

0,00

**% Sobredecl.**

0,00

**RESUMEN DE PAGOS**

	<b>IMPORTE ( Euros )</b>			
	<b>RESUELTO</b>	<b>FEADER</b>	<b>MAPA</b>	<b>CAPADR</b>
Pago realizado	1.081,20	919,02	106,06	56,12
A pagar	106,80	90,78	10,48	5,54
<b>TOTAL</b>	<b>1.188,00</b>	<b>1.009,80</b>	<b>116,54</b>	<b>61,66</b>

**APLICACIÓN DE REDUCCIONES Y PENALIZACIONES (%)**

<b>Criterios de subvencionabilidad (1)</b>	<b>Presentación tardía</b>	<b>Omisión declaración</b>	<b>Condicionalidad</b>
0,00	0,00	0,00	0,00

**IMPORTE ( Euros )**

Calculado(2)	Reducción	Penalización	Reducción Penalización (3)	Penalización adicional	Resuelto	FEADER	MAPA	CAPADR
1.188,00 €	0,00 €	0,00 €	0,00 €	0,00 €	1.188,00 €	1.009,80 €	116,54 €	61,66 €
<b>Importe Unitario:</b>	<b>54,00 €</b>	<b>Nuevo Importe Unitario:</b>	<b>24,49 €</b>					

**RECINTOS PROPUESTOS**

<b>REF.</b>	<b>REFERENCIA SIGPAC</b>	<b>CULTIVO</b>	<b>S/R</b>	<b>USO SIGPAC</b>	<b>Sup. Dec. admisible</b>	<b>Sup. Campo</b>	<b>Sup. Determ.</b>	<b>Sup. Resuelta</b>
-1086466	29-012-006-00109-0011	OLIVAR	S		2,05		2,05	2,05
-470859	29-012-006-00078-0008	MEZCLA AVENA-CEBADA	S		0,26		0,26	0,26
1700000003529275	29-012-006-00078-0001	OLIVAR	S		10,63		10,63	10,63
1700000003529276	29-012-005-00410-0001	OLIVAR	S		0,70		0,70	0,70
1700000003529277	29-012-005-00747-0001	OLIVAR	S		0,37		0,37	0,37
1700000003529278	29-012-006-00079-0001	OLIVAR	S		5,08		5,08	5,08
1700000003529279	29-012-006-00109-0002	OLIVAR	S		19,30		19,30	19,30
1700000003529281	29-012-006-00109-0004	OLIVAR	S		9,49		9,49	9,49
1700000003529283	29-012-006-00111-0001	OLIVAR	S		0,62		0,62	0,62

(1) Con incidencias que retienen pago o deniegan el expediente.

(2) Se calcula sobre superficie declarada admisible.

(3) Aplicación del artículo 16 bis del RD 147/2023.

Puede verificar la integridad de una copia de este documento mediante la lectura del código QR adjunto o mediante el acceso a la dirección <https://ws050.juntadeandalucia.es/verificarFirma> indicando el código de VERIFICACIÓN

FIRMADO POR	RAQUEL MARIA ESPIN CRESPO	FECHA	26/06/2024
VERIFICACIÓN	Pk2jmMQ72K8YCCE9EQ8LU85ENJJJ6M	PÁGINA	8159/8857



**APELLIDOS Y NOMBRE / RAZÓN SOCIAL**

FLORIDO SALAS ANTONIA

**NIF**

\*\*\*\*3493\*

**EXPEDIENTE**

1241204

**RESOLUCIÓN**

CONCESIÓN DE LA AYUDA

**DATOS DE MANTENIMIENTO UNIDADES****GRUPO DE PAGO**

ZONAS DE LIMITACIONES NATURALES

**Sup. Dec.  
Admisible**

5,90

**Sup.  
Resuelta**

5,90

**Sobredecl.**

0,00

**% Sobredecl.**

0,00

**RESUMEN DE PAGOS**

	<b>IMPORTE ( Euros )</b>			
	<b>RESUELTO</b>	<b>FEADER</b>	<b>MAPA</b>	<b>CAPADR</b>
Pago realizado	289,96	246,46	28,44	15,05
A pagar	28,64	24,34	2,81	1,49
<b>TOTAL</b>	<b>318,60</b>	<b>270,80</b>	<b>31,25</b>	<b>16,54</b>

**APLICACIÓN DE REDUCCIONES Y PENALIZACIONES (%)**

<b>Criterios de subvencionabilidad (1)</b>	<b>Presentación tardía</b>	<b>Omisión declaración</b>	<b>Condicionalidad</b>
0,00	0,00	0,00	0,00

**IMPORTE ( Euros )**

Calculado(2)	Reducción	Penalización	Reducción Penalización (3)	Penalización adicional	Resuelto	FEADER	MAPA	CAPADR
318,60 €	0,00 €	0,00 €	0,00 €	0,00 €	318,60 €	270,81 €	31,25 €	16,54 €
Importe Unitario:	54,00 €	Nuevo Importe Unitario:	54,00 €					

**RECINTOS PROPUESTOS**

<b>REF.</b>	<b>REFERENCIA SIGPAC</b>	<b>CULTIVO</b>	<b>S/R</b>	<b>USO SIGPAC</b>	<b>Sup. Dec. admisible</b>	<b>Sup. Campo</b>	<b>Sup. Determ.</b>	<b>Sup. Resuelta</b>
1700000006122288	29-038-020-00136-0001	MEZCLA AVENA-CEBADA	S		1,36		1,36	1,36
1700000006122289	29-038-020-00138-0001	MEZCLA AVENA-CEBADA	S		2,27		2,27	2,27
1700000006122290	29-038-020-00137-0001	MEZCLA AVENA-CEBADA	S		0,69		0,69	0,69
1700000006122291	29-080-011-00124-0001	ALFALFA	R		1,58		1,58	1,58

(1) Con incidencias que retienen pago o deniegan el expediente.

(2) Se calcula sobre superficie declarada admisible.

(3) Aplicación del artículo 16 bis del RD 147/2023.

Puede verificar la integridad de una copia de este documento mediante la lectura del código QR adjunto o mediante el acceso a la dirección <https://ws050.juntadeandalucia.es/verificarFirma> indicando el código de VERIFICACIÓN

FIRMADO POR	RAQUEL MARIA ESPIN CRESPO	FECHA	26/06/2024
VERIFICACIÓN	Pk2jmMQ72K8YCCE9EQ8LU85ENJJ6M	PÁGINA	8160/8857



**APELLIDOS Y NOMBRE / RAZÓN SOCIAL**

FORTES ROCA MARIA

**NIF**

\*\*\*\*4692\*

**EXPEDIENTE**

1078141

**RESOLUCIÓN**

CONCESIÓN DE LA AYUDA

**DATOS DE MANTENIMIENTO UNIDADES****GRUPO DE PAGO**

ZONAS DE LIMITACIONES NATURALES

**Sup. Dec.  
Admisible**

102,92

**Sup.  
Resuelta**

102,92

**Sobredecl.**

0,00

**% Sobredecl.**

0,00

**RESUMEN DE PAGOS**

	<b>IMPORTE ( Euros )</b>			
	<b>RESUELTO</b>	<b>FEADER</b>	<b>MAPA</b>	<b>CAPADR</b>
Pago realizado	558,31	474,56	54,77	28,98
A pagar	629,69	535,24	61,77	32,68
<b>TOTAL</b>	<b>1.188,00</b>	<b>1.009,80</b>	<b>116,54</b>	<b>61,66</b>

**APLICACIÓN DE REDUCCIONES Y PENALIZACIONES (%)**

<b>Criterios de subvencionabilidad (1)</b>	<b>Presentación tardía</b>	<b>Omisión declaración</b>	<b>Condicionabilidad</b>
0,00	0,00	0,00	0,00

**IMPORTE ( Euros )**

Calculado(2)	Reducción	Penalización	Reducción Penalización (3)	Penalización adicional	Resuelto	FEADER	MAPA	CAPADR
1.188,00 €	0,00 €	0,00 €	0,00 €	0,00 €	1.188,00 €	1.009,80 €	116,54 €	61,66 €
<b>Importe Unitario:</b>	<b>54,00 €</b>	<b>Nuevo Importe Unitario:</b>	<b>11,54 €</b>					

(1) Con incidencias que retienen pago o deniegan el expediente.

(2) Se calcula sobre superficie declarada admisible.

(3) Aplicación del artículo 16 bis del RD 147/2023.

Puede verificar la integridad de una copia de este documento mediante la lectura del código QR adjunto o mediante el acceso a la dirección <https://ws050.juntadeandalucia.es/verificarFirma> indicando el código de VERIFICACIÓN

FIRMADO POR	RAQUEL MARIA ESPIN CRESPO	FECHA	26/06/2024	
VERIFICACIÓN	Pk2jmMQ72K8YCCE9EQ8LU85ENJJJ6M	PÁGINA	8161/8857	

**RECINTOS PROPUESTOS**

REF.	REFERENCIA SIGPAC	CULTIVO	S/R	USO SIGPAC	Sup. Dec. admisible	Sup. Campo	Sup. Determ.	Sup. Resuelta
-905803	29-012-007-00003-0146	OLIVAR	S		0,42		0,42	0,42
1700000006212115	29-012-005-00355-0017	OLIVAR	S		0,20		0,20	0,20
1700000006212130	29-012-007-00003-0122	PASTOS PERMANENTES DE 5 O MAS AÑOS	S		24,65		24,65	24,65
1700000006212131	29-012-007-00003-0138	PASTOS PERMANENTES DE 5 O MAS AÑOS	S		1,08		1,08	1,08
1700000006212132	29-012-007-00003-0142	PASTOS PERMANENTES DE 5 O MAS AÑOS	S		2,24		2,24	2,24
1700000006212133	29-012-007-00003-0136	PASTOS PERMANENTES DE 5 O MAS AÑOS	S		0,24		0,24	0,24
1700000006212134	29-012-007-00003-0143	PASTOS PERMANENTES DE 5 O MAS AÑOS	S		0,51		0,51	0,51
1700000006212135	29-012-007-00003-0118	PASTOS PERMANENTES DE 5 O MAS AÑOS	S		0,10		0,10	0,10
1700000006212136	29-012-007-00003-0121	PASTOS PERMANENTES DE 5 O MAS AÑOS	S		0,46		0,46	0,46
1700000006212137	29-012-007-00003-0128	PASTOS PERMANENTES DE 5 O MAS AÑOS	S		1,93		1,93	1,93
1700000006212138	29-012-007-00003-0001	PASTOS PERMANENTES DE 5 O MAS AÑOS	S		0,08		0,08	0,08
1700000006212139	29-012-007-00003-0002	PASTOS PERMANENTES DE 5 O MAS AÑOS	S		0,05		0,05	0,05
1700000006212140	29-012-007-00006-0042	OLIVAR	S		0,05		0,05	0,05
1700000006212141	29-012-007-00003-0006	OLIVAR	S		0,07		0,07	0,07
1700000006212142	29-012-007-00006-0047	OLIVAR	S		0,04		0,04	0,04
1700000006212143	29-012-007-00006-0043	OLIVAR	S		0,03		0,03	0,03
1700000006212144	29-012-007-00006-0049	OLIVAR	S		0,02		0,02	0,02
1700000006212145	29-012-007-00006-0048	OLIVAR	S		0,06		0,06	0,06
1700000006212146	29-012-007-00006-0051	OLIVAR	S		0,07		0,07	0,07
1700000006212148	29-012-007-00006-0026	OLIVAR	S		0,48		0,48	0,48
1700000006212149	29-012-007-00006-0025	OLIVAR	S		0,35		0,35	0,35
1700000006212150	29-012-007-00006-0034	OLIVAR	S		0,01		0,01	0,01
1700000006212152	29-012-007-00006-0037	OLIVAR	S		0,03		0,03	0,03
1700000006212153	29-012-007-00006-0036	OLIVAR	S		0,04		0,04	0,04
1700000006212154	29-012-007-00006-0041	OLIVAR	S		0,04		0,04	0,04
1700000006212155	29-012-007-00006-0040	OLIVAR	S		0,05		0,05	0,05
1700000006212156	29-012-007-00003-0009	OLIVAR	S		0,06		0,06	0,06
1700000006212157	29-012-007-00003-0010	OLIVAR	S		0,06		0,06	0,06
1700000006212158	29-012-007-00003-0011	OLIVAR	S		0,06		0,06	0,06
1700000006212159	29-012-007-00006-0059	OLIVAR	S		0,07		0,07	0,07
1700000006212160	29-012-007-00006-0060	OLIVAR	S		0,10		0,10	0,10
1700000006212161	29-012-007-00006-0061	OLIVAR	S		0,05		0,05	0,05
1700000006212162	29-012-007-00006-0063	OLIVAR	S		0,14		0,14	0,14
1700000006212163	29-012-007-00006-0064	OLIVAR	S		0,08		0,08	0,08
1700000006212164	29-012-007-00003-0007	OLIVAR	S		0,07		0,07	0,07
1700000006212165	29-012-007-00003-0008	OLIVAR	S		0,07		0,07	0,07
1700000006212166	29-012-007-00006-0052	OLIVAR	S		0,06		0,06	0,06
1700000006212168	29-012-007-00006-0054	OLIVAR	S		0,03		0,03	0,03
1700000006212169	29-012-007-00006-0055	OLIVAR	S		0,05		0,05	0,05
1700000006212171	29-012-007-00006-0058	OLIVAR	S		0,05		0,05	0,05
1700000006212172	29-012-007-00006-0122	OLIVAR	S		0,07		0,07	0,07
1700000006212173	29-012-007-00006-0081	OLIVAR	S		0,01		0,01	0,01
1700000006212174	29-012-007-00003-0033	OLIVAR	S		0,04		0,04	0,04
1700000006212175	29-012-007-00003-0014	OLIVAR	S		0,07		0,07	0,07
1700000006212176	29-012-007-00003-0013	OLIVAR	S		0,06		0,06	0,06
1700000006212177	29-012-007-00003-0012	OLIVAR	S		0,06		0,06	0,06
1700000006212178	29-012-007-00006-0069	OLIVAR	S		0,02		0,02	0,02
1700000006212179	29-012-007-00006-0067	OLIVAR	S		0,03		0,03	0,03
1700000006212180	29-012-007-00006-0066	OLIVAR	S		0,04		0,04	0,04
1700000006212181	29-012-007-00006-0065	OLIVAR	S		0,08		0,08	0,08
1700000006212182	29-012-007-00003-0003	PASTOS PERMANENTES DE 5 O MAS AÑOS	S		0,30		0,30	0,30
1700000006212183	29-012-007-00003-0004	PASTOS PERMANENTES DE 5 O MAS AÑOS	S		0,27		0,27	0,27

(1) Con incidencias que retienen pago o deniegan el expediente.

(2) Se calcula sobre superficie declarada admisible.

(3) Aplicación del artículo 16 bis del RD 147/2023.

Puede verificar la integridad de una copia de este documento mediante la lectura del código QR adjunto o mediante el acceso a la dirección <a href="https://ws050.juntadeandalucia.es/verificarFirma">https://ws050.juntadeandalucia.es/verificarFirma</a> indicando el código de VERIFICACIÓN					
FIRMADO POR	RAQUEL MARIA ESPIN CRESPO		FECHA		26/06/2024
VERIFICACIÓN	Pk2jmMQ72K8YCCE9EQ8LU85ENJJ6M		PÁGINA		8162/8857



**RECINTOS PROPUESTOS**

REF.	REFERENCIA SIGPAC	CULTIVO	S/R	USO SIGPAC	Sup. Dec. admisible	Sup. Campo	Sup. Determ.	Sup. Resuelta
170000006212184	29-012-007-00003-0144	PASTOS PERMANENTES DE 5 O MAS AÑOS	S		0,36		0,36	0,36
170000006212185	29-012-005-00355-0059	PASTOS PERMANENTES DE 5 O MAS AÑOS	S		0,73		0,73	0,73
170000006212186	29-012-005-00427-0051	PASTOS PERMANENTES DE 5 O MAS AÑOS	S		0,03		0,03	0,03
170000006212187	29-012-007-00006-0124	OLIVAR	S		0,03		0,03	0,03
170000006212188	29-012-007-00006-0123	OLIVAR	S		0,03		0,03	0,03
170000006212189	29-012-007-00003-0064	OLIVAR	S		0,05		0,05	0,05
170000006212190	29-012-007-00003-0038	OLIVAR	S		0,07		0,07	0,07
170000006212191	29-012-007-00006-0125	OLIVAR	S		0,03		0,03	0,03
170000006212192	29-012-007-00003-0035	OLIVAR	S		0,04		0,04	0,04
170000006212193	29-012-007-00006-0062	PASTOS PERMANENTES DE 5 O MAS AÑOS	S		14,00		14,00	14,00
170000006212194	29-012-007-00003-0062	OLIVAR	S		0,04		0,04	0,04
170000006212195	29-012-007-00003-0037	OLIVAR	S		0,07		0,07	0,07
170000006212196	29-012-007-00003-0101	OLIVAR	S		0,03		0,03	0,03
170000006212197	29-012-007-00003-0063	OLIVAR	S		0,05		0,05	0,05
170000006212198	29-012-007-00003-0039	OLIVAR	S		0,11		0,11	0,11
170000006212199	29-012-007-00003-0065	OLIVAR	S		0,05		0,05	0,05
170000006212200	29-012-007-00003-0036	OLIVAR	S		0,05		0,05	0,05
170000006212201	29-012-007-00003-0040	OLIVAR	S		0,09		0,09	0,09
170000006212202	29-012-007-00003-0103	OLIVAR	S		0,03		0,03	0,03
170000006212203	29-012-007-00003-0060	OLIVAR	S		0,04		0,04	0,04
170000006212204	29-012-007-00003-0107	OLIVAR	S		0,10		0,10	0,10
170000006212205	29-012-007-00003-0102	OLIVAR	S		0,03		0,03	0,03
170000006212206	29-012-007-00003-0099	OLIVAR	S		0,02		0,02	0,02
170000006212207	29-012-007-00003-0100	OLIVAR	S		0,02		0,02	0,02
170000006212208	29-012-007-00003-0041	OLIVAR	S		0,09		0,09	0,09
170000006212209	29-012-007-00003-0079	OLIVAR	S		0,02		0,02	0,02
170000006212210	29-012-007-00003-0078	OLIVAR	S		0,02		0,02	0,02
170000006212211	29-012-007-00003-0115	OLIVAR	S		0,05		0,05	0,05
170000006212212	29-012-007-00003-0112	OLIVAR	S		0,22		0,22	0,22
170000006212213	29-012-007-00003-0076	OLIVAR	S		0,02		0,02	0,02
170000006212214	29-012-007-00003-0110	OLIVAR	S		0,15		0,15	0,15
170000006212215	29-012-007-00003-0111	OLIVAR	S		0,20		0,20	0,20
170000006212216	29-012-007-00003-0108	OLIVAR	S		0,12		0,12	0,12
170000006212217	29-012-007-00003-0109	OLIVAR	S		0,16		0,16	0,16
170000006212218	29-012-007-00006-0013	OLIVAR	S		0,09		0,09	0,09
170000006212219	29-012-007-00006-0014	OLIVAR	S		0,16		0,16	0,16
170000006212220	29-012-007-00006-0002	OLIVAR	S		1,60		1,60	1,60
170000006212221	29-012-007-00003-0104	OLIVAR	S		0,03		0,03	0,03
170000006212222	29-012-007-00003-0134	OLIVAR	S		3,02		3,02	3,02
170000006212223	29-012-007-00006-0011	OLIVAR	S		0,12		0,12	0,12
170000006212224	29-012-007-00003-0106	OLIVAR	S		0,10		0,10	0,10
170000006212226	29-012-007-00003-0113	OLIVAR	S		0,28		0,28	0,28
170000006212228	29-012-007-00006-0022	OLIVAR	S		0,01		0,01	0,01
170000006212229	29-012-007-00006-0017	OLIVAR	S		0,03		0,03	0,03
170000006212230	29-012-007-00006-0016	OLIVAR	S		0,17		0,17	0,17
170000006212231	29-012-007-00006-0015	OLIVAR	S		0,11		0,11	0,11
170000006212232	29-012-007-00003-0114	OLIVAR	S		20,57		20,57	20,57
170000006212233	29-012-007-00006-0001	OLIVAR	S		0,34		0,34	0,34
170000006212234	29-012-005-00355-0060	PASTOS PERMANENTES DE 5 O MAS AÑOS	S		23,84		23,84	23,84

**INCIDENCIAS****INCIDENCIA DESCRIPCIÓN**

- (1) Con incidencias que retienen pago o deniegan el expediente.  
(2) Se calcula sobre superficie declarada admisible.  
(3) Aplicación del artículo 16 bis del RD 147/2023.

Puede verificar la integridad de una copia de este documento mediante la lectura del código QR adjunto o mediante el acceso a la dirección <https://ws050.juntadeandalucia.es/verificarFirma> indicando el código de VERIFICACIÓN

FIRMADO POR	RAQUEL MARIA ESPIN CRESPO	FECHA	26/06/2024
VERIFICACIÓN	Pk2jmMQ72K8YCCE9EQ8LU85ENJJ6M	PÁGINA	8163/8857



**INCIDENCIAS****INCIDENCIA DESCRIPCIÓN**

3795	Recinto declarado con una situación de riesgo de abandono. Recinto:29-012-005-00355-00056 Cultivo: - Recinto:29-012-005-00355-00057 Cultivo: - Recinto:29-012-005-00355-00058 Cultivo: -
86122	Recinto superficie forrajera que realiza la actividad de producción de pastoreo y no declara el o los códigos del Registro de Explotaciones Ganaderas de Andalucía, REGA. Recinto:29-012-005-00355-00056 Cultivo:20000 BARBECHO TRADICIONAL-SIN VARIEDAD Secano Recinto:29-012-005-00355-00057 Cultivo:20000 BARBECHO TRADICIONAL-SIN VARIEDAD Secano Recinto:29-012-005-00355-00058 Cultivo:20000 BARBECHO TRADICIONAL-SIN VARIEDAD Secano
86124	Recinto de forrajera para Cálculo de Carga Ganadera que No pertenece a Explotación. Recinto:29-012-005-00355-00056 Cultivo:20000 BARBECHO TRADICIONAL-SIN VARIEDAD Secano Recinto:29-012-005-00355-00057 Cultivo:20000 BARBECHO TRADICIONAL-SIN VARIEDAD Secano Recinto:29-012-005-00355-00058 Cultivo:20000 BARBECHO TRADICIONAL-SIN VARIEDAD Secano

**Datos considerados para el Cálculo de la Carga Ganadera del expediente**

Superficie determinada para Cálculo Carga Ganadera: 71,91 ha

Carga Ganadera del Expediente: 0,86 ugm/ha

Explotación	Especie	Ugm Calculada para CG
ES290120000177	BOVINA	40,31
ES290120000196	CAPRINA	17,54
ES290120000196	OVINA	4,23

**Recintos Determinados para el Cálculo de Garga Ganadera**

REF.	REFERENCIA SIGPAC	CULTIVO	DESCRIPCIÓN CULTIVO	S/R	SUP. RESUELTA (ha)
1700000006212118	29-094-005-00360-00002	62000	PASTOS PERMANENTES DE 5 O MAS AÑOS-SIN VARIEDAD	S	0,10
1700000006212119	29-094-005-00361-00002	62000	PASTOS PERMANENTES DE 5 O MAS AÑOS-SIN VARIEDAD	S	0,13
1700000006212122	29-094-005-00358-00002	62000	PASTOS PERMANENTES DE 5 O MAS AÑOS-SIN VARIEDAD	S	0,01
1700000006212123	29-094-005-00358-00001	62000	PASTOS PERMANENTES DE 5 O MAS AÑOS-SIN VARIEDAD	S	0,19
1700000006212124	29-094-005-00359-00003	62000	PASTOS PERMANENTES DE 5 O MAS AÑOS-SIN VARIEDAD	S	0,14
1700000006212125	29-094-005-00181-00001	62000	PASTOS PERMANENTES DE 5 O MAS AÑOS-SIN VARIEDAD	S	0,28
1700000006212126	29-094-005-00361-00004	62000	PASTOS PERMANENTES DE 5 O MAS AÑOS-SIN VARIEDAD	S	0,01
1700000006212127	29-094-005-00359-00002	62000	PASTOS PERMANENTES DE 5 O MAS AÑOS-SIN VARIEDAD	S	0,01
1700000006212128	29-094-005-00360-00001	62000	PASTOS PERMANENTES DE 5 O MAS AÑOS-SIN VARIEDAD	S	0,07
1700000006212129	29-094-005-00361-00001	62000	PASTOS PERMANENTES DE 5 O MAS AÑOS-SIN VARIEDAD	S	0,10
1700000006212130	29-012-007-00003-00122	62000	PASTOS PERMANENTES DE 5 O MAS AÑOS-SIN VARIEDAD	S	24,65
1700000006212131	29-012-007-00003-00138	62000	PASTOS PERMANENTES DE 5 O MAS AÑOS-SIN VARIEDAD	S	1,08
1700000006212132	29-012-007-00003-00142	62000	PASTOS PERMANENTES DE 5 O MAS AÑOS-SIN VARIEDAD	S	2,24
1700000006212133	29-012-007-00003-00136	62000	PASTOS PERMANENTES DE 5 O MAS AÑOS-SIN VARIEDAD	S	0,24
1700000006212134	29-012-007-00003-00143	62000	PASTOS PERMANENTES DE 5 O MAS AÑOS-SIN VARIEDAD	S	0,51
1700000006212135	29-012-007-00003-00118	62000	PASTOS PERMANENTES DE 5 O MAS AÑOS-SIN VARIEDAD	S	0,10
1700000006212136	29-012-007-00003-00121	62000	PASTOS PERMANENTES DE 5 O MAS AÑOS-SIN VARIEDAD	S	0,46
1700000006212137	29-012-007-00003-00128	62000	PASTOS PERMANENTES DE 5 O MAS AÑOS-SIN VARIEDAD	S	1,93
1700000006212138	29-012-007-00003-00001	62000	PASTOS PERMANENTES DE 5 O MAS AÑOS-SIN	S	0,08

(1) Con incidencias que retienen pago o deniegan el expediente.  
(2) Se calcula sobre superficie declarada admisible.  
(3) Aplicación del artículo 16 bis del RD 147/2023.

Puede verificar la integridad de una copia de este documento mediante la lectura del código QR adjunto o mediante el acceso a la dirección <https://ws050.juntadeandalucia.es/verificarFirma> indicando el código de VERIFICACIÓN

FIRMADO POR	RAQUEL MARIA ESPIN CRESPO	FECHA	26/06/2024
-------------	---------------------------	-------	------------

VERIFICACIÓN	Pk2jmMQ72K8YCCE9EQ8LU85ENJJ6M	PÁGINA	8164/8857
--------------	-------------------------------	--------	-----------



**Recintos Determinados para el Cálculo de Garga Ganadera**

REF.	REFERENCIA SIGPAC	CULTIVO	DESCRIPCIÓN CULTIVO	S/R	SUP. RESUELTA (ha)
			VARIEDAD		
170000006212139	29-012-007-00003-00002	62000	PASTOS PERMANENTES DE 5 O MAS AÑOS-SIN VARIEDAD	S	0,05
170000006212182	29-012-007-00003-00003	62000	PASTOS PERMANENTES DE 5 O MAS AÑOS-SIN VARIEDAD	S	0,30
170000006212183	29-012-007-00003-00004	62000	PASTOS PERMANENTES DE 5 O MAS AÑOS-SIN VARIEDAD	S	0,27
170000006212184	29-012-007-00003-00144	62000	PASTOS PERMANENTES DE 5 O MAS AÑOS-SIN VARIEDAD	S	0,36
170000006212185	29-012-005-00355-00059	62000	PASTOS PERMANENTES DE 5 O MAS AÑOS-SIN VARIEDAD	S	0,73
170000006212186	29-012-005-00427-00051	62000	PASTOS PERMANENTES DE 5 O MAS AÑOS-SIN VARIEDAD	S	0,03
170000006212193	29-012-007-00006-00062	62000	PASTOS PERMANENTES DE 5 O MAS AÑOS-SIN VARIEDAD	S	14,00
170000006212234	29-012-005-00355-00060	62000	PASTOS PERMANENTES DE 5 O MAS AÑOS-SIN VARIEDAD	S	23,84

**Incidencias de carga ganadera****INCIDENCIA DESCRIPCIÓN**

3795	Recinto declarado con una situación de riesgo de abandono. Recinto:29-012-005-00355-00057 Cultivo: - Recinto:29-012-005-00355-00056 Cultivo: - Recinto:29-012-005-00355-00058 Cultivo: -
86122	Recinto superficie forrajera que realiza la actividad de producción de pastoreo y no declara el o los códigos del Registro de Explotaciones Ganaderas de Andalucía, REGA. Recinto:29-012-005-00355-00057 Cultivo:20000 BARBECHO TRADICIONAL-SIN VARIEDAD Secano Recinto:29-012-005-00355-00056 Cultivo:20000 BARBECHO TRADICIONAL-SIN VARIEDAD Secano Recinto:29-012-005-00355-00058 Cultivo:20000 BARBECHO TRADICIONAL-SIN VARIEDAD Secano
86124	Recinto de forrajera para Cálculo de Carga Ganadera que No pertenece a Explotación. Recinto:29-012-005-00355-00057 Cultivo:20000 BARBECHO TRADICIONAL-SIN VARIEDAD Secano Recinto:29-012-005-00355-00056 Cultivo:20000 BARBECHO TRADICIONAL-SIN VARIEDAD Secano Recinto:29-012-005-00355-00058 Cultivo:20000 BARBECHO TRADICIONAL-SIN VARIEDAD Secano
86128	Recinto de Forrajeras que no ha contabilizado para Carga Ganadera por no tener una explotación válida para el cálculo de la Carga Ganadera Recinto:29-012-005-00355-00057 Cultivo:20 BARBECHO TRADICIONAL- Recinto:29-012-005-00355-00056 Cultivo:20 BARBECHO TRADICIONAL- Recinto:29-012-005-00355-00058 Cultivo:20 BARBECHO TRADICIONAL-

(1) Con incidencias que retienen pago o deniegan el expediente.  
(2) Se calcula sobre superficie declarada admisible.  
(3) Aplicación del artículo 16 bis del RD 147/2023.

Puede verificar la integridad de una copia de este documento mediante la lectura del código QR adjunto o mediante el acceso a la dirección <https://ws050.juntadeandalucia.es/verificarFirma> indicando el código de VERIFICACIÓN

FIRMADO POR	RAQUEL MARIA ESPIN CRESPO	FECHA	26/06/2024
VERIFICACIÓN	Pk2jmMQ72K8YCCE9EQ8LU85ENJJ6M	PÁGINA	8165/8857



**APELLIDOS Y NOMBRE / RAZÓN SOCIAL**

GARCIA ARANDA MARIA

**NIF**

\*\*\*\*8976\*

**EXPEDIENTE**

1167144

**RESOLUCIÓN**

CONCESIÓN DE LA AYUDA

**DATOS DE MANTENIMIENTO UNIDADES****GRUPO DE PAGO**

ZONAS DE LIMITACIONES NATURALES

**Sup. Dec.  
Admisible**

15,59

**Sup.  
Resuelta**

15,59

**Sobredecl.**

0,00

**% Sobredecl.**

0,00

**RESUMEN DE PAGOS**

	<b>IMPORTE ( Euros )</b>			
	<b>RESUELTO</b>	<b>FEADER</b>	<b>MAPA</b>	<b>CAPADR</b>
Pago realizado	747,87	635,69	73,36	38,82
A pagar	70,20	59,67	6,89	3,64
<b>TOTAL</b>	<b>818,07</b>	<b>695,36</b>	<b>80,25</b>	<b>42,46</b>

**APLICACIÓN DE REDUCCIONES Y PENALIZACIONES (%)**

<b>Criterios de subvencionabilidad (1)</b>	<b>Presentación tardía</b>	<b>Omisión declaración</b>	<b>Condicionalidad</b>
0,00	0,00	2,00	0,00

**IMPORTE ( Euros )**

Calculado(2)	Reducción	Penalización	Reducción Penalización (3)	Penalización adicional	Resuelto	FEADER	MAPA	CAPADR
834,76 €	0,00 €	0,00 €	0,00 €	0,00 €	818,06 €	695,35 €	80,25 €	42,46 €
Importe Unitario:	54,00 €	Nuevo Importe Unitario:	53,54 €					

**RECINTOS PROPUESTOS**

<b>REF.</b>	<b>REFERENCIA SIGPAC</b>	<b>CULTIVO</b>	<b>S/R</b>	<b>USO SIGPAC</b>	<b>Sup. Dec. admisible</b>	<b>Sup. Campo</b>	<b>Sup. Determ.</b>	<b>Sup. Resuelta</b>
-1582492	29-012-013-00237-0001	BARBECHO TRADICIONAL	S		0,87		0,87	0,87
-1582484	29-080-007-00047-0001	GARBANZOS	S		0,54		0,54	0,54
-1570498	29-012-013-00229-0001	GARBANZOS	S		1,08		1,08	1,08
-122189	29-012-013-00057-0011	OLIVAR	S		0,52		0,52	0,49
-122188	29-012-013-00057-0006	OLIVAR	S		0,93		0,93	0,93
-65448	29-012-013-00057-0007	OLIVAR	S		1,37		1,37	1,33
-65446	29-012-013-00057-0012	ALMENDROS	S		1,52		1,52	1,52
4116536	29-012-013-00057-0002	OLIVAR	S		0,02		0,02	0,02
4116565	29-012-013-00061-0002	OLIVAR	S		0,24		0,24	0,24
4116609	29-012-013-00061-0004	ALMENDROS	S		4,96		4,96	4,96
4116623	29-012-013-00057-0004	OLIVAR	S		0,05		0,05	0,05
4116640	29-012-013-00057-0010	ALMENDROS	S		3,46		3,46	3,46
4116642	29-012-013-00057-0005	OLIVAR	S		0,08		0,08	0,08
4116645	29-012-013-00057-0003	OLIVAR	S		0,02		0,02	0,02

**INCIDENCIAS****INCIDENCIA DESCRIPCIÓN**

- 256 Solicitud con recintos no declarados en campaña actual con una reducción por omisión de superficie superior al 3%  
CÓDIGO PARA EL PORCENTAJE DE REDUCCIÓN POR OMISIÓN QUE CORRESPONDE A LA SOLICITUD:2
- 4272 Verifica que las líneas de declaración de las Solicitudes Únicas no tienen solapes con la capa de Retroactividad Gráfica (ambas de la misma campaña) a nivel de expediente/línea de declaración gráfica de la solicitud.  
Recinto:29-012-013-00057-00007 Cultivo: - Agregado de la referencia del recinto.:0 Zona de la referencia del recinto.:0 Superficie solapada.:0,04 Id. Incid.:95149183  
Recinto:29-012-013-00057-00011 Cultivo: - Agregado de la referencia del recinto.:0 Zona de la referencia del recinto.:0 Superficie solapada.:0,03 Id. Incid.:95149182

(1) Con incidencias que retienen pago o deniegan el expediente.  
(2) Se calcula sobre superficie declarada admisible.  
(3) Aplicación del artículo 16 bis del RD 147/2023.

Puede verificar la integridad de una copia de este documento mediante la lectura del código QR adjunto o mediante el acceso a la dirección <https://ws050.juntadeandalucia.es/verificarFirma> indicando el código de VERIFICACIÓN

FIRMADO POR	RAQUEL MARIA ESPIN CRESPO	FECHA	26/06/2024
VERIFICACIÓN	Pk2jmMQ72K8YCCE9EQ8LU85ENJJJ6M	PÁGINA	8166/8857





**Datos considerados para el Cálculo de la Carga Ganadera del expediente**

Superficie determinada para Cálculo Carga Ganadera: 0,00 ha  
Carga Ganadera del Expediente: 0,00 ugm/ha

**Incidencias de carga ganadera**

**INCIDENCIA DESCRIPCIÓN**

86132 Recinto superficie forrajera que no realiza la actividad de producción de pastoreo.  
Recinto:29-012-013-00237-00001 Cultivo:20000 BARBECHO TRADICIONAL-SIN VARIEDAD Secano

(1) Con incidencias que retienen pago o deniegan el expediente.  
(2) Se calcula sobre superficie declarada admisible.  
(3) Aplicación del artículo 16 bis del RD 147/2023.

Puede verificar la integridad de una copia de este documento mediante la lectura del código QR adjunto o mediante el acceso a la dirección <https://ws050.juntadeandalucia.es/verificarFirma> indicando el código de VERIFICACIÓN

FIRMADO POR	RAQUEL MARIA ESPIN CRESPO	FECHA	26/06/2024
VERIFICACIÓN	Pk2jmMQ72K8YCCE9EQ8LU85ENJJJ6M	PÁGINA	8167/8857





**APELLIDOS Y NOMBRE / RAZÓN SOCIAL**

GARCIA CALLEJA RAFAEL CRISTOBAL

**NIF**

\*\*\*6366\*

**EXPEDIENTE**

1201923

**RESOLUCIÓN**

CONCESIÓN DE LA AYUDA

**DATOS DE MANTENIMIENTO UNIDADES**

**GRUPO DE PAGO**

ZONAS DE LIMITACIONES NATURALES

**Sup. Dec. Admisible**

71,23

**Sup. Resuelta**

71,23

**Sobredecl.**

0,00

**% Sobredecl.**

0,00

**RESUMEN DE PAGOS**

	<b>IMPORTE ( Euros )</b>			
	<b>RESUELTO</b>	<b>FEADER</b>	<b>MAPA</b>	<b>CAPADR</b>
Pago realizado	1.081,20	919,02	106,06	56,12
A pagar	105,80	89,93	10,38	5,49
<b>TOTAL</b>	<b>1.187,00</b>	<b>1.008,95</b>	<b>116,44</b>	<b>61,61</b>

**APLICACIÓN DE REDUCCIONES Y PENALIZACIONES (%)**

<b>Crterios de subvencionabilidad (1)</b>	<b>Presentación tardía</b>	<b>Omisión declaración</b>	<b>Condicionalidad</b>
0,00	0,00	0,00	0,00

**IMPORTE ( Euros )**

Calculado(2)	Reducción	Penalización	Reducción Penalización (3)	Penalización adicional	Resuelto	FEADER	MAPA	CAPADR
1.187,00 €	0,00 €	0,00 €	0,00 €	0,00 €	1.187,00 €	1.008,95 €	116,44 €	61,61 €
Importe Unitario:	54,00 €	Nuevo Importe Unitario:	16,66 €					

**RECINTOS PROPUESTOS**

<b>REF.</b>	<b>REFERENCIA SIGPAC</b>	<b>CULTIVO</b>	<b>USO S/R SIGPAC</b>	<b>Sup. Dec. admisible</b>	<b>Sup. Campo</b>	<b>Sup. Determ.</b>	<b>Sup. Resuelta</b>
-1402350	14-002-001-00003-0017	ALMENDROS	R	2,42		2,42	2,42
-1251629	14-002-001-00003-0013	ALMENDROS	R	5,86		5,86	5,86
-1135385	14-002-001-00003-0001	ALMENDROS	R	11,30		11,30	11,30
-1052430	14-002-001-00003-0008	ALMENDROS	R	0,25		0,25	0,25
-782617	14-002-001-00003-0011	ALMENDROS	R	0,02		0,02	0,02
-782328	14-002-001-00003-0012	ALMENDROS	R	0,18		0,18	0,18
-782297	14-002-001-09003-0002	ALMENDROS	S	0,07		0,07	0,07
-741974	14-002-001-00003-0001	ALMENDROS	R	32,12		32,12	32,06
-736393	14-056-002-00068-0002	ALMENDROS	R	1,72		1,72	1,72
-736392	14-056-002-00068-0001	ALMENDROS	R	8,00		8,00	8,00
-734541	14-002-002-00023-0006	ALMENDROS	R	4,12		4,12	4,12
-734510	14-002-001-00004-0002	ALMENDROS	R	5,23		5,23	5,23

**INCIDENCIAS**

**INCIDENCIA DESCRIPCIÓN**

4272 Verifica que las líneas de declaración de las Solicitudes Únicas no tienen solapes con la capa de Retroactividad Gráfica (ambas de la misma campaña) a nivel de expediente/línea de declaración gráfica de la solicitud.  
 Recinto:14-002-001-00003-00001 Cultivo: - Agregado de la referencia del recinto.:0 Zona de la referencia del recinto.:0 Superficie solapada.:0,06 Id. Incid.:95152993

(1) Con incidencias que retienen pago o deniegan el expediente.  
 (2) Se calcula sobre superficie declarada admisible.  
 (3) Aplicación del artículo 16 bis del RD 147/2023.

Puede verificar la integridad de una copia de este documento mediante la lectura del código QR adjunto o mediante el acceso a la dirección <a href="https://ws050.juntadeandalucia.es/verificarFirma">https://ws050.juntadeandalucia.es/verificarFirma</a> indicando el código de VERIFICACIÓN					
FIRMADO POR	RAQUEL MARIA ESPIN CRESPO		FECHA		26/06/2024
VERIFICACIÓN	Pk2jmMQ72K8YCCE9EQ8LU85ENJJ6M		PÁGINA		8168/8857

**APELLIDOS Y NOMBRE / RAZÓN SOCIAL**

GARCIA NAVARRO ROSA MARIA

**NIF**

\*\*\*\*2877\*

**EXPEDIENTE**

1262734

**RESOLUCIÓN**

CONCESIÓN DE LA AYUDA

**DATOS DE MANTENIMIENTO UNIDADES****GRUPO DE PAGO**

ZONAS DE LIMITACIONES NATURALES

**Sup. Dec.  
Admisible**

3,45

**Sup.  
Resuelta**

3,45

**Sobredecl.**

0,00

**% Sobredecl.**

0,00

**RESUMEN DE PAGOS**

	<b>IMPORTE ( Euros )</b>			
	<b>RESUELTO</b>	<b>FEADER</b>	<b>MAPA</b>	<b>CAPADR</b>
Pago realizado	169,55	144,12	16,64	8,79
A pagar	16,75	14,24	1,64	0,87
<b>TOTAL</b>	<b>186,30</b>	<b>158,36</b>	<b>18,28</b>	<b>9,66</b>

**APLICACIÓN DE REDUCCIONES Y PENALIZACIONES (%)**

<b>Crterios de subvencionabilidad (1)</b>	<b>Presentación tardía</b>	<b>Omisión declaración</b>	<b>Condicionalidad</b>
0,00	0,00	0,00	0,00

**IMPORTE ( Euros )**

Calculado(2)	Reducción	Penalización	Reducción Penalización (3)	Penalización adicional	Resuelto	FEADER	MAPA	CAPADR
186,30 €	0,00 €	0,00 €	0,00 €	0,00 €	186,30 €	158,36 €	18,28 €	9,66 €
Importe Unitario:	54,00 €	Nuevo Importe Unitario:	54,00 €					

**RECINTOS PROPUESTOS**

<b>REF.</b>	<b>REFERENCIA SIGPAC</b>	<b>CULTIVO</b>	<b>USO S/R SIGPAC</b>	<b>Sup. Dec. admisible</b>	<b>Sup. Campo</b>	<b>Sup. Determ.</b>	<b>Sup. Resuelta</b>
-1541588	29-042-032-00128-0008	CALABAZA	R	0,05		0,05	0,05
-1370301	29-042-032-00145-0007	NÍSPERO	R	0,03		0,03	0,03
-1370241	29-058-002-00379-0002	ALGARROBO	S	0,79		0,79	0,79
-1369936	29-042-032-00145-0007	NECTARINOS	R	0,12		0,12	0,12
-1364778	29-042-032-00145-0007	CHIRIMOYO	R	0,11		0,11	0,11
-1364777	29-042-032-00145-0009	BARBECHO MEDIOAMBIENTAL	R	0,11		0,11	0,11
-1364775	29-042-032-00145-0008	NECTARINOS	R	0,03		0,03	0,03
-1364672	29-042-032-00128-0001	MANGO	R	0,06		0,06	0,06
-1364669	29-042-032-00128-0001	LIMONERO	R	0,03		0,03	0,03
-1364660	29-042-032-00128-0004	MANGO	R	0,02		0,02	0,02
-1364657	29-042-032-00128-0003	REMOLACHA	R	0,01		0,01	0,01
-1364656	29-042-032-00128-0004	NECTARINOS	R	0,04		0,04	0,04
-1364654	29-042-032-00128-0005	CHIRIMOYO	R	0,08		0,08	0,08
-1364653	29-042-032-00128-0006	PEPINO	R	0,14		0,14	0,14
5256512	29-042-032-00146-0001	NECTARINOS	R	0,04		0,04	0,04
5256513	29-042-032-00146-0003	BARBECHO MEDIOAMBIENTAL	R	0,06		0,06	0,06
5256514	29-042-032-00138-0001	ALGARROBO	S	0,25		0,25	0,25
5256519	29-042-032-00142-0004	OLIVAR	S	0,01		0,01	0,01
5256537	29-058-002-00379-0002	OLIVAR	S	0,41		0,41	0,41
5256538	29-058-002-00379-0004	OLIVAR	S	0,02		0,02	0,02
5256539	29-058-002-00379-0005	OLIVAR	S	0,03		0,03	0,03
5256540	29-058-002-00379-0009	OLIVAR	S	0,32		0,32	0,32
5256541	29-058-002-00379-0014	OLIVAR	S	0,17		0,17	0,17
5256547	29-058-002-00379-0007	OLIVAR	S	0,07		0,07	0,07
5536855	29-042-032-00128-0001	AGUACATE	R	0,45		0,45	0,45

(1) Con incidencias que retienen pago o deniegan el expediente.  
(2) Se calcula sobre superficie declarada admisible.  
(3) Aplicación del artículo 16 bis del RD 147/2023.

Puede verificar la integridad de una copia de este documento mediante la lectura del código QR adjunto o mediante el acceso a la dirección <https://ws050.juntadeandalucia.es/verificarFirma> indicando el código de VERIFICACIÓN

FIRMADO POR	RAQUEL MARIA ESPIN CRESPO	FECHA	26/06/2024
VERIFICACIÓN	Pk2jmMQ72K8YCCE9EQ8LU85ENJJJ6M	PÁGINA	8169/8857





(1) Con incidencias que retienen pago o deniegan el expediente.  
(2) Se calcula sobre superficie declarada admisible.  
(3) Aplicación del artículo 16 bis del RD 147/2023.

Puede verificar la integridad de una copia de este documento mediante la lectura del código QR adjunto o mediante el acceso a la dirección <https://ws050.juntadeandalucia.es/verificarFirma> indicando el código de VERIFICACIÓN

FIRMADO POR	RAQUEL MARIA ESPIN CRESCO	FECHA	26/06/2024
VERIFICACIÓN	Pk2jmMQ72K8YCCE9EQ8LU85ENJJ6M	PÁGINA	8170/8857





**APELLIDOS Y NOMBRE / RAZÓN SOCIAL**

GÓMEZ MORA PEDRO

**NIF**

\*\*\*\*1485\*

**EXPEDIENTE**

1113858

**RESOLUCIÓN**

CONCESIÓN DE LA AYUDA

**DATOS DE MANTENIMIENTO UNIDADES****GRUPO DE PAGO**

ZONAS DE LIMITACIONES NATURALES

**Sup. Dec.  
Admisible**

11,10

**Sup.  
Resuelta**

11,10

**Sobredecl.**

0,00

**% Sobredecl.**

0,00

**RESUMEN DE PAGOS**

	<b>IMPORTE ( Euros )</b>			
	<b>RESUELTO</b>	<b>FEADER</b>	<b>MAPA</b>	<b>CAPADR</b>
Pago realizado	585,32	497,52	57,42	30,38
A pagar	14,08	11,97	1,38	0,73
<b>TOTAL</b>	<b>599,40</b>	<b>509,49</b>	<b>58,80</b>	<b>31,11</b>

**APLICACIÓN DE REDUCCIONES Y PENALIZACIONES (%)**

<b>Criterios de subvencionabilidad (1)</b>	<b>Presentación tardía</b>	<b>Omisión declaración</b>	<b>Condicionalidad</b>
0,00	0,00	0,00	0,00

**IMPORTE ( Euros )**

Calculado(2)	Reducción	Penalización	Reducción Penalización (3)	Penalización adicional	Resuelto	FEADER	MAPA	CAPADR
599,40 €	0,00 €	0,00 €	0,00 €	0,00 €	599,40 €	509,49 €	58,80 €	31,11 €
Importe Unitario:	54,00 €	Nuevo Importe Unitario:	54,00 €					

**RECINTOS PROPUESTOS**

<b>REF.</b>	<b>REFERENCIA SIGPAC</b>	<b>CULTIVO</b>	<b>S/R</b>	<b>USO SIGPAC</b>	<b>Sup. Dec. admisible</b>	<b>Sup. Campo</b>	<b>Sup. Determ.</b>	<b>Sup. Resuelta</b>
170000005568502	29-080-001-00002-0002	PASTOS PERMANENTES DE 5 O MAS AÑOS	S		0,15		0,15	0,15
170000005568505	29-080-001-00002-0001	PASTOS PERMANENTES DE 5 O MAS AÑOS	S		0,54		0,54	0,54
170000005568510	29-080-001-00003-0002	CEBADA	R		10,41		10,41	10,41

**INCIDENCIAS****INCIDENCIA DESCRIPCIÓN**

86122	Recinto superficie forrajera que realiza la actividad de producción de pastoreo y no declara el o los códigos del Registro de Explotaciones Ganaderas de Andalucía, REGA. Recinto:29-080-020-00008-00002 Cultivo:20000 BARBECHO TRADICIONAL-SIN VARIEDAD Secano Recinto:29-080-020-00009-00002 Cultivo:20000 BARBECHO TRADICIONAL-SIN VARIEDAD Secano
86124	Recinto de forrajera para Cálculo de Carga Ganadera que No pertenece a Explotación. Recinto:29-080-020-00008-00002 Cultivo:20000 BARBECHO TRADICIONAL-SIN VARIEDAD Secano Recinto:29-080-020-00009-00002 Cultivo:20000 BARBECHO TRADICIONAL-SIN VARIEDAD Secano

(1) Con incidencias que retienen pago o deniegan el expediente.

(2) Se calcula sobre superficie declarada admisible.

(3) Aplicación del artículo 16 bis del RD 147/2023.

Puede verificar la integridad de una copia de este documento mediante la lectura del código QR adjunto o mediante el acceso a la dirección <https://ws050.juntadeandalucia.es/verificarFirma> indicando el código de VERIFICACIÓN

FIRMADO POR	RAQUEL MARIA ESPIN CRESPO	FECHA	26/06/2024
-------------	---------------------------	-------	------------

VERIFICACIÓN	Pk2jmMQ72K8YCCE9EQ8LU85ENJJ6M	PÁGINA	8171/8857
--------------	-------------------------------	--------	-----------



**Datos considerados para el Cálculo de la Carga Ganadera del expediente**

Superficie determinada para Cálculo Carga Ganadera: 148,61 ha

Carga Ganadera del Expediente: 0,92 ugm/ha

Explotación	Especie	Ugm Calculada para CG
ES290400000070	CAPRINA	2,22
ES290400000070	OVINA	134,13

**Recintos Determinados para el Cálculo de Garga Ganadera**

REF.	REFERENCIA SIGPAC	CULTIVO	DESCRIPCIÓN CULTIVO	S/R	SUP. RESUELTA (ha)
-1488569	29-040-013-00048-00044	62000	PASTOS PERMANENTES DE 5 O MAS AÑOS-SIN VARIEDAD	S	0,02
-1488568	29-040-013-00048-00031	20000	BARBECHO TRADICIONAL-SIN VARIEDAD	S	0,01
-1488567	29-040-013-00048-00020	62000	PASTOS PERMANENTES DE 5 O MAS AÑOS-SIN VARIEDAD	S	4,88
-1488566	29-040-013-00048-00017	62000	PASTOS PERMANENTES DE 5 O MAS AÑOS-SIN VARIEDAD	S	0,49
-1488565	29-040-013-00048-00015	62000	PASTOS PERMANENTES DE 5 O MAS AÑOS-SIN VARIEDAD	S	0,09
-1488564	29-040-013-00028-00046	62000	PASTOS PERMANENTES DE 5 O MAS AÑOS-SIN VARIEDAD	S	2,01
-1488563	29-040-013-00028-00043	62000	PASTOS PERMANENTES DE 5 O MAS AÑOS-SIN VARIEDAD	S	0,00
-1390669	29-036-001-00195-00003	62000	PASTOS PERMANENTES DE 5 O MAS AÑOS-SIN VARIEDAD	S	2,40
-1390668	29-036-001-00195-00001	62000	PASTOS PERMANENTES DE 5 O MAS AÑOS-SIN VARIEDAD	S	0,22
-1390666	29-036-001-00194-00001	62000	PASTOS PERMANENTES DE 5 O MAS AÑOS-SIN VARIEDAD	S	4,10
-1390665	29-036-008-00150-00005	62000	PASTOS PERMANENTES DE 5 O MAS AÑOS-SIN VARIEDAD	S	24,72
-1390664	29-036-007-00041-00001	62000	PASTOS PERMANENTES DE 5 O MAS AÑOS-SIN VARIEDAD	S	42,94
-1322738	29-040-007-00001-00018	62000	PASTOS PERMANENTES DE 5 O MAS AÑOS-SIN VARIEDAD	S	0,03
-1322737	29-040-007-00001-00001	62000	PASTOS PERMANENTES DE 5 O MAS AÑOS-SIN VARIEDAD	S	0,17
1700000005568487	29-040-007-00017-00001	62000	PASTOS PERMANENTES DE 5 O MAS AÑOS-SIN VARIEDAD	S	0,00
1700000005568488	29-040-007-00020-00003	62000	PASTOS PERMANENTES DE 5 O MAS AÑOS-SIN VARIEDAD	S	15,86
1700000005568489	29-040-007-00020-00002	62000	PASTOS PERMANENTES DE 5 O MAS AÑOS-SIN VARIEDAD	S	3,28
1700000005568490	29-040-007-00018-00003	62000	PASTOS PERMANENTES DE 5 O MAS AÑOS-SIN VARIEDAD	S	0,00
1700000005568491	29-040-007-00018-00002	62000	PASTOS PERMANENTES DE 5 O MAS AÑOS-SIN VARIEDAD	S	9,72
1700000005568492	29-040-007-00018-00001	62000	PASTOS PERMANENTES DE 5 O MAS AÑOS-SIN VARIEDAD	S	1,04
1700000005568493	29-040-007-00017-00005	62000	PASTOS PERMANENTES DE 5 O MAS AÑOS-SIN VARIEDAD	S	15,78
1700000005568494	29-040-007-00017-00003	62000	PASTOS PERMANENTES DE 5 O MAS AÑOS-SIN VARIEDAD	S	0,08
1700000005568495	29-040-007-00017-00002	62000	PASTOS PERMANENTES DE 5 O MAS AÑOS-SIN VARIEDAD	S	0,46
1700000005568498	29-040-013-00028-00018	62000	PASTOS PERMANENTES DE 5 O MAS AÑOS-SIN VARIEDAD	S	1,66
1700000005568501	29-040-012-00013-00006	62000	PASTOS PERMANENTES DE 5 O MAS AÑOS-SIN VARIEDAD	S	0,08
1700000005568502	29-080-001-00002-00002	62000	PASTOS PERMANENTES DE 5 O MAS AÑOS-SIN VARIEDAD	S	0,15
1700000005568505	29-080-001-00002-00001	62000	PASTOS PERMANENTES DE 5 O MAS AÑOS-SIN VARIEDAD	S	0,54
1700000005568511	29-040-007-00020-00015	62000	PASTOS PERMANENTES DE 5 O MAS AÑOS-SIN VARIEDAD	S	0,84
1700000005568512	29-040-007-00020-00004	62000	PASTOS PERMANENTES DE 5 O MAS AÑOS-SIN VARIEDAD	S	17,04

(1) Con incidencias que retienen pago o deniegan el expediente.

(2) Se calcula sobre superficie declarada admisible.

(3) Aplicación del artículo 16 bis del RD 147/2023.

Puede verificar la integridad de una copia de este documento mediante la lectura del código QR adjunto o mediante el acceso a la dirección <https://ws050.juntadeandalucia.es/verificarFirma> indicando el código de VERIFICACIÓN

FIRMADO POR	RAQUEL MARIA ESPIN CRESPO	FECHA	26/06/2024
VERIFICACIÓN	Pk2jmMQ72K8YCCE9EQ8LU85ENJJ6M	PÁGINA	8172/8857





**Incidencias de carga ganadera**

**INCIDENCIA DESCRIPCIÓN**

- 86122 Recinto superficie forrajera que realiza la actividad de producción de pastoreo y no declara el o los códigos del Registro de Explotaciones Ganaderas de Andalucía, REGA.  
Recinto:29-080-020-00008-00002 Cultivo:20000 BARBECHO TRADICIONAL-SIN VARIEDAD Secano  
Recinto:29-080-020-00009-00002 Cultivo:20000 BARBECHO TRADICIONAL-SIN VARIEDAD Secano
- 86124 Recinto de forrajera para Cálculo de Carga Ganadera que No pertenece a Explotación.  
Recinto:29-080-020-00008-00002 Cultivo:20000 BARBECHO TRADICIONAL-SIN VARIEDAD Secano  
Recinto:29-080-020-00009-00002 Cultivo:20000 BARBECHO TRADICIONAL-SIN VARIEDAD Secano
- 86128 Recinto de Forrajeras que no ha contabilizado para Carga Ganadera por no tener una explotación válida para el cálculo de la Carga Ganadera  
Recinto:29-080-020-00008-00002 Cultivo:20 BARBECHO TRADICIONAL-  
Recinto:29-080-020-00009-00002 Cultivo:20 BARBECHO TRADICIONAL-

(1) Con incidencias que retienen pago o deniegan el expediente.  
(2) Se calcula sobre superficie declarada admisible.  
(3) Aplicación del artículo 16 bis del RD 147/2023.

Puede verificar la integridad de una copia de este documento mediante la lectura del código QR adjunto o mediante el acceso a la dirección <https://ws050.juntadeandalucia.es/verificarFirma> indicando el código de VERIFICACIÓN

FIRMADO POR	RAQUEL MARIA ESPIN CRESPO	FECHA	26/06/2024
VERIFICACIÓN	Pk2jmMQ72K8YCCE9EQ8LU85ENJJ6M	PÁGINA	8173/8857



**APELLIDOS Y NOMBRE / RAZÓN SOCIAL**

GONZALEZ BUENO JOSE ANDRES

**NIF**

\*\*\*6295\*

**EXPEDIENTE**

1163474

**RESOLUCIÓN**

CONCESIÓN DE LA AYUDA

**DATOS DE MANTENIMIENTO UNIDADES**

<b>GRUPO DE PAGO</b>	<b>Sup. Dec. Admisible</b>	<b>Sup. Resuelta</b>	<b>Sobredecl.</b>	<b>% Sobredecl.</b>
ZONAS DE LIMITACIONES NATURALES	13,80	13,80	0,00	0,00

**RESUMEN DE PAGOS**

	<b>IMPORTE ( Euros )</b>			
	<b>RESUELTO</b>	<b>FEADER</b>	<b>MAPA</b>	<b>CAPADR</b>
Pago realizado	671,43	570,71	65,86	34,85
A pagar	66,32	56,37	6,51	3,44
<b>TOTAL</b>	<b>737,75</b>	<b>627,08</b>	<b>72,37</b>	<b>38,29</b>

**APLICACIÓN DE REDUCCIONES Y PENALIZACIONES (%)**

<b>Crterios de subvencionabilidad (1)</b>	<b>Presentación tardía</b>	<b>Omisión declaración</b>	<b>Condicionalidad</b>
0,00	0,00	1,00	0,00

**IMPORTE ( Euros )**

Calculado(2)	Reducción	Penalización	Reducción Penalización (3)	Penalización adicional	Resuelto	FEADER	MAPA	CAPADR
745,20 €	0,00 €	0,00 €	0,00 €	0,00 €	737,75 €	627,09 €	72,37 €	38,29 €
Importe Unitario:	54,00 €	Nuevo Importe Unitario:	54,00 €					

**RECINTOS PROPUESTOS**

<b>REF.</b>	<b>REFERENCIA SIGPAC</b>	<b>CULTIVO</b>	<b>USO S/R SIGPAC</b>	<b>Sup. Dec. admisible</b>	<b>Sup. Campo</b>	<b>Sup. Determ.</b>	<b>Sup. Resuelta</b>
-1057077	18-062-019-00015-0003	OLIVAR	S	0,08		0,08	0,08
1700000006411522	18-062-019-00009-0003	OLIVAR	S	13,72		13,72	13,72

**INCIDENCIAS****INCIDENCIA DESCRIPCIÓN**

256 Solicitud con recintos no declarados en campaña actual con una reducción por omisión de superficie superior al 3%  
CÓDIGO PARA EL PORCENTAJE DE REDUCCIÓN POR OMISIÓN QUE CORRESPONDE A LA SOLICITUD:1

(1) Con incidencias que retienen pago o deniegan el expediente.  
(2) Se calcula sobre superficie declarada admisible.  
(3) Aplicación del artículo 16 bis del RD 147/2023.

Puede verificar la integridad de una copia de este documento mediante la lectura del código QR adjunto o mediante el acceso a la dirección <https://ws050.juntadeandalucia.es/verificarFirma> indicando el código de VERIFICACIÓN

FIRMADO POR	RAQUEL MARIA ESPIN CRESPO	FECHA	26/06/2024
VERIFICACIÓN	Pk2jmMQ72K8YCCE9EQ8LU85ENJJ6M	PÁGINA	8174/8857



**APELLIDOS Y NOMBRE / RAZÓN SOCIAL**

GUIDÚ CERVI ALBERTO JUAN

**NIF**

\*\*\*\*1385\*

**EXPEDIENTE**

1260519

**RESOLUCIÓN**

CONCESIÓN DE LA AYUDA

**DATOS DE MANTENIMIENTO UNIDADES****GRUPO DE PAGO**

ZONAS DE LIMITACIONES NATURALES

**Sup. Dec.  
Admisible**

7,42

**Sup.  
Resuelta**

7,42

**Sobredecl.**

0,00

**% Sobredecl.**

0,00

**RESUMEN DE PAGOS**

	<b>IMPORTE ( Euros )</b>			
	<b>RESUELTO</b>	<b>FEADER</b>	<b>MAPA</b>	<b>CAPADR</b>
Pago realizado	364,66	309,96	35,78	18,92
A pagar	36,02	30,62	3,53	1,87
<b>TOTAL</b>	<b>400,68</b>	<b>340,58</b>	<b>39,31</b>	<b>20,79</b>

**APLICACIÓN DE REDUCCIONES Y PENALIZACIONES (%)**

<b>Criterios de subvencionabilidad (1)</b>	<b>Presentación tardía</b>	<b>Omisión declaración</b>	<b>Condicionalidad</b>
0,00	0,00	0,00	0,00

**IMPORTE ( Euros )**

Calculado(2)	Reducción	Penalización	Reducción Penalización (3)	Penalización adicional	Resuelto	FEADER	MAPA	CAPADR
400,68 €	0,00 €	0,00 €	0,00 €	0,00 €	400,68 €	340,58 €	39,31 €	20,79 €
Importe Unitario:	54,00 €	Nuevo Importe Unitario:	54,00 €					

**RECINTOS PROPUESTOS**

<b>REF.</b>	<b>REFERENCIA SIGPAC</b>	<b>CULTIVO</b>	<b>S/R</b>	<b>USO SIGPAC</b>	<b>Sup. Dec. admisible</b>	<b>Sup. Campo</b>	<b>Sup. Determ.</b>	<b>Sup. Resuelta</b>
5495004	29-012-022-00277-0008	OLIVAR	R		0,41		0,41	0,41
5495011	29-012-022-18277-0001	LIMONERO	R		0,82		0,82	0,82
1700000003525364	29-012-022-00277-0003	LIMONERO	R		1,84		1,84	1,84
1700000003525365	29-012-022-00277-0011	ALMENDROS	R		0,98		0,98	0,98
1700000003525366	29-012-022-00277-0005	ALMENDROS	R		3,37		3,37	3,37

(1) Con incidencias que retienen pago o deniegan el expediente.

(2) Se calcula sobre superficie declarada admisible.

(3) Aplicación del artículo 16 bis del RD 147/2023.

Puede verificar la integridad de una copia de este documento mediante la lectura del código QR adjunto o mediante el acceso a la dirección <https://ws050.juntadeandalucia.es/verificarFirma> indicando el código de VERIFICACIÓN

FIRMADO POR	RAQUEL MARIA ESPIN CRESPO	FECHA	26/06/2024
VERIFICACIÓN	Pk2jmMQ72K8YCCE9EQ8LU85ENJJ6M	PÁGINA	8175/8857



**APELLIDOS Y NOMBRE / RAZÓN SOCIAL**

GUTIERREZ PORTALES MANUEL

**NIF**

\*\*\*1674\*

**EXPEDIENTE**

1210485

**RESOLUCIÓN**

CONCESIÓN DE LA AYUDA

**DATOS DE MANTENIMIENTO UNIDADES****GRUPO DE PAGO**

ZONAS DE LIMITACIONES NATURALES

**Sup. Dec.  
Admisible**

84,22

**Sup.  
Resuelta**

84,22

**Sobredecl.**

0,00

**% Sobredecl.**

0,00

**RESUMEN DE PAGOS**

	<b>IMPORTE ( Euros )</b>			
	<b>RESUELTO</b>	<b>FEADER</b>	<b>MAPA</b>	<b>CAPADR</b>
Pago realizado	1.081,20	919,02	106,06	56,12
A pagar	106,80	90,78	10,48	5,54
<b>TOTAL</b>	<b>1.188,00</b>	<b>1.009,80</b>	<b>116,54</b>	<b>61,66</b>

**APLICACIÓN DE REDUCCIONES Y PENALIZACIONES (%)**

<b>Criterios de subvencionabilidad (1)</b>	<b>Presentación tardía</b>	<b>Omisión declaración</b>	<b>Condicionabilidad</b>
0,00	0,00	0,00	0,00

**IMPORTE ( Euros )**

Calculado(2)	Reducción	Penalización	Reducción Penalización (3)	Penalización adicional	Resuelto	FEADER	MAPA	CAPADR
1.188,00 €	0,00 €	0,00 €	0,00 €	0,00 €	1.188,00 €	1.009,80 €	116,54 €	61,66 €
<b>Importe Unitario:</b>	<b>54,00 €</b>	<b>Nuevo Importe Unitario:</b>	<b>14,11 €</b>					

(1) Con incidencias que retienen pago o deniegan el expediente.

(2) Se calcula sobre superficie declarada admisible.

(3) Aplicación del artículo 16 bis del RD 147/2023.

Puede verificar la integridad de una copia de este documento mediante la lectura del código QR adjunto o mediante el acceso a la dirección <https://ws050.juntadeandalucia.es/verificarFirma> indicando el código de VERIFICACIÓN

FIRMADO POR	RAQUEL MARIA ESPIN CRESPO	FECHA	26/06/2024
VERIFICACIÓN	Pk2jmMQ72K8YCCE9EQ8LU85ENJJJ6M	PÁGINA	8176/8857



**RECINTOS PROPUESTOS**

REF.	REFERENCIA SIGPAC	CULTIVO	S/R	USO SIGPAC	Sup._Dec. admisible	Sup. Campo	Sup. Determ.	Sup. Resuelta
-1590776	29-007-018-00355-0003	CEBADA	S		2,00		2,00	2,00
-1585767	29-007-018-00354-0010	TRIGO BLANDO	S		0,42		0,42	0,42
-1337816	29-007-001-00104-0009	AVENA	S		0,37		0,37	0,37
-1337815	29-007-001-00104-0009	AVENA	S		0,08		0,08	0,08
-1337814	29-007-001-00104-0009	AVENA	S		0,27		0,27	0,27
-1337813	29-007-001-00104-0009	AVENA	S		0,25		0,25	0,25
-1337812	29-007-001-00104-0009	AVENA	S		0,33		0,33	0,33
-1132522	29-007-010-00061-0001	BARBECHO TRADICIONAL	R		1,55		1,55	1,55
1700000007207417	29-007-001-00101-0002	AVENA	S		0,70		0,70	0,70
1700000007207419	29-007-018-00003-0001	AVENA	S		6,03		6,03	6,03
1700000007207421	29-007-001-00104-0009	AVENA	S		0,39		0,39	0,39
1700000007207423	29-007-018-00357-0001	CEBADA	S		18,07		18,07	18,07
1700000007207424	29-007-012-00008-0011	BARBECHO TRADICIONAL	R		0,32		0,32	0,32
1700000007207426	29-007-012-00008-0013	BARBECHO TRADICIONAL	R		2,68		2,68	2,68
1700000007207427	29-007-001-00104-0004	AVENA	S		0,14		0,14	0,14
1700000007207428	29-007-018-00355-0003	GUISANTES	S		6,14		6,14	6,14
1700000007207429	29-007-018-00354-0002	TRIGO BLANDO	S		18,11		18,11	18,11
1700000007207431	29-007-018-00356-0001	CEBADA	S		6,06		6,06	6,06
1700000007207434	29-007-018-00353-0001	GUISANTES	S		1,72		1,72	1,72
1700000007207436	29-007-010-00061-0004	AGUACATE	R		3,10		3,10	3,10
1700000007207439	29-007-018-00354-0005	OLIVAR	S		0,28		0,28	0,28
1700000007207444	29-007-001-00101-0004	AVENA	S		0,31		0,31	0,31
1700000007207445	29-007-001-00101-0009	AVENA	S		0,11		0,11	0,11
1700000007207446	29-007-001-00109-0001	AVENA	S		4,67		4,67	4,67
1700000007207449	29-007-001-00104-0013	AVENA	S		0,12		0,12	0,12
1700000007207450	29-007-012-00007-0002	GUISANTES	S		0,87		0,87	0,87
1700000007207456	29-007-018-00004-0002	OLIVAR	S		4,03		4,03	4,03
1700000007207464	29-007-010-00063-0001	LIMONERO	R		4,15		4,15	4,15
1700000007207465	29-007-010-00049-0002	CLEMENTINAS	R		0,68		0,68	0,68
1700000007207467	29-007-017-00015-0004	OLIVAR	S		0,27		0,27	0,27

**Datos considerados para el Cálculo de la Carga Ganadera del expediente**

Superficie determinada para Cálculo Carga Ganadera: 0,00 ha

Carga Ganadera del Expediente: 0,00 ugm/ha

**Incidencias de carga ganadera****INCIDENCIA DESCRIPCIÓN**

- 86132 Recinto superficie forrajera que no realiza la actividad de producción de pastoreo.  
 Recinto:29-007-010-00061-00001 Cultivo:20000 BARBECHO TRADICIONAL-SIN VARIEDAD Regadío  
 Recinto:29-007-012-00008-00011 Cultivo:20000 BARBECHO TRADICIONAL-SIN VARIEDAD Regadío  
 Recinto:29-007-012-00008-00013 Cultivo:20000 BARBECHO TRADICIONAL-SIN VARIEDAD Regadío

(1) Con incidencias que retienen pago o deniegan el expediente.  
 (2) Se calcula sobre superficie declarada admisible.  
 (3) Aplicación del artículo 16 bis del RD 147/2023.

Puede verificar la integridad de una copia de este documento mediante la lectura del código QR adjunto o mediante el acceso a la dirección <https://ws050.juntadeandalucia.es/verificarFirma> indicando el código de VERIFICACIÓN

FIRMADO POR	RAQUEL MARIA ESPIN CRESPO	FECHA	26/06/2024
VERIFICACIÓN	Pk2jmMQ72K8YCCE9EQ8LU85ENJJ6M	PÁGINA	8177/8857



**APELLIDOS Y NOMBRE / RAZÓN SOCIAL**

JIMENEZ JIMENEZ BERNARDINO

**NIF**

\*\*\*\*2287\*

**EXPEDIENTE**

1227539

**RESOLUCIÓN**

CONCESIÓN DE LA AYUDA

**DATOS DE MANTENIMIENTO UNIDADES****GRUPO DE PAGO**

ZONAS DE LIMITACIONES NATURALES

**Sup. Dec.  
Admisible**

13,03

**Sup.  
Resuelta**

13,03

**Sobredecl.**

0,00

**% Sobredecl.**

0,00

**RESUMEN DE PAGOS**

	<b>IMPORTE ( Euros )</b>			
	<b>RESUELTO</b>	<b>FEADER</b>	<b>MAPA</b>	<b>CAPADR</b>
Pago realizado	653,14	555,17	64,07	33,90
A pagar	50,48	42,91	4,95	2,62
<b>TOTAL</b>	<b>703,62</b>	<b>598,08</b>	<b>69,02</b>	<b>36,52</b>

**APLICACIÓN DE REDUCCIONES Y PENALIZACIONES (%)**

<b>Criterios de subvencionabilidad (1)</b>	<b>Presentación tardía</b>	<b>Omisión declaración</b>	<b>Condicionalidad</b>
0,00	0,00	0,00	0,00

**IMPORTE ( Euros )**

Calculado(2)	Reducción	Penalización	Reducción Penalización (3)	Penalización adicional	Resuelto	FEADER	MAPA	CAPADR
703,62 €	0,00 €	0,00 €	0,00 €	0,00 €	703,62 €	598,08 €	69,03 €	36,51 €
Importe Unitario:	54,00 €	Nuevo Importe Unitario:	54,00 €					

(1) Con incidencias que retienen pago o deniegan el expediente.  
(2) Se calcula sobre superficie declarada admisible.  
(3) Aplicación del artículo 16 bis del RD 147/2023.

Puede verificar la integridad de una copia de este documento mediante la lectura del código QR adjunto o mediante el acceso a la dirección <https://ws050.juntadeandalucia.es/verificarFirma> indicando el código de VERIFICACIÓN

FIRMADO POR	RAQUEL MARIA ESPIN CRESPO	FECHA	26/06/2024
VERIFICACIÓN	Pk2jmMQ72K8YCCE9EQ8LU85ENJJJ6M	PÁGINA	8178/8857





**RECINTOS PROPUESTOS**

REF.	REFERENCIA SIGPAC	CULTIVO	S/R	USO SIGPAC	Sup. Dec. admisible	Sup. Campo	Sup. Determ.	Sup. Resuelta
-1532817	29-080-022-00075-0014	BARBECHO TRADICIONAL	R		0,36		0,36	0,36
-1329125	29-080-022-00074-0034	LIMA	R		0,09		0,09	0,09
-1329124	29-080-022-00074-0034	NARANJO	R		0,10		0,10	0,10
-1329123	29-080-022-00074-0034	CLEMENTINAS	R		0,13		0,13	0,13
-1329122	29-080-022-00074-0034	NARANJO	R		0,01		0,01	0,01
-1329121	29-080-022-00074-0034	LIMA	R		0,03		0,03	0,03
-1329120	29-080-022-00074-0034	LIMA	R		0,15		0,15	0,15
-1329119	29-080-022-00074-0034	LIMA	R		0,01		0,01	0,01
-1329118	29-080-022-00074-0029	NARANJO	R		0,02		0,02	0,02
-1329117	29-080-022-00074-0029	LIMA	R		0,08		0,08	0,08
-1329116	29-080-022-00074-0029	POMELO O TORONJA	R		0,15		0,15	0,15
-1329115	29-080-022-00074-0029	NARANJO	R		0,10		0,10	0,10
-1329114	29-080-022-00074-0029	NARANJO	R		0,08		0,08	0,08
-1039331	29-080-022-00074-0013	OTROS FRUTALES	R		0,06		0,06	0,06
-1039068	29-080-022-00074-0005	OTROS FRUTALES	R		0,10		0,10	0,10
-1039044	29-080-022-00074-0034	LIMA	R		0,01		0,01	0,01
-1038888	29-080-022-00074-0038	ZAPOTE	R		0,06		0,06	0,06
-1038772	29-080-022-00074-0037	CLEMENTINAS	R		0,05		0,05	0,05
-1038767	29-080-022-00074-0039	NARANJO	R		0,26		0,26	0,26
-1038745	29-080-022-00074-0039	NARANJO	R		0,09		0,09	0,09
-1038744	29-080-022-00074-0039	LIMONERO	R		0,15		0,15	0,15
-1038663	29-080-022-00075-0001	NARANJO	R		0,16		0,16	0,15
-1038659	29-080-022-00075-0001	NARANJO	R		0,16		0,16	0,15
-1038635	29-080-022-00075-0001	NARANJO	R		0,26		0,26	0,25
-1038307	29-080-022-00074-0036	BARBECHO TRADICIONAL	R		0,24		0,24	0,24
-1038305	29-080-022-00074-0032	OLIVAR	R		0,25		0,25	0,25
-1038303	29-080-022-00074-0030	OLIVAR	R		0,05		0,05	0,05
-1038302	29-080-022-00074-0029	POMELO O TORONJA	R		0,45		0,45	0,45
-1038297	29-080-022-00074-0039	NARANJO	R		0,31		0,31	0,31
-1038296	29-080-022-00074-0006	BARBECHO TRADICIONAL	R		0,67		0,67	0,67
4146300	29-080-022-00073-0002	OLIVAR	R		1,86		1,86	1,82
5256218	29-080-022-00075-0008	CAVIAR CÍTRICO/ FINGER LIME	R		0,35		0,35	0,35
5256220	29-080-022-00075-0003	POMELO O TORONJA	R		0,43		0,43	0,43
5256221	29-080-022-00075-0009	LIMA	R		0,42		0,42	0,42
5256223	29-080-022-00074-0010	CAVIAR CÍTRICO/ FINGER LIME	R		0,12		0,12	0,12
5256224	29-080-022-00074-0012	AZUFAIFO	R		0,32		0,32	0,32
5256230	29-080-022-00074-0013	PITAYA	R		0,31		0,31	0,31
1700000005033240	29-080-022-00074-0001	OLIVAR	R		0,32		0,32	0,32
1700000005033241	29-080-022-00074-0004	OLIVAR	R		1,73		1,73	1,70
1700000005033242	29-080-022-00075-0002	OLIVAR	R		1,28		1,28	1,24
1700000005033243	29-080-022-00075-0006	OLIVAR	R		0,14		0,14	0,14
1700000005033249	29-080-022-00075-0007	OLIVAR	R		0,23		0,23	0,23
1700000005033263	29-080-022-00074-0006	BARBECHO TRADICIONAL	R		0,78		0,78	0,78
1700000005033264	29-080-022-00075-0001	LIMONERO	R		0,25		0,25	0,24

**INCIDENCIAS****INCIDENCIA DESCRIPCIÓN**

- 219 Superficie bruta de cruce en un recinto en una misma solicitud supera superficie total que el SIGPAC establece para él.  
 Recinto:29-080-022-00075-00001 Cultivo:206001 NARANJO-LANE LATE Regadío Suma de superficies declaradas para este recinto por el solicitante (Áreas):83 Superficie SIGPAC total para el recinto (Áreas):82 Exceso de superficie declarada (Hectáreas):0,01  
 Recinto:29-080-022-00075-00001 Cultivo:206001 NARANJO-LANE LATE Regadío Suma de superficies declaradas para este recinto por el solicitante (Áreas):83 Superficie SIGPAC total para el recinto (Áreas):82 Exceso de superficie declarada (Hectáreas):0,01

(1) Con incidencias que retienen pago o deniegan el expediente.  
 (2) Se calcula sobre superficie declarada admisible.  
 (3) Aplicación del artículo 16 bis del RD 147/2023.

Puede verificar la integridad de una copia de este documento mediante la lectura del código QR adjunto o mediante el acceso a la dirección <https://ws050.juntadeandalucia.es/verificarFirma> indicando el código de VERIFICACIÓN

FIRMADO POR	RAQUEL MARIA ESPIN CRESPO	FECHA	26/06/2024
VERIFICACIÓN	Pk2jmMQ72K8YCCE9EQ8LU85ENJJ6M	PÁGINA	8179/8857



**INCIDENCIAS****INCIDENCIA DESCRIPCIÓN**

- 4272 Recinto:29-080-022-00075-00001 Cultivo:207002 LIMONERO-FINO Regadio Suma de superficies declaradas para este recinto por el solicitante (Áreas):83 Superficie SIGPAC total para el recinto (Áreas):82 Exceso de superficie declarada (Hectáreas):0,01  
 Verifica que las líneas de declaración de las Solicitudes Únicas no tienen solapes con la capa de Retroactividad Gráfica (ambas de la misma campaña) a nivel de expediente/línea de declaración gráfica de la solicitud.  
 Recinto:29-080-022-00073-00002 Cultivo: - Agregado de la referencia del recinto.:0 Zona de la referencia del recinto.:0 Superficie solapada.:0,04 Id. Incid.:95157790  
 Recinto:29-080-022-00074-00004 Cultivo: - Agregado de la referencia del recinto.:0 Zona de la referencia del recinto.:0 Superficie solapada.:0,03 Id. Incid.:95157791  
 Recinto:29-080-022-00075-00002 Cultivo: - Agregado de la referencia del recinto.:0 Zona de la referencia del recinto.:0 Superficie solapada.:0,02 Id. Incid.:95157792  
 Recinto:29-080-022-00075-00002 Cultivo: - Agregado de la referencia del recinto.:0 Zona de la referencia del recinto.:0 Superficie solapada.:0,02 Id. Incid.:95157793

**Datos considerados para el Cálculo de la Carga Ganadera del expediente**

Superficie determinada para Cálculo Carga Ganadera: 0,00 ha

Carga Ganadera del Expediente: 0,00 ugm/ha

**Incidenias de carga ganadera****INCIDENCIA DESCRIPCIÓN**

- 86132 Recinto superficie forrajera que no realiza la actividad de producción de pastoreo.  
 Recinto:29-080-022-00075-00014 Cultivo:20000 BARBECHO TRADICIONAL-SIN VARIEDAD Regadio  
 Recinto:29-080-022-00074-00036 Cultivo:20000 BARBECHO TRADICIONAL-SIN VARIEDAD Regadio  
 Recinto:29-080-022-00074-00006 Cultivo:20000 BARBECHO TRADICIONAL-SIN VARIEDAD Regadio  
 Recinto:29-080-022-00074-00006 Cultivo:20000 BARBECHO TRADICIONAL-SIN VARIEDAD Regadio

(1) Con incidencias que retienen pago o deniegan el expediente.  
 (2) Se calcula sobre superficie declarada admisible.  
 (3) Aplicación del artículo 16 bis del RD 147/2023.

Puede verificar la integridad de una copia de este documento mediante la lectura del código QR adjunto o mediante el acceso a la dirección <https://ws050.juntadeandalucia.es/verificarFirma> indicando el código de VERIFICACIÓN

FIRMADO POR	RAQUEL MARIA ESPIN CRESPO	FECHA	26/06/2024
VERIFICACIÓN	Pk2jmMQ72K8YCCE9EQ8LU85ENJJ6M	PÁGINA	8180/8857



**APELLIDOS Y NOMBRE / RAZÓN SOCIAL**

LUNA ARJONA ANTONIO JESÚS

**NIF**

\*\*\*\*3609\*

**EXPEDIENTE**

1257567

**RESOLUCIÓN**

CONCESIÓN DE LA AYUDA

**DATOS DE MANTENIMIENTO UNIDADES****GRUPO DE PAGO**

ZONAS DE LIMITACIONES NATURALES

**Sup. Dec.  
Admisible**

2,22

**Sup.  
Resuelta**

2,22

**Sobredecl.**

0,00

**% Sobredecl.**

0,00

**RESUMEN DE PAGOS**

	<b>IMPORTE ( Euros )</b>			
	<b>RESUELTO</b>	<b>FEADER</b>	<b>MAPA</b>	<b>CAPADR</b>
Pago realizado	109,10	92,74	10,70	5,66
A pagar	10,78	9,16	1,06	0,56
<b>TOTAL</b>	<b>119,88</b>	<b>101,90</b>	<b>11,76</b>	<b>6,22</b>

**APLICACIÓN DE REDUCCIONES Y PENALIZACIONES (%)**

<b>Criterios de subvencionabilidad (1)</b>	<b>Presentación tardía</b>	<b>Omisión declaración</b>	<b>Condicionalidad</b>
0,00	0,00	0,00	0,00

**IMPORTE ( Euros )**

Calculado(2)	Reducción	Penalización	Reducción Penalización (3)	Penalización adicional	Resuelto	FEADER	MAPA	CAPADR
119,88 €	0,00 €	0,00 €	0,00 €	0,00 €	119,88 €	101,90 €	11,76 €	6,22 €
Importe Unitario:	54,00 €	Nuevo Importe Unitario:	54,00 €					

**RECINTOS PROPUESTOS**

<b>REF.</b>	<b>REFERENCIA SIGPAC</b>	<b>CULTIVO</b>	<b>S/R</b>	<b>USO</b>	<b>Sup. Dec. admisible</b>	<b>Sup. Campo</b>	<b>Sup. Determ.</b>	<b>Sup. Resuelta</b>
				<b>SIGPAC</b>				
4044735	29-008-014-00064-0002	AGUACATE	R		0,19		0,19	0,19
4044736	29-008-014-00065-0001	AGUACATE	R		0,35		0,35	0,35
4044737	29-008-014-00066-0001	AGUACATE	R		0,30		0,30	0,30
4044738	29-008-014-00067-0002	AGUACATE	R		0,90		0,90	0,90
4044739	29-008-014-00336-0001	AGUACATE	R		0,27		0,27	0,27
4044740	29-008-014-00064-0006	AGUACATE	R		0,08		0,08	0,08
4044741	29-008-014-00067-0003	AGUACATE	R		0,06		0,06	0,06
4044742	29-008-014-00067-0005	AGUACATE	R		0,07		0,07	0,07

(1) Con incidencias que retienen pago o deniegan el expediente.

(2) Se calcula sobre superficie declarada admisible.

(3) Aplicación del artículo 16 bis del RD 147/2023.

Puede verificar la integridad de una copia de este documento mediante la lectura del código QR adjunto o mediante el acceso a la dirección <https://ws050.juntadeandalucia.es/verificarFirma> indicando el código de VERIFICACIÓN

FIRMADO POR	RAQUEL MARIA ESPIN CRESPO	FECHA	26/06/2024
VERIFICACIÓN	Pk2jmMQ72K8YCCE9EQ8LU85ENJJ6M	PÁGINA	8181/8857



**APELLIDOS Y NOMBRE / RAZÓN SOCIAL**

MANCERAS MARTIN JOSEFA

**NIF**

\*\*\*\*1661\*

**EXPEDIENTE**

1158173

**RESOLUCIÓN**

CONCESIÓN DE LA AYUDA

**DATOS DE MANTENIMIENTO UNIDADES****GRUPO DE PAGO**

ZONAS DE LIMITACIONES NATURALES

**Sup. Dec.  
Admisible**

6,47

**Sup.  
Resuelta**

6,47

**Sobredecl.**

0,00

**% Sobredecl.**

0,00

**RESUMEN DE PAGOS**

	<b>IMPORTE ( Euros )</b>			
	<b>RESUELTO</b>	<b>FEADER</b>	<b>MAPA</b>	<b>CAPADR</b>
Pago realizado	318,95	271,11	31,29	16,55
A pagar	30,43	25,87	2,99	1,57
<b>TOTAL</b>	<b>349,38</b>	<b>296,98</b>	<b>34,28</b>	<b>18,12</b>

**APLICACIÓN DE REDUCCIONES Y PENALIZACIONES (%)**

<b>Criterios de subvencionabilidad (1)</b>	<b>Presentación tardía</b>	<b>Omisión declaración</b>	<b>Condicionalidad</b>
0,00	0,00	0,00	0,00

**IMPORTE ( Euros )**

Calculado(2)	Reducción	Penalización	Reducción Penalización (3)	Penalización adicional	Resuelto	FEADER	MAPA	CAPADR
349,38 €	0,00 €	0,00 €	0,00 €	0,00 €	349,38 €	296,97 €	34,27 €	18,14 €
Importe Unitario:	54,00 €	Nuevo Importe Unitario:	54,00 €					

**RECINTOS PROPUESTOS**

<b>REF.</b>	<b>REFERENCIA SIGPAC</b>	<b>CULTIVO</b>	<b>USO S/R SIGPAC</b>	<b>Sup. Dec. admisible</b>	<b>Sup. Campo</b>	<b>Sup. Determ.</b>	<b>Sup. Resuelta</b>
-1260459	29-012-034-00038-0008	OLIVAR	S	0,02		0,02	0,02
-1260458	29-012-034-00037-0002	OLIVAR	S	2,34		2,34	2,34
-1046064	29-012-035-00032-0016	PATATA	S	0,10		0,10	0,10
-470353	29-012-036-00014-0001	LIMONERO	R	0,16		0,16	0,16
4590050	29-012-036-00014-0001	NARANJO	R	0,13		0,13	0,13
4590051	29-012-036-00014-0005	NARANJO	R	0,06		0,06	0,06
4590052	29-012-036-00014-0006	BARBECHO TRADICIONAL	R	0,23		0,23	0,21
1700000005211821	29-012-035-00032-0005	OLIVAR	S	2,69		2,69	2,69
1700000005211822	29-012-035-00032-0001	CEBOLLA	R	0,30		0,30	0,30
1700000005211823	29-012-035-00032-0012	PATATA	R	0,22		0,22	0,22
1700000005211824	29-012-035-00032-0008	PIMIENTO	R	0,14		0,14	0,14
1700000005211825	29-012-035-00032-0011	TOMATE	R	0,10		0,10	0,10

**INCIDENCIAS****INCIDENCIA DESCRIPCIÓN**

4272 Verifica que las líneas de declaración de las Solicitudes Únicas no tienen solapes con la capa de Retroactividad Gráfica (ambas de la misma campaña) a nivel de expediente/línea de declaración gráfica de la solicitud.  
 Recinto:29-012-036-00014-00006 Cultivo: - Agregado de la referencia del recinto.:0 Zona de la referencia del recinto.:0 Superficie solapada.:0,02 Id. Incid.:95148950

**Datos considerados para el Cálculo de la Carga Ganadera del expediente**

Superficie determinada para Cálculo Carga Ganadera: 0,00 ha

Carga Ganadera del Expediente: 0,00 ugm/ha

(1) Con incidencias que retienen pago o deniegan el expediente.  
 (2) Se calcula sobre superficie declarada admisible.  
 (3) Aplicación del artículo 16 bis del RD 147/2023.

Puede verificar la integridad de una copia de este documento mediante la lectura del código QR adjunto o mediante el acceso a la dirección <https://ws050.juntadeandalucia.es/verificarFirma> indicando el código de VERIFICACIÓN

FIRMADO POR	RAQUEL MARIA ESPIN CRESPO	FECHA	26/06/2024
VERIFICACIÓN	Pk2jmMQ72K8YCC9EQ8LU85ENJJ6M	PÁGINA	8182/8857





**Incidencias de carga ganadera**

**INCIDENCIA DESCRIPCIÓN**

- 3795 Recinto declarado con una situación de riesgo de abandono.  
Recinto:29-040-008-00016-00001 Cultivo: -
- 86132 Recinto superficie forrajera que no realiza la actividad de producción de pastoreo.  
Recinto:29-012-036-00014-00006 Cultivo:20000 BARBECHO TRADICIONAL-SIN VARIEDAD Regadío

(1) Con incidencias que retienen pago o deniegan el expediente.  
(2) Se calcula sobre superficie declarada admisible.  
(3) Aplicación del artículo 16 bis del RD 147/2023.

Puede verificar la integridad de una copia de este documento mediante la lectura del código QR adjunto o mediante el acceso a la dirección <https://ws050.juntadeandalucia.es/verificarFirma> indicando el código de VERIFICACIÓN

FIRMADO POR	RAQUEL MARIA ESPIN CRESPO	FECHA	26/06/2024
VERIFICACIÓN	Pk2jmMQ72K8YCCE9EQ8LU85ENJJ6M	PÁGINA	8183/8857



**APELLIDOS Y NOMBRE / RAZÓN SOCIAL**

MARQUEZ ARANDA FRANCISCO

**NIF**

\*\*\*\*5524\*

**EXPEDIENTE**

1051812

**RESOLUCIÓN**

CONCESIÓN DE LA AYUDA

**DATOS DE MANTENIMIENTO UNIDADES****GRUPO DE PAGO**

ZONAS DE LIMITACIONES NATURALES

**Sup. Dec.  
Admisible**

3,86

**Sup.  
Resuelta**

3,86

**Sobredecl.**

0,00

**% Sobredecl.**

0,00

**RESUMEN DE PAGOS**

	<b>IMPORTE ( Euros )</b>			
	<b>RESUELTO</b>	<b>FEADER</b>	<b>MAPA</b>	<b>CAPADR</b>
Pago realizado	190,68	162,08	18,70	9,90
A pagar	17,76	15,10	1,74	0,92
<b>TOTAL</b>	<b>208,44</b>	<b>177,18</b>	<b>20,44</b>	<b>10,82</b>

**APLICACIÓN DE REDUCCIONES Y PENALIZACIONES (%)**

<b>Criterios de subvencionabilidad (1)</b>	<b>Presentación tardía</b>	<b>Omisión declaración</b>	<b>Condicionalidad</b>
0,00	0,00	0,00	0,00

**IMPORTE ( Euros )**

Calculado(2)	Reducción	Penalización	Reducción Penalización (3)	Penalización adicional	Resuelto	FEADER	MAPA	CAPADR
208,44 €	0,00 €	0,00 €	0,00 €	0,00 €	208,44 €	177,17 €	20,45 €	10,82 €
Importe Unitario:	54,00 €	Nuevo Importe Unitario:	54,00 €					

**RECINTOS PROPUESTOS**

<b>REF.</b>	<b>REFERENCIA SIGPAC</b>	<b>CULTIVO</b>	<b>S/R</b>	<b>USO SIGPAC</b>	<b>Sup. Dec. admisible</b>	<b>Sup. Campo</b>	<b>Sup. Determ.</b>	<b>Sup. Resuelta</b>
-1039025	14-010-007-00125-0001	OLIVAR	S		0,05		0,05	0,05
-51347	14-010-007-00192-0002	OLIVAR	R		3,49		3,49	3,47
-50398	14-010-007-00193-0001	OLIVAR	S		0,05		0,05	0,05
-50368	14-010-007-00193-0001	OLIVAR	S		0,22		0,22	0,22
170000003023591	14-010-007-00190-0001	OLIVAR	S		0,06		0,06	0,06
170000003023595	14-010-007-00195-0002	OLIVAR	S		0,01		0,01	0,01

**INCIDENCIAS****INCIDENCIA DESCRIPCIÓN**

- 218 Superficie bruta de cruce en un recinto en el conjunto de las solicitudes supera superficie total que SIGPAC establece para él.  
 Recinto:14-010-007-00192-00002 Cultivo:101138 OLIVAR-HOJIBLANCA Regadío Suma de superficies declaradas para este recinto por todos los solicitantes (Áreas):351 Superficie SIGPAC medida para este recinto (Áreas):349 Exceso de superficie declarada (Hectáreas): 0,02 Suma de superficies declaradas para este recinto por el solicitante (Áreas):349

(1) Con incidencias que retienen pago o deniegan el expediente.  
 (2) Se calcula sobre superficie declarada admisible.  
 (3) Aplicación del artículo 16 bis del RD 147/2023.

Puede verificar la integridad de una copia de este documento mediante la lectura del código QR adjunto o mediante el acceso a la dirección <https://ws050.juntadeandalucia.es/verificarFirma> indicando el código de VERIFICACIÓN

FIRMADO POR	RAQUEL MARIA ESPIN CRESPO	FECHA	26/06/2024
VERIFICACIÓN	Pk2jmMQ72K8YCCE9EQ8LU85ENJJ6M	PÁGINA	8184/8857



**APELLIDOS Y NOMBRE / RAZÓN SOCIAL**

MARQUEZ ARANDA PEDRO

**NIF**

\*\*\*0813\*

**EXPEDIENTE**

1052171

**RESOLUCIÓN**

CONCESIÓN DE LA AYUDA

**DATOS DE MANTENIMIENTO UNIDADES****GRUPO DE PAGO**

ZONAS DE LIMITACIONES NATURALES

**Sup. Dec.  
Admisible**

7,53

**Sup.  
Resuelta**

7,53

**Sobredecl.**

0,00

**% Sobredecl.**

0,00

**RESUMEN DE PAGOS**

	<b>IMPORTE ( Euros )</b>			
	<b>RESUELTO</b>	<b>FEADER</b>	<b>MAPA</b>	<b>CAPADR</b>
Pago realizado	370,06	314,56	36,30	19,20
A pagar	36,56	31,08	3,59	1,89
<b>TOTAL</b>	<b>406,62</b>	<b>345,64</b>	<b>39,89</b>	<b>21,09</b>

**APLICACIÓN DE REDUCCIONES Y PENALIZACIONES (%)**

<b>Criterios de subvencionabilidad (1)</b>	<b>Presentación tardía</b>	<b>Omisión declaración</b>	<b>Condicionalidad</b>
0,00	0,00	0,00	0,00

**IMPORTE ( Euros )**

Calculado(2)	Reducción	Penalización	Reducción Penalización (3)	Penalización adicional	Resuelto	FEADER	MAPA	CAPADR
406,62 €	0,00 €	0,00 €	0,00 €	0,00 €	406,62 €	345,63 €	39,89 €	21,10 €
Importe Unitario:	54,00 €	Nuevo Importe Unitario:	54,00 €					

**RECINTOS PROPUESTOS**

<b>REF.</b>	<b>REFERENCIA SIGPAC</b>	<b>CULTIVO</b>	<b>S/R</b>	<b>USO SIGPAC</b>	<b>Sup. Dec. admisible</b>	<b>Sup. Campo</b>	<b>Sup. Determ.</b>	<b>Sup. Resuelta</b>
-1367000	14-010-007-00170-0001	OLIVAR	S		0,09		0,09	0,09
5509369	14-010-007-00171-0001	OLIVAR	S		1,24		1,24	1,24
5509370	14-010-008-00182-0001	OLIVAR	R		2,15		2,15	2,15
5509371	14-010-008-00204-0001	OLIVAR	S		1,89		1,89	1,89
1700000003023598	14-010-008-00169-0001	OLIVAR	S		2,16		2,16	2,16

(1) Con incidencias que retienen pago o deniegan el expediente.  
(2) Se calcula sobre superficie declarada admisible.  
(3) Aplicación del artículo 16 bis del RD 147/2023.

Puede verificar la integridad de una copia de este documento mediante la lectura del código QR adjunto o mediante el acceso a la dirección <https://ws050.juntadeandalucia.es/verificarFirma> indicando el código de VERIFICACIÓN

FIRMADO POR	RAQUEL MARIA ESPIN CRESPO	FECHA	26/06/2024
VERIFICACIÓN	Pk2jmMQ72K8YCCE9EQ8LU85ENJJJ6M	PÁGINA	8185/8857



**APELLIDOS Y NOMBRE / RAZÓN SOCIAL**

MARTINEZ HERRERA JUAN MIGUEL

**NIF**

\*\*\*\*7172\*

**EXPEDIENTE**

1212525

**RESOLUCIÓN**

CONCESIÓN DE LA AYUDA

**DATOS DE MANTENIMIENTO UNIDADES**

<b>GRUPO DE PAGO</b>	<b>Sup. Dec. Admisible</b>	<b>Sup. Resuelta</b>	<b>Sobredecl.</b>	<b>% Sobredecl.</b>
ZONAS DE LIMITACIONES NATURALES	12,95	12,95	0,00	0,00

**RESUMEN DE PAGOS**

	<b>IMPORTE ( Euros )</b>			
	<b>RESUELTO</b>	<b>FEADER</b>	<b>MAPA</b>	<b>CAPADR</b>
Pago realizado	636,43	540,97	62,43	33,03
A pagar	62,87	53,44	6,17	3,26
<b>TOTAL</b>	<b>699,30</b>	<b>594,41</b>	<b>68,60</b>	<b>36,29</b>

**APLICACIÓN DE REDUCCIONES Y PENALIZACIONES (%)**

<b>Criterios de subvencionabilidad (1)</b>	<b>Presentación tardía</b>	<b>Omisión declaración</b>	<b>Condicionalidad</b>
0,00	0,00	0,00	0,00

**IMPORTE ( Euros )**

Calculado(2)	Reducción	Penalización	Reducción Penalización (3)	Penalización adicional	Resuelto	FEADER	MAPA	CAPADR
699,30 €	0,00 €	0,00 €	0,00 €	0,00 €	699,30 €	594,41 €	68,60 €	36,29 €
Importe Unitario:	54,00 €	Nuevo Importe Unitario:	54,00 €					

**RECINTOS PROPUESTOS**

<b>REF.</b>	<b>REFERENCIA SIGPAC</b>	<b>CULTIVO</b>	<b>S/R</b>	<b>USO SIGPAC</b>	<b>Sup. Dec. admisible</b>	<b>Sup. Campo</b>	<b>Sup. Determ.</b>	<b>Sup. Resuelta</b>
-1537166	29-007-001-00175-0011	LIMONERO	R		1,62		1,62	1,62
-1537165	29-007-001-00174-0004	AGUACATE	R		1,43		1,43	1,43
-1537164	29-007-001-00174-0002	LIMONERO	R		1,08		1,08	1,08
170000005437457	29-007-001-00146-0003	LIMONERO	R		0,81		0,81	0,81
170000005437458	29-007-001-00147-0001	LIMONERO	R		1,07		1,07	1,07
170000005437460	29-007-006-00008-0002	LIMONERO	R		3,18		3,18	3,18
170000005437461	29-007-006-00011-0003	LIMONERO	R		2,74		2,74	2,74
170000005437462	29-007-006-00025-0001	LIMONERO	R		0,47		0,47	0,47
170000005437463	29-007-006-00034-0001	LIMONERO	R		0,55		0,55	0,55

(1) Con incidencias que retienen pago o deniegan el expediente.

(2) Se calcula sobre superficie declarada admisible.

(3) Aplicación del artículo 16 bis del RD 147/2023.

Puede verificar la integridad de una copia de este documento mediante la lectura del código QR adjunto o mediante el acceso a la dirección <https://ws050.juntadeandalucia.es/verificarFirma> indicando el código de VERIFICACIÓN

FIRMADO POR	RAQUEL MARIA ESPIN CRESPO	FECHA	26/06/2024
VERIFICACIÓN	Pk2jmMQ72K8YCCE9EQ8LU85ENJJ6M	PÁGINA	8186/8857





**APELLIDOS Y NOMBRE / RAZÓN SOCIAL**

MARTINEZ LUQUE MARIA TERESA

**NIF**

\*\*\*\*5789\*

**EXPEDIENTE**

1204997

**RESOLUCIÓN**

CONCESIÓN DE LA AYUDA

**DATOS DE MANTENIMIENTO UNIDADES**

<b>GRUPO DE PAGO</b>	<b>Sup. Dec. Admisible</b>	<b>Sup. Resuelta</b>	<b>Sobredecl.</b>	<b>% Sobredecl.</b>
ZONAS DE LIMITACIONES NATURALES	19,55	19,55	0,00	0,00

**RESUMEN DE PAGOS**

	<b>IMPORTE ( Euros )</b>			
	<b>RESUELTO</b>	<b>FEADER</b>	<b>MAPA</b>	<b>CAPADR</b>
Pago realizado	813,45	691,43	79,80	42,22
A pagar	193,11	164,14	18,94	10,03
<b>TOTAL</b>	<b>1.006,56</b>	<b>855,57</b>	<b>98,74</b>	<b>52,25</b>

**APLICACIÓN DE REDUCCIONES Y PENALIZACIONES (%)**

<b>Criterios de subvencionabilidad (1)</b>	<b>Presentación tardía</b>	<b>Omisión declaración</b>	<b>Condicionalidad</b>
0,00	0,00	0,00	0,00

**IMPORTE ( Euros )**

Calculado(2)	Reducción	Penalización	Reducción Penalización (3)	Penalización adicional	Resuelto	FEADER	MAPA	CAPADR
1.006,56 €	0,00 €	0,00 €	0,00 €	0,00 €	1.006,56 €	855,58 €	98,74 €	52,24 €
Importe Unitario:	54,00 €	Nuevo Importe Unitario:	51,49 €					

**RECINTOS PROPUESTOS**

<b>REF.</b>	<b>REFERENCIA SIGPAC</b>	<b>CULTIVO</b>	<b>USO S/R</b>	<b>Sup. Dec. admisible</b>	<b>Sup. Campo</b>	<b>Sup. Determ.</b>	<b>Sup. Resuelta</b>
-1328247	23-040-001-00014-0005	OLIVAR	S	0,02		0,02	0,02
-1024627	23-040-003-00217-0003	OLIVAR	S	4,48		4,48	4,48
-1024626	23-040-002-00004-0005	OLIVAR	S	1,31		1,31	1,31
-474097	23-040-001-00014-0007	OLIVAR	R	0,10		0,10	0,10
5127034	23-040-001-00002-0001	OLIVAR	S	0,19		0,19	0,19
5127036	23-040-001-00104-0001	OLIVAR	S	2,36		2,36	2,36
5127037	23-040-003-00215-0001	OLIVAR	S	0,52		0,52	0,52
5127038	23-040-006-00125-0001	OLIVAR	S	1,43		1,43	1,43
5266359	23-040-001-00032-0001	OLIVAR	S	0,78		0,78	0,78
1700000006962703	23-040-001-00001-0001	OLIVAR	S	0,15		0,15	0,15
1700000006962704	23-040-001-00014-0002	OLIVAR	S	0,11		0,11	0,11
1700000006962705	23-040-007-00213-0001	OLIVAR	S	0,72		0,72	0,72
1700000006962707	23-040-003-00216-0001	OLIVAR	S	0,94		0,94	0,94
1700000006962708	23-040-007-00171-0001	OLIVAR	S	0,87		0,87	0,87
1700000006962711	23-040-001-00014-0003	OLIVAR	R	1,27		1,27	1,27
1700000006962712	23-040-002-00004-0001	OLIVAR	S	1,84		1,84	1,84
1700000006962713	23-040-001-00014-0001	OLIVAR	S	1,73		1,73	1,73
1700000006962714	23-040-001-00014-0005	OLIVAR	S	0,73		0,73	0,73

(1) Con incidencias que retienen pago o deniegan el expediente.

(2) Se calcula sobre superficie declarada admisible.

(3) Aplicación del artículo 16 bis del RD 147/2023.

Puede verificar la integridad de una copia de este documento mediante la lectura del código QR adjunto o mediante el acceso a la dirección <https://ws050.juntadeandalucia.es/verificarFirma> indicando el código de VERIFICACIÓN

FIRMADO POR	RAQUEL MARIA ESPIN CRESPO	FECHA	26/06/2024
VERIFICACIÓN	Pk2jmMQ72K8YCC9E9Q8LU85ENJJ6M	PÁGINA	8187/8857



**APELLIDOS Y NOMBRE / RAZÓN SOCIAL**

MERINO RIOS JUAN ANTONIO

**NIF**

\*\*\*0962\*

**EXPEDIENTE**

1044284

**RESOLUCIÓN**

CONCESIÓN DE LA AYUDA

**DATOS DE MANTENIMIENTO UNIDADES****GRUPO DE PAGO**

ZONAS DE LIMITACIONES NATURALES

**Sup. Dec.  
Admisible**

61,60

**Sup.  
Resuelta**

61,60

**Sobredecl.**

0,00

**% Sobredecl.**

0,00

**RESUMEN DE PAGOS**

	<b>IMPORTE ( Euros )</b>			
	<b>RESUELTO</b>	<b>FEADER</b>	<b>MAPA</b>	<b>CAPADR</b>
Pago realizado	1.081,20	919,02	106,06	56,12
A pagar	102,76	87,35	10,08	5,33
<b>TOTAL</b>	<b>1.183,96</b>	<b>1.006,37</b>	<b>116,14</b>	<b>61,45</b>

**APLICACIÓN DE REDUCCIONES Y PENALIZACIONES (%)**

<b>Criterios de subvencionabilidad (1)</b>	<b>Presentación tardía</b>	<b>Omisión declaración</b>	<b>Condicionalidad</b>
0,00	0,00	0,00	0,00

**IMPORTE ( Euros )**

<b>Calculado(2)</b>	<b>Reducción</b>	<b>Penalización</b>	<b>Reducción Penalización (3)</b>	<b>Penalización adicional</b>	<b>Resuelto</b>	<b>FEADER</b>	<b>MAPA</b>	<b>CAPADR</b>
1.183,96 €	0,00 €	0,00 €	0,00 €	0,00 €	1.183,96 €	1.006,37 €	116,15 €	61,44 €
<b>Importe Unitario:</b>	<b>54,00 €</b>	<b>Nuevo Importe Unitario:</b>	<b>19,22 €</b>					

(1) Con incidencias que retienen pago o deniegan el expediente.

(2) Se calcula sobre superficie declarada admisible.

(3) Aplicación del artículo 16 bis del RD 147/2023.

Puede verificar la integridad de una copia de este documento mediante la lectura del código QR adjunto o mediante el acceso a la dirección <https://ws050.juntadeandalucia.es/verificarFirma> indicando el código de VERIFICACIÓN

FIRMADO POR	RAQUEL MARIA ESPIN CRESPO	FECHA	26/06/2024	
VERIFICACIÓN	Pk2jmMQ72K8YCCE9EQ8LU85ENJJJ6M	PÁGINA	8188/8857	

**RECINTOS PROPUESTOS**

REF.	REFERENCIA SIGPAC	CULTIVO	S/R	USO SIGPAC	Sup. Dec. admisible	Sup. Campo	Sup. Determ.	Sup. Resuelta
-1474959	29-042-028-00280-0002	PASTOS PERMANENTES DE 5 O MAS AÑOS	S		0,13		0,13	0,13
-1474958	29-042-028-00279-0006	HABAS	S		2,01		2,01	2,01
-943080	29-042-029-00049-0006	TRITICALE	S		0,06		0,06	0,06
-943077	29-042-028-00034-0008	PASTOS PERMANENTES DE 5 O MAS AÑOS	S		0,03		0,03	0,03
-943076	29-042-028-00034-0007	PASTOS PERMANENTES DE 5 O MAS AÑOS	S		0,05		0,05	0,05
-726256	29-042-029-00027-0001	AVENA	S		1,20		1,20	1,20
-718180	29-042-028-00083-0002	PASTOS PERMANENTES DE 5 O MAS AÑOS	S		0,04		0,04	0,04
-718175	29-042-028-00084-0003	PASTOS PERMANENTES DE 5 O MAS AÑOS	S		0,21		0,21	0,21
-711021	29-042-028-00084-0001	CEBADA	S		0,99		0,99	0,99
-711015	29-042-028-00083-0001	CEBADA	S		0,61		0,61	0,61
-711003	29-042-029-00286-0001	VEZA	S		2,38		2,38	2,38
-38831	29-042-029-00034-0007	GARBANZOS	S		1,01		1,01	1,01
4098724	29-042-029-00034-0004	OLIVAR	S		0,64		0,64	0,64
4098725	29-042-029-00034-0006	TRITICALE	S		2,69		2,69	2,69
4098726	29-042-029-00034-0007	AVENA	S		4,55		4,55	4,55
1700000005339415	29-038-035-00099-0001	PASTOS PERMANENTES DE 5 O MAS AÑOS	S		0,21		0,21	0,21
1700000005339416	29-042-028-00056-0001	BARBECHO TRADICIONAL	S		0,58		0,58	0,58
1700000005339418	29-042-028-00042-0003	PASTOS PERMANENTES DE 5 O MAS AÑOS	S		4,87		4,87	4,87
1700000005339419	29-042-029-00049-0002	TRITICALE	S		0,12		0,12	0,12
1700000005339420	29-042-028-00055-0001	BARBECHO TRADICIONAL	S		0,64		0,64	0,64
1700000005339421	29-042-028-00034-0003	PASTOS PERMANENTES DE 5 O MAS AÑOS	S		0,22		0,22	0,22
1700000005339422	29-042-029-00030-0005	PASTOS PERMANENTES DE 5 O MAS AÑOS	S		0,12		0,12	0,12
1700000005339423	29-042-028-00054-0001	BARBECHO TRADICIONAL	S		0,62		0,62	0,62
1700000005339424	29-042-029-00030-0001	OLIVAR	S		1,35		1,35	1,35
1700000005339426	29-042-028-00032-0003	HABAS	S		7,18		7,18	7,18
1700000005339427	29-042-029-00049-0004	TRITICALE	S		0,87		0,87	0,87
1700000005339428	29-042-029-00049-0004	HABAS	S		1,88		1,88	1,88
1700000005339429	29-042-028-00254-0003	MEZCLA VEZA - AVENA	S		1,46		1,46	1,46
1700000005339430	29-042-029-00049-0001	TRITICALE	S		0,27		0,27	0,27
1700000005339431	29-042-029-00052-0002	TRITICALE	S		0,47		0,47	0,47
1700000005339432	29-042-028-00034-0001	MEZCLA VEZA - AVENA	S		10,03		10,03	9,82
1700000005339433	29-042-028-00033-0001	PASTOS PERMANENTES DE 5 O MAS AÑOS	S		9,31		9,31	9,31
1700000005339434	29-038-035-00101-0001	PASTOS PERMANENTES DE 5 O MAS AÑOS	S		0,37		0,37	0,37
1700000005339435	29-038-035-00165-0001	PASTOS PERMANENTES DE 5 O MAS AÑOS	S		0,45		0,45	0,45
1700000005339436	29-038-035-00104-0001	PASTOS PERMANENTES DE 5 O MAS AÑOS	S		0,00		0,00	0,00
1700000005339437	29-042-029-00049-0003	PASTOS PERMANENTES DE 5 O MAS AÑOS	S		0,29		0,29	0,29
1700000005339438	29-042-029-00052-0001	PASTOS PERMANENTES DE 5 O MAS AÑOS	S		3,79		3,79	3,79
1700000005339439	29-042-028-00254-0002	PASTOS PERMANENTES DE 5 O MAS AÑOS	S		0,11		0,11	0,11

**INCIDENCIAS****INCIDENCIA DESCRIPCIÓN**

- 4272 Verifica que las líneas de declaración de las Solicitudes Únicas no tienen solapes con la capa de Retroactividad Gráfica (ambas de la misma campaña) a nivel de expediente/línea de declaración gráfica de la solicitud.  
Recinto:29-042-028-00034-00001 Cultivo: - Agregado de la referencia del recinto.:0 Zona de la referencia del recinto.:0 Superficie solapada.:0,21 Id. Incid.:95142759

**Datos considerados para el Cálculo de la Carga Ganadera del expediente**

Superficie determinada para Cálculo Carga Ganadera: 20,20 ha

Carga Ganadera del Expediente: 2,28 ugm/ha

Explotación	Especie	Ugm Calculada para CG
ES290420000384	BOVINA	0,34

(1) Con incidencias que retienen pago o deniegan el expediente.  
(2) Se calcula sobre superficie declarada admisible.  
(3) Aplicación del artículo 16 bis del RD 147/2023.

Puede verificar la integridad de una copia de este documento mediante la lectura del código QR adjunto o mediante el acceso a la dirección <a href="https://ws050.juntadeandalucia.es/verificarFirma">https://ws050.juntadeandalucia.es/verificarFirma</a> indicando el código de VERIFICACIÓN					
FIRMADO POR	RAQUEL MARIA ESPIN CRESPO		FECHA		26/06/2024
VERIFICACIÓN	Pk2jmMQ72K8YCCE9EQ8LU85ENJJ6M		PÁGINA		8189/8857

**Datos considerados para el Cálculo de la Carga Ganadera del expediente**

Explotación	Especie	Ugm Calculada para CG
ES290420000384	OVINA	45,70

**Recintos Determinados para el Cálculo de Garga Ganadera**

REF.	REFERENCIA SIGPAC	CULTIVO	DESCRIPCIÓN CULTIVO	S/R	SUP. RESUELTA (ha)
-1474959	29-042-028-00280-00002	62000	PASTOS PERMANENTES DE 5 O MAS AÑOS-SIN VARIEDAD	S	0,13
-943077	29-042-028-00034-00008	62000	PASTOS PERMANENTES DE 5 O MAS AÑOS-SIN VARIEDAD	S	0,03
-943076	29-042-028-00034-00007	62000	PASTOS PERMANENTES DE 5 O MAS AÑOS-SIN VARIEDAD	S	0,05
-718180	29-042-028-00083-00002	62000	PASTOS PERMANENTES DE 5 O MAS AÑOS-SIN VARIEDAD	S	0,04
-718175	29-042-028-00084-00003	62000	PASTOS PERMANENTES DE 5 O MAS AÑOS-SIN VARIEDAD	S	0,21
1700000005339415	29-038-035-00099-00001	62000	PASTOS PERMANENTES DE 5 O MAS AÑOS-SIN VARIEDAD	S	0,21
1700000005339418	29-042-028-00042-00003	62000	PASTOS PERMANENTES DE 5 O MAS AÑOS-SIN VARIEDAD	S	4,87
1700000005339421	29-042-028-00034-00003	62000	PASTOS PERMANENTES DE 5 O MAS AÑOS-SIN VARIEDAD	S	0,22
1700000005339422	29-042-029-00030-00005	62000	PASTOS PERMANENTES DE 5 O MAS AÑOS-SIN VARIEDAD	S	0,12
1700000005339433	29-042-028-00033-00001	62000	PASTOS PERMANENTES DE 5 O MAS AÑOS-SIN VARIEDAD	S	9,31
1700000005339434	29-038-035-00101-00001	62000	PASTOS PERMANENTES DE 5 O MAS AÑOS-SIN VARIEDAD	S	0,37
1700000005339435	29-038-035-00165-00001	62000	PASTOS PERMANENTES DE 5 O MAS AÑOS-SIN VARIEDAD	S	0,45
1700000005339436	29-038-035-00104-00001	62000	PASTOS PERMANENTES DE 5 O MAS AÑOS-SIN VARIEDAD	S	0,00
1700000005339437	29-042-029-00049-00003	62000	PASTOS PERMANENTES DE 5 O MAS AÑOS-SIN VARIEDAD	S	0,29
1700000005339438	29-042-029-00052-00001	62000	PASTOS PERMANENTES DE 5 O MAS AÑOS-SIN VARIEDAD	S	3,79
1700000005339439	29-042-028-00254-00002	62000	PASTOS PERMANENTES DE 5 O MAS AÑOS-SIN VARIEDAD	S	0,11

**Incidencias de carga ganadera****INCIDENCIA DESCRIPCIÓN**

86132	Recinto superficie forrajera que no realiza la actividad de producción de pastoreo. Recinto:29-042-028-00056-00001 Cultivo:20000 BARBECHO TRADICIONAL-SIN VARIEDAD Secano Recinto:29-042-028-00055-00001 Cultivo:20000 BARBECHO TRADICIONAL-SIN VARIEDAD Secano Recinto:29-042-028-00054-00001 Cultivo:20000 BARBECHO TRADICIONAL-SIN VARIEDAD Secano
-------	--

(1) Con incidencias que retienen pago o deniegan el expediente.  
(2) Se calcula sobre superficie declarada admisible.  
(3) Aplicación del artículo 16 bis del RD 147/2023.

Puede verificar la integridad de una copia de este documento mediante la lectura del código QR adjunto o mediante el acceso a la dirección <https://ws050.juntadeandalucia.es/verificarFirma> indicando el código de VERIFICACIÓN

FIRMADO POR	RAQUEL MARIA ESPIN CRESPO	FECHA	26/06/2024
VERIFICACIÓN	Pk2jmMQ72K8YCCE9EQ8LU85ENJJ6M	PÁGINA	8190/8857





**APELLIDOS Y NOMBRE / RAZÓN SOCIAL**

MOLERO LUQUE FRANCISCA MARÍA

**NIF**  
\*\*\*9872\*

**EXPEDIENTE**  
1243798

**RESOLUCIÓN**  
CONCESIÓN DE LA AYUDA

**DATOS DE MANTENIMIENTO UNIDADES**

**GRUPO DE PAGO**

ZONAS DE LIMITACIONES NATURALES

Sup. Dec. Admisible	Sup. Resuelta	Sobredecl.	% Sobredecl.
3,92	3,92	0,00	0,00

**RESUMEN DE PAGOS**

	IMPORTE ( Euros )			
	RESUELTO	FEADER	MAPA	CAPADR
Pago realizado	192,65	163,75	18,90	9,99
A pagar	19,03	16,18	1,87	0,98
<b>TOTAL</b>	<b>211,68</b>	<b>179,93</b>	<b>20,77</b>	<b>10,97</b>

**APLICACIÓN DE REDUCCIONES Y PENALIZACIONES (%)**

Criterios de subvencionabilidad (1)	Presentación tardía	Omisión declaración	Condicionalidad
0,00	0,00	0,00	0,00

**IMPORTE ( Euros )**

Calculado(2)	Reducción	Penalización	Reducción Penalización (3)	Penalización adicional	Resuelto	FEADER	MAPA	CAPADR
211,68 €	0,00 €	0,00 €	0,00 €	0,00 €	211,68 €	179,93 €	20,77 €	10,98 €
Importe Unitario:	54,00 €	Nuevo Importe Unitario:	54,00 €					

**RECINTOS PROPUESTOS**

REF.	REFERENCIA SIGPAC	CULTIVO	S/R	USO SIGPAC	Sup. Dec. admisible	Sup. Campo	Sup. Determ.	Sup. Resuelta
-1297552	29-012-006-00038-0011	OLIVAR	S		2,43		2,43	2,43
-1297551	29-012-006-00038-0005	OLIVAR	S		0,52		0,52	0,52
5108898	29-012-006-00038-0006	OLIVAR	S		0,97		0,97	0,97

(1) Con incidencias que retienen pago o deniegan el expediente.  
 (2) Se calcula sobre superficie declarada admisible.  
 (3) Aplicación del artículo 16 bis del RD 147/2023.

Puede verificar la integridad de una copia de este documento mediante la lectura del código QR adjunto o mediante el acceso a la dirección <https://ws050.juntadeandalucia.es/verificarFirma> indicando el código de VERIFICACIÓN

FIRMADO POR	RAQUEL MARIA ESPIN CRESPO	FECHA	26/06/2024
VERIFICACIÓN	Pk2jmMQ72K8YCCE9EQ8LU85ENJJ6M	PÁGINA	8191/8857



**APELLIDOS Y NOMBRE / RAZÓN SOCIAL**

MONTENEGRO CASADO JOSE CARLOS

**NIF**

\*\*\*\*1132\*

**EXPEDIENTE**

1012405

**RESOLUCIÓN**

CONCESIÓN DE LA AYUDA

**DATOS DE MANTENIMIENTO UNIDADES****GRUPO DE PAGO**

ZONAS DE LIMITACIONES NATURALES

**Sup. Dec.  
Admisible**

2,90

**Sup.  
Resuelta**

2,90

**Sobredecl.**

0,00

**% Sobredecl.**

0,00

**RESUMEN DE PAGOS**

	<b>IMPORTE ( Euros )</b>			
	<b>RESUELTO</b>	<b>FEADER</b>	<b>MAPA</b>	<b>CAPADR</b>
Pago realizado	143,50	121,98	14,08	7,44
A pagar	13,10	11,14	1,29	0,67
<b>TOTAL</b>	<b>156,60</b>	<b>133,12</b>	<b>15,37</b>	<b>8,11</b>

**APLICACIÓN DE REDUCCIONES Y PENALIZACIONES (%)**

<b>Criterios de subvencionabilidad (1)</b>	<b>Presentación tardía</b>	<b>Omisión declaración</b>	<b>Condicionalidad</b>
0,00	0,00	0,00	0,00

**IMPORTE ( Euros )**

Calculado(2)	Reducción	Penalización	Reducción Penalización (3)	Penalización adicional	Resuelto	FEADER	MAPA	CAPADR
156,60 €	0,00 €	0,00 €	0,00 €	0,00 €	156,60 €	133,11 €	15,36 €	8,13 €
Importe Unitario:	54,00 €	Nuevo Importe Unitario:	54,00 €					

**RECINTOS PROPUESTOS**

<b>REF.</b>	<b>REFERENCIA SIGPAC</b>	<b>CULTIVO</b>	<b>S/R</b>	<b>USO SIGPAC</b>	<b>Sup. Dec. admisible</b>	<b>Sup. Campo</b>	<b>Sup. Determ.</b>	<b>Sup. Resuelta</b>
-1268451	14-010-007-00192-0002	OLIVAR	S		0,02		0,02	0,00
-18899	14-010-007-00195-0002	OLIVAR	S		0,17		0,17	0,17
6919180	14-010-007-00282-0003	OLIVAR	S		0,52		0,52	0,52
170000005437366	14-010-007-00123-0001	OLIVAR	S		0,14		0,14	0,14
170000005437367	14-010-007-00124-0001	OLIVAR	S		0,95		0,95	0,95
170000006627168	14-010-007-00125-0001	OLIVAR	S		1,12		1,12	1,12

**INCIDENCIAS****INCIDENCIA DESCRIPCIÓN**

- 218 Superficie bruta de cruce en un recinto en el conjunto de las solicitudes supera superficie total que SIGPAC establece para él.  
 Recinto:14-010-007-00192-00002 Cultivo:101138 OLIVAR-HOJIBLANCA Secano Suma de superficies declaradas para este recinto por todos los solicitantes (Áreas):351 Superficie SIGPAC medida para este recinto (Áreas):349 Exceso de superficie declarada (Hectáreas):0,02 Suma de superficies declaradas para este recinto por el solicitante (Áreas):2

(1) Con incidencias que retienen pago o deniegan el expediente.  
 (2) Se calcula sobre superficie declarada admisible.  
 (3) Aplicación del artículo 16 bis del RD 147/2023.

Puede verificar la integridad de una copia de este documento mediante la lectura del código QR adjunto o mediante el acceso a la dirección <https://ws050.juntadeandalucia.es/verificarFirma> indicando el código de VERIFICACIÓN

FIRMADO POR	RAQUEL MARIA ESPIN CRESPO	FECHA	26/06/2024
VERIFICACIÓN	Pk2jmMQ72K8YCC9EQ8LU85ENJJ6M	PÁGINA	8192/8857



**APELLIDOS Y NOMBRE / RAZÓN SOCIAL**

MORA JIMENEZ ANA BELÉN

**NIF**

\*\*\*\*4440\*

**EXPEDIENTE**

1216604

**RESOLUCIÓN**

CONCESIÓN DE LA AYUDA

**DATOS DE MANTENIMIENTO UNIDADES****GRUPO DE PAGO**

ZONAS DE LIMITACIONES NATURALES

**Sup. Dec.  
Admisible**

5,50

**Sup.  
Resuelta**

5,50

**Sobredecl.**

0,00

**% Sobredecl.**

0,00

**RESUMEN DE PAGOS**

	<b>IMPORTE ( Euros )</b>			
	<b>RESUELTO</b>	<b>FEADER</b>	<b>MAPA</b>	<b>CAPADR</b>
Pago realizado	270,30	229,75	26,52	14,02
A pagar	26,70	22,70	2,62	1,38
<b>TOTAL</b>	<b>297,00</b>	<b>252,45</b>	<b>29,14</b>	<b>15,40</b>

**APLICACIÓN DE REDUCCIONES Y PENALIZACIONES (%)**

<b>Criterios de subvencionabilidad (1)</b>	<b>Presentación tardía</b>	<b>Omisión declaración</b>	<b>Condicionalidad</b>
0,00	0,00	0,00	0,00

**IMPORTE ( Euros )**

Calculado(2)	Reducción	Penalización	Reducción Penalización (3)	Penalización adicional	Resuelto	FEADER	MAPA	CAPADR
297,00 €	0,00 €	0,00 €	0,00 €	0,00 €	297,00 €	252,45 €	29,14 €	15,41 €
Importe Unitario:	54,00 €	Nuevo Importe Unitario:	54,00 €					

**RECINTOS PROPUESTOS**

<b>REF.</b>	<b>REFERENCIA SIGPAC</b>	<b>CULTIVO</b>	<b>S/R</b>	<b>USO SIGPAC</b>	<b>Sup. Dec. admisible</b>	<b>Sup. Campo</b>	<b>Sup. Determ.</b>	<b>Sup. Resuelta</b>
4204256	41-035-012-00125-0001	OLIVAR	S		1,90		1,90	1,90
4603910	41-035-012-00092-0007	OLIVAR	S		3,60		3,60	3,60

(1) Con incidencias que retienen pago o deniegan el expediente.

(2) Se calcula sobre superficie declarada admisible.

(3) Aplicación del artículo 16 bis del RD 147/2023.

Puede verificar la integridad de una copia de este documento mediante la lectura del código QR adjunto o mediante el acceso a la dirección <https://ws050.juntadeandalucia.es/verificarFirma> indicando el código de VERIFICACIÓN

FIRMADO POR	RAQUEL MARIA ESPIN CRESPO	FECHA	26/06/2024	
VERIFICACIÓN	Pk2jmMQ72K8YCCE9EQ8LU85ENJJ6M	PÁGINA	8193/8857	

**APELLIDOS Y NOMBRE / RAZÓN SOCIAL**

PACHECO GOMEZ ROSARIO

**NIF**

\*\*\*\*4600\*

**EXPEDIENTE**

1005683

**RESOLUCIÓN**

CONCESIÓN DE LA AYUDA

**DATOS DE MANTENIMIENTO UNIDADES**

<b>GRUPO DE PAGO</b>	<b>Sup. Dec. Admisible</b>	<b>Sup. Resuelta</b>	<b>Sobredecl.</b>	<b>% Sobredecl.</b>
ZONAS DE LIMITACIONES NATURALES	5,87	5,87	0,00	0,00

**RESUMEN DE PAGOS**

	<b>IMPORTE ( Euros )</b>			
	<b>RESUELTO</b>	<b>FEADER</b>	<b>MAPA</b>	<b>CAPADR</b>
Pago realizado	288,48	245,21	28,30	14,97
A pagar	28,50	24,23	2,80	1,47
<b>TOTAL</b>	<b>316,98</b>	<b>269,44</b>	<b>31,10</b>	<b>16,44</b>

**APLICACIÓN DE REDUCCIONES Y PENALIZACIONES (%)**

<b>Crterios de subvencionabilidad (1)</b>	<b>Presentación tardía</b>	<b>Omisión declaración</b>	<b>Condicionalidad</b>
0,00	0,00	0,00	0,00

**IMPORTE ( Euros )**

Calculado(2)	Reducción	Penalización	Reducción Penalización (3)	Penalización adicional	Resuelto	FEADER	MAPA	CAPADR
316,98 €	0,00 €	0,00 €	0,00 €	0,00 €	316,98 €	269,43 €	31,10 €	16,45 €
Importe Unitario:	54,00 €	Nuevo Importe Unitario:	54,00 €					

**RECINTOS PROPUESTOS**

<b>REF.</b>	<b>REFERENCIA SIGPAC</b>	<b>CULTIVO</b>	<b>S/R</b>	<b>USO SIGPAC</b>	<b>Sup. Dec. admisible</b>	<b>Sup. Campo</b>	<b>Sup. Determ.</b>	<b>Sup. Resuelta</b>
-1511485	29-038-013-00237-0001	LIMONERO	R		0,36		0,36	0,36
-1511476	29-038-013-00243-0001	LIMONERO	R		0,53		0,53	0,53
1700000005017149	29-038-011-00064-0001	NARANJO	R		0,14		0,14	0,14
1700000005017150	29-038-011-00066-0001	LIMONERO	R		1,04		1,04	1,04
1700000005017151	29-038-011-00064-0001	LIMONERO	R		0,50		0,50	0,50
1700000005017152	29-038-011-00064-0001	LIMONERO	R		0,56		0,56	0,56
1700000005017153	29-038-011-00078-0001	LIMONERO	R		1,54		1,54	1,54
1700000005017154	29-038-013-00237-0001	LIMONERO	R		0,29		0,29	0,29
1700000005017155	29-038-013-00243-0001	LIMONERO	R		0,72		0,72	0,72
1700000005017156	29-038-013-00244-0001	LIMONERO	R		0,19		0,19	0,19

(1) Con incidencias que retienen pago o deniegan el expediente.

(2) Se calcula sobre superficie declarada admisible.

(3) Aplicación del artículo 16 bis del RD 147/2023.

Puede verificar la integridad de una copia de este documento mediante la lectura del código QR adjunto o mediante el acceso a la dirección <https://ws050.juntadeandalucia.es/verificarFirma> indicando el código de VERIFICACIÓN

FIRMADO POR	RAQUEL MARIA ESPIN CRESPO	FECHA	26/06/2024
VERIFICACIÓN	Pk2jmMQ72K8YCCE9EQ8LU85ENJJ6M	PÁGINA	8194/8857





**APELLIDOS Y NOMBRE / RAZÓN SOCIAL**

PADILLA GARCIA JUAN FRANCISCO

**NIF**

\*\*\*\*8174\*

**EXPEDIENTE**

1167140

**RESOLUCIÓN**

CONCESIÓN DE LA AYUDA

**DATOS DE MANTENIMIENTO UNIDADES**

<b>GRUPO DE PAGO</b>	<b>Sup. Dec. Admisible</b>	<b>Sup. Resuelta</b>	<b>Sobredecl.</b>	<b>% Sobredecl.</b>
ZONAS DE LIMITACIONES NATURALES	2,22	2,22	0,00	0,00

**RESUMEN DE PAGOS**

	<b>IMPORTE ( Euros )</b>			
	<b>RESUELTO</b>	<b>FEADER</b>	<b>MAPA</b>	<b>CAPADR</b>
Pago realizado	109,10	92,74	10,70	5,66
A pagar	10,78	9,16	1,06	0,56
<b>TOTAL</b>	<b>119,88</b>	<b>101,90</b>	<b>11,76</b>	<b>6,22</b>

**APLICACIÓN DE REDUCCIONES Y PENALIZACIONES (%)**

<b>Crterios de subvencionabilidad (1)</b>	<b>Presentación tardía</b>	<b>Omisión declaración</b>	<b>Condicionalidad</b>
0,00	0,00	0,00	0,00

**IMPORTE ( Euros )**

Calculado(2)	Reducción	Penalización	Reducción Penalización (3)	Penalización adicional	Resuelto	FEADER	MAPA	CAPADR
119,88 €	0,00 €	0,00 €	0,00 €	0,00 €	119,88 €	101,90 €	11,76 €	6,22 €
Importe Unitario:	54,00 €	Nuevo Importe Unitario:	54,00 €					

**RECINTOS PROPUESTOS**

<b>REF.</b>	<b>REFERENCIA SIGPAC</b>	<b>CULTIVO</b>	<b>S/R</b>	<b>USO SIGPAC</b>	<b>Sup. Dec. admisible</b>	<b>Sup. Campo</b>	<b>Sup. Determ.</b>	<b>Sup. Resuelta</b>
-1012816	29-038-018-00082-0020	LIMONERO	R		0,09		0,09	0,09
-1012815	29-038-018-00082-0019	LIMONERO	R		0,19		0,19	0,19
-122028	29-038-018-00082-0017	GRANADO	R		0,44		0,44	0,44
-122027	29-038-018-00082-0016	LIMONERO	R		0,09		0,09	0,09
-122026	29-038-018-00082-0013	GRANADO	R		0,24		0,24	0,24
1700000005990251	29-038-018-00057-0001	LIMONERO	R		0,48		0,48	0,48
1700000005990252	29-038-018-00082-0012	GRANADO	R		0,15		0,15	0,15
1700000005990253	29-038-018-00082-0014	GRANADO	R		0,04		0,04	0,04
1700000005990256	29-038-018-00082-0005	LIMONERO	R		0,03		0,03	0,03
1700000005990263	29-038-018-00082-0007	LIMONERO	R		0,47		0,47	0,47

(1) Con incidencias que retienen pago o deniegan el expediente.

(2) Se calcula sobre superficie declarada admisible.

(3) Aplicación del artículo 16 bis del RD 147/2023.

Puede verificar la integridad de una copia de este documento mediante la lectura del código QR adjunto o mediante el acceso a la dirección <https://ws050.juntadeandalucia.es/verificarFirma> indicando el código de VERIFICACIÓN

FIRMADO POR	RAQUEL MARIA ESPIN CRESPO	FECHA	26/06/2024
VERIFICACIÓN	Pk2jmMQ72K8YCCE9EQ8LU85ENJJ6M	PÁGINA	8195/8857



**APELLIDOS Y NOMBRE / RAZÓN SOCIAL**

PAVON SANTOS SALVADOR

**NIF**

\*\*\*1069\*

**EXPEDIENTE**

1114833

**RESOLUCIÓN**

CONCESIÓN DE LA AYUDA

**DATOS DE MANTENIMIENTO UNIDADES****GRUPO DE PAGO**

ZONAS DE LIMITACIONES NATURALES

**Sup. Dec.  
Admisible**

54,39

**Sup.  
Resuelta**

54,39

**Sobredecl.**

0,00

**% Sobredecl.**

0,00

**RESUMEN DE PAGOS**

	<b>IMPORTE ( Euros )</b>			
	<b>RESUELTO</b>	<b>FEADER</b>	<b>MAPA</b>	<b>CAPADR</b>
Pago realizado	1.081,20	919,02	106,06	56,12
A pagar	106,80	90,78	10,48	5,54
<b>TOTAL</b>	<b>1.188,00</b>	<b>1.009,80</b>	<b>116,54</b>	<b>61,66</b>

**APLICACIÓN DE REDUCCIONES Y PENALIZACIONES (%)**

<b>Criterios de subvencionabilidad (1)</b>	<b>Presentación tardía</b>	<b>Omisión declaración</b>	<b>Condicionidad</b>
0,00	0,00	0,00	0,00

**IMPORTE ( Euros )**

Calculado(2)	Reducción	Penalización	Reducción Penalización (3)	Penalización adicional	Resuelto	FEADER	MAPA	CAPADR
1.188,00 €	0,00 €	0,00 €	0,00 €	0,00 €	1.188,00 €	1.009,80 €	116,54 €	61,66 €
<b>Importe Unitario:</b>	<b>54,00 €</b>	<b>Nuevo Importe Unitario:</b>	<b>21,84 €</b>					

(1) Con incidencias que retienen pago o deniegan el expediente.  
 (2) Se calcula sobre superficie declarada admisible.  
 (3) Aplicación del artículo 16 bis del RD 147/2023.

Puede verificar la integridad de una copia de este documento mediante la lectura del código QR adjunto o mediante el acceso a la dirección <a href="https://ws050.juntadeandalucia.es/verificarFirma">https://ws050.juntadeandalucia.es/verificarFirma</a> indicando el código de VERIFICACIÓN					
FIRMADO POR	RAQUEL MARIA ESPIN CRESPO		FECHA		26/06/2024
VERIFICACIÓN	Pk2jmMQ72K8YCCE9EQ8LU85ENJJ6M		PÁGINA		8196/8857

**RECINTOS PROPUESTOS**

REF.	REFERENCIA SIGPAC	CULTIVO	S/R	USO SIGPAC	Sup. Dec. admisible	Sup. Campo	Sup. Determ.	Sup. Resuelta
-1581488	29-042-029-00280-0001	CEBADA	S		0,73		0,73	0,73
-1581396	29-042-029-00337-0008	TRIGO BLANDO	S		11,08		11,08	11,08
-1581395	29-042-029-00133-0019	CEBADA	S		0,01		0,01	0,01
-1327269	29-042-029-00280-0001	GUISANTES	S		0,96	0,96	0,96	0,96
-1327213	29-042-030-00130-0001	CEBADA	S		2,45		2,45	2,45
-1327190	29-042-030-00027-0001	CEBADA	S		0,36		0,36	0,36
1700000005035524	29-042-029-00091-0002	TRIGO DURO	S		5,56		5,56	5,56
1700000005035525	29-042-029-00283-0001	TRIGO DURO	S		1,24		1,24	1,24
1700000005035526	29-042-030-00145-0001	OLIVAR	S		0,25		0,25	0,25
1700000005035527	29-042-030-00147-0001	OLIVAR	S		1,29		1,29	1,29
1700000005035528	29-042-030-00226-0001	OLIVAR	S		0,40		0,40	0,40
1700000005035529	29-042-030-00345-0001	OLIVAR	S		0,25		0,25	0,25
1700000005035531	29-042-029-00317-0007	TRIGO BLANDO	S		15,23		15,23	15,23
1700000005035532	29-042-029-00132-0002	GUISANTES	S		1,63		1,63	1,63
1700000005035533	29-042-029-00138-0001	GUISANTES	S		0,63		0,63	0,63
1700000005035535	29-042-029-00329-0001	GUISANTES	S		0,50		0,50	0,50
1700000005035536	29-042-030-00265-0001	NARANJO	R		0,27		0,27	0,27
1700000005035537	29-042-030-00269-0002	MANDARINO	R		0,96		0,96	0,96
1700000005035538	29-042-029-00137-0001	GUISANTES	S		1,02		1,02	1,02
1700000005035540	29-042-029-00093-0001	TRIGO DURO	S		0,65		0,65	0,65
1700000005035541	29-042-029-00094-0002	TRIGO DURO	S		0,56		0,56	0,56
1700000005035542	29-042-029-00095-0002	TRIGO DURO	S		0,78		0,78	0,78
1700000005035543	29-042-029-00283-0003	TRIGO DURO	S		0,76		0,76	0,76
1700000005035544	29-042-029-00174-0001	CEBADA	S		0,50		0,50	0,50
1700000005035545	29-042-030-00096-0001	CEBADA	S		1,07		1,07	1,07
1700000005035546	29-042-030-00049-0001	CEBADA	S		1,27		1,27	1,27
1700000005035547	29-042-030-00028-0001	CEBADA	S		0,67		0,67	0,67
1700000005035548	29-042-029-00182-0001	CEBADA	S		2,63		2,63	2,63
1700000005035549	29-042-030-00294-0001	CEBADA	S		0,68		0,68	0,68

(1) Con incidencias que retienen pago o deniegan el expediente.  
(2) Se calcula sobre superficie declarada admisible.  
(3) Aplicación del artículo 16 bis del RD 147/2023.

Puede verificar la integridad de una copia de este documento mediante la lectura del código QR adjunto o mediante el acceso a la dirección <a href="https://ws050.juntadeandalucia.es/verificarFirma">https://ws050.juntadeandalucia.es/verificarFirma</a> indicando el código de VERIFICACIÓN				
FIRMADO POR	RAQUEL MARIA ESPIN CRESPO	FECHA	26/06/2024	
VERIFICACIÓN	Pk2jmMQ72K8YCCE9EQ8LU85ENJJ6M	PÁGINA	8197/8857	

**APELLIDOS Y NOMBRE / RAZÓN SOCIAL**

PINTO ARMERO ANTONIO JESUS

**NIF**

\*\*\*\*5097\*

**EXPEDIENTE**

1269683

**RESOLUCIÓN**

CONCESIÓN DE LA AYUDA

**DATOS DE MANTENIMIENTO UNIDADES****GRUPO DE PAGO**

ZONAS DE LIMITACIONES NATURALES

**Sup. Dec.  
Admisible**

8,23

**Sup.  
Resuelta**

8,23

**Sobredecl.**

0,00

**% Sobredecl.**

0,00

**RESUMEN DE PAGOS**

	<b>IMPORTE ( Euros )</b>			
	<b>RESUELTO</b>	<b>FEADER</b>	<b>MAPA</b>	<b>CAPADR</b>
Pago realizado	404,47	343,80	39,68	20,99
A pagar	39,95	33,96	3,92	2,07
<b>TOTAL</b>	<b>444,42</b>	<b>377,76</b>	<b>43,60</b>	<b>23,06</b>

**APLICACIÓN DE REDUCCIONES Y PENALIZACIONES (%)**

<b>Criterios de subvencionabilidad (1)</b>	<b>Presentación tardía</b>	<b>Omisión declaración</b>	<b>Condicionalidad</b>
0,00	0,00	0,00	0,00

**IMPORTE ( Euros )**

Calculado(2)	Reducción	Penalización	Reducción Penalización (3)	Penalización adicional	Resuelto	FEADER	MAPA	CAPADR
444,42 €	0,00 €	0,00 €	0,00 €	0,00 €	444,42 €	377,76 €	43,60 €	23,06 €
Importe Unitario:	54,00 €	Nuevo Importe Unitario:	54,00 €					

**RECINTOS PROPUESTOS**

<b>REF.</b>	<b>REFERENCIA SIGPAC</b>	<b>CULTIVO</b>	<b>S/R</b>	<b>USO SIGPAC</b>	<b>Sup. Dec. admisible</b>	<b>Sup. Campo</b>	<b>Sup. Determ.</b>	<b>Sup. Resuelta</b>
1700000005296368	29-012-004-00011-0003	TRIGO DURO	S		4,54		4,54	4,54
1700000005296369	29-012-005-00633-0001	TRIGO DURO	S		2,57		2,57	2,57
1700000005296370	29-012-005-00634-0002	TRIGO DURO	S		0,76		0,76	0,76
1700000005296376	29-012-005-00634-0001	TRIGO DURO	S		0,36		0,36	0,36

(1) Con incidencias que retienen pago o deniegan el expediente.  
(2) Se calcula sobre superficie declarada admisible.  
(3) Aplicación del artículo 16 bis del RD 147/2023.

Puede verificar la integridad de una copia de este documento mediante la lectura del código QR adjunto o mediante el acceso a la dirección <https://ws050.juntadeandalucia.es/verificarFirma> indicando el código de VERIFICACIÓN

FIRMADO POR	RAQUEL MARIA ESPIN CRESPO	FECHA	26/06/2024
VERIFICACIÓN	Pk2jmMQ72K8YCCE9EQ8LU85ENJJ6M	PÁGINA	8198/8857



**APELLIDOS Y NOMBRE / RAZÓN SOCIAL**

PORTALES CARVAJAL JUAN

**NIF**

\*\*\*0371\*

**EXPEDIENTE**

1014667

**RESOLUCIÓN**

CONCESIÓN DE LA AYUDA

**DATOS DE MANTENIMIENTO UNIDADES****GRUPO DE PAGO**

ZONAS DE LIMITACIONES NATURALES

**Sup. Dec.  
Admisible**

29,53

**Sup.  
Resuelta**

29,53

**Sobredecl.**

0,00

**% Sobredecl.**

0,00

**RESUMEN DE PAGOS**

	<b>IMPORTE ( Euros )</b>			
	<b>RESUELTO</b>	<b>FEADER</b>	<b>MAPA</b>	<b>CAPADR</b>
Pago realizado	821,06	697,90	80,54	42,61
A pagar	366,14	311,22	35,92	19,00
<b>TOTAL</b>	<b>1.187,20</b>	<b>1.009,12</b>	<b>116,46</b>	<b>61,61</b>

**APLICACIÓN DE REDUCCIONES Y PENALIZACIONES (%)**

<b>Criterios de subvencionabilidad (1)</b>	<b>Presentación tardía</b>	<b>Omisión declaración</b>	<b>Condicionabilidad</b>
0,00	0,00	0,00	0,00

**IMPORTE ( Euros )**

<b>Calculado(2)</b>	<b>Reducción</b>	<b>Penalización</b>	<b>Reducción Penalización (3)</b>	<b>Penalización adicional</b>	<b>Resuelto</b>	<b>FEADER</b>	<b>MAPA</b>	<b>CAPADR</b>
1.187,20 €	0,00 €	0,00 €	0,00 €	0,00 €	1.187,20 €	1.009,12 €	116,46 €	61,62 €
<b>Importe Unitario:</b>	<b>54,00 €</b>	<b>Nuevo Importe Unitario:</b>	<b>40,20 €</b>					

(1) Con incidencias que retienen pago o deniegan el expediente.  
 (2) Se calcula sobre superficie declarada admisible.  
 (3) Aplicación del artículo 16 bis del RD 147/2023.

Puede verificar la integridad de una copia de este documento mediante la lectura del código QR adjunto o mediante el acceso a la dirección <a href="https://ws050.juntadeandalucia.es/verificarFirma">https://ws050.juntadeandalucia.es/verificarFirma</a> indicando el código de VERIFICACIÓN					
FIRMADO POR	RAQUEL MARIA ESPIN CRESPO		FECHA		26/06/2024
VERIFICACIÓN	Pk2jmMQ72K8YCCE9EQ8LU85ENJJ6M		PÁGINA		8199/8857

**RECINTOS PROPUESTOS**

REF.	REFERENCIA SIGPAC	CULTIVO	S/R	USO SIGPAC	Sup._Dec. admisible	Sup. Campo	Sup. Determ.	Sup. Resuelta
-1081775	29-042-042-00181-0005	MEZCLA VEZA - AVENA	S		0,03		0,03	0,03
-1081774	29-042-025-00406-0010	PASTOS PERMANENTES DE 5 O MAS AÑOS	S		0,03		0,03	0,03
4214811	29-042-031-00057-0001	HIGUERA	S		0,13		0,13	0,13
4214837	29-042-042-00181-0001	MEZCLA VEZA - AVENA	S		6,87		6,87	6,87
4214847	29-042-042-00247-0001	ALMENDROS	S		2,05		2,05	2,05
1700000004916327	29-042-002-00005-0003	AVENA	S		1,16		1,16	1,16
1700000004916328	29-042-029-00188-0001	BARBECHO TRADICIONAL	S		1,64		1,64	1,64
1700000004916329	29-042-029-00189-0001	BARBECHO TRADICIONAL	S		1,06		1,06	1,06
1700000004916330	29-042-029-00187-0001	BARBECHO TRADICIONAL	S		1,70		1,70	1,70
1700000004916331	29-042-029-00002-0001	PASTOS PERMANENTES DE 5 O MAS AÑOS	S		0,72		0,72	0,72
1700000004916332	29-042-002-00119-0001	AVENA	S		0,73		0,73	0,73
1700000004916333	29-042-029-00306-0001	BARBECHO TRADICIONAL	S		0,19		0,19	0,19
1700000004916337	29-042-029-00187-0003	PASTOS PERMANENTES DE 5 O MAS AÑOS	S		0,05		0,05	0,05
1700000004916338	29-042-029-00188-0003	PASTOS PERMANENTES DE 5 O MAS AÑOS	S		0,05		0,05	0,05
1700000004916339	29-042-029-00189-0002	PASTOS PERMANENTES DE 5 O MAS AÑOS	S		0,05		0,05	0,05
1700000004916340	29-042-029-00325-0005	PASTOS PERMANENTES DE 5 O MAS AÑOS	S		0,01		0,01	0,01
1700000004916341	29-042-029-00325-0003	PASTOS PERMANENTES DE 5 O MAS AÑOS	S		0,04		0,04	0,04
1700000004916342	29-042-002-00119-0002	PASTOS PERMANENTES DE 5 O MAS AÑOS	S		0,03		0,03	0,03
1700000004916343	29-042-029-00306-0002	PASTOS PERMANENTES DE 5 O MAS AÑOS	S		0,14		0,14	0,14
1700000004916344	29-042-025-00409-0003	PASTOS PERMANENTES DE 5 O MAS AÑOS	S		0,10		0,10	0,10
1700000004916345	29-042-025-00410-0001	PASTOS PERMANENTES DE 5 O MAS AÑOS	S		0,03		0,03	0,03
1700000004916346	29-042-029-00189-0001	BARBECHO TRADICIONAL	S		0,60		0,60	0,60
1700000004916347	29-042-029-00325-0002	AVENA	S		2,22		2,22	2,22
1700000004916348	29-042-029-00002-0002	BARBECHO TRADICIONAL	S		2,37		2,37	2,37
1700000004916349	29-042-028-00248-0002	AVENA	S		0,61		0,61	0,61
1700000004916350	29-042-025-00409-0002	OLIVAR	S		0,25		0,25	0,25
1700000004916351	29-042-025-00406-0009	OLIVAR	S		2,41		2,41	2,41
1700000004916352	29-042-025-00407-0001	OLIVAR	S		0,78		0,78	0,78
1700000004916353	29-042-025-00405-0005	PASTOS PERMANENTES DE 5 O MAS AÑOS	S		0,63		0,63	0,61
1700000004916354	29-042-025-00402-0008	OLIVAR	S		0,05		0,05	0,05
1700000004916355	29-042-025-08424-0002	PASTOS PERMANENTES DE 5 O MAS AÑOS	S		0,21		0,21	0,21
1700000004916356	29-042-025-00402-0003	OLIVAR	S		0,44		0,44	0,44
1700000004916357	29-042-025-00402-0005	OLIVAR	S		0,06		0,06	0,06
1700000004916358	29-042-025-00402-0002	OLIVAR	S		2,11		2,11	2,11

**INCIDENCIAS****INCIDENCIA DESCRIPCIÓN**

- 226 Recinto abandonado según SIGPAC por el que solicita alguna ayuda/práctica.  
Recinto:29-042-042-00248-00003 Cultivo:104024 ALMENDROS-MARCONA Secano
- 3795 Recinto declarado con una situación de riesgo de abandono.  
Recinto:29-042-029-00002-00002 Cultivo: -
- 4272 Verifica que las líneas de declaración de las Solicitudes Únicas no tienen solapes con la capa de Retroactividad Gráfica (ambas de la misma campaña) a nivel de expediente/línea de declaración gráfica de la solicitud.  
Recinto:29-042-025-00405-00005 Cultivo: - Agregado de la referencia del recinto.:0 Zona de la referencia del recinto.:0 Superficie solapada.:0,02 Id. Incid.:95142558
- 8227 Control por Monitorización sin respuesta por parte del productor y, por tanto, sin Juicio Experto de campo.  
Recinto:29-042-042-00248-00003 Cultivo:104024 ALMENDROS-MARCONA

**Datos considerados para el Cálculo de la Carga Ganadera del expediente**

Superficie determinada para Cálculo Carga Ganadera: 9,63 ha  
Carga Ganadera del Expediente: 8,34 ugm/ha

(1) Con incidencias que retienen pago o deniegan el expediente.  
(2) Se calcula sobre superficie declarada admisible.  
(3) Aplicación del artículo 16 bis del RD 147/2023.

Puede verificar la integridad de una copia de este documento mediante la lectura del código QR adjunto o mediante el acceso a la dirección <https://ws050.juntadeandalucia.es/verificarFirma> indicando el código de VERIFICACIÓN

FIRMADO POR	RAQUEL MARIA ESPIN CRESPO	FECHA	26/06/2024
VERIFICACIÓN	Pk2jmMQ72K8YCC9EQ8LU85ENJJ6M	PÁGINA	8200/8857



**Datos considerados para el Cálculo de la Carga Ganadera del expediente**

Explotación	Especie	Ugm Calculada para CG
ES290420000398	CAPRINA	38,31
ES290420000398	OVINA	42,03

**Recintos Determinados para el Cálculo de Garga Ganadera**

REF.	REFERENCIA SIGPAC	CULTIVO	DESCRIPCIÓN CULTIVO	S/R	SUP. RESUELTA (ha)
-1081774	29-042-025-00406-00010	62000	PASTOS PERMANENTES DE 5 O MAS AÑOS-SIN VARIEDAD	S	0,03
1700000004916328	29-042-029-00188-00001	20000	BARBECHO TRADICIONAL-SIN VARIEDAD	S	1,64
1700000004916329	29-042-029-00189-00001	20000	BARBECHO TRADICIONAL-SIN VARIEDAD	S	1,06
1700000004916330	29-042-029-00187-00001	20000	BARBECHO TRADICIONAL-SIN VARIEDAD	S	1,70
1700000004916331	29-042-029-00002-00001	62000	PASTOS PERMANENTES DE 5 O MAS AÑOS-SIN VARIEDAD	S	0,72
1700000004916333	29-042-029-00306-00001	20000	BARBECHO TRADICIONAL-SIN VARIEDAD	S	0,19
1700000004916337	29-042-029-00187-00003	62000	PASTOS PERMANENTES DE 5 O MAS AÑOS-SIN VARIEDAD	S	0,05
1700000004916338	29-042-029-00188-00003	62000	PASTOS PERMANENTES DE 5 O MAS AÑOS-SIN VARIEDAD	S	0,05
1700000004916339	29-042-029-00189-00002	62000	PASTOS PERMANENTES DE 5 O MAS AÑOS-SIN VARIEDAD	S	0,05
1700000004916340	29-042-029-00325-00005	62000	PASTOS PERMANENTES DE 5 O MAS AÑOS-SIN VARIEDAD	S	0,01
1700000004916341	29-042-029-00325-00003	62000	PASTOS PERMANENTES DE 5 O MAS AÑOS-SIN VARIEDAD	S	0,04
1700000004916342	29-042-002-00119-00002	62000	PASTOS PERMANENTES DE 5 O MAS AÑOS-SIN VARIEDAD	S	0,03
1700000004916343	29-042-029-00306-00002	62000	PASTOS PERMANENTES DE 5 O MAS AÑOS-SIN VARIEDAD	S	0,14
1700000004916344	29-042-025-00409-00003	62000	PASTOS PERMANENTES DE 5 O MAS AÑOS-SIN VARIEDAD	S	0,10
1700000004916345	29-042-025-00410-00001	62000	PASTOS PERMANENTES DE 5 O MAS AÑOS-SIN VARIEDAD	S	0,03
1700000004916346	29-042-029-00189-00001	20000	BARBECHO TRADICIONAL-SIN VARIEDAD	S	0,60
1700000004916348	29-042-029-00002-00002	20000	BARBECHO TRADICIONAL-SIN VARIEDAD	S	2,37
1700000004916353	29-042-025-00405-00005	62000	PASTOS PERMANENTES DE 5 O MAS AÑOS-SIN VARIEDAD	S	0,61
1700000004916355	29-042-025-08424-00002	62000	PASTOS PERMANENTES DE 5 O MAS AÑOS-SIN VARIEDAD	S	0,21

**Incidencias de carga ganadera****INCIDENCIA DESCRIPCIÓN**

3795 Recinto declarado con una situación de riesgo de abandono.  
Recinto:29-042-029-00002-00002 Cultivo: -

(1) Con incidencias que retienen pago o deniegan el expediente.  
(2) Se calcula sobre superficie declarada admisible.  
(3) Aplicación del artículo 16 bis del RD 147/2023.

Puede verificar la integridad de una copia de este documento mediante la lectura del código QR adjunto o mediante el acceso a la dirección <https://ws050.juntadeandalucia.es/verificarFirma> indicando el código de VERIFICACIÓN

FIRMADO POR	RAQUEL MARIA ESPIN CRESPO	FECHA	26/06/2024
VERIFICACIÓN	Pk2jmMQ72K8YCCE9EQ8LU85ENJJ6M	PÁGINA	8201/8857



**APELLIDOS Y NOMBRE / RAZÓN SOCIAL**

RAMIREZ CAMPILLOS ANA MARIA

**NIF**

\*\*\*9553\*

**EXPEDIENTE**

1080910

**RESOLUCIÓN**

CONCESIÓN DE LA AYUDA

**DATOS DE MANTENIMIENTO UNIDADES****GRUPO DE PAGO**

ZONAS DE LIMITACIONES NATURALES

**Sup. Dec.  
Admisible**

4,03

**Sup.  
Resuelta**

4,03

**Sobredecl.**

0,00

**% Sobredecl.**

0,00

**RESUMEN DE PAGOS**

	<b>IMPORTE ( Euros )</b>			
	<b>RESUELTO</b>	<b>FEADER</b>	<b>MAPA</b>	<b>CAPADR</b>
Pago realizado	198,06	168,35	19,43	10,28
A pagar	19,56	16,63	1,92	1,01
<b>TOTAL</b>	<b>217,62</b>	<b>184,98</b>	<b>21,35</b>	<b>11,29</b>

**APLICACIÓN DE REDUCCIONES Y PENALIZACIONES (%)**

<b>Criterios de subvencionabilidad (1)</b>	<b>Presentación tardía</b>	<b>Omisión declaración</b>	<b>Condicionalidad</b>
0,00	0,00	0,00	0,00

**IMPORTE ( Euros )**

Calculado(2)	Reducción	Penalización	Reducción Penalización (3)	Penalización adicional	Resuelto	FEADER	MAPA	CAPADR
217,62 €	0,00 €	0,00 €	0,00 €	0,00 €	217,62 €	184,98 €	21,35 €	11,29 €
<b>Importe Unitario:</b>	<b>54,00 €</b>	<b>Nuevo Importe Unitario:</b>	<b>54,00 €</b>					

**RECINTOS PROPUESTOS**

<b>REF.</b>	<b>REFERENCIA SIGPAC</b>	<b>CULTIVO</b>	<b>S/R</b>	<b>USO SIGPAC</b>	<b>Sup. Dec. admisible</b>	<b>Sup. Campo</b>	<b>Sup. Determ.</b>	<b>Sup. Resuelta</b>
170000003469658	14-010-007-00116-0001	OLIVAR	S		0,16		0,16	0,16
1700000003469659	14-010-007-00133-0001	OLIVAR	S		0,03		0,03	0,03
1700000003469660	14-010-007-00134-0001	OLIVAR	S		0,48		0,48	0,48
1700000003469661	14-010-007-00130-0001	OLIVAR	S		0,04		0,04	0,04
1700000003469662	14-010-007-00177-0001	OLIVAR	S		0,03		0,03	0,03
1700000003469663	14-010-007-00178-0001	OLIVAR	S		0,05		0,05	0,05
1700000003469664	14-010-007-00378-0001	OLIVAR	S		0,75		0,75	0,75
1700000003469665	14-010-007-00120-0001	OLIVAR	S		0,05		0,05	0,05
1700000003469666	14-010-007-00128-0001	OLIVAR	S		0,05		0,05	0,05
1700000003469667	14-010-007-00129-0001	OLIVAR	S		0,75		0,75	0,75
1700000003469668	14-010-007-00176-0001	OLIVAR	S		0,03		0,03	0,03
1700000003469669	14-010-007-00177-0001	OLIVAR	S		0,11		0,11	0,11
1700000003469670	14-010-007-00379-0001	OLIVAR	S		1,50		1,50	1,50

(1) Con incidencias que retienen pago o deniegan el expediente.

(2) Se calcula sobre superficie declarada admisible.

(3) Aplicación del artículo 16 bis del RD 147/2023.

Puede verificar la integridad de una copia de este documento mediante la lectura del código QR adjunto o mediante el acceso a la dirección <https://ws050.juntadeandalucia.es/verificarFirma> indicando el código de VERIFICACIÓN

FIRMADO POR	RAQUEL MARIA ESPIN CRESPO	FECHA	26/06/2024
VERIFICACIÓN	Pk2jmMQ72K8YCCE9EQ8LU85ENJJJ6M	PÁGINA	8202/8857





**APELLIDOS Y NOMBRE / RAZÓN SOCIAL**

REYES GARCIA MARIA DOLORES

**NIF**

\*\*\*0839\*

**EXPEDIENTE**

1025148

**RESOLUCIÓN**

CONCESIÓN DE LA AYUDA

**DATOS DE MANTENIMIENTO UNIDADES****GRUPO DE PAGO**

ZONAS DE LIMITACIONES NATURALES

**Sup. Dec.  
Admisible**

3,31

**Sup.  
Resuelta**

3,31

**Sobredecl.**

0,00

**% Sobredecl.**

0,00

**RESUMEN DE PAGOS**

	<b>IMPORTE ( Euros )</b>			
	<b>RESUELTO</b>	<b>FEADER</b>	<b>MAPA</b>	<b>CAPADR</b>
Pago realizado	162,67	138,27	15,95	8,45
A pagar	16,07	13,66	1,58	0,83
<b>TOTAL</b>	<b>178,74</b>	<b>151,93</b>	<b>17,53</b>	<b>9,28</b>

**APLICACIÓN DE REDUCCIONES Y PENALIZACIONES (%)**

<b>Criterios de subvencionabilidad (1)</b>	<b>Presentación tardía</b>	<b>Omisión declaración</b>	<b>Condicionabilidad</b>
0,00	0,00	0,00	0,00

**IMPORTE ( Euros )**

Calculado(2)	Reducción	Penalización	Reducción Penalización (3)	Penalización adicional	Resuelto	FEADER	MAPA	CAPADR
178,74 €	0,00 €	0,00 €	0,00 €	0,00 €	178,74 €	151,93 €	17,53 €	9,28 €
Importe Unitario:	54,00 €	Nuevo Importe Unitario:	54,00 €					

**RECINTOS PROPUESTOS**

<b>REF.</b>	<b>REFERENCIA SIGPAC</b>	<b>CULTIVO</b>	<b>USO S/R SIGPAC</b>	<b>Sup. Dec. admisible</b>	<b>Sup. Campo</b>	<b>Sup. Determ.</b>	<b>Sup. Resuelta</b>
-1080782	29-012-022-00275-0007	LIMONERO	R	0,34		0,34	0,34
1700000005258225	29-012-022-00257-0002	LIMONERO	R	0,08		0,08	0,08
1700000005258226	29-012-022-00272-0002	LIMONERO	R	0,08		0,08	0,08
1700000005258227	29-012-022-00272-0005	LIMONERO	R	0,03		0,03	0,03
1700000005258228	29-012-022-00275-0003	LIMONERO	R	1,64		1,64	1,64
1700000005258229	29-012-022-00277-0002	LIMONERO	R	0,46		0,46	0,46
1700000005258230	29-012-022-00275-0004	LIMONERO	R	0,68		0,68	0,68

(1) Con incidencias que retienen pago o deniegan el expediente.

(2) Se calcula sobre superficie declarada admisible.

(3) Aplicación del artículo 16 bis del RD 147/2023.

Puede verificar la integridad de una copia de este documento mediante la lectura del código QR adjunto o mediante el acceso a la dirección <https://ws050.juntadeandalucia.es/verificarFirma> indicando el código de VERIFICACIÓN

FIRMADO POR	RAQUEL MARIA ESPIN CRESPO	FECHA	26/06/2024
VERIFICACIÓN	Pk2jmMQ72K8YCCE9EQ8LU85ENJJ6M	PÁGINA	8203/8857



**APELLIDOS Y NOMBRE / RAZÓN SOCIAL**

ROMERO ARRABAL FRANCISCO

**NIF**

\*\*\*\*8410\*

**EXPEDIENTE**

1076276

**RESOLUCIÓN**

CONCESIÓN DE LA AYUDA

**DATOS DE MANTENIMIENTO UNIDADES****GRUPO DE PAGO**

ZONAS DE LIMITACIONES NATURALES

**Sup. Dec.  
Admisible**

13,51

**Sup.  
Resuelta**

13,51

**Sobredecl.**

0,00

**% Sobredecl.**

0,00

**RESUMEN DE PAGOS**

	<b>IMPORTE ( Euros )</b>			
	<b>RESUELTO</b>	<b>FEADER</b>	<b>MAPA</b>	<b>CAPADR</b>
Pago realizado	663,95	564,36	65,14	34,46
A pagar	65,59	55,75	6,43	3,41
<b>TOTAL</b>	<b>729,54</b>	<b>620,11</b>	<b>71,57</b>	<b>37,87</b>

**APLICACIÓN DE REDUCCIONES Y PENALIZACIONES (%)**

<b>Criterios de subvencionabilidad (1)</b>	<b>Presentación tardía</b>	<b>Omisión declaración</b>	<b>Condicionabilidad</b>
0,00	0,00	0,00	0,00

**IMPORTE ( Euros )**

Calculado(2)	Reducción	Penalización	Reducción Penalización (3)	Penalización adicional	Resuelto	FEADER	MAPA	CAPADR
729,54 €	0,00 €	0,00 €	0,00 €	0,00 €	729,54 €	620,11 €	71,57 €	37,86 €
<b>Importe Unitario:</b>	<b>54,00 €</b>	<b>Nuevo Importe Unitario:</b>	<b>54,00 €</b>					

**RECINTOS PROPUESTOS**

<b>REF.</b>	<b>REFERENCIA SIGPAC</b>	<b>CULTIVO</b>	<b>S/R</b>	<b>USO SIGPAC</b>	<b>Sup. Dec. admisible</b>	<b>Sup. Campo</b>	<b>Sup. Determ.</b>	<b>Sup. Resuelta</b>
-1462656	29-012-005-00611-0003	OLIVAR	S		0,01		0,01	0,01
-707558	29-012-005-00618-0031	PASTOS PERMANENTES DE 5 O MAS AÑOS	S		0,56		0,56	0,56
170000005309143	29-012-005-00618-0001	OLIVAR	S		7,52		7,52	7,52
170000005309155	29-012-005-00618-0028	OLIVAR	S		4,37		4,37	4,37
170000005309165	29-012-005-00618-0006	PASTOS PERMANENTES DE 5 O MAS AÑOS	S		1,05		1,05	1,05

(1) Con incidencias que retienen pago o deniegan el expediente.

(2) Se calcula sobre superficie declarada admisible.

(3) Aplicación del artículo 16 bis del RD 147/2023.

Puede verificar la integridad de una copia de este documento mediante la lectura del código QR adjunto o mediante el acceso a la dirección <https://ws050.juntadeandalucia.es/verificarFirma> indicando el código de VERIFICACIÓN

FIRMADO POR	RAQUEL MARIA ESPIN CRESPO	FECHA	26/06/2024
VERIFICACIÓN	Pk2jmMQ72K8YCCE9EQ8LU85ENJJ6M	PÁGINA	8204/8857



**Datos considerados para el Cálculo de la Carga Ganadera del expediente**

Superficie determinada para Cálculo Carga Ganadera: 13,86 ha

Carga Ganadera del Expediente: 2,04 ugm/ha

Explotación	Especie	Ugm Calculada para CG
ES290150000361	CAPRINA	28,31

**Recintos Determinados para el Cálculo de Garga Ganadera**

REF.	REFERENCIA SIGPAC	CULTIVO	DESCRIPCIÓN CULTIVO	S/R	SUP. RESUELTA (ha)
-1267888	29-015-152-00054-00002	63000	PASTOS DE MENOS DE 5 AÑOS-SIN VARIEDAD	S	0,32
-712517	29-015-153-00024-00005	63000	PASTOS DE MENOS DE 5 AÑOS-SIN VARIEDAD	S	0,12
-707558	29-012-005-00618-00031	62000	PASTOS PERMANENTES DE 5 O MAS AÑOS-SIN VARIEDAD	S	0,56
-707254	29-015-152-00052-00006	62000	PASTOS PERMANENTES DE 5 O MAS AÑOS-SIN VARIEDAD	S	0,25
5179594	29-015-153-00024-00006	62000	PASTOS PERMANENTES DE 5 O MAS AÑOS-SIN VARIEDAD	S	0,03
170000005309153	29-015-152-00037-00004	62000	PASTOS PERMANENTES DE 5 O MAS AÑOS-SIN VARIEDAD	S	0,13
170000005309154	29-015-152-00007-00006	62000	PASTOS PERMANENTES DE 5 O MAS AÑOS-SIN VARIEDAD	S	5,84
170000005309159	29-015-159-00349-00001	62000	PASTOS PERMANENTES DE 5 O MAS AÑOS-SIN VARIEDAD	S	0,07
170000005309160	29-015-159-00351-00002	62000	PASTOS PERMANENTES DE 5 O MAS AÑOS-SIN VARIEDAD	S	0,05
170000005309161	29-015-159-00352-00002	62000	PASTOS PERMANENTES DE 5 O MAS AÑOS-SIN VARIEDAD	S	0,10
170000005309162	29-015-159-00356-00001	62000	PASTOS PERMANENTES DE 5 O MAS AÑOS-SIN VARIEDAD	S	0,05
170000005309163	29-015-159-00352-00003	62000	PASTOS PERMANENTES DE 5 O MAS AÑOS-SIN VARIEDAD	S	0,18
170000005309164	29-015-159-00345-00001	62000	PASTOS PERMANENTES DE 5 O MAS AÑOS-SIN VARIEDAD	S	0,49
170000005309165	29-012-005-00618-00006	62000	PASTOS PERMANENTES DE 5 O MAS AÑOS-SIN VARIEDAD	S	1,05
170000005309166	29-015-159-00354-00001	62000	PASTOS PERMANENTES DE 5 O MAS AÑOS-SIN VARIEDAD	S	0,29
170000005309167	29-015-153-00026-00007	62000	PASTOS PERMANENTES DE 5 O MAS AÑOS-SIN VARIEDAD	S	1,18
170000005309168	29-015-153-00028-00005	62000	PASTOS PERMANENTES DE 5 O MAS AÑOS-SIN VARIEDAD	S	0,47
170000005309169	29-015-159-00351-00003	62000	PASTOS PERMANENTES DE 5 O MAS AÑOS-SIN VARIEDAD	S	0,13
170000005309170	29-015-153-00029-00003	62000	PASTOS PERMANENTES DE 5 O MAS AÑOS-SIN VARIEDAD	S	0,64
170000005309171	29-015-159-00349-00002	62000	PASTOS PERMANENTES DE 5 O MAS AÑOS-SIN VARIEDAD	S	0,16
170000005309172	29-015-153-00026-00010	62000	PASTOS PERMANENTES DE 5 O MAS AÑOS-SIN VARIEDAD	S	0,07
170000005309192	29-015-152-00054-00004	62000	PASTOS PERMANENTES DE 5 O MAS AÑOS-SIN VARIEDAD	S	0,21
170000005309193	29-015-152-00054-00004	62000	PASTOS PERMANENTES DE 5 O MAS AÑOS-SIN VARIEDAD	S	0,15
170000005309194	29-015-152-00054-00005	62000	PASTOS PERMANENTES DE 5 O MAS AÑOS-SIN VARIEDAD	S	0,54
170000005309195	29-015-153-00026-00002	62000	PASTOS PERMANENTES DE 5 O MAS AÑOS-SIN VARIEDAD	S	0,68
170000005309201	29-015-152-00037-00005	62000	PASTOS PERMANENTES DE 5 O MAS AÑOS-SIN VARIEDAD	S	0,10

(1) Con incidencias que retienen pago o deniegan el expediente.  
(2) Se calcula sobre superficie declarada admisible.  
(3) Aplicación del artículo 16 bis del RD 147/2023.

Puede verificar la integridad de una copia de este documento mediante la lectura del código QR adjunto o mediante el acceso a la dirección <https://ws050.juntadeandalucia.es/verificarFirma> indicando el código de VERIFICACIÓN

FIRMADO POR	RAQUEL MARIA ESPIN CRESPO	FECHA	26/06/2024
VERIFICACIÓN	Pk2jmMQ72K8YCCE9EQ8LU85ENJJ6M	PÁGINA	8205/8857



**APELLIDOS Y NOMBRE / RAZÓN SOCIAL**

RUANO CUENCA JOSE

**NIF**

\*\*\*\*8994\*

**EXPEDIENTE**

1058240

**RESOLUCIÓN**

CONCESIÓN DE LA AYUDA

**DATOS DE MANTENIMIENTO UNIDADES****GRUPO DE PAGO**

ZONAS DE LIMITACIONES NATURALES

**Sup. Dec.  
Admisible**

17,49

**Sup.  
Resuelta**

17,49

**Sobredecl.**

0,00

**% Sobredecl.**

0,00

**RESUMEN DE PAGOS**

	<b>IMPORTE ( Euros )</b>			
	<b>RESUELTO</b>	<b>FEADER</b>	<b>MAPA</b>	<b>CAPADR</b>
Pago realizado	837,83	712,15	82,19	43,48
A pagar	79,74	67,78	7,82	4,14
<b>TOTAL</b>	<b>917,57</b>	<b>779,93</b>	<b>90,01</b>	<b>47,62</b>

**APLICACIÓN DE REDUCCIONES Y PENALIZACIONES (%)**

<b>Criterios de subvencionabilidad (1)</b>	<b>Presentación tardía</b>	<b>Omisión declaración</b>	<b>Condicionalidad</b>
0,00	0,00	0,00	0,00

**IMPORTE ( Euros )**

Calculado(2)	Reducción	Penalización	Reducción Penalización (3)	Penalización adicional	Resuelto	FEADER	MAPA	CAPADR
917,57 €	0,00 €	0,00 €	0,00 €	0,00 €	917,57 €	779,93 €	90,01 €	47,63 €
Importe Unitario:	54,00 €	Nuevo Importe Unitario:	52,46 €					

**RECINTOS PROPUESTOS**

<b>REF.</b>	<b>REFERENCIA SIGPAC</b>	<b>CULTIVO</b>	<b>S/R</b>	<b>USO SIGPAC</b>	<b>Sup. Dec. admisible</b>	<b>Sup. Campo</b>	<b>Sup. Determ.</b>	<b>Sup. Resuelta</b>
-771627	14-024-011-00327-0002	OLIVAR	S		1,11		1,11	1,11
-771626	14-024-011-00327-0003	OLIVAR	S		0,62		0,62	0,62
5256395	14-024-011-00320-0006	OLIVAR	S		0,85		0,85	0,85
5256398	14-024-011-00322-0001	OLIVAR	S		2,86		2,86	2,86
5256405	14-024-011-00322-0003	OLIVAR	S		0,23		0,23	0,23
5256411	14-024-011-00324-0001	OLIVAR	S		0,14		0,14	0,14
5256413	14-024-011-00324-0002	OLIVAR	S		0,14		0,14	0,14
5256415	14-024-011-00618-0001	OLIVAR	S		1,01		1,01	1,01
5256417	14-024-006-00041-0001	OLIVAR	S		4,24		4,24	4,24
5256421	14-024-006-00041-0002	OLIVAR	S		0,18		0,18	0,18
5256422	14-024-007-00027-0002	OLIVAR	S		0,38		0,38	0,38
5256426	14-024-007-00008-0001	OLIVAR	S		0,48		0,48	0,48
5256428	14-024-007-00028-0001	OLIVAR	S		2,21		2,21	2,21
5256430	14-024-007-00256-0002	OLIVAR	S		0,33		0,33	0,33
5256431	14-024-006-00003-0001	OLIVAR	S		0,29		0,29	0,29
5256432	14-024-006-00035-0001	OLIVAR	S		2,42		2,42	2,42

(1) Con incidencias que retienen pago o deniegan el expediente.

(2) Se calcula sobre superficie declarada admisible.

(3) Aplicación del artículo 16 bis del RD 147/2023.

Puede verificar la integridad de una copia de este documento mediante la lectura del código QR adjunto o mediante el acceso a la dirección <https://ws050.juntadeandalucia.es/verificarFirma> indicando el código de VERIFICACIÓN

FIRMADO POR	RAQUEL MARIA ESPIN CRESPO	FECHA	26/06/2024
VERIFICACIÓN	Pk2jmMQ72K8YCC9E9EQ8LU85ENJJ6M	PÁGINA	8206/8857



**APELLIDOS Y NOMBRE / RAZÓN SOCIAL**

RUANO SANCHEZ ANTONIO ISIDORO

**NIF**

\*\*\*\*4312\*

**EXPEDIENTE**

1149548

**RESOLUCIÓN**

CONCESIÓN DE LA AYUDA

**DATOS DE MANTENIMIENTO UNIDADES****GRUPO DE PAGO**

ZONAS DE LIMITACIONES NATURALES

**Sup. Dec.  
Admisible**

2,13

**Sup.  
Resuelta**

2,13

**Sobredecl.**

0,00

**% Sobredecl.**

0,00

**RESUMEN DE PAGOS**

	<b>IMPORTE ( Euros )</b>			
	<b>RESUELTO</b>	<b>FEADER</b>	<b>MAPA</b>	<b>CAPADR</b>
Pago realizado	104,68	88,98	10,27	5,43
A pagar	10,34	8,79	1,01	0,54
<b>TOTAL</b>	<b>115,02</b>	<b>97,77</b>	<b>11,28</b>	<b>5,97</b>

**APLICACIÓN DE REDUCCIONES Y PENALIZACIONES (%)**

<b>Criterios de subvencionabilidad (1)</b>	<b>Presentación tardía</b>	<b>Omisión declaración</b>	<b>Condicionalidad</b>
0,00	0,00	0,00	0,00

**IMPORTE ( Euros )**

Calculado(2)	Reducción	Penalización	Reducción Penalización (3)	Penalización adicional	Resuelto	FEADER	MAPA	CAPADR
115,02 €	0,00 €	0,00 €	0,00 €	0,00 €	115,02 €	97,77 €	11,28 €	5,97 €
Importe Unitario:	54,00 €	Nuevo Importe Unitario:	54,00 €					

**RECINTOS PROPUESTOS**

<b>REF.</b>	<b>REFERENCIA SIGPAC</b>	<b>CULTIVO</b>	<b>S/R</b>	<b>USO SIGPAC</b>	<b>Sup. Dec. admisible</b>	<b>Sup. Campo</b>	<b>Sup. Determ.</b>	<b>Sup. Resuelta</b>
-1025293	14-024-007-00175-0002	OLIVAR	S		0,06		0,06	0,06
1700000004732889	14-024-007-00175-0001	OLIVAR	S		1,25		1,25	1,25
1700000006431924	14-024-005-00139-0001	OLIVAR	S		0,22		0,22	0,22
1700000006431930	14-024-008-00249-0002	OLIVAR	S		0,02		0,02	0,02
1700000006431931	14-024-008-00303-0001	OLIVAR	S		0,58		0,58	0,58

(1) Con incidencias que retienen pago o deniegan el expediente.  
(2) Se calcula sobre superficie declarada admisible.  
(3) Aplicación del artículo 16 bis del RD 147/2023.

Puede verificar la integridad de una copia de este documento mediante la lectura del código QR adjunto o mediante el acceso a la dirección <https://ws050.juntadeandalucia.es/verificarFirma> indicando el código de VERIFICACIÓN

FIRMADO POR	RAQUEL MARIA ESPIN CRESPO	FECHA	26/06/2024
VERIFICACIÓN	Pk2jmMQ72K8YCCE9EQ8LU85ENJJ6M	PÁGINA	8207/8857





**APELLIDOS Y NOMBRE / RAZÓN SOCIAL**

RUBIO GONZALEZ ANTONIO

**NIF**

\*\*\*\*9766\*

**EXPEDIENTE**

1095533

**RESOLUCIÓN**

CONCESIÓN DE LA AYUDA

**DATOS DE MANTENIMIENTO UNIDADES**

**GRUPO DE PAGO**

ZONAS DE LIMITACIONES NATURALES

**Sup. Dec. Admisible**

9,41

**Sup. Resuelta**

9,41

**Sobredecl.**

0,00

**% Sobredecl.**

0,00

**RESUMEN DE PAGOS**

	<b>IMPORTE ( Euros )</b>			
	<b>RESUELTO</b>	<b>FEADER</b>	<b>MAPA</b>	<b>CAPADR</b>
Pago realizado	462,46	393,09	45,37	24,00
A pagar	45,68	38,83	4,48	2,37
<b>TOTAL</b>	<b>508,14</b>	<b>431,92</b>	<b>49,85</b>	<b>26,37</b>

**APLICACIÓN DE REDUCCIONES Y PENALIZACIONES (%)**

<b>Criterios de subvencionabilidad (1)</b>	<b>Presentación tardía</b>	<b>Omisión declaración</b>	<b>Condicionabilidad</b>
0,00	0,00	0,00	0,00

**IMPORTE ( Euros )**

Calculado(2)	Reducción	Penalización	Reducción Penalización (3)	Penalización adicional	Resuelto	FEADER	MAPA	CAPADR
508,14 €	0,00 €	0,00 €	0,00 €	0,00 €	508,14 €	431,92 €	49,85 €	26,37 €
Importe Unitario:	54,00 €	Nuevo Importe Unitario:	54,00 €					

**RECINTOS PROPUESTOS**

<b>REF.</b>	<b>REFERENCIA SIGPAC</b>	<b>CULTIVO</b>	<b>USO S/R SIGPAC</b>	<b>Sup. Dec. admisible</b>	<b>Sup. Campo</b>	<b>Sup. Determ.</b>	<b>Sup. Resuelta</b>
-1581113	29-042-028-00008-0012	PASTOS PERMANENTES DE 5 O MAS AÑOS	S	6,55		6,55	6,55
-1581112	29-042-028-00008-0033	PASTOS PERMANENTES DE 5 O MAS AÑOS	S	0,55		0,55	0,55
-1581111	29-042-028-00008-0034	PASTOS PERMANENTES DE 5 O MAS AÑOS	S	0,17		0,17	0,17
-1581101	29-042-028-00008-0046	PASTOS PERMANENTES DE 5 O MAS AÑOS	S	0,24		0,24	0,24
-1581099	29-042-028-00008-0025	PASTOS PERMANENTES DE 5 O MAS AÑOS	S	0,95		0,95	0,95
-1581091	29-042-028-00008-0039	PASTOS PERMANENTES DE 5 O MAS AÑOS	S	0,69		0,69	0,69
-1581087	29-042-028-00008-0010	PASTOS PERMANENTES DE 5 O MAS AÑOS	S	0,26		0,26	0,26

(1) Con incidencias que retienen pago o deniegan el expediente.  
 (2) Se calcula sobre superficie declarada admisible.  
 (3) Aplicación del artículo 16 bis del RD 147/2023.

Puede verificar la integridad de una copia de este documento mediante la lectura del código QR adjunto o mediante el acceso a la dirección <https://ws050.juntadeandalucia.es/verificarFirma> indicando el código de VERIFICACIÓN

FIRMADO POR	RAQUEL MARIA ESPIN CRESPO	FECHA	26/06/2024
VERIFICACIÓN	Pk2jmMQ72K8YCCE9EQ8LU85ENJJJ6M	PÁGINA	8208/8857



**Datos considerados para el Cálculo de la Carga Ganadera del expediente**

Superficie determinada para Cálculo Carga Ganadera: 20,42 ha  
Carga Ganadera del Expediente: 1,80 ugm/ha

Explotación	Especie	Ugm Calculada para CG
ES29040000082	CAPRINA	0,51
ES29040000082	OVINA	36,24

**Recintos Determinados para el Cálculo de Garga Ganadera**

REF.	REFERENCIA SIGPAC	CULTIVO	DESCRIPCIÓN CULTIVO	S/R	SUP. RESUELTA (ha)
-1581113	29-042-028-00008-00012	62000	PASTOS PERMANENTES DE 5 O MAS AÑOS-SIN VARIEDAD	S	6,55
-1581112	29-042-028-00008-00033	62000	PASTOS PERMANENTES DE 5 O MAS AÑOS-SIN VARIEDAD	S	0,55
-1581111	29-042-028-00008-00034	62000	PASTOS PERMANENTES DE 5 O MAS AÑOS-SIN VARIEDAD	S	0,17
-1581101	29-042-028-00008-00046	62000	PASTOS PERMANENTES DE 5 O MAS AÑOS-SIN VARIEDAD	S	0,24
-1581099	29-042-028-00008-00025	62000	PASTOS PERMANENTES DE 5 O MAS AÑOS-SIN VARIEDAD	S	0,95
-1581091	29-042-028-00008-00039	62000	PASTOS PERMANENTES DE 5 O MAS AÑOS-SIN VARIEDAD	S	0,69
-1581087	29-042-028-00008-00010	62000	PASTOS PERMANENTES DE 5 O MAS AÑOS-SIN VARIEDAD	S	0,26
-1580994	29-040-018-00011-00010	62000	PASTOS PERMANENTES DE 5 O MAS AÑOS-SIN VARIEDAD	S	0,23
-1580990	29-040-018-00011-00001	62000	PASTOS PERMANENTES DE 5 O MAS AÑOS-SIN VARIEDAD	S	3,08
-1580984	29-040-018-00011-00030	62000	PASTOS PERMANENTES DE 5 O MAS AÑOS-SIN VARIEDAD	S	5,73
-1580982	29-040-018-00011-00032	62000	PASTOS PERMANENTES DE 5 O MAS AÑOS-SIN VARIEDAD	S	0,15
-791885	29-040-032-00020-00003	62000	PASTOS PERMANENTES DE 5 O MAS AÑOS-SIN VARIEDAD	S	0,12
-791884	29-040-032-00020-00001	62000	PASTOS PERMANENTES DE 5 O MAS AÑOS-SIN VARIEDAD	S	0,64
1700000006392543	29-040-017-00013-00013	62000	PASTOS PERMANENTES DE 5 O MAS AÑOS-SIN VARIEDAD	S	1,06

(1) Con incidencias que retienen pago o deniegan el expediente.  
(2) Se calcula sobre superficie declarada admisible.  
(3) Aplicación del artículo 16 bis del RD 147/2023.

Puede verificar la integridad de una copia de este documento mediante la lectura del código QR adjunto o mediante el acceso a la dirección <https://ws050.juntadeandalucia.es/verificarFirma> indicando el código de VERIFICACIÓN

FIRMADO POR	RAQUEL MARIA ESPIN CRESPO	FECHA	26/06/2024
VERIFICACIÓN	Pk2jmMQ72K8YCCE9EQ8LU85ENJJ6M	PÁGINA	8209/8857



**APELLIDOS Y NOMBRE / RAZÓN SOCIAL**

RUIZ PADILLA ALONSO

**NIF**

\*\*\*\*3830\*

**EXPEDIENTE**

1172272

**RESOLUCIÓN**

CONCESIÓN DE LA AYUDA

**DATOS DE MANTENIMIENTO UNIDADES****GRUPO DE PAGO**

ZONAS DE LIMITACIONES NATURALES

**Sup. Dec.  
Admisible**

12,90

**Sup.  
Resuelta**

12,90

**Sobredecl.**

0,00

**% Sobredecl.**

0,00

**RESUMEN DE PAGOS**

	<b>IMPORTE ( Euros )</b>			
	<b>RESUELTO</b>	<b>FEADER</b>	<b>MAPA</b>	<b>CAPADR</b>
Pago realizado	635,45	540,14	62,34	32,97
A pagar	61,15	51,98	6,00	3,17
<b>TOTAL</b>	<b>696,60</b>	<b>592,12</b>	<b>68,34</b>	<b>36,14</b>

**APLICACIÓN DE REDUCCIONES Y PENALIZACIONES (%)**

<b>Crterios de subvencionabilidad (1)</b>	<b>Presentación tardía</b>	<b>Omisión declaración</b>	<b>Condicionalidad</b>
0,00	0,00	0,00	0,00

**IMPORTE ( Euros )**

Calculado(2)	Reducción	Penalización	Reducción Penalización (3)	Penalización adicional	Resuelto	FEADER	MAPA	CAPADR
696,60 €	0,00 €	0,00 €	0,00 €	0,00 €	696,60 €	592,11 €	68,34 €	36,15 €
Importe Unitario:	54,00 €	Nuevo Importe Unitario:	54,00 €					

**RECINTOS PROPUESTOS**

<b>REF.</b>	<b>REFERENCIA SIGPAC</b>	<b>CULTIVO</b>	<b>S/R</b>	<b>USO SIGPAC</b>	<b>Sup. Dec. admisible</b>	<b>Sup. Campo</b>	<b>Sup. Determ.</b>	<b>Sup. Resuelta</b>
-991853	29-012-005-00191-0011	HIGUERA	S		0,26		0,26	0,23
4162692	29-012-005-00026-0001	OLIVAR	S		1,35		1,35	1,35
4162707	29-012-005-00064-0001	OLIVAR	S		0,15		0,15	0,15
4165851	29-012-005-00062-0001	OLIVAR	S		0,21		0,21	0,21
4808217	29-012-005-00231-0001	CEBADA	S		1,07		1,07	1,07
1700000002795824	29-012-005-00035-0001	BARBECHO TRADICIONAL	S		1,11		1,11	1,11
1700000002795829	29-012-005-00191-0004	BARBECHO TRADICIONAL	S		1,37		1,37	1,37
1700000002795831	29-012-005-00087-0001	CEBADA	S		0,74		0,74	0,74
1700000002795832	29-012-005-00177-0001	TRIGO DURO	S		2,29		2,29	2,29
1700000002795835	29-012-005-00185-0001	TRIGO DURO	S		0,61		0,61	0,61
1700000002795836	29-012-005-00187-0002	TRIGO DURO	S		2,20		2,20	2,20
1700000002795837	29-012-007-00313-0002	OLIVAR	S		0,40		0,40	0,40
1700000002795838	29-012-007-00313-0003	OLIVAR	S		1,17		1,17	1,17

(1) Con incidencias que retienen pago o deniegan el expediente.

(2) Se calcula sobre superficie declarada admisible.

(3) Aplicación del artículo 16 bis del RD 147/2023.

Puede verificar la integridad de una copia de este documento mediante la lectura del código QR adjunto o mediante el acceso a la dirección <https://ws050.juntadeandalucia.es/verificarFirma> indicando el código de VERIFICACIÓN

FIRMADO POR

RAQUEL MARIA ESPIN CRESPO

FECHA

26/06/2024

VERIFICACIÓN

Pk2jmMQ72K8YCCE9EQ8LU85ENJJ6M

PÁGINA

8210/8857





**INCIDENCIAS****INCIDENCIA DESCRIPCIÓN**

- 4272 Verifica que las líneas de declaración de las Solicitudes Únicas no tienen solapes con la capa de Retroactividad Gráfica (ambas de la misma campaña) a nivel de expediente/línea de declaración gráfica de la solicitud.  
Recinto:29-012-005-00191-00011 Cultivo: - Agregado de la referencia del recinto.:0 Zona de la referencia del recinto.:0 Superficie solapada.:0,03 Id. Incid.:95149295
- 74336 Recinto con uso declarado o cultivo declarado NO válido  
Recinto:29-012-005-00267-00001 Cultivo:449000 MEZCLA HABA-VEZA-SIN VARIEDAD Secano Uso Sigpac:TA  
Recinto:29-012-005-00271-00001 Cultivo:449000 MEZCLA HABA-VEZA-SIN VARIEDAD Secano Uso Sigpac:TA  
Recinto:29-012-005-00272-00001 Cultivo:449000 MEZCLA HABA-VEZA-SIN VARIEDAD Secano Uso Sigpac:TA  
Recinto:29-012-005-00277-00002 Cultivo:449000 MEZCLA HABA-VEZA-SIN VARIEDAD Secano Uso Sigpac:TA
- 86124 Recinto de forrajera para Cálculo de Carga Ganadera que No pertenece a Explotación.  
Recinto:29-012-007-00313-00007 Cultivo:62000 PASTOS PERMANENTES DE 5 O MAS AÑOS-SIN VARIEDAD Secano  
Recinto:29-012-007-00313-00008 Cultivo:62000 PASTOS PERMANENTES DE 5 O MAS AÑOS-SIN VARIEDAD Secano

**Datos considerados para el Cálculo de la Carga Ganadera del expediente**

**Superficie determinada para Cálculo Carga Ganadera:** 0,00 ha  
**Carga Ganadera del Expediente:** 0,00 ugm/ha

**Incidencias de carga ganadera****INCIDENCIA DESCRIPCIÓN**

- 452 Actividad agraria declarada en un recinto no compatible con el uso PA, PR o PS asignado en SIGPAC para ese recinto.  
Recinto:29-012-007-00313-00008 Cultivo:62000 PASTOS PERMANENTES DE 5 O MAS AÑOS-SIN VARIEDAD Secano USO ASIGNADO EN SIGPAC:PR  
Recinto:29-012-007-00313-00007 Cultivo:62000 PASTOS PERMANENTES DE 5 O MAS AÑOS-SIN VARIEDAD Secano USO ASIGNADO EN SIGPAC:PR
- 86124 Recinto de forrajera para Cálculo de Carga Ganadera que No pertenece a Explotación.  
Recinto:29-012-007-00313-00008 Cultivo:62000 PASTOS PERMANENTES DE 5 O MAS AÑOS-SIN VARIEDAD Secano  
Recinto:29-012-007-00313-00007 Cultivo:62000 PASTOS PERMANENTES DE 5 O MAS AÑOS-SIN VARIEDAD Secano
- 86128 Recinto de Forrajeras que no ha contabilizado para Carga Ganadera por no tener una explotación válida para el cálculo de la Carga Ganadera  
Recinto:29-012-007-00313-00008 Cultivo:62 PASTOS PERMANENTES DE 5 O MAS AÑOS-  
Recinto:29-012-007-00313-00007 Cultivo:62 PASTOS PERMANENTES DE 5 O MAS AÑOS-
- 86132 Recinto superficie forrajera que no realiza la actividad de producción de pastoreo.  
Recinto:29-012-005-00035-00001 Cultivo:20000 BARBECHO TRADICIONAL-SIN VARIEDAD Secano  
Recinto:29-012-005-00191-00004 Cultivo:20000 BARBECHO TRADICIONAL-SIN VARIEDAD Secano

(1) Con incidencias que retienen pago o deniegan el expediente.  
(2) Se calcula sobre superficie declarada admisible.  
(3) Aplicación del artículo 16 bis del RD 147/2023.

Puede verificar la integridad de una copia de este documento mediante la lectura del código QR adjunto o mediante el acceso a la dirección <https://ws050.juntadeandalucia.es/verificarFirma> indicando el código de VERIFICACIÓN

FIRMADO POR	RAQUEL MARIA ESPIN CRESPO	FECHA	26/06/2024
VERIFICACIÓN	Pk2jmMQ72K8YCCE9EQ8LU85ENJJ6M	PÁGINA	8211/8857



**APELLIDOS Y NOMBRE / RAZÓN SOCIAL**

SANCHEZ ALBA AGUEDA

**NIF**

\*\*\*\*5182\*

**EXPEDIENTE**

1035716

**RESOLUCIÓN**

CONCESIÓN DE LA AYUDA

**DATOS DE MANTENIMIENTO UNIDADES****GRUPO DE PAGO**

ZONAS DE LIMITACIONES NATURALES

**Sup. Dec.  
Admisible**

4,17

**Sup.  
Resuelta**

4,17

**Sobredecl.**

0,00

**% Sobredecl.**

0,00

**RESUMEN DE PAGOS**

	<b>IMPORTE ( Euros )</b>			
	<b>RESUELTO</b>	<b>FEADER</b>	<b>MAPA</b>	<b>CAPADR</b>
Pago realizado	204,94	174,19	20,10	10,64
A pagar	20,24	17,20	1,99	1,05
<b>TOTAL</b>	<b>225,18</b>	<b>191,39</b>	<b>22,09</b>	<b>11,69</b>

**APLICACIÓN DE REDUCCIONES Y PENALIZACIONES (%)**

<b>Criterios de subvencionabilidad (1)</b>	<b>Presentación tardía</b>	<b>Omisión declaración</b>	<b>Condicionalidad</b>
0,00	0,00	0,00	0,00

**IMPORTE ( Euros )**

Calculado(2)	Reducción	Penalización	Reducción Penalización (3)	Penalización adicional	Resuelto	FEADER	MAPA	CAPADR
225,18 €	0,00 €	0,00 €	0,00 €	0,00 €	225,18 €	191,40 €	22,09 €	11,69 €
Importe Unitario:	54,00 €	Nuevo Importe Unitario:	54,00 €					

**RECINTOS PROPUESTOS**

<b>REF.</b>	<b>REFERENCIA SIGPAC</b>	<b>CULTIVO</b>	<b>S/R</b>	<b>USO SIGPAC</b>	<b>Sup. Dec. admisible</b>	<b>Sup. Campo</b>	<b>Sup. Determ.</b>	<b>Sup. Resuelta</b>
-1589645	29-080-004-00156-0002	LIMONERO	R		1,13		1,13	1,13
-1589644	29-080-004-00155-0007	LIMONERO	R		0,58		0,58	0,58
-1589641	29-012-039-00002-0002	LIMONERO	R		0,94		0,94	0,94
1700000002935997	29-012-031-00149-0001	LIMONERO	R		0,23		0,23	0,23
1700000002936000	29-012-031-00112-0001	LIMONERO	R		0,19		0,19	0,19
1700000002936001	29-012-031-00111-0001	LIMONERO	R		0,22		0,22	0,22
1700000002936002	29-012-039-00003-0001	LIMONERO	R		0,88		0,88	0,88

(1) Con incidencias que retienen pago o deniegan el expediente.

(2) Se calcula sobre superficie declarada admisible.

(3) Aplicación del artículo 16 bis del RD 147/2023.

Puede verificar la integridad de una copia de este documento mediante la lectura del código QR adjunto o mediante el acceso a la dirección <https://ws050.juntadeandalucia.es/verificarFirma> indicando el código de VERIFICACIÓN

FIRMADO POR	RAQUEL MARIA ESPIN CRESPO	FECHA	26/06/2024
VERIFICACIÓN	Pk2jmMQ72K8YCCE9EQ8LU85ENJJJ6M	PÁGINA	8212/8857



**APELLIDOS Y NOMBRE / RAZÓN SOCIAL**

SANCHEZ BARRERO IVAN

**NIF**

\*\*\*\*7187\*

**EXPEDIENTE**

1265081

**RESOLUCIÓN**

CONCESIÓN DE LA AYUDA

**DATOS DE MANTENIMIENTO UNIDADES****GRUPO DE PAGO**

ZONAS DE LIMITACIONES NATURALES

**Sup. Dec.  
Admisible**

4,30

**Sup.  
Resuelta**

4,30

**Sobredecl.**

0,00

**% Sobredecl.**

0,00

**RESUMEN DE PAGOS**

	<b>IMPORTE ( Euros )</b>			
	<b>RESUELTO</b>	<b>FEADER</b>	<b>MAPA</b>	<b>CAPADR</b>
Pago realizado	211,33	179,63	20,73	10,97
A pagar	20,87	17,74	2,05	1,08
<b>TOTAL</b>	<b>232,20</b>	<b>197,37</b>	<b>22,78</b>	<b>12,05</b>

**APLICACIÓN DE REDUCCIONES Y PENALIZACIONES (%)**

<b>Criterios de subvencionabilidad (1)</b>	<b>Presentación tardía</b>	<b>Omisión declaración</b>	<b>Condicionalidad</b>
0,00	0,00	0,00	0,00

**IMPORTE ( Euros )**

Calculado(2)	Reducción	Penalización	Reducción Penalización (3)	Penalización adicional	Resuelto	FEADER	MAPA	CAPADR
232,20 €	0,00 €	0,00 €	0,00 €	0,00 €	232,20 €	197,37 €	22,78 €	12,05 €
Importe Unitario:	54,00 €	Nuevo Importe Unitario:	54,00 €					

**RECINTOS PROPUESTOS**

<b>REF.</b>	<b>REFERENCIA SIGPAC</b>	<b>CULTIVO</b>	<b>S/R</b>	<b>USO SIGPAC</b>	<b>Sup. Dec. admisible</b>	<b>Sup. Campo</b>	<b>Sup. Determ.</b>	<b>Sup. Resuelta</b>
5323459	29-068-015-00005-0002	AGUACATE	R		0,83		0,83	0,83
5323469	29-068-015-00005-0004	AGUACATE	R		1,07		1,07	1,07
5323475	29-068-015-00005-0005	AGUACATE	R		1,05		1,05	1,05
5323663	29-068-015-00005-0005	NARANJO	R		0,79		0,79	0,79
5323676	29-068-015-00005-0007	AGUACATE	R		0,56		0,56	0,56

(1) Con incidencias que retienen pago o deniegan el expediente.

(2) Se calcula sobre superficie declarada admisible.

(3) Aplicación del artículo 16 bis del RD 147/2023.

Puede verificar la integridad de una copia de este documento mediante la lectura del código QR adjunto o mediante el acceso a la dirección <https://ws050.juntadeandalucia.es/verificarFirma> indicando el código de VERIFICACIÓN

FIRMADO POR	RAQUEL MARIA ESPIN CRESPO	FECHA	26/06/2024
VERIFICACIÓN	Pk2jmMQ72K8YCCE9EQ8LU85ENJJJ6M	PÁGINA	8213/8857



**APELLIDOS Y NOMBRE / RAZÓN SOCIAL**

SÁNCHEZ CARVAJAL FRANCISCO

**NIF**

\*\*\*\*4565\*

**EXPEDIENTE**

1233612

**RESOLUCIÓN**

CONCESIÓN DE LA AYUDA

**DATOS DE MANTENIMIENTO UNIDADES**

<b>GRUPO DE PAGO</b>	<b>Sup. Dec. Admisible</b>	<b>Sup. Resuelta</b>	<b>Sobredecl.</b>	<b>% Sobredecl.</b>
ZONAS DE LIMITACIONES NATURALES	26,31	26,31	0,00	0,00

**RESUMEN DE PAGOS**

	<b>IMPORTE ( Euros )</b>			
	<b>RESUELTO</b>	<b>FEADER</b>	<b>MAPA</b>	<b>CAPADR</b>
Pago realizado	1.081,20	919,02	106,06	56,12
A pagar	106,80	90,78	10,48	5,54
<b>TOTAL</b>	<b>1.188,00</b>	<b>1.009,80</b>	<b>116,54</b>	<b>61,66</b>

**APLICACIÓN DE REDUCCIONES Y PENALIZACIONES (%)**

<b>Crterios de subvencionabilidad (1)</b>	<b>Presentación tardía</b>	<b>Omisión declaración</b>	<b>Condicionalidad</b>
0,00	0,00	0,00	0,00

**IMPORTE ( Euros )**

Calculado(2)	Reducción	Penalización	Reducción Penalización (3)	Penalización adicional	Resuelto	FEADER	MAPA	CAPADR
1.188,00 €	0,00 €	0,00 €	0,00 €	0,00 €	1.188,00 €	1.009,80 €	116,54 €	61,66 €
Importe Unitario:	54,00 €	Nuevo Importe Unitario:	45,15 €					

**RECINTOS PROPUESTOS**

<b>REF.</b>	<b>REFERENCIA SIGPAC</b>	<b>CULTIVO</b>	<b>S/R</b>	<b>USO SIGPAC</b>	<b>Sup. Dec. admisible</b>	<b>Sup. Campo</b>	<b>Sup. Determ.</b>	<b>Sup. Resuelta</b>
-1564178	29-007-006-00041-0004	LIMONERO	R		1,13		1,13	1,13
-1051543	29-038-017-00034-0003	LIMONERO	R		1,25		1,25	1,25
5261196	29-038-017-00034-0003	LIMONERO	R		1,17		1,17	1,17
1700000002680387	29-007-006-00009-0002	LIMONERO	R		1,47		1,47	1,47
1700000002680388	29-038-001-00092-0005	OLIVAR	S		3,04		3,04	3,04
1700000002680389	29-038-022-00026-0003	LIMONERO	R		1,47		1,47	1,47
1700000002680390	29-038-008-00073-0002	LIMONERO	R		1,59		1,59	1,59
1700000002680391	29-038-001-00092-0036	OLIVAR	S		0,15		0,15	0,15
1700000002680392	29-038-001-00092-0035	OLIVAR	S		0,32		0,32	0,32
1700000002680393	29-038-001-00118-0036	OLIVAR	S		0,05		0,05	0,05
1700000002680394	29-038-001-00118-0028	OLIVAR	S		0,83		0,83	0,83
1700000002680395	29-038-001-00118-0003	OLIVAR	S		0,12		0,12	0,12
1700000002680396	29-038-001-00118-0027	OLIVAR	S		0,46		0,46	0,46
1700000002680398	29-038-001-00092-0038	ALMENDROS	S		2,86		2,86	2,86
1700000002680399	29-038-001-00118-0004	ALMENDROS	S		10,40		10,40	10,40

(1) Con incidencias que retienen pago o deniegan el expediente.  
(2) Se calcula sobre superficie declarada admisible.  
(3) Aplicación del artículo 16 bis del RD 147/2023.

Puede verificar la integridad de una copia de este documento mediante la lectura del código QR adjunto o mediante el acceso a la dirección <https://ws050.juntadeandalucia.es/verificarFirma> indicando el código de VERIFICACIÓN

FIRMADO POR	RAQUEL MARIA ESPIN CRESPO	FECHA	26/06/2024
VERIFICACIÓN	Pk2jmMQ72K8YCCE9EQ8LU85ENJJ6M	PÁGINA	8214/8857



**APELLIDOS Y NOMBRE / RAZÓN SOCIAL**

SANCHEZ SANCHEZ FRANCISCO JOSE

**NIF**

\*\*\*\*1755\*

**EXPEDIENTE**

1231637

**RESOLUCIÓN**

CONCESIÓN DE LA AYUDA

**DATOS DE MANTENIMIENTO UNIDADES****GRUPO DE PAGO**

ZONAS DE LIMITACIONES NATURALES

**Sup. Dec.  
Admisible**

24,67

**Sup.  
Resuelta**

24,67

**Sobredecl.**

0,00

**% Sobredecl.**

0,00

**RESUMEN DE PAGOS**

	<b>IMPORTE ( Euros )</b>			
	<b>RESUELTO</b>	<b>FEADER</b>	<b>MAPA</b>	<b>CAPADR</b>
Pago realizado	1.071,47	910,75	105,11	55,62
A pagar	105,84	89,96	10,38	5,50
<b>TOTAL</b>	<b>1.177,31</b>	<b>1.000,71</b>	<b>115,49</b>	<b>61,12</b>

**APLICACIÓN DE REDUCCIONES Y PENALIZACIONES (%)**

<b>Criterios de subvencionabilidad (1)</b>	<b>Presentación tardía</b>	<b>Omisión declaración</b>	<b>Condicionabilidad</b>
0,00	0,00	0,00	0,00

**IMPORTE ( Euros )**

Calculado(2)	Reducción	Penalización	Reducción Penalización (3)	Penalización adicional	Resuelto	FEADER	MAPA	CAPADR
1.177,31 €	0,00 €	0,00 €	0,00 €	0,00 €	1.177,31 €	1.000,71 €	115,49 €	61,11 €
Importe Unitario:	54,00 €	Nuevo Importe Unitario:	47,72 €					

(1) Con incidencias que retienen pago o deniegan el expediente.  
(2) Se calcula sobre superficie declarada admisible.  
(3) Aplicación del artículo 16 bis del RD 147/2023.

Puede verificar la integridad de una copia de este documento mediante la lectura del código QR adjunto o mediante el acceso a la dirección <https://ws050.juntadeandalucia.es/verificarFirma> indicando el código de VERIFICACIÓN

FIRMADO POR	RAQUEL MARIA ESPIN CRESPO	FECHA	26/06/2024
VERIFICACIÓN	Pk2jmMQ72K8YCCE9EQ8LU85ENJJ6M	PÁGINA	8215/8857



**RECINTOS PROPUESTOS**

REF.	REFERENCIA SIGPAC	CULTIVO	S/R	USO SIGPAC	Sup. Dec. admisible	Sup. Campo	Sup. Determ.	Sup. Resuelta
-1147252	14-024-008-00107-0002	OLIVAR	S		0,04		0,04	0,04
-715504	14-024-001-00210-0003	OLIVAR	S		0,02		0,02	0,02
5330169	14-024-005-00127-0001	OLIVAR	S		0,14		0,14	0,14
1700000005961170	14-024-005-00166-0002	OLIVAR	S		2,04		2,04	2,04
1700000005961171	14-024-005-00167-0001	OLIVAR	S		0,10		0,10	0,10
1700000005961183	14-024-008-00107-0001	OLIVAR	S		0,24		0,24	0,24
1700000006527842	14-024-005-00167-0001	OLIVAR	S		6,36		6,36	6,36
1700000006527845	14-024-005-00083-0001	OLIVAR	S		0,60		0,60	0,60
1700000006527851	14-024-007-00156-0001	OLIVAR	S		0,14		0,14	0,14
1700000006527852	14-024-007-00157-0001	OLIVAR	S		0,35		0,35	0,35
1700000006527853	14-024-005-00168-0003	OLIVAR	S		0,50		0,50	0,50
1700000006689032	14-024-001-00215-0001	OLIVAR	S		1,37		1,37	1,37
1700000006689033	14-024-010-00246-0005	OLIVAR	S		1,09		1,09	1,09
1700000006689034	14-024-010-00247-0001	OLIVAR	S		0,07		0,07	0,07
1700000006689038	14-024-004-00126-0003	OLIVAR	S		0,05		0,05	0,05
1700000006689043	14-024-011-00254-0001	OLIVAR	S		0,30		0,30	0,30
1700000006689044	14-024-011-00255-0001	OLIVAR	S		0,01		0,01	0,01
1700000006689045	14-024-010-00267-0001	OLIVAR	S		0,80		0,80	0,80
1700000006689046	14-024-010-00263-0002	OLIVAR	S		0,01		0,01	0,01
1700000006689047	14-024-010-00264-0002	OLIVAR	S		0,06		0,06	0,06
1700000006689048	14-024-010-00268-0004	OLIVAR	S		1,26		1,26	1,26
1700000006689053	14-024-004-00123-0002	OLIVAR	S		0,66		0,66	0,66
1700000006689054	14-024-004-00125-0002	OLIVAR	S		0,03		0,03	0,03
1700000006689104	14-024-011-00292-0001	OLIVAR	S		0,31		0,31	0,31
1700000006689105	14-024-011-00346-0002	OLIVAR	S		0,40		0,40	0,40
1700000006689107	14-024-011-00347-0001	OLIVAR	S		0,07		0,07	0,07
1700000006689108	14-024-011-00349-0002	OLIVAR	S		0,02		0,02	0,02
1700000006689109	14-024-011-00346-0003	OLIVAR	S		0,11		0,11	0,11
1700000006689110	14-024-011-00364-0002	OLIVAR	S		0,63		0,63	0,63
1700000006689111	14-024-011-00347-0002	OLIVAR	S		0,01		0,01	0,01
1700000006689112	14-024-011-00399-0001	OLIVAR	S		0,45		0,45	0,45
1700000006689113	14-024-011-00401-0001	OLIVAR	S		0,69		0,69	0,69
1700000006689114	14-024-011-00435-0001	OLIVAR	S		0,75		0,75	0,75
1700000006689115	14-024-011-00613-0002	OLIVAR	S		0,05		0,05	0,05
1700000006689116	14-024-011-00459-0001	OLIVAR	S		0,42		0,42	0,42
1700000006689117	14-024-011-00542-0001	OLIVAR	S		0,04		0,04	0,04
1700000006689118	14-024-011-00547-0001	OLIVAR	S		0,37		0,37	0,37
1700000006689119	14-024-011-00548-0001	OLIVAR	S		0,77		0,77	0,77
1700000006689120	14-024-011-00578-0001	OLIVAR	S		0,02		0,02	0,02
1700000006689121	14-024-011-00453-0001	OLIVAR	S		1,62		1,62	1,62
1700000006689122	14-024-011-00542-0001	OLIVAR	S		0,52		0,52	0,52
1700000006689123	14-024-011-00543-0003	OLIVAR	S		0,09		0,09	0,09
1700000006689124	14-024-011-00544-0005	OLIVAR	S		0,31		0,31	0,31
1700000006689125	14-024-011-00456-0002	OLIVAR	S		0,68		0,68	0,68
1700000006689127	14-024-011-00544-0004	OLIVAR	S		0,10		0,10	0,10

(1) Con incidencias que retienen pago o deniegan el expediente.

(2) Se calcula sobre superficie declarada admisible.

(3) Aplicación del artículo 16 bis del RD 147/2023.

Puede verificar la integridad de una copia de este documento mediante la lectura del código QR adjunto o mediante el acceso a la dirección <https://ws050.juntadeandalucia.es/verificarFirma> indicando el código de VERIFICACIÓN

FIRMADO POR

RAQUEL MARIA ESPIN CRESPO

FECHA

26/06/2024

VERIFICACIÓN

Pk2jmMQ72K8YCCE9EQ8LU85ENJJ6M

PÁGINA

8216/8857





**APELLIDOS Y NOMBRE / RAZÓN SOCIAL**

SUAREZ GONZALEZ VICTOR HUGO

**NIF**

\*\*\*\*2437\*

**EXPEDIENTE**

1271566

**RESOLUCIÓN**

CONCESIÓN DE LA AYUDA

**DATOS DE MANTENIMIENTO UNIDADES**

<b>GRUPO DE PAGO</b>	<b>Sup. Dec. Admisible</b>	<b>Sup. Resuelta</b>	<b>Sobredecl.</b>	<b>% Sobredecl.</b>
ZONAS DE LIMITACIONES NATURALES	11,53	11,53	0,00	0,00

**RESUMEN DE PAGOS**

	<b>IMPORTE ( Euros )</b>			
	<b>RESUELTO</b>	<b>FEADER</b>	<b>MAPA</b>	<b>CAPADR</b>
A pagar	622,62	529,23	61,08	32,31

**APLICACIÓN DE REDUCCIONES Y PENALIZACIONES (%)**

<b>Criterios de subvencionabilidad (1)</b>	<b>Presentación tardía</b>	<b>Omisión declaración</b>	<b>Condicionabilidad</b>
0,00	0,00	0,00	0,00

**IMPORTE ( Euros )**

<b>Calculado(2)</b>	<b>Reducción</b>	<b>Penalización</b>	<b>Reducción adicional (3)</b>	<b>Penalización adicional</b>	<b>Resuelto</b>	<b>FEADER</b>	<b>MAPA</b>	<b>CAPADR</b>
622,62 €	0,00 €	0,00 €	0,00 €	0,00 €	622,62 €	529,23 €	61,08 €	32,31 €
<b>Importe Unitario:</b>	54,00 €	<b>Nuevo Importe Unitario:</b>	54,00 €					

**RECINTOS PROPUESTOS**

<b>REF.</b>	<b>REFERENCIA SIGPAC</b>	<b>CULTIVO</b>	<b>S/R</b>	<b>USO SIGPAC</b>	<b>Sup. Dec. admisible</b>	<b>Sup. Campo</b>	<b>Sup. Determ.</b>	<b>Sup. Resuelta</b>
-1401460	14-010-007-00091-0008	OLIVAR	R		1,45		1,45	1,45
-1360332	14-010-007-00091-0002	OLIVAR	S		1,60		1,60	1,60
-464204	14-010-007-00086-0004	OLIVAR	S		0,02		0,02	0,02
-464203	14-010-007-00086-0004	OLIVAR	S		0,02		0,02	0,02
-182604	14-010-008-00171-0001	OLIVAR	S		0,15		0,15	0,15
1700000005472276	14-010-007-00163-0001	OLIVAR	S		0,72		0,72	0,72
1700000005472278	14-010-007-00180-0001	OLIVAR	S		0,01		0,01	0,01
1700000005472279	14-010-007-00183-0001	OLIVAR	S		1,69		1,69	1,69
1700000005472280	14-010-007-00184-0001	OLIVAR	S		0,08		0,08	0,08
1700000005472281	14-010-007-00182-0001	OLIVAR	S		0,01		0,01	0,01
1700000006134853	14-010-007-00092-0001	OLIVAR	S		0,05		0,05	0,05
1700000006134854	14-010-007-00096-0002	OLIVAR	S		0,05		0,05	0,05
1700000006134860	14-010-007-00131-0001	OLIVAR	S		0,16		0,16	0,16
1700000006134861	14-010-007-00132-0001	OLIVAR	S		1,05		1,05	1,05
1700000006134872	14-010-008-00172-0001	OLIVAR	R		1,85		1,85	1,85
1700000006134873	14-010-008-00160-0001	OLIVAR	S		0,90		0,90	0,90
1700000006134874	14-010-008-00161-0001	OLIVAR	S		0,75		0,75	0,75
1700000006134875	14-010-007-00116-0001	OLIVAR	S		0,04		0,04	0,04
1700000006134876	14-010-008-00192-0001	OLIVAR	S		0,93		0,93	0,93

(1) Con incidencias que retienen pago o deniegan el expediente.

(2) Se calcula sobre superficie declarada admisible.

(3) Aplicación del artículo 16 bis del RD 147/2023.

Puede verificar la integridad de una copia de este documento mediante la lectura del código QR adjunto o mediante el acceso a la dirección <https://ws050.juntadeandalucia.es/verificarFirma> indicando el código de VERIFICACIÓN

<b>FIRMADO POR</b>	RAQUEL MARIA ESPIN CRESPO	<b>FECHA</b>	26/06/2024
<b>VERIFICACIÓN</b>	Pk2jmMQ72K8YCCE9EQ8LU85ENJJ6M	<b>PÁGINA</b>	8217/8857



**APELLIDOS Y NOMBRE / RAZÓN SOCIAL**

TRUJILLO NAVARRO JOSE MARIA

**NIF**

\*\*\*\*8811\*

**EXPEDIENTE**

1086085

**RESOLUCIÓN**

CONCESIÓN DE LA AYUDA

**DATOS DE MANTENIMIENTO UNIDADES****GRUPO DE PAGO**

ZONAS DE LIMITACIONES NATURALES

**Sup. Dec.  
Admisible**

14,13

**Sup.  
Resuelta**

14,13

**Sobredecl.**

0,00

**% Sobredecl.**

0,00

**RESUMEN DE PAGOS**

	<b>IMPORTE ( Euros )</b>			
	<b>RESUELTO</b>	<b>FEADER</b>	<b>MAPA</b>	<b>CAPADR</b>
Pago realizado	694,42	590,26	68,12	36,04
A pagar	68,60	58,31	6,73	3,56
<b>TOTAL</b>	<b>763,02</b>	<b>648,57</b>	<b>74,85</b>	<b>39,60</b>

**APLICACIÓN DE REDUCCIONES Y PENALIZACIONES (%)**

<b>Crterios de subvencionabilidad (1)</b>	<b>Presentación tardía</b>	<b>Omisión declaración</b>	<b>Condicionalidad</b>
0,00	0,00	0,00	0,00

**IMPORTE ( Euros )**

Calculado(2)	Reducción	Penalización	Reducción Penalización (3)	Penalización adicional	Resuelto	FEADER	MAPA	CAPADR
763,02 €	0,00 €	0,00 €	0,00 €	0,00 €	763,02 €	648,57 €	74,85 €	39,60 €
Importe Unitario:	54,00 €	Nuevo Importe Unitario:	54,00 €					

**RECINTOS PROPUESTOS**

<b>REF.</b>	<b>REFERENCIA SIGPAC</b>	<b>CULTIVO</b>	<b>S/R</b>	<b>USO SIGPAC</b>	<b>Sup. Dec. admisible</b>	<b>Sup. Campo</b>	<b>Sup. Determ.</b>	<b>Sup. Resuelta</b>
170000005553284	29-012-002-00556-0001	TRIGO DURO	S		3,09		3,09	3,09
170000005553289	29-012-030-00052-0001	LIMONERO	S		0,08		0,08	0,08
170000005553290	29-012-030-00053-0001	LIMONERO	S		0,15		0,15	0,15
170000005553291	29-012-030-00054-0004	LIMONERO	S		0,44		0,44	0,44
170000005553294	29-012-002-00556-0003	OLIVAR	S		2,75		2,75	2,75
170000005553296	29-012-026-00024-0001	BARBECHO TRADICIONAL	S		7,62		7,62	7,62

**Datos considerados para el Cálculo de la Carga Ganadera del expediente**

Superficie determinada para Cálculo Carga Ganadera: 0,00 ha

Carga Ganadera del Expediente: 0,00 ugm/ha

**Incidencias de carga ganadera****INCIDENCIA DESCRIPCIÓN**

86132 Recinto superficie forrajera que no realiza la actividad de producción de pastoreo.

Recinto:29-012-026-00024-00001 Cultivo:20000 BARBECHO TRADICIONAL-SIN VARIEDAD Secano

(1) Con incidencias que retienen pago o deniegan el expediente.  
 (2) Se calcula sobre superficie declarada admisible.  
 (3) Aplicación del artículo 16 bis del RD 147/2023.

Puede verificar la integridad de una copia de este documento mediante la lectura del código QR adjunto o mediante el acceso a la dirección <https://ws050.juntadeandalucia.es/verificarFirma> indicando el código de VERIFICACIÓN

FIRMADO POR	RAQUEL MARIA ESPIN CRESPO	FECHA	26/06/2024
VERIFICACIÓN	Pk2jmMQ72K8YCCE9EQ8LU85ENJJ6M	PÁGINA	8218/8857





**APELLIDOS Y NOMBRE / RAZÓN SOCIAL**

VALLEJO GARCIA JUAN ENRIQUE

**NIF**

\*\*\*6673\*

**EXPEDIENTE**

1237495

**RESOLUCIÓN**

CONCESIÓN DE LA AYUDA

**DATOS DE MANTENIMIENTO UNIDADES****GRUPO DE PAGO**

ZONAS DE LIMITACIONES NATURALES

**Sup. Dec.  
Admisible**

32,07

**Sup.  
Resuelta**

32,07

**Sobredecl.**

0,00

**% Sobredecl.**

0,00

**RESUMEN DE PAGOS**

	<b>IMPORTE ( Euros )</b>			
	<b>RESUELTO</b>	<b>FEADER</b>	<b>MAPA</b>	<b>CAPADR</b>
Pago realizado	1.081,20	919,02	106,06	56,12
A pagar	106,06	90,15	10,40	5,51
<b>TOTAL</b>	<b>1.187,26</b>	<b>1.009,17</b>	<b>116,46</b>	<b>61,63</b>

**APLICACIÓN DE REDUCCIONES Y PENALIZACIONES (%)**

<b>Criterios de subvencionabilidad (1)</b>	<b>Presentación tardía</b>	<b>Omisión declaración</b>	<b>Condicionabilidad</b>
0,00	0,00	0,00	0,00

**IMPORTE ( Euros )**

Calculado(2)	Reducción	Penalización	Reducción Penalización (3)	Penalización adicional	Resuelto	FEADER	MAPA	CAPADR
1.187,26 €	0,00 €	0,00 €	0,00 €	0,00 €	1.187,26 €	1.009,17 €	116,47 €	61,62 €
Importe Unitario:	54,00 €	Nuevo Importe Unitario:	37,02 €					

(1) Con incidencias que retienen pago o deniegan el expediente.  
(2) Se calcula sobre superficie declarada admisible.  
(3) Aplicación del artículo 16 bis del RD 147/2023.

Puede verificar la integridad de una copia de este documento mediante la lectura del código QR adjunto o mediante el acceso a la dirección <https://ws050.juntadeandalucia.es/verificarFirma> indicando el código de VERIFICACIÓN

FIRMADO POR

RAQUEL MARIA ESPIN CRESPO

FECHA

26/06/2024

VERIFICACIÓN

Pk2jmMQ72K8YCCE9EQ8LU85ENJJ6M

PÁGINA

8219/8857



**RECINTOS PROPUESTOS**

REF.	REFERENCIA SIGPAC	CULTIVO	S/R	USO SIGPAC	Sup. Dec. admisible	Sup. Campo	Sup. Determ.	Sup. Resuelta
-1627073	29-007-005-00139-0029	KUMQUAT	S		0,06		0,06	0,06
-1626512	29-038-013-00352-0014	KUMQUAT	S		0,10		0,10	0,10
-1626511	29-038-013-00352-0013	LIMONERO	S		0,15		0,15	0,15
-1626510	29-038-013-00352-0004	LIMONERO	S		0,60		0,60	0,60
-1626509	29-038-013-00352-0003	LIMONERO	S		0,48		0,48	0,48
-1626508	29-038-013-00352-0003	MANDARINO	S		0,24		0,24	0,24
-1626507	29-007-026-00050-0009	LIMONERO	S		1,86		1,86	1,86
-1626506	29-007-026-00047-0001	NARANJO	R		0,31		0,31	0,31
-1626505	29-007-026-00047-0001	LIMONERO	R		0,40		0,40	0,40
-1626502	29-007-010-00242-0014	LIMONERO	S		0,80		0,80	0,78
-1626501	29-007-010-00241-0015	LIMONERO	S		0,73		0,73	0,73
-1626500	29-007-005-00140-0003	MANDARINO	S		0,06		0,06	0,06
-1626499	29-007-005-00139-0029	LIMONERO	S		0,48		0,48	0,48
-1626498	29-007-005-00139-0006	MANDARINO	S		0,91		0,91	0,91
-1626497	29-007-005-00139-0004	MANDARINO	S		0,26		0,26	0,26
-1626496	29-007-005-00139-0003	MANDARINO	S		0,15		0,15	0,15
-1626495	29-007-004-00258-0004	POMELO O TORONJA	S		0,08		0,08	0,08
-1142601	29-007-022-00074-0001	LIMONERO	R		0,75		0,75	0,75
-1142554	29-007-003-00064-0002	LIMONERO	R		0,22		0,22	0,22
-1142553	29-007-003-00064-0001	LIMONERO	R		0,69		0,69	0,69
-982705	29-007-026-00050-0009	POMELO O TORONJA	S		0,62		0,62	0,62
-982701	29-007-010-00135-0004	LIMONERO	S		0,62		0,62	0,62
-982700	29-007-005-00001-0013	LIMONERO	S		0,06		0,06	0,06
-982699	29-007-005-00001-0012	LIMONERO	S		0,02		0,02	0,02
-813383	29-007-022-00021-0001	NARANJO	S		0,99		0,99	0,99
-784700	29-007-027-00036-0005	AGUACATE	R		0,56		0,56	0,56
-784699	29-007-026-00050-0009	LIMONERO	S		1,59		1,59	1,59
-784698	29-007-005-09001-0004	NARANJO	S		0,02		0,02	0,02
-784697	29-007-004-09020-0002	POMELO O TORONJA	S		0,05		0,05	0,05
-784695	29-007-003-00079-0011	GRANADO	S		0,28		0,28	0,28
-595206	29-007-010-00136-0004	LIMONERO	R		1,91		1,91	1,91
-595201	29-007-010-00135-0002	LIMONERO	S		1,27		1,27	1,27
-188164	29-007-010-00226-0001	LIMONERO	R		0,19		0,19	0,19
-188119	29-038-013-00252-0002	POMELO O TORONJA	S		0,06		0,06	0,06
-188117	29-007-005-09001-0001	LIMONERO	S		0,09		0,09	0,09
4236001	29-007-005-00001-0003	LIMONERO	S		0,06		0,06	0,06
4236016	29-007-005-00001-0009	NARANJO	S		1,11		1,11	1,11
4236125	29-007-010-00133-0001	LIMONERO	R		1,21		1,21	1,21
4236170	29-007-005-00001-0009	POMELO O TORONJA	S		0,73		0,73	0,73
4236439	29-007-003-00079-0006	LIMONERO	S		3,47		3,47	3,47
4239564	29-007-010-00137-0004	POMELO O TORONJA	R		1,06		1,06	1,06
4239582	29-007-010-00121-0001	NARANJO	R		0,69		0,69	0,69
4239591	29-007-027-00036-0003	MANDARINO	R		0,36		0,36	0,36
4239668	29-007-026-00047-0001	LIMONERO	R		0,78		0,78	0,78
4239734	29-007-026-00066-0001	LIMONERO	S		1,91		1,91	1,91
4668616	29-007-010-00120-0001	NARANJO	R		1,16		1,16	1,16
4668617	29-007-022-00021-0001	LIMONERO	S		1,89		1,89	1,89

**INCIDENCIAS****INCIDENCIA DESCRIPCIÓN**

4272 Verifica que las líneas de declaración de las Solicitudes Únicas no tienen solapes con la capa de Retroactividad Gráfica (ambas de la misma campaña) a nivel de expediente/línea de declaración gráfica de la solicitud.

(1) Con incidencias que retienen pago o deniegan el expediente.

(2) Se calcula sobre superficie declarada admisible.

(3) Aplicación del artículo 16 bis del RD 147/2023.

Puede verificar la integridad de una copia de este documento mediante la lectura del código QR adjunto o mediante el acceso a la dirección <https://ws050.juntadeandalucia.es/verificarFirma> indicando el código de VERIFICACIÓN

FIRMADO POR

RAQUEL MARIA ESPIN CRESPO

FECHA

26/06/2024

VERIFICACIÓN

Pk2jmMQ72K8YCC9EQ8LU85ENJJ6M

PÁGINA

8220/8857





### INCIDENCIAS

#### **INCIDENCIA DESCRIPCIÓN**

Recinto:29-007-010-00242-00014 Cultivo: - Agregado de la referencia del recinto.:0 Zona de la referencia del recinto.:0 Superficie solapada.:0,02 Id. Incid.:95158221

(1) Con incidencias que retienen pago o deniegan el expediente.  
(2) Se calcula sobre superficie declarada admisible.  
(3) Aplicación del artículo 16 bis del RD 147/2023.

Puede verificar la integridad de una copia de este documento mediante la lectura del código QR adjunto o mediante el acceso a la dirección <https://ws050.juntadeandalucia.es/verificarFirma> indicando el código de VERIFICACIÓN

FIRMADO POR	RAQUEL MARIA ESPIN CRESCO	FECHA	26/06/2024
VERIFICACIÓN	Pk2jmMQ72K8YCCE9EQ8LU85ENJJ6M	PÁGINA	8221/8857





**APELLIDOS Y NOMBRE / RAZÓN SOCIAL**

VAZQUEZ JEREZ JUAN JOSE

**NIF**

\*\*\*\*7880\*

**EXPEDIENTE**

1012865

**RESOLUCIÓN**

CONCESIÓN DE LA AYUDA

**DATOS DE MANTENIMIENTO UNIDADES**

**GRUPO DE PAGO**

ZONAS DE LIMITACIONES NATURALES

**Sup. Dec.  
Admisible**

73,59

**Sup.  
Resuelta**

73,59

**Sobredecl.**

0,00

**% Sobredecl.**

0,00

**RESUMEN DE PAGOS**

	<b>IMPORTE ( Euros )</b>			
	<b>RESUELTO</b>	<b>FEADER</b>	<b>MAPA</b>	<b>CAPADR</b>
Pago realizado	1.081,20	919,02	106,06	56,12
A pagar	105,99	90,09	10,40	5,50
<b>TOTAL</b>	<b>1.187,19</b>	<b>1.009,11</b>	<b>116,46</b>	<b>61,62</b>

**APLICACIÓN DE REDUCCIONES Y PENALIZACIONES (%)**

<b>Criterios de subvencionabilidad (1)</b>	<b>Presentación tardía</b>	<b>Omisión declaración</b>	<b>Condicionabilidad</b>
0,00	0,00	0,00	0,00

**IMPORTE ( Euros )**

Calculado(2)	Reducción	Penalización	Reducción Penalización (3)	Penalización adicional	Resuelto	FEADER	MAPA	CAPADR
1.187,19 €	0,00 €	0,00 €	0,00 €	0,00 €	1.187,19 €	1.009,11 €	116,46 €	61,62 €
Importe Unitario:	54,00 €	Nuevo Importe Unitario:	16,13 €					

(1) Con incidencias que retienen pago o deniegan el expediente.  
(2) Se calcula sobre superficie declarada admisible.  
(3) Aplicación del artículo 16 bis del RD 147/2023.

Puede verificar la integridad de una copia de este documento mediante la lectura del código QR adjunto o mediante el acceso a la dirección <https://ws050.juntadeandalucia.es/verificarFirma> indicando el código de VERIFICACIÓN

FIRMADO POR	RAQUEL MARIA ESPIN CRESPO	FECHA	26/06/2024
VERIFICACIÓN	Pk2jmMQ72K8YCCE9EQ8LU85ENJJ6M	PÁGINA	8222/8857



**RECINTOS PROPUESTOS**

REF.	REFERENCIA SIGPAC	CULTIVO	S/R	USO SIGPAC	Sup. Dec. admisible	Sup. Campo	Sup. Determ.	Sup. Resuelta
-1484592	29-068-016-00011-0019	AVENA	S		0,55		0,55	0,55
-1484588	29-068-018-00002-0004	MEZCLA AVENA-CEBADA	S		19,97		19,97	19,97
-882581	29-068-018-00017-0037	AGUACATE	S		0,37		0,37	0,37
-882580	29-068-018-00017-0030	NARANJO	R		0,01		0,01	0,01
-882579	29-068-018-00017-0028	NARANJO	R		0,35		0,35	0,35
-798945	29-068-018-00017-0007	TRANQUILLÓN	S		0,40		0,40	0,40
-433345	29-068-018-00017-0025	AGUACATE	S		0,85		0,85	0,85
-429067	29-068-018-00002-0004	HABAS	S		12,21		12,21	12,21
1700000006211929	29-068-018-00017-0002	CLEMENTINAS	R		2,21		2,21	2,21
1700000006211930	29-068-018-00017-0004	AGUACATE	S		2,31		2,31	2,31
1700000006211931	29-068-018-00017-0006	AGUACATE	S		1,91		1,91	1,91
1700000006211932	29-068-018-00017-0009	CLEMENTINAS	S		0,99		0,99	0,99
1700000006211935	29-068-018-00017-0018	TRANQUILLÓN	S		1,00		1,00	1,00
1700000006211938	29-068-016-00011-0006	NARANJO	R		1,34		1,34	1,34
1700000006211955	29-068-018-00017-0020	AGUACATE	S		1,07		1,07	1,07
1700000006211960	29-068-018-00017-0019	AGUACATE	S		1,83		1,83	1,83
1700000006211965	29-068-016-00011-0003	AVENA	S		1,26		1,26	1,26
1700000006211971	29-068-016-00011-0004	TRANQUILLÓN	S		1,91		1,91	1,91
1700000006211972	29-068-016-00011-0013	NARANJO	R		2,14		2,14	2,14
1700000006211973	29-068-018-00017-0016	AVENA	S		1,79		1,79	1,79
1700000006211974	29-068-016-00011-0009	CLEMENTINAS	R		4,87		4,87	4,87
1700000006211975	29-068-018-00017-0010	TRANQUILLÓN	R		1,28		1,28	1,28
1700000006211976	29-068-017-00005-0003	AVENA	S		1,35		1,35	1,33
1700000006211978	29-068-018-00017-0001	NARANJO	R		1,33		1,33	1,33
1700000006211979	29-068-017-00005-0001	NARANJO	R		0,56		0,56	0,53
1700000006211981	29-068-016-00011-0007	AGUACATE	R		2,67		2,67	2,67
1700000006211982	29-068-018-00017-0005	TRANQUILLÓN	R		1,16		1,16	1,16
1700000006211985	29-068-018-00017-0011	AGUACATE	S		1,94		1,94	1,94
1700000006211988	29-068-018-00017-0008	NARANJO	S		2,47	2,47	2,47	2,47
1700000006211995	29-068-018-00017-0021	AGUACATE	S		1,54		1,54	1,54

**INCIDENCIAS****INCIDENCIA DESCRIPCIÓN**

- 4272 Verifica que las líneas de declaración de las Solicitudes Únicas no tienen solapes con la capa de Retroactividad Gráfica (ambas de la misma campaña) a nivel de expediente/línea de declaración gráfica de la solicitud.  
 Recinto:29-068-017-00005-00001 Cultivo: - Agregado de la referencia del recinto.:0 Zona de la referencia del recinto.:0 Superficie solapada.:0,03 Id. Incid.:95142536  
 Recinto:29-068-017-00005-00003 Cultivo: - Agregado de la referencia del recinto.:0 Zona de la referencia del recinto.:0 Superficie solapada.:0,02 Id. Incid.:95142535

(1) Con incidencias que retienen pago o deniegan el expediente.  
 (2) Se calcula sobre superficie declarada admisible.  
 (3) Aplicación del artículo 16 bis del RD 147/2023.

Puede verificar la integridad de una copia de este documento mediante la lectura del código QR adjunto o mediante el acceso a la dirección <a href="https://ws050.juntadeandalucia.es/verificarFirma">https://ws050.juntadeandalucia.es/verificarFirma</a> indicando el código de VERIFICACIÓN					
FIRMADO POR	RAQUEL MARIA ESPIN CRESPO		FECHA		26/06/2024
VERIFICACIÓN	Pk2jmMQ72K8YCC9EQ8LU85ENJJ6M		PÁGINA		8223/8857

**APELLIDOS Y NOMBRE / RAZÓN SOCIAL**

VILLALOBOS MARTIN ANTONIA

**NIF**

\*\*\*\*7753\*

**EXPEDIENTE**

1114303

**RESOLUCIÓN**

CONCESIÓN DE LA AYUDA

**DATOS DE MANTENIMIENTO UNIDADES****GRUPO DE PAGO**

ZONAS DE LIMITACIONES NATURALES

**Sup. Dec.  
Admisible**

4,83

**Sup.  
Resuelta**

4,83

**Sobredecl.**

0,00

**% Sobredecl.**

0,00

**RESUMEN DE PAGOS**

	<b>IMPORTE ( Euros )</b>			
	<b>RESUELTO</b>	<b>FEADER</b>	<b>MAPA</b>	<b>CAPADR</b>
Pago realizado	237,37	201,77	23,29	12,31
A pagar	23,45	19,93	2,30	1,22
<b>TOTAL</b>	<b>260,82</b>	<b>221,70</b>	<b>25,59</b>	<b>13,53</b>

**APLICACIÓN DE REDUCCIONES Y PENALIZACIONES (%)**

<b>Criterios de subvencionabilidad (1)</b>	<b>Presentación tardía</b>	<b>Omisión declaración</b>	<b>Condicionalidad</b>
0,00	0,00	0,00	0,00

**IMPORTE ( Euros )**

Calculado(2)	Reducción	Penalización	Reducción Penalización (3)	Penalización adicional	Resuelto	FEADER	MAPA	CAPADR
260,82 €	0,00 €	0,00 €	0,00 €	0,00 €	260,82 €	221,70 €	25,59 €	13,53 €
Importe Unitario:	54,00 €	Nuevo Importe Unitario:	54,00 €					

**RECINTOS PROPUESTOS**

<b>REF.</b>	<b>REFERENCIA SIGPAC</b>	<b>CULTIVO</b>	<b>S/R</b>	<b>USO SIGPAC</b>	<b>Sup. Dec. admisible</b>	<b>Sup. Campo</b>	<b>Sup. Determ.</b>	<b>Sup. Resuelta</b>
-1404999	29-012-014-80047-0065	LIMONERO	R		2,40		2,40	2,40
1700000005038666	29-012-006-00067-0007	OLIVAR	S		2,10		2,10	2,10
1700000005038669	29-012-006-00067-0011	OLIVAR	S		0,33		0,33	0,33

(1) Con incidencias que retienen pago o deniegan el expediente.  
(2) Se calcula sobre superficie declarada admisible.  
(3) Aplicación del artículo 16 bis del RD 147/2023.

Puede verificar la integridad de una copia de este documento mediante la lectura del código QR adjunto o mediante el acceso a la dirección <https://ws050.juntadeandalucia.es/verificarFirma> indicando el código de VERIFICACIÓN

FIRMADO POR	RAQUEL MARIA ESPIN CRESPO	FECHA	26/06/2024
VERIFICACIÓN	Pk2jmMQ72K8YCCE9EQ8LU85ENJJ6M	PÁGINA	8224/8857



**APELLIDOS Y NOMBRE / RAZÓN SOCIAL**

ZAMUDIO SANAN MOISES SAMIR

**NIF**

\*\*\*3686\*

**EXPEDIENTE**

1264964

**RESOLUCIÓN**

CONCESIÓN DE LA AYUDA

**DATOS DE MANTENIMIENTO UNIDADES****GRUPO DE PAGO**

ZONAS DE LIMITACIONES NATURALES

**Sup. Dec.  
Admisible**

12,55

**Sup.  
Resuelta**

12,55

**Sobredecl.**

0,00

**% Sobredecl.**

0,00

**RESUMEN DE PAGOS**

	<b>IMPORTE ( Euros )</b>			
	<b>RESUELTO</b>	<b>FEADER</b>	<b>MAPA</b>	<b>CAPADR</b>
Pago realizado	616,77	524,26	60,50	32,01
A pagar	60,93	51,79	5,98	3,16
<b>TOTAL</b>	<b>677,70</b>	<b>576,05</b>	<b>66,48</b>	<b>35,17</b>

**APLICACIÓN DE REDUCCIONES Y PENALIZACIONES (%)**

<b>Criterios de subvencionabilidad (1)</b>	<b>Presentación tardía</b>	<b>Omisión declaración</b>	<b>Condicionabilidad</b>
0,00	0,00	0,00	0,00

**IMPORTE ( Euros )**

Calculado(2)	Reducción	Penalización	Reducción Penalización (3)	Penalización adicional	Resuelto	FEADER	MAPA	CAPADR
677,70 €	0,00 €	0,00 €	0,00 €	0,00 €	677,70 €	576,05 €	66,48 €	35,17 €
Importe Unitario:	54,00 €	Nuevo Importe Unitario:	54,00 €					

**RECINTOS PROPUESTOS**

<b>REF.</b>	<b>REFERENCIA SIGPAC</b>	<b>CULTIVO</b>	<b>S/R</b>	<b>USO SIGPAC</b>	<b>Sup. Dec. admisible</b>	<b>Sup. Campo</b>	<b>Sup. Determ.</b>	<b>Sup. Resuelta</b>
-1533466	11-034-007-00001-0006	OLIVAR	S		1,83		1,83	1,83
5224085	11-034-007-00019-0003	OLIVAR	S		3,70		3,70	3,70
1700000005996389	11-034-020-00049-0001	OLIVAR	S		7,02		7,02	7,02

(1) Con incidencias que retienen pago o deniegan el expediente.

(2) Se calcula sobre superficie declarada admisible.

(3) Aplicación del artículo 16 bis del RD 147/2023.

Puede verificar la integridad de una copia de este documento mediante la lectura del código QR adjunto o mediante el acceso a la dirección <https://ws050.juntadeandalucia.es/verificarFirma> indicando el código de VERIFICACIÓN

FIRMADO POR	RAQUEL MARIA ESPIN CRESPO	FECHA	26/06/2024
VERIFICACIÓN	Pk2jmMQ72K8YCCE9EQ8LU85ENJJ6M	PÁGINA	8225/8857





## SEVILLA

**APELLIDOS Y NOMBRE / RAZÓN SOCIAL**  
ABRIL CARRASCO HUERTAS

**NIF**  
\*\*\*\*4269\*

**EXPEDIENTE**  
1270633

**RESOLUCIÓN**  
CONCESIÓN DE LA AYUDA

**DATOS DE MANTENIMIENTO UNIDADES**

<b>GRUPO DE PAGO</b>	<b>Sup. Dec. Admisible</b>	<b>Sup. Resuelta</b>	<b>Sobredecl.</b>	<b>% Sobredecl.</b>
ZONAS DE LIMITACIONES NATURALES	97,27	96,19	1,08	1,11

**RESUMEN DE PAGOS**

	<b>IMPORTE ( Euros )</b>			
	<b>RESUELTO</b>	<b>FEADER</b>	<b>MAPA</b>	<b>CAPADR</b>
Pago realizado	1.069,19	908,82	104,89	55,49
A pagar	105,62	89,78	10,36	5,48
<b>TOTAL</b>	<b>1.174,81</b>	<b>998,60</b>	<b>115,25</b>	<b>60,97</b>

**APLICACIÓN DE REDUCCIONES Y PENALIZACIONES (%)**

<b>Criterios de subvencionabilidad (1)</b>	<b>Presentación tardía</b>	<b>Omisión declaración</b>	<b>Condicionalidad</b>
0,00	0,00	0,00	0,00

**IMPORTE ( Euros )**

<b>Calculado(2)</b>	<b>Reducción</b>	<b>Penalización</b>	<b>Reducción Penalización (3)</b>	<b>Penalización adicional</b>	<b>Resuelto</b>	<b>FEADER</b>	<b>MAPA</b>	<b>CAPADR</b>
1.188,00 €	13,19 €	0,00 €	0,00 €	0,00 €	1.174,81 €	998,59 €	115,25 €	60,97 €
<b>Importe Unitario:</b>	<b>54,00 €</b>	<b>Nuevo Importe Unitario:</b>	<b>12,21 €</b>					

**RECINTOS PROPUESTOS**

<b>REF.</b>	<b>REFERENCIA SIGPAC</b>	<b>CULTIVO</b>	<b>S/R</b>	<b>USO SIGPAC</b>	<b>Sup. Dec. admisible</b>	<b>Sup. Campo</b>	<b>Sup. Determ.</b>	<b>Sup. Resuelta</b>
170000007221917	41-078-001-00001-0005	AVENA	S		2,99		2,99	2,99
170000007221918	41-078-006-00033-0008	GIRASOL	S		1,08		1,08	0,00
170000007221919	41-078-006-00040-0001	GIRASOL	S		1,88		1,88	1,88
170000007221920	41-078-002-00067-0006	GIRASOL	S		2,32		2,32	2,32
170000007221921	41-078-017-00082-0002	TRIGO BLANDO	S		9,20		9,20	9,20
170000007221923	41-078-003-00023-0003	TRIGO BLANDO	S		12,46		12,46	12,46
170000007221924	41-078-003-00026-0005	TRIGO BLANDO	S		0,60		0,60	0,60
170000007221926	41-078-017-00082-0009	PASTOS PERMANENTES DE 5 O MAS AÑOS	S		1,09		1,09	1,09
170000007221927	41-078-003-00026-0003	PASTOS PERMANENTES DE 5 O MAS AÑOS	S		6,00		6,00	6,00
170000007221928	41-078-003-00026-0006	PASTOS PERMANENTES DE 5 O MAS AÑOS	S		0,11		0,11	0,11
170000007221929	41-078-017-00082-0001	TRIGO BLANDO	S		5,29		5,29	5,29
170000007221930	41-078-003-00077-0001	GIRASOL	S		6,20		6,20	6,20
170000007221931	41-078-006-00031-0001	TRIGO BLANDO	S		13,66		13,66	13,66
170000007221932	41-078-017-00175-0001	AVENA	S		4,94		4,94	4,94
170000007221933	41-078-002-00073-0001	GIRASOL	S		1,33		1,33	1,33
170000007221934	41-078-017-00273-0002	TRIGO BLANDO	S		0,57		0,57	0,57
170000007221935	41-078-003-00042-0001	AVENA	S		5,02		5,02	5,02
170000007221936	41-078-003-00041-0001	HABAS	S		4,89		4,89	4,89
170000007221938	41-078-017-00083-0001	AVENA	R		0,42		0,42	0,42
170000007221939	41-078-009-00043-0001	TRIGO BLANDO	S		1,68		1,68	1,68
170000007221941	41-078-006-00026-0026	TRIGO BLANDO	S		6,25		6,25	6,25
170000007221947	41-078-017-00259-0001	TRIGO BLANDO	S		0,97		0,97	0,97
170000007221948	41-078-003-00026-0004	PASTOS PERMANENTES DE 5 O MAS AÑOS	S		4,72		4,72	4,72
170000007221949	41-078-017-00252-0001	TRIGO BLANDO	S		3,60		3,60	3,60

(1) Con incidencias que retienen pago o deniegan el expediente.  
(2) Se calcula sobre superficie declarada admisible.  
(3) Aplicación del artículo 16 bis del RD 147/2023.

Puede verificar la integridad de una copia de este documento mediante la lectura del código QR adjunto o mediante el acceso a la dirección <https://ws050.juntadeandalucia.es/verificarFirma> indicando el código de VERIFICACIÓN

FIRMADO POR	RAQUEL MARIA ESPIN CRESPO	FECHA	26/06/2024
VERIFICACIÓN	Pk2jmMQ72K8YCC9E9Q8LU85ENJJ6M	PÁGINA	8226/8857





**INCIDENCIAS****INCIDENCIA DESCRIPCIÓN**

242 Recinto pendiente de acreditación de titularidad.  
Recinto:41-078-006-00033-00008 Cultivo:33640 GIRASOL-LG5492HO CL Secano

**Datos considerados para el Cálculo de la Carga Ganadera del expediente**

Superficie determinada para Cálculo Carga Ganadera: 11,92 ha  
Carga Ganadera del Expediente: 1,21 ugm/ha

<b>Explotación</b>	<b>Especie</b>	<b>Ugm Calculada para CG</b>
ES410780000146	BOVINA	10,50
ES410780000146	PORCINO	3,95


**Recintos Determinados para el Cálculo de Garga Ganadera**

<b>REF.</b>	<b>REFERENCIA SIGPAC</b>	<b>CULTIVO</b>	<b>DESCRIPCIÓN CULTIVO</b>	<b>S/R</b>	<b>SUP. RESUELTA (ha)</b>
1700000007221926	41-078-017-00082-00009	62000	PASTOS PERMANENTES DE 5 O MAS AÑOS-SIN VARIEDAD	S	1,09
1700000007221927	41-078-003-00026-00003	62000	PASTOS PERMANENTES DE 5 O MAS AÑOS-SIN VARIEDAD	S	6,00
1700000007221928	41-078-003-00026-00006	62000	PASTOS PERMANENTES DE 5 O MAS AÑOS-SIN VARIEDAD	S	0,11
1700000007221948	41-078-003-00026-00004	62000	PASTOS PERMANENTES DE 5 O MAS AÑOS-SIN VARIEDAD	S	4,72

(1) Con incidencias que retienen pago o deniegan el expediente.  
(2) Se calcula sobre superficie declarada admisible.  
(3) Aplicación del artículo 16 bis del RD 147/2023.

Puede verificar la integridad de una copia de este documento mediante la lectura del código QR adjunto o mediante el acceso a la dirección <https://ws050.juntadeandalucia.es/verificarFirma> indicando el código de VERIFICACIÓN

FIRMADO POR	RAQUEL MARIA ESPIN CRESPO	FECHA	26/06/2024
VERIFICACIÓN	Pk2jmMQ72K8YCCE9EQ8LU85ENJJ6M	PÁGINA	8227/8857



**APELLIDOS Y NOMBRE / RAZÓN SOCIAL**

ADAME SANCHEZ MARIA DOLORES

**NIF**

\*\*\*3964\*

**EXPEDIENTE**

1077801

**RESOLUCIÓN**

CONCESIÓN DE LA AYUDA

**DATOS DE MANTENIMIENTO UNIDADES****GRUPO DE PAGO**

ZONAS DE LIMITACIONES NATURALES

**Sup. Dec.  
Admisible**

175,01

**Sup.  
Resuelta**

175,01

**Sobredecl.**

0,00

**% Sobredecl.**

0,00

**RESUMEN DE PAGOS**

	<b>IMPORTE ( Euros )</b>			
	<b>RESUELTO</b>	<b>FEADER</b>	<b>MAPA</b>	<b>CAPADR</b>
Pago realizado	1.081,20	919,02	106,06	56,12
A pagar	106,80	90,78	10,48	5,54
<b>TOTAL</b>	<b>1.188,00</b>	<b>1.009,80</b>	<b>116,54</b>	<b>61,66</b>

**APLICACIÓN DE REDUCCIONES Y PENALIZACIONES (%)**

<b>Criterios de subvencionabilidad (1)</b>	<b>Presentación tardía</b>	<b>Omisión declaración</b>	<b>Condicionabilidad</b>
0,00	0,00	0,00	0,00

**IMPORTE ( Euros )**

Calculado(2)	Reducción	Penalización	Reducción Penalización (3)	Penalización adicional	Resuelto	FEADER	MAPA	CAPADR
1.188,00 €	0,00 €	0,00 €	0,00 €	0,00 €	1.188,00 €	1.009,80 €	116,54 €	61,66 €
<b>Importe Unitario:</b>	<b>54,00 €</b>	<b>Nuevo Importe Unitario:</b>	<b>6,79 €</b>					

(1) Con incidencias que retienen pago o deniegan el expediente.  
 (2) Se calcula sobre superficie declarada admisible.  
 (3) Aplicación del artículo 16 bis del RD 147/2023.

Puede verificar la integridad de una copia de este documento mediante la lectura del código QR adjunto o mediante el acceso a la dirección <https://ws050.juntadeandalucia.es/verificarFirma> indicando el código de VERIFICACIÓN

FIRMADO POR	RAQUEL MARIA ESPIN CRESPO	FECHA	26/06/2024
VERIFICACIÓN	Pk2jmMQ72K8YCCE9EQ8LU85ENJJ6M	PÁGINA	8228/8857



**RECINTOS PROPUESTOS**

REF.	REFERENCIA SIGPAC	CULTIVO	S/R	USO SIGPAC	Sup. Dec. admisible	Sup. Campo	Sup. Determ.	Sup. Resuelta
-1215125	41-031-017-00357-0004	PASTOS PERMANENTES DE 5 O MAS AÑOS	S		18,09		18,09	18,09
-1215124	41-031-017-00353-0001	PASTOS PERMANENTES DE 5 O MAS AÑOS	S		0,05		0,05	0,05
-1215123	41-031-017-00353-0001	PASTOS PERMANENTES DE 5 O MAS AÑOS	S		0,01		0,01	0,01
-1215115	41-031-013-00126-0007	PASTOS PERMANENTES DE 5 O MAS AÑOS	S		0,02		0,02	0,02
-1215114	41-031-013-00126-0002	PASTOS PERMANENTES DE 5 O MAS AÑOS	S		0,01		0,01	0,01
1700000006698118	41-031-013-00104-0001	PASTOS PERMANENTES DE 5 O MAS AÑOS	S		0,57		0,57	0,57
1700000006698119	41-031-013-00105-0001	PASTOS PERMANENTES DE 5 O MAS AÑOS	S		1,77		1,77	1,77
1700000006698120	41-031-013-00124-0001	PASTOS PERMANENTES DE 5 O MAS AÑOS	S		3,00		3,00	3,00
1700000006698121	41-031-013-00208-0001	PASTOS PERMANENTES DE 5 O MAS AÑOS	S		1,16		1,16	1,16
1700000006698122	41-031-013-00209-0002	PASTOS PERMANENTES DE 5 O MAS AÑOS	S		3,37		3,37	3,37
1700000006698123	41-031-017-00212-0001	PASTOS PERMANENTES DE 5 O MAS AÑOS	S		1,82		1,82	1,82
1700000006698124	41-031-017-00226-0004	PASTOS PERMANENTES DE 5 O MAS AÑOS	S		29,83		29,83	29,83
1700000006698125	41-031-017-00220-0002	PASTOS PERMANENTES DE 5 O MAS AÑOS	S		25,03		25,03	25,03
1700000006698126	41-031-017-00225-0001	PASTOS PERMANENTES DE 5 O MAS AÑOS	S		0,13		0,13	0,13
1700000006698127	41-031-013-00256-0003	PASTOS PERMANENTES DE 5 O MAS AÑOS	S		0,40		0,40	0,40
1700000006698128	41-031-013-00366-0004	PASTOS PERMANENTES DE 5 O MAS AÑOS	S		17,95		17,95	17,95
1700000006698129	41-031-013-00259-0002	PASTOS PERMANENTES DE 5 O MAS AÑOS	S		4,20		4,20	4,20
1700000006698131	41-031-017-00200-0001	PASTOS PERMANENTES DE 5 O MAS AÑOS	S		4,00		4,00	4,00
1700000006698132	41-031-017-00207-0001	PASTOS PERMANENTES DE 5 O MAS AÑOS	S		2,72		2,72	2,72
1700000006698133	41-031-017-00210-0002	PASTOS PERMANENTES DE 5 O MAS AÑOS	S		6,21		6,21	6,21
1700000006698134	41-031-013-00258-0004	PASTOS PERMANENTES DE 5 O MAS AÑOS	S		32,13		32,13	32,13
1700000006698135	41-031-017-00203-0002	PASTOS PERMANENTES DE 5 O MAS AÑOS	S		6,37		6,37	6,37
1700000006698136	41-031-017-00201-0003	PASTOS PERMANENTES DE 5 O MAS AÑOS	S		4,83		4,83	4,83
1700000006698137	41-031-017-00202-0003	PASTOS PERMANENTES DE 5 O MAS AÑOS	S		2,06		2,06	2,06
1700000006698138	41-031-013-00257-0002	PASTOS PERMANENTES DE 5 O MAS AÑOS	S		0,91		0,91	0,91
1700000006698139	41-031-013-00257-0003	PASTOS PERMANENTES DE 5 O MAS AÑOS	S		7,25		7,25	7,25
1700000006698140	41-031-013-00256-0004	PASTOS PERMANENTES DE 5 O MAS AÑOS	S		0,03		0,03	0,03
1700000006698141	41-031-013-00124-0002	BARBECHO TRADICIONAL	S		1,09		1,09	1,09

**INCIDENCIAS****INCIDENCIA DESCRIPCIÓN**

74336	Recinto con uso declarado o cultivo declarado NO válido
	Recinto:41-031-017-00209-00001 Cultivo:358000 MEZCLA DE FORESTALES-SIN VARIEDAD Secano Uso Sigpac:FO
	Recinto:41-031-017-00211-00001 Cultivo:358000 MEZCLA DE FORESTALES-SIN VARIEDAD Secano Uso Sigpac:FO
	Recinto:41-031-017-00213-00001 Cultivo:358000 MEZCLA DE FORESTALES-SIN VARIEDAD Secano Uso Sigpac:FO

**Datos considerados para el Cálculo de la Carga Ganadera del expediente**

Superficie determinada para Cálculo Carga Ganadera: 175,01 ha  
Carga Ganadera del Expediente: 0,50 ugm/ha

Explotación	Especie	Ugm Calculada para CG
ES410310000003	BOVINA	36,58
ES410310000003	CAPRINA	32,17
ES410310000003	OVINA	6,24
ES410310000003	PORCINO	12,90

**Recintos Determinados para el Cálculo de Garga Ganadera**

REF.	REFERENCIA SIGPAC	CULTIVO	DESCRIPCIÓN CULTIVO	S/R	SUP. RESUELTA (ha)
-1215125	41-031-017-00357-00004	62000	PASTOS PERMANENTES DE 5 O MAS AÑOS-SIN VARIEDAD	S	18,09

(1) Con incidencias que retienen pago o deniegan el expediente.  
(2) Se calcula sobre superficie declarada admisible.  
(3) Aplicación del artículo 16 bis del RD 147/2023.

Puede verificar la integridad de una copia de este documento mediante la lectura del código QR adjunto o mediante el acceso a la dirección <a href="https://ws050.juntadeandalucia.es/verificarFirma">https://ws050.juntadeandalucia.es/verificarFirma</a> indicando el código de VERIFICACIÓN					
FIRMADO POR	RAQUEL MARIA ESPIN CRESPO		FECHA		26/06/2024
VERIFICACIÓN	Pk2jmMQ72K8YCCE9EQ8LU85ENJJ6M		PÁGINA		8229/8857

**Recintos Determinados para el Cálculo de Garga Ganadera**

REF.	REFERENCIA SIGPAC	CULTIVO	DESCRIPCIÓN CULTIVO	S/R	SUP.
					RESUELTA (ha)
-1215124	41-031-017-00353-00001	62000	PASTOS PERMANENTES DE 5 O MAS AÑOS-SIN VARIEDAD	S	0,05
-1215123	41-031-017-00353-00001	62000	PASTOS PERMANENTES DE 5 O MAS AÑOS-SIN VARIEDAD	S	0,01
-1215115	41-031-013-00126-00007	62000	PASTOS PERMANENTES DE 5 O MAS AÑOS-SIN VARIEDAD	S	0,02
-1215114	41-031-013-00126-00002	62000	PASTOS PERMANENTES DE 5 O MAS AÑOS-SIN VARIEDAD	S	0,01
1700000006698118	41-031-013-00104-00001	62000	PASTOS PERMANENTES DE 5 O MAS AÑOS-SIN VARIEDAD	S	0,57
1700000006698119	41-031-013-00105-00001	62000	PASTOS PERMANENTES DE 5 O MAS AÑOS-SIN VARIEDAD	S	1,77
1700000006698120	41-031-013-00124-00001	62000	PASTOS PERMANENTES DE 5 O MAS AÑOS-SIN VARIEDAD	S	3,00
1700000006698121	41-031-013-00208-00001	62000	PASTOS PERMANENTES DE 5 O MAS AÑOS-SIN VARIEDAD	S	1,16
1700000006698122	41-031-013-00209-00002	62000	PASTOS PERMANENTES DE 5 O MAS AÑOS-SIN VARIEDAD	S	3,37
1700000006698123	41-031-017-00212-00001	62000	PASTOS PERMANENTES DE 5 O MAS AÑOS-SIN VARIEDAD	S	1,82
1700000006698124	41-031-017-00226-00004	62000	PASTOS PERMANENTES DE 5 O MAS AÑOS-SIN VARIEDAD	S	29,83
1700000006698125	41-031-017-00220-00002	62000	PASTOS PERMANENTES DE 5 O MAS AÑOS-SIN VARIEDAD	S	25,03
1700000006698126	41-031-017-00225-00001	62000	PASTOS PERMANENTES DE 5 O MAS AÑOS-SIN VARIEDAD	S	0,13
1700000006698127	41-031-013-00256-00003	62000	PASTOS PERMANENTES DE 5 O MAS AÑOS-SIN VARIEDAD	S	0,40
1700000006698128	41-031-013-00366-00004	62000	PASTOS PERMANENTES DE 5 O MAS AÑOS-SIN VARIEDAD	S	17,95
1700000006698129	41-031-013-00259-00002	62000	PASTOS PERMANENTES DE 5 O MAS AÑOS-SIN VARIEDAD	S	4,20
1700000006698131	41-031-017-00200-00001	62000	PASTOS PERMANENTES DE 5 O MAS AÑOS-SIN VARIEDAD	S	4,00
1700000006698132	41-031-017-00207-00001	62000	PASTOS PERMANENTES DE 5 O MAS AÑOS-SIN VARIEDAD	S	2,72
1700000006698133	41-031-017-00210-00002	62000	PASTOS PERMANENTES DE 5 O MAS AÑOS-SIN VARIEDAD	S	6,21
1700000006698134	41-031-013-00258-00004	62000	PASTOS PERMANENTES DE 5 O MAS AÑOS-SIN VARIEDAD	S	32,13
1700000006698135	41-031-017-00203-00002	62000	PASTOS PERMANENTES DE 5 O MAS AÑOS-SIN VARIEDAD	S	6,37
1700000006698136	41-031-017-00201-00003	62000	PASTOS PERMANENTES DE 5 O MAS AÑOS-SIN VARIEDAD	S	4,83
1700000006698137	41-031-017-00202-00003	62000	PASTOS PERMANENTES DE 5 O MAS AÑOS-SIN VARIEDAD	S	2,06
1700000006698138	41-031-013-00257-00002	62000	PASTOS PERMANENTES DE 5 O MAS AÑOS-SIN VARIEDAD	S	0,91
1700000006698139	41-031-013-00257-00003	62000	PASTOS PERMANENTES DE 5 O MAS AÑOS-SIN VARIEDAD	S	7,25
1700000006698140	41-031-013-00256-00004	62000	PASTOS PERMANENTES DE 5 O MAS AÑOS-SIN VARIEDAD	S	0,03
1700000006698141	41-031-013-00124-00002	20000	BARBECHO TRADICIONAL-SIN VARIEDAD	S	1,09

(1) Con incidencias que retienen pago o deniegan el expediente.  
(2) Se calcula sobre superficie declarada admisible.  
(3) Aplicación del artículo 16 bis del RD 147/2023.

Puede verificar la integridad de una copia de este documento mediante la lectura del código QR adjunto o mediante el acceso a la dirección <https://ws050.juntadeandalucia.es/verificarFirma> indicando el código de VERIFICACIÓN

FIRMADO POR	RAQUEL MARIA ESPIN CRESPO	FECHA	26/06/2024
VERIFICACIÓN	Pk2jmMQ72K8YCCE9EQ8LU85ENJJJ6M	PÁGINA	8230/8857



**APELLIDOS Y NOMBRE / RAZÓN SOCIAL**

AGUAYO TORNERO EDUARDO

**NIF**

\*\*\*\*4193\*

**EXPEDIENTE**

1133277

**RESOLUCIÓN**

CONCESIÓN DE LA AYUDA

**DATOS DE MANTENIMIENTO UNIDADES****GRUPO DE PAGO**

ZONAS DE LIMITACIONES NATURALES

**Sup. Dec.  
Admisible**

21,22

**Sup.  
Resuelta**

21,22

**Sobredecl.**

0,00

**% Sobredecl.**

0,00

**RESUMEN DE PAGOS**

	<b>IMPORTE ( Euros )</b>			
	<b>RESUELTO</b>	<b>FEADER</b>	<b>MAPA</b>	<b>CAPADR</b>
Pago realizado	969,74	824,28	95,13	50,33
A pagar	95,79	81,42	9,40	4,97
<b>TOTAL</b>	<b>1.065,53</b>	<b>905,70</b>	<b>104,53</b>	<b>55,30</b>

**APLICACIÓN DE REDUCCIONES Y PENALIZACIONES (%)**

<b>Criterios de subvencionabilidad (1)</b>	<b>Presentación tardía</b>	<b>Omisión declaración</b>	<b>Condicionalidad</b>
0,00	0,00	0,00	0,00

**IMPORTE ( Euros )**

Calculado(2)	Reducción	Penalización	Reducción Penalización (3)	Penalización adicional	Resuelto	FEADER	MAPA	CAPADR
1.065,53 €	0,00 €	0,00 €	0,00 €	0,00 €	1.065,53 €	905,70 €	104,53 €	55,30 €
<b>Importe Unitario:</b>	<b>54,00 €</b>	<b>Nuevo Importe Unitario:</b>	<b>50,21 €</b>					

**RECINTOS PROPUESTOS**

<b>REF.</b>	<b>REFERENCIA SIGPAC</b>	<b>CULTIVO</b>	<b>S/R</b>	<b>USO SIGPAC</b>	<b>Sup. Dec. admisible</b>	<b>Sup. Campo</b>	<b>Sup. Determ.</b>	<b>Sup. Resuelta</b>
170000006089887	41-078-017-00012-0022	OLIVAR	S		2,50		2,50	2,50
170000006089888	41-078-017-00012-0022	OLIVAR	S		11,21		11,21	11,21
170000006089889	41-078-017-00012-0022	OLIVAR	S		7,51		7,51	7,51

(1) Con incidencias que retienen pago o deniegan el expediente.

(2) Se calcula sobre superficie declarada admisible.

(3) Aplicación del artículo 16 bis del RD 147/2023.

Puede verificar la integridad de una copia de este documento mediante la lectura del código QR adjunto o mediante el acceso a la dirección <https://ws050.juntadeandalucia.es/verificarFirma> indicando el código de VERIFICACIÓN

FIRMADO POR	RAQUEL MARIA ESPIN CRESPO	FECHA	26/06/2024
VERIFICACIÓN	Pk2jmMQ72K8YCCE9EQ8LU85ENJJ6M	PÁGINA	8231/8857



**APELLIDOS Y NOMBRE / RAZÓN SOCIAL**

AGUILAR MORILLO ANTONIO DANIEL

**NIF**

\*\*\*\*2449\*

**EXPEDIENTE**

1036110

**RESOLUCIÓN**

CONCESIÓN DE LA AYUDA

**DATOS DE MANTENIMIENTO UNIDADES****GRUPO DE PAGO**

ZONAS DE LIMITACIONES NATURALES

**Sup. Dec.  
Admisible**

37,93

**Sup.  
Resuelta**

37,93

**Sobredecl.**

0,00

**% Sobredecl.**

0,00

**RESUMEN DE PAGOS**

	<b>IMPORTE ( Euros )</b>			
	<b>RESUELTO</b>	<b>FEADER</b>	<b>MAPA</b>	<b>CAPADR</b>
Pago realizado	1.081,20	919,02	106,06	56,12
A pagar	106,80	90,78	10,48	5,54
<b>TOTAL</b>	<b>1.188,00</b>	<b>1.009,80</b>	<b>116,54</b>	<b>61,66</b>

**APLICACIÓN DE REDUCCIONES Y PENALIZACIONES (%)**

<b>Criterios de subvencionabilidad (1)</b>	<b>Presentación tardía</b>	<b>Omisión declaración</b>	<b>Condicionalidad</b>
0,00	0,00	0,00	0,00

**IMPORTE ( Euros )**

Calculado(2)	Reducción	Penalización	Reducción Penalización (3)	Penalización adicional	Resuelto	FEADER	MAPA	CAPADR
1.188,00 €	0,00 €	0,00 €	0,00 €	0,00 €	1.188,00 €	1.009,80 €	116,54 €	61,66 €
<b>Importe Unitario:</b>	<b>54,00 €</b>	<b>Nuevo Importe Unitario:</b>	<b>31,32 €</b>					

**RECINTOS PROPUESTOS**

<b>REF.</b>	<b>REFERENCIA SIGPAC</b>	<b>CULTIVO</b>	<b>USO S/R SIGPAC</b>	<b>Sup. Dec. admisible</b>	<b>Sup. Campo</b>	<b>Sup. Determ.</b>	<b>Sup. Resuelta</b>
-1241760	41-062-003-00012-0003	OLIVAR	R	1,54		1,54	1,54
-1241759	41-062-003-00011-0003	OLIVAR	R	16,95		16,95	16,95
-896658	41-062-015-00179-0001	OLIVAR	S	0,03		0,03	0,03
1700000006993340	41-062-014-00153-0001	OLIVAR	R	1,45		1,45	1,45
1700000006993341	41-062-014-00082-0001	OLIVAR	S	0,45		0,45	0,45
1700000006993342	41-062-014-00230-0001	OLIVAR	R	0,71		0,71	0,71
1700000006993343	41-062-014-00231-0001	OLIVAR	R	1,72		1,72	1,72
1700000006993344	41-062-014-00228-0001	OLIVAR	R	0,93		0,93	0,93
1700000006993345	41-062-013-00147-0001	OLIVAR	S	0,67		0,67	0,67
1700000006993348	41-062-009-00219-0001	OLIVAR	S	0,66		0,66	0,66
1700000006993349	41-062-011-00027-0001	OLIVAR	R	0,62		0,62	0,62
1700000006993350	41-062-011-00028-0001	OLIVAR	R	0,25		0,25	0,25
1700000006993351	41-062-009-00218-0004	OLIVAR	S	1,72		1,72	1,72
1700000006993352	41-062-011-00030-0001	OLIVAR	R	0,44		0,44	0,44
1700000006993353	41-062-011-00170-0001	OLIVAR	R	0,11		0,11	0,11
1700000006993354	41-062-012-00060-0001	OLIVAR	S	0,63		0,63	0,63
1700000006993355	41-062-012-00062-0001	OLIVAR	S	0,07		0,07	0,07
1700000006993356	41-062-005-00123-0001	OLIVAR	S	0,88		0,88	0,88
1700000006993357	41-062-015-00132-0001	OLIVAR	S	0,08		0,08	0,08
1700000006993358	41-062-005-00178-0001	OLIVAR	S	0,37		0,37	0,37
1700000006993359	41-062-009-00054-0001	OLIVAR	S	0,50		0,50	0,50
1700000006993360	41-062-014-00291-0001	OLIVAR	R	0,73		0,73	0,73
1700000006993361	41-062-015-00131-0001	OLIVAR	R	4,95		4,95	4,95
1700000006993362	41-062-005-00179-0001	OLIVAR	S	0,17		0,17	0,17
1700000006993363	41-062-014-00290-0001	OLIVAR	S	1,30		1,30	1,30

(1) Con incidencias que retienen pago o deniegan el expediente.

(2) Se calcula sobre superficie declarada admisible.

(3) Aplicación del artículo 16 bis del RD 147/2023.

Puede verificar la integridad de una copia de este documento mediante la lectura del código QR adjunto o mediante el acceso a la dirección <https://ws050.juntadeandalucia.es/verificarFirma> indicando el código de VERIFICACIÓN

FIRMADO POR

RAQUEL MARIA ESPIN CRESPO

FECHA

26/06/2024

VERIFICACIÓN

Pk2jmMQ72K8YCCE9EQ8LU85ENJJ6M

PÁGINA

8232/8857





(1) Con incidencias que retienen pago o deniegan el expediente.  
(2) Se calcula sobre superficie declarada admisible.  
(3) Aplicación del artículo 16 bis del RD 147/2023.

Puede verificar la integridad de una copia de este documento mediante la lectura del código QR adjunto o mediante el acceso a la dirección <https://ws050.juntadeandalucia.es/verificarFirma> indicando el código de VERIFICACIÓN

FIRMADO POR	RAQUEL MARIA ESPIN CRESCO	FECHA	26/06/2024
VERIFICACIÓN	Pk2jmMQ72K8YCCE9EQ8LU85ENJJ6M	PÁGINA	8233/8857



**APELLIDOS Y NOMBRE / RAZÓN SOCIAL**

AGUILAR SANCHEZ ANTONIO

**NIF**

\*\*\*9232\*

**EXPEDIENTE**

1028212

**RESOLUCIÓN**

CONCESIÓN DE LA AYUDA

**DATOS DE MANTENIMIENTO UNIDADES****GRUPO DE PAGO**

ZONAS DE LIMITACIONES NATURALES

**Sup. Dec.  
Admisible**

12,62

**Sup.  
Resuelta**

12,62

**Sobredecl.**

0,00

**% Sobredecl.**

0,00

**RESUMEN DE PAGOS**

	<b>IMPORTE ( Euros )</b>			
	<b>RESUELTO</b>	<b>FEADER</b>	<b>MAPA</b>	<b>CAPADR</b>
Pago realizado	620,21	527,18	60,84	32,19
A pagar	61,27	52,08	6,01	3,18
<b>TOTAL</b>	<b>681,48</b>	<b>579,26</b>	<b>66,85</b>	<b>35,37</b>

**APLICACIÓN DE REDUCCIONES Y PENALIZACIONES (%)**

<b>Crterios de subvencionabilidad (1)</b>	<b>Presentación tardía</b>	<b>Omisión declaración</b>	<b>Condicionabilidad</b>
0,00	0,00	0,00	0,00

**IMPORTE ( Euros )**

Calculado(2)	Reducción	Penalización	Reducción Penalización (3)	Penalización adicional	Resuelto	FEADER	MAPA	CAPADR
681,48 €	0,00 €	0,00 €	0,00 €	0,00 €	681,48 €	579,26 €	66,85 €	35,37 €
Importe Unitario:	54,00 €	Nuevo Importe Unitario:	54,00 €					

**RECINTOS PROPUESTOS**

REF.	REFERENCIA SIGPAC	CULTIVO	S/R	USO SIGPAC	Sup. Dec. admisible	Sup. Campo	Sup. Determ.	Sup. Resuelta
170000002923186	41-062-014-00078-0001	OLIVAR	S		3,35		3,35	3,35
170000002923188	41-062-014-00238-0001	OLIVAR	S		2,09		2,09	2,09
170000002923189	41-062-002-00017-0006	OLIVAR	S		2,75		2,75	2,75
170000002923190	41-062-009-00186-0001	OLIVAR	S		1,51		1,51	1,51
170000002923191	41-062-002-00017-0002	PASTOS PERMANENTES DE 5 O MAS AÑOS	S		0,80		0,80	0,80
170000002923192	41-062-013-00046-0001	OLIVAR	S		1,59		1,59	1,59
170000002923193	41-062-011-00015-0001	OLIVAR	S		0,53		0,53	0,53

**Datos considerados para el Cálculo de la Carga Ganadera del expediente**

Superficie determinada para Cálculo Carga Ganadera: 0,80 ha

Carga Ganadera del Expediente: 41,53 ugm/ha

Explotación	Especie	Ugm Calculada para CG
ES410620000055	CAPRINA	33,22

**Recintos Determinados para el Cálculo de Carga Ganadera**

REF.	REFERENCIA SIGPAC	CULTIVO	DESCRIPCIÓN CULTIVO	S/R	SUP. RESUELTA (ha)
170000002923191	41-062-002-00017-00002	62000	PASTOS PERMANENTES DE 5 O MAS AÑOS-SIN VARIEDAD	S	0,80

(1) Con incidencias que retienen pago o deniegan el expediente.  
(2) Se calcula sobre superficie declarada admisible.  
(3) Aplicación del artículo 16 bis del RD 147/2023.

Puede verificar la integridad de una copia de este documento mediante la lectura del código QR adjunto o mediante el acceso a la dirección <https://ws050.juntadeandalucia.es/verificarFirma> indicando el código de VERIFICACIÓN

FIRMADO POR	RAQUEL MARIA ESPIN CRESPO	FECHA	26/06/2024
VERIFICACIÓN	Pk2jmMQ72K8YCCE9EQ8LU85ENJJ6M	PÁGINA	8234/8857







**Incidencias de carga ganadera**

**INCIDENCIA DESCRIPCIÓN**

452	Actividad agraria declarada en un recinto no compatible con el uso PA, PR o PS asignado en SIGPAC para ese recinto. Recinto:29-032-005-00010-00002 Cultivo:62000 PASTOS PERMANENTES DE 5 O MAS AÑOS-SIN VARIEDAD Secano USO ASIGNADO EN SIGPAC:PS Recinto:29-032-005-00010-00003 Cultivo:62000 PASTOS PERMANENTES DE 5 O MAS AÑOS-SIN VARIEDAD Secano USO ASIGNADO EN SIGPAC:PS
86128	Recinto de Forrajeras que no ha contabilizado para Carga Ganadera por no tener una explotación válida para el cálculo de la Carga Ganadera Recinto:29-032-005-00010-00002 Cultivo:62 PASTOS PERMANENTES DE 5 O MAS AÑOS- Recinto:29-032-005-00010-00003 Cultivo:62 PASTOS PERMANENTES DE 5 O MAS AÑOS-

(1) Con incidencias que retienen pago o deniegan el expediente.  
(2) Se calcula sobre superficie declarada admisible.  
(3) Aplicación del artículo 16 bis del RD 147/2023.

Puede verificar la integridad de una copia de este documento mediante la lectura del código QR adjunto o mediante el acceso a la dirección <https://ws050.juntadeandalucia.es/verificarFirma> indicando el código de VERIFICACIÓN

FIRMADO POR	RAQUEL MARIA ESPIN CRESPO	FECHA	26/06/2024
VERIFICACIÓN	Pk2jmMQ72K8YCCCE9EQ8LU85ENJJ6M	PÁGINA	8235/8857



**APELLIDOS Y NOMBRE / RAZÓN SOCIAL**

ALBA VAZQUEZ MARIA ISABEL

**NIF**

\*\*\*\*1841\*

**EXPEDIENTE**

1153831

**RESOLUCIÓN**

CONCESIÓN DE LA AYUDA

**DATOS DE MANTENIMIENTO UNIDADES****GRUPO DE PAGO**

ZONAS DE LIMITACIONES NATURALES

**Sup. Dec.  
Admisible**

4,36

**Sup.  
Resuelta**

4,36

**Sobredecl.**

0,00

**% Sobredecl.**

0,00

**RESUMEN DE PAGOS**

	<b>IMPORTE ( Euros )</b>			
	<b>RESUELTO</b>	<b>FEADER</b>	<b>MAPA</b>	<b>CAPADR</b>
Pago realizado	214,27	182,13	21,02	11,12
A pagar	21,17	17,99	2,08	1,10
<b>TOTAL</b>	<b>235,44</b>	<b>200,12</b>	<b>23,10</b>	<b>12,22</b>

**APLICACIÓN DE REDUCCIONES Y PENALIZACIONES (%)**

<b>Criterios de subvencionabilidad (1)</b>	<b>Presentación tardía</b>	<b>Omisión declaración</b>	<b>Condicionalidad</b>
0,00	0,00	0,00	0,00

**IMPORTE ( Euros )**

Calculado(2)	Reducción	Penalización	Reducción Penalización (3)	Penalización adicional	Resuelto	FEADER	MAPA	CAPADR
235,44 €	0,00 €	0,00 €	0,00 €	0,00 €	235,44 €	200,12 €	23,10 €	12,22 €
Importe Unitario:	54,00 €	Nuevo Importe Unitario:	54,00 €					

**RECINTOS PROPUESTOS**

<b>REF.</b>	<b>REFERENCIA SIGPAC</b>	<b>CULTIVO</b>	<b>S/R</b>	<b>USO</b>	<b>Sup. Dec.</b>	<b>Sup.</b>	<b>Sup.</b>	<b>Sup.</b>
				<b>SIGPAC</b>	<b>admisible</b>	<b>Campo</b>	<b>Determ.</b>	<b>Resuelta</b>
170000004981834	41-065-045-00070-0006	OLIVAR	S		1,45		1,45	1,45
1700000006144424	41-065-045-00051-0001	OLIVAR	R		1,66		1,66	1,66
1700000006144425	41-065-045-00082-0001	OLIVAR	R		0,32		0,32	0,32
1700000006144428	41-065-045-00080-0002	OLIVAR	R		0,05		0,05	0,05
1700000006144429	41-065-045-00081-0001	OLIVAR	R		0,88		0,88	0,88

(1) Con incidencias que retienen pago o deniegan el expediente.

(2) Se calcula sobre superficie declarada admisible.

(3) Aplicación del artículo 16 bis del RD 147/2023.

Puede verificar la integridad de una copia de este documento mediante la lectura del código QR adjunto o mediante el acceso a la dirección <https://ws050.juntadeandalucia.es/verificarFirma> indicando el código de VERIFICACIÓN

FIRMADO POR	RAQUEL MARIA ESPIN CRESPO	FECHA	26/06/2024
VERIFICACIÓN	Pk2jmMQ72K8YCCE9EQ8LU85ENJJJ6M	PÁGINA	8236/8857



**APELLIDOS Y NOMBRE / RAZÓN SOCIAL**

ALEJANDRE SANCHEZ JOSE ELIAS

**NIF**

\*\*\*9968\*

**EXPEDIENTE**

1174843

**RESOLUCIÓN**

CONCESIÓN DE LA AYUDA

**DATOS DE MANTENIMIENTO UNIDADES****GRUPO DE PAGO**

ZONAS DE LIMITACIONES NATURALES

**Sup. Dec.  
Admisible**

8,41

**Sup.  
Resuelta**

8,41

**Sobredecl.**

0,00

**% Sobredecl.**

0,00

**RESUMEN DE PAGOS**

	<b>IMPORTE ( Euros )</b>			
	<b>RESUELTO</b>	<b>FEADER</b>	<b>MAPA</b>	<b>CAPADR</b>
Pago realizado	414,30	352,15	40,65	21,50
A pagar	39,84	33,86	3,91	2,07
<b>TOTAL</b>	<b>454,14</b>	<b>386,01</b>	<b>44,56</b>	<b>23,57</b>

**APLICACIÓN DE REDUCCIONES Y PENALIZACIONES (%)**

<b>Crterios de subvencionabilidad (1)</b>	<b>Presentación tardía</b>	<b>Omisión declaración</b>	<b>Condicionalidad</b>
0,00	0,00	0,00	0,00

**IMPORTE ( Euros )**

Calculado(2)	Reducción	Penalización	Reducción Penalización (3)	Penalización adicional	Resuelto	FEADER	MAPA	CAPADR
454,14 €	0,00 €	0,00 €	0,00 €	0,00 €	454,14 €	386,02 €	44,55 €	23,57 €
Importe Unitario:	54,00 €	Nuevo Importe Unitario:	54,00 €					

**RECINTOS PROPUESTOS**

<b>REF.</b>	<b>REFERENCIA SIGPAC</b>	<b>CULTIVO</b>	<b>USO S/R SIGPAC</b>	<b>Sup. Dec. admisible</b>	<b>Sup. Campo</b>	<b>Sup. Determ.</b>	<b>Sup. Resuelta</b>
170000006806898	41-066-004-00044-0002	PASTOS PERMANENTES DE 5 O MAS AÑOS	S	0,11		0,11	0,11
170000006806899	41-066-004-00056-0001	MEZCLA VEZA - AVENA	R	1,09		1,09	1,09
170000006806900	41-066-004-00085-0005	PASTOS PERMANENTES DE 5 O MAS AÑOS	S	0,13		0,13	0,13
170000006806901	41-066-004-00085-0006	PASTOS PERMANENTES DE 5 O MAS AÑOS	S	4,56		4,56	4,56
170000006806902	41-066-004-00085-0007	PASTOS DE MENOS DE 5 AÑOS	S	0,51		0,51	0,51
170000006806903	41-066-004-00056-0006	PASTOS PERMANENTES DE 5 O MAS AÑOS	S	0,03		0,03	0,03
170000006806904	41-066-004-00085-0007	PASTOS DE MENOS DE 5 AÑOS	S	0,98		0,98	0,98
170000006806905	41-066-004-00046-0006	PASTOS PERMANENTES DE 5 O MAS AÑOS	S	0,53		0,53	0,53
170000006806906	41-066-004-00057-0002	PASTOS PERMANENTES DE 5 O MAS AÑOS	S	0,05		0,05	0,05
170000006806907	41-066-004-00046-0005	OLIVAR	S	0,09		0,09	0,09
170000006806908	41-066-004-00056-0004	OLIVAR	S	0,25		0,25	0,25
170000006806909	41-066-004-00056-0003	PASTOS PERMANENTES DE 5 O MAS AÑOS	S	0,10		0,10	0,08

**INCIDENCIAS****INCIDENCIA DESCRIPCIÓN**

4272 Verifica que las líneas de declaración de las Solicitudes Únicas no tienen solapes con la capa de Retroactividad Gráfica (ambas de la misma campaña) a nivel de expediente/línea de declaración gráfica de la solicitud.  
 Recinto:41-066-004-00056-00003 Cultivo: - Agregado de la referencia del recinto.:0 Zona de la referencia del recinto.:0 Superficie solapada.:0,02 Id. Incid.:95149316

(1) Con incidencias que retienen pago o deniegan el expediente.  
 (2) Se calcula sobre superficie declarada admisible.  
 (3) Aplicación del artículo 16 bis del RD 147/2023.

Puede verificar la integridad de una copia de este documento mediante la lectura del código QR adjunto o mediante el acceso a la dirección <https://ws050.juntadeandalucia.es/verificarFirma> indicando el código de VERIFICACIÓN

FIRMADO POR	RAQUEL MARIA ESPIN CRESPO	FECHA	26/06/2024
VERIFICACIÓN	Pk2jmMQ72K8YCC9E9EQ8LU85ENJJ6M	PÁGINA	8237/8857



**Datos considerados para el Cálculo de la Carga Ganadera del expediente**

Superficie determinada para Cálculo Carga Ganadera: 6,98 ha

Carga Ganadera del Expediente: 0,91 ugm/ha

<u>Explotación</u>	<u>Especie</u>	<u>Ugm Calculada para CG</u>
ES410660000005	CAPRINA	2,55
ES410660000005	OVINA	3,83

**Recintos Determinados para el Cálculo de Garga Ganadera**

<u>REF.</u>	<u>REFERENCIA SIGPAC</u>	<u>CULTIVO</u>	<u>DESCRIPCIÓN CULTIVO</u>	<u>S/R</u>	<u>SUP. RESUELTA (ha)</u>
170000006806898	41-066-004-00044-00002	62000	PASTOS PERMANENTES DE 5 O MAS AÑOS-SIN VARIEDAD	S	0,11
170000006806900	41-066-004-00085-00005	62000	PASTOS PERMANENTES DE 5 O MAS AÑOS-SIN VARIEDAD	S	0,13
170000006806901	41-066-004-00085-00006	62000	PASTOS PERMANENTES DE 5 O MAS AÑOS-SIN VARIEDAD	S	4,56
170000006806902	41-066-004-00085-00007	63000	PASTOS DE MENOS DE 5 AÑOS-SIN VARIEDAD	S	0,51
170000006806903	41-066-004-00056-00006	62000	PASTOS PERMANENTES DE 5 O MAS AÑOS-SIN VARIEDAD	S	0,03
170000006806904	41-066-004-00085-00007	63000	PASTOS DE MENOS DE 5 AÑOS-SIN VARIEDAD	S	0,98
170000006806905	41-066-004-00046-00006	62000	PASTOS PERMANENTES DE 5 O MAS AÑOS-SIN VARIEDAD	S	0,53
170000006806906	41-066-004-00057-00002	62000	PASTOS PERMANENTES DE 5 O MAS AÑOS-SIN VARIEDAD	S	0,05
170000006806909	41-066-004-00056-00003	62000	PASTOS PERMANENTES DE 5 O MAS AÑOS-SIN VARIEDAD	S	0,08

(1) Con incidencias que retienen pago o deniegan el expediente.  
(2) Se calcula sobre superficie declarada admisible.  
(3) Aplicación del artículo 16 bis del RD 147/2023.

Puede verificar la integridad de una copia de este documento mediante la lectura del código QR adjunto o mediante el acceso a la dirección <https://ws050.juntadeandalucia.es/verificarFirma> indicando el código de VERIFICACIÓN

FIRMADO POR	RAQUEL MARIA ESPIN CRESPO	FECHA	26/06/2024
VERIFICACIÓN	Pk2jmMQ72K8YCCE9EQ8LU85ENJJ6M	PÁGINA	8238/8857



**APELLIDOS Y NOMBRE / RAZÓN SOCIAL**

ALFARO ANGORRILLA FRANCISCO

**NIF**

\*\*\*0728\*

**EXPEDIENTE**

1254473

**RESOLUCIÓN**

CONCESIÓN DE LA AYUDA

**DATOS DE MANTENIMIENTO UNIDADES****GRUPO DE PAGO**

ZONAS DE LIMITACIONES NATURALES

**Sup. Dec.  
Admisible**

18,33

**Sup.  
Resuelta**

18,33

**Sobredecl.**

0,00

**% Sobredecl.**

0,00

**RESUMEN DE PAGOS**

	<b>IMPORTE ( Euros )</b>			
	<b>RESUELTO</b>	<b>FEADER</b>	<b>MAPA</b>	<b>CAPADR</b>
Pago realizado	868,11	737,89	85,16	45,06
A pagar	85,75	72,89	8,41	4,45
<b>TOTAL</b>	<b>953,86</b>	<b>810,78</b>	<b>93,57</b>	<b>49,51</b>

**APLICACIÓN DE REDUCCIONES Y PENALIZACIONES (%)**

<b>Criterios de subvencionabilidad (1)</b>	<b>Presentación tardía</b>	<b>Omisión declaración</b>	<b>Condicionabilidad</b>
0,00	0,00	0,00	0,00

**IMPORTE ( Euros )**

Calculado(2)	Reducción	Penalización	Reducción Penalización (3)	Penalización adicional	Resuelto	FEADER	MAPA	CAPADR
953,86 €	0,00 €	0,00 €	0,00 €	0,00 €	953,86 €	810,78 €	93,57 €	49,51 €
Importe Unitario:	54,00 €	Nuevo Importe Unitario:	52,04 €					

**RECINTOS PROPUESTOS**

<b>REF.</b>	<b>REFERENCIA SIGPAC</b>	<b>CULTIVO</b>	<b>S/R</b>	<b>USO SIGPAC</b>	<b>Sup. Dec. admisible</b>	<b>Sup. Campo</b>	<b>Sup. Determ.</b>	<b>Sup. Resuelta</b>
170000005386390	41-065-006-00015-0003	OLIVAR	S		12,30		12,30	12,30
170000005386391	41-065-006-00015-0001	TRIGO BLANDO	S		6,03		6,03	6,03

(1) Con incidencias que retienen pago o deniegan el expediente.

(2) Se calcula sobre superficie declarada admisible.

(3) Aplicación del artículo 16 bis del RD 147/2023.

Puede verificar la integridad de una copia de este documento mediante la lectura del código QR adjunto o mediante el acceso a la dirección <https://ws050.juntadeandalucia.es/verificarFirma> indicando el código de VERIFICACIÓN

FIRMADO POR	RAQUEL MARIA ESPIN CRESPO	FECHA	26/06/2024
VERIFICACIÓN	Pk2jmMQ72K8YCCE9EQ8LU85ENJJ6M	PÁGINA	8239/8857



**APellidos y nombre / Razón social**

ALFONSO OLIVERO JUANA

**NIF**

\*\*\*0652\*

**EXPEDIENTE**

1199123

**RESOLUCIÓN**

CONCESIÓN DE LA AYUDA

**DATOS DE MANTENIMIENTO UNIDADES****GRUPO DE PAGO**

ZONAS DE LIMITACIONES NATURALES

**Sup. Dec. Admisible**

13,42

**Sup. Resuelta**

13,42

**Sobredecl.**

0,00

**% Sobredecl.**

0,00

**RESUMEN DE PAGOS**

	<b>IMPORTE ( Euros )</b>			
	<b>RESUELTO</b>	<b>FEADER</b>	<b>MAPA</b>	<b>CAPADR</b>
Pago realizado	659,53	560,60	64,70	34,23
A pagar	65,15	55,38	6,39	3,38
<b>TOTAL</b>	<b>724,68</b>	<b>615,98</b>	<b>71,09</b>	<b>37,61</b>

**APLICACIÓN DE REDUCCIONES Y PENALIZACIONES (%)**

<b>Crterios de subvencionabilidad (1)</b>	<b>Presentación tardía</b>	<b>Omisión declaración</b>	<b>Condicionalidad</b>
0,00	0,00	0,00	0,00

**IMPORTE ( Euros )**

Calculado(2)	Reducción	Penalización	Reducción Penalización (3)	Penalización adicional	Resuelto	FEADER	MAPA	CAPADR
724,68 €	0,00 €	0,00 €	0,00 €	0,00 €	724,68 €	615,98 €	71,09 €	37,61 €
Importe Unitario:	54,00 €	Nuevo Importe Unitario:	54,00 €					

**RECINTOS PROPUESTOS**

<b>REF.</b>	<b>REFERENCIA SIGPAC</b>	<b>CULTIVO</b>	<b>S/R</b>	<b>USO SIGPAC</b>	<b>Sup. Dec. admisible</b>	<b>Sup. Campo</b>	<b>Sup. Determ.</b>	<b>Sup. Resuelta</b>
4131976	41-083-008-00050-0001	PASTOS PERMANENTES DE 5 O MAS AÑOS	S		3,07		3,07	3,07
170000006672389	41-083-008-00049-0004	PASTOS PERMANENTES DE 5 O MAS AÑOS	S		10,35		10,35	10,35

**Datos considerados para el Cálculo de la Carga Ganadera del expediente**

Superficie determinada para Cálculo Carga Ganadera: 13,42 ha

Carga Ganadera del Expediente: 0,28 ugm/ha

<b>Explotación</b>	<b>Especie</b>	<b>Ugm Calculada para CG</b>
ES410830000108	OVINA	3,80

**Recintos Determinados para el Cálculo de Garga Ganadera**

<b>REF.</b>	<b>REFERENCIA SIGPAC</b>	<b>CULTIVO</b>	<b>DESCRIPCIÓN CULTIVO</b>	<b>S/R</b>	<b>SUP. RESUELTA (ha)</b>
4131976	41-083-008-00050-00001	62000	PASTOS PERMANENTES DE 5 O MAS AÑOS-SIN VARIEDAD	S	3,07
170000006672389	41-083-008-00049-00004	62000	PASTOS PERMANENTES DE 5 O MAS AÑOS-SIN VARIEDAD	S	10,35

(1) Con incidencias que retienen pago o deniegan el expediente.  
(2) Se calcula sobre superficie declarada admisible.  
(3) Aplicación del artículo 16 bis del RD 147/2023.

Puede verificar la integridad de una copia de este documento mediante la lectura del código QR adjunto o mediante el acceso a la dirección <https://ws050.juntadeandalucia.es/verificarFirma> indicando el código de VERIFICACIÓN

FIRMADO POR	RAQUEL MARIA ESPIN CRESPO	FECHA	26/06/2024
VERIFICACIÓN	Pk2jmMQ72K8YCCE9EQ8LU85ENJJJ6M	PÁGINA	8240/8857



**APELLIDOS Y NOMBRE / RAZÓN SOCIAL**

ALONSO DIAZ BERNARDO

**NIF**

\*\*\*\*1050\*

**EXPEDIENTE**

1058010

**RESOLUCIÓN**

CONCESIÓN DE LA AYUDA

**DATOS DE MANTENIMIENTO UNIDADES****GRUPO DE PAGO**

ZONAS DE LIMITACIONES NATURALES

**Sup. Dec.  
Admisible**

12,11

**Sup.  
Resuelta**

12,11

**Sobredecl.**

0,00

**% Sobredecl.**

0,00

**RESUMEN DE PAGOS**

	<b>IMPORTE ( Euros )</b>			
	<b>RESUELTO</b>	<b>FEADER</b>	<b>MAPA</b>	<b>CAPADR</b>
Pago realizado	595,15	505,88	58,38	30,89
A pagar	58,79	49,97	5,77	3,05
<b>TOTAL</b>	<b>653,94</b>	<b>555,85</b>	<b>64,15</b>	<b>33,94</b>

**APLICACIÓN DE REDUCCIONES Y PENALIZACIONES (%)**

<b>Criterios de subvencionabilidad (1)</b>	<b>Presentación tardía</b>	<b>Omisión declaración</b>	<b>Condicionabilidad</b>
0,00	0,00	0,00	0,00

**IMPORTE ( Euros )**

Calculado(2)	Reducción	Penalización	Reducción Penalización (3)	Penalización adicional	Resuelto	FEADER	MAPA	CAPADR
653,94 €	0,00 €	0,00 €	0,00 €	0,00 €	653,94 €	555,85 €	64,15 €	33,94 €
Importe Unitario:	54,00 €	Nuevo Importe Unitario:	54,00 €					

**RECINTOS PROPUESTOS**

<b>REF.</b>	<b>REFERENCIA SIGPAC</b>	<b>CULTIVO</b>	<b>S/R</b>	<b>USO SIGPAC</b>	<b>Sup. Dec. admisible</b>	<b>Sup. Campo</b>	<b>Sup. Determ.</b>	<b>Sup. Resuelta</b>
-1401211	41-097-017-00204-0004	OLIVAR	S		2,00		2,00	2,00
-754113	41-097-017-00204-0001	SANDÍA	S		3,79		3,79	3,79
-754112	41-097-017-00204-0003	OLIVAR	S		3,53		3,53	3,53
1700000006050340	41-097-021-00020-0002	AVENA	S		0,45		0,45	0,45
1700000006050341	41-097-021-00021-0001	AVENA	S		0,53		0,53	0,53
1700000006050342	41-097-021-00023-0001	AVENA	S		0,77		0,77	0,77
1700000006050343	41-097-021-00024-0001	AVENA	S		0,54		0,54	0,54
1700000006050344	41-097-021-00156-0001	AVENA	S		0,50		0,50	0,50

(1) Con incidencias que retienen pago o deniegan el expediente.

(2) Se calcula sobre superficie declarada admisible.

(3) Aplicación del artículo 16 bis del RD 147/2023.

Puede verificar la integridad de una copia de este documento mediante la lectura del código QR adjunto o mediante el acceso a la dirección <https://ws050.juntadeandalucia.es/verificarFirma> indicando el código de VERIFICACIÓN

FIRMADO POR	RAQUEL MARIA ESPIN CRESPO	FECHA	26/06/2024
VERIFICACIÓN	Pk2jmMQ72K8YCCE9EQ8LU85ENJJJ6M	PÁGINA	8241/8857



**APELLIDOS Y NOMBRE / RAZÓN SOCIAL**

ALVAREZ LLUCH ALICIA MARIA

**NIF**

\*\*\*8823\*

**EXPEDIENTE**

1270310

**RESOLUCIÓN**

CONCESIÓN DE LA AYUDA

**DATOS DE MANTENIMIENTO UNIDADES****GRUPO DE PAGO**

ZONAS DE LIMITACIONES NATURALES

**Sup. Dec. Admisible**

104,39

**Sup. Resuelta**

104,39

**Sobredecl.**

0,00

**% Sobredecl.**

0,00

**RESUMEN DE PAGOS**

	<b>IMPORTE ( Euros )</b>			
	<b>RESUELTO</b>	<b>FEADER</b>	<b>MAPA</b>	<b>CAPADR</b>
A pagar	1.184,94	1.007,20	116,24	61,50

**APLICACIÓN DE REDUCCIONES Y PENALIZACIONES (%)**

Criterios de subvencionabilidad (1)	Presentación tardía	Omisión declaración	Condicionabilidad
0,00	0,00	0,00	0,00

**IMPORTE ( Euros )**

Calculado(2)	Reducción	Penalización	Reducción Penalización (3)	Penalización adicional	Resuelto	FEADER	MAPA	CAPADR
1.184,94 €	0,00 €	0,00 €	0,00 €	0,00 €	1.184,94 €	1.007,20 €	116,24 €	61,50 €
Importe Unitario:	54,00 €	Nuevo Importe Unitario:		11,35 €				

**RECINTOS PROPUESTOS**

REF.	REFERENCIA SIGPAC	CULTIVO	S/R	USO SIGPAC	Sup. Dec. admisible	Sup. Campo	Sup. Determ.	Sup. Resuelta
5492629	41-033-027-00008-0006	PASTOS PERMANENTES DE 5 O MAS AÑOS	S		25,63		25,63	25,63
5492642	41-033-027-00002-0001	PASTOS PERMANENTES DE 5 O MAS AÑOS	S		20,87		20,87	20,87
5492653	41-033-027-00009-0001	PASTOS PERMANENTES DE 5 O MAS AÑOS	S		1,00		1,00	1,00
6864727	41-033-028-00004-0001	PASTOS PERMANENTES DE 5 O MAS AÑOS	S		27,06		27,06	27,06
6864728	41-033-028-00004-0002	PASTOS PERMANENTES DE 5 O MAS AÑOS	S		14,91		14,91	14,91
6864729	41-033-028-00004-0003	PASTOS PERMANENTES DE 5 O MAS AÑOS	S		8,89		8,89	8,89
6864730	41-033-028-00004-0004	PASTOS PERMANENTES DE 5 O MAS AÑOS	S		6,03		6,03	6,03
6914618	41-033-027-00002-0009	PASTOS PERMANENTES DE 5 O MAS AÑOS	S		0,21		0,21	0,00
6924596	41-033-027-00002-0011	PASTOS PERMANENTES DE 5 O MAS AÑOS	S		0,02		0,02	0,00
6924597	41-033-027-00002-0012	PASTOS PERMANENTES DE 5 O MAS AÑOS	S		0,02		0,02	0,00
6924598	41-033-027-00002-0014	PASTOS PERMANENTES DE 5 O MAS AÑOS	S		0,01		0,01	0,00
6924599	41-033-027-00002-0015	PASTOS PERMANENTES DE 5 O MAS AÑOS	S		0,01		0,01	0,00

**INCIDENCIAS****INCIDENCIA DESCRIPCIÓN**

3790 Recinto declarado inactivo  
 Recinto:41-033-027-00002-00009 Cultivo: -  
 Recinto:41-033-027-00002-00011 Cultivo: -  
 Recinto:41-033-027-00002-00012 Cultivo: -  
 Recinto:41-033-027-00002-00014 Cultivo: -  
 Recinto:41-033-027-00002-00015 Cultivo: -

(1) Con incidencias que retienen pago o deniegan el expediente.  
 (2) Se calcula sobre superficie declarada admisible.  
 (3) Aplicación del artículo 16 bis del RD 147/2023.

Puede verificar la integridad de una copia de este documento mediante la lectura del código QR adjunto o mediante el acceso a la dirección <https://ws050.juntadeandalucia.es/verificarFirma> indicando el código de VERIFICACIÓN

FIRMADO POR	RAQUEL MARIA ESPIN CRESPO	FECHA	26/06/2024
VERIFICACIÓN	Pk2jmMQ72K8YCCE9EQ8LU85ENJJ6M	PÁGINA	8242/8857





**Datos considerados para el Cálculo de la Carga Ganadera del expediente**

Superficie determinada para Cálculo Carga Ganadera: 104,39 ha

Carga Ganadera del Expediente: 0,20 ugm/ha

Explotación	Especie	Ugm Calculada para CG
ES410330000945	OVINA	17,53
ES410330000945	PORCINO	3,02

**Recintos Determinados para el Cálculo de Garga Ganadera**

REF.	REFERENCIA SIGPAC	CULTIVO	DESCRIPCIÓN CULTIVO	S/R	SUP. RESUELTA (ha)
5492629	41-033-027-00008-00006	62000	PASTOS PERMANENTES DE 5 O MAS AÑOS-SIN VARIEDAD	S	25,63
5492642	41-033-027-00002-00001	62000	PASTOS PERMANENTES DE 5 O MAS AÑOS-SIN VARIEDAD	S	20,87
5492653	41-033-027-00009-00001	62000	PASTOS PERMANENTES DE 5 O MAS AÑOS-SIN VARIEDAD	S	1,00
6864727	41-033-028-00004-00001	62000	PASTOS PERMANENTES DE 5 O MAS AÑOS-SIN VARIEDAD	S	27,06
6864728	41-033-028-00004-00002	62000	PASTOS PERMANENTES DE 5 O MAS AÑOS-SIN VARIEDAD	S	14,91
6864729	41-033-028-00004-00003	62000	PASTOS PERMANENTES DE 5 O MAS AÑOS-SIN VARIEDAD	S	8,89
6864730	41-033-028-00004-00004	62000	PASTOS PERMANENTES DE 5 O MAS AÑOS-SIN VARIEDAD	S	6,03
6914618	41-033-027-00002-00009	62000	PASTOS PERMANENTES DE 5 O MAS AÑOS-SIN VARIEDAD	S	0,00
6924596	41-033-027-00002-00011	62000	PASTOS PERMANENTES DE 5 O MAS AÑOS-SIN VARIEDAD	S	0,00
6924597	41-033-027-00002-00012	62000	PASTOS PERMANENTES DE 5 O MAS AÑOS-SIN VARIEDAD	S	0,00
6924598	41-033-027-00002-00014	62000	PASTOS PERMANENTES DE 5 O MAS AÑOS-SIN VARIEDAD	S	0,00
6924599	41-033-027-00002-00015	62000	PASTOS PERMANENTES DE 5 O MAS AÑOS-SIN VARIEDAD	S	0,00

**Incidencias de carga ganadera****INCIDENCIA DESCRIPCIÓN**

3790	Recinto declarado inactivo
	Recinto:41-033-027-00002-00009 Cultivo: -
	Recinto:41-033-027-00002-00011 Cultivo: -
	Recinto:41-033-027-00002-00012 Cultivo: -
	Recinto:41-033-027-00002-00014 Cultivo: -
	Recinto:41-033-027-00002-00015 Cultivo: -

(1) Con incidencias que retienen pago o deniegan el expediente.  
 (2) Se calcula sobre superficie declarada admisible.  
 (3) Aplicación del artículo 16 bis del RD 147/2023.

Puede verificar la integridad de una copia de este documento mediante la lectura del código QR adjunto o mediante el acceso a la dirección <https://ws050.juntadeandalucia.es/verificarFirma> indicando el código de VERIFICACIÓN

FIRMADO POR	RAQUEL MARIA ESPIN CRESPO	FECHA	26/06/2024
VERIFICACIÓN	Pk2jmMQ72K8YCCE9EQ8LU85ENJJ6M	PÁGINA	8243/8857



**APELLIDOS Y NOMBRE / RAZÓN SOCIAL**

ALVAREZ SANCHEZ MANUEL DIEGO

**NIF**

\*\*\*\*1745\*

**EXPEDIENTE**

1200598

**RESOLUCIÓN**

CONCESIÓN DE LA AYUDA

**DATOS DE MANTENIMIENTO UNIDADES****GRUPO DE PAGO**  
ZONAS DE LIMITACIONES NATURALES**Sup. Dec. Admisible**  
144,21**Sup. Resuelta**  
144,21**Sobredecl.**  
0,00**% Sobredecl.**  
0,00**RESUMEN DE PAGOS**

	<b>IMPORTE ( Euros )</b>			
	<b>RESUELTO</b>	<b>FEADER</b>	<b>MAPA</b>	<b>CAPADR</b>
Pago realizado	1.081,20	919,02	106,06	56,12
A pagar	106,80	90,78	10,48	5,54
<b>TOTAL</b>	<b>1.188,00</b>	<b>1.009,80</b>	<b>116,54</b>	<b>61,66</b>

**APLICACIÓN DE REDUCCIONES Y PENALIZACIONES (%)**

<b>Criterios de subvencionabilidad (1)</b>	<b>Presentación tardía</b>	<b>Omisión declaración</b>	<b>Condicionalidad</b>
0,00	0,00	0,00	0,00

**IMPORTE ( Euros )**

Calculado(2)	Reducción	Penalización	Reducción Penalización (3)	Penalización adicional	Resuelto	FEADER	MAPA	CAPADR
1.188,00 €	0,00 €	0,00 €	0,00 €	0,00 €	1.188,00 €	1.009,80 €	116,54 €	61,66 €
<b>Importe Unitario:</b>	<b>54,00 €</b>	<b>Nuevo Importe Unitario:</b>	<b>8,24 €</b>					

**RECINTOS PROPUESTOS**

<b>REF.</b>	<b>REFERENCIA SIGPAC</b>	<b>CULTIVO</b>	<b>USO SIGPAC</b>	<b>Sup. Dec. admisible</b>	<b>Sup. Campo</b>	<b>Sup. Determ.</b>	<b>Sup. Resuelta</b>
6834342	41-033-038-00021-0023	PASTOS PERMANENTES DE 5 O MAS AÑOS	S	6,78		6,78	6,78
1700000006660273	41-033-037-00016-0001	PASTOS PERMANENTES DE 5 O MAS AÑOS	S	11,77		11,77	11,77
1700000006660274	41-033-038-00021-0013	PASTOS PERMANENTES DE 5 O MAS AÑOS	S	0,68		0,68	0,68
1700000006660276	41-033-038-00021-0022	PASTOS PERMANENTES DE 5 O MAS AÑOS	S	119,94		119,94	119,94
1700000006660277	41-033-038-00021-0021	PASTOS PERMANENTES DE 5 O MAS AÑOS	R	1,43		1,43	1,43
1700000006660278	41-033-038-00021-0027	PASTOS PERMANENTES DE 5 O MAS AÑOS	S	3,61		3,61	3,61

(1) Con incidencias que retienen pago o deniegan el expediente.

(2) Se calcula sobre superficie declarada admisible.

(3) Aplicación del artículo 16 bis del RD 147/2023.

Puede verificar la integridad de una copia de este documento mediante la lectura del código QR adjunto o mediante el acceso a la dirección <https://ws050.juntadeandalucia.es/verificarFirma> indicando el código de VERIFICACIÓN

FIRMADO POR	RAQUEL MARIA ESPIN CRESPO	FECHA	26/06/2024
VERIFICACIÓN	Pk2jmMQ72K8YCCE9EQ8LU85ENJJ6M	PÁGINA	8244/8857



**Datos considerados para el Cálculo de la Carga Ganadera del expediente**

Superficie determinada para Cálculo Carga Ganadera: 144,21 ha

Carga Ganadera del Expediente: 0,84 ugm/ha

<u>Explotación</u>	<u>Especie</u>	<u>Ugm Calculada para CG</u>
ES410330000029	OVINA	30,20
ES410330000029	PORCINO	91,55

**Recintos Determinados para el Cálculo de Garga Ganadera**

<u>REF.</u>	<u>REFERENCIA SIGPAC</u>	<u>CULTIVO</u>	<u>DESCRIPCIÓN CULTIVO</u>	<u>S/R</u>	<u>SUP. RESUELTA (ha)</u>
6834342	41-033-038-00021-00023	62000	PASTOS PERMANENTES DE 5 O MAS AÑOS-SIN VARIEDAD	S	6,78
1700000006660273	41-033-037-00016-00001	62000	PASTOS PERMANENTES DE 5 O MAS AÑOS-SIN VARIEDAD	S	11,77
1700000006660274	41-033-038-00021-00013	62000	PASTOS PERMANENTES DE 5 O MAS AÑOS-SIN VARIEDAD	S	0,68
1700000006660276	41-033-038-00021-00022	62000	PASTOS PERMANENTES DE 5 O MAS AÑOS-SIN VARIEDAD	S	119,94
1700000006660277	41-033-038-00021-00021	62000	PASTOS PERMANENTES DE 5 O MAS AÑOS-SIN VARIEDAD	R	1,43
1700000006660278	41-033-038-00021-00027	62000	PASTOS PERMANENTES DE 5 O MAS AÑOS-SIN VARIEDAD	S	3,61

(1) Con incidencias que retienen pago o deniegan el expediente.  
(2) Se calcula sobre superficie declarada admisible.  
(3) Aplicación del artículo 16 bis del RD 147/2023.

Puede verificar la integridad de una copia de este documento mediante la lectura del código QR adjunto o mediante el acceso a la dirección <https://ws050.juntadeandalucia.es/verificarFirma> indicando el código de VERIFICACIÓN

FIRMADO POR	RAQUEL MARIA ESPIN CRESPO	FECHA	26/06/2024	
VERIFICACIÓN	Pk2jmMQ72K8YCCE9EQ8LU85ENJJ6M	PÁGINA	8245/8857	

**APELLIDOS Y NOMBRE / RAZÓN SOCIAL**

ALVAREZ SIANES JOSE DAMIAN

**NIF**

\*\*\*\*1998\*

**EXPEDIENTE**

1183843

**RESOLUCIÓN**

CONCESIÓN DE LA AYUDA

**DATOS DE MANTENIMIENTO UNIDADES**

<b>GRUPO DE PAGO</b>	<b>Sup. Dec. Admisible</b>	<b>Sup. Resuelta</b>	<b>Sobredecl.</b>	<b>% Sobredecl.</b>
ZONAS DE LIMITACIONES NATURALES	76,94	76,94	0,00	0,00

**RESUMEN DE PAGOS**

	<b>IMPORTE ( Euros )</b>			
	<b>RESUELTO</b>	<b>FEADER</b>	<b>MAPA</b>	<b>CAPADR</b>
Pago realizado	1.081,20	919,02	106,06	56,12
A pagar	106,80	90,78	10,48	5,54
<b>TOTAL</b>	<b>1.188,00</b>	<b>1.009,80</b>	<b>116,54</b>	<b>61,66</b>

**APLICACIÓN DE REDUCCIONES Y PENALIZACIONES (%)**

<b>Criterios de subvencionabilidad (1)</b>	<b>Presentación tardía</b>	<b>Omisión declaración</b>	<b>Condicionalidad</b>
0,00	0,00	0,00	0,00

**IMPORTE ( Euros )**

Calculado(2)	Reducción	Penalización	Reducción Penalización (3)	Penalización adicional	Resuelto	FEADER	MAPA	CAPADR
1.188,00 €	0,00 €	0,00 €	0,00 €	0,00 €	1.188,00 €	1.009,80 €	116,54 €	61,66 €
<b>Importe Unitario:</b>	<b>54,00 €</b>	<b>Nuevo Importe Unitario:</b>	<b>15,44 €</b>					

**RECINTOS PROPUESTOS**

<b>REF.</b>	<b>REFERENCIA SIGPAC</b>	<b>CULTIVO</b>	<b>S/R</b>	<b>USO SIGPAC</b>	<b>Sup. Dec. admisible</b>	<b>Sup. Campo</b>	<b>Sup. Determ.</b>	<b>Sup. Resuelta</b>
1700000006201173	41-002-005-00012-0001	PASTOS PERMANENTES DE 5 O MAS AÑOS	S		0,28		0,28	0,28
1700000006201174	41-002-007-00105-0001	PASTOS PERMANENTES DE 5 O MAS AÑOS	S		1,51		1,51	1,51
1700000006201175	41-002-007-00105-0001	PASTOS PERMANENTES DE 5 O MAS AÑOS	S		2,64		2,64	2,64
1700000006201176	41-002-005-00040-0002	PASTOS PERMANENTES DE 5 O MAS AÑOS	S		29,23		29,23	29,23
1700000006201177	41-002-007-00085-0001	PASTOS PERMANENTES DE 5 O MAS AÑOS	S		42,69		42,69	42,69
1700000006201178	41-002-007-00104-0002	PASTOS PERMANENTES DE 5 O MAS AÑOS	S		0,59		0,59	0,59

(1) Con incidencias que retienen pago o deniegan el expediente.

(2) Se calcula sobre superficie declarada admisible.

(3) Aplicación del artículo 16 bis del RD 147/2023.

Puede verificar la integridad de una copia de este documento mediante la lectura del código QR adjunto o mediante el acceso a la dirección <https://ws050.juntadeandalucia.es/verificarFirma> indicando el código de VERIFICACIÓN

FIRMADO POR	RAQUEL MARIA ESPIN CRESPO	FECHA	26/06/2024
VERIFICACIÓN	Pk2jmMQ72K8YCCE9EQ8LU85ENJJJ6M	PÁGINA	8246/8857





**Datos considerados para el Cálculo de la Carga Ganadera del expediente**

Superficie determinada para Cálculo Carga Ganadera: 76,94 ha

Carga Ganadera del Expediente: 0,31 ugm/ha

<u>Explotación</u>	<u>Especie</u>	<u>Ugm Calculada para CG</u>
ES410020000134	OVINA	21,83
ES410020000134	PORCINO	1,98

**Recintos Determinados para el Cálculo de Garga Ganadera**

<u>REF.</u>	<u>REFERENCIA SIGPAC</u>	<u>CULTIVO</u>	<u>DESCRIPCIÓN CULTIVO</u>	<u>S/R</u>	<u>SUP. RESUELTA (ha)</u>
1700000006201173	41-002-005-00012-00001	62000	PASTOS PERMANENTES DE 5 O MAS AÑOS-SIN VARIEDAD	S	0,28
1700000006201174	41-002-007-00105-00001	62000	PASTOS PERMANENTES DE 5 O MAS AÑOS-SIN VARIEDAD	S	1,51
1700000006201175	41-002-007-00105-00001	62000	PASTOS PERMANENTES DE 5 O MAS AÑOS-SIN VARIEDAD	S	2,64
1700000006201176	41-002-005-00040-00002	62000	PASTOS PERMANENTES DE 5 O MAS AÑOS-SIN VARIEDAD	S	29,23
1700000006201177	41-002-007-00085-00001	62000	PASTOS PERMANENTES DE 5 O MAS AÑOS-SIN VARIEDAD	S	42,69
1700000006201178	41-002-007-00104-00002	62000	PASTOS PERMANENTES DE 5 O MAS AÑOS-SIN VARIEDAD	S	0,59

(1) Con incidencias que retienen pago o deniegan el expediente.  
(2) Se calcula sobre superficie declarada admisible.  
(3) Aplicación del artículo 16 bis del RD 147/2023.

Puede verificar la integridad de una copia de este documento mediante la lectura del código QR adjunto o mediante el acceso a la dirección <a href="https://ws050.juntadeandalucia.es/verificarFirma">https://ws050.juntadeandalucia.es/verificarFirma</a> indicando el código de VERIFICACIÓN				
FIRMADO POR	RAQUEL MARIA ESPIN CRESPO	FECHA	26/06/2024	
VERIFICACIÓN	Pk2jmMQ72K8YCCE9EQ8LU85ENJJ6M	PÁGINA	8247/8857	

**APELLIDOS Y NOMBRE / RAZÓN SOCIAL**

ANDRADE CORREA MARIA CARMEN

**NIF**

\*\*\*3087\*

**EXPEDIENTE**

1160713

**RESOLUCIÓN**

CONCESIÓN DE LA AYUDA

**DATOS DE MANTENIMIENTO UNIDADES**

<b>GRUPO DE PAGO</b>	<b>Sup. Dec. Admisible</b>	<b>Sup. Resuelta</b>	<b>Sobredecl.</b>	<b>% Sobredecl.</b>
ZONAS DE LIMITACIONES NATURALES	3,10	3,10	0,00	0,00

**RESUMEN DE PAGOS**

	<b>IMPORTE ( Euros )</b>			
	<b>RESUELTO</b>	<b>FEADER</b>	<b>MAPA</b>	<b>CAPADR</b>
Pago realizado	152,35	129,50	14,94	7,91
A pagar	15,05	12,79	1,48	0,78
<b>TOTAL</b>	<b>167,40</b>	<b>142,29</b>	<b>16,42</b>	<b>8,69</b>

**APLICACIÓN DE REDUCCIONES Y PENALIZACIONES (%)**

<b>Criterios de subvencionabilidad (1)</b>	<b>Presentación tardía</b>	<b>Omisión declaración</b>	<b>Condicionabilidad</b>
0,00	0,00	0,00	0,00

**IMPORTE ( Euros )**

Calculado(2)	Reducción	Penalización	Reducción Penalización (3)	Penalización adicional	Resuelto	FEADER	MAPA	CAPADR
167,40 €	0,00 €	0,00 €	0,00 €	0,00 €	167,40 €	142,29 €	16,42 €	8,69 €
Importe Unitario:	54,00 €	Nuevo Importe Unitario:	54,00 €					

**RECINTOS PROPUESTOS**

<b>REF.</b>	<b>REFERENCIA SIGPAC</b>	<b>CULTIVO</b>	<b>S/R</b>	<b>USO SIGPAC</b>	<b>Sup. Dec. admisible</b>	<b>Sup. Campo</b>	<b>Sup. Determ.</b>	<b>Sup. Resuelta</b>
170000006839473	41-077-043-00043-0001	OLIVAR	R		0,04		0,04	0,04
170000006839474	41-077-043-00044-0001	OLIVAR	S		3,06		3,06	3,06

(1) Con incidencias que retienen pago o deniegan el expediente.

(2) Se calcula sobre superficie declarada admisible.

(3) Aplicación del artículo 16 bis del RD 147/2023.

Puede verificar la integridad de una copia de este documento mediante la lectura del código QR adjunto o mediante el acceso a la dirección <https://ws050.juntadeandalucia.es/verificarFirma> indicando el código de VERIFICACIÓN

FIRMADO POR	RAQUEL MARIA ESPIN CRESPO	FECHA	26/06/2024
VERIFICACIÓN	Pk2jmMQ72K8YCCE9EQ8LU85ENJJ6M	PÁGINA	8248/8857



**APELLIDOS Y NOMBRE / RAZÓN SOCIAL**

ANDRADE REINA JUAN LUIS

**NIF**

\*\*\*\*3813\*

**EXPEDIENTE**

1111565

**RESOLUCIÓN**

CONCESIÓN DE LA AYUDA

**DATOS DE MANTENIMIENTO UNIDADES****GRUPO DE PAGO**

ZONAS DE LIMITACIONES NATURALES

**Sup. Dec.  
Admisible**

3,23

**Sup.  
Resuelta**

3,23

**Sobredecl.**

0,00

**% Sobredecl.**

0,00

**RESUMEN DE PAGOS**

	<b>IMPORTE ( Euros )</b>			
	<b>RESUELTO</b>	<b>FEADER</b>	<b>MAPA</b>	<b>CAPADR</b>
Pago realizado	158,74	134,93	15,57	8,24
A pagar	15,68	13,33	1,54	0,81
<b>TOTAL</b>	<b>174,42</b>	<b>148,26</b>	<b>17,11</b>	<b>9,05</b>

**APLICACIÓN DE REDUCCIONES Y PENALIZACIONES (%)**

<b>Criterios de subvencionabilidad (1)</b>	<b>Presentación tardía</b>	<b>Omisión declaración</b>	<b>Condicionalidad</b>
0,00	0,00	0,00	0,00

**IMPORTE ( Euros )**

Calculado(2)	Reducción	Penalización	Reducción Penalización (3)	Penalización adicional	Resuelto	FEADER	MAPA	CAPADR
174,42 €	0,00 €	0,00 €	0,00 €	0,00 €	174,42 €	148,26 €	17,11 €	9,05 €
Importe Unitario:	54,00 €	Nuevo Importe Unitario:	54,00 €					

**RECINTOS PROPUESTOS**

<b>REF.</b>	<b>REFERENCIA SIGPAC</b>	<b>CULTIVO</b>	<b>S/R</b>	<b>USO SIGPAC</b>	<b>Sup. Dec. admisible</b>	<b>Sup. Campo</b>	<b>Sup. Determ.</b>	<b>Sup. Resuelta</b>
-1570763	41-077-005-00053-0002	CABECERA DE CULTIVO PERMANENTE	S		0,01		0,01	0,01
-80153	41-077-005-00014-0001	OLIVAR	R		0,02		0,02	0,02
1700000005171237	41-077-005-00015-0001	OLIVAR	R		0,05		0,05	0,05
1700000005171238	41-077-005-00053-0001	OLIVAR	S		3,15		3,15	3,15

(1) Con incidencias que retienen pago o deniegan el expediente.

(2) Se calcula sobre superficie declarada admisible.

(3) Aplicación del artículo 16 bis del RD 147/2023.

Puede verificar la integridad de una copia de este documento mediante la lectura del código QR adjunto o mediante el acceso a la dirección <https://ws050.juntadeandalucia.es/verificarFirma> indicando el código de VERIFICACIÓN

FIRMADO POR	RAQUEL MARIA ESPIN CRESPO	FECHA	26/06/2024
VERIFICACIÓN	Pk2jmMQ72K8YCCE9EQ8LU85ENJJ6M	PÁGINA	8249/8857



**APELLIDOS Y NOMBRE / RAZÓN SOCIAL**

ANGULO AYLLON JOSE PABLO

**NIF**

\*\*\*3856\*

**EXPEDIENTE**

1255094

**RESOLUCIÓN**

CONCESIÓN DE LA AYUDA

**DATOS DE MANTENIMIENTO UNIDADES****GRUPO DE PAGO**

ZONAS DE LIMITACIONES NATURALES

**Sup. Dec.  
Admisible**

11,70

**Sup.  
Resuelta**

11,70

**Sobredecl.**

0,00

**% Sobredecl.**

0,00

**RESUMEN DE PAGOS**

	<b>IMPORTE ( Euros )</b>			
	<b>RESUELTO</b>	<b>FEADER</b>	<b>MAPA</b>	<b>CAPADR</b>
Pago realizado	575,00	488,75	56,41	29,84
A pagar	56,80	48,28	5,57	2,95
<b>TOTAL</b>	<b>631,80</b>	<b>537,03</b>	<b>61,98</b>	<b>32,79</b>

**APLICACIÓN DE REDUCCIONES Y PENALIZACIONES (%)**

<b>Crterios de subvencionabilidad (1)</b>	<b>Presentación tardía</b>	<b>Omisión declaración</b>	<b>Condicionalidad</b>
0,00	0,00	0,00	0,00

**IMPORTE ( Euros )**

Calculado(2)	Reducción	Penalización	Reducción Penalización (3)	Penalización adicional	Resuelto	FEADER	MAPA	CAPADR
631,80 €	0,00 €	0,00 €	0,00 €	0,00 €	631,80 €	537,03 €	61,98 €	32,79 €
Importe Unitario:	54,00 €	Nuevo Importe Unitario:	54,00 €					

**RECINTOS PROPUESTOS**

<b>REF.</b>	<b>REFERENCIA SIGPAC</b>	<b>CULTIVO</b>	<b>USO S/R SIGPAC</b>	<b>Sup. Dec. admisible</b>	<b>Sup. Campo</b>	<b>Sup. Determ.</b>	<b>Sup. Resuelta</b>
-80835	41-065-062-00178-0006	OLIVAR	S	1,23		1,23	1,23
5079790	41-065-062-00149-0001	OLIVAR	S	0,37		0,37	0,37
5079809	41-065-062-00185-0001	OLIVAR	S	0,37		0,37	0,37
5079813	41-065-062-00147-0001	OLIVAR	S	0,27		0,27	0,27
5079828	41-065-062-00093-0001	OLIVAR	S	2,16		2,16	2,16
1700000006144426	41-065-062-00150-0001	OLIVAR	S	1,00		1,00	1,00
1700000006144427	41-065-062-00184-0001	OLIVAR	S	0,02		0,02	0,02
1700000006230932	41-065-062-00192-0001	OLIVAR	S	0,04		0,04	0,04
1700000006230933	41-065-062-00193-0001	OLIVAR	S	0,13		0,13	0,13
1700000006230934	41-065-062-00199-0001	OLIVAR	S	0,87		0,87	0,87
1700000006230935	41-065-062-00252-0003	OLIVAR	S	2,26		2,26	2,26
1700000006230936	41-065-062-00253-0001	OLIVAR	S	0,04		0,04	0,04
1700000006230937	41-065-062-00336-0003	OLIVAR	S	0,03		0,03	0,03
1700000006230946	41-065-062-00227-0001	OLIVAR	S	0,27		0,27	0,27
1700000006230947	41-065-062-00228-0001	OLIVAR	S	0,91		0,91	0,91
1700000006230950	41-065-062-00175-0001	OLIVAR	S	0,05		0,05	0,05
1700000006230951	41-065-062-00178-0001	OLIVAR	S	1,51		1,51	1,51
1700000006230952	41-065-062-00179-0001	OLIVAR	S	0,06		0,06	0,06
1700000006230953	41-065-062-00181-0001	OLIVAR	S	0,11		0,11	0,11

(1) Con incidencias que retienen pago o deniegan el expediente.

(2) Se calcula sobre superficie declarada admisible.

(3) Aplicación del artículo 16 bis del RD 147/2023.

Puede verificar la integridad de una copia de este documento mediante la lectura del código QR adjunto o mediante el acceso a la dirección <https://ws050.juntadeandalucia.es/verificarFirma> indicando el código de VERIFICACIÓN

FIRMADO POR	RAQUEL MARIA ESPIN CRESPO	FECHA	26/06/2024
VERIFICACIÓN	Pk2jmMQ72K8YCCE9EQ8LU85ENJJ6M	PÁGINA	8250/8857





**APELLIDOS Y NOMBRE / RAZÓN SOCIAL**

ARAUJO ORTIZ JOSE IGNACIO

**NIF**

\*\*\*\*1713\*

**EXPEDIENTE**

1207077

**RESOLUCIÓN**

CONCESIÓN DE LA AYUDA

**DATOS DE MANTENIMIENTO UNIDADES****GRUPO DE PAGO**

ZONAS DE LIMITACIONES NATURALES

**Sup. Dec. Admisible**

66,01

**Sup. Resuelta**

66,01

**Sobredecl.**

0,00

**% Sobredecl.**

0,00

**RESUMEN DE PAGOS**

	<b>IMPORTE ( Euros )</b>			
	<b>RESUELTO</b>	<b>FEADER</b>	<b>MAPA</b>	<b>CAPADR</b>
Pago realizado	1.081,20	919,02	106,06	56,12
A pagar	106,80	90,78	10,48	5,54
<b>TOTAL</b>	<b>1.188,00</b>	<b>1.009,80</b>	<b>116,54</b>	<b>61,66</b>

**APLICACIÓN DE REDUCCIONES Y PENALIZACIONES (%)**

<b>Crterios de subvencionabilidad (1)</b>	<b>Presentación tardía</b>	<b>Omisión declaración</b>	<b>Condicionalidad</b>
0,00	0,00	0,00	0,00

**IMPORTE ( Euros )**

Calculado(2)	Reducción	Penalización	Reducción Penalización (3)	Penalización adicional	Resuelto	FEADER	MAPA	CAPADR
1.188,00 €	0,00 €	0,00 €	0,00 €	0,00 €	1.188,00 €	1.009,80 €	116,54 €	61,66 €
Importe Unitario:	54,00 €	Nuevo Importe Unitario:	18,00 €					

**RECINTOS PROPUESTOS**

<b>REF.</b>	<b>REFERENCIA SIGPAC</b>	<b>CULTIVO</b>	<b>S/R</b>	<b>USO SIGPAC</b>	<b>Sup. Dec. admisible</b>	<b>Sup. Campo</b>	<b>Sup. Determ.</b>	<b>Sup. Resuelta</b>
-581536	41-002-047-00011-0010	PASTOS PERMANENTES DE 5 O MAS AÑOS	S		0,10		0,10	0,10
-581535	41-002-047-00011-0009	PASTOS PERMANENTES DE 5 O MAS AÑOS	S		2,42		2,42	2,42
1700000006421267	41-002-047-00011-0001	PASTOS PERMANENTES DE 5 O MAS AÑOS	S		5,43		5,43	5,43
1700000006421268	41-002-047-00011-0003	PASTOS PERMANENTES DE 5 O MAS AÑOS	S		2,77		2,77	2,77
1700000006421269	41-002-047-00011-0004	PASTOS PERMANENTES DE 5 O MAS AÑOS	S		2,80		2,80	2,80
1700000006421270	41-002-047-00011-0005	PASTOS PERMANENTES DE 5 O MAS AÑOS	S		0,18		0,18	0,18
1700000006421271	41-002-047-00061-0001	PASTOS PERMANENTES DE 5 O MAS AÑOS	S		0,70		0,70	0,70
1700000006421272	41-002-047-00013-0001	PASTOS PERMANENTES DE 5 O MAS AÑOS	S		2,16		2,16	2,16
1700000006421273	41-002-047-00056-0001	PASTOS PERMANENTES DE 5 O MAS AÑOS	S		0,43		0,43	0,43
1700000006421274	41-002-047-00056-0002	PASTOS PERMANENTES DE 5 O MAS AÑOS	S		0,38		0,38	0,38
1700000006421275	41-002-047-00017-0001	PASTOS PERMANENTES DE 5 O MAS AÑOS	S		0,13		0,13	0,13
1700000006421276	41-002-047-00016-0002	PASTOS PERMANENTES DE 5 O MAS AÑOS	S		2,38		2,38	2,38
1700000006421277	41-002-047-00016-0003	PASTOS PERMANENTES DE 5 O MAS AÑOS	S		0,04		0,04	0,04
1700000006421278	41-002-047-00065-0001	PASTOS PERMANENTES DE 5 O MAS AÑOS	S		1,21		1,21	1,21
1700000006421279	41-002-047-00015-0001	PASTOS PERMANENTES DE 5 O MAS AÑOS	S		1,00		1,00	1,00
1700000006421280	41-002-047-00012-0006	PASTOS PERMANENTES DE 5 O MAS AÑOS	S		2,22		2,22	2,22
1700000006421281	41-002-047-00012-0009	PASTOS PERMANENTES DE 5 O MAS AÑOS	S		29,08		29,08	29,08
1700000006421282	41-002-047-00012-0015	PASTOS PERMANENTES DE 5 O MAS AÑOS	S		0,82		0,82	0,82
1700000006421283	41-002-047-00012-0007	PASTOS PERMANENTES DE 5 O MAS AÑOS	S		8,75		8,75	8,75
1700000006421284	41-002-047-00011-0008	PASTOS PERMANENTES DE 5 O MAS AÑOS	S		0,04		0,04	0,04
1700000006421285	41-002-047-00011-0006	PASTOS PERMANENTES DE 5 O MAS AÑOS	S		0,12		0,12	0,12
1700000006421286	41-002-047-00012-0011	PASTOS PERMANENTES DE 5 O MAS AÑOS	S		0,03		0,03	0,03
1700000006421287	41-002-047-00012-0014	PASTOS PERMANENTES DE 5 O MAS AÑOS	S		1,17		1,17	1,17
1700000006421288	41-002-047-00012-0011	PASTOS PERMANENTES DE 5 O MAS AÑOS	S		0,19		0,19	0,19
1700000006421289	41-002-047-00012-0008	PASTOS PERMANENTES DE 5 O MAS AÑOS	S		1,32		1,32	1,32
1700000006421290	41-002-047-00012-0016	PASTOS PERMANENTES DE 5 O MAS AÑOS	S		0,14		0,14	0,14

(1) Con incidencias que retienen pago o deniegan el expediente.

(2) Se calcula sobre superficie declarada admisible.

(3) Aplicación del artículo 16 bis del RD 147/2023.

Puede verificar la integridad de una copia de este documento mediante la lectura del código QR adjunto o mediante el acceso a la dirección <https://ws050.juntadeandalucia.es/verificarFirma> indicando el código de VERIFICACIÓN

FIRMADO POR	RAQUEL MARIA ESPIN CRESPO	FECHA	26/06/2024
VERIFICACIÓN	Pk2jmMQ72K8YCCE9EQ8LU85ENJJ6M	PÁGINA	8251/8857



**Datos considerados para el Cálculo de la Carga Ganadera del expediente**

Superficie determinada para Cálculo Carga Ganadera: 66,01 ha

Carga Ganadera del Expediente: 1,96 ugm/ha

Explotación	Especie	Ugm Calculada para CG
ES410020000070	OVINA	45,59
ES410020000070	PORCINO	5,87
ES410020000086	PORCINO	78,24

**Recintos Determinados para el Cálculo de Garga Ganadera**

REF.	REFERENCIA SIGPAC	CULTIVO	DESCRIPCIÓN CULTIVO	S/R	SUP. RESUELTA (ha)
-581536	41-002-047-00011-00010	62000	PASTOS PERMANENTES DE 5 O MAS AÑOS-SIN VARIEDAD	S	0,10
-581535	41-002-047-00011-00009	62000	PASTOS PERMANENTES DE 5 O MAS AÑOS-SIN VARIEDAD	S	2,42
1700000006421267	41-002-047-00011-00001	62000	PASTOS PERMANENTES DE 5 O MAS AÑOS-SIN VARIEDAD	S	5,43
1700000006421268	41-002-047-00011-00003	62000	PASTOS PERMANENTES DE 5 O MAS AÑOS-SIN VARIEDAD	S	2,77
1700000006421269	41-002-047-00011-00004	62000	PASTOS PERMANENTES DE 5 O MAS AÑOS-SIN VARIEDAD	S	2,80
1700000006421270	41-002-047-00011-00005	62000	PASTOS PERMANENTES DE 5 O MAS AÑOS-SIN VARIEDAD	S	0,18
1700000006421271	41-002-047-00061-00001	62000	PASTOS PERMANENTES DE 5 O MAS AÑOS-SIN VARIEDAD	S	0,70
1700000006421272	41-002-047-00013-00001	62000	PASTOS PERMANENTES DE 5 O MAS AÑOS-SIN VARIEDAD	S	2,16
1700000006421273	41-002-047-00056-00001	62000	PASTOS PERMANENTES DE 5 O MAS AÑOS-SIN VARIEDAD	S	0,43
1700000006421274	41-002-047-00056-00002	62000	PASTOS PERMANENTES DE 5 O MAS AÑOS-SIN VARIEDAD	S	0,38
1700000006421275	41-002-047-00017-00001	62000	PASTOS PERMANENTES DE 5 O MAS AÑOS-SIN VARIEDAD	S	0,13
1700000006421276	41-002-047-00016-00002	62000	PASTOS PERMANENTES DE 5 O MAS AÑOS-SIN VARIEDAD	S	2,38
1700000006421277	41-002-047-00016-00003	62000	PASTOS PERMANENTES DE 5 O MAS AÑOS-SIN VARIEDAD	S	0,04
1700000006421278	41-002-047-00065-00001	62000	PASTOS PERMANENTES DE 5 O MAS AÑOS-SIN VARIEDAD	S	1,21
1700000006421279	41-002-047-00015-00001	62000	PASTOS PERMANENTES DE 5 O MAS AÑOS-SIN VARIEDAD	S	1,00
1700000006421280	41-002-047-00012-00006	62000	PASTOS PERMANENTES DE 5 O MAS AÑOS-SIN VARIEDAD	S	2,22
1700000006421281	41-002-047-00012-00009	62000	PASTOS PERMANENTES DE 5 O MAS AÑOS-SIN VARIEDAD	S	29,08
1700000006421282	41-002-047-00012-00015	62000	PASTOS PERMANENTES DE 5 O MAS AÑOS-SIN VARIEDAD	S	0,82
1700000006421283	41-002-047-00012-00007	62000	PASTOS PERMANENTES DE 5 O MAS AÑOS-SIN VARIEDAD	S	8,75
1700000006421284	41-002-047-00011-00008	62000	PASTOS PERMANENTES DE 5 O MAS AÑOS-SIN VARIEDAD	S	0,04
1700000006421285	41-002-047-00011-00006	62000	PASTOS PERMANENTES DE 5 O MAS AÑOS-SIN VARIEDAD	S	0,12
1700000006421286	41-002-047-00012-00011	62000	PASTOS PERMANENTES DE 5 O MAS AÑOS-SIN VARIEDAD	S	0,03
1700000006421287	41-002-047-00012-00014	62000	PASTOS PERMANENTES DE 5 O MAS AÑOS-SIN VARIEDAD	S	1,17
1700000006421288	41-002-047-00012-00011	62000	PASTOS PERMANENTES DE 5 O MAS AÑOS-SIN VARIEDAD	S	0,19
1700000006421289	41-002-047-00012-00008	62000	PASTOS PERMANENTES DE 5 O MAS AÑOS-SIN VARIEDAD	S	1,32
1700000006421290	41-002-047-00012-00016	62000	PASTOS PERMANENTES DE 5 O MAS AÑOS-SIN VARIEDAD	S	0,14

(1) Con incidencias que retienen pago o deniegan el expediente.  
(2) Se calcula sobre superficie declarada admisible.  
(3) Aplicación del artículo 16 bis del RD 147/2023.

Puede verificar la integridad de una copia de este documento mediante la lectura del código QR adjunto o mediante el acceso a la dirección <https://ws050.juntadeandalucia.es/verificarFirma> indicando el código de VERIFICACIÓN

FIRMADO POR	RAQUEL MARIA ESPIN CRESPO	FECHA	26/06/2024
VERIFICACIÓN	Pk2jmMQ72K8YCCE9EQ8LU85ENJJ6M	PÁGINA	8252/8857



**APELLIDOS Y NOMBRE / RAZÓN SOCIAL**

ARCOS GARCIA MANUEL CARLOS

**NIF**

\*\*\*0308\*

**EXPEDIENTE**

1028906

**RESOLUCIÓN**

CONCESIÓN DE LA AYUDA

**DATOS DE MANTENIMIENTO UNIDADES****GRUPO DE PAGO**

ZONAS DE LIMITACIONES NATURALES

**Sup. Dec.  
Admisible**

20,24

**Sup.  
Resuelta**

20,24

**Sobredecl.**

0,00

**% Sobredecl.**

0,00

**RESUMEN DE PAGOS**

	<b>IMPORTE ( Euros )</b>			
	<b>RESUELTO</b>	<b>FEADER</b>	<b>MAPA</b>	<b>CAPADR</b>
Pago realizado	940,84	799,71	92,29	48,84
A pagar	92,94	79,00	9,12	4,82
<b>TOTAL</b>	<b>1.033,78</b>	<b>878,71</b>	<b>101,41</b>	<b>53,66</b>

**APLICACIÓN DE REDUCCIONES Y PENALIZACIONES (%)**

<b>Criterios de subvencionabilidad (1)</b>	<b>Presentación tardía</b>	<b>Omisión declaración</b>	<b>Condicionalidad</b>
0,00	0,00	0,00	0,00

**IMPORTE ( Euros )**

Calculado(2)	Reducción	Penalización	Reducción Penalización (3)	Penalización adicional	Resuelto	FEADER	MAPA	CAPADR
1.033,78 €	0,00 €	0,00 €	0,00 €	0,00 €	1.033,78 €	878,71 €	101,41 €	53,66 €
<b>Importe Unitario:</b>	<b>54,00 €</b>	<b>Nuevo Importe Unitario:</b>			<b>51,08 €</b>			

**RECINTOS PROPUESTOS**

<b>REF.</b>	<b>REFERENCIA SIGPAC</b>	<b>CULTIVO</b>	<b>S/R</b>	<b>USO SIGPAC</b>	<b>Sup. Dec. admisible</b>	<b>Sup. Campo</b>	<b>Sup. Determ.</b>	<b>Sup. Resuelta</b>
4588812	41-032-009-00045-0008	PASTOS PERMANENTES DE 5 O MAS AÑOS	S		0,30		0,30	0,30
4588813	41-032-009-00045-0007	PASTOS PERMANENTES DE 5 O MAS AÑOS	S		0,04		0,04	0,04
4588815	41-032-009-00045-0010	BARBECHO TRADICIONAL	S		3,84		3,84	3,84
4588816	41-032-009-00045-0002	PASTOS PERMANENTES DE 5 O MAS AÑOS	S		0,24		0,24	0,24
4588817	41-032-009-00045-0001	PASTOS PERMANENTES DE 5 O MAS AÑOS	S		6,65		6,65	6,65
4588821	41-032-009-00032-0001	PASTOS PERMANENTES DE 5 O MAS AÑOS	S		2,58		2,58	2,58
170000005141560	41-032-009-00045-0003	OLIVAR	S		3,82		3,82	3,82
170000005141561	41-032-009-00268-0003	OLIVAR	S		0,88		0,88	0,88
170000005141566	41-032-009-00032-0003	OLIVAR	S		1,89		1,89	1,89

(1) Con incidencias que retienen pago o deniegan el expediente.

(2) Se calcula sobre superficie declarada admisible.

(3) Aplicación del artículo 16 bis del RD 147/2023.

Puede verificar la integridad de una copia de este documento mediante la lectura del código QR adjunto o mediante el acceso a la dirección <https://ws050.juntadeandalucia.es/verificarFirma> indicando el código de VERIFICACIÓN

FIRMADO POR	RAQUEL MARIA ESPIN CRESPO	FECHA	26/06/2024
VERIFICACIÓN	Pk2jmMQ72K8YCCE9EQ8LU85ENJJJ6M	PÁGINA	8253/8857



**Datos considerados para el Cálculo de la Carga Ganadera del expediente**

Superficie determinada para Cálculo Carga Ganadera: 135,16 ha

Carga Ganadera del Expediente: 0,54 ugm/ha

Explotación	Especie	Ugm Calculada para CG
ES410320000616	OVINA	11,61
ES410480000504	OVINA	38,50
ES410480000504	PORCINO	22,72

**Recintos Determinados para el Cálculo de Garga Ganadera**

REF.	REFERENCIA SIGPAC	CULTIVO	DESCRIPCIÓN CULTIVO	S/R	SUP. RESUELTA (ha)
-1252761	41-048-047-00010-00023	62000	PASTOS PERMANENTES DE 5 O MAS AÑOS-SIN VARIEDAD	S	2,49
-1252749	41-048-046-00002-00012	62000	PASTOS PERMANENTES DE 5 O MAS AÑOS-SIN VARIEDAD	S	0,01
-750476	41-048-046-00002-00011	62000	PASTOS PERMANENTES DE 5 O MAS AÑOS-SIN VARIEDAD	S	0,79
-447588	41-048-046-00001-00020	62000	PASTOS PERMANENTES DE 5 O MAS AÑOS-SIN VARIEDAD	S	0,16
4587939	41-048-047-00005-00003	62000	PASTOS PERMANENTES DE 5 O MAS AÑOS-SIN VARIEDAD	S	0,86
4587940	41-048-047-00003-00001	62000	PASTOS PERMANENTES DE 5 O MAS AÑOS-SIN VARIEDAD	S	1,39
4587941	41-048-047-00004-00001	62000	PASTOS PERMANENTES DE 5 O MAS AÑOS-SIN VARIEDAD	S	6,94
4587942	41-048-047-00003-00003	62000	PASTOS PERMANENTES DE 5 O MAS AÑOS-SIN VARIEDAD	S	0,06
4588762	41-048-046-00001-00005	62000	PASTOS PERMANENTES DE 5 O MAS AÑOS-SIN VARIEDAD	S	0,32
4588776	41-048-046-00002-00012	62000	PASTOS PERMANENTES DE 5 O MAS AÑOS-SIN VARIEDAD	S	0,03
4588777	41-048-046-00002-00007	62000	PASTOS PERMANENTES DE 5 O MAS AÑOS-SIN VARIEDAD	S	0,46
4588781	41-048-046-00007-00001	62000	PASTOS PERMANENTES DE 5 O MAS AÑOS-SIN VARIEDAD	S	9,27
4588801	41-048-047-00006-00021	62000	PASTOS PERMANENTES DE 5 O MAS AÑOS-SIN VARIEDAD	S	0,86
4588809	41-048-046-00001-00015	62000	PASTOS PERMANENTES DE 5 O MAS AÑOS-SIN VARIEDAD	S	6,59
4588812	41-032-009-00045-00008	62000	PASTOS PERMANENTES DE 5 O MAS AÑOS-SIN VARIEDAD	S	0,30
4588813	41-032-009-00045-00007	62000	PASTOS PERMANENTES DE 5 O MAS AÑOS-SIN VARIEDAD	S	0,04
4588816	41-032-009-00045-00002	62000	PASTOS PERMANENTES DE 5 O MAS AÑOS-SIN VARIEDAD	S	0,24
4588817	41-032-009-00045-00001	62000	PASTOS PERMANENTES DE 5 O MAS AÑOS-SIN VARIEDAD	S	6,65
4588821	41-032-009-00032-00001	62000	PASTOS PERMANENTES DE 5 O MAS AÑOS-SIN VARIEDAD	S	2,58
1700000005141553	41-048-047-00003-00004	62000	PASTOS PERMANENTES DE 5 O MAS AÑOS-SIN VARIEDAD	S	17,09
1700000005141554	41-048-046-00001-00012	62000	PASTOS PERMANENTES DE 5 O MAS AÑOS-SIN VARIEDAD	S	14,09
1700000005141556	41-048-046-00007-00002	62000	PASTOS PERMANENTES DE 5 O MAS AÑOS-SIN VARIEDAD	S	4,02
1700000005141558	41-048-047-00005-00004	62000	PASTOS PERMANENTES DE 5 O MAS AÑOS-SIN VARIEDAD	S	11,45
1700000005141559	41-048-046-00001-00016	62000	PASTOS PERMANENTES DE 5 O MAS AÑOS-SIN VARIEDAD	S	1,91
1700000005141563	41-048-046-00001-00018	62000	PASTOS PERMANENTES DE 5 O MAS AÑOS-SIN VARIEDAD	S	1,84
1700000005141564	41-048-046-00001-00017	62000	PASTOS PERMANENTES DE 5 O MAS AÑOS-SIN VARIEDAD	S	37,72
1700000005141567	41-048-047-00005-00009	62000	PASTOS PERMANENTES DE 5 O MAS AÑOS-SIN VARIEDAD	S	7,00

**Incidencias de carga ganadera****INCIDENCIA DESCRIPCIÓN**

(1) Con incidencias que retienen pago o deniegan el expediente.  
(2) Se calcula sobre superficie declarada admisible.  
(3) Aplicación del artículo 16 bis del RD 147/2023.

Puede verificar la integridad de una copia de este documento mediante la lectura del código QR adjunto o mediante el acceso a la dirección <https://ws050.juntadeandalucia.es/verificarFirma> indicando el código de VERIFICACIÓN

FIRMADO POR	RAQUEL MARIA ESPIN CRESPO	FECHA	26/06/2024
VERIFICACIÓN	Pk2jmMQ72K8YCCE9EQ8LU85ENJJ6M	PÁGINA	8254/8857





86132 Recinto superficie forrajera que no realiza la actividad de producción de pastoreo.  
Recinto:41-032-009-00045-00010 Cultivo:20000 BARBECHO TRADICIONAL-SIN VARIEDAD Secano

(1) Con incidencias que retienen pago o deniegan el expediente.  
(2) Se calcula sobre superficie declarada admisible.  
(3) Aplicación del artículo 16 bis del RD 147/2023.

Puede verificar la integridad de una copia de este documento mediante la lectura del código QR adjunto o mediante el acceso a la dirección <https://ws050.juntadeandalucia.es/verificarFirma> indicando el código de VERIFICACIÓN

FIRMADO POR	RAQUEL MARIA ESPIN CRESCO	FECHA	26/06/2024
VERIFICACIÓN	Pk2jmMQ72K8YCCE9EQ8LU85ENJJ6M	PÁGINA	8255/8857



**APELLIDOS Y NOMBRE / RAZÓN SOCIAL**

ARENAS TRABAJO CARLOTA

**NIF**

\*\*\*6261\*

**EXPEDIENTE**

1270194

**RESOLUCIÓN**

CONCESIÓN DE LA AYUDA

**DATOS DE MANTENIMIENTO UNIDADES****GRUPO DE PAGO**

ZONAS DE LIMITACIONES NATURALES

**Sup. Dec.  
Admisible**

332,98

**Sup.  
Resuelta**

332,98

**Sobredecl.**

0,00

**% Sobredecl.**

0,00

**RESUMEN DE PAGOS**

	<b>IMPORTE ( Euros )</b>			
	<b>RESUELTO</b>	<b>FEADER</b>	<b>MAPA</b>	<b>CAPADR</b>
Pago realizado	1.070,39	909,83	105,01	55,55
A pagar	105,73	89,87	10,37	5,49
<b>TOTAL</b>	<b>1.176,12</b>	<b>999,70</b>	<b>115,38</b>	<b>61,04</b>

**APLICACIÓN DE REDUCCIONES Y PENALIZACIONES (%)**

<b>Criterios de subvencionabilidad (1)</b>	<b>Presentación tardía</b>	<b>Omisión declaración</b>	<b>Condicionabilidad</b>
0,00	0,00	1,00	0,00

**IMPORTE ( Euros )**

Calculado(2)	Reducción	Penalización	Reducción Penalización (3)	Penalización adicional	Resuelto	FEADER	MAPA	CAPADR
1.188,00 €	0,00 €	0,00 €	0,00 €	0,00 €	1.176,12 €	999,70 €	115,38 €	61,04 €
<b>Importe Unitario:</b>	54,00 €	<b>Nuevo Importe Unitario:</b>	3,57 €					

(1) Con incidencias que retienen pago o deniegan el expediente.

(2) Se calcula sobre superficie declarada admisible.

(3) Aplicación del artículo 16 bis del RD 147/2023.

Puede verificar la integridad de una copia de este documento mediante la lectura del código QR adjunto o mediante el acceso a la dirección <https://ws050.juntadeandalucia.es/verificarFirma> indicando el código de VERIFICACIÓN

FIRMADO POR	RAQUEL MARIA ESPIN CRESPO	FECHA	26/06/2024
VERIFICACIÓN	Pk2jmMQ72K8YCCE9EQ8LU85ENJJ6M	PÁGINA	8256/8857



**RECINTOS PROPUESTOS**

REF.	REFERENCIA SIGPAC	CULTIVO	S/R	USO SIGPAC	Sup. Dec. admisible	Sup. Campo	Sup. Determ.	Sup. Resuelta
-462963	41-073-020-00003-0016	PASTOS PERMANENTES DE 5 O MAS AÑOS	S		0,29		0,29	0,29
-462949	41-073-020-09002-0002	MEZCLA VEZA AVENA CEBADA	S		0,61		0,61	0,61
-51996	41-073-020-09009-0011	PASTOS PERMANENTES DE 5 O MAS AÑOS	S		0,12		0,12	0,12
5246444	41-033-037-00001-0002	PASTOS PERMANENTES DE 5 O MAS AÑOS	S		13,16		13,16	13,16
5246447	41-033-037-00001-0007	PASTOS PERMANENTES DE 5 O MAS AÑOS	S		0,76		0,76	0,76
5246455	41-033-038-00012-0001	PASTOS PERMANENTES DE 5 O MAS AÑOS	S		20,71		20,71	20,71
170000006714858	41-073-020-00004-0007	PASTOS PERMANENTES DE 5 O MAS AÑOS	S		4,44		4,44	4,44
170000006714859	41-073-020-00004-0017	PASTOS PERMANENTES DE 5 O MAS AÑOS	S		15,80		15,80	15,80
170000006714860	41-073-020-00003-0011	PASTOS PERMANENTES DE 5 O MAS AÑOS	S		1,47		1,47	1,47
170000006714861	41-073-020-00003-0013	PASTOS PERMANENTES DE 5 O MAS AÑOS	S		2,15		2,15	2,15
170000006714862	41-073-020-00003-0015	PASTOS PERMANENTES DE 5 O MAS AÑOS	S		2,01		2,01	2,01
170000006714863	41-073-020-00003-0017	PASTOS PERMANENTES DE 5 O MAS AÑOS	S		16,06		16,06	16,06
170000006714864	41-073-020-09002-0003	PASTOS PERMANENTES DE 5 O MAS AÑOS	S		0,22		0,22	0,22
170000006714865	41-073-020-00002-0009	PASTOS PERMANENTES DE 5 O MAS AÑOS	S		0,06		0,06	0,06
170000006714866	41-073-020-00003-0020	PASTOS PERMANENTES DE 5 O MAS AÑOS	S		3,19		3,19	3,19
170000006714867	41-073-020-00002-0006	PASTOS PERMANENTES DE 5 O MAS AÑOS	S		0,21		0,21	0,21
170000006714868	41-073-020-00003-0014	PASTOS PERMANENTES DE 5 O MAS AÑOS	S		3,65		3,65	3,65
170000006714869	41-073-020-09004-0032	PASTOS PERMANENTES DE 5 O MAS AÑOS	S		9,85		9,85	9,85
170000006714870	41-073-020-00003-0010	PASTOS PERMANENTES DE 5 O MAS AÑOS	S		12,97		12,97	12,97
170000006714871	41-073-020-00006-0008	PASTOS PERMANENTES DE 5 O MAS AÑOS	S		2,69		2,69	2,69
170000006714872	41-073-020-09004-0016	PASTOS PERMANENTES DE 5 O MAS AÑOS	S		6,57		6,57	6,57
170000006714873	41-073-020-09004-0033	PASTOS PERMANENTES DE 5 O MAS AÑOS	S		2,68		2,68	2,68
170000006714874	41-073-020-00009-0010	PASTOS PERMANENTES DE 5 O MAS AÑOS	S		0,80		0,80	0,80
170000006714875	41-073-020-00004-0006	MEZCLA VEZA AVENA CEBADA	S		5,94		5,94	5,94
170000006714877	41-073-020-00010-0001	PASTOS PERMANENTES DE 5 O MAS AÑOS	S		4,18		4,18	4,18
170000006714878	41-073-020-09004-0005	PASTOS PERMANENTES DE 5 O MAS AÑOS	S		6,40		6,40	6,40
170000006714879	41-073-020-09004-0052	PASTOS PERMANENTES DE 5 O MAS AÑOS	S		0,56		0,56	0,56
170000006714880	41-073-020-00002-0002	MEZCLA VEZA AVENA CEBADA	S		2,49		2,49	2,49
170000006714881	41-073-020-09004-0027	MEZCLA VEZA AVENA CEBADA	S		0,20		0,20	0,20
170000006714882	41-073-020-09004-0028	MEZCLA VEZA AVENA CEBADA	S		0,21		0,21	0,21
170000006714883	41-073-020-00007-0006	PASTOS PERMANENTES DE 5 O MAS AÑOS	S		1,19		1,19	1,19
170000006714884	41-073-020-09004-0022	PASTOS PERMANENTES DE 5 O MAS AÑOS	S		1,56		1,56	1,56
170000006714885	41-073-020-09004-0054	PASTOS PERMANENTES DE 5 O MAS AÑOS	S		8,32		8,32	8,32
170000006714886	41-073-020-00004-0012	PASTOS PERMANENTES DE 5 O MAS AÑOS	S		60,63		60,63	60,63
170000006714887	41-073-020-09009-0002	PASTOS PERMANENTES DE 5 O MAS AÑOS	S		28,14		28,14	28,14
170000006714888	41-073-020-00009-0012	PASTOS PERMANENTES DE 5 O MAS AÑOS	S		0,38		0,38	0,38
170000006714889	41-073-020-00006-0006	PASTOS PERMANENTES DE 5 O MAS AÑOS	S		3,56		3,56	3,56
170000006714890	41-073-020-09004-0006	PASTOS PERMANENTES DE 5 O MAS AÑOS	S		1,35		1,35	1,35
170000006714891	41-073-020-09004-0053	PASTOS PERMANENTES DE 5 O MAS AÑOS	S		4,36		4,36	4,36
170000006714892	41-073-020-00002-0001	PASTOS PERMANENTES DE 5 O MAS AÑOS	S		13,98		13,98	13,98
170000006714893	41-073-020-09004-0025	PASTOS PERMANENTES DE 5 O MAS AÑOS	S		0,71		0,71	0,71
170000006714894	41-073-017-09011-0001	PASTOS PERMANENTES DE 5 O MAS AÑOS	S		5,39		5,39	5,39
170000006714895	41-073-017-09011-0093	PASTOS PERMANENTES DE 5 O MAS AÑOS	S		6,40		6,40	6,40
170000006714896	41-073-020-00002-0003	PASTOS PERMANENTES DE 5 O MAS AÑOS	S		0,17		0,17	0,17
170000006714897	41-073-020-09004-0023	PASTOS PERMANENTES DE 5 O MAS AÑOS	S		3,72		3,72	3,72
170000006714898	41-073-020-00002-0005	PASTOS PERMANENTES DE 5 O MAS AÑOS	S		8,33		8,33	8,33
170000006714899	41-073-020-09004-0004	PASTOS PERMANENTES DE 5 O MAS AÑOS	S		21,05		21,05	21,05
170000006714900	41-073-020-00004-0013	PASTOS PERMANENTES DE 5 O MAS AÑOS	S		1,17		1,17	1,17
170000006714901	41-073-020-00009-0004	PASTOS PERMANENTES DE 5 O MAS AÑOS	S		1,21		1,21	1,21
170000006714902	41-073-020-00004-0008	PASTOS PERMANENTES DE 5 O MAS AÑOS	S		0,89		0,89	0,89
170000006714904	41-073-020-09004-0035	PASTOS PERMANENTES DE 5 O MAS AÑOS	S		0,79		0,79	0,79
170000006714905	41-073-020-09004-0041	PASTOS PERMANENTES DE 5 O MAS AÑOS	S		0,19		0,19	0,19

(1) Con incidencias que retienen pago o deniegan el expediente.  
(2) Se calcula sobre superficie declarada admisible.  
(3) Aplicación del artículo 16 bis del RD 147/2023.

Puede verificar la integridad de una copia de este documento mediante la lectura del código QR adjunto o mediante el acceso a la dirección <a href="https://ws050.juntadeandalucia.es/verificarFirma">https://ws050.juntadeandalucia.es/verificarFirma</a> indicando el código de VERIFICACIÓN					
FIRMADO POR	RAQUEL MARIA ESPIN CRESPO		FECHA		26/06/2024
VERIFICACIÓN	Pk2jmMQ72K8YCCE9EQ8LU85ENJJ6M		PÁGINA		8257/8857

**RECINTOS PROPUESTOS**

REF.	REFERENCIA SIGPAC	CULTIVO	S/R	USO SIGPAC	Sup. Dec. admisible	Sup. Campo	Sup. Determ.	Sup. Resuelta
170000006714906	41-073-017-09011-0085	PASTOS PERMANENTES DE 5 O MAS AÑOS	S		1,37		1,37	1,37
170000006714907	41-073-020-00009-0007	MEZCLA VEZA AVENA CEBADA	S		0,21		0,21	0,21
170000006714909	41-073-020-00003-0005	MEZCLA VEZA AVENA CEBADA	S		0,80		0,80	0,80
170000006714911	41-073-020-00002-0011	MEZCLA VEZA AVENA CEBADA	S		0,40		0,40	0,40
170000006714912	41-073-020-00002-0013	MEZCLA VEZA AVENA CEBADA	S		0,13		0,13	0,13
170000006714913	41-073-020-09004-0002	MEZCLA VEZA AVENA CEBADA	S		6,69		6,69	6,69
170000006714914	41-073-020-00009-0002	MEZCLA VEZA AVENA CEBADA	S		0,42		0,42	0,42
170000006714915	41-073-020-09004-0034	PASTOS PERMANENTES DE 5 O MAS AÑOS	S		1,59		1,59	1,59
170000006714916	41-073-020-09004-0030	PASTOS PERMANENTES DE 5 O MAS AÑOS	S		0,21		0,21	0,21
170000006714917	41-073-020-00009-0008	PASTOS PERMANENTES DE 5 O MAS AÑOS	S		0,65		0,65	0,65
170000006714918	41-073-020-00009-0011	PASTOS PERMANENTES DE 5 O MAS AÑOS	S		1,27		1,27	1,27
170000006714919	41-073-020-09009-0008	PASTOS PERMANENTES DE 5 O MAS AÑOS	S		0,08		0,08	0,08
170000006714921	41-073-020-00009-0001	MEZCLA VEZA AVENA CEBADA	S		4,85		4,85	4,85
170000006714922	41-073-020-09009-0004	PASTOS PERMANENTES DE 5 O MAS AÑOS	S		0,37		0,37	0,37

**INCIDENCIAS****INCIDENCIA DESCRIPCIÓN**

- 256 Solicitud con recintos no declarados en campaña actual con una reducción por omisión de superficie superior al 3%  
CÓDIGO PARA EL PORCENTAJE DE REDUCCIÓN POR OMISIÓN QUE CORRESPONDE A LA SOLICITUD:1
- 74336 Recinto con uso declarado o cultivo declarado NO válido  
Recinto:41-073-020-00004-00015 Cultivo:358000 MEZCLA DE FORESTALES-SIN VARIEDAD Secano Uso Sigpac:FO

**Datos considerados para el Cálculo de la Carga Ganadera del expediente**

Superficie determinada para Cálculo Carga Ganadera: 310,03 ha  
Carga Ganadera del Expediente: 0,79 ugm/ha

Explotación	Especie	Ugm Calculada para CG
ES410330000316	PORCINO	2,30
ES410730000083	BOVINA	116,60
ES410730000083	OVINA	14,89
ES410730000083	PORCINO	110,60

**Recintos Determinados para el Cálculo de Garga Ganadera**

REF.	REFERENCIA SIGPAC	CULTIVO	DESCRIPCIÓN CULTIVO	S/R	SUP. RESUELTA (ha)
-462963	41-073-020-00003-00016	62000	PASTOS PERMANENTES DE 5 O MAS AÑOS-SIN VARIEDAD	S	0,29
-51996	41-073-020-09009-00011	62000	PASTOS PERMANENTES DE 5 O MAS AÑOS-SIN VARIEDAD	S	0,12
5246444	41-033-037-00001-00002	62000	PASTOS PERMANENTES DE 5 O MAS AÑOS-SIN VARIEDAD	S	13,16
5246447	41-033-037-00001-00007	62000	PASTOS PERMANENTES DE 5 O MAS AÑOS-SIN VARIEDAD	S	0,76
5246455	41-033-038-00012-00001	62000	PASTOS PERMANENTES DE 5 O MAS AÑOS-SIN VARIEDAD	S	20,71
170000006714858	41-073-020-00004-00007	62000	PASTOS PERMANENTES DE 5 O MAS AÑOS-SIN VARIEDAD	S	4,44
170000006714859	41-073-020-00004-00017	62000	PASTOS PERMANENTES DE 5 O MAS AÑOS-SIN VARIEDAD	S	15,80
170000006714860	41-073-020-00003-00011	62000	PASTOS PERMANENTES DE 5 O MAS AÑOS-SIN VARIEDAD	S	1,47
170000006714861	41-073-020-00003-00013	62000	PASTOS PERMANENTES DE 5 O MAS AÑOS-SIN VARIEDAD	S	2,15
170000006714862	41-073-020-00003-00015	62000	PASTOS PERMANENTES DE 5 O MAS AÑOS-SIN VARIEDAD	S	2,01
170000006714863	41-073-020-00003-00017	62000	PASTOS PERMANENTES DE 5 O MAS AÑOS-SIN VARIEDAD	S	16,06

(1) Con incidencias que retienen pago o deniegan el expediente.  
(2) Se calcula sobre superficie declarada admisible.  
(3) Aplicación del artículo 16 bis del RD 147/2023.

Puede verificar la integridad de una copia de este documento mediante la lectura del código QR adjunto o mediante el acceso a la dirección <https://ws050.juntadeandalucia.es/verificarFirma> indicando el código de VERIFICACIÓN

FIRMADO POR	RAQUEL MARIA ESPIN CRESPO	FECHA	26/06/2024
VERIFICACIÓN	Pk2jmMQ72K8YCCE9EQ8LU85ENJJ6M	PÁGINA	8258/8857





**Recintos Determinados para el Cálculo de Garga Ganadera**

REF.	REFERENCIA SIGPAC	CULTIVO	DESCRIPCIÓN CULTIVO	S/R	SUP. RESUELTA (ha)
170000006714864	41-073-020-09002-00003	62000	PASTOS PERMANENTES DE 5 O MAS AÑOS-SIN VARIEDAD	S	0,22
170000006714865	41-073-020-00002-00009	62000	PASTOS PERMANENTES DE 5 O MAS AÑOS-SIN VARIEDAD	S	0,06
170000006714866	41-073-020-00003-00020	62000	PASTOS PERMANENTES DE 5 O MAS AÑOS-SIN VARIEDAD	S	3,19
170000006714867	41-073-020-00002-00006	62000	PASTOS PERMANENTES DE 5 O MAS AÑOS-SIN VARIEDAD	S	0,21
170000006714868	41-073-020-00003-00014	62000	PASTOS PERMANENTES DE 5 O MAS AÑOS-SIN VARIEDAD	S	3,65
170000006714869	41-073-020-09004-00032	62000	PASTOS PERMANENTES DE 5 O MAS AÑOS-SIN VARIEDAD	S	9,85
170000006714870	41-073-020-00003-00010	62000	PASTOS PERMANENTES DE 5 O MAS AÑOS-SIN VARIEDAD	S	12,97
170000006714871	41-073-020-00006-00008	62000	PASTOS PERMANENTES DE 5 O MAS AÑOS-SIN VARIEDAD	S	2,69
170000006714872	41-073-020-09004-00016	62000	PASTOS PERMANENTES DE 5 O MAS AÑOS-SIN VARIEDAD	S	6,57
170000006714873	41-073-020-09004-00033	62000	PASTOS PERMANENTES DE 5 O MAS AÑOS-SIN VARIEDAD	S	2,68
170000006714874	41-073-020-00009-00010	62000	PASTOS PERMANENTES DE 5 O MAS AÑOS-SIN VARIEDAD	S	0,80
170000006714877	41-073-020-00010-00001	62000	PASTOS PERMANENTES DE 5 O MAS AÑOS-SIN VARIEDAD	S	4,18
170000006714878	41-073-020-09004-00005	62000	PASTOS PERMANENTES DE 5 O MAS AÑOS-SIN VARIEDAD	S	6,40
170000006714879	41-073-020-09004-00052	62000	PASTOS PERMANENTES DE 5 O MAS AÑOS-SIN VARIEDAD	S	0,56
170000006714883	41-073-020-00007-00006	62000	PASTOS PERMANENTES DE 5 O MAS AÑOS-SIN VARIEDAD	S	1,19
170000006714884	41-073-020-09004-00022	62000	PASTOS PERMANENTES DE 5 O MAS AÑOS-SIN VARIEDAD	S	1,56
170000006714885	41-073-020-09004-00054	62000	PASTOS PERMANENTES DE 5 O MAS AÑOS-SIN VARIEDAD	S	8,32
170000006714886	41-073-020-00004-00012	62000	PASTOS PERMANENTES DE 5 O MAS AÑOS-SIN VARIEDAD	S	60,63
170000006714887	41-073-020-09009-00002	62000	PASTOS PERMANENTES DE 5 O MAS AÑOS-SIN VARIEDAD	S	28,14
170000006714888	41-073-020-00009-00012	62000	PASTOS PERMANENTES DE 5 O MAS AÑOS-SIN VARIEDAD	S	0,38
170000006714889	41-073-020-00006-00006	62000	PASTOS PERMANENTES DE 5 O MAS AÑOS-SIN VARIEDAD	S	3,56
170000006714890	41-073-020-09004-00006	62000	PASTOS PERMANENTES DE 5 O MAS AÑOS-SIN VARIEDAD	S	1,35
170000006714891	41-073-020-09004-00053	62000	PASTOS PERMANENTES DE 5 O MAS AÑOS-SIN VARIEDAD	S	4,36
170000006714892	41-073-020-00002-00001	62000	PASTOS PERMANENTES DE 5 O MAS AÑOS-SIN VARIEDAD	S	13,98
170000006714893	41-073-020-09004-00025	62000	PASTOS PERMANENTES DE 5 O MAS AÑOS-SIN VARIEDAD	S	0,71
170000006714894	41-073-017-09011-00001	62000	PASTOS PERMANENTES DE 5 O MAS AÑOS-SIN VARIEDAD	S	5,39
170000006714895	41-073-017-09011-00093	62000	PASTOS PERMANENTES DE 5 O MAS AÑOS-SIN VARIEDAD	S	6,40
170000006714896	41-073-020-00002-00003	62000	PASTOS PERMANENTES DE 5 O MAS AÑOS-SIN VARIEDAD	S	0,17
170000006714897	41-073-020-09004-00023	62000	PASTOS PERMANENTES DE 5 O MAS AÑOS-SIN VARIEDAD	S	3,72
170000006714898	41-073-020-00002-00005	62000	PASTOS PERMANENTES DE 5 O MAS AÑOS-SIN VARIEDAD	S	8,33
170000006714899	41-073-020-09004-00004	62000	PASTOS PERMANENTES DE 5 O MAS AÑOS-SIN VARIEDAD	S	21,05
170000006714900	41-073-020-00004-00013	62000	PASTOS PERMANENTES DE 5 O MAS AÑOS-SIN VARIEDAD	S	1,17
170000006714901	41-073-020-00009-00004	62000	PASTOS PERMANENTES DE 5 O MAS AÑOS-SIN VARIEDAD	S	1,21
170000006714902	41-073-020-00004-00008	62000	PASTOS PERMANENTES DE 5 O MAS AÑOS-SIN VARIEDAD	S	0,89
170000006714904	41-073-020-09004-00035	62000	PASTOS PERMANENTES DE 5 O MAS AÑOS-SIN VARIEDAD	S	0,79
170000006714905	41-073-020-09004-00041	62000	PASTOS PERMANENTES DE 5 O MAS AÑOS-SIN VARIEDAD	S	0,19
170000006714906	41-073-017-09011-00085	62000	PASTOS PERMANENTES DE 5 O MAS AÑOS-SIN VARIEDAD	S	1,37

(1) Con incidencias que retienen pago o deniegan el expediente.

(2) Se calcula sobre superficie declarada admisible.

(3) Aplicación del artículo 16 bis del RD 147/2023.

Puede verificar la integridad de una copia de este documento mediante la lectura del código QR adjunto o mediante el acceso a la dirección <https://ws050.juntadeandalucia.es/verificarFirma> indicando el código de VERIFICACIÓN

FIRMADO POR

RAQUEL MARIA ESPIN CRESPO

FECHA

26/06/2024

VERIFICACIÓN

Pk2jmMQ72K8YCCE9EQ8LU85ENJJJ6M

PÁGINA

8259/8857





**Recintos Determinados para el Cálculo de Garga Ganadera**

REF.	REFERENCIA SIGPAC	CULTIVO	DESCRIPCIÓN CULTIVO	S/R	SUP.
					RESUELTA (ha)
170000006714915	41-073-020-09004-00034	62000	PASTOS PERMANENTES DE 5 O MAS AÑOS-SIN VARIEDAD	S	1,59
170000006714916	41-073-020-09004-00030	62000	PASTOS PERMANENTES DE 5 O MAS AÑOS-SIN VARIEDAD	S	0,21
170000006714917	41-073-020-00009-00008	62000	PASTOS PERMANENTES DE 5 O MAS AÑOS-SIN VARIEDAD	S	0,65
170000006714918	41-073-020-00009-00011	62000	PASTOS PERMANENTES DE 5 O MAS AÑOS-SIN VARIEDAD	S	1,27
170000006714919	41-073-020-09009-00008	62000	PASTOS PERMANENTES DE 5 O MAS AÑOS-SIN VARIEDAD	S	0,08
170000006714922	41-073-020-09009-00004	62000	PASTOS PERMANENTES DE 5 O MAS AÑOS-SIN VARIEDAD	S	0,37

(1) Con incidencias que retienen pago o deniegan el expediente.  
(2) Se calcula sobre superficie declarada admisible.  
(3) Aplicación del artículo 16 bis del RD 147/2023.

Puede verificar la integridad de una copia de este documento mediante la lectura del código QR adjunto o mediante el acceso a la dirección <https://ws050.juntadeandalucia.es/verificarFirma> indicando el código de VERIFICACIÓN

FIRMADO POR	RAQUEL MARIA ESPIN CRESPO	FECHA	26/06/2024
VERIFICACIÓN	Pk2jmMQ72K8YCCE9EQ8LU85ENJJ6M	PÁGINA	8260/8857



**APELLIDOS Y NOMBRE / RAZÓN SOCIAL**

AROCA AROCA ESPERANZA

**NIF**

\*\*\*\*2400\*

**EXPEDIENTE**

1019893

**RESOLUCIÓN**

CONCESIÓN DE LA AYUDA

**DATOS DE MANTENIMIENTO UNIDADES**

<b>GRUPO DE PAGO</b>	<b>Sup. Dec. Admisible</b>	<b>Sup. Resuelta</b>	<b>Sobredecl.</b>	<b>% Sobredecl.</b>
ZONAS DE LIMITACIONES NATURALES	28,15	28,15	0,00	0,00

**RESUMEN DE PAGOS**

	<b>IMPORTE ( Euros )</b>			
	<b>RESUELTO</b>	<b>FEADER</b>	<b>MAPA</b>	<b>CAPADR</b>
Pago realizado	1.081,20	919,02	106,06	56,12
A pagar	106,80	90,78	10,48	5,54
<b>TOTAL</b>	<b>1.188,00</b>	<b>1.009,80</b>	<b>116,54</b>	<b>61,66</b>

**APLICACIÓN DE REDUCCIONES Y PENALIZACIONES (%)**

<b>Crterios de subvencionabilidad (1)</b>	<b>Presentación tardía</b>	<b>Omisión declaración</b>	<b>Condicionalidad</b>
0,00	0,00	0,00	0,00

**IMPORTE ( Euros )**

Calculado(2)	Reducción	Penalización	Reducción Penalización (3)	Penalización adicional	Resuelto	FEADER	MAPA	CAPADR
1.188,00 €	0,00 €	0,00 €	0,00 €	0,00 €	1.188,00 €	1.009,80 €	116,54 €	61,66 €
Importe Unitario:	54,00 €	Nuevo Importe Unitario:	42,20 €					

**RECINTOS PROPUESTOS**

<b>REF.</b>	<b>REFERENCIA SIGPAC</b>	<b>CULTIVO</b>	<b>USO S/R SIGPAC</b>	<b>Sup. Dec. admisible</b>	<b>Sup. Campo</b>	<b>Sup. Determ.</b>	<b>Sup. Resuelta</b>
-572803	41-062-009-00314-0006	OLIVAR	S	0,31		0,31	0,31
-572793	41-062-009-00058-0002	OLIVAR	S	0,60		0,60	0,60
-572775	41-062-014-00104-0001	OLIVAR	S	0,83		0,83	0,83
-24341	41-062-013-00098-0004	OLIVAR	S	2,73		2,73	2,73
1700000004549315	41-062-011-00089-0001	OLIVAR	S	1,72		1,72	1,72
1700000004549316	41-062-009-00234-0002	OLIVAR	S	1,52		1,52	1,52
1700000004549317	41-062-012-00035-0001	OLIVAR	S	0,57		0,57	0,57
1700000004549318	41-062-011-00088-0001	OLIVAR	S	1,93		1,93	1,93
1700000004549319	41-062-005-00166-0001	OLIVAR	S	0,24		0,24	0,24
1700000004549320	41-062-005-00165-0001	OLIVAR	S	0,27		0,27	0,27
1700000004549321	41-062-009-00173-0001	OLIVAR	S	0,69		0,69	0,69
1700000004549322	41-062-009-00058-0001	OLIVAR	S	0,62		0,62	0,62
1700000004549323	41-062-014-00081-0001	OLIVAR	S	1,27		1,27	1,27
1700000004549324	41-062-014-00159-0002	OLIVAR	S	0,80		0,80	0,80
1700000004549325	41-062-014-00162-0001	OLIVAR	S	2,58		2,58	2,58
1700000004549326	41-062-014-00268-0001	OLIVAR	S	0,70		0,70	0,70
1700000004549327	41-062-014-00269-0001	OLIVAR	S	0,71		0,71	0,71
1700000004549328	41-062-014-00302-0001	OLIVAR	S	1,26		1,26	1,26
1700000004549329	41-062-014-00019-0002	OLIVAR	S	0,34		0,34	0,34
1700000004549330	41-062-014-00120-0001	OLIVAR	S	1,29		1,29	1,29
1700000004549331	41-062-013-00084-0001	OLIVAR	S	1,45		1,45	1,45
1700000004549332	41-062-012-00066-0002	OLIVAR	S	1,04		1,04	1,04
1700000004549333	41-062-013-00129-0001	OLIVAR	S	1,56		1,56	1,56
1700000004549334	41-062-013-00098-0001	OLIVAR	S	3,12		3,12	3,12

(1) Con incidencias que retienen pago o deniegan el expediente.

(2) Se calcula sobre superficie declarada admisible.

(3) Aplicación del artículo 16 bis del RD 147/2023.

Puede verificar la integridad de una copia de este documento mediante la lectura del código QR adjunto o mediante el acceso a la dirección <https://ws050.juntadeandalucia.es/verificarFirma> indicando el código de VERIFICACIÓN

FIRMADO POR	RAQUEL MARIA ESPIN CRESPO	FECHA	26/06/2024
VERIFICACIÓN	Pk2jmMQ72K8YCCE9EQ8LU85ENJJ6M	PÁGINA	8261/8857



**APELLIDOS Y NOMBRE / RAZÓN SOCIAL**

AVALOS CABRERA ROSARIO

**NIF**

\*\*\*\*3830\*

**EXPEDIENTE**

1056014

**RESOLUCIÓN**

CONCESIÓN DE LA AYUDA

**DATOS DE MANTENIMIENTO UNIDADES****GRUPO DE PAGO**

ZONAS DE LIMITACIONES NATURALES

**Sup. Dec.  
Admisible**

11,09

**Sup.  
Resuelta**

11,09

**Sobredecl.**

0,00

**% Sobredecl.**

0,00

**RESUMEN DE PAGOS**

	<b>IMPORTE ( Euros )</b>			
	<b>RESUELTO</b>	<b>FEADER</b>	<b>MAPA</b>	<b>CAPADR</b>
Pago realizado	545,02	463,27	53,47	28,29
A pagar	53,84	45,76	5,28	2,80
<b>TOTAL</b>	<b>598,86</b>	<b>509,03</b>	<b>58,75</b>	<b>31,09</b>

**APLICACIÓN DE REDUCCIONES Y PENALIZACIONES (%)**

<b>Criterios de subvencionabilidad (1)</b>	<b>Presentación tardía</b>	<b>Omisión declaración</b>	<b>Condicionalidad</b>
0,00	0,00	0,00	0,00

**IMPORTE ( Euros )**

Calculado(2)	Reducción	Penalización	Reducción Penalización (3)	Penalización adicional	Resuelto	FEADER	MAPA	CAPADR
598,86 €	0,00 €	0,00 €	0,00 €	0,00 €	598,86 €	509,03 €	58,75 €	31,08 €
Importe Unitario:	54,00 €	Nuevo Importe Unitario:	54,00 €					

**RECINTOS PROPUESTOS**

<b>REF.</b>	<b>REFERENCIA SIGPAC</b>	<b>CULTIVO</b>	<b>S/R</b>	<b>USO SIGPAC</b>	<b>Sup. Dec. admisible</b>	<b>Sup. Campo</b>	<b>Sup. Determ.</b>	<b>Sup. Resuelta</b>
-1479182	41-077-059-00079-0003	OLIVAR	S		0,15		0,15	0,15
1700000005890543	41-077-059-00035-0003	OLIVAR	S		0,02		0,02	0,02
1700000005890544	41-077-059-00078-0001	OLIVAR	S		0,32		0,32	0,32
1700000005890546	41-077-059-00079-0003	OLIVAR	S		8,03		8,03	8,03
1700000005890547	41-077-059-00080-0001	OLIVAR	S		0,04		0,04	0,04
1700000005890548	41-077-059-00080-0001	OLIVAR	S		0,16		0,16	0,16
1700000005890549	41-077-059-00081-0001	OLIVAR	S		0,04		0,04	0,04
1700000005890550	41-077-043-00072-0001	OLIVAR	S		1,27		1,27	1,27
1700000005890554	41-077-059-00034-0001	OLIVAR	S		0,90		0,90	0,90
1700000005890555	41-077-059-00054-0003	OLIVAR	S		0,06		0,06	0,06
1700000005890556	41-077-059-00061-0008	OLIVAR	S		0,03		0,03	0,03
1700000005890557	41-077-059-09010-0007	OLIVAR	S		0,07		0,07	0,07

(1) Con incidencias que retienen pago o deniegan el expediente.

(2) Se calcula sobre superficie declarada admisible.

(3) Aplicación del artículo 16 bis del RD 147/2023.

Puede verificar la integridad de una copia de este documento mediante la lectura del código QR adjunto o mediante el acceso a la dirección <https://ws050.juntadeandalucia.es/verificarFirma> indicando el código de VERIFICACIÓN

FIRMADO POR	RAQUEL MARIA ESPIN CRESPO	FECHA	26/06/2024
VERIFICACIÓN	Pk2jmMQ72K8YCCE9EQ8LU85ENJJ6M	PÁGINA	8262/8857



**APELLIDOS Y NOMBRE / RAZÓN SOCIAL**

AVALOS MARTAGON ANTONIO JESUS

**NIF**

\*\*\*6318\*

**EXPEDIENTE**

1147000

**RESOLUCIÓN**

CONCESIÓN DE LA AYUDA

**DATOS DE MANTENIMIENTO UNIDADES****GRUPO DE PAGO**

ZONAS DE LIMITACIONES NATURALES

**Sup. Dec.  
Admisible**

4,69

**Sup.  
Resuelta**

4,69

**Sobredecl.**

0,00

**% Sobredecl.**

0,00

**RESUMEN DE PAGOS**

	<b>IMPORTE ( Euros )</b>			
	<b>RESUELTO</b>	<b>FEADER</b>	<b>MAPA</b>	<b>CAPADR</b>
Pago realizado	230,49	195,92	22,61	11,97
A pagar	22,77	19,35	2,23	1,19
<b>TOTAL</b>	<b>253,26</b>	<b>215,27</b>	<b>24,84</b>	<b>13,16</b>

**APLICACIÓN DE REDUCCIONES Y PENALIZACIONES (%)**

<b>Criterios de subvencionabilidad (1)</b>	<b>Presentación tardía</b>	<b>Omisión declaración</b>	<b>Condicionabilidad</b>
0,00	0,00	0,00	0,00

**IMPORTE ( Euros )**

Calculado(2)	Reducción	Penalización	Reducción Penalización (3)	Penalización adicional	Resuelto	FEADER	MAPA	CAPADR
253,26 €	0,00 €	0,00 €	0,00 €	0,00 €	253,26 €	215,27 €	24,84 €	13,15 €
Importe Unitario:	54,00 €	Nuevo Importe Unitario:	54,00 €					

**RECINTOS PROPUESTOS**

<b>REF.</b>	<b>REFERENCIA SIGPAC</b>	<b>CULTIVO</b>	<b>S/R</b>	<b>USO SIGPAC</b>	<b>Sup. Dec. admisible</b>	<b>Sup. Campo</b>	<b>Sup. Determ.</b>	<b>Sup. Resuelta</b>
-935396	41-077-059-00033-0001	OLIVAR	S		0,04		0,04	0,04
-935295	41-077-059-00076-0002	OLIVAR	S		0,18		0,18	0,18
-935288	41-077-059-00076-0002	OLIVAR	S		0,59		0,59	0,59
-935286	41-077-059-00076-0002	OLIVAR	S		3,53		3,53	3,53
-105440	41-077-059-00033-0001	OLIVAR	S		0,08		0,08	0,08
-105427	41-077-059-00077-0001	OLIVAR	S		0,27		0,27	0,27

(1) Con incidencias que retienen pago o deniegan el expediente.

(2) Se calcula sobre superficie declarada admisible.

(3) Aplicación del artículo 16 bis del RD 147/2023.

Puede verificar la integridad de una copia de este documento mediante la lectura del código QR adjunto o mediante el acceso a la dirección <https://ws050.juntadeandalucia.es/verificarFirma> indicando el código de VERIFICACIÓN

FIRMADO POR	RAQUEL MARIA ESPIN CRESPO	FECHA	26/06/2024
VERIFICACIÓN	Pk2jmMQ72K8YCCE9EQ8LU85ENJJJ6M	PÁGINA	8263/8857



**APELLIDOS Y NOMBRE / RAZÓN SOCIAL**

AVILA CASTILLEJO RAFAEL

**NIF**

\*\*\*6833\*

**EXPEDIENTE**

1156287

**RESOLUCIÓN**

CONCESIÓN DE LA AYUDA

**DATOS DE MANTENIMIENTO UNIDADES****GRUPO DE PAGO**

ZONAS DE LIMITACIONES NATURALES

**Sup. Dec.  
Admisible**

240,33

**Sup.  
Resuelta**

233,20

**Sobredecl.**

7,13

**% Sobredecl.**

2,97

**RESUMEN DE PAGOS**

	<b>IMPORTE ( Euros )</b>			
	<b>RESUELTO</b>	<b>FEADER</b>	<b>MAPA</b>	<b>CAPADR</b>
Pago realizado	984,96	837,22	96,63	51,12
A pagar	99,40	84,49	9,75	5,16
<b>TOTAL</b>	<b>1.084,36</b>	<b>921,71</b>	<b>106,38</b>	<b>56,28</b>

**APLICACIÓN DE REDUCCIONES Y PENALIZACIONES (%)**

<b>Criterios de subvencionabilidad (1)</b>	<b>Presentación tardía</b>	<b>Omisión declaración</b>	<b>Condicionabilidad</b>
0,00	0,00	0,00	0,00

**IMPORTE ( Euros )**

Calculado(2)	Reducción	Penalización	Reducción Penalización (3)	Penalización adicional	Resuelto	FEADER	MAPA	CAPADR
1.188,00 €	35,25 €	68,40 €	0,00 €	0,00 €	1.084,36 €	921,71 €	106,38 €	56,27 €
<b>Importe Unitario:</b>	<b>54,00 €</b>	<b>Nuevo Importe Unitario:</b>	<b>4,94 €</b>					

(1) Con incidencias que retienen pago o deniegan el expediente.  
(2) Se calcula sobre superficie declarada admisible.  
(3) Aplicación del artículo 16 bis del RD 147/2023.

Puede verificar la integridad de una copia de este documento mediante la lectura del código QR adjunto o mediante el acceso a la dirección <https://ws050.juntadeandalucia.es/verificarFirma> indicando el código de VERIFICACIÓN

FIRMADO POR	RAQUEL MARIA ESPIN CRESPO	FECHA	26/06/2024
VERIFICACIÓN	Pk2jmMQ72K8YCCE9EQ8LU85ENJJJ6M	PÁGINA	8264/8857





**RECINTOS PROPUESTOS**

REF.	REFERENCIA SIGPAC	CULTIVO	S/R	USO SIGPAC	Sup. Dec. admisible	Sup. Campo	Sup. Determ.	Sup. Resuelta
-1570917	41-033-004-00003-0006	PASTOS PERMANENTES DE 5 O MAS AÑOS	S		1,38		1,38	0,57
-1570476	41-033-004-00003-0008	PASTOS PERMANENTES DE 5 O MAS AÑOS	S		0,61		0,61	0,00
-1570464	41-033-004-00003-0007	PASTOS PERMANENTES DE 5 O MAS AÑOS	S		0,54		0,54	0,28
-1570088	41-033-004-00003-0012	PASTOS PERMANENTES DE 5 O MAS AÑOS	S		0,72		0,72	0,72
-1570067	41-033-004-00003-0008	PASTOS PERMANENTES DE 5 O MAS AÑOS	S		0,15		0,15	0,00
-1310408	41-033-004-00003-0006	PASTOS PERMANENTES DE 5 O MAS AÑOS	S		2,56		2,56	2,56
-1310400	41-033-004-00003-0007	PASTOS PERMANENTES DE 5 O MAS AÑOS	S		3,77		3,77	1,99
-1310372	41-033-004-00003-0008	PASTOS PERMANENTES DE 5 O MAS AÑOS	S		0,62		0,62	0,00
-1310231	41-033-004-00003-0008	PASTOS PERMANENTES DE 5 O MAS AÑOS	S		1,44		1,44	0,00
5235178	41-033-003-00012-0003	PASTOS PERMANENTES DE 5 O MAS AÑOS	S		0,65		0,65	0,65
5235179	41-033-004-00002-0001	PASTOS PERMANENTES DE 5 O MAS AÑOS	S		0,00		0,00	0,00
1700000005587716	41-033-003-00012-0001	PASTOS PERMANENTES DE 5 O MAS AÑOS	S		20,68		20,68	20,68
1700000005587717	41-033-003-00013-0009	PASTOS PERMANENTES DE 5 O MAS AÑOS	S		0,19		0,19	0,19
1700000005587718	41-033-003-00013-0008	PASTOS PERMANENTES DE 5 O MAS AÑOS	S		0,00		0,00	0,00
1700000005587719	41-033-003-00014-0001	PASTOS PERMANENTES DE 5 O MAS AÑOS	S		6,95		6,95	6,95
1700000005587720	41-033-003-00013-0010	PASTOS PERMANENTES DE 5 O MAS AÑOS	S		0,76		0,76	0,76
1700000005587721	41-033-004-00001-0001	PASTOS PERMANENTES DE 5 O MAS AÑOS	S		0,65		0,65	0,65
1700000005587722	41-033-003-00022-0001	PASTOS PERMANENTES DE 5 O MAS AÑOS	S		0,52		0,52	0,52
1700000005587725	41-033-003-00012-0017	PASTOS PERMANENTES DE 5 O MAS AÑOS	S		1,91		1,91	1,91
1700000005587726	41-033-003-00012-0014	PASTOS PERMANENTES DE 5 O MAS AÑOS	S		0,39		0,39	0,39
1700000005587727	41-033-003-00013-0005	PASTOS PERMANENTES DE 5 O MAS AÑOS	S		2,13		2,13	2,13
1700000005587728	41-033-003-00013-0001	PASTOS PERMANENTES DE 5 O MAS AÑOS	S		22,93		22,93	22,93
1700000005587729	41-033-003-00013-0007	PASTOS PERMANENTES DE 5 O MAS AÑOS	S		3,04		3,04	3,04
1700000005587730	41-033-003-00013-0002	PASTOS PERMANENTES DE 5 O MAS AÑOS	S		4,76		4,76	4,76
1700000005587731	41-033-003-00013-0006	PASTOS PERMANENTES DE 5 O MAS AÑOS	S		1,05		1,05	1,05
1700000005587732	41-033-003-00013-0003	PASTOS PERMANENTES DE 5 O MAS AÑOS	S		5,73		5,73	5,73
1700000005587733	41-033-004-00003-0005	PASTOS PERMANENTES DE 5 O MAS AÑOS	S		1,25		1,25	1,25
1700000005587734	41-033-004-00003-0002	PASTOS PERMANENTES DE 5 O MAS AÑOS	S		24,87		24,87	24,87
1700000005587735	41-033-004-00003-0011	PASTOS PERMANENTES DE 5 O MAS AÑOS	S		1,51		1,51	1,51
1700000005587736	41-033-004-00003-0013	PASTOS PERMANENTES DE 5 O MAS AÑOS	S		0,93		0,93	0,93
1700000005587737	41-033-004-00003-0014	PASTOS PERMANENTES DE 5 O MAS AÑOS	S		3,32		3,32	3,32
1700000005587738	41-033-004-00003-0009	PASTOS PERMANENTES DE 5 O MAS AÑOS	S		18,73		18,73	18,73
1700000005587739	41-033-004-00003-0003	PASTOS PERMANENTES DE 5 O MAS AÑOS	S		8,24		8,24	8,24
1700000005587740	41-033-003-00012-0004	PASTOS PERMANENTES DE 5 O MAS AÑOS	S		3,28		3,28	3,28
1700000005587741	41-033-003-00012-0007	PASTOS PERMANENTES DE 5 O MAS AÑOS	S		5,47		5,47	5,47
1700000005587742	41-033-003-00012-0011	PASTOS PERMANENTES DE 5 O MAS AÑOS	S		0,84		0,84	0,84
1700000005587743	41-033-004-00004-0006	PASTOS PERMANENTES DE 5 O MAS AÑOS	S		7,06		7,06	7,06
1700000005587744	41-033-004-00004-0003	PASTOS PERMANENTES DE 5 O MAS AÑOS	S		4,50		4,50	4,50
1700000005587745	41-033-004-00004-0002	PASTOS PERMANENTES DE 5 O MAS AÑOS	S		9,52		9,52	9,52
1700000005587746	41-033-004-00004-0007	PASTOS PERMANENTES DE 5 O MAS AÑOS	S		6,75		6,75	6,75
1700000005587747	41-033-003-00012-0005	BARBECHO TRADICIONAL	R		0,21		0,21	0,21
1700000005587748	41-033-004-00003-0012	PASTOS PERMANENTES DE 5 O MAS AÑOS	S		38,34		38,34	38,34
1700000005587750	41-033-003-00012-0013	PASTOS PERMANENTES DE 5 O MAS AÑOS	S		1,42		1,42	1,42
1700000005587751	41-033-003-00012-0009	PASTOS PERMANENTES DE 5 O MAS AÑOS	S		0,49		0,49	0,49
1700000005587752	41-033-004-00003-0007	PASTOS PERMANENTES DE 5 O MAS AÑOS	S		3,54		3,54	3,54
1700000005587755	41-033-003-00012-0008	PASTOS PERMANENTES DE 5 O MAS AÑOS	S		0,48		0,48	0,48
1700000005587756	41-033-003-00012-0016	PASTOS PERMANENTES DE 5 O MAS AÑOS	S		1,35		1,35	1,35
1700000005587758	41-033-003-00012-0006	PASTOS PERMANENTES DE 5 O MAS AÑOS	S		3,19		3,19	3,19
1700000005587760	41-033-003-00012-0012	PASTOS PERMANENTES DE 5 O MAS AÑOS	S		0,21		0,21	0,21
1700000005587761	41-033-004-00003-0008	PASTOS PERMANENTES DE 5 O MAS AÑOS	S		10,42		10,42	8,96
1700000005587762	41-033-003-00012-0010	PASTOS PERMANENTES DE 5 O MAS AÑOS	S		0,28		0,28	0,28

(1) Con incidencias que retienen pago o deniegan el expediente.  
 (2) Se calcula sobre superficie declarada admisible.  
 (3) Aplicación del artículo 16 bis del RD 147/2023.

Puede verificar la integridad de una copia de este documento mediante la lectura del código QR adjunto o mediante el acceso a la dirección <a href="https://ws050.juntadeandalucia.es/verificarFirma">https://ws050.juntadeandalucia.es/verificarFirma</a> indicando el código de VERIFICACIÓN				
FIRMADO POR	RAQUEL MARIA ESPIN CRESPO	FECHA	26/06/2024	
VERIFICACIÓN	Pk2jmMQ72K8YCCE9EQ8LU85ENJJ6M	PÁGINA	8265/8857	

**INCIDENCIAS****INCIDENCIA DESCRIPCIÓN**

- 225 Superficie neta de cruce en un recinto en el conjunto de solicitudes supera superficie admisible que SIGPAC establece para él.  
 Recinto:41-033-004-00003-00008 Cultivo:62000 PASTOS PERMANENTES DE 5 O MAS AÑOS-SIN VARIEDAD Secano Superficie admisible de pastos del recinto según SIGPAC.:1356 Suma de superficies de cruce netas declaradas para este recinto por todos los solicitantes.:1502 Exceso de superficie (Hectáreas):1,46  
 Recinto:41-033-004-00003-00008 Cultivo:62000 PASTOS PERMANENTES DE 5 O MAS AÑOS-SIN VARIEDAD Secano Superficie admisible de pastos del recinto según SIGPAC.:1356 Suma de superficies de cruce netas declaradas para este recinto por todos los solicitantes.:1502 Exceso de superficie (Hectáreas):1,46  
 Recinto:41-033-004-00003-00008 Cultivo:62000 PASTOS PERMANENTES DE 5 O MAS AÑOS-SIN VARIEDAD Secano Superficie admisible de pastos del recinto según SIGPAC.:1356 Suma de superficies de cruce netas declaradas para este recinto por todos los solicitantes.:1502 Exceso de superficie (Hectáreas):1,46  
 Recinto:41-033-004-00003-00008 Cultivo:62000 PASTOS PERMANENTES DE 5 O MAS AÑOS-SIN VARIEDAD Secano Superficie admisible de pastos del recinto según SIGPAC.:1356 Suma de superficies de cruce netas declaradas para este recinto por todos los solicitantes.:1502 Exceso de superficie (Hectáreas):1,46
- 238 Recinto cuyo CAP declarado es mayor al CAP prevalente y no presenta alegación al SIGPAC.  
 Recinto:41-033-004-00003-00006 Cultivo:62000 PASTOS PERMANENTES DE 5 O MAS AÑOS-SIN VARIEDAD Secano CAP prevalente:35 CAP declarado:85 Exceso de superficie (Hectáreas):0,81  
 Recinto:41-033-004-00003-00007 Cultivo:62000 PASTOS PERMANENTES DE 5 O MAS AÑOS-SIN VARIEDAD Secano CAP prevalente:45 CAP declarado:85 Exceso de superficie (Hectáreas):0,26  
 Recinto:41-033-004-00003-00007 Cultivo:62000 PASTOS PERMANENTES DE 5 O MAS AÑOS-SIN VARIEDAD Secano CAP prevalente:45 CAP declarado:85 Exceso de superficie (Hectáreas):1,78  
 Recinto:41-033-004-00003-00008 Cultivo:62000 PASTOS PERMANENTES DE 5 O MAS AÑOS-SIN VARIEDAD Secano CAP prevalente:25 CAP declarado:85 Exceso de superficie (Hectáreas):0,44  
 Recinto:41-033-004-00003-00008 Cultivo:62000 PASTOS PERMANENTES DE 5 O MAS AÑOS-SIN VARIEDAD Secano CAP prevalente:25 CAP declarado:85 Exceso de superficie (Hectáreas):1,01

**Datos considerados para el Cálculo de la Carga Ganadera del expediente**

Superficie determinada para Cálculo Carga Ganadera: 233,20 ha

Carga Ganadera del Expediente: 0,45 ugm/ha

Explotación	Especie	Ugm Calculada para CG
ES410330000291	BOVINA	73,63
ES410330000291	OVINA	10,57
ES410330000291	PORCINO	19,85

**Recintos Determinados para el Cálculo de Garga Ganadera**

REF.	REFERENCIA SIGPAC	CULTIVO	DESCRIPCIÓN CULTIVO	S/R	SUP. RESUELTA (ha)
-1570917	41-033-004-00003-00006	62000	PASTOS PERMANENTES DE 5 O MAS AÑOS-SIN VARIEDAD	S	0,57
-1570476	41-033-004-00003-00008	62000	PASTOS PERMANENTES DE 5 O MAS AÑOS-SIN VARIEDAD	S	0,00
-1570464	41-033-004-00003-00007	62000	PASTOS PERMANENTES DE 5 O MAS AÑOS-SIN VARIEDAD	S	0,28
-1570088	41-033-004-00003-00012	62000	PASTOS PERMANENTES DE 5 O MAS AÑOS-SIN VARIEDAD	S	0,72
-1570067	41-033-004-00003-00008	62000	PASTOS PERMANENTES DE 5 O MAS AÑOS-SIN VARIEDAD	S	0,00
-1310408	41-033-004-00003-00006	62000	PASTOS PERMANENTES DE 5 O MAS AÑOS-SIN VARIEDAD	S	2,56
-1310400	41-033-004-00003-00007	62000	PASTOS PERMANENTES DE 5 O MAS AÑOS-SIN VARIEDAD	S	1,99
-1310372	41-033-004-00003-00008	62000	PASTOS PERMANENTES DE 5 O MAS AÑOS-SIN VARIEDAD	S	0,00
-1310231	41-033-004-00003-00008	62000	PASTOS PERMANENTES DE 5 O MAS AÑOS-SIN VARIEDAD	S	0,00
5235178	41-033-003-00012-00003	62000	PASTOS PERMANENTES DE 5 O MAS AÑOS-SIN VARIEDAD	S	0,65
5235179	41-033-004-00002-00001	62000	PASTOS PERMANENTES DE 5 O MAS AÑOS-SIN VARIEDAD	S	0,00
1700000005587716	41-033-003-00012-00001	62000	PASTOS PERMANENTES DE 5 O MAS AÑOS-SIN VARIEDAD	S	20,68

(1) Con incidencias que retienen pago o deniegan el expediente.  
 (2) Se calcula sobre superficie declarada admisible.  
 (3) Aplicación del artículo 16 bis del RD 147/2023.

Puede verificar la integridad de una copia de este documento mediante la lectura del código QR adjunto o mediante el acceso a la dirección <https://ws050.juntadeandalucia.es/verificarFirma> indicando el código de VERIFICACIÓN

FIRMADO POR	RAQUEL MARIA ESPIN CRESPO	FECHA	26/06/2024
VERIFICACIÓN	Pk2jmMQ72K8YCCE9EQ8LU85ENJJ6M	PÁGINA	8266/8857





**Recintos Determinados para el Cálculo de Garga Ganadera**

REF.	REFERENCIA SIGPAC	CULTIVO	DESCRIPCIÓN CULTIVO	S/R	SUP.
					RESUELTA (ha)
170000005587717	41-033-003-00013-00009	62000	PASTOS PERMANENTES DE 5 O MAS AÑOS-SIN VARIEDAD	S	0,19
170000005587718	41-033-003-00013-00008	62000	PASTOS PERMANENTES DE 5 O MAS AÑOS-SIN VARIEDAD	S	0,00
170000005587719	41-033-003-00014-00001	62000	PASTOS PERMANENTES DE 5 O MAS AÑOS-SIN VARIEDAD	S	6,95
170000005587720	41-033-003-00013-00010	62000	PASTOS PERMANENTES DE 5 O MAS AÑOS-SIN VARIEDAD	S	0,76
170000005587721	41-033-004-00001-00001	62000	PASTOS PERMANENTES DE 5 O MAS AÑOS-SIN VARIEDAD	S	0,65
170000005587722	41-033-003-00022-00001	62000	PASTOS PERMANENTES DE 5 O MAS AÑOS-SIN VARIEDAD	S	0,52
170000005587725	41-033-003-00012-00017	62000	PASTOS PERMANENTES DE 5 O MAS AÑOS-SIN VARIEDAD	S	1,91
170000005587726	41-033-003-00012-00014	62000	PASTOS PERMANENTES DE 5 O MAS AÑOS-SIN VARIEDAD	S	0,39
170000005587727	41-033-003-00013-00005	62000	PASTOS PERMANENTES DE 5 O MAS AÑOS-SIN VARIEDAD	S	2,13
170000005587728	41-033-003-00013-00001	62000	PASTOS PERMANENTES DE 5 O MAS AÑOS-SIN VARIEDAD	S	22,93
170000005587729	41-033-003-00013-00007	62000	PASTOS PERMANENTES DE 5 O MAS AÑOS-SIN VARIEDAD	S	3,04
170000005587730	41-033-003-00013-00002	62000	PASTOS PERMANENTES DE 5 O MAS AÑOS-SIN VARIEDAD	S	4,76
170000005587731	41-033-003-00013-00006	62000	PASTOS PERMANENTES DE 5 O MAS AÑOS-SIN VARIEDAD	S	1,05
170000005587732	41-033-003-00013-00003	62000	PASTOS PERMANENTES DE 5 O MAS AÑOS-SIN VARIEDAD	S	5,73
170000005587733	41-033-004-00003-00005	62000	PASTOS PERMANENTES DE 5 O MAS AÑOS-SIN VARIEDAD	S	1,25
170000005587734	41-033-004-00003-00002	62000	PASTOS PERMANENTES DE 5 O MAS AÑOS-SIN VARIEDAD	S	24,87
170000005587735	41-033-004-00003-00011	62000	PASTOS PERMANENTES DE 5 O MAS AÑOS-SIN VARIEDAD	S	1,51
170000005587736	41-033-004-00003-00013	62000	PASTOS PERMANENTES DE 5 O MAS AÑOS-SIN VARIEDAD	S	0,93
170000005587737	41-033-004-00003-00014	62000	PASTOS PERMANENTES DE 5 O MAS AÑOS-SIN VARIEDAD	S	3,32
170000005587738	41-033-004-00003-00009	62000	PASTOS PERMANENTES DE 5 O MAS AÑOS-SIN VARIEDAD	S	18,73
170000005587739	41-033-004-00003-00003	62000	PASTOS PERMANENTES DE 5 O MAS AÑOS-SIN VARIEDAD	S	8,24
170000005587740	41-033-003-00012-00004	62000	PASTOS PERMANENTES DE 5 O MAS AÑOS-SIN VARIEDAD	S	3,28
170000005587741	41-033-003-00012-00007	62000	PASTOS PERMANENTES DE 5 O MAS AÑOS-SIN VARIEDAD	S	5,47
170000005587742	41-033-003-00012-00011	62000	PASTOS PERMANENTES DE 5 O MAS AÑOS-SIN VARIEDAD	S	0,84
170000005587743	41-033-004-00004-00006	62000	PASTOS PERMANENTES DE 5 O MAS AÑOS-SIN VARIEDAD	S	7,06
170000005587744	41-033-004-00004-00003	62000	PASTOS PERMANENTES DE 5 O MAS AÑOS-SIN VARIEDAD	S	4,50
170000005587745	41-033-004-00004-00002	62000	PASTOS PERMANENTES DE 5 O MAS AÑOS-SIN VARIEDAD	S	9,52
170000005587746	41-033-004-00004-00007	62000	PASTOS PERMANENTES DE 5 O MAS AÑOS-SIN VARIEDAD	S	6,75
170000005587747	41-033-003-00012-00005	20000	BARBECHO TRADICIONAL-SIN VARIEDAD	R	0,21
170000005587748	41-033-004-00003-00012	62000	PASTOS PERMANENTES DE 5 O MAS AÑOS-SIN VARIEDAD	S	38,34
170000005587750	41-033-003-00012-00013	62000	PASTOS PERMANENTES DE 5 O MAS AÑOS-SIN VARIEDAD	S	1,42
170000005587751	41-033-003-00012-00009	62000	PASTOS PERMANENTES DE 5 O MAS AÑOS-SIN VARIEDAD	S	0,49
170000005587752	41-033-004-00003-00007	62000	PASTOS PERMANENTES DE 5 O MAS AÑOS-SIN VARIEDAD	S	3,54
170000005587755	41-033-003-00012-00008	62000	PASTOS PERMANENTES DE 5 O MAS AÑOS-SIN VARIEDAD	S	0,48
170000005587756	41-033-003-00012-00016	62000	PASTOS PERMANENTES DE 5 O MAS AÑOS-SIN VARIEDAD	S	1,35
170000005587758	41-033-003-00012-00006	62000	PASTOS PERMANENTES DE 5 O MAS AÑOS-SIN VARIEDAD	S	3,19
170000005587760	41-033-003-00012-00012	62000	PASTOS PERMANENTES DE 5 O MAS AÑOS-SIN VARIEDAD	S	0,21

(1) Con incidencias que retienen pago o deniegan el expediente.

(2) Se calcula sobre superficie declarada admisible.

(3) Aplicación del artículo 16 bis del RD 147/2023.

Puede verificar la integridad de una copia de este documento mediante la lectura del código QR adjunto o mediante el acceso a la dirección <https://ws050.juntadeandalucia.es/verificarFirma> indicando el código de VERIFICACIÓN

FIRMADO POR

RAQUEL MARIA ESPIN CRESPO

FECHA

26/06/2024

VERIFICACIÓN

Pk2jmMQ72K8YCCE9EQ8LU85ENJJ6M

PÁGINA

8267/8857



**Recintos Determinados para el Cálculo de Garga Ganadera**

REF.	REFERENCIA SIGPAC	CULTIVO	DESCRIPCIÓN CULTIVO	S/R	SUP. RESUELTA (ha)
170000005587761	41-033-004-00003-00008	62000	PASTOS PERMANENTES DE 5 O MAS AÑOS-SIN VARIEDAD	S	8,96
170000005587762	41-033-003-00012-00010	62000	PASTOS PERMANENTES DE 5 O MAS AÑOS-SIN VARIEDAD	S	0,28

**Incidencias de carga ganadera****INCIDENCIA DESCRIPCIÓN**

- 225 Superficie neta de cruce en un recinto en el conjunto de solicitudes supera superficie admisible que SIGPAC establece para él.  
 Recinto:41-033-004-00003-00008 Cultivo:62000 PASTOS PERMANENTES DE 5 O MAS AÑOS-SIN VARIEDAD Secano Superficie admisible de pastos del recinto según SIGPAC.:1356 Suma de superficies de cruce netas declaradas para este recinto por todos los solicitantes.:1502 Exceso de superficie (Hectáreas):1,46  
 Recinto:41-033-004-00003-00008 Cultivo:62000 PASTOS PERMANENTES DE 5 O MAS AÑOS-SIN VARIEDAD Secano Superficie admisible de pastos del recinto según SIGPAC.:1356 Suma de superficies de cruce netas declaradas para este recinto por todos los solicitantes.:1502 Exceso de superficie (Hectáreas):1,46  
 Recinto:41-033-004-00003-00008 Cultivo:62000 PASTOS PERMANENTES DE 5 O MAS AÑOS-SIN VARIEDAD Secano Superficie admisible de pastos del recinto según SIGPAC.:1356 Suma de superficies de cruce netas declaradas para este recinto por todos los solicitantes.:1502 Exceso de superficie (Hectáreas):1,46  
 Recinto:41-033-004-00003-00008 Cultivo:62000 PASTOS PERMANENTES DE 5 O MAS AÑOS-SIN VARIEDAD Secano Superficie admisible de pastos del recinto según SIGPAC.:1356 Suma de superficies de cruce netas declaradas para este recinto por todos los solicitantes.:1502 Exceso de superficie (Hectáreas):1,46  
 Recinto:41-033-004-00003-00008 Cultivo:62000 PASTOS PERMANENTES DE 5 O MAS AÑOS-SIN VARIEDAD Secano Superficie admisible de pastos del recinto según SIGPAC.:1356 Suma de superficies de cruce netas declaradas para este recinto por todos los solicitantes.:1502 Exceso de superficie (Hectáreas):1,46
- 238 Recinto cuyo CAP declarado es mayor al CAP prevalente y no presenta alegación al SIGPAC.  
 Recinto:41-033-004-00003-00006 Cultivo:62000 PASTOS PERMANENTES DE 5 O MAS AÑOS-SIN VARIEDAD Secano CAP prevalente:35 CAP declarado:85 Exceso de superficie (Hectáreas):0,81  
 Recinto:41-033-004-00003-00007 Cultivo:62000 PASTOS PERMANENTES DE 5 O MAS AÑOS-SIN VARIEDAD Secano CAP prevalente:45 CAP declarado:85 Exceso de superficie (Hectáreas):0,26  
 Recinto:41-033-004-00003-00007 Cultivo:62000 PASTOS PERMANENTES DE 5 O MAS AÑOS-SIN VARIEDAD Secano CAP prevalente:45 CAP declarado:85 Exceso de superficie (Hectáreas):1,78  
 Recinto:41-033-004-00003-00008 Cultivo:62000 PASTOS PERMANENTES DE 5 O MAS AÑOS-SIN VARIEDAD Secano CAP prevalente:25 CAP declarado:85 Exceso de superficie (Hectáreas):0,44  
 Recinto:41-033-004-00003-00008 Cultivo:62000 PASTOS PERMANENTES DE 5 O MAS AÑOS-SIN VARIEDAD Secano CAP prevalente:25 CAP declarado:85 Exceso de superficie (Hectáreas):1,01

(1) Con incidencias que retienen pago o deniegan el expediente.  
 (2) Se calcula sobre superficie declarada admisible.  
 (3) Aplicación del artículo 16 bis del RD 147/2023.

Puede verificar la integridad de una copia de este documento mediante la lectura del código QR adjunto o mediante el acceso a la dirección <https://ws050.juntadeandalucia.es/verificarFirma> indicando el código de VERIFICACIÓN

FIRMADO POR	RAQUEL MARIA ESPIN CRESPO	FECHA	26/06/2024
VERIFICACIÓN	Pk2jmMQ72K8YCCE9EQ8LU85ENJJ6M	PÁGINA	8268/8857



**APELLIDOS Y NOMBRE / RAZÓN SOCIAL**

BAENA RIVERO FRANCISCO

**NIF**

\*\*\*\*8432\*

**EXPEDIENTE**

1011963

**RESOLUCIÓN**

CONCESIÓN DE LA AYUDA

**DATOS DE MANTENIMIENTO UNIDADES****GRUPO DE PAGO**

ZONAS DE LIMITACIONES NATURALES

**Sup. Dec.  
Admisible**

21,45

**Sup.  
Resuelta**

21,45

**Sobredecl.**

0,00

**% Sobredecl.**

0,00

**RESUMEN DE PAGOS**

	<b>IMPORTE ( Euros )</b>			
	<b>RESUELTO</b>	<b>FEADER</b>	<b>MAPA</b>	<b>CAPADR</b>
Pago realizado	979,18	832,30	96,06	50,81
A pagar	92,22	78,39	9,05	4,78
<b>TOTAL</b>	<b>1.071,40</b>	<b>910,69</b>	<b>105,11</b>	<b>55,59</b>

**APLICACIÓN DE REDUCCIONES Y PENALIZACIONES (%)**

<b>Criterios de subvencionabilidad (1)</b>	<b>Presentación tardía</b>	<b>Omisión declaración</b>	<b>Condicionalidad</b>
0,00	0,00	0,00	0,00

**IMPORTE ( Euros )**

Calculado(2)	Reducción	Penalización	Reducción Penalización (3)	Penalización adicional	Resuelto	FEADER	MAPA	CAPADR
1.071,40 €	0,00 €	0,00 €	0,00 €	0,00 €	1.071,40 €	910,69 €	105,10 €	55,61 €
Importe Unitario:	54,00 €	Nuevo Importe Unitario:	49,95 €					

**RECINTOS PROPUESTOS**

<b>REF.</b>	<b>REFERENCIA SIGPAC</b>	<b>CULTIVO</b>	<b>S/R</b>	<b>USO</b>	<b>Sup. Dec. admisible</b>	<b>Sup. Campo</b>	<b>Sup. Determ.</b>	<b>Sup. Resuelta</b>
				<b>SIGPAC</b>				
1700000006354812	14-056-025-00243-0003	OLIVAR	R		3,06		3,06	3,06
1700000006354821	14-056-025-00246-0001	OLIVAR	S		15,91		15,91	15,82
1700000006354822	14-056-025-00245-0001	OLIVAR	R		2,57		2,57	2,57

**INCIDENCIAS****INCIDENCIA DESCRIPCIÓN**

4272 Verifica que las líneas de declaración de las Solicitudes Únicas no tienen solapes con la capa de Retroactividad Gráfica (ambas de la misma campaña) a nivel de expediente/línea de declaración gráfica de la solicitud.  
 Recinto:14-056-025-00246-00001 Cultivo: - Agregado de la referencia del recinto.:0 Zona de la referencia del recinto.:0 Superficie solapada.:0,09 Id. Incid.:95142528

(1) Con incidencias que retienen pago o deniegan el expediente.

(2) Se calcula sobre superficie declarada admisible.

(3) Aplicación del artículo 16 bis del RD 147/2023.

Puede verificar la integridad de una copia de este documento mediante la lectura del código QR adjunto o mediante el acceso a la dirección <https://ws050.juntadeandalucia.es/verificarFirma> indicando el código de VERIFICACIÓN

FIRMADO POR	RAQUEL MARIA ESPIN CRESPO	FECHA	26/06/2024
VERIFICACIÓN	Pk2jmMQ72K8YCCE9EQ8LU85ENJJ6M	PÁGINA	8269/8857



**APELLIDOS Y NOMBRE / RAZÓN SOCIAL**

BARCO ASENJO FRANCISCO

**NIF**

\*\*\*\*4284\*

**EXPEDIENTE**

1025737

**RESOLUCIÓN**

CONCESIÓN DE LA AYUDA

**DATOS DE MANTENIMIENTO UNIDADES**

<b>GRUPO DE PAGO</b>	<b>Sup. Dec. Admisible</b>	<b>Sup. Resuelta</b>	<b>Sobredecl.</b>	<b>% Sobredecl.</b>
ZONAS DE LIMITACIONES NATURALES	63,60	63,60	0,00	0,00

**RESUMEN DE PAGOS**

	<b>IMPORTE ( Euros )</b>			
	<b>RESUELTO</b>	<b>FEADER</b>	<b>MAPA</b>	<b>CAPADR</b>
Pago realizado	1.081,20	919,02	106,06	56,12
A pagar	106,80	90,78	10,48	5,54
<b>TOTAL</b>	<b>1.188,00</b>	<b>1.009,80</b>	<b>116,54</b>	<b>61,66</b>

**APLICACIÓN DE REDUCCIONES Y PENALIZACIONES (%)**

<b>Criterios de subvencionabilidad (1)</b>	<b>Presentación tardía</b>	<b>Omisión declaración</b>	<b>Condicionalidad</b>
0,00	0,00	0,00	0,00

**IMPORTE ( Euros )**

Calculado(2)	Reducción	Penalización	Reducción Penalización (3)	Penalización adicional	Resuelto	FEADER	MAPA	CAPADR
1.188,00 €	0,00 €	0,00 €	0,00 €	0,00 €	1.188,00 €	1.009,80 €	116,54 €	61,66 €
<b>Importe Unitario:</b>	<b>54,00 €</b>	<b>Nuevo Importe Unitario:</b>	<b>18,68 €</b>					

**RECINTOS PROPUESTOS**

<b>REF.</b>	<b>REFERENCIA SIGPAC</b>	<b>CULTIVO</b>	<b>S/R</b>	<b>USO SIGPAC</b>	<b>Sup. Dec. admisible</b>	<b>Sup. Campo</b>	<b>Sup. Determ.</b>	<b>Sup. Resuelta</b>
-1467221	41-078-018-00032-0013	TRITICALE	S		0,08		0,08	0,08
-1456784	41-078-018-00044-0002	AVENA	S		3,66		3,66	3,66
1700000002288503	41-078-018-00024-0001	TRITICALE	S		4,52		4,52	4,52
1700000002288504	41-078-018-00025-0001	TRITICALE	S		2,76		2,76	2,76
1700000002288506	41-078-018-00043-0001	AVENA	S		6,31		6,31	6,31
1700000002288509	41-078-012-00018-0007	PASTOS PERMANENTES DE 5 O MAS AÑOS	S		4,80		4,80	4,80
1700000002288510	41-078-012-00018-0012	PASTOS PERMANENTES DE 5 O MAS AÑOS	S		1,86		1,86	1,86
1700000002288511	41-078-012-00018-0011	PASTOS PERMANENTES DE 5 O MAS AÑOS	S		0,59		0,59	0,59
1700000002288512	41-078-016-00018-0002	PASTOS PERMANENTES DE 5 O MAS AÑOS	S		30,31		30,31	30,31
1700000002288513	41-078-016-00022-0001	PASTOS PERMANENTES DE 5 O MAS AÑOS	S		5,15		5,15	5,15
1700000002288514	41-078-016-00023-0003	PASTOS PERMANENTES DE 5 O MAS AÑOS	S		0,66		0,66	0,66
1700000002288515	41-078-016-00023-0002	PASTOS PERMANENTES DE 5 O MAS AÑOS	S		2,90		2,90	2,90

(1) Con incidencias que retienen pago o deniegan el expediente.

(2) Se calcula sobre superficie declarada admisible.

(3) Aplicación del artículo 16 bis del RD 147/2023.

Puede verificar la integridad de una copia de este documento mediante la lectura del código QR adjunto o mediante el acceso a la dirección <https://ws050.juntadeandalucia.es/verificarFirma> indicando el código de VERIFICACIÓN

FIRMADO POR	RAQUEL MARIA ESPIN CRESPO	FECHA	26/06/2024
VERIFICACIÓN	Pk2jmMQ72K8YCCE9EQ8LU85ENJJ6M	PÁGINA	8270/8857



**Datos considerados para el Cálculo de la Carga Ganadera del expediente**

Superficie determinada para Cálculo Carga Ganadera: 46,27 ha  
Carga Ganadera del Expediente: 0,88 ugm/ha

Explotación	Especie	Ugm Calculada para CG
ES410780000029	OVINA	36,84
ES410780000029	PORCINO	3,88

**Recintos Determinados para el Cálculo de Garga Ganadera**

REF.	REFERENCIA SIGPAC	CULTIVO	DESCRIPCIÓN CULTIVO	S/R	SUP. RESUELTA (ha)
1700000002288509	41-078-012-00018-00007	62000	PASTOS PERMANENTES DE 5 O MAS AÑOS-SIN VARIEDAD	S	4,80
1700000002288510	41-078-012-00018-00012	62000	PASTOS PERMANENTES DE 5 O MAS AÑOS-SIN VARIEDAD	S	1,86
1700000002288511	41-078-012-00018-00011	62000	PASTOS PERMANENTES DE 5 O MAS AÑOS-SIN VARIEDAD	S	0,59
1700000002288512	41-078-016-00018-00002	62000	PASTOS PERMANENTES DE 5 O MAS AÑOS-SIN VARIEDAD	S	30,31
1700000002288513	41-078-016-00022-00001	62000	PASTOS PERMANENTES DE 5 O MAS AÑOS-SIN VARIEDAD	S	5,15
1700000002288514	41-078-016-00023-00003	62000	PASTOS PERMANENTES DE 5 O MAS AÑOS-SIN VARIEDAD	S	0,66
1700000002288515	41-078-016-00023-00002	62000	PASTOS PERMANENTES DE 5 O MAS AÑOS-SIN VARIEDAD	S	2,90

**Incidencias de carga ganadera****INCIDENCIA DESCRIPCIÓN**

3795	Recinto declarado con una situación de riesgo de abandono. Recinto:14-049-022-00051-00002 Cultivo: -
8200	Control por Monitorización con resultado no admisible Recinto:14-049-022-00051-00003 Cultivo:20000 BARBECHO TRADICIONAL-SIN VARIEDAD

(1) Con incidencias que retienen pago o deniegan el expediente.  
(2) Se calcula sobre superficie declarada admisible.  
(3) Aplicación del artículo 16 bis del RD 147/2023.

Puede verificar la integridad de una copia de este documento mediante la lectura del código QR adjunto o mediante el acceso a la dirección <https://ws050.juntadeandalucia.es/verificarFirma> indicando el código de VERIFICACIÓN

FIRMADO POR	RAQUEL MARIA ESPIN CRESPO	FECHA	26/06/2024
VERIFICACIÓN	Pk2jmMQ72K8YCCE9EQ8LU85ENJJ6M	PÁGINA	8271/8857



**APELLIDOS Y NOMBRE / RAZÓN SOCIAL**

BARRERA MORENO MARIA DEL PILAR

**NIF**

\*\*\*0083\*

**EXPEDIENTE**

1250734

**RESOLUCIÓN**

CONCESIÓN DE LA AYUDA

**DATOS DE MANTENIMIENTO UNIDADES****GRUPO DE PAGO**

ZONAS DE LIMITACIONES NATURALES

**Sup. Dec.  
Admisible**

6,57

**Sup.  
Resuelta**

6,57

**Sobredecl.**

0,00

**% Sobredecl.**

0,00

**RESUMEN DE PAGOS**

	<b>IMPORTE ( Euros )</b>			
	<b>RESUELTO</b>	<b>FEADER</b>	<b>MAPA</b>	<b>CAPADR</b>
Pago realizado	322,89	274,45	31,67	16,76
A pagar	31,89	27,11	3,13	1,65
<b>TOTAL</b>	<b>354,78</b>	<b>301,56</b>	<b>34,80</b>	<b>18,41</b>

**APLICACIÓN DE REDUCCIONES Y PENALIZACIONES (%)**

<b>Criterios de subvencionabilidad (1)</b>	<b>Presentación tardía</b>	<b>Omisión declaración</b>	<b>Condicionalidad</b>
0,00	0,00	0,00	0,00

**IMPORTE ( Euros )**

Calculado(2)	Reducción	Penalización	Reducción Penalización (3)	Penalización adicional	Resuelto	FEADER	MAPA	CAPADR
354,78 €	0,00 €	0,00 €	0,00 €	0,00 €	354,78 €	301,56 €	34,80 €	18,42 €
Importe Unitario:	54,00 €	Nuevo Importe Unitario:	54,00 €					

**RECINTOS PROPUESTOS**

<b>REF.</b>	<b>REFERENCIA SIGPAC</b>	<b>CULTIVO</b>	<b>S/R</b>	<b>USO SIGPAC</b>	<b>Sup. Dec. admisible</b>	<b>Sup. Campo</b>	<b>Sup. Determ.</b>	<b>Sup. Resuelta</b>
170000002697548	41-077-067-00021-0001	OLIVAR	S		6,57		6,57	6,57

(1) Con incidencias que retienen pago o deniegan el expediente.

(2) Se calcula sobre superficie declarada admisible.

(3) Aplicación del artículo 16 bis del RD 147/2023.

Puede verificar la integridad de una copia de este documento mediante la lectura del código QR adjunto o mediante el acceso a la dirección <https://ws050.juntadeandalucia.es/verificarFirma> indicando el código de VERIFICACIÓN

FIRMADO POR	RAQUEL MARIA ESPIN CRESPO	FECHA	26/06/2024
VERIFICACIÓN	Pk2jmMQ72K8YCCE9EQ8LU85ENJJ6M	PÁGINA	8272/8857



**APELLIDOS Y NOMBRE / RAZÓN SOCIAL**

BAYON BARRAS FRANCISCO

**NIF**

\*\*\*6866\*

**EXPEDIENTE**

1219118

**RESOLUCIÓN**

CONCESIÓN DE LA AYUDA

**DATOS DE MANTENIMIENTO UNIDADES****GRUPO DE PAGO**

ZONAS DE LIMITACIONES NATURALES

**Sup. Dec.  
Admisible**

299,31

**Sup.  
Resuelta**

299,31

**Sobredecl.**

0,00

**% Sobredecl.**

0,00

**RESUMEN DE PAGOS**

	<b>IMPORTE ( Euros )</b>			
	<b>RESUELTO</b>	<b>FEADER</b>	<b>MAPA</b>	<b>CAPADR</b>
Pago realizado	1.070,39	909,83	105,01	55,55
A pagar	105,73	89,87	10,37	5,49
<b>TOTAL</b>	<b>1.176,12</b>	<b>999,70</b>	<b>115,38</b>	<b>61,04</b>

**APLICACIÓN DE REDUCCIONES Y PENALIZACIONES (%)**

<b>Criterios de subvencionabilidad (1)</b>	<b>Presentación tardía</b>	<b>Omisión declaración</b>	<b>Condicionabilidad</b>
0,00	0,00	1,00	0,00

**IMPORTE ( Euros )**

Calculado(2)	Reducción	Penalización	Reducción Penalización (3)	Penalización adicional	Resuelto	FEADER	MAPA	CAPADR
1.188,00 €	0,00 €	0,00 €	0,00 €	0,00 €	1.176,12 €	999,70 €	115,38 €	61,04 €
<b>Importe Unitario:</b>	<b>54,00 €</b>	<b>Nuevo Importe Unitario:</b>	<b>3,97 €</b>					

(1) Con incidencias que retienen pago o deniegan el expediente.  
(2) Se calcula sobre superficie declarada admisible.  
(3) Aplicación del artículo 16 bis del RD 147/2023.

Puede verificar la integridad de una copia de este documento mediante la lectura del código QR adjunto o mediante el acceso a la dirección <a href="https://ws050.juntadeandalucia.es/verificarFirma">https://ws050.juntadeandalucia.es/verificarFirma</a> indicando el código de VERIFICACIÓN				
FIRMADO POR	RAQUEL MARIA ESPIN CRESPO	FECHA	26/06/2024	
VERIFICACIÓN	Pk2jmMQ72K8YCCE9EQ8LU85ENJJ6M	PÁGINA	8273/8857	

**RECINTOS PROPUESTOS**

REF.	REFERENCIA SIGPAC	CULTIVO	S/R	USO SIGPAC	Sup. Dec. admisible	Sup. Campo	Sup. Determ.	Sup. Resuelta
-1351434	41-002-039-09004-0010	AVENA	S		0,15		0,15	0,15
-1351433	41-002-039-09004-0005	PASTOS PERMANENTES DE 5 O MAS AÑOS	S		0,62		0,62	0,62
-1351432	41-002-039-09004-0005	PASTOS PERMANENTES DE 5 O MAS AÑOS	S		0,07		0,07	0,07
-154950	41-002-015-00001-0003	PASTOS PERMANENTES DE 5 O MAS AÑOS	S		6,68		6,68	6,68
1700000006114763	41-066-010-00056-0001	PASTOS PERMANENTES DE 5 O MAS AÑOS	S		16,54		16,54	16,54
1700000006114771	41-002-039-00015-0001	AVENA	S		1,78		1,78	1,78
1700000006114773	41-066-010-00055-0017	PASTOS PERMANENTES DE 5 O MAS AÑOS	S		0,08		0,08	0,08
1700000006114774	41-066-010-00055-0003	PASTOS PERMANENTES DE 5 O MAS AÑOS	S		1,19		1,19	1,19
1700000006114776	41-002-039-00017-0002	PASTOS PERMANENTES DE 5 O MAS AÑOS	S		0,90		0,90	0,90
1700000006114791	41-066-010-00055-0002	PASTOS PERMANENTES DE 5 O MAS AÑOS	S		0,19		0,19	0,19
1700000006114792	41-066-010-00055-0011	PASTOS PERMANENTES DE 5 O MAS AÑOS	S		1,37		1,37	1,37
1700000006114793	41-066-010-00055-0001	PASTOS PERMANENTES DE 5 O MAS AÑOS	S		42,17		42,17	42,17
1700000006114795	41-032-009-00229-0001	PASTOS PERMANENTES DE 5 O MAS AÑOS	S		1,66		1,66	1,66
1700000006114796	41-002-038-00001-0003	PASTOS PERMANENTES DE 5 O MAS AÑOS	S		136,41		136,41	136,41
1700000006114797	41-002-015-00001-0003	PASTOS PERMANENTES DE 5 O MAS AÑOS	S		5,38		5,38	5,38
1700000006114799	41-066-010-00055-0018	PASTOS PERMANENTES DE 5 O MAS AÑOS	S		0,03		0,03	0,03
1700000006114803	41-002-039-00010-0002	PASTOS PERMANENTES DE 5 O MAS AÑOS	S		8,79		8,79	8,79
1700000006114804	41-002-039-00009-0001	PASTOS PERMANENTES DE 5 O MAS AÑOS	S		4,17		4,17	4,17
1700000006114805	41-002-038-00010-0001	PASTOS PERMANENTES DE 5 O MAS AÑOS	S		1,12		1,12	1,12
1700000006114814	41-002-039-00017-0003	PASTOS PERMANENTES DE 5 O MAS AÑOS	S		6,18		6,18	6,18
1700000006114816	41-002-039-00017-0001	PASTOS PERMANENTES DE 5 O MAS AÑOS	S		6,62		6,62	6,62
1700000006114820	41-032-009-00229-0002	PASTOS PERMANENTES DE 5 O MAS AÑOS	S		0,36		0,36	0,36
1700000006114822	41-002-039-00011-0002	PASTOS PERMANENTES DE 5 O MAS AÑOS	S		29,06		29,06	29,06
1700000006114824	41-002-039-00016-0001	PASTOS PERMANENTES DE 5 O MAS AÑOS	S		0,50		0,50	0,50
1700000006114825	41-002-039-00016-0002	PASTOS PERMANENTES DE 5 O MAS AÑOS	S		0,77		0,77	0,77
1700000006114835	41-066-010-00055-0016	PASTOS PERMANENTES DE 5 O MAS AÑOS	S		0,05		0,05	0,05
1700000006114836	41-002-039-00017-0004	AVENA	S		25,05		25,05	25,05
1700000006114841	41-002-038-00001-0007	PASTOS PERMANENTES DE 5 O MAS AÑOS	S		1,42		1,42	1,42

**INCIDENCIAS****INCIDENCIA DESCRIPCIÓN**

- 256 Solicitud con recintos no declarados en campaña actual con una reducción por omisión de superficie superior al 3%  
CÓDIGO PARA EL PORCENTAJE DE REDUCCIÓN POR OMISIÓN QUE CORRESPONDE A LA SOLICITUD:1
- 86126 Recinto de forrajera para Cálculo de Carga Ganadera que No pertenece a Explotación con UGM válida.  
Recinto:41-033-044-00001-00001 Cultivo:62000 PASTOS PERMANENTES DE 5 O MAS AÑOS-SIN VARIEDAD Secano Explotacion:ES410330000898  
Recinto:41-033-045-00002-00002 Cultivo:62000 PASTOS PERMANENTES DE 5 O MAS AÑOS-SIN VARIEDAD Secano Explotacion:ES410330000293  
Recinto:41-033-045-00002-00015 Cultivo:62000 PASTOS PERMANENTES DE 5 O MAS AÑOS-SIN VARIEDAD Secano Explotacion:ES410330000293  
Recinto:41-033-045-00002-00016 Cultivo:62000 PASTOS PERMANENTES DE 5 O MAS AÑOS-SIN VARIEDAD Secano Explotacion:ES410330000293  
Recinto:41-033-045-00002-00019 Cultivo:62000 PASTOS PERMANENTES DE 5 O MAS AÑOS-SIN VARIEDAD Secano Explotacion:ES410330000293  
Recinto:41-033-045-00002-00020 Cultivo:62000 PASTOS PERMANENTES DE 5 O MAS AÑOS-SIN VARIEDAD Secano Explotacion:ES410330000293  
Recinto:41-033-045-00002-00021 Cultivo:62000 PASTOS PERMANENTES DE 5 O MAS AÑOS-SIN VARIEDAD Secano Explotacion:ES410330000293

**Datos considerados para el Cálculo de la Carga Ganadera del expediente**

Superficie determinada para Cálculo Carga Ganadera: 465,83 ha  
Carga Ganadera del Expediente: 0,37 ugm/ha

**Explotación Especie Ugm Calculada para CG**

(1) Con incidencias que retienen pago o deniegan el expediente.  
(2) Se calcula sobre superficie declarada admisible.  
(3) Aplicación del artículo 16 bis del RD 147/2023.

Puede verificar la integridad de una copia de este documento mediante la lectura del código QR adjunto o mediante el acceso a la dirección <https://ws050.juntadeandalucia.es/verificarFirma> indicando el código de VERIFICACIÓN

FIRMADO POR	RAQUEL MARIA ESPIN CRESPO	FECHA	26/06/2024
VERIFICACIÓN	Pk2jmMQ72K8YCCE9EQ8LU85ENJJ6M	PÁGINA	8274/8857





**Datos considerados para el Cálculo de la Carga Ganadera del expediente**

Explotación	Especie	Ugm Calculada para CG
ES410020000118	BOVINA	117,55
ES410020000118	PORCINO	24,15
ES410320000658	OVINA	0,17
ES410660000588	BOVINA	4,40
ES410800000014	BOVINA	5,94
ES410800000014	OVINA	19,42

**Recintos Determinados para el Cálculo de Garga Ganadera**

REF.	REFERENCIA SIGPAC	CULTIVO	DESCRIPCIÓN CULTIVO	S/R	SUP. RESUELTA (ha)
-1351433	41-002-039-09004-00005	62000	PASTOS PERMANENTES DE 5 O MAS AÑOS-SIN VARIEDAD	S	0,62
-1351432	41-002-039-09004-00005	62000	PASTOS PERMANENTES DE 5 O MAS AÑOS-SIN VARIEDAD	S	0,07
-154950	41-002-015-00001-00003	62000	PASTOS PERMANENTES DE 5 O MAS AÑOS-SIN VARIEDAD	S	6,68
5317798	41-080-022-00025-00002	62000	PASTOS PERMANENTES DE 5 O MAS AÑOS-SIN VARIEDAD	S	5,43
5317799	41-080-022-00024-00001	62000	PASTOS PERMANENTES DE 5 O MAS AÑOS-SIN VARIEDAD	S	21,02
5317800	41-080-022-00025-00001	62000	PASTOS PERMANENTES DE 5 O MAS AÑOS-SIN VARIEDAD	S	0,65
5317801	41-080-022-00024-00003	62000	PASTOS PERMANENTES DE 5 O MAS AÑOS-SIN VARIEDAD	S	2,51
5537857	41-080-022-00019-00001	62000	PASTOS PERMANENTES DE 5 O MAS AÑOS-SIN VARIEDAD	S	12,51
5537858	41-080-022-00023-00003	62000	PASTOS PERMANENTES DE 5 O MAS AÑOS-SIN VARIEDAD	S	11,23
5537859	41-080-022-00020-00001	62000	PASTOS PERMANENTES DE 5 O MAS AÑOS-SIN VARIEDAD	S	11,05
1700000006114761	14-036-013-00010-00004	62000	PASTOS PERMANENTES DE 5 O MAS AÑOS-SIN VARIEDAD	S	73,09
1700000006114762	41-080-022-00008-00001	62000	PASTOS PERMANENTES DE 5 O MAS AÑOS-SIN VARIEDAD	S	41,79
1700000006114763	41-066-010-00056-00001	62000	PASTOS PERMANENTES DE 5 O MAS AÑOS-SIN VARIEDAD	S	16,54
1700000006114773	41-066-010-00055-00017	62000	PASTOS PERMANENTES DE 5 O MAS AÑOS-SIN VARIEDAD	S	0,08
1700000006114774	41-066-010-00055-00003	62000	PASTOS PERMANENTES DE 5 O MAS AÑOS-SIN VARIEDAD	S	1,19
1700000006114776	41-002-039-00017-00002	62000	PASTOS PERMANENTES DE 5 O MAS AÑOS-SIN VARIEDAD	S	0,90
1700000006114791	41-066-010-00055-00002	62000	PASTOS PERMANENTES DE 5 O MAS AÑOS-SIN VARIEDAD	S	0,19
1700000006114792	41-066-010-00055-00011	62000	PASTOS PERMANENTES DE 5 O MAS AÑOS-SIN VARIEDAD	S	1,37
1700000006114793	41-066-010-00055-00001	62000	PASTOS PERMANENTES DE 5 O MAS AÑOS-SIN VARIEDAD	S	42,17
1700000006114795	41-032-009-00229-00001	62000	PASTOS PERMANENTES DE 5 O MAS AÑOS-SIN VARIEDAD	S	1,66
1700000006114796	41-002-038-00001-00003	62000	PASTOS PERMANENTES DE 5 O MAS AÑOS-SIN VARIEDAD	S	136,41
1700000006114797	41-002-015-00001-00003	62000	PASTOS PERMANENTES DE 5 O MAS AÑOS-SIN VARIEDAD	S	5,38
1700000006114799	41-066-010-00055-00018	62000	PASTOS PERMANENTES DE 5 O MAS AÑOS-SIN VARIEDAD	S	0,03
1700000006114803	41-002-039-00010-00002	62000	PASTOS PERMANENTES DE 5 O MAS AÑOS-SIN VARIEDAD	S	8,79
1700000006114804	41-002-039-00009-00001	62000	PASTOS PERMANENTES DE 5 O MAS AÑOS-SIN VARIEDAD	S	4,17
1700000006114805	41-002-038-00010-00001	62000	PASTOS PERMANENTES DE 5 O MAS AÑOS-SIN VARIEDAD	S	1,12
1700000006114810	41-080-022-00003-00001	62000	PASTOS PERMANENTES DE 5 O MAS AÑOS-SIN VARIEDAD	S	4,15
1700000006114814	41-002-039-00017-00003	62000	PASTOS PERMANENTES DE 5 O MAS AÑOS-SIN VARIEDAD	S	6,18
1700000006114816	41-002-039-00017-00001	62000	PASTOS PERMANENTES DE 5 O MAS AÑOS-SIN VARIEDAD	S	6,62

(1) Con incidencias que retienen pago o deniegan el expediente.  
(2) Se calcula sobre superficie declarada admisible.  
(3) Aplicación del artículo 16 bis del RD 147/2023.

Puede verificar la integridad de una copia de este documento mediante la lectura del código QR adjunto o mediante el acceso a la dirección <a href="https://ws050.juntadeandalucia.es/verificarFirma">https://ws050.juntadeandalucia.es/verificarFirma</a> indicando el código de VERIFICACIÓN					
FIRMADO POR	RAQUEL MARIA ESPIN CRESPO		FECHA		26/06/2024
VERIFICACIÓN	Pk2jmMQ72K8YCCE9EQ8LU85ENJJ6M		PÁGINA		8275/8857

**Recintos Determinados para el Cálculo de Garga Ganadera**

REF.	REFERENCIA SIGPAC	CULTIVO	DESCRIPCIÓN CULTIVO	S/R	SUP.
					RESUELTA (ha)
			VARIEDAD		
170000006114820	41-032-009-00229-00002	62000	PASTOS PERMANENTES DE 5 O MAS AÑOS-SIN VARIEDAD	S	0,36
170000006114822	41-002-039-00011-00002	62000	PASTOS PERMANENTES DE 5 O MAS AÑOS-SIN VARIEDAD	S	29,06
170000006114824	41-002-039-00016-00001	62000	PASTOS PERMANENTES DE 5 O MAS AÑOS-SIN VARIEDAD	S	0,50
170000006114825	41-002-039-00016-00002	62000	PASTOS PERMANENTES DE 5 O MAS AÑOS-SIN VARIEDAD	S	0,77
170000006114832	41-080-022-00012-00002	62000	PASTOS PERMANENTES DE 5 O MAS AÑOS-SIN VARIEDAD	S	6,70
170000006114835	41-066-010-00055-00016	62000	PASTOS PERMANENTES DE 5 O MAS AÑOS-SIN VARIEDAD	S	0,05
170000006114841	41-002-038-00001-00007	62000	PASTOS PERMANENTES DE 5 O MAS AÑOS-SIN VARIEDAD	S	1,42
170000006114842	41-080-022-00009-00001	62000	PASTOS PERMANENTES DE 5 O MAS AÑOS-SIN VARIEDAD	S	3,37

**Incidencias de carga ganadera****INCIDENCIA DESCRIPCIÓN**

86126	Recinto de forrajera para Cálculo de Carga Ganadera que No pertenece a Explotación con UGM válida. Recinto:41-033-045-00002-00002 Cultivo:62000 PASTOS PERMANENTES DE 5 O MAS AÑOS-SIN VARIEDAD Secano Explotacion:ES410330000293 Recinto:41-033-045-00002-00021 Cultivo:62000 PASTOS PERMANENTES DE 5 O MAS AÑOS-SIN VARIEDAD Secano Explotacion:ES410330000293 Recinto:41-033-045-00002-00002 Cultivo:62000 PASTOS PERMANENTES DE 5 O MAS AÑOS-SIN VARIEDAD Secano Explotacion:ES410330000293 Recinto:41-033-045-00002-00016 Cultivo:62000 PASTOS PERMANENTES DE 5 O MAS AÑOS-SIN VARIEDAD Secano Explotacion:ES410330000293 Recinto:41-033-045-00002-00019 Cultivo:62000 PASTOS PERMANENTES DE 5 O MAS AÑOS-SIN VARIEDAD Secano Explotacion:ES410330000293 Recinto:41-033-045-00002-00020 Cultivo:62000 PASTOS PERMANENTES DE 5 O MAS AÑOS-SIN VARIEDAD Secano Explotacion:ES410330000293 Recinto:41-033-045-00002-00015 Cultivo:62000 PASTOS PERMANENTES DE 5 O MAS AÑOS-SIN VARIEDAD Secano Explotacion:ES410330000293 Recinto:41-033-044-00001-00001 Cultivo:62000 PASTOS PERMANENTES DE 5 O MAS AÑOS-SIN VARIEDAD Secano Explotacion:ES410330000898
86128	Recinto de Forrajeras que no ha contabilizado para Carga Ganadera por no tener una explotación válida para el cálculo de la Carga Ganadera Recinto:41-033-045-00002-00002 Cultivo:62 PASTOS PERMANENTES DE 5 O MAS AÑOS- Recinto:41-033-045-00002-00021 Cultivo:62 PASTOS PERMANENTES DE 5 O MAS AÑOS- Recinto:41-033-045-00002-00002 Cultivo:62 PASTOS PERMANENTES DE 5 O MAS AÑOS- Recinto:41-033-045-00002-00016 Cultivo:62 PASTOS PERMANENTES DE 5 O MAS AÑOS- Recinto:41-033-045-00002-00019 Cultivo:62 PASTOS PERMANENTES DE 5 O MAS AÑOS- Recinto:41-033-045-00002-00020 Cultivo:62 PASTOS PERMANENTES DE 5 O MAS AÑOS- Recinto:41-033-045-00002-00015 Cultivo:62 PASTOS PERMANENTES DE 5 O MAS AÑOS- Recinto:41-033-044-00001-00001 Cultivo:62 PASTOS PERMANENTES DE 5 O MAS AÑOS-

(1) Con incidencias que retienen pago o deniegan el expediente.  
(2) Se calcula sobre superficie declarada admisible.  
(3) Aplicación del artículo 16 bis del RD 147/2023.

Puede verificar la integridad de una copia de este documento mediante la lectura del código QR adjunto o mediante el acceso a la dirección <https://ws050.juntadeandalucia.es/verificarFirma> indicando el código de VERIFICACIÓN

FIRMADO POR	RAQUEL MARIA ESPIN CRESPO	FECHA	26/06/2024
VERIFICACIÓN	Pk2jmMQ72K8YCCE9EQ8LU85ENJJ6M	PÁGINA	8276/8857



**APELLIDOS Y NOMBRE / RAZÓN SOCIAL**

BERMEJO LEON MARIA CARMEN

**NIF**

\*\*\*\*2469\*

**EXPEDIENTE**

1238210

**RESOLUCIÓN**

CONCESIÓN DE LA AYUDA

**DATOS DE MANTENIMIENTO UNIDADES****GRUPO DE PAGO**

ZONAS DE LIMITACIONES NATURALES

**Sup. Dec.  
Admisible**

315,61

**Sup.  
Resuelta**

305,80

**Sobredecl.**

9,81

**% Sobredecl.**

3,11

**RESUMEN DE PAGOS**

	<b>IMPORTE ( Euros )</b>			
	<b>RESUELTO</b>	<b>FEADER</b>	<b>MAPA</b>	<b>CAPADR</b>
Pago realizado	980,38	833,32	96,18	50,87
A pagar	99,14	84,27	9,73	5,14
<b>TOTAL</b>	<b>1.079,52</b>	<b>917,59</b>	<b>105,91</b>	<b>56,01</b>

**APLICACIÓN DE REDUCCIONES Y PENALIZACIONES (%)**

<b>Criterios de subvencionabilidad (1)</b>	<b>Presentación tardía</b>	<b>Omisión declaración</b>	<b>Condicionabilidad</b>
0,00	0,00	0,00	0,00

**IMPORTE ( Euros )**

<b>Calculado(2)</b>	<b>Reducción</b>	<b>Penalización</b>	<b>Reducción Penalización (3)</b>	<b>Penalización adicional</b>	<b>Resuelto</b>	<b>FEADER</b>	<b>MAPA</b>	<b>CAPADR</b>
1.188,00 €	36,93 €	71,56 €	0,00 €	0,00 €	1.079,52 €	917,59 €	105,90 €	56,03 €
<b>Importe Unitario:</b>	<b>54,00 €</b>	<b>Nuevo Importe Unitario:</b>	<b>3,76 €</b>					

(1) Con incidencias que retienen pago o deniegan el expediente.

(2) Se calcula sobre superficie declarada admisible.

(3) Aplicación del artículo 16 bis del RD 147/2023.

Puede verificar la integridad de una copia de este documento mediante la lectura del código QR adjunto o mediante el acceso a la dirección <https://ws050.juntadeandalucia.es/verificarFirma> indicando el código de VERIFICACIÓN

FIRMADO POR	RAQUEL MARIA ESPIN CRESPO	FECHA	26/06/2024
VERIFICACIÓN	Pk2jmMQ72K8YCCE9EQ8LU85ENJJJ6M	PÁGINA	8277/8857





**RECINTOS PROPUESTOS**

REF.	REFERENCIA SIGPAC	CULTIVO	S/R	USO SIGPAC	Sup. Dec. admisible	Sup. Campo	Sup. Determ.	Sup. Resuelta
-1336523	41-031-011-09103-0002	PASTOS PERMANENTES DE 5 O MAS AÑOS	S		0,37		0,37	0,37
-1336522	41-031-011-09102-0002	PASTOS PERMANENTES DE 5 O MAS AÑOS	S		0,12		0,12	0,12
-1336521	41-031-011-00318-0002	PASTOS PERMANENTES DE 5 O MAS AÑOS	S		3,50		3,50	3,50
-1336520	41-031-011-00316-0002	PASTOS PERMANENTES DE 5 O MAS AÑOS	S		1,32		1,32	1,32
5126075	41-031-012-00105-0001	PASTOS PERMANENTES DE 5 O MAS AÑOS	S		6,22		6,22	6,22
5126077	41-031-012-00105-0002	PASTOS PERMANENTES DE 5 O MAS AÑOS	S		0,05		0,05	0,05
5126080	41-031-012-00106-0003	PASTOS PERMANENTES DE 5 O MAS AÑOS	S		4,61		4,61	4,61
5126081	41-031-012-00106-0007	PASTOS PERMANENTES DE 5 O MAS AÑOS	S		6,47		6,47	6,47
5126082	41-031-012-00241-0001	PASTOS PERMANENTES DE 5 O MAS AÑOS	S		52,34		52,34	52,34
5126084	41-031-012-00242-0001	PASTOS PERMANENTES DE 5 O MAS AÑOS	S		22,16		22,16	22,16
5126085	41-031-012-00242-0012	PASTOS PERMANENTES DE 5 O MAS AÑOS	S		15,15		15,15	15,15
5126086	41-031-012-00243-0001	PASTOS PERMANENTES DE 5 O MAS AÑOS	S		3,36		3,36	3,36
5126087	41-031-012-00244-0001	PASTOS PERMANENTES DE 5 O MAS AÑOS	S		53,27		53,27	53,27
5126107	41-031-011-00190-0001	PASTOS PERMANENTES DE 5 O MAS AÑOS	S		9,00		9,00	9,00
5126108	41-031-011-00191-0001	PASTOS PERMANENTES DE 5 O MAS AÑOS	S		0,12		0,12	0,12
5126128	41-031-011-00192-0002	PASTOS PERMANENTES DE 5 O MAS AÑOS	S		27,93		27,93	27,93
5126129	41-031-011-00193-0002	PASTOS PERMANENTES DE 5 O MAS AÑOS	S		8,67		8,67	8,67
5126130	41-031-011-00193-0003	PASTOS PERMANENTES DE 5 O MAS AÑOS	S		0,82		0,82	0,82
5126131	41-031-011-00185-0001	PASTOS PERMANENTES DE 5 O MAS AÑOS	S		0,58		0,58	0,58
5126132	41-031-011-00185-0003	PASTOS PERMANENTES DE 5 O MAS AÑOS	S		0,00		0,00	0,00
5126133	41-031-011-00185-0004	PASTOS PERMANENTES DE 5 O MAS AÑOS	S		0,50		0,50	0,50
5126134	41-031-011-00185-0005	PASTOS PERMANENTES DE 5 O MAS AÑOS	S		0,18		0,18	0,18
5126138	41-031-011-00184-0001	PASTOS PERMANENTES DE 5 O MAS AÑOS	S		5,81		5,81	5,81
5126139	41-031-011-00184-0003	PASTOS PERMANENTES DE 5 O MAS AÑOS	S		29,87		29,87	29,87
5126140	41-031-011-00313-0001	PASTOS PERMANENTES DE 5 O MAS AÑOS	S		4,14		4,14	4,14
5126141	41-031-011-00313-0002	PASTOS PERMANENTES DE 5 O MAS AÑOS	S		0,87		0,87	0,87
5126142	41-031-011-00313-0005	PASTOS PERMANENTES DE 5 O MAS AÑOS	S		0,01		0,01	0,01
5126143	41-031-011-00186-0002	PASTOS PERMANENTES DE 5 O MAS AÑOS	S		0,08		0,08	0,08
5126144	41-031-011-00186-0003	PASTOS PERMANENTES DE 5 O MAS AÑOS	S		0,78		0,78	0,78
6855351	41-031-012-00095-0002	PASTOS PERMANENTES DE 5 O MAS AÑOS	S		0,20		0,20	0,00
6855380	41-031-012-00096-0003	PASTOS PERMANENTES DE 5 O MAS AÑOS	S		0,25		0,25	0,00
6855391	41-031-012-00100-0001	PASTOS PERMANENTES DE 5 O MAS AÑOS	S		7,94		7,94	0,00
6855401	41-031-012-00104-0003	PASTOS PERMANENTES DE 5 O MAS AÑOS	S		1,33		1,33	0,00
6855457	41-031-011-00183-0002	PASTOS PERMANENTES DE 5 O MAS AÑOS	S		0,56		0,56	0,56
6855458	41-031-011-00183-0003	PASTOS PERMANENTES DE 5 O MAS AÑOS	S		0,85		0,85	0,85
6855459	41-031-011-00183-0004	PASTOS PERMANENTES DE 5 O MAS AÑOS	S		0,62		0,62	0,62
6855460	41-031-011-00183-0005	PASTOS PERMANENTES DE 5 O MAS AÑOS	S		0,65		0,65	0,65
6855461	41-031-011-00183-0007	PASTOS PERMANENTES DE 5 O MAS AÑOS	S		0,02		0,02	0,02
6855462	41-031-011-00183-0008	PASTOS PERMANENTES DE 5 O MAS AÑOS	S		0,09		0,09	0,00
6855487	41-031-011-00187-0003	PASTOS PERMANENTES DE 5 O MAS AÑOS	S		0,66		0,66	0,66
6855488	41-031-011-00187-0004	PASTOS PERMANENTES DE 5 O MAS AÑOS	S		3,12		3,12	3,12
6855489	41-031-011-00187-0005	PASTOS PERMANENTES DE 5 O MAS AÑOS	S		5,91		5,91	5,91
6855490	41-031-011-00187-0006	PASTOS PERMANENTES DE 5 O MAS AÑOS	S		4,49		4,49	4,49
6855491	41-031-011-00187-0007	PASTOS PERMANENTES DE 5 O MAS AÑOS	S		1,33		1,33	1,33
6855492	41-031-011-00187-0008	PASTOS PERMANENTES DE 5 O MAS AÑOS	S		0,46		0,46	0,46
6855493	41-031-011-00187-0009	PASTOS PERMANENTES DE 5 O MAS AÑOS	S		0,09		0,09	0,09
6855498	41-031-011-00188-0001	PASTOS PERMANENTES DE 5 O MAS AÑOS	S		28,74		28,74	28,74
6855519	41-031-011-00189-0001	PASTOS PERMANENTES DE 5 O MAS AÑOS	S		0,00		0,00	0,00

**INCIDENCIAS**

**INCIDENCIA DESCRIPCIÓN**

(1) Con incidencias que retienen pago o deniegan el expediente.  
 (2) Se calcula sobre superficie declarada admisible.  
 (3) Aplicación del artículo 16 bis del RD 147/2023.

Puede verificar la integridad de una copia de este documento mediante la lectura del código QR adjunto o mediante el acceso a la dirección <a href="https://ws050.juntadeandalucia.es/verificarFirma">https://ws050.juntadeandalucia.es/verificarFirma</a> indicando el código de VERIFICACIÓN					
FIRMADO POR	RAQUEL MARIA ESPIN CRESPO		FECHA		26/06/2024
VERIFICACIÓN	Pk2jmMQ72K8YCCE9EQ8LU85ENJJ6M		PÁGINA		8278/8857

**INCIDENCIAS****INCIDENCIA DESCRIPCIÓN**

3790	Recinto declarado inactivo Recinto:41-031-011-00183-00008 Cultivo: - Recinto:41-031-012-00095-00002 Cultivo: - Recinto:41-031-012-00096-00003 Cultivo: - Recinto:41-031-012-00100-00001 Cultivo: - Recinto:41-031-012-00104-00003 Cultivo: -
75022	No Autoriza a que, en caso de la devolución por la entidad financiera (retrocesión bancaria) del pago en la cuenta corriente consignada en la solicitud y que está debidamente registrada en el sistema contable GIRO de la Junta de Andalucía, se proceda al pago en cualquier otra cuenta corriente de la titularidad del solicitante vigente en dicho sistema contable.

**Datos considerados para el Cálculo de la Carga Ganadera del expediente**

Superficie determinada para Cálculo Carga Ganadera: 305,80 ha  
Carga Ganadera del Expediente: 0,31 ugm/ha

Explotación	Especie	Ugm Calculada para CG
ES410310000055	BOVINA	20,95
ES410310000055	CAPRINA	0,13
ES410310000055	PORCINO	11,13
ES410310000618	BOVINA	47,29
ES410310000618	PORCINO	16,51

**Recintos Determinados para el Cálculo de Garga Ganadera**

REF.	REFERENCIA SIGPAC	CULTIVO	DESCRIPCIÓN CULTIVO	S/R	SUP. RESUELTA (ha)
-1336523	41-031-011-09103-00002	62000	PASTOS PERMANENTES DE 5 O MAS AÑOS-SIN VARIEDAD	S	0,37
-1336522	41-031-011-09102-00002	62000	PASTOS PERMANENTES DE 5 O MAS AÑOS-SIN VARIEDAD	S	0,12
-1336521	41-031-011-00318-00002	62000	PASTOS PERMANENTES DE 5 O MAS AÑOS-SIN VARIEDAD	S	3,50
-1336520	41-031-011-00316-00002	62000	PASTOS PERMANENTES DE 5 O MAS AÑOS-SIN VARIEDAD	S	1,32
5126075	41-031-012-00105-00001	62000	PASTOS PERMANENTES DE 5 O MAS AÑOS-SIN VARIEDAD	S	6,22
5126077	41-031-012-00105-00002	62000	PASTOS PERMANENTES DE 5 O MAS AÑOS-SIN VARIEDAD	S	0,05
5126080	41-031-012-00106-00003	62000	PASTOS PERMANENTES DE 5 O MAS AÑOS-SIN VARIEDAD	S	4,61
5126081	41-031-012-00106-00007	62000	PASTOS PERMANENTES DE 5 O MAS AÑOS-SIN VARIEDAD	S	6,47
5126082	41-031-012-00241-00001	62000	PASTOS PERMANENTES DE 5 O MAS AÑOS-SIN VARIEDAD	S	52,34
5126084	41-031-012-00242-00001	62000	PASTOS PERMANENTES DE 5 O MAS AÑOS-SIN VARIEDAD	S	22,16
5126085	41-031-012-00242-00012	62000	PASTOS PERMANENTES DE 5 O MAS AÑOS-SIN VARIEDAD	S	15,15
5126086	41-031-012-00243-00001	62000	PASTOS PERMANENTES DE 5 O MAS AÑOS-SIN VARIEDAD	S	3,36
5126087	41-031-012-00244-00001	62000	PASTOS PERMANENTES DE 5 O MAS AÑOS-SIN VARIEDAD	S	53,27
5126107	41-031-011-00190-00001	62000	PASTOS PERMANENTES DE 5 O MAS AÑOS-SIN VARIEDAD	S	9,00
5126108	41-031-011-00191-00001	62000	PASTOS PERMANENTES DE 5 O MAS AÑOS-SIN VARIEDAD	S	0,12
5126128	41-031-011-00192-00002	62000	PASTOS PERMANENTES DE 5 O MAS AÑOS-SIN VARIEDAD	S	27,93
5126129	41-031-011-00193-00002	62000	PASTOS PERMANENTES DE 5 O MAS AÑOS-SIN VARIEDAD	S	8,67
5126130	41-031-011-00193-00003	62000	PASTOS PERMANENTES DE 5 O MAS AÑOS-SIN VARIEDAD	S	0,82
5126131	41-031-011-00185-00001	62000	PASTOS PERMANENTES DE 5 O MAS AÑOS-SIN VARIEDAD	S	0,58
5126132	41-031-011-00185-00003	62000	PASTOS PERMANENTES DE 5 O MAS AÑOS-SIN VARIEDAD	S	0,00

(1) Con incidencias que retienen pago o deniegan el expediente.  
(2) Se calcula sobre superficie declarada admisible.  
(3) Aplicación del artículo 16 bis del RD 147/2023.

Puede verificar la integridad de una copia de este documento mediante la lectura del código QR adjunto o mediante el acceso a la dirección <https://ws050.juntadeandalucia.es/verificarFirma> indicando el código de VERIFICACIÓN

FIRMADO POR	RAQUEL MARIA ESPIN CRESPO	FECHA	26/06/2024
VERIFICACIÓN	Pk2jmMQ72K8YCCE9EQ8LU85ENJJ6M	PÁGINA	8279/8857



**Recintos Determinados para el Cálculo de Garga Ganadera**

REF.	REFERENCIA SIGPAC	CULTIVO	DESCRIPCIÓN CULTIVO	S/R	SUP.
					RESUELTA (ha)
5126133	41-031-011-00185-00004	62000	PASTOS PERMANENTES DE 5 O MAS AÑOS-SIN VARIEDAD	S	0,50
5126134	41-031-011-00185-00005	62000	PASTOS PERMANENTES DE 5 O MAS AÑOS-SIN VARIEDAD	S	0,18
5126138	41-031-011-00184-00001	62000	PASTOS PERMANENTES DE 5 O MAS AÑOS-SIN VARIEDAD	S	5,81
5126139	41-031-011-00184-00003	62000	PASTOS PERMANENTES DE 5 O MAS AÑOS-SIN VARIEDAD	S	29,87
5126140	41-031-011-00313-00001	62000	PASTOS PERMANENTES DE 5 O MAS AÑOS-SIN VARIEDAD	S	4,14
5126141	41-031-011-00313-00002	62000	PASTOS PERMANENTES DE 5 O MAS AÑOS-SIN VARIEDAD	S	0,87
5126142	41-031-011-00313-00005	62000	PASTOS PERMANENTES DE 5 O MAS AÑOS-SIN VARIEDAD	S	0,01
5126143	41-031-011-00186-00002	62000	PASTOS PERMANENTES DE 5 O MAS AÑOS-SIN VARIEDAD	S	0,08
5126144	41-031-011-00186-00003	62000	PASTOS PERMANENTES DE 5 O MAS AÑOS-SIN VARIEDAD	S	0,78
6855351	41-031-012-00095-00002	62000	PASTOS PERMANENTES DE 5 O MAS AÑOS-SIN VARIEDAD	S	0,00
6855380	41-031-012-00096-00003	62000	PASTOS PERMANENTES DE 5 O MAS AÑOS-SIN VARIEDAD	S	0,00
6855391	41-031-012-00100-00001	62000	PASTOS PERMANENTES DE 5 O MAS AÑOS-SIN VARIEDAD	S	0,00
6855401	41-031-012-00104-00003	62000	PASTOS PERMANENTES DE 5 O MAS AÑOS-SIN VARIEDAD	S	0,00
6855457	41-031-011-00183-00002	62000	PASTOS PERMANENTES DE 5 O MAS AÑOS-SIN VARIEDAD	S	0,56
6855458	41-031-011-00183-00003	62000	PASTOS PERMANENTES DE 5 O MAS AÑOS-SIN VARIEDAD	S	0,85
6855459	41-031-011-00183-00004	62000	PASTOS PERMANENTES DE 5 O MAS AÑOS-SIN VARIEDAD	S	0,62
6855460	41-031-011-00183-00005	62000	PASTOS PERMANENTES DE 5 O MAS AÑOS-SIN VARIEDAD	S	0,65
6855461	41-031-011-00183-00007	62000	PASTOS PERMANENTES DE 5 O MAS AÑOS-SIN VARIEDAD	S	0,02
6855462	41-031-011-00183-00008	62000	PASTOS PERMANENTES DE 5 O MAS AÑOS-SIN VARIEDAD	S	0,00
6855487	41-031-011-00187-00003	62000	PASTOS PERMANENTES DE 5 O MAS AÑOS-SIN VARIEDAD	S	0,66
6855488	41-031-011-00187-00004	62000	PASTOS PERMANENTES DE 5 O MAS AÑOS-SIN VARIEDAD	S	3,12
6855489	41-031-011-00187-00005	62000	PASTOS PERMANENTES DE 5 O MAS AÑOS-SIN VARIEDAD	S	5,91
6855490	41-031-011-00187-00006	62000	PASTOS PERMANENTES DE 5 O MAS AÑOS-SIN VARIEDAD	S	4,49
6855491	41-031-011-00187-00007	62000	PASTOS PERMANENTES DE 5 O MAS AÑOS-SIN VARIEDAD	S	1,33
6855492	41-031-011-00187-00008	62000	PASTOS PERMANENTES DE 5 O MAS AÑOS-SIN VARIEDAD	S	0,46
6855493	41-031-011-00187-00009	62000	PASTOS PERMANENTES DE 5 O MAS AÑOS-SIN VARIEDAD	S	0,09
6855498	41-031-011-00188-00001	62000	PASTOS PERMANENTES DE 5 O MAS AÑOS-SIN VARIEDAD	S	28,74
6855519	41-031-011-00189-00001	62000	PASTOS PERMANENTES DE 5 O MAS AÑOS-SIN VARIEDAD	S	0,00

**Incidencias de carga ganadera****INCIDENCIA DESCRIPCIÓN**

3790	Recinto declarado inactivo
	Recinto:41-031-012-00095-00002 Cultivo: -
	Recinto:41-031-012-00096-00003 Cultivo: -
	Recinto:41-031-012-00100-00001 Cultivo: -
	Recinto:41-031-012-00104-00003 Cultivo: -
	Recinto:41-031-011-00183-00008 Cultivo: -

(1) Con incidencias que retienen pago o deniegan el expediente.  
(2) Se calcula sobre superficie declarada admisible.  
(3) Aplicación del artículo 16 bis del RD 147/2023.

Puede verificar la integridad de una copia de este documento mediante la lectura del código QR adjunto o mediante el acceso a la dirección <https://ws050.juntadeandalucia.es/verificarFirma> indicando el código de VERIFICACIÓN

FIRMADO POR	RAQUEL MARIA ESPIN CRESPO	FECHA	26/06/2024
VERIFICACIÓN	Pk2jmMQ72K8YCCE9EQ8LU85ENJJ6M	PÁGINA	8280/8857



**APELLIDOS Y NOMBRE / RAZÓN SOCIAL**

BERMUDO TORRES LUIS

**NIF**

\*\*\*\*4891\*

**EXPEDIENTE**

1165077

**RESOLUCIÓN**

CONCESIÓN DE LA AYUDA

**DATOS DE MANTENIMIENTO UNIDADES****GRUPO DE PAGO**

ZONAS DE LIMITACIONES NATURALES

**Sup. Dec.  
Admisible**

19,54

**Sup.  
Resuelta**

19,54

**Sobredecl.**

0,00

**% Sobredecl.**

0,00

**RESUMEN DE PAGOS**

	<b>IMPORTE ( Euros )</b>			
	<b>RESUELTO</b>	<b>FEADER</b>	<b>MAPA</b>	<b>CAPADR</b>
Pago realizado	916,46	778,99	89,91	47,56
A pagar	89,50	76,08	8,78	4,64
<b>TOTAL</b>	<b>1.005,96</b>	<b>855,07</b>	<b>98,69</b>	<b>52,20</b>

**APLICACIÓN DE REDUCCIONES Y PENALIZACIONES (%)**

<b>Crterios de subvencionabilidad (1)</b>	<b>Presentación tardía</b>	<b>Omisión declaración</b>	<b>Condicionalidad</b>
0,00	0,00	0,00	0,00

**IMPORTE ( Euros )**

Calculado(2)	Reducción	Penalización	Reducción Penalización (3)	Penalización adicional	Resuelto	FEADER	MAPA	CAPADR
1.005,96 €	0,00 €	0,00 €	0,00 €	0,00 €	1.005,96 €	855,07 €	98,68 €	52,21 €
Importe Unitario:	54,00 €	Nuevo Importe Unitario:	51,48 €					

**RECINTOS PROPUESTOS**

<b>REF.</b>	<b>REFERENCIA SIGPAC</b>	<b>CULTIVO</b>	<b>USO S/R SIGPAC</b>	<b>Sup. Dec. admisible</b>	<b>Sup. Campo</b>	<b>Sup. Determ.</b>	<b>Sup. Resuelta</b>
-1564583	41-077-004-00183-0001	OLIVAR	S	1,12		1,12	1,12
-1244435	41-077-005-00054-0002	OLIVAR	S	0,09		0,09	0,09
-1244434	41-077-005-00054-0002	OLIVAR	S	2,69		2,69	2,69
-934782	41-077-041-00044-0001	OLIVAR	S	0,08		0,08	0,08
-791001	41-077-005-00036-0002	OLIVAR	S	2,82		2,82	2,82
4601432	41-077-041-00039-0001	OLIVAR	S	1,50		1,50	1,50
1700000005394742	41-077-041-00046-0001	OLIVAR	S	0,03		0,03	0,03
1700000006135350	41-077-041-00045-0001	OLIVAR	S	1,21		1,21	1,21
1700000006135352	41-077-004-00183-0001	OLIVAR	S	1,59		1,59	1,59
1700000006135360	41-077-042-00109-0002	BARBECHO TRADICIONAL	S	1,37		1,37	1,35
1700000006135366	41-077-004-00079-0002	OLIVAR	S	0,03		0,03	0,03
1700000006135367	41-077-004-00086-0001	OLIVAR	S	2,03		2,03	2,03
1700000006135368	41-077-038-00046-0001	OLIVAR	R	2,63		2,63	2,63
1700000006135370	41-077-004-00093-0001	OLIVAR	R	2,37		2,37	2,37

**INCIDENCIAS****INCIDENCIA DESCRIPCIÓN**

4272 Verifica que las líneas de declaración de las Solicitudes Únicas no tienen solapes con la capa de Retroactividad Gráfica (ambas de la misma campaña) a nivel de expediente/línea de declaración gráfica de la solicitud.  
 Recinto:41-077-042-00109-00002 Cultivo: - Agregado de la referencia del recinto.:0 Zona de la referencia del recinto.:0 Superficie solapada.:0,02 Id. Incid.:95149099

(1) Con incidencias que retienen pago o deniegan el expediente.  
 (2) Se calcula sobre superficie declarada admisible.  
 (3) Aplicación del artículo 16 bis del RD 147/2023.

Puede verificar la integridad de una copia de este documento mediante la lectura del código QR adjunto o mediante el acceso a la dirección <https://ws050.juntadeandalucia.es/verificarFirma> indicando el código de VERIFICACIÓN

FIRMADO POR	RAQUEL MARIA ESPIN CRESPO	FECHA	26/06/2024
VERIFICACIÓN	Pk2jmMQ72K8YCCE9EQ8LU85ENJJ6M	PÁGINA	8281/8857





**Datos considerados para el Cálculo de la Carga Ganadera del expediente**

Superficie determinada para Cálculo Carga Ganadera: 0,00 ha  
Carga Ganadera del Expediente: 0,00 ugm/ha

**Incidencias de carga ganadera**

**INCIDENCIA DESCRIPCIÓN**

86132 Recinto superficie forrajera que no realiza la actividad de producción de pastoreo.  
Recinto:41-077-042-00109-00002 Cultivo:20000 BARBECHO TRADICIONAL-SIN VARIEDAD Secano

(1) Con incidencias que retienen pago o deniegan el expediente.  
(2) Se calcula sobre superficie declarada admisible.  
(3) Aplicación del artículo 16 bis del RD 147/2023.

Puede verificar la integridad de una copia de este documento mediante la lectura del código QR adjunto o mediante el acceso a la dirección <a href="https://ws050.juntadeandalucia.es/verificarFirma">https://ws050.juntadeandalucia.es/verificarFirma</a> indicando el código de VERIFICACIÓN				
FIRMADO POR	RAQUEL MARIA ESPIN CRESPO	FECHA	26/06/2024	
VERIFICACIÓN	Pk2jmMQ72K8YCCE9EQ8LU85ENJJJ6M	PÁGINA	8282/8857	



**APELLIDOS Y NOMBRE / RAZÓN SOCIAL**

BORREGO ROPERIO MARIA DEL CARMEN

**NIF**

\*\*\*\*1556\*

**EXPEDIENTE**

1257136

**RESOLUCIÓN**

CONCESIÓN DE LA AYUDA

**DATOS DE MANTENIMIENTO UNIDADES****GRUPO DE PAGO**

ZONAS DE LIMITACIONES NATURALES

**Sup. Dec.  
Admisible**

3,89

**Sup.  
Resuelta**

3,89

**Sobredecl.**

0,00

**% Sobredecl.**

0,00

**RESUMEN DE PAGOS**

	<b>IMPORTE ( Euros )</b>			
	<b>RESUELTO</b>	<b>FEADER</b>	<b>MAPA</b>	<b>CAPADR</b>
Pago realizado	191,18	162,50	18,76	9,92
A pagar	18,88	16,05	1,85	0,98
<b>TOTAL</b>	<b>210,06</b>	<b>178,55</b>	<b>20,61</b>	<b>10,90</b>

**APLICACIÓN DE REDUCCIONES Y PENALIZACIONES (%)**

<b>Criterios de subvencionabilidad (1)</b>	<b>Presentación tardía</b>	<b>Omisión declaración</b>	<b>Condicionalidad</b>
0,00	0,00	0,00	0,00

**IMPORTE ( Euros )**

Calculado(2)	Reducción	Penalización	Reducción Penalización (3)	Penalización adicional	Resuelto	FEADER	MAPA	CAPADR
210,06 €	0,00 €	0,00 €	0,00 €	0,00 €	210,06 €	178,55 €	20,61 €	10,90 €
Importe Unitario:	54,00 €	Nuevo Importe Unitario:	54,00 €					

**RECINTOS PROPUESTOS**

<b>REF.</b>	<b>REFERENCIA SIGPAC</b>	<b>CULTIVO</b>	<b>S/R</b>	<b>USO SIGPAC</b>	<b>Sup. Dec. admisible</b>	<b>Sup. Campo</b>	<b>Sup. Determ.</b>	<b>Sup. Resuelta</b>
-937682	41-077-043-00062-0001	OLIVAR	S		1,97		1,97	1,97
5225461	41-077-043-00062-0001	OLIVAR	S		1,92		1,92	1,92

(1) Con incidencias que retienen pago o deniegan el expediente.

(2) Se calcula sobre superficie declarada admisible.

(3) Aplicación del artículo 16 bis del RD 147/2023.

Puede verificar la integridad de una copia de este documento mediante la lectura del código QR adjunto o mediante el acceso a la dirección <https://ws050.juntadeandalucia.es/verificarFirma> indicando el código de VERIFICACIÓN

FIRMADO POR	RAQUEL MARIA ESPIN CRESPO	FECHA	26/06/2024
VERIFICACIÓN	Pk2jmMQ72K8YCCE9EQ8LU85ENJJ6M	PÁGINA	8283/8857



**APELLIDOS Y NOMBRE / RAZÓN SOCIAL**

BRENES BRENES ANTONIO

**NIF**

\*\*\*0089\*

**EXPEDIENTE**

1220600

**RESOLUCIÓN**

CONCESIÓN DE LA AYUDA

**DATOS DE MANTENIMIENTO UNIDADES****GRUPO DE PAGO**

ZONAS DE LIMITACIONES NATURALES

**Sup. Dec.  
Admisible**

8,55

**Sup.  
Resuelta**

8,55

**Sobredecl.**

0,00

**% Sobredecl.**

0,00

**RESUMEN DE PAGOS**

	<b>IMPORTE ( Euros )</b>			
	<b>RESUELTO</b>	<b>FEADER</b>	<b>MAPA</b>	<b>CAPADR</b>
Pago realizado	420,19	357,17	41,22	21,81
A pagar	41,51	35,28	4,07	2,16
<b>TOTAL</b>	<b>461,70</b>	<b>392,45</b>	<b>45,29</b>	<b>23,97</b>

**APLICACIÓN DE REDUCCIONES Y PENALIZACIONES (%)**

<b>Criterios de subvencionabilidad (1)</b>	<b>Presentación tardía</b>	<b>Omisión declaración</b>	<b>Condicionalidad</b>
0,00	0,00	0,00	0,00

**IMPORTE ( Euros )**

Calculado(2)	Reducción	Penalización	Reducción Penalización (3)	Penalización adicional	Resuelto	FEADER	MAPA	CAPADR
461,70 €	0,00 €	0,00 €	0,00 €	0,00 €	461,70 €	392,45 €	45,29 €	23,96 €
Importe Unitario:	54,00 €	Nuevo Importe Unitario:	54,00 €					

**RECINTOS PROPUESTOS**

<b>REF.</b>	<b>REFERENCIA SIGPAC</b>	<b>CULTIVO</b>	<b>S/R</b>	<b>USO SIGPAC</b>	<b>Sup. Dec. admisible</b>	<b>Sup. Campo</b>	<b>Sup. Determ.</b>	<b>Sup. Resuelta</b>
4208846	41-065-040-00039-0001	OLIVAR	S		8,55		8,55	8,55

(1) Con incidencias que retienen pago o deniegan el expediente.  
 (2) Se calcula sobre superficie declarada admisible.  
 (3) Aplicación del artículo 16 bis del RD 147/2023.

Puede verificar la integridad de una copia de este documento mediante la lectura del código QR adjunto o mediante el acceso a la dirección <https://ws050.juntadeandalucia.es/verificarFirma> indicando el código de VERIFICACIÓN

FIRMADO POR	RAQUEL MARIA ESPIN CRESPO	FECHA	26/06/2024
VERIFICACIÓN	Pk2jmMQ72K8YCCE9EQ8LU85ENJJ6M	PÁGINA	8284/8857



**APELLIDOS Y NOMBRE / RAZÓN SOCIAL**

CABALLERO ORTUÑO MARIA ISABEL

**NIF**

\*\*\*0718\*

**EXPEDIENTE**

1159734

**RESOLUCIÓN**

CONCESIÓN DE LA AYUDA

**DATOS DE MANTENIMIENTO UNIDADES****GRUPO DE PAGO**

ZONAS DE LIMITACIONES NATURALES

**Sup. Dec.  
Admisible**

25,97

**Sup.  
Resuelta**

25,97

**Sobredecl.**

0,00

**% Sobredecl.**

0,00

**RESUMEN DE PAGOS**

	<b>IMPORTE ( Euros )</b>			
	<b>RESUELTO</b>	<b>FEADER</b>	<b>MAPA</b>	<b>CAPADR</b>
Pago realizado	1.081,20	919,02	106,06	56,12
A pagar	106,80	90,78	10,48	5,54
<b>TOTAL</b>	<b>1.188,00</b>	<b>1.009,80</b>	<b>116,54</b>	<b>61,66</b>

**APLICACIÓN DE REDUCCIONES Y PENALIZACIONES (%)**

<b>Criterios de subvencionabilidad (1)</b>	<b>Presentación tardía</b>	<b>Omisión declaración</b>	<b>Condicionalidad</b>
0,00	0,00	0,00	0,00

**IMPORTE ( Euros )**

Calculado(2)	Reducción	Penalización	Reducción Penalización (3)	Penalización adicional	Resuelto	FEADER	MAPA	CAPADR
1.188,00 €	0,00 €	0,00 €	0,00 €	0,00 €	1.188,00 €	1.009,80 €	116,54 €	61,66 €
<b>Importe Unitario:</b>	<b>54,00 €</b>	<b>Nuevo Importe Unitario:</b>	<b>45,75 €</b>					

**RECINTOS PROPUESTOS**

<b>REF.</b>	<b>REFERENCIA SIGPAC</b>	<b>CULTIVO</b>	<b>S/R</b>	<b>USO SIGPAC</b>	<b>Sup. Dec. admisible</b>	<b>Sup. Campo</b>	<b>Sup. Determ.</b>	<b>Sup. Resuelta</b>
-1219534	41-065-016-00068-0014	OLIVAR	R		3,97		3,97	3,97
-1219533	41-065-016-00068-0012	ALMENDROS	R		0,92		0,92	0,92
-1219532	41-065-016-00068-0001	ALMENDROS	R		1,21		1,21	1,21
-1219531	41-065-016-00067-0009	ALMENDROS	S		1,55		1,55	1,55
-1219530	41-065-016-00067-0007	OLIVAR	R		1,79		1,79	1,79
1700000005352468	41-077-055-00008-0001	OLIVAR	S		6,60		6,60	6,60
1700000005352472	41-077-054-09001-0004	OLIVAR	S		0,01		0,01	0,01
1700000005352473	41-077-054-09001-0003	OLIVAR	S		0,05		0,05	0,05
1700000005352474	41-077-054-00003-0001	ALMENDROS	S		9,87		9,87	9,87

(1) Con incidencias que retienen pago o deniegan el expediente.

(2) Se calcula sobre superficie declarada admisible.

(3) Aplicación del artículo 16 bis del RD 147/2023.

Puede verificar la integridad de una copia de este documento mediante la lectura del código QR adjunto o mediante el acceso a la dirección <https://ws050.juntadeandalucia.es/verificarFirma> indicando el código de VERIFICACIÓN

FIRMADO POR

RAQUEL MARIA ESPIN CRESPO

FECHA

26/06/2024

VERIFICACIÓN

Pk2jmMQ72K8YCCE9EQ8LU85ENJJ6M

PÁGINA

8285/8857



**APELLIDOS Y NOMBRE / RAZÓN SOCIAL**

CABALLOS AVILES ALEJANDRO

**NIF**

\*\*\*\*4913\*

**EXPEDIENTE**

1262609

**RESOLUCIÓN**

CONCESIÓN DE LA AYUDA

**DATOS DE MANTENIMIENTO UNIDADES**

<b>GRUPO DE PAGO</b>	<b>Sup. Dec. Admisible</b>	<b>Sup. Resuelta</b>	<b>Sobredecl.</b>	<b>% Sobredecl.</b>
ZONAS DE LIMITACIONES NATURALES	13,75	13,75	0,00	0,00

**RESUMEN DE PAGOS**

	<b>IMPORTE ( Euros )</b>			
	<b>RESUELTO</b>	<b>FEADER</b>	<b>MAPA</b>	<b>CAPADR</b>
Pago realizado	675,75	574,39	66,29	35,07
A pagar	66,75	56,74	6,55	3,46
<b>TOTAL</b>	<b>742,50</b>	<b>631,13</b>	<b>72,84</b>	<b>38,53</b>

**APLICACIÓN DE REDUCCIONES Y PENALIZACIONES (%)**

<b>Crterios de subvencionabilidad (1)</b>	<b>Presentación tardía</b>	<b>Omisión declaración</b>	<b>Condicionalidad</b>
0,00	0,00	0,00	0,00

**IMPORTE ( Euros )**

Calculado(2)	Reducción	Penalización	Reducción Penalización (3)	Penalización adicional	Resuelto	FEADER	MAPA	CAPADR
742,50 €	0,00 €	0,00 €	0,00 €	0,00 €	742,50 €	631,13 €	72,84 €	38,53 €
Importe Unitario:	54,00 €	Nuevo Importe Unitario:	54,00 €					

**RECINTOS PROPUESTOS**

<b>REF.</b>	<b>REFERENCIA SIGPAC</b>	<b>CULTIVO</b>	<b>S/R</b>	<b>USO SIGPAC</b>	<b>Sup. Dec. admisible</b>	<b>Sup. Campo</b>	<b>Sup. Determ.</b>	<b>Sup. Resuelta</b>
-1000770	41-065-082-00076-0005	OLIVAR	S		0,11		0,11	0,11
-69402	41-065-074-00008-0019	OLIVAR	R		0,03		0,03	0,03
-69401	41-065-062-00201-0003	OLIVAR	S		0,03		0,03	0,03
1700000003012501	41-065-072-00046-0005	OLIVAR	S		4,28		4,28	4,28
1700000003012503	41-065-072-09006-0006	CABECERA DE CULTIVO PERMANENTE	S		0,03		0,03	0,03
1700000006118432	41-065-062-00199-0001	OLIVAR	S		0,02		0,02	0,02
1700000006118433	41-065-062-00200-0001	OLIVAR	S		1,34		1,34	1,34
1700000006118435	41-065-074-00008-0003	OLIVAR	R		1,00		1,00	1,00
1700000006118445	41-065-074-00008-0015	OLIVAR	R		4,69		4,69	4,69
1700000006118446	41-065-061-00011-0001	OLIVAR	S		0,09		0,09	0,09
1700000006118447	41-065-061-00012-0001	OLIVAR	S		1,91		1,91	1,91
1700000006118448	41-065-061-00018-0001	OLIVAR	S		0,02		0,02	0,02
1700000006118450	41-065-074-00008-0018	OLIVAR	R		0,01		0,01	0,01
1700000006118456	41-065-074-00008-0017	OLIVAR	R		0,19		0,19	0,19

(1) Con incidencias que retienen pago o deniegan el expediente.

(2) Se calcula sobre superficie declarada admisible.

(3) Aplicación del artículo 16 bis del RD 147/2023.

Puede verificar la integridad de una copia de este documento mediante la lectura del código QR adjunto o mediante el acceso a la dirección <https://ws050.juntadeandalucia.es/verificarFirma> indicando el código de VERIFICACIÓN

FIRMADO POR	RAQUEL MARIA ESPIN CRESPO	FECHA	26/06/2024
VERIFICACIÓN	Pk2jmMQ72K8YCCE9EQ8LU85ENJJ6M	PÁGINA	8286/8857



**APELLIDOS Y NOMBRE / RAZÓN SOCIAL**

CABALLOS PLIEGO RAMON

**NIF**

\*\*\*\*1044\*

**EXPEDIENTE**

1127402

**RESOLUCIÓN**

CONCESIÓN DE LA AYUDA

**DATOS DE MANTENIMIENTO UNIDADES****GRUPO DE PAGO**

ZONAS DE LIMITACIONES NATURALES

**Sup. Dec.  
Admisible**

3,38

**Sup.  
Resuelta**

3,38

**Sobredecl.**

0,00

**% Sobredecl.**

0,00

**RESUMEN DE PAGOS**

	<b>IMPORTE ( Euros )</b>			
	<b>RESUELTO</b>	<b>FEADER</b>	<b>MAPA</b>	<b>CAPADR</b>
Pago realizado	166,11	141,19	16,30	8,62
A pagar	16,41	13,95	1,61	0,85
<b>TOTAL</b>	<b>182,52</b>	<b>155,14</b>	<b>17,91</b>	<b>9,47</b>

**APLICACIÓN DE REDUCCIONES Y PENALIZACIONES (%)**

<b>Criterios de subvencionabilidad (1)</b>	<b>Presentación tardía</b>	<b>Omisión declaración</b>	<b>Condicionabilidad</b>
0,00	0,00	0,00	0,00

**IMPORTE ( Euros )**

Calculado(2)	Reducción	Penalización	Reducción Penalización (3)	Penalización adicional	Resuelto	FEADER	MAPA	CAPADR
182,52 €	0,00 €	0,00 €	0,00 €	0,00 €	182,52 €	155,14 €	17,91 €	9,47 €
Importe Unitario:	54,00 €	Nuevo Importe Unitario:	54,00 €					

**RECINTOS PROPUESTOS**

<b>REF.</b>	<b>REFERENCIA SIGPAC</b>	<b>CULTIVO</b>	<b>S/R</b>	<b>USO SIGPAC</b>	<b>Sup. Dec. admisible</b>	<b>Sup. Campo</b>	<b>Sup. Determ.</b>	<b>Sup. Resuelta</b>
-55334	41-065-003-00001-0001	OLIVAR	S		3,38		3,38	3,38

(1) Con incidencias que retienen pago o deniegan el expediente.

(2) Se calcula sobre superficie declarada admisible.

(3) Aplicación del artículo 16 bis del RD 147/2023.

Puede verificar la integridad de una copia de este documento mediante la lectura del código QR adjunto o mediante el acceso a la dirección <https://ws050.juntadeandalucia.es/verificarFirma> indicando el código de VERIFICACIÓN

FIRMADO POR	RAQUEL MARIA ESPIN CRESPO	FECHA	26/06/2024	
VERIFICACIÓN	Pk2jmMQ72K8YCCE9EQ8LU85ENJJJ6M	PÁGINA	8287/8857	

**APELLIDOS Y NOMBRE / RAZÓN SOCIAL**

CACERES VERGARA JOSE ANGEL

**NIF**

\*\*\*\*1449\*

**EXPEDIENTE**

1214594

**RESOLUCIÓN**

CONCESIÓN DE LA AYUDA

**DATOS DE MANTENIMIENTO UNIDADES****GRUPO DE PAGO**

ZONAS DE LIMITACIONES NATURALES

**Sup. Dec.  
Admisible**

14,27

**Sup.  
Resuelta**

14,27

**Sobredecl.**

0,00

**% Sobredecl.**

0,00

**RESUMEN DE PAGOS**

	<b>IMPORTE ( Euros )</b>			
	<b>RESUELTO</b>	<b>FEADER</b>	<b>MAPA</b>	<b>CAPADR</b>
Pago realizado	701,30	596,11	68,79	36,40
A pagar	69,28	58,89	6,80	3,59
<b>TOTAL</b>	<b>770,58</b>	<b>655,00</b>	<b>75,59</b>	<b>39,99</b>

**APLICACIÓN DE REDUCCIONES Y PENALIZACIONES (%)**

<b>Criterios de subvencionabilidad (1)</b>	<b>Presentación tardía</b>	<b>Omisión declaración</b>	<b>Condicionalidad</b>
0,00	0,00	0,00	0,00

**IMPORTE ( Euros )**

Calculado(2)	Reducción	Penalización	Reducción Penalización (3)	Penalización adicional	Resuelto	FEADER	MAPA	CAPADR
770,58 €	0,00 €	0,00 €	0,00 €	0,00 €	770,58 €	654,99 €	75,59 €	40,00 €
<b>Importe Unitario:</b>	<b>54,00 €</b>	<b>Nuevo Importe Unitario:</b>	<b>54,00 €</b>					

**RECINTOS PROPUESTOS**

<b>REF.</b>	<b>REFERENCIA SIGPAC</b>	<b>CULTIVO</b>	<b>S/R</b>	<b>USO</b>	<b>Sup. Dec. admisible</b>	<b>Sup. Campo</b>	<b>Sup. Determ.</b>	<b>Sup. Resuelta</b>
				<b>SIGPAC</b>				
1700000005291442	41-002-009-00185-0004	OLIVAR	S		1,22		1,22	1,22
1700000005291443	41-002-009-00191-0003	OLIVAR	S		0,87		0,87	0,87
1700000005291445	41-002-009-00186-0001	OLIVAR	S		2,52		2,52	2,52
1700000006173408	41-002-009-00084-0001	OLIVAR	S		1,85		1,85	1,85
1700000006173409	41-002-009-00087-0001	OLIVAR	S		0,11		0,11	0,11
1700000006173410	41-002-009-00126-0001	OLIVAR	S		1,26		1,26	1,26
1700000006173411	41-002-009-00128-0001	OLIVAR	S		1,19		1,19	1,19
1700000006173412	41-002-010-00038-0002	OLIVAR	S		4,11		4,11	4,11
1700000006173413	41-002-009-00203-0003	OLIVAR	S		1,14		1,14	1,14

(1) Con incidencias que retienen pago o deniegan el expediente.

(2) Se calcula sobre superficie declarada admisible.

(3) Aplicación del artículo 16 bis del RD 147/2023.

Puede verificar la integridad de una copia de este documento mediante la lectura del código QR adjunto o mediante el acceso a la dirección <https://ws050.juntadeandalucia.es/verificarFirma> indicando el código de VERIFICACIÓN

FIRMADO POR	RAQUEL MARIA ESPIN CRESPO	FECHA	26/06/2024
VERIFICACIÓN	Pk2jmMQ72K8YCCE9EQ8LU85ENJJ6M	PÁGINA	8288/8857



**APELLIDOS Y NOMBRE / RAZÓN SOCIAL**

CANDIL CABEZA ANTONIO

**NIF**

\*\*\*\*2782\*

**EXPEDIENTE**

1193583

**RESOLUCIÓN**

CONCESIÓN DE LA AYUDA

**DATOS DE MANTENIMIENTO UNIDADES**

<b>GRUPO DE PAGO</b>	<b>Sup. Dec. Admisible</b>	<b>Sup. Resuelta</b>	<b>Sobredecl.</b>	<b>% Sobredecl.</b>
ZONAS DE LIMITACIONES NATURALES	13,08	13,08	0,00	0,00

**RESUMEN DE PAGOS**

	<b>IMPORTE ( Euros )</b>			
	<b>RESUELTO</b>	<b>FEADER</b>	<b>MAPA</b>	<b>CAPADR</b>
Pago realizado	642,82	546,40	63,06	33,36
A pagar	63,50	53,98	6,23	3,29
<b>TOTAL</b>	<b>706,32</b>	<b>600,38</b>	<b>69,29</b>	<b>36,65</b>

**APLICACIÓN DE REDUCCIONES Y PENALIZACIONES (%)**

<b>Criterios de subvencionabilidad (1)</b>	<b>Presentación tardía</b>	<b>Omisión declaración</b>	<b>Condicionabilidad</b>
0,00	0,00	0,00	0,00

**IMPORTE ( Euros )**

Calculado(2)	Reducción	Penalización	Reducción Penalización (3)	Penalización adicional	Resuelto	FEADER	MAPA	CAPADR
706,32 €	0,00 €	0,00 €	0,00 €	0,00 €	706,32 €	600,37 €	69,29 €	36,66 €
Importe Unitario:	54,00 €	Nuevo Importe Unitario:	54,00 €					

**RECINTOS PROPUESTOS**

<b>REF.</b>	<b>REFERENCIA SIGPAC</b>	<b>CULTIVO</b>	<b>S/R</b>	<b>USO SIGPAC</b>	<b>Sup. Dec. admisible</b>	<b>Sup. Campo</b>	<b>Sup. Determ.</b>	<b>Sup. Resuelta</b>
-1008282	41-077-033-00111-0001	OLIVAR	R		0,05		0,05	0,05
-1008281	41-077-033-00111-0001	OLIVAR	R		0,01		0,01	0,01
-733932	41-077-033-00100-0003	OLIVAR	R		3,87		3,87	3,87
1700000006120901	41-077-067-00020-0001	OLIVAR	R		5,31		5,31	5,31
1700000006120902	41-077-067-00033-0001	OLIVAR	R		0,19		0,19	0,19
1700000006230959	41-077-033-00098-0001	OLIVAR	R		3,63		3,63	3,63
1700000006230966	41-077-033-00111-0001	OLIVAR	R		0,02		0,02	0,02

(1) Con incidencias que retienen pago o deniegan el expediente.

(2) Se calcula sobre superficie declarada admisible.

(3) Aplicación del artículo 16 bis del RD 147/2023.

Puede verificar la integridad de una copia de este documento mediante la lectura del código QR adjunto o mediante el acceso a la dirección <https://ws050.juntadeandalucia.es/verificarFirma> indicando el código de VERIFICACIÓN

FIRMADO POR	RAQUEL MARIA ESPIN CRESPO	FECHA	26/06/2024
VERIFICACIÓN	Pk2jmMQ72K8YCCE9EQ8LU85ENJJJ6M	PÁGINA	8289/8857



**APELLIDOS Y NOMBRE / RAZÓN SOCIAL**

CANO MARTIN JOSE ANTONIO

**NIF**

\*\*\*\*4534\*

**EXPEDIENTE**

1212588

**RESOLUCIÓN**

CONCESIÓN DE LA AYUDA

**DATOS DE MANTENIMIENTO UNIDADES****GRUPO DE PAGO**

ZONAS DE LIMITACIONES NATURALES

**Sup. Dec.  
Admisible**

17,86

**Sup.  
Resuelta**

17,86

**Sobredecl.**

0,00

**% Sobredecl.**

0,00

**RESUMEN DE PAGOS**

	<b>IMPORTE ( Euros )</b>			
	<b>RESUELTO</b>	<b>FEADER</b>	<b>MAPA</b>	<b>CAPADR</b>
Pago realizado	849,62	722,18	83,35	44,09
A pagar	83,93	71,34	8,23	4,36
<b>TOTAL</b>	<b>933,55</b>	<b>793,52</b>	<b>91,58</b>	<b>48,45</b>

**APLICACIÓN DE REDUCCIONES Y PENALIZACIONES (%)**

<b>Crterios de subvencionabilidad (1)</b>	<b>Presentación tardía</b>	<b>Omisión declaración</b>	<b>Condicionalidad</b>
0,00	0,00	0,00	0,00

**IMPORTE ( Euros )**

Calculado(2)	Reducción	Penalización	Reducción Penalización (3)	Penalización adicional	Resuelto	FEADER	MAPA	CAPADR
933,55 €	0,00 €	0,00 €	0,00 €	0,00 €	933,55 €	793,52 €	91,58 €	48,45 €
Importe Unitario:	54,00 €	Nuevo Importe Unitario:	52,27 €					

**RECINTOS PROPUESTOS**

<b>REF.</b>	<b>REFERENCIA SIGPAC</b>	<b>CULTIVO</b>	<b>S/R</b>	<b>USO SIGPAC</b>	<b>Sup. Dec. admisible</b>	<b>Sup. Campo</b>	<b>Sup. Determ.</b>	<b>Sup. Resuelta</b>
5107346	14-056-031-00123-0001	ALMENDROS	S		1,01		1,01	1,01
5107348	14-056-031-00124-0001	ALMENDROS	R		0,72		0,72	0,72
6876947	14-056-005-00020-0001	OLIVAR	S		9,86		9,86	9,86
1700000006829977	14-056-031-00081-0001	OLIVAR	R		2,96		2,96	2,96
1700000006829978	14-056-031-00087-0004	OLIVAR	R		0,04		0,04	0,04
1700000006829995	14-056-031-00087-0005	BARBECHO TRADICIONAL	R		3,27		3,27	3,27

**Datos considerados para el Cálculo de la Carga Ganadera del expediente**

Superficie determinada para Cálculo Carga Ganadera: 0,00 ha

Carga Ganadera del Expediente: 0,00 ugm/ha

**Incidencias de carga ganadera****INCIDENCIA DESCRIPCIÓN**

86132 Recinto superficie forrajera que no realiza la actividad de producción de pastoreo.

Recinto:14-056-031-00087-00005 Cultivo:20000 BARBECHO TRADICIONAL-SIN VARIEDAD Regadío

(1) Con incidencias que retienen pago o deniegan el expediente.  
 (2) Se calcula sobre superficie declarada admisible.  
 (3) Aplicación del artículo 16 bis del RD 147/2023.

Puede verificar la integridad de una copia de este documento mediante la lectura del código QR adjunto o mediante el acceso a la dirección <https://ws050.juntadeandalucia.es/verificarFirma> indicando el código de VERIFICACIÓN

FIRMADO POR	RAQUEL MARIA ESPIN CRESPO	FECHA	26/06/2024
VERIFICACIÓN	Pk2jmMQ72K8YCCE9EQ8LU85ENJJ6M	PÁGINA	8290/8857





**APELLIDOS Y NOMBRE / RAZÓN SOCIAL**

CAÑETE DIAZ PILAR

**NIF**

\*\*\*\*9003\*

**EXPEDIENTE**

1200803

**RESOLUCIÓN**

CONCESIÓN DE LA AYUDA

**DATOS DE MANTENIMIENTO UNIDADES****GRUPO DE PAGO**

ZONAS DE LIMITACIONES NATURALES

**Sup. Dec.  
Admisible**

90,39

**Sup.  
Resuelta**

90,39

**Sobredecl.**

0,00

**% Sobredecl.**

0,00

**RESUMEN DE PAGOS**

	<b>IMPORTE ( Euros )</b>			
	<b>RESUELTO</b>	<b>FEADER</b>	<b>MAPA</b>	<b>CAPADR</b>
Pago realizado	1.081,20	919,02	106,06	56,12
A pagar	106,80	90,78	10,48	5,54
<b>TOTAL</b>	<b>1.188,00</b>	<b>1.009,80</b>	<b>116,54</b>	<b>61,66</b>

**APLICACIÓN DE REDUCCIONES Y PENALIZACIONES (%)**

<b>Criterios de subvencionabilidad (1)</b>	<b>Presentación tardía</b>	<b>Omisión declaración</b>	<b>Condicionalidad</b>
0,00	0,00	0,00	0,00

**IMPORTE ( Euros )**

Calculado(2)	Reducción	Penalización	Reducción Penalización (3)	Penalización adicional	Resuelto	FEADER	MAPA	CAPADR
1.188,00 €	0,00 €	0,00 €	0,00 €	0,00 €	1.188,00 €	1.009,80 €	116,54 €	61,66 €
Importe Unitario:	54,00 €	Nuevo Importe Unitario:	13,14 €					

**RECINTOS PROPUESTOS**

<b>REF.</b>	<b>REFERENCIA SIGPAC</b>	<b>CULTIVO</b>	<b>S/R</b>	<b>USO SIGPAC</b>	<b>Sup. Dec. admisible</b>	<b>Sup. Campo</b>	<b>Sup. Determ.</b>	<b>Sup. Resuelta</b>
170000006660677	41-033-038-00020-0001	PASTOS PERMANENTES DE 5 O MAS AÑOS	S		79,56		79,56	79,56
170000006660678	41-033-038-00020-0005	PASTOS PERMANENTES DE 5 O MAS AÑOS	S		1,45		1,45	1,45
170000006660679	41-033-038-00020-0006	PASTOS PERMANENTES DE 5 O MAS AÑOS	S		9,38		9,38	9,38

**Datos considerados para el Cálculo de la Carga Ganadera del expediente**

Superficie determinada para Cálculo Carga Ganadera: 90,39 ha

Carga Ganadera del Expediente: 0,33 ugm/ha

<b>Explotación</b>	<b>Especie</b>	<b>Ugm Calculada para CG</b>
ES410330000098	OVINA	22,30
ES410330000098	PORCINO	7,64

**Recintos Determinados para el Cálculo de Garga Ganadera**

<b>REF.</b>	<b>REFERENCIA SIGPAC</b>	<b>CULTIVO</b>	<b>DESCRIPCIÓN CULTIVO</b>	<b>S/R</b>	<b>SUP. RESUELTA (ha)</b>
170000006660677	41-033-038-00020-00001	62000	PASTOS PERMANENTES DE 5 O MAS AÑOS-SIN VARIEDAD	S	79,56
170000006660678	41-033-038-00020-00005	62000	PASTOS PERMANENTES DE 5 O MAS AÑOS-SIN VARIEDAD	S	1,45
170000006660679	41-033-038-00020-00006	62000	PASTOS PERMANENTES DE 5 O MAS AÑOS-SIN VARIEDAD	S	9,38

(1) Con incidencias que retienen pago o deniegan el expediente.  
(2) Se calcula sobre superficie declarada admisible.  
(3) Aplicación del artículo 16 bis del RD 147/2023.

Puede verificar la integridad de una copia de este documento mediante la lectura del código QR adjunto o mediante el acceso a la dirección <https://ws050.juntadeandalucia.es/verificarFirma> indicando el código de VERIFICACIÓN

FIRMADO POR	RAQUEL MARIA ESPIN CRESPO	FECHA	26/06/2024
VERIFICACIÓN	Pk2jmMQ72K8YCCE9EQ8LU85ENJJJ6M	PÁGINA	8291/8857



**APELLIDOS Y NOMBRE / RAZÓN SOCIAL**

CARDENAS RUDA RAFAEL

**NIF**

\*\*\*\*7305\*

**EXPEDIENTE**

1021984

**RESOLUCIÓN**

CONCESIÓN DE LA AYUDA

**DATOS DE MANTENIMIENTO UNIDADES**

<b>GRUPO DE PAGO</b>	<b>Sup. Dec. Admisible</b>	<b>Sup. Resuelta</b>	<b>Sobredecl.</b>	<b>% Sobredecl.</b>
ZONAS DE LIMITACIONES NATURALES	38,00	38,00	0,00	0,00

**RESUMEN DE PAGOS**

	<b>IMPORTE ( Euros )</b>			
	<b>RESUELTO</b>	<b>FEADER</b>	<b>MAPA</b>	<b>CAPADR</b>
Pago realizado	1.081,20	919,02	106,06	56,12
A pagar	106,80	90,78	10,48	5,54
<b>TOTAL</b>	<b>1.188,00</b>	<b>1.009,80</b>	<b>116,54</b>	<b>61,66</b>

**APLICACIÓN DE REDUCCIONES Y PENALIZACIONES (%)**

<b>Criterios de subvencionabilidad (1)</b>	<b>Presentación tardía</b>	<b>Omisión declaración</b>	<b>Condicionabilidad</b>
0,00	0,00	0,00	0,00

**IMPORTE ( Euros )**

Calculado(2)	Reducción	Penalización	Reducción Penalización (3)	Penalización adicional	Resuelto	FEADER	MAPA	CAPADR
1.188,00 €	0,00 €	0,00 €	0,00 €	0,00 €	1.188,00 €	1.009,80 €	116,54 €	61,66 €
Importe Unitario:	54,00 €	Nuevo Importe Unitario:	31,26 €					

**RECINTOS PROPUESTOS**

<b>REF.</b>	<b>REFERENCIA SIGPAC</b>	<b>CULTIVO</b>	<b>S/R</b>	<b>USO SIGPAC</b>	<b>Sup. Dec. admisible</b>	<b>Sup. Campo</b>	<b>Sup. Determ.</b>	<b>Sup. Resuelta</b>
5526905	41-032-003-00066-0006	PASTOS PERMANENTES DE 5 O MAS AÑOS	S		0,47		0,47	0,47
5526906	41-032-003-00066-0005	PASTOS PERMANENTES DE 5 O MAS AÑOS	S		0,03		0,03	0,03
5526907	41-032-007-00085-0003	OLIVAR	S		5,55		5,55	5,55
5526908	41-032-003-00173-0001	PASTOS PERMANENTES DE 5 O MAS AÑOS	S		3,40		3,40	3,40
5526910	41-032-003-00065-0001	PASTOS PERMANENTES DE 5 O MAS AÑOS	S		23,27		23,27	23,27
5526911	41-032-003-00066-0002	PASTOS PERMANENTES DE 5 O MAS AÑOS	S		2,00		2,00	2,00
5526912	41-032-003-00066-0001	PASTOS DE MENOS DE 5 AÑOS	S		3,28		3,28	3,28

(1) Con incidencias que retienen pago o deniegan el expediente.

(2) Se calcula sobre superficie declarada admisible.

(3) Aplicación del artículo 16 bis del RD 147/2023.

Puede verificar la integridad de una copia de este documento mediante la lectura del código QR adjunto o mediante el acceso a la dirección <https://ws050.juntadeandalucia.es/verificarFirma> indicando el código de VERIFICACIÓN

FIRMADO POR	RAQUEL MARIA ESPIN CRESPO	FECHA	26/06/2024
VERIFICACIÓN	Pk2jmMQ72K8YCCE9EQ8LU85ENJJ6M	PÁGINA	8292/8857





**Datos considerados para el Cálculo de la Carga Ganadera del expediente**

Superficie determinada para Cálculo Carga Ganadera: 32,45 ha  
Carga Ganadera del Expediente: 0,66 ugm/ha

<u>Explotación</u>	<u>Especie</u>	<u>Ugm Calculada para CG</u>
ES410320000180	OVINA	20,21
ES410320000180	PORCINO	1,22


**Recintos Determinados para el Cálculo de Garga Ganadera**

<u>REF.</u>	<u>REFERENCIA SIGPAC</u>	<u>CULTIVO</u>	<u>DESCRIPCIÓN CULTIVO</u>	<u>S/R</u>	<u>SUP. RESUELTA (ha)</u>
5526905	41-032-003-00066-00006	62000	PASTOS PERMANENTES DE 5 O MAS AÑOS-SIN VARIEDAD	S	0,47
5526906	41-032-003-00066-00005	62000	PASTOS PERMANENTES DE 5 O MAS AÑOS-SIN VARIEDAD	S	0,03
5526908	41-032-003-00173-00001	62000	PASTOS PERMANENTES DE 5 O MAS AÑOS-SIN VARIEDAD	S	3,40
5526910	41-032-003-00065-00001	62000	PASTOS PERMANENTES DE 5 O MAS AÑOS-SIN VARIEDAD	S	23,27
5526911	41-032-003-00066-00002	62000	PASTOS PERMANENTES DE 5 O MAS AÑOS-SIN VARIEDAD	S	2,00
5526912	41-032-003-00066-00001	63000	PASTOS DE MENOS DE 5 AÑOS-SIN VARIEDAD	S	3,28

(1) Con incidencias que retienen pago o deniegan el expediente.  
(2) Se calcula sobre superficie declarada admisible.  
(3) Aplicación del artículo 16 bis del RD 147/2023.

Puede verificar la integridad de una copia de este documento mediante la lectura del código QR adjunto o mediante el acceso a la dirección <https://ws050.juntadeandalucia.es/verificarFirma> indicando el código de VERIFICACIÓN

FIRMADO POR	RAQUEL MARIA ESPIN CRESPO	FECHA	26/06/2024
VERIFICACIÓN	Pk2jmMQ72K8YCCE9EQ8LU85ENJJ6M	PÁGINA	8293/8857



**APELLIDOS Y NOMBRE / RAZÓN SOCIAL**

CARMONA GORDILLO JOSE

**NIF**

\*\*\*\*5070\*

**EXPEDIENTE**

1055592

**RESOLUCIÓN**

CONCESIÓN DE LA AYUDA

**DATOS DE MANTENIMIENTO UNIDADES****GRUPO DE PAGO**

ZONAS DE LIMITACIONES NATURALES

**Sup. Dec.  
Admisible**

140,99

**Sup.  
Resuelta**

140,99

**Sobredecl.**

0,00

**% Sobredecl.**

0,00

**RESUMEN DE PAGOS**

	<b>IMPORTE ( Euros )</b>			
	<b>RESUELTO</b>	<b>FEADER</b>	<b>MAPA</b>	<b>CAPADR</b>
Pago realizado	1.077,44	915,82	105,70	55,92
A pagar	110,56	93,98	10,85	5,73
<b>TOTAL</b>	<b>1.188,00</b>	<b>1.009,80</b>	<b>116,55</b>	<b>61,65</b>

**APLICACIÓN DE REDUCCIONES Y PENALIZACIONES (%)**

<b>Criterios de subvencionabilidad (1)</b>	<b>Presentación tardía</b>	<b>Omisión declaración</b>	<b>Condicionalidad</b>
0,00	0,00	0,00	0,00

**IMPORTE ( Euros )**

Calculado(2)	Reducción	Penalización	Reducción Penalización (3)	Penalización adicional	Resuelto	FEADER	MAPA	CAPADR
1.188,00 €	0,00 €	0,00 €	0,00 €	0,00 €	1.188,00 €	1.009,80 €	116,54 €	61,66 €
Importe Unitario:	54,00 €	Nuevo Importe Unitario:	8,43 €					

**RECINTOS PROPUESTOS**

<b>REF.</b>	<b>REFERENCIA SIGPAC</b>	<b>CULTIVO</b>	<b>S/R</b>	<b>USO SIGPAC</b>	<b>Sup. Dec. admisible</b>	<b>Sup. Campo</b>	<b>Sup. Determ.</b>	<b>Sup. Resuelta</b>
-1256476	41-032-002-00125-0003	PASTOS PERMANENTES DE 5 O MAS AÑOS	S		5,14		5,14	5,14
-1256475	41-032-002-00004-0001	PASTOS PERMANENTES DE 5 O MAS AÑOS	S		0,13		0,13	0,13
-1256474	41-032-002-00004-0001	PASTOS PERMANENTES DE 5 O MAS AÑOS	S		0,01		0,01	0,01
-1256473	41-032-002-00004-0001	PASTOS PERMANENTES DE 5 O MAS AÑOS	S		0,01		0,01	0,01
-1256472	41-032-002-00004-0001	PASTOS PERMANENTES DE 5 O MAS AÑOS	S		0,01		0,01	0,01
-1256471	41-032-001-00128-0006	OLIVAR	S		0,44		0,44	0,44
-1256470	41-032-001-00128-0002	PASTOS PERMANENTES DE 5 O MAS AÑOS	S		0,25		0,25	0,25
-1256469	41-032-001-00128-0001	PASTOS PERMANENTES DE 5 O MAS AÑOS	S		0,60		0,60	0,60
-1038079	41-032-003-00124-0006	OLIVAR	S		6,73		6,73	6,73
-504342	41-032-002-00004-0001	PASTOS PERMANENTES DE 5 O MAS AÑOS	S		0,33		0,33	0,33
4611532	41-032-001-00128-0006	OLIVAR	S		6,46		6,46	6,46
170000005327161	41-032-002-00125-0001	PASTOS PERMANENTES DE 5 O MAS AÑOS	S		46,87		46,87	46,87
170000005327163	41-032-003-00124-0005	OLIVAR	S		9,96		9,96	9,96
170000005327164	41-032-003-00124-0001	OLIVAR	S		24,37		24,37	24,37
170000005327166	41-032-002-00125-0001	PASTOS PERMANENTES DE 5 O MAS AÑOS	S		39,68		39,68	39,68

(1) Con incidencias que retienen pago o deniegan el expediente.

(2) Se calcula sobre superficie declarada admisible.

(3) Aplicación del artículo 16 bis del RD 147/2023.

Puede verificar la integridad de una copia de este documento mediante la lectura del código QR adjunto o mediante el acceso a la dirección <https://ws050.juntadeandalucia.es/verificarFirma> indicando el código de VERIFICACIÓN

FIRMADO POR	RAQUEL MARIA ESPIN CRESPO	FECHA	26/06/2024
VERIFICACIÓN	Pk2jmMQ72K8YCCE9EQ8LU85ENJJ6M	PÁGINA	8294/8857



**Datos considerados para el Cálculo de la Carga Ganadera del expediente**

Superficie determinada para Cálculo Carga Ganadera: 149,44 ha

Carga Ganadera del Expediente: 0,34 ugm/ha

Explotación	Especie	Ugm Calculada para CG
ES410320000608	OVINA	35,46
ES410480000536	OVINA	14,72

**Recintos Determinados para el Cálculo de Garga Ganadera**

REF.	REFERENCIA SIGPAC	CULTIVO	DESCRIPCIÓN CULTIVO	S/R	SUP. RESUELTA (ha)
-1256476	41-032-002-00125-00003	62000	PASTOS PERMANENTES DE 5 O MAS AÑOS-SIN VARIEDAD	S	5,14
-1256475	41-032-002-00004-00001	62000	PASTOS PERMANENTES DE 5 O MAS AÑOS-SIN VARIEDAD	S	0,13
-1256474	41-032-002-00004-00001	62000	PASTOS PERMANENTES DE 5 O MAS AÑOS-SIN VARIEDAD	S	0,01
-1256473	41-032-002-00004-00001	62000	PASTOS PERMANENTES DE 5 O MAS AÑOS-SIN VARIEDAD	S	0,01
-1256472	41-032-002-00004-00001	62000	PASTOS PERMANENTES DE 5 O MAS AÑOS-SIN VARIEDAD	S	0,01
-1038402	41-048-007-00004-00002	62000	PASTOS PERMANENTES DE 5 O MAS AÑOS-SIN VARIEDAD	S	2,42
-1038401	41-048-007-00005-00005	62000	PASTOS PERMANENTES DE 5 O MAS AÑOS-SIN VARIEDAD	S	17,17
-1038081	41-048-040-00023-00003	62000	PASTOS PERMANENTES DE 5 O MAS AÑOS-SIN VARIEDAD	S	0,07
-1038080	41-048-040-00023-00002	62000	PASTOS PERMANENTES DE 5 O MAS AÑOS-SIN VARIEDAD	S	0,06
-504342	41-032-002-00004-00001	62000	PASTOS PERMANENTES DE 5 O MAS AÑOS-SIN VARIEDAD	S	0,33
-503854	41-048-006-00034-00004	62000	PASTOS PERMANENTES DE 5 O MAS AÑOS-SIN VARIEDAD	S	0,08
1700000005327158	41-048-005-00009-00001	62000	PASTOS PERMANENTES DE 5 O MAS AÑOS-SIN VARIEDAD	S	1,09
1700000005327159	41-048-005-00010-00005	62000	PASTOS PERMANENTES DE 5 O MAS AÑOS-SIN VARIEDAD	S	2,55
1700000005327161	41-032-002-00125-00001	62000	PASTOS PERMANENTES DE 5 O MAS AÑOS-SIN VARIEDAD	S	46,87
1700000005327166	41-032-002-00125-00001	62000	PASTOS PERMANENTES DE 5 O MAS AÑOS-SIN VARIEDAD	S	39,68
1700000005327170	41-048-005-00015-00004	62000	PASTOS PERMANENTES DE 5 O MAS AÑOS-SIN VARIEDAD	S	0,19
1700000005327172	41-048-005-00008-00001	62000	PASTOS PERMANENTES DE 5 O MAS AÑOS-SIN VARIEDAD	S	0,64
1700000005327173	41-048-005-00009-00003	62000	PASTOS PERMANENTES DE 5 O MAS AÑOS-SIN VARIEDAD	S	0,22
1700000005327176	41-048-005-00007-00002	62000	PASTOS PERMANENTES DE 5 O MAS AÑOS-SIN VARIEDAD	S	0,23
1700000005327177	41-048-005-00008-00003	62000	PASTOS PERMANENTES DE 5 O MAS AÑOS-SIN VARIEDAD	S	8,41
1700000005327178	41-048-005-00009-00002	62000	PASTOS PERMANENTES DE 5 O MAS AÑOS-SIN VARIEDAD	S	1,87
1700000005327179	41-048-005-00010-00004	62000	PASTOS PERMANENTES DE 5 O MAS AÑOS-SIN VARIEDAD	S	0,94
1700000005327180	41-048-005-00015-00007	62000	PASTOS PERMANENTES DE 5 O MAS AÑOS-SIN VARIEDAD	S	8,08
1700000005327181	41-048-007-00005-00007	62000	PASTOS PERMANENTES DE 5 O MAS AÑOS-SIN VARIEDAD	S	0,02
1700000005327182	41-048-007-00005-00008	62000	PASTOS PERMANENTES DE 5 O MAS AÑOS-SIN VARIEDAD	S	13,22

**Incidencias de carga ganadera****INCIDENCIA DESCRIPCIÓN**

- 86128 Recinto de Forrajeras que no ha contabilizado para Carga Ganadera por no tener una explotación válida para el cálculo de la Carga Ganadera  
 Recinto:41-032-001-00128-00002 Cultivo:62 PASTOS PERMANENTES DE 5 O MAS AÑOS-  
 Recinto:41-032-001-00128-00001 Cultivo:62 PASTOS PERMANENTES DE 5 O MAS AÑOS-

(1) Con incidencias que retienen pago o deniegan el expediente.  
 (2) Se calcula sobre superficie declarada admisible.  
 (3) Aplicación del artículo 16 bis del RD 147/2023.

Puede verificar la integridad de una copia de este documento mediante la lectura del código QR adjunto o mediante el acceso a la dirección <https://ws050.juntadeandalucia.es/verificarFirma> indicando el código de VERIFICACIÓN

FIRMADO POR	RAQUEL MARIA ESPIN CRESPO	FECHA	26/06/2024
VERIFICACIÓN	Pk2jmMQ72K8YCCE9EQ8LU85ENJJ6M	PÁGINA	8295/8857



**APELLIDOS Y NOMBRE / RAZÓN SOCIAL**

CARMONA GORDILLO JUAN VENTURA

**NIF**

\*\*\*\*1212\*

**EXPEDIENTE**

1147715

**RESOLUCIÓN**

CONCESIÓN DE LA AYUDA

**DATOS DE MANTENIMIENTO UNIDADES**

<b>GRUPO DE PAGO</b>	<b>Sup. Dec. Admisible</b>	<b>Sup. Resuelta</b>	<b>Sobredecl.</b>	<b>% Sobredecl.</b>
ZONAS DE LIMITACIONES NATURALES	171,71	171,71	0,00	0,00

**RESUMEN DE PAGOS**

	<b>IMPORTE ( Euros )</b>			
	<b>RESUELTO</b>	<b>FEADER</b>	<b>MAPA</b>	<b>CAPADR</b>
Pago realizado	1.081,20	919,02	106,06	56,12
A pagar	106,80	90,78	10,48	5,54
<b>TOTAL</b>	<b>1.188,00</b>	<b>1.009,80</b>	<b>116,54</b>	<b>61,66</b>

**APLICACIÓN DE REDUCCIONES Y PENALIZACIONES (%)**

<b>Crterios de subvencionabilidad (1)</b>	<b>Presentación tardía</b>	<b>Omisión declaración</b>	<b>Condicionalidad</b>
0,00	0,00	0,00	0,00

**IMPORTE ( Euros )**

Calculado(2)	Reducción	Penalización	Reducción Penalización (3)	Penalización adicional	Resuelto	FEADER	MAPA	CAPADR
1.188,00 €	0,00 €	0,00 €	0,00 €	0,00 €	1.188,00 €	1.009,80 €	116,54 €	61,66 €
Importe Unitario:	54,00 €	Nuevo Importe Unitario:	6,92 €					

**RECINTOS PROPUESTOS**

<b>REF.</b>	<b>REFERENCIA SIGPAC</b>	<b>CULTIVO</b>	<b>S/R</b>	<b>USO SIGPAC</b>	<b>Sup. Dec. admisible</b>	<b>Sup. Campo</b>	<b>Sup. Determ.</b>	<b>Sup. Resuelta</b>
-1581762	41-032-003-00118-0002	MEZCLA VEZA - AVENA	S		0,14		0,14	0,14
-699543	41-032-003-00118-0011	MEZCLA VEZA - AVENA	S		0,38		0,38	0,38
-105699	41-032-002-00097-0005	MEZCLA VEZA - AVENA	S		0,10		0,10	0,10
4146414	41-032-002-00097-0001	OLIVAR	S		1,12		1,12	1,12
1700000007210743	41-032-002-00101-0014	PASTOS PERMANENTES DE 5 O MAS AÑOS	S		0,66		0,66	0,66
1700000007210747	41-032-003-00118-0008	OLIVAR	S		2,92		2,92	2,92
1700000007210748	41-032-002-00005-0004	PASTOS PERMANENTES DE 5 O MAS AÑOS	S		4,89		4,89	4,89
1700000007210750	41-032-003-00118-0001	OLIVAR	S		24,15		24,15	24,15
1700000007210751	41-032-002-00005-0003	PASTOS PERMANENTES DE 5 O MAS AÑOS	S		1,32		1,32	1,32
1700000007210752	41-032-002-00097-0002	OLIVAR	S		0,45		0,45	0,45
1700000007210754	41-032-002-00005-0001	PASTOS PERMANENTES DE 5 O MAS AÑOS	S		101,39		101,39	101,39
1700000007210759	41-032-003-00118-0006	BARBECHO TRADICIONAL	R		0,20		0,20	0,20
1700000007210760	41-032-003-00118-0010	OLIVAR	S		0,98		0,98	0,98
1700000007210761	41-032-002-00073-0001	OLIVAR	S		0,24		0,24	0,24
1700000007210764	41-032-003-00118-0002	MEZCLA VEZA - AVENA	S		0,72		0,72	0,72
1700000007210765	41-032-002-00091-0001	OLIVAR	S		2,10		2,10	2,10
1700000007210766	41-032-002-00097-0004	OLIVAR	S		0,01		0,01	0,01
1700000007210768	41-032-002-00085-0001	OLIVAR	S		2,54		2,54	2,54
1700000007210770	41-032-002-00101-0008	PASTOS PERMANENTES DE 5 O MAS AÑOS	S		4,14		4,14	4,14
1700000007210773	41-032-002-00101-0013	PASTOS PERMANENTES DE 5 O MAS AÑOS	S		1,19		1,19	1,19
1700000007210774	41-032-002-00101-0009	PASTOS PERMANENTES DE 5 O MAS AÑOS	S		1,50		1,50	1,50
1700000007210775	41-032-002-00101-0006	PASTOS PERMANENTES DE 5 O MAS AÑOS	S		13,54		13,54	13,54
1700000007210776	41-032-002-00101-0007	PASTOS PERMANENTES DE 5 O MAS AÑOS	S		2,23		2,23	2,23
1700000007210788	41-032-003-00118-0012	NOGALES	S		0,17		0,17	0,17
1700000007210790	41-032-002-00005-0005	PASTOS PERMANENTES DE 5 O MAS AÑOS	S		4,63		4,63	4,63

(1) Con incidencias que retienen pago o deniegan el expediente.

(2) Se calcula sobre superficie declarada admisible.

(3) Aplicación del artículo 16 bis del RD 147/2023.

Puede verificar la integridad de una copia de este documento mediante la lectura del código QR adjunto o mediante el acceso a la dirección <https://ws050.juntadeandalucia.es/verificarFirma> indicando el código de VERIFICACIÓN

FIRMADO POR	RAQUEL MARIA ESPIN CRESPO	FECHA	26/06/2024
VERIFICACIÓN	Pk2jmMQ72K8YCCE9EQ8LU85ENJJ6M	PÁGINA	8296/8857



**INCIDENCIAS****INCIDENCIA DESCRIPCIÓN**

4272	Verifica que las líneas de declaración de las Solicitudes Únicas no tienen solapes con la capa de Retroactividad Gráfica (ambas de la misma campaña) a nivel de expediente/línea de declaración gráfica de la solicitud. Recinto:41-048-005-00011-00003 Cultivo: - Agregado de la referencia del recinto.:0 Zona de la referencia del recinto.:0 Superficie solapada.:1,81 Id. Incid.:95148752 Recinto:41-048-005-00014-00006 Cultivo: - Agregado de la referencia del recinto.:0 Zona de la referencia del recinto.:0 Superficie solapada.:1,21 Id. Incid.:95148751 Recinto:41-048-005-00017-00005 Cultivo: - Agregado de la referencia del recinto.:0 Zona de la referencia del recinto.:0 Superficie solapada.:0,18 Id. Incid.:95148750 Recinto:41-048-006-00017-00001 Cultivo: - Agregado de la referencia del recinto.:0 Zona de la referencia del recinto.:0 Superficie solapada.:2,33 Id. Incid.:95148747 Recinto:41-048-006-00018-00005 Cultivo: - Agregado de la referencia del recinto.:0 Zona de la referencia del recinto.:0 Superficie solapada.:2,9 Id. Incid.:95148749 Recinto:41-048-006-00018-00009 Cultivo: - Agregado de la referencia del recinto.:0 Zona de la referencia del recinto.:0 Superficie solapada.:2,65 Id. Incid.:95148754 Recinto:41-048-006-00019-00005 Cultivo: - Agregado de la referencia del recinto.:0 Zona de la referencia del recinto.:0 Superficie solapada.:18,94 Id. Incid.:95148748 Recinto:41-048-006-00033-00002 Cultivo: - Agregado de la referencia del recinto.:0 Zona de la referencia del recinto.:0 Superficie solapada.:0,62 Id. Incid.:95148753
86121	Recinto superficie forrajera que no realiza la actividad de producción de pastoreo. Recinto:41-032-003-00118-00011 Cultivo:63000 PASTOS DE MENOS DE 5 AÑOS-SIN VARIEDAD Secano Actividad Agraria del recinto:2
86122	Recinto superficie forrajera que realiza la actividad de producción de pastoreo y no declara el o los códigos del Registro de Explotaciones Ganaderas de Andalucía, REGA. Recinto:41-032-003-00118-00011 Cultivo:63000 PASTOS DE MENOS DE 5 AÑOS-SIN VARIEDAD Secano
86124	Recinto de forrajera para Cálculo de Carga Ganadera que No pertenece a Explotación. Recinto:41-032-003-00118-00011 Cultivo:63000 PASTOS DE MENOS DE 5 AÑOS-SIN VARIEDAD Secano

**Datos considerados para el Cálculo de la Carga Ganadera del expediente**

Superficie determinada para Cálculo Carga Ganadera: 163,70 ha

Carga Ganadera del Expediente: 0,55 ugm/ha

<b>Explotación</b>	<b>Especie</b>	<b>Ugm Calculada para CG</b>
ES410320000147	OVINA	20,86
ES410320000541	OVINA	39,94
ES410320000541	PORCINO	16,01
ES410480000537	OVINA	13,22

**Recintos Determinados para el Cálculo de Garga Ganadera**

<b>REF.</b>	<b>REFERENCIA SIGPAC</b>	<b>CULTIVO</b>	<b>DESCRIPCIÓN CULTIVO</b>	<b>S/R</b>	<b>SUP. RESUELTA (ha)</b>
-105700	41-048-007-00012-00003	62000	PASTOS PERMANENTES DE 5 O MAS AÑOS-SIN VARIEDAD	S	0,01
5289074	41-048-006-00018-00008	62000	PASTOS PERMANENTES DE 5 O MAS AÑOS-SIN VARIEDAD	S	16,53
5289075	41-048-006-00018-00010	62000	PASTOS PERMANENTES DE 5 O MAS AÑOS-SIN VARIEDAD	S	0,30
5289079	41-048-006-00017-00001	62000	PASTOS PERMANENTES DE 5 O MAS AÑOS-SIN VARIEDAD	S	0,00
1700000007210743	41-032-002-00101-00014	62000	PASTOS PERMANENTES DE 5 O MAS AÑOS-SIN VARIEDAD	S	0,66
1700000007210748	41-032-002-00005-00004	62000	PASTOS PERMANENTES DE 5 O MAS AÑOS-SIN VARIEDAD	S	4,89
1700000007210749	41-048-006-00017-00002	62000	PASTOS PERMANENTES DE 5 O MAS AÑOS-SIN VARIEDAD	S	0,96
1700000007210751	41-032-002-00005-00003	62000	PASTOS PERMANENTES DE 5 O MAS AÑOS-SIN VARIEDAD	S	1,32
1700000007210754	41-032-002-00005-00001	62000	PASTOS PERMANENTES DE 5 O MAS AÑOS-SIN VARIEDAD	S	101,39
1700000007210755	41-048-007-00007-00001	62000	PASTOS PERMANENTES DE 5 O MAS AÑOS-SIN VARIEDAD	S	0,93
1700000007210756	41-048-007-00012-00001	62000	PASTOS PERMANENTES DE 5 O MAS AÑOS-SIN VARIEDAD	S	2,26

(1) Con incidencias que retienen pago o deniegan el expediente.  
(2) Se calcula sobre superficie declarada admisible.  
(3) Aplicación del artículo 16 bis del RD 147/2023.

Puede verificar la integridad de una copia de este documento mediante la lectura del código QR adjunto o mediante el acceso a la dirección <a href="https://ws050.juntadeandalucia.es/verificarFirma">https://ws050.juntadeandalucia.es/verificarFirma</a> indicando el código de VERIFICACIÓN					
FIRMADO POR	RAQUEL MARIA ESPIN CRESPO		FECHA		26/06/2024
VERIFICACIÓN	Pk2jmMQ72K8YCC9E9EQ8LU85ENJJ6M		PÁGINA		8297/8857

**Recintos Determinados para el Cálculo de Garga Ganadera**

REF.	REFERENCIA SIGPAC	CULTIVO	DESCRIPCIÓN CULTIVO	S/R	SUP. RESUELTA (ha)
170000007210757	41-048-007-00005-00006	62000	PASTOS PERMANENTES DE 5 O MAS AÑOS-SIN VARIEDAD	S	7,01
170000007210770	41-032-002-00101-00008	62000	PASTOS PERMANENTES DE 5 O MAS AÑOS-SIN VARIEDAD	S	4,14
170000007210773	41-032-002-00101-00013	62000	PASTOS PERMANENTES DE 5 O MAS AÑOS-SIN VARIEDAD	S	1,19
170000007210774	41-032-002-00101-00009	62000	PASTOS PERMANENTES DE 5 O MAS AÑOS-SIN VARIEDAD	S	1,50
170000007210775	41-032-002-00101-00006	62000	PASTOS PERMANENTES DE 5 O MAS AÑOS-SIN VARIEDAD	S	13,54
170000007210776	41-032-002-00101-00007	62000	PASTOS PERMANENTES DE 5 O MAS AÑOS-SIN VARIEDAD	S	2,23
170000007210779	41-048-006-00019-00005	62000	PASTOS PERMANENTES DE 5 O MAS AÑOS-SIN VARIEDAD	S	0,00
170000007210780	41-048-006-00018-00005	62000	PASTOS PERMANENTES DE 5 O MAS AÑOS-SIN VARIEDAD	S	0,00
170000007210781	41-048-005-00017-00005	62000	PASTOS PERMANENTES DE 5 O MAS AÑOS-SIN VARIEDAD	S	0,00
170000007210782	41-048-005-00014-00006	62000	PASTOS PERMANENTES DE 5 O MAS AÑOS-SIN VARIEDAD	S	0,21
170000007210783	41-048-005-00011-00003	62000	PASTOS PERMANENTES DE 5 O MAS AÑOS-SIN VARIEDAD	S	0,00
170000007210786	41-048-006-00033-00002	62000	PASTOS PERMANENTES DE 5 O MAS AÑOS-SIN VARIEDAD	S	0,00
170000007210787	41-048-006-00018-00009	62000	PASTOS PERMANENTES DE 5 O MAS AÑOS-SIN VARIEDAD	S	0,00
170000007210790	41-032-002-00005-00005	62000	PASTOS PERMANENTES DE 5 O MAS AÑOS-SIN VARIEDAD	S	4,63

**Incidencias de carga ganadera****INCIDENCIA DESCRIPCIÓN**

86122	Recinto superficie forrajera que realiza la actividad de producción de pastoreo y no declara el o los códigos del Registro de Explotaciones Ganaderas de Andalucía, REGA. Recinto:41-032-003-00118-00011 Cultivo:63000 PASTOS DE MENOS DE 5 AÑOS-SIN VARIEDAD Secano
86124	Recinto de forrajera para Cálculo de Carga Ganadera que No pertenece a Explotación. Recinto:41-032-003-00118-00011 Cultivo:63000 PASTOS DE MENOS DE 5 AÑOS-SIN VARIEDAD Secano
86128	Recinto de Forrajeras que no ha contabilizado para Carga Ganadera por no tener una explotación válida para el cálculo de la Carga Ganadera Recinto:41-032-003-00118-00011 Cultivo:63 PASTOS DE MENOS DE 5 AÑOS-
86132	Recinto superficie forrajera que no realiza la actividad de producción de pastoreo. Recinto:41-032-003-00118-00006 Cultivo:20000 BARBECHO TRADICIONAL-SIN VARIEDAD Regadio Recinto:41-032-003-00118-00011 Cultivo:63000 PASTOS DE MENOS DE 5 AÑOS-SIN VARIEDAD Secano

(1) Con incidencias que retienen pago o deniegan el expediente.  
(2) Se calcula sobre superficie declarada admisible.  
(3) Aplicación del artículo 16 bis del RD 147/2023.

Puede verificar la integridad de una copia de este documento mediante la lectura del código QR adjunto o mediante el acceso a la dirección <https://ws050.juntadeandalucia.es/verificarFirma> indicando el código de VERIFICACIÓN

FIRMADO POR	RAQUEL MARIA ESPIN CRESPO	FECHA	26/06/2024
VERIFICACIÓN	Pk2jmMQ72K8YCCE9EQ8LU85ENJJ6M	PÁGINA	8298/8857





**APELLIDOS Y NOMBRE / RAZÓN SOCIAL**

CARMONA SERNA JAIME

**NIF**

\*\*\*0688\*

**EXPEDIENTE**

1054510

**RESOLUCIÓN**

CONCESIÓN DE LA AYUDA

**DATOS DE MANTENIMIENTO UNIDADES**

<b>GRUPO DE PAGO</b>	<b>Sup. Dec. Admisible</b>	<b>Sup. Resuelta</b>	<b>Sobredecl.</b>	<b>% Sobredecl.</b>
ZONAS DE LIMITACIONES NATURALES	61,14	61,14	0,00	0,00

**RESUMEN DE PAGOS**

	<b>IMPORTE ( Euros )</b>			
	<b>RESUELTO</b>	<b>FEADER</b>	<b>MAPA</b>	<b>CAPADR</b>
Pago realizado	1.081,20	919,02	106,06	56,12
A pagar	106,80	90,78	10,48	5,54
<b>TOTAL</b>	<b>1.188,00</b>	<b>1.009,80</b>	<b>116,54</b>	<b>61,66</b>

**APLICACIÓN DE REDUCCIONES Y PENALIZACIONES (%)**

<b>Criterios de subvencionabilidad (1)</b>	<b>Presentación tardía</b>	<b>Omisión declaración</b>	<b>Condicionalidad</b>
0,00	0,00	0,00	0,00

**IMPORTE ( Euros )**

Calculado(2)	Reducción	Penalización	Reducción Penalización (3)	Penalización adicional	Resuelto	FEADER	MAPA	CAPADR
1.188,00 €	0,00 €	0,00 €	0,00 €	0,00 €	1.188,00 €	1.009,80 €	116,54 €	61,66 €
Importe Unitario:	54,00 €	Nuevo Importe Unitario:	19,43 €					

**RECINTOS PROPUESTOS**

<b>REF.</b>	<b>REFERENCIA SIGPAC</b>	<b>CULTIVO</b>	<b>S/R</b>	<b>USO SIGPAC</b>	<b>Sup. Dec. admisible</b>	<b>Sup. Campo</b>	<b>Sup. Determ.</b>	<b>Sup. Resuelta</b>
-1534049	41-032-001-00111-0025	OLIVAR	S		12,90		12,90	12,90
-1257623	41-032-002-00126-0001	OLIVAR	S		0,04		0,04	0,04
-1257622	41-032-002-00126-0001	OLIVAR	S		0,36		0,36	0,36
-1257621	41-032-002-00126-0001	OLIVAR	S		0,31		0,31	0,31
-1257620	41-032-002-00126-0001	OLIVAR	S		0,03		0,03	0,03
-1257619	41-032-002-00126-0001	OLIVAR	S		0,08		0,08	0,08
-1257617	41-032-001-00129-0001	OLIVAR	S		0,08		0,08	0,08
-44353	41-032-002-00114-0003	OLIVAR	S		0,18		0,18	0,18
1700000006822104	41-032-002-00107-0001	OLIVAR	S		4,20		4,20	4,20
1700000006822105	41-032-002-00112-0001	OLIVAR	S		7,14		7,14	7,14
1700000006822107	41-032-002-00113-0001	OLIVAR	S		23,12		23,12	23,12
1700000006822108	41-032-002-00114-0001	OLIVAR	S		3,94		3,94	3,94
1700000006822113	41-032-002-00111-0001	OLIVAR	S		7,18		7,18	7,18
1700000006822114	41-032-003-00132-0001	OLIVAR	S		0,91		0,91	0,91
1700000006822116	41-032-003-00128-0001	OLIVAR	S		0,67		0,67	0,67

(1) Con incidencias que retienen pago o deniegan el expediente.

(2) Se calcula sobre superficie declarada admisible.

(3) Aplicación del artículo 16 bis del RD 147/2023.

Puede verificar la integridad de una copia de este documento mediante la lectura del código QR adjunto o mediante el acceso a la dirección <https://ws050.juntadeandalucia.es/verificarFirma> indicando el código de VERIFICACIÓN

FIRMADO POR	RAQUEL MARIA ESPIN CRESPO	FECHA	26/06/2024
VERIFICACIÓN	Pk2jmMQ72K8YCCE9EQ8LU85ENJJ6M	PÁGINA	8299/8857



**INCIDENCIAS****INCIDENCIA DESCRIPCIÓN**

- 86120 Para explotaciones de pastos permanentes ubicadas en espacios protegidos la carga ganadera mínima será 0,1 UGM/ha.  
 Recinto:41-032-002-00111-00002 Cultivo:62000 PASTOS PERMANENTES DE 5 O MAS AÑOS-SIN VARIEDAD Secano Carga Ganadera:0  
 Recinto:41-032-002-00111-00003 Cultivo:62000 PASTOS PERMANENTES DE 5 O MAS AÑOS-SIN VARIEDAD Secano Carga Ganadera:0  
 Recinto:41-032-002-00111-00004 Cultivo:62000 PASTOS PERMANENTES DE 5 O MAS AÑOS-SIN VARIEDAD Secano Carga Ganadera:0  
 Recinto:41-032-002-00113-00004 Cultivo:62000 PASTOS PERMANENTES DE 5 O MAS AÑOS-SIN VARIEDAD Secano Carga Ganadera:0  
 Recinto:41-032-002-00114-00002 Cultivo:62000 PASTOS PERMANENTES DE 5 O MAS AÑOS-SIN VARIEDAD Secano Carga Ganadera:0
- 86122 Recinto superficie forrajera que realiza la actividad de producción de pastoreo y no declara el o los códigos del Registro de Explotaciones Ganaderas de Andalucía, REGA.  
 Recinto:41-032-002-00111-00002 Cultivo:62000 PASTOS PERMANENTES DE 5 O MAS AÑOS-SIN VARIEDAD Secano  
 Recinto:41-032-002-00111-00003 Cultivo:62000 PASTOS PERMANENTES DE 5 O MAS AÑOS-SIN VARIEDAD Secano  
 Recinto:41-032-002-00111-00004 Cultivo:62000 PASTOS PERMANENTES DE 5 O MAS AÑOS-SIN VARIEDAD Secano  
 Recinto:41-032-002-00113-00004 Cultivo:62000 PASTOS PERMANENTES DE 5 O MAS AÑOS-SIN VARIEDAD Secano  
 Recinto:41-032-002-00114-00002 Cultivo:62000 PASTOS PERMANENTES DE 5 O MAS AÑOS-SIN VARIEDAD Secano
- 86124 Recinto de forrajera para Cálculo de Carga Ganadera que No pertenece a Explotación.  
 Recinto:41-032-002-00111-00002 Cultivo:62000 PASTOS PERMANENTES DE 5 O MAS AÑOS-SIN VARIEDAD Secano  
 Recinto:41-032-002-00111-00003 Cultivo:62000 PASTOS PERMANENTES DE 5 O MAS AÑOS-SIN VARIEDAD Secano  
 Recinto:41-032-002-00111-00004 Cultivo:62000 PASTOS PERMANENTES DE 5 O MAS AÑOS-SIN VARIEDAD Secano  
 Recinto:41-032-002-00113-00004 Cultivo:62000 PASTOS PERMANENTES DE 5 O MAS AÑOS-SIN VARIEDAD Secano  
 Recinto:41-032-002-00114-00002 Cultivo:62000 PASTOS PERMANENTES DE 5 O MAS AÑOS-SIN VARIEDAD Secano

**Datos considerados para el Cálculo de la Carga Ganadera del expediente**

Superficie determinada para Cálculo Carga Ganadera: 0,00 ha

Carga Ganadera del Expediente: 0,00 ugm/ha

**Incidencias de carga ganadera****INCIDENCIA DESCRIPCIÓN**

- 86122 Recinto superficie forrajera que realiza la actividad de producción de pastoreo y no declara el o los códigos del Registro de Explotaciones Ganaderas de Andalucía, REGA.  
 Recinto:41-032-002-00114-00002 Cultivo:62000 PASTOS PERMANENTES DE 5 O MAS AÑOS-SIN VARIEDAD Secano  
 Recinto:41-032-002-00111-00004 Cultivo:62000 PASTOS PERMANENTES DE 5 O MAS AÑOS-SIN VARIEDAD Secano  
 Recinto:41-032-002-00113-00004 Cultivo:62000 PASTOS PERMANENTES DE 5 O MAS AÑOS-SIN VARIEDAD Secano  
 Recinto:41-032-002-00111-00002 Cultivo:62000 PASTOS PERMANENTES DE 5 O MAS AÑOS-SIN VARIEDAD Secano  
 Recinto:41-032-002-00111-00003 Cultivo:62000 PASTOS PERMANENTES DE 5 O MAS AÑOS-SIN VARIEDAD Secano
- 86124 Recinto de forrajera para Cálculo de Carga Ganadera que No pertenece a Explotación.  
 Recinto:41-032-002-00114-00002 Cultivo:62000 PASTOS PERMANENTES DE 5 O MAS AÑOS-SIN VARIEDAD Secano  
 Recinto:41-032-002-00111-00004 Cultivo:62000 PASTOS PERMANENTES DE 5 O MAS AÑOS-SIN VARIEDAD Secano  
 Recinto:41-032-002-00113-00004 Cultivo:62000 PASTOS PERMANENTES DE 5 O MAS AÑOS-SIN VARIEDAD Secano  
 Recinto:41-032-002-00111-00002 Cultivo:62000 PASTOS PERMANENTES DE 5 O MAS AÑOS-SIN VARIEDAD Secano  
 Recinto:41-032-002-00111-00003 Cultivo:62000 PASTOS PERMANENTES DE 5 O MAS AÑOS-SIN VARIEDAD Secano
- 86128 Recinto de Forrajeras que no ha contabilizado para Carga Ganadera por no tener una explotación válida para el cálculo de la Carga Ganadera  
 Recinto:41-032-002-00114-00002 Cultivo:62 PASTOS PERMANENTES DE 5 O MAS AÑOS-  
 Recinto:41-032-002-00111-00004 Cultivo:62 PASTOS PERMANENTES DE 5 O MAS AÑOS-  
 Recinto:41-032-002-00113-00004 Cultivo:62 PASTOS PERMANENTES DE 5 O MAS AÑOS-  
 Recinto:41-032-002-00111-00002 Cultivo:62 PASTOS PERMANENTES DE 5 O MAS AÑOS-  
 Recinto:41-032-002-00111-00003 Cultivo:62 PASTOS PERMANENTES DE 5 O MAS AÑOS-

(1) Con incidencias que retienen pago o deniegan el expediente.  
 (2) Se calcula sobre superficie declarada admisible.  
 (3) Aplicación del artículo 16 bis del RD 147/2023.

Puede verificar la integridad de una copia de este documento mediante la lectura del código QR adjunto o mediante el acceso a la dirección <https://ws050.juntadeandalucia.es/verificarFirma> indicando el código de VERIFICACIÓN

FIRMADO POR	RAQUEL MARIA ESPIN CRESPO	FECHA	26/06/2024
VERIFICACIÓN	Pk2jmMQ72K8YCC9E9EQ8LU85ENJJ6M	PÁGINA	8300/8857



**APELLIDOS Y NOMBRE / RAZÓN SOCIAL**

CARRILLO MORENO MIGUEL

**NIF**

\*\*\*\*2812\*

**EXPEDIENTE**

1175965

**RESOLUCIÓN**

CONCESIÓN DE LA AYUDA

**DATOS DE MANTENIMIENTO UNIDADES****GRUPO DE PAGO**

ZONAS DE LIMITACIONES NATURALES

**Sup. Dec.  
Admisible**

6,71

**Sup.  
Resuelta**

6,71

**Sobredecl.**

0,00

**% Sobredecl.**

0,00

**RESUMEN DE PAGOS**

	<b>IMPORTE ( Euros )</b>			
	<b>RESUELTO</b>	<b>FEADER</b>	<b>MAPA</b>	<b>CAPADR</b>
Pago realizado	329,77	280,30	32,35	17,11
A pagar	32,57	27,68	3,20	1,69
<b>TOTAL</b>	<b>362,34</b>	<b>307,98</b>	<b>35,55</b>	<b>18,80</b>

**APLICACIÓN DE REDUCCIONES Y PENALIZACIONES (%)**

<b>Crterios de subvencionabilidad (1)</b>	<b>Presentación tardía</b>	<b>Omisión declaración</b>	<b>Condicionalidad</b>
0,00	0,00	0,00	0,00

**IMPORTE ( Euros )**

Calculado(2)	Reducción	Penalización	Reducción Penalización (3)	Penalización adicional	Resuelto	FEADER	MAPA	CAPADR
362,34 €	0,00 €	0,00 €	0,00 €	0,00 €	362,34 €	307,99 €	35,55 €	18,80 €
Importe Unitario:	54,00 €	Nuevo Importe Unitario:	54,00 €					

**RECINTOS PROPUESTOS**

<b>REF.</b>	<b>REFERENCIA SIGPAC</b>	<b>CULTIVO</b>	<b>USO S/R SIGPAC</b>	<b>Sup. Dec. admisible</b>	<b>Sup. Campo</b>	<b>Sup. Determ.</b>	<b>Sup. Resuelta</b>
-905503	41-065-062-00125-0001	OLIVAR	S	0,25		0,25	0,25
-905502	41-065-062-00125-0001	OLIVAR	S	0,88		0,88	0,88
-716811	41-065-062-00206-0001	OLIVAR	S	0,04		0,04	0,04
-129804	41-065-076-00019-0009	OLIVAR	S	0,01		0,01	0,01
-129803	41-065-062-00316-0002	OLIVAR	S	0,04		0,04	0,04
-129802	41-065-062-00204-0003	OLIVAR	S	0,26		0,26	0,26
-129801	41-065-062-00201-0003	OLIVAR	S	0,71		0,71	0,71
1700000004791103	41-065-076-00014-0003	OLIVAR	S	0,06		0,06	0,06
1700000004791105	41-065-076-00143-0013	OLIVAR	S	2,01		2,01	2,01
1700000004791107	41-065-076-00144-0003	OLIVAR	S	0,01		0,01	0,01
1700000004791108	41-065-062-00203-0001	OLIVAR	S	0,62		0,62	0,62
1700000004791109	41-065-062-00204-0002	OLIVAR	S	1,00		1,00	1,00
1700000004791111	41-065-062-00207-0001	OLIVAR	S	0,04		0,04	0,04
1700000004791112	41-065-062-00317-0001	OLIVAR	S	0,01		0,01	0,01
1700000004791113	41-065-062-00199-0001	OLIVAR	S	0,01		0,01	0,01
1700000004791114	41-065-062-00200-0001	OLIVAR	S	0,01		0,01	0,01
1700000004791115	41-065-062-00201-0002	OLIVAR	S	0,67		0,67	0,67
1700000004791116	41-065-062-00202-0004	OLIVAR	S	0,02		0,02	0,02
1700000004791117	41-065-062-00316-0001	OLIVAR	S	0,06		0,06	0,06

(1) Con incidencias que retienen pago o deniegan el expediente.

(2) Se calcula sobre superficie declarada admisible.

(3) Aplicación del artículo 16 bis del RD 147/2023.

Puede verificar la integridad de una copia de este documento mediante la lectura del código QR adjunto o mediante el acceso a la dirección <https://ws050.juntadeandalucia.es/verificarFirma> indicando el código de VERIFICACIÓN

FIRMADO POR	RAQUEL MARIA ESPIN CRESPO	FECHA	26/06/2024
VERIFICACIÓN	Pk2jmMQ72K8YCCE9EQ8LU85ENJJ6M	PÁGINA	8301/8857



**APELLIDOS Y NOMBRE / RAZÓN SOCIAL**

CARRION DELGADO ANTONIO

**NIF**

\*\*\*3484\*

**EXPEDIENTE**

1046213

**RESOLUCIÓN**

CONCESIÓN DE LA AYUDA

**DATOS DE MANTENIMIENTO UNIDADES****GRUPO DE PAGO**

ZONAS DE LIMITACIONES NATURALES

**Sup. Dec.  
Admisible**

13,89

**Sup.  
Resuelta**

13,89

**Sobredecl.**

0,00

**% Sobredecl.**

0,00

**RESUMEN DE PAGOS**

	<b>IMPORTE ( Euros )</b>			
	<b>RESUELTO</b>	<b>FEADER</b>	<b>MAPA</b>	<b>CAPADR</b>
Pago realizado	682,63	580,23	66,97	35,43
A pagar	67,43	57,32	6,61	3,50
<b>TOTAL</b>	<b>750,06</b>	<b>637,55</b>	<b>73,58</b>	<b>38,93</b>

**APLICACIÓN DE REDUCCIONES Y PENALIZACIONES (%)**

<b>Criterios de subvencionabilidad (1)</b>	<b>Presentación tardía</b>	<b>Omisión declaración</b>	<b>Condicionalidad</b>
0,00	0,00	0,00	0,00

**IMPORTE ( Euros )**

Calculado(2)	Reducción	Penalización	Reducción Penalización (3)	Penalización adicional	Resuelto	FEADER	MAPA	CAPADR
750,06 €	0,00 €	0,00 €	0,00 €	0,00 €	750,06 €	637,55 €	73,58 €	38,93 €
<b>Importe Unitario:</b>	<b>54,00 €</b>	<b>Nuevo Importe Unitario:</b>	<b>54,00 €</b>					

**RECINTOS PROPUESTOS**

<b>REF.</b>	<b>REFERENCIA SIGPAC</b>	<b>CULTIVO</b>	<b>S/R</b>	<b>USO SIGPAC</b>	<b>Sup. Dec. admisible</b>	<b>Sup. Campo</b>	<b>Sup. Determ.</b>	<b>Sup. Resuelta</b>
170000007092211	14-002-038-00029-0002	OLIVAR	S		13,80		13,80	13,80
1700000007092212	14-002-038-09014-0006	OLIVAR	S		0,09		0,09	0,09

(1) Con incidencias que retienen pago o deniegan el expediente.

(2) Se calcula sobre superficie declarada admisible.

(3) Aplicación del artículo 16 bis del RD 147/2023.

Puede verificar la integridad de una copia de este documento mediante la lectura del código QR adjunto o mediante el acceso a la dirección <https://ws050.juntadeandalucia.es/verificarFirma> indicando el código de VERIFICACIÓN

FIRMADO POR	RAQUEL MARIA ESPIN CRESPO	FECHA	26/06/2024
VERIFICACIÓN	Pk2jmMQ72K8YCCE9EQ8LU85ENJJ6M	PÁGINA	8302/8857



**APELLIDOS Y NOMBRE / RAZÓN SOCIAL**

CASTILLO CASTILLEJO MANUEL

**NIF**

\*\*\*\*8815\*

**EXPEDIENTE**

1201485

**RESOLUCIÓN**

CONCESIÓN DE LA AYUDA

**DATOS DE MANTENIMIENTO UNIDADES**

<b>GRUPO DE PAGO</b>	<b>Sup. Dec. Admisible</b>	<b>Sup. Resuelta</b>	<b>Sobredecl.</b>	<b>% Sobredecl.</b>
ZONAS DE LIMITACIONES NATURALES	80,28	80,28	0,00	0,00

**RESUMEN DE PAGOS**

	<b>IMPORTE ( Euros )</b>			
	<b>RESUELTO</b>	<b>FEADER</b>	<b>MAPA</b>	<b>CAPADR</b>
Pago realizado	1.081,20	919,02	106,06	56,12
A pagar	106,80	90,78	10,48	5,54
<b>TOTAL</b>	<b>1.188,00</b>	<b>1.009,80</b>	<b>116,54</b>	<b>61,66</b>

**APLICACIÓN DE REDUCCIONES Y PENALIZACIONES (%)**

<b>Criterios de subvencionabilidad (1)</b>	<b>Presentación tardía</b>	<b>Omisión declaración</b>	<b>Condicionabilidad</b>
0,00	0,00	0,00	0,00

**IMPORTE ( Euros )**

Calculado(2)	Reducción	Penalización	Reducción Penalización (3)	Penalización adicional	Resuelto	FEADER	MAPA	CAPADR
1.188,00 €	0,00 €	0,00 €	0,00 €	0,00 €	1.188,00 €	1.009,80 €	116,54 €	61,66 €
Importe Unitario:	54,00 €	Nuevo Importe Unitario:	14,80 €					

**RECINTOS PROPUESTOS**

<b>REF.</b>	<b>REFERENCIA SIGPAC</b>	<b>CULTIVO</b>	<b>S/R</b>	<b>USO SIGPAC</b>	<b>Sup. Dec. admisible</b>	<b>Sup. Campo</b>	<b>Sup. Determ.</b>	<b>Sup. Resuelta</b>
5107345	41-002-038-00005-0004	PASTOS PERMANENTES DE 5 O MAS AÑOS	S		7,94		7,94	7,94
6921666	41-002-038-00011-0007	PASTOS PERMANENTES DE 5 O MAS AÑOS	S		4,55		4,55	4,55
1700000006307009	41-002-012-00039-0001	OLIVAR	S		0,94		0,94	0,94
1700000006307013	41-002-038-00011-0004	PASTOS PERMANENTES DE 5 O MAS AÑOS	S		23,23		23,23	23,23
1700000006307014	41-002-038-00011-0004	PASTOS PERMANENTES DE 5 O MAS AÑOS	S		36,48		36,48	36,48
1700000006307015	41-002-038-00011-0006	PASTOS PERMANENTES DE 5 O MAS AÑOS	S		0,73		0,73	0,73
1700000006307016	41-002-038-00011-0004	PASTOS PERMANENTES DE 5 O MAS AÑOS	S		2,89		2,89	2,89
1700000006307017	41-002-038-00011-0004	PASTOS PERMANENTES DE 5 O MAS AÑOS	S		3,52		3,52	3,52

**INCIDENCIAS****INCIDENCIA DESCRIPCIÓN**

86126 Recinto de forrajera para Cálculo de Carga Ganadera que No pertenece a Explotación con UGM válida.  
 Recinto:41-002-012-00067-00003 Cultivo:62000 PASTOS PERMANENTES DE 5 O MAS AÑOS-SIN VARIEDAD Secano  
 Explotacion:ES410020000126

(1) Con incidencias que retienen pago o deniegan el expediente.  
 (2) Se calcula sobre superficie declarada admisible.  
 (3) Aplicación del artículo 16 bis del RD 147/2023.

Puede verificar la integridad de una copia de este documento mediante la lectura del código QR adjunto o mediante el acceso a la dirección <https://ws050.juntadeandalucia.es/verificarFirma> indicando el código de VERIFICACIÓN

FIRMADO POR	RAQUEL MARIA ESPIN CRESPO	FECHA	26/06/2024
VERIFICACIÓN	Pk2jmMQ72K8YCCE9EQ8LU85ENJJ6M	PÁGINA	8303/8857



**Datos considerados para el Cálculo de la Carga Ganadera del expediente**

Superficie determinada para Cálculo Carga Ganadera: 79,34 ha

Carga Ganadera del Expediente: 0,40 ugm/ha

Explotación	Especie	Ugm Calculada para CG
ES410020000142	BOVINA	17,99
ES410020000142	OVINA	8,78
ES410020000142	PORCINO	5,32

**Recintos Determinados para el Cálculo de Garga Ganadera**

REF.	REFERENCIA SIGPAC	CULTIVO	DESCRIPCIÓN CULTIVO	S/R	SUP. RESUELTA (ha)
5107345	41-002-038-00005-00004	62000	PASTOS PERMANENTES DE 5 O MAS AÑOS-SIN VARIEDAD	S	7,94
6921666	41-002-038-00011-00007	62000	PASTOS PERMANENTES DE 5 O MAS AÑOS-SIN VARIEDAD	S	4,55
1700000006307013	41-002-038-00011-00004	62000	PASTOS PERMANENTES DE 5 O MAS AÑOS-SIN VARIEDAD	S	23,23
1700000006307014	41-002-038-00011-00004	62000	PASTOS PERMANENTES DE 5 O MAS AÑOS-SIN VARIEDAD	S	36,48
1700000006307015	41-002-038-00011-00006	62000	PASTOS PERMANENTES DE 5 O MAS AÑOS-SIN VARIEDAD	S	0,73
1700000006307016	41-002-038-00011-00004	62000	PASTOS PERMANENTES DE 5 O MAS AÑOS-SIN VARIEDAD	S	2,89
1700000006307017	41-002-038-00011-00004	62000	PASTOS PERMANENTES DE 5 O MAS AÑOS-SIN VARIEDAD	S	3,52

**Incidencias de carga ganadera****INCIDENCIA DESCRIPCIÓN**

- 86126 Recinto de forrajera para Cálculo de Carga Ganadera que No pertenece a Explotación con UGM válida.  
Recinto:41-002-012-00067-00003 Cultivo:62000 PASTOS PERMANENTES DE 5 O MAS AÑOS-SIN VARIEDAD Secano  
Explotacion:ES410020000126
- 86128 Recinto de Forrajeras que no ha contabilizado para Carga Ganadera por no tener una explotación válida para el cálculo de la Carga Ganadera  
Recinto:41-002-012-00067-00003 Cultivo:62 PASTOS PERMANENTES DE 5 O MAS AÑOS-

(1) Con incidencias que retienen pago o deniegan el expediente.  
(2) Se calcula sobre superficie declarada admisible.  
(3) Aplicación del artículo 16 bis del RD 147/2023.

Puede verificar la integridad de una copia de este documento mediante la lectura del código QR adjunto o mediante el acceso a la dirección <https://ws050.juntadeandalucia.es/verificarFirma> indicando el código de VERIFICACIÓN

FIRMADO POR	RAQUEL MARIA ESPIN CRESPO	FECHA	26/06/2024
VERIFICACIÓN	Pk2jmMQ72K8YCCE9EQ8LU85ENJJ6M	PÁGINA	8304/8857



**APELLIDOS Y NOMBRE / RAZÓN SOCIAL**

CASTILLO JIMENEZ ANGEL LUIS

**NIF**

\*\*\*\*3533\*

**EXPEDIENTE**

1220410

**RESOLUCIÓN**

CONCESIÓN DE LA AYUDA

**DATOS DE MANTENIMIENTO UNIDADES****GRUPO DE PAGO**

ZONAS DE LIMITACIONES NATURALES

**Sup. Dec.  
Admisible**

117,95

**Sup.  
Resuelta**

117,18

**Sobredecl.**

0,77

**% Sobredecl.**

0,65

**RESUMEN DE PAGOS**

	<b>IMPORTE ( Euros )</b>			
	<b>RESUELTO</b>	<b>FEADER</b>	<b>MAPA</b>	<b>CAPADR</b>
Pago realizado	1.074,87	913,64	105,44	55,79
A pagar	105,37	89,56	10,34	5,47
<b>TOTAL</b>	<b>1.180,24</b>	<b>1.003,20</b>	<b>115,78</b>	<b>61,26</b>

**APLICACIÓN DE REDUCCIONES Y PENALIZACIONES (%)**

<b>Criterios de subvencionabilidad (1)</b>	<b>Presentación tardía</b>	<b>Omisión declaración</b>	<b>Condicionabilidad</b>
0,00	0,00	0,00	0,00

**IMPORTE ( Euros )**

Calculado(2)	Reducción	Penalización	Reducción Penalización (3)	Penalización adicional	Resuelto	FEADER	MAPA	CAPADR
1.188,00 €	7,76 €	0,00 €	0,00 €	0,00 €	1.180,24 €	1.003,20 €	115,78 €	61,26 €
Importe Unitario:	54,00 €	Nuevo Importe Unitario:	10,07 €					

(1) Con incidencias que retienen pago o deniegan el expediente.  
(2) Se calcula sobre superficie declarada admisible.  
(3) Aplicación del artículo 16 bis del RD 147/2023.

Puede verificar la integridad de una copia de este documento mediante la lectura del código QR adjunto o mediante el acceso a la dirección <https://ws050.juntadeandalucia.es/verificarFirma> indicando el código de VERIFICACIÓN

FIRMADO POR

RAQUEL MARIA ESPIN CRESPO

FECHA

26/06/2024

VERIFICACIÓN

Pk2jmMQ72K8YCCE9EQ8LU85ENJJJ6M

PÁGINA

8305/8857



**RECINTOS PROPUESTOS**

REF.	REFERENCIA SIGPAC	CULTIVO	S/R	USO SIGPAC	Sup._Dec. admisible	Sup. Campo	Sup. Determ.	Sup. Resuelta
-1490766	41-065-004-00001-0002	VEZA	S		1,23		1,23	1,23
-1483938	41-065-005-00011-0002	TRIGO BLANDO	S		0,01		0,01	0,01
-1350311	41-065-062-00321-0001	OLIVAR	S		0,03		0,03	0,03
-1350310	41-065-062-00216-0001	OLIVAR	S		0,01		0,01	0,01
-1350309	41-065-062-00216-0001	OLIVAR	S		0,06		0,06	0,06
-1309460	41-065-005-00048-0007	OLIVAR	S		0,69	0,00	0,69	0,00
-1274430	41-065-005-00052-0006	VEZA	S		6,25		6,25	6,25
-1274416	41-065-005-00052-0005	OLIVAR	S		2,69		2,69	2,69
-1274347	41-065-005-00052-0006	TRIGO BLANDO	S		8,78		8,78	8,78
-1219724	41-065-004-00001-0005	TRIGO BLANDO	S		1,82		1,82	1,82
-1010140	41-065-005-00028-0001	TRIGO BLANDO	S		4,47		4,47	4,47
-515641	41-065-007-00014-0009	TRIGO BLANDO	S		0,02		0,02	0,02
-445326	41-065-005-00039-0001	GIRASOL	S		3,59		3,59	3,59
170000004779774	41-065-005-00020-0001	TRIGO BLANDO	S		4,15		4,15	4,15
170000004779775	41-065-005-00025-0002	TRIGO BLANDO	S		0,05		0,05	0,05
170000004779776	41-065-005-00025-0002	TRIGO BLANDO	S		0,11		0,11	0,11
170000004779782	41-065-005-00020-0003	TRIGO BLANDO	S		1,02		1,02	1,02
1700000005085012	41-065-007-00010-0001	TRIGO BLANDO	S		2,04		2,04	2,04
1700000005085013	41-065-007-00011-0001	TRIGO BLANDO	S		0,03		0,03	0,03
1700000005085014	41-065-007-00012-0001	TRIGO BLANDO	S		4,07		4,07	4,07
1700000005165343	41-065-007-00011-0001	TRIGO BLANDO	S		5,53		5,53	5,53
1700000005496574	41-065-004-00001-0001	OLIVAR	S		7,12		7,12	7,12
1700000005496576	41-065-049-00014-0003	TRIGO BLANDO	S		8,38		8,38	8,38
1700000005496578	41-065-004-00001-0002	TRIGO BLANDO	S		2,45		2,45	2,45
1700000005496579	41-065-073-00058-0001	GIRASOL	S		6,85		6,85	6,85
1700000005569769	41-065-005-00010-0001	GIRASOL	S		17,64		17,64	17,56
1700000005569775	41-065-005-00011-0002	GIRASOL	S		0,03		0,03	0,03
1700000005569777	41-065-061-00002-0001	TRIGO BLANDO	S		2,22		2,22	2,22
1700000005569778	41-065-005-00010-0003	OLIVAR	S		2,30		2,30	2,30
1700000005569779	41-065-062-00215-0001	OLIVAR	S		1,98		1,98	1,98
1700000005569780	41-065-005-00016-0002	TRIGO BLANDO	S		3,46		3,46	3,46
1700000005569782	41-065-005-00016-0001	OLIVAR	S		1,57		1,57	1,57
1700000005569785	41-065-005-00010-0001	TRIGO BLANDO	S		7,14		7,14	7,14
1700000006120560	41-065-005-00011-0001	OLIVAR	S		0,06		0,06	0,06
1700000006120563	41-065-005-00011-0006	TRIGO BLANDO	S		0,02		0,02	0,02
1700000006120565	41-065-005-00039-0005	GIRASOL	S		0,19		0,19	0,19
1700000006286831	41-065-005-00026-0001	TRIGO BLANDO	S		0,02		0,02	0,02
1700000006286833	41-065-005-00029-0001	TRIGO BLANDO	S		0,01		0,01	0,01
1700000006286835	41-065-005-00024-0002	TRIGO BLANDO	S		2,92		2,92	2,92
1700000006286839	41-065-005-00046-0001	CEBADA	S		6,44		6,44	6,44
1700000006286843	41-065-005-00051-0006	OLIVAR	S		0,30		0,30	0,30
1700000006286844	41-065-005-00046-0005	OLIVAR	S		0,20		0,20	0,20

**INCIDENCIAS****INCIDENCIA DESCRIPCIÓN**

4272 Verifica que las líneas de declaración de las Solicitudes Únicas no tienen solapes con la capa de Retroactividad Gráfica (ambas de la misma campaña) a nivel de expediente/línea de declaración gráfica de la solicitud.  
 Recinto:41-065-005-00010-00001 Cultivo: - Agregado de la referencia del recinto.:0 Zona de la referencia del recinto.:0 Superficie solapada.:0,08 Id. Incid.:95153564

(1) Con incidencias que retienen pago o deniegan el expediente.  
 (2) Se calcula sobre superficie declarada admisible.  
 (3) Aplicación del artículo 16 bis del RD 147/2023.

Puede verificar la integridad de una copia de este documento mediante la lectura del código QR adjunto o mediante el acceso a la dirección <a href="https://ws050.juntadeandalucia.es/verificarFirma">https://ws050.juntadeandalucia.es/verificarFirma</a> indicando el código de VERIFICACIÓN					
FIRMADO POR	RAQUEL MARIA ESPIN CRESPO		FECHA		26/06/2024
VERIFICACIÓN	Pk2jmMQ72K8YCCE9EQ8LU85ENJJ6M		PÁGINA		8306/8857



**APELLIDOS Y NOMBRE / RAZÓN SOCIAL**

CASTIÑERAS CASTAÑO MARIA JESUS

**NIF**

\*\*\*6226\*

**EXPEDIENTE**

1071094

**RESOLUCIÓN**

CONCESIÓN DE LA AYUDA

**DATOS DE MANTENIMIENTO UNIDADES****GRUPO DE PAGO**

ZONAS DE LIMITACIONES NATURALES

**Sup. Dec.  
Admisible**

21,95

**Sup.  
Resuelta**

21,95

**Sobredecl.**

0,00

**% Sobredecl.**

0,00

**RESUMEN DE PAGOS**

	<b>IMPORTE ( Euros )</b>			
	<b>RESUELTO</b>	<b>FEADER</b>	<b>MAPA</b>	<b>CAPADR</b>
Pago realizado	991,26	842,57	97,24	51,45
A pagar	97,92	83,23	9,61	5,08
<b>TOTAL</b>	<b>1.089,18</b>	<b>925,80</b>	<b>106,85</b>	<b>56,53</b>

**APLICACIÓN DE REDUCCIONES Y PENALIZACIONES (%)**

<b>Criterios de subvencionabilidad (1)</b>	<b>Presentación tardía</b>	<b>Omisión declaración</b>	<b>Condicionabilidad</b>
0,00	0,00	0,00	0,00

**IMPORTE ( Euros )**

Calculado(2)	Reducción	Penalización	Reducción Penalización (3)	Penalización adicional	Resuelto	FEADER	MAPA	CAPADR
1.089,18 €	0,00 €	0,00 €	0,00 €	0,00 €	1.089,18 €	925,80 €	106,85 €	56,53 €
Importe Unitario:	54,00 €	Nuevo Importe Unitario:	49,62 €					

**RECINTOS PROPUESTOS**

<b>REF.</b>	<b>REFERENCIA SIGPAC</b>	<b>CULTIVO</b>	<b>S/R</b>	<b>USO SIGPAC</b>	<b>Sup. Dec. admisible</b>	<b>Sup. Campo</b>	<b>Sup. Determ.</b>	<b>Sup. Resuelta</b>
170000003581464	41-065-003-00027-0009	OLIVAR	R		21,95		21,95	21,95

(1) Con incidencias que retienen pago o deniegan el expediente.  
(2) Se calcula sobre superficie declarada admisible.  
(3) Aplicación del artículo 16 bis del RD 147/2023.

Puede verificar la integridad de una copia de este documento mediante la lectura del código QR adjunto o mediante el acceso a la dirección <https://ws050.juntadeandalucia.es/verificarFirma> indicando el código de VERIFICACIÓN

FIRMADO POR	RAQUEL MARIA ESPIN CRESPO	FECHA	26/06/2024
VERIFICACIÓN	Pk2jmMQ72K8YCCE9EQ8LU85ENJJ6M	PÁGINA	8307/8857



**APELLIDOS Y NOMBRE / RAZÓN SOCIAL**

CASTRO ARCO ANDRES AGUSTIN

**NIF**

\*\*\*\*7620\*

**EXPEDIENTE**

1047558

**RESOLUCIÓN**

CONCESIÓN DE LA AYUDA

**DATOS DE MANTENIMIENTO UNIDADES****GRUPO DE PAGO**

ZONAS DE LIMITACIONES NATURALES

**Sup. Dec.  
Admisible**

68,35

**Sup.  
Resuelta**

68,35

**Sobredecl.**

0,00

**% Sobredecl.**

0,00

**RESUMEN DE PAGOS**

	<b>IMPORTE ( Euros )</b>			
	<b>RESUELTO</b>	<b>FEADER</b>	<b>MAPA</b>	<b>CAPADR</b>
Pago realizado	1.081,20	919,02	106,06	56,12
A pagar	106,80	90,78	10,48	5,54
<b>TOTAL</b>	<b>1.188,00</b>	<b>1.009,80</b>	<b>116,54</b>	<b>61,66</b>

**APLICACIÓN DE REDUCCIONES Y PENALIZACIONES (%)**

<b>Crterios de subvencionabilidad (1)</b>	<b>Presentación tardía</b>	<b>Omisión declaración</b>	<b>Condicionalidad</b>
0,00	0,00	0,00	0,00

**IMPORTE ( Euros )**

Calculado(2)	Reducción	Penalización	Reducción Penalización (3)	Penalización adicional	Resuelto	FEADER	MAPA	CAPADR
1.188,00 €	0,00 €	0,00 €	0,00 €	0,00 €	1.188,00 €	1.009,80 €	116,54 €	61,66 €
<b>Importe Unitario:</b>	<b>54,00 €</b>	<b>Nuevo Importe Unitario:</b>	<b>17,38 €</b>					

**RECINTOS PROPUESTOS**

<b>REF.</b>	<b>REFERENCIA SIGPAC</b>	<b>CULTIVO</b>	<b>S/R</b>	<b>USO SIGPAC</b>	<b>Sup. Dec. admisible</b>	<b>Sup. Campo</b>	<b>Sup. Determ.</b>	<b>Sup. Resuelta</b>
-468026	41-100-003-00033-0001	AVENA	S		1,73		1,73	1,73
5097733	41-077-016-00018-0001	PASTOS PERMANENTES DE 5 O MAS AÑOS	S		0,41		0,41	0,41
5097736	41-100-008-00039-0001	PASTOS PERMANENTES DE 5 O MAS AÑOS	S		1,84		1,84	1,84
5097738	41-100-008-00024-0004	PASTOS PERMANENTES DE 5 O MAS AÑOS	S		2,72		2,72	2,72
5097741	41-100-013-00003-0004	BARBECHO TRADICIONAL	S		3,07		3,07	3,07
5097756	41-100-008-00037-0002	PASTOS PERMANENTES DE 5 O MAS AÑOS	S		1,26		1,26	1,26
5097758	41-100-013-00011-0001	BARBECHO TRADICIONAL	S		4,19		4,19	4,19
5097767	41-077-016-00030-0001	PASTOS PERMANENTES DE 5 O MAS AÑOS	S		0,19		0,19	0,19
5097768	41-077-016-00023-0001	PASTOS PERMANENTES DE 5 O MAS AÑOS	S		7,97		7,97	7,97
5097774	41-077-016-00015-0003	PASTOS PERMANENTES DE 5 O MAS AÑOS	S		5,69		5,69	5,69
5097775	41-100-013-00003-0002	PASTOS PERMANENTES DE 5 O MAS AÑOS	S		0,23		0,23	0,23
5097785	41-077-016-00019-0001	PASTOS PERMANENTES DE 5 O MAS AÑOS	S		11,66		11,66	11,66
5097789	41-100-013-00012-0002	PASTOS PERMANENTES DE 5 O MAS AÑOS	S		0,70		0,70	0,70
5097793	41-100-008-00037-0001	PASTOS PERMANENTES DE 5 O MAS AÑOS	S		1,94		1,94	1,94
5097798	41-077-016-00025-0001	PASTOS PERMANENTES DE 5 O MAS AÑOS	S		0,50		0,50	0,50
5097803	41-077-016-00015-0004	PASTOS PERMANENTES DE 5 O MAS AÑOS	S		0,48		0,48	0,48
5097806	41-100-008-00023-0001	PASTOS PERMANENTES DE 5 O MAS AÑOS	S		4,27		4,27	4,27
5097827	41-100-008-00023-0003	PASTOS PERMANENTES DE 5 O MAS AÑOS	S		1,67		1,67	1,67
5097848	41-100-008-00023-0002	PASTOS PERMANENTES DE 5 O MAS AÑOS	S		2,29		2,29	2,29
5097849	41-100-008-00038-0002	PASTOS PERMANENTES DE 5 O MAS AÑOS	S		3,36		3,36	3,36
5097850	41-100-013-00012-0001	PASTOS PERMANENTES DE 5 O MAS AÑOS	S		0,88		0,88	0,88
5097851	41-077-016-00016-0001	PASTOS PERMANENTES DE 5 O MAS AÑOS	S		4,32		4,32	4,32
5097852	41-100-013-00003-0006	PASTOS PERMANENTES DE 5 O MAS AÑOS	S		6,79		6,79	6,79
170000007159958	41-065-016-00051-0001	OLIVAR	S		0,07		0,07	0,07
170000007159962	41-065-016-00052-0001	OLIVAR	S		0,12		0,12	0,12

(1) Con incidencias que retienen pago o deniegan el expediente.

(2) Se calcula sobre superficie declarada admisible.

(3) Aplicación del artículo 16 bis del RD 147/2023.

Puede verificar la integridad de una copia de este documento mediante la lectura del código QR adjunto o mediante el acceso a la dirección <https://ws050.juntadeandalucia.es/verificarFirma> indicando el código de VERIFICACIÓN

FIRMADO POR	RAQUEL MARIA ESPIN CRESPO	FECHA	26/06/2024
VERIFICACIÓN	Pk2jmMQ72K8YCCE9EQ8LU85ENJJ6M	PÁGINA	8308/8857



**Datos considerados para el Cálculo de la Carga Ganadera del expediente**

Superficie determinada para Cálculo Carga Ganadera: 62,70 ha

Carga Ganadera del Expediente: 0,72 ugm/ha

Explotación	Especie	Ugm Calculada para CG
ES410760000129	CAPRINA	16,94
ES410760000129	OVINA	28,18

**Recintos Determinados para el Cálculo de Garga Ganadera**

REF.	REFERENCIA SIGPAC	CULTIVO	DESCRIPCIÓN CULTIVO	S/R	SUP. RESUELTA (ha)
5097733	41-077-016-00018-00001	62000	PASTOS PERMANENTES DE 5 O MAS AÑOS-SIN VARIEDAD	S	0,41
5097736	41-100-008-00039-00001	62000	PASTOS PERMANENTES DE 5 O MAS AÑOS-SIN VARIEDAD	S	1,84
5097738	41-100-008-00024-00004	62000	PASTOS PERMANENTES DE 5 O MAS AÑOS-SIN VARIEDAD	S	2,72
5097756	41-100-008-00037-00002	62000	PASTOS PERMANENTES DE 5 O MAS AÑOS-SIN VARIEDAD	S	1,26
5097767	41-077-016-00030-00001	62000	PASTOS PERMANENTES DE 5 O MAS AÑOS-SIN VARIEDAD	S	0,19
5097768	41-077-016-00023-00001	62000	PASTOS PERMANENTES DE 5 O MAS AÑOS-SIN VARIEDAD	S	7,97
5097774	41-077-016-00015-00003	62000	PASTOS PERMANENTES DE 5 O MAS AÑOS-SIN VARIEDAD	S	5,69
5097775	41-100-013-00003-00002	62000	PASTOS PERMANENTES DE 5 O MAS AÑOS-SIN VARIEDAD	S	0,23
5097785	41-077-016-00019-00001	62000	PASTOS PERMANENTES DE 5 O MAS AÑOS-SIN VARIEDAD	S	11,66
5097789	41-100-013-00012-00002	62000	PASTOS PERMANENTES DE 5 O MAS AÑOS-SIN VARIEDAD	S	0,70
5097793	41-100-008-00037-00001	62000	PASTOS PERMANENTES DE 5 O MAS AÑOS-SIN VARIEDAD	S	1,94
5097798	41-077-016-00025-00001	62000	PASTOS PERMANENTES DE 5 O MAS AÑOS-SIN VARIEDAD	S	0,50
5097803	41-077-016-00015-00004	62000	PASTOS PERMANENTES DE 5 O MAS AÑOS-SIN VARIEDAD	S	0,48
5097806	41-100-008-00023-00001	62000	PASTOS PERMANENTES DE 5 O MAS AÑOS-SIN VARIEDAD	S	4,27
5097827	41-100-008-00023-00003	62000	PASTOS PERMANENTES DE 5 O MAS AÑOS-SIN VARIEDAD	S	1,67
5097848	41-100-008-00023-00002	62000	PASTOS PERMANENTES DE 5 O MAS AÑOS-SIN VARIEDAD	S	2,29
5097849	41-100-008-00038-00002	62000	PASTOS PERMANENTES DE 5 O MAS AÑOS-SIN VARIEDAD	S	3,36
5097850	41-100-013-00012-00001	62000	PASTOS PERMANENTES DE 5 O MAS AÑOS-SIN VARIEDAD	S	0,88
5097851	41-077-016-00016-00001	62000	PASTOS PERMANENTES DE 5 O MAS AÑOS-SIN VARIEDAD	S	4,32
5097852	41-100-013-00003-00006	62000	PASTOS PERMANENTES DE 5 O MAS AÑOS-SIN VARIEDAD	S	6,79
1700000007159960	41-076-001-00065-00003	62000	PASTOS PERMANENTES DE 5 O MAS AÑOS-SIN VARIEDAD	S	0,85
1700000007159961	41-076-001-00024-00006	62000	PASTOS PERMANENTES DE 5 O MAS AÑOS-SIN VARIEDAD	S	1,59
1700000007159963	41-076-001-00093-00003	62000	PASTOS PERMANENTES DE 5 O MAS AÑOS-SIN VARIEDAD	S	1,09

**Incidencias de carga ganadera****INCIDENCIA DESCRIPCIÓN**

- 86132 Recinto superficie forrajera que no realiza la actividad de producción de pastoreo.  
 Recinto:41-100-013-00003-00004 Cultivo:20000 BARBECHO TRADICIONAL-SIN VARIEDAD Secano  
 Recinto:41-100-013-00011-00001 Cultivo:20000 BARBECHO TRADICIONAL-SIN VARIEDAD Secano

(1) Con incidencias que retienen pago o deniegan el expediente.  
 (2) Se calcula sobre superficie declarada admisible.  
 (3) Aplicación del artículo 16 bis del RD 147/2023.

Puede verificar la integridad de una copia de este documento mediante la lectura del código QR adjunto o mediante el acceso a la dirección <https://ws050.juntadeandalucia.es/verificarFirma> indicando el código de VERIFICACIÓN

FIRMADO POR	RAQUEL MARIA ESPIN CRESPO	FECHA	26/06/2024
VERIFICACIÓN	Pk2jmMQ72K8YCCE9EQ8LU85ENJJ6M	PÁGINA	8309/8857



**APELLIDOS Y NOMBRE / RAZÓN SOCIAL**

CASTRO SANCHEZ ISABEL

**NIF**

\*\*\*\*2168\*

**EXPEDIENTE**

1052768

**RESOLUCIÓN**

CONCESIÓN DE LA AYUDA

**DATOS DE MANTENIMIENTO UNIDADES****GRUPO DE PAGO**

ZONAS DE LIMITACIONES NATURALES

**Sup. Dec.  
Admisible**

9,33

**Sup.  
Resuelta**

9,33

**Sobredecl.**

0,00

**% Sobredecl.**

0,00

**RESUMEN DE PAGOS**

	<b>IMPORTE ( Euros )</b>			
	<b>RESUELTO</b>	<b>FEADER</b>	<b>MAPA</b>	<b>CAPADR</b>
Pago realizado	458,53	389,75	44,98	23,80
A pagar	45,29	38,50	4,44	2,35
<b>TOTAL</b>	<b>503,82</b>	<b>428,25</b>	<b>49,42</b>	<b>26,15</b>

**APLICACIÓN DE REDUCCIONES Y PENALIZACIONES (%)**

<b>Criterios de subvencionabilidad (1)</b>	<b>Presentación tardía</b>	<b>Omisión declaración</b>	<b>Condicionalidad</b>
0,00	0,00	0,00	0,00

**IMPORTE ( Euros )**

Calculado(2)	Reducción	Penalización	Reducción Penalización (3)	Penalización adicional	Resuelto	FEADER	MAPA	CAPADR
503,82 €	0,00 €	0,00 €	0,00 €	0,00 €	503,82 €	428,25 €	49,42 €	26,15 €
Importe Unitario:	54,00 €	Nuevo Importe Unitario:	54,00 €					

**RECINTOS PROPUESTOS**

<b>REF.</b>	<b>REFERENCIA SIGPAC</b>	<b>CULTIVO</b>	<b>S/R</b>	<b>USO SIGPAC</b>	<b>Sup. Dec. admisible</b>	<b>Sup. Campo</b>	<b>Sup. Determ.</b>	<b>Sup. Resuelta</b>
-166676	41-065-069-00038-0001	OLIVAR	S		0,50		0,50	0,50
1700000004696283	41-065-068-00023-0001	OLIVAR	R		6,05		6,05	6,05
1700000004696286	41-065-068-00027-0003	OLIVAR	S		1,23		1,23	1,23
1700000004696288	41-065-068-00028-0001	OLIVAR	S		0,01		0,01	0,01
1700000004696289	41-065-068-00033-0001	OLIVAR	S		0,01		0,01	0,01
1700000004696291	41-065-068-00030-0001	OLIVAR	S		1,47		1,47	1,47
1700000004696294	41-065-069-09001-0008	OLIVAR	S		0,01		0,01	0,01
1700000004696295	41-065-080-00092-0001	OLIVAR	S		0,03		0,03	0,03
1700000004696296	41-065-069-00035-0001	OLIVAR	S		0,02		0,02	0,02

(1) Con incidencias que retienen pago o deniegan el expediente.

(2) Se calcula sobre superficie declarada admisible.

(3) Aplicación del artículo 16 bis del RD 147/2023.

Puede verificar la integridad de una copia de este documento mediante la lectura del código QR adjunto o mediante el acceso a la dirección <https://ws050.juntadeandalucia.es/verificarFirma> indicando el código de VERIFICACIÓN

FIRMADO POR	RAQUEL MARIA ESPIN CRESPO	FECHA	26/06/2024
-------------	---------------------------	-------	------------

VERIFICACIÓN	Pk2jmMQ72K8YCCE9EQ8LU85ENJJ6M	PÁGINA	8310/8857
--------------	-------------------------------	--------	-----------



**APELLIDOS Y NOMBRE / RAZÓN SOCIAL**

CHACON PERUJO JUAN ANTONIO

**NIF**

\*\*\*9232\*

**EXPEDIENTE**

1253527

**RESOLUCIÓN**

CONCESIÓN DE LA AYUDA

**DATOS DE MANTENIMIENTO UNIDADES****GRUPO DE PAGO**

ZONAS DE LIMITACIONES NATURALES

**Sup. Dec.  
Admisible**

285,10

**Sup.  
Resuelta**

278,47

**Sobredecl.**

6,63

**% Sobredecl.**

2,33

**RESUMEN DE PAGOS**

	<b>IMPORTE ( Euros )</b>			
	<b>RESUELTO</b>	<b>FEADER</b>	<b>MAPA</b>	<b>CAPADR</b>
Pago realizado	1.007,47	856,35	98,84	52,29
A pagar	98,93	84,09	9,71	5,13
<b>TOTAL</b>	<b>1.106,40</b>	<b>940,44</b>	<b>108,55</b>	<b>57,42</b>

**APLICACIÓN DE REDUCCIONES Y PENALIZACIONES (%)**

<b>Criterios de subvencionabilidad (1)</b>	<b>Presentación tardía</b>	<b>Omisión declaración</b>	<b>Condicionalidad</b>
0,00	0,00	0,00	0,00

**IMPORTE ( Euros )**

<b>Calculado(2)</b>	<b>Reducción</b>	<b>Penalización</b>	<b>Reducción Penalización (3)</b>	<b>Penalización adicional</b>	<b>Resuelto</b>	<b>FEADER</b>	<b>MAPA</b>	<b>CAPADR</b>
1.188,00 €	27,63 €	53,97 €	0,00 €	0,00 €	1.106,40 €	940,44 €	108,54 €	57,42 €
<b>Importe Unitario:</b>	54,00 €	<b>Nuevo Importe Unitario:</b>	4,17 €					

(1) Con incidencias que retienen pago o deniegan el expediente.

(2) Se calcula sobre superficie declarada admisible.

(3) Aplicación del artículo 16 bis del RD 147/2023.

Puede verificar la integridad de una copia de este documento mediante la lectura del código QR adjunto o mediante el acceso a la dirección <https://ws050.juntadeandalucia.es/verificarFirma> indicando el código de VERIFICACIÓN

FIRMADO POR	RAQUEL MARIA ESPIN CRESPO	FECHA	26/06/2024
VERIFICACIÓN	Pk2jmMQ72K8YCCE9EQ8LU85ENJJ6M	PÁGINA	8311/8857



**RECINTOS PROPUESTOS**

REF.	REFERENCIA SIGPAC	CULTIVO	S/R	USO SIGPAC	Sup. Dec. admisible	Sup. Campo	Sup. Determ.	Sup. Resuelta
-1499398	41-077-071-00004-0043	AVENA	S		3,56		3,56	3,56
-1499262	41-077-071-00001-0050	SANDÍA	S		0,86		0,86	0,86
-1499163	41-077-071-00001-0015	TRITICALE	S		3,80		3,80	3,80
-1498935	41-077-058-00015-0022	AVENA	S		22,66		22,66	22,66
-1498461	41-077-058-00016-0002	OLIVAR	S		2,46		2,46	2,46
-1498308	41-077-071-00001-0054	CABECERA DE CULTIVO PERMANENTE	S		0,03		0,03	0,03
-1498307	41-077-071-00001-0053	PASTOS PERMANENTES DE 5 O MAS AÑOS	S		0,01		0,01	0,01
-1498301	41-077-071-00001-0014	ALMENDROS	S		0,15		0,15	0,15
-1498298	41-077-071-00001-0001	ALMENDROS	S		0,18		0,18	0,18
-1404591	41-077-071-00001-0034	PASTOS PERMANENTES DE 5 O MAS AÑOS	S		0,20		0,20	0,20
-1404590	41-077-071-00001-0004	PASTOS PERMANENTES DE 5 O MAS AÑOS	S		0,21		0,21	0,21
-1404589	41-077-058-00016-0032	GIRASOL	S		4,37	0,00	4,37	0,00
-1404588	41-077-071-00001-0027	ALMENDROS	S		6,84		6,84	6,84
-1404585	41-077-071-00001-0046	AVENA	S		0,01		0,01	0,01
-1404584	41-077-071-00001-0011	PASTOS PERMANENTES DE 5 O MAS AÑOS	S		0,01		0,01	0,01
-1404583	41-077-071-00001-0012	PASTOS PERMANENTES DE 5 O MAS AÑOS	S		0,12		0,12	0,12
-1404582	41-077-071-00001-0050	GIRASOL	S		2,03		2,03	2,03
-1404580	41-077-071-00001-0036	ALMENDROS	S		0,27		0,27	0,27
-1342025	41-077-071-00001-0013	CABECERA DE CULTIVO PERMANENTE	S		0,01		0,01	0,01
-1342023	41-077-071-00001-0007	CABECERA DE CULTIVO PERMANENTE	S		0,07		0,07	0,07
-1342022	41-077-071-00001-0006	CABECERA DE CULTIVO PERMANENTE	S		0,09		0,09	0,09
-1342021	41-077-058-00019-0027	AVENA	S		0,03		0,03	0,03
-1342020	41-077-058-00019-0020	AVENA	S		0,25		0,25	0,25
-1342019	41-077-058-00019-0016	PASTOS PERMANENTES DE 5 O MAS AÑOS	S		0,28		0,28	0,28
-1342018	41-077-058-00019-0013	BARBECHO TRADICIONAL	S		2,11	0,00	2,11	0,00
-1342017	41-077-058-00019-0002	PASTOS PERMANENTES DE 5 O MAS AÑOS	S		0,07		0,07	0,07
-1342016	41-077-058-00018-0024	ALMENDROS	S		0,20		0,20	0,20
-1342015	41-077-058-00017-0026	AVENA	S		0,27		0,27	0,27
-1342014	41-077-058-00017-0005	PASTOS PERMANENTES DE 5 O MAS AÑOS	S		0,22		0,22	0,22
-1342013	41-077-058-00017-0002	AVENA	S		0,17		0,17	0,17
-1342011	41-077-058-00017-0001	AVENA	S		0,45		0,45	0,45
-1089823	41-077-071-00001-0023	HABAS	S		1,89		1,89	1,89
-1033031	41-077-058-00016-0002	ALGARROBO	S		9,07		9,07	9,07
-1031524	41-077-071-00001-0035	AVENA	S		0,07		0,07	0,07
-1031523	41-077-058-09010-0021	AVENA	S		0,04		0,04	0,04
-1031508	41-077-058-00015-0032	AVENA	S		0,05		0,05	0,05
-1031507	41-077-058-00015-0031	PASTOS PERMANENTES DE 5 O MAS AÑOS	S		0,02		0,02	0,02
-1031506	41-077-058-00015-0030	PASTOS PERMANENTES DE 5 O MAS AÑOS	S		0,08		0,08	0,08
-1031505	41-077-058-00015-0029	PASTOS PERMANENTES DE 5 O MAS AÑOS	S		1,90		1,90	1,90
-1031504	41-077-058-00015-0028	AVENA	S		0,01		0,01	0,01
-1031497	41-077-057-09003-0057	PASTOS PERMANENTES DE 5 O MAS AÑOS	S		0,03		0,03	0,03
-1031496	41-077-057-09003-0056	PASTOS PERMANENTES DE 5 O MAS AÑOS	S		0,14		0,14	0,14
-1031495	41-077-057-09003-0054	PASTOS PERMANENTES DE 5 O MAS AÑOS	S		0,12		0,12	0,12
-1031494	41-077-057-00002-0083	PASTOS PERMANENTES DE 5 O MAS AÑOS	S		0,01		0,01	0,01
-1031492	41-077-057-00002-0081	PASTOS PERMANENTES DE 5 O MAS AÑOS	S		0,02		0,02	0,02
-1031491	41-077-057-00002-0080	TRITICALE	S		0,02		0,02	0,02
-1031490	41-077-057-00002-0079	TRITICALE	S		0,06		0,06	0,06
-1031488	41-077-057-00002-0076	AVENA	S		0,07		0,07	0,07
-1031484	41-077-057-00002-0057	MEZCLA VEZA-TRITICALE	S		5,26		5,26	5,26
-1031483	41-077-057-00002-0035	PASTOS PERMANENTES DE 5 O MAS AÑOS	S		0,37		0,37	0,37
-1031479	41-077-057-00001-0002	PASTOS DE MENOS DE 5 AÑOS	S		0,04		0,04	0,04
-448418	41-077-058-00015-0025	PASTOS PERMANENTES DE 5 O MAS AÑOS	S		0,83		0,83	0,83

(1) Con incidencias que retienen pago o deniegan el expediente.

(2) Se calcula sobre superficie declarada admisible.

(3) Aplicación del artículo 16 bis del RD 147/2023.

Puede verificar la integridad de una copia de este documento mediante la lectura del código QR adjunto o mediante el acceso a la dirección <https://ws050.juntadeandalucia.es/verificarFirma> indicando el código de VERIFICACIÓN

FIRMADO POR

RAQUEL MARIA ESPIN CRESPO

FECHA

26/06/2024

VERIFICACIÓN

Pk2jmMQ72K8YCCE9EQ8LU85ENJJ6M

PÁGINA

8312/8857



**RECINTOS PROPUESTOS**

REF.	REFERENCIA SIGPAC	CULTIVO	S/R	USO SIGPAC	Sup. Dec. admisible	Sup. Campo	Sup. Determ.	Sup. Resuelta
-448417	41-077-057-00002-0067	PASTOS PERMANENTES DE 5 O MAS AÑOS	S		0,34		0,34	0,34
-448413	41-077-057-00002-0064	PASTOS PERMANENTES DE 5 O MAS AÑOS	S		0,02		0,02	0,02
-448412	41-077-057-00002-0063	PASTOS PERMANENTES DE 5 O MAS AÑOS	S		0,02		0,02	0,02
-106773	41-077-057-09003-0052	TRITICALE	S		0,60		0,60	0,60
-106772	41-077-057-00002-0061	TRITICALE	S		1,05		1,05	1,05
5194522	41-077-057-00002-0074	AVENA	S		0,38		0,38	0,38
5194524	41-077-057-00002-0075	AVENA	S		0,05		0,05	0,05
170000005317822	41-077-029-00003-0003	PASTOS PERMANENTES DE 5 O MAS AÑOS	S		5,40		5,40	5,40
170000005317825	41-077-057-00002-0040	TRITICALE	S		3,04		3,04	3,04
170000005317828	41-077-057-00002-0044	BARBECHO TRADICIONAL	S		1,03		1,03	1,03
170000005317829	41-077-057-09003-0044	BARBECHO TRADICIONAL	S		0,07		0,07	0,07
170000005317830	41-077-057-00002-0021	OLIVAR	S		17,93		17,93	17,93
170000005317832	41-077-058-00015-0003	PASTOS PERMANENTES DE 5 O MAS AÑOS	S		0,19		0,19	0,19
170000005317833	41-077-058-09010-0003	PASTOS PERMANENTES DE 5 O MAS AÑOS	S		0,05		0,05	0,05
170000005317838	41-077-058-00015-0015	PASTOS PERMANENTES DE 5 O MAS AÑOS	S		0,11		0,11	0,11
170000005317839	41-077-058-09010-0008	PASTOS PERMANENTES DE 5 O MAS AÑOS	S		0,00		0,00	0,00
170000005317842	41-077-057-00002-0003	PASTOS PERMANENTES DE 5 O MAS AÑOS	S		6,69		6,69	6,69
170000005317843	41-077-058-00015-0019	PASTOS PERMANENTES DE 5 O MAS AÑOS	S		0,07		0,07	0,07
170000005317844	41-077-058-00015-0016	PASTOS PERMANENTES DE 5 O MAS AÑOS	S		0,18		0,18	0,18
170000005317845	41-077-058-00015-0017	PASTOS PERMANENTES DE 5 O MAS AÑOS	S		0,07		0,07	0,07
170000005317846	41-077-029-09002-0001	PASTOS PERMANENTES DE 5 O MAS AÑOS	S		0,00		0,00	0,00
170000005317847	41-077-071-00001-0024	PASTOS PERMANENTES DE 5 O MAS AÑOS	S		0,13		0,13	0,13
170000005317849	41-077-057-00002-0056	PASTOS PERMANENTES DE 5 O MAS AÑOS	S		6,11		6,11	6,11
170000005317853	41-077-058-09010-0013	AVENA	S		0,04		0,04	0,04
170000005317854	41-077-057-00002-0058	AVENA	S		3,36		3,36	3,36
170000005317855	41-077-057-00002-0006	PASTOS PERMANENTES DE 5 O MAS AÑOS	S		0,15		0,15	0,15
170000005317856	41-077-058-00015-0009	PASTOS PERMANENTES DE 5 O MAS AÑOS	S		0,07		0,07	0,07
170000005317857	41-077-058-00016-0009	PASTOS PERMANENTES DE 5 O MAS AÑOS	S		0,20		0,20	0,20
170000005317858	41-077-057-00002-0002	PASTOS PERMANENTES DE 5 O MAS AÑOS	S		37,97		37,97	37,97
170000005317859	41-077-057-09003-0048	PASTOS PERMANENTES DE 5 O MAS AÑOS	S		0,45		0,45	0,45
170000005317861	41-077-071-00001-0009	PASTOS PERMANENTES DE 5 O MAS AÑOS	S		19,41		19,41	19,41
170000005317862	41-077-057-00002-0004	PASTOS PERMANENTES DE 5 O MAS AÑOS	S		0,13		0,13	0,13
170000005317863	41-077-057-00002-0041	AVENA	S		3,55		3,55	3,55
170000005317865	41-077-058-00016-0012	AVENA	S		0,11		0,11	0,11
170000005317866	41-077-058-00016-0020	AVENA	S		0,14		0,14	0,14
170000005317867	41-077-058-09004-0012	AVENA	S		0,01		0,01	0,01
170000005317868	41-077-058-09010-0002	AVENA	S		0,26		0,26	0,26
170000005317869	41-077-058-09010-0004	AVENA	S		0,06		0,06	0,06
170000005317870	41-077-058-09010-0006	AVENA	S		0,23		0,23	0,23
170000005317871	41-077-058-09010-0007	AVENA	S		0,41		0,41	0,41
170000005317873	41-077-058-09010-0020	AVENA	S		0,16		0,16	0,16
170000005317874	41-077-057-09003-0050	HABAS	S		0,16		0,16	0,16
170000005317876	41-077-057-00002-0057	TRITICALE	S		17,32		17,32	17,32
170000005317878	41-077-058-09013-0002	GIRASOL	S		0,12		0,12	0,12
170000005317879	41-077-057-00002-0038	AVENA	S		8,59		8,59	8,59
170000005317880	41-077-057-00002-0038	BARBECHO TRADICIONAL	S		0,31		0,31	0,31
170000005317881	41-077-057-09003-0009	AVENA	S		1,76		1,76	1,76
170000005317883	41-077-071-00001-0016	AVENA	S		0,11		0,11	0,11
170000005317884	41-077-071-00001-0028	AVENA	S		0,66		0,66	0,66
170000005317885	41-077-071-00001-0029	AVENA	S		3,49		3,49	3,49
170000005317886	41-077-058-00014-0002	TRITICALE	S		10,15		10,15	10,12
170000005317887	41-077-058-00013-0003	GIRASOL	S		0,04		0,04	0,04

(1) Con incidencias que retienen pago o deniegan el expediente.

(2) Se calcula sobre superficie declarada admisible.

(3) Aplicación del artículo 16 bis del RD 147/2023.

Puede verificar la integridad de una copia de este documento mediante la lectura del código QR adjunto o mediante el acceso a la dirección <https://ws050.juntadeandalucia.es/verificarFirma> indicando el código de VERIFICACIÓN

FIRMADO POR

RAQUEL MARIA ESPIN CRESPO

FECHA

26/06/2024

VERIFICACIÓN

Pk2jmMQ72K8YCCE9EQ8LU85ENJJ6M

PÁGINA

8313/8857



**RECINTOS PROPUESTOS**

REF.	REFERENCIA SIGPAC	CULTIVO	S/R	USO SIGPAC	Sup. Dec. admisible	Sup. Campo	Sup. Determ.	Sup. Resuelta
170000005317888	41-077-058-00015-0023	GIRASOL	S		4,91		4,91	4,86
170000005317889	41-077-058-09007-0002	GIRASOL	S		0,03		0,03	0,03
170000005317890	41-077-058-00016-0006	PASTOS PERMANENTES DE 5 O MAS AÑOS	S		0,51		0,51	0,51
170000005317891	41-077-057-00002-0030	PASTOS PERMANENTES DE 5 O MAS AÑOS	S		0,13		0,13	0,13
170000005317893	41-077-057-00002-0031	PASTOS PERMANENTES DE 5 O MAS AÑOS	S		1,10		1,10	1,10
170000005317896	41-077-057-00002-0028	PASTOS PERMANENTES DE 5 O MAS AÑOS	S		0,04		0,04	0,04
170000005317897	41-077-058-00016-0005	ALGARROBO	S		3,29		3,29	3,29
170000005317898	41-077-071-00001-0015	HABAS	S		3,80		3,80	3,80
170000005317899	41-077-058-00016-0019	ALGARROBO	S		0,67		0,67	0,67
170000005317900	41-077-071-00001-0026	TRITICALE	S		1,98		1,98	1,98
170000005317901	41-077-057-00002-0057	AVENA	S		9,31		9,31	9,31
170000005317902	41-077-057-00002-0057	AVENA	S		8,26		8,26	8,26
170000005317903	41-077-057-09003-0008	AVENA	S		1,10		1,10	1,10
170000005317904	41-077-057-09003-0047	AVENA	S		0,18		0,18	0,18
170000005317906	41-077-071-00001-0005	PASTOS PERMANENTES DE 5 O MAS AÑOS	S		10,30		10,30	10,30
170000005317907	41-077-058-00015-0006	PASTOS PERMANENTES DE 5 O MAS AÑOS	S		1,74		1,74	1,74
170000005317908	41-077-029-00019-0004	PASTOS PERMANENTES DE 5 O MAS AÑOS	S		0,00		0,00	0,00
170000005317909	41-077-029-09002-0001	PASTOS PERMANENTES DE 5 O MAS AÑOS	S		0,09		0,09	0,09
170000005317910	41-077-058-00016-0026	PASTOS PERMANENTES DE 5 O MAS AÑOS	S		0,15		0,15	0,08
170000005317911	41-077-056-00001-0001	PASTOS PERMANENTES DE 5 O MAS AÑOS	S		2,28		2,28	2,28
170000005317912	41-077-057-00002-0023	PASTOS PERMANENTES DE 5 O MAS AÑOS	S		0,40		0,40	0,40
170000005317913	41-077-057-00002-0027	PASTOS PERMANENTES DE 5 O MAS AÑOS	S		3,77		3,77	3,77
170000005317914	41-077-057-09003-0003	PASTOS PERMANENTES DE 5 O MAS AÑOS	S		0,48		0,48	0,48
170000005317915	41-077-058-09010-0009	PASTOS PERMANENTES DE 5 O MAS AÑOS	S		0,00		0,00	0,00
170000005317916	41-077-058-00016-0016	PASTOS PERMANENTES DE 5 O MAS AÑOS	S		1,56		1,56	1,56
170000005317917	41-077-058-09010-0005	PASTOS PERMANENTES DE 5 O MAS AÑOS	S		0,72		0,72	0,72
170000005317918	41-077-058-00015-0014	PASTOS PERMANENTES DE 5 O MAS AÑOS	S		1,03		1,03	1,03
170000005317920	41-077-058-00016-0010	PASTOS PERMANENTES DE 5 O MAS AÑOS	S		0,46		0,46	0,46
170000005317921	41-077-058-00016-0018	PASTOS PERMANENTES DE 5 O MAS AÑOS	S		1,77		1,77	1,77

**INCIDENCIAS****INCIDENCIA DESCRIPCIÓN**

- 3795 Recinto declarado con una situación de riesgo de abandono.  
Recinto:41-077-058-00019-00013 Cultivo: -
- 4272 Verifica que las líneas de declaración de las Solicitudes Únicas no tienen solapes con la capa de Retroactividad Gráfica (ambas de la misma campaña) a nivel de expediente/línea de declaración gráfica de la solicitud.  
Recinto:41-077-058-00014-00002 Cultivo: - Agregado de la referencia del recinto.:0 Zona de la referencia del recinto.:0 Superficie solapada.:0,03 Id. Incid.:95158521  
Recinto:41-077-058-00015-00023 Cultivo: - Agregado de la referencia del recinto.:0 Zona de la referencia del recinto.:0 Superficie solapada.:0,05 Id. Incid.:95158522  
Recinto:41-077-058-00016-00026 Cultivo: - Agregado de la referencia del recinto.:0 Zona de la referencia del recinto.:0 Superficie solapada.:0,02 Id. Incid.:95158524  
Recinto:41-077-058-00016-00026 Cultivo: - Agregado de la referencia del recinto.:0 Zona de la referencia del recinto.:0 Superficie solapada.:0,05 Id. Incid.:95158523  
Recinto:41-077-058-00019-00013 Cultivo: - Agregado de la referencia del recinto.:0 Zona de la referencia del recinto.:0 Superficie solapada.:2,11 Id. Incid.:95158520

**Datos considerados para el Cálculo de la Carga Ganadera del expediente**

Superficie determinada para Cálculo Carga Ganadera: 110,31 ha

Carga Ganadera del Expediente: 0,41 ugm/ha

Explotación	Especie	Ugm Calculada para CG
ES410770000241	OVINA	45,12

(1) Con incidencias que retienen pago o deniegan el expediente.  
(2) Se calcula sobre superficie declarada admisible.  
(3) Aplicación del artículo 16 bis del RD 147/2023.

Puede verificar la integridad de una copia de este documento mediante la lectura del código QR adjunto o mediante el acceso a la dirección <https://ws050.juntadeandalucia.es/verificarFirma> indicando el código de VERIFICACIÓN

FIRMADO POR	RAQUEL MARIA ESPIN CRESPO	FECHA	26/06/2024
VERIFICACIÓN	Pk2jmMQ72K8YCCE9EQ8LU85ENJJ6M	PÁGINA	8314/8857





**Recintos Determinados para el Cálculo de Garga Ganadera**

REF.	REFERENCIA SIGPAC	CULTIVO	DESCRIPCIÓN CULTIVO	S/R	SUP.
					RESUELTA (ha)
-1498307	41-077-071-00001-00053	62000	PASTOS PERMANENTES DE 5 O MAS AÑOS-SIN VARIEDAD	S	0,01
-1404591	41-077-071-00001-00034	62000	PASTOS PERMANENTES DE 5 O MAS AÑOS-SIN VARIEDAD	S	0,20
-1404590	41-077-071-00001-00004	62000	PASTOS PERMANENTES DE 5 O MAS AÑOS-SIN VARIEDAD	S	0,21
-1404584	41-077-071-00001-00011	62000	PASTOS PERMANENTES DE 5 O MAS AÑOS-SIN VARIEDAD	S	0,01
-1404583	41-077-071-00001-00012	62000	PASTOS PERMANENTES DE 5 O MAS AÑOS-SIN VARIEDAD	S	0,12
-1342019	41-077-058-00019-00016	62000	PASTOS PERMANENTES DE 5 O MAS AÑOS-SIN VARIEDAD	S	0,28
-1342018	41-077-058-00019-00013	20000	BARBECHO TRADICIONAL-SIN VARIEDAD	S	0,00
-1342017	41-077-058-00019-00002	62000	PASTOS PERMANENTES DE 5 O MAS AÑOS-SIN VARIEDAD	S	0,07
-1342014	41-077-058-00017-00005	62000	PASTOS PERMANENTES DE 5 O MAS AÑOS-SIN VARIEDAD	S	0,22
-1031507	41-077-058-00015-00031	62000	PASTOS PERMANENTES DE 5 O MAS AÑOS-SIN VARIEDAD	S	0,02
-1031506	41-077-058-00015-00030	62000	PASTOS PERMANENTES DE 5 O MAS AÑOS-SIN VARIEDAD	S	0,08
-1031505	41-077-058-00015-00029	62000	PASTOS PERMANENTES DE 5 O MAS AÑOS-SIN VARIEDAD	S	1,90
-1031497	41-077-057-09003-00057	62000	PASTOS PERMANENTES DE 5 O MAS AÑOS-SIN VARIEDAD	S	0,03
-1031496	41-077-057-09003-00056	62000	PASTOS PERMANENTES DE 5 O MAS AÑOS-SIN VARIEDAD	S	0,14
-1031495	41-077-057-09003-00054	62000	PASTOS PERMANENTES DE 5 O MAS AÑOS-SIN VARIEDAD	S	0,12
-1031494	41-077-057-00002-00083	62000	PASTOS PERMANENTES DE 5 O MAS AÑOS-SIN VARIEDAD	S	0,01
-1031492	41-077-057-00002-00081	62000	PASTOS PERMANENTES DE 5 O MAS AÑOS-SIN VARIEDAD	S	0,02
-1031483	41-077-057-00002-00035	62000	PASTOS PERMANENTES DE 5 O MAS AÑOS-SIN VARIEDAD	S	0,37
-1031479	41-077-057-00001-00002	63000	PASTOS DE MENOS DE 5 AÑOS-SIN VARIEDAD	S	0,04
-448418	41-077-058-00015-00025	62000	PASTOS PERMANENTES DE 5 O MAS AÑOS-SIN VARIEDAD	S	0,83
-448417	41-077-057-00002-00067	62000	PASTOS PERMANENTES DE 5 O MAS AÑOS-SIN VARIEDAD	S	0,34
-448413	41-077-057-00002-00064	62000	PASTOS PERMANENTES DE 5 O MAS AÑOS-SIN VARIEDAD	S	0,02
-448412	41-077-057-00002-00063	62000	PASTOS PERMANENTES DE 5 O MAS AÑOS-SIN VARIEDAD	S	0,02
1700000005317822	41-077-029-00003-00003	62000	PASTOS PERMANENTES DE 5 O MAS AÑOS-SIN VARIEDAD	S	5,40
1700000005317828	41-077-057-00002-00044	20000	BARBECHO TRADICIONAL-SIN VARIEDAD	S	1,03
1700000005317829	41-077-057-09003-00044	20000	BARBECHO TRADICIONAL-SIN VARIEDAD	S	0,07
1700000005317832	41-077-058-00015-00003	62000	PASTOS PERMANENTES DE 5 O MAS AÑOS-SIN VARIEDAD	S	0,19
1700000005317833	41-077-058-09010-00003	62000	PASTOS PERMANENTES DE 5 O MAS AÑOS-SIN VARIEDAD	S	0,05
1700000005317838	41-077-058-00015-00015	62000	PASTOS PERMANENTES DE 5 O MAS AÑOS-SIN VARIEDAD	S	0,11
1700000005317839	41-077-058-09010-00008	62000	PASTOS PERMANENTES DE 5 O MAS AÑOS-SIN VARIEDAD	S	0,00
1700000005317842	41-077-057-00002-00003	62000	PASTOS PERMANENTES DE 5 O MAS AÑOS-SIN VARIEDAD	S	6,69
1700000005317843	41-077-058-00015-00019	62000	PASTOS PERMANENTES DE 5 O MAS AÑOS-SIN VARIEDAD	S	0,07
1700000005317844	41-077-058-00015-00016	62000	PASTOS PERMANENTES DE 5 O MAS AÑOS-SIN VARIEDAD	S	0,18
1700000005317845	41-077-058-00015-00017	62000	PASTOS PERMANENTES DE 5 O MAS AÑOS-SIN VARIEDAD	S	0,07
1700000005317846	41-077-029-09002-00001	62000	PASTOS PERMANENTES DE 5 O MAS AÑOS-SIN VARIEDAD	S	0,00
1700000005317847	41-077-071-00001-00024	62000	PASTOS PERMANENTES DE 5 O MAS AÑOS-SIN VARIEDAD	S	0,13
1700000005317849	41-077-057-00002-00056	62000	PASTOS PERMANENTES DE 5 O MAS AÑOS-SIN VARIEDAD	S	6,11
1700000005317855	41-077-057-00002-00006	62000	PASTOS PERMANENTES DE 5 O MAS AÑOS-SIN VARIEDAD	S	0,15

(1) Con incidencias que retienen pago o deniegan el expediente.

(2) Se calcula sobre superficie declarada admisible.

(3) Aplicación del artículo 16 bis del RD 147/2023.

Puede verificar la integridad de una copia de este documento mediante la lectura del código QR adjunto o mediante el acceso a la dirección <a href="https://ws050.juntadeandalucia.es/verificarFirma">https://ws050.juntadeandalucia.es/verificarFirma</a> indicando el código de VERIFICACIÓN					
FIRMADO POR	RAQUEL MARIA ESPIN CRESPO		FECHA		26/06/2024
VERIFICACIÓN	Pk2jmMQ72K8YCCE9EQ8LU85ENJJ6M		PÁGINA		8315/8857

**Recintos Determinados para el Cálculo de Garga Ganadera**

REF.	REFERENCIA SIGPAC	CULTIVO	DESCRIPCIÓN CULTIVO	S/R	SUP. RESUELTA (ha)
170000005317856	41-077-058-00015-00009	62000	PASTOS PERMANENTES DE 5 O MAS AÑOS-SIN VARIEDAD	S	0,07
170000005317857	41-077-058-00016-00009	62000	PASTOS PERMANENTES DE 5 O MAS AÑOS-SIN VARIEDAD	S	0,20
170000005317858	41-077-057-00002-00002	62000	PASTOS PERMANENTES DE 5 O MAS AÑOS-SIN VARIEDAD	S	37,97
170000005317859	41-077-057-09003-00048	62000	PASTOS PERMANENTES DE 5 O MAS AÑOS-SIN VARIEDAD	S	0,45
170000005317861	41-077-071-00001-00009	62000	PASTOS PERMANENTES DE 5 O MAS AÑOS-SIN VARIEDAD	S	19,41
170000005317862	41-077-057-00002-00004	62000	PASTOS PERMANENTES DE 5 O MAS AÑOS-SIN VARIEDAD	S	0,13
170000005317880	41-077-057-00002-00038	20000	BARBECHO TRADICIONAL-SIN VARIEDAD	S	0,31
170000005317890	41-077-058-00016-00006	62000	PASTOS PERMANENTES DE 5 O MAS AÑOS-SIN VARIEDAD	S	0,51
170000005317891	41-077-057-00002-00030	62000	PASTOS PERMANENTES DE 5 O MAS AÑOS-SIN VARIEDAD	S	0,13
170000005317893	41-077-057-00002-00031	62000	PASTOS PERMANENTES DE 5 O MAS AÑOS-SIN VARIEDAD	S	1,10
170000005317896	41-077-057-00002-00028	62000	PASTOS PERMANENTES DE 5 O MAS AÑOS-SIN VARIEDAD	S	0,04
170000005317906	41-077-071-00001-00005	62000	PASTOS PERMANENTES DE 5 O MAS AÑOS-SIN VARIEDAD	S	10,30
170000005317907	41-077-058-00015-00006	62000	PASTOS PERMANENTES DE 5 O MAS AÑOS-SIN VARIEDAD	S	1,74
170000005317908	41-077-029-00019-00004	62000	PASTOS PERMANENTES DE 5 O MAS AÑOS-SIN VARIEDAD	S	0,00
170000005317909	41-077-029-09002-00001	62000	PASTOS PERMANENTES DE 5 O MAS AÑOS-SIN VARIEDAD	S	0,09
170000005317910	41-077-058-00016-00026	62000	PASTOS PERMANENTES DE 5 O MAS AÑOS-SIN VARIEDAD	S	0,08
170000005317911	41-077-056-00001-00001	62000	PASTOS PERMANENTES DE 5 O MAS AÑOS-SIN VARIEDAD	S	2,28
170000005317912	41-077-057-00002-00023	62000	PASTOS PERMANENTES DE 5 O MAS AÑOS-SIN VARIEDAD	S	0,40
170000005317913	41-077-057-00002-00027	62000	PASTOS PERMANENTES DE 5 O MAS AÑOS-SIN VARIEDAD	S	3,77
170000005317914	41-077-057-09003-00003	62000	PASTOS PERMANENTES DE 5 O MAS AÑOS-SIN VARIEDAD	S	0,48
170000005317915	41-077-058-09010-00009	62000	PASTOS PERMANENTES DE 5 O MAS AÑOS-SIN VARIEDAD	S	0,00
170000005317916	41-077-058-00016-00016	62000	PASTOS PERMANENTES DE 5 O MAS AÑOS-SIN VARIEDAD	S	1,56
170000005317917	41-077-058-09010-00005	62000	PASTOS PERMANENTES DE 5 O MAS AÑOS-SIN VARIEDAD	S	0,72
170000005317918	41-077-058-00015-00014	62000	PASTOS PERMANENTES DE 5 O MAS AÑOS-SIN VARIEDAD	S	1,03
170000005317920	41-077-058-00016-00010	62000	PASTOS PERMANENTES DE 5 O MAS AÑOS-SIN VARIEDAD	S	0,46
170000005317921	41-077-058-00016-00018	62000	PASTOS PERMANENTES DE 5 O MAS AÑOS-SIN VARIEDAD	S	1,77

**Incidencias de carga ganadera****INCIDENCIA DESCRIPCIÓN**

3795 Recinto declarado con una situación de riesgo de abandono.  
Recinto:41-077-058-00019-00013 Cultivo: -

(1) Con incidencias que retienen pago o deniegan el expediente.  
(2) Se calcula sobre superficie declarada admisible.  
(3) Aplicación del artículo 16 bis del RD 147/2023.

Puede verificar la integridad de una copia de este documento mediante la lectura del código QR adjunto o mediante el acceso a la dirección <https://ws050.juntadeandalucia.es/verificarFirma> indicando el código de VERIFICACIÓN

FIRMADO POR	RAQUEL MARIA ESPIN CRESPO	FECHA	26/06/2024
VERIFICACIÓN	Pk2jmMQ72K8YCCE9EQ8LU85ENJJ6M	PÁGINA	8316/8857



**APELLIDOS Y NOMBRE / RAZÓN SOCIAL**

CHIVITE ROMERO ANGEL JAVIER

**NIF**

\*\*\*\*7073\*

**EXPEDIENTE**

1117140

**RESOLUCIÓN**

CONCESIÓN DE LA AYUDA

**DATOS DE MANTENIMIENTO UNIDADES****GRUPO DE PAGO**  
ZONAS DE LIMITACIONES NATURALES**Sup. Dec.  
Admisible**

192,87

**Sup.  
Resuelta**

192,87

**Sobredecl.**

0,00

**% Sobredecl.**

0,00

**RESUMEN DE PAGOS**

	<b>IMPORTE ( Euros )</b>			
	<b>RESUELTO</b>	<b>FEADER</b>	<b>MAPA</b>	<b>CAPADR</b>
Pago realizado	1.070,39	909,83	105,01	55,55
A pagar	105,73	89,87	10,37	5,49
<b>TOTAL</b>	<b>1.176,12</b>	<b>999,70</b>	<b>115,38</b>	<b>61,04</b>

**APLICACIÓN DE REDUCCIONES Y PENALIZACIONES (%)**

<b>Criterios de subvencionabilidad (1)</b>	<b>Presentación tardía</b>	<b>Omisión declaración</b>	<b>Condicionalidad</b>
0,00	0,00	1,00	0,00

**IMPORTE ( Euros )**

Calculado(2)	Reducción	Penalización	Reducción Penalización (3)	Penalización adicional	Resuelto	FEADER	MAPA	CAPADR
1.188,00 €	0,00 €	0,00 €	0,00 €	0,00 €	1.176,12 €	999,70 €	115,38 €	61,04 €
<b>Importe Unitario:</b>	<b>54,00 €</b>	<b>Nuevo Importe Unitario:</b>	<b>6,16 €</b>					

**RECINTOS PROPUESTOS**

<b>REF.</b>	<b>REFERENCIA SIGPAC</b>	<b>CULTIVO</b>	<b>S/R</b>	<b>USO SIGPAC</b>	<b>Sup. Dec. admisible</b>	<b>Sup. Campo</b>	<b>Sup. Determ.</b>	<b>Sup. Resuelta</b>
-1547746	41-033-039-00011-0001	BARBECHO TRADICIONAL	S		1,41		1,41	1,41
-1547744	41-033-039-00011-0014	BARBECHO TRADICIONAL	S		0,46		0,46	0,46
-1547739	41-033-039-00012-0001	BARBECHO TRADICIONAL	S		1,98		1,98	1,98
-1046075	41-033-039-00012-0007	PASTOS PERMANENTES DE 5 O MAS AÑOS	S		0,08		0,08	0,08
4120160	41-033-032-00009-0001	PASTOS PERMANENTES DE 5 O MAS AÑOS	S		43,15		43,15	43,15
4120180	41-033-033-00009-0012	PASTOS PERMANENTES DE 5 O MAS AÑOS	S		0,16		0,16	0,16
4120181	41-033-033-00009-0013	PASTOS PERMANENTES DE 5 O MAS AÑOS	S		139,90		139,90	139,90
4120184	41-033-033-00009-0022	PASTOS PERMANENTES DE 5 O MAS AÑOS	S		0,00		0,00	0,00
4120185	41-033-033-00009-0024	PASTOS PERMANENTES DE 5 O MAS AÑOS	S		0,06		0,06	0,06
4120186	41-033-033-00009-0025	PASTOS PERMANENTES DE 5 O MAS AÑOS	S		0,82		0,82	0,82
4120187	41-033-033-00009-0026	PASTOS PERMANENTES DE 5 O MAS AÑOS	S		4,85		4,85	4,85

(1) Con incidencias que retienen pago o deniegan el expediente.

(2) Se calcula sobre superficie declarada admisible.

(3) Aplicación del artículo 16 bis del RD 147/2023.

Puede verificar la integridad de una copia de este documento mediante la lectura del código QR adjunto o mediante el acceso a la dirección <https://ws050.juntadeandalucia.es/verificarFirma> indicando el código de VERIFICACIÓN

FIRMADO POR	RAQUEL MARIA ESPIN CRESPO	FECHA	26/06/2024
VERIFICACIÓN	Pk2jmMQ72K8YCCE9EQ8LU85ENJJ6M	PÁGINA	8317/8857



**INCIDENCIAS****INCIDENCIA DESCRIPCIÓN**

- 256 Solicitud con recintos no declarados en campaña actual con una reducción por omisión de superficie superior al 3%  
CÓDIGO PARA EL PORCENTAJE DE REDUCCIÓN POR OMISIÓN QUE CORRESPONDE A LA SOLICITUD:1
- 86122 Recinto superficie forrajera que realiza la actividad de producción de pastoreo y no declara el o los códigos del Registro de Explotaciones Ganaderas de Andalucía, REGA.  
Recinto:41-033-039-00011-00002 Cultivo:78000 RAYGRAS ANUAL (Lolium multiflorum LAM. And hybrids)-SIN VARIEDAD Secano  
Recinto:41-033-039-00011-00003 Cultivo:78000 RAYGRAS ANUAL (Lolium multiflorum LAM. And hybrids)-SIN VARIEDAD Secano  
Recinto:41-033-039-00012-00004 Cultivo:78000 RAYGRAS ANUAL (Lolium multiflorum LAM. And hybrids)-SIN VARIEDAD Regadío
- 86124 Recinto de forrajera para Cálculo de Carga Ganadera que No pertenece a Explotación.  
Recinto:41-033-039-00011-00002 Cultivo:78000 RAYGRAS ANUAL (Lolium multiflorum LAM. And hybrids)-SIN VARIEDAD Secano  
Recinto:41-033-039-00011-00003 Cultivo:78000 RAYGRAS ANUAL (Lolium multiflorum LAM. And hybrids)-SIN VARIEDAD Secano  
Recinto:41-033-039-00012-00004 Cultivo:78000 RAYGRAS ANUAL (Lolium multiflorum LAM. And hybrids)-SIN VARIEDAD Regadío

**Datos considerados para el Cálculo de la Carga Ganadera del expediente**

Superficie determinada para Cálculo Carga Ganadera: 189,02 ha

Carga Ganadera del Expediente: 0,45 ugm/ha

Explotación	Especie	Ugm Calculada para CG
ES410330000005	OVINA	41,70
ES410330000005	PORCINO	7,43
ES410330000198	BOVINA	17,28
ES410330000198	CAPRINA	0,13
ES410330000198	OVINA	8,94
ES410330000198	PORCINO	9,23

**Recintos Determinados para el Cálculo de Carga Ganadera**

REF.	REFERENCIA SIGPAC	CULTIVO	DESCRIPCIÓN CULTIVO	S/R	SUP. RESUELTA (ha)
-1046075	41-033-039-00012-00007	62000	PASTOS PERMANENTES DE 5 O MAS AÑOS-SIN VARIEDAD	S	0,08
4120160	41-033-032-00009-00001	62000	PASTOS PERMANENTES DE 5 O MAS AÑOS-SIN VARIEDAD	S	43,15
4120180	41-033-033-00009-00012	62000	PASTOS PERMANENTES DE 5 O MAS AÑOS-SIN VARIEDAD	S	0,16
4120181	41-033-033-00009-00013	62000	PASTOS PERMANENTES DE 5 O MAS AÑOS-SIN VARIEDAD	S	139,90
4120184	41-033-033-00009-00022	62000	PASTOS PERMANENTES DE 5 O MAS AÑOS-SIN VARIEDAD	S	0,00
4120185	41-033-033-00009-00024	62000	PASTOS PERMANENTES DE 5 O MAS AÑOS-SIN VARIEDAD	S	0,06
4120186	41-033-033-00009-00025	62000	PASTOS PERMANENTES DE 5 O MAS AÑOS-SIN VARIEDAD	S	0,82
4120187	41-033-033-00009-00026	62000	PASTOS PERMANENTES DE 5 O MAS AÑOS-SIN VARIEDAD	S	4,85

**Incidenias de carga ganadera****INCIDENCIA DESCRIPCIÓN**

- 86122 Recinto superficie forrajera que realiza la actividad de producción de pastoreo y no declara el o los códigos del Registro de Explotaciones Ganaderas de Andalucía, REGA.  
Recinto:41-033-039-00011-00003 Cultivo:78000 RAYGRAS ANUAL (Lolium multiflorum LAM. And hybrids)-SIN VARIEDAD Secano  
Recinto:41-033-039-00012-00004 Cultivo:78000 RAYGRAS ANUAL (Lolium multiflorum LAM. And hybrids)-SIN VARIEDAD Regadío  
Recinto:41-033-039-00011-00003 Cultivo:78000 RAYGRAS ANUAL (Lolium multiflorum LAM. And hybrids)-SIN VARIEDAD Secano

(1) Con incidencias que retienen pago o deniegan el expediente.  
(2) Se calcula sobre superficie declarada admisible.  
(3) Aplicación del artículo 16 bis del RD 147/2023.

Puede verificar la integridad de una copia de este documento mediante la lectura del código QR adjunto o mediante el acceso a la dirección <https://ws050.juntadeandalucia.es/verificarFirma> indicando el código de VERIFICACIÓN

FIRMADO POR	RAQUEL MARIA ESPIN CRESPO	FECHA	26/06/2024
VERIFICACIÓN	Pk2jmMQ72K8YCCE9EQ8LU85ENJJ6M	PÁGINA	8318/8857





	Recinto:41-033-039-00011-00002	Cultivo:78000	RAYGRAS ANUAL (Lolium multiflorum LAM. And hybrids)-SIN VARIEDAD Secano
	Recinto:41-033-039-00012-00004	Cultivo:78000	RAYGRAS ANUAL (Lolium multiflorum LAM. And hybrids)-SIN VARIEDAD Regadío
86124	Recinto de forrajera para Cálculo de Carga Ganadera que No pertenece a Explotación.		
	Recinto:41-033-039-00011-00003	Cultivo:78000	RAYGRAS ANUAL (Lolium multiflorum LAM. And hybrids)-SIN VARIEDAD Secano
	Recinto:41-033-039-00012-00004	Cultivo:78000	RAYGRAS ANUAL (Lolium multiflorum LAM. And hybrids)-SIN VARIEDAD Regadío
	Recinto:41-033-039-00011-00003	Cultivo:78000	RAYGRAS ANUAL (Lolium multiflorum LAM. And hybrids)-SIN VARIEDAD Secano
	Recinto:41-033-039-00011-00002	Cultivo:78000	RAYGRAS ANUAL (Lolium multiflorum LAM. And hybrids)-SIN VARIEDAD Secano
	Recinto:41-033-039-00012-00004	Cultivo:78000	RAYGRAS ANUAL (Lolium multiflorum LAM. And hybrids)-SIN VARIEDAD Regadío
86128	Recinto de Forrajeras que no ha contabilizado para Carga Ganadera por no tener una explotación válida para el cálculo de la Carga Ganadera		
	Recinto:41-033-039-00011-00003	Cultivo:78	RAYGRAS ANUAL (Lolium multiflorum LAM. And hybrids)-
	Recinto:41-033-039-00012-00004	Cultivo:78	RAYGRAS ANUAL (Lolium multiflorum LAM. And hybrids)-
	Recinto:41-033-039-00011-00003	Cultivo:78	RAYGRAS ANUAL (Lolium multiflorum LAM. And hybrids)-
	Recinto:41-033-039-00011-00002	Cultivo:78	RAYGRAS ANUAL (Lolium multiflorum LAM. And hybrids)-
	Recinto:41-033-039-00012-00004	Cultivo:78	RAYGRAS ANUAL (Lolium multiflorum LAM. And hybrids)-
86132	Recinto superficie forrajera que no realiza la actividad de producción de pastoreo.		
	Recinto:41-033-039-00011-00001	Cultivo:20000	BARBECHO TRADICIONAL-SIN VARIEDAD Secano
	Recinto:41-033-039-00011-00014	Cultivo:20000	BARBECHO TRADICIONAL-SIN VARIEDAD Secano
	Recinto:41-033-039-00012-00001	Cultivo:20000	BARBECHO TRADICIONAL-SIN VARIEDAD Secano

(1) Con incidencias que retienen pago o deniegan el expediente.  
(2) Se calcula sobre superficie declarada admisible.  
(3) Aplicación del artículo 16 bis del RD 147/2023.

Puede verificar la integridad de una copia de este documento mediante la lectura del código QR adjunto o mediante el acceso a la dirección <https://ws050.juntadeandalucia.es/verificarFirma> indicando el código de VERIFICACIÓN

FIRMADO POR	RAQUEL MARIA ESPIN CRESPO	FECHA	26/06/2024	
VERIFICACIÓN	Pk2jmMQ72K8YCCE9EQ8LU85ENJJ6M	PÁGINA	8319/8857	

**APELLIDOS Y NOMBRE / RAZÓN SOCIAL**

COBANO RUIZ MARIA DEL CARMEN

**NIF**

\*\*\*\*4094\*

**EXPEDIENTE**

1216157

**RESOLUCIÓN**

CONCESIÓN DE LA AYUDA

**DATOS DE MANTENIMIENTO UNIDADES**

<b>GRUPO DE PAGO</b>	<b>Sup. Dec. Admisible</b>	<b>Sup. Resuelta</b>	<b>Sobredecl.</b>	<b>% Sobredecl.</b>
ZONAS DE LIMITACIONES NATURALES	36,55	36,55	0,00	0,00

**RESUMEN DE PAGOS**

	<b>IMPORTE ( Euros )</b>			
	<b>RESUELTO</b>	<b>FEADER</b>	<b>MAPA</b>	<b>CAPADR</b>
Pago realizado	1.081,20	919,02	106,06	56,12
A pagar	106,80	90,78	10,48	5,54
<b>TOTAL</b>	<b>1.188,00</b>	<b>1.009,80</b>	<b>116,54</b>	<b>61,66</b>

**APLICACIÓN DE REDUCCIONES Y PENALIZACIONES (%)**

<b>Criterios de subvencionabilidad (1)</b>	<b>Presentación tardía</b>	<b>Omisión declaración</b>	<b>Condicionalidad</b>
0,00	0,00	0,00	0,00

**IMPORTE ( Euros )**

Calculado(2)	Reducción	Penalización	Reducción Penalización (3)	Penalización adicional	Resuelto	FEADER	MAPA	CAPADR
1.188,00 €	0,00 €	0,00 €	0,00 €	0,00 €	1.188,00 €	1.009,80 €	116,54 €	61,66 €
<b>Importe Unitario:</b>	<b>54,00 €</b>	<b>Nuevo Importe Unitario:</b>	<b>32,50 €</b>					

**RECINTOS PROPUESTOS**

<b>REF.</b>	<b>REFERENCIA SIGPAC</b>	<b>CULTIVO</b>	<b>S/R</b>	<b>USO SIGPAC</b>	<b>Sup. Dec. admisible</b>	<b>Sup. Campo</b>	<b>Sup. Determ.</b>	<b>Sup. Resuelta</b>
-1325291	41-064-005-00037-0003	OLIVAR	S		1,30		1,30	1,30
-1325290	41-064-005-00036-0002	OLIVAR	S		0,07		0,07	0,07
-1325289	41-064-005-00017-0001	CABECERA DE CULTIVO PERMANENTE	S		0,01		0,01	0,01
-1318835	41-065-059-00023-0003	TRITICALE	S		10,30		10,30	10,30
-744174	41-065-059-00023-0050	OLIVAR	S		0,07		0,07	0,07
-489186	41-064-005-00007-0003	OLIVAR	S		2,23		2,23	2,23
-488976	41-064-022-09017-0007	OLIVAR	S		0,15		0,15	0,15
-445415	41-065-059-00023-0049	OLIVAR	S		0,02		0,02	0,02
-62191	41-065-059-00023-0047	OLIVAR	S		0,08		0,08	0,08
170000005068692	41-065-059-00023-0005	ALBARICOQUEROS	S		0,29		0,29	0,29
1700000006173165	41-064-005-00008-0001	OLIVAR	S		18,51		18,51	18,51
1700000006173171	41-064-005-00008-0003	OLIVAR	S		0,03		0,03	0,03
1700000006173172	41-064-005-00023-0001	OLIVAR	S		3,45		3,45	3,45
1700000006173177	41-064-005-09004-0002	OLIVAR	S		0,04		0,04	0,04

(1) Con incidencias que retienen pago o deniegan el expediente.  
(2) Se calcula sobre superficie declarada admisible.  
(3) Aplicación del artículo 16 bis del RD 147/2023.

Puede verificar la integridad de una copia de este documento mediante la lectura del código QR adjunto o mediante el acceso a la dirección <https://ws050.juntadeandalucia.es/verificarFirma> indicando el código de VERIFICACIÓN

FIRMADO POR	RAQUEL MARIA ESPIN CRESPO	FECHA	26/06/2024
VERIFICACIÓN	Pk2jmMQ72K8YCCE9EQ8LU85ENJJJ6M	PÁGINA	8320/8857



**APELLIDOS Y NOMBRE / RAZÓN SOCIAL**

COBOS LIMONES ANTONIO

**NIF**

\*\*\*8390\*

**EXPEDIENTE**

1124261

**RESOLUCIÓN**

CONCESIÓN DE LA AYUDA

**DATOS DE MANTENIMIENTO UNIDADES****GRUPO DE PAGO**

ZONAS DE LIMITACIONES NATURALES

**Sup. Dec. Admisible**

25,43

**Sup. Resuelta**

25,43

**Sobredecl.**

0,00

**% Sobredecl.**

0,00

**RESUMEN DE PAGOS**

	<b>IMPORTE ( Euros )</b>			
	<b>RESUELTO</b>	<b>FEADER</b>	<b>MAPA</b>	<b>CAPADR</b>
Pago realizado	1.081,20	919,02	106,06	56,12
A pagar	106,80	90,78	10,48	5,54
<b>TOTAL</b>	<b>1.188,00</b>	<b>1.009,80</b>	<b>116,54</b>	<b>61,66</b>

**APLICACIÓN DE REDUCCIONES Y PENALIZACIONES (%)**

<b>Crterios de subvencionabilidad (1)</b>	<b>Presentación tardía</b>	<b>Omisión declaración</b>	<b>Condicionalidad</b>
0,00	0,00	0,00	0,00

**IMPORTE ( Euros )**

Calculado(2)	Reducción	Penalización	Reducción Penalización (3)	Penalización adicional	Resuelto	FEADER	MAPA	CAPADR
1.188,00 €	0,00 €	0,00 €	0,00 €	0,00 €	1.188,00 €	1.009,80 €	116,54 €	61,66 €
Importe Unitario:	54,00 €	Nuevo Importe Unitario:	46,72 €					

**RECINTOS PROPUESTOS**

REF.	REFERENCIA SIGPAC	CULTIVO	USO S/R	Sup. Dec. admisible	Sup. Campo	Sup. Determ.	Sup. Resuelta
-1272489	41-077-035-00205-0005	OLIVAR	S	0,87		0,87	0,87
1700000005341916	41-077-072-00002-0001	OLIVAR	R	2,05		2,05	2,05
1700000005341917	41-077-072-00003-0001	OLIVAR	R	0,54		0,54	0,54
1700000005341918	41-077-072-00004-0001	OLIVAR	R	0,49		0,49	0,49
1700000005341919	41-077-072-00022-0001	OLIVAR	R	1,55		1,55	1,55
1700000005341920	41-077-072-00005-0001	OLIVAR	S	0,17		0,17	0,17
1700000005341921	41-077-036-00084-0002	OLIVAR	R	0,63		0,63	0,63
1700000005341922	41-077-036-00085-0001	OLIVAR	R	1,22		1,22	1,22
1700000005341923	41-077-036-00086-0002	OLIVAR	R	0,02		0,02	0,02
1700000005341924	41-077-036-00087-0002	OLIVAR	R	0,01		0,01	0,01
1700000005341925	41-077-036-00088-0002	OLIVAR	R	0,02		0,02	0,02
1700000005341926	41-077-036-00089-0003	OLIVAR	R	0,03		0,03	0,03
1700000005341929	41-077-072-00027-0001	OLIVAR	S	0,25		0,25	0,25
1700000005341935	41-077-045-00152-0003	OLIVAR	S	9,65		9,65	9,65
1700000005341936	41-077-036-00090-0001	OLIVAR	S	0,01		0,01	0,01
1700000005341937	41-077-035-00003-0001	OLIVAR	S	0,01		0,01	0,01
1700000005341940	41-077-035-00002-0001	OLIVAR	S	0,04		0,04	0,04
1700000005341941	41-077-036-00010-0001	OLIVAR	R	0,01		0,01	0,01
1700000005341942	41-077-036-00001-0001	OLIVAR	R	1,24		1,24	1,24
1700000005341943	41-065-003-00029-0001	OLIVAR	R	6,62		6,62	6,62

(1) Con incidencias que retienen pago o deniegan el expediente.

(2) Se calcula sobre superficie declarada admisible.

(3) Aplicación del artículo 16 bis del RD 147/2023.

Puede verificar la integridad de una copia de este documento mediante la lectura del código QR adjunto o mediante el acceso a la dirección <https://ws050.juntadeandalucia.es/verificarFirma> indicando el código de VERIFICACIÓN

FIRMADO POR	RAQUEL MARIA ESPIN CRESPO	FECHA	26/06/2024
VERIFICACIÓN	Pk2jmMQ72K8YCC9EQ8LU85ENJJ6M	PÁGINA	8321/8857



**APELLIDOS Y NOMBRE / RAZÓN SOCIAL**

CONDE BLANCO LUIS MIGUEL

**NIF**

\*\*\*0711\*

**EXPEDIENTE**

1206727

**RESOLUCIÓN**

CONCESIÓN DE LA AYUDA

**DATOS DE MANTENIMIENTO UNIDADES**

<b>GRUPO DE PAGO</b>	<b>Sup. Dec. Admisible</b>	<b>Sup. Resuelta</b>	<b>Sobredecl.</b>	<b>% Sobredecl.</b>
ZONAS DE LIMITACIONES NATURALES	112,52	112,20	0,32	0,28

**RESUMEN DE PAGOS**

	<b>IMPORTE ( Euros )</b>			
	<b>RESUELTO</b>	<b>FEADER</b>	<b>MAPA</b>	<b>CAPADR</b>
Pago realizado	832,18	707,35	81,64	43,19
A pagar	352,44	299,57	34,57	18,30
<b>TOTAL</b>	<b>1.184,62</b>	<b>1.006,92</b>	<b>116,21</b>	<b>61,49</b>

**APLICACIÓN DE REDUCCIONES Y PENALIZACIONES (%)**

<b>Crterios de subvencionabilidad (1)</b>	<b>Presentación tardía</b>	<b>Omisión declaración</b>	<b>Condicionalidad</b>
0,00	0,00	0,00	0,00

**IMPORTE ( Euros )**

Calculado(2)	Reducción	Penalización	Reducción Penalización (3)	Penalización adicional	Resuelto	FEADER	MAPA	CAPADR
1.188,00 €	3,38 €	0,00 €	0,00 €	0,00 €	1.184,62 €	1.006,93 €	116,21 €	61,48 €
<b>Importe Unitario:</b>	<b>54,00 €</b>	<b>Nuevo Importe Unitario:</b>			<b>10,56 €</b>			

**RECINTOS PROPUESTOS**

<b>REF.</b>	<b>REFERENCIA SIGPAC</b>	<b>CULTIVO</b>	<b>S/R</b>	<b>USO SIGPAC</b>	<b>Sup. Dec. admisible</b>	<b>Sup. Campo</b>	<b>Sup. Determ.</b>	<b>Sup. Resuelta</b>
-1336719	41-002-041-00008-0004	PASTOS PERMANENTES DE 5 O MAS AÑOS	S		0,01		0,01	0,01
1700000005395731	41-002-006-00005-0001	PASTOS PERMANENTES DE 5 O MAS AÑOS	S		6,45		6,45	6,45
1700000005395732	41-002-009-00107-0002	MEZCLA VEZA - AVENA	S		0,32		0,32	0,32
1700000005395733	41-002-040-00006-0001	PASTOS PERMANENTES DE 5 O MAS AÑOS	S		2,10		2,10	2,10
1700000005395734	41-002-040-00006-0002	PASTOS PERMANENTES DE 5 O MAS AÑOS	S		2,53		2,53	2,53
1700000005395735	41-002-041-00008-0003	PASTOS PERMANENTES DE 5 O MAS AÑOS	S		1,82		1,82	1,82
1700000005395737	41-002-041-00008-0002	PASTOS PERMANENTES DE 5 O MAS AÑOS	S		2,39		2,39	2,39
1700000005395738	41-002-043-00003-0001	PASTOS PERMANENTES DE 5 O MAS AÑOS	S		8,08		8,08	8,08
1700000005395739	41-002-043-00004-0001	PASTOS PERMANENTES DE 5 O MAS AÑOS	S		0,50		0,50	0,50
1700000005395740	41-002-040-00005-0003	PASTOS PERMANENTES DE 5 O MAS AÑOS	S		9,82		9,82	9,82
1700000005395741	41-002-040-00005-0004	PASTOS PERMANENTES DE 5 O MAS AÑOS	S		20,30		20,30	20,28
1700000005395742	41-002-009-00107-0001	PASTOS PERMANENTES DE 5 O MAS AÑOS	S		2,99		2,99	2,69
1700000005395744	41-002-009-00008-0014	PASTOS PERMANENTES DE 5 O MAS AÑOS	S		0,77		0,77	0,77
1700000005395745	41-002-009-00008-0006	PASTOS PERMANENTES DE 5 O MAS AÑOS	S		2,19		2,19	2,19
1700000005395746	41-002-009-00008-0004	PASTOS PERMANENTES DE 5 O MAS AÑOS	S		0,00		0,00	0,00
1700000005395747	41-002-006-00007-0001	PASTOS PERMANENTES DE 5 O MAS AÑOS	S		12,54		12,54	12,54
1700000005395748	41-002-006-00008-0001	PASTOS PERMANENTES DE 5 O MAS AÑOS	S		2,78		2,78	2,78
1700000005395749	41-002-043-00013-0001	PASTOS PERMANENTES DE 5 O MAS AÑOS	S		3,98		3,98	3,98
1700000005395750	41-002-009-00008-0012	OLIVAR	S		8,50		8,50	8,50
1700000005395751	41-002-006-00006-0001	PASTOS PERMANENTES DE 5 O MAS AÑOS	S		21,34		21,34	21,34
1700000005395756	41-002-009-00107-0004	OLIVAR	S		2,33		2,33	2,33
1700000005395757	41-002-009-00207-0003	OLIVAR	S		0,74		0,74	0,74
1700000005395758	41-002-009-00206-0002	OLIVAR	S		0,04		0,04	0,04

(1) Con incidencias que retienen pago o deniegan el expediente.

(2) Se calcula sobre superficie declarada admisible.

(3) Aplicación del artículo 16 bis del RD 147/2023.

Puede verificar la integridad de una copia de este documento mediante la lectura del código QR adjunto o mediante el acceso a la dirección <https://ws050.juntadeandalucia.es/verificarFirma> indicando el código de VERIFICACIÓN

FIRMADO POR	RAQUEL MARIA ESPIN CRESPO	FECHA	26/06/2024
VERIFICACIÓN	Pk2jmMQ72K8YCC9E9EQ8LU85ENJJ6M	PÁGINA	8322/8857





**INCIDENCIAS****INCIDENCIA DESCRIPCIÓN**

- 4272 Verifica que las líneas de declaración de las Solicitudes Únicas no tienen solapes con la capa de Retroactividad Gráfica (ambas de la misma campaña) a nivel de expediente/línea de declaración gráfica de la solicitud.  
Recinto:41-002-009-00107-00001 Cultivo: - Agregado de la referencia del recinto.:0 Zona de la referencia del recinto.:0 Superficie solapada.:0,3 Id. Incid.:95153098  
Recinto:41-002-040-00005-00004 Cultivo: - Agregado de la referencia del recinto.:0 Zona de la referencia del recinto.:0 Superficie solapada.:0,02 Id. Incid.:95153097
- 86122 Recinto superficie forrajera que realiza la actividad de producción de pastoreo y no declara el o los códigos del Registro de Explotaciones Ganaderas de Andalucía, REGA.  
Recinto:41-002-009-00008-00008 Cultivo:62000 PASTOS PERMANENTES DE 5 O MAS AÑOS-SIN VARIEDAD Secano
- 86124 Recinto de forrajera para Cálculo de Carga Ganadera que No pertenece a Explotación.  
Recinto:41-002-009-00008-00008 Cultivo:62000 PASTOS PERMANENTES DE 5 O MAS AÑOS-SIN VARIEDAD Secano

**Datos considerados para el Cálculo de la Carga Ganadera del expediente**

Superficie determinada para Cálculo Carga Ganadera: 100,27 ha

Carga Ganadera del Expediente: 0,28 ugm/ha

Explotación	Especie	Ugm Calculada para CG
ES410020000004	OVINA	5,27
ES410020000004	PORCINO	4,52
ES410020000153	OVINA	4,24
ES410020000153	PORCINO	1,77
ES410020000709	OVINA	11,89

**Recintos Determinados para el Cálculo de Carga Ganadera**

REF.	REFERENCIA SIGPAC	CULTIVO	DESCRIPCIÓN CULTIVO	S/R	SUP. RESUELTA (ha)
-1336719	41-002-041-00008-00004	62000	PASTOS PERMANENTES DE 5 O MAS AÑOS-SIN VARIEDAD	S	0,01
1700000005395731	41-002-006-00005-00001	62000	PASTOS PERMANENTES DE 5 O MAS AÑOS-SIN VARIEDAD	S	6,45
1700000005395733	41-002-040-00006-00001	62000	PASTOS PERMANENTES DE 5 O MAS AÑOS-SIN VARIEDAD	S	2,10
1700000005395734	41-002-040-00006-00002	62000	PASTOS PERMANENTES DE 5 O MAS AÑOS-SIN VARIEDAD	S	2,53
1700000005395735	41-002-041-00008-00003	62000	PASTOS PERMANENTES DE 5 O MAS AÑOS-SIN VARIEDAD	S	1,82
1700000005395737	41-002-041-00008-00002	62000	PASTOS PERMANENTES DE 5 O MAS AÑOS-SIN VARIEDAD	S	2,39
1700000005395738	41-002-043-00003-00001	62000	PASTOS PERMANENTES DE 5 O MAS AÑOS-SIN VARIEDAD	S	8,08
1700000005395739	41-002-043-00004-00001	62000	PASTOS PERMANENTES DE 5 O MAS AÑOS-SIN VARIEDAD	S	0,50
1700000005395740	41-002-040-00005-00003	62000	PASTOS PERMANENTES DE 5 O MAS AÑOS-SIN VARIEDAD	S	9,82
1700000005395741	41-002-040-00005-00004	62000	PASTOS PERMANENTES DE 5 O MAS AÑOS-SIN VARIEDAD	S	20,28
1700000005395742	41-002-009-00107-00001	62000	PASTOS PERMANENTES DE 5 O MAS AÑOS-SIN VARIEDAD	S	2,69
1700000005395744	41-002-009-00008-00014	62000	PASTOS PERMANENTES DE 5 O MAS AÑOS-SIN VARIEDAD	S	0,77
1700000005395745	41-002-009-00008-00006	62000	PASTOS PERMANENTES DE 5 O MAS AÑOS-SIN VARIEDAD	S	2,19
1700000005395746	41-002-009-00008-00004	62000	PASTOS PERMANENTES DE 5 O MAS AÑOS-SIN VARIEDAD	S	0,00
1700000005395747	41-002-006-00007-00001	62000	PASTOS PERMANENTES DE 5 O MAS AÑOS-SIN VARIEDAD	S	12,54
1700000005395748	41-002-006-00008-00001	62000	PASTOS PERMANENTES DE 5 O MAS AÑOS-SIN VARIEDAD	S	2,78
1700000005395749	41-002-043-00013-00001	62000	PASTOS PERMANENTES DE 5 O MAS AÑOS-SIN VARIEDAD	S	3,98
1700000005395751	41-002-006-00006-00001	62000	PASTOS PERMANENTES DE 5 O MAS AÑOS-SIN VARIEDAD	S	21,34

(1) Con incidencias que retienen pago o deniegan el expediente.  
(2) Se calcula sobre superficie declarada admisible.  
(3) Aplicación del artículo 16 bis del RD 147/2023.

Puede verificar la integridad de una copia de este documento mediante la lectura del código QR adjunto o mediante el acceso a la dirección <https://ws050.juntadeandalucia.es/verificarFirma> indicando el código de VERIFICACIÓN

FIRMADO POR	RAQUEL MARIA ESPIN CRESPO	FECHA	26/06/2024
VERIFICACIÓN	Pk2jmMQ72K8YCC9E9Q8LU85ENJJ6M	PÁGINA	8323/8857





**Incidencias de carga ganadera**

**INCIDENCIA DESCRIPCIÓN**

- 86122 Recinto superficie forrajera que realiza la actividad de producción de pastoreo y no declara el o los códigos del Registro de Explotaciones Ganaderas de Andalucía, REGA.  
Recinto:41-002-009-00008-00008 Cultivo:62000 PASTOS PERMANENTES DE 5 O MAS AÑOS-SIN VARIEDAD Secano
- 86124 Recinto de forrajera para Cálculo de Carga Ganadera que No pertenece a Explotación.  
Recinto:41-002-009-00008-00008 Cultivo:62000 PASTOS PERMANENTES DE 5 O MAS AÑOS-SIN VARIEDAD Secano
- 86128 Recinto de Forrajeras que no ha contabilizado para Carga Ganadera por no tener una explotación válida para el cálculo de la Carga Ganadera  
Recinto:41-002-009-00008-00008 Cultivo:62 PASTOS PERMANENTES DE 5 O MAS AÑOS-

(1) Con incidencias que retienen pago o deniegan el expediente.  
(2) Se calcula sobre superficie declarada admisible.  
(3) Aplicación del artículo 16 bis del RD 147/2023.

Puede verificar la integridad de una copia de este documento mediante la lectura del código QR adjunto o mediante el acceso a la dirección <https://ws050.juntadeandalucia.es/verificarFirma> indicando el código de VERIFICACIÓN

FIRMADO POR	RAQUEL MARIA ESPIN CRESPO	FECHA	26/06/2024
VERIFICACIÓN	Pk2jmMQ72K8YCCE9EQ8LU85ENJJ6M	PÁGINA	8324/8857



**APELLIDOS Y NOMBRE / RAZÓN SOCIAL**

CONTRERAS GALLEG0 JESUS

**NIF**

\*\*\*\*5756\*

**EXPEDIENTE**

1197286

**RESOLUCIÓN**

CONCESIÓN DE LA AYUDA

**DATOS DE MANTENIMIENTO UNIDADES****GRUPO DE PAGO**

ZONAS DE LIMITACIONES NATURALES

**Sup. Dec.  
Admisible**

39,11

**Sup.  
Resuelta**

39,11

**Sobredecl.**

0,00

**% Sobredecl.**

0,00

**RESUMEN DE PAGOS**

	<b>IMPORTE ( Euros )</b>			
	<b>RESUELTO</b>	<b>FEADER</b>	<b>MAPA</b>	<b>CAPADR</b>
Pago realizado	1.081,20	919,02	106,06	56,12
A pagar	106,80	90,78	10,48	5,54
<b>TOTAL</b>	<b>1.188,00</b>	<b>1.009,80</b>	<b>116,54</b>	<b>61,66</b>

**APLICACIÓN DE REDUCCIONES Y PENALIZACIONES (%)**

<b>Criterios de subvencionabilidad (1)</b>	<b>Presentación tardía</b>	<b>Omisión declaración</b>	<b>Condicionalidad</b>
0,00	0,00	0,00	0,00

**IMPORTE ( Euros )**

Calculado(2)	Reducción	Penalización	Reducción Penalización (3)	Penalización adicional	Resuelto	FEADER	MAPA	CAPADR
1.188,00 €	0,00 €	0,00 €	0,00 €	0,00 €	1.188,00 €	1.009,80 €	116,54 €	61,66 €
<b>Importe Unitario:</b>	<b>54,00 €</b>	<b>Nuevo Importe Unitario:</b>	<b>30,38 €</b>					

**RECINTOS PROPUESTOS**

<b>REF.</b>	<b>REFERENCIA SIGPAC</b>	<b>CULTIVO</b>	<b>USO SIGPAC</b>	<b>S/R</b>	<b>Sup. Dec. admisible</b>	<b>Sup. Campo</b>	<b>Sup. Determ.</b>	<b>Sup. Resuelta</b>
1700000006271190	41-002-015-00010-0004	PASTOS PERMANENTES DE 5 O MAS AÑOS	S	S	17,77		17,77	17,77
1700000006271191	41-002-015-00010-0005	PASTOS PERMANENTES DE 5 O MAS AÑOS	S	S	17,81		17,81	17,81
1700000006271193	41-002-015-00010-0006	PASTOS PERMANENTES DE 5 O MAS AÑOS	S	S	3,53		3,53	3,53

**INCIDENCIAS****INCIDENCIA DESCRIPCIÓN**

86126	Recinto de forrajera para Cálculo de Carga Ganadera que No pertenece a Explotación con UGM válida. Recinto:41-002-012-00295-00001 Cultivo:62000 PASTOS PERMANENTES DE 5 O MAS AÑOS-SIN VARIEDAD Secano Explotacion:ES410020000146 Recinto:41-002-012-00296-00001 Cultivo:62000 PASTOS PERMANENTES DE 5 O MAS AÑOS-SIN VARIEDAD Secano Explotacion:ES410020000146
-------	--

(1) Con incidencias que retienen pago o deniegan el expediente.  
 (2) Se calcula sobre superficie declarada admisible.  
 (3) Aplicación del artículo 16 bis del RD 147/2023.

Puede verificar la integridad de una copia de este documento mediante la lectura del código QR adjunto o mediante el acceso a la dirección <https://ws050.juntadeandalucia.es/verificarFirma> indicando el código de VERIFICACIÓN

FIRMADO POR	RAQUEL MARIA ESPIN CRESPO	FECHA	26/06/2024
VERIFICACIÓN	Pk2jmMQ72K8YCCCE9EQ8LU85ENJJ6M	PÁGINA	8325/8857



**Datos considerados para el Cálculo de la Carga Ganadera del expediente**

Superficie determinada para Cálculo Carga Ganadera: 39,11 ha  
Carga Ganadera del Expediente: 0,71 ugm/ha

<u>Explotación</u>	<u>Especie</u>	<u>Ugm Calculada para CG</u>
ES410020000519	OVINA	27,61

**Recintos Determinados para el Cálculo de Garga Ganadera**

<u>REF.</u>	<u>REFERENCIA SIGPAC</u>	<u>CULTIVO</u>	<u>DESCRIPCIÓN CULTIVO</u>	<u>S/R</u>	<u>SUP. RESUELTA (ha)</u>
1700000006271190	41-002-015-00010-00004	62000	PASTOS PERMANENTES DE 5 O MAS AÑOS-SIN VARIEDAD	S	17,77
1700000006271191	41-002-015-00010-00005	62000	PASTOS PERMANENTES DE 5 O MAS AÑOS-SIN VARIEDAD	S	17,81
1700000006271193	41-002-015-00010-00006	62000	PASTOS PERMANENTES DE 5 O MAS AÑOS-SIN VARIEDAD	S	3,53

**Incidencias de carga ganadera****INCIDENCIA DESCRIPCIÓN**

86126	Recinto de forrajera para Cálculo de Carga Ganadera que No pertenece a Explotación con UGM válida. Recinto:41-002-012-00295-00001 Cultivo:62000 PASTOS PERMANENTES DE 5 O MAS AÑOS-SIN VARIEDAD Secano Explotacion:ES410020000146 Recinto:41-002-012-00296-00001 Cultivo:62000 PASTOS PERMANENTES DE 5 O MAS AÑOS-SIN VARIEDAD Secano Explotacion:ES410020000146
86128	Recinto de Forrajeras que no ha contabilizado para Carga Ganadera por no tener una explotación válida para el cálculo de la Carga Ganadera Recinto:41-002-012-00295-00001 Cultivo:62 PASTOS PERMANENTES DE 5 O MAS AÑOS- Recinto:41-002-012-00296-00001 Cultivo:62 PASTOS PERMANENTES DE 5 O MAS AÑOS-

(1) Con incidencias que retienen pago o deniegan el expediente.  
(2) Se calcula sobre superficie declarada admisible.  
(3) Aplicación del artículo 16 bis del RD 147/2023.

Puede verificar la integridad de una copia de este documento mediante la lectura del código QR adjunto o mediante el acceso a la dirección <https://ws050.juntadeandalucia.es/verificarFirma> indicando el código de VERIFICACIÓN

FIRMADO POR	RAQUEL MARIA ESPIN CRESPO	FECHA	26/06/2024
VERIFICACIÓN	Pk2jmMQ72K8YCCE9EQ8LU85ENJJ6M	PÁGINA	8326/8857



**APELLIDOS Y NOMBRE / RAZÓN SOCIAL**

CORNELLO PALACIOS FERNANDO MIGUEL

**NIF**

\*\*\*8052\*

**EXPEDIENTE**

1151678

**RESOLUCIÓN**

CONCESIÓN DE LA AYUDA

**DATOS DE MANTENIMIENTO UNIDADES****GRUPO DE PAGO**

ZONAS DE LIMITACIONES NATURALES

**Sup. Dec.  
Admisible**

280,05

**Sup.  
Resuelta**

280,05

**Sobredecl.**

0,00

**% Sobredecl.**

0,00

**RESUMEN DE PAGOS**

	<b>IMPORTE ( Euros )</b>			
	<b>RESUELTO</b>	<b>FEADER</b>	<b>MAPA</b>	<b>CAPADR</b>
Pago realizado	1.081,20	919,02	106,06	56,12
A pagar	106,80	90,78	10,48	5,54
<b>TOTAL</b>	<b>1.188,00</b>	<b>1.009,80</b>	<b>116,54</b>	<b>61,66</b>

**APLICACIÓN DE REDUCCIONES Y PENALIZACIONES (%)**

<b>Criterios de subvencionabilidad (1)</b>	<b>Presentación tardía</b>	<b>Omisión declaración</b>	<b>Condicionalidad</b>
0,00	0,00	0,00	0,00

**IMPORTE ( Euros )**

Calculado(2)	Reducción	Penalización	Reducción Penalización (3)	Penalización adicional	Resuelto	FEADER	MAPA	CAPADR
1.188,00 €	0,00 €	0,00 €	0,00 €	0,00 €	1.188,00 €	1.009,80 €	116,54 €	61,66 €
<b>Importe Unitario:</b>	54,00 €	<b>Nuevo Importe Unitario:</b>	4,24 €					

(1) Con incidencias que retienen pago o deniegan el expediente.

(2) Se calcula sobre superficie declarada admisible.

(3) Aplicación del artículo 16 bis del RD 147/2023.

Puede verificar la integridad de una copia de este documento mediante la lectura del código QR adjunto o mediante el acceso a la dirección <a href="https://ws050.juntadeandalucia.es/verificarFirma">https://ws050.juntadeandalucia.es/verificarFirma</a> indicando el código de VERIFICACIÓN					
FIRMADO POR	RAQUEL MARIA ESPIN CRESPO		FECHA		26/06/2024
VERIFICACIÓN	Pk2jmMQ72K8YCCE9EQ8LU85ENJJJ6M		PÁGINA		8327/8857

**RECINTOS PROPUESTOS**

REF.	REFERENCIA SIGPAC	CULTIVO	S/R	USO SIGPAC	Sup._Dec. admisible	Sup. Campo	Sup. Determ.	Sup. Resuelta
-1538011	41-032-007-00044-0006	ALFALFA	S		0,46		0,46	0,46
-1537991	41-032-007-00046-0020	ALFALFA	R		1,00		1,00	1,00
-1537989	41-032-007-00046-0020	MEZCLA VEZA - AVENA	R		1,73		1,73	1,73
-1537502	41-032-007-00042-0011	OLIVAR	S		0,12		0,12	0,12
-1343011	41-032-007-00116-0004	OLIVAR	S		0,11		0,11	0,11
170000007252893	41-032-007-00016-0001	PASTOS PERMANENTES DE 5 O MAS AÑOS	S		7,04		7,04	7,04
170000007252894	41-032-007-00016-0002	PASTOS PERMANENTES DE 5 O MAS AÑOS	S		0,57		0,57	0,57
170000007252895	41-032-007-00016-0003	PASTOS PERMANENTES DE 5 O MAS AÑOS	S		0,37		0,37	0,37
170000007252896	41-032-007-00042-0006	PASTOS PERMANENTES DE 5 O MAS AÑOS	S		7,91		7,91	7,91
170000007252898	41-032-007-00045-0010	MEZCLA VEZA-RAYGRASS	R		0,84		0,84	0,84
170000007252899	41-032-007-00044-0006	MEZCLA VEZA - AVENA	S		2,68		2,68	2,68
170000007252901	41-032-007-00046-0023	MEZCLA VEZA-RAYGRASS	R		0,78		0,78	0,78
170000007252902	41-032-007-00046-0020	BARBECHO TRADICIONAL	R		0,36		0,36	0,36
170000007252903	41-032-007-00045-0003	AVENA	S		0,94		0,94	0,94
170000007252905	41-032-007-00046-0015	BARBECHO TRADICIONAL	R		0,19		0,19	0,19
170000007252906	41-032-007-00046-0002	AVENA	S		0,90		0,90	0,90
170000007252907	41-032-007-00040-0008	PASTOS PERMANENTES DE 5 O MAS AÑOS	S		0,56		0,56	0,56
170000007252908	41-032-007-00042-0009	PASTOS PERMANENTES DE 5 O MAS AÑOS	S		1,44		1,44	1,44
170000007252909	41-032-007-00042-0008	PASTOS PERMANENTES DE 5 O MAS AÑOS	S		0,20		0,20	0,20
170000007252910	41-032-007-00040-0009	PASTOS PERMANENTES DE 5 O MAS AÑOS	S		0,10		0,10	0,10
170000007252911	41-032-007-00044-0008	PASTOS PERMANENTES DE 5 O MAS AÑOS	S		1,95		1,95	1,95
170000007252913	41-032-007-00044-0007	MEZCLA VEZA-RAYGRASS	R		1,24		1,24	1,24
170000007252914	41-032-007-00046-0020	MEZCLA VEZA-RAYGRASS	R		0,89		0,89	0,89
170000007252915	41-032-007-00046-0011	PASTOS PERMANENTES DE 5 O MAS AÑOS	S		0,00		0,00	0,00
170000007252916	41-032-007-00045-0001	PASTOS PERMANENTES DE 5 O MAS AÑOS	S		0,00		0,00	0,00
170000007252917	41-032-007-00046-0006	PASTOS PERMANENTES DE 5 O MAS AÑOS	S		0,00		0,00	0,00
170000007252918	41-032-007-00050-0001	PASTOS PERMANENTES DE 5 O MAS AÑOS	S		7,50		7,50	7,50
170000007252919	41-032-007-00046-0005	PASTOS PERMANENTES DE 5 O MAS AÑOS	S		0,17		0,17	0,17
170000007252920	41-032-007-00039-0003	PASTOS PERMANENTES DE 5 O MAS AÑOS	S		0,60		0,60	0,60
170000007252921	41-032-007-00040-0004	PASTOS PERMANENTES DE 5 O MAS AÑOS	S		2,50		2,50	2,50
170000007252922	41-032-015-00003-0005	PASTOS PERMANENTES DE 5 O MAS AÑOS	S		13,67		13,67	13,67
170000007252923	41-032-015-00003-0001	PASTOS PERMANENTES DE 5 O MAS AÑOS	S		45,72		45,72	45,72
170000007252924	41-032-007-00045-0011	PASTOS PERMANENTES DE 5 O MAS AÑOS	S		2,57		2,57	2,57
170000007252925	41-032-007-00050-0006	PASTOS PERMANENTES DE 5 O MAS AÑOS	S		0,09		0,09	0,09
170000007252926	41-032-007-00044-0005	PASTOS PERMANENTES DE 5 O MAS AÑOS	S		16,01		16,01	16,01
170000007252928	41-032-007-00016-0004	PASTOS PERMANENTES DE 5 O MAS AÑOS	S		0,51		0,51	0,51
170000007252929	41-032-007-00044-0004	PASTOS PERMANENTES DE 5 O MAS AÑOS	S		0,34		0,34	0,34
170000007252930	41-032-007-00016-0006	PASTOS PERMANENTES DE 5 O MAS AÑOS	S		0,02		0,02	0,02
170000007252931	41-032-007-00039-0006	PASTOS PERMANENTES DE 5 O MAS AÑOS	S		0,08		0,08	0,08
170000007252932	41-032-007-00042-0007	PASTOS PERMANENTES DE 5 O MAS AÑOS	S		0,03		0,03	0,03
170000007252933	41-032-007-00039-0001	PASTOS PERMANENTES DE 5 O MAS AÑOS	S		1,01		1,01	1,01
170000007252935	41-032-007-00040-0002	OLIVAR	S		0,10		0,10	0,10
170000007252936	41-032-007-00040-0001	OLIVAR	S		1,75		1,75	1,75
170000007252937	41-032-007-00039-0008	PASTOS PERMANENTES DE 5 O MAS AÑOS	S		0,08		0,08	0,08
170000007252938	41-032-007-00042-0003	OLIVAR	S		1,76		1,76	1,76
170000007252939	41-032-007-00046-0021	OLIVAR	S		20,95		20,95	20,95
170000007252940	41-032-007-00050-0002	OLIVAR	S		13,86		13,86	13,86
170000007252942	41-032-007-00119-0001	OLIVAR	S		4,14		4,14	4,14
170000007252943	41-032-007-00039-0007	OLIVAR	S		0,06		0,06	0,06
170000007252944	41-032-007-00040-0003	OLIVAR	S		0,53		0,53	0,53
170000007252945	41-032-007-00042-0011	OLIVAR	S		0,58		0,58	0,58
170000007252948	41-032-007-00046-0010	OLIVAR	S		0,02		0,02	0,02

(1) Con incidencias que retienen pago o deniegan el expediente.

(2) Se calcula sobre superficie declarada admisible.

(3) Aplicación del artículo 16 bis del RD 147/2023.

Puede verificar la integridad de una copia de este documento mediante la lectura del código QR adjunto o mediante el acceso a la dirección <https://ws050.juntadeandalucia.es/verificarFirma> indicando el código de VERIFICACIÓN

FIRMADO POR

RAQUEL MARIA ESPIN CRESPO

FECHA

26/06/2024

VERIFICACIÓN

Pk2jmMQ72K8YCCE9EQ8LU85ENJJ6M

PÁGINA

8328/8857



**RECINTOS PROPUESTOS**

REF.	REFERENCIA SIGPAC	CULTIVO	S/R	USO SIGPAC	Sup. Dec. admisible	Sup. Campo	Sup. Determ.	Sup. Resuelta
170000007252949	41-032-007-00046-0003	OLIVAR	S		7,62		7,62	7,62
170000007252950	41-032-007-00047-0001	OLIVAR	S		6,59		6,59	6,59
170000007252954	41-032-007-00046-0015	BARBECHO TRADICIONAL	R		0,23		0,23	0,23
170000007252961	41-032-007-00046-0008	AVENA	S		0,26		0,26	0,26
170000007252962	41-032-007-00116-0001	OLIVAR	S		1,69		1,69	1,69
170000007252963	41-032-007-00116-0002	OLIVAR	S		0,24		0,24	0,24
170000007252964	41-032-007-00042-0002	MEZCLA VEZA-RAYGRASS	S		0,27		0,27	0,27
170000007252965	41-032-007-00045-0002	MEZCLA VEZA-RAYGRASS	S		0,68		0,68	0,68
170000007252966	41-032-007-00050-0008	PASTOS PERMANENTES DE 5 O MAS AÑOS	S		0,05		0,05	0,05
170000007252968	41-032-007-00045-0008	PASTOS PERMANENTES DE 5 O MAS AÑOS	S		14,73		14,73	14,73
170000007252969	41-032-007-00046-0014	PASTOS PERMANENTES DE 5 O MAS AÑOS	S		0,49		0,49	0,49
170000007252970	41-032-007-00046-0030	PASTOS PERMANENTES DE 5 O MAS AÑOS	S		0,43		0,43	0,43
170000007252973	41-032-015-00004-0001	PASTOS PERMANENTES DE 5 O MAS AÑOS	S		20,59		20,59	20,59
170000007252975	41-032-007-00046-0007	PASTOS PERMANENTES DE 5 O MAS AÑOS	S		0,04		0,04	0,04
170000007252976	41-032-007-00042-0015	OLIVAR	S		0,04		0,04	0,04
170000007252977	41-032-015-00004-0001	PASTOS PERMANENTES DE 5 O MAS AÑOS	S		24,66		24,66	24,66
170000007252978	41-032-007-00042-0004	OLIVAR	S		0,09		0,09	0,09
170000007252979	41-032-007-00046-0009	PASTOS PERMANENTES DE 5 O MAS AÑOS	S		33,00		33,00	33,00
170000007252980	41-032-007-00042-0005	OLIVAR	S		1,32		1,32	1,32

**INCIDENCIAS****INCIDENCIA DESCRIPCIÓN**

INCIDENCIA	DESCRIPCIÓN
74336	Recinto con uso declarado o cultivo declarado NO válido
	Recinto:41-032-007-00038-00001 Cultivo:358000 MEZCLA DE FORESTALES-SIN VARIEDAD Secano Uso Sigpac:FO
	Recinto:41-032-007-00039-00002 Cultivo:358000 MEZCLA DE FORESTALES-SIN VARIEDAD Secano Uso Sigpac:FO
	Recinto:41-032-007-00039-00004 Cultivo:358000 MEZCLA DE FORESTALES-SIN VARIEDAD Secano Uso Sigpac:FO
	Recinto:41-032-007-00040-00005 Cultivo:358000 MEZCLA DE FORESTALES-SIN VARIEDAD Secano Uso Sigpac:FO
	Recinto:41-032-007-00040-00006 Cultivo:358000 MEZCLA DE FORESTALES-SIN VARIEDAD Secano Uso Sigpac:FO
	Recinto:41-032-007-00040-00007 Cultivo:358000 MEZCLA DE FORESTALES-SIN VARIEDAD Secano Uso Sigpac:FO
	Recinto:41-032-007-00045-00006 Cultivo:358000 MEZCLA DE FORESTALES-SIN VARIEDAD Secano Uso Sigpac:FO
	Recinto:41-032-007-00045-00012 Cultivo:358000 MEZCLA DE FORESTALES-SIN VARIEDAD Secano Uso Sigpac:FO
	Recinto:41-032-007-00046-00013 Cultivo:358000 MEZCLA DE FORESTALES-SIN VARIEDAD Secano Uso Sigpac:FO
	Recinto:41-032-007-00050-00003 Cultivo:358000 MEZCLA DE FORESTALES-SIN VARIEDAD Secano Uso Sigpac:FO
	Recinto:41-032-007-00050-00004 Cultivo:358000 MEZCLA DE FORESTALES-SIN VARIEDAD Secano Uso Sigpac:FO
	Recinto:41-032-007-00050-00005 Cultivo:358000 MEZCLA DE FORESTALES-SIN VARIEDAD Secano Uso Sigpac:FO

**Datos considerados para el Cálculo de la Carga Ganadera del expediente**

Superficie determinada para Cálculo Carga Ganadera: 205,03 ha  
Carga Ganadera del Expediente: 0,58 ugm/ha

Explotación	Especie	Ugm Calculada para CG
ES410320000033	OVINA	45,76
ES410320000033	PORCINO	63,17
ES410320000254	OVINA	9,49

**Recintos Determinados para el Cálculo de Garga Ganadera**

REF.	REFERENCIA SIGPAC	CULTIVO	DESCRIPCIÓN CULTIVO	S/R	SUP. RESUELTA (ha)
170000007252893	41-032-007-00016-00001	62000	PASTOS PERMANENTES DE 5 O MAS AÑOS-SIN VARIEDAD	S	7,04
170000007252894	41-032-007-00016-00002	62000	PASTOS PERMANENTES DE 5 O MAS AÑOS-SIN VARIEDAD	S	0,57
170000007252895	41-032-007-00016-00003	62000	PASTOS PERMANENTES DE 5 O MAS AÑOS-SIN VARIEDAD	S	0,37

(1) Con incidencias que retienen pago o deniegan el expediente.  
(2) Se calcula sobre superficie declarada admisible.  
(3) Aplicación del artículo 16 bis del RD 147/2023.

Puede verificar la integridad de una copia de este documento mediante la lectura del código QR adjunto o mediante el acceso a la dirección <https://ws050.juntadeandalucia.es/verificarFirma> indicando el código de VERIFICACIÓN

FIRMADO POR	RAQUEL MARIA ESPIN CRESPO	FECHA	26/06/2024
VERIFICACIÓN	Pk2jmMQ72K8YCCE9EQ8LU85ENJJ6M	PÁGINA	8329/8857



**Recintos Determinados para el Cálculo de Garga Ganadera**

REF.	REFERENCIA SIGPAC	CULTIVO	DESCRIPCIÓN CULTIVO	S/R	SUP. RESUELTA (ha)
			VARIEDAD		
1700000007252896	41-032-007-00042-00006	62000	PASTOS PERMANENTES DE 5 O MAS AÑOS-SIN VARIEDAD	S	7,91
1700000007252907	41-032-007-00040-00008	62000	PASTOS PERMANENTES DE 5 O MAS AÑOS-SIN VARIEDAD	S	0,56
1700000007252908	41-032-007-00042-00009	62000	PASTOS PERMANENTES DE 5 O MAS AÑOS-SIN VARIEDAD	S	1,44
1700000007252909	41-032-007-00042-00008	62000	PASTOS PERMANENTES DE 5 O MAS AÑOS-SIN VARIEDAD	S	0,20
1700000007252910	41-032-007-00040-00009	62000	PASTOS PERMANENTES DE 5 O MAS AÑOS-SIN VARIEDAD	S	0,10
1700000007252911	41-032-007-00044-00008	62000	PASTOS PERMANENTES DE 5 O MAS AÑOS-SIN VARIEDAD	S	1,95
1700000007252915	41-032-007-00046-00011	62000	PASTOS PERMANENTES DE 5 O MAS AÑOS-SIN VARIEDAD	S	0,00
1700000007252916	41-032-007-00045-00001	62000	PASTOS PERMANENTES DE 5 O MAS AÑOS-SIN VARIEDAD	S	0,00
1700000007252917	41-032-007-00046-00006	62000	PASTOS PERMANENTES DE 5 O MAS AÑOS-SIN VARIEDAD	S	0,00
1700000007252918	41-032-007-00050-00001	62000	PASTOS PERMANENTES DE 5 O MAS AÑOS-SIN VARIEDAD	S	7,50
1700000007252919	41-032-007-00046-00005	62000	PASTOS PERMANENTES DE 5 O MAS AÑOS-SIN VARIEDAD	S	0,17
1700000007252920	41-032-007-00039-00003	62000	PASTOS PERMANENTES DE 5 O MAS AÑOS-SIN VARIEDAD	S	0,60
1700000007252921	41-032-007-00040-00004	62000	PASTOS PERMANENTES DE 5 O MAS AÑOS-SIN VARIEDAD	S	2,50
1700000007252922	41-032-015-00003-00005	62000	PASTOS PERMANENTES DE 5 O MAS AÑOS-SIN VARIEDAD	S	13,67
1700000007252923	41-032-015-00003-00001	62000	PASTOS PERMANENTES DE 5 O MAS AÑOS-SIN VARIEDAD	S	45,72
1700000007252924	41-032-007-00045-00011	62000	PASTOS PERMANENTES DE 5 O MAS AÑOS-SIN VARIEDAD	S	2,57
1700000007252925	41-032-007-00050-00006	62000	PASTOS PERMANENTES DE 5 O MAS AÑOS-SIN VARIEDAD	S	0,09
1700000007252926	41-032-007-00044-00005	62000	PASTOS PERMANENTES DE 5 O MAS AÑOS-SIN VARIEDAD	S	16,01
1700000007252928	41-032-007-00016-00004	62000	PASTOS PERMANENTES DE 5 O MAS AÑOS-SIN VARIEDAD	S	0,51
1700000007252929	41-032-007-00044-00004	62000	PASTOS PERMANENTES DE 5 O MAS AÑOS-SIN VARIEDAD	S	0,34
1700000007252930	41-032-007-00016-00006	62000	PASTOS PERMANENTES DE 5 O MAS AÑOS-SIN VARIEDAD	S	0,02
1700000007252931	41-032-007-00039-00006	62000	PASTOS PERMANENTES DE 5 O MAS AÑOS-SIN VARIEDAD	S	0,08
1700000007252932	41-032-007-00042-00007	62000	PASTOS PERMANENTES DE 5 O MAS AÑOS-SIN VARIEDAD	S	0,03
1700000007252933	41-032-007-00039-00001	62000	PASTOS PERMANENTES DE 5 O MAS AÑOS-SIN VARIEDAD	S	1,01
1700000007252937	41-032-007-00039-00008	62000	PASTOS PERMANENTES DE 5 O MAS AÑOS-SIN VARIEDAD	S	0,08
1700000007252966	41-032-007-00050-00008	62000	PASTOS PERMANENTES DE 5 O MAS AÑOS-SIN VARIEDAD	S	0,05
1700000007252968	41-032-007-00045-00008	62000	PASTOS PERMANENTES DE 5 O MAS AÑOS-SIN VARIEDAD	S	14,73
1700000007252969	41-032-007-00046-00014	62000	PASTOS PERMANENTES DE 5 O MAS AÑOS-SIN VARIEDAD	S	0,49
1700000007252970	41-032-007-00046-00030	62000	PASTOS PERMANENTES DE 5 O MAS AÑOS-SIN VARIEDAD	S	0,43
1700000007252973	41-032-015-00004-00001	62000	PASTOS PERMANENTES DE 5 O MAS AÑOS-SIN VARIEDAD	S	20,59
1700000007252975	41-032-007-00046-00007	62000	PASTOS PERMANENTES DE 5 O MAS AÑOS-SIN VARIEDAD	S	0,04
1700000007252977	41-032-015-00004-00001	62000	PASTOS PERMANENTES DE 5 O MAS AÑOS-SIN VARIEDAD	S	24,66
1700000007252979	41-032-007-00046-00009	62000	PASTOS PERMANENTES DE 5 O MAS AÑOS-SIN VARIEDAD	S	33,00

**Incidencias de carga ganadera****INCIDENCIA DESCRIPCIÓN**

86132 Recinto superficie forrajera que no realiza la actividad de producción de pastoreo.  
 Recinto:41-032-007-00046-00020 Cultivo:20000 BARBECHO TRADICIONAL-SIN VARIEDAD Regadío

(1) Con incidencias que retienen pago o deniegan el expediente.  
 (2) Se calcula sobre superficie declarada admisible.  
 (3) Aplicación del artículo 16 bis del RD 147/2023.

Puede verificar la integridad de una copia de este documento mediante la lectura del código QR adjunto o mediante el acceso a la dirección <https://ws050.juntadeandalucia.es/verificarFirma> indicando el código de VERIFICACIÓN

FIRMADO POR	RAQUEL MARIA ESPIN CRESPO	FECHA	26/06/2024
VERIFICACIÓN	Pk2jmMQ72K8YCCE9EQ8LU85ENJJ6M	PÁGINA	8330/8857







Recinto:41-032-007-00046-00015 Cultivo:20000 BARBECHO TRADICIONAL-SIN VARIEDAD Regadío  
Recinto:41-032-007-00046-00015 Cultivo:20000 BARBECHO TRADICIONAL-SIN VARIEDAD Regadío

(1) Con incidencias que retienen pago o deniegan el expediente.  
(2) Se calcula sobre superficie declarada admisible.  
(3) Aplicación del artículo 16 bis del RD 147/2023.

Puede verificar la integridad de una copia de este documento mediante la lectura del código QR adjunto o mediante el acceso a la dirección <https://ws050.juntadeandalucia.es/verificarFirma> indicando el código de VERIFICACIÓN

FIRMADO POR	RAQUEL MARIA ESPIN CRESCO	FECHA	26/06/2024
VERIFICACIÓN	Pk2jmMQ72K8YCCE9EQ8LU85ENJJ6M	PÁGINA	8331/8857



**APELLIDOS Y NOMBRE / RAZÓN SOCIAL**

CORNELLO PALACIOS JOSE MANUEL

**NIF**

\*\*\*3566\*

**EXPEDIENTE**

1192200

**RESOLUCIÓN**

CONCESIÓN DE LA AYUDA

**DATOS DE MANTENIMIENTO UNIDADES****GRUPO DE PAGO**

ZONAS DE LIMITACIONES NATURALES

**Sup. Dec.  
Admisible**

261,87

**Sup.  
Resuelta**

261,87

**Sobredecl.**

0,00

**% Sobredecl.**

0,00

**RESUMEN DE PAGOS**

	<b>IMPORTE ( Euros )</b>			
	<b>RESUELTO</b>	<b>FEADER</b>	<b>MAPA</b>	<b>CAPADR</b>
Pago realizado	1.081,20	919,02	106,06	56,12
A pagar	106,80	90,78	10,48	5,54
<b>TOTAL</b>	<b>1.188,00</b>	<b>1.009,80</b>	<b>116,54</b>	<b>61,66</b>

**APLICACIÓN DE REDUCCIONES Y PENALIZACIONES (%)**

<b>Criterios de subvencionabilidad (1)</b>	<b>Presentación tardía</b>	<b>Omisión declaración</b>	<b>Condicionabilidad</b>
0,00	0,00	0,00	0,00

**IMPORTE ( Euros )**

Calculado(2)	Reducción	Penalización	Reducción Penalización (3)	Penalización adicional	Resuelto	FEADER	MAPA	CAPADR
1.188,00 €	0,00 €	0,00 €	0,00 €	0,00 €	1.188,00 €	1.009,80 €	116,54 €	61,66 €
<b>Importe Unitario:</b>	54,00 €	<b>Nuevo Importe Unitario:</b>	4,54 €					

(1) Con incidencias que retienen pago o deniegan el expediente.  
 (2) Se calcula sobre superficie declarada admisible.  
 (3) Aplicación del artículo 16 bis del RD 147/2023.

Puede verificar la integridad de una copia de este documento mediante la lectura del código QR adjunto o mediante el acceso a la dirección <https://ws050.juntadeandalucia.es/verificarFirma> indicando el código de VERIFICACIÓN

FIRMADO POR	RAQUEL MARIA ESPIN CRESPO	FECHA	26/06/2024
VERIFICACIÓN	Pk2jmMQ72K8YCCE9EQ8LU85ENJJ6M	PÁGINA	8332/8857



**RECINTOS PROPUESTOS**

REF.	REFERENCIA SIGPAC	CULTIVO	S/R	USO SIGPAC	Sup. Dec. admisible	Sup. Campo	Sup. Determ.	Sup. Resuelta
-1360034	41-032-007-00088-0005	OLIVAR	S		20,78		20,78	20,78
-543883	41-033-036-00008-0024	OLIVAR	S		1,51		1,51	1,51
5328374	41-032-006-00016-0001	PASTOS PERMANENTES DE 5 O MAS AÑOS	S		0,68		0,68	0,68
5328375	41-032-006-00016-0002	PASTOS PERMANENTES DE 5 O MAS AÑOS	S		0,06		0,06	0,06
5328376	41-032-006-00016-0010	PASTOS PERMANENTES DE 5 O MAS AÑOS	S		0,17		0,17	0,17
5328377	41-032-006-00016-0012	PASTOS DE MENOS DE 5 AÑOS	S		0,48		0,48	0,48
5328378	41-032-006-00016-0013	PASTOS PERMANENTES DE 5 O MAS AÑOS	S		0,08		0,08	0,08
5328379	41-032-006-00016-0021	PASTOS PERMANENTES DE 5 O MAS AÑOS	S		0,03		0,03	0,03
1700000006392257	41-033-036-00008-0021	PASTOS PERMANENTES DE 5 O MAS AÑOS	S		0,07		0,07	0,07
1700000006392258	41-032-007-00088-0004	CEBADA	R		3,22		3,22	3,22
1700000006392259	41-033-036-00014-0006	PASTOS PERMANENTES DE 5 O MAS AÑOS	S		0,01		0,01	0,01
1700000006392260	41-033-036-00014-0011	PASTOS PERMANENTES DE 5 O MAS AÑOS	S		0,26		0,26	0,26
1700000006392261	41-033-036-00012-0007	OLIVAR	S		3,05		3,05	3,05
1700000006392263	41-033-036-00012-0006	OLIVAR	S		0,03		0,03	0,03
1700000006392264	41-032-007-00088-0007	OLIVAR	S		0,12		0,12	0,12
1700000006392276	41-033-036-00022-0012	PASTOS PERMANENTES DE 5 O MAS AÑOS	S		0,78		0,78	0,78
1700000006392278	41-033-036-00008-0014	PASTOS PERMANENTES DE 5 O MAS AÑOS	S		181,94		181,94	181,94
1700000006392280	41-033-036-00008-0004	PASTOS PERMANENTES DE 5 O MAS AÑOS	S		0,16		0,16	0,16
1700000006392282	41-033-036-00008-0005	PASTOS PERMANENTES DE 5 O MAS AÑOS	S		3,47		3,47	3,47
1700000006392284	41-032-007-00088-0006	PASTOS PERMANENTES DE 5 O MAS AÑOS	S		0,74		0,74	0,74
1700000006392285	41-032-006-00038-0006	PASTOS PERMANENTES DE 5 O MAS AÑOS	S		0,20		0,20	0,20
1700000006392286	41-033-035-00111-0001	PASTOS PERMANENTES DE 5 O MAS AÑOS	S		17,72		17,72	17,72
1700000006392287	41-033-035-00111-0005	PASTOS PERMANENTES DE 5 O MAS AÑOS	S		0,82		0,82	0,82
1700000006392288	41-032-009-00030-0001	CEBADA	S		2,17		2,17	2,17
1700000006392289	41-032-009-00240-0001	CEBADA	S		2,73		2,73	2,73
1700000006392291	41-033-036-00008-0013	PASTOS PERMANENTES DE 5 O MAS AÑOS	S		0,49		0,49	0,49
1700000006392298	41-033-036-00008-0023	PASTOS PERMANENTES DE 5 O MAS AÑOS	S		0,37		0,37	0,37
1700000006392304	41-033-036-00012-0012	OLIVAR	S		9,23		9,23	9,23
1700000006392305	41-033-036-00012-0013	OLIVAR	S		7,15		7,15	7,15
1700000006392306	41-033-036-00012-0015	OLIVAR	S		3,35		3,35	3,35

**Datos considerados para el Cálculo de la Carga Ganadera del expediente**

Superficie determinada para Cálculo Carga Ganadera: 208,53 ha

Carga Ganadera del Expediente: 0,64 ugm/ha

Explotación	Especie	Ugm Calculada para CG
ES410320000112	OVINA	0,08
ES410320000112	PORCINO	37,75
ES410330000128	OVINA	70,10
ES410330000128	PORCINO	25,34

**Recintos Determinados para el Cálculo de Garga Ganadera**

REF.	REFERENCIA SIGPAC	CULTIVO	DESCRIPCIÓN CULTIVO	S/R	SUP. RESUELTA (ha)
5328374	41-032-006-00016-00001	62000	PASTOS PERMANENTES DE 5 O MAS AÑOS-SIN VARIEDAD	S	0,68
5328375	41-032-006-00016-00002	62000	PASTOS PERMANENTES DE 5 O MAS AÑOS-SIN VARIEDAD	S	0,06
5328376	41-032-006-00016-00010	62000	PASTOS PERMANENTES DE 5 O MAS AÑOS-SIN VARIEDAD	S	0,17
5328377	41-032-006-00016-00012	63000	PASTOS DE MENOS DE 5 AÑOS-SIN VARIEDAD	S	0,48

(1) Con incidencias que retienen pago o deniegan el expediente.  
(2) Se calcula sobre superficie declarada admisible.  
(3) Aplicación del artículo 16 bis del RD 147/2023.

Puede verificar la integridad de una copia de este documento mediante la lectura del código QR adjunto o mediante el acceso a la dirección <https://ws050.juntadeandalucia.es/verificarFirma> indicando el código de VERIFICACIÓN

FIRMADO POR	RAQUEL MARIA ESPIN CRESPO	FECHA	26/06/2024
VERIFICACIÓN	Pk2jmMQ72K8YCCE9EQ8LU85ENJJJ6M	PÁGINA	8333/8857



**Recintos Determinados para el Cálculo de Garga Ganadera**

REF.	REFERENCIA SIGPAC	CULTIVO	DESCRIPCIÓN CULTIVO	S/R	SUP. RESUELTA (ha)
5328378	41-032-006-00016-00013	62000	PASTOS PERMANENTES DE 5 O MAS AÑOS-SIN VARIEDAD	S	0,08
5328379	41-032-006-00016-00021	62000	PASTOS PERMANENTES DE 5 O MAS AÑOS-SIN VARIEDAD	S	0,03
1700000006392257	41-033-036-00008-00021	62000	PASTOS PERMANENTES DE 5 O MAS AÑOS-SIN VARIEDAD	S	0,07
1700000006392259	41-033-036-00014-00006	62000	PASTOS PERMANENTES DE 5 O MAS AÑOS-SIN VARIEDAD	S	0,01
1700000006392260	41-033-036-00014-00011	62000	PASTOS PERMANENTES DE 5 O MAS AÑOS-SIN VARIEDAD	S	0,26
1700000006392276	41-033-036-00022-00012	62000	PASTOS PERMANENTES DE 5 O MAS AÑOS-SIN VARIEDAD	S	0,78
1700000006392278	41-033-036-00008-00014	62000	PASTOS PERMANENTES DE 5 O MAS AÑOS-SIN VARIEDAD	S	181,94
1700000006392280	41-033-036-00008-00004	62000	PASTOS PERMANENTES DE 5 O MAS AÑOS-SIN VARIEDAD	S	0,16
1700000006392282	41-033-036-00008-00005	62000	PASTOS PERMANENTES DE 5 O MAS AÑOS-SIN VARIEDAD	S	3,47
1700000006392284	41-032-007-00088-00006	62000	PASTOS PERMANENTES DE 5 O MAS AÑOS-SIN VARIEDAD	S	0,74
1700000006392285	41-032-006-00038-00006	62000	PASTOS PERMANENTES DE 5 O MAS AÑOS-SIN VARIEDAD	S	0,20
1700000006392286	41-033-035-00111-00001	62000	PASTOS PERMANENTES DE 5 O MAS AÑOS-SIN VARIEDAD	S	17,72
1700000006392287	41-033-035-00111-00005	62000	PASTOS PERMANENTES DE 5 O MAS AÑOS-SIN VARIEDAD	S	0,82
1700000006392291	41-033-036-00008-00013	62000	PASTOS PERMANENTES DE 5 O MAS AÑOS-SIN VARIEDAD	S	0,49
1700000006392298	41-033-036-00008-00023	62000	PASTOS PERMANENTES DE 5 O MAS AÑOS-SIN VARIEDAD	S	0,37

(1) Con incidencias que retienen pago o deniegan el expediente.

(2) Se calcula sobre superficie declarada admisible.

(3) Aplicación del artículo 16 bis del RD 147/2023.

Puede verificar la integridad de una copia de este documento mediante la lectura del código QR adjunto o mediante el acceso a la dirección <https://ws050.juntadeandalucia.es/verificarFirma> indicando el código de VERIFICACIÓN

FIRMADO POR	RAQUEL MARIA ESPIN CRESPO	FECHA	26/06/2024
VERIFICACIÓN	Pk2jmMQ72K8YCCE9EQ8LU85ENJJ6M	PÁGINA	8334/8857



**APELLIDOS Y NOMBRE / RAZÓN SOCIAL**

CORNELLO PEREZ CALDERON MARTA

**NIF**

\*\*\*\*3013\*

**EXPEDIENTE**

1254967

**RESOLUCIÓN**

CONCESIÓN DE LA AYUDA

**DATOS DE MANTENIMIENTO UNIDADES**

<b>GRUPO DE PAGO</b>	<b>Sup. Dec. Admisible</b>	<b>Sup. Resuelta</b>	<b>Sobredecl.</b>	<b>% Sobredecl.</b>
ZONAS DE LIMITACIONES NATURALES	73,88	73,88	0,00	0,00

**RESUMEN DE PAGOS**

	<b>IMPORTE ( Euros )</b>			
	<b>RESUELTO</b>	<b>FEADER</b>	<b>MAPA</b>	<b>CAPADR</b>
Pago realizado	1.081,20	919,02	106,06	56,12
A pagar	106,80	90,78	10,48	5,54
<b>TOTAL</b>	<b>1.188,00</b>	<b>1.009,80</b>	<b>116,54</b>	<b>61,66</b>

**APLICACIÓN DE REDUCCIONES Y PENALIZACIONES (%)**

<b>Criterios de subvencionabilidad (1)</b>	<b>Presentación tardía</b>	<b>Omisión declaración</b>	<b>Condicionalidad</b>
0,00	0,00	0,00	0,00

**IMPORTE ( Euros )**

Calculado(2)	Reducción	Penalización	Reducción Penalización (3)	Penalización adicional	Resuelto	FEADER	MAPA	CAPADR
1.188,00 €	0,00 €	0,00 €	0,00 €	0,00 €	1.188,00 €	1.009,80 €	116,54 €	61,66 €
<b>Importe Unitario:</b>	<b>54,00 €</b>	<b>Nuevo Importe Unitario:</b>	<b>16,08 €</b>					

**RECINTOS PROPUESTOS**

<b>REF.</b>	<b>REFERENCIA SIGPAC</b>	<b>CULTIVO</b>	<b>S/R</b>	<b>USO SIGPAC</b>	<b>Sup. Dec. admisible</b>	<b>Sup. Campo</b>	<b>Sup. Determ.</b>	<b>Sup. Resuelta</b>
5111476	41-033-036-00013-0002	PASTOS PERMANENTES DE 5 O MAS AÑOS	S		0,20		0,20	0,20
5111477	41-033-036-00013-0004	PASTOS PERMANENTES DE 5 O MAS AÑOS	S		0,52		0,52	0,52
5111478	41-033-036-00013-0005	PASTOS PERMANENTES DE 5 O MAS AÑOS	S		2,90		2,90	2,90
5111479	41-033-036-00013-0008	PASTOS PERMANENTES DE 5 O MAS AÑOS	S		63,53		63,53	63,53
5113564	41-033-036-00013-0003	PASTOS DE MENOS DE 5 AÑOS	S		0,46		0,46	0,46
5113565	41-033-036-00013-0015	PASTOS PERMANENTES DE 5 O MAS AÑOS	S		0,02		0,02	0,02
1700000006392299	41-033-036-00013-0006	OLIVAR	S		0,40		0,40	0,40
1700000006392300	41-033-036-00013-0007	OLIVAR	S		4,05		4,05	4,05
1700000006392301	41-033-036-00013-0011	OLIVAR	S		0,30		0,30	0,30
1700000006392302	41-033-036-00013-0013	OLIVAR	S		1,50		1,50	1,50

(1) Con incidencias que retienen pago o deniegan el expediente.

(2) Se calcula sobre superficie declarada admisible.

(3) Aplicación del artículo 16 bis del RD 147/2023.

Puede verificar la integridad de una copia de este documento mediante la lectura del código QR adjunto o mediante el acceso a la dirección <https://ws050.juntadeandalucia.es/verificarFirma> indicando el código de VERIFICACIÓN

FIRMADO POR	RAQUEL MARIA ESPIN CRESPO	FECHA	26/06/2024
VERIFICACIÓN	Pk2jmMQ72K8YCCE9EQ8LU85ENJJJ6M	PÁGINA	8335/8857



**Datos considerados para el Cálculo de la Carga Ganadera del expediente**

Superficie determinada para Cálculo Carga Ganadera: 67,63 ha

Carga Ganadera del Expediente: 0,70 ugm/ha

<u>Explotación</u>	<u>Especie</u>	<u>Ugm Calculada para CG</u>
ES410330000074	OVINA	23,07
ES410330000074	PORCINO	23,97

**Recintos Determinados para el Cálculo de Garga Ganadera**

<u>REF.</u>	<u>REFERENCIA SIGPAC</u>	<u>CULTIVO</u>	<u>DESCRIPCIÓN CULTIVO</u>	<u>S/R</u>	<u>SUP. RESUELTA (ha)</u>
5111476	41-033-036-00013-00002	62000	PASTOS PERMANENTES DE 5 O MAS AÑOS-SIN VARIEDAD	S	0,20
5111477	41-033-036-00013-00004	62000	PASTOS PERMANENTES DE 5 O MAS AÑOS-SIN VARIEDAD	S	0,52
5111478	41-033-036-00013-00005	62000	PASTOS PERMANENTES DE 5 O MAS AÑOS-SIN VARIEDAD	S	2,90
5111479	41-033-036-00013-00008	62000	PASTOS PERMANENTES DE 5 O MAS AÑOS-SIN VARIEDAD	S	63,53
5113564	41-033-036-00013-00003	63000	PASTOS DE MENOS DE 5 AÑOS-SIN VARIEDAD	S	0,46
5113565	41-033-036-00013-00015	62000	PASTOS PERMANENTES DE 5 O MAS AÑOS-SIN VARIEDAD	S	0,02

(1) Con incidencias que retienen pago o deniegan el expediente.  
(2) Se calcula sobre superficie declarada admisible.  
(3) Aplicación del artículo 16 bis del RD 147/2023.

Puede verificar la integridad de una copia de este documento mediante la lectura del código QR adjunto o mediante el acceso a la dirección <https://ws050.juntadeandalucia.es/verificarFirma> indicando el código de VERIFICACIÓN

FIRMADO POR	RAQUEL MARIA ESPIN CRESPO	FECHA	26/06/2024
VERIFICACIÓN	Pk2jmMQ72K8YCCE9EQ8LU85ENJJ6M	PÁGINA	8336/8857



**APELLIDOS Y NOMBRE / RAZÓN SOCIAL**

CORRALES RAMON DOMINGO

**NIF**

\*\*\*\*2662\*

**EXPEDIENTE**

1236618

**RESOLUCIÓN**

CONCESIÓN DE LA AYUDA

**DATOS DE MANTENIMIENTO UNIDADES****GRUPO DE PAGO**

ZONAS DE LIMITACIONES NATURALES

**Sup. Dec.  
Admisible**

51,53

**Sup.  
Resuelta**

51,53

**Sobredecl.**

0,00

**% Sobredecl.**

0,00

**RESUMEN DE PAGOS**

	<b>IMPORTE ( Euros )</b>			
	<b>RESUELTO</b>	<b>FEADER</b>	<b>MAPA</b>	<b>CAPADR</b>
Pago realizado	1.081,20	919,02	106,06	56,12
A pagar	105,42	89,61	10,34	5,47
<b>TOTAL</b>	<b>1.186,62</b>	<b>1.008,63</b>	<b>116,40</b>	<b>61,59</b>

**APLICACIÓN DE REDUCCIONES Y PENALIZACIONES (%)**

<b>Crterios de subvencionabilidad (1)</b>	<b>Presentación tardía</b>	<b>Omisión declaración</b>	<b>Condicionalidad</b>
0,00	0,00	0,00	0,00

**IMPORTE ( Euros )**

Calculado(2)	Reducción	Penalización	Reducción Penalización (3)	Penalización adicional	Resuelto	FEADER	MAPA	CAPADR
1.186,62 €	0,00 €	0,00 €	0,00 €	0,00 €	1.186,62 €	1.008,63 €	116,41 €	61,58 €
Importe Unitario:	54,00 €	Nuevo Importe Unitario:	23,03 €					

**RECINTOS PROPUESTOS**

<b>REF.</b>	<b>REFERENCIA SIGPAC</b>	<b>CULTIVO</b>	<b>USO S/R SIGPAC</b>	<b>Sup. Dec. admisible</b>	<b>Sup. Campo</b>	<b>Sup. Determ.</b>	<b>Sup. Resuelta</b>
-1361773	41-045-014-09000-0003	OLIVAR	S	0,03		0,03	0,03
-1361772	41-045-014-09000-0001	OLIVAR	S	0,10		0,10	0,10
-1361771	41-045-008-00147-0003	OLIVAR	R	0,98		0,98	0,98
-1361770	41-045-005-00443-0005	OLIVAR	S	0,32		0,32	0,32
-1361769	41-045-005-00443-0004	OLIVAR	S	0,04		0,04	0,04
4599037	41-045-006-00230-0001	OLIVAR	S	4,33		4,33	4,33
4599140	41-045-006-00230-0003	OLIVAR	S	2,33		2,33	2,33
4599165	41-045-008-00122-0002	OLIVAR	R	2,30		2,30	2,30
5309945	41-045-002-00123-0004	OLIVAR	S	8,37		8,37	8,31
5309949	41-045-008-00018-0002	OLIVAR	S	2,14		2,14	2,14
5310034	41-045-008-00089-0001	CEBADA	S	2,33		2,33	2,33
5539539	41-045-006-00059-0002	TRIGO DURO	S	1,66		1,66	1,66
5539543	41-045-006-00059-0003	TRIGO DURO	S	0,33		0,33	0,33
5539545	41-045-006-00079-0001	CEBADA	S	8,96		8,96	8,96
6867867	41-045-002-00070-0002	OLIVAR	S	0,26		0,26	0,26
6868027	41-045-006-00059-0002	TRIGO DURO	S	4,63		4,63	4,63
6868073	41-045-006-00059-0003	TRIGO DURO	S	1,72		1,72	1,72
1700000006122926	41-045-011-00012-0001	OLIVAR	R	2,24		2,24	2,24
1700000006122927	41-045-011-00015-0001	OLIVAR	R	5,17		5,17	5,17
1700000006700518	41-045-005-00314-0003	OLIVAR	S	2,84		2,84	2,84
1700000006700519	41-045-005-00317-0001	OLIVAR	R	0,51		0,51	0,51

(1) Con incidencias que retienen pago o deniegan el expediente.

(2) Se calcula sobre superficie declarada admisible.

(3) Aplicación del artículo 16 bis del RD 147/2023.

Puede verificar la integridad de una copia de este documento mediante la lectura del código QR adjunto o mediante el acceso a la dirección <https://ws050.juntadeandalucia.es/verificarFirma> indicando el código de VERIFICACIÓN

FIRMADO POR

RAQUEL MARIA ESPIN CRESPO

FECHA

26/06/2024

VERIFICACIÓN

Pk2jmMQ72K8YCC9EQ8LU85ENJJ6M

PÁGINA

8337/8857





**INCIDENCIAS**

**INCIDENCIA DESCRIPCIÓN**

4272 Verifica que las líneas de declaración de las Solicitudes Únicas no tienen solapes con la capa de Retroactividad Gráfica (ambas de la misma campaña) a nivel de expediente/línea de declaración gráfica de la solicitud.  
Recinto:41-045-002-00123-00004 Cultivo: - Agregado de la referencia del recinto.:0 Zona de la referencia del recinto.:0 Superficie solapada.:0,06 Id. Incid.:95158206

(1) Con incidencias que retienen pago o deniegan el expediente.  
(2) Se calcula sobre superficie declarada admisible.  
(3) Aplicación del artículo 16 bis del RD 147/2023.

Puede verificar la integridad de una copia de este documento mediante la lectura del código QR adjunto o mediante el acceso a la dirección <https://ws050.juntadeandalucia.es/verificarFirma> indicando el código de VERIFICACIÓN

FIRMADO POR	RAQUEL MARIA ESPIN CRESPO	FECHA	26/06/2024
VERIFICACIÓN	Pk2jmMQ72K8YCCE9EQ8LU85ENJJ6M	PÁGINA	8338/8857





**APELLIDOS Y NOMBRE / RAZÓN SOCIAL**

CORTES RUDA ANA VANESA

**NIF**

\*\*\*\*5073\*

**EXPEDIENTE**

1211036

**RESOLUCIÓN**

CONCESIÓN DE LA AYUDA

**DATOS DE MANTENIMIENTO UNIDADES****GRUPO DE PAGO**

ZONAS DE LIMITACIONES NATURALES

**Sup. Dec.  
Admisible**

89,13

**Sup.  
Resuelta**

89,13

**Sobredecl.**

0,00

**% Sobredecl.**

0,00

**RESUMEN DE PAGOS**

	<b>IMPORTE ( Euros )</b>			
	<b>RESUELTO</b>	<b>FEADER</b>	<b>MAPA</b>	<b>CAPADR</b>
Pago realizado	1.081,20	919,02	106,06	56,12
A pagar	106,80	90,78	10,48	5,54
<b>TOTAL</b>	<b>1.188,00</b>	<b>1.009,80</b>	<b>116,54</b>	<b>61,66</b>

**APLICACIÓN DE REDUCCIONES Y PENALIZACIONES (%)**

<b>Criterios de subvencionabilidad (1)</b>	<b>Presentación tardía</b>	<b>Omisión declaración</b>	<b>Condicionalidad</b>
0,00	0,00	0,00	0,00

**IMPORTE ( Euros )**

Calculado(2)	Reducción	Penalización	Reducción Penalización (3)	Penalización adicional	Resuelto	FEADER	MAPA	CAPADR
1.188,00 €	0,00 €	0,00 €	0,00 €	0,00 €	1.188,00 €	1.009,80 €	116,54 €	61,66 €
<b>Importe Unitario:</b>	<b>54,00 €</b>	<b>Nuevo Importe Unitario:</b>	<b>13,33 €</b>					

**RECINTOS PROPUESTOS**

<b>REF.</b>	<b>REFERENCIA SIGPAC</b>	<b>CULTIVO</b>	<b>USO SIGPAC</b>	<b>S/R</b>	<b>Sup. Dec. admisible</b>	<b>Sup. Campo</b>	<b>Sup. Determ.</b>	<b>Sup. Resuelta</b>
1700000005467793	41-002-003-00016-0003	PASTOS PERMANENTES DE 5 O MAS AÑOS	S	S	1,22		1,22	1,22
1700000005467794	41-032-003-00174-0003	MEZCLA AVENA-CEBADA	S	S	0,60		0,60	0,60
1700000005467795	41-002-003-00016-0007	PASTOS PERMANENTES DE 5 O MAS AÑOS	S	S	19,97		19,97	19,97
1700000005467796	41-002-003-00019-0001	PASTOS PERMANENTES DE 5 O MAS AÑOS	S	S	0,14		0,14	0,14
1700000005467797	41-002-003-00020-0001	PASTOS PERMANENTES DE 5 O MAS AÑOS	S	S	0,47		0,47	0,47
1700000005467799	41-032-003-00174-0001	PASTOS PERMANENTES DE 5 O MAS AÑOS	S	S	37,58		37,58	37,58
1700000005467800	41-032-003-00174-0004	PASTOS PERMANENTES DE 5 O MAS AÑOS	S	S	5,81		5,81	5,81
1700000005467801	41-032-003-00152-0001	PASTOS PERMANENTES DE 5 O MAS AÑOS	S	S	18,83		18,83	18,83
1700000005467802	41-032-003-00160-0001	PASTOS PERMANENTES DE 5 O MAS AÑOS	S	S	4,51		4,51	4,51

(1) Con incidencias que retienen pago o deniegan el expediente.

(2) Se calcula sobre superficie declarada admisible.

(3) Aplicación del artículo 16 bis del RD 147/2023.

Puede verificar la integridad de una copia de este documento mediante la lectura del código QR adjunto o mediante el acceso a la dirección <https://ws050.juntadeandalucia.es/verificarFirma> indicando el código de VERIFICACIÓN

FIRMADO POR

RAQUEL MARIA ESPIN CRESPO

FECHA

26/06/2024

VERIFICACIÓN

Pk2jmMQ72K8YCCE9EQ8LU85ENJJJ6M

PÁGINA

8339/8857



**Datos considerados para el Cálculo de la Carga Ganadera del expediente**

Superficie determinada para Cálculo Carga Ganadera: 88,53 ha

Carga Ganadera del Expediente: 0,32 ugm/ha

<u>Explotación</u>	<u>Especie</u>	<u>Ugm Calculada para CG</u>
ES410320000846	OVINA	23,88
ES410320000846	PORCINO	4,11

**Recintos Determinados para el Cálculo de Garga Ganadera**

<u>REF.</u>	<u>REFERENCIA SIGPAC</u>	<u>CULTIVO</u>	<u>DESCRIPCIÓN CULTIVO</u>	<u>S/R</u>	<u>SUP. RESUELTA (ha)</u>
170000005467793	41-002-003-00016-00003	62000	PASTOS PERMANENTES DE 5 O MAS AÑOS-SIN VARIEDAD	S	1,22
170000005467795	41-002-003-00016-00007	62000	PASTOS PERMANENTES DE 5 O MAS AÑOS-SIN VARIEDAD	S	19,97
170000005467796	41-002-003-00019-00001	62000	PASTOS PERMANENTES DE 5 O MAS AÑOS-SIN VARIEDAD	S	0,14
170000005467797	41-002-003-00020-00001	62000	PASTOS PERMANENTES DE 5 O MAS AÑOS-SIN VARIEDAD	S	0,47
170000005467799	41-032-003-00174-00001	62000	PASTOS PERMANENTES DE 5 O MAS AÑOS-SIN VARIEDAD	S	37,58
170000005467800	41-032-003-00174-00004	62000	PASTOS PERMANENTES DE 5 O MAS AÑOS-SIN VARIEDAD	S	5,81
170000005467801	41-032-003-00152-00001	62000	PASTOS PERMANENTES DE 5 O MAS AÑOS-SIN VARIEDAD	S	18,83
170000005467802	41-032-003-00160-00001	62000	PASTOS PERMANENTES DE 5 O MAS AÑOS-SIN VARIEDAD	S	4,51


(1) Con incidencias que retienen pago o deniegan el expediente.

(2) Se calcula sobre superficie declarada admisible.

(3) Aplicación del artículo 16 bis del RD 147/2023.

Puede verificar la integridad de una copia de este documento mediante la lectura del código QR adjunto o mediante el acceso a la dirección <https://ws050.juntadeandalucia.es/verificarFirma> indicando el código de VERIFICACIÓN

FIRMADO POR	RAQUEL MARIA ESPIN CRESPO	FECHA	26/06/2024
VERIFICACIÓN	Pk2jmMQ72K8YCCE9EQ8LU85ENJJ6M	PÁGINA	8340/8857



**APELLIDOS Y NOMBRE / RAZÓN SOCIAL**

CRUCES CASTRO JUAN

**NIF**

\*\*\*\*1487\*

**EXPEDIENTE**

1033791

**RESOLUCIÓN**

CONCESIÓN DE LA AYUDA

**DATOS DE MANTENIMIENTO UNIDADES****GRUPO DE PAGO**

ZONAS DE LIMITACIONES NATURALES

**Sup. Dec.  
Admisible**

111,18

**Sup.  
Resuelta**

111,18

**Sobredecl.**

0,00

**% Sobredecl.**

0,00

**RESUMEN DE PAGOS**

	<b>IMPORTE ( Euros )</b>			
	<b>RESUELTO</b>	<b>FEADER</b>	<b>MAPA</b>	<b>CAPADR</b>
Pago realizado	1.081,20	919,02	106,06	56,12
A pagar	106,48	90,51	10,45	5,52
<b>TOTAL</b>	<b>1.187,68</b>	<b>1.009,53</b>	<b>116,51</b>	<b>61,64</b>

**APLICACIÓN DE REDUCCIONES Y PENALIZACIONES (%)**

<b>Criterios de subvencionabilidad (1)</b>	<b>Presentación tardía</b>	<b>Omisión declaración</b>	<b>Condicionabilidad</b>
0,00	0,00	0,00	0,00

**IMPORTE ( Euros )**

Calculado(2)	Reducción	Penalización	Reducción Penalización (3)	Penalización adicional	Resuelto	FEADER	MAPA	CAPADR
1.187,68 €	0,00 €	0,00 €	0,00 €	0,00 €	1.187,68 €	1.009,53 €	116,51 €	61,64 €
<b>Importe Unitario:</b>	<b>54,00 €</b>	<b>Nuevo Importe Unitario:</b>	<b>10,68 €</b>					

(1) Con incidencias que retienen pago o deniegan el expediente.  
 (2) Se calcula sobre superficie declarada admisible.  
 (3) Aplicación del artículo 16 bis del RD 147/2023.

Puede verificar la integridad de una copia de este documento mediante la lectura del código QR adjunto o mediante el acceso a la dirección <a href="https://ws050.juntadeandalucia.es/verificarFirma">https://ws050.juntadeandalucia.es/verificarFirma</a> indicando el código de VERIFICACIÓN					
FIRMADO POR	RAQUEL MARIA ESPIN CRESPO		FECHA		26/06/2024
VERIFICACIÓN	Pk2jmMQ72K8YCCE9EQ8LU85ENJJJ6M		PÁGINA		8341/8857

**RECINTOS PROPUESTOS**

REF.	REFERENCIA SIGPAC	CULTIVO	S/R	USO SIGPAC	Sup. Dec. admisible	Sup. Campo	Sup. Determ.	Sup. Resuelta
-1525970	41-065-019-00034-0005	CEBADA	S		2,21		2,21	2,21
-1103385	41-065-019-00032-0004	PASTOS PERMANENTES DE 5 O MAS AÑOS	S		0,03		0,03	0,03
4613310	41-065-019-00032-0001	PASTOS PERMANENTES DE 5 O MAS AÑOS	S		7,32		7,32	7,32
4613311	41-065-019-00032-0003	VEZA	S		1,99		1,99	1,99
170000007234369	41-065-019-00027-0001	PASTOS PERMANENTES DE 5 O MAS AÑOS	S		0,13		0,13	0,13
170000007234370	41-065-019-00012-0004	AVENA	S		0,04		0,04	0,04
170000007234371	41-065-019-00016-0001	AVENA	S		4,74		4,74	4,74
170000007234372	41-065-019-00020-0002	AVENA	S		5,25		5,25	5,25
170000007234373	41-065-019-00042-0003	AVENA	S		0,05		0,05	0,05
170000007234375	41-065-019-00033-0005	PASTOS PERMANENTES DE 5 O MAS AÑOS	S		1,13		1,13	1,13
170000007234377	41-065-019-00033-0002	CEBADA	S		3,84		3,84	3,84
170000007234378	41-065-019-00034-0005	CEBADA	S		1,36		1,36	1,33
170000007234379	41-065-019-00034-0005	AVENA	S		5,32		5,32	5,32
170000007234380	41-065-019-00033-0003	CEBADA	S		2,30		2,30	2,30
170000007234381	41-065-019-00034-0005	CEBADA	S		2,00		2,00	2,00
170000007234382	41-065-019-00031-0001	PASTOS PERMANENTES DE 5 O MAS AÑOS	S		0,06		0,06	0,06
170000007234383	41-065-019-00044-0001	PASTOS PERMANENTES DE 5 O MAS AÑOS	S		40,25		40,25	40,25
170000007234384	41-065-019-00005-0013	PASTOS PERMANENTES DE 5 O MAS AÑOS	S		0,41		0,41	0,41
170000007234385	41-065-019-00041-0002	PASTOS PERMANENTES DE 5 O MAS AÑOS	S		0,07		0,07	0,07
170000007234387	41-065-019-00034-0007	PASTOS PERMANENTES DE 5 O MAS AÑOS	S		7,30		7,30	7,30
170000007234388	41-065-019-00034-0010	PASTOS PERMANENTES DE 5 O MAS AÑOS	S		0,06		0,06	0,06
170000007234389	41-065-019-00033-0004	PASTOS PERMANENTES DE 5 O MAS AÑOS	S		6,32		6,32	6,32
170000007234390	41-065-019-00034-0006	PASTOS PERMANENTES DE 5 O MAS AÑOS	S		3,65		3,65	3,65
170000007234391	41-065-019-00030-0001	PASTOS PERMANENTES DE 5 O MAS AÑOS	S		0,02		0,02	0,02
170000007234392	41-065-019-00033-0006	PASTOS PERMANENTES DE 5 O MAS AÑOS	S		0,04		0,04	0,04
170000007234393	41-065-019-00041-0002	PASTOS PERMANENTES DE 5 O MAS AÑOS	S		0,31		0,31	0,31
170000007234394	41-065-019-00027-0001	PASTOS PERMANENTES DE 5 O MAS AÑOS	S		0,02		0,02	0,02
170000007234395	41-065-019-00033-0004	PASTOS PERMANENTES DE 5 O MAS AÑOS	S		0,04		0,04	0,04
170000007234396	41-065-019-00012-0001	PASTOS PERMANENTES DE 5 O MAS AÑOS	S		1,05		1,05	1,05
170000007234397	41-065-019-00028-0001	PASTOS PERMANENTES DE 5 O MAS AÑOS	S		0,10		0,10	0,10
170000007234398	41-065-019-00027-0001	PASTOS PERMANENTES DE 5 O MAS AÑOS	S		0,03		0,03	0,03
170000007234399	41-065-019-00034-0006	PASTOS PERMANENTES DE 5 O MAS AÑOS	S		0,55		0,55	0,55
170000007234400	41-065-019-00027-0001	PASTOS PERMANENTES DE 5 O MAS AÑOS	S		0,01		0,01	0,01
170000007234402	41-065-019-00040-0001	PASTOS PERMANENTES DE 5 O MAS AÑOS	S		13,00		13,00	13,00
170000007234403	41-065-019-00034-0003	PASTOS PERMANENTES DE 5 O MAS AÑOS	S		0,16		0,16	0,16
170000007234404	41-065-019-00034-0002	PASTOS PERMANENTES DE 5 O MAS AÑOS	S		0,05		0,05	0,05

**INCIDENCIAS****INCIDENCIA DESCRIPCIÓN**

4272 Verifica que las líneas de declaración de las Solicitudes Únicas no tienen solapes con la capa de Retroactividad Gráfica (ambas de la misma campaña) a nivel de expediente/línea de declaración gráfica de la solicitud.  
Recinto:41-065-019-00034-00005 Cultivo: - Agregado de la referencia del recinto.:0 Zona de la referencia del recinto.:0 Superficie solapada.:0,03 Id. Incid.:95142674

**Datos considerados para el Cálculo de la Carga Ganadera del expediente**

Superficie determinada para Cálculo Carga Ganadera: 82,11 ha

Carga Ganadera del Expediente: 0,66 ugm/ha

Explotación	Especie	Ugm Calculada para CG
ES410650000331	BOVINA	47,70
ES410650000331	OVINA	6,10
ES410650000331	PORCINO	0,03

(1) Con incidencias que retienen pago o deniegan el expediente.  
(2) Se calcula sobre superficie declarada admisible.  
(3) Aplicación del artículo 16 bis del RD 147/2023.

Puede verificar la integridad de una copia de este documento mediante la lectura del código QR adjunto o mediante el acceso a la dirección <https://ws050.juntadeandalucia.es/verificarFirma> indicando el código de VERIFICACIÓN

FIRMADO POR	RAQUEL MARIA ESPIN CRESPO	FECHA	26/06/2024
VERIFICACIÓN	Pk2jmMQ72K8YCCE9EQ8LU85ENJJ6M	PÁGINA	8342/8857



**Datos considerados para el Cálculo de la Carga Ganadera del expediente****Recintos Determinados para el Cálculo de Garga Ganadera**

REF.	REFERENCIA SIGPAC	CULTIVO	DESCRIPCIÓN CULTIVO	S/R	SUP. RESUELTA (ha)
-1103385	41-065-019-00032-00004	62000	PASTOS PERMANENTES DE 5 O MAS AÑOS-SIN VARIEDAD	S	0,03
4613310	41-065-019-00032-00001	62000	PASTOS PERMANENTES DE 5 O MAS AÑOS-SIN VARIEDAD	S	7,32
1700000007234369	41-065-019-00027-00001	62000	PASTOS PERMANENTES DE 5 O MAS AÑOS-SIN VARIEDAD	S	0,13
1700000007234375	41-065-019-00033-00005	62000	PASTOS PERMANENTES DE 5 O MAS AÑOS-SIN VARIEDAD	S	1,13
1700000007234382	41-065-019-00031-00001	62000	PASTOS PERMANENTES DE 5 O MAS AÑOS-SIN VARIEDAD	S	0,06
1700000007234383	41-065-019-00044-00001	62000	PASTOS PERMANENTES DE 5 O MAS AÑOS-SIN VARIEDAD	S	40,25
1700000007234384	41-065-019-00005-00013	62000	PASTOS PERMANENTES DE 5 O MAS AÑOS-SIN VARIEDAD	S	0,41
1700000007234385	41-065-019-00041-00002	62000	PASTOS PERMANENTES DE 5 O MAS AÑOS-SIN VARIEDAD	S	0,07
1700000007234387	41-065-019-00034-00007	62000	PASTOS PERMANENTES DE 5 O MAS AÑOS-SIN VARIEDAD	S	7,30
1700000007234388	41-065-019-00034-00010	62000	PASTOS PERMANENTES DE 5 O MAS AÑOS-SIN VARIEDAD	S	0,06
1700000007234389	41-065-019-00033-00004	62000	PASTOS PERMANENTES DE 5 O MAS AÑOS-SIN VARIEDAD	S	6,32
1700000007234390	41-065-019-00034-00006	62000	PASTOS PERMANENTES DE 5 O MAS AÑOS-SIN VARIEDAD	S	3,65
1700000007234391	41-065-019-00030-00001	62000	PASTOS PERMANENTES DE 5 O MAS AÑOS-SIN VARIEDAD	S	0,02
1700000007234392	41-065-019-00033-00006	62000	PASTOS PERMANENTES DE 5 O MAS AÑOS-SIN VARIEDAD	S	0,04
1700000007234393	41-065-019-00041-00002	62000	PASTOS PERMANENTES DE 5 O MAS AÑOS-SIN VARIEDAD	S	0,31
1700000007234394	41-065-019-00027-00001	62000	PASTOS PERMANENTES DE 5 O MAS AÑOS-SIN VARIEDAD	S	0,02
1700000007234395	41-065-019-00033-00004	62000	PASTOS PERMANENTES DE 5 O MAS AÑOS-SIN VARIEDAD	S	0,04
1700000007234396	41-065-019-00012-00001	62000	PASTOS PERMANENTES DE 5 O MAS AÑOS-SIN VARIEDAD	S	1,05
1700000007234397	41-065-019-00028-00001	62000	PASTOS PERMANENTES DE 5 O MAS AÑOS-SIN VARIEDAD	S	0,10
1700000007234398	41-065-019-00027-00001	62000	PASTOS PERMANENTES DE 5 O MAS AÑOS-SIN VARIEDAD	S	0,03
1700000007234399	41-065-019-00034-00006	62000	PASTOS PERMANENTES DE 5 O MAS AÑOS-SIN VARIEDAD	S	0,55
1700000007234400	41-065-019-00027-00001	62000	PASTOS PERMANENTES DE 5 O MAS AÑOS-SIN VARIEDAD	S	0,01
1700000007234402	41-065-019-00040-00001	62000	PASTOS PERMANENTES DE 5 O MAS AÑOS-SIN VARIEDAD	S	13,00
1700000007234403	41-065-019-00034-00003	62000	PASTOS PERMANENTES DE 5 O MAS AÑOS-SIN VARIEDAD	S	0,16
1700000007234404	41-065-019-00034-00002	62000	PASTOS PERMANENTES DE 5 O MAS AÑOS-SIN VARIEDAD	S	0,05

(1) Con incidencias que retienen pago o deniegan el expediente.  
(2) Se calcula sobre superficie declarada admisible.  
(3) Aplicación del artículo 16 bis del RD 147/2023.

Puede verificar la integridad de una copia de este documento mediante la lectura del código QR adjunto o mediante el acceso a la dirección <https://ws050.juntadeandalucia.es/verificarFirma> indicando el código de VERIFICACIÓN

FIRMADO POR	RAQUEL MARIA ESPIN CRESPO	FECHA	26/06/2024
VERIFICACIÓN	Pk2jmMQ72K8YCCE9EQ8LU85ENJJ6M	PÁGINA	8343/8857



**APELLIDOS Y NOMBRE / RAZÓN SOCIAL**

CUBERO CONDE IGNACIO

**NIF**

\*\*\*\*7155\*

**EXPEDIENTE**

1207761

**RESOLUCIÓN**

CONCESIÓN DE LA AYUDA

**DATOS DE MANTENIMIENTO UNIDADES****GRUPO DE PAGO**

ZONAS DE LIMITACIONES NATURALES

**Sup. Dec.  
Admisible**

160,67

**Sup.  
Resuelta**

160,67

**Sobredecl.**

0,00

**% Sobredecl.**

0,00

**RESUMEN DE PAGOS**

	<b>IMPORTE ( Euros )</b>			
	<b>RESUELTO</b>	<b>FEADER</b>	<b>MAPA</b>	<b>CAPADR</b>
A pagar	1.187,85	1.009,67	116,53	61,65

**APLICACIÓN DE REDUCCIONES Y PENALIZACIONES (%)**

<b>Criterios de subvencionabilidad (1)</b>	<b>Presentación tardía</b>	<b>Omisión declaración</b>	<b>Condicionabilidad</b>
0,00	0,00	0,00	0,00

**IMPORTE ( Euros )**

<b>Calculado(2)</b>	<b>Reducción</b>	<b>Penalización</b>	<b>Reducción Penalización (3)</b>	<b>Penalización adicional</b>	<b>Resuelto</b>	<b>FEADER</b>	<b>MAPA</b>	<b>CAPADR</b>
1.187,85 €	0,00 €	0,00 €	0,00 €	0,00 €	1.187,85 €	1.009,67 €	116,53 €	61,65 €
<b>Importe Unitario:</b>	54,00 €	<b>Nuevo Importe Unitario:</b>	7,39 €					

(1) Con incidencias que retienen pago o deniegan el expediente.  
(2) Se calcula sobre superficie declarada admisible.  
(3) Aplicación del artículo 16 bis del RD 147/2023.

Puede verificar la integridad de una copia de este documento mediante la lectura del código QR adjunto o mediante el acceso a la dirección <https://ws050.juntadeandalucia.es/verificarFirma> indicando el código de VERIFICACIÓN

FIRMADO POR	RAQUEL MARIA ESPIN CRESPO	FECHA	26/06/2024
VERIFICACIÓN	Pk2jmMQ72K8YCCE9EQ8LU85ENJJ6M	PÁGINA	8344/8857





## RECINTOS PROPUESTOS

REF.	REFERENCIA SIGPAC	CULTIVO	S/R	USO SIGPAC	Sup. Dec. admisible	Sup. Campo	Sup. Determ.	Sup. Resuelta
-1571899	41-032-004-00017-0028	PASTOS DE MENOS DE 5 AÑOS	S		0,46		0,46	0,45
-1571853	41-032-004-00017-0013	MEZCLA VEZA AVENA CEBADA	S		0,90		0,90	0,90
-1505930	41-032-004-00017-0007	OLIVAR	S		0,31		0,31	0,31
-1321775	41-032-009-00276-0026	MEZCLA VEZA AVENA CEBADA	S		0,29		0,29	0,29
-1321774	41-032-009-00276-0022	OLIVAR	S		1,76		1,76	1,76
-1321767	41-032-009-00276-0004	MEZCLA VEZA AVENA CEBADA	S		2,68		2,68	2,68
-1321765	41-032-009-00276-0002	OLIVAR	S		0,10		0,10	0,10
-1321764	41-032-009-00276-0001	OLIVAR	S		0,04		0,04	0,04
-1321763	41-032-009-00276-0001	OLIVAR	S		7,45		7,45	7,45
-1321762	41-032-009-00275-0001	OLIVAR	S		0,03		0,03	0,03
4669121	41-032-004-00017-0001	PASTOS PERMANENTES DE 5 O MAS AÑOS	S		10,19		10,19	10,19
4669122	41-032-004-00017-0003	PASTOS DE MENOS DE 5 AÑOS	S		0,49		0,49	0,49
4669123	41-032-004-00017-0004	PASTOS PERMANENTES DE 5 O MAS AÑOS	S		0,31		0,31	0,31
4669124	41-032-004-00017-0005	PASTOS PERMANENTES DE 5 O MAS AÑOS	S		0,02		0,02	0,02
4669126	41-032-004-00017-0011	PASTOS PERMANENTES DE 5 O MAS AÑOS	R		0,32		0,32	0,32
4669127	41-032-004-00017-0013	PASTOS DE MENOS DE 5 AÑOS	S		0,77		0,77	0,77
4669128	41-032-004-00017-0018	PASTOS PERMANENTES DE 5 O MAS AÑOS	S		0,03		0,03	0,03
4669130	41-032-004-00017-0023	MEZCLA VEZA AVENA CEBADA	S		2,63		2,63	2,63
4669602	41-032-004-00017-0002	OLIVAR	S		17,57		17,57	17,57
4669695	41-032-004-00017-0025	OLIVAR	S		0,31		0,31	0,31
4669696	41-032-004-00017-0028	MEZCLA VEZA AVENA CEBADA	S		1,59		1,59	1,58
4669697	41-032-004-00017-0029	MEZCLA VEZA AVENA CEBADA	S		1,15		1,15	1,15
4669737	41-032-005-00007-0001	PASTOS PERMANENTES DE 5 O MAS AÑOS	S		33,05		33,05	33,05
4669738	41-032-005-00007-0003	OLIVAR	S		20,40		20,40	20,40
4669739	41-032-005-00007-0004	PASTOS PERMANENTES DE 5 O MAS AÑOS	S		0,95		0,95	0,95
4669740	41-032-005-00007-0005	PASTOS PERMANENTES DE 5 O MAS AÑOS	S		0,34		0,34	0,34
4669742	41-032-005-00007-0009	PASTOS PERMANENTES DE 5 O MAS AÑOS	S		8,15		8,15	8,15
4669743	41-032-005-00007-0010	PASTOS PERMANENTES DE 5 O MAS AÑOS	S		0,18		0,18	0,18
4669744	41-032-005-00007-0011	PASTOS PERMANENTES DE 5 O MAS AÑOS	S		0,42		0,42	0,42
4669745	41-032-005-00007-0013	PASTOS PERMANENTES DE 5 O MAS AÑOS	S		0,06		0,06	0,06
4669746	41-032-005-00007-0018	PASTOS PERMANENTES DE 5 O MAS AÑOS	S		1,63		1,63	1,63
1700000006111883	41-032-005-00007-0007	OLIVAR	S		0,12		0,12	0,12
1700000006111884	41-032-004-00017-0007	OLIVAR	S		0,41		0,41	0,41
1700000006111885	41-032-004-00017-0020	PASTOS PERMANENTES DE 5 O MAS AÑOS	S		0,34		0,34	0,34
1700000006111886	41-032-004-00017-0021	OLIVAR	S		4,67		4,67	4,67
1700000006604247	41-032-009-00188-0001	PASTOS PERMANENTES DE 5 O MAS AÑOS	S		11,95		11,95	11,95
1700000006604248	41-032-009-00188-0014	PASTOS PERMANENTES DE 5 O MAS AÑOS	S		4,04		4,04	4,04
1700000006604249	41-032-009-00188-0026	PASTOS PERMANENTES DE 5 O MAS AÑOS	S		0,12		0,12	0,12
1700000006604252	41-032-009-00188-0024	PASTOS PERMANENTES DE 5 O MAS AÑOS	S		22,25		22,25	22,25
1700000006604253	41-032-009-00188-0027	PASTOS PERMANENTES DE 5 O MAS AÑOS	S		0,33		0,33	0,33
1700000006604262	41-032-009-00188-0018	OLIVAR	S		0,40		0,40	0,40
1700000006604263	41-032-009-00188-0020	OLIVAR	S		0,04		0,04	0,04
1700000006604264	41-032-009-00188-0015	OLIVAR	S		0,01		0,01	0,01
1700000006604265	41-032-009-00188-0016	OLIVAR	S		0,01		0,01	0,01
1700000006604266	41-032-009-00188-0022	OLIVAR	S		0,06		0,06	0,06
1700000006604267	41-032-009-00188-0025	OLIVAR	S		0,12		0,12	0,12
1700000006604268	41-032-009-00188-0002	OLIVAR	S		0,14		0,14	0,14
1700000006604271	41-032-009-00216-0026	MEZCLA VEZA AVENA CEBADA	S		0,02		0,02	0,02
1700000006604272	41-032-009-00188-0004	OLIVAR	S		0,03		0,03	0,03
1700000006604273	41-032-009-00188-0009	OLIVAR	S		0,07		0,07	0,07
1700000006604274	41-032-009-00188-0003	OLIVAR	S		0,07		0,07	0,07
1700000007227591	41-032-005-00007-0015	OLIVAR	S		0,91		0,91	0,91

(1) Con incidencias que retienen pago o deniegan el expediente.

(2) Se calcula sobre superficie declarada admisible.

(3) Aplicación del artículo 16 bis del RD 147/2023.

Puede verificar la integridad de una copia de este documento mediante la lectura del código QR adjunto o mediante el acceso a la dirección <https://ws050.juntadeandalucia.es/verificarFirma> indicando el código de VERIFICACIÓN

FIRMADO POR

RAQUEL MARIA ESPIN CRESPO

FECHA

26/06/2024

VERIFICACIÓN

Pk2jmMQ72K8YCCE9EQ8LU85ENJJ6M

PÁGINA

8345/8857



**INCIDENCIAS****INCIDENCIA DESCRIPCIÓN**

- 219 Superficie bruta de cruce en un recinto en una misma solicitud supera superficie total que el SIGPAC establece para él.  
 Recinto:41-032-004-00017-00028 Cultivo:63000 PASTOS DE MENOS DE 5 AÑOS-SIN VARIEDAD Secano Suma de superficies declaradas para este recinto por el solicitante (Áreas):205 Superficie SIGPAC total para el recinto (Áreas):204 Exceso de superficie declarada (Hectáreas):0,01  
 Recinto:41-032-004-00017-00028 Cultivo:946000 MEZCLA VEZA AVENA CEBADA-SIN VARIEDAD Secano Suma de superficies declaradas para este recinto por el solicitante (Áreas):205 Superficie SIGPAC total para el recinto (Áreas):204 Exceso de superficie declarada (Hectáreas):0,01

**Datos considerados para el Cálculo de la Carga Ganadera del expediente**

Superficie determinada para Cálculo Carga Ganadera: 96,39 ha

Carga Ganadera del Expediente: 0,60 ugm/ha

Explotación	Especie	Ugm Calculada para CG
ES410320000055	BOVINA	11,69
ES410320000055	OVINA	11,74
ES410320000055	PORCINO	8,01
ES410320000179	OVINA	15,08
ES410320000179	PORCINO	11,78

**Recintos Determinados para el Cálculo de Garga Ganadera**

REF.	REFERENCIA SIGPAC	CULTIVO	DESCRIPCIÓN CULTIVO	S/R	SUP. RESUELTA (ha)
-1571899	41-032-004-00017-00028	63000	PASTOS DE MENOS DE 5 AÑOS-SIN VARIEDAD	S	0,45
4669121	41-032-004-00017-00001	62000	PASTOS PERMANENTES DE 5 O MAS AÑOS-SIN VARIEDAD	S	10,19
4669122	41-032-004-00017-00003	63000	PASTOS DE MENOS DE 5 AÑOS-SIN VARIEDAD	S	0,49
4669123	41-032-004-00017-00004	62000	PASTOS PERMANENTES DE 5 O MAS AÑOS-SIN VARIEDAD	S	0,31
4669124	41-032-004-00017-00005	62000	PASTOS PERMANENTES DE 5 O MAS AÑOS-SIN VARIEDAD	S	0,02
4669126	41-032-004-00017-00011	62000	PASTOS PERMANENTES DE 5 O MAS AÑOS-SIN VARIEDAD	R	0,32
4669127	41-032-004-00017-00013	63000	PASTOS DE MENOS DE 5 AÑOS-SIN VARIEDAD	S	0,77
4669128	41-032-004-00017-00018	62000	PASTOS PERMANENTES DE 5 O MAS AÑOS-SIN VARIEDAD	S	0,03
4669737	41-032-005-00007-00001	62000	PASTOS PERMANENTES DE 5 O MAS AÑOS-SIN VARIEDAD	S	33,05
4669739	41-032-005-00007-00004	62000	PASTOS PERMANENTES DE 5 O MAS AÑOS-SIN VARIEDAD	S	0,95
4669740	41-032-005-00007-00005	62000	PASTOS PERMANENTES DE 5 O MAS AÑOS-SIN VARIEDAD	S	0,34
4669742	41-032-005-00007-00009	62000	PASTOS PERMANENTES DE 5 O MAS AÑOS-SIN VARIEDAD	S	8,15
4669743	41-032-005-00007-00010	62000	PASTOS PERMANENTES DE 5 O MAS AÑOS-SIN VARIEDAD	S	0,18
4669744	41-032-005-00007-00011	62000	PASTOS PERMANENTES DE 5 O MAS AÑOS-SIN VARIEDAD	S	0,42
4669745	41-032-005-00007-00013	62000	PASTOS PERMANENTES DE 5 O MAS AÑOS-SIN VARIEDAD	S	0,06
4669746	41-032-005-00007-00018	62000	PASTOS PERMANENTES DE 5 O MAS AÑOS-SIN VARIEDAD	S	1,63
1700000006111885	41-032-004-00017-00020	62000	PASTOS PERMANENTES DE 5 O MAS AÑOS-SIN VARIEDAD	S	0,34
1700000006604247	41-032-009-00188-00001	62000	PASTOS PERMANENTES DE 5 O MAS AÑOS-SIN VARIEDAD	S	11,95
1700000006604248	41-032-009-00188-00014	62000	PASTOS PERMANENTES DE 5 O MAS AÑOS-SIN VARIEDAD	S	4,04
1700000006604249	41-032-009-00188-00026	62000	PASTOS PERMANENTES DE 5 O MAS AÑOS-SIN VARIEDAD	S	0,12
1700000006604252	41-032-009-00188-00024	62000	PASTOS PERMANENTES DE 5 O MAS AÑOS-SIN VARIEDAD	S	22,25
1700000006604253	41-032-009-00188-00027	62000	PASTOS PERMANENTES DE 5 O MAS AÑOS-SIN VARIEDAD	S	0,33

(1) Con incidencias que retienen pago o deniegan el expediente.  
 (2) Se calcula sobre superficie declarada admisible.  
 (3) Aplicación del artículo 16 bis del RD 147/2023.

Puede verificar la integridad de una copia de este documento mediante la lectura del código QR adjunto o mediante el acceso a la dirección <https://ws050.juntadeandalucia.es/verificarFirma> indicando el código de VERIFICACIÓN

FIRMADO POR	RAQUEL MARIA ESPIN CRESPO	FECHA	26/06/2024
VERIFICACIÓN	Pk2jmMQ72K8YCC9EQ8LU85ENJJ6M	PÁGINA	8346/8857







**Incidencias de carga ganadera**

**INCIDENCIA DESCRIPCIÓN**

- 219 Superficie bruta de cruce en un recinto en una misma solicitud supera superficie total que el SIGPAC establece para él.  
Recinto:41-032-004-00017-00028 Cultivo:63000 PASTOS DE MENOS DE 5 AÑOS-SIN VARIEDAD Secano Suma de superficies declaradas para este recinto por el solicitante (Áreas):205 Superficie SIGPAC total para el recinto (Áreas):204 Exceso de superficie declarada (Hectáreas):0,01

(1) Con incidencias que retienen pago o deniegan el expediente.  
(2) Se calcula sobre superficie declarada admisible.  
(3) Aplicación del artículo 16 bis del RD 147/2023.

Puede verificar la integridad de una copia de este documento mediante la lectura del código QR adjunto o mediante el acceso a la dirección <https://ws050.juntadeandalucia.es/verificarFirma> indicando el código de VERIFICACIÓN

FIRMADO POR	RAQUEL MARIA ESPIN CRESPO	FECHA	26/06/2024
VERIFICACIÓN	Pk2jmMQ72K8YCCE9EQ8LU85ENJJ6M	PÁGINA	8347/8857



**APELLIDOS Y NOMBRE / RAZÓN SOCIAL**

CUBERO CONDE MIGUEL ANGEL

**NIF**

\*\*\*3618\*

**EXPEDIENTE**

1207267

**RESOLUCIÓN**

CONCESIÓN DE LA AYUDA

**DATOS DE MANTENIMIENTO UNIDADES**

<b>GRUPO DE PAGO</b>	<b>Sup. Dec. Admisible</b>	<b>Sup. Resuelta</b>	<b>Sobredecl.</b>	<b>% Sobredecl.</b>
ZONAS DE LIMITACIONES NATURALES	135,52	135,52	0,00	0,00

**RESUMEN DE PAGOS**

	<b>IMPORTE ( Euros )</b>			
	<b>RESUELTO</b>	<b>FEADER</b>	<b>MAPA</b>	<b>CAPADR</b>
Pago realizado	1.081,03	918,88	106,05	56,10
A pagar	106,79	90,77	10,48	5,54
<b>TOTAL</b>	<b>1.187,82</b>	<b>1.009,65</b>	<b>116,53</b>	<b>61,64</b>

**APLICACIÓN DE REDUCCIONES Y PENALIZACIONES (%)**

<b>Crterios de subvencionabilidad (1)</b>	<b>Presentación tardía</b>	<b>Omisión declaración</b>	<b>Condicionalidad</b>
0,00	0,00	0,00	0,00

**IMPORTE ( Euros )**

<b>Calculado(2)</b>	<b>Reducción</b>	<b>Penalización</b>	<b>Reducción Penalización (3)</b>	<b>Penalización adicional</b>	<b>Resuelto</b>	<b>FEADER</b>	<b>MAPA</b>	<b>CAPADR</b>
1.187,82 €	0,00 €	0,00 €	0,00 €	0,00 €	1.187,82 €	1.009,65 €	116,53 €	61,64 €
<b>Importe Unitario:</b>	<b>54,00 €</b>	<b>Nuevo Importe Unitario:</b>	<b>8,76 €</b>					

**RECINTOS PROPUESTOS**

<b>REF.</b>	<b>REFERENCIA SIGPAC</b>	<b>CULTIVO</b>	<b>S/R</b>	<b>USO SIGPAC</b>	<b>Sup. Dec. admisible</b>	<b>Sup. Campo</b>	<b>Sup. Determ.</b>	<b>Sup. Resuelta</b>
-1494071	41-032-004-00005-0006	OLIVAR	S		0,27		0,27	0,26
-1077167	41-032-004-00005-0001	PASTOS PERMANENTES DE 5 O MAS AÑOS	S		4,55		4,55	4,55
-1045962	41-032-003-00108-0009	PASTOS PERMANENTES DE 5 O MAS AÑOS	S		0,14		0,14	0,14
-810862	41-032-004-00005-0002	PASTOS PERMANENTES DE 5 O MAS AÑOS	S		0,85		0,85	0,85
6896796	41-032-015-00011-0002	MEZCLA GUISANTE - AVENA	S		1,39		1,39	1,39
1700000005866212	41-032-003-00108-0001	PASTOS PERMANENTES DE 5 O MAS AÑOS	S		43,31		43,31	43,31
1700000005866213	41-032-004-00005-0006	OLIVAR	S		8,64		8,64	8,63
1700000005866216	41-032-003-00108-0005	PASTOS PERMANENTES DE 5 O MAS AÑOS	S		0,17		0,17	0,17
1700000005866217	41-032-004-00005-0002	PASTOS PERMANENTES DE 5 O MAS AÑOS	S		2,23		2,23	2,23
1700000005866218	41-032-003-00108-0002	PASTOS PERMANENTES DE 5 O MAS AÑOS	S		0,81		0,81	0,81
1700000005866219	41-032-004-00005-0009	PASTOS PERMANENTES DE 5 O MAS AÑOS	S		0,08		0,08	0,08
1700000005866220	41-032-004-00004-0001	PASTOS PERMANENTES DE 5 O MAS AÑOS	S		0,25		0,25	0,25
1700000005866221	41-032-004-00005-0001	PASTOS PERMANENTES DE 5 O MAS AÑOS	S		26,71		26,71	26,71
1700000006731919	41-032-015-00011-0001	PASTOS PERMANENTES DE 5 O MAS AÑOS	S		20,30		20,30	20,30
1700000006731920	41-032-015-00011-0005	PASTOS PERMANENTES DE 5 O MAS AÑOS	S		0,04		0,04	0,04
1700000006731921	41-032-015-00011-0008	PASTOS PERMANENTES DE 5 O MAS AÑOS	S		3,41		3,41	3,41
1700000006731922	41-032-015-00011-0009	PASTOS PERMANENTES DE 5 O MAS AÑOS	S		4,81		4,81	4,81
1700000006731923	41-032-015-00011-0006	PASTOS PERMANENTES DE 5 O MAS AÑOS	S		1,34		1,34	1,34
1700000006731926	41-032-015-00012-0001	PASTOS PERMANENTES DE 5 O MAS AÑOS	S		16,24		16,24	16,24

(1) Con incidencias que retienen pago o deniegan el expediente.

(2) Se calcula sobre superficie declarada admisible.

(3) Aplicación del artículo 16 bis del RD 147/2023.

Puede verificar la integridad de una copia de este documento mediante la lectura del código QR adjunto o mediante el acceso a la dirección <https://ws050.juntadeandalucia.es/verificarFirma> indicando el código de VERIFICACIÓN

<b>FIRMADO POR</b>	RAQUEL MARIA ESPIN CRESPO	<b>FECHA</b>	26/06/2024
<b>VERIFICACIÓN</b>	Pk2jmMQ72K8YCCE9EQ8LU85ENJJ6M	<b>PÁGINA</b>	8348/8857



**INCIDENCIAS****INCIDENCIA DESCRIPCIÓN**

- 219 Superficie bruta de cruce en un recinto en una misma solicitud supera superficie total que el SIGPAC establece para él.  
 Recinto:41-032-004-00005-00006 Cultivo:101268 OLIVAR-PICO LIMON Secano Suma de superficies declaradas para este recinto por el solicitante (Áreas):891 Superficie SIGPAC total para el recinto (Áreas):890 Exceso de superficie declarada (Hectáreas):0,01  
 Recinto:41-032-004-00005-00006 Cultivo:101268 OLIVAR-PICO LIMON Secano Suma de superficies declaradas para este recinto por el solicitante (Áreas):891 Superficie SIGPAC total para el recinto (Áreas):890 Exceso de superficie declarada (Hectáreas):0,01

**Datos considerados para el Cálculo de la Carga Ganadera del expediente**

Superficie determinada para Cálculo Carga Ganadera: 125,24 ha  
 Carga Ganadera del Expediente: 0,55 ugm/ha

Explotación	Especie	Ugm Calculada para CG
ES410320000008	OVINA	22,77
ES410320000008	PORCINO	27,33
ES410320000085	BOVINA	9,03
ES410320000085	PORCINO	9,69

**Recintos Determinados para el Cálculo de Garga Ganadera**

REF.	REFERENCIA SIGPAC	CULTIVO	DESCRIPCIÓN CULTIVO	S/R	SUP. RESUELTA (ha)
-1077167	41-032-004-00005-00001	62000	PASTOS PERMANENTES DE 5 O MAS AÑOS-SIN VARIEDAD	S	4,55
-1045962	41-032-003-00108-00009	62000	PASTOS PERMANENTES DE 5 O MAS AÑOS-SIN VARIEDAD	S	0,14
-810862	41-032-004-00005-00002	62000	PASTOS PERMANENTES DE 5 O MAS AÑOS-SIN VARIEDAD	S	0,85
170000005866212	41-032-003-00108-00001	62000	PASTOS PERMANENTES DE 5 O MAS AÑOS-SIN VARIEDAD	S	43,31
170000005866216	41-032-003-00108-00005	62000	PASTOS PERMANENTES DE 5 O MAS AÑOS-SIN VARIEDAD	S	0,17
170000005866217	41-032-004-00005-00002	62000	PASTOS PERMANENTES DE 5 O MAS AÑOS-SIN VARIEDAD	S	2,23
170000005866218	41-032-003-00108-00002	62000	PASTOS PERMANENTES DE 5 O MAS AÑOS-SIN VARIEDAD	S	0,81
170000005866219	41-032-004-00005-00009	62000	PASTOS PERMANENTES DE 5 O MAS AÑOS-SIN VARIEDAD	S	0,08
170000005866220	41-032-004-00004-00001	62000	PASTOS PERMANENTES DE 5 O MAS AÑOS-SIN VARIEDAD	S	0,25
170000005866221	41-032-004-00005-00001	62000	PASTOS PERMANENTES DE 5 O MAS AÑOS-SIN VARIEDAD	S	26,71
170000006731919	41-032-015-00011-00001	62000	PASTOS PERMANENTES DE 5 O MAS AÑOS-SIN VARIEDAD	S	20,30
170000006731920	41-032-015-00011-00005	62000	PASTOS PERMANENTES DE 5 O MAS AÑOS-SIN VARIEDAD	S	0,04
170000006731921	41-032-015-00011-00008	62000	PASTOS PERMANENTES DE 5 O MAS AÑOS-SIN VARIEDAD	S	3,41
170000006731922	41-032-015-00011-00009	62000	PASTOS PERMANENTES DE 5 O MAS AÑOS-SIN VARIEDAD	S	4,81
170000006731923	41-032-015-00011-00006	62000	PASTOS PERMANENTES DE 5 O MAS AÑOS-SIN VARIEDAD	S	1,34
170000006731926	41-032-015-00012-00001	62000	PASTOS PERMANENTES DE 5 O MAS AÑOS-SIN VARIEDAD	S	16,24

(1) Con incidencias que retienen pago o deniegan el expediente.  
 (2) Se calcula sobre superficie declarada admisible.  
 (3) Aplicación del artículo 16 bis del RD 147/2023.

Puede verificar la integridad de una copia de este documento mediante la lectura del código QR adjunto o mediante el acceso a la dirección <https://ws050.juntadeandalucia.es/verificarFirma> indicando el código de VERIFICACIÓN

FIRMADO POR	RAQUEL MARIA ESPIN CRESPO	FECHA	26/06/2024
VERIFICACIÓN	Pk2jmMQ72K8YCCE9EQ8LU85ENJJ6M	PÁGINA	8349/8857





**APELLIDOS Y NOMBRE / RAZÓN SOCIAL** DE BETHENCOURT ENRIQUEZ MARIA ROSARIO  
**NIF** \*\*\*\*8365\*  
**EXPEDIENTE** 1268724  
**RESOLUCIÓN** CONCESIÓN DE LA AYUDA

**DATOS DE MANTENIMIENTO UNIDADES**

<b>GRUPO DE PAGO</b>	<b>Sup. Dec. Admisible</b>	<b>Sup. Resuelta</b>	<b>Sobredecl.</b>	<b>% Sobredecl.</b>
ZONAS DE LIMITACIONES NATURALES	439,50	439,50	0,00	0,00

**RESUMEN DE PAGOS**

	<b>IMPORTE ( Euros )</b>			
	<b>RESUELTO</b>	<b>FEADER</b>	<b>MAPA</b>	<b>CAPADR</b>
Pago realizado	1.081,20	919,02	106,06	56,12
A pagar	106,80	90,78	10,48	5,54
<b>TOTAL</b>	<b>1.188,00</b>	<b>1.009,80</b>	<b>116,54</b>	<b>61,66</b>

**APLICACIÓN DE REDUCCIONES Y PENALIZACIONES (%)**

<b>Crterios de subvencionabilidad (1)</b>	<b>Presentación tardía</b>	<b>Omisión declaración</b>	<b>Condicionalidad</b>
0,00	0,00	0,00	0,00

**IMPORTE ( Euros )**

Calculado(2)	Reducción	Penalización	Reducción Penalización (3)	Penalización adicional	Resuelto	FEADER	MAPA	CAPADR
1.188,00 €	0,00 €	0,00 €	0,00 €	0,00 €	1.188,00 €	1.009,80 €	116,54 €	61,66 €
<b>Importe Unitario:</b>	54,00 €	<b>Nuevo Importe Unitario:</b>	2,70 €					

**RECINTOS PROPUESTOS**

<b>REF.</b>	<b>REFERENCIA SIGPAC</b>	<b>CULTIVO</b>	<b>S/R</b>	<b>USO SIGPAC</b>	<b>Sup. Dec. admisible</b>	<b>Sup. Campo</b>	<b>Sup. Determ.</b>	<b>Sup. Resuelta</b>
-912156	21-068-007-00018-0008	PASTOS PERMANENTES DE 5 O MAS AÑOS	S		3,45		3,45	3,45
-498889	21-068-007-00017-0009	PASTOS PERMANENTES DE 5 O MAS AÑOS	S		16,30		16,30	16,30
-60358	21-068-007-00017-0006	PASTOS PERMANENTES DE 5 O MAS AÑOS	S		0,07		0,07	0,07
1700000006192987	41-009-031-00001-0001	PASTOS PERMANENTES DE 5 O MAS AÑOS	S		3,04		3,04	3,04
1700000006192988	41-009-031-00002-0024	PASTOS PERMANENTES DE 5 O MAS AÑOS	S		142,88		142,88	142,88
1700000006192992	21-068-007-00018-0002	PASTOS PERMANENTES DE 5 O MAS AÑOS	S		4,28		4,28	4,28
1700000006192993	21-068-007-00018-0003	PASTOS PERMANENTES DE 5 O MAS AÑOS	S		4,94		4,94	4,94
1700000006192999	21-068-007-00020-0001	PASTOS PERMANENTES DE 5 O MAS AÑOS	S		25,84		25,84	25,84
1700000006193022	41-009-031-00002-0009	PASTOS PERMANENTES DE 5 O MAS AÑOS	S		2,03		2,03	2,03
1700000006193023	41-009-031-00002-0025	PASTOS PERMANENTES DE 5 O MAS AÑOS	S		6,79		6,79	6,79
1700000006193024	41-009-031-00002-0021	PASTOS PERMANENTES DE 5 O MAS AÑOS	S		17,85		17,85	17,85
1700000006193025	41-009-031-00002-0023	PASTOS PERMANENTES DE 5 O MAS AÑOS	S		5,03		5,03	5,03
1700000006193040	41-009-031-00002-0022	PASTOS PERMANENTES DE 5 O MAS AÑOS	S		8,00		8,00	8,00
1700000006193041	41-009-031-00002-0011	PASTOS PERMANENTES DE 5 O MAS AÑOS	S		0,10		0,10	0,10
1700000006193048	21-068-007-00019-0002	PASTOS PERMANENTES DE 5 O MAS AÑOS	S		39,83		39,83	39,83
1700000006193049	21-068-007-00017-0002	PASTOS PERMANENTES DE 5 O MAS AÑOS	S		145,09		145,09	145,09
1700000006193065	21-068-007-00021-0002	PASTOS PERMANENTES DE 5 O MAS AÑOS	S		13,98		13,98	13,98

(1) Con incidencias que retienen pago o deniegan el expediente.  
(2) Se calcula sobre superficie declarada admisible.  
(3) Aplicación del artículo 16 bis del RD 147/2023.

Puede verificar la integridad de una copia de este documento mediante la lectura del código QR adjunto o mediante el acceso a la dirección <https://ws050.juntadeandalucia.es/verificarFirma> indicando el código de VERIFICACIÓN

FIRMADO POR	RAQUEL MARIA ESPIN CRESPO	FECHA	26/06/2024
VERIFICACIÓN	Pk2jmMQ72K8YCC9E9EQ8LU85ENJJ6M	PÁGINA	8350/8857



**INCIDENCIAS****INCIDENCIA DESCRIPCIÓN**

86124	Recinto de forrajera para Cálculo de Carga Ganadera que No pertenece a Explotación. Recinto:41-065-025-00012-00009 Cultivo:62000 PASTOS PERMANENTES DE 5 O MAS AÑOS-SIN VARIEDAD Secano Recinto:41-065-025-00012-00010 Cultivo:62000 PASTOS PERMANENTES DE 5 O MAS AÑOS-SIN VARIEDAD Secano Recinto:41-065-025-00012-00016 Cultivo:62000 PASTOS PERMANENTES DE 5 O MAS AÑOS-SIN VARIEDAD Secano Recinto:41-065-025-00012-00026 Cultivo:62000 PASTOS PERMANENTES DE 5 O MAS AÑOS-SIN VARIEDAD Secano Recinto:41-065-025-00013-00002 Cultivo:62000 PASTOS PERMANENTES DE 5 O MAS AÑOS-SIN VARIEDAD Secano Recinto:41-065-025-00013-00004 Cultivo:62000 PASTOS PERMANENTES DE 5 O MAS AÑOS-SIN VARIEDAD Secano Recinto:41-065-025-00013-00005 Cultivo:20000 BARBECHO TRADICIONAL-SIN VARIEDAD Secano Recinto:41-065-025-00013-00010 Cultivo:62000 PASTOS PERMANENTES DE 5 O MAS AÑOS-SIN VARIEDAD Secano Recinto:41-065-025-00013-00014 Cultivo:62000 PASTOS PERMANENTES DE 5 O MAS AÑOS-SIN VARIEDAD Secano Recinto:41-065-025-00013-00015 Cultivo:62000 PASTOS PERMANENTES DE 5 O MAS AÑOS-SIN VARIEDAD Secano Recinto:41-065-025-09003-00002 Cultivo:63000 PASTOS DE MENOS DE 5 AÑOS-SIN VARIEDAD Secano Recinto:41-065-026-00018-00005 Cultivo:62000 PASTOS PERMANENTES DE 5 O MAS AÑOS-SIN VARIEDAD Secano Recinto:41-065-026-00028-00004 Cultivo:20000 BARBECHO TRADICIONAL-SIN VARIEDAD Secano Recinto:41-065-026-09004-00010 Cultivo:62000 PASTOS PERMANENTES DE 5 O MAS AÑOS-SIN VARIEDAD Secano
86126	Recinto de forrajera para Cálculo de Carga Ganadera que No pertenece a Explotación con UGM válida. Recinto:41-065-025-00011-00007 Cultivo:62000 PASTOS PERMANENTES DE 5 O MAS AÑOS-SIN VARIEDAD Secano Explotacion:ES410650000342 Recinto:41-065-025-00011-00012 Cultivo:62000 PASTOS PERMANENTES DE 5 O MAS AÑOS-SIN VARIEDAD Secano Explotacion:ES410650000342 Recinto:41-065-025-00011-00016 Cultivo:62000 PASTOS PERMANENTES DE 5 O MAS AÑOS-SIN VARIEDAD Secano Explotacion:ES410650000342 Recinto:41-065-025-00012-00002 Cultivo:62000 PASTOS PERMANENTES DE 5 O MAS AÑOS-SIN VARIEDAD Secano Explotacion:ES410650000342 Recinto:41-065-025-00012-00003 Cultivo:62000 PASTOS PERMANENTES DE 5 O MAS AÑOS-SIN VARIEDAD Secano Explotacion:ES410650000342 Recinto:41-065-025-00012-00005 Cultivo:20000 BARBECHO TRADICIONAL-SIN VARIEDAD Secano Explotacion: ES410650000342 Recinto:41-065-025-00012-00007 Cultivo:62000 PASTOS PERMANENTES DE 5 O MAS AÑOS-SIN VARIEDAD Secano Explotacion:ES410650000342

**Datos considerados para el Cálculo de la Carga Ganadera del expediente**

Superficie determinada para Cálculo Carga Ganadera: 439,50 ha

Carga Ganadera del Expediente: 0,12 ugm/ha

<b>Explotación</b>	<b>Especie</b>	<b>Ugm Calculada para CG</b>
ES210690000290	OVINA	52,18

**Recintos Determinados para el Cálculo de Garga Ganadera**

REF.	REFERENCIA SIGPAC	CULTIVO	DESCRIPCIÓN CULTIVO	S/R	SUP. RESUELTA (ha)
-912156	21-068-007-00018-00008	62000	PASTOS PERMANENTES DE 5 O MAS AÑOS-SIN VARIEDAD	S	3,45
-498889	21-068-007-00017-00009	62000	PASTOS PERMANENTES DE 5 O MAS AÑOS-SIN VARIEDAD	S	16,30
-60358	21-068-007-00017-00006	62000	PASTOS PERMANENTES DE 5 O MAS AÑOS-SIN VARIEDAD	S	0,07
1700000006192987	41-009-031-00001-00001	62000	PASTOS PERMANENTES DE 5 O MAS AÑOS-SIN VARIEDAD	S	3,04
1700000006192988	41-009-031-00002-00024	62000	PASTOS PERMANENTES DE 5 O MAS AÑOS-SIN VARIEDAD	S	142,88
1700000006192992	21-068-007-00018-00002	62000	PASTOS PERMANENTES DE 5 O MAS AÑOS-SIN VARIEDAD	S	4,28
1700000006192993	21-068-007-00018-00003	62000	PASTOS PERMANENTES DE 5 O MAS AÑOS-SIN VARIEDAD	S	4,94
1700000006192999	21-068-007-00020-00001	62000	PASTOS PERMANENTES DE 5 O MAS AÑOS-SIN VARIEDAD	S	25,84
1700000006193022	41-009-031-00002-00009	62000	PASTOS PERMANENTES DE 5 O MAS AÑOS-SIN VARIEDAD	S	2,03
1700000006193023	41-009-031-00002-00025	62000	PASTOS PERMANENTES DE 5 O MAS AÑOS-SIN VARIEDAD	S	6,79

(1) Con incidencias que retienen pago o deniegan el expediente.  
 (2) Se calcula sobre superficie declarada admisible.  
 (3) Aplicación del artículo 16 bis del RD 147/2023.

Puede verificar la integridad de una copia de este documento mediante la lectura del código QR adjunto o mediante el acceso a la dirección <https://ws050.juntadeandalucia.es/verificarFirma> indicando el código de VERIFICACIÓN

FIRMADO POR	RAQUEL MARIA ESPIN CRESPO	FECHA	26/06/2024
VERIFICACIÓN	Pk2jmMQ72K8YCCCE9EQ8LU85ENJJ6M	PÁGINA	8351/8857



**Recintos Determinados para el Cálculo de Garga Ganadera**

REF.	REFERENCIA SIGPAC	CULTIVO	DESCRIPCIÓN CULTIVO	S/R	SUP. RESUELTA (ha)
170000006193024	41-009-031-00002-00021	62000	PASTOS PERMANENTES DE 5 O MAS AÑOS-SIN VARIEDAD	S	17,85
170000006193025	41-009-031-00002-00023	62000	PASTOS PERMANENTES DE 5 O MAS AÑOS-SIN VARIEDAD	S	5,03
170000006193040	41-009-031-00002-00022	62000	PASTOS PERMANENTES DE 5 O MAS AÑOS-SIN VARIEDAD	S	8,00
170000006193041	41-009-031-00002-00011	62000	PASTOS PERMANENTES DE 5 O MAS AÑOS-SIN VARIEDAD	S	0,10
170000006193048	21-068-007-00019-00002	62000	PASTOS PERMANENTES DE 5 O MAS AÑOS-SIN VARIEDAD	S	39,83
170000006193049	21-068-007-00017-00002	62000	PASTOS PERMANENTES DE 5 O MAS AÑOS-SIN VARIEDAD	S	145,09
170000006193065	21-068-007-00021-00002	62000	PASTOS PERMANENTES DE 5 O MAS AÑOS-SIN VARIEDAD	S	13,98

**Incidencias de carga ganadera****INCIDENCIA DESCRIPCIÓN**

3795	Recinto declarado con una situación de riesgo de abandono. Recinto:41-065-026-00028-00004 Cultivo: -
86124	Recinto de forrajera para Cálculo de Carga Ganadera que No pertenece a Explotación. Recinto:41-065-025-00012-00010 Cultivo:62000 PASTOS PERMANENTES DE 5 O MAS AÑOS-SIN VARIEDAD Secano Recinto:41-065-026-00018-00005 Cultivo:62000 PASTOS PERMANENTES DE 5 O MAS AÑOS-SIN VARIEDAD Secano Recinto:41-065-025-00013-00015 Cultivo:62000 PASTOS PERMANENTES DE 5 O MAS AÑOS-SIN VARIEDAD Secano Recinto:41-065-025-00013-00002 Cultivo:62000 PASTOS PERMANENTES DE 5 O MAS AÑOS-SIN VARIEDAD Secano Recinto:41-065-026-00028-00004 Cultivo:20000 BARBECHO TRADICIONAL-SIN VARIEDAD Secano Recinto:41-065-025-09003-00002 Cultivo:63000 PASTOS DE MENOS DE 5 AÑOS-SIN VARIEDAD Secano Recinto:41-065-025-00013-00004 Cultivo:62000 PASTOS PERMANENTES DE 5 O MAS AÑOS-SIN VARIEDAD Secano Recinto:41-065-025-00012-00026 Cultivo:62000 PASTOS PERMANENTES DE 5 O MAS AÑOS-SIN VARIEDAD Secano Recinto:41-065-025-00013-00005 Cultivo:20000 BARBECHO TRADICIONAL-SIN VARIEDAD Secano Recinto:41-065-025-00012-00016 Cultivo:62000 PASTOS PERMANENTES DE 5 O MAS AÑOS-SIN VARIEDAD Secano Recinto:41-065-025-00012-00010 Cultivo:62000 PASTOS PERMANENTES DE 5 O MAS AÑOS-SIN VARIEDAD Secano Recinto:41-065-025-00013-00014 Cultivo:62000 PASTOS PERMANENTES DE 5 O MAS AÑOS-SIN VARIEDAD Secano Recinto:41-065-025-00012-00009 Cultivo:62000 PASTOS PERMANENTES DE 5 O MAS AÑOS-SIN VARIEDAD Secano Recinto:41-065-025-00013-00010 Cultivo:62000 PASTOS PERMANENTES DE 5 O MAS AÑOS-SIN VARIEDAD Secano Recinto:41-065-026-09004-00010 Cultivo:62000 PASTOS PERMANENTES DE 5 O MAS AÑOS-SIN VARIEDAD Secano
86126	Recinto de forrajera para Cálculo de Carga Ganadera que No pertenece a Explotación con UGM válida. Recinto:41-065-025-00012-00005 Cultivo:20000 BARBECHO TRADICIONAL-SIN VARIEDAD Secano Explotacion: ES410650000342 Recinto:41-065-025-00012-00005 Cultivo:20000 BARBECHO TRADICIONAL-SIN VARIEDAD Secano Explotacion: ES410650000342 Recinto:41-065-025-00011-00012 Cultivo:62000 PASTOS PERMANENTES DE 5 O MAS AÑOS-SIN VARIEDAD Secano Explotacion:ES410650000342 Recinto:41-065-025-00012-00007 Cultivo:62000 PASTOS PERMANENTES DE 5 O MAS AÑOS-SIN VARIEDAD Secano Explotacion:ES410650000342 Recinto:41-065-025-00012-00003 Cultivo:62000 PASTOS PERMANENTES DE 5 O MAS AÑOS-SIN VARIEDAD Secano Explotacion:ES410650000342 Recinto:41-065-025-00012-00002 Cultivo:62000 PASTOS PERMANENTES DE 5 O MAS AÑOS-SIN VARIEDAD Secano Explotacion:ES410650000342 Recinto:41-065-025-00011-00007 Cultivo:62000 PASTOS PERMANENTES DE 5 O MAS AÑOS-SIN VARIEDAD Secano Explotacion:ES410650000342 Recinto:41-065-025-00011-00016 Cultivo:62000 PASTOS PERMANENTES DE 5 O MAS AÑOS-SIN VARIEDAD Secano Explotacion:ES410650000342
86128	Recinto de Forrajeras que no ha contabilizado para Carga Ganadera por no tener una explotación válida para el cálculo de la Carga Ganadera Recinto:41-065-025-00012-00005 Cultivo:20 BARBECHO TRADICIONAL- Recinto:41-065-025-00012-00005 Cultivo:20 BARBECHO TRADICIONAL- Recinto:41-065-025-00011-00012 Cultivo:62 PASTOS PERMANENTES DE 5 O MAS AÑOS- Recinto:41-065-025-00012-00007 Cultivo:62 PASTOS PERMANENTES DE 5 O MAS AÑOS- Recinto:41-065-025-00012-00003 Cultivo:62 PASTOS PERMANENTES DE 5 O MAS AÑOS- Recinto:41-065-025-00012-00002 Cultivo:62 PASTOS PERMANENTES DE 5 O MAS AÑOS- Recinto:41-065-025-00011-00007 Cultivo:62 PASTOS PERMANENTES DE 5 O MAS AÑOS- Recinto:41-065-025-00011-00016 Cultivo:62 PASTOS PERMANENTES DE 5 O MAS AÑOS-

(1) Con incidencias que retienen pago o deniegan el expediente.  
(2) Se calcula sobre superficie declarada admisible.  
(3) Aplicación del artículo 16 bis del RD 147/2023.

Puede verificar la integridad de una copia de este documento mediante la lectura del código QR adjunto o mediante el acceso a la dirección <https://ws050.juntadeandalucia.es/verificarFirma> indicando el código de VERIFICACIÓN

FIRMADO POR	RAQUEL MARIA ESPIN CRESPO	FECHA	26/06/2024
VERIFICACIÓN	Pk2jmMQ72K8YCCE9EQ8LU85ENJJ6M	PÁGINA	8352/8857





Recinto:41-065-025-00012-00010 Cultivo:62 PASTOS PERMANENTES DE 5 O MAS AÑOS-  
Recinto:41-065-026-00018-00005 Cultivo:62 PASTOS PERMANENTES DE 5 O MAS AÑOS-  
Recinto:41-065-025-00013-00015 Cultivo:62 PASTOS PERMANENTES DE 5 O MAS AÑOS-  
Recinto:41-065-025-00013-00002 Cultivo:62 PASTOS PERMANENTES DE 5 O MAS AÑOS-  
Recinto:41-065-026-00028-00004 Cultivo:20 BARBECHO TRADICIONAL-  
Recinto:41-065-025-09003-00002 Cultivo:63 PASTOS DE MENOS DE 5 AÑOS-  
Recinto:41-065-025-00013-00004 Cultivo:62 PASTOS PERMANENTES DE 5 O MAS AÑOS-  
Recinto:41-065-025-00012-00026 Cultivo:62 PASTOS PERMANENTES DE 5 O MAS AÑOS-  
Recinto:41-065-025-00013-00005 Cultivo:20 BARBECHO TRADICIONAL-  
Recinto:41-065-025-00012-00016 Cultivo:62 PASTOS PERMANENTES DE 5 O MAS AÑOS-  
Recinto:41-065-025-00012-00010 Cultivo:62 PASTOS PERMANENTES DE 5 O MAS AÑOS-  
Recinto:41-065-025-00013-00014 Cultivo:62 PASTOS PERMANENTES DE 5 O MAS AÑOS-  
Recinto:41-065-025-00012-00009 Cultivo:62 PASTOS PERMANENTES DE 5 O MAS AÑOS-  
Recinto:41-065-025-00013-00010 Cultivo:62 PASTOS PERMANENTES DE 5 O MAS AÑOS-  
Recinto:41-065-026-09004-00010 Cultivo:62 PASTOS PERMANENTES DE 5 O MAS AÑOS-

(1) Con incidencias que retienen pago o deniegan el expediente.  
(2) Se calcula sobre superficie declarada admisible.  
(3) Aplicación del artículo 16 bis del RD 147/2023.

Puede verificar la integridad de una copia de este documento mediante la lectura del código QR adjunto o mediante el acceso a la dirección <https://ws050.juntadeandalucia.es/verificarFirma> indicando el código de VERIFICACIÓN

FIRMADO POR	RAQUEL MARIA ESPIN CRESPO	FECHA	26/06/2024
VERIFICACIÓN	Pk2jmMQ72K8YCCCE9EQ8LU85ENJJ6M	PÁGINA	8353/8857



**APELLIDOS Y NOMBRE / RAZÓN SOCIAL**

DE CASTRO DEL VALLE ANA MARIA

**NIF**

\*\*\*9876\*

**EXPEDIENTE**

1231901

**RESOLUCIÓN**

CONCESIÓN DE LA AYUDA

**DATOS DE MANTENIMIENTO UNIDADES****GRUPO DE PAGO**

ZONAS DE LIMITACIONES NATURALES

**Sup. Dec.  
Admisible**

255,26

**Sup.  
Resuelta**

255,26

**Sobredecl.**

0,00

**% Sobredecl.**

0,00

**RESUMEN DE PAGOS**

	<b>IMPORTE ( Euros )</b>			
	<b>RESUELTO</b>	<b>FEADER</b>	<b>MAPA</b>	<b>CAPADR</b>
Pago realizado	1.081,20	919,02	106,06	56,12
A pagar	106,71	90,70	10,47	5,54
<b>TOTAL</b>	<b>1.187,91</b>	<b>1.009,72</b>	<b>116,53</b>	<b>61,66</b>

**APLICACIÓN DE REDUCCIONES Y PENALIZACIONES (%)**

<b>Criterios de subvencionabilidad (1)</b>	<b>Presentación tardía</b>	<b>Omisión declaración</b>	<b>Condicionalidad</b>
0,00	0,00	0,00	0,00

**IMPORTE ( Euros )**

Calculado(2)	Reducción	Penalización	Reducción Penalización (3)	Penalización adicional	Resuelto	FEADER	MAPA	CAPADR
1.187,91 €	0,00 €	0,00 €	0,00 €	0,00 €	1.187,91 €	1.009,72 €	116,53 €	61,66 €
Importe Unitario:	54,00 €	Nuevo Importe Unitario:	4,65 €					

(1) Con incidencias que retienen pago o deniegan el expediente.  
(2) Se calcula sobre superficie declarada admisible.  
(3) Aplicación del artículo 16 bis del RD 147/2023.

Puede verificar la integridad de una copia de este documento mediante la lectura del código QR adjunto o mediante el acceso a la dirección <https://ws050.juntadeandalucia.es/verificarFirma> indicando el código de VERIFICACIÓN

FIRMADO POR	RAQUEL MARIA ESPIN CRESPO	FECHA	26/06/2024
VERIFICACIÓN	Pk2jmMQ72K8YCCE9EQ8LU85ENJJJ6M	PÁGINA	8354/8857





**RECINTOS PROPUESTOS**

REF.	REFERENCIA SIGPAC	CULTIVO	S/R	USO SIGPAC	Sup._Dec. admisible	Sup. Campo	Sup. Determ.	Sup. Resuelta
1700000003547784	41-031-006-00083-0001	PASTOS PERMANENTES DE 5 O MAS AÑOS	S		20,30		20,30	20,30
1700000003547785	41-031-006-00086-0001	PASTOS PERMANENTES DE 5 O MAS AÑOS	S		6,73		6,73	6,73
1700000003547786	41-031-006-00086-0002	PASTOS PERMANENTES DE 5 O MAS AÑOS	S		4,47		4,47	4,47
1700000003547787	41-031-008-00032-0001	PASTOS PERMANENTES DE 5 O MAS AÑOS	S		2,21		2,21	2,21
1700000003547788	41-031-008-00033-0001	PASTOS PERMANENTES DE 5 O MAS AÑOS	S		2,14		2,14	2,14
1700000003547789	41-031-008-00030-0001	PASTOS PERMANENTES DE 5 O MAS AÑOS	S		4,29		4,29	4,29
1700000003547790	41-031-008-00031-0001	PASTOS PERMANENTES DE 5 O MAS AÑOS	S		1,88		1,88	1,88
1700000003547791	41-031-006-00083-0004	PASTOS PERMANENTES DE 5 O MAS AÑOS	S		0,06		0,06	0,06
1700000003547792	41-031-008-00025-0003	PASTOS DE MENOS DE 5 AÑOS	R		0,74		0,74	0,74
1700000003547793	41-031-006-00086-0006	PASTOS DE MENOS DE 5 AÑOS	S		0,24		0,24	0,24
1700000003547794	41-031-008-00028-0001	PASTOS PERMANENTES DE 5 O MAS AÑOS	S		41,62		41,62	41,62
1700000003547795	41-031-008-00029-0001	PASTOS PERMANENTES DE 5 O MAS AÑOS	S		4,15		4,15	4,15
1700000003547796	41-031-008-00026-0001	PASTOS PERMANENTES DE 5 O MAS AÑOS	S		27,79		27,79	27,79
1700000003547797	41-031-008-00027-0001	PASTOS PERMANENTES DE 5 O MAS AÑOS	S		2,77		2,77	2,77
1700000003547799	41-031-008-00024-0008	PASTOS PERMANENTES DE 5 O MAS AÑOS	S		2,37		2,37	2,37
1700000003547800	41-031-008-00025-0002	PASTOS PERMANENTES DE 5 O MAS AÑOS	S		15,04		15,04	15,04
1700000003547801	41-031-006-00086-0005	PASTOS PERMANENTES DE 5 O MAS AÑOS	S		0,31		0,31	0,31
1700000003547802	41-031-008-00024-0004	PASTOS PERMANENTES DE 5 O MAS AÑOS	S		10,79		10,79	10,79
1700000003547803	41-031-008-00034-0001	PASTOS PERMANENTES DE 5 O MAS AÑOS	S		3,27		3,27	3,27
1700000003547804	41-031-008-00024-0005	PASTOS PERMANENTES DE 5 O MAS AÑOS	S		3,96		3,96	3,96
1700000003547805	41-031-008-00035-0001	PASTOS PERMANENTES DE 5 O MAS AÑOS	S		2,41		2,41	2,41
1700000003547806	41-031-008-00023-0001	PASTOS PERMANENTES DE 5 O MAS AÑOS	S		9,46		9,46	9,46
1700000003547807	41-031-008-00024-0002	PASTOS PERMANENTES DE 5 O MAS AÑOS	S		26,93		26,93	26,93
1700000003547808	41-031-006-00087-0001	PASTOS PERMANENTES DE 5 O MAS AÑOS	S		21,69		21,69	21,69
1700000003547809	41-031-006-00087-0005	PASTOS PERMANENTES DE 5 O MAS AÑOS	S		0,49		0,49	0,47
1700000003547810	41-031-006-00085-0001	PASTOS PERMANENTES DE 5 O MAS AÑOS	S		18,44		18,44	18,44
1700000003547811	41-031-006-00088-0002	PASTOS PERMANENTES DE 5 O MAS AÑOS	S		18,40		18,40	18,40
1700000003547812	41-031-006-00087-0004	PASTOS PERMANENTES DE 5 O MAS AÑOS	S		0,43		0,43	0,43
1700000003547813	41-031-006-00084-0001	PASTOS PERMANENTES DE 5 O MAS AÑOS	S		1,90		1,90	1,90

**INCIDENCIAS****INCIDENCIA DESCRIPCIÓN**

4272 Verifica que las líneas de declaración de las Solicitudes Únicas no tienen solapes con la capa de Retroactividad Gráfica (ambas de la misma campaña) a nivel de expediente/línea de declaración gráfica de la solicitud.  
 Recinto:41-031-006-00087-00005 Cultivo: - Agregado de la referencia del recinto.:0 Zona de la referencia del recinto.:0 Superficie solapada.:0,02 Id. Incid.:95157994

**Datos considerados para el Cálculo de la Carga Ganadera del expediente**

Superficie determinada para Cálculo Carga Ganadera: 255,26 ha

Carga Ganadera del Expediente: 0,60 ugm/ha

Explotación	Especie	Ugm Calculada para CG
ES410310000027	BOVINA	107,14
ES410310000027	PORCINO	11,03
ES410310000231	BOVINA	34,32
ES410310000231	PORCINO	0,80

**Recintos Determinados para el Cálculo de Garga Ganadera**

REF.	REFERENCIA SIGPAC	CULTIVO	DESCRIPCIÓN CULTIVO	S/R	SUP. RESUELTA (ha)
1700000003547784	41-031-006-00083-00001	62000	PASTOS PERMANENTES DE 5 O MAS AÑOS-SIN VARIEDAD	S	20,30

(1) Con incidencias que retienen pago o deniegan el expediente.  
 (2) Se calcula sobre superficie declarada admisible.  
 (3) Aplicación del artículo 16 bis del RD 147/2023.

Puede verificar la integridad de una copia de este documento mediante la lectura del código QR adjunto o mediante el acceso a la dirección <https://ws050.juntadeandalucia.es/verificarFirma> indicando el código de VERIFICACIÓN

FIRMADO POR	RAQUEL MARIA ESPIN CRESPO	FECHA	26/06/2024
VERIFICACIÓN	Pk2jmMQ72K8YCCE9EQ8LU85ENJJ6M	PÁGINA	8355/8857



**Recintos Determinados para el Cálculo de Garga Ganadera**

REF.	REFERENCIA SIGPAC	CULTIVO	DESCRIPCIÓN CULTIVO	S/R	SUP.
					RESUELTA (ha)
170000003547785	41-031-006-00086-00001	62000	PASTOS PERMANENTES DE 5 O MAS AÑOS-SIN VARIEDAD	S	6,73
170000003547786	41-031-006-00086-00002	62000	PASTOS PERMANENTES DE 5 O MAS AÑOS-SIN VARIEDAD	S	4,47
170000003547787	41-031-008-00032-00001	62000	PASTOS PERMANENTES DE 5 O MAS AÑOS-SIN VARIEDAD	S	2,21
170000003547788	41-031-008-00033-00001	62000	PASTOS PERMANENTES DE 5 O MAS AÑOS-SIN VARIEDAD	S	2,14
170000003547789	41-031-008-00030-00001	62000	PASTOS PERMANENTES DE 5 O MAS AÑOS-SIN VARIEDAD	S	4,29
170000003547790	41-031-008-00031-00001	62000	PASTOS PERMANENTES DE 5 O MAS AÑOS-SIN VARIEDAD	S	1,88
170000003547791	41-031-006-00083-00004	62000	PASTOS PERMANENTES DE 5 O MAS AÑOS-SIN VARIEDAD	S	0,06
170000003547792	41-031-008-00025-00003	63000	PASTOS DE MENOS DE 5 AÑOS-SIN VARIEDAD	R	0,74
170000003547793	41-031-006-00086-00006	63000	PASTOS DE MENOS DE 5 AÑOS-SIN VARIEDAD	S	0,24
170000003547794	41-031-008-00028-00001	62000	PASTOS PERMANENTES DE 5 O MAS AÑOS-SIN VARIEDAD	S	41,62
170000003547795	41-031-008-00029-00001	62000	PASTOS PERMANENTES DE 5 O MAS AÑOS-SIN VARIEDAD	S	4,15
170000003547796	41-031-008-00026-00001	62000	PASTOS PERMANENTES DE 5 O MAS AÑOS-SIN VARIEDAD	S	27,79
170000003547797	41-031-008-00027-00001	62000	PASTOS PERMANENTES DE 5 O MAS AÑOS-SIN VARIEDAD	S	2,77
170000003547799	41-031-008-00024-00008	62000	PASTOS PERMANENTES DE 5 O MAS AÑOS-SIN VARIEDAD	S	2,37
170000003547800	41-031-008-00025-00002	62000	PASTOS PERMANENTES DE 5 O MAS AÑOS-SIN VARIEDAD	S	15,04
170000003547801	41-031-006-00086-00005	62000	PASTOS PERMANENTES DE 5 O MAS AÑOS-SIN VARIEDAD	S	0,31
170000003547802	41-031-008-00024-00004	62000	PASTOS PERMANENTES DE 5 O MAS AÑOS-SIN VARIEDAD	S	10,79
170000003547803	41-031-008-00034-00001	62000	PASTOS PERMANENTES DE 5 O MAS AÑOS-SIN VARIEDAD	S	3,27
170000003547804	41-031-008-00024-00005	62000	PASTOS PERMANENTES DE 5 O MAS AÑOS-SIN VARIEDAD	S	3,96
170000003547805	41-031-008-00035-00001	62000	PASTOS PERMANENTES DE 5 O MAS AÑOS-SIN VARIEDAD	S	2,41
170000003547806	41-031-008-00023-00001	62000	PASTOS PERMANENTES DE 5 O MAS AÑOS-SIN VARIEDAD	S	9,46
170000003547807	41-031-008-00024-00002	62000	PASTOS PERMANENTES DE 5 O MAS AÑOS-SIN VARIEDAD	S	26,93
170000003547808	41-031-006-00087-00001	62000	PASTOS PERMANENTES DE 5 O MAS AÑOS-SIN VARIEDAD	S	21,69
170000003547809	41-031-006-00087-00005	62000	PASTOS PERMANENTES DE 5 O MAS AÑOS-SIN VARIEDAD	S	0,47
170000003547810	41-031-006-00085-00001	62000	PASTOS PERMANENTES DE 5 O MAS AÑOS-SIN VARIEDAD	S	18,44
170000003547811	41-031-006-00088-00002	62000	PASTOS PERMANENTES DE 5 O MAS AÑOS-SIN VARIEDAD	S	18,40
170000003547812	41-031-006-00087-00004	62000	PASTOS PERMANENTES DE 5 O MAS AÑOS-SIN VARIEDAD	S	0,43
170000003547813	41-031-006-00084-00001	62000	PASTOS PERMANENTES DE 5 O MAS AÑOS-SIN VARIEDAD	S	1,90

(1) Con incidencias que retienen pago o deniegan el expediente.

(2) Se calcula sobre superficie declarada admisible.

(3) Aplicación del artículo 16 bis del RD 147/2023.

Puede verificar la integridad de una copia de este documento mediante la lectura del código QR adjunto o mediante el acceso a la dirección <https://ws050.juntadeandalucia.es/verificarFirma> indicando el código de VERIFICACIÓN

FIRMADO POR	RAQUEL MARIA ESPIN CRESPO	FECHA	26/06/2024
VERIFICACIÓN	Pk2jmMQ72K8YCCE9EQ8LU85ENJJJ6M	PÁGINA	8356/8857



**APELLIDOS Y NOMBRE / RAZÓN SOCIAL**

DEL RIO HOYOS SAMUEL

**NIF**

\*\*\*0808\*

**EXPEDIENTE**

1218907

**RESOLUCIÓN**

CONCESIÓN DE LA AYUDA

**DATOS DE MANTENIMIENTO UNIDADES**

<b>GRUPO DE PAGO</b>	<b>Sup. Dec. Admisible</b>	<b>Sup. Resuelta</b>	<b>Sobredecl.</b>	<b>% Sobredecl.</b>
ZONAS DE LIMITACIONES NATURALES	40,31	40,31	0,00	0,00

**RESUMEN DE PAGOS**

	<b>IMPORTE ( Euros )</b>			
	<b>RESUELTO</b>	<b>FEADER</b>	<b>MAPA</b>	<b>CAPADR</b>
Pago realizado	1.081,20	919,02	106,06	56,12
A pagar	106,80	90,78	10,48	5,54
<b>TOTAL</b>	<b>1.188,00</b>	<b>1.009,80</b>	<b>116,54</b>	<b>61,66</b>

**APLICACIÓN DE REDUCCIONES Y PENALIZACIONES (%)**

<b>Criterios de subvencionabilidad (1)</b>	<b>Presentación tardía</b>	<b>Omisión declaración</b>	<b>Condicionalidad</b>
0,00	0,00	0,00	0,00

**IMPORTE ( Euros )**

Calculado(2)	Reducción	Penalización	Reducción Penalización (3)	Penalización adicional	Resuelto	FEADER	MAPA	CAPADR
1.188,00 €	0,00 €	0,00 €	0,00 €	0,00 €	1.188,00 €	1.009,80 €	116,54 €	61,66 €
<b>Importe Unitario:</b>	<b>54,00 €</b>	<b>Nuevo Importe Unitario:</b>	<b>29,47 €</b>					

**RECINTOS PROPUESTOS**

<b>REF.</b>	<b>REFERENCIA SIGPAC</b>	<b>CULTIVO</b>	<b>S/R</b>	<b>USO SIGPAC</b>	<b>Sup. Dec. admisible</b>	<b>Sup. Campo</b>	<b>Sup. Determ.</b>	<b>Sup. Resuelta</b>
-168272	41-032-012-00009-0016	OLIVAR	S		0,14		0,14	0,14
1700000006958530	41-033-035-00101-0007	OLIVAR	S		9,60		9,60	9,60
1700000006958540	41-033-035-00101-0011	OLIVAR	S		5,61		5,61	5,61
1700000006958542	41-032-012-00150-0001	OLIVAR	S		2,74		2,74	2,74
1700000006958543	41-032-012-00009-0003	OLIVAR	S		0,66		0,66	0,66
1700000006958553	41-033-035-00101-0013	OLIVAR	S		0,02		0,02	0,02
1700000006958554	41-033-035-00101-0013	OLIVAR	S		0,57		0,57	0,57
1700000006958558	41-032-012-00009-0011	OLIVAR	S		0,30		0,30	0,30
1700000006958559	41-033-035-00164-0007	OLIVAR	S		17,62		17,62	17,62
1700000006958561	41-032-012-00150-0003	OLIVAR	S		2,77		2,77	2,77
1700000006958563	41-033-035-00101-0016	OLIVAR	S		0,28		0,28	0,28

(1) Con incidencias que retienen pago o deniegan el expediente.

(2) Se calcula sobre superficie declarada admisible.

(3) Aplicación del artículo 16 bis del RD 147/2023.

Puede verificar la integridad de una copia de este documento mediante la lectura del código QR adjunto o mediante el acceso a la dirección <https://ws050.juntadeandalucia.es/verificarFirma> indicando el código de VERIFICACIÓN

FIRMADO POR	RAQUEL MARIA ESPIN CRESPO	FECHA	26/06/2024
VERIFICACIÓN	Pk2jmMQ72K8YCCE9EQ8LU85ENJJ6M	PÁGINA	8357/8857



**INCIDENCIAS****INCIDENCIA DESCRIPCIÓN**

86120	Para explotaciones de pastos permanentes ubicadas en espacios protegidos la carga ganadera mínima será 0,1 UGM/ha. Recinto:41-032-009-00178-00001 Cultivo:62000 PASTOS PERMANENTES DE 5 O MAS AÑOS-SIN VARIEDAD Secano Carga Ganadera:0 Recinto:41-032-009-00178-00003 Cultivo:62000 PASTOS PERMANENTES DE 5 O MAS AÑOS-SIN VARIEDAD Secano Carga Ganadera:0 Recinto:41-032-009-00178-00005 Cultivo:62000 PASTOS PERMANENTES DE 5 O MAS AÑOS-SIN VARIEDAD Secano Carga Ganadera:0 Recinto:41-032-009-00178-00006 Cultivo:62000 PASTOS PERMANENTES DE 5 O MAS AÑOS-SIN VARIEDAD Secano Carga Ganadera:0 Recinto:41-032-009-00235-00001 Cultivo:62000 PASTOS PERMANENTES DE 5 O MAS AÑOS-SIN VARIEDAD Secano Carga Ganadera:0 Recinto:41-032-009-00238-00001 Cultivo:62000 PASTOS PERMANENTES DE 5 O MAS AÑOS-SIN VARIEDAD Secano Carga Ganadera:0 Recinto:41-032-009-00257-00001 Cultivo:62000 PASTOS PERMANENTES DE 5 O MAS AÑOS-SIN VARIEDAD Secano Carga Ganadera:0 Recinto:41-032-009-00257-00002 Cultivo:62000 PASTOS PERMANENTES DE 5 O MAS AÑOS-SIN VARIEDAD Secano Carga Ganadera:0 Recinto:41-032-009-00257-00003 Cultivo:62000 PASTOS PERMANENTES DE 5 O MAS AÑOS-SIN VARIEDAD Secano Carga Ganadera:0 Recinto:41-032-012-00009-00001 Cultivo:63000 PASTOS DE MENOS DE 5 AÑOS-SIN VARIEDAD Secano Carga Ganadera:0 Recinto:41-032-012-00009-00002 Cultivo:62000 PASTOS PERMANENTES DE 5 O MAS AÑOS-SIN VARIEDAD Secano Carga Ganadera:0 Recinto:41-032-012-00009-00012 Cultivo:62000 PASTOS PERMANENTES DE 5 O MAS AÑOS-SIN VARIEDAD Secano Carga Ganadera:0 Recinto:41-032-012-00009-00013 Cultivo:62000 PASTOS PERMANENTES DE 5 O MAS AÑOS-SIN VARIEDAD Secano Carga Ganadera:0 Recinto:41-032-012-00009-00014 Cultivo:62000 PASTOS PERMANENTES DE 5 O MAS AÑOS-SIN VARIEDAD Secano Carga Ganadera:0 Recinto:41-033-035-00101-00001 Cultivo:62000 PASTOS PERMANENTES DE 5 O MAS AÑOS-SIN VARIEDAD Secano Carga Ganadera:0 Recinto:41-033-035-00101-00003 Cultivo:62000 PASTOS PERMANENTES DE 5 O MAS AÑOS-SIN VARIEDAD Secano Carga Ganadera:0 Recinto:41-033-035-00101-00004 Cultivo:62000 PASTOS PERMANENTES DE 5 O MAS AÑOS-SIN VARIEDAD Secano Carga Ganadera:0 Recinto:41-033-035-00101-00005 Cultivo:62000 PASTOS PERMANENTES DE 5 O MAS AÑOS-SIN VARIEDAD Secano Carga Ganadera:0 Recinto:41-033-035-00101-00008 Cultivo:62000 PASTOS PERMANENTES DE 5 O MAS AÑOS-SIN VARIEDAD Secano Carga Ganadera:0 Recinto:41-033-035-00101-00017 Cultivo:62000 PASTOS PERMANENTES DE 5 O MAS AÑOS-SIN VARIEDAD Secano Carga Ganadera:0 Recinto:41-033-035-00106-00002 Cultivo:62000 PASTOS PERMANENTES DE 5 O MAS AÑOS-SIN VARIEDAD Secano Carga Ganadera:0 Recinto:41-033-035-00164-00003 Cultivo:62000 PASTOS PERMANENTES DE 5 O MAS AÑOS-SIN VARIEDAD Secano Carga Ganadera:0
86122	Recinto superficie forrajera que realiza la actividad de producción de pastoreo y no declara el o los códigos del Registro de Explotaciones Ganaderas de Andalucía, REGA. Recinto:41-032-009-00178-00001 Cultivo:62000 PASTOS PERMANENTES DE 5 O MAS AÑOS-SIN VARIEDAD Secano Recinto:41-032-009-00178-00003 Cultivo:62000 PASTOS PERMANENTES DE 5 O MAS AÑOS-SIN VARIEDAD Secano Recinto:41-032-009-00178-00005 Cultivo:62000 PASTOS PERMANENTES DE 5 O MAS AÑOS-SIN VARIEDAD Secano Recinto:41-032-009-00178-00006 Cultivo:62000 PASTOS PERMANENTES DE 5 O MAS AÑOS-SIN VARIEDAD Secano Recinto:41-032-009-00235-00001 Cultivo:62000 PASTOS PERMANENTES DE 5 O MAS AÑOS-SIN VARIEDAD Secano Recinto:41-032-009-00238-00001 Cultivo:62000 PASTOS PERMANENTES DE 5 O MAS AÑOS-SIN VARIEDAD Secano Recinto:41-032-009-00257-00001 Cultivo:62000 PASTOS PERMANENTES DE 5 O MAS AÑOS-SIN VARIEDAD Secano Recinto:41-032-009-00257-00002 Cultivo:62000 PASTOS PERMANENTES DE 5 O MAS AÑOS-SIN VARIEDAD Secano Recinto:41-032-009-00257-00003 Cultivo:62000 PASTOS PERMANENTES DE 5 O MAS AÑOS-SIN VARIEDAD Secano Recinto:41-032-012-00009-00001 Cultivo:63000 PASTOS DE MENOS DE 5 AÑOS-SIN VARIEDAD Secano Recinto:41-032-012-00009-00002 Cultivo:62000 PASTOS PERMANENTES DE 5 O MAS AÑOS-SIN VARIEDAD Secano Recinto:41-032-012-00009-00012 Cultivo:62000 PASTOS PERMANENTES DE 5 O MAS AÑOS-SIN VARIEDAD Secano Recinto:41-032-012-00009-00013 Cultivo:62000 PASTOS PERMANENTES DE 5 O MAS AÑOS-SIN VARIEDAD Secano Recinto:41-032-012-00009-00014 Cultivo:62000 PASTOS PERMANENTES DE 5 O MAS AÑOS-SIN VARIEDAD Secano Recinto:41-033-035-00101-00001 Cultivo:62000 PASTOS PERMANENTES DE 5 O MAS AÑOS-SIN VARIEDAD Secano Recinto:41-033-035-00101-00003 Cultivo:62000 PASTOS PERMANENTES DE 5 O MAS AÑOS-SIN VARIEDAD Secano Recinto:41-033-035-00101-00004 Cultivo:62000 PASTOS PERMANENTES DE 5 O MAS AÑOS-SIN VARIEDAD Secano

(1) Con incidencias que retienen pago o deniegan el expediente.  
(2) Se calcula sobre superficie declarada admisible.  
(3) Aplicación del artículo 16 bis del RD 147/2023.

Puede verificar la integridad de una copia de este documento mediante la lectura del código QR adjunto o mediante el acceso a la dirección <https://ws050.juntadeandalucia.es/verificarFirma> indicando el código de VERIFICACIÓN

FIRMADO POR	RAQUEL MARIA ESPIN CRESPO	FECHA	26/06/2024
VERIFICACIÓN	Pk2jmMQ72K8YCC9EQ8LU85ENJJ6M	PÁGINA	8358/8857



**INCIDENCIAS****INCIDENCIA DESCRIPCIÓN**

	Recinto:41-033-035-00101-00005	Cultivo:62000	PASTOS PERMANENTES DE 5 O MAS AÑOS-SIN VARIEDAD	Secano
	Recinto:41-033-035-00101-00008	Cultivo:62000	PASTOS PERMANENTES DE 5 O MAS AÑOS-SIN VARIEDAD	Secano
	Recinto:41-033-035-00101-00017	Cultivo:62000	PASTOS PERMANENTES DE 5 O MAS AÑOS-SIN VARIEDAD	Secano
	Recinto:41-033-035-00106-00002	Cultivo:62000	PASTOS PERMANENTES DE 5 O MAS AÑOS-SIN VARIEDAD	Secano
	Recinto:41-033-035-00164-00003	Cultivo:62000	PASTOS PERMANENTES DE 5 O MAS AÑOS-SIN VARIEDAD	Secano
86124	Recinto de forrajera para Cálculo de Carga Ganadera que No pertenece a Explotación.			
	Recinto:41-032-009-00178-00001	Cultivo:62000	PASTOS PERMANENTES DE 5 O MAS AÑOS-SIN VARIEDAD	Secano
	Recinto:41-032-009-00178-00003	Cultivo:62000	PASTOS PERMANENTES DE 5 O MAS AÑOS-SIN VARIEDAD	Secano
	Recinto:41-032-009-00178-00005	Cultivo:62000	PASTOS PERMANENTES DE 5 O MAS AÑOS-SIN VARIEDAD	Secano
	Recinto:41-032-009-00178-00006	Cultivo:62000	PASTOS PERMANENTES DE 5 O MAS AÑOS-SIN VARIEDAD	Secano
	Recinto:41-032-009-00235-00001	Cultivo:62000	PASTOS PERMANENTES DE 5 O MAS AÑOS-SIN VARIEDAD	Secano
	Recinto:41-032-009-00238-00001	Cultivo:62000	PASTOS PERMANENTES DE 5 O MAS AÑOS-SIN VARIEDAD	Secano
	Recinto:41-032-009-00257-00001	Cultivo:62000	PASTOS PERMANENTES DE 5 O MAS AÑOS-SIN VARIEDAD	Secano
	Recinto:41-032-009-00257-00002	Cultivo:62000	PASTOS PERMANENTES DE 5 O MAS AÑOS-SIN VARIEDAD	Secano
	Recinto:41-032-009-00257-00003	Cultivo:62000	PASTOS PERMANENTES DE 5 O MAS AÑOS-SIN VARIEDAD	Secano
	Recinto:41-032-012-00009-00001	Cultivo:63000	PASTOS DE MENOS DE 5 AÑOS-SIN VARIEDAD	Secano
	Recinto:41-032-012-00009-00002	Cultivo:62000	PASTOS PERMANENTES DE 5 O MAS AÑOS-SIN VARIEDAD	Secano
	Recinto:41-032-012-00009-00012	Cultivo:62000	PASTOS PERMANENTES DE 5 O MAS AÑOS-SIN VARIEDAD	Secano
	Recinto:41-032-012-00009-00013	Cultivo:62000	PASTOS PERMANENTES DE 5 O MAS AÑOS-SIN VARIEDAD	Secano
	Recinto:41-032-012-00009-00014	Cultivo:62000	PASTOS PERMANENTES DE 5 O MAS AÑOS-SIN VARIEDAD	Secano
	Recinto:41-033-035-00101-00001	Cultivo:62000	PASTOS PERMANENTES DE 5 O MAS AÑOS-SIN VARIEDAD	Secano
	Recinto:41-033-035-00101-00003	Cultivo:62000	PASTOS PERMANENTES DE 5 O MAS AÑOS-SIN VARIEDAD	Secano
	Recinto:41-033-035-00101-00004	Cultivo:62000	PASTOS PERMANENTES DE 5 O MAS AÑOS-SIN VARIEDAD	Secano
	Recinto:41-033-035-00101-00005	Cultivo:62000	PASTOS PERMANENTES DE 5 O MAS AÑOS-SIN VARIEDAD	Secano
	Recinto:41-033-035-00101-00008	Cultivo:62000	PASTOS PERMANENTES DE 5 O MAS AÑOS-SIN VARIEDAD	Secano
	Recinto:41-033-035-00101-00017	Cultivo:62000	PASTOS PERMANENTES DE 5 O MAS AÑOS-SIN VARIEDAD	Secano
	Recinto:41-033-035-00106-00002	Cultivo:62000	PASTOS PERMANENTES DE 5 O MAS AÑOS-SIN VARIEDAD	Secano
	Recinto:41-033-035-00164-00003	Cultivo:62000	PASTOS PERMANENTES DE 5 O MAS AÑOS-SIN VARIEDAD	Secano

**Datos considerados para el Cálculo de la Carga Ganadera del expediente**

Superficie determinada para Cálculo Carga Ganadera: 0,00 ha

Carga Ganadera del Expediente: 0,00 ugm/ha

**Incidenias de carga ganadera****INCIDENCIA DESCRIPCIÓN**

86122	Recinto superficie forrajera que realiza la actividad de producción de pastoreo y no declara el o los códigos del Registro de Explotaciones Ganaderas de Andalucía, REGA.			
	Recinto:41-032-012-00009-00001	Cultivo:63000	PASTOS DE MENOS DE 5 AÑOS-SIN VARIEDAD	Secano
	Recinto:41-032-009-00257-00001	Cultivo:62000	PASTOS PERMANENTES DE 5 O MAS AÑOS-SIN VARIEDAD	Secano
	Recinto:41-033-035-00101-00005	Cultivo:62000	PASTOS PERMANENTES DE 5 O MAS AÑOS-SIN VARIEDAD	Secano
	Recinto:41-032-009-00178-00001	Cultivo:62000	PASTOS PERMANENTES DE 5 O MAS AÑOS-SIN VARIEDAD	Secano
	Recinto:41-033-035-00106-00002	Cultivo:62000	PASTOS PERMANENTES DE 5 O MAS AÑOS-SIN VARIEDAD	Secano
	Recinto:41-032-009-00178-00003	Cultivo:62000	PASTOS PERMANENTES DE 5 O MAS AÑOS-SIN VARIEDAD	Secano
	Recinto:41-032-012-00009-00013	Cultivo:62000	PASTOS PERMANENTES DE 5 O MAS AÑOS-SIN VARIEDAD	Secano
	Recinto:41-032-009-00178-00006	Cultivo:62000	PASTOS PERMANENTES DE 5 O MAS AÑOS-SIN VARIEDAD	Secano
	Recinto:41-032-012-00009-00002	Cultivo:62000	PASTOS PERMANENTES DE 5 O MAS AÑOS-SIN VARIEDAD	Secano
	Recinto:41-033-035-00101-00017	Cultivo:62000	PASTOS PERMANENTES DE 5 O MAS AÑOS-SIN VARIEDAD	Secano
	Recinto:41-032-009-00178-00005	Cultivo:62000	PASTOS PERMANENTES DE 5 O MAS AÑOS-SIN VARIEDAD	Secano
	Recinto:41-032-012-00009-00014	Cultivo:62000	PASTOS PERMANENTES DE 5 O MAS AÑOS-SIN VARIEDAD	Secano
	Recinto:41-032-009-00238-00001	Cultivo:62000	PASTOS PERMANENTES DE 5 O MAS AÑOS-SIN VARIEDAD	Secano
	Recinto:41-032-009-00257-00003	Cultivo:62000	PASTOS PERMANENTES DE 5 O MAS AÑOS-SIN VARIEDAD	Secano
	Recinto:41-033-035-00164-00003	Cultivo:62000	PASTOS PERMANENTES DE 5 O MAS AÑOS-SIN VARIEDAD	Secano
	Recinto:41-033-035-00101-00004	Cultivo:62000	PASTOS PERMANENTES DE 5 O MAS AÑOS-SIN VARIEDAD	Secano
	Recinto:41-032-009-00257-00002	Cultivo:62000	PASTOS PERMANENTES DE 5 O MAS AÑOS-SIN VARIEDAD	Secano
	Recinto:41-033-035-00101-00001	Cultivo:62000	PASTOS PERMANENTES DE 5 O MAS AÑOS-SIN VARIEDAD	Secano

(1) Con incidencias que retienen pago o deniegan el expediente.  
(2) Se calcula sobre superficie declarada admisible.  
(3) Aplicación del artículo 16 bis del RD 147/2023.

Puede verificar la integridad de una copia de este documento mediante la lectura del código QR adjunto o mediante el acceso a la dirección <https://ws050.juntadeandalucia.es/verificarFirma> indicando el código de VERIFICACIÓN

FIRMADO POR	RAQUEL MARIA ESPIN CRESPO	FECHA	26/06/2024
VERIFICACIÓN	Pk2jmMQ72K8YCCE9EQ8LU85ENJJ6M	PÁGINA	8359/8857





	Recinto:41-033-035-00101-00003	Cultivo:62000	PASTOS PERMANENTES DE 5 O MAS AÑOS-SIN VARIEDAD	Secano
	Recinto:41-032-012-00009-00012	Cultivo:62000	PASTOS PERMANENTES DE 5 O MAS AÑOS-SIN VARIEDAD	Secano
	Recinto:41-032-009-00235-00001	Cultivo:62000	PASTOS PERMANENTES DE 5 O MAS AÑOS-SIN VARIEDAD	Secano
	Recinto:41-033-035-00101-00008	Cultivo:62000	PASTOS PERMANENTES DE 5 O MAS AÑOS-SIN VARIEDAD	Secano
86124	Recinto de forrajera para Cálculo de Carga Ganadera que No pertenece a Explotación.			
	Recinto:41-032-012-00009-00001	Cultivo:63000	PASTOS DE MENOS DE 5 AÑOS-SIN VARIEDAD	Secano
	Recinto:41-032-009-00257-00001	Cultivo:62000	PASTOS PERMANENTES DE 5 O MAS AÑOS-SIN VARIEDAD	Secano
	Recinto:41-033-035-00101-00005	Cultivo:62000	PASTOS PERMANENTES DE 5 O MAS AÑOS-SIN VARIEDAD	Secano
	Recinto:41-032-009-00178-00001	Cultivo:62000	PASTOS PERMANENTES DE 5 O MAS AÑOS-SIN VARIEDAD	Secano
	Recinto:41-033-035-00106-00002	Cultivo:62000	PASTOS PERMANENTES DE 5 O MAS AÑOS-SIN VARIEDAD	Secano
	Recinto:41-032-009-00178-00003	Cultivo:62000	PASTOS PERMANENTES DE 5 O MAS AÑOS-SIN VARIEDAD	Secano
	Recinto:41-032-012-00009-00013	Cultivo:62000	PASTOS PERMANENTES DE 5 O MAS AÑOS-SIN VARIEDAD	Secano
	Recinto:41-032-009-00178-00006	Cultivo:62000	PASTOS PERMANENTES DE 5 O MAS AÑOS-SIN VARIEDAD	Secano
	Recinto:41-032-012-00009-00002	Cultivo:62000	PASTOS PERMANENTES DE 5 O MAS AÑOS-SIN VARIEDAD	Secano
	Recinto:41-033-035-00101-00017	Cultivo:62000	PASTOS PERMANENTES DE 5 O MAS AÑOS-SIN VARIEDAD	Secano
	Recinto:41-032-009-00178-00005	Cultivo:62000	PASTOS PERMANENTES DE 5 O MAS AÑOS-SIN VARIEDAD	Secano
	Recinto:41-032-012-00009-00014	Cultivo:62000	PASTOS PERMANENTES DE 5 O MAS AÑOS-SIN VARIEDAD	Secano
	Recinto:41-032-009-00238-00001	Cultivo:62000	PASTOS PERMANENTES DE 5 O MAS AÑOS-SIN VARIEDAD	Secano
	Recinto:41-032-009-00257-00003	Cultivo:62000	PASTOS PERMANENTES DE 5 O MAS AÑOS-SIN VARIEDAD	Secano
	Recinto:41-033-035-00164-00003	Cultivo:62000	PASTOS PERMANENTES DE 5 O MAS AÑOS-SIN VARIEDAD	Secano
	Recinto:41-033-035-00101-00004	Cultivo:62000	PASTOS PERMANENTES DE 5 O MAS AÑOS-SIN VARIEDAD	Secano
	Recinto:41-032-009-00257-00002	Cultivo:62000	PASTOS PERMANENTES DE 5 O MAS AÑOS-SIN VARIEDAD	Secano
	Recinto:41-033-035-00101-00001	Cultivo:62000	PASTOS PERMANENTES DE 5 O MAS AÑOS-SIN VARIEDAD	Secano
	Recinto:41-033-035-00101-00003	Cultivo:62000	PASTOS PERMANENTES DE 5 O MAS AÑOS-SIN VARIEDAD	Secano
	Recinto:41-032-012-00009-00012	Cultivo:62000	PASTOS PERMANENTES DE 5 O MAS AÑOS-SIN VARIEDAD	Secano
	Recinto:41-032-009-00235-00001	Cultivo:62000	PASTOS PERMANENTES DE 5 O MAS AÑOS-SIN VARIEDAD	Secano
	Recinto:41-033-035-00101-00008	Cultivo:62000	PASTOS PERMANENTES DE 5 O MAS AÑOS-SIN VARIEDAD	Secano
86128	Recinto de Forrajeras que no ha contabilizado para Carga Ganadera por no tener una explotación válida para el cálculo de la Carga Ganadera			
	Recinto:41-032-012-00009-00001	Cultivo:63	PASTOS DE MENOS DE 5 AÑOS-	
	Recinto:41-032-009-00257-00001	Cultivo:62	PASTOS PERMANENTES DE 5 O MAS AÑOS-	
	Recinto:41-033-035-00101-00005	Cultivo:62	PASTOS PERMANENTES DE 5 O MAS AÑOS-	
	Recinto:41-032-009-00178-00001	Cultivo:62	PASTOS PERMANENTES DE 5 O MAS AÑOS-	
	Recinto:41-033-035-00106-00002	Cultivo:62	PASTOS PERMANENTES DE 5 O MAS AÑOS-	
	Recinto:41-032-009-00178-00003	Cultivo:62	PASTOS PERMANENTES DE 5 O MAS AÑOS-	
	Recinto:41-032-012-00009-00013	Cultivo:62	PASTOS PERMANENTES DE 5 O MAS AÑOS-	
	Recinto:41-032-009-00178-00006	Cultivo:62	PASTOS PERMANENTES DE 5 O MAS AÑOS-	
	Recinto:41-032-012-00009-00002	Cultivo:62	PASTOS PERMANENTES DE 5 O MAS AÑOS-	
	Recinto:41-033-035-00101-00017	Cultivo:62	PASTOS PERMANENTES DE 5 O MAS AÑOS-	
	Recinto:41-032-009-00178-00005	Cultivo:62	PASTOS PERMANENTES DE 5 O MAS AÑOS-	
	Recinto:41-032-012-00009-00014	Cultivo:62	PASTOS PERMANENTES DE 5 O MAS AÑOS-	
	Recinto:41-032-009-00238-00001	Cultivo:62	PASTOS PERMANENTES DE 5 O MAS AÑOS-	
	Recinto:41-032-009-00257-00003	Cultivo:62	PASTOS PERMANENTES DE 5 O MAS AÑOS-	
	Recinto:41-033-035-00164-00003	Cultivo:62	PASTOS PERMANENTES DE 5 O MAS AÑOS-	
	Recinto:41-033-035-00101-00004	Cultivo:62	PASTOS PERMANENTES DE 5 O MAS AÑOS-	
	Recinto:41-032-009-00257-00002	Cultivo:62	PASTOS PERMANENTES DE 5 O MAS AÑOS-	
	Recinto:41-033-035-00101-00001	Cultivo:62	PASTOS PERMANENTES DE 5 O MAS AÑOS-	
	Recinto:41-033-035-00101-00003	Cultivo:62	PASTOS PERMANENTES DE 5 O MAS AÑOS-	
	Recinto:41-032-012-00009-00012	Cultivo:62	PASTOS PERMANENTES DE 5 O MAS AÑOS-	
	Recinto:41-032-009-00235-00001	Cultivo:62	PASTOS PERMANENTES DE 5 O MAS AÑOS-	
	Recinto:41-033-035-00101-00008	Cultivo:62	PASTOS PERMANENTES DE 5 O MAS AÑOS-	

(1) Con incidencias que retienen pago o deniegan el expediente.  
(2) Se calcula sobre superficie declarada admisible.  
(3) Aplicación del artículo 16 bis del RD 147/2023.

Puede verificar la integridad de una copia de este documento mediante la lectura del código QR adjunto o mediante el acceso a la dirección <a href="https://ws050.juntadeandalucia.es/verificarFirma">https://ws050.juntadeandalucia.es/verificarFirma</a> indicando el código de VERIFICACIÓN			
FIRMADO POR	RAQUEL MARIA ESPIN CRESPO	FECHA	26/06/2024
VERIFICACIÓN	Pk2jmMQ72K8YCC9E9EQ8LU85ENJJ6M	PÁGINA	8360/8857



**APELLIDOS Y NOMBRE / RAZÓN SOCIAL**

DELGADO MANCHADO ANA

**NIF**

\*\*\*\*7917\*

**EXPEDIENTE**

1197542

**RESOLUCIÓN**

CONCESIÓN DE LA AYUDA

**DATOS DE MANTENIMIENTO UNIDADES**

<b>GRUPO DE PAGO</b>	<b>Sup. Dec. Admisible</b>	<b>Sup. Resuelta</b>	<b>Sobredecl.</b>	<b>% Sobredecl.</b>
ZONAS DE LIMITACIONES NATURALES	23,18	23,18	0,00	0,00

**RESUMEN DE PAGOS**

	<b>IMPORTE ( Euros )</b>			
	<b>RESUELTO</b>	<b>FEADER</b>	<b>MAPA</b>	<b>CAPADR</b>
Pago realizado	1.018,42	865,66	99,91	52,85
A pagar	98,68	83,88	9,68	5,12
<b>TOTAL</b>	<b>1.117,10</b>	<b>949,54</b>	<b>109,59</b>	<b>57,97</b>

**APLICACIÓN DE REDUCCIONES Y PENALIZACIONES (%)**

<b>Crterios de subvencionabilidad (1)</b>	<b>Presentación tardía</b>	<b>Omisión declaración</b>	<b>Condicionalidad</b>
0,00	0,00	1,00	0,00

**IMPORTE ( Euros )**

Calculado(2)	Reducción	Penalización	Reducción Penalización (3)	Penalización adicional	Resuelto	FEADER	MAPA	CAPADR
1.128,38 €	0,00 €	0,00 €	0,00 €	0,00 €	1.117,10 €	949,54 €	109,59 €	57,97 €
Importe Unitario:	54,00 €	Nuevo Importe Unitario:	48,68 €					

**RECINTOS PROPUESTOS**

<b>REF.</b>	<b>REFERENCIA SIGPAC</b>	<b>CULTIVO</b>	<b>USO S/R SIGPAC</b>	<b>Sup. Dec. admisible</b>	<b>Sup. Campo</b>	<b>Sup. Determ.</b>	<b>Sup. Resuelta</b>
-1370904	41-065-077-00008-0002	HABAS	S	2,16		2,16	2,12
5272500	41-065-029-00025-0007	AVENA	S	14,18		14,18	14,18
5541171	41-065-029-00027-0001	CÁRTAMO	S	3,00		3,00	3,00
5541181	41-065-077-00007-0001	HABAS	S	1,14		1,14	1,14
1700000005542326	41-065-078-00078-0001	OLIVAR	S	1,29		1,29	1,29
1700000005542335	41-065-078-00068-0001	OLIVAR	S	0,34		0,34	0,34
1700000005542336	41-065-078-00069-0001	OLIVAR	S	0,11		0,11	0,11
1700000005542337	41-065-078-00200-0003	OLIVAR	S	0,85		0,85	0,85
1700000005542338	41-065-078-00225-0001	OLIVAR	S	0,15		0,15	0,15

**INCIDENCIAS****INCIDENCIA DESCRIPCIÓN**

- 256 Solicitud con recintos no declarados en campaña actual con una reducción por omisión de superficie superior al 3%  
CÓDIGO PARA EL PORCENTAJE DE REDUCCIÓN POR OMISIÓN QUE CORRESPONDE A LA SOLICITUD:1
- 4272 Verifica que las líneas de declaración de las Solicitudes Únicas no tienen solapes con la capa de Retroactividad Gráfica (ambas de la misma campaña) a nivel de expediente/línea de declaración gráfica de la solicitud.  
Recinto:41-065-077-00008-00002 Cultivo: - Agregado de la referencia del recinto.:0 Zona de la referencia del recinto.:0 Superficie solapada.:0,02 Id. Incid.:95152904  
Recinto:41-065-077-00008-00002 Cultivo: - Agregado de la referencia del recinto.:0 Zona de la referencia del recinto.:0 Superficie solapada.:0,02 Id. Incid.:95152905

(1) Con incidencias que retienen pago o deniegan el expediente.  
(2) Se calcula sobre superficie declarada admisible.  
(3) Aplicación del artículo 16 bis del RD 147/2023.

Puede verificar la integridad de una copia de este documento mediante la lectura del código QR adjunto o mediante el acceso a la dirección <https://ws050.juntadeandalucia.es/verificarFirma> indicando el código de VERIFICACIÓN

FIRMADO POR	RAQUEL MARIA ESPIN CRESPO	FECHA	26/06/2024
VERIFICACIÓN	Pk2jmMQ72K8YCCE9EQ8LU85ENJJ6M	PÁGINA	8361/8857





**APELLIDOS Y NOMBRE / RAZÓN SOCIAL**

DELGADO MONTIN MIGUEL ANGEL

**NIF**

\*\*\*\*3760\*

**EXPEDIENTE**

1009603

**RESOLUCIÓN**

CONCESIÓN DE LA AYUDA

**DATOS DE MANTENIMIENTO UNIDADES**

<b>GRUPO DE PAGO</b>	<b>Sup. Dec. Admisible</b>	<b>Sup. Resuelta</b>	<b>Sobredecl.</b>	<b>% Sobredecl.</b>
ZONAS DE LIMITACIONES NATURALES	57,54	57,54	0,00	0,00

**RESUMEN DE PAGOS**

	<b>IMPORTE ( Euros )</b>			
	<b>RESUELTO</b>	<b>FEADER</b>	<b>MAPA</b>	<b>CAPADR</b>
Pago realizado	1.076,71	915,21	105,63	55,88
A pagar	106,36	90,41	10,43	5,52
<b>TOTAL</b>	<b>1.183,07</b>	<b>1.005,62</b>	<b>116,06</b>	<b>61,40</b>

**APLICACIÓN DE REDUCCIONES Y PENALIZACIONES (%)**

<b>Crterios de subvencionabilidad (1)</b>	<b>Presentación tardía</b>	<b>Omisión declaración</b>	<b>Condicionalidad</b>
0,00	0,00	0,00	0,00

**IMPORTE ( Euros )**

<b>Calculado(2)</b>	<b>Reducción</b>	<b>Penalización</b>	<b>Reducción Penalización (3)</b>	<b>Penalización adicional</b>	<b>Resuelto</b>	<b>FEADER</b>	<b>MAPA</b>	<b>CAPADR</b>
1.183,07 €	0,00 €	0,00 €	0,00 €	0,00 €	1.183,07 €	1.005,61 €	116,06 €	61,40 €
<b>Importe Unitario:</b>	<b>54,00 €</b>	<b>Nuevo Importe Unitario:</b>	<b>20,56 €</b>					

**RECINTOS PROPUESTOS**

<b>REF.</b>	<b>REFERENCIA SIGPAC</b>	<b>CULTIVO</b>	<b>USO S/R</b>	<b>Sup. Dec. admisible</b>	<b>Sup. Campo</b>	<b>Sup. Determ.</b>	<b>Sup. Resuelta</b>
-1452549	41-097-016-00086-0003	OLIVAR	S	0,24		0,24	0,00
-1452405	41-097-021-00059-0004	CEBADA	S	4,88		4,88	4,88
-1452404	41-097-012-00095-0004	SANDÍA	R	7,12		7,12	7,12
-1207085	41-097-012-00096-0001	OLIVAR	S	8,83		8,83	8,83
1700000002986956	41-097-005-00020-0001	OLIVAR	R	3,60		3,60	3,60
1700000002986957	41-097-016-00105-0002	CEBADA	S	0,16		0,16	0,16
1700000002986958	41-097-012-00096-0003	CEBADA	S	9,66		9,66	9,66
1700000002986962	41-097-016-00086-0002	OLIVAR	S	2,03		2,03	2,03
1700000002986963	41-097-012-00066-0001	OLIVAR	R	1,14		1,14	1,14
1700000002986965	41-097-012-00095-0003	OLIVAR	R	10,02		10,02	10,02
1700000002986966	41-097-016-00086-0001	OLIVAR	S	0,87		0,87	0,87
1700000002986967	41-097-016-09005-0008	OLIVAR	S	0,05		0,05	0,05
1700000002986968	41-097-016-00105-0001	OLIVAR	S	2,25		2,25	2,25
1700000002986969	41-097-016-09003-0003	OLIVAR	S	0,03		0,03	0,03
1700000002986970	41-097-016-00106-0005	OLIVAR	R	0,09		0,09	0,09
1700000002986971	41-097-016-00106-0004	OLIVAR	R	2,46		2,46	2,46
1700000002986972	41-097-021-00056-0001	OLIVAR	S	1,59		1,59	1,59
1700000002986973	41-097-016-09005-0002	OLIVAR	S	0,19		0,19	0,19
1700000002986976	41-097-015-00033-0001	HABAS	S	1,20		1,20	1,20
1700000002986977	41-097-009-00007-0002	HABAS	S	1,37		1,37	1,37

**INCIDENCIAS****INCIDENCIA DESCRIPCIÓN**

3790 Recinto declarado inactivo  
 Recinto:41-097-016-00086-00003 Cultivo: -

(1) Con incidencias que retienen pago o deniegan el expediente.  
 (2) Se calcula sobre superficie declarada admisible.  
 (3) Aplicación del artículo 16 bis del RD 147/2023.

Puede verificar la integridad de una copia de este documento mediante la lectura del código QR adjunto o mediante el acceso a la dirección <https://ws050.juntadeandalucia.es/verificarFirma> indicando el código de VERIFICACIÓN

FIRMADO POR	RAQUEL MARIA ESPIN CRESPO	FECHA	26/06/2024
VERIFICACIÓN	Pk2jmMQ72K8YCCE9EQ8LU85ENJJ6M	PÁGINA	8362/8857





**APELLIDOS Y NOMBRE / RAZÓN SOCIAL**  
DELGADO SUPRIANO FRUCTUOSO**NIF**  
\*\*\*6335\***EXPEDIENTE**  
1164406**RESOLUCIÓN**  
CONCESIÓN DE LA AYUDA**DATOS DE MANTENIMIENTO UNIDADES**

<b>GRUPO DE PAGO</b>	<b>Sup. Dec. Admisible</b>	<b>Sup. Resuelta</b>	<b>Sobredecl.</b>	<b>% Sobredecl.</b>
ZONAS DE LIMITACIONES NATURALES	119,58	119,58	0,00	0,00

**RESUMEN DE PAGOS**

	<b>IMPORTE ( Euros )</b>			
	<b>RESUELTO</b>	<b>FEADER</b>	<b>MAPA</b>	<b>CAPADR</b>
Pago realizado	1.081,20	919,02	106,06	56,12
A pagar	106,80	90,78	10,48	5,54
<b>TOTAL</b>	<b>1.188,00</b>	<b>1.009,80</b>	<b>116,54</b>	<b>61,66</b>

**APLICACIÓN DE REDUCCIONES Y PENALIZACIONES (%)**

<b>Crterios de subvencionabilidad (1)</b>	<b>Presentación tardía</b>	<b>Omisión declaración</b>	<b>Condicionalidad</b>
0,00	0,00	0,00	0,00

**IMPORTE ( Euros )**

Calculado(2)	Reducción	Penalización	Reducción Penalización (3)	Penalización adicional	Resuelto	FEADER	MAPA	CAPADR
1.188,00 €	0,00 €	0,00 €	0,00 €	0,00 €	1.188,00 €	1.009,80 €	116,54 €	61,66 €
<b>Importe Unitario:</b>	<b>54,00 €</b>	<b>Nuevo Importe Unitario:</b>	<b>9,93 €</b>					

**RECINTOS PROPUESTOS**

<b>REF.</b>	<b>REFERENCIA SIGPAC</b>	<b>CULTIVO</b>	<b>S/R</b>	<b>USO SIGPAC</b>	<b>Sup. Dec. admisible</b>	<b>Sup. Campo</b>	<b>Sup. Determ.</b>	<b>Sup. Resuelta</b>
-577834	21-016-004-00012-0001	PASTOS PERMANENTES DE 5 O MAS AÑOS	S		15,34		15,34	15,34
-69011	21-016-007-00104-0022	PASTOS PERMANENTES DE 5 O MAS AÑOS	S		5,10		5,10	5,10
-68415	21-016-004-00012-0003	PASTOS PERMANENTES DE 5 O MAS AÑOS	S		1,98		1,98	1,98
-67888	21-016-007-00104-0022	PASTOS PERMANENTES DE 5 O MAS AÑOS	S		8,42		8,42	8,42
-67864	21-016-006-00069-0002	PASTOS PERMANENTES DE 5 O MAS AÑOS	S		9,37		9,37	9,37
170000007203338	21-016-006-00068-0001	PASTOS PERMANENTES DE 5 O MAS AÑOS	S		15,57		15,57	15,57
170000007203341	21-016-006-00064-0001	PASTOS PERMANENTES DE 5 O MAS AÑOS	S		12,23		12,23	12,23
170000007203342	21-016-007-00104-0001	PASTOS PERMANENTES DE 5 O MAS AÑOS	S		0,67		0,67	0,67
170000007203344	21-016-004-00024-0002	PASTOS PERMANENTES DE 5 O MAS AÑOS	S		3,32		3,32	3,32
170000007203345	21-016-004-00025-0001	PASTOS PERMANENTES DE 5 O MAS AÑOS	S		3,33		3,33	3,33
170000007203347	21-016-004-00023-0001	PASTOS PERMANENTES DE 5 O MAS AÑOS	S		10,08		10,08	10,08
170000007203348	21-016-007-00104-0024	PASTOS PERMANENTES DE 5 O MAS AÑOS	S		4,05		4,05	4,05
170000007203353	21-016-004-00022-0001	PASTOS PERMANENTES DE 5 O MAS AÑOS	R		0,57		0,57	0,57
170000007203355	21-016-004-00024-0003	PASTOS PERMANENTES DE 5 O MAS AÑOS	R		0,77		0,77	0,77
170000007203361	21-016-007-00105-0004	PASTOS PERMANENTES DE 5 O MAS AÑOS	S		4,78		4,78	4,78
170000007203365	21-016-007-00105-0003	PASTOS PERMANENTES DE 5 O MAS AÑOS	S		18,14		18,14	18,14
170000007203366	21-016-007-00161-0001	PASTOS PERMANENTES DE 5 O MAS AÑOS	S		5,86		5,86	5,86

(1) Con incidencias que retienen pago o deniegan el expediente.  
(2) Se calcula sobre superficie declarada admisible.  
(3) Aplicación del artículo 16 bis del RD 147/2023.Puede verificar la integridad de una copia de este documento mediante la lectura del código QR adjunto o mediante el acceso a la dirección <https://ws050.juntadeandalucia.es/verificarFirma> indicando el código de VERIFICACIÓN

FIRMADO POR	RAQUEL MARIA ESPIN CRESPO	FECHA	26/06/2024
VERIFICACIÓN	Pk2jmMQ72K8YCCE9EQ8LU85ENJJJ6M	PÁGINA	8363/8857



**INCIDENCIAS****INCIDENCIA DESCRIPCIÓN**

- 86126 Recinto de forrajera para Cálculo de Carga Ganadera que No pertenece a Explotación con UGM válida.  
 Recinto:41-080-024-00011-00003 Cultivo:62000 PASTOS PERMANENTES DE 5 O MAS AÑOS-SIN VARIEDAD Secano  
 Explotacion:ES410800000135  
 Recinto:41-080-024-00011-00012 Cultivo:62000 PASTOS PERMANENTES DE 5 O MAS AÑOS-SIN VARIEDAD Secano  
 Explotacion:ES410800000135  
 Recinto:41-080-024-00011-00013 Cultivo:62000 PASTOS PERMANENTES DE 5 O MAS AÑOS-SIN VARIEDAD Secano  
 Explotacion:ES410800000135  
 Recinto:41-080-024-00011-00017 Cultivo:62000 PASTOS PERMANENTES DE 5 O MAS AÑOS-SIN VARIEDAD Secano  
 Explotacion:ES410800000135  
 Recinto:41-080-024-00011-00018 Cultivo:62000 PASTOS PERMANENTES DE 5 O MAS AÑOS-SIN VARIEDAD Secano  
 Explotacion:ES410800000135

**Datos considerados para el Cálculo de la Carga Ganadera del expediente**

Superficie determinada para Cálculo Carga Ganadera: 210,72 ha  
 Carga Ganadera del Expediente: 0,39 ugm/ha

Explotación	Especie	Ugm Calculada para CG
ES210160000039	BOVINA	58,63
ES210160000039	PORCINO	18,17
ES410800000112	BOVINA	5,99

**Recintos Determinados para el Cálculo de Garga Ganadera**

REF.	REFERENCIA SIGPAC	CULTIVO	DESCRIPCIÓN CULTIVO	S/R	SUP. RESUELTA (ha)
-1365232	41-080-008-09005-00009	62000	PASTOS PERMANENTES DE 5 O MAS AÑOS-SIN VARIEDAD	S	0,19
-1365231	41-080-008-09005-00009	62000	PASTOS PERMANENTES DE 5 O MAS AÑOS-SIN VARIEDAD	S	0,51
-577834	21-016-004-00012-00001	62000	PASTOS PERMANENTES DE 5 O MAS AÑOS-SIN VARIEDAD	S	15,34
-69011	21-016-007-00104-00022	62000	PASTOS PERMANENTES DE 5 O MAS AÑOS-SIN VARIEDAD	S	5,10
-68903	41-080-012-00004-00001	62000	PASTOS PERMANENTES DE 5 O MAS AÑOS-SIN VARIEDAD	S	1,24
-68415	21-016-004-00012-00003	62000	PASTOS PERMANENTES DE 5 O MAS AÑOS-SIN VARIEDAD	S	1,98
-67888	21-016-007-00104-00022	62000	PASTOS PERMANENTES DE 5 O MAS AÑOS-SIN VARIEDAD	S	8,42
-67864	21-016-006-00069-00002	62000	PASTOS PERMANENTES DE 5 O MAS AÑOS-SIN VARIEDAD	S	9,37
1700000007203338	21-016-006-00068-00001	62000	PASTOS PERMANENTES DE 5 O MAS AÑOS-SIN VARIEDAD	S	15,57
1700000007203341	21-016-006-00064-00001	62000	PASTOS PERMANENTES DE 5 O MAS AÑOS-SIN VARIEDAD	S	12,23
1700000007203342	21-016-007-00104-00001	62000	PASTOS PERMANENTES DE 5 O MAS AÑOS-SIN VARIEDAD	S	0,67
1700000007203344	21-016-004-00024-00002	62000	PASTOS PERMANENTES DE 5 O MAS AÑOS-SIN VARIEDAD	S	3,32
1700000007203345	21-016-004-00025-00001	62000	PASTOS PERMANENTES DE 5 O MAS AÑOS-SIN VARIEDAD	S	3,33
1700000007203347	21-016-004-00023-00001	62000	PASTOS PERMANENTES DE 5 O MAS AÑOS-SIN VARIEDAD	S	10,08
1700000007203348	21-016-007-00104-00024	62000	PASTOS PERMANENTES DE 5 O MAS AÑOS-SIN VARIEDAD	S	4,05
1700000007203349	41-080-022-00015-00006	62000	PASTOS PERMANENTES DE 5 O MAS AÑOS-SIN VARIEDAD	S	2,41
1700000007203353	21-016-004-00022-00001	62000	PASTOS PERMANENTES DE 5 O MAS AÑOS-SIN VARIEDAD	R	0,57
1700000007203355	21-016-004-00024-00003	62000	PASTOS PERMANENTES DE 5 O MAS AÑOS-SIN VARIEDAD	R	0,77
1700000007203358	41-080-012-00004-00001	62000	PASTOS PERMANENTES DE 5 O MAS AÑOS-SIN VARIEDAD	S	10,22
1700000007203359	41-080-010-00017-00002	62000	PASTOS PERMANENTES DE 5 O MAS AÑOS-SIN VARIEDAD	S	1,91
1700000007203360	41-080-010-00017-00001	62000	PASTOS PERMANENTES DE 5 O MAS AÑOS-SIN VARIEDAD	S	74,66

(1) Con incidencias que retienen pago o deniegan el expediente.  
 (2) Se calcula sobre superficie declarada admisible.  
 (3) Aplicación del artículo 16 bis del RD 147/2023.

Puede verificar la integridad de una copia de este documento mediante la lectura del código QR adjunto o mediante el acceso a la dirección <https://ws050.juntadeandalucia.es/verificarFirma> indicando el código de VERIFICACIÓN

FIRMADO POR	RAQUEL MARIA ESPIN CRESPO	FECHA	26/06/2024
VERIFICACIÓN	Pk2jmMQ72K8YCC9E9EQ8LU85ENJJJ6M	PÁGINA	8364/8857



**Recintos Determinados para el Cálculo de Garga Ganadera**

REF.	REFERENCIA SIGPAC	CULTIVO	DESCRIPCIÓN CULTIVO	S/R	SUP.
					RESUELTA (ha)
170000007203361	21-016-007-00105-00004	62000	VARIEDAD PASTOS PERMANENTES DE 5 O MAS AÑOS-SIN VARIEDAD	S	4,78
170000007203365	21-016-007-00105-00003	62000	PASTOS PERMANENTES DE 5 O MAS AÑOS-SIN VARIEDAD	S	18,14
170000007203366	21-016-007-00161-00001	62000	PASTOS PERMANENTES DE 5 O MAS AÑOS-SIN VARIEDAD	S	5,86
170000007203372	41-080-022-00015-00003	62000	PASTOS PERMANENTES DE 5 O MAS AÑOS-SIN VARIEDAD	S	0,00

**Incidencias de carga ganadera****INCIDENCIA DESCRIPCIÓN**

86126	Recinto de forrajera para Cálculo de Carga Ganadera que No pertenece a Explotación con UGM válida. Recinto:41-080-024-00011-00003 Cultivo:62000 PASTOS PERMANENTES DE 5 O MAS AÑOS-SIN VARIEDAD Secano Explotacion:ES410800000135 Recinto:41-080-024-00011-00012 Cultivo:62000 PASTOS PERMANENTES DE 5 O MAS AÑOS-SIN VARIEDAD Secano Explotacion:ES410800000135 Recinto:41-080-024-00011-00013 Cultivo:62000 PASTOS PERMANENTES DE 5 O MAS AÑOS-SIN VARIEDAD Secano Explotacion:ES410800000135 Recinto:41-080-024-00011-00017 Cultivo:62000 PASTOS PERMANENTES DE 5 O MAS AÑOS-SIN VARIEDAD Secano Explotacion:ES410800000135 Recinto:41-080-024-00011-00018 Cultivo:62000 PASTOS PERMANENTES DE 5 O MAS AÑOS-SIN VARIEDAD Secano Explotacion:ES410800000135
86128	Recinto de Forrajeras que no ha contabilizado para Carga Ganadera por no tener una explotación válida para el cálculo de la Carga Ganadera Recinto:41-080-024-00011-00003 Cultivo:62 PASTOS PERMANENTES DE 5 O MAS AÑOS- Recinto:41-080-024-00011-00012 Cultivo:62 PASTOS PERMANENTES DE 5 O MAS AÑOS- Recinto:41-080-024-00011-00013 Cultivo:62 PASTOS PERMANENTES DE 5 O MAS AÑOS- Recinto:41-080-024-00011-00017 Cultivo:62 PASTOS PERMANENTES DE 5 O MAS AÑOS- Recinto:41-080-024-00011-00018 Cultivo:62 PASTOS PERMANENTES DE 5 O MAS AÑOS-

(1) Con incidencias que retienen pago o deniegan el expediente.  
(2) Se calcula sobre superficie declarada admisible.  
(3) Aplicación del artículo 16 bis del RD 147/2023.

Puede verificar la integridad de una copia de este documento mediante la lectura del código QR adjunto o mediante el acceso a la dirección <https://ws050.juntadeandalucia.es/verificarFirma> indicando el código de VERIFICACIÓN

FIRMADO POR	RAQUEL MARIA ESPIN CRESPO	FECHA	26/06/2024
VERIFICACIÓN	Pk2jmMQ72K8YCCCE9EQ8LU85ENJJ6M	PÁGINA	8365/8857



**APELLIDOS Y NOMBRE / RAZÓN SOCIAL**

DIAZ MURIANA MARIA FLOR

**NIF**

\*\*\*9800\*

**EXPEDIENTE**

1205071

**RESOLUCIÓN**

CONCESIÓN DE LA AYUDA

**DATOS DE MANTENIMIENTO UNIDADES****GRUPO DE PAGO**

ZONAS DE LIMITACIONES NATURALES

**Sup. Dec.  
Admisible**  
46,12**Sup.  
Resuelta**  
46,12**Sobredecl.**  
0,00**% Sobredecl.**  
0,00**RESUMEN DE PAGOS**

	<b>IMPORTE ( Euros )</b>			
	<b>RESUELTO</b>	<b>FEADER</b>	<b>MAPA</b>	<b>CAPADR</b>
Pago realizado	1.081,20	919,02	106,06	56,12
A pagar	106,80	90,78	10,48	5,54
<b>TOTAL</b>	<b>1.188,00</b>	<b>1.009,80</b>	<b>116,54</b>	<b>61,66</b>

**APLICACIÓN DE REDUCCIONES Y PENALIZACIONES (%)**

<b>Criterios de subvencionabilidad (1)</b>	<b>Presentación tardía</b>	<b>Omisión declaración</b>	<b>Condicionalidad</b>
0,00	0,00	0,00	0,00

**IMPORTE ( Euros )**

Calculado(2)	Reducción	Penalización	Reducción Penalización (3)	Penalización adicional	Resuelto	FEADER	MAPA	CAPADR
1.188,00 €	0,00 €	0,00 €	0,00 €	0,00 €	1.188,00 €	1.009,80 €	116,54 €	61,66 €
Importe Unitario:	54,00 €	Nuevo Importe Unitario:	25,76 €					

**RECINTOS PROPUESTOS**

<b>REF.</b>	<b>REFERENCIA SIGPAC</b>	<b>CULTIVO</b>	<b>S/R</b>	<b>USO SIGPAC</b>	<b>Sup. Dec. admisible</b>	<b>Sup. Campo</b>	<b>Sup. Determ.</b>	<b>Sup. Resuelta</b>
1700000006672531	41-002-009-00220-0014	OLIVAR	S		0,11		0,11	0,11
1700000006672532	41-002-009-00220-0013	OLIVAR	S		0,14		0,14	0,14
1700000006672536	41-002-009-00149-0006	OLIVAR	S		44,07		44,07	44,07
1700000006672537	41-002-009-00159-0001	OLIVAR	S		1,26		1,26	1,26
1700000006672538	41-002-009-00220-0007	OLIVAR	S		0,54		0,54	0,54

**INCIDENCIAS****INCIDENCIA DESCRIPCIÓN**

- 86119 Carga ganadera NO cumple con el valor mínimo de 0,2 UGM/ha.  
Recinto:41-002-009-00220-00001 Cultivo:63000 PASTOS DE MENOS DE 5 AÑOS-SIN VARIEDAD Secano Carga Ganadera:0
- 86122 Recinto superficie forrajera que realiza la actividad de producción de pastoreo y no declara el o los códigos del Registro de Explotaciones Ganaderas de Andalucía, REGA.  
Recinto:41-002-009-00220-00001 Cultivo:63000 PASTOS DE MENOS DE 5 AÑOS-SIN VARIEDAD Secano
- 86124 Recinto de forrajera para Cálculo de Carga Ganadera que No pertenece a Explotación.  
Recinto:41-002-009-00220-00001 Cultivo:63000 PASTOS DE MENOS DE 5 AÑOS-SIN VARIEDAD Secano

**Datos considerados para el Cálculo de la Carga Ganadera del expediente**

Superficie determinada para Cálculo Carga Ganadera: 0,00 ha  
Carga Ganadera del Expediente: 0,00 ugm/ha

(1) Con incidencias que retienen pago o deniegan el expediente.  
(2) Se calcula sobre superficie declarada admisible.  
(3) Aplicación del artículo 16 bis del RD 147/2023.

Puede verificar la integridad de una copia de este documento mediante la lectura del código QR adjunto o mediante el acceso a la dirección <https://ws050.juntadeandalucia.es/verificarFirma> indicando el código de VERIFICACIÓN

FIRMADO POR	RAQUEL MARIA ESPIN CRESPO	FECHA	26/06/2024
VERIFICACIÓN	Pk2jmMQ72K8YCCE9EQ8LU85ENJJ6M	PÁGINA	8366/8857





**Incidencias de carga ganadera**

**INCIDENCIA DESCRIPCIÓN**

- 86122 Recinto superficie forrajera que realiza la actividad de producción de pastoreo y no declara el o los códigos del Registro de Explotaciones Ganaderas de Andalucía, REGA.  
Recinto:41-002-009-00220-00001 Cultivo:63000 PASTOS DE MENOS DE 5 AÑOS-SIN VARIEDAD Secano
- 86124 Recinto de forrajera para Cálculo de Carga Ganadera que No pertenece a Explotación.  
Recinto:41-002-009-00220-00001 Cultivo:63000 PASTOS DE MENOS DE 5 AÑOS-SIN VARIEDAD Secano
- 86128 Recinto de Forrajeras que no ha contabilizado para Carga Ganadera por no tener una explotación válida para el cálculo de la Carga Ganadera  
Recinto:41-002-009-00220-00001 Cultivo:63 PASTOS DE MENOS DE 5 AÑOS-

(1) Con incidencias que retienen pago o deniegan el expediente.  
(2) Se calcula sobre superficie declarada admisible.  
(3) Aplicación del artículo 16 bis del RD 147/2023.

Puede verificar la integridad de una copia de este documento mediante la lectura del código QR adjunto o mediante el acceso a la dirección <https://ws050.juntadeandalucia.es/verificarFirma> indicando el código de VERIFICACIÓN

FIRMADO POR	RAQUEL MARIA ESPIN CRESPO	FECHA	26/06/2024
VERIFICACIÓN	Pk2jmMQ72K8YCCE9EQ8LU85ENJJ6M	PÁGINA	8367/8857



**APELLIDOS Y NOMBRE / RAZÓN SOCIAL**

DIAZ RODRIGUEZ MIGUEL

**NIF**

\*\*\*\*2709\*

**EXPEDIENTE**

1231923

**RESOLUCIÓN**

CONCESIÓN DE LA AYUDA

**DATOS DE MANTENIMIENTO UNIDADES****GRUPO DE PAGO**

ZONAS DE LIMITACIONES NATURALES

**Sup. Dec.  
Admisible**

31,88

**Sup.  
Resuelta**

31,88

**Sobredecl.**

0,00

**% Sobredecl.**

0,00

**RESUMEN DE PAGOS**

	<b>IMPORTE ( Euros )</b>			
	<b>RESUELTO</b>	<b>FEADER</b>	<b>MAPA</b>	<b>CAPADR</b>
Pago realizado	1.081,20	919,02	106,06	56,12
A pagar	106,80	90,78	10,48	5,54
<b>TOTAL</b>	<b>1.188,00</b>	<b>1.009,80</b>	<b>116,54</b>	<b>61,66</b>

**APLICACIÓN DE REDUCCIONES Y PENALIZACIONES (%)**

<b>Criterios de subvencionabilidad (1)</b>	<b>Presentación tardía</b>	<b>Omisión declaración</b>	<b>Condicionalidad</b>
0,00	0,00	0,00	0,00

**IMPORTE ( Euros )**

Calculado(2)	Reducción	Penalización	Reducción Penalización (3)	Penalización adicional	Resuelto	FEADER	MAPA	CAPADR
1.188,00 €	0,00 €	0,00 €	0,00 €	0,00 €	1.188,00 €	1.009,80 €	116,54 €	61,66 €
<b>Importe Unitario:</b>	<b>54,00 €</b>	<b>Nuevo Importe Unitario:</b>	<b>37,26 €</b>					

**RECINTOS PROPUESTOS**

<b>REF.</b>	<b>REFERENCIA SIGPAC</b>	<b>CULTIVO</b>	<b>S/R</b>	<b>USO SIGPAC</b>	<b>Sup. Dec. admisible</b>	<b>Sup. Campo</b>	<b>Sup. Determ.</b>	<b>Sup. Resuelta</b>
-1239991	41-013-017-06003-0005	PASTOS PERMANENTES DE 5 O MAS AÑOS	S		0,27		0,27	0,27
-1239990	41-013-017-00010-0007	PASTOS PERMANENTES DE 5 O MAS AÑOS	S		0,24		0,24	0,24
-441257	41-013-017-00010-0005	PASTOS PERMANENTES DE 5 O MAS AÑOS	S		1,80		1,80	1,80
1700000007118789	41-013-017-00008-0001	PASTOS PERMANENTES DE 5 O MAS AÑOS	S		3,91		3,91	3,91
1700000007118790	41-013-017-00052-0001	PASTOS PERMANENTES DE 5 O MAS AÑOS	S		8,98		8,98	8,98
1700000007118791	41-013-017-00010-0004	PASTOS PERMANENTES DE 5 O MAS AÑOS	S		16,68		16,68	16,68

(1) Con incidencias que retienen pago o deniegan el expediente.

(2) Se calcula sobre superficie declarada admisible.

(3) Aplicación del artículo 16 bis del RD 147/2023.

Puede verificar la integridad de una copia de este documento mediante la lectura del código QR adjunto o mediante el acceso a la dirección <https://ws050.juntadeandalucia.es/verificarFirma> indicando el código de VERIFICACIÓN

FIRMADO POR	RAQUEL MARIA ESPIN CRESPO	FECHA	26/06/2024
VERIFICACIÓN	Pk2jmMQ72K8YCCE9EQ8LU85ENJJJ6M	PÁGINA	8368/8857



**Datos considerados para el Cálculo de la Carga Ganadera del expediente**

Superficie determinada para Cálculo Carga Ganadera: 31,88 ha

Carga Ganadera del Expediente: 0,98 ugm/ha

<u>Explotación</u>	<u>Especie</u>	<u>Ugm Calculada para CG</u>
ES410130000516	CAPRINA	31,19

**Recintos Determinados para el Cálculo de Garga Ganadera**

<u>REF.</u>	<u>REFERENCIA SIGPAC</u>	<u>CULTIVO</u>	<u>DESCRIPCIÓN CULTIVO</u>	<u>S/R</u>	<u>SUP. RESUELTA (ha)</u>
-1239991	41-013-017-06003-00005	62000	PASTOS PERMANENTES DE 5 O MAS AÑOS-SIN VARIEDAD	S	0,27
-1239990	41-013-017-00010-00007	62000	PASTOS PERMANENTES DE 5 O MAS AÑOS-SIN VARIEDAD	S	0,24
-441257	41-013-017-00010-00005	62000	PASTOS PERMANENTES DE 5 O MAS AÑOS-SIN VARIEDAD	S	1,80
1700000007118789	41-013-017-00008-00001	62000	PASTOS PERMANENTES DE 5 O MAS AÑOS-SIN VARIEDAD	S	3,91
1700000007118790	41-013-017-00052-00001	62000	PASTOS PERMANENTES DE 5 O MAS AÑOS-SIN VARIEDAD	S	8,98
1700000007118791	41-013-017-00010-00004	62000	PASTOS PERMANENTES DE 5 O MAS AÑOS-SIN VARIEDAD	S	16,68

(1) Con incidencias que retienen pago o deniegan el expediente.  
(2) Se calcula sobre superficie declarada admisible.  
(3) Aplicación del artículo 16 bis del RD 147/2023.

Puede verificar la integridad de una copia de este documento mediante la lectura del código QR adjunto o mediante el acceso a la dirección <https://ws050.juntadeandalucia.es/verificarFirma> indicando el código de VERIFICACIÓN

FIRMADO POR	RAQUEL MARIA ESPIN CRESPO	FECHA	26/06/2024
VERIFICACIÓN	Pk2jmMQ72K8YCCE9EQ8LU85ENJJ6M	PÁGINA	8369/8857



**APELLIDOS Y NOMBRE / RAZÓN SOCIAL**

DIOSDADO DOMINGUEZ FATIMA

**NIF**

\*\*\*6384\*

**EXPEDIENTE**

1163201

**RESOLUCIÓN**

CONCESIÓN DE LA AYUDA

**DATOS DE MANTENIMIENTO UNIDADES**

<b>GRUPO DE PAGO</b>	<b>Sup. Dec. Admisible</b>	<b>Sup. Resuelta</b>	<b>Sobredecl.</b>	<b>% Sobredecl.</b>
ZONAS DE LIMITACIONES NATURALES	69,73	69,73	0,00	0,00

**RESUMEN DE PAGOS**

	<b>IMPORTE ( Euros )</b>			
	<b>RESUELTO</b>	<b>FEADER</b>	<b>MAPA</b>	<b>CAPADR</b>
Pago realizado	1.081,20	919,02	106,06	56,12
A pagar	106,80	90,78	10,48	5,54
<b>TOTAL</b>	<b>1.188,00</b>	<b>1.009,80</b>	<b>116,54</b>	<b>61,66</b>

**APLICACIÓN DE REDUCCIONES Y PENALIZACIONES (%)**

<b>Criterios de subvencionabilidad (1)</b>	<b>Presentación tardía</b>	<b>Omisión declaración</b>	<b>Condicionalidad</b>
0,00	0,00	0,00	0,00

**IMPORTE ( Euros )**

Calculado(2)	Reducción	Penalización	Reducción Penalización (3)	Penalización adicional	Resuelto	FEADER	MAPA	CAPADR
1.188,00 €	0,00 €	0,00 €	0,00 €	0,00 €	1.188,00 €	1.009,80 €	116,54 €	61,66 €
Importe Unitario:	54,00 €	Nuevo Importe Unitario:	17,04 €					

**RECINTOS PROPUESTOS**

<b>REF.</b>	<b>REFERENCIA SIGPAC</b>	<b>CULTIVO</b>	<b>S/R</b>	<b>USO SIGPAC</b>	<b>Sup. Dec. admisible</b>	<b>Sup. Campo</b>	<b>Sup. Determ.</b>	<b>Sup. Resuelta</b>
170000005262738	41-031-003-00048-0001	PASTOS PERMANENTES DE 5 O MAS AÑOS	S		1,30		1,30	1,30
170000005262739	41-031-005-00121-0001	PASTOS PERMANENTES DE 5 O MAS AÑOS	S		28,87		28,87	28,87
170000005262740	41-031-005-00123-0001	PASTOS PERMANENTES DE 5 O MAS AÑOS	S		9,46		9,46	9,46
170000005262741	41-031-005-00119-0001	PASTOS PERMANENTES DE 5 O MAS AÑOS	S		0,27		0,27	0,27
170000005262742	41-031-005-00120-0001	PASTOS PERMANENTES DE 5 O MAS AÑOS	S		8,80		8,80	8,80
170000005262743	41-031-004-00067-0001	PASTOS PERMANENTES DE 5 O MAS AÑOS	S		7,00		7,00	7,00
170000005262744	41-031-004-00063-0001	PASTOS PERMANENTES DE 5 O MAS AÑOS	S		7,68		7,68	7,68
170000005262745	41-031-005-00017-0001	PASTOS PERMANENTES DE 5 O MAS AÑOS	S		0,41		0,41	0,41
170000005262746	41-031-005-00016-0001	PASTOS PERMANENTES DE 5 O MAS AÑOS	S		1,77		1,77	1,77
170000005262747	41-031-005-00728-0001	PASTOS PERMANENTES DE 5 O MAS AÑOS	S		3,73		3,73	3,73
170000005262748	41-031-003-00052-0001	PASTOS PERMANENTES DE 5 O MAS AÑOS	S		0,44		0,44	0,44

**INCIDENCIAS****INCIDENCIA DESCRIPCIÓN**

75022 No Autoriza a que, en caso de la devolución por la entidad financiera (retrocesión bancaria) del pago en la cuenta corriente consignada en la solicitud y que está debidamente registrada en el sistema contable GIRO de la Junta de Andalucía, se proceda al pago en cualquier otra cuenta corriente de la titularidad del solicitante vigente en dicho sistema contable.

(1) Con incidencias que retienen pago o deniegan el expediente.  
(2) Se calcula sobre superficie declarada admisible.  
(3) Aplicación del artículo 16 bis del RD 147/2023.

Puede verificar la integridad de una copia de este documento mediante la lectura del código QR adjunto o mediante el acceso a la dirección <https://ws050.juntadeandalucia.es/verificarFirma> indicando el código de VERIFICACIÓN

FIRMADO POR	RAQUEL MARIA ESPIN CRESPO	FECHA	26/06/2024
VERIFICACIÓN	Pk2jmMQ72K8YCCE9EQ8LU85ENJJ6M	PÁGINA	8370/8857





**Datos considerados para el Cálculo de la Carga Ganadera del expediente**

Superficie determinada para Cálculo Carga Ganadera: 69,73 ha

Carga Ganadera del Expediente: 0,50 ugm/ha

Explotación	Especie	Ugm Calculada para CG
ES410310000057	CAPRINA	0,10
ES410310000057	OVINA	18,75
ES410310000057	PORCINO	16,20

**Recintos Determinados para el Cálculo de Garga Ganadera**

REF.	REFERENCIA SIGPAC	CULTIVO	DESCRIPCIÓN CULTIVO	S/R	SUP. RESUELTA (ha)
1700000005262738	41-031-003-00048-00001	62000	PASTOS PERMANENTES DE 5 O MAS AÑOS-SIN VARIEDAD	S	1,30
1700000005262739	41-031-005-00121-00001	62000	PASTOS PERMANENTES DE 5 O MAS AÑOS-SIN VARIEDAD	S	28,87
1700000005262740	41-031-005-00123-00001	62000	PASTOS PERMANENTES DE 5 O MAS AÑOS-SIN VARIEDAD	S	9,46
1700000005262741	41-031-005-00119-00001	62000	PASTOS PERMANENTES DE 5 O MAS AÑOS-SIN VARIEDAD	S	0,27
1700000005262742	41-031-005-00120-00001	62000	PASTOS PERMANENTES DE 5 O MAS AÑOS-SIN VARIEDAD	S	8,80
1700000005262743	41-031-004-00067-00001	62000	PASTOS PERMANENTES DE 5 O MAS AÑOS-SIN VARIEDAD	S	7,00
1700000005262744	41-031-004-00063-00001	62000	PASTOS PERMANENTES DE 5 O MAS AÑOS-SIN VARIEDAD	S	7,68
1700000005262745	41-031-005-00017-00001	62000	PASTOS PERMANENTES DE 5 O MAS AÑOS-SIN VARIEDAD	S	0,41
1700000005262746	41-031-005-00016-00001	62000	PASTOS PERMANENTES DE 5 O MAS AÑOS-SIN VARIEDAD	S	1,77
1700000005262747	41-031-005-00728-00001	62000	PASTOS PERMANENTES DE 5 O MAS AÑOS-SIN VARIEDAD	S	3,73
1700000005262748	41-031-003-00052-00001	62000	PASTOS PERMANENTES DE 5 O MAS AÑOS-SIN VARIEDAD	S	0,44

(1) Con incidencias que retienen pago o deniegan el expediente.  
(2) Se calcula sobre superficie declarada admisible.  
(3) Aplicación del artículo 16 bis del RD 147/2023.

Puede verificar la integridad de una copia de este documento mediante la lectura del código QR adjunto o mediante el acceso a la dirección <https://ws050.juntadeandalucia.es/verificarFirma> indicando el código de VERIFICACIÓN

FIRMADO POR	RAQUEL MARIA ESPIN CRESPO	FECHA	26/06/2024
VERIFICACIÓN	Pk2jmMQ72K8YCCE9EQ8LU85ENJJ6M	PÁGINA	8371/8857



**APELLIDOS Y NOMBRE / RAZÓN SOCIAL**

DOMINGUEZ DOMINGUEZ JOSE ANTONIO

**NIF**

\*\*\*9727\*

**EXPEDIENTE**

1252701

**RESOLUCIÓN**

CONCESIÓN DE LA AYUDA

**DATOS DE MANTENIMIENTO UNIDADES****GRUPO DE PAGO**

ZONAS DE LIMITACIONES NATURALES

**Sup. Dec.  
Admisible**  
186,43**Sup.  
Resuelta**  
185,08**Sobredecl.**  
1,35**% Sobredecl.**  
0,72**RESUMEN DE PAGOS**

	<b>IMPORTE ( Euros )</b>			
	<b>RESUELTO</b>	<b>FEADER</b>	<b>MAPA</b>	<b>CAPADR</b>
Pago realizado	1.074,41	913,25	105,40	55,76
A pagar	104,99	89,24	10,30	5,45
<b>TOTAL</b>	<b>1.179,40</b>	<b>1.002,49</b>	<b>115,70</b>	<b>61,21</b>

**APLICACIÓN DE REDUCCIONES Y PENALIZACIONES (%)**

<b>Criterios de subvencionabilidad (1)</b>	<b>Presentación tardía</b>	<b>Omisión declaración</b>	<b>Condicionabilidad</b>
0,00	0,00	0,00	0,00

**IMPORTE ( Euros )**

<b>Calculado(2)</b>	<b>Reducción</b>	<b>Penalización</b>	<b>Reducción Penalización (3)</b>	<b>Penalización adicional</b>	<b>Resuelto</b>	<b>FEADER</b>	<b>MAPA</b>	<b>CAPADR</b>
1.188,00 €	8,60 €	0,00 €	0,00 €	0,00 €	1.179,40 €	1.002,49 €	115,70 €	61,21 €
<b>Importe Unitario:</b>	<b>54,00 €</b>	<b>Nuevo Importe Unitario:</b>	<b>6,37 €</b>					

(1) Con incidencias que retienen pago o deniegan el expediente.  
(2) Se calcula sobre superficie declarada admisible.  
(3) Aplicación del artículo 16 bis del RD 147/2023.

Puede verificar la integridad de una copia de este documento mediante la lectura del código QR adjunto o mediante el acceso a la dirección <https://ws050.juntadeandalucia.es/verificarFirma> indicando el código de VERIFICACIÓN

FIRMADO POR	RAQUEL MARIA ESPIN CRESPO	FECHA	26/06/2024
VERIFICACIÓN	Pk2jmMQ72K8YCCCE9EQ8LU85ENJJJ6M	PÁGINA	8372/8857



**RECINTOS PROPUESTOS**

REF.	REFERENCIA SIGPAC	CULTIVO	S/R	USO SIGPAC	Sup. Dec. admisible	Sup. Campo	Sup. Determ.	Sup. Resuelta
-1214799	41-031-004-00101-0002	PASTOS PERMANENTES DE 5 O MAS AÑOS	S		1,17		1,17	0,00
-1214798	41-031-001-00057-0002	PASTOS PERMANENTES DE 5 O MAS AÑOS	S		0,07		0,07	0,07
-1214797	41-031-001-00047-0006	PASTOS PERMANENTES DE 5 O MAS AÑOS	S		0,02		0,02	0,02
-1214796	41-031-001-00009-0001	PASTOS PERMANENTES DE 5 O MAS AÑOS	S		0,02		0,02	0,02
-153073	41-031-001-00320-0002	PASTOS DE MENOS DE 5 AÑOS	R		0,23		0,23	0,23
5270105	41-031-001-00219-0001	PASTOS PERMANENTES DE 5 O MAS AÑOS	S		0,55		0,55	0,55
5270106	41-031-001-00218-0001	PASTOS PERMANENTES DE 5 O MAS AÑOS	S		0,04		0,04	0,04
5270107	41-031-001-00245-0001	PASTOS PERMANENTES DE 5 O MAS AÑOS	S		0,09		0,09	0,09
5270108	41-031-001-00244-0001	PASTOS PERMANENTES DE 5 O MAS AÑOS	S		0,57		0,57	0,57
5270109	41-031-001-00246-0001	PASTOS PERMANENTES DE 5 O MAS AÑOS	S		0,17		0,17	0,17
5270110	41-031-001-00080-0001	PASTOS PERMANENTES DE 5 O MAS AÑOS	S		0,12		0,12	0,12
5270112	41-031-001-00165-0001	PASTOS PERMANENTES DE 5 O MAS AÑOS	S		0,12		0,12	0,12
5270114	41-031-001-00215-0001	PASTOS PERMANENTES DE 5 O MAS AÑOS	S		0,06		0,06	0,06
5270115	41-031-001-00357-0001	PASTOS PERMANENTES DE 5 O MAS AÑOS	S		0,54		0,54	0,54
5270116	41-031-001-00348-0001	PASTOS PERMANENTES DE 5 O MAS AÑOS	S		0,67		0,67	0,67
5270118	41-031-001-00360-0001	PASTOS PERMANENTES DE 5 O MAS AÑOS	S		1,02		1,02	1,02
5270119	41-031-001-00248-0001	PASTOS PERMANENTES DE 5 O MAS AÑOS	S		0,18		0,18	0,18
5270120	41-031-001-00247-0001	PASTOS PERMANENTES DE 5 O MAS AÑOS	S		0,46		0,46	0,46
5270121	41-031-001-00320-0001	PASTOS PERMANENTES DE 5 O MAS AÑOS	S		3,08		3,08	3,08
5270122	41-031-001-00291-0001	PASTOS PERMANENTES DE 5 O MAS AÑOS	S		0,11		0,11	0,11
5270123	41-031-001-00333-0001	PASTOS PERMANENTES DE 5 O MAS AÑOS	S		0,24		0,24	0,24
5270124	41-031-001-00331-0001	PASTOS PERMANENTES DE 5 O MAS AÑOS	S		0,79		0,79	0,79
5270125	41-031-001-00444-0004	PASTOS PERMANENTES DE 5 O MAS AÑOS	S		2,51		2,51	2,51
5270126	41-031-001-00444-0001	PASTOS PERMANENTES DE 5 O MAS AÑOS	S		4,75		4,75	4,75
5270127	41-031-001-00533-0001	PASTOS PERMANENTES DE 5 O MAS AÑOS	S		5,50		5,50	5,50
5270129	41-031-001-00406-0001	PASTOS PERMANENTES DE 5 O MAS AÑOS	S		12,79		12,79	12,79
5270131	41-031-001-00434-0001	PASTOS PERMANENTES DE 5 O MAS AÑOS	S		0,71		0,71	0,71
5270132	41-031-001-00408-0001	PASTOS PERMANENTES DE 5 O MAS AÑOS	S		0,84		0,84	0,84
5270133	41-031-001-00435-0002	PASTOS PERMANENTES DE 5 O MAS AÑOS	S		36,15		36,15	36,15
5270134	41-031-001-00435-0001	PASTOS PERMANENTES DE 5 O MAS AÑOS	S		12,77		12,77	12,77
5270135	41-031-001-00033-0001	PASTOS PERMANENTES DE 5 O MAS AÑOS	S		0,15		0,15	0,15
5270136	41-031-004-00081-0001	PASTOS PERMANENTES DE 5 O MAS AÑOS	S		1,05		1,05	0,87
5270137	41-031-001-00026-0001	PASTOS PERMANENTES DE 5 O MAS AÑOS	S		1,22		1,22	1,22
5270138	41-031-004-00079-0002	PASTOS PERMANENTES DE 5 O MAS AÑOS	S		1,94		1,94	1,94
5270139	41-031-001-00045-0001	PASTOS PERMANENTES DE 5 O MAS AÑOS	S		0,42		0,42	0,42
5270140	41-031-001-00034-0001	PASTOS PERMANENTES DE 5 O MAS AÑOS	S		4,76		4,76	4,76
5270141	41-031-001-00077-0001	PASTOS PERMANENTES DE 5 O MAS AÑOS	S		0,85		0,85	0,85
5270142	41-031-001-00053-0001	PASTOS PERMANENTES DE 5 O MAS AÑOS	S		0,60		0,60	0,60
5270143	41-031-002-00051-0002	PASTOS PERMANENTES DE 5 O MAS AÑOS	S		3,93		3,93	3,93
5270144	41-031-002-00049-0001	PASTOS PERMANENTES DE 5 O MAS AÑOS	S		0,64		0,64	0,64
5270145	41-031-002-00090-0001	PASTOS PERMANENTES DE 5 O MAS AÑOS	S		0,29		0,29	0,29
5270146	41-031-002-00054-0001	PASTOS PERMANENTES DE 5 O MAS AÑOS	S		0,37		0,37	0,37
5270147	41-031-001-00016-0001	PASTOS PERMANENTES DE 5 O MAS AÑOS	S		0,88		0,88	0,88
5270148	41-031-002-00120-0001	PASTOS PERMANENTES DE 5 O MAS AÑOS	S		0,04		0,04	0,04
5270149	41-031-002-00097-0002	PASTOS PERMANENTES DE 5 O MAS AÑOS	S		0,09		0,09	0,09
5270150	41-031-001-00022-0001	PASTOS PERMANENTES DE 5 O MAS AÑOS	S		2,34		2,34	2,34
5270151	41-031-004-00032-0001	PASTOS PERMANENTES DE 5 O MAS AÑOS	S		14,14		14,14	14,14
5270152	41-031-001-00017-0001	PASTOS PERMANENTES DE 5 O MAS AÑOS	S		3,79		3,79	3,79
5270153	41-031-004-00031-0001	PASTOS PERMANENTES DE 5 O MAS AÑOS	S		13,41		13,41	13,41
5270154	41-031-004-00082-0001	PASTOS PERMANENTES DE 5 O MAS AÑOS	S		0,49		0,49	0,49
170000005236945	41-031-001-00405-0001	PASTOS PERMANENTES DE 5 O MAS AÑOS	S		40,25		40,25	40,25
170000005236951	41-031-004-00030-0001	PASTOS PERMANENTES DE 5 O MAS AÑOS	S		3,97		3,97	3,97

(1) Con incidencias que retienen pago o deniegan el expediente.  
(2) Se calcula sobre superficie declarada admisible.  
(3) Aplicación del artículo 16 bis del RD 147/2023.

Puede verificar la integridad de una copia de este documento mediante la lectura del código QR adjunto o mediante el acceso a la dirección <a href="https://ws050.juntadeandalucia.es/verificarFirma">https://ws050.juntadeandalucia.es/verificarFirma</a> indicando el código de VERIFICACIÓN					
FIRMADO POR	RAQUEL MARIA ESPIN CRESPO		FECHA		26/06/2024
VERIFICACIÓN	Pk2jmMQ72K8YCCE9EQ8LU85ENJJ6M		PÁGINA		8373/8857

**RECINTOS PROPUESTOS**

REF.	REFERENCIA SIGPAC	CULTIVO	S/R	USO SIGPAC	Sup. Dec. admisible	Sup. Campo	Sup. Determ.	Sup. Resuelta
17000000523663	41-031-001-00410-0001	PASTOS PERMANENTES DE 5 O MAS AÑOS	S		4,47		4,47	4,47

**INCIDENCIAS****INCIDENCIA DESCRIPCIÓN**

242	Recinto pendiente de acreditación de titularidad. Recinto:41-031-004-00101-00002 Cultivo:62000 PASTOS PERMANENTES DE 5 O MAS AÑOS-SIN VARIEDAD Secano
4272	Verifica que las líneas de declaración de las Solicitudes Únicas no tienen solapes con la capa de Retroactividad Gráfica (ambas de la misma campaña) a nivel de expediente/línea de declaración gráfica de la solicitud. Recinto:41-031-004-00081-00001 Cultivo: - Agregado de la referencia del recinto.:0 Zona de la referencia del recinto.:0 Superficie solapada.:0,18 Id. Incid.:95158495

**Datos considerados para el Cálculo de la Carga Ganadera del expediente**

Superficie determinada para Cálculo Carga Ganadera: 185,08 ha

Carga Ganadera del Expediente: 0,32 ugm/ha

Explotación	Especie	Ugm Calculada para CG
ES410310000259	BOVINA	24,81
ES410310000259	CAPRINA	3,35
ES410310000259	OVINA	15,36
ES410310000259	PORCINO	16,47

**Recintos Determinados para el Cálculo de Garga Ganadera**

REF.	REFERENCIA SIGPAC	CULTIVO	DESCRIPCIÓN CULTIVO	S/R	SUP. RESUELTA (ha)
-1214799	41-031-004-00101-00002	62000	PASTOS PERMANENTES DE 5 O MAS AÑOS-SIN VARIEDAD	S	0,00
-1214798	41-031-001-00057-00002	62000	PASTOS PERMANENTES DE 5 O MAS AÑOS-SIN VARIEDAD	S	0,07
-1214797	41-031-001-00047-00006	62000	PASTOS PERMANENTES DE 5 O MAS AÑOS-SIN VARIEDAD	S	0,02
-1214796	41-031-001-00009-00001	62000	PASTOS PERMANENTES DE 5 O MAS AÑOS-SIN VARIEDAD	S	0,02
-153073	41-031-001-00320-00002	63000	PASTOS DE MENOS DE 5 AÑOS-SIN VARIEDAD	R	0,23
5270105	41-031-001-00219-00001	62000	PASTOS PERMANENTES DE 5 O MAS AÑOS-SIN VARIEDAD	S	0,55
5270106	41-031-001-00218-00001	62000	PASTOS PERMANENTES DE 5 O MAS AÑOS-SIN VARIEDAD	S	0,04
5270107	41-031-001-00245-00001	62000	PASTOS PERMANENTES DE 5 O MAS AÑOS-SIN VARIEDAD	S	0,09
5270108	41-031-001-00244-00001	62000	PASTOS PERMANENTES DE 5 O MAS AÑOS-SIN VARIEDAD	S	0,57
5270109	41-031-001-00246-00001	62000	PASTOS PERMANENTES DE 5 O MAS AÑOS-SIN VARIEDAD	S	0,17
5270110	41-031-001-00080-00001	62000	PASTOS PERMANENTES DE 5 O MAS AÑOS-SIN VARIEDAD	S	0,12
5270112	41-031-001-00165-00001	62000	PASTOS PERMANENTES DE 5 O MAS AÑOS-SIN VARIEDAD	S	0,12
5270114	41-031-001-00215-00001	62000	PASTOS PERMANENTES DE 5 O MAS AÑOS-SIN VARIEDAD	S	0,06
5270115	41-031-001-00357-00001	62000	PASTOS PERMANENTES DE 5 O MAS AÑOS-SIN VARIEDAD	S	0,54
5270116	41-031-001-00348-00001	62000	PASTOS PERMANENTES DE 5 O MAS AÑOS-SIN VARIEDAD	S	0,67
5270118	41-031-001-00360-00001	62000	PASTOS PERMANENTES DE 5 O MAS AÑOS-SIN VARIEDAD	S	1,02
5270119	41-031-001-00248-00001	62000	PASTOS PERMANENTES DE 5 O MAS AÑOS-SIN VARIEDAD	S	0,18
5270120	41-031-001-00247-00001	62000	PASTOS PERMANENTES DE 5 O MAS AÑOS-SIN VARIEDAD	S	0,46
5270121	41-031-001-00320-00001	62000	PASTOS PERMANENTES DE 5 O MAS AÑOS-SIN VARIEDAD	S	3,08
5270122	41-031-001-00291-00001	62000	PASTOS PERMANENTES DE 5 O MAS AÑOS-SIN VARIEDAD	S	0,11

(1) Con incidencias que retienen pago o deniegan el expediente.  
(2) Se calcula sobre superficie declarada admisible.  
(3) Aplicación del artículo 16 bis del RD 147/2023.

Puede verificar la integridad de una copia de este documento mediante la lectura del código QR adjunto o mediante el acceso a la dirección <https://ws050.juntadeandalucia.es/verificarFirma> indicando el código de VERIFICACIÓN

FIRMADO POR	RAQUEL MARIA ESPIN CRESPO	FECHA	26/06/2024
VERIFICACIÓN	Pk2jmMQ72K8YCCE9EQ8LU85ENJJ6M	PÁGINA	8374/8857



**Recintos Determinados para el Cálculo de Garga Ganadera**

REF.	REFERENCIA SIGPAC	CULTIVO	DESCRIPCIÓN CULTIVO	S/R	SUP.
					RESUELTA (ha)
			VARIEDAD		
5270123	41-031-001-00333-00001	62000	PASTOS PERMANENTES DE 5 O MAS AÑOS-SIN VARIEDAD	S	0,24
5270124	41-031-001-00331-00001	62000	PASTOS PERMANENTES DE 5 O MAS AÑOS-SIN VARIEDAD	S	0,79
5270125	41-031-001-00444-00004	62000	PASTOS PERMANENTES DE 5 O MAS AÑOS-SIN VARIEDAD	S	2,51
5270126	41-031-001-00444-00001	62000	PASTOS PERMANENTES DE 5 O MAS AÑOS-SIN VARIEDAD	S	4,75
5270127	41-031-001-00533-00001	62000	PASTOS PERMANENTES DE 5 O MAS AÑOS-SIN VARIEDAD	S	5,50
5270129	41-031-001-00406-00001	62000	PASTOS PERMANENTES DE 5 O MAS AÑOS-SIN VARIEDAD	S	12,79
5270131	41-031-001-00434-00001	62000	PASTOS PERMANENTES DE 5 O MAS AÑOS-SIN VARIEDAD	S	0,71
5270132	41-031-001-00408-00001	62000	PASTOS PERMANENTES DE 5 O MAS AÑOS-SIN VARIEDAD	S	0,84
5270133	41-031-001-00435-00002	62000	PASTOS PERMANENTES DE 5 O MAS AÑOS-SIN VARIEDAD	S	36,15
5270134	41-031-001-00435-00001	62000	PASTOS PERMANENTES DE 5 O MAS AÑOS-SIN VARIEDAD	S	12,77
5270135	41-031-001-00033-00001	62000	PASTOS PERMANENTES DE 5 O MAS AÑOS-SIN VARIEDAD	S	0,15
5270136	41-031-004-00081-00001	62000	PASTOS PERMANENTES DE 5 O MAS AÑOS-SIN VARIEDAD	S	0,87
5270137	41-031-001-00026-00001	62000	PASTOS PERMANENTES DE 5 O MAS AÑOS-SIN VARIEDAD	S	1,22
5270138	41-031-004-00079-00002	62000	PASTOS PERMANENTES DE 5 O MAS AÑOS-SIN VARIEDAD	S	1,94
5270139	41-031-001-00045-00001	62000	PASTOS PERMANENTES DE 5 O MAS AÑOS-SIN VARIEDAD	S	0,42
5270140	41-031-001-00034-00001	62000	PASTOS PERMANENTES DE 5 O MAS AÑOS-SIN VARIEDAD	S	4,76
5270141	41-031-001-00077-00001	62000	PASTOS PERMANENTES DE 5 O MAS AÑOS-SIN VARIEDAD	S	0,85
5270142	41-031-001-00053-00001	62000	PASTOS PERMANENTES DE 5 O MAS AÑOS-SIN VARIEDAD	S	0,60
5270143	41-031-002-00051-00002	62000	PASTOS PERMANENTES DE 5 O MAS AÑOS-SIN VARIEDAD	S	3,93
5270144	41-031-002-00049-00001	62000	PASTOS PERMANENTES DE 5 O MAS AÑOS-SIN VARIEDAD	S	0,64
5270145	41-031-002-00090-00001	62000	PASTOS PERMANENTES DE 5 O MAS AÑOS-SIN VARIEDAD	S	0,29
5270146	41-031-002-00054-00001	62000	PASTOS PERMANENTES DE 5 O MAS AÑOS-SIN VARIEDAD	S	0,37
5270147	41-031-001-00016-00001	62000	PASTOS PERMANENTES DE 5 O MAS AÑOS-SIN VARIEDAD	S	0,88
5270148	41-031-002-00120-00001	62000	PASTOS PERMANENTES DE 5 O MAS AÑOS-SIN VARIEDAD	S	0,04
5270149	41-031-002-00097-00002	62000	PASTOS PERMANENTES DE 5 O MAS AÑOS-SIN VARIEDAD	S	0,09
5270150	41-031-001-00022-00001	62000	PASTOS PERMANENTES DE 5 O MAS AÑOS-SIN VARIEDAD	S	2,34
5270151	41-031-004-00032-00001	62000	PASTOS PERMANENTES DE 5 O MAS AÑOS-SIN VARIEDAD	S	14,14
5270152	41-031-001-00017-00001	62000	PASTOS PERMANENTES DE 5 O MAS AÑOS-SIN VARIEDAD	S	3,79
5270153	41-031-004-00031-00001	62000	PASTOS PERMANENTES DE 5 O MAS AÑOS-SIN VARIEDAD	S	13,41
5270154	41-031-004-00082-00001	62000	PASTOS PERMANENTES DE 5 O MAS AÑOS-SIN VARIEDAD	S	0,49
1700000005236945	41-031-001-00405-00001	62000	PASTOS PERMANENTES DE 5 O MAS AÑOS-SIN VARIEDAD	S	40,25
1700000005236951	41-031-004-00030-00001	62000	PASTOS PERMANENTES DE 5 O MAS AÑOS-SIN VARIEDAD	S	3,97
1700000005236963	41-031-001-00410-00001	62000	PASTOS PERMANENTES DE 5 O MAS AÑOS-SIN VARIEDAD	S	4,47

**Incidencias de carga ganadera****INCIDENCIA DESCRIPCIÓN**

242 Recinto pendiente de acreditación de titularidad.  
 Recinto:41-031-004-00101-00002 Cultivo:62000 PASTOS PERMANENTES DE 5 O MAS AÑOS-SIN VARIEDAD Secano

(1) Con incidencias que retienen pago o deniegan el expediente.  
 (2) Se calcula sobre superficie declarada admisible.  
 (3) Aplicación del artículo 16 bis del RD 147/2023.

Puede verificar la integridad de una copia de este documento mediante la lectura del código QR adjunto o mediante el acceso a la dirección <https://ws050.juntadeandalucia.es/verificarFirma> indicando el código de VERIFICACIÓN

FIRMADO POR	RAQUEL MARIA ESPIN CRESPO	FECHA	26/06/2024
VERIFICACIÓN	Pk2jmMQ72K8YCCE9EQ8LU85ENJJ6M	PÁGINA	8375/8857





(1) Con incidencias que retienen pago o deniegan el expediente.  
(2) Se calcula sobre superficie declarada admisible.  
(3) Aplicación del artículo 16 bis del RD 147/2023.

Puede verificar la integridad de una copia de este documento mediante la lectura del código QR adjunto o mediante el acceso a la dirección <https://ws050.juntadeandalucia.es/verificarFirma> indicando el código de VERIFICACIÓN

FIRMADO POR	RAQUEL MARIA ESPIN CRESCO	FECHA	26/06/2024
VERIFICACIÓN	Pk2jmMQ72K8YCCE9EQ8LU85ENJJJ6M	PÁGINA	8376/8857



**APELLIDOS Y NOMBRE / RAZÓN SOCIAL**

DUARTE MARTOS CARMEN ROCIO

**NIF**

\*\*\*9755\*

**EXPEDIENTE**

1070300

**RESOLUCIÓN**

CONCESIÓN DE LA AYUDA

**DATOS DE MANTENIMIENTO UNIDADES****GRUPO DE PAGO**

ZONAS DE LIMITACIONES NATURALES

**Sup. Dec.  
Admisible**

5,38

**Sup.  
Resuelta**

5,38

**Sobredecl.**

0,00

**% Sobredecl.**

0,00

**RESUMEN DE PAGOS**

	<b>IMPORTE ( Euros )</b>			
	<b>RESUELTO</b>	<b>FEADER</b>	<b>MAPA</b>	<b>CAPADR</b>
Pago realizado	264,40	224,74	25,94	13,72
A pagar	26,12	22,20	2,56	1,36
<b>TOTAL</b>	<b>290,52</b>	<b>246,94</b>	<b>28,50</b>	<b>15,08</b>

**APLICACIÓN DE REDUCCIONES Y PENALIZACIONES (%)**

<b>Criterios de subvencionabilidad (1)</b>	<b>Presentación tardía</b>	<b>Omisión declaración</b>	<b>Condicionalidad</b>
0,00	0,00	0,00	0,00

**IMPORTE ( Euros )**

Calculado(2)	Reducción	Penalización	Reducción Penalización (3)	Penalización adicional	Resuelto	FEADER	MAPA	CAPADR
290,52 €	0,00 €	0,00 €	0,00 €	0,00 €	290,52 €	246,94 €	28,50 €	15,08 €
Importe Unitario:	54,00 €	Nuevo Importe Unitario:	54,00 €					

**RECINTOS PROPUESTOS**

<b>REF.</b>	<b>REFERENCIA SIGPAC</b>	<b>CULTIVO</b>	<b>S/R</b>	<b>USO SIGPAC</b>	<b>Sup. Dec. admisible</b>	<b>Sup. Campo</b>	<b>Sup. Determ.</b>	<b>Sup. Resuelta</b>
-1479456	41-077-042-00021-0004	OLIVAR	S		0,02		0,02	0,02
-1320190	41-077-044-00039-0001	OLIVAR	S		2,89		2,89	2,89
1700000004699138	41-077-004-00156-0001	OLIVAR	S		0,02		0,02	0,02
1700000004699139	41-077-004-00157-0001	OLIVAR	S		1,23		1,23	1,23
1700000004699142	41-077-042-00048-0001	OLIVAR	S		1,22		1,22	1,22

(1) Con incidencias que retienen pago o deniegan el expediente.

(2) Se calcula sobre superficie declarada admisible.

(3) Aplicación del artículo 16 bis del RD 147/2023.

Puede verificar la integridad de una copia de este documento mediante la lectura del código QR adjunto o mediante el acceso a la dirección <https://ws050.juntadeandalucia.es/verificarFirma> indicando el código de VERIFICACIÓN

FIRMADO POR	RAQUEL MARIA ESPIN CRESPO	FECHA	26/06/2024
VERIFICACIÓN	Pk2jmMQ72K8YCCE9EQ8LU85ENJJ6M	PÁGINA	8377/8857



**APELLIDOS Y NOMBRE / RAZÓN SOCIAL**

ESCALERA JURADO MANUEL

**NIF**

\*\*\*\*4463\*

**EXPEDIENTE**

1148535

**RESOLUCIÓN**

CONCESIÓN DE LA AYUDA

**DATOS DE MANTENIMIENTO UNIDADES****GRUPO DE PAGO**

ZONAS DE LIMITACIONES NATURALES

**Sup. Dec.  
Admisible**

8,41

**Sup.  
Resuelta**

8,41

**Sobredecl.**

0,00

**% Sobredecl.**

0,00

**RESUMEN DE PAGOS**

	<b>IMPORTE ( Euros )</b>			
	<b>RESUELTO</b>	<b>FEADER</b>	<b>MAPA</b>	<b>CAPADR</b>
Pago realizado	413,31	351,32	40,54	21,45
A pagar	40,83	34,71	4,01	2,11
<b>TOTAL</b>	<b>454,14</b>	<b>386,03</b>	<b>44,55</b>	<b>23,56</b>

**APLICACIÓN DE REDUCCIONES Y PENALIZACIONES (%)**

<b>Criterios de subvencionabilidad (1)</b>	<b>Presentación tardía</b>	<b>Omisión declaración</b>	<b>Condicionalidad</b>
0,00	0,00	0,00	0,00

**IMPORTE ( Euros )**

Calculado(2)	Reducción	Penalización	Reducción Penalización (3)	Penalización adicional	Resuelto	FEADER	MAPA	CAPADR
454,14 €	0,00 €	0,00 €	0,00 €	0,00 €	454,14 €	386,02 €	44,55 €	23,57 €
Importe Unitario:	54,00 €	Nuevo Importe Unitario:	54,00 €					

**RECINTOS PROPUESTOS**

<b>REF.</b>	<b>REFERENCIA SIGPAC</b>	<b>CULTIVO</b>	<b>USO S/R SIGPAC</b>	<b>Sup. Dec. admisible</b>	<b>Sup. Campo</b>	<b>Sup. Determ.</b>	<b>Sup. Resuelta</b>
-1140486	14-002-051-00073-0003	OLIVAR	S	0,45		0,45	0,45
4223536	14-056-034-00090-0002	OLIVAR	S	0,67		0,67	0,67
4223537	14-056-034-00026-0002	OLIVAR	S	0,59		0,59	0,59
4223538	14-056-034-00048-0004	OLIVAR	S	0,12		0,12	0,12
4223539	14-056-034-00048-0002	OLIVAR	S	0,86		0,86	0,86
5321782	14-002-051-00073-0003	OLIVAR	S	0,51		0,51	0,51
5321783	14-002-051-00073-0005	OLIVAR	S	1,11		1,11	1,11
170000005991159	14-056-004-00018-0001	OLIVAR	S	0,26		0,26	0,26
170000005991160	14-056-004-00019-0001	OLIVAR	S	0,14		0,14	0,14
170000005991161	14-056-004-00022-0001	OLIVAR	S	0,05		0,05	0,05
170000005991162	14-056-004-00046-0001	OLIVAR	S	0,05		0,05	0,05
170000005991163	14-056-004-00047-0001	OLIVAR	S	1,34		1,34	1,34
170000005991176	14-056-004-00020-0001	OLIVAR	S	0,16		0,16	0,16
170000005991177	14-056-004-00021-0001	OLIVAR	S	2,10		2,10	2,10

**INCIDENCIAS****INCIDENCIA DESCRIPCIÓN**

75022 No Autoriza a que, en caso de la devolución por la entidad financiera (retrocesión bancaria) del pago en la cuenta corriente consignada en la solicitud y que está debidamente registrada en el sistema contable GIRO de la Junta de Andalucía, se proceda al pago en cualquier otra cuenta corriente de la titularidad del solicitante vigente en dicho sistema contable.

(1) Con incidencias que retienen pago o deniegan el expediente.  
(2) Se calcula sobre superficie declarada admisible.  
(3) Aplicación del artículo 16 bis del RD 147/2023.

Puede verificar la integridad de una copia de este documento mediante la lectura del código QR adjunto o mediante el acceso a la dirección <https://ws050.juntadeandalucia.es/verificarFirma> indicando el código de VERIFICACIÓN

FIRMADO POR	RAQUEL MARIA ESPIN CRESPO	FECHA	26/06/2024
VERIFICACIÓN	Pk2jmMQ72K8YCCE9EQ8LU85ENJJ6M	PÁGINA	8378/8857





**APELLIDOS Y NOMBRE / RAZÓN SOCIAL**

ESPINAR AGUILERA ANTONIO JOSE

**NIF**

\*\*\*0746\*

**EXPEDIENTE**

1080228

**RESOLUCIÓN**

CONCESIÓN DE LA AYUDA

**DATOS DE MANTENIMIENTO UNIDADES****GRUPO DE PAGO**

ZONAS DE LIMITACIONES NATURALES

**Sup. Dec.  
Admisible**

9,70

**Sup.  
Resuelta**

9,70

**Sobredecl.**

0,00

**% Sobredecl.**

0,00

**RESUMEN DE PAGOS**

	<b>IMPORTE ( Euros )</b>			
	<b>RESUELTO</b>	<b>FEADER</b>	<b>MAPA</b>	<b>CAPADR</b>
Pago realizado	476,71	405,20	46,76	24,75
A pagar	47,09	40,03	4,62	2,44
<b>TOTAL</b>	<b>523,80</b>	<b>445,23</b>	<b>51,38</b>	<b>27,19</b>

**APLICACIÓN DE REDUCCIONES Y PENALIZACIONES (%)**

<b>Criterios de subvencionabilidad (1)</b>	<b>Presentación tardía</b>	<b>Omisión declaración</b>	<b>Condicionalidad</b>
0,00	0,00	0,00	0,00

**IMPORTE ( Euros )**

Calculado(2)	Reducción	Penalización	Reducción Penalización (3)	Penalización adicional	Resuelto	FEADER	MAPA	CAPADR
523,80 €	0,00 €	0,00 €	0,00 €	0,00 €	523,80 €	445,23 €	51,38 €	27,19 €
Importe Unitario:	54,00 €	Nuevo Importe Unitario:	54,00 €					

**RECINTOS PROPUESTOS**

<b>REF.</b>	<b>REFERENCIA SIGPAC</b>	<b>CULTIVO</b>	<b>S/R</b>	<b>USO SIGPAC</b>	<b>Sup. Dec. admisible</b>	<b>Sup. Campo</b>	<b>Sup. Determ.</b>	<b>Sup. Resuelta</b>
-1545114	41-065-004-00029-0001	CILANTRO	S		0,03		0,03	0,03
-1545106	41-065-004-00027-0001	CILANTRO	S		1,18		1,18	1,18
1700000005861000	41-065-004-00028-0001	CILANTRO	S		0,03		0,03	0,03
1700000005861001	41-077-045-00035-0001	OLIVAR	S		0,46		0,46	0,46
1700000005861002	41-065-004-00041-0002	OLIVAR	S		0,30		0,30	0,30
1700000005861003	41-065-004-00054-0003	OLIVAR	R		3,58		3,58	3,58
1700000005861004	41-065-004-00042-0001	OLIVAR	S		0,28		0,28	0,28
1700000005861005	41-065-004-00055-0001	OLIVAR	S		0,06		0,06	0,06
1700000005861006	41-077-041-00059-0001	OLIVAR	S		1,11		1,11	1,11
1700000005861007	41-065-004-00038-0001	OLIVAR	S		0,68		0,68	0,68
1700000005861008	41-065-004-00045-0001	OLIVAR	S		0,04		0,04	0,04
1700000005861009	41-065-004-00029-0001	CILANTRO	S		1,29		1,29	1,29
1700000005861010	41-065-004-00030-0001	OLIVAR	S		0,66		0,66	0,66

(1) Con incidencias que retienen pago o deniegan el expediente.

(2) Se calcula sobre superficie declarada admisible.

(3) Aplicación del artículo 16 bis del RD 147/2023.

Puede verificar la integridad de una copia de este documento mediante la lectura del código QR adjunto o mediante el acceso a la dirección <https://ws050.juntadeandalucia.es/verificarFirma> indicando el código de VERIFICACIÓN

FIRMADO POR	RAQUEL MARIA ESPIN CRESPO	FECHA	26/06/2024
VERIFICACIÓN	Pk2jmMQ72K8YCCE9EQ8LU85ENJJ6M	PÁGINA	8379/8857



**APELLIDOS Y NOMBRE / RAZÓN SOCIAL**

ESPINAR AGUILERA CRISTOBAL

**NIF**

\*\*\*6426\*

**EXPEDIENTE**

1078991

**RESOLUCIÓN**

CONCESIÓN DE LA AYUDA

**DATOS DE MANTENIMIENTO UNIDADES**

<b>GRUPO DE PAGO</b>	<b>Sup. Dec. Admisible</b>	<b>Sup. Resuelta</b>	<b>Sobredecl.</b>	<b>% Sobredecl.</b>
ZONAS DE LIMITACIONES NATURALES	15,59	15,28	0,31	1,99

**RESUMEN DE PAGOS**

	<b>IMPORTE ( Euros )</b>			
	<b>RESUELTO</b>	<b>FEADER</b>	<b>MAPA</b>	<b>CAPADR</b>
Pago realizado	760,38	646,33	74,59	39,46
A pagar	58,49	49,72	5,74	3,03
<b>TOTAL</b>	<b>818,87</b>	<b>696,05</b>	<b>80,33</b>	<b>42,49</b>

**APLICACIÓN DE REDUCCIONES Y PENALIZACIONES (%)**

<b>Criterios de subvencionabilidad (1)</b>	<b>Presentación tardía</b>	<b>Omisión declaración</b>	<b>Condicionalidad</b>
0,00	0,00	0,00	0,00

**IMPORTE ( Euros )**

Calculado(2)	Reducción	Penalización	Reducción Penalización (3)	Penalización adicional	Resuelto	FEADER	MAPA	CAPADR
835,49 €	16,61 €	0,00 €	0,00 €	0,00 €	818,87 €	696,04 €	80,33 €	42,50 €
Importe Unitario:	54,00 €	Nuevo Importe Unitario:	53,59 €					

**RECINTOS PROPUESTOS**

<b>REF.</b>	<b>REFERENCIA SIGPAC</b>	<b>CULTIVO</b>	<b>USO S/R SIGPAC</b>	<b>Sup. Dec. admisible</b>	<b>Sup. Campo</b>	<b>Sup. Determ.</b>	<b>Sup. Resuelta</b>
-1030119	41-077-035-00016-0002	OLIVAR	S	0,45		0,45	0,45
-455082	41-077-035-00022-0004	OLIVAR	R	0,46		0,46	0,46
1700000004702071	41-077-035-00019-0001	OLIVAR	S	0,02		0,02	0,02
1700000004702072	41-077-035-00020-0001	OLIVAR	S	0,51		0,51	0,51
1700000005864836	41-077-034-00057-0001	OLIVAR	S	0,32		0,32	0,01
1700000005864837	41-077-045-00035-0001	OLIVAR	S	0,47		0,47	0,47
1700000005864838	41-065-004-00038-0001	OLIVAR	S	0,95		0,95	0,95
1700000005864839	41-065-004-00039-0003	OLIVAR	S	0,01		0,01	0,01
1700000005864840	41-065-004-00045-0001	OLIVAR	S	0,01		0,01	0,01
1700000005864841	41-065-004-00058-0001	OLIVAR	S	0,01		0,01	0,01
1700000005864842	41-065-004-00030-0001	OLIVAR	S	0,68		0,68	0,68
1700000005864843	41-077-034-00001-0001	OLIVAR	S	0,60		0,60	0,60
1700000005864844	41-065-004-00054-0003	OLIVAR	R	3,71		3,71	3,71
1700000005864845	41-077-035-00016-0002	OLIVAR	S	1,13		1,13	1,13
1700000005864846	41-077-035-00122-0001	OLIVAR	S	0,02		0,02	0,02
1700000005864847	41-077-035-00014-0002	OLIVAR	R	0,07		0,07	0,07
1700000005864848	41-077-035-00015-0001	OLIVAR	R	1,15		1,15	1,15
1700000005864849	41-077-035-00021-0001	OLIVAR	S	0,03		0,03	0,03
1700000005864852	41-077-035-00022-0001	OLIVAR	S	0,11		0,11	0,11
1700000005864853	41-077-035-00022-0003	OLIVAR	S	0,02		0,02	0,02
1700000005864857	41-065-002-00011-0001	OLIVAR	S	0,01		0,01	0,01
1700000005864858	41-065-002-00062-0001	OLIVAR	S	1,33		1,33	1,33
1700000005864859	41-065-002-00011-0006	OLIVAR	S	0,03		0,03	0,03
1700000005864860	41-065-002-00062-0006	OLIVAR	S	3,49		3,49	3,49

(1) Con incidencias que retienen pago o deniegan el expediente.

(2) Se calcula sobre superficie declarada admisible.

(3) Aplicación del artículo 16 bis del RD 147/2023.

Puede verificar la integridad de una copia de este documento mediante la lectura del código QR adjunto o mediante el acceso a la dirección <https://ws050.juntadeandalucia.es/verificarFirma> indicando el código de VERIFICACIÓN

FIRMADO POR	RAQUEL MARIA ESPIN CRESPO	FECHA	26/06/2024
VERIFICACIÓN	Pk2jmMQ72K8YCC9EQ8LU85ENJJ6M	PÁGINA	8380/8857





**INCIDENCIAS**

**INCIDENCIA DESCRIPCIÓN**

219 Superficie bruta de cruce en un recinto en una misma solicitud supera superficie total que el SIGPAC establece para él.  
Recinto:41-077-034-00057-00001 Cultivo:101138 OLIVAR-HOJIBLANCA Secano Suma de superficies declaradas para este recinto por el solicitante (Áreas):32 Superficie SIGPAC total para el recinto (Áreas):1 Exceso de superficie declarada (Hectáreas):0,31

(1) Con incidencias que retienen pago o deniegan el expediente.  
(2) Se calcula sobre superficie declarada admisible.  
(3) Aplicación del artículo 16 bis del RD 147/2023.

Puede verificar la integridad de una copia de este documento mediante la lectura del código QR adjunto o mediante el acceso a la dirección <https://ws050.juntadeandalucia.es/verificarFirma> indicando el código de VERIFICACIÓN

FIRMADO POR	RAQUEL MARIA ESPIN CRESPO	FECHA	26/06/2024
VERIFICACIÓN	Pk2jmMQ72K8YCCE9EQ8LU85ENJJJ6M	PÁGINA	8381/8857



**APELLIDOS Y NOMBRE / RAZÓN SOCIAL**

ESPINAR MONTERO FULGENCIA

**NIF**

\*\*\*\*2689\*

**EXPEDIENTE**

1059638

**RESOLUCIÓN**

CONCESIÓN DE LA AYUDA

**DATOS DE MANTENIMIENTO UNIDADES**

<b>GRUPO DE PAGO</b>	<b>Sup. Dec. Admisible</b>	<b>Sup. Resuelta</b>	<b>Sobredecl.</b>	<b>% Sobredecl.</b>
ZONAS DE LIMITACIONES NATURALES	47,26	47,26	0,00	0,00

**RESUMEN DE PAGOS**

	<b>IMPORTE ( Euros )</b>			
	<b>RESUELTO</b>	<b>FEADER</b>	<b>MAPA</b>	<b>CAPADR</b>
Pago realizado	1.081,20	919,02	106,06	56,12
A pagar	106,30	90,36	10,43	5,51
<b>TOTAL</b>	<b>1.187,50</b>	<b>1.009,38</b>	<b>116,49</b>	<b>61,63</b>

**APLICACIÓN DE REDUCCIONES Y PENALIZACIONES (%)**

<b>Criterios de subvencionabilidad (1)</b>	<b>Presentación tardía</b>	<b>Omisión declaración</b>	<b>Condicionalidad</b>
0,00	0,00	0,00	0,00

**IMPORTE ( Euros )**

Calculado(2)	Reducción	Penalización	Reducción Penalización (3)	Penalización adicional	Resuelto	FEADER	MAPA	CAPADR
1.187,50 €	0,00 €	0,00 €	0,00 €	0,00 €	1.187,50 €	1.009,38 €	116,49 €	61,63 €
Importe Unitario:	54,00 €	Nuevo Importe Unitario:	25,13 €					

**RECINTOS PROPUESTOS**

<b>REF.</b>	<b>REFERENCIA SIGPAC</b>	<b>CULTIVO</b>	<b>S/R</b>	<b>USO SIGPAC</b>	<b>Sup. Dec. admisible</b>	<b>Sup. Campo</b>	<b>Sup. Determ.</b>	<b>Sup. Resuelta</b>
-1542236	41-065-048-00037-0004	OLIVAR	S		2,24		2,24	2,24
-1542235	41-065-048-00037-0004	OLIVAR	S		4,13		4,13	4,13
-1274782	41-065-001-00174-0015	OLIVAR	R		4,99		4,99	4,99
-1274781	41-065-001-00010-0006	OLIVAR	R		0,02		0,02	0,00
-47405	41-065-001-00169-0015	OLIVAR	R		0,10		0,10	0,10
5078867	41-065-048-00034-0001	OLIVAR	S		3,46		3,46	3,46
5078868	41-065-048-00034-0003	OLIVAR	S		0,03		0,03	0,03
5078870	41-065-048-00028-0001	OLIVAR	S		1,83		1,83	1,83
5078874	41-065-048-00037-0004	OLIVAR	S		5,17		5,17	5,17
5078876	41-065-048-00034-0004	OLIVAR	S		0,76		0,76	0,76
5078877	41-065-048-00036-0001	OLIVAR	R		6,99		6,99	6,99
170000007092355	41-065-001-00053-0005	OLIVAR	R		0,02		0,02	0,02
170000007092356	41-065-001-00054-0005	OLIVAR	R		0,16		0,16	0,16
170000007092357	41-065-001-00136-0005	OLIVAR	R		3,29		3,29	3,29
170000007092359	41-065-001-00157-0005	OLIVAR	R		1,33		1,33	1,33
170000007092360	41-065-001-00158-0005	OLIVAR	R		2,80		2,80	2,80
170000007092361	41-065-001-00166-0017	OLIVAR	R		2,91		2,91	2,91
170000007092362	41-065-001-00168-0017	OLIVAR	R		7,03		7,03	7,03
170000007092363	41-065-001-00054-0001	OLIVAR	R		0,02		0,02	0,02

**INCIDENCIAS****INCIDENCIA DESCRIPCIÓN**

- 218 Superficie bruta de cruce en un recinto en el conjunto de las solicitudes supera superficie total que SIGPAC establece para él.  
 Recinto:41-065-001-00010-00006 Cultivo:101218 OLIVAR-MANZANILLA DE SEVILLA Regadío Suma de superficies declaradas para este recinto por todos los solicitantes (Áreas):872 Superficie SIGPAC medida para este recinto (Áreas):859 Exceso de superficie declarada (Hectáreas):0,13 Suma de superficies declaradas para este recinto por el solicitante (Áreas):2

(1) Con incidencias que retienen pago o deniegan el expediente.  
 (2) Se calcula sobre superficie declarada admisible.  
 (3) Aplicación del artículo 16 bis del RD 147/2023.

Puede verificar la integridad de una copia de este documento mediante la lectura del código QR adjunto o mediante el acceso a la dirección <https://ws050.juntadeandalucia.es/verificarFirma> indicando el código de VERIFICACIÓN

FIRMADO POR	RAQUEL MARIA ESPIN CRESPO	FECHA	26/06/2024
VERIFICACIÓN	Pk2jmMQ72K8YCCE9EQ8LU85ENJJ6M	PÁGINA	8382/8857



**APELLIDOS Y NOMBRE / RAZÓN SOCIAL**

ESPINO RUIZ MARCELINO

**NIF**

\*\*\*\*7231\*

**EXPEDIENTE**

1242994

**RESOLUCIÓN**

CONCESIÓN DE LA AYUDA

**DATOS DE MANTENIMIENTO UNIDADES****GRUPO DE PAGO**

ZONAS DE LIMITACIONES NATURALES

**Sup. Dec.  
Admisible**

302,88

**Sup.  
Resuelta**

302,88

**Sobredecl.**

0,00

**% Sobredecl.**

0,00

**RESUMEN DE PAGOS**

	<b>IMPORTE ( Euros )</b>			
	<b>RESUELTO</b>	<b>FEADER</b>	<b>MAPA</b>	<b>CAPADR</b>
Pago realizado	1.081,20	919,02	106,06	56,12
A pagar	106,80	90,78	10,48	5,54
<b>TOTAL</b>	<b>1.188,00</b>	<b>1.009,80</b>	<b>116,54</b>	<b>61,66</b>

**APLICACIÓN DE REDUCCIONES Y PENALIZACIONES (%)**

<b>Crterios de subvencionabilidad (1)</b>	<b>Presentación tardía</b>	<b>Omisión declaración</b>	<b>Condicionalidad</b>
0,00	0,00	0,00	0,00

**IMPORTE ( Euros )**

Calculado(2)	Reducción	Penalización	Reducción Penalización (3)	Penalización adicional	Resuelto	FEADER	MAPA	CAPADR
1.188,00 €	0,00 €	0,00 €	0,00 €	0,00 €	1.188,00 €	1.009,80 €	116,54 €	61,66 €
Importe Unitario:	54,00 €	Nuevo Importe Unitario:	3,92 €					

**RECINTOS PROPUESTOS**

<b>REF.</b>	<b>REFERENCIA SIGPAC</b>	<b>CULTIVO</b>	<b>S/R</b>	<b>USO SIGPAC</b>	<b>Sup. Dec. admisible</b>	<b>Sup. Campo</b>	<b>Sup. Determ.</b>	<b>Sup. Resuelta</b>
-1584531	41-032-013-00004-0001	PASTOS PERMANENTES DE 5 O MAS AÑOS	S		263,90		263,90	263,90
4635089	41-032-013-00004-0003	PASTOS PERMANENTES DE 5 O MAS AÑOS	S		38,98		38,98	38,98

**Datos considerados para el Cálculo de la Carga Ganadera del expediente**

Superficie determinada para Cálculo Carga Ganadera: 302,88 ha

Carga Ganadera del Expediente: 0,54 ugm/ha

<b>Explotación</b>	<b>Especie</b>	<b>Ugm Calculada para CG</b>
ES410320000185	BOVINA	96,52
ES410320000185	OVINA	34,47
ES410320000185	PORCINO	32,83

**Recintos Determinados para el Cálculo de Garga Ganadera**

<b>REF.</b>	<b>REFERENCIA SIGPAC</b>	<b>CULTIVO</b>	<b>DESCRIPCIÓN CULTIVO</b>	<b>S/R</b>	<b>SUP. RESUELTA (ha)</b>
-1584531	41-032-013-00004-00001	62000	PASTOS PERMANENTES DE 5 O MAS AÑOS-SIN VARIEDAD	S	263,90
4635089	41-032-013-00004-00003	62000	PASTOS PERMANENTES DE 5 O MAS AÑOS-SIN VARIEDAD	S	38,98

(1) Con incidencias que retienen pago o deniegan el expediente.  
(2) Se calcula sobre superficie declarada admisible.  
(3) Aplicación del artículo 16 bis del RD 147/2023.

Puede verificar la integridad de una copia de este documento mediante la lectura del código QR adjunto o mediante el acceso a la dirección <a href="https://ws050.juntadeandalucia.es/verificarFirma">https://ws050.juntadeandalucia.es/verificarFirma</a> indicando el código de VERIFICACIÓN					
FIRMADO POR	RAQUEL MARIA ESPIN CRESPO		FECHA		26/06/2024
VERIFICACIÓN	Pk2jmMQ72K8YCCE9EQ8LU85ENJJ6M		PÁGINA		8383/8857

**APELLIDOS Y NOMBRE / RAZÓN SOCIAL**

ESPINOLA FALCON FRANCISCO ANTONIO

**NIF**

\*\*\*\*1689\*

**EXPEDIENTE**

1219747

**RESOLUCIÓN**

CONCESIÓN DE LA AYUDA

**DATOS DE MANTENIMIENTO UNIDADES****GRUPO DE PAGO**

ZONAS DE LIMITACIONES NATURALES

**Sup. Dec.  
Admisible**

181,04

**Sup.  
Resuelta**

181,04

**Sobredecl.**

0,00

**% Sobredecl.**

0,00

**RESUMEN DE PAGOS**

	<b>IMPORTE ( Euros )</b>			
	<b>RESUELTO</b>	<b>FEADER</b>	<b>MAPA</b>	<b>CAPADR</b>
Pago realizado	1.081,20	919,02	106,06	56,12
A pagar	106,80	90,78	10,48	5,54
<b>TOTAL</b>	<b>1.188,00</b>	<b>1.009,80</b>	<b>116,54</b>	<b>61,66</b>

**APLICACIÓN DE REDUCCIONES Y PENALIZACIONES (%)**

<b>Criterios de subvencionabilidad (1)</b>	<b>Presentación tardía</b>	<b>Omisión declaración</b>	<b>Condicionalidad</b>
0,00	0,00	0,00	0,00

**IMPORTE ( Euros )**

Calculado(2)	Reducción	Penalización	Reducción Penalización (3)	Penalización adicional	Resuelto	FEADER	MAPA	CAPADR
1.188,00 €	0,00 €	0,00 €	0,00 €	0,00 €	1.188,00 €	1.009,80 €	116,54 €	61,66 €
<b>Importe Unitario:</b>	<b>54,00 €</b>	<b>Nuevo Importe Unitario:</b>	<b>6,56 €</b>					

**RECINTOS PROPUESTOS**

<b>REF.</b>	<b>REFERENCIA SIGPAC</b>	<b>CULTIVO</b>	<b>S/R</b>	<b>USO SIGPAC</b>	<b>Sup. Dec. admisible</b>	<b>Sup. Campo</b>	<b>Sup. Determ.</b>	<b>Sup. Resuelta</b>
1700000006424599	41-002-045-00019-0006	PASTOS PERMANENTES DE 5 O MAS AÑOS	S		33,80		33,80	33,80
1700000006424600	41-002-045-00020-0001	PASTOS PERMANENTES DE 5 O MAS AÑOS	S		3,05		3,05	3,05
1700000006424602	41-002-045-00027-0008	PASTOS PERMANENTES DE 5 O MAS AÑOS	S		0,14		0,14	0,14
1700000006424603	41-002-045-00024-0001	PASTOS PERMANENTES DE 5 O MAS AÑOS	S		46,77		46,77	46,77
1700000006424604	41-002-045-00027-0001	PASTOS PERMANENTES DE 5 O MAS AÑOS	S		34,74		34,74	34,74
1700000006424605	41-002-045-00027-0007	PASTOS PERMANENTES DE 5 O MAS AÑOS	S		1,08		1,08	1,08
1700000006424607	41-033-042-00003-0003	PASTOS PERMANENTES DE 5 O MAS AÑOS	S		57,63		57,63	57,63
1700000006424608	41-002-045-00026-0001	PASTOS PERMANENTES DE 5 O MAS AÑOS	S		0,79		0,79	0,79
1700000006424610	41-002-045-00027-0009	PASTOS PERMANENTES DE 5 O MAS AÑOS	S		3,04		3,04	3,04

(1) Con incidencias que retienen pago o deniegan el expediente.

(2) Se calcula sobre superficie declarada admisible.

(3) Aplicación del artículo 16 bis del RD 147/2023.

Puede verificar la integridad de una copia de este documento mediante la lectura del código QR adjunto o mediante el acceso a la dirección <https://ws050.juntadeandalucia.es/verificarFirma> indicando el código de VERIFICACIÓN

FIRMADO POR	RAQUEL MARIA ESPIN CRESPO	FECHA	26/06/2024
VERIFICACIÓN	Pk2jmMQ72K8YCCE9EQ8LU85ENJJ6M	PÁGINA	8384/8857



**Datos considerados para el Cálculo de la Carga Ganadera del expediente**

Superficie determinada para Cálculo Carga Ganadera: 181,04 ha

Carga Ganadera del Expediente: 0,54 ugm/ha

Explotación	Especie	Ugm Calculada para CG
ES410020000105	OVINA	3,49
ES410020000105	PORCINO	5,54
ES410020000132	OVINA	51,71
ES410020000132	PORCINO	24,68
ES410330000832	OVINA	4,66
ES410330000832	PORCINO	7,15

**Recintos Determinados para el Cálculo de Garga Ganadera**

REF.	REFERENCIA SIGPAC	CULTIVO	DESCRIPCIÓN CULTIVO	S/R	SUP. RESUELTA (ha)
1700000006424599	41-002-045-00019-00006	62000	PASTOS PERMANENTES DE 5 O MAS AÑOS-SIN VARIEDAD	S	33,80
1700000006424600	41-002-045-00020-00001	62000	PASTOS PERMANENTES DE 5 O MAS AÑOS-SIN VARIEDAD	S	3,05
1700000006424602	41-002-045-00027-00008	62000	PASTOS PERMANENTES DE 5 O MAS AÑOS-SIN VARIEDAD	S	0,14
1700000006424603	41-002-045-00024-00001	62000	PASTOS PERMANENTES DE 5 O MAS AÑOS-SIN VARIEDAD	S	46,77
1700000006424604	41-002-045-00027-00001	62000	PASTOS PERMANENTES DE 5 O MAS AÑOS-SIN VARIEDAD	S	34,74
1700000006424605	41-002-045-00027-00007	62000	PASTOS PERMANENTES DE 5 O MAS AÑOS-SIN VARIEDAD	S	1,08
1700000006424607	41-033-042-00003-00003	62000	PASTOS PERMANENTES DE 5 O MAS AÑOS-SIN VARIEDAD	S	57,63
1700000006424608	41-002-045-00026-00001	62000	PASTOS PERMANENTES DE 5 O MAS AÑOS-SIN VARIEDAD	S	0,79
1700000006424610	41-002-045-00027-00009	62000	PASTOS PERMANENTES DE 5 O MAS AÑOS-SIN VARIEDAD	S	3,04

(1) Con incidencias que retienen pago o deniegan el expediente.  
(2) Se calcula sobre superficie declarada admisible.  
(3) Aplicación del artículo 16 bis del RD 147/2023.

Puede verificar la integridad de una copia de este documento mediante la lectura del código QR adjunto o mediante el acceso a la dirección <https://ws050.juntadeandalucia.es/verificarFirma> indicando el código de VERIFICACIÓN

FIRMADO POR	RAQUEL MARIA ESPIN CRESPO	FECHA	26/06/2024
VERIFICACIÓN	Pk2jmMQ72K8YCCE9EQ8LU85ENJJ6M	PÁGINA	8385/8857



**APELLIDOS Y NOMBRE / RAZÓN SOCIAL**

ESPINOLA RIVERO FRANCISCO LUIS

**NIF**

\*\*\*0456\*

**EXPEDIENTE**

1194638

**RESOLUCIÓN**

CONCESIÓN DE LA AYUDA

**DATOS DE MANTENIMIENTO UNIDADES****GRUPO DE PAGO**

ZONAS DE LIMITACIONES NATURALES

**Sup. Dec.  
Admisible**

64,67

**Sup.  
Resuelta**

64,67

**Sobredecl.**

0,00

**% Sobredecl.**

0,00

**RESUMEN DE PAGOS**

	<b>IMPORTE ( Euros )</b>			
	<b>RESUELTO</b>	<b>FEADER</b>	<b>MAPA</b>	<b>CAPADR</b>
Pago realizado	1.081,20	919,02	106,06	56,12
A pagar	106,80	90,78	10,48	5,54
<b>TOTAL</b>	<b>1.188,00</b>	<b>1.009,80</b>	<b>116,54</b>	<b>61,66</b>

**APLICACIÓN DE REDUCCIONES Y PENALIZACIONES (%)**

<b>Crterios de subvencionabilidad (1)</b>	<b>Presentación tardía</b>	<b>Omisión declaración</b>	<b>Condicionalidad</b>
0,00	0,00	0,00	0,00

**IMPORTE ( Euros )**

<b>Calculado(2)</b>	<b>Reducción</b>	<b>Penalización</b>	<b>Reducción Penalización (3)</b>	<b>Penalización adicional</b>	<b>Resuelto</b>	<b>FEADER</b>	<b>MAPA</b>	<b>CAPADR</b>
1.188,00 €	0,00 €	0,00 €	0,00 €	0,00 €	1.188,00 €	1.009,80 €	116,54 €	61,66 €
<b>Importe Unitario:</b>	54,00 €	<b>Nuevo Importe Unitario:</b>	18,37 €					

**RECINTOS PROPUESTOS**

<b>REF.</b>	<b>REFERENCIA SIGPAC</b>	<b>CULTIVO</b>	<b>USO S/R SIGPAC</b>	<b>Sup. Dec. admisible</b>	<b>Sup. Campo</b>	<b>Sup. Determ.</b>	<b>Sup. Resuelta</b>
-1363264	41-002-008-09011-0019	PASTOS PERMANENTES DE 5 O MAS AÑOS	S	0,02		0,02	0,02
-1363263	41-002-008-09011-0017	PASTOS PERMANENTES DE 5 O MAS AÑOS	S	0,06		0,06	0,06
-1363262	41-002-008-09011-0016	PASTOS PERMANENTES DE 5 O MAS AÑOS	S	0,10		0,10	0,10
-1363261	41-002-008-09011-0015	PASTOS PERMANENTES DE 5 O MAS AÑOS	S	0,01		0,01	0,01
-1363260	41-002-008-09011-0014	PASTOS PERMANENTES DE 5 O MAS AÑOS	S	0,34		0,34	0,34
-1363259	41-002-008-09011-0009	PASTOS PERMANENTES DE 5 O MAS AÑOS	S	0,10		0,10	0,10
-1363258	41-002-008-09011-0005	PASTOS PERMANENTES DE 5 O MAS AÑOS	S	0,23		0,23	0,23
-1363257	41-002-008-09011-0003	PASTOS PERMANENTES DE 5 O MAS AÑOS	S	0,41		0,41	0,41
-1363256	41-002-008-09011-0001	PASTOS PERMANENTES DE 5 O MAS AÑOS	S	0,31		0,31	0,31
-1363255	41-002-008-00007-0010	PASTOS PERMANENTES DE 5 O MAS AÑOS	S	0,01		0,01	0,01
-1363254	41-002-008-00007-0001	PASTOS PERMANENTES DE 5 O MAS AÑOS	S	5,06		5,06	5,06
-1363253	41-002-008-00006-0003	PASTOS PERMANENTES DE 5 O MAS AÑOS	S	0,03		0,03	0,03
1700000006421926	41-002-008-00006-0001	PASTOS PERMANENTES DE 5 O MAS AÑOS	S	0,07		0,07	0,07
1700000006421929	41-002-008-00008-0003	PASTOS PERMANENTES DE 5 O MAS AÑOS	S	0,89		0,89	0,89
1700000006421930	41-002-008-00007-0003	PASTOS PERMANENTES DE 5 O MAS AÑOS	S	2,10		2,10	2,10
1700000006421931	41-002-008-00006-0002	PASTOS PERMANENTES DE 5 O MAS AÑOS	S	2,66		2,66	2,66
1700000006421932	41-002-008-00006-0003	PASTOS PERMANENTES DE 5 O MAS AÑOS	S	23,64		23,64	23,64
1700000006421933	41-002-008-00008-0004	PASTOS PERMANENTES DE 5 O MAS AÑOS	S	26,56		26,56	26,56
1700000006421934	41-002-008-00029-0002	PASTOS PERMANENTES DE 5 O MAS AÑOS	S	0,25		0,25	0,25
1700000006421935	41-002-008-00007-0005	PASTOS PERMANENTES DE 5 O MAS AÑOS	S	0,05		0,05	0,05
1700000006421936	41-002-008-00029-0001	PASTOS PERMANENTES DE 5 O MAS AÑOS	S	1,77		1,77	1,77

(1) Con incidencias que retienen pago o deniegan el expediente.

(2) Se calcula sobre superficie declarada admisible.

(3) Aplicación del artículo 16 bis del RD 147/2023.

Puede verificar la integridad de una copia de este documento mediante la lectura del código QR adjunto o mediante el acceso a la dirección <https://ws050.juntadeandalucia.es/verificarFirma> indicando el código de VERIFICACIÓN

FIRMADO POR

RAQUEL MARIA ESPIN CRESPO

FECHA

26/06/2024

VERIFICACIÓN

Pk2jmMQ72K8YCC9E9EQ8LU85ENJJ6M

PÁGINA

8386/8857





**Datos considerados para el Cálculo de la Carga Ganadera del expediente**

Superficie determinada para Cálculo Carga Ganadera: 76,28 ha

Carga Ganadera del Expediente: 0,51 ugm/ha

Explotación	Especie	Ugm Calculada para CG
ES410020000031	CAPRINA	2,18
ES410020000031	OVINA	36,21
ES410020000031	PORCINO	0,30

**Recintos Determinados para el Cálculo de Garga Ganadera**

REF.	REFERENCIA SIGPAC	CULTIVO	DESCRIPCIÓN CULTIVO	S/R	SUP. RESUELTA (ha)
-1363264	41-002-008-09011-00019	62000	PASTOS PERMANENTES DE 5 O MAS AÑOS-SIN VARIEDAD	S	0,02
-1363263	41-002-008-09011-00017	62000	PASTOS PERMANENTES DE 5 O MAS AÑOS-SIN VARIEDAD	S	0,06
-1363262	41-002-008-09011-00016	62000	PASTOS PERMANENTES DE 5 O MAS AÑOS-SIN VARIEDAD	S	0,10
-1363261	41-002-008-09011-00015	62000	PASTOS PERMANENTES DE 5 O MAS AÑOS-SIN VARIEDAD	S	0,01
-1363260	41-002-008-09011-00014	62000	PASTOS PERMANENTES DE 5 O MAS AÑOS-SIN VARIEDAD	S	0,34
-1363259	41-002-008-09011-00009	62000	PASTOS PERMANENTES DE 5 O MAS AÑOS-SIN VARIEDAD	S	0,10
-1363258	41-002-008-09011-00005	62000	PASTOS PERMANENTES DE 5 O MAS AÑOS-SIN VARIEDAD	S	0,23
-1363257	41-002-008-09011-00003	62000	PASTOS PERMANENTES DE 5 O MAS AÑOS-SIN VARIEDAD	S	0,41
-1363256	41-002-008-09011-00001	62000	PASTOS PERMANENTES DE 5 O MAS AÑOS-SIN VARIEDAD	S	0,31
-1363255	41-002-008-00007-00010	62000	PASTOS PERMANENTES DE 5 O MAS AÑOS-SIN VARIEDAD	S	0,01
-1363254	41-002-008-00007-00001	62000	PASTOS PERMANENTES DE 5 O MAS AÑOS-SIN VARIEDAD	S	5,06
-1363253	41-002-008-00006-00003	62000	PASTOS PERMANENTES DE 5 O MAS AÑOS-SIN VARIEDAD	S	0,03
1700000006421926	41-002-008-00006-00001	62000	PASTOS PERMANENTES DE 5 O MAS AÑOS-SIN VARIEDAD	S	0,07
1700000006421927	41-048-010-00002-00001	62000	PASTOS PERMANENTES DE 5 O MAS AÑOS-SIN VARIEDAD	S	7,63
1700000006421928	41-048-010-00001-00001	62000	PASTOS PERMANENTES DE 5 O MAS AÑOS-SIN VARIEDAD	S	3,98
1700000006421929	41-002-008-00008-00003	62000	PASTOS PERMANENTES DE 5 O MAS AÑOS-SIN VARIEDAD	S	0,89
1700000006421930	41-002-008-00007-00003	62000	PASTOS PERMANENTES DE 5 O MAS AÑOS-SIN VARIEDAD	S	2,10
1700000006421931	41-002-008-00006-00002	62000	PASTOS PERMANENTES DE 5 O MAS AÑOS-SIN VARIEDAD	S	2,66
1700000006421932	41-002-008-00006-00003	62000	PASTOS PERMANENTES DE 5 O MAS AÑOS-SIN VARIEDAD	S	23,64
1700000006421933	41-002-008-00008-00004	62000	PASTOS PERMANENTES DE 5 O MAS AÑOS-SIN VARIEDAD	S	26,56
1700000006421934	41-002-008-00029-00002	62000	PASTOS PERMANENTES DE 5 O MAS AÑOS-SIN VARIEDAD	S	0,25
1700000006421935	41-002-008-00007-00005	62000	PASTOS PERMANENTES DE 5 O MAS AÑOS-SIN VARIEDAD	S	0,05
1700000006421936	41-002-008-00029-00001	62000	PASTOS PERMANENTES DE 5 O MAS AÑOS-SIN VARIEDAD	S	1,77

(1) Con incidencias que retienen pago o deniegan el expediente.

(2) Se calcula sobre superficie declarada admisible.

(3) Aplicación del artículo 16 bis del RD 147/2023.

Puede verificar la integridad de una copia de este documento mediante la lectura del código QR adjunto o mediante el acceso a la dirección <https://ws050.juntadeandalucia.es/verificarFirma> indicando el código de VERIFICACIÓN

FIRMADO POR	RAQUEL MARIA ESPIN CRESPO	FECHA	26/06/2024
VERIFICACIÓN	Pk2jmMQ72K8YCCE9EQ8LU85ENJJ6M	PÁGINA	8387/8857



**APELLIDOS Y NOMBRE / RAZÓN SOCIAL**

FALCON ARAUJO SAMUEL

**NIF**

\*\*\*\*9521\*

**EXPEDIENTE**

1206812

**RESOLUCIÓN**

CONCESIÓN DE LA AYUDA

**DATOS DE MANTENIMIENTO UNIDADES**

<b>GRUPO DE PAGO</b>	<b>Sup. Dec. Admisible</b>	<b>Sup. Resuelta</b>	<b>Sobredecl.</b>	<b>% Sobredecl.</b>
ZONAS DE LIMITACIONES NATURALES	18,13	18,13	0,00	0,00

**RESUMEN DE PAGOS**

	<b>IMPORTE ( Euros )</b>			
	<b>RESUELTO</b>	<b>FEADER</b>	<b>MAPA</b>	<b>CAPADR</b>
Pago realizado	860,24	731,21	84,39	44,64
A pagar	84,98	72,23	8,34	4,41
<b>TOTAL</b>	<b>945,22</b>	<b>803,44</b>	<b>92,73</b>	<b>49,05</b>

**APLICACIÓN DE REDUCCIONES Y PENALIZACIONES (%)**

<b>Criterios de subvencionabilidad (1)</b>	<b>Presentación tardía</b>	<b>Omisión declaración</b>	<b>Condicionalidad</b>
0,00	0,00	0,00	0,00

**IMPORTE ( Euros )**

Calculado(2)	Reducción	Penalización	Reducción Penalización (3)	Penalización adicional	Resuelto	FEADER	MAPA	CAPADR
945,22 €	0,00 €	0,00 €	0,00 €	0,00 €	945,22 €	803,44 €	92,73 €	49,05 €
Importe Unitario:	54,00 €	Nuevo Importe Unitario:	52,14 €					

**RECINTOS PROPUESTOS**

<b>REF.</b>	<b>REFERENCIA SIGPAC</b>	<b>CULTIVO</b>	<b>S/R</b>	<b>USO SIGPAC</b>	<b>Sup. Dec. admisible</b>	<b>Sup. Campo</b>	<b>Sup. Determ.</b>	<b>Sup. Resuelta</b>
170000006980397	41-002-006-00083-0006	PASTOS PERMANENTES DE 5 O MAS AÑOS	S		0,01		0,01	0,01
170000006980398	41-002-006-00083-0006	PASTOS PERMANENTES DE 5 O MAS AÑOS	S		0,01		0,01	0,01
170000006980399	41-002-006-00091-0001	PASTOS PERMANENTES DE 5 O MAS AÑOS	S		1,29		1,29	1,29
170000006980400	41-002-006-00082-0008	PASTOS PERMANENTES DE 5 O MAS AÑOS	S		0,06		0,06	0,06
170000006980401	41-002-006-00091-0003	PASTOS PERMANENTES DE 5 O MAS AÑOS	S		4,05		4,05	4,05
170000006980402	41-002-006-00083-0006	PASTOS PERMANENTES DE 5 O MAS AÑOS	S		1,70		1,70	1,70
170000006980403	41-002-006-00083-0005	PASTOS PERMANENTES DE 5 O MAS AÑOS	S		1,07		1,07	1,07
170000006980404	41-002-006-00085-0002	OLIVAR	S		6,67		6,67	6,67
170000006980405	41-002-006-00091-0002	OLIVAR	S		3,27		3,27	3,27

(1) Con incidencias que retienen pago o deniegan el expediente.

(2) Se calcula sobre superficie declarada admisible.

(3) Aplicación del artículo 16 bis del RD 147/2023.

Puede verificar la integridad de una copia de este documento mediante la lectura del código QR adjunto o mediante el acceso a la dirección <https://ws050.juntadeandalucia.es/verificarFirma> indicando el código de VERIFICACIÓN

FIRMADO POR	RAQUEL MARIA ESPIN CRESPO	FECHA	26/06/2024
VERIFICACIÓN	Pk2jmMQ72K8YCCE9EQ8LU85ENJJ6M	PÁGINA	8388/8857



**Datos considerados para el Cálculo de la Carga Ganadera del expediente**

Superficie determinada para Cálculo Carga Ganadera: 29,50 ha  
Carga Ganadera del Expediente: 2,60 ugm/ha

<u>Explotación</u>	<u>Especie</u>	<u>Ugm Calculada para CG</u>
ES410880000026	CAPRINA	21,75
ES410880000026	OVINA	16,80
ES410880000026	PORCINO	38,26

**Recintos Determinados para el Cálculo de Garga Ganadera**

<u>REF.</u>	<u>REFERENCIA SIGPAC</u>	<u>CULTIVO</u>	<u>DESCRIPCIÓN CULTIVO</u>	<u>S/R</u>	<u>SUP. RESUELTA (ha)</u>
1700000006980396	41-088-001-00082-00002	62000	PASTOS PERMANENTES DE 5 O MAS AÑOS-SIN VARIEDAD	S	21,31
1700000006980397	41-002-006-00083-00006	62000	PASTOS PERMANENTES DE 5 O MAS AÑOS-SIN VARIEDAD	S	0,01
1700000006980398	41-002-006-00083-00006	62000	PASTOS PERMANENTES DE 5 O MAS AÑOS-SIN VARIEDAD	S	0,01
1700000006980399	41-002-006-00091-00001	62000	PASTOS PERMANENTES DE 5 O MAS AÑOS-SIN VARIEDAD	S	1,29
1700000006980400	41-002-006-00082-00008	62000	PASTOS PERMANENTES DE 5 O MAS AÑOS-SIN VARIEDAD	S	0,06
1700000006980401	41-002-006-00091-00003	62000	PASTOS PERMANENTES DE 5 O MAS AÑOS-SIN VARIEDAD	S	4,05
1700000006980402	41-002-006-00083-00006	62000	PASTOS PERMANENTES DE 5 O MAS AÑOS-SIN VARIEDAD	S	1,70
1700000006980403	41-002-006-00083-00005	62000	PASTOS PERMANENTES DE 5 O MAS AÑOS-SIN VARIEDAD	S	1,07

(1) Con incidencias que retienen pago o deniegan el expediente.  
(2) Se calcula sobre superficie declarada admisible.  
(3) Aplicación del artículo 16 bis del RD 147/2023.

Puede verificar la integridad de una copia de este documento mediante la lectura del código QR adjunto o mediante el acceso a la dirección <https://ws050.juntadeandalucia.es/verificarFirma> indicando el código de VERIFICACIÓN

FIRMADO POR	RAQUEL MARIA ESPIN CRESPO	FECHA	26/06/2024
VERIFICACIÓN	Pk2jmMQ72K8YCCE9EQ8LU85ENJJJ6M	PÁGINA	8389/8857



**APELLIDOS Y NOMBRE / RAZÓN SOCIAL**

FALCON CORDERO JOSE LUIS

**NIF**

\*\*\*\*2325\*

**EXPEDIENTE**

1197426

**RESOLUCIÓN**

CONCESIÓN DE LA AYUDA

**DATOS DE MANTENIMIENTO UNIDADES****GRUPO DE PAGO**

ZONAS DE LIMITACIONES NATURALES

**Sup. Dec.  
Admisible**

399,09

**Sup.  
Resuelta**

399,09

**Sobredecl.**

0,00

**% Sobredecl.**

0,00

**RESUMEN DE PAGOS**

	<b>IMPORTE ( Euros )</b>			
	<b>RESUELTO</b>	<b>FEADER</b>	<b>MAPA</b>	<b>CAPADR</b>
Pago realizado	1.079,79	917,82	105,93	56,04
A pagar	108,21	91,98	10,62	5,61
<b>TOTAL</b>	<b>1.188,00</b>	<b>1.009,80</b>	<b>116,55</b>	<b>61,65</b>

**APLICACIÓN DE REDUCCIONES Y PENALIZACIONES (%)**

<b>Criterios de subvencionabilidad (1)</b>	<b>Presentación tardía</b>	<b>Omisión declaración</b>	<b>Condicionabilidad</b>
0,00	0,00	0,00	0,00

**IMPORTE ( Euros )**

Calculado(2)	Reducción	Penalización	Reducción Penalización (3)	Penalización adicional	Resuelto	FEADER	MAPA	CAPADR
1.188,00 €	0,00 €	0,00 €	0,00 €	0,00 €	1.188,00 €	1.009,80 €	116,54 €	61,66 €
Importe Unitario:	54,00 €	Nuevo Importe Unitario:	2,98 €					

(1) Con incidencias que retienen pago o deniegan el expediente.  
(2) Se calcula sobre superficie declarada admisible.  
(3) Aplicación del artículo 16 bis del RD 147/2023.

Puede verificar la integridad de una copia de este documento mediante la lectura del código QR adjunto o mediante el acceso a la dirección <https://ws050.juntadeandalucia.es/verificarFirma> indicando el código de VERIFICACIÓN

FIRMADO POR	RAQUEL MARIA ESPIN CRESPO	FECHA	26/06/2024
VERIFICACIÓN	Pk2jmMQ72K8YCCE9EQ8LU85ENJJJ6M	PÁGINA	8390/8857



**RECINTOS PROPUESTOS**

REF.	REFERENCIA SIGPAC	CULTIVO	S/R	USO SIGPAC	Sup. Dec. admisible	Sup. Campo	Sup. Determ.	Sup. Resuelta
4765115	41-033-043-00003-0004	BARBECHO TRADICIONAL	R		1,41		1,41	1,41
4765124	41-033-043-00003-0010	BARBECHO TRADICIONAL	R		0,37		0,37	0,37
4765132	41-033-043-00003-0013	PASTOS PERMANENTES DE 5 O MAS AÑOS	S		0,06		0,06	0,06
6855297	41-002-047-00003-0005	PASTOS PERMANENTES DE 5 O MAS AÑOS	S		0,03		0,03	0,03
6855298	41-002-047-00007-0001	PASTOS PERMANENTES DE 5 O MAS AÑOS	S		0,05		0,05	0,05
6855299	41-002-047-00003-0004	PASTOS PERMANENTES DE 5 O MAS AÑOS	S		3,97		3,97	3,97
6855300	41-002-047-00006-0002	PASTOS PERMANENTES DE 5 O MAS AÑOS	S		1,08		1,08	1,08
6855301	41-002-047-00058-0001	PASTOS PERMANENTES DE 5 O MAS AÑOS	S		1,84		1,84	1,84
6855302	41-002-047-00055-0001	PASTOS PERMANENTES DE 5 O MAS AÑOS	S		4,40		4,40	4,40
6855303	41-002-007-00035-0001	OLIVAR	S		0,80		0,80	0,80
6855304	41-002-047-00058-0011	PASTOS PERMANENTES DE 5 O MAS AÑOS	S		0,93		0,93	0,93
6855305	41-002-047-00058-0010	PASTOS PERMANENTES DE 5 O MAS AÑOS	S		0,52		0,52	0,52
6855306	41-002-047-00058-0003	PASTOS PERMANENTES DE 5 O MAS AÑOS	S		11,35		11,35	11,35
6855307	41-002-039-00005-0001	PASTOS PERMANENTES DE 5 O MAS AÑOS	S		3,73		3,73	3,73
6855308	41-002-047-00058-0006	PASTOS PERMANENTES DE 5 O MAS AÑOS	S		2,34		2,34	2,34
6855309	41-002-047-00058-0004	PASTOS PERMANENTES DE 5 O MAS AÑOS	S		1,62		1,62	1,62
6855310	41-002-047-00003-0001	PASTOS PERMANENTES DE 5 O MAS AÑOS	S		2,96		2,96	2,96
6855311	41-002-047-00058-0009	PASTOS PERMANENTES DE 5 O MAS AÑOS	S		0,89		0,89	0,89
6855312	41-002-039-00005-0004	PASTOS PERMANENTES DE 5 O MAS AÑOS	S		0,18		0,18	0,18
6855313	41-002-047-00058-0007	PASTOS PERMANENTES DE 5 O MAS AÑOS	S		2,93		2,93	2,93
6908173	41-002-047-00001-0002	BARBECHO TRADICIONAL	S		2,27		2,27	2,27
6908176	41-002-047-00002-0001	BARBECHO TRADICIONAL	S		1,80		1,80	1,80
6916181	41-002-045-00015-0009	OLIVAR	S		2,93		2,93	2,93
1700000006712461	41-002-045-00015-0001	PASTOS PERMANENTES DE 5 O MAS AÑOS	S		0,30		0,30	0,30
1700000006712462	41-002-045-00015-0006	PASTOS PERMANENTES DE 5 O MAS AÑOS	S		38,26		38,26	38,26
1700000006712463	41-002-045-00029-0006	PASTOS PERMANENTES DE 5 O MAS AÑOS	S		0,96		0,96	0,96
1700000006712464	41-002-045-00023-0001	PASTOS PERMANENTES DE 5 O MAS AÑOS	S		2,42		2,42	2,42
1700000006712465	41-002-045-00023-0003	PASTOS PERMANENTES DE 5 O MAS AÑOS	S		30,02		30,02	30,02
1700000006712466	41-002-045-00022-0001	PASTOS PERMANENTES DE 5 O MAS AÑOS	S		6,64		6,64	6,64
1700000006712467	41-002-045-00015-0010	PASTOS PERMANENTES DE 5 O MAS AÑOS	S		0,21		0,21	0,21
1700000006712468	41-033-042-00002-0001	PASTOS PERMANENTES DE 5 O MAS AÑOS	S		45,15		45,15	45,15
1700000006712469	41-033-044-00003-0001	PASTOS PERMANENTES DE 5 O MAS AÑOS	S		0,10		0,10	0,10
1700000006712470	41-033-044-00003-0003	PASTOS PERMANENTES DE 5 O MAS AÑOS	S		0,53		0,53	0,53
1700000006712471	41-033-044-00005-0002	PASTOS PERMANENTES DE 5 O MAS AÑOS	R		0,43		0,43	0,43
1700000006712472	41-002-045-00015-0012	BARBECHO TRADICIONAL	R		0,39		0,39	0,39
1700000006712473	41-002-045-00023-0002	PASTOS PERMANENTES DE 5 O MAS AÑOS	S		4,11		4,11	4,11
1700000006712474	41-033-044-00005-0001	PASTOS PERMANENTES DE 5 O MAS AÑOS	R		0,31		0,31	0,31
1700000006712475	41-033-043-00003-0006	PASTOS PERMANENTES DE 5 O MAS AÑOS	S		2,93		2,93	2,93
1700000006712476	41-033-043-00003-0009	PASTOS PERMANENTES DE 5 O MAS AÑOS	S		80,70		80,70	80,70
1700000006712477	41-002-045-00015-0011	PASTOS PERMANENTES DE 5 O MAS AÑOS	S		1,36		1,36	1,36
1700000006712478	41-033-043-00003-0005	BARBECHO TRADICIONAL	R		0,15		0,15	0,15
1700000006712479	41-002-045-00015-0003	BARBECHO TRADICIONAL	R		0,41		0,41	0,41
1700000006712480	41-002-045-00015-0002	PASTOS PERMANENTES DE 5 O MAS AÑOS	S		1,22		1,22	1,22
1700000006712481	41-002-045-00030-0006	PASTOS PERMANENTES DE 5 O MAS AÑOS	S		11,71		11,71	11,71
1700000006712482	41-002-045-00023-0007	PASTOS PERMANENTES DE 5 O MAS AÑOS	S		0,03		0,03	0,03
1700000006712483	41-033-043-00003-0011	PASTOS PERMANENTES DE 5 O MAS AÑOS	S		0,11		0,11	0,11
1700000006712484	41-033-044-00005-0003	PASTOS PERMANENTES DE 5 O MAS AÑOS	S		0,30		0,30	0,30
1700000006712485	41-033-044-00005-0006	PASTOS PERMANENTES DE 5 O MAS AÑOS	S		70,73		70,73	70,73
1700000006712486	41-033-042-00001-0001	PASTOS PERMANENTES DE 5 O MAS AÑOS	S		4,54		4,54	4,54
1700000006712487	41-033-042-00001-0004	PASTOS PERMANENTES DE 5 O MAS AÑOS	S		24,13		24,13	24,13
1700000006712488	41-033-044-00003-0005	PASTOS PERMANENTES DE 5 O MAS AÑOS	S		6,03		6,03	6,03
1700000006712489	41-033-043-00004-0001	PASTOS PERMANENTES DE 5 O MAS AÑOS	S		16,45		16,45	16,45

(1) Con incidencias que retienen pago o deniegan el expediente.  
(2) Se calcula sobre superficie declarada admisible.  
(3) Aplicación del artículo 16 bis del RD 147/2023.

Puede verificar la integridad de una copia de este documento mediante la lectura del código QR adjunto o mediante el acceso a la dirección <a href="https://ws050.juntadeandalucia.es/verificarFirma">https://ws050.juntadeandalucia.es/verificarFirma</a> indicando el código de VERIFICACIÓN					
FIRMADO POR	RAQUEL MARIA ESPIN CRESPO		FECHA		26/06/2024
VERIFICACIÓN	Pk2jmMQ72K8YCCE9EQ8LU85ENJJ6M		PÁGINA		8391/8857

**INCIDENCIAS****INCIDENCIA DESCRIPCIÓN**

3795 Recinto declarado con una situación de riesgo de abandono.  
 Recinto:41-033-043-00003-00005 Cultivo: -  
 Recinto:41-033-043-00003-00010 Cultivo: -

**Datos considerados para el Cálculo de la Carga Ganadera del expediente**

Superficie determinada para Cálculo Carga Ganadera: 389,08 ha  
 Carga Ganadera del Expediente: 0,48 ugm/ha

Explotación	Especie	Ugm Calculada para CG
ES410020000003	OVINA	56,53
ES410020000003	PORCINO	110,54
ES410020000100	OVINA	18,69

**Recintos Determinados para el Cálculo de Garga Ganadera**

REF.	REFERENCIA SIGPAC	CULTIVO	DESCRIPCIÓN CULTIVO	S/R	SUP. RESUELTA (ha)
4765124	41-033-043-00003-00010	20000	BARBECHO TRADICIONAL-SIN VARIEDAD	R	0,37
4765132	41-033-043-00003-00013	62000	PASTOS PERMANENTES DE 5 O MAS AÑOS-SIN VARIEDAD	S	0,06
6855297	41-002-047-00003-00005	62000	PASTOS PERMANENTES DE 5 O MAS AÑOS-SIN VARIEDAD	S	0,03
6855298	41-002-047-00007-00001	62000	PASTOS PERMANENTES DE 5 O MAS AÑOS-SIN VARIEDAD	S	0,05
6855299	41-002-047-00003-00004	62000	PASTOS PERMANENTES DE 5 O MAS AÑOS-SIN VARIEDAD	S	3,97
6855300	41-002-047-00006-00002	62000	PASTOS PERMANENTES DE 5 O MAS AÑOS-SIN VARIEDAD	S	1,08
6855301	41-002-047-00058-00001	62000	PASTOS PERMANENTES DE 5 O MAS AÑOS-SIN VARIEDAD	S	1,84
6855302	41-002-047-00055-00001	62000	PASTOS PERMANENTES DE 5 O MAS AÑOS-SIN VARIEDAD	S	4,40
6855304	41-002-047-00058-00011	62000	PASTOS PERMANENTES DE 5 O MAS AÑOS-SIN VARIEDAD	S	0,93
6855305	41-002-047-00058-00010	62000	PASTOS PERMANENTES DE 5 O MAS AÑOS-SIN VARIEDAD	S	0,52
6855306	41-002-047-00058-00003	62000	PASTOS PERMANENTES DE 5 O MAS AÑOS-SIN VARIEDAD	S	11,35
6855307	41-002-039-00005-00001	62000	PASTOS PERMANENTES DE 5 O MAS AÑOS-SIN VARIEDAD	S	3,73
6855308	41-002-047-00058-00006	62000	PASTOS PERMANENTES DE 5 O MAS AÑOS-SIN VARIEDAD	S	2,34
6855309	41-002-047-00058-00004	62000	PASTOS PERMANENTES DE 5 O MAS AÑOS-SIN VARIEDAD	S	1,62
6855310	41-002-047-00003-00001	62000	PASTOS PERMANENTES DE 5 O MAS AÑOS-SIN VARIEDAD	S	2,96
6855311	41-002-047-00058-00009	62000	PASTOS PERMANENTES DE 5 O MAS AÑOS-SIN VARIEDAD	S	0,89
6855312	41-002-039-00005-00004	62000	PASTOS PERMANENTES DE 5 O MAS AÑOS-SIN VARIEDAD	S	0,18
6855313	41-002-047-00058-00007	62000	PASTOS PERMANENTES DE 5 O MAS AÑOS-SIN VARIEDAD	S	2,93
1700000006712461	41-002-045-00015-00001	62000	PASTOS PERMANENTES DE 5 O MAS AÑOS-SIN VARIEDAD	S	0,30
1700000006712462	41-002-045-00015-00006	62000	PASTOS PERMANENTES DE 5 O MAS AÑOS-SIN VARIEDAD	S	38,26
1700000006712463	41-002-045-00029-00006	62000	PASTOS PERMANENTES DE 5 O MAS AÑOS-SIN VARIEDAD	S	0,96
1700000006712464	41-002-045-00023-00001	62000	PASTOS PERMANENTES DE 5 O MAS AÑOS-SIN VARIEDAD	S	2,42
1700000006712465	41-002-045-00023-00003	62000	PASTOS PERMANENTES DE 5 O MAS AÑOS-SIN VARIEDAD	S	30,02
1700000006712466	41-002-045-00022-00001	62000	PASTOS PERMANENTES DE 5 O MAS AÑOS-SIN VARIEDAD	S	6,64
1700000006712467	41-002-045-00015-00010	62000	PASTOS PERMANENTES DE 5 O MAS AÑOS-SIN VARIEDAD	S	0,21

(1) Con incidencias que retienen pago o deniegan el expediente.  
 (2) Se calcula sobre superficie declarada admisible.  
 (3) Aplicación del artículo 16 bis del RD 147/2023.

Puede verificar la integridad de una copia de este documento mediante la lectura del código QR adjunto o mediante el acceso a la dirección <https://ws050.juntadeandalucia.es/verificarFirma> indicando el código de VERIFICACIÓN

FIRMADO POR	RAQUEL MARIA ESPIN CRESPO	FECHA	26/06/2024
VERIFICACIÓN	Pk2jmMQ72K8YCCE9EQ8LU85ENJJ6M	PÁGINA	8392/8857



**Recintos Determinados para el Cálculo de Garga Ganadera**

REF.	REFERENCIA SIGPAC	CULTIVO	DESCRIPCIÓN CULTIVO	S/R	SUP.
					RESUELTA (ha)
170000006712468	41-033-042-00002-00001	62000	PASTOS PERMANENTES DE 5 O MAS AÑOS-SIN VARIEDAD	S	45,15
170000006712469	41-033-044-00003-00001	62000	PASTOS PERMANENTES DE 5 O MAS AÑOS-SIN VARIEDAD	S	0,10
170000006712470	41-033-044-00003-00003	62000	PASTOS PERMANENTES DE 5 O MAS AÑOS-SIN VARIEDAD	S	0,53
170000006712471	41-033-044-00005-00002	62000	PASTOS PERMANENTES DE 5 O MAS AÑOS-SIN VARIEDAD	R	0,43
170000006712473	41-002-045-00023-00002	62000	PASTOS PERMANENTES DE 5 O MAS AÑOS-SIN VARIEDAD	S	4,11
170000006712474	41-033-044-00005-00001	62000	PASTOS PERMANENTES DE 5 O MAS AÑOS-SIN VARIEDAD	R	0,31
170000006712475	41-033-043-00003-00006	62000	PASTOS PERMANENTES DE 5 O MAS AÑOS-SIN VARIEDAD	S	2,93
170000006712476	41-033-043-00003-00009	62000	PASTOS PERMANENTES DE 5 O MAS AÑOS-SIN VARIEDAD	S	80,70
170000006712477	41-002-045-00015-00011	62000	PASTOS PERMANENTES DE 5 O MAS AÑOS-SIN VARIEDAD	S	1,36
170000006712478	41-033-043-00003-00005	20000	BARBECHO TRADICIONAL-SIN VARIEDAD	R	0,15
170000006712480	41-002-045-00015-00002	62000	PASTOS PERMANENTES DE 5 O MAS AÑOS-SIN VARIEDAD	S	1,22
170000006712481	41-002-045-00030-00006	62000	PASTOS PERMANENTES DE 5 O MAS AÑOS-SIN VARIEDAD	S	11,71
170000006712482	41-002-045-00023-00007	62000	PASTOS PERMANENTES DE 5 O MAS AÑOS-SIN VARIEDAD	S	0,03
170000006712483	41-033-043-00003-00011	62000	PASTOS PERMANENTES DE 5 O MAS AÑOS-SIN VARIEDAD	S	0,11
170000006712484	41-033-044-00005-00003	62000	PASTOS PERMANENTES DE 5 O MAS AÑOS-SIN VARIEDAD	S	0,30
170000006712485	41-033-044-00005-00006	62000	PASTOS PERMANENTES DE 5 O MAS AÑOS-SIN VARIEDAD	S	70,73
170000006712486	41-033-042-00001-00001	62000	PASTOS PERMANENTES DE 5 O MAS AÑOS-SIN VARIEDAD	S	4,54
170000006712487	41-033-042-00001-00004	62000	PASTOS PERMANENTES DE 5 O MAS AÑOS-SIN VARIEDAD	S	24,13
170000006712488	41-033-044-00003-00005	62000	PASTOS PERMANENTES DE 5 O MAS AÑOS-SIN VARIEDAD	S	6,03
170000006712489	41-033-043-00004-00001	62000	PASTOS PERMANENTES DE 5 O MAS AÑOS-SIN VARIEDAD	S	16,45

**Incidencias de carga ganadera****INCIDENCIA DESCRIPCIÓN**

3795	Recinto declarado con una situación de riesgo de abandono. Recinto:41-033-043-00003-00010 Cultivo: - Recinto:41-033-043-00003-00005 Cultivo: -
86132	Recinto superficie forrajera que no realiza la actividad de producción de pastoreo. Recinto:41-033-043-00003-00004 Cultivo:20000 BARBECHO TRADICIONAL-SIN VARIEDAD Regadío Recinto:41-002-047-00001-00002 Cultivo:20000 BARBECHO TRADICIONAL-SIN VARIEDAD Secano Recinto:41-002-047-00002-00001 Cultivo:20000 BARBECHO TRADICIONAL-SIN VARIEDAD Secano Recinto:41-002-045-00015-00012 Cultivo:20000 BARBECHO TRADICIONAL-SIN VARIEDAD Regadío Recinto:41-002-045-00015-00003 Cultivo:20000 BARBECHO TRADICIONAL-SIN VARIEDAD Regadío

(1) Con incidencias que retienen pago o deniegan el expediente.  
(2) Se calcula sobre superficie declarada admisible.  
(3) Aplicación del artículo 16 bis del RD 147/2023.

Puede verificar la integridad de una copia de este documento mediante la lectura del código QR adjunto o mediante el acceso a la dirección <https://ws050.juntadeandalucia.es/verificarFirma> indicando el código de VERIFICACIÓN

FIRMADO POR	RAQUEL MARIA ESPIN CRESPO	FECHA	26/06/2024
VERIFICACIÓN	Pk2jmMQ72K8YCCE9EQ8LU85ENJJ6M	PÁGINA	8393/8857



**APELLIDOS Y NOMBRE / RAZÓN SOCIAL**

FALCON ROJAS GERARDO

**NIF**

\*\*\*\*3484\*

**EXPEDIENTE**

1206833

**RESOLUCIÓN**

CONCESIÓN DE LA AYUDA

**DATOS DE MANTENIMIENTO UNIDADES****GRUPO DE PAGO**

ZONAS DE LIMITACIONES NATURALES

**Sup. Dec.  
Admisible**

90,38

**Sup.  
Resuelta**

90,38

**Sobredecl.**

0,00

**% Sobredecl.**

0,00

**RESUMEN DE PAGOS**

	<b>IMPORTE ( Euros )</b>			
	<b>RESUELTO</b>	<b>FEADER</b>	<b>MAPA</b>	<b>CAPADR</b>
Pago realizado	1.081,20	919,02	106,06	56,12
A pagar	106,80	90,78	10,48	5,54
<b>TOTAL</b>	<b>1.188,00</b>	<b>1.009,80</b>	<b>116,54</b>	<b>61,66</b>

**APLICACIÓN DE REDUCCIONES Y PENALIZACIONES (%)**

<b>Criterios de subvencionabilidad (1)</b>	<b>Presentación tardía</b>	<b>Omisión declaración</b>	<b>Condicionalidad</b>
0,00	0,00	0,00	0,00

**IMPORTE ( Euros )**

Calculado(2)	Reducción	Penalización	Reducción Penalización (3)	Penalización adicional	Resuelto	FEADER	MAPA	CAPADR
1.188,00 €	0,00 €	0,00 €	0,00 €	0,00 €	1.188,00 €	1.009,80 €	116,54 €	61,66 €
<b>Importe Unitario:</b>	<b>54,00 €</b>	<b>Nuevo Importe Unitario:</b>	<b>13,14 €</b>					

**RECINTOS PROPUESTOS**

<b>REF.</b>	<b>REFERENCIA SIGPAC</b>	<b>CULTIVO</b>	<b>S/R</b>	<b>USO SIGPAC</b>	<b>Sup. Dec. admisible</b>	<b>Sup. Campo</b>	<b>Sup. Determ.</b>	<b>Sup. Resuelta</b>
170000006910365	41-002-012-00018-0001	OLIVAR	S		0,52		0,52	0,52
170000006910366	41-002-012-00019-0001	OLIVAR	S		0,56		0,56	0,56
170000006910367	41-002-012-00021-0004	OLIVAR	S		2,80		2,80	2,80
170000006910374	41-002-046-00012-0002	PASTOS PERMANENTES DE 5 O MAS AÑOS	S		5,98		5,98	5,98
170000006910377	41-002-045-00016-0003	PASTOS PERMANENTES DE 5 O MAS AÑOS	S		8,19		8,19	8,19
170000006910378	41-002-045-00014-0002	PASTOS PERMANENTES DE 5 O MAS AÑOS	S		2,93		2,93	2,93
170000006910379	41-002-045-00014-0003	PASTOS PERMANENTES DE 5 O MAS AÑOS	S		0,07		0,07	0,07
170000006910386	41-002-045-00013-0001	PASTOS PERMANENTES DE 5 O MAS AÑOS	S		2,33		2,33	2,33
170000006910387	41-002-045-00011-0001	PASTOS PERMANENTES DE 5 O MAS AÑOS	S		2,22		2,22	2,22
170000006910388	41-002-045-00011-0002	PASTOS PERMANENTES DE 5 O MAS AÑOS	S		2,83		2,83	2,83
170000006910389	41-002-045-00001-0001	PASTOS PERMANENTES DE 5 O MAS AÑOS	S		10,72		10,72	10,72
170000006910392	41-002-045-00017-0001	PASTOS PERMANENTES DE 5 O MAS AÑOS	S		3,32		3,32	3,32
170000006910393	41-002-045-00017-0002	PASTOS PERMANENTES DE 5 O MAS AÑOS	S		0,65		0,65	0,65
170000006910394	41-002-045-00018-0001	PASTOS PERMANENTES DE 5 O MAS AÑOS	S		3,41		3,41	3,41
170000006910395	41-002-045-00018-0002	PASTOS PERMANENTES DE 5 O MAS AÑOS	S		0,08		0,08	0,08
170000006910396	41-002-045-00016-0002	PASTOS PERMANENTES DE 5 O MAS AÑOS	S		43,77		43,77	43,77

(1) Con incidencias que retienen pago o deniegan el expediente.

(2) Se calcula sobre superficie declarada admisible.

(3) Aplicación del artículo 16 bis del RD 147/2023.

Puede verificar la integridad de una copia de este documento mediante la lectura del código QR adjunto o mediante el acceso a la dirección <https://ws050.juntadeandalucia.es/verificarFirma> indicando el código de VERIFICACIÓN

FIRMADO POR

RAQUEL MARIA ESPIN CRESPO

FECHA

26/06/2024

VERIFICACIÓN

Pk2jmMQ72K8YCCE9EQ8LU85ENJJ6M

PÁGINA

8394/8857





**Datos considerados para el Cálculo de la Carga Ganadera del expediente**

Superficie determinada para Cálculo Carga Ganadera: 144,42 ha

Carga Ganadera del Expediente: 0,35 ugm/ha

Explotación	Especie	Ugm Calculada para CG
ES410020000133	CAPRINA	0,13
ES410020000133	OVINA	19,29
ES410880000034	OVINA	9,19
ES410880000034	PORCINO	21,54

**Recintos Determinados para el Cálculo de Carga Ganadera**

REF.	REFERENCIA SIGPAC	CULTIVO	DESCRIPCIÓN CULTIVO	S/R	SUP. RESUELTA (ha)
-581545	41-088-001-00011-00003	62000	PASTOS PERMANENTES DE 5 O MAS AÑOS-SIN VARIEDAD	S	5,16
-142875	41-088-001-00020-00003	62000	PASTOS PERMANENTES DE 5 O MAS AÑOS-SIN VARIEDAD	S	0,03
1700000006910368	41-088-001-00016-00001	62000	PASTOS PERMANENTES DE 5 O MAS AÑOS-SIN VARIEDAD	S	0,36
1700000006910369	41-088-001-00013-00001	62000	PASTOS PERMANENTES DE 5 O MAS AÑOS-SIN VARIEDAD	S	7,05
1700000006910370	41-088-001-00012-00001	62000	PASTOS PERMANENTES DE 5 O MAS AÑOS-SIN VARIEDAD	S	0,58
1700000006910372	41-088-001-00011-00002	62000	PASTOS PERMANENTES DE 5 O MAS AÑOS-SIN VARIEDAD	S	4,09
1700000006910373	41-088-001-00011-00003	62000	PASTOS PERMANENTES DE 5 O MAS AÑOS-SIN VARIEDAD	S	19,58
1700000006910374	41-002-046-00012-00002	62000	PASTOS PERMANENTES DE 5 O MAS AÑOS-SIN VARIEDAD	S	5,98
1700000006910377	41-002-045-00016-00003	62000	PASTOS PERMANENTES DE 5 O MAS AÑOS-SIN VARIEDAD	S	8,19
1700000006910378	41-002-045-00014-00002	62000	PASTOS PERMANENTES DE 5 O MAS AÑOS-SIN VARIEDAD	S	2,93
1700000006910379	41-002-045-00014-00003	62000	PASTOS PERMANENTES DE 5 O MAS AÑOS-SIN VARIEDAD	S	0,07
1700000006910380	41-088-001-00020-00001	62000	PASTOS PERMANENTES DE 5 O MAS AÑOS-SIN VARIEDAD	S	17,93
1700000006910381	41-088-001-00020-00002	62000	PASTOS PERMANENTES DE 5 O MAS AÑOS-SIN VARIEDAD	S	0,82
1700000006910382	41-088-001-00019-00002	62000	PASTOS PERMANENTES DE 5 O MAS AÑOS-SIN VARIEDAD	S	1,61
1700000006910383	41-088-001-00018-00003	62000	PASTOS PERMANENTES DE 5 O MAS AÑOS-SIN VARIEDAD	S	0,15
1700000006910384	41-088-001-00018-00002	62000	PASTOS PERMANENTES DE 5 O MAS AÑOS-SIN VARIEDAD	S	0,47
1700000006910385	41-088-001-00017-00001	62000	PASTOS PERMANENTES DE 5 O MAS AÑOS-SIN VARIEDAD	S	0,09
1700000006910386	41-002-045-00013-00001	62000	PASTOS PERMANENTES DE 5 O MAS AÑOS-SIN VARIEDAD	S	2,33
1700000006910387	41-002-045-00011-00001	62000	PASTOS PERMANENTES DE 5 O MAS AÑOS-SIN VARIEDAD	S	2,22
1700000006910388	41-002-045-00011-00002	62000	PASTOS PERMANENTES DE 5 O MAS AÑOS-SIN VARIEDAD	S	2,83
1700000006910389	41-002-045-00001-00001	62000	PASTOS PERMANENTES DE 5 O MAS AÑOS-SIN VARIEDAD	S	10,72
1700000006910392	41-002-045-00017-00001	62000	PASTOS PERMANENTES DE 5 O MAS AÑOS-SIN VARIEDAD	S	3,32
1700000006910393	41-002-045-00017-00002	62000	PASTOS PERMANENTES DE 5 O MAS AÑOS-SIN VARIEDAD	S	0,65
1700000006910394	41-002-045-00018-00001	62000	PASTOS PERMANENTES DE 5 O MAS AÑOS-SIN VARIEDAD	S	3,41
1700000006910395	41-002-045-00018-00002	62000	PASTOS PERMANENTES DE 5 O MAS AÑOS-SIN VARIEDAD	S	0,08
1700000006910396	41-002-045-00016-00002	62000	PASTOS PERMANENTES DE 5 O MAS AÑOS-SIN VARIEDAD	S	43,77

(1) Con incidencias que retienen pago o deniegan el expediente.  
(2) Se calcula sobre superficie declarada admisible.  
(3) Aplicación del artículo 16 bis del RD 147/2023.

Puede verificar la integridad de una copia de este documento mediante la lectura del código QR adjunto o mediante el acceso a la dirección <https://ws050.juntadeandalucia.es/verificarFirma> indicando el código de VERIFICACIÓN

FIRMADO POR	RAQUEL MARIA ESPIN CRESPO	FECHA	26/06/2024
VERIFICACIÓN	Pk2jmMQ72K8YCCE9EQ8LU85ENJJ6M	PÁGINA	8395/8857



**APELLIDOS Y NOMBRE / RAZÓN SOCIAL**

FERNANDEZ ESPINO BENITO

**NIF**

\*\*\*\*5658\*

**EXPEDIENTE**

1026530

**RESOLUCIÓN**

CONCESIÓN DE LA AYUDA

**DATOS DE MANTENIMIENTO UNIDADES****GRUPO DE PAGO**

ZONAS DE LIMITACIONES NATURALES

**Sup. Dec.  
Admisible**

264,34

**Sup.  
Resuelta**

264,34

**Sobredecl.**

0,00

**% Sobredecl.**

0,00

**RESUMEN DE PAGOS**

	<b>IMPORTE ( Euros )</b>			
	<b>RESUELTO</b>	<b>FEADER</b>	<b>MAPA</b>	<b>CAPADR</b>
Pago realizado	1.081,20	919,02	106,06	56,12
A pagar	106,80	90,78	10,48	5,54
<b>TOTAL</b>	<b>1.188,00</b>	<b>1.009,80</b>	<b>116,54</b>	<b>61,66</b>

**APLICACIÓN DE REDUCCIONES Y PENALIZACIONES (%)**

<b>Criterios de subvencionabilidad (1)</b>	<b>Presentación tardía</b>	<b>Omisión declaración</b>	<b>Condicionidad</b>
0,00	0,00	0,00	0,00

**IMPORTE ( Euros )**

Calculado(2)	Reducción	Penalización	Reducción Penalización (3)	Penalización adicional	Resuelto	FEADER	MAPA	CAPADR
1.188,00 €	0,00 €	0,00 €	0,00 €	0,00 €	1.188,00 €	1.009,80 €	116,54 €	61,66 €
<b>Importe Unitario:</b>	<b>54,00 €</b>	<b>Nuevo Importe Unitario:</b>	<b>4,49 €</b>					

**RECINTOS PROPUESTOS**

<b>REF.</b>	<b>REFERENCIA SIGPAC</b>	<b>CULTIVO</b>	<b>USO S/R SIGPAC</b>	<b>Sup. Dec. admisible</b>	<b>Sup. Campo</b>	<b>Sup. Determ.</b>	<b>Sup. Resuelta</b>
170000005600262	41-027-003-00003-0001	PASTOS PERMANENTES DE 5 O MAS AÑOS	S	1,35		1,35	1,35
1700000005600263	41-027-003-00003-0006	PASTOS PERMANENTES DE 5 O MAS AÑOS	S	4,46		4,46	4,46
1700000005600264	41-027-003-00003-0002	PASTOS PERMANENTES DE 5 O MAS AÑOS	S	92,69		92,69	92,69
1700000005600265	41-027-003-00007-0002	PASTOS PERMANENTES DE 5 O MAS AÑOS	S	23,37		23,37	23,37
1700000005600266	41-027-003-00008-0002	PASTOS PERMANENTES DE 5 O MAS AÑOS	S	58,71		58,71	58,71
1700000005600267	41-027-009-00002-0001	PASTOS PERMANENTES DE 5 O MAS AÑOS	S	83,76		83,76	83,76

(1) Con incidencias que retienen pago o deniegan el expediente.

(2) Se calcula sobre superficie declarada admisible.

(3) Aplicación del artículo 16 bis del RD 147/2023.

Puede verificar la integridad de una copia de este documento mediante la lectura del código QR adjunto o mediante el acceso a la dirección <https://ws050.juntadeandalucia.es/verificarFirma> indicando el código de VERIFICACIÓN

FIRMADO POR	RAQUEL MARIA ESPIN CRESPO	FECHA	26/06/2024
VERIFICACIÓN	Pk2jmMQ72K8YCCE9EQ8LU85ENJJJ6M	PÁGINA	8396/8857



**Datos considerados para el Cálculo de la Carga Ganadera del expediente**

Superficie determinada para Cálculo Carga Ganadera: 264,34 ha

Carga Ganadera del Expediente: 0,45 ugm/ha

<u>Explotación</u>	<u>Especie</u>	<u>Ugm Calculada para CG</u>
ES410270000019	BOVINA	34,40
ES410270000019	CAPRINA	0,60
ES410270000019	OVINA	21,36
ES410270000019	PORCINO	63,51


**Recintos Determinados para el Cálculo de Garga Ganadera**

<u>REF.</u>	<u>REFERENCIA SIGPAC</u>	<u>CULTIVO</u>	<u>DESCRIPCIÓN CULTIVO</u>	<u>S/R</u>	<u>SUP. RESUELTA (ha)</u>
1700000005600262	41-027-003-00003-00001	62000	PASTOS PERMANENTES DE 5 O MAS AÑOS-SIN VARIEDAD	S	1,35
1700000005600263	41-027-003-00003-00006	62000	PASTOS PERMANENTES DE 5 O MAS AÑOS-SIN VARIEDAD	S	4,46
1700000005600264	41-027-003-00003-00002	62000	PASTOS PERMANENTES DE 5 O MAS AÑOS-SIN VARIEDAD	S	92,69
1700000005600265	41-027-003-00007-00002	62000	PASTOS PERMANENTES DE 5 O MAS AÑOS-SIN VARIEDAD	S	23,37
1700000005600266	41-027-003-00008-00002	62000	PASTOS PERMANENTES DE 5 O MAS AÑOS-SIN VARIEDAD	S	58,71
1700000005600267	41-027-009-00002-00001	62000	PASTOS PERMANENTES DE 5 O MAS AÑOS-SIN VARIEDAD	S	83,76

(1) Con incidencias que retienen pago o deniegan el expediente.  
(2) Se calcula sobre superficie declarada admisible.  
(3) Aplicación del artículo 16 bis del RD 147/2023.

Puede verificar la integridad de una copia de este documento mediante la lectura del código QR adjunto o mediante el acceso a la dirección <https://ws050.juntadeandalucia.es/verificarFirma> indicando el código de VERIFICACIÓN

FIRMADO POR	RAQUEL MARIA ESPIN CRESPO	FECHA	26/06/2024
VERIFICACIÓN	Pk2jmMQ72K8YCCCE9EQ8LU85ENJJ6M	PÁGINA	8397/8857





**APELLIDOS Y NOMBRE / RAZÓN SOCIAL**  
**FERNANDEZ FERNANDEZ JOSE FERNANDO**

**NIF**  
 \*\*\*\*8360\*

**EXPEDIENTE**  
 1271890

**RESOLUCIÓN**  
 CONCESIÓN DE LA AYUDA

**DATOS DE MANTENIMIENTO UNIDADES**

<b>GRUPO DE PAGO</b>	<b>Sup. Dec. Admisible</b>	<b>Sup. Resuelta</b>	<b>Sobredecl.</b>	<b>% Sobredecl.</b>
ZONAS DE LIMITACIONES NATURALES	89,66	89,66	0,00	0,00

**RESUMEN DE PAGOS**

	<b>IMPORTE ( Euros )</b>			
	<b>RESUELTO</b>	<b>FEADER</b>	<b>MAPA</b>	<b>CAPADR</b>
Pago realizado	1.081,20	919,02	106,06	56,12
A pagar	106,80	90,78	10,48	5,54
<b>TOTAL</b>	<b>1.188,00</b>	<b>1.009,80</b>	<b>116,54</b>	<b>61,66</b>

**APLICACIÓN DE REDUCCIONES Y PENALIZACIONES (%)**

<b>Criterios de subvencionabilidad (1)</b>	<b>Presentación tardía</b>	<b>Omisión declaración</b>	<b>Condicionabilidad</b>
0,00	0,00	0,00	0,00

**IMPORTE ( Euros )**

<b>Calculado(2)</b>	<b>Reducción</b>	<b>Penalización</b>	<b>Reducción Penalización (3)</b>	<b>Penalización adicional</b>	<b>Resuelto</b>	<b>FEADER</b>	<b>MAPA</b>	<b>CAPADR</b>
1.188,00 €	0,00 €	0,00 €	0,00 €	0,00 €	1.188,00 €	1.009,80 €	116,54 €	61,66 €
<b>Importe Unitario:</b>	<b>54,00 €</b>	<b>Nuevo Importe Unitario:</b>	<b>13,25 €</b>					

**RECINTOS PROPUESTOS**

<b>REF.</b>	<b>REFERENCIA SIGPAC</b>	<b>CULTIVO</b>	<b>S/R</b>	<b>USO SIGPAC</b>	<b>Sup. Dec. admisible</b>	<b>Sup. Campo</b>	<b>Sup. Determ.</b>	<b>Sup. Resuelta</b>
-1530504	41-002-002-00028-0002	PASTOS PERMANENTES DE 5 O MAS AÑOS	S		7,13		7,13	7,13
5532326	41-002-002-00001-0005	PASTOS PERMANENTES DE 5 O MAS AÑOS	S		22,09		22,09	22,09
5532330	41-002-002-00026-0001	PASTOS PERMANENTES DE 5 O MAS AÑOS	S		7,25		7,25	7,25
5544525	41-002-002-09002-0022	PASTOS PERMANENTES DE 5 O MAS AÑOS	S		0,23		0,23	0,23
5544526	41-002-002-09002-0010	PASTOS PERMANENTES DE 5 O MAS AÑOS	S		0,69		0,69	0,69
5544528	41-002-002-09002-0005	PASTOS PERMANENTES DE 5 O MAS AÑOS	S		0,23		0,23	0,23
170000006580843	41-002-002-00001-0003	PASTOS PERMANENTES DE 5 O MAS AÑOS	S		22,28		22,28	22,28
170000006580859	41-002-002-00026-0002	PASTOS PERMANENTES DE 5 O MAS AÑOS	S		29,76		29,76	29,76

(1) Con incidencias que retienen pago o deniegan el expediente.  
 (2) Se calcula sobre superficie declarada admisible.  
 (3) Aplicación del artículo 16 bis del RD 147/2023.

Puede verificar la integridad de una copia de este documento mediante la lectura del código QR adjunto o mediante el acceso a la dirección <https://ws050.juntadeandalucia.es/verificarFirma> indicando el código de VERIFICACIÓN

FIRMADO POR	RAQUEL MARIA ESPIN CRESPO	FECHA	26/06/2024
VERIFICACIÓN	Pk2jmMQ72K8YCCE9EQ8LU85ENJJ6M	PÁGINA	8398/8857



**Datos considerados para el Cálculo de la Carga Ganadera del expediente**

Superficie determinada para Cálculo Carga Ganadera: 89,66 ha

Carga Ganadera del Expediente: 0,45 ugm/ha

<u>Explotación</u>	<u>Especie</u>	<u>Ugm Calculada para CG</u>
ES410020000719	BOVINA	17,12
ES410020000719	OVINA	21,99
ES410020000719	PORCINO	1,37

**Recintos Determinados para el Cálculo de Garga Ganadera**

<u>REF.</u>	<u>REFERENCIA SIGPAC</u>	<u>CULTIVO</u>	<u>DESCRIPCIÓN CULTIVO</u>	<u>S/R</u>	<u>SUP. RESUELTA (ha)</u>
-1530504	41-002-002-00028-00002	62000	PASTOS PERMANENTES DE 5 O MAS AÑOS-SIN VARIEDAD	S	7,13
5532326	41-002-002-00001-00005	62000	PASTOS PERMANENTES DE 5 O MAS AÑOS-SIN VARIEDAD	S	22,09
5532330	41-002-002-00026-00001	62000	PASTOS PERMANENTES DE 5 O MAS AÑOS-SIN VARIEDAD	S	7,25
5544525	41-002-002-09002-00022	62000	PASTOS PERMANENTES DE 5 O MAS AÑOS-SIN VARIEDAD	S	0,23
5544526	41-002-002-09002-00010	62000	PASTOS PERMANENTES DE 5 O MAS AÑOS-SIN VARIEDAD	S	0,69
5544528	41-002-002-09002-00005	62000	PASTOS PERMANENTES DE 5 O MAS AÑOS-SIN VARIEDAD	S	0,23
1700000006580843	41-002-002-00001-00003	62000	PASTOS PERMANENTES DE 5 O MAS AÑOS-SIN VARIEDAD	S	22,28
1700000006580859	41-002-002-00026-00002	62000	PASTOS PERMANENTES DE 5 O MAS AÑOS-SIN VARIEDAD	S	29,76

(1) Con incidencias que retienen pago o deniegan el expediente.

(2) Se calcula sobre superficie declarada admisible.

(3) Aplicación del artículo 16 bis del RD 147/2023.

Puede verificar la integridad de una copia de este documento mediante la lectura del código QR adjunto o mediante el acceso a la dirección <https://ws050.juntadeandalucia.es/verificarFirma> indicando el código de VERIFICACIÓN

FIRMADO POR	RAQUEL MARIA ESPIN CRESPO	FECHA	26/06/2024
VERIFICACIÓN	Pk2jmMQ72K8YCCE9EQ8LU85ENJJ6M	PÁGINA	8399/8857



**APELLIDOS Y NOMBRE / RAZÓN SOCIAL**

FERNANDEZ FLORES JESUS

**NIF**

\*\*\*\*8591\*

**EXPEDIENTE**

1092597

**RESOLUCIÓN**

CONCESIÓN DE LA AYUDA

**DATOS DE MANTENIMIENTO UNIDADES****GRUPO DE PAGO**

ZONAS DE LIMITACIONES NATURALES

**Sup. Dec.  
Admisible**

62,48

**Sup.  
Resuelta**

62,48

**Sobredecl.**

0,00

**% Sobredecl.**

0,00

**RESUMEN DE PAGOS**

	<b>IMPORTE ( Euros )</b>			
	<b>RESUELTO</b>	<b>FEADER</b>	<b>MAPA</b>	<b>CAPADR</b>
Pago realizado	1.070,39	909,83	105,01	55,55
A pagar	104,79	89,07	10,28	5,44
<b>TOTAL</b>	<b>1.175,18</b>	<b>998,90</b>	<b>115,29</b>	<b>60,99</b>

**APLICACIÓN DE REDUCCIONES Y PENALIZACIONES (%)**

<b>Criterios de subvencionabilidad (1)</b>	<b>Presentación tardía</b>	<b>Omisión declaración</b>	<b>Condicionabilidad</b>
0,00	0,00	1,00	0,00

**IMPORTE ( Euros )**

Calculado(2)	Reducción	Penalización	Reducción Penalización (3)	Penalización adicional	Resuelto	FEADER	MAPA	CAPADR
1.187,05 €	0,00 €	0,00 €	0,00 €	0,00 €	1.175,18 €	998,90 €	115,29 €	60,99 €
<b>Importe Unitario:</b>	54,00 €	<b>Nuevo Importe Unitario:</b>	19,00 €					

**RECINTOS PROPUESTOS**

<b>REF.</b>	<b>REFERENCIA SIGPAC</b>	<b>CULTIVO</b>	<b>S/R</b>	<b>USO SIGPAC</b>	<b>Sup. Dec. admisible</b>	<b>Sup. Campo</b>	<b>Sup. Determ.</b>	<b>Sup. Resuelta</b>
-1471885	41-027-019-00024-0024	PASTOS PERMANENTES DE 5 O MAS AÑOS	S		29,67		29,67	29,67
-1471884	41-027-019-00023-0029	PASTOS PERMANENTES DE 5 O MAS AÑOS	S		8,64		8,64	8,59
-1471883	41-027-019-00023-0026	PASTOS PERMANENTES DE 5 O MAS AÑOS	S		0,38		0,38	0,38
-1471882	41-027-019-00023-0015	PASTOS PERMANENTES DE 5 O MAS AÑOS	S		0,20		0,20	0,20
-1471881	41-027-019-00023-0011	PASTOS PERMANENTES DE 5 O MAS AÑOS	S		1,58		1,58	1,58
-1471880	41-027-019-00011-0022	PASTOS PERMANENTES DE 5 O MAS AÑOS	S		21,79		21,79	21,79
170000006655530	41-027-019-00011-0021	PASTOS PERMANENTES DE 5 O MAS AÑOS	S		0,27		0,27	0,27

**INCIDENCIAS****INCIDENCIA DESCRIPCIÓN**

- 256 Solicitud con recintos no declarados en campaña actual con una reducción por omisión de superficie superior al 3%  
CÓDIGO PARA EL PORCENTAJE DE REDUCCIÓN POR OMISIÓN QUE CORRESPONDE A LA SOLICITUD:1
- 4272 Verifica que las líneas de declaración de las Solicitudes Únicas no tienen solapes con la capa de Retroactividad Gráfica (ambas de la misma campaña) a nivel de expediente/línea de declaración gráfica de la solicitud.  
Recinto:41-027-019-00023-00029 Cultivo: - Agregado de la referencia del recinto.:0 Zona de la referencia del recinto.:0 Superficie solapada.:0,05 Id. Incid.:95145479

(1) Con incidencias que retienen pago o deniegan el expediente.  
(2) Se calcula sobre superficie declarada admisible.  
(3) Aplicación del artículo 16 bis del RD 147/2023.

Puede verificar la integridad de una copia de este documento mediante la lectura del código QR adjunto o mediante el acceso a la dirección <https://ws050.juntadeandalucia.es/verificarFirma> indicando el código de VERIFICACIÓN

FIRMADO POR	RAQUEL MARIA ESPIN CRESPO	FECHA	26/06/2024
VERIFICACIÓN	Pk2jmMQ72K8YCCE9EQ8LU85ENJJJ6M	PÁGINA	8400/8857



**Datos considerados para el Cálculo de la Carga Ganadera del expediente**

Superficie determinada para Cálculo Carga Ganadera: 62,48 ha

Carga Ganadera del Expediente: 0,29 ugm/ha

<u>Explotación</u>	<u>Especie</u>	<u>Ugm Calculada para CG</u>
ES410270000507	BOVINA	18,12

**Recintos Determinados para el Cálculo de Garga Ganadera**

<u>REF.</u>	<u>REFERENCIA SIGPAC</u>	<u>CULTIVO</u>	<u>DESCRIPCIÓN CULTIVO</u>	<u>S/R</u>	<u>SUP. RESUELTA (ha)</u>
-1471885	41-027-019-00024-00024	62000	PASTOS PERMANENTES DE 5 O MAS AÑOS-SIN VARIEDAD	S	29,67
-1471884	41-027-019-00023-00029	62000	PASTOS PERMANENTES DE 5 O MAS AÑOS-SIN VARIEDAD	S	8,59
-1471883	41-027-019-00023-00026	62000	PASTOS PERMANENTES DE 5 O MAS AÑOS-SIN VARIEDAD	S	0,38
-1471882	41-027-019-00023-00015	62000	PASTOS PERMANENTES DE 5 O MAS AÑOS-SIN VARIEDAD	S	0,20
-1471881	41-027-019-00023-00011	62000	PASTOS PERMANENTES DE 5 O MAS AÑOS-SIN VARIEDAD	S	1,58
-1471880	41-027-019-00011-00022	62000	PASTOS PERMANENTES DE 5 O MAS AÑOS-SIN VARIEDAD	S	21,79
170000006655530	41-027-019-00011-00021	62000	PASTOS PERMANENTES DE 5 O MAS AÑOS-SIN VARIEDAD	S	0,27

(1) Con incidencias que retienen pago o deniegan el expediente.

(2) Se calcula sobre superficie declarada admisible.

(3) Aplicación del artículo 16 bis del RD 147/2023.

Puede verificar la integridad de una copia de este documento mediante la lectura del código QR adjunto o mediante el acceso a la dirección <https://ws050.juntadeandalucia.es/verificarFirma> indicando el código de VERIFICACIÓN

FIRMADO POR	RAQUEL MARIA ESPIN CRESPO	FECHA	26/06/2024
VERIFICACIÓN	Pk2jmMQ72K8YCCE9EQ8LU85ENJJ6M	PÁGINA	8401/8857



**APELLIDOS Y NOMBRE / RAZÓN SOCIAL**

FERNANDEZ GARCIA ISIDORO

**NIF**

\*\*\*\*4219\*

**EXPEDIENTE**

1257211

**RESOLUCIÓN**

CONCESIÓN DE LA AYUDA

**DATOS DE MANTENIMIENTO UNIDADES**

<b>GRUPO DE PAGO</b>	<b>Sup. Dec. Admisible</b>	<b>Sup. Resuelta</b>	<b>Sobredecl.</b>	<b>% Sobredecl.</b>
ZONAS DE LIMITACIONES NATURALES	40,34	40,34	0,00	0,00

**RESUMEN DE PAGOS**

	<b>IMPORTE ( Euros )</b>			
	<b>RESUELTO</b>	<b>FEADER</b>	<b>MAPA</b>	<b>CAPADR</b>
Pago realizado	1.081,20	919,02	106,06	56,12
A pagar	106,80	90,78	10,48	5,54
<b>TOTAL</b>	<b>1.188,00</b>	<b>1.009,80</b>	<b>116,54</b>	<b>61,66</b>

**APLICACIÓN DE REDUCCIONES Y PENALIZACIONES (%)**

<b>Crterios de subvencionabilidad (1)</b>	<b>Presentación tardía</b>	<b>Omisión declaración</b>	<b>Condicionalidad</b>
0,00	0,00	0,00	0,00

**IMPORTE ( Euros )**

Calculado(2)	Reducción	Penalización	Reducción Penalización (3)	Penalización adicional	Resuelto	FEADER	MAPA	CAPADR
1.188,00 €	0,00 €	0,00 €	0,00 €	0,00 €	1.188,00 €	1.009,80 €	116,54 €	61,66 €
Importe Unitario:	54,00 €	Nuevo Importe Unitario:	29,45 €					

**RECINTOS PROPUESTOS**

<b>REF.</b>	<b>REFERENCIA SIGPAC</b>	<b>CULTIVO</b>	<b>S/R</b>	<b>USO SIGPAC</b>	<b>Sup. Dec. admisible</b>	<b>Sup. Campo</b>	<b>Sup. Determ.</b>	<b>Sup. Resuelta</b>
-942261	41-065-073-00028-0001	GIRASOL	S		2,58		2,58	2,58
-565565	41-065-002-00029-0002	TRIGO BLANDO	S		0,22		0,22	0,22
-565557	41-065-002-00029-0001	TRIGO BLANDO	S		1,70		1,70	1,70
4636810	41-065-069-00041-0001	TRIGO BLANDO	S		2,32		2,32	2,32
4636811	41-065-080-00024-0001	TRIGO BLANDO	S		0,11		0,11	0,11
4636812	41-065-071-00030-0002	TRIGO BLANDO	S		4,76		4,76	4,76
4636813	41-065-069-00019-0001	OLIVAR	S		1,13		1,13	1,13
4636815	41-065-069-00030-0001	OLIVAR	S		0,93		0,93	0,93
4636816	41-065-070-00064-0001	OLIVAR	S		1,61		1,61	1,61
4636818	41-065-070-00027-0002	OLIVAR	S		2,57		2,57	2,57
4636820	41-065-070-00027-0001	GARBANZOS	S		2,19		2,19	2,19
4636822	41-065-072-00033-0002	OLIVAR	S		1,74		1,74	1,74
4636824	41-065-072-00043-0001	OLIVAR	R		3,46		3,46	3,46
4636825	41-065-073-00030-0001	OLIVAR	S		1,36		1,36	1,36
4636826	41-065-073-00027-0001	GIRASOL	S		2,61		2,61	2,61
4636827	41-065-073-00029-0005	GIRASOL	S		5,28		5,28	5,28
4636830	41-065-080-00020-0001	TRIGO BLANDO	S		2,16		2,16	2,16
4636831	41-065-070-00032-0001	GARBANZOS	S		0,99		0,99	0,99
4636834	41-065-082-00008-0001	TRIGO BLANDO	S		2,62		2,62	2,62

(1) Con incidencias que retienen pago o deniegan el expediente.

(2) Se calcula sobre superficie declarada admisible.

(3) Aplicación del artículo 16 bis del RD 147/2023.

Puede verificar la integridad de una copia de este documento mediante la lectura del código QR adjunto o mediante el acceso a la dirección <https://ws050.juntadeandalucia.es/verificarFirma> indicando el código de VERIFICACIÓN

FIRMADO POR	RAQUEL MARIA ESPIN CRESPO	FECHA	26/06/2024
VERIFICACIÓN	Pk2jmMQ72K8YCC9E9Q8LU85ENJJ6M	PÁGINA	8402/8857





**APELLIDOS Y NOMBRE / RAZÓN SOCIAL**

FERNANDEZ JIMENEZ JUAN PEDRO

**NIF**

\*\*\*3300\*

**EXPEDIENTE**

1209340

**RESOLUCIÓN**

CONCESIÓN DE LA AYUDA

**DATOS DE MANTENIMIENTO UNIDADES**

<b>GRUPO DE PAGO</b>	<b>Sup. Dec. Admisible</b>	<b>Sup. Resuelta</b>	<b>Sobredecl.</b>	<b>% Sobredecl.</b>
ZONAS DE LIMITACIONES NATURALES	217,08	217,08	0,00	0,00

**RESUMEN DE PAGOS**

	<b>IMPORTE ( Euros )</b>			
	<b>RESUELTO</b>	<b>FEADER</b>	<b>MAPA</b>	<b>CAPADR</b>
Pago realizado	1.081,20	919,02	106,06	56,12
A pagar	106,80	90,78	10,48	5,54
<b>TOTAL</b>	<b>1.188,00</b>	<b>1.009,80</b>	<b>116,54</b>	<b>61,66</b>

**APLICACIÓN DE REDUCCIONES Y PENALIZACIONES (%)**

<b>Criterios de subvencionabilidad (1)</b>	<b>Presentación tardía</b>	<b>Omisión declaración</b>	<b>Condicionalidad</b>
0,00	0,00	0,00	0,00

**IMPORTE ( Euros )**

<b>Calculado(2)</b>	<b>Reducción</b>	<b>Penalización</b>	<b>Reducción Penalización (3)</b>	<b>Penalización adicional</b>	<b>Resuelto</b>	<b>FEADER</b>	<b>MAPA</b>	<b>CAPADR</b>
1.188,00 €	0,00 €	0,00 €	0,00 €	0,00 €	1.188,00 €	1.009,80 €	116,54 €	61,66 €
<b>Importe Unitario:</b>	<b>54,00 €</b>	<b>Nuevo Importe Unitario:</b>	<b>5,47 €</b>					

**RECINTOS PROPUESTOS**

<b>REF.</b>	<b>REFERENCIA SIGPAC</b>	<b>CULTIVO</b>	<b>S/R</b>	<b>USO SIGPAC</b>	<b>Sup. Dec. admisible</b>	<b>Sup. Campo</b>	<b>Sup. Determ.</b>	<b>Sup. Resuelta</b>
170000006359181	41-032-007-00012-0001	PASTOS PERMANENTES DE 5 O MAS AÑOS	S		21,46		21,46	21,46
170000006359182	41-032-008-00003-0001	PASTOS PERMANENTES DE 5 O MAS AÑOS	S		52,84		52,84	52,84
170000006359183	41-032-008-00003-0007	PASTOS PERMANENTES DE 5 O MAS AÑOS	S		0,58		0,58	0,58
170000006359184	41-032-008-00004-0008	PASTOS PERMANENTES DE 5 O MAS AÑOS	S		13,91		13,91	13,91
170000006359185	41-032-008-00004-0011	PASTOS PERMANENTES DE 5 O MAS AÑOS	S		4,78		4,78	4,78
170000006359186	41-032-008-00004-0012	PASTOS PERMANENTES DE 5 O MAS AÑOS	S		0,57		0,57	0,57
170000006359187	41-032-008-00005-0005	PASTOS PERMANENTES DE 5 O MAS AÑOS	S		0,02		0,02	0,02
170000006359188	41-032-008-00005-0001	PASTOS PERMANENTES DE 5 O MAS AÑOS	S		0,14		0,14	0,14
170000006359189	41-032-008-00005-0006	PASTOS PERMANENTES DE 5 O MAS AÑOS	S		0,03		0,03	0,03
170000006359190	41-032-008-00004-0005	PASTOS PERMANENTES DE 5 O MAS AÑOS	S		0,64		0,64	0,64
170000006359191	41-032-008-00004-0009	PASTOS PERMANENTES DE 5 O MAS AÑOS	S		12,89		12,89	12,89
170000006359192	41-032-008-00004-0001	PASTOS PERMANENTES DE 5 O MAS AÑOS	S		67,66		67,66	67,66
170000006359193	41-032-008-00004-0010	PASTOS PERMANENTES DE 5 O MAS AÑOS	S		18,54		18,54	18,54
170000006359194	41-032-008-00004-0007	PASTOS PERMANENTES DE 5 O MAS AÑOS	S		19,41		19,41	19,41
170000006359195	41-032-008-00004-0006	PASTOS PERMANENTES DE 5 O MAS AÑOS	S		3,61		3,61	3,61

**INCIDENCIAS****INCIDENCIA DESCRIPCIÓN**

8227	Control por Monitorización sin respuesta por parte del productor y, por tanto, sin Juicio Experto de campo. Recinto:41-032-008-00005-00004 Cultivo:358000 MEZCLA DE FORESTALES-SIN VARIEDAD Recinto:41-032-008-00005-00008 Cultivo:358000 MEZCLA DE FORESTALES-SIN VARIEDAD
74336	Recinto con uso declarado o cultivo declarado NO válido Recinto:41-032-008-00005-00004 Cultivo:358000 MEZCLA DE FORESTALES-SIN VARIEDAD Secano Uso Sigpac:FO Recinto:41-032-008-00005-00008 Cultivo:358000 MEZCLA DE FORESTALES-SIN VARIEDAD Secano Uso Sigpac:FO Recinto:41-032-008-00009-00001 Cultivo:358000 MEZCLA DE FORESTALES-SIN VARIEDAD Secano Uso Sigpac:FO Recinto:41-032-008-00010-00001 Cultivo:358000 MEZCLA DE FORESTALES-SIN VARIEDAD Secano Uso Sigpac:FO

(1) Con incidencias que retienen pago o deniegan el expediente.  
(2) Se calcula sobre superficie declarada admisible.  
(3) Aplicación del artículo 16 bis del RD 147/2023.

Puede verificar la integridad de una copia de este documento mediante la lectura del código QR adjunto o mediante el acceso a la dirección <https://ws050.juntadeandalucia.es/verificarFirma> indicando el código de VERIFICACIÓN

FIRMADO POR	RAQUEL MARIA ESPIN CRESPO	FECHA	26/06/2024
VERIFICACIÓN	Pk2jmMQ72K8YCCE9EQ8LU85ENJJ6M	PÁGINA	8403/8857



**Datos considerados para el Cálculo de la Carga Ganadera del expediente**

Superficie determinada para Cálculo Carga Ganadera: 217,08 ha

Carga Ganadera del Expediente: 0,62 ugm/ha

Explotación	Especie	Ugm Calculada para CG
ES410320000527	BOVINA	31,84
ES410320000527	OVINA	103,28

**Recintos Determinados para el Cálculo de Garga Ganadera**

REF.	REFERENCIA SIGPAC	CULTIVO	DESCRIPCIÓN CULTIVO	S/R	SUP. RESUELTA (ha)
1700000006359181	41-032-007-00012-00001	62000	PASTOS PERMANENTES DE 5 O MAS AÑOS-SIN VARIEDAD	S	21,46
1700000006359182	41-032-008-00003-00001	62000	PASTOS PERMANENTES DE 5 O MAS AÑOS-SIN VARIEDAD	S	52,84
1700000006359183	41-032-008-00003-00007	62000	PASTOS PERMANENTES DE 5 O MAS AÑOS-SIN VARIEDAD	S	0,58
1700000006359184	41-032-008-00004-00008	62000	PASTOS PERMANENTES DE 5 O MAS AÑOS-SIN VARIEDAD	S	13,91
1700000006359185	41-032-008-00004-00011	62000	PASTOS PERMANENTES DE 5 O MAS AÑOS-SIN VARIEDAD	S	4,78
1700000006359186	41-032-008-00004-00012	62000	PASTOS PERMANENTES DE 5 O MAS AÑOS-SIN VARIEDAD	S	0,57
1700000006359187	41-032-008-00005-00005	62000	PASTOS PERMANENTES DE 5 O MAS AÑOS-SIN VARIEDAD	S	0,02
1700000006359188	41-032-008-00005-00001	62000	PASTOS PERMANENTES DE 5 O MAS AÑOS-SIN VARIEDAD	S	0,14
1700000006359189	41-032-008-00005-00006	62000	PASTOS PERMANENTES DE 5 O MAS AÑOS-SIN VARIEDAD	S	0,03
1700000006359190	41-032-008-00004-00005	62000	PASTOS PERMANENTES DE 5 O MAS AÑOS-SIN VARIEDAD	S	0,64
1700000006359191	41-032-008-00004-00009	62000	PASTOS PERMANENTES DE 5 O MAS AÑOS-SIN VARIEDAD	S	12,89
1700000006359192	41-032-008-00004-00001	62000	PASTOS PERMANENTES DE 5 O MAS AÑOS-SIN VARIEDAD	S	67,66
1700000006359193	41-032-008-00004-00010	62000	PASTOS PERMANENTES DE 5 O MAS AÑOS-SIN VARIEDAD	S	18,54
1700000006359194	41-032-008-00004-00007	62000	PASTOS PERMANENTES DE 5 O MAS AÑOS-SIN VARIEDAD	S	19,41
1700000006359195	41-032-008-00004-00006	62000	PASTOS PERMANENTES DE 5 O MAS AÑOS-SIN VARIEDAD	S	3,61

(1) Con incidencias que retienen pago o deniegan el expediente.  
(2) Se calcula sobre superficie declarada admisible.  
(3) Aplicación del artículo 16 bis del RD 147/2023.

Puede verificar la integridad de una copia de este documento mediante la lectura del código QR adjunto o mediante el acceso a la dirección <https://ws050.juntadeandalucia.es/verificarFirma> indicando el código de VERIFICACIÓN

FIRMADO POR	RAQUEL MARIA ESPIN CRESPO	FECHA	26/06/2024
VERIFICACIÓN	Pk2jmMQ72K8YCCE9EQ8LU85ENJJ6M	PÁGINA	8404/8857



**APELLIDOS Y NOMBRE / RAZÓN SOCIAL**

FERNANDEZ PEREZ ANTONIO FELIX

**NIF**

\*\*\*\*7613\*

**EXPEDIENTE**

1028948

**RESOLUCIÓN**

CONCESIÓN DE LA AYUDA

**DATOS DE MANTENIMIENTO UNIDADES****GRUPO DE PAGO**

ZONAS DE LIMITACIONES NATURALES

**Sup. Dec.  
Admisible**

75,11

**Sup.  
Resuelta**

75,11

**Sobredecl.**

0,00

**% Sobredecl.**

0,00

**RESUMEN DE PAGOS**

	<b>IMPORTE ( Euros )</b>			
	<b>RESUELTO</b>	<b>FEADER</b>	<b>MAPA</b>	<b>CAPADR</b>
Pago realizado	1.081,20	919,02	106,06	56,12
A pagar	106,80	90,78	10,48	5,54
<b>TOTAL</b>	<b>1.188,00</b>	<b>1.009,80</b>	<b>116,54</b>	<b>61,66</b>

**APLICACIÓN DE REDUCCIONES Y PENALIZACIONES (%)**

<b>Criterios de subvencionabilidad (1)</b>	<b>Presentación tardía</b>	<b>Omisión declaración</b>	<b>Condicionalidad</b>
0,00	0,00	0,00	0,00

**IMPORTE ( Euros )**

Calculado(2)	Reducción	Penalización	Reducción Penalización (3)	Penalización adicional	Resuelto	FEADER	MAPA	CAPADR
1.188,00 €	0,00 €	0,00 €	0,00 €	0,00 €	1.188,00 €	1.009,80 €	116,54 €	61,66 €
<b>Importe Unitario:</b>	<b>54,00 €</b>	<b>Nuevo Importe Unitario:</b>	<b>15,82 €</b>					

**RECINTOS PROPUESTOS**

<b>REF.</b>	<b>REFERENCIA SIGPAC</b>	<b>CULTIVO</b>	<b>S/R</b>	<b>USO SIGPAC</b>	<b>Sup. Dec. admisible</b>	<b>Sup. Campo</b>	<b>Sup. Determ.</b>	<b>Sup. Resuelta</b>
170000005678534	41-027-021-00043-0001	PASTOS PERMANENTES DE 5 O MAS AÑOS	S		9,99		9,99	9,99
170000005678535	41-027-021-00059-0004	PASTOS PERMANENTES DE 5 O MAS AÑOS	S		11,26		11,26	11,26
170000005678536	41-027-021-00059-0005	PASTOS PERMANENTES DE 5 O MAS AÑOS	S		0,03		0,03	0,03
170000005678537	41-027-021-00059-0002	OLIVAR	S		0,71		0,71	0,71
170000005678538	41-027-021-00059-0006	HUERTA	S		0,06		0,06	0,06
170000005678539	41-027-021-00059-0003	PASTOS PERMANENTES DE 5 O MAS AÑOS	S		13,52		13,52	13,52
170000005678540	41-027-021-00060-0001	PASTOS PERMANENTES DE 5 O MAS AÑOS	S		39,54		39,54	39,54

(1) Con incidencias que retienen pago o deniegan el expediente.

(2) Se calcula sobre superficie declarada admisible.

(3) Aplicación del artículo 16 bis del RD 147/2023.

Puede verificar la integridad de una copia de este documento mediante la lectura del código QR adjunto o mediante el acceso a la dirección <https://ws050.juntadeandalucia.es/verificarFirma> indicando el código de VERIFICACIÓN

FIRMADO POR	RAQUEL MARIA ESPIN CRESPO	FECHA	26/06/2024
VERIFICACIÓN	Pk2jmMQ72K8YCCE9EQ8LU85ENJJJ6M	PÁGINA	8405/8857



**Datos considerados para el Cálculo de la Carga Ganadera del expediente**

Superficie determinada para Cálculo Carga Ganadera: 74,34 ha

Carga Ganadera del Expediente: 0,94 ugm/ha

<u>Explotación</u>	<u>Especie</u>	<u>Ugm Calculada para CG</u>
ES410270000157	CAPRINA	60,35
ES410270000157	PORCINO	9,38

**Recintos Determinados para el Cálculo de Garga Ganadera**

<u>REF.</u>	<u>REFERENCIA SIGPAC</u>	<u>CULTIVO</u>	<u>DESCRIPCIÓN CULTIVO</u>	<u>S/R</u>	<u>SUP. RESUELTA (ha)</u>
1700000005678534	41-027-021-00043-00001	62000	PASTOS PERMANENTES DE 5 O MAS AÑOS-SIN VARIEDAD	S	9,99
1700000005678535	41-027-021-00059-00004	62000	PASTOS PERMANENTES DE 5 O MAS AÑOS-SIN VARIEDAD	S	11,26
1700000005678536	41-027-021-00059-00005	62000	PASTOS PERMANENTES DE 5 O MAS AÑOS-SIN VARIEDAD	S	0,03
1700000005678539	41-027-021-00059-00003	62000	PASTOS PERMANENTES DE 5 O MAS AÑOS-SIN VARIEDAD	S	13,52
1700000005678540	41-027-021-00060-00001	62000	PASTOS PERMANENTES DE 5 O MAS AÑOS-SIN VARIEDAD	S	39,54

(1) Con incidencias que retienen pago o deniegan el expediente.

(2) Se calcula sobre superficie declarada admisible.

(3) Aplicación del artículo 16 bis del RD 147/2023.

Puede verificar la integridad de una copia de este documento mediante la lectura del código QR adjunto o mediante el acceso a la dirección <https://ws050.juntadeandalucia.es/verificarFirma> indicando el código de VERIFICACIÓN

FIRMADO POR	RAQUEL MARIA ESPIN CRESPO	FECHA	26/06/2024
VERIFICACIÓN	Pk2jmMQ72K8YCCE9EQ8LU85ENJJ6M	PÁGINA	8406/8857



**APELLIDOS Y NOMBRE / RAZÓN SOCIAL**

FERNANDEZ POZO INMACULADA

**NIF**

\*\*\*5112\*

**EXPEDIENTE**

1219337

**RESOLUCIÓN**

CONCESIÓN DE LA AYUDA

**DATOS DE MANTENIMIENTO UNIDADES**

<b>GRUPO DE PAGO</b>	<b>Sup. Dec. Admisible</b>	<b>Sup. Resuelta</b>	<b>Sobredecl.</b>	<b>% Sobredecl.</b>
ZONAS DE LIMITACIONES NATURALES	150,35	132,30	18,05	12,01

**RESUMEN DE PAGOS**

	<b>IMPORTE ( Euros )</b>			
	<b>RESUELTO</b>	<b>FEADER</b>	<b>MAPA</b>	<b>CAPADR</b>
Pago realizado	691,79	588,02	67,87	35,90
A pagar	102,59	87,20	10,06	5,33
<b>TOTAL</b>	<b>794,38</b>	<b>675,22</b>	<b>77,93</b>	<b>41,23</b>

**APLICACIÓN DE REDUCCIONES Y PENALIZACIONES (%)**

<b>Crterios de subvencionabilidad (1)</b>	<b>Presentación tardía</b>	<b>Omisión declaración</b>	<b>Condicionalidad</b>
0,00	0,00	0,00	0,00

**IMPORTE ( Euros )**

Calculado(2)	Reducción	Penalización	Reducción Penalización (3)	Penalización adicional	Resuelto	FEADER	MAPA	CAPADR
1.188,00 €	142,62 €	251,00 €	0,00 €	0,00 €	794,38 €	675,22 €	77,93 €	41,23 €
<b>Importe Unitario:</b>	<b>54,00 €</b>	<b>Nuevo Importe Unitario:</b>	<b>7,90 €</b>					

**RECINTOS PROPUESTOS**

<b>REF.</b>	<b>REFERENCIA SIGPAC</b>	<b>CULTIVO</b>	<b>USO SIGPAC</b>	<b>S/R</b>	<b>Sup. Dec. admisible</b>	<b>Sup. Campo</b>	<b>Sup. Determ.</b>	<b>Sup. Resuelta</b>
-1309496	41-002-004-09010-0011	PASTOS PERMANENTES DE 5 O MAS AÑOS	S	S	0,58		0,58	0,58
-1309495	41-002-004-09010-0011	PASTOS PERMANENTES DE 5 O MAS AÑOS	S	S	0,54		0,54	0,54
-1309494	41-002-004-09010-0007	PASTOS PERMANENTES DE 5 O MAS AÑOS	S	S	0,18		0,18	0,18
-1309493	41-002-004-09010-0002	PASTOS PERMANENTES DE 5 O MAS AÑOS	S	S	0,06		0,06	0,06
-1309492	41-002-003-09011-0004	PASTOS PERMANENTES DE 5 O MAS AÑOS	S	S	3,75		3,75	3,75
-1309491	41-002-003-09011-0002	PASTOS PERMANENTES DE 5 O MAS AÑOS	S	S	0,03		0,03	0,03
-1309490	41-002-003-09011-0002	PASTOS PERMANENTES DE 5 O MAS AÑOS	S	S	0,33		0,33	0,33
-1309489	41-002-003-09011-0002	PASTOS PERMANENTES DE 5 O MAS AÑOS	S	S	0,09		0,09	0,09
-1309488	41-002-003-09011-0002	PASTOS PERMANENTES DE 5 O MAS AÑOS	S	S	0,02		0,02	0,02
-1309487	41-002-003-00011-0005	PASTOS PERMANENTES DE 5 O MAS AÑOS	S	S	0,05		0,05	0,05
1700000006580844	41-002-003-00002-0002	PASTOS PERMANENTES DE 5 O MAS AÑOS	S	S	13,33		13,33	13,33
1700000006580845	41-002-003-00002-0003	PASTOS PERMANENTES DE 5 O MAS AÑOS	S	S	9,96		9,96	9,96
1700000006580846	41-002-003-00010-0001	PASTOS PERMANENTES DE 5 O MAS AÑOS	S	S	4,57		4,57	4,57
1700000006580847	41-002-003-00010-0002	PASTOS PERMANENTES DE 5 O MAS AÑOS	S	S	8,28		8,28	8,28
1700000006580849	41-002-004-00001-0003	PASTOS PERMANENTES DE 5 O MAS AÑOS	S	S	0,17		0,17	0,17
1700000006580850	41-002-004-00002-0001	PASTOS PERMANENTES DE 5 O MAS AÑOS	S	S	0,49		0,49	0,49
1700000006580852	41-002-004-00001-0002	PASTOS PERMANENTES DE 5 O MAS AÑOS	S	S	18,88		18,88	18,88
1700000006580855	41-032-003-00150-0001	PASTOS PERMANENTES DE 5 O MAS AÑOS	S	S	21,79		21,79	21,79
1700000006580858	41-002-003-00005-0004	PASTOS PERMANENTES DE 5 O MAS AÑOS	S	S	33,64		33,64	33,64
1700000006580860	41-002-003-00018-0002	PASTOS PERMANENTES DE 5 O MAS AÑOS	S	S	13,44		13,44	13,44
1700000006580861	41-002-003-00018-0003	PASTOS PERMANENTES DE 5 O MAS AÑOS	S	S	1,81		1,81	1,81
1700000006580862	41-002-003-00009-0002	PASTOS PERMANENTES DE 5 O MAS AÑOS	S	S	18,05		18,05	0,00
1700000006580863	41-002-003-00008-0001	PASTOS PERMANENTES DE 5 O MAS AÑOS	S	S	0,31		0,31	0,31

(1) Con incidencias que retienen pago o deniegan el expediente.

(2) Se calcula sobre superficie declarada admisible.

(3) Aplicación del artículo 16 bis del RD 147/2023.

Puede verificar la integridad de una copia de este documento mediante la lectura del código QR adjunto o mediante el acceso a la dirección <https://ws050.juntadeandalucia.es/verificarFirma> indicando el código de VERIFICACIÓN

FIRMADO POR	RAQUEL MARIA ESPIN CRESPO	FECHA	26/06/2024
VERIFICACIÓN	Pk2jmMQ72K8YCCE9EQ8LU85ENJJ6M	PÁGINA	8407/8857



**INCIDENCIAS****INCIDENCIA DESCRIPCIÓN**

- 225 Superficie neta de cruce en un recinto en el conjunto de solicitudes supera superficie admisible que SIGPAC establece para él.  
Recinto:41-002-003-00009-00002 Cultivo:62000 PASTOS PERMANENTES DE 5 O MAS AÑOS-SIN VARIEDAD Secano Superficie admisible de pastos del recinto según SIGPAC.:1805 Suma de superficies de cruce netas declaradas para este recinto por todos los solicitantes.:3610 Exceso de superficie (Hectáreas):18,05
- 243 Superficie bruta de cruce total en un mismo recinto en el conjunto de las solicitudes supera superficie total que SIGPAC establece para él.  
Recinto:41-002-003-00009-00002 Cultivo:62000 PASTOS PERMANENTES DE 5 O MAS AÑOS-SIN VARIEDAD Secano SUMAS SUPERFICIE DE CRUCE:2406

**Datos considerados para el Cálculo de la Carga Ganadera del expediente**

Superficie determinada para Cálculo Carga Ganadera: 136,98 ha  
Carga Ganadera del Expediente: 0,41 ugm/ha

Explotación	Especie	Ugm Calculada para CG
ES410020000008	OVINA	2,98
ES410020000008	PORCINO	2,15
ES410020000549	BOVINA	20,33
ES410020000549	CAPRINA	19,93
ES410020000549	OVINA	8,70
ES410020000549	PORCINO	2,16

**Recintos Determinados para el Cálculo de Garga Ganadera**

REF.	REFERENCIA SIGPAC	CULTIVO	DESCRIPCIÓN CULTIVO	S/R	SUP. RESUELTA (ha)
-1309496	41-002-004-09010-00011	62000	PASTOS PERMANENTES DE 5 O MAS AÑOS-SIN VARIEDAD	S	0,58
-1309495	41-002-004-09010-00011	62000	PASTOS PERMANENTES DE 5 O MAS AÑOS-SIN VARIEDAD	S	0,54
-1309494	41-002-004-09010-00007	62000	PASTOS PERMANENTES DE 5 O MAS AÑOS-SIN VARIEDAD	S	0,18
-1309493	41-002-004-09010-00002	62000	PASTOS PERMANENTES DE 5 O MAS AÑOS-SIN VARIEDAD	S	0,06
-1309492	41-002-003-09011-00004	62000	PASTOS PERMANENTES DE 5 O MAS AÑOS-SIN VARIEDAD	S	3,75
-1309491	41-002-003-09011-00002	62000	PASTOS PERMANENTES DE 5 O MAS AÑOS-SIN VARIEDAD	S	0,03
-1309490	41-002-003-09011-00002	62000	PASTOS PERMANENTES DE 5 O MAS AÑOS-SIN VARIEDAD	S	0,33
-1309489	41-002-003-09011-00002	62000	PASTOS PERMANENTES DE 5 O MAS AÑOS-SIN VARIEDAD	S	0,09
-1309488	41-002-003-09011-00002	62000	PASTOS PERMANENTES DE 5 O MAS AÑOS-SIN VARIEDAD	S	0,02
-1309487	41-002-003-00011-00005	62000	PASTOS PERMANENTES DE 5 O MAS AÑOS-SIN VARIEDAD	S	0,05
1700000006580844	41-002-003-00002-00002	62000	PASTOS PERMANENTES DE 5 O MAS AÑOS-SIN VARIEDAD	S	13,33
1700000006580845	41-002-003-00002-00003	62000	PASTOS PERMANENTES DE 5 O MAS AÑOS-SIN VARIEDAD	S	9,96
1700000006580846	41-002-003-00010-00001	62000	PASTOS PERMANENTES DE 5 O MAS AÑOS-SIN VARIEDAD	S	4,57
1700000006580847	41-002-003-00010-00002	62000	PASTOS PERMANENTES DE 5 O MAS AÑOS-SIN VARIEDAD	S	8,28
1700000006580849	41-002-004-00001-00003	62000	PASTOS PERMANENTES DE 5 O MAS AÑOS-SIN VARIEDAD	S	0,17
1700000006580850	41-002-004-00002-00001	62000	PASTOS PERMANENTES DE 5 O MAS AÑOS-SIN VARIEDAD	S	0,49
1700000006580851	41-048-001-00002-00001	62000	PASTOS PERMANENTES DE 5 O MAS AÑOS-SIN VARIEDAD	S	3,56
1700000006580852	41-002-004-00001-00002	62000	PASTOS PERMANENTES DE 5 O MAS AÑOS-SIN VARIEDAD	S	18,88
1700000006580853	41-048-001-00005-00002	62000	PASTOS PERMANENTES DE 5 O MAS AÑOS-SIN VARIEDAD	S	0,75
1700000006580855	41-032-003-00150-00001	62000	PASTOS PERMANENTES DE 5 O MAS AÑOS-SIN VARIEDAD	S	21,79

(1) Con incidencias que retienen pago o deniegan el expediente.  
(2) Se calcula sobre superficie declarada admisible.  
(3) Aplicación del artículo 16 bis del RD 147/2023.

Puede verificar la integridad de una copia de este documento mediante la lectura del código QR adjunto o mediante el acceso a la dirección <https://ws050.juntadeandalucia.es/verificarFirma> indicando el código de VERIFICACIÓN

FIRMADO POR	RAQUEL MARIA ESPIN CRESPO	FECHA	26/06/2024
VERIFICACIÓN	Pk2jmMQ72K8YCCE9EQ8LU85ENJJ6M	PÁGINA	8408/8857



**Recintos Determinados para el Cálculo de Garga Ganadera**

REF.	REFERENCIA SIGPAC	CULTIVO	DESCRIPCIÓN CULTIVO	S/R	SUP.
					RESUELTA (ha)
170000006580857	41-048-001-00006-00001	62000	PASTOS PERMANENTES DE 5 O MAS AÑOS-SIN VARIEDAD	S	0,37
170000006580858	41-002-003-00005-00004	62000	PASTOS PERMANENTES DE 5 O MAS AÑOS-SIN VARIEDAD	S	33,64
170000006580860	41-002-003-00018-00002	62000	PASTOS PERMANENTES DE 5 O MAS AÑOS-SIN VARIEDAD	S	13,44
170000006580861	41-002-003-00018-00003	62000	PASTOS PERMANENTES DE 5 O MAS AÑOS-SIN VARIEDAD	S	1,81
170000006580862	41-002-003-00009-00002	62000	PASTOS PERMANENTES DE 5 O MAS AÑOS-SIN VARIEDAD	S	0,00
170000006580863	41-002-003-00008-00001	62000	PASTOS PERMANENTES DE 5 O MAS AÑOS-SIN VARIEDAD	S	0,31


**Incidencias de carga ganadera****INCIDENCIA DESCRIPCIÓN**

- 225 Superficie neta de cruce en un recinto en el conjunto de solicitudes supera superficie admisible que SIGPAC establece para él.  
Recinto:41-002-003-00009-00002 Cultivo:62000 PASTOS PERMANENTES DE 5 O MAS AÑOS-SIN VARIEDAD Secano Superficie admisible de pastos del recinto según SIGPAC.:1805 Suma de superficies de cruce netas declaradas para este recinto por todos los solicitantes.:3610 Exceso de superficie (Hectáreas):18,05

(1) Con incidencias que retienen pago o deniegan el expediente.  
(2) Se calcula sobre superficie declarada admisible.  
(3) Aplicación del artículo 16 bis del RD 147/2023.

Puede verificar la integridad de una copia de este documento mediante la lectura del código QR adjunto o mediante el acceso a la dirección <https://ws050.juntadeandalucia.es/verificarFirma> indicando el código de VERIFICACIÓN

FIRMADO POR	RAQUEL MARIA ESPIN CRESPO	FECHA	26/06/2024
VERIFICACIÓN	Pk2jmMQ72K8YCCE9EQ8LU85ENJJ6M	PÁGINA	8409/8857



**APELLIDOS Y NOMBRE / RAZÓN SOCIAL**

FERNANDEZ ROMERO SANTIAGO

**NIF**

\*\*\*2886\*

**EXPEDIENTE**

1114609

**RESOLUCIÓN**

CONCESIÓN DE LA AYUDA

**DATOS DE MANTENIMIENTO UNIDADES****GRUPO DE PAGO**

ZONAS DE LIMITACIONES NATURALES

**Sup. Dec.  
Admisible**

202,29

**Sup.  
Resuelta**

202,29

**Sobredecl.**

0,00

**% Sobredecl.**

0,00

**RESUMEN DE PAGOS**

	<b>IMPORTE ( Euros )</b>			
	<b>RESUELTO</b>	<b>FEADER</b>	<b>MAPA</b>	<b>CAPADR</b>
Pago realizado	1.081,20	919,02	106,06	56,12
A pagar	106,80	90,78	10,48	5,54
<b>TOTAL</b>	<b>1.188,00</b>	<b>1.009,80</b>	<b>116,54</b>	<b>61,66</b>

**APLICACIÓN DE REDUCCIONES Y PENALIZACIONES (%)**

<b>Criterios de subvencionabilidad (1)</b>	<b>Presentación tardía</b>	<b>Omisión declaración</b>	<b>Condicionabilidad</b>
0,00	0,00	0,00	0,00

**IMPORTE ( Euros )**

Calculado(2)	Reducción	Penalización	Reducción Penalización (3)	Penalización adicional	Resuelto	FEADER	MAPA	CAPADR
1.188,00 €	0,00 €	0,00 €	0,00 €	0,00 €	1.188,00 €	1.009,80 €	116,54 €	61,66 €
Importe Unitario:	54,00 €	Nuevo Importe Unitario:	5,87 €					

(1) Con incidencias que retienen pago o deniegan el expediente.  
(2) Se calcula sobre superficie declarada admisible.  
(3) Aplicación del artículo 16 bis del RD 147/2023.

Puede verificar la integridad de una copia de este documento mediante la lectura del código QR adjunto o mediante el acceso a la dirección <https://ws050.juntadeandalucia.es/verificarFirma> indicando el código de VERIFICACIÓN

FIRMADO POR	RAQUEL MARIA ESPIN CRESPO	FECHA	26/06/2024
VERIFICACIÓN	Pk2jmMQ72K8YCCE9EQ8LU85ENJJ6M	PÁGINA	8410/8857





**RECINTOS PROPUESTOS**

REF.	REFERENCIA SIGPAC	CULTIVO	S/R	USO SIGPAC	Sup. Dec. admisible	Sup. Campo	Sup. Determ.	Sup. Resuelta
-1525511	41-049-002-00025-0001	GRANADO	S		0,04		0,04	0,04
-1306743	41-049-002-09020-0019	PASTOS PERMANENTES DE 5 O MAS AÑOS	S		0,06		0,06	0,06
-1306742	41-049-002-09020-0019	PASTOS PERMANENTES DE 5 O MAS AÑOS	S		0,13		0,13	0,13
-1306741	41-049-002-09020-0018	PASTOS PERMANENTES DE 5 O MAS AÑOS	S		0,08		0,08	0,08
-1306740	41-049-002-09020-0017	PASTOS PERMANENTES DE 5 O MAS AÑOS	S		0,17		0,17	0,17
-1306739	41-049-002-09020-0017	PASTOS PERMANENTES DE 5 O MAS AÑOS	S		0,05		0,05	0,05
-1306738	41-049-002-09020-0011	PASTOS PERMANENTES DE 5 O MAS AÑOS	S		0,05		0,05	0,05
-1306737	41-049-002-09020-0011	PASTOS PERMANENTES DE 5 O MAS AÑOS	S		0,06		0,06	0,06
1700000007257760	41-027-008-00017-0002	PASTOS PERMANENTES DE 5 O MAS AÑOS	S		88,31		88,31	88,31
1700000007257762	41-049-002-00016-0001	PASTOS PERMANENTES DE 5 O MAS AÑOS	S		2,01		2,01	2,01
1700000007257763	41-049-002-00020-0002	PASTOS PERMANENTES DE 5 O MAS AÑOS	S		0,91		0,91	0,91
1700000007257764	41-049-002-00979-0006	PASTOS PERMANENTES DE 5 O MAS AÑOS	S		0,26		0,26	0,26
1700000007257765	41-049-002-00036-0002	PASTOS PERMANENTES DE 5 O MAS AÑOS	S		5,25		5,25	5,25
1700000007257766	41-049-002-00036-0003	PASTOS PERMANENTES DE 5 O MAS AÑOS	S		1,55		1,55	1,55
1700000007257767	41-049-002-00979-0002	PASTOS PERMANENTES DE 5 O MAS AÑOS	S		1,24		1,24	1,24
1700000007257768	41-049-002-00021-0003	PASTOS PERMANENTES DE 5 O MAS AÑOS	S		3,62		3,62	3,62
1700000007257769	41-049-002-00019-0001	PASTOS PERMANENTES DE 5 O MAS AÑOS	S		12,38		12,38	12,38
1700000007257770	41-049-002-00022-0001	PASTOS PERMANENTES DE 5 O MAS AÑOS	S		18,03		18,03	18,03
1700000007257771	41-049-002-00020-0005	PASTOS PERMANENTES DE 5 O MAS AÑOS	S		0,77		0,77	0,77
1700000007257772	41-049-002-00018-0001	PASTOS PERMANENTES DE 5 O MAS AÑOS	S		9,86		9,86	9,86
1700000007257776	41-049-002-00025-0003	PASTOS PERMANENTES DE 5 O MAS AÑOS	S		0,02		0,02	0,02
1700000007257777	41-049-002-00021-0009	GRANADO	S		0,16		0,16	0,16
1700000007257778	41-049-002-00021-0008	GRANADO	S		0,07		0,07	0,07
1700000007257780	41-049-002-00043-0002	PASTOS PERMANENTES DE 5 O MAS AÑOS	S		9,49		9,49	9,49
1700000007257781	41-049-002-00978-0001	PASTOS PERMANENTES DE 5 O MAS AÑOS	S		20,62		20,62	20,62
1700000007257782	41-049-002-00978-0002	PASTOS PERMANENTES DE 5 O MAS AÑOS	S		4,73		4,73	4,73
1700000007257783	41-049-002-00021-0004	PASTOS PERMANENTES DE 5 O MAS AÑOS	S		2,86		2,86	2,86
1700000007257784	41-049-002-00021-0007	GRANADO	S		0,37		0,37	0,37
1700000007257785	41-049-002-00021-0010	GRANADO	S		0,06		0,06	0,06
1700000007257786	41-049-002-00034-0001	PASTOS PERMANENTES DE 5 O MAS AÑOS	S		2,08		2,08	2,08
1700000007257787	41-049-002-00061-0001	PASTOS PERMANENTES DE 5 O MAS AÑOS	S		4,09		4,09	4,09
1700000007257789	41-049-002-00017-0002	PASTOS PERMANENTES DE 5 O MAS AÑOS	S		0,56		0,56	0,56
1700000007257790	41-049-002-00035-0001	PASTOS PERMANENTES DE 5 O MAS AÑOS	S		7,88		7,88	7,88
1700000007257791	41-049-002-00042-0002	PASTOS PERMANENTES DE 5 O MAS AÑOS	S		0,82		0,82	0,82
1700000007257792	41-049-002-00042-0003	PASTOS PERMANENTES DE 5 O MAS AÑOS	S		0,72		0,72	0,72
1700000007257793	41-049-002-00046-0001	PASTOS PERMANENTES DE 5 O MAS AÑOS	S		2,13		2,13	2,13
1700000007257794	41-049-002-00979-0003	PASTOS PERMANENTES DE 5 O MAS AÑOS	S		0,80		0,80	0,80

**INCIDENCIAS****INCIDENCIA DESCRIPCIÓN**

74336 Recinto con uso declarado o cultivo declarado NO válido  
 Recinto:41-049-002-00021-00001 Cultivo:358000 MEZCLA DE FORESTALES-SIN VARIEDAD Secano Uso Sigpac:FO

**Datos considerados para el Cálculo de la Carga Ganadera del expediente**

Superficie determinada para Cálculo Carga Ganadera: 201,59 ha  
 Carga Ganadera del Expediente: 1,07 ugm/ha

Explotación	Especie	Ugm Calculada para CG
ES410270000073	OVINA	6,55
ES410270000073	PORCINO	39,41
ES410490000012	BOVINA	48,16

(1) Con incidencias que retienen pago o deniegan el expediente.  
 (2) Se calcula sobre superficie declarada admisible.  
 (3) Aplicación del artículo 16 bis del RD 147/2023.

Puede verificar la integridad de una copia de este documento mediante la lectura del código QR adjunto o mediante el acceso a la dirección <https://ws050.juntadeandalucia.es/verificarFirma> indicando el código de VERIFICACIÓN

FIRMADO POR	RAQUEL MARIA ESPIN CRESPO	FECHA	26/06/2024
VERIFICACIÓN	Pk2jmMQ72K8YCCE9EQ8LU85ENJJ6M	PÁGINA	8411/8857



**Datos considerados para el Cálculo de la Carga Ganadera del expediente**

Explotación	Especie	Ugm Calculada para CG
ES410490000012	OVINA	8,08
ES410490000012	PORCINO	114,33

**Recintos Determinados para el Cálculo de Garga Ganadera**

REF.	REFERENCIA SIGPAC	CULTIVO	DESCRIPCIÓN CULTIVO	S/R	SUP. RESUELTA (ha)
-1306743	41-049-002-09020-00019	62000	PASTOS PERMANENTES DE 5 O MAS AÑOS-SIN VARIEDAD	S	0,06
-1306742	41-049-002-09020-00019	62000	PASTOS PERMANENTES DE 5 O MAS AÑOS-SIN VARIEDAD	S	0,13
-1306741	41-049-002-09020-00018	62000	PASTOS PERMANENTES DE 5 O MAS AÑOS-SIN VARIEDAD	S	0,08
-1306740	41-049-002-09020-00017	62000	PASTOS PERMANENTES DE 5 O MAS AÑOS-SIN VARIEDAD	S	0,17
-1306739	41-049-002-09020-00017	62000	PASTOS PERMANENTES DE 5 O MAS AÑOS-SIN VARIEDAD	S	0,05
-1306738	41-049-002-09020-00011	62000	PASTOS PERMANENTES DE 5 O MAS AÑOS-SIN VARIEDAD	S	0,05
-1306737	41-049-002-09020-00011	62000	PASTOS PERMANENTES DE 5 O MAS AÑOS-SIN VARIEDAD	S	0,06
1700000007257760	41-027-008-00017-00002	62000	PASTOS PERMANENTES DE 5 O MAS AÑOS-SIN VARIEDAD	S	88,31
1700000007257762	41-049-002-00016-00001	62000	PASTOS PERMANENTES DE 5 O MAS AÑOS-SIN VARIEDAD	S	2,01
1700000007257763	41-049-002-00020-00002	62000	PASTOS PERMANENTES DE 5 O MAS AÑOS-SIN VARIEDAD	S	0,91
1700000007257764	41-049-002-00979-00006	62000	PASTOS PERMANENTES DE 5 O MAS AÑOS-SIN VARIEDAD	S	0,26
1700000007257765	41-049-002-00036-00002	62000	PASTOS PERMANENTES DE 5 O MAS AÑOS-SIN VARIEDAD	S	5,25
1700000007257766	41-049-002-00036-00003	62000	PASTOS PERMANENTES DE 5 O MAS AÑOS-SIN VARIEDAD	S	1,55
1700000007257767	41-049-002-00979-00002	62000	PASTOS PERMANENTES DE 5 O MAS AÑOS-SIN VARIEDAD	S	1,24
1700000007257768	41-049-002-00021-00003	62000	PASTOS PERMANENTES DE 5 O MAS AÑOS-SIN VARIEDAD	S	3,62
1700000007257769	41-049-002-00019-00001	62000	PASTOS PERMANENTES DE 5 O MAS AÑOS-SIN VARIEDAD	S	12,38
1700000007257770	41-049-002-00022-00001	62000	PASTOS PERMANENTES DE 5 O MAS AÑOS-SIN VARIEDAD	S	18,03
1700000007257771	41-049-002-00020-00005	62000	PASTOS PERMANENTES DE 5 O MAS AÑOS-SIN VARIEDAD	S	0,77
1700000007257772	41-049-002-00018-00001	62000	PASTOS PERMANENTES DE 5 O MAS AÑOS-SIN VARIEDAD	S	9,86
1700000007257776	41-049-002-00025-00003	62000	PASTOS PERMANENTES DE 5 O MAS AÑOS-SIN VARIEDAD	S	0,02
1700000007257780	41-049-002-00043-00002	62000	PASTOS PERMANENTES DE 5 O MAS AÑOS-SIN VARIEDAD	S	9,49
1700000007257781	41-049-002-00978-00001	62000	PASTOS PERMANENTES DE 5 O MAS AÑOS-SIN VARIEDAD	S	20,62
1700000007257782	41-049-002-00978-00002	62000	PASTOS PERMANENTES DE 5 O MAS AÑOS-SIN VARIEDAD	S	4,73
1700000007257783	41-049-002-00021-00004	62000	PASTOS PERMANENTES DE 5 O MAS AÑOS-SIN VARIEDAD	S	2,86
1700000007257786	41-049-002-00034-00001	62000	PASTOS PERMANENTES DE 5 O MAS AÑOS-SIN VARIEDAD	S	2,08
1700000007257787	41-049-002-00061-00001	62000	PASTOS PERMANENTES DE 5 O MAS AÑOS-SIN VARIEDAD	S	4,09
1700000007257789	41-049-002-00017-00002	62000	PASTOS PERMANENTES DE 5 O MAS AÑOS-SIN VARIEDAD	S	0,56
1700000007257790	41-049-002-00035-00001	62000	PASTOS PERMANENTES DE 5 O MAS AÑOS-SIN VARIEDAD	S	7,88
1700000007257791	41-049-002-00042-00002	62000	PASTOS PERMANENTES DE 5 O MAS AÑOS-SIN VARIEDAD	S	0,82
1700000007257792	41-049-002-00042-00003	62000	PASTOS PERMANENTES DE 5 O MAS AÑOS-SIN VARIEDAD	S	0,72
1700000007257793	41-049-002-00046-00001	62000	PASTOS PERMANENTES DE 5 O MAS AÑOS-SIN VARIEDAD	S	2,13
1700000007257794	41-049-002-00979-00003	62000	PASTOS PERMANENTES DE 5 O MAS AÑOS-SIN VARIEDAD	S	0,80

(1) Con incidencias que retienen pago o deniegan el expediente.  
(2) Se calcula sobre superficie declarada admisible.  
(3) Aplicación del artículo 16 bis del RD 147/2023.

Puede verificar la integridad de una copia de este documento mediante la lectura del código QR adjunto o mediante el acceso a la dirección <https://ws050.juntadeandalucia.es/verificarFirma> indicando el código de VERIFICACIÓN

FIRMADO POR	RAQUEL MARIA ESPIN CRESPO	FECHA	26/06/2024
VERIFICACIÓN	Pk2jmMQ72K8YCCE9EQ8LU85ENJJ6M	PÁGINA	8412/8857





(1) Con incidencias que retienen pago o deniegan el expediente.  
(2) Se calcula sobre superficie declarada admisible.  
(3) Aplicación del artículo 16 bis del RD 147/2023.

Puede verificar la integridad de una copia de este documento mediante la lectura del código QR adjunto o mediante el acceso a la dirección <https://ws050.juntadeandalucia.es/verificarFirma> indicando el código de VERIFICACIÓN

FIRMADO POR	RAQUEL MARIA ESPIN CRESCO	FECHA	26/06/2024
VERIFICACIÓN	Pk2jmMQ72K8YCCE9EQ8LU85ENJJ6M	PÁGINA	8413/8857



**APELLIDOS Y NOMBRE / RAZÓN SOCIAL**

FERNANDEZ SANCHIS MARIA MERCEDES

**NIF**

\*\*\*\*1673\*

**EXPEDIENTE**

1095762

**RESOLUCIÓN**

CONCESIÓN DE LA AYUDA

**DATOS DE MANTENIMIENTO UNIDADES****GRUPO DE PAGO**

ZONAS DE LIMITACIONES NATURALES

**Sup. Dec.  
Admisible**

72,17

**Sup.  
Resuelta**

72,17

**Sobredecl.**

0,00

**% Sobredecl.**

0,00

**RESUMEN DE PAGOS**

	<b>IMPORTE ( Euros )</b>			
	<b>RESUELTO</b>	<b>FEADER</b>	<b>MAPA</b>	<b>CAPADR</b>
Pago realizado	1.081,20	919,02	106,06	56,12
A pagar	106,80	90,78	10,48	5,54
<b>TOTAL</b>	<b>1.188,00</b>	<b>1.009,80</b>	<b>116,54</b>	<b>61,66</b>

**APLICACIÓN DE REDUCCIONES Y PENALIZACIONES (%)**

<b>Criterios de subvencionabilidad (1)</b>	<b>Presentación tardía</b>	<b>Omisión declaración</b>	<b>Condicionalidad</b>
0,00	0,00	0,00	0,00

**IMPORTE ( Euros )**

Calculado(2)	Reducción	Penalización	Reducción Penalización (3)	Penalización adicional	Resuelto	FEADER	MAPA	CAPADR
1.188,00 €	0,00 €	0,00 €	0,00 €	0,00 €	1.188,00 €	1.009,80 €	116,54 €	61,66 €
Importe Unitario:	54,00 €	Nuevo Importe Unitario:	16,46 €					

(1) Con incidencias que retienen pago o deniegan el expediente.

(2) Se calcula sobre superficie declarada admisible.

(3) Aplicación del artículo 16 bis del RD 147/2023.

Puede verificar la integridad de una copia de este documento mediante la lectura del código QR adjunto o mediante el acceso a la dirección <https://ws050.juntadeandalucia.es/verificarFirma> indicando el código de VERIFICACIÓN

FIRMADO POR

RAQUEL MARIA ESPIN CRESPO

FECHA

26/06/2024

VERIFICACIÓN

Pk2jmMQ72K8YCCE9EQ8LU85ENJJ6M

PÁGINA

8414/8857



**RECINTOS PROPUESTOS**

REF.	REFERENCIA SIGPAC	CULTIVO	S/R	USO SIGPAC	Sup. Dec. admisible	Sup. Campo	Sup. Determ.	Sup. Resuelta
1700000006867298	41-033-005-00007-0001	PASTOS PERMANENTES DE 5 O MAS AÑOS	S		0,80		0,80	0,80
1700000006867299	41-033-005-00010-0015	OLIVAR	S		0,75		0,75	0,75
1700000006867300	41-033-005-00010-0008	PASTOS PERMANENTES DE 5 O MAS AÑOS	S		6,43		6,43	6,43
1700000006867301	41-033-005-00011-0008	PASTOS PERMANENTES DE 5 O MAS AÑOS	S		0,28		0,28	0,28
1700000006867302	41-033-005-00011-0011	PASTOS PERMANENTES DE 5 O MAS AÑOS	S		0,35		0,35	0,35
1700000006867303	41-033-005-00010-0012	PASTOS PERMANENTES DE 5 O MAS AÑOS	S		0,52		0,52	0,52
1700000006867304	41-033-005-00008-0002	PASTOS PERMANENTES DE 5 O MAS AÑOS	S		2,31		2,31	2,31
1700000006867305	41-033-005-00011-0007	PASTOS PERMANENTES DE 5 O MAS AÑOS	S		0,00		0,00	0,00
1700000006867306	41-033-005-00010-0013	PASTOS PERMANENTES DE 5 O MAS AÑOS	S		3,32		3,32	3,32
1700000006867307	41-033-005-00008-0006	PASTOS PERMANENTES DE 5 O MAS AÑOS	S		0,53		0,53	0,53
1700000006867309	41-033-005-00010-0011	OLIVAR	S		3,11		3,11	3,11
1700000006867310	41-033-005-00008-0001	PASTOS PERMANENTES DE 5 O MAS AÑOS	S		1,10		1,10	1,10
1700000006867311	41-033-005-00007-0002	PASTOS PERMANENTES DE 5 O MAS AÑOS	S		0,16		0,16	0,16
1700000006867312	41-033-005-00011-0001	PASTOS PERMANENTES DE 5 O MAS AÑOS	S		1,13		1,13	1,13
1700000006867313	41-033-005-00008-0003	PASTOS PERMANENTES DE 5 O MAS AÑOS	S		8,79		8,79	8,79
1700000006867314	41-033-005-00008-0007	PASTOS PERMANENTES DE 5 O MAS AÑOS	S		3,06		3,06	3,06
1700000006867315	41-033-005-00010-0005	PASTOS PERMANENTES DE 5 O MAS AÑOS	S		0,51		0,51	0,51
1700000006867316	41-033-005-00012-0001	PASTOS PERMANENTES DE 5 O MAS AÑOS	S		1,02		1,02	1,02
1700000006867317	41-033-005-00010-0007	PASTOS PERMANENTES DE 5 O MAS AÑOS	S		13,01		13,01	13,01
1700000006867318	41-033-005-00010-0004	PASTOS PERMANENTES DE 5 O MAS AÑOS	S		2,00		2,00	2,00
1700000006867319	41-033-005-00011-0003	PASTOS PERMANENTES DE 5 O MAS AÑOS	S		7,91		7,91	7,91
1700000006867320	41-033-005-00010-0001	PASTOS PERMANENTES DE 5 O MAS AÑOS	S		1,91		1,91	1,91
1700000006867321	41-033-005-00011-0015	PASTOS PERMANENTES DE 5 O MAS AÑOS	S		0,27		0,27	0,27
1700000006867322	41-033-005-00010-0006	PASTOS PERMANENTES DE 5 O MAS AÑOS	S		0,77		0,77	0,77
1700000006867323	41-033-005-00010-0002	PASTOS PERMANENTES DE 5 O MAS AÑOS	S		0,04		0,04	0,04
1700000006867324	41-033-005-00011-0004	PASTOS PERMANENTES DE 5 O MAS AÑOS	S		8,81		8,81	8,81
1700000006867325	41-033-005-00011-0006	PASTOS PERMANENTES DE 5 O MAS AÑOS	S		2,62		2,62	2,62
1700000006867326	41-033-005-00011-0014	PASTOS PERMANENTES DE 5 O MAS AÑOS	S		0,66		0,66	0,66

**INCIDENCIAS****INCIDENCIA DESCRIPCIÓN**

86126 Recinto de forrajera para Cálculo de Carga Ganadera que No pertenece a Explotación con UGM válida.  
 Recinto:41-055-020-00002-00001 Cultivo:62000 PASTOS PERMANENTES DE 5 O MAS AÑOS-SIN VARIEDAD Secano  
 Explotacion:ES410550000449

**Datos considerados para el Cálculo de la Carga Ganadera del expediente**

Superficie determinada para Cálculo Carga Ganadera: 68,31 ha

Carga Ganadera del Expediente: 0,71 ugm/ha

Explotación	Especie	Ugm Calculada para CG
ES410330000505	BOVINA	48,28

**Recintos Determinados para el Cálculo de Garga Ganadera**

REF.	REFERENCIA SIGPAC	CULTIVO	DESCRIPCIÓN CULTIVO	S/R	SUP. RESUELTA (ha)
1700000006867298	41-033-005-00007-00001	62000	PASTOS PERMANENTES DE 5 O MAS AÑOS-SIN VARIEDAD	S	0,80
1700000006867300	41-033-005-00010-00008	62000	PASTOS PERMANENTES DE 5 O MAS AÑOS-SIN VARIEDAD	S	6,43
1700000006867301	41-033-005-00011-00008	62000	PASTOS PERMANENTES DE 5 O MAS AÑOS-SIN VARIEDAD	S	0,28
1700000006867302	41-033-005-00011-00011	62000	PASTOS PERMANENTES DE 5 O MAS AÑOS-SIN VARIEDAD	S	0,35
1700000006867303	41-033-005-00010-00012	62000	PASTOS PERMANENTES DE 5 O MAS AÑOS-SIN VARIEDAD	S	0,52

(1) Con incidencias que retienen pago o deniegan el expediente.  
 (2) Se calcula sobre superficie declarada admisible.  
 (3) Aplicación del artículo 16 bis del RD 147/2023.

Puede verificar la integridad de una copia de este documento mediante la lectura del código QR adjunto o mediante el acceso a la dirección <https://ws050.juntadeandalucia.es/verificarFirma> indicando el código de VERIFICACIÓN

FIRMADO POR	RAQUEL MARIA ESPIN CRESPO	FECHA	26/06/2024
VERIFICACIÓN	Pk2jmMQ72K8YCCE9EQ8LU85ENJJ6M	PÁGINA	8415/8857



**Recintos Determinados para el Cálculo de Garga Ganadera**

REF.	REFERENCIA SIGPAC	CULTIVO	DESCRIPCIÓN CULTIVO	S/R	SUP. RESUELTA (ha)
			VARIEDAD		
1700000006867304	41-033-005-00008-00002	62000	PASTOS PERMANENTES DE 5 O MAS AÑOS-SIN VARIEDAD	S	2,31
1700000006867305	41-033-005-00011-00007	62000	PASTOS PERMANENTES DE 5 O MAS AÑOS-SIN VARIEDAD	S	0,00
1700000006867306	41-033-005-00010-00013	62000	PASTOS PERMANENTES DE 5 O MAS AÑOS-SIN VARIEDAD	S	3,32
1700000006867307	41-033-005-00008-00006	62000	PASTOS PERMANENTES DE 5 O MAS AÑOS-SIN VARIEDAD	S	0,53
1700000006867310	41-033-005-00008-00001	62000	PASTOS PERMANENTES DE 5 O MAS AÑOS-SIN VARIEDAD	S	1,10
1700000006867311	41-033-005-00007-00002	62000	PASTOS PERMANENTES DE 5 O MAS AÑOS-SIN VARIEDAD	S	0,16
1700000006867312	41-033-005-00011-00001	62000	PASTOS PERMANENTES DE 5 O MAS AÑOS-SIN VARIEDAD	S	1,13
1700000006867313	41-033-005-00008-00003	62000	PASTOS PERMANENTES DE 5 O MAS AÑOS-SIN VARIEDAD	S	8,79
1700000006867314	41-033-005-00008-00007	62000	PASTOS PERMANENTES DE 5 O MAS AÑOS-SIN VARIEDAD	S	3,06
1700000006867315	41-033-005-00010-00005	62000	PASTOS PERMANENTES DE 5 O MAS AÑOS-SIN VARIEDAD	S	0,51
1700000006867316	41-033-005-00012-00001	62000	PASTOS PERMANENTES DE 5 O MAS AÑOS-SIN VARIEDAD	S	1,02
1700000006867317	41-033-005-00010-00007	62000	PASTOS PERMANENTES DE 5 O MAS AÑOS-SIN VARIEDAD	S	13,01
1700000006867318	41-033-005-00010-00004	62000	PASTOS PERMANENTES DE 5 O MAS AÑOS-SIN VARIEDAD	S	2,00
1700000006867319	41-033-005-00011-00003	62000	PASTOS PERMANENTES DE 5 O MAS AÑOS-SIN VARIEDAD	S	7,91
1700000006867320	41-033-005-00010-00001	62000	PASTOS PERMANENTES DE 5 O MAS AÑOS-SIN VARIEDAD	S	1,91
1700000006867321	41-033-005-00011-00015	62000	PASTOS PERMANENTES DE 5 O MAS AÑOS-SIN VARIEDAD	S	0,27
1700000006867322	41-033-005-00010-00006	62000	PASTOS PERMANENTES DE 5 O MAS AÑOS-SIN VARIEDAD	S	0,77
1700000006867323	41-033-005-00010-00002	62000	PASTOS PERMANENTES DE 5 O MAS AÑOS-SIN VARIEDAD	S	0,04
1700000006867324	41-033-005-00011-00004	62000	PASTOS PERMANENTES DE 5 O MAS AÑOS-SIN VARIEDAD	S	8,81
1700000006867325	41-033-005-00011-00006	62000	PASTOS PERMANENTES DE 5 O MAS AÑOS-SIN VARIEDAD	S	2,62
1700000006867326	41-033-005-00011-00014	62000	PASTOS PERMANENTES DE 5 O MAS AÑOS-SIN VARIEDAD	S	0,66

**Incidencias de carga ganadera****INCIDENCIA DESCRIPCIÓN**

- 86126 Recinto de forrajera para Cálculo de Carga Ganadera que No pertenece a Explotación con UGM válida.  
Recinto:41-055-020-00002-00001 Cultivo:62000 PASTOS PERMANENTES DE 5 O MAS AÑOS-SIN VARIEDAD Secano  
Explotacion:ES410550000449
- 86128 Recinto de Forrajeras que no ha contabilizado para Carga Ganadera por no tener una explotación válida para el cálculo de la Carga Ganadera  
Recinto:41-055-020-00002-00001 Cultivo:62 PASTOS PERMANENTES DE 5 O MAS AÑOS-

(1) Con incidencias que retienen pago o deniegan el expediente.  
(2) Se calcula sobre superficie declarada admisible.  
(3) Aplicación del artículo 16 bis del RD 147/2023.

Puede verificar la integridad de una copia de este documento mediante la lectura del código QR adjunto o mediante el acceso a la dirección <https://ws050.juntadeandalucia.es/verificarFirma> indicando el código de VERIFICACIÓN

FIRMADO POR	RAQUEL MARIA ESPIN CRESPO	FECHA	26/06/2024
VERIFICACIÓN	Pk2jmMQ72K8YCCE9EQ8LU85ENJJ6M	PÁGINA	8416/8857



**APELLIDOS Y NOMBRE / RAZÓN SOCIAL**

GALAN PALOMO JUAN LUIS

**NIF**

\*\*\*\*3896\*

**EXPEDIENTE**

1163501

**RESOLUCIÓN**

CONCESIÓN DE LA AYUDA

**DATOS DE MANTENIMIENTO UNIDADES**

<b>GRUPO DE PAGO</b>	<b>Sup. Dec. Admisible</b>	<b>Sup. Resuelta</b>	<b>Sobredecl.</b>	<b>% Sobredecl.</b>
ZONAS DE LIMITACIONES NATURALES	31,71	31,71	0,00	0,00

**RESUMEN DE PAGOS**

	<b>IMPORTE ( Euros )</b>			
	<b>RESUELTO</b>	<b>FEADER</b>	<b>MAPA</b>	<b>CAPADR</b>
Pago realizado	1.081,20	919,02	106,06	56,12
A pagar	106,80	90,78	10,48	5,54
<b>TOTAL</b>	<b>1.188,00</b>	<b>1.009,80</b>	<b>116,54</b>	<b>61,66</b>

**APLICACIÓN DE REDUCCIONES Y PENALIZACIONES (%)**

<b>Crterios de subvencionabilidad (1)</b>	<b>Presentación tardía</b>	<b>Omisión declaración</b>	<b>Condicionalidad</b>
0,00	0,00	0,00	0,00

**IMPORTE ( Euros )**

Calculado(2)	Reducción	Penalización	Reducción Penalización (3)	Penalización adicional	Resuelto	FEADER	MAPA	CAPADR
1.188,00 €	0,00 €	0,00 €	0,00 €	0,00 €	1.188,00 €	1.009,80 €	116,54 €	61,66 €
Importe Unitario:	54,00 €	Nuevo Importe Unitario:	37,46 €					

**RECINTOS PROPUESTOS**

<b>REF.</b>	<b>REFERENCIA SIGPAC</b>	<b>CULTIVO</b>	<b>USO S/R SIGPAC</b>	<b>Sup. Dec. admisible</b>	<b>Sup. Campo</b>	<b>Sup. Determ.</b>	<b>Sup. Resuelta</b>
-1284693	41-065-080-00091-0001	TRIGO BLANDO	S	1,48		1,48	1,48
1700000005070389	41-065-080-00081-0001	OLIVAR	S	2,07		2,07	2,07
1700000005700539	41-065-043-00067-0001	TRIGO BLANDO	S	5,35		5,35	5,35
1700000005700540	41-065-080-00035-0002	OLIVAR	S	2,36		2,36	2,36
1700000005700543	41-065-072-00024-0001	OLIVAR	S	2,50		2,50	2,50
1700000005700545	41-065-072-00026-0005	OLIVAR	S	0,09		0,09	0,09
1700000005700547	41-065-069-00020-0001	OLIVAR	S	1,11		1,11	1,11
1700000005700548	41-065-072-00034-0001	GIRASOL	S	2,02		2,02	2,02
1700000005700549	41-065-072-00035-0001	GIRASOL	S	4,93		4,93	4,93
1700000005700554	41-065-072-00021-0001	GIRASOL	S	0,99		0,99	0,99
1700000005700558	41-065-070-00056-0001	OLIVAR	S	2,14		2,14	2,14
1700000005700566	41-065-072-00014-0001	OLIVAR	S	0,56		0,56	0,56
1700000005826245	41-065-070-00058-0001	OLIVAR	S	1,72		1,72	1,72
1700000006114586	41-065-069-00070-0001	OLIVAR	S	0,04		0,04	0,04
1700000006114587	41-065-069-00071-0001	OLIVAR	S	0,59		0,59	0,59
1700000006114588	41-065-069-00072-0001	OLIVAR	S	0,03		0,03	0,03
1700000006114590	41-065-080-00091-0001	TRIGO BLANDO	S	1,11		1,11	1,11
1700000006114591	41-065-072-00036-0001	GIRASOL	S	1,96		1,96	1,96
1700000006114598	41-065-070-00059-0001	OLIVAR	S	0,60		0,60	0,60
1700000006114599	41-065-070-00060-0001	OLIVAR	S	0,06		0,06	0,06

(1) Con incidencias que retienen pago o deniegan el expediente.  
(2) Se calcula sobre superficie declarada admisible.  
(3) Aplicación del artículo 16 bis del RD 147/2023.

Puede verificar la integridad de una copia de este documento mediante la lectura del código QR adjunto o mediante el acceso a la dirección <https://ws050.juntadeandalucia.es/verificarFirma> indicando el código de VERIFICACIÓN

FIRMADO POR	RAQUEL MARIA ESPIN CRESPO	FECHA	26/06/2024
VERIFICACIÓN	Pk2jmMQ72K8YCC9EQ8LU85ENJJ6M	PÁGINA	8417/8857



**APELLIDOS Y NOMBRE / RAZÓN SOCIAL**

GALINDO RAMIREZ JUAN ANTONIO

**NIF**

\*\*\*3944\*

**EXPEDIENTE**

1042019

**RESOLUCIÓN**

CONCESIÓN DE LA AYUDA

**DATOS DE MANTENIMIENTO UNIDADES****GRUPO DE PAGO**

ZONAS DE LIMITACIONES NATURALES

**Sup. Dec.  
Admisible**

119,38

**Sup.  
Resuelta**

119,38

**Sobredecl.**

0,00

**% Sobredecl.**

0,00

**RESUMEN DE PAGOS**

	<b>IMPORTE ( Euros )</b>			
	<b>RESUELTO</b>	<b>FEADER</b>	<b>MAPA</b>	<b>CAPADR</b>
Pago realizado	1.081,20	919,02	106,06	56,12
A pagar	106,80	90,78	10,48	5,54
<b>TOTAL</b>	<b>1.188,00</b>	<b>1.009,80</b>	<b>116,54</b>	<b>61,66</b>

**APLICACIÓN DE REDUCCIONES Y PENALIZACIONES (%)**

<b>Criterios de subvencionabilidad (1)</b>	<b>Presentación tardía</b>	<b>Omisión declaración</b>	<b>Condicionabilidad</b>
0,00	0,00	0,00	0,00

**IMPORTE ( Euros )**

<b>Calculado(2)</b>	<b>Reducción</b>	<b>Penalización</b>	<b>Reducción Penalización (3)</b>	<b>Penalización adicional</b>	<b>Resuelto</b>	<b>FEADER</b>	<b>MAPA</b>	<b>CAPADR</b>
1.188,00 €	0,00 €	0,00 €	0,00 €	0,00 €	1.188,00 €	1.009,80 €	116,54 €	61,66 €
<b>Importe Unitario:</b>	<b>54,00 €</b>	<b>Nuevo Importe Unitario:</b>	<b>9,95 €</b>					

(1) Con incidencias que retienen pago o deniegan el expediente.

(2) Se calcula sobre superficie declarada admisible.

(3) Aplicación del artículo 16 bis del RD 147/2023.

Puede verificar la integridad de una copia de este documento mediante la lectura del código QR adjunto o mediante el acceso a la dirección <https://ws050.juntadeandalucia.es/verificarFirma> indicando el código de VERIFICACIÓN

FIRMADO POR	RAQUEL MARIA ESPIN CRESPO	FECHA	26/06/2024	
VERIFICACIÓN	Pk2jmMQ72K8YCCE9EQ8LU85ENJJ6M	PÁGINA	8418/8857	



**RECINTOS PROPUESTOS**

REF.	REFERENCIA SIGPAC	CULTIVO	S/R	USO SIGPAC	Sup. Dec. admisible	Sup. Campo	Sup. Determ.	Sup. Resuelta
-1530046	41-065-078-00157-0006	CEBADA	S		8,93		8,93	8,93
-1530024	41-065-078-00157-0006	VEZA	S		11,38		11,38	11,38
-1529939	41-065-040-00038-0001	TRITICALE	S		1,47		1,47	1,47
-1529938	41-065-040-00018-0005	TRITICALE	S		4,08		4,08	4,08
-1529909	41-065-040-00018-0005	TRIGO BLANDO	S		8,17		8,17	8,17
-1466385	41-065-078-00134-0032	OLIVAR	S		2,56		2,56	2,56
-1259010	41-065-049-00089-0016	CEBADA	S		0,68		0,68	0,68
-927724	41-065-078-00135-0001	OLIVAR	S		0,97		0,97	0,97
-710099	41-065-078-00135-0001	OLIVAR	S		1,18		1,18	1,18
-475762	41-065-074-00033-0015	OLIVAR	S		0,61		0,61	0,61
-475758	41-065-074-00033-0016	OLIVAR	S		3,47		3,47	3,47
4592060	41-065-040-00038-0001	TRIGO BLANDO	S		2,75		2,75	2,75
1700000002978344	41-065-040-00018-0001	TRIGO BLANDO	S		16,35		16,35	16,35
1700000004525853	41-065-078-00156-0001	BARBECHO TRADICIONAL	S		0,45		0,45	0,45
1700000004525854	41-065-078-00066-0001	BARBECHO TRADICIONAL	S		0,65		0,65	0,65
1700000004525864	41-065-078-00091-0006	OLIVAR	S		0,48		0,48	0,48
1700000004525865	41-065-078-00244-0006	OLIVAR	S		3,46		3,46	3,46
1700000004525867	41-065-078-00134-0013	OLIVAR	S		15,55		15,55	15,55
1700000004525874	41-065-074-00033-0013	CEBADA	S		16,51		16,51	16,51
1700000004525878	41-065-078-00180-0001	CEBADA	S		5,55		5,55	5,55
1700000004525880	41-065-049-00060-0015	CEBADA	S		0,35		0,35	0,35
1700000004525882	41-065-049-00060-0014	CEBADA	S		0,25		0,25	0,25
1700000004525883	41-065-049-00060-0013	CEBADA	S		0,56		0,56	0,56
1700000004525886	41-065-049-00060-0001	CEBADA	S		8,95		8,95	8,95
1700000004525889	41-065-049-00089-0016	CEBADA	S		1,36		1,36	1,36
1700000004525894	41-065-078-00157-0017	CEBADA	S		0,02		0,02	0,02
1700000004525900	41-065-049-00089-0008	CEBADA	S		2,64		2,64	2,64

**INCIDENCIAS****INCIDENCIA DESCRIPCIÓN**

86119	Carga ganadera NO cumple con el valor mínimo de 0,2 UGM/ha. Recinto:41-065-049-00027-00042 Cultivo:62000 PASTOS PERMANENTES DE 5 O MAS AÑOS-SIN VARIEDAD Secano Carga Ganadera:0 Recinto:41-065-049-00060-00007 Cultivo:62000 PASTOS PERMANENTES DE 5 O MAS AÑOS-SIN VARIEDAD Secano Carga Ganadera:0 Recinto:41-065-049-00060-00008 Cultivo:62000 PASTOS PERMANENTES DE 5 O MAS AÑOS-SIN VARIEDAD Secano Carga Ganadera:0 Recinto:41-065-049-00060-00009 Cultivo:62000 PASTOS PERMANENTES DE 5 O MAS AÑOS-SIN VARIEDAD Secano Carga Ganadera:0 Recinto:41-065-049-00060-00012 Cultivo:62000 PASTOS PERMANENTES DE 5 O MAS AÑOS-SIN VARIEDAD Secano Carga Ganadera:0 Recinto:41-065-049-00060-00023 Cultivo:62000 PASTOS PERMANENTES DE 5 O MAS AÑOS-SIN VARIEDAD Secano Carga Ganadera:0 Recinto:41-065-049-00060-00024 Cultivo:62000 PASTOS PERMANENTES DE 5 O MAS AÑOS-SIN VARIEDAD Secano Carga Ganadera:0 Recinto:41-065-049-00089-00005 Cultivo:62000 PASTOS PERMANENTES DE 5 O MAS AÑOS-SIN VARIEDAD Secano Carga Ganadera:0 Recinto:41-065-049-00089-00006 Cultivo:62000 PASTOS PERMANENTES DE 5 O MAS AÑOS-SIN VARIEDAD Secano Carga Ganadera:0 Recinto:41-065-049-00089-00010 Cultivo:62000 PASTOS PERMANENTES DE 5 O MAS AÑOS-SIN VARIEDAD Secano Carga Ganadera:0 Recinto:41-065-074-00033-00008 Cultivo:62000 PASTOS PERMANENTES DE 5 O MAS AÑOS-SIN VARIEDAD Secano Carga Ganadera:0 Recinto:41-065-074-00033-00012 Cultivo:62000 PASTOS PERMANENTES DE 5 O MAS AÑOS-SIN VARIEDAD Secano Carga Ganadera:0 Recinto:41-065-078-00157-00027 Cultivo:62000 PASTOS PERMANENTES DE 5 O MAS AÑOS-SIN VARIEDAD Secano Carga Ganadera:0
-------	---

(1) Con incidencias que retienen pago o deniegan el expediente.  
(2) Se calcula sobre superficie declarada admisible.  
(3) Aplicación del artículo 16 bis del RD 147/2023.

Puede verificar la integridad de una copia de este documento mediante la lectura del código QR adjunto o mediante el acceso a la dirección <https://ws050.juntadeandalucia.es/verificarFirma> indicando el código de VERIFICACIÓN

FIRMADO POR	RAQUEL MARIA ESPIN CRESPO	FECHA	26/06/2024
VERIFICACIÓN	Pk2jmMQ72K8YCC9E9EQ8LU85ENJJ6M	PÁGINA	8419/8857



**INCIDENCIAS****INCIDENCIA DESCRIPCIÓN**

	Recinto:41-065-078-00180-00002	Cultivo:62000	PASTOS PERMANENTES DE 5 O MAS AÑOS-SIN VARIEDAD	Secano	Carga Ganadera:0
	Recinto:41-065-078-00180-00004	Cultivo:62000	PASTOS PERMANENTES DE 5 O MAS AÑOS-SIN VARIEDAD	Secano	Carga Ganadera:0
	Recinto:41-065-078-00180-00005	Cultivo:62000	PASTOS PERMANENTES DE 5 O MAS AÑOS-SIN VARIEDAD	Secano	Carga Ganadera:0
	Recinto:41-065-078-00180-00010	Cultivo:62000	PASTOS PERMANENTES DE 5 O MAS AÑOS-SIN VARIEDAD	Secano	Carga Ganadera:0
	Recinto:41-065-078-00180-00012	Cultivo:62000	PASTOS PERMANENTES DE 5 O MAS AÑOS-SIN VARIEDAD	Secano	Carga Ganadera:0
	Recinto:41-065-078-00180-00013	Cultivo:62000	PASTOS PERMANENTES DE 5 O MAS AÑOS-SIN VARIEDAD	Secano	Carga Ganadera:0
	Recinto:41-065-078-00180-00014	Cultivo:62000	PASTOS PERMANENTES DE 5 O MAS AÑOS-SIN VARIEDAD	Secano	Carga Ganadera:0
	Recinto:41-065-078-00180-00015	Cultivo:62000	PASTOS PERMANENTES DE 5 O MAS AÑOS-SIN VARIEDAD	Secano	Carga Ganadera:0
	Recinto:41-065-078-00180-00016	Cultivo:62000	PASTOS PERMANENTES DE 5 O MAS AÑOS-SIN VARIEDAD	Secano	Carga Ganadera:0
	Recinto:41-065-078-00181-00004	Cultivo:62000	PASTOS PERMANENTES DE 5 O MAS AÑOS-SIN VARIEDAD	Secano	Carga Ganadera:0
86122	Recinto superficie forrajera que realiza la actividad de producción de pastoreo y no declara el o los códigos del Registro de Explotaciones Ganaderas de Andalucía, REGA.				
	Recinto:41-065-049-00027-00042	Cultivo:62000	PASTOS PERMANENTES DE 5 O MAS AÑOS-SIN VARIEDAD	Secano	
	Recinto:41-065-049-00060-00007	Cultivo:62000	PASTOS PERMANENTES DE 5 O MAS AÑOS-SIN VARIEDAD	Secano	
	Recinto:41-065-049-00060-00008	Cultivo:62000	PASTOS PERMANENTES DE 5 O MAS AÑOS-SIN VARIEDAD	Secano	
	Recinto:41-065-049-00060-00009	Cultivo:62000	PASTOS PERMANENTES DE 5 O MAS AÑOS-SIN VARIEDAD	Secano	
	Recinto:41-065-049-00060-00012	Cultivo:62000	PASTOS PERMANENTES DE 5 O MAS AÑOS-SIN VARIEDAD	Secano	
	Recinto:41-065-049-00060-00023	Cultivo:62000	PASTOS PERMANENTES DE 5 O MAS AÑOS-SIN VARIEDAD	Secano	
	Recinto:41-065-049-00060-00024	Cultivo:62000	PASTOS PERMANENTES DE 5 O MAS AÑOS-SIN VARIEDAD	Secano	
	Recinto:41-065-049-00089-00005	Cultivo:62000	PASTOS PERMANENTES DE 5 O MAS AÑOS-SIN VARIEDAD	Secano	
	Recinto:41-065-049-00089-00006	Cultivo:62000	PASTOS PERMANENTES DE 5 O MAS AÑOS-SIN VARIEDAD	Secano	
	Recinto:41-065-049-00089-00010	Cultivo:62000	PASTOS PERMANENTES DE 5 O MAS AÑOS-SIN VARIEDAD	Secano	
	Recinto:41-065-074-00033-00008	Cultivo:62000	PASTOS PERMANENTES DE 5 O MAS AÑOS-SIN VARIEDAD	Secano	
	Recinto:41-065-074-00033-00012	Cultivo:62000	PASTOS PERMANENTES DE 5 O MAS AÑOS-SIN VARIEDAD	Secano	
	Recinto:41-065-078-00157-00027	Cultivo:62000	PASTOS PERMANENTES DE 5 O MAS AÑOS-SIN VARIEDAD	Secano	
	Recinto:41-065-078-00180-00002	Cultivo:62000	PASTOS PERMANENTES DE 5 O MAS AÑOS-SIN VARIEDAD	Secano	
	Recinto:41-065-078-00180-00004	Cultivo:62000	PASTOS PERMANENTES DE 5 O MAS AÑOS-SIN VARIEDAD	Secano	
	Recinto:41-065-078-00180-00005	Cultivo:62000	PASTOS PERMANENTES DE 5 O MAS AÑOS-SIN VARIEDAD	Secano	
	Recinto:41-065-078-00180-00010	Cultivo:62000	PASTOS PERMANENTES DE 5 O MAS AÑOS-SIN VARIEDAD	Secano	
	Recinto:41-065-078-00180-00012	Cultivo:62000	PASTOS PERMANENTES DE 5 O MAS AÑOS-SIN VARIEDAD	Secano	
	Recinto:41-065-078-00180-00013	Cultivo:62000	PASTOS PERMANENTES DE 5 O MAS AÑOS-SIN VARIEDAD	Secano	
	Recinto:41-065-078-00180-00014	Cultivo:62000	PASTOS PERMANENTES DE 5 O MAS AÑOS-SIN VARIEDAD	Secano	
	Recinto:41-065-078-00180-00015	Cultivo:62000	PASTOS PERMANENTES DE 5 O MAS AÑOS-SIN VARIEDAD	Secano	
	Recinto:41-065-078-00180-00016	Cultivo:62000	PASTOS PERMANENTES DE 5 O MAS AÑOS-SIN VARIEDAD	Secano	
	Recinto:41-065-078-00181-00004	Cultivo:62000	PASTOS PERMANENTES DE 5 O MAS AÑOS-SIN VARIEDAD	Secano	
86124	Recinto de forrajera para Cálculo de Carga Ganadera que No pertenece a Explotación.				
	Recinto:41-065-049-00027-00042	Cultivo:62000	PASTOS PERMANENTES DE 5 O MAS AÑOS-SIN VARIEDAD	Secano	
	Recinto:41-065-049-00060-00007	Cultivo:62000	PASTOS PERMANENTES DE 5 O MAS AÑOS-SIN VARIEDAD	Secano	
	Recinto:41-065-049-00060-00008	Cultivo:62000	PASTOS PERMANENTES DE 5 O MAS AÑOS-SIN VARIEDAD	Secano	
	Recinto:41-065-049-00060-00009	Cultivo:62000	PASTOS PERMANENTES DE 5 O MAS AÑOS-SIN VARIEDAD	Secano	
	Recinto:41-065-049-00060-00012	Cultivo:62000	PASTOS PERMANENTES DE 5 O MAS AÑOS-SIN VARIEDAD	Secano	
	Recinto:41-065-049-00060-00023	Cultivo:62000	PASTOS PERMANENTES DE 5 O MAS AÑOS-SIN VARIEDAD	Secano	
	Recinto:41-065-049-00060-00024	Cultivo:62000	PASTOS PERMANENTES DE 5 O MAS AÑOS-SIN VARIEDAD	Secano	
	Recinto:41-065-049-00089-00005	Cultivo:62000	PASTOS PERMANENTES DE 5 O MAS AÑOS-SIN VARIEDAD	Secano	
	Recinto:41-065-049-00089-00006	Cultivo:62000	PASTOS PERMANENTES DE 5 O MAS AÑOS-SIN VARIEDAD	Secano	
	Recinto:41-065-049-00089-00010	Cultivo:62000	PASTOS PERMANENTES DE 5 O MAS AÑOS-SIN VARIEDAD	Secano	
	Recinto:41-065-074-00033-00008	Cultivo:62000	PASTOS PERMANENTES DE 5 O MAS AÑOS-SIN VARIEDAD	Secano	
	Recinto:41-065-074-00033-00012	Cultivo:62000	PASTOS PERMANENTES DE 5 O MAS AÑOS-SIN VARIEDAD	Secano	
	Recinto:41-065-078-00157-00027	Cultivo:62000	PASTOS PERMANENTES DE 5 O MAS AÑOS-SIN VARIEDAD	Secano	
	Recinto:41-065-078-00180-00002	Cultivo:62000	PASTOS PERMANENTES DE 5 O MAS AÑOS-SIN VARIEDAD	Secano	

(1) Con incidencias que retienen pago o deniegan el expediente.  
(2) Se calcula sobre superficie declarada admisible.  
(3) Aplicación del artículo 16 bis del RD 147/2023.

Puede verificar la integridad de una copia de este documento mediante la lectura del código QR adjunto o mediante el acceso a la dirección <a href="https://ws050.juntadeandalucia.es/verificarFirma">https://ws050.juntadeandalucia.es/verificarFirma</a> indicando el código de VERIFICACIÓN			
FIRMADO POR	RAQUEL MARIA ESPIN CRESPO	FECHA	26/06/2024
VERIFICACIÓN	Pk2jmMQ72K8YCCE9EQ8LU85ENJJ6M	PÁGINA	8420/8857



**INCIDENCIAS****INCIDENCIA DESCRIPCIÓN**

Recinto:41-065-078-00180-00004	Cultivo:62000	PASTOS PERMANENTES DE 5 O MAS AÑOS-SIN VARIEDAD	Secano
Recinto:41-065-078-00180-00005	Cultivo:62000	PASTOS PERMANENTES DE 5 O MAS AÑOS-SIN VARIEDAD	Secano
Recinto:41-065-078-00180-00010	Cultivo:62000	PASTOS PERMANENTES DE 5 O MAS AÑOS-SIN VARIEDAD	Secano
Recinto:41-065-078-00180-00012	Cultivo:62000	PASTOS PERMANENTES DE 5 O MAS AÑOS-SIN VARIEDAD	Secano
Recinto:41-065-078-00180-00013	Cultivo:62000	PASTOS PERMANENTES DE 5 O MAS AÑOS-SIN VARIEDAD	Secano
Recinto:41-065-078-00180-00014	Cultivo:62000	PASTOS PERMANENTES DE 5 O MAS AÑOS-SIN VARIEDAD	Secano
Recinto:41-065-078-00180-00015	Cultivo:62000	PASTOS PERMANENTES DE 5 O MAS AÑOS-SIN VARIEDAD	Secano
Recinto:41-065-078-00180-00016	Cultivo:62000	PASTOS PERMANENTES DE 5 O MAS AÑOS-SIN VARIEDAD	Secano
Recinto:41-065-078-00181-00004	Cultivo:62000	PASTOS PERMANENTES DE 5 O MAS AÑOS-SIN VARIEDAD	Secano

**Datos considerados para el Cálculo de la Carga Ganadera del expediente**

**Superficie determinada para Cálculo Carga Ganadera:** 0,00 ha  
**Carga Ganadera del Expediente:** 0,00 ugm/ha

**Incidencias de carga ganadera****INCIDENCIA DESCRIPCIÓN**

86122	Recinto superficie forrajera que realiza la actividad de producción de pastoreo y no declara el o los códigos del Registro de Explotaciones Ganaderas de Andalucía, REGA.
Recinto:41-065-078-00181-00004	Cultivo:62000 PASTOS PERMANENTES DE 5 O MAS AÑOS-SIN VARIEDAD Secano
Recinto:41-065-078-00180-00010	Cultivo:62000 PASTOS PERMANENTES DE 5 O MAS AÑOS-SIN VARIEDAD Secano
Recinto:41-065-078-00180-00015	Cultivo:62000 PASTOS PERMANENTES DE 5 O MAS AÑOS-SIN VARIEDAD Secano
Recinto:41-065-078-00180-00005	Cultivo:62000 PASTOS PERMANENTES DE 5 O MAS AÑOS-SIN VARIEDAD Secano
Recinto:41-065-074-00033-00008	Cultivo:62000 PASTOS PERMANENTES DE 5 O MAS AÑOS-SIN VARIEDAD Secano
Recinto:41-065-074-00033-00012	Cultivo:62000 PASTOS PERMANENTES DE 5 O MAS AÑOS-SIN VARIEDAD Secano
Recinto:41-065-078-00157-00027	Cultivo:62000 PASTOS PERMANENTES DE 5 O MAS AÑOS-SIN VARIEDAD Secano
Recinto:41-065-049-00060-00024	Cultivo:62000 PASTOS PERMANENTES DE 5 O MAS AÑOS-SIN VARIEDAD Secano
Recinto:41-065-049-00060-00023	Cultivo:62000 PASTOS PERMANENTES DE 5 O MAS AÑOS-SIN VARIEDAD Secano
Recinto:41-065-078-00180-00004	Cultivo:62000 PASTOS PERMANENTES DE 5 O MAS AÑOS-SIN VARIEDAD Secano
Recinto:41-065-049-00060-00009	Cultivo:62000 PASTOS PERMANENTES DE 5 O MAS AÑOS-SIN VARIEDAD Secano
Recinto:41-065-049-00089-00005	Cultivo:62000 PASTOS PERMANENTES DE 5 O MAS AÑOS-SIN VARIEDAD Secano
Recinto:41-065-049-00089-00006	Cultivo:62000 PASTOS PERMANENTES DE 5 O MAS AÑOS-SIN VARIEDAD Secano
Recinto:41-065-049-00089-00010	Cultivo:62000 PASTOS PERMANENTES DE 5 O MAS AÑOS-SIN VARIEDAD Secano
Recinto:41-065-078-00180-00012	Cultivo:62000 PASTOS PERMANENTES DE 5 O MAS AÑOS-SIN VARIEDAD Secano
Recinto:41-065-078-00180-00013	Cultivo:62000 PASTOS PERMANENTES DE 5 O MAS AÑOS-SIN VARIEDAD Secano
Recinto:41-065-078-00180-00014	Cultivo:62000 PASTOS PERMANENTES DE 5 O MAS AÑOS-SIN VARIEDAD Secano
Recinto:41-065-078-00180-00016	Cultivo:62000 PASTOS PERMANENTES DE 5 O MAS AÑOS-SIN VARIEDAD Secano
Recinto:41-065-049-00027-00042	Cultivo:62000 PASTOS PERMANENTES DE 5 O MAS AÑOS-SIN VARIEDAD Secano
Recinto:41-065-049-00060-00007	Cultivo:62000 PASTOS PERMANENTES DE 5 O MAS AÑOS-SIN VARIEDAD Secano
Recinto:41-065-049-00060-00008	Cultivo:62000 PASTOS PERMANENTES DE 5 O MAS AÑOS-SIN VARIEDAD Secano
Recinto:41-065-049-00060-00012	Cultivo:62000 PASTOS PERMANENTES DE 5 O MAS AÑOS-SIN VARIEDAD Secano
Recinto:41-065-078-00180-00002	Cultivo:62000 PASTOS PERMANENTES DE 5 O MAS AÑOS-SIN VARIEDAD Secano
86124	Recinto de forrajera para Cálculo de Carga Ganadera que No pertenece a Explotación.
Recinto:41-065-078-00181-00004	Cultivo:62000 PASTOS PERMANENTES DE 5 O MAS AÑOS-SIN VARIEDAD Secano
Recinto:41-065-078-00180-00010	Cultivo:62000 PASTOS PERMANENTES DE 5 O MAS AÑOS-SIN VARIEDAD Secano
Recinto:41-065-078-00180-00015	Cultivo:62000 PASTOS PERMANENTES DE 5 O MAS AÑOS-SIN VARIEDAD Secano
Recinto:41-065-078-00180-00005	Cultivo:62000 PASTOS PERMANENTES DE 5 O MAS AÑOS-SIN VARIEDAD Secano
Recinto:41-065-074-00033-00008	Cultivo:62000 PASTOS PERMANENTES DE 5 O MAS AÑOS-SIN VARIEDAD Secano
Recinto:41-065-074-00033-00012	Cultivo:62000 PASTOS PERMANENTES DE 5 O MAS AÑOS-SIN VARIEDAD Secano
Recinto:41-065-078-00157-00027	Cultivo:62000 PASTOS PERMANENTES DE 5 O MAS AÑOS-SIN VARIEDAD Secano
Recinto:41-065-049-00060-00024	Cultivo:62000 PASTOS PERMANENTES DE 5 O MAS AÑOS-SIN VARIEDAD Secano
Recinto:41-065-049-00060-00023	Cultivo:62000 PASTOS PERMANENTES DE 5 O MAS AÑOS-SIN VARIEDAD Secano
Recinto:41-065-078-00180-00004	Cultivo:62000 PASTOS PERMANENTES DE 5 O MAS AÑOS-SIN VARIEDAD Secano
Recinto:41-065-049-00060-00009	Cultivo:62000 PASTOS PERMANENTES DE 5 O MAS AÑOS-SIN VARIEDAD Secano
Recinto:41-065-049-00089-00005	Cultivo:62000 PASTOS PERMANENTES DE 5 O MAS AÑOS-SIN VARIEDAD Secano
Recinto:41-065-049-00089-00006	Cultivo:62000 PASTOS PERMANENTES DE 5 O MAS AÑOS-SIN VARIEDAD Secano

(1) Con incidencias que retienen pago o deniegan el expediente.  
(2) Se calcula sobre superficie declarada admisible.  
(3) Aplicación del artículo 16 bis del RD 147/2023.

Puede verificar la integridad de una copia de este documento mediante la lectura del código QR adjunto o mediante el acceso a la dirección <https://ws050.juntadeandalucia.es/verificarFirma> indicando el código de VERIFICACIÓN

FIRMADO POR	RAQUEL MARIA ESPIN CRESPO	FECHA	26/06/2024
VERIFICACIÓN	Pk2jmMQ72K8YCCE9EQ8LU85ENJJ6M	PÁGINA	8421/8857





	Recinto:41-065-049-00089-00010	Cultivo:62000	PASTOS PERMANENTES DE 5 O MAS AÑOS-SIN VARIEDAD	Secano
	Recinto:41-065-078-00180-00012	Cultivo:62000	PASTOS PERMANENTES DE 5 O MAS AÑOS-SIN VARIEDAD	Secano
	Recinto:41-065-078-00180-00013	Cultivo:62000	PASTOS PERMANENTES DE 5 O MAS AÑOS-SIN VARIEDAD	Secano
	Recinto:41-065-078-00180-00014	Cultivo:62000	PASTOS PERMANENTES DE 5 O MAS AÑOS-SIN VARIEDAD	Secano
	Recinto:41-065-078-00180-00016	Cultivo:62000	PASTOS PERMANENTES DE 5 O MAS AÑOS-SIN VARIEDAD	Secano
	Recinto:41-065-049-00027-00042	Cultivo:62000	PASTOS PERMANENTES DE 5 O MAS AÑOS-SIN VARIEDAD	Secano
	Recinto:41-065-049-00060-00007	Cultivo:62000	PASTOS PERMANENTES DE 5 O MAS AÑOS-SIN VARIEDAD	Secano
	Recinto:41-065-049-00060-00008	Cultivo:62000	PASTOS PERMANENTES DE 5 O MAS AÑOS-SIN VARIEDAD	Secano
	Recinto:41-065-049-00060-00012	Cultivo:62000	PASTOS PERMANENTES DE 5 O MAS AÑOS-SIN VARIEDAD	Secano
	Recinto:41-065-078-00180-00002	Cultivo:62000	PASTOS PERMANENTES DE 5 O MAS AÑOS-SIN VARIEDAD	Secano
86128	Recinto de Forrajerías que no ha contabilizado para Carga Ganadera por no tener una explotación válida para el cálculo de la Carga Ganadera			
	Recinto:41-065-078-00181-00004	Cultivo:62	PASTOS PERMANENTES DE 5 O MAS AÑOS-	
	Recinto:41-065-078-00180-00010	Cultivo:62	PASTOS PERMANENTES DE 5 O MAS AÑOS-	
	Recinto:41-065-078-00180-00015	Cultivo:62	PASTOS PERMANENTES DE 5 O MAS AÑOS-	
	Recinto:41-065-078-00180-00005	Cultivo:62	PASTOS PERMANENTES DE 5 O MAS AÑOS-	
	Recinto:41-065-074-00033-00008	Cultivo:62	PASTOS PERMANENTES DE 5 O MAS AÑOS-	
	Recinto:41-065-074-00033-00012	Cultivo:62	PASTOS PERMANENTES DE 5 O MAS AÑOS-	
	Recinto:41-065-078-00157-00027	Cultivo:62	PASTOS PERMANENTES DE 5 O MAS AÑOS-	
	Recinto:41-065-049-00060-00024	Cultivo:62	PASTOS PERMANENTES DE 5 O MAS AÑOS-	
	Recinto:41-065-049-00060-00023	Cultivo:62	PASTOS PERMANENTES DE 5 O MAS AÑOS-	
	Recinto:41-065-078-00180-00004	Cultivo:62	PASTOS PERMANENTES DE 5 O MAS AÑOS-	
	Recinto:41-065-049-00060-00009	Cultivo:62	PASTOS PERMANENTES DE 5 O MAS AÑOS-	
	Recinto:41-065-049-00089-00005	Cultivo:62	PASTOS PERMANENTES DE 5 O MAS AÑOS-	
	Recinto:41-065-049-00089-00006	Cultivo:62	PASTOS PERMANENTES DE 5 O MAS AÑOS-	
	Recinto:41-065-049-00089-00010	Cultivo:62	PASTOS PERMANENTES DE 5 O MAS AÑOS-	
	Recinto:41-065-078-00180-00012	Cultivo:62	PASTOS PERMANENTES DE 5 O MAS AÑOS-	
	Recinto:41-065-078-00180-00013	Cultivo:62	PASTOS PERMANENTES DE 5 O MAS AÑOS-	
	Recinto:41-065-078-00180-00014	Cultivo:62	PASTOS PERMANENTES DE 5 O MAS AÑOS-	
	Recinto:41-065-078-00180-00016	Cultivo:62	PASTOS PERMANENTES DE 5 O MAS AÑOS-	
	Recinto:41-065-049-00027-00042	Cultivo:62	PASTOS PERMANENTES DE 5 O MAS AÑOS-	
	Recinto:41-065-049-00060-00007	Cultivo:62	PASTOS PERMANENTES DE 5 O MAS AÑOS-	
	Recinto:41-065-049-00060-00008	Cultivo:62	PASTOS PERMANENTES DE 5 O MAS AÑOS-	
	Recinto:41-065-049-00060-00012	Cultivo:62	PASTOS PERMANENTES DE 5 O MAS AÑOS-	
	Recinto:41-065-078-00180-00002	Cultivo:62	PASTOS PERMANENTES DE 5 O MAS AÑOS-	
86132	Recinto superficie forrajera que no realiza la actividad de producción de pastoreo.			
	Recinto:41-065-078-00156-00001	Cultivo:20000	BARBECHO TRADICIONAL-SIN VARIEDAD	Secano
	Recinto:41-065-078-00066-00001	Cultivo:20000	BARBECHO TRADICIONAL-SIN VARIEDAD	Secano

(1) Con incidencias que retienen pago o deniegan el expediente.  
(2) Se calcula sobre superficie declarada admisible.  
(3) Aplicación del artículo 16 bis del RD 147/2023.

Puede verificar la integridad de una copia de este documento mediante la lectura del código QR adjunto o mediante el acceso a la dirección <a href="https://ws050.juntadeandalucia.es/verificarFirma">https://ws050.juntadeandalucia.es/verificarFirma</a> indicando el código de VERIFICACIÓN					
FIRMADO POR	RAQUEL MARIA ESPIN CRESPO		FECHA		26/06/2024
VERIFICACIÓN	Pk2jmMQ72K8YCC9E9EQ8LU85ENJJ6M		PÁGINA		8422/8857

**APELLIDOS Y NOMBRE / RAZÓN SOCIAL**

GALLEGO CASCAJOSA MANUEL

**NIF**

\*\*\*\*1568\*

**EXPEDIENTE**

1245214

**RESOLUCIÓN**

CONCESIÓN DE LA AYUDA

**DATOS DE MANTENIMIENTO UNIDADES****GRUPO DE PAGO**

ZONAS DE LIMITACIONES NATURALES

**Sup. Dec.  
Admisible**

394,16

**Sup.  
Resuelta**

393,60

**Sobredecl.**

0,56

**% Sobredecl.**

0,14

**RESUMEN DE PAGOS**

	<b>IMPORTE ( Euros )</b>			
	<b>RESUELTO</b>	<b>FEADER</b>	<b>MAPA</b>	<b>CAPADR</b>
Pago realizado	1.079,66	917,71	105,92	56,03
A pagar	106,65	90,65	10,46	5,54
<b>TOTAL</b>	<b>1.186,31</b>	<b>1.008,36</b>	<b>116,38</b>	<b>61,57</b>

**APLICACIÓN DE REDUCCIONES Y PENALIZACIONES (%)**

<b>Criterios de subvencionabilidad (1)</b>	<b>Presentación tardía</b>	<b>Omisión declaración</b>	<b>Condicionabilidad</b>
0,00	0,00	0,00	0,00

**IMPORTE ( Euros )**

Calculado(2)	Reducción	Penalización	Reducción Penalización (3)	Penalización adicional	Resuelto	FEADER	MAPA	CAPADR
1.188,00 €	1,69 €	0,00 €	0,00 €	0,00 €	1.186,31 €	1.008,36 €	116,38 €	61,57 €
<b>Importe Unitario:</b>	<b>54,00 €</b>	<b>Nuevo Importe Unitario:</b>	<b>3,01 €</b>					

(1) Con incidencias que retienen pago o deniegan el expediente.

(2) Se calcula sobre superficie declarada admisible.

(3) Aplicación del artículo 16 bis del RD 147/2023.

Puede verificar la integridad de una copia de este documento mediante la lectura del código QR adjunto o mediante el acceso a la dirección <https://ws050.juntadeandalucia.es/verificarFirma> indicando el código de VERIFICACIÓN

FIRMADO POR	RAQUEL MARIA ESPIN CRESPO	FECHA	26/06/2024	
VERIFICACIÓN	Pk2jmMQ72K8YCCE9EQ8LU85ENJJJ6M	PÁGINA	8423/8857	

**RECINTOS PROPUESTOS**

REF.	REFERENCIA SIGPAC	CULTIVO	S/R	USO SIGPAC	Sup. Dec. admisible	Sup. Campo	Sup. Determ.	Sup. Resuelta
5256305	41-032-006-00013-0011	PASTOS PERMANENTES DE 5 O MAS AÑOS	S		3,74		3,74	3,74
5256307	41-032-006-00013-0009	OLIVAR	S		5,31		5,31	5,31
5256308	41-032-006-00013-0003	VEZA	R		1,86		1,86	1,86
5256327	41-032-018-00013-0002	PASTOS PERMANENTES DE 5 O MAS AÑOS	S		0,17		0,17	0,17
5256328	41-032-005-00026-0002	PASTOS PERMANENTES DE 5 O MAS AÑOS	S		0,37		0,37	0,37
5256329	41-032-018-00013-0005	PASTOS PERMANENTES DE 5 O MAS AÑOS	S		6,31		6,31	6,31
5256330	41-032-018-00013-0003	PASTOS PERMANENTES DE 5 O MAS AÑOS	S		10,01		10,01	10,01
5256331	41-032-018-00013-0007	PASTOS PERMANENTES DE 5 O MAS AÑOS	S		3,37		3,37	3,37
5256332	41-032-018-00013-0006	PASTOS PERMANENTES DE 5 O MAS AÑOS	S		2,66		2,66	2,66
5256333	41-032-018-00013-0009	PASTOS PERMANENTES DE 5 O MAS AÑOS	S		0,85		0,85	0,85
5256334	41-032-006-00013-0014	PASTOS PERMANENTES DE 5 O MAS AÑOS	S		0,09		0,09	0,09
5256335	41-032-018-00014-0001	PASTOS PERMANENTES DE 5 O MAS AÑOS	S		0,38		0,38	0,38
5256336	41-032-018-00013-0010	PASTOS PERMANENTES DE 5 O MAS AÑOS	S		0,16		0,16	0,16
5256337	41-032-005-00026-0001	PASTOS PERMANENTES DE 5 O MAS AÑOS	S		16,44		16,44	16,44
5256338	41-032-018-00015-0001	PASTOS PERMANENTES DE 5 O MAS AÑOS	S		0,34		0,34	0,34
5332365	41-032-006-00013-0008	OLIVAR	S		1,06		1,06	1,06
6949405	41-033-010-00033-0001	PASTOS PERMANENTES DE 5 O MAS AÑOS	S		5,71		5,71	5,71
6949406	41-033-010-00033-0003	PASTOS PERMANENTES DE 5 O MAS AÑOS	S		2,39		2,39	2,39
6949410	41-033-010-00047-0001	PASTOS PERMANENTES DE 5 O MAS AÑOS	S		0,56		0,56	0,00
6949429	41-033-010-00048-0002	PASTOS PERMANENTES DE 5 O MAS AÑOS	S		29,45		29,45	29,45
6949430	41-033-010-00048-0004	PASTOS PERMANENTES DE 5 O MAS AÑOS	S		10,46		10,46	10,46
6949431	41-033-010-00048-0005	PASTOS PERMANENTES DE 5 O MAS AÑOS	S		13,13		13,13	13,13
6949432	41-033-010-00048-0006	PASTOS PERMANENTES DE 5 O MAS AÑOS	S		6,27		6,27	6,27
6949433	41-033-010-00048-0008	PASTOS PERMANENTES DE 5 O MAS AÑOS	S		0,09		0,09	0,09
6949434	41-033-010-00048-0009	PASTOS PERMANENTES DE 5 O MAS AÑOS	S		0,14		0,14	0,14
6949450	41-033-010-00049-0001	PASTOS PERMANENTES DE 5 O MAS AÑOS	S		70,88		70,88	70,88
6949451	41-033-010-00054-0002	PASTOS PERMANENTES DE 5 O MAS AÑOS	S		38,49		38,49	38,49
6949452	41-033-010-00054-0003	PASTOS PERMANENTES DE 5 O MAS AÑOS	S		14,43		14,43	14,43
6949453	41-033-010-00054-0004	PASTOS PERMANENTES DE 5 O MAS AÑOS	S		28,95		28,95	28,95
6949454	41-033-010-00054-0005	PASTOS PERMANENTES DE 5 O MAS AÑOS	S		26,81		26,81	26,81
6949455	41-033-010-00054-0008	PASTOS PERMANENTES DE 5 O MAS AÑOS	S		3,15		3,15	3,15
6949539	41-033-010-00061-0002	PASTOS PERMANENTES DE 5 O MAS AÑOS	S		3,82		3,82	3,82
6949541	41-033-010-00061-0004	PASTOS PERMANENTES DE 5 O MAS AÑOS	S		0,21		0,21	0,21
6949542	41-033-010-00061-0007	PASTOS PERMANENTES DE 5 O MAS AÑOS	S		3,40		3,40	3,40
6949543	41-033-010-00061-0008	PASTOS PERMANENTES DE 5 O MAS AÑOS	S		2,79		2,79	2,79
6949544	41-033-010-00061-0009	PASTOS PERMANENTES DE 5 O MAS AÑOS	S		5,92		5,92	5,92
6949546	41-033-010-00061-0011	PASTOS PERMANENTES DE 5 O MAS AÑOS	S		4,00		4,00	4,00
6949547	41-033-010-00061-0012	PASTOS PERMANENTES DE 5 O MAS AÑOS	S		0,63		0,63	0,63
6949548	41-033-010-00061-0013	PASTOS PERMANENTES DE 5 O MAS AÑOS	S		40,78		40,78	40,78
6949549	41-033-010-00061-0014	PASTOS PERMANENTES DE 5 O MAS AÑOS	S		12,76		12,76	12,76
6953747	41-033-010-00061-0016	PASTOS PERMANENTES DE 5 O MAS AÑOS	S		1,35		1,35	1,35
6953748	41-033-010-00061-0017	PASTOS PERMANENTES DE 5 O MAS AÑOS	S		1,65		1,65	1,65
6953749	41-033-010-00061-0018	PASTOS PERMANENTES DE 5 O MAS AÑOS	S		2,75		2,75	2,75
6953750	41-033-010-00061-0019	PASTOS PERMANENTES DE 5 O MAS AÑOS	S		1,28		1,28	1,28
6953751	41-033-010-00061-0020	PASTOS PERMANENTES DE 5 O MAS AÑOS	S		0,80		0,80	0,80
6953752	41-033-010-00061-0021	PASTOS PERMANENTES DE 5 O MAS AÑOS	S		7,83		7,83	7,83
6953753	41-033-010-00061-0022	PASTOS PERMANENTES DE 5 O MAS AÑOS	S		0,16		0,16	0,16

**INCIDENCIAS****INCIDENCIA DESCRIPCIÓN**

3790 Recinto declarado inactivo  
 Recinto:41-033-010-00047-00001 Cultivo: -

(1) Con incidencias que retienen pago o deniegan el expediente.  
 (2) Se calcula sobre superficie declarada admisible.  
 (3) Aplicación del artículo 16 bis del RD 147/2023.

Puede verificar la integridad de una copia de este documento mediante la lectura del código QR adjunto o mediante el acceso a la dirección <https://ws050.juntadeandalucia.es/verificarFirma> indicando el código de VERIFICACIÓN

FIRMADO POR	RAQUEL MARIA ESPIN CRESPO	FECHA	26/06/2024
VERIFICACIÓN	Pk2jmMQ72K8YCCE9EQ8LU85ENJJ6M	PÁGINA	8424/8857





**Datos considerados para el Cálculo de la Carga Ganadera del expediente**

Superficie determinada para Cálculo Carga Ganadera: 385,37 ha

Carga Ganadera del Expediente: 0,71 ugm/ha

Explotación	Especie	Ugm Calculada para CG
ES410320000101	PORCINO	1,86
ES410320000510	BOVINA	9,27
ES410320000510	PORCINO	0,27
ES410330000288	BOVINA	114,02
ES410330000288	PORCINO	146,47

**Recintos Determinados para el Cálculo de Carga Ganadera**

REF.	REFERENCIA SIGPAC	CULTIVO	DESCRIPCIÓN CULTIVO	S/R	SUP. RESUELTA (ha)
5256305	41-032-006-00013-00011	62000	PASTOS PERMANENTES DE 5 O MAS AÑOS-SIN VARIEDAD	S	3,74
5256327	41-032-018-00013-00002	62000	PASTOS PERMANENTES DE 5 O MAS AÑOS-SIN VARIEDAD	S	0,17
5256328	41-032-005-00026-00002	62000	PASTOS PERMANENTES DE 5 O MAS AÑOS-SIN VARIEDAD	S	0,37
5256329	41-032-018-00013-00005	62000	PASTOS PERMANENTES DE 5 O MAS AÑOS-SIN VARIEDAD	S	6,31
5256330	41-032-018-00013-00003	62000	PASTOS PERMANENTES DE 5 O MAS AÑOS-SIN VARIEDAD	S	10,01
5256331	41-032-018-00013-00007	62000	PASTOS PERMANENTES DE 5 O MAS AÑOS-SIN VARIEDAD	S	3,37
5256332	41-032-018-00013-00006	62000	PASTOS PERMANENTES DE 5 O MAS AÑOS-SIN VARIEDAD	S	2,66
5256333	41-032-018-00013-00009	62000	PASTOS PERMANENTES DE 5 O MAS AÑOS-SIN VARIEDAD	S	0,85
5256334	41-032-006-00013-00014	62000	PASTOS PERMANENTES DE 5 O MAS AÑOS-SIN VARIEDAD	S	0,09
5256335	41-032-018-00014-00001	62000	PASTOS PERMANENTES DE 5 O MAS AÑOS-SIN VARIEDAD	S	0,38
5256336	41-032-018-00013-00010	62000	PASTOS PERMANENTES DE 5 O MAS AÑOS-SIN VARIEDAD	S	0,16
5256337	41-032-005-00026-00001	62000	PASTOS PERMANENTES DE 5 O MAS AÑOS-SIN VARIEDAD	S	16,44
5256338	41-032-018-00015-00001	62000	PASTOS PERMANENTES DE 5 O MAS AÑOS-SIN VARIEDAD	S	0,34
6949405	41-033-010-00033-00001	62000	PASTOS PERMANENTES DE 5 O MAS AÑOS-SIN VARIEDAD	S	5,71
6949406	41-033-010-00033-00003	62000	PASTOS PERMANENTES DE 5 O MAS AÑOS-SIN VARIEDAD	S	2,39
6949410	41-033-010-00047-00001	62000	PASTOS PERMANENTES DE 5 O MAS AÑOS-SIN VARIEDAD	S	0,00
6949429	41-033-010-00048-00002	62000	PASTOS PERMANENTES DE 5 O MAS AÑOS-SIN VARIEDAD	S	29,45
6949430	41-033-010-00048-00004	62000	PASTOS PERMANENTES DE 5 O MAS AÑOS-SIN VARIEDAD	S	10,46
6949431	41-033-010-00048-00005	62000	PASTOS PERMANENTES DE 5 O MAS AÑOS-SIN VARIEDAD	S	13,13
6949432	41-033-010-00048-00006	62000	PASTOS PERMANENTES DE 5 O MAS AÑOS-SIN VARIEDAD	S	6,27
6949433	41-033-010-00048-00008	62000	PASTOS PERMANENTES DE 5 O MAS AÑOS-SIN VARIEDAD	S	0,09
6949434	41-033-010-00048-00009	62000	PASTOS PERMANENTES DE 5 O MAS AÑOS-SIN VARIEDAD	S	0,14
6949450	41-033-010-00049-00001	62000	PASTOS PERMANENTES DE 5 O MAS AÑOS-SIN VARIEDAD	S	70,88
6949451	41-033-010-00054-00002	62000	PASTOS PERMANENTES DE 5 O MAS AÑOS-SIN VARIEDAD	S	38,49
6949452	41-033-010-00054-00003	62000	PASTOS PERMANENTES DE 5 O MAS AÑOS-SIN VARIEDAD	S	14,43
6949453	41-033-010-00054-00004	62000	PASTOS PERMANENTES DE 5 O MAS AÑOS-SIN VARIEDAD	S	28,95
6949454	41-033-010-00054-00005	62000	PASTOS PERMANENTES DE 5 O MAS AÑOS-SIN VARIEDAD	S	26,81
6949455	41-033-010-00054-00008	62000	PASTOS PERMANENTES DE 5 O MAS AÑOS-SIN VARIEDAD	S	3,15

(1) Con incidencias que retienen pago o deniegan el expediente.  
(2) Se calcula sobre superficie declarada admisible.  
(3) Aplicación del artículo 16 bis del RD 147/2023.

Puede verificar la integridad de una copia de este documento mediante la lectura del código QR adjunto o mediante el acceso a la dirección <https://ws050.juntadeandalucia.es/verificarFirma> indicando el código de VERIFICACIÓN

FIRMADO POR	RAQUEL MARIA ESPIN CRESPO	FECHA	26/06/2024
VERIFICACIÓN	Pk2jmMQ72K8YCCE9EQ8LU85ENJJ6M	PÁGINA	8425/8857



**Recintos Determinados para el Cálculo de Garga Ganadera**

REF.	REFERENCIA SIGPAC	CULTIVO	DESCRIPCIÓN CULTIVO	S/R	SUP.
					RESUELTA (ha)
			VARIEDAD		
6949539	41-033-010-00061-00002	62000	PASTOS PERMANENTES DE 5 O MAS AÑOS-SIN VARIEDAD	S	3,82
6949541	41-033-010-00061-00004	62000	PASTOS PERMANENTES DE 5 O MAS AÑOS-SIN VARIEDAD	S	0,21
6949542	41-033-010-00061-00007	62000	PASTOS PERMANENTES DE 5 O MAS AÑOS-SIN VARIEDAD	S	3,40
6949543	41-033-010-00061-00008	62000	PASTOS PERMANENTES DE 5 O MAS AÑOS-SIN VARIEDAD	S	2,79
6949544	41-033-010-00061-00009	62000	PASTOS PERMANENTES DE 5 O MAS AÑOS-SIN VARIEDAD	S	5,92
6949546	41-033-010-00061-00011	62000	PASTOS PERMANENTES DE 5 O MAS AÑOS-SIN VARIEDAD	S	4,00
6949547	41-033-010-00061-00012	62000	PASTOS PERMANENTES DE 5 O MAS AÑOS-SIN VARIEDAD	S	0,63
6949548	41-033-010-00061-00013	62000	PASTOS PERMANENTES DE 5 O MAS AÑOS-SIN VARIEDAD	S	40,78
6949549	41-033-010-00061-00014	62000	PASTOS PERMANENTES DE 5 O MAS AÑOS-SIN VARIEDAD	S	12,76
6953747	41-033-010-00061-00016	62000	PASTOS PERMANENTES DE 5 O MAS AÑOS-SIN VARIEDAD	S	1,35
6953748	41-033-010-00061-00017	62000	PASTOS PERMANENTES DE 5 O MAS AÑOS-SIN VARIEDAD	S	1,65
6953749	41-033-010-00061-00018	62000	PASTOS PERMANENTES DE 5 O MAS AÑOS-SIN VARIEDAD	S	2,75
6953750	41-033-010-00061-00019	62000	PASTOS PERMANENTES DE 5 O MAS AÑOS-SIN VARIEDAD	S	1,28
6953751	41-033-010-00061-00020	62000	PASTOS PERMANENTES DE 5 O MAS AÑOS-SIN VARIEDAD	S	0,80
6953752	41-033-010-00061-00021	62000	PASTOS PERMANENTES DE 5 O MAS AÑOS-SIN VARIEDAD	S	7,83
6953753	41-033-010-00061-00022	62000	PASTOS PERMANENTES DE 5 O MAS AÑOS-SIN VARIEDAD	S	0,16

**Incidencias de carga ganadera****INCIDENCIA DESCRIPCIÓN**

3790 Recinto declarado inactivo  
 Recinto:41-033-010-00047-00001 Cultivo: -

(1) Con incidencias que retienen pago o deniegan el expediente.  
 (2) Se calcula sobre superficie declarada admisible.  
 (3) Aplicación del artículo 16 bis del RD 147/2023.

Puede verificar la integridad de una copia de este documento mediante la lectura del código QR adjunto o mediante el acceso a la dirección <https://ws050.juntadeandalucia.es/verificarFirma> indicando el código de VERIFICACIÓN

FIRMADO POR	RAQUEL MARIA ESPIN CRESPO	FECHA	26/06/2024
VERIFICACIÓN	Pk2jmMQ72K8YCCE9EQ8LU85ENJJ6M	PÁGINA	8426/8857





**APELLIDOS Y NOMBRE / RAZÓN SOCIAL**

GALLEGO ESPINO ANTONIO

**NIF**

\*\*\*\*7799\*

**EXPEDIENTE**

1089580

**RESOLUCIÓN**

CONCESIÓN DE LA AYUDA

**DATOS DE MANTENIMIENTO UNIDADES**

<b>GRUPO DE PAGO</b>	<b>Sup. Dec. Admisible</b>	<b>Sup. Resuelta</b>	<b>Sobredecl.</b>	<b>% Sobredecl.</b>
ZONAS DE LIMITACIONES NATURALES	137,19	128,62	8,57	6,25

**RESUMEN DE PAGOS**

	<b>IMPORTE ( Euros )</b>			
	<b>RESUELTO</b>	<b>FEADER</b>	<b>MAPA</b>	<b>CAPADR</b>
Pago realizado	630,80	536,18	61,88	32,75
A pagar	343,84	292,26	33,73	17,85
<b>TOTAL</b>	<b>974,64</b>	<b>828,44</b>	<b>95,61</b>	<b>50,60</b>

**APLICACIÓN DE REDUCCIONES Y PENALIZACIONES (%)**

<b>Crterios de subvencionabilidad (1)</b>	<b>Presentación tardía</b>	<b>Omisión declaración</b>	<b>Condicionalidad</b>
0,00	0,00	0,00	0,00

**IMPORTE ( Euros )**

Calculado(2)	Reducción	Penalización	Reducción Penalización (3)	Penalización adicional	Resuelto	FEADER	MAPA	CAPADR
1.188,00 €	74,21 €	139,15 €	0,00 €	0,00 €	974,64 €	828,44 €	95,61 €	50,59 €
<b>Importe Unitario:</b>	<b>54,00 €</b>	<b>Nuevo Importe Unitario:</b>	<b>8,66 €</b>					

**RECINTOS PROPUESTOS**

<b>REF.</b>	<b>REFERENCIA SIGPAC</b>	<b>CULTIVO</b>	<b>USO S/R SIGPAC</b>	<b>Sup. Dec. admisible</b>	<b>Sup. Campo</b>	<b>Sup. Determ.</b>	<b>Sup. Resuelta</b>
-1548104	41-002-010-00026-0052	OLIVAR	S	12,41		12,41	12,41
-1548103	41-002-010-00026-0051	OLIVAR	S	5,83		5,83	5,83
-1548102	41-002-010-00026-0012	PASTOS PERMANENTES DE 5 O MAS AÑOS	S	6,00		6,00	6,00
-1548101	41-002-010-00026-0006	OLIVAR	S	4,34		4,34	4,34
-1548100	41-002-010-00026-0005	OLIVAR	S	0,39		0,39	0,39
-1382342	41-002-010-00048-0007	PASTOS PERMANENTES DE 5 O MAS AÑOS	S	16,58		16,58	16,58
-1382341	41-002-010-00048-0002	PASTOS PERMANENTES DE 5 O MAS AÑOS	S	0,02		0,02	0,02
-1382340	41-002-010-00048-0001	PASTOS PERMANENTES DE 5 O MAS AÑOS	S	0,06		0,06	0,06
-43848	41-002-010-00026-0037	PASTOS PERMANENTES DE 5 O MAS AÑOS	S	9,95		9,95	9,95
-43836	41-002-010-00026-0038	PASTOS PERMANENTES DE 5 O MAS AÑOS	S	4,72		4,72	1,47
-43833	41-002-010-00026-0043	PASTOS PERMANENTES DE 5 O MAS AÑOS	S	8,66		8,66	3,34
-43828	41-002-010-00026-0007	PASTOS PERMANENTES DE 5 O MAS AÑOS	S	0,01		0,01	0,01
1700000006366369	41-002-010-00026-0016	PASTOS PERMANENTES DE 5 O MAS AÑOS	S	11,71		11,71	11,71
1700000006366370	41-002-010-00026-0015	PASTOS PERMANENTES DE 5 O MAS AÑOS	S	1,26		1,26	1,26
1700000006366371	41-002-010-00026-0044	PASTOS PERMANENTES DE 5 O MAS AÑOS	S	0,59		0,59	0,59
1700000006366372	41-002-010-00026-0010	PASTOS PERMANENTES DE 5 O MAS AÑOS	S	16,63		16,63	16,63
1700000006366373	41-002-010-00026-0048	OLIVAR	S	9,10		9,10	9,10
1700000006366374	41-002-010-00026-0050	OLIVAR	S	0,12		0,12	0,12
1700000006366375	41-002-010-00026-0009	PASTOS PERMANENTES DE 5 O MAS AÑOS	S	13,87		13,87	13,87
1700000006366376	41-002-010-00026-0045	OLIVAR	S	8,28		8,28	8,28
1700000006366377	41-002-010-00026-0033	OLIVAR	S	0,20		0,20	0,20
1700000006366378	41-002-010-00026-0047	OLIVAR	S	3,78		3,78	3,78
1700000006366379	41-002-010-00026-0032	OLIVAR	S	0,08		0,08	0,08
1700000006366380	41-002-010-00026-0049	OLIVAR	S	2,60		2,60	2,60

(1) Con incidencias que retienen pago o deniegan el expediente.

(2) Se calcula sobre superficie declarada admisible.

(3) Aplicación del artículo 16 bis del RD 147/2023.

Puede verificar la integridad de una copia de este documento mediante la lectura del código QR adjunto o mediante el acceso a la dirección <https://ws050.juntadeandalucia.es/verificarFirma> indicando el código de VERIFICACIÓN

FIRMADO POR	RAQUEL MARIA ESPIN CRESPO	FECHA	26/06/2024
VERIFICACIÓN	Pk2jmMQ72K8YCC9EQ8LU85ENJJ6M	PÁGINA	8427/8857



**INCIDENCIAS****INCIDENCIA DESCRIPCIÓN**

- 4272 Verifica que las líneas de declaración de las Solicitudes Únicas no tienen solapes con la capa de Retroactividad Gráfica (ambas de la misma campaña) a nivel de expediente/línea de declaración gráfica de la solicitud.  
Recinto:41-002-010-00026-00038 Cultivo: - Agregado de la referencia del recinto.:0 Zona de la referencia del recinto.:0 Superficie solapada.:3,25 Id. Incid.:95145465  
Recinto:41-002-010-00026-00043 Cultivo: - Agregado de la referencia del recinto.:0 Zona de la referencia del recinto.:0 Superficie solapada.:5,32 Id. Incid.:95145466
- 86122 Recinto superficie forrajera que realiza la actividad de producción de pastoreo y no declara el o los códigos del Registro de Explotaciones Ganaderas de Andalucía, REGA.  
Recinto:41-002-010-00026-00042 Cultivo:62000 PASTOS PERMANENTES DE 5 O MAS AÑOS-SIN VARIEDAD Secano
- 86124 Recinto de forrajera para Cálculo de Carga Ganadera que No pertenece a Explotación.  
Recinto:41-002-010-00026-00042 Cultivo:62000 PASTOS PERMANENTES DE 5 O MAS AÑOS-SIN VARIEDAD Secano

**Datos considerados para el Cálculo de la Carga Ganadera del expediente**

Superficie determinada para Cálculo Carga Ganadera: 81,49 ha

Carga Ganadera del Expediente: 0,81 ugm/ha

Explotación	Especie	Ugm Calculada para CG
ES410020000005	BOVINA	45,80
ES410020000005	CAPRINA	0,07
ES410020000005	OVINA	8,37
ES410020000005	PORCINO	12,14

**Recintos Determinados para el Cálculo de Garga Ganadera**

REF.	REFERENCIA SIGPAC	CULTIVO	DESCRIPCIÓN CULTIVO	S/R	SUP. RESUELTA (ha)
-1548102	41-002-010-00026-00012	62000	PASTOS PERMANENTES DE 5 O MAS AÑOS-SIN VARIEDAD	S	6,00
-1382342	41-002-010-00048-00007	62000	PASTOS PERMANENTES DE 5 O MAS AÑOS-SIN VARIEDAD	S	16,58
-1382341	41-002-010-00048-00002	62000	PASTOS PERMANENTES DE 5 O MAS AÑOS-SIN VARIEDAD	S	0,02
-1382340	41-002-010-00048-00001	62000	PASTOS PERMANENTES DE 5 O MAS AÑOS-SIN VARIEDAD	S	0,06
-43848	41-002-010-00026-00037	62000	PASTOS PERMANENTES DE 5 O MAS AÑOS-SIN VARIEDAD	S	9,95
-43836	41-002-010-00026-00038	62000	PASTOS PERMANENTES DE 5 O MAS AÑOS-SIN VARIEDAD	S	1,47
-43833	41-002-010-00026-00043	62000	PASTOS PERMANENTES DE 5 O MAS AÑOS-SIN VARIEDAD	S	3,34
-43828	41-002-010-00026-00007	62000	PASTOS PERMANENTES DE 5 O MAS AÑOS-SIN VARIEDAD	S	0,01
1700000006366369	41-002-010-00026-00016	62000	PASTOS PERMANENTES DE 5 O MAS AÑOS-SIN VARIEDAD	S	11,71
1700000006366370	41-002-010-00026-00015	62000	PASTOS PERMANENTES DE 5 O MAS AÑOS-SIN VARIEDAD	S	1,26
1700000006366371	41-002-010-00026-00044	62000	PASTOS PERMANENTES DE 5 O MAS AÑOS-SIN VARIEDAD	S	0,59
1700000006366372	41-002-010-00026-00010	62000	PASTOS PERMANENTES DE 5 O MAS AÑOS-SIN VARIEDAD	S	16,63
1700000006366375	41-002-010-00026-00009	62000	PASTOS PERMANENTES DE 5 O MAS AÑOS-SIN VARIEDAD	S	13,87

**Incidencias de carga ganadera****INCIDENCIA DESCRIPCIÓN**

- 86122 Recinto superficie forrajera que realiza la actividad de producción de pastoreo y no declara el o los códigos del Registro de Explotaciones Ganaderas de Andalucía, REGA.  
Recinto:41-002-010-00026-00042 Cultivo:62000 PASTOS PERMANENTES DE 5 O MAS AÑOS-SIN VARIEDAD Secano
- 86124 Recinto de forrajera para Cálculo de Carga Ganadera que No pertenece a Explotación.  
Recinto:41-002-010-00026-00042 Cultivo:62000 PASTOS PERMANENTES DE 5 O MAS AÑOS-SIN VARIEDAD Secano
- 86128 Recinto de Forrajeras que no ha contabilizado para Carga Ganadera por no tener una explotación válida para el cálculo de la Carga Ganadera  
Recinto:41-002-010-00026-00042 Cultivo:62 PASTOS PERMANENTES DE 5 O MAS AÑOS-

(1) Con incidencias que retienen pago o deniegan el expediente.  
(2) Se calcula sobre superficie declarada admisible.  
(3) Aplicación del artículo 16 bis del RD 147/2023.

Puede verificar la integridad de una copia de este documento mediante la lectura del código QR adjunto o mediante el acceso a la dirección <https://ws050.juntadeandalucia.es/verificarFirma> indicando el código de VERIFICACIÓN

FIRMADO POR	RAQUEL MARIA ESPIN CRESPO	FECHA	26/06/2024
VERIFICACIÓN	Pk2jmMQ72K8YCCE9EQ8LU85ENJJ6M	PÁGINA	8428/8857





(1) Con incidencias que retienen pago o deniegan el expediente.  
(2) Se calcula sobre superficie declarada admisible.  
(3) Aplicación del artículo 16 bis del RD 147/2023.

Puede verificar la integridad de una copia de este documento mediante la lectura del código QR adjunto o mediante el acceso a la dirección <https://ws050.juntadeandalucia.es/verificarFirma> indicando el código de VERIFICACIÓN

FIRMADO POR	RAQUEL MARIA ESPIN CRESCO	FECHA	26/06/2024
VERIFICACIÓN	Pk2jmMQ72K8YCCE9EQ8LU85ENJJ6M	PÁGINA	8429/8857



**APELLIDOS Y NOMBRE / RAZÓN SOCIAL**

GALLEGO MOLINA MANUELA

**NIF**

\*\*\*\*2235\*

**EXPEDIENTE**

1191091

**RESOLUCIÓN**

CONCESIÓN DE LA AYUDA

**DATOS DE MANTENIMIENTO UNIDADES****GRUPO DE PAGO**

ZONAS DE LIMITACIONES NATURALES

**Sup. Dec.  
Admisible**

265,86

**Sup.  
Resuelta**

263,77

**Sobredecl.**

2,09

**% Sobredecl.**

0,79

**RESUMEN DE PAGOS**

	<b>IMPORTE ( Euros )</b>			
	<b>RESUELTO</b>	<b>FEADER</b>	<b>MAPA</b>	<b>CAPADR</b>
Pago realizado	1.055,70	897,34	103,56	54,80
A pagar	104,43	88,77	10,24	5,42
<b>TOTAL</b>	<b>1.160,13</b>	<b>986,11</b>	<b>113,80</b>	<b>60,22</b>

**APLICACIÓN DE REDUCCIONES Y PENALIZACIONES (%)**

<b>Criterios de subvencionabilidad (1)</b>	<b>Presentación tardía</b>	<b>Omisión declaración</b>	<b>Condicionabilidad</b>
0,00	0,00	0,00	0,00

**IMPORTE ( Euros )**

Calculado(2)	Reducción	Penalización	Reducción Penalización (3)	Penalización adicional	Resuelto	FEADER	MAPA	CAPADR
1.188,00 €	9,34 €	18,53 €	0,00 €	0,00 €	1.160,13 €	986,11 €	113,81 €	60,21 €
<b>Importe Unitario:</b>	<b>54,00 €</b>	<b>Nuevo Importe Unitario:</b>	<b>4,47 €</b>					

(1) Con incidencias que retienen pago o deniegan el expediente.

(2) Se calcula sobre superficie declarada admisible.

(3) Aplicación del artículo 16 bis del RD 147/2023.

Puede verificar la integridad de una copia de este documento mediante la lectura del código QR adjunto o mediante el acceso a la dirección <https://ws050.juntadeandalucia.es/verificarFirma> indicando el código de VERIFICACIÓN

FIRMADO POR

RAQUEL MARIA ESPIN CRESPO

FECHA

26/06/2024

VERIFICACIÓN

Pk2jmMQ72K8YCCE9EQ8LU85ENJJ6M

PÁGINA

8430/8857



**RECINTOS PROPUESTOS**

REF.	REFERENCIA SIGPAC	CULTIVO	S/R	USO SIGPAC	Sup. Dec. admisible	Sup. Campo	Sup. Determ.	Sup. Resuelta
5518880	41-078-011-00141-0025	OLIVAR	S		2,09		2,09	0,00
170000006997624	41-078-008-00002-0001	OLIVAR	S		0,11		0,11	0,11
170000006997626	41-078-011-00165-0004	PASTOS PERMANENTES DE 5 O MAS AÑOS	S		8,40	8,40	8,40	8,40
170000006997629	41-078-011-00008-0001	PASTOS PERMANENTES DE 5 O MAS AÑOS	S		7,09	7,09	7,09	7,09
170000006997632	41-078-011-00007-0003	PASTOS PERMANENTES DE 5 O MAS AÑOS	S		6,18	6,18	6,18	6,18
170000006997633	41-078-011-00088-0001	PASTOS PERMANENTES DE 5 O MAS AÑOS	S		66,82	66,82	66,82	66,82
170000006997634	41-078-011-00007-0005	PASTOS PERMANENTES DE 5 O MAS AÑOS	S		6,43	6,43	6,43	6,43
170000006997635	41-078-011-00007-0001	PASTOS PERMANENTES DE 5 O MAS AÑOS	S		8,92	8,92	8,92	8,92
170000006997636	41-078-011-00007-0002	PASTOS PERMANENTES DE 5 O MAS AÑOS	S		0,34	0,34	0,34	0,34
170000006997640	41-078-011-00009-0005	OLIVAR	S		12,84		12,84	12,84
170000006997641	41-078-011-00009-0021	OLIVAR	S		2,43		2,43	2,43
170000006997642	41-078-011-00165-0005	PASTOS PERMANENTES DE 5 O MAS AÑOS	S		3,41	3,41	3,41	3,41
170000006997643	41-078-011-00092-0005	PASTOS PERMANENTES DE 5 O MAS AÑOS	S		0,16	0,16	0,16	0,16
170000006997644	41-078-011-00165-0001	PASTOS PERMANENTES DE 5 O MAS AÑOS	S		0,94	0,94	0,94	0,94
170000006997645	41-078-011-00165-0008	PASTOS PERMANENTES DE 5 O MAS AÑOS	S		2,71	2,71	2,71	2,71
170000006997648	41-078-011-00090-0002	OLIVAR	S		0,17		0,17	0,17
170000006997649	41-078-011-00009-0003	PASTOS PERMANENTES DE 5 O MAS AÑOS	S		0,01	0,01	0,01	0,01
170000006997654	41-078-016-00093-0001	OLIVAR	S		3,28		3,28	3,28
170000006997658	41-078-011-00165-0009	OLIVAR	S		3,72		3,72	3,72
170000006997659	41-078-011-00165-0007	OLIVAR	S		2,04		2,04	2,04
170000006997661	41-078-012-00065-0002	OLIVAR	S		2,79		2,79	2,79
170000006997662	41-078-011-00009-0025	PASTOS PERMANENTES DE 5 O MAS AÑOS	S		11,17	11,17	11,17	11,17
170000006997663	41-078-016-00136-0001	OLIVAR	S		0,49		0,49	0,49
170000006997664	41-078-011-00009-0017	PASTOS PERMANENTES DE 5 O MAS AÑOS	S		0,05	0,05	0,05	0,05
170000006997665	41-078-011-00009-0022	OLIVAR	S		0,64		0,64	0,64
170000006997666	41-078-011-00009-0010	PASTOS PERMANENTES DE 5 O MAS AÑOS	S		107,58	107,58	107,58	107,58
170000006997667	41-078-011-00009-0006	OLIVAR	S		1,20		1,20	1,20
170000006997668	41-078-011-00009-0008	PASTOS PERMANENTES DE 5 O MAS AÑOS	S		2,49	2,49	2,49	2,49
170000006997670	41-078-011-00165-0002	PASTOS PERMANENTES DE 5 O MAS AÑOS	S		1,36	1,36	1,36	1,36

**INCIDENCIAS****INCIDENCIA DESCRIPCIÓN**

- 218 Superficie bruta de cruce en un recinto en el conjunto de las solicitudes supera superficie total que SIGPAC establece para él.  
Recinto:41-078-011-00141-00025 Cultivo:101195 OLIVAR-LECHIN DE SEVILLA Secano Suma de superficies declaradas para este recinto por todos los solicitantes (Áreas):418 Superficie SIGPAC medida para este recinto (Áreas):209 Exceso de superficie declarada (Hectáreas):2,09 Suma de superficies declaradas para este recinto por el solicitante (Áreas):209
- 86126 Recinto de forrajera para Cálculo de Carga Ganadera que No pertenece a Explotación con UGM válida.  
Recinto:41-078-010-00007-00001 Cultivo:62000 PASTOS PERMANENTES DE 5 O MAS AÑOS-SIN VARIEDAD Secano Explotacion:ES410780000027  
Recinto:41-078-010-00007-00005 Cultivo:62000 PASTOS PERMANENTES DE 5 O MAS AÑOS-SIN VARIEDAD Secano Explotacion:ES410780000027  
Recinto:41-078-010-00007-00006 Cultivo:62000 PASTOS PERMANENTES DE 5 O MAS AÑOS-SIN VARIEDAD Secano Explotacion:ES410780000027  
Recinto:41-078-010-00007-00007 Cultivo:62000 PASTOS PERMANENTES DE 5 O MAS AÑOS-SIN VARIEDAD Secano Explotacion:ES410780000027  
Recinto:41-078-011-00019-00002 Cultivo:62000 PASTOS PERMANENTES DE 5 O MAS AÑOS-SIN VARIEDAD Secano Explotacion:ES410780000027  
Recinto:41-078-011-00019-00007 Cultivo:62000 PASTOS PERMANENTES DE 5 O MAS AÑOS-SIN VARIEDAD Secano Explotacion:ES410780000027  
Recinto:41-078-011-00019-00008 Cultivo:62000 PASTOS PERMANENTES DE 5 O MAS AÑOS-SIN VARIEDAD Secano Explotacion:ES410780000027  
Recinto:41-078-011-00019-00009 Cultivo:62000 PASTOS PERMANENTES DE 5 O MAS AÑOS-SIN VARIEDAD Secano Explotacion:ES410780000027

**Datos considerados para el Cálculo de la Carga Ganadera del expediente**

(1) Con incidencias que retienen pago o deniegan el expediente.  
(2) Se calcula sobre superficie declarada admisible.  
(3) Aplicación del artículo 16 bis del RD 147/2023.

Puede verificar la integridad de una copia de este documento mediante la lectura del código QR adjunto o mediante el acceso a la dirección <a href="https://ws050.juntadeandalucia.es/verificarFirma">https://ws050.juntadeandalucia.es/verificarFirma</a> indicando el código de VERIFICACIÓN					
FIRMADO POR	RAQUEL MARIA ESPIN CRESPO		FECHA		26/06/2024
VERIFICACIÓN	Pk2jmMQ72K8YCCE9EQ8LU85ENJJJ6M		PÁGINA		8431/8857

**Datos considerados para el Cálculo de la Carga Ganadera del expediente**

Superficie determinada para Cálculo Carga Ganadera: 235,34 ha

Carga Ganadera del Expediente: 0,25 ugm/ha

Explotación	Especie	Ugm Calculada para CG
ES410780000076	OVINA	45,02
ES410780000076	PORCINO	14,69

**Recintos Determinados para el Cálculo de Garga Ganadera**

REF.	REFERENCIA SIGPAC	CULTIVO	DESCRIPCIÓN CULTIVO	S/R	SUP. RESUELTA (ha)
170000006997626	41-078-011-00165-00004	62000	PASTOS PERMANENTES DE 5 O MAS AÑOS-SIN VARIEDAD	S	8,40
170000006997628	41-078-011-00090-00001	62000	PASTOS PERMANENTES DE 5 O MAS AÑOS-SIN VARIEDAD	S	1,28
170000006997629	41-078-011-00008-00001	62000	PASTOS PERMANENTES DE 5 O MAS AÑOS-SIN VARIEDAD	S	7,09
170000006997632	41-078-011-00007-00003	62000	PASTOS PERMANENTES DE 5 O MAS AÑOS-SIN VARIEDAD	S	6,18
170000006997633	41-078-011-00088-00001	62000	PASTOS PERMANENTES DE 5 O MAS AÑOS-SIN VARIEDAD	S	66,82
170000006997634	41-078-011-00007-00005	62000	PASTOS PERMANENTES DE 5 O MAS AÑOS-SIN VARIEDAD	S	6,43
170000006997635	41-078-011-00007-00001	62000	PASTOS PERMANENTES DE 5 O MAS AÑOS-SIN VARIEDAD	S	8,92
170000006997636	41-078-011-00007-00002	62000	PASTOS PERMANENTES DE 5 O MAS AÑOS-SIN VARIEDAD	S	0,34
170000006997642	41-078-011-00165-00005	62000	PASTOS PERMANENTES DE 5 O MAS AÑOS-SIN VARIEDAD	S	3,41
170000006997643	41-078-011-00092-00005	62000	PASTOS PERMANENTES DE 5 O MAS AÑOS-SIN VARIEDAD	S	0,16
170000006997644	41-078-011-00165-00001	62000	PASTOS PERMANENTES DE 5 O MAS AÑOS-SIN VARIEDAD	S	0,94
170000006997645	41-078-011-00165-00008	62000	PASTOS PERMANENTES DE 5 O MAS AÑOS-SIN VARIEDAD	S	2,71
170000006997649	41-078-011-00009-00003	62000	PASTOS PERMANENTES DE 5 O MAS AÑOS-SIN VARIEDAD	S	0,01
170000006997662	41-078-011-00009-00025	62000	PASTOS PERMANENTES DE 5 O MAS AÑOS-SIN VARIEDAD	S	11,17
170000006997664	41-078-011-00009-00017	62000	PASTOS PERMANENTES DE 5 O MAS AÑOS-SIN VARIEDAD	S	0,05
170000006997666	41-078-011-00009-00010	62000	PASTOS PERMANENTES DE 5 O MAS AÑOS-SIN VARIEDAD	S	107,58
170000006997668	41-078-011-00009-00008	62000	PASTOS PERMANENTES DE 5 O MAS AÑOS-SIN VARIEDAD	S	2,49
170000006997670	41-078-011-00165-00002	62000	PASTOS PERMANENTES DE 5 O MAS AÑOS-SIN VARIEDAD	S	1,36

**Incidencias de carga ganadera****INCIDENCIA DESCRIPCIÓN**

86126	Recinto de forrajera para Cálculo de Carga Ganadera que No pertenece a Explotación con UGM válida. Recinto:41-078-011-00019-00009 Cultivo:62000 PASTOS PERMANENTES DE 5 O MAS AÑOS-SIN VARIEDAD Secano Explotacion:ES410780000027 Recinto:41-078-011-00019-00002 Cultivo:62000 PASTOS PERMANENTES DE 5 O MAS AÑOS-SIN VARIEDAD Secano Explotacion:ES410780000027 Recinto:41-078-011-00019-00008 Cultivo:62000 PASTOS PERMANENTES DE 5 O MAS AÑOS-SIN VARIEDAD Secano Explotacion:ES410780000027 Recinto:41-078-011-00019-00007 Cultivo:62000 PASTOS PERMANENTES DE 5 O MAS AÑOS-SIN VARIEDAD Secano Explotacion:ES410780000027 Recinto:41-078-010-00007-00005 Cultivo:62000 PASTOS PERMANENTES DE 5 O MAS AÑOS-SIN VARIEDAD Secano Explotacion:ES410780000027 Recinto:41-078-010-00007-00001 Cultivo:62000 PASTOS PERMANENTES DE 5 O MAS AÑOS-SIN VARIEDAD Secano Explotacion:ES410780000027 Recinto:41-078-010-00007-00006 Cultivo:62000 PASTOS PERMANENTES DE 5 O MAS AÑOS-SIN VARIEDAD Secano Explotacion:ES410780000027 Recinto:41-078-010-00007-00007 Cultivo:62000 PASTOS PERMANENTES DE 5 O MAS AÑOS-SIN VARIEDAD Secano Explotacion:ES410780000027
86128	Recinto de Forrajeras que no ha contabilizado para Carga Ganadera por no tener una explotación válida para el cálculo de la Carga Ganadera

(1) Con incidencias que retienen pago o deniegan el expediente.  
(2) Se calcula sobre superficie declarada admisible.  
(3) Aplicación del artículo 16 bis del RD 147/2023.

Puede verificar la integridad de una copia de este documento mediante la lectura del código QR adjunto o mediante el acceso a la dirección <https://ws050.juntadeandalucia.es/verificarFirma> indicando el código de VERIFICACIÓN

FIRMADO POR	RAQUEL MARIA ESPIN CRESPO	FECHA	26/06/2024
VERIFICACIÓN	Pk2jmMQ72K8YCC9EQ8LU85ENJJ6M	PÁGINA	8432/8857





Recinto:41-078-011-00019-00009 Cultivo:62 PASTOS PERMANENTES DE 5 O MAS AÑOS-  
Recinto:41-078-011-00019-00002 Cultivo:62 PASTOS PERMANENTES DE 5 O MAS AÑOS-  
Recinto:41-078-011-00019-00008 Cultivo:62 PASTOS PERMANENTES DE 5 O MAS AÑOS-  
Recinto:41-078-011-00019-00007 Cultivo:62 PASTOS PERMANENTES DE 5 O MAS AÑOS-  
Recinto:41-078-010-00007-00005 Cultivo:62 PASTOS PERMANENTES DE 5 O MAS AÑOS-  
Recinto:41-078-010-00007-00001 Cultivo:62 PASTOS PERMANENTES DE 5 O MAS AÑOS-  
Recinto:41-078-010-00007-00006 Cultivo:62 PASTOS PERMANENTES DE 5 O MAS AÑOS-  
Recinto:41-078-010-00007-00007 Cultivo:62 PASTOS PERMANENTES DE 5 O MAS AÑOS-

(1) Con incidencias que retienen pago o deniegan el expediente.  
(2) Se calcula sobre superficie declarada admisible.  
(3) Aplicación del artículo 16 bis del RD 147/2023.

Puede verificar la integridad de una copia de este documento mediante la lectura del código QR adjunto o mediante el acceso a la dirección <https://ws050.juntadeandalucia.es/verificarFirma> indicando el código de VERIFICACIÓN

FIRMADO POR	RAQUEL MARIA ESPIN CRESPO	FECHA	26/06/2024
VERIFICACIÓN	Pk2jmMQ72K8YCCE9EQ8LU85ENJJ6M	PÁGINA	8433/8857



**APELLIDOS Y NOMBRE / RAZÓN SOCIAL**

GALLEGO SANCHEZ MANUEL

**NIF**

\*\*\*4335\*

**EXPEDIENTE**

1262845

**RESOLUCIÓN**

CONCESIÓN DE LA AYUDA

**DATOS DE MANTENIMIENTO UNIDADES**

<b>GRUPO DE PAGO</b>	<b>Sup. Dec. Admisible</b>	<b>Sup. Resuelta</b>	<b>Sobredecl.</b>	<b>% Sobredecl.</b>
ZONAS DE LIMITACIONES NATURALES	92,80	92,00	0,80	0,86

**RESUMEN DE PAGOS**

	<b>IMPORTE ( Euros )</b>			
	<b>RESUELTO</b>	<b>FEADER</b>	<b>MAPA</b>	<b>CAPADR</b>
Pago realizado	1.071,88	911,10	105,15	55,63
A pagar	105,88	90,00	10,39	5,49
<b>TOTAL</b>	<b>1.177,76</b>	<b>1.001,10</b>	<b>115,54</b>	<b>61,12</b>

**APLICACIÓN DE REDUCCIONES Y PENALIZACIONES (%)**

<b>Crterios de subvencionabilidad (1)</b>	<b>Presentación tardía</b>	<b>Omisión declaración</b>	<b>Condicionalidad</b>
0,00	0,00	0,00	0,00

**IMPORTE ( Euros )**

<b>Calculado(2)</b>	<b>Reducción</b>	<b>Penalización</b>	<b>Reducción Penalización (3)</b>	<b>Penalización adicional</b>	<b>Resuelto</b>	<b>FEADER</b>	<b>MAPA</b>	<b>CAPADR</b>
1.188,00 €	10,24 €	0,00 €	0,00 €	0,00 €	1.177,76 €	1.001,10 €	115,54 €	61,12 €
<b>Importe Unitario:</b>	<b>54,00 €</b>	<b>Nuevo Importe Unitario:</b>	<b>12,80 €</b>					

**RECINTOS PROPUESTOS**

<b>REF.</b>	<b>REFERENCIA SIGPAC</b>	<b>CULTIVO</b>	<b>S/R</b>	<b>USO SIGPAC</b>	<b>Sup. Dec. admisible</b>	<b>Sup. Campo</b>	<b>Sup. Determ.</b>	<b>Sup. Resuelta</b>
-1361494	41-002-004-09001-0015	PASTOS PERMANENTES DE 5 O MAS AÑOS	S		0,03		0,03	0,03
-1361493	41-002-004-09001-0008	PASTOS PERMANENTES DE 5 O MAS AÑOS	S		0,09		0,09	0,00
-1361492	41-002-004-09001-0007	PASTOS PERMANENTES DE 5 O MAS AÑOS	S		0,17		0,17	0,00
-1361490	41-002-004-09001-0003	PASTOS PERMANENTES DE 5 O MAS AÑOS	S		0,34		0,34	0,00
-1361489	41-002-002-09002-0012	PASTOS PERMANENTES DE 5 O MAS AÑOS	S		0,02		0,02	0,02
-1361488	41-002-002-09002-0012	PASTOS PERMANENTES DE 5 O MAS AÑOS	S		0,02		0,02	0,02
-1361487	41-002-002-09002-0008	PASTOS PERMANENTES DE 5 O MAS AÑOS	S		0,20		0,20	0,00
-169484	41-002-005-00042-0020	PASTOS PERMANENTES DE 5 O MAS AÑOS	S		0,12		0,12	0,12
1700000006814277	41-002-002-00002-0001	PASTOS PERMANENTES DE 5 O MAS AÑOS	S		0,54		0,54	0,54
1700000006814278	41-002-005-00042-0007	PASTOS PERMANENTES DE 5 O MAS AÑOS	S		0,29		0,29	0,29
1700000006814282	41-002-005-00009-0015	PASTOS PERMANENTES DE 5 O MAS AÑOS	S		0,03		0,03	0,03
1700000006814283	41-002-005-00009-0013	PASTOS PERMANENTES DE 5 O MAS AÑOS	S		0,01		0,01	0,01
1700000006814284	41-002-005-00042-0013	PASTOS PERMANENTES DE 5 O MAS AÑOS	S		0,70		0,70	0,70
1700000006814285	41-002-005-00042-0005	PASTOS PERMANENTES DE 5 O MAS AÑOS	S		11,94		11,94	11,94
1700000006814286	41-002-005-00042-0002	PASTOS PERMANENTES DE 5 O MAS AÑOS	S		1,67		1,67	1,67
1700000006814287	41-002-005-00042-0017	PASTOS PERMANENTES DE 5 O MAS AÑOS	S		0,85		0,85	0,85
1700000006814288	41-002-005-00042-0006	PASTOS PERMANENTES DE 5 O MAS AÑOS	S		2,36		2,36	2,36
1700000006814289	41-002-004-00012-0001	PASTOS PERMANENTES DE 5 O MAS AÑOS	S		47,39		47,39	47,39
1700000006814290	41-002-002-00004-0001	PASTOS PERMANENTES DE 5 O MAS AÑOS	S		0,69		0,69	0,69
1700000006814297	41-002-005-00009-0005	PASTOS PERMANENTES DE 5 O MAS AÑOS	S		0,01		0,01	0,01
1700000006814299	41-002-005-00042-0005	PASTOS PERMANENTES DE 5 O MAS AÑOS	S		23,27		23,27	23,27
1700000006814300	41-002-002-00003-0001	PASTOS PERMANENTES DE 5 O MAS AÑOS	S		2,06		2,06	2,06

(1) Con incidencias que retienen pago o deniegan el expediente.

(2) Se calcula sobre superficie declarada admisible.

(3) Aplicación del artículo 16 bis del RD 147/2023.

Puede verificar la integridad de una copia de este documento mediante la lectura del código QR adjunto o mediante el acceso a la dirección <https://ws050.juntadeandalucia.es/verificarFirma> indicando el código de VERIFICACIÓN

FIRMADO POR	RAQUEL MARIA ESPIN CRESPO	FECHA	26/06/2024
VERIFICACIÓN	Pk2jmMQ72K8YCC9E9Q8LU85ENJJ6M	PÁGINA	8434/8857





**INCIDENCIAS****INCIDENCIA DESCRIPCIÓN**

242	Recinto pendiente de acreditación de titularidad.
	Recinto:41-002-002-09002-00008 Cultivo:62000 PASTOS PERMANENTES DE 5 O MAS AÑOS-SIN VARIEDAD Secano
	Recinto:41-002-004-09001-00003 Cultivo:62000 PASTOS PERMANENTES DE 5 O MAS AÑOS-SIN VARIEDAD Secano
	Recinto:41-002-004-09001-00007 Cultivo:62000 PASTOS PERMANENTES DE 5 O MAS AÑOS-SIN VARIEDAD Secano
	Recinto:41-002-004-09001-00008 Cultivo:62000 PASTOS PERMANENTES DE 5 O MAS AÑOS-SIN VARIEDAD Secano

**Datos considerados para el Cálculo de la Carga Ganadera del expediente**

Superficie determinada para Cálculo Carga Ganadera: 92,00 ha

Carga Ganadera del Expediente: 0,56 ugm/ha

Explotación	Especie	Ugm Calculada para CG
ES410020000149	BOVINA	36,10
ES410020000149	OVINA	12,71
ES410020000149	PORCINO	2,75

**Recintos Determinados para el Cálculo de Carga Ganadera**

REF.	REFERENCIA SIGPAC	CULTIVO	DESCRIPCIÓN CULTIVO	S/R	SUP. RESUELTA (ha)
-1361494	41-002-004-09001-00015	62000	PASTOS PERMANENTES DE 5 O MAS AÑOS-SIN VARIEDAD	S	0,03
-1361493	41-002-004-09001-00008	62000	PASTOS PERMANENTES DE 5 O MAS AÑOS-SIN VARIEDAD	S	0,00
-1361492	41-002-004-09001-00007	62000	PASTOS PERMANENTES DE 5 O MAS AÑOS-SIN VARIEDAD	S	0,00
-1361490	41-002-004-09001-00003	62000	PASTOS PERMANENTES DE 5 O MAS AÑOS-SIN VARIEDAD	S	0,00
-1361489	41-002-002-09002-00012	62000	PASTOS PERMANENTES DE 5 O MAS AÑOS-SIN VARIEDAD	S	0,02
-1361488	41-002-002-09002-00012	62000	PASTOS PERMANENTES DE 5 O MAS AÑOS-SIN VARIEDAD	S	0,02
-1361487	41-002-002-09002-00008	62000	PASTOS PERMANENTES DE 5 O MAS AÑOS-SIN VARIEDAD	S	0,00
-169484	41-002-005-00042-00020	62000	PASTOS PERMANENTES DE 5 O MAS AÑOS-SIN VARIEDAD	S	0,12
1700000006814277	41-002-002-00002-00001	62000	PASTOS PERMANENTES DE 5 O MAS AÑOS-SIN VARIEDAD	S	0,54
1700000006814278	41-002-005-00042-00007	62000	PASTOS PERMANENTES DE 5 O MAS AÑOS-SIN VARIEDAD	S	0,29
1700000006814282	41-002-005-00009-00015	62000	PASTOS PERMANENTES DE 5 O MAS AÑOS-SIN VARIEDAD	S	0,03
1700000006814283	41-002-005-00009-00013	62000	PASTOS PERMANENTES DE 5 O MAS AÑOS-SIN VARIEDAD	S	0,01
1700000006814284	41-002-005-00042-00013	62000	PASTOS PERMANENTES DE 5 O MAS AÑOS-SIN VARIEDAD	S	0,70
1700000006814285	41-002-005-00042-00005	62000	PASTOS PERMANENTES DE 5 O MAS AÑOS-SIN VARIEDAD	S	11,94
1700000006814286	41-002-005-00042-00002	62000	PASTOS PERMANENTES DE 5 O MAS AÑOS-SIN VARIEDAD	S	1,67
1700000006814287	41-002-005-00042-00017	62000	PASTOS PERMANENTES DE 5 O MAS AÑOS-SIN VARIEDAD	S	0,85
1700000006814288	41-002-005-00042-00006	62000	PASTOS PERMANENTES DE 5 O MAS AÑOS-SIN VARIEDAD	S	2,36
1700000006814289	41-002-004-00012-00001	62000	PASTOS PERMANENTES DE 5 O MAS AÑOS-SIN VARIEDAD	S	47,39
1700000006814290	41-002-002-00004-00001	62000	PASTOS PERMANENTES DE 5 O MAS AÑOS-SIN VARIEDAD	S	0,69
1700000006814297	41-002-005-00009-00005	62000	PASTOS PERMANENTES DE 5 O MAS AÑOS-SIN VARIEDAD	S	0,01
1700000006814299	41-002-005-00042-00005	62000	PASTOS PERMANENTES DE 5 O MAS AÑOS-SIN VARIEDAD	S	23,27
1700000006814300	41-002-002-00003-00001	62000	PASTOS PERMANENTES DE 5 O MAS AÑOS-SIN VARIEDAD	S	2,06

**Incidencias de carga ganadera****INCIDENCIA DESCRIPCIÓN**

(1) Con incidencias que retienen pago o deniegan el expediente.  
(2) Se calcula sobre superficie declarada admisible.  
(3) Aplicación del artículo 16 bis del RD 147/2023.

Puede verificar la integridad de una copia de este documento mediante la lectura del código QR adjunto o mediante el acceso a la dirección <https://ws050.juntadeandalucia.es/verificarFirma> indicando el código de VERIFICACIÓN

FIRMADO POR	RAQUEL MARIA ESPIN CRESPO	FECHA	26/06/2024
VERIFICACIÓN	Pk2jmMQ72K8YCCE9EQ8LU85ENJJ6M	PÁGINA	8435/8857





242

Recinto pendiente de acreditación de titularidad.

Recinto:41-002-004-09001-00008 Cultivo:62000 PASTOS PERMANENTES DE 5 O MAS AÑOS-SIN VARIEDAD Secano

Recinto:41-002-004-09001-00007 Cultivo:62000 PASTOS PERMANENTES DE 5 O MAS AÑOS-SIN VARIEDAD Secano

Recinto:41-002-004-09001-00003 Cultivo:62000 PASTOS PERMANENTES DE 5 O MAS AÑOS-SIN VARIEDAD Secano

Recinto:41-002-002-09002-00008 Cultivo:62000 PASTOS PERMANENTES DE 5 O MAS AÑOS-SIN VARIEDAD Secano

(1) Con incidencias que retienen pago o deniegan el expediente.  
(2) Se calcula sobre superficie declarada admisible.  
(3) Aplicación del artículo 16 bis del RD 147/2023.

Puede verificar la integridad de una copia de este documento mediante la lectura del código QR adjunto o mediante el acceso a la dirección <https://ws050.juntadeandalucia.es/verificarFirma> indicando el código de VERIFICACIÓN

FIRMADO POR	RAQUEL MARIA ESPIN CRESPO	FECHA	26/06/2024
VERIFICACIÓN	Pk2jmMQ72K8YCCE9EQ8LU85ENJJJ6M	PÁGINA	8436/8857



**APELLIDOS Y NOMBRE / RAZÓN SOCIAL**

GALVAN PARRADO FRANCISCO MANUEL

**NIF**

\*\*\*3323\*

**EXPEDIENTE**

1150900

**RESOLUCIÓN**

CONCESIÓN DE LA AYUDA

**DATOS DE MANTENIMIENTO UNIDADES****GRUPO DE PAGO**

ZONAS DE LIMITACIONES NATURALES

**Sup. Dec.  
Admisible**

157,86

**Sup.  
Resuelta**

157,86

**Sobredecl.**

0,00

**% Sobredecl.**

0,00

**RESUMEN DE PAGOS**

	<b>IMPORTE ( Euros )</b>			
	<b>RESUELTO</b>	<b>FEADER</b>	<b>MAPA</b>	<b>CAPADR</b>
Pago realizado	1.070,39	909,83	105,01	55,55
A pagar	105,73	89,87	10,37	5,49
<b>TOTAL</b>	<b>1.176,12</b>	<b>999,70</b>	<b>115,38</b>	<b>61,04</b>

**APLICACIÓN DE REDUCCIONES Y PENALIZACIONES (%)**

<b>Criterios de subvencionabilidad (1)</b>	<b>Presentación tardía</b>	<b>Omisión declaración</b>	<b>Condicionabilidad</b>
0,00	0,00	1,00	0,00

**IMPORTE ( Euros )**

<b>Calculado(2)</b>	<b>Reducción</b>	<b>Penalización</b>	<b>Reducción Penalización (3)</b>	<b>Penalización adicional</b>	<b>Resuelto</b>	<b>FEADER</b>	<b>MAPA</b>	<b>CAPADR</b>
1.188,00 €	0,00 €	0,00 €	0,00 €	0,00 €	1.176,12 €	999,70 €	115,38 €	61,04 €
<b>Importe Unitario:</b>	<b>54,00 €</b>	<b>Nuevo Importe Unitario:</b>	<b>7,53 €</b>					

(1) Con incidencias que retienen pago o deniegan el expediente.  
(2) Se calcula sobre superficie declarada admisible.  
(3) Aplicación del artículo 16 bis del RD 147/2023.

Puede verificar la integridad de una copia de este documento mediante la lectura del código QR adjunto o mediante el acceso a la dirección <https://ws050.juntadeandalucia.es/verificarFirma> indicando el código de VERIFICACIÓN

FIRMADO POR	RAQUEL MARIA ESPIN CRESPO	FECHA	26/06/2024
VERIFICACIÓN	Pk2jmMQ72K8YCCE9EQ8LU85ENJJJ6M	PÁGINA	8437/8857



**RECINTOS PROPUESTOS**

REF.	REFERENCIA SIGPAC	CULTIVO	S/R	USO SIGPAC	Sup. Dec. admisible	Sup. Campo	Sup. Determ.	Sup. Resuelta
-1284610	41-009-029-00008-0013	PASTOS PERMANENTES DE 5 O MAS AÑOS	S		0,02		0,02	0,02
-1284609	41-009-029-00008-0012	PASTOS PERMANENTES DE 5 O MAS AÑOS	S		0,04		0,04	0,04
-1284608	41-009-029-00008-0010	PASTOS PERMANENTES DE 5 O MAS AÑOS	S		0,23		0,23	0,23
-1284607	41-009-029-00008-0009	PASTOS PERMANENTES DE 5 O MAS AÑOS	S		0,12		0,12	0,12
-1284606	41-009-029-00008-0005	PASTOS PERMANENTES DE 5 O MAS AÑOS	S		2,06		2,06	2,06
-1284605	41-009-029-00008-0004	PASTOS PERMANENTES DE 5 O MAS AÑOS	S		1,54		1,54	1,54
-1284604	41-009-029-00003-0001	PASTOS PERMANENTES DE 5 O MAS AÑOS	S		0,04		0,04	0,04
5491468	41-009-008-00008-0002	PASTOS PERMANENTES DE 5 O MAS AÑOS	S		19,17		19,17	19,17
5491469	41-009-008-00008-0005	PASTOS PERMANENTES DE 5 O MAS AÑOS	S		0,00		0,00	0,00
5491475	41-009-007-00076-0001	PASTOS PERMANENTES DE 5 O MAS AÑOS	S		0,00		0,00	0,00
5491479	41-009-008-00012-0002	PASTOS PERMANENTES DE 5 O MAS AÑOS	S		9,82		9,82	9,82
5491480	41-009-008-00012-0003	PASTOS DE MENOS DE 5 AÑOS	S		4,16		4,16	4,16
5491481	41-009-008-00012-0008	PASTOS PERMANENTES DE 5 O MAS AÑOS	S		8,23		8,23	8,23
5491482	41-009-008-00012-0013	PASTOS DE MENOS DE 5 AÑOS	S		0,01		0,01	0,01
5491483	41-009-013-00002-0002	PASTOS PERMANENTES DE 5 O MAS AÑOS	S		2,51		2,51	2,51
5491484	41-009-013-00002-0003	PASTOS DE MENOS DE 5 AÑOS	S		7,36		7,36	7,36
5491494	41-009-008-00011-0003	PASTOS DE MENOS DE 5 AÑOS	S		12,76		12,76	12,76
5491495	41-009-008-00011-0004	PASTOS PERMANENTES DE 5 O MAS AÑOS	S		0,11		0,11	0,11
5491496	41-009-008-00011-0006	PASTOS PERMANENTES DE 5 O MAS AÑOS	S		6,14		6,14	6,14
5491497	41-009-008-00011-0007	PASTOS PERMANENTES DE 5 O MAS AÑOS	S		0,38		0,38	0,38
5491498	41-009-008-00011-0010	PASTOS PERMANENTES DE 5 O MAS AÑOS	S		3,14		3,14	3,14
5491499	41-009-008-00011-0011	PASTOS PERMANENTES DE 5 O MAS AÑOS	S		0,73		0,73	0,73
5491500	41-009-008-00011-0013	PASTOS DE MENOS DE 5 AÑOS	S		9,45		9,45	9,45
5491501	41-009-008-00011-0015	PASTOS PERMANENTES DE 5 O MAS AÑOS	S		0,03		0,03	0,03
5491504	41-009-011-00026-0001	PASTOS PERMANENTES DE 5 O MAS AÑOS	S		10,65		10,65	10,65
5491514	41-009-008-00009-0001	PASTOS PERMANENTES DE 5 O MAS AÑOS	S		10,75		10,75	10,75
5491515	41-009-008-00009-0005	PASTOS PERMANENTES DE 5 O MAS AÑOS	S		0,48		0,48	0,48
5491516	41-009-008-00009-0006	PASTOS PERMANENTES DE 5 O MAS AÑOS	S		0,04		0,04	0,04
5491517	41-009-008-00009-0007	PASTOS PERMANENTES DE 5 O MAS AÑOS	S		0,01		0,01	0,01
5491518	41-009-008-00009-0008	PASTOS PERMANENTES DE 5 O MAS AÑOS	S		0,03		0,03	0,03
5491519	41-009-008-00009-0009	PASTOS PERMANENTES DE 5 O MAS AÑOS	S		0,03		0,03	0,03
5491520	41-009-008-00009-0010	PASTOS PERMANENTES DE 5 O MAS AÑOS	S		0,14		0,14	0,14
5491521	41-009-008-00009-0011	PASTOS PERMANENTES DE 5 O MAS AÑOS	S		0,08		0,08	0,08
5491522	41-009-008-00009-0012	PASTOS PERMANENTES DE 5 O MAS AÑOS	S		1,44		1,44	1,44
5491523	41-009-008-00009-0013	PASTOS PERMANENTES DE 5 O MAS AÑOS	S		5,76		5,76	5,76
5491524	41-009-008-00009-0014	PASTOS PERMANENTES DE 5 O MAS AÑOS	S		1,06		1,06	1,06
5491525	41-009-008-00009-0015	PASTOS PERMANENTES DE 5 O MAS AÑOS	S		0,46		0,46	0,46
5491526	41-009-008-00009-0016	PASTOS PERMANENTES DE 5 O MAS AÑOS	S		1,19		1,19	1,19
5491527	41-009-008-00009-0017	PASTOS PERMANENTES DE 5 O MAS AÑOS	S		0,44		0,44	0,44
5491528	41-009-008-00009-0018	PASTOS PERMANENTES DE 5 O MAS AÑOS	S		1,24		1,24	1,24
5491529	41-009-008-00009-0019	PASTOS PERMANENTES DE 5 O MAS AÑOS	S		1,49		1,49	1,49
1700000006911866	41-009-029-00003-0004	PASTOS PERMANENTES DE 5 O MAS AÑOS	S		2,28		2,28	2,28
1700000006911867	41-009-029-00003-0005	PASTOS PERMANENTES DE 5 O MAS AÑOS	S		1,58		1,58	1,58
1700000006911869	41-009-029-00003-0008	PASTOS PERMANENTES DE 5 O MAS AÑOS	S		0,41		0,41	0,41
1700000006911872	41-009-029-00005-0001	PASTOS PERMANENTES DE 5 O MAS AÑOS	S		0,33		0,33	0,33
1700000006911873	41-009-029-00005-0002	PASTOS PERMANENTES DE 5 O MAS AÑOS	S		9,08		9,08	9,08
1700000006911876	41-009-030-00002-0001	PASTOS PERMANENTES DE 5 O MAS AÑOS	S		0,31		0,31	0,31
1700000006911877	41-009-030-00003-0001	PASTOS PERMANENTES DE 5 O MAS AÑOS	S		13,62		13,62	13,62
1700000006911878	41-009-030-00003-0002	PASTOS PERMANENTES DE 5 O MAS AÑOS	S		4,06		4,06	4,06
1700000006911879	41-009-030-00001-0001	PASTOS PERMANENTES DE 5 O MAS AÑOS	S		1,40		1,40	1,40
1700000006911880	41-009-029-00006-0001	PASTOS PERMANENTES DE 5 O MAS AÑOS	S		0,15		0,15	0,15
1700000006911881	41-009-029-00006-0003	PASTOS PERMANENTES DE 5 O MAS AÑOS	S		0,26		0,26	0,26

(1) Con incidencias que retienen pago o deniegan el expediente.  
(2) Se calcula sobre superficie declarada admisible.  
(3) Aplicación del artículo 16 bis del RD 147/2023.

Puede verificar la integridad de una copia de este documento mediante la lectura del código QR adjunto o mediante el acceso a la dirección <a href="https://ws050.juntadeandalucia.es/verificarFirma">https://ws050.juntadeandalucia.es/verificarFirma</a> indicando el código de VERIFICACIÓN					
FIRMADO POR	RAQUEL MARIA ESPIN CRESPO		FECHA		26/06/2024
VERIFICACIÓN	Pk2jmMQ72K8YCCE9EQ8LU85ENJJ6M		PÁGINA		8438/8857

**RECINTOS PROPUESTOS**

REF.	REFERENCIA SIGPAC	CULTIVO	S/R	USO SIGPAC	Sup. Dec. admisible	Sup. Campo	Sup. Determ.	Sup. Resuelta
170000006911882	41-009-029-00006-0004	PASTOS PERMANENTES DE 5 O MAS AÑOS	S		0,43		0,43	0,43
170000006911884	41-009-029-00005-0007	PASTOS PERMANENTES DE 5 O MAS AÑOS	S		0,40		0,40	0,40
170000006911888	41-009-029-00007-0001	PASTOS PERMANENTES DE 5 O MAS AÑOS	S		0,21		0,21	0,21

**INCIDENCIAS****INCIDENCIA DESCRIPCIÓN**

256 Solicitud con recintos no declarados en campaña actual con una reducción por omisión de superficie superior al 3%  
CÓDIGO PARA EL PORCENTAJE DE REDUCCIÓN POR OMISIÓN QUE CORRESPONDE A LA SOLICITUD:1

**Datos considerados para el Cálculo de la Carga Ganadera del expediente**

Superficie determinada para Cálculo Carga Ganadera: 256,01 ha  
Carga Ganadera del Expediente: 0,38 ugm/ha

Explotación	Especie	Ugm Calculada para CG
ES410090000014	BOVINA	44,83
ES410090000014	PORCINO	0,78
ES410800000035	BOVINA	51,38
ES410800000035	PORCINO	0,44

**Recintos Determinados para el Cálculo de Garga Ganadera**

REF.	REFERENCIA SIGPAC	CULTIVO	DESCRIPCIÓN CULTIVO	S/R	SUP. RESUELTA (ha)
-1529806	41-080-012-00007-00009	62000	PASTOS PERMANENTES DE 5 O MAS AÑOS-SIN VARIEDAD	S	0,28
-1284610	41-009-029-00008-00013	62000	PASTOS PERMANENTES DE 5 O MAS AÑOS-SIN VARIEDAD	S	0,02
-1284609	41-009-029-00008-00012	62000	PASTOS PERMANENTES DE 5 O MAS AÑOS-SIN VARIEDAD	S	0,04
-1284608	41-009-029-00008-00010	62000	PASTOS PERMANENTES DE 5 O MAS AÑOS-SIN VARIEDAD	S	0,23
-1284607	41-009-029-00008-00009	62000	PASTOS PERMANENTES DE 5 O MAS AÑOS-SIN VARIEDAD	S	0,12
-1284606	41-009-029-00008-00005	62000	PASTOS PERMANENTES DE 5 O MAS AÑOS-SIN VARIEDAD	S	2,06
-1284605	41-009-029-00008-00004	62000	PASTOS PERMANENTES DE 5 O MAS AÑOS-SIN VARIEDAD	S	1,54
-1284604	41-009-029-00003-00001	62000	PASTOS PERMANENTES DE 5 O MAS AÑOS-SIN VARIEDAD	S	0,04
5491468	41-009-008-00008-00002	62000	PASTOS PERMANENTES DE 5 O MAS AÑOS-SIN VARIEDAD	S	19,17
5491469	41-009-008-00008-00005	62000	PASTOS PERMANENTES DE 5 O MAS AÑOS-SIN VARIEDAD	S	0,00
5491475	41-009-007-00076-00001	62000	PASTOS PERMANENTES DE 5 O MAS AÑOS-SIN VARIEDAD	S	0,00
5491479	41-009-008-00012-00002	62000	PASTOS PERMANENTES DE 5 O MAS AÑOS-SIN VARIEDAD	S	9,82
5491480	41-009-008-00012-00003	63000	PASTOS DE MENOS DE 5 AÑOS-SIN VARIEDAD	S	4,16
5491481	41-009-008-00012-00008	62000	PASTOS PERMANENTES DE 5 O MAS AÑOS-SIN VARIEDAD	S	8,23
5491482	41-009-008-00012-00013	63000	PASTOS DE MENOS DE 5 AÑOS-SIN VARIEDAD	S	0,01
5491483	41-009-013-00002-00002	62000	PASTOS PERMANENTES DE 5 O MAS AÑOS-SIN VARIEDAD	S	2,51
5491484	41-009-013-00002-00003	63000	PASTOS DE MENOS DE 5 AÑOS-SIN VARIEDAD	S	7,36
5491494	41-009-008-00011-00003	63000	PASTOS DE MENOS DE 5 AÑOS-SIN VARIEDAD	S	12,76
5491495	41-009-008-00011-00004	62000	PASTOS PERMANENTES DE 5 O MAS AÑOS-SIN VARIEDAD	S	0,11
5491496	41-009-008-00011-00006	62000	PASTOS PERMANENTES DE 5 O MAS AÑOS-SIN VARIEDAD	S	6,14
5491497	41-009-008-00011-00007	62000	PASTOS PERMANENTES DE 5 O MAS AÑOS-SIN VARIEDAD	S	0,38
5491498	41-009-008-00011-00010	62000	PASTOS PERMANENTES DE 5 O MAS AÑOS-SIN	S	3,14

(1) Con incidencias que retienen pago o deniegan el expediente.  
(2) Se calcula sobre superficie declarada admisible.  
(3) Aplicación del artículo 16 bis del RD 147/2023.

Puede verificar la integridad de una copia de este documento mediante la lectura del código QR adjunto o mediante el acceso a la dirección <a href="https://ws050.juntadeandalucia.es/verificarFirma">https://ws050.juntadeandalucia.es/verificarFirma</a> indicando el código de VERIFICACIÓN					
FIRMADO POR	RAQUEL MARIA ESPIN CRESPO		FECHA		26/06/2024
VERIFICACIÓN	Pk2jmMQ72K8YCCE9EQ8LU85ENJJ6M		PÁGINA		8439/8857

**Recintos Determinados para el Cálculo de Garga Ganadera**

REF.	REFERENCIA SIGPAC	CULTIVO	DESCRIPCIÓN CULTIVO	S/R	SUP.
					RESUELTA (ha)
			VARIEDAD		
5491499	41-009-008-00011-00011	62000	PASTOS PERMANENTES DE 5 O MAS AÑOS-SIN VARIEDAD	S	0,73
5491500	41-009-008-00011-00013	63000	PASTOS DE MENOS DE 5 AÑOS-SIN VARIEDAD	S	9,45
5491501	41-009-008-00011-00015	62000	PASTOS PERMANENTES DE 5 O MAS AÑOS-SIN VARIEDAD	S	0,03
5491504	41-009-011-00026-00001	62000	PASTOS PERMANENTES DE 5 O MAS AÑOS-SIN VARIEDAD	S	10,65
5491514	41-009-008-00009-00001	62000	PASTOS PERMANENTES DE 5 O MAS AÑOS-SIN VARIEDAD	S	10,75
5491515	41-009-008-00009-00005	62000	PASTOS PERMANENTES DE 5 O MAS AÑOS-SIN VARIEDAD	S	0,48
5491516	41-009-008-00009-00006	62000	PASTOS PERMANENTES DE 5 O MAS AÑOS-SIN VARIEDAD	S	0,04
5491517	41-009-008-00009-00007	62000	PASTOS PERMANENTES DE 5 O MAS AÑOS-SIN VARIEDAD	S	0,01
5491518	41-009-008-00009-00008	62000	PASTOS PERMANENTES DE 5 O MAS AÑOS-SIN VARIEDAD	S	0,03
5491519	41-009-008-00009-00009	62000	PASTOS PERMANENTES DE 5 O MAS AÑOS-SIN VARIEDAD	S	0,03
5491520	41-009-008-00009-00010	62000	PASTOS PERMANENTES DE 5 O MAS AÑOS-SIN VARIEDAD	S	0,14
5491521	41-009-008-00009-00011	62000	PASTOS PERMANENTES DE 5 O MAS AÑOS-SIN VARIEDAD	S	0,08
5491522	41-009-008-00009-00012	62000	PASTOS PERMANENTES DE 5 O MAS AÑOS-SIN VARIEDAD	S	1,44
5491523	41-009-008-00009-00013	62000	PASTOS PERMANENTES DE 5 O MAS AÑOS-SIN VARIEDAD	S	5,76
5491524	41-009-008-00009-00014	62000	PASTOS PERMANENTES DE 5 O MAS AÑOS-SIN VARIEDAD	S	1,06
5491525	41-009-008-00009-00015	62000	PASTOS PERMANENTES DE 5 O MAS AÑOS-SIN VARIEDAD	S	0,46
5491526	41-009-008-00009-00016	62000	PASTOS PERMANENTES DE 5 O MAS AÑOS-SIN VARIEDAD	S	1,19
5491527	41-009-008-00009-00017	62000	PASTOS PERMANENTES DE 5 O MAS AÑOS-SIN VARIEDAD	S	0,44
5491528	41-009-008-00009-00018	62000	PASTOS PERMANENTES DE 5 O MAS AÑOS-SIN VARIEDAD	S	1,24
5491529	41-009-008-00009-00019	62000	PASTOS PERMANENTES DE 5 O MAS AÑOS-SIN VARIEDAD	S	1,49
5491577	41-080-020-00002-00004	62000	PASTOS PERMANENTES DE 5 O MAS AÑOS-SIN VARIEDAD	S	36,09
1700000006911866	41-009-029-00003-00004	62000	PASTOS PERMANENTES DE 5 O MAS AÑOS-SIN VARIEDAD	S	2,28
1700000006911867	41-009-029-00003-00005	62000	PASTOS PERMANENTES DE 5 O MAS AÑOS-SIN VARIEDAD	S	1,58
1700000006911869	41-009-029-00003-00008	62000	PASTOS PERMANENTES DE 5 O MAS AÑOS-SIN VARIEDAD	S	0,41
1700000006911872	41-009-029-00005-00001	62000	PASTOS PERMANENTES DE 5 O MAS AÑOS-SIN VARIEDAD	S	0,33
1700000006911873	41-009-029-00005-00002	62000	PASTOS PERMANENTES DE 5 O MAS AÑOS-SIN VARIEDAD	S	9,08
1700000006911874	41-080-006-00009-00001	62000	PASTOS PERMANENTES DE 5 O MAS AÑOS-SIN VARIEDAD	S	9,55
1700000006911875	41-080-007-00002-00001	62000	PASTOS PERMANENTES DE 5 O MAS AÑOS-SIN VARIEDAD	S	34,20
1700000006911876	41-009-030-00002-00001	62000	PASTOS PERMANENTES DE 5 O MAS AÑOS-SIN VARIEDAD	S	0,31
1700000006911877	41-009-030-00003-00001	62000	PASTOS PERMANENTES DE 5 O MAS AÑOS-SIN VARIEDAD	S	13,62
1700000006911878	41-009-030-00003-00002	62000	PASTOS PERMANENTES DE 5 O MAS AÑOS-SIN VARIEDAD	S	4,06
1700000006911879	41-009-030-00001-00001	62000	PASTOS PERMANENTES DE 5 O MAS AÑOS-SIN VARIEDAD	S	1,40
1700000006911880	41-009-029-00006-00001	62000	PASTOS PERMANENTES DE 5 O MAS AÑOS-SIN VARIEDAD	S	0,15
1700000006911881	41-009-029-00006-00003	62000	PASTOS PERMANENTES DE 5 O MAS AÑOS-SIN VARIEDAD	S	0,26
1700000006911882	41-009-029-00006-00004	62000	PASTOS PERMANENTES DE 5 O MAS AÑOS-SIN VARIEDAD	S	0,43
1700000006911883	41-080-006-00013-00005	62000	PASTOS PERMANENTES DE 5 O MAS AÑOS-SIN VARIEDAD	S	0,28

(1) Con incidencias que retienen pago o deniegan el expediente.  
(2) Se calcula sobre superficie declarada admisible.  
(3) Aplicación del artículo 16 bis del RD 147/2023.

Puede verificar la integridad de una copia de este documento mediante la lectura del código QR adjunto o mediante el acceso a la dirección <a href="https://ws050.juntadeandalucia.es/verificarFirma">https://ws050.juntadeandalucia.es/verificarFirma</a> indicando el código de VERIFICACIÓN					
FIRMADO POR	RAQUEL MARIA ESPIN CRESPO		FECHA		26/06/2024
VERIFICACIÓN	Pk2jmMQ72K8YCCE9EQ8LU85ENJJ6M		PÁGINA		8440/8857



**Recintos Determinados para el Cálculo de Garga Ganadera**

REF.	REFERENCIA SIGPAC	CULTIVO	DESCRIPCIÓN CULTIVO	S/R	SUP. RESUELTA (ha)
1700000006911884	41-009-029-00005-00007	62000	PASTOS PERMANENTES DE 5 O MAS AÑOS-SIN VARIEDAD	S	0,40
1700000006911885	41-080-006-00013-00001	62000	PASTOS PERMANENTES DE 5 O MAS AÑOS-SIN VARIEDAD	S	2,87
1700000006911888	41-009-029-00007-00001	62000	PASTOS PERMANENTES DE 5 O MAS AÑOS-SIN VARIEDAD	S	0,21
1700000006911895	41-080-012-00007-00003	63000	PASTOS DE MENOS DE 5 AÑOS-SIN VARIEDAD	S	2,47
1700000006911896	41-080-012-00007-00001	62000	PASTOS PERMANENTES DE 5 O MAS AÑOS-SIN VARIEDAD	S	12,41

(1) Con incidencias que retienen pago o deniegan el expediente.  
(2) Se calcula sobre superficie declarada admisible.  
(3) Aplicación del artículo 16 bis del RD 147/2023.

Puede verificar la integridad de una copia de este documento mediante la lectura del código QR adjunto o mediante el acceso a la dirección <https://ws050.juntadeandalucia.es/verificarFirma> indicando el código de VERIFICACIÓN

FIRMADO POR	RAQUEL MARIA ESPIN CRESPO	FECHA	26/06/2024
VERIFICACIÓN	Pk2jmMQ72K8YCCCE9EQ8LU85ENJJ6M	PÁGINA	8441/8857



**APELLIDOS Y NOMBRE / RAZÓN SOCIAL**

GARCIA AMAYA MIGUEL ANGEL

**NIF**

\*\*\*9168\*

**EXPEDIENTE**

1212284

**RESOLUCIÓN**

CONCESIÓN DE LA AYUDA

**DATOS DE MANTENIMIENTO UNIDADES****GRUPO DE PAGO**

ZONAS DE LIMITACIONES NATURALES

**Sup. Dec.  
Admisible**

210,05

**Sup.  
Resuelta**

210,05

**Sobredecl.**

0,00

**% Sobredecl.**

0,00

**RESUMEN DE PAGOS**

	<b>IMPORTE ( Euros )</b>			
	<b>RESUELTO</b>	<b>FEADER</b>	<b>MAPA</b>	<b>CAPADR</b>
Pago realizado	1.081,20	919,02	106,06	56,12
A pagar	106,80	90,78	10,48	5,54
<b>TOTAL</b>	<b>1.188,00</b>	<b>1.009,80</b>	<b>116,54</b>	<b>61,66</b>

**APLICACIÓN DE REDUCCIONES Y PENALIZACIONES (%)**

<b>Criterios de subvencionabilidad (1)</b>	<b>Presentación tardía</b>	<b>Omisión declaración</b>	<b>Condicionabilidad</b>
0,00	0,00	0,00	0,00

**IMPORTE ( Euros )**

Calculado(2)	Reducción	Penalización	Reducción Penalización (3)	Penalización adicional	Resuelto	FEADER	MAPA	CAPADR
1.188,00 €	0,00 €	0,00 €	0,00 €	0,00 €	1.188,00 €	1.009,80 €	116,54 €	61,66 €
Importe Unitario:	54,00 €	Nuevo Importe Unitario:	5,66 €					

(1) Con incidencias que retienen pago o deniegan el expediente.  
(2) Se calcula sobre superficie declarada admisible.  
(3) Aplicación del artículo 16 bis del RD 147/2023.

Puede verificar la integridad de una copia de este documento mediante la lectura del código QR adjunto o mediante el acceso a la dirección <https://ws050.juntadeandalucia.es/verificarFirma> indicando el código de VERIFICACIÓN

FIRMADO POR	RAQUEL MARIA ESPIN CRESPO	FECHA	26/06/2024
VERIFICACIÓN	Pk2jmMQ72K8YCCE9EQ8LU85ENJJJ6M	PÁGINA	8442/8857





**RECINTOS PROPUESTOS**

REF.	REFERENCIA SIGPAC	CULTIVO	S/R	USO SIGPAC	Sup. Dec. admisible	Sup. Campo	Sup. Determ.	Sup. Resuelta
-530465	41-033-048-00009-0027	PASTOS PERMANENTES DE 5 O MAS AÑOS	S		0,00		0,00	0,00
-530464	41-033-048-00009-0026	PASTOS PERMANENTES DE 5 O MAS AÑOS	S		0,13		0,13	0,13
170000006329565	41-033-040-00027-0001	PASTOS PERMANENTES DE 5 O MAS AÑOS	S		13,25		13,25	13,25
170000006329566	41-033-040-00020-0001	PASTOS PERMANENTES DE 5 O MAS AÑOS	S		1,07		1,07	1,07
170000006329567	41-033-040-00027-0004	PASTOS PERMANENTES DE 5 O MAS AÑOS	S		0,78		0,78	0,78
170000006329568	41-033-040-00027-0002	PASTOS PERMANENTES DE 5 O MAS AÑOS	S		2,55		2,55	2,55
170000006329569	41-033-040-00042-0001	PASTOS PERMANENTES DE 5 O MAS AÑOS	S		12,61		12,61	12,61
170000006329570	41-033-040-00042-0003	PASTOS PERMANENTES DE 5 O MAS AÑOS	S		0,78		0,78	0,78
170000006329571	41-033-040-00028-0001	PASTOS PERMANENTES DE 5 O MAS AÑOS	S		28,07		28,07	28,07
170000006329572	41-033-040-00042-0010	PASTOS PERMANENTES DE 5 O MAS AÑOS	S		3,93		3,93	3,93
170000006329573	41-033-040-00022-0001	PASTOS PERMANENTES DE 5 O MAS AÑOS	S		16,77		16,77	16,77
170000006329574	41-033-040-00022-0002	PASTOS PERMANENTES DE 5 O MAS AÑOS	S		15,44		15,44	15,44
170000006329575	41-033-040-00034-0005	PASTOS PERMANENTES DE 5 O MAS AÑOS	S		0,00		0,00	0,00
170000006329576	41-033-040-00034-0002	PASTOS PERMANENTES DE 5 O MAS AÑOS	S		8,74		8,74	8,74
170000006329577	41-033-040-00034-0003	PASTOS PERMANENTES DE 5 O MAS AÑOS	S		2,35		2,35	2,35
170000006329578	41-033-040-00034-0004	PASTOS PERMANENTES DE 5 O MAS AÑOS	S		0,00		0,00	0,00
170000006329579	41-033-048-00033-0005	PASTOS PERMANENTES DE 5 O MAS AÑOS	S		6,56		6,56	6,56
170000006329580	41-033-040-00021-0001	PASTOS PERMANENTES DE 5 O MAS AÑOS	S		0,44		0,44	0,44
170000006329581	41-033-040-00020-0002	PASTOS PERMANENTES DE 5 O MAS AÑOS	S		25,52		25,52	25,52
170000006329582	41-033-048-00009-0021	PASTOS PERMANENTES DE 5 O MAS AÑOS	S		0,42		0,42	0,42
170000006329584	41-033-048-00009-0018	PASTOS PERMANENTES DE 5 O MAS AÑOS	S		1,38		1,38	1,38
170000006329586	41-033-048-00009-0002	PASTOS PERMANENTES DE 5 O MAS AÑOS	R		2,67		2,67	2,67
170000006329587	41-033-048-00009-0024	PASTOS PERMANENTES DE 5 O MAS AÑOS	R		0,25		0,25	0,25
170000006329588	41-033-048-00009-0025	PASTOS PERMANENTES DE 5 O MAS AÑOS	R		0,38		0,38	0,38
170000006329589	41-033-048-00009-0016	PASTOS PERMANENTES DE 5 O MAS AÑOS	S		0,83		0,83	0,83
170000006329592	41-033-048-00009-0003	MELOCOTONEROS	S		0,17		0,17	0,17
170000006329593	41-033-048-00009-0004	MEMBRILLO	S		0,44		0,44	0,44
170000006329594	41-033-048-00009-0022	PASTOS PERMANENTES DE 5 O MAS AÑOS	S		1,21		1,21	1,21
170000006329595	41-033-048-00009-0009	PASTOS PERMANENTES DE 5 O MAS AÑOS	S		12,38		12,38	12,38
170000006329596	41-033-048-00009-0011	PASTOS PERMANENTES DE 5 O MAS AÑOS	S		1,48		1,48	1,48
170000006329597	41-033-048-00009-0010	PASTOS PERMANENTES DE 5 O MAS AÑOS	S		1,33		1,33	1,33
170000006329598	41-033-048-00009-0012	PASTOS PERMANENTES DE 5 O MAS AÑOS	S		2,70		2,70	2,70
170000006329599	41-033-040-00042-0002	PASTOS PERMANENTES DE 5 O MAS AÑOS	S		0,42		0,42	0,42
170000006329600	41-033-040-00042-0005	PASTOS PERMANENTES DE 5 O MAS AÑOS	S		4,64		4,64	4,64
170000006329601	41-033-040-00042-0006	PASTOS PERMANENTES DE 5 O MAS AÑOS	S		4,91		4,91	4,91
170000006329602	41-033-048-00033-0003	PASTOS PERMANENTES DE 5 O MAS AÑOS	S		16,72		16,72	16,72
170000006329603	41-033-048-00009-0017	PASTOS PERMANENTES DE 5 O MAS AÑOS	S		5,84		5,84	5,84
170000006329604	41-033-040-00042-0008	PASTOS PERMANENTES DE 5 O MAS AÑOS	S		0,17		0,17	0,17
170000006329605	41-033-040-00042-0011	PASTOS PERMANENTES DE 5 O MAS AÑOS	S		0,76		0,76	0,76
170000006329606	41-033-048-00009-0023	PASTOS PERMANENTES DE 5 O MAS AÑOS	S		11,51		11,51	11,51
170000006329607	41-033-048-00009-0001	PASTOS PERMANENTES DE 5 O MAS AÑOS	S		0,45		0,45	0,45

**INCIDENCIAS****INCIDENCIA DESCRIPCIÓN**

- 86122 Recinto superficie forrajera que realiza la actividad de producción de pastoreo y no declara el o los códigos del Registro de Explotaciones Ganaderas de Andalucía, REGA.  
 Recinto:41-033-038-00013-00002 Cultivo:62000 PASTOS PERMANENTES DE 5 O MAS AÑOS-SIN VARIEDAD Secano  
 Recinto:41-033-048-00035-00009 Cultivo:62000 PASTOS PERMANENTES DE 5 O MAS AÑOS-SIN VARIEDAD Secano  
 Recinto:41-033-048-00035-00011 Cultivo:62000 PASTOS PERMANENTES DE 5 O MAS AÑOS-SIN VARIEDAD Secano
- 86124 Recinto de forrajera para Cálculo de Carga Ganadera que No pertenece a Explotación.  
 Recinto:41-033-038-00013-00002 Cultivo:62000 PASTOS PERMANENTES DE 5 O MAS AÑOS-SIN VARIEDAD Secano  
 Recinto:41-033-048-00035-00009 Cultivo:62000 PASTOS PERMANENTES DE 5 O MAS AÑOS-SIN VARIEDAD Secano

(1) Con incidencias que retienen pago o deniegan el expediente.  
 (2) Se calcula sobre superficie declarada admisible.  
 (3) Aplicación del artículo 16 bis del RD 147/2023.

Puede verificar la integridad de una copia de este documento mediante la lectura del código QR adjunto o mediante el acceso a la dirección <a href="https://ws050.juntadeandalucia.es/verificarFirma">https://ws050.juntadeandalucia.es/verificarFirma</a> indicando el código de VERIFICACIÓN					
FIRMADO POR	RAQUEL MARIA ESPIN CRESPO		FECHA		26/06/2024
VERIFICACIÓN	Pk2jmMQ72K8YCCE9EQ8LU85ENJJ6M		PÁGINA		8443/8857

**INCIDENCIAS****INCIDENCIA DESCRIPCIÓN**

Recinto:41-033-048-00035-00011 Cultivo:62000 PASTOS PERMANENTES DE 5 O MAS AÑOS-SIN VARIEDAD Secano

**Datos considerados para el Cálculo de la Carga Ganadera del expediente**

Superficie determinada para Cálculo Carga Ganadera: 209,44 ha

Carga Ganadera del Expediente: 0,55 ugm/ha

Explotación	Especie	Ugm Calculada para CG
ES410330000077	OVINA	11,62
ES410330000077	PORCINO	16,74
ES410330000086	OVINA	33,67
ES410330000086	PORCINO	35,25
ES410330000290	OVINA	5,68
ES410330000318	OVINA	12,74

**Recintos Determinados para el Cálculo de Garga Ganadera**

REF.	REFERENCIA SIGPAC	CULTIVO	DESCRIPCIÓN CULTIVO	S/R	SUP. RESUELTA (ha)
-530465	41-033-048-00009-00027	62000	PASTOS PERMANENTES DE 5 O MAS AÑOS-SIN VARIEDAD	S	0,00
-530464	41-033-048-00009-00026	62000	PASTOS PERMANENTES DE 5 O MAS AÑOS-SIN VARIEDAD	S	0,13
1700000006329565	41-033-040-00027-00001	62000	PASTOS PERMANENTES DE 5 O MAS AÑOS-SIN VARIEDAD	S	13,25
1700000006329566	41-033-040-00020-00001	62000	PASTOS PERMANENTES DE 5 O MAS AÑOS-SIN VARIEDAD	S	1,07
1700000006329567	41-033-040-00027-00004	62000	PASTOS PERMANENTES DE 5 O MAS AÑOS-SIN VARIEDAD	S	0,78
1700000006329568	41-033-040-00027-00002	62000	PASTOS PERMANENTES DE 5 O MAS AÑOS-SIN VARIEDAD	S	2,55
1700000006329569	41-033-040-00042-00001	62000	PASTOS PERMANENTES DE 5 O MAS AÑOS-SIN VARIEDAD	S	12,61
1700000006329570	41-033-040-00042-00003	62000	PASTOS PERMANENTES DE 5 O MAS AÑOS-SIN VARIEDAD	S	0,78
1700000006329571	41-033-040-00028-00001	62000	PASTOS PERMANENTES DE 5 O MAS AÑOS-SIN VARIEDAD	S	28,07
1700000006329572	41-033-040-00042-00010	62000	PASTOS PERMANENTES DE 5 O MAS AÑOS-SIN VARIEDAD	S	3,93
1700000006329573	41-033-040-00022-00001	62000	PASTOS PERMANENTES DE 5 O MAS AÑOS-SIN VARIEDAD	S	16,77
1700000006329574	41-033-040-00022-00002	62000	PASTOS PERMANENTES DE 5 O MAS AÑOS-SIN VARIEDAD	S	15,44
1700000006329575	41-033-040-00034-00005	62000	PASTOS PERMANENTES DE 5 O MAS AÑOS-SIN VARIEDAD	S	0,00
1700000006329576	41-033-040-00034-00002	62000	PASTOS PERMANENTES DE 5 O MAS AÑOS-SIN VARIEDAD	S	8,74
1700000006329577	41-033-040-00034-00003	62000	PASTOS PERMANENTES DE 5 O MAS AÑOS-SIN VARIEDAD	S	2,35
1700000006329578	41-033-040-00034-00004	62000	PASTOS PERMANENTES DE 5 O MAS AÑOS-SIN VARIEDAD	S	0,00
1700000006329579	41-033-048-00033-00005	62000	PASTOS PERMANENTES DE 5 O MAS AÑOS-SIN VARIEDAD	S	6,56
1700000006329580	41-033-040-00021-00001	62000	PASTOS PERMANENTES DE 5 O MAS AÑOS-SIN VARIEDAD	S	0,44
1700000006329581	41-033-040-00020-00002	62000	PASTOS PERMANENTES DE 5 O MAS AÑOS-SIN VARIEDAD	S	25,52
1700000006329582	41-033-048-00009-00021	62000	PASTOS PERMANENTES DE 5 O MAS AÑOS-SIN VARIEDAD	S	0,42
1700000006329584	41-033-048-00009-00018	62000	PASTOS PERMANENTES DE 5 O MAS AÑOS-SIN VARIEDAD	S	1,38
1700000006329586	41-033-048-00009-00002	62000	PASTOS PERMANENTES DE 5 O MAS AÑOS-SIN VARIEDAD	R	2,67
1700000006329587	41-033-048-00009-00024	62000	PASTOS PERMANENTES DE 5 O MAS AÑOS-SIN VARIEDAD	R	0,25
1700000006329588	41-033-048-00009-00025	62000	PASTOS PERMANENTES DE 5 O MAS AÑOS-SIN VARIEDAD	R	0,38

(1) Con incidencias que retienen pago o deniegan el expediente.  
(2) Se calcula sobre superficie declarada admisible.  
(3) Aplicación del artículo 16 bis del RD 147/2023.

Puede verificar la integridad de una copia de este documento mediante la lectura del código QR adjunto o mediante el acceso a la dirección <https://ws050.juntadeandalucia.es/verificarFirma> indicando el código de VERIFICACIÓN

FIRMADO POR	RAQUEL MARIA ESPIN CRESPO	FECHA	26/06/2024
VERIFICACIÓN	Pk2jmMQ72K8YCCE9EQ8LU85ENJJ6M	PÁGINA	8444/8857



**Recintos Determinados para el Cálculo de Garga Ganadera**

REF.	REFERENCIA SIGPAC	CULTIVO	DESCRIPCIÓN CULTIVO	S/R	SUP. RESUELTA (ha)
170000006329589	41-033-048-00009-00016	62000	PASTOS PERMANENTES DE 5 O MAS AÑOS-SIN VARIEDAD	S	0,83
170000006329594	41-033-048-00009-00022	62000	PASTOS PERMANENTES DE 5 O MAS AÑOS-SIN VARIEDAD	S	1,21
170000006329595	41-033-048-00009-00009	62000	PASTOS PERMANENTES DE 5 O MAS AÑOS-SIN VARIEDAD	S	12,38
170000006329596	41-033-048-00009-00011	62000	PASTOS PERMANENTES DE 5 O MAS AÑOS-SIN VARIEDAD	S	1,48
170000006329597	41-033-048-00009-00010	62000	PASTOS PERMANENTES DE 5 O MAS AÑOS-SIN VARIEDAD	S	1,33
170000006329598	41-033-048-00009-00012	62000	PASTOS PERMANENTES DE 5 O MAS AÑOS-SIN VARIEDAD	S	2,70
170000006329599	41-033-040-00042-00002	62000	PASTOS PERMANENTES DE 5 O MAS AÑOS-SIN VARIEDAD	S	0,42
170000006329600	41-033-040-00042-00005	62000	PASTOS PERMANENTES DE 5 O MAS AÑOS-SIN VARIEDAD	S	4,64
170000006329601	41-033-040-00042-00006	62000	PASTOS PERMANENTES DE 5 O MAS AÑOS-SIN VARIEDAD	S	4,91
170000006329602	41-033-048-00033-00003	62000	PASTOS PERMANENTES DE 5 O MAS AÑOS-SIN VARIEDAD	S	16,72
170000006329603	41-033-048-00009-00017	62000	PASTOS PERMANENTES DE 5 O MAS AÑOS-SIN VARIEDAD	S	5,84
170000006329604	41-033-040-00042-00008	62000	PASTOS PERMANENTES DE 5 O MAS AÑOS-SIN VARIEDAD	S	0,17
170000006329605	41-033-040-00042-00011	62000	PASTOS PERMANENTES DE 5 O MAS AÑOS-SIN VARIEDAD	S	0,76
170000006329606	41-033-048-00009-00023	62000	PASTOS PERMANENTES DE 5 O MAS AÑOS-SIN VARIEDAD	S	11,51
170000006329607	41-033-048-00009-00001	62000	PASTOS PERMANENTES DE 5 O MAS AÑOS-SIN VARIEDAD	S	0,45

**Incidencias de carga ganadera****INCIDENCIA DESCRIPCIÓN**

86122	Recinto superficie forrajera que realiza la actividad de producción de pastoreo y no declara el o los códigos del Registro de Explotaciones Ganaderas de Andalucía, REGA. Recinto:41-033-038-00013-00002 Cultivo:62000 PASTOS PERMANENTES DE 5 O MAS AÑOS-SIN VARIEDAD Secano Recinto:41-033-048-00035-00009 Cultivo:62000 PASTOS PERMANENTES DE 5 O MAS AÑOS-SIN VARIEDAD Secano Recinto:41-033-048-00035-00011 Cultivo:62000 PASTOS PERMANENTES DE 5 O MAS AÑOS-SIN VARIEDAD Secano
86124	Recinto de forrajera para Cálculo de Carga Ganadera que No pertenece a Explotación. Recinto:41-033-038-00013-00002 Cultivo:62000 PASTOS PERMANENTES DE 5 O MAS AÑOS-SIN VARIEDAD Secano Recinto:41-033-048-00035-00009 Cultivo:62000 PASTOS PERMANENTES DE 5 O MAS AÑOS-SIN VARIEDAD Secano Recinto:41-033-048-00035-00011 Cultivo:62000 PASTOS PERMANENTES DE 5 O MAS AÑOS-SIN VARIEDAD Secano
86128	Recinto de Forrajeras que no ha contabilizado para Carga Ganadera por no tener una explotación válida para el cálculo de la Carga Ganadera Recinto:41-033-038-00013-00002 Cultivo:62 PASTOS PERMANENTES DE 5 O MAS AÑOS- Recinto:41-033-048-00035-00009 Cultivo:62 PASTOS PERMANENTES DE 5 O MAS AÑOS- Recinto:41-033-048-00035-00011 Cultivo:62 PASTOS PERMANENTES DE 5 O MAS AÑOS-

(1) Con incidencias que retienen pago o deniegan el expediente.  
(2) Se calcula sobre superficie declarada admisible.  
(3) Aplicación del artículo 16 bis del RD 147/2023.

Puede verificar la integridad de una copia de este documento mediante la lectura del código QR adjunto o mediante el acceso a la dirección <a href="https://ws050.juntadeandalucia.es/verificarFirma">https://ws050.juntadeandalucia.es/verificarFirma</a> indicando el código de VERIFICACIÓN			
FIRMADO POR	RAQUEL MARIA ESPIN CRESPO	FECHA	26/06/2024
VERIFICACIÓN	Pk2jmMQ72K8YCCE9EQ8LU85ENJJ6M	PÁGINA	8445/8857



**APELLIDOS Y NOMBRE / RAZÓN SOCIAL**

GARCIA BLANCO DIEGO SALVADOR

**NIF**

\*\*\*9166\*

**EXPEDIENTE**

1164753

**RESOLUCIÓN**

CONCESIÓN DE LA AYUDA

**DATOS DE MANTENIMIENTO UNIDADES**

<b>GRUPO DE PAGO</b>	<b>Sup. Dec. Admisible</b>	<b>Sup. Resuelta</b>	<b>Sobredecl.</b>	<b>% Sobredecl.</b>
ZONAS DE LIMITACIONES NATURALES	16,16	16,16	0,00	0,00

**RESUMEN DE PAGOS**

	<b>IMPORTE ( Euros )</b>			
	<b>RESUELTO</b>	<b>FEADER</b>	<b>MAPA</b>	<b>CAPADR</b>
Pago realizado	782,79	665,37	76,79	40,63
A pagar	77,32	65,72	7,59	4,01
<b>TOTAL</b>	<b>860,11</b>	<b>731,09</b>	<b>84,38</b>	<b>44,64</b>

**APLICACIÓN DE REDUCCIONES Y PENALIZACIONES (%)**

<b>Criterios de subvencionabilidad (1)</b>	<b>Presentación tardía</b>	<b>Omisión declaración</b>	<b>Condicionalidad</b>
0,00	0,00	0,00	0,00

**IMPORTE ( Euros )**

Calculado(2)	Reducción	Penalización	Reducción Penalización (3)	Penalización adicional	Resuelto	FEADER	MAPA	CAPADR
860,11 €	0,00 €	0,00 €	0,00 €	0,00 €	860,11 €	731,09 €	84,38 €	44,64 €
Importe Unitario:	54,00 €	Nuevo Importe Unitario:	53,22 €					

**RECINTOS PROPUESTOS**

<b>REF.</b>	<b>REFERENCIA SIGPAC</b>	<b>CULTIVO</b>	<b>S/R</b>	<b>USO SIGPAC</b>	<b>Sup. Dec. admisible</b>	<b>Sup. Campo</b>	<b>Sup. Determ.</b>	<b>Sup. Resuelta</b>
-1313793	41-065-061-00001-0002	TRIGO BLANDO	S		0,19		0,19	0,19
-1313792	41-065-061-00001-0003	TRIGO BLANDO	S		2,26		2,26	2,26
1700000003470063	41-065-051-00064-0001	OLIVAR	S		1,23		1,23	1,23
1700000003470064	41-065-061-00006-0002	OLIVAR	S		1,48		1,48	1,48
1700000003470065	41-065-061-00007-0002	OLIVAR	S		0,38		0,38	0,38
1700000003470066	41-065-061-00008-0001	OLIVAR	S		0,76		0,76	0,76
1700000003470067	41-065-061-00019-0002	OLIVAR	S		0,10		0,10	0,10
1700000003470068	41-065-051-00088-0001	OLIVAR	S		2,41		2,41	2,41
1700000003470069	41-065-061-00023-0001	OLIVAR	S		0,22		0,22	0,22
1700000003470070	41-065-061-00024-0001	OLIVAR	S		3,79		3,79	3,79
1700000003470071	41-065-061-00009-0002	OLIVAR	S		0,14		0,14	0,14
1700000003470072	41-065-061-00018-0001	OLIVAR	S		2,16		2,16	2,16
1700000003470073	41-065-061-00020-0001	OLIVAR	S		0,04		0,04	0,04
1700000003470074	41-065-062-00222-0001	OLIVAR	S		0,94		0,94	0,94
1700000003470075	41-065-062-00232-0001	OLIVAR	S		0,06		0,06	0,06

(1) Con incidencias que retienen pago o deniegan el expediente.

(2) Se calcula sobre superficie declarada admisible.

(3) Aplicación del artículo 16 bis del RD 147/2023.

Puede verificar la integridad de una copia de este documento mediante la lectura del código QR adjunto o mediante el acceso a la dirección <https://ws050.juntadeandalucia.es/verificarFirma> indicando el código de VERIFICACIÓN

FIRMADO POR	RAQUEL MARIA ESPIN CRESPO	FECHA	26/06/2024
VERIFICACIÓN	Pk2jmMQ72K8YCCE9EQ8LU85ENJJ6M	PÁGINA	8446/8857



**APELLIDOS Y NOMBRE / RAZÓN SOCIAL**

GARCIA LOPEZ IGNACIO ROBERTO

**NIF**

\*\*\*6208\*

**EXPEDIENTE**

1014008

**RESOLUCIÓN**

CONCESIÓN DE LA AYUDA

**DATOS DE MANTENIMIENTO UNIDADES****GRUPO DE PAGO**

ZONAS DE LIMITACIONES NATURALES

**Sup. Dec.  
Admisible**

231,80

**Sup.  
Resuelta**

231,80

**Sobredecl.**

0,00

**% Sobredecl.**

0,00

**RESUMEN DE PAGOS**

	<b>IMPORTE ( Euros )</b>			
	<b>RESUELTO</b>	<b>FEADER</b>	<b>MAPA</b>	<b>CAPADR</b>
Pago realizado	827,35	703,25	81,16	42,94
A pagar	360,65	306,55	35,38	18,72
<b>TOTAL</b>	<b>1.188,00</b>	<b>1.009,80</b>	<b>116,54</b>	<b>61,66</b>

**APLICACIÓN DE REDUCCIONES Y PENALIZACIONES (%)**

<b>Criterios de subvencionabilidad (1)</b>	<b>Presentación tardía</b>	<b>Omisión declaración</b>	<b>Condicionabilidad</b>
0,00	0,00	0,00	0,00

**IMPORTE ( Euros )**

<b>Calculado(2)</b>	<b>Reducción</b>	<b>Penalización</b>	<b>Reducción Penalización (3)</b>	<b>Penalización adicional</b>	<b>Resuelto</b>	<b>FEADER</b>	<b>MAPA</b>	<b>CAPADR</b>
1.188,00 €	0,00 €	0,00 €	0,00 €	0,00 €	1.188,00 €	1.009,80 €	116,54 €	61,66 €
<b>Importe Unitario:</b>	54,00 €	<b>Nuevo Importe Unitario:</b>	5,13 €					

(1) Con incidencias que retienen pago o deniegan el expediente.

(2) Se calcula sobre superficie declarada admisible.

(3) Aplicación del artículo 16 bis del RD 147/2023.

Puede verificar la integridad de una copia de este documento mediante la lectura del código QR adjunto o mediante el acceso a la dirección <https://ws050.juntadeandalucia.es/verificarFirma> indicando el código de VERIFICACIÓN

FIRMADO POR	RAQUEL MARIA ESPIN CRESPO	FECHA	26/06/2024
VERIFICACIÓN	Pk2jmMQ72K8YCCE9EQ8LU85ENJJJ6M	PÁGINA	8447/8857





**RECINTOS PROPUESTOS**

REF.	REFERENCIA SIGPAC	CULTIVO	S/R	USO SIGPAC	Sup. Dec. admisible	Sup. Campo	Sup. Determ.	Sup. Resuelta
170000004483351	41-065-008-00011-0008	PASTOS PERMANENTES DE 5 O MAS AÑOS	S		7,14		7,14	7,14
170000004483352	41-077-028-00008-0001	PASTOS PERMANENTES DE 5 O MAS AÑOS	S		0,70		0,70	0,70
170000004483353	41-065-008-00011-0011	PASTOS PERMANENTES DE 5 O MAS AÑOS	S		0,15		0,15	0,15
170000004483355	41-077-056-00002-0003	PASTOS PERMANENTES DE 5 O MAS AÑOS	S		0,85		0,85	0,85
170000004483356	41-077-056-00002-0007	PASTOS PERMANENTES DE 5 O MAS AÑOS	S		1,38		1,38	1,38
170000004483357	41-065-008-00011-0012	PASTOS PERMANENTES DE 5 O MAS AÑOS	S		0,04		0,04	0,04
170000004483359	41-077-028-00002-0003	PASTOS PERMANENTES DE 5 O MAS AÑOS	S		10,04		10,04	10,04
170000004483360	41-065-008-00011-0016	PASTOS PERMANENTES DE 5 O MAS AÑOS	S		0,10		0,10	0,10
170000004483361	41-065-008-00011-0013	PASTOS PERMANENTES DE 5 O MAS AÑOS	S		0,16		0,16	0,16
170000004483363	41-077-028-00002-0012	PASTOS PERMANENTES DE 5 O MAS AÑOS	S		0,06		0,06	0,06

**INCIDENCIAS****INCIDENCIA DESCRIPCIÓN**

3795	Recinto declarado con una situación de riesgo de abandono. Recinto:21-075-008-00006-00001 Cultivo: - Recinto:21-075-008-00006-00067 Cultivo: -
86123	Recinto superficie forrajera que en REGA no tiene clasificación zootécnica permitida. Recinto:21-075-008-00006-00001 Cultivo:20000 BARBECHO TRADICIONAL-SIN VARIEDAD Secano Explotacion: ES210760000357 Recinto:21-075-008-00006-00008 Cultivo:62000 PASTOS PERMANENTES DE 5 O MAS AÑOS-SIN VARIEDAD Secano Explotacion:ES210760000357 Recinto:21-075-008-00006-00009 Cultivo:62000 PASTOS PERMANENTES DE 5 O MAS AÑOS-SIN VARIEDAD Secano Explotacion:ES210760000357 Recinto:21-075-008-00006-00010 Cultivo:62000 PASTOS PERMANENTES DE 5 O MAS AÑOS-SIN VARIEDAD Secano Explotacion:ES210760000357 Recinto:21-075-008-00006-00011 Cultivo:62000 PASTOS PERMANENTES DE 5 O MAS AÑOS-SIN VARIEDAD Secano Explotacion:ES210760000357 Recinto:21-075-008-00006-00012 Cultivo:62000 PASTOS PERMANENTES DE 5 O MAS AÑOS-SIN VARIEDAD Secano Explotacion:ES210760000357 Recinto:21-075-008-00006-00014 Cultivo:62000 PASTOS PERMANENTES DE 5 O MAS AÑOS-SIN VARIEDAD Secano Explotacion:ES210760000357 Recinto:21-075-008-00006-00020 Cultivo:62000 PASTOS PERMANENTES DE 5 O MAS AÑOS-SIN VARIEDAD Secano Explotacion:ES210760000357 Recinto:21-075-008-00006-00023 Cultivo:62000 PASTOS PERMANENTES DE 5 O MAS AÑOS-SIN VARIEDAD Secano Explotacion:ES210760000357 Recinto:21-075-008-00006-00024 Cultivo:62000 PASTOS PERMANENTES DE 5 O MAS AÑOS-SIN VARIEDAD Secano Explotacion:ES210760000357 Recinto:21-075-008-00006-00025 Cultivo:62000 PASTOS PERMANENTES DE 5 O MAS AÑOS-SIN VARIEDAD Secano Explotacion:ES210760000357 Recinto:21-075-008-00006-00026 Cultivo:62000 PASTOS PERMANENTES DE 5 O MAS AÑOS-SIN VARIEDAD Secano Explotacion:ES210760000357 Recinto:21-075-008-00006-00027 Cultivo:62000 PASTOS PERMANENTES DE 5 O MAS AÑOS-SIN VARIEDAD Secano Explotacion:ES210760000357 Recinto:21-075-008-00006-00028 Cultivo:62000 PASTOS PERMANENTES DE 5 O MAS AÑOS-SIN VARIEDAD Secano Explotacion:ES210760000357 Recinto:21-075-008-00006-00029 Cultivo:62000 PASTOS PERMANENTES DE 5 O MAS AÑOS-SIN VARIEDAD Secano Explotacion:ES210760000357 Recinto:21-075-008-00006-00030 Cultivo:62000 PASTOS PERMANENTES DE 5 O MAS AÑOS-SIN VARIEDAD Secano Explotacion:ES210760000357 Recinto:21-075-008-00006-00031 Cultivo:62000 PASTOS PERMANENTES DE 5 O MAS AÑOS-SIN VARIEDAD Secano Explotacion:ES210760000357 Recinto:21-075-008-00006-00033 Cultivo:62000 PASTOS PERMANENTES DE 5 O MAS AÑOS-SIN VARIEDAD Secano Explotacion:ES210760000357 Recinto:21-075-008-00006-00038 Cultivo:62000 PASTOS PERMANENTES DE 5 O MAS AÑOS-SIN VARIEDAD Secano Explotacion:ES210760000357 Recinto:21-075-008-00006-00039 Cultivo:62000 PASTOS PERMANENTES DE 5 O MAS AÑOS-SIN VARIEDAD Secano Explotacion:ES210760000357 Recinto:21-075-008-00006-00058 Cultivo:62000 PASTOS PERMANENTES DE 5 O MAS AÑOS-SIN VARIEDAD Secano Explotacion:ES210760000357 Recinto:21-075-008-00006-00061 Cultivo:62000 PASTOS PERMANENTES DE 5 O MAS AÑOS-SIN VARIEDAD Secano Explotacion:ES210760000357

(1) Con incidencias que retienen pago o deniegan el expediente.  
(2) Se calcula sobre superficie declarada admisible.  
(3) Aplicación del artículo 16 bis del RD 147/2023.

Puede verificar la integridad de una copia de este documento mediante la lectura del código QR adjunto o mediante el acceso a la dirección <a href="https://ws050.juntadeandalucia.es/verificarFirma">https://ws050.juntadeandalucia.es/verificarFirma</a> indicando el código de VERIFICACIÓN				
FIRMADO POR	RAQUEL MARIA ESPIN CRESPO	FECHA	26/06/2024	
VERIFICACIÓN	Pk2jmMQ72K8YCC9EQ8LU85ENJJ6M	PÁGINA	8449/8857	



**INCIDENCIAS****INCIDENCIA DESCRIPCIÓN**

	Recinto:21-075-008-00006-00067 Cultivo:20000 BARBECHO TRADICIONAL-SIN VARIEDAD Secano Explotacion: ES210760000357
	Recinto:21-075-008-00007-00003 Cultivo:20000 BARBECHO TRADICIONAL-SIN VARIEDAD Secano Explotacion: ES210760000357
	Recinto:21-075-008-00007-00008 Cultivo:62000 PASTOS PERMANENTES DE 5 O MAS AÑOS-SIN VARIEDAD Secano Explotacion:ES210760000357
	Recinto:21-075-008-00007-00012 Cultivo:62000 PASTOS PERMANENTES DE 5 O MAS AÑOS-SIN VARIEDAD Secano Explotacion:ES210760000357
	Recinto:21-075-008-00007-00013 Cultivo:62000 PASTOS PERMANENTES DE 5 O MAS AÑOS-SIN VARIEDAD Secano Explotacion:ES210760000357
	Recinto:21-075-008-00007-00020 Cultivo:62000 PASTOS PERMANENTES DE 5 O MAS AÑOS-SIN VARIEDAD Secano Explotacion:ES210760000357
	Recinto:21-075-008-00007-00021 Cultivo:62000 PASTOS PERMANENTES DE 5 O MAS AÑOS-SIN VARIEDAD Secano Explotacion:ES210760000357
	Recinto:21-075-008-00007-00024 Cultivo:62000 PASTOS PERMANENTES DE 5 O MAS AÑOS-SIN VARIEDAD Secano Explotacion:ES210760000357
	Recinto:21-075-008-00007-00027 Cultivo:62000 PASTOS PERMANENTES DE 5 O MAS AÑOS-SIN VARIEDAD Secano Explotacion:ES210760000357
	Recinto:21-075-008-00008-00045 Cultivo:20000 BARBECHO TRADICIONAL-SIN VARIEDAD Secano Explotacion: ES210760000357
86124	Recinto de forrajera para Cálculo de Carga Ganadera que No pertenece a Explotación.
	Recinto:21-075-008-00007-00004 Cultivo:20000 BARBECHO TRADICIONAL-SIN VARIEDAD Secano
86126	Recinto de forrajera para Cálculo de Carga Ganadera que No pertenece a Explotación con UGM válida.
	Recinto:21-075-008-00006-00001 Cultivo:20000 BARBECHO TRADICIONAL-SIN VARIEDAD Secano Explotacion: ES210760000357
	Recinto:21-075-008-00006-00008 Cultivo:62000 PASTOS PERMANENTES DE 5 O MAS AÑOS-SIN VARIEDAD Secano Explotacion:ES210760000357
	Recinto:21-075-008-00006-00009 Cultivo:62000 PASTOS PERMANENTES DE 5 O MAS AÑOS-SIN VARIEDAD Secano Explotacion:ES210760000357
	Recinto:21-075-008-00006-00010 Cultivo:62000 PASTOS PERMANENTES DE 5 O MAS AÑOS-SIN VARIEDAD Secano Explotacion:ES210760000357
	Recinto:21-075-008-00006-00011 Cultivo:62000 PASTOS PERMANENTES DE 5 O MAS AÑOS-SIN VARIEDAD Secano Explotacion:ES210760000357
	Recinto:21-075-008-00006-00012 Cultivo:62000 PASTOS PERMANENTES DE 5 O MAS AÑOS-SIN VARIEDAD Secano Explotacion:ES210760000357
	Recinto:21-075-008-00006-00014 Cultivo:62000 PASTOS PERMANENTES DE 5 O MAS AÑOS-SIN VARIEDAD Secano Explotacion:ES210760000357
	Recinto:21-075-008-00006-00020 Cultivo:62000 PASTOS PERMANENTES DE 5 O MAS AÑOS-SIN VARIEDAD Secano Explotacion:ES210760000357
	Recinto:21-075-008-00006-00023 Cultivo:62000 PASTOS PERMANENTES DE 5 O MAS AÑOS-SIN VARIEDAD Secano Explotacion:ES210760000357
	Recinto:21-075-008-00006-00024 Cultivo:62000 PASTOS PERMANENTES DE 5 O MAS AÑOS-SIN VARIEDAD Secano Explotacion:ES210760000357
	Recinto:21-075-008-00006-00025 Cultivo:62000 PASTOS PERMANENTES DE 5 O MAS AÑOS-SIN VARIEDAD Secano Explotacion:ES210760000357
	Recinto:21-075-008-00006-00026 Cultivo:62000 PASTOS PERMANENTES DE 5 O MAS AÑOS-SIN VARIEDAD Secano Explotacion:ES210760000357
	Recinto:21-075-008-00006-00027 Cultivo:62000 PASTOS PERMANENTES DE 5 O MAS AÑOS-SIN VARIEDAD Secano Explotacion:ES210760000357
	Recinto:21-075-008-00006-00028 Cultivo:62000 PASTOS PERMANENTES DE 5 O MAS AÑOS-SIN VARIEDAD Secano Explotacion:ES210760000357
	Recinto:21-075-008-00006-00029 Cultivo:62000 PASTOS PERMANENTES DE 5 O MAS AÑOS-SIN VARIEDAD Secano Explotacion:ES210760000357
	Recinto:21-075-008-00006-00030 Cultivo:62000 PASTOS PERMANENTES DE 5 O MAS AÑOS-SIN VARIEDAD Secano Explotacion:ES210760000357
	Recinto:21-075-008-00006-00031 Cultivo:62000 PASTOS PERMANENTES DE 5 O MAS AÑOS-SIN VARIEDAD Secano Explotacion:ES210760000357
	Recinto:21-075-008-00006-00033 Cultivo:62000 PASTOS PERMANENTES DE 5 O MAS AÑOS-SIN VARIEDAD Secano Explotacion:ES210760000357
	Recinto:21-075-008-00006-00038 Cultivo:62000 PASTOS PERMANENTES DE 5 O MAS AÑOS-SIN VARIEDAD Secano Explotacion:ES210760000357
	Recinto:21-075-008-00006-00039 Cultivo:62000 PASTOS PERMANENTES DE 5 O MAS AÑOS-SIN VARIEDAD Secano Explotacion:ES210760000357
	Recinto:21-075-008-00006-00058 Cultivo:62000 PASTOS PERMANENTES DE 5 O MAS AÑOS-SIN VARIEDAD Secano Explotacion:ES210760000357

(1) Con incidencias que retienen pago o deniegan el expediente.  
(2) Se calcula sobre superficie declarada admisible.  
(3) Aplicación del artículo 16 bis del RD 147/2023.

Puede verificar la integridad de una copia de este documento mediante la lectura del código QR adjunto o mediante el acceso a la dirección <https://ws050.juntadeandalucia.es/verificarFirma> indicando el código de VERIFICACIÓN

FIRMADO POR	RAQUEL MARIA ESPIN CRESPO	FECHA	26/06/2024	
VERIFICACIÓN	Pk2jmMQ72K8YCC9E9EQ8LU85ENJJ6M	PÁGINA	8450/8857	



**INCIDENCIAS****INCIDENCIA DESCRIPCIÓN**

Recinto:21-075-008-00006-00061 Cultivo:62000 PASTOS PERMANENTES DE 5 O MAS AÑOS-SIN VARIEDAD Secano Explotacion:ES210760000357  
 Recinto:21-075-008-00006-00067 Cultivo:20000 BARBECHO TRADICIONAL-SIN VARIEDAD Secano Explotacion:ES210760000357  
 Recinto:21-075-008-00007-00003 Cultivo:20000 BARBECHO TRADICIONAL-SIN VARIEDAD Secano Explotacion:ES210760000357  
 Recinto:21-075-008-00007-00008 Cultivo:62000 PASTOS PERMANENTES DE 5 O MAS AÑOS-SIN VARIEDAD Secano Explotacion:ES210760000357  
 Recinto:21-075-008-00007-00012 Cultivo:62000 PASTOS PERMANENTES DE 5 O MAS AÑOS-SIN VARIEDAD Secano Explotacion:ES210760000357  
 Recinto:21-075-008-00007-00013 Cultivo:62000 PASTOS PERMANENTES DE 5 O MAS AÑOS-SIN VARIEDAD Secano Explotacion:ES210760000357  
 Recinto:21-075-008-00007-00020 Cultivo:62000 PASTOS PERMANENTES DE 5 O MAS AÑOS-SIN VARIEDAD Secano Explotacion:ES210760000357  
 Recinto:21-075-008-00007-00021 Cultivo:62000 PASTOS PERMANENTES DE 5 O MAS AÑOS-SIN VARIEDAD Secano Explotacion:ES210760000357  
 Recinto:21-075-008-00007-00024 Cultivo:62000 PASTOS PERMANENTES DE 5 O MAS AÑOS-SIN VARIEDAD Secano Explotacion:ES210760000357  
 Recinto:21-075-008-00007-00027 Cultivo:62000 PASTOS PERMANENTES DE 5 O MAS AÑOS-SIN VARIEDAD Secano Explotacion:ES210760000357  
 Recinto:21-075-008-00008-00045 Cultivo:20000 BARBECHO TRADICIONAL-SIN VARIEDAD Secano Explotacion:ES210760000357  
 Recinto:41-024-006-00099-00002 Cultivo:20000 BARBECHO TRADICIONAL-SIN VARIEDAD Regadío Explotacion:ES410240000454  
 Recinto:41-024-006-00099-00015 Cultivo:20000 BARBECHO TRADICIONAL-SIN VARIEDAD Regadío Explotacion:ES410240000454  
 Recinto:41-024-006-00099-00016 Cultivo:20000 BARBECHO TRADICIONAL-SIN VARIEDAD Regadío Explotacion:ES410240000454  
 Recinto:41-024-006-00099-00025 Cultivo:20000 BARBECHO TRADICIONAL-SIN VARIEDAD Regadío Explotacion:ES410240000454  
 Recinto:41-024-012-00097-00007 Cultivo:62000 PASTOS PERMANENTES DE 5 O MAS AÑOS-SIN VARIEDAD Secano Explotacion:ES410240000455  
 Recinto:41-024-012-00097-00009 Cultivo:20000 BARBECHO TRADICIONAL-SIN VARIEDAD Secano Explotacion:ES410240000455

**Datos considerados para el Cálculo de la Carga Ganadera del expediente**

Superficie determinada para Cálculo Carga Ganadera: 168,31 ha

Carga Ganadera del Expediente: 0,23 ugm/ha

Explotación	Especie	Ugm Calculada para CG
ES410650000338	BOVINA	39,25

**Recintos Determinados para el Cálculo de Garga Ganadera**

REF.	REFERENCIA SIGPAC	CULTIVO	DESCRIPCIÓN CULTIVO	S/R	SUP. RESUELTA (ha)
-1200658	41-065-008-00011-00027	20000	BARBECHO TRADICIONAL-SIN VARIEDAD	S	0,02
-1200629	41-065-008-00011-00027	20000	BARBECHO TRADICIONAL-SIN VARIEDAD	S	5,71
-423219	41-065-008-00011-00021	20000	BARBECHO TRADICIONAL-SIN VARIEDAD	S	0,99
1700000004483265	41-077-056-00003-00008	20000	BARBECHO TRADICIONAL-SIN VARIEDAD	S	0,92
1700000004483267	41-077-056-00003-00006	20000	BARBECHO TRADICIONAL-SIN VARIEDAD	S	0,45
1700000004483268	41-077-056-00002-00005	62000	PASTOS PERMANENTES DE 5 O MAS AÑOS-SIN VARIEDAD	S	0,16
1700000004483269	41-077-055-00010-00004	20000	BARBECHO TRADICIONAL-SIN VARIEDAD	R	2,18
1700000004483283	41-065-008-00011-00005	62000	PASTOS PERMANENTES DE 5 O MAS AÑOS-SIN VARIEDAD	S	1,37
1700000004483284	41-065-008-00011-00006	62000	PASTOS PERMANENTES DE 5 O MAS AÑOS-SIN VARIEDAD	S	1,56
1700000004483285	41-065-008-00011-00002	62000	PASTOS PERMANENTES DE 5 O MAS AÑOS-SIN VARIEDAD	S	0,39
1700000004483286	41-065-008-00011-00003	62000	PASTOS PERMANENTES DE 5 O MAS AÑOS-SIN VARIEDAD	S	0,82
1700000004483290	41-065-008-00011-00007	62000	PASTOS PERMANENTES DE 5 O MAS AÑOS-SIN	S	1,65

(1) Con incidencias que retienen pago o deniegan el expediente.  
 (2) Se calcula sobre superficie declarada admisible.  
 (3) Aplicación del artículo 16 bis del RD 147/2023.

Puede verificar la integridad de una copia de este documento mediante la lectura del código QR adjunto o mediante el acceso a la dirección <https://ws050.juntadeandalucia.es/verificarFirma> indicando el código de VERIFICACIÓN

FIRMADO POR	RAQUEL MARIA ESPIN CRESPO	FECHA	26/06/2024
VERIFICACIÓN	Pk2jmMQ72K8YCC9E9EQ8LU85ENJJ6M	PÁGINA	8451/8857



**Recintos Determinados para el Cálculo de Garga Ganadera**

REF.	REFERENCIA SIGPAC	CULTIVO	DESCRIPCIÓN CULTIVO	S/R	SUP.
					RESUELTA (ha)
			VARIEDAD		
170000004483295	41-065-008-00011-00004	62000	PASTOS PERMANENTES DE 5 O MAS AÑOS-SIN VARIEDAD	S	1,13
170000004483307	41-077-028-00001-00004	62000	PASTOS PERMANENTES DE 5 O MAS AÑOS-SIN VARIEDAD	S	8,33
170000004483308	41-077-027-00011-00004	62000	PASTOS PERMANENTES DE 5 O MAS AÑOS-SIN VARIEDAD	S	7,85
170000004483309	41-077-028-00002-00002	62000	PASTOS PERMANENTES DE 5 O MAS AÑOS-SIN VARIEDAD	S	3,40
170000004483310	41-077-027-00009-00003	62000	PASTOS PERMANENTES DE 5 O MAS AÑOS-SIN VARIEDAD	S	12,56
170000004483312	41-077-028-00002-00001	62000	PASTOS PERMANENTES DE 5 O MAS AÑOS-SIN VARIEDAD	S	0,14
170000004483313	41-077-028-00002-00005	62000	PASTOS PERMANENTES DE 5 O MAS AÑOS-SIN VARIEDAD	S	7,36
170000004483314	41-077-028-00001-00005	62000	PASTOS PERMANENTES DE 5 O MAS AÑOS-SIN VARIEDAD	S	1,16
170000004483315	41-077-027-00002-00007	62000	PASTOS PERMANENTES DE 5 O MAS AÑOS-SIN VARIEDAD	S	0,19
170000004483316	41-077-027-00002-00002	62000	PASTOS PERMANENTES DE 5 O MAS AÑOS-SIN VARIEDAD	S	6,38
170000004483317	41-077-027-00002-00006	62000	PASTOS PERMANENTES DE 5 O MAS AÑOS-SIN VARIEDAD	S	0,13
170000004483318	41-065-008-00011-00033	62000	PASTOS PERMANENTES DE 5 O MAS AÑOS-SIN VARIEDAD	S	0,06
170000004483319	41-077-027-00009-00004	62000	PASTOS PERMANENTES DE 5 O MAS AÑOS-SIN VARIEDAD	S	11,26
170000004483320	41-077-027-00002-00008	62000	PASTOS PERMANENTES DE 5 O MAS AÑOS-SIN VARIEDAD	S	4,38
170000004483321	41-077-027-00002-00010	62000	PASTOS PERMANENTES DE 5 O MAS AÑOS-SIN VARIEDAD	S	13,77
170000004483322	41-077-027-00002-00009	62000	PASTOS PERMANENTES DE 5 O MAS AÑOS-SIN VARIEDAD	S	8,28
170000004483323	41-065-008-00011-00019	62000	PASTOS PERMANENTES DE 5 O MAS AÑOS-SIN VARIEDAD	S	0,21
170000004483324	41-065-008-00011-00020	62000	PASTOS PERMANENTES DE 5 O MAS AÑOS-SIN VARIEDAD	S	0,33
170000004483325	41-065-008-00011-00017	62000	PASTOS PERMANENTES DE 5 O MAS AÑOS-SIN VARIEDAD	S	0,18
170000004483326	41-065-008-00011-00018	62000	PASTOS PERMANENTES DE 5 O MAS AÑOS-SIN VARIEDAD	S	0,12
170000004483327	41-065-008-00011-00035	62000	PASTOS PERMANENTES DE 5 O MAS AÑOS-SIN VARIEDAD	S	0,20
170000004483329	41-065-008-00011-00029	62000	PASTOS PERMANENTES DE 5 O MAS AÑOS-SIN VARIEDAD	S	3,81
170000004483332	41-065-008-00011-00014	62000	PASTOS PERMANENTES DE 5 O MAS AÑOS-SIN VARIEDAD	S	0,08
170000004483333	41-077-056-00002-00009	62000	PASTOS PERMANENTES DE 5 O MAS AÑOS-SIN VARIEDAD	S	0,28
170000004483335	41-077-056-00002-00006	62000	PASTOS PERMANENTES DE 5 O MAS AÑOS-SIN VARIEDAD	S	2,67
170000004483338	41-065-008-00011-00015	62000	PASTOS PERMANENTES DE 5 O MAS AÑOS-SIN VARIEDAD	S	0,08
170000004483346	41-077-056-00003-00001	62000	PASTOS PERMANENTES DE 5 O MAS AÑOS-SIN VARIEDAD	S	9,73
170000004483347	41-077-056-00002-00008	62000	PASTOS PERMANENTES DE 5 O MAS AÑOS-SIN VARIEDAD	S	0,36
170000004483348	41-077-056-00002-00004	62000	PASTOS PERMANENTES DE 5 O MAS AÑOS-SIN VARIEDAD	S	12,72
170000004483349	41-077-056-00003-00003	62000	PASTOS PERMANENTES DE 5 O MAS AÑOS-SIN VARIEDAD	S	8,30
170000004483350	41-077-056-00004-00001	62000	PASTOS PERMANENTES DE 5 O MAS AÑOS-SIN VARIEDAD	S	6,02
170000004483351	41-065-008-00011-00008	62000	PASTOS PERMANENTES DE 5 O MAS AÑOS-SIN VARIEDAD	S	7,14
170000004483352	41-077-028-00008-00001	62000	PASTOS PERMANENTES DE 5 O MAS AÑOS-SIN VARIEDAD	S	0,70
170000004483353	41-065-008-00011-00011	62000	PASTOS PERMANENTES DE 5 O MAS AÑOS-SIN VARIEDAD	S	0,15
170000004483355	41-077-056-00002-00003	62000	PASTOS PERMANENTES DE 5 O MAS AÑOS-SIN VARIEDAD	S	0,85
170000004483356	41-077-056-00002-00007	62000	PASTOS PERMANENTES DE 5 O MAS AÑOS-SIN VARIEDAD	S	1,38

(1) Con incidencias que retienen pago o deniegan el expediente.  
(2) Se calcula sobre superficie declarada admisible.  
(3) Aplicación del artículo 16 bis del RD 147/2023.

Puede verificar la integridad de una copia de este documento mediante la lectura del código QR adjunto o mediante el acceso a la dirección <https://ws050.juntadeandalucia.es/verificarFirma> indicando el código de VERIFICACIÓN

FIRMADO POR	RAQUEL MARIA ESPIN CRESPO	FECHA	26/06/2024
VERIFICACIÓN	Pk2jmMQ72K8YCCE9EQ8LU85ENJJ6M	PÁGINA	8452/8857



**Recintos Determinados para el Cálculo de Garga Ganadera**

REF.	REFERENCIA SIGPAC	CULTIVO	DESCRIPCIÓN CULTIVO	S/R	SUP. RESUELTA (ha)
170000004483357	41-065-008-00011-00012	62000	PASTOS PERMANENTES DE 5 O MAS AÑOS-SIN VARIEDAD	S	0,04
170000004483359	41-077-028-00002-00003	62000	PASTOS PERMANENTES DE 5 O MAS AÑOS-SIN VARIEDAD	S	10,04
170000004483360	41-065-008-00011-00016	62000	PASTOS PERMANENTES DE 5 O MAS AÑOS-SIN VARIEDAD	S	0,10
170000004483361	41-065-008-00011-00013	62000	PASTOS PERMANENTES DE 5 O MAS AÑOS-SIN VARIEDAD	S	0,16
170000004483363	41-077-028-00002-00012	62000	PASTOS PERMANENTES DE 5 O MAS AÑOS-SIN VARIEDAD	S	0,06

**Incidencias de carga ganadera****INCIDENCIA DESCRIPCIÓN**

3795	Recinto declarado con una situación de riesgo de abandono. Recinto:21-075-008-00006-00001 Cultivo: - Recinto:21-075-008-00006-00067 Cultivo: -
86123	Recinto superficie forrajera que en REGA no tiene clasificación zootécnica permitida. Recinto:21-075-008-00007-00003 Cultivo:20000 BARBECHO TRADICIONAL-SIN VARIEDAD Secano Explotacion: ES210760000357 Recinto:21-075-008-00006-00001 Cultivo:20000 BARBECHO TRADICIONAL-SIN VARIEDAD Secano Explotacion: ES210760000357 Recinto:21-075-008-00006-00067 Cultivo:20000 BARBECHO TRADICIONAL-SIN VARIEDAD Secano Explotacion: ES210760000357 Recinto:21-075-008-00008-00045 Cultivo:20000 BARBECHO TRADICIONAL-SIN VARIEDAD Secano Explotacion: ES210760000357 Recinto:21-075-008-00007-00003 Cultivo:20000 BARBECHO TRADICIONAL-SIN VARIEDAD Secano Explotacion: ES210760000357 Recinto:21-075-008-00007-00003 Cultivo:20000 BARBECHO TRADICIONAL-SIN VARIEDAD Secano Explotacion: ES210760000357 Recinto:21-075-008-00006-00008 Cultivo:62000 PASTOS PERMANENTES DE 5 O MAS AÑOS-SIN VARIEDAD Secano Explotacion:ES210760000357 Recinto:21-075-008-00006-00010 Cultivo:62000 PASTOS PERMANENTES DE 5 O MAS AÑOS-SIN VARIEDAD Secano Explotacion:ES210760000357 Recinto:21-075-008-00006-00012 Cultivo:62000 PASTOS PERMANENTES DE 5 O MAS AÑOS-SIN VARIEDAD Secano Explotacion:ES210760000357 Recinto:21-075-008-00006-00023 Cultivo:62000 PASTOS PERMANENTES DE 5 O MAS AÑOS-SIN VARIEDAD Secano Explotacion:ES210760000357 Recinto:21-075-008-00006-00024 Cultivo:62000 PASTOS PERMANENTES DE 5 O MAS AÑOS-SIN VARIEDAD Secano Explotacion:ES210760000357 Recinto:21-075-008-00007-00013 Cultivo:62000 PASTOS PERMANENTES DE 5 O MAS AÑOS-SIN VARIEDAD Secano Explotacion:ES210760000357 Recinto:21-075-008-00006-00009 Cultivo:62000 PASTOS PERMANENTES DE 5 O MAS AÑOS-SIN VARIEDAD Secano Explotacion:ES210760000357 Recinto:21-075-008-00006-00011 Cultivo:62000 PASTOS PERMANENTES DE 5 O MAS AÑOS-SIN VARIEDAD Secano Explotacion:ES210760000357 Recinto:21-075-008-00006-00031 Cultivo:62000 PASTOS PERMANENTES DE 5 O MAS AÑOS-SIN VARIEDAD Secano Explotacion:ES210760000357 Recinto:21-075-008-00006-00033 Cultivo:62000 PASTOS PERMANENTES DE 5 O MAS AÑOS-SIN VARIEDAD Secano Explotacion:ES210760000357 Recinto:21-075-008-00007-00003 Cultivo:20000 BARBECHO TRADICIONAL-SIN VARIEDAD Secano Explotacion: ES210760000357 Recinto:21-075-008-00006-00058 Cultivo:62000 PASTOS PERMANENTES DE 5 O MAS AÑOS-SIN VARIEDAD Secano Explotacion:ES210760000357 Recinto:21-075-008-00007-00012 Cultivo:62000 PASTOS PERMANENTES DE 5 O MAS AÑOS-SIN VARIEDAD Secano Explotacion:ES210760000357 Recinto:21-075-008-00007-00024 Cultivo:62000 PASTOS PERMANENTES DE 5 O MAS AÑOS-SIN VARIEDAD Secano Explotacion:ES210760000357 Recinto:21-075-008-00007-00021 Cultivo:62000 PASTOS PERMANENTES DE 5 O MAS AÑOS-SIN VARIEDAD Secano Explotacion:ES210760000357 Recinto:21-075-008-00006-00025 Cultivo:62000 PASTOS PERMANENTES DE 5 O MAS AÑOS-SIN VARIEDAD Secano Explotacion:ES210760000357 Recinto:21-075-008-00006-00026 Cultivo:62000 PASTOS PERMANENTES DE 5 O MAS AÑOS-SIN VARIEDAD Secano Explotacion:ES210760000357 Recinto:21-075-008-00006-00027 Cultivo:62000 PASTOS PERMANENTES DE 5 O MAS AÑOS-SIN VARIEDAD Secano Explotacion:ES210760000357

(1) Con incidencias que retienen pago o deniegan el expediente.  
(2) Se calcula sobre superficie declarada admisible.  
(3) Aplicación del artículo 16 bis del RD 147/2023.

Puede verificar la integridad de una copia de este documento mediante la lectura del código QR adjunto o mediante el acceso a la dirección <https://ws050.juntadeandalucia.es/verificarFirma> indicando el código de VERIFICACIÓN

FIRMADO POR	RAQUEL MARIA ESPIN CRESPO	FECHA	26/06/2024
VERIFICACIÓN	Pk2jmMQ72K8YCC9EQ8LU85ENJJ6M	PÁGINA	8453/8857





	Recinto:21-075-008-00006-00028	Cultivo:62000	PASTOS PERMANENTES DE 5 O MAS AÑOS-SIN VARIEDAD	Secano
	Explotacion:ES210760000357			
	Recinto:21-075-008-00007-00027	Cultivo:62000	PASTOS PERMANENTES DE 5 O MAS AÑOS-SIN VARIEDAD	Secano
	Explotacion:ES210760000357			
	Recinto:21-075-008-00006-00029	Cultivo:62000	PASTOS PERMANENTES DE 5 O MAS AÑOS-SIN VARIEDAD	Secano
	Explotacion:ES210760000357			
	Recinto:21-075-008-00007-00008	Cultivo:62000	PASTOS PERMANENTES DE 5 O MAS AÑOS-SIN VARIEDAD	Secano
	Explotacion:ES210760000357			
	Recinto:21-075-008-00006-00030	Cultivo:62000	PASTOS PERMANENTES DE 5 O MAS AÑOS-SIN VARIEDAD	Secano
	Explotacion:ES210760000357			
	Recinto:21-075-008-00006-00038	Cultivo:62000	PASTOS PERMANENTES DE 5 O MAS AÑOS-SIN VARIEDAD	Secano
	Explotacion:ES210760000357			
	Recinto:21-075-008-00006-00020	Cultivo:62000	PASTOS PERMANENTES DE 5 O MAS AÑOS-SIN VARIEDAD	Secano
	Explotacion:ES210760000357			
	Recinto:21-075-008-00006-00061	Cultivo:62000	PASTOS PERMANENTES DE 5 O MAS AÑOS-SIN VARIEDAD	Secano
	Explotacion:ES210760000357			
86124	Recinto de forrajera para Cálculo de Carga Ganadera que No pertenece a Explotación.			
	Recinto:21-075-008-00007-00004	Cultivo:20000	BARBECHO TRADICIONAL-SIN VARIEDAD	Secano
86126	Recinto de forrajera para Cálculo de Carga Ganadera que No pertenece a Explotación con UGM válida.			
	Recinto:21-075-008-00007-00003	Cultivo:20000	BARBECHO TRADICIONAL-SIN VARIEDAD	Secano Explotacion:
	ES210760000357			
	Recinto:21-075-008-00006-00001	Cultivo:20000	BARBECHO TRADICIONAL-SIN VARIEDAD	Secano Explotacion:
	ES210760000357			
	Recinto:41-024-006-00099-00025	Cultivo:20000	BARBECHO TRADICIONAL-SIN VARIEDAD	Regadío Explotacion:
	ES410240000454			
	Recinto:41-024-012-00097-00009	Cultivo:20000	BARBECHO TRADICIONAL-SIN VARIEDAD	Secano Explotacion:
	ES410240000455			
	Recinto:41-024-012-00097-00009	Cultivo:20000	BARBECHO TRADICIONAL-SIN VARIEDAD	Secano Explotacion:
	ES410240000455			
	Recinto:41-024-012-00097-00009	Cultivo:20000	BARBECHO TRADICIONAL-SIN VARIEDAD	Secano Explotacion:
	ES410240000455			
	Recinto:41-024-006-00099-00002	Cultivo:20000	BARBECHO TRADICIONAL-SIN VARIEDAD	Regadío Explotacion:
	ES410240000454			
	Recinto:41-024-006-00099-00016	Cultivo:20000	BARBECHO TRADICIONAL-SIN VARIEDAD	Regadío Explotacion:
	ES410240000454			
	Recinto:21-075-008-00006-00067	Cultivo:20000	BARBECHO TRADICIONAL-SIN VARIEDAD	Secano Explotacion:
	ES210760000357			
	Recinto:21-075-008-00008-00045	Cultivo:20000	BARBECHO TRADICIONAL-SIN VARIEDAD	Secano Explotacion:
	ES210760000357			
	Recinto:21-075-008-00007-00003	Cultivo:20000	BARBECHO TRADICIONAL-SIN VARIEDAD	Secano Explotacion:
	ES210760000357			
	Recinto:21-075-008-00007-00003	Cultivo:20000	BARBECHO TRADICIONAL-SIN VARIEDAD	Secano Explotacion:
	ES210760000357			
	Recinto:21-075-008-00006-00008	Cultivo:62000	PASTOS PERMANENTES DE 5 O MAS AÑOS-SIN VARIEDAD	Secano
	Explotacion:ES210760000357			
	Recinto:21-075-008-00006-00010	Cultivo:62000	PASTOS PERMANENTES DE 5 O MAS AÑOS-SIN VARIEDAD	Secano
	Explotacion:ES210760000357			
	Recinto:21-075-008-00006-00012	Cultivo:62000	PASTOS PERMANENTES DE 5 O MAS AÑOS-SIN VARIEDAD	Secano
	Explotacion:ES210760000357			
	Recinto:21-075-008-00006-00023	Cultivo:62000	PASTOS PERMANENTES DE 5 O MAS AÑOS-SIN VARIEDAD	Secano
	Explotacion:ES210760000357			
	Recinto:21-075-008-00006-00024	Cultivo:62000	PASTOS PERMANENTES DE 5 O MAS AÑOS-SIN VARIEDAD	Secano
	Explotacion:ES210760000357			
	Recinto:21-075-008-00007-00013	Cultivo:62000	PASTOS PERMANENTES DE 5 O MAS AÑOS-SIN VARIEDAD	Secano
	Explotacion:ES210760000357			
	Recinto:21-075-008-00006-00009	Cultivo:62000	PASTOS PERMANENTES DE 5 O MAS AÑOS-SIN VARIEDAD	Secano
	Explotacion:ES210760000357			
	Recinto:21-075-008-00006-00011	Cultivo:62000	PASTOS PERMANENTES DE 5 O MAS AÑOS-SIN VARIEDAD	Secano
	Explotacion:ES210760000357			
	Recinto:21-075-008-00006-00031	Cultivo:62000	PASTOS PERMANENTES DE 5 O MAS AÑOS-SIN VARIEDAD	Secano
	Explotacion:ES210760000357			
	Recinto:21-075-008-00006-00033	Cultivo:62000	PASTOS PERMANENTES DE 5 O MAS AÑOS-SIN VARIEDAD	Secano
	Explotacion:ES210760000357			

(1) Con incidencias que retienen pago o deniegan el expediente.  
(2) Se calcula sobre superficie declarada admisible.  
(3) Aplicación del artículo 16 bis del RD 147/2023.

Puede verificar la integridad de una copia de este documento mediante la lectura del código QR adjunto o mediante el acceso a la dirección <a href="https://ws050.juntadeandalucia.es/verificarFirma">https://ws050.juntadeandalucia.es/verificarFirma</a> indicando el código de VERIFICACIÓN				
FIRMADO POR	RAQUEL MARIA ESPIN CRESPO	FECHA	26/06/2024	
VERIFICACIÓN	Pk2jmMQ72K8YCC9E9Q8LU85ENJJ6M	PÁGINA	8454/8857	



	Recinto:21-075-008-00007-00003	Cultivo:20000	BARBECHO TRADICIONAL-SIN VARIEDAD	Secano	Explotacion:
	ES210760000357				
	Recinto:41-024-006-00099-00002	Cultivo:20000	BARBECHO TRADICIONAL-SIN VARIEDAD	Regadío	Explotacion:
	ES410240000454				
	Recinto:21-075-008-00006-00058	Cultivo:62000	PASTOS PERMANENTES DE 5 O MAS AÑOS-SIN VARIEDAD	Secano	Explotacion:ES210760000357
	Recinto:41-024-006-00099-00015	Cultivo:20000	BARBECHO TRADICIONAL-SIN VARIEDAD	Regadío	Explotacion:
	ES410240000454				
	Recinto:21-075-008-00007-00012	Cultivo:62000	PASTOS PERMANENTES DE 5 O MAS AÑOS-SIN VARIEDAD	Secano	Explotacion:ES210760000357
	Recinto:21-075-008-00007-00024	Cultivo:62000	PASTOS PERMANENTES DE 5 O MAS AÑOS-SIN VARIEDAD	Secano	Explotacion:ES210760000357
	Recinto:21-075-008-00007-00021	Cultivo:62000	PASTOS PERMANENTES DE 5 O MAS AÑOS-SIN VARIEDAD	Secano	Explotacion:ES210760000357
	Recinto:21-075-008-00006-00025	Cultivo:62000	PASTOS PERMANENTES DE 5 O MAS AÑOS-SIN VARIEDAD	Secano	Explotacion:ES210760000357
	Recinto:21-075-008-00006-00026	Cultivo:62000	PASTOS PERMANENTES DE 5 O MAS AÑOS-SIN VARIEDAD	Secano	Explotacion:ES210760000357
	Recinto:21-075-008-00006-00027	Cultivo:62000	PASTOS PERMANENTES DE 5 O MAS AÑOS-SIN VARIEDAD	Secano	Explotacion:ES210760000357
	Recinto:21-075-008-00006-00028	Cultivo:62000	PASTOS PERMANENTES DE 5 O MAS AÑOS-SIN VARIEDAD	Secano	Explotacion:ES210760000357
	Recinto:41-024-012-00097-00007	Cultivo:62000	PASTOS PERMANENTES DE 5 O MAS AÑOS-SIN VARIEDAD	Secano	Explotacion:ES410240000455
	Recinto:21-075-008-00007-00027	Cultivo:62000	PASTOS PERMANENTES DE 5 O MAS AÑOS-SIN VARIEDAD	Secano	Explotacion:ES210760000357
	Recinto:21-075-008-00006-00029	Cultivo:62000	PASTOS PERMANENTES DE 5 O MAS AÑOS-SIN VARIEDAD	Secano	Explotacion:ES210760000357
	Recinto:21-075-008-00007-00008	Cultivo:62000	PASTOS PERMANENTES DE 5 O MAS AÑOS-SIN VARIEDAD	Secano	Explotacion:ES210760000357
	Recinto:21-075-008-00006-00030	Cultivo:62000	PASTOS PERMANENTES DE 5 O MAS AÑOS-SIN VARIEDAD	Secano	Explotacion:ES210760000357
	Recinto:21-075-008-00006-00038	Cultivo:62000	PASTOS PERMANENTES DE 5 O MAS AÑOS-SIN VARIEDAD	Secano	Explotacion:ES210760000357
	Recinto:21-075-008-00006-00020	Cultivo:62000	PASTOS PERMANENTES DE 5 O MAS AÑOS-SIN VARIEDAD	Secano	Explotacion:ES210760000357
	Recinto:21-075-008-00006-00039	Cultivo:62000	PASTOS PERMANENTES DE 5 O MAS AÑOS-SIN VARIEDAD	Secano	Explotacion:ES210760000357
	Recinto:21-075-008-00006-00014	Cultivo:62000	PASTOS PERMANENTES DE 5 O MAS AÑOS-SIN VARIEDAD	Secano	Explotacion:ES210760000357
	Recinto:21-075-008-00007-00020	Cultivo:62000	PASTOS PERMANENTES DE 5 O MAS AÑOS-SIN VARIEDAD	Secano	Explotacion:ES210760000357
	Recinto:21-075-008-00006-00061	Cultivo:62000	PASTOS PERMANENTES DE 5 O MAS AÑOS-SIN VARIEDAD	Secano	Explotacion:ES210760000357
86128	Recinto de Forrajerías que no ha contabilizado para Carga Ganadera por no tener una explotación válida para el cálculo de la Carga Ganadera				
	Recinto:21-075-008-00007-00003	Cultivo:20	BARBECHO TRADICIONAL-		
	Recinto:21-075-008-00006-00001	Cultivo:20	BARBECHO TRADICIONAL-		
	Recinto:21-075-008-00006-00067	Cultivo:20	BARBECHO TRADICIONAL-		
	Recinto:21-075-008-00008-00045	Cultivo:20	BARBECHO TRADICIONAL-		
	Recinto:21-075-008-00007-00003	Cultivo:20	BARBECHO TRADICIONAL-		
	Recinto:21-075-008-00007-00003	Cultivo:20	BARBECHO TRADICIONAL-		
	Recinto:21-075-008-00006-00008	Cultivo:62	PASTOS PERMANENTES DE 5 O MAS AÑOS-		
	Recinto:21-075-008-00006-00010	Cultivo:62	PASTOS PERMANENTES DE 5 O MAS AÑOS-		
	Recinto:21-075-008-00006-00012	Cultivo:62	PASTOS PERMANENTES DE 5 O MAS AÑOS-		
	Recinto:21-075-008-00006-00023	Cultivo:62	PASTOS PERMANENTES DE 5 O MAS AÑOS-		
	Recinto:21-075-008-00006-00024	Cultivo:62	PASTOS PERMANENTES DE 5 O MAS AÑOS-		
	Recinto:21-075-008-00007-00013	Cultivo:62	PASTOS PERMANENTES DE 5 O MAS AÑOS-		
	Recinto:21-075-008-00006-00009	Cultivo:62	PASTOS PERMANENTES DE 5 O MAS AÑOS-		
	Recinto:21-075-008-00006-00011	Cultivo:62	PASTOS PERMANENTES DE 5 O MAS AÑOS-		
	Recinto:21-075-008-00006-00031	Cultivo:62	PASTOS PERMANENTES DE 5 O MAS AÑOS-		
	Recinto:21-075-008-00006-00033	Cultivo:62	PASTOS PERMANENTES DE 5 O MAS AÑOS-		
	Recinto:21-075-008-00007-00003	Cultivo:20	BARBECHO TRADICIONAL-		
	Recinto:21-075-008-00006-00058	Cultivo:62	PASTOS PERMANENTES DE 5 O MAS AÑOS-		
	Recinto:21-075-008-00007-00012	Cultivo:62	PASTOS PERMANENTES DE 5 O MAS AÑOS-		
	Recinto:21-075-008-00007-00024	Cultivo:62	PASTOS PERMANENTES DE 5 O MAS AÑOS-		
	Recinto:21-075-008-00007-00021	Cultivo:62	PASTOS PERMANENTES DE 5 O MAS AÑOS-		

(1) Con incidencias que retienen pago o deniegan el expediente.  
(2) Se calcula sobre superficie declarada admisible.  
(3) Aplicación del artículo 16 bis del RD 147/2023.

Puede verificar la integridad de una copia de este documento mediante la lectura del código QR adjunto o mediante el acceso a la dirección <a href="https://ws050.juntadeandalucia.es/verificarFirma">https://ws050.juntadeandalucia.es/verificarFirma</a> indicando el código de VERIFICACIÓN				
FIRMADO POR	RAQUEL MARIA ESPIN CRESPO	FECHA	26/06/2024	
VERIFICACIÓN	Pk2jmMQ72K8YCC9EQ8LU85ENJJ6M	PÁGINA	8455/8857	



Recinto:21-075-008-00006-00025 Cultivo:62 PASTOS PERMANENTES DE 5 O MAS AÑOS-  
Recinto:21-075-008-00006-00026 Cultivo:62 PASTOS PERMANENTES DE 5 O MAS AÑOS-  
Recinto:21-075-008-00006-00027 Cultivo:62 PASTOS PERMANENTES DE 5 O MAS AÑOS-  
Recinto:21-075-008-00006-00028 Cultivo:62 PASTOS PERMANENTES DE 5 O MAS AÑOS-  
Recinto:21-075-008-00007-00027 Cultivo:62 PASTOS PERMANENTES DE 5 O MAS AÑOS-  
Recinto:21-075-008-00006-00029 Cultivo:62 PASTOS PERMANENTES DE 5 O MAS AÑOS-  
Recinto:21-075-008-00007-00008 Cultivo:62 PASTOS PERMANENTES DE 5 O MAS AÑOS-  
Recinto:21-075-008-00006-00030 Cultivo:62 PASTOS PERMANENTES DE 5 O MAS AÑOS-  
Recinto:21-075-008-00006-00038 Cultivo:62 PASTOS PERMANENTES DE 5 O MAS AÑOS-  
Recinto:21-075-008-00006-00020 Cultivo:62 PASTOS PERMANENTES DE 5 O MAS AÑOS-  
Recinto:21-075-008-00006-00039 Cultivo:62 PASTOS PERMANENTES DE 5 O MAS AÑOS-  
Recinto:21-075-008-00006-00014 Cultivo:62 PASTOS PERMANENTES DE 5 O MAS AÑOS-  
Recinto:21-075-008-00007-00020 Cultivo:62 PASTOS PERMANENTES DE 5 O MAS AÑOS-  
Recinto:21-075-008-00006-00061 Cultivo:62 PASTOS PERMANENTES DE 5 O MAS AÑOS-  
Recinto:41-024-006-00099-00025 Cultivo:20 BARBECHO TRADICIONAL-  
Recinto:41-024-006-00099-00002 Cultivo:20 BARBECHO TRADICIONAL-  
Recinto:41-024-006-00099-00016 Cultivo:20 BARBECHO TRADICIONAL-  
Recinto:41-024-006-00099-00002 Cultivo:20 BARBECHO TRADICIONAL-  
Recinto:41-024-006-00099-00015 Cultivo:20 BARBECHO TRADICIONAL-  
Recinto:41-024-012-00097-00009 Cultivo:20 BARBECHO TRADICIONAL-  
Recinto:41-024-012-00097-00009 Cultivo:20 BARBECHO TRADICIONAL-  
Recinto:41-024-012-00097-00009 Cultivo:20 BARBECHO TRADICIONAL-  
Recinto:41-024-012-00097-00007 Cultivo:62 PASTOS PERMANENTES DE 5 O MAS AÑOS-  
Recinto:21-075-008-00007-00004 Cultivo:20 BARBECHO TRADICIONAL-

(1) Con incidencias que retienen pago o deniegan el expediente.  
(2) Se calcula sobre superficie declarada admisible.  
(3) Aplicación del artículo 16 bis del RD 147/2023.

Puede verificar la integridad de una copia de este documento mediante la lectura del código QR adjunto o mediante el acceso a la dirección <a href="https://ws050.juntadeandalucia.es/verificarFirma">https://ws050.juntadeandalucia.es/verificarFirma</a> indicando el código de VERIFICACIÓN				
FIRMADO POR	RAQUEL MARIA ESPIN CRESPO	FECHA	26/06/2024	
VERIFICACIÓN	Pk2jmMQ72K8YCCCE9EQ8LU85ENJJ6M	PÁGINA	8456/8857	



**APELLIDOS Y NOMBRE / RAZÓN SOCIAL**

GARCIA PINEDA DANIEL

**NIF**

\*\*\*\*3733\*

**EXPEDIENTE**

1265366

**RESOLUCIÓN**

CONCESIÓN DE LA AYUDA

**DATOS DE MANTENIMIENTO UNIDADES****GRUPO DE PAGO**

ZONAS DE LIMITACIONES NATURALES

**Sup. Dec.  
Admisible**

11,29

**Sup.  
Resuelta**

11,29

**Sobredecl.**

0,00

**% Sobredecl.**

0,00

**RESUMEN DE PAGOS**

	<b>IMPORTE ( Euros )</b>			
	<b>RESUELTO</b>	<b>FEADER</b>	<b>MAPA</b>	<b>CAPADR</b>
Pago realizado	554,85	471,62	54,43	28,80
A pagar	54,81	46,59	5,38	2,84
<b>TOTAL</b>	<b>609,66</b>	<b>518,21</b>	<b>59,81</b>	<b>31,64</b>

**APLICACIÓN DE REDUCCIONES Y PENALIZACIONES (%)**

<b>Criterios de subvencionabilidad (1)</b>	<b>Presentación tardía</b>	<b>Omisión declaración</b>	<b>Condicionidad</b>
0,00	0,00	0,00	0,00

**IMPORTE ( Euros )**

Calculado(2)	Reducción	Penalización	Reducción Penalización (3)	Penalización adicional	Resuelto	FEADER	MAPA	CAPADR
609,66 €	0,00 €	0,00 €	0,00 €	0,00 €	609,66 €	518,21 €	59,81 €	31,64 €
Importe Unitario:	54,00 €	Nuevo Importe Unitario:	54,00 €					

**RECINTOS PROPUESTOS**

<b>REF.</b>	<b>REFERENCIA SIGPAC</b>	<b>CULTIVO</b>	<b>USO S/R SIGPAC</b>	<b>Sup. Dec. admisible</b>	<b>Sup. Campo</b>	<b>Sup. Determ.</b>	<b>Sup. Resuelta</b>
4589785	41-100-010-00026-0002	OLIVAR	S	6,38		6,38	6,38
1700000002942899	41-100-001-00043-0002	OLIVAR	S	1,53		1,53	1,53
1700000006386034	41-100-002-00236-0001	OLIVAR	S	1,03		1,03	1,03
1700000006386035	41-100-002-00315-0005	OLIVAR	S	0,82		0,82	0,82
1700000006386038	41-090-013-00070-0004	OLIVAR	S	0,21		0,21	0,21
1700000006386039	41-090-013-00070-0001	OLIVAR	S	1,32		1,32	1,32

(1) Con incidencias que retienen pago o deniegan el expediente.

(2) Se calcula sobre superficie declarada admisible.

(3) Aplicación del artículo 16 bis del RD 147/2023.

Puede verificar la integridad de una copia de este documento mediante la lectura del código QR adjunto o mediante el acceso a la dirección <https://ws050.juntadeandalucia.es/verificarFirma> indicando el código de VERIFICACIÓN

FIRMADO POR	RAQUEL MARIA ESPIN CRESPO	FECHA	26/06/2024
VERIFICACIÓN	Pk2jmMQ72K8YCCE9EQ8LU85ENJJ6M	PÁGINA	8457/8857



**APELLIDOS Y NOMBRE / RAZÓN SOCIAL**

GARCIA RODRIGUEZ MARIA

**NIF**

\*\*\*\*1123\*

**EXPEDIENTE**

1191185

**RESOLUCIÓN**

CONCESIÓN DE LA AYUDA

**DATOS DE MANTENIMIENTO UNIDADES****GRUPO DE PAGO**

ZONAS DE LIMITACIONES NATURALES

**Sup. Dec. Admisible**

38,03

**Sup. Resuelta**

38,03

**Sobredecl.**

0,00

**% Sobredecl.**

0,00

**RESUMEN DE PAGOS**

	<b>IMPORTE ( Euros )</b>			
	<b>RESUELTO</b>	<b>FEADER</b>	<b>MAPA</b>	<b>CAPADR</b>
Pago realizado	1.081,20	919,02	106,06	56,12
A pagar	106,80	90,78	10,48	5,54
<b>TOTAL</b>	<b>1.188,00</b>	<b>1.009,80</b>	<b>116,54</b>	<b>61,66</b>

**APLICACIÓN DE REDUCCIONES Y PENALIZACIONES (%)**

<b>Crterios de subvencionabilidad (1)</b>	<b>Presentación tardía</b>	<b>Omisión declaración</b>	<b>Condicionalidad</b>
0,00	0,00	0,00	0,00

**IMPORTE ( Euros )**

Calculado(2)	Reducción	Penalización	Reducción Penalización (3)	Penalización adicional	Resuelto	FEADER	MAPA	CAPADR
1.188,00 €	0,00 €	0,00 €	0,00 €	0,00 €	1.188,00 €	1.009,80 €	116,54 €	61,66 €
Importe Unitario:	54,00 €	Nuevo Importe Unitario:	31,24 €					

**RECINTOS PROPUESTOS**

<b>REF.</b>	<b>REFERENCIA SIGPAC</b>	<b>CULTIVO</b>	<b>USO S/R SIGPAC</b>	<b>Sup. Dec. admisible</b>	<b>Sup. Campo</b>	<b>Sup. Determ.</b>	<b>Sup. Resuelta</b>
-1600614	41-078-010-00008-0002	OLIVAR	S	0,17		0,17	0,17
-1600613	41-078-010-00008-0002	OLIVAR	S	0,15		0,15	0,15
-1600612	41-078-010-00008-0002	OLIVAR	S	0,54		0,54	0,54
-1600611	41-078-010-00008-0002	OLIVAR	S	0,42		0,42	0,42
1700000006162816	41-078-001-00326-0001	OLIVAR	S	0,78		0,78	0,78
1700000006162822	41-078-016-00051-0006	OLIVAR	S	6,43		6,43	6,43
1700000006162823	41-078-016-00052-0002	OLIVAR	S	1,40		1,40	1,40
1700000006162824	41-078-016-00125-0001	OLIVAR	S	1,22		1,22	1,22
1700000006162825	41-078-017-00196-0004	OLIVAR	S	1,67		1,67	1,67
1700000006162829	41-078-010-00053-0003	OLIVAR	S	4,96		4,96	4,96
1700000006162834	41-078-001-00484-0001	OLIVAR	S	2,36		2,36	2,36
1700000006162835	41-078-017-00394-0001	OLIVAR	S	0,53		0,53	0,53
1700000006162842	41-078-009-00005-0004	OLIVAR	S	5,18		5,18	5,18
1700000006162843	41-078-009-00080-0001	OLIVAR	S	2,29		2,29	2,29
1700000006162844	41-078-009-00082-0003	OLIVAR	S	0,98		0,98	0,98
1700000006162846	41-078-010-00008-0002	OLIVAR	S	4,73		4,73	4,73
1700000006162847	41-078-009-00003-0005	OLIVAR	S	1,04		1,04	1,04
1700000006162848	41-078-008-00029-0004	OLIVAR	S	1,05		1,05	1,05
1700000006162849	41-078-009-00003-0006	OLIVAR	S	2,13		2,13	2,13

(1) Con incidencias que retienen pago o deniegan el expediente.

(2) Se calcula sobre superficie declarada admisible.

(3) Aplicación del artículo 16 bis del RD 147/2023.

Puede verificar la integridad de una copia de este documento mediante la lectura del código QR adjunto o mediante el acceso a la dirección <https://ws050.juntadeandalucia.es/verificarFirma> indicando el código de VERIFICACIÓN

FIRMADO POR	RAQUEL MARIA ESPIN CRESPO	FECHA	26/06/2024
VERIFICACIÓN	Pk2jmMQ72K8YCC9EQ8LU85ENJJ6M	PÁGINA	8458/8857





**APELLIDOS Y NOMBRE / RAZÓN SOCIAL**

GIL BERGILLOS LUCIA

**NIF**

\*\*\*5427\*

**EXPEDIENTE**

1246184

**RESOLUCIÓN**

CONCESIÓN DE LA AYUDA

**DATOS DE MANTENIMIENTO UNIDADES****GRUPO DE PAGO**

ZONAS DE LIMITACIONES NATURALES

**Sup. Dec.  
Admisible**

87,03

**Sup.  
Resuelta**

87,03

**Sobredecl.**

0,00

**% Sobredecl.**

0,00

**RESUMEN DE PAGOS**

	<b>IMPORTE ( Euros )</b>			
	<b>RESUELTO</b>	<b>FEADER</b>	<b>MAPA</b>	<b>CAPADR</b>
Pago realizado	1.081,20	919,02	106,06	56,12
A pagar	106,80	90,78	10,48	5,54
<b>TOTAL</b>	<b>1.188,00</b>	<b>1.009,80</b>	<b>116,54</b>	<b>61,66</b>

**APLICACIÓN DE REDUCCIONES Y PENALIZACIONES (%)**

<b>Criterios de subvencionabilidad (1)</b>	<b>Presentación tardía</b>	<b>Omisión declaración</b>	<b>Condicionabilidad</b>
0,00	0,00	0,00	0,00

**IMPORTE ( Euros )**

Calculado(2)	Reducción	Penalización	Reducción Penalización (3)	Penalización adicional	Resuelto	FEADER	MAPA	CAPADR
1.188,00 €	0,00 €	0,00 €	0,00 €	0,00 €	1.188,00 €	1.009,80 €	116,54 €	61,66 €
Importe Unitario:	54,00 €	Nuevo Importe Unitario:	13,65 €					

(1) Con incidencias que retienen pago o deniegan el expediente.  
(2) Se calcula sobre superficie declarada admisible.  
(3) Aplicación del artículo 16 bis del RD 147/2023.

Puede verificar la integridad de una copia de este documento mediante la lectura del código QR adjunto o mediante el acceso a la dirección <https://ws050.juntadeandalucia.es/verificarFirma> indicando el código de VERIFICACIÓN

FIRMADO POR	RAQUEL MARIA ESPIN CRESPO	FECHA	26/06/2024
VERIFICACIÓN	Pk2jmMQ72K8YCCE9EQ8LU85ENJJ6M	PÁGINA	8459/8857



**RECINTOS PROPUESTOS**

REF.	REFERENCIA SIGPAC	CULTIVO	S/R	USO SIGPAC	Sup. Dec. admisible	Sup. Campo	Sup. Determ.	Sup. Resuelta
-1597505	41-065-016-00009-0021	MEZCLA VEZA AVENA CEBADA	S		11,04		11,04	11,04
-1130031	41-065-016-00009-0026	PASTOS PERMANENTES DE 5 O MAS AÑOS	S		0,09		0,09	0,09
-1127627	41-065-016-00009-0028	PASTOS PERMANENTES DE 5 O MAS AÑOS	S		2,11		2,11	2,11
-1127626	41-065-016-00009-0027	PASTOS PERMANENTES DE 5 O MAS AÑOS	S		1,33		1,33	1,33
-1127583	41-065-016-00007-0008	PASTOS PERMANENTES DE 5 O MAS AÑOS	S		13,51		13,51	13,51
-1127582	41-065-016-00006-0002	PASTOS PERMANENTES DE 5 O MAS AÑOS	S		3,34		3,34	3,34
-1127581	41-065-016-00006-0005	PASTOS PERMANENTES DE 5 O MAS AÑOS	S		5,33		5,33	5,33
-1127562	41-065-016-00009-0011	MEZCLA VEZA AVENA CEBADA	S		23,77		23,77	23,77
-1126104	41-065-016-00009-0030	PASTOS PERMANENTES DE 5 O MAS AÑOS	S		0,01		0,01	0,01
-1126103	41-065-016-00009-0029	PASTOS PERMANENTES DE 5 O MAS AÑOS	S		0,33		0,33	0,33
-586558	41-065-016-00010-0002	MEZCLA VEZA AVENA CEBADA	S		4,81		4,81	4,81
-586552	41-065-016-00009-0005	PASTOS PERMANENTES DE 5 O MAS AÑOS	S		4,30		4,30	4,30
-586551	41-065-016-00009-0004	PASTOS PERMANENTES DE 5 O MAS AÑOS	S		2,60		2,60	2,60
-586550	41-065-016-00009-0002	PASTOS PERMANENTES DE 5 O MAS AÑOS	S		0,78		0,78	0,78
-586548	41-065-016-00009-0021	BARBECHO TRADICIONAL	S		7,48		7,48	7,48
-172263	41-065-016-00010-0001	PASTOS PERMANENTES DE 5 O MAS AÑOS	S		0,11		0,11	0,11
-172252	41-065-016-00007-0016	PASTOS PERMANENTES DE 5 O MAS AÑOS	S		0,01		0,01	0,01
-172249	41-065-016-00007-0004	PASTOS PERMANENTES DE 5 O MAS AÑOS	S		0,03		0,03	0,03
-172039	41-065-016-00009-0023	PASTOS PERMANENTES DE 5 O MAS AÑOS	S		0,10		0,10	0,10
1700000006716143	41-065-016-00008-0002	PASTOS PERMANENTES DE 5 O MAS AÑOS	S		0,88		0,88	0,88
1700000006716145	41-065-016-00008-0001	PASTOS PERMANENTES DE 5 O MAS AÑOS	S		1,00		1,00	1,00
1700000006716146	41-065-016-00008-0005	PASTOS PERMANENTES DE 5 O MAS AÑOS	S		0,06		0,06	0,06
1700000006716154	41-065-016-00009-0012	PASTOS PERMANENTES DE 5 O MAS AÑOS	S		1,05		1,05	1,05
1700000006716156	41-065-016-00009-0007	PASTOS PERMANENTES DE 5 O MAS AÑOS	S		0,18		0,18	0,18
1700000006716157	41-065-016-00009-0006	PASTOS PERMANENTES DE 5 O MAS AÑOS	S		0,24		0,24	0,24
1700000006716159	41-065-016-00009-0003	PASTOS PERMANENTES DE 5 O MAS AÑOS	S		0,32		0,32	0,32
1700000006716181	41-065-016-00055-0002	MEZCLA VEZA AVENA CEBADA	S		0,20		0,20	0,20
1700000006716197	41-065-016-00008-0008	PASTOS PERMANENTES DE 5 O MAS AÑOS	S		1,89		1,89	1,89
1700000006716215	41-065-016-00007-0007	PASTOS PERMANENTES DE 5 O MAS AÑOS	S		0,02		0,02	0,02
1700000006716216	41-065-016-00008-0007	PASTOS PERMANENTES DE 5 O MAS AÑOS	S		0,10		0,10	0,10
1700000006716222	41-065-016-00007-0017	PASTOS PERMANENTES DE 5 O MAS AÑOS	S		0,01		0,01	0,01

**Datos considerados para el Cálculo de la Carga Ganadera del expediente**

Superficie determinada para Cálculo Carga Ganadera: 207,63 ha

Carga Ganadera del Expediente: 0,74 ugm/ha

Explotación	Especie	Ugm Calculada para CG
ES410760000058	BOVINA	96,26
ES410760000058	CAPRINA	58,10

**Recintos Determinados para el Cálculo de Garga Ganadera**

REF.	REFERENCIA SIGPAC	CULTIVO	DESCRIPCIÓN CULTIVO	S/R	SUP. RESUELTA (ha)
-1130031	41-065-016-00009-00026	62000	PASTOS PERMANENTES DE 5 O MAS AÑOS-SIN VARIEDAD	S	0,09
-1127627	41-065-016-00009-00028	62000	PASTOS PERMANENTES DE 5 O MAS AÑOS-SIN VARIEDAD	S	2,11
-1127626	41-065-016-00009-00027	62000	PASTOS PERMANENTES DE 5 O MAS AÑOS-SIN VARIEDAD	S	1,33
-1127625	41-076-024-00033-00001	62000	PASTOS PERMANENTES DE 5 O MAS AÑOS-SIN VARIEDAD	S	0,52
-1127624	41-076-024-00033-00002	62000	PASTOS PERMANENTES DE 5 O MAS AÑOS-SIN VARIEDAD	S	0,46

(1) Con incidencias que retienen pago o deniegan el expediente.  
(2) Se calcula sobre superficie declarada admisible.  
(3) Aplicación del artículo 16 bis del RD 147/2023.

Puede verificar la integridad de una copia de este documento mediante la lectura del código QR adjunto o mediante el acceso a la dirección <https://ws050.juntadeandalucia.es/verificarFirma> indicando el código de VERIFICACIÓN

FIRMADO POR	RAQUEL MARIA ESPIN CRESPO	FECHA	26/06/2024
VERIFICACIÓN	Pk2jmMQ72K8YCCE9EQ8LU85ENJJ6M	PÁGINA	8460/8857



**Recintos Determinados para el Cálculo de Garga Ganadera**

REF.	REFERENCIA SIGPAC	CULTIVO	DESCRIPCIÓN CULTIVO	S/R	SUP. RESUELTA (ha)
-1127583	41-065-016-00007-00008	62000	PASTOS PERMANENTES DE 5 O MAS AÑOS-SIN VARIEDAD	S	13,51
-1127582	41-065-016-00006-00002	62000	PASTOS PERMANENTES DE 5 O MAS AÑOS-SIN VARIEDAD	S	3,34
-1127581	41-065-016-00006-00005	62000	PASTOS PERMANENTES DE 5 O MAS AÑOS-SIN VARIEDAD	S	5,33
-1126113	41-076-024-00034-00018	62000	PASTOS PERMANENTES DE 5 O MAS AÑOS-SIN VARIEDAD	S	0,11
-1126104	41-065-016-00009-00030	62000	PASTOS PERMANENTES DE 5 O MAS AÑOS-SIN VARIEDAD	S	0,01
-1126103	41-065-016-00009-00029	62000	PASTOS PERMANENTES DE 5 O MAS AÑOS-SIN VARIEDAD	S	0,33
-586554	41-076-024-00022-00002	62000	PASTOS PERMANENTES DE 5 O MAS AÑOS-SIN VARIEDAD	S	1,75
-586553	41-076-024-00034-00010	62000	PASTOS PERMANENTES DE 5 O MAS AÑOS-SIN VARIEDAD	S	8,16
-586552	41-065-016-00009-00005	62000	PASTOS PERMANENTES DE 5 O MAS AÑOS-SIN VARIEDAD	S	4,30
-586551	41-065-016-00009-00004	62000	PASTOS PERMANENTES DE 5 O MAS AÑOS-SIN VARIEDAD	S	2,60
-586550	41-065-016-00009-00002	62000	PASTOS PERMANENTES DE 5 O MAS AÑOS-SIN VARIEDAD	S	0,78
-172263	41-065-016-00010-00001	62000	PASTOS PERMANENTES DE 5 O MAS AÑOS-SIN VARIEDAD	S	0,11
-172252	41-065-016-00007-00016	62000	PASTOS PERMANENTES DE 5 O MAS AÑOS-SIN VARIEDAD	S	0,01
-172249	41-065-016-00007-00004	62000	PASTOS PERMANENTES DE 5 O MAS AÑOS-SIN VARIEDAD	S	0,03
-172039	41-065-016-00009-00023	62000	PASTOS PERMANENTES DE 5 O MAS AÑOS-SIN VARIEDAD	S	0,10
1700000006716139	41-076-024-00021-00007	62000	PASTOS PERMANENTES DE 5 O MAS AÑOS-SIN VARIEDAD	S	1,00
1700000006716141	41-076-024-00034-00014	62000	PASTOS PERMANENTES DE 5 O MAS AÑOS-SIN VARIEDAD	S	10,57
1700000006716142	41-076-024-00021-00008	62000	PASTOS PERMANENTES DE 5 O MAS AÑOS-SIN VARIEDAD	S	1,50
1700000006716143	41-065-016-00008-00002	62000	PASTOS PERMANENTES DE 5 O MAS AÑOS-SIN VARIEDAD	S	0,88
1700000006716145	41-065-016-00008-00001	62000	PASTOS PERMANENTES DE 5 O MAS AÑOS-SIN VARIEDAD	S	1,00
1700000006716146	41-065-016-00008-00005	62000	PASTOS PERMANENTES DE 5 O MAS AÑOS-SIN VARIEDAD	S	0,06
1700000006716148	41-076-023-00003-00001	62000	PASTOS PERMANENTES DE 5 O MAS AÑOS-SIN VARIEDAD	S	0,42
1700000006716150	41-076-023-00002-00003	62000	PASTOS PERMANENTES DE 5 O MAS AÑOS-SIN VARIEDAD	S	72,33
1700000006716152	41-076-023-00001-00002	62000	PASTOS PERMANENTES DE 5 O MAS AÑOS-SIN VARIEDAD	S	9,48
1700000006716154	41-065-016-00009-00012	62000	PASTOS PERMANENTES DE 5 O MAS AÑOS-SIN VARIEDAD	S	1,05
1700000006716155	41-076-023-00001-00007	62000	PASTOS PERMANENTES DE 5 O MAS AÑOS-SIN VARIEDAD	S	0,09
1700000006716156	41-065-016-00009-00007	62000	PASTOS PERMANENTES DE 5 O MAS AÑOS-SIN VARIEDAD	S	0,18
1700000006716157	41-065-016-00009-00006	62000	PASTOS PERMANENTES DE 5 O MAS AÑOS-SIN VARIEDAD	S	0,24
1700000006716159	41-065-016-00009-00003	62000	PASTOS PERMANENTES DE 5 O MAS AÑOS-SIN VARIEDAD	S	0,32
1700000006716165	41-076-024-00044-00003	62000	PASTOS PERMANENTES DE 5 O MAS AÑOS-SIN VARIEDAD	S	0,30
1700000006716166	41-076-024-00017-00001	62000	PASTOS PERMANENTES DE 5 O MAS AÑOS-SIN VARIEDAD	S	1,21
1700000006716167	41-076-024-00021-00006	62000	PASTOS PERMANENTES DE 5 O MAS AÑOS-SIN VARIEDAD	S	0,22
1700000006716169	41-076-024-00021-00005	62000	PASTOS PERMANENTES DE 5 O MAS AÑOS-SIN VARIEDAD	S	4,39
1700000006716170	41-076-024-00034-00005	62000	PASTOS PERMANENTES DE 5 O MAS AÑOS-SIN VARIEDAD	S	2,85
1700000006716171	41-076-024-00034-00015	62000	PASTOS PERMANENTES DE 5 O MAS AÑOS-SIN VARIEDAD	S	4,41
1700000006716197	41-065-016-00008-00008	62000	PASTOS PERMANENTES DE 5 O MAS AÑOS-SIN VARIEDAD	S	1,89
1700000006716200	41-076-024-00021-00014	62000	PASTOS PERMANENTES DE 5 O MAS AÑOS-SIN VARIEDAD	S	0,30

(1) Con incidencias que retienen pago o deniegan el expediente.

(2) Se calcula sobre superficie declarada admisible.

(3) Aplicación del artículo 16 bis del RD 147/2023.

Puede verificar la integridad de una copia de este documento mediante la lectura del código QR adjunto o mediante el acceso a la dirección <a href="https://ws050.juntadeandalucia.es/verificarFirma">https://ws050.juntadeandalucia.es/verificarFirma</a> indicando el código de VERIFICACIÓN					
FIRMADO POR	RAQUEL MARIA ESPIN CRESPO		FECHA		26/06/2024
VERIFICACIÓN	Pk2jmMQ72K8YCCE9EQ8LU85ENJJ6M		PÁGINA		8461/8857

**Recintos Determinados para el Cálculo de Garga Ganadera**

REF.	REFERENCIA SIGPAC	CULTIVO	DESCRIPCIÓN CULTIVO	S/R	SUP.
					RESUELTA (ha)
1700000006716201	41-076-024-00034-00016	62000	PASTOS PERMANENTES DE 5 O MAS AÑOS-SIN VARIEDAD	S	1,90
1700000006716202	41-076-024-00021-00010	62000	PASTOS PERMANENTES DE 5 O MAS AÑOS-SIN VARIEDAD	S	0,04
1700000006716203	41-076-024-00017-00002	62000	PASTOS PERMANENTES DE 5 O MAS AÑOS-SIN VARIEDAD	S	4,20
1700000006716205	41-076-024-00021-00009	62000	PASTOS PERMANENTES DE 5 O MAS AÑOS-SIN VARIEDAD	S	6,61
1700000006716207	41-076-024-00034-00013	62000	PASTOS PERMANENTES DE 5 O MAS AÑOS-SIN VARIEDAD	S	0,08
1700000006716215	41-065-016-00007-00007	62000	PASTOS PERMANENTES DE 5 O MAS AÑOS-SIN VARIEDAD	S	0,02
1700000006716216	41-065-016-00008-00007	62000	PASTOS PERMANENTES DE 5 O MAS AÑOS-SIN VARIEDAD	S	0,10
1700000006716218	41-076-024-00021-00015	62000	PASTOS PERMANENTES DE 5 O MAS AÑOS-SIN VARIEDAD	S	1,04
1700000006716219	41-076-024-00034-00012	62000	PASTOS PERMANENTES DE 5 O MAS AÑOS-SIN VARIEDAD	S	0,05
1700000006716222	41-065-016-00007-00017	62000	PASTOS PERMANENTES DE 5 O MAS AÑOS-SIN VARIEDAD	S	0,01
1700000006716223	41-076-024-00034-00003	62000	PASTOS PERMANENTES DE 5 O MAS AÑOS-SIN VARIEDAD	S	33,91


**Incidencias de carga ganadera****INCIDENCIA DESCRIPCIÓN**

- 86132 Recinto superficie forrajera que no realiza la actividad de producción de pastoreo.  
Recinto:41-065-016-00009-00021 Cultivo:20000 BARBECHO TRADICIONAL-SIN VARIEDAD Secano

(1) Con incidencias que retienen pago o deniegan el expediente.  
(2) Se calcula sobre superficie declarada admisible.  
(3) Aplicación del artículo 16 bis del RD 147/2023.

Puede verificar la integridad de una copia de este documento mediante la lectura del código QR adjunto o mediante el acceso a la dirección <https://ws050.juntadeandalucia.es/verificarFirma> indicando el código de VERIFICACIÓN

FIRMADO POR	RAQUEL MARIA ESPIN CRESPO	FECHA	26/06/2024
VERIFICACIÓN	Pk2jmMQ72K8YCCE9EQ8LU85ENJJ6M	PÁGINA	8462/8857



**APELLIDOS Y NOMBRE / RAZÓN SOCIAL**

GOMEZ ANAYA ESTEFANIA

**NIF**

\*\*\*\*1975\*

**EXPEDIENTE**

1250035

**RESOLUCIÓN**

CONCESIÓN DE LA AYUDA

**DATOS DE MANTENIMIENTO UNIDADES**

<b>GRUPO DE PAGO</b>	<b>Sup. Dec. Admisible</b>	<b>Sup. Resuelta</b>	<b>Sobredecl.</b>	<b>% Sobredecl.</b>
ZONAS DE LIMITACIONES NATURALES	53,78	53,78	0,00	0,00

**RESUMEN DE PAGOS**

	<b>IMPORTE ( Euros )</b>			
	<b>RESUELTO</b>	<b>FEADER</b>	<b>MAPA</b>	<b>CAPADR</b>
Pago realizado	1.081,20	919,02	106,06	56,12
A pagar	106,80	90,78	10,48	5,54
<b>TOTAL</b>	<b>1.188,00</b>	<b>1.009,80</b>	<b>116,54</b>	<b>61,66</b>

**APLICACIÓN DE REDUCCIONES Y PENALIZACIONES (%)**

<b>Criterios de subvencionabilidad (1)</b>	<b>Presentación tardía</b>	<b>Omisión declaración</b>	<b>Condicionalidad</b>
0,00	0,00	0,00	0,00

**IMPORTE ( Euros )**

Calculado(2)	Reducción	Penalización	Reducción Penalización (3)	Penalización adicional	Resuelto	FEADER	MAPA	CAPADR
1.188,00 €	0,00 €	0,00 €	0,00 €	0,00 €	1.188,00 €	1.009,80 €	116,54 €	61,66 €
Importe Unitario:	54,00 €	Nuevo Importe Unitario:	22,09 €					

**RECINTOS PROPUESTOS**

<b>REF.</b>	<b>REFERENCIA SIGPAC</b>	<b>CULTIVO</b>	<b>S/R</b>	<b>USO SIGPAC</b>	<b>Sup. Dec. admisible</b>	<b>Sup. Campo</b>	<b>Sup. Determ.</b>	<b>Sup. Resuelta</b>
-1494538	41-065-005-00033-0001	GUISANTES	S		0,40		0,40	0,40
-1494536	41-077-032-00046-0001	GUISANTES	S		1,07		1,07	1,07
-1494535	41-065-005-00033-0001	GIRASOL	S		1,19		1,19	1,19
-1494529	41-065-005-00033-0001	GIRASOL	S		14,31		14,31	14,31
-1287427	41-077-029-00008-0020	TRIGO BLANDO	S		6,84		6,84	6,84
-1287341	41-065-005-00033-0002	OLIVAR	S		5,05		5,05	5,05
1700000007128359	41-077-029-00008-0010	OLIVAR	S		16,49		16,49	16,49
1700000007128360	41-077-032-00046-0001	GIRASOL	S		3,24		3,24	3,24
1700000007128361	41-077-032-00047-0002	GUISANTES	S		0,18		0,18	0,18
1700000007128365	41-065-005-00044-0001	OLIVAR	S		2,16		2,16	2,16
1700000007128373	41-077-032-00047-0001	OLIVAR	S		2,85		2,85	2,85

(1) Con incidencias que retienen pago o deniegan el expediente.

(2) Se calcula sobre superficie declarada admisible.

(3) Aplicación del artículo 16 bis del RD 147/2023.

Puede verificar la integridad de una copia de este documento mediante la lectura del código QR adjunto o mediante el acceso a la dirección <https://ws050.juntadeandalucia.es/verificarFirma> indicando el código de VERIFICACIÓN

FIRMADO POR	RAQUEL MARIA ESPIN CRESPO	FECHA	26/06/2024
VERIFICACIÓN	Pk2jmMQ72K8YCCE9EQ8LU85ENJJ6M	PÁGINA	8463/8857



**APELLIDOS Y NOMBRE / RAZÓN SOCIAL**

GONZALEZ BADILLO MARIA MERCEDES

**NIF**

\*\*\*\*3828\*

**EXPEDIENTE**

1070107

**RESOLUCIÓN**

CONCESIÓN DE LA AYUDA

**DATOS DE MANTENIMIENTO UNIDADES****GRUPO DE PAGO**

ZONAS DE LIMITACIONES NATURALES

**Sup. Dec.  
Admisible**

99,60

**Sup.  
Resuelta**

99,60

**Sobredecl.**

0,00

**% Sobredecl.**

0,00

**RESUMEN DE PAGOS**

	<b>IMPORTE ( Euros )</b>			
	<b>RESUELTO</b>	<b>FEADER</b>	<b>MAPA</b>	<b>CAPADR</b>
Pago realizado	1.081,20	919,02	106,06	56,12
A pagar	106,80	90,78	10,48	5,54
<b>TOTAL</b>	<b>1.188,00</b>	<b>1.009,80</b>	<b>116,54</b>	<b>61,66</b>

**APLICACIÓN DE REDUCCIONES Y PENALIZACIONES (%)**

<b>Crterios de subvencionabilidad (1)</b>	<b>Presentación tardía</b>	<b>Omisión declaración</b>	<b>Condicionalidad</b>
0,00	0,00	0,00	0,00

**IMPORTE ( Euros )**

<b>Calculado(2)</b>	<b>Reducción</b>	<b>Penalización</b>	<b>Reducción Penalización (3)</b>	<b>Penalización adicional</b>	<b>Resuelto</b>	<b>FEADER</b>	<b>MAPA</b>	<b>CAPADR</b>
1.188,00 €	0,00 €	0,00 €	0,00 €	0,00 €	1.188,00 €	1.009,80 €	116,54 €	61,66 €
<b>Importe Unitario:</b>	54,00 €	<b>Nuevo Importe Unitario:</b>	11,93 €					

**RECINTOS PROPUESTOS**

<b>REF.</b>	<b>REFERENCIA SIGPAC</b>	<b>CULTIVO</b>	<b>S/R</b>	<b>USO SIGPAC</b>	<b>Sup. Dec. admisible</b>	<b>Sup. Campo</b>	<b>Sup. Determ.</b>	<b>Sup. Resuelta</b>
170000002997761	41-027-007-00006-0002	PASTOS PERMANENTES DE 5 O MAS AÑOS	S		28,67		28,67	28,67
170000002997762	41-027-007-00007-0002	PASTOS PERMANENTES DE 5 O MAS AÑOS	S		26,76		26,76	26,76
170000002997763	41-027-008-00022-0001	PASTOS PERMANENTES DE 5 O MAS AÑOS	S		24,19		24,19	24,19
170000002997764	41-027-008-00023-0001	PASTOS PERMANENTES DE 5 O MAS AÑOS	S		19,98		19,98	19,98

**Datos considerados para el Cálculo de la Carga Ganadera del expediente**

Superficie determinada para Cálculo Carga Ganadera: 99,60 ha

Carga Ganadera del Expediente: 0,44 ugm/ha

<b>Explotación</b>	<b>Especie</b>	<b>Ugm Calculada para CG</b>
ES410270000064	OVINA	20,59
ES410270000535	CAPRINA	22,82

**Recintos Determinados para el Cálculo de Garga Ganadera**

<b>REF.</b>	<b>REFERENCIA SIGPAC</b>	<b>CULTIVO</b>	<b>DESCRIPCIÓN CULTIVO</b>	<b>S/R</b>	<b>SUP. RESUELTA (ha)</b>
170000002997761	41-027-007-00006-00002	62000	PASTOS PERMANENTES DE 5 O MAS AÑOS-SIN VARIEDAD	S	28,67
170000002997762	41-027-007-00007-00002	62000	PASTOS PERMANENTES DE 5 O MAS AÑOS-SIN VARIEDAD	S	26,76
170000002997763	41-027-008-00022-00001	62000	PASTOS PERMANENTES DE 5 O MAS AÑOS-SIN VARIEDAD	S	24,19
170000002997764	41-027-008-00023-00001	62000	PASTOS PERMANENTES DE 5 O MAS AÑOS-SIN VARIEDAD	S	19,98

(1) Con incidencias que retienen pago o deniegan el expediente.  
 (2) Se calcula sobre superficie declarada admisible.  
 (3) Aplicación del artículo 16 bis del RD 147/2023.

Puede verificar la integridad de una copia de este documento mediante la lectura del código QR adjunto o mediante el acceso a la dirección <https://ws050.juntadeandalucia.es/verificarFirma> indicando el código de VERIFICACIÓN

FIRMADO POR	RAQUEL MARIA ESPIN CRESPO	FECHA	26/06/2024
VERIFICACIÓN	Pk2jmMQ72K8YCCE9EQ8LU85ENJJ6M	PÁGINA	8464/8857



**APELLIDOS Y NOMBRE / RAZÓN SOCIAL**

GONZALEZ CENTENO DANIEL

**NIF**

\*\*\*\*1616\*

**EXPEDIENTE**

1195580

**RESOLUCIÓN**

CONCESIÓN DE LA AYUDA

**DATOS DE MANTENIMIENTO UNIDADES****GRUPO DE PAGO**

ZONAS DE LIMITACIONES NATURALES

**Sup. Dec.  
Admisible**

127,37

**Sup.  
Resuelta**

127,37

**Sobredecl.**

0,00

**% Sobredecl.**

0,00

**RESUMEN DE PAGOS**

	<b>IMPORTE ( Euros )</b>			
	<b>RESUELTO</b>	<b>FEADER</b>	<b>MAPA</b>	<b>CAPADR</b>
Pago realizado	1.073,47	912,45	105,31	55,72
A pagar	114,53	97,35	11,24	5,94
<b>TOTAL</b>	<b>1.188,00</b>	<b>1.009,80</b>	<b>116,55</b>	<b>61,66</b>

**APLICACIÓN DE REDUCCIONES Y PENALIZACIONES (%)**

<b>Crterios de subvencionabilidad (1)</b>	<b>Presentación tardía</b>	<b>Omisión declaración</b>	<b>Condicionalidad</b>
0,00	0,00	0,00	0,00

**IMPORTE ( Euros )**

Calculado(2)	Reducción	Penalización	Reducción Penalización (3)	Penalización adicional	Resuelto	FEADER	MAPA	CAPADR
1.188,00 €	0,00 €	0,00 €	0,00 €	0,00 €	1.188,00 €	1.009,80 €	116,54 €	61,66 €
Importe Unitario:	54,00 €	Nuevo Importe Unitario:	9,33 €					

**RECINTOS PROPUESTOS**

REF.	REFERENCIA SIGPAC	CULTIVO	USO S/R SIGPAC	Sup. Dec. admisible	Sup. Campo	Sup. Determ.	Sup. Resuelta
-1086731	41-032-009-00208-0005	OLIVAR	S	1,89		1,89	1,89
5278959	41-032-009-00207-0001	OLIVAR	S	12,46		12,46	12,46
5278961	41-032-009-00207-0004	OLIVAR	S	8,43		8,43	8,43
5278980	41-073-011-00048-0002	OLIVAR	R	0,76		0,76	0,76
5279006	41-073-011-00048-0008	PASTOS PERMANENTES DE 5 O MAS AÑOS	S	0,74		0,74	0,74
5279007	41-073-005-00017-0001	OLIVAR	S	0,50		0,50	0,50
6915148	41-073-005-00019-0003	OLIVAR	S	0,89		0,89	0,89
6915149	41-073-005-00019-0004	OLIVAR	S	0,02		0,02	0,02
6915478	41-073-900-99000-9900	PASTOS PERMANENTES DE 5 O MAS AÑOS	S	101,68		101,68	101,68

**Datos considerados para el Cálculo de la Carga Ganadera del expediente**

Superficie determinada para Cálculo Carga Ganadera: 102,42 ha

Carga Ganadera del Expediente: 0,45 ugm/ha

Explotación	Especie	Ugm Calculada para CG
ES410730000809	BOVINA	46,59

**Recintos Determinados para el Cálculo de Garga Ganadera**

REF.	REFERENCIA SIGPAC	CULTIVO	DESCRIPCIÓN CULTIVO	S/R	SUP. RESUELTA (ha)
5279006	41-073-011-00048-00008	62000	PASTOS PERMANENTES DE 5 O MAS AÑOS-SIN VARIEDAD	S	0,74
6915478	41-073-900-99000-99001	62000	PASTOS PERMANENTES DE 5 O MAS AÑOS-SIN VARIEDAD	S	101,68

(1) Con incidencias que retienen pago o deniegan el expediente.  
(2) Se calcula sobre superficie declarada admisible.  
(3) Aplicación del artículo 16 bis del RD 147/2023.

Puede verificar la integridad de una copia de este documento mediante la lectura del código QR adjunto o mediante el acceso a la dirección <https://ws050.juntadeandalucia.es/verificarFirma> indicando el código de VERIFICACIÓN

FIRMADO POR	RAQUEL MARIA ESPIN CRESPO	FECHA	26/06/2024
VERIFICACIÓN	Pk2jmMQ72K8YCCE9EQ8LU85ENJJJ6M	PÁGINA	8465/8857



**APELLIDOS Y NOMBRE / RAZÓN SOCIAL**

GONZÁLEZ CÓRDOBA LEÓN MARÍA

**NIF**

\*\*\*\*4176\*

**EXPEDIENTE**

1253924

**RESOLUCIÓN**

CONCESIÓN DE LA AYUDA

**DATOS DE MANTENIMIENTO UNIDADES****GRUPO DE PAGO**

ZONAS DE LIMITACIONES NATURALES

**Sup. Dec.  
Admisible**

99,22

**Sup.  
Resuelta**

99,22

**Sobredecl.**

0,00

**% Sobredecl.**

0,00

**RESUMEN DE PAGOS**

	<b>IMPORTE ( Euros )</b>			
	<b>RESUELTO</b>	<b>FEADER</b>	<b>MAPA</b>	<b>CAPADR</b>
Pago realizado	1.060,82	901,70	104,07	55,05
A pagar	127,18	108,10	12,48	6,60
<b>TOTAL</b>	<b>1.188,00</b>	<b>1.009,80</b>	<b>116,55</b>	<b>61,65</b>

**APLICACIÓN DE REDUCCIONES Y PENALIZACIONES (%)**

<b>Criterios de subvencionabilidad (1)</b>	<b>Presentación tardía</b>	<b>Omisión declaración</b>	<b>Condicionalidad</b>
0,00	0,00	0,00	0,00

**IMPORTE ( Euros )**

Calculado(2)	Reducción	Penalización	Reducción Penalización (3)	Penalización adicional	Resuelto	FEADER	MAPA	CAPADR
1.188,00 €	0,00 €	0,00 €	0,00 €	0,00 €	1.188,00 €	1.009,80 €	116,54 €	61,66 €
<b>Importe Unitario:</b>	<b>54,00 €</b>	<b>Nuevo Importe Unitario:</b>			<b>11,97 €</b>			

**RECINTOS PROPUESTOS**

<b>REF.</b>	<b>REFERENCIA SIGPAC</b>	<b>CULTIVO</b>	<b>S/R</b>	<b>USO SIGPAC</b>	<b>Sup. Dec. admisible</b>	<b>Sup. Campo</b>	<b>Sup. Determ.</b>	<b>Sup. Resuelta</b>
-793679	41-033-021-00012-0011	PASTOS PERMANENTES DE 5 O MAS AÑOS	S		26,43		26,43	26,43
5073867	41-033-021-00012-0002	BARBECHO TRADICIONAL	S		1,87		1,87	1,87
1700000007177524	41-033-021-00012-0015	PASTOS PERMANENTES DE 5 O MAS AÑOS	S		0,83		0,83	0,83
1700000007177525	41-033-021-00012-0004	PASTOS PERMANENTES DE 5 O MAS AÑOS	S		0,34		0,34	0,34
1700000007177526	41-033-021-00012-0003	PASTOS PERMANENTES DE 5 O MAS AÑOS	S		0,44		0,44	0,44
1700000007177527	41-033-021-00012-0012	PASTOS PERMANENTES DE 5 O MAS AÑOS	S		31,55		31,55	31,55
1700000007177528	41-033-021-00012-0009	PASTOS PERMANENTES DE 5 O MAS AÑOS	S		19,76		19,76	19,76
1700000007177529	41-033-021-00012-0001	PASTOS PERMANENTES DE 5 O MAS AÑOS	S		12,87		12,87	12,87
1700000007177530	41-033-021-00012-0016	PASTOS PERMANENTES DE 5 O MAS AÑOS	S		0,12		0,12	0,12
1700000007177539	41-033-021-00012-0008	PASTOS PERMANENTES DE 5 O MAS AÑOS	S		2,99		2,99	2,99
1700000007177541	41-033-021-00012-0017	PASTOS PERMANENTES DE 5 O MAS AÑOS	S		1,14		1,14	1,14
1700000007177542	41-033-021-00012-0018	PASTOS PERMANENTES DE 5 O MAS AÑOS	S		0,88		0,88	0,88

**INCIDENCIAS****INCIDENCIA DESCRIPCIÓN**

3795 Recinto declarado con una situación de riesgo de abandono.  
Recinto:41-033-021-00012-00002 Cultivo: -

(1) Con incidencias que retienen pago o deniegan el expediente.  
(2) Se calcula sobre superficie declarada admisible.  
(3) Aplicación del artículo 16 bis del RD 147/2023.

Puede verificar la integridad de una copia de este documento mediante la lectura del código QR adjunto o mediante el acceso a la dirección <https://ws050.juntadeandalucia.es/verificarFirma> indicando el código de VERIFICACIÓN

FIRMADO POR	RAQUEL MARIA ESPIN CRESPO	FECHA	26/06/2024
VERIFICACIÓN	Pk2jmMQ72K8YCCE9EQ8LU85ENJJ6M	PÁGINA	8466/8857





**Datos considerados para el Cálculo de la Carga Ganadera del expediente**

Superficie determinada para Cálculo Carga Ganadera: 99,22 ha

Carga Ganadera del Expediente: 0,49 ugm/ha

Explotación	Especie	Ugm Calculada para CG
ES410330000636	OVINA	42,38
ES410330000636	PORCINO	5,94

**Recintos Determinados para el Cálculo de Garga Ganadera**

REF.	REFERENCIA SIGPAC	CULTIVO	DESCRIPCIÓN CULTIVO	S/R	SUP. RESUELTA (ha)
-793679	41-033-021-00012-00011	62000	PASTOS PERMANENTES DE 5 O MAS AÑOS-SIN VARIEDAD	S	26,43
5073867	41-033-021-00012-00002	20000	BARBECHO TRADICIONAL-SIN VARIEDAD	S	1,87
1700000007177524	41-033-021-00012-00015	62000	PASTOS PERMANENTES DE 5 O MAS AÑOS-SIN VARIEDAD	S	0,83
1700000007177525	41-033-021-00012-00004	62000	PASTOS PERMANENTES DE 5 O MAS AÑOS-SIN VARIEDAD	S	0,34
1700000007177526	41-033-021-00012-00003	62000	PASTOS PERMANENTES DE 5 O MAS AÑOS-SIN VARIEDAD	S	0,44
1700000007177527	41-033-021-00012-00012	62000	PASTOS PERMANENTES DE 5 O MAS AÑOS-SIN VARIEDAD	S	31,55
1700000007177528	41-033-021-00012-00009	62000	PASTOS PERMANENTES DE 5 O MAS AÑOS-SIN VARIEDAD	S	19,76
1700000007177529	41-033-021-00012-00001	62000	PASTOS PERMANENTES DE 5 O MAS AÑOS-SIN VARIEDAD	S	12,87
1700000007177530	41-033-021-00012-00016	62000	PASTOS PERMANENTES DE 5 O MAS AÑOS-SIN VARIEDAD	S	0,12
1700000007177539	41-033-021-00012-00008	62000	PASTOS PERMANENTES DE 5 O MAS AÑOS-SIN VARIEDAD	S	2,99
1700000007177541	41-033-021-00012-00017	62000	PASTOS PERMANENTES DE 5 O MAS AÑOS-SIN VARIEDAD	S	1,14
1700000007177542	41-033-021-00012-00018	62000	PASTOS PERMANENTES DE 5 O MAS AÑOS-SIN VARIEDAD	S	0,88

**Incidencias de carga ganadera****INCIDENCIA DESCRIPCIÓN**

3795 Recinto declarado con una situación de riesgo de abandono.

Recinto:41-033-021-00012-00002 Cultivo: -

(1) Con incidencias que retienen pago o deniegan el expediente.  
(2) Se calcula sobre superficie declarada admisible.  
(3) Aplicación del artículo 16 bis del RD 147/2023.

Puede verificar la integridad de una copia de este documento mediante la lectura del código QR adjunto o mediante el acceso a la dirección <https://ws050.juntadeandalucia.es/verificarFirma> indicando el código de VERIFICACIÓN

FIRMADO POR	RAQUEL MARIA ESPIN CRESPO	FECHA	26/06/2024
VERIFICACIÓN	Pk2jmMQ72K8YCCE9EQ8LU85ENJJ6M	PÁGINA	8467/8857



**APELLIDOS Y NOMBRE / RAZÓN SOCIAL**

GONZALEZ FERNANDEZ MANUEL ANGEL

**NIF**

\*\*\*8875\*

**EXPEDIENTE**

1241244

**RESOLUCIÓN**

CONCESIÓN DE LA AYUDA

**DATOS DE MANTENIMIENTO UNIDADES****GRUPO DE PAGO**

ZONAS DE LIMITACIONES NATURALES

**Sup. Dec.  
Admisible**

208,63

**Sup.  
Resuelta**

208,63

**Sobredecl.**

0,00

**% Sobredecl.**

0,00

**RESUMEN DE PAGOS**

	<b>IMPORTE ( Euros )</b>			
	<b>RESUELTO</b>	<b>FEADER</b>	<b>MAPA</b>	<b>CAPADR</b>
Pago realizado	917,02	779,46	89,96	47,59
A pagar	270,98	230,33	26,58	14,07
<b>TOTAL</b>	<b>1.188,00</b>	<b>1.009,79</b>	<b>116,54</b>	<b>61,66</b>

**APLICACIÓN DE REDUCCIONES Y PENALIZACIONES (%)**

<b>Criterios de subvencionabilidad (1)</b>	<b>Presentación tardía</b>	<b>Omisión declaración</b>	<b>Condicionabilidad</b>
0,00	0,00	0,00	0,00

**IMPORTE ( Euros )**

Calculado(2)	Reducción	Penalización	Reducción Penalización (3)	Penalización adicional	Resuelto	FEADER	MAPA	CAPADR
1.188,00 €	0,00 €	0,00 €	0,00 €	0,00 €	1.188,00 €	1.009,80 €	116,54 €	61,66 €
<b>Importe Unitario:</b>	<b>54,00 €</b>	<b>Nuevo Importe Unitario:</b>	<b>5,69 €</b>					

(1) Con incidencias que retienen pago o deniegan el expediente.

(2) Se calcula sobre superficie declarada admisible.

(3) Aplicación del artículo 16 bis del RD 147/2023.

Puede verificar la integridad de una copia de este documento mediante la lectura del código QR adjunto o mediante el acceso a la dirección <https://ws050.juntadeandalucia.es/verificarFirma> indicando el código de VERIFICACIÓN

FIRMADO POR	RAQUEL MARIA ESPIN CRESPO	FECHA	26/06/2024
VERIFICACIÓN	Pk2jmMQ72K8YCCE9EQ8LU85ENJJJ6M	PÁGINA	8468/8857



**RECINTOS PROPUESTOS**

REF.	REFERENCIA SIGPAC	CULTIVO	S/R	USO SIGPAC	Sup. Dec. admisible	Sup. Campo	Sup. Determ.	Sup. Resuelta
-1550426	41-090-016-00005-0004	HABAS	S		9,75		9,75	9,75
-1549009	41-100-013-00004-0005	HABAS	S		1,99		1,99	1,99
-1006545	41-100-012-00011-0004	AVENA	S		0,93		0,93	0,93
-1006357	41-100-007-00009-0002	CEBADA	S		1,95		1,95	1,95
-1006286	41-100-007-00009-0002	CEBADA	S		17,34		17,34	17,34
-981923	41-100-014-00026-0013	PASTOS PERMANENTES DE 5 O MAS AÑOS	S		0,03		0,03	0,03
-981922	41-100-013-00005-0011	PASTOS PERMANENTES DE 5 O MAS AÑOS	S		0,06		0,06	0,06
-981921	41-100-013-00005-0010	PASTOS PERMANENTES DE 5 O MAS AÑOS	S		0,12		0,12	0,12
-981920	41-100-012-00012-0012	PASTOS PERMANENTES DE 5 O MAS AÑOS	S		0,05		0,05	0,05
-981919	41-100-012-00011-0013	PASTOS PERMANENTES DE 5 O MAS AÑOS	S		0,39		0,39	0,39
-981918	41-100-012-00011-0012	PASTOS PERMANENTES DE 5 O MAS AÑOS	S		0,16		0,16	0,16
-981917	41-100-012-00011-0011	PASTOS PERMANENTES DE 5 O MAS AÑOS	S		1,02		1,02	1,02
-981916	41-100-012-00011-0010	PASTOS PERMANENTES DE 5 O MAS AÑOS	S		0,20		0,20	0,20
-981915	41-100-012-00011-0009	PASTOS PERMANENTES DE 5 O MAS AÑOS	S		0,09		0,09	0,09
-981914	41-100-012-00011-0009	PASTOS PERMANENTES DE 5 O MAS AÑOS	S		0,03		0,03	0,03
-981913	41-100-012-00011-0008	PASTOS PERMANENTES DE 5 O MAS AÑOS	S		0,53		0,53	0,53
-981912	41-100-012-00011-0007	PASTOS PERMANENTES DE 5 O MAS AÑOS	S		0,44		0,44	0,44
-981911	41-100-012-00011-0007	PASTOS PERMANENTES DE 5 O MAS AÑOS	S		0,15		0,15	0,15
-981910	41-100-012-00011-0004	CEBADA	S		14,04		14,04	14,04
-981909	41-100-007-00011-0006	PASTOS PERMANENTES DE 5 O MAS AÑOS	S		0,06		0,06	0,06
-981908	41-100-007-00011-0005	PASTOS PERMANENTES DE 5 O MAS AÑOS	S		0,09		0,09	0,09
-981907	41-100-007-00010-0004	PASTOS PERMANENTES DE 5 O MAS AÑOS	S		0,15		0,15	0,15
-981906	41-100-007-00009-0011	PASTOS PERMANENTES DE 5 O MAS AÑOS	S		0,06		0,06	0,06
-981905	41-100-007-00009-0011	PASTOS PERMANENTES DE 5 O MAS AÑOS	S		0,11		0,11	0,11
-981904	41-100-007-00009-0010	PASTOS PERMANENTES DE 5 O MAS AÑOS	S		0,11		0,11	0,11
-981903	41-100-007-00009-0009	PASTOS PERMANENTES DE 5 O MAS AÑOS	S		0,08		0,08	0,08
-981902	41-090-016-00005-0006	PASTOS PERMANENTES DE 5 O MAS AÑOS	S		0,01		0,01	0,01
-511525	41-100-012-00012-0003	AVENA	S		1,99		1,99	1,99
-511444	41-100-012-00011-0004	CEBADA	S		8,69		8,69	8,69
-511360	41-100-007-00009-0002	AVENA	S		14,11		14,11	14,11
1700000005558281	41-100-013-00006-0006	PASTOS PERMANENTES DE 5 O MAS AÑOS	S		0,41		0,41	0,41
1700000005558282	41-100-013-00006-0005	PASTOS PERMANENTES DE 5 O MAS AÑOS	S		0,36		0,36	0,36
1700000005558283	41-100-013-00006-0004	PASTOS PERMANENTES DE 5 O MAS AÑOS	S		0,52		0,52	0,52
1700000005558284	41-100-013-00006-0002	PASTOS PERMANENTES DE 5 O MAS AÑOS	S		2,93		2,93	2,93
1700000005558285	41-100-012-00012-0004	OLIVAR	S		1,68		1,68	1,68
1700000005558289	41-100-007-00011-0001	CEBADA	S		6,02		6,02	6,02
1700000005558290	41-100-012-00012-0005	CEBADA	S		1,55		1,55	1,55
1700000005558292	41-100-014-00026-0004	AVENA	S		1,52		1,52	1,52
1700000005558294	41-100-007-00010-0001	PASTOS PERMANENTES DE 5 O MAS AÑOS	S		0,73		0,73	0,73
1700000005558297	41-100-013-00003-0005	PASTOS PERMANENTES DE 5 O MAS AÑOS	S		0,05		0,05	0,05
1700000005558298	41-100-013-00003-0005	PASTOS PERMANENTES DE 5 O MAS AÑOS	S		0,20		0,20	0,20
1700000005558299	41-100-007-00013-0001	HABAS	S		0,91		0,91	0,91
1700000005558300	41-100-013-00005-0001	AVENA	S		3,42		3,42	3,42
1700000005558301	41-100-013-00006-0003	HABAS	S		0,63		0,63	0,63
1700000005558302	41-090-016-00004-0001	PASTOS PERMANENTES DE 5 O MAS AÑOS	S		0,54		0,54	0,54
1700000005558303	41-100-013-00005-0005	AVENA	S		9,46		9,46	9,46
1700000005558304	41-100-012-00012-0003	CEBADA	S		6,07		6,07	6,07
1700000005558305	41-100-013-00006-0001	HABAS	S		1,49		1,49	1,49
1700000005558307	41-090-016-00005-0004	CEBADA	S		16,88		16,88	16,88
1700000005558309	41-090-016-00005-0005	PASTOS PERMANENTES DE 5 O MAS AÑOS	S		1,92		1,92	1,92
1700000005558310	41-090-016-00005-0006	PASTOS PERMANENTES DE 5 O MAS AÑOS	S		0,11		0,11	0,11
1700000005558311	41-100-012-00014-0001	PASTOS PERMANENTES DE 5 O MAS AÑOS	S		5,01		5,01	5,01

(1) Con incidencias que retienen pago o deniegan el expediente.  
(2) Se calcula sobre superficie declarada admisible.  
(3) Aplicación del artículo 16 bis del RD 147/2023.

Puede verificar la integridad de una copia de este documento mediante la lectura del código QR adjunto o mediante el acceso a la dirección <a href="https://ws050.juntadeandalucia.es/verificarFirma">https://ws050.juntadeandalucia.es/verificarFirma</a> indicando el código de VERIFICACIÓN					
FIRMADO POR	RAQUEL MARIA ESPIN CRESPO		FECHA		26/06/2024
VERIFICACIÓN	Pk2jmMQ72K8YCCE9EQ8LU85ENJJ6M		PÁGINA		8469/8857

**RECINTOS PROPUESTOS**

REF.	REFERENCIA SIGPAC	CULTIVO	S/R	USO SIGPAC	Sup. Dec. admisible	Sup. Campo	Sup. Determ.	Sup. Resuelta
170000005558312	41-100-012-00010-0003	PASTOS PERMANENTES DE 5 O MAS AÑOS	S		16,18		16,18	16,18
170000005558317	41-100-007-00009-0001	PASTOS PERMANENTES DE 5 O MAS AÑOS	S		0,77		0,77	0,77
170000005558318	41-090-016-00005-0013	PASTOS PERMANENTES DE 5 O MAS AÑOS	S		0,38		0,38	0,38
170000005558321	41-090-016-00005-0008	PASTOS PERMANENTES DE 5 O MAS AÑOS	S		13,52		13,52	13,52
170000005558322	41-100-007-00009-0003	PASTOS PERMANENTES DE 5 O MAS AÑOS	S		7,21		7,21	7,21
170000005558323	41-100-012-00010-0004	AVENA	S		0,45		0,45	0,45
170000005558340	41-100-007-00011-0003	PASTOS PERMANENTES DE 5 O MAS AÑOS	S		1,86		1,86	1,86
170000005558341	41-100-007-00014-0001	PASTOS PERMANENTES DE 5 O MAS AÑOS	S		0,81		0,81	0,81
170000005558342	41-100-007-00012-0002	PASTOS PERMANENTES DE 5 O MAS AÑOS	S		0,15		0,15	0,15
170000005558343	41-100-007-00010-0002	CEBADA	S		0,76		0,76	0,76
170000005558344	41-100-012-00011-0004	CEBADA	S		0,08		0,08	0,08
170000005558345	41-100-007-00011-0002	CEBADA	S		1,84		1,84	1,84
170000005558351	41-100-013-00004-0004	PASTOS PERMANENTES DE 5 O MAS AÑOS	S		2,52		2,52	2,52
170000005558352	41-100-007-00012-0001	TRITICALE	S		3,12		3,12	3,12
170000005558353	41-100-013-00004-0005	BARBECHO TRADICIONAL	S		10,56		10,56	10,56
170000005558354	41-100-014-00028-0003	PASTOS PERMANENTES DE 5 O MAS AÑOS	S		0,49		0,49	0,49
170000005558355	41-100-011-00017-0004	PASTOS PERMANENTES DE 5 O MAS AÑOS	S		4,39		4,39	4,39
170000005558356	41-100-012-00013-0002	PASTOS PERMANENTES DE 5 O MAS AÑOS	S		1,82		1,82	1,82
170000005558357	41-100-012-00012-0010	PASTOS PERMANENTES DE 5 O MAS AÑOS	S		4,38		4,38	4,38
170000005558358	41-100-007-00012-0002	PASTOS PERMANENTES DE 5 O MAS AÑOS	S		0,20		0,20	0,20

**INCIDENCIAS****INCIDENCIA DESCRIPCIÓN**

3795 Recinto declarado con una situación de riesgo de abandono.  
Recinto:41-100-013-00004-00005 Cultivo: -

**Datos considerados para el Cálculo de la Carga Ganadera del expediente**

Superficie determinada para Cálculo Carga Ganadera: 71,40 ha  
Carga Ganadera del Expediente: 1,60 ugm/ha

Explotación	Especie	Ugm Calculada para CG
ES411000000054	CAPRINA	96,26
ES411000000054	OVINA	17,88

**Recintos Determinados para el Cálculo de Garga Ganadera**

REF.	REFERENCIA SIGPAC	CULTIVO	DESCRIPCIÓN CULTIVO	S/R	SUP. RESUELTA (ha)
-981923	41-100-014-00026-00013	62000	PASTOS PERMANENTES DE 5 O MAS AÑOS-SIN VARIEDAD	S	0,03
-981922	41-100-013-00005-00011	62000	PASTOS PERMANENTES DE 5 O MAS AÑOS-SIN VARIEDAD	S	0,06
-981921	41-100-013-00005-00010	62000	PASTOS PERMANENTES DE 5 O MAS AÑOS-SIN VARIEDAD	S	0,12
-981920	41-100-012-00012-00012	62000	PASTOS PERMANENTES DE 5 O MAS AÑOS-SIN VARIEDAD	S	0,05
-981919	41-100-012-00011-00013	62000	PASTOS PERMANENTES DE 5 O MAS AÑOS-SIN VARIEDAD	S	0,39
-981918	41-100-012-00011-00012	62000	PASTOS PERMANENTES DE 5 O MAS AÑOS-SIN VARIEDAD	S	0,16
-981917	41-100-012-00011-00011	62000	PASTOS PERMANENTES DE 5 O MAS AÑOS-SIN VARIEDAD	S	1,02
-981916	41-100-012-00011-00010	62000	PASTOS PERMANENTES DE 5 O MAS AÑOS-SIN VARIEDAD	S	0,20
-981915	41-100-012-00011-00009	62000	PASTOS PERMANENTES DE 5 O MAS AÑOS-SIN VARIEDAD	S	0,09
-981914	41-100-012-00011-00009	62000	PASTOS PERMANENTES DE 5 O MAS AÑOS-SIN VARIEDAD	S	0,03

(1) Con incidencias que retienen pago o deniegan el expediente.  
(2) Se calcula sobre superficie declarada admisible.  
(3) Aplicación del artículo 16 bis del RD 147/2023.

Puede verificar la integridad de una copia de este documento mediante la lectura del código QR adjunto o mediante el acceso a la dirección <https://ws050.juntadeandalucia.es/verificarFirma> indicando el código de VERIFICACIÓN

FIRMADO POR	RAQUEL MARIA ESPIN CRESPO	FECHA	26/06/2024
VERIFICACIÓN	Pk2jmMQ72K8YCCE9EQ8LU85ENJJ6M	PÁGINA	8470/8857



**Recintos Determinados para el Cálculo de Garga Ganadera**

REF.	REFERENCIA SIGPAC	CULTIVO	DESCRIPCIÓN CULTIVO	S/R	SUP.
					RESUELTA (ha)
-981913	41-100-012-00011-00008	62000	PASTOS PERMANENTES DE 5 O MAS AÑOS-SIN VARIEDAD	S	0,53
-981912	41-100-012-00011-00007	62000	PASTOS PERMANENTES DE 5 O MAS AÑOS-SIN VARIEDAD	S	0,44
-981911	41-100-012-00011-00007	62000	PASTOS PERMANENTES DE 5 O MAS AÑOS-SIN VARIEDAD	S	0,15
-981909	41-100-007-00011-00006	62000	PASTOS PERMANENTES DE 5 O MAS AÑOS-SIN VARIEDAD	S	0,06
-981908	41-100-007-00011-00005	62000	PASTOS PERMANENTES DE 5 O MAS AÑOS-SIN VARIEDAD	S	0,09
-981907	41-100-007-00010-00004	62000	PASTOS PERMANENTES DE 5 O MAS AÑOS-SIN VARIEDAD	S	0,15
-981906	41-100-007-00009-00011	62000	PASTOS PERMANENTES DE 5 O MAS AÑOS-SIN VARIEDAD	S	0,06
-981905	41-100-007-00009-00011	62000	PASTOS PERMANENTES DE 5 O MAS AÑOS-SIN VARIEDAD	S	0,11
-981904	41-100-007-00009-00010	62000	PASTOS PERMANENTES DE 5 O MAS AÑOS-SIN VARIEDAD	S	0,11
-981903	41-100-007-00009-00009	62000	PASTOS PERMANENTES DE 5 O MAS AÑOS-SIN VARIEDAD	S	0,08
-981902	41-090-016-00005-00006	62000	PASTOS PERMANENTES DE 5 O MAS AÑOS-SIN VARIEDAD	S	0,01
1700000005558281	41-100-013-00006-00006	62000	PASTOS PERMANENTES DE 5 O MAS AÑOS-SIN VARIEDAD	S	0,41
1700000005558282	41-100-013-00006-00005	62000	PASTOS PERMANENTES DE 5 O MAS AÑOS-SIN VARIEDAD	S	0,36
1700000005558283	41-100-013-00006-00004	62000	PASTOS PERMANENTES DE 5 O MAS AÑOS-SIN VARIEDAD	S	0,52
1700000005558284	41-100-013-00006-00002	62000	PASTOS PERMANENTES DE 5 O MAS AÑOS-SIN VARIEDAD	S	2,93
1700000005558294	41-100-007-00010-00001	62000	PASTOS PERMANENTES DE 5 O MAS AÑOS-SIN VARIEDAD	S	0,73
1700000005558297	41-100-013-00003-00005	62000	PASTOS PERMANENTES DE 5 O MAS AÑOS-SIN VARIEDAD	S	0,05
1700000005558298	41-100-013-00003-00005	62000	PASTOS PERMANENTES DE 5 O MAS AÑOS-SIN VARIEDAD	S	0,20
1700000005558302	41-090-016-00004-00001	62000	PASTOS PERMANENTES DE 5 O MAS AÑOS-SIN VARIEDAD	S	0,54
1700000005558309	41-090-016-00005-00005	62000	PASTOS PERMANENTES DE 5 O MAS AÑOS-SIN VARIEDAD	S	1,92
1700000005558310	41-090-016-00005-00006	62000	PASTOS PERMANENTES DE 5 O MAS AÑOS-SIN VARIEDAD	S	0,11
1700000005558311	41-100-012-00014-00001	62000	PASTOS PERMANENTES DE 5 O MAS AÑOS-SIN VARIEDAD	S	5,01
1700000005558312	41-100-012-00010-00003	62000	PASTOS PERMANENTES DE 5 O MAS AÑOS-SIN VARIEDAD	S	16,18
1700000005558317	41-100-007-00009-00001	62000	PASTOS PERMANENTES DE 5 O MAS AÑOS-SIN VARIEDAD	S	0,77
1700000005558318	41-090-016-00005-00013	62000	PASTOS PERMANENTES DE 5 O MAS AÑOS-SIN VARIEDAD	S	0,38
1700000005558321	41-090-016-00005-00008	62000	PASTOS PERMANENTES DE 5 O MAS AÑOS-SIN VARIEDAD	S	13,52
1700000005558322	41-100-007-00009-00003	62000	PASTOS PERMANENTES DE 5 O MAS AÑOS-SIN VARIEDAD	S	7,21
1700000005558340	41-100-007-00011-00003	62000	PASTOS PERMANENTES DE 5 O MAS AÑOS-SIN VARIEDAD	S	1,86
1700000005558341	41-100-007-00014-00001	62000	PASTOS PERMANENTES DE 5 O MAS AÑOS-SIN VARIEDAD	S	0,81
1700000005558342	41-100-007-00012-00002	62000	PASTOS PERMANENTES DE 5 O MAS AÑOS-SIN VARIEDAD	S	0,15
1700000005558351	41-100-013-00004-00004	62000	PASTOS PERMANENTES DE 5 O MAS AÑOS-SIN VARIEDAD	S	2,52
1700000005558354	41-100-014-00028-00003	62000	PASTOS PERMANENTES DE 5 O MAS AÑOS-SIN VARIEDAD	S	0,49
1700000005558355	41-100-011-00017-00004	62000	PASTOS PERMANENTES DE 5 O MAS AÑOS-SIN VARIEDAD	S	4,39
1700000005558356	41-100-012-00013-00002	62000	PASTOS PERMANENTES DE 5 O MAS AÑOS-SIN VARIEDAD	S	1,82
1700000005558357	41-100-012-00012-00010	62000	PASTOS PERMANENTES DE 5 O MAS AÑOS-SIN VARIEDAD	S	4,38
1700000005558358	41-100-007-00012-00002	62000	PASTOS PERMANENTES DE 5 O MAS AÑOS-SIN VARIEDAD	S	0,20

(1) Con incidencias que retienen pago o deniegan el expediente.  
(2) Se calcula sobre superficie declarada admisible.  
(3) Aplicación del artículo 16 bis del RD 147/2023.

Puede verificar la integridad de una copia de este documento mediante la lectura del código QR adjunto o mediante el acceso a la dirección <https://ws050.juntadeandalucia.es/verificarFirma> indicando el código de VERIFICACIÓN

FIRMADO POR

RAQUEL MARIA ESPIN CRESPO

FECHA

26/06/2024

VERIFICACIÓN

Pk2jmMQ72K8YCCE9EQ8LU85ENJJ6M

PÁGINA

8471/8857





**Incidencias de carga ganadera**

**INCIDENCIA DESCRIPCIÓN**

3795	Recinto declarado con una situación de riesgo de abandono. Recinto:41-100-013-00004-00005 Cultivo: -
86132	Recinto superficie forrajera que no realiza la actividad de producción de pastoreo. Recinto:41-100-013-00004-00005 Cultivo:20000 BARBECHO TRADICIONAL-SIN VARIEDAD Secano

(1) Con incidencias que retienen pago o deniegan el expediente.  
(2) Se calcula sobre superficie declarada admisible.  
(3) Aplicación del artículo 16 bis del RD 147/2023.

Puede verificar la integridad de una copia de este documento mediante la lectura del código QR adjunto o mediante el acceso a la dirección <https://ws050.juntadeandalucia.es/verificarFirma> indicando el código de VERIFICACIÓN

FIRMADO POR	RAQUEL MARIA ESPIN CRESPO	FECHA	26/06/2024
VERIFICACIÓN	Pk2jmMQ72K8YCCE9EQ8LU85ENJJ6M	PÁGINA	8472/8857



**APELLIDOS Y NOMBRE / RAZÓN SOCIAL**

GONZALEZ JIMENEZ JUAN MANUEL

**NIF**

\*\*\*8128\*

**EXPEDIENTE**

1155735

**RESOLUCIÓN**

CONCESIÓN DE LA AYUDA

**DATOS DE MANTENIMIENTO UNIDADES****GRUPO DE PAGO**

ZONAS DE LIMITACIONES NATURALES

**Sup. Dec.  
Admisible**

295,85

**Sup.  
Resuelta**

295,85

**Sobredecl.**

0,00

**% Sobredecl.**

0,00

**RESUMEN DE PAGOS**

	<b>IMPORTE ( Euros )</b>			
	<b>RESUELTO</b>	<b>FEADER</b>	<b>MAPA</b>	<b>CAPADR</b>
Pago realizado	1.081,20	919,02	106,06	56,12
A pagar	106,12	90,20	10,41	5,51
<b>TOTAL</b>	<b>1.187,32</b>	<b>1.009,22</b>	<b>116,47</b>	<b>61,63</b>

**APLICACIÓN DE REDUCCIONES Y PENALIZACIONES (%)**

<b>Criterios de subvencionabilidad (1)</b>	<b>Presentación tardía</b>	<b>Omisión declaración</b>	<b>Condicionabilidad</b>
0,00	0,00	0,00	0,00

**IMPORTE ( Euros )**

Calculado(2)	Reducción	Penalización	Reducción Penalización (3)	Penalización adicional	Resuelto	FEADER	MAPA	CAPADR
1.187,32 €	0,00 €	0,00 €	0,00 €	0,00 €	1.187,32 €	1.009,22 €	116,48 €	61,62 €
<b>Importe Unitario:</b>	54,00 €	<b>Nuevo Importe Unitario:</b>	4,01 €					

(1) Con incidencias que retienen pago o deniegan el expediente.  
 (2) Se calcula sobre superficie declarada admisible.  
 (3) Aplicación del artículo 16 bis del RD 147/2023.

Puede verificar la integridad de una copia de este documento mediante la lectura del código QR adjunto o mediante el acceso a la dirección <a href="https://ws050.juntadeandalucia.es/verificarFirma">https://ws050.juntadeandalucia.es/verificarFirma</a> indicando el código de VERIFICACIÓN					
FIRMADO POR	RAQUEL MARIA ESPIN CRESPO		FECHA		26/06/2024
VERIFICACIÓN	Pk2jmMQ72K8YCCE9EQ8LU85ENJJ6M		PÁGINA		8473/8857

**RECINTOS PROPUESTOS**

REF.	REFERENCIA SIGPAC	CULTIVO	S/R	USO SIGPAC	Sup._Dec. admisible	Sup. Campo	Sup. Determ.	Sup. Resuelta
-109086	41-033-025-00005-0005	OLIVAR	S		1,65		1,65	1,65
5326622	41-033-013-00003-0075	PASTOS PERMANENTES DE 5 O MAS AÑOS	S		21,82		21,82	21,82
5326623	41-033-013-00003-0078	PASTOS PERMANENTES DE 5 O MAS AÑOS	S		18,47		18,47	18,47
1700000006297861	41-033-013-00003-0002	PASTOS PERMANENTES DE 5 O MAS AÑOS	S		18,45		18,45	18,45
1700000006297862	41-033-013-00003-0004	PASTOS PERMANENTES DE 5 O MAS AÑOS	S		0,02		0,02	0,02
1700000006297863	41-033-013-00003-0025	PASTOS PERMANENTES DE 5 O MAS AÑOS	S		1,18		1,18	1,18
1700000006297864	41-033-013-00003-0004	PASTOS PERMANENTES DE 5 O MAS AÑOS	S		52,75		52,75	52,75
1700000006297865	41-033-013-00003-0004	PASTOS PERMANENTES DE 5 O MAS AÑOS	S		0,16		0,16	0,16
1700000006297866	41-033-013-00003-0014	PASTOS PERMANENTES DE 5 O MAS AÑOS	S		1,96		1,96	1,96
1700000006297867	41-033-013-00003-0030	PASTOS PERMANENTES DE 5 O MAS AÑOS	S		0,80		0,80	0,80
1700000006297868	41-033-013-00003-0035	PASTOS PERMANENTES DE 5 O MAS AÑOS	S		0,92		0,92	0,92
1700000006297869	41-033-013-00003-0036	PASTOS PERMANENTES DE 5 O MAS AÑOS	S		2,26		2,26	2,26
1700000006297870	41-033-013-00003-0048	PASTOS PERMANENTES DE 5 O MAS AÑOS	S		2,78		2,78	2,78
1700000006297871	41-033-013-00003-0044	PASTOS PERMANENTES DE 5 O MAS AÑOS	S		0,17		0,17	0,17
1700000006297872	41-033-013-00003-0010	PASTOS PERMANENTES DE 5 O MAS AÑOS	S		0,24		0,24	0,24
1700000006297873	41-033-025-00005-0003	OLIVAR	S		6,01		6,01	6,01
1700000006297874	41-033-013-00003-0044	PASTOS PERMANENTES DE 5 O MAS AÑOS	S		55,60		55,60	55,60
1700000006297875	41-033-013-00003-0009	PASTOS PERMANENTES DE 5 O MAS AÑOS	S		13,60		13,60	13,60
1700000006297876	41-033-013-00003-0006	PASTOS PERMANENTES DE 5 O MAS AÑOS	S		0,81		0,81	0,81
1700000006297877	41-033-013-00003-0003	PASTOS PERMANENTES DE 5 O MAS AÑOS	S		0,23		0,23	0,23
1700000006297878	41-033-013-00003-0010	PASTOS PERMANENTES DE 5 O MAS AÑOS	S		11,30		11,30	11,30
1700000006297879	41-033-025-00006-0008	PASTOS PERMANENTES DE 5 O MAS AÑOS	S		0,00		0,00	0,00
1700000006297880	41-033-013-00003-0037	PASTOS PERMANENTES DE 5 O MAS AÑOS	S		2,93		2,93	2,76
1700000006297881	41-033-013-00003-0044	PASTOS PERMANENTES DE 5 O MAS AÑOS	S		0,60		0,60	0,60
1700000006297882	41-033-025-00012-0003	OLIVAR	S		3,79		3,79	3,79
1700000006297883	41-033-025-00006-0001	OLIVAR	S		51,36		51,36	51,36
1700000006297884	41-033-013-00003-0025	PASTOS PERMANENTES DE 5 O MAS AÑOS	S		1,55		1,55	1,55
1700000006297885	41-033-013-00003-0016	PASTOS PERMANENTES DE 5 O MAS AÑOS	S		0,32		0,32	0,32
1700000006297887	41-033-024-00001-0019	PASTOS PERMANENTES DE 5 O MAS AÑOS	S		0,36		0,36	0,36
1700000006297888	41-033-025-00006-0002	PASTOS PERMANENTES DE 5 O MAS AÑOS	S		0,30		0,30	0,30
1700000006297889	41-033-024-00001-0004	PASTOS PERMANENTES DE 5 O MAS AÑOS	S		22,39		22,39	22,39
1700000006297890	41-033-013-00003-0026	PASTOS PERMANENTES DE 5 O MAS AÑOS	S		1,24		1,24	1,24
1700000006297891	41-033-025-00009-0002	PASTOS PERMANENTES DE 5 O MAS AÑOS	S		0,00		0,00	0,00

**INCIDENCIAS****INCIDENCIA DESCRIPCIÓN**

4272 Verifica que las líneas de declaración de las Solicitudes Únicas no tienen solapes con la capa de Retroactividad Gráfica (ambas de la misma campaña) a nivel de expediente/línea de declaración gráfica de la solicitud.  
 Recinto:41-033-013-00003-00037 Cultivo: - Agregado de la referencia del recinto.:0 Zona de la referencia del recinto.:0 Superficie solapada.:0,17 Id. Incid.:95148911

**Datos considerados para el Cálculo de la Carga Ganadera del expediente**

Superficie determinada para Cálculo Carga Ganadera: 233,04 ha

Carga Ganadera del Expediente: 0,35 ugm/ha

Explotación	Especie	Ugm Calculada para CG
ES410330000181	BOVINA	81,05

**Recintos Determinados para el Cálculo de Garga Ganadera**

REF.	REFERENCIA SIGPAC	CULTIVO	DESCRIPCIÓN CULTIVO	S/R	SUP. RESUELTA (ha)
5326622	41-033-013-00003-00075	62000	PASTOS PERMANENTES DE 5 O MAS AÑOS-SIN	S	21,82

(1) Con incidencias que retienen pago o deniegan el expediente.  
 (2) Se calcula sobre superficie declarada admisible.  
 (3) Aplicación del artículo 16 bis del RD 147/2023.

Puede verificar la integridad de una copia de este documento mediante la lectura del código QR adjunto o mediante el acceso a la dirección <a href="https://ws050.juntadeandalucia.es/verificarFirma">https://ws050.juntadeandalucia.es/verificarFirma</a> indicando el código de VERIFICACIÓN					
FIRMADO POR	RAQUEL MARIA ESPIN CRESPO		FECHA		26/06/2024
VERIFICACIÓN	Pk2jmMQ72K8YCCE9EQ8LU85ENJJJ6M		PÁGINA		8474/8857



**Recintos Determinados para el Cálculo de Garga Ganadera**

REF.	REFERENCIA SIGPAC	CULTIVO	DESCRIPCIÓN CULTIVO	S/R	SUP.
					RESUELTA (ha)
			VARIEDAD		
5326623	41-033-013-00003-00078	62000	PASTOS PERMANENTES DE 5 O MAS AÑOS-SIN VARIEDAD	S	18,47
1700000006297861	41-033-013-00003-00002	62000	PASTOS PERMANENTES DE 5 O MAS AÑOS-SIN VARIEDAD	S	18,45
1700000006297862	41-033-013-00003-00004	62000	PASTOS PERMANENTES DE 5 O MAS AÑOS-SIN VARIEDAD	S	0,02
1700000006297863	41-033-013-00003-00025	62000	PASTOS PERMANENTES DE 5 O MAS AÑOS-SIN VARIEDAD	S	1,18
1700000006297864	41-033-013-00003-00004	62000	PASTOS PERMANENTES DE 5 O MAS AÑOS-SIN VARIEDAD	S	52,75
1700000006297865	41-033-013-00003-00004	62000	PASTOS PERMANENTES DE 5 O MAS AÑOS-SIN VARIEDAD	S	0,16
1700000006297866	41-033-013-00003-00014	62000	PASTOS PERMANENTES DE 5 O MAS AÑOS-SIN VARIEDAD	S	1,96
1700000006297867	41-033-013-00003-00030	62000	PASTOS PERMANENTES DE 5 O MAS AÑOS-SIN VARIEDAD	S	0,80
1700000006297868	41-033-013-00003-00035	62000	PASTOS PERMANENTES DE 5 O MAS AÑOS-SIN VARIEDAD	S	0,92
1700000006297869	41-033-013-00003-00036	62000	PASTOS PERMANENTES DE 5 O MAS AÑOS-SIN VARIEDAD	S	2,26
1700000006297870	41-033-013-00003-00048	62000	PASTOS PERMANENTES DE 5 O MAS AÑOS-SIN VARIEDAD	S	2,78
1700000006297871	41-033-013-00003-00044	62000	PASTOS PERMANENTES DE 5 O MAS AÑOS-SIN VARIEDAD	S	0,17
1700000006297872	41-033-013-00003-00010	62000	PASTOS PERMANENTES DE 5 O MAS AÑOS-SIN VARIEDAD	S	0,24
1700000006297874	41-033-013-00003-00044	62000	PASTOS PERMANENTES DE 5 O MAS AÑOS-SIN VARIEDAD	S	55,60
1700000006297875	41-033-013-00003-00009	62000	PASTOS PERMANENTES DE 5 O MAS AÑOS-SIN VARIEDAD	S	13,60
1700000006297876	41-033-013-00003-00006	62000	PASTOS PERMANENTES DE 5 O MAS AÑOS-SIN VARIEDAD	S	0,81
1700000006297877	41-033-013-00003-00003	62000	PASTOS PERMANENTES DE 5 O MAS AÑOS-SIN VARIEDAD	S	0,23
1700000006297878	41-033-013-00003-00010	62000	PASTOS PERMANENTES DE 5 O MAS AÑOS-SIN VARIEDAD	S	11,30
1700000006297879	41-033-025-00006-00008	62000	PASTOS PERMANENTES DE 5 O MAS AÑOS-SIN VARIEDAD	S	0,00
1700000006297880	41-033-013-00003-00037	62000	PASTOS PERMANENTES DE 5 O MAS AÑOS-SIN VARIEDAD	S	2,76
1700000006297881	41-033-013-00003-00044	62000	PASTOS PERMANENTES DE 5 O MAS AÑOS-SIN VARIEDAD	S	0,60
1700000006297884	41-033-013-00003-00025	62000	PASTOS PERMANENTES DE 5 O MAS AÑOS-SIN VARIEDAD	S	1,55
1700000006297885	41-033-013-00003-00016	62000	PASTOS PERMANENTES DE 5 O MAS AÑOS-SIN VARIEDAD	S	0,32
1700000006297887	41-033-024-00001-00019	62000	PASTOS PERMANENTES DE 5 O MAS AÑOS-SIN VARIEDAD	S	0,36
1700000006297888	41-033-025-00006-00002	62000	PASTOS PERMANENTES DE 5 O MAS AÑOS-SIN VARIEDAD	S	0,30
1700000006297889	41-033-024-00001-00004	62000	PASTOS PERMANENTES DE 5 O MAS AÑOS-SIN VARIEDAD	S	22,39
1700000006297890	41-033-013-00003-00026	62000	PASTOS PERMANENTES DE 5 O MAS AÑOS-SIN VARIEDAD	S	1,24
1700000006297891	41-033-025-00009-00002	62000	PASTOS PERMANENTES DE 5 O MAS AÑOS-SIN VARIEDAD	S	0,00

(1) Con incidencias que retienen pago o deniegan el expediente.  
(2) Se calcula sobre superficie declarada admisible.  
(3) Aplicación del artículo 16 bis del RD 147/2023.

Puede verificar la integridad de una copia de este documento mediante la lectura del código QR adjunto o mediante el acceso a la dirección <https://ws050.juntadeandalucia.es/verificarFirma> indicando el código de VERIFICACIÓN

FIRMADO POR	RAQUEL MARIA ESPIN CRESPO	FECHA	26/06/2024	
VERIFICACIÓN	Pk2jmMQ72K8YCCE9EQ8LU85ENJJ6M	PÁGINA	8475/8857	

**APELLIDOS Y NOMBRE / RAZÓN SOCIAL**

GONZALEZ MANTERO CELEDONIO

**NIF**

\*\*\*\*1165\*

**EXPEDIENTE**

1235727

**RESOLUCIÓN**

CONCESIÓN DE LA AYUDA

**DATOS DE MANTENIMIENTO UNIDADES**

<b>GRUPO DE PAGO</b>	<b>Sup. Dec. Admisible</b>	<b>Sup. Resuelta</b>	<b>Sobredecl.</b>	<b>% Sobredecl.</b>
ZONAS DE LIMITACIONES NATURALES	160,48	160,48	0,00	0,00

**RESUMEN DE PAGOS**

	<b>IMPORTE ( Euros )</b>			
	<b>RESUELTO</b>	<b>FEADER</b>	<b>MAPA</b>	<b>CAPADR</b>
Pago realizado	1.081,20	919,02	106,06	56,12
A pagar	106,80	90,78	10,48	5,54
<b>TOTAL</b>	<b>1.188,00</b>	<b>1.009,80</b>	<b>116,54</b>	<b>61,66</b>

**APLICACIÓN DE REDUCCIONES Y PENALIZACIONES (%)**

<b>Crterios de subvencionabilidad (1)</b>	<b>Presentación tardía</b>	<b>Omisión declaración</b>	<b>Condicionalidad</b>
0,00	0,00	0,00	0,00

**IMPORTE ( Euros )**

Calculado(2)	Reducción	Penalización	Reducción Penalización (3)	Penalización adicional	Resuelto	FEADER	MAPA	CAPADR
1.188,00 €	0,00 €	0,00 €	0,00 €	0,00 €	1.188,00 €	1.009,80 €	116,54 €	61,66 €
<b>Importe Unitario:</b>	<b>54,00 €</b>	<b>Nuevo Importe Unitario:</b>	<b>7,40 €</b>					

**RECINTOS PROPUESTOS**

<b>REF.</b>	<b>REFERENCIA SIGPAC</b>	<b>CULTIVO</b>	<b>S/R</b>	<b>USO SIGPAC</b>	<b>Sup. Dec. admisible</b>	<b>Sup. Campo</b>	<b>Sup. Determ.</b>	<b>Sup. Resuelta</b>
1700000006718520	41-078-011-00006-0006	PASTOS PERMANENTES DE 5 O MAS AÑOS	S		35,27		35,27	35,27
1700000006718521	41-078-011-00163-0001	PASTOS PERMANENTES DE 5 O MAS AÑOS	S		5,55		5,55	5,55
1700000006718523	41-078-003-00004-0001	OLIVAR	S		0,26		0,26	0,26
1700000006718524	41-078-003-00005-0001	OLIVAR	S		0,89		0,89	0,89
1700000006718526	41-078-012-00054-0002	OLIVAR	S		3,64		3,64	3,64
1700000006718527	41-078-011-00158-0001	PASTOS PERMANENTES DE 5 O MAS AÑOS	S		39,37		39,37	39,37
1700000006718528	41-078-009-00036-0001	OLIVAR	S		7,42		7,42	7,42
1700000006718529	41-078-009-00094-0001	OLIVAR	S		1,40		1,40	1,40
1700000006718531	41-078-009-00017-0001	OLIVAR	S		2,79		2,79	2,79
1700000006718537	41-078-011-00164-0001	PASTOS PERMANENTES DE 5 O MAS AÑOS	S		3,27		3,27	3,27
1700000006718539	41-078-011-00159-0007	PASTOS PERMANENTES DE 5 O MAS AÑOS	S		0,80		0,80	0,80
1700000006718541	41-078-011-00159-0006	PASTOS PERMANENTES DE 5 O MAS AÑOS	S		33,95		33,95	33,95
1700000006718544	41-078-011-00160-0001	PASTOS PERMANENTES DE 5 O MAS AÑOS	S		16,37		16,37	16,37
1700000006718545	41-078-011-00158-0009	PASTOS PERMANENTES DE 5 O MAS AÑOS	S		2,66		2,66	2,66
1700000006718547	41-078-011-00158-0008	PASTOS PERMANENTES DE 5 O MAS AÑOS	S		0,84		0,84	0,84
1700000006718551	41-078-003-00003-0001	OLIVAR	S		4,34		4,34	4,34
1700000006718552	41-078-003-00006-0001	OLIVAR	S		1,66		1,66	1,66

(1) Con incidencias que retienen pago o deniegan el expediente.

(2) Se calcula sobre superficie declarada admisible.

(3) Aplicación del artículo 16 bis del RD 147/2023.

Puede verificar la integridad de una copia de este documento mediante la lectura del código QR adjunto o mediante el acceso a la dirección <https://ws050.juntadeandalucia.es/verificarFirma> indicando el código de VERIFICACIÓN

FIRMADO POR	RAQUEL MARIA ESPIN CRESPO	FECHA	26/06/2024
VERIFICACIÓN	Pk2jmMQ72K8YCC9E9EQ8LU85ENJJ6M	PÁGINA	8476/8857



**INCIDENCIAS****INCIDENCIA DESCRIPCIÓN**

86126	Recinto de forrajera para Cálculo de Carga Ganadera que No pertenece a Explotación con UGM válida. Recinto:41-033-040-00029-00001 Cultivo:62000 PASTOS PERMANENTES DE 5 O MAS AÑOS-SIN VARIEDAD Secano Explotacion:ES410330000253 Recinto:41-033-040-00029-00003 Cultivo:62000 PASTOS PERMANENTES DE 5 O MAS AÑOS-SIN VARIEDAD Secano Explotacion:ES410330000253 Recinto:41-033-040-00029-00004 Cultivo:62000 PASTOS PERMANENTES DE 5 O MAS AÑOS-SIN VARIEDAD Secano Explotacion:ES410330000253 Recinto:41-033-040-00029-00008 Cultivo:62000 PASTOS PERMANENTES DE 5 O MAS AÑOS-SIN VARIEDAD Secano Explotacion:ES410330000253 Recinto:41-033-040-00029-00009 Cultivo:62000 PASTOS PERMANENTES DE 5 O MAS AÑOS-SIN VARIEDAD Secano Explotacion:ES410330000253 Recinto:41-033-040-00029-00010 Cultivo:62000 PASTOS PERMANENTES DE 5 O MAS AÑOS-SIN VARIEDAD Secano Explotacion:ES410330000253 Recinto:41-033-040-00029-00011 Cultivo:62000 PASTOS PERMANENTES DE 5 O MAS AÑOS-SIN VARIEDAD Secano Explotacion:ES410330000253 Recinto:41-033-040-00029-00012 Cultivo:62000 PASTOS PERMANENTES DE 5 O MAS AÑOS-SIN VARIEDAD Secano Explotacion:ES410330000253 Recinto:41-078-014-00015-00001 Cultivo:62000 PASTOS PERMANENTES DE 5 O MAS AÑOS-SIN VARIEDAD Secano Explotacion:ES410780000008 Recinto:41-078-014-00015-00006 Cultivo:62000 PASTOS PERMANENTES DE 5 O MAS AÑOS-SIN VARIEDAD Secano Explotacion:ES410780000008
-------	--

**Datos considerados para el Cálculo de la Carga Ganadera del expediente**

Superficie determinada para Cálculo Carga Ganadera: 138,08 ha  
Carga Ganadera del Expediente: 0,49 ugm/ha

<u>Explotación</u>	<u>Especie</u>	<u>Ugm Calculada para CG</u>
ES410780000004	CAPRINA	0,10
ES410780000004	OVINA	67,27

**Recintos Determinados para el Cálculo de Carga Ganadera**

<u>REF.</u>	<u>REFERENCIA SIGPAC</u>	<u>CULTIVO</u>	<u>DESCRIPCIÓN CULTIVO</u>	<u>S/R</u>	<u>SUP. RESUELTA (ha)</u>
1700000006718520	41-078-011-00006-00006	62000	PASTOS PERMANENTES DE 5 O MAS AÑOS-SIN VARIEDAD	S	35,27
1700000006718521	41-078-011-00163-00001	62000	PASTOS PERMANENTES DE 5 O MAS AÑOS-SIN VARIEDAD	S	5,55
1700000006718527	41-078-011-00158-00001	62000	PASTOS PERMANENTES DE 5 O MAS AÑOS-SIN VARIEDAD	S	39,37
1700000006718537	41-078-011-00164-00001	62000	PASTOS PERMANENTES DE 5 O MAS AÑOS-SIN VARIEDAD	S	3,27
1700000006718539	41-078-011-00159-00007	62000	PASTOS PERMANENTES DE 5 O MAS AÑOS-SIN VARIEDAD	S	0,80
1700000006718541	41-078-011-00159-00006	62000	PASTOS PERMANENTES DE 5 O MAS AÑOS-SIN VARIEDAD	S	33,95
1700000006718544	41-078-011-00160-00001	62000	PASTOS PERMANENTES DE 5 O MAS AÑOS-SIN VARIEDAD	S	16,37
1700000006718545	41-078-011-00158-00009	62000	PASTOS PERMANENTES DE 5 O MAS AÑOS-SIN VARIEDAD	S	2,66
1700000006718547	41-078-011-00158-00008	62000	PASTOS PERMANENTES DE 5 O MAS AÑOS-SIN VARIEDAD	S	0,84

**Incidencias de carga ganadera****INCIDENCIA DESCRIPCIÓN**

86126	Recinto de forrajera para Cálculo de Carga Ganadera que No pertenece a Explotación con UGM válida. Recinto:41-033-040-00029-00001 Cultivo:62000 PASTOS PERMANENTES DE 5 O MAS AÑOS-SIN VARIEDAD Secano Explotacion:ES410330000253 Recinto:41-033-040-00029-00003 Cultivo:62000 PASTOS PERMANENTES DE 5 O MAS AÑOS-SIN VARIEDAD Secano Explotacion:ES410330000253 Recinto:41-033-040-00029-00008 Cultivo:62000 PASTOS PERMANENTES DE 5 O MAS AÑOS-SIN VARIEDAD Secano Explotacion:ES410330000253 Recinto:41-033-040-00029-00011 Cultivo:62000 PASTOS PERMANENTES DE 5 O MAS AÑOS-SIN VARIEDAD Secano Explotacion:ES410330000253
-------	--

(1) Con incidencias que retienen pago o deniegan el expediente.  
(2) Se calcula sobre superficie declarada admisible.  
(3) Aplicación del artículo 16 bis del RD 147/2023.

Puede verificar la integridad de una copia de este documento mediante la lectura del código QR adjunto o mediante el acceso a la dirección <https://ws050.juntadeandalucia.es/verificarFirma> indicando el código de VERIFICACIÓN

FIRMADO POR	RAQUEL MARIA ESPIN CRESPO	FECHA	26/06/2024
VERIFICACIÓN	Pk2jmMQ72K8YCCE9EQ8LU85ENJJ6M	PÁGINA	8477/8857





	Recinto:41-033-040-00029-00012 Cultivo:62000 PASTOS PERMANENTES DE 5 O MAS AÑOS-SIN VARIEDAD Secano
	Explotacion:ES410330000253
	Recinto:41-078-014-00015-00001 Cultivo:62000 PASTOS PERMANENTES DE 5 O MAS AÑOS-SIN VARIEDAD Secano
	Explotacion:ES410780000008
	Recinto:41-078-014-00015-00006 Cultivo:62000 PASTOS PERMANENTES DE 5 O MAS AÑOS-SIN VARIEDAD Secano
	Explotacion:ES410780000008
	Recinto:41-033-040-00029-00004 Cultivo:62000 PASTOS PERMANENTES DE 5 O MAS AÑOS-SIN VARIEDAD Secano
	Explotacion:ES410330000253
	Recinto:41-033-040-00029-00009 Cultivo:62000 PASTOS PERMANENTES DE 5 O MAS AÑOS-SIN VARIEDAD Secano
	Explotacion:ES410330000253
	Recinto:41-033-040-00029-00010 Cultivo:62000 PASTOS PERMANENTES DE 5 O MAS AÑOS-SIN VARIEDAD Secano
	Explotacion:ES410330000253
86128	Recinto de Forrajerías que no ha contabilizado para Carga Ganadera por no tener una explotación válida para el cálculo de la Carga Ganadera
	Recinto:41-033-040-00029-00001 Cultivo:62 PASTOS PERMANENTES DE 5 O MAS AÑOS-
	Recinto:41-033-040-00029-00003 Cultivo:62 PASTOS PERMANENTES DE 5 O MAS AÑOS-
	Recinto:41-033-040-00029-00008 Cultivo:62 PASTOS PERMANENTES DE 5 O MAS AÑOS-
	Recinto:41-033-040-00029-00011 Cultivo:62 PASTOS PERMANENTES DE 5 O MAS AÑOS-
	Recinto:41-033-040-00029-00012 Cultivo:62 PASTOS PERMANENTES DE 5 O MAS AÑOS-
	Recinto:41-033-040-00029-00004 Cultivo:62 PASTOS PERMANENTES DE 5 O MAS AÑOS-
	Recinto:41-033-040-00029-00009 Cultivo:62 PASTOS PERMANENTES DE 5 O MAS AÑOS-
	Recinto:41-033-040-00029-00010 Cultivo:62 PASTOS PERMANENTES DE 5 O MAS AÑOS-
	Recinto:41-078-014-00015-00001 Cultivo:62 PASTOS PERMANENTES DE 5 O MAS AÑOS-
	Recinto:41-078-014-00015-00006 Cultivo:62 PASTOS PERMANENTES DE 5 O MAS AÑOS-

(1) Con incidencias que retienen pago o deniegan el expediente.  
(2) Se calcula sobre superficie declarada admisible.  
(3) Aplicación del artículo 16 bis del RD 147/2023.

Puede verificar la integridad de una copia de este documento mediante la lectura del código QR adjunto o mediante el acceso a la dirección <a href="https://ws050.juntadeandalucia.es/verificarFirma">https://ws050.juntadeandalucia.es/verificarFirma</a> indicando el código de VERIFICACIÓN				
FIRMADO POR	RAQUEL MARIA ESPIN CRESPO	FECHA	26/06/2024	
VERIFICACIÓN	Pk2jmMQ72K8YCCE9EQ8LU85ENJJ6M	PÁGINA	8478/8857	

**APELLIDOS Y NOMBRE / RAZÓN SOCIAL**

GONZALEZ PEREZ HUGO RAUL

**NIF**

\*\*\*\*7972\*

**EXPEDIENTE**

1235795

**RESOLUCIÓN**

CONCESIÓN DE LA AYUDA

**DATOS DE MANTENIMIENTO UNIDADES**

<b>GRUPO DE PAGO</b>	<b>Sup. Dec. Admisible</b>	<b>Sup. Resuelta</b>	<b>Sobredecl.</b>	<b>% Sobredecl.</b>
ZONAS DE LIMITACIONES NATURALES	95,14	95,14	0,00	0,00

**RESUMEN DE PAGOS**

	<b>IMPORTE ( Euros )</b>			
	<b>RESUELTO</b>	<b>FEADER</b>	<b>MAPA</b>	<b>CAPADR</b>
Pago realizado	1.081,20	919,02	106,06	56,12
A pagar	106,80	90,78	10,48	5,54
<b>TOTAL</b>	<b>1.188,00</b>	<b>1.009,80</b>	<b>116,54</b>	<b>61,66</b>

**APLICACIÓN DE REDUCCIONES Y PENALIZACIONES (%)**

<b>Criterios de subvencionabilidad (1)</b>	<b>Presentación tardía</b>	<b>Omisión declaración</b>	<b>Condicionalidad</b>
0,00	0,00	0,00	0,00

**IMPORTE ( Euros )**

<b>Calculado(2)</b>	<b>Reducción</b>	<b>Penalización</b>	<b>Reducción Penalización (3)</b>	<b>Penalización adicional</b>	<b>Resuelto</b>	<b>FEADER</b>	<b>MAPA</b>	<b>CAPADR</b>
1.188,00 €	0,00 €	0,00 €	0,00 €	0,00 €	1.188,00 €	1.009,80 €	116,54 €	61,66 €
<b>Importe Unitario:</b>	54,00 €	<b>Nuevo Importe Unitario:</b>	12,49 €					

**RECINTOS PROPUESTOS**

<b>REF.</b>	<b>REFERENCIA SIGPAC</b>	<b>CULTIVO</b>	<b>S/R</b>	<b>USO SIGPAC</b>	<b>Sup. Dec. admisible</b>	<b>Sup. Campo</b>	<b>Sup. Determ.</b>	<b>Sup. Resuelta</b>
5534329	41-078-011-00094-0001	PASTOS PERMANENTES DE 5 O MAS AÑOS	S		28,60		28,60	28,60
5534330	41-078-011-00073-0001	PASTOS PERMANENTES DE 5 O MAS AÑOS	S		50,39		50,39	50,39
5534339	41-078-011-00094-0009	PASTOS PERMANENTES DE 5 O MAS AÑOS	S		1,12		1,12	1,12
5534340	41-078-011-00094-0007	PASTOS PERMANENTES DE 5 O MAS AÑOS	S		8,78		8,78	8,78
5534341	41-078-011-00094-0008	PASTOS PERMANENTES DE 5 O MAS AÑOS	S		3,87		3,87	3,87
5534348	41-078-011-00094-0003	OLIVAR	S		2,38		2,38	2,38

**Datos considerados para el Cálculo de la Carga Ganadera del expediente**

Superficie determinada para Cálculo Carga Ganadera: 92,76 ha

Carga Ganadera del Expediente: 0,51 ugm/ha

<b>Explotación</b>	<b>Especie</b>	<b>Ugm Calculada para CG</b>
ES410780000166	OVINA	47,58

**Recintos Determinados para el Cálculo de Garga Ganadera**

<b>REF.</b>	<b>REFERENCIA SIGPAC</b>	<b>CULTIVO</b>	<b>DESCRIPCIÓN CULTIVO</b>	<b>S/R</b>	<b>SUP. RESUELTA (ha)</b>
5534329	41-078-011-00094-00001	62000	PASTOS PERMANENTES DE 5 O MAS AÑOS-SIN VARIEDAD	S	28,60
5534330	41-078-011-00073-00001	62000	PASTOS PERMANENTES DE 5 O MAS AÑOS-SIN VARIEDAD	S	50,39
5534339	41-078-011-00094-00009	62000	PASTOS PERMANENTES DE 5 O MAS AÑOS-SIN VARIEDAD	S	1,12
5534340	41-078-011-00094-00007	62000	PASTOS PERMANENTES DE 5 O MAS AÑOS-SIN VARIEDAD	S	8,78
5534341	41-078-011-00094-00008	62000	PASTOS PERMANENTES DE 5 O MAS AÑOS-SIN VARIEDAD	S	3,87

(1) Con incidencias que retienen pago o deniegan el expediente.  
(2) Se calcula sobre superficie declarada admisible.  
(3) Aplicación del artículo 16 bis del RD 147/2023.

Puede verificar la integridad de una copia de este documento mediante la lectura del código QR adjunto o mediante el acceso a la dirección <https://ws050.juntadeandalucia.es/verificarFirma> indicando el código de VERIFICACIÓN

FIRMADO POR	RAQUEL MARIA ESPIN CRESPO	FECHA	26/06/2024
VERIFICACIÓN	Pk2jmMQ72K8YCCE9EQ8LU85ENJJ6M	PÁGINA	8479/8857





(1) Con incidencias que retienen pago o deniegan el expediente.  
(2) Se calcula sobre superficie declarada admisible.  
(3) Aplicación del artículo 16 bis del RD 147/2023.

Puede verificar la integridad de una copia de este documento mediante la lectura del código QR adjunto o mediante el acceso a la dirección <https://ws050.juntadeandalucia.es/verificarFirma> indicando el código de VERIFICACIÓN

FIRMADO POR	RAQUEL MARIA ESPIN CRESCO	FECHA	26/06/2024
VERIFICACIÓN	Pk2jmMQ72K8YCCE9EQ8LU85ENJJ6M	PÁGINA	8480/8857



**APELLIDOS Y NOMBRE / RAZÓN SOCIAL**

GONZALEZ ROJAS ANTONIO ALFONSO

**NIF**

\*\*\*\*2406\*

**EXPEDIENTE**

1221687

**RESOLUCIÓN**

CONCESIÓN DE LA AYUDA

**DATOS DE MANTENIMIENTO UNIDADES****GRUPO DE PAGO**

ZONAS DE LIMITACIONES NATURALES

**Sup. Dec.  
Admisible**

131,83

**Sup.  
Resuelta**

122,64

**Sobredecl.**

9,19

**% Sobredecl.**

6,97

**RESUMEN DE PAGOS**

	<b>IMPORTE ( Euros )</b>			
	<b>RESUELTO</b>	<b>FEADER</b>	<b>MAPA</b>	<b>CAPADR</b>
Pago realizado	855,08	726,82	83,88	44,38
A pagar	96,02	81,62	9,42	4,98
<b>TOTAL</b>	<b>951,10</b>	<b>808,44</b>	<b>93,30</b>	<b>49,36</b>

**APLICACIÓN DE REDUCCIONES Y PENALIZACIONES (%)**

<b>Criterios de subvencionabilidad (1)</b>	<b>Presentación tardía</b>	<b>Omisión declaración</b>	<b>Condicionabilidad</b>
0,00	0,00	0,00	0,00

**IMPORTE ( Euros )**

<b>Calculado(2)</b>	<b>Reducción</b>	<b>Penalización</b>	<b>Reducción Penalización (3)</b>	<b>Penalización adicional</b>	<b>Resuelto</b>	<b>FEADER</b>	<b>MAPA</b>	<b>CAPADR</b>
1.188,00 €	82,82 €	154,09 €	0,00 €	0,00 €	951,10 €	808,44 €	93,30 €	49,36 €
<b>Importe Unitario:</b>	54,00 €	<b>Nuevo Importe Unitario:</b>	9,01 €					

(1) Con incidencias que retienen pago o deniegan el expediente.

(2) Se calcula sobre superficie declarada admisible.

(3) Aplicación del artículo 16 bis del RD 147/2023.

Puede verificar la integridad de una copia de este documento mediante la lectura del código QR adjunto o mediante el acceso a la dirección <https://ws050.juntadeandalucia.es/verificarFirma> indicando el código de VERIFICACIÓN

FIRMADO POR

RAQUEL MARIA ESPIN CRESPO

FECHA

26/06/2024

VERIFICACIÓN

Pk2jmMQ72K8YCCE9EQ8LU85ENJJJ6M

PÁGINA

8481/8857



**RECINTOS PROPUESTOS**

REF.	REFERENCIA SIGPAC	CULTIVO	S/R	USO SIGPAC	Sup._Dec. admisible	Sup. Campo	Sup. Determ.	Sup. Resuelta
-1529402	41-033-037-00005-0008	OLIVAR	S		0,04		0,04	0,04
-1247006	41-033-037-00024-0004	PASTOS PERMANENTES DE 5 O MAS AÑOS	S		19,24		19,24	19,24
-1247005	41-033-036-00024-0001	PASTOS PERMANENTES DE 5 O MAS AÑOS	R		0,35		0,35	0,35
-1247004	41-033-036-00016-0009	PASTOS PERMANENTES DE 5 O MAS AÑOS	R		0,06		0,06	0,06
-1247003	41-033-036-00016-0008	PASTOS PERMANENTES DE 5 O MAS AÑOS	R		0,12		0,12	0,12
-1247002	41-033-036-00016-0007	PASTOS PERMANENTES DE 5 O MAS AÑOS	R		0,14		0,14	0,14
-1247001	41-033-036-00016-0006	PASTOS PERMANENTES DE 5 O MAS AÑOS	R		0,03		0,03	0,03
6830616	41-033-036-00004-0002	PASTOS PERMANENTES DE 5 O MAS AÑOS	S		1,32		1,32	1,32
6830617	41-033-036-00004-0003	PASTOS PERMANENTES DE 5 O MAS AÑOS	S		2,14		2,14	2,14
6830618	41-033-036-00004-0004	PASTOS DE MENOS DE 5 AÑOS	S		2,58		2,58	2,58
6830625	41-033-035-00100-0002	PASTOS PERMANENTES DE 5 O MAS AÑOS	S		0,89		0,89	0,89
6830626	41-033-035-00100-0003	OLIVAR	S		0,15		0,15	0,00
6830627	41-033-035-00100-0005	PASTOS PERMANENTES DE 5 O MAS AÑOS	S		18,83		18,83	18,83
6830628	41-033-035-00100-0007	PASTOS PERMANENTES DE 5 O MAS AÑOS	S		16,73		16,73	16,73
1700000005227026	41-033-036-00016-0001	PASTOS DE MENOS DE 5 AÑOS	R		2,25		2,25	2,25
1700000005227027	41-033-036-00016-0005	PASTOS PERMANENTES DE 5 O MAS AÑOS	R		0,24		0,24	0,24
1700000005227028	41-033-037-00003-0011	PASTOS PERMANENTES DE 5 O MAS AÑOS	S		0,10		0,10	0,10
1700000005227029	41-033-037-00003-0012	PASTOS PERMANENTES DE 5 O MAS AÑOS	S		0,06		0,06	0,06
1700000005227030	41-033-037-00005-0006	OLIVAR	S		3,69		3,69	3,69
1700000005227031	41-033-037-00005-0008	OLIVAR	S		0,15		0,15	0,15
1700000005227032	41-033-037-00005-0004	PASTOS PERMANENTES DE 5 O MAS AÑOS	S		3,69		3,69	3,69
1700000005227033	41-033-037-00005-0002	PASTOS PERMANENTES DE 5 O MAS AÑOS	S		0,69		0,69	0,69
1700000005227034	41-033-037-00005-0003	PASTOS PERMANENTES DE 5 O MAS AÑOS	S		2,46		2,46	2,46
1700000005227035	41-033-037-00006-0006	PASTOS PERMANENTES DE 5 O MAS AÑOS	S		7,32		7,32	7,32
1700000005227036	41-033-037-00006-0007	PASTOS PERMANENTES DE 5 O MAS AÑOS	S		7,52		7,52	7,52
1700000005227037	41-033-037-00006-0008	PASTOS PERMANENTES DE 5 O MAS AÑOS	S		0,82		0,82	0,82
1700000005227038	41-033-037-00005-0001	PASTOS PERMANENTES DE 5 O MAS AÑOS	S		3,45		3,45	3,45
1700000005227039	41-033-037-00005-0007	OLIVAR	S		0,05		0,05	0,05
1700000005227042	41-033-036-00016-0002	PASTOS PERMANENTES DE 5 O MAS AÑOS	S		0,56		0,56	0,56
1700000005227043	41-033-037-00011-0008	PASTOS PERMANENTES DE 5 O MAS AÑOS	S		36,16		36,16	27,12

**INCIDENCIAS****INCIDENCIA DESCRIPCIÓN**

- 238 Recinto cuyo CAP declarado es mayor al CAP prevalente y no presenta alegación al SIGPAC.  
Recinto:41-033-037-00011-00008 Cultivo:62000 PASTOS PERMANENTES DE 5 O MAS AÑOS-SIN VARIEDAD Secano CAP prevalente:75 CAP declarado:100 Exceso de superficie (Hectáreas):9,04
- 3790 Recinto declarado inactivo  
Recinto:41-033-035-00100-00003 Cultivo: -

**Datos considerados para el Cálculo de la Carga Ganadera del expediente**

Superficie determinada para Cálculo Carga Ganadera: 118,71 ha  
Carga Ganadera del Expediente: 0,23 ugm/ha

Explotación	Especie	Ugm Calculada para CG
ES410330000278	CAPRINA	0,62
ES410330000278	OVINA	21,93
ES410330000928	PORCINO	4,87

**Recintos Determinados para el Cálculo de Garga Ganadera**

REF.	REFERENCIA SIGPAC	CULTIVO	DESCRIPCIÓN CULTIVO	S/R	SUP. RESUELTA (ha)
------	-------------------	---------	---------------------	-----	--------------------

(1) Con incidencias que retienen pago o deniegan el expediente.  
(2) Se calcula sobre superficie declarada admisible.  
(3) Aplicación del artículo 16 bis del RD 147/2023.

Puede verificar la integridad de una copia de este documento mediante la lectura del código QR adjunto o mediante el acceso a la dirección <https://ws050.juntadeandalucia.es/verificarFirma> indicando el código de VERIFICACIÓN

FIRMADO POR	RAQUEL MARIA ESPIN CRESPO	FECHA	26/06/2024
VERIFICACIÓN	Pk2jmMQ72K8YCCE9EQ8LU85ENJJ6M	PÁGINA	8482/8857





**Recintos Determinados para el Cálculo de Garga Ganadera**

REF.	REFERENCIA SIGPAC	CULTIVO	DESCRIPCIÓN CULTIVO	S/R	SUP.
					RESUELTA (ha)
-1247006	41-033-037-00024-00004	62000	PASTOS PERMANENTES DE 5 O MAS AÑOS-SIN VARIEDAD	S	19,24
-1247005	41-033-036-00024-00001	62000	PASTOS PERMANENTES DE 5 O MAS AÑOS-SIN VARIEDAD	R	0,35
-1247004	41-033-036-00016-00009	62000	PASTOS PERMANENTES DE 5 O MAS AÑOS-SIN VARIEDAD	R	0,06
-1247003	41-033-036-00016-00008	62000	PASTOS PERMANENTES DE 5 O MAS AÑOS-SIN VARIEDAD	R	0,12
-1247002	41-033-036-00016-00007	62000	PASTOS PERMANENTES DE 5 O MAS AÑOS-SIN VARIEDAD	R	0,14
-1247001	41-033-036-00016-00006	62000	PASTOS PERMANENTES DE 5 O MAS AÑOS-SIN VARIEDAD	R	0,03
6830616	41-033-036-00004-00002	62000	PASTOS PERMANENTES DE 5 O MAS AÑOS-SIN VARIEDAD	S	1,32
6830617	41-033-036-00004-00003	62000	PASTOS PERMANENTES DE 5 O MAS AÑOS-SIN VARIEDAD	S	2,14
6830618	41-033-036-00004-00004	63000	PASTOS DE MENOS DE 5 AÑOS-SIN VARIEDAD	S	2,58
6830625	41-033-035-00100-00002	62000	PASTOS PERMANENTES DE 5 O MAS AÑOS-SIN VARIEDAD	S	0,89
6830627	41-033-035-00100-00005	62000	PASTOS PERMANENTES DE 5 O MAS AÑOS-SIN VARIEDAD	S	18,83
6830628	41-033-035-00100-00007	62000	PASTOS PERMANENTES DE 5 O MAS AÑOS-SIN VARIEDAD	S	16,73
1700000005227026	41-033-036-00016-00001	63000	PASTOS DE MENOS DE 5 AÑOS-SIN VARIEDAD	R	2,25
1700000005227027	41-033-036-00016-00005	62000	PASTOS PERMANENTES DE 5 O MAS AÑOS-SIN VARIEDAD	R	0,24
1700000005227028	41-033-037-00003-00011	62000	PASTOS PERMANENTES DE 5 O MAS AÑOS-SIN VARIEDAD	S	0,10
1700000005227029	41-033-037-00003-00012	62000	PASTOS PERMANENTES DE 5 O MAS AÑOS-SIN VARIEDAD	S	0,06
1700000005227032	41-033-037-00005-00004	62000	PASTOS PERMANENTES DE 5 O MAS AÑOS-SIN VARIEDAD	S	3,69
1700000005227033	41-033-037-00005-00002	62000	PASTOS PERMANENTES DE 5 O MAS AÑOS-SIN VARIEDAD	S	0,69
1700000005227034	41-033-037-00005-00003	62000	PASTOS PERMANENTES DE 5 O MAS AÑOS-SIN VARIEDAD	S	2,46
1700000005227035	41-033-037-00006-00006	62000	PASTOS PERMANENTES DE 5 O MAS AÑOS-SIN VARIEDAD	S	7,32
1700000005227036	41-033-037-00006-00007	62000	PASTOS PERMANENTES DE 5 O MAS AÑOS-SIN VARIEDAD	S	7,52
1700000005227037	41-033-037-00006-00008	62000	PASTOS PERMANENTES DE 5 O MAS AÑOS-SIN VARIEDAD	S	0,82
1700000005227038	41-033-037-00005-00001	62000	PASTOS PERMANENTES DE 5 O MAS AÑOS-SIN VARIEDAD	S	3,45
1700000005227042	41-033-036-00016-00002	62000	PASTOS PERMANENTES DE 5 O MAS AÑOS-SIN VARIEDAD	S	0,56
1700000005227043	41-033-037-00011-00008	62000	PASTOS PERMANENTES DE 5 O MAS AÑOS-SIN VARIEDAD	S	27,12

**Incidencias de carga ganadera****INCIDENCIA DESCRIPCIÓN**

238 Recinto cuyo CAP declarado es mayor al CAP prevalente y no presenta alegación al SIGPAC.

Recinto:41-033-037-00011-00008 Cultivo:62000 PASTOS PERMANENTES DE 5 O MAS AÑOS-SIN VARIEDAD Secano CAP prevalente:75 CAP declarado:100 Exceso de superficie (Hectáreas):9,04

(1) Con incidencias que retienen pago o deniegan el expediente.  
 (2) Se calcula sobre superficie declarada admisible.  
 (3) Aplicación del artículo 16 bis del RD 147/2023.

Puede verificar la integridad de una copia de este documento mediante la lectura del código QR adjunto o mediante el acceso a la dirección <a href="https://ws050.juntadeandalucia.es/verificarFirma">https://ws050.juntadeandalucia.es/verificarFirma</a> indicando el código de VERIFICACIÓN				
FIRMADO POR	RAQUEL MARIA ESPIN CRESPO	FECHA	26/06/2024	
VERIFICACIÓN	Pk2jmMQ72K8YCCE9EQ8LU85ENJJ6M	PÁGINA	8483/8857	

**APELLIDOS Y NOMBRE / RAZÓN SOCIAL**

GONZALEZ SCHWARZKOPF NICOLAS

**NIF**

\*\*\*\*9279\*

**EXPEDIENTE**

1160652

**RESOLUCIÓN**

CONCESIÓN DE LA AYUDA

**DATOS DE MANTENIMIENTO UNIDADES**

<b>GRUPO DE PAGO</b>	<b>Sup. Dec. Admisible</b>	<b>Sup. Resuelta</b>	<b>Sobredecl.</b>	<b>% Sobredecl.</b>
ZONAS DE LIMITACIONES NATURALES	28,19	28,19	0,00	0,00

**RESUMEN DE PAGOS**

	<b>IMPORTE ( Euros )</b>			
	<b>RESUELTO</b>	<b>FEADER</b>	<b>MAPA</b>	<b>CAPADR</b>
Pago realizado	1.081,20	919,02	106,06	56,12
A pagar	106,80	90,78	10,48	5,54
<b>TOTAL</b>	<b>1.188,00</b>	<b>1.009,80</b>	<b>116,54</b>	<b>61,66</b>

**APLICACIÓN DE REDUCCIONES Y PENALIZACIONES (%)**

<b>Criterios de subvencionabilidad (1)</b>	<b>Presentación tardía</b>	<b>Omisión declaración</b>	<b>Condicionalidad</b>
0,00	0,00	0,00	0,00

**IMPORTE ( Euros )**

Calculado(2)	Reducción	Penalización	Reducción Penalización (3)	Penalización adicional	Resuelto	FEADER	MAPA	CAPADR
1.188,00 €	0,00 €	0,00 €	0,00 €	0,00 €	1.188,00 €	1.009,80 €	116,54 €	61,66 €
<b>Importe Unitario:</b>	<b>54,00 €</b>	<b>Nuevo Importe Unitario:</b>	<b>42,14 €</b>					

**RECINTOS PROPUESTOS**

<b>REF.</b>	<b>REFERENCIA SIGPAC</b>	<b>CULTIVO</b>	<b>S/R</b>	<b>USO SIGPAC</b>	<b>Sup. Dec. admisible</b>	<b>Sup. Campo</b>	<b>Sup. Determ.</b>	<b>Sup. Resuelta</b>
170000005904543	41-033-034-00020-0001	OLIVAR	S		4,99		4,99	4,99
170000005904544	41-033-034-00052-0006	PASTOS PERMANENTES DE 5 O MAS AÑOS	S		4,96		4,96	4,96
170000005904545	41-033-034-00052-0007	PASTOS PERMANENTES DE 5 O MAS AÑOS	S		1,68		1,68	1,68
170000005904546	41-033-034-00052-0003	PASTOS PERMANENTES DE 5 O MAS AÑOS	S		9,87		9,87	9,87
170000005904547	41-033-034-00052-0010	PASTOS PERMANENTES DE 5 O MAS AÑOS	S		0,86		0,86	0,86
170000005904548	41-033-034-00054-0008	PASTOS PERMANENTES DE 5 O MAS AÑOS	S		0,49		0,49	0,49
170000005904549	41-033-034-00054-0002	PASTOS PERMANENTES DE 5 O MAS AÑOS	S		0,44		0,44	0,44
170000005904550	41-033-034-00054-0013	PASTOS PERMANENTES DE 5 O MAS AÑOS	S		0,05		0,05	0,05
170000005904551	41-033-034-00054-0007	PASTOS PERMANENTES DE 5 O MAS AÑOS	S		0,13		0,13	0,13
170000005904554	41-033-034-00020-0007	OLIVAR	S		0,31		0,31	0,31
170000005904555	41-033-034-00052-0004	OLIVAR	S		0,12		0,12	0,12
170000005904556	41-033-034-00052-0009	PASTOS PERMANENTES DE 5 O MAS AÑOS	S		0,64		0,64	0,64
170000005904557	41-033-034-00052-0014	PASTOS PERMANENTES DE 5 O MAS AÑOS	S		1,15		1,15	1,15
170000005904558	41-033-034-00052-0012	PASTOS PERMANENTES DE 5 O MAS AÑOS	S		0,21		0,21	0,21
170000005904559	41-033-034-00052-0008	PASTOS PERMANENTES DE 5 O MAS AÑOS	S		0,52		0,52	0,52
170000005904560	41-033-034-00054-0004	PASTOS PERMANENTES DE 5 O MAS AÑOS	S		0,67		0,67	0,67
170000005904562	41-033-034-00052-0015	PASTOS PERMANENTES DE 5 O MAS AÑOS	S		0,66		0,66	0,66
170000005904563	41-033-034-00054-0010	PASTOS PERMANENTES DE 5 O MAS AÑOS	S		0,44		0,44	0,44

(1) Con incidencias que retienen pago o deniegan el expediente.

(2) Se calcula sobre superficie declarada admisible.

(3) Aplicación del artículo 16 bis del RD 147/2023.

Puede verificar la integridad de una copia de este documento mediante la lectura del código QR adjunto o mediante el acceso a la dirección <https://ws050.juntadeandalucia.es/verificarFirma> indicando el código de VERIFICACIÓN

FIRMADO POR	RAQUEL MARIA ESPIN CRESPO	FECHA	26/06/2024
VERIFICACIÓN	Pk2jmMQ72K8YCCE9EQ8LU85ENJJ6M	PÁGINA	8484/8857



**Datos considerados para el Cálculo de la Carga Ganadera del expediente**

Superficie determinada para Cálculo Carga Ganadera: 22,77 ha

Carga Ganadera del Expediente: 0,73 ugm/ha

Explotación	Especie	Ugm Calculada para CG
ES410330000277	CAPRINA	2,20
ES410330000277	OVINA	10,37
ES410330000277	PORCINO	4,15

**Recintos Determinados para el Cálculo de Garga Ganadera**

REF.	REFERENCIA SIGPAC	CULTIVO	DESCRIPCIÓN CULTIVO	S/R	SUP. RESUELTA (ha)
1700000005904544	41-033-034-00052-00006	62000	PASTOS PERMANENTES DE 5 O MAS AÑOS-SIN VARIEDAD	S	4,96
1700000005904545	41-033-034-00052-00007	62000	PASTOS PERMANENTES DE 5 O MAS AÑOS-SIN VARIEDAD	S	1,68
1700000005904546	41-033-034-00052-00003	62000	PASTOS PERMANENTES DE 5 O MAS AÑOS-SIN VARIEDAD	S	9,87
1700000005904547	41-033-034-00052-00010	62000	PASTOS PERMANENTES DE 5 O MAS AÑOS-SIN VARIEDAD	S	0,86
1700000005904548	41-033-034-00054-00008	62000	PASTOS PERMANENTES DE 5 O MAS AÑOS-SIN VARIEDAD	S	0,49
1700000005904549	41-033-034-00054-00002	62000	PASTOS PERMANENTES DE 5 O MAS AÑOS-SIN VARIEDAD	S	0,44
1700000005904550	41-033-034-00054-00013	62000	PASTOS PERMANENTES DE 5 O MAS AÑOS-SIN VARIEDAD	S	0,05
1700000005904551	41-033-034-00054-00007	62000	PASTOS PERMANENTES DE 5 O MAS AÑOS-SIN VARIEDAD	S	0,13
1700000005904556	41-033-034-00052-00009	62000	PASTOS PERMANENTES DE 5 O MAS AÑOS-SIN VARIEDAD	S	0,64
1700000005904557	41-033-034-00052-00014	62000	PASTOS PERMANENTES DE 5 O MAS AÑOS-SIN VARIEDAD	S	1,15
1700000005904558	41-033-034-00052-00012	62000	PASTOS PERMANENTES DE 5 O MAS AÑOS-SIN VARIEDAD	S	0,21
1700000005904559	41-033-034-00052-00008	62000	PASTOS PERMANENTES DE 5 O MAS AÑOS-SIN VARIEDAD	S	0,52
1700000005904560	41-033-034-00054-00004	62000	PASTOS PERMANENTES DE 5 O MAS AÑOS-SIN VARIEDAD	S	0,67
1700000005904562	41-033-034-00052-00015	62000	PASTOS PERMANENTES DE 5 O MAS AÑOS-SIN VARIEDAD	S	0,66
1700000005904563	41-033-034-00054-00010	62000	PASTOS PERMANENTES DE 5 O MAS AÑOS-SIN VARIEDAD	S	0,44

(1) Con incidencias que retienen pago o deniegan el expediente.  
(2) Se calcula sobre superficie declarada admisible.  
(3) Aplicación del artículo 16 bis del RD 147/2023.

Puede verificar la integridad de una copia de este documento mediante la lectura del código QR adjunto o mediante el acceso a la dirección <https://ws050.juntadeandalucia.es/verificarFirma> indicando el código de VERIFICACIÓN

FIRMADO POR	RAQUEL MARIA ESPIN CRESPO	FECHA	26/06/2024
VERIFICACIÓN	Pk2jmMQ72K8YCCE9EQ8LU85ENJJJ6M	PÁGINA	8485/8857



**APELLIDOS Y NOMBRE / RAZÓN SOCIAL**

GORDILLO RIVERO LUIS

**NIF**

\*\*\*\*5414\*

**EXPEDIENTE**

1239626

**RESOLUCIÓN**

CONCESIÓN DE LA AYUDA

**DATOS DE MANTENIMIENTO UNIDADES****GRUPO DE PAGO**

ZONAS DE LIMITACIONES NATURALES

**Sup. Dec.  
Admisible**

43,83

**Sup.  
Resuelta**

43,83

**Sobredecl.**

0,00

**% Sobredecl.**

0,00

**RESUMEN DE PAGOS**

	<b>IMPORTE ( Euros )</b>			
	<b>RESUELTO</b>	<b>FEADER</b>	<b>MAPA</b>	<b>CAPADR</b>
Pago realizado	1.081,20	919,02	106,06	56,12
A pagar	106,80	90,78	10,48	5,54
<b>TOTAL</b>	<b>1.188,00</b>	<b>1.009,80</b>	<b>116,54</b>	<b>61,66</b>

**APLICACIÓN DE REDUCCIONES Y PENALIZACIONES (%)**

<b>Criterios de subvencionabilidad (1)</b>	<b>Presentación tardía</b>	<b>Omisión declaración</b>	<b>Condicionalidad</b>
0,00	0,00	0,00	0,00

**IMPORTE ( Euros )**

Calculado(2)	Reducción	Penalización	Reducción Penalización (3)	Penalización adicional	Resuelto	FEADER	MAPA	CAPADR
1.188,00 €	0,00 €	0,00 €	0,00 €	0,00 €	1.188,00 €	1.009,80 €	116,54 €	61,66 €
<b>Importe Unitario:</b>	<b>54,00 €</b>	<b>Nuevo Importe Unitario:</b>	<b>27,10 €</b>					

**RECINTOS PROPUESTOS**

<b>REF.</b>	<b>REFERENCIA SIGPAC</b>	<b>CULTIVO</b>	<b>S/R</b>	<b>USO SIGPAC</b>	<b>Sup. Dec. admisible</b>	<b>Sup. Campo</b>	<b>Sup. Determ.</b>	<b>Sup. Resuelta</b>
1700000005691573	41-032-001-00094-0020	OLIVAR	S		7,80		7,80	7,80
1700000005691575	41-032-001-00094-0014	OLIVAR	S		28,90		28,90	28,90
1700000005691577	41-032-001-00094-0023	OLIVAR	S		7,13		7,13	7,13

(1) Con incidencias que retienen pago o deniegan el expediente.

(2) Se calcula sobre superficie declarada admisible.

(3) Aplicación del artículo 16 bis del RD 147/2023.

Puede verificar la integridad de una copia de este documento mediante la lectura del código QR adjunto o mediante el acceso a la dirección <https://ws050.juntadeandalucia.es/verificarFirma> indicando el código de VERIFICACIÓN

FIRMADO POR	RAQUEL MARIA ESPIN CRESPO	FECHA	26/06/2024
VERIFICACIÓN	Pk2jmMQ72K8YCCE9EQ8LU85ENJJ6M	PÁGINA	8486/8857



**INCIDENCIAS****INCIDENCIA DESCRIPCIÓN**

4272	Verifica que las líneas de declaración de las Solicitudes Únicas no tienen solapes con la capa de Retroactividad Gráfica (ambas de la misma campaña) a nivel de expediente/línea de declaración gráfica de la solicitud. Recinto:41-048-046-00002-00021 Cultivo: - Agregado de la referencia del recinto.:0 Zona de la referencia del recinto.:0 Superficie solapada.:0,26 Id. Incid.:95158277 Recinto:41-048-047-00006-00026 Cultivo: - Agregado de la referencia del recinto.:0 Zona de la referencia del recinto.:0 Superficie solapada.:15,07 Id. Incid.:95158276
86120	Para explotaciones de pastos permanentes ubicadas en espacios protegidos la carga ganadera mínima será 0,1 UGM/ha. Recinto:41-048-046-00002-00012 Cultivo:62000 PASTOS PERMANENTES DE 5 O MAS AÑOS-SIN VARIEDAD Secano Carga Ganadera:0 Recinto:41-048-046-00002-00013 Cultivo:62000 PASTOS PERMANENTES DE 5 O MAS AÑOS-SIN VARIEDAD Secano Carga Ganadera:0 Recinto:41-048-046-00002-00017 Cultivo:62000 PASTOS PERMANENTES DE 5 O MAS AÑOS-SIN VARIEDAD Secano Carga Ganadera:0 Recinto:41-048-046-00002-00020 Cultivo:62000 PASTOS PERMANENTES DE 5 O MAS AÑOS-SIN VARIEDAD Secano Carga Ganadera:0 Recinto:41-048-046-00002-00021 Cultivo:62000 PASTOS PERMANENTES DE 5 O MAS AÑOS-SIN VARIEDAD Secano Carga Ganadera:0 Recinto:41-048-046-00003-00003 Cultivo:62000 PASTOS PERMANENTES DE 5 O MAS AÑOS-SIN VARIEDAD Secano Carga Ganadera:0 Recinto:41-048-046-00003-00019 Cultivo:62000 PASTOS PERMANENTES DE 5 O MAS AÑOS-SIN VARIEDAD Secano Carga Ganadera:0 Recinto:41-048-046-00004-00004 Cultivo:62000 PASTOS PERMANENTES DE 5 O MAS AÑOS-SIN VARIEDAD Secano Carga Ganadera:0 Recinto:41-048-046-00004-00008 Cultivo:62000 PASTOS PERMANENTES DE 5 O MAS AÑOS-SIN VARIEDAD Secano Carga Ganadera:0 Recinto:41-048-046-00004-00010 Cultivo:62000 PASTOS PERMANENTES DE 5 O MAS AÑOS-SIN VARIEDAD Secano Carga Ganadera:0 Recinto:41-048-046-00004-00013 Cultivo:62000 PASTOS PERMANENTES DE 5 O MAS AÑOS-SIN VARIEDAD Secano Carga Ganadera:0 Recinto:41-048-046-00008-00001 Cultivo:62000 PASTOS PERMANENTES DE 5 O MAS AÑOS-SIN VARIEDAD Secano Carga Ganadera:0 Recinto:41-048-046-00008-00002 Cultivo:62000 PASTOS PERMANENTES DE 5 O MAS AÑOS-SIN VARIEDAD Secano Carga Ganadera:0 Recinto:41-048-046-00008-00012 Cultivo:62000 PASTOS PERMANENTES DE 5 O MAS AÑOS-SIN VARIEDAD Secano Carga Ganadera:0 Recinto:41-048-046-00008-00013 Cultivo:62000 PASTOS PERMANENTES DE 5 O MAS AÑOS-SIN VARIEDAD Secano Carga Ganadera:0 Recinto:41-048-047-00006-00010 Cultivo:62000 PASTOS PERMANENTES DE 5 O MAS AÑOS-SIN VARIEDAD Secano Carga Ganadera:0 Recinto:41-048-047-00006-00012 Cultivo:62000 PASTOS PERMANENTES DE 5 O MAS AÑOS-SIN VARIEDAD Secano Carga Ganadera:0 Recinto:41-048-047-00006-00026 Cultivo:62000 PASTOS PERMANENTES DE 5 O MAS AÑOS-SIN VARIEDAD Secano Carga Ganadera:0 Recinto:41-048-047-00008-00008 Cultivo:62000 PASTOS PERMANENTES DE 5 O MAS AÑOS-SIN VARIEDAD Secano Carga Ganadera:0 Recinto:41-048-047-00008-00015 Cultivo:62000 PASTOS PERMANENTES DE 5 O MAS AÑOS-SIN VARIEDAD Secano Carga Ganadera:0 Recinto:41-048-047-00010-00001 Cultivo:62000 PASTOS PERMANENTES DE 5 O MAS AÑOS-SIN VARIEDAD Secano Carga Ganadera:0 Recinto:41-048-047-00010-00002 Cultivo:62000 PASTOS PERMANENTES DE 5 O MAS AÑOS-SIN VARIEDAD Secano Carga Ganadera:0
86122	Recinto superficie forrajera que realiza la actividad de producción de pastoreo y no declara el o los códigos del Registro de Explotaciones Ganaderas de Andalucía, REGA. Recinto:41-048-046-00002-00012 Cultivo:62000 PASTOS PERMANENTES DE 5 O MAS AÑOS-SIN VARIEDAD Secano Recinto:41-048-046-00002-00013 Cultivo:62000 PASTOS PERMANENTES DE 5 O MAS AÑOS-SIN VARIEDAD Secano Recinto:41-048-046-00002-00017 Cultivo:62000 PASTOS PERMANENTES DE 5 O MAS AÑOS-SIN VARIEDAD Secano Recinto:41-048-046-00002-00020 Cultivo:62000 PASTOS PERMANENTES DE 5 O MAS AÑOS-SIN VARIEDAD Secano Recinto:41-048-046-00002-00021 Cultivo:62000 PASTOS PERMANENTES DE 5 O MAS AÑOS-SIN VARIEDAD Secano Recinto:41-048-046-00003-00003 Cultivo:62000 PASTOS PERMANENTES DE 5 O MAS AÑOS-SIN VARIEDAD Secano Recinto:41-048-046-00003-00019 Cultivo:62000 PASTOS PERMANENTES DE 5 O MAS AÑOS-SIN VARIEDAD Secano Recinto:41-048-046-00004-00004 Cultivo:62000 PASTOS PERMANENTES DE 5 O MAS AÑOS-SIN VARIEDAD Secano Recinto:41-048-046-00004-00008 Cultivo:62000 PASTOS PERMANENTES DE 5 O MAS AÑOS-SIN VARIEDAD Secano Recinto:41-048-046-00004-00010 Cultivo:62000 PASTOS PERMANENTES DE 5 O MAS AÑOS-SIN VARIEDAD Secano Recinto:41-048-046-00004-00013 Cultivo:62000 PASTOS PERMANENTES DE 5 O MAS AÑOS-SIN VARIEDAD Secano

(1) Con incidencias que retienen pago o deniegan el expediente.  
(2) Se calcula sobre superficie declarada admisible.  
(3) Aplicación del artículo 16 bis del RD 147/2023.

Puede verificar la integridad de una copia de este documento mediante la lectura del código QR adjunto o mediante el acceso a la dirección <https://ws050.juntadeandalucia.es/verificarFirma> indicando el código de VERIFICACIÓN

FIRMADO POR	RAQUEL MARIA ESPIN CRESPO	FECHA	26/06/2024
VERIFICACIÓN	Pk2jmMQ72K8YCC9EQ8LU85ENJJ6M	PÁGINA	8487/8857



**INCIDENCIAS****INCIDENCIA DESCRIPCIÓN**

	Recinto:41-048-046-00008-00001	Cultivo:62000	PASTOS PERMANENTES DE 5 O MAS AÑOS-SIN VARIEDAD	Secano
	Recinto:41-048-046-00008-00002	Cultivo:62000	PASTOS PERMANENTES DE 5 O MAS AÑOS-SIN VARIEDAD	Secano
	Recinto:41-048-046-00008-00012	Cultivo:62000	PASTOS PERMANENTES DE 5 O MAS AÑOS-SIN VARIEDAD	Secano
	Recinto:41-048-046-00008-00013	Cultivo:62000	PASTOS PERMANENTES DE 5 O MAS AÑOS-SIN VARIEDAD	Secano
	Recinto:41-048-047-00006-00010	Cultivo:62000	PASTOS PERMANENTES DE 5 O MAS AÑOS-SIN VARIEDAD	Secano
	Recinto:41-048-047-00006-00012	Cultivo:62000	PASTOS PERMANENTES DE 5 O MAS AÑOS-SIN VARIEDAD	Secano
	Recinto:41-048-047-00006-00026	Cultivo:62000	PASTOS PERMANENTES DE 5 O MAS AÑOS-SIN VARIEDAD	Secano
	Recinto:41-048-047-00008-00008	Cultivo:62000	PASTOS PERMANENTES DE 5 O MAS AÑOS-SIN VARIEDAD	Secano
	Recinto:41-048-047-00008-00015	Cultivo:62000	PASTOS PERMANENTES DE 5 O MAS AÑOS-SIN VARIEDAD	Secano
	Recinto:41-048-047-00010-00001	Cultivo:62000	PASTOS PERMANENTES DE 5 O MAS AÑOS-SIN VARIEDAD	Secano
	Recinto:41-048-047-00010-00002	Cultivo:62000	PASTOS PERMANENTES DE 5 O MAS AÑOS-SIN VARIEDAD	Secano
86124	Recinto de forrajera para Cálculo de Carga Ganadera que No pertenece a Explotación.			
	Recinto:41-048-046-00002-00012	Cultivo:62000	PASTOS PERMANENTES DE 5 O MAS AÑOS-SIN VARIEDAD	Secano
	Recinto:41-048-046-00002-00013	Cultivo:62000	PASTOS PERMANENTES DE 5 O MAS AÑOS-SIN VARIEDAD	Secano
	Recinto:41-048-046-00002-00017	Cultivo:62000	PASTOS PERMANENTES DE 5 O MAS AÑOS-SIN VARIEDAD	Secano
	Recinto:41-048-046-00002-00020	Cultivo:62000	PASTOS PERMANENTES DE 5 O MAS AÑOS-SIN VARIEDAD	Secano
	Recinto:41-048-046-00002-00021	Cultivo:62000	PASTOS PERMANENTES DE 5 O MAS AÑOS-SIN VARIEDAD	Secano
	Recinto:41-048-046-00003-00003	Cultivo:62000	PASTOS PERMANENTES DE 5 O MAS AÑOS-SIN VARIEDAD	Secano
	Recinto:41-048-046-00003-00019	Cultivo:62000	PASTOS PERMANENTES DE 5 O MAS AÑOS-SIN VARIEDAD	Secano
	Recinto:41-048-046-00004-00004	Cultivo:62000	PASTOS PERMANENTES DE 5 O MAS AÑOS-SIN VARIEDAD	Secano
	Recinto:41-048-046-00004-00008	Cultivo:62000	PASTOS PERMANENTES DE 5 O MAS AÑOS-SIN VARIEDAD	Secano
	Recinto:41-048-046-00004-00010	Cultivo:62000	PASTOS PERMANENTES DE 5 O MAS AÑOS-SIN VARIEDAD	Secano
	Recinto:41-048-046-00004-00013	Cultivo:62000	PASTOS PERMANENTES DE 5 O MAS AÑOS-SIN VARIEDAD	Secano
	Recinto:41-048-046-00008-00001	Cultivo:62000	PASTOS PERMANENTES DE 5 O MAS AÑOS-SIN VARIEDAD	Secano
	Recinto:41-048-046-00008-00002	Cultivo:62000	PASTOS PERMANENTES DE 5 O MAS AÑOS-SIN VARIEDAD	Secano
	Recinto:41-048-046-00008-00012	Cultivo:62000	PASTOS PERMANENTES DE 5 O MAS AÑOS-SIN VARIEDAD	Secano
	Recinto:41-048-046-00008-00013	Cultivo:62000	PASTOS PERMANENTES DE 5 O MAS AÑOS-SIN VARIEDAD	Secano
	Recinto:41-048-046-00008-00021	Cultivo:62000	PASTOS PERMANENTES DE 5 O MAS AÑOS-SIN VARIEDAD	Secano
	Recinto:41-048-047-00006-00010	Cultivo:62000	PASTOS PERMANENTES DE 5 O MAS AÑOS-SIN VARIEDAD	Secano
	Recinto:41-048-047-00006-00012	Cultivo:62000	PASTOS PERMANENTES DE 5 O MAS AÑOS-SIN VARIEDAD	Secano
	Recinto:41-048-047-00006-00026	Cultivo:62000	PASTOS PERMANENTES DE 5 O MAS AÑOS-SIN VARIEDAD	Secano
	Recinto:41-048-047-00008-00008	Cultivo:62000	PASTOS PERMANENTES DE 5 O MAS AÑOS-SIN VARIEDAD	Secano
	Recinto:41-048-047-00008-00015	Cultivo:62000	PASTOS PERMANENTES DE 5 O MAS AÑOS-SIN VARIEDAD	Secano
	Recinto:41-048-047-00010-00001	Cultivo:62000	PASTOS PERMANENTES DE 5 O MAS AÑOS-SIN VARIEDAD	Secano
	Recinto:41-048-047-00010-00002	Cultivo:62000	PASTOS PERMANENTES DE 5 O MAS AÑOS-SIN VARIEDAD	Secano

(1) Con incidencias que retienen pago o deniegan el expediente.  
(2) Se calcula sobre superficie declarada admisible.  
(3) Aplicación del artículo 16 bis del RD 147/2023.

Puede verificar la integridad de una copia de este documento mediante la lectura del código QR adjunto o mediante el acceso a la dirección <https://ws050.juntadeandalucia.es/verificarFirma> indicando el código de VERIFICACIÓN

FIRMADO POR	RAQUEL MARIA ESPIN CRESPO	FECHA	26/06/2024
VERIFICACIÓN	Pk2jmMQ72K8YCC9EQ8LU85ENJJ6M	PÁGINA	8488/8857



**APELLIDOS Y NOMBRE / RAZÓN SOCIAL**

GORDO DOMINGUEZ JUAN JOSE

**NIF**

\*\*\*\*5120\*

**EXPEDIENTE**

1087978

**RESOLUCIÓN**

CONCESIÓN DE LA AYUDA

**DATOS DE MANTENIMIENTO UNIDADES****GRUPO DE PAGO**

ZONAS DE LIMITACIONES NATURALES

**Sup. Dec.  
Admisible**  
17,04**Sup.  
Resuelta**  
17,04**Sobredecl.**  
0,00**% Sobredecl.**  
0,00**RESUMEN DE PAGOS**

	<b>IMPORTE ( Euros )</b>			
	<b>RESUELTO</b>	<b>FEADER</b>	<b>MAPA</b>	<b>CAPADR</b>
Pago realizado	817,39	694,78	80,19	42,42
A pagar	80,74	68,63	7,92	4,19
<b>TOTAL</b>	<b>898,13</b>	<b>763,41</b>	<b>88,11</b>	<b>46,61</b>

**APLICACIÓN DE REDUCCIONES Y PENALIZACIONES (%)**

<b>Criterios de subvencionabilidad (1)</b>	<b>Presentación tardía</b>	<b>Omisión declaración</b>	<b>Condicionalidad</b>
0,00	0,00	0,00	0,00

**IMPORTE ( Euros )**

Calculado(2)	Reducción	Penalización	Reducción Penalización (3)	Penalización adicional	Resuelto	FEADER	MAPA	CAPADR
898,13 €	0,00 €	0,00 €	0,00 €	0,00 €	898,13 €	763,41 €	88,11 €	46,61 €
Importe Unitario:	54,00 €	Nuevo Importe Unitario:	52,71 €					

**RECINTOS PROPUESTOS**

<b>REF.</b>	<b>REFERENCIA SIGPAC</b>	<b>CULTIVO</b>	<b>USO S/R</b>	<b>Sup. Dec. admisible</b>	<b>Sup. Campo</b>	<b>Sup. Determ.</b>	<b>Sup. Resuelta</b>
-1284858	41-065-076-00084-0001	OLIVAR	S	0,05		0,05	0,05
-1284856	41-065-076-00074-0002	OLIVAR	S	0,03		0,03	0,03
-1284851	41-065-076-00071-0001	OLIVAR	S	0,79		0,79	0,79
-471989	41-065-062-00123-0001	OLIVAR	S	0,91		0,91	0,91
-471580	41-065-076-00073-0014	OLIVAR	S	0,99		0,99	0,99
-64646	41-065-076-00085-0003	OLIVAR	S	0,02		0,02	0,02
1700000005620093	41-065-062-00089-0001	OLIVAR	S	2,35		2,35	2,35
1700000005620094	41-065-062-00090-0001	OLIVAR	S	1,08		1,08	1,08
1700000005620095	41-065-062-00091-0001	OLIVAR	S	0,02		0,02	0,02
1700000005620098	41-065-076-00072-0004	OLIVAR	S	0,01		0,01	0,01
1700000005620103	41-065-076-00073-0013	OLIVAR	S	0,06		0,06	0,06
1700000005620104	41-065-076-00074-0002	OLIVAR	S	0,38		0,38	0,38
1700000005620105	41-065-076-00083-0003	OLIVAR	S	0,99		0,99	0,99
1700000005620108	41-065-076-00075-0003	OLIVAR	S	0,09		0,09	0,09
1700000005620111	41-065-076-00071-0001	OLIVAR	S	1,34		1,34	1,34
1700000005620112	41-065-076-00075-0004	OLIVAR	S	0,92		0,92	0,92
1700000005620114	41-065-078-00117-0014	OLIVAR	S	0,03		0,03	0,03
1700000005620122	41-065-076-00081-0001	OLIVAR	S	1,98		1,98	1,98
1700000005620123	41-065-076-00082-0001	OLIVAR	S	1,10		1,10	1,10
1700000005620124	41-065-076-00084-0001	OLIVAR	S	1,45		1,45	1,45
1700000005620126	41-065-076-00128-0003	OLIVAR	S	1,43		1,43	1,43
1700000005620127	41-065-076-09005-0006	OLIVAR	S	0,03		0,03	0,03
1700000005620129	41-065-076-00080-0002	OLIVAR	S	0,25		0,25	0,25
1700000005620130	41-065-076-00127-0001	OLIVAR	S	0,61		0,61	0,61
1700000005620131	41-065-078-00117-0017	OLIVAR	S	0,13		0,13	0,13

(1) Con incidencias que retienen pago o deniegan el expediente.  
(2) Se calcula sobre superficie declarada admisible.  
(3) Aplicación del artículo 16 bis del RD 147/2023.

Puede verificar la integridad de una copia de este documento mediante la lectura del código QR adjunto o mediante el acceso a la dirección <https://ws050.juntadeandalucia.es/verificarFirma> indicando el código de VERIFICACIÓN

FIRMADO POR	RAQUEL MARIA ESPIN CRESPO	FECHA	26/06/2024
VERIFICACIÓN	Pk2jmMQ72K8YCCE9EQ8LU85ENJJ6M	PÁGINA	8489/8857





(1) Con incidencias que retienen pago o deniegan el expediente.  
(2) Se calcula sobre superficie declarada admisible.  
(3) Aplicación del artículo 16 bis del RD 147/2023.

Puede verificar la integridad de una copia de este documento mediante la lectura del código QR adjunto o mediante el acceso a la dirección <https://ws050.juntadeandalucia.es/verificarFirma> indicando el código de VERIFICACIÓN

FIRMADO POR	RAQUEL MARIA ESPIN CRESCO	FECHA	26/06/2024
VERIFICACIÓN	Pk2jmMQ72K8YCCE9EQ8LU85ENJJ6M	PÁGINA	8490/8857





**APELLIDOS Y NOMBRE / RAZÓN SOCIAL**

GORDON DE LA ROSA ALVARO

**NIF**

\*\*\*\*1595\*

**EXPEDIENTE**

1151701

**RESOLUCIÓN**

CONCESIÓN DE LA AYUDA

**DATOS DE MANTENIMIENTO UNIDADES****GRUPO DE PAGO**

ZONAS DE LIMITACIONES NATURALES

**Sup. Dec.  
Admisible**

4,12

**Sup.  
Resuelta**

4,12

**Sobredecl.**

0,00

**% Sobredecl.**

0,00

**RESUMEN DE PAGOS**

	<b>IMPORTE ( Euros )</b>			
	<b>RESUELTO</b>	<b>FEADER</b>	<b>MAPA</b>	<b>CAPADR</b>
Pago realizado	202,48	172,11	19,87	10,50
A pagar	20,00	17,00	1,96	1,04
<b>TOTAL</b>	<b>222,48</b>	<b>189,11</b>	<b>21,83</b>	<b>11,54</b>

**APLICACIÓN DE REDUCCIONES Y PENALIZACIONES (%)**

<b>Criterios de subvencionabilidad (1)</b>	<b>Presentación tardía</b>	<b>Omisión declaración</b>	<b>Condicionabilidad</b>
0,00	0,00	0,00	0,00

**IMPORTE ( Euros )**

Calculado(2)	Reducción	Penalización	Reducción Penalización (3)	Penalización adicional	Resuelto	FEADER	MAPA	CAPADR
222,48 €	0,00 €	0,00 €	0,00 €	0,00 €	222,48 €	189,11 €	21,83 €	11,54 €
Importe Unitario:	54,00 €	Nuevo Importe Unitario:	54,00 €					

**RECINTOS PROPUESTOS**

<b>REF.</b>	<b>REFERENCIA SIGPAC</b>	<b>CULTIVO</b>	<b>S/R</b>	<b>USO SIGPAC</b>	<b>Sup. Dec. admisible</b>	<b>Sup. Campo</b>	<b>Sup. Determ.</b>	<b>Sup. Resuelta</b>
6828875	41-002-009-00160-0001	OLIVAR	S		4,12		4,12	4,12

(1) Con incidencias que retienen pago o deniegan el expediente.

(2) Se calcula sobre superficie declarada admisible.

(3) Aplicación del artículo 16 bis del RD 147/2023.

Puede verificar la integridad de una copia de este documento mediante la lectura del código QR adjunto o mediante el acceso a la dirección <https://ws050.juntadeandalucia.es/verificarFirma> indicando el código de VERIFICACIÓN

FIRMADO POR	RAQUEL MARIA ESPIN CRESPO	FECHA	26/06/2024
VERIFICACIÓN	Pk2jmMQ72K8YCCE9EQ8LU85ENJJ6M	PÁGINA	8491/8857



**APELLIDOS Y NOMBRE / RAZÓN SOCIAL**

GRANJA MORILLO JOSE LUIS

**NIF**

\*\*\*\*4328\*

**EXPEDIENTE**

1197883

**RESOLUCIÓN**

CONCESIÓN DE LA AYUDA

**DATOS DE MANTENIMIENTO UNIDADES****GRUPO DE PAGO**

ZONAS DE LIMITACIONES NATURALES

**Sup. Dec.  
Admisible**

14,35

**Sup.  
Resuelta**

14,35

**Sobredecl.**

0,00

**% Sobredecl.**

0,00

**RESUMEN DE PAGOS**

	<b>IMPORTE ( Euros )</b>			
	<b>RESUELTO</b>	<b>FEADER</b>	<b>MAPA</b>	<b>CAPADR</b>
Pago realizado	705,24	599,46	69,19	36,60
A pagar	69,66	59,21	6,83	3,62
<b>TOTAL</b>	<b>774,90</b>	<b>658,67</b>	<b>76,02</b>	<b>40,22</b>

**APLICACIÓN DE REDUCCIONES Y PENALIZACIONES (%)**

<b>Criterios de subvencionabilidad (1)</b>	<b>Presentación tardía</b>	<b>Omisión declaración</b>	<b>Condicionalidad</b>
0,00	0,00	0,00	0,00

**IMPORTE ( Euros )**

Calculado(2)	Reducción	Penalización	Reducción Penalización (3)	Penalización adicional	Resuelto	FEADER	MAPA	CAPADR
774,90 €	0,00 €	0,00 €	0,00 €	0,00 €	774,90 €	658,67 €	76,02 €	40,21 €
Importe Unitario:	54,00 €	Nuevo Importe Unitario:	54,00 €					

**RECINTOS PROPUESTOS**

<b>REF.</b>	<b>REFERENCIA SIGPAC</b>	<b>CULTIVO</b>	<b>S/R</b>	<b>USO</b>	<b>Sup. Dec. admisible</b>	<b>Sup. Campo</b>	<b>Sup. Determ.</b>	<b>Sup. Resuelta</b>
				<b>SIGPAC</b>				
170000005892282	41-002-012-00118-0001	OLIVAR	S		3,19		3,19	3,19
1700000005892283	41-002-012-00123-0004	OLIVAR	S		7,62		7,62	7,62
1700000005892284	41-002-012-00145-0001	OLIVAR	S		2,11		2,11	2,11
1700000005892285	41-002-012-00146-0001	OLIVAR	S		0,46		0,46	0,46
1700000005892286	41-002-012-00386-0001	OLIVAR	S		0,48		0,48	0,48
1700000005892287	41-002-012-00118-0002	OLIVAR	S		0,49		0,49	0,49

(1) Con incidencias que retienen pago o deniegan el expediente.

(2) Se calcula sobre superficie declarada admisible.

(3) Aplicación del artículo 16 bis del RD 147/2023.

Puede verificar la integridad de una copia de este documento mediante la lectura del código QR adjunto o mediante el acceso a la dirección <https://ws050.juntadeandalucia.es/verificarFirma> indicando el código de VERIFICACIÓN

FIRMADO POR	RAQUEL MARIA ESPIN CRESPO	FECHA	26/06/2024
VERIFICACIÓN	Pk2jmMQ72K8YCCE9EQ8LU85ENJJJ6M	PÁGINA	8492/8857



**APELLIDOS Y NOMBRE / RAZÓN SOCIAL**

GRANJA TRANCOSO JOSE ANTONIO

**NIF**

\*\*\*8141\*

**EXPEDIENTE**

1214017

**RESOLUCIÓN**

CONCESIÓN DE LA AYUDA

**DATOS DE MANTENIMIENTO UNIDADES****GRUPO DE PAGO**  
ZONAS DE LIMITACIONES NATURALES**Sup. Dec. Admisible**  
67,09**Sup. Resuelta**  
66,41**Sobredecl.**  
0,68**% Sobredecl.**  
1,01**RESUMEN DE PAGOS**

	<b>IMPORTE ( Euros )</b>			
	<b>RESUELTO</b>	<b>FEADER</b>	<b>MAPA</b>	<b>CAPADR</b>
A pagar	1.175,96	999,57	115,36	61,03

**APLICACIÓN DE REDUCCIONES Y PENALIZACIONES (%)**

Criterios de subvencionabilidad (1)	Presentación tardía	Omisión declaración	Condicionalidad
0,00	0,00	0,00	0,00

**IMPORTE ( Euros )**

Calculado(2)	Reducción	Penalización	Reducción Penalización (3)	Penalización adicional	Resuelto	FEADER	MAPA	CAPADR
1.188,00 €	12,04 €	0,00 €	0,00 €	0,00 €	1.175,96 €	999,57 €	115,36 €	61,03 €
Importe Unitario:	54,00 €	Nuevo Importe Unitario:	17,71 €					

**RECINTOS PROPUESTOS**

REF.	REFERENCIA SIGPAC	CULTIVO	S/R	USO SIGPAC	Sup. Dec. admisible	Sup. Campo	Sup. Determ.	Sup. Resuelta
-1613985	41-033-034-00015-0001	PASTOS PERMANENTES DE 5 O MAS AÑOS	S		2,17		2,17	2,17
-1589483	41-033-034-00079-0006	OLIVAR	S		0,67		0,67	0,67
-1573293	41-033-034-00151-0005	PASTOS PERMANENTES DE 5 O MAS AÑOS	S		0,13		0,13	0,07
1700000006866702	41-033-034-00015-0004	OLIVAR	S		9,67		9,67	9,67
1700000006866704	41-033-034-00151-0004	PASTOS PERMANENTES DE 5 O MAS AÑOS	S		0,10		0,10	0,10
1700000006866705	41-033-034-00151-0005	OLIVAR	S		1,28		1,28	0,66
1700000006866707	41-033-034-00038-0003	PASTOS PERMANENTES DE 5 O MAS AÑOS	S		0,00		0,00	0,00
1700000006866708	41-033-034-00036-0009	OLIVAR	S		13,35		13,35	13,35
1700000006866709	41-033-034-00036-0010	OLIVAR	S		4,13		4,13	4,13
1700000006866710	41-033-034-00037-0007	OLIVAR	S		11,28		11,28	11,28
1700000006866711	41-033-034-00037-0011	OLIVAR	S		1,86		1,86	1,86
1700000006866712	41-033-034-00083-0004	OLIVAR	S		8,83		8,83	8,83
1700000006866713	41-033-034-00038-0004	OLIVAR	S		0,64		0,64	0,64
1700000006866714	41-033-034-00084-0002	OLIVAR	S		1,87		1,87	1,87
1700000006866715	41-033-034-00036-0007	MORERA	S		0,37		0,37	0,37
1700000006866716	41-033-034-00038-0005	PASTOS PERMANENTES DE 5 O MAS AÑOS	S		0,00		0,00	0,00
1700000006866717	41-033-034-00037-0009	PASTOS PERMANENTES DE 5 O MAS AÑOS	S		0,00		0,00	0,00
1700000006866718	41-033-034-00083-0003	PASTOS PERMANENTES DE 5 O MAS AÑOS	S		0,08		0,08	0,08
1700000006866719	41-033-034-00084-0004	PASTOS PERMANENTES DE 5 O MAS AÑOS	S		0,00		0,00	0,00
1700000006866720	41-033-034-00151-0001	PASTOS PERMANENTES DE 5 O MAS AÑOS	S		10,66		10,66	10,66

(1) Con incidencias que retienen pago o deniegan el expediente.

(2) Se calcula sobre superficie declarada admisible.

(3) Aplicación del artículo 16 bis del RD 147/2023.

Puede verificar la integridad de una copia de este documento mediante la lectura del código QR adjunto o mediante el acceso a la dirección <https://ws050.juntadeandalucia.es/verificarFirma> indicando el código de VERIFICACIÓN

FIRMADO POR

RAQUEL MARIA ESPIN CRESPO

FECHA

26/06/2024

VERIFICACIÓN

Pk2jmMQ72K8YCCE9EQ8LU85ENJJ6M

PÁGINA

8493/8857



**INCIDENCIAS****INCIDENCIA DESCRIPCIÓN**

- 224 Superficie neta de cruce en un recinto en una misma solicitud supera superficie admisible que SIGPAC establece para él.  
Recinto:41-033-034-00151-00005 Cultivo:62000 PASTOS PERMANENTES DE 5 O MAS AÑOS-SIN VARIEDAD Secano Superficie admisible de pastos del recinto según SIGPAC.:152 Suma de superficies de cruce netas declaradas para este recinto por el solicitante.:293 Exceso de superficie (Hectáreas):0,06  
Recinto:41-033-034-00151-00005 Cultivo:101010 OLIVAR-PICUAL Secano Superficie admisible de pastos del recinto según SIGPAC.:152 Suma de superficies de cruce netas declaradas para este recinto por el solicitante.:293 Exceso de superficie (Hectáreas):0,62
- 244 Superficie bruta de cruce total en un recinto en una misma solicitud supera superficie total que SIGPAC establece para él.  
Recinto:41-033-034-00151-00005 Cultivo:62000 PASTOS PERMANENTES DE 5 O MAS AÑOS-SIN VARIEDAD Secano SUMAS SUPERFICIE DE CRUCE:293  
Recinto:41-033-034-00151-00005 Cultivo:101010 OLIVAR-PICUAL Secano SUMAS SUPERFICIE DE CRUCE:293

**Datos considerados para el Cálculo de la Carga Ganadera del expediente**

Superficie determinada para Cálculo Carga Ganadera: 13,87 ha  
Carga Ganadera del Expediente: 2,42 ugm/ha

Explotación	Especie	Ugm Calculada para CG
ES410330000526	CAPRINA	1,21
ES410330000526	OVINA	32,30

**Recintos Determinados para el Cálculo de Garga Ganadera**

REF.	REFERENCIA SIGPAC	CULTIVO	DESCRIPCIÓN CULTIVO	S/R	SUP. RESUELTA (ha)
-1614003	41-033-034-00151-00005	62000	PASTOS PERMANENTES DE 5 O MAS AÑOS-SIN VARIEDAD	S	0,79
-1613985	41-033-034-00015-00001	62000	PASTOS PERMANENTES DE 5 O MAS AÑOS-SIN VARIEDAD	S	2,17
-1573293	41-033-034-00151-00005	62000	PASTOS PERMANENTES DE 5 O MAS AÑOS-SIN VARIEDAD	S	0,07
1700000006866704	41-033-034-00151-00004	62000	PASTOS PERMANENTES DE 5 O MAS AÑOS-SIN VARIEDAD	S	0,10
1700000006866707	41-033-034-00038-00003	62000	PASTOS PERMANENTES DE 5 O MAS AÑOS-SIN VARIEDAD	S	0,00
1700000006866716	41-033-034-00038-00005	62000	PASTOS PERMANENTES DE 5 O MAS AÑOS-SIN VARIEDAD	S	0,00
1700000006866717	41-033-034-00037-00009	62000	PASTOS PERMANENTES DE 5 O MAS AÑOS-SIN VARIEDAD	S	0,00
1700000006866718	41-033-034-00083-00003	62000	PASTOS PERMANENTES DE 5 O MAS AÑOS-SIN VARIEDAD	S	0,08
1700000006866719	41-033-034-00084-00004	62000	PASTOS PERMANENTES DE 5 O MAS AÑOS-SIN VARIEDAD	S	0,00
1700000006866720	41-033-034-00151-00001	62000	PASTOS PERMANENTES DE 5 O MAS AÑOS-SIN VARIEDAD	S	10,66

**Incidenias de carga ganadera****INCIDENCIA DESCRIPCIÓN**

- 224 Superficie neta de cruce en un recinto en una misma solicitud supera superficie admisible que SIGPAC establece para él.  
Recinto:41-033-034-00151-00005 Cultivo:62000 PASTOS PERMANENTES DE 5 O MAS AÑOS-SIN VARIEDAD Secano Superficie admisible de pastos del recinto según SIGPAC.:152 Suma de superficies de cruce netas declaradas para este recinto por el solicitante.:293 Exceso de superficie (Hectáreas):0,73  
Recinto:41-033-034-00151-00005 Cultivo:62000 PASTOS PERMANENTES DE 5 O MAS AÑOS-SIN VARIEDAD Secano Superficie admisible de pastos del recinto según SIGPAC.:152 Suma de superficies de cruce netas declaradas para este recinto por el solicitante.:293 Exceso de superficie (Hectáreas):0,06

(1) Con incidencias que retienen pago o deniegan el expediente.  
(2) Se calcula sobre superficie declarada admisible.  
(3) Aplicación del artículo 16 bis del RD 147/2023.

Puede verificar la integridad de una copia de este documento mediante la lectura del código QR adjunto o mediante el acceso a la dirección <https://ws050.juntadeandalucia.es/verificarFirma> indicando el código de VERIFICACIÓN

FIRMADO POR	RAQUEL MARIA ESPIN CRESPO	FECHA	26/06/2024
VERIFICACIÓN	Pk2jmMQ72K8YCCE9EQ8LU85ENJJ6M	PÁGINA	8494/8857



**APELLIDOS Y NOMBRE / RAZÓN SOCIAL**

GUERRA OLIVA FRANCISCO

**NIF**

\*\*\*\*4027\*

**EXPEDIENTE**

1090481

**RESOLUCIÓN**

CONCESIÓN DE LA AYUDA

**DATOS DE MANTENIMIENTO UNIDADES****GRUPO DE PAGO**

ZONAS DE LIMITACIONES NATURALES

**Sup. Dec.  
Admisible**

17,59

**Sup.  
Resuelta**

17,59

**Sobredecl.**

0,00

**% Sobredecl.**

0,00

**RESUMEN DE PAGOS**

	<b>IMPORTE ( Euros )</b>			
	<b>RESUELTO</b>	<b>FEADER</b>	<b>MAPA</b>	<b>CAPADR</b>
Pago realizado	839,01	713,16	82,31	43,54
A pagar	82,88	70,45	8,13	4,30
<b>TOTAL</b>	<b>921,89</b>	<b>783,61</b>	<b>90,44</b>	<b>47,84</b>

**APLICACIÓN DE REDUCCIONES Y PENALIZACIONES (%)**

<b>Crterios de subvencionabilidad (1)</b>	<b>Presentación tardía</b>	<b>Omisión declaración</b>	<b>Condicionalidad</b>
0,00	0,00	0,00	0,00

**IMPORTE ( Euros )**

Calculado(2)	Reducción	Penalización	Reducción Penalización (3)	Penalización adicional	Resuelto	FEADER	MAPA	CAPADR
921,89 €	0,00 €	0,00 €	0,00 €	0,00 €	921,89 €	783,61 €	90,44 €	47,84 €
Importe Unitario:	54,00 €	Nuevo Importe Unitario:	52,41 €					

**RECINTOS PROPUESTOS**

REF.	REFERENCIA SIGPAC	CULTIVO	S/R	USO	Sup. Dec. admisible	Sup. Campo	Sup. Determ.	Sup. Resuelta
				SIGPAC				
-66593	41-065-040-00005-0006	OLIVAR	S		0,44		0,44	0,44
1700000002714635	41-065-079-00125-0001	OLIVAR	R		2,36		2,36	2,36
1700000002714636	41-065-078-00010-0003	OLIVAR	R		4,79		4,79	4,79
1700000002714638	41-065-080-00084-0001	OLIVAR	R		1,95		1,95	1,95
1700000002714639	41-065-040-00005-0001	OLIVAR	R		5,65		5,65	5,65
1700000002714640	41-065-040-00008-0007	OLIVAR	R		0,53		0,53	0,53
1700000002714641	41-065-040-00006-0001	OLIVAR	R		0,05		0,05	0,05
1700000002714642	41-065-040-00012-0001	OLIVAR	R		1,82		1,82	1,82

(1) Con incidencias que retienen pago o deniegan el expediente.

(2) Se calcula sobre superficie declarada admisible.

(3) Aplicación del artículo 16 bis del RD 147/2023.

Puede verificar la integridad de una copia de este documento mediante la lectura del código QR adjunto o mediante el acceso a la dirección <https://ws050.juntadeandalucia.es/verificarFirma> indicando el código de VERIFICACIÓN

FIRMADO POR

RAQUEL MARIA ESPIN CRESPO

FECHA

26/06/2024

VERIFICACIÓN

Pk2jmMQ72K8YCCE9EQ8LU85ENJJ6M

PÁGINA

8495/8857



**APELLIDOS Y NOMBRE / RAZÓN SOCIAL**

GUERRERO ROMERO FRANCISCO JAVIER

**NIF**

\*\*\*9340\*

**EXPEDIENTE**

1209757

**RESOLUCIÓN**

CONCESIÓN DE LA AYUDA

**DATOS DE MANTENIMIENTO UNIDADES****GRUPO DE PAGO**

ZONAS DE LIMITACIONES NATURALES

**Sup. Dec.  
Admisible**

9,15

**Sup.  
Resuelta**

9,15

**Sobredecl.**

0,00

**% Sobredecl.**

0,00

**RESUMEN DE PAGOS**

	<b>IMPORTE ( Euros )</b>			
	<b>RESUELTO</b>	<b>FEADER</b>	<b>MAPA</b>	<b>CAPADR</b>
Pago realizado	449,68	382,23	44,11	23,33
A pagar	44,42	37,76	4,36	2,30
<b>TOTAL</b>	<b>494,10</b>	<b>419,99</b>	<b>48,47</b>	<b>25,63</b>

**APLICACIÓN DE REDUCCIONES Y PENALIZACIONES (%)**

<b>Criterios de subvencionabilidad (1)</b>	<b>Presentación tardía</b>	<b>Omisión declaración</b>	<b>Condicionalidad</b>
0,00	0,00	0,00	0,00

**IMPORTE ( Euros )**

Calculado(2)	Reducción	Penalización	Reducción Penalización (3)	Penalización adicional	Resuelto	FEADER	MAPA	CAPADR
494,10 €	0,00 €	0,00 €	0,00 €	0,00 €	494,10 €	419,99 €	48,47 €	25,64 €
Importe Unitario:	54,00 €	Nuevo Importe Unitario:	54,00 €					

**RECINTOS PROPUESTOS**

<b>REF.</b>	<b>REFERENCIA SIGPAC</b>	<b>CULTIVO</b>	<b>S/R</b>	<b>USO SIGPAC</b>	<b>Sup. Dec. admisible</b>	<b>Sup. Campo</b>	<b>Sup. Determ.</b>	<b>Sup. Resuelta</b>
-1020413	41-077-003-00014-0002	TRITICALE	S		0,98		0,98	0,98
-159506	41-077-037-00034-0003	HABAS	S		0,01		0,01	0,01
-159503	41-077-037-00026-0002	HABAS	S		0,03		0,03	0,03
-159430	41-077-002-00030-0004	HABAS	S		0,91		0,91	0,91
4154763	41-077-037-00025-0001	HABAS	S		1,21		1,21	1,21
4154766	41-077-037-00024-0001	HABAS	S		0,07		0,07	0,07
5248715	41-077-003-00014-0001	TRITICALE	S		1,37		1,37	1,37
6837158	41-077-036-00113-0001	OLIVAR	S		2,11		2,11	2,11
1700000005984896	41-077-040-00042-0002	OLIVAR	S		0,47		0,47	0,47
1700000005984898	41-077-040-00056-0001	OLIVAR	S		1,38		1,38	1,38
1700000005984903	41-077-004-00240-0001	OLIVAR	S		0,61		0,61	0,61

(1) Con incidencias que retienen pago o deniegan el expediente.

(2) Se calcula sobre superficie declarada admisible.

(3) Aplicación del artículo 16 bis del RD 147/2023.

Puede verificar la integridad de una copia de este documento mediante la lectura del código QR adjunto o mediante el acceso a la dirección <https://ws050.juntadeandalucia.es/verificarFirma> indicando el código de VERIFICACIÓN

FIRMADO POR	RAQUEL MARIA ESPIN CRESPO	FECHA	26/06/2024
VERIFICACIÓN	Pk2jmMQ72K8YCCE9EQ8LU85ENJJ6M	PÁGINA	8496/8857



**APELLIDOS Y NOMBRE / RAZÓN SOCIAL**

GULLON GONZALEZ JUAN

**NIF**

\*\*\*\*7890\*

**EXPEDIENTE**

1091619

**RESOLUCIÓN**

CONCESIÓN DE LA AYUDA

**DATOS DE MANTENIMIENTO UNIDADES****GRUPO DE PAGO**

ZONAS DE LIMITACIONES NATURALES

**Sup. Dec.  
Admisible**

73,31

**Sup.  
Resuelta**

73,31

**Sobredecl.**

0,00

**% Sobredecl.**

0,00

**RESUMEN DE PAGOS**

	<b>IMPORTE ( Euros )</b>			
	<b>RESUELTO</b>	<b>FEADER</b>	<b>MAPA</b>	<b>CAPADR</b>
Pago realizado	1.081,20	919,02	106,06	56,12
A pagar	106,80	90,78	10,48	5,54
<b>TOTAL</b>	<b>1.188,00</b>	<b>1.009,80</b>	<b>116,54</b>	<b>61,66</b>

**APLICACIÓN DE REDUCCIONES Y PENALIZACIONES (%)**

<b>Criterios de subvencionabilidad (1)</b>	<b>Presentación tardía</b>	<b>Omisión declaración</b>	<b>Condicionalidad</b>
0,00	0,00	0,00	0,00

**IMPORTE ( Euros )**

Calculado(2)	Reducción	Penalización	Reducción Penalización (3)	Penalización adicional	Resuelto	FEADER	MAPA	CAPADR
1.188,00 €	0,00 €	0,00 €	0,00 €	0,00 €	1.188,00 €	1.009,80 €	116,54 €	61,66 €
<b>Importe Unitario:</b>	<b>54,00 €</b>	<b>Nuevo Importe Unitario:</b>	<b>16,21 €</b>					

**RECINTOS PROPUESTOS**

<b>REF.</b>	<b>REFERENCIA SIGPAC</b>	<b>CULTIVO</b>	<b>S/R</b>	<b>USO SIGPAC</b>	<b>Sup. Dec. admisible</b>	<b>Sup. Campo</b>	<b>Sup. Determ.</b>	<b>Sup. Resuelta</b>
170000005824639	41-032-001-00097-0006	OLIVAR	S		72,14		72,14	72,14
170000005824640	41-032-001-00097-0009	OLIVAR	S		1,17		1,17	1,17

**INCIDENCIAS****INCIDENCIA DESCRIPCIÓN**

86124 Recinto de forrajera para Cálculo de Carga Ganadera que No pertenece a Explotación.  
 Recinto:41-032-001-00097-00008 Cultivo:62000 PASTOS PERMANENTES DE 5 O MAS AÑOS-SIN VARIEDAD Secano

(1) Con incidencias que retienen pago o deniegan el expediente.  
 (2) Se calcula sobre superficie declarada admisible.  
 (3) Aplicación del artículo 16 bis del RD 147/2023.

Puede verificar la integridad de una copia de este documento mediante la lectura del código QR adjunto o mediante el acceso a la dirección <https://ws050.juntadeandalucia.es/verificarFirma> indicando el código de VERIFICACIÓN

FIRMADO POR	RAQUEL MARIA ESPIN CRESPO	FECHA	26/06/2024
VERIFICACIÓN	Pk2jmMQ72K8YCCE9EQ8LU85ENJJ6M	PÁGINA	8497/8857



**APELLIDOS Y NOMBRE / RAZÓN SOCIAL**

GUTIERREZ GORDO CRISTOBAL

**NIF**

\*\*\*\*7955\*

**EXPEDIENTE**

1042397

**RESOLUCIÓN**

CONCESIÓN DE LA AYUDA

**DATOS DE MANTENIMIENTO UNIDADES****GRUPO DE PAGO**

ZONAS DE LIMITACIONES NATURALES

**Sup. Dec.  
Admisible**

5,19

**Sup.  
Resuelta**

5,19

**Sobredecl.**

0,00

**% Sobredecl.**

0,00

**RESUMEN DE PAGOS**

	<b>IMPORTE ( Euros )</b>			
	<b>RESUELTO</b>	<b>FEADER</b>	<b>MAPA</b>	<b>CAPADR</b>
Pago realizado	255,06	216,80	25,02	13,24
A pagar	25,20	21,42	2,47	1,31
<b>TOTAL</b>	<b>280,26</b>	<b>238,22</b>	<b>27,49</b>	<b>14,55</b>

**APLICACIÓN DE REDUCCIONES Y PENALIZACIONES (%)**

<b>Criterios de subvencionabilidad (1)</b>	<b>Presentación tardía</b>	<b>Omisión declaración</b>	<b>Condicionabilidad</b>
0,00	0,00	0,00	0,00

**IMPORTE ( Euros )**

Calculado(2)	Reducción	Penalización	Reducción Penalización (3)	Penalización adicional	Resuelto	FEADER	MAPA	CAPADR
280,26 €	0,00 €	0,00 €	0,00 €	0,00 €	280,26 €	238,22 €	27,49 €	14,55 €
Importe Unitario:	54,00 €	Nuevo Importe Unitario:	54,00 €					

**RECINTOS PROPUESTOS**

<b>REF.</b>	<b>REFERENCIA SIGPAC</b>	<b>CULTIVO</b>	<b>S/R</b>	<b>USO SIGPAC</b>	<b>Sup. Dec. admisible</b>	<b>Sup. Campo</b>	<b>Sup. Determ.</b>	<b>Sup. Resuelta</b>
4584992	41-077-045-00095-0001	OLIVAR	S		0,66		0,66	0,66
1700000007252269	41-077-035-00028-0001	OLIVAR	S		0,05		0,05	0,05
1700000007252270	41-077-035-00029-0001	OLIVAR	S		1,00		1,00	1,00
1700000007252273	41-077-035-09002-0004	OLIVAR	S		0,02		0,02	0,02
1700000007252274	41-077-036-00089-0001	OLIVAR	S		0,04		0,04	0,04
1700000007252275	41-077-036-00090-0001	OLIVAR	S		0,58		0,58	0,58
1700000007252276	41-077-036-09006-0005	OLIVAR	S		0,01		0,01	0,01
1700000007252281	41-077-043-00015-0001	OLIVAR	S		0,63		0,63	0,63
1700000007252282	41-077-032-00099-0001	OLIVAR	S		0,96		0,96	0,96
1700000007252283	41-077-032-09003-0005	OLIVAR	S		0,02		0,02	0,02
1700000007252288	41-077-035-00036-0001	OLIVAR	S		0,61		0,61	0,61
1700000007252289	41-077-035-00037-0001	OLIVAR	S		0,41		0,41	0,41
1700000007252290	41-077-032-00099-0002	OLIVAR	S		0,02		0,02	0,02
1700000007252291	41-077-064-00008-0002	OLIVAR	S		0,18		0,18	0,18

(1) Con incidencias que retienen pago o deniegan el expediente.

(2) Se calcula sobre superficie declarada admisible.

(3) Aplicación del artículo 16 bis del RD 147/2023.

Puede verificar la integridad de una copia de este documento mediante la lectura del código QR adjunto o mediante el acceso a la dirección <https://ws050.juntadeandalucia.es/verificarFirma> indicando el código de VERIFICACIÓN

FIRMADO POR	RAQUEL MARIA ESPIN CRESPO	FECHA	26/06/2024
VERIFICACIÓN	Pk2jmMQ72K8YCCE9EQ8LU85ENJJ6M	PÁGINA	8498/8857





**APELLIDOS Y NOMBRE / RAZÓN SOCIAL**

GUTIERREZ MELENDO MARIA ISABEL

**NIF**

\*\*\*0351\*

**EXPEDIENTE**

1209201

**RESOLUCIÓN**

CONCESIÓN DE LA AYUDA

**DATOS DE MANTENIMIENTO UNIDADES****GRUPO DE PAGO**

ZONAS DE LIMITACIONES NATURALES

**Sup. Dec.  
Admisible**

255,69

**Sup.  
Resuelta**

255,69

**Sobredecl.**

0,00

**% Sobredecl.**

0,00

**RESUMEN DE PAGOS**

	<b>IMPORTE ( Euros )</b>			
	<b>RESUELTO</b>	<b>FEADER</b>	<b>MAPA</b>	<b>CAPADR</b>
Pago realizado	1.081,20	919,02	106,06	56,12
A pagar	106,80	90,78	10,48	5,54
<b>TOTAL</b>	<b>1.188,00</b>	<b>1.009,80</b>	<b>116,54</b>	<b>61,66</b>

**APLICACIÓN DE REDUCCIONES Y PENALIZACIONES (%)**

<b>Criterios de subvencionabilidad (1)</b>	<b>Presentación tardía</b>	<b>Omisión declaración</b>	<b>Condicionabilidad</b>
0,00	0,00	0,00	0,00

**IMPORTE ( Euros )**

Calculado(2)	Reducción	Penalización	Reducción Penalización (3)	Penalización adicional	Resuelto	FEADER	MAPA	CAPADR
1.188,00 €	0,00 €	0,00 €	0,00 €	0,00 €	1.188,00 €	1.009,80 €	116,54 €	61,66 €
<b>Importe Unitario:</b>	<b>54,00 €</b>	<b>Nuevo Importe Unitario:</b>	<b>4,65 €</b>					

**RECINTOS PROPUESTOS**

<b>REF.</b>	<b>REFERENCIA SIGPAC</b>	<b>CULTIVO</b>	<b>S/R</b>	<b>USO SIGPAC</b>	<b>Sup. Dec. admisible</b>	<b>Sup. Campo</b>	<b>Sup. Determ.</b>	<b>Sup. Resuelta</b>
1700000006001919	41-033-007-00026-0001	PASTOS PERMANENTES DE 5 O MAS AÑOS	S		1,47		1,47	1,47
1700000006001920	41-033-007-00026-0002	PASTOS PERMANENTES DE 5 O MAS AÑOS	S		5,47		5,47	5,47
1700000006001921	41-033-007-00026-0005	PASTOS PERMANENTES DE 5 O MAS AÑOS	S		2,00		2,00	2,00
1700000006001922	41-033-007-00026-0006	PASTOS PERMANENTES DE 5 O MAS AÑOS	S		145,86		145,86	145,86
1700000006001923	41-033-007-00026-0007	PASTOS PERMANENTES DE 5 O MAS AÑOS	S		3,34		3,34	3,34
1700000006001924	41-033-008-00007-0001	PASTOS PERMANENTES DE 5 O MAS AÑOS	S		3,39		3,39	3,39
1700000006001925	41-033-047-00007-0012	PASTOS PERMANENTES DE 5 O MAS AÑOS	S		86,13		86,13	86,13
1700000006001926	41-033-047-00007-0019	PASTOS PERMANENTES DE 5 O MAS AÑOS	S		0,41		0,41	0,41
1700000006001927	41-033-047-00007-0010	PASTOS PERMANENTES DE 5 O MAS AÑOS	S		4,12		4,12	4,12
1700000006001928	41-033-047-00007-0008	PASTOS PERMANENTES DE 5 O MAS AÑOS	S		0,64		0,64	0,64
1700000006001929	41-033-047-00007-0014	OLIVAR	S		2,02		2,02	2,02
1700000006001930	41-033-047-00007-0015	PASTOS PERMANENTES DE 5 O MAS AÑOS	S		0,82		0,82	0,82
1700000006001931	41-033-047-00007-0006	PASTOS PERMANENTES DE 5 O MAS AÑOS	S		0,02		0,02	0,02

(1) Con incidencias que retienen pago o deniegan el expediente.  
(2) Se calcula sobre superficie declarada admisible.  
(3) Aplicación del artículo 16 bis del RD 147/2023.

Puede verificar la integridad de una copia de este documento mediante la lectura del código QR adjunto o mediante el acceso a la dirección <https://ws050.juntadeandalucia.es/verificarFirma> indicando el código de VERIFICACIÓN

FIRMADO POR	RAQUEL MARIA ESPIN CRESPO	FECHA	26/06/2024
VERIFICACIÓN	Pk2jmMQ72K8YCCE9EQ8LU85ENJJ6M	PÁGINA	8499/8857



**Datos considerados para el Cálculo de la Carga Ganadera del expediente**

Superficie determinada para Cálculo Carga Ganadera: 253,67 ha

Carga Ganadera del Expediente: 0,45 ugm/ha

Explotación	Especie	Ugm Calculada para CG
ES410330000110	OVINA	30,44
ES410330000110	PORCINO	9,13
ES410330000215	OVINA	74,71

**Recintos Determinados para el Cálculo de Garga Ganadera**

REF.	REFERENCIA SIGPAC	CULTIVO	DESCRIPCIÓN CULTIVO	S/R	SUP. RESUELTA (ha)
1700000006001919	41-033-007-00026-00001	62000	PASTOS PERMANENTES DE 5 O MAS AÑOS-SIN VARIEDAD	S	1,47
1700000006001920	41-033-007-00026-00002	62000	PASTOS PERMANENTES DE 5 O MAS AÑOS-SIN VARIEDAD	S	5,47
1700000006001921	41-033-007-00026-00005	62000	PASTOS PERMANENTES DE 5 O MAS AÑOS-SIN VARIEDAD	S	2,00
1700000006001922	41-033-007-00026-00006	62000	PASTOS PERMANENTES DE 5 O MAS AÑOS-SIN VARIEDAD	S	145,86
1700000006001923	41-033-007-00026-00007	62000	PASTOS PERMANENTES DE 5 O MAS AÑOS-SIN VARIEDAD	S	3,34
1700000006001924	41-033-008-00007-00001	62000	PASTOS PERMANENTES DE 5 O MAS AÑOS-SIN VARIEDAD	S	3,39
1700000006001925	41-033-047-00007-00012	62000	PASTOS PERMANENTES DE 5 O MAS AÑOS-SIN VARIEDAD	S	86,13
1700000006001926	41-033-047-00007-00019	62000	PASTOS PERMANENTES DE 5 O MAS AÑOS-SIN VARIEDAD	S	0,41
1700000006001927	41-033-047-00007-00010	62000	PASTOS PERMANENTES DE 5 O MAS AÑOS-SIN VARIEDAD	S	4,12
1700000006001928	41-033-047-00007-00008	62000	PASTOS PERMANENTES DE 5 O MAS AÑOS-SIN VARIEDAD	S	0,64
1700000006001930	41-033-047-00007-00015	62000	PASTOS PERMANENTES DE 5 O MAS AÑOS-SIN VARIEDAD	S	0,82
1700000006001931	41-033-047-00007-00006	62000	PASTOS PERMANENTES DE 5 O MAS AÑOS-SIN VARIEDAD	S	0,02

(1) Con incidencias que retienen pago o deniegan el expediente.

(2) Se calcula sobre superficie declarada admisible.

(3) Aplicación del artículo 16 bis del RD 147/2023.

Puede verificar la integridad de una copia de este documento mediante la lectura del código QR adjunto o mediante el acceso a la dirección <https://ws050.juntadeandalucia.es/verificarFirma> indicando el código de VERIFICACIÓN

FIRMADO POR	RAQUEL MARIA ESPIN CRESPO	FECHA	26/06/2024
VERIFICACIÓN	Pk2jmMQ72K8YCCE9EQ8LU85ENJJ6M	PÁGINA	8500/8857



**APELLIDOS Y NOMBRE / RAZÓN SOCIAL**

GUTIERREZ VILLANUEVA JOSE FRANCISCO

**NIF**

\*\*\*\*4830\*

**EXPEDIENTE**

1229357

**RESOLUCIÓN**

CONCESIÓN DE LA AYUDA

**DATOS DE MANTENIMIENTO UNIDADES****GRUPO DE PAGO**

ZONAS DE LIMITACIONES NATURALES

**Sup. Dec.  
Admisible**

61,51

**Sup.  
Resuelta**

61,51

**Sobredecl.**

0,00

**% Sobredecl.**

0,00

**RESUMEN DE PAGOS**

	<b>IMPORTE ( Euros )</b>			
	<b>RESUELTO</b>	<b>FEADER</b>	<b>MAPA</b>	<b>CAPADR</b>
Pago realizado	1.081,20	919,02	106,06	56,12
A pagar	106,80	90,78	10,48	5,54
<b>TOTAL</b>	<b>1.188,00</b>	<b>1.009,80</b>	<b>116,54</b>	<b>61,66</b>

**APLICACIÓN DE REDUCCIONES Y PENALIZACIONES (%)**

<b>Criterios de subvencionabilidad (1)</b>	<b>Presentación tardía</b>	<b>Omisión declaración</b>	<b>Condicionalidad</b>
0,00	0,00	0,00	0,00

**IMPORTE ( Euros )**

Calculado(2)	Reducción	Penalización	Reducción Penalización (3)	Penalización adicional	Resuelto	FEADER	MAPA	CAPADR
1.188,00 €	0,00 €	0,00 €	0,00 €	0,00 €	1.188,00 €	1.009,80 €	116,54 €	61,66 €
<b>Importe Unitario:</b>	<b>54,00 €</b>	<b>Nuevo Importe Unitario:</b>	<b>19,31 €</b>					

(1) Con incidencias que retienen pago o deniegan el expediente.

(2) Se calcula sobre superficie declarada admisible.

(3) Aplicación del artículo 16 bis del RD 147/2023.

Puede verificar la integridad de una copia de este documento mediante la lectura del código QR adjunto o mediante el acceso a la dirección <a href="https://ws050.juntadeandalucia.es/verificarFirma">https://ws050.juntadeandalucia.es/verificarFirma</a> indicando el código de VERIFICACIÓN					
FIRMADO POR	RAQUEL MARIA ESPIN CRESPO		FECHA		26/06/2024
VERIFICACIÓN	Pk2jmMQ72K8YCCE9EQ8LU85ENJJ6M		PÁGINA		8501/8857

**RECINTOS PROPUESTOS**

REF.	REFERENCIA SIGPAC	CULTIVO	S/R	USO SIGPAC	Sup. Dec. admisible	Sup. Campo	Sup. Determ.	Sup. Resuelta
-1627624	41-078-017-00147-0001	HABAS	S		2,55		2,55	2,55
-1032609	41-078-017-00179-0001	GIRASOL	S		0,12		0,12	0,12
-755290	41-078-017-00186-0001	TRIGO BLANDO	S		4,67		4,67	4,67
-558261	41-078-017-00150-0001	GIRASOL	S		2,23		2,23	2,23
4621194	41-078-017-00266-0002	OLIVAR	S		1,98		1,98	1,98
4626895	41-078-017-00131-0001	OLIVAR	S		2,35		2,35	2,35
6954841	41-078-017-00147-0001	GIRASOL	S		3,65		3,65	3,65
1700000004580534	41-078-017-00185-0001	TRIGO BLANDO	S		1,26		1,26	1,26
1700000004580535	41-078-009-00044-0001	TRIGO BLANDO	S		1,79		1,79	1,79
1700000004580536	41-078-017-00187-0001	TRIGO BLANDO	S		3,09		3,09	3,09
1700000004580538	41-078-008-00095-0001	TRIGO BLANDO	S		1,32		1,32	1,32
1700000004580539	41-078-008-00014-0001	TRIGO BLANDO	S		0,25		0,25	0,25
1700000004580540	41-078-017-00172-0002	GIRASOL	S		7,22		7,22	7,22
1700000004580541	41-078-017-00172-0003	BARBECHO TRADICIONAL	S		3,16		3,16	3,16
1700000004580544	41-078-008-00096-0001	TRIGO BLANDO	S		2,80		2,80	2,80
1700000006573483	41-078-009-00055-0001	TRIGO BLANDO	S		2,28		2,28	2,28
1700000006573484	41-078-017-00148-0003	GIRASOL	S		0,13		0,13	0,13
1700000006573486	41-078-017-00179-0001	HABAS	S		0,66		0,66	0,66
1700000006573487	41-078-017-00180-0001	HABAS	S		0,39		0,39	0,39
1700000006573488	41-078-018-00026-0001	AVENA	S		1,38		1,38	1,38
1700000006573489	41-078-018-00027-0001	AVENA	S		1,35		1,35	1,35
1700000006573492	41-078-017-00165-0001	GIRASOL	S		1,88		1,88	1,88
1700000006573493	41-078-017-00166-0001	GIRASOL	S		0,54		0,54	0,54
1700000006573494	41-078-017-00149-0001	GIRASOL	S		0,73		0,73	0,73
1700000006573497	41-078-017-00168-0002	GIRASOL	R		2,55		2,55	2,55
1700000006573500	41-078-017-00160-0001	GIRASOL	S		1,02		1,02	1,02
1700000006573502	41-078-017-00169-0001	GIRASOL	R		0,49		0,49	0,49
1700000006573504	41-078-010-00046-0005	TRIGO BLANDO	S		4,43		4,43	4,43
1700000006573505	41-078-010-00045-0002	TRIGO BLANDO	S		0,55		0,55	0,55
1700000006573507	41-078-016-00101-0001	OLIVAR	S		1,68		1,68	1,68
1700000006573508	41-078-017-00169-0002	GIRASOL	R		1,06		1,06	1,06
1700000006573509	41-078-017-00351-0001	GIRASOL	R		1,95		1,95	1,95

**Datos considerados para el Cálculo de la Carga Ganadera del expediente**

Superficie determinada para Cálculo Carga Ganadera: 0,00 ha

Carga Ganadera del Expediente: 0,00 ugm/ha

**Incidencias de carga ganadera****INCIDENCIA DESCRIPCIÓN**

- 86132 Recinto superficie forrajera que no realiza la actividad de producción de pastoreo.  
 Recinto:41-078-017-00172-00003 Cultivo:20000 BARBECHO TRADICIONAL-SIN VARIEDAD Secano

(1) Con incidencias que retienen pago o deniegan el expediente.  
 (2) Se calcula sobre superficie declarada admisible.  
 (3) Aplicación del artículo 16 bis del RD 147/2023.

Puede verificar la integridad de una copia de este documento mediante la lectura del código QR adjunto o mediante el acceso a la dirección <a href="https://ws050.juntadeandalucia.es/verificarFirma">https://ws050.juntadeandalucia.es/verificarFirma</a> indicando el código de VERIFICACIÓN				
FIRMADO POR	RAQUEL MARIA ESPIN CRESPO	FECHA	26/06/2024	
VERIFICACIÓN	Pk2jmMQ72K8YCCE9EQ8LU85ENJJ6M	PÁGINA	8502/8857	



**APELLIDOS Y NOMBRE / RAZÓN SOCIAL** HERRERO FERNANDEZ DE CORDOBA FERNANDO  
**NIF** \*\*\*\*4442\*  
**EXPEDIENTE** 1171895  
**RESOLUCIÓN** CONCESIÓN DE LA AYUDA

**DATOS DE MANTENIMIENTO UNIDADES**

<b>GRUPO DE PAGO</b>	<b>Sup. Dec. Admisible</b>	<b>Sup. Resuelta</b>	<b>Sobredecl.</b>	<b>% Sobredecl.</b>
ZONAS DE LIMITACIONES NATURALES	3,69	3,69	0,00	0,00

**RESUMEN DE PAGOS**

	<b>IMPORTE ( Euros )</b>			
	<b>RESUELTO</b>	<b>FEADER</b>	<b>MAPA</b>	<b>CAPADR</b>
Pago realizado	181,35	154,14	17,79	9,41
A pagar	17,91	15,22	1,76	0,93
<b>TOTAL</b>	<b>199,26</b>	<b>169,36</b>	<b>19,55</b>	<b>10,34</b>

**APLICACIÓN DE REDUCCIONES Y PENALIZACIONES (%)**

<b>Criterios de subvencionabilidad (1)</b>	<b>Presentación tardía</b>	<b>Omisión declaración</b>	<b>Condicionalidad</b>
0,00	0,00	0,00	0,00

**IMPORTE ( Euros )**

Calculado(2)	Reducción	Penalización	Reducción Penalización (3)	Penalización adicional	Resuelto	FEADER	MAPA	CAPADR
199,26 €	0,00 €	0,00 €	0,00 €	0,00 €	199,26 €	169,37 €	19,55 €	10,34 €
Importe Unitario:	54,00 €	Nuevo Importe Unitario:	54,00 €					

**RECINTOS PROPUESTOS**

<b>REF.</b>	<b>REFERENCIA SIGPAC</b>	<b>CULTIVO</b>	<b>S/R</b>	<b>USO SIGPAC</b>	<b>Sup. Dec. admisible</b>	<b>Sup. Campo</b>	<b>Sup. Determ.</b>	<b>Sup. Resuelta</b>
-1265165	23-049-021-00001-0005	TRIGO DURO	R		0,99		0,99	0,99
-988308	23-096-013-00403-0002	OLIVAR	R		0,03		0,03	0,03
1700000004590519	23-096-013-00040-0001	OLIVAR	R		0,46		0,46	0,46
1700000004590520	23-096-013-00041-0003	OLIVAR	R		0,06		0,06	0,06
1700000004590534	23-096-013-00045-0002	OLIVAR	R		2,15		2,15	2,15

**INCIDENCIAS****INCIDENCIA DESCRIPCIÓN**

4272 Verifica que las líneas de declaración de las Solicitudes Únicas no tienen solapes con la capa de Retroactividad Gráfica (ambas de la misma campaña) a nivel de expediente/línea de declaración gráfica de la solicitud.  
 Recinto:41-055-011-00051-00002 Cultivo: - Agregado de la referencia del recinto.:0 Zona de la referencia del recinto.:0 Superficie solapada.:0,29 Id. Incid.:95149279

(1) Con incidencias que retienen pago o deniegan el expediente.  
 (2) Se calcula sobre superficie declarada admisible.  
 (3) Aplicación del artículo 16 bis del RD 147/2023.

Puede verificar la integridad de una copia de este documento mediante la lectura del código QR adjunto o mediante el acceso a la dirección <https://ws050.juntadeandalucia.es/verificarFirma> indicando el código de VERIFICACIÓN

FIRMADO POR	RAQUEL MARIA ESPIN CRESPO	FECHA	26/06/2024
VERIFICACIÓN	Pk2jmMQ72K8YCCE9EQ8LU85ENJJ6M	PÁGINA	8503/8857



**APELLIDOS Y NOMBRE / RAZÓN SOCIAL**

HIDALGO LOPEZ CARMELO

**NIF**

\*\*\*3407\*

**EXPEDIENTE**

1231764

**RESOLUCIÓN**

CONCESIÓN DE LA AYUDA

**DATOS DE MANTENIMIENTO UNIDADES****GRUPO DE PAGO**

ZONAS DE LIMITACIONES NATURALES

**Sup. Dec.  
Admisible**

127,47

**Sup.  
Resuelta**

127,47

**Sobredecl.**

0,00

**% Sobredecl.**

0,00

**RESUMEN DE PAGOS**

	<b>IMPORTE ( Euros )</b>			
	<b>RESUELTO</b>	<b>FEADER</b>	<b>MAPA</b>	<b>CAPADR</b>
Pago realizado	1.081,20	919,02	106,06	56,12
A pagar	106,24	90,30	10,42	5,52
<b>TOTAL</b>	<b>1.187,44</b>	<b>1.009,32</b>	<b>116,48</b>	<b>61,64</b>

**APLICACIÓN DE REDUCCIONES Y PENALIZACIONES (%)**

<b>Criterios de subvencionabilidad (1)</b>	<b>Presentación tardía</b>	<b>Omisión declaración</b>	<b>Condicionalidad</b>
0,00	0,00	0,00	0,00

**IMPORTE ( Euros )**

Calculado(2)	Reducción	Penalización	Reducción Penalización (3)	Penalización adicional	Resuelto	FEADER	MAPA	CAPADR
1.187,44 €	0,00 €	0,00 €	0,00 €	0,00 €	1.187,44 €	1.009,32 €	116,49 €	61,63 €
<b>Importe Unitario:</b>	<b>54,00 €</b>	<b>Nuevo Importe Unitario:</b>	<b>9,32 €</b>					

**RECINTOS PROPUESTOS**

<b>REF.</b>	<b>REFERENCIA SIGPAC</b>	<b>CULTIVO</b>	<b>S/R</b>	<b>USO SIGPAC</b>	<b>Sup. Dec. admisible</b>	<b>Sup. Campo</b>	<b>Sup. Determ.</b>	<b>Sup. Resuelta</b>
4655653	41-009-005-00013-0001	PASTOS PERMANENTES DE 5 O MAS AÑOS	S		19,12		19,12	19,12
1700000006851132	41-009-005-00008-0003	PASTOS PERMANENTES DE 5 O MAS AÑOS	S		38,90		38,90	38,90
1700000006851133	41-009-011-00021-0002	PASTOS PERMANENTES DE 5 O MAS AÑOS	S		42,26		42,26	42,26
1700000006851134	41-009-011-00021-0010	PASTOS PERMANENTES DE 5 O MAS AÑOS	S		23,17		23,17	23,17
1700000006851135	41-009-011-00021-0009	PASTOS PERMANENTES DE 5 O MAS AÑOS	S		1,67		1,67	1,67
1700000006851136	41-009-009-00012-0001	PASTOS PERMANENTES DE 5 O MAS AÑOS	S		1,39		1,39	1,39
1700000006851137	41-009-005-00008-0005	PASTOS PERMANENTES DE 5 O MAS AÑOS	S		0,23		0,23	0,17
1700000006851138	41-009-005-00008-0006	PASTOS PERMANENTES DE 5 O MAS AÑOS	S		0,10		0,10	0,10
1700000006851139	41-009-005-00008-0004	PASTOS PERMANENTES DE 5 O MAS AÑOS	S		0,69		0,69	0,69

**INCIDENCIAS****INCIDENCIA DESCRIPCIÓN**

4272	Verifica que las líneas de declaración de las Solicitudes Únicas no tienen solapes con la capa de Retroactividad Gráfica (ambas de la misma campaña) a nivel de expediente/línea de declaración gráfica de la solicitud. Recinto:41-009-005-00008-00005 Cultivo: - Agregado de la referencia del recinto.:0 Zona de la referencia del recinto.:0 Superficie solapada.:0,06 Id. Incid.:95157990
------	---

(1) Con incidencias que retienen pago o deniegan el expediente.  
(2) Se calcula sobre superficie declarada admisible.  
(3) Aplicación del artículo 16 bis del RD 147/2023.

Puede verificar la integridad de una copia de este documento mediante la lectura del código QR adjunto o mediante el acceso a la dirección <https://ws050.juntadeandalucia.es/verificarFirma> indicando el código de VERIFICACIÓN

FIRMADO POR	RAQUEL MARIA ESPIN CRESPO	FECHA	26/06/2024
VERIFICACIÓN	Pk2jmMQ72K8YCCE9EQ8LU85ENJJ6M	PÁGINA	8504/8857



**Datos considerados para el Cálculo de la Carga Ganadera del expediente**

Superficie determinada para Cálculo Carga Ganadera: 127,47 ha

Carga Ganadera del Expediente: 0,87 ugm/ha

Explotación	Especie	Ugm Calculada para CG
ES410090000042	BOVINA	14,46
ES410090000042	CAPRINA	31,49
ES410090000042	OVINA	12,92
ES410090000042	PORCINO	51,82

**Recintos Determinados para el Cálculo de Carga Ganadera**

REF.	REFERENCIA SIGPAC	CULTIVO	DESCRIPCIÓN CULTIVO	S/R	SUP. RESUELTA (ha)
4655653	41-009-005-00013-00001	62000	PASTOS PERMANENTES DE 5 O MAS AÑOS-SIN VARIEDAD	S	19,12
1700000006851132	41-009-005-00008-00003	62000	PASTOS PERMANENTES DE 5 O MAS AÑOS-SIN VARIEDAD	S	38,90
1700000006851133	41-009-011-00021-00002	62000	PASTOS PERMANENTES DE 5 O MAS AÑOS-SIN VARIEDAD	S	42,26
1700000006851134	41-009-011-00021-00010	62000	PASTOS PERMANENTES DE 5 O MAS AÑOS-SIN VARIEDAD	S	23,17
1700000006851135	41-009-011-00021-00009	62000	PASTOS PERMANENTES DE 5 O MAS AÑOS-SIN VARIEDAD	S	1,67
1700000006851136	41-009-009-00012-00001	62000	PASTOS PERMANENTES DE 5 O MAS AÑOS-SIN VARIEDAD	S	1,39
1700000006851137	41-009-005-00008-00005	62000	PASTOS PERMANENTES DE 5 O MAS AÑOS-SIN VARIEDAD	S	0,17
1700000006851138	41-009-005-00008-00006	62000	PASTOS PERMANENTES DE 5 O MAS AÑOS-SIN VARIEDAD	S	0,10
1700000006851139	41-009-005-00008-00004	62000	PASTOS PERMANENTES DE 5 O MAS AÑOS-SIN VARIEDAD	S	0,69

(1) Con incidencias que retienen pago o deniegan el expediente.  
 (2) Se calcula sobre superficie declarada admisible.  
 (3) Aplicación del artículo 16 bis del RD 147/2023.

Puede verificar la integridad de una copia de este documento mediante la lectura del código QR adjunto o mediante el acceso a la dirección <https://ws050.juntadeandalucia.es/verificarFirma> indicando el código de VERIFICACIÓN

FIRMADO POR	RAQUEL MARIA ESPIN CRESPO	FECHA	26/06/2024	
VERIFICACIÓN	Pk2jmMQ72K8YCCE9EQ8LU85ENJJ6M	PÁGINA	8505/8857	

**APELLIDOS Y NOMBRE / RAZÓN SOCIAL**

HIDALGO RUIZ ALVARO

**NIF**

\*\*\*\*4670\*

**EXPEDIENTE**

1234338

**RESOLUCIÓN**

CONCESIÓN DE LA AYUDA

**DATOS DE MANTENIMIENTO UNIDADES****GRUPO DE PAGO**

ZONAS DE LIMITACIONES NATURALES

**Sup. Dec.  
Admisible**

400,14

**Sup.  
Resuelta**

400,14

**Sobredecl.**

0,00

**% Sobredecl.**

0,00

**RESUMEN DE PAGOS**

	<b>IMPORTE ( Euros )</b>			
	<b>RESUELTO</b>	<b>FEADER</b>	<b>MAPA</b>	<b>CAPADR</b>
Pago realizado	1.081,20	919,02	106,06	56,12
A pagar	106,80	90,78	10,48	5,54
<b>TOTAL</b>	<b>1.188,00</b>	<b>1.009,80</b>	<b>116,54</b>	<b>61,66</b>

**APLICACIÓN DE REDUCCIONES Y PENALIZACIONES (%)**

<b>Criterios de subvencionabilidad (1)</b>	<b>Presentación tardía</b>	<b>Omisión declaración</b>	<b>Condicionabilidad</b>
0,00	0,00	0,00	0,00

**IMPORTE ( Euros )**

<b>Calculado(2)</b>	<b>Reducción</b>	<b>Penalización</b>	<b>Reducción Penalización (3)</b>	<b>Penalización adicional</b>	<b>Resuelto</b>	<b>FEADER</b>	<b>MAPA</b>	<b>CAPADR</b>
1.188,00 €	0,00 €	0,00 €	0,00 €	0,00 €	1.188,00 €	1.009,80 €	116,54 €	61,66 €
<b>Importe Unitario:</b>	54,00 €	<b>Nuevo Importe Unitario:</b>	2,97 €					

(1) Con incidencias que retienen pago o deniegan el expediente.  
(2) Se calcula sobre superficie declarada admisible.  
(3) Aplicación del artículo 16 bis del RD 147/2023.

Puede verificar la integridad de una copia de este documento mediante la lectura del código QR adjunto o mediante el acceso a la dirección <https://ws050.juntadeandalucia.es/verificarFirma> indicando el código de VERIFICACIÓN

FIRMADO POR	RAQUEL MARIA ESPIN CRESPO	FECHA	26/06/2024	
VERIFICACIÓN	Pk2jmMQ72K8YCCE9EQ8LU85ENJJJ6M	PÁGINA	8506/8857	



**RECINTOS PROPUESTOS**

REF.	REFERENCIA SIGPAC	CULTIVO	S/R	USO SIGPAC	Sup. Dec. admisible	Sup. Campo	Sup. Determ.	Sup. Resuelta
-1508229	41-033-024-80001-0005	OLIVAR	S		1,03		1,03	1,03
-1508228	41-033-024-00006-0064	PASTOS PERMANENTES DE 5 O MAS AÑOS	S		4,09		4,09	4,09
-1508227	41-033-024-00006-0063	PASTOS PERMANENTES DE 5 O MAS AÑOS	S		2,26		2,26	2,26
-1508226	41-033-024-00006-0062	OLIVAR	S		0,27		0,27	0,27
-1508225	41-033-024-00006-0061	OLIVAR	S		3,82		3,82	3,82
-1508224	41-033-024-00006-0060	PASTOS PERMANENTES DE 5 O MAS AÑOS	S		0,22		0,22	0,22
-1395895	41-033-024-00008-0002	OLIVAR	S		0,89		0,89	0,89
-1390896	41-033-024-00006-0011	OLIVAR	S		4,37		4,37	4,37
-1309634	41-033-010-09001-0006	PASTOS PERMANENTES DE 5 O MAS AÑOS	S		0,17		0,17	0,17
-1309632	41-033-010-09001-0005	PASTOS PERMANENTES DE 5 O MAS AÑOS	S		0,18		0,18	0,18
-496343	41-033-010-00068-0006	PASTOS PERMANENTES DE 5 O MAS AÑOS	S		11,75		11,75	11,75
4670574	41-033-046-00027-0003	PASTOS PERMANENTES DE 5 O MAS AÑOS	S		36,03		36,03	36,03
5540648	41-033-024-00006-0001	PASTOS PERMANENTES DE 5 O MAS AÑOS	S		1,05		1,05	1,05
5540649	41-033-024-00006-0002	PASTOS PERMANENTES DE 5 O MAS AÑOS	S		1,01		1,01	1,01
5540650	41-033-024-00006-0003	PASTOS PERMANENTES DE 5 O MAS AÑOS	S		0,07		0,07	0,07
5540651	41-033-024-00006-0004	PASTOS PERMANENTES DE 5 O MAS AÑOS	S		1,11		1,11	1,11
5540653	41-033-024-00006-0006	OLIVAR	S		0,83		0,83	0,83
5540655	41-033-024-00006-0008	OLIVAR	S		1,71		1,71	1,71
5540656	41-033-024-00006-0009	PASTOS PERMANENTES DE 5 O MAS AÑOS	S		0,01		0,01	0,01
5540657	41-033-024-00006-0010	OLIVAR	S		0,94		0,94	0,94
5540660	41-033-024-00006-0013	PASTOS PERMANENTES DE 5 O MAS AÑOS	S		3,90		3,90	3,90
5540661	41-033-024-00006-0014	PASTOS PERMANENTES DE 5 O MAS AÑOS	S		0,80		0,80	0,80
5540662	41-033-024-00006-0015	PASTOS PERMANENTES DE 5 O MAS AÑOS	S		3,39		3,39	3,39
5540663	41-033-024-00006-0016	PASTOS PERMANENTES DE 5 O MAS AÑOS	S		0,12		0,12	0,12
5540664	41-033-024-00006-0017	PASTOS PERMANENTES DE 5 O MAS AÑOS	S		0,20		0,20	0,20
5540665	41-033-024-00006-0018	PASTOS PERMANENTES DE 5 O MAS AÑOS	S		0,02		0,02	0,02
5540667	41-033-024-00006-0020	PASTOS PERMANENTES DE 5 O MAS AÑOS	S		0,05		0,05	0,05
5540669	41-033-024-00006-0028	PASTOS PERMANENTES DE 5 O MAS AÑOS	S		0,59		0,59	0,59
5540670	41-033-024-00006-0029	PASTOS PERMANENTES DE 5 O MAS AÑOS	S		0,20		0,20	0,20
5540671	41-033-024-00006-0031	PASTOS PERMANENTES DE 5 O MAS AÑOS	S		0,20		0,20	0,20
5540672	41-033-024-00006-0032	OLIVAR	S		0,02		0,02	0,02
5540673	41-033-024-00006-0033	PASTOS PERMANENTES DE 5 O MAS AÑOS	S		0,14		0,14	0,14
5540674	41-033-024-00006-0034	PASTOS PERMANENTES DE 5 O MAS AÑOS	S		0,05		0,05	0,05
5540675	41-033-024-00006-0035	PASTOS PERMANENTES DE 5 O MAS AÑOS	S		0,06		0,06	0,06
5540676	41-033-024-00006-0036	PASTOS PERMANENTES DE 5 O MAS AÑOS	S		1,15		1,15	1,15
5540677	41-033-024-00006-0037	PASTOS PERMANENTES DE 5 O MAS AÑOS	S		0,03		0,03	0,03
5540678	41-033-024-00006-0038	PASTOS PERMANENTES DE 5 O MAS AÑOS	S		0,19		0,19	0,19
5540679	41-033-024-00006-0039	PASTOS PERMANENTES DE 5 O MAS AÑOS	S		0,14		0,14	0,14
5540680	41-033-024-00006-0040	PASTOS PERMANENTES DE 5 O MAS AÑOS	S		0,04		0,04	0,04
5540681	41-033-024-00006-0041	PASTOS PERMANENTES DE 5 O MAS AÑOS	S		0,02		0,02	0,02
5540682	41-033-024-00006-0042	PASTOS PERMANENTES DE 5 O MAS AÑOS	S		0,04		0,04	0,04
5540683	41-033-024-00006-0043	PASTOS PERMANENTES DE 5 O MAS AÑOS	S		0,03		0,03	0,03
5540684	41-033-024-00006-0044	PASTOS PERMANENTES DE 5 O MAS AÑOS	S		0,28		0,28	0,28
5540685	41-033-024-00006-0045	PASTOS PERMANENTES DE 5 O MAS AÑOS	S		0,23		0,23	0,23
5540686	41-033-024-00006-0046	OLIVAR	S		0,02		0,02	0,02
5540687	41-033-024-00006-0047	PASTOS PERMANENTES DE 5 O MAS AÑOS	S		0,11		0,11	0,11
5540688	41-033-024-00006-0048	PASTOS PERMANENTES DE 5 O MAS AÑOS	S		0,33		0,33	0,33
5540689	41-033-024-00006-0049	PASTOS PERMANENTES DE 5 O MAS AÑOS	S		0,10		0,10	0,10
5540690	41-033-024-00006-0050	PASTOS PERMANENTES DE 5 O MAS AÑOS	S		0,11		0,11	0,11
5540691	41-033-024-00006-0051	PASTOS PERMANENTES DE 5 O MAS AÑOS	S		0,01		0,01	0,01
5540692	41-033-024-00006-0052	OLIVAR	S		0,01		0,01	0,01
5540693	41-033-024-00006-0053	PASTOS PERMANENTES DE 5 O MAS AÑOS	S		0,80		0,80	0,80

(1) Con incidencias que retienen pago o deniegan el expediente.  
(2) Se calcula sobre superficie declarada admisible.  
(3) Aplicación del artículo 16 bis del RD 147/2023.

Puede verificar la integridad de una copia de este documento mediante la lectura del código QR adjunto o mediante el acceso a la dirección <a href="https://ws050.juntadeandalucia.es/verificarFirma">https://ws050.juntadeandalucia.es/verificarFirma</a> indicando el código de VERIFICACIÓN					
FIRMADO POR	RAQUEL MARIA ESPIN CRESPO		FECHA		26/06/2024
VERIFICACIÓN	Pk2jmMQ72K8YCCE9EQ8LU85ENJJ6M		PÁGINA		8507/8857

**RECINTOS PROPUESTOS**

REF.	REFERENCIA SIGPAC	CULTIVO	S/R	USO SIGPAC	Sup. Dec. admisible	Sup. Campo	Sup. Determ.	Sup. Resuelta
5540694	41-033-024-00006-0054	PASTOS PERMANENTES DE 5 O MAS AÑOS	S		0,02		0,02	0,02
5540695	41-033-024-00006-0055	PASTOS PERMANENTES DE 5 O MAS AÑOS	S		0,02		0,02	0,02
5540696	41-033-024-00006-0056	PASTOS PERMANENTES DE 5 O MAS AÑOS	S		0,01		0,01	0,01
5540697	41-033-024-00006-0057	PASTOS PERMANENTES DE 5 O MAS AÑOS	S		0,17		0,17	0,17
5540698	41-033-024-00006-0058	PASTOS PERMANENTES DE 5 O MAS AÑOS	S		0,70		0,70	0,70
5540699	41-033-024-00006-0059	PASTOS PERMANENTES DE 5 O MAS AÑOS	S		0,42		0,42	0,42
5540704	41-033-024-80001-0001	OLIVAR	S		1,20		1,20	1,20
5540705	41-033-024-80001-0002	PASTOS PERMANENTES DE 5 O MAS AÑOS	S		0,91		0,91	0,91
5540706	41-033-024-80001-0003	PASTOS PERMANENTES DE 5 O MAS AÑOS	S		0,02		0,02	0,02
5540707	41-033-024-80001-0004	OLIVAR	S		0,02		0,02	0,02
6926481	41-033-032-00010-0001	PASTOS PERMANENTES DE 5 O MAS AÑOS	S		27,09		27,09	27,09
6926482	41-033-033-00010-0003	PASTOS PERMANENTES DE 5 O MAS AÑOS	S		63,92		63,92	63,92
6948578	41-078-014-00017-0004	PASTOS PERMANENTES DE 5 O MAS AÑOS	S		80,75		80,75	80,75
6948583	41-078-014-00019-0002	PASTOS PERMANENTES DE 5 O MAS AÑOS	S		57,31		57,31	57,31
6948612	41-078-016-00007-0001	PASTOS PERMANENTES DE 5 O MAS AÑOS	S		7,00		7,00	7,00
6948613	41-078-016-00010-0003	PASTOS PERMANENTES DE 5 O MAS AÑOS	S		38,39		38,39	38,39
6948614	41-078-016-00012-0004	PASTOS PERMANENTES DE 5 O MAS AÑOS	S		1,41		1,41	1,41
170000007029497	41-033-010-00068-0006	PASTOS PERMANENTES DE 5 O MAS AÑOS	S		35,59		35,59	35,59

**Datos considerados para el Cálculo de la Carga Ganadera del expediente**

Superficie determinada para Cálculo Carga Ganadera: 385,01 ha

Carga Ganadera del Expediente: 0,41 ugm/ha

Explotación	Especie	Ugm Calculada para CG
ES410330000299	BOVINA	65,69
ES410330000299	CAPRINA	1,62
ES410330000299	OVINA	10,08
ES410330000307	OVINA	19,05
ES410330000307	PORCINO	5,06
ES410330000791	OVINA	11,31
ES410330000791	PORCINO	3,86
ES410330000875	BOVINA	27,38
ES410780000055	BOVINA	14,04

**Recintos Determinados para el Cálculo de Garga Ganadera**

REF.	REFERENCIA SIGPAC	CULTIVO	DESCRIPCIÓN CULTIVO	S/R	SUP. RESUELTA (ha)
-1508228	41-033-024-00006-00064	62000	PASTOS PERMANENTES DE 5 O MAS AÑOS-SIN VARIEDAD	S	4,09
-1508227	41-033-024-00006-00063	62000	PASTOS PERMANENTES DE 5 O MAS AÑOS-SIN VARIEDAD	S	2,26
-1508224	41-033-024-00006-00060	62000	PASTOS PERMANENTES DE 5 O MAS AÑOS-SIN VARIEDAD	S	0,22
-1309634	41-033-010-09001-00006	62000	PASTOS PERMANENTES DE 5 O MAS AÑOS-SIN VARIEDAD	S	0,17
-1309632	41-033-010-09001-00005	62000	PASTOS PERMANENTES DE 5 O MAS AÑOS-SIN VARIEDAD	S	0,18
-496343	41-033-010-00068-00006	62000	PASTOS PERMANENTES DE 5 O MAS AÑOS-SIN VARIEDAD	S	11,75
4670574	41-033-046-00027-00003	62000	PASTOS PERMANENTES DE 5 O MAS AÑOS-SIN VARIEDAD	S	36,03
5540648	41-033-024-00006-00001	62000	PASTOS PERMANENTES DE 5 O MAS AÑOS-SIN VARIEDAD	S	1,05

(1) Con incidencias que retienen pago o deniegan el expediente.  
(2) Se calcula sobre superficie declarada admisible.  
(3) Aplicación del artículo 16 bis del RD 147/2023.

Puede verificar la integridad de una copia de este documento mediante la lectura del código QR adjunto o mediante el acceso a la dirección <https://ws050.juntadeandalucia.es/verificarFirma> indicando el código de VERIFICACIÓN

FIRMADO POR	RAQUEL MARIA ESPIN CRESPO	FECHA	26/06/2024
VERIFICACIÓN	Pk2jmMQ72K8YCCE9EQ8LU85ENJJ6M	PÁGINA	8508/8857



**Recintos Determinados para el Cálculo de Garga Ganadera**

REF.	REFERENCIA SIGPAC	CULTIVO	DESCRIPCIÓN CULTIVO	S/R	SUP. RESUELTA (ha)
5540649	41-033-024-00006-00002	62000	PASTOS PERMANENTES DE 5 O MAS AÑOS-SIN VARIEDAD	S	1,01
5540650	41-033-024-00006-00003	62000	PASTOS PERMANENTES DE 5 O MAS AÑOS-SIN VARIEDAD	S	0,07
5540651	41-033-024-00006-00004	62000	PASTOS PERMANENTES DE 5 O MAS AÑOS-SIN VARIEDAD	S	1,11
5540656	41-033-024-00006-00009	62000	PASTOS PERMANENTES DE 5 O MAS AÑOS-SIN VARIEDAD	S	0,01
5540660	41-033-024-00006-00013	62000	PASTOS PERMANENTES DE 5 O MAS AÑOS-SIN VARIEDAD	S	3,90
5540661	41-033-024-00006-00014	62000	PASTOS PERMANENTES DE 5 O MAS AÑOS-SIN VARIEDAD	S	0,80
5540662	41-033-024-00006-00015	62000	PASTOS PERMANENTES DE 5 O MAS AÑOS-SIN VARIEDAD	S	3,39
5540663	41-033-024-00006-00016	62000	PASTOS PERMANENTES DE 5 O MAS AÑOS-SIN VARIEDAD	S	0,12
5540664	41-033-024-00006-00017	62000	PASTOS PERMANENTES DE 5 O MAS AÑOS-SIN VARIEDAD	S	0,20
5540665	41-033-024-00006-00018	62000	PASTOS PERMANENTES DE 5 O MAS AÑOS-SIN VARIEDAD	S	0,02
5540667	41-033-024-00006-00020	62000	PASTOS PERMANENTES DE 5 O MAS AÑOS-SIN VARIEDAD	S	0,05
5540669	41-033-024-00006-00028	62000	PASTOS PERMANENTES DE 5 O MAS AÑOS-SIN VARIEDAD	S	0,59
5540670	41-033-024-00006-00029	62000	PASTOS PERMANENTES DE 5 O MAS AÑOS-SIN VARIEDAD	S	0,20
5540671	41-033-024-00006-00031	62000	PASTOS PERMANENTES DE 5 O MAS AÑOS-SIN VARIEDAD	S	0,20
5540673	41-033-024-00006-00033	62000	PASTOS PERMANENTES DE 5 O MAS AÑOS-SIN VARIEDAD	S	0,14
5540674	41-033-024-00006-00034	62000	PASTOS PERMANENTES DE 5 O MAS AÑOS-SIN VARIEDAD	S	0,05
5540675	41-033-024-00006-00035	62000	PASTOS PERMANENTES DE 5 O MAS AÑOS-SIN VARIEDAD	S	0,06
5540676	41-033-024-00006-00036	62000	PASTOS PERMANENTES DE 5 O MAS AÑOS-SIN VARIEDAD	S	1,15
5540677	41-033-024-00006-00037	62000	PASTOS PERMANENTES DE 5 O MAS AÑOS-SIN VARIEDAD	S	0,03
5540678	41-033-024-00006-00038	62000	PASTOS PERMANENTES DE 5 O MAS AÑOS-SIN VARIEDAD	S	0,19
5540679	41-033-024-00006-00039	62000	PASTOS PERMANENTES DE 5 O MAS AÑOS-SIN VARIEDAD	S	0,14
5540680	41-033-024-00006-00040	62000	PASTOS PERMANENTES DE 5 O MAS AÑOS-SIN VARIEDAD	S	0,04
5540681	41-033-024-00006-00041	62000	PASTOS PERMANENTES DE 5 O MAS AÑOS-SIN VARIEDAD	S	0,02
5540682	41-033-024-00006-00042	62000	PASTOS PERMANENTES DE 5 O MAS AÑOS-SIN VARIEDAD	S	0,04
5540683	41-033-024-00006-00043	62000	PASTOS PERMANENTES DE 5 O MAS AÑOS-SIN VARIEDAD	S	0,03
5540684	41-033-024-00006-00044	62000	PASTOS PERMANENTES DE 5 O MAS AÑOS-SIN VARIEDAD	S	0,28
5540685	41-033-024-00006-00045	62000	PASTOS PERMANENTES DE 5 O MAS AÑOS-SIN VARIEDAD	S	0,23
5540687	41-033-024-00006-00047	62000	PASTOS PERMANENTES DE 5 O MAS AÑOS-SIN VARIEDAD	S	0,11
5540688	41-033-024-00006-00048	62000	PASTOS PERMANENTES DE 5 O MAS AÑOS-SIN VARIEDAD	S	0,33
5540689	41-033-024-00006-00049	62000	PASTOS PERMANENTES DE 5 O MAS AÑOS-SIN VARIEDAD	S	0,10
5540690	41-033-024-00006-00050	62000	PASTOS PERMANENTES DE 5 O MAS AÑOS-SIN VARIEDAD	S	0,11
5540691	41-033-024-00006-00051	62000	PASTOS PERMANENTES DE 5 O MAS AÑOS-SIN VARIEDAD	S	0,01
5540693	41-033-024-00006-00053	62000	PASTOS PERMANENTES DE 5 O MAS AÑOS-SIN VARIEDAD	S	0,80
5540694	41-033-024-00006-00054	62000	PASTOS PERMANENTES DE 5 O MAS AÑOS-SIN VARIEDAD	S	0,02
5540695	41-033-024-00006-00055	62000	PASTOS PERMANENTES DE 5 O MAS AÑOS-SIN VARIEDAD	S	0,02
5540696	41-033-024-00006-00056	62000	PASTOS PERMANENTES DE 5 O MAS AÑOS-SIN VARIEDAD	S	0,01
5540697	41-033-024-00006-00057	62000	PASTOS PERMANENTES DE 5 O MAS AÑOS-SIN VARIEDAD	S	0,17

(1) Con incidencias que retienen pago o deniegan el expediente.  
(2) Se calcula sobre superficie declarada admisible.  
(3) Aplicación del artículo 16 bis del RD 147/2023.

Puede verificar la integridad de una copia de este documento mediante la lectura del código QR adjunto o mediante el acceso a la dirección <https://ws050.juntadeandalucia.es/verificarFirma> indicando el código de VERIFICACIÓN

FIRMADO POR	RAQUEL MARIA ESPIN CRESPO	FECHA	26/06/2024
VERIFICACIÓN	Pk2jmMQ72K8YCCE9EQ8LU85ENJJ6M	PÁGINA	8509/8857



**Recintos Determinados para el Cálculo de Garga Ganadera**

REF.	REFERENCIA SIGPAC	CULTIVO	DESCRIPCIÓN CULTIVO	S/R	SUP.
					RESUELTA (ha)
5540698	41-033-024-00006-00058	62000	PASTOS PERMANENTES DE 5 O MAS AÑOS-SIN VARIEDAD	S	0,70
5540699	41-033-024-00006-00059	62000	PASTOS PERMANENTES DE 5 O MAS AÑOS-SIN VARIEDAD	S	0,42
5540705	41-033-024-80001-00002	62000	PASTOS PERMANENTES DE 5 O MAS AÑOS-SIN VARIEDAD	S	0,91
5540706	41-033-024-80001-00003	62000	PASTOS PERMANENTES DE 5 O MAS AÑOS-SIN VARIEDAD	S	0,02
6926481	41-033-032-00010-00001	62000	PASTOS PERMANENTES DE 5 O MAS AÑOS-SIN VARIEDAD	S	27,09
6926482	41-033-033-00010-00003	62000	PASTOS PERMANENTES DE 5 O MAS AÑOS-SIN VARIEDAD	S	63,92
6948578	41-078-014-00017-00004	62000	PASTOS PERMANENTES DE 5 O MAS AÑOS-SIN VARIEDAD	S	80,75
6948583	41-078-014-00019-00002	62000	PASTOS PERMANENTES DE 5 O MAS AÑOS-SIN VARIEDAD	S	57,31
6948612	41-078-016-00007-00001	62000	PASTOS PERMANENTES DE 5 O MAS AÑOS-SIN VARIEDAD	S	7,00
6948613	41-078-016-00010-00003	62000	PASTOS PERMANENTES DE 5 O MAS AÑOS-SIN VARIEDAD	S	38,39
6948614	41-078-016-00012-00004	62000	PASTOS PERMANENTES DE 5 O MAS AÑOS-SIN VARIEDAD	S	1,41
170000007029497	41-033-010-00068-00006	62000	PASTOS PERMANENTES DE 5 O MAS AÑOS-SIN VARIEDAD	S	35,59

(1) Con incidencias que retienen pago o deniegan el expediente.  
(2) Se calcula sobre superficie declarada admisible.  
(3) Aplicación del artículo 16 bis del RD 147/2023.

Puede verificar la integridad de una copia de este documento mediante la lectura del código QR adjunto o mediante el acceso a la dirección <https://ws050.juntadeandalucia.es/verificarFirma> indicando el código de VERIFICACIÓN

FIRMADO POR RAQUEL MARIA ESPIN CRESPO FECHA 26/06/2024

VERIFICACIÓN Pk2jmMQ72K8YCCE9EQ8LU85ENJJ6M PÁGINA 8510/8857



**APELLIDOS Y NOMBRE / RAZÓN SOCIAL**

HORMIGO ESPINAR JOSE

**NIF**

\*\*\*\*3548\*

**EXPEDIENTE**

1174315

**RESOLUCIÓN**

CONCESIÓN DE LA AYUDA

**DATOS DE MANTENIMIENTO UNIDADES**

<b>GRUPO DE PAGO</b>	<b>Sup. Dec. Admisible</b>	<b>Sup. Resuelta</b>	<b>Sobredecl.</b>	<b>% Sobredecl.</b>
ZONAS DE LIMITACIONES NATURALES	12,87	12,87	0,00	0,00

**RESUMEN DE PAGOS**

	<b>IMPORTE ( Euros )</b>			
	<b>RESUELTO</b>	<b>FEADER</b>	<b>MAPA</b>	<b>CAPADR</b>
Pago realizado	632,50	537,62	62,05	32,83
A pagar	62,48	53,11	6,13	3,24
<b>TOTAL</b>	<b>694,98</b>	<b>590,73</b>	<b>68,18</b>	<b>36,07</b>

**APLICACIÓN DE REDUCCIONES Y PENALIZACIONES (%)**

<b>Crterios de subvencionabilidad (1)</b>	<b>Presentación tardía</b>	<b>Omisión declaración</b>	<b>Condicionalidad</b>
0,00	0,00	0,00	0,00

**IMPORTE ( Euros )**

Calculado(2)	Reducción	Penalización	Reducción Penalización (3)	Penalización adicional	Resuelto	FEADER	MAPA	CAPADR
694,98 €	0,00 €	0,00 €	0,00 €	0,00 €	694,98 €	590,73 €	68,18 €	36,07 €
Importe Unitario:	54,00 €	Nuevo Importe Unitario:	54,00 €					

**RECINTOS PROPUESTOS**

<b>REF.</b>	<b>REFERENCIA SIGPAC</b>	<b>CULTIVO</b>	<b>S/R</b>	<b>USO SIGPAC</b>	<b>Sup. Dec. admisible</b>	<b>Sup. Campo</b>	<b>Sup. Determ.</b>	<b>Sup. Resuelta</b>
-1280896	41-077-061-00029-0002	OLIVAR	S		0,01		0,01	0,01
-128302	41-077-036-00078-0002	OLIVAR	S		1,48		1,48	1,48
1700000004649426	41-077-059-00009-0001	OLIVAR	S		3,35		3,35	3,35
1700000004649427	41-077-059-00010-0001	OLIVAR	S		0,01		0,01	0,01
1700000004649428	41-077-059-00041-0001	OLIVAR	S		5,17		5,17	5,17
1700000004649429	41-077-059-00042-0001	OLIVAR	S		0,03		0,03	0,03
1700000004649430	41-077-059-00042-0001	OLIVAR	S		0,01		0,01	0,01
1700000004649431	41-077-061-00018-0002	OLIVAR	S		2,77		2,77	2,77
1700000004649432	41-077-059-00040-0002	OLIVAR	R		0,04		0,04	0,04

(1) Con incidencias que retienen pago o deniegan el expediente.

(2) Se calcula sobre superficie declarada admisible.

(3) Aplicación del artículo 16 bis del RD 147/2023.

Puede verificar la integridad de una copia de este documento mediante la lectura del código QR adjunto o mediante el acceso a la dirección <https://ws050.juntadeandalucia.es/verificarFirma> indicando el código de VERIFICACIÓN

FIRMADO POR	RAQUEL MARIA ESPIN CRESPO	FECHA	26/06/2024
VERIFICACIÓN	Pk2jmMQ72K8YCCE9EQ8LU85ENJJ6M	PÁGINA	8511/8857



**APELLIDOS Y NOMBRE / RAZÓN SOCIAL**

HORMIGO GAMERO ANA ISABEL

**NIF**

\*\*\*\*1214\*

**EXPEDIENTE**

1233664

**RESOLUCIÓN**

CONCESIÓN DE LA AYUDA

**DATOS DE MANTENIMIENTO UNIDADES**

<b>GRUPO DE PAGO</b>	<b>Sup. Dec. Admisible</b>	<b>Sup. Resuelta</b>	<b>Sobredecl.</b>	<b>% Sobredecl.</b>
ZONAS DE LIMITACIONES NATURALES	20,06	20,06	0,00	0,00

**RESUMEN DE PAGOS**

	<b>IMPORTE ( Euros )</b>			
	<b>RESUELTO</b>	<b>FEADER</b>	<b>MAPA</b>	<b>CAPADR</b>
Pago realizado	935,53	795,20	91,77	48,55
A pagar	92,41	78,55	9,07	4,79
<b>TOTAL</b>	<b>1.027,94</b>	<b>873,75</b>	<b>100,84</b>	<b>53,34</b>

**APLICACIÓN DE REDUCCIONES Y PENALIZACIONES (%)**

<b>Criterios de subvencionabilidad (1)</b>	<b>Presentación tardía</b>	<b>Omisión declaración</b>	<b>Condicionalidad</b>
0,00	0,00	0,00	0,00

**IMPORTE ( Euros )**

Calculado(2)	Reducción	Penalización	Reducción Penalización (3)	Penalización adicional	Resuelto	FEADER	MAPA	CAPADR
1.027,94 €	0,00 €	0,00 €	0,00 €	0,00 €	1.027,94 €	873,75 €	100,84 €	53,35 €
Importe Unitario:	54,00 €	Nuevo Importe Unitario:	51,24 €					

**RECINTOS PROPUESTOS**

<b>REF.</b>	<b>REFERENCIA SIGPAC</b>	<b>CULTIVO</b>	<b>S/R</b>	<b>USO SIGPAC</b>	<b>Sup. Dec. admisible</b>	<b>Sup. Campo</b>	<b>Sup. Determ.</b>	<b>Sup. Resuelta</b>
-1566808	41-077-045-00085-0001	OLIVAR	R		0,58		0,58	0,58
-1566807	41-077-045-00085-0001	OLIVAR	R		0,26		0,26	0,26
-525808	41-077-034-00097-0002	OLIVAR	R		0,36		0,36	0,36
-88998	41-077-034-00097-0001	OLIVAR	S		0,01		0,01	0,01
1700000005900604	41-077-045-00044-0001	OLIVAR	S		0,15		0,15	0,15
1700000005900605	41-077-029-00010-0002	OLIVAR	S		2,09		2,09	2,09
1700000005900606	41-077-029-00011-0002	OLIVAR	S		0,03		0,03	0,03
1700000005900607	41-064-001-00012-0001	OLIVAR	S		8,24		8,24	8,24
1700000005900608	41-077-029-00010-0001	OLIVAR	S		5,32		5,32	5,32
1700000005900609	41-077-029-00011-0001	OLIVAR	S		0,10		0,10	0,10
1700000005900612	41-077-073-00029-0001	OLIVAR	R		0,05		0,05	0,05
1700000005900613	41-077-045-09001-0001	OLIVAR	S		0,03		0,03	0,03
1700000005900614	41-077-045-00085-0001	OLIVAR	R		0,61		0,61	0,61
1700000005900616	41-077-045-00045-0001	OLIVAR	R		2,23		2,23	2,23

(1) Con incidencias que retienen pago o deniegan el expediente.

(2) Se calcula sobre superficie declarada admisible.

(3) Aplicación del artículo 16 bis del RD 147/2023.

Puede verificar la integridad de una copia de este documento mediante la lectura del código QR adjunto o mediante el acceso a la dirección <https://ws050.juntadeandalucia.es/verificarFirma> indicando el código de VERIFICACIÓN

FIRMADO POR	RAQUEL MARIA ESPIN CRESPO	FECHA	26/06/2024
VERIFICACIÓN	Pk2jmMQ72K8YCCE9EQ8LU85ENJJ6M	PÁGINA	8512/8857



**APELLIDOS Y NOMBRE / RAZÓN SOCIAL**

JIMENEZ JIMENEZ ENCARNACION

**NIF**

\*\*\*\*4973\*

**EXPEDIENTE**

1171125

**RESOLUCIÓN**

CONCESIÓN DE LA AYUDA

**DATOS DE MANTENIMIENTO UNIDADES****GRUPO DE PAGO**

ZONAS DE LIMITACIONES NATURALES

**Sup. Dec.  
Admisible**

5,36

**Sup.  
Resuelta**

5,36

**Sobredecl.**

0,00

**% Sobredecl.**

0,00

**RESUMEN DE PAGOS**

	<b>IMPORTE ( Euros )</b>			
	<b>RESUELTO</b>	<b>FEADER</b>	<b>MAPA</b>	<b>CAPADR</b>
Pago realizado	263,42	223,90	25,84	13,68
A pagar	26,02	22,12	2,55	1,35
<b>TOTAL</b>	<b>289,44</b>	<b>246,02</b>	<b>28,39</b>	<b>15,03</b>

**APLICACIÓN DE REDUCCIONES Y PENALIZACIONES (%)**

<b>Criterios de subvencionabilidad (1)</b>	<b>Presentación tardía</b>	<b>Omisión declaración</b>	<b>Condicionalidad</b>
0,00	0,00	0,00	0,00

**IMPORTE ( Euros )**

Calculado(2)	Reducción	Penalización	Reducción Penalización (3)	Penalización adicional	Resuelto	FEADER	MAPA	CAPADR
289,44 €	0,00 €	0,00 €	0,00 €	0,00 €	289,44 €	246,02 €	28,39 €	15,03 €
Importe Unitario:	54,00 €	Nuevo Importe Unitario:	54,00 €					

**RECINTOS PROPUESTOS**

<b>REF.</b>	<b>REFERENCIA SIGPAC</b>	<b>CULTIVO</b>	<b>S/R</b>	<b>USO</b>	<b>Sup. Dec.</b>	<b>Sup.</b>	<b>Sup.</b>	<b>Sup.</b>
				<b>SIGPAC</b>	<b>admisible</b>	<b>Campo</b>	<b>Determ.</b>	<b>Resuelta</b>
-1520882	41-077-003-00002-0001	OLIVAR	S		0,03		0,03	0,03
1700000003914907	41-077-046-00043-0001	OLIVAR	S		1,39		1,39	1,39
1700000003914909	41-077-038-00108-0001	OLIVAR	S		0,01		0,01	0,01
1700000003914910	41-077-038-00109-0001	OLIVAR	S		0,52		0,52	0,52
1700000003914911	41-077-038-00110-0001	OLIVAR	S		1,46		1,46	1,46
1700000003914912	41-077-045-00117-0001	OLIVAR	S		0,84		0,84	0,84
1700000003914913	41-077-001-09005-0002	OLIVAR	S		0,05		0,05	0,05
1700000003914914	41-077-003-00002-0001	OLIVAR	S		1,01		1,01	1,01
1700000003914915	41-077-003-00003-0001	OLIVAR	S		0,05		0,05	0,05

(1) Con incidencias que retienen pago o deniegan el expediente.

(2) Se calcula sobre superficie declarada admisible.

(3) Aplicación del artículo 16 bis del RD 147/2023.

Puede verificar la integridad de una copia de este documento mediante la lectura del código QR adjunto o mediante el acceso a la dirección <https://ws050.juntadeandalucia.es/verificarFirma> indicando el código de VERIFICACIÓN

FIRMADO POR

RAQUEL MARIA ESPIN CRESPO

FECHA

26/06/2024

VERIFICACIÓN

Pk2jmMQ72K8YCCE9EQ8LU85ENJJ6M

PÁGINA

8513/8857



**APELLIDOS Y NOMBRE / RAZÓN SOCIAL**

JIMENEZ JIMENEZ FRANCISCA

**NIF**

\*\*\*6991\*

**EXPEDIENTE**

1146738

**RESOLUCIÓN**

CONCESIÓN DE LA AYUDA

**DATOS DE MANTENIMIENTO UNIDADES****GRUPO DE PAGO**

ZONAS DE LIMITACIONES NATURALES

**Sup. Dec.  
Admisible**

3,25

**Sup.  
Resuelta**

3,25

**Sobredecl.**

0,00

**% Sobredecl.**

0,00

**RESUMEN DE PAGOS**

	<b>IMPORTE ( Euros )</b>			
	<b>RESUELTO</b>	<b>FEADER</b>	<b>MAPA</b>	<b>CAPADR</b>
Pago realizado	159,72	135,77	15,67	8,28
A pagar	15,78	13,41	1,55	0,82
<b>TOTAL</b>	<b>175,50</b>	<b>149,18</b>	<b>17,22</b>	<b>9,10</b>

**APLICACIÓN DE REDUCCIONES Y PENALIZACIONES (%)**

<b>Criterios de subvencionabilidad (1)</b>	<b>Presentación tardía</b>	<b>Omisión declaración</b>	<b>Condicionalidad</b>
0,00	0,00	0,00	0,00

**IMPORTE ( Euros )**

Calculado(2)	Reducción	Penalización	Reducción Penalización (3)	Penalización adicional	Resuelto	FEADER	MAPA	CAPADR
175,50 €	0,00 €	0,00 €	0,00 €	0,00 €	175,50 €	149,18 €	17,22 €	9,10 €
Importe Unitario:	54,00 €	Nuevo Importe Unitario:	54,00 €					

**RECINTOS PROPUESTOS**

<b>REF.</b>	<b>REFERENCIA SIGPAC</b>	<b>CULTIVO</b>	<b>S/R</b>	<b>USO SIGPAC</b>	<b>Sup. Dec. admisible</b>	<b>Sup. Campo</b>	<b>Sup. Determ.</b>	<b>Sup. Resuelta</b>
170000005536990	41-077-038-00008-0001	OLIVAR	R		3,25		3,25	3,25

(1) Con incidencias que retienen pago o deniegan el expediente.

(2) Se calcula sobre superficie declarada admisible.

(3) Aplicación del artículo 16 bis del RD 147/2023.

Puede verificar la integridad de una copia de este documento mediante la lectura del código QR adjunto o mediante el acceso a la dirección <https://ws050.juntadeandalucia.es/verificarFirma> indicando el código de VERIFICACIÓN

FIRMADO POR	RAQUEL MARIA ESPIN CRESPO	FECHA	26/06/2024	
VERIFICACIÓN	Pk2jmMQ72K8YCCE9EQ8LU85ENJJJ6M	PÁGINA	8514/8857	



**APELLIDOS Y NOMBRE / RAZÓN SOCIAL**

JIMENEZ MARTOS DOLORES

**NIF**

\*\*\*\*2474\*

**EXPEDIENTE**

1138691

**RESOLUCIÓN**

CONCESIÓN DE LA AYUDA

**DATOS DE MANTENIMIENTO UNIDADES****GRUPO DE PAGO**

ZONAS DE LIMITACIONES NATURALES

**Sup. Dec.  
Admisible**

15,07

**Sup.  
Resuelta**

15,07

**Sobredecl.**

0,00

**% Sobredecl.**

0,00

**RESUMEN DE PAGOS**

	<b>IMPORTE ( Euros )</b>			
	<b>RESUELTO</b>	<b>FEADER</b>	<b>MAPA</b>	<b>CAPADR</b>
Pago realizado	739,93	628,94	72,59	38,40
A pagar	73,09	62,13	7,17	3,79
<b>TOTAL</b>	<b>813,02</b>	<b>691,07</b>	<b>79,76</b>	<b>42,19</b>

**APLICACIÓN DE REDUCCIONES Y PENALIZACIONES (%)**

<b>Crterios de subvencionabilidad (1)</b>	<b>Presentación tardía</b>	<b>Omisión declaración</b>	<b>Condicionalidad</b>
0,00	0,00	0,00	0,00

**IMPORTE ( Euros )**

Calculado(2)	Reducción	Penalización	Reducción Penalización (3)	Penalización adicional	Resuelto	FEADER	MAPA	CAPADR
813,02 €	0,00 €	0,00 €	0,00 €	0,00 €	813,02 €	691,07 €	79,76 €	42,19 €
<b>Importe Unitario:</b>	<b>54,00 €</b>	<b>Nuevo Importe Unitario:</b>	<b>53,95 €</b>					

**RECINTOS PROPUESTOS**

<b>REF.</b>	<b>REFERENCIA SIGPAC</b>	<b>CULTIVO</b>	<b>S/R</b>	<b>USO SIGPAC</b>	<b>Sup. Dec. admisible</b>	<b>Sup. Campo</b>	<b>Sup. Determ.</b>	<b>Sup. Resuelta</b>
170000005531552	41-077-031-00007-0004	OLIVAR	S		3,37		3,37	3,37
1700000005531553	41-077-038-00004-0001	OLIVAR	R		1,55		1,55	1,55
1700000005531554	41-077-038-09009-0002	OLIVAR	R		0,12		0,12	0,12
1700000005531555	41-077-033-00030-0001	OLIVAR	S		0,03		0,03	0,03
1700000005531556	41-077-033-00096-0001	OLIVAR	S		4,77		4,77	4,77
1700000005531557	41-077-033-09004-0001	OLIVAR	S		0,11		0,11	0,11
1700000005531558	41-077-035-00017-0001	OLIVAR	S		1,42		1,42	1,42
1700000005531559	41-077-059-00047-0001	OLIVAR	S		0,07		0,07	0,07
1700000005531560	41-077-059-00049-0001	OLIVAR	S		3,62		3,62	3,62
1700000005531561	41-077-059-00051-0001	OLIVAR	S		0,01		0,01	0,01

(1) Con incidencias que retienen pago o deniegan el expediente.

(2) Se calcula sobre superficie declarada admisible.

(3) Aplicación del artículo 16 bis del RD 147/2023.

Puede verificar la integridad de una copia de este documento mediante la lectura del código QR adjunto o mediante el acceso a la dirección <https://ws050.juntadeandalucia.es/verificarFirma> indicando el código de VERIFICACIÓN

FIRMADO POR	RAQUEL MARIA ESPIN CRESPO	FECHA	26/06/2024
VERIFICACIÓN	Pk2jmMQ72K8YCCE9EQ8LU85ENJJ6M	PÁGINA	8515/8857



**APELLIDOS Y NOMBRE / RAZÓN SOCIAL**

JIMENEZ SUAREZ GONZALO

**NIF**

\*\*\*\*7624\*

**EXPEDIENTE**

1147152

**RESOLUCIÓN**

CONCESIÓN DE LA AYUDA

**DATOS DE MANTENIMIENTO UNIDADES****GRUPO DE PAGO**

ZONAS DE LIMITACIONES NATURALES

**Sup. Dec. Admisible**

137,43

**Sup. Resuelta**

137,43

**Sobredecl.**

0,00

**% Sobredecl.**

0,00

**RESUMEN DE PAGOS**

	<b>IMPORTE ( Euros )</b>			
	<b>RESUELTO</b>	<b>FEADER</b>	<b>MAPA</b>	<b>CAPADR</b>
Pago realizado	1.081,20	919,02	106,06	56,12
A pagar	106,80	90,78	10,48	5,54
<b>TOTAL</b>	<b>1.188,00</b>	<b>1.009,80</b>	<b>116,54</b>	<b>61,66</b>

**APLICACIÓN DE REDUCCIONES Y PENALIZACIONES (%)**

<b>Crterios de subvencionabilidad (1)</b>	<b>Presentación tardía</b>	<b>Omisión declaración</b>	<b>Condicionalidad</b>
0,00	0,00	0,00	0,00

**IMPORTE ( Euros )**

Calculado(2)	Reducción	Penalización	Reducción Penalización (3)	Penalización adicional	Resuelto	FEADER	MAPA	CAPADR
1.188,00 €	0,00 €	0,00 €	0,00 €	0,00 €	1.188,00 €	1.009,80 €	116,54 €	61,66 €
<b>Importe Unitario:</b>	<b>54,00 €</b>	<b>Nuevo Importe Unitario:</b>	<b>8,64 €</b>					

**RECINTOS PROPUESTOS**

<b>REF.</b>	<b>REFERENCIA SIGPAC</b>	<b>CULTIVO</b>	<b>USO S/R SIGPAC</b>	<b>Sup. Dec. admisible</b>	<b>Sup. Campo</b>	<b>Sup. Determ.</b>	<b>Sup. Resuelta</b>
-1099582	41-033-033-00001-0033	OLIVAR	S	0,02		0,02	0,02
-1099581	41-033-033-00001-0032	OLIVAR	S	0,28		0,28	0,28
-1099580	41-033-033-00001-0031	OLIVAR	S	0,25		0,25	0,25
1700000004503090	41-033-033-00001-0003	PASTOS PERMANENTES DE 5 O MAS AÑOS	S	58,42		58,42	58,42
1700000004503091	41-033-033-00001-0018	OLIVAR	S	0,23		0,23	0,23
1700000004503092	41-033-033-00001-0021	PASTOS PERMANENTES DE 5 O MAS AÑOS	S	0,72		0,72	0,72
1700000004503093	41-033-033-00001-0022	PASTOS PERMANENTES DE 5 O MAS AÑOS	S	22,39		22,39	22,39
1700000004503094	41-033-033-00001-0004	PASTOS PERMANENTES DE 5 O MAS AÑOS	S	0,36		0,36	0,36
1700000004503095	41-033-033-00001-0010	OLIVAR	S	15,24		15,24	15,24
1700000004503096	41-033-033-00001-0017	CEREZOS	S	0,32		0,32	0,32
1700000004503097	41-033-033-00001-0011	OLIVAR	S	2,38		2,38	2,38
1700000004503098	41-033-034-00051-0001	PASTOS PERMANENTES DE 5 O MAS AÑOS	S	10,63		10,63	10,63
1700000004503099	41-033-033-00001-0029	PASTOS PERMANENTES DE 5 O MAS AÑOS	S	0,00		0,00	0,00
1700000004503100	41-033-033-00001-0027	PASTOS PERMANENTES DE 5 O MAS AÑOS	S	0,00		0,00	0,00
1700000004503101	41-033-033-00001-0005	PASTOS PERMANENTES DE 5 O MAS AÑOS	S	1,13		1,13	1,13
1700000004503102	41-033-033-00001-0014	PASTOS PERMANENTES DE 5 O MAS AÑOS	S	23,55		23,55	23,55
1700000004503103	41-033-033-00001-0019	OLIVAR	S	0,91		0,91	0,91
1700000004503104	41-033-033-00001-0020	OLIVAR	S	0,60		0,60	0,60

(1) Con incidencias que retienen pago o deniegan el expediente.  
(2) Se calcula sobre superficie declarada admisible.  
(3) Aplicación del artículo 16 bis del RD 147/2023.

Puede verificar la integridad de una copia de este documento mediante la lectura del código QR adjunto o mediante el acceso a la dirección <https://ws050.juntadeandalucia.es/verificarFirma> indicando el código de VERIFICACIÓN

FIRMADO POR	RAQUEL MARIA ESPIN CRESPO	FECHA	26/06/2024
VERIFICACIÓN	Pk2jmMQ72K8YCCE9EQ8LU85ENJJJ6M	PÁGINA	8516/8857



**Datos considerados para el Cálculo de la Carga Ganadera del expediente**

Superficie determinada para Cálculo Carga Ganadera: 117,20 ha

Carga Ganadera del Expediente: 0,70 ugm/ha

Explotación	Especie	Ugm Calculada para CG
ES410330000165	OVINA	10,05
ES410330000165	PORCINO	72,05

**Recintos Determinados para el Cálculo de Garga Ganadera**

REF.	REFERENCIA SIGPAC	CULTIVO	DESCRIPCIÓN CULTIVO	S/R	SUP. RESUELTA (ha)
1700000004503090	41-033-033-00001-00003	62000	PASTOS PERMANENTES DE 5 O MAS AÑOS-SIN VARIEDAD	S	58,42
1700000004503092	41-033-033-00001-00021	62000	PASTOS PERMANENTES DE 5 O MAS AÑOS-SIN VARIEDAD	S	0,72
1700000004503093	41-033-033-00001-00022	62000	PASTOS PERMANENTES DE 5 O MAS AÑOS-SIN VARIEDAD	S	22,39
1700000004503094	41-033-033-00001-00004	62000	PASTOS PERMANENTES DE 5 O MAS AÑOS-SIN VARIEDAD	S	0,36
1700000004503098	41-033-034-00051-00001	62000	PASTOS PERMANENTES DE 5 O MAS AÑOS-SIN VARIEDAD	S	10,63
1700000004503099	41-033-033-00001-00029	62000	PASTOS PERMANENTES DE 5 O MAS AÑOS-SIN VARIEDAD	S	0,00
1700000004503100	41-033-033-00001-00027	62000	PASTOS PERMANENTES DE 5 O MAS AÑOS-SIN VARIEDAD	S	0,00
1700000004503101	41-033-033-00001-00005	62000	PASTOS PERMANENTES DE 5 O MAS AÑOS-SIN VARIEDAD	S	1,13
1700000004503102	41-033-033-00001-00014	62000	PASTOS PERMANENTES DE 5 O MAS AÑOS-SIN VARIEDAD	S	23,55

(1) Con incidencias que retienen pago o deniegan el expediente.

(2) Se calcula sobre superficie declarada admisible.

(3) Aplicación del artículo 16 bis del RD 147/2023.

Puede verificar la integridad de una copia de este documento mediante la lectura del código QR adjunto o mediante el acceso a la dirección <https://ws050.juntadeandalucia.es/verificarFirma> indicando el código de VERIFICACIÓN

FIRMADO POR	RAQUEL MARIA ESPIN CRESPO	FECHA	26/06/2024	
VERIFICACIÓN	Pk2jmMQ72K8YCCE9EQ8LU85ENJJ6M	PÁGINA	8517/8857	

**APELLIDOS Y NOMBRE / RAZÓN SOCIAL**

LARA ESPINAR JUAN CARLOS

**NIF**

\*\*\*6422\*

**EXPEDIENTE**

1035452

**RESOLUCIÓN**

CONCESIÓN DE LA AYUDA

**DATOS DE MANTENIMIENTO UNIDADES****GRUPO DE PAGO**

ZONAS DE LIMITACIONES NATURALES

**Sup. Dec.  
Admisible**

3,71

**Sup.  
Resuelta**

3,71

**Sobredecl.**

0,00

**% Sobredecl.**

0,00

**RESUMEN DE PAGOS**

	<b>IMPORTE ( Euros )</b>			
	<b>RESUELTO</b>	<b>FEADER</b>	<b>MAPA</b>	<b>CAPADR</b>
Pago realizado	182,33	154,98	17,88	9,47
A pagar	18,01	15,31	1,77	0,93
<b>TOTAL</b>	<b>200,34</b>	<b>170,29</b>	<b>19,65</b>	<b>10,40</b>

**APLICACIÓN DE REDUCCIONES Y PENALIZACIONES (%)**

<b>Criterios de subvencionabilidad (1)</b>	<b>Presentación tardía</b>	<b>Omisión declaración</b>	<b>Condicionalidad</b>
0,00	0,00	0,00	0,00

**IMPORTE ( Euros )**

Calculado(2)	Reducción	Penalización	Reducción Penalización (3)	Penalización adicional	Resuelto	FEADER	MAPA	CAPADR
200,34 €	0,00 €	0,00 €	0,00 €	0,00 €	200,34 €	170,29 €	19,65 €	10,40 €
Importe Unitario:	54,00 €	Nuevo Importe Unitario:	54,00 €					

**RECINTOS PROPUESTOS**

<b>REF.</b>	<b>REFERENCIA SIGPAC</b>	<b>CULTIVO</b>	<b>S/R</b>	<b>USO SIGPAC</b>	<b>Sup. Dec. admisible</b>	<b>Sup. Campo</b>	<b>Sup. Determ.</b>	<b>Sup. Resuelta</b>
-1403455	41-077-006-00097-0003	OLIVAR	S		0,32		0,32	0,32
-1262481	41-077-040-00141-0002	OLIVAR	S		0,02		0,02	0,02
1700000003072005	41-077-040-00203-0002	OLIVAR	R		2,27		2,27	2,27
1700000003072011	41-077-006-00098-0002	OLIVAR	S		1,10		1,10	1,10

(1) Con incidencias que retienen pago o deniegan el expediente.

(2) Se calcula sobre superficie declarada admisible.

(3) Aplicación del artículo 16 bis del RD 147/2023.

Puede verificar la integridad de una copia de este documento mediante la lectura del código QR adjunto o mediante el acceso a la dirección <https://ws050.juntadeandalucia.es/verificarFirma> indicando el código de VERIFICACIÓN

FIRMADO POR	RAQUEL MARIA ESPIN CRESPO	FECHA	26/06/2024
VERIFICACIÓN	Pk2jmMQ72K8YCCE9EQ8LU85ENJJ6M	PÁGINA	8518/8857



**APELLIDOS Y NOMBRE / RAZÓN SOCIAL**

LECHUGA MEDINA ALEJANDRO

**NIF**

\*\*\*\*8192\*

**EXPEDIENTE**

1234470

**RESOLUCIÓN**

CONCESIÓN DE LA AYUDA

**DATOS DE MANTENIMIENTO UNIDADES****GRUPO DE PAGO**

ZONAS DE LIMITACIONES NATURALES

**Sup. Dec. Admisible**

280,13

**Sup. Resuelta**

280,13

**Sobredecl.**

0,00

**% Sobredecl.**

0,00

**RESUMEN DE PAGOS**

	<b>IMPORTE ( Euros )</b>			
	<b>RESUELTO</b>	<b>FEADER</b>	<b>MAPA</b>	<b>CAPADR</b>
Pago realizado	1.081,20	919,02	106,06	56,12
A pagar	106,72	90,71	10,47	5,54
<b>TOTAL</b>	<b>1.187,92</b>	<b>1.009,73</b>	<b>116,53</b>	<b>61,66</b>

**APLICACIÓN DE REDUCCIONES Y PENALIZACIONES (%)**

<b>Crterios de subvencionabilidad (1)</b>	<b>Presentación tardía</b>	<b>Omisión declaración</b>	<b>Condicionalidad</b>
0,00	0,00	0,00	0,00

**IMPORTE ( Euros )**

Calculado(2)	Reducción	Penalización	Reducción Penalización (3)	Penalización adicional	Resuelto	FEADER	MAPA	CAPADR
1.187,92 €	0,00 €	0,00 €	0,00 €	0,00 €	1.187,92 €	1.009,73 €	116,53 €	61,66 €
Importe Unitario:	54,00 €	Nuevo Importe Unitario:	4,24 €					

**RECINTOS PROPUESTOS**

REF.	REFERENCIA SIGPAC	CULTIVO	USO S/R SIGPAC	Sup. Dec. admisible	Sup. Campo	Sup. Determ.	Sup. Resuelta
-1309455	41-078-006-00049-0004	PASTOS PERMANENTES DE 5 O MAS AÑOS	S	18,36		18,36	18,36
-1309454	41-078-006-00048-0003	PASTOS PERMANENTES DE 5 O MAS AÑOS	S	3,27		3,27	3,27
-1309451	41-033-018-09009-0001	PASTOS PERMANENTES DE 5 O MAS AÑOS	S	2,25		2,25	2,25
-1309450	41-033-010-00071-0002	PASTOS PERMANENTES DE 5 O MAS AÑOS	S	0,18		0,18	0,18
-1309449	41-033-010-00071-0001	PASTOS PERMANENTES DE 5 O MAS AÑOS	S	4,57		4,57	4,57
4660673	41-033-010-00013-0002	PASTOS PERMANENTES DE 5 O MAS AÑOS	S	6,39		6,39	6,39
4660674	41-033-010-00013-0006	PASTOS PERMANENTES DE 5 O MAS AÑOS	S	0,24		0,24	0,22
4660675	41-033-010-00013-0010	PASTOS PERMANENTES DE 5 O MAS AÑOS	S	45,70		45,70	45,70
4660676	41-033-010-00013-0019	PASTOS PERMANENTES DE 5 O MAS AÑOS	S	1,47		1,47	1,47
5098040	41-033-010-00013-0022	PASTOS PERMANENTES DE 5 O MAS AÑOS	S	14,30		14,30	14,30
5098041	41-033-010-00013-0026	PASTOS PERMANENTES DE 5 O MAS AÑOS	S	1,43		1,43	1,43
5098042	41-033-010-00013-0029	PASTOS PERMANENTES DE 5 O MAS AÑOS	S	10,69		10,69	10,69
5098043	41-033-010-00013-0033	PASTOS PERMANENTES DE 5 O MAS AÑOS	S	40,81		40,81	40,81
5098044	41-033-010-00013-0034	PASTOS PERMANENTES DE 5 O MAS AÑOS	S	31,56		31,56	31,56
5098045	41-033-010-00013-0035	PASTOS PERMANENTES DE 5 O MAS AÑOS	S	6,21		6,21	6,21
5098046	41-033-010-00013-0036	PASTOS PERMANENTES DE 5 O MAS AÑOS	S	7,02		7,02	7,02
5098047	41-033-010-00013-0038	PASTOS PERMANENTES DE 5 O MAS AÑOS	S	10,08		10,08	10,08
5309721	41-078-006-00001-0003	PASTOS PERMANENTES DE 5 O MAS AÑOS	S	0,05		0,05	0,05
5309749	41-078-011-00129-0001	PASTOS PERMANENTES DE 5 O MAS AÑOS	S	3,88		3,88	3,88
5309763	41-078-011-00128-0013	PASTOS PERMANENTES DE 5 O MAS AÑOS	S	3,83		3,83	3,83
1700000007092308	41-033-018-00016-0001	PASTOS PERMANENTES DE 5 O MAS AÑOS	S	1,94		1,94	1,94
1700000007092311	41-033-018-00016-0008	PASTOS PERMANENTES DE 5 O MAS AÑOS	S	8,45		8,45	8,45
1700000007092312	41-033-018-00016-0005	PASTOS PERMANENTES DE 5 O MAS AÑOS	S	8,81		8,81	8,81
1700000007092314	41-033-018-00016-0002	PASTOS PERMANENTES DE 5 O MAS AÑOS	S	17,94		17,94	17,94
1700000007092316	41-078-011-00076-0001	PASTOS PERMANENTES DE 5 O MAS AÑOS	S	29,42		29,42	29,42
1700000007092318	41-033-018-00016-0007	PASTOS PERMANENTES DE 5 O MAS AÑOS	S	1,30		1,30	1,30

(1) Con incidencias que retienen pago o deniegan el expediente.

(2) Se calcula sobre superficie declarada admisible.

(3) Aplicación del artículo 16 bis del RD 147/2023.

Puede verificar la integridad de una copia de este documento mediante la lectura del código QR adjunto o mediante el acceso a la dirección <https://ws050.juntadeandalucia.es/verificarFirma> indicando el código de VERIFICACIÓN

FIRMADO POR

RAQUEL MARIA ESPIN CRESPO

FECHA

26/06/2024

VERIFICACIÓN

Pk2jmMQ72K8YCCE9EQ8LU85ENJJ6M

PÁGINA

8519/8857



**INCIDENCIAS****INCIDENCIA DESCRIPCIÓN**

4272 Verifica que las líneas de declaración de las Solicitudes Únicas no tienen solapes con la capa de Retroactividad Gráfica (ambas de la misma campaña) a nivel de expediente/línea de declaración gráfica de la solicitud.  
 Recinto:41-033-010-00013-00006 Cultivo: - Agregado de la referencia del recinto.:0 Zona de la referencia del recinto.:0 Superficie solapada.:0,02 Id. Incid.:95158099

**Datos considerados para el Cálculo de la Carga Ganadera del expediente**

Superficie determinada para Cálculo Carga Ganadera: 280,13 ha  
 Carga Ganadera del Expediente: 0,54 ugm/ha

Explotación	Especie	Ugm Calculada para CG
ES410330000223	BOVINA	12,60
ES410330000223	OVINA	34,87
ES410780000405	BOVINA	18,55
ES410780000405	CAPRINA	0,10
ES410780000405	OVINA	86,40

**Recintos Determinados para el Cálculo de Garga Ganadera**

REF.	REFERENCIA SIGPAC	CULTIVO	DESCRIPCIÓN CULTIVO	S/R	SUP. RESUELTA (ha)
-1309455	41-078-006-00049-00004	62000	PASTOS PERMANENTES DE 5 O MAS AÑOS-SIN VARIEDAD	S	18,36
-1309454	41-078-006-00048-00003	62000	PASTOS PERMANENTES DE 5 O MAS AÑOS-SIN VARIEDAD	S	3,27
-1309451	41-033-018-09009-00001	62000	PASTOS PERMANENTES DE 5 O MAS AÑOS-SIN VARIEDAD	S	2,25
-1309450	41-033-010-00071-00002	62000	PASTOS PERMANENTES DE 5 O MAS AÑOS-SIN VARIEDAD	S	0,18
-1309449	41-033-010-00071-00001	62000	PASTOS PERMANENTES DE 5 O MAS AÑOS-SIN VARIEDAD	S	4,57
4660673	41-033-010-00013-00002	62000	PASTOS PERMANENTES DE 5 O MAS AÑOS-SIN VARIEDAD	S	6,39
4660674	41-033-010-00013-00006	62000	PASTOS PERMANENTES DE 5 O MAS AÑOS-SIN VARIEDAD	S	0,22
4660675	41-033-010-00013-00010	62000	PASTOS PERMANENTES DE 5 O MAS AÑOS-SIN VARIEDAD	S	45,70
4660676	41-033-010-00013-00019	62000	PASTOS PERMANENTES DE 5 O MAS AÑOS-SIN VARIEDAD	S	1,47
5098040	41-033-010-00013-00022	62000	PASTOS PERMANENTES DE 5 O MAS AÑOS-SIN VARIEDAD	S	14,30
5098041	41-033-010-00013-00026	62000	PASTOS PERMANENTES DE 5 O MAS AÑOS-SIN VARIEDAD	S	1,43
5098042	41-033-010-00013-00029	62000	PASTOS PERMANENTES DE 5 O MAS AÑOS-SIN VARIEDAD	S	10,69
5098043	41-033-010-00013-00033	62000	PASTOS PERMANENTES DE 5 O MAS AÑOS-SIN VARIEDAD	S	40,81
5098044	41-033-010-00013-00034	62000	PASTOS PERMANENTES DE 5 O MAS AÑOS-SIN VARIEDAD	S	31,56
5098045	41-033-010-00013-00035	62000	PASTOS PERMANENTES DE 5 O MAS AÑOS-SIN VARIEDAD	S	6,21
5098046	41-033-010-00013-00036	62000	PASTOS PERMANENTES DE 5 O MAS AÑOS-SIN VARIEDAD	S	7,02
5098047	41-033-010-00013-00038	62000	PASTOS PERMANENTES DE 5 O MAS AÑOS-SIN VARIEDAD	S	10,08
5309721	41-078-006-00001-00003	62000	PASTOS PERMANENTES DE 5 O MAS AÑOS-SIN VARIEDAD	S	0,05
5309749	41-078-011-00129-00001	62000	PASTOS PERMANENTES DE 5 O MAS AÑOS-SIN VARIEDAD	S	3,88
5309763	41-078-011-00128-00013	62000	PASTOS PERMANENTES DE 5 O MAS AÑOS-SIN VARIEDAD	S	3,83
170000007092308	41-033-018-00016-00001	62000	PASTOS PERMANENTES DE 5 O MAS AÑOS-SIN VARIEDAD	S	1,94
170000007092311	41-033-018-00016-00008	62000	PASTOS PERMANENTES DE 5 O MAS AÑOS-SIN VARIEDAD	S	8,45
170000007092312	41-033-018-00016-00005	62000	PASTOS PERMANENTES DE 5 O MAS AÑOS-SIN VARIEDAD	S	8,81

(1) Con incidencias que retienen pago o deniegan el expediente.  
 (2) Se calcula sobre superficie declarada admisible.  
 (3) Aplicación del artículo 16 bis del RD 147/2023.

Puede verificar la integridad de una copia de este documento mediante la lectura del código QR adjunto o mediante el acceso a la dirección <https://ws050.juntadeandalucia.es/verificarFirma> indicando el código de VERIFICACIÓN

FIRMADO POR	RAQUEL MARIA ESPIN CRESPO	FECHA	26/06/2024
VERIFICACIÓN	Pk2jmMQ72K8YCCE9EQ8LU85ENJJ6M	PÁGINA	8520/8857





**Recintos Determinados para el Cálculo de Garga Ganadera**

<b>REF.</b>	<b>REFERENCIA SIGPAC</b>	<b>CULTIVO</b>	<b>DESCRIPCIÓN CULTIVO</b>	<b>S/R</b>	<b>SUP. RESUELTA (ha)</b>
1700000007092314	41-033-018-00016-00002	62000	PASTOS PERMANENTES DE 5 O MAS AÑOS-SIN VARIEDAD	S	17,94
1700000007092316	41-078-011-00076-00001	62000	PASTOS PERMANENTES DE 5 O MAS AÑOS-SIN VARIEDAD	S	29,42
1700000007092318	41-033-018-00016-00007	62000	PASTOS PERMANENTES DE 5 O MAS AÑOS-SIN VARIEDAD	S	1,30

(1) Con incidencias que retienen pago o deniegan el expediente.  
(2) Se calcula sobre superficie declarada admisible.  
(3) Aplicación del artículo 16 bis del RD 147/2023.

Puede verificar la integridad de una copia de este documento mediante la lectura del código QR adjunto o mediante el acceso a la dirección <https://ws050.juntadeandalucia.es/verificarFirma> indicando el código de VERIFICACIÓN

FIRMADO POR	RAQUEL MARIA ESPIN CRESPO	FECHA	26/06/2024
VERIFICACIÓN	Pk2jmMQ72K8YCCE9EQ8LU85ENJJ6M	PÁGINA	8521/8857



**APELLIDOS Y NOMBRE / RAZÓN SOCIAL**

LINERO VALLE ALBERTO

**NIF**

\*\*\*\*2842\*

**EXPEDIENTE**

1021611

**RESOLUCIÓN**

CONCESIÓN DE LA AYUDA

**DATOS DE MANTENIMIENTO UNIDADES****GRUPO DE PAGO**

ZONAS DE LIMITACIONES NATURALES

**Sup. Dec.  
Admisible**

19,94

**Sup.  
Resuelta**

19,94

**Sobredecl.**

0,00

**% Sobredecl.**

0,00

**RESUMEN DE PAGOS**

	<b>IMPORTE ( Euros )</b>			
	<b>RESUELTO</b>	<b>FEADER</b>	<b>MAPA</b>	<b>CAPADR</b>
Pago realizado	931,41	791,70	91,37	48,34
A pagar	92,00	78,20	9,03	4,77
<b>TOTAL</b>	<b>1.023,41</b>	<b>869,90</b>	<b>100,40</b>	<b>53,11</b>

**APLICACIÓN DE REDUCCIONES Y PENALIZACIONES (%)**

<b>Criterios de subvencionabilidad (1)</b>	<b>Presentación tardía</b>	<b>Omisión declaración</b>	<b>Condicionabilidad</b>
0,00	0,00	0,00	0,00

**IMPORTE ( Euros )**

<b>Calculado(2)</b>	<b>Reducción</b>	<b>Penalización</b>	<b>Reducción Penalización (3)</b>	<b>Penalización adicional</b>	<b>Resuelto</b>	<b>FEADER</b>	<b>MAPA</b>	<b>CAPADR</b>
1.023,41 €	0,00 €	0,00 €	0,00 €	0,00 €	1.023,41 €	869,90 €	100,40 €	53,11 €
<b>Importe Unitario:</b>	<b>54,00 €</b>	<b>Nuevo Importe Unitario:</b>	<b>51,32 €</b>					

**RECINTOS PROPUESTOS**

<b>REF.</b>	<b>REFERENCIA SIGPAC</b>	<b>CULTIVO</b>	<b>S/R</b>	<b>USO SIGPAC</b>	<b>Sup. Dec. admisible</b>	<b>Sup. Campo</b>	<b>Sup. Determ.</b>	<b>Sup. Resuelta</b>
-1544032	41-065-016-00035-0018	OLIVAR	S		14,85		14,85	14,85
1700000005953968	41-065-016-00035-0009	CEBADA	S		5,09		5,09	5,09

(1) Con incidencias que retienen pago o deniegan el expediente.

(2) Se calcula sobre superficie declarada admisible.

(3) Aplicación del artículo 16 bis del RD 147/2023.

Puede verificar la integridad de una copia de este documento mediante la lectura del código QR adjunto o mediante el acceso a la dirección <https://ws050.juntadeandalucia.es/verificarFirma> indicando el código de VERIFICACIÓN

FIRMADO POR	RAQUEL MARIA ESPIN CRESPO	FECHA	26/06/2024
VERIFICACIÓN	Pk2jmMQ72K8YCCE9EQ8LU85ENJJ6M	PÁGINA	8522/8857





**APELLIDOS Y NOMBRE / RAZÓN SOCIAL**

LINEROS CUEVAS ANTONIO

**NIF**

\*\*\*8153\*

**EXPEDIENTE**

1188311

**RESOLUCIÓN**

CONCESIÓN DE LA AYUDA

**DATOS DE MANTENIMIENTO UNIDADES****GRUPO DE PAGO**

ZONAS DE LIMITACIONES NATURALES

**Sup. Dec.  
Admisible**

3,74

**Sup.  
Resuelta**

3,74

**Sobredecl.**

0,00

**% Sobredecl.**

0,00

**RESUMEN DE PAGOS**

	<b>IMPORTE ( Euros )</b>			
	<b>RESUELTO</b>	<b>FEADER</b>	<b>MAPA</b>	<b>CAPADR</b>
Pago realizado	183,80	156,24	18,03	9,54
A pagar	18,16	15,44	1,78	0,94
<b>TOTAL</b>	<b>201,96</b>	<b>171,68</b>	<b>19,81</b>	<b>10,48</b>

**APLICACIÓN DE REDUCCIONES Y PENALIZACIONES (%)**

<b>Criterios de subvencionabilidad (1)</b>	<b>Presentación tardía</b>	<b>Omisión declaración</b>	<b>Condicionalidad</b>
0,00	0,00	0,00	0,00

**IMPORTE ( Euros )**

Calculado(2)	Reducción	Penalización	Reducción Penalización (3)	Penalización adicional	Resuelto	FEADER	MAPA	CAPADR
201,96 €	0,00 €	0,00 €	0,00 €	0,00 €	201,96 €	171,67 €	19,81 €	10,48 €
Importe Unitario:	54,00 €	Nuevo Importe Unitario:	54,00 €					

**RECINTOS PROPUESTOS**

<b>REF.</b>	<b>REFERENCIA SIGPAC</b>	<b>CULTIVO</b>	<b>S/R</b>	<b>USO SIGPAC</b>	<b>Sup. Dec. admisible</b>	<b>Sup. Campo</b>	<b>Sup. Determ.</b>	<b>Sup. Resuelta</b>
1700000004794700	41-077-009-00045-0001	OLIVAR	R		1,96		1,96	1,96
1700000004794701	41-077-049-00012-0001	OLIVAR	S		1,78		1,78	1,78

(1) Con incidencias que retienen pago o deniegan el expediente.  
(2) Se calcula sobre superficie declarada admisible.  
(3) Aplicación del artículo 16 bis del RD 147/2023.

Puede verificar la integridad de una copia de este documento mediante la lectura del código QR adjunto o mediante el acceso a la dirección <https://ws050.juntadeandalucia.es/verificarFirma> indicando el código de VERIFICACIÓN

FIRMADO POR	RAQUEL MARIA ESPIN CRESPO	FECHA	26/06/2024
VERIFICACIÓN	Pk2jmMQ72K8YCCE9EQ8LU85ENJJJ6M	PÁGINA	8523/8857



**APELLIDOS Y NOMBRE / RAZÓN SOCIAL**

LOBO CASTIÑEIRAS FERNANDO GABRIEL

**NIF**

\*\*\*0725\*

**EXPEDIENTE**

1257740

**RESOLUCIÓN**

CONCESIÓN DE LA AYUDA

**DATOS DE MANTENIMIENTO UNIDADES****GRUPO DE PAGO**

ZONAS DE LIMITACIONES NATURALES

**Sup. Dec.  
Admisible**

7,46

**Sup.  
Resuelta**

7,46

**Sobredecl.**

0,00

**% Sobredecl.**

0,00

**RESUMEN DE PAGOS**

	<b>IMPORTE ( Euros )</b>			
	<b>RESUELTO</b>	<b>FEADER</b>	<b>MAPA</b>	<b>CAPADR</b>
Pago realizado	366,62	311,63	35,97	19,03
A pagar	36,22	30,79	3,55	1,88
<b>TOTAL</b>	<b>402,84</b>	<b>342,42</b>	<b>39,52</b>	<b>20,91</b>

**APLICACIÓN DE REDUCCIONES Y PENALIZACIONES (%)**

<b>Criterios de subvencionabilidad (1)</b>	<b>Presentación tardía</b>	<b>Omisión declaración</b>	<b>Condicionalidad</b>
0,00	0,00	0,00	0,00

**IMPORTE ( Euros )**

Calculado(2)	Reducción	Penalización	Reducción Penalización (3)	Penalización adicional	Resuelto	FEADER	MAPA	CAPADR
402,84 €	0,00 €	0,00 €	0,00 €	0,00 €	402,84 €	342,41 €	39,52 €	20,91 €
Importe Unitario:	54,00 €	Nuevo Importe Unitario:	54,00 €					

**RECINTOS PROPUESTOS**

<b>REF.</b>	<b>REFERENCIA SIGPAC</b>	<b>CULTIVO</b>	<b>S/R</b>	<b>USO SIGPAC</b>	<b>Sup. Dec. admisible</b>	<b>Sup. Campo</b>	<b>Sup. Determ.</b>	<b>Sup. Resuelta</b>
5233027	41-065-003-00047-0001	OLIVAR	R		7,46		7,46	7,46

(1) Con incidencias que retienen pago o deniegan el expediente.  
(2) Se calcula sobre superficie declarada admisible.  
(3) Aplicación del artículo 16 bis del RD 147/2023.

Puede verificar la integridad de una copia de este documento mediante la lectura del código QR adjunto o mediante el acceso a la dirección <https://ws050.juntadeandalucia.es/verificarFirma> indicando el código de VERIFICACIÓN

FIRMADO POR	RAQUEL MARIA ESPIN CRESPO	FECHA	26/06/2024
VERIFICACIÓN	Pk2jmMQ72K8YCCE9EQ8LU85ENJJ6M	PÁGINA	8524/8857



**APELLIDOS Y NOMBRE / RAZÓN SOCIAL**

LOPEZ BLANCO JUAN MANUEL

**NIF**

\*\*\*\*4149\*

**EXPEDIENTE**

1122917

**RESOLUCIÓN**

CONCESIÓN DE LA AYUDA

**DATOS DE MANTENIMIENTO UNIDADES****GRUPO DE PAGO**

ZONAS DE LIMITACIONES NATURALES

**Sup. Dec.  
Admisible**

128,02

**Sup.  
Resuelta**

128,02

**Sobredecl.**

0,00

**% Sobredecl.**

0,00

**RESUMEN DE PAGOS**

	<b>IMPORTE ( Euros )</b>			
	<b>RESUELTO</b>	<b>FEADER</b>	<b>MAPA</b>	<b>CAPADR</b>
Pago realizado	1.081,20	919,02	106,06	56,12
A pagar	106,80	90,78	10,48	5,54
<b>TOTAL</b>	<b>1.188,00</b>	<b>1.009,80</b>	<b>116,54</b>	<b>61,66</b>

**APLICACIÓN DE REDUCCIONES Y PENALIZACIONES (%)**

<b>Crterios de subvencionabilidad (1)</b>	<b>Presentación tardía</b>	<b>Omisión declaración</b>	<b>Condicionalidad</b>
0,00	0,00	0,00	0,00

**IMPORTE ( Euros )**

Calculado(2)	Reducción	Penalización	Reducción Penalización (3)	Penalización adicional	Resuelto	FEADER	MAPA	CAPADR
1.188,00 €	0,00 €	0,00 €	0,00 €	0,00 €	1.188,00 €	1.009,80 €	116,54 €	61,66 €
Importe Unitario:	54,00 €	Nuevo Importe Unitario:	9,28 €					

**RECINTOS PROPUESTOS**

<b>REF.</b>	<b>REFERENCIA SIGPAC</b>	<b>CULTIVO</b>	<b>USO S/R SIGPAC</b>	<b>Sup. Dec. admisible</b>	<b>Sup. Campo</b>	<b>Sup. Determ.</b>	<b>Sup. Resuelta</b>
-1550810	41-078-006-00021-0040	AVENA	S	9,55		9,55	9,55
-1315007	41-078-006-00020-0004	TRIGO BLANDO	S	2,44		2,44	2,44
-1076747	41-078-006-00020-0002	TRIGO BLANDO	S	13,26		13,26	13,26
-1076586	41-078-006-00021-0062	TRIGO BLANDO	S	4,80		4,80	4,80
-1076584	41-078-006-00020-0012	AVENA	S	0,30		0,30	0,30
-1076583	41-078-006-00020-0011	TRIGO BLANDO	S	1,01		1,01	1,01
-750204	41-078-017-00024-0017	PASTOS PERMANENTES DE 5 O MAS AÑOS	S	0,23		0,23	0,23
-508688	41-078-006-00021-0022	PASTOS PERMANENTES DE 5 O MAS AÑOS	S	3,01		3,01	3,01
-88960	41-078-006-00020-0004	GIRASOL	S	10,33		10,33	10,33
-25080	41-078-006-00021-0052	GIRASOL	S	5,28		5,28	5,28
1700000005074219	41-078-017-00024-0007	PASTOS PERMANENTES DE 5 O MAS AÑOS	S	8,57		8,57	8,57
1700000005074220	41-078-006-00020-0008	GIRASOL	S	0,72		0,72	0,72
1700000005074221	41-078-017-00024-0006	PASTOS PERMANENTES DE 5 O MAS AÑOS	S	4,94		4,94	4,94
1700000005074224	41-078-006-00020-0010	GIRASOL	S	0,01		0,01	0,01
1700000005074225	41-078-006-00020-0005	OLIVAR	S	8,48		8,48	8,48
1700000005074231	41-078-017-00024-0016	PASTOS PERMANENTES DE 5 O MAS AÑOS	S	1,69		1,69	1,69
1700000005074232	41-078-006-00020-0006	PASTOS PERMANENTES DE 5 O MAS AÑOS	S	0,46		0,46	0,46
1700000005074233	41-078-006-00021-0022	PASTOS PERMANENTES DE 5 O MAS AÑOS	S	0,24		0,24	0,24
1700000005074235	41-078-017-00024-0011	PASTOS PERMANENTES DE 5 O MAS AÑOS	S	0,00		0,00	0,00
1700000005074236	41-078-017-00024-0005	PASTOS PERMANENTES DE 5 O MAS AÑOS	S	50,38		50,38	50,38
1700000005074237	41-078-017-00024-0012	PASTOS PERMANENTES DE 5 O MAS AÑOS	S	0,00		0,00	0,00
1700000005074239	41-078-017-00024-0013	PASTOS PERMANENTES DE 5 O MAS AÑOS	S	0,00		0,00	0,00
1700000005074240	41-078-017-00024-0014	PASTOS PERMANENTES DE 5 O MAS AÑOS	S	2,32		2,32	2,32

(1) Con incidencias que retienen pago o deniegan el expediente.

(2) Se calcula sobre superficie declarada admisible.

(3) Aplicación del artículo 16 bis del RD 147/2023.

Puede verificar la integridad de una copia de este documento mediante la lectura del código QR adjunto o mediante el acceso a la dirección <https://ws050.juntadeandalucia.es/verificarFirma> indicando el código de VERIFICACIÓN

FIRMADO POR

RAQUEL MARIA ESPIN CRESPO

FECHA

26/06/2024

VERIFICACIÓN

Pk2jmMQ72K8YCCE9EQ8LU85ENJJ6M

PÁGINA

8525/8857



**Datos considerados para el Cálculo de la Carga Ganadera del expediente**

Superficie determinada para Cálculo Carga Ganadera: 71,84 ha

Carga Ganadera del Expediente: 1,29 ugm/ha

Explotación	Especie	Ugm Calculada para CG
ES410780000052	BOVINA	55,01
ES410780000052	PORCINO	23,85
ES410780000219	CABALLAR	0,80
ES410780000219	OVINA	13,30

**Recintos Determinados para el Cálculo de Carga Ganadera**

REF.	REFERENCIA SIGPAC	CULTIVO	DESCRIPCIÓN CULTIVO	S/R	SUP. RESUELTA (ha)
-750204	41-078-017-00024-00017	62000	PASTOS PERMANENTES DE 5 O MAS AÑOS-SIN VARIEDAD	S	0,23
-508688	41-078-006-00021-00022	62000	PASTOS PERMANENTES DE 5 O MAS AÑOS-SIN VARIEDAD	S	3,01
1700000005074219	41-078-017-00024-00007	62000	PASTOS PERMANENTES DE 5 O MAS AÑOS-SIN VARIEDAD	S	8,57
1700000005074221	41-078-017-00024-00006	62000	PASTOS PERMANENTES DE 5 O MAS AÑOS-SIN VARIEDAD	S	4,94
1700000005074231	41-078-017-00024-00016	62000	PASTOS PERMANENTES DE 5 O MAS AÑOS-SIN VARIEDAD	S	1,69
1700000005074232	41-078-006-00020-00006	62000	PASTOS PERMANENTES DE 5 O MAS AÑOS-SIN VARIEDAD	S	0,46
1700000005074233	41-078-006-00021-00022	62000	PASTOS PERMANENTES DE 5 O MAS AÑOS-SIN VARIEDAD	S	0,24
1700000005074235	41-078-017-00024-00011	62000	PASTOS PERMANENTES DE 5 O MAS AÑOS-SIN VARIEDAD	S	0,00
1700000005074236	41-078-017-00024-00005	62000	PASTOS PERMANENTES DE 5 O MAS AÑOS-SIN VARIEDAD	S	50,38
1700000005074237	41-078-017-00024-00012	62000	PASTOS PERMANENTES DE 5 O MAS AÑOS-SIN VARIEDAD	S	0,00
1700000005074239	41-078-017-00024-00013	62000	PASTOS PERMANENTES DE 5 O MAS AÑOS-SIN VARIEDAD	S	0,00
1700000005074240	41-078-017-00024-00014	62000	PASTOS PERMANENTES DE 5 O MAS AÑOS-SIN VARIEDAD	S	2,32

(1) Con incidencias que retienen pago o deniegan el expediente.  
(2) Se calcula sobre superficie declarada admisible.  
(3) Aplicación del artículo 16 bis del RD 147/2023.

Puede verificar la integridad de una copia de este documento mediante la lectura del código QR adjunto o mediante el acceso a la dirección <https://ws050.juntadeandalucia.es/verificarFirma> indicando el código de VERIFICACIÓN

FIRMADO POR	RAQUEL MARIA ESPIN CRESPO	FECHA	26/06/2024
VERIFICACIÓN	Pk2jmMQ72K8YCCE9EQ8LU85ENJJ6M	PÁGINA	8526/8857



**APELLIDOS Y NOMBRE / RAZÓN SOCIAL**

LOPEZ CEPERO TRANCOSO ALVARO

**NIF**

\*\*\*0835\*

**EXPEDIENTE**

1273240

**RESOLUCIÓN**

CONCESIÓN DE LA AYUDA

**DATOS DE MANTENIMIENTO UNIDADES****GRUPO DE PAGO**

ZONAS DE LIMITACIONES NATURALES

**Sup. Dec.  
Admisible**

301,09

**Sup.  
Resuelta**

301,09

**Sobredecl.**

0,00

**% Sobredecl.**

0,00

**RESUMEN DE PAGOS**

	<b>IMPORTE ( Euros )</b>			
	<b>RESUELTO</b>	<b>FEADER</b>	<b>MAPA</b>	<b>CAPADR</b>
Pago realizado	1.081,20	919,02	106,06	56,12
A pagar	106,80	90,78	10,48	5,54
<b>TOTAL</b>	<b>1.188,00</b>	<b>1.009,80</b>	<b>116,54</b>	<b>61,66</b>

**APLICACIÓN DE REDUCCIONES Y PENALIZACIONES (%)**

<b>Criterios de subvencionabilidad (1)</b>	<b>Presentación tardía</b>	<b>Omisión declaración</b>	<b>Condicionabilidad</b>
0,00	0,00	0,00	0,00

**IMPORTE ( Euros )**

Calculado(2)	Reducción	Penalización	Reducción Penalización (3)	Penalización adicional	Resuelto	FEADER	MAPA	CAPADR
1.188,00 €	0,00 €	0,00 €	0,00 €	0,00 €	1.188,00 €	1.009,80 €	116,54 €	61,66 €
<b>Importe Unitario:</b>	54,00 €	<b>Nuevo Importe Unitario:</b>	3,95 €					

(1) Con incidencias que retienen pago o deniegan el expediente.

(2) Se calcula sobre superficie declarada admisible.

(3) Aplicación del artículo 16 bis del RD 147/2023.

Puede verificar la integridad de una copia de este documento mediante la lectura del código QR adjunto o mediante el acceso a la dirección <https://ws050.juntadeandalucia.es/verificarFirma> indicando el código de VERIFICACIÓN

FIRMADO POR	RAQUEL MARIA ESPIN CRESPO	FECHA	26/06/2024
VERIFICACIÓN	Pk2jmMQ72K8YCCE9EQ8LU85ENJJJ6M	PÁGINA	8527/8857



**RECINTOS PROPUESTOS**

REF.	REFERENCIA SIGPAC	CULTIVO	S/R	USO SIGPAC	Sup. Dec. admisible	Sup. Campo	Sup. Determ.	Sup. Resuelta
-1395163	41-032-006-00015-0002	PASTOS PERMANENTES DE 5 O MAS AÑOS	S		96,57		96,57	96,57
-742473	41-032-003-00109-0009	OLIVAR	S		0,33		0,33	0,33
-26905	41-032-003-00119-0006	OLIVAR	S		13,93		13,93	13,93
4627901	41-032-006-00012-0010	MORERA	S		0,28		0,28	0,28
4627904	41-032-006-00012-0017	PASTOS PERMANENTES DE 5 O MAS AÑOS	R		0,34		0,34	0,34
5120448	41-032-003-00007-0001	AVENA	S		10,00		10,00	10,00
5317269	41-032-006-00012-0003	OLIVAR	S		5,11		5,11	5,11
5317270	41-032-006-00012-0006	OLIVAR	S		0,05		0,05	0,05
5317271	41-032-006-00012-0008	PASTOS PERMANENTES DE 5 O MAS AÑOS	S		2,14		2,14	2,14
5317272	41-032-006-00012-0009	PASTOS PERMANENTES DE 5 O MAS AÑOS	S		0,42		0,42	0,42
5317273	41-032-006-00012-0015	PASTOS PERMANENTES DE 5 O MAS AÑOS	S		9,51		9,51	9,51
5317274	41-032-006-00012-0016	PASTOS PERMANENTES DE 5 O MAS AÑOS	S		4,60		4,60	4,60
5317275	41-032-006-00012-0018	PASTOS DE MENOS DE 5 AÑOS	R		0,96		0,96	0,96
5317276	41-032-006-00012-0020	PASTOS DE MENOS DE 5 AÑOS	R		0,06		0,06	0,06
5317277	41-032-006-00012-0022	OLIVAR	S		0,20		0,20	0,20
1700000006902839	41-032-003-00119-0001	OLIVAR	S		25,87		25,87	25,87
1700000006902840	41-032-003-00120-0001	OLIVAR	S		0,14		0,14	0,14
1700000006902846	41-032-003-00119-0005	OLIVAR	S		4,24		4,24	4,24
1700000007185068	41-032-003-00001-0001	PASTOS PERMANENTES DE 5 O MAS AÑOS	S		28,75		28,75	28,75
1700000007185086	41-032-006-00015-0009	PASTOS PERMANENTES DE 5 O MAS AÑOS	S		1,28		1,28	1,28
1700000007185087	41-032-005-00034-0031	PASTOS PERMANENTES DE 5 O MAS AÑOS	S		0,25		0,25	0,25
1700000007185089	41-032-006-00015-0007	PASTOS PERMANENTES DE 5 O MAS AÑOS	S		0,21		0,21	0,21
1700000007185090	41-032-003-00007-0002	PASTOS PERMANENTES DE 5 O MAS AÑOS	S		5,91		5,91	5,91
1700000007185102	41-032-005-00022-0001	PASTOS PERMANENTES DE 5 O MAS AÑOS	S		19,92		19,92	19,92
1700000007185103	41-032-005-00022-0028	PASTOS PERMANENTES DE 5 O MAS AÑOS	S		0,85		0,85	0,85
1700000007185104	41-032-005-00022-0029	PASTOS PERMANENTES DE 5 O MAS AÑOS	S		0,54		0,54	0,54
1700000007185105	41-032-005-00022-0030	PASTOS PERMANENTES DE 5 O MAS AÑOS	S		0,59		0,59	0,59
1700000007185106	41-032-005-00022-0031	PASTOS PERMANENTES DE 5 O MAS AÑOS	S		0,17		0,17	0,17
1700000007185107	41-032-006-00015-0008	PASTOS PERMANENTES DE 5 O MAS AÑOS	S		0,02		0,02	0,02
1700000007185109	41-032-006-00015-0005	PASTOS PERMANENTES DE 5 O MAS AÑOS	S		2,07		2,07	2,07
1700000007185110	41-032-006-00015-0006	PASTOS PERMANENTES DE 5 O MAS AÑOS	S		0,19		0,19	0,19
1700000007185116	41-032-005-00034-0001	PASTOS PERMANENTES DE 5 O MAS AÑOS	S		19,64		19,64	19,64
1700000007185118	41-032-005-00034-0012	MORERA	S		0,17		0,17	0,17
1700000007185125	41-032-005-00022-0018	OLIVAR	S		0,12		0,12	0,12
1700000007185126	41-032-005-00022-0017	OLIVAR	S		0,04		0,04	0,04
1700000007185127	41-032-005-00034-0022	OLIVAR	S		0,05		0,05	0,05
1700000007185128	41-032-005-00034-0024	OLIVAR	S		0,61		0,61	0,61
1700000007185129	41-032-005-00034-0023	OLIVAR	S		0,05		0,05	0,05
1700000007185130	41-032-003-00007-0005	OLIVAR	S		2,81		2,81	2,81
1700000007185131	41-032-005-00034-0016	OLIVAR	S		0,04		0,04	0,04
1700000007185132	41-032-005-00034-0018	OLIVAR	S		0,11		0,11	0,11
1700000007185133	41-032-005-00022-0016	OLIVAR	S		0,03		0,03	0,03
1700000007185134	41-032-005-00022-0022	OLIVAR	S		0,01		0,01	0,01
1700000007185135	41-032-005-00022-0023	OLIVAR	S		0,28		0,28	0,28
1700000007185136	41-032-005-00034-0004	OLIVAR	S		0,04		0,04	0,04
1700000007185137	41-032-005-00034-0009	OLIVAR	S		0,04		0,04	0,04
1700000007185138	41-032-005-00022-0025	PASTOS PERMANENTES DE 5 O MAS AÑOS	S		3,91		3,91	3,91
1700000007185140	41-032-005-00034-0013	PASTOS PERMANENTES DE 5 O MAS AÑOS	R		3,91		3,91	3,91
1700000007185141	41-032-005-00022-0014	OLIVAR	S		0,58		0,58	0,58
1700000007185142	41-032-005-00034-0006	PASTOS PERMANENTES DE 5 O MAS AÑOS	S		0,50		0,50	0,50
1700000007185143	41-032-005-00034-0003	PASTOS PERMANENTES DE 5 O MAS AÑOS	S		1,49		1,49	1,49
1700000007185144	41-032-005-00034-0029	PASTOS PERMANENTES DE 5 O MAS AÑOS	S		0,80		0,80	0,80

(1) Con incidencias que retienen pago o deniegan el expediente.  
(2) Se calcula sobre superficie declarada admisible.  
(3) Aplicación del artículo 16 bis del RD 147/2023.

Puede verificar la integridad de una copia de este documento mediante la lectura del código QR adjunto o mediante el acceso a la dirección <https://ws050.juntadeandalucia.es/verificarFirma> indicando el código de VERIFICACIÓN

FIRMADO POR	RAQUEL MARIA ESPIN CRESPO	FECHA	26/06/2024
VERIFICACIÓN	Pk2jmMQ72K8YCCE9EQ8LU85ENJJ6M	PÁGINA	8528/8857



**RECINTOS PROPUESTOS**

REF.	REFERENCIA SIGPAC	CULTIVO	S/R	USO SIGPAC	Sup. Dec. admisible	Sup. Campo	Sup. Determ.	Sup. Resuelta
170000007185145	41-032-005-00022-0027	PASTOS PERMANENTES DE 5 O MAS AÑOS	S		0,94		0,94	0,94
170000007185146	41-032-005-00022-0003	PASTOS PERMANENTES DE 5 O MAS AÑOS	S		0,87		0,87	0,87
170000007185147	41-032-005-00034-0002	PASTOS PERMANENTES DE 5 O MAS AÑOS	S		3,76		3,76	3,76
170000007185148	41-032-005-00034-0011	PASTOS PERMANENTES DE 5 O MAS AÑOS	S		0,64		0,64	0,64
170000007185149	41-032-005-00022-0026	PASTOS PERMANENTES DE 5 O MAS AÑOS	S		5,04		5,04	5,04
170000007185156	41-032-005-00024-0001	PASTOS PERMANENTES DE 5 O MAS AÑOS	S		19,11		19,11	19,11

**INCIDENCIAS****INCIDENCIA DESCRIPCIÓN**

74336	Recinto con uso declarado o cultivo declarado NO válido Recinto:41-032-005-00022-00002 Cultivo:358000 MEZCLA DE FORESTALES-SIN VARIEDAD Secano Uso Sigpac:FO Recinto:41-032-005-00022-00006 Cultivo:358000 MEZCLA DE FORESTALES-SIN VARIEDAD Secano Uso Sigpac:FO Recinto:41-032-009-00214-00001 Cultivo:358000 MEZCLA DE FORESTALES-SIN VARIEDAD Secano Uso Sigpac:FO
86126	Recinto de forrajera para Cálculo de Carga Ganadera que No pertenece a Explotación con UGM válida. Recinto:41-032-003-00119-00002 Cultivo:62000 PASTOS PERMANENTES DE 5 O MAS AÑOS-SIN VARIEDAD Secano Explotacion:ES410320000742 Recinto:41-032-003-00119-00004 Cultivo:62000 PASTOS PERMANENTES DE 5 O MAS AÑOS-SIN VARIEDAD Secano Explotacion:ES410320000742 Recinto:41-032-003-00147-00005 Cultivo:62000 PASTOS PERMANENTES DE 5 O MAS AÑOS-SIN VARIEDAD Secano Explotacion:ES410320000742 Recinto:41-032-003-00176-00002 Cultivo:62000 PASTOS PERMANENTES DE 5 O MAS AÑOS-SIN VARIEDAD Secano Explotacion:ES410320000742 Recinto:41-032-003-00176-00022 Cultivo:62000 PASTOS PERMANENTES DE 5 O MAS AÑOS-SIN VARIEDAD Secano Explotacion:ES410320000742

**Datos considerados para el Cálculo de la Carga Ganadera del expediente**

Superficie determinada para Cálculo Carga Ganadera: 235,96 ha

Carga Ganadera del Expediente: 0,57 ugm/ha

Explotación	Especie	Ugm Calculada para CG
ES410320000131	OVINA	59,48
ES410320000131	PORCINO	74,40

**Recintos Determinados para el Cálculo de Garga Ganadera**

REF.	REFERENCIA SIGPAC	CULTIVO	DESCRIPCIÓN CULTIVO	S/R	SUP. RESUELTA (ha)
-1395163	41-032-006-00015-00002	62000	PASTOS PERMANENTES DE 5 O MAS AÑOS-SIN VARIEDAD	S	96,57
4627904	41-032-006-00012-00017	62000	PASTOS PERMANENTES DE 5 O MAS AÑOS-SIN VARIEDAD	R	0,34
5317271	41-032-006-00012-00008	62000	PASTOS PERMANENTES DE 5 O MAS AÑOS-SIN VARIEDAD	S	2,14
5317272	41-032-006-00012-00009	62000	PASTOS PERMANENTES DE 5 O MAS AÑOS-SIN VARIEDAD	S	0,42
5317273	41-032-006-00012-00015	62000	PASTOS PERMANENTES DE 5 O MAS AÑOS-SIN VARIEDAD	S	9,51
5317274	41-032-006-00012-00016	62000	PASTOS PERMANENTES DE 5 O MAS AÑOS-SIN VARIEDAD	S	4,60
5317275	41-032-006-00012-00018	63000	PASTOS DE MENOS DE 5 AÑOS-SIN VARIEDAD	R	0,96
5317276	41-032-006-00012-00020	63000	PASTOS DE MENOS DE 5 AÑOS-SIN VARIEDAD	R	0,06
1700000007185068	41-032-003-00001-00001	62000	PASTOS PERMANENTES DE 5 O MAS AÑOS-SIN VARIEDAD	S	28,75
1700000007185086	41-032-006-00015-00009	62000	PASTOS PERMANENTES DE 5 O MAS AÑOS-SIN VARIEDAD	S	1,28
1700000007185087	41-032-005-00034-00031	62000	PASTOS PERMANENTES DE 5 O MAS AÑOS-SIN VARIEDAD	S	0,25
1700000007185089	41-032-006-00015-00007	62000	PASTOS PERMANENTES DE 5 O MAS AÑOS-SIN VARIEDAD	S	0,21
1700000007185090	41-032-003-00007-00002	62000	PASTOS PERMANENTES DE 5 O MAS AÑOS-SIN VARIEDAD	S	5,91

(1) Con incidencias que retienen pago o deniegan el expediente.

(2) Se calcula sobre superficie declarada admisible.

(3) Aplicación del artículo 16 bis del RD 147/2023.

Puede verificar la integridad de una copia de este documento mediante la lectura del código QR adjunto o mediante el acceso a la dirección <https://ws050.juntadeandalucia.es/verificarFirma> indicando el código de VERIFICACIÓN

FIRMADO POR	RAQUEL MARIA ESPIN CRESPO	FECHA	26/06/2024
VERIFICACIÓN	Pk2jmMQ72K8YCCE9EQ8LU85ENJJ6M	PÁGINA	8529/8857



**Recintos Determinados para el Cálculo de Garga Ganadera**

REF.	REFERENCIA SIGPAC	CULTIVO	DESCRIPCIÓN CULTIVO	S/R	SUP.
					RESUELTA (ha)
170000007185102	41-032-005-00022-00001	62000	PASTOS PERMANENTES DE 5 O MAS AÑOS-SIN VARIEDAD	S	19,92
170000007185103	41-032-005-00022-00028	62000	PASTOS PERMANENTES DE 5 O MAS AÑOS-SIN VARIEDAD	S	0,85
170000007185104	41-032-005-00022-00029	62000	PASTOS PERMANENTES DE 5 O MAS AÑOS-SIN VARIEDAD	S	0,54
170000007185105	41-032-005-00022-00030	62000	PASTOS PERMANENTES DE 5 O MAS AÑOS-SIN VARIEDAD	S	0,59
170000007185106	41-032-005-00022-00031	62000	PASTOS PERMANENTES DE 5 O MAS AÑOS-SIN VARIEDAD	S	0,17
170000007185107	41-032-006-00015-00008	62000	PASTOS PERMANENTES DE 5 O MAS AÑOS-SIN VARIEDAD	S	0,02
170000007185109	41-032-006-00015-00005	62000	PASTOS PERMANENTES DE 5 O MAS AÑOS-SIN VARIEDAD	S	2,07
170000007185110	41-032-006-00015-00006	62000	PASTOS PERMANENTES DE 5 O MAS AÑOS-SIN VARIEDAD	S	0,19
170000007185116	41-032-005-00034-00001	62000	PASTOS PERMANENTES DE 5 O MAS AÑOS-SIN VARIEDAD	S	19,64
170000007185138	41-032-005-00022-00025	62000	PASTOS PERMANENTES DE 5 O MAS AÑOS-SIN VARIEDAD	S	3,91
170000007185140	41-032-005-00034-00013	62000	PASTOS PERMANENTES DE 5 O MAS AÑOS-SIN VARIEDAD	R	3,91
170000007185142	41-032-005-00034-00006	62000	PASTOS PERMANENTES DE 5 O MAS AÑOS-SIN VARIEDAD	S	0,50
170000007185143	41-032-005-00034-00003	62000	PASTOS PERMANENTES DE 5 O MAS AÑOS-SIN VARIEDAD	S	1,49
170000007185144	41-032-005-00034-00029	62000	PASTOS PERMANENTES DE 5 O MAS AÑOS-SIN VARIEDAD	S	0,80
170000007185145	41-032-005-00022-00027	62000	PASTOS PERMANENTES DE 5 O MAS AÑOS-SIN VARIEDAD	S	0,94
170000007185146	41-032-005-00022-00003	62000	PASTOS PERMANENTES DE 5 O MAS AÑOS-SIN VARIEDAD	S	0,87
170000007185147	41-032-005-00034-00002	62000	PASTOS PERMANENTES DE 5 O MAS AÑOS-SIN VARIEDAD	S	3,76
170000007185148	41-032-005-00034-00011	62000	PASTOS PERMANENTES DE 5 O MAS AÑOS-SIN VARIEDAD	S	0,64
170000007185149	41-032-005-00022-00026	62000	PASTOS PERMANENTES DE 5 O MAS AÑOS-SIN VARIEDAD	S	5,04
170000007185156	41-032-005-00024-00001	62000	PASTOS PERMANENTES DE 5 O MAS AÑOS-SIN VARIEDAD	S	19,11

**Incidencias de carga ganadera****INCIDENCIA DESCRIPCIÓN**

86126	Recinto de forrajera para Cálculo de Carga Ganadera que No pertenece a Explotación con UGM válida. Recinto:41-032-003-00147-00005 Cultivo:62000 PASTOS PERMANENTES DE 5 O MAS AÑOS-SIN VARIEDAD Secano Explotacion:ES410320000742 Recinto:41-032-003-00176-00022 Cultivo:62000 PASTOS PERMANENTES DE 5 O MAS AÑOS-SIN VARIEDAD Secano Explotacion:ES410320000742 Recinto:41-032-003-00119-00002 Cultivo:62000 PASTOS PERMANENTES DE 5 O MAS AÑOS-SIN VARIEDAD Secano Explotacion:ES410320000742 Recinto:41-032-003-00119-00004 Cultivo:62000 PASTOS PERMANENTES DE 5 O MAS AÑOS-SIN VARIEDAD Secano Explotacion:ES410320000742 Recinto:41-032-003-00176-00002 Cultivo:62000 PASTOS PERMANENTES DE 5 O MAS AÑOS-SIN VARIEDAD Secano Explotacion:ES410320000742
86128	Recinto de Forrajeras que no ha contabilizado para Carga Ganadera por no tener una explotación válida para el cálculo de la Carga Ganadera Recinto:41-032-003-00147-00005 Cultivo:62 PASTOS PERMANENTES DE 5 O MAS AÑOS- Recinto:41-032-003-00176-00022 Cultivo:62 PASTOS PERMANENTES DE 5 O MAS AÑOS- Recinto:41-032-003-00119-00002 Cultivo:62 PASTOS PERMANENTES DE 5 O MAS AÑOS- Recinto:41-032-003-00119-00004 Cultivo:62 PASTOS PERMANENTES DE 5 O MAS AÑOS- Recinto:41-032-003-00176-00002 Cultivo:62 PASTOS PERMANENTES DE 5 O MAS AÑOS-

(1) Con incidencias que retienen pago o deniegan el expediente.  
(2) Se calcula sobre superficie declarada admisible.  
(3) Aplicación del artículo 16 bis del RD 147/2023.

Puede verificar la integridad de una copia de este documento mediante la lectura del código QR adjunto o mediante el acceso a la dirección <https://ws050.juntadeandalucia.es/verificarFirma> indicando el código de VERIFICACIÓN

FIRMADO POR	RAQUEL MARIA ESPIN CRESPO	FECHA	26/06/2024
VERIFICACIÓN	Pk2jmMQ72K8YCC9E9EQ8LU85ENJJ6M	PÁGINA	8530/8857





**APELLIDOS Y NOMBRE / RAZÓN SOCIAL**

LOPEZ CEPERO TRANCOSO MARIANO PAZ

**NIF**

\*\*\*\*1409\*

**EXPEDIENTE**

1273250

**RESOLUCIÓN**

CONCESIÓN DE LA AYUDA

**DATOS DE MANTENIMIENTO UNIDADES****GRUPO DE PAGO**

ZONAS DE LIMITACIONES NATURALES

**Sup. Dec.  
Admisible**

666,95

**Sup.  
Resuelta**

666,95

**Sobredecl.**

0,00

**% Sobredecl.**

0,00

**RESUMEN DE PAGOS**

	<b>IMPORTE ( Euros )</b>			
	<b>RESUELTO</b>	<b>FEADER</b>	<b>MAPA</b>	<b>CAPADR</b>
Pago realizado	1.081,20	919,02	106,06	56,12
A pagar	106,80	90,78	10,48	5,54
<b>TOTAL</b>	<b>1.188,00</b>	<b>1.009,80</b>	<b>116,54</b>	<b>61,66</b>

**APLICACIÓN DE REDUCCIONES Y PENALIZACIONES (%)**

<b>Criterios de subvencionabilidad (1)</b>	<b>Presentación tardía</b>	<b>Omisión declaración</b>	<b>Condicionabilidad</b>
0,00	0,00	0,00	0,00

**IMPORTE ( Euros )**

Calculado(2)	Reducción	Penalización	Reducción Penalización (3)	Penalización adicional	Resuelto	FEADER	MAPA	CAPADR
1.188,00 €	0,00 €	0,00 €	0,00 €	0,00 €	1.188,00 €	1.009,80 €	116,54 €	61,66 €
<b>Importe Unitario:</b>	54,00 €	<b>Nuevo Importe Unitario:</b>	1,78 €					

(1) Con incidencias que retienen pago o deniegan el expediente.

(2) Se calcula sobre superficie declarada admisible.

(3) Aplicación del artículo 16 bis del RD 147/2023.

Puede verificar la integridad de una copia de este documento mediante la lectura del código QR adjunto o mediante el acceso a la dirección <https://ws050.juntadeandalucia.es/verificarFirma> indicando el código de VERIFICACIÓN

FIRMADO POR	RAQUEL MARIA ESPIN CRESPO	FECHA	26/06/2024
VERIFICACIÓN	Pk2jmMQ72K8YCCE9EQ8LU85ENJJJ6M	PÁGINA	8531/8857



**RECINTOS PROPUESTOS**

REF.	REFERENCIA SIGPAC	CULTIVO	S/R	USO SIGPAC	Sup. Dec. admisible	Sup. Campo	Sup. Determ.	Sup. Resuelta
-1380446	41-032-003-00137-0016	PASTOS PERMANENTES DE 5 O MAS AÑOS	S		61,05		61,05	61,05
-729293	41-032-016-00003-0025	PASTOS PERMANENTES DE 5 O MAS AÑOS	S		17,70		17,70	17,70
-537078	41-032-016-00003-0038	PASTOS PERMANENTES DE 5 O MAS AÑOS	S		0,33		0,33	0,33
-537077	41-032-016-00003-0037	PASTOS PERMANENTES DE 5 O MAS AÑOS	S		0,58		0,58	0,58
5296878	41-032-003-00137-0003	PASTOS PERMANENTES DE 5 O MAS AÑOS	S		188,41		188,41	188,41
5296879	41-032-003-00137-0010	PASTOS PERMANENTES DE 5 O MAS AÑOS	S		2,39		2,39	2,39
5296880	41-032-003-00137-0011	PASTOS PERMANENTES DE 5 O MAS AÑOS	S		12,95		12,95	12,95
5296881	41-032-003-00137-0013	MEZCLA VEZA - AVENA	R		3,34		3,34	3,34
5296883	41-032-003-00137-0017	PASTOS PERMANENTES DE 5 O MAS AÑOS	S		23,36		23,36	23,36
1700000007185070	41-032-017-00003-0002	PASTOS PERMANENTES DE 5 O MAS AÑOS	S		10,15		10,15	10,15
1700000007185073	41-032-016-00003-0020	PASTOS PERMANENTES DE 5 O MAS AÑOS	S		12,65		12,65	12,65
1700000007185074	41-032-016-00003-0015	PASTOS PERMANENTES DE 5 O MAS AÑOS	S		13,16		13,16	13,16
1700000007185077	41-032-016-00003-0004	PASTOS PERMANENTES DE 5 O MAS AÑOS	S		40,11		40,11	40,11
1700000007185080	41-032-017-00003-0007	PASTOS PERMANENTES DE 5 O MAS AÑOS	S		30,08		30,08	30,08
1700000007185081	41-032-017-00003-0003	PASTOS PERMANENTES DE 5 O MAS AÑOS	S		9,97		9,97	9,97
1700000007185082	41-032-017-00003-0009	PASTOS PERMANENTES DE 5 O MAS AÑOS	S		0,56		0,56	0,56
1700000007185083	41-032-017-00003-0001	PASTOS PERMANENTES DE 5 O MAS AÑOS	S		53,47		53,47	53,47
1700000007185084	41-032-017-00003-0014	PASTOS PERMANENTES DE 5 O MAS AÑOS	S		11,63		11,63	11,63
1700000007185088	41-032-017-00003-0012	PASTOS PERMANENTES DE 5 O MAS AÑOS	S		1,72		1,72	1,72
1700000007185091	41-032-016-00003-0005	PASTOS PERMANENTES DE 5 O MAS AÑOS	S		0,30		0,30	0,30
1700000007185092	41-032-016-00003-0014	PASTOS PERMANENTES DE 5 O MAS AÑOS	S		5,78		5,78	5,78
1700000007185093	41-032-016-00003-0013	PASTOS PERMANENTES DE 5 O MAS AÑOS	S		17,08		17,08	17,08
1700000007185094	41-032-016-00003-0016	PASTOS PERMANENTES DE 5 O MAS AÑOS	S		22,27		22,27	22,27
1700000007185098	41-032-016-00003-0006	MORERA	S		0,34		0,34	0,34
1700000007185099	41-032-016-00003-0023	PASTOS PERMANENTES DE 5 O MAS AÑOS	S		0,57		0,57	0,57
1700000007185100	41-032-016-00003-0033	PASTOS PERMANENTES DE 5 O MAS AÑOS	S		27,73		27,73	27,73
1700000007185112	41-032-016-00003-0001	PASTOS PERMANENTES DE 5 O MAS AÑOS	S		10,30		10,30	10,30
1700000007185113	41-032-016-00003-0022	PASTOS PERMANENTES DE 5 O MAS AÑOS	S		18,69		18,69	18,69
1700000007185114	41-032-016-00003-0003	PASTOS PERMANENTES DE 5 O MAS AÑOS	S		4,82		4,82	4,82
1700000007185115	41-032-016-00003-0017	PASTOS PERMANENTES DE 5 O MAS AÑOS	S		7,83		7,83	7,83
1700000007185117	41-032-017-00003-0006	MORERA	S		0,06		0,06	0,06
1700000007185150	41-032-017-00003-0011	PASTOS PERMANENTES DE 5 O MAS AÑOS	S		14,54		14,54	14,54
1700000007185151	41-032-017-00003-0015	PASTOS PERMANENTES DE 5 O MAS AÑOS	S		1,52		1,52	1,52
1700000007185152	41-032-016-00003-0030	PASTOS PERMANENTES DE 5 O MAS AÑOS	S		1,46		1,46	1,46
1700000007185162	41-032-016-00003-0028	PASTOS PERMANENTES DE 5 O MAS AÑOS	S		40,05		40,05	40,05

**INCIDENCIAS****INCIDENCIA DESCRIPCIÓN**

86126	Recinto de forrajera para Cálculo de Carga Ganadera que No pertenece a Explotación con UGM válida. Recinto:41-032-016-00006-00001 Cultivo:62000 PASTOS PERMANENTES DE 5 O MAS AÑOS-SIN VARIEDAD Secano Explotacion:ES410320000733 Recinto:41-032-016-00006-00003 Cultivo:62000 PASTOS PERMANENTES DE 5 O MAS AÑOS-SIN VARIEDAD Secano Explotacion:ES410320000733 Recinto:41-032-016-00006-00004 Cultivo:62000 PASTOS PERMANENTES DE 5 O MAS AÑOS-SIN VARIEDAD Secano Explotacion:ES410320000733 Recinto:41-032-016-00006-00005 Cultivo:62000 PASTOS PERMANENTES DE 5 O MAS AÑOS-SIN VARIEDAD Secano Explotacion:ES410320000733 Recinto:41-032-016-00006-00006 Cultivo:62000 PASTOS PERMANENTES DE 5 O MAS AÑOS-SIN VARIEDAD Secano Explotacion:ES410320000733 Recinto:41-032-016-00006-00007 Cultivo:62000 PASTOS PERMANENTES DE 5 O MAS AÑOS-SIN VARIEDAD Secano Explotacion:ES410320000733 Recinto:41-032-016-00006-00010 Cultivo:62000 PASTOS PERMANENTES DE 5 O MAS AÑOS-SIN VARIEDAD Secano Explotacion:ES410320000733 Recinto:41-032-016-00006-00018 Cultivo:62000 PASTOS PERMANENTES DE 5 O MAS AÑOS-SIN VARIEDAD Secano Explotacion:ES410320000733
-------	--

(1) Con incidencias que retienen pago o deniegan el expediente.  
(2) Se calcula sobre superficie declarada admisible.  
(3) Aplicación del artículo 16 bis del RD 147/2023.

Puede verificar la integridad de una copia de este documento mediante la lectura del código QR adjunto o mediante el acceso a la dirección <https://ws050.juntadeandalucia.es/verificarFirma> indicando el código de VERIFICACIÓN

FIRMADO POR	RAQUEL MARIA ESPIN CRESPO	FECHA	26/06/2024
VERIFICACIÓN	Pk2jmMQ72K8YCCE9EQ8LU85ENJJJ6M	PÁGINA	8532/8857



**INCIDENCIAS****INCIDENCIA DESCRIPCIÓN**

Recinto:41-032-016-00006-00019 Cultivo:62000 PASTOS PERMANENTES DE 5 O MAS AÑOS-SIN VARIEDAD Secano  
 Explotacion:ES410320000733  
 Recinto:41-032-016-00006-00020 Cultivo:62000 PASTOS PERMANENTES DE 5 O MAS AÑOS-SIN VARIEDAD Secano  
 Explotacion:ES410320000733  
 Recinto:41-032-016-00006-00021 Cultivo:62000 PASTOS PERMANENTES DE 5 O MAS AÑOS-SIN VARIEDAD Secano  
 Explotacion:ES410320000733  
 Recinto:41-032-016-00006-00022 Cultivo:62000 PASTOS PERMANENTES DE 5 O MAS AÑOS-SIN VARIEDAD Secano  
 Explotacion:ES410320000733  
 Recinto:41-032-016-00006-00023 Cultivo:62000 PASTOS PERMANENTES DE 5 O MAS AÑOS-SIN VARIEDAD Secano  
 Explotacion:ES410320000733  
 Recinto:41-032-016-00006-00024 Cultivo:62000 PASTOS PERMANENTES DE 5 O MAS AÑOS-SIN VARIEDAD Secano  
 Explotacion:ES410320000733

**Datos considerados para el Cálculo de la Carga Ganadera del expediente**

Superficie determinada para Cálculo Carga Ganadera: 663,21 ha

Carga Ganadera del Expediente: 0,48 ugm/ha

Explotación	Especie	Ugm Calculada para CG
ES410320000016	BOVINA	24,06
ES410320000016	OVINA	45,84
ES410320000016	PORCINO	104,86
ES410320000123	BOVINA	76,61
ES410320000123	OVINA	49,11
ES410320000123	PORCINO	15,57

**Recintos Determinados para el Cálculo de Garga Ganadera**

REF.	REFERENCIA SIGPAC	CULTIVO	DESCRIPCIÓN CULTIVO	S/R	SUP. RESUELTA (ha)
-1380446	41-032-003-00137-00016	62000	PASTOS PERMANENTES DE 5 O MAS AÑOS-SIN VARIEDAD	S	61,05
-729293	41-032-016-00003-00025	62000	PASTOS PERMANENTES DE 5 O MAS AÑOS-SIN VARIEDAD	S	17,70
-537078	41-032-016-00003-00038	62000	PASTOS PERMANENTES DE 5 O MAS AÑOS-SIN VARIEDAD	S	0,33
-537077	41-032-016-00003-00037	62000	PASTOS PERMANENTES DE 5 O MAS AÑOS-SIN VARIEDAD	S	0,58
5296878	41-032-003-00137-00003	62000	PASTOS PERMANENTES DE 5 O MAS AÑOS-SIN VARIEDAD	S	188,41
5296879	41-032-003-00137-00010	62000	PASTOS PERMANENTES DE 5 O MAS AÑOS-SIN VARIEDAD	S	2,39
5296880	41-032-003-00137-00011	62000	PASTOS PERMANENTES DE 5 O MAS AÑOS-SIN VARIEDAD	S	12,95
5296883	41-032-003-00137-00017	62000	PASTOS PERMANENTES DE 5 O MAS AÑOS-SIN VARIEDAD	S	23,36
1700000007185070	41-032-017-00003-00002	62000	PASTOS PERMANENTES DE 5 O MAS AÑOS-SIN VARIEDAD	S	10,15
1700000007185073	41-032-016-00003-00020	62000	PASTOS PERMANENTES DE 5 O MAS AÑOS-SIN VARIEDAD	S	12,65
1700000007185074	41-032-016-00003-00015	62000	PASTOS PERMANENTES DE 5 O MAS AÑOS-SIN VARIEDAD	S	13,16
1700000007185077	41-032-016-00003-00004	62000	PASTOS PERMANENTES DE 5 O MAS AÑOS-SIN VARIEDAD	S	40,11
1700000007185080	41-032-017-00003-00007	62000	PASTOS PERMANENTES DE 5 O MAS AÑOS-SIN VARIEDAD	S	30,08
1700000007185081	41-032-017-00003-00003	62000	PASTOS PERMANENTES DE 5 O MAS AÑOS-SIN VARIEDAD	S	9,97
1700000007185082	41-032-017-00003-00009	62000	PASTOS PERMANENTES DE 5 O MAS AÑOS-SIN VARIEDAD	S	0,56
1700000007185083	41-032-017-00003-00001	62000	PASTOS PERMANENTES DE 5 O MAS AÑOS-SIN VARIEDAD	S	53,47
1700000007185084	41-032-017-00003-00014	62000	PASTOS PERMANENTES DE 5 O MAS AÑOS-SIN VARIEDAD	S	11,63
1700000007185088	41-032-017-00003-00012	62000	PASTOS PERMANENTES DE 5 O MAS AÑOS-SIN VARIEDAD	S	1,72

(1) Con incidencias que retienen pago o deniegan el expediente.  
 (2) Se calcula sobre superficie declarada admisible.  
 (3) Aplicación del artículo 16 bis del RD 147/2023.

Puede verificar la integridad de una copia de este documento mediante la lectura del código QR adjunto o mediante el acceso a la dirección <a href="https://ws050.juntadeandalucia.es/verificarFirma">https://ws050.juntadeandalucia.es/verificarFirma</a> indicando el código de VERIFICACIÓN					
FIRMADO POR	RAQUEL MARIA ESPIN CRESPO		FECHA		26/06/2024
VERIFICACIÓN	Pk2jmMQ72K8YCC9E9EQ8LU85ENJJ6M		PÁGINA		8533/8857

**Recintos Determinados para el Cálculo de Garga Ganadera**

REF.	REFERENCIA SIGPAC	CULTIVO	DESCRIPCIÓN CULTIVO	S/R	SUP. RESUELTA (ha)
1700000007185091	41-032-016-00003-00005	62000	PASTOS PERMANENTES DE 5 O MAS AÑOS-SIN VARIEDAD	S	0,30
1700000007185092	41-032-016-00003-00014	62000	PASTOS PERMANENTES DE 5 O MAS AÑOS-SIN VARIEDAD	S	5,78
1700000007185093	41-032-016-00003-00013	62000	PASTOS PERMANENTES DE 5 O MAS AÑOS-SIN VARIEDAD	S	17,08
1700000007185094	41-032-016-00003-00016	62000	PASTOS PERMANENTES DE 5 O MAS AÑOS-SIN VARIEDAD	S	22,27
1700000007185099	41-032-016-00003-00023	62000	PASTOS PERMANENTES DE 5 O MAS AÑOS-SIN VARIEDAD	S	0,57
1700000007185100	41-032-016-00003-00033	62000	PASTOS PERMANENTES DE 5 O MAS AÑOS-SIN VARIEDAD	S	27,73
1700000007185112	41-032-016-00003-00001	62000	PASTOS PERMANENTES DE 5 O MAS AÑOS-SIN VARIEDAD	S	10,30
1700000007185113	41-032-016-00003-00022	62000	PASTOS PERMANENTES DE 5 O MAS AÑOS-SIN VARIEDAD	S	18,69
1700000007185114	41-032-016-00003-00003	62000	PASTOS PERMANENTES DE 5 O MAS AÑOS-SIN VARIEDAD	S	4,82
1700000007185115	41-032-016-00003-00017	62000	PASTOS PERMANENTES DE 5 O MAS AÑOS-SIN VARIEDAD	S	7,83
1700000007185150	41-032-017-00003-00011	62000	PASTOS PERMANENTES DE 5 O MAS AÑOS-SIN VARIEDAD	S	14,54
1700000007185151	41-032-017-00003-00015	62000	PASTOS PERMANENTES DE 5 O MAS AÑOS-SIN VARIEDAD	S	1,52
1700000007185152	41-032-016-00003-00030	62000	PASTOS PERMANENTES DE 5 O MAS AÑOS-SIN VARIEDAD	S	1,46
1700000007185162	41-032-016-00003-00028	62000	PASTOS PERMANENTES DE 5 O MAS AÑOS-SIN VARIEDAD	S	40,05

**Incidencias de carga ganadera****INCIDENCIA DESCRIPCIÓN**

86126	Recinto de forrajera para Cálculo de Carga Ganadera que No pertenece a Explotación con UGM válida. Recinto:41-032-016-00006-00005 Cultivo:62000 PASTOS PERMANENTES DE 5 O MAS AÑOS-SIN VARIEDAD Secano Explotacion:ES410320000733 Recinto:41-032-016-00006-00007 Cultivo:62000 PASTOS PERMANENTES DE 5 O MAS AÑOS-SIN VARIEDAD Secano Explotacion:ES410320000733 Recinto:41-032-016-00006-00001 Cultivo:62000 PASTOS PERMANENTES DE 5 O MAS AÑOS-SIN VARIEDAD Secano Explotacion:ES410320000733 Recinto:41-032-016-00006-00018 Cultivo:62000 PASTOS PERMANENTES DE 5 O MAS AÑOS-SIN VARIEDAD Secano Explotacion:ES410320000733 Recinto:41-032-016-00006-00004 Cultivo:62000 PASTOS PERMANENTES DE 5 O MAS AÑOS-SIN VARIEDAD Secano Explotacion:ES410320000733 Recinto:41-032-016-00006-00021 Cultivo:62000 PASTOS PERMANENTES DE 5 O MAS AÑOS-SIN VARIEDAD Secano Explotacion:ES410320000733 Recinto:41-032-016-00006-00010 Cultivo:62000 PASTOS PERMANENTES DE 5 O MAS AÑOS-SIN VARIEDAD Secano Explotacion:ES410320000733 Recinto:41-032-016-00006-00022 Cultivo:62000 PASTOS PERMANENTES DE 5 O MAS AÑOS-SIN VARIEDAD Secano Explotacion:ES410320000733 Recinto:41-032-016-00006-00003 Cultivo:62000 PASTOS PERMANENTES DE 5 O MAS AÑOS-SIN VARIEDAD Secano Explotacion:ES410320000733 Recinto:41-032-016-00006-00024 Cultivo:62000 PASTOS PERMANENTES DE 5 O MAS AÑOS-SIN VARIEDAD Secano Explotacion:ES410320000733 Recinto:41-032-016-00006-00023 Cultivo:62000 PASTOS PERMANENTES DE 5 O MAS AÑOS-SIN VARIEDAD Secano Explotacion:ES410320000733 Recinto:41-032-016-00006-00020 Cultivo:62000 PASTOS PERMANENTES DE 5 O MAS AÑOS-SIN VARIEDAD Secano Explotacion:ES410320000733 Recinto:41-032-016-00006-00006 Cultivo:62000 PASTOS PERMANENTES DE 5 O MAS AÑOS-SIN VARIEDAD Secano Explotacion:ES410320000733 Recinto:41-032-016-00006-00019 Cultivo:62000 PASTOS PERMANENTES DE 5 O MAS AÑOS-SIN VARIEDAD Secano Explotacion:ES410320000733
86128	Recinto de Forrajeras que no ha contabilizado para Carga Ganadera por no tener una explotación válida para el cálculo de la Carga Ganadera Recinto:41-032-016-00006-00005 Cultivo:62 PASTOS PERMANENTES DE 5 O MAS AÑOS- Recinto:41-032-016-00006-00007 Cultivo:62 PASTOS PERMANENTES DE 5 O MAS AÑOS- Recinto:41-032-016-00006-00001 Cultivo:62 PASTOS PERMANENTES DE 5 O MAS AÑOS- Recinto:41-032-016-00006-00018 Cultivo:62 PASTOS PERMANENTES DE 5 O MAS AÑOS- Recinto:41-032-016-00006-00004 Cultivo:62 PASTOS PERMANENTES DE 5 O MAS AÑOS- Recinto:41-032-016-00006-00021 Cultivo:62 PASTOS PERMANENTES DE 5 O MAS AÑOS-

(1) Con incidencias que retienen pago o deniegan el expediente.  
(2) Se calcula sobre superficie declarada admisible.  
(3) Aplicación del artículo 16 bis del RD 147/2023.

Puede verificar la integridad de una copia de este documento mediante la lectura del código QR adjunto o mediante el acceso a la dirección <https://ws050.juntadeandalucia.es/verificarFirma> indicando el código de VERIFICACIÓN

FIRMADO POR	RAQUEL MARIA ESPIN CRESPO	FECHA	26/06/2024
VERIFICACIÓN	Pk2jmMQ72K8YCCE9EQ8LU85ENJJ6M	PÁGINA	8534/8857





Recinto:41-032-016-00006-00010 Cultivo:62 PASTOS PERMANENTES DE 5 O MAS AÑOS-  
Recinto:41-032-016-00006-00022 Cultivo:62 PASTOS PERMANENTES DE 5 O MAS AÑOS-  
Recinto:41-032-016-00006-00003 Cultivo:62 PASTOS PERMANENTES DE 5 O MAS AÑOS-  
Recinto:41-032-016-00006-00024 Cultivo:62 PASTOS PERMANENTES DE 5 O MAS AÑOS-  
Recinto:41-032-016-00006-00023 Cultivo:62 PASTOS PERMANENTES DE 5 O MAS AÑOS-  
Recinto:41-032-016-00006-00020 Cultivo:62 PASTOS PERMANENTES DE 5 O MAS AÑOS-  
Recinto:41-032-016-00006-00006 Cultivo:62 PASTOS PERMANENTES DE 5 O MAS AÑOS-  
Recinto:41-032-016-00006-00019 Cultivo:62 PASTOS PERMANENTES DE 5 O MAS AÑOS-

(1) Con incidencias que retienen pago o deniegan el expediente.  
(2) Se calcula sobre superficie declarada admisible.  
(3) Aplicación del artículo 16 bis del RD 147/2023.

Puede verificar la integridad de una copia de este documento mediante la lectura del código QR adjunto o mediante el acceso a la dirección <https://ws050.juntadeandalucia.es/verificarFirma> indicando el código de VERIFICACIÓN

FIRMADO POR	RAQUEL MARIA ESPIN CRESPO	FECHA	26/06/2024
VERIFICACIÓN	Pk2jmMQ72K8YCCE9EQ8LU85ENJJ6M	PÁGINA	8535/8857



**APELLIDOS Y NOMBRE / RAZÓN SOCIAL**

LÓPEZ MATEOS MARIA REYES

**NIF**

\*\*\*6071\*

**EXPEDIENTE**

1126748

**RESOLUCIÓN**

CONCESIÓN DE LA AYUDA

**DATOS DE MANTENIMIENTO UNIDADES****GRUPO DE PAGO**

ZONAS DE LIMITACIONES NATURALES

**Sup. Dec.  
Admisible**

108,26

**Sup.  
Resuelta**

107,91

**Sobredecl.**

0,35

**% Sobredecl.**

0,32

**RESUMEN DE PAGOS**

	<b>IMPORTE ( Euros )</b>			
	<b>RESUELTO</b>	<b>FEADER</b>	<b>MAPA</b>	<b>CAPADR</b>
Pago realizado	1.081,20	919,02	106,06	56,12
A pagar	102,96	87,52	10,10	5,34
<b>TOTAL</b>	<b>1.184,16</b>	<b>1.006,54</b>	<b>116,16</b>	<b>61,46</b>

**APLICACIÓN DE REDUCCIONES Y PENALIZACIONES (%)**

<b>Criterios de subvencionabilidad (1)</b>	<b>Presentación tardía</b>	<b>Omisión declaración</b>	<b>Condicionabilidad</b>
0,00	0,00	0,00	0,00

**IMPORTE ( Euros )**

Calculado(2)	Reducción	Penalización	Reducción Penalización (3)	Penalización adicional	Resuelto	FEADER	MAPA	CAPADR
1.188,00 €	3,84 €	0,00 €	0,00 €	0,00 €	1.184,16 €	1.006,54 €	116,17 €	61,45 €
<b>Importe Unitario:</b>	<b>54,00 €</b>	<b>Nuevo Importe Unitario:</b>	<b>10,97 €</b>					

(1) Con incidencias que retienen pago o deniegan el expediente.  
(2) Se calcula sobre superficie declarada admisible.  
(3) Aplicación del artículo 16 bis del RD 147/2023.

Puede verificar la integridad de una copia de este documento mediante la lectura del código QR adjunto o mediante el acceso a la dirección <https://ws050.juntadeandalucia.es/verificarFirma> indicando el código de VERIFICACIÓN

FIRMADO POR	RAQUEL MARIA ESPIN CRESPO	FECHA	26/06/2024	
VERIFICACIÓN	Pk2jmMQ72K8YCCE9EQ8LU85ENJJJ6M	PÁGINA	8536/8857	

**RECINTOS PROPUESTOS**

REF.	REFERENCIA SIGPAC	CULTIVO	S/R	USO SIGPAC	Sup. Dec. admisible	Sup. Campo	Sup. Determ.	Sup. Resuelta
-1254424	41-013-008-09000-0028	PASTOS PERMANENTES DE 5 O MAS AÑOS	S		0,03		0,03	0,03
-1254423	41-013-008-09000-0027	PASTOS PERMANENTES DE 5 O MAS AÑOS	S		0,05		0,05	0,05
-1254422	41-013-008-09000-0006	PASTOS PERMANENTES DE 5 O MAS AÑOS	S		0,04		0,04	0,04
-1254420	41-013-008-06001-0028	PASTOS PERMANENTES DE 5 O MAS AÑOS	S		0,01		0,01	0,01
-1254419	41-013-008-06001-0027	PASTOS PERMANENTES DE 5 O MAS AÑOS	S		0,04		0,04	0,04
-1254418	41-013-008-06001-0022	PASTOS PERMANENTES DE 5 O MAS AÑOS	S		4,99		4,99	4,99
-1254417	41-013-008-06001-0006	PASTOS PERMANENTES DE 5 O MAS AÑOS	S		1,94		1,94	1,94
-1254416	41-013-008-06001-0003	PASTOS PERMANENTES DE 5 O MAS AÑOS	S		25,49		25,49	25,49
-1254415	41-013-008-06001-0002	PASTOS PERMANENTES DE 5 O MAS AÑOS	S		7,19		7,19	7,19
-988383	41-013-008-00039-0017	PASTOS PERMANENTES DE 5 O MAS AÑOS	S		0,05		0,05	0,05
-579219	41-013-019-00010-0010	PASTOS PERMANENTES DE 5 O MAS AÑOS	S		0,15		0,15	0,15
4666213	41-013-019-00009-0024	PASTOS PERMANENTES DE 5 O MAS AÑOS	S		15,58		15,58	15,23
4683603	41-013-008-00039-0003	PASTOS PERMANENTES DE 5 O MAS AÑOS	S		0,32		0,32	0,32
4683605	41-013-008-00039-0005	PASTOS PERMANENTES DE 5 O MAS AÑOS	S		0,48		0,48	0,48
4683606	41-013-008-00039-0006	PASTOS PERMANENTES DE 5 O MAS AÑOS	S		3,58		3,58	3,58
170000006399997	41-013-019-00035-0001	PASTOS PERMANENTES DE 5 O MAS AÑOS	S		3,57		3,57	3,57
170000006399998	41-013-019-00009-0004	PASTOS PERMANENTES DE 5 O MAS AÑOS	S		7,96		7,96	7,96
170000006399999	41-013-019-00009-0023	PASTOS PERMANENTES DE 5 O MAS AÑOS	S		15,27		15,27	15,27
170000006400000	41-013-019-00009-0017	PASTOS PERMANENTES DE 5 O MAS AÑOS	S		0,37		0,37	0,37
170000006400001	41-013-019-00001-0003	PASTOS PERMANENTES DE 5 O MAS AÑOS	S		1,97		1,97	1,97
170000006400002	41-013-019-00009-0036	PASTOS PERMANENTES DE 5 O MAS AÑOS	S		0,90		0,90	0,90
170000006400004	41-013-019-00009-0019	PASTOS PERMANENTES DE 5 O MAS AÑOS	S		0,83		0,83	0,83
170000006400005	41-013-019-00009-0018	PASTOS PERMANENTES DE 5 O MAS AÑOS	S		0,48		0,48	0,48
170000006400006	41-013-019-00009-0002	PASTOS PERMANENTES DE 5 O MAS AÑOS	S		0,24		0,24	0,24
170000006400007	41-013-019-00001-0001	PASTOS PERMANENTES DE 5 O MAS AÑOS	S		3,09		3,09	3,09
170000006400008	41-013-019-00001-0002	PASTOS PERMANENTES DE 5 O MAS AÑOS	S		2,85		2,85	2,85
170000006400011	41-013-014-00025-0001	PASTOS PERMANENTES DE 5 O MAS AÑOS	S		1,63		1,63	1,63
170000006400013	41-013-020-00001-0005	PASTOS PERMANENTES DE 5 O MAS AÑOS	S		2,12		2,12	2,12
170000006400014	41-013-019-00035-0002	PASTOS PERMANENTES DE 5 O MAS AÑOS	S		0,46		0,46	0,46
170000006400017	41-013-019-00009-0038	PASTOS PERMANENTES DE 5 O MAS AÑOS	S		0,49		0,49	0,49
170000006400018	41-013-019-00010-0007	PASTOS PERMANENTES DE 5 O MAS AÑOS	S		0,05		0,05	0,05
170000006400019	41-013-019-00010-0009	PASTOS PERMANENTES DE 5 O MAS AÑOS	S		0,20		0,20	0,20
170000006400020	41-013-020-00001-0003	PASTOS PERMANENTES DE 5 O MAS AÑOS	S		2,71		2,71	2,71
170000006400021	41-013-019-00010-0001	PASTOS PERMANENTES DE 5 O MAS AÑOS	S		1,93		1,93	1,93
170000006400022	41-013-019-00010-0005	PASTOS PERMANENTES DE 5 O MAS AÑOS	S		0,09		0,09	0,09
170000006400023	41-013-019-00010-0006	PASTOS PERMANENTES DE 5 O MAS AÑOS	S		0,23		0,23	0,23
170000006400024	41-013-019-00009-0037	PASTOS PERMANENTES DE 5 O MAS AÑOS	S		0,88		0,88	0,88

**INCIDENCIAS****INCIDENCIA DESCRIPCIÓN**

- 4272 Verifica que las líneas de declaración de las Solicitudes Únicas no tienen solapes con la capa de Retroactividad Gráfica (ambas de la misma campaña) a nivel de expediente/línea de declaración gráfica de la solicitud.  
 Recinto:41-013-019-00009-00024 Cultivo: - Agregado de la referencia del recinto.:0 Zona de la referencia del recinto.:0 Superficie solapada.:0,06 Id. Incid.:95145902  
 Recinto:41-013-019-00009-00024 Cultivo: - Agregado de la referencia del recinto.:0 Zona de la referencia del recinto.:0 Superficie solapada.:0,29 Id. Incid.:95145903

**Datos considerados para el Cálculo de la Carga Ganadera del expediente**

Superficie determinada para Cálculo Carga Ganadera: 107,91 ha

Carga Ganadera del Expediente: 0,98 ugm/ha

Explotación	Especie	Ugm Calculada para CG
ES410130000546	BOVINA	106,21

(1) Con incidencias que retienen pago o deniegan el expediente.  
 (2) Se calcula sobre superficie declarada admisible.  
 (3) Aplicación del artículo 16 bis del RD 147/2023.

Puede verificar la integridad de una copia de este documento mediante la lectura del código QR adjunto o mediante el acceso a la dirección <https://ws050.juntadeandalucia.es/verificarFirma> indicando el código de VERIFICACIÓN

FIRMADO POR	RAQUEL MARIA ESPIN CRESPO	FECHA	26/06/2024
VERIFICACIÓN	Pk2jmMQ72K8YCCE9EQ8LU85ENJJ6M	PÁGINA	8537/8857



**Datos considerados para el Cálculo de la Carga Ganadera del expediente****Recintos Determinados para el Cálculo de Garga Ganadera**

REF.	REFERENCIA SIGPAC	CULTIVO	DESCRIPCIÓN CULTIVO	S/R	SUP. RESUELTA (ha)
-1254424	41-013-008-09000-00028	62000	PASTOS PERMANENTES DE 5 O MAS AÑOS-SIN VARIEDAD	S	0,03
-1254423	41-013-008-09000-00027	62000	PASTOS PERMANENTES DE 5 O MAS AÑOS-SIN VARIEDAD	S	0,05
-1254422	41-013-008-09000-00006	62000	PASTOS PERMANENTES DE 5 O MAS AÑOS-SIN VARIEDAD	S	0,04
-1254420	41-013-008-06001-00028	62000	PASTOS PERMANENTES DE 5 O MAS AÑOS-SIN VARIEDAD	S	0,01
-1254419	41-013-008-06001-00027	62000	PASTOS PERMANENTES DE 5 O MAS AÑOS-SIN VARIEDAD	S	0,04
-1254418	41-013-008-06001-00022	62000	PASTOS PERMANENTES DE 5 O MAS AÑOS-SIN VARIEDAD	S	4,99
-1254417	41-013-008-06001-00006	62000	PASTOS PERMANENTES DE 5 O MAS AÑOS-SIN VARIEDAD	S	1,94
-1254416	41-013-008-06001-00003	62000	PASTOS PERMANENTES DE 5 O MAS AÑOS-SIN VARIEDAD	S	25,49
-1254415	41-013-008-06001-00002	62000	PASTOS PERMANENTES DE 5 O MAS AÑOS-SIN VARIEDAD	S	7,19
-988383	41-013-008-00039-00017	62000	PASTOS PERMANENTES DE 5 O MAS AÑOS-SIN VARIEDAD	S	0,05
-579219	41-013-019-00010-00010	62000	PASTOS PERMANENTES DE 5 O MAS AÑOS-SIN VARIEDAD	S	0,15
4666213	41-013-019-00009-00024	62000	PASTOS PERMANENTES DE 5 O MAS AÑOS-SIN VARIEDAD	S	15,23
4683603	41-013-008-00039-00003	62000	PASTOS PERMANENTES DE 5 O MAS AÑOS-SIN VARIEDAD	S	0,32
4683605	41-013-008-00039-00005	62000	PASTOS PERMANENTES DE 5 O MAS AÑOS-SIN VARIEDAD	S	0,48
4683606	41-013-008-00039-00006	62000	PASTOS PERMANENTES DE 5 O MAS AÑOS-SIN VARIEDAD	S	3,58
1700000006399997	41-013-019-00035-00001	62000	PASTOS PERMANENTES DE 5 O MAS AÑOS-SIN VARIEDAD	S	3,57
1700000006399998	41-013-019-00009-00004	62000	PASTOS PERMANENTES DE 5 O MAS AÑOS-SIN VARIEDAD	S	7,96
1700000006399999	41-013-019-00009-00023	62000	PASTOS PERMANENTES DE 5 O MAS AÑOS-SIN VARIEDAD	S	15,27
1700000006400000	41-013-019-00009-00017	62000	PASTOS PERMANENTES DE 5 O MAS AÑOS-SIN VARIEDAD	S	0,37
1700000006400001	41-013-019-00001-00003	62000	PASTOS PERMANENTES DE 5 O MAS AÑOS-SIN VARIEDAD	S	1,97
1700000006400002	41-013-019-00009-00036	62000	PASTOS PERMANENTES DE 5 O MAS AÑOS-SIN VARIEDAD	S	0,90
1700000006400004	41-013-019-00009-00019	62000	PASTOS PERMANENTES DE 5 O MAS AÑOS-SIN VARIEDAD	S	0,83
1700000006400005	41-013-019-00009-00018	62000	PASTOS PERMANENTES DE 5 O MAS AÑOS-SIN VARIEDAD	S	0,48
1700000006400006	41-013-019-00009-00002	62000	PASTOS PERMANENTES DE 5 O MAS AÑOS-SIN VARIEDAD	S	0,24
1700000006400007	41-013-019-00001-00001	62000	PASTOS PERMANENTES DE 5 O MAS AÑOS-SIN VARIEDAD	S	3,09
1700000006400008	41-013-019-00001-00002	62000	PASTOS PERMANENTES DE 5 O MAS AÑOS-SIN VARIEDAD	S	2,85
1700000006400011	41-013-014-00025-00001	62000	PASTOS PERMANENTES DE 5 O MAS AÑOS-SIN VARIEDAD	S	1,63
1700000006400013	41-013-020-00001-00005	62000	PASTOS PERMANENTES DE 5 O MAS AÑOS-SIN VARIEDAD	S	2,12
1700000006400014	41-013-019-00035-00002	62000	PASTOS PERMANENTES DE 5 O MAS AÑOS-SIN VARIEDAD	S	0,46
1700000006400017	41-013-019-00009-00038	62000	PASTOS PERMANENTES DE 5 O MAS AÑOS-SIN VARIEDAD	S	0,49
1700000006400018	41-013-019-00010-00007	62000	PASTOS PERMANENTES DE 5 O MAS AÑOS-SIN VARIEDAD	S	0,05
1700000006400019	41-013-019-00010-00009	62000	PASTOS PERMANENTES DE 5 O MAS AÑOS-SIN VARIEDAD	S	0,20
1700000006400020	41-013-020-00001-00003	62000	PASTOS PERMANENTES DE 5 O MAS AÑOS-SIN VARIEDAD	S	2,71
1700000006400021	41-013-019-00010-00001	62000	PASTOS PERMANENTES DE 5 O MAS AÑOS-SIN VARIEDAD	S	1,93
1700000006400022	41-013-019-00010-00005	62000	PASTOS PERMANENTES DE 5 O MAS AÑOS-SIN VARIEDAD	S	0,09

(1) Con incidencias que retienen pago o deniegan el expediente.  
(2) Se calcula sobre superficie declarada admisible.  
(3) Aplicación del artículo 16 bis del RD 147/2023.

Puede verificar la integridad de una copia de este documento mediante la lectura del código QR adjunto o mediante el acceso a la dirección <https://ws050.juntadeandalucia.es/verificarFirma> indicando el código de VERIFICACIÓN

FIRMADO POR	RAQUEL MARIA ESPIN CRESPO	FECHA	26/06/2024
VERIFICACIÓN	Pk2jmMQ72K8YCCE9EQ8LU85ENJJ6M	PÁGINA	8538/8857







**Recintos Determinados para el Cálculo de Garga Ganadera**

<b>REF.</b>	<b>REFERENCIA SIGPAC</b>	<b>CULTIVO</b>	<b>DESCRIPCIÓN CULTIVO</b>	<b>S/R</b>	<b>SUP. RESUELTA (ha)</b>
170000006400023	41-013-019-00010-00006	62000	PASTOS PERMANENTES DE 5 O MAS AÑOS-SIN VARIEDAD	S	0,23
170000006400024	41-013-019-00009-00037	62000	PASTOS PERMANENTES DE 5 O MAS AÑOS-SIN VARIEDAD	S	0,88

(1) Con incidencias que retienen pago o deniegan el expediente.  
(2) Se calcula sobre superficie declarada admisible.  
(3) Aplicación del artículo 16 bis del RD 147/2023.

Puede verificar la integridad de una copia de este documento mediante la lectura del código QR adjunto o mediante el acceso a la dirección <https://ws050.juntadeandalucia.es/verificarFirma> indicando el código de VERIFICACIÓN

FIRMADO POR	RAQUEL MARIA ESPIN CRESPO	FECHA	26/06/2024
VERIFICACIÓN	Pk2jmMQ72K8YCCE9EQ8LU85ENJJJ6M	PÁGINA	8539/8857



**APELLIDOS Y NOMBRE / RAZÓN SOCIAL**

LUQUE RAYA MANUEL

**NIF**

\*\*\*\*411\*

**EXPEDIENTE**

1059216

**RESOLUCIÓN**

CONCESIÓN DE LA AYUDA

**DATOS DE MANTENIMIENTO UNIDADES****GRUPO DE PAGO**

ZONAS DE LIMITACIONES NATURALES

**Sup. Dec.  
Admisible**

9,87

**Sup.  
Resuelta**

9,87

**Sobredecl.**

0,00

**% Sobredecl.**

0,00

**RESUMEN DE PAGOS**

	<b>IMPORTE ( Euros )</b>			
	<b>RESUELTO</b>	<b>FEADER</b>	<b>MAPA</b>	<b>CAPADR</b>
Pago realizado	485,07	412,30	47,59	25,17
A pagar	47,91	40,72	4,70	2,49
<b>TOTAL</b>	<b>532,98</b>	<b>453,02</b>	<b>52,29</b>	<b>27,66</b>

**APLICACIÓN DE REDUCCIONES Y PENALIZACIONES (%)**

<b>Criterios de subvencionabilidad (1)</b>	<b>Presentación tardía</b>	<b>Omisión declaración</b>	<b>Condicionalidad</b>
0,00	0,00	0,00	0,00

**IMPORTE ( Euros )**

Calculado(2)	Reducción	Penalización	Reducción Penalización (3)	Penalización adicional	Resuelto	FEADER	MAPA	CAPADR
532,98 €	0,00 €	0,00 €	0,00 €	0,00 €	532,98 €	453,03 €	52,29 €	27,66 €
Importe Unitario:	54,00 €	Nuevo Importe Unitario:	54,00 €					

**RECINTOS PROPUESTOS**

<b>REF.</b>	<b>REFERENCIA SIGPAC</b>	<b>CULTIVO</b>	<b>S/R</b>	<b>USO SIGPAC</b>	<b>Sup. Dec. admisible</b>	<b>Sup. Campo</b>	<b>Sup. Determ.</b>	<b>Sup. Resuelta</b>
1700000006144440	41-077-032-00001-0002	OLIVAR	S		6,51		6,51	6,51
1700000006144441	41-077-032-00002-0002	OLIVAR	S		3,19		3,19	3,19
1700000006144442	41-077-032-09003-0002	OLIVAR	S		0,17		0,17	0,17

(1) Con incidencias que retienen pago o deniegan el expediente.

(2) Se calcula sobre superficie declarada admisible.

(3) Aplicación del artículo 16 bis del RD 147/2023.

Puede verificar la integridad de una copia de este documento mediante la lectura del código QR adjunto o mediante el acceso a la dirección <https://ws050.juntadeandalucia.es/verificarFirma> indicando el código de VERIFICACIÓN

FIRMADO POR	RAQUEL MARIA ESPIN CRESPO	FECHA	26/06/2024
VERIFICACIÓN	Pk2jmMQ72K8YCCE9EQ8LU85ENJJJ6M	PÁGINA	8540/8857



**APELLIDOS Y NOMBRE / RAZÓN SOCIAL**

MACIAS GUTIERREZ JOSE

**NIF**

\*\*\*\*9696\*

**EXPEDIENTE**

1146737

**RESOLUCIÓN**

CONCESIÓN DE LA AYUDA

**DATOS DE MANTENIMIENTO UNIDADES****GRUPO DE PAGO**

ZONAS DE LIMITACIONES NATURALES

**Sup. Dec.  
Admisible**

8,63

**Sup.  
Resuelta**

8,63

**Sobredecl.**

0,00

**% Sobredecl.**

0,00

**RESUMEN DE PAGOS**

	<b>IMPORTE ( Euros )</b>			
	<b>RESUELTO</b>	<b>FEADER</b>	<b>MAPA</b>	<b>CAPADR</b>
Pago realizado	424,12	360,51	41,61	22,01
A pagar	41,90	35,62	4,11	2,17
<b>TOTAL</b>	<b>466,02</b>	<b>396,13</b>	<b>45,72</b>	<b>24,18</b>

**APLICACIÓN DE REDUCCIONES Y PENALIZACIONES (%)**

<b>Criterios de subvencionabilidad (1)</b>	<b>Presentación tardía</b>	<b>Omisión declaración</b>	<b>Condicionalidad</b>
0,00	0,00	0,00	0,00

**IMPORTE ( Euros )**

Calculado(2)	Reducción	Penalización	Reducción Penalización (3)	Penalización adicional	Resuelto	FEADER	MAPA	CAPADR
466,02 €	0,00 €	0,00 €	0,00 €	0,00 €	466,02 €	396,12 €	45,72 €	24,18 €
Importe Unitario:	54,00 €	Nuevo Importe Unitario:	54,00 €					

**RECINTOS PROPUESTOS**

<b>REF.</b>	<b>REFERENCIA SIGPAC</b>	<b>CULTIVO</b>	<b>S/R</b>	<b>USO SIGPAC</b>	<b>Sup. Dec. admisible</b>	<b>Sup. Campo</b>	<b>Sup. Determ.</b>	<b>Sup. Resuelta</b>
-189802	41-077-035-00168-0002	OLIVAR	S		0,11		0,11	0,11
5799716	41-077-002-00006-0002	OLIVAR	S		1,25		1,25	1,25
1700000004809129	41-077-002-00007-0001	OLIVAR	S		0,86		0,86	0,86
1700000004809130	41-077-002-00008-0001	OLIVAR	S		0,54		0,54	0,54
1700000004809131	41-077-042-00066-0001	OLIVAR	S		0,73		0,73	0,73
1700000004809132	41-077-042-00069-0001	OLIVAR	S		0,39		0,39	0,39
1700000004809133	41-077-036-00103-0001	OLIVAR	S		3,52		3,52	3,52
1700000004809136	41-077-035-00169-0001	OLIVAR	S		0,54		0,54	0,54
1700000004809138	41-077-004-00097-0001	OLIVAR	S		0,69		0,69	0,69

(1) Con incidencias que retienen pago o deniegan el expediente.

(2) Se calcula sobre superficie declarada admisible.

(3) Aplicación del artículo 16 bis del RD 147/2023.

Puede verificar la integridad de una copia de este documento mediante la lectura del código QR adjunto o mediante el acceso a la dirección <https://ws050.juntadeandalucia.es/verificarFirma> indicando el código de VERIFICACIÓN

FIRMADO POR	RAQUEL MARIA ESPIN CRESPO	FECHA	26/06/2024
VERIFICACIÓN	Pk2jmMQ72K8YCCE9EQ8LU85ENJJ6M	PÁGINA	8541/8857



**APELLIDOS Y NOMBRE / RAZÓN SOCIAL**

MADRIGAL GOMEZ JUAN

**NIF**

\*\*\*\*3875\*

**EXPEDIENTE**

1117071

**RESOLUCIÓN**

CONCESIÓN DE LA AYUDA

**DATOS DE MANTENIMIENTO UNIDADES****GRUPO DE PAGO**

ZONAS DE LIMITACIONES NATURALES

**Sup. Dec.  
Admisible**

6,63

**Sup.  
Resuelta**

6,63

**Sobredecl.**

0,00

**% Sobredecl.**

0,00

**RESUMEN DE PAGOS**

	<b>IMPORTE ( Euros )</b>			
	<b>RESUELTO</b>	<b>FEADER</b>	<b>MAPA</b>	<b>CAPADR</b>
Pago realizado	325,83	276,96	31,96	16,91
A pagar	32,19	27,36	3,16	1,67
<b>TOTAL</b>	<b>358,02</b>	<b>304,32</b>	<b>35,12</b>	<b>18,58</b>

**APLICACIÓN DE REDUCCIONES Y PENALIZACIONES (%)**

<b>Criterios de subvencionabilidad (1)</b>	<b>Presentación tardía</b>	<b>Omisión declaración</b>	<b>Condicionabilidad</b>
0,00	0,00	0,00	0,00

**IMPORTE ( Euros )**

Calculado(2)	Reducción	Penalización	Reducción Penalización (3)	Penalización adicional	Resuelto	FEADER	MAPA	CAPADR
358,02 €	0,00 €	0,00 €	0,00 €	0,00 €	358,02 €	304,32 €	35,12 €	18,58 €
Importe Unitario:	54,00 €	Nuevo Importe Unitario:	54,00 €					

**RECINTOS PROPUESTOS**

REF.	REFERENCIA SIGPAC	CULTIVO	S/R	USO	Sup. Dec. admisible	Sup. Campo	Sup. Determ.	Sup. Resuelta
				SIGPAC				
170000003474635	41-077-002-00025-0001	OLIVAR	S		1,22		1,22	1,22
170000003474636	41-077-003-00028-0003	GIRASOL	S		1,06		1,06	1,06
170000003474637	41-077-042-00090-0001	GIRASOL	S		0,01		0,01	0,01
170000003474638	41-077-042-00096-0001	GIRASOL	S		1,31		1,31	1,31
170000003474639	41-077-042-00119-0001	OLIVAR	S		1,30		1,30	1,30
170000003474640	41-077-042-00192-0001	OLIVAR	S		0,01		0,01	0,01
170000003474642	41-077-005-00021-0001	OLIVAR	S		1,71		1,71	1,71
170000003474643	41-077-005-00022-0001	OLIVAR	S		0,01		0,01	0,01

(1) Con incidencias que retienen pago o deniegan el expediente.

(2) Se calcula sobre superficie declarada admisible.

(3) Aplicación del artículo 16 bis del RD 147/2023.

Puede verificar la integridad de una copia de este documento mediante la lectura del código QR adjunto o mediante el acceso a la dirección <https://ws050.juntadeandalucia.es/verificarFirma> indicando el código de VERIFICACIÓN

FIRMADO POR	RAQUEL MARIA ESPIN CRESPO	FECHA	26/06/2024
VERIFICACIÓN	Pk2jmMQ72K8YCCE9EQ8LU85ENJJ6M	PÁGINA	8542/8857



**APELLIDOS Y NOMBRE / RAZÓN SOCIAL**

MARQUEZ CACERES LUIS MIGUEL

**NIF**

\*\*\*\*4916\*

**EXPEDIENTE**

1223709

**RESOLUCIÓN**

CONCESIÓN DE LA AYUDA

**DATOS DE MANTENIMIENTO UNIDADES**

<b>GRUPO DE PAGO</b>	<b>Sup. Dec. Admisible</b>	<b>Sup. Resuelta</b>	<b>Sobredecl.</b>	<b>% Sobredecl.</b>
ZONAS DE LIMITACIONES NATURALES	140,05	140,05	0,00	0,00

**RESUMEN DE PAGOS**

	<b>IMPORTE ( Euros )</b>			
	<b>RESUELTO</b>	<b>FEADER</b>	<b>MAPA</b>	<b>CAPADR</b>
Pago realizado	1.081,20	919,02	106,06	56,12
A pagar	106,80	90,78	10,48	5,54
<b>TOTAL</b>	<b>1.188,00</b>	<b>1.009,80</b>	<b>116,54</b>	<b>61,66</b>

**APLICACIÓN DE REDUCCIONES Y PENALIZACIONES (%)**

<b>Criterios de subvencionabilidad (1)</b>	<b>Presentación tardía</b>	<b>Omisión declaración</b>	<b>Condicionalidad</b>
0,00	0,00	0,00	0,00

**IMPORTE ( Euros )**

<b>Calculado(2)</b>	<b>Reducción</b>	<b>Penalización</b>	<b>Reducción Penalización (3)</b>	<b>Penalización adicional</b>	<b>Resuelto</b>	<b>FEADER</b>	<b>MAPA</b>	<b>CAPADR</b>
1.188,00 €	0,00 €	0,00 €	0,00 €	0,00 €	1.188,00 €	1.009,80 €	116,54 €	61,66 €
<b>Importe Unitario:</b>	54,00 €	<b>Nuevo Importe Unitario:</b>	8,48 €					

**RECINTOS PROPUESTOS**

<b>REF.</b>	<b>REFERENCIA SIGPAC</b>	<b>CULTIVO</b>	<b>S/R</b>	<b>USO SIGPAC</b>	<b>Sup. Dec. admisible</b>	<b>Sup. Campo</b>	<b>Sup. Determ.</b>	<b>Sup. Resuelta</b>
-1100302	41-083-007-00041-0002	PASTOS PERMANENTES DE 5 O MAS AÑOS	S		0,09		0,09	0,09
-1062682	41-083-007-00050-0010	PASTOS PERMANENTES DE 5 O MAS AÑOS	S		23,43		23,43	23,43
-1062681	41-083-007-00050-0004	PASTOS PERMANENTES DE 5 O MAS AÑOS	S		7,39		7,39	7,39
-1062680	41-083-007-00047-0011	PASTOS PERMANENTES DE 5 O MAS AÑOS	S		14,12		14,12	14,12
-1062679	41-083-007-00047-0010	PASTOS PERMANENTES DE 5 O MAS AÑOS	S		10,47		10,47	10,47
-1062678	41-083-007-00047-0009	PASTOS PERMANENTES DE 5 O MAS AÑOS	S		15,33		15,33	15,33
5288588	41-083-007-00040-0002	PASTOS PERMANENTES DE 5 O MAS AÑOS	S		0,37		0,37	0,37
1700000005662365	41-083-007-00039-0002	PASTOS PERMANENTES DE 5 O MAS AÑOS	S		0,11		0,11	0,11
1700000005662367	41-083-007-00039-0001	PASTOS PERMANENTES DE 5 O MAS AÑOS	S		0,08		0,08	0,08
1700000005662368	41-083-007-00050-0002	PASTOS PERMANENTES DE 5 O MAS AÑOS	S		42,13		42,13	42,13
1700000005662369	41-083-007-00041-0003	PASTOS PERMANENTES DE 5 O MAS AÑOS	S		0,11		0,11	0,11
1700000005662370	41-083-007-00043-0001	PASTOS PERMANENTES DE 5 O MAS AÑOS	S		5,69		5,69	5,69
1700000005662371	41-083-007-00047-0008	PASTOS PERMANENTES DE 5 O MAS AÑOS	S		17,19		17,19	17,19
1700000005662373	41-083-007-00042-0001	PASTOS PERMANENTES DE 5 O MAS AÑOS	S		0,86		0,86	0,86
1700000005662375	41-083-007-00038-0002	PASTOS PERMANENTES DE 5 O MAS AÑOS	S		1,20		1,20	1,20
1700000005662376	41-083-007-00040-0001	PASTOS PERMANENTES DE 5 O MAS AÑOS	S		1,48		1,48	1,48

**INCIDENCIAS****INCIDENCIA DESCRIPCIÓN**

86124	Recinto de forrajera para Cálculo de Carga Ganadera que No pertenece a Explotación. Recinto:41-080-015-00002-00001 Cultivo:62000 PASTOS PERMANENTES DE 5 O MAS AÑOS-SIN VARIEDAD Secano Recinto:41-080-021-00004-00001 Cultivo:62000 PASTOS PERMANENTES DE 5 O MAS AÑOS-SIN VARIEDAD Secano Recinto:41-080-021-00004-00002 Cultivo:62000 PASTOS PERMANENTES DE 5 O MAS AÑOS-SIN VARIEDAD Secano
-------	--

(1) Con incidencias que retienen pago o deniegan el expediente.  
(2) Se calcula sobre superficie declarada admisible.  
(3) Aplicación del artículo 16 bis del RD 147/2023.

Puede verificar la integridad de una copia de este documento mediante la lectura del código QR adjunto o mediante el acceso a la dirección <https://ws050.juntadeandalucia.es/verificarFirma> indicando el código de VERIFICACIÓN

FIRMADO POR	RAQUEL MARIA ESPIN CRESPO	FECHA	26/06/2024
VERIFICACIÓN	Pk2jmMQ72K8YCC9E9EQ8LU85ENJJ6M	PÁGINA	8543/8857



**Datos considerados para el Cálculo de la Carga Ganadera del expediente**

Superficie determinada para Cálculo Carga Ganadera: 140,05 ha

Carga Ganadera del Expediente: 0,48 ugm/ha

Explotación	Especie	Ugm Calculada para CG
ES410800000542	PORCINO	1,97
ES410830000047	BOVINA	52,82
ES410830000047	PORCINO	12,00
ES410830000138	PORCINO	0,91

**Recintos Determinados para el Cálculo de Carga Ganadera**

REF.	REFERENCIA SIGPAC	CULTIVO	DESCRIPCIÓN CULTIVO	S/R	SUP. RESUELTA (ha)
-1100302	41-083-007-00041-00002	62000	PASTOS PERMANENTES DE 5 O MAS AÑOS-SIN VARIEDAD	S	0,09
-1062682	41-083-007-00050-00010	62000	PASTOS PERMANENTES DE 5 O MAS AÑOS-SIN VARIEDAD	S	23,43
-1062681	41-083-007-00050-00004	62000	PASTOS PERMANENTES DE 5 O MAS AÑOS-SIN VARIEDAD	S	7,39
-1062680	41-083-007-00047-00011	62000	PASTOS PERMANENTES DE 5 O MAS AÑOS-SIN VARIEDAD	S	14,12
-1062679	41-083-007-00047-00010	62000	PASTOS PERMANENTES DE 5 O MAS AÑOS-SIN VARIEDAD	S	10,47
-1062678	41-083-007-00047-00009	62000	PASTOS PERMANENTES DE 5 O MAS AÑOS-SIN VARIEDAD	S	15,33
5288588	41-083-007-00040-00002	62000	PASTOS PERMANENTES DE 5 O MAS AÑOS-SIN VARIEDAD	S	0,37
1700000005662365	41-083-007-00039-00002	62000	PASTOS PERMANENTES DE 5 O MAS AÑOS-SIN VARIEDAD	S	0,11
1700000005662367	41-083-007-00039-00001	62000	PASTOS PERMANENTES DE 5 O MAS AÑOS-SIN VARIEDAD	S	0,08
1700000005662368	41-083-007-00050-00002	62000	PASTOS PERMANENTES DE 5 O MAS AÑOS-SIN VARIEDAD	S	42,13
1700000005662369	41-083-007-00041-00003	62000	PASTOS PERMANENTES DE 5 O MAS AÑOS-SIN VARIEDAD	S	0,11
1700000005662370	41-083-007-00043-00001	62000	PASTOS PERMANENTES DE 5 O MAS AÑOS-SIN VARIEDAD	S	5,69
1700000005662371	41-083-007-00047-00008	62000	PASTOS PERMANENTES DE 5 O MAS AÑOS-SIN VARIEDAD	S	17,19
1700000005662373	41-083-007-00042-00001	62000	PASTOS PERMANENTES DE 5 O MAS AÑOS-SIN VARIEDAD	S	0,86
1700000005662375	41-083-007-00038-00002	62000	PASTOS PERMANENTES DE 5 O MAS AÑOS-SIN VARIEDAD	S	1,20
1700000005662376	41-083-007-00040-00001	62000	PASTOS PERMANENTES DE 5 O MAS AÑOS-SIN VARIEDAD	S	1,48

**Incidencias de carga ganadera****INCIDENCIA DESCRIPCIÓN**

- 86124 Recinto de forrajera para Cálculo de Carga Ganadera que No pertenece a Explotación.  
 Recinto:41-080-015-00002-00001 Cultivo:62000 PASTOS PERMANENTES DE 5 O MAS AÑOS-SIN VARIEDAD Secano  
 Recinto:41-080-021-00004-00002 Cultivo:62000 PASTOS PERMANENTES DE 5 O MAS AÑOS-SIN VARIEDAD Secano  
 Recinto:41-080-021-00004-00001 Cultivo:62000 PASTOS PERMANENTES DE 5 O MAS AÑOS-SIN VARIEDAD Secano
- 86128 Recinto de Forrajeras que no ha contabilizado para Carga Ganadera por no tener una explotación válida para el cálculo de la Carga Ganadera  
 Recinto:41-080-015-00002-00001 Cultivo:62 PASTOS PERMANENTES DE 5 O MAS AÑOS-  
 Recinto:41-080-021-00004-00002 Cultivo:62 PASTOS PERMANENTES DE 5 O MAS AÑOS-  
 Recinto:41-080-021-00004-00001 Cultivo:62 PASTOS PERMANENTES DE 5 O MAS AÑOS-

(1) Con incidencias que retienen pago o deniegan el expediente.  
 (2) Se calcula sobre superficie declarada admisible.  
 (3) Aplicación del artículo 16 bis del RD 147/2023.

Puede verificar la integridad de una copia de este documento mediante la lectura del código QR adjunto o mediante el acceso a la dirección <https://ws050.juntadeandalucia.es/verificarFirma> indicando el código de VERIFICACIÓN

FIRMADO POR	RAQUEL MARIA ESPIN CRESPO	FECHA	26/06/2024
VERIFICACIÓN	Pk2jmMQ72K8YCCE9EQ8LU85ENJJ6M	PÁGINA	8544/8857



**APELLIDOS Y NOMBRE / RAZÓN SOCIAL**

MARQUEZ LOPEZ JOSE LUIS

**NIF**

\*\*\*\*5745\*

**EXPEDIENTE**

1252721

**RESOLUCIÓN**

CONCESIÓN DE LA AYUDA

**DATOS DE MANTENIMIENTO UNIDADES****GRUPO DE PAGO**

ZONAS DE LIMITACIONES NATURALES

**Sup. Dec.  
Admisible**

298,83

**Sup.  
Resuelta**

298,83

**Sobredecl.**

0,00

**% Sobredecl.**

0,00

**RESUMEN DE PAGOS**

	<b>IMPORTE ( Euros )</b>			
	<b>RESUELTO</b>	<b>FEADER</b>	<b>MAPA</b>	<b>CAPADR</b>
Pago realizado	1.070,39	909,83	105,01	55,55
A pagar	105,61	89,77	10,36	5,48
<b>TOTAL</b>	<b>1.176,00</b>	<b>999,60</b>	<b>115,37</b>	<b>61,03</b>

**APLICACIÓN DE REDUCCIONES Y PENALIZACIONES (%)**

<b>Criterios de subvencionabilidad (1)</b>	<b>Presentación tardía</b>	<b>Omisión declaración</b>	<b>Condicionabilidad</b>
0,00	0,00	1,00	0,00

**IMPORTE ( Euros )**

Calculado(2)	Reducción	Penalización	Reducción Penalización (3)	Penalización adicional	Resuelto	FEADER	MAPA	CAPADR
1.187,88 €	0,00 €	0,00 €	0,00 €	0,00 €	1.176,00 €	999,60 €	115,37 €	61,03 €
<b>Importe Unitario:</b>	<b>54,00 €</b>	<b>Nuevo Importe Unitario:</b>	<b>3,98 €</b>					

**RECINTOS PROPUESTOS**

<b>REF.</b>	<b>REFERENCIA SIGPAC</b>	<b>CULTIVO</b>	<b>S/R</b>	<b>USO SIGPAC</b>	<b>Sup. Dec. admisible</b>	<b>Sup. Campo</b>	<b>Sup. Determ.</b>	<b>Sup. Resuelta</b>
-1342139	41-027-008-00013-0001	PASTOS PERMANENTES DE 5 O MAS AÑOS	S		69,19		69,19	69,19
5518578	41-027-008-00012-0004	PASTOS PERMANENTES DE 5 O MAS AÑOS	S		155,44		155,44	155,41
5518579	41-027-008-00012-0006	PASTOS PERMANENTES DE 5 O MAS AÑOS	S		0,69		0,69	0,69
5518580	41-027-008-00012-0007	PASTOS PERMANENTES DE 5 O MAS AÑOS	S		7,76		7,76	7,76
5518581	41-027-008-00043-0001	PASTOS PERMANENTES DE 5 O MAS AÑOS	S		65,76		65,76	65,76
5518582	41-027-008-00043-0002	PASTOS PERMANENTES DE 5 O MAS AÑOS	S		0,02		0,02	0,02

**INCIDENCIAS****INCIDENCIA DESCRIPCIÓN**

- 256 Solicitud con recintos no declarados en campaña actual con una reducción por omisión de superficie superior al 3%  
CÓDIGO PARA EL PORCENTAJE DE REDUCCIÓN POR OMISIÓN QUE CORRESPONDE A LA SOLICITUD:1
- 4272 Verifica que las líneas de declaración de las Solicitudes Únicas no tienen solapes con la capa de Retroactividad Gráfica (ambas de la misma campaña) a nivel de expediente/línea de declaración gráfica de la solicitud.  
Recinto:41-027-008-00012-00004 Cultivo: - Agregado de la referencia del recinto.:0 Zona de la referencia del recinto.:0 Superficie solapada.:0,03 Id. Incid.:95158496

(1) Con incidencias que retienen pago o deniegan el expediente.  
(2) Se calcula sobre superficie declarada admisible.  
(3) Aplicación del artículo 16 bis del RD 147/2023.

Puede verificar la integridad de una copia de este documento mediante la lectura del código QR adjunto o mediante el acceso a la dirección <https://ws050.juntadeandalucia.es/verificarFirma> indicando el código de VERIFICACIÓN

FIRMADO POR	RAQUEL MARIA ESPIN CRESPO	FECHA	26/06/2024
VERIFICACIÓN	Pk2jmMQ72K8YCCE9EQ8LU85ENJJ6M	PÁGINA	8545/8857



**Datos considerados para el Cálculo de la Carga Ganadera del expediente**

Superficie determinada para Cálculo Carga Ganadera: 298,83 ha

Carga Ganadera del Expediente: 0,60 ugm/ha

<u>Explotación</u>	<u>Especie</u>	<u>Ugm Calculada para CG</u>
ES410270000025	BOVINA	41,28
ES410270000025	PORCINO	130,48
ES410270000731	PORCINO	7,17

**Recintos Determinados para el Cálculo de Garga Ganadera**

<u>REF.</u>	<u>REFERENCIA SIGPAC</u>	<u>CULTIVO</u>	<u>DESCRIPCIÓN CULTIVO</u>	<u>S/R</u>	<u>SUP. RESUELTA (ha)</u>
-1342139	41-027-008-00013-00001	62000	PASTOS PERMANENTES DE 5 O MAS AÑOS-SIN VARIEDAD	S	69,19
5518578	41-027-008-00012-00004	62000	PASTOS PERMANENTES DE 5 O MAS AÑOS-SIN VARIEDAD	S	155,41
5518579	41-027-008-00012-00006	62000	PASTOS PERMANENTES DE 5 O MAS AÑOS-SIN VARIEDAD	S	0,69
5518580	41-027-008-00012-00007	62000	PASTOS PERMANENTES DE 5 O MAS AÑOS-SIN VARIEDAD	S	7,76
5518581	41-027-008-00043-00001	62000	PASTOS PERMANENTES DE 5 O MAS AÑOS-SIN VARIEDAD	S	65,76
5518582	41-027-008-00043-00002	62000	PASTOS PERMANENTES DE 5 O MAS AÑOS-SIN VARIEDAD	S	0,02

(1) Con incidencias que retienen pago o deniegan el expediente.  
(2) Se calcula sobre superficie declarada admisible.  
(3) Aplicación del artículo 16 bis del RD 147/2023.

Puede verificar la integridad de una copia de este documento mediante la lectura del código QR adjunto o mediante el acceso a la dirección <https://ws050.juntadeandalucia.es/verificarFirma> indicando el código de VERIFICACIÓN

FIRMADO POR	RAQUEL MARIA ESPIN CRESPO	FECHA	26/06/2024
VERIFICACIÓN	Pk2jmMQ72K8YCCE9EQ8LU85ENJJ6M	PÁGINA	8546/8857





**APELLIDOS Y NOMBRE / RAZÓN SOCIAL**

MARTAGON CORREA MIGUEL

**NIF**

\*\*\*\*8439\*

**EXPEDIENTE**

1155300

**RESOLUCIÓN**

CONCESIÓN DE LA AYUDA

**DATOS DE MANTENIMIENTO UNIDADES****GRUPO DE PAGO**

ZONAS DE LIMITACIONES NATURALES

**Sup. Dec.  
Admisible**

7,19

**Sup.  
Resuelta**

7,19

**Sobredecl.**

0,00

**% Sobredecl.**

0,00

**RESUMEN DE PAGOS**

	<b>IMPORTE ( Euros )</b>			
	<b>RESUELTO</b>	<b>FEADER</b>	<b>MAPA</b>	<b>CAPADR</b>
Pago realizado	353,36	300,35	34,67	18,34
A pagar	34,90	29,67	3,42	1,81
<b>TOTAL</b>	<b>388,26</b>	<b>330,02</b>	<b>38,09</b>	<b>20,15</b>

**APLICACIÓN DE REDUCCIONES Y PENALIZACIONES (%)**

<b>Criterios de subvencionabilidad (1)</b>	<b>Presentación tardía</b>	<b>Omisión declaración</b>	<b>Condicionabilidad</b>
0,00	0,00	0,00	0,00

**IMPORTE ( Euros )**

Calculado(2)	Reducción	Penalización	Reducción Penalización (3)	Penalización adicional	Resuelto	FEADER	MAPA	CAPADR
388,26 €	0,00 €	0,00 €	0,00 €	0,00 €	388,26 €	330,02 €	38,09 €	20,15 €
Importe Unitario:	54,00 €	Nuevo Importe Unitario:	54,00 €					

**RECINTOS PROPUESTOS**

<b>REF.</b>	<b>REFERENCIA SIGPAC</b>	<b>CULTIVO</b>	<b>S/R</b>	<b>USO SIGPAC</b>	<b>Sup. Dec. admisible</b>	<b>Sup. Campo</b>	<b>Sup. Determ.</b>	<b>Sup. Resuelta</b>
4105104	41-077-064-00010-0001	OLIVAR	S		1,94		1,94	1,94
1700000005362457	41-077-034-00041-0001	OLIVAR	R		0,02		0,02	0,02
1700000005362458	41-077-034-00039-0001	OLIVAR	S		1,95		1,95	1,95
1700000005362459	41-077-034-00040-0001	OLIVAR	S		0,80		0,80	0,80
1700000005362460	41-077-032-00060-0001	OLIVAR	S		0,11		0,11	0,11
1700000005362461	41-077-032-00083-0001	OLIVAR	S		2,36		2,36	2,36
1700000005362462	41-077-032-00084-0001	OLIVAR	S		0,01		0,01	0,01

(1) Con incidencias que retienen pago o deniegan el expediente.

(2) Se calcula sobre superficie declarada admisible.

(3) Aplicación del artículo 16 bis del RD 147/2023.

Puede verificar la integridad de una copia de este documento mediante la lectura del código QR adjunto o mediante el acceso a la dirección <https://ws050.juntadeandalucia.es/verificarFirma> indicando el código de VERIFICACIÓN

FIRMADO POR	RAQUEL MARIA ESPIN CRESPO	FECHA	26/06/2024
VERIFICACIÓN	Pk2jmMQ72K8YCCE9EQ8LU85ENJJ6M	PÁGINA	8547/8857



**APELLIDOS Y NOMBRE / RAZÓN SOCIAL**

MARTAGON PEREZ CARMEN

**NIF**

\*\*\*\*4834\*

**EXPEDIENTE**

1182600

**RESOLUCIÓN**

CONCESIÓN DE LA AYUDA

**DATOS DE MANTENIMIENTO UNIDADES**

<b>GRUPO DE PAGO</b>	<b>Sup. Dec. Admisible</b>	<b>Sup. Resuelta</b>	<b>Sobredecl.</b>	<b>% Sobredecl.</b>
ZONAS DE LIMITACIONES NATURALES	12,04	12,04	0,00	0,00

**RESUMEN DE PAGOS**

	<b>IMPORTE ( Euros )</b>			
	<b>RESUELTO</b>	<b>FEADER</b>	<b>MAPA</b>	<b>CAPADR</b>
Pago realizado	591,71	502,96	58,05	30,71
A pagar	58,45	49,68	5,73	3,04
<b>TOTAL</b>	<b>650,16</b>	<b>552,64</b>	<b>63,78</b>	<b>33,75</b>

**APLICACIÓN DE REDUCCIONES Y PENALIZACIONES (%)**

<b>Criterios de subvencionabilidad (1)</b>	<b>Presentación tardía</b>	<b>Omisión declaración</b>	<b>Condicionalidad</b>
0,00	0,00	0,00	0,00

**IMPORTE ( Euros )**

Calculado(2)	Reducción	Penalización	Reducción Penalización (3)	Penalización adicional	Resuelto	FEADER	MAPA	CAPADR
650,16 €	0,00 €	0,00 €	0,00 €	0,00 €	650,16 €	552,64 €	63,78 €	33,74 €
Importe Unitario:	54,00 €	Nuevo Importe Unitario:	54,00 €					

**RECINTOS PROPUESTOS**

<b>REF.</b>	<b>REFERENCIA SIGPAC</b>	<b>CULTIVO</b>	<b>S/R</b>	<b>USO SIGPAC</b>	<b>Sup. Dec. admisible</b>	<b>Sup. Campo</b>	<b>Sup. Determ.</b>	<b>Sup. Resuelta</b>
-1467067	41-077-034-00093-0001	OLIVAR	S		0,61		0,61	0,61
-1403297	41-077-041-00060-0002	OLIVAR	S		1,07		1,07	1,07
-1403296	41-077-041-00058-0003	OLIVAR	S		0,93		0,93	0,93
-1401850	41-077-041-00061-0002	OLIVAR	S		0,06		0,06	0,06
-940572	41-077-034-00092-0003	OLIVAR	S		0,04		0,04	0,04
-134691	41-077-004-00180-0001	OLIVAR	R		1,46		1,46	1,46
-134690	41-077-004-00178-0001	OLIVAR	R		1,40		1,40	1,40
-134689	41-077-004-00117-0001	OLIVAR	S		1,24		1,24	1,24
-134569	41-077-041-00079-0001	OLIVAR	S		1,15		1,15	1,15
4175255	41-077-041-00071-0001	OLIVAR	S		0,57		0,57	0,57
1700000006432308	41-077-004-00177-0001	OLIVAR	S		1,28		1,28	1,28
1700000006432314	41-077-061-00009-0001	OLIVAR	S		1,52		1,52	1,52
1700000006432315	41-077-034-00093-0001	OLIVAR	S		0,71		0,71	0,71

(1) Con incidencias que retienen pago o deniegan el expediente.

(2) Se calcula sobre superficie declarada admisible.

(3) Aplicación del artículo 16 bis del RD 147/2023.

Puede verificar la integridad de una copia de este documento mediante la lectura del código QR adjunto o mediante el acceso a la dirección <https://ws050.juntadeandalucia.es/verificarFirma> indicando el código de VERIFICACIÓN

FIRMADO POR	RAQUEL MARIA ESPIN CRESPO	FECHA	26/06/2024
VERIFICACIÓN	Pk2jmMQ72K8YCCE9EQ8LU85ENJJ6M	PÁGINA	8548/8857



**APELLIDOS Y NOMBRE / RAZÓN SOCIAL**

MARTAGON PEREZ ESTEBAN

**NIF**

\*\*\*\*2731\*

**EXPEDIENTE**

1173475

**RESOLUCIÓN**

CONCESIÓN DE LA AYUDA

**DATOS DE MANTENIMIENTO UNIDADES****GRUPO DE PAGO**

ZONAS DE LIMITACIONES NATURALES

**Sup. Dec.  
Admisible**

12,72

**Sup.  
Resuelta**

12,72

**Sobredecl.**

0,00

**% Sobredecl.**

0,00

**RESUMEN DE PAGOS**

	<b>IMPORTE ( Euros )</b>			
	<b>RESUELTO</b>	<b>FEADER</b>	<b>MAPA</b>	<b>CAPADR</b>
Pago realizado	625,13	531,36	61,32	32,45
A pagar	61,75	52,49	6,06	3,20
<b>TOTAL</b>	<b>686,88</b>	<b>583,85</b>	<b>67,38</b>	<b>35,65</b>

**APLICACIÓN DE REDUCCIONES Y PENALIZACIONES (%)**

<b>Criterios de subvencionabilidad (1)</b>	<b>Presentación tardía</b>	<b>Omisión declaración</b>	<b>Condicionalidad</b>
0,00	0,00	0,00	0,00

**IMPORTE ( Euros )**

Calculado(2)	Reducción	Penalización	Reducción Penalización (3)	Penalización adicional	Resuelto	FEADER	MAPA	CAPADR
686,88 €	0,00 €	0,00 €	0,00 €	0,00 €	686,88 €	583,85 €	67,38 €	35,65 €
Importe Unitario:	54,00 €	Nuevo Importe Unitario:	54,00 €					

**RECINTOS PROPUESTOS**

<b>REF.</b>	<b>REFERENCIA SIGPAC</b>	<b>CULTIVO</b>	<b>S/R</b>	<b>USO SIGPAC</b>	<b>Sup. Dec. admisible</b>	<b>Sup. Campo</b>	<b>Sup. Determ.</b>	<b>Sup. Resuelta</b>
-1231815	41-077-042-09005-0006	OLIVAR	S		0,03		0,03	0,03
-1231814	41-077-003-00007-0001	OLIVAR	R		0,02		0,02	0,02
-904518	41-077-003-00005-0001	OLIVAR	R		2,62		2,62	2,62
1700000002785482	41-077-035-00120-0001	OLIVAR	S		1,22		1,22	1,22
1700000002785483	41-077-035-00122-0001	OLIVAR	S		0,01		0,01	0,01
1700000002785484	41-077-035-00123-0001	OLIVAR	S		0,68		0,68	0,68
1700000002785485	41-077-035-00124-0002	OLIVAR	S		0,52		0,52	0,52
1700000002785486	41-077-007-00011-0002	OLIVAR	S		1,51		1,51	1,51
1700000002785487	41-077-007-00012-0003	OLIVAR	S		0,06		0,06	0,06
1700000002785488	41-077-007-00011-0003	OLIVAR	S		0,13		0,13	0,13
1700000002785508	41-077-042-00070-0001	OLIVAR	S		0,55		0,55	0,55
1700000002785509	41-077-042-00071-0001	OLIVAR	S		2,21		2,21	2,21
1700000002785511	41-077-043-00100-0004	OLIVAR	R		1,94		1,94	1,94
1700000004527672	41-077-035-00124-0002	OLIVAR	S		0,12		0,12	0,12
1700000004527673	41-077-035-00125-0001	OLIVAR	S		1,10		1,10	1,10

(1) Con incidencias que retienen pago o deniegan el expediente.

(2) Se calcula sobre superficie declarada admisible.

(3) Aplicación del artículo 16 bis del RD 147/2023.

Puede verificar la integridad de una copia de este documento mediante la lectura del código QR adjunto o mediante el acceso a la dirección <https://ws050.juntadeandalucia.es/verificarFirma> indicando el código de VERIFICACIÓN

FIRMADO POR	RAQUEL MARIA ESPIN CRESPO	FECHA	26/06/2024
VERIFICACIÓN	Pk2jmMQ72K8YCCE9EQ8LU85ENJJ6M	PÁGINA	8549/8857



**APELLIDOS Y NOMBRE / RAZÓN SOCIAL**

MARTIN FERNANDEZ FRANCISCO JAVIER

**NIF**

\*\*\*0049\*

**EXPEDIENTE**

1264632

**RESOLUCIÓN**

CONCESIÓN DE LA AYUDA

**DATOS DE MANTENIMIENTO UNIDADES****GRUPO DE PAGO**

ZONAS DE LIMITACIONES NATURALES

**Sup. Dec.  
Admisible**

157,53

**Sup.  
Resuelta**

156,00

**Sobredecl.**

1,53

**% Sobredecl.**

0,97

**RESUMEN DE PAGOS**

	<b>IMPORTE ( Euros )</b>			
	<b>RESUELTO</b>	<b>FEADER</b>	<b>MAPA</b>	<b>CAPADR</b>
Pago realizado	1.070,70	910,09	105,03	55,57
A pagar	105,76	89,90	10,38	5,48
<b>TOTAL</b>	<b>1.176,46</b>	<b>999,99</b>	<b>115,41</b>	<b>61,05</b>

**APLICACIÓN DE REDUCCIONES Y PENALIZACIONES (%)**

<b>Crterios de subvencionabilidad (1)</b>	<b>Presentación tardía</b>	<b>Omisión declaración</b>	<b>Condicionalidad</b>
0,00	0,00	0,00	0,00

**IMPORTE ( Euros )**

Calculado(2)	Reducción	Penalización	Reducción Penalización (3)	Penalización adicional	Resuelto	FEADER	MAPA	CAPADR
1.188,00 €	11,54 €	0,00 €	0,00 €	0,00 €	1.176,46 €	999,99 €	115,41 €	61,06 €
Importe Unitario:	54,00 €	Nuevo Importe Unitario:	7,54 €					

**RECINTOS PROPUESTOS**

REF.	REFERENCIA SIGPAC	CULTIVO	S/R	USO SIGPAC	Sup. Dec. admisible	Sup. Campo	Sup. Determ.	Sup. Resuelta
-1471996	41-032-018-00033-0008	MEZCLA VEZA - AVENA	S		0,72		0,72	0,72
-1471995	41-032-018-00033-0007	MEZCLA VEZA - AVENA	S		1,34		1,34	1,34
5320672	41-032-004-00021-0001	PASTOS PERMANENTES DE 5 O MAS AÑOS	S		22,36		22,36	22,36
5320676	41-032-004-00021-0002	PASTOS PERMANENTES DE 5 O MAS AÑOS	S		7,64		7,64	7,64
5320677	41-032-004-00021-0003	PASTOS PERMANENTES DE 5 O MAS AÑOS	S		14,75		14,75	14,75
5320680	41-032-018-00033-0004	MEZCLA VEZA - AVENA	S		1,98		1,98	1,98
5799924	41-032-004-00021-0009	PASTOS PERMANENTES DE 5 O MAS AÑOS	S		0,08		0,08	0,00
5799925	41-032-004-00021-0006	PASTOS PERMANENTES DE 5 O MAS AÑOS	S		0,05		0,05	0,00
1700000006065088	41-032-001-00100-0002	PASTOS PERMANENTES DE 5 O MAS AÑOS	S		5,40		5,40	5,40
1700000006065091	41-032-001-00100-0009	PASTOS PERMANENTES DE 5 O MAS AÑOS	S		1,13		1,13	1,13
1700000006065092	41-032-001-00100-0008	OLIVAR	S		1,40		1,40	0,00
1700000006065094	41-032-001-00100-0003	PASTOS PERMANENTES DE 5 O MAS AÑOS	S		100,68		100,68	100,68

**INCIDENCIAS****INCIDENCIA DESCRIPCIÓN**

242	Recinto pendiente de acreditación de titularidad. Recinto:41-032-001-00100-00008 Cultivo:101268 OLIVAR-PICO LIMON Secano Recinto:41-032-004-00021-00006 Cultivo:62000 PASTOS PERMANENTES DE 5 O MAS AÑOS-SIN VARIEDAD Secano Recinto:41-032-004-00021-00009 Cultivo:62000 PASTOS PERMANENTES DE 5 O MAS AÑOS-SIN VARIEDAD Secano
3790	Recinto declarado inactivo Recinto:41-032-004-00021-00006 Cultivo: - Recinto:41-032-004-00021-00009 Cultivo: -
4012	Existen líneas de declaración de la solicitud que presentan solapes de superficie gráfica con líneas de declaración de otras solicitudes. Recinto:41-032-001-00100-00008 Cultivo:101268 OLIVAR-PICO LIMON Secano Superficie solapada (Hectáreas):0,12

(1) Con incidencias que retienen pago o deniegan el expediente.

(2) Se calcula sobre superficie declarada admisible.

(3) Aplicación del artículo 16 bis del RD 147/2023.

Puede verificar la integridad de una copia de este documento mediante la lectura del código QR adjunto o mediante el acceso a la dirección <https://ws050.juntadeandalucia.es/verificarFirma> indicando el código de VERIFICACIÓN

FIRMADO POR

RAQUEL MARIA ESPIN CRESPO

FECHA

26/06/2024

VERIFICACIÓN

Pk2jmMQ72K8YCCE9EQ8LU85ENJJ6M

PÁGINA

8550/8857



**Datos considerados para el Cálculo de la Carga Ganadera del expediente**

Superficie determinada para Cálculo Carga Ganadera: 151,96 ha

Carga Ganadera del Expediente: 0,29 ugm/ha

Explotación	Especie	Ugm Calculada para CG
ES410320000043	PORCINO	3,35
ES410320000553	BOVINA	22,41
ES410320000553	CAPRINA	11,92
ES410320000553	PORCINO	6,35

**Recintos Determinados para el Cálculo de Carga Ganadera**

REF.	REFERENCIA SIGPAC	CULTIVO	DESCRIPCIÓN CULTIVO	S/R	SUP. RESUELTA (ha)
5320672	41-032-004-00021-00001	62000	PASTOS PERMANENTES DE 5 O MAS AÑOS-SIN VARIEDAD	S	22,36
5320676	41-032-004-00021-00002	62000	PASTOS PERMANENTES DE 5 O MAS AÑOS-SIN VARIEDAD	S	7,64
5320677	41-032-004-00021-00003	62000	PASTOS PERMANENTES DE 5 O MAS AÑOS-SIN VARIEDAD	S	14,75
5799924	41-032-004-00021-00009	62000	PASTOS PERMANENTES DE 5 O MAS AÑOS-SIN VARIEDAD	S	0,00
5799925	41-032-004-00021-00006	62000	PASTOS PERMANENTES DE 5 O MAS AÑOS-SIN VARIEDAD	S	0,00
1700000006065088	41-032-001-00100-00002	62000	PASTOS PERMANENTES DE 5 O MAS AÑOS-SIN VARIEDAD	S	5,40
1700000006065091	41-032-001-00100-00009	62000	PASTOS PERMANENTES DE 5 O MAS AÑOS-SIN VARIEDAD	S	1,13
1700000006065094	41-032-001-00100-00003	62000	PASTOS PERMANENTES DE 5 O MAS AÑOS-SIN VARIEDAD	S	100,68

**Incidencias de carga ganadera****INCIDENCIA DESCRIPCIÓN**

242	Recinto pendiente de acreditación de titularidad. Recinto:41-032-004-00021-00009 Cultivo:62000 PASTOS PERMANENTES DE 5 O MAS AÑOS-SIN VARIEDAD Secano Recinto:41-032-004-00021-00006 Cultivo:62000 PASTOS PERMANENTES DE 5 O MAS AÑOS-SIN VARIEDAD Secano
3790	Recinto declarado inactivo Recinto:41-032-004-00021-00009 Cultivo: - Recinto:41-032-004-00021-00006 Cultivo: -

(1) Con incidencias que retienen pago o deniegan el expediente.  
(2) Se calcula sobre superficie declarada admisible.  
(3) Aplicación del artículo 16 bis del RD 147/2023.

Puede verificar la integridad de una copia de este documento mediante la lectura del código QR adjunto o mediante el acceso a la dirección <https://ws050.juntadeandalucia.es/verificarFirma> indicando el código de VERIFICACIÓN

FIRMADO POR	RAQUEL MARIA ESPIN CRESPO	FECHA	26/06/2024
VERIFICACIÓN	Pk2jmMQ72K8YCCE9EQ8LU85ENJJ6M	PÁGINA	8551/8857



**APELLIDOS Y NOMBRE / RAZÓN SOCIAL**

MARTIN HEREDIA OSCAR

**NIF**

\*\*\*6984\*

**EXPEDIENTE**

1155190

**RESOLUCIÓN**

CONCESIÓN DE LA AYUDA

**DATOS DE MANTENIMIENTO UNIDADES****GRUPO DE PAGO**

ZONAS DE LIMITACIONES NATURALES

**Sup. Dec.  
Admisible**

555,28

**Sup.  
Resuelta**

543,61

**Sobredecl.**

11,67

**% Sobredecl.**

2,10

**RESUMEN DE PAGOS**

	<b>IMPORTE ( Euros )</b>			
	<b>RESUELTO</b>	<b>FEADER</b>	<b>MAPA</b>	<b>CAPADR</b>
Pago realizado	858,82	729,99	84,25	44,58
A pagar	255,33	217,03	25,05	13,25
<b>TOTAL</b>	<b>1.114,15</b>	<b>947,02</b>	<b>109,30</b>	<b>57,83</b>

**APLICACIÓN DE REDUCCIONES Y PENALIZACIONES (%)**

<b>Criterios de subvencionabilidad (1)</b>	<b>Presentación tardía</b>	<b>Omisión declaración</b>	<b>Condicionabilidad</b>
0,00	0,00	0,00	0,00

**IMPORTE ( Euros )**

<b>Calculado(2)</b>	<b>Reducción</b>	<b>Penalización</b>	<b>Reducción Penalización (3)</b>	<b>Penalización adicional</b>	<b>Resuelto</b>	<b>FEADER</b>	<b>MAPA</b>	<b>CAPADR</b>
1.188,00 €	24,97 €	48,89 €	0,00 €	0,00 €	1.114,15 €	947,03 €	109,30 €	57,82 €
<b>Importe Unitario:</b>	<b>54,00 €</b>	<b>Nuevo Importe Unitario:</b>	<b>2,14 €</b>					

(1) Con incidencias que retienen pago o deniegan el expediente.

(2) Se calcula sobre superficie declarada admisible.

(3) Aplicación del artículo 16 bis del RD 147/2023.

Puede verificar la integridad de una copia de este documento mediante la lectura del código QR adjunto o mediante el acceso a la dirección <https://ws050.juntadeandalucia.es/verificarFirma> indicando el código de VERIFICACIÓN

FIRMADO POR

RAQUEL MARIA ESPIN CRESPO

FECHA

26/06/2024

VERIFICACIÓN

Pk2jmMQ72K8YCCE9EQ8LU85ENJJJ6M

PÁGINA

8552/8857



**RECINTOS PROPUESTOS**

REF.	REFERENCIA SIGPAC	CULTIVO	S/R	USO SIGPAC	Sup. Dec. admisible	Sup. Campo	Sup. Determ.	Sup. Resuelta
-1598435	41-032-016-00002-0010	AVENA	S		1,59		1,59	1,59
-1061515	41-032-016-00002-0003	ALMENDROS	S		0,09		0,09	0,09
-604470	41-032-001-00134-0019	PASTOS PERMANENTES DE 5 O MAS AÑOS	S		4,79		4,79	4,79
5265766	41-032-001-00005-0002	PASTOS PERMANENTES DE 5 O MAS AÑOS	S		0,64		0,64	0,64
1700000006395354	41-032-018-00047-0001	PASTOS PERMANENTES DE 5 O MAS AÑOS	S		0,59		0,59	0,59
1700000006395355	41-032-001-00002-0002	PASTOS PERMANENTES DE 5 O MAS AÑOS	S		104,94		104,94	104,94
1700000006395356	41-032-001-00005-0001	PASTOS PERMANENTES DE 5 O MAS AÑOS	S		5,75		5,75	4,27
1700000006395357	41-032-016-00002-0007	AVENA	S		6,60		6,60	6,60
1700000006395358	41-032-016-00002-0001	PASTOS PERMANENTES DE 5 O MAS AÑOS	S		102,08		102,08	102,08
1700000006395359	41-032-016-00002-0030	PASTOS PERMANENTES DE 5 O MAS AÑOS	S		0,02		0,02	0,02
1700000006395360	41-032-017-00001-0002	PASTOS PERMANENTES DE 5 O MAS AÑOS	S		2,18		2,18	2,18
1700000006395361	41-032-017-00001-0013	PASTOS PERMANENTES DE 5 O MAS AÑOS	S		2,21		2,21	2,21
1700000006395363	41-032-016-00002-0014	PASTOS PERMANENTES DE 5 O MAS AÑOS	S		52,64		52,64	46,45
1700000006395364	41-032-016-00002-0008	PASTOS PERMANENTES DE 5 O MAS AÑOS	S		7,53		7,53	7,53
1700000006395365	41-032-016-00002-0022	PASTOS PERMANENTES DE 5 O MAS AÑOS	S		5,37		5,37	4,56
1700000006395366	41-032-001-00002-0006	PASTOS PERMANENTES DE 5 O MAS AÑOS	S		14,59		14,59	14,59
1700000006395367	41-032-017-00001-0009	PASTOS PERMANENTES DE 5 O MAS AÑOS	S		6,66		6,66	6,66
1700000006395368	41-032-016-00002-0029	PASTOS PERMANENTES DE 5 O MAS AÑOS	S		0,18		0,18	0,18
1700000006395369	41-032-016-00002-0023	PASTOS PERMANENTES DE 5 O MAS AÑOS	S		3,81		3,81	3,81
1700000006395371	41-032-016-00002-0014	PASTOS PERMANENTES DE 5 O MAS AÑOS	S		27,14		27,14	23,95
1700000006395372	41-032-016-00002-0002	PASTOS PERMANENTES DE 5 O MAS AÑOS	S		4,82		4,82	4,82
1700000006395373	41-032-016-00002-0006	PASTOS PERMANENTES DE 5 O MAS AÑOS	S		8,82		8,82	8,82
1700000006395374	41-032-016-00002-0019	PASTOS PERMANENTES DE 5 O MAS AÑOS	S		13,35		13,35	13,35
1700000006395375	41-032-016-00002-0011	PASTOS PERMANENTES DE 5 O MAS AÑOS	S		1,71		1,71	1,71
1700000006395376	41-032-001-00134-0015	PASTOS PERMANENTES DE 5 O MAS AÑOS	S		2,96		2,96	2,96
1700000006395377	41-032-001-00134-0055	PASTOS PERMANENTES DE 5 O MAS AÑOS	S		2,04		2,04	2,04
1700000006395378	41-032-016-00002-0018	PASTOS PERMANENTES DE 5 O MAS AÑOS	S		0,46		0,46	0,46
1700000006395379	41-032-017-00001-0007	PASTOS PERMANENTES DE 5 O MAS AÑOS	S		65,04		65,04	65,04
1700000006395380	41-032-016-00002-0010	AVENA	S		3,39		3,39	3,39
1700000006395381	41-032-016-00002-0028	PASTOS PERMANENTES DE 5 O MAS AÑOS	S		0,30		0,30	0,30
1700000006395382	41-032-016-00002-0012	PASTOS PERMANENTES DE 5 O MAS AÑOS	S		0,35		0,35	0,35
1700000006395383	41-032-017-00001-0008	PASTOS PERMANENTES DE 5 O MAS AÑOS	S		63,78		63,78	63,78
1700000006395384	41-032-016-00002-0009	ALMENDROS	S		7,93		7,93	7,93
1700000006395385	41-032-016-00002-0003	ALMENDROS	S		3,73		3,73	3,73
1700000006395386	41-032-016-00002-0021	ALMENDROS	S		0,07		0,07	0,07
1700000006395388	41-032-016-00002-0005	ALMENDROS	S		16,05		16,05	16,05
1700000006395389	41-032-016-00002-0004	ALMENDROS	S		11,08		11,08	11,08

**INCIDENCIAS****INCIDENCIA DESCRIPCIÓN**

- 224 Superficie neta de cruce en un recinto en una misma solicitud supera superficie admisible que SIGPAC establece para él.  
 Recinto:41-032-001-00002-00001 Cultivo:62000 PASTOS PERMANENTES DE 5 O MAS AÑOS-SIN VARIEDAD Secano Superficie admisible de pastos del recinto según SIGPAC.:222 Suma de superficies de cruce netas declaradas para este recinto por el solicitante.:396 Exceso de superficie (Hectáreas):0,5  
 Recinto:41-032-001-00002-00001 Cultivo:62000 PASTOS PERMANENTES DE 5 O MAS AÑOS-SIN VARIEDAD Secano Superficie admisible de pastos del recinto según SIGPAC.:222 Suma de superficies de cruce netas declaradas para este recinto por el solicitante.:396 Exceso de superficie (Hectáreas):0,8  
 Recinto:41-032-001-00002-00001 Cultivo:104020 ALMENDROS-GUARA Secano Superficie admisible de pastos del recinto según SIGPAC.:222 Suma de superficies de cruce netas declaradas para este recinto por el solicitante.:396 Exceso de superficie (Hectáreas):0,44  
 Recinto:41-032-016-00002-00022 Cultivo:62000 PASTOS PERMANENTES DE 5 O MAS AÑOS-SIN VARIEDAD Secano Superficie admisible de pastos del recinto según SIGPAC.:456 Suma de superficies de cruce netas declaradas para este recinto por el solicitante.:537 Exceso de superficie (Hectáreas):0,81  
 Recinto:41-032-017-00001-00010 Cultivo:62000 PASTOS PERMANENTES DE 5 O MAS AÑOS-SIN VARIEDAD Secano Superficie admisible de pastos del recinto según SIGPAC.:2296 Suma de superficies de cruce netas declaradas para este recinto por el solicitante.:3316 Exceso de superficie (Hectáreas):10,2

(1) Con incidencias que retienen pago o deniegan el expediente.  
 (2) Se calcula sobre superficie declarada admisible.  
 (3) Aplicación del artículo 16 bis del RD 147/2023.

Puede verificar la integridad de una copia de este documento mediante la lectura del código QR adjunto o mediante el acceso a la dirección <a href="https://ws050.juntadeandalucia.es/verificarFirma">https://ws050.juntadeandalucia.es/verificarFirma</a> indicando el código de VERIFICACIÓN					
FIRMADO POR	RAQUEL MARIA ESPIN CRESPO		FECHA		26/06/2024
VERIFICACIÓN	Pk2jmMQ72K8YCCE9EQ8LU85ENJJ6M		PÁGINA		8553/8857

**INCIDENCIAS****INCIDENCIA DESCRIPCIÓN**

225	Superficie neta de cruce en un recinto en el conjunto de solicitudes supera superficie admisible que SIGPAC establece para él. Recinto:41-032-001-00005-00001 Cultivo:62000 PASTOS PERMANENTES DE 5 O MAS AÑOS-SIN VARIEDAD Secano Superficie admisible de pastos del recinto según SIGPAC.:762 Suma de superficies de cruce netas declaradas para este recinto por todos los solicitantes.:824 Exceso de superficie (Hectáreas):0,62
238	Recinto cuyo CAP declarado es mayor al CAP prevalente y no presenta alegación al SIGPAC. Recinto:41-032-001-00005-00001 Cultivo:62000 PASTOS PERMANENTES DE 5 O MAS AÑOS-SIN VARIEDAD Secano CAP prevalente:85 CAP declarado:100 Exceso de superficie (Hectáreas):0,86 Recinto:41-032-016-00002-00014 Cultivo:62000 PASTOS PERMANENTES DE 5 O MAS AÑOS-SIN VARIEDAD Secano CAP prevalente:75 CAP declarado:85 Exceso de superficie (Hectáreas):3,19 Recinto:41-032-016-00002-00014 Cultivo:62000 PASTOS PERMANENTES DE 5 O MAS AÑOS-SIN VARIEDAD Secano CAP prevalente:75 CAP declarado:85 Exceso de superficie (Hectáreas):6,19
74336	Recinto con uso declarado o cultivo declarado NO válido Recinto:41-032-001-00002-00001 Cultivo:62000 PASTOS PERMANENTES DE 5 O MAS AÑOS-SIN VARIEDAD Secano Uso Sigpac:FO Recinto:41-032-001-00002-00001 Cultivo:104020 ALMENDROS-GUARA Secano Uso Sigpac:FO Recinto:41-032-017-00001-00010 Cultivo:62000 PASTOS PERMANENTES DE 5 O MAS AÑOS-SIN VARIEDAD Secano Uso Sigpac:FO

**Datos considerados para el Cálculo de la Carga Ganadera del expediente**

Superficie determinada para Cálculo Carga Ganadera: 493,08 ha

Carga Ganadera del Expediente: 0,40 ugm/ha

<u>Explotación</u>	<u>Especie</u>	<u>Ugm Calculada para CG</u>
ES410320000127	BOVINA	177,01
ES410320000127	PORCINO	20,24

**Recintos Determinados para el Cálculo de Garga Ganadera**

<u>REF.</u>	<u>REFERENCIA SIGPAC</u>	<u>CULTIVO</u>	<u>DESCRIPCIÓN CULTIVO</u>	<u>S/R</u>	<u>SUP. RESUELTA (ha)</u>
-604470	41-032-001-00134-00019	62000	PASTOS PERMANENTES DE 5 O MAS AÑOS-SIN VARIEDAD	S	4,79
5265766	41-032-001-00005-00002	62000	PASTOS PERMANENTES DE 5 O MAS AÑOS-SIN VARIEDAD	S	0,64
170000006395354	41-032-018-00047-00001	62000	PASTOS PERMANENTES DE 5 O MAS AÑOS-SIN VARIEDAD	S	0,59
170000006395355	41-032-001-00002-00002	62000	PASTOS PERMANENTES DE 5 O MAS AÑOS-SIN VARIEDAD	S	104,94
170000006395356	41-032-001-00005-00001	62000	PASTOS PERMANENTES DE 5 O MAS AÑOS-SIN VARIEDAD	S	4,27
170000006395358	41-032-016-00002-00001	62000	PASTOS PERMANENTES DE 5 O MAS AÑOS-SIN VARIEDAD	S	102,08
170000006395359	41-032-016-00002-00030	62000	PASTOS PERMANENTES DE 5 O MAS AÑOS-SIN VARIEDAD	S	0,02
170000006395360	41-032-017-00001-00002	62000	PASTOS PERMANENTES DE 5 O MAS AÑOS-SIN VARIEDAD	S	2,18
170000006395361	41-032-017-00001-00013	62000	PASTOS PERMANENTES DE 5 O MAS AÑOS-SIN VARIEDAD	S	2,21
170000006395363	41-032-016-00002-00014	62000	PASTOS PERMANENTES DE 5 O MAS AÑOS-SIN VARIEDAD	S	46,45
170000006395364	41-032-016-00002-00008	62000	PASTOS PERMANENTES DE 5 O MAS AÑOS-SIN VARIEDAD	S	7,53
170000006395365	41-032-016-00002-00022	62000	PASTOS PERMANENTES DE 5 O MAS AÑOS-SIN VARIEDAD	S	4,56
170000006395366	41-032-001-00002-00006	62000	PASTOS PERMANENTES DE 5 O MAS AÑOS-SIN VARIEDAD	S	14,59
170000006395367	41-032-017-00001-00009	62000	PASTOS PERMANENTES DE 5 O MAS AÑOS-SIN VARIEDAD	S	6,66
170000006395368	41-032-016-00002-00029	62000	PASTOS PERMANENTES DE 5 O MAS AÑOS-SIN VARIEDAD	S	0,18
170000006395369	41-032-016-00002-00023	62000	PASTOS PERMANENTES DE 5 O MAS AÑOS-SIN VARIEDAD	S	3,81
170000006395371	41-032-016-00002-00014	62000	PASTOS PERMANENTES DE 5 O MAS AÑOS-SIN VARIEDAD	S	23,95
170000006395372	41-032-016-00002-00002	62000	PASTOS PERMANENTES DE 5 O MAS AÑOS-SIN VARIEDAD	S	4,82

(1) Con incidencias que retienen pago o deniegan el expediente.  
(2) Se calcula sobre superficie declarada admisible.  
(3) Aplicación del artículo 16 bis del RD 147/2023.

Puede verificar la integridad de una copia de este documento mediante la lectura del código QR adjunto o mediante el acceso a la dirección <https://ws050.juntadeandalucia.es/verificarFirma> indicando el código de VERIFICACIÓN

FIRMADO POR	RAQUEL MARIA ESPIN CRESPO	FECHA	26/06/2024
VERIFICACIÓN	Pk2jmMQ72K8YCCE9EQ8LU85ENJJ6M	PÁGINA	8554/8857





**Recintos Determinados para el Cálculo de Garga Ganadera**

REF.	REFERENCIA SIGPAC	CULTIVO	DESCRIPCIÓN CULTIVO	S/R	SUP.
					RESUELTA (ha)
170000006395373	41-032-016-00002-00006	62000	PASTOS PERMANENTES DE 5 O MAS AÑOS-SIN VARIEDAD	S	8,82
170000006395374	41-032-016-00002-00019	62000	PASTOS PERMANENTES DE 5 O MAS AÑOS-SIN VARIEDAD	S	13,35
170000006395375	41-032-016-00002-00011	62000	PASTOS PERMANENTES DE 5 O MAS AÑOS-SIN VARIEDAD	S	1,71
170000006395376	41-032-001-00134-00015	62000	PASTOS PERMANENTES DE 5 O MAS AÑOS-SIN VARIEDAD	S	2,96
170000006395377	41-032-001-00134-00055	62000	PASTOS PERMANENTES DE 5 O MAS AÑOS-SIN VARIEDAD	S	2,04
170000006395378	41-032-016-00002-00018	62000	PASTOS PERMANENTES DE 5 O MAS AÑOS-SIN VARIEDAD	S	0,46
170000006395379	41-032-017-00001-00007	62000	PASTOS PERMANENTES DE 5 O MAS AÑOS-SIN VARIEDAD	S	65,04
170000006395381	41-032-016-00002-00028	62000	PASTOS PERMANENTES DE 5 O MAS AÑOS-SIN VARIEDAD	S	0,30
170000006395382	41-032-016-00002-00012	62000	PASTOS PERMANENTES DE 5 O MAS AÑOS-SIN VARIEDAD	S	0,35
170000006395383	41-032-017-00001-00008	62000	PASTOS PERMANENTES DE 5 O MAS AÑOS-SIN VARIEDAD	S	63,78

**Incidencias de carga ganadera****INCIDENCIA DESCRIPCIÓN**

- 224 Superficie neta de cruce en un recinto en una misma solicitud supera superficie admisible que SIGPAC establece para él.  
 Recinto:41-032-001-00002-00001 Cultivo:62000 PASTOS PERMANENTES DE 5 O MAS AÑOS-SIN VARIEDAD Secano Superficie admisible de pastos del recinto según SIGPAC.:222 Suma de superficies de cruce netas declaradas para este recinto por el solicitante.:396 Exceso de superficie (Hectáreas):0,8  
 Recinto:41-032-017-00001-00010 Cultivo:62000 PASTOS PERMANENTES DE 5 O MAS AÑOS-SIN VARIEDAD Secano Superficie admisible de pastos del recinto según SIGPAC.:2296 Suma de superficies de cruce netas declaradas para este recinto por el solicitante.:3316 Exceso de superficie (Hectáreas):10,2  
 Recinto:41-032-001-00002-00001 Cultivo:62000 PASTOS PERMANENTES DE 5 O MAS AÑOS-SIN VARIEDAD Secano Superficie admisible de pastos del recinto según SIGPAC.:222 Suma de superficies de cruce netas declaradas para este recinto por el solicitante.:396 Exceso de superficie (Hectáreas):0,5  
 Recinto:41-032-016-00002-00022 Cultivo:62000 PASTOS PERMANENTES DE 5 O MAS AÑOS-SIN VARIEDAD Secano Superficie admisible de pastos del recinto según SIGPAC.:456 Suma de superficies de cruce netas declaradas para este recinto por el solicitante.:537 Exceso de superficie (Hectáreas):0,81
- 225 Superficie neta de cruce en un recinto en el conjunto de solicitudes supera superficie admisible que SIGPAC establece para él.  
 Recinto:41-032-001-00005-00001 Cultivo:62000 PASTOS PERMANENTES DE 5 O MAS AÑOS-SIN VARIEDAD Secano Superficie admisible de pastos del recinto según SIGPAC.:762 Suma de superficies de cruce netas declaradas para este recinto por todos los solicitantes.:824 Exceso de superficie (Hectáreas):0,62
- 238 Recinto cuyo CAP declarado es mayor al CAP prevalente y no presenta alegación al SIGPAC.  
 Recinto:41-032-001-00005-00001 Cultivo:62000 PASTOS PERMANENTES DE 5 O MAS AÑOS-SIN VARIEDAD Secano CAP prevalente:85 CAP declarado:100 Exceso de superficie (Hectáreas):0,86  
 Recinto:41-032-016-00002-00014 Cultivo:62000 PASTOS PERMANENTES DE 5 O MAS AÑOS-SIN VARIEDAD Secano CAP prevalente:75 CAP declarado:85 Exceso de superficie (Hectáreas):6,19  
 Recinto:41-032-016-00002-00014 Cultivo:62000 PASTOS PERMANENTES DE 5 O MAS AÑOS-SIN VARIEDAD Secano CAP prevalente:75 CAP declarado:85 Exceso de superficie (Hectáreas):3,19

(1) Con incidencias que retienen pago o deniegan el expediente.  
 (2) Se calcula sobre superficie declarada admisible.  
 (3) Aplicación del artículo 16 bis del RD 147/2023.

Puede verificar la integridad de una copia de este documento mediante la lectura del código QR adjunto o mediante el acceso a la dirección <https://ws050.juntadeandalucia.es/verificarFirma> indicando el código de VERIFICACIÓN

FIRMADO POR	RAQUEL MARIA ESPIN CRESPO	FECHA	26/06/2024
VERIFICACIÓN	Pk2jmMQ72K8YCCE9EQ8LU85ENJJ6M	PÁGINA	8555/8857



**APELLIDOS Y NOMBRE / RAZÓN SOCIAL**

MARTIN LOPEZ MARIA JOSEFA

**NIF**

\*\*\*8098\*

**EXPEDIENTE**

1126741

**RESOLUCIÓN**

CONCESIÓN DE LA AYUDA

**DATOS DE MANTENIMIENTO UNIDADES****GRUPO DE PAGO**

ZONAS DE LIMITACIONES NATURALES

**Sup. Dec.  
Admisible**

139,23

**Sup.  
Resuelta**

139,23

**Sobredecl.**

0,00

**% Sobredecl.**

0,00

**RESUMEN DE PAGOS**

	<b>IMPORTE ( Euros )</b>			
	<b>RESUELTO</b>	<b>FEADER</b>	<b>MAPA</b>	<b>CAPADR</b>
Pago realizado	1.081,20	919,02	106,06	56,12
A pagar	106,80	90,78	10,48	5,54
<b>TOTAL</b>	<b>1.188,00</b>	<b>1.009,80</b>	<b>116,54</b>	<b>61,66</b>

**APLICACIÓN DE REDUCCIONES Y PENALIZACIONES (%)**

<b>Criterios de subvencionabilidad (1)</b>	<b>Presentación tardía</b>	<b>Omisión declaración</b>	<b>Condicionabilidad</b>
0,00	0,00	0,00	0,00

**IMPORTE ( Euros )**

Calculado(2)	Reducción	Penalización	Reducción Penalización (3)	Penalización adicional	Resuelto	FEADER	MAPA	CAPADR
1.188,00 €	0,00 €	0,00 €	0,00 €	0,00 €	1.188,00 €	1.009,80 €	116,54 €	61,66 €
<b>Importe Unitario:</b>	<b>54,00 €</b>	<b>Nuevo Importe Unitario:</b>	<b>8,53 €</b>					

(1) Con incidencias que retienen pago o deniegan el expediente.

(2) Se calcula sobre superficie declarada admisible.

(3) Aplicación del artículo 16 bis del RD 147/2023.

Puede verificar la integridad de una copia de este documento mediante la lectura del código QR adjunto o mediante el acceso a la dirección <https://ws050.juntadeandalucia.es/verificarFirma> indicando el código de VERIFICACIÓN

FIRMADO POR	RAQUEL MARIA ESPIN CRESPO	FECHA	26/06/2024
VERIFICACIÓN	Pk2jmMQ72K8YCCE9EQ8LU85ENJJJ6M	PÁGINA	8556/8857



**RECINTOS PROPUESTOS**

REF.	REFERENCIA SIGPAC	CULTIVO	S/R	USO SIGPAC	Sup. Dec. admisible	Sup. Campo	Sup. Determ.	Sup. Resuelta
-709358	41-057-019-00116-0001	PASTOS PERMANENTES DE 5 O MAS AÑOS	S		50,91		50,91	50,91
-709338	41-057-016-00171-0001	PASTOS PERMANENTES DE 5 O MAS AÑOS	S		3,70		3,70	3,70
-709335	41-057-013-00033-0002	PASTOS PERMANENTES DE 5 O MAS AÑOS	S		3,14		3,14	3,14
4132572	41-057-019-00115-0001	PASTOS PERMANENTES DE 5 O MAS AÑOS	S		10,16		10,16	10,16
4153895	41-057-019-00087-0001	PASTOS PERMANENTES DE 5 O MAS AÑOS	S		5,43		5,43	5,43
4153896	41-057-019-00087-0002	PASTOS PERMANENTES DE 5 O MAS AÑOS	S		7,92		7,92	7,92
4153902	41-057-012-00085-0001	PASTOS PERMANENTES DE 5 O MAS AÑOS	S		2,23		2,23	2,23
4153919	41-057-013-00019-0001	PASTOS PERMANENTES DE 5 O MAS AÑOS	S		8,13		8,13	8,13
4153936	41-057-019-00076-0001	PASTOS PERMANENTES DE 5 O MAS AÑOS	S		4,61		4,61	4,61
5503105	41-057-019-00111-0001	PASTOS PERMANENTES DE 5 O MAS AÑOS	S		0,97		0,97	0,97
5503106	41-057-010-00126-0001	PASTOS PERMANENTES DE 5 O MAS AÑOS	S		1,21		1,21	1,21
5503107	41-057-014-00034-0001	PASTOS PERMANENTES DE 5 O MAS AÑOS	S		6,01		6,01	6,01
5503108	41-057-016-00127-0001	PASTOS PERMANENTES DE 5 O MAS AÑOS	S		0,82		0,82	0,82
5503109	41-057-019-00114-0001	PASTOS PERMANENTES DE 5 O MAS AÑOS	S		0,69		0,69	0,69
5503110	41-057-013-00039-0001	PASTOS PERMANENTES DE 5 O MAS AÑOS	S		0,49		0,49	0,49
5503113	41-057-013-00036-0001	PASTOS PERMANENTES DE 5 O MAS AÑOS	S		0,44		0,44	0,44
5503114	41-057-014-00016-0001	PASTOS PERMANENTES DE 5 O MAS AÑOS	S		0,25		0,25	0,25
5503115	41-057-013-00035-0001	PASTOS PERMANENTES DE 5 O MAS AÑOS	S		1,33		1,33	1,33
5503116	41-057-013-00034-0001	PASTOS PERMANENTES DE 5 O MAS AÑOS	S		0,42		0,42	0,42
5503117	41-057-019-00150-0001	PASTOS PERMANENTES DE 5 O MAS AÑOS	S		0,72		0,72	0,72
5503118	41-057-019-00104-0001	PASTOS PERMANENTES DE 5 O MAS AÑOS	S		2,36		2,36	2,36
5503119	41-057-019-00113-0001	PASTOS PERMANENTES DE 5 O MAS AÑOS	S		0,64		0,64	0,64
5503121	41-057-014-00031-0001	PASTOS PERMANENTES DE 5 O MAS AÑOS	S		3,77		3,77	3,77
5503122	41-057-013-00014-0001	PASTOS PERMANENTES DE 5 O MAS AÑOS	S		0,15		0,15	0,15
5503123	41-057-013-00033-0004	PASTOS PERMANENTES DE 5 O MAS AÑOS	S		1,20		1,20	1,20
5503124	41-057-015-00123-0001	PASTOS PERMANENTES DE 5 O MAS AÑOS	S		0,30		0,30	0,30
5503125	41-057-015-00122-0001	PASTOS PERMANENTES DE 5 O MAS AÑOS	S		0,43		0,43	0,43
5503126	41-057-016-00164-0001	PASTOS PERMANENTES DE 5 O MAS AÑOS	S		0,38		0,38	0,38
5503128	41-057-014-00015-0001	PASTOS PERMANENTES DE 5 O MAS AÑOS	S		4,77		4,77	4,77
5503130	41-057-019-00112-0001	PASTOS PERMANENTES DE 5 O MAS AÑOS	S		8,70		8,70	8,70
5503131	41-057-015-00107-0002	PASTOS PERMANENTES DE 5 O MAS AÑOS	S		0,02		0,02	0,02
170000005344242	41-057-019-00103-0001	PASTOS PERMANENTES DE 5 O MAS AÑOS	S		3,59		3,59	3,59
170000005344269	41-057-013-00033-0001	PASTOS PERMANENTES DE 5 O MAS AÑOS	S		0,84		0,84	0,84
170000005344271	41-057-013-00042-0001	PASTOS PERMANENTES DE 5 O MAS AÑOS	S		0,22		0,22	0,22
170000005344274	41-057-012-00115-0001	PASTOS PERMANENTES DE 5 O MAS AÑOS	S		2,28		2,28	2,28

**Datos considerados para el Cálculo de la Carga Ganadera del expediente**

Superficie determinada para Cálculo Carga Ganadera: 139,23 ha

Carga Ganadera del Expediente: 0,27 ugm/ha

Explotación	Especie	Ugm Calculada para CG
ES410570000065	BOVINA	37,91

**Recintos Determinados para el Cálculo de Garga Ganadera**

REF.	REFERENCIA SIGPAC	CULTIVO	DESCRIPCIÓN CULTIVO	S/R	SUP. RESUELTA (ha)
-709358	41-057-019-00116-00001	62000	PASTOS PERMANENTES DE 5 O MAS AÑOS-SIN VARIEDAD	S	50,91
-709338	41-057-016-00171-00001	62000	PASTOS PERMANENTES DE 5 O MAS AÑOS-SIN VARIEDAD	S	3,70
-709335	41-057-013-00033-00002	62000	PASTOS PERMANENTES DE 5 O MAS AÑOS-SIN VARIEDAD	S	3,14

(1) Con incidencias que retienen pago o deniegan el expediente.  
(2) Se calcula sobre superficie declarada admisible.  
(3) Aplicación del artículo 16 bis del RD 147/2023.

Puede verificar la integridad de una copia de este documento mediante la lectura del código QR adjunto o mediante el acceso a la dirección <https://ws050.juntadeandalucia.es/verificarFirma> indicando el código de VERIFICACIÓN

FIRMADO POR	RAQUEL MARIA ESPIN CRESPO	FECHA	26/06/2024
VERIFICACIÓN	Pk2jmMQ72K8YCCE9EQ8LU85ENJJ6M	PÁGINA	8557/8857



**Recintos Determinados para el Cálculo de Garga Ganadera**

REF.	REFERENCIA SIGPAC	CULTIVO	DESCRIPCIÓN CULTIVO	S/R	SUP. RESUELTA (ha)
4132572	41-057-019-00115-00001	62000	PASTOS PERMANENTES DE 5 O MAS AÑOS-SIN VARIEDAD	S	10,16
4153895	41-057-019-00087-00001	62000	PASTOS PERMANENTES DE 5 O MAS AÑOS-SIN VARIEDAD	S	5,43
4153896	41-057-019-00087-00002	62000	PASTOS PERMANENTES DE 5 O MAS AÑOS-SIN VARIEDAD	S	7,92
4153902	41-057-012-00085-00001	62000	PASTOS PERMANENTES DE 5 O MAS AÑOS-SIN VARIEDAD	S	2,23
4153919	41-057-013-00019-00001	62000	PASTOS PERMANENTES DE 5 O MAS AÑOS-SIN VARIEDAD	S	8,13
4153936	41-057-019-00076-00001	62000	PASTOS PERMANENTES DE 5 O MAS AÑOS-SIN VARIEDAD	S	4,61
5503105	41-057-019-00111-00001	62000	PASTOS PERMANENTES DE 5 O MAS AÑOS-SIN VARIEDAD	S	0,97
5503106	41-057-010-00126-00001	62000	PASTOS PERMANENTES DE 5 O MAS AÑOS-SIN VARIEDAD	S	1,21
5503107	41-057-014-00034-00001	62000	PASTOS PERMANENTES DE 5 O MAS AÑOS-SIN VARIEDAD	S	6,01
5503108	41-057-016-000127-00001	62000	PASTOS PERMANENTES DE 5 O MAS AÑOS-SIN VARIEDAD	S	0,82
5503109	41-057-019-00114-00001	62000	PASTOS PERMANENTES DE 5 O MAS AÑOS-SIN VARIEDAD	S	0,69
5503110	41-057-013-00039-00001	62000	PASTOS PERMANENTES DE 5 O MAS AÑOS-SIN VARIEDAD	S	0,49
5503113	41-057-013-00036-00001	62000	PASTOS PERMANENTES DE 5 O MAS AÑOS-SIN VARIEDAD	S	0,44
5503114	41-057-014-00016-00001	62000	PASTOS PERMANENTES DE 5 O MAS AÑOS-SIN VARIEDAD	S	0,25
5503115	41-057-013-00035-00001	62000	PASTOS PERMANENTES DE 5 O MAS AÑOS-SIN VARIEDAD	S	1,33
5503116	41-057-013-00034-00001	62000	PASTOS PERMANENTES DE 5 O MAS AÑOS-SIN VARIEDAD	S	0,42
5503117	41-057-019-00150-00001	62000	PASTOS PERMANENTES DE 5 O MAS AÑOS-SIN VARIEDAD	S	0,72
5503118	41-057-019-00104-00001	62000	PASTOS PERMANENTES DE 5 O MAS AÑOS-SIN VARIEDAD	S	2,36
5503119	41-057-019-00113-00001	62000	PASTOS PERMANENTES DE 5 O MAS AÑOS-SIN VARIEDAD	S	0,64
5503121	41-057-014-00031-00001	62000	PASTOS PERMANENTES DE 5 O MAS AÑOS-SIN VARIEDAD	S	3,77
5503122	41-057-013-00014-00001	62000	PASTOS PERMANENTES DE 5 O MAS AÑOS-SIN VARIEDAD	S	0,15
5503123	41-057-013-00033-00004	62000	PASTOS PERMANENTES DE 5 O MAS AÑOS-SIN VARIEDAD	S	1,20
5503124	41-057-015-00123-00001	62000	PASTOS PERMANENTES DE 5 O MAS AÑOS-SIN VARIEDAD	S	0,30
5503125	41-057-015-00122-00001	62000	PASTOS PERMANENTES DE 5 O MAS AÑOS-SIN VARIEDAD	S	0,43
5503126	41-057-016-00164-00001	62000	PASTOS PERMANENTES DE 5 O MAS AÑOS-SIN VARIEDAD	S	0,38
5503128	41-057-014-00015-00001	62000	PASTOS PERMANENTES DE 5 O MAS AÑOS-SIN VARIEDAD	S	4,77
5503130	41-057-019-00112-00001	62000	PASTOS PERMANENTES DE 5 O MAS AÑOS-SIN VARIEDAD	S	8,70
5503131	41-057-015-00107-00002	62000	PASTOS PERMANENTES DE 5 O MAS AÑOS-SIN VARIEDAD	S	0,02
1700000005344242	41-057-019-00103-00001	62000	PASTOS PERMANENTES DE 5 O MAS AÑOS-SIN VARIEDAD	S	3,59
1700000005344269	41-057-013-00033-00001	62000	PASTOS PERMANENTES DE 5 O MAS AÑOS-SIN VARIEDAD	S	0,84
1700000005344271	41-057-013-00042-00001	62000	PASTOS PERMANENTES DE 5 O MAS AÑOS-SIN VARIEDAD	S	0,22
1700000005344274	41-057-012-00115-00001	62000	PASTOS PERMANENTES DE 5 O MAS AÑOS-SIN VARIEDAD	S	2,28

(1) Con incidencias que retienen pago o deniegan el expediente.  
(2) Se calcula sobre superficie declarada admisible.  
(3) Aplicación del artículo 16 bis del RD 147/2023.

Puede verificar la integridad de una copia de este documento mediante la lectura del código QR adjunto o mediante el acceso a la dirección <https://ws050.juntadeandalucia.es/verificarFirma> indicando el código de VERIFICACIÓN

FIRMADO POR	RAQUEL MARIA ESPIN CRESPO	FECHA	26/06/2024
VERIFICACIÓN	Pk2jmMQ72K8YCCE9EQ8LU85ENJJJ6M	PÁGINA	8558/8857



**APELLIDOS Y NOMBRE / RAZÓN SOCIAL**

MARTIN MARTIN JOSE

**NIF**

\*\*\*0637\*

**EXPEDIENTE**

1089715

**RESOLUCIÓN**

CONCESIÓN DE LA AYUDA

**DATOS DE MANTENIMIENTO UNIDADES**

<b>GRUPO DE PAGO</b>	<b>Sup. Dec. Admisible</b>	<b>Sup. Resuelta</b>	<b>Sobredecl.</b>	<b>% Sobredecl.</b>
ZONAS DE LIMITACIONES NATURALES	42,56	42,56	0,00	0,00

**RESUMEN DE PAGOS**

	<b>IMPORTE ( Euros )</b>			
	<b>RESUELTO</b>	<b>FEADER</b>	<b>MAPA</b>	<b>CAPADR</b>
Pago realizado	1.081,20	919,02	106,06	56,12
A pagar	106,80	90,78	10,48	5,54
<b>TOTAL</b>	<b>1.188,00</b>	<b>1.009,80</b>	<b>116,54</b>	<b>61,66</b>

**APLICACIÓN DE REDUCCIONES Y PENALIZACIONES (%)**

<b>Criterios de subvencionabilidad (1)</b>	<b>Presentación tardía</b>	<b>Omisión declaración</b>	<b>Condicionalidad</b>
0,00	0,00	0,00	0,00

**IMPORTE ( Euros )**

Calculado(2)	Reducción	Penalización	Reducción Penalización (3)	Penalización adicional	Resuelto	FEADER	MAPA	CAPADR
1.188,00 €	0,00 €	0,00 €	0,00 €	0,00 €	1.188,00 €	1.009,80 €	116,54 €	61,66 €
Importe Unitario:	54,00 €	Nuevo Importe Unitario:	27,91 €					

**RECINTOS PROPUESTOS**

<b>REF.</b>	<b>REFERENCIA SIGPAC</b>	<b>CULTIVO</b>	<b>S/R</b>	<b>USO SIGPAC</b>	<b>Sup. Dec. admisible</b>	<b>Sup. Campo</b>	<b>Sup. Determ.</b>	<b>Sup. Resuelta</b>
170000005414211	41-057-014-00004-0002	PASTOS PERMANENTES DE 5 O MAS AÑOS	S		12,51		12,51	12,51
170000005414212	41-057-015-00077-0001	PASTOS PERMANENTES DE 5 O MAS AÑOS	S		3,55		3,55	3,55
170000005414213	41-057-015-00087-0002	PASTOS PERMANENTES DE 5 O MAS AÑOS	S		1,99		1,99	1,99
170000005414214	41-057-015-00087-0004	PASTOS PERMANENTES DE 5 O MAS AÑOS	S		13,69		13,69	13,69
170000005414219	41-057-015-00087-0006	PASTOS PERMANENTES DE 5 O MAS AÑOS	S		0,05		0,05	0,05
170000005414220	41-057-015-00101-0001	PASTOS PERMANENTES DE 5 O MAS AÑOS	S		3,20		3,20	3,20
170000005414221	41-057-016-00172-0001	PASTOS PERMANENTES DE 5 O MAS AÑOS	S		1,33		1,33	1,33
170000005414222	41-057-016-00109-0001	PASTOS PERMANENTES DE 5 O MAS AÑOS	S		1,57		1,57	1,57
170000005414223	41-057-016-00181-0001	PASTOS PERMANENTES DE 5 O MAS AÑOS	S		0,64		0,64	0,64
170000005414225	41-057-019-00080-0001	PASTOS PERMANENTES DE 5 O MAS AÑOS	S		0,86		0,86	0,86
170000005414226	41-057-016-00183-0003	PASTOS PERMANENTES DE 5 O MAS AÑOS	S		0,27		0,27	0,27
170000005414228	41-057-016-00202-0001	PASTOS PERMANENTES DE 5 O MAS AÑOS	S		0,09		0,09	0,09
170000005414229	41-057-015-00116-0001	PASTOS PERMANENTES DE 5 O MAS AÑOS	S		0,26		0,26	0,26
170000005414230	41-057-019-00238-0001	PASTOS PERMANENTES DE 5 O MAS AÑOS	S		2,55		2,55	2,55

(1) Con incidencias que retienen pago o deniegan el expediente.

(2) Se calcula sobre superficie declarada admisible.

(3) Aplicación del artículo 16 bis del RD 147/2023.

Puede verificar la integridad de una copia de este documento mediante la lectura del código QR adjunto o mediante el acceso a la dirección <https://ws050.juntadeandalucia.es/verificarFirma> indicando el código de VERIFICACIÓN

FIRMADO POR	RAQUEL MARIA ESPIN CRESPO	FECHA	26/06/2024
VERIFICACIÓN	Pk2jmMQ72K8YCCE9EQ8LU85ENJJ6M	PÁGINA	8559/8857



**Datos considerados para el Cálculo de la Carga Ganadera del expediente**

Superficie determinada para Cálculo Carga Ganadera: 42,56 ha

Carga Ganadera del Expediente: 0,29 ugm/ha

<u>Explotación</u>	<u>Especie</u>	<u>Ugm Calculada para CG</u>
ES410570000518	BOVINA	12,21

**Recintos Determinados para el Cálculo de Garga Ganadera**

<u>REF.</u>	<u>REFERENCIA SIGPAC</u>	<u>CULTIVO</u>	<u>DESCRIPCIÓN CULTIVO</u>	<u>S/R</u>	<u>SUP. RESUELTA (ha)</u>
1700000005414211	41-057-014-00004-00002	62000	PASTOS PERMANENTES DE 5 O MAS AÑOS-SIN VARIEDAD	S	12,51
1700000005414212	41-057-015-00077-00001	62000	PASTOS PERMANENTES DE 5 O MAS AÑOS-SIN VARIEDAD	S	3,55
1700000005414213	41-057-015-00087-00002	62000	PASTOS PERMANENTES DE 5 O MAS AÑOS-SIN VARIEDAD	S	1,99
1700000005414214	41-057-015-00087-00004	62000	PASTOS PERMANENTES DE 5 O MAS AÑOS-SIN VARIEDAD	S	13,69
1700000005414219	41-057-015-00087-00006	62000	PASTOS PERMANENTES DE 5 O MAS AÑOS-SIN VARIEDAD	S	0,05
1700000005414220	41-057-015-00101-00001	62000	PASTOS PERMANENTES DE 5 O MAS AÑOS-SIN VARIEDAD	S	3,20
1700000005414221	41-057-016-00172-00001	62000	PASTOS PERMANENTES DE 5 O MAS AÑOS-SIN VARIEDAD	S	1,33
1700000005414222	41-057-016-00109-00001	62000	PASTOS PERMANENTES DE 5 O MAS AÑOS-SIN VARIEDAD	S	1,57
1700000005414223	41-057-016-00181-00001	62000	PASTOS PERMANENTES DE 5 O MAS AÑOS-SIN VARIEDAD	S	0,64
1700000005414225	41-057-019-00080-00001	62000	PASTOS PERMANENTES DE 5 O MAS AÑOS-SIN VARIEDAD	S	0,86
1700000005414226	41-057-016-00183-00003	62000	PASTOS PERMANENTES DE 5 O MAS AÑOS-SIN VARIEDAD	S	0,27
1700000005414228	41-057-016-00202-00001	62000	PASTOS PERMANENTES DE 5 O MAS AÑOS-SIN VARIEDAD	S	0,09
1700000005414229	41-057-015-00116-00001	62000	PASTOS PERMANENTES DE 5 O MAS AÑOS-SIN VARIEDAD	S	0,26
1700000005414230	41-057-019-00238-00001	62000	PASTOS PERMANENTES DE 5 O MAS AÑOS-SIN VARIEDAD	S	2,55

(1) Con incidencias que retienen pago o deniegan el expediente.  
(2) Se calcula sobre superficie declarada admisible.  
(3) Aplicación del artículo 16 bis del RD 147/2023.

Puede verificar la integridad de una copia de este documento mediante la lectura del código QR adjunto o mediante el acceso a la dirección <https://ws050.juntadeandalucia.es/verificarFirma> indicando el código de VERIFICACIÓN

FIRMADO POR	RAQUEL MARIA ESPIN CRESPO	FECHA	26/06/2024
VERIFICACIÓN	Pk2jmMQ72K8YCCE9EQ8LU85ENJJ6M	PÁGINA	8560/8857



**APELLIDOS Y NOMBRE / RAZÓN SOCIAL**

MARTIN MARTIN LUCIA

**NIF**

\*\*\*9370\*

**EXPEDIENTE**

1061256

**RESOLUCIÓN**

CONCESIÓN DE LA AYUDA

**DATOS DE MANTENIMIENTO UNIDADES****GRUPO DE PAGO**

ZONAS DE LIMITACIONES NATURALES

**Sup. Dec.  
Admisible**

90,71

**Sup.  
Resuelta**

90,71

**Sobredecl.**

0,00

**% Sobredecl.**

0,00

**RESUMEN DE PAGOS**

	<b>IMPORTE ( Euros )</b>			
	<b>RESUELTO</b>	<b>FEADER</b>	<b>MAPA</b>	<b>CAPADR</b>
Pago realizado	1.075,72	914,36	105,53	55,83
A pagar	112,28	95,44	11,01	5,83
<b>TOTAL</b>	<b>1.188,00</b>	<b>1.009,80</b>	<b>116,54</b>	<b>61,66</b>

**APLICACIÓN DE REDUCCIONES Y PENALIZACIONES (%)**

<b>Criterios de subvencionabilidad (1)</b>	<b>Presentación tardía</b>	<b>Omisión declaración</b>	<b>Condicionabilidad</b>
0,00	0,00	0,00	0,00

**IMPORTE ( Euros )**

Calculado(2)	Reducción	Penalización	Reducción Penalización (3)	Penalización adicional	Resuelto	FEADER	MAPA	CAPADR
1.188,00 €	0,00 €	0,00 €	0,00 €	0,00 €	1.188,00 €	1.009,80 €	116,54 €	61,66 €
<b>Importe Unitario:</b>	<b>54,00 €</b>	<b>Nuevo Importe Unitario:</b>	<b>13,10 €</b>					

(1) Con incidencias que retienen pago o deniegan el expediente.

(2) Se calcula sobre superficie declarada admisible.

(3) Aplicación del artículo 16 bis del RD 147/2023.

Puede verificar la integridad de una copia de este documento mediante la lectura del código QR adjunto o mediante el acceso a la dirección <https://ws050.juntadeandalucia.es/verificarFirma> indicando el código de VERIFICACIÓN

FIRMADO POR	RAQUEL MARIA ESPIN CRESPO	FECHA	26/06/2024
VERIFICACIÓN	Pk2jmMQ72K8YCCE9EQ8LU85ENJJJ6M	PÁGINA	8561/8857



**RECINTOS PROPUESTOS**

REF.	REFERENCIA SIGPAC	CULTIVO	S/R	USO SIGPAC	Sup. Dec. admisible	Sup. Campo	Sup. Determ.	Sup. Resuelta
170000005691035	41-057-010-00128-0002	OLIVAR	S		0,01		0,01	0,01
170000005691036	41-057-016-00194-0002	PASTOS PERMANENTES DE 5 O MAS AÑOS	S		0,99		0,99	0,99
170000005691037	41-057-012-00062-0001	PASTOS PERMANENTES DE 5 O MAS AÑOS	S		0,18		0,18	0,18
170000005691038	41-057-012-00062-0002	PASTOS PERMANENTES DE 5 O MAS AÑOS	S		0,28		0,28	0,28
170000005691040	41-057-010-00117-0001	ALOE VERA	S		0,44		0,44	0,44
170000005691041	41-057-010-00119-0001	ALOE VERA	S		0,60		0,60	0,60
170000005691042	41-057-012-00089-0001	PASTOS PERMANENTES DE 5 O MAS AÑOS	S		2,64		2,64	2,64
170000005691044	41-057-017-00043-0001	PASTOS PERMANENTES DE 5 O MAS AÑOS	S		7,11		7,11	7,11
170000005691046	41-057-010-00129-0001	PASTOS PERMANENTES DE 5 O MAS AÑOS	S		0,17		0,17	0,17
170000005691047	41-057-017-00039-0001	PASTOS PERMANENTES DE 5 O MAS AÑOS	S		0,68		0,68	0,68
170000005691048	41-057-016-00210-0001	PASTOS PERMANENTES DE 5 O MAS AÑOS	S		0,38		0,38	0,38
170000005691049	41-057-017-00058-0002	PASTOS PERMANENTES DE 5 O MAS AÑOS	S		0,65		0,65	0,65
170000005691050	41-057-017-00058-0001	PASTOS PERMANENTES DE 5 O MAS AÑOS	S		0,29		0,29	0,29
170000005691051	41-057-017-00055-0001	PASTOS PERMANENTES DE 5 O MAS AÑOS	S		4,21		4,21	4,21
170000005691052	41-057-017-00076-0001	PASTOS PERMANENTES DE 5 O MAS AÑOS	S		16,40		16,40	16,40
170000005691053	41-057-017-00075-0001	PASTOS PERMANENTES DE 5 O MAS AÑOS	S		3,78		3,78	3,78
170000005691057	41-057-017-00077-0001	PASTOS PERMANENTES DE 5 O MAS AÑOS	S		8,46		8,46	8,46
170000005691059	41-057-016-00194-0001	PASTOS PERMANENTES DE 5 O MAS AÑOS	S		0,57		0,57	0,57
170000005691060	41-057-016-00168-0003	PASTOS PERMANENTES DE 5 O MAS AÑOS	S		9,91		9,91	9,91
170000005691061	41-057-016-00194-0003	PASTOS PERMANENTES DE 5 O MAS AÑOS	S		4,18		4,18	4,18
170000005691062	41-057-012-00103-0001	PASTOS PERMANENTES DE 5 O MAS AÑOS	S		3,20		3,20	3,20
170000005691063	41-057-012-00075-0001	PASTOS PERMANENTES DE 5 O MAS AÑOS	S		0,24		0,24	0,24
170000005691064	41-057-016-00032-0001	PASTOS PERMANENTES DE 5 O MAS AÑOS	S		0,03		0,03	0,03
170000005691065	41-057-016-00010-0001	PASTOS PERMANENTES DE 5 O MAS AÑOS	S		0,17		0,17	0,17
170000005691066	41-057-012-00075-0002	PASTOS PERMANENTES DE 5 O MAS AÑOS	S		1,85		1,85	1,85
170000005691067	41-057-016-00033-0001	PASTOS PERMANENTES DE 5 O MAS AÑOS	S		0,31		0,31	0,31
170000005691068	41-057-017-00040-0001	PASTOS PERMANENTES DE 5 O MAS AÑOS	S		3,75		3,75	3,75
170000005691069	41-057-017-00042-0001	PASTOS PERMANENTES DE 5 O MAS AÑOS	S		15,56		15,56	15,56
170000005691070	41-057-017-00042-0002	PASTOS PERMANENTES DE 5 O MAS AÑOS	S		0,44		0,44	0,44
170000005691071	41-057-012-00100-0001	PASTOS PERMANENTES DE 5 O MAS AÑOS	S		0,77		0,77	0,77
170000005691072	41-057-010-00137-0001	PASTOS PERMANENTES DE 5 O MAS AÑOS	S		1,82		1,82	1,82
170000005691073	41-057-010-00129-0002	OLIVAR	S		0,01		0,01	0,01
170000005691074	41-057-016-00208-0001	PASTOS PERMANENTES DE 5 O MAS AÑOS	S		0,07		0,07	0,07
170000005691075	41-057-012-00058-0001	PASTOS PERMANENTES DE 5 O MAS AÑOS	S		0,23		0,23	0,23
170000005691076	41-057-010-00128-0003	OLIVAR	S		0,04		0,04	0,04
170000005691077	41-057-010-00128-0001	PASTOS PERMANENTES DE 5 O MAS AÑOS	S		0,29		0,29	0,29

**Datos considerados para el Cálculo de la Carga Ganadera del expediente**

Superficie determinada para Cálculo Carga Ganadera: 107,90 ha

Carga Ganadera del Expediente: 0,22 ugm/ha

Explotación	Especie	Ugm Calculada para CG
ES410570000055	OVINA	23,16
ES410570000055	PORCINO	0,04

**Recintos Determinados para el Cálculo de Garga Ganadera**

REF.	REFERENCIA SIGPAC	CULTIVO	DESCRIPCIÓN CULTIVO	S/R	SUP. RESUELTA (ha)
6929502	41-057-016-00165-00001	62000	PASTOS PERMANENTES DE 5 O MAS AÑOS-SIN VARIEDAD	S	0,18

(1) Con incidencias que retienen pago o deniegan el expediente.  
(2) Se calcula sobre superficie declarada admisible.  
(3) Aplicación del artículo 16 bis del RD 147/2023.

Puede verificar la integridad de una copia de este documento mediante la lectura del código QR adjunto o mediante el acceso a la dirección <https://ws050.juntadeandalucia.es/verificarFirma> indicando el código de VERIFICACIÓN

FIRMADO POR	RAQUEL MARIA ESPIN CRESPO	FECHA	26/06/2024
VERIFICACIÓN	Pk2jmMQ72K8YCCE9EQ8LU85ENJJ6M	PÁGINA	8562/8857





**Recintos Determinados para el Cálculo de Garga Ganadera**

REF.	REFERENCIA SIGPAC	CULTIVO	DESCRIPCIÓN CULTIVO	S/R	SUP. RESUELTA (ha)
6929503	41-057-016-00166-00001	62000	PASTOS PERMANENTES DE 5 O MAS AÑOS-SIN VARIEDAD	S	0,09
6929505	41-057-016-00167-00001	62000	PASTOS PERMANENTES DE 5 O MAS AÑOS-SIN VARIEDAD	S	1,05
170000005691033	41-057-016-00203-00001	62000	PASTOS PERMANENTES DE 5 O MAS AÑOS-SIN VARIEDAD	S	5,02
170000005691036	41-057-016-00194-00002	62000	PASTOS PERMANENTES DE 5 O MAS AÑOS-SIN VARIEDAD	S	0,99
170000005691037	41-057-012-00062-00001	62000	PASTOS PERMANENTES DE 5 O MAS AÑOS-SIN VARIEDAD	S	0,18
170000005691038	41-057-012-00062-00002	62000	PASTOS PERMANENTES DE 5 O MAS AÑOS-SIN VARIEDAD	S	0,28
170000005691042	41-057-012-00089-00001	62000	PASTOS PERMANENTES DE 5 O MAS AÑOS-SIN VARIEDAD	S	2,64
170000005691043	41-057-016-00205-00002	62000	PASTOS PERMANENTES DE 5 O MAS AÑOS-SIN VARIEDAD	S	0,90
170000005691044	41-057-017-00043-00001	62000	PASTOS PERMANENTES DE 5 O MAS AÑOS-SIN VARIEDAD	S	7,11
170000005691045	41-057-016-00205-00001	62000	PASTOS PERMANENTES DE 5 O MAS AÑOS-SIN VARIEDAD	S	0,14
170000005691046	41-057-010-00129-00001	62000	PASTOS PERMANENTES DE 5 O MAS AÑOS-SIN VARIEDAD	S	0,17
170000005691047	41-057-017-00039-00001	62000	PASTOS PERMANENTES DE 5 O MAS AÑOS-SIN VARIEDAD	S	0,68
170000005691048	41-057-016-00210-00001	62000	PASTOS PERMANENTES DE 5 O MAS AÑOS-SIN VARIEDAD	S	0,38
170000005691049	41-057-017-00058-00002	62000	PASTOS PERMANENTES DE 5 O MAS AÑOS-SIN VARIEDAD	S	0,65
170000005691050	41-057-017-00058-00001	62000	PASTOS PERMANENTES DE 5 O MAS AÑOS-SIN VARIEDAD	S	0,29
170000005691051	41-057-017-00055-00001	62000	PASTOS PERMANENTES DE 5 O MAS AÑOS-SIN VARIEDAD	S	4,21
170000005691052	41-057-017-00076-00001	62000	PASTOS PERMANENTES DE 5 O MAS AÑOS-SIN VARIEDAD	S	16,40
170000005691053	41-057-017-00075-00001	62000	PASTOS PERMANENTES DE 5 O MAS AÑOS-SIN VARIEDAD	S	3,78
170000005691054	41-057-017-00059-00001	62000	PASTOS PERMANENTES DE 5 O MAS AÑOS-SIN VARIEDAD	S	0,10
170000005691055	41-057-017-00058-00003	62000	PASTOS PERMANENTES DE 5 O MAS AÑOS-SIN VARIEDAD	S	0,35
170000005691056	41-057-016-00168-00002	62000	PASTOS PERMANENTES DE 5 O MAS AÑOS-SIN VARIEDAD	S	10,46
170000005691057	41-057-017-00077-00001	62000	PASTOS PERMANENTES DE 5 O MAS AÑOS-SIN VARIEDAD	S	8,46
170000005691058	41-057-016-00194-00006	62000	PASTOS PERMANENTES DE 5 O MAS AÑOS-SIN VARIEDAD	S	0,00
170000005691059	41-057-016-00194-00001	62000	PASTOS PERMANENTES DE 5 O MAS AÑOS-SIN VARIEDAD	S	0,57
170000005691060	41-057-016-00168-00003	62000	PASTOS PERMANENTES DE 5 O MAS AÑOS-SIN VARIEDAD	S	9,91
170000005691061	41-057-016-00194-00003	62000	PASTOS PERMANENTES DE 5 O MAS AÑOS-SIN VARIEDAD	S	4,18
170000005691062	41-057-012-00103-00001	62000	PASTOS PERMANENTES DE 5 O MAS AÑOS-SIN VARIEDAD	S	3,20
170000005691063	41-057-012-00075-00001	62000	PASTOS PERMANENTES DE 5 O MAS AÑOS-SIN VARIEDAD	S	0,24
170000005691064	41-057-016-00032-00001	62000	PASTOS PERMANENTES DE 5 O MAS AÑOS-SIN VARIEDAD	S	0,03
170000005691065	41-057-016-00010-00001	62000	PASTOS PERMANENTES DE 5 O MAS AÑOS-SIN VARIEDAD	S	0,17
170000005691066	41-057-012-00075-00002	62000	PASTOS PERMANENTES DE 5 O MAS AÑOS-SIN VARIEDAD	S	1,85
170000005691067	41-057-016-00033-00001	62000	PASTOS PERMANENTES DE 5 O MAS AÑOS-SIN VARIEDAD	S	0,31
170000005691068	41-057-017-00040-00001	62000	PASTOS PERMANENTES DE 5 O MAS AÑOS-SIN VARIEDAD	S	3,75
170000005691069	41-057-017-00042-00001	62000	PASTOS PERMANENTES DE 5 O MAS AÑOS-SIN VARIEDAD	S	15,56
170000005691070	41-057-017-00042-00002	62000	PASTOS PERMANENTES DE 5 O MAS AÑOS-SIN VARIEDAD	S	0,44
170000005691071	41-057-012-00100-00001	62000	PASTOS PERMANENTES DE 5 O MAS AÑOS-SIN VARIEDAD	S	0,77
170000005691072	41-057-010-00137-00001	62000	PASTOS PERMANENTES DE 5 O MAS AÑOS-SIN VARIEDAD	S	1,82

(1) Con incidencias que retienen pago o deniegan el expediente.

(2) Se calcula sobre superficie declarada admisible.

(3) Aplicación del artículo 16 bis del RD 147/2023.

Puede verificar la integridad de una copia de este documento mediante la lectura del código QR adjunto o mediante el acceso a la dirección <https://ws050.juntadeandalucia.es/verificarFirma> indicando el código de VERIFICACIÓN

FIRMADO POR

RAQUEL MARIA ESPIN CRESPO

FECHA

26/06/2024

VERIFICACIÓN

Pk2jmMQ72K8YCCE9EQ8LU85ENJJ6M

PÁGINA

8563/8857





**Recintos Determinados para el Cálculo de Garga Ganadera**

<b>REF.</b>	<b>REFERENCIA SIGPAC</b>	<b>CULTIVO</b>	<b>DESCRIPCIÓN CULTIVO</b>	<b>S/R</b>	<b>SUP. RESUELTA (ha)</b>
170000005691074	41-057-016-00208-00001	62000	PASTOS PERMANENTES DE 5 O MAS AÑOS-SIN VARIEDAD	S	0,07
170000005691075	41-057-012-00058-00001	62000	PASTOS PERMANENTES DE 5 O MAS AÑOS-SIN VARIEDAD	S	0,23
170000005691077	41-057-010-00128-00001	62000	PASTOS PERMANENTES DE 5 O MAS AÑOS-SIN VARIEDAD	S	0,29

(1) Con incidencias que retienen pago o deniegan el expediente.  
(2) Se calcula sobre superficie declarada admisible.  
(3) Aplicación del artículo 16 bis del RD 147/2023.

Puede verificar la integridad de una copia de este documento mediante la lectura del código QR adjunto o mediante el acceso a la dirección <https://ws050.juntadeandalucia.es/verificarFirma> indicando el código de VERIFICACIÓN

FIRMADO POR	RAQUEL MARIA ESPIN CRESCO	FECHA	26/06/2024
VERIFICACIÓN	Pk2jmMQ72K8YCCE9EQ8LU85ENJJJ6M	PÁGINA	8564/8857



**APELLIDOS Y NOMBRE / RAZÓN SOCIAL**

MARTIN ORTEGA CARLOS JAVIER

**NIF**

\*\*\*\*1207\*

**EXPEDIENTE**

1095493

**RESOLUCIÓN**

CONCESIÓN DE LA AYUDA

**DATOS DE MANTENIMIENTO UNIDADES****GRUPO DE PAGO**

ZONAS DE LIMITACIONES NATURALES

**Sup. Dec. Admisible**

44,04

**Sup. Resuelta**

44,04

**Sobredecl.**

0,00

**% Sobredecl.**

0,00

**RESUMEN DE PAGOS**

	<b>IMPORTE ( Euros )</b>			
	<b>RESUELTO</b>	<b>FEADER</b>	<b>MAPA</b>	<b>CAPADR</b>
Pago realizado	1.081,20	919,02	106,06	56,12
A pagar	106,80	90,78	10,48	5,54
<b>TOTAL</b>	<b>1.188,00</b>	<b>1.009,80</b>	<b>116,54</b>	<b>61,66</b>

**APLICACIÓN DE REDUCCIONES Y PENALIZACIONES (%)**

<b>Crterios de subvencionabilidad (1)</b>	<b>Presentación tardía</b>	<b>Omisión declaración</b>	<b>Condicionalidad</b>
0,00	0,00	0,00	0,00

**IMPORTE ( Euros )**

<b>Calculado(2)</b>	<b>Reducción</b>	<b>Penalización</b>	<b>Reducción Penalización (3)</b>	<b>Penalización adicional</b>	<b>Resuelto</b>	<b>FEADER</b>	<b>MAPA</b>	<b>CAPADR</b>
1.188,00 €	0,00 €	0,00 €	0,00 €	0,00 €	1.188,00 €	1.009,80 €	116,54 €	61,66 €
<b>Importe Unitario:</b>	<b>54,00 €</b>	<b>Nuevo Importe Unitario:</b>	<b>26,98 €</b>					

**RECINTOS PROPUESTOS**

<b>REF.</b>	<b>REFERENCIA SIGPAC</b>	<b>CULTIVO</b>	<b>S/R</b>	<b>USO SIGPAC</b>	<b>Sup. Dec. admisible</b>	<b>Sup. Campo</b>	<b>Sup. Determ.</b>	<b>Sup. Resuelta</b>
1700000005129400	41-057-012-00086-0001	PASTOS PERMANENTES DE 5 O MAS AÑOS	S		1,30		1,30	1,30
1700000005129401	41-057-015-00117-0001	PASTOS PERMANENTES DE 5 O MAS AÑOS	S		0,66		0,66	0,66
1700000005129402	41-057-015-00102-0003	PASTOS PERMANENTES DE 5 O MAS AÑOS	S		1,67		1,67	1,67
1700000005129403	41-057-015-00090-0001	PASTOS PERMANENTES DE 5 O MAS AÑOS	S		0,25		0,25	0,25
1700000005129404	41-057-016-00150-0002	PASTOS PERMANENTES DE 5 O MAS AÑOS	S		0,08		0,08	0,08
1700000005129405	41-057-015-00102-0002	PASTOS PERMANENTES DE 5 O MAS AÑOS	S		3,69		3,69	3,69
1700000005129406	41-057-019-00091-0001	PASTOS PERMANENTES DE 5 O MAS AÑOS	S		4,88		4,88	4,88
1700000005129407	41-057-016-00130-0001	PASTOS PERMANENTES DE 5 O MAS AÑOS	S		0,25		0,25	0,25
1700000005129408	41-057-015-00061-0001	PASTOS PERMANENTES DE 5 O MAS AÑOS	S		0,26		0,26	0,26
1700000005129409	41-057-016-00156-0001	PASTOS PERMANENTES DE 5 O MAS AÑOS	S		0,09		0,09	0,09
1700000005129410	41-057-016-00125-0001	PASTOS PERMANENTES DE 5 O MAS AÑOS	S		0,05		0,05	0,05
1700000005129411	41-057-015-00088-0001	PASTOS PERMANENTES DE 5 O MAS AÑOS	S		3,48		3,48	3,48
1700000005129412	41-057-014-00017-0002	PASTOS PERMANENTES DE 5 O MAS AÑOS	S		0,05		0,05	0,05
1700000005129413	41-057-016-00112-0001	PASTOS PERMANENTES DE 5 O MAS AÑOS	S		1,51		1,51	1,51
1700000005129414	41-057-019-00093-0001	PASTOS PERMANENTES DE 5 O MAS AÑOS	S		3,86		3,86	3,86
1700000005129415	41-057-014-00017-0001	PASTOS PERMANENTES DE 5 O MAS AÑOS	S		0,08		0,08	0,08
1700000005129416	41-057-013-00050-0001	PASTOS PERMANENTES DE 5 O MAS AÑOS	S		0,03		0,03	0,03
1700000005129417	41-057-014-00037-0001	PASTOS PERMANENTES DE 5 O MAS AÑOS	S		2,83		2,83	2,83
1700000005129418	41-057-014-00038-0001	PASTOS PERMANENTES DE 5 O MAS AÑOS	S		0,50		0,50	0,50
1700000005129419	41-057-014-00010-0001	PASTOS PERMANENTES DE 5 O MAS AÑOS	S		0,23		0,23	0,23
1700000005129420	41-057-013-00052-0001	PASTOS PERMANENTES DE 5 O MAS AÑOS	S		3,04		3,04	3,04
1700000005129421	41-057-014-00011-0001	PASTOS PERMANENTES DE 5 O MAS AÑOS	S		8,04		8,04	8,04
1700000005129422	41-057-016-00196-0001	PASTOS PERMANENTES DE 5 O MAS AÑOS	S		0,02		0,02	0,02
1700000005129423	41-057-016-00182-0001	PASTOS PERMANENTES DE 5 O MAS AÑOS	S		0,35		0,35	0,35
1700000005129424	41-057-019-00092-0001	PASTOS PERMANENTES DE 5 O MAS AÑOS	S		6,44		6,44	6,44
1700000005129427	41-057-013-00051-0001	PASTOS PERMANENTES DE 5 O MAS AÑOS	S		0,40		0,40	0,40

(1) Con incidencias que retienen pago o deniegan el expediente.

(2) Se calcula sobre superficie declarada admisible.

(3) Aplicación del artículo 16 bis del RD 147/2023.

Puede verificar la integridad de una copia de este documento mediante la lectura del código QR adjunto o mediante el acceso a la dirección <https://ws050.juntadeandalucia.es/verificarFirma> indicando el código de VERIFICACIÓN

FIRMADO POR

RAQUEL MARIA ESPIN CRESPO

FECHA

26/06/2024

VERIFICACIÓN

Pk2jmMQ72K8YCCE9EQ8LU85ENJJ6M

PÁGINA

8565/8857



**Datos considerados para el Cálculo de la Carga Ganadera del expediente**

Superficie determinada para Cálculo Carga Ganadera: 44,04 ha

Carga Ganadera del Expediente: 0,25 ugm/ha

Explotación	Especie	Ugm Calculada para CG
ES410570000093	OVINA	11,07

**Recintos Determinados para el Cálculo de Garga Ganadera**

REF.	REFERENCIA SIGPAC	CULTIVO	DESCRIPCIÓN CULTIVO	S/R	SUP. RESUELTA (ha)
1700000005129400	41-057-012-00086-00001	62000	PASTOS PERMANENTES DE 5 O MAS AÑOS-SIN VARIEDAD	S	1,30
1700000005129401	41-057-015-00117-00001	62000	PASTOS PERMANENTES DE 5 O MAS AÑOS-SIN VARIEDAD	S	0,66
1700000005129402	41-057-015-00102-00003	62000	PASTOS PERMANENTES DE 5 O MAS AÑOS-SIN VARIEDAD	S	1,67
1700000005129403	41-057-015-00090-00001	62000	PASTOS PERMANENTES DE 5 O MAS AÑOS-SIN VARIEDAD	S	0,25
1700000005129404	41-057-016-00150-00002	62000	PASTOS PERMANENTES DE 5 O MAS AÑOS-SIN VARIEDAD	S	0,08
1700000005129405	41-057-015-00102-00002	62000	PASTOS PERMANENTES DE 5 O MAS AÑOS-SIN VARIEDAD	S	3,69
1700000005129406	41-057-019-00091-00001	62000	PASTOS PERMANENTES DE 5 O MAS AÑOS-SIN VARIEDAD	S	4,88
1700000005129407	41-057-016-00130-00001	62000	PASTOS PERMANENTES DE 5 O MAS AÑOS-SIN VARIEDAD	S	0,25
1700000005129408	41-057-015-00061-00001	62000	PASTOS PERMANENTES DE 5 O MAS AÑOS-SIN VARIEDAD	S	0,26
1700000005129409	41-057-016-00156-00001	62000	PASTOS PERMANENTES DE 5 O MAS AÑOS-SIN VARIEDAD	S	0,09
1700000005129410	41-057-016-00125-00001	62000	PASTOS PERMANENTES DE 5 O MAS AÑOS-SIN VARIEDAD	S	0,05
1700000005129411	41-057-015-00088-00001	62000	PASTOS PERMANENTES DE 5 O MAS AÑOS-SIN VARIEDAD	S	3,48
1700000005129412	41-057-014-00017-00002	62000	PASTOS PERMANENTES DE 5 O MAS AÑOS-SIN VARIEDAD	S	0,05
1700000005129413	41-057-016-00112-00001	62000	PASTOS PERMANENTES DE 5 O MAS AÑOS-SIN VARIEDAD	S	1,51
1700000005129414	41-057-019-00093-00001	62000	PASTOS PERMANENTES DE 5 O MAS AÑOS-SIN VARIEDAD	S	3,86
1700000005129415	41-057-014-00017-00001	62000	PASTOS PERMANENTES DE 5 O MAS AÑOS-SIN VARIEDAD	S	0,08
1700000005129416	41-057-013-00050-00001	62000	PASTOS PERMANENTES DE 5 O MAS AÑOS-SIN VARIEDAD	S	0,03
1700000005129417	41-057-014-00037-00001	62000	PASTOS PERMANENTES DE 5 O MAS AÑOS-SIN VARIEDAD	S	2,83
1700000005129418	41-057-014-00038-00001	62000	PASTOS PERMANENTES DE 5 O MAS AÑOS-SIN VARIEDAD	S	0,50
1700000005129419	41-057-014-00010-00001	62000	PASTOS PERMANENTES DE 5 O MAS AÑOS-SIN VARIEDAD	S	0,23
1700000005129420	41-057-013-00052-00001	62000	PASTOS PERMANENTES DE 5 O MAS AÑOS-SIN VARIEDAD	S	3,04
1700000005129421	41-057-014-00011-00001	62000	PASTOS PERMANENTES DE 5 O MAS AÑOS-SIN VARIEDAD	S	8,04
1700000005129422	41-057-016-00196-00001	62000	PASTOS PERMANENTES DE 5 O MAS AÑOS-SIN VARIEDAD	S	0,02
1700000005129423	41-057-016-00182-00001	62000	PASTOS PERMANENTES DE 5 O MAS AÑOS-SIN VARIEDAD	S	0,35
1700000005129424	41-057-019-00092-00001	62000	PASTOS PERMANENTES DE 5 O MAS AÑOS-SIN VARIEDAD	S	6,44
1700000005129427	41-057-013-00051-00001	62000	PASTOS PERMANENTES DE 5 O MAS AÑOS-SIN VARIEDAD	S	0,40

(1) Con incidencias que retienen pago o deniegan el expediente.  
(2) Se calcula sobre superficie declarada admisible.  
(3) Aplicación del artículo 16 bis del RD 147/2023.

Puede verificar la integridad de una copia de este documento mediante la lectura del código QR adjunto o mediante el acceso a la dirección <https://ws050.juntadeandalucia.es/verificarFirma> indicando el código de VERIFICACIÓN

FIRMADO POR	RAQUEL MARIA ESPIN CRESPO	FECHA	26/06/2024
VERIFICACIÓN	Pk2jmMQ72K8YCCE9EQ8LU85ENJJ6M	PÁGINA	8566/8857



**APELLIDOS Y NOMBRE / RAZÓN SOCIAL**

MARTIN PORRAS ANDRES SALVADOR

**NIF**

\*\*\*\*1286\*

**EXPEDIENTE**

1077571

**RESOLUCIÓN**

CONCESIÓN DE LA AYUDA

**DATOS DE MANTENIMIENTO UNIDADES****GRUPO DE PAGO**

ZONAS DE LIMITACIONES NATURALES

**Sup. Dec.  
Admisible**

21,67

**Sup.  
Resuelta**

21,67

**Sobredecl.**

0,00

**% Sobredecl.**

0,00

**RESUMEN DE PAGOS**

	<b>IMPORTE ( Euros )</b>			
	<b>RESUELTO</b>	<b>FEADER</b>	<b>MAPA</b>	<b>CAPADR</b>
Pago realizado	983,01	835,55	96,43	51,02
A pagar	97,10	82,54	9,53	5,03
<b>TOTAL</b>	<b>1.080,11</b>	<b>918,09</b>	<b>105,96</b>	<b>56,05</b>

**APLICACIÓN DE REDUCCIONES Y PENALIZACIONES (%)**

<b>Crterios de subvencionabilidad (1)</b>	<b>Presentación tardía</b>	<b>Omisión declaración</b>	<b>Condicionalidad</b>
0,00	0,00	0,00	0,00

**IMPORTE ( Euros )**

Calculado(2)	Reducción	Penalización	Reducción Penalización (3)	Penalización adicional	Resuelto	FEADER	MAPA	CAPADR
1.080,11 €	0,00 €	0,00 €	0,00 €	0,00 €	1.080,11 €	918,09 €	105,96 €	56,06 €
<b>Importe Unitario:</b>	<b>54,00 €</b>	<b>Nuevo Importe Unitario:</b>	<b>49,84 €</b>					

**RECINTOS PROPUESTOS**

<b>REF.</b>	<b>REFERENCIA SIGPAC</b>	<b>CULTIVO</b>	<b>USO S/R SIGPAC</b>	<b>Sup. Dec. admisible</b>	<b>Sup. Campo</b>	<b>Sup. Determ.</b>	<b>Sup. Resuelta</b>
-1495559	41-065-047-00038-0001	OLIVAR	S	0,97		0,97	0,97
-1495557	41-065-047-00037-0001	OLIVAR	S	0,49		0,49	0,49
1700000005620077	41-065-045-00038-0001	OLIVAR	S	5,95		5,95	5,95
1700000005620078	41-065-047-00033-0001	OLIVAR	S	0,56		0,56	0,56
1700000005620079	41-065-047-09009-0004	OLIVAR	S	0,03		0,03	0,03
1700000005620080	41-065-047-09009-0007	OLIVAR	S	0,04		0,04	0,04
1700000005620081	41-065-048-00060-0001	OLIVAR	S	2,24		2,24	2,24
1700000005620082	41-065-048-00062-0001	OLIVAR	S	2,32		2,32	2,32
1700000005620083	41-065-048-09007-0002	OLIVAR	S	0,01		0,01	0,01
1700000005620084	41-065-047-00034-0003	OLIVAR	S	0,70		0,70	0,70
1700000005620085	41-065-047-00019-0001	OLIVAR	S	0,06		0,06	0,06
1700000005620086	41-065-047-00034-0002	OLIVAR	S	1,47		1,47	1,47
1700000005620087	41-065-047-00018-0001	OLIVAR	R	4,66		4,66	4,66
1700000005620088	41-065-047-09001-0002	OLIVAR	R	0,02		0,02	0,02
1700000005620089	41-065-047-09001-0004	OLIVAR	R	0,06		0,06	0,06
1700000005620090	41-065-045-00039-0001	OLIVAR	S	0,73		0,73	0,73
1700000005620091	41-065-045-00074-0001	OLIVAR	S	0,71		0,71	0,71
1700000005620092	41-065-045-00075-0001	OLIVAR	S	0,65		0,65	0,65

(1) Con incidencias que retienen pago o deniegan el expediente.

(2) Se calcula sobre superficie declarada admisible.

(3) Aplicación del artículo 16 bis del RD 147/2023.

Puede verificar la integridad de una copia de este documento mediante la lectura del código QR adjunto o mediante el acceso a la dirección <https://ws050.juntadeandalucia.es/verificarFirma> indicando el código de VERIFICACIÓN

FIRMADO POR	RAQUEL MARIA ESPIN CRESPO	FECHA	26/06/2024
VERIFICACIÓN	Pk2jmMQ72K8YCC9EQ8LU85ENJJ6M	PÁGINA	8567/8857



**APELLIDOS Y NOMBRE / RAZÓN SOCIAL**

MARTIN RUIZ ALBERTO

**NIF**

\*\*\*\*4695\*

**EXPEDIENTE**

1185013

**RESOLUCIÓN**

CONCESIÓN DE LA AYUDA

**DATOS DE MANTENIMIENTO UNIDADES**

<b>GRUPO DE PAGO</b>	<b>Sup. Dec. Admisible</b>	<b>Sup. Resuelta</b>	<b>Sobredecl.</b>	<b>% Sobredecl.</b>
ZONAS DE LIMITACIONES NATURALES	49,60	49,60	0,00	0,00

**RESUMEN DE PAGOS**

	<b>IMPORTE ( Euros )</b>			
	<b>RESUELTO</b>	<b>FEADER</b>	<b>MAPA</b>	<b>CAPADR</b>
Pago realizado	1.081,20	919,02	106,06	56,12
A pagar	106,80	90,78	10,48	5,54
<b>TOTAL</b>	<b>1.188,00</b>	<b>1.009,80</b>	<b>116,54</b>	<b>61,66</b>

**APLICACIÓN DE REDUCCIONES Y PENALIZACIONES (%)**

<b>Criterios de subvencionabilidad (1)</b>	<b>Presentación tardía</b>	<b>Omisión declaración</b>	<b>Condicionabilidad</b>
0,00	0,00	0,00	0,00

**IMPORTE ( Euros )**

<b>Calculado(2)</b>	<b>Reducción</b>	<b>Penalización</b>	<b>Reducción Penalización (3)</b>	<b>Penalización adicional</b>	<b>Resuelto</b>	<b>FEADER</b>	<b>MAPA</b>	<b>CAPADR</b>
1.188,00 €	0,00 €	0,00 €	0,00 €	0,00 €	1.188,00 €	1.009,80 €	116,54 €	61,66 €
<b>Importe Unitario:</b>	<b>54,00 €</b>	<b>Nuevo Importe Unitario:</b>	<b>23,95 €</b>					

**RECINTOS PROPUESTOS**

<b>REF.</b>	<b>REFERENCIA SIGPAC</b>	<b>CULTIVO</b>	<b>S/R</b>	<b>USO SIGPAC</b>	<b>Sup. Dec. admisible</b>	<b>Sup. Campo</b>	<b>Sup. Determ.</b>	<b>Sup. Resuelta</b>
170000006935978	41-027-007-00005-0003	PASTOS PERMANENTES DE 5 O MAS AÑOS	S		39,07		39,07	39,07
170000006935980	41-027-020-00123-0005	PASTOS PERMANENTES DE 5 O MAS AÑOS	S		3,34		3,34	3,34
170000006935981	41-027-020-00123-0003	PASTOS PERMANENTES DE 5 O MAS AÑOS	S		0,50		0,50	0,50
170000006935982	41-027-020-00053-0005	PASTOS PERMANENTES DE 5 O MAS AÑOS	S		6,69		6,69	6,69

**Datos considerados para el Cálculo de la Carga Ganadera del expediente**

Superficie determinada para Cálculo Carga Ganadera: 49,60 ha

Carga Ganadera del Expediente: 0,77 ugm/ha

<b>Explotación</b>	<b>Especie</b>	<b>Ugm Calculada para CG</b>
ES410270000044	BOVINA	6,87
ES410270000044	PORCINO	31,22

**Recintos Determinados para el Cálculo de Garga Ganadera**

<b>REF.</b>	<b>REFERENCIA SIGPAC</b>	<b>CULTIVO</b>	<b>DESCRIPCIÓN CULTIVO</b>	<b>S/R</b>	<b>SUP. RESUELTA (ha)</b>
170000006935978	41-027-007-00005-00003	62000	PASTOS PERMANENTES DE 5 O MAS AÑOS-SIN VARIEDAD	S	39,07
170000006935980	41-027-020-00123-00005	62000	PASTOS PERMANENTES DE 5 O MAS AÑOS-SIN VARIEDAD	S	3,34
170000006935981	41-027-020-00123-00003	62000	PASTOS PERMANENTES DE 5 O MAS AÑOS-SIN VARIEDAD	S	0,50
170000006935982	41-027-020-00053-00005	62000	PASTOS PERMANENTES DE 5 O MAS AÑOS-SIN VARIEDAD	S	6,69

(1) Con incidencias que retienen pago o deniegan el expediente.  
(2) Se calcula sobre superficie declarada admisible.  
(3) Aplicación del artículo 16 bis del RD 147/2023.

Puede verificar la integridad de una copia de este documento mediante la lectura del código QR adjunto o mediante el acceso a la dirección <https://ws050.juntadeandalucia.es/verificarFirma> indicando el código de VERIFICACIÓN

FIRMADO POR	RAQUEL MARIA ESPIN CRESPO	FECHA	26/06/2024
VERIFICACIÓN	Pk2jmMQ72K8YCCE9EQ8LU85ENJJ6M	PÁGINA	8568/8857



**APELLIDOS Y NOMBRE / RAZÓN SOCIAL**

MARTINEZ LOPEZ ANTONIO JESUS

**NIF**

\*\*\*\*9709\*

**EXPEDIENTE**

1254338

**RESOLUCIÓN**

CONCESIÓN DE LA AYUDA

**DATOS DE MANTENIMIENTO UNIDADES**

<b>GRUPO DE PAGO</b>	<b>Sup. Dec. Admisible</b>	<b>Sup. Resuelta</b>	<b>Sobredecl.</b>	<b>% Sobredecl.</b>
ZONAS DE LIMITACIONES NATURALES	65,45	65,45	0,00	0,00

**RESUMEN DE PAGOS**

	<b>IMPORTE ( Euros )</b>			
	<b>RESUELTO</b>	<b>FEADER</b>	<b>MAPA</b>	<b>CAPADR</b>
Pago realizado	1.081,20	919,02	106,06	56,12
A pagar	106,07	90,16	10,41	5,50
<b>TOTAL</b>	<b>1.187,27</b>	<b>1.009,18</b>	<b>116,47</b>	<b>61,62</b>

**APLICACIÓN DE REDUCCIONES Y PENALIZACIONES (%)**

<b>Criterios de subvencionabilidad (1)</b>	<b>Presentación tardía</b>	<b>Omisión declaración</b>	<b>Condicionalidad</b>
0,00	0,00	0,00	0,00

**IMPORTE ( Euros )**

Calculado(2)	Reducción	Penalización	Reducción Penalización (3)	Penalización adicional	Resuelto	FEADER	MAPA	CAPADR
1.187,27 €	0,00 €	0,00 €	0,00 €	0,00 €	1.187,27 €	1.009,18 €	116,47 €	61,62 €
Importe Unitario:	54,00 €	Nuevo Importe Unitario:	18,14 €					

**RECINTOS PROPUESTOS**

<b>REF.</b>	<b>REFERENCIA SIGPAC</b>	<b>CULTIVO</b>	<b>S/R</b>	<b>USO SIGPAC</b>	<b>Sup. Dec. admisible</b>	<b>Sup. Campo</b>	<b>Sup. Determ.</b>	<b>Sup. Resuelta</b>
-1563327	41-066-009-00058-0001	OLIVAR	S		0,13		0,13	0,13
6852748	41-066-009-00058-0001	OLIVAR	S		4,87		4,87	4,87
1700000007021572	41-066-010-00015-0002	OLIVAR	S		5,66		5,66	5,66
1700000007021573	41-033-030-00006-0009	PASTOS PERMANENTES DE 5 O MAS AÑOS	S		38,55		38,55	38,55
1700000007021575	41-066-010-00015-0008	OLIVAR	S		0,14		0,14	0,14
1700000007021576	41-066-010-00015-0003	OLIVAR	S		0,53		0,53	0,53
1700000007021578	41-066-003-00011-0003	OLIVAR	S		1,54		1,54	1,54
1700000007021581	41-033-030-00006-0013	PASTOS PERMANENTES DE 5 O MAS AÑOS	S		11,60		11,60	11,60
1700000007021589	41-066-003-00011-0001	OLIVAR	S		2,47		2,47	2,43

**INCIDENCIAS****INCIDENCIA DESCRIPCIÓN**

4272 Verifica que las líneas de declaración de las Solicitudes Únicas no tienen solapes con la capa de Retroactividad Gráfica (ambas de la misma campaña) a nivel de expediente/línea de declaración gráfica de la solicitud.  
 Recinto:41-066-003-00011-00001 Cultivo: - Agregado de la referencia del recinto.:0 Zona de la referencia del recinto.:0 Superficie solapada.:0,04 Id. Incid.:95158543

(1) Con incidencias que retienen pago o deniegan el expediente.  
 (2) Se calcula sobre superficie declarada admisible.  
 (3) Aplicación del artículo 16 bis del RD 147/2023.

Puede verificar la integridad de una copia de este documento mediante la lectura del código QR adjunto o mediante el acceso a la dirección <https://ws050.juntadeandalucia.es/verificarFirma> indicando el código de VERIFICACIÓN

FIRMADO POR	RAQUEL MARIA ESPIN CRESPO	FECHA	26/06/2024
VERIFICACIÓN	Pk2jmMQ72K8YCCE9EQ8LU85ENJJJ6M	PÁGINA	8569/8857





**Datos considerados para el Cálculo de la Carga Ganadera del expediente**

Superficie determinada para Cálculo Carga Ganadera: 50,15 ha  
Carga Ganadera del Expediente: 1,31 ugm/ha

<u>Explotación</u>	<u>Especie</u>	<u>Ugm Calculada para CG</u>
ES410330000942	CAPRINA	65,46

**Recintos Determinados para el Cálculo de Garga Ganadera**

<u>REF.</u>	<u>REFERENCIA SIGPAC</u>	<u>CULTIVO</u>	<u>DESCRIPCIÓN CULTIVO</u>	<u>S/R</u>	<u>SUP. RESUELTA (ha)</u>
1700000007021573	41-033-030-00006-00009	62000	PASTOS PERMANENTES DE 5 O MAS AÑOS-SIN VARIEDAD	S	38,55
1700000007021581	41-033-030-00006-00013	62000	PASTOS PERMANENTES DE 5 O MAS AÑOS-SIN VARIEDAD	S	11,60

(1) Con incidencias que retienen pago o deniegan el expediente.  
(2) Se calcula sobre superficie declarada admisible.  
(3) Aplicación del artículo 16 bis del RD 147/2023.

Puede verificar la integridad de una copia de este documento mediante la lectura del código QR adjunto o mediante el acceso a la dirección <https://ws050.juntadeandalucia.es/verificarFirma> indicando el código de VERIFICACIÓN

FIRMADO POR	RAQUEL MARIA ESPIN CRESPO	FECHA	26/06/2024
VERIFICACIÓN	Pk2jmMQ72K8YCCE9EQ8LU85ENJJ6M	PÁGINA	8570/8857





**APELLIDOS Y NOMBRE / RAZÓN SOCIAL**

MARTINEZ RAMIREZ ALFONSO

**NIF**

\*\*\*\*7069\*

**EXPEDIENTE**

1228187

**RESOLUCIÓN**

CONCESIÓN DE LA AYUDA

**DATOS DE MANTENIMIENTO UNIDADES****GRUPO DE PAGO**  
ZONAS DE LIMITACIONES NATURALES**Sup. Dec. Admisible**  
130,74**Sup. Resuelta**  
130,74**Sobredecl.**  
0,00**% Sobredecl.**  
0,00**RESUMEN DE PAGOS**

	<b>IMPORTE ( Euros )</b>			
	<b>RESUELTO</b>	<b>FEADER</b>	<b>MAPA</b>	<b>CAPADR</b>
Pago realizado	1.081,20	919,02	106,06	56,12
A pagar	106,80	90,78	10,48	5,54
<b>TOTAL</b>	<b>1.188,00</b>	<b>1.009,80</b>	<b>116,54</b>	<b>61,66</b>

**APLICACIÓN DE REDUCCIONES Y PENALIZACIONES (%)**

<b>Criterios de subvencionabilidad (1)</b>	<b>Presentación tardía</b>	<b>Omisión declaración</b>	<b>Condicionalidad</b>
0,00	0,00	0,00	0,00

**IMPORTE ( Euros )**

Calculado(2)	Reducción	Penalización	Reducción Penalización (3)	Penalización adicional	Resuelto	FEADER	MAPA	CAPADR
1.188,00 €	0,00 €	0,00 €	0,00 €	0,00 €	1.188,00 €	1.009,80 €	116,54 €	61,66 €
Importe Unitario:	54,00 €	Nuevo Importe Unitario:	9,09 €					

**RECINTOS PROPUESTOS**

<b>REF.</b>	<b>REFERENCIA SIGPAC</b>	<b>CULTIVO</b>	<b>S/R</b>	<b>USO SIGPAC</b>	<b>Sup. Dec. admisible</b>	<b>Sup. Campo</b>	<b>Sup. Determ.</b>	<b>Sup. Resuelta</b>
6838158	41-033-003-00015-0009	PASTOS PERMANENTES DE 5 O MAS AÑOS	S		98,55		98,55	98,55
6838159	41-033-003-00015-0014	PASTOS PERMANENTES DE 5 O MAS AÑOS	S		6,77		6,77	6,77
6838160	41-033-003-00015-0015	PASTOS PERMANENTES DE 5 O MAS AÑOS	S		9,92		9,92	9,92
6838161	41-033-003-00015-0028	PASTOS PERMANENTES DE 5 O MAS AÑOS	S		0,64		0,64	0,64
6838162	41-033-003-00015-0029	PASTOS PERMANENTES DE 5 O MAS AÑOS	S		0,42		0,42	0,42
6838164	41-033-003-00015-0041	PASTOS PERMANENTES DE 5 O MAS AÑOS	S		0,76		0,76	0,76
6838165	41-033-003-00015-0044	PASTOS PERMANENTES DE 5 O MAS AÑOS	S		9,78		9,78	9,78
6838173	41-033-003-00016-0020	PASTOS PERMANENTES DE 5 O MAS AÑOS	S		1,01		1,01	1,01
6838174	41-033-003-00016-0021	PASTOS PERMANENTES DE 5 O MAS AÑOS	S		2,89		2,89	2,89

(1) Con incidencias que retienen pago o deniegan el expediente.

(2) Se calcula sobre superficie declarada admisible.

(3) Aplicación del artículo 16 bis del RD 147/2023.

Puede verificar la integridad de una copia de este documento mediante la lectura del código QR adjunto o mediante el acceso a la dirección <https://ws050.juntadeandalucia.es/verificarFirma> indicando el código de VERIFICACIÓN

FIRMADO POR	RAQUEL MARIA ESPIN CRESPO	FECHA	26/06/2024
VERIFICACIÓN	Pk2jmMQ72K8YCCE9EQ8LU85ENJJ6M	PÁGINA	8571/8857



**INCIDENCIAS****INCIDENCIA DESCRIPCIÓN**

74336	<p>Recinto con uso declarado o cultivo declarado NO válido</p> <p>Recinto:41-043-007-00003-00046 Cultivo:62000 PASTOS PERMANENTES DE 5 O MAS AÑOS-SIN VARIEDAD Secano Uso Sigpac:FO</p> <p>Recinto:41-043-007-00003-00047 Cultivo:62000 PASTOS PERMANENTES DE 5 O MAS AÑOS-SIN VARIEDAD Secano Uso Sigpac:FO</p> <p>Recinto:41-043-007-00003-00048 Cultivo:62000 PASTOS PERMANENTES DE 5 O MAS AÑOS-SIN VARIEDAD Secano Uso Sigpac:FO</p> <p>Recinto:41-043-007-00003-00049 Cultivo:62000 PASTOS PERMANENTES DE 5 O MAS AÑOS-SIN VARIEDAD Secano Uso Sigpac:FO</p> <p>Recinto:41-043-007-00003-00054 Cultivo:62000 PASTOS PERMANENTES DE 5 O MAS AÑOS-SIN VARIEDAD Secano Uso Sigpac:FO</p> <p>Recinto:41-043-007-00003-00059 Cultivo:62000 PASTOS PERMANENTES DE 5 O MAS AÑOS-SIN VARIEDAD Secano Uso Sigpac:FO</p> <p>Recinto:41-043-007-00003-00060 Cultivo:62000 PASTOS PERMANENTES DE 5 O MAS AÑOS-SIN VARIEDAD Secano Uso Sigpac:FO</p> <p>Recinto:41-043-007-00003-00068 Cultivo:62000 PASTOS PERMANENTES DE 5 O MAS AÑOS-SIN VARIEDAD Secano Uso Sigpac:FO</p>
86124	<p>Recinto de forrajera para Cálculo de Carga Ganadera que No pertenece a Explotación.</p> <p>Recinto:41-055-018-00018-00103 Cultivo:62000 PASTOS PERMANENTES DE 5 O MAS AÑOS-SIN VARIEDAD Secano</p> <p>Recinto:41-055-018-00018-00123 Cultivo:62000 PASTOS PERMANENTES DE 5 O MAS AÑOS-SIN VARIEDAD Secano</p>
86126	<p>Recinto de forrajera para Cálculo de Carga Ganadera que No pertenece a Explotación con UGM válida.</p> <p>Recinto:41-006-002-00066-00002 Cultivo:62000 PASTOS PERMANENTES DE 5 O MAS AÑOS-SIN VARIEDAD Secano Explotacion:ES410550000167</p> <p>Recinto:41-006-002-00066-00003 Cultivo:62000 PASTOS PERMANENTES DE 5 O MAS AÑOS-SIN VARIEDAD Secano Explotacion:ES410550000167</p> <p>Recinto:41-006-002-00066-00004 Cultivo:62000 PASTOS PERMANENTES DE 5 O MAS AÑOS-SIN VARIEDAD Secano Explotacion:ES410550000167</p> <p>Recinto:41-006-002-00066-00009 Cultivo:62000 PASTOS PERMANENTES DE 5 O MAS AÑOS-SIN VARIEDAD Secano Explotacion:ES410550000167</p> <p>Recinto:41-006-002-00066-00011 Cultivo:62000 PASTOS PERMANENTES DE 5 O MAS AÑOS-SIN VARIEDAD Secano Explotacion:ES410550000167</p> <p>Recinto:41-006-002-00066-00014 Cultivo:62000 PASTOS PERMANENTES DE 5 O MAS AÑOS-SIN VARIEDAD Secano Explotacion:ES410550000167</p> <p>Recinto:41-006-002-00066-00015 Cultivo:62000 PASTOS PERMANENTES DE 5 O MAS AÑOS-SIN VARIEDAD Secano Explotacion:ES410550000167</p> <p>Recinto:41-006-002-00066-00021 Cultivo:62000 PASTOS PERMANENTES DE 5 O MAS AÑOS-SIN VARIEDAD Secano Explotacion:ES410550000167</p> <p>Recinto:41-006-002-00066-00025 Cultivo:62000 PASTOS PERMANENTES DE 5 O MAS AÑOS-SIN VARIEDAD Secano Explotacion:ES410550000167</p> <p>Recinto:41-006-002-00073-00002 Cultivo:62000 PASTOS PERMANENTES DE 5 O MAS AÑOS-SIN VARIEDAD Secano Explotacion:ES410550000167</p> <p>Recinto:41-006-002-00073-00003 Cultivo:62000 PASTOS PERMANENTES DE 5 O MAS AÑOS-SIN VARIEDAD Secano Explotacion:ES410550000167</p> <p>Recinto:41-043-007-00003-00002 Cultivo:62000 PASTOS PERMANENTES DE 5 O MAS AÑOS-SIN VARIEDAD Secano Explotacion:ES410430000009</p> <p>Recinto:41-043-007-00003-00005 Cultivo:62000 PASTOS PERMANENTES DE 5 O MAS AÑOS-SIN VARIEDAD Secano Explotacion:ES410430000009</p> <p>Recinto:41-043-007-00003-00010 Cultivo:62000 PASTOS PERMANENTES DE 5 O MAS AÑOS-SIN VARIEDAD Secano Explotacion:ES410430000009</p> <p>Recinto:41-043-007-00003-00016 Cultivo:62000 PASTOS PERMANENTES DE 5 O MAS AÑOS-SIN VARIEDAD Secano Explotacion:ES410430000009</p> <p>Recinto:41-043-007-00003-00034 Cultivo:62000 PASTOS PERMANENTES DE 5 O MAS AÑOS-SIN VARIEDAD Secano Explotacion:ES410430000009</p> <p>Recinto:41-043-007-00003-00035 Cultivo:62000 PASTOS PERMANENTES DE 5 O MAS AÑOS-SIN VARIEDAD Secano Explotacion:ES410430000009</p> <p>Recinto:41-043-007-00003-00045 Cultivo:62000 PASTOS PERMANENTES DE 5 O MAS AÑOS-SIN VARIEDAD Secano Explotacion:ES410430000009</p> <p>Recinto:41-043-007-00003-00046 Cultivo:62000 PASTOS PERMANENTES DE 5 O MAS AÑOS-SIN VARIEDAD Secano Explotacion:ES410430000009</p> <p>Recinto:41-043-007-00003-00047 Cultivo:62000 PASTOS PERMANENTES DE 5 O MAS AÑOS-SIN VARIEDAD Secano Explotacion:ES410430000009</p> <p>Recinto:41-043-007-00003-00048 Cultivo:62000 PASTOS PERMANENTES DE 5 O MAS AÑOS-SIN VARIEDAD Secano Explotacion:ES410430000009</p> <p>Recinto:41-043-007-00003-00049 Cultivo:62000 PASTOS PERMANENTES DE 5 O MAS AÑOS-SIN VARIEDAD Secano Explotacion:ES410430000009</p>

(1) Con incidencias que retienen pago o deniegan el expediente.  
(2) Se calcula sobre superficie declarada admisible.  
(3) Aplicación del artículo 16 bis del RD 147/2023.

Puede verificar la integridad de una copia de este documento mediante la lectura del código QR adjunto o mediante el acceso a la dirección <https://ws050.juntadeandalucia.es/verificarFirma> indicando el código de VERIFICACIÓN

FIRMADO POR	RAQUEL MARIA ESPIN CRESPO	FECHA	26/06/2024
VERIFICACIÓN	Pk2jmMQ72K8YCC9E9EQ8LU85ENJJ6M	PÁGINA	8572/8857



**INCIDENCIAS****INCIDENCIA DESCRIPCIÓN**

Recinto:41-043-007-00003-00054	Cultivo:62000	PASTOS PERMANENTES DE 5 O MAS AÑOS-SIN VARIEDAD	Secano
Explotacion:ES410430000009			
Recinto:41-043-007-00003-00059	Cultivo:62000	PASTOS PERMANENTES DE 5 O MAS AÑOS-SIN VARIEDAD	Secano
Explotacion:ES410430000009			
Recinto:41-043-007-00003-00060	Cultivo:62000	PASTOS PERMANENTES DE 5 O MAS AÑOS-SIN VARIEDAD	Secano
Explotacion:ES410430000009			
Recinto:41-043-007-00003-00067	Cultivo:62000	PASTOS PERMANENTES DE 5 O MAS AÑOS-SIN VARIEDAD	Secano
Explotacion:ES410430000009			
Recinto:41-043-007-00003-00068	Cultivo:62000	PASTOS PERMANENTES DE 5 O MAS AÑOS-SIN VARIEDAD	Secano
Explotacion:ES410430000009			
Recinto:41-043-007-00003-00074	Cultivo:62000	PASTOS PERMANENTES DE 5 O MAS AÑOS-SIN VARIEDAD	Secano
Explotacion:ES410430000009			
Recinto:41-043-007-00003-00075	Cultivo:62000	PASTOS PERMANENTES DE 5 O MAS AÑOS-SIN VARIEDAD	Secano
Explotacion:ES410430000009			
Recinto:41-043-007-00015-00067	Cultivo:62000	PASTOS PERMANENTES DE 5 O MAS AÑOS-SIN VARIEDAD	Secano
Explotacion:ES410430000009			
Recinto:41-055-002-00002-00001	Cultivo:62000	PASTOS PERMANENTES DE 5 O MAS AÑOS-SIN VARIEDAD	Secano
Explotacion:ES410550000544			
Recinto:41-055-002-00002-00002	Cultivo:62000	PASTOS PERMANENTES DE 5 O MAS AÑOS-SIN VARIEDAD	Secano
Explotacion:ES410550000544			
Recinto:41-055-002-00002-00007	Cultivo:62000	PASTOS PERMANENTES DE 5 O MAS AÑOS-SIN VARIEDAD	Secano
Explotacion:ES410550000544			
Recinto:41-055-002-00002-00008	Cultivo:62000	PASTOS PERMANENTES DE 5 O MAS AÑOS-SIN VARIEDAD	Secano
Explotacion:ES410550000544			
Recinto:41-055-002-00002-00012	Cultivo:62000	PASTOS PERMANENTES DE 5 O MAS AÑOS-SIN VARIEDAD	Secano
Explotacion:ES410550000544			
Recinto:41-055-002-00002-00014	Cultivo:62000	PASTOS PERMANENTES DE 5 O MAS AÑOS-SIN VARIEDAD	Secano
Explotacion:ES410550000544			
Recinto:41-055-002-00002-00015	Cultivo:62000	PASTOS PERMANENTES DE 5 O MAS AÑOS-SIN VARIEDAD	Secano
Explotacion:ES410550000544			
Recinto:41-055-002-00002-00016	Cultivo:62000	PASTOS PERMANENTES DE 5 O MAS AÑOS-SIN VARIEDAD	Secano
Explotacion:ES410550000544			
Recinto:41-055-002-00002-00017	Cultivo:62000	PASTOS PERMANENTES DE 5 O MAS AÑOS-SIN VARIEDAD	Secano
Explotacion:ES410550000544			
Recinto:41-055-002-00002-00018	Cultivo:62000	PASTOS PERMANENTES DE 5 O MAS AÑOS-SIN VARIEDAD	Secano
Explotacion:ES410550000544			
Recinto:41-055-002-00002-00019	Cultivo:62000	PASTOS PERMANENTES DE 5 O MAS AÑOS-SIN VARIEDAD	Secano
Explotacion:ES410550000544			
Recinto:41-055-002-00003-00001	Cultivo:62000	PASTOS PERMANENTES DE 5 O MAS AÑOS-SIN VARIEDAD	Secano
Explotacion:ES410550000544			
Recinto:41-055-002-00003-00004	Cultivo:62000	PASTOS PERMANENTES DE 5 O MAS AÑOS-SIN VARIEDAD	Secano
Explotacion:ES410550000544			
Recinto:41-055-002-00003-00005	Cultivo:62000	PASTOS PERMANENTES DE 5 O MAS AÑOS-SIN VARIEDAD	Secano
Explotacion:ES410550000544			
Recinto:41-055-002-00003-00014	Cultivo:63000	PASTOS DE MENOS DE 5 AÑOS-SIN VARIEDAD	Secano Explotacion: ES410550000544
Recinto:41-055-002-00004-00002	Cultivo:62000	PASTOS PERMANENTES DE 5 O MAS AÑOS-SIN VARIEDAD	Secano
Explotacion:ES410550000544			
Recinto:41-055-002-00004-00004	Cultivo:62000	PASTOS PERMANENTES DE 5 O MAS AÑOS-SIN VARIEDAD	Secano
Explotacion:ES410550000544			
Recinto:41-055-002-00004-00007	Cultivo:62000	PASTOS PERMANENTES DE 5 O MAS AÑOS-SIN VARIEDAD	Secano
Explotacion:ES410550000544			
Recinto:41-055-002-00007-00003	Cultivo:62000	PASTOS PERMANENTES DE 5 O MAS AÑOS-SIN VARIEDAD	Secano
Explotacion:ES410550000544			
Recinto:41-055-002-00007-00004	Cultivo:62000	PASTOS PERMANENTES DE 5 O MAS AÑOS-SIN VARIEDAD	Secano
Explotacion:ES410550000544			
Recinto:41-055-002-00007-00013	Cultivo:62000	PASTOS PERMANENTES DE 5 O MAS AÑOS-SIN VARIEDAD	Secano
Explotacion:ES410550000544			
Recinto:41-055-002-00008-00001	Cultivo:62000	PASTOS PERMANENTES DE 5 O MAS AÑOS-SIN VARIEDAD	Secano
Explotacion:ES410550000544			
Recinto:41-055-002-00008-00004	Cultivo:62000	PASTOS PERMANENTES DE 5 O MAS AÑOS-SIN VARIEDAD	Secano
Explotacion:ES410550000544			
Recinto:41-055-002-00008-00005	Cultivo:62000	PASTOS PERMANENTES DE 5 O MAS AÑOS-SIN VARIEDAD	Secano
Explotacion:ES410550000544			
Recinto:41-055-002-00008-00008	Cultivo:62000	PASTOS PERMANENTES DE 5 O MAS AÑOS-SIN VARIEDAD	Secano
Explotacion:ES410550000544			

(1) Con incidencias que retienen pago o deniegan el expediente.  
(2) Se calcula sobre superficie declarada admisible.  
(3) Aplicación del artículo 16 bis del RD 147/2023.

Puede verificar la integridad de una copia de este documento mediante la lectura del código QR adjunto o mediante el acceso a la dirección <a href="https://ws050.juntadeandalucia.es/verificarFirma">https://ws050.juntadeandalucia.es/verificarFirma</a> indicando el código de VERIFICACIÓN			
FIRMADO POR	RAQUEL MARIA ESPIN CRESPO	FECHA	26/06/2024
VERIFICACIÓN	Pk2jmMQ72K8YCC9E9Q8LU85ENJJ6M	PÁGINA	8573/8857



**INCIDENCIAS****INCIDENCIA DESCRIPCIÓN**

Recinto:41-055-002-00009-00001	Cultivo:62000	PASTOS PERMANENTES DE 5 O MAS AÑOS-SIN VARIEDAD	Secano
Explotacion:ES410550000544			
Recinto:41-055-002-00010-00001	Cultivo:62000	PASTOS PERMANENTES DE 5 O MAS AÑOS-SIN VARIEDAD	Secano
Explotacion:ES410550000544			
Recinto:41-055-002-00010-00002	Cultivo:62000	PASTOS PERMANENTES DE 5 O MAS AÑOS-SIN VARIEDAD	Secano
Explotacion:ES410550000544			
Recinto:41-055-002-00010-00004	Cultivo:62000	PASTOS PERMANENTES DE 5 O MAS AÑOS-SIN VARIEDAD	Secano
Explotacion:ES410550000544			
Recinto:41-055-002-00011-00001	Cultivo:62000	PASTOS PERMANENTES DE 5 O MAS AÑOS-SIN VARIEDAD	Secano
Explotacion:ES410550000544			
Recinto:41-055-002-00012-00012	Cultivo:62000	PASTOS PERMANENTES DE 5 O MAS AÑOS-SIN VARIEDAD	Secano
Explotacion:ES410550000544			
Recinto:41-055-002-00012-00015	Cultivo:62000	PASTOS PERMANENTES DE 5 O MAS AÑOS-SIN VARIEDAD	Secano
Explotacion:ES410550000544			
Recinto:41-055-002-00012-00016	Cultivo:62000	PASTOS PERMANENTES DE 5 O MAS AÑOS-SIN VARIEDAD	Secano
Explotacion:ES410550000544			
Recinto:41-055-002-00012-00018	Cultivo:62000	PASTOS PERMANENTES DE 5 O MAS AÑOS-SIN VARIEDAD	Secano
Explotacion:ES410550000544			
Recinto:41-055-002-00017-00008	Cultivo:62000	PASTOS PERMANENTES DE 5 O MAS AÑOS-SIN VARIEDAD	Secano
Explotacion:ES410550000544			
Recinto:41-055-002-00018-00015	Cultivo:62000	PASTOS PERMANENTES DE 5 O MAS AÑOS-SIN VARIEDAD	Secano
Explotacion:ES410550000544			
Recinto:41-055-002-00019-00002	Cultivo:62000	PASTOS PERMANENTES DE 5 O MAS AÑOS-SIN VARIEDAD	Secano
Explotacion:ES410550000544			
Recinto:41-055-002-00022-00026	Cultivo:62000	PASTOS PERMANENTES DE 5 O MAS AÑOS-SIN VARIEDAD	Secano
Explotacion:ES410550000544			
Recinto:41-055-002-00022-00027	Cultivo:62000	PASTOS PERMANENTES DE 5 O MAS AÑOS-SIN VARIEDAD	Secano
Explotacion:ES410550000544			
Recinto:41-055-002-00022-00030	Cultivo:62000	PASTOS PERMANENTES DE 5 O MAS AÑOS-SIN VARIEDAD	Secano
Explotacion:ES410550000544			
Recinto:41-055-002-00022-00036	Cultivo:62000	PASTOS PERMANENTES DE 5 O MAS AÑOS-SIN VARIEDAD	Secano
Explotacion:ES410550000544			
Recinto:41-055-002-00022-00037	Cultivo:62000	PASTOS PERMANENTES DE 5 O MAS AÑOS-SIN VARIEDAD	Secano
Explotacion:ES410550000544			
Recinto:41-055-002-00022-00041	Cultivo:62000	PASTOS PERMANENTES DE 5 O MAS AÑOS-SIN VARIEDAD	Secano
Explotacion:ES410550000544			
Recinto:41-055-002-00022-00042	Cultivo:62000	PASTOS PERMANENTES DE 5 O MAS AÑOS-SIN VARIEDAD	Secano
Explotacion:ES410550000544			
Recinto:41-055-002-00022-00043	Cultivo:62000	PASTOS PERMANENTES DE 5 O MAS AÑOS-SIN VARIEDAD	Secano
Explotacion:ES410550000544			
Recinto:41-055-002-00022-00049	Cultivo:62000	PASTOS PERMANENTES DE 5 O MAS AÑOS-SIN VARIEDAD	Secano
Explotacion:ES410550000544			
Recinto:41-055-002-00022-00055	Cultivo:62000	PASTOS PERMANENTES DE 5 O MAS AÑOS-SIN VARIEDAD	Secano
Explotacion:ES410550000544			
Recinto:41-055-002-00022-00059	Cultivo:62000	PASTOS PERMANENTES DE 5 O MAS AÑOS-SIN VARIEDAD	Secano
Explotacion:ES410550000059			
Recinto:41-055-002-00022-00073	Cultivo:62000	PASTOS PERMANENTES DE 5 O MAS AÑOS-SIN VARIEDAD	Secano
Explotacion:ES410550000059			
Recinto:41-055-002-00022-00076	Cultivo:62000	PASTOS PERMANENTES DE 5 O MAS AÑOS-SIN VARIEDAD	Secano
Explotacion:ES410550000059			
Recinto:41-055-002-00022-00078	Cultivo:62000	PASTOS PERMANENTES DE 5 O MAS AÑOS-SIN VARIEDAD	Secano
Explotacion:ES410550000059			
Recinto:41-055-002-00022-00082	Cultivo:62000	PASTOS PERMANENTES DE 5 O MAS AÑOS-SIN VARIEDAD	Secano
Explotacion:ES410550000059			
Recinto:41-055-002-00022-00086	Cultivo:62000	PASTOS PERMANENTES DE 5 O MAS AÑOS-SIN VARIEDAD	Secano
Explotacion:ES410550000059			
Recinto:41-055-002-00022-00087	Cultivo:62000	PASTOS PERMANENTES DE 5 O MAS AÑOS-SIN VARIEDAD	Secano
Explotacion:ES410550000059			
Recinto:41-055-002-00022-00095	Cultivo:62000	PASTOS PERMANENTES DE 5 O MAS AÑOS-SIN VARIEDAD	Secano
Explotacion:ES410550000059			
Recinto:41-055-002-00022-00096	Cultivo:62000	PASTOS PERMANENTES DE 5 O MAS AÑOS-SIN VARIEDAD	Secano
Explotacion:ES410550000059			
Recinto:41-055-002-00022-00102	Cultivo:62000	PASTOS PERMANENTES DE 5 O MAS AÑOS-SIN VARIEDAD	Secano
Explotacion:ES410550000059			
Recinto:41-055-002-00022-00121	Cultivo:62000	PASTOS PERMANENTES DE 5 O MAS AÑOS-SIN VARIEDAD	Secano
Explotacion:ES410550000059			

(1) Con incidencias que retienen pago o deniegan el expediente.  
(2) Se calcula sobre superficie declarada admisible.  
(3) Aplicación del artículo 16 bis del RD 147/2023.

Puede verificar la integridad de una copia de este documento mediante la lectura del código QR adjunto o mediante el acceso a la dirección <a href="https://ws050.juntadeandalucia.es/verificarFirma">https://ws050.juntadeandalucia.es/verificarFirma</a> indicando el código de VERIFICACIÓN				
FIRMADO POR	RAQUEL MARIA ESPIN CRESPO	FECHA	26/06/2024	
VERIFICACIÓN	Pk2jmMQ72K8YCC9E9EQ8LU85ENJJ6M	PÁGINA	8574/8857	

**INCIDENCIAS****INCIDENCIA DESCRIPCIÓN**

Recinto:41-055-002-00022-00125	Cultivo:62000	PASTOS PERMANENTES DE 5 O MAS AÑOS-SIN VARIEDAD	Secano
Explotacion:ES410550000059			
Recinto:41-055-002-00022-00133	Cultivo:62000	PASTOS PERMANENTES DE 5 O MAS AÑOS-SIN VARIEDAD	Secano
Explotacion:ES410550000059			
Recinto:41-055-002-00022-00134	Cultivo:62000	PASTOS PERMANENTES DE 5 O MAS AÑOS-SIN VARIEDAD	Secano
Explotacion:ES410550000059			
Recinto:41-055-002-00022-00135	Cultivo:62000	PASTOS PERMANENTES DE 5 O MAS AÑOS-SIN VARIEDAD	Secano
Explotacion:ES410550000059			
Recinto:41-055-002-00022-00138	Cultivo:62000	PASTOS PERMANENTES DE 5 O MAS AÑOS-SIN VARIEDAD	Secano
Explotacion:ES410550000059			
Recinto:41-055-002-00022-00147	Cultivo:62000	PASTOS PERMANENTES DE 5 O MAS AÑOS-SIN VARIEDAD	Secano
Explotacion:ES410550000059			
Recinto:41-055-002-00022-00151	Cultivo:62000	PASTOS PERMANENTES DE 5 O MAS AÑOS-SIN VARIEDAD	Secano
Explotacion:ES410550000059			
Recinto:41-055-002-00022-00164	Cultivo:62000	PASTOS PERMANENTES DE 5 O MAS AÑOS-SIN VARIEDAD	Secano
Explotacion:ES410550000059			
Recinto:41-055-002-00052-00001	Cultivo:62000	PASTOS PERMANENTES DE 5 O MAS AÑOS-SIN VARIEDAD	Secano
Explotacion:ES410550000059			
Recinto:41-055-002-00115-00008	Cultivo:62000	PASTOS PERMANENTES DE 5 O MAS AÑOS-SIN VARIEDAD	Secano
Explotacion:ES410550000059			
Recinto:41-055-002-00302-00030	Cultivo:62000	PASTOS PERMANENTES DE 5 O MAS AÑOS-SIN VARIEDAD	Secano
Explotacion:ES410550000059			
Recinto:41-055-002-00303-00119	Cultivo:62000	PASTOS PERMANENTES DE 5 O MAS AÑOS-SIN VARIEDAD	Secano
Explotacion:ES410550000059			
Recinto:41-055-002-00304-00001	Cultivo:62000	PASTOS PERMANENTES DE 5 O MAS AÑOS-SIN VARIEDAD	Secano
Explotacion:ES410550000059			
Recinto:41-055-002-00304-00119	Cultivo:62000	PASTOS PERMANENTES DE 5 O MAS AÑOS-SIN VARIEDAD	Secano
Explotacion:ES410550000059			
Recinto:41-055-002-00304-00124	Cultivo:62000	PASTOS PERMANENTES DE 5 O MAS AÑOS-SIN VARIEDAD	Secano
Explotacion:ES410550000059			
Recinto:41-055-002-00312-00001	Cultivo:62000	PASTOS PERMANENTES DE 5 O MAS AÑOS-SIN VARIEDAD	Secano
Explotacion:ES410550000059			
Recinto:41-055-002-00312-00002	Cultivo:62000	PASTOS PERMANENTES DE 5 O MAS AÑOS-SIN VARIEDAD	Secano
Explotacion:ES410550000059			
Recinto:41-055-003-00004-00002	Cultivo:62000	PASTOS PERMANENTES DE 5 O MAS AÑOS-SIN VARIEDAD	Secano
Explotacion:ES410550000059			
Recinto:41-055-003-00005-00006	Cultivo:62000	PASTOS PERMANENTES DE 5 O MAS AÑOS-SIN VARIEDAD	Secano
Explotacion:ES410550000059			
Recinto:41-055-003-00015-00026	Cultivo:62000	PASTOS PERMANENTES DE 5 O MAS AÑOS-SIN VARIEDAD	Regadío
Explotacion:ES410550000059			
Recinto:41-055-003-00015-00032	Cultivo:63000	PASTOS DE MENOS DE 5 AÑOS-SIN VARIEDAD	Regadío Explotacion: ES410550000059
Recinto:41-055-003-00018-00001	Cultivo:62000	PASTOS PERMANENTES DE 5 O MAS AÑOS-SIN VARIEDAD	Secano
Explotacion:ES410550000059			
Recinto:41-055-003-00018-00002	Cultivo:62000	PASTOS PERMANENTES DE 5 O MAS AÑOS-SIN VARIEDAD	Secano
Explotacion:ES410550000059			
Recinto:41-055-003-00018-00003	Cultivo:62000	PASTOS PERMANENTES DE 5 O MAS AÑOS-SIN VARIEDAD	Secano
Explotacion:ES410550000059			
Recinto:41-055-003-00018-00004	Cultivo:62000	PASTOS PERMANENTES DE 5 O MAS AÑOS-SIN VARIEDAD	Secano
Explotacion:ES410550000059			
Recinto:41-055-003-00018-00005	Cultivo:62000	PASTOS PERMANENTES DE 5 O MAS AÑOS-SIN VARIEDAD	Secano
Explotacion:ES410550000059			
Recinto:41-055-003-00018-00007	Cultivo:62000	PASTOS PERMANENTES DE 5 O MAS AÑOS-SIN VARIEDAD	Secano
Explotacion:ES410550000059			
Recinto:41-055-003-00018-00012	Cultivo:62000	PASTOS PERMANENTES DE 5 O MAS AÑOS-SIN VARIEDAD	Secano
Explotacion:ES410550000059			
Recinto:41-055-003-00018-00015	Cultivo:62000	PASTOS PERMANENTES DE 5 O MAS AÑOS-SIN VARIEDAD	Secano
Explotacion:ES410550000059			
Recinto:41-055-003-00018-00016	Cultivo:62000	PASTOS PERMANENTES DE 5 O MAS AÑOS-SIN VARIEDAD	Secano
Explotacion:ES410550000059			
Recinto:41-055-003-00018-00018	Cultivo:62000	PASTOS PERMANENTES DE 5 O MAS AÑOS-SIN VARIEDAD	Secano
Explotacion:ES410550000059			
Recinto:41-055-003-00018-00023	Cultivo:62000	PASTOS PERMANENTES DE 5 O MAS AÑOS-SIN VARIEDAD	Secano
Explotacion:ES410550000059			
Recinto:41-055-003-00018-00026	Cultivo:62000	PASTOS PERMANENTES DE 5 O MAS AÑOS-SIN VARIEDAD	Secano
Explotacion:ES410550000059			

(1) Con incidencias que retienen pago o deniegan el expediente.  
(2) Se calcula sobre superficie declarada admisible.  
(3) Aplicación del artículo 16 bis del RD 147/2023.

Puede verificar la integridad de una copia de este documento mediante la lectura del código QR adjunto o mediante el acceso a la dirección <a href="https://ws050.juntadeandalucia.es/verificarFirma">https://ws050.juntadeandalucia.es/verificarFirma</a> indicando el código de VERIFICACIÓN			
FIRMADO POR	RAQUEL MARIA ESPIN CRESPO	FECHA	26/06/2024
VERIFICACIÓN	Pk2jmMQ72K8YCC9E9Q8LU85ENJJ6M	PÁGINA	8575/8857



**INCIDENCIAS****INCIDENCIA DESCRIPCIÓN**

Recinto:41-055-003-00018-00027	Cultivo:62000	PASTOS PERMANENTES DE 5 O MAS AÑOS-SIN VARIEDAD	Secano
Explotacion:ES410550000059			
Recinto:41-055-003-00018-00028	Cultivo:62000	PASTOS PERMANENTES DE 5 O MAS AÑOS-SIN VARIEDAD	Secano
Explotacion:ES410550000059			
Recinto:41-055-003-00018-00029	Cultivo:62000	PASTOS PERMANENTES DE 5 O MAS AÑOS-SIN VARIEDAD	Secano
Explotacion:ES410550000059			
Recinto:41-055-003-00018-00031	Cultivo:62000	PASTOS PERMANENTES DE 5 O MAS AÑOS-SIN VARIEDAD	Secano
Explotacion:ES410550000059			
Recinto:41-055-003-00018-00033	Cultivo:62000	PASTOS PERMANENTES DE 5 O MAS AÑOS-SIN VARIEDAD	Secano
Explotacion:ES410550000059			
Recinto:41-055-003-00018-00036	Cultivo:62000	PASTOS PERMANENTES DE 5 O MAS AÑOS-SIN VARIEDAD	Secano
Explotacion:ES410550000059			
Recinto:41-055-003-00018-00037	Cultivo:62000	PASTOS PERMANENTES DE 5 O MAS AÑOS-SIN VARIEDAD	Secano
Explotacion:ES410550000059			
Recinto:41-055-003-00018-00039	Cultivo:62000	PASTOS PERMANENTES DE 5 O MAS AÑOS-SIN VARIEDAD	Secano
Explotacion:ES410550000059			
Recinto:41-055-003-00018-00041	Cultivo:62000	PASTOS PERMANENTES DE 5 O MAS AÑOS-SIN VARIEDAD	Secano
Explotacion:ES410550000059			
Recinto:41-055-003-00018-00042	Cultivo:62000	PASTOS PERMANENTES DE 5 O MAS AÑOS-SIN VARIEDAD	Secano
Explotacion:ES410550000059			
Recinto:41-055-003-00018-00043	Cultivo:62000	PASTOS PERMANENTES DE 5 O MAS AÑOS-SIN VARIEDAD	Secano
Explotacion:ES410550000059			
Recinto:41-055-003-00018-00044	Cultivo:62000	PASTOS PERMANENTES DE 5 O MAS AÑOS-SIN VARIEDAD	Secano
Explotacion:ES410550000059			
Recinto:41-055-003-00018-00045	Cultivo:62000	PASTOS PERMANENTES DE 5 O MAS AÑOS-SIN VARIEDAD	Secano
Explotacion:ES410550000059			
Recinto:41-055-003-00018-00046	Cultivo:62000	PASTOS PERMANENTES DE 5 O MAS AÑOS-SIN VARIEDAD	Secano
Explotacion:ES410550000059			
Recinto:41-055-003-00019-00001	Cultivo:62000	PASTOS PERMANENTES DE 5 O MAS AÑOS-SIN VARIEDAD	Secano
Explotacion:ES410550000059			
Recinto:41-055-003-00019-00003	Cultivo:62000	PASTOS PERMANENTES DE 5 O MAS AÑOS-SIN VARIEDAD	Secano
Explotacion:ES410550000059			
Recinto:41-055-018-00003-00009	Cultivo:62000	PASTOS PERMANENTES DE 5 O MAS AÑOS-SIN VARIEDAD	Secano
Explotacion:ES410550000167			
Recinto:41-055-018-00003-00010	Cultivo:62000	PASTOS PERMANENTES DE 5 O MAS AÑOS-SIN VARIEDAD	Secano
Explotacion:ES410550000167			
Recinto:41-055-018-00003-00011	Cultivo:62000	PASTOS PERMANENTES DE 5 O MAS AÑOS-SIN VARIEDAD	Secano
Explotacion:ES410550000167			
Recinto:41-055-018-00003-00070	Cultivo:62000	PASTOS PERMANENTES DE 5 O MAS AÑOS-SIN VARIEDAD	Secano
Explotacion:ES410550000167			
Recinto:41-055-018-00003-00073	Cultivo:62000	PASTOS PERMANENTES DE 5 O MAS AÑOS-SIN VARIEDAD	Secano
Explotacion:ES410550000167			
Recinto:41-055-018-00003-00074	Cultivo:62000	PASTOS PERMANENTES DE 5 O MAS AÑOS-SIN VARIEDAD	Secano
Explotacion:ES410550000167			
Recinto:41-055-018-00018-00103	Cultivo:62000	PASTOS PERMANENTES DE 5 O MAS AÑOS-SIN VARIEDAD	Secano
Explotacion:ES410550000167			

**Datos considerados para el Cálculo de la Carga Ganadera del expediente**

Superficie determinada para Cálculo Carga Ganadera: 130,74 ha

Carga Ganadera del Expediente: 0,76 ugm/ha

Explotación	Especie	Ugm Calculada para CG
ES410330000817	BOVINA	99,01

**Recintos Determinados para el Cálculo de Garga Ganadera**

REF.	REFERENCIA SIGPAC	CULTIVO	DESCRIPCIÓN CULTIVO	S/R	SUP. RESUELTA (ha)
6838158	41-033-003-00015-00009	62000	PASTOS PERMANENTES DE 5 O MAS AÑOS-SIN VARIEDAD	S	98,55
6838159	41-033-003-00015-00014	62000	PASTOS PERMANENTES DE 5 O MAS AÑOS-SIN VARIEDAD	S	6,77
6838160	41-033-003-00015-00015	62000	PASTOS PERMANENTES DE 5 O MAS AÑOS-SIN VARIEDAD	S	9,92

(1) Con incidencias que retienen pago o deniegan el expediente.  
(2) Se calcula sobre superficie declarada admisible.  
(3) Aplicación del artículo 16 bis del RD 147/2023.

Puede verificar la integridad de una copia de este documento mediante la lectura del código QR adjunto o mediante el acceso a la dirección <https://ws050.juntadeandalucia.es/verificarFirma> indicando el código de VERIFICACIÓN

FIRMADO POR	RAQUEL MARIA ESPIN CRESPO	FECHA	26/06/2024
VERIFICACIÓN	Pk2jmMQ72K8YCC9E9Q8LU85ENJJ6M	PÁGINA	8576/8857





**Recintos Determinados para el Cálculo de Garga Ganadera**

REF.	REFERENCIA SIGPAC	CULTIVO	DESCRIPCIÓN CULTIVO	S/R	SUP.
					RESUELTA (ha)
6838161	41-033-003-00015-00028	62000	PASTOS PERMANENTES DE 5 O MAS AÑOS-SIN VARIEDAD	S	0,64
6838162	41-033-003-00015-00029	62000	PASTOS PERMANENTES DE 5 O MAS AÑOS-SIN VARIEDAD	S	0,42
6838164	41-033-003-00015-00041	62000	PASTOS PERMANENTES DE 5 O MAS AÑOS-SIN VARIEDAD	S	0,76
6838165	41-033-003-00015-00044	62000	PASTOS PERMANENTES DE 5 O MAS AÑOS-SIN VARIEDAD	S	9,78
6838173	41-033-003-00016-00020	62000	PASTOS PERMANENTES DE 5 O MAS AÑOS-SIN VARIEDAD	S	1,01
6838174	41-033-003-00016-00021	62000	PASTOS PERMANENTES DE 5 O MAS AÑOS-SIN VARIEDAD	S	2,89

**Incidencias de carga ganadera****INCIDENCIA DESCRIPCIÓN**

238	Recinto cuyo CAP declarado es mayor al CAP prevalente y no presenta alegación al SIGPAC. Recinto:41-055-018-00018-00103 Cultivo:62000 PASTOS PERMANENTES DE 5 O MAS AÑOS-SIN VARIEDAD Secano CAP prevalente:0 CAP declarado:55 Exceso de superficie (Hectáreas):0,33 Recinto:41-055-018-00018-00123 Cultivo:62000 PASTOS PERMANENTES DE 5 O MAS AÑOS-SIN VARIEDAD Secano CAP prevalente: CAP declarado:55 Exceso de superficie (Hectáreas):0,03 Recinto:41-055-018-00018-00103 Cultivo:62000 PASTOS PERMANENTES DE 5 O MAS AÑOS-SIN VARIEDAD Secano CAP prevalente:0 CAP declarado:55 Exceso de superficie (Hectáreas):0,36
86124	Recinto de forrajera para Cálculo de Carga Ganadera que No pertenece a Explotación. Recinto:41-055-018-00018-00103 Cultivo:62000 PASTOS PERMANENTES DE 5 O MAS AÑOS-SIN VARIEDAD Secano Recinto:41-055-018-00018-00123 Cultivo:62000 PASTOS PERMANENTES DE 5 O MAS AÑOS-SIN VARIEDAD Secano
86126	Recinto de forrajera para Cálculo de Carga Ganadera que No pertenece a Explotación con UGM válida. Recinto:41-043-007-00003-00067 Cultivo:62000 PASTOS PERMANENTES DE 5 O MAS AÑOS-SIN VARIEDAD Secano Explotacion:ES410430000009 Recinto:41-055-002-00312-00002 Cultivo:62000 PASTOS PERMANENTES DE 5 O MAS AÑOS-SIN VARIEDAD Secano Explotacion:ES410550000059 Recinto:41-055-002-00312-00001 Cultivo:62000 PASTOS PERMANENTES DE 5 O MAS AÑOS-SIN VARIEDAD Secano Explotacion:ES410550000059 Recinto:41-055-002-00022-00041 Cultivo:62000 PASTOS PERMANENTES DE 5 O MAS AÑOS-SIN VARIEDAD Secano Explotacion:ES410550000544 Recinto:41-055-002-00022-00041 Cultivo:62000 PASTOS PERMANENTES DE 5 O MAS AÑOS-SIN VARIEDAD Secano Explotacion:ES410550000544 Recinto:41-055-002-00022-00027 Cultivo:62000 PASTOS PERMANENTES DE 5 O MAS AÑOS-SIN VARIEDAD Secano Explotacion:ES410550000544 Recinto:41-055-002-00022-00027 Cultivo:62000 PASTOS PERMANENTES DE 5 O MAS AÑOS-SIN VARIEDAD Secano Explotacion:ES410550000544 Recinto:41-043-007-00015-00067 Cultivo:62000 PASTOS PERMANENTES DE 5 O MAS AÑOS-SIN VARIEDAD Secano Explotacion:ES410430000009 Recinto:41-043-007-00003-00054 Cultivo:62000 PASTOS PERMANENTES DE 5 O MAS AÑOS-SIN VARIEDAD Secano Explotacion:ES410430000009 Recinto:41-043-007-00003-00005 Cultivo:62000 PASTOS PERMANENTES DE 5 O MAS AÑOS-SIN VARIEDAD Secano Explotacion:ES410430000009 Recinto:41-055-002-00003-00014 Cultivo:63000 PASTOS DE MENOS DE 5 AÑOS-SIN VARIEDAD Secano Explotacion:ES410550000544 Recinto:41-055-003-00015-00032 Cultivo:63000 PASTOS DE MENOS DE 5 AÑOS-SIN VARIEDAD Regadío Explotacion:ES410550000059 Recinto:41-055-003-00015-00026 Cultivo:62000 PASTOS PERMANENTES DE 5 O MAS AÑOS-SIN VARIEDAD Regadío Explotacion:ES410550000059 Recinto:41-055-003-00019-00003 Cultivo:62000 PASTOS PERMANENTES DE 5 O MAS AÑOS-SIN VARIEDAD Secano Explotacion:ES410550000059 Recinto:41-055-003-00019-00001 Cultivo:62000 PASTOS PERMANENTES DE 5 O MAS AÑOS-SIN VARIEDAD Secano Explotacion:ES410550000059 Recinto:41-055-002-00004-00004 Cultivo:62000 PASTOS PERMANENTES DE 5 O MAS AÑOS-SIN VARIEDAD Secano Explotacion:ES410550000544 Recinto:41-055-002-00022-00164 Cultivo:62000 PASTOS PERMANENTES DE 5 O MAS AÑOS-SIN VARIEDAD Secano Explotacion:ES410550000059 Recinto:41-043-007-00003-00002 Cultivo:62000 PASTOS PERMANENTES DE 5 O MAS AÑOS-SIN VARIEDAD Secano Explotacion:ES410430000009 Recinto:41-043-007-00003-00010 Cultivo:62000 PASTOS PERMANENTES DE 5 O MAS AÑOS-SIN VARIEDAD Secano Explotacion:ES410430000009 Recinto:41-043-007-00003-00016 Cultivo:62000 PASTOS PERMANENTES DE 5 O MAS AÑOS-SIN VARIEDAD Secano

(1) Con incidencias que retienen pago o deniegan el expediente.  
(2) Se calcula sobre superficie declarada admisible.  
(3) Aplicación del artículo 16 bis del RD 147/2023.

Puede verificar la integridad de una copia de este documento mediante la lectura del código QR adjunto o mediante el acceso a la dirección <https://ws050.juntadeandalucia.es/verificarFirma> indicando el código de VERIFICACIÓN

FIRMADO POR	RAQUEL MARIA ESPIN CRESPO	FECHA	26/06/2024
VERIFICACIÓN	Pk2jmMQ72K8YCC9E9EQ8LU85ENJJ6M	PÁGINA	8577/8857





Explotacion:ES410430000009  
 Recinto:41-043-007-00003-00034 Cultivo:62000 PASTOS PERMANENTES DE 5 O MAS AÑOS-SIN VARIEDAD Secano  
 Explotacion:ES410430000009  
 Recinto:41-043-007-00003-00035 Cultivo:62000 PASTOS PERMANENTES DE 5 O MAS AÑOS-SIN VARIEDAD Secano  
 Explotacion:ES410430000009  
 Recinto:41-043-007-00003-00045 Cultivo:62000 PASTOS PERMANENTES DE 5 O MAS AÑOS-SIN VARIEDAD Secano  
 Explotacion:ES410430000009  
 Recinto:41-043-007-00003-00046 Cultivo:62000 PASTOS PERMANENTES DE 5 O MAS AÑOS-SIN VARIEDAD Secano  
 Explotacion:ES410430000009  
 Recinto:41-043-007-00003-00047 Cultivo:62000 PASTOS PERMANENTES DE 5 O MAS AÑOS-SIN VARIEDAD Secano  
 Explotacion:ES410430000009  
 Recinto:41-043-007-00003-00048 Cultivo:62000 PASTOS PERMANENTES DE 5 O MAS AÑOS-SIN VARIEDAD Secano  
 Explotacion:ES410430000009  
 Recinto:41-043-007-00003-00049 Cultivo:62000 PASTOS PERMANENTES DE 5 O MAS AÑOS-SIN VARIEDAD Secano  
 Explotacion:ES410430000009  
 Recinto:41-043-007-00003-00059 Cultivo:62000 PASTOS PERMANENTES DE 5 O MAS AÑOS-SIN VARIEDAD Secano  
 Explotacion:ES410430000009  
 Recinto:41-043-007-00003-00060 Cultivo:62000 PASTOS PERMANENTES DE 5 O MAS AÑOS-SIN VARIEDAD Secano  
 Explotacion:ES410430000009  
 Recinto:41-043-007-00003-00067 Cultivo:62000 PASTOS PERMANENTES DE 5 O MAS AÑOS-SIN VARIEDAD Secano  
 Explotacion:ES410430000009  
 Recinto:41-043-007-00003-00068 Cultivo:62000 PASTOS PERMANENTES DE 5 O MAS AÑOS-SIN VARIEDAD Secano  
 Explotacion:ES410430000009  
 Recinto:41-043-007-00003-00074 Cultivo:62000 PASTOS PERMANENTES DE 5 O MAS AÑOS-SIN VARIEDAD Secano  
 Explotacion:ES410430000009  
 Recinto:41-043-007-00003-00075 Cultivo:62000 PASTOS PERMANENTES DE 5 O MAS AÑOS-SIN VARIEDAD Secano  
 Explotacion:ES410430000009  
 Recinto:41-055-003-00018-00042 Cultivo:62000 PASTOS PERMANENTES DE 5 O MAS AÑOS-SIN VARIEDAD Secano  
 Explotacion:ES410550000059  
 Recinto:41-055-003-00018-00029 Cultivo:62000 PASTOS PERMANENTES DE 5 O MAS AÑOS-SIN VARIEDAD Secano  
 Explotacion:ES410550000059  
 Recinto:41-055-002-00007-00013 Cultivo:62000 PASTOS PERMANENTES DE 5 O MAS AÑOS-SIN VARIEDAD Secano  
 Explotacion:ES410550000544  
 Recinto:41-055-002-00303-00119 Cultivo:62000 PASTOS PERMANENTES DE 5 O MAS AÑOS-SIN VARIEDAD Secano  
 Explotacion:ES410550000059  
 Recinto:41-055-002-00304-00119 Cultivo:62000 PASTOS PERMANENTES DE 5 O MAS AÑOS-SIN VARIEDAD Secano  
 Explotacion:ES410550000059  
 Recinto:41-055-002-00022-00134 Cultivo:62000 PASTOS PERMANENTES DE 5 O MAS AÑOS-SIN VARIEDAD Secano  
 Explotacion:ES410550000059  
 Recinto:41-055-002-00022-00147 Cultivo:62000 PASTOS PERMANENTES DE 5 O MAS AÑOS-SIN VARIEDAD Secano  
 Explotacion:ES410550000059  
 Recinto:41-055-003-00018-00037 Cultivo:62000 PASTOS PERMANENTES DE 5 O MAS AÑOS-SIN VARIEDAD Secano  
 Explotacion:ES410550000059  
 Recinto:41-055-002-00002-00002 Cultivo:62000 PASTOS PERMANENTES DE 5 O MAS AÑOS-SIN VARIEDAD Secano  
 Explotacion:ES410550000544  
 Recinto:41-055-002-00002-00012 Cultivo:62000 PASTOS PERMANENTES DE 5 O MAS AÑOS-SIN VARIEDAD Secano  
 Explotacion:ES410550000544  
 Recinto:41-055-002-00002-00014 Cultivo:62000 PASTOS PERMANENTES DE 5 O MAS AÑOS-SIN VARIEDAD Secano  
 Explotacion:ES410550000544  
 Recinto:41-055-002-00002-00015 Cultivo:62000 PASTOS PERMANENTES DE 5 O MAS AÑOS-SIN VARIEDAD Secano  
 Explotacion:ES410550000544  
 Recinto:41-055-002-00002-00016 Cultivo:62000 PASTOS PERMANENTES DE 5 O MAS AÑOS-SIN VARIEDAD Secano  
 Explotacion:ES410550000544  
 Recinto:41-055-002-00002-00018 Cultivo:62000 PASTOS PERMANENTES DE 5 O MAS AÑOS-SIN VARIEDAD Secano  
 Explotacion:ES410550000544  
 Recinto:41-055-003-00018-00005 Cultivo:62000 PASTOS PERMANENTES DE 5 O MAS AÑOS-SIN VARIEDAD Secano  
 Explotacion:ES410550000059  
 Recinto:41-055-002-00002-00001 Cultivo:62000 PASTOS PERMANENTES DE 5 O MAS AÑOS-SIN VARIEDAD Secano  
 Explotacion:ES410550000544  
 Recinto:41-055-003-00004-00002 Cultivo:62000 PASTOS PERMANENTES DE 5 O MAS AÑOS-SIN VARIEDAD Secano  
 Explotacion:ES410550000059  
 Recinto:41-055-003-00005-00006 Cultivo:62000 PASTOS PERMANENTES DE 5 O MAS AÑOS-SIN VARIEDAD Secano  
 Explotacion:ES410550000059  
 Recinto:41-055-002-00115-00008 Cultivo:62000 PASTOS PERMANENTES DE 5 O MAS AÑOS-SIN VARIEDAD Secano  
 Explotacion:ES410550000059  
 Recinto:41-055-002-00002-00007 Cultivo:62000 PASTOS PERMANENTES DE 5 O MAS AÑOS-SIN VARIEDAD Secano  
 Explotacion:ES410550000544  
 Recinto:41-055-002-00002-00008 Cultivo:62000 PASTOS PERMANENTES DE 5 O MAS AÑOS-SIN VARIEDAD Secano  
 Explotacion:ES410550000544

(1) Con incidencias que retienen pago o deniegan el expediente.  
 (2) Se calcula sobre superficie declarada admisible.  
 (3) Aplicación del artículo 16 bis del RD 147/2023.

Puede verificar la integridad de una copia de este documento mediante la lectura del código QR adjunto o mediante el acceso a la dirección <https://ws050.juntadeandalucia.es/verificarFirma> indicando el código de VERIFICACIÓN

FIRMADO POR	RAQUEL MARIA ESPIN CRESPO	FECHA	26/06/2024
VERIFICACIÓN	Pk2jmMQ72K8YCC9E9Q8LU85ENJJ6M	PÁGINA	8578/8857







Recinto:41-055-002-00002-00019	Cultivo:62000	PASTOS PERMANENTES DE 5 O MAS AÑOS-SIN VARIEDAD	Secano
Explotacion:ES410550000544			
Recinto:41-055-002-00010-00001	Cultivo:62000	PASTOS PERMANENTES DE 5 O MAS AÑOS-SIN VARIEDAD	Secano
Explotacion:ES410550000544			
Recinto:41-055-002-00012-00012	Cultivo:62000	PASTOS PERMANENTES DE 5 O MAS AÑOS-SIN VARIEDAD	Secano
Explotacion:ES410550000544			
Recinto:41-055-002-00010-00004	Cultivo:62000	PASTOS PERMANENTES DE 5 O MAS AÑOS-SIN VARIEDAD	Secano
Explotacion:ES410550000544			
Recinto:41-055-002-00012-00016	Cultivo:62000	PASTOS PERMANENTES DE 5 O MAS AÑOS-SIN VARIEDAD	Secano
Explotacion:ES410550000544			
Recinto:41-055-002-00003-00001	Cultivo:62000	PASTOS PERMANENTES DE 5 O MAS AÑOS-SIN VARIEDAD	Secano
Explotacion:ES410550000544			
Recinto:41-055-002-00003-00005	Cultivo:62000	PASTOS PERMANENTES DE 5 O MAS AÑOS-SIN VARIEDAD	Secano
Explotacion:ES410550000544			
Recinto:41-055-002-00008-00008	Cultivo:62000	PASTOS PERMANENTES DE 5 O MAS AÑOS-SIN VARIEDAD	Secano
Explotacion:ES410550000544			
Recinto:41-055-003-00018-00001	Cultivo:62000	PASTOS PERMANENTES DE 5 O MAS AÑOS-SIN VARIEDAD	Secano
Explotacion:ES410550000059			
Recinto:41-055-003-00018-00036	Cultivo:62000	PASTOS PERMANENTES DE 5 O MAS AÑOS-SIN VARIEDAD	Secano
Explotacion:ES410550000059			
Recinto:41-055-002-00022-00138	Cultivo:62000	PASTOS PERMANENTES DE 5 O MAS AÑOS-SIN VARIEDAD	Secano
Explotacion:ES410550000059			
Recinto:41-055-002-00022-00151	Cultivo:62000	PASTOS PERMANENTES DE 5 O MAS AÑOS-SIN VARIEDAD	Secano
Explotacion:ES410550000059			
Recinto:41-055-002-00304-00001	Cultivo:62000	PASTOS PERMANENTES DE 5 O MAS AÑOS-SIN VARIEDAD	Secano
Explotacion:ES410550000059			
Recinto:41-055-002-00304-00124	Cultivo:62000	PASTOS PERMANENTES DE 5 O MAS AÑOS-SIN VARIEDAD	Secano
Explotacion:ES410550000059			
Recinto:41-055-003-00018-00004	Cultivo:62000	PASTOS PERMANENTES DE 5 O MAS AÑOS-SIN VARIEDAD	Secano
Explotacion:ES410550000059			
Recinto:41-055-003-00018-00003	Cultivo:62000	PASTOS PERMANENTES DE 5 O MAS AÑOS-SIN VARIEDAD	Secano
Explotacion:ES410550000059			
Recinto:41-055-002-00022-00102	Cultivo:62000	PASTOS PERMANENTES DE 5 O MAS AÑOS-SIN VARIEDAD	Secano
Explotacion:ES410550000059			
Recinto:41-055-002-00008-00005	Cultivo:62000	PASTOS PERMANENTES DE 5 O MAS AÑOS-SIN VARIEDAD	Secano
Explotacion:ES410550000544			
Recinto:41-055-002-00003-00004	Cultivo:62000	PASTOS PERMANENTES DE 5 O MAS AÑOS-SIN VARIEDAD	Secano
Explotacion:ES410550000544			
Recinto:41-055-002-00002-00017	Cultivo:62000	PASTOS PERMANENTES DE 5 O MAS AÑOS-SIN VARIEDAD	Secano
Explotacion:ES410550000544			
Recinto:41-055-002-00012-00018	Cultivo:62000	PASTOS PERMANENTES DE 5 O MAS AÑOS-SIN VARIEDAD	Secano
Explotacion:ES410550000544			
Recinto:41-055-003-00018-00033	Cultivo:62000	PASTOS PERMANENTES DE 5 O MAS AÑOS-SIN VARIEDAD	Secano
Explotacion:ES410550000059			
Recinto:41-055-003-00018-00012	Cultivo:62000	PASTOS PERMANENTES DE 5 O MAS AÑOS-SIN VARIEDAD	Secano
Explotacion:ES410550000059			
Recinto:41-055-003-00018-00023	Cultivo:62000	PASTOS PERMANENTES DE 5 O MAS AÑOS-SIN VARIEDAD	Secano
Explotacion:ES410550000059			
Recinto:41-055-002-00022-00135	Cultivo:62000	PASTOS PERMANENTES DE 5 O MAS AÑOS-SIN VARIEDAD	Secano
Explotacion:ES410550000059			
Recinto:41-055-002-00022-00096	Cultivo:62000	PASTOS PERMANENTES DE 5 O MAS AÑOS-SIN VARIEDAD	Secano
Explotacion:ES410550000059			
Recinto:41-055-003-00018-00031	Cultivo:62000	PASTOS PERMANENTES DE 5 O MAS AÑOS-SIN VARIEDAD	Secano
Explotacion:ES410550000059			
Recinto:41-055-003-00018-00028	Cultivo:62000	PASTOS PERMANENTES DE 5 O MAS AÑOS-SIN VARIEDAD	Secano
Explotacion:ES410550000059			
Recinto:41-055-003-00018-00039	Cultivo:62000	PASTOS PERMANENTES DE 5 O MAS AÑOS-SIN VARIEDAD	Secano
Explotacion:ES410550000059			
Recinto:41-055-003-00018-00046	Cultivo:62000	PASTOS PERMANENTES DE 5 O MAS AÑOS-SIN VARIEDAD	Secano
Explotacion:ES410550000059			
Recinto:41-055-003-00018-00026	Cultivo:62000	PASTOS PERMANENTES DE 5 O MAS AÑOS-SIN VARIEDAD	Secano
Explotacion:ES410550000059			
Recinto:41-055-003-00018-00023	Cultivo:62000	PASTOS PERMANENTES DE 5 O MAS AÑOS-SIN VARIEDAD	Secano
Explotacion:ES410550000059			
Recinto:41-055-003-00018-00044	Cultivo:62000	PASTOS PERMANENTES DE 5 O MAS AÑOS-SIN VARIEDAD	Secano
Explotacion:ES410550000059			
Recinto:41-055-003-00018-00043	Cultivo:62000	PASTOS PERMANENTES DE 5 O MAS AÑOS-SIN VARIEDAD	Secano
Explotacion:ES410550000059			
Recinto:41-055-003-00018-00041	Cultivo:62000	PASTOS PERMANENTES DE 5 O MAS AÑOS-SIN VARIEDAD	Secano
Explotacion:ES410550000059			

(1) Con incidencias que retienen pago o deniegan el expediente.  
(2) Se calcula sobre superficie declarada admisible.  
(3) Aplicación del artículo 16 bis del RD 147/2023.

Puede verificar la integridad de una copia de este documento mediante la lectura del código QR adjunto o mediante el acceso a la dirección <a href="https://ws050.juntadeandalucia.es/verificarFirma">https://ws050.juntadeandalucia.es/verificarFirma</a> indicando el código de VERIFICACIÓN				
FIRMADO POR	RAQUEL MARIA ESPIN CRESPO	FECHA	26/06/2024	
VERIFICACIÓN	Pk2jmMQ72K8YCC9EQ8LU85ENJJ6M	PÁGINA	8579/8857	



Recinto:41-055-002-00007-00003	Cultivo:62000	PASTOS PERMANENTES DE 5 O MAS AÑOS-SIN VARIEDAD	Secano
Explotacion:ES410550000544			
Recinto:41-055-003-00018-00002	Cultivo:62000	PASTOS PERMANENTES DE 5 O MAS AÑOS-SIN VARIEDAD	Secano
Explotacion:ES410550000059			
Recinto:41-055-003-00018-00045	Cultivo:62000	PASTOS PERMANENTES DE 5 O MAS AÑOS-SIN VARIEDAD	Secano
Explotacion:ES410550000059			
Recinto:41-055-002-00052-00001	Cultivo:62000	PASTOS PERMANENTES DE 5 O MAS AÑOS-SIN VARIEDAD	Secano
Explotacion:ES410550000059			
Recinto:41-055-002-00022-00041	Cultivo:62000	PASTOS PERMANENTES DE 5 O MAS AÑOS-SIN VARIEDAD	Secano
Explotacion:ES410550000544			
Recinto:41-055-002-00022-00027	Cultivo:62000	PASTOS PERMANENTES DE 5 O MAS AÑOS-SIN VARIEDAD	Secano
Explotacion:ES410550000544			
Recinto:41-006-002-00073-00002	Cultivo:62000	PASTOS PERMANENTES DE 5 O MAS AÑOS-SIN VARIEDAD	Secano
Explotacion:ES410550000167			
Recinto:41-006-002-00066-00025	Cultivo:62000	PASTOS PERMANENTES DE 5 O MAS AÑOS-SIN VARIEDAD	Secano
Explotacion:ES410550000167			
Recinto:41-055-002-00022-00095	Cultivo:62000	PASTOS PERMANENTES DE 5 O MAS AÑOS-SIN VARIEDAD	Secano
Explotacion:ES410550000059			
Recinto:41-055-002-00022-00059	Cultivo:62000	PASTOS PERMANENTES DE 5 O MAS AÑOS-SIN VARIEDAD	Secano
Explotacion:ES410550000059			
Recinto:41-055-002-00022-00030	Cultivo:62000	PASTOS PERMANENTES DE 5 O MAS AÑOS-SIN VARIEDAD	Secano
Explotacion:ES410550000544			
Recinto:41-055-002-00302-00030	Cultivo:62000	PASTOS PERMANENTES DE 5 O MAS AÑOS-SIN VARIEDAD	Secano
Explotacion:ES410550000059			
Recinto:41-055-002-00022-00087	Cultivo:62000	PASTOS PERMANENTES DE 5 O MAS AÑOS-SIN VARIEDAD	Secano
Explotacion:ES410550000059			
Recinto:41-055-002-00022-00086	Cultivo:62000	PASTOS PERMANENTES DE 5 O MAS AÑOS-SIN VARIEDAD	Secano
Explotacion:ES410550000059			
Recinto:41-055-002-00022-00082	Cultivo:62000	PASTOS PERMANENTES DE 5 O MAS AÑOS-SIN VARIEDAD	Secano
Explotacion:ES410550000059			
Recinto:41-055-002-00022-00078	Cultivo:62000	PASTOS PERMANENTES DE 5 O MAS AÑOS-SIN VARIEDAD	Secano
Explotacion:ES410550000059			
Recinto:41-006-002-00073-00003	Cultivo:62000	PASTOS PERMANENTES DE 5 O MAS AÑOS-SIN VARIEDAD	Secano
Explotacion:ES410550000167			
Recinto:41-006-002-00066-00015	Cultivo:62000	PASTOS PERMANENTES DE 5 O MAS AÑOS-SIN VARIEDAD	Secano
Explotacion:ES410550000167			
Recinto:41-055-002-00022-00076	Cultivo:62000	PASTOS PERMANENTES DE 5 O MAS AÑOS-SIN VARIEDAD	Secano
Explotacion:ES410550000059			
Recinto:41-055-002-00022-00121	Cultivo:62000	PASTOS PERMANENTES DE 5 O MAS AÑOS-SIN VARIEDAD	Secano
Explotacion:ES410550000059			
Recinto:41-055-002-00022-00026	Cultivo:62000	PASTOS PERMANENTES DE 5 O MAS AÑOS-SIN VARIEDAD	Secano
Explotacion:ES410550000544			
Recinto:41-055-002-00022-00036	Cultivo:62000	PASTOS PERMANENTES DE 5 O MAS AÑOS-SIN VARIEDAD	Secano
Explotacion:ES410550000544			
Recinto:41-055-002-00022-00125	Cultivo:62000	PASTOS PERMANENTES DE 5 O MAS AÑOS-SIN VARIEDAD	Secano
Explotacion:ES410550000059			
Recinto:41-055-002-00009-00001	Cultivo:62000	PASTOS PERMANENTES DE 5 O MAS AÑOS-SIN VARIEDAD	Secano
Explotacion:ES410550000544			
Recinto:41-055-002-00012-00015	Cultivo:62000	PASTOS PERMANENTES DE 5 O MAS AÑOS-SIN VARIEDAD	Secano
Explotacion:ES410550000544			
Recinto:41-006-002-00066-00011	Cultivo:62000	PASTOS PERMANENTES DE 5 O MAS AÑOS-SIN VARIEDAD	Secano
Explotacion:ES410550000167			
Recinto:41-055-002-00011-00001	Cultivo:62000	PASTOS PERMANENTES DE 5 O MAS AÑOS-SIN VARIEDAD	Secano
Explotacion:ES410550000544			
Recinto:41-006-002-00066-00004	Cultivo:62000	PASTOS PERMANENTES DE 5 O MAS AÑOS-SIN VARIEDAD	Secano
Explotacion:ES410550000167			
Recinto:41-006-002-00066-00014	Cultivo:62000	PASTOS PERMANENTES DE 5 O MAS AÑOS-SIN VARIEDAD	Secano
Explotacion:ES410550000167			
Recinto:41-006-002-00066-00021	Cultivo:62000	PASTOS PERMANENTES DE 5 O MAS AÑOS-SIN VARIEDAD	Secano
Explotacion:ES410550000167			
Recinto:41-006-002-00066-00009	Cultivo:62000	PASTOS PERMANENTES DE 5 O MAS AÑOS-SIN VARIEDAD	Secano
Explotacion:ES410550000167			
Recinto:41-055-003-00018-00016	Cultivo:62000	PASTOS PERMANENTES DE 5 O MAS AÑOS-SIN VARIEDAD	Secano
Explotacion:ES410550000059			
Recinto:41-055-002-00017-00008	Cultivo:62000	PASTOS PERMANENTES DE 5 O MAS AÑOS-SIN VARIEDAD	Secano
Explotacion:ES410550000544			
Recinto:41-055-003-00018-00023	Cultivo:62000	PASTOS PERMANENTES DE 5 O MAS AÑOS-SIN VARIEDAD	Secano
Explotacion:ES410550000059			
Recinto:41-055-002-00004-00007	Cultivo:62000	PASTOS PERMANENTES DE 5 O MAS AÑOS-SIN VARIEDAD	Secano
Explotacion:ES410550000544			

(1) Con incidencias que retienen pago o deniegan el expediente.  
(2) Se calcula sobre superficie declarada admisible.  
(3) Aplicación del artículo 16 bis del RD 147/2023.

Puede verificar la integridad de una copia de este documento mediante la lectura del código QR adjunto o mediante el acceso a la dirección <a href="https://ws050.juntadeandalucia.es/verificarFirma">https://ws050.juntadeandalucia.es/verificarFirma</a> indicando el código de VERIFICACIÓN				
FIRMADO POR	RAQUEL MARIA ESPIN CRESPO	FECHA	26/06/2024	
VERIFICACIÓN	Pk2jmMQ72K8YCC9EQ8LU85ENJJ6M	PÁGINA	8580/8857	



	Recinto:41-055-018-00003-00073	Cultivo:62000	PASTOS PERMANENTES DE 5 O MAS AÑOS-SIN VARIEDAD	Secano
	Explotacion:ES410550000167			
	Recinto:41-055-002-00019-00002	Cultivo:62000	PASTOS PERMANENTES DE 5 O MAS AÑOS-SIN VARIEDAD	Secano
	Explotacion:ES410550000544			
	Recinto:41-055-002-00018-00015	Cultivo:62000	PASTOS PERMANENTES DE 5 O MAS AÑOS-SIN VARIEDAD	Secano
	Explotacion:ES410550000544			
	Recinto:41-055-018-00003-00074	Cultivo:62000	PASTOS PERMANENTES DE 5 O MAS AÑOS-SIN VARIEDAD	Secano
	Explotacion:ES410550000167			
	Recinto:41-006-002-00066-00002	Cultivo:62000	PASTOS PERMANENTES DE 5 O MAS AÑOS-SIN VARIEDAD	Secano
	Explotacion:ES410550000167			
	Recinto:41-055-002-00004-00002	Cultivo:62000	PASTOS PERMANENTES DE 5 O MAS AÑOS-SIN VARIEDAD	Secano
	Explotacion:ES410550000544			
	Recinto:41-055-002-00022-00055	Cultivo:62000	PASTOS PERMANENTES DE 5 O MAS AÑOS-SIN VARIEDAD	Secano
	Explotacion:ES410550000544			
	Recinto:41-006-002-00066-00003	Cultivo:62000	PASTOS PERMANENTES DE 5 O MAS AÑOS-SIN VARIEDAD	Secano
	Explotacion:ES410550000167			
	Recinto:41-055-003-00018-00018	Cultivo:62000	PASTOS PERMANENTES DE 5 O MAS AÑOS-SIN VARIEDAD	Secano
	Explotacion:ES410550000059			
	Recinto:41-055-003-00018-00015	Cultivo:62000	PASTOS PERMANENTES DE 5 O MAS AÑOS-SIN VARIEDAD	Secano
	Explotacion:ES410550000059			
	Recinto:41-055-002-00022-00042	Cultivo:62000	PASTOS PERMANENTES DE 5 O MAS AÑOS-SIN VARIEDAD	Secano
	Explotacion:ES410550000544			
	Recinto:41-055-018-00003-00011	Cultivo:62000	PASTOS PERMANENTES DE 5 O MAS AÑOS-SIN VARIEDAD	Secano
	Explotacion:ES410550000167			
	Recinto:41-055-018-00003-00010	Cultivo:62000	PASTOS PERMANENTES DE 5 O MAS AÑOS-SIN VARIEDAD	Secano
	Explotacion:ES410550000167			
	Recinto:41-055-018-00003-00070	Cultivo:62000	PASTOS PERMANENTES DE 5 O MAS AÑOS-SIN VARIEDAD	Secano
	Explotacion:ES410550000167			
	Recinto:41-055-002-00022-00073	Cultivo:62000	PASTOS PERMANENTES DE 5 O MAS AÑOS-SIN VARIEDAD	Secano
	Explotacion:ES410550000059			
	Recinto:41-055-002-00022-00043	Cultivo:62000	PASTOS PERMANENTES DE 5 O MAS AÑOS-SIN VARIEDAD	Secano
	Explotacion:ES410550000544			
	Recinto:41-055-002-00022-00049	Cultivo:62000	PASTOS PERMANENTES DE 5 O MAS AÑOS-SIN VARIEDAD	Secano
	Explotacion:ES410550000544			
	Recinto:41-055-002-00022-00037	Cultivo:62000	PASTOS PERMANENTES DE 5 O MAS AÑOS-SIN VARIEDAD	Secano
	Explotacion:ES410550000544			
	Recinto:41-055-002-00008-00004	Cultivo:62000	PASTOS PERMANENTES DE 5 O MAS AÑOS-SIN VARIEDAD	Secano
	Explotacion:ES410550000544			
	Recinto:41-055-002-00010-00002	Cultivo:62000	PASTOS PERMANENTES DE 5 O MAS AÑOS-SIN VARIEDAD	Secano
	Explotacion:ES410550000544			
	Recinto:41-055-003-00018-00007	Cultivo:62000	PASTOS PERMANENTES DE 5 O MAS AÑOS-SIN VARIEDAD	Secano
	Explotacion:ES410550000059			
	Recinto:41-055-002-00022-00133	Cultivo:62000	PASTOS PERMANENTES DE 5 O MAS AÑOS-SIN VARIEDAD	Secano
	Explotacion:ES410550000059			
	Recinto:41-055-003-00018-00027	Cultivo:62000	PASTOS PERMANENTES DE 5 O MAS AÑOS-SIN VARIEDAD	Secano
	Explotacion:ES410550000059			
	Recinto:41-055-018-00018-00103	Cultivo:62000	PASTOS PERMANENTES DE 5 O MAS AÑOS-SIN VARIEDAD	Secano
	Explotacion:ES410550000167			
	Recinto:41-055-002-00008-00001	Cultivo:62000	PASTOS PERMANENTES DE 5 O MAS AÑOS-SIN VARIEDAD	Secano
	Explotacion:ES410550000544			
	Recinto:41-055-002-00007-00004	Cultivo:62000	PASTOS PERMANENTES DE 5 O MAS AÑOS-SIN VARIEDAD	Secano
	Explotacion:ES410550000059			
	Recinto:41-055-018-00003-00009	Cultivo:62000	PASTOS PERMANENTES DE 5 O MAS AÑOS-SIN VARIEDAD	Secano
	Explotacion:ES410550000167			
86128	Recinto de Forrajerías que no ha contabilizado para Carga Ganadera por no tener una explotación válida para el cálculo de la Carga Ganadera			
	Recinto:41-043-007-00003-00067	Cultivo:62	PASTOS PERMANENTES DE 5 O MAS AÑOS-	
	Recinto:41-043-007-00015-00067	Cultivo:62	PASTOS PERMANENTES DE 5 O MAS AÑOS-	
	Recinto:41-043-007-00003-00054	Cultivo:62	PASTOS PERMANENTES DE 5 O MAS AÑOS-	
	Recinto:41-043-007-00003-00005	Cultivo:62	PASTOS PERMANENTES DE 5 O MAS AÑOS-	
	Recinto:41-043-007-00003-00002	Cultivo:62	PASTOS PERMANENTES DE 5 O MAS AÑOS-	
	Recinto:41-043-007-00003-00010	Cultivo:62	PASTOS PERMANENTES DE 5 O MAS AÑOS-	
	Recinto:41-043-007-00003-00016	Cultivo:62	PASTOS PERMANENTES DE 5 O MAS AÑOS-	
	Recinto:41-043-007-00003-00034	Cultivo:62	PASTOS PERMANENTES DE 5 O MAS AÑOS-	
	Recinto:41-043-007-00003-00035	Cultivo:62	PASTOS PERMANENTES DE 5 O MAS AÑOS-	
	Recinto:41-043-007-00003-00045	Cultivo:62	PASTOS PERMANENTES DE 5 O MAS AÑOS-	
	Recinto:41-043-007-00003-00046	Cultivo:62	PASTOS PERMANENTES DE 5 O MAS AÑOS-	
	Recinto:41-043-007-00003-00047	Cultivo:62	PASTOS PERMANENTES DE 5 O MAS AÑOS-	

(1) Con incidencias que retienen pago o deniegan el expediente.  
(2) Se calcula sobre superficie declarada admisible.  
(3) Aplicación del artículo 16 bis del RD 147/2023.

Puede verificar la integridad de una copia de este documento mediante la lectura del código QR adjunto o mediante el acceso a la dirección <https://ws050.juntadeandalucia.es/verificarFirma> indicando el código de VERIFICACIÓN

FIRMADO POR	RAQUEL MARIA ESPIN CRESPO	FECHA	26/06/2024
VERIFICACIÓN	Pk2jmMQ72K8YCC9E9EQ8LU85ENJJ6M	PÁGINA	8581/8857





Recinto:41-043-007-00003-00048 Cultivo:62 PASTOS PERMANENTES DE 5 O MAS AÑOS-  
 Recinto:41-043-007-00003-00049 Cultivo:62 PASTOS PERMANENTES DE 5 O MAS AÑOS-  
 Recinto:41-043-007-00003-00059 Cultivo:62 PASTOS PERMANENTES DE 5 O MAS AÑOS-  
 Recinto:41-043-007-00003-00060 Cultivo:62 PASTOS PERMANENTES DE 5 O MAS AÑOS-  
 Recinto:41-043-007-00003-00067 Cultivo:62 PASTOS PERMANENTES DE 5 O MAS AÑOS-  
 Recinto:41-043-007-00003-00068 Cultivo:62 PASTOS PERMANENTES DE 5 O MAS AÑOS-  
 Recinto:41-043-007-00003-00074 Cultivo:62 PASTOS PERMANENTES DE 5 O MAS AÑOS-  
 Recinto:41-043-007-00003-00075 Cultivo:62 PASTOS PERMANENTES DE 5 O MAS AÑOS-  
 Recinto:41-055-002-00312-00002 Cultivo:62 PASTOS PERMANENTES DE 5 O MAS AÑOS-  
 Recinto:41-055-002-00312-00001 Cultivo:62 PASTOS PERMANENTES DE 5 O MAS AÑOS-  
 Recinto:41-055-003-00015-00032 Cultivo:63 PASTOS DE MENOS DE 5 AÑOS-  
 Recinto:41-055-003-00015-00026 Cultivo:62 PASTOS PERMANENTES DE 5 O MAS AÑOS-  
 Recinto:41-055-003-00019-00003 Cultivo:62 PASTOS PERMANENTES DE 5 O MAS AÑOS-  
 Recinto:41-055-003-00019-00001 Cultivo:62 PASTOS PERMANENTES DE 5 O MAS AÑOS-  
 Recinto:41-055-002-00022-00164 Cultivo:62 PASTOS PERMANENTES DE 5 O MAS AÑOS-  
 Recinto:41-055-003-00018-00042 Cultivo:62 PASTOS PERMANENTES DE 5 O MAS AÑOS-  
 Recinto:41-055-003-00018-00029 Cultivo:62 PASTOS PERMANENTES DE 5 O MAS AÑOS-  
 Recinto:41-055-002-00303-00119 Cultivo:62 PASTOS PERMANENTES DE 5 O MAS AÑOS-  
 Recinto:41-055-002-00304-00119 Cultivo:62 PASTOS PERMANENTES DE 5 O MAS AÑOS-  
 Recinto:41-055-002-00022-00134 Cultivo:62 PASTOS PERMANENTES DE 5 O MAS AÑOS-  
 Recinto:41-055-002-00022-00147 Cultivo:62 PASTOS PERMANENTES DE 5 O MAS AÑOS-  
 Recinto:41-055-003-00018-00037 Cultivo:62 PASTOS PERMANENTES DE 5 O MAS AÑOS-  
 Recinto:41-055-003-00018-00005 Cultivo:62 PASTOS PERMANENTES DE 5 O MAS AÑOS-  
 Recinto:41-055-003-00004-00002 Cultivo:62 PASTOS PERMANENTES DE 5 O MAS AÑOS-  
 Recinto:41-055-003-00005-00006 Cultivo:62 PASTOS PERMANENTES DE 5 O MAS AÑOS-  
 Recinto:41-055-002-00115-00008 Cultivo:62 PASTOS PERMANENTES DE 5 O MAS AÑOS-  
 Recinto:41-055-003-00018-00001 Cultivo:62 PASTOS PERMANENTES DE 5 O MAS AÑOS-  
 Recinto:41-055-003-00018-00036 Cultivo:62 PASTOS PERMANENTES DE 5 O MAS AÑOS-  
 Recinto:41-055-002-00022-00138 Cultivo:62 PASTOS PERMANENTES DE 5 O MAS AÑOS-  
 Recinto:41-055-002-00022-00151 Cultivo:62 PASTOS PERMANENTES DE 5 O MAS AÑOS-  
 Recinto:41-055-002-00304-00001 Cultivo:62 PASTOS PERMANENTES DE 5 O MAS AÑOS-  
 Recinto:41-055-002-00304-00124 Cultivo:62 PASTOS PERMANENTES DE 5 O MAS AÑOS-  
 Recinto:41-055-003-00018-00004 Cultivo:62 PASTOS PERMANENTES DE 5 O MAS AÑOS-  
 Recinto:41-055-003-00018-00003 Cultivo:62 PASTOS PERMANENTES DE 5 O MAS AÑOS-  
 Recinto:41-055-002-00022-00102 Cultivo:62 PASTOS PERMANENTES DE 5 O MAS AÑOS-  
 Recinto:41-055-003-00018-00033 Cultivo:62 PASTOS PERMANENTES DE 5 O MAS AÑOS-  
 Recinto:41-055-003-00018-00012 Cultivo:62 PASTOS PERMANENTES DE 5 O MAS AÑOS-  
 Recinto:41-055-003-00018-00023 Cultivo:62 PASTOS PERMANENTES DE 5 O MAS AÑOS-  
 Recinto:41-055-002-00022-00135 Cultivo:62 PASTOS PERMANENTES DE 5 O MAS AÑOS-  
 Recinto:41-055-002-00022-00096 Cultivo:62 PASTOS PERMANENTES DE 5 O MAS AÑOS-  
 Recinto:41-055-003-00018-00031 Cultivo:62 PASTOS PERMANENTES DE 5 O MAS AÑOS-  
 Recinto:41-055-003-00018-00028 Cultivo:62 PASTOS PERMANENTES DE 5 O MAS AÑOS-  
 Recinto:41-055-003-00018-00039 Cultivo:62 PASTOS PERMANENTES DE 5 O MAS AÑOS-  
 Recinto:41-055-003-00018-00046 Cultivo:62 PASTOS PERMANENTES DE 5 O MAS AÑOS-  
 Recinto:41-055-003-00018-00026 Cultivo:62 PASTOS PERMANENTES DE 5 O MAS AÑOS-  
 Recinto:41-055-003-00018-00023 Cultivo:62 PASTOS PERMANENTES DE 5 O MAS AÑOS-  
 Recinto:41-055-003-00018-00044 Cultivo:62 PASTOS PERMANENTES DE 5 O MAS AÑOS-  
 Recinto:41-055-003-00018-00043 Cultivo:62 PASTOS PERMANENTES DE 5 O MAS AÑOS-  
 Recinto:41-055-003-00018-00041 Cultivo:62 PASTOS PERMANENTES DE 5 O MAS AÑOS-  
 Recinto:41-055-003-00018-00002 Cultivo:62 PASTOS PERMANENTES DE 5 O MAS AÑOS-  
 Recinto:41-055-003-00018-00045 Cultivo:62 PASTOS PERMANENTES DE 5 O MAS AÑOS-  
 Recinto:41-055-002-00052-00001 Cultivo:62 PASTOS PERMANENTES DE 5 O MAS AÑOS-  
 Recinto:41-055-002-00022-00095 Cultivo:62 PASTOS PERMANENTES DE 5 O MAS AÑOS-  
 Recinto:41-055-002-00022-00059 Cultivo:62 PASTOS PERMANENTES DE 5 O MAS AÑOS-  
 Recinto:41-055-002-00302-00030 Cultivo:62 PASTOS PERMANENTES DE 5 O MAS AÑOS-  
 Recinto:41-055-002-00022-00087 Cultivo:62 PASTOS PERMANENTES DE 5 O MAS AÑOS-  
 Recinto:41-055-002-00022-00086 Cultivo:62 PASTOS PERMANENTES DE 5 O MAS AÑOS-  
 Recinto:41-055-002-00022-00082 Cultivo:62 PASTOS PERMANENTES DE 5 O MAS AÑOS-  
 Recinto:41-055-002-00022-00078 Cultivo:62 PASTOS PERMANENTES DE 5 O MAS AÑOS-  
 Recinto:41-055-002-00022-00076 Cultivo:62 PASTOS PERMANENTES DE 5 O MAS AÑOS-

(1) Con incidencias que retienen pago o deniegan el expediente.  
 (2) Se calcula sobre superficie declarada admisible.  
 (3) Aplicación del artículo 16 bis del RD 147/2023.

Puede verificar la integridad de una copia de este documento mediante la lectura del código QR adjunto o mediante el acceso a la dirección <a href="https://ws050.juntadeandalucia.es/verificarFirma">https://ws050.juntadeandalucia.es/verificarFirma</a> indicando el código de VERIFICACIÓN					
FIRMADO POR	RAQUEL MARIA ESPIN CRESPO		FECHA		26/06/2024
VERIFICACIÓN	Pk2jmMQ72K8YCCE9EQ8LU85ENJJ6M		PÁGINA		8582/8857



Recinto:41-055-002-00022-00121 Cultivo:62 PASTOS PERMANENTES DE 5 O MAS AÑOS-  
 Recinto:41-055-002-00022-00125 Cultivo:62 PASTOS PERMANENTES DE 5 O MAS AÑOS-  
 Recinto:41-055-003-00018-00016 Cultivo:62 PASTOS PERMANENTES DE 5 O MAS AÑOS-  
 Recinto:41-055-003-00018-00023 Cultivo:62 PASTOS PERMANENTES DE 5 O MAS AÑOS-  
 Recinto:41-055-003-00018-00018 Cultivo:62 PASTOS PERMANENTES DE 5 O MAS AÑOS-  
 Recinto:41-055-003-00018-00015 Cultivo:62 PASTOS PERMANENTES DE 5 O MAS AÑOS-  
 Recinto:41-055-002-00022-00073 Cultivo:62 PASTOS PERMANENTES DE 5 O MAS AÑOS-  
 Recinto:41-055-002-00018-00007 Cultivo:62 PASTOS PERMANENTES DE 5 O MAS AÑOS-  
 Recinto:41-055-002-00022-00133 Cultivo:62 PASTOS PERMANENTES DE 5 O MAS AÑOS-  
 Recinto:41-055-003-00018-00027 Cultivo:62 PASTOS PERMANENTES DE 5 O MAS AÑOS-  
 Recinto:41-055-002-00007-00004 Cultivo:62 PASTOS PERMANENTES DE 5 O MAS AÑOS-  
 Recinto:41-006-002-00073-00002 Cultivo:62 PASTOS PERMANENTES DE 5 O MAS AÑOS-  
 Recinto:41-006-002-00066-00025 Cultivo:62 PASTOS PERMANENTES DE 5 O MAS AÑOS-  
 Recinto:41-006-002-00073-00003 Cultivo:62 PASTOS PERMANENTES DE 5 O MAS AÑOS-  
 Recinto:41-006-002-00066-00015 Cultivo:62 PASTOS PERMANENTES DE 5 O MAS AÑOS-  
 Recinto:41-006-002-00066-00011 Cultivo:62 PASTOS PERMANENTES DE 5 O MAS AÑOS-  
 Recinto:41-006-002-00066-00004 Cultivo:62 PASTOS PERMANENTES DE 5 O MAS AÑOS-  
 Recinto:41-006-002-00066-00014 Cultivo:62 PASTOS PERMANENTES DE 5 O MAS AÑOS-  
 Recinto:41-006-002-00066-00021 Cultivo:62 PASTOS PERMANENTES DE 5 O MAS AÑOS-  
 Recinto:41-006-002-00066-00009 Cultivo:62 PASTOS PERMANENTES DE 5 O MAS AÑOS-  
 Recinto:41-055-018-00003-00073 Cultivo:62 PASTOS PERMANENTES DE 5 O MAS AÑOS-  
 Recinto:41-055-018-00003-00074 Cultivo:62 PASTOS PERMANENTES DE 5 O MAS AÑOS-  
 Recinto:41-006-002-00066-00002 Cultivo:62 PASTOS PERMANENTES DE 5 O MAS AÑOS-  
 Recinto:41-006-002-00066-00003 Cultivo:62 PASTOS PERMANENTES DE 5 O MAS AÑOS-  
 Recinto:41-055-018-00003-00011 Cultivo:62 PASTOS PERMANENTES DE 5 O MAS AÑOS-  
 Recinto:41-055-018-00003-00010 Cultivo:62 PASTOS PERMANENTES DE 5 O MAS AÑOS-  
 Recinto:41-055-018-00003-00070 Cultivo:62 PASTOS PERMANENTES DE 5 O MAS AÑOS-  
 Recinto:41-055-018-00018-00103 Cultivo:62 PASTOS PERMANENTES DE 5 O MAS AÑOS-  
 Recinto:41-055-018-00003-00009 Cultivo:62 PASTOS PERMANENTES DE 5 O MAS AÑOS-  
 Recinto:41-055-002-00022-00041 Cultivo:62 PASTOS PERMANENTES DE 5 O MAS AÑOS-  
 Recinto:41-055-002-00022-00041 Cultivo:62 PASTOS PERMANENTES DE 5 O MAS AÑOS-  
 Recinto:41-055-002-00022-00027 Cultivo:62 PASTOS PERMANENTES DE 5 O MAS AÑOS-  
 Recinto:41-055-002-00022-00027 Cultivo:62 PASTOS PERMANENTES DE 5 O MAS AÑOS-  
 Recinto:41-055-002-00003-00014 Cultivo:63 PASTOS DE MENOS DE 5 AÑOS-  
 Recinto:41-055-002-00004-00004 Cultivo:62 PASTOS PERMANENTES DE 5 O MAS AÑOS-  
 Recinto:41-055-002-00007-00013 Cultivo:62 PASTOS PERMANENTES DE 5 O MAS AÑOS-  
 Recinto:41-055-002-00002-00002 Cultivo:62 PASTOS PERMANENTES DE 5 O MAS AÑOS-  
 Recinto:41-055-002-00002-00012 Cultivo:62 PASTOS PERMANENTES DE 5 O MAS AÑOS-  
 Recinto:41-055-002-00002-00014 Cultivo:62 PASTOS PERMANENTES DE 5 O MAS AÑOS-  
 Recinto:41-055-002-00002-00015 Cultivo:62 PASTOS PERMANENTES DE 5 O MAS AÑOS-  
 Recinto:41-055-002-00002-00016 Cultivo:62 PASTOS PERMANENTES DE 5 O MAS AÑOS-  
 Recinto:41-055-002-00002-00018 Cultivo:62 PASTOS PERMANENTES DE 5 O MAS AÑOS-  
 Recinto:41-055-002-00002-00001 Cultivo:62 PASTOS PERMANENTES DE 5 O MAS AÑOS-  
 Recinto:41-055-002-00002-00007 Cultivo:62 PASTOS PERMANENTES DE 5 O MAS AÑOS-  
 Recinto:41-055-002-00002-00008 Cultivo:62 PASTOS PERMANENTES DE 5 O MAS AÑOS-  
 Recinto:41-055-002-00002-00019 Cultivo:62 PASTOS PERMANENTES DE 5 O MAS AÑOS-  
 Recinto:41-055-002-00010-00001 Cultivo:62 PASTOS PERMANENTES DE 5 O MAS AÑOS-  
 Recinto:41-055-002-00012-00012 Cultivo:62 PASTOS PERMANENTES DE 5 O MAS AÑOS-  
 Recinto:41-055-002-00010-00004 Cultivo:62 PASTOS PERMANENTES DE 5 O MAS AÑOS-  
 Recinto:41-055-002-00012-00016 Cultivo:62 PASTOS PERMANENTES DE 5 O MAS AÑOS-  
 Recinto:41-055-002-00003-00001 Cultivo:62 PASTOS PERMANENTES DE 5 O MAS AÑOS-  
 Recinto:41-055-002-00003-00005 Cultivo:62 PASTOS PERMANENTES DE 5 O MAS AÑOS-  
 Recinto:41-055-002-00008-00008 Cultivo:62 PASTOS PERMANENTES DE 5 O MAS AÑOS-  
 Recinto:41-055-002-00008-00005 Cultivo:62 PASTOS PERMANENTES DE 5 O MAS AÑOS-  
 Recinto:41-055-002-00003-00004 Cultivo:62 PASTOS PERMANENTES DE 5 O MAS AÑOS-  
 Recinto:41-055-002-00002-00017 Cultivo:62 PASTOS PERMANENTES DE 5 O MAS AÑOS-  
 Recinto:41-055-002-00012-00018 Cultivo:62 PASTOS PERMANENTES DE 5 O MAS AÑOS-  
 Recinto:41-055-002-00007-00003 Cultivo:62 PASTOS PERMANENTES DE 5 O MAS AÑOS-  
 Recinto:41-055-002-00022-00041 Cultivo:62 PASTOS PERMANENTES DE 5 O MAS AÑOS-  
 Recinto:41-055-002-00022-00027 Cultivo:62 PASTOS PERMANENTES DE 5 O MAS AÑOS-

(1) Con incidencias que retienen pago o deniegan el expediente.  
 (2) Se calcula sobre superficie declarada admisible.  
 (3) Aplicación del artículo 16 bis del RD 147/2023.

Puede verificar la integridad de una copia de este documento mediante la lectura del código QR adjunto o mediante el acceso a la dirección <https://ws050.juntadeandalucia.es/verificarFirma> indicando el código de VERIFICACIÓN

FIRMADO POR	RAQUEL MARIA ESPIN CRESPO	FECHA	26/06/2024
VERIFICACIÓN	Pk2jmMQ72K8YCCE9EQ8LU85ENJJ6M	PÁGINA	8583/8857







Recinto:41-055-002-00022-00030 Cultivo:62 PASTOS PERMANENTES DE 5 O MAS AÑOS-  
Recinto:41-055-002-00022-00026 Cultivo:62 PASTOS PERMANENTES DE 5 O MAS AÑOS-  
Recinto:41-055-002-00022-00036 Cultivo:62 PASTOS PERMANENTES DE 5 O MAS AÑOS-  
Recinto:41-055-002-00009-00001 Cultivo:62 PASTOS PERMANENTES DE 5 O MAS AÑOS-  
Recinto:41-055-002-00012-00015 Cultivo:62 PASTOS PERMANENTES DE 5 O MAS AÑOS-  
Recinto:41-055-002-00011-00001 Cultivo:62 PASTOS PERMANENTES DE 5 O MAS AÑOS-  
Recinto:41-055-002-00017-00008 Cultivo:62 PASTOS PERMANENTES DE 5 O MAS AÑOS-  
Recinto:41-055-002-00004-00007 Cultivo:62 PASTOS PERMANENTES DE 5 O MAS AÑOS-  
Recinto:41-055-002-00019-00002 Cultivo:62 PASTOS PERMANENTES DE 5 O MAS AÑOS-  
Recinto:41-055-002-00018-00015 Cultivo:62 PASTOS PERMANENTES DE 5 O MAS AÑOS-  
Recinto:41-055-002-00004-00002 Cultivo:62 PASTOS PERMANENTES DE 5 O MAS AÑOS-  
Recinto:41-055-002-00022-00055 Cultivo:62 PASTOS PERMANENTES DE 5 O MAS AÑOS-  
Recinto:41-055-002-00022-00042 Cultivo:62 PASTOS PERMANENTES DE 5 O MAS AÑOS-  
Recinto:41-055-002-00022-00043 Cultivo:62 PASTOS PERMANENTES DE 5 O MAS AÑOS-  
Recinto:41-055-002-00022-00049 Cultivo:62 PASTOS PERMANENTES DE 5 O MAS AÑOS-  
Recinto:41-055-002-00022-00037 Cultivo:62 PASTOS PERMANENTES DE 5 O MAS AÑOS-  
Recinto:41-055-002-00008-00004 Cultivo:62 PASTOS PERMANENTES DE 5 O MAS AÑOS-  
Recinto:41-055-002-00010-00002 Cultivo:62 PASTOS PERMANENTES DE 5 O MAS AÑOS-  
Recinto:41-055-002-00008-00001 Cultivo:62 PASTOS PERMANENTES DE 5 O MAS AÑOS-  
Recinto:41-055-018-00018-00103 Cultivo:62 PASTOS PERMANENTES DE 5 O MAS AÑOS-  
Recinto:41-055-018-00018-00123 Cultivo:62 PASTOS PERMANENTES DE 5 O MAS AÑOS-

(1) Con incidencias que retienen pago o deniegan el expediente.  
(2) Se calcula sobre superficie declarada admisible.  
(3) Aplicación del artículo 16 bis del RD 147/2023.

Puede verificar la integridad de una copia de este documento mediante la lectura del código QR adjunto o mediante el acceso a la dirección <https://ws050.juntadeandalucia.es/verificarFirma> indicando el código de VERIFICACIÓN

FIRMADO POR	RAQUEL MARIA ESPIN CRESPO	FECHA	26/06/2024
VERIFICACIÓN	Pk2jmMQ72K8YCCCE9EQ8LU85ENJJ6M	PÁGINA	8584/8857



**APELLIDOS Y NOMBRE / RAZÓN SOCIAL**

MARTOS BERMUDEZ ANTONIO

**NIF**

\*\*\*\*4757\*

**EXPEDIENTE**

1163699

**RESOLUCIÓN**

CONCESIÓN DE LA AYUDA

**DATOS DE MANTENIMIENTO UNIDADES**

<b>GRUPO DE PAGO</b>	<b>Sup. Dec. Admisible</b>	<b>Sup. Resuelta</b>	<b>Sobredecl.</b>	<b>% Sobredecl.</b>
ZONAS DE LIMITACIONES NATURALES	953,81	953,81	0,00	0,00

**RESUMEN DE PAGOS**

	<b>IMPORTE ( Euros )</b>			
	<b>RESUELTO</b>	<b>FEADER</b>	<b>MAPA</b>	<b>CAPADR</b>
Pago realizado	1.081,20	919,02	106,06	56,12
A pagar	106,80	90,78	10,48	5,54
<b>TOTAL</b>	<b>1.188,00</b>	<b>1.009,80</b>	<b>116,54</b>	<b>61,66</b>

**APLICACIÓN DE REDUCCIONES Y PENALIZACIONES (%)**

<b>Criterios de subvencionabilidad (1)</b>	<b>Presentación tardía</b>	<b>Omisión declaración</b>	<b>Condicionalidad</b>
0,00	0,00	0,00	0,00

**IMPORTE ( Euros )**

<b>Calculado(2)</b>	<b>Reducción</b>	<b>Penalización</b>	<b>Reducción Penalización (3)</b>	<b>Penalización adicional</b>	<b>Resuelto</b>	<b>FEADER</b>	<b>MAPA</b>	<b>CAPADR</b>
1.188,00 €	0,00 €	0,00 €	0,00 €	0,00 €	1.188,00 €	1.009,80 €	116,54 €	61,66 €
<b>Importe Unitario:</b>	<b>54,00 €</b>	<b>Nuevo Importe Unitario:</b>	<b>1,25 €</b>					

**RECINTOS PROPUESTOS**

<b>REF.</b>	<b>REFERENCIA SIGPAC</b>	<b>CULTIVO</b>	<b>S/R</b>	<b>USO SIGPAC</b>	<b>Sup. Dec. admisible</b>	<b>Sup. Campo</b>	<b>Sup. Determ.</b>	<b>Sup. Resuelta</b>
-1472590	41-049-011-00013-0015	PASTOS PERMANENTES DE 5 O MAS AÑOS	S		507,54		507,54	507,54
-1232322	41-049-012-09030-0007	PASTOS PERMANENTES DE 5 O MAS AÑOS	S		1,73		1,73	1,73
-1232321	41-049-012-09030-0002	PASTOS PERMANENTES DE 5 O MAS AÑOS	S		2,48		2,48	2,48
-1232320	41-049-012-00118-0002	PASTOS PERMANENTES DE 5 O MAS AÑOS	S		20,21		20,21	20,21
-1232318	41-049-012-00116-0007	PASTOS PERMANENTES DE 5 O MAS AÑOS	S		3,35		3,35	3,35
-1232317	41-049-011-09041-0015	PASTOS PERMANENTES DE 5 O MAS AÑOS	S		1,28		1,28	1,28
-1232316	41-049-011-09041-0002	PASTOS PERMANENTES DE 5 O MAS AÑOS	S		0,62		0,62	0,62
-1232315	41-049-011-00144-0002	PASTOS PERMANENTES DE 5 O MAS AÑOS	S		0,00		0,00	0,00
-1232314	41-049-011-00142-0015	PASTOS PERMANENTES DE 5 O MAS AÑOS	S		5,39		5,39	5,39
-1232313	41-049-011-00141-0015	PASTOS PERMANENTES DE 5 O MAS AÑOS	S		0,52		0,52	0,52
1700000006868929	41-049-012-00003-0002	PASTOS PERMANENTES DE 5 O MAS AÑOS	S		65,23		65,23	65,23
1700000006868931	41-049-012-00004-0004	PASTOS PERMANENTES DE 5 O MAS AÑOS	S		39,96		39,96	39,96
1700000006868932	41-049-012-00005-0003	PASTOS PERMANENTES DE 5 O MAS AÑOS	S		75,83		75,83	75,83
1700000006868933	41-049-012-00004-0007	PASTOS PERMANENTES DE 5 O MAS AÑOS	S		55,94		55,94	55,94
1700000006868935	41-049-012-00005-0001	PASTOS PERMANENTES DE 5 O MAS AÑOS	S		3,90		3,90	3,90
1700000006868936	41-049-012-00004-0003	OLIVAR	R		23,86		23,86	23,86
1700000006868938	41-049-011-00012-0001	PASTOS PERMANENTES DE 5 O MAS AÑOS	S		71,51		71,51	71,51
1700000006868939	41-049-012-00005-0004	PASTOS PERMANENTES DE 5 O MAS AÑOS	S		2,73		2,73	2,73
1700000006868940	41-049-011-00013-0016	PASTOS PERMANENTES DE 5 O MAS AÑOS	S		38,28		38,28	38,28
1700000006868941	41-049-011-00010-0002	PASTOS PERMANENTES DE 5 O MAS AÑOS	S		0,00		0,00	0,00
1700000006868942	41-049-011-00013-0004	BARBECHO TRADICIONAL	R		2,69		2,69	2,69
1700000006868943	41-049-011-00013-0002	OLIVAR	S		4,23		4,23	4,23
1700000006868944	41-049-011-00118-0001	PASTOS PERMANENTES DE 5 O MAS AÑOS	S		26,53		26,53	26,53

(1) Con incidencias que retienen pago o deniegan el expediente.

(2) Se calcula sobre superficie declarada admisible.

(3) Aplicación del artículo 16 bis del RD 147/2023.

Puede verificar la integridad de una copia de este documento mediante la lectura del código QR adjunto o mediante el acceso a la dirección <https://ws050.juntadeandalucia.es/verificarFirma> indicando el código de VERIFICACIÓN

<b>FIRMADO POR</b>	RAQUEL MARIA ESPIN CRESPO	<b>FECHA</b>	26/06/2024
<b>VERIFICACIÓN</b>	Pk2jmMQ72K8YCCE9EQ8LU85ENJJJ6M	<b>PÁGINA</b>	8585/8857



**INCIDENCIAS****INCIDENCIA DESCRIPCIÓN**

74336 Recinto con uso declarado o cultivo declarado NO válido  
 Recinto:41-049-012-00004-00008 Cultivo:358000 MEZCLA DE FORESTALES-SIN VARIEDAD Secano Uso Sigpac:FO  
 Recinto:41-049-012-00116-00014 Cultivo:358000 MEZCLA DE FORESTALES-SIN VARIEDAD Secano Uso Sigpac:FO

**Datos considerados para el Cálculo de la Carga Ganadera del expediente**

Superficie determinada para Cálculo Carga Ganadera: 923,03 ha  
 Carga Ganadera del Expediente: 0,30 ugm/ha

Explotación	Especie	Ugm Calculada para CG
ES4104900000035	BOVINA	186,38
ES4104900000035	OVINA	33,34
ES4104900000035	PORCINO	54,01

**Recintos Determinados para el Cálculo de Garga Ganadera**

REF.	REFERENCIA SIGPAC	CULTIVO	DESCRIPCIÓN CULTIVO	S/R	SUP. RESUELTA (ha)
-1472590	41-049-011-00013-00015	62000	PASTOS PERMANENTES DE 5 O MAS AÑOS-SIN VARIEDAD	S	507,54
-1232322	41-049-012-09030-00007	62000	PASTOS PERMANENTES DE 5 O MAS AÑOS-SIN VARIEDAD	S	1,73
-1232321	41-049-012-09030-00002	62000	PASTOS PERMANENTES DE 5 O MAS AÑOS-SIN VARIEDAD	S	2,48
-1232320	41-049-012-00118-00002	62000	PASTOS PERMANENTES DE 5 O MAS AÑOS-SIN VARIEDAD	S	20,21
-1232318	41-049-012-00116-00007	62000	PASTOS PERMANENTES DE 5 O MAS AÑOS-SIN VARIEDAD	S	3,35
-1232317	41-049-011-09041-00015	62000	PASTOS PERMANENTES DE 5 O MAS AÑOS-SIN VARIEDAD	S	1,28
-1232316	41-049-011-09041-00002	62000	PASTOS PERMANENTES DE 5 O MAS AÑOS-SIN VARIEDAD	S	0,62
-1232315	41-049-011-00144-00002	62000	PASTOS PERMANENTES DE 5 O MAS AÑOS-SIN VARIEDAD	S	0,00
-1232314	41-049-011-00142-00015	62000	PASTOS PERMANENTES DE 5 O MAS AÑOS-SIN VARIEDAD	S	5,39
-1232313	41-049-011-00141-00015	62000	PASTOS PERMANENTES DE 5 O MAS AÑOS-SIN VARIEDAD	S	0,52
1700000006868929	41-049-012-00003-00002	62000	PASTOS PERMANENTES DE 5 O MAS AÑOS-SIN VARIEDAD	S	65,23
1700000006868931	41-049-012-00004-00004	62000	PASTOS PERMANENTES DE 5 O MAS AÑOS-SIN VARIEDAD	S	39,96
1700000006868932	41-049-012-00005-00003	62000	PASTOS PERMANENTES DE 5 O MAS AÑOS-SIN VARIEDAD	S	75,83
1700000006868933	41-049-012-00004-00007	62000	PASTOS PERMANENTES DE 5 O MAS AÑOS-SIN VARIEDAD	S	55,94
1700000006868935	41-049-012-00005-00001	62000	PASTOS PERMANENTES DE 5 O MAS AÑOS-SIN VARIEDAD	S	3,90
1700000006868938	41-049-011-00012-00001	62000	PASTOS PERMANENTES DE 5 O MAS AÑOS-SIN VARIEDAD	S	71,51
1700000006868939	41-049-012-00005-00004	62000	PASTOS PERMANENTES DE 5 O MAS AÑOS-SIN VARIEDAD	S	2,73
1700000006868940	41-049-011-00013-00016	62000	PASTOS PERMANENTES DE 5 O MAS AÑOS-SIN VARIEDAD	S	38,28
1700000006868941	41-049-011-00010-00002	62000	PASTOS PERMANENTES DE 5 O MAS AÑOS-SIN VARIEDAD	S	0,00
1700000006868944	41-049-011-00118-00001	62000	PASTOS PERMANENTES DE 5 O MAS AÑOS-SIN VARIEDAD	S	26,53

**Incidenias de carga ganadera****INCIDENCIA DESCRIPCIÓN**

86132 Recinto superficie forrajera que no realiza la actividad de producción de pastoreo.  
 Recinto:41-049-011-00013-00004 Cultivo:20000 BARBECHO TRADICIONAL-SIN VARIEDAD Regadio

(1) Con incidencias que retienen pago o deniegan el expediente.  
 (2) Se calcula sobre superficie declarada admisible.  
 (3) Aplicación del artículo 16 bis del RD 147/2023.

Puede verificar la integridad de una copia de este documento mediante la lectura del código QR adjunto o mediante el acceso a la dirección <https://ws050.juntadeandalucia.es/verificarFirma> indicando el código de VERIFICACIÓN

FIRMADO POR	RAQUEL MARIA ESPIN CRESPO	FECHA	26/06/2024
VERIFICACIÓN	Pk2jmMQ72K8YCCE9EQ8LU85ENJJ6M	PÁGINA	8586/8857





**APELLIDOS Y NOMBRE / RAZÓN SOCIAL**

MASSIA GALAN ERNESTO

**NIF**

\*\*\*\*2474\*

**EXPEDIENTE**

1182853

**RESOLUCIÓN**

CONCESIÓN DE LA AYUDA

**DATOS DE MANTENIMIENTO UNIDADES**

<b>GRUPO DE PAGO</b>	<b>Sup. Dec. Admisible</b>	<b>Sup. Resuelta</b>	<b>Sobredecl.</b>	<b>% Sobredecl.</b>
ZONAS DE LIMITACIONES NATURALES	57,85	57,85	0,00	0,00

**RESUMEN DE PAGOS**

	<b>IMPORTE ( Euros )</b>			
	<b>RESUELTO</b>	<b>FEADER</b>	<b>MAPA</b>	<b>CAPADR</b>
Pago realizado	1.070,39	909,83	105,01	55,55
A pagar	105,73	89,87	10,37	5,49
<b>TOTAL</b>	<b>1.176,12</b>	<b>999,70</b>	<b>115,38</b>	<b>61,04</b>

**APLICACIÓN DE REDUCCIONES Y PENALIZACIONES (%)**

<b>Criterios de subvencionabilidad (1)</b>	<b>Presentación tardía</b>	<b>Omisión declaración</b>	<b>Condicionalidad</b>
0,00	0,00	1,00	0,00

**IMPORTE ( Euros )**

Calculado(2)	Reducción	Penalización	Reducción Penalización (3)	Penalización adicional	Resuelto	FEADER	MAPA	CAPADR
1.188,00 €	0,00 €	0,00 €	0,00 €	0,00 €	1.176,12 €	999,70 €	115,38 €	61,04 €
Importe Unitario:	54,00 €	Nuevo Importe Unitario:	20,54 €					

**RECINTOS PROPUESTOS**

<b>REF.</b>	<b>REFERENCIA SIGPAC</b>	<b>CULTIVO</b>	<b>S/R</b>	<b>USO SIGPAC</b>	<b>Sup. Dec. admisible</b>	<b>Sup. Campo</b>	<b>Sup. Determ.</b>	<b>Sup. Resuelta</b>
-1588049	41-033-029-00003-0008	PATATA	R		0,11		0,11	0,11
5124915	41-033-029-00003-0001	PASTOS PERMANENTES DE 5 O MAS AÑOS	S		1,75		1,75	1,75
5124916	41-033-029-00003-0002	PASTOS PERMANENTES DE 5 O MAS AÑOS	S		5,12		5,12	5,12
5124919	41-033-029-00003-0008	TOMATE	R		0,15		0,15	0,15
5124920	41-033-029-00003-0010	PASTOS PERMANENTES DE 5 O MAS AÑOS	S		3,44		3,44	3,44
5124921	41-033-029-00003-0011	PASTOS PERMANENTES DE 5 O MAS AÑOS	S		45,46		45,46	45,46
5124976	41-033-046-00007-0005	PASTOS PERMANENTES DE 5 O MAS AÑOS	S		1,66		1,66	1,66
5124977	41-033-046-00007-0009	PASTOS PERMANENTES DE 5 O MAS AÑOS	S		0,16		0,16	0,16

**INCIDENCIAS****INCIDENCIA DESCRIPCIÓN**

256 Solicitud con recintos no declarados en campaña actual con una reducción por omisión de superficie superior al 3%  
CÓDIGO PARA EL PORCENTAJE DE REDUCCIÓN POR OMISIÓN QUE CORRESPONDE A LA SOLICITUD:1

(1) Con incidencias que retienen pago o deniegan el expediente.  
(2) Se calcula sobre superficie declarada admisible.  
(3) Aplicación del artículo 16 bis del RD 147/2023.

Puede verificar la integridad de una copia de este documento mediante la lectura del código QR adjunto o mediante el acceso a la dirección <https://ws050.juntadeandalucia.es/verificarFirma> indicando el código de VERIFICACIÓN

FIRMADO POR	RAQUEL MARIA ESPIN CRESPO	FECHA	26/06/2024
VERIFICACIÓN	Pk2jmMQ72K8YCCE9EQ8LU85ENJJJ6M	PÁGINA	8587/8857



**Datos considerados para el Cálculo de la Carga Ganadera del expediente**

Superficie determinada para Cálculo Carga Ganadera: 57,59 ha

Carga Ganadera del Expediente: 0,33 ugm/ha

<u>Explotación</u>	<u>Especie</u>	<u>Ugm Calculada para CG</u>
ES410330000727	OVINA	13,84
ES410330000727	PORCINO	5,41

**Recintos Determinados para el Cálculo de Garga Ganadera**

<u>REF.</u>	<u>REFERENCIA SIGPAC</u>	<u>CULTIVO</u>	<u>DESCRIPCIÓN CULTIVO</u>	<u>S/R</u>	<u>SUP. RESUELTA (ha)</u>
5124915	41-033-029-00003-00001	62000	PASTOS PERMANENTES DE 5 O MAS AÑOS-SIN VARIEDAD	S	1,75
5124916	41-033-029-00003-00002	62000	PASTOS PERMANENTES DE 5 O MAS AÑOS-SIN VARIEDAD	S	5,12
5124920	41-033-029-00003-00010	62000	PASTOS PERMANENTES DE 5 O MAS AÑOS-SIN VARIEDAD	S	3,44
5124921	41-033-029-00003-00011	62000	PASTOS PERMANENTES DE 5 O MAS AÑOS-SIN VARIEDAD	S	45,46
5124976	41-033-046-00007-00005	62000	PASTOS PERMANENTES DE 5 O MAS AÑOS-SIN VARIEDAD	S	1,66
5124977	41-033-046-00007-00009	62000	PASTOS PERMANENTES DE 5 O MAS AÑOS-SIN VARIEDAD	S	0,16

(1) Con incidencias que retienen pago o deniegan el expediente.  
(2) Se calcula sobre superficie declarada admisible.  
(3) Aplicación del artículo 16 bis del RD 147/2023.

Puede verificar la integridad de una copia de este documento mediante la lectura del código QR adjunto o mediante el acceso a la dirección <https://ws050.juntadeandalucia.es/verificarFirma> indicando el código de VERIFICACIÓN

FIRMADO POR	RAQUEL MARIA ESPIN CRESPO	FECHA	26/06/2024
VERIFICACIÓN	Pk2jmMQ72K8YCCE9EQ8LU85ENJJ6M	PÁGINA	8588/8857



**APELLIDOS Y NOMBRE / RAZÓN SOCIAL**

MATEO MUÑOZ JOSE

**NIF**

\*\*\*\*1889\*

**EXPEDIENTE**

1196698

**RESOLUCIÓN**

CONCESIÓN DE LA AYUDA

**DATOS DE MANTENIMIENTO UNIDADES**

<b>GRUPO DE PAGO</b>	<b>Sup. Dec. Admisible</b>	<b>Sup. Resuelta</b>	<b>Sobredecl.</b>	<b>% Sobredecl.</b>
ZONAS DE LIMITACIONES NATURALES	34,14	34,14	0,00	0,00

**RESUMEN DE PAGOS**

	<b>IMPORTE ( Euros )</b>			
	<b>RESUELTO</b>	<b>FEADER</b>	<b>MAPA</b>	<b>CAPADR</b>
Pago realizado	1.080,25	918,22	105,97	56,06
A pagar	106,71	90,70	10,47	5,54
<b>TOTAL</b>	<b>1.186,96</b>	<b>1.008,92</b>	<b>116,44</b>	<b>61,60</b>

**APLICACIÓN DE REDUCCIONES Y PENALIZACIONES (%)**

<b>Crterios de subvencionabilidad (1)</b>	<b>Presentación tardía</b>	<b>Omisión declaración</b>	<b>Condicionalidad</b>
0,00	0,00	0,00	0,00

**IMPORTE ( Euros )**

Calculado(2)	Reducción	Penalización	Reducción Penalización (3)	Penalización adicional	Resuelto	FEADER	MAPA	CAPADR
1.186,96 €	0,00 €	0,00 €	0,00 €	0,00 €	1.186,96 €	1.008,92 €	116,44 €	61,60 €
Importe Unitario:	54,00 €	Nuevo Importe Unitario:	34,77 €					

**RECINTOS PROPUESTOS**

<b>REF.</b>	<b>REFERENCIA SIGPAC</b>	<b>CULTIVO</b>	<b>USO S/R SIGPAC</b>	<b>Sup. Dec. admisible</b>	<b>Sup. Campo</b>	<b>Sup. Determ.</b>	<b>Sup. Resuelta</b>
-1515297	41-077-072-00008-0001	OLIVAR	S	0,03		0,03	0,00
-1152966	41-077-060-00006-0001	OLIVAR	S	0,45		0,45	0,45
1700000005527381	41-077-059-00036-0001	OLIVAR	S	0,05		0,05	0,05
1700000005527382	41-077-059-00038-0002	OLIVAR	S	6,99		6,99	6,99
1700000005527383	41-077-059-00050-0001	OLIVAR	S	0,05		0,05	0,05
1700000005527384	41-077-032-00030-0001	OLIVAR	S	2,01		2,01	2,01
1700000005527385	41-077-059-00024-0001	OLIVAR	S	2,69		2,69	2,69
1700000005527386	41-077-072-00018-0001	OLIVAR	R	0,27		0,27	0,27
1700000005527387	41-077-035-00082-0001	OLIVAR	S	1,13		1,13	1,13
1700000005527388	41-077-035-00083-0001	OLIVAR	R	0,04		0,04	0,04
1700000005527394	41-077-031-00009-0001	OLIVAR	S	0,56		0,56	0,56
1700000005527395	41-077-059-00006-0001	OLIVAR	S	1,59		1,59	1,59
1700000005527397	41-077-059-09001-0002	OLIVAR	S	0,04		0,04	0,04
1700000005527398	41-077-060-00006-0001	OLIVAR	S	1,34		1,34	1,34
1700000005527399	41-077-059-00010-0001	OLIVAR	S	0,02		0,02	0,02
1700000005527400	41-077-059-00012-0001	OLIVAR	S	1,79		1,79	1,79
1700000005527403	41-077-033-00079-0001	OLIVAR	S	9,09		9,09	9,09
1700000005527407	41-077-059-00045-0001	OLIVAR	S	4,88		4,88	4,88
1700000005527408	41-077-059-00046-0004	OLIVAR	S	0,14		0,14	0,14
1700000005527409	41-077-036-00060-0001	OLIVAR	S	0,26		0,26	0,26
1700000005527415	41-077-072-00008-0003	OLIVAR	R	0,75		0,75	0,75

(1) Con incidencias que retienen pago o deniegan el expediente.

(2) Se calcula sobre superficie declarada admisible.

(3) Aplicación del artículo 16 bis del RD 147/2023.

Puede verificar la integridad de una copia de este documento mediante la lectura del código QR adjunto o mediante el acceso a la dirección <https://ws050.juntadeandalucia.es/verificarFirma> indicando el código de VERIFICACIÓN

FIRMADO POR	RAQUEL MARIA ESPIN CRESPO	FECHA	26/06/2024
VERIFICACIÓN	Pk2jmMQ72K8YCC9EQ8LU85ENJJ6M	PÁGINA	8589/8857





**INCIDENCIAS**

**INCIDENCIA DESCRIPCIÓN**

3790 Recinto declarado inactivo  
Recinto:41-077-072-00008-00001 Cultivo: -

(1) Con incidencias que retienen pago o deniegan el expediente.  
(2) Se calcula sobre superficie declarada admisible.  
(3) Aplicación del artículo 16 bis del RD 147/2023.

Puede verificar la integridad de una copia de este documento mediante la lectura del código QR adjunto o mediante el acceso a la dirección <https://ws050.juntadeandalucia.es/verificarFirma> indicando el código de VERIFICACIÓN

FIRMADO POR	RAQUEL MARIA ESPIN CRESCO	FECHA	26/06/2024
VERIFICACIÓN	Pk2jmMQ72K8YCCE9EQ8LU85ENJJ6M	PÁGINA	8590/8857



**APELLIDOS Y NOMBRE / RAZÓN SOCIAL**

MATEOS HERRERA MAXIMINO

**NIF**

\*\*\*\*3733\*

**EXPEDIENTE**

1163215

**RESOLUCIÓN**

CONCESIÓN DE LA AYUDA

**DATOS DE MANTENIMIENTO UNIDADES**

<b>GRUPO DE PAGO</b>	<b>Sup. Dec. Admisible</b>	<b>Sup. Resuelta</b>	<b>Sobredecl.</b>	<b>% Sobredecl.</b>
ZONAS DE LIMITACIONES NATURALES	35,14	35,14	0,00	0,00

**RESUMEN DE PAGOS**

	<b>IMPORTE ( Euros )</b>			
	<b>RESUELTO</b>	<b>FEADER</b>	<b>MAPA</b>	<b>CAPADR</b>
Pago realizado	1.081,20	919,02	106,06	56,12
A pagar	106,80	90,78	10,48	5,54
<b>TOTAL</b>	<b>1.188,00</b>	<b>1.009,80</b>	<b>116,54</b>	<b>61,66</b>

**APLICACIÓN DE REDUCCIONES Y PENALIZACIONES (%)**

<b>Criterios de subvencionabilidad (1)</b>	<b>Presentación tardía</b>	<b>Omisión declaración</b>	<b>Condicionalidad</b>
0,00	0,00	0,00	0,00

**IMPORTE ( Euros )**

Calculado(2)	Reducción	Penalización	Reducción Penalización (3)	Penalización adicional	Resuelto	FEADER	MAPA	CAPADR
1.188,00 €	0,00 €	0,00 €	0,00 €	0,00 €	1.188,00 €	1.009,80 €	116,54 €	61,66 €
Importe Unitario:	54,00 €	Nuevo Importe Unitario:	33,81 €					

**RECINTOS PROPUESTOS**

<b>REF.</b>	<b>REFERENCIA SIGPAC</b>	<b>CULTIVO</b>	<b>S/R</b>	<b>USO SIGPAC</b>	<b>Sup. Dec. admisible</b>	<b>Sup. Campo</b>	<b>Sup. Determ.</b>	<b>Sup. Resuelta</b>
-1288816	41-097-011-00160-0001	ALMENDROS	R		4,16		4,16	4,16
-1288815	41-097-003-00210-0003	OLIVAR	S		4,46		4,46	4,46
-1288814	41-097-003-00037-0003	OLIVAR	S		4,46		4,46	4,46
-935095	41-097-011-00078-0001	ALMENDROS	R		4,16		4,16	4,16
-704887	41-097-003-00086-0001	OLIVAR	S		4,59		4,59	4,59
-118088	41-097-003-00008-0003	AVENA	S		0,04		0,04	0,04
-60073	41-097-014-00054-0002	NARANJO	R		4,05		4,05	4,05
4113686	41-097-014-00051-0002	MANDARINOS HÍBRIDOS	R		5,34		5,34	5,34
4113702	41-097-003-00008-0001	AVENA	S		3,88		3,88	3,88

(1) Con incidencias que retienen pago o deniegan el expediente.

(2) Se calcula sobre superficie declarada admisible.

(3) Aplicación del artículo 16 bis del RD 147/2023.

Puede verificar la integridad de una copia de este documento mediante la lectura del código QR adjunto o mediante el acceso a la dirección <https://ws050.juntadeandalucia.es/verificarFirma> indicando el código de VERIFICACIÓN

FIRMADO POR	RAQUEL MARIA ESPIN CRESPO	FECHA	26/06/2024
VERIFICACIÓN	Pk2jmMQ72K8YCCE9EQ8LU85ENJJJ6M	PÁGINA	8591/8857



**APELLIDOS Y NOMBRE / RAZÓN SOCIAL**

MEDINA CEBALLOS ALVARO

**NIF**

\*\*\*6657\*

**EXPEDIENTE**

1259070

**RESOLUCIÓN**

CONCESIÓN DE LA AYUDA

**DATOS DE MANTENIMIENTO UNIDADES****GRUPO DE PAGO**

ZONAS DE LIMITACIONES NATURALES

**Sup. Dec.  
Admisible**

57,87

**Sup.  
Resuelta**

57,87

**Sobredecl.**

0,00

**% Sobredecl.**

0,00

**RESUMEN DE PAGOS**

	<b>IMPORTE ( Euros )</b>			
	<b>RESUELTO</b>	<b>FEADER</b>	<b>MAPA</b>	<b>CAPADR</b>
Pago realizado	1.081,20	919,02	106,06	56,12
A pagar	106,80	90,78	10,48	5,54
<b>TOTAL</b>	<b>1.188,00</b>	<b>1.009,80</b>	<b>116,54</b>	<b>61,66</b>

**APLICACIÓN DE REDUCCIONES Y PENALIZACIONES (%)**

<b>Criterios de subvencionabilidad (1)</b>	<b>Presentación tardía</b>	<b>Omisión declaración</b>	<b>Condicionabilidad</b>
0,00	0,00	0,00	0,00

**IMPORTE ( Euros )**

Calculado(2)	Reducción	Penalización	Reducción Penalización (3)	Penalización adicional	Resuelto	FEADER	MAPA	CAPADR
1.188,00 €	0,00 €	0,00 €	0,00 €	0,00 €	1.188,00 €	1.009,80 €	116,54 €	61,66 €
Importe Unitario:	54,00 €	Nuevo Importe Unitario:	20,53 €					

(1) Con incidencias que retienen pago o deniegan el expediente.  
(2) Se calcula sobre superficie declarada admisible.  
(3) Aplicación del artículo 16 bis del RD 147/2023.

Puede verificar la integridad de una copia de este documento mediante la lectura del código QR adjunto o mediante el acceso a la dirección <https://ws050.juntadeandalucia.es/verificarFirma> indicando el código de VERIFICACIÓN

FIRMADO POR	RAQUEL MARIA ESPIN CRESPO	FECHA	26/06/2024
VERIFICACIÓN	Pk2jmMQ72K8YCCE9EQ8LU85ENJJ6M	PÁGINA	8592/8857



**RECINTOS PROPUESTOS**

REF.	REFERENCIA SIGPAC	CULTIVO	S/R	USO SIGPAC	Sup. Dec. admisible	Sup. Campo	Sup. Determ.	Sup. Resuelta
170000005298443	41-032-001-00037-0001	PASTOS PERMANENTES DE 5 O MAS AÑOS	S		10,82		10,82	10,82
170000005298444	41-032-001-00058-0007	PASTOS PERMANENTES DE 5 O MAS AÑOS	S		0,17		0,17	0,17
170000005298445	41-032-001-00058-0006	PASTOS PERMANENTES DE 5 O MAS AÑOS	S		0,82		0,82	0,82
170000005298446	41-032-001-00058-0005	PASTOS PERMANENTES DE 5 O MAS AÑOS	S		2,24		2,24	2,24
170000005298447	41-032-001-00055-0001	MEZCLA VEZA - AVENA	S		0,22		0,22	0,22
170000005298448	41-032-001-00056-0001	MEZCLA VEZA - AVENA	S		0,27		0,27	0,27
170000005298449	41-032-001-00079-0002	ALFALFA	S		0,18		0,18	0,18
170000005298450	41-032-001-00052-0001	PASTOS PERMANENTES DE 5 O MAS AÑOS	R		0,38		0,38	0,38
170000005298451	41-032-001-00053-0001	PASTOS PERMANENTES DE 5 O MAS AÑOS	R		0,17		0,17	0,17
170000005298452	41-032-001-00039-0002	OLIVAR	S		0,15		0,15	0,15
170000005298453	41-032-001-00040-0004	OLIVAR	S		3,52		3,52	3,52
170000005298454	41-032-001-00080-0007	PASTOS PERMANENTES DE 5 O MAS AÑOS	S		0,48		0,48	0,48
170000005298455	41-032-002-00001-0001	PASTOS PERMANENTES DE 5 O MAS AÑOS	S		1,83		1,83	1,83
170000005298456	41-032-002-00002-0004	PASTOS PERMANENTES DE 5 O MAS AÑOS	S		2,00		2,00	2,00
170000005298457	41-032-002-00002-0003	PASTOS PERMANENTES DE 5 O MAS AÑOS	S		5,57		5,57	5,57
170000005298458	41-032-001-00068-0002	OLIVAR	S		0,86		0,86	0,86
170000005298459	41-032-001-00070-0001	OLIVAR	S		0,25		0,25	0,25
170000005298460	41-032-001-00071-0002	OLIVAR	S		0,47		0,47	0,47
170000005298461	41-032-001-00072-0001	OLIVAR	S		1,02		1,02	1,02
170000005298462	41-032-001-00073-0003	OLIVAR	S		1,30		1,30	1,30
170000005298463	41-032-001-00075-0004	OLIVAR	S		4,46		4,46	4,46
170000005298464	41-032-001-00076-0002	OLIVAR	S		2,63		2,63	2,63
170000005298465	41-032-001-00054-0004	OLIVAR	S		0,50		0,50	0,50
170000005298466	41-032-002-00102-0002	OLIVAR	S		0,05		0,05	0,05
170000005298468	41-032-001-00057-0002	OLIVAR	S		0,15		0,15	0,15
170000005298469	41-032-002-00002-0002	OLIVAR	S		5,63		5,63	5,63
170000005298470	41-032-001-00058-0003	OLIVAR	S		4,10		4,10	4,10
170000005298471	41-032-001-00059-0001	OLIVAR	S		0,16		0,16	0,16
170000005298472	41-032-001-00061-0001	OLIVAR	S		0,95		0,95	0,95
170000005298473	41-032-001-00080-0004	OLIVAR	S		0,04		0,04	0,04
170000005298475	41-032-001-00045-0001	PASTOS PERMANENTES DE 5 O MAS AÑOS	R		0,67		0,67	0,67
170000005298476	41-032-001-00080-0004	OLIVAR	S		0,05		0,05	0,05
170000005298478	41-032-001-00081-0002	OLIVAR	S		0,47		0,47	0,47
170000005298479	41-032-001-00029-0001	MEZCLA VEZA - AVENA	S		0,18		0,18	0,18
170000005298480	41-032-001-00035-0001	MEZCLA VEZA - AVENA	R		0,22		0,22	0,22
170000005298481	41-032-001-00050-0001	MEZCLA VEZA - AVENA	R		0,12		0,12	0,12
170000005298482	41-032-001-00051-0001	MEZCLA VEZA - AVENA	R		0,11		0,11	0,11
170000005298483	41-032-001-00080-0004	OLIVAR	S		0,08		0,08	0,08
170000005298484	41-032-001-00080-0004	OLIVAR	S		0,53		0,53	0,53
170000005298485	41-032-001-00084-0003	OLIVAR	S		2,06		2,06	2,06
170000005298486	41-032-001-00048-0001	MEZCLA VEZA - AVENA	R		0,25		0,25	0,25
170000005298487	41-032-001-00080-0010	OLIVAR	S		0,94		0,94	0,94
170000005298488	41-032-001-00046-0001	MEZCLA VEZA - AVENA	R		0,80		0,80	0,80

**INCIDENCIAS****INCIDENCIA DESCRIPCIÓN**

86122	Recinto superficie forrajera que realiza la actividad de producción de pastoreo y no declara el o los códigos del Registro de Explotaciones Ganaderas de Andalucía, REGA. Recinto:41-032-001-00024-00001 Cultivo:62000 PASTOS PERMANENTES DE 5 O MAS AÑOS-SIN VARIEDAD Secano Recinto:41-032-002-00002-00001 Cultivo:20000 BARBECHO TRADICIONAL-SIN VARIEDAD Secano
86124	Recinto de forrajera para Cálculo de Carga Ganadera que No pertenece a Explotación. Recinto:41-032-001-00024-00001 Cultivo:62000 PASTOS PERMANENTES DE 5 O MAS AÑOS-SIN VARIEDAD Secano

(1) Con incidencias que retienen pago o deniegan el expediente.  
(2) Se calcula sobre superficie declarada admisible.  
(3) Aplicación del artículo 16 bis del RD 147/2023.

Puede verificar la integridad de una copia de este documento mediante la lectura del código QR adjunto o mediante el acceso a la dirección <a href="https://ws050.juntadeandalucia.es/verificarFirma">https://ws050.juntadeandalucia.es/verificarFirma</a> indicando el código de VERIFICACIÓN			
FIRMADO POR	RAQUEL MARIA ESPIN CRESPO	FECHA	26/06/2024
VERIFICACIÓN	Pk2jmMQ72K8YCCE9EQ8LU85ENJJ6M	PÁGINA	8593/8857



**INCIDENCIAS****INCIDENCIA DESCRIPCIÓN**

Recinto:41-032-002-00002-00001 Cultivo:20000 BARBECHO TRADICIONAL-SIN VARIEDAD Secano

**Datos considerados para el Cálculo de la Carga Ganadera del expediente**

Superficie determinada para Cálculo Carga Ganadera: 25,15 ha

Carga Ganadera del Expediente: 1,47 ugm/ha

Explotación	Especie	Ugm Calculada para CG
ES410320000069	OVINA	37,02

**Recintos Determinados para el Cálculo de Garga Ganadera**

REF.	REFERENCIA SIGPAC	CULTIVO	DESCRIPCIÓN CULTIVO	S/R	SUP. RESUELTA (ha)
1700000005298443	41-032-001-00037-00001	62000	PASTOS PERMANENTES DE 5 O MAS AÑOS-SIN VARIEDAD	S	10,82
1700000005298444	41-032-001-00058-00007	62000	PASTOS PERMANENTES DE 5 O MAS AÑOS-SIN VARIEDAD	S	0,17
1700000005298445	41-032-001-00058-00006	62000	PASTOS PERMANENTES DE 5 O MAS AÑOS-SIN VARIEDAD	S	0,82
1700000005298446	41-032-001-00058-00005	62000	PASTOS PERMANENTES DE 5 O MAS AÑOS-SIN VARIEDAD	S	2,24
1700000005298450	41-032-001-00052-00001	62000	PASTOS PERMANENTES DE 5 O MAS AÑOS-SIN VARIEDAD	R	0,38
1700000005298451	41-032-001-00053-00001	62000	PASTOS PERMANENTES DE 5 O MAS AÑOS-SIN VARIEDAD	R	0,17
1700000005298454	41-032-001-00080-00007	62000	PASTOS PERMANENTES DE 5 O MAS AÑOS-SIN VARIEDAD	S	0,48
1700000005298455	41-032-002-00001-00001	62000	PASTOS PERMANENTES DE 5 O MAS AÑOS-SIN VARIEDAD	S	1,83
1700000005298456	41-032-002-00002-00004	62000	PASTOS PERMANENTES DE 5 O MAS AÑOS-SIN VARIEDAD	S	2,00
1700000005298457	41-032-002-00002-00003	62000	PASTOS PERMANENTES DE 5 O MAS AÑOS-SIN VARIEDAD	S	5,57
1700000005298475	41-032-001-00045-00001	62000	PASTOS PERMANENTES DE 5 O MAS AÑOS-SIN VARIEDAD	R	0,67

**Incidencias de carga ganadera****INCIDENCIA DESCRIPCIÓN**

- 86122 Recinto superficie forrajera que realiza la actividad de producción de pastoreo y no declara el o los códigos del Registro de Explotaciones Ganaderas de Andalucía, REGA.  
Recinto:41-032-002-00002-00001 Cultivo:20000 BARBECHO TRADICIONAL-SIN VARIEDAD Secano  
Recinto:41-032-001-00024-00001 Cultivo:62000 PASTOS PERMANENTES DE 5 O MAS AÑOS-SIN VARIEDAD Secano
- 86124 Recinto de forrajera para Cálculo de Carga Ganadera que No pertenece a Explotación.  
Recinto:41-032-002-00002-00001 Cultivo:20000 BARBECHO TRADICIONAL-SIN VARIEDAD Secano  
Recinto:41-032-001-00024-00001 Cultivo:62000 PASTOS PERMANENTES DE 5 O MAS AÑOS-SIN VARIEDAD Secano
- 86128 Recinto de Forrajeras que no ha contabilizado para Carga Ganadera por no tener una explotación válida para el cálculo de la Carga Ganadera  
Recinto:41-032-002-00002-00001 Cultivo:20 BARBECHO TRADICIONAL-  
Recinto:41-032-001-00024-00001 Cultivo:62 PASTOS PERMANENTES DE 5 O MAS AÑOS-

(1) Con incidencias que retienen pago o deniegan el expediente.  
(2) Se calcula sobre superficie declarada admisible.  
(3) Aplicación del artículo 16 bis del RD 147/2023.

Puede verificar la integridad de una copia de este documento mediante la lectura del código QR adjunto o mediante el acceso a la dirección <https://ws050.juntadeandalucia.es/verificarFirma> indicando el código de VERIFICACIÓN

FIRMADO POR	RAQUEL MARIA ESPIN CRESPO	FECHA	26/06/2024
VERIFICACIÓN	Pk2jmMQ72K8YCC9EQ8LU85ENJJ6M	PÁGINA	8594/8857





**APELLIDOS Y NOMBRE / RAZÓN SOCIAL**

MESA NUÑEZ MARIA ROSA

**NIF**

\*\*\*\*7291\*

**EXPEDIENTE**

1168289

**RESOLUCIÓN**

CONCESIÓN DE LA AYUDA

**DATOS DE MANTENIMIENTO UNIDADES**

<b>GRUPO DE PAGO</b>	<b>Sup. Dec. Admisible</b>	<b>Sup. Resuelta</b>	<b>Sobredecl.</b>	<b>% Sobredecl.</b>
ZONAS DE LIMITACIONES NATURALES	13,42	13,42	0,00	0,00

**RESUMEN DE PAGOS**

	<b>IMPORTE ( Euros )</b>			
	<b>RESUELTO</b>	<b>FEADER</b>	<b>MAPA</b>	<b>CAPADR</b>
Pago realizado	659,53	560,60	64,70	34,23
A pagar	65,15	55,38	6,39	3,38
<b>TOTAL</b>	<b>724,68</b>	<b>615,98</b>	<b>71,09</b>	<b>37,61</b>

**APLICACIÓN DE REDUCCIONES Y PENALIZACIONES (%)**

<b>Criterios de subvencionabilidad (1)</b>	<b>Presentación tardía</b>	<b>Omisión declaración</b>	<b>Condicionalidad</b>
0,00	0,00	0,00	0,00

**IMPORTE ( Euros )**

Calculado(2)	Reducción	Penalización	Reducción Penalización (3)	Penalización adicional	Resuelto	FEADER	MAPA	CAPADR
724,68 €	0,00 €	0,00 €	0,00 €	0,00 €	724,68 €	615,98 €	71,09 €	37,61 €
Importe Unitario:	54,00 €	Nuevo Importe Unitario:	54,00 €					

**RECINTOS PROPUESTOS**

<b>REF.</b>	<b>REFERENCIA SIGPAC</b>	<b>CULTIVO</b>	<b>S/R</b>	<b>USO SIGPAC</b>	<b>Sup. Dec. admisible</b>	<b>Sup. Campo</b>	<b>Sup. Determ.</b>	<b>Sup. Resuelta</b>
6843798	41-065-048-00029-0001	OLIVAR	S		4,64		4,64	4,64
6843806	41-065-048-00030-0003	OLIVAR	S		0,44		0,44	0,44
6843809	41-065-048-00029-0005	OLIVAR	R		2,26		2,26	2,26
1700000005622042	41-065-001-00051-0001	OLIVAR	S		1,68		1,68	1,68
1700000005622043	41-065-001-00051-0002	OLIVAR	S		1,03		1,03	1,03
1700000005980265	41-065-001-00053-0005	OLIVAR	R		1,38		1,38	1,38
1700000005980266	41-065-001-00157-0005	OLIVAR	R		1,86		1,86	1,86
1700000005980268	41-065-001-00054-0001	OLIVAR	S		0,09		0,09	0,09
1700000005980269	41-065-002-09001-0003	OLIVAR	S		0,04		0,04	0,04

(1) Con incidencias que retienen pago o deniegan el expediente.

(2) Se calcula sobre superficie declarada admisible.

(3) Aplicación del artículo 16 bis del RD 147/2023.

Puede verificar la integridad de una copia de este documento mediante la lectura del código QR adjunto o mediante el acceso a la dirección <https://ws050.juntadeandalucia.es/verificarFirma> indicando el código de VERIFICACIÓN

FIRMADO POR	RAQUEL MARIA ESPIN CRESPO	FECHA	26/06/2024
VERIFICACIÓN	Pk2jmMQ72K8YCCE9EQ8LU85ENJJ6M	PÁGINA	8595/8857



**APELLIDOS Y NOMBRE / RAZÓN SOCIAL**

MIRON GONZALEZ JESUS

**NIF**

\*\*\*\*4346\*

**EXPEDIENTE**

1093635

**RESOLUCIÓN**

CONCESIÓN DE LA AYUDA

**DATOS DE MANTENIMIENTO UNIDADES****GRUPO DE PAGO**

ZONAS DE LIMITACIONES NATURALES

**Sup. Dec.  
Admisible**

54,27

**Sup.  
Resuelta**

54,27

**Sobredecl.**

0,00

**% Sobredecl.**

0,00

**RESUMEN DE PAGOS**

	<b>IMPORTE ( Euros )</b>			
	<b>RESUELTO</b>	<b>FEADER</b>	<b>MAPA</b>	<b>CAPADR</b>
Pago realizado	1.081,20	919,02	106,06	56,12
A pagar	106,80	90,78	10,48	5,54
<b>TOTAL</b>	<b>1.188,00</b>	<b>1.009,80</b>	<b>116,54</b>	<b>61,66</b>

**APLICACIÓN DE REDUCCIONES Y PENALIZACIONES (%)**

<b>Criterios de subvencionabilidad (1)</b>	<b>Presentación tardía</b>	<b>Omisión declaración</b>	<b>Condicionabilidad</b>
0,00	0,00	0,00	0,00

**IMPORTE ( Euros )**

Calculado(2)	Reducción	Penalización	Reducción Penalización (3)	Penalización adicional	Resuelto	FEADER	MAPA	CAPADR
1.188,00 €	0,00 €	0,00 €	0,00 €	0,00 €	1.188,00 €	1.009,80 €	116,54 €	61,66 €
<b>Importe Unitario:</b>	<b>54,00 €</b>	<b>Nuevo Importe Unitario:</b>			<b>21,89 €</b>			

**RECINTOS PROPUESTOS**

<b>REF.</b>	<b>REFERENCIA SIGPAC</b>	<b>CULTIVO</b>	<b>S/R</b>	<b>USO SIGPAC</b>	<b>Sup. Dec. admisible</b>	<b>Sup. Campo</b>	<b>Sup. Determ.</b>	<b>Sup. Resuelta</b>
170000005859783	41-032-002-00115-0001	OLIVAR	S		22,17		22,17	22,17
170000005859791	41-032-002-00116-0001	OLIVAR	S		29,80		29,80	29,80
170000005859792	41-032-003-00134-0001	OLIVAR	S		2,30		2,30	2,30

(1) Con incidencias que retienen pago o deniegan el expediente.  
(2) Se calcula sobre superficie declarada admisible.  
(3) Aplicación del artículo 16 bis del RD 147/2023.

Puede verificar la integridad de una copia de este documento mediante la lectura del código QR adjunto o mediante el acceso a la dirección <https://ws050.juntadeandalucia.es/verificarFirma> indicando el código de VERIFICACIÓN

FIRMADO POR	RAQUEL MARIA ESPIN CRESPO	FECHA	26/06/2024
VERIFICACIÓN	Pk2jmMQ72K8YCCE9EQ8LU85ENJJ6M	PÁGINA	8596/8857



**APELLIDOS Y NOMBRE / RAZÓN SOCIAL**

MOLINA ARROYO MARIA ROSARIO

**NIF**

\*\*\*\*3733\*

**EXPEDIENTE**

1206764

**RESOLUCIÓN**

CONCESIÓN DE LA AYUDA

**DATOS DE MANTENIMIENTO UNIDADES****GRUPO DE PAGO**

ZONAS DE LIMITACIONES NATURALES

**Sup. Dec.  
Admisible**

87,10

**Sup.  
Resuelta**

87,10

**Sobredecl.**

0,00

**% Sobredecl.**

0,00

**RESUMEN DE PAGOS**

	<b>IMPORTE ( Euros )</b>			
	<b>RESUELTO</b>	<b>FEADER</b>	<b>MAPA</b>	<b>CAPADR</b>
Pago realizado	1.081,20	919,02	106,06	56,12
A pagar	106,53	90,55	10,45	5,53
<b>TOTAL</b>	<b>1.187,73</b>	<b>1.009,57</b>	<b>116,51</b>	<b>61,65</b>

**APLICACIÓN DE REDUCCIONES Y PENALIZACIONES (%)**

<b>Criterios de subvencionabilidad (1)</b>	<b>Presentación tardía</b>	<b>Omisión declaración</b>	<b>Condicionabilidad</b>
0,00	0,00	0,00	0,00

**IMPORTE ( Euros )**

Calculado(2)	Reducción	Penalización	Reducción Penalización (3)	Penalización adicional	Resuelto	FEADER	MAPA	CAPADR
1.187,73 €	0,00 €	0,00 €	0,00 €	0,00 €	1.187,73 €	1.009,57 €	116,52 €	61,64 €
<b>Importe Unitario:</b>	<b>54,00 €</b>	<b>Nuevo Importe Unitario:</b>	<b>13,64 €</b>					

(1) Con incidencias que retienen pago o deniegan el expediente.

(2) Se calcula sobre superficie declarada admisible.

(3) Aplicación del artículo 16 bis del RD 147/2023.

Puede verificar la integridad de una copia de este documento mediante la lectura del código QR adjunto o mediante el acceso a la dirección <https://ws050.juntadeandalucia.es/verificarFirma> indicando el código de VERIFICACIÓN

FIRMADO POR	RAQUEL MARIA ESPIN CRESPO	FECHA	26/06/2024
VERIFICACIÓN	Pk2jmMQ72K8YCCE9EQ8LU85ENJJJ6M	PÁGINA	8597/8857



**RECINTOS PROPUESTOS**

REF.	REFERENCIA SIGPAC	CULTIVO	S/R	USO SIGPAC	Sup. Dec. admisible	Sup. Campo	Sup. Determ.	Sup. Resuelta
-750398	41-002-012-00232-0006	PASTOS PERMANENTES DE 5 O MAS AÑOS	S		0,08		0,08	0,08
1700000006471125	41-002-012-00292-0011	PASTOS PERMANENTES DE 5 O MAS AÑOS	S		0,33		0,33	0,31
1700000006471126	41-002-012-00210-0001	OLIVAR	S		0,21		0,21	0,21
1700000006471127	41-002-012-00292-0007	PASTOS PERMANENTES DE 5 O MAS AÑOS	S		6,78		6,78	6,78
1700000006471128	41-002-012-00031-0001	OLIVAR	S		0,38		0,38	0,38
1700000006471129	41-002-012-00035-0001	OLIVAR	S		8,73		8,73	8,73
1700000006471130	41-002-012-00032-0002	OLIVAR	S		1,12		1,12	1,12
1700000006471131	41-002-012-00212-0001	OLIVAR	S		0,30		0,30	0,30
1700000006471132	41-002-012-00211-0002	OLIVAR	S		0,26		0,26	0,26
1700000006471133	41-002-012-00383-0001	OLIVAR	S		0,01		0,01	0,01
1700000006471134	41-002-012-00206-0001	OLIVAR	S		0,88		0,88	0,88
1700000006471135	41-002-012-00223-0001	OLIVAR	S		1,57		1,57	1,57
1700000006471136	41-002-012-00227-0002	OLIVAR	S		1,13		1,13	1,13
1700000006471137	41-002-012-00228-0001	OLIVAR	S		0,46		0,46	0,46
1700000006471138	41-002-012-00382-0001	OLIVAR	S		0,05		0,05	0,05
1700000006471139	41-002-012-00381-0001	OLIVAR	S		0,05		0,05	0,05
1700000006471140	41-002-012-00233-0002	OLIVAR	S		2,68		2,68	2,68
1700000006471142	41-002-012-00231-0007	PASTOS PERMANENTES DE 5 O MAS AÑOS	S		17,22		17,22	17,22
1700000006471143	41-002-012-00029-0001	OLIVAR	S		0,10		0,10	0,10
1700000006471144	41-002-012-00028-0005	OLIVAR	S		1,61		1,61	1,61
1700000006471145	41-002-012-00231-0005	PASTOS PERMANENTES DE 5 O MAS AÑOS	S		0,22		0,22	0,22
1700000006471146	41-002-012-00213-0004	OLIVAR	S		1,46		1,46	1,46
1700000006471147	41-002-012-00372-0002	OLIVAR	S		0,26		0,26	0,26
1700000006471148	41-002-012-00218-0001	OLIVAR	S		1,71		1,71	1,71
1700000006471149	41-002-012-00355-0001	OLIVAR	S		0,31		0,31	0,31
1700000006471150	41-002-012-00292-0009	PASTOS PERMANENTES DE 5 O MAS AÑOS	S		0,84		0,84	0,84
1700000006471151	41-002-012-00292-0010	PASTOS PERMANENTES DE 5 O MAS AÑOS	S		1,67		1,67	1,67
1700000006471152	41-002-012-00232-0005	PASTOS PERMANENTES DE 5 O MAS AÑOS	S		5,80		5,80	5,80
1700000006471153	41-002-012-00289-0001	PASTOS PERMANENTES DE 5 O MAS AÑOS	S		12,78		12,78	12,78
1700000006471154	41-002-012-00239-0001	PASTOS PERMANENTES DE 5 O MAS AÑOS	S		4,87		4,87	4,87
1700000006471155	41-002-012-00240-0001	PASTOS PERMANENTES DE 5 O MAS AÑOS	S		4,81		4,81	4,81
1700000006471156	41-002-012-00232-0001	PASTOS PERMANENTES DE 5 O MAS AÑOS	S		1,38		1,38	1,38
1700000006471158	41-002-012-00292-0003	PASTOS PERMANENTES DE 5 O MAS AÑOS	S		0,41		0,41	0,41
1700000006471159	41-002-012-00292-0006	PASTOS PERMANENTES DE 5 O MAS AÑOS	S		6,65		6,65	6,65

**INCIDENCIAS****INCIDENCIA DESCRIPCIÓN**

4272 Verifica que las líneas de declaración de las Solicitudes Únicas no tienen solapes con la capa de Retroactividad Gráfica (ambas de la misma campaña) a nivel de expediente/línea de declaración gráfica de la solicitud.  
 Recinto:41-002-012-00292-00011 Cultivo: - Agregado de la referencia del recinto.:0 Zona de la referencia del recinto.:0 Superficie solapada.:0,02 Id. Incid.:95153099

**Datos considerados para el Cálculo de la Carga Ganadera del expediente**

Superficie determinada para Cálculo Carga Ganadera: 63,82 ha

Carga Ganadera del Expediente: 1,05 ugm/ha

Explotación	Especie	Ugm Calculada para CG
ES410020000075	OVINA	42,78
ES410020000075	PORCINO	24,11

(1) Con incidencias que retienen pago o deniegan el expediente.  
 (2) Se calcula sobre superficie declarada admisible.  
 (3) Aplicación del artículo 16 bis del RD 147/2023.

Puede verificar la integridad de una copia de este documento mediante la lectura del código QR adjunto o mediante el acceso a la dirección <https://ws050.juntadeandalucia.es/verificarFirma> indicando el código de VERIFICACIÓN

FIRMADO POR	RAQUEL MARIA ESPIN CRESPO	FECHA	26/06/2024
VERIFICACIÓN	Pk2jmMQ72K8YCCE9EQ8LU85ENJJ6M	PÁGINA	8598/8857



**Recintos Determinados para el Cálculo de Garga Ganadera**

REF.	REFERENCIA SIGPAC	CULTIVO	DESCRIPCIÓN CULTIVO	S/R	SUP. RESUELTA (ha)
-750398	41-002-012-00232-00006	62000	PASTOS PERMANENTES DE 5 O MAS AÑOS-SIN VARIEDAD	S	0,08
1700000006471125	41-002-012-00292-00011	62000	PASTOS PERMANENTES DE 5 O MAS AÑOS-SIN VARIEDAD	S	0,31
1700000006471127	41-002-012-00292-00007	62000	PASTOS PERMANENTES DE 5 O MAS AÑOS-SIN VARIEDAD	S	6,78
1700000006471142	41-002-012-00231-00007	62000	PASTOS PERMANENTES DE 5 O MAS AÑOS-SIN VARIEDAD	S	17,22
1700000006471145	41-002-012-00231-00005	62000	PASTOS PERMANENTES DE 5 O MAS AÑOS-SIN VARIEDAD	S	0,22
1700000006471150	41-002-012-00292-00009	62000	PASTOS PERMANENTES DE 5 O MAS AÑOS-SIN VARIEDAD	S	0,84
1700000006471151	41-002-012-00292-00010	62000	PASTOS PERMANENTES DE 5 O MAS AÑOS-SIN VARIEDAD	S	1,67
1700000006471152	41-002-012-00232-00005	62000	PASTOS PERMANENTES DE 5 O MAS AÑOS-SIN VARIEDAD	S	5,80
1700000006471153	41-002-012-00289-00001	62000	PASTOS PERMANENTES DE 5 O MAS AÑOS-SIN VARIEDAD	S	12,78
1700000006471154	41-002-012-00239-00001	62000	PASTOS PERMANENTES DE 5 O MAS AÑOS-SIN VARIEDAD	S	4,87
1700000006471155	41-002-012-00240-00001	62000	PASTOS PERMANENTES DE 5 O MAS AÑOS-SIN VARIEDAD	S	4,81
1700000006471156	41-002-012-00232-00001	62000	PASTOS PERMANENTES DE 5 O MAS AÑOS-SIN VARIEDAD	S	1,38
1700000006471158	41-002-012-00292-00003	62000	PASTOS PERMANENTES DE 5 O MAS AÑOS-SIN VARIEDAD	S	0,41
1700000006471159	41-002-012-00292-00006	62000	PASTOS PERMANENTES DE 5 O MAS AÑOS-SIN VARIEDAD	S	6,65

(1) Con incidencias que retienen pago o deniegan el expediente.  
(2) Se calcula sobre superficie declarada admisible.  
(3) Aplicación del artículo 16 bis del RD 147/2023.

Puede verificar la integridad de una copia de este documento mediante la lectura del código QR adjunto o mediante el acceso a la dirección <a href="https://ws050.juntadeandalucia.es/verificarFirma">https://ws050.juntadeandalucia.es/verificarFirma</a> indicando el código de VERIFICACIÓN				
FIRMADO POR	RAQUEL MARIA ESPIN CRESPO	FECHA	26/06/2024	
VERIFICACIÓN	Pk2jmMQ72K8YCCE9EQ8LU85ENJJJ6M	PÁGINA	8599/8857	

**APELLIDOS Y NOMBRE / RAZÓN SOCIAL**

MOLINA ROMAN CRISTOBAL

**NIF**

\*\*\*\*3288\*

**EXPEDIENTE**

1187768

**RESOLUCIÓN**

CONCESIÓN DE LA AYUDA

**DATOS DE MANTENIMIENTO UNIDADES****GRUPO DE PAGO**

ZONAS DE LIMITACIONES NATURALES

**Sup. Dec.  
Admisible**

89,79

**Sup.  
Resuelta**

89,79

**Sobredecl.**

0,00

**% Sobredecl.**

0,00

**RESUMEN DE PAGOS**

	<b>IMPORTE ( Euros )</b>			
	<b>RESUELTO</b>	<b>FEADER</b>	<b>MAPA</b>	<b>CAPADR</b>
Pago realizado	1.081,20	919,02	106,06	56,12
A pagar	106,80	90,78	10,48	5,54
<b>TOTAL</b>	<b>1.188,00</b>	<b>1.009,80</b>	<b>116,54</b>	<b>61,66</b>

**APLICACIÓN DE REDUCCIONES Y PENALIZACIONES (%)**

<b>Crterios de subvencionabilidad (1)</b>	<b>Presentación tardía</b>	<b>Omisión declaración</b>	<b>Condicionalidad</b>
0,00	0,00	0,00	0,00

**IMPORTE ( Euros )**

Calculado(2)	Reducción	Penalización	Reducción Penalización (3)	Penalización adicional	Resuelto	FEADER	MAPA	CAPADR
1.188,00 €	0,00 €	0,00 €	0,00 €	0,00 €	1.188,00 €	1.009,80 €	116,54 €	61,66 €
<b>Importe Unitario:</b>	<b>54,00 €</b>	<b>Nuevo Importe Unitario:</b>	<b>13,23 €</b>					

**RECINTOS PROPUESTOS**

<b>REF.</b>	<b>REFERENCIA SIGPAC</b>	<b>CULTIVO</b>	<b>S/R</b>	<b>USO SIGPAC</b>	<b>Sup. Dec. admisible</b>	<b>Sup. Campo</b>	<b>Sup. Determ.</b>	<b>Sup. Resuelta</b>
-581711	41-078-016-00033-0026	PASTOS PERMANENTES DE 5 O MAS AÑOS	S		16,65		16,65	16,65
-557495	41-078-008-00060-0005	TRITICALE	S		4,35		4,35	4,35
-164379	41-078-017-00122-0027	OLIVAR	S		0,54		0,54	0,54
-164378	41-078-017-00122-0013	OLIVAR	S		4,47		4,47	4,47
5328840	41-078-017-00122-0015	OLIVAR	S		12,70		12,70	12,70
1700000005836192	41-078-003-00018-0001	OLIVAR	S		7,54		7,54	7,54
1700000005836194	41-078-017-00122-0011	OLIVAR	S		0,07		0,07	0,07
1700000005836195	41-078-017-00122-0018	OLIVAR	S		0,03		0,03	0,03
1700000005836196	41-078-017-00122-0012	OLIVAR	S		1,83		1,83	1,83
1700000006054826	41-078-001-00225-0003	AVENA	S		1,43		1,43	1,43
1700000006054835	41-078-001-00266-0001	OLIVAR	S		5,54		5,54	5,54
1700000006054836	41-078-001-00225-0015	OLIVAR	S		4,37		4,37	4,37
1700000006054837	41-078-001-00225-0009	OLIVAR	S		4,53		4,53	4,53
1700000006054838	41-078-001-00225-0013	OLIVAR	S		0,46		0,46	0,46
1700000006257659	41-078-019-00023-0005	OLIVAR	S		25,13		25,13	25,13
1700000006257660	41-078-019-00104-0001	OLIVAR	S		0,15		0,15	0,15

(1) Con incidencias que retienen pago o deniegan el expediente.

(2) Se calcula sobre superficie declarada admisible.

(3) Aplicación del artículo 16 bis del RD 147/2023.

Puede verificar la integridad de una copia de este documento mediante la lectura del código QR adjunto o mediante el acceso a la dirección <https://ws050.juntadeandalucia.es/verificarFirma> indicando el código de VERIFICACIÓN

FIRMADO POR

RAQUEL MARIA ESPIN CRESPO

FECHA

26/06/2024

VERIFICACIÓN

Pk2jmMQ72K8YCCE9EQ8LU85ENJJ6M

PÁGINA

8600/8857





**Datos considerados para el Cálculo de la Carga Ganadera del expediente**

Superficie determinada para Cálculo Carga Ganadera: 16,65 ha  
Carga Ganadera del Expediente: 2,24 ugm/ha

<u>Explotación</u>	<u>Especie</u>	<u>Ugm Calculada para CG</u>
ES410780000050	OVINA	37,35

**Recintos Determinados para el Cálculo de Garga Ganadera**

<u>REF.</u>	<u>REFERENCIA SIGPAC</u>	<u>CULTIVO</u>	<u>DESCRIPCIÓN CULTIVO</u>	<u>S/R</u>	<u>SUP. RESUELTA (ha)</u>
-581711	41-078-016-00033-00026	62000	PASTOS PERMANENTES DE 5 O MAS AÑOS-SIN VARIEDAD	S	16,65

(1) Con incidencias que retienen pago o deniegan el expediente.  
(2) Se calcula sobre superficie declarada admisible.  
(3) Aplicación del artículo 16 bis del RD 147/2023.

Puede verificar la integridad de una copia de este documento mediante la lectura del código QR adjunto o mediante el acceso a la dirección <https://ws050.juntadeandalucia.es/verificarFirma> indicando el código de VERIFICACIÓN

FIRMADO POR	RAQUEL MARIA ESPIN CRESPO	FECHA	26/06/2024
VERIFICACIÓN	Pk2jmMQ72K8YCCE9EQ8LU85ENJJ6M	PÁGINA	8601/8857



**APELLIDOS Y NOMBRE / RAZÓN SOCIAL**

MONTES ESCALANTE JOSE ANTONIO

**NIF**

\*\*\*9409\*

**EXPEDIENTE**

1215163

**RESOLUCIÓN**

CONCESIÓN DE LA AYUDA

**DATOS DE MANTENIMIENTO UNIDADES****GRUPO DE PAGO**

ZONAS DE LIMITACIONES NATURALES

**Sup. Dec.  
Admisible**

116,38

**Sup.  
Resuelta**

116,38

**Sobredecl.**

0,00

**% Sobredecl.**

0,00

**RESUMEN DE PAGOS**

	<b>IMPORTE ( Euros )</b>			
	<b>RESUELTO</b>	<b>FEADER</b>	<b>MAPA</b>	<b>CAPADR</b>
Pago realizado	1.081,20	919,02	106,06	56,12
A pagar	104,36	88,71	10,24	5,41
<b>TOTAL</b>	<b>1.185,56</b>	<b>1.007,73</b>	<b>116,30</b>	<b>61,53</b>

**APLICACIÓN DE REDUCCIONES Y PENALIZACIONES (%)**

<b>Criterios de subvencionabilidad (1)</b>	<b>Presentación tardía</b>	<b>Omisión declaración</b>	<b>Condicionabilidad</b>
0,00	0,00	0,00	0,00

**IMPORTE ( Euros )**

<b>Calculado(2)</b>	<b>Reducción</b>	<b>Penalización</b>	<b>Reducción Penalización (3)</b>	<b>Penalización adicional</b>	<b>Resuelto</b>	<b>FEADER</b>	<b>MAPA</b>	<b>CAPADR</b>
1.185,56 €	0,00 €	0,00 €	0,00 €	0,00 €	1.185,56 €	1.007,73 €	116,30 €	61,53 €
<b>Importe Unitario:</b>	<b>54,00 €</b>	<b>Nuevo Importe Unitario:</b>	<b>10,19 €</b>					

(1) Con incidencias que retienen pago o deniegan el expediente.  
(2) Se calcula sobre superficie declarada admisible.  
(3) Aplicación del artículo 16 bis del RD 147/2023.

Puede verificar la integridad de una copia de este documento mediante la lectura del código QR adjunto o mediante el acceso a la dirección <https://ws050.juntadeandalucia.es/verificarFirma> indicando el código de VERIFICACIÓN

FIRMADO POR	RAQUEL MARIA ESPIN CRESPO	FECHA	26/06/2024	
VERIFICACIÓN	Pk2jmMQ72K8YCCE9EQ8LU85ENJJJ6M	PÁGINA	8602/8857	



**RECINTOS PROPUESTOS**

REF.	REFERENCIA SIGPAC	CULTIVO	S/R	USO SIGPAC	Sup. Dec. admisible	Sup. Campo	Sup. Determ.	Sup. Resuelta
-1329250	41-065-051-00091-0003	OLIVAR	S		4,29		4,29	4,29
-1329249	41-065-051-00084-0005	OLIVAR	S		4,19		4,19	4,19
-1212266	41-065-019-00010-0013	PASTOS PERMANENTES DE 5 O MAS AÑOS	S		3,51		3,51	3,51
-878793	41-065-055-00009-0008	AVENA	S		10,29		10,29	10,29
-878756	41-065-077-00029-0009	OLIVAR	S		0,13		0,13	0,13
-878730	41-065-019-00009-0015	PASTOS PERMANENTES DE 5 O MAS AÑOS	S		0,21		0,21	0,21
-697929	41-065-011-00013-0013	PASTOS PERMANENTES DE 5 O MAS AÑOS	S		26,96		26,96	26,72
-509101	41-065-018-00002-0024	AVENA	S		7,14		7,14	7,14
-452472	41-077-019-00014-0002	MEZCLA AVENA-CEBADA	S		5,63		5,63	5,63
-452468	41-065-077-00030-0007	OLIVAR	S		2,95		2,95	2,95
4167363	41-065-034-00025-0007	CEBADA	S		16,11		16,11	16,11
4171275	41-065-077-00013-0001	OLIVAR	S		1,19		1,19	1,19
1700000007070473	41-065-077-00031-0001	OLIVAR	S		1,80		1,80	1,80
1700000007070474	41-065-019-00009-0005	PASTOS PERMANENTES DE 5 O MAS AÑOS	S		0,35		0,35	0,35
1700000007070477	41-065-055-00037-0007	PASTOS PERMANENTES DE 5 O MAS AÑOS	S		0,20		0,20	0,20
1700000007070478	41-065-019-00009-0002	PASTOS PERMANENTES DE 5 O MAS AÑOS	S		0,31		0,31	0,31
1700000007070480	41-065-014-00035-0002	CEBADA	S		4,89		4,89	4,89
1700000007070482	41-065-019-00009-0004	PASTOS PERMANENTES DE 5 O MAS AÑOS	S		0,66		0,66	0,66
1700000007070492	41-065-077-00029-0003	OLIVAR	S		5,66		5,66	5,66
1700000007070500	41-065-019-00039-0005	PASTOS PERMANENTES DE 5 O MAS AÑOS	S		6,83		6,83	6,83
1700000007070504	41-065-018-00002-0018	PASTOS PERMANENTES DE 5 O MAS AÑOS	S		0,10		0,10	0,10
1700000007070507	41-065-077-00028-0001	OLIVAR	S		2,43		2,43	2,43
1700000007070510	41-065-018-00002-0014	PASTOS PERMANENTES DE 5 O MAS AÑOS	S		0,12		0,12	0,12
1700000007070519	41-065-019-00010-0007	PASTOS PERMANENTES DE 5 O MAS AÑOS	S		4,59		4,59	4,59
1700000007070522	41-065-019-00009-0003	PASTOS PERMANENTES DE 5 O MAS AÑOS	S		0,31		0,31	0,31
1700000007070523	41-065-055-00035-0005	PASTOS PERMANENTES DE 5 O MAS AÑOS	S		1,95		1,95	1,95
1700000007070536	41-065-019-00009-0001	RAYGRAS ANUAL (Lolium multiflorum LAM. And hybrids)-SIN VARIEDAD Secano Actividad Agraria del recinto:4	S		1,39		1,39	1,39
1700000007070546	41-065-055-00037-0005	PASTOS PERMANENTES DE 5 O MAS AÑOS	S		1,13		1,13	1,13
1700000007070547	41-065-018-00002-0022	PASTOS PERMANENTES DE 5 O MAS AÑOS	S		1,13		1,13	1,13
1700000007070549	41-065-019-00009-0011	PASTOS PERMANENTES DE 5 O MAS AÑOS	S		0,05		0,05	0,05
1700000007070550	41-065-019-00009-0013	PASTOS PERMANENTES DE 5 O MAS AÑOS	S		0,12		0,12	0,12

**INCIDENCIAS****INCIDENCIA DESCRIPCIÓN**

4272	Verifica que las líneas de declaración de las Solicitudes Únicas no tienen solapes con la capa de Retroactividad Gráfica (ambas de la misma campaña) a nivel de expediente/línea de declaración gráfica de la solicitud. Recinto:41-065-011-00013-00013 Cultivo: - Agregado de la referencia del recinto.:0 Zona de la referencia del recinto.:0 Superficie solapada.:0,24 Id. Incid.:95153363
86121	Recinto superficie forrajera que no realiza la actividad de producción de pastoreo. Recinto:41-065-019-00009-00007 Cultivo:78000 RAYGRAS ANUAL (Lolium multiflorum LAM. And hybrids)-SIN VARIEDAD Secano Actividad Agraria del recinto:4 Recinto:41-065-019-00009-00010 Cultivo:78000 RAYGRAS ANUAL (Lolium multiflorum LAM. And hybrids)-SIN VARIEDAD Secano Actividad Agraria del recinto:4 Recinto:41-065-019-00010-00001 Cultivo:78000 RAYGRAS ANUAL (Lolium multiflorum LAM. And hybrids)-SIN VARIEDAD Secano Actividad Agraria del recinto:4 Recinto:41-065-034-00026-00007 Cultivo:78000 RAYGRAS ANUAL (Lolium multiflorum LAM. And hybrids)-SIN VARIEDAD Secano Actividad Agraria del recinto:4 Recinto:41-065-034-00027-00007 Cultivo:78000 RAYGRAS ANUAL (Lolium multiflorum LAM. And hybrids)-SIN VARIEDAD Secano Actividad Agraria del recinto:4
86122	Recinto superficie forrajera que realiza la actividad de producción de pastoreo y no declara el o los códigos del Registro de Explotaciones Ganaderas de Andalucía, REGA. Recinto:41-065-018-00002-00024 Cultivo:63000 PASTOS DE MENOS DE 5 AÑOS-SIN VARIEDAD Secano Recinto:41-065-034-00026-00007 Cultivo:78000 RAYGRAS ANUAL (Lolium multiflorum LAM. And hybrids)-SIN VARIEDAD Secano Recinto:41-065-034-00027-00007 Cultivo:78000 RAYGRAS ANUAL (Lolium multiflorum LAM. And hybrids)-SIN VARIEDAD Secano

(1) Con incidencias que retienen pago o deniegan el expediente.  
(2) Se calcula sobre superficie declarada admisible.  
(3) Aplicación del artículo 16 bis del RD 147/2023.

Puede verificar la integridad de una copia de este documento mediante la lectura del código QR adjunto o mediante el acceso a la dirección <https://ws050.juntadeandalucia.es/verificarFirma> indicando el código de VERIFICACIÓN

FIRMADO POR	RAQUEL MARIA ESPIN CRESPO	FECHA	26/06/2024
VERIFICACIÓN	Pk2jmMQ72K8YCCE9EQ8LU85ENJJ6M	PÁGINA	8603/8857



**INCIDENCIAS****INCIDENCIA DESCRIPCIÓN**

86124	Recinto de forrajera para Cálculo de Carga Ganadera que No pertenece a Explotación. Recinto:41-011-020-00009-00001 Cultivo:78000 RAYGRAS ANUAL (Lolium multiflorum LAM. And hybrids)-SIN VARIEDAD Secano Recinto:41-011-020-09011-00001 Cultivo:78000 RAYGRAS ANUAL (Lolium multiflorum LAM. And hybrids)-SIN VARIEDAD Secano Recinto:41-065-018-00002-00024 Cultivo:63000 PASTOS DE MENOS DE 5 AÑOS-SIN VARIEDAD Secano Recinto:41-065-034-00026-00007 Cultivo:78000 RAYGRAS ANUAL (Lolium multiflorum LAM. And hybrids)-SIN VARIEDAD Secano Recinto:41-065-034-00027-00007 Cultivo:78000 RAYGRAS ANUAL (Lolium multiflorum LAM. And hybrids)-SIN VARIEDAD Secano
86126	Recinto de forrajera para Cálculo de Carga Ganadera que No pertenece a Explotación con UGM válida. Recinto:41-065-014-00030-00003 Cultivo:62000 PASTOS PERMANENTES DE 5 O MAS AÑOS-SIN VARIEDAD Secano Explotacion:ES410650000631 Recinto:41-065-014-00031-00001 Cultivo:62000 PASTOS PERMANENTES DE 5 O MAS AÑOS-SIN VARIEDAD Secano Explotacion:ES410650000631 Recinto:41-065-014-00032-00001 Cultivo:62000 PASTOS PERMANENTES DE 5 O MAS AÑOS-SIN VARIEDAD Secano Explotacion:ES410650000631 Recinto:41-065-014-00033-00001 Cultivo:62000 PASTOS PERMANENTES DE 5 O MAS AÑOS-SIN VARIEDAD Secano Explotacion:ES410650000631 Recinto:41-065-014-00034-00002 Cultivo:62000 PASTOS PERMANENTES DE 5 O MAS AÑOS-SIN VARIEDAD Secano Explotacion:ES410650000631 Recinto:41-065-014-00035-00001 Cultivo:62000 PASTOS PERMANENTES DE 5 O MAS AÑOS-SIN VARIEDAD Secano Explotacion:ES410650000631 Recinto:41-065-014-00036-00001 Cultivo:62000 PASTOS PERMANENTES DE 5 O MAS AÑOS-SIN VARIEDAD Secano Explotacion:ES410650000631 Recinto:41-065-014-00039-00001 Cultivo:62000 PASTOS PERMANENTES DE 5 O MAS AÑOS-SIN VARIEDAD Secano Explotacion:ES410650000631 Recinto:41-065-014-00040-00002 Cultivo:62000 PASTOS PERMANENTES DE 5 O MAS AÑOS-SIN VARIEDAD Secano Explotacion:ES410650000631 Recinto:41-065-014-00045-00001 Cultivo:62000 PASTOS PERMANENTES DE 5 O MAS AÑOS-SIN VARIEDAD Secano Explotacion:ES410650000631 Recinto:41-077-019-00003-00003 Cultivo:62000 PASTOS PERMANENTES DE 5 O MAS AÑOS-SIN VARIEDAD Secano Explotacion:ES410650000631 Recinto:41-077-019-00003-00008 Cultivo:62000 PASTOS PERMANENTES DE 5 O MAS AÑOS-SIN VARIEDAD Secano Explotacion:ES410650000631 Recinto:41-077-019-00004-00001 Cultivo:62000 PASTOS PERMANENTES DE 5 O MAS AÑOS-SIN VARIEDAD Secano Explotacion:ES410650000631 Recinto:41-077-019-00014-00003 Cultivo:62000 PASTOS PERMANENTES DE 5 O MAS AÑOS-SIN VARIEDAD Secano Explotacion:ES410650000631 Recinto:41-077-019-00014-00004 Cultivo:62000 PASTOS PERMANENTES DE 5 O MAS AÑOS-SIN VARIEDAD Secano Explotacion:ES410650000631 Recinto:41-077-019-00014-00005 Cultivo:62000 PASTOS PERMANENTES DE 5 O MAS AÑOS-SIN VARIEDAD Secano Explotacion:ES410650000631 Recinto:41-077-019-00014-00006 Cultivo:62000 PASTOS PERMANENTES DE 5 O MAS AÑOS-SIN VARIEDAD Secano Explotacion:ES410650000631 Recinto:41-077-019-00014-00007 Cultivo:62000 PASTOS PERMANENTES DE 5 O MAS AÑOS-SIN VARIEDAD Secano Explotacion:ES410650000631 Recinto:41-077-019-00014-00008 Cultivo:62000 PASTOS PERMANENTES DE 5 O MAS AÑOS-SIN VARIEDAD Secano Explotacion:ES410650000631 Recinto:41-077-019-09001-00008 Cultivo:62000 PASTOS PERMANENTES DE 5 O MAS AÑOS-SIN VARIEDAD Secano Explotacion:ES410650000631 Recinto:41-077-019-09004-00007 Cultivo:62000 PASTOS PERMANENTES DE 5 O MAS AÑOS-SIN VARIEDAD Secano Explotacion:ES410650000631 Recinto:41-077-019-09007-00007 Cultivo:62000 PASTOS PERMANENTES DE 5 O MAS AÑOS-SIN VARIEDAD Secano Explotacion:ES410650000631 Recinto:41-077-019-09008-00003 Cultivo:62000 PASTOS PERMANENTES DE 5 O MAS AÑOS-SIN VARIEDAD Secano Explotacion:ES410650000631 Recinto:41-077-019-09009-00001 Cultivo:62000 PASTOS PERMANENTES DE 5 O MAS AÑOS-SIN VARIEDAD Secano Explotacion:ES410650000631 Recinto:41-077-020-00004-00001 Cultivo:62000 PASTOS PERMANENTES DE 5 O MAS AÑOS-SIN VARIEDAD Secano Explotacion:ES410650000631 Recinto:41-077-020-00006-00004 Cultivo:62000 PASTOS PERMANENTES DE 5 O MAS AÑOS-SIN VARIEDAD Secano Explotacion:ES410650000631

**Datos considerados para el Cálculo de la Carga Ganadera del expediente**

(1) Con incidencias que retienen pago o deniegan el expediente.  
(2) Se calcula sobre superficie declarada admisible.  
(3) Aplicación del artículo 16 bis del RD 147/2023.

Puede verificar la integridad de una copia de este documento mediante la lectura del código QR adjunto o mediante el acceso a la dirección <a href="https://ws050.juntadeandalucia.es/verificarFirma">https://ws050.juntadeandalucia.es/verificarFirma</a> indicando el código de VERIFICACIÓN				
FIRMADO POR	RAQUEL MARIA ESPIN CRESPO	FECHA	26/06/2024	
VERIFICACIÓN	Pk2jmMQ72K8YCC9E9Q8LU85ENJJ6M	PÁGINA	8604/8857	

**Datos considerados para el Cálculo de la Carga Ganadera del expediente**

Superficie determinada para Cálculo Carga Ganadera: 51,01 ha

Carga Ganadera del Expediente: 0,33 ugm/ha

Explotación	Especie	Ugm Calculada para CG
ES410650000588	BOVINA	16,88

**Recintos Determinados para el Cálculo de Garga Ganadera**

REF.	REFERENCIA SIGPAC	CULTIVO	DESCRIPCIÓN CULTIVO	S/R	SUP. RESUELTA (ha)
-1342867	41-065-051-00084-00002	62000	PASTOS PERMANENTES DE 5 O MAS AÑOS-SIN VARIEDAD	S	0,15
-1212266	41-065-019-00010-00013	62000	PASTOS PERMANENTES DE 5 O MAS AÑOS-SIN VARIEDAD	S	3,51
-878732	41-065-055-00009-00002	62000	PASTOS PERMANENTES DE 5 O MAS AÑOS-SIN VARIEDAD	S	0,01
-878731	41-065-055-00009-00002	62000	PASTOS PERMANENTES DE 5 O MAS AÑOS-SIN VARIEDAD	S	0,01
-878730	41-065-019-00009-00015	62000	PASTOS PERMANENTES DE 5 O MAS AÑOS-SIN VARIEDAD	S	0,21
-878729	41-065-018-00003-00035	62000	PASTOS PERMANENTES DE 5 O MAS AÑOS-SIN VARIEDAD	S	0,00
-697929	41-065-011-00013-00013	62000	PASTOS PERMANENTES DE 5 O MAS AÑOS-SIN VARIEDAD	S	26,72
-452467	41-065-019-00010-00008	62000	PASTOS PERMANENTES DE 5 O MAS AÑOS-SIN VARIEDAD	S	0,00
1700000007070474	41-065-019-00009-00005	62000	PASTOS PERMANENTES DE 5 O MAS AÑOS-SIN VARIEDAD	S	0,35
1700000007070477	41-065-055-00037-00007	62000	PASTOS PERMANENTES DE 5 O MAS AÑOS-SIN VARIEDAD	S	0,20
1700000007070478	41-065-019-00009-00002	62000	PASTOS PERMANENTES DE 5 O MAS AÑOS-SIN VARIEDAD	S	0,31
1700000007070482	41-065-019-00009-00004	62000	PASTOS PERMANENTES DE 5 O MAS AÑOS-SIN VARIEDAD	S	0,66
1700000007070500	41-065-019-00039-00005	62000	PASTOS PERMANENTES DE 5 O MAS AÑOS-SIN VARIEDAD	S	6,83
1700000007070504	41-065-018-00002-00018	62000	PASTOS PERMANENTES DE 5 O MAS AÑOS-SIN VARIEDAD	S	0,10
1700000007070510	41-065-018-00002-00014	62000	PASTOS PERMANENTES DE 5 O MAS AÑOS-SIN VARIEDAD	S	0,12
1700000007070519	41-065-019-00010-00007	62000	PASTOS PERMANENTES DE 5 O MAS AÑOS-SIN VARIEDAD	S	4,59
1700000007070522	41-065-019-00009-00003	62000	PASTOS PERMANENTES DE 5 O MAS AÑOS-SIN VARIEDAD	S	0,31
1700000007070523	41-065-055-00035-00005	62000	PASTOS PERMANENTES DE 5 O MAS AÑOS-SIN VARIEDAD	S	1,95
1700000007070536	41-065-019-00009-00001	78000	RAYGRAS ANUAL (Lolium multiflorum LAM. And hybrids)-SIN VARIEDAD	S	1,39
1700000007070546	41-065-055-00037-00005	62000	PASTOS PERMANENTES DE 5 O MAS AÑOS-SIN VARIEDAD	S	1,13
1700000007070547	41-065-018-00002-00022	62000	PASTOS PERMANENTES DE 5 O MAS AÑOS-SIN VARIEDAD	S	1,13
1700000007070548	41-065-018-00002-00020	62000	PASTOS PERMANENTES DE 5 O MAS AÑOS-SIN VARIEDAD	S	0,43
1700000007070549	41-065-019-00009-00011	62000	PASTOS PERMANENTES DE 5 O MAS AÑOS-SIN VARIEDAD	S	0,05
1700000007070550	41-065-019-00009-00013	62000	PASTOS PERMANENTES DE 5 O MAS AÑOS-SIN VARIEDAD	S	0,12
1700000007070551	41-065-019-00010-00009	62000	PASTOS PERMANENTES DE 5 O MAS AÑOS-SIN VARIEDAD	S	0,73

**Incidencias de carga ganadera****INCIDENCIA DESCRIPCIÓN**

- 225 Superficie neta de cruce en un recinto en el conjunto de solicitudes supera superficie admisible que SIGPAC establece para él.  
 Recinto:41-065-014-00040-00002 Cultivo:62000 PASTOS PERMANENTES DE 5 O MAS AÑOS-SIN VARIEDAD Secano Superficie admisible de pastos del recinto según SIGPAC.:20 Suma de superficies de cruce netas declaradas para este recinto por todos los solicitantes.:70 Exceso de superficie (Hectáreas):0,5  
 Recinto:41-065-014-00040-00002 Cultivo:62000 PASTOS PERMANENTES DE 5 O MAS AÑOS-SIN VARIEDAD Secano Superficie admisible de pastos del recinto según SIGPAC.:20 Suma de superficies de cruce netas declaradas para este recinto por todos los solicitantes.:70 Exceso de superficie (Hectáreas):0,5

(1) Con incidencias que retienen pago o deniegan el expediente.  
 (2) Se calcula sobre superficie declarada admisible.  
 (3) Aplicación del artículo 16 bis del RD 147/2023.

Puede verificar la integridad de una copia de este documento mediante la lectura del código QR adjunto o mediante el acceso a la dirección <https://ws050.juntadeandalucia.es/verificarFirma> indicando el código de VERIFICACIÓN

FIRMADO POR	RAQUEL MARIA ESPIN CRESPO	FECHA	26/06/2024
VERIFICACIÓN	Pk2jmMQ72K8YCCE9EQ8LU85ENJJ6M	PÁGINA	8605/8857





86122	Recinto superficie forrajera que realiza la actividad de producción de pastoreo y no declara el o los códigos del Registro de Explotaciones Ganaderas de Andalucía, REGA. Recinto:41-065-034-00026-00007 Cultivo:78000 RAYGRAS ANUAL (Lolium multiflorum LAM. And hybrids)-SIN VARIEDAD Secano Recinto:41-065-018-00002-00024 Cultivo:63000 PASTOS DE MENOS DE 5 AÑOS-SIN VARIEDAD Secano Recinto:41-065-018-00002-00024 Cultivo:63000 PASTOS DE MENOS DE 5 AÑOS-SIN VARIEDAD Secano Recinto:41-065-018-00002-00024 Cultivo:63000 PASTOS DE MENOS DE 5 AÑOS-SIN VARIEDAD Secano Recinto:41-065-018-00002-00024 Cultivo:63000 PASTOS DE MENOS DE 5 AÑOS-SIN VARIEDAD Secano Recinto:41-065-018-00002-00024 Cultivo:63000 PASTOS DE MENOS DE 5 AÑOS-SIN VARIEDAD Secano Recinto:41-065-034-00027-00007 Cultivo:78000 RAYGRAS ANUAL (Lolium multiflorum LAM. And hybrids)-SIN VARIEDAD Secano
86124	Recinto de forrajera para Cálculo de Carga Ganadera que No pertenece a Explotación. Recinto:41-065-034-00026-00007 Cultivo:78000 RAYGRAS ANUAL (Lolium multiflorum LAM. And hybrids)-SIN VARIEDAD Secano Recinto:41-011-020-09011-00001 Cultivo:78000 RAYGRAS ANUAL (Lolium multiflorum LAM. And hybrids)-SIN VARIEDAD Secano Recinto:41-011-020-00009-00001 Cultivo:78000 RAYGRAS ANUAL (Lolium multiflorum LAM. And hybrids)-SIN VARIEDAD Secano Recinto:41-065-018-00002-00024 Cultivo:63000 PASTOS DE MENOS DE 5 AÑOS-SIN VARIEDAD Secano Recinto:41-065-018-00002-00024 Cultivo:63000 PASTOS DE MENOS DE 5 AÑOS-SIN VARIEDAD Secano Recinto:41-065-018-00002-00024 Cultivo:63000 PASTOS DE MENOS DE 5 AÑOS-SIN VARIEDAD Secano Recinto:41-065-018-00002-00024 Cultivo:63000 PASTOS DE MENOS DE 5 AÑOS-SIN VARIEDAD Secano Recinto:41-065-018-00002-00024 Cultivo:63000 PASTOS DE MENOS DE 5 AÑOS-SIN VARIEDAD Secano Recinto:41-065-034-00027-00007 Cultivo:78000 RAYGRAS ANUAL (Lolium multiflorum LAM. And hybrids)-SIN VARIEDAD Secano
86126	Recinto de forrajera para Cálculo de Carga Ganadera que No pertenece a Explotación con UGM válida. Recinto:41-077-019-00014-00005 Cultivo:62000 PASTOS PERMANENTES DE 5 O MAS AÑOS-SIN VARIEDAD Secano Explotacion:ES410650000631 Recinto:41-077-019-00014-00004 Cultivo:62000 PASTOS PERMANENTES DE 5 O MAS AÑOS-SIN VARIEDAD Secano Explotacion:ES410650000631 Recinto:41-065-014-00031-00001 Cultivo:62000 PASTOS PERMANENTES DE 5 O MAS AÑOS-SIN VARIEDAD Secano Explotacion:ES410650000631 Recinto:41-077-019-09001-00008 Cultivo:62000 PASTOS PERMANENTES DE 5 O MAS AÑOS-SIN VARIEDAD Secano Explotacion:ES410650000631 Recinto:41-077-020-00004-00001 Cultivo:62000 PASTOS PERMANENTES DE 5 O MAS AÑOS-SIN VARIEDAD Secano Explotacion:ES410650000631 Recinto:41-065-014-00036-00001 Cultivo:62000 PASTOS PERMANENTES DE 5 O MAS AÑOS-SIN VARIEDAD Secano Explotacion:ES410650000631 Recinto:41-065-014-00034-00002 Cultivo:62000 PASTOS PERMANENTES DE 5 O MAS AÑOS-SIN VARIEDAD Secano Explotacion:ES410650000631 Recinto:41-077-019-09009-00001 Cultivo:62000 PASTOS PERMANENTES DE 5 O MAS AÑOS-SIN VARIEDAD Secano Explotacion:ES410650000631 Recinto:41-065-014-00035-00001 Cultivo:62000 PASTOS PERMANENTES DE 5 O MAS AÑOS-SIN VARIEDAD Secano Explotacion:ES410650000631 Recinto:41-077-019-00014-00008 Cultivo:62000 PASTOS PERMANENTES DE 5 O MAS AÑOS-SIN VARIEDAD Secano Explotacion:ES410650000631 Recinto:41-077-019-09004-00007 Cultivo:62000 PASTOS PERMANENTES DE 5 O MAS AÑOS-SIN VARIEDAD Secano Explotacion:ES410650000631 Recinto:41-077-019-00014-00003 Cultivo:62000 PASTOS PERMANENTES DE 5 O MAS AÑOS-SIN VARIEDAD Secano Explotacion:ES410650000631 Recinto:41-077-019-00003-00008 Cultivo:62000 PASTOS PERMANENTES DE 5 O MAS AÑOS-SIN VARIEDAD Secano Explotacion:ES410650000631 Recinto:41-077-020-00006-00004 Cultivo:62000 PASTOS PERMANENTES DE 5 O MAS AÑOS-SIN VARIEDAD Secano Explotacion:ES410650000631 Recinto:41-065-014-00032-00001 Cultivo:62000 PASTOS PERMANENTES DE 5 O MAS AÑOS-SIN VARIEDAD Secano Explotacion:ES410650000631 Recinto:41-065-014-00030-00003 Cultivo:62000 PASTOS PERMANENTES DE 5 O MAS AÑOS-SIN VARIEDAD Secano Explotacion:ES410650000631 Recinto:41-065-014-00033-00001 Cultivo:62000 PASTOS PERMANENTES DE 5 O MAS AÑOS-SIN VARIEDAD Secano Explotacion:ES410650000631 Recinto:41-077-019-00003-00008 Cultivo:62000 PASTOS PERMANENTES DE 5 O MAS AÑOS-SIN VARIEDAD Secano Explotacion:ES410650000631 Recinto:41-065-014-00039-00001 Cultivo:62000 PASTOS PERMANENTES DE 5 O MAS AÑOS-SIN VARIEDAD Secano Explotacion:ES410650000631 Recinto:41-065-014-00040-00002 Cultivo:62000 PASTOS PERMANENTES DE 5 O MAS AÑOS-SIN VARIEDAD Secano Explotacion:ES410650000631 Recinto:41-065-014-00040-00002 Cultivo:62000 PASTOS PERMANENTES DE 5 O MAS AÑOS-SIN VARIEDAD Secano

(1) Con incidencias que retienen pago o deniegan el expediente.  
(2) Se calcula sobre superficie declarada admisible.  
(3) Aplicación del artículo 16 bis del RD 147/2023.

Puede verificar la integridad de una copia de este documento mediante la lectura del código QR adjunto o mediante el acceso a la dirección <a href="https://ws050.juntadeandalucia.es/verificarFirma">https://ws050.juntadeandalucia.es/verificarFirma</a> indicando el código de VERIFICACIÓN				
FIRMADO POR	RAQUEL MARIA ESPIN CRESPO	FECHA	26/06/2024	
VERIFICACIÓN	Pk2jmMQ72K8YCC9E9EQ8LU85ENJJ6M	PÁGINA	8606/8857	



	Explotacion:ES410650000631	
	Recinto:41-065-014-00045-00001 Cultivo:62000 PASTOS PERMANENTES DE 5 O MAS AÑOS-SIN VARIEDAD Secano	
	Explotacion:ES410650000631	
	Recinto:41-077-019-00014-00006 Cultivo:62000 PASTOS PERMANENTES DE 5 O MAS AÑOS-SIN VARIEDAD Secano	
	Explotacion:ES410650000631	
	Recinto:41-077-019-00003-00003 Cultivo:62000 PASTOS PERMANENTES DE 5 O MAS AÑOS-SIN VARIEDAD Secano	
	Explotacion:ES410650000631	
	Recinto:41-077-019-00003-00003 Cultivo:62000 PASTOS PERMANENTES DE 5 O MAS AÑOS-SIN VARIEDAD Secano	
	Explotacion:ES410650000631	
	Recinto:41-077-019-00004-00001 Cultivo:62000 PASTOS PERMANENTES DE 5 O MAS AÑOS-SIN VARIEDAD Secano	
	Explotacion:ES410650000631	
	Recinto:41-077-019-00014-00007 Cultivo:62000 PASTOS PERMANENTES DE 5 O MAS AÑOS-SIN VARIEDAD Secano	
	Explotacion:ES410650000631	
	Recinto:41-077-019-09007-00007 Cultivo:62000 PASTOS PERMANENTES DE 5 O MAS AÑOS-SIN VARIEDAD Secano	
	Explotacion:ES410650000631	
	Recinto:41-077-019-09008-00003 Cultivo:62000 PASTOS PERMANENTES DE 5 O MAS AÑOS-SIN VARIEDAD Secano	
	Explotacion:ES410650000631	
86128	Recinto de Forrajes que no ha contabilizado para Carga Ganadera por no tener una explotación válida para el cálculo de la Carga Ganadera	
	Recinto:41-077-019-00014-00005 Cultivo:62 PASTOS PERMANENTES DE 5 O MAS AÑOS-	
	Recinto:41-077-019-00014-00004 Cultivo:62 PASTOS PERMANENTES DE 5 O MAS AÑOS-	
	Recinto:41-065-014-00031-00001 Cultivo:62 PASTOS PERMANENTES DE 5 O MAS AÑOS-	
	Recinto:41-077-019-09001-00008 Cultivo:62 PASTOS PERMANENTES DE 5 O MAS AÑOS-	
	Recinto:41-077-020-00004-00001 Cultivo:62 PASTOS PERMANENTES DE 5 O MAS AÑOS-	
	Recinto:41-065-014-00036-00001 Cultivo:62 PASTOS PERMANENTES DE 5 O MAS AÑOS-	
	Recinto:41-065-014-00034-00002 Cultivo:62 PASTOS PERMANENTES DE 5 O MAS AÑOS-	
	Recinto:41-077-019-09009-00001 Cultivo:62 PASTOS PERMANENTES DE 5 O MAS AÑOS-	
	Recinto:41-065-014-00035-00001 Cultivo:62 PASTOS PERMANENTES DE 5 O MAS AÑOS-	
	Recinto:41-077-019-00014-00008 Cultivo:62 PASTOS PERMANENTES DE 5 O MAS AÑOS-	
	Recinto:41-077-019-09004-00007 Cultivo:62 PASTOS PERMANENTES DE 5 O MAS AÑOS-	
	Recinto:41-077-019-00014-00003 Cultivo:62 PASTOS PERMANENTES DE 5 O MAS AÑOS-	
	Recinto:41-077-019-00003-00008 Cultivo:62 PASTOS PERMANENTES DE 5 O MAS AÑOS-	
	Recinto:41-077-020-00006-00004 Cultivo:62 PASTOS PERMANENTES DE 5 O MAS AÑOS-	
	Recinto:41-065-014-00032-00001 Cultivo:62 PASTOS PERMANENTES DE 5 O MAS AÑOS-	
	Recinto:41-065-014-00030-00003 Cultivo:62 PASTOS PERMANENTES DE 5 O MAS AÑOS-	
	Recinto:41-065-014-00033-00001 Cultivo:62 PASTOS PERMANENTES DE 5 O MAS AÑOS-	
	Recinto:41-077-019-00003-00008 Cultivo:62 PASTOS PERMANENTES DE 5 O MAS AÑOS-	
	Recinto:41-065-014-00039-00001 Cultivo:62 PASTOS PERMANENTES DE 5 O MAS AÑOS-	
	Recinto:41-065-014-00040-00002 Cultivo:62 PASTOS PERMANENTES DE 5 O MAS AÑOS-	
	Recinto:41-065-014-00040-00002 Cultivo:62 PASTOS PERMANENTES DE 5 O MAS AÑOS-	
	Recinto:41-065-014-00045-00001 Cultivo:62 PASTOS PERMANENTES DE 5 O MAS AÑOS-	
	Recinto:41-077-019-00014-00006 Cultivo:62 PASTOS PERMANENTES DE 5 O MAS AÑOS-	
	Recinto:41-077-019-00003-00003 Cultivo:62 PASTOS PERMANENTES DE 5 O MAS AÑOS-	
	Recinto:41-077-019-00003-00003 Cultivo:62 PASTOS PERMANENTES DE 5 O MAS AÑOS-	
	Recinto:41-077-019-00004-00001 Cultivo:62 PASTOS PERMANENTES DE 5 O MAS AÑOS-	
	Recinto:41-077-019-00014-00007 Cultivo:62 PASTOS PERMANENTES DE 5 O MAS AÑOS-	
	Recinto:41-077-019-09007-00007 Cultivo:62 PASTOS PERMANENTES DE 5 O MAS AÑOS-	
	Recinto:41-077-019-09008-00003 Cultivo:62 PASTOS PERMANENTES DE 5 O MAS AÑOS-	
	Recinto:41-065-034-00026-00007 Cultivo:78 RAYGRAS ANUAL (Lolium multiflorum LAM. And hybrids)-	
	Recinto:41-011-020-09011-00001 Cultivo:78 RAYGRAS ANUAL (Lolium multiflorum LAM. And hybrids)-	
	Recinto:41-011-020-00009-00001 Cultivo:78 RAYGRAS ANUAL (Lolium multiflorum LAM. And hybrids)-	
	Recinto:41-065-018-00002-00024 Cultivo:63 PASTOS DE MENOS DE 5 AÑOS-	
	Recinto:41-065-018-00002-00024 Cultivo:63 PASTOS DE MENOS DE 5 AÑOS-	
	Recinto:41-065-018-00002-00024 Cultivo:63 PASTOS DE MENOS DE 5 AÑOS-	
	Recinto:41-065-018-00002-00024 Cultivo:63 PASTOS DE MENOS DE 5 AÑOS-	
	Recinto:41-065-018-00002-00024 Cultivo:63 PASTOS DE MENOS DE 5 AÑOS-	
	Recinto:41-065-034-00027-00007 Cultivo:78 RAYGRAS ANUAL (Lolium multiflorum LAM. And hybrids)-	
86132	Recinto superficie forrajera que no realiza la actividad de producción de pastoreo.	
	Recinto:41-065-034-00026-00007 Cultivo:78000 RAYGRAS ANUAL (Lolium multiflorum LAM. And hybrids)-SIN VARIEDAD Secano	
	Recinto:41-065-019-00009-00010 Cultivo:78000 RAYGRAS ANUAL (Lolium multiflorum LAM. And hybrids)-SIN VARIEDAD Secano	
	Recinto:41-065-019-00009-00007 Cultivo:78000 RAYGRAS ANUAL (Lolium multiflorum LAM. And hybrids)-SIN VARIEDAD Secano	

(1) Con incidencias que retienen pago o deniegan el expediente.  
(2) Se calcula sobre superficie declarada admisible.  
(3) Aplicación del artículo 16 bis del RD 147/2023.

Puede verificar la integridad de una copia de este documento mediante la lectura del código QR adjunto o mediante el acceso a la dirección <a href="https://ws050.juntadeandalucia.es/verificarFirma">https://ws050.juntadeandalucia.es/verificarFirma</a> indicando el código de VERIFICACIÓN			
FIRMADO POR	RAQUEL MARIA ESPIN CRESPO	FECHA	26/06/2024
VERIFICACIÓN	Pk2jmMQ72K8YCCE9EQ8LU85ENJJ6M	PÁGINA	8607/8857





Recinto:41-065-019-00010-00001 Cultivo:78000 RAYGRAS ANUAL (Lolium multiflorum LAM. And hybrids)-SIN VARIEDAD  
Secano  
Recinto:41-065-034-00027-00007 Cultivo:78000 RAYGRAS ANUAL (Lolium multiflorum LAM. And hybrids)-SIN VARIEDAD  
Secano

(1) Con incidencias que retienen pago o deniegan el expediente.  
(2) Se calcula sobre superficie declarada admisible.  
(3) Aplicación del artículo 16 bis del RD 147/2023.

Puede verificar la integridad de una copia de este documento mediante la lectura del código QR adjunto o mediante el acceso a la dirección <https://ws050.juntadeandalucia.es/verificarFirma> indicando el código de VERIFICACIÓN

FIRMADO POR	RAQUEL MARIA ESPIN CRESCO	FECHA	26/06/2024
VERIFICACIÓN	Pk2jmMQ72K8YCCE9EQ8LU85ENJJ6M	PÁGINA	8608/8857



**APELLIDOS Y NOMBRE / RAZÓN SOCIAL**

MORA TORRES MANUEL

**NIF**

\*\*\*\*4173\*

**EXPEDIENTE**

1047134

**RESOLUCIÓN**

CONCESIÓN DE LA AYUDA

**DATOS DE MANTENIMIENTO UNIDADES****GRUPO DE PAGO**

ZONAS DE LIMITACIONES NATURALES

**Sup. Dec.  
Admisible**

21,32

**Sup.  
Resuelta**

21,32

**Sobredecl.**

0,00

**% Sobredecl.**

0,00

**RESUMEN DE PAGOS**

	<b>IMPORTE ( Euros )</b>			
	<b>RESUELTO</b>	<b>FEADER</b>	<b>MAPA</b>	<b>CAPADR</b>
Pago realizado	972,69	826,78	95,42	50,48
A pagar	96,08	81,67	9,43	4,98
<b>TOTAL</b>	<b>1.068,77</b>	<b>908,45</b>	<b>104,85</b>	<b>55,46</b>

**APLICACIÓN DE REDUCCIONES Y PENALIZACIONES (%)**

<b>Criterios de subvencionabilidad (1)</b>	<b>Presentación tardía</b>	<b>Omisión declaración</b>	<b>Condicionabilidad</b>
0,00	0,00	0,00	0,00

**IMPORTE ( Euros )**

Calculado(2)	Reducción	Penalización	Reducción Penalización (3)	Penalización adicional	Resuelto	FEADER	MAPA	CAPADR
1.068,77 €	0,00 €	0,00 €	0,00 €	0,00 €	1.068,77 €	908,45 €	104,85 €	55,47 €
<b>Importe Unitario:</b>	<b>54,00 €</b>	<b>Nuevo Importe Unitario:</b>	<b>50,13 €</b>					

**RECINTOS PROPUESTOS**

<b>REF.</b>	<b>REFERENCIA SIGPAC</b>	<b>CULTIVO</b>	<b>S/R</b>	<b>USO SIGPAC</b>	<b>Sup. Dec. admisible</b>	<b>Sup. Campo</b>	<b>Sup. Determ.</b>	<b>Sup. Resuelta</b>
-1317039	41-045-005-00204-0001	TRIGO BLANDO	S		1,14		1,14	1,14
-481307	41-045-008-00135-0001	GIRASOL	S		2,13		2,13	2,13
4799587	41-045-005-00397-0001	TRIGO BLANDO	S		2,64		2,64	2,64
1700000006862451	41-045-002-00054-0001	OLIVAR	S		0,28		0,28	0,28
1700000006862454	41-045-005-00078-0001	GIRASOL	S		0,52		0,52	0,52
1700000006862456	41-045-005-00270-0002	GIRASOL	S		1,04		1,04	1,04
1700000006862457	41-045-005-00204-0001	GIRASOL	S		3,09		3,09	3,09
1700000006862460	41-045-005-00311-0001	TRIGO BLANDO	S		3,28		3,28	3,28
1700000006862461	41-045-005-00366-0001	TRIGO BLANDO	S		1,15		1,15	1,15
1700000006862462	41-045-005-00003-0002	TRIGO BLANDO	S		2,36		2,36	2,36
1700000006862464	41-045-005-00399-0001	TRIGO BLANDO	S		2,27		2,27	2,27
1700000006862465	41-045-005-00007-0001	TRIGO BLANDO	S		1,42		1,42	1,42

(1) Con incidencias que retienen pago o deniegan el expediente.  
(2) Se calcula sobre superficie declarada admisible.  
(3) Aplicación del artículo 16 bis del RD 147/2023.

Puede verificar la integridad de una copia de este documento mediante la lectura del código QR adjunto o mediante el acceso a la dirección <https://ws050.juntadeandalucia.es/verificarFirma> indicando el código de VERIFICACIÓN

FIRMADO POR	RAQUEL MARIA ESPIN CRESPO	FECHA	26/06/2024
VERIFICACIÓN	Pk2jmMQ72K8YCCE9EQ8LU85ENJJ6M	PÁGINA	8609/8857





**APELLIDOS Y NOMBRE / RAZÓN SOCIAL**

MOREJON OLIVEROS FRANCISCO JAVIER

**NIF**

\*\*\*6683\*

**EXPEDIENTE**

1198165

**RESOLUCIÓN**

CONCESIÓN DE LA AYUDA

**DATOS DE MANTENIMIENTO UNIDADES****GRUPO DE PAGO**

ZONAS DE LIMITACIONES NATURALES

**Sup. Dec.  
Admisible**

168,08

**Sup.  
Resuelta**

168,08

**Sobredecl.**

0,00

**% Sobredecl.**

0,00

**RESUMEN DE PAGOS**

	<b>IMPORTE ( Euros )</b>			
	<b>RESUELTO</b>	<b>FEADER</b>	<b>MAPA</b>	<b>CAPADR</b>
Pago realizado	1.081,20	919,02	106,06	56,12
A pagar	106,80	90,78	10,48	5,54
<b>TOTAL</b>	<b>1.188,00</b>	<b>1.009,80</b>	<b>116,54</b>	<b>61,66</b>

**APLICACIÓN DE REDUCCIONES Y PENALIZACIONES (%)**

<b>Crterios de subvencionabilidad (1)</b>	<b>Presentación tardía</b>	<b>Omisión declaración</b>	<b>Condicionalidad</b>
0,00	0,00	0,00	0,00

**IMPORTE ( Euros )**

Calculado(2)	Reducción	Penalización	Reducción Penalización (3)	Penalización adicional	Resuelto	FEADER	MAPA	CAPADR
1.188,00 €	0,00 €	0,00 €	0,00 €	0,00 €	1.188,00 €	1.009,80 €	116,54 €	61,66 €
<b>Importe Unitario:</b>	54,00 €	<b>Nuevo Importe Unitario:</b>	7,07 €					

**RECINTOS PROPUESTOS**

<b>REF.</b>	<b>REFERENCIA SIGPAC</b>	<b>CULTIVO</b>	<b>S/R</b>	<b>USO SIGPAC</b>	<b>Sup. Dec. admisible</b>	<b>Sup. Campo</b>	<b>Sup. Determ.</b>	<b>Sup. Resuelta</b>
170000005632377	41-033-014-00010-0002	PASTOS PERMANENTES DE 5 O MAS AÑOS	S		2,28		2,28	2,28
170000005632378	41-033-014-00010-0005	PASTOS PERMANENTES DE 5 O MAS AÑOS	S		26,12		26,12	26,12
170000005632379	41-033-013-00013-0007	PASTOS PERMANENTES DE 5 O MAS AÑOS	S		51,22		51,22	51,22
170000005632388	41-033-007-00013-0008	PASTOS PERMANENTES DE 5 O MAS AÑOS	S		3,14		3,14	3,14
170000005632391	41-033-014-00010-0003	PASTOS PERMANENTES DE 5 O MAS AÑOS	S		2,54		2,54	2,54
170000005632397	41-033-014-00010-0001	PASTOS PERMANENTES DE 5 O MAS AÑOS	S		0,89		0,89	0,89
170000005632398	41-033-014-00010-0004	PASTOS PERMANENTES DE 5 O MAS AÑOS	S		66,34		66,34	66,34
170000005632403	41-033-014-00010-0008	PASTOS PERMANENTES DE 5 O MAS AÑOS	S		4,68		4,68	4,68
170000005632404	41-033-014-00010-0009	PASTOS PERMANENTES DE 5 O MAS AÑOS	S		1,61		1,61	1,61
170000005632408	41-033-014-00010-0007	PASTOS PERMANENTES DE 5 O MAS AÑOS	S		9,26		9,26	9,26

**INCIDENCIAS****INCIDENCIA DESCRIPCIÓN**

86124 Recinto de forrajera para Cálculo de Carga Ganadera que No pertenece a Explotación.  
Recinto:06-141-019-00140-00007 Cultivo:62000 PASTOS PERMANENTES DE 5 O MAS AÑOS-SIN VARIEDAD Secano

(1) Con incidencias que retienen pago o deniegan el expediente.  
(2) Se calcula sobre superficie declarada admisible.  
(3) Aplicación del artículo 16 bis del RD 147/2023.

Puede verificar la integridad de una copia de este documento mediante la lectura del código QR adjunto o mediante el acceso a la dirección <https://ws050.juntadeandalucia.es/verificarFirma> indicando el código de VERIFICACIÓN

FIRMADO POR	RAQUEL MARIA ESPIN CRESPO	FECHA	26/06/2024	
VERIFICACIÓN	Pk2jmMQ72K8YCCE9EQ8LU85ENJJ6M	PÁGINA	8610/8857	



**Datos considerados para el Cálculo de la Carga Ganadera del expediente**

Superficie determinada para Cálculo Carga Ganadera: 168,08 ha

Carga Ganadera del Expediente: 0,68 ugm/ha

Explotación	Especie	Ugm Calculada para CG
ES410330000614	BOVINA	114,24
ES410330000614	OVINA	0,53

**Recintos Determinados para el Cálculo de Garga Ganadera**

REF.	REFERENCIA SIGPAC	CULTIVO	DESCRIPCIÓN CULTIVO	S/R	SUP. RESUELTA (ha)
1700000005632377	41-033-014-00010-00002	62000	PASTOS PERMANENTES DE 5 O MAS AÑOS-SIN VARIEDAD	S	2,28
1700000005632378	41-033-014-00010-00005	62000	PASTOS PERMANENTES DE 5 O MAS AÑOS-SIN VARIEDAD	S	26,12
1700000005632379	41-033-013-00013-00007	62000	PASTOS PERMANENTES DE 5 O MAS AÑOS-SIN VARIEDAD	S	51,22
1700000005632388	41-033-007-00013-00008	62000	PASTOS PERMANENTES DE 5 O MAS AÑOS-SIN VARIEDAD	S	3,14
1700000005632391	41-033-014-00010-00003	62000	PASTOS PERMANENTES DE 5 O MAS AÑOS-SIN VARIEDAD	S	2,54
1700000005632397	41-033-014-00010-00001	62000	PASTOS PERMANENTES DE 5 O MAS AÑOS-SIN VARIEDAD	S	0,89
1700000005632398	41-033-014-00010-00004	62000	PASTOS PERMANENTES DE 5 O MAS AÑOS-SIN VARIEDAD	S	66,34
1700000005632403	41-033-014-00010-00008	62000	PASTOS PERMANENTES DE 5 O MAS AÑOS-SIN VARIEDAD	S	4,68
1700000005632404	41-033-014-00010-00009	62000	PASTOS PERMANENTES DE 5 O MAS AÑOS-SIN VARIEDAD	S	1,61
1700000005632408	41-033-014-00010-00007	62000	PASTOS PERMANENTES DE 5 O MAS AÑOS-SIN VARIEDAD	S	9,26

**Incidencias de carga ganadera****INCIDENCIA DESCRIPCIÓN**

- 86124 Recinto de forrajera para Cálculo de Carga Ganadera que No pertenece a Explotación.  
Recinto:06-141-019-00140-00007 Cultivo:62000 PASTOS PERMANENTES DE 5 O MAS AÑOS-SIN VARIEDAD Secano
- 86128 Recinto de Forrajeras que no ha contabilizado para Carga Ganadera por no tener una explotación válida para el cálculo de la Carga Ganadera  
Recinto:06-141-019-00140-00007 Cultivo:62 PASTOS PERMANENTES DE 5 O MAS AÑOS-

(1) Con incidencias que retienen pago o deniegan el expediente.  
(2) Se calcula sobre superficie declarada admisible.  
(3) Aplicación del artículo 16 bis del RD 147/2023.

Puede verificar la integridad de una copia de este documento mediante la lectura del código QR adjunto o mediante el acceso a la dirección <https://ws050.juntadeandalucia.es/verificarFirma> indicando el código de VERIFICACIÓN

FIRMADO POR	RAQUEL MARIA ESPIN CRESPO	FECHA	26/06/2024
VERIFICACIÓN	Pk2jmMQ72K8YCCE9EQ8LU85ENJJ6M	PÁGINA	8611/8857



**APELLIDOS Y NOMBRE / RAZÓN SOCIAL**

MORENO AGÜERA VANESA

**NIF**

\*\*\*\*4572\*

**EXPEDIENTE**

1245331

**RESOLUCIÓN**

CONCESIÓN DE LA AYUDA

**DATOS DE MANTENIMIENTO UNIDADES****GRUPO DE PAGO**

ZONAS DE LIMITACIONES NATURALES

**Sup. Dec.  
Admisible**

25,69

**Sup.  
Resuelta**

25,69

**Sobredecl.**

0,00

**% Sobredecl.**

0,00

**RESUMEN DE PAGOS**

	<b>IMPORTE ( Euros )</b>			
	<b>RESUELTO</b>	<b>FEADER</b>	<b>MAPA</b>	<b>CAPADR</b>
Pago realizado	1.081,20	919,02	106,06	56,12
A pagar	106,80	90,78	10,48	5,54
<b>TOTAL</b>	<b>1.188,00</b>	<b>1.009,80</b>	<b>116,54</b>	<b>61,66</b>

**APLICACIÓN DE REDUCCIONES Y PENALIZACIONES (%)**

<b>Criterios de subvencionabilidad (1)</b>	<b>Presentación tardía</b>	<b>Omisión declaración</b>	<b>Condicionalidad</b>
0,00	0,00	0,00	0,00

**IMPORTE ( Euros )**

Calculado(2)	Reducción	Penalización	Reducción Penalización (3)	Penalización adicional	Resuelto	FEADER	MAPA	CAPADR
1.188,00 €	0,00 €	0,00 €	0,00 €	0,00 €	1.188,00 €	1.009,80 €	116,54 €	61,66 €
<b>Importe Unitario:</b>	<b>54,00 €</b>	<b>Nuevo Importe Unitario:</b>	<b>46,24 €</b>					

**RECINTOS PROPUESTOS**

<b>REF.</b>	<b>REFERENCIA SIGPAC</b>	<b>CULTIVO</b>	<b>S/R</b>	<b>USO SIGPAC</b>	<b>Sup. Dec. admisible</b>	<b>Sup. Campo</b>	<b>Sup. Determ.</b>	<b>Sup. Resuelta</b>
-585034	41-032-007-00137-0015	MEZCLA VEZA - AVENA	S		0,29		0,29	0,29
-520457	41-032-007-00137-0009	PASTOS PERMANENTES DE 5 O MAS AÑOS	S		2,27		2,27	2,27
4619039	41-032-007-00137-0002	PASTOS PERMANENTES DE 5 O MAS AÑOS	S		13,99		13,99	13,99
4619040	41-032-007-00137-0004	PASTOS PERMANENTES DE 5 O MAS AÑOS	S		5,88		5,88	5,88
4619041	41-032-007-00137-0005	MEZCLA VEZA - AVENA	S		0,28		0,28	0,28
4619043	41-032-007-00137-0011	PASTOS PERMANENTES DE 5 O MAS AÑOS	S		0,10		0,10	0,10
4619045	41-032-007-00137-0013	PASTOS PERMANENTES DE 5 O MAS AÑOS	S		0,02		0,02	0,02
4619046	41-032-007-00137-0015	PASTOS DE MENOS DE 5 AÑOS	S		0,24		0,24	0,24
4619047	41-032-007-00137-0016	PASTOS PERMANENTES DE 5 O MAS AÑOS	S		2,62		2,62	2,62

(1) Con incidencias que retienen pago o deniegan el expediente.

(2) Se calcula sobre superficie declarada admisible.

(3) Aplicación del artículo 16 bis del RD 147/2023.

Puede verificar la integridad de una copia de este documento mediante la lectura del código QR adjunto o mediante el acceso a la dirección <https://ws050.juntadeandalucia.es/verificarFirma> indicando el código de VERIFICACIÓN

FIRMADO POR	RAQUEL MARIA ESPIN CRESPO	FECHA	26/06/2024
VERIFICACIÓN	Pk2jmMQ72K8YCCE9EQ8LU85ENJJJ6M	PÁGINA	8612/8857



**INCIDENCIAS****INCIDENCIA DESCRIPCIÓN**

86126	Recinto de forrajera para Cálculo de Carga Ganadera que No pertenece a Explotación con UGM válida. Recinto:41-032-003-00165-00001 Cultivo:62000 PASTOS PERMANENTES DE 5 O MAS AÑOS-SIN VARIEDAD Secano Explotacion:ES410320000197 Recinto:41-032-007-00005-00001 Cultivo:62000 PASTOS PERMANENTES DE 5 O MAS AÑOS-SIN VARIEDAD Secano Explotacion:ES410320000197 Recinto:41-032-007-00005-00003 Cultivo:62000 PASTOS PERMANENTES DE 5 O MAS AÑOS-SIN VARIEDAD Secano Explotacion:ES410320000197 Recinto:41-032-007-00005-00004 Cultivo:62000 PASTOS PERMANENTES DE 5 O MAS AÑOS-SIN VARIEDAD Secano Explotacion:ES410320000197 Recinto:41-032-007-00005-00006 Cultivo:62000 PASTOS PERMANENTES DE 5 O MAS AÑOS-SIN VARIEDAD Secano Explotacion:ES410320000197 Recinto:41-032-007-00005-00008 Cultivo:62000 PASTOS PERMANENTES DE 5 O MAS AÑOS-SIN VARIEDAD Secano Explotacion:ES410320000197 Recinto:41-032-007-00005-00009 Cultivo:62000 PASTOS PERMANENTES DE 5 O MAS AÑOS-SIN VARIEDAD Secano Explotacion:ES410320000197 Recinto:41-032-007-00005-00010 Cultivo:62000 PASTOS PERMANENTES DE 5 O MAS AÑOS-SIN VARIEDAD Secano Explotacion:ES410320000197 Recinto:41-032-007-00005-00011 Cultivo:62000 PASTOS PERMANENTES DE 5 O MAS AÑOS-SIN VARIEDAD Secano Explotacion:ES410320000197 Recinto:41-032-007-00005-00012 Cultivo:62000 PASTOS PERMANENTES DE 5 O MAS AÑOS-SIN VARIEDAD Secano Explotacion:ES410320000197 Recinto:41-032-007-00005-00013 Cultivo:62000 PASTOS PERMANENTES DE 5 O MAS AÑOS-SIN VARIEDAD Secano Explotacion:ES410320000197 Recinto:41-032-007-00005-00014 Cultivo:62000 PASTOS PERMANENTES DE 5 O MAS AÑOS-SIN VARIEDAD Secano Explotacion:ES410320000197 Recinto:41-032-007-00005-00016 Cultivo:62000 PASTOS PERMANENTES DE 5 O MAS AÑOS-SIN VARIEDAD Secano Explotacion:ES410320000197 Recinto:41-032-007-00006-00001 Cultivo:62000 PASTOS PERMANENTES DE 5 O MAS AÑOS-SIN VARIEDAD Secano Explotacion:ES410320000197 Recinto:41-032-007-00006-00002 Cultivo:62000 PASTOS PERMANENTES DE 5 O MAS AÑOS-SIN VARIEDAD Secano Explotacion:ES410320000197 Recinto:41-032-007-00006-00003 Cultivo:62000 PASTOS PERMANENTES DE 5 O MAS AÑOS-SIN VARIEDAD Secano Explotacion:ES410320000197
-------	--

**Datos considerados para el Cálculo de la Carga Ganadera del expediente**

Superficie determinada para Cálculo Carga Ganadera: 25,12 ha

Carga Ganadera del Expediente: 2,90 ugm/ha

<b>Explotación</b>	<b>Especie</b>	<b>Ugm Calculada para CG</b>
ES410320000638	CAPRINA	3,11
ES410320000638	OVINA	23,55
ES410320000638	PORCINO	46,23

**Recintos Determinados para el Cálculo de Garga Ganadera**

<b>REF.</b>	<b>REFERENCIA SIGPAC</b>	<b>CULTIVO</b>	<b>DESCRIPCIÓN CULTIVO</b>	<b>S/R</b>	<b>SUP. RESUELTA (ha)</b>
-520457	41-032-007-00137-00009	62000	PASTOS PERMANENTES DE 5 O MAS AÑOS-SIN VARIEDAD	S	2,27
4619039	41-032-007-00137-00002	62000	PASTOS PERMANENTES DE 5 O MAS AÑOS-SIN VARIEDAD	S	13,99
4619040	41-032-007-00137-00004	62000	PASTOS PERMANENTES DE 5 O MAS AÑOS-SIN VARIEDAD	S	5,88
4619043	41-032-007-00137-00011	62000	PASTOS PERMANENTES DE 5 O MAS AÑOS-SIN VARIEDAD	S	0,10
4619045	41-032-007-00137-00013	62000	PASTOS PERMANENTES DE 5 O MAS AÑOS-SIN VARIEDAD	S	0,02
4619046	41-032-007-00137-00015	63000	PASTOS DE MENOS DE 5 AÑOS-SIN VARIEDAD	S	0,24
4619047	41-032-007-00137-00016	62000	PASTOS PERMANENTES DE 5 O MAS AÑOS-SIN VARIEDAD	S	2,62

**Incidencias de carga ganadera****INCIDENCIA DESCRIPCIÓN**

(1) Con incidencias que retienen pago o deniegan el expediente.  
(2) Se calcula sobre superficie declarada admisible.  
(3) Aplicación del artículo 16 bis del RD 147/2023.

Puede verificar la integridad de una copia de este documento mediante la lectura del código QR adjunto o mediante el acceso a la dirección <https://ws050.juntadeandalucia.es/verificarFirma> indicando el código de VERIFICACIÓN

FIRMADO POR	RAQUEL MARIA ESPIN CRESPO	FECHA	26/06/2024
VERIFICACIÓN	Pk2jmMQ72K8YCC9EQ8LU85ENJJ6M	PÁGINA	8613/8857





86126	Recinto de forrajera para Cálculo de Carga Ganadera que No pertenece a Explotación con UGM válida. Recinto:41-032-003-00165-00001 Cultivo:62000 PASTOS PERMANENTES DE 5 O MAS AÑOS-SIN VARIEDAD Secano Explotacion:ES410320000197 Recinto:41-032-007-00005-00001 Cultivo:62000 PASTOS PERMANENTES DE 5 O MAS AÑOS-SIN VARIEDAD Secano Explotacion:ES410320000197 Recinto:41-032-007-00005-00003 Cultivo:62000 PASTOS PERMANENTES DE 5 O MAS AÑOS-SIN VARIEDAD Secano Explotacion:ES410320000197 Recinto:41-032-007-00005-00004 Cultivo:62000 PASTOS PERMANENTES DE 5 O MAS AÑOS-SIN VARIEDAD Secano Explotacion:ES410320000197 Recinto:41-032-007-00005-00006 Cultivo:62000 PASTOS PERMANENTES DE 5 O MAS AÑOS-SIN VARIEDAD Secano Explotacion:ES410320000197 Recinto:41-032-007-00005-00008 Cultivo:62000 PASTOS PERMANENTES DE 5 O MAS AÑOS-SIN VARIEDAD Secano Explotacion:ES410320000197 Recinto:41-032-007-00005-00009 Cultivo:62000 PASTOS PERMANENTES DE 5 O MAS AÑOS-SIN VARIEDAD Secano Explotacion:ES410320000197 Recinto:41-032-007-00005-00010 Cultivo:62000 PASTOS PERMANENTES DE 5 O MAS AÑOS-SIN VARIEDAD Secano Explotacion:ES410320000197 Recinto:41-032-007-00005-00011 Cultivo:62000 PASTOS PERMANENTES DE 5 O MAS AÑOS-SIN VARIEDAD Secano Explotacion:ES410320000197 Recinto:41-032-007-00005-00012 Cultivo:62000 PASTOS PERMANENTES DE 5 O MAS AÑOS-SIN VARIEDAD Secano Explotacion:ES410320000197 Recinto:41-032-007-00005-00013 Cultivo:62000 PASTOS PERMANENTES DE 5 O MAS AÑOS-SIN VARIEDAD Secano Explotacion:ES410320000197 Recinto:41-032-007-00005-00014 Cultivo:62000 PASTOS PERMANENTES DE 5 O MAS AÑOS-SIN VARIEDAD Secano Explotacion:ES410320000197 Recinto:41-032-007-00005-00016 Cultivo:62000 PASTOS PERMANENTES DE 5 O MAS AÑOS-SIN VARIEDAD Secano Explotacion:ES410320000197 Recinto:41-032-007-00006-00001 Cultivo:62000 PASTOS PERMANENTES DE 5 O MAS AÑOS-SIN VARIEDAD Secano Explotacion:ES410320000197 Recinto:41-032-007-00006-00002 Cultivo:62000 PASTOS PERMANENTES DE 5 O MAS AÑOS-SIN VARIEDAD Secano Explotacion:ES410320000197 Recinto:41-032-007-00006-00003 Cultivo:62000 PASTOS PERMANENTES DE 5 O MAS AÑOS-SIN VARIEDAD Secano Explotacion:ES410320000197
86128	Recinto de Forrajeras que no ha contabilizado para Carga Ganadera por no tener una explotación válida para el cálculo de la Carga Ganadera Recinto:41-032-003-00165-00001 Cultivo:62 PASTOS PERMANENTES DE 5 O MAS AÑOS- Recinto:41-032-007-00005-00001 Cultivo:62 PASTOS PERMANENTES DE 5 O MAS AÑOS- Recinto:41-032-007-00005-00003 Cultivo:62 PASTOS PERMANENTES DE 5 O MAS AÑOS- Recinto:41-032-007-00005-00004 Cultivo:62 PASTOS PERMANENTES DE 5 O MAS AÑOS- Recinto:41-032-007-00005-00006 Cultivo:62 PASTOS PERMANENTES DE 5 O MAS AÑOS- Recinto:41-032-007-00005-00008 Cultivo:62 PASTOS PERMANENTES DE 5 O MAS AÑOS- Recinto:41-032-007-00005-00009 Cultivo:62 PASTOS PERMANENTES DE 5 O MAS AÑOS- Recinto:41-032-007-00005-00010 Cultivo:62 PASTOS PERMANENTES DE 5 O MAS AÑOS- Recinto:41-032-007-00005-00011 Cultivo:62 PASTOS PERMANENTES DE 5 O MAS AÑOS- Recinto:41-032-007-00005-00012 Cultivo:62 PASTOS PERMANENTES DE 5 O MAS AÑOS- Recinto:41-032-007-00005-00013 Cultivo:62 PASTOS PERMANENTES DE 5 O MAS AÑOS- Recinto:41-032-007-00005-00014 Cultivo:62 PASTOS PERMANENTES DE 5 O MAS AÑOS- Recinto:41-032-007-00005-00016 Cultivo:62 PASTOS PERMANENTES DE 5 O MAS AÑOS- Recinto:41-032-007-00006-00001 Cultivo:62 PASTOS PERMANENTES DE 5 O MAS AÑOS- Recinto:41-032-007-00006-00002 Cultivo:62 PASTOS PERMANENTES DE 5 O MAS AÑOS- Recinto:41-032-007-00006-00003 Cultivo:62 PASTOS PERMANENTES DE 5 O MAS AÑOS-

(1) Con incidencias que retienen pago o deniegan el expediente.  
(2) Se calcula sobre superficie declarada admisible.  
(3) Aplicación del artículo 16 bis del RD 147/2023.

Puede verificar la integridad de una copia de este documento mediante la lectura del código QR adjunto o mediante el acceso a la dirección <a href="https://ws050.juntadeandalucia.es/verificarFirma">https://ws050.juntadeandalucia.es/verificarFirma</a> indicando el código de VERIFICACIÓN				
FIRMADO POR	RAQUEL MARIA ESPIN CRESPO	FECHA	26/06/2024	
VERIFICACIÓN	Pk2jmMQ72K8YCCE9EQ8LU85ENJJ6M	PÁGINA	8614/8857	

**APELLIDOS Y NOMBRE / RAZÓN SOCIAL**

MORENO MARTIN ANTONIO

**NIF**

\*\*\*0125\*

**EXPEDIENTE**

1056259

**RESOLUCIÓN**

CONCESIÓN DE LA AYUDA

**DATOS DE MANTENIMIENTO UNIDADES****GRUPO DE PAGO**

ZONAS DE LIMITACIONES NATURALES

**Sup. Dec.  
Admisible**

27,41

**Sup.  
Resuelta**

27,41

**Sobredecl.**

0,00

**% Sobredecl.**

0,00

**RESUMEN DE PAGOS**

	<b>IMPORTE ( Euros )</b>			
	<b>RESUELTO</b>	<b>FEADER</b>	<b>MAPA</b>	<b>CAPADR</b>
Pago realizado	1.081,20	919,02	106,06	56,12
A pagar	106,80	90,78	10,48	5,54
<b>TOTAL</b>	<b>1.188,00</b>	<b>1.009,80</b>	<b>116,54</b>	<b>61,66</b>

**APLICACIÓN DE REDUCCIONES Y PENALIZACIONES (%)**

<b>Criterios de subvencionabilidad (1)</b>	<b>Presentación tardía</b>	<b>Omisión declaración</b>	<b>Condicionalidad</b>
0,00	0,00	0,00	0,00

**IMPORTE ( Euros )**

Calculado(2)	Reducción	Penalización	Reducción Penalización (3)	Penalización adicional	Resuelto	FEADER	MAPA	CAPADR
1.188,00 €	0,00 €	0,00 €	0,00 €	0,00 €	1.188,00 €	1.009,80 €	116,54 €	61,66 €
<b>Importe Unitario:</b>	<b>54,00 €</b>	<b>Nuevo Importe Unitario:</b>	<b>43,34 €</b>					

**RECINTOS PROPUESTOS**

<b>REF.</b>	<b>REFERENCIA SIGPAC</b>	<b>CULTIVO</b>	<b>S/R</b>	<b>USO SIGPAC</b>	<b>Sup. Dec. admisible</b>	<b>Sup. Campo</b>	<b>Sup. Determ.</b>	<b>Sup. Resuelta</b>
-1308428	41-077-029-00022-0021	OLIVAR	S		7,56		7,56	7,56
-772133	41-077-029-00008-0021	OLIVAR	S		0,04		0,04	0,04
1700000004609713	41-077-061-00001-0002	OLIVAR	S		1,70		1,70	1,70
1700000004609714	41-077-061-00002-0001	OLIVAR	S		0,11		0,11	0,11
1700000004609715	41-077-032-00045-0002	OLIVAR	S		2,02		2,02	2,02
1700000004609716	41-077-067-00016-0003	OLIVAR	S		0,16		0,16	0,16
1700000004609717	41-077-067-00039-0003	OLIVAR	S		13,97		13,97	13,97
1700000004609718	41-077-032-00044-0002	OLIVAR	S		1,85		1,85	1,85

(1) Con incidencias que retienen pago o deniegan el expediente.

(2) Se calcula sobre superficie declarada admisible.

(3) Aplicación del artículo 16 bis del RD 147/2023.

Puede verificar la integridad de una copia de este documento mediante la lectura del código QR adjunto o mediante el acceso a la dirección <https://ws050.juntadeandalucia.es/verificarFirma> indicando el código de VERIFICACIÓN

FIRMADO POR	RAQUEL MARIA ESPIN CRESPO	FECHA	26/06/2024
VERIFICACIÓN	Pk2jmMQ72K8YCCE9EQ8LU85ENJJ6M	PÁGINA	8615/8857



**APELLIDOS Y NOMBRE / RAZÓN SOCIAL**

MORENO POZO JULIAN MANUEL

**NIF**

\*\*\*0021\*

**EXPEDIENTE**

1215957

**RESOLUCIÓN**

CONCESIÓN DE LA AYUDA

**DATOS DE MANTENIMIENTO UNIDADES****GRUPO DE PAGO**

ZONAS DE LIMITACIONES NATURALES

**Sup. Dec.  
Admisible**

2,56

**Sup.  
Resuelta**

2,56

**Sobredecl.**

0,00

**% Sobredecl.**

0,00

**RESUMEN DE PAGOS**

	<b>IMPORTE ( Euros )</b>			
	<b>RESUELTO</b>	<b>FEADER</b>	<b>MAPA</b>	<b>CAPADR</b>
Pago realizado	125,81	106,94	12,34	6,53
A pagar	12,43	10,57	1,22	0,64
<b>TOTAL</b>	<b>138,24</b>	<b>117,51</b>	<b>13,56</b>	<b>7,17</b>

**APLICACIÓN DE REDUCCIONES Y PENALIZACIONES (%)**

<b>Criterios de subvencionabilidad (1)</b>	<b>Presentación tardía</b>	<b>Omisión declaración</b>	<b>Condicionalidad</b>
0,00	0,00	0,00	0,00

**IMPORTE ( Euros )**

Calculado(2)	Reducción	Penalización	Reducción Penalización (3)	Penalización adicional	Resuelto	FEADER	MAPA	CAPADR
138,24 €	0,00 €	0,00 €	0,00 €	0,00 €	138,24 €	117,50 €	13,56 €	7,18 €
Importe Unitario:	54,00 €	Nuevo Importe Unitario:	54,00 €					

**RECINTOS PROPUESTOS**

<b>REF.</b>	<b>REFERENCIA SIGPAC</b>	<b>CULTIVO</b>	<b>S/R</b>	<b>USO SIGPAC</b>	<b>Sup. Dec. admisible</b>	<b>Sup. Campo</b>	<b>Sup. Determ.</b>	<b>Sup. Resuelta</b>
1700000006598066	14-024-006-00085-0001	OLIVAR	S		0,31		0,31	0,31
1700000006598089	14-024-007-00034-0001	OLIVAR	S		0,99		0,99	0,99
1700000006598106	14-024-008-00254-0001	OLIVAR	S		1,26		1,26	1,26

(1) Con incidencias que retienen pago o deniegan el expediente.

(2) Se calcula sobre superficie declarada admisible.

(3) Aplicación del artículo 16 bis del RD 147/2023.

Puede verificar la integridad de una copia de este documento mediante la lectura del código QR adjunto o mediante el acceso a la dirección <https://ws050.juntadeandalucia.es/verificarFirma> indicando el código de VERIFICACIÓN

FIRMADO POR	RAQUEL MARIA ESPIN CRESPO	FECHA	26/06/2024
VERIFICACIÓN	Pk2jmMQ72K8YCCE9EQ8LU85ENJJ6M	PÁGINA	8616/8857



**APELLIDOS Y NOMBRE / RAZÓN SOCIAL**

MORILLA CUEVAS ADRIAN

**NIF**

\*\*\*\*1894\*

**EXPEDIENTE**

1241452

**RESOLUCIÓN**

CONCESIÓN DE LA AYUDA

**DATOS DE MANTENIMIENTO UNIDADES****GRUPO DE PAGO**

ZONAS DE LIMITACIONES NATURALES

**Sup. Dec.  
Admisible**

4,84

**Sup.  
Resuelta**

4,84

**Sobredecl.**

0,00

**% Sobredecl.**

0,00

**RESUMEN DE PAGOS**

	<b>IMPORTE ( Euros )</b>			
	<b>RESUELTO</b>	<b>FEADER</b>	<b>MAPA</b>	<b>CAPADR</b>
Pago realizado	237,86	202,19	23,33	12,34
A pagar	23,50	19,98	2,31	1,21
<b>TOTAL</b>	<b>261,36</b>	<b>222,17</b>	<b>25,64</b>	<b>13,55</b>

**APLICACIÓN DE REDUCCIONES Y PENALIZACIONES (%)**

<b>Criterios de subvencionabilidad (1)</b>	<b>Presentación tardía</b>	<b>Omisión declaración</b>	<b>Condicionabilidad</b>
0,00	0,00	0,00	0,00

**IMPORTE ( Euros )**

Calculado(2)	Reducción	Penalización	Reducción Penalización (3)	Penalización adicional	Resuelto	FEADER	MAPA	CAPADR
261,36 €	0,00 €	0,00 €	0,00 €	0,00 €	261,36 €	222,16 €	25,64 €	13,56 €
Importe Unitario:	54,00 €	Nuevo Importe Unitario:	54,00 €					


**RECINTOS PROPUESTOS**

<b>REF.</b>	<b>REFERENCIA SIGPAC</b>	<b>CULTIVO</b>	<b>S/R</b>	<b>USO SIGPAC</b>	<b>Sup. Dec. admisible</b>	<b>Sup. Campo</b>	<b>Sup. Determ.</b>	<b>Sup. Resuelta</b>
-154602	41-077-059-00082-0001	OLIVAR	S		4,84		4,84	4,84

(1) Con incidencias que retienen pago o deniegan el expediente.  
(2) Se calcula sobre superficie declarada admisible.  
(3) Aplicación del artículo 16 bis del RD 147/2023.

Puede verificar la integridad de una copia de este documento mediante la lectura del código QR adjunto o mediante el acceso a la dirección <https://ws050.juntadeandalucia.es/verificarFirma> indicando el código de VERIFICACIÓN

FIRMADO POR	RAQUEL MARIA ESPIN CRESPO	FECHA	26/06/2024
VERIFICACIÓN	Pk2jmMQ72K8YCCE9EQ8LU85ENJJ6M	PÁGINA	8617/8857



**APELLIDOS Y NOMBRE / RAZÓN SOCIAL**

MORILLA GUTIERREZ CRISTOBAL

**NIF**

\*\*\*\*3220\*

**EXPEDIENTE**

1182157

**RESOLUCIÓN**

CONCESIÓN DE LA AYUDA

**DATOS DE MANTENIMIENTO UNIDADES**

<b>GRUPO DE PAGO</b>	<b>Sup. Dec. Admisible</b>	<b>Sup. Resuelta</b>	<b>Sobredecl.</b>	<b>% Sobredecl.</b>
ZONAS DE LIMITACIONES NATURALES	14,26	14,26	0,00	0,00

**RESUMEN DE PAGOS**

	<b>IMPORTE ( Euros )</b>			
	<b>RESUELTO</b>	<b>FEADER</b>	<b>MAPA</b>	<b>CAPADR</b>
Pago realizado	700,81	595,69	68,75	36,38
A pagar	69,23	58,85	6,79	3,59
<b>TOTAL</b>	<b>770,04</b>	<b>654,54</b>	<b>75,54</b>	<b>39,97</b>

**APLICACIÓN DE REDUCCIONES Y PENALIZACIONES (%)**

<b>Criterios de subvencionabilidad (1)</b>	<b>Presentación tardía</b>	<b>Omisión declaración</b>	<b>Condicionalidad</b>
0,00	0,00	0,00	0,00

**IMPORTE ( Euros )**

Calculado(2)	Reducción	Penalización	Reducción Penalización (3)	Penalización adicional	Resuelto	FEADER	MAPA	CAPADR
770,04 €	0,00 €	0,00 €	0,00 €	0,00 €	770,04 €	654,53 €	75,54 €	39,97 €
Importe Unitario:	54,00 €	Nuevo Importe Unitario:	54,00 €					

**RECINTOS PROPUESTOS**

<b>REF.</b>	<b>REFERENCIA SIGPAC</b>	<b>CULTIVO</b>	<b>S/R</b>	<b>USO SIGPAC</b>	<b>Sup. Dec. admisible</b>	<b>Sup. Campo</b>	<b>Sup. Determ.</b>	<b>Sup. Resuelta</b>
-1515217	41-065-052-00034-0005	CEBADA	S		0,09		0,09	0,09
-1515216	41-065-052-00034-0001	CEBADA	S		0,03		0,03	0,03
-1515215	41-065-052-00034-0001	CEBADA	S		0,08		0,08	0,08
-1298732	41-065-009-00033-0009	OLIVAR	S		0,02		0,02	0,02
1700000004494812	41-065-009-00015-0003	OLIVAR	S		3,17		3,17	3,17
1700000004494813	41-065-009-00035-0002	OLIVAR	S		0,16		0,16	0,16
1700000004494814	41-065-052-00034-0001	CEBADA	S		3,46		3,46	3,46
1700000004494816	41-065-052-00034-0005	CEBADA	S		2,93		2,93	2,93
1700000004494818	41-065-052-00034-0004	OLIVAR	S		0,93		0,93	0,93
1700000004494819	41-065-052-00035-0001	OLIVAR	S		3,39		3,39	3,39

(1) Con incidencias que retienen pago o deniegan el expediente.

(2) Se calcula sobre superficie declarada admisible.

(3) Aplicación del artículo 16 bis del RD 147/2023.

Puede verificar la integridad de una copia de este documento mediante la lectura del código QR adjunto o mediante el acceso a la dirección <https://ws050.juntadeandalucia.es/verificarFirma> indicando el código de VERIFICACIÓN

FIRMADO POR	RAQUEL MARIA ESPIN CRESPO	FECHA	26/06/2024
VERIFICACIÓN	Pk2jmMQ72K8YCCE9EQ8LU85ENJJ6M	PÁGINA	8618/8857





**APELLIDOS Y NOMBRE / RAZÓN SOCIAL**

MORILLAS NAVARRO DOLORES

**NIF**

\*\*\*0957\*

**EXPEDIENTE**

1100794

**RESOLUCIÓN**

CONCESIÓN DE LA AYUDA

**DATOS DE MANTENIMIENTO UNIDADES****GRUPO DE PAGO**

ZONAS DE LIMITACIONES NATURALES

**Sup. Dec.  
Admisible**

6,46

**Sup.  
Resuelta**

6,46

**Sobredecl.**

0,00

**% Sobredecl.**

0,00

**RESUMEN DE PAGOS**

	<b>IMPORTE ( Euros )</b>			
	<b>RESUELTO</b>	<b>FEADER</b>	<b>MAPA</b>	<b>CAPADR</b>
Pago realizado	317,48	269,85	31,14	16,48
A pagar	31,36	26,66	3,08	1,62
<b>TOTAL</b>	<b>348,84</b>	<b>296,51</b>	<b>34,22</b>	<b>18,10</b>

**APLICACIÓN DE REDUCCIONES Y PENALIZACIONES (%)**

<b>Criterios de subvencionabilidad (1)</b>	<b>Presentación tardía</b>	<b>Omisión declaración</b>	<b>Condicionalidad</b>
0,00	0,00	0,00	0,00

**IMPORTE ( Euros )**

Calculado(2)	Reducción	Penalización	Reducción Penalización (3)	Penalización adicional	Resuelto	FEADER	MAPA	CAPADR
348,84 €	0,00 €	0,00 €	0,00 €	0,00 €	348,84 €	296,51 €	34,22 €	18,11 €
Importe Unitario:	54,00 €	Nuevo Importe Unitario:	54,00 €					

**RECINTOS PROPUESTOS**

<b>REF.</b>	<b>REFERENCIA SIGPAC</b>	<b>CULTIVO</b>	<b>S/R</b>	<b>USO SIGPAC</b>	<b>Sup. Dec. admisible</b>	<b>Sup. Campo</b>	<b>Sup. Determ.</b>	<b>Sup. Resuelta</b>
170000002692685	41-065-069-00076-0001	OLIVAR	S		6,46		6,46	6,46

(1) Con incidencias que retienen pago o deniegan el expediente.  
(2) Se calcula sobre superficie declarada admisible.  
(3) Aplicación del artículo 16 bis del RD 147/2023.

Puede verificar la integridad de una copia de este documento mediante la lectura del código QR adjunto o mediante el acceso a la dirección <https://ws050.juntadeandalucia.es/verificarFirma> indicando el código de VERIFICACIÓN

FIRMADO POR	RAQUEL MARIA ESPIN CRESPO	FECHA	26/06/2024
VERIFICACIÓN	Pk2jmMQ72K8YCCE9EQ8LU85ENJJ6M	PÁGINA	8619/8857



**APELLIDOS Y NOMBRE / RAZÓN SOCIAL**

MORILLAS NAVARRO FRANCISCO

**NIF**

\*\*\*\*3716\*

**EXPEDIENTE**

1210647

**RESOLUCIÓN**

CONCESIÓN DE LA AYUDA

**DATOS DE MANTENIMIENTO UNIDADES****GRUPO DE PAGO**

ZONAS DE LIMITACIONES NATURALES

**Sup. Dec. Admisible**

14,41

**Sup. Resuelta**

14,41

**Sobredecl.**

0,00

**% Sobredecl.**

0,00

**RESUMEN DE PAGOS**

	<b>IMPORTE ( Euros )</b>			
	<b>RESUELTO</b>	<b>FEADER</b>	<b>MAPA</b>	<b>CAPADR</b>
A pagar	778,14	661,42	76,34	40,38

**APLICACIÓN DE REDUCCIONES Y PENALIZACIONES (%)**

Criterios de subvencionabilidad (1)	Presentación tardía	Omisión declaración	Condicionabilidad
0,00	0,00	0,00	0,00

**IMPORTE ( Euros )**

Calculado(2)	Reducción	Penalización	Reducción Penalización (3)	Penalización adicional	Resuelto	FEADER	MAPA	CAPADR
778,14 €	0,00 €	0,00 €	0,00 €	0,00 €	778,14 €	661,42 €	76,34 €	40,38 €
Importe Unitario:	54,00 €	Nuevo Importe Unitario:		54,00 €				

**RECINTOS PROPUESTOS**

REF.	REFERENCIA SIGPAC	CULTIVO	S/R	USO SIGPAC	Sup. Dec. admisible	Sup. Campo	Sup. Determ.	Sup. Resuelta
-1281577	41-065-062-00218-0002	OLIVAR	S		0,01		0,01	0,01
-1281576	41-065-062-00218-0002	OLIVAR	S		1,17		1,17	1,17
-1281575	41-065-062-00217-0001	OLIVAR	S		0,01		0,01	0,01
1700000006429128	41-065-051-00031-0001	OLIVAR	S		1,29		1,29	1,29
1700000006429139	41-065-062-00275-0002	OLIVAR	S		0,03		0,03	0,03
1700000006429140	41-065-062-00282-0001	OLIVAR	S		3,23		3,23	3,23
1700000006429141	41-065-062-00283-0006	OLIVAR	S		0,19		0,19	0,19
1700000006429142	41-065-062-00208-0001	OLIVAR	S		0,08		0,08	0,08
1700000006429143	41-065-062-00208-0001	OLIVAR	S		0,01		0,01	0,01
1700000006429144	41-065-062-00216-0001	OLIVAR	S		0,14		0,14	0,14
1700000006429145	41-065-062-00217-0001	OLIVAR	S		0,21		0,21	0,21
1700000006429146	41-065-062-00218-0001	OLIVAR	S		2,68		2,68	2,68
1700000006429148	41-065-062-00220-0001	OLIVAR	S		1,03		1,03	1,03
1700000006429149	41-065-062-00221-0001	OLIVAR	S		1,09		1,09	1,09
1700000006429150	41-065-062-00222-0001	OLIVAR	S		0,04		0,04	0,04
1700000006429151	41-065-062-00223-0001	OLIVAR	S		0,03		0,03	0,03
1700000006429152	41-065-062-00232-0001	OLIVAR	S		0,01		0,01	0,01
1700000006429153	41-065-062-00331-0001	OLIVAR	S		0,07		0,07	0,07
1700000006429155	41-065-061-00042-0001	TRIGO BLANDO	S		1,16		1,16	1,16
1700000006429156	41-065-061-00042-0002	TRIGO BLANDO	S		1,93		1,93	1,93

(1) Con incidencias que retienen pago o deniegan el expediente.

(2) Se calcula sobre superficie declarada admisible.

(3) Aplicación del artículo 16 bis del RD 147/2023.

Puede verificar la integridad de una copia de este documento mediante la lectura del código QR adjunto o mediante el acceso a la dirección <https://ws050.juntadeandalucia.es/verificarFirma> indicando el código de VERIFICACIÓN

FIRMADO POR	RAQUEL MARIA ESPIN CRESPO	FECHA	26/06/2024
VERIFICACIÓN	Pk2jmMQ72K8YCCE9EQ8LU85ENJJ6M	PÁGINA	8620/8857



**APELLIDOS Y NOMBRE / RAZÓN SOCIAL**

MORILLO JIMENEZ ALVARO

**NIF**

\*\*\*\*4398\*

**EXPEDIENTE**

1252679

**RESOLUCIÓN**

CONCESIÓN DE LA AYUDA

**DATOS DE MANTENIMIENTO UNIDADES****GRUPO DE PAGO**

ZONAS DE LIMITACIONES NATURALES

**Sup. Dec.  
Admisible**

2,67

**Sup.  
Resuelta**

2,67

**Sobredecl.**

0,00

**% Sobredecl.**

0,00

**RESUMEN DE PAGOS**

	<b>IMPORTE ( Euros )</b>			
	<b>RESUELTO</b>	<b>FEADER</b>	<b>MAPA</b>	<b>CAPADR</b>
Pago realizado	131,22	111,53	12,87	6,82
A pagar	12,96	11,02	1,27	0,67
<b>TOTAL</b>	<b>144,18</b>	<b>122,55</b>	<b>14,14</b>	<b>7,49</b>

**APLICACIÓN DE REDUCCIONES Y PENALIZACIONES (%)**

<b>Criterios de subvencionabilidad (1)</b>	<b>Presentación tardía</b>	<b>Omisión declaración</b>	<b>Condicionalidad</b>
0,00	0,00	0,00	0,00

**IMPORTE ( Euros )**

<b>Calculado(2)</b>	<b>Reducción</b>	<b>Penalización</b>	<b>Reducción Penalización (3)</b>	<b>Penalización adicional</b>	<b>Resuelto</b>	<b>FEADER</b>	<b>MAPA</b>	<b>CAPADR</b>
144,18 €	0,00 €	0,00 €	0,00 €	0,00 €	144,18 €	122,55 €	14,14 €	7,49 €
<b>Importe Unitario:</b>	<b>54,00 €</b>	<b>Nuevo Importe Unitario:</b>	<b>54,00 €</b>					

**RECINTOS PROPUESTOS**

<b>REF.</b>	<b>REFERENCIA SIGPAC</b>	<b>CULTIVO</b>	<b>S/R</b>	<b>USO SIGPAC</b>	<b>Sup. Dec. admisible</b>	<b>Sup. Campo</b>	<b>Sup. Determ.</b>	<b>Sup. Resuelta</b>
-942433	41-065-048-00079-0005	OLIVAR	S		0,54		0,54	0,54
1700000003598075	41-065-048-00079-0001	OLIVAR	R		0,19		0,19	0,19
1700000003598076	41-065-048-00079-0005	OLIVAR	S		1,94		1,94	1,94

(1) Con incidencias que retienen pago o deniegan el expediente.

(2) Se calcula sobre superficie declarada admisible.

(3) Aplicación del artículo 16 bis del RD 147/2023.

Puede verificar la integridad de una copia de este documento mediante la lectura del código QR adjunto o mediante el acceso a la dirección <https://ws050.juntadeandalucia.es/verificarFirma> indicando el código de VERIFICACIÓN

FIRMADO POR	RAQUEL MARIA ESPIN CRESPO	FECHA	26/06/2024
VERIFICACIÓN	Pk2jmMQ72K8YCCE9EQ8LU85ENJJJ6M	PÁGINA	8621/8857



**APELLIDOS Y NOMBRE / RAZÓN SOCIAL**

MORILLO VAZQUEZ MANUEL

**NIF**

\*\*\*3277\*

**EXPEDIENTE**

1051388

**RESOLUCIÓN**

CONCESIÓN DE LA AYUDA

**DATOS DE MANTENIMIENTO UNIDADES****GRUPO DE PAGO**

ZONAS DE LIMITACIONES NATURALES

**Sup. Dec.  
Admisible**

2,71

**Sup.  
Resuelta**

2,71

**Sobredecl.**

0,00

**% Sobredecl.**

0,00

**RESUMEN DE PAGOS**

	<b>IMPORTE ( Euros )</b>			
	<b>RESUELTO</b>	<b>FEADER</b>	<b>MAPA</b>	<b>CAPADR</b>
Pago realizado	133,18	113,21	13,07	6,91
A pagar	13,16	11,19	1,29	0,68
<b>TOTAL</b>	<b>146,34</b>	<b>124,40</b>	<b>14,36</b>	<b>7,59</b>

**APLICACIÓN DE REDUCCIONES Y PENALIZACIONES (%)**

<b>Criterios de subvencionabilidad (1)</b>	<b>Presentación tardía</b>	<b>Omisión declaración</b>	<b>Condicionalidad</b>
0,00	0,00	0,00	0,00

**IMPORTE ( Euros )**

Calculado(2)	Reducción	Penalización	Reducción Penalización (3)	Penalización adicional	Resuelto	FEADER	MAPA	CAPADR
146,34 €	0,00 €	0,00 €	0,00 €	0,00 €	146,34 €	124,39 €	14,36 €	7,59 €
Importe Unitario:	54,00 €	Nuevo Importe Unitario:	54,00 €					

**RECINTOS PROPUESTOS**

<b>REF.</b>	<b>REFERENCIA SIGPAC</b>	<b>CULTIVO</b>	<b>S/R</b>	<b>USO SIGPAC</b>	<b>Sup. Dec. admisible</b>	<b>Sup. Campo</b>	<b>Sup. Determ.</b>	<b>Sup. Resuelta</b>
1700000003599950	41-065-048-00044-0001	OLIVAR	R		2,56		2,56	2,56
1700000003599951	41-065-048-00079-0001	OLIVAR	R		0,03		0,03	0,03
1700000003599952	41-065-048-00079-0001	OLIVAR	R		0,12		0,12	0,12

(1) Con incidencias que retienen pago o deniegan el expediente.

(2) Se calcula sobre superficie declarada admisible.

(3) Aplicación del artículo 16 bis del RD 147/2023.

Puede verificar la integridad de una copia de este documento mediante la lectura del código QR adjunto o mediante el acceso a la dirección <https://ws050.juntadeandalucia.es/verificarFirma> indicando el código de VERIFICACIÓN

FIRMADO POR	RAQUEL MARIA ESPIN CRESPO	FECHA	26/06/2024
VERIFICACIÓN	Pk2jmMQ72K8YCCE9EQ8LU85ENJJ6M	PÁGINA	8622/8857



**APELLIDOS Y NOMBRE / RAZÓN SOCIAL**

MOYA ESPINOSA MARTA

**NIF**

\*\*\*9412\*

**EXPEDIENTE**

1197168

**RESOLUCIÓN**

CONCESIÓN DE LA AYUDA

**DATOS DE MANTENIMIENTO UNIDADES**

<b>GRUPO DE PAGO</b>	<b>Sup. Dec. Admisible</b>	<b>Sup. Resuelta</b>	<b>Sobredecl.</b>	<b>% Sobredecl.</b>
ZONAS DE LIMITACIONES NATURALES	402,97	401,24	1,73	0,43

**RESUMEN DE PAGOS**

	<b>IMPORTE ( Euros )</b>			
	<b>RESUELTO</b>	<b>FEADER</b>	<b>MAPA</b>	<b>CAPADR</b>
Pago realizado	1.076,67	915,17	105,62	55,88
A pagar	106,23	90,30	10,42	5,51
<b>TOTAL</b>	<b>1.182,90</b>	<b>1.005,47</b>	<b>116,04</b>	<b>61,39</b>

**APLICACIÓN DE REDUCCIONES Y PENALIZACIONES (%)**

<b>Criterios de subvencionabilidad (1)</b>	<b>Presentación tardía</b>	<b>Omisión declaración</b>	<b>Condicionalidad</b>
0,00	0,00	0,00	0,00

**IMPORTE ( Euros )**

<b>Calculado(2)</b>	<b>Reducción</b>	<b>Penalización</b>	<b>Reducción Penalización (3)</b>	<b>Penalización adicional</b>	<b>Resuelto</b>	<b>FEADER</b>	<b>MAPA</b>	<b>CAPADR</b>
1.188,00 €	5,10 €	0,00 €	0,00 €	0,00 €	1.182,90 €	1.005,47 €	116,04 €	61,39 €
<b>Importe Unitario:</b>	<b>54,00 €</b>	<b>Nuevo Importe Unitario:</b>	<b>2,95 €</b>					

**RECINTOS PROPUESTOS**

<b>REF.</b>	<b>REFERENCIA SIGPAC</b>	<b>CULTIVO</b>	<b>S/R</b>	<b>USO SIGPAC</b>	<b>Sup. Dec. admisible</b>	<b>Sup. Campo</b>	<b>Sup. Determ.</b>	<b>Sup. Resuelta</b>
-1395401	41-013-003-00003-0001	PASTOS PERMANENTES DE 5 O MAS AÑOS	S		57,26		57,26	57,26
-1359646	41-013-003-06004-0001	PASTOS PERMANENTES DE 5 O MAS AÑOS	S		0,39		0,39	0,39
1700000006581990	41-013-003-00003-0001	PASTOS PERMANENTES DE 5 O MAS AÑOS	S		115,71		115,71	115,67
1700000006581991	41-013-005-00013-0011	PASTOS PERMANENTES DE 5 O MAS AÑOS	S		0,99		0,99	0,99
1700000006581992	41-013-005-00013-0004	PASTOS PERMANENTES DE 5 O MAS AÑOS	S		30,06		30,06	30,06
1700000006581993	41-013-005-00013-0001	PASTOS PERMANENTES DE 5 O MAS AÑOS	S		4,05		4,05	4,05
1700000006581994	41-013-005-00015-0004	PASTOS PERMANENTES DE 5 O MAS AÑOS	S		31,25		31,25	31,25
1700000006581995	41-031-015-00033-0001	PASTOS PERMANENTES DE 5 O MAS AÑOS	S		4,47		4,47	4,47
1700000006581996	41-013-005-00013-0002	PASTOS PERMANENTES DE 5 O MAS AÑOS	S		2,30		2,30	2,30
1700000006581997	41-013-003-00005-0002	PASTOS PERMANENTES DE 5 O MAS AÑOS	S		1,69		1,69	0,00
1700000006581998	41-013-005-00013-0007	PASTOS PERMANENTES DE 5 O MAS AÑOS	S		23,16		23,16	23,16
1700000006581999	41-013-005-00018-0001	PASTOS PERMANENTES DE 5 O MAS AÑOS	S		15,43		15,43	15,43
1700000006582000	41-031-014-00008-0001	PASTOS PERMANENTES DE 5 O MAS AÑOS	S		4,76		4,76	4,76
1700000006582001	41-013-003-00005-0001	PASTOS PERMANENTES DE 5 O MAS AÑOS	S		97,57		97,57	97,57
1700000006582002	41-013-005-00012-0001	PASTOS PERMANENTES DE 5 O MAS AÑOS	S		13,88		13,88	13,88

**INCIDENCIAS****INCIDENCIA DESCRIPCIÓN**

- 224 Superficie neta de cruce en un recinto en una misma solicitud supera superficie admisible que SIGPAC establece para él.  
Recinto:41-013-003-00005-00002 Cultivo:62000 PASTOS PERMANENTES DE 5 O MAS AÑOS-SIN VARIEDAD Secano Superficie admisible de pastos del recinto según SIGPAC.:0 Suma de superficies de cruce netas declaradas para este recinto por el solicitante.:169 Exceso de superficie (Hectáreas):1,69
- 4272 Verifica que las líneas de declaración de las Solicitudes Únicas no tienen solapes con la capa de Retroactividad Gráfica (ambas de la misma campaña) a nivel de expediente/línea de declaración gráfica de la solicitud.  
Recinto:41-013-003-00003-00001 Cultivo: - Agregado de la referencia del recinto.:0 Zona de la referencia del recinto.:0 Superficie solapada.:0,04 Id. Incid.:95152884

(1) Con incidencias que retienen pago o deniegan el expediente.  
(2) Se calcula sobre superficie declarada admisible.  
(3) Aplicación del artículo 16 bis del RD 147/2023.

Puede verificar la integridad de una copia de este documento mediante la lectura del código QR adjunto o mediante el acceso a la dirección <https://ws050.juntadeandalucia.es/verificarFirma> indicando el código de VERIFICACIÓN

FIRMADO POR	RAQUEL MARIA ESPIN CRESPO	FECHA	26/06/2024
VERIFICACIÓN	Pk2jmMQ72K8YCCE9EQ8LU85ENJJ6M	PÁGINA	8623/8857



**Datos considerados para el Cálculo de la Carga Ganadera del expediente**

Superficie determinada para Cálculo Carga Ganadera: 401,24 ha

Carga Ganadera del Expediente: 0,62 ugm/ha

Explotación	Especie	Ugm Calculada para CG
ES410130000532	OVINA	67,48
ES410130000532	PORCINO	180,12

**Recintos Determinados para el Cálculo de Garga Ganadera**

REF.	REFERENCIA SIGPAC	CULTIVO	DESCRIPCIÓN CULTIVO	S/R	SUP. RESUELTA (ha)
-1395401	41-013-003-00003-00001	62000	PASTOS PERMANENTES DE 5 O MAS AÑOS-SIN VARIEDAD	S	57,26
-1359646	41-013-003-06004-00001	62000	PASTOS PERMANENTES DE 5 O MAS AÑOS-SIN VARIEDAD	S	0,39
1700000006581990	41-013-003-00003-00001	62000	PASTOS PERMANENTES DE 5 O MAS AÑOS-SIN VARIEDAD	S	115,67
1700000006581991	41-013-005-00013-00011	62000	PASTOS PERMANENTES DE 5 O MAS AÑOS-SIN VARIEDAD	S	0,99
1700000006581992	41-013-005-00013-00004	62000	PASTOS PERMANENTES DE 5 O MAS AÑOS-SIN VARIEDAD	S	30,06
1700000006581993	41-013-005-00013-00001	62000	PASTOS PERMANENTES DE 5 O MAS AÑOS-SIN VARIEDAD	S	4,05
1700000006581994	41-013-005-00015-00004	62000	PASTOS PERMANENTES DE 5 O MAS AÑOS-SIN VARIEDAD	S	31,25
1700000006581995	41-031-015-00033-00001	62000	PASTOS PERMANENTES DE 5 O MAS AÑOS-SIN VARIEDAD	S	4,47
1700000006581996	41-013-005-00013-00002	62000	PASTOS PERMANENTES DE 5 O MAS AÑOS-SIN VARIEDAD	S	2,30
1700000006581997	41-013-003-00005-00002	62000	PASTOS PERMANENTES DE 5 O MAS AÑOS-SIN VARIEDAD	S	0,00
1700000006581998	41-013-005-00013-00007	62000	PASTOS PERMANENTES DE 5 O MAS AÑOS-SIN VARIEDAD	S	23,16
1700000006581999	41-013-005-00018-00001	62000	PASTOS PERMANENTES DE 5 O MAS AÑOS-SIN VARIEDAD	S	15,43
1700000006582000	41-031-014-00008-00001	62000	PASTOS PERMANENTES DE 5 O MAS AÑOS-SIN VARIEDAD	S	4,76
1700000006582001	41-013-003-00005-00001	62000	PASTOS PERMANENTES DE 5 O MAS AÑOS-SIN VARIEDAD	S	97,57
1700000006582002	41-013-005-00012-00001	62000	PASTOS PERMANENTES DE 5 O MAS AÑOS-SIN VARIEDAD	S	13,88

**Incidencias de carga ganadera****INCIDENCIA DESCRIPCIÓN**

- 224 Superficie neta de cruce en un recinto en una misma solicitud supera superficie admisible que SIGPAC establece para él.  
 Recinto:41-013-003-00005-00002 Cultivo:62000 PASTOS PERMANENTES DE 5 O MAS AÑOS-SIN VARIEDAD Secano Superficie admisible de pastos del recinto según SIGPAC.:0 Suma de superficies de cruce netas declaradas para este recinto por el solicitante.:169 Exceso de superficie (Hectáreas):1,69

(1) Con incidencias que retienen pago o deniegan el expediente.  
 (2) Se calcula sobre superficie declarada admisible.  
 (3) Aplicación del artículo 16 bis del RD 147/2023.

Puede verificar la integridad de una copia de este documento mediante la lectura del código QR adjunto o mediante el acceso a la dirección <https://ws050.juntadeandalucia.es/verificarFirma> indicando el código de VERIFICACIÓN

FIRMADO POR	RAQUEL MARIA ESPIN CRESPO	FECHA	26/06/2024
VERIFICACIÓN	Pk2jmMQ72K8YCCE9EQ8LU85ENJJ6M	PÁGINA	8624/8857



**APELLIDOS Y NOMBRE / RAZÓN SOCIAL**

MOYA GARCIA JESUS ALBERTO

**NIF**

\*\*\*\*1606\*

**EXPEDIENTE**

1186304

**RESOLUCIÓN**

CONCESIÓN DE LA AYUDA

**DATOS DE MANTENIMIENTO UNIDADES**

<b>GRUPO DE PAGO</b>	<b>Sup. Dec. Admisible</b>	<b>Sup. Resuelta</b>	<b>Sobredecl.</b>	<b>% Sobredecl.</b>
ZONAS DE LIMITACIONES NATURALES	42,88	42,88	0,00	0,00

**RESUMEN DE PAGOS**

	<b>IMPORTE ( Euros )</b>			
	<b>RESUELTO</b>	<b>FEADER</b>	<b>MAPA</b>	<b>CAPADR</b>
Pago realizado	1.065,32	905,52	104,51	55,29
A pagar	122,68	104,28	12,03	6,37
<b>TOTAL</b>	<b>1.188,00</b>	<b>1.009,80</b>	<b>116,54</b>	<b>61,66</b>

**APLICACIÓN DE REDUCCIONES Y PENALIZACIONES (%)**

<b>Crterios de subvencionabilidad (1)</b>	<b>Presentación tardía</b>	<b>Omisión declaración</b>	<b>Condicionalidad</b>
0,00	0,00	0,00	0,00

**IMPORTE ( Euros )**

<b>Calculado(2)</b>	<b>Reducción</b>	<b>Penalización</b>	<b>Reducción Penalización (3)</b>	<b>Penalización adicional</b>	<b>Resuelto</b>	<b>FEADER</b>	<b>MAPA</b>	<b>CAPADR</b>
1.188,00 €	0,00 €	0,00 €	0,00 €	0,00 €	1.188,00 €	1.009,80 €	116,54 €	61,66 €
<b>Importe Unitario:</b>	<b>54,00 €</b>	<b>Nuevo Importe Unitario:</b>	<b>27,71 €</b>					

**RECINTOS PROPUESTOS**

<b>REF.</b>	<b>REFERENCIA SIGPAC</b>	<b>CULTIVO</b>	<b>USO S/R SIGPAC</b>	<b>Sup. Dec. admisible</b>	<b>Sup. Campo</b>	<b>Sup. Determ.</b>	<b>Sup. Resuelta</b>
5280771	41-073-005-00286-0003	OLIVAR	S	0,29		0,29	0,29
5280786	41-073-005-00309-0003	OLIVAR	S	0,79		0,79	0,79
5280803	41-032-012-00121-0001	OLIVAR	S	5,07		5,07	5,07
170000005935644	41-073-003-00065-0003	OLIVAR	S	9,66		9,66	9,66
170000005935649	41-073-005-00310-0023	PASTOS PERMANENTES DE 5 O MAS AÑOS	S	0,04		0,04	0,04
170000005935650	41-073-005-00310-0010	PASTOS PERMANENTES DE 5 O MAS AÑOS	S	0,14		0,14	0,14
170000005935651	41-073-005-00312-0004	PASTOS PERMANENTES DE 5 O MAS AÑOS	S	0,03		0,03	0,03
170000005935652	41-073-005-00312-0003	PASTOS PERMANENTES DE 5 O MAS AÑOS	S	0,06		0,06	0,06
170000005935671	41-073-005-00312-0005	PASTOS PERMANENTES DE 5 O MAS AÑOS	S	0,08		0,08	0,08
170000005935730	41-073-005-00310-0027	OLIVAR	S	0,71		0,71	0,71
170000005935731	41-073-005-00310-0026	OLIVAR	S	2,77		2,77	2,77
170000005935732	41-073-005-00320-0001	OLIVAR	S	0,48		0,48	0,48
170000005935733	41-073-005-00312-0002	OLIVAR	S	0,03		0,03	0,03
170000005935734	41-073-005-00286-0019	PASTOS PERMANENTES DE 5 O MAS AÑOS	S	0,14		0,14	0,14
170000005935735	41-073-005-00310-0011	PASTOS PERMANENTES DE 5 O MAS AÑOS	R	0,66		0,66	0,66
170000005935738	41-073-005-00310-0016	OLIVAR	S	3,94		3,94	3,94
170000005935740	41-073-005-00298-0002	OLIVAR	S	3,36		3,36	3,36
170000005935741	41-073-005-00310-0025	OLIVAR	S	0,02		0,02	0,02
170000005935742	41-073-005-00292-0001	OLIVAR	S	2,29		2,29	2,29
170000005935743	41-073-005-00293-0003	OLIVAR	S	2,66		2,66	2,66
170000005935744	41-073-005-00287-0002	OLIVAR	S	0,04		0,04	0,04
170000005935745	41-073-005-00286-0001	OLIVAR	S	6,06		6,06	6,06
170000005935746	41-073-005-00310-0017	OLIVAR	S	1,52		1,52	1,52
170000005935747	41-073-005-00310-0022	OLIVAR	S	1,41		1,41	1,41
170000005935750	41-073-005-00293-0004	OLIVAR	S	0,63		0,63	0,63

(1) Con incidencias que retienen pago o deniegan el expediente.

(2) Se calcula sobre superficie declarada admisible.

(3) Aplicación del artículo 16 bis del RD 147/2023.

Puede verificar la integridad de una copia de este documento mediante la lectura del código QR adjunto o mediante el acceso a la dirección <https://ws050.juntadeandalucia.es/verificarFirma> indicando el código de VERIFICACIÓN

FIRMADO POR	RAQUEL MARIA ESPIN CRESPO	FECHA	26/06/2024
VERIFICACIÓN	Pk2jmMQ72K8YCCE9EQ8LU85ENJJ6M	PÁGINA	8625/8857



**Datos considerados para el Cálculo de la Carga Ganadera del expediente**

Superficie determinada para Cálculo Carga Ganadera: 1,15 ha

Carga Ganadera del Expediente: 10,03 ugm/ha

<b>Explotación</b>	<b>Especie</b>	<b>Ugm Calculada para CG</b>
ES410730000708	OVINA	11,53


**Recintos Determinados para el Cálculo de Garga Ganadera**

<b>REE.</b>	<b>REFERENCIA SIGPAC</b>	<b>CULTIVO</b>	<b>DESCRIPCIÓN CULTIVO</b>	<b>S/R</b>	<b>SUP. RESUELTA (ha)</b>
1700000005935649	41-073-005-00310-00023	62000	PASTOS PERMANENTES DE 5 O MAS AÑOS-SIN VARIEDAD	S	0,04
1700000005935650	41-073-005-00310-00010	62000	PASTOS PERMANENTES DE 5 O MAS AÑOS-SIN VARIEDAD	S	0,14
1700000005935651	41-073-005-00312-00004	62000	PASTOS PERMANENTES DE 5 O MAS AÑOS-SIN VARIEDAD	S	0,03
1700000005935652	41-073-005-00312-00003	62000	PASTOS PERMANENTES DE 5 O MAS AÑOS-SIN VARIEDAD	S	0,06
1700000005935671	41-073-005-00312-00005	62000	PASTOS PERMANENTES DE 5 O MAS AÑOS-SIN VARIEDAD	S	0,08
1700000005935734	41-073-005-00286-00019	62000	PASTOS PERMANENTES DE 5 O MAS AÑOS-SIN VARIEDAD	S	0,14
1700000005935735	41-073-005-00310-00011	62000	PASTOS PERMANENTES DE 5 O MAS AÑOS-SIN VARIEDAD	R	0,66

(1) Con incidencias que retienen pago o deniegan el expediente.  
(2) Se calcula sobre superficie declarada admisible.  
(3) Aplicación del artículo 16 bis del RD 147/2023.

Puede verificar la integridad de una copia de este documento mediante la lectura del código QR adjunto o mediante el acceso a la dirección <https://ws050.juntadeandalucia.es/verificarFirma> indicando el código de VERIFICACIÓN

FIRMADO POR	RAQUEL MARIA ESPIN CRESPO	FECHA	26/06/2024
VERIFICACIÓN	Pk2jmMQ72K8YCCE9EQ8LU85ENJJ6M	PÁGINA	8626/8857





**APELLIDOS Y NOMBRE / RAZÓN SOCIAL**

MOYANO RAMOS JUAN JOSE

**NIF**

\*\*\*\*2951\*

**EXPEDIENTE**

1241107

**RESOLUCIÓN**

CONCESIÓN DE LA AYUDA

**DATOS DE MANTENIMIENTO UNIDADES****GRUPO DE PAGO**

ZONAS DE LIMITACIONES NATURALES

**Sup. Dec.  
Admisible**

17,53

**Sup.  
Resuelta**

17,53

**Sobredecl.**

0,00

**% Sobredecl.**

0,00

**RESUMEN DE PAGOS**

	<b>IMPORTE ( Euros )</b>			
	<b>RESUELTO</b>	<b>FEADER</b>	<b>MAPA</b>	<b>CAPADR</b>
Pago realizado	836,65	711,16	82,07	43,42
A pagar	82,65	70,25	8,11	4,29
<b>TOTAL</b>	<b>919,30</b>	<b>781,41</b>	<b>90,18</b>	<b>47,71</b>

**APLICACIÓN DE REDUCCIONES Y PENALIZACIONES (%)**

<b>Criterios de subvencionabilidad (1)</b>	<b>Presentación tardía</b>	<b>Omisión declaración</b>	<b>Condicionalidad</b>
0,00	0,00	0,00	0,00

**IMPORTE ( Euros )**

Calculado(2)	Reducción	Penalización	Reducción Penalización (3)	Penalización adicional	Resuelto	FEADER	MAPA	CAPADR
919,30 €	0,00 €	0,00 €	0,00 €	0,00 €	919,30 €	781,41 €	90,18 €	47,71 €
Importe Unitario:	54,00 €	Nuevo Importe Unitario:	52,44 €					

**RECINTOS PROPUESTOS**

<b>REF.</b>	<b>REFERENCIA SIGPAC</b>	<b>CULTIVO</b>	<b>S/R</b>	<b>USO SIGPAC</b>	<b>Sup. Dec. admisible</b>	<b>Sup. Campo</b>	<b>Sup. Determ.</b>	<b>Sup. Resuelta</b>
-1264846	41-065-062-00094-0001	OLIVAR	S		0,07		0,07	0,07
-1264831	41-065-062-00100-0001	OLIVAR	S		0,02		0,02	0,02
-1258681	41-065-062-00098-0001	OLIVAR	S		1,06		1,06	1,06
1700000005656040	41-065-049-00048-0006	OLIVAR	S		3,90		3,90	3,90
1700000005656041	41-065-049-00048-0003	CEBADA	S		6,92		6,92	6,92
1700000005656044	41-065-062-00099-0001	OLIVAR	S		0,76		0,76	0,76
1700000005656053	41-065-049-00048-0009	CEBADA	S		2,73		2,73	2,73
1700000005656058	41-065-049-00060-0002	OLIVAR	S		0,03		0,03	0,03
1700000005656059	41-065-049-00060-0003	OLIVAR	S		0,05		0,05	0,05
1700000005656060	41-065-049-00066-0001	OLIVAR	S		1,99		1,99	1,99

(1) Con incidencias que retienen pago o deniegan el expediente.  
(2) Se calcula sobre superficie declarada admisible.  
(3) Aplicación del artículo 16 bis del RD 147/2023.

Puede verificar la integridad de una copia de este documento mediante la lectura del código QR adjunto o mediante el acceso a la dirección <https://ws050.juntadeandalucia.es/verificarFirma> indicando el código de VERIFICACIÓN

FIRMADO POR	RAQUEL MARIA ESPIN CRESPO	FECHA	26/06/2024
VERIFICACIÓN	Pk2jmMQ72K8YCCE9EQ8LU85ENJJ6M	PÁGINA	8627/8857



**APELLIDOS Y NOMBRE / RAZÓN SOCIAL**

MOYANO SERRANO JUAN

**NIF**

\*\*\*9174\*

**EXPEDIENTE**

1216464

**RESOLUCIÓN**

CONCESIÓN DE LA AYUDA

**DATOS DE MANTENIMIENTO UNIDADES****GRUPO DE PAGO**

ZONAS DE LIMITACIONES NATURALES

**Sup. Dec.  
Admisible**

27,61

**Sup.  
Resuelta**

27,61

**Sobredecl.**

0,00

**% Sobredecl.**

0,00

**RESUMEN DE PAGOS**

	<b>IMPORTE ( Euros )</b>			
	<b>RESUELTO</b>	<b>FEADER</b>	<b>MAPA</b>	<b>CAPADR</b>
Pago realizado	1.081,20	919,02	106,06	56,12
A pagar	106,80	90,78	10,48	5,54
<b>TOTAL</b>	<b>1.188,00</b>	<b>1.009,80</b>	<b>116,54</b>	<b>61,66</b>

**APLICACIÓN DE REDUCCIONES Y PENALIZACIONES (%)**

<b>Criterios de subvencionabilidad (1)</b>	<b>Presentación tardía</b>	<b>Omisión declaración</b>	<b>Condicionalidad</b>
0,00	0,00	0,00	0,00

**IMPORTE ( Euros )**

Calculado(2)	Reducción	Penalización	Reducción Penalización (3)	Penalización adicional	Resuelto	FEADER	MAPA	CAPADR
1.188,00 €	0,00 €	0,00 €	0,00 €	0,00 €	1.188,00 €	1.009,80 €	116,54 €	61,66 €
Importe Unitario:	54,00 €	Nuevo Importe Unitario:	43,03 €					

**RECINTOS PROPUESTOS**

<b>REF.</b>	<b>REFERENCIA SIGPAC</b>	<b>CULTIVO</b>	<b>S/R</b>	<b>USO SIGPAC</b>	<b>Sup. Dec. admisible</b>	<b>Sup. Campo</b>	<b>Sup. Determ.</b>	<b>Sup. Resuelta</b>
-1267529	41-065-049-00023-0008	OLIVAR	S		0,05		0,05	0,05
-1267511	41-065-049-00022-0014	OLIVAR	S		0,02		0,02	0,02
-1265278	41-065-049-00024-0003	OLIVAR	R		7,80		7,80	7,80
-1265175	41-065-049-00128-0004	TRIGO BLANDO	S		6,39		6,39	6,39
-454644	41-065-049-00022-0008	OLIVAR	S		0,68		0,68	0,68
1700000005656035	41-065-049-00129-0004	TRIGO BLANDO	S		0,04		0,04	0,04
1700000005656039	41-065-049-00022-0009	TRIGO BLANDO	S		1,44		1,44	1,44
1700000005656046	41-065-049-00129-0005	TRIGO BLANDO	S		0,02		0,02	0,02
1700000005656047	41-065-062-00019-0001	OLIVAR	S		2,32		2,32	2,32
1700000005656048	41-065-062-00070-0001	OLIVAR	S		0,10		0,10	0,10
1700000005656049	41-065-062-00160-0003	OLIVAR	S		0,07		0,07	0,07
1700000005656050	41-065-062-00164-0001	OLIVAR	S		0,13		0,13	0,13
1700000005656051	41-065-081-00050-0001	OLIVAR	S		2,23		2,23	2,23
1700000005656055	41-065-049-00023-0006	OLIVAR	R		6,32		6,32	6,32

(1) Con incidencias que retienen pago o deniegan el expediente.  
(2) Se calcula sobre superficie declarada admisible.  
(3) Aplicación del artículo 16 bis del RD 147/2023.

Puede verificar la integridad de una copia de este documento mediante la lectura del código QR adjunto o mediante el acceso a la dirección <https://ws050.juntadeandalucia.es/verificarFirma> indicando el código de VERIFICACIÓN

FIRMADO POR	RAQUEL MARIA ESPIN CRESPO	FECHA	26/06/2024
VERIFICACIÓN	Pk2jmMQ72K8YCCE9EQ8LU85ENJJ6M	PÁGINA	8628/8857



**APELLIDOS Y NOMBRE / RAZÓN SOCIAL**

MUÑOZ DOMINGUEZ ANTONIO MANUEL

**NIF**

\*\*\*\*5745\*

**EXPEDIENTE**

1139174

**RESOLUCIÓN**

CONCESIÓN DE LA AYUDA

**DATOS DE MANTENIMIENTO UNIDADES****GRUPO DE PAGO**

ZONAS DE LIMITACIONES NATURALES

**Sup. Dec.  
Admisible**  
43,44**Sup.  
Resuelta**  
43,44**Sobredecl.**  
0,00**% Sobredecl.**  
0,00**RESUMEN DE PAGOS**

	<b>IMPORTE ( Euros )</b>			
	<b>RESUELTO</b>	<b>FEADER</b>	<b>MAPA</b>	<b>CAPADR</b>
Pago realizado	1.081,20	919,02	106,06	56,12
A pagar	106,80	90,78	10,48	5,54
<b>TOTAL</b>	<b>1.188,00</b>	<b>1.009,80</b>	<b>116,54</b>	<b>61,66</b>

**APLICACIÓN DE REDUCCIONES Y PENALIZACIONES (%)**

<b>Criterios de subvencionabilidad (1)</b>	<b>Presentación tardía</b>	<b>Omisión declaración</b>	<b>Condicionalidad</b>
0,00	0,00	0,00	0,00

**IMPORTE ( Euros )**

Calculado(2)	Reducción	Penalización	Reducción Penalización (3)	Penalización adicional	Resuelto	FEADER	MAPA	CAPADR
1.188,00 €	0,00 €	0,00 €	0,00 €	0,00 €	1.188,00 €	1.009,80 €	116,54 €	61,66 €
<b>Importe Unitario:</b>	<b>54,00 €</b>	<b>Nuevo Importe Unitario:</b>			<b>27,35 €</b>			

**RECINTOS PROPUESTOS**

<b>REF.</b>	<b>REFERENCIA SIGPAC</b>	<b>CULTIVO</b>	<b>S/R</b>	<b>USO SIGPAC</b>	<b>Sup. Dec. admisible</b>	<b>Sup. Campo</b>	<b>Sup. Determ.</b>	<b>Sup. Resuelta</b>
170000006617387	41-027-010-00005-0002	PASTOS DE MENOS DE 5 AÑOS	S		1,36		1,36	1,36
170000006617388	41-027-010-00005-0020	PASTOS PERMANENTES DE 5 O MAS AÑOS	S		6,68		6,68	6,68
170000006617389	41-027-010-00005-0030	PASTOS PERMANENTES DE 5 O MAS AÑOS	S		35,40		35,40	35,40

**Datos considerados para el Cálculo de la Carga Ganadera del expediente**

Superficie determinada para Cálculo Carga Ganadera: 43,44 ha

Carga Ganadera del Expediente: 0,37 ugm/ha

<b>Explotación</b>	<b>Especie</b>	<b>Ugm Calculada para CG</b>
ES410270000629	BOVINA	15,90

**Recintos Determinados para el Cálculo de Garga Ganadera**

<b>REF.</b>	<b>REFERENCIA SIGPAC</b>	<b>CULTIVO</b>	<b>DESCRIPCIÓN CULTIVO</b>	<b>S/R</b>	<b>SUP. RESUELTA (ha)</b>
170000006617387	41-027-010-00005-00002	63000	PASTOS DE MENOS DE 5 AÑOS-SIN VARIEDAD	S	1,36
170000006617388	41-027-010-00005-00020	62000	PASTOS PERMANENTES DE 5 O MAS AÑOS-SIN VARIEDAD	S	6,68
170000006617389	41-027-010-00005-00030	62000	PASTOS PERMANENTES DE 5 O MAS AÑOS-SIN VARIEDAD	S	35,40

(1) Con incidencias que retienen pago o deniegan el expediente.  
(2) Se calcula sobre superficie declarada admisible.  
(3) Aplicación del artículo 16 bis del RD 147/2023.

Puede verificar la integridad de una copia de este documento mediante la lectura del código QR adjunto o mediante el acceso a la dirección <https://ws050.juntadeandalucia.es/verificarFirma> indicando el código de VERIFICACIÓN

FIRMADO POR	RAQUEL MARIA ESPIN CRESPO	FECHA	26/06/2024
VERIFICACIÓN	Pk2jmMQ72K8YCCE9EQ8LU85ENJJJ6M	PÁGINA	8629/8857



**APELLIDOS Y NOMBRE / RAZÓN SOCIAL**

MUÑOZ NUÑEZ JOSE

**NIF**

\*\*\*\*2358\*

**EXPEDIENTE**

1115265

**RESOLUCIÓN**

CONCESIÓN DE LA AYUDA

**DATOS DE MANTENIMIENTO UNIDADES****GRUPO DE PAGO**

ZONAS DE LIMITACIONES NATURALES

**Sup. Dec.  
Admisible**

18,19

**Sup.  
Resuelta**

18,19

**Sobredecl.**

0,00

**% Sobredecl.**

0,00

**RESUMEN DE PAGOS**

	<b>IMPORTE ( Euros )</b>			
	<b>RESUELTO</b>	<b>FEADER</b>	<b>MAPA</b>	<b>CAPADR</b>
Pago realizado	866,14	736,23	84,97	44,95
A pagar	80,87	68,74	7,93	4,20
<b>TOTAL</b>	<b>947,01</b>	<b>804,97</b>	<b>92,90</b>	<b>49,15</b>

**APLICACIÓN DE REDUCCIONES Y PENALIZACIONES (%)**

<b>Crterios de subvencionabilidad (1)</b>	<b>Presentación tardía</b>	<b>Omisión declaración</b>	<b>Condicionalidad</b>
0,00	0,00	0,00	0,00

**IMPORTE ( Euros )**

Calculado(2)	Reducción	Penalización	Reducción Penalización (3)	Penalización adicional	Resuelto	FEADER	MAPA	CAPADR
947,01 €	0,00 €	0,00 €	0,00 €	0,00 €	947,01 €	804,96 €	92,90 €	49,15 €
Importe Unitario:	54,00 €	Nuevo Importe Unitario:	52,06 €					

**RECINTOS PROPUESTOS**

<b>REF.</b>	<b>REFERENCIA SIGPAC</b>	<b>CULTIVO</b>	<b>USO S/R SIGPAC</b>	<b>Sup. Dec. admisible</b>	<b>Sup. Campo</b>	<b>Sup. Determ.</b>	<b>Sup. Resuelta</b>
170000007196490	41-033-023-00002-0001	PASTOS PERMANENTES DE 5 O MAS AÑOS	S	0,52		0,52	0,52
170000007196491	41-033-023-00002-0003	PASTOS PERMANENTES DE 5 O MAS AÑOS	S	16,11		16,11	16,11
170000007196492	41-033-023-00002-0002	CULTIVOS MIXTOS DE ESPECIES	R	1,65		1,65	1,56

**INCIDENCIAS****INCIDENCIA DESCRIPCIÓN**

4272 Verifica que las líneas de declaración de las Solicitudes Únicas no tienen solapes con la capa de Retroactividad Gráfica (ambas de la misma campaña) a nivel de expediente/línea de declaración gráfica de la solicitud.  
Recinto:41-033-023-00002-00002 Cultivo: - Agregado de la referencia del recinto.:0 Zona de la referencia del recinto.:0 Superficie solapada.:0,09 Id. Incid.:95145698

**Datos considerados para el Cálculo de la Carga Ganadera del expediente**

Superficie determinada para Cálculo Carga Ganadera: 18,19 ha

Carga Ganadera del Expediente: 0,99 ugm/ha

<b>Explotación</b>	<b>Especie</b>	<b>Ugm Calculada para CG</b>
ES410330000206	OVINA	18,01

**Recintos Determinados para el Cálculo de Garga Ganadera**

<b>REF.</b>	<b>REFERENCIA SIGPAC</b>	<b>CULTIVO</b>	<b>DESCRIPCIÓN CULTIVO</b>	<b>S/R</b>	<b>SUP. RESUELTA (ha)</b>
170000007196490	41-033-023-00002-00001	62000	PASTOS PERMANENTES DE 5 O MAS AÑOS-SIN VARIEDAD	S	0,52
170000007196491	41-033-023-00002-00003	62000	PASTOS PERMANENTES DE 5 O MAS AÑOS-SIN VARIEDAD	S	16,11
170000007196492	41-033-023-00002-00002	247000	CULTIVOS MIXTOS DE ESPECIES PRATENSES-SIN VARIEDAD	R	1,56

(1) Con incidencias que retienen pago o deniegan el expediente.  
(2) Se calcula sobre superficie declarada admisible.  
(3) Aplicación del artículo 16 bis del RD 147/2023.

Puede verificar la integridad de una copia de este documento mediante la lectura del código QR adjunto o mediante el acceso a la dirección <https://ws050.juntadeandalucia.es/verificarFirma> indicando el código de VERIFICACIÓN

FIRMADO POR	RAQUEL MARIA ESPIN CRESPO	FECHA	26/06/2024
VERIFICACIÓN	Pk2jmMQ72K8YCCE9EQ8LU85ENJJJ6M	PÁGINA	8630/8857





(1) Con incidencias que retienen pago o deniegan el expediente.  
(2) Se calcula sobre superficie declarada admisible.  
(3) Aplicación del artículo 16 bis del RD 147/2023.

Puede verificar la integridad de una copia de este documento mediante la lectura del código QR adjunto o mediante el acceso a la dirección <https://ws050.juntadeandalucia.es/verificarFirma> indicando el código de VERIFICACIÓN

FIRMADO POR	RAQUEL MARIA ESPIN CRESCO	FECHA	26/06/2024
VERIFICACIÓN	Pk2jmMQ72K8YCCE9EQ8LU85ENJJ6M	PÁGINA	8631/8857



**APELLIDOS Y NOMBRE / RAZÓN SOCIAL**

MUÑOZ ROMERO FRANCISCO LUIS

**NIF**

\*\*\*\*8418\*

**EXPEDIENTE**

1209772

**RESOLUCIÓN**

CONCESIÓN DE LA AYUDA

**DATOS DE MANTENIMIENTO UNIDADES**

<b>GRUPO DE PAGO</b>	<b>Sup. Dec. Admisible</b>	<b>Sup. Resuelta</b>	<b>Sobredecl.</b>	<b>% Sobredecl.</b>
ZONAS DE LIMITACIONES NATURALES	12,64	12,64	0,00	0,00

**RESUMEN DE PAGOS**

	<b>IMPORTE ( Euros )</b>			
	<b>RESUELTO</b>	<b>FEADER</b>	<b>MAPA</b>	<b>CAPADR</b>
Pago realizado	621,20	528,02	60,94	32,24
A pagar	61,36	52,16	6,02	3,18
<b>TOTAL</b>	<b>682,56</b>	<b>580,18</b>	<b>66,96</b>	<b>35,42</b>

**APLICACIÓN DE REDUCCIONES Y PENALIZACIONES (%)**

<b>Criterios de subvencionabilidad (1)</b>	<b>Presentación tardía</b>	<b>Omisión declaración</b>	<b>Condicionalidad</b>
0,00	0,00	0,00	0,00

**IMPORTE ( Euros )**

Calculado(2)	Reducción	Penalización	Reducción Penalización (3)	Penalización adicional	Resuelto	FEADER	MAPA	CAPADR
682,56 €	0,00 €	0,00 €	0,00 €	0,00 €	682,56 €	580,18 €	66,96 €	35,42 €
Importe Unitario:	54,00 €	Nuevo Importe Unitario:	54,00 €					

**RECINTOS PROPUESTOS**

<b>REF.</b>	<b>REFERENCIA SIGPAC</b>	<b>CULTIVO</b>	<b>S/R</b>	<b>USO SIGPAC</b>	<b>Sup. Dec. admisible</b>	<b>Sup. Campo</b>	<b>Sup. Determ.</b>	<b>Sup. Resuelta</b>
-1582623	41-077-033-00077-0004	OLIVAR	S		0,15		0,15	0,15
-1304422	41-077-039-00008-0001	TRITICALE	S		1,02		1,02	1,02
-1026542	41-077-044-00019-0001	OLIVAR	R		0,03		0,03	0,03
-1026539	41-077-044-00022-0001	OLIVAR	S		0,04		0,04	0,04
5236978	41-077-043-00086-0001	OLIVAR	S		1,53		1,53	1,53
5251540	41-077-045-00020-0001	OLIVAR	R		0,64		0,64	0,64
6868290	41-077-033-00104-0002	TRITICALE	S		1,11		1,11	1,11
6868291	41-077-033-00104-0007	OLIVAR	S		0,77		0,77	0,77
6868292	41-077-033-00109-0001	TRITICALE	S		0,51		0,51	0,51
6868293	41-077-033-09007-0002	TRITICALE	S		0,10		0,10	0,10
1700000005106780	41-077-034-00042-0001	HABAS	S		1,52		1,52	1,52
1700000005106783	41-077-039-00018-0001	TRITICALE	S		2,36		2,36	2,36
1700000005106786	41-077-042-00094-0002	OLIVAR	S		0,44		0,44	0,44
1700000005106788	41-077-042-00094-0003	GIRASOL	S		0,89		0,89	0,89
1700000005106791	41-077-033-00022-0001	OLIVAR	S		0,80		0,80	0,80
1700000005106792	41-077-033-00077-0001	TRITICALE	S		0,73		0,73	0,73

(1) Con incidencias que retienen pago o deniegan el expediente.

(2) Se calcula sobre superficie declarada admisible.

(3) Aplicación del artículo 16 bis del RD 147/2023.

Puede verificar la integridad de una copia de este documento mediante la lectura del código QR adjunto o mediante el acceso a la dirección <https://ws050.juntadeandalucia.es/verificarFirma> indicando el código de VERIFICACIÓN

FIRMADO POR	RAQUEL MARIA ESPIN CRESPO	FECHA	26/06/2024
VERIFICACIÓN	Pk2jmMQ72K8YCCE9EQ8LU85ENJJ6M	PÁGINA	8632/8857



**APELLIDOS Y NOMBRE / RAZÓN SOCIAL**

MUÑOZ SANCHEZ JOSE LUIS

**NIF**

\*\*\*\*6163\*

**EXPEDIENTE**

1245781

**RESOLUCIÓN**

CONCESIÓN DE LA AYUDA

**DATOS DE MANTENIMIENTO UNIDADES**

<b>GRUPO DE PAGO</b>	<b>Sup. Dec. Admisible</b>	<b>Sup. Resuelta</b>	<b>Sobredecl.</b>	<b>% Sobredecl.</b>
ZONAS DE LIMITACIONES NATURALES	10,54	10,54	0,00	0,00

**RESUMEN DE PAGOS**

	<b>IMPORTE ( Euros )</b>			
	<b>RESUELTO</b>	<b>FEADER</b>	<b>MAPA</b>	<b>CAPADR</b>
Pago realizado	517,99	440,30	50,81	26,88
A pagar	51,17	43,49	5,02	2,66
<b>TOTAL</b>	<b>569,16</b>	<b>483,79</b>	<b>55,83</b>	<b>29,54</b>

**APLICACIÓN DE REDUCCIONES Y PENALIZACIONES (%)**

<b>Criterios de subvencionabilidad (1)</b>	<b>Presentación tardía</b>	<b>Omisión declaración</b>	<b>Condicionalidad</b>
0,00	0,00	0,00	0,00

**IMPORTE ( Euros )**

Calculado(2)	Reducción	Penalización	Reducción Penalización (3)	Penalización adicional	Resuelto	FEADER	MAPA	CAPADR
569,16 €	0,00 €	0,00 €	0,00 €	0,00 €	569,16 €	483,79 €	55,83 €	29,54 €
Importe Unitario:	54,00 €	Nuevo Importe Unitario:	54,00 €					

**RECINTOS PROPUESTOS**

<b>REF.</b>	<b>REFERENCIA SIGPAC</b>	<b>CULTIVO</b>	<b>S/R</b>	<b>USO SIGPAC</b>	<b>Sup. Dec. admisible</b>	<b>Sup. Campo</b>	<b>Sup. Determ.</b>	<b>Sup. Resuelta</b>
4662164	41-097-007-00049-0001	OLIVAR	R		4,79		4,79	4,79
4662177	41-097-007-00071-0001	OLIVAR	R		1,79		1,79	1,79
4662218	41-097-003-00135-0017	TRIGO BLANDO	S		0,12		0,12	0,12
4662219	41-097-003-00135-0003	NARANJO	S		0,29		0,29	0,29
4662220	41-097-003-00135-0013	NARANJO	S		0,25		0,25	0,25
4662221	41-097-003-00135-0008	NARANJO	S		0,36		0,36	0,36
4662222	41-097-003-00135-0018	NARANJO	S		0,20		0,20	0,20
4662223	41-097-003-00135-0010	TRIGO BLANDO	S		0,09		0,09	0,09
4662224	41-097-003-00135-0005	NARANJO	S		0,21		0,21	0,21
4662226	41-097-003-00135-0012	MELOCOTONEROS	S		0,13		0,13	0,13
4662227	41-097-003-00135-0009	NARANJO	S		0,31		0,31	0,31
5238135	41-097-012-00046-0004	NARANJO	R		2,00		2,00	2,00

(1) Con incidencias que retienen pago o deniegan el expediente.

(2) Se calcula sobre superficie declarada admisible.

(3) Aplicación del artículo 16 bis del RD 147/2023.

Puede verificar la integridad de una copia de este documento mediante la lectura del código QR adjunto o mediante el acceso a la dirección <https://ws050.juntadeandalucia.es/verificarFirma> indicando el código de VERIFICACIÓN

FIRMADO POR	RAQUEL MARIA ESPIN CRESPO	FECHA	26/06/2024
VERIFICACIÓN	Pk2jmMQ72K8YCCE9EQ8LU85ENJJ6M	PÁGINA	8633/8857



**APELLIDOS Y NOMBRE / RAZÓN SOCIAL**

MURILLO HERNANDEZ DANIEL

**NIF**

\*\*\*0695\*

**EXPEDIENTE**

1175930

**RESOLUCIÓN**

CONCESIÓN DE LA AYUDA

**DATOS DE MANTENIMIENTO UNIDADES**

<b>GRUPO DE PAGO</b>	<b>Sup. Dec. Admisible</b>	<b>Sup. Resuelta</b>	<b>Sobredecl.</b>	<b>% Sobredecl.</b>
ZONAS DE LIMITACIONES NATURALES	27,87	27,87	0,00	0,00

**RESUMEN DE PAGOS**

	<b>IMPORTE ( Euros )</b>			
	<b>RESUELTO</b>	<b>FEADER</b>	<b>MAPA</b>	<b>CAPADR</b>
Pago realizado	1.081,20	919,02	106,06	56,12
A pagar	106,80	90,78	10,48	5,54
<b>TOTAL</b>	<b>1.188,00</b>	<b>1.009,80</b>	<b>116,54</b>	<b>61,66</b>

**APLICACIÓN DE REDUCCIONES Y PENALIZACIONES (%)**

<b>Criterios de subvencionabilidad (1)</b>	<b>Presentación tardía</b>	<b>Omisión declaración</b>	<b>Condicionalidad</b>
0,00	0,00	0,00	0,00

**IMPORTE ( Euros )**

Calculado(2)	Reducción	Penalización	Reducción Penalización (3)	Penalización adicional	Resuelto	FEADER	MAPA	CAPADR
1.188,00 €	0,00 €	0,00 €	0,00 €	0,00 €	1.188,00 €	1.009,80 €	116,54 €	61,66 €
Importe Unitario:	54,00 €	Nuevo Importe Unitario:	42,63 €					

**RECINTOS PROPUESTOS**

<b>REF.</b>	<b>REFERENCIA SIGPAC</b>	<b>CULTIVO</b>	<b>S/R</b>	<b>USO SIGPAC</b>	<b>Sup. Dec. admisible</b>	<b>Sup. Campo</b>	<b>Sup. Determ.</b>	<b>Sup. Resuelta</b>
-1615825	41-002-047-00046-0002	PASTOS PERMANENTES DE 5 O MAS AÑOS	S		11,94		11,94	11,94
1700000006793483	41-002-047-00050-0001	OLIVAR	S		12,62		12,62	12,62
1700000006793484	41-002-047-00047-0006	OLIVAR	S		3,23		3,23	3,23
1700000006793486	41-002-047-00047-0004	PASTOS PERMANENTES DE 5 O MAS AÑOS	S		0,08		0,08	0,08

**INCIDENCIAS****INCIDENCIA DESCRIPCIÓN**

86126	Recinto de forrajera para Cálculo de Carga Ganadera que No pertenece a Explotación con UGM válida. Recinto:41-002-047-00036-00001 Cultivo:62000 PASTOS PERMANENTES DE 5 O MAS AÑOS-SIN VARIEDAD Secano Explotacion:ES410020000158
	Recinto:41-002-047-00038-00002 Cultivo:62000 PASTOS PERMANENTES DE 5 O MAS AÑOS-SIN VARIEDAD Secano Explotacion:ES410020000158
	Recinto:41-002-047-00040-00002 Cultivo:62000 PASTOS PERMANENTES DE 5 O MAS AÑOS-SIN VARIEDAD Secano Explotacion:ES410020000158

(1) Con incidencias que retienen pago o deniegan el expediente.  
(2) Se calcula sobre superficie declarada admisible.  
(3) Aplicación del artículo 16 bis del RD 147/2023.

Puede verificar la integridad de una copia de este documento mediante la lectura del código QR adjunto o mediante el acceso a la dirección <https://ws050.juntadeandalucia.es/verificarFirma> indicando el código de VERIFICACIÓN

FIRMADO POR	RAQUEL MARIA ESPIN CRESPO	FECHA	26/06/2024
VERIFICACIÓN	Pk2jmMQ72K8YCC9E9EQ8LU85ENJJ6M	PÁGINA	8634/8857





**Datos considerados para el Cálculo de la Carga Ganadera del expediente**

Superficie determinada para Cálculo Carga Ganadera: 12,02 ha  
Carga Ganadera del Expediente: 1,99 ugm/ha

Explotación	Especie	Ugm Calculada para CG
ES410020000109	OVINA	23,41
ES410020000109	PORCINO	0,56

**Recintos Determinados para el Cálculo de Garga Ganadera**

REF.	REFERENCIA SIGPAC	CULTIVO	DESCRIPCIÓN CULTIVO	S/R	SUP. RESUELTA (ha)
-1615825	41-002-047-00046-00002	62000	PASTOS PERMANENTES DE 5 O MAS AÑOS-SIN VARIEDAD	S	11,94
1700000006793486	41-002-047-00047-00004	62000	PASTOS PERMANENTES DE 5 O MAS AÑOS-SIN VARIEDAD	S	0,08

**Incidencias de carga ganadera****INCIDENCIA DESCRIPCIÓN**

- 86126 Recinto de forrajera para Cálculo de Carga Ganadera que No pertenece a Explotación con UGM válida.  
Recinto:41-002-047-00036-00001 Cultivo:62000 PASTOS PERMANENTES DE 5 O MAS AÑOS-SIN VARIEDAD Secano  
Explotacion:ES410020000158  
Recinto:41-002-047-00040-00002 Cultivo:62000 PASTOS PERMANENTES DE 5 O MAS AÑOS-SIN VARIEDAD Secano  
Explotacion:ES410020000158  
Recinto:41-002-047-00038-00002 Cultivo:62000 PASTOS PERMANENTES DE 5 O MAS AÑOS-SIN VARIEDAD Secano  
Explotacion:ES410020000158
- 86128 Recinto de Forrajeras que no ha contabilizado para Carga Ganadera por no tener una explotación válida para el cálculo de la Carga Ganadera  
Recinto:41-002-047-00036-00001 Cultivo:62 PASTOS PERMANENTES DE 5 O MAS AÑOS-  
Recinto:41-002-047-00040-00002 Cultivo:62 PASTOS PERMANENTES DE 5 O MAS AÑOS-  
Recinto:41-002-047-00038-00002 Cultivo:62 PASTOS PERMANENTES DE 5 O MAS AÑOS-

(1) Con incidencias que retienen pago o deniegan el expediente.  
(2) Se calcula sobre superficie declarada admisible.  
(3) Aplicación del artículo 16 bis del RD 147/2023.

Puede verificar la integridad de una copia de este documento mediante la lectura del código QR adjunto o mediante el acceso a la dirección <https://ws050.juntadeandalucia.es/verificarFirma> indicando el código de VERIFICACIÓN

FIRMADO POR	RAQUEL MARIA ESPIN CRESPO	FECHA	26/06/2024	
VERIFICACIÓN	Pk2jmMQ72K8YCCE9EQ8LU85ENJJ6M	PÁGINA	8635/8857	

**APELLIDOS Y NOMBRE / RAZÓN SOCIAL**

NAVARRO RODRIGUEZ CONSUELO

**NIF**

\*\*\*\*1860\*

**EXPEDIENTE**

1163876

**RESOLUCIÓN**

CONCESIÓN DE LA AYUDA

**DATOS DE MANTENIMIENTO UNIDADES****GRUPO DE PAGO**

ZONAS DE LIMITACIONES NATURALES

**Sup. Dec. Admisible**

23,16

**Sup. Resuelta**

23,16

**Sobredecl.**

0,00

**% Sobredecl.**

0,00

**RESUMEN DE PAGOS**

	<b>IMPORTE ( Euros )</b>			
	<b>RESUELTO</b>	<b>FEADER</b>	<b>MAPA</b>	<b>CAPADR</b>
Pago realizado	1.026,94	872,90	100,74	53,30
A pagar	101,44	86,22	9,95	5,27
<b>TOTAL</b>	<b>1.128,38</b>	<b>959,12</b>	<b>110,69</b>	<b>58,57</b>

**APLICACIÓN DE REDUCCIONES Y PENALIZACIONES (%)**

<b>Criterios de subvencionabilidad (1)</b>	<b>Presentación tardía</b>	<b>Omisión declaración</b>	<b>Condicionalidad</b>
0,00	0,00	0,00	0,00

**IMPORTE ( Euros )**

Calculado(2)	Reducción	Penalización	Reducción Penalización (3)	Penalización adicional	Resuelto	FEADER	MAPA	CAPADR
1.128,38 €	0,00 €	0,00 €	0,00 €	0,00 €	1.128,38 €	959,12 €	110,69 €	58,57 €
<b>Importe Unitario:</b>	<b>54,00 €</b>	<b>Nuevo Importe Unitario:</b>	<b>48,72 €</b>					

**RECINTOS PROPUESTOS**

<b>REF.</b>	<b>REFERENCIA SIGPAC</b>	<b>CULTIVO</b>	<b>USO S/R SIGPAC</b>	<b>Sup. Dec. admisible</b>	<b>Sup. Campo</b>	<b>Sup. Determ.</b>	<b>Sup. Resuelta</b>
-1306975	41-031-005-00112-0003	PASTOS PERMANENTES DE 5 O MAS AÑOS	S	0,02		0,02	0,02
1700000007177936	41-031-003-00007-0001	PASTOS PERMANENTES DE 5 O MAS AÑOS	S	1,70		1,70	1,70
1700000007177937	41-031-003-00118-0001	PASTOS PERMANENTES DE 5 O MAS AÑOS	S	6,21		6,21	6,21
1700000007177938	41-031-003-00040-0001	PASTOS PERMANENTES DE 5 O MAS AÑOS	S	1,65		1,65	1,65
1700000007177939	41-031-003-00110-0001	PASTOS PERMANENTES DE 5 O MAS AÑOS	S	8,03		8,03	8,03
1700000007177940	41-031-003-00110-0004	PASTOS PERMANENTES DE 5 O MAS AÑOS	S	3,01		3,01	3,01
1700000007177941	41-031-003-00110-0003	PASTOS PERMANENTES DE 5 O MAS AÑOS	S	2,02		2,02	2,02
1700000007177942	41-031-005-00107-0003	PASTOS PERMANENTES DE 5 O MAS AÑOS	S	0,52		0,52	0,52

(1) Con incidencias que retienen pago o deniegan el expediente.

(2) Se calcula sobre superficie declarada admisible.

(3) Aplicación del artículo 16 bis del RD 147/2023.

Puede verificar la integridad de una copia de este documento mediante la lectura del código QR adjunto o mediante el acceso a la dirección <https://ws050.juntadeandalucia.es/verificarFirma> indicando el código de VERIFICACIÓN

FIRMADO POR	RAQUEL MARIA ESPIN CRESPO	FECHA	26/06/2024
VERIFICACIÓN	Pk2jmMQ72K8YCCE9EQ8LU85ENJJ6M	PÁGINA	8636/8857



**Datos considerados para el Cálculo de la Carga Ganadera del expediente**

Superficie determinada para Cálculo Carga Ganadera: 23,16 ha

Carga Ganadera del Expediente: 0,60 ugm/ha

<u>Explotación</u>	<u>Especie</u>	<u>Ugm Calculada para CG</u>
ES410310000276	CAPRINA	10,73
ES410310000276	OVINA	3,10


**Recintos Determinados para el Cálculo de Garga Ganadera**

<u>REF.</u>	<u>REFERENCIA SIGPAC</u>	<u>CULTIVO</u>	<u>DESCRIPCIÓN CULTIVO</u>	<u>S/R</u>	<u>SUP. RESUELTA (ha)</u>
-1306975	41-031-005-00112-00003	62000	PASTOS PERMANENTES DE 5 O MAS AÑOS-SIN VARIEDAD	S	0,02
1700000007177936	41-031-003-00007-00001	62000	PASTOS PERMANENTES DE 5 O MAS AÑOS-SIN VARIEDAD	S	1,70
1700000007177937	41-031-003-00118-00001	62000	PASTOS PERMANENTES DE 5 O MAS AÑOS-SIN VARIEDAD	S	6,21
1700000007177938	41-031-003-00040-00001	62000	PASTOS PERMANENTES DE 5 O MAS AÑOS-SIN VARIEDAD	S	1,65
1700000007177939	41-031-003-00110-00001	62000	PASTOS PERMANENTES DE 5 O MAS AÑOS-SIN VARIEDAD	S	8,03
1700000007177940	41-031-003-00110-00004	62000	PASTOS PERMANENTES DE 5 O MAS AÑOS-SIN VARIEDAD	S	3,01
1700000007177941	41-031-003-00110-00003	62000	PASTOS PERMANENTES DE 5 O MAS AÑOS-SIN VARIEDAD	S	2,02
1700000007177942	41-031-005-00107-00003	62000	PASTOS PERMANENTES DE 5 O MAS AÑOS-SIN VARIEDAD	S	0,52

(1) Con incidencias que retienen pago o deniegan el expediente.  
(2) Se calcula sobre superficie declarada admisible.  
(3) Aplicación del artículo 16 bis del RD 147/2023.

Puede verificar la integridad de una copia de este documento mediante la lectura del código QR adjunto o mediante el acceso a la dirección <https://ws050.juntadeandalucia.es/verificarFirma> indicando el código de VERIFICACIÓN

FIRMADO POR	RAQUEL MARIA ESPIN CRESPO	FECHA	26/06/2024
VERIFICACIÓN	Pk2jmMQ72K8YCCE9EQ8LU85ENJJ6M	PÁGINA	8637/8857



**APELLIDOS Y NOMBRE / RAZÓN SOCIAL**  
NOVALES GONZALEZ GERARDO**NIF**  
\*\*\*\*4000\***EXPEDIENTE**  
1259683**RESOLUCIÓN**  
CONCESIÓN DE LA AYUDA**DATOS DE MANTENIMIENTO UNIDADES**

<b>GRUPO DE PAGO</b>	<b>Sup. Dec. Admisible</b>	<b>Sup. Resuelta</b>	<b>Sobredecl.</b>	<b>% Sobredecl.</b>
ZONAS DE LIMITACIONES NATURALES	159,30	159,30	0,00	0,00

**RESUMEN DE PAGOS**

	<b>IMPORTE ( Euros )</b>			
	<b>RESUELTO</b>	<b>FEADER</b>	<b>MAPA</b>	<b>CAPADR</b>
Pago realizado	1.081,20	919,02	106,06	56,12
A pagar	106,80	90,78	10,48	5,54
<b>TOTAL</b>	<b>1.188,00</b>	<b>1.009,80</b>	<b>116,54</b>	<b>61,66</b>

**APLICACIÓN DE REDUCCIONES Y PENALIZACIONES (%)**

<b>Crterios de subvencionabilidad (1)</b>	<b>Presentación tardía</b>	<b>Omisión declaración</b>	<b>Condicionalidad</b>
0,00	0,00	0,00	0,00

**IMPORTE ( Euros )**

<b>Calculado(2)</b>	<b>Reducción</b>	<b>Penalización</b>	<b>Reducción Penalización (3)</b>	<b>Penalización adicional</b>	<b>Resuelto</b>	<b>FEADER</b>	<b>MAPA</b>	<b>CAPADR</b>
1.188,00 €	0,00 €	0,00 €	0,00 €	0,00 €	1.188,00 €	1.009,80 €	116,54 €	61,66 €
<b>Importe Unitario:</b>	54,00 €	<b>Nuevo Importe Unitario:</b>	7,46 €					

**RECINTOS PROPUESTOS**

<b>REF.</b>	<b>REFERENCIA SIGPAC</b>	<b>CULTIVO</b>	<b>S/R</b>	<b>USO SIGPAC</b>	<b>Sup. Dec. admisible</b>	<b>Sup. Campo</b>	<b>Sup. Determ.</b>	<b>Sup. Resuelta</b>
1700000006706416	41-033-015-00006-0001	PASTOS PERMANENTES DE 5 O MAS AÑOS	S		1,44		1,44	1,44
1700000006706435	41-033-015-00006-0013	PASTOS PERMANENTES DE 5 O MAS AÑOS	S		26,00		26,00	26,00
1700000006706436	41-033-015-00006-0003	PASTOS PERMANENTES DE 5 O MAS AÑOS	S		18,29		18,29	18,29
1700000006706437	41-033-015-00006-0010	PASTOS PERMANENTES DE 5 O MAS AÑOS	S		53,91		53,91	53,91
1700000006706438	41-033-015-00006-0019	PASTOS PERMANENTES DE 5 O MAS AÑOS	S		2,48		2,48	2,48
1700000006706439	41-033-015-00006-0007	PASTOS PERMANENTES DE 5 O MAS AÑOS	S		1,90		1,90	1,90
1700000006706440	41-033-015-00006-0018	PASTOS PERMANENTES DE 5 O MAS AÑOS	S		0,63		0,63	0,63
1700000006706444	41-033-015-00006-0002	PASTOS PERMANENTES DE 5 O MAS AÑOS	S		16,49		16,49	16,49
1700000006706445	41-033-015-00006-0014	PASTOS PERMANENTES DE 5 O MAS AÑOS	S		3,80		3,80	3,80
1700000006706446	41-033-015-00006-0021	PASTOS PERMANENTES DE 5 O MAS AÑOS	S		0,17		0,17	0,17
1700000006706447	41-033-015-00006-0011	PASTOS PERMANENTES DE 5 O MAS AÑOS	S		26,13		26,13	26,13
1700000006706448	41-033-015-00006-0020	PASTOS PERMANENTES DE 5 O MAS AÑOS	S		0,04		0,04	0,04
1700000006706449	41-033-015-00006-0022	PASTOS PERMANENTES DE 5 O MAS AÑOS	S		0,07		0,07	0,07
1700000006706450	41-033-015-00006-0006	PASTOS PERMANENTES DE 5 O MAS AÑOS	S		0,77		0,77	0,77
1700000006706451	41-033-015-00006-0027	PASTOS PERMANENTES DE 5 O MAS AÑOS	S		0,04		0,04	0,04
1700000006706452	41-033-015-00006-0028	PASTOS PERMANENTES DE 5 O MAS AÑOS	S		0,04		0,04	0,04
1700000006706453	41-033-015-00006-0029	PASTOS PERMANENTES DE 5 O MAS AÑOS	S		0,39		0,39	0,39
1700000006706454	41-033-015-00006-0004	PASTOS PERMANENTES DE 5 O MAS AÑOS	S		2,36		2,36	2,36
1700000006706455	41-033-015-00006-0023	PASTOS PERMANENTES DE 5 O MAS AÑOS	S		1,15		1,15	1,15
1700000006706456	41-033-015-00006-0024	PASTOS PERMANENTES DE 5 O MAS AÑOS	S		0,97		0,97	0,97
1700000006706457	41-033-015-00006-0025	PASTOS PERMANENTES DE 5 O MAS AÑOS	S		0,08		0,08	0,08
1700000006706460	41-033-015-00006-0005	PASTOS PERMANENTES DE 5 O MAS AÑOS	S		1,58		1,58	1,58
1700000006706461	41-033-015-00006-0026	PASTOS PERMANENTES DE 5 O MAS AÑOS	S		0,57		0,57	0,57

(1) Con incidencias que retienen pago o deniegan el expediente.  
(2) Se calcula sobre superficie declarada admisible.  
(3) Aplicación del artículo 16 bis del RD 147/2023.Puede verificar la integridad de una copia de este documento mediante la lectura del código QR adjunto o mediante el acceso a la dirección <https://ws050.juntadeandalucia.es/verificarFirma> indicando el código de VERIFICACIÓN

FIRMADO POR	RAQUEL MARIA ESPIN CRESPO	FECHA	26/06/2024
VERIFICACIÓN	Pk2jmMQ72K8YCCE9EQ8LU85ENJJ6M	PÁGINA	8638/8857



**Datos considerados para el Cálculo de la Carga Ganadera del expediente**

Superficie determinada para Cálculo Carga Ganadera: 159,30 ha

Carga Ganadera del Expediente: 1,13 ugm/ha

Explotación	Especie	Ugm Calculada para CG
ES410330000531	BOVINA	55,35
ES410330000531	OVINA	24,07
ES410330000531	PORCINO	100,93

**Recintos Determinados para el Cálculo de Garga Ganadera**

REF.	REFERENCIA SIGPAC	CULTIVO	DESCRIPCIÓN CULTIVO	S/R	SUP. RESUELTA (ha)
1700000006706416	41-033-015-00006-00001	62000	PASTOS PERMANENTES DE 5 O MAS AÑOS-SIN VARIEDAD	S	1,44
1700000006706435	41-033-015-00006-00013	62000	PASTOS PERMANENTES DE 5 O MAS AÑOS-SIN VARIEDAD	S	26,00
1700000006706436	41-033-015-00006-00003	62000	PASTOS PERMANENTES DE 5 O MAS AÑOS-SIN VARIEDAD	S	18,29
1700000006706437	41-033-015-00006-00010	62000	PASTOS PERMANENTES DE 5 O MAS AÑOS-SIN VARIEDAD	S	53,91
1700000006706438	41-033-015-00006-00019	62000	PASTOS PERMANENTES DE 5 O MAS AÑOS-SIN VARIEDAD	S	2,48
1700000006706439	41-033-015-00006-00007	62000	PASTOS PERMANENTES DE 5 O MAS AÑOS-SIN VARIEDAD	S	1,90
1700000006706440	41-033-015-00006-00018	62000	PASTOS PERMANENTES DE 5 O MAS AÑOS-SIN VARIEDAD	S	0,63
1700000006706444	41-033-015-00006-00002	62000	PASTOS PERMANENTES DE 5 O MAS AÑOS-SIN VARIEDAD	S	16,49
1700000006706445	41-033-015-00006-00014	62000	PASTOS PERMANENTES DE 5 O MAS AÑOS-SIN VARIEDAD	S	3,80
1700000006706446	41-033-015-00006-00021	62000	PASTOS PERMANENTES DE 5 O MAS AÑOS-SIN VARIEDAD	S	0,17
1700000006706447	41-033-015-00006-00011	62000	PASTOS PERMANENTES DE 5 O MAS AÑOS-SIN VARIEDAD	S	26,13
1700000006706448	41-033-015-00006-00020	62000	PASTOS PERMANENTES DE 5 O MAS AÑOS-SIN VARIEDAD	S	0,04
1700000006706449	41-033-015-00006-00022	62000	PASTOS PERMANENTES DE 5 O MAS AÑOS-SIN VARIEDAD	S	0,07
1700000006706450	41-033-015-00006-00006	62000	PASTOS PERMANENTES DE 5 O MAS AÑOS-SIN VARIEDAD	S	0,77
1700000006706451	41-033-015-00006-00027	62000	PASTOS PERMANENTES DE 5 O MAS AÑOS-SIN VARIEDAD	S	0,04
1700000006706452	41-033-015-00006-00028	62000	PASTOS PERMANENTES DE 5 O MAS AÑOS-SIN VARIEDAD	S	0,04
1700000006706453	41-033-015-00006-00029	62000	PASTOS PERMANENTES DE 5 O MAS AÑOS-SIN VARIEDAD	S	0,39
1700000006706454	41-033-015-00006-00004	62000	PASTOS PERMANENTES DE 5 O MAS AÑOS-SIN VARIEDAD	S	2,36
1700000006706455	41-033-015-00006-00023	62000	PASTOS PERMANENTES DE 5 O MAS AÑOS-SIN VARIEDAD	S	1,15
1700000006706456	41-033-015-00006-00024	62000	PASTOS PERMANENTES DE 5 O MAS AÑOS-SIN VARIEDAD	S	0,97
1700000006706457	41-033-015-00006-00025	62000	PASTOS PERMANENTES DE 5 O MAS AÑOS-SIN VARIEDAD	S	0,08
1700000006706460	41-033-015-00006-00005	62000	PASTOS PERMANENTES DE 5 O MAS AÑOS-SIN VARIEDAD	S	1,58
1700000006706461	41-033-015-00006-00026	62000	PASTOS PERMANENTES DE 5 O MAS AÑOS-SIN VARIEDAD	S	0,57

(1) Con incidencias que retienen pago o deniegan el expediente.  
(2) Se calcula sobre superficie declarada admisible.  
(3) Aplicación del artículo 16 bis del RD 147/2023.

Puede verificar la integridad de una copia de este documento mediante la lectura del código QR adjunto o mediante el acceso a la dirección <https://ws050.juntadeandalucia.es/verificarFirma> indicando el código de VERIFICACIÓN

FIRMADO POR	RAQUEL MARIA ESPIN CRESPO	FECHA	26/06/2024
VERIFICACIÓN	Pk2jmMQ72K8YCCE9EQ8LU85ENJJ6M	PÁGINA	8639/8857



**APELLIDOS Y NOMBRE / RAZÓN SOCIAL**

NUÑEZ LEBRON ANGEL JOSE

**NIF**

\*\*\*6286\*

**EXPEDIENTE**

1204944

**RESOLUCIÓN**

CONCESIÓN DE LA AYUDA

**DATOS DE MANTENIMIENTO UNIDADES****GRUPO DE PAGO**

ZONAS DE LIMITACIONES NATURALES

**Sup. Dec. Admisible**

17,33

**Sup. Resuelta**

16,82

**Sobredecl.**

0,51

**% Sobredecl.**

2,94

**RESUMEN DE PAGOS**

	<b>IMPORTE ( Euros )</b>			
	<b>RESUELTO</b>	<b>FEADER</b>	<b>MAPA</b>	<b>CAPADR</b>
Pago realizado	805,36	684,55	79,01	41,80
A pagar	78,50	66,73	7,70	4,07
<b>TOTAL</b>	<b>883,86</b>	<b>751,28</b>	<b>86,71</b>	<b>45,87</b>

**APLICACIÓN DE REDUCCIONES Y PENALIZACIONES (%)**

<b>Criterios de subvencionabilidad (1)</b>	<b>Presentación tardía</b>	<b>Omisión declaración</b>	<b>Condicionalidad</b>
0,00	0,00	0,00	0,00

**IMPORTE ( Euros )**

Calculado(2)	Reducción	Penalización	Reducción Penalización (3)	Penalización adicional	Resuelto	FEADER	MAPA	CAPADR
910,66 €	26,80 €	0,00 €	0,00 €	0,00 €	883,86 €	751,28 €	86,71 €	45,87 €
Importe Unitario:	54,00 €	Nuevo Importe Unitario:	52,55 €					

**RECINTOS PROPUESTOS**

<b>REF.</b>	<b>REFERENCIA SIGPAC</b>	<b>CULTIVO</b>	<b>USO S/R SIGPAC</b>	<b>Sup. Dec. admisible</b>	<b>Sup. Campo</b>	<b>Sup. Determ.</b>	<b>Sup. Resuelta</b>
-1484682	41-065-002-00042-0001	OLIVAR	S	0,01		0,01	0,01
-1484681	41-065-002-00041-0001	OLIVAR	S	0,01		0,01	0,01
-1484680	41-065-002-00037-0001	OLIVAR	S	0,02		0,02	0,02
-1484679	41-065-002-00037-0001	OLIVAR	S	0,01		0,01	0,01
-1401194	41-065-002-00012-0029	OLIVAR	S	0,09	0,00	0,09	0,00
-1272941	41-065-002-00012-0009	OLIVAR	S	3,28		3,28	3,28
-1272909	41-065-002-00012-0029	OLIVAR	S	0,40	0,00	0,40	0,00
-1272542	41-065-003-00016-0015	BARBECHO TRADICIONAL	S	0,23		0,23	0,23
-1272539	41-065-003-00016-0002	OLIVAR	S	0,76		0,76	0,76
-777052	41-065-003-00016-0014	OLIVAR	S	0,07		0,07	0,07
-154646	41-065-003-00014-0002	BARBECHO TRADICIONAL	S	0,13		0,13	0,13
-154639	41-065-003-00014-0004	BARBECHO TRADICIONAL	S	0,73		0,73	0,73
-154428	41-065-003-00016-0001	BARBECHO TRADICIONAL	S	1,87		1,87	1,85
5487534	41-065-001-00163-0002	OLIVAR	S	6,51		6,51	6,51
1700000005620032	41-065-003-00016-0008	BARBECHO TRADICIONAL	S	0,03		0,03	0,03
1700000005620036	41-065-003-09001-0001	BARBECHO TRADICIONAL	S	0,18		0,18	0,18
1700000005620037	41-065-001-00064-0001	OLIVAR	S	1,43		1,43	1,43
1700000005620039	41-065-002-00037-0001	OLIVAR	S	1,49		1,49	1,49
1700000005620041	41-065-004-00043-0005	OLIVAR	S	0,02		0,02	0,02
1700000005620048	41-065-003-00016-0003	BARBECHO TRADICIONAL	S	0,06		0,06	0,06

(1) Con incidencias que retienen pago o deniegan el expediente.

(2) Se calcula sobre superficie declarada admisible.

(3) Aplicación del artículo 16 bis del RD 147/2023.

Puede verificar la integridad de una copia de este documento mediante la lectura del código QR adjunto o mediante el acceso a la dirección <https://ws050.juntadeandalucia.es/verificarFirma> indicando el código de VERIFICACIÓN

FIRMADO POR

RAQUEL MARIA ESPIN CRESPO

FECHA

26/06/2024

VERIFICACIÓN

Pk2jmMQ72K8YCC9E9EQ8LU85ENJJ6M

PÁGINA

8640/8857





### INCIDENCIAS

#### INCIDENCIA DESCRIPCIÓN

4272 Verifica que las líneas de declaración de las Solicitudes Únicas no tienen solapes con la capa de Retroactividad Gráfica (ambas de la misma campaña) a nivel de expediente/línea de declaración gráfica de la solicitud.  
Recinto:41-065-003-00016-00001 Cultivo: - Agregado de la referencia del recinto.:0 Zona de la referencia del recinto.:0 Superficie solapada.:0,02 Id. Incid.:95153071

#### Datos considerados para el Cálculo de la Carga Ganadera del expediente

Superficie determinada para Cálculo Carga Ganadera: 0,00 ha  
Carga Ganadera del Expediente: 0,00 ugm/ha

#### Incidenias de carga ganadera

#### INCIDENCIA DESCRIPCIÓN

86132 Recinto superficie forrajera que no realiza la actividad de producción de pastoreo.  
Recinto:41-065-003-00016-00015 Cultivo:20000 BARBECHO TRADICIONAL-SIN VARIEDAD Secano  
Recinto:41-065-003-00014-00002 Cultivo:20000 BARBECHO TRADICIONAL-SIN VARIEDAD Secano  
Recinto:41-065-003-00014-00004 Cultivo:20000 BARBECHO TRADICIONAL-SIN VARIEDAD Secano  
Recinto:41-065-003-00016-00001 Cultivo:20000 BARBECHO TRADICIONAL-SIN VARIEDAD Secano  
Recinto:41-065-003-00016-00008 Cultivo:20000 BARBECHO TRADICIONAL-SIN VARIEDAD Secano  
Recinto:41-065-003-09001-00001 Cultivo:20000 BARBECHO TRADICIONAL-SIN VARIEDAD Secano  
Recinto:41-065-003-00016-00003 Cultivo:20000 BARBECHO TRADICIONAL-SIN VARIEDAD Secano

(1) Con incidencias que retienen pago o deniegan el expediente.  
(2) Se calcula sobre superficie declarada admisible.  
(3) Aplicación del artículo 16 bis del RD 147/2023.

Puede verificar la integridad de una copia de este documento mediante la lectura del código QR adjunto o mediante el acceso a la dirección <https://ws050.juntadeandalucia.es/verificarFirma> indicando el código de VERIFICACIÓN

FIRMADO POR	RAQUEL MARIA ESPIN CRESPO	FECHA	26/06/2024
VERIFICACIÓN	Pk2jmMQ72K8YCCCE9EQ8LU85ENJJ6M	PÁGINA	8641/8857



**APELLIDOS Y NOMBRE / RAZÓN SOCIAL**

NUÑEZ LEBRON JESUS

**NIF**

\*\*\*\*3344\*

**EXPEDIENTE**

1128121

**RESOLUCIÓN**

CONCESIÓN DE LA AYUDA

**DATOS DE MANTENIMIENTO UNIDADES**

<b>GRUPO DE PAGO</b>	<b>Sup. Dec. Admisible</b>	<b>Sup. Resuelta</b>	<b>Sobredecl.</b>	<b>% Sobredecl.</b>
ZONAS DE LIMITACIONES NATURALES	132,94	132,60	0,34	0,26

**RESUMEN DE PAGOS**

	<b>IMPORTE ( Euros )</b>			
	<b>RESUELTO</b>	<b>FEADER</b>	<b>MAPA</b>	<b>CAPADR</b>
Pago realizado	1.078,60	916,81	105,81	55,98
A pagar	106,36	90,41	10,43	5,52
<b>TOTAL</b>	<b>1.184,96</b>	<b>1.007,22</b>	<b>116,24</b>	<b>61,50</b>

**APLICACIÓN DE REDUCCIONES Y PENALIZACIONES (%)**

<b>Crterios de subvencionabilidad (1)</b>	<b>Presentación tardía</b>	<b>Omisión declaración</b>	<b>Condicionalidad</b>
0,00	0,00	0,00	0,00

**IMPORTE ( Euros )**

Calculado(2)	Reducción	Penalización	Reducción Penalización (3)	Penalización adicional	Resuelto	FEADER	MAPA	CAPADR
1.188,00 €	3,04 €	0,00 €	0,00 €	0,00 €	1.184,96 €	1.007,22 €	116,24 €	61,50 €
Importe Unitario:	54,00 €	Nuevo Importe Unitario:	8,94 €					

**RECINTOS PROPUESTOS**

<b>REF.</b>	<b>REFERENCIA SIGPAC</b>	<b>CULTIVO</b>	<b>S/R</b>	<b>USO SIGPAC</b>	<b>Sup. Dec. admisible</b>	<b>Sup. Campo</b>	<b>Sup. Determ.</b>	<b>Sup. Resuelta</b>
-1485154	41-065-003-00002-0001	GIRASOL	S		30,03		30,03	30,03
-1485127	41-065-002-00013-0009	BARBECHO TRADICIONAL	S		0,32		0,32	0,00
-1485108	41-065-002-00014-0002	CÁRTAMO	S		2,70		2,70	2,70
-1485074	41-065-002-00012-0033	CEBADA	S		53,90		53,90	53,88
-1485048	41-065-002-00012-0033	BARBECHO TRADICIONAL	S		3,01		3,01	3,01
-1485002	41-065-002-00014-0002	BARBECHO TRADICIONAL	S		6,54		6,54	6,54
-1485001	41-065-002-00012-0033	BARBECHO TRADICIONAL	S		0,27		0,27	0,27
-1344991	41-065-002-00012-0009	OLIVAR	S		5,21		5,21	5,21
-1278195	41-065-002-00012-0033	BARBECHO TRADICIONAL	S		3,92		3,92	3,92
-1058399	41-065-002-00012-0033	BARBECHO TRADICIONAL	S		0,67		0,67	0,67
5087568	41-065-002-00018-0002	GIRASOL	S		18,24		18,24	18,24
5087677	41-065-002-00012-0031	BARBECHO TRADICIONAL	S		0,49		0,49	0,49
5087682	41-065-002-00012-0049	BARBECHO TRADICIONAL	S		0,40		0,40	0,40
1700000003472222	41-065-002-00040-0001	TRIGO BLANDO	S		7,24		7,24	7,24

**INCIDENCIAS****INCIDENCIA DESCRIPCIÓN**

3790	Recinto declarado inactivo Recinto:41-065-002-00013-00009 Cultivo: -
4272	Verifica que las líneas de declaración de las Solicitudes Únicas no tienen solapes con la capa de Retroactividad Gráfica (ambas de la misma campaña) a nivel de expediente/línea de declaración gráfica de la solicitud. Recinto:41-065-002-00012-00033 Cultivo: - Agregado de la referencia del recinto.:0 Zona de la referencia del recinto.:0 Superficie solapada.:0,02 Id. Incid.:95145929

(1) Con incidencias que retienen pago o deniegan el expediente.  
(2) Se calcula sobre superficie declarada admisible.  
(3) Aplicación del artículo 16 bis del RD 147/2023.

Puede verificar la integridad de una copia de este documento mediante la lectura del código QR adjunto o mediante el acceso a la dirección <https://ws050.juntadeandalucia.es/verificarFirma> indicando el código de VERIFICACIÓN

FIRMADO POR	RAQUEL MARIA ESPIN CRESPO	FECHA	26/06/2024
VERIFICACIÓN	Pk2jmMQ72K8YCCE9EQ8LU85ENJJ6M	PÁGINA	8642/8857







**Datos considerados para el Cálculo de la Carga Ganadera del expediente**

Superficie determinada para Cálculo Carga Ganadera: 0,00 ha  
Carga Ganadera del Expediente: 0,00 ugm/ha

**Incidencias de carga ganadera**


**INCIDENCIA DESCRIPCIÓN**

3790	Recinto declarado inactivo Recinto:41-065-002-00013-00009 Cultivo: -
86132	Recinto superficie forrajera que no realiza la actividad de producción de pastoreo. Recinto:41-065-002-00013-00009 Cultivo:20000 BARBECHO TRADICIONAL-SIN VARIEDAD Secano Recinto:41-065-002-00012-00033 Cultivo:20000 BARBECHO TRADICIONAL-SIN VARIEDAD Secano Recinto:41-065-002-00014-00002 Cultivo:20000 BARBECHO TRADICIONAL-SIN VARIEDAD Secano Recinto:41-065-002-00012-00033 Cultivo:20000 BARBECHO TRADICIONAL-SIN VARIEDAD Secano Recinto:41-065-002-00012-00033 Cultivo:20000 BARBECHO TRADICIONAL-SIN VARIEDAD Secano Recinto:41-065-002-00012-00033 Cultivo:20000 BARBECHO TRADICIONAL-SIN VARIEDAD Secano Recinto:41-065-002-00012-00031 Cultivo:20000 BARBECHO TRADICIONAL-SIN VARIEDAD Secano Recinto:41-065-002-00012-00049 Cultivo:20000 BARBECHO TRADICIONAL-SIN VARIEDAD Secano

(1) Con incidencias que retienen pago o deniegan el expediente.  
(2) Se calcula sobre superficie declarada admisible.  
(3) Aplicación del artículo 16 bis del RD 147/2023.

Puede verificar la integridad de una copia de este documento mediante la lectura del código QR adjunto o mediante el acceso a la dirección <https://ws050.juntadeandalucia.es/verificarFirma> indicando el código de VERIFICACIÓN

FIRMADO POR	RAQUEL MARIA ESPIN CRESPO	FECHA	26/06/2024
VERIFICACIÓN	Pk2jmMQ72K8YCCCE9EQ8LU85ENJJ6M	PÁGINA	8643/8857



**APELLIDOS Y NOMBRE / RAZÓN SOCIAL**

NUÑEZ LIMONES JOSE MARIA

**NIF**

\*\*\*\*4986\*

**EXPEDIENTE**

1180796

**RESOLUCIÓN**

CONCESIÓN DE LA AYUDA

**DATOS DE MANTENIMIENTO UNIDADES**

<b>GRUPO DE PAGO</b>	<b>Sup. Dec. Admisible</b>	<b>Sup. Resuelta</b>	<b>Sobredecl.</b>	<b>% Sobredecl.</b>
ZONAS DE LIMITACIONES NATURALES	13,66	13,66	0,00	0,00

**RESUMEN DE PAGOS**

	<b>IMPORTE ( Euros )</b>			
	<b>RESUELTO</b>	<b>FEADER</b>	<b>MAPA</b>	<b>CAPADR</b>
Pago realizado	671,33	570,62	65,85	34,85
A pagar	66,31	56,36	6,51	3,44
<b>TOTAL</b>	<b>737,64</b>	<b>626,98</b>	<b>72,36</b>	<b>38,29</b>

**APLICACIÓN DE REDUCCIONES Y PENALIZACIONES (%)**

<b>Criterios de subvencionabilidad (1)</b>	<b>Presentación tardía</b>	<b>Omisión declaración</b>	<b>Condicionabilidad</b>
0,00	0,00	0,00	0,00

**IMPORTE ( Euros )**

Calculado(2)	Reducción	Penalización	Reducción Penalización (3)	Penalización adicional	Resuelto	FEADER	MAPA	CAPADR
737,64 €	0,00 €	0,00 €	0,00 €	0,00 €	737,64 €	626,99 €	72,36 €	38,29 €
Importe Unitario:	54,00 €	Nuevo Importe Unitario:	54,00 €					

**RECINTOS PROPUESTOS**

<b>REF.</b>	<b>REFERENCIA SIGPAC</b>	<b>CULTIVO</b>	<b>S/R</b>	<b>USO SIGPAC</b>	<b>Sup. Dec. admisible</b>	<b>Sup. Campo</b>	<b>Sup. Determ.</b>	<b>Sup. Resuelta</b>
-799819	41-065-003-00056-0004	OLIVAR	R		5,02		5,02	5,02
-799815	41-065-003-00056-0009	ALMENDROS	R		4,12		4,12	4,12
-132878	41-065-003-00055-0010	ALMENDROS	R		0,02		0,02	0,02
-132877	41-065-002-00029-0007	CABECERA DE CULTIVO PERMANENTE	S		0,03		0,03	0,03
1700000005699893	41-065-003-00055-0009	ALMENDROS	R		0,13		0,13	0,13
1700000005699895	41-065-002-00029-0005	OLIVAR	S		0,04		0,04	0,04
1700000005699896	41-065-002-00030-0001	OLIVAR	S		3,28		3,28	3,28
1700000005699900	41-065-002-00060-0005	OLIVAR	S		1,02		1,02	1,02

(1) Con incidencias que retienen pago o deniegan el expediente.

(2) Se calcula sobre superficie declarada admisible.

(3) Aplicación del artículo 16 bis del RD 147/2023.

Puede verificar la integridad de una copia de este documento mediante la lectura del código QR adjunto o mediante el acceso a la dirección <https://ws050.juntadeandalucia.es/verificarFirma> indicando el código de VERIFICACIÓN

FIRMADO POR	RAQUEL MARIA ESPIN CRESPO	FECHA	26/06/2024
VERIFICACIÓN	Pk2jmMQ72K8YCCE9EQ8LU85ENJJ6M	PÁGINA	8644/8857



**APELLIDOS Y NOMBRE / RAZÓN SOCIAL**

NUÑEZ LIMONES JUAN ANTONIO

**NIF**

\*\*\*9803\*

**EXPEDIENTE**

1079656

**RESOLUCIÓN**

CONCESIÓN DE LA AYUDA

**DATOS DE MANTENIMIENTO UNIDADES****GRUPO DE PAGO**

ZONAS DE LIMITACIONES NATURALES

**Sup. Dec.  
Admisible**

50,06

**Sup.  
Resuelta**

50,06

**Sobredecl.**

0,00

**% Sobredecl.**

0,00

**RESUMEN DE PAGOS**

	<b>IMPORTE ( Euros )</b>			
	<b>RESUELTO</b>	<b>FEADER</b>	<b>MAPA</b>	<b>CAPADR</b>
Pago realizado	1.081,20	919,02	106,06	56,12
A pagar	101,84	86,56	9,99	5,29
<b>TOTAL</b>	<b>1.183,04</b>	<b>1.005,58</b>	<b>116,05</b>	<b>61,41</b>

**APLICACIÓN DE REDUCCIONES Y PENALIZACIONES (%)**

<b>Criterios de subvencionabilidad (1)</b>	<b>Presentación tardía</b>	<b>Omisión declaración</b>	<b>Condicionalidad</b>
0,00	0,00	0,00	0,00

**IMPORTE ( Euros )**

Calculado(2)	Reducción	Penalización	Reducción Penalización (3)	Penalización adicional	Resuelto	FEADER	MAPA	CAPADR
1.183,04 €	0,00 €	0,00 €	0,00 €	0,00 €	1.183,04 €	1.005,58 €	116,06 €	61,40 €
Importe Unitario:	54,00 €	Nuevo Importe Unitario:	23,63 €					

(1) Con incidencias que retienen pago o deniegan el expediente.  
(2) Se calcula sobre superficie declarada admisible.  
(3) Aplicación del artículo 16 bis del RD 147/2023.

Puede verificar la integridad de una copia de este documento mediante la lectura del código QR adjunto o mediante el acceso a la dirección <https://ws050.juntadeandalucia.es/verificarFirma> indicando el código de VERIFICACIÓN

FIRMADO POR	RAQUEL MARIA ESPIN CRESPO	FECHA	26/06/2024
VERIFICACIÓN	Pk2jmMQ72K8YCCE9EQ8LU85ENJJJ6M	PÁGINA	8645/8857



**RECINTOS PROPUESTOS**

REF.	REFERENCIA SIGPAC	CULTIVO	S/R	USO SIGPAC	Sup. Dec. admisible	Sup. Campo	Sup. Determ.	Sup. Resuelta
-1258865	41-077-046-00080-0001	OLIVAR	S		0,02		0,02	0,02
-1258864	41-077-045-00155-0001	OLIVAR	S		2,54		2,54	2,54
-1258863	41-077-045-00046-0002	OLIVAR	S		0,01		0,01	0,01
-1258862	41-077-038-09007-0020	OLIVAR	S		0,08		0,08	0,08
-1258861	41-077-038-09007-0004	OLIVAR	S		0,01		0,01	0,01
-1258860	41-077-038-00129-0004	OLIVAR	S		6,28		6,28	6,28
-1258859	41-077-038-00041-0006	OLIVAR	S		0,01		0,01	0,01
-792654	41-077-063-00004-0002	OLIVAR	R		2,49		2,49	2,49
-792649	41-077-046-09001-0003	OLIVAR	S		0,02		0,02	0,02
-792648	41-077-046-00083-0001	OLIVAR	S		0,21		0,21	0,18
-784342	41-077-036-00064-0001	OLIVAR	S		1,31		1,31	1,31
-784333	41-077-034-00094-0001	OLIVAR	R		0,76		0,76	0,76
-784328	41-077-034-00090-0001	OLIVAR	R		0,70		0,70	0,70
-784316	41-077-033-00108-0001	OLIVAR	R		2,78		2,78	2,78
1700000004714645	41-065-004-00054-0003	OLIVAR	R		0,01		0,01	0,01
1700000004714646	41-065-004-00054-0003	OLIVAR	R		0,03		0,03	0,03
1700000004714647	41-065-004-00055-0001	OLIVAR	S		2,74		2,74	2,74
1700000004714648	41-065-004-00057-0002	OLIVAR	S		0,10		0,10	0,10
1700000004714649	41-065-004-00032-0003	OLIVAR	S		4,26		4,26	4,21
1700000004714650	41-065-004-00032-0004	OLIVAR	S		2,68		2,68	2,68
1700000004714651	41-065-004-09013-0003	OLIVAR	S		0,05		0,05	0,05
1700000004714652	41-065-004-00067-0001	OLIVAR	S		4,38		4,38	4,38
1700000004714653	41-065-004-00032-0004	OLIVAR	R		3,87		3,87	3,87
1700000004714654	41-065-004-00028-0003	OLIVAR	S		2,37		2,37	2,37
1700000004714656	41-065-002-00066-0012	OLIVAR	S		0,20		0,20	0,20
1700000004714657	41-065-004-00059-0001	OLIVAR	R		2,14		2,14	2,14
1700000004714659	41-065-004-00046-0002	OLIVAR	R		0,65		0,65	0,65
1700000004714660	41-065-002-00066-0005	OLIVAR	S		0,86		0,86	0,86
1700000004714661	41-065-002-00065-0001	OLIVAR	S		3,16		3,16	3,16
1700000004727584	41-077-034-00091-0002	OLIVAR	R		0,07		0,07	0,07
1700000004727585	41-077-034-00102-0001	OLIVAR	R		1,00		1,00	1,00
1700000004727587	41-077-040-00045-0001	TRITICALE	S		0,66		0,66	0,66
1700000004727588	41-077-040-00046-0001	TRITICALE	S		1,56		1,56	1,56
1700000004727592	41-077-046-00082-0001	OLIVAR	S		2,26		2,26	2,13

**INCIDENCIAS****INCIDENCIA DESCRIPCIÓN**

- 4272 Verifica que las líneas de declaración de las Solicitudes Únicas no tienen solapes con la capa de Retroactividad Gráfica (ambas de la misma campaña) a nivel de expediente/línea de declaración gráfica de la solicitud.  
 Recinto:41-065-004-00032-00003 Cultivo: - Agregado de la referencia del recinto.:0 Zona de la referencia del recinto.:0 Superficie solapada.:0,05 Id. Incid.:95142989  
 Recinto:41-077-046-00082-00001 Cultivo: - Agregado de la referencia del recinto.:0 Zona de la referencia del recinto.:0 Superficie solapada.:0,13 Id. Incid.:95142990  
 Recinto:41-077-046-00083-00001 Cultivo: - Agregado de la referencia del recinto.:0 Zona de la referencia del recinto.:0 Superficie solapada.:0,03 Id. Incid.:95142988

(1) Con incidencias que retienen pago o deniegan el expediente.  
 (2) Se calcula sobre superficie declarada admisible.  
 (3) Aplicación del artículo 16 bis del RD 147/2023.

Puede verificar la integridad de una copia de este documento mediante la lectura del código QR adjunto o mediante el acceso a la dirección <https://ws050.juntadeandalucia.es/verificarFirma> indicando el código de VERIFICACIÓN

FIRMADO POR	RAQUEL MARIA ESPIN CRESPO	FECHA	26/06/2024
VERIFICACIÓN	Pk2jmMQ72K8YCCCE9EQ8LU85ENJJ6M	PÁGINA	8646/8857



**APELLIDOS Y NOMBRE / RAZÓN SOCIAL**

NUÑEZ PARRILLA ANTONIO

**NIF**

\*\*\*\*7212\*

**EXPEDIENTE**

1072955

**RESOLUCIÓN**

CONCESIÓN DE LA AYUDA

**DATOS DE MANTENIMIENTO UNIDADES****GRUPO DE PAGO**

ZONAS DE LIMITACIONES NATURALES

**Sup. Dec. Admisible**

14,18

**Sup. Resuelta**

14,18

**Sobredecl.**

0,00

**% Sobredecl.**

0,00

**RESUMEN DE PAGOS**

	<b>IMPORTE ( Euros )</b>			
	<b>RESUELTO</b>	<b>FEADER</b>	<b>MAPA</b>	<b>CAPADR</b>
Pago realizado	696,88	592,35	68,37	36,17
A pagar	68,84	58,51	6,75	3,58
<b>TOTAL</b>	<b>765,72</b>	<b>650,86</b>	<b>75,12</b>	<b>39,75</b>

**APLICACIÓN DE REDUCCIONES Y PENALIZACIONES (%)**

<b>Crterios de subvencionabilidad (1)</b>	<b>Presentación tardía</b>	<b>Omisión declaración</b>	<b>Condicionalidad</b>
0,00	0,00	0,00	0,00

**IMPORTE ( Euros )**

Calculado(2)	Reducción	Penalización	Reducción Penalización (3)	Penalización adicional	Resuelto	FEADER	MAPA	CAPADR
765,72 €	0,00 €	0,00 €	0,00 €	0,00 €	765,72 €	650,86 €	75,12 €	39,74 €
Importe Unitario:	54,00 €	Nuevo Importe Unitario:	54,00 €					

**RECINTOS PROPUESTOS**

<b>REF.</b>	<b>REFERENCIA SIGPAC</b>	<b>CULTIVO</b>	<b>USO S/R SIGPAC</b>	<b>Sup. Dec. admisible</b>	<b>Sup. Campo</b>	<b>Sup. Determ.</b>	<b>Sup. Resuelta</b>
-1252330	41-065-001-00174-0015	OLIVAR	S	0,01		0,01	0,01
4107811	41-065-001-00099-0001	OLIVAR	R	1,70		1,70	1,70
4107812	41-065-001-00099-0002	OLIVAR	R	0,99		0,99	0,99
170000005307640	41-065-001-00050-0001	OLIVAR	R	0,05		0,05	0,05
170000005307641	41-065-001-00167-0001	OLIVAR	R	2,94		2,94	2,94
170000005307642	41-065-002-09001-0002	OLIVAR	S	0,02		0,02	0,02
170000005307643	41-065-001-00055-0002	OLIVAR	R	0,01		0,01	0,01
170000005307644	41-065-001-00157-0005	OLIVAR	R	1,17		1,17	1,17
170000005307645	41-065-001-00095-0004	OLIVAR	S	0,39		0,39	0,39
170000005307646	41-065-001-00052-0002	OLIVAR	S	0,29		0,29	0,29
170000005307647	41-065-001-00164-0002	OLIVAR	S	0,37		0,37	0,37
170000005307649	41-065-001-00058-0001	OLIVAR	S	0,03		0,03	0,03
170000005307650	41-065-001-00129-0003	OLIVAR	R	1,58		1,58	1,58
170000005307651	41-065-001-00095-0003	OLIVAR	S	0,20		0,20	0,20
170000005307652	41-065-001-00097-0002	OLIVAR	S	1,21		1,21	1,21
170000005307654	41-065-001-00098-0002	OLIVAR	S	1,07		1,07	1,07
170000005307655	41-065-001-00052-0003	OLIVAR	S	0,70		0,70	0,70
170000005307656	41-065-001-00058-0001	OLIVAR	S	0,02		0,02	0,02
170000005307657	41-065-001-00052-0005	OLIVAR	R	0,04		0,04	0,04
170000005307658	41-065-001-00053-0005	OLIVAR	R	1,39		1,39	1,39

(1) Con incidencias que retienen pago o deniegan el expediente.

(2) Se calcula sobre superficie declarada admisible.

(3) Aplicación del artículo 16 bis del RD 147/2023.

Puede verificar la integridad de una copia de este documento mediante la lectura del código QR adjunto o mediante el acceso a la dirección <https://ws050.juntadeandalucia.es/verificarFirma> indicando el código de VERIFICACIÓN

FIRMADO POR	RAQUEL MARIA ESPIN CRESPO	FECHA	26/06/2024
VERIFICACIÓN	Pk2jmMQ72K8YCCE9EQ8LU85ENJJ6M	PÁGINA	8647/8857



**APELLIDOS Y NOMBRE / RAZÓN SOCIAL**

OJEDA CHACON JOSE ANTONIO

**NIF**

\*\*\*\*9700\*

**EXPEDIENTE**

1109148

**RESOLUCIÓN**

CONCESIÓN DE LA AYUDA

**DATOS DE MANTENIMIENTO UNIDADES****GRUPO DE PAGO**

ZONAS DE LIMITACIONES NATURALES

**Sup. Dec.  
Admisible**

10,34

**Sup.  
Resuelta**

10,34

**Sobredecl.**

0,00

**% Sobredecl.**

0,00

**RESUMEN DE PAGOS**

	<b>IMPORTE ( Euros )</b>			
	<b>RESUELTO</b>	<b>FEADER</b>	<b>MAPA</b>	<b>CAPADR</b>
Pago realizado	508,16	431,94	49,86	26,37
A pagar	50,20	42,67	4,92	2,61
<b>TOTAL</b>	<b>558,36</b>	<b>474,61</b>	<b>54,78</b>	<b>28,98</b>

**APLICACIÓN DE REDUCCIONES Y PENALIZACIONES (%)**

<b>Criterios de subvencionabilidad (1)</b>	<b>Presentación tardía</b>	<b>Omisión declaración</b>	<b>Condicionabilidad</b>
0,00	0,00	0,00	0,00

**IMPORTE ( Euros )**

Calculado(2)	Reducción	Penalización	Reducción Penalización (3)	Penalización adicional	Resuelto	FEADER	MAPA	CAPADR
558,36 €	0,00 €	0,00 €	0,00 €	0,00 €	558,36 €	474,61 €	54,78 €	28,97 €
Importe Unitario:	54,00 €	Nuevo Importe Unitario:	54,00 €					

**RECINTOS PROPUESTOS**

<b>REF.</b>	<b>REFERENCIA SIGPAC</b>	<b>CULTIVO</b>	<b>S/R</b>	<b>USO SIGPAC</b>	<b>Sup. Dec. admisible</b>	<b>Sup. Campo</b>	<b>Sup. Determ.</b>	<b>Sup. Resuelta</b>
-1234310	41-065-068-00021-0003	OLIVAR	R		2,89		2,89	2,89
-1234309	41-065-068-00021-0001	OLIVAR	R		5,83		5,83	5,83
1700000005627215	41-065-068-00025-0001	OLIVAR	R		1,32		1,32	1,32
1700000005627217	41-065-068-00021-0007	OLIVAR	S		0,30		0,30	0,30

(1) Con incidencias que retienen pago o deniegan el expediente.

(2) Se calcula sobre superficie declarada admisible.

(3) Aplicación del artículo 16 bis del RD 147/2023.

Puede verificar la integridad de una copia de este documento mediante la lectura del código QR adjunto o mediante el acceso a la dirección <https://ws050.juntadeandalucia.es/verificarFirma> indicando el código de VERIFICACIÓN

FIRMADO POR	RAQUEL MARIA ESPIN CRESPO	FECHA	26/06/2024
VERIFICACIÓN	Pk2jmMQ72K8YCCE9EQ8LU85ENJJ6M	PÁGINA	8648/8857



**APELLIDOS Y NOMBRE / RAZÓN SOCIAL**

OLIVEROS TORRES IRENE

**NIF**

\*\*\*\*5338\*

**EXPEDIENTE**

1174367

**RESOLUCIÓN**

CONCESIÓN DE LA AYUDA

**DATOS DE MANTENIMIENTO UNIDADES****GRUPO DE PAGO**

ZONAS DE LIMITACIONES NATURALES

**Sup. Dec.  
Admisible**

54,02

**Sup.  
Resuelta**

54,02

**Sobredecl.**

0,00

**% Sobredecl.**

0,00

**RESUMEN DE PAGOS**

	<b>IMPORTE ( Euros )</b>			
	<b>RESUELTO</b>	<b>FEADER</b>	<b>MAPA</b>	<b>CAPADR</b>
Pago realizado	1.081,20	919,02	106,06	56,12
A pagar	106,80	90,78	10,48	5,54
<b>TOTAL</b>	<b>1.188,00</b>	<b>1.009,80</b>	<b>116,54</b>	<b>61,66</b>

**APLICACIÓN DE REDUCCIONES Y PENALIZACIONES (%)**

<b>Crterios de subvencionabilidad (1)</b>	<b>Presentación tardía</b>	<b>Omisión declaración</b>	<b>Condicionalidad</b>
0,00	0,00	0,00	0,00

**IMPORTE ( Euros )**

Calculado(2)	Reducción	Penalización	Reducción Penalización (3)	Penalización adicional	Resuelto	FEADER	MAPA	CAPADR
1.188,00 €	0,00 €	0,00 €	0,00 €	0,00 €	1.188,00 €	1.009,80 €	116,54 €	61,66 €
Importe Unitario:	54,00 €	Nuevo Importe Unitario:	21,99 €					

**RECINTOS PROPUESTOS**

<b>REF.</b>	<b>REFERENCIA SIGPAC</b>	<b>CULTIVO</b>	<b>S/R</b>	<b>USO SIGPAC</b>	<b>Sup. Dec. admisible</b>	<b>Sup. Campo</b>	<b>Sup. Determ.</b>	<b>Sup. Resuelta</b>
5321725	41-027-019-00013-0006	PASTOS PERMANENTES DE 5 O MAS AÑOS	S		37,51		37,51	37,51
5321726	41-027-019-00013-0016	PASTOS PERMANENTES DE 5 O MAS AÑOS	S		16,51		16,51	16,51

**Datos considerados para el Cálculo de la Carga Ganadera del expediente**

Superficie determinada para Cálculo Carga Ganadera: 54,02 ha

Carga Ganadera del Expediente: 0,59 ugm/ha

<b>Explotación</b>	<b>Especie</b>	<b>Ugm Calculada para CG</b>
ES410270000109	BOVINA	31,31
ES410270000109	PORCINO	0,80

**Recintos Determinados para el Cálculo de Garga Ganadera**

<b>REF.</b>	<b>REFERENCIA SIGPAC</b>	<b>CULTIVO</b>	<b>DESCRIPCIÓN CULTIVO</b>	<b>S/R</b>	<b>SUP. RESUELTA (ha)</b>
5321725	41-027-019-00013-00006	62000	PASTOS PERMANENTES DE 5 O MAS AÑOS-SIN VARIEDAD	S	37,51
5321726	41-027-019-00013-00016	62000	PASTOS PERMANENTES DE 5 O MAS AÑOS-SIN VARIEDAD	S	16,51

(1) Con incidencias que retienen pago o deniegan el expediente.  
 (2) Se calcula sobre superficie declarada admisible.  
 (3) Aplicación del artículo 16 bis del RD 147/2023.

Puede verificar la integridad de una copia de este documento mediante la lectura del código QR adjunto o mediante el acceso a la dirección <https://ws050.juntadeandalucia.es/verificarFirma> indicando el código de VERIFICACIÓN

FIRMADO POR	RAQUEL MARIA ESPIN CRESPO	FECHA	26/06/2024
VERIFICACIÓN	Pk2jmMQ72K8YCCE9EQ8LU85ENJJ6M	PÁGINA	8649/8857



**APELLIDOS Y NOMBRE / RAZÓN SOCIAL**

ORDOÑEZ TINEO DIEGO JESUS

**NIF**

\*\*\*\*5494\*

**EXPEDIENTE**

1056332

**RESOLUCIÓN**

CONCESIÓN DE LA AYUDA

**DATOS DE MANTENIMIENTO UNIDADES****GRUPO DE PAGO**

ZONAS DE LIMITACIONES NATURALES

**Sup. Dec. Admisible**

27,12

**Sup. Resuelta**

27,12

**Sobredecl.**

0,00

**% Sobredecl.**

0,00

**RESUMEN DE PAGOS**

	<b>IMPORTE ( Euros )</b>			
	<b>RESUELTO</b>	<b>FEADER</b>	<b>MAPA</b>	<b>CAPADR</b>
Pago realizado	1.081,20	919,02	106,06	56,12
A pagar	106,80	90,78	10,48	5,54
<b>TOTAL</b>	<b>1.188,00</b>	<b>1.009,80</b>	<b>116,54</b>	<b>61,66</b>

**APLICACIÓN DE REDUCCIONES Y PENALIZACIONES (%)**

<b>Crterios de subvencionabilidad (1)</b>	<b>Presentación tardía</b>	<b>Omisión declaración</b>	<b>Condicionalidad</b>
0,00	0,00	0,00	0,00

**IMPORTE ( Euros )**

Calculado(2)	Reducción	Penalización	Reducción Penalización (3)	Penalización adicional	Resuelto	FEADER	MAPA	CAPADR
1.188,00 €	0,00 €	0,00 €	0,00 €	0,00 €	1.188,00 €	1.009,80 €	116,54 €	61,66 €
Importe Unitario:	54,00 €	Nuevo Importe Unitario:	43,81 €					

**RECINTOS PROPUESTOS**

<b>REF.</b>	<b>REFERENCIA SIGPAC</b>	<b>CULTIVO</b>	<b>USO S/R SIGPAC</b>	<b>Sup. Dec. admisible</b>	<b>Sup. Campo</b>	<b>Sup. Determ.</b>	<b>Sup. Resuelta</b>
-924670	41-065-009-00010-0004	OLIVAR	S	0,05		0,05	0,05
-437211	41-065-009-00006-0006	OLIVAR	S	0,26		0,26	0,26
-45718	41-065-062-00208-0001	OLIVAR	S	0,01		0,01	0,01
4103212	41-065-062-00207-0001	OLIVAR	S	0,84		0,84	0,84
1700000003022613	41-065-008-00012-0001	OLIVAR	S	0,60		0,60	0,60
1700000003022614	41-065-008-00013-0002	OLIVAR	S	0,84		0,84	0,84
1700000003022615	41-065-009-00004-0002	OLIVAR	S	0,57		0,57	0,57
1700000003022616	41-065-009-00006-0006	OLIVAR	S	4,24		4,24	4,24
1700000003022617	41-065-009-00009-0001	OLIVAR	S	2,75		2,75	2,75
1700000003022619	41-065-009-00012-0002	OLIVAR	S	2,68		2,68	2,68
1700000003022621	41-065-009-00041-0002	OLIVAR	S	0,34		0,34	0,34
1700000003022622	41-065-009-00042-0006	OLIVAR	S	0,37		0,37	0,37
1700000003022623	41-065-009-00011-0003	OLIVAR	S	1,15		1,15	1,15
1700000003022624	41-065-009-00045-0001	OLIVAR	S	2,69		2,69	2,69
1700000003022625	41-065-009-00046-0001	OLIVAR	S	0,04		0,04	0,04
1700000003022626	41-065-008-00013-0003	OLIVAR	S	0,38		0,38	0,38
1700000005172826	41-065-009-00001-0001	OLIVAR	S	2,07		2,07	2,07
1700000005172827	41-065-009-00005-0016	OLIVAR	S	1,66		1,66	1,66
1700000005172828	41-065-009-00045-0016	OLIVAR	S	0,03		0,03	0,03
1700000005172836	41-065-009-00005-0004	OLIVAR	S	4,49		4,49	4,49
1700000005172837	41-065-009-00008-0001	OLIVAR	S	0,04		0,04	0,04
1700000005172838	41-065-009-00054-0010	OLIVAR	S	0,03		0,03	0,03
1700000005172840	41-065-009-00039-0002	OLIVAR	S	0,99		0,99	0,99

(1) Con incidencias que retienen pago o deniegan el expediente.

(2) Se calcula sobre superficie declarada admisible.

(3) Aplicación del artículo 16 bis del RD 147/2023.

Puede verificar la integridad de una copia de este documento mediante la lectura del código QR adjunto o mediante el acceso a la dirección <https://ws050.juntadeandalucia.es/verificarFirma> indicando el código de VERIFICACIÓN

FIRMADO POR

RAQUEL MARIA ESPIN CRESPO

FECHA

26/06/2024

VERIFICACIÓN

Pk2jmMQ72K8YCCE9EQ8LU85ENJJ6M

PÁGINA

8650/8857





**APELLIDOS Y NOMBRE / RAZÓN SOCIAL**

ORTEGA MARTINEZ MARIA BEATRIZ

**NIF**

\*\*\*\*5098\*

**EXPEDIENTE**

1177320

**RESOLUCIÓN**

CONCESIÓN DE LA AYUDA

**DATOS DE MANTENIMIENTO UNIDADES****GRUPO DE PAGO**

ZONAS DE LIMITACIONES NATURALES

**Sup. Dec. Admisible**

48,76

**Sup. Resuelta**

48,76

**Sobredecl.**

0,00

**% Sobredecl.**

0,00

**RESUMEN DE PAGOS**

	<b>IMPORTE ( Euros )</b>			
	<b>RESUELTO</b>	<b>FEADER</b>	<b>MAPA</b>	<b>CAPADR</b>
Pago realizado	1.081,20	919,02	106,06	56,12
A pagar	106,80	90,78	10,48	5,54
<b>TOTAL</b>	<b>1.188,00</b>	<b>1.009,80</b>	<b>116,54</b>	<b>61,66</b>

**APLICACIÓN DE REDUCCIONES Y PENALIZACIONES (%)**

<b>Crterios de subvencionabilidad (1)</b>	<b>Presentación tardía</b>	<b>Omisión declaración</b>	<b>Condicionalidad</b>
0,00	0,00	0,00	0,00

**IMPORTE ( Euros )**

Calculado(2)	Reducción	Penalización	Reducción Penalización (3)	Penalización adicional	Resuelto	FEADER	MAPA	CAPADR
1.188,00 €	0,00 €	0,00 €	0,00 €	0,00 €	1.188,00 €	1.009,80 €	116,54 €	61,66 €
<b>Importe Unitario:</b>	<b>54,00 €</b>	<b>Nuevo Importe Unitario:</b>	<b>24,36 €</b>					

**RECINTOS PROPUESTOS**

<b>REF.</b>	<b>REFERENCIA SIGPAC</b>	<b>CULTIVO</b>	<b>S/R</b>	<b>USO SIGPAC</b>	<b>Sup. Dec. admisible</b>	<b>Sup. Campo</b>	<b>Sup. Determ.</b>	<b>Sup. Resuelta</b>
-989422	41-073-005-00321-0026	PASTOS PERMANENTES DE 5 O MAS AÑOS	S		0,03		0,03	0,03
-989421	41-073-005-00321-0004	OLIVAR	S		1,75		1,75	1,75
-468705	41-073-005-00360-0034	PASTOS PERMANENTES DE 5 O MAS AÑOS	S		0,30		0,30	0,30
5296533	41-073-005-00360-0021	PASTOS PERMANENTES DE 5 O MAS AÑOS	S		0,00		0,00	0,00
5296534	41-073-005-00360-0022	PASTOS PERMANENTES DE 5 O MAS AÑOS	S		0,03		0,03	0,03
1700000006902271	41-073-005-00310-0027	OLIVAR	S		0,01		0,01	0,01
1700000006902272	41-073-005-00321-0023	OLIVAR	S		5,49		5,49	5,49
1700000006902273	41-073-005-00360-0001	OLIVAR	S		0,05		0,05	0,05
1700000006902275	41-073-005-00360-0009	PASTOS PERMANENTES DE 5 O MAS AÑOS	S		0,30		0,30	0,30
1700000006902276	41-073-005-00321-0008	PASTOS PERMANENTES DE 5 O MAS AÑOS	R		1,79		1,79	1,79
1700000006902277	41-073-005-00321-0009	PASTOS PERMANENTES DE 5 O MAS AÑOS	S		0,34		0,34	0,34
1700000006902278	41-073-005-00318-0002	OLIVAR	S		0,45		0,45	0,45
1700000006902279	41-073-005-00360-0011	PASTOS PERMANENTES DE 5 O MAS AÑOS	S		0,53		0,53	0,53
1700000006902280	41-073-005-00360-0020	PASTOS PERMANENTES DE 5 O MAS AÑOS	S		0,00		0,00	0,00
1700000006902282	41-073-005-00360-0019	PASTOS PERMANENTES DE 5 O MAS AÑOS	S		1,87		1,87	1,87
1700000006902283	41-073-005-00360-0013	PASTOS PERMANENTES DE 5 O MAS AÑOS	S		1,31		1,31	1,31
1700000006902284	41-073-005-00360-0012	PASTOS PERMANENTES DE 5 O MAS AÑOS	S		0,07		0,07	0,07
1700000006902285	41-073-005-00360-0010	PASTOS PERMANENTES DE 5 O MAS AÑOS	S		0,34		0,34	0,34
1700000006902286	41-073-005-00360-0015	OLIVAR	S		9,29		9,29	9,29
1700000006902287	41-073-005-00360-0014	OLIVAR	S		0,61		0,61	0,61
1700000006902288	41-073-005-00360-0006	OLIVAR	S		0,02		0,02	0,02
1700000006902289	41-073-005-00360-0005	OLIVAR	S		0,03		0,03	0,03
1700000006902290	41-073-005-00321-0004	OLIVAR	S		0,36		0,36	0,36
1700000006902291	41-073-005-00321-0004	OLIVAR	S		15,63		15,63	15,63
1700000006902292	41-073-005-00360-0032	OLIVAR	S		0,06		0,06	0,06
1700000006902293	41-073-005-00360-0016	OLIVAR	S		8,10		8,10	8,10

(1) Con incidencias que retienen pago o deniegan el expediente.

(2) Se calcula sobre superficie declarada admisible.

(3) Aplicación del artículo 16 bis del RD 147/2023.

Puede verificar la integridad de una copia de este documento mediante la lectura del código QR adjunto o mediante el acceso a la dirección <https://ws050.juntadeandalucia.es/verificarFirma> indicando el código de VERIFICACIÓN

FIRMADO POR

RAQUEL MARIA ESPIN CRESPO

FECHA

26/06/2024

VERIFICACIÓN

Pk2jmMQ72K8YCCE9EQ8LU85ENJJ6M

PÁGINA

8651/8857



**Datos considerados para el Cálculo de la Carga Ganadera del expediente**

Superficie determinada para Cálculo Carga Ganadera: 6,91 ha

Carga Ganadera del Expediente: 0,64 ugm/ha

Explotación	Especie	Ugm Calculada para CG
ES410730000672	OVINA	4,43

**Recintos Determinados para el Cálculo de Garga Ganadera**

REE.	REFERENCIA SIGPAC	CULTIVO	DESCRIPCIÓN CULTIVO	S/R	SUP. RESUELTA (ha)
-989422	41-073-005-00321-00026	62000	PASTOS PERMANENTES DE 5 O MAS AÑOS-SIN VARIEDAD	S	0,03
-468705	41-073-005-00360-00034	62000	PASTOS PERMANENTES DE 5 O MAS AÑOS-SIN VARIEDAD	S	0,30
5296533	41-073-005-00360-00021	62000	PASTOS PERMANENTES DE 5 O MAS AÑOS-SIN VARIEDAD	S	0,00
5296534	41-073-005-00360-00022	62000	PASTOS PERMANENTES DE 5 O MAS AÑOS-SIN VARIEDAD	S	0,03
1700000006902275	41-073-005-00360-00009	62000	PASTOS PERMANENTES DE 5 O MAS AÑOS-SIN VARIEDAD	S	0,30
1700000006902276	41-073-005-00321-00008	62000	PASTOS PERMANENTES DE 5 O MAS AÑOS-SIN VARIEDAD	R	1,79
1700000006902277	41-073-005-00321-00009	62000	PASTOS PERMANENTES DE 5 O MAS AÑOS-SIN VARIEDAD	S	0,34
1700000006902279	41-073-005-00360-00011	62000	PASTOS PERMANENTES DE 5 O MAS AÑOS-SIN VARIEDAD	S	0,53
1700000006902280	41-073-005-00360-00020	62000	PASTOS PERMANENTES DE 5 O MAS AÑOS-SIN VARIEDAD	S	0,00
1700000006902282	41-073-005-00360-00019	62000	PASTOS PERMANENTES DE 5 O MAS AÑOS-SIN VARIEDAD	S	1,87
1700000006902283	41-073-005-00360-00013	62000	PASTOS PERMANENTES DE 5 O MAS AÑOS-SIN VARIEDAD	S	1,31
1700000006902284	41-073-005-00360-00012	62000	PASTOS PERMANENTES DE 5 O MAS AÑOS-SIN VARIEDAD	S	0,07
1700000006902285	41-073-005-00360-00010	62000	PASTOS PERMANENTES DE 5 O MAS AÑOS-SIN VARIEDAD	S	0,34

(1) Con incidencias que retienen pago o deniegan el expediente.  
(2) Se calcula sobre superficie declarada admisible.  
(3) Aplicación del artículo 16 bis del RD 147/2023.

Puede verificar la integridad de una copia de este documento mediante la lectura del código QR adjunto o mediante el acceso a la dirección <https://ws050.juntadeandalucia.es/verificarFirma> indicando el código de VERIFICACIÓN

FIRMADO POR	RAQUEL MARIA ESPIN CRESPO	FECHA	26/06/2024
VERIFICACIÓN	Pk2jmMQ72K8YCCE9EQ8LU85ENJJ6M	PÁGINA	8652/8857



**APELLIDOS Y NOMBRE / RAZÓN SOCIAL**

ORTEGA SIBAJA FRANCISCO

**NIF**

\*\*\*\*5019\*

**EXPEDIENTE**

1252823

**RESOLUCIÓN**

CONCESIÓN DE LA AYUDA

**DATOS DE MANTENIMIENTO UNIDADES****GRUPO DE PAGO**

ZONAS DE LIMITACIONES NATURALES

**Sup. Dec.  
Admisible**

8,74

**Sup.  
Resuelta**

8,74

**Sobredecl.**

0,00

**% Sobredecl.**

0,00

**RESUMEN DE PAGOS**

	<b>IMPORTE ( Euros )</b>			
	<b>RESUELTO</b>	<b>FEADER</b>	<b>MAPA</b>	<b>CAPADR</b>
Pago realizado	429,53	365,10	42,14	22,29
A pagar	42,43	36,07	4,16	2,20
<b>TOTAL</b>	<b>471,96</b>	<b>401,17</b>	<b>46,30</b>	<b>24,49</b>

**APLICACIÓN DE REDUCCIONES Y PENALIZACIONES (%)**

<b>Criterios de subvencionabilidad (1)</b>	<b>Presentación tardía</b>	<b>Omisión declaración</b>	<b>Condicionabilidad</b>
0,00	0,00	0,00	0,00

**IMPORTE ( Euros )**

Calculado(2)	Reducción	Penalización	Reducción Penalización (3)	Penalización adicional	Resuelto	FEADER	MAPA	CAPADR
471,96 €	0,00 €	0,00 €	0,00 €	0,00 €	471,96 €	401,17 €	46,30 €	24,49 €
Importe Unitario:	54,00 €	Nuevo Importe Unitario:	54,00 €					

**RECINTOS PROPUESTOS**

<b>REF.</b>	<b>REFERENCIA SIGPAC</b>	<b>CULTIVO</b>	<b>S/R</b>	<b>USO SIGPAC</b>	<b>Sup. Dec. admisible</b>	<b>Sup. Campo</b>	<b>Sup. Determ.</b>	<b>Sup. Resuelta</b>
-801291	41-077-054-09009-0002	OLIVAR	S		0,06		0,06	0,06
-729855	41-077-024-00001-0009	OLIVAR	S		2,26		2,26	2,26
-729674	41-077-054-00016-0001	OLIVAR	S		2,55		2,55	2,55
-729673	41-077-054-00016-0001	OLIVAR	S		1,57		1,57	1,57
-729667	41-077-054-00017-0004	OLIVAR	S		1,24		1,24	1,24
-729666	41-077-054-00016-0001	OLIVAR	S		1,06		1,06	1,06

(1) Con incidencias que retienen pago o deniegan el expediente.

(2) Se calcula sobre superficie declarada admisible.

(3) Aplicación del artículo 16 bis del RD 147/2023.

Puede verificar la integridad de una copia de este documento mediante la lectura del código QR adjunto o mediante el acceso a la dirección <https://ws050.juntadeandalucia.es/verificarFirma> indicando el código de VERIFICACIÓN

FIRMADO POR

RAQUEL MARIA ESPIN CRESPO

FECHA

26/06/2024

VERIFICACIÓN

Pk2jmMQ72K8YCCE9EQ8LU85ENJJJ6M

PÁGINA

8653/8857



**APELLIDOS Y NOMBRE / RAZÓN SOCIAL**

ORTEGA SIBAJA ISABEL MARIA

**NIF**

\*\*\*\*1594\*

**EXPEDIENTE**

1252822

**RESOLUCIÓN**

CONCESIÓN DE LA AYUDA

**DATOS DE MANTENIMIENTO UNIDADES****GRUPO DE PAGO**

ZONAS DE LIMITACIONES NATURALES

**Sup. Dec.  
Admisible**

5,07

**Sup.  
Resuelta**

5,07

**Sobredecl.**

0,00

**% Sobredecl.**

0,00

**RESUMEN DE PAGOS**

	<b>IMPORTE ( Euros )</b>			
	<b>RESUELTO</b>	<b>FEADER</b>	<b>MAPA</b>	<b>CAPADR</b>
Pago realizado	249,17	211,79	24,45	12,93
A pagar	24,61	20,92	2,41	1,28
<b>TOTAL</b>	<b>273,78</b>	<b>232,71</b>	<b>26,86</b>	<b>14,21</b>

**APLICACIÓN DE REDUCCIONES Y PENALIZACIONES (%)**

<b>Criterios de subvencionabilidad (1)</b>	<b>Presentación tardía</b>	<b>Omisión declaración</b>	<b>Condicionalidad</b>
0,00	0,00	0,00	0,00

**IMPORTE ( Euros )**

Calculado(2)	Reducción	Penalización	Reducción Penalización (3)	Penalización adicional	Resuelto	FEADER	MAPA	CAPADR
273,78 €	0,00 €	0,00 €	0,00 €	0,00 €	273,78 €	232,71 €	26,86 €	14,21 €
Importe Unitario:	54,00 €	Nuevo Importe Unitario:	54,00 €					

**RECINTOS PROPUESTOS**

<b>REF.</b>	<b>REFERENCIA SIGPAC</b>	<b>CULTIVO</b>	<b>S/R</b>	<b>USO SIGPAC</b>	<b>Sup. Dec. admisible</b>	<b>Sup. Campo</b>	<b>Sup. Determ.</b>	<b>Sup. Resuelta</b>
-806559	41-077-054-00016-0001	OLIVAR	S		2,13		2,13	2,13
-729628	41-077-054-00016-0001	OLIVAR	S		1,12		1,12	1,12
-729560	41-077-054-09009-0002	OLIVAR	S		0,06		0,06	0,06
-729559	41-077-054-00017-0004	OLIVAR	S		1,22		1,22	1,22
-729539	41-077-054-00015-0004	OLIVAR	S		0,54		0,54	0,54

(1) Con incidencias que retienen pago o deniegan el expediente.

(2) Se calcula sobre superficie declarada admisible.

(3) Aplicación del artículo 16 bis del RD 147/2023.

Puede verificar la integridad de una copia de este documento mediante la lectura del código QR adjunto o mediante el acceso a la dirección <https://ws050.juntadeandalucia.es/verificarFirma> indicando el código de VERIFICACIÓN

FIRMADO POR	RAQUEL MARIA ESPIN CRESPO	FECHA	26/06/2024
VERIFICACIÓN	Pk2jmMQ72K8YCCE9EQ8LU85ENJJJ6M	PÁGINA	8654/8857



**APELLIDOS Y NOMBRE / RAZÓN SOCIAL**

ORTIZ CASTRO JOSE

**NIF**

\*\*\*0426\*

**EXPEDIENTE**

1104466

**RESOLUCIÓN**

CONCESIÓN DE LA AYUDA

**DATOS DE MANTENIMIENTO UNIDADES****GRUPO DE PAGO**

ZONAS DE LIMITACIONES NATURALES

**Sup. Dec.  
Admisible**

188,65

**Sup.  
Resuelta**

188,65

**Sobredecl.**

0,00

**% Sobredecl.**

0,00

**RESUMEN DE PAGOS**

	<b>IMPORTE ( Euros )</b>			
	<b>RESUELTO</b>	<b>FEADER</b>	<b>MAPA</b>	<b>CAPADR</b>
Pago realizado	1.081,20	919,02	106,06	56,12
A pagar	106,49	90,52	10,45	5,52
<b>TOTAL</b>	<b>1.187,69</b>	<b>1.009,54</b>	<b>116,51</b>	<b>61,64</b>

**APLICACIÓN DE REDUCCIONES Y PENALIZACIONES (%)**

<b>Crterios de subvencionabilidad (1)</b>	<b>Presentación tardía</b>	<b>Omisión declaración</b>	<b>Condicionalidad</b>
0,00	0,00	0,00	0,00

**IMPORTE ( Euros )**

Calculado(2)	Reducción	Penalización	Reducción Penalización (3)	Penalización adicional	Resuelto	FEADER	MAPA	CAPADR
1.187,69 €	0,00 €	0,00 €	0,00 €	0,00 €	1.187,69 €	1.009,54 €	116,51 €	61,64 €
Importe Unitario:	54,00 €	Nuevo Importe Unitario:	6,30 €					

**RECINTOS PROPUESTOS**

REF.	REFERENCIA SIGPAC	CULTIVO	S/R	USO SIGPAC	Sup. Dec. admisible	Sup. Campo	Sup. Determ.	Sup. Resuelta
4122602	41-009-003-00002-0001	PASTOS PERMANENTES DE 5 O MAS AÑOS	S		175,09		175,09	175,04
170000005343627	41-009-003-00002-0007	PASTOS PERMANENTES DE 5 O MAS AÑOS	S		13,61		13,61	13,61

**INCIDENCIAS****INCIDENCIA DESCRIPCIÓN**

4272 Verifica que las líneas de declaración de las Solicitudes Únicas no tienen solapes con la capa de Retroactividad Gráfica (ambas de la misma campaña) a nivel de expediente/línea de declaración gráfica de la solicitud.  
Recinto:41-009-003-00002-00001 Cultivo: - Agregado de la referencia del recinto.:0 Zona de la referencia del recinto.:0 Superficie solapada.:0,05 Id. Incid.:95145612

**Datos considerados para el Cálculo de la Carga Ganadera del expediente**

Superficie determinada para Cálculo Carga Ganadera: 188,65 ha

Carga Ganadera del Expediente: 0,32 ugm/ha

Explotación	Especie	Ugm Calculada para CG
ES410090000530	BOVINA	44,12
ES410090000530	CAPRINA	9,65
ES410090000530	PORCINO	6,33

**Recintos Determinados para el Cálculo de Garga Ganadera**

REF.	REFERENCIA SIGPAC	CULTIVO	DESCRIPCIÓN CULTIVO	S/R	SUP. RESUELTA (ha)
4122602	41-009-003-00002-00001	62000	PASTOS PERMANENTES DE 5 O MAS AÑOS-SIN VARIEDAD	S	175,04
170000005343627	41-009-003-00002-00007	62000	PASTOS PERMANENTES DE 5 O MAS AÑOS-SIN VARIEDAD	S	13,61

(1) Con incidencias que retienen pago o deniegan el expediente.  
(2) Se calcula sobre superficie declarada admisible.  
(3) Aplicación del artículo 16 bis del RD 147/2023.

Puede verificar la integridad de una copia de este documento mediante la lectura del código QR adjunto o mediante el acceso a la dirección <https://ws050.juntadeandalucia.es/verificarFirma> indicando el código de VERIFICACIÓN

FIRMADO POR	RAQUEL MARIA ESPIN CRESPO	FECHA	26/06/2024
VERIFICACIÓN	Pk2jmMQ72K8YCCE9EQ8LU85ENJJ6M	PÁGINA	8655/8857





(1) Con incidencias que retienen pago o deniegan el expediente.  
(2) Se calcula sobre superficie declarada admisible.  
(3) Aplicación del artículo 16 bis del RD 147/2023.

Puede verificar la integridad de una copia de este documento mediante la lectura del código QR adjunto o mediante el acceso a la dirección <https://ws050.juntadeandalucia.es/verificarFirma> indicando el código de VERIFICACIÓN

FIRMADO POR	RAQUEL MARIA ESPIN CRESCO	FECHA	26/06/2024
VERIFICACIÓN	Pk2jmMQ72K8YCCE9EQ8LU85ENJJ6M	PÁGINA	8656/8857



**APELLIDOS Y NOMBRE / RAZÓN SOCIAL**

ORTUÑO GARCIA DANIEL

**NIF**

\*\*\*\*2726\*

**EXPEDIENTE**

1226673

**RESOLUCIÓN**

CONCESIÓN DE LA AYUDA

**DATOS DE MANTENIMIENTO UNIDADES****GRUPO DE PAGO**

ZONAS DE LIMITACIONES NATURALES

**Sup. Dec.  
Admisible**

6,71

**Sup.  
Resuelta**

6,71

**Sobredecl.**

0,00

**% Sobredecl.**

0,00

**RESUMEN DE PAGOS**

	<b>IMPORTE ( Euros )</b>			
	<b>RESUELTO</b>	<b>FEADER</b>	<b>MAPA</b>	<b>CAPADR</b>
Pago realizado	329,77	280,30	32,35	17,11
A pagar	32,57	27,68	3,20	1,69
<b>TOTAL</b>	<b>362,34</b>	<b>307,98</b>	<b>35,55</b>	<b>18,80</b>

**APLICACIÓN DE REDUCCIONES Y PENALIZACIONES (%)**

<b>Criterios de subvencionabilidad (1)</b>	<b>Presentación tardía</b>	<b>Omisión declaración</b>	<b>Condicionalidad</b>
0,00	0,00	0,00	0,00

**IMPORTE ( Euros )**

Calculado(2)	Reducción	Penalización	Reducción Penalización (3)	Penalización adicional	Resuelto	FEADER	MAPA	CAPADR
362,34 €	0,00 €	0,00 €	0,00 €	0,00 €	362,34 €	307,99 €	35,55 €	18,80 €
Importe Unitario:	54,00 €	Nuevo Importe Unitario:	54,00 €					

**RECINTOS PROPUESTOS**

<b>REF.</b>	<b>REFERENCIA SIGPAC</b>	<b>CULTIVO</b>	<b>S/R</b>	<b>USO SIGPAC</b>	<b>Sup. Dec. admisible</b>	<b>Sup. Campo</b>	<b>Sup. Determ.</b>	<b>Sup. Resuelta</b>
-918911	41-077-051-00003-0006	OLIVAR	S		3,58		3,58	3,58
-166854	41-077-051-00005-0003	OLIVAR	S		0,36		0,36	0,36
4206163	41-077-052-00024-0001	OLIVAR	S		2,23		2,23	2,23
4206164	41-077-052-00024-0002	OLIVAR	S		0,41		0,41	0,41
4206167	41-077-051-00003-0005	OLIVAR	S		0,13		0,13	0,13

(1) Con incidencias que retienen pago o deniegan el expediente.

(2) Se calcula sobre superficie declarada admisible.

(3) Aplicación del artículo 16 bis del RD 147/2023.

Puede verificar la integridad de una copia de este documento mediante la lectura del código QR adjunto o mediante el acceso a la dirección <https://ws050.juntadeandalucia.es/verificarFirma> indicando el código de VERIFICACIÓN

FIRMADO POR	RAQUEL MARIA ESPIN CRESPO	FECHA	26/06/2024
VERIFICACIÓN	Pk2jmMQ72K8YCCE9EQ8LU85ENJJ6M	PÁGINA	8657/8857



**APELLIDOS Y NOMBRE / RAZÓN SOCIAL**

OSUNA MARTINEZ MARIA DEL MAR

**NIF**

\*\*\*\*1230\*

**EXPEDIENTE**

1062261

**RESOLUCIÓN**

CONCESIÓN DE LA AYUDA

**DATOS DE MANTENIMIENTO UNIDADES****GRUPO DE PAGO**

ZONAS DE LIMITACIONES NATURALES

**Sup. Dec.  
Admisible**

73,03

**Sup.  
Resuelta**

73,03

**Sobredecl.**

0,00

**% Sobredecl.**

0,00

**RESUMEN DE PAGOS****IMPORTE ( Euros )**

	<b>RESUELTO</b>	<b>FEADER</b>	<b>MAPA</b>	<b>CAPADR</b>
A pagar	1.188,00	1.009,80	116,54	61,66

**APLICACIÓN DE REDUCCIONES Y PENALIZACIONES (%)**

Criterios de subvencionabilidad (1)	Presentación tardía	Omisión declaración	Condicionalidad
0,00	0,00	0,00	0,00

**IMPORTE ( Euros )**

Calculado(2)	Reducción	Penalización	Reducción Penalización (3)	Penalización adicional	Resuelto	FEADER	MAPA	CAPADR
1.188,00 €	0,00 €	0,00 €	0,00 €	0,00 €	1.188,00 €	1.009,80 €	116,54 €	61,66 €
Importe Unitario:	54,00 €	Nuevo Importe Unitario:		16,27 €				

**RECINTOS PROPUESTOS**

REF.	REFERENCIA SIGPAC	CULTIVO	S/R	USO SIGPAC	Sup. Dec. admisible	Sup. Campo	Sup. Determ.	Sup. Resuelta
4215044	41-078-011-00065-0005	OLIVAR	S		8,07		8,07	8,07
5328425	41-078-016-00137-0004	AVENA	S		0,44		0,44	0,44
1700000003521289	41-078-012-00025-0027	PASTOS PERMANENTES DE 5 O MAS AÑOS	S		62,16		62,16	62,16
1700000006208553	41-078-012-00069-0002	OLIVAR	S		2,36		2,36	2,36

**Datos considerados para el Cálculo de la Carga Ganadera del expediente**

Superficie determinada para Cálculo Carga Ganadera: 62,16 ha

Carga Ganadera del Expediente: 0,31 ugm/ha

Explotación	Especie	Ugm Calculada para CG
ES410780000054	OVINA	19,41

**Recintos Determinados para el Cálculo de Garga Ganadera**

REF.	REFERENCIA SIGPAC	CULTIVO	DESCRIPCIÓN CULTIVO	S/R	SUP. RESUELTA (ha)
1700000003521289	41-078-012-00025-00027	62000	PASTOS PERMANENTES DE 5 O MAS AÑOS-SIN VARIEDAD	S	62,16

(1) Con incidencias que retienen pago o deniegan el expediente.  
(2) Se calcula sobre superficie declarada admisible.  
(3) Aplicación del artículo 16 bis del RD 147/2023.

Puede verificar la integridad de una copia de este documento mediante la lectura del código QR adjunto o mediante el acceso a la dirección <https://ws050.juntadeandalucia.es/verificarFirma> indicando el código de VERIFICACIÓN

FIRMADO POR	RAQUEL MARIA ESPIN CRESPO	FECHA	26/06/2024
VERIFICACIÓN	Pk2jmMQ72K8YCCE9EQ8LU85ENJJJ6M	PÁGINA	8658/8857





**APELLIDOS Y NOMBRE / RAZÓN SOCIAL**

OTERO TALAVERA ERNESTO JAVIER

**NIF**

\*\*\*\*3516\*

**EXPEDIENTE**

1216288

**RESOLUCIÓN**

CONCESIÓN DE LA AYUDA

**DATOS DE MANTENIMIENTO UNIDADES****GRUPO DE PAGO**

ZONAS DE LIMITACIONES NATURALES

**Sup. Dec. Admisible**

107,92

**Sup. Resuelta**

107,92

**Sobredecl.**

0,00

**% Sobredecl.**

0,00

**RESUMEN DE PAGOS**

	<b>IMPORTE ( Euros )</b>			
	<b>RESUELTO</b>	<b>FEADER</b>	<b>MAPA</b>	<b>CAPADR</b>
Pago realizado	1.081,20	919,02	106,06	56,12
A pagar	106,80	90,78	10,48	5,54
<b>TOTAL</b>	<b>1.188,00</b>	<b>1.009,80</b>	<b>116,54</b>	<b>61,66</b>

**APLICACIÓN DE REDUCCIONES Y PENALIZACIONES (%)**

<b>Criterios de subvencionabilidad (1)</b>	<b>Presentación tardía</b>	<b>Omisión declaración</b>	<b>Condicionalidad</b>
0,00	0,00	0,00	0,00

**IMPORTE ( Euros )**

Calculado(2)	Reducción	Penalización	Reducción Penalización (3)	Penalización adicional	Resuelto	FEADER	MAPA	CAPADR
1.188,00 €	0,00 €	0,00 €	0,00 €	0,00 €	1.188,00 €	1.009,80 €	116,54 €	61,66 €
<b>Importe Unitario:</b>	<b>54,00 €</b>	<b>Nuevo Importe Unitario:</b>	<b>11,01 €</b>					

**RECINTOS PROPUESTOS**

<b>REF.</b>	<b>REFERENCIA SIGPAC</b>	<b>CULTIVO</b>	<b>S/R</b>	<b>USO SIGPAC</b>	<b>Sup. Dec. admisible</b>	<b>Sup. Campo</b>	<b>Sup. Determ.</b>	<b>Sup. Resuelta</b>
-703674	41-083-008-00063-0002	PASTOS PERMANENTES DE 5 O MAS AÑOS	S		68,05		68,05	68,05
5096386	41-083-008-00037-0001	PASTOS PERMANENTES DE 5 O MAS AÑOS	S		0,15		0,15	0,15
1700000005413916	41-083-008-00029-0001	PASTOS PERMANENTES DE 5 O MAS AÑOS	S		3,39		3,39	3,39
1700000005413920	41-083-008-00064-0001	PASTOS PERMANENTES DE 5 O MAS AÑOS	S		26,80		26,80	26,80
1700000005413921	41-083-008-00080-0001	PASTOS PERMANENTES DE 5 O MAS AÑOS	S		2,74		2,74	2,74
1700000005413922	41-083-008-00040-0001	PASTOS PERMANENTES DE 5 O MAS AÑOS	S		0,93		0,93	0,93
1700000005413924	41-083-008-00030-0001	PASTOS PERMANENTES DE 5 O MAS AÑOS	S		2,64		2,64	2,64
1700000005413925	41-083-008-00032-0001	PASTOS PERMANENTES DE 5 O MAS AÑOS	S		1,77		1,77	1,77
1700000005413926	41-083-008-00042-0001	PASTOS PERMANENTES DE 5 O MAS AÑOS	S		1,45		1,45	1,45

(1) Con incidencias que retienen pago o deniegan el expediente.

(2) Se calcula sobre superficie declarada admisible.

(3) Aplicación del artículo 16 bis del RD 147/2023.

Puede verificar la integridad de una copia de este documento mediante la lectura del código QR adjunto o mediante el acceso a la dirección <https://ws050.juntadeandalucia.es/verificarFirma> indicando el código de VERIFICACIÓN

FIRMADO POR	RAQUEL MARIA ESPIN CRESPO	FECHA	26/06/2024
VERIFICACIÓN	Pk2jmMQ72K8YCCE9EQ8LU85ENJJ6M	PÁGINA	8659/8857



**Datos considerados para el Cálculo de la Carga Ganadera del expediente**

Superficie determinada para Cálculo Carga Ganadera: 147,10 ha

Carga Ganadera del Expediente: 0,74 ugm/ha

Explotación	Especie	Ugm Calculada para CG
ES410830000100	BOVINA	34,27
ES410830000100	CAPRINA	37,45
ES410830000100	PORCINO	37,15

**Recintos Determinados para el Cálculo de Garga Ganadera**

REF.	REFERENCIA SIGPAC	CULTIVO	DESCRIPCIÓN CULTIVO	S/R	SUP. RESUELTA (ha)
-703674	41-083-008-00063-00002	62000	PASTOS PERMANENTES DE 5 O MAS AÑOS-SIN VARIEDAD	S	68,05
5096379	41-083-008-00027-00001	62000	PASTOS PERMANENTES DE 5 O MAS AÑOS-SIN VARIEDAD	S	0,12
5096380	41-083-008-00028-00001	62000	PASTOS PERMANENTES DE 5 O MAS AÑOS-SIN VARIEDAD	S	1,78
5096382	41-083-008-00034-00001	62000	PASTOS PERMANENTES DE 5 O MAS AÑOS-SIN VARIEDAD	S	0,14
5096384	41-083-008-00035-00001	62000	PASTOS PERMANENTES DE 5 O MAS AÑOS-SIN VARIEDAD	S	2,16
5096386	41-083-008-00037-00001	62000	PASTOS PERMANENTES DE 5 O MAS AÑOS-SIN VARIEDAD	S	0,15
5096389	41-083-008-00038-00002	62000	PASTOS PERMANENTES DE 5 O MAS AÑOS-SIN VARIEDAD	S	3,48
5096390	41-083-008-00039-00001	62000	PASTOS PERMANENTES DE 5 O MAS AÑOS-SIN VARIEDAD	S	4,34
5096391	41-083-008-00041-00001	62000	PASTOS PERMANENTES DE 5 O MAS AÑOS-SIN VARIEDAD	S	1,69
5096392	41-083-008-00043-00001	62000	PASTOS PERMANENTES DE 5 O MAS AÑOS-SIN VARIEDAD	S	1,42
5096394	41-083-008-00045-00001	62000	PASTOS PERMANENTES DE 5 O MAS AÑOS-SIN VARIEDAD	S	1,73
5096395	41-083-008-00046-00001	62000	PASTOS PERMANENTES DE 5 O MAS AÑOS-SIN VARIEDAD	S	11,37
5096396	41-083-008-00048-00002	62000	PASTOS PERMANENTES DE 5 O MAS AÑOS-SIN VARIEDAD	S	10,81
1700000005413916	41-083-008-00029-00001	62000	PASTOS PERMANENTES DE 5 O MAS AÑOS-SIN VARIEDAD	S	3,39
1700000005413917	41-083-008-00036-00001	62000	PASTOS PERMANENTES DE 5 O MAS AÑOS-SIN VARIEDAD	S	0,14
1700000005413920	41-083-008-00064-00001	62000	PASTOS PERMANENTES DE 5 O MAS AÑOS-SIN VARIEDAD	S	26,80
1700000005413921	41-083-008-00080-00001	62000	PASTOS PERMANENTES DE 5 O MAS AÑOS-SIN VARIEDAD	S	2,74
1700000005413922	41-083-008-00040-00001	62000	PASTOS PERMANENTES DE 5 O MAS AÑOS-SIN VARIEDAD	S	0,93
1700000005413924	41-083-008-00030-00001	62000	PASTOS PERMANENTES DE 5 O MAS AÑOS-SIN VARIEDAD	S	2,64
1700000005413925	41-083-008-00032-00001	62000	PASTOS PERMANENTES DE 5 O MAS AÑOS-SIN VARIEDAD	S	1,77
1700000005413926	41-083-008-00042-00001	62000	PASTOS PERMANENTES DE 5 O MAS AÑOS-SIN VARIEDAD	S	1,45

(1) Con incidencias que retienen pago o deniegan el expediente.  
(2) Se calcula sobre superficie declarada admisible.  
(3) Aplicación del artículo 16 bis del RD 147/2023.

Puede verificar la integridad de una copia de este documento mediante la lectura del código QR adjunto o mediante el acceso a la dirección <https://ws050.juntadeandalucia.es/verificarFirma> indicando el código de VERIFICACIÓN

FIRMADO POR	RAQUEL MARIA ESPIN CRESPO	FECHA	26/06/2024
VERIFICACIÓN	Pk2jmMQ72K8YCCE9EQ8LU85ENJJ6M	PÁGINA	8660/8857



**APELLIDOS Y NOMBRE / RAZÓN SOCIAL**

PACHON MARTOS ANTONIO JOSE

**NIF**

\*\*\*\*5251\*

**EXPEDIENTE**

1220630

**RESOLUCIÓN**

CONCESIÓN DE LA AYUDA

**DATOS DE MANTENIMIENTO UNIDADES**

<b>GRUPO DE PAGO</b>	<b>Sup. Dec. Admisible</b>	<b>Sup. Resuelta</b>	<b>Sobredecl.</b>	<b>% Sobredecl.</b>
ZONAS DE LIMITACIONES NATURALES	10,69	10,69	0,00	0,00

**RESUMEN DE PAGOS**

	<b>IMPORTE ( Euros )</b>			
	<b>RESUELTO</b>	<b>FEADER</b>	<b>MAPA</b>	<b>CAPADR</b>
Pago realizado	525,36	446,56	51,54	27,27
A pagar	51,90	44,12	5,09	2,69
<b>TOTAL</b>	<b>577,26</b>	<b>490,68</b>	<b>56,63</b>	<b>29,96</b>

**APLICACIÓN DE REDUCCIONES Y PENALIZACIONES (%)**

<b>Criterios de subvencionabilidad (1)</b>	<b>Presentación tardía</b>	<b>Omisión declaración</b>	<b>Condicionalidad</b>
0,00	0,00	0,00	0,00

**IMPORTE ( Euros )**

Calculado(2)	Reducción	Penalización	Reducción Penalización (3)	Penalización adicional	Resuelto	FEADER	MAPA	CAPADR
577,26 €	0,00 €	0,00 €	0,00 €	0,00 €	577,26 €	490,67 €	56,63 €	29,96 €
Importe Unitario:	54,00 €	Nuevo Importe Unitario:	54,00 €					

**RECINTOS PROPUESTOS**

<b>REF.</b>	<b>REFERENCIA SIGPAC</b>	<b>CULTIVO</b>	<b>USO S/R</b>	<b>Sup. Dec. admisible</b>	<b>Sup. Campo</b>	<b>Sup. Determ.</b>	<b>Sup. Resuelta</b>
-1597045	41-077-045-00022-0001	OLIVAR	S	0,01		0,01	0,01
-1597021	41-077-033-00101-0001	OLIVAR	S	0,01		0,01	0,01
-1597015	41-077-033-00024-0001	OLIVAR	S	0,02		0,02	0,02
-1577967	41-077-033-00018-0001	OLIVAR	S	1,33		1,33	1,33
-1577961	41-077-045-00025-0001	OLIVAR	R	0,26		0,26	0,26
6910613	41-077-044-00025-0001	OLIVAR	R	0,26		0,26	0,26
1700000004854789	41-077-040-00213-0001	OLIVAR	S	0,64		0,64	0,64
1700000004854790	41-077-040-00009-0001	TRIGO BLANDO	S	2,31		2,31	2,31
1700000004854791	41-077-034-00041-0001	OLIVAR	R	0,43		0,43	0,43
1700000004854792	41-077-043-00075-0001	OLIVAR	R	1,33		1,33	1,33
1700000005965688	41-077-040-00015-0001	OLIVAR	S	2,06		2,06	2,06
1700000005965690	41-077-045-00025-0001	OLIVAR	R	0,54		0,54	0,54
1700000005965691	41-077-045-00027-0002	OLIVAR	R	0,01		0,01	0,01
1700000005965692	41-077-045-00146-0001	OLIVAR	S	0,62		0,62	0,62
1700000005965693	41-077-045-09001-0002	OLIVAR	S	0,03		0,03	0,03
1700000005965694	41-077-073-00016-0001	OLIVAR	S	0,01		0,01	0,01
1700000005965695	41-077-073-00025-0002	OLIVAR	S	0,33		0,33	0,33
1700000005965701	41-077-040-00049-0001	OLIVAR	S	0,49		0,49	0,49

(1) Con incidencias que retienen pago o deniegan el expediente.

(2) Se calcula sobre superficie declarada admisible.

(3) Aplicación del artículo 16 bis del RD 147/2023.

Puede verificar la integridad de una copia de este documento mediante la lectura del código QR adjunto o mediante el acceso a la dirección <https://ws050.juntadeandalucia.es/verificarFirma> indicando el código de VERIFICACIÓN

FIRMADO POR	RAQUEL MARIA ESPIN CRESPO	FECHA	26/06/2024
VERIFICACIÓN	Pk2jmMQ72K8YCC9EQ8LU85ENJJ6M	PÁGINA	8661/8857



**APELLIDOS Y NOMBRE / RAZÓN SOCIAL**

PACHON RAYA ANTONIO

**NIF**

\*\*\*6330\*

**EXPEDIENTE**

1171584

**RESOLUCIÓN**

CONCESIÓN DE LA AYUDA

**DATOS DE MANTENIMIENTO UNIDADES****GRUPO DE PAGO**

ZONAS DE LIMITACIONES NATURALES

**Sup. Dec. Admisible**

19,90

**Sup. Resuelta**

19,21

**Sobredecl.**

0,69

**% Sobredecl.**

3,47

**RESUMEN DE PAGOS**

	<b>IMPORTE ( Euros )</b>			
	<b>RESUELTO</b>	<b>FEADER</b>	<b>MAPA</b>	<b>CAPADR</b>
A pagar	917,86	780,18	90,04	47,64

**APLICACIÓN DE REDUCCIONES Y PENALIZACIONES (%)**

Criterios de subvencionabilidad (1)	Presentación tardía	Omisión declaración	Condicionabilidad
0,00	0,00	0,00	0,00

**IMPORTE ( Euros )**

Calculado(2)	Reducción	Penalización	Reducción Penalización (3)	Penalización adicional	Resuelto	FEADER	MAPA	CAPADR
1.021,68 €	35,43 €	68,39 €	0,00 €	0,00 €	917,86 €	780,18 €	90,04 €	47,64 €
Importe Unitario:	54,00 €	Nuevo Importe Unitario:	51,34 €					

**RECINTOS PROPUESTOS**

REF.	REFERENCIA SIGPAC	CULTIVO	S/R	USO SIGPAC	Sup. Dec. admisible	Sup. Campo	Sup. Determ.	Sup. Resuelta
-1487970	41-077-054-00041-0003	OLIVAR	S		0,55		0,55	0,00
-1052995	41-077-054-00041-0009	OLIVAR	S		2,67		2,67	2,67
-1052991	41-077-054-00041-0009	OLIVAR	S		5,85		5,85	5,85
1700000004867076	41-077-053-00009-0001	OLIVAR	S		2,35		2,35	2,35
1700000004867077	41-077-053-00010-0001	OLIVAR	S		0,04		0,04	0,04
1700000004867078	41-077-054-00088-0002	OLIVAR	S		0,14		0,14	0,14
1700000004867079	41-077-054-00094-0001	OLIVAR	S		1,90		1,90	1,90
1700000004867081	41-077-054-00097-0002	ALMENDROS	S		5,68	5,54	5,68	5,54
1700000004867084	41-077-054-00040-0002	OLIVAR	S		0,02		0,02	0,02
1700000004867085	41-077-054-00040-0003	OLIVAR	S		0,01		0,01	0,01
1700000004867087	41-077-054-00047-0001	OLIVAR	S		0,03		0,03	0,03
1700000004867089	41-077-054-00050-0002	OLIVAR	S		0,01		0,01	0,01
1700000004867091	41-077-054-00111-0002	OLIVAR	S		0,01		0,01	0,01
1700000004867092	41-077-054-00029-0001	OLIVAR	S		0,20		0,20	0,20
1700000004867093	41-077-054-00038-0002	OLIVAR	S		0,03		0,03	0,03
1700000004867094	41-077-054-00030-0001	OLIVAR	S		0,40		0,40	0,40
1700000004867095	41-077-054-00037-0001	OLIVAR	S		0,01		0,01	0,01

**INCIDENCIAS****INCIDENCIA DESCRIPCIÓN**

3790	Recinto declarado inactivo Recinto:41-077-054-00041-00003 Cultivo: -
4272	Verifica que las líneas de declaración de las Solicitudes Únicas no tienen solapes con la capa de Retroactividad Gráfica (ambas de la misma campaña) a nivel de expediente/línea de declaración gráfica de la solicitud. Recinto:41-077-054-00097-00002 Cultivo: - Agregado de la referencia del recinto.:0 Zona de la referencia del recinto.:0 Superficie solapada.:0,14 Id. Incid.:95149276

(1) Con incidencias que retienen pago o deniegan el expediente.  
(2) Se calcula sobre superficie declarada admisible.  
(3) Aplicación del artículo 16 bis del RD 147/2023.

Puede verificar la integridad de una copia de este documento mediante la lectura del código QR adjunto o mediante el acceso a la dirección <https://ws050.juntadeandalucia.es/verificarFirma> indicando el código de VERIFICACIÓN

FIRMADO POR	RAQUEL MARIA ESPIN CRESPO	FECHA	26/06/2024
VERIFICACIÓN	Pk2jmMQ72K8YCC9EQ8LU85ENJJ6M	PÁGINA	8662/8857



**APELLIDOS Y NOMBRE / RAZÓN SOCIAL**

PADILLA GAHONA ILDEFONSO

**NIF**

\*\*\*\*8051\*

**EXPEDIENTE**

1069621

**RESOLUCIÓN**

CONCESIÓN DE LA AYUDA

**DATOS DE MANTENIMIENTO UNIDADES**

<b>GRUPO DE PAGO</b>	<b>Sup. Dec. Admisible</b>	<b>Sup. Resuelta</b>	<b>Sobredecl.</b>	<b>% Sobredecl.</b>
ZONAS DE LIMITACIONES NATURALES	187,82	187,82	0,00	0,00

**RESUMEN DE PAGOS**

	<b>IMPORTE ( Euros )</b>			
	<b>RESUELTO</b>	<b>FEADER</b>	<b>MAPA</b>	<b>CAPADR</b>
Pago realizado	1.081,20	919,02	106,06	56,12
A pagar	106,80	90,78	10,48	5,54
<b>TOTAL</b>	<b>1.188,00</b>	<b>1.009,80</b>	<b>116,54</b>	<b>61,66</b>

**APLICACIÓN DE REDUCCIONES Y PENALIZACIONES (%)**

<b>Crterios de subvencionabilidad (1)</b>	<b>Presentación tardía</b>	<b>Omisión declaración</b>	<b>Condicionalidad</b>
0,00	0,00	0,00	0,00

**IMPORTE ( Euros )**

Calculado(2)	Reducción	Penalización	Reducción Penalización (3)	Penalización adicional	Resuelto	FEADER	MAPA	CAPADR
1.188,00 €	0,00 €	0,00 €	0,00 €	0,00 €	1.188,00 €	1.009,80 €	116,54 €	61,66 €
Importe Unitario:	54,00 €	Nuevo Importe Unitario:	6,33 €					

**RECINTOS PROPUESTOS**

<b>REF.</b>	<b>REFERENCIA SIGPAC</b>	<b>CULTIVO</b>	<b>S/R</b>	<b>USO SIGPAC</b>	<b>Sup. Dec. admisible</b>	<b>Sup. Campo</b>	<b>Sup. Determ.</b>	<b>Sup. Resuelta</b>
-1230055	41-027-014-00005-0019	PASTOS PERMANENTES DE 5 O MAS AÑOS	S		0,22		0,22	0,22
-1230054	41-027-014-00005-0019	PASTOS PERMANENTES DE 5 O MAS AÑOS	S		0,73		0,73	0,73
-37538	41-027-014-00005-0025	PASTOS PERMANENTES DE 5 O MAS AÑOS	S		0,72		0,72	0,72
1700000005979643	41-027-014-00005-0019	PASTOS PERMANENTES DE 5 O MAS AÑOS	S		50,26		50,26	50,26
1700000005979644	41-027-014-00005-0010	PASTOS PERMANENTES DE 5 O MAS AÑOS	S		42,09		42,09	42,09
1700000005979645	41-027-014-00005-0005	PASTOS PERMANENTES DE 5 O MAS AÑOS	S		2,31		2,31	2,31
1700000005979646	41-027-014-00005-0023	PASTOS PERMANENTES DE 5 O MAS AÑOS	S		6,50		6,50	6,50
1700000005979647	41-027-014-00005-0003	PASTOS PERMANENTES DE 5 O MAS AÑOS	S		13,40		13,40	13,40
1700000005979648	41-027-014-00005-0004	PASTOS PERMANENTES DE 5 O MAS AÑOS	S		23,99		23,99	23,99
1700000005979649	41-027-014-00005-0009	PASTOS PERMANENTES DE 5 O MAS AÑOS	S		6,11		6,11	6,11
1700000005979650	41-027-014-00005-0011	PASTOS PERMANENTES DE 5 O MAS AÑOS	S		0,83		0,83	0,83
1700000005979651	41-027-014-00005-0013	PASTOS PERMANENTES DE 5 O MAS AÑOS	S		8,42		8,42	8,42
1700000005979652	41-027-014-00005-0012	PASTOS PERMANENTES DE 5 O MAS AÑOS	S		10,93		10,93	10,93
1700000005979653	41-027-014-00005-0007	PASTOS PERMANENTES DE 5 O MAS AÑOS	S		1,99		1,99	1,99
1700000005979654	41-027-014-00005-0008	PASTOS PERMANENTES DE 5 O MAS AÑOS	S		0,49		0,49	0,49
1700000005979655	41-027-014-00005-0024	PASTOS PERMANENTES DE 5 O MAS AÑOS	S		18,70		18,70	18,70
1700000005979656	41-027-014-00005-0022	PASTOS PERMANENTES DE 5 O MAS AÑOS	S		0,13		0,13	0,13

(1) Con incidencias que retienen pago o deniegan el expediente.

(2) Se calcula sobre superficie declarada admisible.

(3) Aplicación del artículo 16 bis del RD 147/2023.

Puede verificar la integridad de una copia de este documento mediante la lectura del código QR adjunto o mediante el acceso a la dirección <https://ws050.juntadeandalucia.es/verificarFirma> indicando el código de VERIFICACIÓN

FIRMADO POR	RAQUEL MARIA ESPIN CRESPO	FECHA	26/06/2024
VERIFICACIÓN	Pk2jmMQ72K8YCCE9EQ8LU85ENJJ6M	PÁGINA	8663/8857



**Datos considerados para el Cálculo de la Carga Ganadera del expediente**

Superficie determinada para Cálculo Carga Ganadera: 187,82 ha

Carga Ganadera del Expediente: 0,26 ugm/ha

Explotación	Especie	Ugm Calculada para CG
ES410270000514	BOVINA	49,26

**Recintos Determinados para el Cálculo de Garga Ganadera**

REF.	REFERENCIA SIGPAC	CULTIVO	DESCRIPCIÓN CULTIVO	S/R	SUP. RESUELTA (ha)
-1230055	41-027-014-00005-00019	62000	PASTOS PERMANENTES DE 5 O MAS AÑOS-SIN VARIEDAD	S	0,22
-1230054	41-027-014-00005-00019	62000	PASTOS PERMANENTES DE 5 O MAS AÑOS-SIN VARIEDAD	S	0,73
-37538	41-027-014-00005-00025	62000	PASTOS PERMANENTES DE 5 O MAS AÑOS-SIN VARIEDAD	S	0,72
1700000005979643	41-027-014-00005-00019	62000	PASTOS PERMANENTES DE 5 O MAS AÑOS-SIN VARIEDAD	S	50,26
1700000005979644	41-027-014-00005-00010	62000	PASTOS PERMANENTES DE 5 O MAS AÑOS-SIN VARIEDAD	S	42,09
1700000005979645	41-027-014-00005-00005	62000	PASTOS PERMANENTES DE 5 O MAS AÑOS-SIN VARIEDAD	S	2,31
1700000005979646	41-027-014-00005-00023	62000	PASTOS PERMANENTES DE 5 O MAS AÑOS-SIN VARIEDAD	S	6,50
1700000005979647	41-027-014-00005-00003	62000	PASTOS PERMANENTES DE 5 O MAS AÑOS-SIN VARIEDAD	S	13,40
1700000005979648	41-027-014-00005-00004	62000	PASTOS PERMANENTES DE 5 O MAS AÑOS-SIN VARIEDAD	S	23,99
1700000005979649	41-027-014-00005-00009	62000	PASTOS PERMANENTES DE 5 O MAS AÑOS-SIN VARIEDAD	S	6,11
1700000005979650	41-027-014-00005-00011	62000	PASTOS PERMANENTES DE 5 O MAS AÑOS-SIN VARIEDAD	S	0,83
1700000005979651	41-027-014-00005-00013	62000	PASTOS PERMANENTES DE 5 O MAS AÑOS-SIN VARIEDAD	S	8,42
1700000005979652	41-027-014-00005-00012	62000	PASTOS PERMANENTES DE 5 O MAS AÑOS-SIN VARIEDAD	S	10,93
1700000005979653	41-027-014-00005-00007	62000	PASTOS PERMANENTES DE 5 O MAS AÑOS-SIN VARIEDAD	S	1,99
1700000005979654	41-027-014-00005-00008	62000	PASTOS PERMANENTES DE 5 O MAS AÑOS-SIN VARIEDAD	S	0,49
1700000005979655	41-027-014-00005-00024	62000	PASTOS PERMANENTES DE 5 O MAS AÑOS-SIN VARIEDAD	S	18,70
1700000005979656	41-027-014-00005-00022	62000	PASTOS PERMANENTES DE 5 O MAS AÑOS-SIN VARIEDAD	S	0,13

(1) Con incidencias que retienen pago o deniegan el expediente.  
(2) Se calcula sobre superficie declarada admisible.  
(3) Aplicación del artículo 16 bis del RD 147/2023.

Puede verificar la integridad de una copia de este documento mediante la lectura del código QR adjunto o mediante el acceso a la dirección <https://ws050.juntadeandalucia.es/verificarFirma> indicando el código de VERIFICACIÓN

FIRMADO POR	RAQUEL MARIA ESPIN CRESPO	FECHA	26/06/2024
VERIFICACIÓN	Pk2jmMQ72K8YCCE9EQ8LU85ENJJ6M	PÁGINA	8664/8857



**APELLIDOS Y NOMBRE / RAZÓN SOCIAL**

PALOMO EXPOSITO ANTONIO

**NIF**

\*\*\*\*4837\*

**EXPEDIENTE**

1198666

**RESOLUCIÓN**

CONCESIÓN DE LA AYUDA

**DATOS DE MANTENIMIENTO UNIDADES****GRUPO DE PAGO**

ZONAS DE LIMITACIONES NATURALES

**Sup. Dec.  
Admisible**

2,60

**Sup.  
Resuelta**

2,60

**Sobredecl.**

0,00

**% Sobredecl.**

0,00

**RESUMEN DE PAGOS**

	<b>IMPORTE ( Euros )</b>			
	<b>RESUELTO</b>	<b>FEADER</b>	<b>MAPA</b>	<b>CAPADR</b>
Pago realizado	127,78	108,61	12,53	6,63
A pagar	12,62	10,73	1,24	0,65
<b>TOTAL</b>	<b>140,40</b>	<b>119,34</b>	<b>13,77</b>	<b>7,28</b>

**APLICACIÓN DE REDUCCIONES Y PENALIZACIONES (%)**

<b>Criterios de subvencionabilidad (1)</b>	<b>Presentación tardía</b>	<b>Omisión declaración</b>	<b>Condicionabilidad</b>
0,00	0,00	0,00	0,00

**IMPORTE ( Euros )**

Calculado(2)	Reducción	Penalización	Reducción Penalización (3)	Penalización adicional	Resuelto	FEADER	MAPA	CAPADR
140,40 €	0,00 €	0,00 €	0,00 €	0,00 €	140,40 €	119,34 €	13,77 €	7,29 €
Importe Unitario:	54,00 €	Nuevo Importe Unitario:	54,00 €					

**RECINTOS PROPUESTOS**

<b>REF.</b>	<b>REFERENCIA SIGPAC</b>	<b>CULTIVO</b>	<b>S/R</b>	<b>USO SIGPAC</b>	<b>Sup. Dec. admisible</b>	<b>Sup. Campo</b>	<b>Sup. Determ.</b>	<b>Sup. Resuelta</b>
-533497	41-065-062-00332-0002	CABECERA DE CULTIVO PERMANENTE	S		0,08		0,08	0,08
-533496	41-065-062-00332-0003	OLIVAR	S		0,21		0,21	0,21
1700000006520389	41-065-062-00121-0001	OLIVAR	S		2,31		2,31	2,31

(1) Con incidencias que retienen pago o deniegan el expediente.

(2) Se calcula sobre superficie declarada admisible.

(3) Aplicación del artículo 16 bis del RD 147/2023.

Puede verificar la integridad de una copia de este documento mediante la lectura del código QR adjunto o mediante el acceso a la dirección <https://ws050.juntadeandalucia.es/verificarFirma> indicando el código de VERIFICACIÓN

FIRMADO POR	RAQUEL MARIA ESPIN CRESPO	FECHA	26/06/2024
VERIFICACIÓN	Pk2jmMQ72K8YCCE9EQ8LU85ENJJJ6M	PÁGINA	8665/8857



**APELLIDOS Y NOMBRE / RAZÓN SOCIAL**

PALOMO LUCAS JOSE MARIA

**NIF**

\*\*\*\*3856\*

**EXPEDIENTE**

1129722

**RESOLUCIÓN**

CONCESIÓN DE LA AYUDA

**DATOS DE MANTENIMIENTO UNIDADES****GRUPO DE PAGO**

ZONAS DE LIMITACIONES NATURALES

**Sup. Dec.  
Admisible**

8,85

**Sup.  
Resuelta**

8,85

**Sobredecl.**

0,00

**% Sobredecl.**

0,00

**RESUMEN DE PAGOS**

	<b>IMPORTE ( Euros )</b>			
	<b>RESUELTO</b>	<b>FEADER</b>	<b>MAPA</b>	<b>CAPADR</b>
Pago realizado	434,94	369,70	42,67	22,57
A pagar	42,96	36,52	4,21	2,23
<b>TOTAL</b>	<b>477,90</b>	<b>406,22</b>	<b>46,88</b>	<b>24,80</b>

**APLICACIÓN DE REDUCCIONES Y PENALIZACIONES (%)**

<b>Crterios de subvencionabilidad (1)</b>	<b>Presentación tardía</b>	<b>Omisión declaración</b>	<b>Condicionalidad</b>
0,00	0,00	0,00	0,00

**IMPORTE ( Euros )**

Calculado(2)	Reducción	Penalización	Reducción Penalización (3)	Penalización adicional	Resuelto	FEADER	MAPA	CAPADR
477,90 €	0,00 €	0,00 €	0,00 €	0,00 €	477,90 €	406,22 €	46,88 €	24,80 €
Importe Unitario:	54,00 €	Nuevo Importe Unitario:	54,00 €					

**RECINTOS PROPUESTOS**

<b>REF.</b>	<b>REFERENCIA SIGPAC</b>	<b>CULTIVO</b>	<b>S/R</b>	<b>USO SIGPAC</b>	<b>Sup. Dec. admisible</b>	<b>Sup. Campo</b>	<b>Sup. Determ.</b>	<b>Sup. Resuelta</b>
-1057539	41-065-078-00208-0001	OLIVAR	S		0,76		0,76	0,76
4134719	41-065-078-00025-0001	OLIVAR	S		1,55		1,55	1,55
4134720	41-065-078-00025-0003	OLIVAR	S		1,20		1,20	1,20
1700000004996036	41-065-043-00066-0003	GIRASOL	R		0,03		0,03	0,03
1700000004996037	41-065-043-00064-0001	GIRASOL	S		0,05		0,05	0,05
1700000004996038	41-065-043-00065-0006	GIRASOL	S		5,26		5,26	5,26

(1) Con incidencias que retienen pago o deniegan el expediente.

(2) Se calcula sobre superficie declarada admisible.

(3) Aplicación del artículo 16 bis del RD 147/2023.

Puede verificar la integridad de una copia de este documento mediante la lectura del código QR adjunto o mediante el acceso a la dirección <https://ws050.juntadeandalucia.es/verificarFirma> indicando el código de VERIFICACIÓN

FIRMADO POR

RAQUEL MARIA ESPIN CRESPO

FECHA

26/06/2024

VERIFICACIÓN

Pk2jmMQ72K8YCCE9EQ8LU85ENJJJ6M

PÁGINA

8666/8857







**APELLIDOS Y NOMBRE / RAZÓN SOCIAL** PANIAGUA SANCHEZ JURADO EMILIO CARLOS **NIF** \*\*\*6334\* **EXPEDIENTE** 1202689 **RESOLUCIÓN** CONCESIÓN DE LA AYUDA

**DATOS DE MANTENIMIENTO UNIDADES**

<b>GRUPO DE PAGO</b>	<b>Sup. Dec. Admisible</b>	<b>Sup. Resuelta</b>	<b>Sobredecl.</b>	<b>% Sobredecl.</b>
ZONAS DE LIMITACIONES NATURALES	112,89	112,89	0,00	0,00

**RESUMEN DE PAGOS**

	<b>IMPORTE ( Euros )</b>			
	<b>RESUELTO</b>	<b>FEADER</b>	<b>MAPA</b>	<b>CAPADR</b>
Pago realizado	1.081,20	919,02	106,06	56,12
A pagar	106,80	90,78	10,48	5,54
<b>TOTAL</b>	<b>1.188,00</b>	<b>1.009,80</b>	<b>116,54</b>	<b>61,66</b>

**APLICACIÓN DE REDUCCIONES Y PENALIZACIONES (%)**

<b>Criterios de subvencionabilidad (1)</b>	<b>Presentación tardía</b>	<b>Omisión declaración</b>	<b>Condicionalidad</b>
0,00	0,00	0,00	0,00

**IMPORTE ( Euros )**

Calculado(2)	Reducción	Penalización	Reducción Penalización (3)	Penalización adicional	Resuelto	FEADER	MAPA	CAPADR
1.188,00 €	0,00 €	0,00 €	0,00 €	0,00 €	1.188,00 €	1.009,80 €	116,54 €	61,66 €
<b>Importe Unitario:</b>	<b>54,00 €</b>	<b>Nuevo Importe Unitario:</b>	<b>10,52 €</b>					

**RECINTOS PROPUESTOS**

<b>REF.</b>	<b>REFERENCIA SIGPAC</b>	<b>CULTIVO</b>	<b>S/R</b>	<b>USO SIGPAC</b>	<b>Sup. Dec. admisible</b>	<b>Sup. Campo</b>	<b>Sup. Determ.</b>	<b>Sup. Resuelta</b>
170000005905611	41-033-017-00010-0012	PASTOS PERMANENTES DE 5 O MAS AÑOS	S		10,35		10,35	10,35
170000005905612	41-033-017-00010-0011	PASTOS PERMANENTES DE 5 O MAS AÑOS	S		3,74		3,74	3,74
170000005905631	41-033-017-00010-0002	PASTOS PERMANENTES DE 5 O MAS AÑOS	S		65,09		65,09	65,09
170000005905632	41-033-017-00010-0006	PASTOS PERMANENTES DE 5 O MAS AÑOS	S		26,56		26,56	26,56
170000005905652	41-033-018-00009-0002	PASTOS PERMANENTES DE 5 O MAS AÑOS	S		1,60		1,60	1,60
170000005905658	41-033-018-00009-0013	PASTOS PERMANENTES DE 5 O MAS AÑOS	S		1,84		1,84	1,84
170000005905660	41-033-018-00009-0007	PASTOS PERMANENTES DE 5 O MAS AÑOS	S		0,12		0,12	0,12
170000005905672	41-033-017-00010-0010	PASTOS PERMANENTES DE 5 O MAS AÑOS	S		3,59		3,59	3,59

**INCIDENCIAS****INCIDENCIA DESCRIPCIÓN**

86126 Recinto de forrajera para Cálculo de Carga Ganadera que No pertenece a Explotación con UGM válida.  
 Recinto:41-060-057-00001-00014 Cultivo:62000 PASTOS PERMANENTES DE 5 O MAS AÑOS-SIN VARIEDAD Secano  
 Explotacion:ES410600000220  
 Recinto:41-060-058-00079-00002 Cultivo:62000 PASTOS PERMANENTES DE 5 O MAS AÑOS-SIN VARIEDAD Secano  
 Explotacion:ES410600000220

(1) Con incidencias que retienen pago o deniegan el expediente.  
 (2) Se calcula sobre superficie declarada admisible.  
 (3) Aplicación del artículo 16 bis del RD 147/2023.

Puede verificar la integridad de una copia de este documento mediante la lectura del código QR adjunto o mediante el acceso a la dirección <https://ws050.juntadeandalucia.es/verificarFirma> indicando el código de VERIFICACIÓN

FIRMADO POR	RAQUEL MARIA ESPIN CRESPO	FECHA	26/06/2024
VERIFICACIÓN	Pk2jmMQ72K8YCCE9EQ8LU85ENJJ6M	PÁGINA	8667/8857



**Datos considerados para el Cálculo de la Carga Ganadera del expediente**

Superficie determinada para Cálculo Carga Ganadera: 112,89 ha

Carga Ganadera del Expediente: 1,12 ugm/ha

Explotación	Especie	Ugm Calculada para CG
ES410330000548	BOVINA	19,42
ES410330000548	OVINA	22,55
ES410330000548	PORCINO	84,68

**Recintos Determinados para el Cálculo de Garga Ganadera**

REF.	REFERENCIA SIGPAC	CULTIVO	DESCRIPCIÓN CULTIVO	S/R	SUP. RESUELTA (ha)
1700000005905611	41-033-017-00010-00012	62000	PASTOS PERMANENTES DE 5 O MAS AÑOS-SIN VARIEDAD	S	10,35
1700000005905612	41-033-017-00010-00011	62000	PASTOS PERMANENTES DE 5 O MAS AÑOS-SIN VARIEDAD	S	3,74
1700000005905631	41-033-017-00010-00002	62000	PASTOS PERMANENTES DE 5 O MAS AÑOS-SIN VARIEDAD	S	65,09
1700000005905632	41-033-017-00010-00006	62000	PASTOS PERMANENTES DE 5 O MAS AÑOS-SIN VARIEDAD	S	26,56
1700000005905652	41-033-018-00009-00002	62000	PASTOS PERMANENTES DE 5 O MAS AÑOS-SIN VARIEDAD	S	1,60
1700000005905658	41-033-018-00009-00013	62000	PASTOS PERMANENTES DE 5 O MAS AÑOS-SIN VARIEDAD	S	1,84
1700000005905660	41-033-018-00009-00007	62000	PASTOS PERMANENTES DE 5 O MAS AÑOS-SIN VARIEDAD	S	0,12
1700000005905672	41-033-017-00010-00010	62000	PASTOS PERMANENTES DE 5 O MAS AÑOS-SIN VARIEDAD	S	3,59

**Incidencias de carga ganadera****INCIDENCIA DESCRIPCIÓN**

- 86126 Recinto de forrajera para Cálculo de Carga Ganadera que No pertenece a Explotación con UGM válida.  
 Recinto:41-060-058-00079-00002 Cultivo:62000 PASTOS PERMANENTES DE 5 O MAS AÑOS-SIN VARIEDAD Secano  
 Explotacion:ES410600000220  
 Recinto:41-060-057-00001-00014 Cultivo:62000 PASTOS PERMANENTES DE 5 O MAS AÑOS-SIN VARIEDAD Secano  
 Explotacion:ES410600000220
- 86128 Recinto de Forrajeras que no ha contabilizado para Carga Ganadera por no tener una explotación válida para el cálculo de la Carga Ganadera  
 Recinto:41-060-058-00079-00002 Cultivo:62 PASTOS PERMANENTES DE 5 O MAS AÑOS-  
 Recinto:41-060-057-00001-00014 Cultivo:62 PASTOS PERMANENTES DE 5 O MAS AÑOS-

(1) Con incidencias que retienen pago o deniegan el expediente.  
 (2) Se calcula sobre superficie declarada admisible.  
 (3) Aplicación del artículo 16 bis del RD 147/2023.

Puede verificar la integridad de una copia de este documento mediante la lectura del código QR adjunto o mediante el acceso a la dirección <https://ws050.juntadeandalucia.es/verificarFirma> indicando el código de VERIFICACIÓN

FIRMADO POR	RAQUEL MARIA ESPIN CRESPO	FECHA	26/06/2024
VERIFICACIÓN	Pk2jmMQ72K8YCCE9EQ8LU85ENJJ6M	PÁGINA	8668/8857





**APELLIDOS Y NOMBRE / RAZÓN SOCIAL** PANIAGUA SANCHEZ JURADO MARIA MERCEDES **NIF** \*\*\*\*3913\* **EXPEDIENTE** 1202537 **RESOLUCIÓN** CONCESIÓN DE LA AYUDA

**DATOS DE MANTENIMIENTO UNIDADES**

<b>GRUPO DE PAGO</b>	<b>Sup. Dec. Admisible</b>	<b>Sup. Resuelta</b>	<b>Sobredecl.</b>	<b>% Sobredecl.</b>
ZONAS DE LIMITACIONES NATURALES	234,48	234,48	0,00	0,00

**RESUMEN DE PAGOS**

	<b>IMPORTE ( Euros )</b>			
	<b>RESUELTO</b>	<b>FEADER</b>	<b>MAPA</b>	<b>CAPADR</b>
Pago realizado	1.081,20	919,02	106,06	56,12
A pagar	106,80	90,78	10,48	5,54
<b>TOTAL</b>	<b>1.188,00</b>	<b>1.009,80</b>	<b>116,54</b>	<b>61,66</b>

**APLICACIÓN DE REDUCCIONES Y PENALIZACIONES (%)**

<b>Criterios de subvencionabilidad (1)</b>	<b>Presentación tardía</b>	<b>Omisión declaración</b>	<b>Condicionalidad</b>
0,00	0,00	0,00	0,00

**IMPORTE ( Euros )**

<b>Calculado(2)</b>	<b>Reducción</b>	<b>Penalización</b>	<b>Reducción Penalización (3)</b>	<b>Penalización adicional</b>	<b>Resuelto</b>	<b>FEADER</b>	<b>MAPA</b>	<b>CAPADR</b>
1.188,00 €	0,00 €	0,00 €	0,00 €	0,00 €	1.188,00 €	1.009,80 €	116,54 €	61,66 €
<b>Importe Unitario:</b>	54,00 €	<b>Nuevo Importe Unitario:</b>	5,07 €					

**RECINTOS PROPUESTOS**

<b>REF.</b>	<b>REFERENCIA SIGPAC</b>	<b>CULTIVO</b>	<b>S/R</b>	<b>USO SIGPAC</b>	<b>Sup. Dec. admisible</b>	<b>Sup. Campo</b>	<b>Sup. Determ.</b>	<b>Sup. Resuelta</b>
1700000006165935	41-033-018-00009-0006	PASTOS PERMANENTES DE 5 O MAS AÑOS	S		38,75		38,75	38,75
1700000006165944	41-033-018-00009-0012	PASTOS PERMANENTES DE 5 O MAS AÑOS	S		30,12		30,12	30,12
1700000006165945	41-033-018-00009-0008	PASTOS PERMANENTES DE 5 O MAS AÑOS	S		18,88		18,88	18,88
1700000006165946	41-033-018-00009-0003	PASTOS PERMANENTES DE 5 O MAS AÑOS	S		3,23		3,23	3,23
1700000006165948	41-033-018-00009-0001	PASTOS PERMANENTES DE 5 O MAS AÑOS	S		50,31		50,31	50,31
1700000006165950	41-033-018-00009-0010	PASTOS PERMANENTES DE 5 O MAS AÑOS	S		1,91		1,91	1,91
1700000006165954	41-033-018-00011-0009	PASTOS PERMANENTES DE 5 O MAS AÑOS	S		0,82		0,82	0,82
1700000006165955	41-033-018-00011-0003	PASTOS PERMANENTES DE 5 O MAS AÑOS	S		0,90		0,90	0,90
1700000006165956	41-033-018-00011-0002	PASTOS PERMANENTES DE 5 O MAS AÑOS	S		74,84		74,84	74,84
1700000006165960	41-033-018-00011-0011	PASTOS PERMANENTES DE 5 O MAS AÑOS	S		0,80		0,80	0,80
1700000006165970	41-033-018-00011-0001	PASTOS PERMANENTES DE 5 O MAS AÑOS	S		6,25		6,25	6,25
1700000006165972	41-033-018-00011-0005	PASTOS PERMANENTES DE 5 O MAS AÑOS	S		2,62		2,62	2,62
1700000006165980	41-033-018-00011-0007	PASTOS PERMANENTES DE 5 O MAS AÑOS	S		5,05		5,05	5,05

**INCIDENCIAS****INCIDENCIA DESCRIPCIÓN**

242	Recinto pendiente de acreditación de titularidad. Recinto:41-060-058-09003-00003 Cultivo:33188 GIRASOL-SY SANTOS Secano Recinto:41-060-058-09004-00001 Cultivo:33201 GIRASOL-SY ADRIANO Secano
86124	Recinto de forrajera para Cálculo de Carga Ganadera que No pertenece a Explotación. Recinto:41-060-031-00508-00003 Cultivo:20000 BARBECHO TRADICIONAL-SIN VARIEDAD Secano

(1) Con incidencias que retienen pago o deniegan el expediente.  
(2) Se calcula sobre superficie declarada admisible.  
(3) Aplicación del artículo 16 bis del RD 147/2023.

Puede verificar la integridad de una copia de este documento mediante la lectura del código QR adjunto o mediante el acceso a la dirección <https://ws050.juntadeandalucia.es/verificarFirma> indicando el código de VERIFICACIÓN

FIRMADO POR	RAQUEL MARIA ESPIN CRESPO	FECHA	26/06/2024
VERIFICACIÓN	Pk2jmMQ72K8YCCE9EQ8LU85ENJJ6M	PÁGINA	8669/8857



**Datos considerados para el Cálculo de la Carga Ganadera del expediente**

Superficie determinada para Cálculo Carga Ganadera: 234,48 ha

Carga Ganadera del Expediente: 0,28 ugm/ha

Explotación	Especie	Ugm Calculada para CG
ES410330000917	BOVINA	42,10
ES410330000917	OVINA	23,28

**Recintos Determinados para el Cálculo de Garga Ganadera**

REF.	REFERENCIA SIGPAC	CULTIVO	DESCRIPCIÓN CULTIVO	S/R	SUP. RESUELTA (ha)
1700000006165935	41-033-018-00009-00006	62000	PASTOS PERMANENTES DE 5 O MAS AÑOS-SIN VARIEDAD	S	38,75
1700000006165944	41-033-018-00009-00012	62000	PASTOS PERMANENTES DE 5 O MAS AÑOS-SIN VARIEDAD	S	30,12
1700000006165945	41-033-018-00009-00008	62000	PASTOS PERMANENTES DE 5 O MAS AÑOS-SIN VARIEDAD	S	18,88
1700000006165946	41-033-018-00009-00003	62000	PASTOS PERMANENTES DE 5 O MAS AÑOS-SIN VARIEDAD	S	3,23
1700000006165948	41-033-018-00009-00001	62000	PASTOS PERMANENTES DE 5 O MAS AÑOS-SIN VARIEDAD	S	50,31
1700000006165950	41-033-018-00009-00010	62000	PASTOS PERMANENTES DE 5 O MAS AÑOS-SIN VARIEDAD	S	1,91
1700000006165954	41-033-018-00011-00009	62000	PASTOS PERMANENTES DE 5 O MAS AÑOS-SIN VARIEDAD	S	0,82
1700000006165955	41-033-018-00011-00003	62000	PASTOS PERMANENTES DE 5 O MAS AÑOS-SIN VARIEDAD	S	0,90
1700000006165956	41-033-018-00011-00002	62000	PASTOS PERMANENTES DE 5 O MAS AÑOS-SIN VARIEDAD	S	74,84
1700000006165960	41-033-018-00011-00011	62000	PASTOS PERMANENTES DE 5 O MAS AÑOS-SIN VARIEDAD	S	0,80
1700000006165970	41-033-018-00011-00001	62000	PASTOS PERMANENTES DE 5 O MAS AÑOS-SIN VARIEDAD	S	6,25
1700000006165972	41-033-018-00011-00005	62000	PASTOS PERMANENTES DE 5 O MAS AÑOS-SIN VARIEDAD	S	2,62
1700000006165980	41-033-018-00011-00007	62000	PASTOS PERMANENTES DE 5 O MAS AÑOS-SIN VARIEDAD	S	5,05

**Incidencias de carga ganadera****INCIDENCIA DESCRIPCIÓN**

8227	Control por Monitorización sin respuesta por parte del productor y, por tanto, sin Juicio Experto de campo. Recinto:41-060-031-00978-00001 Cultivo:20000 BARBECHO TRADICIONAL-SIN VARIEDAD
86124	Recinto de forrajera para Cálculo de Carga Ganadera que No pertenece a Explotación. Recinto:41-060-031-00508-00003 Cultivo:20000 BARBECHO TRADICIONAL-SIN VARIEDAD Secano
86128	Recinto de Forrajeras que no ha contabilizado para Carga Ganadera por no tener una explotación válida para el cálculo de la Carga Ganadera Recinto:41-060-031-00508-00003 Cultivo:20 BARBECHO TRADICIONAL-

(1) Con incidencias que retienen pago o deniegan el expediente.  
(2) Se calcula sobre superficie declarada admisible.  
(3) Aplicación del artículo 16 bis del RD 147/2023.

Puede verificar la integridad de una copia de este documento mediante la lectura del código QR adjunto o mediante el acceso a la dirección <https://ws050.juntadeandalucia.es/verificarFirma> indicando el código de VERIFICACIÓN

FIRMADO POR	RAQUEL MARIA ESPIN CRESPO	FECHA	26/06/2024
VERIFICACIÓN	Pk2jmMQ72K8YCCE9EQ8LU85ENJJ6M	PÁGINA	8670/8857



**APELLIDOS Y NOMBRE / RAZÓN SOCIAL**

PAVON CORREA ANTONIO JESUS

**NIF**

\*\*\*\*1252\*

**EXPEDIENTE**

1250500

**RESOLUCIÓN**

CONCESIÓN DE LA AYUDA

**DATOS DE MANTENIMIENTO UNIDADES****GRUPO DE PAGO**

ZONAS DE LIMITACIONES NATURALES

**Sup. Dec.  
Admisible**

9,84

**Sup.  
Resuelta**

9,84

**Sobredecl.**

0,00

**% Sobredecl.**

0,00

**RESUMEN DE PAGOS**

	<b>IMPORTE ( Euros )</b>			
	<b>RESUELTO</b>	<b>FEADER</b>	<b>MAPA</b>	<b>CAPADR</b>
Pago realizado	483,59	411,06	47,44	25,09
A pagar	47,77	40,60	4,69	2,48
<b>TOTAL</b>	<b>531,36</b>	<b>451,66</b>	<b>52,13</b>	<b>27,57</b>

**APLICACIÓN DE REDUCCIONES Y PENALIZACIONES (%)**

<b>Criterios de subvencionabilidad (1)</b>	<b>Presentación tardía</b>	<b>Omisión declaración</b>	<b>Condicionalidad</b>
0,00	0,00	0,00	0,00

**IMPORTE ( Euros )**

Calculado(2)	Reducción	Penalización	Reducción Penalización (3)	Penalización adicional	Resuelto	FEADER	MAPA	CAPADR
531,36 €	0,00 €	0,00 €	0,00 €	0,00 €	531,36 €	451,66 €	52,13 €	27,57 €
<b>Importe Unitario:</b>	<b>54,00 €</b>	<b>Nuevo Importe Unitario:</b>	<b>54,00 €</b>					

**RECINTOS PROPUESTOS**

<b>REF.</b>	<b>REFERENCIA SIGPAC</b>	<b>CULTIVO</b>	<b>S/R</b>	<b>USO SIGPAC</b>	<b>Sup. Dec. admisible</b>	<b>Sup. Campo</b>	<b>Sup. Determ.</b>	<b>Sup. Resuelta</b>
-535724	41-077-035-00113-0001	OLIVAR	S		0,33		0,33	0,33
6830364	41-077-004-00172-0001	OLIVAR	S		0,88		0,88	0,88
6830394	41-077-035-00145-0001	OLIVAR	S		0,58		0,58	0,58
6830404	41-077-042-00185-0001	OLIVAR	S		1,31		1,31	1,31
1700000005620173	41-077-042-00055-0001	OLIVAR	R		1,28		1,28	1,28
1700000005620175	41-077-035-00116-0001	OLIVAR	S		0,31		0,31	0,31
1700000005620180	41-077-035-00111-0001	OLIVAR	S		0,01		0,01	0,01
1700000005620184	41-077-035-00115-0002	OLIVAR	R		0,89		0,89	0,89
1700000005626368	41-077-042-00029-0002	OLIVAR	S		1,84		1,84	1,84
1700000005626369	41-077-042-00100-0001	OLIVAR	S		1,25		1,25	1,25
1700000005626370	41-077-042-00038-0001	OLIVAR	S		1,15		1,15	1,15
1700000005626371	41-077-042-09001-0002	OLIVAR	S		0,01		0,01	0,01

(1) Con incidencias que retienen pago o deniegan el expediente.

(2) Se calcula sobre superficie declarada admisible.

(3) Aplicación del artículo 16 bis del RD 147/2023.

Puede verificar la integridad de una copia de este documento mediante la lectura del código QR adjunto o mediante el acceso a la dirección <https://ws050.juntadeandalucia.es/verificarFirma> indicando el código de VERIFICACIÓN

FIRMADO POR

RAQUEL MARIA ESPIN CRESPO

FECHA

26/06/2024

VERIFICACIÓN

Pk2jmMQ72K8YCCE9EQ8LU85ENJJ6M

PÁGINA

8671/8857



**APELLIDOS Y NOMBRE / RAZÓN SOCIAL**

PAVON DOMINGUEZ CRESENCIO

**NIF**

\*\*\*0623\*

**EXPEDIENTE**

1159771

**RESOLUCIÓN**

CONCESIÓN DE LA AYUDA

**DATOS DE MANTENIMIENTO UNIDADES****GRUPO DE PAGO**

ZONAS DE LIMITACIONES NATURALES

**Sup. Dec.  
Admisible**

39,96

**Sup.  
Resuelta**

39,96

**Sobredecl.**

0,00

**% Sobredecl.**

0,00

**RESUMEN DE PAGOS**

	<b>IMPORTE ( Euros )</b>			
	<b>RESUELTO</b>	<b>FEADER</b>	<b>MAPA</b>	<b>CAPADR</b>
Pago realizado	1.081,20	919,02	106,06	56,12
A pagar	106,80	90,78	10,48	5,54
<b>TOTAL</b>	<b>1.188,00</b>	<b>1.009,80</b>	<b>116,54</b>	<b>61,66</b>

**APLICACIÓN DE REDUCCIONES Y PENALIZACIONES (%)**

<b>Criterios de subvencionabilidad (1)</b>	<b>Presentación tardía</b>	<b>Omisión declaración</b>	<b>Condicionabilidad</b>
0,00	0,00	0,00	0,00

**IMPORTE ( Euros )**

Calculado(2)	Reducción	Penalización	Reducción Penalización (3)	Penalización adicional	Resuelto	FEADER	MAPA	CAPADR
1.188,00 €	0,00 €	0,00 €	0,00 €	0,00 €	1.188,00 €	1.009,80 €	116,54 €	61,66 €
Importe Unitario:	54,00 €	Nuevo Importe Unitario:	29,73 €					

(1) Con incidencias que retienen pago o deniegan el expediente.

(2) Se calcula sobre superficie declarada admisible.

(3) Aplicación del artículo 16 bis del RD 147/2023.

Puede verificar la integridad de una copia de este documento mediante la lectura del código QR adjunto o mediante el acceso a la dirección <https://ws050.juntadeandalucia.es/verificarFirma> indicando el código de VERIFICACIÓN

FIRMADO POR

RAQUEL MARIA ESPIN CRESCO

FECHA

26/06/2024

VERIFICACIÓN

Pk2jmMQ72K8YCCE9EQ8LU85ENJJJ6M

PÁGINA

8672/8857



**RECINTOS PROPUESTOS**

REF.	REFERENCIA SIGPAC	CULTIVO	S/R	USO SIGPAC	Sup. Dec. admisible	Sup. Campo	Sup. Determ.	Sup. Resuelta
-1282243	41-031-001-09003-0008	PASTOS PERMANENTES DE 5 O MAS AÑOS	S		0,00		0,00	0,00
-1282242	41-031-001-00502-0001	PASTOS PERMANENTES DE 5 O MAS AÑOS	S		0,05		0,05	0,05
-1282241	41-031-001-00502-0001	PASTOS PERMANENTES DE 5 O MAS AÑOS	S		0,08		0,08	0,08
-1282240	41-031-001-00053-0001	PASTOS PERMANENTES DE 5 O MAS AÑOS	S		0,01		0,01	0,01
-1282239	41-031-001-00047-0004	PASTOS PERMANENTES DE 5 O MAS AÑOS	S		0,03		0,03	0,03
-1282238	41-031-001-00046-0003	PASTOS PERMANENTES DE 5 O MAS AÑOS	S		0,01		0,01	0,01
-1282233	41-031-001-00013-0002	PASTOS PERMANENTES DE 5 O MAS AÑOS	S		8,78		8,78	8,78
-1282232	41-031-001-00011-0008	PASTOS PERMANENTES DE 5 O MAS AÑOS	S		0,09		0,09	0,09
-1282231	41-031-001-00011-0008	PASTOS PERMANENTES DE 5 O MAS AÑOS	S		0,11		0,11	0,11
-1282230	41-031-001-00009-0001	PASTOS PERMANENTES DE 5 O MAS AÑOS	S		0,02		0,02	0,02
-1282229	41-031-001-00008-0004	PASTOS PERMANENTES DE 5 O MAS AÑOS	S		0,75		0,75	0,75
-1282228	41-031-001-00008-0004	PASTOS PERMANENTES DE 5 O MAS AÑOS	S		1,50		1,50	1,50
1700000005340627	41-031-001-00008-0002	PASTOS PERMANENTES DE 5 O MAS AÑOS	S		0,07		0,07	0,07
1700000005340628	41-031-001-00284-0001	PASTOS PERMANENTES DE 5 O MAS AÑOS	S		2,31		2,31	2,31
1700000005340629	41-031-001-00273-0001	PASTOS PERMANENTES DE 5 O MAS AÑOS	S		0,75		0,75	0,75
1700000005340630	41-031-001-00279-0001	PASTOS PERMANENTES DE 5 O MAS AÑOS	S		0,21		0,21	0,21
1700000005340631	41-031-001-00280-0001	PASTOS PERMANENTES DE 5 O MAS AÑOS	S		0,12		0,12	0,12
1700000005340632	41-031-001-00281-0001	PASTOS PERMANENTES DE 5 O MAS AÑOS	S		0,22		0,22	0,22
1700000005340633	41-031-001-00297-0001	PASTOS PERMANENTES DE 5 O MAS AÑOS	S		5,76		5,76	5,76
1700000005340634	41-031-001-00297-0003	PASTOS PERMANENTES DE 5 O MAS AÑOS	S		0,32		0,32	0,32
1700000005340635	41-031-001-00305-0001	PASTOS PERMANENTES DE 5 O MAS AÑOS	S		0,82		0,82	0,82
1700000005340636	41-031-001-00306-0001	PASTOS PERMANENTES DE 5 O MAS AÑOS	S		0,42		0,42	0,42
1700000005340641	41-031-001-00008-0004	PASTOS PERMANENTES DE 5 O MAS AÑOS	S		5,12		5,12	5,12
1700000005340642	41-031-001-00011-0008	PASTOS PERMANENTES DE 5 O MAS AÑOS	S		4,57		4,57	4,57
1700000005340646	41-031-001-00013-0004	PASTOS PERMANENTES DE 5 O MAS AÑOS	S		0,46		0,46	0,46
1700000005340647	41-031-001-00009-0001	PASTOS PERMANENTES DE 5 O MAS AÑOS	S		1,04		1,04	1,04
1700000005340648	41-031-001-00519-0002	PASTOS PERMANENTES DE 5 O MAS AÑOS	S		0,57		0,57	0,57
1700000005340649	41-031-001-00274-0001	PASTOS PERMANENTES DE 5 O MAS AÑOS	S		0,80		0,80	0,80
1700000005340650	41-031-001-00239-0001	PASTOS PERMANENTES DE 5 O MAS AÑOS	S		1,17		1,17	1,17
1700000005340651	41-031-001-00534-0001	PASTOS PERMANENTES DE 5 O MAS AÑOS	S		2,64		2,64	2,64
1700000005340652	41-031-001-00278-0001	PASTOS PERMANENTES DE 5 O MAS AÑOS	S		1,16		1,16	1,16

**INCIDENCIAS****INCIDENCIA DESCRIPCIÓN**

75022 No Autoriza a que, en caso de la devolución por la entidad financiera (retrocesión bancaria) del pago en la cuenta corriente consignada en la solicitud y que está debidamente registrada en el sistema contable GIRO de la Junta de Andalucía, se proceda al pago en cualquier otra cuenta corriente de la titularidad del solicitante vigente en dicho sistema contable.

**Datos considerados para el Cálculo de la Carga Ganadera del expediente**

Superficie determinada para Cálculo Carga Ganadera: 39,96 ha

Carga Ganadera del Expediente: 0,66 ugm/ha

Explotación	Especie	Ugm Calculada para CG
ES410310000184	CAPRINA	26,45

**Recintos Determinados para el Cálculo de Garga Ganadera**

REF.	REFERENCIA SIGPAC	CULTIVO	DESCRIPCIÓN CULTIVO	S/R	SUP. RESUELTA (ha)
-1282243	41-031-001-09003-00008	62000	PASTOS PERMANENTES DE 5 O MAS AÑOS-SIN VARIEDAD	S	0,00
-1282242	41-031-001-00502-00001	62000	PASTOS PERMANENTES DE 5 O MAS AÑOS-SIN VARIEDAD	S	0,05
-1282241	41-031-001-00502-00001	62000	PASTOS PERMANENTES DE 5 O MAS AÑOS-SIN VARIEDAD	S	0,08

(1) Con incidencias que retienen pago o deniegan el expediente.  
(2) Se calcula sobre superficie declarada admisible.  
(3) Aplicación del artículo 16 bis del RD 147/2023.

Puede verificar la integridad de una copia de este documento mediante la lectura del código QR adjunto o mediante el acceso a la dirección <https://ws050.juntadeandalucia.es/verificarFirma> indicando el código de VERIFICACIÓN

FIRMADO POR	RAQUEL MARIA ESPIN CRESPO	FECHA	26/06/2024
VERIFICACIÓN	Pk2jmMQ72K8YCCE9EQ8LU85ENJJ6M	PÁGINA	8673/8857



**Recintos Determinados para el Cálculo de Garga Ganadera**

REF.	REFERENCIA SIGPAC	CULTIVO	DESCRIPCIÓN CULTIVO	S/R	SUP. RESUELTA (ha)
			VARIEDAD		
-1282240	41-031-001-00053-00001	62000	PASTOS PERMANENTES DE 5 O MAS AÑOS-SIN VARIEDAD	S	0,01
-1282239	41-031-001-00047-00004	62000	PASTOS PERMANENTES DE 5 O MAS AÑOS-SIN VARIEDAD	S	0,03
-1282238	41-031-001-00046-00003	62000	PASTOS PERMANENTES DE 5 O MAS AÑOS-SIN VARIEDAD	S	0,01
-1282233	41-031-001-00013-00002	62000	PASTOS PERMANENTES DE 5 O MAS AÑOS-SIN VARIEDAD	S	8,78
-1282232	41-031-001-00011-00008	62000	PASTOS PERMANENTES DE 5 O MAS AÑOS-SIN VARIEDAD	S	0,09
-1282231	41-031-001-00011-00008	62000	PASTOS PERMANENTES DE 5 O MAS AÑOS-SIN VARIEDAD	S	0,11
-1282230	41-031-001-00009-00001	62000	PASTOS PERMANENTES DE 5 O MAS AÑOS-SIN VARIEDAD	S	0,02
-1282229	41-031-001-00008-00004	62000	PASTOS PERMANENTES DE 5 O MAS AÑOS-SIN VARIEDAD	S	0,75
-1282228	41-031-001-00008-00004	62000	PASTOS PERMANENTES DE 5 O MAS AÑOS-SIN VARIEDAD	S	1,50
1700000005340627	41-031-001-00008-00002	62000	PASTOS PERMANENTES DE 5 O MAS AÑOS-SIN VARIEDAD	S	0,07
1700000005340628	41-031-001-00284-00001	62000	PASTOS PERMANENTES DE 5 O MAS AÑOS-SIN VARIEDAD	S	2,31
1700000005340629	41-031-001-00273-00001	62000	PASTOS PERMANENTES DE 5 O MAS AÑOS-SIN VARIEDAD	S	0,75
1700000005340630	41-031-001-00279-00001	62000	PASTOS PERMANENTES DE 5 O MAS AÑOS-SIN VARIEDAD	S	0,21
1700000005340631	41-031-001-00280-00001	62000	PASTOS PERMANENTES DE 5 O MAS AÑOS-SIN VARIEDAD	S	0,12
1700000005340632	41-031-001-00281-00001	62000	PASTOS PERMANENTES DE 5 O MAS AÑOS-SIN VARIEDAD	S	0,22
1700000005340633	41-031-001-00297-00001	62000	PASTOS PERMANENTES DE 5 O MAS AÑOS-SIN VARIEDAD	S	5,76
1700000005340634	41-031-001-00297-00003	62000	PASTOS PERMANENTES DE 5 O MAS AÑOS-SIN VARIEDAD	S	0,32
1700000005340635	41-031-001-00305-00001	62000	PASTOS PERMANENTES DE 5 O MAS AÑOS-SIN VARIEDAD	S	0,82
1700000005340636	41-031-001-00306-00001	62000	PASTOS PERMANENTES DE 5 O MAS AÑOS-SIN VARIEDAD	S	0,42
1700000005340641	41-031-001-00008-00004	62000	PASTOS PERMANENTES DE 5 O MAS AÑOS-SIN VARIEDAD	S	5,12
1700000005340642	41-031-001-00011-00008	62000	PASTOS PERMANENTES DE 5 O MAS AÑOS-SIN VARIEDAD	S	4,57
1700000005340646	41-031-001-00013-00004	62000	PASTOS PERMANENTES DE 5 O MAS AÑOS-SIN VARIEDAD	S	0,46
1700000005340647	41-031-001-00009-00001	62000	PASTOS PERMANENTES DE 5 O MAS AÑOS-SIN VARIEDAD	S	1,04
1700000005340648	41-031-001-00519-00002	62000	PASTOS PERMANENTES DE 5 O MAS AÑOS-SIN VARIEDAD	S	0,57
1700000005340649	41-031-001-00274-00001	62000	PASTOS PERMANENTES DE 5 O MAS AÑOS-SIN VARIEDAD	S	0,80
1700000005340650	41-031-001-00239-00001	62000	PASTOS PERMANENTES DE 5 O MAS AÑOS-SIN VARIEDAD	S	1,17
1700000005340651	41-031-001-00534-00001	62000	PASTOS PERMANENTES DE 5 O MAS AÑOS-SIN VARIEDAD	S	2,64
1700000005340652	41-031-001-00278-00001	62000	PASTOS PERMANENTES DE 5 O MAS AÑOS-SIN VARIEDAD	S	1,16

(1) Con incidencias que retienen pago o deniegan el expediente.  
(2) Se calcula sobre superficie declarada admisible.  
(3) Aplicación del artículo 16 bis del RD 147/2023.

Puede verificar la integridad de una copia de este documento mediante la lectura del código QR adjunto o mediante el acceso a la dirección <a href="https://ws050.juntadeandalucia.es/verificarFirma">https://ws050.juntadeandalucia.es/verificarFirma</a> indicando el código de VERIFICACIÓN				
FIRMADO POR	RAQUEL MARIA ESPIN CRESPO	FECHA	26/06/2024	
VERIFICACIÓN	Pk2jmMQ72K8YCCE9EQ8LU85ENJJ6M	PÁGINA	8674/8857	



**APELLIDOS Y NOMBRE / RAZÓN SOCIAL**

PAVON MORENO ANTONIO

**NIF**

\*\*\*9611\*

**EXPEDIENTE**

1213284

**RESOLUCIÓN**

CONCESIÓN DE LA AYUDA

**DATOS DE MANTENIMIENTO UNIDADES****GRUPO DE PAGO**

ZONAS DE LIMITACIONES NATURALES

**Sup. Dec.  
Admisible**

2,72

**Sup.  
Resuelta**

2,72

**Sobredecl.**

0,00

**% Sobredecl.**

0,00

**RESUMEN DE PAGOS**

	<b>IMPORTE ( Euros )</b>			
	<b>RESUELTO</b>	<b>FEADER</b>	<b>MAPA</b>	<b>CAPADR</b>
Pago realizado	133,68	113,63	13,11	6,93
A pagar	13,20	11,22	1,29	0,69
<b>TOTAL</b>	<b>146,88</b>	<b>124,85</b>	<b>14,40</b>	<b>7,62</b>

**APLICACIÓN DE REDUCCIONES Y PENALIZACIONES (%)**

<b>Criterios de subvencionabilidad (1)</b>	<b>Presentación tardía</b>	<b>Omisión declaración</b>	<b>Condicionalidad</b>
0,00	0,00	0,00	0,00

**IMPORTE ( Euros )**

Calculado(2)	Reducción	Penalización	Reducción Penalización (3)	Penalización adicional	Resuelto	FEADER	MAPA	CAPADR
146,88 €	0,00 €	0,00 €	0,00 €	0,00 €	146,88 €	124,85 €	14,41 €	7,62 €
Importe Unitario:	54,00 €	Nuevo Importe Unitario:	54,00 €					

**RECINTOS PROPUESTOS**

<b>REF.</b>	<b>REFERENCIA SIGPAC</b>	<b>CULTIVO</b>	<b>S/R</b>	<b>USO SIGPAC</b>	<b>Sup. Dec. admisible</b>	<b>Sup. Campo</b>	<b>Sup. Determ.</b>	<b>Sup. Resuelta</b>
-142044	41-077-040-00165-0001	OLIVAR	S		1,37		1,37	1,37
4626658	41-077-004-00106-0002	OLIVAR	S		1,35		1,35	1,35

(1) Con incidencias que retienen pago o deniegan el expediente.

(2) Se calcula sobre superficie declarada admisible.

(3) Aplicación del artículo 16 bis del RD 147/2023.

Puede verificar la integridad de una copia de este documento mediante la lectura del código QR adjunto o mediante el acceso a la dirección <https://ws050.juntadeandalucia.es/verificarFirma> indicando el código de VERIFICACIÓN

FIRMADO POR	RAQUEL MARIA ESPIN CRESPO	FECHA	26/06/2024
VERIFICACIÓN	Pk2jmMQ72K8YCCE9EQ8LU85ENJJ6M	PÁGINA	8675/8857



**APELLIDOS Y NOMBRE / RAZÓN SOCIAL**

PEREZ BORREGO EDUARDO

**NIF**

\*\*\*\*7025\*

**EXPEDIENTE**

1221112

**RESOLUCIÓN**

CONCESIÓN DE LA AYUDA

**DATOS DE MANTENIMIENTO UNIDADES****GRUPO DE PAGO**

ZONAS DE LIMITACIONES NATURALES

**Sup. Dec.  
Admisible**

42,82

**Sup.  
Resuelta**

42,82

**Sobredecl.**

0,00

**% Sobredecl.**

0,00

**RESUMEN DE PAGOS**

	<b>IMPORTE ( Euros )</b>			
	<b>RESUELTO</b>	<b>FEADER</b>	<b>MAPA</b>	<b>CAPADR</b>
Pago realizado	1.081,20	919,02	106,06	56,12
A pagar	105,41	89,60	10,34	5,47
<b>TOTAL</b>	<b>1.186,61</b>	<b>1.008,62</b>	<b>116,40</b>	<b>61,59</b>

**APLICACIÓN DE REDUCCIONES Y PENALIZACIONES (%)**

<b>Crterios de subvencionabilidad (1)</b>	<b>Presentación tardía</b>	<b>Omisión declaración</b>	<b>Condicionalidad</b>
0,00	0,00	0,00	0,00

**IMPORTE ( Euros )**

Calculado(2)	Reducción	Penalización	Reducción Penalización (3)	Penalización adicional	Resuelto	FEADER	MAPA	CAPADR
1.186,61 €	0,00 €	0,00 €	0,00 €	0,00 €	1.186,61 €	1.008,62 €	116,41 €	61,58 €
<b>Importe Unitario:</b>	<b>54,00 €</b>	<b>Nuevo Importe Unitario:</b>	<b>27,71 €</b>					

**RECINTOS PROPUESTOS**

<b>REF.</b>	<b>REFERENCIA SIGPAC</b>	<b>CULTIVO</b>	<b>S/R</b>	<b>USO SIGPAC</b>	<b>Sup. Dec. admisible</b>	<b>Sup. Campo</b>	<b>Sup. Determ.</b>	<b>Sup. Resuelta</b>
-1507476	41-065-019-00027-0003	HABAS	S		1,05		1,05	1,05
-186152	41-065-019-00038-0001	PASTOS PERMANENTES DE 5 O MAS AÑOS	S		0,47		0,47	0,47
-43850	41-065-019-00030-0002	AVENA	S		3,39		3,39	3,37
4233559	41-065-019-00021-0002	PASTOS PERMANENTES DE 5 O MAS AÑOS	S		0,95		0,95	0,95
4233560	41-065-019-00019-0003	PASTOS PERMANENTES DE 5 O MAS AÑOS	S		0,03		0,03	0,03
4233662	41-065-019-00040-0001	PASTOS PERMANENTES DE 5 O MAS AÑOS	S		1,14		1,14	1,14
1700000004492605	41-065-019-00012-0001	PASTOS PERMANENTES DE 5 O MAS AÑOS	S		0,23		0,23	0,23
1700000004492606	41-065-019-00030-0001	PASTOS PERMANENTES DE 5 O MAS AÑOS	S		0,33		0,33	0,33
1700000004492607	41-065-019-00029-0001	PASTOS PERMANENTES DE 5 O MAS AÑOS	S		4,64		4,64	4,64
1700000004492610	41-065-019-00026-0001	PASTOS PERMANENTES DE 5 O MAS AÑOS	S		4,07		4,07	4,07
1700000004492611	41-065-019-00031-0001	PASTOS PERMANENTES DE 5 O MAS AÑOS	S		4,77		4,77	4,77
1700000004492613	41-065-019-00030-0002	CULTIVOS MIXTOS DE ESPECIES	S		0,12		0,12	0,12
1700000004492616	41-065-019-00027-0003	AVENA	S		4,72		4,72	4,72
1700000004492617	41-065-019-00030-0002	CEBADA	S		1,19		1,19	1,16
1700000004492618	41-065-019-00027-0002	PASTOS PERMANENTES DE 5 O MAS AÑOS	S		8,45		8,45	8,45
1700000004492619	41-065-019-00030-0001	PASTOS PERMANENTES DE 5 O MAS AÑOS	S		3,58		3,58	3,58
1700000004492620	41-065-019-00024-0002	PASTOS PERMANENTES DE 5 O MAS AÑOS	S		0,03		0,03	0,03
1700000004492621	41-065-019-00027-0001	PASTOS PERMANENTES DE 5 O MAS AÑOS	S		1,87		1,87	1,87
1700000004492622	41-065-019-00028-0001	PASTOS PERMANENTES DE 5 O MAS AÑOS	S		1,82		1,82	1,82
1700000004492623	41-065-019-00030-0001	PASTOS PERMANENTES DE 5 O MAS AÑOS	S		0,02		0,02	0,02

(1) Con incidencias que retienen pago o deniegan el expediente.  
(2) Se calcula sobre superficie declarada admisible.  
(3) Aplicación del artículo 16 bis del RD 147/2023.

Puede verificar la integridad de una copia de este documento mediante la lectura del código QR adjunto o mediante el acceso a la dirección <https://ws050.juntadeandalucia.es/verificarFirma> indicando el código de VERIFICACIÓN

FIRMADO POR	RAQUEL MARIA ESPIN CRESPO	FECHA	26/06/2024
VERIFICACIÓN	Pk2jmMQ72K8YCC9E9Q8LU85ENJJ6M	PÁGINA	8676/8857



**INCIDENCIAS****INCIDENCIA DESCRIPCIÓN**

- 4272 Verifica que las líneas de declaración de las Solicitudes Únicas no tienen solapes con la capa de Retroactividad Gráfica (ambas de la misma campaña) a nivel de expediente/línea de declaración gráfica de la solicitud.  
 Recinto:41-065-019-00030-00002 Cultivo: - Agregado de la referencia del recinto.:0 Zona de la referencia del recinto.:0 Superficie solapada.:0,02 Id. Incid.:95153578  
 Recinto:41-065-019-00030-00002 Cultivo: - Agregado de la referencia del recinto.:0 Zona de la referencia del recinto.:0 Superficie solapada.:0,03 Id. Incid.:95153579

**Datos considerados para el Cálculo de la Carga Ganadera del expediente**

Superficie determinada para Cálculo Carga Ganadera: 32,52 ha

Carga Ganadera del Expediente: 1,33 ugm/ha

Explotación	Especie	Ugm Calculada para CG
ES410650000179	BOVINA	43,16

**Recintos Determinados para el Cálculo de Garga Ganadera**

REF.	REFERENCIA SIGPAC	CULTIVO	DESCRIPCIÓN CULTIVO	S/R	SUP. RESUELTA (ha)
-186152	41-065-019-00038-00001	62000	PASTOS PERMANENTES DE 5 O MAS AÑOS-SIN VARIEDAD	S	0,47
4233559	41-065-019-00021-00002	62000	PASTOS PERMANENTES DE 5 O MAS AÑOS-SIN VARIEDAD	S	0,95
4233560	41-065-019-00019-00003	62000	PASTOS PERMANENTES DE 5 O MAS AÑOS-SIN VARIEDAD	S	0,03
4233662	41-065-019-00040-00001	62000	PASTOS PERMANENTES DE 5 O MAS AÑOS-SIN VARIEDAD	S	1,14
1700000004492605	41-065-019-00012-00001	62000	PASTOS PERMANENTES DE 5 O MAS AÑOS-SIN VARIEDAD	S	0,23
1700000004492606	41-065-019-00030-00001	62000	PASTOS PERMANENTES DE 5 O MAS AÑOS-SIN VARIEDAD	S	0,33
1700000004492607	41-065-019-00029-00001	62000	PASTOS PERMANENTES DE 5 O MAS AÑOS-SIN VARIEDAD	S	4,64
1700000004492610	41-065-019-00026-00001	62000	PASTOS PERMANENTES DE 5 O MAS AÑOS-SIN VARIEDAD	S	4,07
1700000004492611	41-065-019-00031-00001	62000	PASTOS PERMANENTES DE 5 O MAS AÑOS-SIN VARIEDAD	S	4,77
1700000004492613	41-065-019-00030-00002	247000	CULTIVOS MIXTOS DE ESPECIES PRATENSES-SIN VARIEDAD	S	0,12
1700000004492618	41-065-019-00027-00002	62000	PASTOS PERMANENTES DE 5 O MAS AÑOS-SIN VARIEDAD	S	8,45
1700000004492619	41-065-019-00030-00001	62000	PASTOS PERMANENTES DE 5 O MAS AÑOS-SIN VARIEDAD	S	3,58
1700000004492620	41-065-019-00024-00002	62000	PASTOS PERMANENTES DE 5 O MAS AÑOS-SIN VARIEDAD	S	0,03
1700000004492621	41-065-019-00027-00001	62000	PASTOS PERMANENTES DE 5 O MAS AÑOS-SIN VARIEDAD	S	1,87
1700000004492622	41-065-019-00028-00001	62000	PASTOS PERMANENTES DE 5 O MAS AÑOS-SIN VARIEDAD	S	1,82
1700000004492623	41-065-019-00030-00001	62000	PASTOS PERMANENTES DE 5 O MAS AÑOS-SIN VARIEDAD	S	0,02

(1) Con incidencias que retienen pago o deniegan el expediente.  
 (2) Se calcula sobre superficie declarada admisible.  
 (3) Aplicación del artículo 16 bis del RD 147/2023.

Puede verificar la integridad de una copia de este documento mediante la lectura del código QR adjunto o mediante el acceso a la dirección <a href="https://ws050.juntadeandalucia.es/verificarFirma">https://ws050.juntadeandalucia.es/verificarFirma</a> indicando el código de VERIFICACIÓN					
FIRMADO POR	RAQUEL MARIA ESPIN CRESPO		FECHA		26/06/2024
VERIFICACIÓN	Pk2jmMQ72K8YCCE9EQ8LU85ENJJ6M		PÁGINA		8677/8857

**APELLIDOS Y NOMBRE / RAZÓN SOCIAL**

PEREZ CALVO MANUEL

**NIF**

\*\*\*\*4605\*

**EXPEDIENTE**

1014457

**RESOLUCIÓN**

CONCESIÓN DE LA AYUDA

**DATOS DE MANTENIMIENTO UNIDADES****GRUPO DE PAGO**

ZONAS DE LIMITACIONES NATURALES

**Sup. Dec.  
Admisible**

4,91

**Sup.  
Resuelta**

4,91

**Sobredecl.**

0,00

**% Sobredecl.**

0,00

**RESUMEN DE PAGOS**

	<b>IMPORTE ( Euros )</b>			
	<b>RESUELTO</b>	<b>FEADER</b>	<b>MAPA</b>	<b>CAPADR</b>
Pago realizado	241,30	205,11	23,67	12,52
A pagar	23,84	20,26	2,34	1,24
<b>TOTAL</b>	<b>265,14</b>	<b>225,37</b>	<b>26,01</b>	<b>13,76</b>

**APLICACIÓN DE REDUCCIONES Y PENALIZACIONES (%)**

<b>Criterios de subvencionabilidad (1)</b>	<b>Presentación tardía</b>	<b>Omisión declaración</b>	<b>Condicionalidad</b>
0,00	0,00	0,00	0,00

**IMPORTE ( Euros )**

Calculado(2)	Reducción	Penalización	Reducción Penalización (3)	Penalización adicional	Resuelto	FEADER	MAPA	CAPADR
265,14 €	0,00 €	0,00 €	0,00 €	0,00 €	265,14 €	225,37 €	26,01 €	13,76 €
Importe Unitario:	54,00 €	Nuevo Importe Unitario:	54,00 €					

**RECINTOS PROPUESTOS**

<b>REF.</b>	<b>REFERENCIA SIGPAC</b>	<b>CULTIVO</b>	<b>S/R</b>	<b>USO SIGPAC</b>	<b>Sup. Dec. admisible</b>	<b>Sup. Campo</b>	<b>Sup. Determ.</b>	<b>Sup. Resuelta</b>
170000005469450	41-049-006-00024-0001	NARANJO	R		4,91		4,91	4,91

(1) Con incidencias que retienen pago o deniegan el expediente.  
 (2) Se calcula sobre superficie declarada admisible.  
 (3) Aplicación del artículo 16 bis del RD 147/2023.

Puede verificar la integridad de una copia de este documento mediante la lectura del código QR adjunto o mediante el acceso a la dirección <https://ws050.juntadeandalucia.es/verificarFirma> indicando el código de VERIFICACIÓN

FIRMADO POR	RAQUEL MARIA ESPIN CRESPO	FECHA	26/06/2024	
VERIFICACIÓN	Pk2jmMQ72K8YCCE9EQ8LU85ENJJ6M	PÁGINA	8678/8857	

**APELLIDOS Y NOMBRE / RAZÓN SOCIAL**

PEREZ CHAVES JOSE ANTONIO

**NIF**

\*\*\*1740\*

**EXPEDIENTE**

1200820

**RESOLUCIÓN**

CONCESIÓN DE LA AYUDA

**DATOS DE MANTENIMIENTO UNIDADES****GRUPO DE PAGO**

ZONAS DE LIMITACIONES NATURALES

**Sup. Dec.  
Admisible**

93,78

**Sup.  
Resuelta**

93,78

**Sobredecl.**

0,00

**% Sobredecl.**

0,00

**RESUMEN DE PAGOS**

	<b>IMPORTE ( Euros )</b>			
	<b>RESUELTO</b>	<b>FEADER</b>	<b>MAPA</b>	<b>CAPADR</b>
Pago realizado	1.081,20	919,02	106,06	56,12
A pagar	106,80	90,78	10,48	5,54
<b>TOTAL</b>	<b>1.188,00</b>	<b>1.009,80</b>	<b>116,54</b>	<b>61,66</b>

**APLICACIÓN DE REDUCCIONES Y PENALIZACIONES (%)**

<b>Criterios de subvencionabilidad (1)</b>	<b>Presentación tardía</b>	<b>Omisión declaración</b>	<b>Condicionabilidad</b>
0,00	0,00	0,00	0,00

**IMPORTE ( Euros )**

Calculado(2)	Reducción	Penalización	Reducción Penalización (3)	Penalización adicional	Resuelto	FEADER	MAPA	CAPADR
1.188,00 €	0,00 €	0,00 €	0,00 €	0,00 €	1.188,00 €	1.009,80 €	116,54 €	61,66 €
<b>Importe Unitario:</b>	<b>54,00 €</b>	<b>Nuevo Importe Unitario:</b>	<b>12,67 €</b>					

(1) Con incidencias que retienen pago o deniegan el expediente.

(2) Se calcula sobre superficie declarada admisible.

(3) Aplicación del artículo 16 bis del RD 147/2023.

Puede verificar la integridad de una copia de este documento mediante la lectura del código QR adjunto o mediante el acceso a la dirección <https://ws050.juntadeandalucia.es/verificarFirma> indicando el código de VERIFICACIÓN

FIRMADO POR	RAQUEL MARIA ESPIN CRESPO	FECHA	26/06/2024
VERIFICACIÓN	Pk2jmMQ72K8YCCE9EQ8LU85ENJJ6M	PÁGINA	8679/8857



**RECINTOS PROPUESTOS**

REF.	REFERENCIA SIGPAC	CULTIVO	S/R	USO SIGPAC	Sup._Dec. admisible	Sup. Campo	Sup. Determ.	Sup. Resuelta
-142900	41-002-047-00023-0011	PASTOS PERMANENTES DE 5 O MAS AÑOS	S		0,04		0,04	0,04
170000006333318	41-002-047-00019-0006	PASTOS PERMANENTES DE 5 O MAS AÑOS	S		1,97		1,97	1,97
170000006333319	41-002-047-00019-0009	PASTOS PERMANENTES DE 5 O MAS AÑOS	S		6,86		6,86	6,86
170000006333320	41-002-047-00019-0012	PASTOS PERMANENTES DE 5 O MAS AÑOS	S		0,06		0,06	0,06
170000006333321	41-002-047-00020-0001	PASTOS PERMANENTES DE 5 O MAS AÑOS	S		2,34		2,34	2,34
170000006333322	41-002-047-00020-0003	PASTOS PERMANENTES DE 5 O MAS AÑOS	S		12,38		12,38	12,38
170000006333323	41-002-047-00019-0001	PASTOS PERMANENTES DE 5 O MAS AÑOS	S		0,80		0,80	0,80
170000006333324	41-002-047-00019-0007	PASTOS PERMANENTES DE 5 O MAS AÑOS	S		2,62		2,62	2,62
170000006333326	41-002-047-00019-0005	PASTOS PERMANENTES DE 5 O MAS AÑOS	S		0,58		0,58	0,58
170000006333327	41-002-047-00019-0010	PASTOS PERMANENTES DE 5 O MAS AÑOS	S		0,91		0,91	0,91
170000006333330	41-002-047-00019-0002	PASTOS PERMANENTES DE 5 O MAS AÑOS	S		0,98		0,98	0,98
170000006333332	41-002-047-00021-0005	PASTOS PERMANENTES DE 5 O MAS AÑOS	S		0,09		0,09	0,09
170000006333333	41-002-009-00213-0001	PASTOS PERMANENTES DE 5 O MAS AÑOS	S		1,00		1,00	1,00
170000006333335	41-002-047-00021-0008	PASTOS PERMANENTES DE 5 O MAS AÑOS	S		0,02		0,02	0,02
170000006333338	41-002-047-00023-0008	MEMBRILLO	R		0,12		0,12	0,12
170000006333339	41-002-047-00023-0003	PERALES	R		0,47		0,47	0,47
170000006333340	41-002-009-00033-0001	OLIVAR	S		2,87		2,87	2,87
170000006333341	41-002-009-00212-0001	OLIVAR	S		1,58		1,58	1,58
170000006333342	41-002-047-00022-0002	PASTOS PERMANENTES DE 5 O MAS AÑOS	S		0,91		0,91	0,91
170000006333343	41-002-047-00023-0001	PASTOS PERMANENTES DE 5 O MAS AÑOS	S		3,07		3,07	3,07
170000006333344	41-002-047-00023-0002	PASTOS PERMANENTES DE 5 O MAS AÑOS	S		1,06		1,06	1,06
170000006333345	41-002-047-00023-0004	PASTOS PERMANENTES DE 5 O MAS AÑOS	S		28,76		28,76	28,76
170000006333346	41-002-047-00023-0010	PASTOS PERMANENTES DE 5 O MAS AÑOS	S		0,64		0,64	0,64
170000006333347	41-002-009-00028-0005	PASTOS PERMANENTES DE 5 O MAS AÑOS	S		0,09		0,09	0,09
170000006333348	41-002-009-00028-0004	OLIVAR	S		10,04		10,04	10,04
170000006333349	41-002-047-00021-0002	PASTOS PERMANENTES DE 5 O MAS AÑOS	S		3,18		3,18	3,18
170000006333350	41-002-047-00021-0003	PASTOS PERMANENTES DE 5 O MAS AÑOS	S		10,34		10,34	10,34

**INCIDENCIAS****INCIDENCIA DESCRIPCIÓN**

86126	Recinto de forrajera para Cálculo de Carga Ganadera que No pertenece a Explotación con UGM válida. Recinto:06-014-099-00023-00001 Cultivo:62000 PASTOS PERMANENTES DE 5 O MAS AÑOS-SIN VARIEDAD Secano Explotacion:ES060770000214 Recinto:06-014-100-00022-00004 Cultivo:62000 PASTOS PERMANENTES DE 5 O MAS AÑOS-SIN VARIEDAD Secano Explotacion:ES060770000214 Recinto:06-014-100-00022-00005 Cultivo:62000 PASTOS PERMANENTES DE 5 O MAS AÑOS-SIN VARIEDAD Secano Explotacion:ES060770000214 Recinto:06-014-100-00022-00006 Cultivo:63000 PASTOS DE MENOS DE 5 AÑOS-SIN VARIEDAD Secano Explotacion:ES060770000214 Recinto:06-014-100-00022-00007 Cultivo:62000 PASTOS PERMANENTES DE 5 O MAS AÑOS-SIN VARIEDAD Secano Explotacion:ES060770000214 Recinto:06-014-100-00022-00011 Cultivo:63000 PASTOS DE MENOS DE 5 AÑOS-SIN VARIEDAD Secano Explotacion:ES060770000214 Recinto:06-077-003-00073-00001 Cultivo:62000 PASTOS PERMANENTES DE 5 O MAS AÑOS-SIN VARIEDAD Secano Explotacion:ES060770000214 Recinto:06-077-003-00073-00002 Cultivo:62000 PASTOS PERMANENTES DE 5 O MAS AÑOS-SIN VARIEDAD Secano Explotacion:ES060770000214 Recinto:06-077-003-00074-00001 Cultivo:62000 PASTOS PERMANENTES DE 5 O MAS AÑOS-SIN VARIEDAD Secano Explotacion:ES060770000214 Recinto:06-077-003-00074-00002 Cultivo:62000 PASTOS PERMANENTES DE 5 O MAS AÑOS-SIN VARIEDAD Secano Explotacion:ES060770000214 Recinto:06-077-003-00074-00003 Cultivo:62000 PASTOS PERMANENTES DE 5 O MAS AÑOS-SIN VARIEDAD Secano Explotacion:ES060770000214 Recinto:06-077-011-00193-00004 Cultivo:62000 PASTOS PERMANENTES DE 5 O MAS AÑOS-SIN VARIEDAD Secano Explotacion:ES060770000214
-------	--

**Datos considerados para el Cálculo de la Carga Ganadera del expediente**

(1) Con incidencias que retienen pago o deniegan el expediente.  
(2) Se calcula sobre superficie declarada admisible.  
(3) Aplicación del artículo 16 bis del RD 147/2023.

Puede verificar la integridad de una copia de este documento mediante la lectura del código QR adjunto o mediante el acceso a la dirección <https://ws050.juntadeandalucia.es/verificarFirma> indicando el código de VERIFICACIÓN

FIRMADO POR	RAQUEL MARIA ESPIN CRESPO	FECHA	26/06/2024
VERIFICACIÓN	Pk2jmMQ72K8YCCE9EQ8LU85ENJJJ6M	PÁGINA	8680/8857



**Datos considerados para el Cálculo de la Carga Ganadera del expediente**

Superficie determinada para Cálculo Carga Ganadera: 78,70 ha  
Carga Ganadera del Expediente: 0,92 ugm/ha

Explotación	Especie	Ugm Calculada para CG
ES410020000042	OVINA	17,04
ES410020000042	PORCINO	8,68
ES410020000044	OVINA	24,28
ES410020000044	PORCINO	22,59

**Recintos Determinados para el Cálculo de Garga Ganadera**

REF.	REFERENCIA SIGPAC	CULTIVO	DESCRIPCIÓN CULTIVO	S/R	SUP. RESUELTA (ha)
-142900	41-002-047-00023-00011	62000	PASTOS PERMANENTES DE 5 O MAS AÑOS-SIN VARIEDAD	S	0,04
170000006333318	41-002-047-00019-00006	62000	PASTOS PERMANENTES DE 5 O MAS AÑOS-SIN VARIEDAD	S	1,97
170000006333319	41-002-047-00019-00009	62000	PASTOS PERMANENTES DE 5 O MAS AÑOS-SIN VARIEDAD	S	6,86
170000006333320	41-002-047-00019-00012	62000	PASTOS PERMANENTES DE 5 O MAS AÑOS-SIN VARIEDAD	S	0,06
170000006333321	41-002-047-00020-00001	62000	PASTOS PERMANENTES DE 5 O MAS AÑOS-SIN VARIEDAD	S	2,34
170000006333322	41-002-047-00020-00003	62000	PASTOS PERMANENTES DE 5 O MAS AÑOS-SIN VARIEDAD	S	12,38
170000006333323	41-002-047-00019-00001	62000	PASTOS PERMANENTES DE 5 O MAS AÑOS-SIN VARIEDAD	S	0,80
170000006333324	41-002-047-00019-00007	62000	PASTOS PERMANENTES DE 5 O MAS AÑOS-SIN VARIEDAD	S	2,62
170000006333326	41-002-047-00019-00005	62000	PASTOS PERMANENTES DE 5 O MAS AÑOS-SIN VARIEDAD	S	0,58
170000006333327	41-002-047-00019-00010	62000	PASTOS PERMANENTES DE 5 O MAS AÑOS-SIN VARIEDAD	S	0,91
170000006333330	41-002-047-00019-00002	62000	PASTOS PERMANENTES DE 5 O MAS AÑOS-SIN VARIEDAD	S	0,98
170000006333332	41-002-047-00021-00005	62000	PASTOS PERMANENTES DE 5 O MAS AÑOS-SIN VARIEDAD	S	0,09
170000006333333	41-002-009-00213-00001	62000	PASTOS PERMANENTES DE 5 O MAS AÑOS-SIN VARIEDAD	S	1,00
170000006333335	41-002-047-00021-00008	62000	PASTOS PERMANENTES DE 5 O MAS AÑOS-SIN VARIEDAD	S	0,02
170000006333342	41-002-047-00022-00002	62000	PASTOS PERMANENTES DE 5 O MAS AÑOS-SIN VARIEDAD	S	0,91
170000006333343	41-002-047-00023-00001	62000	PASTOS PERMANENTES DE 5 O MAS AÑOS-SIN VARIEDAD	S	3,07
170000006333344	41-002-047-00023-00002	62000	PASTOS PERMANENTES DE 5 O MAS AÑOS-SIN VARIEDAD	S	1,06
170000006333345	41-002-047-00023-00004	62000	PASTOS PERMANENTES DE 5 O MAS AÑOS-SIN VARIEDAD	S	28,76
170000006333346	41-002-047-00023-00010	62000	PASTOS PERMANENTES DE 5 O MAS AÑOS-SIN VARIEDAD	S	0,64
170000006333347	41-002-009-00028-00005	62000	PASTOS PERMANENTES DE 5 O MAS AÑOS-SIN VARIEDAD	S	0,09
170000006333349	41-002-047-00021-00002	62000	PASTOS PERMANENTES DE 5 O MAS AÑOS-SIN VARIEDAD	S	3,18
170000006333350	41-002-047-00021-00003	62000	PASTOS PERMANENTES DE 5 O MAS AÑOS-SIN VARIEDAD	S	10,34

**Incidencias de carga ganadera****INCIDENCIA DESCRIPCIÓN**

86126	Recinto de forrajera para Cálculo de Carga Ganadera que No pertenece a Explotación con UGM válida. Recinto:06-014-099-00023-00001 Cultivo:62000 PASTOS PERMANENTES DE 5 O MAS AÑOS-SIN VARIEDAD Secano Explotacion:ES060770000214 Recinto:06-077-003-00074-00001 Cultivo:62000 PASTOS PERMANENTES DE 5 O MAS AÑOS-SIN VARIEDAD Secano Explotacion:ES060770000214 Recinto:06-077-003-00074-00002 Cultivo:62000 PASTOS PERMANENTES DE 5 O MAS AÑOS-SIN VARIEDAD Secano Explotacion:ES060770000214 Recinto:06-014-100-00022-00005 Cultivo:62000 PASTOS PERMANENTES DE 5 O MAS AÑOS-SIN VARIEDAD Secano
-------	--

(1) Con incidencias que retienen pago o deniegan el expediente.  
(2) Se calcula sobre superficie declarada admisible.  
(3) Aplicación del artículo 16 bis del RD 147/2023.

Puede verificar la integridad de una copia de este documento mediante la lectura del código QR adjunto o mediante el acceso a la dirección <https://ws050.juntadeandalucia.es/verificarFirma> indicando el código de VERIFICACIÓN

FIRMADO POR	RAQUEL MARIA ESPIN CRESPO	FECHA	26/06/2024
VERIFICACIÓN	Pk2jmMQ72K8YCC9E9Q8LU85ENJJ6M	PÁGINA	8681/8857





	Explotacion:ES060770000214
	Recinto:06-014-100-00022-00011 Cultivo:63000 PASTOS DE MENOS DE 5 AÑOS-SIN VARIEDAD Secano Explotacion:ES060770000214
	Recinto:06-014-100-00022-00004 Cultivo:62000 PASTOS PERMANENTES DE 5 O MAS AÑOS-SIN VARIEDAD Secano Explotacion:ES060770000214
	Recinto:06-077-003-00074-00003 Cultivo:62000 PASTOS PERMANENTES DE 5 O MAS AÑOS-SIN VARIEDAD Secano Explotacion:ES060770000214
	Recinto:06-077-003-00073-00001 Cultivo:62000 PASTOS PERMANENTES DE 5 O MAS AÑOS-SIN VARIEDAD Secano Explotacion:ES060770000214
	Recinto:06-077-003-00073-00002 Cultivo:62000 PASTOS PERMANENTES DE 5 O MAS AÑOS-SIN VARIEDAD Secano Explotacion:ES060770000214
	Recinto:06-077-011-00193-00004 Cultivo:62000 PASTOS PERMANENTES DE 5 O MAS AÑOS-SIN VARIEDAD Secano Explotacion:ES060770000214
	Recinto:06-014-100-00022-00007 Cultivo:62000 PASTOS PERMANENTES DE 5 O MAS AÑOS-SIN VARIEDAD Secano Explotacion:ES060770000214
	Recinto:06-014-100-00022-00006 Cultivo:63000 PASTOS DE MENOS DE 5 AÑOS-SIN VARIEDAD Secano Explotacion:ES060770000214
86128	Recinto de Forrajes que no ha contabilizado para Carga Ganadera por no tener una explotación válida para el cálculo de la Carga Ganadera
	Recinto:06-014-099-00023-00001 Cultivo:62 PASTOS PERMANENTES DE 5 O MAS AÑOS-
	Recinto:06-077-003-00074-00001 Cultivo:62 PASTOS PERMANENTES DE 5 O MAS AÑOS-
	Recinto:06-077-003-00074-00002 Cultivo:62 PASTOS PERMANENTES DE 5 O MAS AÑOS-
	Recinto:06-014-100-00022-00005 Cultivo:62 PASTOS PERMANENTES DE 5 O MAS AÑOS-
	Recinto:06-014-100-00022-00011 Cultivo:63 PASTOS DE MENOS DE 5 AÑOS-
	Recinto:06-014-100-00022-00004 Cultivo:62 PASTOS PERMANENTES DE 5 O MAS AÑOS-
	Recinto:06-077-003-00074-00003 Cultivo:62 PASTOS PERMANENTES DE 5 O MAS AÑOS-
	Recinto:06-077-003-00073-00001 Cultivo:62 PASTOS PERMANENTES DE 5 O MAS AÑOS-
	Recinto:06-077-003-00073-00002 Cultivo:62 PASTOS PERMANENTES DE 5 O MAS AÑOS-
	Recinto:06-077-011-00193-00004 Cultivo:62 PASTOS PERMANENTES DE 5 O MAS AÑOS-
	Recinto:06-014-100-00022-00007 Cultivo:62 PASTOS PERMANENTES DE 5 O MAS AÑOS-
	Recinto:06-014-100-00022-00006 Cultivo:63 PASTOS DE MENOS DE 5 AÑOS-

(1) Con incidencias que retienen pago o deniegan el expediente.  
(2) Se calcula sobre superficie declarada admisible.  
(3) Aplicación del artículo 16 bis del RD 147/2023.

Puede verificar la integridad de una copia de este documento mediante la lectura del código QR adjunto o mediante el acceso a la dirección <https://ws050.juntadeandalucia.es/verificarFirma> indicando el código de VERIFICACIÓN

FIRMADO POR	RAQUEL MARIA ESPIN CRESPO	FECHA	26/06/2024
VERIFICACIÓN	Pk2jmMQ72K8YCCE9EQ8LU85ENJJ6M	PÁGINA	8682/8857





**APELLIDOS Y NOMBRE / RAZÓN SOCIAL**

PEREZ LOPEZ SALVADORA

**NIF**

\*\*\*\*5146\*

**EXPEDIENTE**

1071782

**RESOLUCIÓN**

CONCESIÓN DE LA AYUDA

**DATOS DE MANTENIMIENTO UNIDADES**

<b>GRUPO DE PAGO</b>	<b>Sup. Dec. Admisible</b>	<b>Sup. Resuelta</b>	<b>Sobredecl.</b>	<b>% Sobredecl.</b>
ZONAS DE LIMITACIONES NATURALES	17,47	17,47	0,00	0,00

**RESUMEN DE PAGOS**

	<b>IMPORTE ( Euros )</b>			
	<b>RESUELTO</b>	<b>FEADER</b>	<b>MAPA</b>	<b>CAPADR</b>
Pago realizado	834,29	709,15	81,85	43,29
A pagar	82,41	70,05	8,08	4,28
<b>TOTAL</b>	<b>916,70</b>	<b>779,20</b>	<b>89,93</b>	<b>47,57</b>

**APLICACIÓN DE REDUCCIONES Y PENALIZACIONES (%)**

<b>Crterios de subvencionabilidad (1)</b>	<b>Presentación tardía</b>	<b>Omisión declaración</b>	<b>Condicionalidad</b>
0,00	0,00	0,00	0,00

**IMPORTE ( Euros )**

Calculado(2)	Reducción	Penalización	Reducción Penalización (3)	Penalización adicional	Resuelto	FEADER	MAPA	CAPADR
916,70 €	0,00 €	0,00 €	0,00 €	0,00 €	916,70 €	779,20 €	89,93 €	47,57 €
Importe Unitario:	54,00 €	Nuevo Importe Unitario:	52,47 €					

**RECINTOS PROPUESTOS**

<b>REF.</b>	<b>REFERENCIA SIGPAC</b>	<b>CULTIVO</b>	<b>S/R</b>	<b>USO SIGPAC</b>	<b>Sup. Dec. admisible</b>	<b>Sup. Campo</b>	<b>Sup. Determ.</b>	<b>Sup. Resuelta</b>
-1472907	41-065-058-00035-0019	OLIVAR	S		0,02		0,02	0,02
-1472906	41-065-058-00035-0019	OLIVAR	S		0,02		0,02	0,02
-1221858	41-065-058-00030-0046	OLIVAR	S		10,93		10,93	10,93
-1076830	41-065-062-00035-0001	OLIVAR	S		0,03		0,03	0,03
-1076828	41-065-062-00036-0001	OLIVAR	S		0,37		0,37	0,37
1700000005431403	41-065-062-00072-0001	OLIVAR	S		0,86		0,86	0,86
1700000005626415	41-065-076-00041-0005	OLIVAR	S		2,79		2,79	2,79
1700000005626416	41-065-076-00137-0001	OLIVAR	S		1,20		1,20	1,20
1700000005626417	41-065-062-00033-0001	OLIVAR	S		1,23		1,23	1,23
1700000005626418	41-065-062-00034-0001	OLIVAR	S		0,02		0,02	0,02

(1) Con incidencias que retienen pago o deniegan el expediente.

(2) Se calcula sobre superficie declarada admisible.

(3) Aplicación del artículo 16 bis del RD 147/2023.

Puede verificar la integridad de una copia de este documento mediante la lectura del código QR adjunto o mediante el acceso a la dirección <https://ws050.juntadeandalucia.es/verificarFirma> indicando el código de VERIFICACIÓN

FIRMADO POR	RAQUEL MARIA ESPIN CRESPO	FECHA	26/06/2024
VERIFICACIÓN	Pk2jmMQ72K8YCCE9EQ8LU85ENJJ6M	PÁGINA	8683/8857



**APELLIDOS Y NOMBRE / RAZÓN SOCIAL**

PEREZ MEDINA EDUARDO

**NIF**

\*\*\*0727\*

**EXPEDIENTE**

1227863

**RESOLUCIÓN**

CONCESIÓN DE LA AYUDA

**DATOS DE MANTENIMIENTO UNIDADES****GRUPO DE PAGO**

ZONAS DE LIMITACIONES NATURALES

**Sup. Dec.  
Admisible**

85,97

**Sup.  
Resuelta**

85,97

**Sobredecl.**

0,00

**% Sobredecl.**

0,00

**RESUMEN DE PAGOS**

	<b>IMPORTE ( Euros )</b>			
	<b>RESUELTO</b>	<b>FEADER</b>	<b>MAPA</b>	<b>CAPADR</b>
Pago realizado	1.081,20	919,02	106,06	56,12
A pagar	106,80	90,78	10,48	5,54
<b>TOTAL</b>	<b>1.188,00</b>	<b>1.009,80</b>	<b>116,54</b>	<b>61,66</b>

**APLICACIÓN DE REDUCCIONES Y PENALIZACIONES (%)**

<b>Criterios de subvencionabilidad (1)</b>	<b>Presentación tardía</b>	<b>Omisión declaración</b>	<b>Condicionabilidad</b>
0,00	0,00	0,00	0,00

**IMPORTE ( Euros )**

Calculado(2)	Reducción	Penalización	Reducción Penalización (3)	Penalización adicional	Resuelto	FEADER	MAPA	CAPADR
1.188,00 €	0,00 €	0,00 €	0,00 €	0,00 €	1.188,00 €	1.009,80 €	116,54 €	61,66 €
Importe Unitario:	54,00 €	Nuevo Importe Unitario:	13,82 €					

(1) Con incidencias que retienen pago o deniegan el expediente.  
(2) Se calcula sobre superficie declarada admisible.  
(3) Aplicación del artículo 16 bis del RD 147/2023.

Puede verificar la integridad de una copia de este documento mediante la lectura del código QR adjunto o mediante el acceso a la dirección <https://ws050.juntadeandalucia.es/verificarFirma> indicando el código de VERIFICACIÓN

FIRMADO POR	RAQUEL MARIA ESPIN CRESPO	FECHA	26/06/2024
VERIFICACIÓN	Pk2jmMQ72K8YCCE9EQ8LU85ENJJ6M	PÁGINA	8684/8857



**RECINTOS PROPUESTOS**

REF.	REFERENCIA SIGPAC	CULTIVO	S/R	USO SIGPAC	Sup._Dec. admisible	Sup. Campo	Sup. Determ.	Sup. Resuelta
-891475	41-065-019-00013-0007	PASTOS PERMANENTES DE 5 O MAS AÑOS	S		0,12		0,12	0,12
-790039	41-065-019-00023-0001	HABAS	S		2,51		2,51	2,51
-519474	41-065-019-00042-0005	PASTOS PERMANENTES DE 5 O MAS AÑOS	S		0,48		0,48	0,48
-43811	41-065-017-00012-0004	PASTOS PERMANENTES DE 5 O MAS AÑOS	S		2,65		2,65	2,65
-43743	41-065-019-00014-0001	CULTIVOS MIXTOS DE ESPECIES	S		1,93		1,93	1,93
170000007223098	41-065-019-00014-0001	CULTIVOS MIXTOS DE ESPECIES	S		0,04		0,04	0,04
170000007223099	41-065-019-00018-0002	PASTOS PERMANENTES DE 5 O MAS AÑOS	S		0,06		0,06	0,06
170000007223101	41-065-019-00022-0001	PASTOS PERMANENTES DE 5 O MAS AÑOS	S		3,34		3,34	3,34
170000007223102	41-065-019-00043-0001	PASTOS PERMANENTES DE 5 O MAS AÑOS	S		0,99		0,99	0,99
170000007223103	41-065-019-09003-0003	PASTOS PERMANENTES DE 5 O MAS AÑOS	S		0,06		0,06	0,06
170000007223105	41-065-019-00023-0001	AVENA	S		1,93		1,93	1,93
170000007223108	41-065-019-00024-0001	CEBADA	S		1,61		1,61	1,61
170000007223109	41-065-019-00014-0001	CULTIVOS MIXTOS DE ESPECIES	S		1,90		1,90	1,90
170000007223111	41-065-019-00013-0001	CULTIVOS MIXTOS DE ESPECIES	S		1,26		1,26	1,26
170000007223112	41-065-019-00013-0002	CULTIVOS MIXTOS DE ESPECIES	S		2,20		2,20	2,20
170000007223113	41-065-019-00012-0002	PASTOS PERMANENTES DE 5 O MAS AÑOS	S		1,63		1,63	1,63
170000007223114	41-065-019-00016-0002	PASTOS PERMANENTES DE 5 O MAS AÑOS	S		0,55		0,55	0,55
170000007223115	41-065-019-00024-0002	PASTOS PERMANENTES DE 5 O MAS AÑOS	S		0,75		0,75	0,75
170000007223116	41-065-019-00012-0006	PASTOS PERMANENTES DE 5 O MAS AÑOS	S		0,68		0,68	0,68
170000007223117	41-065-019-00015-0002	PASTOS PERMANENTES DE 5 O MAS AÑOS	S		2,06		2,06	2,06
170000007223118	41-065-019-00013-0003	PASTOS PERMANENTES DE 5 O MAS AÑOS	S		0,12		0,12	0,12
170000007223125	41-065-019-00020-0001	PASTOS PERMANENTES DE 5 O MAS AÑOS	S		1,03		1,03	1,03
170000007223126	41-065-019-00022-0001	PASTOS PERMANENTES DE 5 O MAS AÑOS	S		0,01		0,01	0,01
170000007223127	41-065-019-09003-0003	PASTOS PERMANENTES DE 5 O MAS AÑOS	S		0,03		0,03	0,03
170000007223128	41-065-019-00036-0004	PASTOS PERMANENTES DE 5 O MAS AÑOS	S		0,28		0,28	0,28
170000007223129	41-065-019-00014-0008	CULTIVOS MIXTOS DE ESPECIES	S		0,38		0,38	0,38
170000007223130	41-065-019-00015-0003	PASTOS PERMANENTES DE 5 O MAS AÑOS	S		0,52		0,52	0,52
170000007223131	41-065-019-00036-0003	PASTOS PERMANENTES DE 5 O MAS AÑOS	S		12,78		12,78	12,78
170000007223132	41-065-019-09003-0002	PASTOS PERMANENTES DE 5 O MAS AÑOS	S		0,06		0,06	0,06
170000007223133	41-065-019-00015-0003	PASTOS PERMANENTES DE 5 O MAS AÑOS	S		0,01		0,01	0,01
170000007223134	41-065-019-00014-0013	PASTOS PERMANENTES DE 5 O MAS AÑOS	S		0,23		0,23	0,23
170000007223135	41-065-019-00015-0003	PASTOS PERMANENTES DE 5 O MAS AÑOS	S		0,18		0,18	0,18
170000007223136	41-065-019-00036-0003	PASTOS PERMANENTES DE 5 O MAS AÑOS	S		0,01		0,01	0,01
170000007223137	41-065-019-00022-0002	PASTOS PERMANENTES DE 5 O MAS AÑOS	S		0,48		0,48	0,48
170000007223138	41-065-019-09003-0002	PASTOS PERMANENTES DE 5 O MAS AÑOS	S		0,01		0,01	0,01
170000007223139	41-065-019-00012-0001	PASTOS PERMANENTES DE 5 O MAS AÑOS	S		34,89		34,89	34,89
170000007223140	41-065-019-00018-0002	PASTOS PERMANENTES DE 5 O MAS AÑOS	S		1,71		1,71	1,71
170000007223141	41-065-019-00013-0003	PASTOS PERMANENTES DE 5 O MAS AÑOS	S		6,49		6,49	6,49

**INCIDENCIAS****INCIDENCIA DESCRIPCIÓN**

- 86122 Recinto superficie forrajera que realiza la actividad de producción de pastoreo y no declara el o los códigos del Registro de Explotaciones Ganaderas de Andalucía, REGA.  
 Recinto:41-065-019-00018-00003 Cultivo:247000 CULTIVOS MIXTOS DE ESPECIES PRATENSES-SIN VARIEDAD Secano  
 Recinto:41-065-019-00042-00003 Cultivo:247000 CULTIVOS MIXTOS DE ESPECIES PRATENSES-SIN VARIEDAD Secano
- 86124 Recinto de forrajera para Cálculo de Carga Ganadera que No pertenece a Explotación.  
 Recinto:29-084-022-00067-00006 Cultivo:20000 BARBECHO TRADICIONAL-SIN VARIEDAD Secano  
 Recinto:41-065-019-00018-00003 Cultivo:247000 CULTIVOS MIXTOS DE ESPECIES PRATENSES-SIN VARIEDAD Secano  
 Recinto:41-065-019-00042-00003 Cultivo:247000 CULTIVOS MIXTOS DE ESPECIES PRATENSES-SIN VARIEDAD Secano

**Datos considerados para el Cálculo de la Carga Ganadera del expediente**

(1) Con incidencias que retienen pago o deniegan el expediente.  
 (2) Se calcula sobre superficie declarada admisible.  
 (3) Aplicación del artículo 16 bis del RD 147/2023.

Puede verificar la integridad de una copia de este documento mediante la lectura del código QR adjunto o mediante el acceso a la dirección <a href="https://ws050.juntadeandalucia.es/verificarFirma">https://ws050.juntadeandalucia.es/verificarFirma</a> indicando el código de VERIFICACIÓN					
FIRMADO POR	RAQUEL MARIA ESPIN CRESPO		FECHA		26/06/2024
VERIFICACIÓN	Pk2jmMQ72K8YCC9E9Q8LU85ENJJ6M		PÁGINA		8685/8857

**Datos considerados para el Cálculo de la Carga Ganadera del expediente**

Superficie determinada para Cálculo Carga Ganadera: 80,17 ha

Carga Ganadera del Expediente: 1,13 ugm/ha

Explotación	Especie	Ugm Calculada para CG
ES410650000040	BOVINA	45,57
ES410650000040	PORCINO	44,18
ES410650000179	PORCINO	0,60

**Recintos Determinados para el Cálculo de Garga Ganadera**

REF.	REFERENCIA SIGPAC	CULTIVO	DESCRIPCIÓN CULTIVO	S/R	SUP. RESUELTA (ha)
-891475	41-065-019-00013-00007	62000	PASTOS PERMANENTES DE 5 O MAS AÑOS-SIN VARIEDAD	S	0,12
-519474	41-065-019-00042-00005	62000	PASTOS PERMANENTES DE 5 O MAS AÑOS-SIN VARIEDAD	S	0,48
-43811	41-065-017-00012-00004	62000	PASTOS PERMANENTES DE 5 O MAS AÑOS-SIN VARIEDAD	S	2,65
-43743	41-065-019-00014-00001	247000	CULTIVOS MIXTOS DE ESPECIES PRATENSES-SIN VARIEDAD	S	1,93
1700000007223097	41-065-019-00014-00002	62000	PASTOS PERMANENTES DE 5 O MAS AÑOS-SIN VARIEDAD	S	0,24
1700000007223098	41-065-019-00014-00001	247000	CULTIVOS MIXTOS DE ESPECIES PRATENSES-SIN VARIEDAD	S	0,04
1700000007223099	41-065-019-00018-00002	62000	PASTOS PERMANENTES DE 5 O MAS AÑOS-SIN VARIEDAD	S	0,06
1700000007223101	41-065-019-00022-00001	62000	PASTOS PERMANENTES DE 5 O MAS AÑOS-SIN VARIEDAD	S	3,34
1700000007223102	41-065-019-00043-00001	62000	PASTOS PERMANENTES DE 5 O MAS AÑOS-SIN VARIEDAD	S	0,99
1700000007223103	41-065-019-09003-00003	62000	PASTOS PERMANENTES DE 5 O MAS AÑOS-SIN VARIEDAD	S	0,06
1700000007223104	41-065-019-00015-00002	62000	PASTOS PERMANENTES DE 5 O MAS AÑOS-SIN VARIEDAD	S	0,01
1700000007223109	41-065-019-00014-00001	247000	CULTIVOS MIXTOS DE ESPECIES PRATENSES-SIN VARIEDAD	S	1,90
1700000007223111	41-065-019-00013-00001	247000	CULTIVOS MIXTOS DE ESPECIES PRATENSES-SIN VARIEDAD	S	1,26
1700000007223112	41-065-019-00013-00002	247000	CULTIVOS MIXTOS DE ESPECIES PRATENSES-SIN VARIEDAD	S	2,20
1700000007223113	41-065-019-00012-00002	62000	PASTOS PERMANENTES DE 5 O MAS AÑOS-SIN VARIEDAD	S	1,63
1700000007223114	41-065-019-00016-00002	62000	PASTOS PERMANENTES DE 5 O MAS AÑOS-SIN VARIEDAD	S	0,55
1700000007223115	41-065-019-00024-00002	62000	PASTOS PERMANENTES DE 5 O MAS AÑOS-SIN VARIEDAD	S	0,75
1700000007223116	41-065-019-00012-00006	62000	PASTOS PERMANENTES DE 5 O MAS AÑOS-SIN VARIEDAD	S	0,68
1700000007223117	41-065-019-00015-00002	62000	PASTOS PERMANENTES DE 5 O MAS AÑOS-SIN VARIEDAD	S	2,06
1700000007223118	41-065-019-00013-00003	62000	PASTOS PERMANENTES DE 5 O MAS AÑOS-SIN VARIEDAD	S	0,12
1700000007223125	41-065-019-00020-00001	62000	PASTOS PERMANENTES DE 5 O MAS AÑOS-SIN VARIEDAD	S	1,03
1700000007223126	41-065-019-00022-00001	62000	PASTOS PERMANENTES DE 5 O MAS AÑOS-SIN VARIEDAD	S	0,01
1700000007223127	41-065-019-09003-00003	62000	PASTOS PERMANENTES DE 5 O MAS AÑOS-SIN VARIEDAD	S	0,03
1700000007223128	41-065-019-00036-00004	62000	PASTOS PERMANENTES DE 5 O MAS AÑOS-SIN VARIEDAD	S	0,28
1700000007223129	41-065-019-00014-00008	247000	CULTIVOS MIXTOS DE ESPECIES PRATENSES-SIN VARIEDAD	S	0,38
1700000007223130	41-065-019-00015-00003	62000	PASTOS PERMANENTES DE 5 O MAS AÑOS-SIN VARIEDAD	S	0,52
1700000007223131	41-065-019-00036-00003	62000	PASTOS PERMANENTES DE 5 O MAS AÑOS-SIN VARIEDAD	S	12,78
1700000007223132	41-065-019-09003-00002	62000	PASTOS PERMANENTES DE 5 O MAS AÑOS-SIN VARIEDAD	S	0,06
1700000007223133	41-065-019-00015-00003	62000	PASTOS PERMANENTES DE 5 O MAS AÑOS-SIN VARIEDAD	S	0,01

(1) Con incidencias que retienen pago o deniegan el expediente.  
(2) Se calcula sobre superficie declarada admisible.  
(3) Aplicación del artículo 16 bis del RD 147/2023.

Puede verificar la integridad de una copia de este documento mediante la lectura del código QR adjunto o mediante el acceso a la dirección <https://ws050.juntadeandalucia.es/verificarFirma> indicando el código de VERIFICACIÓN

FIRMADO POR	RAQUEL MARIA ESPIN CRESPO	FECHA	26/06/2024
VERIFICACIÓN	Pk2jmMQ72K8YCCE9EQ8LU85ENJJJ6M	PÁGINA	8686/8857



**Recintos Determinados para el Cálculo de Garga Ganadera**

REF.	REFERENCIA SIGPAC	CULTIVO	DESCRIPCIÓN CULTIVO	S/R	SUP.
					RESUELTA (ha)
1700000007223134	41-065-019-00014-00013	62000	PASTOS PERMANENTES DE 5 O MAS AÑOS-SIN VARIEDAD	S	0,23
1700000007223135	41-065-019-00015-00003	62000	PASTOS PERMANENTES DE 5 O MAS AÑOS-SIN VARIEDAD	S	0,18
1700000007223136	41-065-019-00036-00003	62000	PASTOS PERMANENTES DE 5 O MAS AÑOS-SIN VARIEDAD	S	0,01
1700000007223137	41-065-019-00022-00002	62000	PASTOS PERMANENTES DE 5 O MAS AÑOS-SIN VARIEDAD	S	0,48
1700000007223138	41-065-019-09003-00002	62000	PASTOS PERMANENTES DE 5 O MAS AÑOS-SIN VARIEDAD	S	0,01
1700000007223139	41-065-019-00012-00001	62000	PASTOS PERMANENTES DE 5 O MAS AÑOS-SIN VARIEDAD	S	34,89
1700000007223140	41-065-019-00018-00002	62000	PASTOS PERMANENTES DE 5 O MAS AÑOS-SIN VARIEDAD	S	1,71
1700000007223141	41-065-019-00013-00003	62000	PASTOS PERMANENTES DE 5 O MAS AÑOS-SIN VARIEDAD	S	6,49

**Incidencias de carga ganadera****INCIDENCIA DESCRIPCIÓN**

86122	Recinto superficie forrajera que realiza la actividad de producción de pastoreo y no declara el o los códigos del Registro de Explotaciones Ganaderas de Andalucía, REGA. Recinto:41-065-019-00018-00003 Cultivo:247000 CULTIVOS MIXTOS DE ESPECIES PRATENSES-SIN VARIEDAD Secano Recinto:41-065-019-00042-00003 Cultivo:247000 CULTIVOS MIXTOS DE ESPECIES PRATENSES-SIN VARIEDAD Secano
86124	Recinto de forrajera para Cálculo de Carga Ganadera que No pertenece a Explotación. Recinto:29-084-022-00067-00006 Cultivo:20000 BARBECHO TRADICIONAL-SIN VARIEDAD Secano Recinto:41-065-019-00018-00003 Cultivo:247000 CULTIVOS MIXTOS DE ESPECIES PRATENSES-SIN VARIEDAD Secano Recinto:41-065-019-00042-00003 Cultivo:247000 CULTIVOS MIXTOS DE ESPECIES PRATENSES-SIN VARIEDAD Secano
86128	Recinto de Forrajeras que no ha contabilizado para Carga Ganadera por no tener una explotación válida para el cálculo de la Carga Ganadera Recinto:29-084-022-00067-00006 Cultivo:20 BARBECHO TRADICIONAL- Recinto:41-065-019-00018-00003 Cultivo:247 CULTIVOS MIXTOS DE ESPECIES PRATENSES- Recinto:41-065-019-00042-00003 Cultivo:247 CULTIVOS MIXTOS DE ESPECIES PRATENSES-

(1) Con incidencias que retienen pago o deniegan el expediente.  
(2) Se calcula sobre superficie declarada admisible.  
(3) Aplicación del artículo 16 bis del RD 147/2023.

Puede verificar la integridad de una copia de este documento mediante la lectura del código QR adjunto o mediante el acceso a la dirección <https://ws050.juntadeandalucia.es/verificarFirma> indicando el código de VERIFICACIÓN

FIRMADO POR	RAQUEL MARIA ESPIN CRESPO	FECHA	26/06/2024
VERIFICACIÓN	Pk2jmMQ72K8YCCE9EQ8LU85ENJJ6M	PÁGINA	8687/8857



**APELLIDOS Y NOMBRE / RAZÓN SOCIAL**

PEREZ MUÑOZ JOSE MARIA

**NIF**

\*\*\*6454\*

**EXPEDIENTE**

1167233

**RESOLUCIÓN**

CONCESIÓN DE LA AYUDA

**DATOS DE MANTENIMIENTO UNIDADES**

<b>GRUPO DE PAGO</b>	<b>Sup. Dec. Admisible</b>	<b>Sup. Resuelta</b>	<b>Sobredecl.</b>	<b>% Sobredecl.</b>
ZONAS DE LIMITACIONES NATURALES	29,25	29,25	0,00	0,00

**RESUMEN DE PAGOS**

	<b>IMPORTE ( Euros )</b>			
	<b>RESUELTO</b>	<b>FEADER</b>	<b>MAPA</b>	<b>CAPADR</b>
Pago realizado	1.081,20	919,02	106,06	56,12
A pagar	106,80	90,78	10,48	5,54
<b>TOTAL</b>	<b>1.188,00</b>	<b>1.009,80</b>	<b>116,54</b>	<b>61,66</b>

**APLICACIÓN DE REDUCCIONES Y PENALIZACIONES (%)**

<b>Criterios de subvencionabilidad (1)</b>	<b>Presentación tardía</b>	<b>Omisión declaración</b>	<b>Condicionalidad</b>
0,00	0,00	0,00	0,00

**IMPORTE ( Euros )**

Calculado(2)	Reducción	Penalización	Reducción Penalización (3)	Penalización adicional	Resuelto	FEADER	MAPA	CAPADR
1.188,00 €	0,00 €	0,00 €	0,00 €	0,00 €	1.188,00 €	1.009,80 €	116,54 €	61,66 €
Importe Unitario:	54,00 €	Nuevo Importe Unitario:	40,62 €					

**RECINTOS PROPUESTOS**

<b>REF.</b>	<b>REFERENCIA SIGPAC</b>	<b>CULTIVO</b>	<b>S/R</b>	<b>USO SIGPAC</b>	<b>Sup. Dec. admisible</b>	<b>Sup. Campo</b>	<b>Sup. Determ.</b>	<b>Sup. Resuelta</b>
-994926	41-009-007-00012-0005	PASTOS PERMANENTES DE 5 O MAS AÑOS	S		0,01		0,01	0,01
4122127	41-009-007-00014-0002	OLIVAR	S		1,26		1,26	1,26
4122130	41-009-007-00004-0001	OLIVAR	S		4,61		4,61	4,61
4122131	41-009-007-00004-0002	OLIVAR	S		1,22		1,22	1,22
4122515	41-009-007-00104-0002	PASTOS PERMANENTES DE 5 O MAS AÑOS	S		5,17		5,17	5,17
4759558	41-009-007-00085-0003	PASTOS PERMANENTES DE 5 O MAS AÑOS	S		5,72		5,72	5,72
4759566	41-009-007-00085-0005	PASTOS PERMANENTES DE 5 O MAS AÑOS	S		5,80		5,80	5,80
1700000004594293	41-009-007-00006-0003	OLIVAR	S		1,75		1,75	1,75
1700000004594294	41-009-007-00012-0001	OLIVAR	S		0,25		0,25	0,25
1700000004594295	41-009-007-00006-0004	OLIVAR	S		1,16		1,16	1,16
1700000004594296	41-009-007-00012-0004	OLIVAR	S		0,09		0,09	0,09
1700000004594297	41-009-007-00013-0001	OLIVAR	S		2,13		2,13	2,13
1700000004595893	41-009-007-00006-0002	OTROS FRUTALES	S		0,08		0,08	0,08

(1) Con incidencias que retienen pago o deniegan el expediente.  
(2) Se calcula sobre superficie declarada admisible.  
(3) Aplicación del artículo 16 bis del RD 147/2023.

Puede verificar la integridad de una copia de este documento mediante la lectura del código QR adjunto o mediante el acceso a la dirección <https://ws050.juntadeandalucia.es/verificarFirma> indicando el código de VERIFICACIÓN

FIRMADO POR	RAQUEL MARIA ESPIN CRESPO	FECHA	26/06/2024
VERIFICACIÓN	Pk2jmMQ72K8YCCE9EQ8LU85ENJJ6M	PÁGINA	8688/8857



**Datos considerados para el Cálculo de la Carga Ganadera del expediente**

Superficie determinada para Cálculo Carga Ganadera: 16,70 ha

Carga Ganadera del Expediente: 0,45 ugm/ha

<u>Explotación</u>	<u>Especie</u>	<u>Ugm Calculada para CG</u>
ES410090000561	CAPRINA	7,59

**Recintos Determinados para el Cálculo de Garga Ganadera**

<u>REF.</u>	<u>REFERENCIA SIGPAC</u>	<u>CULTIVO</u>	<u>DESCRIPCIÓN CULTIVO</u>	<u>S/R</u>	<u>SUP. RESUELTA (ha)</u>
-994926	41-009-007-00012-00005	62000	PASTOS PERMANENTES DE 5 O MAS AÑOS-SIN VARIEDAD	S	0,01
4122515	41-009-007-00104-00002	62000	PASTOS PERMANENTES DE 5 O MAS AÑOS-SIN VARIEDAD	S	5,17
4759558	41-009-007-00085-00003	62000	PASTOS PERMANENTES DE 5 O MAS AÑOS-SIN VARIEDAD	S	5,72
4759566	41-009-007-00085-00005	62000	PASTOS PERMANENTES DE 5 O MAS AÑOS-SIN VARIEDAD	S	5,80

(1) Con incidencias que retienen pago o deniegan el expediente.  
(2) Se calcula sobre superficie declarada admisible.  
(3) Aplicación del artículo 16 bis del RD 147/2023.

Puede verificar la integridad de una copia de este documento mediante la lectura del código QR adjunto o mediante el acceso a la dirección <https://ws050.juntadeandalucia.es/verificarFirma> indicando el código de VERIFICACIÓN

FIRMADO POR	RAQUEL MARIA ESPIN CRESPO	FECHA	26/06/2024
VERIFICACIÓN	Pk2jmMQ72K8YCCE9EQ8LU85ENJJ6M	PÁGINA	8689/8857



**APELLIDOS Y NOMBRE / RAZÓN SOCIAL**

PEREZ PORRAS GONZALO PEDRO

**NIF**

\*\*\*\*3888\*

**EXPEDIENTE**

1242649

**RESOLUCIÓN**

CONCESIÓN DE LA AYUDA

**DATOS DE MANTENIMIENTO UNIDADES****GRUPO DE PAGO**

ZONAS DE LIMITACIONES NATURALES

**Sup. Dec.  
Admisible**

188,60

**Sup.  
Resuelta**

188,60

**Sobredecl.**

0,00

**% Sobredecl.**

0,00

**RESUMEN DE PAGOS**

	<b>IMPORTE ( Euros )</b>			
	<b>RESUELTO</b>	<b>FEADER</b>	<b>MAPA</b>	<b>CAPADR</b>
Pago realizado	1.081,20	919,02	106,06	56,12
A pagar	106,80	90,78	10,48	5,54
<b>TOTAL</b>	<b>1.188,00</b>	<b>1.009,80</b>	<b>116,54</b>	<b>61,66</b>

**APLICACIÓN DE REDUCCIONES Y PENALIZACIONES (%)**

<b>Criterios de subvencionabilidad (1)</b>	<b>Presentación tardía</b>	<b>Omisión declaración</b>	<b>Condicionalidad</b>
0,00	0,00	0,00	0,00

**IMPORTE ( Euros )**

Calculado(2)	Reducción	Penalización	Reducción Penalización (3)	Penalización adicional	Resuelto	FEADER	MAPA	CAPADR
1.188,00 €	0,00 €	0,00 €	0,00 €	0,00 €	1.188,00 €	1.009,80 €	116,54 €	61,66 €
<b>Importe Unitario:</b>	<b>54,00 €</b>	<b>Nuevo Importe Unitario:</b>	<b>6,30 €</b>					

**RECINTOS PROPUESTOS**

<b>REF.</b>	<b>REFERENCIA SIGPAC</b>	<b>CULTIVO</b>	<b>S/R</b>	<b>USO SIGPAC</b>	<b>Sup. Dec. admisible</b>	<b>Sup. Campo</b>	<b>Sup. Determ.</b>	<b>Sup. Resuelta</b>
-704602	41-032-003-00017-0005	PASTOS PERMANENTES DE 5 O MAS AÑOS	S		6,02		6,02	6,02
-704601	41-032-003-00017-0004	PASTOS PERMANENTES DE 5 O MAS AÑOS	S		6,13		6,13	6,13
1700000006602705	41-032-003-00018-0002	PASTOS PERMANENTES DE 5 O MAS AÑOS	S		1,34		1,34	1,34
1700000006602715	41-032-003-00017-0001	PASTOS PERMANENTES DE 5 O MAS AÑOS	S		167,98		167,98	167,98
1700000006602719	41-032-003-00018-0001	PASTOS PERMANENTES DE 5 O MAS AÑOS	S		7,13		7,13	7,13

(1) Con incidencias que retienen pago o deniegan el expediente.

(2) Se calcula sobre superficie declarada admisible.

(3) Aplicación del artículo 16 bis del RD 147/2023.

Puede verificar la integridad de una copia de este documento mediante la lectura del código QR adjunto o mediante el acceso a la dirección <https://ws050.juntadeandalucia.es/verificarFirma> indicando el código de VERIFICACIÓN

FIRMADO POR	RAQUEL MARIA ESPIN CRESPO	FECHA	26/06/2024
VERIFICACIÓN	Pk2jmMQ72K8YCCE9EQ8LU85ENJJJ6M	PÁGINA	8690/8857







**Datos considerados para el Cálculo de la Carga Ganadera del expediente**

Superficie determinada para Cálculo Carga Ganadera: 188,60 ha

Carga Ganadera del Expediente: 0,44 ugm/ha

<u>Explotación</u>	<u>Especie</u>	<u>Ugm Calculada para CG</u>
ES410320000046	OVINA	17,89
ES410320000046	PORCINO	64,57


**Recintos Determinados para el Cálculo de Garga Ganadera**

<u>REF.</u>	<u>REFERENCIA SIGPAC</u>	<u>CULTIVO</u>	<u>DESCRIPCIÓN CULTIVO</u>	<u>S/R</u>	<u>SUP. RESUELTA (ha)</u>
-704602	41-032-003-00017-00005	62000	PASTOS PERMANENTES DE 5 O MAS AÑOS-SIN VARIEDAD	S	6,02
-704601	41-032-003-00017-00004	62000	PASTOS PERMANENTES DE 5 O MAS AÑOS-SIN VARIEDAD	S	6,13
1700000006602705	41-032-003-00018-00002	62000	PASTOS PERMANENTES DE 5 O MAS AÑOS-SIN VARIEDAD	S	1,34
1700000006602715	41-032-003-00017-00001	62000	PASTOS PERMANENTES DE 5 O MAS AÑOS-SIN VARIEDAD	S	167,98
1700000006602719	41-032-003-00018-00001	62000	PASTOS PERMANENTES DE 5 O MAS AÑOS-SIN VARIEDAD	S	7,13

(1) Con incidencias que retienen pago o deniegan el expediente.  
(2) Se calcula sobre superficie declarada admisible.  
(3) Aplicación del artículo 16 bis del RD 147/2023.

Puede verificar la integridad de una copia de este documento mediante la lectura del código QR adjunto o mediante el acceso a la dirección <https://ws050.juntadeandalucia.es/verificarFirma> indicando el código de VERIFICACIÓN

FIRMADO POR	RAQUEL MARIA ESPIN CRESPO	FECHA	26/06/2024
VERIFICACIÓN	Pk2jmMQ72K8YCCCE9EQ8LU85ENJJ6M	PÁGINA	8691/8857



**APELLIDOS Y NOMBRE / RAZÓN SOCIAL**

PEREZ RECIO FRANCISCO

**NIF**

\*\*\*\*8110\*

**EXPEDIENTE**

1074725

**RESOLUCIÓN**

CONCESIÓN DE LA AYUDA

**DATOS DE MANTENIMIENTO UNIDADES**

<b>GRUPO DE PAGO</b>	<b>Sup. Dec. Admisible</b>	<b>Sup. Resuelta</b>	<b>Sobredecl.</b>	<b>% Sobredecl.</b>
ZONAS DE LIMITACIONES NATURALES	13,49	13,49	0,00	0,00

**RESUMEN DE PAGOS**

	<b>IMPORTE ( Euros )</b>			
	<b>RESUELTO</b>	<b>FEADER</b>	<b>MAPA</b>	<b>CAPADR</b>
Pago realizado	663,95	564,36	65,14	34,46
A pagar	64,51	54,83	6,33	3,35
<b>TOTAL</b>	<b>728,46</b>	<b>619,19</b>	<b>71,47</b>	<b>37,81</b>

**APLICACIÓN DE REDUCCIONES Y PENALIZACIONES (%)**

<b>Crterios de subvencionabilidad (1)</b>	<b>Presentación tardía</b>	<b>Omisión declaración</b>	<b>Condicionalidad</b>
0,00	0,00	0,00	0,00

**IMPORTE ( Euros )**

Calculado(2)	Reducción	Penalización	Reducción Penalización (3)	Penalización adicional	Resuelto	FEADER	MAPA	CAPADR
728,46 €	0,00 €	0,00 €	0,00 €	0,00 €	728,46 €	619,19 €	71,46 €	37,81 €
Importe Unitario:	54,00 €	Nuevo Importe Unitario:	54,00 €					

**RECINTOS PROPUESTOS**

<b>REF.</b>	<b>REFERENCIA SIGPAC</b>	<b>CULTIVO</b>	<b>USO S/R SIGPAC</b>	<b>Sup. Dec. admisible</b>	<b>Sup. Campo</b>	<b>Sup. Determ.</b>	<b>Sup. Resuelta</b>
170000005355736	41-065-006-09009-0003	OLIVAR	S	0,22		0,22	0,22
170000005355738	41-065-049-00004-0003	OLIVAR	S	3,28		3,28	3,28
170000005355740	41-065-049-00176-0004	OLIVAR	S	0,21		0,21	0,21
170000005355742	41-077-006-00021-0001	OLIVAR	S	1,75		1,75	1,75
170000005355743	41-077-007-00003-0002	OLIVAR	S	0,44		0,44	0,44
170000005355744	41-077-038-00045-0001	OLIVAR	S	3,06		3,06	3,04
170000005355745	41-077-043-00085-0001	OLIVAR	S	0,65		0,65	0,65
170000005355746	41-077-043-00098-0001	OLIVAR	S	1,90		1,90	1,90
170000005355747	41-077-046-00107-0002	OLIVAR	S	0,07		0,07	0,07
170000005355748	41-077-046-00108-0001	OLIVAR	S	0,94		0,94	0,94
170000005355749	41-077-046-00109-0001	OLIVAR	S	0,61		0,61	0,61
170000005355750	41-077-046-00110-0001	OLIVAR	S	0,38		0,38	0,38

**INCIDENCIAS****INCIDENCIA DESCRIPCIÓN**

4272 Verifica que las líneas de declaración de las Solicitudes Únicas no tienen solapes con la capa de Retroactividad Gráfica (ambas de la misma campaña) a nivel de expediente/línea de declaración gráfica de la solicitud.  
 Recinto:41-077-038-00045-00001 Cultivo: - Agregado de la referencia del recinto.:0 Zona de la referencia del recinto.:0 Superficie solapada.:0,02 Id. Incid.:95142955

(1) Con incidencias que retienen pago o deniegan el expediente.  
 (2) Se calcula sobre superficie declarada admisible.  
 (3) Aplicación del artículo 16 bis del RD 147/2023.

Puede verificar la integridad de una copia de este documento mediante la lectura del código QR adjunto o mediante el acceso a la dirección <https://ws050.juntadeandalucia.es/verificarFirma> indicando el código de VERIFICACIÓN

FIRMADO POR	RAQUEL MARIA ESPIN CRESPO	FECHA	26/06/2024
VERIFICACIÓN	Pk2jmMQ72K8YCC9E9EQ8LU85ENJJ6M	PÁGINA	8692/8857



**APELLIDOS Y NOMBRE / RAZÓN SOCIAL**

PEREZ RUIZ PURIFICACION

**NIF**

\*\*\*6607\*

**EXPEDIENTE**

1132831

**RESOLUCIÓN**

CONCESIÓN DE LA AYUDA

**DATOS DE MANTENIMIENTO UNIDADES**

<b>GRUPO DE PAGO</b>	<b>Sup. Dec. Admisible</b>	<b>Sup. Resuelta</b>	<b>Sobredecl.</b>	<b>% Sobredecl.</b>
ZONAS DE LIMITACIONES NATURALES	73,71	73,71	0,00	0,00

**RESUMEN DE PAGOS**

	<b>IMPORTE ( Euros )</b>			
	<b>RESUELTO</b>	<b>FEADER</b>	<b>MAPA</b>	<b>CAPADR</b>
Pago realizado	1.081,20	919,02	106,06	56,12
A pagar	106,80	90,78	10,48	5,54
<b>TOTAL</b>	<b>1.188,00</b>	<b>1.009,80</b>	<b>116,54</b>	<b>61,66</b>

**APLICACIÓN DE REDUCCIONES Y PENALIZACIONES (%)**

<b>Criterios de subvencionabilidad (1)</b>	<b>Presentación tardía</b>	<b>Omisión declaración</b>	<b>Condicionalidad</b>
0,00	0,00	0,00	0,00

**IMPORTE ( Euros )**

Calculado(2)	Reducción	Penalización	Reducción Penalización (3)	Penalización adicional	Resuelto	FEADER	MAPA	CAPADR
1.188,00 €	0,00 €	0,00 €	0,00 €	0,00 €	1.188,00 €	1.009,80 €	116,54 €	61,66 €
<b>Importe Unitario:</b>	<b>54,00 €</b>	<b>Nuevo Importe Unitario:</b>	<b>16,12 €</b>					

**RECINTOS PROPUESTOS**

<b>REF.</b>	<b>REFERENCIA SIGPAC</b>	<b>CULTIVO</b>	<b>S/R</b>	<b>USO SIGPAC</b>	<b>Sup. Dec. admisible</b>	<b>Sup. Campo</b>	<b>Sup. Determ.</b>	<b>Sup. Resuelta</b>
-1335536	41-031-013-00093-0003	PASTOS PERMANENTES DE 5 O MAS AÑOS	S		0,14		0,14	0,14
1700000005345951	41-031-013-00238-0001	PASTOS PERMANENTES DE 5 O MAS AÑOS	S		44,13		44,13	44,13
1700000005345952	41-031-013-00243-0001	PASTOS PERMANENTES DE 5 O MAS AÑOS	S		9,88		9,88	9,88
1700000005345953	41-031-013-00248-0001	PASTOS PERMANENTES DE 5 O MAS AÑOS	S		0,19		0,19	0,19
1700000005345954	41-031-013-00242-0003	PASTOS PERMANENTES DE 5 O MAS AÑOS	S		0,26		0,26	0,26
1700000005345955	41-031-013-00340-0001	PASTOS PERMANENTES DE 5 O MAS AÑOS	S		5,50		5,50	5,50
1700000005345956	41-031-013-00249-0001	PASTOS PERMANENTES DE 5 O MAS AÑOS	S		6,31		6,31	6,31
1700000005345957	41-031-013-00241-0002	PASTOS PERMANENTES DE 5 O MAS AÑOS	S		5,24		5,24	5,24
1700000005345958	41-031-013-00239-0001	PASTOS PERMANENTES DE 5 O MAS AÑOS	S		0,71		0,71	0,71
1700000005345959	41-031-013-00247-0001	PASTOS PERMANENTES DE 5 O MAS AÑOS	S		1,11		1,11	1,11
1700000005345960	41-031-013-00242-0002	PASTOS PERMANENTES DE 5 O MAS AÑOS	S		0,24		0,24	0,24

(1) Con incidencias que retienen pago o deniegan el expediente.

(2) Se calcula sobre superficie declarada admisible.

(3) Aplicación del artículo 16 bis del RD 147/2023.

Puede verificar la integridad de una copia de este documento mediante la lectura del código QR adjunto o mediante el acceso a la dirección <https://ws050.juntadeandalucia.es/verificarFirma> indicando el código de VERIFICACIÓN

FIRMADO POR	RAQUEL MARIA ESPIN CRESPO	FECHA	26/06/2024
VERIFICACIÓN	Pk2jmMQ72K8YCCE9EQ8LU85ENJJ6M	PÁGINA	8693/8857



**INCIDENCIAS****INCIDENCIA DESCRIPCIÓN**

74336	Recinto con uso declarado o cultivo declarado NO válido
	Recinto:41-031-013-00100-00001 Cultivo:358000 MEZCLA DE FORESTALES-SIN VARIEDAD Secano Uso Sigpac:FO
	Recinto:41-031-013-00102-00001 Cultivo:358000 MEZCLA DE FORESTALES-SIN VARIEDAD Secano Uso Sigpac:FO
	Recinto:41-031-013-00339-00001 Cultivo:358000 MEZCLA DE FORESTALES-SIN VARIEDAD Secano Uso Sigpac:FO
86126	Recinto de forrajera para Cálculo de Carga Ganadera que No pertenece a Explotación con UGM válida.
	Recinto:41-031-017-00048-00001 Cultivo:62000 PASTOS PERMANENTES DE 5 O MAS AÑOS-SIN VARIEDAD Secano
	Explotacion:ES410310000633
	Recinto:41-031-017-00161-00001 Cultivo:62000 PASTOS PERMANENTES DE 5 O MAS AÑOS-SIN VARIEDAD Secano
	Explotacion:ES410310000633
	Recinto:41-031-017-00169-00003 Cultivo:62000 PASTOS PERMANENTES DE 5 O MAS AÑOS-SIN VARIEDAD Secano
	Explotacion:ES410310000633
	Recinto:41-031-017-00170-00001 Cultivo:62000 PASTOS PERMANENTES DE 5 O MAS AÑOS-SIN VARIEDAD Secano
	Explotacion:ES410310000633
	Recinto:41-031-017-00171-00001 Cultivo:62000 PASTOS PERMANENTES DE 5 O MAS AÑOS-SIN VARIEDAD Secano
	Explotacion:ES410310000633
	Recinto:41-031-017-00172-00001 Cultivo:62000 PASTOS PERMANENTES DE 5 O MAS AÑOS-SIN VARIEDAD Secano
	Explotacion:ES410310000633
	Recinto:41-031-017-00221-00001 Cultivo:62000 PASTOS PERMANENTES DE 5 O MAS AÑOS-SIN VARIEDAD Secano
	Explotacion:ES410310000633
	Recinto:41-031-017-00222-00002 Cultivo:62000 PASTOS PERMANENTES DE 5 O MAS AÑOS-SIN VARIEDAD Secano
	Explotacion:ES410310000633
	Recinto:41-031-017-00223-00001 Cultivo:62000 PASTOS PERMANENTES DE 5 O MAS AÑOS-SIN VARIEDAD Secano
	Explotacion:ES410310000633
	Recinto:41-031-017-00224-00001 Cultivo:62000 PASTOS PERMANENTES DE 5 O MAS AÑOS-SIN VARIEDAD Secano
	Explotacion:ES410310000633

**Datos considerados para el Cálculo de la Carga Ganadera del expediente**

Superficie determinada para Cálculo Carga Ganadera: 73,71 ha

Carga Ganadera del Expediente: 2,24 ugm/ha

<b>Explotación</b>	<b>Especie</b>	<b>Ugm Calculada para CG</b>
ES410310000556	BOVINA	103,29
ES410310000556	CAPRINA	39,97
ES410310000556	OVINA	21,51

**Recintos Determinados para el Cálculo de Carga Ganadera**

<b>REF.</b>	<b>REFERENCIA SIGPAC</b>	<b>CULTIVO</b>	<b>DESCRIPCIÓN CULTIVO</b>	<b>S/R</b>	<b>SUP. RESUELTA (ha)</b>
-1335536	41-031-013-00093-00003	62000	PASTOS PERMANENTES DE 5 O MAS AÑOS-SIN VARIEDAD	S	0,14
1700000005345951	41-031-013-00238-00001	62000	PASTOS PERMANENTES DE 5 O MAS AÑOS-SIN VARIEDAD	S	44,13
1700000005345952	41-031-013-00243-00001	62000	PASTOS PERMANENTES DE 5 O MAS AÑOS-SIN VARIEDAD	S	9,88
1700000005345953	41-031-013-00248-00001	62000	PASTOS PERMANENTES DE 5 O MAS AÑOS-SIN VARIEDAD	S	0,19
1700000005345954	41-031-013-00242-00003	62000	PASTOS PERMANENTES DE 5 O MAS AÑOS-SIN VARIEDAD	S	0,26
1700000005345955	41-031-013-00340-00001	62000	PASTOS PERMANENTES DE 5 O MAS AÑOS-SIN VARIEDAD	S	5,50
1700000005345956	41-031-013-00249-00001	62000	PASTOS PERMANENTES DE 5 O MAS AÑOS-SIN VARIEDAD	S	6,31
1700000005345957	41-031-013-00241-00002	62000	PASTOS PERMANENTES DE 5 O MAS AÑOS-SIN VARIEDAD	S	5,24
1700000005345958	41-031-013-00239-00001	62000	PASTOS PERMANENTES DE 5 O MAS AÑOS-SIN VARIEDAD	S	0,71
1700000005345959	41-031-013-00247-00001	62000	PASTOS PERMANENTES DE 5 O MAS AÑOS-SIN VARIEDAD	S	1,11
1700000005345960	41-031-013-00242-00002	62000	PASTOS PERMANENTES DE 5 O MAS AÑOS-SIN VARIEDAD	S	0,24

(1) Con incidencias que retienen pago o deniegan el expediente.  
(2) Se calcula sobre superficie declarada admisible.  
(3) Aplicación del artículo 16 bis del RD 147/2023.

Puede verificar la integridad de una copia de este documento mediante la lectura del código QR adjunto o mediante el acceso a la dirección <https://ws050.juntadeandalucia.es/verificarFirma> indicando el código de VERIFICACIÓN

FIRMADO POR	RAQUEL MARIA ESPIN CRESPO	FECHA	26/06/2024
VERIFICACIÓN	Pk2jmMQ72K8YCCE9EQ8LU85ENJJJ6M	PÁGINA	8694/8857



**Incidencias de carga ganadera****INCIDENCIA DESCRIPCIÓN**

86126	Recinto de forrajera para Cálculo de Carga Ganadera que No pertenece a Explotación con UGM válida. Recinto:41-031-017-00169-00003 Cultivo:62000 PASTOS PERMANENTES DE 5 O MAS AÑOS-SIN VARIEDAD Secano Explotacion:ES410310000633 Recinto:41-031-017-00172-00001 Cultivo:62000 PASTOS PERMANENTES DE 5 O MAS AÑOS-SIN VARIEDAD Secano Explotacion:ES410310000633 Recinto:41-031-017-00222-00002 Cultivo:62000 PASTOS PERMANENTES DE 5 O MAS AÑOS-SIN VARIEDAD Secano Explotacion:ES410310000633 Recinto:41-031-017-00224-00001 Cultivo:62000 PASTOS PERMANENTES DE 5 O MAS AÑOS-SIN VARIEDAD Secano Explotacion:ES410310000633 Recinto:41-031-017-00221-00001 Cultivo:62000 PASTOS PERMANENTES DE 5 O MAS AÑOS-SIN VARIEDAD Secano Explotacion:ES410310000633 Recinto:41-031-017-00223-00001 Cultivo:62000 PASTOS PERMANENTES DE 5 O MAS AÑOS-SIN VARIEDAD Secano Explotacion:ES410310000633 Recinto:41-031-017-00171-00001 Cultivo:62000 PASTOS PERMANENTES DE 5 O MAS AÑOS-SIN VARIEDAD Secano Explotacion:ES410310000633 Recinto:41-031-017-00170-00001 Cultivo:62000 PASTOS PERMANENTES DE 5 O MAS AÑOS-SIN VARIEDAD Secano Explotacion:ES410310000633 Recinto:41-031-017-00161-00001 Cultivo:62000 PASTOS PERMANENTES DE 5 O MAS AÑOS-SIN VARIEDAD Secano Explotacion:ES410310000633 Recinto:41-031-017-00048-00001 Cultivo:62000 PASTOS PERMANENTES DE 5 O MAS AÑOS-SIN VARIEDAD Secano Explotacion:ES410310000633
86128	Recinto de Forrajeras que no ha contabilizado para Carga Ganadera por no tener una explotación válida para el cálculo de la Carga Ganadera Recinto:41-031-017-00169-00003 Cultivo:62 PASTOS PERMANENTES DE 5 O MAS AÑOS- Recinto:41-031-017-00172-00001 Cultivo:62 PASTOS PERMANENTES DE 5 O MAS AÑOS- Recinto:41-031-017-00222-00002 Cultivo:62 PASTOS PERMANENTES DE 5 O MAS AÑOS- Recinto:41-031-017-00224-00001 Cultivo:62 PASTOS PERMANENTES DE 5 O MAS AÑOS- Recinto:41-031-017-00221-00001 Cultivo:62 PASTOS PERMANENTES DE 5 O MAS AÑOS- Recinto:41-031-017-00223-00001 Cultivo:62 PASTOS PERMANENTES DE 5 O MAS AÑOS- Recinto:41-031-017-00171-00001 Cultivo:62 PASTOS PERMANENTES DE 5 O MAS AÑOS- Recinto:41-031-017-00170-00001 Cultivo:62 PASTOS PERMANENTES DE 5 O MAS AÑOS- Recinto:41-031-017-00161-00001 Cultivo:62 PASTOS PERMANENTES DE 5 O MAS AÑOS- Recinto:41-031-017-00048-00001 Cultivo:62 PASTOS PERMANENTES DE 5 O MAS AÑOS-

(1) Con incidencias que retienen pago o deniegan el expediente.  
(2) Se calcula sobre superficie declarada admisible.  
(3) Aplicación del artículo 16 bis del RD 147/2023.

Puede verificar la integridad de una copia de este documento mediante la lectura del código QR adjunto o mediante el acceso a la dirección <https://ws050.juntadeandalucia.es/verificarFirma> indicando el código de VERIFICACIÓN

FIRMADO POR	RAQUEL MARIA ESPIN CRESPO	FECHA	26/06/2024	
VERIFICACIÓN	Pk2jmMQ72K8YCCE9EQ8LU85ENJJ6M	PÁGINA	8695/8857	

**APELLIDOS Y NOMBRE / RAZÓN SOCIAL**

PINEDA OLIVA JUAN FRANCISCO

**NIF**

\*\*\*\*2296\*

**EXPEDIENTE**

1252788

**RESOLUCIÓN**

CONCESIÓN DE LA AYUDA

**DATOS DE MANTENIMIENTO UNIDADES****GRUPO DE PAGO**

ZONAS DE LIMITACIONES NATURALES

**Sup. Dec.  
Admisible**

13,56

**Sup.  
Resuelta**

13,56

**Sobredecl.**

0,00

**% Sobredecl.**

0,00

**RESUMEN DE PAGOS**

	<b>IMPORTE ( Euros )</b>			
	<b>RESUELTO</b>	<b>FEADER</b>	<b>MAPA</b>	<b>CAPADR</b>
Pago realizado	667,89	567,70	65,52	34,67
A pagar	64,35	54,70	6,31	3,34
<b>TOTAL</b>	<b>732,24</b>	<b>622,40</b>	<b>71,83</b>	<b>38,01</b>

**APLICACIÓN DE REDUCCIONES Y PENALIZACIONES (%)**

<b>Criterios de subvencionabilidad (1)</b>	<b>Presentación tardía</b>	<b>Omisión declaración</b>	<b>Condicionalidad</b>
0,00	0,00	0,00	0,00

**IMPORTE ( Euros )**

Calculado(2)	Reducción	Penalización	Reducción Penalización (3)	Penalización adicional	Resuelto	FEADER	MAPA	CAPADR
732,24 €	0,00 €	0,00 €	0,00 €	0,00 €	732,24 €	622,40 €	71,83 €	38,01 €
Importe Unitario:	54,00 €	Nuevo Importe Unitario:	54,00 €					

**RECINTOS PROPUESTOS**

<b>REF.</b>	<b>REFERENCIA SIGPAC</b>	<b>CULTIVO</b>	<b>S/R</b>	<b>USO SIGPAC</b>	<b>Sup. Dec. admisible</b>	<b>Sup. Campo</b>	<b>Sup. Determ.</b>	<b>Sup. Resuelta</b>
4634173	41-090-023-00105-0001	TRIGO DURO	S		4,21		4,21	4,21
4634176	41-090-023-00167-0002	TRIGO DURO	S		1,39		1,39	1,36
4634178	41-090-026-00111-0001	OLIVAR	S		1,17		1,17	1,17
170000003468173	41-090-017-00103-0001	OLIVAR	S		5,43		5,43	5,43
170000003468175	41-090-026-00112-0001	OLIVAR	S		1,39		1,39	1,39

**INCIDENCIAS****INCIDENCIA DESCRIPCIÓN**

4272 Verifica que las líneas de declaración de las Solicitudes Únicas no tienen solapes con la capa de Retroactividad Gráfica (ambas de la misma campaña) a nivel de expediente/línea de declaración gráfica de la solicitud.  
Recinto:41-090-023-00167-00002 Cultivo: - Agregado de la referencia del recinto.:0 Zona de la referencia del recinto.:0 Superficie solapada.:0,03 Id. Incid.:95158497

(1) Con incidencias que retienen pago o deniegan el expediente.  
(2) Se calcula sobre superficie declarada admisible.  
(3) Aplicación del artículo 16 bis del RD 147/2023.

Puede verificar la integridad de una copia de este documento mediante la lectura del código QR adjunto o mediante el acceso a la dirección <https://ws050.juntadeandalucia.es/verificarFirma> indicando el código de VERIFICACIÓN

FIRMADO POR	RAQUEL MARIA ESPIN CRESPO	FECHA	26/06/2024
VERIFICACIÓN	Pk2jmMQ72K8YCCE9EQ8LU85ENJJJ6M	PÁGINA	8696/8857



**APELLIDOS Y NOMBRE / RAZÓN SOCIAL**

POZO LOZANO MARTA

**NIF**

\*\*\*\*1447\*

**EXPEDIENTE**

1210432

**RESOLUCIÓN**

CONCESIÓN DE LA AYUDA

**DATOS DE MANTENIMIENTO UNIDADES****GRUPO DE PAGO**

ZONAS DE LIMITACIONES NATURALES

**Sup. Dec.  
Admisible**

49,46

**Sup.  
Resuelta**

49,46

**Sobredecl.**

0,00

**% Sobredecl.**

0,00

**RESUMEN DE PAGOS**

	<b>IMPORTE ( Euros )</b>			
	<b>RESUELTO</b>	<b>FEADER</b>	<b>MAPA</b>	<b>CAPADR</b>
Pago realizado	1.081,20	919,02	106,06	56,12
A pagar	106,80	90,78	10,48	5,54
<b>TOTAL</b>	<b>1.188,00</b>	<b>1.009,80</b>	<b>116,54</b>	<b>61,66</b>

**APLICACIÓN DE REDUCCIONES Y PENALIZACIONES (%)**

<b>Criterios de subvencionabilidad (1)</b>	<b>Presentación tardía</b>	<b>Omisión declaración</b>	<b>Condicionalidad</b>
0,00	0,00	0,00	0,00

**IMPORTE ( Euros )**

<b>Calculado(2)</b>	<b>Reducción</b>	<b>Penalización</b>	<b>Reducción Penalización (3)</b>	<b>Penalización adicional</b>	<b>Resuelto</b>	<b>FEADER</b>	<b>MAPA</b>	<b>CAPADR</b>
1.188,00 €	0,00 €	0,00 €	0,00 €	0,00 €	1.188,00 €	1.009,80 €	116,54 €	61,66 €
<b>Importe Unitario:</b>	<b>54,00 €</b>	<b>Nuevo Importe Unitario:</b>	<b>24,02 €</b>					

**RECINTOS PROPUESTOS**

<b>REF.</b>	<b>REFERENCIA SIGPAC</b>	<b>CULTIVO</b>	<b>S/R</b>	<b>USO SIGPAC</b>	<b>Sup. Dec. admisible</b>	<b>Sup. Campo</b>	<b>Sup. Determ.</b>	<b>Sup. Resuelta</b>
5714392	41-002-001-00030-0001	PASTOS PERMANENTES DE 5 O MAS AÑOS	S		12,08		12,08	12,08
1700000006394848	41-002-001-00022-0001	PASTOS PERMANENTES DE 5 O MAS AÑOS	S		3,66		3,66	3,66
1700000006394849	41-002-006-00088-0002	PASTOS PERMANENTES DE 5 O MAS AÑOS	S		2,50		2,50	2,50
1700000006394851	41-002-006-00092-0002	PASTOS PERMANENTES DE 5 O MAS AÑOS	S		2,14		2,14	2,14
1700000006394852	41-002-006-00088-0005	PASTOS PERMANENTES DE 5 O MAS AÑOS	S		0,04		0,04	0,04
1700000006394853	41-002-006-00094-0003	OLIVAR	S		1,15		1,15	1,15
1700000006394854	41-002-006-00041-0001	OLIVAR	S		0,34		0,34	0,34
1700000006394855	41-002-001-00027-0005	PASTOS PERMANENTES DE 5 O MAS AÑOS	S		2,18		2,18	2,18
1700000006394856	41-002-001-00027-0002	PASTOS PERMANENTES DE 5 O MAS AÑOS	S		21,39		21,39	21,39
1700000006394857	41-002-006-00040-0001	OLIVAR	S		1,93		1,93	1,93
1700000006394858	41-002-006-00094-0001	PASTOS PERMANENTES DE 5 O MAS AÑOS	S		0,38		0,38	0,38
1700000006394859	41-002-006-00094-0002	PASTOS PERMANENTES DE 5 O MAS AÑOS	S		1,67		1,67	1,67

(1) Con incidencias que retienen pago o deniegan el expediente.

(2) Se calcula sobre superficie declarada admisible.

(3) Aplicación del artículo 16 bis del RD 147/2023.

Puede verificar la integridad de una copia de este documento mediante la lectura del código QR adjunto o mediante el acceso a la dirección <https://ws050.juntadeandalucia.es/verificarFirma> indicando el código de VERIFICACIÓN

FIRMADO POR

RAQUEL MARIA ESPIN CRESPO

FECHA

26/06/2024

VERIFICACIÓN

Pk2jmMQ72K8YCCE9EQ8LU85ENJJ6M

PÁGINA

8697/8857



**Datos considerados para el Cálculo de la Carga Ganadera del expediente**

Superficie determinada para Cálculo Carga Ganadera: 46,04 ha

Carga Ganadera del Expediente: 0,64 ugm/ha

<u>Explotación</u>	<u>Especie</u>	<u>Ugm Calculada para CG</u>
ES410020000020	OVINA	6,42
ES410020000020	PORCINO	23,06

**Recintos Determinados para el Cálculo de Garga Ganadera**

<u>REF.</u>	<u>REFERENCIA SIGPAC</u>	<u>CULTIVO</u>	<u>DESCRIPCIÓN CULTIVO</u>	<u>S/R</u>	<u>SUP. RESUELTA (ha)</u>
5714392	41-002-001-00030-00001	62000	PASTOS PERMANENTES DE 5 O MAS AÑOS-SIN VARIEDAD	S	12,08
170000006394848	41-002-001-00022-00001	62000	PASTOS PERMANENTES DE 5 O MAS AÑOS-SIN VARIEDAD	S	3,66
170000006394849	41-002-006-00088-00002	62000	PASTOS PERMANENTES DE 5 O MAS AÑOS-SIN VARIEDAD	S	2,50
170000006394851	41-002-006-00092-00002	62000	PASTOS PERMANENTES DE 5 O MAS AÑOS-SIN VARIEDAD	S	2,14
170000006394852	41-002-006-00088-00005	62000	PASTOS PERMANENTES DE 5 O MAS AÑOS-SIN VARIEDAD	S	0,04
170000006394855	41-002-001-00027-00005	62000	PASTOS PERMANENTES DE 5 O MAS AÑOS-SIN VARIEDAD	S	2,18
170000006394856	41-002-001-00027-00002	62000	PASTOS PERMANENTES DE 5 O MAS AÑOS-SIN VARIEDAD	S	21,39
170000006394858	41-002-006-00094-00001	62000	PASTOS PERMANENTES DE 5 O MAS AÑOS-SIN VARIEDAD	S	0,38
170000006394859	41-002-006-00094-00002	62000	PASTOS PERMANENTES DE 5 O MAS AÑOS-SIN VARIEDAD	S	1,67

(1) Con incidencias que retienen pago o deniegan el expediente.

(2) Se calcula sobre superficie declarada admisible.

(3) Aplicación del artículo 16 bis del RD 147/2023.

Puede verificar la integridad de una copia de este documento mediante la lectura del código QR adjunto o mediante el acceso a la dirección <https://ws050.juntadeandalucia.es/verificarFirma> indicando el código de VERIFICACIÓN

FIRMADO POR	RAQUEL MARIA ESPIN CRESPO	FECHA	26/06/2024
VERIFICACIÓN	Pk2jmMQ72K8YCCE9EQ8LU85ENJJ6M	PÁGINA	8698/8857





**APELLIDOS Y NOMBRE / RAZÓN SOCIAL**

RAMIREZ GOMEZ FRANCISCO

**NIF**

\*\*\*\*4003\*

**EXPEDIENTE**

1229807

**RESOLUCIÓN**

CONCESIÓN DE LA AYUDA

**DATOS DE MANTENIMIENTO UNIDADES****GRUPO DE PAGO**

ZONAS DE LIMITACIONES NATURALES

**Sup. Dec.  
Admisible**

10,88

**Sup.  
Resuelta**

10,88

**Sobredecl.**

0,00

**% Sobredecl.**

0,00

**RESUMEN DE PAGOS**

	<b>IMPORTE ( Euros )</b>			
	<b>RESUELTO</b>	<b>FEADER</b>	<b>MAPA</b>	<b>CAPADR</b>
Pago realizado	536,18	455,75	52,59	27,83
A pagar	51,34	43,64	5,04	2,66
<b>TOTAL</b>	<b>587,52</b>	<b>499,39</b>	<b>57,63</b>	<b>30,49</b>

**APLICACIÓN DE REDUCCIONES Y PENALIZACIONES (%)**

<b>Criterios de subvencionabilidad (1)</b>	<b>Presentación tardía</b>	<b>Omisión declaración</b>	<b>Condicionalidad</b>
0,00	0,00	0,00	0,00

**IMPORTE ( Euros )**

Calculado(2)	Reducción	Penalización	Reducción Penalización (3)	Penalización adicional	Resuelto	FEADER	MAPA	CAPADR
587,52 €	0,00 €	0,00 €	0,00 €	0,00 €	587,52 €	499,39 €	57,64 €	30,49 €
Importe Unitario:	54,00 €	Nuevo Importe Unitario:	54,00 €					

**RECINTOS PROPUESTOS**

<b>REF.</b>	<b>REFERENCIA SIGPAC</b>	<b>CULTIVO</b>	<b>USO S/R SIGPAC</b>	<b>Sup. Dec. admisible</b>	<b>Sup. Campo</b>	<b>Sup. Determ.</b>	<b>Sup. Resuelta</b>
-754188	41-013-012-00002-0001	GIRASOL	S	0,21		0,21	0,21
6860492	41-013-011-00014-0001	GIRASOL	S	0,79		0,79	0,79
6860493	41-013-011-00056-0001	GIRASOL	S	1,40		1,40	1,40
6860494	41-013-012-00043-0001	GIRASOL	S	0,60		0,60	0,60
1700000006578644	41-013-012-00086-0001	GIRASOL	S	0,98		0,98	0,98
1700000006578645	41-013-012-00087-0001	GIRASOL	S	1,19		1,19	1,19
1700000006578646	41-013-012-00107-0001	GIRASOL	S	1,27		1,27	1,24
1700000006578649	41-013-012-00088-0001	TRIGO DURO	S	1,35		1,35	1,35
1700000006578650	41-013-012-00107-0001	TRIGO DURO	S	1,13		1,13	1,13
1700000006578651	41-013-020-00025-0002	TRIGO DURO	S	1,99		1,99	1,99

**INCIDENCIAS****INCIDENCIA DESCRIPCIÓN**

4272 Verifica que las líneas de declaración de las Solicitudes Únicas no tienen solapes con la capa de Retroactividad Gráfica (ambas de la misma campaña) a nivel de expediente/línea de declaración gráfica de la solicitud.  
Recinto:41-013-012-00107-00001 Cultivo: - Agregado de la referencia del recinto.:0 Zona de la referencia del recinto.:0 Superficie solapada.:0,03 Id. Incid.:95157857

(1) Con incidencias que retienen pago o deniegan el expediente.  
(2) Se calcula sobre superficie declarada admisible.  
(3) Aplicación del artículo 16 bis del RD 147/2023.

Puede verificar la integridad de una copia de este documento mediante la lectura del código QR adjunto o mediante el acceso a la dirección <https://ws050.juntadeandalucia.es/verificarFirma> indicando el código de VERIFICACIÓN

FIRMADO POR	RAQUEL MARIA ESPIN CRESPO	FECHA	26/06/2024
VERIFICACIÓN	Pk2jmMQ72K8YCCE9EQ8LU85ENJJ6M	PÁGINA	8699/8857



**APELLIDOS Y NOMBRE / RAZÓN SOCIAL**

RAMIREZ GONZALEZ ISABEL MARIA

**NIF**

\*\*\*\*3918\*

**EXPEDIENTE**

1042884

**RESOLUCIÓN**

CONCESIÓN DE LA AYUDA

**DATOS DE MANTENIMIENTO UNIDADES****GRUPO DE PAGO**

ZONAS DE LIMITACIONES NATURALES

**Sup. Dec.  
Admisible**

6,73

**Sup.  
Resuelta**

6,73

**Sobredecl.**

0,00

**% Sobredecl.**

0,00

**RESUMEN DE PAGOS**

	<b>IMPORTE ( Euros )</b>			
	<b>RESUELTO</b>	<b>FEADER</b>	<b>MAPA</b>	<b>CAPADR</b>
Pago realizado	330,75	281,14	32,45	17,16
A pagar	32,67	27,77	3,20	1,70
<b>TOTAL</b>	<b>363,42</b>	<b>308,91</b>	<b>35,65</b>	<b>18,86</b>

**APLICACIÓN DE REDUCCIONES Y PENALIZACIONES (%)**

<b>Criterios de subvencionabilidad (1)</b>	<b>Presentación tardía</b>	<b>Omisión declaración</b>	<b>Condicionabilidad</b>
0,00	0,00	0,00	0,00

**IMPORTE ( Euros )**

Calculado(2)	Reducción	Penalización	Reducción Penalización (3)	Penalización adicional	Resuelto	FEADER	MAPA	CAPADR
363,42 €	0,00 €	0,00 €	0,00 €	0,00 €	363,42 €	308,91 €	35,65 €	18,86 €
Importe Unitario:	54,00 €	Nuevo Importe Unitario:	54,00 €					

**RECINTOS PROPUESTOS**

<b>REF.</b>	<b>REFERENCIA SIGPAC</b>	<b>CULTIVO</b>	<b>S/R</b>	<b>USO SIGPAC</b>	<b>Sup. Dec. admisible</b>	<b>Sup. Campo</b>	<b>Sup. Determ.</b>	<b>Sup. Resuelta</b>
1700000004518895	41-100-002-00257-0002	OLIVAR	S		0,39		0,39	0,39
1700000004518896	41-100-002-00298-0001	OLIVAR	S		0,66		0,66	0,66
1700000004518897	41-100-008-00008-0001	OLIVAR	S		0,12		0,12	0,12
1700000004518898	41-100-008-00009-0001	OLIVAR	S		5,56		5,56	5,56

(1) Con incidencias que retienen pago o deniegan el expediente.

(2) Se calcula sobre superficie declarada admisible.

(3) Aplicación del artículo 16 bis del RD 147/2023.

Puede verificar la integridad de una copia de este documento mediante la lectura del código QR adjunto o mediante el acceso a la dirección <https://ws050.juntadeandalucia.es/verificarFirma> indicando el código de VERIFICACIÓN

FIRMADO POR	RAQUEL MARIA ESPIN CRESPO	FECHA	26/06/2024
VERIFICACIÓN	Pk2jmMQ72K8YCCE9EQ8LU85ENJJ6M	PÁGINA	8700/8857



**APELLIDOS Y NOMBRE / RAZÓN SOCIAL**

RAMOS BERNÁLDEZ ALBERTO

**NIF**

\*\*\*5360\*

**EXPEDIENTE**

1241925

**RESOLUCIÓN**

CONCESIÓN DE LA AYUDA

**DATOS DE MANTENIMIENTO UNIDADES****GRUPO DE PAGO**

ZONAS DE LIMITACIONES NATURALES

**Sup. Dec.  
Admisible**

32,36

**Sup.  
Resuelta**

32,36

**Sobredecl.**

0,00

**% Sobredecl.**

0,00

**RESUMEN DE PAGOS**

	<b>IMPORTE ( Euros )</b>			
	<b>RESUELTO</b>	<b>FEADER</b>	<b>MAPA</b>	<b>CAPADR</b>
Pago realizado	1.081,20	919,02	106,06	56,12
A pagar	106,07	90,16	10,41	5,50
<b>TOTAL</b>	<b>1.187,27</b>	<b>1.009,18</b>	<b>116,47</b>	<b>61,62</b>

**APLICACIÓN DE REDUCCIONES Y PENALIZACIONES (%)**

<b>Criterios de subvencionabilidad (1)</b>	<b>Presentación tardía</b>	<b>Omisión declaración</b>	<b>Condicionalidad</b>
0,00	0,00	0,00	0,00

**IMPORTE ( Euros )**

<b>Calculado(2)</b>	<b>Reducción</b>	<b>Penalización</b>	<b>Reducción Penalización (3)</b>	<b>Penalización adicional</b>	<b>Resuelto</b>	<b>FEADER</b>	<b>MAPA</b>	<b>CAPADR</b>
1.187,27 €	0,00 €	0,00 €	0,00 €	0,00 €	1.187,27 €	1.009,18 €	116,47 €	61,62 €
<b>Importe Unitario:</b>	<b>54,00 €</b>	<b>Nuevo Importe Unitario:</b>	<b>36,69 €</b>					

(1) Con incidencias que retienen pago o deniegan el expediente.

(2) Se calcula sobre superficie declarada admisible.

(3) Aplicación del artículo 16 bis del RD 147/2023.

Puede verificar la integridad de una copia de este documento mediante la lectura del código QR adjunto o mediante el acceso a la dirección <https://ws050.juntadeandalucia.es/verificarFirma> indicando el código de VERIFICACIÓN

FIRMADO POR	RAQUEL MARIA ESPIN CRESPO	FECHA	26/06/2024
VERIFICACIÓN	Pk2jmMQ72K8YCCE9EQ8LU85ENJJJ6M	PÁGINA	8701/8857



**RECINTOS PROPUESTOS**

REF.	REFERENCIA SIGPAC	CULTIVO	S/R	USO SIGPAC	Sup. Dec. admisible	Sup. Campo	Sup. Determ.	Sup. Resuelta
-1061357	41-065-065-00034-0001	OLIVAR	S		0,13		0,13	0,13
-1061297	41-065-065-00027-0001	OLIVAR	S		0,53		0,53	0,53
-1061277	41-065-065-00026-0001	OLIVAR	S		0,92		0,92	0,92
-472681	41-065-065-00033-0002	OLIVAR	S		2,03		2,03	2,03
-472678	41-065-065-00029-0002	OLIVAR	S		0,09		0,09	0,09
-472672	41-065-065-00029-0001	OLIVAR	S		0,61		0,61	0,61
-472670	41-065-066-00059-0004	OLIVAR	S		3,48		3,48	3,48
-141689	41-065-065-00035-0001	OLIVAR	S		1,63		1,63	1,63
-138615	41-065-062-00324-0002	OLIVAR	S		0,02		0,02	0,02
1700000006044296	41-065-065-00031-0005	OLIVAR	S		1,60		1,60	1,60
1700000006044297	41-065-065-00032-0003	OLIVAR	S		0,01		0,01	0,01
1700000006044298	41-065-065-00032-0003	OLIVAR	S		0,01		0,01	0,01
1700000006044300	41-065-065-00031-0005	OLIVAR	S		0,28		0,28	0,28
1700000006044301	41-065-065-00032-0002	OLIVAR	S		0,15		0,15	0,15
1700000006044305	41-065-065-00036-0002	OLIVAR	S		0,01		0,01	0,01
1700000006044306	41-065-065-00036-0002	OLIVAR	S		0,01		0,01	0,01
1700000006044308	41-065-066-00061-0003	OLIVAR	S		0,01		0,01	0,01
1700000006044309	41-065-066-00125-0004	OLIVAR	S		0,78		0,78	0,78
1700000006044310	41-065-065-00039-0001	OLIVAR	S		1,57		1,57	1,57
1700000006044311	41-065-065-00040-0001	OLIVAR	S		0,05		0,05	0,05
1700000006044312	41-065-065-00042-0001	OLIVAR	S		1,76		1,76	1,76
1700000006044313	41-065-066-00125-0001	OLIVAR	S		0,17		0,17	0,17
1700000006257803	41-065-066-00060-0001	OLIVAR	S		0,74		0,74	0,74
1700000006257807	41-065-065-00036-0002	OLIVAR	S		2,87		2,87	2,87
1700000006263422	41-065-062-00156-0003	OLIVAR	S		0,03		0,03	0,03
1700000006263423	41-065-062-00157-0001	OLIVAR	S		0,41		0,41	0,41
1700000006263424	41-065-062-00175-0001	OLIVAR	S		0,03		0,03	0,03
1700000006263425	41-065-062-00222-0001	OLIVAR	S		0,06		0,06	0,06
1700000006263426	41-065-062-00225-0001	OLIVAR	S		0,02		0,02	0,02
1700000006263427	41-065-062-00225-0001	OLIVAR	S		0,04		0,04	0,04
1700000006263428	41-065-062-00226-0001	OLIVAR	S		1,07		1,07	1,07
1700000006263429	41-065-062-00227-0001	OLIVAR	S		1,21		1,21	1,21
1700000006263430	41-065-062-00228-0001	OLIVAR	S		0,18		0,18	0,18
1700000006263431	41-065-062-00229-0001	OLIVAR	S		0,72		0,72	0,72
1700000006263433	41-065-065-00028-0003	OLIVAR	S		0,77		0,77	0,77
1700000006263434	41-065-065-00030-0002	OLIVAR	S		0,01		0,01	0,01
1700000006263435	41-065-065-00033-0002	OLIVAR	S		0,06		0,06	0,06
1700000006263436	41-065-065-00034-0001	OLIVAR	S		1,19		1,19	1,19
1700000006263437	41-065-065-00035-0001	OLIVAR	S		0,09		0,09	0,09
1700000006263438	41-065-065-00035-0001	OLIVAR	S		0,04		0,04	0,04
1700000006263439	41-065-066-00062-0009	OLIVAR	S		0,01		0,01	0,01
1700000006263440	41-065-065-00022-0001	OLIVAR	S		0,07		0,07	0,07
1700000006263441	41-065-065-00026-0001	OLIVAR	S		1,05		1,05	1,05
1700000006263442	41-065-065-00027-0001	OLIVAR	S		0,98		0,98	0,98
1700000006263443	41-065-066-00062-0001	OLIVAR	S		3,33		3,33	3,31
1700000006263445	41-065-062-00238-0002	OLIVAR	S		0,01		0,01	0,01
1700000006263446	41-065-062-00240-0001	OLIVAR	S		0,01		0,01	0,01
1700000006263447	41-065-062-00324-0001	OLIVAR	S		1,53		1,53	1,53

**INCIDENCIAS****INCIDENCIA DESCRIPCIÓN**

- (1) Con incidencias que retienen pago o deniegan el expediente.  
(2) Se calcula sobre superficie declarada admisible.  
(3) Aplicación del artículo 16 bis del RD 147/2023.

Puede verificar la integridad de una copia de este documento mediante la lectura del código QR adjunto o mediante el acceso a la dirección <https://ws050.juntadeandalucia.es/verificarFirma> indicando el código de VERIFICACIÓN

FIRMADO POR	RAQUEL MARIA ESPIN CRESPO	FECHA	26/06/2024
VERIFICACIÓN	Pk2jmMQ72K8YCCE9EQ8LU85ENJJ6M	PÁGINA	8702/8857





**INCIDENCIAS**

**INCIDENCIA DESCRIPCIÓN**

4272 Verifica que las líneas de declaración de las Solicitudes Únicas no tienen solapes con la capa de Retroactividad Gráfica (ambas de la misma campaña) a nivel de expediente/línea de declaración gráfica de la solicitud.  
Recinto:41-065-066-00062-00001 Cultivo: - Agregado de la referencia del recinto.:0 Zona de la referencia del recinto.:0 Superficie solapada.:0,02 Id. Incid.:95158310

(1) Con incidencias que retienen pago o deniegan el expediente.  
(2) Se calcula sobre superficie declarada admisible.  
(3) Aplicación del artículo 16 bis del RD 147/2023.

Puede verificar la integridad de una copia de este documento mediante la lectura del código QR adjunto o mediante el acceso a la dirección <https://ws050.juntadeandalucia.es/verificarFirma> indicando el código de VERIFICACIÓN

FIRMADO POR	RAQUEL MARIA ESPIN CRESPO	FECHA	26/06/2024
VERIFICACIÓN	Pk2jmMQ72K8YCCE9EQ8LU85ENJJ6M	PÁGINA	8703/8857



**APELLIDOS Y NOMBRE / RAZÓN SOCIAL**

RAMOS MUÑOZ ISIDRO

**NIF**

\*\*\*0132\*

**EXPEDIENTE**

1049161

**RESOLUCIÓN**

CONCESIÓN DE LA AYUDA

**DATOS DE MANTENIMIENTO UNIDADES****GRUPO DE PAGO**

ZONAS DE LIMITACIONES NATURALES

**Sup. Dec. Admisible**

10,94

**Sup. Resuelta**

10,94

**Sobredecl.**

0,00

**% Sobredecl.**

0,00

**RESUMEN DE PAGOS**

	<b>IMPORTE ( Euros )</b>			
	<b>RESUELTO</b>	<b>FEADER</b>	<b>MAPA</b>	<b>CAPADR</b>
Pago realizado	537,65	457,01	52,74	27,90
A pagar	53,11	45,14	5,21	2,76
<b>TOTAL</b>	<b>590,76</b>	<b>502,15</b>	<b>57,95</b>	<b>30,66</b>

**APLICACIÓN DE REDUCCIONES Y PENALIZACIONES (%)**

<b>Criterios de subvencionabilidad (1)</b>	<b>Presentación tardía</b>	<b>Omisión declaración</b>	<b>Condicionalidad</b>
0,00	0,00	0,00	0,00

**IMPORTE ( Euros )**

Calculado(2)	Reducción	Penalización	Reducción Penalización (3)	Penalización adicional	Resuelto	FEADER	MAPA	CAPADR
590,76 €	0,00 €	0,00 €	0,00 €	0,00 €	590,76 €	502,15 €	57,95 €	30,66 €
Importe Unitario:	54,00 €	Nuevo Importe Unitario:	54,00 €					

**RECINTOS PROPUESTOS**

<b>REF.</b>	<b>REFERENCIA SIGPAC</b>	<b>CULTIVO</b>	<b>S/R</b>	<b>USO SIGPAC</b>	<b>Sup. Dec. admisible</b>	<b>Sup. Campo</b>	<b>Sup. Determ.</b>	<b>Sup. Resuelta</b>
1700000005028146	41-077-045-00073-0001	OLIVAR	S		2,74		2,74	2,74
1700000005028147	41-077-043-00044-0001	OLIVAR	S		0,01		0,01	0,01
1700000005028148	41-077-043-00046-0001	OLIVAR	S		0,01		0,01	0,01
1700000005028149	41-077-043-00047-0001	OLIVAR	S		0,20		0,20	0,20
1700000005028151	41-077-034-00059-0001	OLIVAR	S		0,63		0,63	0,63
1700000005028152	41-077-046-00040-0001	OLIVAR	S		1,18		1,18	1,18
1700000005028153	41-077-046-00041-0001	OLIVAR	S		0,13		0,13	0,13
1700000005028155	41-077-005-00044-0001	OLIVAR	S		6,04		6,04	6,04

(1) Con incidencias que retienen pago o deniegan el expediente.  
(2) Se calcula sobre superficie declarada admisible.  
(3) Aplicación del artículo 16 bis del RD 147/2023.

Puede verificar la integridad de una copia de este documento mediante la lectura del código QR adjunto o mediante el acceso a la dirección <https://ws050.juntadeandalucia.es/verificarFirma> indicando el código de VERIFICACIÓN

FIRMADO POR	RAQUEL MARIA ESPIN CRESPO	FECHA	26/06/2024
VERIFICACIÓN	Pk2jmMQ72K8YCCE9EQ8LU85ENJJ6M	PÁGINA	8704/8857



**APELLIDOS Y NOMBRE / RAZÓN SOCIAL**

RAMOS VALLE ELIAS JESUS

**NIF**

\*\*\*0394\*

**EXPEDIENTE**

1228482

**RESOLUCIÓN**

CONCESIÓN DE LA AYUDA

**DATOS DE MANTENIMIENTO UNIDADES****GRUPO DE PAGO**

ZONAS DE LIMITACIONES NATURALES

**Sup. Dec.  
Admisible**

100,84

**Sup.  
Resuelta**

100,84

**Sobredecl.**

0,00

**% Sobredecl.**

0,00

**RESUMEN DE PAGOS**

	<b>IMPORTE ( Euros )</b>			
	<b>RESUELTO</b>	<b>FEADER</b>	<b>MAPA</b>	<b>CAPADR</b>
Pago realizado	1.081,20	919,02	106,06	56,12
A pagar	106,09	90,18	10,41	5,50
<b>TOTAL</b>	<b>1.187,29</b>	<b>1.009,20</b>	<b>116,47</b>	<b>61,62</b>

**APLICACIÓN DE REDUCCIONES Y PENALIZACIONES (%)**

<b>Criterios de subvencionabilidad (1)</b>	<b>Presentación tardía</b>	<b>Omisión declaración</b>	<b>Condicionabilidad</b>
0,00	0,00	0,00	0,00

**IMPORTE ( Euros )**

Calculado(2)	Reducción	Penalización	Reducción Penalización (3)	Penalización adicional	Resuelto	FEADER	MAPA	CAPADR
1.187,29 €	0,00 €	0,00 €	0,00 €	0,00 €	1.187,29 €	1.009,20 €	116,47 €	61,62 €
Importe Unitario:	54,00 €	Nuevo Importe Unitario:	11,77 €					

(1) Con incidencias que retienen pago o deniegan el expediente.

(2) Se calcula sobre superficie declarada admisible.

(3) Aplicación del artículo 16 bis del RD 147/2023.

Puede verificar la integridad de una copia de este documento mediante la lectura del código QR adjunto o mediante el acceso a la dirección <https://ws050.juntadeandalucia.es/verificarFirma> indicando el código de VERIFICACIÓN

FIRMADO POR	RAQUEL MARIA ESPIN CRESPO	FECHA	26/06/2024
VERIFICACIÓN	Pk2jmMQ72K8YCCE9EQ8LU85ENJJ6M	PÁGINA	8705/8857



**RECINTOS PROPUESTOS**

REF.	REFERENCIA SIGPAC	CULTIVO	S/R	USO SIGPAC	Sup._Dec. admisible	Sup. Campo	Sup. Determ.	Sup. Resuelta
-1617920	41-065-074-00103-0003	MEZCLA VEZA - AVENA	S		0,73		0,73	0,73
-1617907	41-065-074-00103-0001	MEZCLA VEZA - AVENA	S		2,39		2,39	2,37
-1378262	41-077-022-00030-0002	MEZCLA VEZA - AVENA	S		0,59		0,59	0,59
-1378261	41-077-022-00030-0001	PASTOS PERMANENTES DE 5 O MAS AÑOS	S		10,59		10,59	10,59
-1378260	41-077-022-00029-0001	PASTOS PERMANENTES DE 5 O MAS AÑOS	S		4,27		4,27	4,27
-1378254	41-065-014-00022-0003	PASTOS PERMANENTES DE 5 O MAS AÑOS	S		0,09		0,09	0,09
-1378253	41-065-014-00024-0003	PASTOS PERMANENTES DE 5 O MAS AÑOS	S		0,12		0,12	0,12
-1378252	41-065-014-00022-0001	PASTOS PERMANENTES DE 5 O MAS AÑOS	S		0,02		0,02	0,02
-1378251	41-077-021-00073-0005	PASTOS PERMANENTES DE 5 O MAS AÑOS	S		0,04		0,04	0,04
-1378250	41-077-022-00025-0002	PASTOS PERMANENTES DE 5 O MAS AÑOS	S		0,06		0,06	0,06
-1378220	41-077-022-00028-0003	PASTOS PERMANENTES DE 5 O MAS AÑOS	S		0,18		0,18	0,18
-1378219	41-065-014-00023-0002	PASTOS PERMANENTES DE 5 O MAS AÑOS	S		0,26		0,26	0,26
-1378218	41-077-021-00073-0003	PASTOS PERMANENTES DE 5 O MAS AÑOS	S		0,08		0,08	0,08
-1378217	41-077-021-00073-0002	PASTOS PERMANENTES DE 5 O MAS AÑOS	S		0,12		0,12	0,12
-1378216	41-077-021-00073-0004	PASTOS PERMANENTES DE 5 O MAS AÑOS	S		0,14		0,14	0,14
-1378215	41-077-021-00073-0008	PASTOS PERMANENTES DE 5 O MAS AÑOS	S		0,31		0,31	0,31
-1378214	41-065-014-00023-0001	PASTOS PERMANENTES DE 5 O MAS AÑOS	S		1,19		1,19	1,19
-1378213	41-077-021-00073-0001	PASTOS PERMANENTES DE 5 O MAS AÑOS	S		3,62		3,62	3,62
-815506	41-077-052-00056-0001	PASTOS PERMANENTES DE 5 O MAS AÑOS	S		0,03		0,03	0,03
-594648	41-077-052-00083-0001	PASTOS PERMANENTES DE 5 O MAS AÑOS	S		5,47		5,47	5,47
1700000007193812	41-065-070-00005-0001	OLIVAR	R		0,87		0,87	0,87
1700000007193813	41-065-074-00091-0003	CÁRTAMO	S		11,42		11,42	11,42
1700000007193817	41-077-052-00062-0001	PASTOS PERMANENTES DE 5 O MAS AÑOS	S		21,81		21,81	21,81
1700000007193818	41-065-070-00028-0002	OLIVAR	R		0,03		0,03	0,03
1700000007193819	41-065-070-00029-0002	OLIVAR	R		2,35		2,35	2,35
1700000007193820	41-065-071-00068-0001	OLIVAR	R		0,76		0,76	0,76
1700000007193822	41-077-052-00060-0001	PASTOS PERMANENTES DE 5 O MAS AÑOS	S		5,50		5,50	5,50
1700000007193823	41-077-052-00063-0002	PASTOS PERMANENTES DE 5 O MAS AÑOS	S		0,99		0,99	0,99
1700000007193825	41-077-052-00058-0002	PASTOS PERMANENTES DE 5 O MAS AÑOS	S		0,30		0,30	0,30
1700000007193826	41-077-052-00055-0001	PASTOS PERMANENTES DE 5 O MAS AÑOS	S		6,52		6,52	6,52
1700000007193828	41-077-052-00058-0001	PASTOS PERMANENTES DE 5 O MAS AÑOS	S		3,70		3,70	3,70
1700000007193829	41-077-052-00057-0001	PASTOS PERMANENTES DE 5 O MAS AÑOS	S		4,53		4,53	4,53
1700000007193830	41-065-074-00095-0002	CÁRTAMO	S		3,62		3,62	3,58
1700000007193833	41-065-074-00101-0002	CÁRTAMO	S		2,29		2,29	2,29
1700000007193838	41-065-070-00040-0002	GIRASOL	R		1,04		1,04	1,04
1700000007193839	41-065-070-00046-0001	GIRASOL	R		4,87		4,87	4,87

**INCIDENCIAS****INCIDENCIA DESCRIPCIÓN**

- 4272 Verifica que las líneas de declaración de las Solicitudes Únicas no tienen solapes con la capa de Retroactividad Gráfica (ambas de la misma campaña) a nivel de expediente/línea de declaración gráfica de la solicitud.  
 Recinto:41-065-074-00095-00002 Cultivo: - Agregado de la referencia del recinto.:0 Zona de la referencia del recinto.:0 Superficie solapada.:0,02 Id. Incid.:95157829  
 Recinto:41-065-074-00095-00002 Cultivo: - Agregado de la referencia del recinto.:0 Zona de la referencia del recinto.:0 Superficie solapada.:0,02 Id. Incid.:95157830  
 Recinto:41-065-074-00103-00001 Cultivo: - Agregado de la referencia del recinto.:0 Zona de la referencia del recinto.:0 Superficie solapada.:0,02 Id. Incid.:95157828

**Datos considerados para el Cálculo de la Carga Ganadera del expediente**

Superficie determinada para Cálculo Carga Ganadera: 69,94 ha

Carga Ganadera del Expediente: 0,82 ugm/ha

Explotación	Especie	Ugm Calculada para CG
-------------	---------	-----------------------

(1) Con incidencias que retienen pago o deniegan el expediente.  
 (2) Se calcula sobre superficie declarada admisible.  
 (3) Aplicación del artículo 16 bis del RD 147/2023.

Puede verificar la integridad de una copia de este documento mediante la lectura del código QR adjunto o mediante el acceso a la dirección <https://ws050.juntadeandalucia.es/verificarFirma> indicando el código de VERIFICACIÓN

FIRMADO POR	RAQUEL MARIA ESPIN CRESPO	FECHA	26/06/2024
VERIFICACIÓN	Pk2jmMQ72K8YCCE9EQ8LU85ENJJ6M	PÁGINA	8706/8857





**Datos considerados para el Cálculo de la Carga Ganadera del expediente**

Explotación	Especie	Ugm Calculada para CG
ES410770000255	BOVINA	57,03

**Recintos Determinados para el Cálculo de Garga Ganadera**

REF.	REFERENCIA SIGPAC	CULTIVO	DESCRIPCIÓN CULTIVO	S/R	SUP. RESUELTA (ha)
-1378261	41-077-022-00030-00001	62000	PASTOS PERMANENTES DE 5 O MAS AÑOS-SIN VARIEDAD	S	10,59
-1378260	41-077-022-00029-00001	62000	PASTOS PERMANENTES DE 5 O MAS AÑOS-SIN VARIEDAD	S	4,27
-1378254	41-065-014-00022-00003	62000	PASTOS PERMANENTES DE 5 O MAS AÑOS-SIN VARIEDAD	S	0,09
-1378253	41-065-014-00024-00003	62000	PASTOS PERMANENTES DE 5 O MAS AÑOS-SIN VARIEDAD	S	0,12
-1378252	41-065-014-00022-00001	62000	PASTOS PERMANENTES DE 5 O MAS AÑOS-SIN VARIEDAD	S	0,02
-1378251	41-077-021-00073-00005	62000	PASTOS PERMANENTES DE 5 O MAS AÑOS-SIN VARIEDAD	S	0,04
-1378250	41-077-022-00025-00002	62000	PASTOS PERMANENTES DE 5 O MAS AÑOS-SIN VARIEDAD	S	0,06
-1378220	41-077-022-00028-00003	62000	PASTOS PERMANENTES DE 5 O MAS AÑOS-SIN VARIEDAD	S	0,18
-1378219	41-065-014-00023-00002	62000	PASTOS PERMANENTES DE 5 O MAS AÑOS-SIN VARIEDAD	S	0,26
-1378218	41-077-021-00073-00003	62000	PASTOS PERMANENTES DE 5 O MAS AÑOS-SIN VARIEDAD	S	0,08
-1378217	41-077-021-00073-00002	62000	PASTOS PERMANENTES DE 5 O MAS AÑOS-SIN VARIEDAD	S	0,12
-1378216	41-077-021-00073-00004	62000	PASTOS PERMANENTES DE 5 O MAS AÑOS-SIN VARIEDAD	S	0,14
-1378215	41-077-021-00073-00008	62000	PASTOS PERMANENTES DE 5 O MAS AÑOS-SIN VARIEDAD	S	0,31
-1378214	41-065-014-00023-00001	62000	PASTOS PERMANENTES DE 5 O MAS AÑOS-SIN VARIEDAD	S	1,19
-1378213	41-077-021-00073-00001	62000	PASTOS PERMANENTES DE 5 O MAS AÑOS-SIN VARIEDAD	S	3,62
-815506	41-077-052-00056-00001	62000	PASTOS PERMANENTES DE 5 O MAS AÑOS-SIN VARIEDAD	S	0,03
-594648	41-077-052-00083-00001	62000	PASTOS PERMANENTES DE 5 O MAS AÑOS-SIN VARIEDAD	S	5,47
1700000007193817	41-077-052-00062-00001	62000	PASTOS PERMANENTES DE 5 O MAS AÑOS-SIN VARIEDAD	S	21,81
1700000007193822	41-077-052-00060-00001	62000	PASTOS PERMANENTES DE 5 O MAS AÑOS-SIN VARIEDAD	S	5,50
1700000007193823	41-077-052-00063-00002	62000	PASTOS PERMANENTES DE 5 O MAS AÑOS-SIN VARIEDAD	S	0,99
1700000007193825	41-077-052-00058-00002	62000	PASTOS PERMANENTES DE 5 O MAS AÑOS-SIN VARIEDAD	S	0,30
1700000007193826	41-077-052-00055-00001	62000	PASTOS PERMANENTES DE 5 O MAS AÑOS-SIN VARIEDAD	S	6,52
1700000007193828	41-077-052-00058-00001	62000	PASTOS PERMANENTES DE 5 O MAS AÑOS-SIN VARIEDAD	S	3,70
1700000007193829	41-077-052-00057-00001	62000	PASTOS PERMANENTES DE 5 O MAS AÑOS-SIN VARIEDAD	S	4,53

(1) Con incidencias que retienen pago o deniegan el expediente.  
(2) Se calcula sobre superficie declarada admisible.  
(3) Aplicación del artículo 16 bis del RD 147/2023.

Puede verificar la integridad de una copia de este documento mediante la lectura del código QR adjunto o mediante el acceso a la dirección <a href="https://ws050.juntadeandalucia.es/verificarFirma">https://ws050.juntadeandalucia.es/verificarFirma</a> indicando el código de VERIFICACIÓN				
FIRMADO POR	RAQUEL MARIA ESPIN CRESPO	FECHA	26/06/2024	
VERIFICACIÓN	Pk2jmMQ72K8YCCE9EQ8LU85ENJJJ6M	PÁGINA	8707/8857	

**APELLIDOS Y NOMBRE / RAZÓN SOCIAL**

RAYA RAYA FRANCISCO JOSE

**NIF**

\*\*\*0574\*

**EXPEDIENTE**

1156043

**RESOLUCIÓN**

CONCESIÓN DE LA AYUDA

**DATOS DE MANTENIMIENTO UNIDADES****GRUPO DE PAGO**

ZONAS DE LIMITACIONES NATURALES

**Sup. Dec.  
Admisible**

3,01

**Sup.  
Resuelta**

3,01

**Sobredecl.**

0,00

**% Sobredecl.**

0,00

**RESUMEN DE PAGOS**

	<b>IMPORTE ( Euros )</b>			
	<b>RESUELTO</b>	<b>FEADER</b>	<b>MAPA</b>	<b>CAPADR</b>
Pago realizado	147,93	125,74	14,52	7,67
A pagar	14,61	12,42	1,43	0,76
<b>TOTAL</b>	<b>162,54</b>	<b>138,16</b>	<b>15,95</b>	<b>8,43</b>

**APLICACIÓN DE REDUCCIONES Y PENALIZACIONES (%)**

<b>Criterios de subvencionabilidad (1)</b>	<b>Presentación tardía</b>	<b>Omisión declaración</b>	<b>Condicionalidad</b>
0,00	0,00	0,00	0,00

**IMPORTE ( Euros )**

Calculado(2)	Reducción	Penalización	Reducción Penalización (3)	Penalización adicional	Resuelto	FEADER	MAPA	CAPADR
162,54 €	0,00 €	0,00 €	0,00 €	0,00 €	162,54 €	138,16 €	15,95 €	8,43 €
Importe Unitario:	54,00 €	Nuevo Importe Unitario:	54,00 €					

**RECINTOS PROPUESTOS**

<b>REF.</b>	<b>REFERENCIA SIGPAC</b>	<b>CULTIVO</b>	<b>S/R</b>	<b>USO SIGPAC</b>	<b>Sup. Dec. admisible</b>	<b>Sup. Campo</b>	<b>Sup. Determ.</b>	<b>Sup. Resuelta</b>
-111926	41-077-033-00082-0001	OLIVAR	S		0,04		0,04	0,04
4152687	41-077-033-00081-0001	OLIVAR	S		0,62		0,62	0,62
4152690	41-077-033-00084-0001	OLIVAR	S		2,03		2,03	2,03
4152693	41-077-033-00110-0001	OLIVAR	S		0,32		0,32	0,32

(1) Con incidencias que retienen pago o deniegan el expediente.

(2) Se calcula sobre superficie declarada admisible.

(3) Aplicación del artículo 16 bis del RD 147/2023.

Puede verificar la integridad de una copia de este documento mediante la lectura del código QR adjunto o mediante el acceso a la dirección <https://ws050.juntadeandalucia.es/verificarFirma> indicando el código de VERIFICACIÓN

FIRMADO POR	RAQUEL MARIA ESPIN CRESPO	FECHA	26/06/2024
VERIFICACIÓN	Pk2jmMQ72K8YCCE9EQ8LU85ENJJ6M	PÁGINA	8708/8857



**APELLIDOS Y NOMBRE / RAZÓN SOCIAL**

RAYA REINA FERNANDO

**NIF**

\*\*\*0253\*

**EXPEDIENTE**

1054186

**RESOLUCIÓN**

CONCESIÓN DE LA AYUDA

**DATOS DE MANTENIMIENTO UNIDADES****GRUPO DE PAGO**

ZONAS DE LIMITACIONES NATURALES

**Sup. Dec.  
Admisible**

18,34

**Sup.  
Resuelta**

18,34

**Sobredecl.**

0,00

**% Sobredecl.**

0,00

**RESUMEN DE PAGOS**

	<b>IMPORTE ( Euros )</b>			
	<b>RESUELTO</b>	<b>FEADER</b>	<b>MAPA</b>	<b>CAPADR</b>
Pago realizado	868,50	738,23	85,20	45,07
A pagar	85,79	72,92	8,42	4,45
<b>TOTAL</b>	<b>954,29</b>	<b>811,15</b>	<b>93,62</b>	<b>49,52</b>

**APLICACIÓN DE REDUCCIONES Y PENALIZACIONES (%)**

<b>Criterios de subvencionabilidad (1)</b>	<b>Presentación tardía</b>	<b>Omisión declaración</b>	<b>Condicionalidad</b>
0,00	0,00	0,00	0,00

**IMPORTE ( Euros )**

Calculado(2)	Reducción	Penalización	Reducción Penalización (3)	Penalización adicional	Resuelto	FEADER	MAPA	CAPADR
954,29 €	0,00 €	0,00 €	0,00 €	0,00 €	954,29 €	811,15 €	93,62 €	49,52 €
Importe Unitario:	54,00 €	Nuevo Importe Unitario:	52,03 €					

**RECINTOS PROPUESTOS**

<b>REF.</b>	<b>REFERENCIA SIGPAC</b>	<b>CULTIVO</b>	<b>S/R</b>	<b>USO SIGPAC</b>	<b>Sup. Dec. admisible</b>	<b>Sup. Campo</b>	<b>Sup. Determ.</b>	<b>Sup. Resuelta</b>
-1275709	41-077-005-00023-0001	OLIVAR	R		3,50		3,50	3,50
-940431	41-077-005-00013-0003	OLIVAR	S		0,08		0,08	0,08
1700000002764514	41-077-005-00039-0022	OLIVAR	S		2,55		2,55	2,55
1700000002764515	41-077-038-00085-0001	OLIVAR	S		1,99		1,99	1,99
1700000002764517	41-077-038-09006-0002	OLIVAR	S		0,13		0,13	0,13
1700000002764518	41-077-005-00012-0001	OLIVAR	R		2,77		2,77	2,77
1700000002764519	41-077-005-00050-0005	OLIVAR	R		2,53		2,53	2,53
1700000002764523	41-077-005-00009-0001	OLIVAR	S		1,34		1,34	1,34
1700000002764524	41-077-005-00010-0002	OLIVAR	S		1,43		1,43	1,43
1700000002764525	41-077-005-00011-0001	OLIVAR	S		0,10		0,10	0,10
1700000003581311	41-077-035-00080-0001	OLIVAR	S		0,46		0,46	0,46
1700000003581312	41-077-035-00081-0001	OLIVAR	S		1,31		1,31	1,31
1700000003581313	41-077-035-00082-0001	OLIVAR	S		0,04		0,04	0,04
1700000006510656	41-077-005-00021-0001	OLIVAR	S		0,07		0,07	0,07
1700000006510657	41-077-005-00022-0001	OLIVAR	S		0,04		0,04	0,04

(1) Con incidencias que retienen pago o deniegan el expediente.

(2) Se calcula sobre superficie declarada admisible.

(3) Aplicación del artículo 16 bis del RD 147/2023.

Puede verificar la integridad de una copia de este documento mediante la lectura del código QR adjunto o mediante el acceso a la dirección <https://ws050.juntadeandalucia.es/verificarFirma> indicando el código de VERIFICACIÓN

FIRMADO POR	RAQUEL MARIA ESPIN CRESPO	FECHA	26/06/2024
VERIFICACIÓN	Pk2jmMQ72K8YCCE9EQ8LU85ENJJ6M	PÁGINA	8709/8857



**APELLIDOS Y NOMBRE / RAZÓN SOCIAL**

RECIO GUERRERO ISABEL

**NIF**

\*\*\*9677\*

**EXPEDIENTE**

1087781

**RESOLUCIÓN**

CONCESIÓN DE LA AYUDA

**DATOS DE MANTENIMIENTO UNIDADES****GRUPO DE PAGO**

ZONAS DE LIMITACIONES NATURALES

**Sup. Dec.  
Admisible**

29,52

**Sup.  
Resuelta**

29,52

**Sobredecl.**

0,00

**% Sobredecl.**

0,00

**RESUMEN DE PAGOS**

	<b>IMPORTE ( Euros )</b>			
	<b>RESUELTO</b>	<b>FEADER</b>	<b>MAPA</b>	<b>CAPADR</b>
Pago realizado	1.081,20	919,02	106,06	56,12
A pagar	106,80	90,78	10,48	5,54
<b>TOTAL</b>	<b>1.188,00</b>	<b>1.009,80</b>	<b>116,54</b>	<b>61,66</b>

**APLICACIÓN DE REDUCCIONES Y PENALIZACIONES (%)**

<b>Crterios de subvencionabilidad (1)</b>	<b>Presentación tardía</b>	<b>Omisión declaración</b>	<b>Condicionalidad</b>
0,00	0,00	0,00	0,00

**IMPORTE ( Euros )**

Calculado(2)	Reducción	Penalización	Reducción Penalización (3)	Penalización adicional	Resuelto	FEADER	MAPA	CAPADR
1.188,00 €	0,00 €	0,00 €	0,00 €	0,00 €	1.188,00 €	1.009,80 €	116,54 €	61,66 €
Importe Unitario:	54,00 €	Nuevo Importe Unitario:	40,24 €					

**RECINTOS PROPUESTOS**

<b>REF.</b>	<b>REFERENCIA SIGPAC</b>	<b>CULTIVO</b>	<b>S/R</b>	<b>USO SIGPAC</b>	<b>Sup. Dec. admisible</b>	<b>Sup. Campo</b>	<b>Sup. Determ.</b>	<b>Sup. Resuelta</b>
-759283	41-100-002-00086-0012	AVENA	S		0,16		0,16	0,16
1700000006370980	41-100-014-00014-0006	GUISANTES	S		10,37		10,37	10,37
1700000006370981	41-100-007-00001-0001	BARBECHO TRADICIONAL	S		4,45		4,45	4,45
1700000006370982	41-100-005-00001-0004	CEBADA	S		2,37		2,37	2,37
1700000006370983	41-100-009-00088-0001	AVENA	S		3,92		3,92	3,92
1700000006370992	41-100-002-00086-0012	AVENA	S		1,25		1,25	1,25
1700000006370999	41-100-005-00001-0003	OLIVAR	S		2,59		2,59	2,59
1700000006371001	41-100-002-00129-0001	OLIVAR	S		0,27		0,27	0,27
1700000006371002	41-100-002-00128-0002	OLIVAR	S		0,30		0,30	0,30
1700000006371003	41-100-002-00127-0001	OLIVAR	S		0,27		0,27	0,27
1700000006371004	41-100-002-00126-0001	OLIVAR	S		1,05		1,05	1,05
1700000006371005	41-100-002-00101-0002	OLIVAR	S		0,33		0,33	0,33
1700000006371007	41-100-002-00091-0002	OLIVAR	S		0,15		0,15	0,15
1700000006371008	41-100-002-00091-0001	OLIVAR	S		0,74		0,74	0,74
1700000006371009	41-100-002-00086-0008	OLIVAR	S		1,30		1,30	1,30

**Datos considerados para el Cálculo de la Carga Ganadera del expediente**

Superficie determinada para Cálculo Carga Ganadera: 0,00 ha

Carga Ganadera del Expediente: 0,00 ugm/ha

(1) Con incidencias que retienen pago o deniegan el expediente.  
(2) Se calcula sobre superficie declarada admisible.  
(3) Aplicación del artículo 16 bis del RD 147/2023.

Puede verificar la integridad de una copia de este documento mediante la lectura del código QR adjunto o mediante el acceso a la dirección <https://ws050.juntadeandalucia.es/verificarFirma> indicando el código de VERIFICACIÓN

FIRMADO POR	RAQUEL MARIA ESPIN CRESPO	FECHA	26/06/2024
VERIFICACIÓN	Pk2jmMQ72K8YCCE9EQ8LU85ENJJ6M	PÁGINA	8710/8857





**Incidencias de carga ganadera**

**INCIDENCIA DESCRIPCIÓN**

86132 Recinto superficie forrajera que no realiza la actividad de producción de pastoreo.  
Recinto:41-100-007-00001-00001 Cultivo:20000 BARBECHO TRADICIONAL-SIN VARIEDAD Secano

(1) Con incidencias que retienen pago o deniegan el expediente.  
(2) Se calcula sobre superficie declarada admisible.  
(3) Aplicación del artículo 16 bis del RD 147/2023.

Puede verificar la integridad de una copia de este documento mediante la lectura del código QR adjunto o mediante el acceso a la dirección <https://ws050.juntadeandalucia.es/verificarFirma> indicando el código de VERIFICACIÓN

FIRMADO POR	RAQUEL MARIA ESPIN CRESCO	FECHA	26/06/2024
VERIFICACIÓN	Pk2jmMQ72K8YCCE9EQ8LU85ENJJJ6M	PÁGINA	8711/8857



**APELLIDOS Y NOMBRE / RAZÓN SOCIAL**

RECIO HUMANES MARIA DEL CARMEN

**NIF**

\*\*\*\*9755\*

**EXPEDIENTE**

1202115

**RESOLUCIÓN**

CONCESIÓN DE LA AYUDA

**DATOS DE MANTENIMIENTO UNIDADES****GRUPO DE PAGO**

ZONAS DE LIMITACIONES NATURALES

**Sup. Dec. Admisible**

110,64

**Sup. Resuelta**

110,64

**Sobredecl.**

0,00

**% Sobredecl.**

0,00

**RESUMEN DE PAGOS**

	<b>IMPORTE ( Euros )</b>			
	<b>RESUELTO</b>	<b>FEADER</b>	<b>MAPA</b>	<b>CAPADR</b>
Pago realizado	1.081,20	919,02	106,06	56,12
A pagar	106,80	90,78	10,48	5,54
<b>TOTAL</b>	<b>1.188,00</b>	<b>1.009,80</b>	<b>116,54</b>	<b>61,66</b>

**APLICACIÓN DE REDUCCIONES Y PENALIZACIONES (%)**

<b>Crterios de subvencionabilidad (1)</b>	<b>Presentación tardía</b>	<b>Omisión declaración</b>	<b>Condicionalidad</b>
0,00	0,00	0,00	0,00

**IMPORTE ( Euros )**

Calculado(2)	Reducción	Penalización	Reducción Penalización (3)	Penalización adicional	Resuelto	FEADER	MAPA	CAPADR
1.188,00 €	0,00 €	0,00 €	0,00 €	0,00 €	1.188,00 €	1.009,80 €	116,54 €	61,66 €
<b>Importe Unitario:</b>	<b>54,00 €</b>	<b>Nuevo Importe Unitario:</b>	<b>10,74 €</b>					

**RECINTOS PROPUESTOS**

<b>REF.</b>	<b>REFERENCIA SIGPAC</b>	<b>CULTIVO</b>	<b>S/R</b>	<b>USO SIGPAC</b>	<b>Sup. Dec. admisible</b>	<b>Sup. Campo</b>	<b>Sup. Determ.</b>	<b>Sup. Resuelta</b>
-1291607	41-065-039-00009-0052	TRIGO BLANDO	S		11,80		11,80	11,80
-781394	41-065-039-00009-0005	GUISANTES	S		3,38		3,38	3,38
1700000006636481	41-065-031-00020-0003	OLIVAR	S		6,63		6,63	6,63
1700000006636482	41-065-042-00102-0004	OLIVAR	S		0,71		0,71	0,71
1700000006636483	41-065-042-00102-0004	OLIVAR	S		0,51		0,51	0,51
1700000006636485	41-065-039-00009-0006	OLIVAR	S		54,09		54,09	54,09
1700000006636500	41-065-039-00009-0008	CEBADA	S		4,63		4,63	4,63
1700000006636502	41-065-031-00021-0002	OLIVAR	S		0,27		0,27	0,27
1700000006636507	41-065-031-00022-0001	OLIVAR	S		0,77		0,77	0,77
1700000006636511	41-065-039-00009-0005	GIRASOL	S		27,85		27,85	27,85

(1) Con incidencias que retienen pago o deniegan el expediente.

(2) Se calcula sobre superficie declarada admisible.

(3) Aplicación del artículo 16 bis del RD 147/2023.

Puede verificar la integridad de una copia de este documento mediante la lectura del código QR adjunto o mediante el acceso a la dirección <https://ws050.juntadeandalucia.es/verificarFirma> indicando el código de VERIFICACIÓN

FIRMADO POR	RAQUEL MARIA ESPIN CRESPO	FECHA	26/06/2024
VERIFICACIÓN	Pk2jmMQ72K8YCCE9EQ8LU85ENJJ6M	PÁGINA	8712/8857



**APELLIDOS Y NOMBRE / RAZÓN SOCIAL**

RECIO HUMANES MARIA ROSARIO

**NIF**

\*\*\*9770\*

**EXPEDIENTE**

1202130

**RESOLUCIÓN**

CONCESIÓN DE LA AYUDA

**DATOS DE MANTENIMIENTO UNIDADES****GRUPO DE PAGO**

ZONAS DE LIMITACIONES NATURALES

**Sup. Dec.  
Admisible**

156,46

**Sup.  
Resuelta**

156,46

**Sobredecl.**

0,00

**% Sobredecl.**

0,00

**RESUMEN DE PAGOS**

	<b>IMPORTE ( Euros )</b>			
	<b>RESUELTO</b>	<b>FEADER</b>	<b>MAPA</b>	<b>CAPADR</b>
Pago realizado	1.081,20	919,02	106,06	56,12
A pagar	106,80	90,78	10,48	5,54
<b>TOTAL</b>	<b>1.188,00</b>	<b>1.009,80</b>	<b>116,54</b>	<b>61,66</b>

**APLICACIÓN DE REDUCCIONES Y PENALIZACIONES (%)**

<b>Criterios de subvencionabilidad (1)</b>	<b>Presentación tardía</b>	<b>Omisión declaración</b>	<b>Condicionalidad</b>
0,00	0,00	0,00	0,00

**IMPORTE ( Euros )**

Calculado(2)	Reducción	Penalización	Reducción Penalización (3)	Penalización adicional	Resuelto	FEADER	MAPA	CAPADR
1.188,00 €	0,00 €	0,00 €	0,00 €	0,00 €	1.188,00 €	1.009,80 €	116,54 €	61,66 €
<b>Importe Unitario:</b>	<b>54,00 €</b>	<b>Nuevo Importe Unitario:</b>	<b>7,59 €</b>					

(1) Con incidencias que retienen pago o deniegan el expediente.

(2) Se calcula sobre superficie declarada admisible.

(3) Aplicación del artículo 16 bis del RD 147/2023.

Puede verificar la integridad de una copia de este documento mediante la lectura del código QR adjunto o mediante el acceso a la dirección <https://ws050.juntadeandalucia.es/verificarFirma> indicando el código de VERIFICACIÓN

FIRMADO POR	RAQUEL MARIA ESPIN CRESPO	FECHA	26/06/2024
VERIFICACIÓN	Pk2jmMQ72K8YCCE9EQ8LU85ENJJJ6M	PÁGINA	8713/8857



**RECINTOS PROPUESTOS**

REF.	REFERENCIA SIGPAC	CULTIVO	S/R	USO SIGPAC	Sup. Dec. admisible	Sup. Campo	Sup. Determ.	Sup. Resuelta
-1574739	41-065-039-00010-0001	GARBANZOS	R		0,83		0,83	0,83
-1574737	41-065-039-00010-0001	CEBADA	R		0,16		0,16	0,16
-1574612	41-065-039-00009-0008	CEBADA	R		5,02		5,02	5,02
-1574589	41-065-039-00009-0008	GUISANTES	R		1,98		1,98	1,98
-1574407	41-065-039-00010-0010	GARBANZOS	S		0,35		0,35	0,35
-1574405	41-065-039-00009-0059	CEBADA	R		6,96		6,96	6,96
-1291599	41-065-074-00034-0005	OLIVAR	S		0,08		0,08	0,08
-1291598	41-065-074-00034-0005	OLIVAR	S		0,24		0,24	0,24
-1291597	41-065-074-00034-0005	OLIVAR	S		0,04		0,04	0,04
-1291571	41-065-039-00009-0053	TRIGO BLANDO	R		12,27		12,27	12,27
-949093	41-065-039-00009-0056	GARBANZOS	S		0,22		0,22	0,22
-781192	41-065-039-00009-0008	CEBADA	R		3,39		3,39	3,39
-555945	41-065-039-00009-0051	OLIVAR	S		0,10		0,10	0,10
-555942	41-065-039-00009-0023	HUERTA	S		0,08		0,08	0,08
-555919	41-065-039-00009-0047	NARANJO	S		0,34		0,34	0,34
-555787	41-065-039-00009-0006	OLIVAR	S		53,46		53,46	53,46
-151053	41-065-039-00009-0008	GARBANZOS	R		8,88		8,88	8,88
1700000006636488	41-065-074-00034-0009	OLIVAR	S		1,42		1,42	1,42
1700000006636489	41-065-074-00037-0008	OLIVAR	S		0,01		0,01	0,01
1700000006636490	41-065-074-00043-0005	OLIVAR	S		3,01		3,01	3,01
1700000006636491	41-065-075-09000-0005	OLIVAR	S		3,08		3,08	3,08
1700000006636492	41-065-074-00023-0001	OLIVAR	S		0,03		0,03	0,03
1700000006636494	41-065-074-00034-0005	OLIVAR	S		22,43		22,43	22,43
1700000006636495	41-065-074-00034-0005	OLIVAR	S		0,04		0,04	0,04
1700000006636496	41-065-074-00036-0007	OLIVAR	S		5,15		5,15	5,15
1700000006636510	41-065-074-00043-0020	OLIVAR	S		1,13		1,13	1,13
1700000006637801	41-065-039-00009-0001	GARBANZOS	S		0,52		0,52	0,52
1700000006637805	41-065-039-00010-0002	GARBANZOS	R		0,61		0,61	0,61
1700000006637816	41-065-039-00011-0001	GARBANZOS	R		1,23		1,23	1,23
1700000006637817	41-065-039-00010-0003	GARBANZOS	R		0,10		0,10	0,10
1700000006637818	41-065-039-00010-0001	GUISANTES	R		0,97		0,97	0,97
1700000006637821	41-065-039-00011-0002	GARBANZOS	S		0,13		0,13	0,13
1700000006637822	41-065-039-00009-0004	OLIVAR	S		14,60		14,60	14,60
1700000006637824	41-065-039-00012-0001	OLIVAR	R		0,01		0,01	0,01
1700000006637827	41-065-039-00010-0008	CEBADA	R		0,09		0,09	0,09
1700000006637833	41-065-073-00004-0001	OLIVAR	S		5,78		5,78	5,78
1700000006637836	41-065-039-00009-0005	GIRASOL	S		1,72		1,72	1,72

(1) Con incidencias que retienen pago o deniegan el expediente.  
(2) Se calcula sobre superficie declarada admisible.  
(3) Aplicación del artículo 16 bis del RD 147/2023.

Puede verificar la integridad de una copia de este documento mediante la lectura del código QR adjunto o mediante el acceso a la dirección <https://ws050.juntadeandalucia.es/verificarFirma> indicando el código de VERIFICACIÓN

FIRMADO POR	RAQUEL MARIA ESPIN CRESPO	FECHA	26/06/2024
VERIFICACIÓN	Pk2jmMQ72K8YCC9E9EQ8LU85ENJJ6M	PÁGINA	8714/8857





**APELLIDOS Y NOMBRE / RAZÓN SOCIAL**

RECIO SIBAJAS ANGELES

**NIF**

\*\*\*\*9931\*

**EXPEDIENTE**

1178125

**RESOLUCIÓN**

CONCESIÓN DE LA AYUDA

**DATOS DE MANTENIMIENTO UNIDADES****GRUPO DE PAGO**

ZONAS DE LIMITACIONES NATURALES

**Sup. Dec. Admisible**

3,47

**Sup. Resuelta**

3,47

**Sobredecl.**

0,00

**% Sobredecl.**

0,00

**RESUMEN DE PAGOS**

	<b>IMPORTE ( Euros )</b>			
	<b>RESUELTO</b>	<b>FEADER</b>	<b>MAPA</b>	<b>CAPADR</b>
Pago realizado	170,53	144,95	16,73	8,86
A pagar	16,85	14,32	1,65	0,88
<b>TOTAL</b>	<b>187,38</b>	<b>159,27</b>	<b>18,38</b>	<b>9,74</b>

**APLICACIÓN DE REDUCCIONES Y PENALIZACIONES (%)**

<b>Criterios de subvencionabilidad (1)</b>	<b>Presentación tardía</b>	<b>Omisión declaración</b>	<b>Condicionalidad</b>
0,00	0,00	0,00	0,00

**IMPORTE ( Euros )**

Calculado(2)	Reducción	Penalización	Reducción Penalización (3)	Penalización adicional	Resuelto	FEADER	MAPA	CAPADR
187,38 €	0,00 €	0,00 €	0,00 €	0,00 €	187,38 €	159,27 €	18,38 €	9,73 €
Importe Unitario:	54,00 €	Nuevo Importe Unitario:	54,00 €					

**RECINTOS PROPUESTOS**

<b>REF.</b>	<b>REFERENCIA SIGPAC</b>	<b>CULTIVO</b>	<b>S/R</b>	<b>USO SIGPAC</b>	<b>Sup. Dec. admisible</b>	<b>Sup. Campo</b>	<b>Sup. Determ.</b>	<b>Sup. Resuelta</b>
-1279847	41-065-051-00063-0001	OLIVAR	S		0,97		0,97	0,97
1700000005646821	41-077-050-00010-0003	OLIVAR	S		0,03		0,03	0,03
1700000005646822	41-077-050-00023-0007	OLIVAR	S		0,32		0,32	0,32
1700000005646823	41-077-050-00023-0007	OLIVAR	S		2,13		2,13	2,13
1700000005646824	41-077-050-00024-0007	OLIVAR	S		0,02		0,02	0,02

(1) Con incidencias que retienen pago o deniegan el expediente.

(2) Se calcula sobre superficie declarada admisible.

(3) Aplicación del artículo 16 bis del RD 147/2023.

Puede verificar la integridad de una copia de este documento mediante la lectura del código QR adjunto o mediante el acceso a la dirección <https://ws050.juntadeandalucia.es/verificarFirma> indicando el código de VERIFICACIÓN

FIRMADO POR	RAQUEL MARIA ESPIN CRESPO	FECHA	26/06/2024
VERIFICACIÓN	Pk2jmMQ72K8YCCE9EQ8LU85ENJJ6M	PÁGINA	8715/8857



**APELLIDOS Y NOMBRE / RAZÓN SOCIAL**

RECIO SIVAJA PEDRO

**NIF**

\*\*\*\*4692\*

**EXPEDIENTE**

1143162

**RESOLUCIÓN**

CONCESIÓN DE LA AYUDA

**DATOS DE MANTENIMIENTO UNIDADES****GRUPO DE PAGO**

ZONAS DE LIMITACIONES NATURALES

**Sup. Dec.  
Admisible**

8,02

**Sup.  
Resuelta**

8,02

**Sobredecl.**

0,00

**% Sobredecl.**

0,00

**RESUMEN DE PAGOS**

	<b>IMPORTE ( Euros )</b>			
	<b>RESUELTO</b>	<b>FEADER</b>	<b>MAPA</b>	<b>CAPADR</b>
Pago realizado	394,15	335,03	38,67	20,45
A pagar	38,93	33,09	3,82	2,02
<b>TOTAL</b>	<b>433,08</b>	<b>368,12</b>	<b>42,49</b>	<b>22,47</b>

**APLICACIÓN DE REDUCCIONES Y PENALIZACIONES (%)**

<b>Criterios de subvencionabilidad (1)</b>	<b>Presentación tardía</b>	<b>Omisión declaración</b>	<b>Condicionalidad</b>
0,00	0,00	0,00	0,00

**IMPORTE ( Euros )**

Calculado(2)	Reducción	Penalización	Reducción Penalización (3)	Penalización adicional	Resuelto	FEADER	MAPA	CAPADR
433,08 €	0,00 €	0,00 €	0,00 €	0,00 €	433,08 €	368,12 €	42,49 €	22,47 €
Importe Unitario:	54,00 €	Nuevo Importe Unitario:	54,00 €					

**RECINTOS PROPUESTOS**

<b>REF.</b>	<b>REFERENCIA SIGPAC</b>	<b>CULTIVO</b>	<b>S/R</b>	<b>USO SIGPAC</b>	<b>Sup. Dec. admisible</b>	<b>Sup. Campo</b>	<b>Sup. Determ.</b>	<b>Sup. Resuelta</b>
5816510	41-077-046-00126-0001	OLIVAR	R		2,14		2,14	2,14
1700000006198351	41-077-034-00025-0002	OLIVAR	R		1,26		1,26	1,26
1700000006198352	41-077-034-00026-0004	OLIVAR	R		1,41		1,41	1,41
1700000006198353	41-077-038-00082-0002	OLIVAR	S		1,69		1,69	1,69
1700000006198354	41-077-034-09002-0008	OLIVAR	S		0,04		0,04	0,04
1700000006198355	41-077-046-00128-0001	OLIVAR	R		1,48		1,48	1,48

(1) Con incidencias que retienen pago o deniegan el expediente.

(2) Se calcula sobre superficie declarada admisible.

(3) Aplicación del artículo 16 bis del RD 147/2023.

Puede verificar la integridad de una copia de este documento mediante la lectura del código QR adjunto o mediante el acceso a la dirección <https://ws050.juntadeandalucia.es/verificarFirma> indicando el código de VERIFICACIÓN

FIRMADO POR

RAQUEL MARIA ESPIN CRESPO

FECHA

26/06/2024

VERIFICACIÓN

Pk2jmMQ72K8YCCE9EQ8LU85ENJJ6M

PÁGINA

8716/8857



**APELLIDOS Y NOMBRE / RAZÓN SOCIAL**

REINA MARTINEZ MARIA AMPARO

**NIF**

\*\*\*\*4336\*

**EXPEDIENTE**

1158356

**RESOLUCIÓN**

CONCESIÓN DE LA AYUDA

**DATOS DE MANTENIMIENTO UNIDADES****GRUPO DE PAGO**

ZONAS DE LIMITACIONES NATURALES

**Sup. Dec.  
Admisible**

152,96

**Sup.  
Resuelta**

152,96

**Sobredecl.**

0,00

**% Sobredecl.**

0,00

**RESUMEN DE PAGOS**

	<b>IMPORTE ( Euros )</b>			
	<b>RESUELTO</b>	<b>FEADER</b>	<b>MAPA</b>	<b>CAPADR</b>
Pago realizado	1.081,20	919,02	106,06	56,12
A pagar	106,80	90,78	10,48	5,54
<b>TOTAL</b>	<b>1.188,00</b>	<b>1.009,80</b>	<b>116,54</b>	<b>61,66</b>

**APLICACIÓN DE REDUCCIONES Y PENALIZACIONES (%)**

<b>Criterios de subvencionabilidad (1)</b>	<b>Presentación tardía</b>	<b>Omisión declaración</b>	<b>Condicionabilidad</b>
0,00	0,00	0,00	0,00

**IMPORTE ( Euros )**

<b>Calculado(2)</b>	<b>Reducción</b>	<b>Penalización</b>	<b>Reducción Penalización (3)</b>	<b>Penalización adicional</b>	<b>Resuelto</b>	<b>FEADER</b>	<b>MAPA</b>	<b>CAPADR</b>
1.188,00 €	0,00 €	0,00 €	0,00 €	0,00 €	1.188,00 €	1.009,80 €	116,54 €	61,66 €
<b>Importe Unitario:</b>	<b>54,00 €</b>	<b>Nuevo Importe Unitario:</b>	<b>7,77 €</b>					

(1) Con incidencias que retienen pago o deniegan el expediente.

(2) Se calcula sobre superficie declarada admisible.

(3) Aplicación del artículo 16 bis del RD 147/2023.

Puede verificar la integridad de una copia de este documento mediante la lectura del código QR adjunto o mediante el acceso a la dirección <https://ws050.juntadeandalucia.es/verificarFirma> indicando el código de VERIFICACIÓN

FIRMADO POR	RAQUEL MARIA ESPIN CRESPO	FECHA	26/06/2024
VERIFICACIÓN	Pk2jmMQ72K8YCCE9EQ8LU85ENJJJ6M	PÁGINA	8717/8857



**RECINTOS PROPUESTOS**

REF.	REFERENCIA SIGPAC	CULTIVO	S/R	USO SIGPAC	Sup. Dec. admisible	Sup. Campo	Sup. Determ.	Sup. Resuelta
-1088153	41-073-005-00045-0003	OLIVAR	S		1,07		1,07	1,07
-114205	41-073-010-00069-0035	OLIVAR	S		0,01		0,01	0,01
4626147	41-073-005-00122-0002	OLIVAR	S		1,43		1,43	1,43
4626148	41-073-005-00122-0003	PASTOS PERMANENTES DE 5 O MAS AÑOS	S		0,06		0,06	0,06
1700000005687222	41-073-005-00043-0001	PASTOS PERMANENTES DE 5 O MAS AÑOS	S		4,72		4,72	4,72
1700000005687223	41-073-005-00044-0001	PASTOS PERMANENTES DE 5 O MAS AÑOS	S		0,77		0,77	0,77
1700000005687224	41-073-005-00044-0002	PASTOS PERMANENTES DE 5 O MAS AÑOS	S		30,61		30,61	30,61
1700000005687225	41-073-010-00069-0009	OLIVAR	S		0,10		0,10	0,10
1700000005687226	41-073-010-00069-0032	OLIVAR	S		0,02		0,02	0,02
1700000005687227	41-073-005-00047-0002	OLIVAR	S		0,15		0,15	0,15
1700000005687228	41-073-005-00054-0002	OLIVAR	S		7,66		7,66	7,66
1700000005687229	41-073-010-00069-0022	OLIVAR	S		0,93		0,93	0,93
1700000005687230	41-073-005-00047-0001	OLIVAR	S		1,10		1,10	1,10
1700000005687231	41-073-005-00120-0022	PASTOS PERMANENTES DE 5 O MAS AÑOS	S		0,34		0,34	0,34
1700000005687232	41-073-010-00069-0001	PASTOS PERMANENTES DE 5 O MAS AÑOS	S		1,10		1,10	1,10
1700000005687233	41-073-005-00120-0014	PASTOS PERMANENTES DE 5 O MAS AÑOS	S		0,09		0,09	0,09
1700000005687234	41-073-005-00120-0015	PASTOS PERMANENTES DE 5 O MAS AÑOS	S		0,00		0,00	0,00
1700000005687235	41-073-005-00054-0003	PASTOS PERMANENTES DE 5 O MAS AÑOS	S		0,16		0,16	0,16
1700000005687236	41-073-005-00120-0012	PASTOS PERMANENTES DE 5 O MAS AÑOS	S		0,64		0,64	0,64
1700000005687237	41-073-010-00088-0024	PASTOS PERMANENTES DE 5 O MAS AÑOS	S		1,46		1,46	1,46
1700000005687238	41-073-005-00120-0023	OLIVAR	S		0,02		0,02	0,02
1700000005687239	41-073-010-00065-0001	OLIVAR	S		2,53		2,53	2,53
1700000005687240	41-073-010-00066-0001	OLIVAR	S		0,34		0,34	0,34
1700000005687241	41-073-005-00120-0006	OLIVAR	S		0,04		0,04	0,04
1700000005687242	41-073-005-00120-0011	OLIVAR	S		24,73		24,73	24,73
1700000005687243	41-073-005-00123-0002	OLIVAR	S		1,42		1,42	1,42
1700000005687244	41-073-010-00069-0015	OLIVAR	S		0,03		0,03	0,03
1700000005687245	41-073-010-00069-0024	PASTOS PERMANENTES DE 5 O MAS AÑOS	S		46,84		46,84	46,84
1700000005687246	41-073-010-00069-0021	OLIVAR	S		0,01		0,01	0,01
1700000005687247	41-073-010-00069-0002	PASTOS PERMANENTES DE 5 O MAS AÑOS	S		0,16		0,16	0,16
1700000005687248	41-073-010-00069-0019	OLIVAR	S		0,06		0,06	0,06
1700000005687249	41-073-010-00069-0023	PASTOS PERMANENTES DE 5 O MAS AÑOS	S		5,11		5,11	5,11
1700000005687250	41-073-010-00069-0030	PASTOS PERMANENTES DE 5 O MAS AÑOS	S		1,28		1,28	1,28
1700000005687251	41-073-010-00069-0013	OLIVAR	S		0,10		0,10	0,10
1700000005687252	41-073-010-00069-0012	OLIVAR	S		0,05		0,05	0,05
1700000005687253	41-073-010-00069-0026	PASTOS PERMANENTES DE 5 O MAS AÑOS	S		0,06		0,06	0,06
1700000005687254	41-073-010-00069-0011	OLIVAR	S		0,06		0,06	0,06
1700000005687255	41-073-010-00069-0010	OLIVAR	S		0,09		0,09	0,09
1700000005687256	41-073-010-00069-0027	PASTOS PERMANENTES DE 5 O MAS AÑOS	S		1,54		1,54	1,54
1700000005687257	41-073-005-00045-0001	OLIVAR	S		13,27		13,27	13,27
1700000005687258	41-073-005-00047-0005	OLIVAR	S		0,16		0,16	0,16
1700000005687259	41-073-010-00069-0028	PASTOS PERMANENTES DE 5 O MAS AÑOS	S		2,02		2,02	2,02
1700000005687260	41-073-005-00120-0013	PASTOS DE MENOS DE 5 AÑOS	R		0,62		0,62	0,62

**Datos considerados para el Cálculo de la Carga Ganadera del expediente**

Superficie determinada para Cálculo Carga Ganadera: 97,58 ha

Carga Ganadera del Expediente: 0,50 ugm/ha

Explotación	Especie	Ugm Calculada para CG
ES410730000010	CAPRINA	0,53

(1) Con incidencias que retienen pago o deniegan el expediente.  
(2) Se calcula sobre superficie declarada admisible.  
(3) Aplicación del artículo 16 bis del RD 147/2023.

Puede verificar la integridad de una copia de este documento mediante la lectura del código QR adjunto o mediante el acceso a la dirección <https://ws050.juntadeandalucia.es/verificarFirma> indicando el código de VERIFICACIÓN

FIRMADO POR	RAQUEL MARIA ESPIN CRESPO	FECHA	26/06/2024
VERIFICACIÓN	Pk2jmMQ72K8YCCE9EQ8LU85ENJJ6M	PÁGINA	8718/8857



**Datos considerados para el Cálculo de la Carga Ganadera del expediente**

Explotación	Especie	Ugm Calculada para CG
ES410730000010	OVINA	48,37

**Recintos Determinados para el Cálculo de Garga Ganadera**

REF.	REFERENCIA SIGPAC	CULTIVO	DESCRIPCIÓN CULTIVO	S/R	SUP. RESUELTA (ha)
4626148	41-073-005-00122-00003	62000	PASTOS PERMANENTES DE 5 O MAS AÑOS-SIN VARIEDAD	S	0,06
1700000005687222	41-073-005-00043-00001	62000	PASTOS PERMANENTES DE 5 O MAS AÑOS-SIN VARIEDAD	S	4,72
1700000005687223	41-073-005-00044-00001	62000	PASTOS PERMANENTES DE 5 O MAS AÑOS-SIN VARIEDAD	S	0,77
1700000005687224	41-073-005-00044-00002	62000	PASTOS PERMANENTES DE 5 O MAS AÑOS-SIN VARIEDAD	S	30,61
1700000005687231	41-073-005-00120-00022	62000	PASTOS PERMANENTES DE 5 O MAS AÑOS-SIN VARIEDAD	S	0,34
1700000005687232	41-073-010-00069-00001	62000	PASTOS PERMANENTES DE 5 O MAS AÑOS-SIN VARIEDAD	S	1,10
1700000005687233	41-073-005-00120-00014	62000	PASTOS PERMANENTES DE 5 O MAS AÑOS-SIN VARIEDAD	S	0,09
1700000005687234	41-073-005-00120-00015	62000	PASTOS PERMANENTES DE 5 O MAS AÑOS-SIN VARIEDAD	S	0,00
1700000005687235	41-073-005-00054-00003	62000	PASTOS PERMANENTES DE 5 O MAS AÑOS-SIN VARIEDAD	S	0,16
1700000005687236	41-073-005-00120-00012	62000	PASTOS PERMANENTES DE 5 O MAS AÑOS-SIN VARIEDAD	S	0,64
1700000005687237	41-073-010-00088-00024	62000	PASTOS PERMANENTES DE 5 O MAS AÑOS-SIN VARIEDAD	S	1,46
1700000005687245	41-073-010-00069-00024	62000	PASTOS PERMANENTES DE 5 O MAS AÑOS-SIN VARIEDAD	S	46,84
1700000005687247	41-073-010-00069-00002	62000	PASTOS PERMANENTES DE 5 O MAS AÑOS-SIN VARIEDAD	S	0,16
1700000005687249	41-073-010-00069-00023	62000	PASTOS PERMANENTES DE 5 O MAS AÑOS-SIN VARIEDAD	S	5,11
1700000005687250	41-073-010-00069-00030	62000	PASTOS PERMANENTES DE 5 O MAS AÑOS-SIN VARIEDAD	S	1,28
1700000005687253	41-073-010-00069-00026	62000	PASTOS PERMANENTES DE 5 O MAS AÑOS-SIN VARIEDAD	S	0,06
1700000005687256	41-073-010-00069-00027	62000	PASTOS PERMANENTES DE 5 O MAS AÑOS-SIN VARIEDAD	S	1,54
1700000005687259	41-073-010-00069-00028	62000	PASTOS PERMANENTES DE 5 O MAS AÑOS-SIN VARIEDAD	S	2,02
1700000005687260	41-073-005-00120-00013	63000	PASTOS DE MENOS DE 5 AÑOS-SIN VARIEDAD	R	0,62

(1) Con incidencias que retienen pago o deniegan el expediente.  
(2) Se calcula sobre superficie declarada admisible.  
(3) Aplicación del artículo 16 bis del RD 147/2023.

Puede verificar la integridad de una copia de este documento mediante la lectura del código QR adjunto o mediante el acceso a la dirección <https://ws050.juntadeandalucia.es/verificarFirma> indicando el código de VERIFICACIÓN

FIRMADO POR	RAQUEL MARIA ESPIN CRESPO	FECHA	26/06/2024
VERIFICACIÓN	Pk2jmMQ72K8YCCE9EQ8LU85ENJJ6M	PÁGINA	8719/8857



**APELLIDOS Y NOMBRE / RAZÓN SOCIAL**

REYES VERDUGO ANTONIO

**NIF**

\*\*\*\*8358\*

**EXPEDIENTE**

1034086

**RESOLUCIÓN**

CONCESIÓN DE LA AYUDA

**DATOS DE MANTENIMIENTO UNIDADES**

<b>GRUPO DE PAGO</b>	<b>Sup. Dec. Admisible</b>	<b>Sup. Resuelta</b>	<b>Sobredecl.</b>	<b>% Sobredecl.</b>
ZONAS DE LIMITACIONES NATURALES	19,45	19,45	0,00	0,00

**RESUMEN DE PAGOS**

	<b>IMPORTE ( Euros )</b>			
	<b>RESUELTO</b>	<b>FEADER</b>	<b>MAPA</b>	<b>CAPADR</b>
Pago realizado	912,14	775,31	89,48	47,34
A pagar	90,10	76,59	8,84	4,67
<b>TOTAL</b>	<b>1.002,24</b>	<b>851,90</b>	<b>98,32</b>	<b>52,01</b>

**APLICACIÓN DE REDUCCIONES Y PENALIZACIONES (%)**

<b>Crterios de subvencionabilidad (1)</b>	<b>Presentación tardía</b>	<b>Omisión declaración</b>	<b>Condicionalidad</b>
0,00	0,00	0,00	0,00

**IMPORTE ( Euros )**

Calculado(2)	Reducción	Penalización	Reducción Penalización (3)	Penalización adicional	Resuelto	FEADER	MAPA	CAPADR
1.002,24 €	0,00 €	0,00 €	0,00 €	0,00 €	1.002,24 €	851,90 €	98,32 €	52,02 €
Importe Unitario:	54,00 €	Nuevo Importe Unitario:	51,53 €					

**RECINTOS PROPUESTOS**

<b>REF.</b>	<b>REFERENCIA SIGPAC</b>	<b>CULTIVO</b>	<b>USO S/R SIGPAC</b>	<b>Sup. Dec. admisible</b>	<b>Sup. Campo</b>	<b>Sup. Determ.</b>	<b>Sup. Resuelta</b>
-1025422	41-100-002-00163-0004	OLIVAR	S	0,03		0,03	0,03
-1025421	41-100-002-00163-0002	OLIVAR	S	0,01		0,01	0,01
-1025420	41-100-002-00163-0002	OLIVAR	S	0,01		0,01	0,01
-482729	41-100-009-00030-0008	OLIVAR	S	0,98		0,98	0,98
1700000005837384	41-090-016-00017-0002	OLIVAR	S	0,98		0,98	0,98
1700000005837385	41-100-005-00040-0004	OLIVAR	S	3,78		3,78	3,78
1700000005837388	41-100-002-00170-0001	BARBECHO TRADICIONAL	S	2,69		2,69	2,69
1700000005837389	41-100-002-00179-0001	BARBECHO TRADICIONAL	S	0,42		0,42	0,42
1700000005837390	41-100-009-00032-0001	OLIVAR	S	1,26		1,26	1,26
1700000005837391	41-100-009-00030-0001	BARBECHO TRADICIONAL	S	5,48		5,48	5,48
1700000005837393	41-100-003-00050-0001	OLIVAR	S	0,75		0,75	0,75
1700000005837394	41-090-016-00017-0003	OLIVAR	S	1,61		1,61	1,61
1700000005837395	41-100-005-00040-0003	OLIVAR	S	0,30		0,30	0,30
1700000005837396	41-100-003-00049-0001	OLIVAR	S	0,16		0,16	0,16
1700000005837397	41-100-002-00190-0001	OLIVAR	S	0,99		0,99	0,99

**Datos considerados para el Cálculo de la Carga Ganadera del expediente**

Superficie determinada para Cálculo Carga Ganadera: 0,00 ha

Carga Ganadera del Expediente: 0,00 ugm/ha

(1) Con incidencias que retienen pago o deniegan el expediente.  
(2) Se calcula sobre superficie declarada admisible.  
(3) Aplicación del artículo 16 bis del RD 147/2023.

Puede verificar la integridad de una copia de este documento mediante la lectura del código QR adjunto o mediante el acceso a la dirección <https://ws050.juntadeandalucia.es/verificarFirma> indicando el código de VERIFICACIÓN

FIRMADO POR	RAQUEL MARIA ESPIN CRESPO	FECHA	26/06/2024
VERIFICACIÓN	Pk2jmMQ72K8YCC9E9EQ8LU85ENJJ6M	PÁGINA	8720/8857





**Incidencias de carga ganadera**

**INCIDENCIA DESCRIPCIÓN**

86132	Recinto superficie forrajera que no realiza la actividad de producción de pastoreo.
	Recinto:41-100-002-00170-00001 Cultivo:20000 BARBECHO TRADICIONAL-SIN VARIEDAD Secano
	Recinto:41-100-002-00179-00001 Cultivo:20000 BARBECHO TRADICIONAL-SIN VARIEDAD Secano
	Recinto:41-100-009-00030-00001 Cultivo:20000 BARBECHO TRADICIONAL-SIN VARIEDAD Secano

(1) Con incidencias que retienen pago o deniegan el expediente.  
(2) Se calcula sobre superficie declarada admisible.  
(3) Aplicación del artículo 16 bis del RD 147/2023.

Puede verificar la integridad de una copia de este documento mediante la lectura del código QR adjunto o mediante el acceso a la dirección <https://ws050.juntadeandalucia.es/verificarFirma> indicando el código de VERIFICACIÓN

FIRMADO POR	RAQUEL MARIA ESPIN CRESCO	FECHA	26/06/2024
VERIFICACIÓN	Pk2jmMQ72K8YCCE9EQ8LU85ENJJJ6M	PÁGINA	8721/8857



**APELLIDOS Y NOMBRE / RAZÓN SOCIAL**

RIPOLLES LOBO MARIA

**NIF**

\*\*\*\*2630\*

**EXPEDIENTE**

1245671

**RESOLUCIÓN**

CONCESIÓN DE LA AYUDA

**DATOS DE MANTENIMIENTO UNIDADES**

<b>GRUPO DE PAGO</b>	<b>Sup. Dec. Admisible</b>	<b>Sup. Resuelta</b>	<b>Sobredecl.</b>	<b>% Sobredecl.</b>
ZONAS DE LIMITACIONES NATURALES	41,86	41,86	0,00	0,00

**RESUMEN DE PAGOS**

	<b>IMPORTE ( Euros )</b>			
	<b>RESUELTO</b>	<b>FEADER</b>	<b>MAPA</b>	<b>CAPADR</b>
Pago realizado	1.081,20	919,02	106,06	56,12
A pagar	106,80	90,78	10,48	5,54
<b>TOTAL</b>	<b>1.188,00</b>	<b>1.009,80</b>	<b>116,54</b>	<b>61,66</b>

**APLICACIÓN DE REDUCCIONES Y PENALIZACIONES (%)**

<b>Criterios de subvencionabilidad (1)</b>	<b>Presentación tardía</b>	<b>Omisión declaración</b>	<b>Condicionalidad</b>
0,00	0,00	0,00	0,00

**IMPORTE ( Euros )**

Calculado(2)	Reducción	Penalización	Reducción Penalización (3)	Penalización adicional	Resuelto	FEADER	MAPA	CAPADR
1.188,00 €	0,00 €	0,00 €	0,00 €	0,00 €	1.188,00 €	1.009,80 €	116,54 €	61,66 €
<b>Importe Unitario:</b>	<b>54,00 €</b>	<b>Nuevo Importe Unitario:</b>	<b>28,38 €</b>					

**RECINTOS PROPUESTOS**

<b>REF.</b>	<b>REFERENCIA SIGPAC</b>	<b>CULTIVO</b>	<b>S/R</b>	<b>USO SIGPAC</b>	<b>Sup. Dec. admisible</b>	<b>Sup. Campo</b>	<b>Sup. Determ.</b>	<b>Sup. Resuelta</b>
-1625650	41-027-024-00006-0022	PASTOS PERMANENTES DE 5 O MAS AÑOS	S		12,08		12,08	12,08
-1625649	41-027-024-00006-0020	PASTOS PERMANENTES DE 5 O MAS AÑOS	S		9,74		9,74	9,74
-714121	41-027-018-00019-0001	OLIVAR	S		1,00		1,00	1,00
4620992	41-027-018-00019-0002	PASTOS PERMANENTES DE 5 O MAS AÑOS	S		13,61		13,61	13,61
4620995	41-027-018-00019-0005	PASTOS PERMANENTES DE 5 O MAS AÑOS	S		5,43		5,43	5,43

**INCIDENCIAS****INCIDENCIA DESCRIPCIÓN**

- 86122 Recinto superficie forrajera que realiza la actividad de producción de pastoreo y no declara el o los códigos del Registro de Explotaciones Ganaderas de Andalucía, REGA.  
Recinto:41-027-010-00015-00002 Cultivo:62000 PASTOS PERMANENTES DE 5 O MAS AÑOS-SIN VARIEDAD Secano
- 86123 Recinto superficie forrajera que en REGA no tiene clasificación zootécnica permitida.  
Recinto:41-027-010-00019-00009 Cultivo:62000 PASTOS PERMANENTES DE 5 O MAS AÑOS-SIN VARIEDAD Secano  
Explotacion:ES410270000271  
Recinto:41-027-011-00005-00005 Cultivo:62000 PASTOS PERMANENTES DE 5 O MAS AÑOS-SIN VARIEDAD Secano  
Explotacion:ES410270000271  
Recinto:41-027-011-00005-00009 Cultivo:62000 PASTOS PERMANENTES DE 5 O MAS AÑOS-SIN VARIEDAD Secano  
Explotacion:ES410270000271  
Recinto:41-027-011-00005-00010 Cultivo:62000 PASTOS PERMANENTES DE 5 O MAS AÑOS-SIN VARIEDAD Secano  
Explotacion:ES410270000271
- 86124 Recinto de forrajera para Cálculo de Carga Ganadera que No pertenece a Explotación.  
Recinto:41-027-010-00015-00002 Cultivo:62000 PASTOS PERMANENTES DE 5 O MAS AÑOS-SIN VARIEDAD Secano

(1) Con incidencias que retienen pago o deniegan el expediente.  
(2) Se calcula sobre superficie declarada admisible.  
(3) Aplicación del artículo 16 bis del RD 147/2023.

Puede verificar la integridad de una copia de este documento mediante la lectura del código QR adjunto o mediante el acceso a la dirección <https://ws050.juntadeandalucia.es/verificarFirma> indicando el código de VERIFICACIÓN

FIRMADO POR	RAQUEL MARIA ESPIN CRESPO	FECHA	26/06/2024
-------------	---------------------------	-------	------------

VERIFICACIÓN	Pk2jmMQ72K8YCCE9EQ8LU85ENJJ6M	PÁGINA	8722/8857
--------------	-------------------------------	--------	-----------





**Datos considerados para el Cálculo de la Carga Ganadera del expediente**

Superficie determinada para Cálculo Carga Ganadera: 40,86 ha

Carga Ganadera del Expediente: 0,43 ugm/ha

Explotación	Especie	Ugm Calculada para CG
ES410270000420	BOVINA	6,38
ES410270000580	BOVINA	11,39

**Recintos Determinados para el Cálculo de Garga Ganadera**

REF.	REFERENCIA SIGPAC	CULTIVO	DESCRIPCIÓN CULTIVO	S/R	SUP. RESUELTA (ha)
-1625650	41-027-024-00006-00022	62000	PASTOS PERMANENTES DE 5 O MAS AÑOS-SIN VARIEDAD	S	12,08
-1625649	41-027-024-00006-00020	62000	PASTOS PERMANENTES DE 5 O MAS AÑOS-SIN VARIEDAD	S	9,74
4620992	41-027-018-00019-00002	62000	PASTOS PERMANENTES DE 5 O MAS AÑOS-SIN VARIEDAD	S	13,61
4620995	41-027-018-00019-00005	62000	PASTOS PERMANENTES DE 5 O MAS AÑOS-SIN VARIEDAD	S	5,43

**Incidencias de carga ganadera****INCIDENCIA DESCRIPCIÓN**

86122	Recinto superficie forrajera que realiza la actividad de producción de pastoreo y no declara el o los códigos del Registro de Explotaciones Ganaderas de Andalucía, REGA. Recinto:41-027-010-00015-00002 Cultivo:62000 PASTOS PERMANENTES DE 5 O MAS AÑOS-SIN VARIEDAD Secano
86123	Recinto superficie forrajera que en REGA no tiene clasificación zootécnica permitida. Recinto:41-027-011-00005-00010 Cultivo:62000 PASTOS PERMANENTES DE 5 O MAS AÑOS-SIN VARIEDAD Secano Explotacion:ES410270000271 Recinto:41-027-011-00005-00009 Cultivo:62000 PASTOS PERMANENTES DE 5 O MAS AÑOS-SIN VARIEDAD Secano Explotacion:ES410270000271 Recinto:41-027-010-00019-00009 Cultivo:62000 PASTOS PERMANENTES DE 5 O MAS AÑOS-SIN VARIEDAD Secano Explotacion:ES410270000271 Recinto:41-027-011-00005-00005 Cultivo:62000 PASTOS PERMANENTES DE 5 O MAS AÑOS-SIN VARIEDAD Secano Explotacion:ES410270000271
86124	Recinto de forrajera para Cálculo de Carga Ganadera que No pertenece a Explotación. Recinto:41-027-010-00015-00002 Cultivo:62000 PASTOS PERMANENTES DE 5 O MAS AÑOS-SIN VARIEDAD Secano
86128	Recinto de Forrajeras que no ha contabilizado para Carga Ganadera por no tener una explotación válida para el cálculo de la Carga Ganadera Recinto:41-027-011-00005-00010 Cultivo:62 PASTOS PERMANENTES DE 5 O MAS AÑOS- Recinto:41-027-011-00005-00009 Cultivo:62 PASTOS PERMANENTES DE 5 O MAS AÑOS- Recinto:41-027-010-00019-00009 Cultivo:62 PASTOS PERMANENTES DE 5 O MAS AÑOS- Recinto:41-027-011-00005-00005 Cultivo:62 PASTOS PERMANENTES DE 5 O MAS AÑOS- Recinto:41-027-010-00015-00002 Cultivo:62 PASTOS PERMANENTES DE 5 O MAS AÑOS-
86131	Recinto superficie forrajera con explotación ganadera según VAG que en REGA no tiene clasificación zootécnica permitida. Recinto:41-027-011-00005-00010 Cultivo:62000 PASTOS PERMANENTES DE 5 O MAS AÑOS-SIN VARIEDAD Secano Explotacion:ES410270000271 Recinto:41-027-011-00005-00009 Cultivo:62000 PASTOS PERMANENTES DE 5 O MAS AÑOS-SIN VARIEDAD Secano Explotacion:ES410270000271 Recinto:41-027-010-00019-00009 Cultivo:62000 PASTOS PERMANENTES DE 5 O MAS AÑOS-SIN VARIEDAD Secano Explotacion:ES410270000271 Recinto:41-027-011-00005-00005 Cultivo:62000 PASTOS PERMANENTES DE 5 O MAS AÑOS-SIN VARIEDAD Secano Explotacion:ES410270000271

(1) Con incidencias que retienen pago o deniegan el expediente.  
(2) Se calcula sobre superficie declarada admisible.  
(3) Aplicación del artículo 16 bis del RD 147/2023.

Puede verificar la integridad de una copia de este documento mediante la lectura del código QR adjunto o mediante el acceso a la dirección <https://ws050.juntadeandalucia.es/verificarFirma> indicando el código de VERIFICACIÓN

FIRMADO POR	RAQUEL MARIA ESPIN CRESPO	FECHA	26/06/2024
VERIFICACIÓN	Pk2jmMQ72K8YCCE9EQ8LU85ENJJ6M	PÁGINA	8723/8857



**APELLIDOS Y NOMBRE / RAZÓN SOCIAL**

RODRIGUEZ ARCOS MANUEL

**NIF**

\*\*\*3479\*

**EXPEDIENTE**

1212348

**RESOLUCIÓN**

CONCESIÓN DE LA AYUDA

**DATOS DE MANTENIMIENTO UNIDADES****GRUPO DE PAGO**

ZONAS DE LIMITACIONES NATURALES

**Sup. Dec.  
Admisible**

94,37

**Sup.  
Resuelta**

94,37

**Sobredecl.**

0,00

**% Sobredecl.**

0,00

**RESUMEN DE PAGOS**

	<b>IMPORTE ( Euros )</b>			
	<b>RESUELTO</b>	<b>FEADER</b>	<b>MAPA</b>	<b>CAPADR</b>
Pago realizado	1.081,20	919,02	106,06	56,12
A pagar	106,80	90,78	10,48	5,54
<b>TOTAL</b>	<b>1.188,00</b>	<b>1.009,80</b>	<b>116,54</b>	<b>61,66</b>

**APLICACIÓN DE REDUCCIONES Y PENALIZACIONES (%)**

<b>Criterios de subvencionabilidad (1)</b>	<b>Presentación tardía</b>	<b>Omisión declaración</b>	<b>Condicionabilidad</b>
0,00	0,00	0,00	0,00

**IMPORTE ( Euros )**

Calculado(2)	Reducción	Penalización	Reducción Penalización (3)	Penalización adicional	Resuelto	FEADER	MAPA	CAPADR
1.188,00 €	0,00 €	0,00 €	0,00 €	0,00 €	1.188,00 €	1.009,80 €	116,54 €	61,66 €
<b>Importe Unitario:</b>	<b>54,00 €</b>	<b>Nuevo Importe Unitario:</b>	<b>12,59 €</b>					

(1) Con incidencias que retienen pago o deniegan el expediente.

(2) Se calcula sobre superficie declarada admisible.

(3) Aplicación del artículo 16 bis del RD 147/2023.

Puede verificar la integridad de una copia de este documento mediante la lectura del código QR adjunto o mediante el acceso a la dirección <https://ws050.juntadeandalucia.es/verificarFirma> indicando el código de VERIFICACIÓN

FIRMADO POR	RAQUEL MARIA ESPIN CRESPO	FECHA	26/06/2024
VERIFICACIÓN	Pk2jmMQ72K8YCCE9EQ8LU85ENJJ6M	PÁGINA	8724/8857



**RECINTOS PROPUESTOS**

REF.	REFERENCIA SIGPAC	CULTIVO	S/R	USO SIGPAC	Sup. Dec. admisible	Sup. Campo	Sup. Determ.	Sup. Resuelta
4187355	41-002-004-00005-0001	PASTOS PERMANENTES DE 5 O MAS AÑOS	S		2,26		2,26	2,26
4187356	41-002-004-00005-0002	PASTOS PERMANENTES DE 5 O MAS AÑOS	S		0,52		0,52	0,52
4187371	41-002-004-00007-0001	PASTOS PERMANENTES DE 5 O MAS AÑOS	S		29,34		29,34	29,34
4187379	41-002-008-00004-0002	PASTOS PERMANENTES DE 5 O MAS AÑOS	S		1,99		1,99	1,99
4187380	41-002-008-00003-0004	PASTOS PERMANENTES DE 5 O MAS AÑOS	S		15,13		15,13	15,13
170000005937821	41-002-006-00061-0001	OLIVAR	S		3,45		3,45	3,45
170000005937822	41-002-047-00016-0002	PASTOS PERMANENTES DE 5 O MAS AÑOS	S		3,24		3,24	3,24
170000005937823	41-002-047-00016-0002	PASTOS PERMANENTES DE 5 O MAS AÑOS	S		0,20		0,20	0,20
170000005937824	41-002-047-00016-0002	PASTOS PERMANENTES DE 5 O MAS AÑOS	S		0,06		0,06	0,06
170000005937825	41-002-047-00016-0004	PASTOS PERMANENTES DE 5 O MAS AÑOS	S		0,08		0,08	0,08
170000005937826	41-002-047-00016-0005	PASTOS PERMANENTES DE 5 O MAS AÑOS	S		0,14		0,14	0,14
170000005937827	41-002-047-00019-0010	PASTOS PERMANENTES DE 5 O MAS AÑOS	S		0,04		0,04	0,04
170000005937828	41-002-047-00018-0001	PASTOS PERMANENTES DE 5 O MAS AÑOS	S		3,78		3,78	3,78
170000005937829	41-002-047-00018-0002	PASTOS PERMANENTES DE 5 O MAS AÑOS	S		1,55		1,55	1,55
170000005937830	41-002-047-00019-0005	PASTOS PERMANENTES DE 5 O MAS AÑOS	S		0,52		0,52	0,52
170000005937831	41-002-047-00019-0010	PASTOS PERMANENTES DE 5 O MAS AÑOS	S		0,13		0,13	0,13
170000005937832	41-002-047-00018-0005	PASTOS PERMANENTES DE 5 O MAS AÑOS	S		0,02		0,02	0,02
170000005937833	41-002-047-00016-0003	PASTOS PERMANENTES DE 5 O MAS AÑOS	S		0,03		0,03	0,03
170000005937834	41-002-047-00016-0001	PASTOS PERMANENTES DE 5 O MAS AÑOS	S		0,81		0,81	0,81
170000005937835	41-002-047-00064-0001	PASTOS PERMANENTES DE 5 O MAS AÑOS	S		0,69		0,69	0,69
170000005937836	41-002-047-00067-0001	PASTOS PERMANENTES DE 5 O MAS AÑOS	S		0,74		0,74	0,74
170000005937837	41-002-047-00064-0002	PASTOS PERMANENTES DE 5 O MAS AÑOS	S		2,98		2,98	2,98
170000005937838	41-002-047-00064-0004	PASTOS PERMANENTES DE 5 O MAS AÑOS	S		0,80		0,80	0,80
170000005937839	41-002-047-00065-0001	PASTOS PERMANENTES DE 5 O MAS AÑOS	S		0,32		0,32	0,32
170000005937840	41-002-047-00066-0001	PASTOS PERMANENTES DE 5 O MAS AÑOS	S		0,65		0,65	0,65
170000005937842	41-002-012-00144-0001	OLIVAR	S		2,44		2,44	2,44
170000005937843	41-002-006-00061-0004	OLIVAR	S		0,89		0,89	0,89
170000005937844	41-002-047-00043-0002	PASTOS PERMANENTES DE 5 O MAS AÑOS	S		0,85		0,85	0,85
170000005937845	41-002-047-00044-0001	PASTOS PERMANENTES DE 5 O MAS AÑOS	S		4,75		4,75	4,75
170000005937846	41-002-047-00044-0002	PASTOS PERMANENTES DE 5 O MAS AÑOS	S		4,99		4,99	4,99
170000005937847	41-002-047-00043-0001	PASTOS PERMANENTES DE 5 O MAS AÑOS	S		4,58		4,58	4,58
170000005937848	41-002-047-00018-0003	PASTOS PERMANENTES DE 5 O MAS AÑOS	S		0,04		0,04	0,04
170000005937849	41-002-047-00019-0007	PASTOS PERMANENTES DE 5 O MAS AÑOS	S		0,42		0,42	0,42
170000005937850	41-002-047-00043-0003	PASTOS PERMANENTES DE 5 O MAS AÑOS	S		0,28		0,28	0,28
170000005937851	41-002-047-00042-0003	PASTOS PERMANENTES DE 5 O MAS AÑOS	S		0,02		0,02	0,02
170000005937852	41-002-047-00015-0001	PASTOS PERMANENTES DE 5 O MAS AÑOS	S		1,79		1,79	1,79
170000005937853	41-002-047-00014-0001	PASTOS PERMANENTES DE 5 O MAS AÑOS	S		3,85		3,85	3,85

**INCIDENCIAS****INCIDENCIA DESCRIPCIÓN**

86122	Recinto superficie forrajera que realiza la actividad de producción de pastoreo y no declara el o los códigos del Registro de Explotaciones Ganaderas de Andalucía, REGA. Recinto:41-002-004-09001-00011 Cultivo:62000 PASTOS PERMANENTES DE 5 O MAS AÑOS-SIN VARIEDAD Secano Recinto:41-002-004-09001-00012 Cultivo:62000 PASTOS PERMANENTES DE 5 O MAS AÑOS-SIN VARIEDAD Secano Recinto:41-002-004-09010-00001 Cultivo:62000 PASTOS PERMANENTES DE 5 O MAS AÑOS-SIN VARIEDAD Secano Recinto:41-002-007-00091-00006 Cultivo:62000 PASTOS PERMANENTES DE 5 O MAS AÑOS-SIN VARIEDAD Secano Recinto:41-002-008-09011-00004 Cultivo:62000 PASTOS PERMANENTES DE 5 O MAS AÑOS-SIN VARIEDAD Secano Recinto:41-002-008-09011-00009 Cultivo:62000 PASTOS PERMANENTES DE 5 O MAS AÑOS-SIN VARIEDAD Secano Recinto:41-002-047-00045-00002 Cultivo:62000 PASTOS PERMANENTES DE 5 O MAS AÑOS-SIN VARIEDAD Secano
86124	Recinto de forrajera para Cálculo de Carga Ganadera que No pertenece a Explotación. Recinto:41-002-004-09001-00011 Cultivo:62000 PASTOS PERMANENTES DE 5 O MAS AÑOS-SIN VARIEDAD Secano Recinto:41-002-004-09001-00012 Cultivo:62000 PASTOS PERMANENTES DE 5 O MAS AÑOS-SIN VARIEDAD Secano Recinto:41-002-004-09010-00001 Cultivo:62000 PASTOS PERMANENTES DE 5 O MAS AÑOS-SIN VARIEDAD Secano

(1) Con incidencias que retienen pago o deniegan el expediente.  
(2) Se calcula sobre superficie declarada admisible.  
(3) Aplicación del artículo 16 bis del RD 147/2023.

Puede verificar la integridad de una copia de este documento mediante la lectura del código QR adjunto o mediante el acceso a la dirección <https://ws050.juntadeandalucia.es/verificarFirma> indicando el código de VERIFICACIÓN

FIRMADO POR	RAQUEL MARIA ESPIN CRESPO	FECHA	26/06/2024
VERIFICACIÓN	Pk2jmMQ72K8YCCE9EQ8LU85ENJJ6M	PÁGINA	8725/8857



**INCIDENCIAS****INCIDENCIA DESCRIPCIÓN**

	Recinto:41-002-007-00091-00006	Cultivo:62000	PASTOS PERMANENTES DE 5 O MAS AÑOS-SIN VARIEDAD	Secano
	Recinto:41-002-008-09011-00004	Cultivo:62000	PASTOS PERMANENTES DE 5 O MAS AÑOS-SIN VARIEDAD	Secano
	Recinto:41-002-008-09011-00009	Cultivo:62000	PASTOS PERMANENTES DE 5 O MAS AÑOS-SIN VARIEDAD	Secano
	Recinto:41-002-047-00045-00002	Cultivo:62000	PASTOS PERMANENTES DE 5 O MAS AÑOS-SIN VARIEDAD	Secano
86126	Recinto de forrajera para Cálculo de Carga Ganadera que No pertenece a Explotación con UGM válida.			
	Recinto:41-002-047-00041-00003	Cultivo:62000	PASTOS PERMANENTES DE 5 O MAS AÑOS-SIN VARIEDAD	Secano
	Explotacion:ES410020000139			
	Recinto:41-002-047-00069-00001	Cultivo:62000	PASTOS PERMANENTES DE 5 O MAS AÑOS-SIN VARIEDAD	Secano
	Explotacion:ES410020000139			

**Datos considerados para el Cálculo de la Carga Ganadera del expediente**

Superficie determinada para Cálculo Carga Ganadera: 87,59 ha  
Carga Ganadera del Expediente: 0,60 ugm/ha

Explotación	Especie	Ugm Calculada para CG
ES410020000067	OVINA	25,90
ES410020000067	PORCINO	2,58
ES410020000084	OVINA	20,27
ES410020000084	PORCINO	3,70

**Recintos Determinados para el Cálculo de Garga Ganadera**

REF.	REFERENCIA SIGPAC	CULTIVO	DESCRIPCIÓN CULTIVO	S/R	SUP. RESUELTA (ha)
4187355	41-002-004-00005-00001	62000	PASTOS PERMANENTES DE 5 O MAS AÑOS-SIN VARIEDAD	S	2,26
4187356	41-002-004-00005-00002	62000	PASTOS PERMANENTES DE 5 O MAS AÑOS-SIN VARIEDAD	S	0,52
4187371	41-002-004-00007-00001	62000	PASTOS PERMANENTES DE 5 O MAS AÑOS-SIN VARIEDAD	S	29,34
4187379	41-002-008-00004-00002	62000	PASTOS PERMANENTES DE 5 O MAS AÑOS-SIN VARIEDAD	S	1,99
4187380	41-002-008-00003-00004	62000	PASTOS PERMANENTES DE 5 O MAS AÑOS-SIN VARIEDAD	S	15,13
170000005937822	41-002-047-00016-00002	62000	PASTOS PERMANENTES DE 5 O MAS AÑOS-SIN VARIEDAD	S	3,24
170000005937823	41-002-047-00016-00002	62000	PASTOS PERMANENTES DE 5 O MAS AÑOS-SIN VARIEDAD	S	0,20
170000005937824	41-002-047-00016-00002	62000	PASTOS PERMANENTES DE 5 O MAS AÑOS-SIN VARIEDAD	S	0,06
170000005937825	41-002-047-00016-00004	62000	PASTOS PERMANENTES DE 5 O MAS AÑOS-SIN VARIEDAD	S	0,08
170000005937826	41-002-047-00016-00005	62000	PASTOS PERMANENTES DE 5 O MAS AÑOS-SIN VARIEDAD	S	0,14
170000005937827	41-002-047-00019-00010	62000	PASTOS PERMANENTES DE 5 O MAS AÑOS-SIN VARIEDAD	S	0,04
170000005937828	41-002-047-00018-00001	62000	PASTOS PERMANENTES DE 5 O MAS AÑOS-SIN VARIEDAD	S	3,78
170000005937829	41-002-047-00018-00002	62000	PASTOS PERMANENTES DE 5 O MAS AÑOS-SIN VARIEDAD	S	1,55
170000005937830	41-002-047-00019-00005	62000	PASTOS PERMANENTES DE 5 O MAS AÑOS-SIN VARIEDAD	S	0,52
170000005937831	41-002-047-00019-00010	62000	PASTOS PERMANENTES DE 5 O MAS AÑOS-SIN VARIEDAD	S	0,13
170000005937832	41-002-047-00018-00005	62000	PASTOS PERMANENTES DE 5 O MAS AÑOS-SIN VARIEDAD	S	0,02
170000005937833	41-002-047-00016-00003	62000	PASTOS PERMANENTES DE 5 O MAS AÑOS-SIN VARIEDAD	S	0,03
170000005937834	41-002-047-00016-00001	62000	PASTOS PERMANENTES DE 5 O MAS AÑOS-SIN VARIEDAD	S	0,81
170000005937835	41-002-047-00064-00001	62000	PASTOS PERMANENTES DE 5 O MAS AÑOS-SIN VARIEDAD	S	0,69
170000005937836	41-002-047-00067-00001	62000	PASTOS PERMANENTES DE 5 O MAS AÑOS-SIN VARIEDAD	S	0,74
170000005937837	41-002-047-00064-00002	62000	PASTOS PERMANENTES DE 5 O MAS AÑOS-SIN VARIEDAD	S	2,98

(1) Con incidencias que retienen pago o deniegan el expediente.  
(2) Se calcula sobre superficie declarada admisible.  
(3) Aplicación del artículo 16 bis del RD 147/2023.

Puede verificar la integridad de una copia de este documento mediante la lectura del código QR adjunto o mediante el acceso a la dirección <https://ws050.juntadeandalucia.es/verificarFirma> indicando el código de VERIFICACIÓN

FIRMADO POR	RAQUEL MARIA ESPIN CRESPO	FECHA	26/06/2024
VERIFICACIÓN	Pk2jmMQ72K8YCCE9EQ8LU85ENJJ6M	PÁGINA	8726/8857



**Recintos Determinados para el Cálculo de Garga Ganadera**

REF.	REFERENCIA SIGPAC	CULTIVO	DESCRIPCIÓN CULTIVO	S/R	SUP. RESUELTA (ha)
170000005937838	41-002-047-00064-00004	62000	PASTOS PERMANENTES DE 5 O MAS AÑOS-SIN VARIEDAD	S	0,80
170000005937839	41-002-047-00065-00001	62000	PASTOS PERMANENTES DE 5 O MAS AÑOS-SIN VARIEDAD	S	0,32
170000005937840	41-002-047-00066-00001	62000	PASTOS PERMANENTES DE 5 O MAS AÑOS-SIN VARIEDAD	S	0,65
170000005937844	41-002-047-00043-00002	62000	PASTOS PERMANENTES DE 5 O MAS AÑOS-SIN VARIEDAD	S	0,85
170000005937845	41-002-047-00044-00001	62000	PASTOS PERMANENTES DE 5 O MAS AÑOS-SIN VARIEDAD	S	4,75
170000005937846	41-002-047-00044-00002	62000	PASTOS PERMANENTES DE 5 O MAS AÑOS-SIN VARIEDAD	S	4,99
170000005937847	41-002-047-00043-00001	62000	PASTOS PERMANENTES DE 5 O MAS AÑOS-SIN VARIEDAD	S	4,58
170000005937848	41-002-047-00018-00003	62000	PASTOS PERMANENTES DE 5 O MAS AÑOS-SIN VARIEDAD	S	0,04
170000005937849	41-002-047-00019-00007	62000	PASTOS PERMANENTES DE 5 O MAS AÑOS-SIN VARIEDAD	S	0,42
170000005937850	41-002-047-00043-00003	62000	PASTOS PERMANENTES DE 5 O MAS AÑOS-SIN VARIEDAD	S	0,28
170000005937851	41-002-047-00042-00003	62000	PASTOS PERMANENTES DE 5 O MAS AÑOS-SIN VARIEDAD	S	0,02
170000005937852	41-002-047-00015-00001	62000	PASTOS PERMANENTES DE 5 O MAS AÑOS-SIN VARIEDAD	S	1,79
170000005937853	41-002-047-00014-00001	62000	PASTOS PERMANENTES DE 5 O MAS AÑOS-SIN VARIEDAD	S	3,85

**Incidencias de carga ganadera****INCIDENCIA DESCRIPCIÓN**

86122	Recinto superficie forrajera que realiza la actividad de producción de pastoreo y no declara el o los códigos del Registro de Explotaciones Ganaderas de Andalucía, REGA. Recinto:41-002-008-09011-00009 Cultivo:62000 PASTOS PERMANENTES DE 5 O MAS AÑOS-SIN VARIEDAD Secano Recinto:41-002-008-09011-00004 Cultivo:62000 PASTOS PERMANENTES DE 5 O MAS AÑOS-SIN VARIEDAD Secano Recinto:41-002-007-00091-00006 Cultivo:62000 PASTOS PERMANENTES DE 5 O MAS AÑOS-SIN VARIEDAD Secano Recinto:41-002-004-09010-00001 Cultivo:62000 PASTOS PERMANENTES DE 5 O MAS AÑOS-SIN VARIEDAD Secano Recinto:41-002-004-09001-00012 Cultivo:62000 PASTOS PERMANENTES DE 5 O MAS AÑOS-SIN VARIEDAD Secano Recinto:41-002-004-09001-00011 Cultivo:62000 PASTOS PERMANENTES DE 5 O MAS AÑOS-SIN VARIEDAD Secano Recinto:41-002-047-00045-00002 Cultivo:62000 PASTOS PERMANENTES DE 5 O MAS AÑOS-SIN VARIEDAD Secano
86124	Recinto de forrajera para Cálculo de Carga Ganadera que No pertenece a Explotación. Recinto:41-002-008-09011-00009 Cultivo:62000 PASTOS PERMANENTES DE 5 O MAS AÑOS-SIN VARIEDAD Secano Recinto:41-002-008-09011-00004 Cultivo:62000 PASTOS PERMANENTES DE 5 O MAS AÑOS-SIN VARIEDAD Secano Recinto:41-002-007-00091-00006 Cultivo:62000 PASTOS PERMANENTES DE 5 O MAS AÑOS-SIN VARIEDAD Secano Recinto:41-002-004-09010-00001 Cultivo:62000 PASTOS PERMANENTES DE 5 O MAS AÑOS-SIN VARIEDAD Secano Recinto:41-002-004-09001-00012 Cultivo:62000 PASTOS PERMANENTES DE 5 O MAS AÑOS-SIN VARIEDAD Secano Recinto:41-002-004-09001-00011 Cultivo:62000 PASTOS PERMANENTES DE 5 O MAS AÑOS-SIN VARIEDAD Secano Recinto:41-002-047-00045-00002 Cultivo:62000 PASTOS PERMANENTES DE 5 O MAS AÑOS-SIN VARIEDAD Secano
86126	Recinto de forrajera para Cálculo de Carga Ganadera que No pertenece a Explotación con UGM válida. Recinto:41-002-047-00041-00003 Cultivo:62000 PASTOS PERMANENTES DE 5 O MAS AÑOS-SIN VARIEDAD Secano Explotacion:ES410020000139 Recinto:41-002-047-00069-00001 Cultivo:62000 PASTOS PERMANENTES DE 5 O MAS AÑOS-SIN VARIEDAD Secano Explotacion:ES410020000139
86128	Recinto de Forrajeras que no ha contabilizado para Carga Ganadera por no tener una explotación válida para el cálculo de la Carga Ganadera Recinto:41-002-047-00041-00003 Cultivo:62 PASTOS PERMANENTES DE 5 O MAS AÑOS- Recinto:41-002-047-00069-00001 Cultivo:62 PASTOS PERMANENTES DE 5 O MAS AÑOS- Recinto:41-002-008-09011-00009 Cultivo:62 PASTOS PERMANENTES DE 5 O MAS AÑOS- Recinto:41-002-008-09011-00004 Cultivo:62 PASTOS PERMANENTES DE 5 O MAS AÑOS- Recinto:41-002-007-00091-00006 Cultivo:62 PASTOS PERMANENTES DE 5 O MAS AÑOS- Recinto:41-002-004-09010-00001 Cultivo:62 PASTOS PERMANENTES DE 5 O MAS AÑOS- Recinto:41-002-004-09001-00012 Cultivo:62 PASTOS PERMANENTES DE 5 O MAS AÑOS- Recinto:41-002-004-09001-00011 Cultivo:62 PASTOS PERMANENTES DE 5 O MAS AÑOS- Recinto:41-002-047-00045-00002 Cultivo:62 PASTOS PERMANENTES DE 5 O MAS AÑOS-

(1) Con incidencias que retienen pago o deniegan el expediente.  
(2) Se calcula sobre superficie declarada admisible.  
(3) Aplicación del artículo 16 bis del RD 147/2023.

Puede verificar la integridad de una copia de este documento mediante la lectura del código QR adjunto o mediante el acceso a la dirección <https://ws050.juntadeandalucia.es/verificarFirma> indicando el código de VERIFICACIÓN

FIRMADO POR	RAQUEL MARIA ESPIN CRESPO	FECHA	26/06/2024
VERIFICACIÓN	Pk2jmMQ72K8YCCE9EQ8LU85ENJJ6M	PÁGINA	8727/8857



**APELLIDOS Y NOMBRE / RAZÓN SOCIAL**

RODRIGUEZ FALCON EMILIO

**NIF**

\*\*\*\*2830\*

**EXPEDIENTE**

1058061

**RESOLUCIÓN**

CONCESIÓN DE LA AYUDA

**DATOS DE MANTENIMIENTO UNIDADES****GRUPO DE PAGO**

ZONAS DE LIMITACIONES NATURALES

**Sup. Dec.  
Admisible**

49,62

**Sup.  
Resuelta**

49,62

**Sobredecl.**

0,00

**% Sobredecl.**

0,00

**RESUMEN DE PAGOS**

	<b>IMPORTE ( Euros )</b>			
	<b>RESUELTO</b>	<b>FEADER</b>	<b>MAPA</b>	<b>CAPADR</b>
Pago realizado	1.081,20	919,02	106,06	56,12
A pagar	106,80	90,78	10,48	5,54
<b>TOTAL</b>	<b>1.188,00</b>	<b>1.009,80</b>	<b>116,54</b>	<b>61,66</b>

**APLICACIÓN DE REDUCCIONES Y PENALIZACIONES (%)**

<b>Criterios de subvencionabilidad (1)</b>	<b>Presentación tardía</b>	<b>Omisión declaración</b>	<b>Condicionalidad</b>
0,00	0,00	0,00	0,00

**IMPORTE ( Euros )**

Calculado(2)	Reducción	Penalización	Reducción Penalización (3)	Penalización adicional	Resuelto	FEADER	MAPA	CAPADR
1.188,00 €	0,00 €	0,00 €	0,00 €	0,00 €	1.188,00 €	1.009,80 €	116,54 €	61,66 €
Importe Unitario:	54,00 €	Nuevo Importe Unitario:		23,94 €				

**RECINTOS PROPUESTOS**

<b>REF.</b>	<b>REFERENCIA SIGPAC</b>	<b>CULTIVO</b>	<b>S/R</b>	<b>USO SIGPAC</b>	<b>Sup. Dec. admisible</b>	<b>Sup. Campo</b>	<b>Sup. Determ.</b>	<b>Sup. Resuelta</b>
4760631	41-002-002-00008-0002	OLIVAR	S		0,60		0,60	0,60
5212176	41-002-005-00006-0001	PASTOS PERMANENTES DE 5 O MAS AÑOS	S		1,69		1,69	1,69
5212177	41-002-005-00016-0001	PASTOS PERMANENTES DE 5 O MAS AÑOS	S		1,58		1,58	1,58
5212178	41-002-005-00006-0002	PASTOS PERMANENTES DE 5 O MAS AÑOS	S		6,10		6,10	6,10
5212179	41-002-002-00036-0002	PASTOS PERMANENTES DE 5 O MAS AÑOS	S		0,00		0,00	0,00
5212180	41-002-002-00036-0001	PASTOS PERMANENTES DE 5 O MAS AÑOS	S		0,00		0,00	0,00
5212638	41-002-005-00037-0002	PASTOS PERMANENTES DE 5 O MAS AÑOS	S		1,34		1,34	1,34
5212639	41-002-005-00016-0002	PASTOS PERMANENTES DE 5 O MAS AÑOS	S		6,27		6,27	6,27
5212640	41-002-002-00006-0003	PASTOS PERMANENTES DE 5 O MAS AÑOS	S		2,01		2,01	2,01
5212641	41-002-002-00006-0001	PASTOS PERMANENTES DE 5 O MAS AÑOS	S		10,12		10,12	10,12
5212642	41-002-005-00005-0001	PASTOS PERMANENTES DE 5 O MAS AÑOS	S		1,01		1,01	1,01
5212643	41-002-002-00006-0004	PASTOS PERMANENTES DE 5 O MAS AÑOS	S		1,60		1,60	1,60
5212644	41-002-005-00037-0001	PASTOS PERMANENTES DE 5 O MAS AÑOS	S		1,36		1,36	1,36
5212645	41-002-005-00001-0002	PASTOS PERMANENTES DE 5 O MAS AÑOS	S		3,62		3,62	3,62
5212646	41-002-005-00001-0001	PASTOS PERMANENTES DE 5 O MAS AÑOS	S		1,26		1,26	1,26
5212647	41-002-005-00005-0005	PASTOS PERMANENTES DE 5 O MAS AÑOS	S		1,50		1,50	1,50
5212648	41-002-005-00005-0002	PASTOS PERMANENTES DE 5 O MAS AÑOS	S		0,67		0,67	0,67
1700000007209306	41-002-002-00008-0004	PASTOS PERMANENTES DE 5 O MAS AÑOS	S		4,08		4,08	4,08
1700000007209307	41-002-002-00008-0003	PASTOS PERMANENTES DE 5 O MAS AÑOS	S		0,00		0,00	0,00
1700000007209308	41-002-005-00003-0001	PASTOS PERMANENTES DE 5 O MAS AÑOS	S		0,93		0,93	0,93
1700000007209309	41-002-005-00003-0004	PASTOS PERMANENTES DE 5 O MAS AÑOS	S		1,79		1,79	1,79
1700000007209311	41-002-005-00003-0003	PASTOS PERMANENTES DE 5 O MAS AÑOS	S		1,12		1,12	1,12
1700000007209312	41-002-005-00026-0001	PASTOS PERMANENTES DE 5 O MAS AÑOS	S		0,15		0,15	0,15
1700000007209313	41-002-005-00003-0002	PASTOS PERMANENTES DE 5 O MAS AÑOS	S		0,77		0,77	0,77
1700000007209314	41-002-005-00026-0002	PASTOS PERMANENTES DE 5 O MAS AÑOS	S		0,05		0,05	0,05

(1) Con incidencias que retienen pago o deniegan el expediente.

(2) Se calcula sobre superficie declarada admisible.

(3) Aplicación del artículo 16 bis del RD 147/2023.

Puede verificar la integridad de una copia de este documento mediante la lectura del código QR adjunto o mediante el acceso a la dirección <https://ws050.juntadeandalucia.es/verificarFirma> indicando el código de VERIFICACIÓN

FIRMADO POR	RAQUEL MARIA ESPIN CRESPO	FECHA	26/06/2024
VERIFICACIÓN	Pk2jmMQ72K8YCCE9EQ8LU85ENJJ6M	PÁGINA	8728/8857



**Datos considerados para el Cálculo de la Carga Ganadera del expediente**

Superficie determinada para Cálculo Carga Ganadera: 49,02 ha

Carga Ganadera del Expediente: 1,15 ugm/ha

Explotación	Especie	Ugm Calculada para CG
ES410020000163	CAPRINA	25,96
ES410020000163	OVINA	3,40
ES410020000163	PORCINO	26,77

**Recintos Determinados para el Cálculo de Garga Ganadera**

REF.	REFERENCIA SIGPAC	CULTIVO	DESCRIPCIÓN CULTIVO	S/R	SUP. RESUELTA (ha)
5212176	41-002-005-00006-00001	62000	PASTOS PERMANENTES DE 5 O MAS AÑOS-SIN VARIEDAD	S	1,69
5212177	41-002-005-00016-00001	62000	PASTOS PERMANENTES DE 5 O MAS AÑOS-SIN VARIEDAD	S	1,58
5212178	41-002-005-00006-00002	62000	PASTOS PERMANENTES DE 5 O MAS AÑOS-SIN VARIEDAD	S	6,10
5212179	41-002-002-00036-00002	62000	PASTOS PERMANENTES DE 5 O MAS AÑOS-SIN VARIEDAD	S	0,00
5212180	41-002-002-00036-00001	62000	PASTOS PERMANENTES DE 5 O MAS AÑOS-SIN VARIEDAD	S	0,00
5212638	41-002-005-00037-00002	62000	PASTOS PERMANENTES DE 5 O MAS AÑOS-SIN VARIEDAD	S	1,34
5212639	41-002-005-00016-00002	62000	PASTOS PERMANENTES DE 5 O MAS AÑOS-SIN VARIEDAD	S	6,27
5212640	41-002-002-00006-00003	62000	PASTOS PERMANENTES DE 5 O MAS AÑOS-SIN VARIEDAD	S	2,01
5212641	41-002-002-00006-00001	62000	PASTOS PERMANENTES DE 5 O MAS AÑOS-SIN VARIEDAD	S	10,12
5212642	41-002-005-00005-00001	62000	PASTOS PERMANENTES DE 5 O MAS AÑOS-SIN VARIEDAD	S	1,01
5212643	41-002-002-00006-00004	62000	PASTOS PERMANENTES DE 5 O MAS AÑOS-SIN VARIEDAD	S	1,60
5212644	41-002-005-00037-00001	62000	PASTOS PERMANENTES DE 5 O MAS AÑOS-SIN VARIEDAD	S	1,36
5212645	41-002-005-00001-00002	62000	PASTOS PERMANENTES DE 5 O MAS AÑOS-SIN VARIEDAD	S	3,62
5212646	41-002-005-00001-00001	62000	PASTOS PERMANENTES DE 5 O MAS AÑOS-SIN VARIEDAD	S	1,26
5212647	41-002-005-00005-00005	62000	PASTOS PERMANENTES DE 5 O MAS AÑOS-SIN VARIEDAD	S	1,50
5212648	41-002-005-00005-00002	62000	PASTOS PERMANENTES DE 5 O MAS AÑOS-SIN VARIEDAD	S	0,67
1700000007209306	41-002-002-00008-00004	62000	PASTOS PERMANENTES DE 5 O MAS AÑOS-SIN VARIEDAD	S	4,08
1700000007209307	41-002-002-00008-00003	62000	PASTOS PERMANENTES DE 5 O MAS AÑOS-SIN VARIEDAD	S	0,00
1700000007209308	41-002-005-00003-00001	62000	PASTOS PERMANENTES DE 5 O MAS AÑOS-SIN VARIEDAD	S	0,93
1700000007209309	41-002-005-00003-00004	62000	PASTOS PERMANENTES DE 5 O MAS AÑOS-SIN VARIEDAD	S	1,79
1700000007209311	41-002-005-00003-00003	62000	PASTOS PERMANENTES DE 5 O MAS AÑOS-SIN VARIEDAD	S	1,12
1700000007209312	41-002-005-00026-00001	62000	PASTOS PERMANENTES DE 5 O MAS AÑOS-SIN VARIEDAD	S	0,15
1700000007209313	41-002-005-00003-00002	62000	PASTOS PERMANENTES DE 5 O MAS AÑOS-SIN VARIEDAD	S	0,77
1700000007209314	41-002-005-00026-00002	62000	PASTOS PERMANENTES DE 5 O MAS AÑOS-SIN VARIEDAD	S	0,05

(1) Con incidencias que retienen pago o deniegan el expediente.  
(2) Se calcula sobre superficie declarada admisible.  
(3) Aplicación del artículo 16 bis del RD 147/2023.

Puede verificar la integridad de una copia de este documento mediante la lectura del código QR adjunto o mediante el acceso a la dirección <https://ws050.juntadeandalucia.es/verificarFirma> indicando el código de VERIFICACIÓN

FIRMADO POR	RAQUEL MARIA ESPIN CRESPO	FECHA	26/06/2024
VERIFICACIÓN	Pk2jmMQ72K8YCCE9EQ8LU85ENJJ6M	PÁGINA	8729/8857



**APELLIDOS Y NOMBRE / RAZÓN SOCIAL**

RODRIGUEZ FERNANDEZ RAFAEL

**NIF**

\*\*\*\*8991\*

**EXPEDIENTE**

1127115

**RESOLUCIÓN**

CONCESIÓN DE LA AYUDA

**DATOS DE MANTENIMIENTO UNIDADES****GRUPO DE PAGO**

ZONAS DE LIMITACIONES NATURALES

**Sup. Dec.  
Admisible**

177,34

**Sup.  
Resuelta**

159,55

**Sobredecl.**

17,79

**% Sobredecl.**

10,03

**RESUMEN DE PAGOS**

	<b>IMPORTE ( Euros )</b>			
	<b>RESUELTO</b>	<b>FEADER</b>	<b>MAPA</b>	<b>CAPADR</b>
Pago realizado	755,81	642,44	74,15	39,23
A pagar	98,57	83,78	9,67	5,12
<b>TOTAL</b>	<b>854,38</b>	<b>726,22</b>	<b>83,82</b>	<b>44,35</b>

**APLICACIÓN DE REDUCCIONES Y PENALIZACIONES (%)**

<b>Criterios de subvencionabilidad (1)</b>	<b>Presentación tardía</b>	<b>Omisión declaración</b>	<b>Condicionabilidad</b>
0,00	0,00	0,00	0,00

**IMPORTE ( Euros )**

<b>Calculado(2)</b>	<b>Reducción</b>	<b>Penalización</b>	<b>Reducción Penalización (3)</b>	<b>Penalización adicional</b>	<b>Resuelto</b>	<b>FEADER</b>	<b>MAPA</b>	<b>CAPADR</b>
1.188,00 €	119,18 €	214,44 €	0,00 €	0,00 €	854,38 €	726,22 €	83,81 €	44,35 €
<b>Importe Unitario:</b>	54,00 €	<b>Nuevo Importe Unitario:</b>	6,70 €					

(1) Con incidencias que retienen pago o deniegan el expediente.  
 (2) Se calcula sobre superficie declarada admisible.  
 (3) Aplicación del artículo 16 bis del RD 147/2023.

Puede verificar la integridad de una copia de este documento mediante la lectura del código QR adjunto o mediante el acceso a la dirección <https://ws050.juntadeandalucia.es/verificarFirma> indicando el código de VERIFICACIÓN

FIRMADO POR	RAQUEL MARIA ESPIN CRESPO	FECHA	26/06/2024	
VERIFICACIÓN	Pk2jmMQ72K8YCCE9EQ8LU85ENJJ6M	PÁGINA	8730/8857	



**RECINTOS PROPUESTOS**

REF.	REFERENCIA SIGPAC	CULTIVO	S/R	USO SIGPAC	Sup. Dec. admisible	Sup. Campo	Sup. Determ.	Sup. Resuelta
-1346202	41-031-011-00307-0003	PASTOS PERMANENTES DE 5 O MAS AÑOS	S		0,51		0,51	0,51
-1346201	41-031-011-00307-0002	PASTOS PERMANENTES DE 5 O MAS AÑOS	S		0,06		0,06	0,06
-1346200	41-031-011-00307-0001	PASTOS PERMANENTES DE 5 O MAS AÑOS	S		1,48		1,48	1,48
-1346199	41-031-011-00018-0001	PASTOS PERMANENTES DE 5 O MAS AÑOS	S		0,06		0,06	0,06
-1346198	41-031-011-00015-0002	PASTOS PERMANENTES DE 5 O MAS AÑOS	S		0,01		0,01	0,01
-1346195	41-031-011-00002-0001	PASTOS PERMANENTES DE 5 O MAS AÑOS	S		0,70		0,70	0,70
-1346194	41-031-009-00072-0004	PASTOS PERMANENTES DE 5 O MAS AÑOS	S		0,02		0,02	0,02
-1346193	41-031-009-00049-0002	PASTOS PERMANENTES DE 5 O MAS AÑOS	S		0,02		0,02	0,02
-1346192	41-031-009-00040-0001	PASTOS PERMANENTES DE 5 O MAS AÑOS	S		6,62		6,62	6,62
-1346191	41-031-009-00039-0002	PASTOS PERMANENTES DE 5 O MAS AÑOS	S		0,01		0,01	0,01
-1346190	41-031-009-00038-0003	PASTOS PERMANENTES DE 5 O MAS AÑOS	S		0,03		0,03	0,03
-956867	41-031-013-00033-0005	PASTOS PERMANENTES DE 5 O MAS AÑOS	S		0,71		0,71	0,71
6887359	41-031-013-00346-0001	PASTOS PERMANENTES DE 5 O MAS AÑOS	S		0,34		0,34	0,00
6887410	41-031-009-00134-0001	PASTOS PERMANENTES DE 5 O MAS AÑOS	S		5,15		5,15	0,00
1700000005230738	41-031-007-00025-0001	PASTOS PERMANENTES DE 5 O MAS AÑOS	S		11,89		11,89	11,89
1700000005230739	41-031-013-00032-0002	PASTOS PERMANENTES DE 5 O MAS AÑOS	S		3,66		3,66	3,66
1700000005230740	41-031-013-00031-0001	PASTOS PERMANENTES DE 5 O MAS AÑOS	S		2,81		2,81	2,81
1700000005230741	41-031-013-00034-0001	PASTOS PERMANENTES DE 5 O MAS AÑOS	S		0,67		0,67	0,67
1700000005230742	41-031-013-00033-0003	PASTOS PERMANENTES DE 5 O MAS AÑOS	S		2,70		2,70	2,70
1700000005230743	41-031-013-00036-0001	PASTOS PERMANENTES DE 5 O MAS AÑOS	S		2,60		2,60	2,60
1700000005230744	41-031-013-00035-0001	PASTOS PERMANENTES DE 5 O MAS AÑOS	S		0,45		0,45	0,45
1700000005230745	41-031-013-00050-0001	OLIVAR	S		0,44		0,44	0,44
1700000005230746	41-031-010-00153-0002	PASTOS PERMANENTES DE 5 O MAS AÑOS	S		5,53		5,53	5,53
1700000005230747	41-031-010-00152-0001	PASTOS PERMANENTES DE 5 O MAS AÑOS	S		6,86		6,86	6,86
1700000005230749	41-031-010-00028-0001	PASTOS PERMANENTES DE 5 O MAS AÑOS	S		12,30		12,30	0,00
1700000005230750	41-031-009-00031-0001	PASTOS PERMANENTES DE 5 O MAS AÑOS	S		1,51		1,51	1,51
1700000005230751	41-031-009-00034-0002	PASTOS PERMANENTES DE 5 O MAS AÑOS	S		30,86		30,86	30,86
1700000005230752	41-031-007-00027-0001	PASTOS PERMANENTES DE 5 O MAS AÑOS	S		3,92		3,92	3,92
1700000005230754	41-031-010-00183-0001	PASTOS PERMANENTES DE 5 O MAS AÑOS	S		4,14		4,14	4,14
1700000005230755	41-031-010-00182-0001	PASTOS PERMANENTES DE 5 O MAS AÑOS	S		11,00		11,00	11,00
1700000005230756	41-031-010-00189-0001	PASTOS PERMANENTES DE 5 O MAS AÑOS	S		0,08		0,08	0,08
1700000005230758	41-031-010-00185-0001	PASTOS PERMANENTES DE 5 O MAS AÑOS	S		5,20		5,20	5,20
1700000005230759	41-031-010-00179-0001	PASTOS PERMANENTES DE 5 O MAS AÑOS	S		8,65		8,65	8,65
1700000005230760	41-031-010-00178-0001	PASTOS PERMANENTES DE 5 O MAS AÑOS	S		2,06		2,06	2,06
1700000005230761	41-031-010-00177-0001	PASTOS PERMANENTES DE 5 O MAS AÑOS	S		2,04		2,04	2,04
1700000005230762	41-031-011-00017-0001	PASTOS PERMANENTES DE 5 O MAS AÑOS	S		12,75		12,75	12,75
1700000005230763	41-031-011-00002-0002	PASTOS PERMANENTES DE 5 O MAS AÑOS	S		0,17		0,17	0,17
1700000005230765	41-031-011-00018-0001	PASTOS PERMANENTES DE 5 O MAS AÑOS	S		3,58		3,58	3,58
1700000005230767	41-031-011-00306-0002	PASTOS PERMANENTES DE 5 O MAS AÑOS	S		5,71		5,71	5,71
1700000005230768	41-031-010-00202-0001	PASTOS PERMANENTES DE 5 O MAS AÑOS	S		0,21		0,21	0,21
1700000005230769	41-031-010-00201-0002	PASTOS PERMANENTES DE 5 O MAS AÑOS	S		15,85		15,85	15,85
1700000005230770	41-031-013-00030-0001	PASTOS PERMANENTES DE 5 O MAS AÑOS	S		0,57		0,57	0,57
1700000005230771	41-031-013-00014-0001	PASTOS PERMANENTES DE 5 O MAS AÑOS	S		1,56		1,56	1,56
1700000005230777	41-031-011-00055-0001	PASTOS PERMANENTES DE 5 O MAS AÑOS	S		1,85		1,85	1,85

**INCIDENCIAS****INCIDENCIA DESCRIPCIÓN**

242	Recinto pendiente de acreditación de titularidad. Recinto:41-031-010-00028-00001 Cultivo:62000 PASTOS PERMANENTES DE 5 O MAS AÑOS-SIN VARIEDAD Secano Recinto:41-031-013-00346-00001 Cultivo:62000 PASTOS PERMANENTES DE 5 O MAS AÑOS-SIN VARIEDAD Secano
3790	Recinto declarado inactivo Recinto:41-031-009-00134-00001 Cultivo: -

(1) Con incidencias que retienen pago o deniegan el expediente.  
(2) Se calcula sobre superficie declarada admisible.  
(3) Aplicación del artículo 16 bis del RD 147/2023.

Puede verificar la integridad de una copia de este documento mediante la lectura del código QR adjunto o mediante el acceso a la dirección <https://ws050.juntadeandalucia.es/verificarFirma> indicando el código de VERIFICACIÓN

FIRMADO POR	RAQUEL MARIA ESPIN CRESPO	FECHA	26/06/2024
VERIFICACIÓN	Pk2jmMQ72K8YCCE9EQ8LU85ENJJ6M	PÁGINA	8731/8857



**INCIDENCIAS****INCIDENCIA DESCRIPCIÓN**

Recinto:41-031-013-00346-00001 Cultivo: -

75022 No Autoriza a que, en caso de la devolución por la entidad financiera (retrocesión bancaria) del pago en la cuenta corriente consignada en la solicitud y que está debidamente registrada en el sistema contable GIRO de la Junta de Andalucía, se proceda al pago en cualquier otra cuenta corriente de la titularidad del solicitante vigente en dicho sistema contable.

**Datos considerados para el Cálculo de la Carga Ganadera del expediente**

Superficie determinada para Cálculo Carga Ganadera: 159,11 ha

Carga Ganadera del Expediente: 0,42 ugm/ha

Explotación	Especie	Ugm Calculada para CG
ES410310000029	BOVINA	11,51
ES410310000029	PORCINO	1,30
ES410310000052	BOVINA	22,78
ES410310000052	OVINA	8,74
ES410310000052	PORCINO	5,70
ES410310000224	BOVINA	17,26

**Recintos Determinados para el Cálculo de Garga Ganadera**

REF.	REFERENCIA SIGPAC	CULTIVO	DESCRIPCIÓN CULTIVO	S/R	SUP. RESUELTA (ha)
-1346202	41-031-011-00307-00003	62000	PASTOS PERMANENTES DE 5 O MAS AÑOS-SIN VARIEDAD	S	0,51
-1346201	41-031-011-00307-00002	62000	PASTOS PERMANENTES DE 5 O MAS AÑOS-SIN VARIEDAD	S	0,06
-1346200	41-031-011-00307-00001	62000	PASTOS PERMANENTES DE 5 O MAS AÑOS-SIN VARIEDAD	S	1,48
-1346199	41-031-011-00018-00001	62000	PASTOS PERMANENTES DE 5 O MAS AÑOS-SIN VARIEDAD	S	0,06
-1346198	41-031-011-00015-00002	62000	PASTOS PERMANENTES DE 5 O MAS AÑOS-SIN VARIEDAD	S	0,01
-1346195	41-031-011-00002-00001	62000	PASTOS PERMANENTES DE 5 O MAS AÑOS-SIN VARIEDAD	S	0,70
-1346194	41-031-009-00072-00004	62000	PASTOS PERMANENTES DE 5 O MAS AÑOS-SIN VARIEDAD	S	0,02
-1346193	41-031-009-00049-00002	62000	PASTOS PERMANENTES DE 5 O MAS AÑOS-SIN VARIEDAD	S	0,02
-1346192	41-031-009-00040-00001	62000	PASTOS PERMANENTES DE 5 O MAS AÑOS-SIN VARIEDAD	S	6,62
-1346191	41-031-009-00039-00002	62000	PASTOS PERMANENTES DE 5 O MAS AÑOS-SIN VARIEDAD	S	0,01
-1346190	41-031-009-00038-00003	62000	PASTOS PERMANENTES DE 5 O MAS AÑOS-SIN VARIEDAD	S	0,03
-956867	41-031-013-00033-00005	62000	PASTOS PERMANENTES DE 5 O MAS AÑOS-SIN VARIEDAD	S	0,71
6887359	41-031-013-00346-00001	62000	PASTOS PERMANENTES DE 5 O MAS AÑOS-SIN VARIEDAD	S	0,00
6887410	41-031-009-00134-00001	62000	PASTOS PERMANENTES DE 5 O MAS AÑOS-SIN VARIEDAD	S	0,00
1700000005230738	41-031-007-00025-00001	62000	PASTOS PERMANENTES DE 5 O MAS AÑOS-SIN VARIEDAD	S	11,89
1700000005230739	41-031-013-00032-00002	62000	PASTOS PERMANENTES DE 5 O MAS AÑOS-SIN VARIEDAD	S	3,66
1700000005230740	41-031-013-00031-00001	62000	PASTOS PERMANENTES DE 5 O MAS AÑOS-SIN VARIEDAD	S	2,81
1700000005230741	41-031-013-00034-00001	62000	PASTOS PERMANENTES DE 5 O MAS AÑOS-SIN VARIEDAD	S	0,67
1700000005230742	41-031-013-00033-00003	62000	PASTOS PERMANENTES DE 5 O MAS AÑOS-SIN VARIEDAD	S	2,70
1700000005230743	41-031-013-00036-00001	62000	PASTOS PERMANENTES DE 5 O MAS AÑOS-SIN VARIEDAD	S	2,60
1700000005230744	41-031-013-00035-00001	62000	PASTOS PERMANENTES DE 5 O MAS AÑOS-SIN VARIEDAD	S	0,45
1700000005230746	41-031-010-00153-00002	62000	PASTOS PERMANENTES DE 5 O MAS AÑOS-SIN VARIEDAD	S	5,53

(1) Con incidencias que retienen pago o deniegan el expediente.  
(2) Se calcula sobre superficie declarada admisible.  
(3) Aplicación del artículo 16 bis del RD 147/2023.

Puede verificar la integridad de una copia de este documento mediante la lectura del código QR adjunto o mediante el acceso a la dirección <https://ws050.juntadeandalucia.es/verificarFirma> indicando el código de VERIFICACIÓN

FIRMADO POR	RAQUEL MARIA ESPIN CRESPO	FECHA	26/06/2024
VERIFICACIÓN	Pk2jmMQ72K8YCCE9EQ8LU85ENJJ6M	PÁGINA	8732/8857



**Recintos Determinados para el Cálculo de Garga Ganadera**

REF.	REFERENCIA SIGPAC	CULTIVO	DESCRIPCIÓN CULTIVO	S/R	SUP. RESUELTA (ha)
170000005230747	41-031-010-00152-00001	62000	PASTOS PERMANENTES DE 5 O MAS AÑOS-SIN VARIEDAD	S	6,86
170000005230749	41-031-010-00028-00001	62000	PASTOS PERMANENTES DE 5 O MAS AÑOS-SIN VARIEDAD	S	0,00
170000005230750	41-031-009-00031-00001	62000	PASTOS PERMANENTES DE 5 O MAS AÑOS-SIN VARIEDAD	S	1,51
170000005230751	41-031-009-00034-00002	62000	PASTOS PERMANENTES DE 5 O MAS AÑOS-SIN VARIEDAD	S	30,86
170000005230752	41-031-007-00027-00001	62000	PASTOS PERMANENTES DE 5 O MAS AÑOS-SIN VARIEDAD	S	3,92
170000005230754	41-031-010-00183-00001	62000	PASTOS PERMANENTES DE 5 O MAS AÑOS-SIN VARIEDAD	S	4,14
170000005230755	41-031-010-00182-00001	62000	PASTOS PERMANENTES DE 5 O MAS AÑOS-SIN VARIEDAD	S	11,00
170000005230756	41-031-010-00189-00001	62000	PASTOS PERMANENTES DE 5 O MAS AÑOS-SIN VARIEDAD	S	0,08
170000005230758	41-031-010-00185-00001	62000	PASTOS PERMANENTES DE 5 O MAS AÑOS-SIN VARIEDAD	S	5,20
170000005230759	41-031-010-00179-00001	62000	PASTOS PERMANENTES DE 5 O MAS AÑOS-SIN VARIEDAD	S	8,65
170000005230760	41-031-010-00178-00001	62000	PASTOS PERMANENTES DE 5 O MAS AÑOS-SIN VARIEDAD	S	2,06
170000005230761	41-031-010-00177-00001	62000	PASTOS PERMANENTES DE 5 O MAS AÑOS-SIN VARIEDAD	S	2,04
170000005230762	41-031-011-00017-00001	62000	PASTOS PERMANENTES DE 5 O MAS AÑOS-SIN VARIEDAD	S	12,75
170000005230763	41-031-011-00002-00002	62000	PASTOS PERMANENTES DE 5 O MAS AÑOS-SIN VARIEDAD	S	0,17
170000005230765	41-031-011-00018-00001	62000	PASTOS PERMANENTES DE 5 O MAS AÑOS-SIN VARIEDAD	S	3,58
170000005230767	41-031-011-00306-00002	62000	PASTOS PERMANENTES DE 5 O MAS AÑOS-SIN VARIEDAD	S	5,71
170000005230768	41-031-010-00202-00001	62000	PASTOS PERMANENTES DE 5 O MAS AÑOS-SIN VARIEDAD	S	0,21
170000005230769	41-031-010-00201-00002	62000	PASTOS PERMANENTES DE 5 O MAS AÑOS-SIN VARIEDAD	S	15,85
170000005230770	41-031-013-00030-00001	62000	PASTOS PERMANENTES DE 5 O MAS AÑOS-SIN VARIEDAD	S	0,57
170000005230771	41-031-013-00014-00001	62000	PASTOS PERMANENTES DE 5 O MAS AÑOS-SIN VARIEDAD	S	1,56
170000005230777	41-031-011-00055-00001	62000	PASTOS PERMANENTES DE 5 O MAS AÑOS-SIN VARIEDAD	S	1,85

**Incidencias de carga ganadera****INCIDENCIA DESCRIPCIÓN**

242	Recinto pendiente de acreditación de titularidad. Recinto:41-031-013-00346-00001 Cultivo:62000 PASTOS PERMANENTES DE 5 O MAS AÑOS-SIN VARIEDAD Secano Recinto:41-031-010-00028-00001 Cultivo:62000 PASTOS PERMANENTES DE 5 O MAS AÑOS-SIN VARIEDAD Secano
3790	Recinto declarado inactivo Recinto:41-031-013-00346-00001 Cultivo: - Recinto:41-031-009-00134-00001 Cultivo: -

(1) Con incidencias que retienen pago o deniegan el expediente.  
(2) Se calcula sobre superficie declarada admisible.  
(3) Aplicación del artículo 16 bis del RD 147/2023.

Puede verificar la integridad de una copia de este documento mediante la lectura del código QR adjunto o mediante el acceso a la dirección <https://ws050.juntadeandalucia.es/verificarFirma> indicando el código de VERIFICACIÓN

FIRMADO POR	RAQUEL MARIA ESPIN CRESPO	FECHA	26/06/2024
VERIFICACIÓN	Pk2jmMQ72K8YCCE9EQ8LU85ENJJ6M	PÁGINA	8733/8857



**APELLIDOS Y NOMBRE / RAZÓN SOCIAL**

RODRIGUEZ GUERRA FRANCISCO

**NIF**

\*\*\*\*8578\*

**EXPEDIENTE**

1191315

**RESOLUCIÓN**

CONCESIÓN DE LA AYUDA

**DATOS DE MANTENIMIENTO UNIDADES****GRUPO DE PAGO**

ZONAS DE LIMITACIONES NATURALES

**Sup. Dec.  
Admisible**

12,64

**Sup.  
Resuelta**

12,64

**Sobredecl.**

0,00

**% Sobredecl.**

0,00

**RESUMEN DE PAGOS**

	<b>IMPORTE ( Euros )</b>			
	<b>RESUELTO</b>	<b>FEADER</b>	<b>MAPA</b>	<b>CAPADR</b>
Pago realizado	621,20	528,02	60,94	32,24
A pagar	61,36	52,16	6,02	3,18
<b>TOTAL</b>	<b>682,56</b>	<b>580,18</b>	<b>66,96</b>	<b>35,42</b>

**APLICACIÓN DE REDUCCIONES Y PENALIZACIONES (%)**

<b>Criterios de subvencionabilidad (1)</b>	<b>Presentación tardía</b>	<b>Omisión declaración</b>	<b>Condicionalidad</b>
0,00	0,00	0,00	0,00

**IMPORTE ( Euros )**

Calculado(2)	Reducción	Penalización	Reducción Penalización (3)	Penalización adicional	Resuelto	FEADER	MAPA	CAPADR
682,56 €	0,00 €	0,00 €	0,00 €	0,00 €	682,56 €	580,18 €	66,96 €	35,42 €
Importe Unitario:	54,00 €	Nuevo Importe Unitario:	54,00 €					

**RECINTOS PROPUESTOS**

<b>REF.</b>	<b>REFERENCIA SIGPAC</b>	<b>CULTIVO</b>	<b>S/R</b>	<b>USO SIGPAC</b>	<b>Sup. Dec. admisible</b>	<b>Sup. Campo</b>	<b>Sup. Determ.</b>	<b>Sup. Resuelta</b>
-474068	41-065-069-00038-0001	OLIVAR	S		0,02		0,02	0,02
-141796	41-065-069-00027-0001	OLIVAR	S		2,87		2,87	2,87
-141795	41-065-069-00038-0001	OLIVAR	S		0,01		0,01	0,01
-141794	41-065-069-00039-0002	OLIVAR	S		0,75		0,75	0,75
-141779	41-065-069-00035-0001	OLIVAR	S		2,39		2,39	2,39
5255346	41-065-080-00016-0001	OLIVAR	S		1,06		1,06	1,06
5479365	41-065-069-00018-0001	OLIVAR	S		2,64		2,64	2,64
5546485	41-065-080-00015-0001	OLIVAR	S		1,85		1,85	1,85
1700000004737055	41-065-069-00033-0001	OLIVAR	S		1,05		1,05	1,05

(1) Con incidencias que retienen pago o deniegan el expediente.

(2) Se calcula sobre superficie declarada admisible.

(3) Aplicación del artículo 16 bis del RD 147/2023.

Puede verificar la integridad de una copia de este documento mediante la lectura del código QR adjunto o mediante el acceso a la dirección <https://ws050.juntadeandalucia.es/verificarFirma> indicando el código de VERIFICACIÓN

FIRMADO POR	RAQUEL MARIA ESPIN CRESPO	FECHA	26/06/2024
VERIFICACIÓN	Pk2jmMQ72K8YCCE9EQ8LU85ENJJ6M	PÁGINA	8734/8857



**APELLIDOS Y NOMBRE / RAZÓN SOCIAL**

RODRIGUEZ MORALES ANTONIA

**NIF**

\*\*\*\*4191\*

**EXPEDIENTE**

1071445

**RESOLUCIÓN**

CONCESIÓN DE LA AYUDA

**DATOS DE MANTENIMIENTO UNIDADES****GRUPO DE PAGO**

ZONAS DE LIMITACIONES NATURALES

**Sup. Dec.  
Admisible**

11,28

**Sup.  
Resuelta**

11,28

**Sobredecl.**

0,00

**% Sobredecl.**

0,00

**RESUMEN DE PAGOS**

	<b>IMPORTE ( Euros )</b>			
	<b>RESUELTO</b>	<b>FEADER</b>	<b>MAPA</b>	<b>CAPADR</b>
Pago realizado	554,36	471,20	54,38	28,78
A pagar	54,76	46,55	5,37	2,84
<b>TOTAL</b>	<b>609,12</b>	<b>517,75</b>	<b>59,75</b>	<b>31,62</b>

**APLICACIÓN DE REDUCCIONES Y PENALIZACIONES (%)**

<b>Criterios de subvencionabilidad (1)</b>	<b>Presentación tardía</b>	<b>Omisión declaración</b>	<b>Condicionalidad</b>
0,00	0,00	0,00	0,00

**IMPORTE ( Euros )**

Calculado(2)	Reducción	Penalización	Reducción Penalización (3)	Penalización adicional	Resuelto	FEADER	MAPA	CAPADR
609,12 €	0,00 €	0,00 €	0,00 €	0,00 €	609,12 €	517,75 €	59,75 €	31,62 €
Importe Unitario:	54,00 €	Nuevo Importe Unitario:	54,00 €					

**RECINTOS PROPUESTOS**

<b>REF.</b>	<b>REFERENCIA SIGPAC</b>	<b>CULTIVO</b>	<b>USO S/R SIGPAC</b>	<b>Sup. Dec. admisible</b>	<b>Sup. Campo</b>	<b>Sup. Determ.</b>	<b>Sup. Resuelta</b>
170000005129937	41-031-006-00034-0002	PASTOS PERMANENTES DE 5 O MAS AÑOS	S	4,89		4,89	4,89
170000005129938	41-031-006-00164-0001	PASTOS PERMANENTES DE 5 O MAS AÑOS	S	1,76		1,76	1,76
170000005129939	41-031-006-00041-0001	PASTOS PERMANENTES DE 5 O MAS AÑOS	S	0,33		0,33	0,33
170000005129940	41-031-006-00045-0001	PASTOS PERMANENTES DE 5 O MAS AÑOS	S	0,60		0,60	0,60
170000005129941	41-031-006-00049-0001	PASTOS PERMANENTES DE 5 O MAS AÑOS	S	2,66		2,66	2,66
170000005129942	41-031-006-00067-0002	PASTOS PERMANENTES DE 5 O MAS AÑOS	S	0,24		0,24	0,24
170000005129943	41-031-006-00048-0001	PASTOS PERMANENTES DE 5 O MAS AÑOS	S	0,59		0,59	0,59
170000005129944	41-031-006-00163-0001	PASTOS PERMANENTES DE 5 O MAS AÑOS	S	0,21		0,21	0,21

(1) Con incidencias que retienen pago o deniegan el expediente.

(2) Se calcula sobre superficie declarada admisible.

(3) Aplicación del artículo 16 bis del RD 147/2023.

Puede verificar la integridad de una copia de este documento mediante la lectura del código QR adjunto o mediante el acceso a la dirección <https://ws050.juntadeandalucia.es/verificarFirma> indicando el código de VERIFICACIÓN

FIRMADO POR

RAQUEL MARIA ESPIN CRESPO

FECHA

26/06/2024

VERIFICACIÓN

Pk2jmMQ72K8YCCE9EQ8LU85ENJJJ6M

PÁGINA

8735/8857



**Datos considerados para el Cálculo de la Carga Ganadera del expediente**

Superficie determinada para Cálculo Carga Ganadera: 11,28 ha

Carga Ganadera del Expediente: 1,95 ugm/ha

<u>Explotación</u>	<u>Especie</u>	<u>Ugm Calculada para CG</u>
ES410310000294	OVINA	5,40
ES410310000294	PORCINO	16,63


**Recintos Determinados para el Cálculo de Garga Ganadera**

<u>REF.</u>	<u>REFERENCIA SIGPAC</u>	<u>CULTIVO</u>	<u>DESCRIPCIÓN CULTIVO</u>	<u>S/R</u>	<u>SUP. RESUELTA (ha)</u>
1700000005129937	41-031-006-00034-00002	62000	PASTOS PERMANENTES DE 5 O MAS AÑOS-SIN VARIEDAD	S	4,89
1700000005129938	41-031-006-00164-00001	62000	PASTOS PERMANENTES DE 5 O MAS AÑOS-SIN VARIEDAD	S	1,76
1700000005129939	41-031-006-00041-00001	62000	PASTOS PERMANENTES DE 5 O MAS AÑOS-SIN VARIEDAD	S	0,33
1700000005129940	41-031-006-00045-00001	62000	PASTOS PERMANENTES DE 5 O MAS AÑOS-SIN VARIEDAD	S	0,60
1700000005129941	41-031-006-00049-00001	62000	PASTOS PERMANENTES DE 5 O MAS AÑOS-SIN VARIEDAD	S	2,66
1700000005129942	41-031-006-00067-00002	62000	PASTOS PERMANENTES DE 5 O MAS AÑOS-SIN VARIEDAD	S	0,24
1700000005129943	41-031-006-00048-00001	62000	PASTOS PERMANENTES DE 5 O MAS AÑOS-SIN VARIEDAD	S	0,59
1700000005129944	41-031-006-00163-00001	62000	PASTOS PERMANENTES DE 5 O MAS AÑOS-SIN VARIEDAD	S	0,21

(1) Con incidencias que retienen pago o deniegan el expediente.  
(2) Se calcula sobre superficie declarada admisible.  
(3) Aplicación del artículo 16 bis del RD 147/2023.

Puede verificar la integridad de una copia de este documento mediante la lectura del código QR adjunto o mediante el acceso a la dirección <https://ws050.juntadeandalucia.es/verificarFirma> indicando el código de VERIFICACIÓN

FIRMADO POR	RAQUEL MARIA ESPIN CRESPO	FECHA	26/06/2024
VERIFICACIÓN	Pk2jmMQ72K8YCCE9EQ8LU85ENJJ6M	PÁGINA	8736/8857



**APELLIDOS Y NOMBRE / RAZÓN SOCIAL**

RODRIGUEZ ORTIZ JOSE MANUEL

**NIF**

\*\*\*8979\*

**EXPEDIENTE**

1199037

**RESOLUCIÓN**

CONCESIÓN DE LA AYUDA

**DATOS DE MANTENIMIENTO UNIDADES****GRUPO DE PAGO**

ZONAS DE LIMITACIONES NATURALES

**Sup. Dec.  
Admisible**

83,25

**Sup.  
Resuelta**

83,25

**Sobredecl.**

0,00

**% Sobredecl.**

0,00

**RESUMEN DE PAGOS**

	<b>IMPORTE ( Euros )</b>			
	<b>RESUELTO</b>	<b>FEADER</b>	<b>MAPA</b>	<b>CAPADR</b>
Pago realizado	1.081,20	919,02	106,06	56,12
A pagar	106,80	90,78	10,48	5,54
<b>TOTAL</b>	<b>1.188,00</b>	<b>1.009,80</b>	<b>116,54</b>	<b>61,66</b>

**APLICACIÓN DE REDUCCIONES Y PENALIZACIONES (%)**

<b>Criterios de subvencionabilidad (1)</b>	<b>Presentación tardía</b>	<b>Omisión declaración</b>	<b>Condicionabilidad</b>
0,00	0,00	0,00	0,00

**IMPORTE ( Euros )**

Calculado(2)	Reducción	Penalización	Reducción Penalización (3)	Penalización adicional	Resuelto	FEADER	MAPA	CAPADR
1.188,00 €	0,00 €	0,00 €	0,00 €	0,00 €	1.188,00 €	1.009,80 €	116,54 €	61,66 €
<b>Importe Unitario:</b>	<b>54,00 €</b>	<b>Nuevo Importe Unitario:</b>	<b>14,27 €</b>					

(1) Con incidencias que retienen pago o deniegan el expediente.

(2) Se calcula sobre superficie declarada admisible.

(3) Aplicación del artículo 16 bis del RD 147/2023.

Puede verificar la integridad de una copia de este documento mediante la lectura del código QR adjunto o mediante el acceso a la dirección <https://ws050.juntadeandalucia.es/verificarFirma> indicando el código de VERIFICACIÓN

FIRMADO POR	RAQUEL MARIA ESPIN CRESPO	FECHA	26/06/2024
VERIFICACIÓN	Pk2jmMQ72K8YCCE9EQ8LU85ENJJ6M	PÁGINA	8737/8857



**RECINTOS PROPUESTOS**

REF.	REFERENCIA SIGPAC	CULTIVO	S/R	USO SIGPAC	Sup. Dec. admisible	Sup. Campo	Sup. Determ.	Sup. Resuelta
-1362763	41-002-009-00223-0004	OLIVAR	S		1,00		1,00	1,00
170000006294941	41-002-009-00129-0004	OLIVAR	S		0,11		0,11	0,11
170000006294943	41-002-012-00078-0001	PASTOS DE MENOS DE 5 AÑOS	S		1,28		1,28	1,28
170000006294944	41-002-012-00079-0001	PASTOS DE MENOS DE 5 AÑOS	S		0,97		0,97	0,97
170000006294951	41-002-009-00201-0003	OLIVAR	S		0,18		0,18	0,18
170000006294952	41-002-012-00080-0001	OLIVAR	S		0,25		0,25	0,25
170000006294953	41-002-012-00090-0001	OLIVAR	S		0,67		0,67	0,67
170000006294954	41-002-047-00056-0001	PASTOS PERMANENTES DE 5 O MAS AÑOS	S		0,01		0,01	0,01
170000006294955	41-002-047-00056-0002	PASTOS PERMANENTES DE 5 O MAS AÑOS	S		0,01		0,01	0,01
170000006294956	41-002-009-00179-0001	OLIVAR	S		1,56		1,56	1,56
170000006294957	41-002-047-00010-0013	PASTOS PERMANENTES DE 5 O MAS AÑOS	S		0,62		0,62	0,62
170000006294958	41-002-047-00010-0007	PASTOS PERMANENTES DE 5 O MAS AÑOS	S		2,98		2,98	2,98
170000006294959	41-002-012-00307-0001	OLIVAR	S		0,55		0,55	0,55
170000006294960	41-002-047-00010-0001	OLIVAR	S		1,93		1,93	1,93
170000006294961	41-002-009-00131-0003	OLIVAR	S		2,17		2,17	2,17
170000006294962	41-002-012-00093-0001	OLIVAR	S		0,26		0,26	0,26
170000006294963	41-002-047-00022-0001	PASTOS PERMANENTES DE 5 O MAS AÑOS	S		3,11		3,11	3,11
170000006294964	41-002-047-00022-0002	PASTOS PERMANENTES DE 5 O MAS AÑOS	S		17,33		17,33	17,33
170000006294965	41-002-047-00022-0010	PASTOS PERMANENTES DE 5 O MAS AÑOS	S		9,75		9,75	9,75
170000006294966	41-002-047-00023-0004	PASTOS PERMANENTES DE 5 O MAS AÑOS	S		0,02		0,02	0,02
170000006294967	41-002-047-00023-0010	PASTOS PERMANENTES DE 5 O MAS AÑOS	S		1,11		1,11	1,11
170000006294968	41-002-009-00173-0004	OLIVAR	S		1,64		1,64	1,64
170000006294969	41-002-009-00173-0005	OLIVAR	S		1,48		1,48	1,48
170000006294971	41-002-009-00199-0001	OLIVAR	S		4,18		4,18	4,18
170000006294972	41-002-009-00175-0003	OLIVAR	S		2,33		2,33	2,33
170000006294973	41-002-009-00134-0001	OLIVAR	S		0,06		0,06	0,06
170000006294974	41-002-009-00187-0001	OLIVAR	S		0,33		0,33	0,33
170000006294975	41-002-047-00010-0008	PASTOS PERMANENTES DE 5 O MAS AÑOS	S		24,33		24,33	24,33
170000006294976	41-002-009-00135-0003	OLIVAR	S		3,03		3,03	3,03

**Datos considerados para el Cálculo de la Carga Ganadera del expediente**

Superficie determinada para Cálculo Carga Ganadera: 102,28 ha

Carga Ganadera del Expediente: 0,90 ugm/ha

Explotación	Especie	Ugm Calculada para CG
ES410020000038	OVINA	26,96
ES410020000038	PORCINO	41,20
ES410880000510	OVINA	23,38
ES410880000510	PORCINO	0,35

**Recintos Determinados para el Cálculo de Garga Ganadera**

REF.	REFERENCIA SIGPAC	CULTIVO	DESCRIPCIÓN CULTIVO	S/R	SUP. RESUELTA (ha)
-142736	41-088-004-00007-00002	62000	PASTOS PERMANENTES DE 5 O MAS AÑOS-SIN VARIEDAD	S	4,48
-142735	41-088-004-00003-00007	62000	PASTOS PERMANENTES DE 5 O MAS AÑOS-SIN VARIEDAD	S	0,07
-142734	41-088-004-00003-00005	62000	PASTOS PERMANENTES DE 5 O MAS AÑOS-SIN VARIEDAD	S	0,06
-142733	41-088-004-00003-00004	62000	PASTOS PERMANENTES DE 5 O MAS AÑOS-SIN VARIEDAD	S	0,61
170000006294942	41-088-004-00007-00001	63000	PASTOS DE MENOS DE 5 AÑOS-SIN VARIEDAD	S	5,81

(1) Con incidencias que retienen pago o deniegan el expediente.  
(2) Se calcula sobre superficie declarada admisible.  
(3) Aplicación del artículo 16 bis del RD 147/2023.

Puede verificar la integridad de una copia de este documento mediante la lectura del código QR adjunto o mediante el acceso a la dirección <https://ws050.juntadeandalucia.es/verificarFirma> indicando el código de VERIFICACIÓN

FIRMADO POR	RAQUEL MARIA ESPIN CRESPO	FECHA	26/06/2024
VERIFICACIÓN	Pk2jmMQ72K8YCCE9EQ8LU85ENJJ6M	PÁGINA	8738/8857





**Recintos Determinados para el Cálculo de Garga Ganadera**

REF.	REFERENCIA SIGPAC	CULTIVO	DESCRIPCIÓN CULTIVO	S/R	SUP.
					RESUELTA (ha)
170000006294943	41-002-012-00078-00001	63000	PASTOS DE MENOS DE 5 AÑOS-SIN VARIEDAD	S	1,28
170000006294944	41-002-012-00079-00001	63000	PASTOS DE MENOS DE 5 AÑOS-SIN VARIEDAD	S	0,97
170000006294945	41-088-004-00003-00003	62000	PASTOS PERMANENTES DE 5 O MAS AÑOS-SIN VARIEDAD	S	3,95
170000006294946	41-088-004-00006-00001	62000	PASTOS PERMANENTES DE 5 O MAS AÑOS-SIN VARIEDAD	S	0,42
170000006294947	41-088-002-00061-00001	62000	PASTOS PERMANENTES DE 5 O MAS AÑOS-SIN VARIEDAD	S	0,23
170000006294948	41-088-004-00003-00002	62000	PASTOS PERMANENTES DE 5 O MAS AÑOS-SIN VARIEDAD	S	3,72
170000006294949	41-088-004-00008-00002	62000	PASTOS PERMANENTES DE 5 O MAS AÑOS-SIN VARIEDAD	S	10,78
170000006294950	41-088-004-00008-00003	62000	PASTOS PERMANENTES DE 5 O MAS AÑOS-SIN VARIEDAD	S	10,63
170000006294954	41-002-047-00056-00001	62000	PASTOS PERMANENTES DE 5 O MAS AÑOS-SIN VARIEDAD	S	0,01
170000006294955	41-002-047-00056-00002	62000	PASTOS PERMANENTES DE 5 O MAS AÑOS-SIN VARIEDAD	S	0,01
170000006294957	41-002-047-00010-00013	62000	PASTOS PERMANENTES DE 5 O MAS AÑOS-SIN VARIEDAD	S	0,62
170000006294958	41-002-047-00010-00007	62000	PASTOS PERMANENTES DE 5 O MAS AÑOS-SIN VARIEDAD	S	2,98
170000006294963	41-002-047-00022-00001	62000	PASTOS PERMANENTES DE 5 O MAS AÑOS-SIN VARIEDAD	S	3,11
170000006294964	41-002-047-00022-00002	62000	PASTOS PERMANENTES DE 5 O MAS AÑOS-SIN VARIEDAD	S	17,33
170000006294965	41-002-047-00022-00010	62000	PASTOS PERMANENTES DE 5 O MAS AÑOS-SIN VARIEDAD	S	9,75
170000006294966	41-002-047-00023-00004	62000	PASTOS PERMANENTES DE 5 O MAS AÑOS-SIN VARIEDAD	S	0,02
170000006294967	41-002-047-00023-00010	62000	PASTOS PERMANENTES DE 5 O MAS AÑOS-SIN VARIEDAD	S	1,11
170000006294975	41-002-047-00010-00008	62000	PASTOS PERMANENTES DE 5 O MAS AÑOS-SIN VARIEDAD	S	24,33

(1) Con incidencias que retienen pago o deniegan el expediente.  
(2) Se calcula sobre superficie declarada admisible.  
(3) Aplicación del artículo 16 bis del RD 147/2023.

Puede verificar la integridad de una copia de este documento mediante la lectura del código QR adjunto o mediante el acceso a la dirección <a href="https://ws050.juntadeandalucia.es/verificarFirma">https://ws050.juntadeandalucia.es/verificarFirma</a> indicando el código de VERIFICACIÓN					
FIRMADO POR	RAQUEL MARIA ESPIN CRESPO		FECHA		26/06/2024
VERIFICACIÓN	Pk2jmMQ72K8YCCE9EQ8LU85ENJJ6M		PÁGINA		8739/8857



**APELLIDOS Y NOMBRE / RAZÓN SOCIAL** RODRIGUEZ RODRIGUEZ FRANCISCO MANUEL  
**NIF** \*\*\*\*1146\*  
**EXPEDIENTE** 1183995  
**RESOLUCIÓN** CONCESIÓN DE LA AYUDA

**DATOS DE MANTENIMIENTO UNIDADES**

<b>GRUPO DE PAGO</b>	<b>Sup. Dec. Admisible</b>	<b>Sup. Resuelta</b>	<b>Sobredecl.</b>	<b>% Sobredecl.</b>
ZONAS DE LIMITACIONES NATURALES	24,83	24,83	0,00	0,00

**RESUMEN DE PAGOS**

	<b>IMPORTE ( Euros )</b>			
	<b>RESUELTO</b>	<b>FEADER</b>	<b>MAPA</b>	<b>CAPADR</b>
Pago realizado	1.076,18	914,76	105,57	55,85
A pagar	106,31	90,36	10,43	5,52
<b>TOTAL</b>	<b>1.182,49</b>	<b>1.005,12</b>	<b>116,00</b>	<b>61,37</b>

**APLICACIÓN DE REDUCCIONES Y PENALIZACIONES (%)**

<b>Criterios de subvencionabilidad (1)</b>	<b>Presentación tardía</b>	<b>Omisión declaración</b>	<b>Condicionabilidad</b>
0,00	0,00	0,00	0,00

**IMPORTE ( Euros )**

Calculado(2)	Reducción	Penalización	Reducción Penalización (3)	Penalización adicional	Resuelto	FEADER	MAPA	CAPADR
1.182,49 €	0,00 €	0,00 €	0,00 €	0,00 €	1.182,49 €	1.005,12 €	116,00 €	61,37 €
<b>Importe Unitario:</b>	<b>54,00 €</b>	<b>Nuevo Importe Unitario:</b>	<b>47,62 €</b>					

(1) Con incidencias que retienen pago o deniegan el expediente.  
(2) Se calcula sobre superficie declarada admisible.  
(3) Aplicación del artículo 16 bis del RD 147/2023.

Puede verificar la integridad de una copia de este documento mediante la lectura del código QR adjunto o mediante el acceso a la dirección <a href="https://ws050.juntadeandalucia.es/verificarFirma">https://ws050.juntadeandalucia.es/verificarFirma</a> indicando el código de VERIFICACIÓN				
FIRMADO POR	RAQUEL MARIA ESPIN CRESPO	FECHA	26/06/2024	
VERIFICACIÓN	Pk2jmMQ72K8YCCE9EQ8LU85ENJJ6M	PÁGINA	8740/8857	

**RECINTOS PROPUESTOS**

REF.	REFERENCIA SIGPAC	CULTIVO	S/R	USO SIGPAC	Sup. Dec. admisible	Sup. Campo	Sup. Determ.	Sup. Resuelta
-1268712	41-077-067-00041-0001	OLIVAR	S		2,00		2,00	2,00
-1268710	41-077-061-00029-0002	OLIVAR	S		2,55		2,55	2,55
-782255	41-077-061-00022-0003	OLIVAR	R		0,01		0,01	0,01
-782245	41-077-061-00021-0003	OLIVAR	R		0,01		0,01	0,01
-782209	41-077-061-00020-0001	OLIVAR	S		0,02		0,02	0,02
4176363	41-077-040-00159-0001	OLIVAR	S		0,99		0,99	0,99
1700000003528175	41-077-045-00100-0001	OLIVAR	S		1,90		1,90	1,90
1700000003528177	41-077-061-00019-0001	OLIVAR	S		0,01		0,01	0,01
1700000003528178	41-077-061-00019-0001	OLIVAR	S		0,01		0,01	0,01
1700000003528179	41-077-046-00095-0001	OLIVAR	S		1,49		1,49	1,49
1700000003528180	41-077-046-00096-0002	OLIVAR	S		0,03		0,03	0,03
1700000003528181	41-077-067-00007-0001	OLIVAR	S		0,01		0,01	0,01
1700000003528182	41-077-067-00007-0001	OLIVAR	S		0,02		0,02	0,02
1700000003528183	41-077-067-00008-0001	OLIVAR	S		0,01		0,01	0,01
1700000003528184	41-077-067-00009-0001	OLIVAR	S		0,01		0,01	0,01
1700000003528185	41-077-012-00042-0002	OLIVAR	S		0,01		0,01	0,01
1700000003528186	41-077-012-00043-0001	OLIVAR	S		0,07		0,07	0,07
1700000003528187	41-077-012-00044-0001	OLIVAR	S		1,26		1,26	1,26
1700000004613201	41-077-067-00005-0001	OLIVAR	S		2,15		2,15	2,15
1700000004613203	41-077-067-00007-0001	OLIVAR	S		0,01		0,01	0,01
1700000004715067	41-077-009-00062-0002	OLIVAR	S		4,17		4,17	4,17
1700000004715068	41-077-046-00095-0001	OLIVAR	S		1,39		1,39	1,39
1700000004715069	41-077-043-00048-0001	OLIVAR	S		1,79		1,79	1,79
1700000004715071	41-077-061-00021-0001	OLIVAR	S		0,28		0,28	0,28
1700000004715072	41-077-061-00022-0001	OLIVAR	S		0,34		0,34	0,34
1700000004715073	41-077-061-00023-0001	OLIVAR	S		0,05		0,05	0,05
1700000004715074	41-077-042-00049-0001	OLIVAR	R		1,28		1,28	1,28
1700000005627153	41-077-040-00115-0001	OLIVAR	S		1,75		1,75	1,75
1700000006960275	41-077-040-00200-0001	OLIVAR	S		1,20		1,20	1,20
1700000006960279	41-077-040-00199-0001	OLIVAR	R		0,01		0,01	0,01

(1) Con incidencias que retienen pago o deniegan el expediente.  
(2) Se calcula sobre superficie declarada admisible.  
(3) Aplicación del artículo 16 bis del RD 147/2023.

Puede verificar la integridad de una copia de este documento mediante la lectura del código QR adjunto o mediante el acceso a la dirección <https://ws050.juntadeandalucia.es/verificarFirma> indicando el código de VERIFICACIÓN

FIRMADO POR	RAQUEL MARIA ESPIN CRESPO	FECHA	26/06/2024
VERIFICACIÓN	Pk2jmMQ72K8YCCCE9EQ8LU85ENJJ6M	PÁGINA	8741/8857



**APELLIDOS Y NOMBRE / RAZÓN SOCIAL**

RODRIGUEZ VAZQUEZ ADELA MARIA

**NIF**

\*\*\*\*1384\*

**EXPEDIENTE**

1153423

**RESOLUCIÓN**

CONCESIÓN DE LA AYUDA

**DATOS DE MANTENIMIENTO UNIDADES****GRUPO DE PAGO**

ZONAS DE LIMITACIONES NATURALES

**Sup. Dec.  
Admisible**

53,36

**Sup.  
Resuelta**

53,36

**Sobredecl.**

0,00

**% Sobredecl.**

0,00

**RESUMEN DE PAGOS**

	<b>IMPORTE ( Euros )</b>			
	<b>RESUELTO</b>	<b>FEADER</b>	<b>MAPA</b>	<b>CAPADR</b>
Pago realizado	1.081,20	919,02	106,06	56,12
A pagar	106,80	90,78	10,48	5,54
<b>TOTAL</b>	<b>1.188,00</b>	<b>1.009,80</b>	<b>116,54</b>	<b>61,66</b>

**APLICACIÓN DE REDUCCIONES Y PENALIZACIONES (%)**

<b>Crterios de subvencionabilidad (1)</b>	<b>Presentación tardía</b>	<b>Omisión declaración</b>	<b>Condicionalidad</b>
0,00	0,00	0,00	0,00

**IMPORTE ( Euros )**

<b>Calculado(2)</b>	<b>Reducción</b>	<b>Penalización</b>	<b>Reducción Penalización (3)</b>	<b>Penalización adicional</b>	<b>Resuelto</b>	<b>FEADER</b>	<b>MAPA</b>	<b>CAPADR</b>
1.188,00 €	0,00 €	0,00 €	0,00 €	0,00 €	1.188,00 €	1.009,80 €	116,54 €	61,66 €
<b>Importe Unitario:</b>	<b>54,00 €</b>	<b>Nuevo Importe Unitario:</b>	<b>22,26 €</b>					

**RECINTOS PROPUESTOS**

<b>REF.</b>	<b>REFERENCIA SIGPAC</b>	<b>CULTIVO</b>	<b>S/R</b>	<b>USO SIGPAC</b>	<b>Sup. Dec. admisible</b>	<b>Sup. Campo</b>	<b>Sup. Determ.</b>	<b>Sup. Resuelta</b>
-1254628	41-031-011-00012-0001	PASTOS PERMANENTES DE 5 O MAS AÑOS	S		0,04		0,04	0,04
-1254627	41-031-011-00001-0001	PASTOS PERMANENTES DE 5 O MAS AÑOS	S		0,02		0,02	0,02
-1254626	41-031-011-00001-0001	PASTOS PERMANENTES DE 5 O MAS AÑOS	S		0,02		0,02	0,02
1700000006656505	41-031-007-00028-0002	PASTOS PERMANENTES DE 5 O MAS AÑOS	S		3,66		3,66	3,66
1700000006656506	41-031-013-00347-0001	PASTOS PERMANENTES DE 5 O MAS AÑOS	S		0,27		0,27	0,27
1700000006656507	41-031-017-00179-0001	PASTOS PERMANENTES DE 5 O MAS AÑOS	S		1,31		1,31	1,31
1700000006656508	41-031-009-00041-0002	PASTOS PERMANENTES DE 5 O MAS AÑOS	S		29,31		29,31	29,31
1700000006656509	41-031-009-00048-0001	PASTOS PERMANENTES DE 5 O MAS AÑOS	S		0,91		0,91	0,91
1700000006656510	41-031-011-00007-0001	PASTOS PERMANENTES DE 5 O MAS AÑOS	S		0,05		0,05	0,05
1700000006656511	41-031-013-00021-0001	PASTOS PERMANENTES DE 5 O MAS AÑOS	S		1,12		1,12	1,12
1700000006656512	41-031-013-00015-0001	PASTOS PERMANENTES DE 5 O MAS AÑOS	S		0,27		0,27	0,27
1700000006656513	41-031-009-00041-0003	PASTOS PERMANENTES DE 5 O MAS AÑOS	S		0,79		0,79	0,79
1700000006656514	41-031-011-00294-0001	PASTOS PERMANENTES DE 5 O MAS AÑOS	S		1,26		1,26	1,26
1700000006656515	41-031-011-00009-0001	PASTOS PERMANENTES DE 5 O MAS AÑOS	S		5,63		5,63	5,63
1700000006656516	41-031-017-00180-0002	PASTOS PERMANENTES DE 5 O MAS AÑOS	S		5,18		5,18	5,18
1700000006656517	41-031-011-00008-0001	PASTOS PERMANENTES DE 5 O MAS AÑOS	S		3,52		3,52	3,52

(1) Con incidencias que retienen pago o deniegan el expediente.

(2) Se calcula sobre superficie declarada admisible.

(3) Aplicación del artículo 16 bis del RD 147/2023.

Puede verificar la integridad de una copia de este documento mediante la lectura del código QR adjunto o mediante el acceso a la dirección <https://ws050.juntadeandalucia.es/verificarFirma> indicando el código de VERIFICACIÓN

FIRMADO POR	RAQUEL MARIA ESPIN CRESPO	FECHA	26/06/2024
VERIFICACIÓN	Pk2jmMQ72K8YCCE9EQ8LU85ENJJ6M	PÁGINA	8742/8857



**Datos considerados para el Cálculo de la Carga Ganadera del expediente**

Superficie determinada para Cálculo Carga Ganadera: 53,36 ha

Carga Ganadera del Expediente: 0,29 ugm/ha

Explotación	Especie	Ugm Calculada para CG
ES410310000039	OVINA	15,25

**Recintos Determinados para el Cálculo de Garga Ganadera**

REF.	REFERENCIA SIGPAC	CULTIVO	DESCRIPCIÓN CULTIVO	S/R	SUP. RESUELTA (ha)
-1254628	41-031-011-00012-00001	62000	PASTOS PERMANENTES DE 5 O MAS AÑOS-SIN VARIEDAD	S	0,04
-1254627	41-031-011-00001-00001	62000	PASTOS PERMANENTES DE 5 O MAS AÑOS-SIN VARIEDAD	S	0,02
-1254626	41-031-011-00001-00001	62000	PASTOS PERMANENTES DE 5 O MAS AÑOS-SIN VARIEDAD	S	0,02
1700000006656505	41-031-007-00028-00002	62000	PASTOS PERMANENTES DE 5 O MAS AÑOS-SIN VARIEDAD	S	3,66
1700000006656506	41-031-013-00347-00001	62000	PASTOS PERMANENTES DE 5 O MAS AÑOS-SIN VARIEDAD	S	0,27
1700000006656507	41-031-017-00179-00001	62000	PASTOS PERMANENTES DE 5 O MAS AÑOS-SIN VARIEDAD	S	1,31
1700000006656508	41-031-009-00041-00002	62000	PASTOS PERMANENTES DE 5 O MAS AÑOS-SIN VARIEDAD	S	29,31
1700000006656509	41-031-009-00048-00001	62000	PASTOS PERMANENTES DE 5 O MAS AÑOS-SIN VARIEDAD	S	0,91
1700000006656510	41-031-011-00007-00001	62000	PASTOS PERMANENTES DE 5 O MAS AÑOS-SIN VARIEDAD	S	0,05
1700000006656511	41-031-013-00021-00001	62000	PASTOS PERMANENTES DE 5 O MAS AÑOS-SIN VARIEDAD	S	1,12
1700000006656512	41-031-013-00015-00001	62000	PASTOS PERMANENTES DE 5 O MAS AÑOS-SIN VARIEDAD	S	0,27
1700000006656513	41-031-009-00041-00003	62000	PASTOS PERMANENTES DE 5 O MAS AÑOS-SIN VARIEDAD	S	0,79
1700000006656514	41-031-011-00294-00001	62000	PASTOS PERMANENTES DE 5 O MAS AÑOS-SIN VARIEDAD	S	1,26
1700000006656515	41-031-011-00009-00001	62000	PASTOS PERMANENTES DE 5 O MAS AÑOS-SIN VARIEDAD	S	5,63
1700000006656516	41-031-017-00180-00002	62000	PASTOS PERMANENTES DE 5 O MAS AÑOS-SIN VARIEDAD	S	5,18
1700000006656517	41-031-011-00008-00001	62000	PASTOS PERMANENTES DE 5 O MAS AÑOS-SIN VARIEDAD	S	3,52

(1) Con incidencias que retienen pago o deniegan el expediente.  
(2) Se calcula sobre superficie declarada admisible.  
(3) Aplicación del artículo 16 bis del RD 147/2023.

Puede verificar la integridad de una copia de este documento mediante la lectura del código QR adjunto o mediante el acceso a la dirección <a href="https://ws050.juntadeandalucia.es/verificarFirma">https://ws050.juntadeandalucia.es/verificarFirma</a> indicando el código de VERIFICACIÓN				
FIRMADO POR	RAQUEL MARIA ESPIN CRESPO	FECHA	26/06/2024	
VERIFICACIÓN	Pk2jmMQ72K8YCCE9EQ8LU85ENJJ6M	PÁGINA	8743/8857	

**APELLIDOS Y NOMBRE / RAZÓN SOCIAL**

RODRIGUEZ VIDAL JOSE LUIS

**NIF**

\*\*\*\*1663\*

**EXPEDIENTE**

1197407

**RESOLUCIÓN**

CONCESIÓN DE LA AYUDA

**DATOS DE MANTENIMIENTO UNIDADES**

<b>GRUPO DE PAGO</b>	<b>Sup. Dec. Admisible</b>	<b>Sup. Resuelta</b>	<b>Sobredecl.</b>	<b>% Sobredecl.</b>
ZONAS DE LIMITACIONES NATURALES	119,83	117,11	2,72	2,27

**RESUMEN DE PAGOS**

	<b>IMPORTE ( Euros )</b>			
	<b>RESUELTO</b>	<b>FEADER</b>	<b>MAPA</b>	<b>CAPADR</b>
Pago realizado	1.081,20	919,02	106,06	56,12
A pagar	27,13	23,06	2,66	1,41
<b>TOTAL</b>	<b>1.108,33</b>	<b>942,08</b>	<b>108,72</b>	<b>57,53</b>

**APLICACIÓN DE REDUCCIONES Y PENALIZACIONES (%)**

<b>Crterios de subvencionabilidad (1)</b>	<b>Presentación tardía</b>	<b>Omisión declaración</b>	<b>Condicionalidad</b>
0,00	0,00	0,00	0,00

**IMPORTE ( Euros )**

Calculado(2)	Reducción	Penalización	Reducción Penalización (3)	Penalización adicional	Resuelto	FEADER	MAPA	CAPADR
1.188,00 €	26,97 €	52,71 €	0,00 €	0,00 €	1.108,33 €	942,08 €	108,73 €	57,52 €
<b>Importe Unitario:</b>	<b>54,00 €</b>	<b>Nuevo Importe Unitario:</b>	<b>9,91 €</b>					

**RECINTOS PROPUESTOS**

<b>REF.</b>	<b>REFERENCIA SIGPAC</b>	<b>CULTIVO</b>	<b>S/R</b>	<b>USO SIGPAC</b>	<b>Sup. Dec. admisible</b>	<b>Sup. Campo</b>	<b>Sup. Determ.</b>	<b>Sup. Resuelta</b>
-933296	41-009-006-00002-0009	OLIVAR	S		0,05		0,05	0,05
-933295	41-009-006-00002-0008	OLIVAR	S		0,15		0,15	0,15
-146997	41-009-006-00004-0004	PASTOS PERMANENTES DE 5 O MAS AÑOS	S		0,38		0,38	0,38
-146996	41-009-003-00010-0020	PASTOS PERMANENTES DE 5 O MAS AÑOS	S		4,32		4,32	4,32
-146994	41-009-003-00010-0019	PASTOS PERMANENTES DE 5 O MAS AÑOS	S		13,72		13,72	13,72
-146992	41-009-003-00010-0016	PASTOS PERMANENTES DE 5 O MAS AÑOS	S		0,15		0,15	0,15
1700000005973015	41-009-003-00008-0001	PASTOS PERMANENTES DE 5 O MAS AÑOS	S		1,53		1,53	1,53
1700000005973016	41-009-006-00002-0001	PASTOS PERMANENTES DE 5 O MAS AÑOS	S		0,28		0,28	0,28
1700000005973017	41-009-003-00010-0007	PASTOS PERMANENTES DE 5 O MAS AÑOS	S		1,76		1,76	1,76
1700000005973018	41-009-003-00010-0013	PASTOS PERMANENTES DE 5 O MAS AÑOS	S		27,48		27,48	27,48
1700000005973020	41-009-006-00002-0005	OLIVAR	S		2,73		2,73	2,73
1700000005973021	41-009-006-00002-0004	PASTOS PERMANENTES DE 5 O MAS AÑOS	S		3,14		3,14	3,14
1700000005973023	41-009-003-00010-0008	PASTOS PERMANENTES DE 5 O MAS AÑOS	S		1,00		1,00	1,00
1700000005973024	41-009-003-00010-0015	PASTOS PERMANENTES DE 5 O MAS AÑOS	S		40,09		40,09	40,09
1700000005973025	41-009-004-00003-0001	PASTOS PERMANENTES DE 5 O MAS AÑOS	S		2,22		2,22	2,22
1700000005973026	41-009-003-00008-0002	PASTOS PERMANENTES DE 5 O MAS AÑOS	S		9,85		9,85	9,85
1700000005973027	41-009-003-00010-0002	HIGUERA	S		0,71		0,71	0,71
1700000005973028	41-009-006-00002-0003	PASTOS PERMANENTES DE 5 O MAS AÑOS	S		0,32		0,32	0,32
1700000005973029	41-009-006-00003-0001	PASTOS PERMANENTES DE 5 O MAS AÑOS	S		2,51		2,51	2,51
1700000005973031	41-009-006-00006-0002	PASTOS PERMANENTES DE 5 O MAS AÑOS	S		7,44		7,44	4,72

(1) Con incidencias que retienen pago o deniegan el expediente.

(2) Se calcula sobre superficie declarada admisible.

(3) Aplicación del artículo 16 bis del RD 147/2023.

Puede verificar la integridad de una copia de este documento mediante la lectura del código QR adjunto o mediante el acceso a la dirección <https://ws050.juntadeandalucia.es/verificarFirma> indicando el código de VERIFICACIÓN

FIRMADO POR	RAQUEL MARIA ESPIN CRESPO	FECHA	26/06/2024
VERIFICACIÓN	Pk2jmMQ72K8YCC9E9Q8LU85ENJJ6M	PÁGINA	8744/8857



**INCIDENCIAS****INCIDENCIA DESCRIPCIÓN**

4272	Verifica que las líneas de declaración de las Solicitudes Únicas no tienen solapes con la capa de Retroactividad Gráfica (ambas de la misma campaña) a nivel de expediente/línea de declaración gráfica de la solicitud. Recinto:41-009-006-00006-00002 Cultivo: - Agregado de la referencia del recinto.:0 Zona de la referencia del recinto.:0 Superficie solapada.:2,72 Id. Incid.:95152899
74336	Recinto con uso declarado o cultivo declarado NO válido Recinto:41-009-003-00007-00001 Cultivo:62000 PASTOS PERMANENTES DE 5 O MAS AÑOS-SIN VARIEDAD Secano Uso Sigpac:FO Recinto:41-009-004-00004-00001 Cultivo:62000 PASTOS PERMANENTES DE 5 O MAS AÑOS-SIN VARIEDAD Secano Uso Sigpac:FO Recinto:41-009-005-00011-00001 Cultivo:62000 PASTOS PERMANENTES DE 5 O MAS AÑOS-SIN VARIEDAD Secano Uso Sigpac:FO Recinto:41-009-006-00007-00001 Cultivo:62000 PASTOS PERMANENTES DE 5 O MAS AÑOS-SIN VARIEDAD Secano Uso Sigpac:FO
86126	Recinto de forrajera para Cálculo de Carga Ganadera que No pertenece a Explotación con UGM válida. Recinto:41-009-003-00007-00001 Cultivo:62000 PASTOS PERMANENTES DE 5 O MAS AÑOS-SIN VARIEDAD Secano Explotacion:ES410090000012 Recinto:41-009-004-00004-00001 Cultivo:62000 PASTOS PERMANENTES DE 5 O MAS AÑOS-SIN VARIEDAD Secano Explotacion:ES410090000012 Recinto:41-009-005-00011-00001 Cultivo:62000 PASTOS PERMANENTES DE 5 O MAS AÑOS-SIN VARIEDAD Secano Explotacion:ES410090000012 Recinto:41-009-006-00007-00001 Cultivo:62000 PASTOS PERMANENTES DE 5 O MAS AÑOS-SIN VARIEDAD Secano Explotacion:ES410090000012

**Datos considerados para el Cálculo de la Carga Ganadera del expediente**

Superficie determinada para Cálculo Carga Ganadera: 113,47 ha  
Carga Ganadera del Expediente: 0,50 ugm/ha

<b>Explotación</b>	<b>Especie</b>	<b>Ugm Calculada para CG</b>
ES4100900000032	BOVINA	28,30
ES4100900000032	CAPRINA	27,43
ES4100900000032	OVINA	1,47

**Recintos Determinados para el Cálculo de Garga Ganadera**

<b>REF.</b>	<b>REFERENCIA SIGPAC</b>	<b>CULTIVO</b>	<b>DESCRIPCIÓN CULTIVO</b>	<b>S/R</b>	<b>SUP. RESUELTA (ha)</b>
-146997	41-009-006-00004-00004	62000	PASTOS PERMANENTES DE 5 O MAS AÑOS-SIN VARIEDAD	S	0,38
-146996	41-009-003-00010-00020	62000	PASTOS PERMANENTES DE 5 O MAS AÑOS-SIN VARIEDAD	S	4,32
-146994	41-009-003-00010-00019	62000	PASTOS PERMANENTES DE 5 O MAS AÑOS-SIN VARIEDAD	S	13,72
-146992	41-009-003-00010-00016	62000	PASTOS PERMANENTES DE 5 O MAS AÑOS-SIN VARIEDAD	S	0,15
1700000005973015	41-009-003-00008-00001	62000	PASTOS PERMANENTES DE 5 O MAS AÑOS-SIN VARIEDAD	S	1,53
1700000005973016	41-009-006-00002-00001	62000	PASTOS PERMANENTES DE 5 O MAS AÑOS-SIN VARIEDAD	S	0,28
1700000005973017	41-009-003-00010-00007	62000	PASTOS PERMANENTES DE 5 O MAS AÑOS-SIN VARIEDAD	S	1,76
1700000005973018	41-009-003-00010-00013	62000	PASTOS PERMANENTES DE 5 O MAS AÑOS-SIN VARIEDAD	S	27,48
1700000005973021	41-009-006-00002-00004	62000	PASTOS PERMANENTES DE 5 O MAS AÑOS-SIN VARIEDAD	S	3,14
1700000005973023	41-009-003-00010-00008	62000	PASTOS PERMANENTES DE 5 O MAS AÑOS-SIN VARIEDAD	S	1,00
1700000005973024	41-009-003-00010-00015	62000	PASTOS PERMANENTES DE 5 O MAS AÑOS-SIN VARIEDAD	S	40,09
1700000005973025	41-009-004-00003-00001	62000	PASTOS PERMANENTES DE 5 O MAS AÑOS-SIN VARIEDAD	S	2,22
1700000005973026	41-009-003-00008-00002	62000	PASTOS PERMANENTES DE 5 O MAS AÑOS-SIN VARIEDAD	S	9,85
1700000005973028	41-009-006-00002-00003	62000	PASTOS PERMANENTES DE 5 O MAS AÑOS-SIN VARIEDAD	S	0,32

(1) Con incidencias que retienen pago o deniegan el expediente.  
(2) Se calcula sobre superficie declarada admisible.  
(3) Aplicación del artículo 16 bis del RD 147/2023.

Puede verificar la integridad de una copia de este documento mediante la lectura del código QR adjunto o mediante el acceso a la dirección <https://ws050.juntadeandalucia.es/verificarFirma> indicando el código de VERIFICACIÓN

FIRMADO POR	RAQUEL MARIA ESPIN CRESPO	FECHA	26/06/2024
VERIFICACIÓN	Pk2jmMQ72K8YCCE9EQ8LU85ENJJ6M	PÁGINA	8745/8857



**Recintos Determinados para el Cálculo de Garga Ganadera**

REF.	REFERENCIA SIGPAC	CULTIVO	DESCRIPCIÓN CULTIVO	S/R	SUP. RESUELTA (ha)
170000005973029	41-009-006-00003-00001	62000	PASTOS PERMANENTES DE 5 O MAS AÑOS-SIN VARIEDAD	S	2,51
170000005973031	41-009-006-00006-00002	62000	PASTOS PERMANENTES DE 5 O MAS AÑOS-SIN VARIEDAD	S	4,72

**Incidencias de carga ganadera****INCIDENCIA DESCRIPCIÓN**

86126	Recinto de forrajera para Cálculo de Carga Ganadera que No pertenece a Explotación con UGM válida. Recinto:41-009-005-00011-00001 Cultivo:62000 PASTOS PERMANENTES DE 5 O MAS AÑOS-SIN VARIEDAD Secano Explotacion:ES410090000012 Recinto:41-009-004-00004-00001 Cultivo:62000 PASTOS PERMANENTES DE 5 O MAS AÑOS-SIN VARIEDAD Secano Explotacion:ES410090000012 Recinto:41-009-003-00007-00001 Cultivo:62000 PASTOS PERMANENTES DE 5 O MAS AÑOS-SIN VARIEDAD Secano Explotacion:ES410090000012 Recinto:41-009-006-00007-00001 Cultivo:62000 PASTOS PERMANENTES DE 5 O MAS AÑOS-SIN VARIEDAD Secano Explotacion:ES410090000012
86128	Recinto de Forrajeras que no ha contabilizado para Carga Ganadera por no tener una explotación válida para el cálculo de la Carga Ganadera Recinto:41-009-005-00011-00001 Cultivo:62 PASTOS PERMANENTES DE 5 O MAS AÑOS- Recinto:41-009-004-00004-00001 Cultivo:62 PASTOS PERMANENTES DE 5 O MAS AÑOS- Recinto:41-009-003-00007-00001 Cultivo:62 PASTOS PERMANENTES DE 5 O MAS AÑOS- Recinto:41-009-006-00007-00001 Cultivo:62 PASTOS PERMANENTES DE 5 O MAS AÑOS-

(1) Con incidencias que retienen pago o deniegan el expediente.  
(2) Se calcula sobre superficie declarada admisible.  
(3) Aplicación del artículo 16 bis del RD 147/2023.

Puede verificar la integridad de una copia de este documento mediante la lectura del código QR adjunto o mediante el acceso a la dirección <https://ws050.juntadeandalucia.es/verificarFirma> indicando el código de VERIFICACIÓN

FIRMADO POR	RAQUEL MARIA ESPIN CRESPO	FECHA	26/06/2024	
VERIFICACIÓN	Pk2jmMQ72K8YCCCE9EQ8LU85ENJJ6M	PÁGINA	8746/8857	



**APELLIDOS Y NOMBRE / RAZÓN SOCIAL**

ROMAN ABRIL ANTONIO

**NIF**

\*\*\*\*7295\*

**EXPEDIENTE**

1082504

**RESOLUCIÓN**

CONCESIÓN DE LA AYUDA

**DATOS DE MANTENIMIENTO UNIDADES****GRUPO DE PAGO**

ZONAS DE LIMITACIONES NATURALES

**Sup. Dec.  
Admisible**

76,43

**Sup.  
Resuelta**

76,43

**Sobredecl.**

0,00

**% Sobredecl.**

0,00

**RESUMEN DE PAGOS**

	<b>IMPORTE ( Euros )</b>			
	<b>RESUELTO</b>	<b>FEADER</b>	<b>MAPA</b>	<b>CAPADR</b>
Pago realizado	1.081,20	919,02	106,06	56,12
A pagar	106,80	90,78	10,48	5,54
<b>TOTAL</b>	<b>1.188,00</b>	<b>1.009,80</b>	<b>116,54</b>	<b>61,66</b>

**APLICACIÓN DE REDUCCIONES Y PENALIZACIONES (%)**

<b>Crterios de subvencionabilidad (1)</b>	<b>Presentación tardía</b>	<b>Omisión declaración</b>	<b>Condicionalidad</b>
0,00	0,00	0,00	0,00

**IMPORTE ( Euros )**

Calculado(2)	Reducción	Penalización	Reducción Penalización (3)	Penalización adicional	Resuelto	FEADER	MAPA	CAPADR
1.188,00 €	0,00 €	0,00 €	0,00 €	0,00 €	1.188,00 €	1.009,80 €	116,54 €	61,66 €
<b>Importe Unitario:</b>	<b>54,00 €</b>	<b>Nuevo Importe Unitario:</b>	<b>15,54 €</b>					

**RECINTOS PROPUESTOS**

<b>REF.</b>	<b>REFERENCIA SIGPAC</b>	<b>CULTIVO</b>	<b>S/R</b>	<b>USO SIGPAC</b>	<b>Sup. Dec. admisible</b>	<b>Sup. Campo</b>	<b>Sup. Determ.</b>	<b>Sup. Resuelta</b>
170000005235828	41-078-001-00001-0003	OLIVAR	S		1,47		1,47	1,47
1700000005235831	41-078-001-00001-0006	OLIVAR	S		0,09		0,09	0,09
1700000007221925	41-078-017-00082-0003	PASTOS PERMANENTES DE 5 O MAS AÑOS	S		1,12		1,12	1,12
1700000007221937	41-078-017-00191-0005	AVENA	S		3,58		3,58	3,58
1700000007221940	41-078-017-00296-0001	PASTOS PERMANENTES DE 5 O MAS AÑOS	S		8,46		8,46	8,46
1700000007221942	41-078-017-00067-0001	OLIVAR	S		0,54		0,54	0,54
1700000007221943	41-078-017-00079-0006	PASTOS PERMANENTES DE 5 O MAS AÑOS	S		2,83		2,83	2,83
1700000007221944	41-078-017-00068-0001	OLIVAR	S		0,04		0,04	0,04
1700000007221945	41-078-017-00079-0004	OLIVAR	S		6,80		6,80	6,80
1700000007221946	41-078-017-00080-0003	PASTOS PERMANENTES DE 5 O MAS AÑOS	S		51,50		51,50	51,50

(1) Con incidencias que retienen pago o deniegan el expediente.

(2) Se calcula sobre superficie declarada admisible.

(3) Aplicación del artículo 16 bis del RD 147/2023.

Puede verificar la integridad de una copia de este documento mediante la lectura del código QR adjunto o mediante el acceso a la dirección <https://ws050.juntadeandalucia.es/verificarFirma> indicando el código de VERIFICACIÓN

FIRMADO POR	RAQUEL MARIA ESPIN CRESPO	FECHA	26/06/2024
VERIFICACIÓN	Pk2jmMQ72K8YCCE9EQ8LU85ENJJ6M	PÁGINA	8747/8857



**INCIDENCIAS****INCIDENCIA DESCRIPCIÓN**

- 86122 Recinto superficie forrajera que realiza la actividad de producción de pastoreo y no declara el o los códigos del Registro de Explotaciones Ganaderas de Andalucía, REGA.  
Recinto:41-078-017-00079-00007 Cultivo:78000 RAYGRAS ANUAL (Lolium multiflorum LAM. And hybrids)-SIN VARIEDAD Secano
- 86124 Recinto de forrajera para Cálculo de Carga Ganadera que No pertenece a Explotación.  
Recinto:41-078-017-00079-00007 Cultivo:78000 RAYGRAS ANUAL (Lolium multiflorum LAM. And hybrids)-SIN VARIEDAD Secano
- 86126 Recinto de forrajera para Cálculo de Carga Ganadera que No pertenece a Explotación con UGM válida.  
Recinto:41-078-001-00001-00007 Cultivo:62000 PASTOS PERMANENTES DE 5 O MAS AÑOS-SIN VARIEDAD Secano  
Explotacion:ES410780000144  
Recinto:41-078-017-00048-00003 Cultivo:62000 PASTOS PERMANENTES DE 5 O MAS AÑOS-SIN VARIEDAD Secano  
Explotacion:ES410780000144  
Recinto:41-078-017-00048-00006 Cultivo:62000 PASTOS PERMANENTES DE 5 O MAS AÑOS-SIN VARIEDAD Secano  
Explotacion:ES410780000144  
Recinto:41-078-017-00048-00018 Cultivo:62000 PASTOS PERMANENTES DE 5 O MAS AÑOS-SIN VARIEDAD Secano  
Explotacion:ES410780000144  
Recinto:41-078-017-00049-00001 Cultivo:62000 PASTOS PERMANENTES DE 5 O MAS AÑOS-SIN VARIEDAD Secano  
Explotacion:ES410780000144  
Recinto:41-078-017-00049-00002 Cultivo:62000 PASTOS PERMANENTES DE 5 O MAS AÑOS-SIN VARIEDAD Secano  
Explotacion:ES410780000144  
Recinto:41-078-017-00350-00003 Cultivo:62000 PASTOS PERMANENTES DE 5 O MAS AÑOS-SIN VARIEDAD Secano  
Explotacion:ES410780000144

**Datos considerados para el Cálculo de la Carga Ganadera del expediente**

Superficie determinada para Cálculo Carga Ganadera: 63,91 ha  
Carga Ganadera del Expediente: 0,67 ugm/ha

Explotación	Especie	Ugm Calculada para CG
ES410780000146	OVINA	39,68
ES410780000146	PORCINO	3,21

**Recintos Determinados para el Cálculo de Carga Ganadera**

REF.	REFERENCIA SIGPAC	CULTIVO	DESCRIPCIÓN CULTIVO	S/R	SUP. RESUELTA (ha)
1700000007221925	41-078-017-00082-00003	62000	PASTOS PERMANENTES DE 5 O MAS AÑOS-SIN VARIEDAD	S	1,12
1700000007221940	41-078-017-00296-00001	62000	PASTOS PERMANENTES DE 5 O MAS AÑOS-SIN VARIEDAD	S	8,46
1700000007221943	41-078-017-00079-00006	62000	PASTOS PERMANENTES DE 5 O MAS AÑOS-SIN VARIEDAD	S	2,83
1700000007221946	41-078-017-00080-00003	62000	PASTOS PERMANENTES DE 5 O MAS AÑOS-SIN VARIEDAD	S	51,50

**Incidenias de carga ganadera****INCIDENCIA DESCRIPCIÓN**

- 86122 Recinto superficie forrajera que realiza la actividad de producción de pastoreo y no declara el o los códigos del Registro de Explotaciones Ganaderas de Andalucía, REGA.  
Recinto:41-078-017-00079-00007 Cultivo:78000 RAYGRAS ANUAL (Lolium multiflorum LAM. And hybrids)-SIN VARIEDAD Secano
- 86124 Recinto de forrajera para Cálculo de Carga Ganadera que No pertenece a Explotación.  
Recinto:41-078-017-00079-00007 Cultivo:78000 RAYGRAS ANUAL (Lolium multiflorum LAM. And hybrids)-SIN VARIEDAD Secano
- 86126 Recinto de forrajera para Cálculo de Carga Ganadera que No pertenece a Explotación con UGM válida.  
Recinto:41-078-017-00049-00001 Cultivo:62000 PASTOS PERMANENTES DE 5 O MAS AÑOS-SIN VARIEDAD Secano  
Explotacion:ES410780000144  
Recinto:41-078-017-00049-00002 Cultivo:62000 PASTOS PERMANENTES DE 5 O MAS AÑOS-SIN VARIEDAD Secano  
Explotacion:ES410780000144  
Recinto:41-078-017-00350-00003 Cultivo:62000 PASTOS PERMANENTES DE 5 O MAS AÑOS-SIN VARIEDAD Secano  
Explotacion:ES410780000144  
Recinto:41-078-017-00048-00018 Cultivo:62000 PASTOS PERMANENTES DE 5 O MAS AÑOS-SIN VARIEDAD Secano  
Explotacion:ES410780000144

(1) Con incidencias que retienen pago o deniegan el expediente.  
(2) Se calcula sobre superficie declarada admisible.  
(3) Aplicación del artículo 16 bis del RD 147/2023.

Puede verificar la integridad de una copia de este documento mediante la lectura del código QR adjunto o mediante el acceso a la dirección <https://ws050.juntadeandalucia.es/verificarFirma> indicando el código de VERIFICACIÓN

FIRMADO POR	RAQUEL MARIA ESPIN CRESPO	FECHA	26/06/2024
VERIFICACIÓN	Pk2jmMQ72K8YCCE9EQ8LU85ENJJ6M	PÁGINA	8748/8857





Recinto:41-078-017-00048-00006 Cultivo:62000 PASTOS PERMANENTES DE 5 O MAS AÑOS-SIN VARIEDAD Secano  
Explotacion:ES410780000144  
Recinto:41-078-017-00048-00003 Cultivo:62000 PASTOS PERMANENTES DE 5 O MAS AÑOS-SIN VARIEDAD Secano  
Explotacion:ES410780000144  
Recinto:41-078-001-00001-00007 Cultivo:62000 PASTOS PERMANENTES DE 5 O MAS AÑOS-SIN VARIEDAD Secano  
Explotacion:ES410780000144  
86128 Recinto de Forrajerías que no ha contabilizado para Carga Ganadera por no tener una explotación válida para el cálculo de la Carga Ganadera  
Recinto:41-078-017-00049-00001 Cultivo:62 PASTOS PERMANENTES DE 5 O MAS AÑOS-  
Recinto:41-078-017-00049-00002 Cultivo:62 PASTOS PERMANENTES DE 5 O MAS AÑOS-  
Recinto:41-078-017-00350-00003 Cultivo:62 PASTOS PERMANENTES DE 5 O MAS AÑOS-  
Recinto:41-078-017-00048-00018 Cultivo:62 PASTOS PERMANENTES DE 5 O MAS AÑOS-  
Recinto:41-078-017-00048-00006 Cultivo:62 PASTOS PERMANENTES DE 5 O MAS AÑOS-  
Recinto:41-078-017-00048-00003 Cultivo:62 PASTOS PERMANENTES DE 5 O MAS AÑOS-  
Recinto:41-078-001-00001-00007 Cultivo:62 PASTOS PERMANENTES DE 5 O MAS AÑOS-  
Recinto:41-078-017-00079-00007 Cultivo:78 RAYGRAS ANUAL (Lolium multiflorum LAM. And hybrids)-

(1) Con incidencias que retienen pago o deniegan el expediente.  
(2) Se calcula sobre superficie declarada admisible.  
(3) Aplicación del artículo 16 bis del RD 147/2023.

Puede verificar la integridad de una copia de este documento mediante la lectura del código QR adjunto o mediante el acceso a la dirección <https://ws050.juntadeandalucia.es/verificarFirma> indicando el código de VERIFICACIÓN

FIRMADO POR	RAQUEL MARIA ESPIN CRESPO	FECHA	26/06/2024
VERIFICACIÓN	Pk2jmMQ72K8YCCE9EQ8LU85ENJJ6M	PÁGINA	8749/8857



**APELLIDOS Y NOMBRE / RAZÓN SOCIAL**

ROMERO CANTILLO JUAN TADEO

**NIF**

\*\*\*6369\*

**EXPEDIENTE**

1107453

**RESOLUCIÓN**

CONCESIÓN DE LA AYUDA

**DATOS DE MANTENIMIENTO UNIDADES**

<b>GRUPO DE PAGO</b>	<b>Sup. Dec. Admisible</b>	<b>Sup. Resuelta</b>	<b>Sobredecl.</b>	<b>% Sobredecl.</b>
ZONAS DE LIMITACIONES NATURALES	135,72	135,72	0,00	0,00

**RESUMEN DE PAGOS**

	<b>IMPORTE ( Euros )</b>			
	<b>RESUELTO</b>	<b>FEADER</b>	<b>MAPA</b>	<b>CAPADR</b>
Pago realizado	1.081,20	919,02	106,06	56,12
A pagar	106,80	90,78	10,48	5,54
<b>TOTAL</b>	<b>1.188,00</b>	<b>1.009,80</b>	<b>116,54</b>	<b>61,66</b>

**APLICACIÓN DE REDUCCIONES Y PENALIZACIONES (%)**

<b>Criterios de subvencionabilidad (1)</b>	<b>Presentación tardía</b>	<b>Omisión declaración</b>	<b>Condicionalidad</b>
0,00	0,00	0,00	0,00

**IMPORTE ( Euros )**

Calculado(2)	Reducción	Penalización	Reducción Penalización (3)	Penalización adicional	Resuelto	FEADER	MAPA	CAPADR
1.188,00 €	0,00 €	0,00 €	0,00 €	0,00 €	1.188,00 €	1.009,80 €	116,54 €	61,66 €
<b>Importe Unitario:</b>	<b>54,00 €</b>	<b>Nuevo Importe Unitario:</b>	<b>8,75 €</b>					

**RECINTOS PROPUESTOS**

<b>REF.</b>	<b>REFERENCIA SIGPAC</b>	<b>CULTIVO</b>	<b>S/R</b>	<b>USO SIGPAC</b>	<b>Sup. Dec. admisible</b>	<b>Sup. Campo</b>	<b>Sup. Determ.</b>	<b>Sup. Resuelta</b>
4123744	41-009-001-00008-0003	PASTOS PERMANENTES DE 5 O MAS AÑOS	S		9,52		9,52	9,52
4123745	41-009-001-00008-0007	PASTOS PERMANENTES DE 5 O MAS AÑOS	S		1,24		1,24	1,24
4123750	41-009-001-00010-0002	PASTOS PERMANENTES DE 5 O MAS AÑOS	S		39,79		39,79	39,79
6840712	41-009-001-00017-0001	PASTOS PERMANENTES DE 5 O MAS AÑOS	S		3,95		3,95	3,95
6840713	41-009-001-00017-0005	PASTOS PERMANENTES DE 5 O MAS AÑOS	S		2,23		2,23	2,23
1700000005344813	41-009-001-00006-0001	PASTOS PERMANENTES DE 5 O MAS AÑOS	S		9,22		9,22	9,22
1700000005344814	41-009-001-00006-0003	PASTOS PERMANENTES DE 5 O MAS AÑOS	S		4,36		4,36	4,36
1700000005344815	41-009-001-00007-0002	PASTOS PERMANENTES DE 5 O MAS AÑOS	S		16,53		16,53	16,53
1700000005344816	41-009-001-00007-0005	PASTOS PERMANENTES DE 5 O MAS AÑOS	S		2,51		2,51	2,51
1700000005344818	41-009-001-00008-0006	PASTOS PERMANENTES DE 5 O MAS AÑOS	S		1,88		1,88	1,88
1700000005344820	41-009-001-00018-0001	PASTOS PERMANENTES DE 5 O MAS AÑOS	S		43,31		43,31	43,31
1700000005344822	41-009-001-00018-0007	PASTOS PERMANENTES DE 5 O MAS AÑOS	S		1,18		1,18	1,18

(1) Con incidencias que retienen pago o deniegan el expediente.

(2) Se calcula sobre superficie declarada admisible.

(3) Aplicación del artículo 16 bis del RD 147/2023.

Puede verificar la integridad de una copia de este documento mediante la lectura del código QR adjunto o mediante el acceso a la dirección <https://ws050.juntadeandalucia.es/verificarFirma> indicando el código de VERIFICACIÓN

FIRMADO POR	RAQUEL MARIA ESPIN CRESPO	FECHA	26/06/2024
VERIFICACIÓN	Pk2jmMQ72K8YCCE9EQ8LU85ENJJ6M	PÁGINA	8750/8857



**Datos considerados para el Cálculo de la Carga Ganadera del expediente**

Superficie determinada para Cálculo Carga Ganadera: 135,72 ha

Carga Ganadera del Expediente: 1,34 ugm/ha

Explotación	Especie	Ugm Calculada para CG
ES410090000004	BOVINA	19,11
ES410090000004	CAPRINA	54,71
ES410090000004	PORCINO	108,12

**Recintos Determinados para el Cálculo de Garga Ganadera**

REF.	REFERENCIA SIGPAC	CULTIVO	DESCRIPCIÓN CULTIVO	S/R	SUP. RESUELTA (ha)
4123744	41-009-001-00008-00003	62000	PASTOS PERMANENTES DE 5 O MAS AÑOS-SIN VARIEDAD	S	9,52
4123745	41-009-001-00008-00007	62000	PASTOS PERMANENTES DE 5 O MAS AÑOS-SIN VARIEDAD	S	1,24
4123750	41-009-001-00010-00002	62000	PASTOS PERMANENTES DE 5 O MAS AÑOS-SIN VARIEDAD	S	39,79
6840712	41-009-001-00017-00001	62000	PASTOS PERMANENTES DE 5 O MAS AÑOS-SIN VARIEDAD	S	3,95
6840713	41-009-001-00017-00005	62000	PASTOS PERMANENTES DE 5 O MAS AÑOS-SIN VARIEDAD	S	2,23
170000005344813	41-009-001-00006-00001	62000	PASTOS PERMANENTES DE 5 O MAS AÑOS-SIN VARIEDAD	S	9,22
170000005344814	41-009-001-00006-00003	62000	PASTOS PERMANENTES DE 5 O MAS AÑOS-SIN VARIEDAD	S	4,36
170000005344815	41-009-001-00007-00002	62000	PASTOS PERMANENTES DE 5 O MAS AÑOS-SIN VARIEDAD	S	16,53
170000005344816	41-009-001-00007-00005	62000	PASTOS PERMANENTES DE 5 O MAS AÑOS-SIN VARIEDAD	S	2,51
170000005344818	41-009-001-00008-00006	62000	PASTOS PERMANENTES DE 5 O MAS AÑOS-SIN VARIEDAD	S	1,88
170000005344820	41-009-001-00018-00001	62000	PASTOS PERMANENTES DE 5 O MAS AÑOS-SIN VARIEDAD	S	43,31
170000005344822	41-009-001-00018-00007	62000	PASTOS PERMANENTES DE 5 O MAS AÑOS-SIN VARIEDAD	S	1,18

(1) Con incidencias que retienen pago o deniegan el expediente.  
(2) Se calcula sobre superficie declarada admisible.  
(3) Aplicación del artículo 16 bis del RD 147/2023.

Puede verificar la integridad de una copia de este documento mediante la lectura del código QR adjunto o mediante el acceso a la dirección <https://ws050.juntadeandalucia.es/verificarFirma> indicando el código de VERIFICACIÓN

FIRMADO POR	RAQUEL MARIA ESPIN CRESPO	FECHA	26/06/2024
VERIFICACIÓN	Pk2jmMQ72K8YCCE9EQ8LU85ENJJ6M	PÁGINA	8751/8857



**APELLIDOS Y NOMBRE / RAZÓN SOCIAL**

ROMERO CARDENAS MARGARITA

**NIF**

\*\*\*\*8771\*

**EXPEDIENTE**

1208819

**RESOLUCIÓN**

CONCESIÓN DE LA AYUDA

**DATOS DE MANTENIMIENTO UNIDADES****GRUPO DE PAGO**

ZONAS DE LIMITACIONES NATURALES

**Sup. Dec.  
Admisible**

383,71

**Sup.  
Resuelta**

363,75

**Sobredecl.**

19,96

**% Sobredecl.**

5,20

**RESUMEN DE PAGOS**

	<b>IMPORTE ( Euros )</b>			
	<b>RESUELTO</b>	<b>FEADER</b>	<b>MAPA</b>	<b>CAPADR</b>
Pago realizado	912,64	775,74	89,53	47,37
A pagar	96,40	81,94	9,46	5,00
<b>TOTAL</b>	<b>1.009,04</b>	<b>857,68</b>	<b>98,99</b>	<b>52,37</b>

**APLICACIÓN DE REDUCCIONES Y PENALIZACIONES (%)**

<b>Criterios de subvencionabilidad (1)</b>	<b>Presentación tardía</b>	<b>Omisión declaración</b>	<b>Condicionalidad</b>
0,00	0,00	0,00	0,00

**IMPORTE ( Euros )**

<b>Calculado(2)</b>	<b>Reducción</b>	<b>Penalización</b>	<b>Reducción Penalización (3)</b>	<b>Penalización adicional</b>	<b>Resuelto</b>	<b>FEADER</b>	<b>MAPA</b>	<b>CAPADR</b>
1.188,00 €	61,80 €	117,17 €	0,00 €	0,00 €	1.009,04 €	857,68 €	98,99 €	52,37 €
<b>Importe Unitario:</b>	<b>54,00 €</b>	<b>Nuevo Importe Unitario:</b>	<b>3,10 €</b>					

(1) Con incidencias que retienen pago o deniegan el expediente.  
(2) Se calcula sobre superficie declarada admisible.  
(3) Aplicación del artículo 16 bis del RD 147/2023.

Puede verificar la integridad de una copia de este documento mediante la lectura del código QR adjunto o mediante el acceso a la dirección <https://ws050.juntadeandalucia.es/verificarFirma> indicando el código de VERIFICACIÓN

FIRMADO POR	RAQUEL MARIA ESPIN CRESPO	FECHA	26/06/2024
VERIFICACIÓN	Pk2jmMQ72K8YCCE9EQ8LU85ENJJ6M	PÁGINA	8752/8857





**RECINTOS PROPUESTOS**

REF.	REFERENCIA SIGPAC	CULTIVO	S/R	USO SIGPAC	Sup. Dec. admisible	Sup. Campo	Sup. Determ.	Sup. Resuelta
-1560459	41-083-007-00053-0003	PASTOS PERMANENTES DE 5 O MAS AÑOS	S		19,94		19,94	0,00
-1279693	41-049-002-09020-0012	PASTOS PERMANENTES DE 5 O MAS AÑOS	S		1,22		1,22	1,22
-1279692	41-049-002-09020-0007	PASTOS PERMANENTES DE 5 O MAS AÑOS	S		0,07		0,07	0,07
-1279691	41-049-002-09020-0002	PASTOS PERMANENTES DE 5 O MAS AÑOS	S		1,82		1,82	1,82
-1279690	41-049-002-01009-0001	PASTOS PERMANENTES DE 5 O MAS AÑOS	S		0,21		0,21	0,21
-1279689	41-049-002-01008-0001	PASTOS PERMANENTES DE 5 O MAS AÑOS	S		0,22		0,22	0,22
-1279688	41-049-002-00999-0002	PASTOS PERMANENTES DE 5 O MAS AÑOS	S		0,03		0,03	0,03
-734507	41-078-001-00014-0022	OLIVAR	S		0,01		0,01	0,01
-89269	41-078-001-00014-0022	OLIVAR	S		0,02		0,02	0,02
-89192	41-078-001-00052-0005	PASTOS PERMANENTES DE 5 O MAS AÑOS	S		1,02		1,02	1,02
170000006013565	41-049-001-00001-0004	PASTOS PERMANENTES DE 5 O MAS AÑOS	S		19,61		19,61	19,61
170000006013566	41-049-001-00015-0001	PASTOS PERMANENTES DE 5 O MAS AÑOS	S		3,73		3,73	3,73
170000006013567	41-049-001-00016-0001	PASTOS PERMANENTES DE 5 O MAS AÑOS	S		3,28		3,28	3,28
170000006013568	41-049-001-00017-0002	PASTOS PERMANENTES DE 5 O MAS AÑOS	S		5,52		5,52	5,52
170000006013569	41-049-001-00041-0002	PASTOS PERMANENTES DE 5 O MAS AÑOS	S		3,03		3,03	3,03
170000006013570	41-049-001-00042-0001	PASTOS PERMANENTES DE 5 O MAS AÑOS	S		2,91		2,91	2,91
170000006013571	41-049-001-00018-0001	PASTOS PERMANENTES DE 5 O MAS AÑOS	S		4,64		4,64	4,64
170000006013572	41-049-001-00027-0001	PASTOS PERMANENTES DE 5 O MAS AÑOS	S		2,54		2,54	2,54
170000006013573	41-049-001-00018-0002	PASTOS PERMANENTES DE 5 O MAS AÑOS	S		0,03		0,03	0,03
170000006013574	41-078-001-00052-0004	OLIVAR	S		0,02		0,02	0,02
170000006013575	41-078-001-00014-0005	OLIVAR	S		0,61		0,61	0,61
170000006013577	41-078-001-00052-0005	PASTOS PERMANENTES DE 5 O MAS AÑOS	S		4,99		4,99	4,99
170000006013578	41-078-001-00014-0006	OLIVAR	S		0,80		0,80	0,80
170000006013579	41-049-001-00181-0009	PASTOS PERMANENTES DE 5 O MAS AÑOS	S		0,62		0,62	0,62
170000006013580	41-049-001-00183-0003	PASTOS PERMANENTES DE 5 O MAS AÑOS	S		2,43		2,43	2,43
170000006013581	41-078-001-00008-0001	OLIVAR	S		2,58		2,58	2,58
170000006013582	41-078-001-00014-0011	PASTOS PERMANENTES DE 5 O MAS AÑOS	S		0,86		0,86	0,86
170000006013583	41-049-002-00067-0001	PASTOS PERMANENTES DE 5 O MAS AÑOS	S		11,56		11,56	11,56
170000006013584	41-049-002-00066-0002	PASTOS PERMANENTES DE 5 O MAS AÑOS	S		12,67		12,67	12,67
170000006013585	41-049-002-00050-0004	PASTOS PERMANENTES DE 5 O MAS AÑOS	S		7,82		7,82	7,82
170000006013586	41-049-002-00050-0003	PASTOS PERMANENTES DE 5 O MAS AÑOS	S		2,16		2,16	2,16
170000006013587	41-078-001-00014-0020	OLIVAR	S		0,62		0,62	0,62
170000006013588	41-078-001-00014-0019	OLIVAR	S		0,36		0,36	0,36
170000006013589	41-078-001-00014-0001	OLIVAR	S		2,01		2,01	2,01
170000006013590	41-049-002-00044-0001	PASTOS PERMANENTES DE 5 O MAS AÑOS	S		35,00		35,00	35,00
170000006013591	41-049-002-00044-0001	PASTOS PERMANENTES DE 5 O MAS AÑOS	S		30,81		30,81	30,81
170000006013593	41-049-002-00044-0001	PASTOS PERMANENTES DE 5 O MAS AÑOS	S		38,26		38,26	38,26
170000006013594	41-049-002-00044-0006	PASTOS PERMANENTES DE 5 O MAS AÑOS	S		0,04		0,04	0,04
170000006013595	41-049-002-00044-0002	PASTOS PERMANENTES DE 5 O MAS AÑOS	S		1,05		1,05	1,05
170000006013596	41-078-001-00014-0014	PASTOS PERMANENTES DE 5 O MAS AÑOS	S		24,87		24,87	24,87
170000006013597	41-078-001-00014-0007	PASTOS PERMANENTES DE 5 O MAS AÑOS	S		6,12		6,12	6,12
170000006013598	41-078-001-00014-0025	PASTOS PERMANENTES DE 5 O MAS AÑOS	S		0,28		0,28	0,28
170000006013599	41-078-001-00014-0003	OLIVAR	S		0,02		0,02	0,02
170000006013600	41-049-002-00050-0002	PASTOS DE MENOS DE 5 AÑOS	S		1,94		1,94	1,94
170000006013601	41-049-001-00017-0003	PASTOS DE MENOS DE 5 AÑOS	S		0,95		0,95	0,95
170000006013602	41-049-001-00041-0003	PASTOS DE MENOS DE 5 AÑOS	S		0,16		0,16	0,16
170000006013603	41-049-001-00042-0002	PASTOS DE MENOS DE 5 AÑOS	S		0,33		0,33	0,33
170000006013604	41-078-001-00013-0001	PASTOS PERMANENTES DE 5 O MAS AÑOS	S		32,35		32,35	32,35
170000006013605	41-078-001-00052-0003	PASTOS PERMANENTES DE 5 O MAS AÑOS	S		8,33		8,33	8,33
170000006013606	41-049-002-00049-0003	PASTOS PERMANENTES DE 5 O MAS AÑOS	S		0,29		0,29	0,29
170000006013607	41-078-001-00053-0002	OLIVAR	S		8,59		8,59	8,59
170000006013608	41-078-001-00054-0001	OLIVAR	S		1,02		1,02	1,02

(1) Con incidencias que retienen pago o deniegan el expediente.  
 (2) Se calcula sobre superficie declarada admisible.  
 (3) Aplicación del artículo 16 bis del RD 147/2023.

Puede verificar la integridad de una copia de este documento mediante la lectura del código QR adjunto o mediante el acceso a la dirección <a href="https://ws050.juntadeandalucia.es/verificarFirma">https://ws050.juntadeandalucia.es/verificarFirma</a> indicando el código de VERIFICACIÓN					
FIRMADO POR	RAQUEL MARIA ESPIN CRESPO		FECHA		26/06/2024
VERIFICACIÓN	Pk2jmMQ72K8YCCE9EQ8LU85ENJJ6M		PÁGINA		8753/8857

**RECINTOS PROPUESTOS**

REF.	REFERENCIA SIGPAC	CULTIVO	S/R	USO SIGPAC	Sup. Dec. admisible	Sup. Campo	Sup. Determ.	Sup. Resuelta
170000006013609	41-049-002-00049-0002	PASTOS PERMANENTES DE 5 O MAS AÑOS	S		3,53		3,53	3,53
170000006013610	41-078-001-00014-0013	PASTOS PERMANENTES DE 5 O MAS AÑOS	S		5,05		5,05	5,05
170000006013611	41-078-001-00014-0013	PASTOS PERMANENTES DE 5 O MAS AÑOS	S		5,22		5,22	5,22
170000006013612	41-078-001-00014-0014	PASTOS PERMANENTES DE 5 O MAS AÑOS	S		12,72		12,72	12,72
170000006013613	41-049-001-00001-0019	PASTOS PERMANENTES DE 5 O MAS AÑOS	S		0,05		0,05	0,05
170000006013614	41-049-001-00001-0017	PASTOS PERMANENTES DE 5 O MAS AÑOS	S		2,85		2,85	2,85
170000006013615	41-049-001-00003-0002	PASTOS PERMANENTES DE 5 O MAS AÑOS	S		24,28		24,28	24,28
170000006013616	41-049-001-09018-0005	PASTOS PERMANENTES DE 5 O MAS AÑOS	S		0,18		0,18	0,18
170000006013617	41-083-007-00051-0001	PASTOS PERMANENTES DE 5 O MAS AÑOS	S		4,55		4,55	4,55
170000006013618	41-049-001-00001-0016	PASTOS PERMANENTES DE 5 O MAS AÑOS	S		5,50		5,50	5,50
170000006013619	41-083-007-00052-0001	PASTOS PERMANENTES DE 5 O MAS AÑOS	S		0,36		0,36	0,36
170000006013620	41-049-001-00027-0004	PASTOS PERMANENTES DE 5 O MAS AÑOS	S		0,13		0,13	0,13
170000006013621	41-049-001-00001-0011	PASTOS PERMANENTES DE 5 O MAS AÑOS	S		1,05		1,05	1,05
170000006013622	41-049-001-00027-0007	PASTOS PERMANENTES DE 5 O MAS AÑOS	S		0,13		0,13	0,13
170000006013623	41-049-001-00001-0021	PASTOS PERMANENTES DE 5 O MAS AÑOS	S		0,55		0,55	0,55
170000006013624	41-049-001-00027-0006	PASTOS PERMANENTES DE 5 O MAS AÑOS	S		0,29		0,29	0,29
170000006013625	41-049-001-00001-0005	PASTOS PERMANENTES DE 5 O MAS AÑOS	S		4,72		4,72	4,72
170000006013626	41-049-001-00013-0001	PASTOS PERMANENTES DE 5 O MAS AÑOS	S		2,18		2,18	2,16

**INCIDENCIAS****INCIDENCIA DESCRIPCIÓN**

- 3790 Recinto declarado inactivo  
Recinto:41-083-007-00053-00003 Cultivo: -
- 4272 Verifica que las líneas de declaración de las Solicitudes Únicas no tienen solapes con la capa de Retroactividad Gráfica (ambas de la misma campaña) a nivel de expediente/línea de declaración gráfica de la solicitud.  
Recinto:41-049-001-00013-00001 Cultivo: - Agregado de la referencia del recinto.:0 Zona de la referencia del recinto.:0 Superficie solapada.:0,02 Id. Incid.:95153136

**Datos considerados para el Cálculo de la Carga Ganadera del expediente**

Superficie determinada para Cálculo Carga Ganadera: 347,09 ha

Carga Ganadera del Expediente: 0,62 ugm/ha

Explotación	Especie	Ugm Calculada para CG
ES410490000042	BOVINA	88,69
ES410490000042	PORCINO	0,66
ES410490000130	BOVINA	17,64
ES410490000130	PORCINO	71,04
ES410780000010	BOVINA	38,50

**Recintos Determinados para el Cálculo de Garga Ganadera**

REF.	REFERENCIA SIGPAC	CULTIVO	DESCRIPCIÓN CULTIVO	S/R	SUP. RESUELTA (ha)
-1560459	41-083-007-00053-00003	62000	PASTOS PERMANENTES DE 5 O MAS AÑOS-SIN VARIEDAD	S	0,00
-1279693	41-049-002-09020-00012	62000	PASTOS PERMANENTES DE 5 O MAS AÑOS-SIN VARIEDAD	S	1,22
-1279692	41-049-002-09020-00007	62000	PASTOS PERMANENTES DE 5 O MAS AÑOS-SIN VARIEDAD	S	0,07
-1279691	41-049-002-09020-00002	62000	PASTOS PERMANENTES DE 5 O MAS AÑOS-SIN VARIEDAD	S	1,82
-1279690	41-049-002-01009-00001	62000	PASTOS PERMANENTES DE 5 O MAS AÑOS-SIN VARIEDAD	S	0,21
-1279689	41-049-002-01008-00001	62000	PASTOS PERMANENTES DE 5 O MAS AÑOS-SIN VARIEDAD	S	0,22
-1279688	41-049-002-00999-00002	62000	PASTOS PERMANENTES DE 5 O MAS AÑOS-SIN VARIEDAD	S	0,03

(1) Con incidencias que retienen pago o deniegan el expediente.  
(2) Se calcula sobre superficie declarada admisible.  
(3) Aplicación del artículo 16 bis del RD 147/2023.

Puede verificar la integridad de una copia de este documento mediante la lectura del código QR adjunto o mediante el acceso a la dirección <a href="https://ws050.juntadeandalucia.es/verificarFirma">https://ws050.juntadeandalucia.es/verificarFirma</a> indicando el código de VERIFICACIÓN					
FIRMADO POR	RAQUEL MARIA ESPIN CRESPO		FECHA		26/06/2024
VERIFICACIÓN	Pk2jmMQ72K8YCCE9EQ8LU85ENJJ6M		PÁGINA		8754/8857



**Recintos Determinados para el Cálculo de Garga Ganadera**

REF.	REFERENCIA SIGPAC	CULTIVO	DESCRIPCIÓN CULTIVO	S/R	SUP.
					RESUELTA (ha)
-89192	41-078-001-00052-00005	62000	VARIEDAD PASTOS PERMANENTES DE 5 O MAS AÑOS-SIN VARIEDAD	S	1,02
1700000006013565	41-049-001-00001-00004	62000	PASTOS PERMANENTES DE 5 O MAS AÑOS-SIN VARIEDAD	S	19,61
1700000006013566	41-049-001-00015-00001	62000	PASTOS PERMANENTES DE 5 O MAS AÑOS-SIN VARIEDAD	S	3,73
1700000006013567	41-049-001-00016-00001	62000	PASTOS PERMANENTES DE 5 O MAS AÑOS-SIN VARIEDAD	S	3,28
1700000006013568	41-049-001-00017-00002	62000	PASTOS PERMANENTES DE 5 O MAS AÑOS-SIN VARIEDAD	S	5,52
1700000006013569	41-049-001-00041-00002	62000	PASTOS PERMANENTES DE 5 O MAS AÑOS-SIN VARIEDAD	S	3,03
1700000006013570	41-049-001-00042-00001	62000	PASTOS PERMANENTES DE 5 O MAS AÑOS-SIN VARIEDAD	S	2,91
1700000006013571	41-049-001-00018-00001	62000	PASTOS PERMANENTES DE 5 O MAS AÑOS-SIN VARIEDAD	S	4,64
1700000006013572	41-049-001-00027-00001	62000	PASTOS PERMANENTES DE 5 O MAS AÑOS-SIN VARIEDAD	S	2,54
1700000006013573	41-049-001-00018-00002	62000	PASTOS PERMANENTES DE 5 O MAS AÑOS-SIN VARIEDAD	S	0,03
1700000006013577	41-078-001-00052-00005	62000	PASTOS PERMANENTES DE 5 O MAS AÑOS-SIN VARIEDAD	S	4,99
1700000006013579	41-049-001-00181-00009	62000	PASTOS PERMANENTES DE 5 O MAS AÑOS-SIN VARIEDAD	S	0,62
1700000006013580	41-049-001-00183-00003	62000	PASTOS PERMANENTES DE 5 O MAS AÑOS-SIN VARIEDAD	S	2,43
1700000006013582	41-078-001-00014-00011	62000	PASTOS PERMANENTES DE 5 O MAS AÑOS-SIN VARIEDAD	S	0,86
1700000006013583	41-049-002-00067-00001	62000	PASTOS PERMANENTES DE 5 O MAS AÑOS-SIN VARIEDAD	S	11,56
1700000006013584	41-049-002-00066-00002	62000	PASTOS PERMANENTES DE 5 O MAS AÑOS-SIN VARIEDAD	S	12,67
1700000006013585	41-049-002-00050-00004	62000	PASTOS PERMANENTES DE 5 O MAS AÑOS-SIN VARIEDAD	S	7,82
1700000006013586	41-049-002-00050-00003	62000	PASTOS PERMANENTES DE 5 O MAS AÑOS-SIN VARIEDAD	S	2,16
1700000006013590	41-049-002-00044-00001	62000	PASTOS PERMANENTES DE 5 O MAS AÑOS-SIN VARIEDAD	S	35,00
1700000006013591	41-049-002-00044-00001	62000	PASTOS PERMANENTES DE 5 O MAS AÑOS-SIN VARIEDAD	S	30,81
1700000006013593	41-049-002-00044-00001	62000	PASTOS PERMANENTES DE 5 O MAS AÑOS-SIN VARIEDAD	S	38,26
1700000006013594	41-049-002-00044-00006	62000	PASTOS PERMANENTES DE 5 O MAS AÑOS-SIN VARIEDAD	S	0,04
1700000006013595	41-049-002-00044-00002	62000	PASTOS PERMANENTES DE 5 O MAS AÑOS-SIN VARIEDAD	S	1,05
1700000006013596	41-078-001-00014-00014	62000	PASTOS PERMANENTES DE 5 O MAS AÑOS-SIN VARIEDAD	S	24,87
1700000006013597	41-078-001-00014-00007	62000	PASTOS PERMANENTES DE 5 O MAS AÑOS-SIN VARIEDAD	S	6,12
1700000006013598	41-078-001-00014-00025	62000	PASTOS PERMANENTES DE 5 O MAS AÑOS-SIN VARIEDAD	S	0,28
1700000006013600	41-049-002-00050-00002	63000	PASTOS DE MENOS DE 5 AÑOS-SIN VARIEDAD	S	1,94
1700000006013601	41-049-001-00017-00003	63000	PASTOS DE MENOS DE 5 AÑOS-SIN VARIEDAD	S	0,95
1700000006013602	41-049-001-00041-00003	63000	PASTOS DE MENOS DE 5 AÑOS-SIN VARIEDAD	S	0,16
1700000006013603	41-049-001-00042-00002	63000	PASTOS DE MENOS DE 5 AÑOS-SIN VARIEDAD	S	0,33
1700000006013604	41-078-001-00013-00001	62000	PASTOS PERMANENTES DE 5 O MAS AÑOS-SIN VARIEDAD	S	32,35
1700000006013605	41-078-001-00052-00003	62000	PASTOS PERMANENTES DE 5 O MAS AÑOS-SIN VARIEDAD	S	8,33
1700000006013606	41-049-002-00049-00003	62000	PASTOS PERMANENTES DE 5 O MAS AÑOS-SIN VARIEDAD	S	0,29
1700000006013609	41-049-002-00049-00002	62000	PASTOS PERMANENTES DE 5 O MAS AÑOS-SIN VARIEDAD	S	3,53
1700000006013610	41-078-001-00014-00013	62000	PASTOS PERMANENTES DE 5 O MAS AÑOS-SIN VARIEDAD	S	5,05
1700000006013611	41-078-001-00014-00013	62000	PASTOS PERMANENTES DE 5 O MAS AÑOS-SIN VARIEDAD	S	5,22
1700000006013612	41-078-001-00014-00014	62000	PASTOS PERMANENTES DE 5 O MAS AÑOS-SIN VARIEDAD	S	12,72

(1) Con incidencias que retienen pago o deniegan el expediente.  
(2) Se calcula sobre superficie declarada admisible.  
(3) Aplicación del artículo 16 bis del RD 147/2023.

Puede verificar la integridad de una copia de este documento mediante la lectura del código QR adjunto o mediante el acceso a la dirección <a href="https://ws050.juntadeandalucia.es/verificarFirma">https://ws050.juntadeandalucia.es/verificarFirma</a> indicando el código de VERIFICACIÓN					
FIRMADO POR	RAQUEL MARIA ESPIN CRESPO		FECHA		26/06/2024
VERIFICACIÓN	Pk2jmMQ72K8YCCE9EQ8LU85ENJJ6M		PÁGINA		8755/8857

**Recintos Determinados para el Cálculo de Garga Ganadera**

REF.	REFERENCIA SIGPAC	CULTIVO	DESCRIPCIÓN CULTIVO	S/R	SUP. RESUELTA (ha)
170000006013613	41-049-001-00001-00019	62000	PASTOS PERMANENTES DE 5 O MAS AÑOS-SIN VARIEDAD	S	0,05
170000006013614	41-049-001-00001-00017	62000	PASTOS PERMANENTES DE 5 O MAS AÑOS-SIN VARIEDAD	S	2,85
170000006013615	41-049-001-00003-00002	62000	PASTOS PERMANENTES DE 5 O MAS AÑOS-SIN VARIEDAD	S	24,28
170000006013616	41-049-001-09018-00005	62000	PASTOS PERMANENTES DE 5 O MAS AÑOS-SIN VARIEDAD	S	0,18
170000006013617	41-083-007-00051-00001	62000	PASTOS PERMANENTES DE 5 O MAS AÑOS-SIN VARIEDAD	S	4,55
170000006013618	41-049-001-00001-00016	62000	PASTOS PERMANENTES DE 5 O MAS AÑOS-SIN VARIEDAD	S	5,50
170000006013619	41-083-007-00052-00001	62000	PASTOS PERMANENTES DE 5 O MAS AÑOS-SIN VARIEDAD	S	0,36
170000006013620	41-049-001-00027-00004	62000	PASTOS PERMANENTES DE 5 O MAS AÑOS-SIN VARIEDAD	S	0,13
170000006013621	41-049-001-00001-00011	62000	PASTOS PERMANENTES DE 5 O MAS AÑOS-SIN VARIEDAD	S	1,05
170000006013622	41-049-001-00027-00007	62000	PASTOS PERMANENTES DE 5 O MAS AÑOS-SIN VARIEDAD	S	0,13
170000006013623	41-049-001-00001-00021	62000	PASTOS PERMANENTES DE 5 O MAS AÑOS-SIN VARIEDAD	S	0,55
170000006013624	41-049-001-00027-00006	62000	PASTOS PERMANENTES DE 5 O MAS AÑOS-SIN VARIEDAD	S	0,29
170000006013625	41-049-001-00001-00005	62000	PASTOS PERMANENTES DE 5 O MAS AÑOS-SIN VARIEDAD	S	4,72
170000006013626	41-049-001-00013-00001	62000	PASTOS PERMANENTES DE 5 O MAS AÑOS-SIN VARIEDAD	S	2,16

**Incidencias de carga ganadera****INCIDENCIA DESCRIPCIÓN**

3790 Recinto declarado inactivo  
 Recinto:41-083-007-00053-00003 Cultivo: -

(1) Con incidencias que retienen pago o deniegan el expediente.  
 (2) Se calcula sobre superficie declarada admisible.  
 (3) Aplicación del artículo 16 bis del RD 147/2023.

Puede verificar la integridad de una copia de este documento mediante la lectura del código QR adjunto o mediante el acceso a la dirección <https://ws050.juntadeandalucia.es/verificarFirma> indicando el código de VERIFICACIÓN

FIRMADO POR	RAQUEL MARIA ESPIN CRESPO	FECHA	26/06/2024
VERIFICACIÓN	Pk2jmMQ72K8YCCE9EQ8LU85ENJJ6M	PÁGINA	8756/8857



**APELLIDOS Y NOMBRE / RAZÓN SOCIAL**

ROMERO DIAZ ANTONIO

**NIF**

\*\*\*9071\*

**EXPEDIENTE**

1088692

**RESOLUCIÓN**

CONCESIÓN DE LA AYUDA

**DATOS DE MANTENIMIENTO UNIDADES****GRUPO DE PAGO**

ZONAS DE LIMITACIONES NATURALES

**Sup. Dec.  
Admisible**

56,38

**Sup.  
Resuelta**

56,38

**Sobredecl.**

0,00

**% Sobredecl.**

0,00

**RESUMEN DE PAGOS**

	<b>IMPORTE ( Euros )</b>			
	<b>RESUELTO</b>	<b>FEADER</b>	<b>MAPA</b>	<b>CAPADR</b>
Pago realizado	1.080,43	918,37	105,99	56,07
A pagar	106,73	90,72	10,47	5,54
<b>TOTAL</b>	<b>1.187,16</b>	<b>1.009,09</b>	<b>116,46</b>	<b>61,61</b>

**APLICACIÓN DE REDUCCIONES Y PENALIZACIONES (%)**

<b>Criterios de subvencionabilidad (1)</b>	<b>Presentación tardía</b>	<b>Omisión declaración</b>	<b>Condicionabilidad</b>
0,00	0,00	0,00	0,00

**IMPORTE ( Euros )**

Calculado(2)	Reducción	Penalización	Reducción Penalización (3)	Penalización adicional	Resuelto	FEADER	MAPA	CAPADR
1.187,16 €	0,00 €	0,00 €	0,00 €	0,00 €	1.187,16 €	1.009,09 €	116,46 €	61,61 €
<b>Importe Unitario:</b>	<b>54,00 €</b>	<b>Nuevo Importe Unitario:</b>	<b>21,06 €</b>					

(1) Con incidencias que retienen pago o deniegan el expediente.

(2) Se calcula sobre superficie declarada admisible.

(3) Aplicación del artículo 16 bis del RD 147/2023.

Puede verificar la integridad de una copia de este documento mediante la lectura del código QR adjunto o mediante el acceso a la dirección <https://ws050.juntadeandalucia.es/verificarFirma> indicando el código de VERIFICACIÓN

FIRMADO POR	RAQUEL MARIA ESPIN CRESPO	FECHA	26/06/2024
VERIFICACIÓN	Pk2jmMQ72K8YCCE9EQ8LU85ENJJ6M	PÁGINA	8757/8857



**RECINTOS PROPUESTOS**

REF.	REFERENCIA SIGPAC	CULTIVO	S/R	USO SIGPAC	Sup. Dec. admisible	Sup. Campo	Sup. Determ.	Sup. Resuelta
-1049996	41-045-013-00007-0001	OLIVAR	S		0,64		0,64	0,64
-1049922	41-045-013-00006-0001	OLIVAR	S		0,58		0,58	0,58
-1049820	41-045-008-00004-0001	GIRASOL	S		1,21		1,21	1,21
-1049646	41-045-005-00008-0001	TRIGO DURO	S		3,49		3,49	3,49
4651153	41-045-005-00368-0002	TRIGO DURO	S		1,83		1,83	1,83
4651154	41-045-006-00003-0002	GIRASOL	S		0,25		0,25	0,25
4651155	41-045-005-00416-0002	TRIGO DURO	S		1,48		1,48	1,48
5260588	41-045-009-00026-0001	GIRASOL	S		1,06		1,06	1,06
5260591	41-045-005-00310-0001	TRIGO DURO	S		1,87		1,87	1,87
5260605	41-045-013-00057-0002	OLIVAR	S		0,39		0,39	0,39
5260619	41-045-012-00005-0001	OLIVAR	S		0,99		0,99	0,99
5262002	41-045-006-00015-0003	TRIGO DURO	S		0,23		0,23	0,23
1700000006488826	41-045-005-00117-0001	TRIGO DURO	S		0,02		0,02	0,02
1700000006488827	41-045-005-00116-0001	TRIGO DURO	S		2,71		2,71	2,71
1700000006488829	41-045-006-00015-0002	TRIGO DURO	S		4,67		4,67	4,67
1700000006488830	41-045-006-00013-0002	TRIGO DURO	S		1,02		1,02	1,02
1700000006488831	41-045-005-00414-0001	TRIGO DURO	S		2,92		2,92	2,92
1700000006488832	41-045-006-00152-0001	VEZA	S		2,28		2,28	2,28
1700000006488833	41-045-006-00002-0002	GIRASOL	S		4,19		4,19	4,19
1700000006488834	41-045-005-00265-0002	GIRASOL	S		2,31		2,31	2,31
1700000006488835	41-045-013-00054-0003	OLIVAR	S		0,04		0,04	0,00
1700000006488836	41-045-013-00054-0011	OLIVAR	S		0,69		0,69	0,69
1700000006488837	41-045-013-00054-0004	OLIVAR	S		3,01		3,01	3,01
1700000006488838	41-045-005-00205-0001	GIRASOL	S		6,14		6,14	6,14
1700000006488839	41-045-013-00055-0001	OLIVAR	S		7,88		7,88	7,88
1700000006488840	41-045-005-00087-0001	GIRASOL	S		1,94		1,94	1,94
1700000006488841	41-045-012-00031-0001	OLIVAR	S		2,58		2,58	2,58

**INCIDENCIAS****INCIDENCIA DESCRIPCIÓN**

8201	Control por Monitorización con resultado de abandono comprobado Recinto:41-045-013-00054-00003 Cultivo:101218 OLIVAR-MANZANILLA DE SEVILLA
86124	Recinto de forrajera para Cálculo de Carga Ganadera que No pertenece a Explotación. Recinto:41-045-006-00152-00004 Cultivo:62000 PASTOS PERMANENTES DE 5 O MAS AÑOS-SIN VARIEDAD Secano Recinto:41-045-013-00054-00002 Cultivo:62000 PASTOS PERMANENTES DE 5 O MAS AÑOS-SIN VARIEDAD Secano Recinto:41-045-013-00054-00008 Cultivo:62000 PASTOS PERMANENTES DE 5 O MAS AÑOS-SIN VARIEDAD Secano Recinto:41-045-013-00054-00010 Cultivo:62000 PASTOS PERMANENTES DE 5 O MAS AÑOS-SIN VARIEDAD Secano Recinto:41-045-013-00054-00012 Cultivo:62000 PASTOS PERMANENTES DE 5 O MAS AÑOS-SIN VARIEDAD Secano

(1) Con incidencias que retienen pago o deniegan el expediente.  
(2) Se calcula sobre superficie declarada admisible.  
(3) Aplicación del artículo 16 bis del RD 147/2023.

Puede verificar la integridad de una copia de este documento mediante la lectura del código QR adjunto o mediante el acceso a la dirección <a href="https://ws050.juntadeandalucia.es/verificarFirma">https://ws050.juntadeandalucia.es/verificarFirma</a> indicando el código de VERIFICACIÓN					
FIRMADO POR	RAQUEL MARIA ESPIN CRESPO		FECHA		26/06/2024
VERIFICACIÓN	Pk2jmMQ72K8YCCE9EQ8LU85ENJJ6M		PÁGINA		8758/8857

**APELLIDOS Y NOMBRE / RAZÓN SOCIAL**

ROMERO GAGO MARIA LUISA

**NIF**

\*\*\*\*7415\*

**EXPEDIENTE**

1237874

**RESOLUCIÓN**

CONCESIÓN DE LA AYUDA

**DATOS DE MANTENIMIENTO UNIDADES****GRUPO DE PAGO**

ZONAS DE LIMITACIONES NATURALES

**Sup. Dec.  
Admisible**  
45,40**Sup.  
Resuelta**  
45,40**Sobredecl.**  
0,00**% Sobredecl.**  
0,00**RESUMEN DE PAGOS**

	<b>IMPORTE ( Euros )</b>			
	<b>RESUELTO</b>	<b>FEADER</b>	<b>MAPA</b>	<b>CAPADR</b>
Pago realizado	1.081,20	919,02	106,06	56,12
A pagar	106,80	90,78	10,48	5,54
<b>TOTAL</b>	<b>1.188,00</b>	<b>1.009,80</b>	<b>116,54</b>	<b>61,66</b>

**APLICACIÓN DE REDUCCIONES Y PENALIZACIONES (%)**

<b>Criterios de subvencionabilidad (1)</b>	<b>Presentación tardía</b>	<b>Omisión declaración</b>	<b>Condicionabilidad</b>
0,00	0,00	0,00	0,00

**IMPORTE ( Euros )**

Calculado(2)	Reducción	Penalización	Reducción Penalización (3)	Penalización adicional	Resuelto	FEADER	MAPA	CAPADR
1.188,00 €	0,00 €	0,00 €	0,00 €	0,00 €	1.188,00 €	1.009,80 €	116,54 €	61,66 €
<b>Importe Unitario:</b>	<b>54,00 €</b>	<b>Nuevo Importe Unitario:</b>	<b>26,17 €</b>					

**RECINTOS PROPUESTOS**

<b>REF.</b>	<b>REFERENCIA SIGPAC</b>	<b>CULTIVO</b>	<b>S/R</b>	<b>USO SIGPAC</b>	<b>Sup. Dec. admisible</b>	<b>Sup. Campo</b>	<b>Sup. Determ.</b>	<b>Sup. Resuelta</b>
5216831	41-032-003-00149-0004	BARBECHO TRADICIONAL	S		0,05		0,05	0,05
1700000007263251	41-032-003-00149-0002	OLIVAR	S		38,67		38,67	38,67
1700000007263252	41-032-003-00158-0003	OLIVAR	S		1,49		1,49	1,49
1700000007263253	41-032-003-00170-0005	OLIVAR	S		4,92		4,92	4,92
1700000007263254	41-032-003-09008-0028	OLIVAR	S		0,22		0,22	0,22
1700000007263255	41-032-003-00149-0004	HUERTA	S		0,05		0,05	0,05

**Datos considerados para el Cálculo de la Carga Ganadera del expediente**

Superficie determinada para Cálculo Carga Ganadera: 0,00 ha

Carga Ganadera del Expediente: 0,00 ugm/ha

**Incidencias de carga ganadera****INCIDENCIA DESCRIPCIÓN**

86132 Recinto superficie forrajera que no realiza la actividad de producción de pastoreo.

Recinto:41-032-003-00149-00004 Cultivo:20000 BARBECHO TRADICIONAL-SIN VARIEDAD Secano

(1) Con incidencias que retienen pago o deniegan el expediente.  
(2) Se calcula sobre superficie declarada admisible.  
(3) Aplicación del artículo 16 bis del RD 147/2023.Puede verificar la integridad de una copia de este documento mediante la lectura del código QR adjunto o mediante el acceso a la dirección <https://ws050.juntadeandalucia.es/verificarFirma> indicando el código de VERIFICACIÓN

FIRMADO POR	RAQUEL MARIA ESPIN CRESPO	FECHA	26/06/2024
VERIFICACIÓN	Pk2jmMQ72K8YCCE9EQ8LU85ENJJJ6M	PÁGINA	8759/8857



**APELLIDOS Y NOMBRE / RAZÓN SOCIAL**

ROPERO CORREA TOMAS

**NIF**

\*\*\*6192\*

**EXPEDIENTE**

1147511

**RESOLUCIÓN**

CONCESIÓN DE LA AYUDA

**DATOS DE MANTENIMIENTO UNIDADES****GRUPO DE PAGO**

ZONAS DE LIMITACIONES NATURALES

**Sup. Dec. Admisible**

25,08

**Sup. Resuelta**

25,08

**Sobredecl.**

0,00

**% Sobredecl.**

0,00

**RESUMEN DE PAGOS**

	<b>IMPORTE ( Euros )</b>			
	<b>RESUELTO</b>	<b>FEADER</b>	<b>MAPA</b>	<b>CAPADR</b>
Pago realizado	1.080,33	918,28	105,98	56,07
A pagar	106,72	90,71	10,47	5,54
<b>TOTAL</b>	<b>1.187,05</b>	<b>1.008,99</b>	<b>116,45</b>	<b>61,61</b>

**APLICACIÓN DE REDUCCIONES Y PENALIZACIONES (%)**

<b>Crterios de subvencionabilidad (1)</b>	<b>Presentación tardía</b>	<b>Omisión declaración</b>	<b>Condicionalidad</b>
0,00	0,00	0,00	0,00

**IMPORTE ( Euros )**

Calculado(2)	Reducción	Penalización	Reducción Penalización (3)	Penalización adicional	Resuelto	FEADER	MAPA	CAPADR
1.187,05 €	0,00 €	0,00 €	0,00 €	0,00 €	1.187,05 €	1.008,99 €	116,45 €	61,61 €
<b>Importe Unitario:</b>	<b>54,00 €</b>	<b>Nuevo Importe Unitario:</b>	<b>47,33 €</b>					

**RECINTOS PROPUESTOS**

<b>REF.</b>	<b>REFERENCIA SIGPAC</b>	<b>CULTIVO</b>	<b>USO S/R SIGPAC</b>	<b>Sup. Dec. admisible</b>	<b>Sup. Campo</b>	<b>Sup. Determ.</b>	<b>Sup. Resuelta</b>
-1507902	41-077-043-00091-0006	OLIVAR	S	0,03		0,03	0,03
-1507896	41-077-043-00092-0002	OLIVAR	S	0,07		0,07	0,07
-1507794	41-077-004-00175-0002	OLIVAR	S	0,01		0,01	0,01
6812702	41-077-043-00092-0001	OLIVAR	S	1,72		1,72	1,72
1700000003022426	41-077-036-00075-0001	OLIVAR	S	0,98		0,98	0,98
1700000003022427	41-077-036-09006-0003	OLIVAR	S	0,01		0,01	0,01
1700000003022428	41-077-036-00041-0002	OLIVAR	S	0,01		0,01	0,01
1700000003022429	41-077-036-00106-0004	OLIVAR	S	7,71		7,71	7,71
1700000003022430	41-077-046-00178-0001	OLIVAR	S	2,23		2,23	2,23
1700000003022431	41-077-046-00173-0001	OLIVAR	S	0,01		0,01	0,01
1700000003022432	41-077-046-00174-0001	OLIVAR	S	1,41		1,41	1,41
1700000003022433	41-077-046-00175-0001	OLIVAR	S	1,36		1,36	1,36
1700000003022434	41-077-046-00177-0004	OLIVAR	S	0,01		0,01	0,01
1700000003022435	41-077-046-00177-0004	OLIVAR	S	0,01		0,01	0,01
1700000006144939	41-077-033-00032-0001	OLIVAR	R	0,03		0,03	0,03
1700000006144940	41-077-033-00108-0001	OLIVAR	R	1,26		1,26	1,26
1700000006144941	41-077-036-00064-0001	OLIVAR	S	0,67		0,67	0,67
1700000006144942	41-077-036-00113-0001	OLIVAR	S	0,01		0,01	0,01
1700000006144943	41-077-004-00168-0001	OLIVAR	S	1,93		1,93	1,93
1700000006144944	41-077-004-00169-0001	OLIVAR	S	0,02		0,02	0,02
1700000006144947	41-077-004-00170-0001	OLIVAR	S	1,40		1,40	1,40
1700000006144948	41-077-004-00172-0001	OLIVAR	S	0,02		0,02	0,02
1700000006144950	41-077-042-00037-0001	OLIVAR	S	0,60		0,60	0,60
1700000006144951	41-077-042-09001-0002	OLIVAR	S	0,01		0,01	0,01
1700000006144955	41-077-036-00044-0001	OLIVAR	S	0,63		0,63	0,61
1700000006144956	41-077-040-00006-0004	TRITICALE	S	2,95		2,95	2,95

(1) Con incidencias que retienen pago o deniegan el expediente.

(2) Se calcula sobre superficie declarada admisible.

(3) Aplicación del artículo 16 bis del RD 147/2023.

Puede verificar la integridad de una copia de este documento mediante la lectura del código QR adjunto o mediante el acceso a la dirección <https://ws050.juntadeandalucia.es/verificarFirma> indicando el código de VERIFICACIÓN

FIRMADO POR	RAQUEL MARIA ESPIN CRESPO	FECHA	26/06/2024
VERIFICACIÓN	Pk2jmMQ72K8YCCE9EQ8LU85ENJJ6M	PÁGINA	8760/8857





**INCIDENCIAS**

**INCIDENCIA DESCRIPCIÓN**

4012	Existen líneas de declaración de la solicitud que presentan solapes de superficie gráfica con líneas de declaración de otras solicitudes. Recinto:41-077-036-00044-00001 Cultivo:101218 OLIVAR-MANZANILLA DE SEVILLA Secano Superficie solapada (Hectáreas):0,02
74336	Recinto con uso declarado o cultivo declarado NO válido Recinto:41-077-043-09005-00001 Cultivo:101323 OLIVAR-VERDIAL DE HUEVAR Secano Uso Siggac:AG

(1) Con incidencias que retienen pago o deniegan el expediente.  
(2) Se calcula sobre superficie declarada admisible.  
(3) Aplicación del artículo 16 bis del RD 147/2023.

Puede verificar la integridad de una copia de este documento mediante la lectura del código QR adjunto o mediante el acceso a la dirección <https://ws050.juntadeandalucia.es/verificarFirma> indicando el código de VERIFICACIÓN

FIRMADO POR	RAQUEL MARIA ESPIN CRESPO	FECHA	26/06/2024
VERIFICACIÓN	Pk2jmMQ72K8YCCE9EQ8LU85ENJJ6M	PÁGINA	8761/8857



**APELLIDOS Y NOMBRE / RAZÓN SOCIAL**

ROPERO VARGAS JUAN FELIX

**NIF**

\*\*\*\*5143\*

**EXPEDIENTE**

1105019

**RESOLUCIÓN**

CONCESIÓN DE LA AYUDA

**DATOS DE MANTENIMIENTO UNIDADES****GRUPO DE PAGO**

ZONAS DE LIMITACIONES NATURALES

**Sup. Dec.  
Admisible**

2,09

**Sup.  
Resuelta**

2,09

**Sobredecl.**

0,00

**% Sobredecl.**

0,00

**RESUMEN DE PAGOS**

	<b>IMPORTE ( Euros )</b>			
	<b>RESUELTO</b>	<b>FEADER</b>	<b>MAPA</b>	<b>CAPADR</b>
Pago realizado	102,71	87,31	10,07	5,33
A pagar	10,15	8,63	1,00	0,52
<b>TOTAL</b>	<b>112,86</b>	<b>95,94</b>	<b>11,07</b>	<b>5,85</b>

**APLICACIÓN DE REDUCCIONES Y PENALIZACIONES (%)**

<b>Criterios de subvencionabilidad (1)</b>	<b>Presentación tardía</b>	<b>Omisión declaración</b>	<b>Condicionalidad</b>
0,00	0,00	0,00	0,00

**IMPORTE ( Euros )**

Calculado(2)	Reducción	Penalización	Reducción Penalización (3)	Penalización adicional	Resuelto	FEADER	MAPA	CAPADR
112,86 €	0,00 €	0,00 €	0,00 €	0,00 €	112,86 €	95,93 €	11,07 €	5,86 €
Importe Unitario:	54,00 €	Nuevo Importe Unitario:	54,00 €					

**RECINTOS PROPUESTOS**

<b>REF.</b>	<b>REFERENCIA SIGPAC</b>	<b>CULTIVO</b>	<b>S/R</b>	<b>USO</b>	<b>Sup. Dec. admisible</b>	<b>Sup. Campo</b>	<b>Sup. Determ.</b>	<b>Sup. Resuelta</b>
				<b>SIGPAC</b>				
170000005894001	41-077-073-00030-0001	OLIVAR	R		0,32		0,32	0,32
170000005894003	41-077-045-00084-0001	OLIVAR	R		1,74		1,74	1,74
170000005894004	41-077-045-09001-0001	OLIVAR	S		0,03		0,03	0,03

(1) Con incidencias que retienen pago o deniegan el expediente.

(2) Se calcula sobre superficie declarada admisible.

(3) Aplicación del artículo 16 bis del RD 147/2023.

Puede verificar la integridad de una copia de este documento mediante la lectura del código QR adjunto o mediante el acceso a la dirección <https://ws050.juntadeandalucia.es/verificarFirma> indicando el código de VERIFICACIÓN

FIRMADO POR	RAQUEL MARIA ESPIN CRESPO	FECHA	26/06/2024
VERIFICACIÓN	Pk2jmMQ72K8YCCE9EQ8LU85ENJJ6M	PÁGINA	8762/8857





**APELLIDOS Y NOMBRE / RAZÓN SOCIAL**

ROSA MUÑOZ SALVADOR

**NIF**

\*\*\*2837\*

**EXPEDIENTE**

1115586

**RESOLUCIÓN**

CONCESIÓN DE LA AYUDA

**DATOS DE MANTENIMIENTO UNIDADES****GRUPO DE PAGO**

ZONAS DE LIMITACIONES NATURALES

**Sup. Dec. Admisible**

480,51

**Sup. Resuelta**

471,38

**Sobredecl.**

9,13

**% Sobredecl.**

1,90

**RESUMEN DE PAGOS**

	<b>IMPORTE ( Euros )</b>			
	<b>RESUELTO</b>	<b>FEADER</b>	<b>MAPA</b>	<b>CAPADR</b>
A pagar	1.121,14	952,97	109,98	58,19

**APLICACIÓN DE REDUCCIONES Y PENALIZACIONES (%)**

Criterios de subvencionabilidad (1)	Presentación tardía	Omisión declaración	Condicionabilidad
0,00	0,00	0,00	0,00

**IMPORTE ( Euros )**

Calculado(2)	Reducción	Penalización	Reducción Penalización (3)	Penalización adicional	Resuelto	FEADER	MAPA	CAPADR
1.188,00 €	22,57 €	44,29 €	0,00 €	0,00 €	1.121,14 €	952,97 €	109,98 €	58,19 €
Importe Unitario:	54,00 €	Nuevo Importe Unitario:	2,47 €					

**RECINTOS PROPUESTOS**

REF.	REFERENCIA SIGPAC	CULTIVO	S/R	USO SIGPAC	Sup. Dec. admisible	Sup. Campo	Sup. Determ.	Sup. Resuelta
-1404136	41-032-002-00125-0004	PASTOS PERMANENTES DE 5 O MAS AÑOS	S		0,69		0,69	0,69
-1404135	41-032-002-00125-0005	PASTOS PERMANENTES DE 5 O MAS AÑOS	S		0,02		0,02	0,02
-1274406	41-032-002-00125-0003	PASTOS PERMANENTES DE 5 O MAS AÑOS	S		0,01		0,01	0,01
1700000002687967	41-032-001-00019-0001	PASTOS PERMANENTES DE 5 O MAS AÑOS	S		140,63		140,63	140,63
1700000002687968	41-032-002-00004-0006	MEZCLA VEZA - AVENA	R		5,60		5,60	5,60
1700000002687969	41-032-001-00020-0001	PASTOS PERMANENTES DE 5 O MAS AÑOS	S		17,83		17,83	17,83
1700000002687970	41-032-001-00020-0002	PASTOS PERMANENTES DE 5 O MAS AÑOS	S		7,74		7,74	7,74
1700000002687971	41-032-001-00134-0004	PASTOS PERMANENTES DE 5 O MAS AÑOS	S		1,63		1,63	0,00
1700000002687972	41-032-001-00134-0034	PASTOS PERMANENTES DE 5 O MAS AÑOS	S		0,42		0,42	0,00
1700000002687973	41-032-001-00020-0004	PASTOS PERMANENTES DE 5 O MAS AÑOS	S		2,53		2,53	2,53
1700000002687974	41-032-001-00134-0010	PASTOS PERMANENTES DE 5 O MAS AÑOS	S		6,53		6,53	0,00
1700000002687975	41-032-002-00004-0001	PASTOS PERMANENTES DE 5 O MAS AÑOS	S		274,97		274,97	274,97
1700000002687976	41-032-001-00134-0031	PASTOS PERMANENTES DE 5 O MAS AÑOS	S		0,55		0,55	0,00
1700000002687977	41-032-002-00004-0002	PASTOS PERMANENTES DE 5 O MAS AÑOS	S		0,54		0,54	0,54
1700000002687978	41-032-002-00004-0009	PASTOS PERMANENTES DE 5 O MAS AÑOS	S		20,82		20,82	20,82

**INCIDENCIAS****INCIDENCIA DESCRIPCIÓN**

242	Recinto pendiente de acreditación de titularidad. Recinto:41-032-001-00134-00004 Cultivo:62000 PASTOS PERMANENTES DE 5 O MAS AÑOS-SIN VARIEDAD Secano Recinto:41-032-001-00134-00010 Cultivo:62000 PASTOS PERMANENTES DE 5 O MAS AÑOS-SIN VARIEDAD Secano Recinto:41-032-001-00134-00031 Cultivo:62000 PASTOS PERMANENTES DE 5 O MAS AÑOS-SIN VARIEDAD Secano Recinto:41-032-001-00134-00034 Cultivo:62000 PASTOS PERMANENTES DE 5 O MAS AÑOS-SIN VARIEDAD Secano
-----	---

(1) Con incidencias que retienen pago o deniegan el expediente.  
(2) Se calcula sobre superficie declarada admisible.  
(3) Aplicación del artículo 16 bis del RD 147/2023.

Puede verificar la integridad de una copia de este documento mediante la lectura del código QR adjunto o mediante el acceso a la dirección <https://ws050.juntadeandalucia.es/verificarFirma> indicando el código de VERIFICACIÓN

FIRMADO POR	RAQUEL MARIA ESPIN CRESPO	FECHA	26/06/2024
VERIFICACIÓN	Pk2jmMQ72K8YCCE9EQ8LU85ENJJ6M	PÁGINA	8763/8857



**Datos considerados para el Cálculo de la Carga Ganadera del expediente**

Superficie determinada para Cálculo Carga Ganadera: 465,78 ha

Carga Ganadera del Expediente: 0,25 ugm/ha

Explotación	Especie	Ugm Calculada para CG
ES410320000571	BOVINA	74,49
ES410320000571	OVINA	35,34
ES410320000571	PORCINO	5,21

**Recintos Determinados para el Cálculo de Garga Ganadera**

REF.	REFERENCIA SIGPAC	CULTIVO	DESCRIPCIÓN CULTIVO	S/R	SUP. RESUELTA (ha)
-1404136	41-032-002-00125-00004	62000	PASTOS PERMANENTES DE 5 O MAS AÑOS-SIN VARIEDAD	S	0,69
-1404135	41-032-002-00125-00005	62000	PASTOS PERMANENTES DE 5 O MAS AÑOS-SIN VARIEDAD	S	0,02
-1274406	41-032-002-00125-00003	62000	PASTOS PERMANENTES DE 5 O MAS AÑOS-SIN VARIEDAD	S	0,01
1700000002687967	41-032-001-00019-00001	62000	PASTOS PERMANENTES DE 5 O MAS AÑOS-SIN VARIEDAD	S	140,63
1700000002687969	41-032-001-00020-00001	62000	PASTOS PERMANENTES DE 5 O MAS AÑOS-SIN VARIEDAD	S	17,83
1700000002687970	41-032-001-00020-00002	62000	PASTOS PERMANENTES DE 5 O MAS AÑOS-SIN VARIEDAD	S	7,74
1700000002687971	41-032-001-00134-00004	62000	PASTOS PERMANENTES DE 5 O MAS AÑOS-SIN VARIEDAD	S	0,00
1700000002687972	41-032-001-00134-00034	62000	PASTOS PERMANENTES DE 5 O MAS AÑOS-SIN VARIEDAD	S	0,00
1700000002687973	41-032-001-00020-00004	62000	PASTOS PERMANENTES DE 5 O MAS AÑOS-SIN VARIEDAD	S	2,53
1700000002687974	41-032-001-00134-00010	62000	PASTOS PERMANENTES DE 5 O MAS AÑOS-SIN VARIEDAD	S	0,00
1700000002687975	41-032-002-00004-00001	62000	PASTOS PERMANENTES DE 5 O MAS AÑOS-SIN VARIEDAD	S	274,97
1700000002687976	41-032-001-00134-00031	62000	PASTOS PERMANENTES DE 5 O MAS AÑOS-SIN VARIEDAD	S	0,00
1700000002687977	41-032-002-00004-00002	62000	PASTOS PERMANENTES DE 5 O MAS AÑOS-SIN VARIEDAD	S	0,54
1700000002687978	41-032-002-00004-00009	62000	PASTOS PERMANENTES DE 5 O MAS AÑOS-SIN VARIEDAD	S	20,82

**Incidencias de carga ganadera****INCIDENCIA DESCRIPCIÓN**

242	Recinto pendiente de acreditación de titularidad. Recinto:41-032-001-00134-00004 Cultivo:62000 PASTOS PERMANENTES DE 5 O MAS AÑOS-SIN VARIEDAD Secano Recinto:41-032-001-00134-00034 Cultivo:62000 PASTOS PERMANENTES DE 5 O MAS AÑOS-SIN VARIEDAD Secano Recinto:41-032-001-00134-00010 Cultivo:62000 PASTOS PERMANENTES DE 5 O MAS AÑOS-SIN VARIEDAD Secano Recinto:41-032-001-00134-00031 Cultivo:62000 PASTOS PERMANENTES DE 5 O MAS AÑOS-SIN VARIEDAD Secano
-----	---

(1) Con incidencias que retienen pago o deniegan el expediente.  
(2) Se calcula sobre superficie declarada admisible.  
(3) Aplicación del artículo 16 bis del RD 147/2023.

Puede verificar la integridad de una copia de este documento mediante la lectura del código QR adjunto o mediante el acceso a la dirección <https://ws050.juntadeandalucia.es/verificarFirma> indicando el código de VERIFICACIÓN

FIRMADO POR	RAQUEL MARIA ESPIN CRESPO	FECHA	26/06/2024
VERIFICACIÓN	Pk2jmMQ72K8YCC9E9EQ8LU85ENJJ6M	PÁGINA	8764/8857



**APELLIDOS Y NOMBRE / RAZÓN SOCIAL**

ROSA ROJO FRANCISCO

**NIF**

\*\*\*\*7303\*

**EXPEDIENTE**

1141893

**RESOLUCIÓN**

CONCESIÓN DE LA AYUDA

**DATOS DE MANTENIMIENTO UNIDADES****GRUPO DE PAGO**

ZONAS DE LIMITACIONES NATURALES

**Sup. Dec.  
Admisible**

55,38

**Sup.  
Resuelta**

55,38

**Sobredecl.**

0,00

**% Sobredecl.**

0,00

**RESUMEN DE PAGOS**

	<b>IMPORTE ( Euros )</b>			
	<b>RESUELTO</b>	<b>FEADER</b>	<b>MAPA</b>	<b>CAPADR</b>
Pago realizado	1.081,20	919,02	106,06	56,12
A pagar	106,59	90,60	10,46	5,53
<b>TOTAL</b>	<b>1.187,79</b>	<b>1.009,62</b>	<b>116,52</b>	<b>61,65</b>

**APLICACIÓN DE REDUCCIONES Y PENALIZACIONES (%)**

<b>Criterios de subvencionabilidad (1)</b>	<b>Presentación tardía</b>	<b>Omisión declaración</b>	<b>Condicionabilidad</b>
0,00	0,00	0,00	0,00

**IMPORTE ( Euros )**

<b>Calculado(2)</b>	<b>Reducción</b>	<b>Penalización</b>	<b>Reducción Penalización (3)</b>	<b>Penalización adicional</b>	<b>Resuelto</b>	<b>FEADER</b>	<b>MAPA</b>	<b>CAPADR</b>
1.187,79 €	0,00 €	0,00 €	0,00 €	0,00 €	1.187,79 €	1.009,62 €	116,52 €	61,65 €
<b>Importe Unitario:</b>	<b>54,00 €</b>	<b>Nuevo Importe Unitario:</b>	<b>21,45 €</b>					

(1) Con incidencias que retienen pago o deniegan el expediente.

(2) Se calcula sobre superficie declarada admisible.

(3) Aplicación del artículo 16 bis del RD 147/2023.

Puede verificar la integridad de una copia de este documento mediante la lectura del código QR adjunto o mediante el acceso a la dirección <https://ws050.juntadeandalucia.es/verificarFirma> indicando el código de VERIFICACIÓN

FIRMADO POR	RAQUEL MARIA ESPIN CRESPO	FECHA	26/06/2024
VERIFICACIÓN	Pk2jmMQ72K8YCCE9EQ8LU85ENJJ6M	PÁGINA	8765/8857



**RECINTOS PROPUESTOS**

REF.	REFERENCIA SIGPAC	CULTIVO	S/R	USO SIGPAC	Sup._Dec. admisible	Sup. Campo	Sup. Determ.	Sup. Resuelta
-1508057	41-065-049-00141-0013	TRIGO BLANDO	S		0,02		0,02	0,02
-1285774	41-065-051-00014-0002	AVENA	S		1,27		1,27	1,27
-1282296	41-065-051-00019-0002	AVENA	S		0,02		0,02	0,02
-767448	41-065-051-00014-0002	AVENA	S		2,76		2,76	2,76
-729524	41-065-049-00111-0002	OLIVAR	S		0,02		0,02	0,02
-512337	41-065-051-00014-0002	AVENA	S		1,58		1,58	1,58
7503319	41-065-049-00002-0005	OLIVAR	S		0,22		0,22	0,22
7503320	41-065-049-00002-0004	OLIVAR	S		0,01		0,01	0,00
1700000005067489	41-065-005-00046-0001	VEZA	S		7,20		7,20	7,20
1700000005067490	41-065-005-00047-0001	VEZA	S		0,06		0,06	0,06
1700000005067491	41-065-049-00084-0003	OLIVAR	S		8,89		8,89	8,89
1700000005067493	41-065-049-00086-0003	OLIVAR	S		0,03		0,03	0,03
1700000005067494	41-065-049-00097-0001	OLIVAR	S		0,10		0,10	0,10
1700000005067495	41-065-049-00098-0001	OLIVAR	S		2,58		2,58	2,58
1700000005067496	41-065-049-00109-0005	OLIVAR	S		0,01		0,01	0,01
1700000005067498	41-065-049-09006-0001	OLIVAR	S		0,02		0,02	0,02
1700000005067499	41-065-049-00070-0001	OLIVAR	S		2,75		2,75	2,75
1700000005067502	41-065-049-00084-0013	TRIGO BLANDO	S		0,11		0,11	0,11
1700000005067504	41-065-049-00141-0013	TRIGO BLANDO	S		2,31		2,31	2,31
1700000005067512	41-065-049-00067-0002	OLIVAR	S		5,33		5,33	5,33
1700000005067514	41-065-049-00062-0002	OLIVAR	S		0,01		0,01	0,01
1700000005067515	41-065-049-00060-0011	OLIVAR	S		0,02		0,02	0,02
1700000005067516	41-065-049-00061-0013	OLIVAR	S		11,74		11,74	11,74
1700000005067517	41-065-049-00141-0002	TRIGO BLANDO	S		4,82		4,82	4,82
1700000005067523	41-065-051-00110-0001	AVENA	S		0,44		0,44	0,44
1700000005067524	41-065-051-00110-0002	AVENA	S		0,03		0,03	0,03
1700000005067527	41-065-049-00086-0002	OLIVAR	S		3,04		3,04	3,04

**INCIDENCIAS****INCIDENCIA DESCRIPCIÓN**

3790 Recinto declarado inactivo  
 Recinto:41-065-049-00002-00004 Cultivo: -

(1) Con incidencias que retienen pago o deniegan el expediente.  
 (2) Se calcula sobre superficie declarada admisible.  
 (3) Aplicación del artículo 16 bis del RD 147/2023.

Puede verificar la integridad de una copia de este documento mediante la lectura del código QR adjunto o mediante el acceso a la dirección <https://ws050.juntadeandalucia.es/verificarFirma> indicando el código de VERIFICACIÓN

FIRMADO POR	RAQUEL MARIA ESPIN CRESPO	FECHA	26/06/2024
VERIFICACIÓN	Pk2jmMQ72K8YCCE9EQ8LU85ENJJ6M	PÁGINA	8766/8857



**APELLIDOS Y NOMBRE / RAZÓN SOCIAL**

RÜGEMER ANNE

**NIF**

\*\*\*\*1961\*

**EXPEDIENTE**

1221828

**RESOLUCIÓN**

CONCESIÓN DE LA AYUDA

**DATOS DE MANTENIMIENTO UNIDADES****GRUPO DE PAGO**

ZONAS DE LIMITACIONES NATURALES

**Sup. Dec.  
Admisible**

72,19

**Sup.  
Resuelta**

71,76

**Sobredecl.**

0,43

**% Sobredecl.**

0,60

**RESUMEN DE PAGOS**

	<b>IMPORTE ( Euros )</b>			
	<b>RESUELTO</b>	<b>FEADER</b>	<b>MAPA</b>	<b>CAPADR</b>
Pago realizado	1.076,26	914,81	105,58	55,86
A pagar	104,66	88,96	10,27	5,43
<b>TOTAL</b>	<b>1.180,92</b>	<b>1.003,77</b>	<b>115,85</b>	<b>61,29</b>

**APLICACIÓN DE REDUCCIONES Y PENALIZACIONES (%)**

<b>Criterios de subvencionabilidad (1)</b>	<b>Presentación tardía</b>	<b>Omisión declaración</b>	<b>Condicionabilidad</b>
0,00	0,00	0,00	0,00

**IMPORTE ( Euros )**

Calculado(2)	Reducción	Penalización	Reducción Penalización (3)	Penalización adicional	Resuelto	FEADER	MAPA	CAPADR
1.188,00 €	7,08 €	0,00 €	0,00 €	0,00 €	1.180,92 €	1.003,78 €	115,85 €	61,29 €
Importe Unitario:	54,00 €	Nuevo Importe Unitario:	16,46 €					

(1) Con incidencias que retienen pago o deniegan el expediente.

(2) Se calcula sobre superficie declarada admisible.

(3) Aplicación del artículo 16 bis del RD 147/2023.

Puede verificar la integridad de una copia de este documento mediante la lectura del código QR adjunto o mediante el acceso a la dirección <https://ws050.juntadeandalucia.es/verificarFirma> indicando el código de VERIFICACIÓN

FIRMADO POR

RAQUEL MARIA ESPIN CRESPO

FECHA

26/06/2024

VERIFICACIÓN

Pk2jmMQ72K8YCCE9EQ8LU85ENJJJ6M

PÁGINA

8767/8857



**RECINTOS PROPUESTOS**

REF.	REFERENCIA SIGPAC	CULTIVO	S/R	USO SIGPAC	Sup. Dec. admisible	Sup. Campo	Sup. Determ.	Sup. Resuelta
-1557525	41-065-007-00033-0012	PASTOS DE MENOS DE 5 AÑOS	S		0,01		0,01	0,00
-1549485	41-065-007-00022-0003	PASTOS PERMANENTES DE 5 O MAS AÑOS	S		0,03		0,03	0,00
-1549484	41-065-007-00022-0002	PASTOS PERMANENTES DE 5 O MAS AÑOS	S		0,01		0,01	0,00
-1549483	41-065-052-00030-0016	PASTOS PERMANENTES DE 5 O MAS AÑOS	S		0,08		0,08	0,00
-1549482	41-065-052-00030-0014	PASTOS DE MENOS DE 5 AÑOS	S		0,05		0,05	0,00
-1549481	41-065-007-00020-0008	PASTOS DE MENOS DE 5 AÑOS	S		0,11		0,11	0,00
-1549479	41-065-007-00020-0012	PASTOS DE MENOS DE 5 AÑOS	S		0,04		0,04	0,00
-1454674	41-065-052-00030-0001	MEZCLA VEZA-TRITICALE	S		2,29		2,29	2,29
-1454673	41-065-052-00030-0001	ALGARROBO	S		2,73		2,73	2,73
-1454661	41-065-052-00029-0001	PASTOS DE MENOS DE 5 AÑOS	S		2,90		2,90	2,90
-1090723	41-065-007-00023-0002	MEZCLA VEZA-TRITICALE	S		5,50		5,50	5,46
-1090713	41-065-007-00022-0015	PASTOS PERMANENTES DE 5 O MAS AÑOS	S		0,05		0,05	0,05
-1090708	41-065-007-00022-0005	ALGARROBO	S		0,53		0,53	0,53
-1090705	41-065-007-00022-0016	PASTOS PERMANENTES DE 5 O MAS AÑOS	S		0,48		0,48	0,48
-1090699	41-065-007-00022-0004	PASTOS PERMANENTES DE 5 O MAS AÑOS	S		0,64		0,64	0,64
-1090697	41-065-007-00022-0010	PASTOS PERMANENTES DE 5 O MAS AÑOS	S		10,32		10,32	10,32
-1090695	41-065-007-00022-0012	PASTOS PERMANENTES DE 5 O MAS AÑOS	S		0,29		0,29	0,29
-1090693	41-065-007-00022-0006	ALGARROBO	S		2,46		2,46	2,46
-1090685	41-065-007-00022-0014	PASTOS PERMANENTES DE 5 O MAS AÑOS	S		4,16		4,16	4,16
-1090673	41-065-052-00029-0006	PASTOS PERMANENTES DE 5 O MAS AÑOS	S		8,07		8,07	8,07
-1090660	41-065-052-00029-0001	ALGARROBO	S		10,97		10,97	10,97
170000000707224	41-065-007-00020-0007	PASTOS PERMANENTES DE 5 O MAS AÑOS	S		0,11		0,11	0,11
170000000707225	41-065-007-00020-0016	PASTOS PERMANENTES DE 5 O MAS AÑOS	S		11,41		11,41	11,41
170000000707226	41-065-007-00033-0006	PASTOS PERMANENTES DE 5 O MAS AÑOS	S		0,04		0,04	0,04
170000000707227	41-065-007-00033-0019	PASTOS PERMANENTES DE 5 O MAS AÑOS	S		0,11		0,11	0,11
170000000707229	41-065-007-00020-0006	PASTOS PERMANENTES DE 5 O MAS AÑOS	S		0,17		0,17	0,17
170000000707246	41-065-052-00030-0015	PASTOS PERMANENTES DE 5 O MAS AÑOS	S		1,25		1,25	1,25
170000000707247	41-065-007-00020-0015	ALGARROBO	S		2,37		2,37	2,31
170000000707253	41-065-007-00020-0003	PASTOS PERMANENTES DE 5 O MAS AÑOS	S		0,14		0,14	0,14
170000000707295	41-065-052-00030-0007	PASTOS PERMANENTES DE 5 O MAS AÑOS	S		0,20		0,20	0,20
170000000707296	41-065-007-00033-0001	PASTOS PERMANENTES DE 5 O MAS AÑOS	S		0,66		0,66	0,66
170000000707298	41-065-007-00020-0010	PASTOS PERMANENTES DE 5 O MAS AÑOS	S		0,01		0,01	0,01
170000000707304	41-065-052-00030-0012	PASTOS PERMANENTES DE 5 O MAS AÑOS	S		0,06		0,06	0,06
170000000707305	41-065-007-00020-0019	PASTOS PERMANENTES DE 5 O MAS AÑOS	S		2,24		2,24	2,24
170000000707306	41-065-052-00030-0013	PASTOS PERMANENTES DE 5 O MAS AÑOS	S		0,47		0,47	0,47
170000000707307	41-065-007-00020-0011	PASTOS PERMANENTES DE 5 O MAS AÑOS	S		0,11		0,11	0,11
170000000707310	41-065-052-00030-0003	PASTOS PERMANENTES DE 5 O MAS AÑOS	S		0,02		0,02	0,02
170000000707311	41-065-007-00033-0003	PASTOS PERMANENTES DE 5 O MAS AÑOS	S		0,02		0,02	0,02
170000000707312	41-065-007-00033-0002	PASTOS PERMANENTES DE 5 O MAS AÑOS	S		0,25		0,25	0,25
170000000707313	41-065-007-00020-0002	PASTOS PERMANENTES DE 5 O MAS AÑOS	S		0,37		0,37	0,37
170000000707320	41-065-007-00033-0016	PASTOS PERMANENTES DE 5 O MAS AÑOS	S		0,32		0,32	0,32
170000000707321	41-065-007-00020-0023	PASTOS PERMANENTES DE 5 O MAS AÑOS	S		0,08		0,08	0,08
170000000707322	41-065-007-00020-0022	PASTOS PERMANENTES DE 5 O MAS AÑOS	S		0,06		0,06	0,06

**INCIDENCIAS****INCIDENCIA DESCRIPCIÓN**

3790 Recinto declarado inactivo  
 Recinto:41-065-007-00020-00008 Cultivo: -  
 Recinto:41-065-007-00020-00012 Cultivo: -  
 Recinto:41-065-007-00022-00002 Cultivo: -  
 Recinto:41-065-007-00022-00003 Cultivo: -  
 Recinto:41-065-007-00033-00012 Cultivo: -

(1) Con incidencias que retienen pago o deniegan el expediente.  
 (2) Se calcula sobre superficie declarada admisible.  
 (3) Aplicación del artículo 16 bis del RD 147/2023.

Puede verificar la integridad de una copia de este documento mediante la lectura del código QR adjunto o mediante el acceso a la dirección <a href="https://ws050.juntadeandalucia.es/verificarFirma">https://ws050.juntadeandalucia.es/verificarFirma</a> indicando el código de VERIFICACIÓN					
FIRMADO POR	RAQUEL MARIA ESPIN CRESPO		FECHA		26/06/2024
VERIFICACIÓN	Pk2jmMQ72K8YCCE9EQ8LU85ENJJ6M		PÁGINA		8768/8857

**INCIDENCIAS****INCIDENCIA DESCRIPCIÓN**

	Recinto:41-065-052-00030-00014 Cultivo: -
	Recinto:41-065-052-00030-00016 Cultivo: -
4272	Verifica que las líneas de declaración de las Solicitudes Únicas no tienen solapes con la capa de Retroactividad Gráfica (ambas de la misma campaña) a nivel de expediente/línea de declaración gráfica de la solicitud.
	Recinto:41-065-007-00020-00015 Cultivo: - Agregado de la referencia del recinto.:0 Zona de la referencia del recinto.:0 Superficie solapada.:0,06 Id. Incid.:95153612
	Recinto:41-065-007-00023-00002 Cultivo: - Agregado de la referencia del recinto.:0 Zona de la referencia del recinto.:0 Superficie solapada.:0,02 Id. Incid.:95153610
	Recinto:41-065-007-00023-00002 Cultivo: - Agregado de la referencia del recinto.:0 Zona de la referencia del recinto.:0 Superficie solapada.:0,02 Id. Incid.:95153611

**Datos considerados para el Cálculo de la Carga Ganadera del expediente**

**Superficie determinada para Cálculo Carga Ganadera:** 45,01 ha  
**Carga Ganadera del Expediente:** 0,94 ugm/ha

<b>Explotación</b>	<b>Especie</b>	<b>Ugm Calculada para CG</b>
ES410650000356	CAPRINA	9,33
ES410650000356	OVINA	33,12

**Recintos Determinados para el Cálculo de Garga Ganadera**

<b>REF.</b>	<b>REFERENCIA SIGPAC</b>	<b>CULTIVO</b>	<b>DESCRIPCIÓN CULTIVO</b>	<b>S/R</b>	<b>SUP. RESUELTA (ha)</b>
-1557525	41-065-007-00033-00012	63000	PASTOS DE MENOS DE 5 AÑOS-SIN VARIEDAD	S	0,00
-1549485	41-065-007-00022-00003	62000	PASTOS PERMANENTES DE 5 O MAS AÑOS-SIN VARIEDAD	S	0,00
-1549484	41-065-007-00022-00002	62000	PASTOS PERMANENTES DE 5 O MAS AÑOS-SIN VARIEDAD	S	0,00
-1549483	41-065-052-00030-00016	62000	PASTOS PERMANENTES DE 5 O MAS AÑOS-SIN VARIEDAD	S	0,00
-1549482	41-065-052-00030-00014	63000	PASTOS DE MENOS DE 5 AÑOS-SIN VARIEDAD	S	0,00
-1549481	41-065-007-00020-00008	63000	PASTOS DE MENOS DE 5 AÑOS-SIN VARIEDAD	S	0,00
-1549479	41-065-007-00020-00012	63000	PASTOS DE MENOS DE 5 AÑOS-SIN VARIEDAD	S	0,00
-1454661	41-065-052-00029-00001	63000	PASTOS DE MENOS DE 5 AÑOS-SIN VARIEDAD	S	2,90
-1090713	41-065-007-00022-00015	62000	PASTOS PERMANENTES DE 5 O MAS AÑOS-SIN VARIEDAD	S	0,05
-1090705	41-065-007-00022-00016	62000	PASTOS PERMANENTES DE 5 O MAS AÑOS-SIN VARIEDAD	S	0,48
-1090699	41-065-007-00022-00004	62000	PASTOS PERMANENTES DE 5 O MAS AÑOS-SIN VARIEDAD	S	0,64
-1090697	41-065-007-00022-00010	62000	PASTOS PERMANENTES DE 5 O MAS AÑOS-SIN VARIEDAD	S	10,32
-1090695	41-065-007-00022-00012	62000	PASTOS PERMANENTES DE 5 O MAS AÑOS-SIN VARIEDAD	S	0,29
-1090685	41-065-007-00022-00014	62000	PASTOS PERMANENTES DE 5 O MAS AÑOS-SIN VARIEDAD	S	4,16
-1090673	41-065-052-00029-00006	62000	PASTOS PERMANENTES DE 5 O MAS AÑOS-SIN VARIEDAD	S	8,07
1700000007077224	41-065-007-00020-00007	62000	PASTOS PERMANENTES DE 5 O MAS AÑOS-SIN VARIEDAD	S	0,11
1700000007077225	41-065-007-00020-00016	62000	PASTOS PERMANENTES DE 5 O MAS AÑOS-SIN VARIEDAD	S	11,41
1700000007077226	41-065-007-00033-00006	62000	PASTOS PERMANENTES DE 5 O MAS AÑOS-SIN VARIEDAD	S	0,04
1700000007077227	41-065-007-00033-00019	62000	PASTOS PERMANENTES DE 5 O MAS AÑOS-SIN VARIEDAD	S	0,11
1700000007077229	41-065-007-00020-00006	62000	PASTOS PERMANENTES DE 5 O MAS AÑOS-SIN VARIEDAD	S	0,17
1700000007077246	41-065-052-00030-00015	62000	PASTOS PERMANENTES DE 5 O MAS AÑOS-SIN VARIEDAD	S	1,25
1700000007077253	41-065-007-00020-00003	62000	PASTOS PERMANENTES DE 5 O MAS AÑOS-SIN VARIEDAD	S	0,14
1700000007077295	41-065-052-00030-00007	62000	PASTOS PERMANENTES DE 5 O MAS AÑOS-SIN VARIEDAD	S	0,20
1700000007077296	41-065-007-00033-00001	62000	PASTOS PERMANENTES DE 5 O MAS AÑOS-SIN	S	0,66

(1) Con incidencias que retienen pago o deniegan el expediente.  
(2) Se calcula sobre superficie declarada admisible.  
(3) Aplicación del artículo 16 bis del RD 147/2023.

Puede verificar la integridad de una copia de este documento mediante la lectura del código QR adjunto o mediante el acceso a la dirección <https://ws050.juntadeandalucia.es/verificarFirma> indicando el código de VERIFICACIÓN

FIRMADO POR	RAQUEL MARIA ESPIN CRESPO	FECHA	26/06/2024
VERIFICACIÓN	Pk2jmMQ72K8YCC9EQ8LU85ENJJ6M	PÁGINA	8769/8857



**Recintos Determinados para el Cálculo de Garga Ganadera**

REF.	REFERENCIA SIGPAC	CULTIVO	DESCRIPCIÓN CULTIVO	S/R	SUP. RESUELTA (ha)
			VARIEDAD		
1700000007077298	41-065-007-00020-00010	62000	PASTOS PERMANENTES DE 5 O MAS AÑOS-SIN VARIEDAD	S	0,01
1700000007077304	41-065-052-00030-00012	62000	PASTOS PERMANENTES DE 5 O MAS AÑOS-SIN VARIEDAD	S	0,06
1700000007077305	41-065-007-00020-00019	62000	PASTOS PERMANENTES DE 5 O MAS AÑOS-SIN VARIEDAD	S	2,24
1700000007077306	41-065-052-00030-00013	62000	PASTOS PERMANENTES DE 5 O MAS AÑOS-SIN VARIEDAD	S	0,47
1700000007077307	41-065-007-00020-00011	62000	PASTOS PERMANENTES DE 5 O MAS AÑOS-SIN VARIEDAD	S	0,11
1700000007077310	41-065-052-00030-00003	62000	PASTOS PERMANENTES DE 5 O MAS AÑOS-SIN VARIEDAD	S	0,02
1700000007077311	41-065-007-00033-00003	62000	PASTOS PERMANENTES DE 5 O MAS AÑOS-SIN VARIEDAD	S	0,02
1700000007077312	41-065-007-00033-00002	62000	PASTOS PERMANENTES DE 5 O MAS AÑOS-SIN VARIEDAD	S	0,25
1700000007077313	41-065-007-00020-00002	62000	PASTOS PERMANENTES DE 5 O MAS AÑOS-SIN VARIEDAD	S	0,37
1700000007077320	41-065-007-00033-00016	62000	PASTOS PERMANENTES DE 5 O MAS AÑOS-SIN VARIEDAD	S	0,32
1700000007077321	41-065-007-00020-00023	62000	PASTOS PERMANENTES DE 5 O MAS AÑOS-SIN VARIEDAD	S	0,08
1700000007077322	41-065-007-00020-00022	62000	PASTOS PERMANENTES DE 5 O MAS AÑOS-SIN VARIEDAD	S	0,06

**Incidencias de carga ganadera****INCIDENCIA DESCRIPCIÓN**

3790	Recinto declarado inactivo
	Recinto:41-065-007-00033-00012 Cultivo: -
	Recinto:41-065-007-00022-00003 Cultivo: -
	Recinto:41-065-007-00022-00002 Cultivo: -
	Recinto:41-065-052-00030-00016 Cultivo: -
	Recinto:41-065-052-00030-00014 Cultivo: -
	Recinto:41-065-007-00020-00008 Cultivo: -
	Recinto:41-065-007-00020-00012 Cultivo: -

(1) Con incidencias que retienen pago o deniegan el expediente.  
(2) Se calcula sobre superficie declarada admisible.  
(3) Aplicación del artículo 16 bis del RD 147/2023.

Puede verificar la integridad de una copia de este documento mediante la lectura del código QR adjunto o mediante el acceso a la dirección <https://ws050.juntadeandalucia.es/verificarFirma> indicando el código de VERIFICACIÓN

FIRMADO POR	RAQUEL MARIA ESPIN CRESPO	FECHA	26/06/2024
VERIFICACIÓN	Pk2jmMQ72K8YCCE9EQ8LU85ENJJ6M	PÁGINA	8770/8857





**APELLIDOS Y NOMBRE / RAZÓN SOCIAL**

RUIZ CANTO JUAN MANUEL

**NIF**

\*\*\*\*1928\*

**EXPEDIENTE**

1148518

**RESOLUCIÓN**

CONCESIÓN DE LA AYUDA

**DATOS DE MANTENIMIENTO UNIDADES****GRUPO DE PAGO**

ZONAS DE LIMITACIONES NATURALES

**Sup. Dec.  
Admisible**

17,42

**Sup.  
Resuelta**

17,42

**Sobredecl.**

0,00

**% Sobredecl.**

0,00

**RESUMEN DE PAGOS**

	<b>IMPORTE ( Euros )</b>			
	<b>RESUELTO</b>	<b>FEADER</b>	<b>MAPA</b>	<b>CAPADR</b>
Pago realizado	832,32	707,48	81,65	43,19
A pagar	82,22	69,89	8,07	4,26
<b>TOTAL</b>	<b>914,54</b>	<b>777,37</b>	<b>89,72</b>	<b>47,45</b>

**APLICACIÓN DE REDUCCIONES Y PENALIZACIONES (%)**

<b>Criterios de subvencionabilidad (1)</b>	<b>Presentación tardía</b>	<b>Omisión declaración</b>	<b>Condicionalidad</b>
0,00	0,00	0,00	0,00

**IMPORTE ( Euros )**

Calculado(2)	Reducción	Penalización	Reducción Penalización (3)	Penalización adicional	Resuelto	FEADER	MAPA	CAPADR
914,54 €	0,00 €	0,00 €	0,00 €	0,00 €	914,54 €	777,36 €	89,72 €	47,46 €
Importe Unitario:	54,00 €	Nuevo Importe Unitario:	52,50 €					

**RECINTOS PROPUESTOS**

<b>REF.</b>	<b>REFERENCIA SIGPAC</b>	<b>CULTIVO</b>	<b>S/R</b>	<b>USO SIGPAC</b>	<b>Sup. Dec. admisible</b>	<b>Sup. Campo</b>	<b>Sup. Determ.</b>	<b>Sup. Resuelta</b>
-719553	41-078-019-00075-0050	OLIVAR	S		0,61		0,61	0,61
1700000005976343	41-078-019-00075-0014	OLIVAR	S		12,42		12,42	12,42
1700000005976345	41-078-019-00075-0048	OLIVAR	S		4,39		4,39	4,39

(1) Con incidencias que retienen pago o deniegan el expediente.

(2) Se calcula sobre superficie declarada admisible.

(3) Aplicación del artículo 16 bis del RD 147/2023.

Puede verificar la integridad de una copia de este documento mediante la lectura del código QR adjunto o mediante el acceso a la dirección <https://ws050.juntadeandalucia.es/verificarFirma> indicando el código de VERIFICACIÓN

FIRMADO POR	RAQUEL MARIA ESPIN CRESPO	FECHA	26/06/2024
VERIFICACIÓN	Pk2jmMQ72K8YCCE9EQ8LU85ENJJJ6M	PÁGINA	8771/8857



**APELLIDOS Y NOMBRE / RAZÓN SOCIAL**

RUIZ DOMINGUEZ MARIA

**NIF**

\*\*\*\*4696\*

**EXPEDIENTE**

1109517

**RESOLUCIÓN**

CONCESIÓN DE LA AYUDA

**DATOS DE MANTENIMIENTO UNIDADES****GRUPO DE PAGO**

ZONAS DE LIMITACIONES NATURALES

**Sup. Dec.  
Admisible**

16,85

**Sup.  
Resuelta**

16,85

**Sobredecl.**

0,00

**% Sobredecl.**

0,00

**RESUMEN DE PAGOS**

	<b>IMPORTE ( Euros )</b>			
	<b>RESUELTO</b>	<b>FEADER</b>	<b>MAPA</b>	<b>CAPADR</b>
Pago realizado	809,92	688,43	79,45	42,04
A pagar	80,00	68,00	7,85	4,15
<b>TOTAL</b>	<b>889,92</b>	<b>756,43</b>	<b>87,30</b>	<b>46,19</b>

**APLICACIÓN DE REDUCCIONES Y PENALIZACIONES (%)**

<b>Criterios de subvencionabilidad (1)</b>	<b>Presentación tardía</b>	<b>Omisión declaración</b>	<b>Condicionabilidad</b>
0,00	0,00	0,00	0,00

**IMPORTE ( Euros )**

Calculado(2)	Reducción	Penalización	Reducción Penalización (3)	Penalización adicional	Resuelto	FEADER	MAPA	CAPADR
889,92 €	0,00 €	0,00 €	0,00 €	0,00 €	889,92 €	756,43 €	87,30 €	46,19 €
Importe Unitario:	54,00 €	Nuevo Importe Unitario:	52,81 €					

**RECINTOS PROPUESTOS**

<b>REF.</b>	<b>REFERENCIA SIGPAC</b>	<b>CULTIVO</b>	<b>S/R</b>	<b>USO SIGPAC</b>	<b>Sup. Dec. admisible</b>	<b>Sup. Campo</b>	<b>Sup. Determ.</b>	<b>Sup. Resuelta</b>
4124501	41-009-007-00087-0001	PASTOS PERMANENTES DE 5 O MAS AÑOS	S		5,31		5,31	5,31
5209639	41-009-007-00096-0001	PASTOS PERMANENTES DE 5 O MAS AÑOS	S		5,17		5,17	5,17
5209642	41-009-007-00092-0001	PASTOS PERMANENTES DE 5 O MAS AÑOS	S		0,83		0,83	0,83
5209644	41-009-007-00050-0001	OLIVAR	S		1,24		1,24	1,24
5209645	41-009-007-00090-0001	PASTOS PERMANENTES DE 5 O MAS AÑOS	S		0,57		0,57	0,57
170000003565068	41-009-007-00089-0001	PASTOS PERMANENTES DE 5 O MAS AÑOS	S		3,73		3,73	3,73

(1) Con incidencias que retienen pago o deniegan el expediente.

(2) Se calcula sobre superficie declarada admisible.

(3) Aplicación del artículo 16 bis del RD 147/2023.

Puede verificar la integridad de una copia de este documento mediante la lectura del código QR adjunto o mediante el acceso a la dirección <https://ws050.juntadeandalucia.es/verificarFirma> indicando el código de VERIFICACIÓN

FIRMADO POR	RAQUEL MARIA ESPIN CRESPO	FECHA	26/06/2024
VERIFICACIÓN	Pk2jmMQ72K8YCCE9EQ8LU85ENJJJ6M	PÁGINA	8772/8857



**Datos considerados para el Cálculo de la Carga Ganadera del expediente**

Superficie determinada para Cálculo Carga Ganadera: 15,61 ha

Carga Ganadera del Expediente: 1,34 ugm/ha

<u>Explotación</u>	<u>Especie</u>	<u>Ugm Calculada para CG</u>
ES410090000121	CAPRINA	9,47
ES410090000121	OVINA	8,75
ES410090000121	PORCINO	2,73

**Recintos Determinados para el Cálculo de Garga Ganadera**

<u>REF.</u>	<u>REFERENCIA SIGPAC</u>	<u>CULTIVO</u>	<u>DESCRIPCIÓN CULTIVO</u>	<u>S/R</u>	<u>SUP. RESUELTA (ha)</u>
4124501	41-009-007-00087-00001	62000	PASTOS PERMANENTES DE 5 O MAS AÑOS-SIN VARIEDAD	S	5,31
5209639	41-009-007-00096-00001	62000	PASTOS PERMANENTES DE 5 O MAS AÑOS-SIN VARIEDAD	S	5,17
5209642	41-009-007-00092-00001	62000	PASTOS PERMANENTES DE 5 O MAS AÑOS-SIN VARIEDAD	S	0,83
5209645	41-009-007-00090-00001	62000	PASTOS PERMANENTES DE 5 O MAS AÑOS-SIN VARIEDAD	S	0,57
1700000003565068	41-009-007-00089-00001	62000	PASTOS PERMANENTES DE 5 O MAS AÑOS-SIN VARIEDAD	S	3,73

(1) Con incidencias que retienen pago o deniegan el expediente.  
(2) Se calcula sobre superficie declarada admisible.  
(3) Aplicación del artículo 16 bis del RD 147/2023.

Puede verificar la integridad de una copia de este documento mediante la lectura del código QR adjunto o mediante el acceso a la dirección <https://ws050.juntadeandalucia.es/verificarFirma> indicando el código de VERIFICACIÓN

FIRMADO POR	RAQUEL MARIA ESPIN CRESPO	FECHA	26/06/2024
VERIFICACIÓN	Pk2jmMQ72K8YCCE9EQ8LU85ENJJ6M	PÁGINA	8773/8857



**APELLIDOS Y NOMBRE / RAZÓN SOCIAL**

RUIZ RUIZ JOSE

**NIF**

\*\*\*\*5066\*

**EXPEDIENTE**

1112572

**RESOLUCIÓN**

CONCESIÓN DE LA AYUDA

**DATOS DE MANTENIMIENTO UNIDADES****GRUPO DE PAGO**

ZONAS DE LIMITACIONES NATURALES

**Sup. Dec.  
Admisible**

102,68

**Sup.  
Resuelta**

102,68

**Sobredecl.**

0,00

**% Sobredecl.**

0,00

**RESUMEN DE PAGOS**

	<b>IMPORTE ( Euros )</b>			
	<b>RESUELTO</b>	<b>FEADER</b>	<b>MAPA</b>	<b>CAPADR</b>
Pago realizado	1.081,20	919,02	106,06	56,12
A pagar	106,80	90,78	10,48	5,54
<b>TOTAL</b>	<b>1.188,00</b>	<b>1.009,80</b>	<b>116,54</b>	<b>61,66</b>

**APLICACIÓN DE REDUCCIONES Y PENALIZACIONES (%)**

<b>Criterios de subvencionabilidad (1)</b>	<b>Presentación tardía</b>	<b>Omisión declaración</b>	<b>Condicionalidad</b>
0,00	0,00	0,00	0,00

**IMPORTE ( Euros )**

Calculado(2)	Reducción	Penalización	Reducción Penalización (3)	Penalización adicional	Resuelto	FEADER	MAPA	CAPADR
1.188,00 €	0,00 €	0,00 €	0,00 €	0,00 €	1.188,00 €	1.009,80 €	116,54 €	61,66 €
<b>Importe Unitario:</b>	<b>54,00 €</b>	<b>Nuevo Importe Unitario:</b>			<b>11,57 €</b>			

**RECINTOS PROPUESTOS**

<b>REF.</b>	<b>REFERENCIA SIGPAC</b>	<b>CULTIVO</b>	<b>USO S/R SIGPAC</b>	<b>Sup. Dec. admisible</b>	<b>Sup. Campo</b>	<b>Sup. Determ.</b>	<b>Sup. Resuelta</b>
4126087	41-009-001-00019-0002	PASTOS PERMANENTES DE 5 O MAS AÑOS	S	19,41		19,41	19,41
4126088	41-009-001-00019-0003	PASTOS PERMANENTES DE 5 O MAS AÑOS	S	3,18		3,18	3,18
4126093	41-009-002-00006-0005	PASTOS PERMANENTES DE 5 O MAS AÑOS	S	29,10		29,10	29,10
1700000006036679	41-009-002-00006-0012	PASTOS PERMANENTES DE 5 O MAS AÑOS	S	17,03		17,03	17,03
1700000006036680	41-009-002-00101-0002	PASTOS PERMANENTES DE 5 O MAS AÑOS	S	33,23		33,23	33,23
1700000006036681	41-009-002-00010-0001	PASTOS PERMANENTES DE 5 O MAS AÑOS	S	0,73		0,73	0,73

(1) Con incidencias que retienen pago o deniegan el expediente.

(2) Se calcula sobre superficie declarada admisible.

(3) Aplicación del artículo 16 bis del RD 147/2023.

Puede verificar la integridad de una copia de este documento mediante la lectura del código QR adjunto o mediante el acceso a la dirección <https://ws050.juntadeandalucia.es/verificarFirma> indicando el código de VERIFICACIÓN

FIRMADO POR	RAQUEL MARIA ESPIN CRESPO	FECHA	26/06/2024
VERIFICACIÓN	Pk2jmMQ72K8YCCE9EQ8LU85ENJJJ6M	PÁGINA	8774/8857



**Datos considerados para el Cálculo de la Carga Ganadera del expediente**

Superficie determinada para Cálculo Carga Ganadera: 102,68 ha

Carga Ganadera del Expediente: 0,25 ugm/ha

<u>Explotación</u>	<u>Especie</u>	<u>Ugm Calculada para CG</u>
ES410090000544	CAPRINA	26,05
ES410090000544	OVINA	0,01

**Recintos Determinados para el Cálculo de Garga Ganadera**

<u>REF.</u>	<u>REFERENCIA SIGPAC</u>	<u>CULTIVO</u>	<u>DESCRIPCIÓN CULTIVO</u>	<u>S/R</u>	<u>SUP. RESUELTA (ha)</u>
4126087	41-009-001-00019-00002	62000	PASTOS PERMANENTES DE 5 O MAS AÑOS-SIN VARIEDAD	S	19,41
4126088	41-009-001-00019-00003	62000	PASTOS PERMANENTES DE 5 O MAS AÑOS-SIN VARIEDAD	S	3,18
4126093	41-009-002-00006-00005	62000	PASTOS PERMANENTES DE 5 O MAS AÑOS-SIN VARIEDAD	S	29,10
1700000006036679	41-009-002-00006-00012	62000	PASTOS PERMANENTES DE 5 O MAS AÑOS-SIN VARIEDAD	S	17,03
1700000006036680	41-009-002-00101-00002	62000	PASTOS PERMANENTES DE 5 O MAS AÑOS-SIN VARIEDAD	S	33,23
1700000006036681	41-009-002-00010-00001	62000	PASTOS PERMANENTES DE 5 O MAS AÑOS-SIN VARIEDAD	S	0,73


(1) Con incidencias que retienen pago o deniegan el expediente.

(2) Se calcula sobre superficie declarada admisible.

(3) Aplicación del artículo 16 bis del RD 147/2023.

Puede verificar la integridad de una copia de este documento mediante la lectura del código QR adjunto o mediante el acceso a la dirección <https://ws050.juntadeandalucia.es/verificarFirma> indicando el código de VERIFICACIÓN

FIRMADO POR	RAQUEL MARIA ESPIN CRESPO	FECHA	26/06/2024
VERIFICACIÓN	Pk2jmMQ72K8YCCE9EQ8LU85ENJJ6M	PÁGINA	8775/8857



**APELLIDOS Y NOMBRE / RAZÓN SOCIAL**

RUIZ SANZ SERGIO

**NIF**

\*\*\*\*3939\*

**EXPEDIENTE**

1097009

**RESOLUCIÓN**

CONCESIÓN DE LA AYUDA

**DATOS DE MANTENIMIENTO UNIDADES****GRUPO DE PAGO**

ZONAS DE LIMITACIONES NATURALES

**Sup. Dec.  
Admisible**

16,91

**Sup.  
Resuelta**

16,91

**Sobredecl.**

0,00

**% Sobredecl.**

0,00

**RESUMEN DE PAGOS**

	<b>IMPORTE ( Euros )</b>			
	<b>RESUELTO</b>	<b>FEADER</b>	<b>MAPA</b>	<b>CAPADR</b>
Pago realizado	812,27	690,43	79,69	42,16
A pagar	80,24	68,20	7,87	4,17
<b>TOTAL</b>	<b>892,51</b>	<b>758,63</b>	<b>87,56</b>	<b>46,33</b>

**APLICACIÓN DE REDUCCIONES Y PENALIZACIONES (%)**

<b>Criterios de subvencionabilidad (1)</b>	<b>Presentación tardía</b>	<b>Omisión declaración</b>	<b>Condicionabilidad</b>
0,00	0,00	0,00	0,00

**IMPORTE ( Euros )**

Calculado(2)	Reducción	Penalización	Reducción Penalización (3)	Penalización adicional	Resuelto	FEADER	MAPA	CAPADR
892,51 €	0,00 €	0,00 €	0,00 €	0,00 €	892,51 €	758,63 €	87,56 €	46,32 €
Importe Unitario:	54,00 €	Nuevo Importe Unitario:	52,78 €					

**RECINTOS PROPUESTOS**

<b>REF.</b>	<b>REFERENCIA SIGPAC</b>	<b>CULTIVO</b>	<b>S/R</b>	<b>USO SIGPAC</b>	<b>Sup. Dec. admisible</b>	<b>Sup. Campo</b>	<b>Sup. Determ.</b>	<b>Sup. Resuelta</b>
-720624	41-077-008-00037-0004	BARBECHO TRADICIONAL	S		6,27		6,27	6,27
1700000007259552	41-077-008-00037-0002	OLIVAR	S		0,77		0,77	0,77
1700000007259556	41-077-008-00006-0009	OLIVAR	S		9,87		9,87	9,87

**Datos considerados para el Cálculo de la Carga Ganadera del expediente**

Superficie determinada para Cálculo Carga Ganadera: 0,00 ha

Carga Ganadera del Expediente: 0,00 ugm/ha

**Incidencias de carga ganadera****INCIDENCIA DESCRIPCIÓN**

86132 Recinto superficie forrajera que no realiza la actividad de producción de pastoreo.  
 Recinto:41-077-008-00037-00004 Cultivo:20000 BARBECHO TRADICIONAL-SIN VARIEDAD Secano

(1) Con incidencias que retienen pago o deniegan el expediente.  
 (2) Se calcula sobre superficie declarada admisible.  
 (3) Aplicación del artículo 16 bis del RD 147/2023.

Puede verificar la integridad de una copia de este documento mediante la lectura del código QR adjunto o mediante el acceso a la dirección <https://ws050.juntadeandalucia.es/verificarFirma> indicando el código de VERIFICACIÓN

FIRMADO POR	RAQUEL MARIA ESPIN CRESPO	FECHA	26/06/2024
VERIFICACIÓN	Pk2jmMQ72K8YCCE9EQ8LU85ENJJ6M	PÁGINA	8776/8857



**APELLIDOS Y NOMBRE / RAZÓN SOCIAL**

RUIZ TORRES MARIA EMILIA

**NIF**

\*\*\*\*6951\*

**EXPEDIENTE**

1248460

**RESOLUCIÓN**

CONCESIÓN DE LA AYUDA

**DATOS DE MANTENIMIENTO UNIDADES****GRUPO DE PAGO**

ZONAS DE LIMITACIONES NATURALES

**Sup. Dec.  
Admisible**

14,12

**Sup.  
Resuelta**

14,12

**Sobredecl.**

0,00

**% Sobredecl.**

0,00

**RESUMEN DE PAGOS**

	<b>IMPORTE ( Euros )</b>			
	<b>RESUELTO</b>	<b>FEADER</b>	<b>MAPA</b>	<b>CAPADR</b>
Pago realizado	693,93	589,84	68,08	36,01
A pagar	68,55	58,27	6,72	3,56
<b>TOTAL</b>	<b>762,48</b>	<b>648,11</b>	<b>74,80</b>	<b>39,57</b>

**APLICACIÓN DE REDUCCIONES Y PENALIZACIONES (%)**

<b>Criterios de subvencionabilidad (1)</b>	<b>Presentación tardía</b>	<b>Omisión declaración</b>	<b>Condicionalidad</b>
0,00	0,00	0,00	0,00

**IMPORTE ( Euros )**

Calculado(2)	Reducción	Penalización	Reducción Penalización (3)	Penalización adicional	Resuelto	FEADER	MAPA	CAPADR
762,48 €	0,00 €	0,00 €	0,00 €	0,00 €	762,48 €	648,11 €	74,80 €	39,57 €
Importe Unitario:	54,00 €	Nuevo Importe Unitario:	54,00 €					

**RECINTOS PROPUESTOS**

<b>REF.</b>	<b>REFERENCIA SIGPAC</b>	<b>CULTIVO</b>	<b>S/R</b>	<b>USO SIGPAC</b>	<b>Sup. Dec. admisible</b>	<b>Sup. Campo</b>	<b>Sup. Determ.</b>	<b>Sup. Resuelta</b>
4765971	41-045-008-00045-0001	GIRASOL	S		4,69		4,69	4,69
5213497	41-045-006-00033-0002	TRIGO DURO	S		1,56		1,56	1,56
5213499	41-045-006-00033-0003	TRIGO DURO	S		0,89		0,89	0,89
5213500	41-045-006-00035-0001	TRIGO DURO	S		1,79		1,79	1,79
5213505	41-045-006-00036-0002	TRIGO DURO	S		2,75		2,75	2,75
5213507	41-045-006-00036-0003	TRIGO DURO	S		2,44		2,44	2,44

(1) Con incidencias que retienen pago o deniegan el expediente.

(2) Se calcula sobre superficie declarada admisible.

(3) Aplicación del artículo 16 bis del RD 147/2023.

Puede verificar la integridad de una copia de este documento mediante la lectura del código QR adjunto o mediante el acceso a la dirección <https://ws050.juntadeandalucia.es/verificarFirma> indicando el código de VERIFICACIÓN

FIRMADO POR	RAQUEL MARIA ESPIN CRESPO	FECHA	26/06/2024
VERIFICACIÓN	Pk2jmMQ72K8YCCE9EQ8LU85ENJJ6M	PÁGINA	8777/8857



**APELLIDOS Y NOMBRE / RAZÓN SOCIAL**

SABORIDO CANSINO JOSE LUIS

**NIF**

\*\*\*\*8569\*

**EXPEDIENTE**

1266296

**RESOLUCIÓN**

CONCESIÓN DE LA AYUDA

**DATOS DE MANTENIMIENTO UNIDADES****GRUPO DE PAGO**

ZONAS DE LIMITACIONES NATURALES

**Sup. Dec.  
Admisible**

236,69

**Sup.  
Resuelta**

236,32

**Sobredecl.**

0,37

**% Sobredecl.**

0,16

**RESUMEN DE PAGOS**

	<b>IMPORTE ( Euros )</b>			
	<b>RESUELTO</b>	<b>FEADER</b>	<b>MAPA</b>	<b>CAPADR</b>
A pagar	1.186,14	1.008,22	116,36	61,56

**APLICACIÓN DE REDUCCIONES Y PENALIZACIONES (%)**

<b>Criterios de subvencionabilidad (1)</b>	<b>Presentación tardía</b>	<b>Omisión declaración</b>	<b>Condicionidad</b>
0,00	0,00	0,00	0,00

**IMPORTE ( Euros )**

<b>Calculado(2)</b>	<b>Reducción</b>	<b>Penalización</b>	<b>Reducción Penalización (3)</b>	<b>Penalización adicional</b>	<b>Resuelto</b>	<b>FEADER</b>	<b>MAPA</b>	<b>CAPADR</b>
1.188,00 €	1,86 €	0,00 €	0,00 €	0,00 €	1.186,14 €	1.008,22 €	116,36 €	61,56 €
<b>Importe Unitario:</b>	54,00 €	<b>Nuevo Importe Unitario:</b>	5,02 €					

(1) Con incidencias que retienen pago o deniegan el expediente.  
(2) Se calcula sobre superficie declarada admisible.  
(3) Aplicación del artículo 16 bis del RD 147/2023.

Puede verificar la integridad de una copia de este documento mediante la lectura del código QR adjunto o mediante el acceso a la dirección <https://ws050.juntadeandalucia.es/verificarFirma> indicando el código de VERIFICACIÓN

FIRMADO POR	RAQUEL MARIA ESPIN CRESPO	FECHA	26/06/2024
VERIFICACIÓN	Pk2jmMQ72K8YCCE9EQ8LU85ENJJJ6M	PÁGINA	8778/8857





**RECINTOS PROPUESTOS**

REF.	REFERENCIA SIGPAC	CULTIVO	S/R	USO SIGPAC	Sup. Dec. admisible	Sup. Campo	Sup. Determ.	Sup. Resuelta
-1578512	41-077-046-00113-0002	OLIVAR	S		4,36		4,36	4,36
-1578511	41-077-046-00073-0001	OLIVAR	S		0,92		0,92	0,92
-1578509	41-077-046-00113-0025	OLIVAR	S		8,42		8,42	8,42
-1578506	41-077-046-00113-0022	OLIVAR	S		0,33		0,33	0,33
-1578503	41-077-046-00113-0021	OLIVAR	S		0,62		0,62	0,62
-1551665	41-077-047-00005-0003	TRIGO BLANDO	S		4,72		4,72	4,72
-1551626	41-077-048-00003-0012	TRIGO DURO	S		10,78		10,78	10,78
-1395205	41-077-047-00005-0003	BARBECHO TRADICIONAL	S		2,85		2,85	2,85
-1395203	41-077-047-00005-0047	TRITICALE	S		0,22		0,22	0,22
-1395202	41-077-047-00005-0047	TRITICALE	S		0,13		0,13	0,13
-1395201	41-077-069-00006-0004	TRITICALE	S		1,25		1,25	1,25
-1395200	41-077-069-00006-0004	TRITICALE	S		1,16		1,16	1,16
-1395198	41-077-069-00006-0004	TRITICALE	S		0,40		0,40	0,40
-1395195	41-077-069-00006-0004	TRITICALE	S		0,39		0,39	0,39
-1395194	41-077-069-00006-0004	TRITICALE	S		0,30		0,30	0,30
-1395193	41-077-069-00006-0004	TRITICALE	S		2,46		2,46	2,46
-1395192	41-077-048-00003-0020	TRIGO DURO	S		0,08		0,08	0,08
-1395189	41-077-048-00004-0001	TRIGO DURO	S		3,94		3,94	3,94
-1395188	41-077-048-00004-0001	TRIGO DURO	S		2,17		2,17	2,17
-1395187	41-077-048-00004-0001	TRIGO DURO	S		5,72		5,72	5,72
-1395182	41-077-048-09006-0010	TRIGO DURO	S		0,06		0,06	0,06
-1368799	41-077-048-00004-0001	TRIGO DURO	S		3,42		3,42	3,42
-1149394	41-077-069-00006-0004	TRITICALE	S		7,29		7,29	7,29
-1144449	41-077-068-00003-0001	AVENA	S		2,01		2,01	2,01
-1144448	41-077-068-00002-0003	AVENA	S		1,89		1,89	1,89
-1144438	41-077-069-00006-0004	TRIGO BLANDO	S		28,16		28,16	28,16
-1144427	41-077-047-00005-0047	TRITICALE	S		12,44		12,44	12,44
-1144424	41-077-047-00005-0047	TRIGO BLANDO	S		11,56		11,56	11,56
-1144421	41-077-047-00005-0016	TRIGO BLANDO	S		10,37		10,37	10,37
-1144420	41-077-068-00004-0001	TRITICALE	S		8,78		8,78	8,78
-1144410	41-077-070-00003-0003	TRITICALE	S		2,24		2,24	2,24
-1144409	41-077-070-00005-0002	TRITICALE	S		4,34	4,34	4,34	4,34
-1144408	41-077-070-00005-0004	TRITICALE	S		5,84	5,47	5,84	5,47
-1144401	41-077-048-09006-0001	TRIGO DURO	S		0,61		0,61	0,61
-1144400	41-077-048-00003-0011	TRIGO DURO	S		1,63		1,63	1,63
-1144399	41-077-048-00004-0026	TRIGO DURO	S		3,44		3,44	3,44
-1144397	41-077-048-09006-0010	TRIGO DURO	S		0,73		0,73	0,73
-1144396	41-077-048-00004-0001	TRIGO DURO	S		20,81		20,81	20,81
-1144393	41-077-048-00004-0001	TRIGO DURO	S		11,55		11,55	11,55
-1144391	41-077-048-00004-0001	TRIGO DURO	S		4,68		4,68	4,68
-1144373	41-077-012-00001-0002	TRIGO DURO	S		3,89		3,89	3,89
5326211	41-077-070-00004-0001	TRITICALE	S		9,60		9,60	9,60
5330322	41-077-048-00004-0011	OLIVAR	S		1,28		1,28	1,28
5333884	41-077-070-00005-0003	OLIVAR	S		0,10		0,10	0,10
5333885	41-077-070-00003-0011	OLIVAR	S		6,08		6,08	6,08
5333887	41-077-070-00003-0008	OLIVAR	S		3,29		3,29	3,29
5333888	41-077-070-00004-0005	OLIVAR	S		2,83		2,83	2,83
5333889	41-077-070-00004-0004	OLIVAR	S		1,54		1,54	1,54
5333906	41-065-039-00006-0001	OLIVAR	S		7,92		7,92	7,92
5333907	41-065-039-00005-0001	OLIVAR	S		0,45		0,45	0,45
5340936	41-077-048-00004-0004	OLIVAR	S		0,83		0,83	0,83
5340937	41-077-048-00004-0005	OLIVAR	S		0,23		0,23	0,23

(1) Con incidencias que retienen pago o deniegan el expediente.  
(2) Se calcula sobre superficie declarada admisible.  
(3) Aplicación del artículo 16 bis del RD 147/2023.

Puede verificar la integridad de una copia de este documento mediante la lectura del código QR adjunto o mediante el acceso a la dirección <https://ws050.juntadeandalucia.es/verificarFirma> indicando el código de VERIFICACIÓN

FIRMADO POR RAQUEL MARIA ESPIN CRESPO FECHA 26/06/2024

VERIFICACIÓN Pk2jmMQ72K8YCCE9EQ8LU85ENJJ6M PÁGINA 8779/8857



**RECINTOS PROPUESTOS**

REF.	REFERENCIA SIGPAC	CULTIVO	S/R	USO SIGPAC	Sup. Dec. admisible	Sup. Campo	Sup. Determ.	Sup. Resuelta
5340940	41-077-070-00003-0009	OLIVAR	S		0,31		0,31	0,31
5340941	41-077-048-00004-0010	OLIVAR	S		1,59		1,59	1,59
5340944	41-077-070-00005-0012	OLIVAR	S		0,43		0,43	0,43
5340946	41-077-048-00004-0002	OLIVAR	S		0,12		0,12	0,12
5340947	41-077-048-00003-0018	OLIVAR	S		3,13		3,13	3,13

**INCIDENCIAS****INCIDENCIA DESCRIPCIÓN**

- 4272 Verifica que las líneas de declaración de las Solicitudes Únicas no tienen solapes con la capa de Retroactividad Gráfica (ambas de la misma campaña) a nivel de expediente/línea de declaración gráfica de la solicitud.  
Recinto:41-077-070-00005-00004 Cultivo: - Agregado de la referencia del recinto.:0 Zona de la referencia del recinto.:0 Superficie solapada.:0,37 Id. Incid.:95158698

**Datos considerados para el Cálculo de la Carga Ganadera del expediente**

Superficie determinada para Cálculo Carga Ganadera: 0,00 ha  
Carga Ganadera del Expediente: 0,00 ugm/ha


**Incidentes de carga ganadera****INCIDENCIA DESCRIPCIÓN**

- 86132 Recinto superficie forrajera que no realiza la actividad de producción de pastoreo.  
Recinto:41-077-047-00005-00003 Cultivo:20000 BARBECHO TRADICIONAL-SIN VARIEDAD Secano

(1) Con incidencias que retienen pago o deniegan el expediente.  
(2) Se calcula sobre superficie declarada admisible.  
(3) Aplicación del artículo 16 bis del RD 147/2023.

Puede verificar la integridad de una copia de este documento mediante la lectura del código QR adjunto o mediante el acceso a la dirección <https://ws050.juntadeandalucia.es/verificarFirma> indicando el código de VERIFICACIÓN

FIRMADO POR	RAQUEL MARIA ESPIN CRESPO	FECHA	26/06/2024
VERIFICACIÓN	Pk2jmMQ72K8YCCCE9EQ8LU85ENJJ6M	PÁGINA	8780/8857



**APELLIDOS Y NOMBRE / RAZÓN SOCIAL**

SALDAÑA BARRAGAN ANGEL ROBERTO

**NIF**

\*\*\*6720\*

**EXPEDIENTE**

1174341

**RESOLUCIÓN**

CONCESIÓN DE LA AYUDA

**DATOS DE MANTENIMIENTO UNIDADES**

<b>GRUPO DE PAGO</b>	<b>Sup. Dec. Admisible</b>	<b>Sup. Resuelta</b>	<b>Sobredecl.</b>	<b>% Sobredecl.</b>
ZONAS DE LIMITACIONES NATURALES	175,82	175,82	0,00	0,00

**RESUMEN DE PAGOS**

	<b>IMPORTE ( Euros )</b>			
	<b>RESUELTO</b>	<b>FEADER</b>	<b>MAPA</b>	<b>CAPADR</b>
Pago realizado	1.081,20	919,02	106,06	56,12
A pagar	106,80	90,78	10,48	5,54
<b>TOTAL</b>	<b>1.188,00</b>	<b>1.009,80</b>	<b>116,54</b>	<b>61,66</b>

**APLICACIÓN DE REDUCCIONES Y PENALIZACIONES (%)**

<b>Crterios de subvencionabilidad (1)</b>	<b>Presentación tardía</b>	<b>Omisión declaración</b>	<b>Condicionalidad</b>
0,00	0,00	0,00	0,00

**IMPORTE ( Euros )**

Calculado(2)	Reducción	Penalización	Reducción Penalización (3)	Penalización adicional	Resuelto	FEADER	MAPA	CAPADR
1.188,00 €	0,00 €	0,00 €	0,00 €	0,00 €	1.188,00 €	1.009,80 €	116,54 €	61,66 €
<b>Importe Unitario:</b>	54,00 €	<b>Nuevo Importe Unitario:</b>	6,76 €					

**RECINTOS PROPUESTOS**

<b>REF.</b>	<b>REFERENCIA SIGPAC</b>	<b>CULTIVO</b>	<b>S/R</b>	<b>USO SIGPAC</b>	<b>Sup. Dec. admisible</b>	<b>Sup. Campo</b>	<b>Sup. Determ.</b>	<b>Sup. Resuelta</b>
1700000006208107	41-033-030-00005-0001	PASTOS PERMANENTES DE 5 O MAS AÑOS	S		2,99		2,99	2,99
1700000006208108	41-033-030-00005-0002	PASTOS PERMANENTES DE 5 O MAS AÑOS	S		49,75		49,75	49,75
1700000006208109	41-033-030-00005-0007	PASTOS PERMANENTES DE 5 O MAS AÑOS	S		70,11		70,11	70,11
1700000006208110	41-033-030-00005-0008	PASTOS PERMANENTES DE 5 O MAS AÑOS	S		7,29		7,29	7,29
1700000006208111	41-033-030-00005-0009	PASTOS PERMANENTES DE 5 O MAS AÑOS	S		25,16		25,16	25,16
1700000006208112	41-033-030-00005-0011	PASTOS PERMANENTES DE 5 O MAS AÑOS	S		0,47		0,47	0,47
1700000006208115	41-033-032-00016-0003	PASTOS PERMANENTES DE 5 O MAS AÑOS	S		1,09		1,09	1,09
1700000006208116	41-033-032-00016-0004	PASTOS PERMANENTES DE 5 O MAS AÑOS	S		6,90		6,90	6,90
1700000006208117	41-033-032-00016-0008	PASTOS PERMANENTES DE 5 O MAS AÑOS	S		6,75		6,75	6,75
1700000006208118	41-033-032-00016-0016	PASTOS PERMANENTES DE 5 O MAS AÑOS	S		4,58		4,58	4,58
1700000006208119	41-033-032-00016-0013	PASTOS PERMANENTES DE 5 O MAS AÑOS	S		0,73		0,73	0,73

(1) Con incidencias que retienen pago o deniegan el expediente.

(2) Se calcula sobre superficie declarada admisible.

(3) Aplicación del artículo 16 bis del RD 147/2023.

Puede verificar la integridad de una copia de este documento mediante la lectura del código QR adjunto o mediante el acceso a la dirección <https://ws050.juntadeandalucia.es/verificarFirma> indicando el código de VERIFICACIÓN

FIRMADO POR	RAQUEL MARIA ESPIN CRESPO	FECHA	26/06/2024
VERIFICACIÓN	Pk2jmMQ72K8YCCE9EQ8LU85ENJJ6M	PÁGINA	8781/8857



**Datos considerados para el Cálculo de la Carga Ganadera del expediente**

Superficie determinada para Cálculo Carga Ganadera: 175,82 ha

Carga Ganadera del Expediente: 0,30 ugm/ha

<u>Explotación</u>	<u>Especie</u>	<u>Ugm Calculada para CG</u>
ES410330000157	BOVINA	52,30

**Recintos Determinados para el Cálculo de Garga Ganadera**

<u>REF.</u>	<u>REFERENCIA SIGPAC</u>	<u>CULTIVO</u>	<u>DESCRIPCIÓN CULTIVO</u>	<u>S/R</u>	<u>SUP. RESUELTA (ha)</u>
170000006208107	41-033-030-00005-00001	62000	PASTOS PERMANENTES DE 5 O MAS AÑOS-SIN VARIEDAD	S	2,99
170000006208108	41-033-030-00005-00002	62000	PASTOS PERMANENTES DE 5 O MAS AÑOS-SIN VARIEDAD	S	49,75
170000006208109	41-033-030-00005-00007	62000	PASTOS PERMANENTES DE 5 O MAS AÑOS-SIN VARIEDAD	S	70,11
170000006208110	41-033-030-00005-00008	62000	PASTOS PERMANENTES DE 5 O MAS AÑOS-SIN VARIEDAD	S	7,29
170000006208111	41-033-030-00005-00009	62000	PASTOS PERMANENTES DE 5 O MAS AÑOS-SIN VARIEDAD	S	25,16
170000006208112	41-033-030-00005-00011	62000	PASTOS PERMANENTES DE 5 O MAS AÑOS-SIN VARIEDAD	S	0,47
170000006208115	41-033-032-00016-00003	62000	PASTOS PERMANENTES DE 5 O MAS AÑOS-SIN VARIEDAD	S	1,09
170000006208116	41-033-032-00016-00004	62000	PASTOS PERMANENTES DE 5 O MAS AÑOS-SIN VARIEDAD	S	6,90
170000006208117	41-033-032-00016-00008	62000	PASTOS PERMANENTES DE 5 O MAS AÑOS-SIN VARIEDAD	S	6,75
170000006208118	41-033-032-00016-00016	62000	PASTOS PERMANENTES DE 5 O MAS AÑOS-SIN VARIEDAD	S	4,58
170000006208119	41-033-032-00016-00013	62000	PASTOS PERMANENTES DE 5 O MAS AÑOS-SIN VARIEDAD	S	0,73

(1) Con incidencias que retienen pago o deniegan el expediente.  
(2) Se calcula sobre superficie declarada admisible.  
(3) Aplicación del artículo 16 bis del RD 147/2023.

Puede verificar la integridad de una copia de este documento mediante la lectura del código QR adjunto o mediante el acceso a la dirección <https://ws050.juntadeandalucia.es/verificarFirma> indicando el código de VERIFICACIÓN

FIRMADO POR	RAQUEL MARIA ESPIN CRESPO	FECHA	26/06/2024
VERIFICACIÓN	Pk2jmMQ72K8YCCE9EQ8LU85ENJJ6M	PÁGINA	8782/8857



**APELLIDOS Y NOMBRE / RAZÓN SOCIAL**

SALGUERO BARRERA MIGUEL ANGEL

**NIF**

\*\*\*\*2415\*

**EXPEDIENTE**

1168159

**RESOLUCIÓN**

CONCESIÓN DE LA AYUDA

**DATOS DE MANTENIMIENTO UNIDADES**

<b>GRUPO DE PAGO</b>	<b>Sup. Dec. Admisible</b>	<b>Sup. Resuelta</b>	<b>Sobredecl.</b>	<b>% Sobredecl.</b>
ZONAS DE LIMITACIONES NATURALES	37,08	37,08	0,00	0,00

**RESUMEN DE PAGOS**

	<b>IMPORTE ( Euros )</b>			
	<b>RESUELTO</b>	<b>FEADER</b>	<b>MAPA</b>	<b>CAPADR</b>
Pago realizado	1.081,20	919,02	106,06	56,12
A pagar	106,16	90,24	10,41	5,51
<b>TOTAL</b>	<b>1.187,36</b>	<b>1.009,26</b>	<b>116,47</b>	<b>61,63</b>

**APLICACIÓN DE REDUCCIONES Y PENALIZACIONES (%)**

<b>Criterios de subvencionabilidad (1)</b>	<b>Presentación tardía</b>	<b>Omisión declaración</b>	<b>Condicionalidad</b>
0,00	0,00	0,00	0,00

**IMPORTE ( Euros )**

Calculado(2)	Reducción	Penalización	Reducción Penalización (3)	Penalización adicional	Resuelto	FEADER	MAPA	CAPADR
1.187,36 €	0,00 €	0,00 €	0,00 €	0,00 €	1.187,36 €	1.009,26 €	116,48 €	61,62 €
Importe Unitario:	54,00 €	Nuevo Importe Unitario:	32,02 €					

**RECINTOS PROPUESTOS**

<b>REF.</b>	<b>REFERENCIA SIGPAC</b>	<b>CULTIVO</b>	<b>S/R</b>	<b>USO SIGPAC</b>	<b>Sup. Dec. admisible</b>	<b>Sup. Campo</b>	<b>Sup. Determ.</b>	<b>Sup. Resuelta</b>
-1570125	41-065-049-00015-0005	OLIVAR	S		0,09		0,09	0,09
-1045947	41-065-049-00162-0063	PASTOS PERMANENTES DE 5 O MAS AÑOS	S		0,00		0,00	0,00
-538012	41-065-049-00139-0005	OLIVAR	S		1,00		1,00	1,00
-537997	41-065-049-00139-0006	OLIVAR	S		7,13		7,13	7,13
170000005413667	41-065-006-09001-0010	PASTOS PERMANENTES DE 5 O MAS AÑOS	S		0,00		0,00	0,00
170000005413669	41-065-049-00162-0006	PASTOS PERMANENTES DE 5 O MAS AÑOS	S		0,03		0,03	0,03
170000005413670	41-065-049-00162-0059	PASTOS PERMANENTES DE 5 O MAS AÑOS	S		0,15		0,15	0,13
170000005413671	41-065-049-00015-0010	PASTOS PERMANENTES DE 5 O MAS AÑOS	S		1,40		1,40	1,40
170000005413672	41-065-049-00157-0021	OLIVAR	S		0,03		0,03	0,03
170000005413673	41-065-049-00161-0021	OLIVAR	S		2,99		2,99	2,99
170000005413674	41-065-049-00157-0021	OLIVAR	S		0,01		0,01	0,01
170000005413675	41-065-049-00162-0021	OLIVAR	S		4,60		4,60	4,60
170000005413676	41-065-049-00162-0010	PASTOS PERMANENTES DE 5 O MAS AÑOS	S		0,03		0,03	0,03
170000005413677	41-065-049-00015-0009	PASTOS PERMANENTES DE 5 O MAS AÑOS	S		16,11		16,11	16,11
170000005413678	41-065-049-00156-0092	PASTOS PERMANENTES DE 5 O MAS AÑOS	S		0,01		0,01	0,01
170000005413679	41-065-049-00163-0009	PASTOS PERMANENTES DE 5 O MAS AÑOS	S		0,09		0,09	0,09
170000005413680	41-065-079-00043-0002	OLIVAR	S		3,30		3,30	3,30
170000005413681	41-065-049-00162-0009	PASTOS PERMANENTES DE 5 O MAS AÑOS	S		0,11		0,11	0,11
170000005413682	41-065-049-00129-0009	PASTOS PERMANENTES DE 5 O MAS AÑOS	S		0,02		0,02	0,02

**INCIDENCIAS****INCIDENCIA DESCRIPCIÓN**

4272 Verifica que las líneas de declaración de las Solicitudes Únicas no tienen solapes con la capa de Retroactividad Gráfica (ambas de la misma campaña) a nivel de expediente/línea de declaración gráfica de la solicitud.  
 Recinto:41-065-049-00162-00059 Cultivo: - Agregado de la referencia del recinto.:0 Zona de la referencia del recinto.:0 Superficie solapada.:0,02 Id. Incid.:95149198

(1) Con incidencias que retienen pago o deniegan el expediente.  
 (2) Se calcula sobre superficie declarada admisible.  
 (3) Aplicación del artículo 16 bis del RD 147/2023.

Puede verificar la integridad de una copia de este documento mediante la lectura del código QR adjunto o mediante el acceso a la dirección <https://ws050.juntadeandalucia.es/verificarFirma> indicando el código de VERIFICACIÓN

FIRMADO POR	RAQUEL MARIA ESPIN CRESPO	FECHA	26/06/2024
VERIFICACIÓN	Pk2jmMQ72K8YCCE9EQ8LU85ENJJ6M	PÁGINA	8783/8857



**Datos considerados para el Cálculo de la Carga Ganadera del expediente**

Superficie determinada para Cálculo Carga Ganadera: 17,93 ha

Carga Ganadera del Expediente: 0,39 ugm/ha

<u>Explotación</u>	<u>Especie</u>	<u>Ugm Calculada para CG</u>
ES410650000640	BOVINA	6,92

**Recintos Determinados para el Cálculo de Garga Ganadera**

<u>REF.</u>	<u>REFERENCIA SIGPAC</u>	<u>CULTIVO</u>	<u>DESCRIPCIÓN CULTIVO</u>	<u>S/R</u>	<u>SUP. RESUELTA (ha)</u>
-1045947	41-065-049-00162-00063	62000	PASTOS PERMANENTES DE 5 O MAS AÑOS-SIN VARIEDAD	S	0,00
1700000005413667	41-065-006-09001-00010	62000	PASTOS PERMANENTES DE 5 O MAS AÑOS-SIN VARIEDAD	S	0,00
1700000005413669	41-065-049-00162-00006	62000	PASTOS PERMANENTES DE 5 O MAS AÑOS-SIN VARIEDAD	S	0,03
1700000005413670	41-065-049-00162-00059	62000	PASTOS PERMANENTES DE 5 O MAS AÑOS-SIN VARIEDAD	S	0,13
1700000005413671	41-065-049-00015-00010	62000	PASTOS PERMANENTES DE 5 O MAS AÑOS-SIN VARIEDAD	S	1,40
1700000005413676	41-065-049-00162-00010	62000	PASTOS PERMANENTES DE 5 O MAS AÑOS-SIN VARIEDAD	S	0,03
1700000005413677	41-065-049-00015-00009	62000	PASTOS PERMANENTES DE 5 O MAS AÑOS-SIN VARIEDAD	S	16,11
1700000005413678	41-065-049-00156-00092	62000	PASTOS PERMANENTES DE 5 O MAS AÑOS-SIN VARIEDAD	S	0,01
1700000005413679	41-065-049-00163-00009	62000	PASTOS PERMANENTES DE 5 O MAS AÑOS-SIN VARIEDAD	S	0,09
1700000005413681	41-065-049-00162-00009	62000	PASTOS PERMANENTES DE 5 O MAS AÑOS-SIN VARIEDAD	S	0,11
1700000005413682	41-065-049-00129-00009	62000	PASTOS PERMANENTES DE 5 O MAS AÑOS-SIN VARIEDAD	S	0,02

(1) Con incidencias que retienen pago o deniegan el expediente.  
(2) Se calcula sobre superficie declarada admisible.  
(3) Aplicación del artículo 16 bis del RD 147/2023.

Puede verificar la integridad de una copia de este documento mediante la lectura del código QR adjunto o mediante el acceso a la dirección <https://ws050.juntadeandalucia.es/verificarFirma> indicando el código de VERIFICACIÓN

FIRMADO POR	RAQUEL MARIA ESPIN CRESPO	FECHA	26/06/2024
VERIFICACIÓN	Pk2jmMQ72K8YCCE9EQ8LU85ENJJ6M	PÁGINA	8784/8857



**APELLIDOS Y NOMBRE / RAZÓN SOCIAL**

SALGUERO PALMA JOSE

**NIF**

\*\*\*\*4851\*

**EXPEDIENTE**

1122406

**RESOLUCIÓN**

CONCESIÓN DE LA AYUDA

**DATOS DE MANTENIMIENTO UNIDADES****GRUPO DE PAGO**

ZONAS DE LIMITACIONES NATURALES

**Sup. Dec.  
Admisible**

21,27

**Sup.  
Resuelta**

21,27

**Sobredecl.**

0,00

**% Sobredecl.**

0,00

**RESUMEN DE PAGOS**

	<b>IMPORTE ( Euros )</b>			
	<b>RESUELTO</b>	<b>FEADER</b>	<b>MAPA</b>	<b>CAPADR</b>
Pago realizado	971,21	825,53	95,28	50,40
A pagar	95,94	81,55	9,41	4,98
<b>TOTAL</b>	<b>1.067,15</b>	<b>907,08</b>	<b>104,69</b>	<b>55,38</b>

**APLICACIÓN DE REDUCCIONES Y PENALIZACIONES (%)**

<b>Criterios de subvencionabilidad (1)</b>	<b>Presentación tardía</b>	<b>Omisión declaración</b>	<b>Condicionalidad</b>
0,00	0,00	0,00	0,00

**IMPORTE ( Euros )**

Calculado(2)	Reducción	Penalización	Reducción Penalización (3)	Penalización adicional	Resuelto	FEADER	MAPA	CAPADR
1.067,15 €	0,00 €	0,00 €	0,00 €	0,00 €	1.067,15 €	907,08 €	104,69 €	55,38 €
<b>Importe Unitario:</b>	<b>54,00 €</b>	<b>Nuevo Importe Unitario:</b>	<b>50,17 €</b>					

**RECINTOS PROPUESTOS**

<b>REF.</b>	<b>REFERENCIA SIGPAC</b>	<b>CULTIVO</b>	<b>S/R</b>	<b>USO SIGPAC</b>	<b>Sup. Dec. admisible</b>	<b>Sup. Campo</b>	<b>Sup. Determ.</b>	<b>Sup. Resuelta</b>
1700000004582364	41-065-006-00010-0002	OLIVAR	R		7,19		7,19	7,19
1700000004582365	41-065-006-00029-0002	OLIVAR	R		0,07		0,07	0,07
1700000004582366	41-065-043-00058-0001	OLIVAR	S		7,84		7,84	7,84
1700000004582369	41-065-049-00015-0004	OLIVAR	S		6,17		6,17	6,17

(1) Con incidencias que retienen pago o deniegan el expediente.

(2) Se calcula sobre superficie declarada admisible.

(3) Aplicación del artículo 16 bis del RD 147/2023.

Puede verificar la integridad de una copia de este documento mediante la lectura del código QR adjunto o mediante el acceso a la dirección <https://ws050.juntadeandalucia.es/verificarFirma> indicando el código de VERIFICACIÓN

FIRMADO POR	RAQUEL MARIA ESPIN CRESPO	FECHA	26/06/2024
VERIFICACIÓN	Pk2jmMQ72K8YCCE9EQ8LU85ENJJ6M	PÁGINA	8785/8857



**APELLIDOS Y NOMBRE / RAZÓN SOCIAL**

SALGUERO PORRAS CRISTOBAL

**NIF**

\*\*\*\*5194\*

**EXPEDIENTE**

1090326

**RESOLUCIÓN**

CONCESIÓN DE LA AYUDA

**DATOS DE MANTENIMIENTO UNIDADES**

<b>GRUPO DE PAGO</b>	<b>Sup. Dec. Admisible</b>	<b>Sup. Resuelta</b>	<b>Sobredecl.</b>	<b>% Sobredecl.</b>
ZONAS DE LIMITACIONES NATURALES	11,61	11,61	0,00	0,00

**RESUMEN DE PAGOS**

	<b>IMPORTE ( Euros )</b>			
	<b>RESUELTO</b>	<b>FEADER</b>	<b>MAPA</b>	<b>CAPADR</b>
Pago realizado	570,58	484,99	55,97	29,61
A pagar	56,36	47,91	5,53	2,92
<b>TOTAL</b>	<b>626,94</b>	<b>532,90</b>	<b>61,50</b>	<b>32,53</b>

**APLICACIÓN DE REDUCCIONES Y PENALIZACIONES (%)**

<b>Criterios de subvencionabilidad (1)</b>	<b>Presentación tardía</b>	<b>Omisión declaración</b>	<b>Condicionalidad</b>
0,00	0,00	0,00	0,00

**IMPORTE ( Euros )**

Calculado(2)	Reducción	Penalización	Reducción Penalización (3)	Penalización adicional	Resuelto	FEADER	MAPA	CAPADR
626,94 €	0,00 €	0,00 €	0,00 €	0,00 €	626,94 €	532,90 €	61,50 €	32,54 €
Importe Unitario:	54,00 €	Nuevo Importe Unitario:	54,00 €					

**RECINTOS PROPUESTOS**

<b>REF.</b>	<b>REFERENCIA SIGPAC</b>	<b>CULTIVO</b>	<b>S/R</b>	<b>USO SIGPAC</b>	<b>Sup. Dec. admisible</b>	<b>Sup. Campo</b>	<b>Sup. Determ.</b>	<b>Sup. Resuelta</b>
-1507003	41-065-027-00033-0018	OLIVAR	S		0,03		0,03	0,00
1700000005623712	41-065-026-00008-0001	OLIVAR	S		0,47		0,47	0,47
1700000005623714	41-065-026-00034-0001	OLIVAR	S		1,29		1,29	1,29
1700000005623715	41-065-026-09005-0010	OLIVAR	S		0,05		0,05	0,05
1700000005623717	41-065-065-00024-0002	OLIVAR	S		8,91		8,91	8,91
1700000005623718	41-065-026-09005-0017	OLIVAR	S		0,18		0,18	0,18
1700000005623720	41-065-027-00010-0002	OLIVAR	S		0,62		0,62	0,62
1700000005623721	41-065-066-00064-0005	OLIVAR	S		0,09		0,09	0,09

**INCIDENCIAS****INCIDENCIA DESCRIPCIÓN**

242 Recinto pendiente de acreditación de titularidad.  
 Recinto:41-065-027-00033-00018 Cultivo:101237 OLIVAR-MORONA Secano

(1) Con incidencias que retienen pago o deniegan el expediente.  
 (2) Se calcula sobre superficie declarada admisible.  
 (3) Aplicación del artículo 16 bis del RD 147/2023.

Puede verificar la integridad de una copia de este documento mediante la lectura del código QR adjunto o mediante el acceso a la dirección <https://ws050.juntadeandalucia.es/verificarFirma> indicando el código de VERIFICACIÓN

FIRMADO POR	RAQUEL MARIA ESPIN CRESPO	FECHA	26/06/2024
VERIFICACIÓN	Pk2jmMQ72K8YCCE9EQ8LU85ENJJ6M	PÁGINA	8786/8857





**APELLIDOS Y NOMBRE / RAZÓN SOCIAL**

SALGUERO PORRAS ROSARIO

**NIF**

\*\*\*\*5475\*

**EXPEDIENTE**

1260319

**RESOLUCIÓN**

CONCESIÓN DE LA AYUDA

**DATOS DE MANTENIMIENTO UNIDADES****GRUPO DE PAGO**

ZONAS DE LIMITACIONES NATURALES

**Sup. Dec.  
Admisible**

108,32

**Sup.  
Resuelta**

108,32

**Sobredecl.**

0,00

**% Sobredecl.**

0,00

**RESUMEN DE PAGOS**

	<b>IMPORTE ( Euros )</b>			
	<b>RESUELTO</b>	<b>FEADER</b>	<b>MAPA</b>	<b>CAPADR</b>
Pago realizado	1.081,20	919,02	106,06	56,12
A pagar	106,80	90,78	10,48	5,54
<b>TOTAL</b>	<b>1.188,00</b>	<b>1.009,80</b>	<b>116,54</b>	<b>61,66</b>

**APLICACIÓN DE REDUCCIONES Y PENALIZACIONES (%)**

<b>Criterios de subvencionabilidad (1)</b>	<b>Presentación tardía</b>	<b>Omisión declaración</b>	<b>Condicionabilidad</b>
0,00	0,00	0,00	0,00

**IMPORTE ( Euros )**

Calculado(2)	Reducción	Penalización	Reducción Penalización (3)	Penalización adicional	Resuelto	FEADER	MAPA	CAPADR
1.188,00 €	0,00 €	0,00 €	0,00 €	0,00 €	1.188,00 €	1.009,80 €	116,54 €	61,66 €
<b>Importe Unitario:</b>	<b>54,00 €</b>	<b>Nuevo Importe Unitario:</b>	<b>10,97 €</b>					

(1) Con incidencias que retienen pago o deniegan el expediente.  
 (2) Se calcula sobre superficie declarada admisible.  
 (3) Aplicación del artículo 16 bis del RD 147/2023.

Puede verificar la integridad de una copia de este documento mediante la lectura del código QR adjunto o mediante el acceso a la dirección <https://ws050.juntadeandalucia.es/verificarFirma> indicando el código de VERIFICACIÓN

FIRMADO POR	RAQUEL MARIA ESPIN CRESPO	FECHA	26/06/2024
VERIFICACIÓN	Pk2jmMQ72K8YCCE9EQ8LU85ENJJ6M	PÁGINA	8787/8857



**RECINTOS PROPUESTOS**

REF.	REFERENCIA SIGPAC	CULTIVO	S/R	USO SIGPAC	Sup. Dec. admisible	Sup. Campo	Sup. Determ.	Sup. Resuelta
-1506428	41-065-064-00041-0001	OLIVAR	S		0,04		0,04	0,04
-1506427	41-065-006-00029-0001	OLIVAR	S		0,07		0,07	0,07
-1066562	41-065-049-00158-0025	OLIVAR	S		2,68		2,68	2,68
-1066482	41-065-052-00044-0016	OLIVAR	S		0,07		0,07	0,07
-1066461	41-065-052-00020-0001	OLIVAR	S		0,27		0,27	0,27
-1066437	41-065-006-00035-0002	OLIVAR	R		7,81		7,81	7,81
-1066350	41-065-049-00158-0031	OLIVAR	S		1,02		1,02	1,02
-1066276	41-065-052-00019-0002	OLIVAR	S		0,10		0,10	0,10
-804873	41-065-064-00058-0003	OLIVAR	S		1,57		1,57	1,57
-804843	41-065-029-00005-0001	OLIVAR	S		2,72		2,72	2,72
-793730	41-065-052-00052-0023	OLIVAR	S		0,12		0,12	0,12
-529079	41-065-049-00159-0026	OLIVAR	S		8,65		8,65	8,65
-462913	41-065-066-00065-0010	OLIVAR	S		0,03		0,03	0,03
-68438	41-065-052-00044-0005	OLIVAR	S		0,03		0,03	0,03
-67723	41-065-049-00158-0028	OLIVAR	S		1,57		1,57	1,57
1700000005623768	41-065-006-00010-0002	OLIVAR	R		0,03		0,03	0,03
1700000005623769	41-065-049-00029-0026	OLIVAR	S		0,09		0,09	0,09
1700000005623774	41-065-049-00157-0021	OLIVAR	S		7,35		7,35	7,35
1700000005623777	41-065-049-00160-0025	OLIVAR	S		1,24		1,24	1,24
1700000005623778	41-065-052-00019-0001	OLIVAR	S		8,02		8,02	8,02
1700000005623779	41-065-052-00020-0002	OLIVAR	S		6,11		6,11	6,11
1700000005623786	41-065-071-00031-0001	OLIVAR	S		3,60		3,60	3,60
1700000005623787	41-065-071-00032-0002	OLIVAR	S		0,07		0,07	0,07
1700000005623789	41-065-066-00094-0001	OLIVAR	S		1,05		1,05	1,05
1700000005623790	41-065-066-00068-0001	OLIVAR	S		1,15		1,15	1,15
1700000005623791	41-065-006-00010-0010	OLIVAR	R		0,03		0,03	0,03
1700000005623793	41-065-006-00012-0007	OLIVAR	S		0,06		0,06	0,06
1700000005623794	41-065-006-00019-0004	OLIVAR	S		0,03		0,03	0,03
1700000005623796	41-065-006-00029-0001	OLIVAR	S		5,58		5,58	5,58
1700000005623797	41-065-006-00032-0001	OLIVAR	S		6,28		6,28	6,28
1700000005623798	41-065-006-00033-0001	OLIVAR	S		12,74		12,74	12,74
1700000005623799	41-065-006-00034-0001	OLIVAR	S		5,51		5,51	5,51
1700000005623801	41-065-006-00028-0001	OLIVAR	S		4,84		4,84	4,84
1700000005623804	41-065-065-00022-0001	OLIVAR	S		12,24		12,24	12,24
1700000005623805	41-065-064-00041-0001	OLIVAR	S		2,40		2,40	2,40
1700000005623806	41-065-064-00044-0001	OLIVAR	S		2,59		2,59	2,59
1700000005623808	41-065-064-09005-0007	OLIVAR	S		0,56		0,56	0,56

(1) Con incidencias que retienen pago o deniegan el expediente.  
(2) Se calcula sobre superficie declarada admisible.  
(3) Aplicación del artículo 16 bis del RD 147/2023.

Puede verificar la integridad de una copia de este documento mediante la lectura del código QR adjunto o mediante el acceso a la dirección <a href="https://ws050.juntadeandalucia.es/verificarFirma">https://ws050.juntadeandalucia.es/verificarFirma</a> indicando el código de VERIFICACIÓN					
FIRMADO POR	RAQUEL MARIA ESPIN CRESPO		FECHA		26/06/2024
VERIFICACIÓN	Pk2jmMQ72K8YCCCE9EQ8LU85ENJJ6M		PÁGINA		8788/8857

**APELLIDOS Y NOMBRE / RAZÓN SOCIAL**

SANCHEZ GONZALEZ CARMEN

**NIF**

\*\*\*\*5500\*

**EXPEDIENTE**

1219997

**RESOLUCIÓN**

CONCESIÓN DE LA AYUDA

**DATOS DE MANTENIMIENTO UNIDADES**

<b>GRUPO DE PAGO</b>	<b>Sup. Dec. Admisible</b>	<b>Sup. Resuelta</b>	<b>Sobredecl.</b>	<b>% Sobredecl.</b>
ZONAS DE LIMITACIONES NATURALES	78,28	78,28	0,00	0,00

**RESUMEN DE PAGOS**

	<b>IMPORTE ( Euros )</b>			
	<b>RESUELTO</b>	<b>FEADER</b>	<b>MAPA</b>	<b>CAPADR</b>
Pago realizado	1.059,57	900,63	103,94	55,00
A pagar	104,67	88,97	10,27	5,43
<b>TOTAL</b>	<b>1.164,24</b>	<b>989,60</b>	<b>114,21</b>	<b>60,43</b>

**APLICACIÓN DE REDUCCIONES Y PENALIZACIONES (%)**

<b>Crterios de subvencionabilidad (1)</b>	<b>Presentación tardía</b>	<b>Omisión declaración</b>	<b>Condicionalidad</b>
0,00	0,00	2,00	0,00

**IMPORTE ( Euros )**

Calculado(2)	Reducción	Penalización	Reducción Penalización (3)	Penalización adicional	Resuelto	FEADER	MAPA	CAPADR
1.188,00 €	0,00 €	0,00 €	0,00 €	0,00 €	1.164,24 €	989,60 €	114,21 €	60,43 €
<b>Importe Unitario:</b>	<b>54,00 €</b>	<b>Nuevo Importe Unitario:</b>	<b>15,18 €</b>					

**RECINTOS PROPUESTOS**

<b>REF.</b>	<b>REFERENCIA SIGPAC</b>	<b>CULTIVO</b>	<b>S/R</b>	<b>USO SIGPAC</b>	<b>Sup. Dec. admisible</b>	<b>Sup. Campo</b>	<b>Sup. Determ.</b>	<b>Sup. Resuelta</b>
-1075088	41-032-004-00013-0036	PASTOS PERMANENTES DE 5 O MAS AÑOS	S		0,15		0,15	0,15
-530069	41-032-004-00013-0034	OLIVAR	S		0,22		0,22	0,22
1700000005995820	41-032-004-00013-0001	OLIVAR	S		25,89		25,89	25,89
1700000005995821	41-032-004-00013-0030	OLIVAR	S		0,04		0,04	0,04
1700000005995822	41-032-004-00013-0024	OLIVAR	S		0,79		0,79	0,79
1700000005995823	41-032-004-00013-0028	OLIVAR	S		13,58		13,58	13,58
1700000005995824	41-032-004-00013-0021	OLIVAR	S		0,28		0,28	0,28
1700000005995825	41-032-004-00013-0012	PASTOS PERMANENTES DE 5 O MAS AÑOS	S		0,07		0,07	0,07
1700000005995826	41-032-004-00013-0009	PASTOS PERMANENTES DE 5 O MAS AÑOS	S		20,88		20,88	20,88
1700000005995827	41-032-004-00013-0020	PASTOS PERMANENTES DE 5 O MAS AÑOS	S		3,10		3,10	3,10
1700000005995828	41-032-004-00013-0010	PASTOS PERMANENTES DE 5 O MAS AÑOS	S		0,21		0,21	0,21
1700000005995829	41-032-004-00013-0022	PASTOS PERMANENTES DE 5 O MAS AÑOS	S		2,30		2,30	2,30
1700000005995830	41-032-004-00013-0004	PASTOS PERMANENTES DE 5 O MAS AÑOS	S		1,07		1,07	1,07
1700000005995832	41-032-004-00013-0003	PASTOS DE MENOS DE 5 AÑOS	S		1,10		1,10	1,10
1700000005995833	41-032-007-00013-0004	ALFALFA	S		3,90		3,90	3,90
1700000005995835	41-032-004-00013-0026	PASTOS PERMANENTES DE 5 O MAS AÑOS	S		0,29		0,29	0,29
1700000005995836	41-032-004-00013-0015	PASTOS DE MENOS DE 5 AÑOS	S		3,29		3,29	3,29
1700000005995837	41-032-004-00013-0017	PASTOS PERMANENTES DE 5 O MAS AÑOS	S		0,77		0,77	0,77
1700000005995838	41-032-004-00013-0011	PASTOS DE MENOS DE 5 AÑOS	S		0,35		0,35	0,35

**INCIDENCIAS****INCIDENCIA DESCRIPCIÓN**

256 Solicitud con recintos no declarados en campaña actual con una reducción por omisión de superficie superior al 3%  
CÓDIGO PARA EL PORCENTAJE DE REDUCCIÓN POR OMISIÓN QUE CORRESPONDE A LA SOLICITUD:2

(1) Con incidencias que retienen pago o deniegan el expediente.  
(2) Se calcula sobre superficie declarada admisible.  
(3) Aplicación del artículo 16 bis del RD 147/2023.

Puede verificar la integridad de una copia de este documento mediante la lectura del código QR adjunto o mediante el acceso a la dirección <a href="https://ws050.juntadeandalucia.es/verificarFirma">https://ws050.juntadeandalucia.es/verificarFirma</a> indicando el código de VERIFICACIÓN					
FIRMADO POR	RAQUEL MARIA ESPIN CRESPO		FECHA		26/06/2024
VERIFICACIÓN	Pk2jmMQ72K8YCCE9EQ8LU85ENJJ6M		PÁGINA		8789/8857

**Datos considerados para el Cálculo de la Carga Ganadera del expediente**

Superficie determinada para Cálculo Carga Ganadera: 33,58 ha

Carga Ganadera del Expediente: 1,40 ugm/ha

Explotación	Especie	Ugm Calculada para CG
ES410320000022	OVINA	46,79
ES410320000022	PORCINO	0,30

**Recintos Determinados para el Cálculo de Garga Ganadera**

REF.	REFERENCIA SIGPAC	CULTIVO	DESCRIPCIÓN CULTIVO	S/R	SUP. RESUELTA (ha)
-1075088	41-032-004-00013-00036	62000	PASTOS PERMANENTES DE 5 O MAS AÑOS-SIN VARIEDAD	S	0,15
1700000005995825	41-032-004-00013-00012	62000	PASTOS PERMANENTES DE 5 O MAS AÑOS-SIN VARIEDAD	S	0,07
1700000005995826	41-032-004-00013-00009	62000	PASTOS PERMANENTES DE 5 O MAS AÑOS-SIN VARIEDAD	S	20,88
1700000005995827	41-032-004-00013-00020	62000	PASTOS PERMANENTES DE 5 O MAS AÑOS-SIN VARIEDAD	S	3,10
1700000005995828	41-032-004-00013-00010	62000	PASTOS PERMANENTES DE 5 O MAS AÑOS-SIN VARIEDAD	S	0,21
1700000005995829	41-032-004-00013-00022	62000	PASTOS PERMANENTES DE 5 O MAS AÑOS-SIN VARIEDAD	S	2,30
1700000005995830	41-032-004-00013-00004	62000	PASTOS PERMANENTES DE 5 O MAS AÑOS-SIN VARIEDAD	S	1,07
1700000005995831	41-032-004-00013-00008	62000	PASTOS PERMANENTES DE 5 O MAS AÑOS-SIN VARIEDAD	S	0,00
1700000005995832	41-032-004-00013-00003	63000	PASTOS DE MENOS DE 5 AÑOS-SIN VARIEDAD	S	1,10
1700000005995835	41-032-004-00013-00026	62000	PASTOS PERMANENTES DE 5 O MAS AÑOS-SIN VARIEDAD	S	0,29
1700000005995836	41-032-004-00013-00015	63000	PASTOS DE MENOS DE 5 AÑOS-SIN VARIEDAD	S	3,29
1700000005995837	41-032-004-00013-00017	62000	PASTOS PERMANENTES DE 5 O MAS AÑOS-SIN VARIEDAD	S	0,77
1700000005995838	41-032-004-00013-00011	63000	PASTOS DE MENOS DE 5 AÑOS-SIN VARIEDAD	S	0,35

(1) Con incidencias que retienen pago o deniegan el expediente.

(2) Se calcula sobre superficie declarada admisible.

(3) Aplicación del artículo 16 bis del RD 147/2023.

Puede verificar la integridad de una copia de este documento mediante la lectura del código QR adjunto o mediante el acceso a la dirección <https://ws050.juntadeandalucia.es/verificarFirma> indicando el código de VERIFICACIÓN

FIRMADO POR	RAQUEL MARIA ESPIN CRESPO	FECHA	26/06/2024
VERIFICACIÓN	Pk2jmMQ72K8YCCE9EQ8LU85ENJJ6M	PÁGINA	8790/8857



**APELLIDOS Y NOMBRE / RAZÓN SOCIAL**

SANCHEZ MARTIN MARIA

**NIF**

\*\*\*\*4515\*

**EXPEDIENTE**

1172845

**RESOLUCIÓN**

CONCESIÓN DE LA AYUDA

**DATOS DE MANTENIMIENTO UNIDADES**

<b>GRUPO DE PAGO</b>	<b>Sup. Dec. Admisible</b>	<b>Sup. Resuelta</b>	<b>Sobredecl.</b>	<b>% Sobredecl.</b>
ZONAS DE LIMITACIONES NATURALES	88,27	88,27	0,00	0,00

**RESUMEN DE PAGOS**

	<b>IMPORTE ( Euros )</b>			
	<b>RESUELTO</b>	<b>FEADER</b>	<b>MAPA</b>	<b>CAPADR</b>
Pago realizado	1.081,20	919,02	106,06	56,12
A pagar	106,53	90,55	10,45	5,53
<b>TOTAL</b>	<b>1.187,73</b>	<b>1.009,57</b>	<b>116,51</b>	<b>61,65</b>

**APLICACIÓN DE REDUCCIONES Y PENALIZACIONES (%)**

<b>Crterios de subvencionabilidad (1)</b>	<b>Presentación tardía</b>	<b>Omisión declaración</b>	<b>Condicionalidad</b>
0,00	0,00	0,00	0,00

**IMPORTE ( Euros )**

Calculado(2)	Reducción	Penalización	Reducción Penalización (3)	Penalización adicional	Resuelto	FEADER	MAPA	CAPADR
1.187,73 €	0,00 €	0,00 €	0,00 €	0,00 €	1.187,73 €	1.009,57 €	116,52 €	61,64 €
<b>Importe Unitario:</b>	<b>54,00 €</b>	<b>Nuevo Importe Unitario:</b>	<b>13,46 €</b>					

**RECINTOS PROPUESTOS**

<b>REF.</b>	<b>REFERENCIA SIGPAC</b>	<b>CULTIVO</b>	<b>S/R</b>	<b>USO SIGPAC</b>	<b>Sup. Dec. admisible</b>	<b>Sup. Campo</b>	<b>Sup. Determ.</b>	<b>Sup. Resuelta</b>
-1589697	41-032-001-00149-0025	OLIVAR	S		0,01		0,01	0,01
-1589696	41-032-001-00149-0025	OLIVAR	S		0,01		0,01	0,01
-1589695	41-032-001-00149-0025	OLIVAR	S		0,03		0,03	0,01
-1589694	41-032-001-00149-0013	OLIVAR	S		8,14		8,14	8,14
-1589693	41-032-001-00141-0027	OLIVAR	S		9,39		9,39	9,39
-1360018	41-032-007-00060-0003	PASTOS PERMANENTES DE 5 O MAS AÑOS	S		0,02		0,02	0,02
7504717	41-032-001-00141-0027	OLIVAR	S		0,02		0,02	0,02
7504721	41-032-001-00141-0031	OLIVAR	S		7,57		7,57	7,57
1700000006812048	41-032-007-00060-0001	PASTOS PERMANENTES DE 5 O MAS AÑOS	S		0,87		0,87	0,87
1700000006812049	41-032-007-00060-0005	PASTOS PERMANENTES DE 5 O MAS AÑOS	S		2,70		2,70	2,70
1700000006812050	41-032-007-00060-0010	OLIVAR	S		4,68		4,68	4,68
1700000006812051	41-032-007-00064-0010	OLIVAR	S		9,46		9,46	9,46
1700000006812052	41-032-007-00080-0001	PASTOS PERMANENTES DE 5 O MAS AÑOS	S		16,73		16,73	16,73
1700000006812053	41-032-007-00064-0011	PASTOS PERMANENTES DE 5 O MAS AÑOS	S		1,23		1,23	1,23
1700000006812054	41-032-007-00060-0009	OLIVAR	S		0,24		0,24	0,24
1700000006812055	41-032-007-00060-0006	OLIVAR	S		24,71		24,71	24,71
1700000006812056	41-032-007-00080-0002	PASTOS PERMANENTES DE 5 O MAS AÑOS	S		1,19		1,19	1,19
1700000006812057	41-032-007-00064-0015	PASTOS PERMANENTES DE 5 O MAS AÑOS	S		0,26		0,26	0,26
1700000006812058	41-032-009-00039-0001	PASTOS PERMANENTES DE 5 O MAS AÑOS	S		0,87		0,87	0,87
1700000006812059	41-032-007-00064-0014	PASTOS PERMANENTES DE 5 O MAS AÑOS	S		0,16		0,16	0,16

(1) Con incidencias que retienen pago o deniegan el expediente.

(2) Se calcula sobre superficie declarada admisible.

(3) Aplicación del artículo 16 bis del RD 147/2023.

Puede verificar la integridad de una copia de este documento mediante la lectura del código QR adjunto o mediante el acceso a la dirección <https://ws050.juntadeandalucia.es/verificarFirma> indicando el código de VERIFICACIÓN

FIRMADO POR	RAQUEL MARIA ESPIN CRESPO	FECHA	26/06/2024
VERIFICACIÓN	Pk2jmMQ72K8YCCE9EQ8LU85ENJJ6M	PÁGINA	8791/8857



**INCIDENCIAS****INCIDENCIA DESCRIPCIÓN**

- 4272 Verifica que las líneas de declaración de las Solicitudes Únicas no tienen solapes con la capa de Retroactividad Gráfica (ambas de la misma campaña) a nivel de expediente/línea de declaración gráfica de la solicitud.  
Recinto:41-032-001-00149-00025 Cultivo: - Agregado de la referencia del recinto.:0 Zona de la referencia del recinto.:0 Superficie solapada.:0,02 Id. Incid.:95149308
- 86122 Recinto superficie forrajera que realiza la actividad de producción de pastoreo y no declara el o los códigos del Registro de Explotaciones Ganaderas de Andalucía, REGA.  
Recinto:41-032-007-00059-00009 Cultivo:62000 PASTOS PERMANENTES DE 5 O MAS AÑOS-SIN VARIEDAD Secano  
Recinto:41-032-007-00059-00010 Cultivo:62000 PASTOS PERMANENTES DE 5 O MAS AÑOS-SIN VARIEDAD Secano
- 86124 Recinto de forrajera para Cálculo de Carga Ganadera que No pertenece a Explotación.  
Recinto:41-032-007-00059-00009 Cultivo:62000 PASTOS PERMANENTES DE 5 O MAS AÑOS-SIN VARIEDAD Secano  
Recinto:41-032-007-00059-00010 Cultivo:62000 PASTOS PERMANENTES DE 5 O MAS AÑOS-SIN VARIEDAD Secano

**Datos considerados para el Cálculo de la Carga Ganadera del expediente**

Superficie determinada para Cálculo Carga Ganadera: 24,03 ha

Carga Ganadera del Expediente: 0,81 ugm/ha

Explotación	Especie	Ugm Calculada para CG
ES410320000157	OVINA	0,40
ES410320000157	PORCINO	0,27
ES410320000705	OVINA	18,14
ES410320000705	PORCINO	0,59

**Recintos Determinados para el Cálculo de Garga Ganadera**

REF.	REFERENCIA SIGPAC	CULTIVO	DESCRIPCIÓN CULTIVO	S/R	SUP. RESUELTA (ha)
-1360018	41-032-007-00060-00003	62000	PASTOS PERMANENTES DE 5 O MAS AÑOS-SIN VARIEDAD	S	0,02
1700000006812048	41-032-007-00060-00001	62000	PASTOS PERMANENTES DE 5 O MAS AÑOS-SIN VARIEDAD	S	0,87
1700000006812049	41-032-007-00060-00005	62000	PASTOS PERMANENTES DE 5 O MAS AÑOS-SIN VARIEDAD	S	2,70
1700000006812052	41-032-007-00080-00001	62000	PASTOS PERMANENTES DE 5 O MAS AÑOS-SIN VARIEDAD	S	16,73
1700000006812053	41-032-007-00064-00011	62000	PASTOS PERMANENTES DE 5 O MAS AÑOS-SIN VARIEDAD	S	1,23
1700000006812056	41-032-007-00080-00002	62000	PASTOS PERMANENTES DE 5 O MAS AÑOS-SIN VARIEDAD	S	1,19
1700000006812057	41-032-007-00064-00015	62000	PASTOS PERMANENTES DE 5 O MAS AÑOS-SIN VARIEDAD	S	0,26
1700000006812058	41-032-009-00039-00001	62000	PASTOS PERMANENTES DE 5 O MAS AÑOS-SIN VARIEDAD	S	0,87
1700000006812059	41-032-007-00064-00014	62000	PASTOS PERMANENTES DE 5 O MAS AÑOS-SIN VARIEDAD	S	0,16

**Incidenias de carga ganadera****INCIDENCIA DESCRIPCIÓN**

- 86122 Recinto superficie forrajera que realiza la actividad de producción de pastoreo y no declara el o los códigos del Registro de Explotaciones Ganaderas de Andalucía, REGA.  
Recinto:41-032-007-00059-00010 Cultivo:62000 PASTOS PERMANENTES DE 5 O MAS AÑOS-SIN VARIEDAD Secano  
Recinto:41-032-007-00059-00009 Cultivo:62000 PASTOS PERMANENTES DE 5 O MAS AÑOS-SIN VARIEDAD Secano
- 86124 Recinto de forrajera para Cálculo de Carga Ganadera que No pertenece a Explotación.  
Recinto:41-032-007-00059-00010 Cultivo:62000 PASTOS PERMANENTES DE 5 O MAS AÑOS-SIN VARIEDAD Secano  
Recinto:41-032-007-00059-00009 Cultivo:62000 PASTOS PERMANENTES DE 5 O MAS AÑOS-SIN VARIEDAD Secano
- 86128 Recinto de Forrajeras que no ha contabilizado para Carga Ganadera por no tener una explotación válida para el cálculo de la Carga Ganadera  
Recinto:41-032-007-00059-00010 Cultivo:62 PASTOS PERMANENTES DE 5 O MAS AÑOS-  
Recinto:41-032-007-00059-00009 Cultivo:62 PASTOS PERMANENTES DE 5 O MAS AÑOS-

(1) Con incidencias que retienen pago o deniegan el expediente.  
(2) Se calcula sobre superficie declarada admisible.  
(3) Aplicación del artículo 16 bis del RD 147/2023.

Puede verificar la integridad de una copia de este documento mediante la lectura del código QR adjunto o mediante el acceso a la dirección <https://ws050.juntadeandalucia.es/verificarFirma> indicando el código de VERIFICACIÓN

FIRMADO POR	RAQUEL MARIA ESPIN CRESPO	FECHA	26/06/2024
VERIFICACIÓN	Pk2jmMQ72K8YCCE9EQ8LU85ENJJ6M	PÁGINA	8792/8857



**APELLIDOS Y NOMBRE / RAZÓN SOCIAL**

SANCHEZ TRIMIÑO LUIS MIGUEL

**NIF**

\*\*\*6117\*

**EXPEDIENTE**

1218180

**RESOLUCIÓN**

CONCESIÓN DE LA AYUDA

**DATOS DE MANTENIMIENTO UNIDADES****GRUPO DE PAGO**

ZONAS DE LIMITACIONES NATURALES

**Sup. Dec.  
Admisible**

185,75

**Sup.  
Resuelta**

185,75

**Sobredecl.**

0,00

**% Sobredecl.**

0,00

**RESUMEN DE PAGOS**

	<b>IMPORTE ( Euros )</b>			
	<b>RESUELTO</b>	<b>FEADER</b>	<b>MAPA</b>	<b>CAPADR</b>
Pago realizado	715,43	608,12	70,19	37,12
A pagar	472,38	401,52	46,34	24,52
<b>TOTAL</b>	<b>1.187,81</b>	<b>1.009,64</b>	<b>116,53</b>	<b>61,64</b>

**APLICACIÓN DE REDUCCIONES Y PENALIZACIONES (%)**

<b>Crterios de subvencionabilidad (1)</b>	<b>Presentación tardía</b>	<b>Omisión declaración</b>	<b>Condicionalidad</b>
0,00	0,00	0,00	0,00

**IMPORTE ( Euros )**

<b>Calculado(2)</b>	<b>Reducción</b>	<b>Penalización</b>	<b>Reducción Penalización (3)</b>	<b>Penalización adicional</b>	<b>Resuelto</b>	<b>FEADER</b>	<b>MAPA</b>	<b>CAPADR</b>
1.187,81 €	0,00 €	0,00 €	0,00 €	0,00 €	1.187,81 €	1.009,64 €	116,52 €	61,65 €
<b>Importe Unitario:</b>	<b>54,00 €</b>	<b>Nuevo Importe Unitario:</b>	<b>6,39 €</b>					

**RECINTOS PROPUESTOS**

<b>REF.</b>	<b>REFERENCIA SIGPAC</b>	<b>CULTIVO</b>	<b>USO S/R SIGPAC</b>	<b>Sup. Dec. admisible</b>	<b>Sup. Campo</b>	<b>Sup. Determ.</b>	<b>Sup. Resuelta</b>
-1107105	41-066-009-00135-0113	MEZCLA VEZA - AVENA	S	0,39		0,39	0,36
-63760	41-066-009-00135-0105	MEZCLA VEZA - AVENA	S	0,30		0,30	0,30
6862971	41-066-002-00003-0001	PASTOS PERMANENTES DE 5 O MAS AÑOS	S	18,36		18,36	18,36
6862972	41-066-002-00003-0003	PASTOS PERMANENTES DE 5 O MAS AÑOS	S	2,59		2,59	2,59
1700000006686508	41-066-002-00002-0002	PASTOS PERMANENTES DE 5 O MAS AÑOS	S	47,48		47,48	47,48
1700000006686509	41-066-002-00002-0009	PASTOS PERMANENTES DE 5 O MAS AÑOS	S	0,11		0,11	0,11
1700000006686510	41-066-005-00004-0001	PASTOS PERMANENTES DE 5 O MAS AÑOS	S	99,91		99,91	99,91
1700000006686511	41-066-005-00004-0005	PASTOS PERMANENTES DE 5 O MAS AÑOS	S	0,53		0,53	0,53
1700000006686512	41-066-005-00004-0007	PASTOS PERMANENTES DE 5 O MAS AÑOS	S	0,44		0,44	0,44
1700000006686515	41-066-002-00002-0003	PASTOS PERMANENTES DE 5 O MAS AÑOS	S	7,76		7,76	7,76
1700000006686516	41-066-002-00002-0012	PASTOS PERMANENTES DE 5 O MAS AÑOS	S	1,91		1,91	1,91
1700000006686517	41-066-002-00002-0011	PASTOS PERMANENTES DE 5 O MAS AÑOS	S	0,02		0,02	0,02
1700000006686518	41-066-005-00004-0003	PASTOS PERMANENTES DE 5 O MAS AÑOS	S	2,02		2,02	2,02
1700000006686519	41-066-005-00004-0004	PASTOS PERMANENTES DE 5 O MAS AÑOS	S	1,38		1,38	1,38
1700000006686522	41-066-002-00002-0016	PASTOS PERMANENTES DE 5 O MAS AÑOS	S	0,06		0,06	0,06
1700000006686523	41-066-002-00002-0014	PASTOS PERMANENTES DE 5 O MAS AÑOS	S	1,59		1,59	1,59
1700000006686524	41-066-002-00002-0006	PASTOS PERMANENTES DE 5 O MAS AÑOS	S	0,27		0,27	0,27
1700000006686525	41-066-002-00002-0015	PASTOS PERMANENTES DE 5 O MAS AÑOS	S	0,66		0,66	0,66

(1) Con incidencias que retienen pago o deniegan el expediente.

(2) Se calcula sobre superficie declarada admisible.

(3) Aplicación del artículo 16 bis del RD 147/2023.

Puede verificar la integridad de una copia de este documento mediante la lectura del código QR adjunto o mediante el acceso a la dirección <https://ws050.juntadeandalucia.es/verificarFirma> indicando el código de VERIFICACIÓN

<b>FIRMADO POR</b>	RAQUEL MARIA ESPIN CRESPO	<b>FECHA</b>	26/06/2024
<b>VERIFICACIÓN</b>	Pk2jmMQ72K8YCCE9EQ8LU85ENJJ6M	<b>PÁGINA</b>	8793/8857



**INCIDENCIAS****INCIDENCIA DESCRIPCIÓN**

- 4272 Verifica que las líneas de declaración de las Solicitudes Únicas no tienen solapes con la capa de Retroactividad Gráfica (ambas de la misma campaña) a nivel de expediente/línea de declaración gráfica de la solicitud.  
 Recinto:41-066-009-00135-00009 Cultivo: - Agregado de la referencia del recinto.:0 Zona de la referencia del recinto.:0 Superficie solapada.:0,04 Id. Incid.:95153450  
 Recinto:41-066-009-00135-00011 Cultivo: - Agregado de la referencia del recinto.:0 Zona de la referencia del recinto.:0 Superficie solapada.:0,02 Id. Incid.:95153451  
 Recinto:41-066-009-00135-00113 Cultivo: - Agregado de la referencia del recinto.:0 Zona de la referencia del recinto.:0 Superficie solapada.:0,03 Id. Incid.:95153449
- 86126 Recinto de forrajera para Cálculo de Carga Ganadera que No pertenece a Explotación con UGM válida.  
 Recinto:41-066-009-00135-00009 Cultivo:63000 PASTOS DE MENOS DE 5 AÑOS-SIN VARIEDAD Secano Explotacion:ES410660000507  
 Recinto:41-066-009-00135-00011 Cultivo:62000 PASTOS PERMANENTES DE 5 O MAS AÑOS-SIN VARIEDAD Secano Explotacion:ES410660000507  
 Recinto:41-066-009-00151-00003 Cultivo:62000 PASTOS PERMANENTES DE 5 O MAS AÑOS-SIN VARIEDAD Secano Explotacion:ES410660000507  
 Recinto:41-066-009-00151-00004 Cultivo:62000 PASTOS PERMANENTES DE 5 O MAS AÑOS-SIN VARIEDAD Secano Explotacion:ES410660000507  
 Recinto:41-066-009-00151-00007 Cultivo:62000 PASTOS PERMANENTES DE 5 O MAS AÑOS-SIN VARIEDAD Secano Explotacion:ES410660000507  
 Recinto:41-066-009-00151-00008 Cultivo:62000 PASTOS PERMANENTES DE 5 O MAS AÑOS-SIN VARIEDAD Secano Explotacion:ES410660000507  
 Recinto:41-066-009-00151-00009 Cultivo:62000 PASTOS PERMANENTES DE 5 O MAS AÑOS-SIN VARIEDAD Secano Explotacion:ES410660000507

**Datos considerados para el Cálculo de la Carga Ganadera del expediente**

Superficie determinada para Cálculo Carga Ganadera: 185,09 ha

Carga Ganadera del Expediente: 0,50 ugm/ha

Explotación	Especie	Ugm Calculada para CG
ES410660000030	OVINA	68,24
ES410660000030	PORCINO	8,00
ES410660000083	OVINA	6,36
ES410660000083	PORCINO	10,37

**Recintos Determinados para el Cálculo de Carga Ganadera**

REF.	REFERENCIA SIGPAC	CULTIVO	DESCRIPCIÓN CULTIVO	S/R	SUP. RESUELTA (ha)
6862971	41-066-002-00003-00001	62000	PASTOS PERMANENTES DE 5 O MAS AÑOS-SIN VARIEDAD	S	18,36
6862972	41-066-002-00003-00003	62000	PASTOS PERMANENTES DE 5 O MAS AÑOS-SIN VARIEDAD	S	2,59
1700000006686508	41-066-002-00002-00002	62000	PASTOS PERMANENTES DE 5 O MAS AÑOS-SIN VARIEDAD	S	47,48
1700000006686509	41-066-002-00002-00009	62000	PASTOS PERMANENTES DE 5 O MAS AÑOS-SIN VARIEDAD	S	0,11
1700000006686510	41-066-005-00004-00001	62000	PASTOS PERMANENTES DE 5 O MAS AÑOS-SIN VARIEDAD	S	99,91
1700000006686511	41-066-005-00004-00005	62000	PASTOS PERMANENTES DE 5 O MAS AÑOS-SIN VARIEDAD	S	0,53
1700000006686512	41-066-005-00004-00007	62000	PASTOS PERMANENTES DE 5 O MAS AÑOS-SIN VARIEDAD	S	0,44
1700000006686515	41-066-002-00002-00003	62000	PASTOS PERMANENTES DE 5 O MAS AÑOS-SIN VARIEDAD	S	7,76
1700000006686516	41-066-002-00002-00012	62000	PASTOS PERMANENTES DE 5 O MAS AÑOS-SIN VARIEDAD	S	1,91
1700000006686517	41-066-002-00002-00011	62000	PASTOS PERMANENTES DE 5 O MAS AÑOS-SIN VARIEDAD	S	0,02
1700000006686518	41-066-005-00004-00003	62000	PASTOS PERMANENTES DE 5 O MAS AÑOS-SIN VARIEDAD	S	2,02
1700000006686519	41-066-005-00004-00004	62000	PASTOS PERMANENTES DE 5 O MAS AÑOS-SIN VARIEDAD	S	1,38
1700000006686522	41-066-002-00002-00016	62000	PASTOS PERMANENTES DE 5 O MAS AÑOS-SIN VARIEDAD	S	0,06

(1) Con incidencias que retienen pago o deniegan el expediente.  
 (2) Se calcula sobre superficie declarada admisible.  
 (3) Aplicación del artículo 16 bis del RD 147/2023.

Puede verificar la integridad de una copia de este documento mediante la lectura del código QR adjunto o mediante el acceso a la dirección <https://ws050.juntadeandalucia.es/verificarFirma> indicando el código de VERIFICACIÓN

FIRMADO POR	RAQUEL MARIA ESPIN CRESPO	FECHA	26/06/2024
VERIFICACIÓN	Pk2jmMQ72K8YCCE9EQ8LU85ENJJ6M	PÁGINA	8794/8857





**Recintos Determinados para el Cálculo de Garga Ganadera**

REF.	REFERENCIA SIGPAC	CULTIVO	DESCRIPCIÓN CULTIVO	S/R	SUP.
					RESUELTA (ha)
170000006686523	41-066-002-00002-00014	62000	PASTOS PERMANENTES DE 5 O MAS AÑOS-SIN VARIEDAD	S	1,59
170000006686524	41-066-002-00002-00006	62000	PASTOS PERMANENTES DE 5 O MAS AÑOS-SIN VARIEDAD	S	0,27
170000006686525	41-066-002-00002-00015	62000	PASTOS PERMANENTES DE 5 O MAS AÑOS-SIN VARIEDAD	S	0,66

**Incidencias de carga ganadera****INCIDENCIA DESCRIPCIÓN**

- 86126 Recinto de forrajera para Cálculo de Carga Ganadera que No pertenece a Explotación con UGM válida.  
 Recinto:41-066-009-00135-00009 Cultivo:63000 PASTOS DE MENOS DE 5 AÑOS-SIN VARIEDAD Secano Explotacion:ES410660000507  
 Recinto:41-066-009-00151-00009 Cultivo:62000 PASTOS PERMANENTES DE 5 O MAS AÑOS-SIN VARIEDAD Secano Explotacion:ES410660000507  
 Recinto:41-066-009-00151-00008 Cultivo:62000 PASTOS PERMANENTES DE 5 O MAS AÑOS-SIN VARIEDAD Secano Explotacion:ES410660000507  
 Recinto:41-066-009-00151-00007 Cultivo:62000 PASTOS PERMANENTES DE 5 O MAS AÑOS-SIN VARIEDAD Secano Explotacion:ES410660000507  
 Recinto:41-066-009-00135-00011 Cultivo:62000 PASTOS PERMANENTES DE 5 O MAS AÑOS-SIN VARIEDAD Secano Explotacion:ES410660000507  
 Recinto:41-066-009-00151-00003 Cultivo:62000 PASTOS PERMANENTES DE 5 O MAS AÑOS-SIN VARIEDAD Secano Explotacion:ES410660000507  
 Recinto:41-066-009-00151-00004 Cultivo:62000 PASTOS PERMANENTES DE 5 O MAS AÑOS-SIN VARIEDAD Secano Explotacion:ES410660000507
- 86128 Recinto de Forrajeras que no ha contabilizado para Carga Ganadera por no tener una explotación válida para el cálculo de la Carga Ganadera  
 Recinto:41-066-009-00135-00009 Cultivo:63 PASTOS DE MENOS DE 5 AÑOS-  
 Recinto:41-066-009-00151-00009 Cultivo:62 PASTOS PERMANENTES DE 5 O MAS AÑOS-  
 Recinto:41-066-009-00151-00008 Cultivo:62 PASTOS PERMANENTES DE 5 O MAS AÑOS-  
 Recinto:41-066-009-00151-00007 Cultivo:62 PASTOS PERMANENTES DE 5 O MAS AÑOS-  
 Recinto:41-066-009-00135-00011 Cultivo:62 PASTOS PERMANENTES DE 5 O MAS AÑOS-  
 Recinto:41-066-009-00151-00003 Cultivo:62 PASTOS PERMANENTES DE 5 O MAS AÑOS-  
 Recinto:41-066-009-00151-00004 Cultivo:62 PASTOS PERMANENTES DE 5 O MAS AÑOS-

(1) Con incidencias que retienen pago o deniegan el expediente.  
 (2) Se calcula sobre superficie declarada admisible.  
 (3) Aplicación del artículo 16 bis del RD 147/2023.

Puede verificar la integridad de una copia de este documento mediante la lectura del código QR adjunto o mediante el acceso a la dirección <https://ws050.juntadeandalucia.es/verificarFirma> indicando el código de VERIFICACIÓN

FIRMADO POR	RAQUEL MARIA ESPIN CRESPO	FECHA	26/06/2024
VERIFICACIÓN	Pk2jmMQ72K8YCC9EQ8LU85ENJJ6M	PÁGINA	8795/8857



**APELLIDOS Y NOMBRE / RAZÓN SOCIAL**

SANTANA JIMENEZ MANUEL

**NIF**

\*\*\*3005\*

**EXPEDIENTE**

1093461

**RESOLUCIÓN**

CONCESIÓN DE LA AYUDA

**DATOS DE MANTENIMIENTO UNIDADES****GRUPO DE PAGO**

ZONAS DE LIMITACIONES NATURALES

**Sup. Dec.  
Admisible**

1,94

**Sup.  
Resuelta**

1,94

**Sobredecl.**

0,00

**% Sobredecl.**

0,00

**RESUMEN DE PAGOS**

	<b>IMPORTE ( Euros )</b>			
	<b>RESUELTO</b>	<b>FEADER</b>	<b>MAPA</b>	<b>CAPADR</b>
Pago realizado	95,34	81,04	9,36	4,94
A pagar	9,42	8,01	0,92	0,49
<b>TOTAL</b>	<b>104,76</b>	<b>89,05</b>	<b>10,28</b>	<b>5,43</b>

**APLICACIÓN DE REDUCCIONES Y PENALIZACIONES (%)**

<b>Criterios de subvencionabilidad (1)</b>	<b>Presentación tardía</b>	<b>Omisión declaración</b>	<b>Condicionalidad</b>
0,00	0,00	0,00	0,00

**IMPORTE ( Euros )**

Calculado(2)	Reducción	Penalización	Reducción Penalización (3)	Penalización adicional	Resuelto	FEADER	MAPA	CAPADR
104,76 €	0,00 €	0,00 €	0,00 €	0,00 €	104,76 €	89,05 €	10,28 €	5,43 €
Importe Unitario:	54,00 €	Nuevo Importe Unitario:	54,00 €					

**RECINTOS PROPUESTOS**

<b>REF.</b>	<b>REFERENCIA SIGPAC</b>	<b>CULTIVO</b>	<b>S/R</b>	<b>USO SIGPAC</b>	<b>Sup. Dec. admisible</b>	<b>Sup. Campo</b>	<b>Sup. Determ.</b>	<b>Sup. Resuelta</b>
170000005055846	41-078-009-00069-0002	OLIVAR	S		1,66		1,66	1,66
170000005055847	41-078-009-00070-0001	OLIVAR	S		0,28		0,28	0,28

(1) Con incidencias que retienen pago o deniegan el expediente.

(2) Se calcula sobre superficie declarada admisible.

(3) Aplicación del artículo 16 bis del RD 147/2023.

Puede verificar la integridad de una copia de este documento mediante la lectura del código QR adjunto o mediante el acceso a la dirección <https://ws050.juntadeandalucia.es/verificarFirma> indicando el código de VERIFICACIÓN

FIRMADO POR	RAQUEL MARIA ESPIN CRESPO	FECHA	26/06/2024
VERIFICACIÓN	Pk2jmMQ72K8YCCE9EQ8LU85ENJJ6M	PÁGINA	8796/8857



**APELLIDOS Y NOMBRE / RAZÓN SOCIAL**

SANTOS SUAREZ MARIA DOLORES

**NIF**

\*\*\*0867\*

**EXPEDIENTE**

1083506

**RESOLUCIÓN**

CONCESIÓN DE LA AYUDA

**DATOS DE MANTENIMIENTO UNIDADES****GRUPO DE PAGO**

ZONAS DE LIMITACIONES NATURALES

**Sup. Dec.  
Admisible**

5,86

**Sup.  
Resuelta**

5,86

**Sobredecl.**

0,00

**% Sobredecl.**

0,00

**RESUMEN DE PAGOS**

	<b>IMPORTE ( Euros )</b>			
	<b>RESUELTO</b>	<b>FEADER</b>	<b>MAPA</b>	<b>CAPADR</b>
Pago realizado	287,99	244,79	28,25	14,95
A pagar	28,45	24,18	2,79	1,48
<b>TOTAL</b>	<b>316,44</b>	<b>268,97</b>	<b>31,04</b>	<b>16,43</b>

**APLICACIÓN DE REDUCCIONES Y PENALIZACIONES (%)**

<b>Criterios de subvencionabilidad (1)</b>	<b>Presentación tardía</b>	<b>Omisión declaración</b>	<b>Condicionabilidad</b>
0,00	0,00	0,00	0,00

**IMPORTE ( Euros )**

Calculado(2)	Reducción	Penalización	Reducción Penalización (3)	Penalización adicional	Resuelto	FEADER	MAPA	CAPADR
316,44 €	0,00 €	0,00 €	0,00 €	0,00 €	316,44 €	268,97 €	31,04 €	16,43 €
Importe Unitario:	54,00 €	Nuevo Importe Unitario:	54,00 €					

**RECINTOS PROPUESTOS**

<b>REF.</b>	<b>REFERENCIA SIGPAC</b>	<b>CULTIVO</b>	<b>S/R</b>	<b>USO SIGPAC</b>	<b>Sup. Dec. admisible</b>	<b>Sup. Campo</b>	<b>Sup. Determ.</b>	<b>Sup. Resuelta</b>
-726017	41-077-005-00002-0001	OLIVAR	S		2,07		2,07	2,07
4114356	41-077-005-00002-0006	OLIVAR	R		3,79		3,79	3,79

(1) Con incidencias que retienen pago o deniegan el expediente.

(2) Se calcula sobre superficie declarada admisible.

(3) Aplicación del artículo 16 bis del RD 147/2023.

Puede verificar la integridad de una copia de este documento mediante la lectura del código QR adjunto o mediante el acceso a la dirección <https://ws050.juntadeandalucia.es/verificarFirma> indicando el código de VERIFICACIÓN

FIRMADO POR	RAQUEL MARIA ESPIN CRESPO	FECHA	26/06/2024
VERIFICACIÓN	Pk2jmMQ72K8YCCE9EQ8LU85ENJJ6M	PÁGINA	8797/8857



**APELLIDOS Y NOMBRE / RAZÓN SOCIAL**

SANTOS TORRES ISMAEL

**NIF**

\*\*\*\*2294\*

**EXPEDIENTE**

1155306

**RESOLUCIÓN**

CONCESIÓN DE LA AYUDA

**DATOS DE MANTENIMIENTO UNIDADES****GRUPO DE PAGO**

ZONAS DE LIMITACIONES NATURALES

**Sup. Dec.  
Admisible**

20,03

**Sup.  
Resuelta**

20,03

**Sobredecl.**

0,00

**% Sobredecl.**

0,00

**RESUMEN DE PAGOS**

	<b>IMPORTE ( Euros )</b>			
	<b>RESUELTO</b>	<b>FEADER</b>	<b>MAPA</b>	<b>CAPADR</b>
Pago realizado	934,65	794,44	91,69	48,51
A pagar	92,32	78,47	9,06	4,79
<b>TOTAL</b>	<b>1.026,97</b>	<b>872,91</b>	<b>100,75</b>	<b>53,30</b>

**APLICACIÓN DE REDUCCIONES Y PENALIZACIONES (%)**

<b>Criterios de subvencionabilidad (1)</b>	<b>Presentación tardía</b>	<b>Omisión declaración</b>	<b>Condicionalidad</b>
0,00	0,00	0,00	0,00

**IMPORTE ( Euros )**

Calculado(2)	Reducción	Penalización	Reducción Penalización (3)	Penalización adicional	Resuelto	FEADER	MAPA	CAPADR
1.026,97 €	0,00 €	0,00 €	0,00 €	0,00 €	1.026,97 €	872,92 €	100,75 €	53,30 €
<b>Importe Unitario:</b>	<b>54,00 €</b>	<b>Nuevo Importe Unitario:</b>	<b>51,27 €</b>					

**RECINTOS PROPUESTOS**

<b>REF.</b>	<b>REFERENCIA SIGPAC</b>	<b>CULTIVO</b>	<b>S/R</b>	<b>USO SIGPAC</b>	<b>Sup. Dec. admisible</b>	<b>Sup. Campo</b>	<b>Sup. Determ.</b>	<b>Sup. Resuelta</b>
-717314	41-065-025-00010-0009	OLIVAR	S		3,25		3,25	3,25
1700000006601636	41-065-025-00010-0009	OLIVAR	S		10,75		10,75	10,75
1700000007076654	41-065-061-00013-0001	OLIVAR	S		0,05		0,05	0,05
1700000007076655	41-065-061-00015-0001	OLIVAR	S		4,82		4,82	4,82
1700000007076656	41-065-061-00016-0002	OLIVAR	S		0,42		0,42	0,42
1700000007076657	41-065-061-00017-0001	OLIVAR	S		0,06		0,06	0,06
1700000007076658	41-065-062-00004-0002	OLIVAR	S		0,30		0,30	0,30
1700000007076659	41-065-062-00006-0004	OLIVAR	S		0,38		0,38	0,38

(1) Con incidencias que retienen pago o deniegan el expediente.

(2) Se calcula sobre superficie declarada admisible.

(3) Aplicación del artículo 16 bis del RD 147/2023.

Puede verificar la integridad de una copia de este documento mediante la lectura del código QR adjunto o mediante el acceso a la dirección <https://ws050.juntadeandalucia.es/verificarFirma> indicando el código de VERIFICACIÓN

FIRMADO POR	RAQUEL MARIA ESPIN CRESPO	FECHA	26/06/2024
-------------	---------------------------	-------	------------

VERIFICACIÓN	Pk2jmMQ72K8YCCE9EQ8LU85ENJJ6M	PÁGINA	8798/8857
--------------	-------------------------------	--------	-----------



**APELLIDOS Y NOMBRE / RAZÓN SOCIAL**

SERRANO VALLE JUAN CARLOS

**NIF**

\*\*\*\*8627\*

**EXPEDIENTE**

1043044

**RESOLUCIÓN**

CONCESIÓN DE LA AYUDA

**DATOS DE MANTENIMIENTO UNIDADES**

<b>GRUPO DE PAGO</b>	<b>Sup. Dec. Admisible</b>	<b>Sup. Resuelta</b>	<b>Sobredecl.</b>	<b>% Sobredecl.</b>
ZONAS DE LIMITACIONES NATURALES	30,70	30,70	0,00	0,00

**RESUMEN DE PAGOS**

	<b>IMPORTE ( Euros )</b>			
	<b>RESUELTO</b>	<b>FEADER</b>	<b>MAPA</b>	<b>CAPADR</b>
Pago realizado	1.081,20	919,02	106,06	56,12
A pagar	105,64	89,79	10,36	5,49
<b>TOTAL</b>	<b>1.186,84</b>	<b>1.008,81</b>	<b>116,42</b>	<b>61,61</b>

**APLICACIÓN DE REDUCCIONES Y PENALIZACIONES (%)**

<b>Crterios de subvencionabilidad (1)</b>	<b>Presentación tardía</b>	<b>Omisión declaración</b>	<b>Condicionalidad</b>
0,00	0,00	0,00	0,00

**IMPORTE ( Euros )**

Calculado(2)	Reducción	Penalización	Reducción Penalización (3)	Penalización adicional	Resuelto	FEADER	MAPA	CAPADR
1.186,84 €	0,00 €	0,00 €	0,00 €	0,00 €	1.186,84 €	1.008,81 €	116,43 €	61,60 €
Importe Unitario:	54,00 €	Nuevo Importe Unitario:	38,66 €					

**RECINTOS PROPUESTOS**

<b>REF.</b>	<b>REFERENCIA SIGPAC</b>	<b>CULTIVO</b>	<b>S/R</b>	<b>USO SIGPAC</b>	<b>Sup. Dec. admisible</b>	<b>Sup. Campo</b>	<b>Sup. Determ.</b>	<b>Sup. Resuelta</b>
7506226	41-065-081-00115-0001	OLIVAR	S		0,03		0,03	0,00
1700000005620854	41-065-049-00015-0005	OLIVAR	S		0,05		0,05	0,05
1700000005620855	41-065-049-00018-0001	OLIVAR	S		0,04		0,04	0,04
1700000005620857	41-065-049-00129-0002	OLIVAR	S		14,11		14,11	14,11
1700000005620858	41-065-081-00123-0002	OLIVAR	S		2,68		2,68	2,68
1700000005620859	41-065-081-00124-0001	OLIVAR	S		0,02		0,02	0,02
1700000005620860	41-065-081-00130-0001	OLIVAR	S		0,72		0,72	0,72
1700000005620861	41-065-081-00168-0001	OLIVAR	S		0,01		0,01	0,01
1700000005620862	41-065-080-00070-0001	GIRASOL	S		1,45		1,45	1,45
1700000005620863	41-065-080-00094-0001	GIRASOL	S		2,47		2,47	2,47
1700000005620864	41-065-049-00024-0003	OLIVAR	R		0,04		0,04	0,04
1700000005620865	41-065-049-00126-0002	OLIVAR	S		8,25		8,25	8,25
1700000005620866	41-065-081-00112-0001	OLIVAR	S		0,86		0,86	0,86

**INCIDENCIAS****INCIDENCIA DESCRIPCIÓN**

3790 Recinto declarado inactivo  
 Recinto:41-065-081-00115-00001 Cultivo: -

(1) Con incidencias que retienen pago o deniegan el expediente.  
 (2) Se calcula sobre superficie declarada admisible.  
 (3) Aplicación del artículo 16 bis del RD 147/2023.

Puede verificar la integridad de una copia de este documento mediante la lectura del código QR adjunto o mediante el acceso a la dirección <https://ws050.juntadeandalucia.es/verificarFirma> indicando el código de VERIFICACIÓN

FIRMADO POR	RAQUEL MARIA ESPIN CRESPO	FECHA	26/06/2024
VERIFICACIÓN	Pk2jmMQ72K8YCC9E9EQ8LU85ENJJ6M	PÁGINA	8799/8857



**APELLIDOS Y NOMBRE / RAZÓN SOCIAL**

SOLIS MARQUEZ FERNANDO

**NIF**

\*\*\*\*7606\*

**EXPEDIENTE**

1058476

**RESOLUCIÓN**

CONCESIÓN DE LA AYUDA

**DATOS DE MANTENIMIENTO UNIDADES**

<b>GRUPO DE PAGO</b>	<b>Sup. Dec. Admisible</b>	<b>Sup. Resuelta</b>	<b>Sobredecl.</b>	<b>% Sobredecl.</b>
ZONAS DE LIMITACIONES NATURALES	27,06	27,06	0,00	0,00

**RESUMEN DE PAGOS**

	<b>IMPORTE ( Euros )</b>			
	<b>RESUELTO</b>	<b>FEADER</b>	<b>MAPA</b>	<b>CAPADR</b>
Pago realizado	967,33	822,23	94,90	50,20
A pagar	220,67	187,57	21,65	11,45
<b>TOTAL</b>	<b>1.188,00</b>	<b>1.009,80</b>	<b>116,55</b>	<b>61,65</b>

**APLICACIÓN DE REDUCCIONES Y PENALIZACIONES (%)**

<b>Crterios de subvencionabilidad (1)</b>	<b>Presentación tardía</b>	<b>Omisión declaración</b>	<b>Condicionalidad</b>
0,00	0,00	0,00	0,00

**IMPORTE ( Euros )**

Calculado(2)	Reducción	Penalización	Reducción Penalización (3)	Penalización adicional	Resuelto	FEADER	MAPA	CAPADR
1.188,00 €	0,00 €	0,00 €	0,00 €	0,00 €	1.188,00 €	1.009,80 €	116,54 €	61,66 €
Importe Unitario:	54,00 €	Nuevo Importe Unitario:	43,90 €					

**RECINTOS PROPUESTOS**

<b>REF.</b>	<b>REFERENCIA SIGPAC</b>	<b>CULTIVO</b>	<b>USO S/R SIGPAC</b>	<b>Sup. Dec. admisible</b>	<b>Sup. Campo</b>	<b>Sup. Determ.</b>	<b>Sup. Resuelta</b>
-1623335	41-097-011-00155-0001	PUERROS	S	0,04		0,04	0,04
-1623274	41-097-017-00024-0003	SANDÍA	S	6,02		6,02	6,02
-1623273	41-097-017-00024-0003	OLIVAR	S	5,36		5,36	5,36
-1331893	41-097-017-00190-0001	OLIVAR	S	0,40		0,40	0,40
-540627	41-097-011-00082-0001	BARBECHO TRADICIONAL	S	0,95		0,95	0,95
-540613	41-097-011-00122-0001	BARBECHO TRADICIONAL	S	0,62		0,62	0,62
-540525	41-097-011-00097-0002	PUERROS	S	0,36		0,36	0,36
-46821	41-097-017-00190-0003	AVENA	S	0,70		0,70	0,70
5116086	41-097-011-00013-0001	BARBECHO TRADICIONAL	S	1,99		1,99	1,99
5116098	41-097-011-00090-0001	PUERROS	S	0,77		0,77	0,77
5116107	41-097-011-00095-0001	PUERROS	S	0,83		0,83	0,83
6946883	41-097-017-00185-0001	SANDÍA	S	0,73		0,73	0,73
1700000005980602	41-097-011-00016-0001	OLIVAR	S	0,66		0,66	0,66
1700000005980603	41-097-011-00017-0002	OLIVAR	S	0,25		0,25	0,25
1700000005980604	41-097-011-00048-0001	OLIVAR	S	1,07		1,07	1,07
1700000005980605	41-097-011-00052-0001	PUERROS	S	1,38		1,38	1,38
1700000005980606	41-097-011-00155-0001	PUERROS	S	0,63		0,63	0,63
1700000005980611	41-097-011-00033-0002	OLIVAR	S	2,57		2,57	2,57
1700000005980612	41-097-017-00194-0001	BARBECHO TRADICIONAL	S	1,73		1,73	1,73

**INCIDENCIAS****INCIDENCIA DESCRIPCIÓN**

3795 Recinto declarado con una situación de riesgo de abandono.  
Recinto:41-097-011-00082-00001 Cultivo: -

(1) Con incidencias que retienen pago o deniegan el expediente.  
(2) Se calcula sobre superficie declarada admisible.  
(3) Aplicación del artículo 16 bis del RD 147/2023.

Puede verificar la integridad de una copia de este documento mediante la lectura del código QR adjunto o mediante el acceso a la dirección <https://ws050.juntadeandalucia.es/verificarFirma> indicando el código de VERIFICACIÓN

FIRMADO POR	RAQUEL MARIA ESPIN CRESPO	FECHA	26/06/2024
VERIFICACIÓN	Pk2jmMQ72K8YCC9E9EQ8LU85ENJJ6M	PÁGINA	8800/8857





**Datos considerados para el Cálculo de la Carga Ganadera del expediente**

Superficie determinada para Cálculo Carga Ganadera: 0,00 ha  
Carga Ganadera del Expediente: 0,00 ugm/ha

**Incidencias de carga ganadera**

**INCIDENCIA DESCRIPCIÓN**

3795	Recinto declarado con una situación de riesgo de abandono. Recinto:41-097-011-00082-00001 Cultivo: -
86132	Recinto superficie forrajera que no realiza la actividad de producción de pastoreo. Recinto:41-097-011-00082-00001 Cultivo:20000 BARBECHO TRADICIONAL-SIN VARIEDAD Secano Recinto:41-097-011-00122-00001 Cultivo:20000 BARBECHO TRADICIONAL-SIN VARIEDAD Secano Recinto:41-097-011-00013-00001 Cultivo:20000 BARBECHO TRADICIONAL-SIN VARIEDAD Secano Recinto:41-097-017-00194-00001 Cultivo:20000 BARBECHO TRADICIONAL-SIN VARIEDAD Secano

(1) Con incidencias que retienen pago o deniegan el expediente.  
(2) Se calcula sobre superficie declarada admisible.  
(3) Aplicación del artículo 16 bis del RD 147/2023.

Puede verificar la integridad de una copia de este documento mediante la lectura del código QR adjunto o mediante el acceso a la dirección <https://ws050.juntadeandalucia.es/verificarFirma> indicando el código de VERIFICACIÓN

FIRMADO POR	RAQUEL MARIA ESPIN CRESPO	FECHA	26/06/2024
VERIFICACIÓN	Pk2jmMQ72K8YCCE9EQ8LU85ENJJ6M	PÁGINA	8801/8857



**APELLIDOS Y NOMBRE / RAZÓN SOCIAL**

SOLIS SOLIS DIEGO

**NIF**

\*\*\*\*5197\*

**EXPEDIENTE**

1173381

**RESOLUCIÓN**

CONCESIÓN DE LA AYUDA

**DATOS DE MANTENIMIENTO UNIDADES****GRUPO DE PAGO**

ZONAS DE LIMITACIONES NATURALES

**Sup. Dec.  
Admisible**

14,77

**Sup.  
Resuelta**

14,77

**Sobredecl.**

0,00

**% Sobredecl.**

0,00

**RESUMEN DE PAGOS**

	<b>IMPORTE ( Euros )</b>			
	<b>RESUELTO</b>	<b>FEADER</b>	<b>MAPA</b>	<b>CAPADR</b>
Pago realizado	725,88	616,99	71,21	37,68
A pagar	71,70	60,95	7,03	3,72
<b>TOTAL</b>	<b>797,58</b>	<b>677,94</b>	<b>78,24</b>	<b>41,40</b>

**APLICACIÓN DE REDUCCIONES Y PENALIZACIONES (%)**

<b>Criterios de subvencionabilidad (1)</b>	<b>Presentación tardía</b>	<b>Omisión declaración</b>	<b>Condicionalidad</b>
0,00	0,00	0,00	0,00

**IMPORTE ( Euros )**

<b>Calculado(2)</b>	<b>Reducción</b>	<b>Penalización</b>	<b>Reducción Penalización (3)</b>	<b>Penalización adicional</b>	<b>Resuelto</b>	<b>FEADER</b>	<b>MAPA</b>	<b>CAPADR</b>
797,58 €	0,00 €	0,00 €	0,00 €	0,00 €	797,58 €	677,94 €	78,24 €	41,40 €
<b>Importe Unitario:</b>	<b>54,00 €</b>	<b>Nuevo Importe Unitario:</b>	<b>54,00 €</b>					

**RECINTOS PROPUESTOS**

<b>REF.</b>	<b>REFERENCIA SIGPAC</b>	<b>CULTIVO</b>	<b>S/R</b>	<b>USO SIGPAC</b>	<b>Sup. Dec. admisible</b>	<b>Sup. Campo</b>	<b>Sup. Determ.</b>	<b>Sup. Resuelta</b>
-1446709	41-097-018-00044-0008	OLIVAR	S		5,13		5,13	5,13
-1446708	41-097-018-00043-0003	OLIVAR	S		0,06		0,06	0,06
-816030	41-097-014-00034-0001	OLIVAR	R		4,70		4,70	4,70
-768420	41-097-014-00013-0001	SANDÍA	R		4,88		4,88	4,88

(1) Con incidencias que retienen pago o deniegan el expediente.

(2) Se calcula sobre superficie declarada admisible.

(3) Aplicación del artículo 16 bis del RD 147/2023.

Puede verificar la integridad de una copia de este documento mediante la lectura del código QR adjunto o mediante el acceso a la dirección <https://ws050.juntadeandalucia.es/verificarFirma> indicando el código de VERIFICACIÓN

FIRMADO POR	RAQUEL MARIA ESPIN CRESPO	FECHA	26/06/2024
VERIFICACIÓN	Pk2jmMQ72K8YCCE9EQ8LU85ENJJ6M	PÁGINA	8802/8857





**APELLIDOS Y NOMBRE / RAZÓN SOCIAL**

SOLIS SOLIS JOSE

**NIF**

\*\*\*\*5198\*

**EXPEDIENTE**

1140698

**RESOLUCIÓN**

CONCESIÓN DE LA AYUDA

**DATOS DE MANTENIMIENTO UNIDADES****GRUPO DE PAGO**

ZONAS DE LIMITACIONES NATURALES

**Sup. Dec.  
Admisible**

14,72

**Sup.  
Resuelta**

14,72

**Sobredecl.**

0,00

**% Sobredecl.**

0,00

**RESUMEN DE PAGOS**

	<b>IMPORTE ( Euros )</b>			
	<b>RESUELTO</b>	<b>FEADER</b>	<b>MAPA</b>	<b>CAPADR</b>
Pago realizado	724,40	615,75	71,06	37,60
A pagar	70,48	59,91	6,91	3,66
<b>TOTAL</b>	<b>794,88</b>	<b>675,66</b>	<b>77,97</b>	<b>41,26</b>

**APLICACIÓN DE REDUCCIONES Y PENALIZACIONES (%)**

<b>Criterios de subvencionabilidad (1)</b>	<b>Presentación tardía</b>	<b>Omisión declaración</b>	<b>Condicionalidad</b>
0,00	0,00	0,00	0,00

**IMPORTE ( Euros )**

Calculado(2)	Reducción	Penalización	Reducción Penalización (3)	Penalización adicional	Resuelto	FEADER	MAPA	CAPADR
794,88 €	0,00 €	0,00 €	0,00 €	0,00 €	794,88 €	675,65 €	77,98 €	41,25 €
Importe Unitario:	54,00 €	Nuevo Importe Unitario:	54,00 €					

**RECINTOS PROPUESTOS**

<b>REF.</b>	<b>REFERENCIA SIGPAC</b>	<b>CULTIVO</b>	<b>S/R</b>	<b>USO SIGPAC</b>	<b>Sup. Dec. admisible</b>	<b>Sup. Campo</b>	<b>Sup. Determ.</b>	<b>Sup. Resuelta</b>
-816040	41-097-014-00052-0001	OLIVAR	R		4,24		4,24	4,24
-816037	41-097-014-00044-0004	SANDÍA	R		2,57		2,57	2,55
5251041	41-097-014-00044-0003	SANDÍA	R		2,16		2,16	2,16
6851636	41-097-012-00029-0002	SANDÍA	R		5,77		5,77	5,77

**INCIDENCIAS****INCIDENCIA DESCRIPCIÓN**

4272	Verifica que las líneas de declaración de las Solicitudes Únicas no tienen solapes con la capa de Retroactividad Gráfica (ambas de la misma campaña) a nivel de expediente/línea de declaración gráfica de la solicitud. Recinto:41-097-014-00044-00004 Cultivo: - Agregado de la referencia del recinto.:0 Zona de la referencia del recinto.:0 Superficie solapada.:0,02 Id. Incid.:95146023
------	---

(1) Con incidencias que retienen pago o deniegan el expediente.  
(2) Se calcula sobre superficie declarada admisible.  
(3) Aplicación del artículo 16 bis del RD 147/2023.

Puede verificar la integridad de una copia de este documento mediante la lectura del código QR adjunto o mediante el acceso a la dirección <https://ws050.juntadeandalucia.es/verificarFirma> indicando el código de VERIFICACIÓN

FIRMADO POR	RAQUEL MARIA ESPIN CRESPO	FECHA	26/06/2024
VERIFICACIÓN	Pk2jmMQ72K8YCCE9EQ8LU85ENJJ6M	PÁGINA	8803/8857



**APELLIDOS Y NOMBRE / RAZÓN SOCIAL**

SOSA CARMONA JUAN

**NIF**

\*\*\*\*4912\*

**EXPEDIENTE**

1049806

**RESOLUCIÓN**

CONCESIÓN DE LA AYUDA

**DATOS DE MANTENIMIENTO UNIDADES****GRUPO DE PAGO**

ZONAS DE LIMITACIONES NATURALES

**Sup. Dec.  
Admisible**

6,40

**Sup.  
Resuelta**

6,40

**Sobredecl.**

0,00

**% Sobredecl.**

0,00

**RESUMEN DE PAGOS**

	<b>IMPORTE ( Euros )</b>			
	<b>RESUELTO</b>	<b>FEADER</b>	<b>MAPA</b>	<b>CAPADR</b>
Pago realizado	314,53	267,35	30,85	16,33
A pagar	31,07	26,41	3,05	1,61
<b>TOTAL</b>	<b>345,60</b>	<b>293,76</b>	<b>33,90</b>	<b>17,94</b>

**APLICACIÓN DE REDUCCIONES Y PENALIZACIONES (%)**

<b>Criterios de subvencionabilidad (1)</b>	<b>Presentación tardía</b>	<b>Omisión declaración</b>	<b>Condicionabilidad</b>
0,00	0,00	0,00	0,00

**IMPORTE ( Euros )**

Calculado(2)	Reducción	Penalización	Reducción Penalización (3)	Penalización adicional	Resuelto	FEADER	MAPA	CAPADR
345,60 €	0,00 €	0,00 €	0,00 €	0,00 €	345,60 €	293,76 €	33,90 €	17,94 €
Importe Unitario:	54,00 €	Nuevo Importe Unitario:	54,00 €					

**RECINTOS PROPUESTOS**

<b>REF.</b>	<b>REFERENCIA SIGPAC</b>	<b>CULTIVO</b>	<b>S/R</b>	<b>USO SIGPAC</b>	<b>Sup. Dec. admisible</b>	<b>Sup. Campo</b>	<b>Sup. Determ.</b>	<b>Sup. Resuelta</b>
5487009	41-078-008-00093-0011	BARBECHO TRADICIONAL	S		0,03		0,03	0,03
1700000006801615	41-078-008-00093-0001	OLIVAR	S		3,00		3,00	3,00
1700000006801616	41-078-008-00093-0005	PISTACHO	S		0,41		0,41	0,41
1700000006801617	41-078-008-00093-0012	PISTACHO	S		0,24		0,24	0,24
1700000006801618	41-078-017-00200-0002	OLIVAR	S		2,72		2,72	2,72

**Datos considerados para el Cálculo de la Carga Ganadera del expediente**

Superficie determinada para Cálculo Carga Ganadera: 0,00 ha

Carga Ganadera del Expediente: 0,00 ugm/ha

**Incidencias de carga ganadera****INCIDENCIA DESCRIPCIÓN**

- 86132 Recinto superficie forrajera que no realiza la actividad de producción de pastoreo.  
Recinto:41-078-008-00093-00011 Cultivo:20000 BARBECHO TRADICIONAL-SIN VARIEDAD Secano

(1) Con incidencias que retienen pago o deniegan el expediente.  
(2) Se calcula sobre superficie declarada admisible.  
(3) Aplicación del artículo 16 bis del RD 147/2023.

Puede verificar la integridad de una copia de este documento mediante la lectura del código QR adjunto o mediante el acceso a la dirección <https://ws050.juntadeandalucia.es/verificarFirma> indicando el código de VERIFICACIÓN

FIRMADO POR	RAQUEL MARIA ESPIN CRESPO	FECHA	26/06/2024
VERIFICACIÓN	Pk2jmMQ72K8YCC9E9EQ8LU85ENJJ6M	PÁGINA	8804/8857



**APELLIDOS Y NOMBRE / RAZÓN SOCIAL**

SOTO GUERRERO AURELIO RAFAEL

**NIF**

\*\*\*\*4340\*

**EXPEDIENTE**

1166841

**RESOLUCIÓN**

CONCESIÓN DE LA AYUDA

**DATOS DE MANTENIMIENTO UNIDADES**

<b>GRUPO DE PAGO</b>	<b>Sup. Dec. Admisible</b>	<b>Sup. Resuelta</b>	<b>Sobredecl.</b>	<b>% Sobredecl.</b>
ZONAS DE LIMITACIONES NATURALES	383,87	383,87	0,00	0,00

**RESUMEN DE PAGOS**

	<b>IMPORTE ( Euros )</b>			
	<b>RESUELTO</b>	<b>FEADER</b>	<b>MAPA</b>	<b>CAPADR</b>
Pago realizado	1.081,20	919,02	106,06	56,12
A pagar	106,80	90,78	10,48	5,54
<b>TOTAL</b>	<b>1.188,00</b>	<b>1.009,80</b>	<b>116,54</b>	<b>61,66</b>

**APLICACIÓN DE REDUCCIONES Y PENALIZACIONES (%)**

<b>Criterios de subvencionabilidad (1)</b>	<b>Presentación tardía</b>	<b>Omisión declaración</b>	<b>Condicionalidad</b>
0,00	0,00	0,00	0,00

**IMPORTE ( Euros )**

<b>Calculado(2)</b>	<b>Reducción</b>	<b>Penalización</b>	<b>Reducción Penalización (3)</b>	<b>Penalización adicional</b>	<b>Resuelto</b>	<b>FEADER</b>	<b>MAPA</b>	<b>CAPADR</b>
1.188,00 €	0,00 €	0,00 €	0,00 €	0,00 €	1.188,00 €	1.009,80 €	116,54 €	61,66 €
<b>Importe Unitario:</b>	54,00 €	<b>Nuevo Importe Unitario:</b>	3,09 €					

**RECINTOS PROPUESTOS**

<b>REF.</b>	<b>REFERENCIA SIGPAC</b>	<b>CULTIVO</b>	<b>S/R</b>	<b>USO SIGPAC</b>	<b>Sup. Dec. admisible</b>	<b>Sup. Campo</b>	<b>Sup. Determ.</b>	<b>Sup. Resuelta</b>
-479980	41-032-017-00004-0016	PASTOS PERMANENTES DE 5 O MAS AÑOS	S		0,12		0,12	0,12
1700000006701944	41-032-016-00004-0004	PASTOS DE MENOS DE 5 AÑOS	S		1,97		1,97	1,97
1700000006701945	41-032-016-00004-0001	PASTOS PERMANENTES DE 5 O MAS AÑOS	S		82,79		82,79	82,79
1700000006701946	41-032-016-00004-0011	PASTOS PERMANENTES DE 5 O MAS AÑOS	S		9,11		9,11	9,11
1700000006701947	41-032-016-00004-0002	PASTOS PERMANENTES DE 5 O MAS AÑOS	S		82,30		82,30	82,30
1700000006701948	41-032-017-00004-0001	PASTOS PERMANENTES DE 5 O MAS AÑOS	S		55,96		55,96	55,96
1700000006701949	41-032-016-00004-0009	PASTOS PERMANENTES DE 5 O MAS AÑOS	S		0,38		0,38	0,38
1700000006701950	41-032-017-00004-0015	PASTOS PERMANENTES DE 5 O MAS AÑOS	S		13,10		13,10	13,10
1700000006701951	41-032-017-00004-0003	PASTOS PERMANENTES DE 5 O MAS AÑOS	S		52,14		52,14	52,14
1700000006701952	41-032-017-00004-0004	PASTOS PERMANENTES DE 5 O MAS AÑOS	S		25,18		25,18	25,18
1700000006701953	41-032-017-00004-0014	PASTOS PERMANENTES DE 5 O MAS AÑOS	S		41,84		41,84	41,84
1700000006701954	41-032-017-00004-0002	PASTOS PERMANENTES DE 5 O MAS AÑOS	S		10,88		10,88	10,88
1700000006701955	41-032-017-00004-0013	PASTOS PERMANENTES DE 5 O MAS AÑOS	S		8,10		8,10	8,10

(1) Con incidencias que retienen pago o deniegan el expediente.

(2) Se calcula sobre superficie declarada admisible.

(3) Aplicación del artículo 16 bis del RD 147/2023.

Puede verificar la integridad de una copia de este documento mediante la lectura del código QR adjunto o mediante el acceso a la dirección <https://ws050.juntadeandalucia.es/verificarFirma> indicando el código de VERIFICACIÓN

FIRMADO POR	RAQUEL MARIA ESPIN CRESPO	FECHA	26/06/2024
VERIFICACIÓN	Pk2jmMQ72K8YCCE9EQ8LU85ENJJ6M	PÁGINA	8805/8857



**Datos considerados para el Cálculo de la Carga Ganadera del expediente**

Superficie determinada para Cálculo Carga Ganadera: 383,87 ha

Carga Ganadera del Expediente: 0,40 ugm/ha

Explotación	Especie	Ugm Calculada para CG
ES410320000535	BOVINA	94,38
ES410320000535	OVINA	41,24
ES410320000535	PORCINO	19,02

**Recintos Determinados para el Cálculo de Garga Ganadera**

REF.	REFERENCIA SIGPAC	CULTIVO	DESCRIPCIÓN CULTIVO	S/R	SUP. RESUELTA (ha)
-479980	41-032-017-00004-00016	62000	PASTOS PERMANENTES DE 5 O MAS AÑOS-SIN VARIEDAD	S	0,12
1700000006701944	41-032-016-00004-00004	63000	PASTOS DE MENOS DE 5 AÑOS-SIN VARIEDAD	S	1,97
1700000006701945	41-032-016-00004-00001	62000	PASTOS PERMANENTES DE 5 O MAS AÑOS-SIN VARIEDAD	S	82,79
1700000006701946	41-032-016-00004-00011	62000	PASTOS PERMANENTES DE 5 O MAS AÑOS-SIN VARIEDAD	S	9,11
1700000006701947	41-032-016-00004-00002	62000	PASTOS PERMANENTES DE 5 O MAS AÑOS-SIN VARIEDAD	S	82,30
1700000006701948	41-032-017-00004-00001	62000	PASTOS PERMANENTES DE 5 O MAS AÑOS-SIN VARIEDAD	S	55,96
1700000006701949	41-032-016-00004-00009	62000	PASTOS PERMANENTES DE 5 O MAS AÑOS-SIN VARIEDAD	S	0,38
1700000006701950	41-032-017-00004-00015	62000	PASTOS PERMANENTES DE 5 O MAS AÑOS-SIN VARIEDAD	S	13,10
1700000006701951	41-032-017-00004-00003	62000	PASTOS PERMANENTES DE 5 O MAS AÑOS-SIN VARIEDAD	S	52,14
1700000006701952	41-032-017-00004-00004	62000	PASTOS PERMANENTES DE 5 O MAS AÑOS-SIN VARIEDAD	S	25,18
1700000006701953	41-032-017-00004-00014	62000	PASTOS PERMANENTES DE 5 O MAS AÑOS-SIN VARIEDAD	S	41,84
1700000006701954	41-032-017-00004-00002	62000	PASTOS PERMANENTES DE 5 O MAS AÑOS-SIN VARIEDAD	S	10,88
1700000006701955	41-032-017-00004-00013	62000	PASTOS PERMANENTES DE 5 O MAS AÑOS-SIN VARIEDAD	S	8,10

**Incidencias de carga ganadera****INCIDENCIA DESCRIPCIÓN**

86128 Recinto de Forrajerías que no ha contabilizado para Carga Ganadera por no tener una explotación válida para el cálculo de la Carga Ganadera  
 Recinto:06-122-021-00050-00004 Cultivo:62 PASTOS PERMANENTES DE 5 O MAS AÑOS-

(1) Con incidencias que retienen pago o deniegan el expediente.  
 (2) Se calcula sobre superficie declarada admisible.  
 (3) Aplicación del artículo 16 bis del RD 147/2023.

Puede verificar la integridad de una copia de este documento mediante la lectura del código QR adjunto o mediante el acceso a la dirección <https://ws050.juntadeandalucia.es/verificarFirma> indicando el código de VERIFICACIÓN

FIRMADO POR	RAQUEL MARIA ESPIN CRESPO	FECHA	26/06/2024
VERIFICACIÓN	Pk2jmMQ72K8YCCE9EQ8LU85ENJJ6M	PÁGINA	8806/8857



**APELLIDOS Y NOMBRE / RAZÓN SOCIAL**

TORRES ALBA FRANCISCO JOSE

**NIF**

\*\*\*0976\*

**EXPEDIENTE**

1133101

**RESOLUCIÓN**

CONCESIÓN DE LA AYUDA

**DATOS DE MANTENIMIENTO UNIDADES****GRUPO DE PAGO**

ZONAS DE LIMITACIONES NATURALES

**Sup. Dec. Admisible**

15,96

**Sup. Resuelta**

15,96

**Sobredecl.**

0,00

**% Sobredecl.**

0,00

**RESUMEN DE PAGOS**

	<b>IMPORTE ( Euros )</b>			
	<b>RESUELTO</b>	<b>FEADER</b>	<b>MAPA</b>	<b>CAPADR</b>
Pago realizado	774,92	658,68	76,02	40,22
A pagar	76,55	65,07	7,51	3,97
<b>TOTAL</b>	<b>851,47</b>	<b>723,75</b>	<b>83,53</b>	<b>44,19</b>

**APLICACIÓN DE REDUCCIONES Y PENALIZACIONES (%)**

<b>Criterios de subvencionabilidad (1)</b>	<b>Presentación tardía</b>	<b>Omisión declaración</b>	<b>Condicionalidad</b>
0,00	0,00	0,00	0,00

**IMPORTE ( Euros )**

Calculado(2)	Reducción	Penalización	Reducción Penalización (3)	Penalización adicional	Resuelto	FEADER	MAPA	CAPADR
851,47 €	0,00 €	0,00 €	0,00 €	0,00 €	851,47 €	723,75 €	83,53 €	44,19 €
<b>Importe Unitario:</b>	<b>54,00 €</b>	<b>Nuevo Importe Unitario:</b>	<b>53,35 €</b>					

**RECINTOS PROPUESTOS**

<b>REF.</b>	<b>REFERENCIA SIGPAC</b>	<b>CULTIVO</b>	<b>S/R</b>	<b>USO SIGPAC</b>	<b>Sup. Dec. admisible</b>	<b>Sup. Campo</b>	<b>Sup. Determ.</b>	<b>Sup. Resuelta</b>
-1480783	41-065-078-00246-0006	OLIVAR	S		4,61		4,61	4,61
-802875	41-065-078-00245-0002	OLIVAR	R		0,61		0,61	0,61
-802872	41-065-078-00246-0002	OLIVAR	R		1,27		1,27	1,27
170000005382989	41-065-078-00109-0010	OLIVAR	S		0,01		0,01	0,01
170000005382991	41-065-078-00244-0006	OLIVAR	S		0,19		0,19	0,19
170000005382992	41-065-078-00245-0006	OLIVAR	S		7,88		7,88	7,88
170000005382994	41-065-078-00245-0020	OLIVAR	S		1,39		1,39	1,39

(1) Con incidencias que retienen pago o deniegan el expediente.  
(2) Se calcula sobre superficie declarada admisible.  
(3) Aplicación del artículo 16 bis del RD 147/2023.

Puede verificar la integridad de una copia de este documento mediante la lectura del código QR adjunto o mediante el acceso a la dirección <https://ws050.juntadeandalucia.es/verificarFirma> indicando el código de VERIFICACIÓN

FIRMADO POR	RAQUEL MARIA ESPIN CRESPO	FECHA	26/06/2024
VERIFICACIÓN	Pk2jmMQ72K8YCCE9EQ8LU85ENJJJ6M	PÁGINA	8807/8857



**APELLIDOS Y NOMBRE / RAZÓN SOCIAL**

TORRES ALBA SUSANA

**NIF**

\*\*\*6561\*

**EXPEDIENTE**

1258067

**RESOLUCIÓN**

CONCESIÓN DE LA AYUDA

**DATOS DE MANTENIMIENTO UNIDADES****GRUPO DE PAGO**

ZONAS DE LIMITACIONES NATURALES

**Sup. Dec.  
Admisible**

7,30

**Sup.  
Resuelta**

7,30

**Sobredecl.**

0,00

**% Sobredecl.**

0,00

**RESUMEN DE PAGOS**

	<b>IMPORTE ( Euros )</b>			
	<b>RESUELTO</b>	<b>FEADER</b>	<b>MAPA</b>	<b>CAPADR</b>
Pago realizado	360,24	306,20	35,34	18,69
A pagar	33,96	28,87	3,33	1,76
<b>TOTAL</b>	<b>394,20</b>	<b>335,07</b>	<b>38,67</b>	<b>20,45</b>

**APLICACIÓN DE REDUCCIONES Y PENALIZACIONES (%)**

<b>Crterios de subvencionabilidad (1)</b>	<b>Presentación tardía</b>	<b>Omisión declaración</b>	<b>Condicionalidad</b>
0,00	0,00	0,00	0,00

**IMPORTE ( Euros )**

Calculado(2)	Reducción	Penalización	Reducción Penalización (3)	Penalización adicional	Resuelto	FEADER	MAPA	CAPADR
394,20 €	0,00 €	0,00 €	0,00 €	0,00 €	394,20 €	335,07 €	38,67 €	20,46 €
Importe Unitario:	54,00 €	Nuevo Importe Unitario:	54,00 €					

**RECINTOS PROPUESTOS**

<b>REF.</b>	<b>REFERENCIA SIGPAC</b>	<b>CULTIVO</b>	<b>S/R</b>	<b>USO SIGPAC</b>	<b>Sup. Dec. admisible</b>	<b>Sup. Campo</b>	<b>Sup. Determ.</b>	<b>Sup. Resuelta</b>
5238770	41-065-001-00059-0001	OLIVAR	S		0,55		0,55	0,55
5238777	41-065-001-00061-0001	OLIVAR	S		3,51		3,51	3,51
5238784	41-065-001-00060-0001	OLIVAR	R		2,10		2,10	2,07
5238788	41-065-001-00087-0001	OLIVAR	R		0,67		0,67	0,67
5238790	41-065-001-00048-0001	OLIVAR	R		0,50		0,50	0,50

**INCIDENCIAS****INCIDENCIA DESCRIPCIÓN**

4272 Verifica que las líneas de declaración de las Solicitudes Únicas no tienen solapes con la capa de Retroactividad Gráfica (ambas de la misma campaña) a nivel de expediente/línea de declaración gráfica de la solicitud.  
Recinto:41-065-001-00060-00001 Cultivo: - Agregado de la referencia del recinto.:0 Zona de la referencia del recinto.:0 Superficie solapada.:0,03 Id. Incid.:95158620

(1) Con incidencias que retienen pago o deniegan el expediente.

(2) Se calcula sobre superficie declarada admisible.

(3) Aplicación del artículo 16 bis del RD 147/2023.

Puede verificar la integridad de una copia de este documento mediante la lectura del código QR adjunto o mediante el acceso a la dirección <https://ws050.juntadeandalucia.es/verificarFirma> indicando el código de VERIFICACIÓN

FIRMADO POR	RAQUEL MARIA ESPIN CRESPO	FECHA	26/06/2024
VERIFICACIÓN	Pk2jmMQ72K8YCCE9EQ8LU85ENJJJ6M	PÁGINA	8808/8857



**APELLIDOS Y NOMBRE / RAZÓN SOCIAL**

TORRES GUERRERO MARIA ROCIO

**NIF**

\*\*\*9474\*

**EXPEDIENTE**

1096133

**RESOLUCIÓN**

CONCESIÓN DE LA AYUDA

**DATOS DE MANTENIMIENTO UNIDADES****GRUPO DE PAGO**

ZONAS DE LIMITACIONES NATURALES

**Sup. Dec.  
Admisible**

2,11

**Sup.  
Resuelta**

2,11

**Sobredecl.**

0,00

**% Sobredecl.**

0,00

**RESUMEN DE PAGOS**

	<b>IMPORTE ( Euros )</b>			
	<b>RESUELTO</b>	<b>FEADER</b>	<b>MAPA</b>	<b>CAPADR</b>
Pago realizado	103,70	88,14	10,17	5,38
A pagar	10,24	8,70	1,00	0,54
<b>TOTAL</b>	<b>113,94</b>	<b>96,84</b>	<b>11,17</b>	<b>5,92</b>

**APLICACIÓN DE REDUCCIONES Y PENALIZACIONES (%)**

<b>Criterios de subvencionabilidad (1)</b>	<b>Presentación tardía</b>	<b>Omisión declaración</b>	<b>Condicionabilidad</b>
0,00	0,00	0,00	0,00

**IMPORTE ( Euros )**

Calculado(2)	Reducción	Penalización	Reducción Penalización (3)	Penalización adicional	Resuelto	FEADER	MAPA	CAPADR
113,94 €	0,00 €	0,00 €	0,00 €	0,00 €	113,94 €	96,85 €	11,18 €	5,91 €
Importe Unitario:	54,00 €	Nuevo Importe Unitario:	54,00 €					

**RECINTOS PROPUESTOS**

<b>REF.</b>	<b>REFERENCIA SIGPAC</b>	<b>CULTIVO</b>	<b>S/R</b>	<b>USO SIGPAC</b>	<b>Sup. Dec. admisible</b>	<b>Sup. Campo</b>	<b>Sup. Determ.</b>	<b>Sup. Resuelta</b>
-1285246	41-065-001-00057-0015	OLIVAR	R		0,14		0,14	0,14
1700000005621916	41-065-002-00034-0006	OLIVAR	S		1,66		1,66	1,66
1700000005621917	41-065-002-00061-0001	OLIVAR	S		0,31		0,31	0,31

(1) Con incidencias que retienen pago o deniegan el expediente.  
(2) Se calcula sobre superficie declarada admisible.  
(3) Aplicación del artículo 16 bis del RD 147/2023.

Puede verificar la integridad de una copia de este documento mediante la lectura del código QR adjunto o mediante el acceso a la dirección <https://ws050.juntadeandalucia.es/verificarFirma> indicando el código de VERIFICACIÓN

FIRMADO POR	RAQUEL MARIA ESPIN CRESPO	FECHA	26/06/2024
VERIFICACIÓN	Pk2jmMQ72K8YCCE9EQ8LU85ENJJ6M	PÁGINA	8809/8857





**APELLIDOS Y NOMBRE / RAZÓN SOCIAL**  
TORRES HERNANDEZ MARIA DEL CARMEN

**DATOS DE MANTENIMIENTO UNIDADES**

**NIF**  
\*\*\*\*2998\*

**EXPEDIENTE** 1273913  
**RESOLUCIÓN** CONCESIÓN DE LA AYUDA

<b>GRUPO DE PAGO</b>	<b>Sup. Dec. Admisible</b>	<b>Sup. Resuelta</b>	<b>Sobredecl.</b>	<b>% Sobredecl.</b>
ZONAS DE LIMITACIONES NATURALES	14,12	14,12	0,00	0,00

**RESUMEN DE PAGOS**

	<b>IMPORTE ( Euros )</b>			
	<b>RESUELTO</b>	<b>FEADER</b>	<b>MAPA</b>	<b>CAPADR</b>
Pago realizado	693,93	589,84	68,08	36,01
A pagar	68,55	58,27	6,72	3,56
<b>TOTAL</b>	<b>762,48</b>	<b>648,11</b>	<b>74,80</b>	<b>39,57</b>

**APLICACIÓN DE REDUCCIONES Y PENALIZACIONES (%)**

<b>Criterios de subvencionabilidad (1)</b>	<b>Presentación tardía</b>	<b>Omisión declaración</b>	<b>Condicionalidad</b>
0,00	0,00	0,00	0,00

**IMPORTE ( Euros )**

Calculado(2)	Reducción	Penalización	Reducción Penalización (3)	Penalización adicional	Resuelto	FEADER	MAPA	CAPADR
762,48 €	0,00 €	0,00 €	0,00 €	0,00 €	762,48 €	648,11 €	74,80 €	39,57 €
Importe Unitario:	54,00 €	Nuevo Importe Unitario:	54,00 €					

**RECINTOS PROPUESTOS**

<b>REF.</b>	<b>REFERENCIA SIGPAC</b>	<b>CULTIVO</b>	<b>S/R</b>	<b>USO SIGPAC</b>	<b>Sup. Dec. admisible</b>	<b>Sup. Campo</b>	<b>Sup. Determ.</b>	<b>Sup. Resuelta</b>
170000006584512	41-083-002-00013-0002	PASTOS PERMANENTES DE 5 O MAS AÑOS	S		10,67		10,67	10,67
170000006584513	41-083-002-00013-0004	PASTOS PERMANENTES DE 5 O MAS AÑOS	S		3,45		3,45	3,45

**Datos considerados para el Cálculo de la Carga Ganadera del expediente**

Superficie determinada para Cálculo Carga Ganadera: 14,12 ha  
Carga Ganadera del Expediente: 0,31 ugm/ha

<b>Explotación</b>	<b>Especie</b>	<b>Ugm Calculada para CG</b>
ES410270000034	CAPRINA	0,27
ES410270000034	OVINA	3,30
ES410270000034	PORCINO	0,80

**Recintos Determinados para el Cálculo de Garga Ganadera**

<b>REF.</b>	<b>REFERENCIA SIGPAC</b>	<b>CULTIVO</b>	<b>DESCRIPCIÓN CULTIVO</b>	<b>S/R</b>	<b>SUP. RESUELTA (ha)</b>
170000006584512	41-083-002-00013-00002	62000	PASTOS PERMANENTES DE 5 O MAS AÑOS-SIN VARIEDAD	S	10,67
170000006584513	41-083-002-00013-00004	62000	PASTOS PERMANENTES DE 5 O MAS AÑOS-SIN VARIEDAD	S	3,45

(1) Con incidencias que retienen pago o deniegan el expediente.  
(2) Se calcula sobre superficie declarada admisible.  
(3) Aplicación del artículo 16 bis del RD 147/2023.

Puede verificar la integridad de una copia de este documento mediante la lectura del código QR adjunto o mediante el acceso a la dirección <https://ws050.juntadeandalucia.es/verificarFirma> indicando el código de VERIFICACIÓN

FIRMADO POR	RAQUEL MARIA ESPIN CRESPO	FECHA	26/06/2024
VERIFICACIÓN	Pk2jmMQ72K8YCCE9EQ8LU85ENJJJ6M	PÁGINA	8810/8857





**APELLIDOS Y NOMBRE / RAZÓN SOCIAL**

TORRES TABARES ISMAEL

**NIF**

\*\*\*\*2104\*

**EXPEDIENTE**

1086586

**RESOLUCIÓN**

CONCESIÓN DE LA AYUDA

**DATOS DE MANTENIMIENTO UNIDADES****GRUPO DE PAGO**

ZONAS DE LIMITACIONES NATURALES

**Sup. Dec.  
Admisible**

29,55

**Sup.  
Resuelta**

29,55

**Sobredecl.**

0,00

**% Sobredecl.**

0,00

**RESUMEN DE PAGOS**

	<b>IMPORTE ( Euros )</b>			
	<b>RESUELTO</b>	<b>FEADER</b>	<b>MAPA</b>	<b>CAPADR</b>
Pago realizado	1.081,20	919,02	106,06	56,12
A pagar	102,00	86,70	10,01	5,29
<b>TOTAL</b>	<b>1.183,20</b>	<b>1.005,72</b>	<b>116,07</b>	<b>61,41</b>

**APLICACIÓN DE REDUCCIONES Y PENALIZACIONES (%)**

<b>Crterios de subvencionabilidad (1)</b>	<b>Presentación tardía</b>	<b>Omisión declaración</b>	<b>Condicionalidad</b>
0,00	0,00	0,00	0,00

**IMPORTE ( Euros )**

Calculado(2)	Reducción	Penalización	Reducción Penalización (3)	Penalización adicional	Resuelto	FEADER	MAPA	CAPADR
1.183,20 €	0,00 €	0,00 €	0,00 €	0,00 €	1.183,20 €	1.005,72 €	116,07 €	61,41 €
Importe Unitario:	54,00 €	Nuevo Importe Unitario:	40,04 €					

**RECINTOS PROPUESTOS**

<b>REF.</b>	<b>REFERENCIA SIGPAC</b>	<b>CULTIVO</b>	<b>USO S/R SIGPAC</b>	<b>Sup. Dec. admisible</b>	<b>Sup. Campo</b>	<b>Sup. Determ.</b>	<b>Sup. Resuelta</b>
-1253714	41-045-006-00005-0002	GIRASOL	S	1,39		1,39	1,37
-1253586	41-045-005-00372-0001	TRIGO DURO	S	1,20		1,20	1,20
-1253500	41-045-012-00089-0002	OLIVAR	S	0,01		0,01	0,01
-1253499	41-045-012-00087-0006	OLIVAR	S	0,01		0,01	0,01
-1253498	41-045-012-00067-0002	OLIVAR	S	1,57		1,57	1,49
-1253497	41-045-012-00026-0001	OLIVAR	S	0,03		0,03	0,03
-1253496	41-045-012-00026-0001	OLIVAR	S	0,02		0,02	0,02
-1253495	41-045-012-00026-0001	OLIVAR	S	0,01		0,01	0,01
-1253494	41-045-012-00006-0006	OLIVAR	S	0,01		0,01	0,01
-779184	41-045-004-00014-0001	TRIGO DURO	S	1,80		1,80	1,80
4089459	41-045-006-00004-0002	GIRASOL	S	1,61		1,61	1,61
4089585	41-045-006-00005-0002	GIRASOL	S	1,40		1,40	1,40
5221700	41-045-014-00018-0001	TRIGO DURO	S	0,13		0,13	0,13
5526130	41-045-002-00082-0002	OLIVAR	S	2,29		2,29	2,29
1700000006911119	41-045-004-00016-0001	TRIGO DURO	S	1,34		1,34	1,34
1700000006911120	41-045-004-00081-0001	TRIGO DURO	S	1,65		1,65	1,65
1700000006911121	41-045-005-00001-0001	TRIGO DURO	S	3,18		3,18	3,18
1700000006911122	41-045-005-00264-0002	GIRASOL	S	1,19		1,19	1,19
1700000006911123	41-045-006-00210-0001	GIRASOL	S	1,42		1,42	1,42
1700000006911124	41-045-008-00096-0001	GIRASOL	S	1,04		1,04	1,04
1700000006911125	41-045-006-00247-0001	GIRASOL	S	2,09		2,09	2,09
1700000006911126	41-045-012-00024-0002	OLIVAR	S	1,74		1,74	1,72
1700000006919345	41-045-005-00372-0001	TRIGO DURO	S	2,58		2,58	2,58
1700000006919346	41-045-008-00032-0001	GIRASOL	S	1,85		1,85	1,85
1700000006919348	41-045-005-00372-0004	TRIGO DURO	S	0,04		0,04	0,04
1700000006919349	41-045-005-09014-0002	TRIGO DURO	S	0,07		0,07	0,07

(1) Con incidencias que retienen pago o deniegan el expediente.

(2) Se calcula sobre superficie declarada admisible.

(3) Aplicación del artículo 16 bis del RD 147/2023.

Puede verificar la integridad de una copia de este documento mediante la lectura del código QR adjunto o mediante el acceso a la dirección <https://ws050.juntadeandalucia.es/verificarFirma> indicando el código de VERIFICACIÓN

FIRMADO POR

RAQUEL MARIA ESPIN CRESPO

FECHA

26/06/2024

VERIFICACIÓN

Pk2jmMQ72K8YCCE9EQ8LU85ENJJ6M

PÁGINA

8811/8857





### INCIDENCIAS

#### INCIDENCIA DESCRIPCIÓN

- 4272 Verifica que las líneas de declaración de las Solicitudes Únicas no tienen solapes con la capa de Retroactividad Gráfica (ambas de la misma campaña) a nivel de expediente/línea de declaración gráfica de la solicitud.
- Recinto:41-045-006-00005-00002 Cultivo: - Agregado de la referencia del recinto.:0 Zona de la referencia del recinto.:0 Superficie solapada.:0,02 Id. Incid.:95145446
- Recinto:41-045-012-00024-00002 Cultivo: - Agregado de la referencia del recinto.:0 Zona de la referencia del recinto.:0 Superficie solapada.:0,02 Id. Incid.:95145448
- Recinto:41-045-012-00067-00002 Cultivo: - Agregado de la referencia del recinto.:0 Zona de la referencia del recinto.:0 Superficie solapada.:0,08 Id. Incid.:95145447

(1) Con incidencias que retienen pago o deniegan el expediente.  
(2) Se calcula sobre superficie declarada admisible.  
(3) Aplicación del artículo 16 bis del RD 147/2023.

Puede verificar la integridad de una copia de este documento mediante la lectura del código QR adjunto o mediante el acceso a la dirección <https://ws050.juntadeandalucia.es/verificarFirma> indicando el código de VERIFICACIÓN

FIRMADO POR	RAQUEL MARIA ESPIN CRESPO	FECHA	26/06/2024
VERIFICACIÓN	Pk2jmMQ72K8YCCE9EQ8LU85ENJJ6M	PÁGINA	8812/8857



**APELLIDOS Y NOMBRE / RAZÓN SOCIAL**

TREJO ROMERO ENCARNACION

**NIF**

\*\*\*\*1793\*

**EXPEDIENTE**

1110392

**RESOLUCIÓN**

CONCESIÓN DE LA AYUDA

**DATOS DE MANTENIMIENTO UNIDADES****GRUPO DE PAGO**

ZONAS DE LIMITACIONES NATURALES

**Sup. Dec. Admisible**

48,26

**Sup. Resuelta**

48,26

**Sobredecl.**

0,00

**% Sobredecl.**

0,00

**RESUMEN DE PAGOS**

	<b>IMPORTE ( Euros )</b>			
	<b>RESUELTO</b>	<b>FEADER</b>	<b>MAPA</b>	<b>CAPADR</b>
Pago realizado	1.081,20	919,02	106,06	56,12
A pagar	106,80	90,78	10,48	5,54
<b>TOTAL</b>	<b>1.188,00</b>	<b>1.009,80</b>	<b>116,54</b>	<b>61,66</b>

**APLICACIÓN DE REDUCCIONES Y PENALIZACIONES (%)**

<b>Crterios de subvencionabilidad (1)</b>	<b>Presentación tardía</b>	<b>Omisión declaración</b>	<b>Condicionalidad</b>
0,00	0,00	0,00	0,00

**IMPORTE ( Euros )**

Calculado(2)	Reducción	Penalización	Reducción Penalización (3)	Penalización adicional	Resuelto	FEADER	MAPA	CAPADR
1.188,00 €	0,00 €	0,00 €	0,00 €	0,00 €	1.188,00 €	1.009,80 €	116,54 €	61,66 €
<b>Importe Unitario:</b>	<b>54,00 €</b>	<b>Nuevo Importe Unitario:</b>	<b>24,62 €</b>					

**RECINTOS PROPUESTOS**

<b>REF.</b>	<b>REFERENCIA SIGPAC</b>	<b>CULTIVO</b>	<b>S/R</b>	<b>USO SIGPAC</b>	<b>Sup. Dec. admisible</b>	<b>Sup. Campo</b>	<b>Sup. Determ.</b>	<b>Sup. Resuelta</b>
-77607	41-009-002-00035-0005	PASTOS PERMANENTES DE 5 O MAS AÑOS	S		0,01		0,01	0,01
4124130	41-009-002-00104-0004	PASTOS PERMANENTES DE 5 O MAS AÑOS	S		1,46		1,46	1,46
4125069	41-009-015-00003-0002	PASTOS PERMANENTES DE 5 O MAS AÑOS	S		7,14		7,14	7,14
1700000002959956	41-009-002-00035-0001	HIGUERA	S		0,73		0,73	0,73
1700000002959957	41-009-002-00036-0005	PASTOS PERMANENTES DE 5 O MAS AÑOS	S		0,04		0,04	0,04
1700000002959958	41-009-002-00036-0002	PASTOS PERMANENTES DE 5 O MAS AÑOS	S		2,29		2,29	2,29
1700000002959959	41-009-002-00104-0003	PASTOS PERMANENTES DE 5 O MAS AÑOS	S		0,84		0,84	0,84
1700000002959960	41-009-002-00035-0005	PASTOS PERMANENTES DE 5 O MAS AÑOS	S		2,52		2,52	2,52
1700000002959962	41-009-002-00104-0012	PASTOS PERMANENTES DE 5 O MAS AÑOS	S		0,12		0,12	0,12
1700000002959963	41-009-002-00035-0004	OLIVAR	S		0,08		0,08	0,08
1700000005341175	41-009-007-00031-0003	OLIVAR	S		1,07		1,07	1,07
1700000005341176	41-009-007-00032-0003	OLIVAR	S		0,91		0,91	0,91
1700000005341177	41-009-007-00140-0003	OLIVAR	S		1,09		1,09	1,09
1700000005341178	41-009-015-00005-0001	PASTOS PERMANENTES DE 5 O MAS AÑOS	S		8,51		8,51	8,51
1700000005341180	41-009-015-06002-0002	PASTOS PERMANENTES DE 5 O MAS AÑOS	S		0,31		0,31	0,31
1700000005341181	41-009-015-06002-0002	PASTOS PERMANENTES DE 5 O MAS AÑOS	S		0,05		0,05	0,05
1700000005341182	41-009-015-06001-0042	PASTOS PERMANENTES DE 5 O MAS AÑOS	S		0,09		0,09	0,09
1700000005341183	41-009-007-00078-0002	PASTOS PERMANENTES DE 5 O MAS AÑOS	S		19,85		19,85	19,85
1700000005341185	41-009-007-00044-0001	OLIVAR	S		0,55		0,55	0,55
1700000005341186	41-009-007-00045-0002	OLIVAR	S		0,60		0,60	0,60

(1) Con incidencias que retienen pago o deniegan el expediente.

(2) Se calcula sobre superficie declarada admisible.

(3) Aplicación del artículo 16 bis del RD 147/2023.

Puede verificar la integridad de una copia de este documento mediante la lectura del código QR adjunto o mediante el acceso a la dirección <https://ws050.juntadeandalucia.es/verificarFirma> indicando el código de VERIFICACIÓN

FIRMADO POR

RAQUEL MARIA ESPIN CRESPO

FECHA

26/06/2024

VERIFICACIÓN

Pk2jmMQ72K8YCC9E9Q8LU85ENJJ6M

PÁGINA

8813/8857



**Datos considerados para el Cálculo de la Carga Ganadera del expediente**

Superficie determinada para Cálculo Carga Ganadera: 43,23 ha

Carga Ganadera del Expediente: 1,28 ugm/ha

Explotación	Especie	Ugm Calculada para CG
ES410090000559	CAPRINA	27,70
ES410090000559	OVINA	27,51

**Recintos Determinados para el Cálculo de Garga Ganadera**

REF.	REFERENCIA SIGPAC	CULTIVO	DESCRIPCIÓN CULTIVO	S/R	SUP. RESUELTA (ha)
-77607	41-009-002-00035-00005	62000	PASTOS PERMANENTES DE 5 O MAS AÑOS-SIN VARIEDAD	S	0,01
4124130	41-009-002-00104-00004	62000	PASTOS PERMANENTES DE 5 O MAS AÑOS-SIN VARIEDAD	S	1,46
4125069	41-009-015-00003-00002	62000	PASTOS PERMANENTES DE 5 O MAS AÑOS-SIN VARIEDAD	S	7,14
1700000002959957	41-009-002-00036-00005	62000	PASTOS PERMANENTES DE 5 O MAS AÑOS-SIN VARIEDAD	S	0,04
1700000002959958	41-009-002-00036-00002	62000	PASTOS PERMANENTES DE 5 O MAS AÑOS-SIN VARIEDAD	S	2,29
1700000002959959	41-009-002-00104-00003	62000	PASTOS PERMANENTES DE 5 O MAS AÑOS-SIN VARIEDAD	S	0,84
1700000002959960	41-009-002-00035-00005	62000	PASTOS PERMANENTES DE 5 O MAS AÑOS-SIN VARIEDAD	S	2,52
1700000002959962	41-009-002-00104-00012	62000	PASTOS PERMANENTES DE 5 O MAS AÑOS-SIN VARIEDAD	S	0,12
1700000005341178	41-009-015-00005-00001	62000	PASTOS PERMANENTES DE 5 O MAS AÑOS-SIN VARIEDAD	S	8,51
1700000005341180	41-009-015-06002-00002	62000	PASTOS PERMANENTES DE 5 O MAS AÑOS-SIN VARIEDAD	S	0,31
1700000005341181	41-009-015-06002-00002	62000	PASTOS PERMANENTES DE 5 O MAS AÑOS-SIN VARIEDAD	S	0,05
1700000005341182	41-009-015-06001-00042	62000	PASTOS PERMANENTES DE 5 O MAS AÑOS-SIN VARIEDAD	S	0,09
1700000005341183	41-009-007-00078-00002	62000	PASTOS PERMANENTES DE 5 O MAS AÑOS-SIN VARIEDAD	S	19,85
1700000005341184	41-009-007-00077-00002	62000	PASTOS PERMANENTES DE 5 O MAS AÑOS-SIN VARIEDAD	S	0,00

(1) Con incidencias que retienen pago o deniegan el expediente.  
(2) Se calcula sobre superficie declarada admisible.  
(3) Aplicación del artículo 16 bis del RD 147/2023.

Puede verificar la integridad de una copia de este documento mediante la lectura del código QR adjunto o mediante el acceso a la dirección <a href="https://ws050.juntadeandalucia.es/verificarFirma">https://ws050.juntadeandalucia.es/verificarFirma</a> indicando el código de VERIFICACIÓN				
FIRMADO POR	RAQUEL MARIA ESPIN CRESPO	FECHA	26/06/2024	
VERIFICACIÓN	Pk2jmMQ72K8YCCE9EQ8LU85ENJJ6M	PÁGINA	8814/8857	

**APELLIDOS Y NOMBRE / RAZÓN SOCIAL**

VALERA SANZ DAVID

**NIF**

\*\*\*\*5437\*

**EXPEDIENTE**

1245459

**RESOLUCIÓN**

CONCESIÓN DE LA AYUDA

**DATOS DE MANTENIMIENTO UNIDADES****GRUPO DE PAGO**

ZONAS DE LIMITACIONES NATURALES

**Sup. Dec.  
Admisible**

153,91

**Sup.  
Resuelta**

153,91

**Sobredecl.**

0,00

**% Sobredecl.**

0,00

**RESUMEN DE PAGOS**

	<b>IMPORTE ( Euros )</b>			
	<b>RESUELTO</b>	<b>FEADER</b>	<b>MAPA</b>	<b>CAPADR</b>
Pago realizado	1.081,20	919,02	106,06	56,12
A pagar	106,80	90,78	10,48	5,54
<b>TOTAL</b>	<b>1.188,00</b>	<b>1.009,80</b>	<b>116,54</b>	<b>61,66</b>

**APLICACIÓN DE REDUCCIONES Y PENALIZACIONES (%)**

<b>Criterios de subvencionabilidad (1)</b>	<b>Presentación tardía</b>	<b>Omisión declaración</b>	<b>Condicionabilidad</b>
0,00	0,00	0,00	0,00

**IMPORTE ( Euros )**

Calculado(2)	Reducción	Penalización	Reducción Penalización (3)	Penalización adicional	Resuelto	FEADER	MAPA	CAPADR
1.188,00 €	0,00 €	0,00 €	0,00 €	0,00 €	1.188,00 €	1.009,80 €	116,54 €	61,66 €
<b>Importe Unitario:</b>	<b>54,00 €</b>	<b>Nuevo Importe Unitario:</b>	<b>7,72 €</b>					

(1) Con incidencias que retienen pago o deniegan el expediente.  
 (2) Se calcula sobre superficie declarada admisible.  
 (3) Aplicación del artículo 16 bis del RD 147/2023.

Puede verificar la integridad de una copia de este documento mediante la lectura del código QR adjunto o mediante el acceso a la dirección <https://ws050.juntadeandalucia.es/verificarFirma> indicando el código de VERIFICACIÓN

FIRMADO POR	RAQUEL MARIA ESPIN CRESPO	FECHA	26/06/2024
VERIFICACIÓN	Pk2jmMQ72K8YCCE9EQ8LU85ENJJ6M	PÁGINA	8815/8857



**RECINTOS PROPUESTOS**

REF.	REFERENCIA SIGPAC	CULTIVO	S/R	USO SIGPAC	Sup. Dec. admisible	Sup. Campo	Sup. Determ.	Sup. Resuelta
-990128	41-077-069-00001-0011	PASTOS PERMANENTES DE 5 O MAS AÑOS	S		0,01		0,01	0,01
-990127	41-077-066-00010-0004	PASTOS PERMANENTES DE 5 O MAS AÑOS	S		0,05		0,05	0,05
-990126	41-077-062-00001-0006	AVENA	S		0,59		0,59	0,59
-990119	41-077-058-00010-0006	PASTOS PERMANENTES DE 5 O MAS AÑOS	S		0,03		0,03	0,03
-990117	41-077-058-00007-0023	PASTOS PERMANENTES DE 5 O MAS AÑOS	S		0,05		0,05	0,05
-990116	41-077-058-00007-0022	PASTOS PERMANENTES DE 5 O MAS AÑOS	S		0,03		0,03	0,03
-990115	41-077-058-00007-0021	PASTOS PERMANENTES DE 5 O MAS AÑOS	S		0,02		0,02	0,02
-990114	41-077-058-00007-0020	PASTOS PERMANENTES DE 5 O MAS AÑOS	S		0,00		0,00	0,00
-990113	41-077-058-00007-0019	PASTOS PERMANENTES DE 5 O MAS AÑOS	S		0,02		0,02	0,02
4631947	41-077-059-00064-0001	AVENA	S		6,37		6,37	6,37
4631948	41-077-059-00064-0002	PASTOS PERMANENTES DE 5 O MAS AÑOS	S		5,89		5,89	5,89
4631957	41-077-059-00063-0003	OLIVAR	S		6,24		6,24	6,24
4631958	41-077-059-00063-0004	AVENA	S		3,48		3,48	3,48
4631959	41-077-059-00063-0006	OLIVAR	S		0,12		0,12	0,12
4631960	41-077-059-00063-0007	PASTOS PERMANENTES DE 5 O MAS AÑOS	S		0,06		0,06	0,06
4631961	41-077-059-00063-0008	PASTOS PERMANENTES DE 5 O MAS AÑOS	S		3,30		3,30	3,30
4631999	41-077-058-00006-0002	PASTOS PERMANENTES DE 5 O MAS AÑOS	S		0,23		0,23	0,23
4632001	41-077-058-00006-0004	PASTOS PERMANENTES DE 5 O MAS AÑOS	S		0,17		0,17	0,17
4632002	41-077-058-00006-0005	PASTOS PERMANENTES DE 5 O MAS AÑOS	S		0,18		0,18	0,18
4632003	41-077-058-00006-0006	PASTOS PERMANENTES DE 5 O MAS AÑOS	S		1,63		1,63	1,63
4632004	41-077-058-00006-0007	PASTOS PERMANENTES DE 5 O MAS AÑOS	S		0,77		0,77	0,77
4632006	41-077-058-00006-0012	PASTOS PERMANENTES DE 5 O MAS AÑOS	S		0,16		0,16	0,16
4632014	41-077-058-00013-0002	PASTOS PERMANENTES DE 5 O MAS AÑOS	S		22,34		22,34	22,34
4632015	41-077-058-00013-0003	TRITICALE	S		5,72		5,72	5,72
4632016	41-077-058-00007-0002	TRITICALE	S		7,26		7,26	7,26
4632018	41-077-058-00007-0006	OLIVAR	S		0,09		0,09	0,09
4632019	41-077-058-00007-0007	OLIVAR	S		0,10		0,10	0,10
4632020	41-077-058-00007-0009	OLIVAR	S		0,83		0,83	0,83
4632021	41-077-058-00007-0010	PASTOS PERMANENTES DE 5 O MAS AÑOS	S		1,11		1,11	1,11
4632022	41-077-058-00007-0011	PASTOS PERMANENTES DE 5 O MAS AÑOS	S		11,07		11,07	11,07
4632023	41-077-058-00007-0014	PASTOS DE MENOS DE 5 AÑOS	S		0,23		0,23	0,23
4632024	41-077-058-00007-0015	PASTOS DE MENOS DE 5 AÑOS	S		0,41		0,41	0,41
4632025	41-077-058-00007-0017	PASTOS DE MENOS DE 5 AÑOS	S		0,13		0,13	0,13
4632026	41-077-058-00007-0018	PASTOS PERMANENTES DE 5 O MAS AÑOS	S		0,06		0,06	0,06
4632042	41-077-058-00012-0001	PASTOS PERMANENTES DE 5 O MAS AÑOS	S		0,57		0,57	0,57
4632048	41-077-058-00011-0001	BARBECHO TRADICIONAL	S		0,84		0,84	0,84
4632059	41-077-058-00010-0001	TRITICALE	S		0,97		0,97	0,97
4632060	41-077-058-00010-0002	PASTOS PERMANENTES DE 5 O MAS AÑOS	S		0,64		0,64	0,64
4632061	41-077-058-00010-0005	TRITICALE	S		0,15		0,15	0,15
4632066	41-077-058-00009-0004	PASTOS DE MENOS DE 5 AÑOS	S		0,01		0,01	0,01
4632067	41-077-069-00001-0002	TRITICALE	S		3,09		3,09	3,09
4632068	41-077-069-00001-0003	PASTOS PERMANENTES DE 5 O MAS AÑOS	S		0,80		0,80	0,80
4632069	41-077-069-00001-0004	PASTOS PERMANENTES DE 5 O MAS AÑOS	S		1,21		1,21	1,21
4632093	41-077-066-00010-0001	TRITICALE	S		3,84		3,84	3,84
4632096	41-077-047-00008-0002	PASTOS PERMANENTES DE 5 O MAS AÑOS	S		14,25		14,25	14,25
4632097	41-077-047-00008-0003	OLIVAR	R		0,01		0,01	0,01
4773764	41-077-066-00001-0004	AVENA	S		7,25		7,25	7,25
4773765	41-077-062-00001-0003	AVENA	S		1,84		1,84	1,84
4773766	41-077-062-00001-0002	PASTOS PERMANENTES DE 5 O MAS AÑOS	S		0,15		0,15	0,15
4773774	41-077-059-00068-0001	PASTOS PERMANENTES DE 5 O MAS AÑOS	S		2,57		2,57	2,57
4773973	41-077-059-00068-0005	PASTOS DE MENOS DE 5 AÑOS	S		0,04		0,04	0,04
4773976	41-077-059-00069-0005	PASTOS PERMANENTES DE 5 O MAS AÑOS	S		9,09		9,09	9,09

(1) Con incidencias que retienen pago o deniegan el expediente.  
(2) Se calcula sobre superficie declarada admisible.  
(3) Aplicación del artículo 16 bis del RD 147/2023.

Puede verificar la integridad de una copia de este documento mediante la lectura del código QR adjunto o mediante el acceso a la dirección <https://ws050.juntadeandalucia.es/verificarFirma> indicando el código de VERIFICACIÓN

FIRMADO POR	RAQUEL MARIA ESPIN CRESPO	FECHA	26/06/2024
VERIFICACIÓN	Pk2jmMQ72K8YCCE9EQ8LU85ENJJ6M	PÁGINA	8816/8857



**RECINTOS PROPUESTOS**

REF.	REFERENCIA SIGPAC	CULTIVO	S/R	USO SIGPAC	Sup. Dec. admisible	Sup. Campo	Sup. Determ.	Sup. Resuelta
4773978	41-077-059-00069-0006	PASTOS PERMANENTES DE 5 O MAS AÑOS	S		3,87		3,87	3,87
4773981	41-077-059-00069-0007	PASTOS PERMANENTES DE 5 O MAS AÑOS	S		0,35		0,35	0,35
4773982	41-077-059-00069-0008	PASTOS PERMANENTES DE 5 O MAS AÑOS	S		0,12		0,12	0,12
4773992	41-077-059-00069-0002	PASTOS PERMANENTES DE 5 O MAS AÑOS	S		6,06		6,06	6,06
6864555	41-077-058-00006-0001	MEZCLA GUISANTE - AVENA	S		6,51		6,51	6,51
6864557	41-077-058-00007-0003	TRITICALE	S		5,55		5,55	5,55
6864560	41-077-058-00009-0002	TRITICALE	S		5,38		5,38	5,38

**Datos considerados para el Cálculo de la Carga Ganadera del expediente**

Superficie determinada para Cálculo Carga Ganadera: 88,52 ha

Carga Ganadera del Expediente: 0,81 ugm/ha

Explotación	Especie	Ugm Calculada para CG
ES410770000280	BOVINA	71,41

**Recintos Determinados para el Cálculo de Garga Ganadera**

REF.	REFERENCIA SIGPAC	CULTIVO	DESCRIPCIÓN CULTIVO	S/R	SUP. RESUELTA (ha)
-990128	41-077-069-00001-00011	62000	PASTOS PERMANENTES DE 5 O MAS AÑOS-SIN VARIEDAD	S	0,01
-990127	41-077-066-00010-00004	62000	PASTOS PERMANENTES DE 5 O MAS AÑOS-SIN VARIEDAD	S	0,05
-990119	41-077-058-00010-00006	62000	PASTOS PERMANENTES DE 5 O MAS AÑOS-SIN VARIEDAD	S	0,03
-990117	41-077-058-00007-00023	62000	PASTOS PERMANENTES DE 5 O MAS AÑOS-SIN VARIEDAD	S	0,05
-990116	41-077-058-00007-00022	62000	PASTOS PERMANENTES DE 5 O MAS AÑOS-SIN VARIEDAD	S	0,03
-990115	41-077-058-00007-00021	62000	PASTOS PERMANENTES DE 5 O MAS AÑOS-SIN VARIEDAD	S	0,02
-990114	41-077-058-00007-00020	62000	PASTOS PERMANENTES DE 5 O MAS AÑOS-SIN VARIEDAD	S	0,00
-990113	41-077-058-00007-00019	62000	PASTOS PERMANENTES DE 5 O MAS AÑOS-SIN VARIEDAD	S	0,02
4631948	41-077-059-00064-00002	62000	PASTOS PERMANENTES DE 5 O MAS AÑOS-SIN VARIEDAD	S	5,89
4631960	41-077-059-00063-00007	62000	PASTOS PERMANENTES DE 5 O MAS AÑOS-SIN VARIEDAD	S	0,06
4631961	41-077-059-00063-00008	62000	PASTOS PERMANENTES DE 5 O MAS AÑOS-SIN VARIEDAD	S	3,30
4631999	41-077-058-00006-00002	62000	PASTOS PERMANENTES DE 5 O MAS AÑOS-SIN VARIEDAD	S	0,23
4632001	41-077-058-00006-00004	62000	PASTOS PERMANENTES DE 5 O MAS AÑOS-SIN VARIEDAD	S	0,17
4632002	41-077-058-00006-00005	62000	PASTOS PERMANENTES DE 5 O MAS AÑOS-SIN VARIEDAD	S	0,18
4632003	41-077-058-00006-00006	62000	PASTOS PERMANENTES DE 5 O MAS AÑOS-SIN VARIEDAD	S	1,63
4632004	41-077-058-00006-00007	62000	PASTOS PERMANENTES DE 5 O MAS AÑOS-SIN VARIEDAD	S	0,77
4632006	41-077-058-00006-00012	62000	PASTOS PERMANENTES DE 5 O MAS AÑOS-SIN VARIEDAD	S	0,16
4632014	41-077-058-00013-00002	62000	PASTOS PERMANENTES DE 5 O MAS AÑOS-SIN VARIEDAD	S	22,34
4632021	41-077-058-00007-00010	62000	PASTOS PERMANENTES DE 5 O MAS AÑOS-SIN VARIEDAD	S	1,11
4632022	41-077-058-00007-00011	62000	PASTOS PERMANENTES DE 5 O MAS AÑOS-SIN VARIEDAD	S	11,07
4632023	41-077-058-00007-00014	63000	PASTOS DE MENOS DE 5 AÑOS-SIN VARIEDAD	S	0,23
4632024	41-077-058-00007-00015	63000	PASTOS DE MENOS DE 5 AÑOS-SIN VARIEDAD	S	0,41
4632025	41-077-058-00007-00017	63000	PASTOS DE MENOS DE 5 AÑOS-SIN VARIEDAD	S	0,13
4632026	41-077-058-00007-00018	62000	PASTOS PERMANENTES DE 5 O MAS AÑOS-SIN	S	0,06

(1) Con incidencias que retienen pago o deniegan el expediente.  
(2) Se calcula sobre superficie declarada admisible.  
(3) Aplicación del artículo 16 bis del RD 147/2023.

Puede verificar la integridad de una copia de este documento mediante la lectura del código QR adjunto o mediante el acceso a la dirección <https://ws050.juntadeandalucia.es/verificarFirma> indicando el código de VERIFICACIÓN

FIRMADO POR	RAQUEL MARIA ESPIN CRESPO	FECHA	26/06/2024
VERIFICACIÓN	Pk2jmMQ72K8YCCE9EQ8LU85ENJJ6M	PÁGINA	8817/8857



**Recintos Determinados para el Cálculo de Garga Ganadera**

REF.	REFERENCIA SIGPAC	CULTIVO	DESCRIPCIÓN CULTIVO	S/R	SUP.
					RESUELTA (ha)
			VARIEDAD		
4632042	41-077-058-00012-00001	62000	PASTOS PERMANENTES DE 5 O MAS AÑOS-SIN VARIEDAD	S	0,57
4632048	41-077-058-00011-00001	20000	BARBECHO TRADICIONAL-SIN VARIEDAD	S	0,84
4632060	41-077-058-00010-00002	62000	PASTOS PERMANENTES DE 5 O MAS AÑOS-SIN VARIEDAD	S	0,64
4632066	41-077-058-00009-00004	63000	PASTOS DE MENOS DE 5 AÑOS-SIN VARIEDAD	S	0,01
4632068	41-077-069-00001-00003	62000	PASTOS PERMANENTES DE 5 O MAS AÑOS-SIN VARIEDAD	S	0,80
4632069	41-077-069-00001-00004	62000	PASTOS PERMANENTES DE 5 O MAS AÑOS-SIN VARIEDAD	S	1,21
4632096	41-077-047-00008-00002	62000	PASTOS PERMANENTES DE 5 O MAS AÑOS-SIN VARIEDAD	S	14,25
4773766	41-077-062-00001-00002	62000	PASTOS PERMANENTES DE 5 O MAS AÑOS-SIN VARIEDAD	S	0,15
4773774	41-077-059-00068-00001	62000	PASTOS PERMANENTES DE 5 O MAS AÑOS-SIN VARIEDAD	S	2,57
4773973	41-077-059-00068-00005	63000	PASTOS DE MENOS DE 5 AÑOS-SIN VARIEDAD	S	0,04
4773976	41-077-059-00069-00005	62000	PASTOS PERMANENTES DE 5 O MAS AÑOS-SIN VARIEDAD	S	9,09
4773978	41-077-059-00069-00006	62000	PASTOS PERMANENTES DE 5 O MAS AÑOS-SIN VARIEDAD	S	3,87
4773981	41-077-059-00069-00007	62000	PASTOS PERMANENTES DE 5 O MAS AÑOS-SIN VARIEDAD	S	0,35
4773982	41-077-059-00069-00008	62000	PASTOS PERMANENTES DE 5 O MAS AÑOS-SIN VARIEDAD	S	0,12
4773992	41-077-059-00069-00002	62000	PASTOS PERMANENTES DE 5 O MAS AÑOS-SIN VARIEDAD	S	6,06

(1) Con incidencias que retienen pago o deniegan el expediente.  
(2) Se calcula sobre superficie declarada admisible.  
(3) Aplicación del artículo 16 bis del RD 147/2023.

Puede verificar la integridad de una copia de este documento mediante la lectura del código QR adjunto o mediante el acceso a la dirección <https://ws050.juntadeandalucia.es/verificarFirma> indicando el código de VERIFICACIÓN

FIRMADO POR	RAQUEL MARIA ESPIN CRESPO	FECHA	26/06/2024
VERIFICACIÓN	Pk2jmMQ72K8YCCE9EQ8LU85ENJJ6M	PÁGINA	8818/8857





**APELLIDOS Y NOMBRE / RAZÓN SOCIAL**

VALLE ASENCIO MIGUEL ANGEL

**NIF**

\*\*\*\*2857\*

**EXPEDIENTE**

1133119

**RESOLUCIÓN**

CONCESIÓN DE LA AYUDA

**DATOS DE MANTENIMIENTO UNIDADES****GRUPO DE PAGO**

ZONAS DE LIMITACIONES NATURALES

**Sup. Dec. Admisible**  
10,99**Sup. Resuelta**  
10,99**Sobredecl.**  
0,00**% Sobredecl.**  
0,00**RESUMEN DE PAGOS**

	<b>IMPORTE ( Euros )</b>			
	<b>RESUELTO</b>	<b>FEADER</b>	<b>MAPA</b>	<b>CAPADR</b>
Pago realizado	540,11	459,09	52,99	28,03
A pagar	53,35	45,35	5,23	2,77
<b>TOTAL</b>	<b>593,46</b>	<b>504,44</b>	<b>58,22</b>	<b>30,80</b>

**APLICACIÓN DE REDUCCIONES Y PENALIZACIONES (%)**

<b>Criterios de subvencionabilidad (1)</b>	<b>Presentación tardía</b>	<b>Omisión declaración</b>	<b>Condicionalidad</b>
0,00	0,00	0,00	0,00

**IMPORTE ( Euros )**

Calculado(2)	Reducción	Penalización	Reducción Penalización (3)	Penalización adicional	Resuelto	FEADER	MAPA	CAPADR
593,46 €	0,00 €	0,00 €	0,00 €	0,00 €	593,46 €	504,44 €	58,22 €	30,80 €
<b>Importe Unitario:</b>	<b>54,00 €</b>	<b>Nuevo Importe Unitario:</b>	<b>54,00 €</b>					

**RECINTOS PROPUESTOS**

<b>REF.</b>	<b>REFERENCIA SIGPAC</b>	<b>CULTIVO</b>	<b>S/R</b>	<b>USO SIGPAC</b>	<b>Sup. Dec. admisible</b>	<b>Sup. Campo</b>	<b>Sup. Determ.</b>	<b>Sup. Resuelta</b>
-912351	41-065-061-00041-0004	TRIGO BLANDO	S		0,04		0,04	0,04
1700000005401716	41-065-051-00029-0001	OLIVAR	S		0,57		0,57	0,57
1700000005401717	41-065-061-00005-0002	OLIVAR	S		0,36		0,36	0,36
1700000005401718	41-065-061-00041-0002	OLIVAR	S		0,31		0,31	0,31
1700000005401719	41-065-061-00025-0001	OLIVAR	S		1,11		1,11	1,11
1700000005401720	41-065-051-00077-0001	OLIVAR	S		7,73		7,73	7,73
1700000005401721	41-065-061-00005-0001	TRIGO BLANDO	S		0,50		0,50	0,50
1700000005401722	41-065-061-00041-0001	TRIGO BLANDO	S		0,37		0,37	0,37

(1) Con incidencias que retienen pago o deniegan el expediente.  
(2) Se calcula sobre superficie declarada admisible.  
(3) Aplicación del artículo 16 bis del RD 147/2023.

Puede verificar la integridad de una copia de este documento mediante la lectura del código QR adjunto o mediante el acceso a la dirección <https://ws050.juntadeandalucia.es/verificarFirma> indicando el código de VERIFICACIÓN

FIRMADO POR	RAQUEL MARIA ESPIN CRESPO	FECHA	26/06/2024
VERIFICACIÓN	Pk2jmMQ72K8YCCE9EQ8LU85ENJJ6M	PÁGINA	8819/8857



**APELLIDOS Y NOMBRE / RAZÓN SOCIAL**

VALLE CASTRO JUAN LUIS

**NIF**

\*\*\*\*4470\*

**EXPEDIENTE**

1189703

**RESOLUCIÓN**

CONCESIÓN DE LA AYUDA

**DATOS DE MANTENIMIENTO UNIDADES****GRUPO DE PAGO**

ZONAS DE LIMITACIONES NATURALES

**Sup. Dec.  
Admisible**

8,64

**Sup.  
Resuelta**

8,64

**Sobredecl.**

0,00

**% Sobredecl.**

0,00

**RESUMEN DE PAGOS**

	<b>IMPORTE ( Euros )</b>			
	<b>RESUELTO</b>	<b>FEADER</b>	<b>MAPA</b>	<b>CAPADR</b>
Pago realizado	424,62	360,93	41,66	22,03
A pagar	41,94	35,65	4,11	2,18
<b>TOTAL</b>	<b>466,56</b>	<b>396,58</b>	<b>45,77</b>	<b>24,21</b>

**APLICACIÓN DE REDUCCIONES Y PENALIZACIONES (%)**

<b>Criterios de subvencionabilidad (1)</b>	<b>Presentación tardía</b>	<b>Omisión declaración</b>	<b>Condicionalidad</b>
0,00	0,00	0,00	0,00

**IMPORTE ( Euros )**

Calculado(2)	Reducción	Penalización	Reducción Penalización (3)	Penalización adicional	Resuelto	FEADER	MAPA	CAPADR
466,56 €	0,00 €	0,00 €	0,00 €	0,00 €	466,56 €	396,58 €	45,77 €	24,21 €
Importe Unitario:	54,00 €	Nuevo Importe Unitario:	54,00 €					

**RECINTOS PROPUESTOS**

<b>REF.</b>	<b>REFERENCIA SIGPAC</b>	<b>CULTIVO</b>	<b>S/R</b>	<b>USO SIGPAC</b>	<b>Sup. Dec. admisible</b>	<b>Sup. Campo</b>	<b>Sup. Determ.</b>	<b>Sup. Resuelta</b>
-1243482	41-065-082-00085-0001	OLIVAR	R		0,01		0,01	0,01
-140541	41-065-082-00046-0005	OLIVAR	R		0,01		0,01	0,01
1700000004559638	41-065-082-00040-0002	OLIVAR	S		0,01		0,01	0,01
1700000004559641	41-065-082-00046-0001	OLIVAR	S		7,72		7,72	7,72
1700000004559642	41-065-082-00046-0004	OLIVAR	S		0,04		0,04	0,04
1700000004559643	41-065-082-00049-0001	OLIVAR	R		0,85		0,85	0,85

(1) Con incidencias que retienen pago o deniegan el expediente.

(2) Se calcula sobre superficie declarada admisible.

(3) Aplicación del artículo 16 bis del RD 147/2023.

Puede verificar la integridad de una copia de este documento mediante la lectura del código QR adjunto o mediante el acceso a la dirección <https://ws050.juntadeandalucia.es/verificarFirma> indicando el código de VERIFICACIÓN

FIRMADO POR	RAQUEL MARIA ESPIN CRESPO	FECHA	26/06/2024
VERIFICACIÓN	Pk2jmMQ72K8YCCE9EQ8LU85ENJJ6M	PÁGINA	8820/8857



**APELLIDOS Y NOMBRE / RAZÓN SOCIAL**

VALLE VERDUGO JAIME

**NIF**

\*\*\*\*1842\*

**EXPEDIENTE**

1239682

**RESOLUCIÓN**

CONCESIÓN DE LA AYUDA

**DATOS DE MANTENIMIENTO UNIDADES****GRUPO DE PAGO**

ZONAS DE LIMITACIONES NATURALES

**Sup. Dec.  
Admisible**

2,72

**Sup.  
Resuelta**

2,72

**Sobredecl.**

0,00

**% Sobredecl.**

0,00

**RESUMEN DE PAGOS**

	<b>IMPORTE ( Euros )</b>			
	<b>RESUELTO</b>	<b>FEADER</b>	<b>MAPA</b>	<b>CAPADR</b>
Pago realizado	141,54	120,31	13,89	7,34
A pagar	5,34	4,54	0,52	0,28
<b>TOTAL</b>	<b>146,88</b>	<b>124,85</b>	<b>14,41</b>	<b>7,62</b>

**APLICACIÓN DE REDUCCIONES Y PENALIZACIONES (%)**

<b>Criterios de subvencionabilidad (1)</b>	<b>Presentación tardía</b>	<b>Omisión declaración</b>	<b>Condicionalidad</b>
0,00	0,00	0,00	0,00

**IMPORTE ( Euros )**

Calculado(2)	Reducción	Penalización	Reducción Penalización (3)	Penalización adicional	Resuelto	FEADER	MAPA	CAPADR
146,88 €	0,00 €	0,00 €	0,00 €	0,00 €	146,88 €	124,85 €	14,41 €	7,62 €
Importe Unitario:	54,00 €	Nuevo Importe Unitario:	54,00 €					

**RECINTOS PROPUESTOS**

<b>REF.</b>	<b>REFERENCIA SIGPAC</b>	<b>CULTIVO</b>	<b>S/R</b>	<b>USO SIGPAC</b>	<b>Sup. Dec. admisible</b>	<b>Sup. Campo</b>	<b>Sup. Determ.</b>	<b>Sup. Resuelta</b>
4581084	41-065-073-00038-0001	OLIVAR	S		2,85		2,85	2,69
4586530	41-065-073-00055-0002	OLIVAR	R		0,03		0,03	0,03

**INCIDENCIAS****INCIDENCIA DESCRIPCIÓN**

4272	Verifica que las líneas de declaración de las Solicitudes Únicas no tienen solapes con la capa de Retroactividad Gráfica (ambas de la misma campaña) a nivel de expediente/línea de declaración gráfica de la solicitud. Recinto:41-065-073-00038-00001 Cultivo: - Agregado de la referencia del recinto.:0 Zona de la referencia del recinto.:0 Superficie solapada.:0,16 Id. Incid.:95158278
------	---

(1) Con incidencias que retienen pago o deniegan el expediente.  
 (2) Se calcula sobre superficie declarada admisible.  
 (3) Aplicación del artículo 16 bis del RD 147/2023.

Puede verificar la integridad de una copia de este documento mediante la lectura del código QR adjunto o mediante el acceso a la dirección <https://ws050.juntadeandalucia.es/verificarFirma> indicando el código de VERIFICACIÓN

FIRMADO POR	RAQUEL MARIA ESPIN CRESPO	FECHA	26/06/2024
VERIFICACIÓN	Pk2jmMQ72K8YCCE9EQ8LU85ENJJJ6M	PÁGINA	8821/8857



**APELLIDOS Y NOMBRE / RAZÓN SOCIAL**

VARGAS DELGADO JOSE FERNANDO

**NIF**

\*\*\*9988\*

**EXPEDIENTE**

1232492

**RESOLUCIÓN**

CONCESIÓN DE LA AYUDA

**DATOS DE MANTENIMIENTO UNIDADES****GRUPO DE PAGO**

ZONAS DE LIMITACIONES NATURALES

**Sup. Dec.  
Admisible**

76,54

**Sup.  
Resuelta**

76,54

**Sobredecl.**

0,00

**% Sobredecl.**

0,00

**RESUMEN DE PAGOS**

	<b>IMPORTE ( Euros )</b>			
	<b>RESUELTO</b>	<b>FEADER</b>	<b>MAPA</b>	<b>CAPADR</b>
Pago realizado	1.081,20	919,02	106,06	56,12
A pagar	106,80	90,78	10,48	5,54
<b>TOTAL</b>	<b>1.188,00</b>	<b>1.009,80</b>	<b>116,54</b>	<b>61,66</b>

**APLICACIÓN DE REDUCCIONES Y PENALIZACIONES (%)**

<b>Crterios de subvencionabilidad (1)</b>	<b>Presentación tardía</b>	<b>Omisión declaración</b>	<b>Condicionalidad</b>
0,00	0,00	0,00	0,00

**IMPORTE ( Euros )**

<b>Calculado(2)</b>	<b>Reducción</b>	<b>Penalización</b>	<b>Reducción Penalización (3)</b>	<b>Penalización adicional</b>	<b>Resuelto</b>	<b>FEADER</b>	<b>MAPA</b>	<b>CAPADR</b>
1.188,00 €	0,00 €	0,00 €	0,00 €	0,00 €	1.188,00 €	1.009,80 €	116,54 €	61,66 €
<b>Importe Unitario:</b>	<b>54,00 €</b>	<b>Nuevo Importe Unitario:</b>	<b>15,52 €</b>					

**RECINTOS PROPUESTOS**

<b>REF.</b>	<b>REFERENCIA SIGPAC</b>	<b>CULTIVO</b>	<b>S/R</b>	<b>USO SIGPAC</b>	<b>Sup. Dec. admisible</b>	<b>Sup. Campo</b>	<b>Sup. Determ.</b>	<b>Sup. Resuelta</b>
-1362778	41-002-046-09001-0018	PASTOS PERMANENTES DE 5 O MAS AÑOS	S		0,02		0,02	0,02
-1362777	41-002-046-09001-0015	PASTOS PERMANENTES DE 5 O MAS AÑOS	S		0,04		0,04	0,04
-1362776	41-002-046-09001-0009	PASTOS PERMANENTES DE 5 O MAS AÑOS	S		0,04		0,04	0,04
-1362775	41-002-046-09001-0004	PASTOS PERMANENTES DE 5 O MAS AÑOS	S		0,37		0,37	0,37
4224832	41-002-007-00019-0001	PASTOS PERMANENTES DE 5 O MAS AÑOS	S		0,21		0,21	0,21
4224881	41-002-007-00021-0001	PASTOS PERMANENTES DE 5 O MAS AÑOS	S		6,47		6,47	6,47
4224892	41-002-007-00021-0002	PASTOS PERMANENTES DE 5 O MAS AÑOS	S		0,76		0,76	0,76
4224908	41-002-007-00021-0003	PASTOS PERMANENTES DE 5 O MAS AÑOS	S		0,41		0,41	0,41
4224917	41-002-007-00021-0007	PASTOS PERMANENTES DE 5 O MAS AÑOS	S		11,50		11,50	11,50
4224930	41-002-007-00022-0002	PASTOS PERMANENTES DE 5 O MAS AÑOS	S		2,19		2,19	2,19
4224934	41-002-007-00022-0003	PASTOS PERMANENTES DE 5 O MAS AÑOS	S		6,85		6,85	6,85
1700000006360717	41-002-009-00132-0002	OLIVAR	S		2,21		2,21	2,21
1700000006360718	41-002-012-00191-0004	OLIVAR	S		1,67		1,67	1,67
1700000006360719	41-002-012-00192-0001	OLIVAR	S		0,78		0,78	0,78
1700000006360720	41-002-046-00006-0001	PASTOS PERMANENTES DE 5 O MAS AÑOS	S		3,50		3,50	3,50
1700000006360721	41-002-047-00053-0001	PASTOS PERMANENTES DE 5 O MAS AÑOS	S		4,12		4,12	4,12
1700000006360722	41-002-047-00053-0006	PASTOS PERMANENTES DE 5 O MAS AÑOS	S		2,75		2,75	2,75
1700000006360723	41-002-047-00053-0010	PASTOS PERMANENTES DE 5 O MAS AÑOS	S		2,40		2,40	2,40
1700000006360724	41-002-047-00053-0002	PASTOS PERMANENTES DE 5 O MAS AÑOS	S		23,17		23,17	23,17
1700000006360725	41-002-009-00190-0003	OLIVAR	S		3,52		3,52	3,52
1700000006360726	41-002-009-00189-0002	OLIVAR	S		0,55		0,55	0,55
1700000006360727	41-002-047-00053-0009	PASTOS PERMANENTES DE 5 O MAS AÑOS	S		3,01		3,01	3,01

(1) Con incidencias que retienen pago o deniegan el expediente.

(2) Se calcula sobre superficie declarada admisible.

(3) Aplicación del artículo 16 bis del RD 147/2023.

Puede verificar la integridad de una copia de este documento mediante la lectura del código QR adjunto o mediante el acceso a la dirección <https://ws050.juntadeandalucia.es/verificarFirma> indicando el código de VERIFICACIÓN

FIRMADO POR

RAQUEL MARIA ESPIN CRESPO

FECHA

26/06/2024

VERIFICACIÓN

Pk2jmMQ72K8YCCE9EQ8LU85ENJJ6M

PÁGINA

8822/8857



**Datos considerados para el Cálculo de la Carga Ganadera del expediente**

Superficie determinada para Cálculo Carga Ganadera: 67,81 ha

Carga Ganadera del Expediente: 0,60 ugm/ha

Explotación	Especie	Ugm Calculada para CG
ES410020000127	OVINA	14,91
ES410020000127	PORCINO	11,61
ES410020000557	OVINA	14,45

**Recintos Determinados para el Cálculo de Garga Ganadera**

REF.	REFERENCIA SIGPAC	CULTIVO	DESCRIPCIÓN CULTIVO	S/R	SUP. RESUELTA (ha)
-1362778	41-002-046-09001-00018	62000	PASTOS PERMANENTES DE 5 O MAS AÑOS-SIN VARIEDAD	S	0,02
-1362777	41-002-046-09001-00015	62000	PASTOS PERMANENTES DE 5 O MAS AÑOS-SIN VARIEDAD	S	0,04
-1362776	41-002-046-09001-00009	62000	PASTOS PERMANENTES DE 5 O MAS AÑOS-SIN VARIEDAD	S	0,04
-1362775	41-002-046-09001-00004	62000	PASTOS PERMANENTES DE 5 O MAS AÑOS-SIN VARIEDAD	S	0,37
4224832	41-002-007-00019-00001	62000	PASTOS PERMANENTES DE 5 O MAS AÑOS-SIN VARIEDAD	S	0,21
4224881	41-002-007-00021-00001	62000	PASTOS PERMANENTES DE 5 O MAS AÑOS-SIN VARIEDAD	S	6,47
4224892	41-002-007-00021-00002	62000	PASTOS PERMANENTES DE 5 O MAS AÑOS-SIN VARIEDAD	S	0,76
4224908	41-002-007-00021-00003	62000	PASTOS PERMANENTES DE 5 O MAS AÑOS-SIN VARIEDAD	S	0,41
4224917	41-002-007-00021-00007	62000	PASTOS PERMANENTES DE 5 O MAS AÑOS-SIN VARIEDAD	S	11,50
4224930	41-002-007-00022-00002	62000	PASTOS PERMANENTES DE 5 O MAS AÑOS-SIN VARIEDAD	S	2,19
4224934	41-002-007-00022-00003	62000	PASTOS PERMANENTES DE 5 O MAS AÑOS-SIN VARIEDAD	S	6,85
1700000006360720	41-002-046-00006-00001	62000	PASTOS PERMANENTES DE 5 O MAS AÑOS-SIN VARIEDAD	S	3,50
1700000006360721	41-002-047-00053-00001	62000	PASTOS PERMANENTES DE 5 O MAS AÑOS-SIN VARIEDAD	S	4,12
1700000006360722	41-002-047-00053-00006	62000	PASTOS PERMANENTES DE 5 O MAS AÑOS-SIN VARIEDAD	S	2,75
1700000006360723	41-002-047-00053-00010	62000	PASTOS PERMANENTES DE 5 O MAS AÑOS-SIN VARIEDAD	S	2,40
1700000006360724	41-002-047-00053-00002	62000	PASTOS PERMANENTES DE 5 O MAS AÑOS-SIN VARIEDAD	S	23,17
1700000006360727	41-002-047-00053-00009	62000	PASTOS PERMANENTES DE 5 O MAS AÑOS-SIN VARIEDAD	S	3,01

(1) Con incidencias que retienen pago o deniegan el expediente.  
(2) Se calcula sobre superficie declarada admisible.  
(3) Aplicación del artículo 16 bis del RD 147/2023.

Puede verificar la integridad de una copia de este documento mediante la lectura del código QR adjunto o mediante el acceso a la dirección <https://ws050.juntadeandalucia.es/verificarFirma> indicando el código de VERIFICACIÓN

FIRMADO POR	RAQUEL MARIA ESPIN CRESPO	FECHA	26/06/2024
VERIFICACIÓN	Pk2jmMQ72K8YCCE9EQ8LU85ENJJ6M	PÁGINA	8823/8857



**APELLIDOS Y NOMBRE / RAZÓN SOCIAL**

VARGAS JIMENEZ JUAN MANUEL

**NIF**

\*\*\*\*1416\*

**EXPEDIENTE**

1176518

**RESOLUCIÓN**

CONCESIÓN DE LA AYUDA

**DATOS DE MANTENIMIENTO UNIDADES****GRUPO DE PAGO**

ZONAS DE LIMITACIONES NATURALES

**Sup. Dec.  
Admisible**

47,53

**Sup.  
Resuelta**

47,53

**Sobredecl.**

0,00

**% Sobredecl.**

0,00

**RESUMEN DE PAGOS**

	<b>IMPORTE ( Euros )</b>			
	<b>RESUELTO</b>	<b>FEADER</b>	<b>MAPA</b>	<b>CAPADR</b>
Pago realizado	1.079,83	917,86	105,94	56,03
A pagar	102,94	87,50	10,10	5,34
<b>TOTAL</b>	<b>1.182,77</b>	<b>1.005,36</b>	<b>116,04</b>	<b>61,37</b>

**APLICACIÓN DE REDUCCIONES Y PENALIZACIONES (%)**

<b>Criterios de subvencionabilidad (1)</b>	<b>Presentación tardía</b>	<b>Omisión declaración</b>	<b>Condicionabilidad</b>
0,00	0,00	0,00	0,00

**IMPORTE ( Euros )**

<b>Calculado(2)</b>	<b>Reducción</b>	<b>Penalización</b>	<b>Reducción Penalización (3)</b>	<b>Penalización adicional</b>	<b>Resuelto</b>	<b>FEADER</b>	<b>MAPA</b>	<b>CAPADR</b>
1.182,77 €	0,00 €	0,00 €	0,00 €	0,00 €	1.182,77 €	1.005,35 €	116,03 €	61,39 €
<b>Importe Unitario:</b>	<b>54,00 €</b>	<b>Nuevo Importe Unitario:</b>	<b>24,88 €</b>					

(1) Con incidencias que retienen pago o deniegan el expediente.

(2) Se calcula sobre superficie declarada admisible.

(3) Aplicación del artículo 16 bis del RD 147/2023.

Puede verificar la integridad de una copia de este documento mediante la lectura del código QR adjunto o mediante el acceso a la dirección <https://ws050.juntadeandalucia.es/verificarFirma> indicando el código de VERIFICACIÓN

FIRMADO POR	RAQUEL MARIA ESPIN CRESPO	FECHA	26/06/2024	
VERIFICACIÓN	Pk2jmMQ72K8YCCE9EQ8LU85ENJJ6M	PÁGINA	8824/8857	

**RECINTOS PROPUESTOS**

REF.	REFERENCIA SIGPAC	CULTIVO	S/R	USO SIGPAC	Sup. Dec. admisible	Sup. Campo	Sup. Determ.	Sup. Resuelta
-1574043	41-065-005-00001-0005	GIRASOL	S		0,17		0,17	0,17
-1574039	41-065-005-00001-0002	GIRASOL	S		7,27		7,27	7,27
-1574038	41-065-005-00001-0002	GARBANZOS	S		0,77		0,77	0,77
-1574017	41-065-004-00051-0003	OLIVAR	S		0,07		0,07	0,07
-1573987	41-065-004-00015-0001	OLIVAR	S		0,02		0,02	0,02
-1573907	41-065-004-00005-0001	OLIVAR	S		0,02		0,02	0,02
-1573903	41-065-004-00072-0045	OLIVAR	S		0,01		0,01	0,01
-1573879	41-065-004-00005-0001	OLIVAR	S		0,02		0,02	0,02
-1403611	41-065-004-00051-0005	OLIVAR	S		0,65		0,65	0,65
-1292746	41-065-005-00001-0003	BARBECHO TRADICIONAL	S		6,17		6,17	6,02
-1053100	41-065-004-00017-0001	OLIVAR	S		8,01		8,01	8,01
-1052951	41-065-004-09002-0254	OLIVAR	S		0,06		0,06	0,06
-1052950	41-065-004-00005-0001	OLIVAR	S		2,52		2,52	2,52
-513394	41-077-007-00025-0002	OLIVAR	S		0,11		0,11	0,11
-191233	41-077-007-00027-0001	OLIVAR	S		2,69		2,69	2,69
4235829	41-065-004-00016-0001	OLIVAR	S		0,26		0,26	0,26
1700000004999776	41-065-004-00018-0002	OLIVAR	S		0,03	0,00	0,03	0,00
1700000004999777	41-065-004-00018-0001	OLIVAR	R		0,01	0,00	0,01	0,00
1700000004999781	41-065-004-09002-0253	OLIVAR	S		0,17		0,17	0,17
1700000004999783	41-077-046-00092-0001	OLIVAR	S		0,02	0,00	0,02	0,00
1700000004999784	41-077-009-00028-0001	OLIVAR	S		0,01		0,01	0,01
1700000004999785	41-077-046-00093-0001	OLIVAR	S		4,86		4,86	4,86
1700000004999786	41-077-009-00027-0003	OLIVAR	S		0,04		0,04	0,04
1700000004999787	41-077-009-00054-0001	OLIVAR	S		7,02		7,02	7,02
1700000004999788	41-077-009-00061-0001	OLIVAR	S		0,07		0,07	0,07
1700000004999789	41-077-009-00061-0001	OLIVAR	S		0,03		0,03	0,03
1700000004999791	41-077-009-00054-0005	OLIVAR	R		6,65		6,65	6,65
1700000004999792	41-077-009-00026-0002	OLIVAR	R		0,01		0,01	0,01

**INCIDENCIAS****INCIDENCIA DESCRIPCIÓN**

- 219 Superficie bruta de cruce en un recinto en una misma solicitud supera superficie total que el SIGPAC establece para él.  
Recinto:41-065-005-00001-00003 Cultivo:20000 BARBECHO TRADICIONAL-SIN VARIEDAD Secano Suma de superficies declaradas para este recinto por el solicitante (Áreas):632 Superficie SIGPAC total para el recinto (Áreas):617 Exceso de superficie declarada (Hectáreas):0,15
- 4272 Verifica que las líneas de declaración de las Solicitudes Únicas no tienen solapes con la capa de Retroactividad Gráfica (ambas de la misma campaña) a nivel de expediente/línea de declaración gráfica de la solicitud.  
Recinto:41-065-004-00018-00002 Cultivo: - Agregado de la referencia del recinto.:0 Zona de la referencia del recinto.:0 Superficie solapada.:0,03 Id. Incid.:95149338

**Datos considerados para el Cálculo de la Carga Ganadera del expediente**

Superficie determinada para Cálculo Carga Ganadera: 0,00 ha

Carga Ganadera del Expediente: 0,00 ugm/ha

**Incidenias de carga ganadera****INCIDENCIA DESCRIPCIÓN**

- 219 Superficie bruta de cruce en un recinto en una misma solicitud supera superficie total que el SIGPAC establece para él.  
Recinto:41-065-005-00001-00003 Cultivo:20000 BARBECHO TRADICIONAL-SIN VARIEDAD Secano Suma de superficies declaradas para este recinto por el solicitante (Áreas):632 Superficie SIGPAC total para el recinto (Áreas):617 Exceso de superficie declarada (Hectáreas):0,15
- 86132 Recinto superficie forrajera que no realiza la actividad de producción de pastoreo.  
Recinto:41-065-005-00001-00003 Cultivo:20000 BARBECHO TRADICIONAL-SIN VARIEDAD Secano

(1) Con incidencias que retienen pago o deniegan el expediente.  
(2) Se calcula sobre superficie declarada admisible.  
(3) Aplicación del artículo 16 bis del RD 147/2023.

Puede verificar la integridad de una copia de este documento mediante la lectura del código QR adjunto o mediante el acceso a la dirección <https://ws050.juntadeandalucia.es/verificarFirma> indicando el código de VERIFICACIÓN

FIRMADO POR	RAQUEL MARIA ESPIN CRESPO	FECHA	26/06/2024
VERIFICACIÓN	Pk2jmMQ72K8YCCE9EQ8LU85ENJJ6M	PÁGINA	8825/8857





(1) Con incidencias que retienen pago o deniegan el expediente.  
(2) Se calcula sobre superficie declarada admisible.  
(3) Aplicación del artículo 16 bis del RD 147/2023.

Puede verificar la integridad de una copia de este documento mediante la lectura del código QR adjunto o mediante el acceso a la dirección <https://ws050.juntadeandalucia.es/verificarFirma> indicando el código de VERIFICACIÓN

FIRMADO POR	RAQUEL MARIA ESPIN CRESCO	FECHA	26/06/2024
VERIFICACIÓN	Pk2jmMQ72K8YCCE9EQ8LU85ENJJ6M	PÁGINA	8826/8857





**APELLIDOS Y NOMBRE / RAZÓN SOCIAL**

VAZQUEZ GARCIA ISABEL

**NIF**

\*\*\*\*2899\*

**EXPEDIENTE**

1040364

**RESOLUCIÓN**

CONCESIÓN DE LA AYUDA

**DATOS DE MANTENIMIENTO UNIDADES****GRUPO DE PAGO**

ZONAS DE LIMITACIONES NATURALES

**Sup. Dec.  
Admisible**

9,38

**Sup.  
Resuelta**

9,38

**Sobredecl.**

0,00

**% Sobredecl.**

0,00

**RESUMEN DE PAGOS**

	<b>IMPORTE ( Euros )</b>			
	<b>RESUELTO</b>	<b>FEADER</b>	<b>MAPA</b>	<b>CAPADR</b>
Pago realizado	460,98	391,83	45,22	23,93
A pagar	45,54	38,71	4,47	2,36
<b>TOTAL</b>	<b>506,52</b>	<b>430,54</b>	<b>49,69</b>	<b>26,29</b>

**APLICACIÓN DE REDUCCIONES Y PENALIZACIONES (%)**

<b>Criterios de subvencionabilidad (1)</b>	<b>Presentación tardía</b>	<b>Omisión declaración</b>	<b>Condicionalidad</b>
0,00	0,00	0,00	0,00

**IMPORTE ( Euros )**

Calculado(2)	Reducción	Penalización	Reducción Penalización (3)	Penalización adicional	Resuelto	FEADER	MAPA	CAPADR
506,52 €	0,00 €	0,00 €	0,00 €	0,00 €	506,52 €	430,54 €	49,69 €	26,29 €
Importe Unitario:	54,00 €	Nuevo Importe Unitario:	54,00 €					

**RECINTOS PROPUESTOS**

<b>REF.</b>	<b>REFERENCIA SIGPAC</b>	<b>CULTIVO</b>	<b>S/R</b>	<b>USO SIGPAC</b>	<b>Sup. Dec. admisible</b>	<b>Sup. Campo</b>	<b>Sup. Determ.</b>	<b>Sup. Resuelta</b>
-498412	41-077-032-00012-0001	OLIVAR	S		0,12		0,12	0,12
-498406	41-077-032-09003-0004	OLIVAR	S		0,06		0,06	0,06
4604617	41-077-032-00009-0001	OLIVAR	S		3,72		3,72	3,72
1700000004626823	41-065-042-00016-0001	OLIVAR	R		0,80		0,80	0,80
1700000004626824	41-065-042-09003-0007	OLIVAR	R		0,01		0,01	0,01
1700000004626825	41-065-082-00054-0001	OLIVAR	S		1,98		1,98	1,98
1700000004626826	41-065-049-00094-0001	OLIVAR	S		0,21		0,21	0,21
1700000004626827	41-065-072-00011-0001	OLIVAR	R		2,48		2,48	2,48

(1) Con incidencias que retienen pago o deniegan el expediente.

(2) Se calcula sobre superficie declarada admisible.

(3) Aplicación del artículo 16 bis del RD 147/2023.

Puede verificar la integridad de una copia de este documento mediante la lectura del código QR adjunto o mediante el acceso a la dirección <https://ws050.juntadeandalucia.es/verificarFirma> indicando el código de VERIFICACIÓN

FIRMADO POR	RAQUEL MARIA ESPIN CRESPO	FECHA	26/06/2024
VERIFICACIÓN	Pk2jmMQ72K8YCCE9EQ8LU85ENJJ6M	PÁGINA	8827/8857



**APELLIDOS Y NOMBRE / RAZÓN SOCIAL**

VAZQUEZ LUCAS ISABEL

**NIF**

\*\*\*\*2007\*

**EXPEDIENTE**

1128604

**RESOLUCIÓN**

CONCESIÓN DE LA AYUDA

**DATOS DE MANTENIMIENTO UNIDADES**

<b>GRUPO DE PAGO</b>	<b>Sup. Dec. Admisible</b>	<b>Sup. Resuelta</b>	<b>Sobredecl.</b>	<b>% Sobredecl.</b>
ZONAS DE LIMITACIONES NATURALES	12,13	12,13	0,00	0,00

**RESUMEN DE PAGOS**

	<b>IMPORTE ( Euros )</b>			
	<b>RESUELTO</b>	<b>FEADER</b>	<b>MAPA</b>	<b>CAPADR</b>
Pago realizado	598,59	508,80	58,72	31,07
A pagar	56,43	47,97	5,54	2,92
<b>TOTAL</b>	<b>655,02</b>	<b>556,77</b>	<b>64,26</b>	<b>33,99</b>

**APLICACIÓN DE REDUCCIONES Y PENALIZACIONES (%)**

<b>Criterios de subvencionabilidad (1)</b>	<b>Presentación tardía</b>	<b>Omisión declaración</b>	<b>Condicionalidad</b>
0,00	0,00	0,00	0,00

**IMPORTE ( Euros )**

Calculado(2)	Reducción	Penalización	Reducción Penalización (3)	Penalización adicional	Resuelto	FEADER	MAPA	CAPADR
655,02 €	0,00 €	0,00 €	0,00 €	0,00 €	655,02 €	556,77 €	64,26 €	33,99 €
Importe Unitario:	54,00 €	Nuevo Importe Unitario:	54,00 €					

**RECINTOS PROPUESTOS**

<b>REF.</b>	<b>REFERENCIA SIGPAC</b>	<b>CULTIVO</b>	<b>S/R</b>	<b>USO SIGPAC</b>	<b>Sup. Dec. admisible</b>	<b>Sup. Campo</b>	<b>Sup. Determ.</b>	<b>Sup. Resuelta</b>
-715260	41-065-048-00073-0006	OLIVAR	R		0,38		0,38	0,38
-99666	41-065-048-00073-0002	OLIVAR	S		0,39		0,39	0,39
-99530	41-065-048-00074-0002	OLIVAR	S		1,00		1,00	1,00
1700000003544078	41-065-002-00043-0001	OLIVAR	S		2,11		2,11	2,11
1700000003544079	41-065-042-00152-0001	OLIVAR	R		0,01		0,01	0,01
1700000003544080	41-065-042-00018-0013	OLIVAR	R		0,32		0,32	0,30
1700000003544081	41-065-042-00018-0005	OLIVAR	R		0,25		0,25	0,25
1700000003544082	41-065-042-09003-0005	OLIVAR	R		0,12		0,12	0,00
1700000004531813	41-065-048-00046-0001	OLIVAR	S		2,12		2,12	2,12
1700000005623836	41-065-043-00078-0002	OLIVAR	S		0,38		0,38	0,35
1700000005623837	41-065-048-00054-0001	OLIVAR	S		1,93		1,93	1,93
1700000005623838	41-065-045-00066-0001	OLIVAR	S		1,04		1,04	1,04
1700000005623839	41-065-049-00110-0001	OLIVAR	S		0,92		0,92	0,92
1700000005623840	41-065-049-00175-0001	OLIVAR	S		0,10		0,10	0,10
1700000005623841	41-065-045-00064-0001	OLIVAR	S		1,20		1,20	1,20
1700000005623842	41-065-049-00111-0005	OLIVAR	S		0,03		0,03	0,03

**INCIDENCIAS****INCIDENCIA DESCRIPCIÓN**

- 242 Recinto pendiente de acreditación de titularidad.  
Recinto:41-065-042-09003-00005 Cultivo:101218 OLIVAR-MANZANILLA DE SEVILLA Regadío
- 4272 Verifica que las líneas de declaración de las Solicitudes Únicas no tienen solapes con la capa de Retroactividad Gráfica (ambas de la misma campaña) a nivel de expediente/línea de declaración gráfica de la solicitud.  
Recinto:41-065-042-00018-00013 Cultivo: - Agregado de la referencia del recinto.:0 Zona de la referencia del recinto.:0 Superficie solapada.:0,02 Id. Incid.:95145935  
Recinto:41-065-043-00078-00002 Cultivo: - Agregado de la referencia del recinto.:0 Zona de la referencia del recinto.:0 Superficie solapada.:0,03 Id. Incid.:95145936

(1) Con incidencias que retienen pago o deniegan el expediente.  
(2) Se calcula sobre superficie declarada admisible.  
(3) Aplicación del artículo 16 bis del RD 147/2023.

Puede verificar la integridad de una copia de este documento mediante la lectura del código QR adjunto o mediante el acceso a la dirección <https://ws050.juntadeandalucia.es/verificarFirma> indicando el código de VERIFICACIÓN

FIRMADO POR	RAQUEL MARIA ESPIN CRESPO	FECHA	26/06/2024
VERIFICACIÓN	Pk2jmMQ72K8YCCE9EQ8LU85ENJJ6M	PÁGINA	8828/8857



**APELLIDOS Y NOMBRE / RAZÓN SOCIAL**

VEGA FERNANDEZ ALVARO

**NIF**

\*\*\*\*1977\*

**EXPEDIENTE**

1280682

**RESOLUCIÓN**

CONCESIÓN DE LA AYUDA

**DATOS DE MANTENIMIENTO UNIDADES****GRUPO DE PAGO**

ZONAS DE LIMITACIONES NATURALES

**Sup. Dec.  
Admisible**

5,44

**Sup.  
Resuelta**

5,44

**Sobredecl.**

0,00

**% Sobredecl.**

0,00

**RESUMEN DE PAGOS**

	<b>IMPORTE ( Euros )</b>			
	<b>RESUELTO</b>	<b>FEADER</b>	<b>MAPA</b>	<b>CAPADR</b>
Pago realizado	268,33	228,08	26,32	13,93
A pagar	25,43	21,62	2,49	1,32
<b>TOTAL</b>	<b>293,76</b>	<b>249,70</b>	<b>28,81</b>	<b>15,25</b>

**APLICACIÓN DE REDUCCIONES Y PENALIZACIONES (%)**

<b>Criterios de subvencionabilidad (1)</b>	<b>Presentación tardía</b>	<b>Omisión declaración</b>	<b>Condicionalidad</b>
0,00	0,00	0,00	0,00

**IMPORTE ( Euros )**

Calculado(2)	Reducción	Penalización	Reducción Penalización (3)	Penalización adicional	Resuelto	FEADER	MAPA	CAPADR
293,76 €	0,00 €	0,00 €	0,00 €	0,00 €	293,76 €	249,70 €	28,82 €	15,24 €
Importe Unitario:	54,00 €	Nuevo Importe Unitario:	54,00 €					

**RECINTOS PROPUESTOS**

<b>REF.</b>	<b>REFERENCIA SIGPAC</b>	<b>CULTIVO</b>	<b>S/R</b>	<b>USO SIGPAC</b>	<b>Sup. Dec. admisible</b>	<b>Sup. Campo</b>	<b>Sup. Determ.</b>	<b>Sup. Resuelta</b>
1700000004906049	41-077-036-00020-0002	OLIVAR	S		0,27		0,27	0,27
1700000004906050	41-077-036-00020-0004	OLIVAR	S		2,38		2,38	2,38
1700000004906051	41-077-036-00022-0001	OLIVAR	S		0,01		0,01	0,01
1700000004906052	41-077-036-00024-0001	OLIVAR	S		0,82		0,82	0,82
1700000004906053	41-077-038-00054-0001	OLIVAR	S		1,27		1,27	1,27
1700000004906054	41-077-038-00055-0001	OLIVAR	S		0,04		0,04	0,04
1700000004906055	41-077-036-00025-0001	OLIVAR	S		0,37		0,37	0,37
1700000004906056	41-077-036-00026-0001	OLIVAR	S		0,01		0,01	0,01
1700000004906057	41-077-036-00012-0011	OLIVAR	S		0,29		0,29	0,27

**INCIDENCIAS****INCIDENCIA DESCRIPCIÓN**

4272 Verifica que las líneas de declaración de las Solicitudes Únicas no tienen solapes con la capa de Retroactividad Gráfica (ambas de la misma campaña) a nivel de expediente/línea de declaración gráfica de la solicitud.  
Recinto:41-077-036-00012-00011 Cultivo: - Agregado de la referencia del recinto.:0 Zona de la referencia del recinto.:0 Superficie solapada.:0,02 Id. Incid.:95158824

(1) Con incidencias que retienen pago o deniegan el expediente.  
(2) Se calcula sobre superficie declarada admisible.  
(3) Aplicación del artículo 16 bis del RD 147/2023.

Puede verificar la integridad de una copia de este documento mediante la lectura del código QR adjunto o mediante el acceso a la dirección <https://ws050.juntadeandalucia.es/verificarFirma> indicando el código de VERIFICACIÓN

FIRMADO POR	RAQUEL MARIA ESPIN CRESPO	FECHA	26/06/2024
VERIFICACIÓN	Pk2jmMQ72K8YCCE9EQ8LU85ENJJ6M	PÁGINA	8829/8857



**APELLIDOS Y NOMBRE / RAZÓN SOCIAL**

VILLANUEVA LIÑAN MARIA

**NIF**

\*\*\*\*8164\*

**EXPEDIENTE**

1036072

**RESOLUCIÓN**

CONCESIÓN DE LA AYUDA

**DATOS DE MANTENIMIENTO UNIDADES**

<b>GRUPO DE PAGO</b>	<b>Sup. Dec. Admisible</b>	<b>Sup. Resuelta</b>	<b>Sobredecl.</b>	<b>% Sobredecl.</b>
ZONAS DE LIMITACIONES NATURALES	120,04	120,04	0,00	0,00

**RESUMEN DE PAGOS**

	<b>IMPORTE ( Euros )</b>			
	<b>RESUELTO</b>	<b>FEADER</b>	<b>MAPA</b>	<b>CAPADR</b>
Pago realizado	1.081,20	919,02	106,06	56,12
A pagar	106,80	90,78	10,48	5,54
<b>TOTAL</b>	<b>1.188,00</b>	<b>1.009,80</b>	<b>116,54</b>	<b>61,66</b>

**APLICACIÓN DE REDUCCIONES Y PENALIZACIONES (%)**

<b>Crterios de subvencionabilidad (1)</b>	<b>Presentación tardía</b>	<b>Omisión declaración</b>	<b>Condicionalidad</b>
0,00	0,00	0,00	0,00

**IMPORTE ( Euros )**

Calculado(2)	Reducción	Penalización	Reducción Penalización (3)	Penalización adicional	Resuelto	FEADER	MAPA	CAPADR
1.188,00 €	0,00 €	0,00 €	0,00 €	0,00 €	1.188,00 €	1.009,80 €	116,54 €	61,66 €
Importe Unitario:	54,00 €	Nuevo Importe Unitario:	9,90 €					

**RECINTOS PROPUESTOS**

<b>REF.</b>	<b>REFERENCIA SIGPAC</b>	<b>CULTIVO</b>	<b>S/R</b>	<b>USO SIGPAC</b>	<b>Sup. Dec. admisible</b>	<b>Sup. Campo</b>	<b>Sup. Determ.</b>	<b>Sup. Resuelta</b>
-1581526	41-078-008-00055-0011	AVENA	S		2,00		2,00	2,00
-881091	41-078-008-00040-0007	AVENA	S		0,05		0,05	0,05
-456262	41-078-008-00040-0003	AVENA	S		0,04		0,04	0,04
-456171	41-078-008-00056-0002	AVENA	S		0,80		0,80	0,80
-33712	41-078-008-00040-0007	CEBADA	S		4,88		4,88	4,88
-33652	41-078-008-00055-0010	AVENA	S		1,15		1,15	1,15
1700000002697634	41-078-009-00011-0001	OLIVAR	S		0,54		0,54	0,54
1700000002697636	41-078-017-00077-0001	OLIVAR	S		8,60		8,60	8,60
1700000002697637	41-078-017-00076-0002	OLIVAR	S		1,94		1,94	1,94
1700000002697638	41-078-012-00053-0002	OLIVAR	S		5,51		5,51	5,51
1700000002697639	41-078-008-00089-0001	OLIVAR	S		0,87		0,87	0,87
1700000002697640	41-078-008-00089-0003	OLIVAR	S		0,01		0,01	0,01
1700000002697641	41-078-008-00055-0001	AVENA	R		4,00		4,00	4,00
1700000002697642	41-078-008-00040-0006	OLIVAR	S		0,77		0,77	0,77
1700000002697643	41-078-008-00055-0004	OLIVAR	S		0,44		0,44	0,44
1700000002697645	41-078-011-00156-0002	PASTOS PERMANENTES DE 5 O MAS AÑOS	S		88,44		88,44	88,44

(1) Con incidencias que retienen pago o deniegan el expediente.

(2) Se calcula sobre superficie declarada admisible.

(3) Aplicación del artículo 16 bis del RD 147/2023.

Puede verificar la integridad de una copia de este documento mediante la lectura del código QR adjunto o mediante el acceso a la dirección <https://ws050.juntadeandalucia.es/verificarFirma> indicando el código de VERIFICACIÓN

FIRMADO POR	RAQUEL MARIA ESPIN CRESPO	FECHA	26/06/2024
VERIFICACIÓN	Pk2jmMQ72K8YCCE9EQ8LU85ENJJJ6M	PÁGINA	8830/8857



**INCIDENCIAS****INCIDENCIA DESCRIPCIÓN**

- 86123 Recinto superficie forrajera que en REGA no tiene clasificación zootécnica permitida.  
 Recinto:41-078-008-00040-00002 Cultivo:62000 PASTOS PERMANENTES DE 5 O MAS AÑOS-SIN VARIEDAD Secano  
 Explotacion:ES410780000207  
 Recinto:41-078-008-00056-00003 Cultivo:62000 PASTOS PERMANENTES DE 5 O MAS AÑOS-SIN VARIEDAD Secano  
 Explotacion:ES410780000207
- 86126 Recinto de forrajera para Cálculo de Carga Ganadera que No pertenece a Explotación con UGM válida.  
 Recinto:41-078-011-00003-00001 Cultivo:62000 PASTOS PERMANENTES DE 5 O MAS AÑOS-SIN VARIEDAD Secano  
 Explotacion:ES410780000018  
 Recinto:41-078-011-00003-00002 Cultivo:62000 PASTOS PERMANENTES DE 5 O MAS AÑOS-SIN VARIEDAD Secano  
 Explotacion:ES410780000018

**Datos considerados para el Cálculo de la Carga Ganadera del expediente**

Superficie determinada para Cálculo Carga Ganadera: 88,44 ha

Carga Ganadera del Expediente: 0,67 ugm/ha

Explotación	Especie	Ugm Calculada para CG
ES410780000005	BOVINA	46,56
ES410780000005	PORCINO	12,30

**Recintos Determinados para el Cálculo de Garga Ganadera**

REF.	REFERENCIA SIGPAC	CULTIVO	DESCRIPCIÓN CULTIVO	S/R	SUP. RESUELTA (ha)
1700000002697645	41-078-011-00156-00002	62000	PASTOS PERMANENTES DE 5 O MAS AÑOS-SIN VARIEDAD	S	88,44

**Incidenias de carga ganadera****INCIDENCIA DESCRIPCIÓN**

- 86123 Recinto superficie forrajera que en REGA no tiene clasificación zootécnica permitida.  
 Recinto:41-078-008-00056-00003 Cultivo:62000 PASTOS PERMANENTES DE 5 O MAS AÑOS-SIN VARIEDAD Secano  
 Explotacion:ES410780000207  
 Recinto:41-078-008-00040-00002 Cultivo:62000 PASTOS PERMANENTES DE 5 O MAS AÑOS-SIN VARIEDAD Secano  
 Explotacion:ES410780000207
- 86126 Recinto de forrajera para Cálculo de Carga Ganadera que No pertenece a Explotación con UGM válida.  
 Recinto:41-078-011-00003-00002 Cultivo:62000 PASTOS PERMANENTES DE 5 O MAS AÑOS-SIN VARIEDAD Secano  
 Explotacion:ES410780000018  
 Recinto:41-078-011-00003-00001 Cultivo:62000 PASTOS PERMANENTES DE 5 O MAS AÑOS-SIN VARIEDAD Secano  
 Explotacion:ES410780000018
- 86128 Recinto de Forrajeras que no ha contabilizado para Carga Ganadera por no tener una explotación válida para el cálculo de la Carga Ganadera  
 Recinto:41-078-011-00003-00002 Cultivo:62 PASTOS PERMANENTES DE 5 O MAS AÑOS-  
 Recinto:41-078-011-00003-00001 Cultivo:62 PASTOS PERMANENTES DE 5 O MAS AÑOS-  
 Recinto:41-078-008-00056-00003 Cultivo:62 PASTOS PERMANENTES DE 5 O MAS AÑOS-  
 Recinto:41-078-008-00040-00002 Cultivo:62 PASTOS PERMANENTES DE 5 O MAS AÑOS-
- 86131 Recinto superficie forrajera con explotación ganadera según VAG que en REGA no tiene clasificación zootécnica permitida.  
 Recinto:41-078-008-00056-00003 Cultivo:62000 PASTOS PERMANENTES DE 5 O MAS AÑOS-SIN VARIEDAD Secano  
 Explotacion:ES410780000207  
 Recinto:41-078-008-00040-00002 Cultivo:62000 PASTOS PERMANENTES DE 5 O MAS AÑOS-SIN VARIEDAD Secano  
 Explotacion:ES410780000207

(1) Con incidencias que retienen pago o deniegan el expediente.  
 (2) Se calcula sobre superficie declarada admisible.  
 (3) Aplicación del artículo 16 bis del RD 147/2023.

Puede verificar la integridad de una copia de este documento mediante la lectura del código QR adjunto o mediante el acceso a la dirección <a href="https://ws050.juntadeandalucia.es/verificarFirma">https://ws050.juntadeandalucia.es/verificarFirma</a> indicando el código de VERIFICACIÓN				
FIRMADO POR	RAQUEL MARIA ESPIN CRESPO	FECHA	26/06/2024	
VERIFICACIÓN	Pk2jmMQ72K8YCC9EQ8LU85ENJJ6M	PÁGINA	8831/8857	

**APELLIDOS Y NOMBRE / RAZÓN SOCIAL**

VILLAU MARTIN JUAN MANUEL

**NIF**

\*\*\*\*7430\*

**EXPEDIENTE**

1231705

**RESOLUCIÓN**

CONCESIÓN DE LA AYUDA

**DATOS DE MANTENIMIENTO UNIDADES****GRUPO DE PAGO**

ZONAS DE LIMITACIONES NATURALES

**Sup. Dec.  
Admisible**

245,02

**Sup.  
Resuelta**

225,59

**Sobredecl.**

19,43

**% Sobredecl.**

7,93

**RESUMEN DE PAGOS**

	<b>IMPORTE ( Euros )</b>			
	<b>RESUELTO</b>	<b>FEADER</b>	<b>MAPA</b>	<b>CAPADR</b>
Pago realizado	823,99	700,39	80,84	42,77
A pagar	96,33	81,88	9,45	5,00
<b>TOTAL</b>	<b>920,32</b>	<b>782,27</b>	<b>90,29</b>	<b>47,77</b>

**APLICACIÓN DE REDUCCIONES Y PENALIZACIONES (%)**

<b>Criterios de subvencionabilidad (1)</b>	<b>Presentación tardía</b>	<b>Omisión declaración</b>	<b>Condicionalidad</b>
0,00	0,00	0,00	0,00

**IMPORTE ( Euros )**

<b>Calculado(2)</b>	<b>Reducción</b>	<b>Penalización</b>	<b>Reducción Penalización (3)</b>	<b>Penalización adicional</b>	<b>Resuelto</b>	<b>FEADER</b>	<b>MAPA</b>	<b>CAPADR</b>
1.188,00 €	94,21 €	173,47 €	0,00 €	0,00 €	920,32 €	782,27 €	90,28 €	47,77 €
<b>Importe Unitario:</b>	54,00 €	<b>Nuevo Importe Unitario:</b>	4,85 €					

(1) Con incidencias que retienen pago o deniegan el expediente.  
(2) Se calcula sobre superficie declarada admisible.  
(3) Aplicación del artículo 16 bis del RD 147/2023.

Puede verificar la integridad de una copia de este documento mediante la lectura del código QR adjunto o mediante el acceso a la dirección <https://ws050.juntadeandalucia.es/verificarFirma> indicando el código de VERIFICACIÓN

FIRMADO POR

RAQUEL MARIA ESPIN CRESPO

FECHA

26/06/2024

VERIFICACIÓN

Pk2jmMQ72K8YCCE9EQ8LU85ENJJJ6M

PÁGINA

8832/8857





**RECINTOS PROPUESTOS**

REF.	REFERENCIA SIGPAC	CULTIVO	S/R	USO SIGPAC	Sup._Dec. admisible	Sup. Campo	Sup. Determ.	Sup. Resuelta
-1616509	41-065-052-00008-0001	PASTOS PERMANENTES DE 5 O MAS AÑOS	S		0,01		0,01	0,00
-1616507	41-065-052-00007-0048	PASTOS PERMANENTES DE 5 O MAS AÑOS	S		0,02		0,02	0,00
-1265493	41-065-052-00008-0013	PASTOS PERMANENTES DE 5 O MAS AÑOS	S		10,43		10,43	10,43
-714569	41-065-060-09003-0006	PASTOS PERMANENTES DE 5 O MAS AÑOS	S		0,03		0,03	0,00
-714510	41-065-060-09003-0003	PASTOS PERMANENTES DE 5 O MAS AÑOS	S		0,01		0,01	0,00
-714493	41-065-060-09003-0002	PASTOS PERMANENTES DE 5 O MAS AÑOS	S		0,01		0,01	0,00
-714274	41-065-052-00006-0004	PASTOS PERMANENTES DE 5 O MAS AÑOS	S		0,15		0,15	0,15
-714273	41-065-052-00006-0003	PASTOS PERMANENTES DE 5 O MAS AÑOS	S		6,68		6,68	6,68
-528353	41-065-052-00007-0047	OLIVAR	S		0,05		0,05	0,05
-528352	41-065-052-00007-0046	PASTOS PERMANENTES DE 5 O MAS AÑOS	S		1,36		1,36	0,88
-528351	41-065-052-00007-0045	PASTOS PERMANENTES DE 5 O MAS AÑOS	S		1,51		1,51	1,13
-528350	41-065-052-00007-0044	PASTOS PERMANENTES DE 5 O MAS AÑOS	S		0,62		0,62	0,53
-90827	41-065-060-09003-0001	PASTOS PERMANENTES DE 5 O MAS AÑOS	S		2,70		2,70	1,11
-89993	41-065-052-00007-0039	MEZCLA VEZA - AVENA	S		0,86		0,86	0,86
-89991	41-065-052-00004-0002	PASTOS PERMANENTES DE 5 O MAS AÑOS	S		1,00		1,00	0,65
4227702	41-065-052-00007-0025	PASTOS PERMANENTES DE 5 O MAS AÑOS	S		3,78		3,78	2,84
1700000006515869	41-065-051-00038-0001	PASTOS PERMANENTES DE 5 O MAS AÑOS	S		2,29		2,29	1,21
1700000006515870	41-065-051-00038-0004	PASTOS PERMANENTES DE 5 O MAS AÑOS	S		0,04		0,04	0,04
1700000006515876	41-065-060-09013-0001	PASTOS PERMANENTES DE 5 O MAS AÑOS	S		0,69		0,69	0,45
1700000006515881	41-065-060-00004-0001	PASTOS PERMANENTES DE 5 O MAS AÑOS	S		1,14		1,14	1,14
1700000006515893	41-065-060-00040-0005	OLIVAR	S		16,31		16,31	16,31
1700000006515894	41-065-060-00040-0008	OLIVAR	S		0,16		0,16	0,16
1700000006515895	41-065-060-00040-0009	OLIVAR	S		0,22		0,22	0,22
1700000006515896	41-065-060-00040-0010	OLIVAR	S		0,22		0,22	0,22
1700000006515897	41-065-060-09001-0005	PASTOS PERMANENTES DE 5 O MAS AÑOS	S		0,05		0,05	0,03
1700000006515898	41-065-052-00053-0005	PASTOS PERMANENTES DE 5 O MAS AÑOS	S		1,11		1,11	1,11
1700000006515899	41-065-060-09001-0002	PASTOS PERMANENTES DE 5 O MAS AÑOS	S		0,71		0,71	0,71
1700000006515901	41-065-060-00040-0023	PASTOS PERMANENTES DE 5 O MAS AÑOS	S		0,03		0,03	0,03
1700000006515902	41-065-051-00062-0001	PASTOS PERMANENTES DE 5 O MAS AÑOS	S		29,33		29,33	29,33
1700000006515903	41-065-060-00040-0024	PASTOS PERMANENTES DE 5 O MAS AÑOS	S		0,05		0,05	0,05
1700000006515904	41-065-060-09001-0008	PASTOS PERMANENTES DE 5 O MAS AÑOS	S		0,02		0,02	0,01
1700000006515911	41-065-060-00040-0025	PASTOS PERMANENTES DE 5 O MAS AÑOS	S		0,06		0,06	0,06
1700000006515917	41-065-060-09001-0003	PASTOS PERMANENTES DE 5 O MAS AÑOS	S		0,11		0,11	0,07
1700000006515923	41-065-052-00007-0004	MEZCLA VEZA - AVENA	S		10,72		10,72	10,72
1700000006515937	41-065-052-00004-0001	PASTOS PERMANENTES DE 5 O MAS AÑOS	S		26,82		26,82	26,82
1700000006515938	41-065-052-09001-0002	PASTOS PERMANENTES DE 5 O MAS AÑOS	S		0,03		0,03	0,03
1700000006515942	41-065-052-00007-0003	PASTOS PERMANENTES DE 5 O MAS AÑOS	S		9,74		9,74	7,31
1700000006515944	41-065-052-00002-0009	PASTOS PERMANENTES DE 5 O MAS AÑOS	S		27,46		27,46	27,46
1700000006515945	41-065-052-00051-0002	PASTOS PERMANENTES DE 5 O MAS AÑOS	S		3,92		3,92	3,92
1700000006515948	41-065-052-00002-0002	PASTOS PERMANENTES DE 5 O MAS AÑOS	S		68,46		68,46	60,41
1700000006515955	41-065-051-00038-0002	PASTOS PERMANENTES DE 5 O MAS AÑOS	S		0,04		0,04	0,04
1700000006515956	41-065-051-00038-0003	PASTOS PERMANENTES DE 5 O MAS AÑOS	S		0,03		0,03	0,00
1700000006515957	41-065-052-00054-0002	PASTOS PERMANENTES DE 5 O MAS AÑOS	S		0,03		0,03	0,03
1700000006515958	41-065-060-00040-0021	PASTOS PERMANENTES DE 5 O MAS AÑOS	S		0,01		0,01	0,01
1700000006515960	41-065-060-00040-0020	PASTOS PERMANENTES DE 5 O MAS AÑOS	S		0,02		0,02	0,02
1700000006515961	41-065-060-00040-0022	OLIVAR	S		0,02		0,02	0,02
1700000006515963	41-065-060-00040-0002	PASTOS PERMANENTES DE 5 O MAS AÑOS	S		0,15		0,15	0,15
1700000006515964	41-065-060-00040-0001	PASTOS PERMANENTES DE 5 O MAS AÑOS	S		0,06		0,06	0,04
1700000006515973	41-065-052-00005-0002	MEZCLA VEZA - AVENA	S		2,17		2,17	2,17
1700000006515974	41-065-052-00007-0020	MEZCLA VEZA - AVENA	S		0,09		0,09	0,09
1700000006515975	41-065-060-00040-0006	PASTOS PERMANENTES DE 5 O MAS AÑOS	S		3,07		3,07	3,07
1700000006515976	41-065-052-00054-0003	PASTOS PERMANENTES DE 5 O MAS AÑOS	S		0,05		0,05	0,05

(1) Con incidencias que retienen pago o deniegan el expediente.  
 (2) Se calcula sobre superficie declarada admisible.  
 (3) Aplicación del artículo 16 bis del RD 147/2023.

<p>Puede verificar la integridad de una copia de este documento mediante la lectura del código QR adjunto o mediante el acceso a la dirección <a href="https://ws050.juntadeandalucia.es/verificarFirma">https://ws050.juntadeandalucia.es/verificarFirma</a> indicando el código de VERIFICACIÓN</p>					
FIRMADO POR	RAQUEL MARIA ESPIN CRESPO		FECHA		26/06/2024
VERIFICACIÓN	Pk2jmMQ72K8YCCE9EQ8LU85ENJJJ6M		PÁGINA		8833/8857

**RECINTOS PROPUESTOS**

REF.	REFERENCIA SIGPAC	CULTIVO	USO SIGPAC	Sup. Dec. admisible	Sup. Campo	Sup. Determ.	Sup. Resuelta
170000006515979	41-065-052-00005-0001	PASTOS PERMANENTES DE 5 O MAS AÑOS	S	10,29		10,29	6,69
170000006515980	41-065-052-00007-0010	PASTOS PERMANENTES DE 5 O MAS AÑOS	S	0,08		0,08	0,08

**INCIDENCIAS****INCIDENCIA DESCRIPCIÓN**

224	Superficie neta de cruce en un recinto en una misma solicitud supera superficie admisible que SIGPAC establece para él. Recinto:41-065-051-00038-00001 Cultivo:62000 PASTOS PERMANENTES DE 5 O MAS AÑOS-SIN VARIEDAD Secano Superficie admisible de pastos del recinto según SIGPAC.:121 Suma de superficies de cruce netas declaradas para este recinto por el solicitante.:229 Exceso de superficie (Hectáreas):1,08 Recinto:41-065-051-00038-00003 Cultivo:62000 PASTOS PERMANENTES DE 5 O MAS AÑOS-SIN VARIEDAD Secano Superficie admisible de pastos del recinto según SIGPAC.:0 Suma de superficies de cruce netas declaradas para este recinto por el solicitante.:3 Exceso de superficie (Hectáreas):0,03 Recinto:41-065-052-00002-00002 Cultivo:62000 PASTOS PERMANENTES DE 5 O MAS AÑOS-SIN VARIEDAD Secano Superficie admisible de pastos del recinto según SIGPAC.:6041 Suma de superficies de cruce netas declaradas para este recinto por el solicitante.:6846 Exceso de superficie (Hectáreas):8,05 Recinto:41-065-052-00004-00002 Cultivo:62000 PASTOS PERMANENTES DE 5 O MAS AÑOS-SIN VARIEDAD Secano Superficie admisible de pastos del recinto según SIGPAC.:65 Suma de superficies de cruce netas declaradas para este recinto por el solicitante.:100 Exceso de superficie (Hectáreas):0,35 Recinto:41-065-052-00005-00001 Cultivo:62000 PASTOS PERMANENTES DE 5 O MAS AÑOS-SIN VARIEDAD Secano Superficie admisible de pastos del recinto según SIGPAC.:669 Suma de superficies de cruce netas declaradas para este recinto por el solicitante.:1029 Exceso de superficie (Hectáreas):3,6 Recinto:41-065-052-00007-00003 Cultivo:62000 PASTOS PERMANENTES DE 5 O MAS AÑOS-SIN VARIEDAD Secano Superficie admisible de pastos del recinto según SIGPAC.:731 Suma de superficies de cruce netas declaradas para este recinto por el solicitante.:974 Exceso de superficie (Hectáreas):2,43 Recinto:41-065-052-00007-00025 Cultivo:62000 PASTOS PERMANENTES DE 5 O MAS AÑOS-SIN VARIEDAD Secano Superficie admisible de pastos del recinto según SIGPAC.:284 Suma de superficies de cruce netas declaradas para este recinto por el solicitante.:378 Exceso de superficie (Hectáreas):0,94 Recinto:41-065-052-00007-00044 Cultivo:62000 PASTOS PERMANENTES DE 5 O MAS AÑOS-SIN VARIEDAD Secano Superficie admisible de pastos del recinto según SIGPAC.:53 Suma de superficies de cruce netas declaradas para este recinto por el solicitante.:62 Exceso de superficie (Hectáreas):0,09 Recinto:41-065-052-00007-00045 Cultivo:62000 PASTOS PERMANENTES DE 5 O MAS AÑOS-SIN VARIEDAD Secano Superficie admisible de pastos del recinto según SIGPAC.:113 Suma de superficies de cruce netas declaradas para este recinto por el solicitante.:151 Exceso de superficie (Hectáreas):0,38 Recinto:41-065-052-00007-00046 Cultivo:62000 PASTOS PERMANENTES DE 5 O MAS AÑOS-SIN VARIEDAD Secano Superficie admisible de pastos del recinto según SIGPAC.:88 Suma de superficies de cruce netas declaradas para este recinto por el solicitante.:136 Exceso de superficie (Hectáreas):0,48 Recinto:41-065-052-00008-00001 Cultivo:62000 PASTOS PERMANENTES DE 5 O MAS AÑOS-SIN VARIEDAD Secano Superficie admisible de pastos del recinto según SIGPAC.:0 Suma de superficies de cruce netas declaradas para este recinto por el solicitante.:1 Exceso de superficie (Hectáreas):0,01 Recinto:41-065-060-00040-00001 Cultivo:62000 PASTOS PERMANENTES DE 5 O MAS AÑOS-SIN VARIEDAD Secano Superficie admisible de pastos del recinto según SIGPAC.:4 Suma de superficies de cruce netas declaradas para este recinto por el solicitante.:6 Exceso de superficie (Hectáreas):0,02 Recinto:41-065-060-09001-00003 Cultivo:62000 PASTOS PERMANENTES DE 5 O MAS AÑOS-SIN VARIEDAD Secano Superficie admisible de pastos del recinto según SIGPAC.:7 Suma de superficies de cruce netas declaradas para este recinto por el solicitante.:11 Exceso de superficie (Hectáreas):0,04 Recinto:41-065-060-09001-00005 Cultivo:62000 PASTOS PERMANENTES DE 5 O MAS AÑOS-SIN VARIEDAD Secano Superficie admisible de pastos del recinto según SIGPAC.:3 Suma de superficies de cruce netas declaradas para este recinto por el solicitante.:5 Exceso de superficie (Hectáreas):0,02 Recinto:41-065-060-09001-00008 Cultivo:62000 PASTOS PERMANENTES DE 5 O MAS AÑOS-SIN VARIEDAD Secano Superficie admisible de pastos del recinto según SIGPAC.:1 Suma de superficies de cruce netas declaradas para este recinto por el solicitante.:2 Exceso de superficie (Hectáreas):0,01 Recinto:41-065-060-09003-00002 Cultivo:62000 PASTOS PERMANENTES DE 5 O MAS AÑOS-SIN VARIEDAD Secano Superficie admisible de pastos del recinto según SIGPAC.:0 Suma de superficies de cruce netas declaradas para este recinto por el solicitante.:1 Exceso de superficie (Hectáreas):0,01 Recinto:41-065-060-09003-00003 Cultivo:62000 PASTOS PERMANENTES DE 5 O MAS AÑOS-SIN VARIEDAD Secano Superficie admisible de pastos del recinto según SIGPAC.:0 Suma de superficies de cruce netas declaradas para este recinto por el solicitante.:1 Exceso de superficie (Hectáreas):0,01 Recinto:41-065-060-09003-00006 Cultivo:62000 PASTOS PERMANENTES DE 5 O MAS AÑOS-SIN VARIEDAD Secano Superficie admisible de pastos del recinto según SIGPAC.:0 Suma de superficies de cruce netas declaradas para este recinto por el solicitante.:3 Exceso de superficie (Hectáreas):0,03 Recinto:41-065-060-09013-00001 Cultivo:62000 PASTOS PERMANENTES DE 5 O MAS AÑOS-SIN VARIEDAD Secano Superficie admisible de pastos del recinto según SIGPAC.:45 Suma de superficies de cruce netas declaradas para este recinto por el solicitante.:69 Exceso de superficie (Hectáreas):0,24 Recinto:41-086-002-00003-00005 Cultivo:62000 PASTOS PERMANENTES DE 5 O MAS AÑOS-SIN VARIEDAD Secano Superficie admisible de pastos del recinto según SIGPAC.:20 Suma de superficies de cruce netas declaradas para este recinto por el solicitante.:27
-----	--

(1) Con incidencias que retienen pago o deniegan el expediente.  
(2) Se calcula sobre superficie declarada admisible.  
(3) Aplicación del artículo 16 bis del RD 147/2023.

Puede verificar la integridad de una copia de este documento mediante la lectura del código QR adjunto o mediante el acceso a la dirección <a href="https://ws050.juntadeandalucia.es/verificarFirma">https://ws050.juntadeandalucia.es/verificarFirma</a> indicando el código de VERIFICACIÓN			
FIRMADO POR	RAQUEL MARIA ESPIN CRESPO	FECHA	26/06/2024
VERIFICACIÓN	Pk2jmMQ72K8YCCE9EQ8LU85ENJJ6M	PÁGINA	8834/8857





**INCIDENCIAS****INCIDENCIA DESCRIPCIÓN**

	Exceso de superficie (Hectáreas):0,07
	Recinto:41-086-002-00005-00001 Cultivo:62000 PASTOS PERMANENTES DE 5 O MAS AÑOS-SIN VARIEDAD Secano Superficie admisible de pastos del recinto según SIGPAC.:128 Suma de superficies de cruce netas declaradas para este recinto por el solicitante.:150
	Exceso de superficie (Hectáreas):0,22
	Recinto:41-086-002-00005-00004 Cultivo:62000 PASTOS PERMANENTES DE 5 O MAS AÑOS-SIN VARIEDAD Secano Superficie admisible de pastos del recinto según SIGPAC.:29 Suma de superficies de cruce netas declaradas para este recinto por el solicitante.:34
	Exceso de superficie (Hectáreas):0,05
238	Recinto cuyo CAP declarado es mayor al CAP prevalente y no presenta alegación al SIGPAC.
	Recinto:41-065-060-09003-00001 Cultivo:62000 PASTOS PERMANENTES DE 5 O MAS AÑOS-SIN VARIEDAD Secano CAP prevalente:35 CAP declarado:85 Exceso de superficie (Hectáreas):1,59
3790	Recinto declarado inactivo
	Recinto:41-065-052-00007-00048 Cultivo: -
86122	Recinto superficie forrajera que realiza la actividad de producción de pastoreo y no declara el o los códigos del Registro de Explotaciones Ganaderas de Andalucía, REGA.
	Recinto:41-086-002-00005-00001 Cultivo:62000 PASTOS PERMANENTES DE 5 O MAS AÑOS-SIN VARIEDAD Secano
	Recinto:41-086-002-00005-00004 Cultivo:62000 PASTOS PERMANENTES DE 5 O MAS AÑOS-SIN VARIEDAD Secano
86124	Recinto de forrajera para Cálculo de Carga Ganadera que No pertenece a Explotación.
	Recinto:41-065-060-00040-00012 Cultivo:62000 PASTOS PERMANENTES DE 5 O MAS AÑOS-SIN VARIEDAD Secano
	Recinto:41-065-060-00040-00019 Cultivo:62000 PASTOS PERMANENTES DE 5 O MAS AÑOS-SIN VARIEDAD Secano
	Recinto:41-086-002-00005-00001 Cultivo:62000 PASTOS PERMANENTES DE 5 O MAS AÑOS-SIN VARIEDAD Secano
	Recinto:41-086-002-00005-00004 Cultivo:62000 PASTOS PERMANENTES DE 5 O MAS AÑOS-SIN VARIEDAD Secano

**Datos considerados para el Cálculo de la Carga Ganadera del expediente**

Superficie determinada para Cálculo Carga Ganadera: 194,77 ha

Carga Ganadera del Expediente: 0,40 ugm/ha

<b>Explotación</b>	<b>Especie</b>	<b>Ugm Calculada para CG</b>
ES410650000315	BOVINA	78,73

**Recintos Determinados para el Cálculo de Garga Ganadera**

REF.	REFERENCIA SIGPAC	CULTIVO	DESCRIPCIÓN CULTIVO	S/R	SUP. RESUELTA (ha)
-1616509	41-065-052-00008-00001	62000	PASTOS PERMANENTES DE 5 O MAS AÑOS-SIN VARIEDAD	S	0,00
-1616507	41-065-052-00007-00048	62000	PASTOS PERMANENTES DE 5 O MAS AÑOS-SIN VARIEDAD	S	0,00
-1265493	41-065-052-00008-00013	62000	PASTOS PERMANENTES DE 5 O MAS AÑOS-SIN VARIEDAD	S	10,43
-714569	41-065-060-09003-00006	62000	PASTOS PERMANENTES DE 5 O MAS AÑOS-SIN VARIEDAD	S	0,00
-714510	41-065-060-09003-00003	62000	PASTOS PERMANENTES DE 5 O MAS AÑOS-SIN VARIEDAD	S	0,00
-714493	41-065-060-09003-00002	62000	PASTOS PERMANENTES DE 5 O MAS AÑOS-SIN VARIEDAD	S	0,00
-714274	41-065-052-00006-00004	62000	PASTOS PERMANENTES DE 5 O MAS AÑOS-SIN VARIEDAD	S	0,15
-714273	41-065-052-00006-00003	62000	PASTOS PERMANENTES DE 5 O MAS AÑOS-SIN VARIEDAD	S	6,68
-528352	41-065-052-00007-00046	62000	PASTOS PERMANENTES DE 5 O MAS AÑOS-SIN VARIEDAD	S	0,88
-528351	41-065-052-00007-00045	62000	PASTOS PERMANENTES DE 5 O MAS AÑOS-SIN VARIEDAD	S	1,13
-528350	41-065-052-00007-00044	62000	PASTOS PERMANENTES DE 5 O MAS AÑOS-SIN VARIEDAD	S	0,53
-90827	41-065-060-09003-00001	62000	PASTOS PERMANENTES DE 5 O MAS AÑOS-SIN VARIEDAD	S	1,11
-89991	41-065-052-00004-00002	62000	PASTOS PERMANENTES DE 5 O MAS AÑOS-SIN VARIEDAD	S	0,65
4227702	41-065-052-00007-00025	62000	PASTOS PERMANENTES DE 5 O MAS AÑOS-SIN VARIEDAD	S	2,84
1700000006515869	41-065-051-00038-00001	62000	PASTOS PERMANENTES DE 5 O MAS AÑOS-SIN VARIEDAD	S	1,21
1700000006515870	41-065-051-00038-00004	62000	PASTOS PERMANENTES DE 5 O MAS AÑOS-SIN VARIEDAD	S	0,04

(1) Con incidencias que retienen pago o deniegan el expediente.  
(2) Se calcula sobre superficie declarada admisible.  
(3) Aplicación del artículo 16 bis del RD 147/2023.

Puede verificar la integridad de una copia de este documento mediante la lectura del código QR adjunto o mediante el acceso a la dirección <https://ws050.juntadeandalucia.es/verificarFirma> indicando el código de VERIFICACIÓN

FIRMADO POR	RAQUEL MARIA ESPIN CRESPO	FECHA	26/06/2024
VERIFICACIÓN	Pk2jmMQ72K8YCC9E9Q8LU85ENJJ6M	PÁGINA	8835/8857



**Recintos Determinados para el Cálculo de Garga Ganadera**

REF.	REFERENCIA SIGPAC	CULTIVO	DESCRIPCIÓN CULTIVO	S/R	SUP.
					RESUELTA (ha)
170000006515876	41-065-060-09013-00001	62000	PASTOS PERMANENTES DE 5 O MAS AÑOS-SIN VARIEDAD	S	0,45
170000006515881	41-065-060-00004-00001	62000	PASTOS PERMANENTES DE 5 O MAS AÑOS-SIN VARIEDAD	S	1,14
170000006515897	41-065-060-09001-00005	62000	PASTOS PERMANENTES DE 5 O MAS AÑOS-SIN VARIEDAD	S	0,03
170000006515898	41-065-052-00053-00005	62000	PASTOS PERMANENTES DE 5 O MAS AÑOS-SIN VARIEDAD	S	1,11
170000006515899	41-065-060-09001-00002	62000	PASTOS PERMANENTES DE 5 O MAS AÑOS-SIN VARIEDAD	S	0,71
170000006515901	41-065-060-00040-00023	62000	PASTOS PERMANENTES DE 5 O MAS AÑOS-SIN VARIEDAD	S	0,03
170000006515902	41-065-051-00062-00001	62000	PASTOS PERMANENTES DE 5 O MAS AÑOS-SIN VARIEDAD	S	29,33
170000006515903	41-065-060-00040-00024	62000	PASTOS PERMANENTES DE 5 O MAS AÑOS-SIN VARIEDAD	S	0,05
170000006515904	41-065-060-09001-00008	62000	PASTOS PERMANENTES DE 5 O MAS AÑOS-SIN VARIEDAD	S	0,01
170000006515911	41-065-060-00040-00025	62000	PASTOS PERMANENTES DE 5 O MAS AÑOS-SIN VARIEDAD	S	0,06
170000006515917	41-065-060-09001-00003	62000	PASTOS PERMANENTES DE 5 O MAS AÑOS-SIN VARIEDAD	S	0,07
170000006515937	41-065-052-00004-00001	62000	PASTOS PERMANENTES DE 5 O MAS AÑOS-SIN VARIEDAD	S	26,82
170000006515938	41-065-052-09001-00002	62000	PASTOS PERMANENTES DE 5 O MAS AÑOS-SIN VARIEDAD	S	0,03
170000006515942	41-065-052-00007-00003	62000	PASTOS PERMANENTES DE 5 O MAS AÑOS-SIN VARIEDAD	S	7,31
170000006515944	41-065-052-00002-00009	62000	PASTOS PERMANENTES DE 5 O MAS AÑOS-SIN VARIEDAD	S	27,46
170000006515945	41-065-052-00051-00002	62000	PASTOS PERMANENTES DE 5 O MAS AÑOS-SIN VARIEDAD	S	3,92
170000006515948	41-065-052-00002-00002	62000	PASTOS PERMANENTES DE 5 O MAS AÑOS-SIN VARIEDAD	S	60,41
170000006515955	41-065-051-00038-00002	62000	PASTOS PERMANENTES DE 5 O MAS AÑOS-SIN VARIEDAD	S	0,04
170000006515956	41-065-051-00038-00003	62000	PASTOS PERMANENTES DE 5 O MAS AÑOS-SIN VARIEDAD	S	0,00
170000006515957	41-065-052-00054-00002	62000	PASTOS PERMANENTES DE 5 O MAS AÑOS-SIN VARIEDAD	S	0,03
170000006515958	41-065-060-00040-00021	62000	PASTOS PERMANENTES DE 5 O MAS AÑOS-SIN VARIEDAD	S	0,01
170000006515960	41-065-060-00040-00020	62000	PASTOS PERMANENTES DE 5 O MAS AÑOS-SIN VARIEDAD	S	0,02
170000006515963	41-065-060-00040-00002	62000	PASTOS PERMANENTES DE 5 O MAS AÑOS-SIN VARIEDAD	S	0,15
170000006515964	41-065-060-00040-00001	62000	PASTOS PERMANENTES DE 5 O MAS AÑOS-SIN VARIEDAD	S	0,04
170000006515975	41-065-060-00040-00006	62000	PASTOS PERMANENTES DE 5 O MAS AÑOS-SIN VARIEDAD	S	3,07
170000006515976	41-065-052-00054-00003	62000	PASTOS PERMANENTES DE 5 O MAS AÑOS-SIN VARIEDAD	S	0,05
170000006515979	41-065-052-00005-00001	62000	PASTOS PERMANENTES DE 5 O MAS AÑOS-SIN VARIEDAD	S	6,69
170000006515980	41-065-052-00007-00010	62000	PASTOS PERMANENTES DE 5 O MAS AÑOS-SIN VARIEDAD	S	0,08

**Incidencias de carga ganadera****INCIDENCIA DESCRIPCIÓN**

- 224 Superficie neta de cruce en un recinto en una misma solicitud supera superficie admisible que SIGPAC establece para él.  
 Recinto:41-065-060-00040-00019 Cultivo:62000 PASTOS PERMANENTES DE 5 O MAS AÑOS-SIN VARIEDAD Secano Superficie admisible de pastos del recinto según SIGPAC.:277 Suma de superficies de cruce netas declaradas para este recinto por el solicitante.:719 Exceso de superficie (Hectáreas):4,42  
 Recinto:41-065-060-00005-00001 Cultivo:62000 PASTOS PERMANENTES DE 5 O MAS AÑOS-SIN VARIEDAD Secano Superficie admisible de pastos del recinto según SIGPAC.:711 Suma de superficies de cruce netas declaradas para este recinto por el solicitante.:1098 Exceso de superficie (Hectáreas):3,87  
 Recinto:41-065-052-00008-00001 Cultivo:62000 PASTOS PERMANENTES DE 5 O MAS AÑOS-SIN VARIEDAD Secano Superficie admisible de pastos del recinto según SIGPAC.:0 Suma de superficies de cruce netas declaradas para este recinto por el solicitante.:1 Exceso de superficie (Hectáreas):0,01  
 Recinto:41-086-002-00005-00004 Cultivo:62000 PASTOS PERMANENTES DE 5 O MAS AÑOS-SIN VARIEDAD Secano Superficie admisible de pastos del recinto según SIGPAC.:29 Suma de superficies de cruce netas declaradas para este recinto por el solicitante.:34

(1) Con incidencias que retienen pago o deniegan el expediente.  
 (2) Se calcula sobre superficie declarada admisible.  
 (3) Aplicación del artículo 16 bis del RD 147/2023.

Puede verificar la integridad de una copia de este documento mediante la lectura del código QR adjunto o mediante el acceso a la dirección <a href="https://ws050.juntadeandalucia.es/verificarFirma">https://ws050.juntadeandalucia.es/verificarFirma</a> indicando el código de VERIFICACIÓN					
FIRMADO POR	RAQUEL MARIA ESPIN CRESPO		FECHA		26/06/2024
VERIFICACIÓN	Pk2jmMQ72K8YCCE9EQ8LU85ENJJ6M		PÁGINA		8836/8857



	Exceso de superficie (Hectáreas):0,05
	Recinto:41-065-060-09003-00006 Cultivo:62000 PASTOS PERMANENTES DE 5 O MAS AÑOS-SIN VARIEDAD Secano Superficie admisible de pastos del recinto según SIGPAC.:0 Suma de superficies de cruce netas declaradas para este recinto por el solicitante.:3
	Exceso de superficie (Hectáreas):0,03
	Recinto:41-065-060-09003-00003 Cultivo:62000 PASTOS PERMANENTES DE 5 O MAS AÑOS-SIN VARIEDAD Secano Superficie admisible de pastos del recinto según SIGPAC.:0 Suma de superficies de cruce netas declaradas para este recinto por el solicitante.:1
	Exceso de superficie (Hectáreas):0,01
	Recinto:41-065-060-09003-00002 Cultivo:62000 PASTOS PERMANENTES DE 5 O MAS AÑOS-SIN VARIEDAD Secano Superficie admisible de pastos del recinto según SIGPAC.:0 Suma de superficies de cruce netas declaradas para este recinto por el solicitante.:1
	Exceso de superficie (Hectáreas):0,01
	Recinto:41-065-052-00007-00046 Cultivo:62000 PASTOS PERMANENTES DE 5 O MAS AÑOS-SIN VARIEDAD Secano Superficie admisible de pastos del recinto según SIGPAC.:88 Suma de superficies de cruce netas declaradas para este recinto por el solicitante.:136
	Exceso de superficie (Hectáreas):0,48
	Recinto:41-065-052-00007-00045 Cultivo:62000 PASTOS PERMANENTES DE 5 O MAS AÑOS-SIN VARIEDAD Secano Superficie admisible de pastos del recinto según SIGPAC.:113 Suma de superficies de cruce netas declaradas para este recinto por el solicitante.:151
	Exceso de superficie (Hectáreas):0,38
	Recinto:41-065-052-00007-00044 Cultivo:62000 PASTOS PERMANENTES DE 5 O MAS AÑOS-SIN VARIEDAD Secano Superficie admisible de pastos del recinto según SIGPAC.:53 Suma de superficies de cruce netas declaradas para este recinto por el solicitante.:62
	Exceso de superficie (Hectáreas):0,09
	Recinto:41-065-052-00004-00002 Cultivo:62000 PASTOS PERMANENTES DE 5 O MAS AÑOS-SIN VARIEDAD Secano Superficie admisible de pastos del recinto según SIGPAC.:65 Suma de superficies de cruce netas declaradas para este recinto por el solicitante.:100
	Exceso de superficie (Hectáreas):0,35
	Recinto:41-065-052-00007-00025 Cultivo:62000 PASTOS PERMANENTES DE 5 O MAS AÑOS-SIN VARIEDAD Secano Superficie admisible de pastos del recinto según SIGPAC.:284 Suma de superficies de cruce netas declaradas para este recinto por el solicitante.:378
	Exceso de superficie (Hectáreas):0,94
	Recinto:41-065-051-00038-00001 Cultivo:62000 PASTOS PERMANENTES DE 5 O MAS AÑOS-SIN VARIEDAD Secano Superficie admisible de pastos del recinto según SIGPAC.:121 Suma de superficies de cruce netas declaradas para este recinto por el solicitante.:229
	Exceso de superficie (Hectáreas):1,08
	Recinto:41-086-002-00003-00005 Cultivo:62000 PASTOS PERMANENTES DE 5 O MAS AÑOS-SIN VARIEDAD Secano Superficie admisible de pastos del recinto según SIGPAC.:20 Suma de superficies de cruce netas declaradas para este recinto por el solicitante.:27
	Exceso de superficie (Hectáreas):0,07
	Recinto:41-086-002-00005-00001 Cultivo:62000 PASTOS PERMANENTES DE 5 O MAS AÑOS-SIN VARIEDAD Secano Superficie admisible de pastos del recinto según SIGPAC.:128 Suma de superficies de cruce netas declaradas para este recinto por el solicitante.:150
	Exceso de superficie (Hectáreas):0,22
	Recinto:41-065-060-09013-00001 Cultivo:62000 PASTOS PERMANENTES DE 5 O MAS AÑOS-SIN VARIEDAD Secano Superficie admisible de pastos del recinto según SIGPAC.:45 Suma de superficies de cruce netas declaradas para este recinto por el solicitante.:69
	Exceso de superficie (Hectáreas):0,24
	Recinto:41-065-060-09001-00005 Cultivo:62000 PASTOS PERMANENTES DE 5 O MAS AÑOS-SIN VARIEDAD Secano Superficie admisible de pastos del recinto según SIGPAC.:3 Suma de superficies de cruce netas declaradas para este recinto por el solicitante.:5
	Exceso de superficie (Hectáreas):0,02
	Recinto:41-065-060-09001-00008 Cultivo:62000 PASTOS PERMANENTES DE 5 O MAS AÑOS-SIN VARIEDAD Secano Superficie admisible de pastos del recinto según SIGPAC.:1 Suma de superficies de cruce netas declaradas para este recinto por el solicitante.:2
	Exceso de superficie (Hectáreas):0,01
	Recinto:41-065-060-09001-00003 Cultivo:62000 PASTOS PERMANENTES DE 5 O MAS AÑOS-SIN VARIEDAD Secano Superficie admisible de pastos del recinto según SIGPAC.:7 Suma de superficies de cruce netas declaradas para este recinto por el solicitante.:11
	Exceso de superficie (Hectáreas):0,04
	Recinto:41-065-052-00007-00003 Cultivo:62000 PASTOS PERMANENTES DE 5 O MAS AÑOS-SIN VARIEDAD Secano Superficie admisible de pastos del recinto según SIGPAC.:731 Suma de superficies de cruce netas declaradas para este recinto por el solicitante.:974
	Exceso de superficie (Hectáreas):2,43
	Recinto:41-065-052-00002-00002 Cultivo:62000 PASTOS PERMANENTES DE 5 O MAS AÑOS-SIN VARIEDAD Secano Superficie admisible de pastos del recinto según SIGPAC.:6041 Suma de superficies de cruce netas declaradas para este recinto por el solicitante.:6846
	Exceso de superficie (Hectáreas):8,05
	Recinto:41-065-051-00038-00003 Cultivo:62000 PASTOS PERMANENTES DE 5 O MAS AÑOS-SIN VARIEDAD Secano Superficie admisible de pastos del recinto según SIGPAC.:0 Suma de superficies de cruce netas declaradas para este recinto por el solicitante.:3
	Exceso de superficie (Hectáreas):0,03
	Recinto:41-065-060-00040-00001 Cultivo:62000 PASTOS PERMANENTES DE 5 O MAS AÑOS-SIN VARIEDAD Secano Superficie admisible de pastos del recinto según SIGPAC.:4 Suma de superficies de cruce netas declaradas para este recinto por el solicitante.:6
	Exceso de superficie (Hectáreas):0,02
	Recinto:41-065-052-00005-00001 Cultivo:62000 PASTOS PERMANENTES DE 5 O MAS AÑOS-SIN VARIEDAD Secano Superficie admisible de pastos del recinto según SIGPAC.:669 Suma de superficies de cruce netas declaradas para este recinto por el solicitante.:1029
	Exceso de superficie (Hectáreas):3,6
238	Recinto cuyo CAP declarado es mayor al CAP prevalente y no presenta alegación al SIGPAC.
	Recinto:41-065-060-09003-00001 Cultivo:62000 PASTOS PERMANENTES DE 5 O MAS AÑOS-SIN VARIEDAD Secano CAP prevalente:35 CAP declarado:85 Exceso de superficie (Hectáreas):1,59
3790	Recinto declarado inactivo
	Recinto:41-065-052-00007-00048 Cultivo: -
86122	Recinto superficie forrajera que realiza la actividad de producción de pastoreo y no declara el o los códigos del Registro de Explotaciones Ganaderas de Andalucía, REGA.
	Recinto:41-086-002-00005-00004 Cultivo:62000 PASTOS PERMANENTES DE 5 O MAS AÑOS-SIN VARIEDAD Secano

(1) Con incidencias que retienen pago o deniegan el expediente.  
(2) Se calcula sobre superficie declarada admisible.  
(3) Aplicación del artículo 16 bis del RD 147/2023.

Puede verificar la integridad de una copia de este documento mediante la lectura del código QR adjunto o mediante el acceso a la dirección <https://ws050.juntadeandalucia.es/verificarFirma> indicando el código de VERIFICACIÓN

FIRMADO POR	RAQUEL MARIA ESPIN CRESPO	FECHA	26/06/2024
VERIFICACIÓN	Pk2jmMQ72K8YCCE9EQ8LU85ENJJ6M	PÁGINA	8837/8857





	Recinto:41-086-002-00005-00001 Cultivo:62000 PASTOS PERMANENTES DE 5 O MAS AÑOS-SIN VARIEDAD Secano
86124	Recinto de forrajera para Cálculo de Carga Ganadera que No pertenece a Explotación. Recinto:41-065-060-00040-00019 Cultivo:62000 PASTOS PERMANENTES DE 5 O MAS AÑOS-SIN VARIEDAD Secano Recinto:41-065-060-00040-00012 Cultivo:62000 PASTOS PERMANENTES DE 5 O MAS AÑOS-SIN VARIEDAD Secano Recinto:41-086-002-00005-00004 Cultivo:62000 PASTOS PERMANENTES DE 5 O MAS AÑOS-SIN VARIEDAD Secano Recinto:41-086-002-00005-00001 Cultivo:62000 PASTOS PERMANENTES DE 5 O MAS AÑOS-SIN VARIEDAD Secano
86128	Recinto de Forrajeras que no ha contabilizado para Carga Ganadera por no tener una explotación válida para el cálculo de la Carga Ganadera Recinto:41-065-060-00005-00001 Cultivo:62 PASTOS PERMANENTES DE 5 O MAS AÑOS- Recinto:41-086-002-00003-00005 Cultivo:62 PASTOS PERMANENTES DE 5 O MAS AÑOS- Recinto:41-086-002-00003-00003 Cultivo:62 PASTOS PERMANENTES DE 5 O MAS AÑOS- Recinto:41-065-060-00040-00019 Cultivo:62 PASTOS PERMANENTES DE 5 O MAS AÑOS- Recinto:41-065-060-00040-00012 Cultivo:62 PASTOS PERMANENTES DE 5 O MAS AÑOS- Recinto:41-086-002-00005-00004 Cultivo:62 PASTOS PERMANENTES DE 5 O MAS AÑOS- Recinto:41-086-002-00005-00001 Cultivo:62 PASTOS PERMANENTES DE 5 O MAS AÑOS-
86132	Recinto superficie forrajera que no realiza la actividad de producción de pastoreo. Recinto:41-086-002-00003-00010 Cultivo:20000 BARBECHO TRADICIONAL-SIN VARIEDAD Secano Recinto:41-086-002-00003-00001 Cultivo:20000 BARBECHO TRADICIONAL-SIN VARIEDAD Secano

(1) Con incidencias que retienen pago o deniegan el expediente.  
(2) Se calcula sobre superficie declarada admisible.  
(3) Aplicación del artículo 16 bis del RD 147/2023.

Puede verificar la integridad de una copia de este documento mediante la lectura del código QR adjunto o mediante el acceso a la dirección <https://ws050.juntadeandalucia.es/verificarFirma> indicando el código de VERIFICACIÓN

FIRMADO POR	RAQUEL MARIA ESPIN CRESPO	FECHA	26/06/2024	
VERIFICACIÓN	Pk2jmMQ72K8YCCE9EQ8LU85ENJJ6M	PÁGINA	8838/8857	

**APELLIDOS Y NOMBRE / RAZÓN SOCIAL**

VIZCAINO OJEDA FRANCISCO

**NIF**

\*\*\*9788\*

**EXPEDIENTE**

1110762

**RESOLUCIÓN**

CONCESIÓN DE LA AYUDA

**DATOS DE MANTENIMIENTO UNIDADES****GRUPO DE PAGO**

ZONAS DE LIMITACIONES NATURALES

**Sup. Dec.  
Admisible**

486,47

**Sup.  
Resuelta**

485,51

**Sobredecl.**

0,96

**% Sobredecl.**

0,20

**RESUMEN DE PAGOS**

	<b>IMPORTE ( Euros )</b>			
	<b>RESUELTO</b>	<b>FEADER</b>	<b>MAPA</b>	<b>CAPADR</b>
Pago realizado	823,23	699,75	80,76	42,72
A pagar	362,43	308,07	35,55	18,81
<b>TOTAL</b>	<b>1.185,66</b>	<b>1.007,82</b>	<b>116,31</b>	<b>61,53</b>

**APLICACIÓN DE REDUCCIONES Y PENALIZACIONES (%)**

<b>Criterios de subvencionabilidad (1)</b>	<b>Presentación tardía</b>	<b>Omisión declaración</b>	<b>Condicionabilidad</b>
0,00	0,00	0,00	0,00

**IMPORTE ( Euros )**

Calculado(2)	Reducción	Penalización	Reducción Penalización (3)	Penalización adicional	Resuelto	FEADER	MAPA	CAPADR
1.188,00 €	2,34 €	0,00 €	0,00 €	0,00 €	1.185,66 €	1.007,81 €	116,31 €	61,54 €
<b>Importe Unitario:</b>	<b>54,00 €</b>	<b>Nuevo Importe Unitario:</b>	<b>2,44 €</b>					

(1) Con incidencias que retienen pago o deniegan el expediente.  
(2) Se calcula sobre superficie declarada admisible.  
(3) Aplicación del artículo 16 bis del RD 147/2023.

Puede verificar la integridad de una copia de este documento mediante la lectura del código QR adjunto o mediante el acceso a la dirección <a href="https://ws050.juntadeandalucia.es/verificarFirma">https://ws050.juntadeandalucia.es/verificarFirma</a> indicando el código de VERIFICACIÓN					
FIRMADO POR	RAQUEL MARIA ESPIN CRESPO		FECHA		26/06/2024
VERIFICACIÓN	Pk2jmMQ72K8YCCE9EQ8LU85ENJJ6M		PÁGINA		8839/8857

**RECINTOS PROPUESTOS**

REF.	REFERENCIA SIGPAC	CULTIVO	S/R	USO SIGPAC	Sup. Dec. admisible	Sup. Campo	Sup. Determ.	Sup. Resuelta
-1529801	41-013-019-00081-0002	OLIVAR	S		3,20		3,20	3,20
-1313082	41-013-012-00091-0001	TRIGO BLANDO	S		0,54		0,54	0,54
-970787	41-045-003-00001-0015	OLIVAR	S		0,01		0,01	0,01
-970786	41-045-003-00001-0014	OLIVAR	S		0,02		0,02	0,02
-970785	41-045-003-00001-0013	OLIVAR	S		0,02		0,02	0,02
-970784	41-045-003-00001-0012	OLIVAR	S		0,03		0,03	0,03
-970783	41-045-003-00001-0011	OLIVAR	S		0,02		0,02	0,02
-970782	41-045-003-00001-0010	OLIVAR	S		0,01		0,01	0,01
4088747	41-013-020-00031-0001	GIRASOL	S		1,90		1,90	1,90
4088763	41-045-003-00001-0007	OLIVAR	S		9,14		9,14	9,14
4088764	41-045-003-00001-0008	OLIVAR	S		1,31		1,31	1,31
4088765	41-045-003-00001-0009	OLIVAR	S		2,50		2,50	2,50
6842260	41-045-003-00001-0001	PASTOS PERMANENTES DE 5 O MAS AÑOS	S		297,80		297,80	296,90
6842265	41-045-002-00134-0001	PASTOS PERMANENTES DE 5 O MAS AÑOS	S		38,69		38,69	38,69
1700000005190833	41-013-012-00010-0001	GIRASOL	S		1,75		1,75	1,75
1700000005190834	41-013-019-00033-0001	OLIVAR	S		4,73		4,73	4,73
1700000005190835	41-013-019-00034-0001	OLIVAR	S		5,95		5,95	5,95
1700000005190836	41-013-021-00016-0002	OLIVAR	S		0,49		0,49	0,49
1700000005190837	41-013-021-00022-0004	OLIVAR	S		0,64		0,64	0,64
1700000005190838	41-045-001-00026-0003	OLIVAR	S		28,51		28,51	28,51
1700000005190839	41-013-021-00034-0001	GIRASOL	S		3,79		3,79	3,79
1700000005190840	41-013-021-00048-0001	GIRASOL	S		2,14		2,14	2,14
1700000005190841	41-013-014-00021-0001	OLIVAR	S		2,51		2,51	2,51
1700000005190842	41-013-013-00024-0001	BARBECHO TRADICIONAL	S		4,16		4,16	4,16
1700000005190843	41-013-013-00016-0001	TRIGO BLANDO	S		1,32		1,32	1,32
1700000005190844	41-045-001-00019-0004	OLIVAR	S		0,49		0,49	0,49
1700000005190845	41-013-021-00116-0001	CEBADA	S		0,87		0,87	0,87
1700000005190846	41-045-001-00019-0005	OLIVAR	S		31,18		31,18	31,18
1700000005190847	41-013-012-00028-0001	GIRASOL	S		0,96		0,96	0,96
1700000005190848	41-013-012-00012-0001	GIRASOL	S		1,23		1,23	1,23
1700000005190849	41-013-020-00068-0001	CEBADA	S		0,65		0,65	0,65
1700000005190850	41-013-020-00060-0001	CEBADA	S		2,51		2,51	2,51
1700000005190851	41-013-012-00013-0001	GIRASOL	S		0,54		0,54	0,54
1700000005190852	41-045-001-00019-0003	OLIVAR	S		0,20		0,20	0,20
1700000005190853	41-013-012-00059-0001	GIRASOL	S		1,69		1,69	1,69
1700000005190855	41-013-012-00028-0002	GIRASOL	S		1,47		1,47	1,47
1700000005190856	41-013-012-00110-0001	GARBANZOS	S		3,60		3,60	3,58
1700000005190857	41-013-012-00089-0001	TRIGO BLANDO	S		4,70		4,70	4,68
1700000005190858	41-013-020-00030-0001	GIRASOL	S		2,55		2,55	2,55
1700000005190859	41-013-020-00052-0001	GIRASOL	S		4,87		4,87	4,87
1700000005190860	41-013-014-00021-0007	GIRASOL	R		2,54		2,54	2,54
1700000005190861	41-013-012-00146-0001	GIRASOL	S		2,57		2,57	2,57
1700000005190862	41-013-012-00113-0001	TRIGO BLANDO	S		1,15		1,15	1,15
1700000005190863	41-013-012-00077-0001	GIRASOL	S		0,80		0,80	0,78
1700000005190864	41-013-021-00115-0001	CEBADA	S		1,60		1,60	1,60
1700000005190865	41-013-021-00130-0001	CEBADA	S		1,04		1,04	1,04
1700000005190866	41-045-001-00009-0004	OLIVAR	S		7,19		7,19	7,19
1700000005190867	41-013-020-00067-0001	CEBADA	S		0,89		0,89	0,89

**INCIDENCIAS****INCIDENCIA DESCRIPCIÓN**

- (1) Con incidencias que retienen pago o deniegan el expediente.  
(2) Se calcula sobre superficie declarada admisible.  
(3) Aplicación del artículo 16 bis del RD 147/2023.

Puede verificar la integridad de una copia de este documento mediante la lectura del código QR adjunto o mediante el acceso a la dirección <https://ws050.juntadeandalucia.es/verificarFirma> indicando el código de VERIFICACIÓN

FIRMADO POR	RAQUEL MARIA ESPIN CRESPO	FECHA	26/06/2024
VERIFICACIÓN	Pk2jmMQ72K8YCCE9EQ8LU85ENJJ6M	PÁGINA	8840/8857



**INCIDENCIAS****INCIDENCIA DESCRIPCIÓN**

4272	Verifica que las líneas de declaración de las Solicitudes Únicas no tienen solapes con la capa de Retroactividad Gráfica (ambas de la misma campaña) a nivel de expediente/línea de declaración gráfica de la solicitud. Recinto:41-013-012-00077-00001 Cultivo: - Agregado de la referencia del recinto.:0 Zona de la referencia del recinto.:0 Superficie solapada.:0,02 Id. Incid.:95145671 Recinto:41-013-012-00089-00001 Cultivo: - Agregado de la referencia del recinto.:0 Zona de la referencia del recinto.:0 Superficie solapada.:0,02 Id. Incid.:95145670 Recinto:41-013-012-00110-00001 Cultivo: - Agregado de la referencia del recinto.:0 Zona de la referencia del recinto.:0 Superficie solapada.:0,02 Id. Incid.:95145669 Recinto:41-045-003-00001-00001 Cultivo: - Agregado de la referencia del recinto.:0 Zona de la referencia del recinto.:0 Superficie solapada.:0,02 Id. Incid.:95145667 Recinto:41-045-003-00001-00001 Cultivo: - Agregado de la referencia del recinto.:0 Zona de la referencia del recinto.:0 Superficie solapada.:0,04 Id. Incid.:95145665 Recinto:41-045-003-00001-00001 Cultivo: - Agregado de la referencia del recinto.:0 Zona de la referencia del recinto.:0 Superficie solapada.:0,32 Id. Incid.:95145668 Recinto:41-045-003-00001-00001 Cultivo: - Agregado de la referencia del recinto.:0 Zona de la referencia del recinto.:0 Superficie solapada.:0,52 Id. Incid.:95145666
------	---

**Datos considerados para el Cálculo de la Carga Ganadera del expediente**

Superficie determinada para Cálculo Carga Ganadera: 335,59 ha  
 Carga Ganadera del Expediente: 0,37 ugm/ha

<u>Explotación</u>	<u>Especie</u>	<u>Ugm Calculada para CG</u>
ES410450000509	BOVINA	85,12
ES410450000509	PORCINO	40,55

**Recintos Determinados para el Cálculo de Garga Ganadera**

<u>REF.</u>	<u>REFERENCIA SIGPAC</u>	<u>CULTIVO</u>	<u>DESCRIPCIÓN CULTIVO</u>	<u>S/R</u>	<u>SUP. RESUELTA (ha)</u>
6842260	41-045-003-00001-00001	62000	PASTOS PERMANENTES DE 5 O MAS AÑOS-SIN VARIEDAD	S	296,90
6842265	41-045-002-00134-00001	62000	PASTOS PERMANENTES DE 5 O MAS AÑOS-SIN VARIEDAD	S	38,69
6842524	41-045-001-00026-00004	62000	PASTOS PERMANENTES DE 5 O MAS AÑOS-SIN VARIEDAD	S	0,00
6842525	41-045-001-00026-00005	62000	PASTOS PERMANENTES DE 5 O MAS AÑOS-SIN VARIEDAD	S	0,00
6842537	41-045-001-00008-00001	62000	PASTOS PERMANENTES DE 5 O MAS AÑOS-SIN VARIEDAD	S	0,00
6842540	41-045-001-00019-00006	62000	PASTOS PERMANENTES DE 5 O MAS AÑOS-SIN VARIEDAD	S	0,00
6842541	41-045-001-00019-00008	62000	PASTOS PERMANENTES DE 5 O MAS AÑOS-SIN VARIEDAD	S	0,00
6842542	41-045-001-00019-00010	62000	PASTOS PERMANENTES DE 5 O MAS AÑOS-SIN VARIEDAD	S	0,00
6842543	41-045-001-00019-00013	62000	PASTOS PERMANENTES DE 5 O MAS AÑOS-SIN VARIEDAD	S	0,00
6842549	41-045-001-00009-00006	62000	PASTOS PERMANENTES DE 5 O MAS AÑOS-SIN VARIEDAD	S	0,00
6842550	41-045-001-00009-00007	62000	PASTOS PERMANENTES DE 5 O MAS AÑOS-SIN VARIEDAD	S	0,00
6842551	41-045-001-00009-00008	62000	PASTOS PERMANENTES DE 5 O MAS AÑOS-SIN VARIEDAD	S	0,00
6842552	41-045-001-00009-00009	62000	PASTOS PERMANENTES DE 5 O MAS AÑOS-SIN VARIEDAD	S	0,00
6842558	41-045-002-00032-00002	62000	PASTOS PERMANENTES DE 5 O MAS AÑOS-SIN VARIEDAD	S	0,00
6842559	41-045-002-00032-00003	62000	PASTOS PERMANENTES DE 5 O MAS AÑOS-SIN VARIEDAD	S	0,00
6842561	41-045-002-00128-00001	62000	PASTOS PERMANENTES DE 5 O MAS AÑOS-SIN VARIEDAD	S	0,00

**Incidenias de carga ganadera****INCIDENCIA DESCRIPCIÓN**

3790 Recinto declarado inactivo

(1) Con incidencias que retienen pago o deniegan el expediente.  
 (2) Se calcula sobre superficie declarada admisible.  
 (3) Aplicación del artículo 16 bis del RD 147/2023.

Puede verificar la integridad de una copia de este documento mediante la lectura del código QR adjunto o mediante el acceso a la dirección <https://ws050.juntadeandalucia.es/verificarFirma> indicando el código de VERIFICACIÓN

FIRMADO POR	RAQUEL MARIA ESPIN CRESPO	FECHA	26/06/2024
VERIFICACIÓN	Pk2jmMQ72K8YCCE9EQ8LU85ENJJ6M	PÁGINA	8841/8857





Recinto:41-045-001-00026-00004 Cultivo: -  
Recinto:41-045-001-00026-00005 Cultivo: -  
Recinto:41-045-001-00008-00001 Cultivo: -  
Recinto:41-045-001-00019-00006 Cultivo: -  
Recinto:41-045-001-00019-00008 Cultivo: -  
Recinto:41-045-001-00019-00013 Cultivo: -  
Recinto:41-045-001-00009-00006 Cultivo: -  
Recinto:41-045-001-00009-00007 Cultivo: -  
Recinto:41-045-001-00009-00008 Cultivo: -  
Recinto:41-045-001-00009-00009 Cultivo: -  
86132 Recinto superficie forrajera que no realiza la actividad de producción de pastoreo.  
Recinto:41-013-013-00024-00001 Cultivo:20000 BARBECHO TRADICIONAL-SIN VARIEDAD Secano

(1) Con incidencias que retienen pago o deniegan el expediente.  
(2) Se calcula sobre superficie declarada admisible.  
(3) Aplicación del artículo 16 bis del RD 147/2023.

Puede verificar la integridad de una copia de este documento mediante la lectura del código QR adjunto o mediante el acceso a la dirección <https://ws050.juntadeandalucia.es/verificarFirma> indicando el código de VERIFICACIÓN

FIRMADO POR	RAQUEL MARIA ESPIN CRESCO	FECHA	26/06/2024
VERIFICACIÓN	Pk2jmMQ72K8YCCE9EQ8LU85ENJJ6M	PÁGINA	8842/8857







**APELLIDOS Y NOMBRE / RAZÓN SOCIAL**  
ZAMBRANO BASURTO DAYANARA MARCELA

**NIF**  
\*\*\*\*7152\*

**EXPEDIENTE**  
1042091

**RESOLUCIÓN**  
CONCESIÓN DE LA AYUDA

**DATOS DE MANTENIMIENTO UNIDADES**

**GRUPO DE PAGO**  
ZONAS DE LIMITACIONES NATURALES

**Sup. Dec. Admisible**  
127,98

**Sup. Resuelta**  
127,98

**Sobredecl.**  
0,00

**% Sobredecl.**  
0,00

**RESUMEN DE PAGOS**

	<b>IMPORTE ( Euros )</b>			
	<b>RESUELTO</b>	<b>FEADER</b>	<b>MAPA</b>	<b>CAPADR</b>
Pago realizado	1.081,20	919,02	106,06	56,12
A pagar	106,80	90,78	10,48	5,54
<b>TOTAL</b>	<b>1.188,00</b>	<b>1.009,80</b>	<b>116,54</b>	<b>61,66</b>

**APLICACIÓN DE REDUCCIONES Y PENALIZACIONES (%)**

<b>Criterios de subvencionabilidad (1)</b>	<b>Presentación tardía</b>	<b>Omisión declaración</b>	<b>Condicionabilidad</b>
0,00	0,00	0,00	0,00

**IMPORTE ( Euros )**

Calculado(2)	Reducción	Penalización	Reducción Penalización (3)	Penalización adicional	Resuelto	FEADER	MAPA	CAPADR
1.188,00 €	0,00 €	0,00 €	0,00 €	0,00 €	1.188,00 €	1.009,80 €	116,54 €	61,66 €
<b>Importe Unitario:</b>	<b>54,00 €</b>	<b>Nuevo Importe Unitario:</b>	<b>9,28 €</b>					

(1) Con incidencias que retienen pago o deniegan el expediente.  
 (2) Se calcula sobre superficie declarada admisible.  
 (3) Aplicación del artículo 16 bis del RD 147/2023.

Puede verificar la integridad de una copia de este documento mediante la lectura del código QR adjunto o mediante el acceso a la dirección <a href="https://ws050.juntadeandalucia.es/verificarFirma">https://ws050.juntadeandalucia.es/verificarFirma</a> indicando el código de VERIFICACIÓN				
FIRMADO POR	RAQUEL MARIA ESPIN CRESPO	FECHA	26/06/2024	
VERIFICACIÓN	Pk2jmMQ72K8YCCE9EQ8LU85ENJJ6M	PÁGINA	8843/8857	

**RECINTOS PROPUESTOS**

REF.	REFERENCIA SIGPAC	CULTIVO	S/R	USO SIGPAC	Sup. Dec. admisible	Sup. Campo	Sup. Determ.	Sup. Resuelta
-1343374	41-031-001-00204-0002	PASTOS PERMANENTES DE 5 O MAS AÑOS	R		0,09		0,09	0,09
-1343373	41-031-001-00204-0001	PASTOS PERMANENTES DE 5 O MAS AÑOS	S		0,42		0,42	0,42
-1343358	41-031-001-00108-0001	PASTOS PERMANENTES DE 5 O MAS AÑOS	S		0,37		0,37	0,37
-1343352	41-031-001-00235-0001	PASTOS PERMANENTES DE 5 O MAS AÑOS	S		0,51		0,51	0,51
4097928	41-057-015-00114-0001	PASTOS PERMANENTES DE 5 O MAS AÑOS	S		0,34		0,34	0,34
4097929	41-057-015-00114-0002	PASTOS PERMANENTES DE 5 O MAS AÑOS	S		23,98		23,98	23,98
4097930	41-057-015-00114-0003	PASTOS PERMANENTES DE 5 O MAS AÑOS	S		0,45		0,45	0,45
5309254	41-031-001-00038-0001	PASTOS DE MENOS DE 5 AÑOS	S		0,09		0,09	0,09
5309274	41-031-001-00074-0001	PASTOS PERMANENTES DE 5 O MAS AÑOS	S		0,02		0,02	0,02
5309275	41-031-001-00105-0001	PASTOS DE MENOS DE 5 AÑOS	S		0,09		0,09	0,09
5309276	41-031-001-00069-0001	PASTOS DE MENOS DE 5 AÑOS	S		0,52		0,52	0,52
5309277	41-031-001-00071-0001	PASTOS PERMANENTES DE 5 O MAS AÑOS	S		0,02		0,02	0,02
5309278	41-031-001-00129-0001	PASTOS DE MENOS DE 5 AÑOS	R		0,02		0,02	0,02
5309279	41-031-001-00075-0001	PASTOS PERMANENTES DE 5 O MAS AÑOS	S		0,01		0,01	0,01
170000006789071	41-031-001-00012-0001	PASTOS PERMANENTES DE 5 O MAS AÑOS	S		7,81		7,81	7,81
170000006789073	41-057-013-00010-0002	PASTOS PERMANENTES DE 5 O MAS AÑOS	S		0,30		0,30	0,30
170000006789074	41-057-013-00010-0003	PASTOS PERMANENTES DE 5 O MAS AÑOS	S		0,15		0,15	0,15
170000006789075	41-057-013-00011-0001	PASTOS PERMANENTES DE 5 O MAS AÑOS	S		1,34		1,34	1,34
170000006789076	41-057-013-00011-0003	PASTOS PERMANENTES DE 5 O MAS AÑOS	S		0,64		0,64	0,64
170000006789077	41-031-001-00317-0001	PASTOS PERMANENTES DE 5 O MAS AÑOS	S		4,25		4,25	4,25
170000006789078	41-031-001-00319-0001	PASTOS PERMANENTES DE 5 O MAS AÑOS	S		2,16		2,16	2,16
170000006789079	41-057-013-00026-0001	PASTOS PERMANENTES DE 5 O MAS AÑOS	S		0,41		0,41	0,41
170000006789080	41-057-013-00012-0008	PASTOS PERMANENTES DE 5 O MAS AÑOS	S		1,05		1,05	1,05
170000006789081	41-057-013-00020-0001	PASTOS PERMANENTES DE 5 O MAS AÑOS	S		0,03		0,03	0,03
170000006789082	41-057-013-00013-0001	PASTOS PERMANENTES DE 5 O MAS AÑOS	S		3,69		3,69	3,69
170000006789083	41-031-001-00251-0001	PASTOS PERMANENTES DE 5 O MAS AÑOS	S		0,20		0,20	0,20
170000006789084	41-031-001-00302-0001	PASTOS PERMANENTES DE 5 O MAS AÑOS	S		1,63		1,63	1,63
170000006789085	41-031-001-00232-0001	PASTOS PERMANENTES DE 5 O MAS AÑOS	S		0,08		0,08	0,08
170000006789086	41-031-001-00270-0001	PASTOS PERMANENTES DE 5 O MAS AÑOS	S		0,45		0,45	0,45
170000006789087	41-031-001-00314-0001	PASTOS PERMANENTES DE 5 O MAS AÑOS	S		1,72		1,72	1,72
170000006789088	41-031-001-00387-0001	PASTOS PERMANENTES DE 5 O MAS AÑOS	S		0,10		0,10	0,10
170000006789089	41-031-001-00301-0001	PASTOS PERMANENTES DE 5 O MAS AÑOS	S		2,44		2,44	2,44
170000006789090	41-031-001-00312-0001	PASTOS PERMANENTES DE 5 O MAS AÑOS	S		6,03		6,03	6,03
170000006789091	41-031-001-00019-0001	PASTOS PERMANENTES DE 5 O MAS AÑOS	S		0,04		0,04	0,04
170000006789092	41-031-001-00223-0001	PASTOS PERMANENTES DE 5 O MAS AÑOS	S		0,02		0,02	0,02
170000006789093	41-031-001-00225-0001	PASTOS PERMANENTES DE 5 O MAS AÑOS	S		2,57		2,57	2,57
170000006789094	41-031-001-00109-0001	PASTOS PERMANENTES DE 5 O MAS AÑOS	S		0,12		0,12	0,12
170000006789095	41-031-001-00030-0001	PASTOS PERMANENTES DE 5 O MAS AÑOS	S		0,21		0,21	0,21
170000006789096	41-031-001-00020-0001	PASTOS PERMANENTES DE 5 O MAS AÑOS	S		0,84		0,84	0,84
170000006789097	41-031-001-00027-0001	PASTOS PERMANENTES DE 5 O MAS AÑOS	S		2,60		2,60	2,60
170000006789098	41-031-001-00224-0001	PASTOS PERMANENTES DE 5 O MAS AÑOS	S		0,18		0,18	0,18
170000006789099	41-031-001-00250-0001	PASTOS PERMANENTES DE 5 O MAS AÑOS	S		0,43		0,43	0,43
170000006789100	41-031-001-00228-0001	PASTOS PERMANENTES DE 5 O MAS AÑOS	S		0,59		0,59	0,59
170000006789101	41-031-001-00521-0004	PASTOS PERMANENTES DE 5 O MAS AÑOS	S		1,68		1,68	1,68
170000006789102	41-031-001-00521-0003	PASTOS PERMANENTES DE 5 O MAS AÑOS	S		0,34		0,34	0,34
170000006789103	41-031-001-00230-0001	PASTOS PERMANENTES DE 5 O MAS AÑOS	S		0,52		0,52	0,52
170000006789104	41-031-001-00231-0001	PASTOS PERMANENTES DE 5 O MAS AÑOS	S		7,12		7,12	7,12
170000006789105	41-031-001-00229-0001	PASTOS PERMANENTES DE 5 O MAS AÑOS	S		1,33		1,33	1,33
170000006789106	41-031-001-00229-0002	PASTOS PERMANENTES DE 5 O MAS AÑOS	S		0,53		0,53	0,53
170000006789107	41-031-001-00032-0001	PASTOS PERMANENTES DE 5 O MAS AÑOS	S		0,70		0,70	0,70
170000006789108	41-057-013-00025-0001	PASTOS PERMANENTES DE 5 O MAS AÑOS	S		0,72		0,72	0,72
170000006789109	41-031-001-00035-0001	PASTOS PERMANENTES DE 5 O MAS AÑOS	S		1,12		1,12	1,12

(1) Con incidencias que retienen pago o deniegan el expediente.

(2) Se calcula sobre superficie declarada admisible.

(3) Aplicación del artículo 16 bis del RD 147/2023.

Puede verificar la integridad de una copia de este documento mediante la lectura del código QR adjunto o mediante el acceso a la dirección <https://ws050.juntadeandalucia.es/verificarFirma> indicando el código de VERIFICACIÓN

FIRMADO POR

RAQUEL MARIA ESPIN CRESPO

FECHA

26/06/2024

VERIFICACIÓN

Pk2jmMQ72K8YCCE9EQ8LU85ENJJ6M

PÁGINA

8844/8857



**RECINTOS PROPUESTOS**

REF.	REFERENCIA SIGPAC	CULTIVO	S/R	USO SIGPAC	Sup. Dec. admisible	Sup. Campo	Sup. Determ.	Sup. Resuelta
170000006789110	41-031-001-00031-0001	PASTOS PERMANENTES DE 5 O MAS AÑOS	S		0,14		0,14	0,14
170000006789111	41-031-001-00386-0001	PASTOS PERMANENTES DE 5 O MAS AÑOS	S		0,62		0,62	0,62
170000006789112	41-057-013-00016-0001	PASTOS PERMANENTES DE 5 O MAS AÑOS	S		2,96		2,96	2,96
170000006789113	41-031-001-00222-0001	PASTOS PERMANENTES DE 5 O MAS AÑOS	S		0,44		0,44	0,44
170000006789114	41-031-001-00325-0001	PASTOS PERMANENTES DE 5 O MAS AÑOS	S		0,71		0,71	0,71
170000006789115	41-031-001-00313-0002	PASTOS PERMANENTES DE 5 O MAS AÑOS	R		0,49		0,49	0,49
170000006789116	41-031-001-00321-0001	PASTOS PERMANENTES DE 5 O MAS AÑOS	S		0,35		0,35	0,35
170000006789117	41-031-001-00226-0001	PASTOS PERMANENTES DE 5 O MAS AÑOS	S		0,83		0,83	0,83
170000006789118	41-031-001-00343-0001	PASTOS PERMANENTES DE 5 O MAS AÑOS	S		0,08		0,08	0,08
170000006789119	41-031-001-00313-0001	PASTOS PERMANENTES DE 5 O MAS AÑOS	S		21,44		21,44	21,44
170000006789120	41-031-001-00329-0001	PASTOS PERMANENTES DE 5 O MAS AÑOS	S		0,19		0,19	0,19
170000006789121	41-031-001-00241-0001	PASTOS PERMANENTES DE 5 O MAS AÑOS	S		0,23		0,23	0,23
170000006789123	41-031-001-00390-0001	PASTOS PERMANENTES DE 5 O MAS AÑOS	S		0,13		0,13	0,13
170000006789125	41-031-001-00227-0001	PASTOS PERMANENTES DE 5 O MAS AÑOS	S		0,03		0,03	0,03
170000006789126	41-057-013-00012-0006	PASTOS PERMANENTES DE 5 O MAS AÑOS	S		2,29		2,29	2,29
170000006789127	41-031-001-00532-0001	PASTOS PERMANENTES DE 5 O MAS AÑOS	S		1,75		1,75	1,75
170000006789128	41-057-013-00012-0001	PASTOS PERMANENTES DE 5 O MAS AÑOS	S		11,18		11,18	11,18
170000006789129	41-031-001-00249-0001	PASTOS PERMANENTES DE 5 O MAS AÑOS	S		1,05		1,05	1,05

**Datos considerados para el Cálculo de la Carga Ganadera del expediente**

Superficie determinada para Cálculo Carga Ganadera: 150,91 ha

Carga Ganadera del Expediente: 0,33 ugm/ha

Explotación	Especie	Ugm Calculada para CG
ES410310000590	OVINA	13,82
ES410570000068	CAPRINA	25,42
ES410570000068	OVINA	11,29

**Recintos Determinados para el Cálculo de Garga Ganadera**

REF.	REFERENCIA SIGPAC	CULTIVO	DESCRIPCIÓN CULTIVO	S/R	SUP. RESUELTA (ha)
-1343374	41-031-001-00204-00002	62000	PASTOS PERMANENTES DE 5 O MAS AÑOS-SIN VARIEDAD	R	0,09
-1343373	41-031-001-00204-00001	62000	PASTOS PERMANENTES DE 5 O MAS AÑOS-SIN VARIEDAD	S	0,42
-1343358	41-031-001-00108-00001	62000	PASTOS PERMANENTES DE 5 O MAS AÑOS-SIN VARIEDAD	S	0,37
-1343352	41-031-001-00235-00001	62000	PASTOS PERMANENTES DE 5 O MAS AÑOS-SIN VARIEDAD	S	0,51
4097928	41-057-015-00114-00001	62000	PASTOS PERMANENTES DE 5 O MAS AÑOS-SIN VARIEDAD	S	0,34
4097929	41-057-015-00114-00002	62000	PASTOS PERMANENTES DE 5 O MAS AÑOS-SIN VARIEDAD	S	23,98
4097930	41-057-015-00114-00003	62000	PASTOS PERMANENTES DE 5 O MAS AÑOS-SIN VARIEDAD	S	0,45
5309254	41-031-001-00038-00001	63000	PASTOS DE MENOS DE 5 AÑOS-SIN VARIEDAD	S	0,09
5309274	41-031-001-00074-00001	62000	PASTOS PERMANENTES DE 5 O MAS AÑOS-SIN VARIEDAD	S	0,02
5309275	41-031-001-00105-00001	63000	PASTOS DE MENOS DE 5 AÑOS-SIN VARIEDAD	S	0,09
5309276	41-031-001-00069-00001	63000	PASTOS DE MENOS DE 5 AÑOS-SIN VARIEDAD	S	0,52
5309277	41-031-001-00071-00001	62000	PASTOS PERMANENTES DE 5 O MAS AÑOS-SIN VARIEDAD	S	0,02
5309278	41-031-001-00129-00001	63000	PASTOS DE MENOS DE 5 AÑOS-SIN VARIEDAD	R	0,02
5309279	41-031-001-00075-00001	62000	PASTOS PERMANENTES DE 5 O MAS AÑOS-SIN VARIEDAD	S	0,01
6853733	41-057-015-00107-00001	62000	PASTOS PERMANENTES DE 5 O MAS AÑOS-SIN	S	1,33

(1) Con incidencias que retienen pago o deniegan el expediente.  
(2) Se calcula sobre superficie declarada admisible.  
(3) Aplicación del artículo 16 bis del RD 147/2023.

Puede verificar la integridad de una copia de este documento mediante la lectura del código QR adjunto o mediante el acceso a la dirección <https://ws050.juntadeandalucia.es/verificarFirma> indicando el código de VERIFICACIÓN

FIRMADO POR	RAQUEL MARIA ESPIN CRESPO	FECHA	26/06/2024
VERIFICACIÓN	Pk2jmMQ72K8YCCE9EQ8LU85ENJJJ6M	PÁGINA	8845/8857



**Recintos Determinados para el Cálculo de Garga Ganadera**

REF.	REFERENCIA SIGPAC	CULTIVO	DESCRIPCIÓN CULTIVO	S/R	SUP. RESUELTA (ha)
			VARIEDAD		
6853774	41-057-015-00106-00001	62000	PASTOS PERMANENTES DE 5 O MAS AÑOS-SIN VARIEDAD	S	2,05
6853846	41-057-016-00185-00001	62000	PASTOS PERMANENTES DE 5 O MAS AÑOS-SIN VARIEDAD	S	0,69
6853853	41-057-016-00185-00002	62000	PASTOS PERMANENTES DE 5 O MAS AÑOS-SIN VARIEDAD	S	7,64
6853859	41-057-016-00189-00001	62000	PASTOS PERMANENTES DE 5 O MAS AÑOS-SIN VARIEDAD	S	0,18
6853882	41-057-016-00169-00001	62000	PASTOS PERMANENTES DE 5 O MAS AÑOS-SIN VARIEDAD	S	6,27
6859139	41-057-012-00090-00001	62000	PASTOS PERMANENTES DE 5 O MAS AÑOS-SIN VARIEDAD	S	3,72
6859140	41-057-012-00097-00001	62000	PASTOS PERMANENTES DE 5 O MAS AÑOS-SIN VARIEDAD	S	0,74
6859141	41-057-016-00113-00001	62000	PASTOS PERMANENTES DE 5 O MAS AÑOS-SIN VARIEDAD	S	0,12
6859142	41-057-016-00114-00001	62000	PASTOS PERMANENTES DE 5 O MAS AÑOS-SIN VARIEDAD	S	0,19
1700000006789071	41-031-001-00012-00001	62000	PASTOS PERMANENTES DE 5 O MAS AÑOS-SIN VARIEDAD	S	7,81
1700000006789073	41-057-013-00010-00002	62000	PASTOS PERMANENTES DE 5 O MAS AÑOS-SIN VARIEDAD	S	0,30
1700000006789074	41-057-013-00010-00003	62000	PASTOS PERMANENTES DE 5 O MAS AÑOS-SIN VARIEDAD	S	0,15
1700000006789075	41-057-013-00011-00001	62000	PASTOS PERMANENTES DE 5 O MAS AÑOS-SIN VARIEDAD	S	1,34
1700000006789076	41-057-013-00011-00003	62000	PASTOS PERMANENTES DE 5 O MAS AÑOS-SIN VARIEDAD	S	0,64
1700000006789077	41-031-001-00317-00001	62000	PASTOS PERMANENTES DE 5 O MAS AÑOS-SIN VARIEDAD	S	4,25
1700000006789078	41-031-001-00319-00001	62000	PASTOS PERMANENTES DE 5 O MAS AÑOS-SIN VARIEDAD	S	2,16
1700000006789079	41-057-013-00026-00001	62000	PASTOS PERMANENTES DE 5 O MAS AÑOS-SIN VARIEDAD	S	0,41
1700000006789080	41-057-013-00012-00008	62000	PASTOS PERMANENTES DE 5 O MAS AÑOS-SIN VARIEDAD	S	1,05
1700000006789081	41-057-013-00020-00001	62000	PASTOS PERMANENTES DE 5 O MAS AÑOS-SIN VARIEDAD	S	0,03
1700000006789082	41-057-013-00013-00001	62000	PASTOS PERMANENTES DE 5 O MAS AÑOS-SIN VARIEDAD	S	3,69
1700000006789083	41-031-001-00251-00001	62000	PASTOS PERMANENTES DE 5 O MAS AÑOS-SIN VARIEDAD	S	0,20
1700000006789084	41-031-001-00302-00001	62000	PASTOS PERMANENTES DE 5 O MAS AÑOS-SIN VARIEDAD	S	1,63
1700000006789085	41-031-001-00232-00001	62000	PASTOS PERMANENTES DE 5 O MAS AÑOS-SIN VARIEDAD	S	0,08
1700000006789086	41-031-001-00270-00001	62000	PASTOS PERMANENTES DE 5 O MAS AÑOS-SIN VARIEDAD	S	0,45
1700000006789087	41-031-001-00314-00001	62000	PASTOS PERMANENTES DE 5 O MAS AÑOS-SIN VARIEDAD	S	1,72
1700000006789088	41-031-001-00387-00001	62000	PASTOS PERMANENTES DE 5 O MAS AÑOS-SIN VARIEDAD	S	0,10
1700000006789089	41-031-001-00301-00001	62000	PASTOS PERMANENTES DE 5 O MAS AÑOS-SIN VARIEDAD	S	2,44
1700000006789090	41-031-001-00312-00001	62000	PASTOS PERMANENTES DE 5 O MAS AÑOS-SIN VARIEDAD	S	6,03
1700000006789091	41-031-001-00019-00001	62000	PASTOS PERMANENTES DE 5 O MAS AÑOS-SIN VARIEDAD	S	0,04
1700000006789092	41-031-001-00223-00001	62000	PASTOS PERMANENTES DE 5 O MAS AÑOS-SIN VARIEDAD	S	0,02
1700000006789093	41-031-001-00225-00001	62000	PASTOS PERMANENTES DE 5 O MAS AÑOS-SIN VARIEDAD	S	2,57
1700000006789094	41-031-001-00109-00001	62000	PASTOS PERMANENTES DE 5 O MAS AÑOS-SIN VARIEDAD	S	0,12
1700000006789095	41-031-001-00030-00001	62000	PASTOS PERMANENTES DE 5 O MAS AÑOS-SIN VARIEDAD	S	0,21
1700000006789096	41-031-001-00020-00001	62000	PASTOS PERMANENTES DE 5 O MAS AÑOS-SIN VARIEDAD	S	0,84
1700000006789097	41-031-001-00027-00001	62000	PASTOS PERMANENTES DE 5 O MAS AÑOS-SIN VARIEDAD	S	2,60
1700000006789098	41-031-001-00224-00001	62000	PASTOS PERMANENTES DE 5 O MAS AÑOS-SIN VARIEDAD	S	0,18

(1) Con incidencias que retienen pago o deniegan el expediente.

(2) Se calcula sobre superficie declarada admisible.

(3) Aplicación del artículo 16 bis del RD 147/2023.

Puede verificar la integridad de una copia de este documento mediante la lectura del código QR adjunto o mediante el acceso a la dirección <https://ws050.juntadeandalucia.es/verificarFirma> indicando el código de VERIFICACIÓN

FIRMADO POR

RAQUEL MARIA ESPIN CRESPO

FECHA

26/06/2024

VERIFICACIÓN

Pk2jmMQ72K8YCCE9EQ8LU85ENJJ6M

PÁGINA

8846/8857



**Recintos Determinados para el Cálculo de Garga Ganadera**

REF.	REFERENCIA SIGPAC	CULTIVO	DESCRIPCIÓN CULTIVO	S/R	SUP.
					RESUELTA (ha)
170000006789099	41-031-001-00250-00001	62000	PASTOS PERMANENTES DE 5 O MAS AÑOS-SIN VARIEDAD	S	0,43
170000006789100	41-031-001-00228-00001	62000	PASTOS PERMANENTES DE 5 O MAS AÑOS-SIN VARIEDAD	S	0,59
170000006789101	41-031-001-00521-00004	62000	PASTOS PERMANENTES DE 5 O MAS AÑOS-SIN VARIEDAD	S	1,68
170000006789102	41-031-001-00521-00003	62000	PASTOS PERMANENTES DE 5 O MAS AÑOS-SIN VARIEDAD	S	0,34
170000006789103	41-031-001-00230-00001	62000	PASTOS PERMANENTES DE 5 O MAS AÑOS-SIN VARIEDAD	S	0,52
170000006789104	41-031-001-00231-00001	62000	PASTOS PERMANENTES DE 5 O MAS AÑOS-SIN VARIEDAD	S	7,12
170000006789105	41-031-001-00229-00001	62000	PASTOS PERMANENTES DE 5 O MAS AÑOS-SIN VARIEDAD	S	1,33
170000006789106	41-031-001-00229-00002	62000	PASTOS PERMANENTES DE 5 O MAS AÑOS-SIN VARIEDAD	S	0,53
170000006789107	41-031-001-00032-00001	62000	PASTOS PERMANENTES DE 5 O MAS AÑOS-SIN VARIEDAD	S	0,70
170000006789108	41-057-013-00025-00001	62000	PASTOS PERMANENTES DE 5 O MAS AÑOS-SIN VARIEDAD	S	0,72
170000006789109	41-031-001-00035-00001	62000	PASTOS PERMANENTES DE 5 O MAS AÑOS-SIN VARIEDAD	S	1,12
170000006789110	41-031-001-00031-00001	62000	PASTOS PERMANENTES DE 5 O MAS AÑOS-SIN VARIEDAD	S	0,14
170000006789111	41-031-001-00036-00001	62000	PASTOS PERMANENTES DE 5 O MAS AÑOS-SIN VARIEDAD	S	0,62
170000006789112	41-057-013-00016-00001	62000	PASTOS PERMANENTES DE 5 O MAS AÑOS-SIN VARIEDAD	S	2,96
170000006789113	41-031-001-00222-00001	62000	PASTOS PERMANENTES DE 5 O MAS AÑOS-SIN VARIEDAD	S	0,44
170000006789114	41-031-001-00325-00001	62000	PASTOS PERMANENTES DE 5 O MAS AÑOS-SIN VARIEDAD	S	0,71
170000006789115	41-031-001-00313-00002	62000	PASTOS PERMANENTES DE 5 O MAS AÑOS-SIN VARIEDAD	R	0,49
170000006789116	41-031-001-00321-00001	62000	PASTOS PERMANENTES DE 5 O MAS AÑOS-SIN VARIEDAD	S	0,35
170000006789117	41-031-001-00226-00001	62000	PASTOS PERMANENTES DE 5 O MAS AÑOS-SIN VARIEDAD	S	0,83
170000006789118	41-031-001-00343-00001	62000	PASTOS PERMANENTES DE 5 O MAS AÑOS-SIN VARIEDAD	S	0,08
170000006789119	41-031-001-00313-00001	62000	PASTOS PERMANENTES DE 5 O MAS AÑOS-SIN VARIEDAD	S	21,44
170000006789120	41-031-001-00329-00001	62000	PASTOS PERMANENTES DE 5 O MAS AÑOS-SIN VARIEDAD	S	0,19
170000006789121	41-031-001-00241-00001	62000	PASTOS PERMANENTES DE 5 O MAS AÑOS-SIN VARIEDAD	S	0,23
170000006789123	41-031-001-00390-00001	62000	PASTOS PERMANENTES DE 5 O MAS AÑOS-SIN VARIEDAD	S	0,13
170000006789125	41-031-001-00227-00001	62000	PASTOS PERMANENTES DE 5 O MAS AÑOS-SIN VARIEDAD	S	0,03
170000006789126	41-057-013-00012-00006	62000	PASTOS PERMANENTES DE 5 O MAS AÑOS-SIN VARIEDAD	S	2,29
170000006789127	41-031-001-00532-00001	62000	PASTOS PERMANENTES DE 5 O MAS AÑOS-SIN VARIEDAD	S	1,75
170000006789128	41-057-013-00012-00001	62000	PASTOS PERMANENTES DE 5 O MAS AÑOS-SIN VARIEDAD	S	11,18
170000006789129	41-031-001-00249-00001	62000	PASTOS PERMANENTES DE 5 O MAS AÑOS-SIN VARIEDAD	S	1,05

(1) Con incidencias que retienen pago o deniegan el expediente.

(2) Se calcula sobre superficie declarada admisible.

(3) Aplicación del artículo 16 bis del RD 147/2023.

Puede verificar la integridad de una copia de este documento mediante la lectura del código QR adjunto o mediante el acceso a la dirección <https://ws050.juntadeandalucia.es/verificarFirma> indicando el código de VERIFICACIÓN

FIRMADO POR	RAQUEL MARIA ESPIN CRESPO	FECHA	26/06/2024
VERIFICACIÓN	Pk2jmMQ72K8YCCE9EQ8LU85ENJJ6M	PÁGINA	8847/8857



**APELLIDOS Y NOMBRE / RAZÓN SOCIAL**

ZAPATA ANDRADES MANUEL

**NIF**

\*\*\*6726\*

**EXPEDIENTE**

1142047

**RESOLUCIÓN**

CONCESIÓN DE LA AYUDA

**DATOS DE MANTENIMIENTO UNIDADES****GRUPO DE PAGO**

ZONAS DE LIMITACIONES NATURALES

**Sup. Dec. Admisible**

4,69

**Sup. Resuelta**

4,69

**Sobredecl.**

0,00

**% Sobredecl.**

0,00

**RESUMEN DE PAGOS**

	<b>IMPORTE ( Euros )</b>			
	<b>RESUELTO</b>	<b>FEADER</b>	<b>MAPA</b>	<b>CAPADR</b>
Pago realizado	230,49	195,92	22,61	11,97
A pagar	22,77	19,35	2,23	1,19
<b>TOTAL</b>	<b>253,26</b>	<b>215,27</b>	<b>24,84</b>	<b>13,16</b>

**APLICACIÓN DE REDUCCIONES Y PENALIZACIONES (%)**

<b>Criterios de subvencionabilidad (1)</b>	<b>Presentación tardía</b>	<b>Omisión declaración</b>	<b>Condicionalidad</b>
0,00	0,00	0,00	0,00

**IMPORTE ( Euros )**

Calculado(2)	Reducción	Penalización	Reducción Penalización (3)	Penalización adicional	Resuelto	FEADER	MAPA	CAPADR
253,26 €	0,00 €	0,00 €	0,00 €	0,00 €	253,26 €	215,27 €	24,84 €	13,15 €
Importe Unitario:	54,00 €	Nuevo Importe Unitario:	54,00 €					

**RECINTOS PROPUESTOS**

<b>REF.</b>	<b>REFERENCIA SIGPAC</b>	<b>CULTIVO</b>	<b>USO S/R SIGPAC</b>	<b>Sup. Dec. admisible</b>	<b>Sup. Campo</b>	<b>Sup. Determ.</b>	<b>Sup. Resuelta</b>
170000006403966	41-033-035-00096-0001	PASTOS PERMANENTES DE 5 O MAS AÑOS	S	4,69		4,69	4,69

**INCIDENCIAS****INCIDENCIA DESCRIPCIÓN**

86124 Recinto de forrajera para Cálculo de Carga Ganadera que No pertenece a Explotación.  
 Recinto:41-088-005-00017-00001 Cultivo:62000 PASTOS PERMANENTES DE 5 O MAS AÑOS-SIN VARIEDAD Secano

(1) Con incidencias que retienen pago o deniegan el expediente.  
 (2) Se calcula sobre superficie declarada admisible.  
 (3) Aplicación del artículo 16 bis del RD 147/2023.

Puede verificar la integridad de una copia de este documento mediante la lectura del código QR adjunto o mediante el acceso a la dirección <a href="https://ws050.juntadeandalucia.es/verificarFirma">https://ws050.juntadeandalucia.es/verificarFirma</a> indicando el código de VERIFICACIÓN					
FIRMADO POR	RAQUEL MARIA ESPIN CRESPO		FECHA		26/06/2024
VERIFICACIÓN	Pk2jmMQ72K8YCCE9EQ8LU85ENJJ6M		PÁGINA		8848/8857

**Datos considerados para el Cálculo de la Carga Ganadera del expediente**

Superficie determinada para Cálculo Carga Ganadera: 51,94 ha

Carga Ganadera del Expediente: 0,39 ugm/ha

Explotación	Especie	Ugm Calculada para CG
ES410880000501	CAPRINA	7,10
ES410880000533	CAPRINA	13,24

**Recintos Determinados para el Cálculo de Garga Ganadera**

REF.	REFERENCIA SIGPAC	CULTIVO	DESCRIPCIÓN CULTIVO	S/R	SUP. RESUELTA (ha)
6934498	41-088-005-00031-00001	62000	PASTOS PERMANENTES DE 5 O MAS AÑOS-SIN VARIEDAD	S	0,10
6934503	41-088-005-00025-00002	62000	PASTOS PERMANENTES DE 5 O MAS AÑOS-SIN VARIEDAD	S	0,39
6934504	41-088-005-00140-00002	62000	PASTOS PERMANENTES DE 5 O MAS AÑOS-SIN VARIEDAD	S	16,16
6934505	41-088-005-00140-00007	62000	PASTOS PERMANENTES DE 5 O MAS AÑOS-SIN VARIEDAD	S	1,55
6934506	41-088-005-00140-00008	62000	PASTOS PERMANENTES DE 5 O MAS AÑOS-SIN VARIEDAD	S	2,90
6934507	41-088-005-00140-00009	62000	PASTOS PERMANENTES DE 5 O MAS AÑOS-SIN VARIEDAD	S	1,09
6934508	41-088-005-00140-00012	62000	PASTOS PERMANENTES DE 5 O MAS AÑOS-SIN VARIEDAD	S	0,01
6934512	41-088-005-00029-00001	62000	PASTOS PERMANENTES DE 5 O MAS AÑOS-SIN VARIEDAD	S	0,48
6934515	41-088-005-00164-00002	62000	PASTOS PERMANENTES DE 5 O MAS AÑOS-SIN VARIEDAD	S	17,29
6934516	41-088-005-00164-00006	62000	PASTOS PERMANENTES DE 5 O MAS AÑOS-SIN VARIEDAD	S	1,47
1700000006403966	41-033-035-00096-00001	62000	PASTOS PERMANENTES DE 5 O MAS AÑOS-SIN VARIEDAD	S	4,69
1700000006403967	41-088-005-00019-00002	62000	PASTOS PERMANENTES DE 5 O MAS AÑOS-SIN VARIEDAD	S	1,11
1700000006403968	41-088-005-00016-00006	62000	PASTOS PERMANENTES DE 5 O MAS AÑOS-SIN VARIEDAD	S	0,78
1700000006403969	41-088-005-00030-00002	62000	PASTOS PERMANENTES DE 5 O MAS AÑOS-SIN VARIEDAD	S	0,08
1700000006403970	41-088-005-00027-00001	62000	PASTOS PERMANENTES DE 5 O MAS AÑOS-SIN VARIEDAD	S	0,53
1700000006403971	41-088-005-00028-00001	62000	PASTOS PERMANENTES DE 5 O MAS AÑOS-SIN VARIEDAD	S	0,19
1700000006403973	41-088-005-09031-00002	62000	PASTOS PERMANENTES DE 5 O MAS AÑOS-SIN VARIEDAD	S	0,06
1700000006403974	41-088-005-09031-00002	62000	PASTOS PERMANENTES DE 5 O MAS AÑOS-SIN VARIEDAD	S	0,02
1700000006403975	41-088-005-00018-00001	62000	PASTOS PERMANENTES DE 5 O MAS AÑOS-SIN VARIEDAD	S	3,04

**Incidencias de carga ganadera****INCIDENCIA DESCRIPCIÓN**

- 86124 Recinto de forrajera para Cálculo de Carga Ganadera que No pertenece a Explotación.  
Recinto:41-088-005-00017-00001 Cultivo:62000 PASTOS PERMANENTES DE 5 O MAS AÑOS-SIN VARIEDAD Secano
- 86128 Recinto de Forrajeras que no ha contabilizado para Carga Ganadera por no tener una explotación válida para el cálculo de la Carga Ganadera  
Recinto:41-088-005-00017-00001 Cultivo:62 PASTOS PERMANENTES DE 5 O MAS AÑOS-

(1) Con incidencias que retienen pago o deniegan el expediente.  
(2) Se calcula sobre superficie declarada admisible.  
(3) Aplicación del artículo 16 bis del RD 147/2023.

Puede verificar la integridad de una copia de este documento mediante la lectura del código QR adjunto o mediante el acceso a la dirección <https://ws050.juntadeandalucia.es/verificarFirma> indicando el código de VERIFICACIÓN

FIRMADO POR	RAQUEL MARIA ESPIN CRESPO	FECHA	26/06/2024
VERIFICACIÓN	Pk2jmMQ72K8YCCE9EQ8LU85ENJJ6M	PÁGINA	8849/8857



S/R: S (Secano). R (Regadío).

Control C.: Superficie de cultivo válido para la ayuda determinada en control de campo.

EL/LA DIRECTOR/A GENERAL DE AYUDAS DIRECTAS Y DE MERCADOS

Raquel Espín Crespo

Puede verificar la integridad de una copia de este documento mediante la lectura del código QR adjunto o mediante el acceso a la dirección <https://ws050.juntadeandalucia.es/verificarFirma> indicando el código de VERIFICACIÓN

FIRMADO POR	RAQUEL MARIA ESPIN CRESCO	FECHA	26/06/2024
VERIFICACIÓN	Pk2jmMQ72K8YCCE9EQ8LU85ENJJ6M	PÁGINA	8850/8857





## LEYENDA DE INCIDENCIAS DE RESOLUCIÓN DE SOLICITUD DE AYUDA. CAMPAÑA 2023

### PEPAC - Operación 6613.2 - Pago compensatorio por otras zonas con limitaciones naturales significativas. Convocatoria 2023

(Orden de 28 de marzo de 2023, de la Consejería de Agricultura, Pesca, Agua y Desarrollo Rural, BOJA Nº 63 de 3 de abril de 2023)

INCIDENCIA	LITERAL DE INCIDENCIA	EFECTO
1	NIF del titular se encuentra entre los NIF excluidos (Real Decreto 1048/2022, de 27 de diciembre, Anexo VI, Apdo I, pto 1. 1)	Efecto en el pago por incidencias en la solicitud
2	La fecha de registro de la solicitud no existe o incumple el formato establecido (Real Decreto 1048/2022, de 27 de diciembre, Art. 108 Apdo. 2)	Efecto en el pago por incidencias en la solicitud
3	Solicitud con penalización por fecha de presentación (Real Decreto 1048/2022, de 27 de diciembre, Art. 108 Apdo. 2)	Aplica Reducción por presentación tardía.
4	Solicitud con fecha de presentación fuera de plazo (Real Decreto 1048/2022, de 27 de diciembre, Art. 108 Apdo. 2 y Disposición transitoria única RD-ley 4/2023)	Efecto en el pago por incidencias en la solicitud
8	Solicitante que presenta solicitud de ayuda en más de una comunidad autónoma (Real Decreto 1048/2022, de 27 de diciembre, ANEXO VI, Apdo. I Pto. 9)	Efecto en el pago por incidencias en la solicitud
9	Solicitud cuya tramitación corresponde a otra comunidad autónoma por ubicarse allí la mayor parte de su superficie agraria (Real Decreto 1048/2022, de 27 de diciembre, Art. 108, Apdo. 1)	Efecto en el pago por incidencias en la solicitud
22	Marca Titularidad compartida, pero su CIF/NIF no existe en el registro de Titularidad compartida (Real Decreto 1048/2022, de 27 de diciembre, ANEXO VI, Apdo. I pto. 1)	Informativa
24	Fecha de registro de la solicitud por línea de ayuda fuera de plazo de presentación. (Real Decreto 1048/2022, Art. 108 Apdo. 2, Art. 108 Apdo. 3, Art. 112 Apdo.1 y Disposición transitoria única RD-ley 4/2023, Capítulo III, Artículo 15)	Denegación de la ayuda.
29	Marca Titularidad compartida, pero su CIF no comienza por E (Real Decreto 1048/2022, de 27 de diciembre, ANEXO VI, Apdo. I pto. 1)	Efecto en el pago por incidencias en la solicitud
51	No existe el CIF/NIF del solicitante o existe y no es correcto (Real Decreto 1048/2022, de 27 de diciembre, ANEXO VI, Apdo. I pto. 1)	Efecto en el pago por incidencias en la solicitud
52	No existe nombre/razón social del solicitante en caso de entidad jurídica ó del primer apellido en caso de persona física (Real Decreto 1048/2022, de 27 de diciembre, ANEXO VI, Apdo. I pto. 1)	Efecto en el pago por incidencias en la solicitud
54	No existe domicilio de notificación del solicitante (Real Decreto 1048/2022, de 27 de diciembre, ANEXO VI, Apdo. I pto. 1)	Informativa
55	No existe código INE de provincia de notificación del solicitante o existe y no es correcto (Real Decreto 1048/2022, de 27 de diciembre, ANEXO VI, Apdo. I pto. 1)	Informativa
56	No existe código INE de municipio de notificación del solicitante o existe y no es correcto (Real Decreto 1048/2022, de 27 de diciembre, ANEXO VI, Apdo. I pto. 1)	Informativa
57	No existe código postal de notificación del solicitante o existe y no es un valor correcto (Real Decreto 1048/2022 de 27 de diciembre, ANEXO VI, Apdo. I pto. 1)	Informativa
58	No existe código de provincia y/o de municipio de residencia, o existen y no son correctos (Real Decreto 1048/2022, de 27 de diciembre, ANEXO VI, Apdo. I pto. 1)	Informativa
60	El NIF del solicitante no está dado de alta en GIRO (Real Decreto 1048/2022, de 27 de diciembre, ANEXO VI, Apdo. I pto. 3)	Efecto en el pago por incidencias en la solicitud
61	El código de entidad Bancaria no existe, o existe y su valor no es válido (Real Decreto 1048/2022, de 27 de diciembre, ANEXO VI, Apdo. I pto. 3)	Efecto en el pago por incidencias en la solicitud
62	El código de sucursal Bancaria no existe, o existe y su valor no es válido (Real Decreto 1048/2022, de 27 de diciembre, ANEXO VI, Apdo. I pto. 3)	Efecto en el pago por incidencias en la solicitud
63	El Dígito de control del IBAN y/o Dígito de control de la cuenta y/o número de cuenta bancaria, no existe o existe y su valor no es válido (Real Decreto 1048/2022, de 27 de diciembre, ANEXO VI, Apdo. I pto. 3)	Efecto en el pago por incidencias en la solicitud
64	La cuenta bancaria del solicitante no está activada en GIRO (Real Decreto 1048/2022 de 27 de diciembre, ANEXO VI, Apdo. I pto. 3)	Informativa
69	El nombre y/o apellidos del representante legal no existen (Real Decreto 1048/2022, de 27 de diciembre, ANEXO VI, Apdo. I pto. 1)	Efecto en el pago por incidencias en la solicitud
70	El NIF del representante legal es el mismo que el del solicitante (Real Decreto 1048/2022 de 27 de diciembre, ANEXO VI, Apdo. I pto. 1)	Informativa
71	El NIF del representante legal se encuentra entre los NIF excluidos (Real Decreto 1048/2022 de 27 de diciembre, ANEXO VI, Apdo. I pto. 1)	Efecto en el pago por incidencias en la solicitud
78	La cuenta corriente del solicitante esta dada de baja (Real Decreto 1048/2022 de 27 de diciembre, Anexo VI, Apdo. I, punto 3 )	Informativa
202	Los códigos de producto y variedad/especie/tipo no existen o existen y son valores no admitidos (Real Decreto 1048/2022, de 27 de diciembre)	Recinto no admisible



Puede verificar la integridad de una copia de este documento mediante la lectura del código QR adjunto o mediante el acceso a la dirección <a href="https://ws050.juntadeandalucia.es/verificarFirma">https://ws050.juntadeandalucia.es/verificarFirma</a> indicando el código de VERIFICACIÓN				
FIRMADO POR	RAQUEL MARIA ESPIN CRESPO	FECHA	26/06/2024	
VERIFICACIÓN	Pk2jmMQ72K8YCCE9EQ8LU85ENJJ6M	PÁGINA	8851/8857	



INCIDENCIA	LITERAL DE INCIDENCIA	EFECTO
205	Recintos declarados con la marca de pastos en común o recinto ficticio donde el producto declarado no corresponde a alguno de los admitidos para este fin (Real Decreto 1048/2022, de 27 de diciembre)	Recinto no admisible
208	Misma parcela agrícola en varios recintos con diferentes códigos de productos o líneas de ayuda/práctica solicitadas o sistemas de explotación (Real Decreto 1048/2022, de 27 de diciembre, Art. 3, pto. 20)	Recinto no admisible
210	Recinto ubicado en otra comunidad autónoma pendiente de validar (Real Decreto 1048/2022, de 27 de diciembre)	Recinto no admisible
216	Recinto real declarado en S.U. que no existe o con algún campo nulo en su identificativo (Real Decreto 1048/2022, de 27 de diciembre)	Recinto no admisible
218	Superficie bruta de cruce en un recinto en el conjunto de las solicitudes supera superficie total que SIGPAC establece para él (Real Decreto 1048/2022, de 27 de diciembre)	Ajusta superficie y penaliza por sobredeclaración
219	Superficie bruta de cruce en un recinto en una misma solicitud supera superficie total que el SIGPAC establece para él (Real Decreto 1048/2022, de 27 de diciembre)	Ajusta superficie y penaliza por sobredeclaración
224	Superficie neta de cruce en un recinto en una misma solicitud supera superficie admisible que SIGPAC establece para él (Real Decreto 1048/2022, de 27 de diciembre)	Ajusta superficie y penaliza por sobredeclaración
225	Superficie neta de cruce en un recinto en el conjunto de solicitudes supera superficie admisible que SIGPAC establece para él (Real Decreto 1048/2022, de 27 de diciembre)	Ajusta superficie y penaliza por sobredeclaración
226	Recinto abandonado según SIGPAC por el que solicita alguna ayuda/práctica (Real Decreto 1048/2022, de 27 de diciembre)	Recinto no admisible
229	Recinto ficticio comunal declarado que no está definido como tal por la Autoridad gestora (Real Decreto 1048/2022, de 27 de diciembre)	Recinto no admisible
230	Solicitante que declara un recinto ficticio comunal pero según la Autoridad gestora, su CIF/NIF no está entre los participantes de ese recinto (Real Decreto 1048/2022, de 27 de diciembre)	Recinto no admisible
231	Recinto ficticio comunal declarado cuya superficie de cruce total supera la superficie total definida por la Autoridad gestora para ese recinto (Real Decreto 1048/2022, de 27 de diciembre)	Informativa
232	Superficie de cruce en recinto ficticio comunal, mayor que superficie asignada neta resultante del reparto del ficticio comunal (Real Decreto 1048/2022, de 27 de diciembre)	Ajusta superficie y penaliza por sobredeclaración
233	Superficie de cruce neta declarada en recinto ficticio comunal, menor que superficie asignada neta resultante del reparto del recinto ficticio comunal (Real Decreto 1048/2022, de 27 de diciembre)	Informativa
234	Productor que no declara determinado recinto ficticio comunal en el que, según la Autoridad gestora, sí participa (Real Decreto 1048/2022, de 27 de diciembre)	Informativa
235	Superficie de cruce en recinto que forma parte de un ficticio más su superficie según Autoridad gestora supera superficie admisible SIGPAC. (Real Decreto 1075/2014 de 19 de diciembre Art. 93, apdo. 3 y Anexo XIV, apdo. 2).	Ajusta superficie y penaliza por sobredeclaración
238	Recinto cuyo CAP declarado es mayor al CAP prevalente y no presenta alegación al SIGPAC (Real Decreto 1048/2022, de 27 de diciembre)	Ajusta superficie y penaliza por sobredeclaración
239	Recinto cuyo CAP/CSP declarado es nulo o un valor no admitido (Real Decreto 1048/2022, de 27 de diciembre)	Recinto No admisible por tener un CAP declarado nulo o un valor no admitido
240	Régimen de tenencia nulo o con un valor no admitido (Real Decreto 1048/2022, de 27 de diciembre)	Recinto no admisible
242	Recinto pendiente de acreditación de titularidad (Real Decreto 1048/2022, de 27 de diciembre)	Hace cero la superficie del recinto y se aplica penalización correspondiente
243	Superficie bruta de cruce total en un mismo recinto en el conjunto de las solicitudes supera superficie total que SIGPAC establece para él (Real Decreto 1048/2022, de 27 de diciembre)	Informativa
244	Superficie bruta de cruce total en un recinto en una misma solicitud supera superficie total que SIGPAC establece para él (Real Decreto 1048/2022, de 27 de diciembre)	Informativa
245	Falta CIF/NIF del Arrendador/Cedente aparcerero siendo el régimen de tenencia del recinto "Arrendamiento" o "Aparcería", "Aparcería en común" o "Asignación de superficies comunales" (sin marca de pastos en común) (Real Decreto 1048/2022, de 27 de diciembre)	Recinto no admisible
252	El Sistema de explotación es nulo o su valor no admitido (Real Decreto 1048/2022, de 27 de diciembre)	Recinto no admisible
253	El recinto presenta valores no coherentes de superficies declarada y administrativa (Real Decreto 1048/2022, de 27 de diciembre)	Recinto no admisible
256	Solicitud con recintos no declarados en campaña actual con una reducción por omisión de superficie superior al 3% (Real Decreto 1048/2022, de 27 de diciembre)	SE APLICA EL PORCENTAJE DE REDUCCIÓN CALCULADO
283	Recinto de pasto comunal, que no está declarado como "Asignación de superficies comunales" o al que le falta el CIF/NIF del Arrendador/Cedente aparcerero (Real Decreto 1048/2022, de 27 de diciembre)	Recinto no admisible
428	Agricultor con incumplimiento de la figura de agricultor activo (Real Decreto 1048/2022, de 27 de diciembre, Art.4 y Orden de 28 de marzo de 2023, art 6.1.a).	Denegación de la ayuda.
452	Actividad agraria declarada en un recinto no compatible con el uso PA, PR o PS asignado en SIGPAC para ese recinto (Real Decreto 1048/2022, de 27 de diciembre, Art.8 Apdo. 3).	Recinto no admisible.

Puede verificar la integridad de una copia de este documento mediante la lectura del código QR adjunto o mediante el acceso a la dirección <a href="https://ws050.juntadeandalucia.es/verificarFirma">https://ws050.juntadeandalucia.es/verificarFirma</a> indicando el código de VERIFICACIÓN				
FIRMADO POR	RAQUEL MARIA ESPIN CRESPO	FECHA	26/06/2024	
VERIFICACIÓN	Pk2jmMQ72K8YCCE9EQ8LU85ENJJ6M	PÁGINA	8852/8857	



INCIDENCIA	LITERAL DE INCIDENCIA	EFECTO
463	Productor que en su Declaración responsable no marca SÍ o NO en la casilla de "Realiza alguna actividad de las incluidas en el R.D." (Real Decreto 1048/2022, de 27 de diciembre, Art.4).	Informativa
1115	Recinto SIGPAC con sumatorio declarado con producto "Huerta" en la misma solicitud mayor o igual a 1000 m2 sin definir detalle de horticolas.( Real Decreto 1048/2022, de 27 de diciembre, Anexo VI, apto. III, punto 6. d))	Recinto no admisible
1641	La superficie solicitada es superior a la neta declarada (Real Decreto 1048/2022, de 27 de diciembre).	Recinto no admisible
2414	Solicitante de Intervención 6613 que no es persona física ni titularidad compartida (Orden de 28 de marzo de 2023, art 6.1).	Efecto en el pago por incidencias en la solicitud
2415	Se verifica que el solicitante de la ayuda no aporta certificado acreditativo del % de participación en la/s Coop Explotación Comunitaria de la Tierra/Coop de Trabajo Asociadoa la/s que hace referencia en el módulo de DATOS ADICIONALES PDR/ MEDIDA ZLN, expedido por la/s citada/s cooperativa/s a la/s que está asociado (Orden de 28 de marzo de 2023, art 6.3).	Hace cero la sup. declarada como socio de cooperativa
2437	Marca en la solicitud que presenta certificado de retenciones del conyuge y no aporta documento. (Orden de 28 de marzo de 2023, art 7.1.a)	No se considera el documento para el cálculo de la condición ATP.
2439	Se verifica que el solicitante pertenece a una Sociedad Cooperativas Andaluza de ECT , marca en DOCUMENTOS QUE ACOMPAÑAN A LA SOLICITUD que presenta el certificado de retenciones y pagos a cuenta de los rendimientos del trabajo cuyo pagador sea cualquiera de las cooperativas anteriores y sin embargo no aporta documento alguno en ese sentido,(Orden de 28 de marzo de 2023, art 7.1.a)	No se considera el documento para el cálculo de la condición ATP.
2442	Se verifica que el solicitante pertenece a una Sociedad Cooperativas Andaluza de TA, marca en DOCUMENTOS QUE ACOMPAÑAN A LA SOLICITUD que presenta el certificado de retenciones y pagos a cuenta de los rendimientos del trabajo cuyo pagador sea cualquiera de las cooperativas anteriores y sin embargo no aporta documento alguno en ese sentido, (Orden de 28 de marzo de 2023, art 7.1.a)	No se considera el documento para el cálculo de la condición ATP.
2444	Marca en la solicitud que presenta la última declaración informativa anual (modelo 184)(Orden de 28 de marzo de 2023, art 7.1.a)	No se considera el documento para el cálculo de la condición ATP.
2446	Se verifica que el solicitante de Intervención 6613 no Autoriza verificar datos de AEAT y no aporta declaración de la renta de las personas físicas.(Orden de 28 de marzo de 2023, art 7.1.a)	Informativa.
2450	Se verifica que el solicitante de Intervención 6613 no Autoriza verificar datos de SS y no aporta vida laboral detallada.(Orden de 28 de marzo de 2023, art 7.1.a)	Informativa.
2451	Marca en la solicitud que presenta Informe de vida laboral y no aporta documento (Orden de 28 de marzo de 2023, art 7.1.a)	Efecto en el pago por incidencias en la solicitud
2452	Se verifica que el solicitante de Intervención 6613 no autoriza la consulta datos catastrales a través de la oficina Virtual de catastro (OVC)(Orden de 28 de marzo de 2023, art 6.1.b)	Informativa.
2453	Fecha de alta en la seguridad social posterior a la fecha del inicio del plazo de presentación de solicitudes (Orden de 28 de marzo de 2023, art 7.1.a).	Denegación de la ayuda
2454	Solicitante de intervención 6613 cuyo régimen de afiliación a la SS no es ni el sistema especial agrario(cuenta ajena) ni autónomo con actividad agraria (Orden de 28 de marzo de 2023, art 7.1.a).	Denegación de la ayuda
2455	Solicitantes de intervención 6613 sin datos de IRPF n-1(Orden de 28 de marzo de 2023, art 7.1.a).	Ignorar
2499	Registro no existente en IDRA.	Denegación de la ayuda
3745	Recinto no declarado en campaña actual detectado durante control de campo tras estudio del O.P. (Real Decreto 1048/2022, de 27 de diciembre)	Informativa
3746	Recinto con cultivo de invernadero sin suelo por el que solicita alguna ayuda/práctica (Real Decreto 1048/2022, de 27 de diciembre, Art. 3 Pto 10, Art. 9 Apdo 6)	Recinto no admisible
3752	Recinto con más de cinco años consecutivos de pasto permanente con actividad agraria de mantenimiento (Real Decreto 1048/2022, de 27 de diciembre, Art.12 Apdo. 6)	Hace cero la superficie del recinto y se aplica penalización correspondiente
3758	Recintos con condiciones artificiales (Real Decreto 1048/2022, de 27 de diciembre).	Recinto no admisible
3777	Superficie de cruce de un recinto de SU más su superficie según solicitudes REGEPA ya registradas supera superficie admisible SIGPAC (Real Decreto 1048/2022 de 27 de diciembre).	Ajuste Superficie por Minoración
3778	Superficie bruta de cruce de un recinto de SU más su superficie bruta según solicitudes REGEPA ya registradas supera superficie total SIGPAC (Real Decreto 1048/2022, de 27 de diciembre, ANEXO VI, apdo. I, pto.13)	Ajusta superficie y penaliza por sobredeclaración
3786	Recinto real declarado en SU con la marca pasto comunal mantenimiento con práctica que existe en alguna declaración pastos de comunales registrada (Real Decreto 1048/2022, de 27 de diciembre).	Recinto no admisible
3790	Recinto declarado inactivo (Real Decreto 1048/2022, de 27 de diciembre, Art.12, Apdo. 6 y Real Decreto 1047/2022, Art. 40, Apdo.2).	Hace cero la superficie del recinto y se aplica penalización correspondiente
3794	Recinto declarado con pasto sin actividad agraria (Real Decreto 1048/2022, de 27 de diciembre, Art. 8, Apdo. 3 ).	Hace cero la superficie del recinto y se aplica penalización correspondiente
3795	Recinto declarado con una situación de riesgo de abandono (Real Decreto 1048/2022, de 27 de diciembre).	Informativa

Puede verificar la integridad de una copia de este documento mediante la lectura del código QR adjunto o mediante el acceso a la dirección <a href="https://ws050.juntadeandalucia.es/verificarFirma">https://ws050.juntadeandalucia.es/verificarFirma</a> indicando el código de VERIFICACIÓN				
FIRMADO POR	RAQUEL MARIA ESPIN CRESPO	FECHA	26/06/2024	
VERIFICACIÓN	Pk2jmMQ72K8YCCE9EQ8LU85ENJJ6M	PÁGINA	8853/8857	



INCIDENCIA	LITERAL DE INCIDENCIA	EFECTO
3921	Recinto real declarado en la Solicitud Única con la marca de pastos en común que no existe en ninguna declaración gráfica de pastos comunales registrada (Real Decreto 1048/2022, de 27 de diciembre, Art. 106 Apdo. 5)	Hace cero la superficie del recinto y se aplica penalización correspondiente
3922	Recinto real declarado en la Solicitud Única con la marca de pastos en común que no existe en ninguna declaración gráfica de pastos comunales registrada (Real Decreto 1048/2022 de 27 de diciembre).	Informativa
3932	Recinto real declarado en aparcería comunal para el que no existe ninguna declaración de aparcería comunal registrada (Real Decreto 1048/2022, de 27 de diciembre, Art. 106 Apdo. 5)	Recinto no admisible.
3933	La suma de la superficie de cruce total declarada con régimen de tenencia Aparcería comunal en un recinto supera la superficie total que se define en la declaración de aparcería comunal para ese recinto (Real Decreto 1048/2022 de 27 de diciembre).	Recinto minorado por exceso.
3934	Recinto real declarado en la S.U. con régimen de tenencia aparcería comunal cuyo identificativo presenta un solape entre S.U. y Declaración de aparcería (Real Decreto 1048/2022, de 27 de diciembre, Art. 106 apdo. 5)	Ajusta superficie y penaliza por sobredeclaración
3936	Recinto real declarado en la Solicitud Única con régimen de tenencia aparcería comunal cuyo identificativo presenta un solape entre líneas declaración de una misma Declaración de aparcería. (Real Decreto 1075/2014 de 19 de diciembre Art. 92, apdo. 3).	Recinto minorado por exceso.
3937	Recinto real declarado en la Solicitud Única con régimen de tenencia aparcería comunal cuyo identificativo presenta un solape entre la Declaración de aparcería y una Solicitud REGEPA.	Recinto minorado por exceso.
3946	Recinto real declarado en la Solicitud Única con la marca de pastos en común cuyo identificativo presenta un solape entre la Declaración de pastos y una Solicitud REGEPA. (Real Decreto 1048/2022, de 27 de diciembre, Art. 106 Apdo. 5).	Recinto minorado por exceso.
3972	Recinto ficticio del que forma parte un recinto real cuyo identificativo presenta errores en las Declaraciones de pastos (Real Decreto 1048/2022, de 27 de diciembre, ANEXO XXIV Apdo. 2)	Informativa
4011	Existen líneas de declaración de la solicitud que presentan solapes de superficie gráfica con otras líneas de declaración de la misma solicitud (Real Decreto 1048/2022, de 27 de diciembre)	Ajusta superficie y penaliza por sobredeclaración
4012	Existen líneas de declaración de la solicitud que presentan solapes de superficie gráfica con líneas de declaración de otras solicitudes (Real Decreto 1048/2022, de 27 de diciembre, Art. 106 Apdo. 5)	Ajusta superficie y penaliza por sobredeclaración
4201	Línea de declaración de la solicitud con solape de superficie gráfica con recintos reales de pastos en común de declaraciones de pastos comunales (Real Decreto 1048/2022, de 27 de diciembre).	Ajusta superficie y penaliza por sobredeclaración
4251	Línea de declaración de la solicitud con solape de superficie gráfica con recintos de declaraciones de aparcerías comunales ya registradas (Real Decreto 1048/2022, de 27 de diciembre).	Ajusta superficie y penaliza por sobredeclaración
4272	Verifica que las líneas de declaración de las Solicitudes Únicas no tienen solapes con la capa de Retroactividad Gráfica (ambas de la misma campaña) a nivel de expediente/línea de declaración gráfica de la solicitud (Real Decreto 1048/2022, de 27 de diciembre).	Ajusta superficie y penaliza por sobredeclaración
4602	Verifica que las líneas de declaración de las Solicitudes Únicas no tienen solapes con la capa de Retroactividad Gráfica por incidencia 117 de Cultivo abandonado (ambas de la misma campaña) a nivel de expediente/línea de declaración gráfica de la solicitud (Real Decreto 1048/2022, de 27 de diciembre)	Hace cero la superficie del recinto y se aplica penalización correspondiente
5013	Expediente con retrocesión bancaria (Real Decreto 1048/2022, de 27 de diciembre).	Denegación de la ayuda
5015	Solicitante que se encuentra Paralizado en la Subdirección Económica Financiera (Real Decreto 1048/2022, de 27 de diciembre)	Informativa
5016	Solicitante que se encuentra Rechazado en la Subdirección Económica Financiera (Real Decreto 1048/2022, de 27 de diciembre)	Informativa
8018	Control por Monitorización con medición de campo en fase de Juicio Experto (Real Decreto 1048/2022 de 27 de diciembre).	Informativa
8100	Control por Monitorización con resultado no concluyente. Requiere aporte de información adicional (fotos geo.) o cambio en la solicitud (Real Decreto 1048/2022 de 27 de diciembre).	Hace cero la superficie del recinto y se aplica penalización correspondiente
8101	Control por Monitorización con resultado de posible abandono. Requiere aporte de información adicional (fotos geo.) o cambio en la solicitud (Real Decreto 1048/2022 de 27 de diciembre).	Hace cero la superficie del recinto y se aplica penalización correspondiente
8102	Control por Monitorización que requiere aporte de información adicional (fotos geo.) o cambio en la solicitud (Real Decreto 1048/2022 de 27 de diciembre).	Hace cero la superficie del recinto y se aplica penalización correspondiente
8103	Control por Monitorización sin resultado concluyente. Requiere aporte de información adicional (fotos geo.) o cambio en la solicitud (Real Decreto 1048/2022 de 27 de diciembre).	Hace cero la superficie del recinto y se aplica penalización correspondiente
8104	Control por Monitorización sin resultado concluyente tras revisión semiautomática. Requiere aporte de información adicional (fotos geo.)(Real Decreto 1048/2022 de 27 de diciembre).	Hace cero la superficie del recinto y se aplica penalización correspondiente
8107	Control por monitorización. Imposibilidad de acceso al recinto objeto de control. Requiere aporte de información adicional (fotos geo.) (Real Decreto 1048/2022 de 27 de diciembre).	Informativa
8108	Control por monitorización con resultado de uso no admisible. Requiere aporte de información adicional (fotos geo.) o cambio en solicitud (Real Decreto 1048/2022 de 27 de diciembre).	Hace cero la superficie del recinto y se aplica penalización correspondiente
8112	Control por monitorización. Cultivo no coincidente con el declarado. Requiere aporte de información adicional (fotos geo.) o cambio en solicitud (Real Decreto 1048/2022 de 27 de diciembre).	Informativa

Puede verificar la integridad de una copia de este documento mediante la lectura del código QR adjunto o mediante el acceso a la dirección <a href="https://ws050.juntadeandalucia.es/verificarFirma">https://ws050.juntadeandalucia.es/verificarFirma</a> indicando el código de VERIFICACIÓN				
FIRMADO POR	RAQUEL MARIA ESPIN CRESPO	FECHA	26/06/2024	
VERIFICACIÓN	Pk2jmMQ72K8YCCE9EQ8LU85ENJJ6M	PÁGINA	8854/8857	



INCIDENCIA	LITERAL DE INCIDENCIA	EFECTO
8119	Control por Monitorización. Posible presencia improductivo no determinado. Requiere aporte información adicional (fotos geo.) o cambio en solicitud (Real Decreto 1048/2022 de 27 de diciembre).	Informativa
8200	Control por Monitorización con resultado no admisible (Real Decreto 1048/2022 de 27 de diciembre).	Hace cero la superficie del recinto y se aplica penalización correspondiente
8201	Control por Monitorización con resultado de abandono comprobado (Real Decreto 1048/2022 de 27 de diciembre).	Hace cero la superficie del recinto y se aplica penalización correspondiente
8202	Control por Monitorización con resultado no admisible (Real Decreto 1048/2022 de 27 de diciembre).	Hace cero la superficie del recinto y se aplica penalización correspondiente
8204	Control por Monitorización con resultado no admisible tras revisión semiautomática (Real Decreto 1048/2022 de 27 de diciembre).	Hace cero la superficie del recinto y se aplica penalización correspondiente
8207	Control por monitorización. Imposibilidad de acceso al recinto objeto de control. (Real Decreto 1048/2022 de 27 de diciembre).	Hace cero la superficie del recinto y se aplica penalización correspondiente
8208	Control por monitorización con resultado de detección de uso no admisible para la ayuda solicitada (Real Decreto 1048/2022 de 27 de diciembre).	Hace cero la superficie del recinto y se aplica penalización correspondiente
8211	Control por monitorización. No se ha facilitado la ejecución del Control (Real Decreto 1048/2022 de 27 de diciembre).	Hace cero la superficie del recinto y se aplica penalización correspondiente
8212	Control por monitorización con resultado de cultivo no coincidente con el declarado (Real Decreto 1048/2022 de 27 de diciembre).	Informativa
8223	Control por Monitorización con resultado de presencia de más de un cultivo dentro de la línea de declaración (Real Decreto 1048/2022, de 27 de diciembre).	Hace cero la superficie del recinto y se aplica penalización correspondiente
8224	Control por Monitorización con resultado de presencia de improductivos (Real Decreto 1048/2022 de 27 de diciembre)	Hace cero la superficie del recinto y se aplica penalización correspondiente
8225	Control por Monitorización con resultado de falta de actividad agraria (Real Decreto 1048/2022 de 27 de diciembre).	Hace cero la superficie del recinto y se aplica penalización correspondiente
8227	Control por Monitorización sin respuesta por parte del productor y, por tanto, sin Juicio Experto de campo (Real Decreto 1048/2022 de 27 de diciembre).	Hace cero la superficie del recinto y se aplica penalización correspondiente
8233	Control por monitorización con resultado de agricultor que aporta documentación, pero no aporta fotos (Real Decreto 1048/2022, de 27 de diciembre).	Hace cero la superficie del recinto y se aplica penalización correspondiente
8236	Control por monitorización con resultado de fotografía que no cumple requerimientos, y por tanto, sin Juicio Experto de campo (Real Decreto 1048/2022, de 27 de diciembre).	Hace cero la superficie del recinto y se aplica penalización correspondiente
8303	Recinto con cambio de semáforo a verde tras proceso de tolerancia en la campaña actual (Real Decreto 1048/2022, de 27 de diciembre).	Informativa
8401	Línea de declaración monitorizada con situación 12 o "nula" y con producto resultante de la monitorización improductivo o forestal (Real Decreto 1048/2022 de 27 de diciembre).	Hace cero la superficie del recinto y se aplica penalización correspondiente
8402	Línea de declaración monitorizada con resultado semáforo amarillo o rojo y situación "Producto no coincidente con declarado" (12) o "nula" con información de producto de monitorización de Gestor o de Juicio experto no admisible para la línea de ayuda (Real Decreto 1048/2022 de 27 de diciembre).	Hace cero la superficie del recinto y se aplica penalización correspondiente
8403	Línea de declaración monitorizada con resultado semáforo amarillo o rojo y situación "Producto no coincidente con declarado" (12) o "nula" con información de producto de monitorización de Gestor o de Juicio experto con producto que no coincide con el grupo de producto declarado (Real Decreto 1048/2022 de 27 de diciembre).	Hace cero la superficie del recinto y se aplica penalización correspondiente
72003	Solicitante que no presenta NIF del solicitante (Real Decreto 1048/2022, de 27 de diciembre, Anexo VI, Apdo. I).	Efecto en el pago por incidencias en la solicitud
72004	Solicitante que presenta NIF del solicitante, y no es correcto (Real Decreto 1048/2022, de 27 de diciembre, Anexo VI, Apdo. I)	Efecto en el pago por incidencias en la solicitud
72005	Solicitante que no presenta NIF del representante legal (Real Decreto 1048/2022, de 27 de diciembre, Anexo VI, Apdo. I)	Efecto en el pago por incidencias en la solicitud
72006	Solicitante que presenta NIF del representante legal, y no es correcto (Real Decreto 1048/2022, de 27 de diciembre, Anexo VI, Apdo. I).	Efecto en el pago por incidencias en la solicitud
72007	Solicitante que no presenta Acreditación del representante legal (Real Decreto 1048/2022, de 27 de diciembre, Anexo VI, Apdo. I).	Efecto en el pago por incidencias en la solicitud
72008	Solicitante que presenta Acreditación del representante legal, y no es correcto(Real Decreto 1048/2022, de 27 de diciembre, Anexo VI, Apdo. I).	Efecto en el pago por incidencias en la solicitud
72009	Solicitante que no presenta Autorización para su representación, en caso de que la solicitud la presente un tercero (Real Decreto 1048/2022, de 27 de diciembre, Anexo VI, Apdo. I.).	Efecto en el pago por incidencias en la solicitud
72010	Solicitante que presenta Autorización para su representación, en caso de que la solicitud la presente un tercero, y no es correcto (Real Decreto 1048/2022, de 27 de diciembre, Anexo VI, Apdo. I.).	Efecto en el pago por incidencias en la solicitud
74006	No define tipo de explotación en el módulo de Datos adicionales de explotación medida ZLN/Intervención 6613 .(Orden de 28 de marzo de 2023, art 6.2)	Efecto en el pago por incidencias en la solicitud
74008	Se verifica que el solicitante marca en el módulo de Datos adicionales de explotación medida ZLN/Intervención 6613 que es titular de la explotación a título individual, y sin embargo no	Efecto en el pago por incidencias en la solicitud

Puede verificar la integridad de una copia de este documento mediante la lectura del código QR adjunto o mediante el acceso a la dirección <a href="https://ws050.juntadeandalucia.es/verificarFirma">https://ws050.juntadeandalucia.es/verificarFirma</a> indicando el código de VERIFICACIÓN				
FIRMADO POR	RAQUEL MARIA ESPIN CRESPO	FECHA	26/06/2024	
VERIFICACIÓN	Pk2jmMQ72K8YCCE9EQ8LU85ENJJ6M	PÁGINA	8855/8857	





INCIDENCIA	LITERAL DE INCIDENCIA	EFECTO
	cumplimenta de forma correcta el régimen de tenencia de la misma en el impreso PEPAC, (Orden de 28 de marzo de 2023, art 6.1.b).	
74009	Se verifica que el interesado indica en el módulo de Datos adicionales de explotación medida ZLN/Intervención 6613.pertenece a una Sociedad Cooperativa Andaluza de Explotación Comunitaria de la Tierra/Cooperativa Andaluza de trabajo asociado, y no cumplimenta correctamente el NIF de dicha cooperativa, (Orden de 28 de marzo de 2023, art 6.3).	Hace cero la sup. declarada como socio de coop. Explot. Comunitaria/coop. Trab asociado.
74010	Se verifica que el solicitante indica en el módulo de Datos adicionales de explotación medida ZLN/Intervención 6613 que es socio de una Cooperativas Andaluzas de Explotación Comunitaria de la Tierra/Cooperativa Andaluza de trabajo asociado, y no cumplimenta correctamente la cuota de participación en la misma (Orden de 28 de marzo de 2023, art 6.3).	Hace cero la sup. declarada como socio de coop. Explot. Comunitaria/coop. Trab asociado.
74011	Se verifica que el solicitante indica en el módulo de Datos adicionales de explotación medida ZLN/Intervención 6613 que es socio de una Cooperativa Andaluza de Explotación Comunitaria de la Tierra/Cooperativa Andaluza de trabajo asociado, aporta un certificado expedido por la cooperativa a la que está asociado, acreditativo del % de participación en las citada cooperativa, y sin embargo la suma de las cuotas de participación de los socios de la misma supera el 100%, (Orden de 28 de marzo de 2023, art 6.3).	Hace cero la sup. declarada como socio de coop. Explot. Comunitaria/coop. Trab asociado.
74012	Nif de cooperativa de explotación comunitaria de la tierra/Cooperativa de Trabajo Asociado declarada por un socio, que no ha solicitado ayuda en la campaña n (Orden de 28 de marzo de 2023, art 6.3).	Denegación de la ayuda
74018	Productor que no es agricultor a título principal, según los datos del ejercicio fiscal n-1 y seguridad social (Orden de 28 de marzo de 2023,art 7.1.a).	Denegación de la ayuda
74051	Solicitante de intervención 6613, que no declara ningún recinto en zona desfavorecida (Orden de 28 de marzo de 2023, art 7.1.b).	Denegación de la ayuda
74053	Importe inferior a 100 Euros (Orden de 28 de marzo de 2023, art 8.4).	Denegación de la ayuda
74305	Registro duplicado en IDRA. Se requiere al solicitante de la ayuda para que presente la documentación relativa a su declaración de la renta de n-1 (Orden de 28 de marzo de 2023,art 7.1.a).	Denegación de la ayuda
74336	Recinto con uso declarado distinto del uso SIGPAC	Recinto no admisible
75018	Solicitante dado de baja en GIRO.	Informativa
75019	Solicitante que figura como fallecido en GIRO.	Informativa
75020	Solicitante que no existe en GIRO.	Informativa
75021	Se verifica que el solicitante No Autoriza para la consulta de datos de identidad a través del Sistema GIRO de la Consejería de Hacienda y Administración pública existan.	Informativa
75022	Se verifica que no Autoriza a que, en caso de la devolución por la entidad financiera (retrocesión bancaria) del pago en la cuenta corriente consignada en la solicitud y que está debidamente registrada en el sistema contable GIRO de la Junta de Andalucía, se proceda al pago en cualquier otra cuenta corriente de la titularidad del solicitante vigente en dicho sistema contable.	Informativa
75024	La cuenta corriente declarada no se encuentra en el sistema GIRO, se realiza el pago a la cuenta principal designada en GIRO.	Informativa
86021	Verifica que determinados recintos declarados por el expte para la operación, no se corresponde con la ZONA DESFAVORECIDA del ANEXO I de la Orden de 28 de marzo de 2023. Y no ha sido solicitada la operación análoga o correspondiente.	Informativa
86119	Carga ganadera NO cumple con el valor mínimo de 0,2 UGM/ha (Orden de 28 de marzo de 2023, Art 7.1.d).	Ignora recintos
86120	Para explotaciones de pastos permanentes ubicadas en espacios protegidos la carga ganadera mínima será 0,1 UGM/ha (Orden de 28 de marzo de 2023, Art 7.1.d).	Ignora recintos
86121	Recinto superficie forrajera que no realiza la actividad de producción de pastoreo (Orden de 28 de marzo de 2023, Art 7.1.d).	Recinto no admisible
86122	Recinto superficie forrajera que realiza la actividad de producción de pastoreo y no declara el o los códigos del Registro de Explotaciones Ganaderas de Andalucía, REGA (Orden de 28 de marzo de 2023, art 7.1.d).	Recinto no admisible
86123	Recinto superficie forrajera que en REGA no tiene clasificación zootécnica permitida (Orden de 28 de marzo de 2023, Art 7.1.d).	Recinto no admisible
86124	Recinto de forrajera para Cálculo de Carga Ganadera que No pertenece a Explotación (Orden de 28 de marzo de 2023, Art 7.1.d).	Recinto no admisible
86125	Recinto de Cooperativa forrajera para Cálculo de Carga Ganadera que No pertenece a Explotación (Orden de 28 de marzo de 2023, Art 7.1.d).	Recinto no admisible
86126	Recinto de forrajera para Cálculo de Carga Ganadera que No pertenece a Explotación con UGM válida (Orden de 28 de marzo de 2023, Art 7.1.d).	Recinto no admisible
86128	Recinto de Forrajeras que no ha contabilizado para Carga Ganadera por no tener una explotación válida para el cálculo de la Carga Ganadera (Orden de 28 de marzo de 2023, Art 7.1.d).	Recinto no admisible
86131	Recinto superficie forrajera con explotación ganadera según VAG que en REGA no tiene clasificación zootécnica permitida. (Orden de 28 de marzo de 2023, Art 7.1.d).	Recinto no admisible

Puede verificar la integridad de una copia de este documento mediante la lectura del código QR adjunto o mediante el acceso a la dirección <a href="https://ws050.juntadeandalucia.es/verificarFirma">https://ws050.juntadeandalucia.es/verificarFirma</a> indicando el código de VERIFICACIÓN				
FIRMADO POR	RAQUEL MARIA ESPIN CRESPO	FECHA	26/06/2024	
VERIFICACIÓN	Pk2jmMQ72K8YCCE9EQ8LU85ENJJJ6M	PÁGINA	8856/8857	



<b>INCIDENCIA</b>	<b>LITERAL DE INCIDENCIA</b>	<b>EFECTO</b>
86132	Recinto superficie forrajera que no realiza la actividad de producción de pastoreo (Orden de 28 de marzo de 2023, Art 7.1.d).	Recinto no admisible
87000	Expedientes que NO facilita control de campo.	Exclusión expediente operación

**EL/LA DIRECTOR/A GENERAL DE AYUDAS DIRECTAS Y DE MERCADOS**

**Raquel Espín Crespo**

Puede verificar la integridad de una copia de este documento mediante la lectura del código QR adjunto o mediante el acceso a la dirección <https://ws050.juntadeandalucia.es/verificarFirma> indicando el código de VERIFICACIÓN

FIRMADO POR	RAQUEL MARIA ESPIN CRESCO	FECHA	26/06/2024
VERIFICACIÓN	Pk2jmMQ72K8YCCE9EQ8LU85ENJJJ6M	PÁGINA	8857/8857

